

RESOLUCIÓN DGADM/SGCIA/SAMA DE LA DIRECCIÓN GENERAL DE AYUDAS DIRECTAS Y DE MERCADOS DE LA CONSEJERÍA DE AGRICULTURA, PESCA, AGUA Y DESARROLLO RURAL, RELATIVA A LA SOLICITUD ANUAL DE PAGO DE AYUDAS CORRESPONDIENTES A LAS INTERVENCIONES SOBRE EL DESARROLLO RURAL RELATIVAS A LOS COMPROMISOS MEDIOAMBIENTALES, CLIMÁTICOS Y OTROS COMPROMISOS DE GESTIÓN, OPERACIÓN 6503.1 CONVERSIÓN A PRÁCTICAS Y MÉTODOS DE AGRICULTURA Y GANADERÍA ECOLÓGICA - CONVOCATORIA 2023, CAMPAÑA 2023, Y POR LA QUE SE MODIFICA EN SU CASO, LAS UNIDADES INICIALMENTE COMPROMETIDAS

ANTECEDENTES DE HECHO

PRIMERO: Mediante Orden de 28 de marzo de 2023, se aprobaron en la Comunidad Autónoma de Andalucía las bases reguladoras para la concesión de subvenciones correspondientes a las Intervenciones sobre el Desarrollo Rural relativas a los compromisos medioambientales, climáticos y otros compromisos de gestión correspondientes al Plan Estratégico de la Política Agrícola Común 2023-2027, mediante Orden de 3 de abril de 2023, se efectúa la convocatoria de éstas para el año 2023, y mediante Orden de 24 de marzo de 2023 se efectúa la convocatoria de las solicitudes anuales de pago de las Intervenciones sobre el desarrollo rural relativas a los compromisos medioambientales, climáticos y otros compromisos de gestión, correspondiente entre otras la operación 6503.1 Conversión a prácticas y métodos de agricultura y ganadería ecológica - Convocatoria 2023, para la anualidad 2023.

Las personas que se relacionan en anexo adjunto de la presente Resolución presentaron solicitud al amparo de lo dispuesto en el párrafo anterior para la anualidad 2023, a través de la solicitud única de ayudas.


SEGUNDO: Examinadas las solicitudes, se procedió a realizar el trámite de subsanación y/o mejora de acuerdo con lo dispuesto en el artículo 68 de la Ley 39/2015, de 1 de octubre, del Procedimiento Administrativo Común de las Administraciones Públicas, al objeto de subsanar aquellas solicitudes que no reunían los requisitos exigidos en la normativa aplicable, y una vez practicado, las Delegaciones Territoriales de Agricultura, Pesca, Agua y Desarrollo Rural remitieron al Servicio de Ayudas de Medidas de Acompañamiento de la Dirección General de Ayudas Directas y de Mercados un informe en el que se relacionaban las solicitudes que habían superado el citado trámite, así como aquellas otras solicitudes que no habían subsanado las incidencias comunicadas.

TERCERO: Seguidamente la persona titular de la Dirección General de Ayudas Directas y de Mercados concedió un plazo de 10 días para que las personas afectadas por las incidencias detectadas con arreglo a la Propuesta Provisional de Resolución, alegaran y presentaran la documentación pertinente, en los términos previstos en el artículo 82 de la Ley 39/2015, de 1 de octubre.

CUARTO: Igualmente y en su caso, se han considerado las alegaciones y renunciadas presentadas a la resolución de ayudas, informadas favorablemente por las Delegaciones Territoriales, a los efectos de ajustar las unidades comprometidas inicialmente, según lo establecido en el art. 14 de la Orden de 28 de marzo de 2023.

QUINTO: Revisada la documentación, y realizadas las comunicaciones de los controles sobre el terreno efectuados en virtud de lo establecido en el Reglamento (UE) 2021/2116 del Parlamento Europeo y del Consejo de 2 de diciembre de 2021 sobre la financiación, la gestión y el seguimiento de la Política Agrícola Común y por el que se deroga el Reglamento (UE) núm. 1306/2013 y el Real Decreto 1047/2022, de 27 de diciembre, por el que se regula el sistema de gestión y control de las intervenciones del Plan Estratégico y otras ayudas de la Política Agrícola Común, procede emitir la presente Resolución de la Dirección General de Ayudas Directas y de Mercados relativa a la solicitud anual de pago de la ayuda de la Intervención Intervención 6503. Compromisos de gestión agroambientales en agricultura ecológica, Operación 6503.1



Puede verificar la integridad de una copia de este documento mediante la lectura del código QR adjunto o mediante el acceso a la dirección https://ws050.juntadeandalucia.es/verificarFirma indicando el código de VERIFICACIÓN			
FIRMADO POR	RAQUEL MARIA ESPIN CRESPO	17/12/2024	
VERIFICACIÓN	Pk2jm6UYDU9J72AMTZUYRN3GET48NG	PÁG. 1/9349	



Conversión a prácticas y métodos de agricultura y ganadería ecológica - Convocatoria 2023, campaña 2023, que incluye anexos con la relación de expedientes, así como las incidencias por las que se encuentran afectados.

VISTOS, el Reglamento (UE) 2021/2116 del Parlamento Europeo y del Consejo, de 2 de diciembre de 2021, sobre la financiación, la gestión y el seguimiento de la política agrícola común y por el que se deroga el Reglamento (UE) núm. 1306/2013; el Reglamento (UE) 2021/2115 del Parlamento Europeo y del Consejo, de 2 de diciembre de 2021, por el que se establecen las normas en relación con la ayuda a los planes estratégicos que deben elaborar los Estados miembros en el marco de la política agrícola común, financiada con cargo al Fondo Europeo de Garantía (FEAGA) y al Fondo Europeo Agrícola de Desarrollo Rural (FEADER), y por el que se derogan los Reglamentos (UE) núm. 1305/2013 y (UE) núm. 1307/2013; el Real Decreto 1048/2022, de 27 de diciembre, sobre la aplicación, a partir de 2023, de las intervenciones en forma de pagos directos y el establecimiento de requisitos comunes en el marco del Plan Estratégico de la Política Agrícola Común, y la regulación de la solicitud única del sistema integrado de gestión y control; el Real Decreto 1047/2022, de 27 de diciembre, por el que se regula el sistema de gestión y control de las intervenciones del Plan Estratégico y otras ayudas de la Política Agrícola Común; la Orden de 28 de marzo de 2023, por la que se aprueban las bases reguladoras para la concesión de subvenciones correspondientes a las Intervenciones sobre el Desarrollo Rural relativas a los compromisos medioambientales, climáticos y otros compromisos de gestión correspondientes al Plan Estratégico de la Política Agrícola Común 2023-2027 y la Orden de 3 de abril de 2023, por la que se efectúa la convocatoria para el año 2023; la Ley 38/2003, de 17 de noviembre, General de Subvenciones; el Decreto Legislativo 1/2010 de 2 de marzo por el que se aprueba el Texto Refundido de la Ley General de la Hacienda Pública de la Junta de Andalucía; la Ley 39/2015, de 1 de octubre, del Procedimiento Administrativo Común de las Administraciones Públicas.

FUNDAMENTOS DE DERECHO

PRIMERO: Corresponde a la Dirección General de Ayudas Directas y de Mercados dictar la presente resolución, en el uso de las funciones atribuidas por la legislación vigente y, en particular, el Decreto 70/2016, de 1 de marzo, por el que se establece la organización y el régimen de funcionamiento del organismo pagador de los gastos financiados por el Fondo Europeo Agrícola de Garantía y por el Fondo Europeo Agrícola de Desarrollo Rural en la Comunidad Autónoma de Andalucía, así como el Decreto 157/2022, de 9 de agosto, por el que se establece la estructura orgánica de la Consejería de Agricultura, Pesca, Agua y Desarrollo Rural.

SEGUNDO: La Orden de 28 de marzo de 2023 por la que se aprueban las bases reguladoras para la concesión de subvenciones correspondientes a las Intervenciones sobre el Desarrollo Rural relativas a los compromisos medioambientales, climáticos y otros compromisos de gestión correspondientes al Plan Estratégico de la Política Agrícola Común 2023-2027, establece los requisitos relativos a los solicitantes, a las condiciones de la ayuda y a los compromisos de cada operación, entre ellas la operación 6503.1 Conversión a prácticas y métodos de agricultura y ganadería ecológica - Convocatoria 2023, efectuada mediante la Orden de 3 de abril de 2023.

TERCERO: Esta operación está cofinanciada en un 85% por el FEADER, en un 9,81% por el Ministerio de Agricultura, Pesca y Alimentación y en un 5,19% por la Comunidad Autónoma de Andalucía, y está incluida en el Plan Estratégico de la Política Agrícola Común 2023-2027 dentro de la Intervención 6503. Compromisos de gestión agroambientales en agricultura ecológica, en aplicación del Artículo 70 del Reglamento (UE) 2021/2115 del Parlamento Europeo y del Consejo, de 2 de diciembre de 2021.

Puede verificar la integridad de una copia de este documento mediante la lectura del código QR adjunto o mediante el acceso a la dirección <https://ws050.juntadeandalucia.es/verificarFirma> indicando el código de VERIFICACIÓN

FIRMADO POR

RAQUEL MARIA ESPIN CRESPO

17/12/2024

VERIFICACIÓN

Pk2jm6UYDU9J72AMTZUYRN3GET48NG

PÁG. 2/9349





CUARTO: De acuerdo con lo establecido en el artículo 13 de la Orden de 28 de marzo de 2023, si durante el periodo de compromisos, la persona beneficiaria disminuye las hectáreas o UGM de efectivos reproductores inicialmente comprometidos, esta reducción no podrá exceder del 20 por ciento de aquéllas. Asimismo, en ningún caso la citada reducción podrá dar lugar a un número de hectáreas o UGM de efectivos reproductores inferior al mínimo establecido en el Anexo I de la presente orden para cada una de las operaciones definidas en esta orden. En caso de que la disminución supere el citado límite del 20 por ciento se considerará como un incumplimiento que dará lugar a la pérdida de la ayuda plurianual y a la devolución de las cantidades percibidas con los intereses de demora que correspondan. A estos efectos en el caso de la apicultura cada colmena se asimilará a una superficie de 2 ha.

RESUELVO

PRIMERO: APROBAR las cuantías correspondientes a cada beneficiario relativas a la solicitud anual de pago de ayudas de la Intervención 6503. Compromisos de gestión agroambientales en agricultura ecológica, Operación 6503.1 Conversión a prácticas y métodos de agricultura y ganadería ecológica - Convocatoria 2023, anualidad 2023 a las personas que se relacionan en Anexo I de la presente Resolución, formada por 5.262 expedientes, que empieza por ABARCA MARTINEZ JUAN ANTONIO con NIF ****7206* y termina en ZAPATA DE LA SALUD ANA con NIF ****7108*.

SEGUNDO: PROCEDER A LA PUBLICACIÓN de la presente Resolución en la página web de la Consejería de Agricultura, Pesca, Agua y Desarrollo Rural, en la siguiente dirección: <https://www.juntadeandalucia.es/organismos/agriculturapescaaguaydesarrollorural/areas/politica-agraria-comun/ayudas-pac/paginas/suaa-2023-2027-compromisos.html>. Todo ello conforme prevé el Artículo 23 de la Orden de 28 de marzo de 2023, por la que se aprueban las bases reguladoras para la concesión de subvenciones correspondientes a las Intervenciones sobre el Desarrollo Rural relativas a los compromisos medioambientales, climáticos y otros compromisos de gestión correspondientes al Plan Estratégico de la Política Agrícola Común 2023-2027. En todo caso, esta publicación sustituye a la notificación personal y surtirá los mismos efectos.

Contra la presente resolución, que pone fin a la vía administrativa, podrá interponerse recurso potestativo de reposición ante la persona titular de la Dirección General de Ayudas Directas y de Mercados, en el plazo de un mes, contado a partir del día siguiente a la publicación de la misma, de acuerdo con lo dispuesto en los Artículos 45, 123 y 124 de la Ley 39/2015, de 1 de octubre, de Procedimiento Administrativo Común de las Administraciones Públicas, o bien interponer directamente recurso contencioso-administrativo en el plazo de dos meses, contados desde el día siguiente a aquel en que tenga lugar su publicación, de conformidad con lo establecido en el artículo 46.1 de la Ley 29/1998, de 13 de julio, reguladora de la Jurisdicción Contencioso-Administrativa.

LA DIRECTORA GENERAL DE AYUDAS DIRECTAS Y DE MERCADOS

Fdo.: Raquel Espín Crespo

Puede verificar la integridad de una copia de este documento mediante la lectura del código QR adjunto o mediante el acceso a la dirección https://ws050.juntadeandalucia.es/verificarFirma indicando el código de VERIFICACIÓN			
FIRMADO POR	RAQUEL MARIA ESPIN CRESPO	17/12/2024	
VERIFICACIÓN	Pk2jm6UYDU9J72AMTZUYRN3GET48NG	PÁG. 3/9349	

ANEXO I: RELACIÓN DE EXPEDIENTES INCLUIDOS EN RESOLUCIÓN DEFINITIVA DE SOLICITUD ANUAL DE PAGO.

PEPAC - Operación 6503.1. Conversión a prácticas y métodos de agricultura y ganadería ecológica. Convocatoria 2023. Campaña 2023

(Orden de 28 de marzo de 2023, de la Consejería de Agricultura, Pesca, Agua y Desarrollo Rural, BOJA Nº 63 de 3 de abril de 2023)

ALMERIA

APELLIDOS Y NOMBRE / RAZÓN SOCIAL	NIF	EXPEDIENTE	ANUALIDAD DE PAGO
ABARCA MARTINEZ JUAN ANTONIO	****7206*	1265361	1ª

IMPORTE POR ANUALIDAD

	2023	2024	2025	2026	2027
IMPORTE MÁXIMO SUBVENCIONABLE	931,57 €	931,57 €	931,57 €	776,30 €	776,30 €
IMPORTE MEDIO DE TRANSFERENCIA (€/ha)	259,49 €	259,49 €	259,49 €	216,24 €	216,24 €

RESUMEN DE UNIDADES

Cód	GRUPO DE PAGO	Sup. Dec. Admisible (ha)	Sup. Comprometida (ha)	Sup. ajustada compromiso (1) (ha)	% sobredec.	Sup. Resuelta (ha)	Importe Declarado	Importe Topado	Importe Resuelto	Importe tras sobredec.
422	FRUTALES SECANO	3,64		3,59	0,00	3,59	931,57	931,57	931,57	931,57
TOTAL		3,64	3,59	3,59		3,59	931,57	931,57	931,57	931,57

APLICACIÓN DE REDUCCIONES Y PENALIZACIONES

GRUPO DE PAGO	Importe Calculado	Importe prereduc.	Criterios de subvencionabilidad y compromisos	Presentación tardía	Omisión declaración	Condicionalidad	IMPORTE (Euros) RESUELTO
FRUTALES SECANO	931,57	931,57	0,00	0,00	0,00	0,00	931,57
TOTAL	931,57	931,57					931,57

RESUMEN DE PAGOS

	RESUELTO	FEADER	MAPA	CAPADR
FRUTALES SECANO - Pago realizado	931,57 €	791,83 €	91,39 €	48,35 €

RECINTOS RESUELTOS

REF.	REFERENCIA SIGPAC	CULTIVO	DESCRIPCIÓN CULTIVO	S/R G.PAGO	PEND. MEDIA (%)	SUP. DEC. ADMISIBLE (ha)	SUP. COMPROM. (ha)	SUP. AJUSTADA COMER.(1) (ha)	SUP. CONV. SIGPAC (ha)	SUP. CERTIF. (ha)	SUP. CAMPO (ha)	SUP. CAMPO DETER. CULT. DECLARADO (ha)	SUP. DEC. REDUCIDA (ha)	SUP. RESUELTA (ha)
5317388	04-070-012-00379-001	104023	ALMENDROS-LAURANNE	S 422	21,90	3,64	3,59	3,59		3,64			3,59	3,59

INCIDENCIAS

INCIDENCIA DESCRIPCIÓN

- 3790 Recinto declarado inactivo
Ref:-1558877 Recinto:04-070-033-00234-00001 Cultivo: -
Ref:-1558878 Recinto:04-070-033-00235-00006 Cultivo: -
Ref:-1558880 Recinto:04-070-033-00235-00007 Cultivo: -
- 4272 Verifica que las líneas de declaración de las Solicitudes Únicas no tienen solapes con la capa de Retroactividad Gráfica (ambas de la misma campaña) a nivel de expediente/línea de declaración gráfica de la solicitud.
Ref:5317388 Recinto:04-070-012-00379-00001 Cultivo: - Agregado de la referencia del recinto.:0 Zona de la referencia del recinto.:0 Superficie solapada.:0,05 Id. Incid.:101028758
- 100424 Solicita recinto que no está comprometido para la operación.
Ref:-1558877 Recinto:04-070-033-00234-00001 Cultivo:104023 ALMENDROS-LAURANNE Secano
Ref:-1558878 Recinto:04-070-033-00235-00006 Cultivo:104023 ALMENDROS-LAURANNE Secano
Ref:-1558880 Recinto:04-070-033-00235-00007 Cultivo:104023 ALMENDROS-LAURANNE Secano



(1) Superficie declarada admisible ajustada con la superficie comprometida.
(2) Factor de penalización valorando el alcance para el tipo de compromiso.

Puede verificar la integridad de una copia de este documento mediante la lectura del código QR adjunto o mediante el acceso a la dirección <https://ws050.juntadeandalucia.es/verificarFirma> indicando el código de VERIFICACIÓN

FIRMADO POR	RAQUEL MARIA ESPIN CRESPO	17/12/2024
VERIFICACIÓN	Pk2jm6UYDU9J72AMTZUYRN3GET48NG	PÁG. 4/9349



**APELLIDOS Y NOMBRE / RAZÓN SOCIAL**

ADRINOHA CB

NIF
6018EXPEDIENTE**
1281585**ANUALIDAD DE PAGO**

1ª

IMPORTES POR ANUALIDAD

	2023	2024	2025	2026	2027
IMPORTE MÁXIMO SUBVENCIONABLE	592,80 €	592,80 €	493,35 €	493,35 €	493,35 €
IMPORTE MEDIO DE TRANSFERENCIA (€/ha)	304,00 €	304,00 €	253,00 €	253,00 €	253,00 €

RESUMEN DE UNIDADES

Cód	GRUPO DE PAGO	Sup. Dec. Admisible (ha)	Sup. Comprometida (ha)	Sup. ajustada compromiso (1) (ha)	% sobredec.	Sup. Resuelta (ha)	Importe Declarado	Importe Topado	Importe Resuelto	Importe tras sobredec.
420	HORTÍCOLAS	2,02		1,95	0,00	1,95	592,80	592,80	592,80	592,80
TOTAL		2,02	1,95	1,95		1,95	592,80	592,80	592,80	592,80

APLICACIÓN DE REDUCCIONES Y PENALIZACIONES

GRUPO DE PAGO	Importe Calculado	Importe prereduc.	Criterios de subvencionabilidad y compromisos	Presentación tardía	Omisión declaración	Condicionalidad	IMPORTE (Euros) RESUELTO
HORTÍCOLAS	592,80	592,80	0,00	0,00	0,00	0,00	592,80
TOTAL	592,80	592,80					592,80

RESUMEN DE PAGOS**IMPORTE (Euros)**

	RESUELTO	FEADER	MAPA	CAPADR
HORTÍCOLAS - Pago realizado	592,80 €	503,88 €	58,15 €	30,77 €

RECINTOS RESUELTOS

REF.	REFERENCIA SIGPAC	CULTIVO	DESCRIPCIÓN CULTIVO	S/R G.PAGO	PEND. MEDIA (%)	SUP. DEC. ADMISIBLE (ha)	SUP. COMPROM. (ha)	SUP. AJUSTADA COMPR.(1) (ha)	SUP. CONY. SIGPAC (ha)	SUP. CERTIE (ha)	SUP. CAMPO (ha)	SUP. CAMPO DETER. CULT. DECLARADO (ha)	SUP. DEC. REDUCIDA (ha)	SUP. RESUELTA (ha)
6917233	04-104-012-00073-001	197000	TOMATE-SIN VARIEDAD	R 420	9,50	2,02	1,95	1,95		1,95			1,95	1,95

(1) Superficie declarada admisible ajustada con la superficie comprometida.
(2) Factor de penalización valorando el alcance para el tipo de compromiso.Puede verificar la integridad de una copia de este documento mediante la lectura del código QR adjunto o mediante el acceso a la dirección <https://ws050.juntadeandalucia.es/verificarFirma> indicando el código de VERIFICACIÓN

FIRMADO POR

RAQUEL MARIA ESPIN CRESPO

17/12/2024

VERIFICACIÓN

Pk2jm6UYDU9J72AMTZUYRN3GET48NG

PÁG. 5/9349



**APELLIDOS Y NOMBRE / RAZÓN SOCIAL**

AGRANA BIO SL

NIF
***0104*EXPEDIENTE
1248424ANUALIDAD
DE PAGO
1ª**IMPORTE POR ANUALIDAD**

	2023	2024	2025	2026	2027
IMPORTE MÁXIMO SUBVENCIONABLE	1.245,53 €	1.245,53 €	1.245,53 €	1.037,94 €	1.037,94 €
IMPORTE MEDIO DE TRANSFERENCIA (€/ha)	342,18 €	342,18 €	342,18 €	285,15 €	285,15 €

RESUMEN DE UNIDADES

Cód	GRUPO DE PAGO	Sup. Dec. Admisible (ha)	Sup. Comprometida (ha)	Sup. ajustada compromiso (1) (ha)	% sobredec.	Sup. Resuelta (ha)	Importe Declarado	Importe Topado	Importe Resuelto	Importe tras sobredec.
422	FRUTALES SECANO	1,76		1,76	0,00	1,76	456,70	456,70	456,70	456,70
423	FRUTALES REGADÍO	1,88		1,88	0,00	1,88	788,83	788,83	788,83	788,83
TOTAL		3,64	3,64	3,64		3,64	1.245,53	1.245,53	1.245,53	1.245,53

APLICACIÓN DE REDUCCIONES Y PENALIZACIONES

GRUPO DE PAGO	Importe Calculado	Importe prereduc.	Criterios de subvencionabilidad y compromisos	Presentación tardía	Omisión declaración	Condicionalidad	IMPORTE (Euros) RESUELTO
FRUTALES REGADÍO	788,83	788,83	0,00	0,00	0,00	0,00	788,83
FRUTALES SECANO	456,70	456,70	0,00	0,00	0,00	0,00	456,70
TOTAL	1.245,53	1.245,53					1.245,53

RESUMEN DE PAGOS

	RESUELTO	FEADER	MAPA	CAPADR
FRUTALES REGADÍO - Pago realizado	788,83 €	670,51 €	77,38 €	40,94 €
FRUTALES SECANO - Pago realizado	456,70 €	388,20 €	44,80 €	23,70 €
TOTAL	1.245,53 €	1.058,71 €	122,18 €	64,64 €

RECINTOS RESUELTOS

REE	REFERENCIA SIGPAC	CULTIVO DESCRIPCIÓN CULTIVO	S/R G.PAGO	PEND. MEDIA (%)	SUP. DEC. ADMISIBLE (ha)	SUP. COMPROM. (ha)	SUP. AJUSTADA COMPROM. (1) (ha)	SUP. CONV. SIGPAC (ha)	SUP. CERTIF. (ha)	SUP. CAMPO (ha)	SUP. CAMPO DETER. CULT. DECLARADO (ha)	SUP. DEC. REDUCIDA (ha)	SUP. RESUELTA (ha)
-710749	04-053-027-00447-006	104025 ALMENDROS-MARINADA	S 422	4,80	1,76	1,76	1,76		1,76			1,76	1,76
-1574690	04-053-023-01060-008	206004 NARANJO-NAVELINA	R 423	10,00	1,26	1,26	1,26		1,26			1,26	1,26
170000006684649	04-053-027-00126-001	104025 ALMENDROS-MARINADA	R 423	5,10	0,62	0,62	0,62		0,62			0,62	0,62

INCIDENCIAS**INCIDENCIA DESCRIPCIÓN**

- 100421 Recinto declarado por error para una operación de la 6503, que se ha corregido de oficio marcando la operación correcta, de acuerdo con la fecha de inscripción del recinto en la producción ecológica.
Ref:-1574690 Recinto:04-053-023-01060-00008 Cultivo:206004 NARANJO-NAVELINA Regadío
Ref:170000006684649 Recinto:04-053-027-00126-00001 Cultivo:104025 ALMENDROS-MARINADA Regadío
Ref:-710749 Recinto:04-053-027-00447-00006 Cultivo:104025 ALMENDROS-MARINADA Secano
Ref:-1092093 Recinto:18-091-022-00122-00005 Cultivo:101010 OLIVAR-PICUAL Regadío
- 100424 Solicita recinto que no está comprometido para la operación.
Ref:-1092093 Recinto:18-091-022-00122-00005 Cultivo:101010 OLIVAR-PICUAL Regadío

(1) Superficie declarada admisible ajustada con la superficie comprometida.
(2) Factor de penalización valorando el alcance para el tipo de compromiso.

Puede verificar la integridad de una copia de este documento mediante la lectura del código QR adjunto o mediante el acceso a la dirección <https://ws050.juntadeandalucia.es/verificarFirma> indicando el código de VERIFICACIÓN

FIRMADO POR

RAQUEL MARIA ESPIN CRESPO

17/12/2024

VERIFICACIÓN

Pk2jm6UYDU9J72AMTZUYRN3GET48NG

PÁG. 6/9349



**APELLIDOS Y NOMBRE / RAZÓN SOCIAL**

AGRECOSOL BONILLO SL

NIF

***5455*

EXPEDIENTE

1282391

ANUALIDAD DE PAGO

1ª

IMPORTES POR ANUALIDAD

	2023	2024	2025	2026	2027
IMPORTE MÁXIMO SUBVENCIONABLE	493,82 €	493,82 €	493,82 €	411,51 €	411,51 €
IMPORTE MEDIO DE TRANSFERENCIA (€/ha)	297,48 €	297,48 €	297,48 €	247,90 €	247,90 €

RESUMEN DE UNIDADES

Cód	GRUPO DE PAGO	Sup. Dec. Admisible (ha)	Sup. Comprometida (ha)	Sup. ajustada compromiso (1) (ha)	% sobredec.	Sup. Resuelta (ha)	Importe Declarado	Importe Topado	Importe Resuelto	Importe tras sobredec.
419	OLIVAR	1,66		1,66	0,00	1,66	493,82	493,82	493,82	493,82
TOTAL		1,66	1,66	1,66		1,66	493,82	493,82	493,82	493,82

APLICACIÓN DE REDUCCIONES Y PENALIZACIONES

GRUPO DE PAGO	Importe Calculado	Importe prereduc.	Criterios de subvencionabilidad y compromisos	Presentación tardía	Omisión declaración	Condicionalidad	IMPORTE (Euros) RESUELTO
OLIVAR	493,82	493,82	0,00	0,00	0,00	0,00	493,82
TOTAL	493,82	493,82					493,82

RESUMEN DE PAGOS**IMPORTE (Euros)**

	RESUELTO	FEADER	MAPA	CAPADR
OLIVAR - Pago realizado	493,82 €	419,75 €	48,44 €	25,63 €

RECINTOS RESUELTOS

REF.	REFERENCIA SIGPAC	CULTIVO	DESCRIPCIÓN CULTIVO	S/R G.PAGO	PEND. MEDIA (%)	SUP. DEC. ADMISIBLE (ha)	SUP. COMPROM. (ha)	SUP. AJUSTADA COMPROM. (1) (ha)	SUP. CONY. SIGPAC (ha)	SUP. CERTIE (ha)	SUP. CAMPO (ha)	SUP. CAMPO DETER. CULT. DECLARADO (ha)	SUP. DEC. REDUCIDA (ha)	SUP. RESUELTA (ha)
-1592163	04-017-003-00362-018	101010	OLIVAR-PICUAL	S 419	18,00	0,21	0,21	0,21		0,21			0,21	0,21
6896369	04-017-003-00362-007	101003	OLIVAR-ARBEQUINA	S 419	18,70	0,19	0,19	0,19		0,19			0,19	0,19
6896576	04-017-003-00362-016	101003	OLIVAR-ARBEQUINA	S 419	13,30	1,10	1,10	1,10		1,10			1,10	1,10
6896634	04-017-003-00394-009	101003	OLIVAR-ARBEQUINA	S 419	14,00	0,07	0,07	0,07		0,07			0,07	0,07
6896637	04-017-003-00394-004	101003	OLIVAR-ARBEQUINA	S 419	14,80	0,09	0,09	0,09		0,09			0,09	0,09

(1) Superficie declarada admisible ajustada con la superficie comprometida.
(2) Factor de penalización valorando el alcance para el tipo de compromiso.Puede verificar la integridad de una copia de este documento mediante la lectura del código QR adjunto o mediante el acceso a la dirección <https://ws050.juntadeandalucia.es/verificarFirma> indicando el código de VERIFICACIÓN

FIRMADO POR

RAQUEL MARIA ESPIN CRESPO

17/12/2024

VERIFICACIÓN

Pk2jm6UYDU9J72AMTZUYRN3GET48NG

PÁG. 7/9349



**INCIDENCIAS****INCIDENCIA DESCRIPCIÓN**

248	Verifica que los recintos declarados con sistema de explotación regadío corresponden realmente a regadío según SIGPAC. Ref:6896578 Recinto:04-017-003-00378-00001 Cultivo:209200 MANDARINO-MANDARINO COMÚN Regadío Ref:6896577 Recinto:04-017-003-00379-00001 Cultivo:209200 MANDARINO-MANDARINO COMÚN Regadío Ref:6896574 Recinto:04-017-003-00379-00006 Cultivo:209200 MANDARINO-MANDARINO COMÚN Regadío Ref:6896641 Recinto:04-017-003-00381-00001 Cultivo:209200 MANDARINO-MANDARINO COMÚN Regadío Ref:6896643 Recinto:04-017-003-00382-00006 Cultivo:209200 MANDARINO-MANDARINO COMÚN Regadío Ref:6896635 Recinto:04-017-003-00382-00008 Cultivo:209200 MANDARINO-MANDARINO COMÚN Regadío Ref:6896636 Recinto:04-017-003-00412-00002 Cultivo:207004 LIMONERO-VERNA Regadío Ref:6896639 Recinto:04-017-003-00412-00003 Cultivo:207004 LIMONERO-VERNA Regadío Ref:6896638 Recinto:04-017-003-00413-00004 Cultivo:207004 LIMONERO-VERNA Regadío
3790	Recinto declarado inactivo Ref:-1594321 Recinto:04-017-003-00362-00019 Cultivo: - Ref:-1594328 Recinto:04-017-003-00378-00003 Cultivo: - Ref:-1594325 Recinto:04-017-003-00379-00004 Cultivo: - Ref:-1594319 Recinto:04-017-006-00365-00001 Cultivo: - Ref:-1594318 Recinto:04-017-006-00367-00001 Cultivo: - Ref:-1594314 Recinto:04-017-007-00288-00001 Cultivo: -
100400	Recinto con cultivo, variedad, régimen de explotación o uso Siggac no compatible con la operación solicitada (Anexo IV.I Cultivos y variedades elegibles para las Intervenciones. Orden de 28 de marzo de 2023). Ref:-1594321 Recinto:04-017-003-00362-00019 Cultivo:101003 OLIVAR-ARBEQUINA Secano Uso:PR Ref:7519736 Recinto:04-017-003-00362-00024 Cultivo:101003 OLIVAR-ARBEQUINA Secano Uso:PR Ref:-1594328 Recinto:04-017-003-00378-00003 Cultivo:209200 MANDARINO-MANDARINO COMÚN Secano Uso:PS Ref:-1594325 Recinto:04-017-003-00379-00004 Cultivo:209200 MANDARINO-MANDARINO COMÚN Secano Uso:OV Ref:-1594318 Recinto:04-017-006-00367-00001 Cultivo:101010 OLIVAR-PICUAL Regadío Uso:FY Ref:-1594314 Recinto:04-017-007-00288-00001 Cultivo:101010 OLIVAR-PICUAL Regadío Uso:CI
100402	Recinto solicitado no forma parte de ningún organismo de control autorizado para la producción ecológica en Andalucía o fecha de inscripción posterior al plazo establecido (Anexo I. Criterios de Subvencionabilidad. Orden 28 de marzo de 2023). Ref:-1594321 Recinto:04-017-003-00362-00019 Cultivo:101003 OLIVAR-ARBEQUINA Secano Ref:7519736 Recinto:04-017-003-00362-00024 Cultivo:101003 OLIVAR-ARBEQUINA Secano Ref:-1594319 Recinto:04-017-006-00365-00001 Cultivo:101010 OLIVAR-PICUAL Regadío Ref:-1594318 Recinto:04-017-006-00367-00001 Cultivo:101010 OLIVAR-PICUAL Regadío Ref:-1594309 Recinto:04-017-007-00286-00003 Cultivo:101010 OLIVAR-PICUAL Regadío Ref:-1594314 Recinto:04-017-007-00288-00001 Cultivo:101010 OLIVAR-PICUAL Regadío
100424	Solicita recinto que no está comprometido para la operación. Ref:-1594321 Recinto:04-017-003-00362-00019 Cultivo:101003 OLIVAR-ARBEQUINA Secano Ref:7519736 Recinto:04-017-003-00362-00024 Cultivo:101003 OLIVAR-ARBEQUINA Secano Ref:6896578 Recinto:04-017-003-00378-00001 Cultivo:209200 MANDARINO-MANDARINO COMÚN Regadío Ref:-1594328 Recinto:04-017-003-00378-00003 Cultivo:209200 MANDARINO-MANDARINO COMÚN Secano Ref:6896577 Recinto:04-017-003-00379-00001 Cultivo:209200 MANDARINO-MANDARINO COMÚN Regadío Ref:-1594325 Recinto:04-017-003-00379-00004 Cultivo:209200 MANDARINO-MANDARINO COMÚN Secano Ref:6896574 Recinto:04-017-003-00379-00006 Cultivo:209200 MANDARINO-MANDARINO COMÚN Regadío Ref:6896641 Recinto:04-017-003-00381-00001 Cultivo:209200 MANDARINO-MANDARINO COMÚN Regadío Ref:6896643 Recinto:04-017-003-00382-00006 Cultivo:209200 MANDARINO-MANDARINO COMÚN Regadío Ref:6896635 Recinto:04-017-003-00382-00008 Cultivo:209200 MANDARINO-MANDARINO COMÚN Regadío Ref:6896636 Recinto:04-017-003-00412-00002 Cultivo:207004 LIMONERO-VERNA Regadío Ref:6896639 Recinto:04-017-003-00412-00003 Cultivo:207004 LIMONERO-VERNA Regadío Ref:6896638 Recinto:04-017-003-00413-00004 Cultivo:207004 LIMONERO-VERNA Regadío Ref:-1594319 Recinto:04-017-006-00365-00001 Cultivo:101010 OLIVAR-PICUAL Regadío Ref:-1594318 Recinto:04-017-006-00367-00001 Cultivo:101010 OLIVAR-PICUAL Regadío Ref:-1594309 Recinto:04-017-007-00286-00003 Cultivo:101010 OLIVAR-PICUAL Regadío Ref:-1594314 Recinto:04-017-007-00288-00001 Cultivo:101010 OLIVAR-PICUAL Regadío
100426	Recinto con incidencia de uso de regadío cuyo cultivo no es admisible en régimen de secano. Ref:6896578 Recinto:04-017-003-00378-00001 Cultivo:209200 MANDARINO-MANDARINO COMÚN Regadío Ref:6896577 Recinto:04-017-003-00379-00001 Cultivo:209200 MANDARINO-MANDARINO COMÚN Regadío Ref:6896574 Recinto:04-017-003-00379-00006 Cultivo:209200 MANDARINO-MANDARINO COMÚN Regadío Ref:6896641 Recinto:04-017-003-00381-00001 Cultivo:209200 MANDARINO-MANDARINO COMÚN Regadío Ref:6896643 Recinto:04-017-003-00382-00006 Cultivo:209200 MANDARINO-MANDARINO COMÚN Regadío

(1) Superficie declarada admisible ajustada con la superficie comprometida.
(2) Factor de penalización valorando el alcance para el tipo de compromiso.Puede verificar la integridad de una copia de este documento mediante la lectura del código QR adjunto o mediante el acceso a la dirección <https://ws050.juntadeandalucia.es/verificarFirma> indicando el código de VERIFICACIÓN

FIRMADO POR

RAQUEL MARIA ESPIN CRESPO

17/12/2024

VERIFICACIÓN

Pk2jm6UYDU9J72AMTZUYRN3GET48NG

PÁG. 8/9349





INCIDENCIAS

INCIDENCIA DESCRIPCIÓN

Ref:6896635 Recinto:04-017-003-00382-00008 Cultivo:209200 MANDARINO-MANDARINO COMÚN Regadío
Ref:6896636 Recinto:04-017-003-00412-00002 Cultivo:207004 LIMONERO-VERNA Regadío
Ref:6896639 Recinto:04-017-003-00412-00003 Cultivo:207004 LIMONERO-VERNA Regadío
Ref:6896638 Recinto:04-017-003-00413-00004 Cultivo:207004 LIMONERO-VERNA Regadío

(1) Superficie declarada admisible ajustada con la superficie comprometida.
(2) Factor de penalización valorando el alcance para el tipo de compromiso.

Puede verificar la integridad de una copia de este documento mediante la lectura del código QR adjunto o mediante el acceso a la dirección <https://ws050.juntadeandalucia.es/verificarFirma> indicando el código de VERIFICACIÓN

FIRMADO POR	RAQUEL MARIA ESPIN CRESPO	17/12/2024
VERIFICACIÓN	Pk2jm6UYDU9J72AMTZUYRN3GET48NG	PÁG. 9/9349



**APELLIDOS Y NOMBRE / RAZÓN SOCIAL**

AGRO RESNA S.L.

NIF
8239EXPEDIENTE**
1263762**ANUALIDAD DE PAGO**
1ª**IMPORTES POR ANUALIDAD**

	2023	2024	2025	2026	2027
IMPORTE MÁXIMO SUBVENCIONABLE	7.957,59 €	7.957,59 €	7.957,59 €	6.631,33 €	6.631,33 €
IMPORTE MEDIO DE TRANSFERENCIA (€/ha)	297,48 €	297,48 €	297,48 €	247,90 €	247,90 €

RESUMEN DE UNIDADES

Cód	GRUPO DE PAGO	Sup. Dec. Admisible (ha)	Sup. Comprometida (ha)	Sup. ajustada compromiso (1) (ha)	% sobredec.	Sup. Resuelta (ha)	Importe Declarado	Importe Topado	Importe Resuelto	Importe tras sobredec.
419	OLIVAR	26,75		26,75	0,00	26,75	7.957,59	7.957,59	7.957,59	7.957,59
TOTAL		26,75	26,75	26,75		26,75	7.957,59	7.957,59	7.957,59	7.957,59

APLICACIÓN DE REDUCCIONES Y PENALIZACIONES

GRUPO DE PAGO	Importe Calculado	Importe prereduc.	Criterios de subvencionabilidad y compromisos	Presentación tardía	Omisión declaración	Condicionalidad	IMPORTE (Euros) RESUELTO
OLIVAR	7.957,59	7.957,59	0,00	0,00	0,00	0,00	7.957,59
TOTAL	7.957,59	7.957,59					7.957,59

RESUMEN DE PAGOS**IMPORTE (Euros)**

	RESUELTO	FEADER	MAPA	CAPADR
OLIVAR - Pago realizado	7.957,59 €	6.763,95 €	780,64 €	413,00 €

(1) Superficie declarada admisible ajustada con la superficie comprometida.
(2) Factor de penalización valorando el alcance para el tipo de compromiso.Puede verificar la integridad de una copia de este documento mediante la lectura del código QR adjunto o mediante el acceso a la dirección <https://ws050.juntadeandalucia.es/verificarFirma> indicando el código de VERIFICACIÓN

FIRMADO POR

RAQUEL MARIA ESPIN CRESPO

17/12/2024

VERIFICACIÓN

Pk2jm6UYDU9J72AMTZUYRN3GET48NG

PÁG. 10/9349



**RECINTOS RESUELTOS**

REF.	REFERENCIA SIGPAC	CULTIVO DESCRIPCIÓN CULTIVO	S/R	G.PAGO	PEND. MEDIA (%)	SUP. DEC. ADMISIBLE (ha)	SUP. COMPROM. (ha)	SUP. AJUSTADA COMPR.(1) (ha)	SUP. CONV. SIGPAC (ha)	SUP. CERTIF. (ha)	SUP. CAMPO (ha)	SUP. CAMPO DETER. CULT. DECLARADO (ha)	SUP. DEC. REDUCIDA (ha)	SUP. RESUELTA (ha)
-1249418	04-092-012-00342-005	101003 OLIVAR-ARBEQUINA	S	419	4,40	1,16	1,16	1,16		1,16			1,16	1,16
-1249417	04-092-012-00123-012	101003 OLIVAR-ARBEQUINA	R	419	12,60	0,16	0,16	0,16		0,16			0,16	0,16
-1249416	04-092-012-00123-009	101003 OLIVAR-ARBEQUINA	R	419	13,90	0,09	0,09	0,09		0,09			0,09	0,09
-1249415	04-092-012-00121-009	101003 OLIVAR-ARBEQUINA	R	419	14,20	0,24	0,24	0,24		0,24			0,24	0,24
-1249414	04-092-012-00121-008	101003 OLIVAR-ARBEQUINA	R	419	5,20	0,43	0,43	0,43		0,43			0,43	0,43
-1249413	04-092-012-00107-006	101003 OLIVAR-ARBEQUINA	R	419	14,70	0,05	0,05	0,05		0,05			0,05	0,05
-1083063	04-092-012-00121-001	101003 OLIVAR-ARBEQUINA	R	419	14,60	0,17	0,17	0,17		0,17			0,17	0,17
-1083062	04-092-012-00123-003	101003 OLIVAR-ARBEQUINA	R	419	5,40	0,18	0,18	0,18		0,18			0,18	0,18
-1083061	04-092-012-00123-007	101003 OLIVAR-ARBEQUINA	R	419	5,30	0,60	0,60	0,60		0,60			0,60	0,60
-1079233	04-092-012-00121-007	101003 OLIVAR-ARBEQUINA	R	419	16,30	0,13	0,13	0,13		0,13			0,13	0,13
5263878	04-092-012-00120-001	101003 OLIVAR-ARBEQUINA	R	419	10,10	0,30	0,30	0,30		0,30			0,30	0,30
5263879	04-092-012-00104-002	101003 OLIVAR-ARBEQUINA	R	419	9,50	0,81	0,81	0,81		0,81			0,81	0,81
5263881	04-092-012-00104-003	101003 OLIVAR-ARBEQUINA	R	419	8,70	1,65	1,65	1,65		1,65			1,65	1,65
5263882	04-092-012-00120-002	101003 OLIVAR-ARBEQUINA	R	419	10,80	0,06	0,06	0,06		0,06			0,06	0,06
5263883	04-092-012-00120-004	101003 OLIVAR-ARBEQUINA	R	419	10,70	0,17	0,17	0,17		0,17			0,17	0,17
5263884	04-092-012-00119-001	101003 OLIVAR-ARBEQUINA	R	419	5,90	0,47	0,47	0,47		0,47			0,47	0,47
5263885	04-092-012-00114-001	101003 OLIVAR-ARBEQUINA	R	419	15,00	0,82	0,82	0,82		0,82			0,82	0,82
5263886	04-092-012-00123-001	101003 OLIVAR-ARBEQUINA	R	419	7,20	0,19	0,19	0,19		0,19			0,19	0,19
5263888	04-092-012-00107-003	101003 OLIVAR-ARBEQUINA	R	419	14,70	0,29	0,29	0,29		0,29			0,29	0,29
5263889	04-092-012-00123-002	101003 OLIVAR-ARBEQUINA	R	419	10,70	0,09	0,09	0,09		0,09			0,09	0,09
5263890	04-092-012-00105-001	101003 OLIVAR-ARBEQUINA	R	419	10,40	1,07	1,07	1,07		1,07			1,07	1,07
5263892	04-092-012-00106-001	101003 OLIVAR-ARBEQUINA	R	419	12,40	1,14	1,14	1,14		1,14			1,14	1,14
5263894	04-092-012-00105-002	101003 OLIVAR-ARBEQUINA	R	419	10,80	0,30	0,30	0,30		0,30			0,30	0,30
5263895	04-092-012-00122-001	101003 OLIVAR-ARBEQUINA	R	419	12,30	1,10	1,10	1,10		1,10			1,10	1,10
5263896	04-092-012-00105-003	101003 OLIVAR-ARBEQUINA	R	419	10,10	0,16	0,16	0,16		0,16			0,16	0,16
5263897	04-092-012-00342-001	101003 OLIVAR-ARBEQUINA	S	419	4,10	1,08	1,08	1,08		1,08			1,08	1,08
5263898	04-092-012-00116-002	101003 OLIVAR-ARBEQUINA	R	419	7,60	3,27	3,27	3,27		3,27			3,27	3,27
5263900	04-092-012-00117-001	101003 OLIVAR-ARBEQUINA	R	419	12,30	1,23	1,23	1,23		1,23			1,23	1,23
5263901	04-092-012-00123-005	101003 OLIVAR-ARBEQUINA	R	419	8,50	0,62	0,62	0,62		0,62			0,62	0,62
5263902	04-092-012-00114-002	101003 OLIVAR-ARBEQUINA	R	419	4,50	0,39	0,39	0,39		0,39			0,39	0,39
5263904	04-092-012-00115-002	101003 OLIVAR-ARBEQUINA	R	419	10,90	0,66	0,66	0,66		0,66			0,66	0,66
5263905	04-092-012-00123-006	101003 OLIVAR-ARBEQUINA	R	419	12,50	0,99	0,99	0,99		0,99			0,99	0,99
5263907	04-092-012-00118-001	101003 OLIVAR-ARBEQUINA	R	419	7,30	0,50	0,50	0,50		0,50			0,50	0,50
5263908	04-092-012-00118-002	101003 OLIVAR-ARBEQUINA	R	419	7,10	0,18	0,18	0,18		0,18			0,18	0,18
5263909	04-092-012-00239-001	101003 OLIVAR-ARBEQUINA	S	419	4,90	0,44	0,44	0,44		0,44			0,44	0,44
5263910	04-092-012-00118-003	101003 OLIVAR-ARBEQUINA	R	419	6,50	0,38	0,38	0,38		0,38			0,38	0,38
5263911	04-092-012-00118-004	101003 OLIVAR-ARBEQUINA	R	419	8,30	1,00	1,00	1,00		1,00			1,00	1,00
5263912	04-092-012-00241-001	101003 OLIVAR-ARBEQUINA	S	419	2,10	1,23	1,23	1,23		1,23			1,23	1,23
5263913	04-092-012-00117-002	101003 OLIVAR-ARBEQUINA	R	419	7,00	0,83	0,83	0,83		0,83			0,83	0,83
5263914	04-092-012-00240-003	101003 OLIVAR-ARBEQUINA	S	419	3,50	0,79	0,79	0,79		0,79			0,79	0,79
5263915	04-092-012-00118-005	101003 OLIVAR-ARBEQUINA	R	419	9,90	0,01	0,01	0,01		0,01			0,01	0,01
5263935	04-092-012-00239-006	101003 OLIVAR-ARBEQUINA	S	419	5,30	1,30	1,30	1,30		1,30			1,30	1,30
5280171	04-092-012-00117-003	101003 OLIVAR-ARBEQUINA	R	419	13,80	0,02	0,02	0,02		0,02			0,02	0,02

INCIDENCIAS**INCIDENCIA DESCRIPCIÓN**

248 Verifica que los recintos declarados con sistema de explotación regadío corresponden realmente a regadío según SIGPAC.

- Ref:5263879 Recinto:04-092-012-00104-00002 Cultivo:101003 OLIVAR-ARBEQUINA Regadío
 Ref:5263881 Recinto:04-092-012-00104-00003 Cultivo:101003 OLIVAR-ARBEQUINA Regadío
 Ref:5263890 Recinto:04-092-012-00105-00001 Cultivo:101003 OLIVAR-ARBEQUINA Regadío
 Ref:5263894 Recinto:04-092-012-00105-00002 Cultivo:101003 OLIVAR-ARBEQUINA Regadío
 Ref:5263896 Recinto:04-092-012-00105-00003 Cultivo:101003 OLIVAR-ARBEQUINA Regadío
 Ref:5263892 Recinto:04-092-012-00106-00001 Cultivo:101003 OLIVAR-ARBEQUINA Regadío
 Ref:5263888 Recinto:04-092-012-00107-00003 Cultivo:101003 OLIVAR-ARBEQUINA Regadío
 Ref:-1249413 Recinto:04-092-012-00107-00006 Cultivo:101003 OLIVAR-ARBEQUINA Regadío
 Ref:5263885 Recinto:04-092-012-00114-00001 Cultivo:101003 OLIVAR-ARBEQUINA Regadío
 Ref:5263902 Recinto:04-092-012-00114-00002 Cultivo:101003 OLIVAR-ARBEQUINA Regadío
 Ref:5263904 Recinto:04-092-012-00115-00002 Cultivo:101003 OLIVAR-ARBEQUINA Regadío
 Ref:5263898 Recinto:04-092-012-00116-00002 Cultivo:101003 OLIVAR-ARBEQUINA Regadío
 Ref:5263900 Recinto:04-092-012-00117-00001 Cultivo:101003 OLIVAR-ARBEQUINA Regadío
 Ref:5263913 Recinto:04-092-012-00117-00002 Cultivo:101003 OLIVAR-ARBEQUINA Regadío
 Ref:5280171 Recinto:04-092-012-00117-00003 Cultivo:101003 OLIVAR-ARBEQUINA Regadío
 Ref:5263907 Recinto:04-092-012-00118-00001 Cultivo:101003 OLIVAR-ARBEQUINA Regadío
 Ref:5263915 Recinto:04-092-012-00118-00005 Cultivo:101003 OLIVAR-ARBEQUINA Regadío
 Ref:5263882 Recinto:04-092-012-00120-00002 Cultivo:101003 OLIVAR-ARBEQUINA Regadío
 Ref:-1079233 Recinto:04-092-012-00121-00007 Cultivo:101003 OLIVAR-ARBEQUINA Regadío

(1) Superficie declarada admisible ajustada con la superficie comprometida.
 (2) Factor de penalización valorando el alcance para el tipo de compromiso.

Puede verificar la integridad de una copia de este documento mediante la lectura del código QR adjunto o mediante el acceso a la dirección <https://ws050.juntadeandalucia.es/verificarFirma> indicando el código de VERIFICACIÓN

FIRMADO POR

RAQUEL MARIA ESPIN CRESPO

17/12/2024

VERIFICACIÓN

Pk2jm6UYDU9J72AMTZUYRN3GET48NG

PÁG. 11/9349



**INCIDENCIAS****INCIDENCIA DESCRIPCIÓN**

	Ref:5263889 Recinto:04-092-012-00123-00002 Cultivo:101003 OLIVAR-ARBEQUINA Regadío
	Ref:-1083062 Recinto:04-092-012-00123-00003 Cultivo:101003 OLIVAR-ARBEQUINA Regadío
	Ref:-1249416 Recinto:04-092-012-00123-00009 Cultivo:101003 OLIVAR-ARBEQUINA Regadío
100421	Recinto declarado por error para una operación de la 6503, que se ha corregido de oficio marcando la operación correcta, de acuerdo con la fecha de inscripción del recinto en la producción ecológica.
	Ref:5263879 Recinto:04-092-012-00104-00002 Cultivo:101003 OLIVAR-ARBEQUINA Regadío
	Ref:5263881 Recinto:04-092-012-00104-00003 Cultivo:101003 OLIVAR-ARBEQUINA Regadío
	Ref:5263890 Recinto:04-092-012-00105-00001 Cultivo:101003 OLIVAR-ARBEQUINA Regadío
	Ref:5263894 Recinto:04-092-012-00105-00002 Cultivo:101003 OLIVAR-ARBEQUINA Regadío
	Ref:5263896 Recinto:04-092-012-00105-00003 Cultivo:101003 OLIVAR-ARBEQUINA Regadío
	Ref:5263892 Recinto:04-092-012-00106-00001 Cultivo:101003 OLIVAR-ARBEQUINA Regadío
	Ref:5263888 Recinto:04-092-012-00107-00003 Cultivo:101003 OLIVAR-ARBEQUINA Regadío
	Ref:-1249413 Recinto:04-092-012-00107-00006 Cultivo:101003 OLIVAR-ARBEQUINA Regadío
	Ref:5263885 Recinto:04-092-012-00114-00001 Cultivo:101003 OLIVAR-ARBEQUINA Regadío
	Ref:5263902 Recinto:04-092-012-00114-00002 Cultivo:101003 OLIVAR-ARBEQUINA Regadío
	Ref:5263904 Recinto:04-092-012-00115-00002 Cultivo:101003 OLIVAR-ARBEQUINA Regadío
	Ref:5263898 Recinto:04-092-012-00116-00002 Cultivo:101003 OLIVAR-ARBEQUINA Regadío
	Ref:5263900 Recinto:04-092-012-00117-00001 Cultivo:101003 OLIVAR-ARBEQUINA Regadío
	Ref:5263913 Recinto:04-092-012-00117-00002 Cultivo:101003 OLIVAR-ARBEQUINA Regadío
	Ref:5280171 Recinto:04-092-012-00117-00003 Cultivo:101003 OLIVAR-ARBEQUINA Regadío
	Ref:5263907 Recinto:04-092-012-00118-00001 Cultivo:101003 OLIVAR-ARBEQUINA Regadío
	Ref:5263908 Recinto:04-092-012-00118-00002 Cultivo:101003 OLIVAR-ARBEQUINA Regadío
	Ref:5263910 Recinto:04-092-012-00118-00003 Cultivo:101003 OLIVAR-ARBEQUINA Regadío
	Ref:5263911 Recinto:04-092-012-00118-00004 Cultivo:101003 OLIVAR-ARBEQUINA Regadío
	Ref:5263915 Recinto:04-092-012-00118-00005 Cultivo:101003 OLIVAR-ARBEQUINA Regadío
	Ref:5263884 Recinto:04-092-012-00119-00001 Cultivo:101003 OLIVAR-ARBEQUINA Regadío
	Ref:5263878 Recinto:04-092-012-00120-00001 Cultivo:101003 OLIVAR-ARBEQUINA Regadío
	Ref:5263882 Recinto:04-092-012-00120-00002 Cultivo:101003 OLIVAR-ARBEQUINA Regadío
	Ref:5263883 Recinto:04-092-012-00120-00004 Cultivo:101003 OLIVAR-ARBEQUINA Regadío
	Ref:-1083063 Recinto:04-092-012-00121-00001 Cultivo:101003 OLIVAR-ARBEQUINA Regadío
	Ref:-1079233 Recinto:04-092-012-00121-00007 Cultivo:101003 OLIVAR-ARBEQUINA Regadío
	Ref:-1249414 Recinto:04-092-012-00121-00008 Cultivo:101003 OLIVAR-ARBEQUINA Regadío
	Ref:-1249415 Recinto:04-092-012-00121-00009 Cultivo:101003 OLIVAR-ARBEQUINA Regadío
	Ref:5263895 Recinto:04-092-012-00122-00001 Cultivo:101003 OLIVAR-ARBEQUINA Regadío
	Ref:5263886 Recinto:04-092-012-00123-00001 Cultivo:101003 OLIVAR-ARBEQUINA Regadío
	Ref:5263889 Recinto:04-092-012-00123-00002 Cultivo:101003 OLIVAR-ARBEQUINA Regadío
	Ref:-1083062 Recinto:04-092-012-00123-00003 Cultivo:101003 OLIVAR-ARBEQUINA Regadío
	Ref:5263901 Recinto:04-092-012-00123-00005 Cultivo:101003 OLIVAR-ARBEQUINA Regadío
	Ref:5263905 Recinto:04-092-012-00123-00006 Cultivo:101003 OLIVAR-ARBEQUINA Regadío
	Ref:-1083061 Recinto:04-092-012-00123-00007 Cultivo:101003 OLIVAR-ARBEQUINA Regadío
	Ref:-1249416 Recinto:04-092-012-00123-00009 Cultivo:101003 OLIVAR-ARBEQUINA Regadío
	Ref:-1249417 Recinto:04-092-012-00123-00012 Cultivo:101003 OLIVAR-ARBEQUINA Regadío
	Ref:5263909 Recinto:04-092-012-00239-00001 Cultivo:101003 OLIVAR-ARBEQUINA Secano
	Ref:5263935 Recinto:04-092-012-00239-00006 Cultivo:101003 OLIVAR-ARBEQUINA Secano
	Ref:5263914 Recinto:04-092-012-00240-00003 Cultivo:101003 OLIVAR-ARBEQUINA Secano
	Ref:5263912 Recinto:04-092-012-00241-00001 Cultivo:101003 OLIVAR-ARBEQUINA Secano
	Ref:5263897 Recinto:04-092-012-00342-00001 Cultivo:101003 OLIVAR-ARBEQUINA Secano
	Ref:-1249418 Recinto:04-092-012-00342-00005 Cultivo:101003 OLIVAR-ARBEQUINA Secano

(1) Superficie declarada admisible ajustada con la superficie comprometida.
(2) Factor de penalización valorando el alcance para el tipo de compromiso.

Puede verificar la integridad de una copia de este documento mediante la lectura del código QR adjunto o mediante el acceso a la dirección <https://ws050.juntadeandalucia.es/verificarFirma> indicando el código de VERIFICACIÓN

FIRMADO POR	RAQUEL MARIA ESPIN CRESPO	17/12/2024	
VERIFICACIÓN	Pk2jm6UYDU9J72AMTZUYRN3GET48NG	PÁG. 12/9349	

**APELLIDOS Y NOMBRE / RAZÓN SOCIAL**

AGRO-NUECES S.L.

NIF
6798EXPEDIENTE**
1079505**ANUALIDAD DE PAGO**
1ª**IMPORTE POR ANUALIDAD**

	2023	2024	2025	2026	2027
IMPORTE MÁXIMO SUBVENCIONABLE	3.007,49 €	3.007,49 €	3.007,49 €	2.506,22 €	2.506,22 €
IMPORTE MEDIO DE TRANSFERENCIA (€/ha)	259,49 €	259,49 €	259,49 €	216,24 €	216,24 €

RESUMEN DE UNIDADES

Cód	GRUPO DE PAGO	Sup. Dec. Admisible (ha)	Sup. Comprometida (ha)	Sup. ajustada compromiso (1) (ha)	% sobredec.	Sup. Resuelta (ha)	Importe Declarado	Importe Topado	Importe Resuelto	Importe tras sobredec.
422	FRUTALES SECANO	11,59		11,59	0,00	11,59	3.007,49	3.007,49	3.007,49	3.007,49
TOTAL		11,59	11,59	11,59		11,59	3.007,49	3.007,49	3.007,49	3.007,49

APLICACIÓN DE REDUCCIONES Y PENALIZACIONES

GRUPO DE PAGO	Importe Calculado	Importe prereduc.	Criterios de subvencionabilidad y compromisos	Presentación tardía	Omisión declaración	Condicionalidad	IMPORTE (Euros) RESUELTO
FRUTALES SECANO	3.007,49	3.007,49	0,00	0,00	0,00	0,00	3.007,49
TOTAL	3.007,49	3.007,49					3.007,49

RESUMEN DE PAGOS**IMPORTE (Euros)**

FRUTALES SECANO - Pago realizado	RESUELTO	FEADER	MAPA	CAPADR
	3.007,49 €	2.556,37 €	295,03 €	156,09 €

RECINTOS RESUELTOS

REF.	REFERENCIA SIGPAC	CULTIVO	DESCRIPCIÓN CULTIVO	S/R G.PAGO	PEND. MEDIA (%)	SUP. DEC. ADMISIBLE (ha)	SUP. COMPROM. (ha)	SUP. AJUSTADA COMPR.(1) (ha)	SUP. CONY. SIGPAC (ha)	SUP. CERTIE (ha)	SUP. CAMPO (ha)	SUP. CAMPO DETER. CULT. DECLARADO (ha)	SUP. DEC. REDUCIDA (ha)	SUP. RESUELTA (ha)
-1526310	04-051-009-00049-001	104025	ALMENDROS-MARINADA	S 422	31,80	0,96	0,96	0,96		0,96				0,96
-1267962	04-051-009-00050-002	104025	ALMENDROS-MARINADA	S 422	36,60	0,03	0,03	0,03		0,03				0,03
-1267961	04-051-009-00050-001	104025	ALMENDROS-MARINADA	S 422	24,40	0,03	0,03	0,03		0,03				0,03
-1267827	04-051-008-00005-002	124022	PISTACHO-KERMAN	S 422	6,20	2,31	2,31	2,31		2,31				2,31
-1267764	04-051-008-00004-004	124022	PISTACHO-KERMAN	S 422	3,50	3,65	3,65	3,65		3,65				3,65
-1033438	04-051-008-00021-001	124022	PISTACHO-KERMAN	S 422	2,30	0,95	0,95	0,95		0,95				0,95
-1033411	04-012-004-00020-001	104025	ALMENDROS-MARINADA	S 422	19,40	0,62	0,62	0,62		0,62				0,62
-1026894	04-051-009-00028-002	104057	ALMENDROS-AVLJOR	S 422	6,50	2,24	2,24	2,24		2,24				2,24
-423980	04-051-008-00007-003	104020	ALMENDROS-GUARA	S 422	11,80	0,03	0,03	0,03		0,03				0,03
-423979	04-051-008-00006-003	104020	ALMENDROS-GUARA	S 422	14,00	0,21	0,21	0,21		0,21				0,21
170000007154377	04-051-009-00058-001	104025	ALMENDROS-MARINADA	S 422	33,30	0,13	0,13	0,13		0,13				0,13
170000007154378	04-051-009-00059-001	104025	ALMENDROS-MARINADA	S 422	21,10	0,43	0,43	0,43		0,43				0,43

INCIDENCIAS**INCIDENCIA DESCRIPCIÓN**

- 100402 Recinto solicitado no forma parte de ningún organismo de control autorizado para la producción ecológica en Andalucía o fecha de inscripción posterior al plazo establecido (Anexo I. Criterios de Subvencionabilidad. Orden 28 de marzo de 2023).
Ref:-423977 Recinto:04-011-014-00033-00003 Cultivo:104020 ALMENDROS-GUARA Regadío
- 100424 Solicita recinto que no está comprometido para la operación.
Ref:-423977 Recinto:04-011-014-00033-00003 Cultivo:104020 ALMENDROS-GUARA Regadío

(1) Superficie declarada admisible ajustada con la superficie comprometida.
(2) Factor de penalización valorando el alcance para el tipo de compromiso.

Puede verificar la integridad de una copia de este documento mediante la lectura del código QR adjunto o mediante el acceso a la dirección <https://ws050.juntadeandalucia.es/verificarFirma> indicando el código de VERIFICACIÓN

FIRMADO POR

RAQUEL MARIA ESPIN CRESPO

17/12/2024

VERIFICACIÓN

Pk2jm6UYDU9J72AMTZUYRN3GET48NG

PÁG. 13/9349



**APELLIDOS Y NOMBRE / RAZÓN SOCIAL**

AGUDO CALVO JUDIT

NIF

***9211*

EXPEDIENTE

1269855

ANUALIDAD DE PAGO

1ª

IMPORTES POR ANUALIDAD

	2023	2024	2025	2026	2027
IMPORTE MÁXIMO SUBVENCIONABLE	1.528,40 €	1.528,40 €	1.528,40 €	1.273,65 €	1.273,65 €
IMPORTE MEDIO DE TRANSFERENCIA (€/ha)	259,49 €	259,49 €	259,49 €	216,24 €	216,24 €

RESUMEN DE UNIDADES

Cód	GRUPO DE PAGO	Sup. Dec. Admisible (ha)	Sup. Comprometida (ha)	Sup. ajustada compromiso (1) (ha)	% sobredec.	Sup. Resuelta (ha)	Importe Declarado	Importe Topado	Importe Resuelto	Importe tras sobredec.
422	FRUTALES SECANO	5,89		5,89	0,00	5,89	1.528,40	1.528,40	1.528,40	1.528,40
TOTAL		5,89	5,89	5,89		5,89	1.528,40	1.528,40	1.528,40	1.528,40

APLICACIÓN DE REDUCCIONES Y PENALIZACIONES

GRUPO DE PAGO	Importe Calculado	Importe prereduc.	Criterios de subvencionabilidad y compromisos	Presentación tardía	Omisión declaración	Condicionalidad	IMPORTE (Euros) RESUELTO
FRUTALES SECANO	1.528,40	1.528,40	0,00	0,00	0,00	0,00	1.528,40
TOTAL	1.528,40	1.528,40					1.528,40

RESUMEN DE PAGOS**IMPORTE (Euros)**

	RESUELTO	FEADER	MAPA	CAPADR
FRUTALES SECANO - Pago realizado	1.528,40 €	1.299,14 €	149,94 €	79,32 €

RECINTOS RESUELTOS

REF.	REFERENCIA SIGPAC	CULTIVO	DESCRIPCIÓN CULTIVO	S/R G.PAGO	PEND. MEDIA (%)	SUP. DEC. ADMISIBLE (ha)	SUP. COMPROM. (ha)	SUP. AJUSTADA COMPROM. (1) (ha)	SUP. CONY. SIGPAC (ha)	SUP. CERTIE (ha)	SUP. CAMPO (ha)	SUP. CAMPO DETER. CULT. DECLARADO (ha)	SUP. DEC. REDUCIDA (ha)	SUP. RESUELTA (ha)
1700000003542612	04-083-006-00187-002	104020	ALMENDROS-GUARA	S 422	16,00	0,31	0,31	0,31		0,31			0,31	0,31
1700000003542613	04-083-006-00187-003	104020	ALMENDROS-GUARA	S 422	8,80	0,43	0,43	0,43		0,43			0,43	0,43
1700000003542614	04-092-015-00109-002	104024	ALMENDROS-MARCONA	S 422	35,70	0,45	0,45	0,45		0,45			0,45	0,45
1700000003542615	04-092-015-00110-001	104024	ALMENDROS-MARCONA	S 422	24,30	2,17	2,17	2,17		2,17			2,17	2,17
1700000003542616	04-092-016-00016-001	104024	ALMENDROS-MARCONA	S 422	19,10	2,53	2,53	2,53		2,53			2,53	2,53

(1) Superficie declarada admisible ajustada con la superficie comprometida.
(2) Factor de penalización valorando el alcance para el tipo de compromiso.

Puede verificar la integridad de una copia de este documento mediante la lectura del código QR adjunto o mediante el acceso a la dirección <https://ws050.juntadeandalucia.es/verificarFirma> indicando el código de VERIFICACIÓN

FIRMADO POR

RAQUEL MARIA ESPIN CRESPO

17/12/2024

VERIFICACIÓN

Pk2jm6UYDU9J72AMTZUYRN3GET48NG

PÁG. 14/9349



**APELLIDOS Y NOMBRE / RAZÓN SOCIAL**

AGUERO AGUERO ANTONIO FRANCISCO

NIF

***8159*

EXPEDIENTE

1233625

ANUALIDAD DE PAGO

1ª

IMPORTE POR ANUALIDAD

	2023	2024	2025	2026	2027
IMPORTE MÁXIMO SUBVENCIONABLE	1.896,87 €	1.896,87 €	1.896,87 €	1.580,71 €	1.580,71 €
IMPORTE MEDIO DE TRANSFERENCIA (€/ha)	259,49 €	259,49 €	259,49 €	216,24 €	216,24 €

RESUMEN DE UNIDADES

Cód	GRUPO DE PAGO	Sup. Dec. Admisible (ha)	Sup. Comprometida (ha)	Sup. ajustada compromiso (1) (ha)	% sobredec.	Sup. Resuelta (ha)	Importe Declarado	Importe Topado	Importe Resuelto	Importe tras sobredec.
422	FRUTALES SECANO	7,31		7,31	0,00	7,31	1.896,87	1.896,87	1.896,87	1.896,87
TOTAL		7,31	7,31	7,31		7,31	1.896,87	1.896,87	1.896,87	1.896,87

APLICACIÓN DE REDUCCIONES Y PENALIZACIONES

GRUPO DE PAGO	Importe Calculado	Importe prerreduc.	Criterios de subvencionabilidad y compromisos	Presentación tardía	Omisión declaración	Condicionalidad	IMPORTE (Euros) RESUELTO
FRUTALES SECANO	1.896,87	1.896,87	0,00	0,00	0,00	0,00	1.896,87
TOTAL	1.896,87	1.896,87					1.896,87

RESUMEN DE PAGOS**IMPORTE (Euros)**

	RESUELTO	FEADER	MAPA	CAPADR
FRUTALES SECANO - Pago realizado	1.896,87 €	1.612,34 €	186,08 €	98,45 €

RECINTOS RESUELTOS

REF.	REFERENCIA SIGPAC	CULTIVO DESCRIPCIÓN CULTIVO	S/R G.PAGO	PEND. MEDIA (%)	SUP. DEC. ADMISIBLE (ha)	SUP. COMPROM. (ha)	SUP. AJUSTADA COMPROM. (1) (ha)	SUP. CONY. SIGPAC (ha)	SUP. CERTIE (ha)	SUP. CAMPO (ha)	SUP. CAMPO DETER. CULT. DECLARADO (ha)	SUP. DEC. REDUCIDA (ha)	SUP. RESUELTA (ha)
5276007	04-086-049-00098-005	104007 ALMENDROS-COMUNA	S 422	10,90	1,20	1,20	1,20		1,20			1,20	1,20
170000005431595	04-086-006-00249-001	104007 ALMENDROS-COMUNA	S 422	16,50	0,79	0,79	0,79		0,79			0,79	0,79
170000005431596	04-086-049-00161-005	104007 ALMENDROS-COMUNA	S 422	13,40	0,23	0,23	0,23		0,23			0,23	0,23
170000005431597	04-086-049-00121-002	104007 ALMENDROS-COMUNA	S 422	6,10	0,23	0,23	0,23		0,23			0,23	0,23
170000005431598	04-086-007-00477-007	104007 ALMENDROS-COMUNA	S 422	10,80	0,53	0,53	0,53		0,53			0,53	0,53
170000005431599	04-086-007-00477-006	104007 ALMENDROS-COMUNA	S 422	8,20	0,87	0,87	0,87		0,87			0,87	0,87
170000005431600	04-086-007-00477-005	104007 ALMENDROS-COMUNA	S 422	19,70	0,36	0,36	0,36		0,36			0,36	0,36
170000005431601	04-086-007-00008-004	104007 ALMENDROS-COMUNA	S 422	5,80	1,79	1,79	1,79		1,79			1,79	1,79
170000005431602	04-086-007-00095-004	104007 ALMENDROS-COMUNA	S 422	6,30	0,69	0,69	0,69		0,69			0,69	0,69
170000005431603	04-086-007-00003-004	104007 ALMENDROS-COMUNA	S 422	14,80	0,47	0,47	0,47		0,47			0,47	0,47
170000005431604	04-086-049-00161-006	104007 ALMENDROS-COMUNA	S 422	19,00	0,15	0,15	0,15		0,15			0,15	0,15

INCIDENCIAS**INCIDENCIA DESCRIPCIÓN**

- 218 La superficie total declarada sobre un mismo recinto en el conjunto de los expedientes, no puede superar la superficie total que el SIGPAC establece para ese recinto.
Ref:5276024 Recinto:04-086-049-00098-00004 Cultivo:104007 ALMENDROS-COMUNA Secano Suma de superficies declaradas para este recinto por todos los solicitantes (Áreas):80 Superficie SIGPAC medida para este recinto (Áreas):40 Exceso de superficie declarada (Hectáreas):0,4 Suma de superficies declaradas para este recinto por el solicitante (Áreas):40
- 100400 Recinto con cultivo, variedad, régimen de explotación o uso Sigpac no compatible con la operación solicitada (Anexo IV.I Cultivos y variedades elegibles para las Intervenciones. Orden de 28 de marzo de 2023).
Ref:5276032 Recinto:04-086-006-00272-00001 Cultivo:104007 ALMENDROS-COMUNA Secano Uso:FY
Ref:5276046 Recinto:04-086-007-00002-00004 Cultivo:101194 OLIVAR-LECHIN DE GRANADA Secano Uso:FY
Ref:-191834 Recinto:04-086-049-00124-00002 Cultivo:104007 ALMENDROS-COMUNA Secano Uso:FY
Ref:-191835 Recinto:04-086-049-00137-00001 Cultivo:101194 OLIVAR-LECHIN DE GRANADA Secano Uso:FY
- 100424 Solicita recinto que no está comprometido para la operación.
Ref:5276032 Recinto:04-086-006-00272-00001 Cultivo:104007 ALMENDROS-COMUNA Secano
Ref:5276046 Recinto:04-086-007-00002-00004 Cultivo:101194 OLIVAR-LECHIN DE GRANADA Secano
Ref:5276024 Recinto:04-086-049-00098-00004 Cultivo:104007 ALMENDROS-COMUNA Secano
Ref:-191834 Recinto:04-086-049-00124-00002 Cultivo:104007 ALMENDROS-COMUNA Secano
Ref:-191835 Recinto:04-086-049-00137-00001 Cultivo:101194 OLIVAR-LECHIN DE GRANADA Secano

(1) Superficie declarada admisible ajustada con la superficie comprometida.
(2) Factor de penalización valorando el alcance para el tipo de compromiso.

Puede verificar la integridad de una copia de este documento mediante la lectura del código QR adjunto o mediante el acceso a la dirección <https://ws050.juntadeandalucia.es/verificarFirma> indicando el código de VERIFICACIÓN

FIRMADO POR

RAQUEL MARIA ESPIN CRESPO

17/12/2024

VERIFICACIÓN

Pk2jm6UYDU9J72AMTZUYRN3GET48NG

PÁG. 15/9349



**APELLIDOS Y NOMBRE / RAZÓN SOCIAL**

ALCHAPAR SANCHEZ DOMINGO

NIF
***6989*EXPEDIENTE
1178198**ANUALIDAD DE PAGO**

1ª

IMPORTES POR ANUALIDAD

	2023	2024	2025	2026	2027
IMPORTE MÁXIMO SUBVENCIONABLE	443,73 €	443,73 €	443,73 €	369,77 €	369,77 €
IMPORTE MEDIO DE TRANSFERENCIA (€/ha)	259,49 €	259,49 €	259,49 €	216,24 €	216,24 €

RESUMEN DE UNIDADES

Cód	GRUPO DE PAGO	Sup. Dec. Admisible (ha)	Sup. Comprometida (ha)	Sup. ajustada compromiso (1) (ha)	% sobredec.	Sup. Resuelta (ha)	Importe Declarado	Importe Topado	Importe Resuelto	Importe tras sobredec.
422	FRUTALES SECANO	1,71		1,71	0,00	1,71	443,73	443,73	443,73	443,73
TOTAL		1,71	1,71	1,71		1,71	443,73	443,73	443,73	443,73

APLICACIÓN DE REDUCCIONES Y PENALIZACIONES

GRUPO DE PAGO	Importe Calculado	Importe prereduc.	Criterios de subvencionabilidad y compromisos	Presentación tardía	Omisión declaración	Condicionalidad	IMPORTE (Euros) RESUELTO
FRUTALES SECANO	443,73	443,73	0,00	0,00	0,00	0,00	443,73
TOTAL	443,73	443,73					443,73

RESUMEN DE PAGOS**IMPORTE (Euros)**

	RESUELTO	FEADER	MAPA	CAPADR
FRUTALES SECANO - Pago realizado	443,73 €	377,17 €	43,53 €	23,03 €

RECINTOS RESUELTOS

REF.	REFERENCIA SIGPAC	CULTIVO	DESCRIPCIÓN CULTIVO	S/R G.PAGO	PEND. MEDIA (%)	SUP. DEC. ADMISIBLE (ha)	SUP. COMPROM. (ha)	SUP. AJUSTADA COMPR.(1) (ha)	SUP. CONY. SIGPAC (ha)	SUP. CERTIE (ha)	SUP. CAMPO (ha)	SUP. CAMPO DETER. CULT. DECLARADO (ha)	SUP. DEC. REDUCIDA (ha)	SUP. RESUELTA (ha)
-1113254	04-006-001-00109-002	104007	ALMENDROS-COMUNA	S 422	28,10	1,37	1,37	1,37		1,37			1,37	1,37
-1113248	04-006-001-00120-001	104007	ALMENDROS-COMUNA	S 422	18,80	0,26	0,26	0,26		0,26			0,26	0,26
1700000004359709	04-070-014-00303-002	104023	ALMENDROS-LAURANNE	S 422	27,30	0,08	0,08	0,08		0,08			0,08	0,08

INCIDENCIAS**INCIDENCIA DESCRIPCIÓN**

100421 Recinto declarado por error para una operación de la 6503, que se ha corregido de oficio marcando la operación correcta, de acuerdo con la fecha de inscripción del recinto en la producción ecológica.
Ref:1700000004359709 Recinto:04-070-014-00303-00002 Cultivo:104023 ALMENDROS-LAURANNE Secano

(1) Superficie declarada admisible ajustada con la superficie comprometida.
(2) Factor de penalización valorando el alcance para el tipo de compromiso.

Puede verificar la integridad de una copia de este documento mediante la lectura del código QR adjunto o mediante el acceso a la dirección <https://ws050.juntadeandalucia.es/verificarFirma> indicando el código de VERIFICACIÓN

FIRMADO POR

RAQUEL MARIA ESPIN CRESPO

17/12/2024

VERIFICACIÓN

Pk2jm6UYDU9J72AMTZUYRN3GET48NG

PÁG. 16/9349



**APELLIDOS Y NOMBRE / RAZÓN SOCIAL**

ALFONSO GARCIA JUAN

NIF

***6796*

EXPEDIENTE

1051720

ANUALIDAD DE PAGO

1ª

IMPORTE POR ANUALIDAD

	2023	2024	2025	2026	2027
IMPORTE MÁXIMO SUBVENCIONABLE	898,39 €	898,39 €	898,39 €	748,66 €	748,66 €
IMPORTE MEDIO DE TRANSFERENCIA (€/ha)	297,48 €	297,48 €	297,48 €	247,90 €	247,90 €

RESUMEN DE UNIDADES

Cód	GRUPO DE PAGO	Sup. Dec. Admisible (ha)	Sup. Comprometida (ha)	Sup. ajustada compromiso (1) (ha)	% sobredec.	Sup. Resuelta (ha)	Importe Declarado	Importe Topado	Importe Resuelto	Importe tras sobredec.
419	OLIVAR	3,02		3,02	0,00	3,02	898,39	898,39	898,39	898,39
TOTAL		3,02	3,02	3,02		3,02	898,39	898,39	898,39	898,39

APLICACIÓN DE REDUCCIONES Y PENALIZACIONES

GRUPO DE PAGO	Importe Calculado	Importe prereduc.	Criterios de subvencionabilidad y compromisos	Presentación tardía	Omisión declaración	Condicionalidad	IMPORTE (Euros) RESUELTO
OLIVAR	898,39	898,39	0,00	0,00	0,00	0,00	898,39
TOTAL	898,39	898,39					898,39

RESUMEN DE PAGOS**IMPORTE (Euros)**

	RESUELTO	FEADER	MAPA	CAPADR
OLIVAR - Pago realizado	898,39 €	763,63 €	88,13 €	46,63 €

RECINTOS RESUELTOS

REF.	REFERENCIA SIGPAC	CULTIVO DESCRIPCIÓN CULTIVO	S/R G.PAGO	PEND. MEDIA (%)	SUP. DEC. ADMISIBLE (ha)	SUP. COMPROM. (ha)	SUP. AJUSTADA COMPR.(1) (ha)	SUP. CONY. SIGPAC (ha)	SUP. CERTIE (ha)	SUP. CAMPO (ha)	SUP. CAMPO DETER. CULT. DECLARADO (ha)	SUP. DEC. REDUCIDA (ha)	SUP. RESUELTA (ha)
1700000003524973	04-006-023-00774-007	101010 OLIVAR-PICUAL	S 419	30,00	0,02	0,02	0,02		0,02			0,02	0,02
1700000003524974	04-006-023-00769-003	101010 OLIVAR-PICUAL	S 419	18,00	0,02	0,02	0,02		0,02			0,02	0,02
1700000003524975	04-006-023-00774-006	101010 OLIVAR-PICUAL	S 419	28,60	0,02	0,02	0,02		0,02			0,02	0,02
1700000003524976	04-006-023-00774-010	101010 OLIVAR-PICUAL	S 419	33,20	0,10	0,10	0,10		0,10			0,10	0,10
1700000003524977	04-006-023-00774-009	101010 OLIVAR-PICUAL	S 419	22,30	0,02	0,02	0,02		0,02			0,02	0,02
1700000003524978	04-006-031-00169-002	101010 OLIVAR-PICUAL	S 419	21,10	0,01	0,01	0,01		0,01			0,01	0,01
1700000003524979	04-006-031-00158-001	101010 OLIVAR-PICUAL	S 419	22,60	0,03	0,03	0,03		0,03			0,03	0,03
1700000003524980	04-006-032-00228-006	101010 OLIVAR-PICUAL	S 419	18,70	0,11	0,11	0,11		0,11			0,11	0,11
1700000003524981	04-006-032-00466-006	101010 OLIVAR-PICUAL	S 419	14,90	0,05	0,05	0,05		0,05			0,05	0,05
1700000003524986	04-006-020-00040-001	101010 OLIVAR-PICUAL	R 419	5,40	0,06	0,06	0,06		0,06			0,06	0,06
1700000003524987	04-006-013-00140-005	101010 OLIVAR-PICUAL	S 419	22,70	0,03	0,03	0,03		0,03			0,03	0,03
1700000003524988	04-006-023-00769-002	101010 OLIVAR-PICUAL	S 419	21,40	0,09	0,09	0,09		0,09			0,09	0,09
1700000003524989	04-006-032-00465-005	101010 OLIVAR-PICUAL	S 419	4,90	0,09	0,09	0,09		0,09			0,09	0,09
1700000003524990	04-006-032-00466-011	101010 OLIVAR-PICUAL	S 419	8,40	0,05	0,05	0,05		0,05			0,05	0,05
1700000003524993	04-006-032-00228-007	101010 OLIVAR-PICUAL	S 419	13,20	0,11	0,11	0,11		0,11			0,11	0,11
1700000003524994	04-006-032-00271-012	101010 OLIVAR-PICUAL	S 419	12,70	0,21	0,21	0,21		0,21			0,21	0,21
1700000003524995	04-006-032-00271-014	101010 OLIVAR-PICUAL	S 419	33,10	0,38	0,38	0,38		0,38			0,38	0,38
1700000003524996	04-006-032-00271-017	101010 OLIVAR-PICUAL	S 419	5,40	0,21	0,21	0,21		0,21			0,21	0,21
1700000003524997	04-006-032-00271-020	101010 OLIVAR-PICUAL	S 419	7,50	0,95	0,95	0,95		0,95			0,95	0,95
1700000003524999	04-006-032-00461-002	101010 OLIVAR-PICUAL	S 419	6,00	0,19	0,19	0,19		0,19			0,19	0,19
1700000003525000	04-006-032-00461-019	101010 OLIVAR-PICUAL	S 419	3,60	0,27	0,27	0,27		0,27			0,27	0,27

(1) Superficie declarada admisible ajustada con la superficie comprometida.
(2) Factor de penalización valorando el alcance para el tipo de compromiso.Puede verificar la integridad de una copia de este documento mediante la lectura del código QR adjunto o mediante el acceso a la dirección <https://ws050.juntadeandalucia.es/verificarFirma> indicando el código de VERIFICACIÓN

FIRMADO POR

RAQUEL MARIA ESPIN CRESPO

17/12/2024

VERIFICACIÓN

Pk2jm6UYDU9J72AMTZUYRN3GET48NG

PÁG. 17/9349



**INCIDENCIAS****INCIDENCIA DESCRIPCIÓN**

- 100400 Recinto con cultivo, variedad, régimen de explotación o uso Siggac no compatible con la operación solicitada (Anexo IV.I Cultivos y variedades elegibles para las Intervenciones. Orden de 28 de marzo de 2023).
Ref.-1478761 Recinto:04-006-032-00466-00016 Cultivo:104111 ALMENDROS-MAKAKO Secano Uso:PS
Ref.-1478765 Recinto:04-006-032-00466-00024 Cultivo:104111 ALMENDROS-MAKAKO Secano Uso:PR
- 100402 Recinto solicitado no forma parte de ningún organismo de control autorizado para la producción ecológica en Andalucía o fecha de inscripción posterior al plazo establecido (Anexo I. Criterios de Subvencionabilidad. Orden 28 de marzo de 2023).
Ref.-1324645 Recinto:04-006-031-00169-00005 Cultivo:104111 ALMENDROS-MAKAKO Secano
Ref.-1324631 Recinto:04-006-032-00271-00002 Cultivo:104111 ALMENDROS-MAKAKO Secano
Ref.-1324626 Recinto:04-006-032-00271-00010 Cultivo:104111 ALMENDROS-MAKAKO Secano
Ref.-1326839 Recinto:04-006-032-00271-00013 Cultivo:101010 OLIVAR-PICUAL Secano
Ref:170000003524992 Recinto:04-006-032-00271-00019 Cultivo:104111 ALMENDROS-MAKAKO Secano
Ref.-1324641 Recinto:04-006-032-00271-00021 Cultivo:104020 ALMENDROS-GUARA Secano
Ref.-1478761 Recinto:04-006-032-00466-00016 Cultivo:104111 ALMENDROS-MAKAKO Secano
Ref.-1478765 Recinto:04-006-032-00466-00024 Cultivo:104111 ALMENDROS-MAKAKO Secano
- 100424 Solicita recinto que no está comprometido para la operación.
Ref.-1324645 Recinto:04-006-031-00169-00005 Cultivo:104111 ALMENDROS-MAKAKO Secano
Ref.-1324631 Recinto:04-006-032-00271-00002 Cultivo:104111 ALMENDROS-MAKAKO Secano
Ref.-1324626 Recinto:04-006-032-00271-00010 Cultivo:104111 ALMENDROS-MAKAKO Secano
Ref.-1326839 Recinto:04-006-032-00271-00013 Cultivo:101010 OLIVAR-PICUAL Secano
Ref:170000003524992 Recinto:04-006-032-00271-00019 Cultivo:104111 ALMENDROS-MAKAKO Secano
Ref.-1324641 Recinto:04-006-032-00271-00021 Cultivo:104020 ALMENDROS-GUARA Secano
Ref.-1478761 Recinto:04-006-032-00466-00016 Cultivo:104111 ALMENDROS-MAKAKO Secano
Ref.-1478765 Recinto:04-006-032-00466-00024 Cultivo:104111 ALMENDROS-MAKAKO Secano

(1) Superficie declarada admisible ajustada con la superficie comprometida.
(2) Factor de penalización valorando el alcance para el tipo de compromiso.

Puede verificar la integridad de una copia de este documento mediante la lectura del código QR adjunto o mediante el acceso a la dirección <https://ws050.juntadeandalucia.es/verificarFirma> indicando el código de VERIFICACIÓN

FIRMADO POR	RAQUEL MARIA ESPIN CRESPO	17/12/2024	
VERIFICACIÓN	Pk2jm6UYDU9J72AMTZUYRN3GET48NG	PÁG. 18/9349	

**APELLIDOS Y NOMBRE / RAZÓN SOCIAL**

ALIAGA MARTINEZ JUAN ANTONIO

NIF
****1268*EXPEDIENTE
1051459ANUALIDAD
DE PAGO
1ª**IMPORTES POR ANUALIDAD**

	2023	2024	2025	2026	2027
IMPORTE MÁXIMO SUBVENCIONABLE	970,49 €	970,49 €	970,49 €	808,74 €	808,74 €
IMPORTE MEDIO DE TRANSFERENCIA (€/ha)	259,49 €	259,49 €	259,49 €	216,24 €	216,24 €

RESUMEN DE UNIDADES

Cód	GRUPO DE PAGO	Sup. Dec. Admisible (ha)	Sup. Comprometida (ha)	Sup. ajustada compromiso (1) (ha)	% sobredec.	Sup. Resuelta (ha)	Importe Declarado	Importe Topado	Importe Resuelto	Importe tras sobredec.
422	FRUTALES SECANO	3,74		3,74	0,00	3,74	970,49	970,49	970,49	970,49
TOTAL		3,74	3,74	3,74		3,74	970,49	970,49	970,49	970,49

APLICACIÓN DE REDUCCIONES Y PENALIZACIONES

GRUPO DE PAGO	Importe Calculado	Importe prereduc.	Criterios de subvencionabilidad y compromisos	Presentación tardía	Omisión declaración	Condicionalidad	IMPORTE (Euros) RESUELTO
FRUTALES SECANO	970,49	970,49	0,00	0,00	0,00	0,00	970,49
TOTAL	970,49	970,49					970,49

RESUMEN DE PAGOS

IMPORTE (Euros)

FRUTALES SECANO - Pago realizado	RESUELTO	FEADER	MAPA	CAPADR
	970,49 €	824,92 €	95,21 €	50,36 €

RECINTOS RESUELTOS

REF.	REFERENCIA SIGPAC	CULTIVO DESCRIPCIÓN CULTIVO	S/R G.PAGO	PEND. MEDIA (%)	SUP. DEC. ADMISIBLE (ha)	SUP. COMPROM. (ha)	SUP. AJUSTADA COMPR.(1) (ha)	SUP. CONY. SIGPAC (ha)	SUP. CERTIE (ha)	SUP. CAMPO (ha)	SUP. CAMPO DETER. CULT. DECLARADO (ha)	SUP. DEC. REDUCIDA (ha)	SUP. RESUELTA (ha)
-787963	04-059-005-00363-001	104057 ALMENDROS-AVIOR	S 422	8,20	0,05	0,05	0,05		0,05			0,05	0,05
5277379	04-059-005-00198-001	104024 ALMENDROS-MARCONA	S 422	4,90	0,11	0,11	0,11		0,11			0,11	0,11
5277380	04-059-005-00199-001	104024 ALMENDROS-MARCONA	S 422	4,90	0,09	0,09	0,09		0,09			0,09	0,09
5277383	04-059-005-00225-002	104024 ALMENDROS-MARCONA	S 422	13,70	0,62	0,62	0,62		0,62			0,62	0,62
5277384	04-059-005-00226-002	104007 ALMENDROS-COMUNA	S 422	11,80	1,13	1,13	1,13		1,13			1,13	1,13
5277385	04-059-005-00238-001	104007 ALMENDROS-COMUNA	S 422	8,90	0,10	0,10	0,10		0,10			0,10	0,10
5277387	04-059-005-00372-001	104007 ALMENDROS-COMUNA	S 422	20,20	0,14	0,14	0,14		0,14			0,14	0,14
5277388	04-059-009-00176-001	104024 ALMENDROS-MARCONA	S 422	11,10	0,51	0,51	0,51		0,51			0,51	0,51
5277389	04-059-009-00192-001	104007 ALMENDROS-COMUNA	S 422	12,60	0,59	0,59	0,59		0,59			0,59	0,59
5277390	04-059-009-00192-003	104007 ALMENDROS-COMUNA	S 422	9,60	0,31	0,31	0,31		0,31			0,31	0,31
5277391	04-059-009-00289-002	104007 ALMENDROS-COMUNA	S 422	13,50	0,09	0,09	0,09		0,09			0,09	0,09

INCIDENCIAS**INCIDENCIA DESCRIPCIÓN**

100424 Solicita recinto que no está comprometido para la operación.

Ref:5277394 Recinto:04-059-009-00038-00003 Cultivo:101194 OLIVAR-LECHIN DE GRANADA Secano

Ref:5277396 Recinto:04-059-009-00039-00005 Cultivo:101194 OLIVAR-LECHIN DE GRANADA Secano

Ref:5277392 Recinto:04-059-009-00085-00001 Cultivo:101194 OLIVAR-LECHIN DE GRANADA Secano

Ref:5277393 Recinto:04-059-009-00104-00001 Cultivo:101194 OLIVAR-LECHIN DE GRANADA Secano

(1) Superficie declarada admisible ajustada con la superficie comprometida.
(2) Factor de penalización valorando el alcance para el tipo de compromiso.Puede verificar la integridad de una copia de este documento mediante la lectura del código QR adjunto o mediante el acceso a la dirección <https://ws050.juntadeandalucia.es/verificarFirma> indicando el código de VERIFICACIÓN

FIRMADO POR

RAQUEL MARIA ESPIN CRESPO

17/12/2024

VERIFICACIÓN

Pk2jm6UYDU9J72AMTZUYRN3GET48NG

PÁG. 19/9349



**APELLIDOS Y NOMBRE / RAZÓN SOCIAL**

ALIAGA ORTIZ ANTONIO

NIF

***3731*

EXPEDIENTE

1276745

ANUALIDAD DE PAGO

1ª

IMPORTES POR ANUALIDAD

	2023	2024	2025	2026	2027
IMPORTE MÁXIMO SUBVENCIONABLE	2.366,55 €	2.366,55 €	2.366,55 €	1.972,11 €	1.972,11 €
IMPORTE MEDIO DE TRANSFERENCIA (€/ha)	259,49 €	259,49 €	259,49 €	216,24 €	216,24 €

RESUMEN DE UNIDADES

Cód	GRUPO DE PAGO	Sup. Dec. Admisible (ha)	Sup. Comprometida (ha)	Sup. ajustada compromiso (1) (ha)	% sobredec.	Sup. Resuelta (ha)	Importe Declarado	Importe Topado	Importe Resuelto	Importe tras sobredec.
422	FRUTALES SECANO	9,12		9,12	0,00	9,12	2.366,55	2.366,55	2.366,55	2.366,55
TOTAL		9,12	9,12	9,12		9,12	2.366,55	2.366,55	2.366,55	2.366,55

APLICACIÓN DE REDUCCIONES Y PENALIZACIONES

GRUPO DE PAGO	Importe Calculado	Importe prereduc.	Criterios de subvencionabilidad y compromisos	Presentación tardía	Omisión declaración	Condicionalidad	IMPORTE (Euros) RESUELTO
FRUTALES SECANO	2.366,55	2.366,55	0,00	0,00	0,00	0,00	2.366,55
TOTAL	2.366,55	2.366,55					2.366,55

RESUMEN DE PAGOS**IMPORTE (Euros)**

FRUTALES SECANO - Pago realizado	RESUELTO	FEADER	MAPA	CAPADR
	2.366,55 €	2.011,57 €	232,16 €	122,82 €

RECINTOS RESUELTOS

REF.	REFERENCIA SIGPAC	CULTIVO	DESCRIPCIÓN CULTIVO	S/R	G.PAGO	PEND. MEDIA (%)	SUP. DEC. ADMISIBLE (ha)	SUP. COMPROM. (ha)	SUP. AJUSTADA COMPROM. (1) (ha)	SUP. CONY. SIGPAC (ha)	SUP. CERTIE (ha)	SUP. CAMPO (ha)	SUP. CAMPO DETER. CULT. DECLARADO (ha)	SUP. DEC. REDUCIDA (ha)	SUP. RESUELTA (ha)
1700000004470334	04-006-001-00055-008	125000	FRUTOS DE CÁSCARA-SIN VARIEDAD	S	422	25,30	1,18	1,18	1,18		1,18			1,18	1,18
1700000004470335	04-006-001-00055-010	104007	ALMENDROS-COMUNA	S	422	19,10	2,34	2,34	2,34		2,35			2,34	2,34
1700000004470336	04-006-005-00103-010	104007	ALMENDROS-COMUNA	S	422	21,60	1,62	1,62	1,62		1,62			1,62	1,62
1700000004470337	04-006-005-00103-005	104007	ALMENDROS-COMUNA	S	422	26,00	2,06	2,06	2,06		2,06			2,06	2,06
1700000004470338	04-006-005-00103-012	104007	ALMENDROS-COMUNA	S	422	19,00	0,22	0,22	0,22		0,22			0,22	0,22
1700000004470339	04-006-005-00103-011	104007	ALMENDROS-COMUNA	S	422	15,40	0,03	0,03	0,03		0,03			0,03	0,03
1700000004470350	04-006-001-00055-009	104007	ALMENDROS-COMUNA	S	422	29,70	1,67	1,67	1,67		1,67			1,67	1,67

(1) Superficie declarada admisible ajustada con la superficie comprometida.
(2) Factor de penalización valorando el alcance para el tipo de compromiso.Puede verificar la integridad de una copia de este documento mediante la lectura del código QR adjunto o mediante el acceso a la dirección <https://ws050.juntadeandalucia.es/verificarFirma> indicando el código de VERIFICACIÓN

FIRMADO POR

RAQUEL MARIA ESPIN CRESPO

17/12/2024

VERIFICACIÓN

Pk2jm6UYDU9J72AMTZUYRN3GET48NG

PÁG. 20/9349



**APELLIDOS Y NOMBRE / RAZÓN SOCIAL**

ALIAGA ORTIZ FRANCISCO JESUS

NIF

****1053*

EXPEDIENTE

1276746

ANUALIDAD DE PAGO

1ª

IMPORTE POR ANUALIDAD

	2023	2024	2025	2026	2027
IMPORTE MÁXIMO SUBVENCIONABLE	2.309,46 €	2.309,46 €	2.309,46 €	1.924,54 €	1.924,54 €
IMPORTE MEDIO DE TRANSFERENCIA (€/ha)	259,49 €	259,49 €	259,49 €	216,24 €	216,24 €

RESUMEN DE UNIDADES

Cód	GRUPO DE PAGO	Sup. Dec. Admisible (ha)	Sup. Comprometida (ha)	Sup. ajustada compromiso (1) (ha)	% sobredec.	Sup. Resuelta (ha)	Importe Declarado	Importe Topado	Importe Resuelto	Importe tras sobredec.
422	FRUTALES SECANO	8,93		8,90	0,00	8,90	2.309,46	2.309,46	2.309,46	2.309,46
TOTAL		8,93	8,90	8,90		8,90	2.309,46	2.309,46	2.309,46	2.309,46

APLICACIÓN DE REDUCCIONES Y PENALIZACIONES

GRUPO DE PAGO	Importe Calculado	Importe prereduc.	Criterios de subvencionabilidad y compromisos	Presentación tardía	Omisión declaración	Condicionalidad	IMPORTE (Euros) RESUELTO
FRUTALES SECANO	2.309,46	2.309,46	0,00	0,00	0,00	0,00	2.309,46
TOTAL	2.309,46	2.309,46					2.309,46

RESUMEN DE PAGOS**IMPORTE (Euros)**

	RESUELTO	FEADER	MAPA	CAPADR
FRUTALES SECANO - Pago realizado	2.309,46 €	1.963,04 €	226,56 €	119,86 €

RECINTOS RESUELTOS

REF.	REFERENCIA SIGPAC	CULTIVO DESCRIPCIÓN CULTIVO	S/R G.PAGO	PEND. MEDIA (%)	SUP. DEC. ADMISIBLE (ha)	SUP. COMPROM. (ha)	SUP. AJUSTADA COMPR.(1) (ha)	SUP. CONY. SIGPAC (ha)	SUP. CERTIE (ha)	SUP. CAMPO (ha)	SUP. CAMPO DETER. CULT. DECLARADO (ha)	SUP. DEC. REDUCIDA (ha)	SUP. RESUELTA (ha)
1700000004470340	04-059-008-00295-013	104007 ALMENDROS-COMUNA	S 422	37,20	1,65	1,65	1,65	1,65	1,65			1,65	1,65
1700000004470341	04-059-008-00295-012	104007 ALMENDROS-COMUNA	S 422	38,30	1,68	1,68	1,68	1,68	1,68			1,68	1,68
1700000004470342	04-059-008-00295-021	104007 ALMENDROS-COMUNA	S 422	28,70	0,19	0,19	0,19	0,19	0,19			0,19	0,19
1700000004470343	04-059-008-00295-019	104007 ALMENDROS-COMUNA	S 422	24,70	1,36	1,33	1,33	1,33	1,36			1,33	1,33
1700000004470344	04-059-022-00400-003	104007 ALMENDROS-COMUNA	S 422	42,60	0,22	0,22	0,22	0,22	0,22			0,22	0,22
1700000004470345	04-059-022-00391-001	104007 ALMENDROS-COMUNA	S 422	41,10	1,11	1,11	1,11	1,11	1,11			1,11	1,11
1700000004470348	04-059-022-00478-001	104007 ALMENDROS-COMUNA	S 422	23,00	0,42	0,42	0,42	0,42	0,42			0,42	0,42
1700000004470349	04-059-022-00417-002	104007 ALMENDROS-COMUNA	S 422	26,50	2,30	2,30	2,30	2,30	2,30			2,30	2,30

INCIDENCIAS**INCIDENCIA DESCRIPCIÓN**

- 4272 Verifica que las líneas de declaración de las Solicitudes Únicas no tienen solapes con la capa de Retroactividad Gráfica (ambas de la misma campaña) a nivel de expediente/línea de declaración gráfica de la solicitud.
Ref:1700000004470343 Recinto:04-059-008-00295-00019 Cultivo: - Agregado de la referencia del recinto.:0 Zona de la referencia del recinto.:0 Superficie solapada.:0,03 Id. Incid.:101028969
- 100402 Recinto solicitado no forma parte de ningún organismo de control autorizado para la producción ecológica en Andalucía o fecha de inscripción posterior al plazo establecido (Anexo I. Criterios de Subvencionabilidad. Orden 28 de marzo de 2023).
Ref:-1477435 Recinto:04-059-022-00400-00002 Cultivo:104007 ALMENDROS-COMUNA Secano
- 100424 Solicita recinto que no está comprometido para la operación.
Ref:-1477435 Recinto:04-059-022-00400-00002 Cultivo:104007 ALMENDROS-COMUNA Secano

(1) Superficie declarada admisible ajustada con la superficie comprometida.
(2) Factor de penalización valorando el alcance para el tipo de compromiso.

Puede verificar la integridad de una copia de este documento mediante la lectura del código QR adjunto o mediante el acceso a la dirección <https://ws050.juntadeandalucia.es/verificarFirma> indicando el código de VERIFICACIÓN

FIRMADO POR

RAQUEL MARIA ESPIN CRESPO

17/12/2024

VERIFICACIÓN

Pk2jm6UYDU9J72AMTZUYRN3GET48NG

PÁG. 21/9349



**APELLIDOS Y NOMBRE / RAZÓN SOCIAL**

ALONSO BORBALAN JOSE

NIF

***3957*

EXPEDIENTE

1258167

ANUALIDAD DE PAGO

1ª

IMPORTES POR ANUALIDAD

	2023	2024	2025	2026	2027
IMPORTE MÁXIMO SUBVENCIONABLE	398,61 €	398,61 €	398,61 €	332,18 €	332,18 €
IMPORTE MEDIO DE TRANSFERENCIA (€/ha)	419,59 €	419,59 €	419,59 €	349,66 €	349,66 €

RESUMEN DE UNIDADES

Cód	GRUPO DE PAGO	Sup. Dec. Admisible (ha)	Sup. Comprometida (ha)	Sup. ajustada compromiso (1) (ha)	% sobredec.	Sup. Resuelta (ha)	Importe Declarado	Importe Topado	Importe Resuelto	Importe tras sobredec.
423	FRUTALES REGADÍO	0,95		0,95	0,00	0,95	398,61	398,61	398,61	398,61
TOTAL		0,95	0,95	0,95		0,95	398,61	398,61	398,61	398,61

APLICACIÓN DE REDUCCIONES Y PENALIZACIONES

GRUPO DE PAGO	Importe Calculado	Importe prereduc.	Criterios de subvencionabilidad y compromisos	Presentación tardía	Omisión declaración	Condicionalidad	IMPORTE (Euros) RESUELTO
FRUTALES REGADÍO	398,61	398,61	0,00	0,00	0,00	0,00	398,61
TOTAL	398,61	398,61					398,61

RESUMEN DE PAGOS**IMPORTE (Euros)**

FRUTALES REGADÍO - Pago realizado	RESUELTO	FEADER	MAPA	CAPADR
	398,61 €	338,82 €	39,10 €	20,69 €

RECINTOS RESUELTOS

REF.	REFERENCIA SIGPAC	CULTIVO	DESCRIPCIÓN CULTIVO	S/R G.PAGO	PEND. MEDIA (%)	SUP. DEC. ADMISIBLE (ha)	SUP. COMPROM. (ha)	SUP. AJUSTADA COMPR.(1) (ha)	SUP. CONY. SIGPAC (ha)	SUP. CERTIE (ha)	SUP. CAMPO (ha)	SUP. CAMPO DETER. CULT. DECLARADO (ha)	SUP. DEC. REDUCIDA (ha)	SUP. RESUELTA (ha)
-1134877	04-081-012-00107-002	206235	NARANJO-CASTELLANA	R 423	11,40	0,05	0,05	0,05		0,05			0,05	0,05
-1134873	04-081-012-00107-001	209200	MANDARINO-MANDARINO COMÚN	R 423	7,40	0,10	0,10	0,10		0,10			0,10	0,10
-1134871	04-081-011-00096-003	206235	NARANJO-CASTELLANA	R 423	9,40	0,04	0,04	0,04		0,04			0,04	0,04
5239215	04-081-011-00096-003	209200	MANDARINO-MANDARINO COMÚN	R 423	9,40	0,19	0,19	0,19		0,19			0,19	0,19
5239216	04-081-012-00107-002	209200	MANDARINO-MANDARINO COMÚN	R 423	11,40	0,35	0,35	0,35		0,35			0,35	0,35
5239217	04-081-012-00107-001	206235	NARANJO-CASTELLANA	R 423	7,40	0,22	0,22	0,22		0,22			0,22	0,22

(1) Superficie declarada admisible ajustada con la superficie comprometida.
(2) Factor de penalización valorando el alcance para el tipo de compromiso.

Puede verificar la integridad de una copia de este documento mediante la lectura del código QR adjunto o mediante el acceso a la dirección <https://ws050.juntadeandalucia.es/verificarFirma> indicando el código de VERIFICACIÓN

FIRMADO POR

RAQUEL MARIA ESPIN CRESPO

17/12/2024

VERIFICACIÓN

Pk2jm6UYDU9J72AMTZUYRN3GET48NG

PÁG. 22/9349



**APELLIDOS Y NOMBRE / RAZÓN SOCIAL**

ALONSO FUENTES JUAN

NIF

***8072*

EXPEDIENTE

1265033

ANUALIDAD DE PAGO

1ª

IMPORTES POR ANUALIDAD

	2023	2024	2025	2026	2027
IMPORTE MÁXIMO SUBVENCIONABLE	0,00 €	0,00 €	0,00 €	0,00 €	0,00 €
IMPORTE MEDIO DE TRANSFERENCIA (€/ha)	0,00 €	0,00 €	0,00 €	0,00 €	0,00 €

RESUMEN DE UNIDADES

Cód	GRUPO DE PAGO	Sup. Dec. Admisible (ha)	Sup. Comprometida (ha)	Sup. ajustada compromiso (1) (ha)	% sobredec.	Sup. Resuelta (ha)	Importe Declarado	Importe Topado	Importe Resuelto	Importe tras sobredec.
424	HERBÁCEOS NO ELEGIBLES	0,18		0,18	0,00	0,18	0,00	0,00	0,00	0,00
TOTAL		0,18	0,18	0,18		0,18	0,00	0,00	0,00	0,00

APLICACIÓN DE REDUCCIONES Y PENALIZACIONES

GRUPO DE PAGO	Importe Calculado	Importe prereduc.	Criterios de subvencionabilidad y compromisos	Presentación tardía	Omisión declaración	Condicionalidad	IMPORTE (Euros) RESUELTO
HERBÁCEOS NO ELEGIBLES	0,00	0,00	0,00	0,00	0,00	0,00	0,00
TOTAL	0,00	0,00					0,00

RECINTOS RESUELTOS

REE	REFERENCIA SIGPAC	CULTIVO	DESCRIPCIÓN CULTIVO	S/R	G.PAGO	PEND. MEDIA (%)	SUP. DEC. ADMISIBLE (ha)	SUP. COMPROM. (ha)	SUP. AJUSTADA COMPR.(1) (ha)	SUP. CONV. SIGPAC (ha)	SUP. CERTIF. (ha)	SUP. CAMPO (ha)	SUP. CAMPO DETER. CULT. DECLARADO (ha)	SUP. DEC. REDUCIDA (ha)	SUP. RESUELTA (ha)
5306302	04-053-066-00512-016	20000	BARBECHO TRADICIONAL-SIN VARIEDAD	S	424	5,80	0,16	0,16	0,16		0,16			0,16	0,16
5306343	04-053-067-00049-002	20000	BARBECHO TRADICIONAL-SIN VARIEDAD	S	424	15,40	0,02	0,02	0,02		0,02			0,02	0,02

(1) Superficie declarada admisible ajustada con la superficie comprometida.
(2) Factor de penalización valorando el alcance para el tipo de compromiso.

Puede verificar la integridad de una copia de este documento mediante la lectura del código QR adjunto o mediante el acceso a la dirección <https://ws050.juntadeandalucia.es/verificarFirma> indicando el código de VERIFICACIÓN

FIRMADO POR

RAQUEL MARIA ESPIN CRESPO

17/12/2024

VERIFICACIÓN

Pk2jm6UYDU9J72AMTZUYRN3GET48NG

PÁG. 23/9349



**INCIDENCIAS****INCIDENCIA DESCRIPCIÓN**

- 4272 Verifica que las líneas de declaración de las Solicitudes Únicas no tienen solapes con la capa de Retroactividad Gráfica (ambas de la misma campaña) a nivel de expediente/línea de declaración gráfica de la solicitud.
Ref:5306301 Recinto:04-053-066-00512-00008 Cultivo: - Agregado de la referencia del recinto.:0 Zona de la referencia del recinto.:0 Superficie solapada.:0,03 Id. Incid.:101028732
- 100412 Número de hectáreas validadas inferior a la superficie mínima permitida por el grupo de cultivo (Anexo I. Criterios de Subvencionabilidad. Orden 28 de marzo de 2023).
Sup. Resuelta:0 Grupo de Pago:FRUTALES SECANO
- 100413 Recinto perteneciente a grupo de cultivo que no cumple con la superficie mínima requerida (Anexo I. Criterios de Subvencionabilidad. Orden 28 de marzo de 2023).
Ref:5519741 Recinto:04-053-066-00263-00001 Cultivo:104023 ALMENDROS-LAURANNE Secano Sup. Declarada:2,37 Superficie Resolver:2,37
Ref:5519742 Recinto:04-053-066-00263-00002 Cultivo:104023 ALMENDROS-LAURANNE Secano Sup. Declarada:0,06 Superficie Resolver:0,06
Ref:5529148 Recinto:04-053-066-00263-00003 Cultivo:104023 ALMENDROS-LAURANNE Secano Sup. Declarada:0,21 Superficie Resolver:0,21
Ref:5306327 Recinto:04-053-066-00264-00001 Cultivo:104018 ALMENDROS-GARRIGUES Secano Sup. Declarada:0,49 Superficie Resolver:0,49
Ref:5306328 Recinto:04-053-066-00264-00002 Cultivo:104018 ALMENDROS-GARRIGUES Secano Sup. Declarada:0,03 Superficie Resolver:0,03
Ref:5306286 Recinto:04-053-066-00266-00001 Cultivo:104023 ALMENDROS-LAURANNE Secano Sup. Declarada:0,06 Superficie Resolver:0,06
Ref:1700000004459274 Recinto:04-053-066-00266-00003 Cultivo:104023 ALMENDROS-LAURANNE Secano Sup. Declarada:0,05 Superficie Resolver:0,05
Ref:5306287 Recinto:04-053-066-00266-00007 Cultivo:104023 ALMENDROS-LAURANNE Secano Sup. Declarada:0,04 Superficie Resolver:0,04
Ref:5306337 Recinto:04-053-066-00274-00001 Cultivo:104162 ALMENDROS-ATOCHA Secano Sup. Declarada:0,54 Superficie Resolver:0,54
Ref:5306310 Recinto:04-053-066-00275-00001 Cultivo:104018 ALMENDROS-GARRIGUES Secano Sup. Declarada:1 Superficie Resolver:1
Ref:5306311 Recinto:04-053-066-00275-00002 Cultivo:104018 ALMENDROS-GARRIGUES Secano Sup. Declarada:0,06 Superficie Resolver:0,06
Ref:5306312 Recinto:04-053-066-00275-00003 Cultivo:104162 ALMENDROS-ATOCHA Secano Sup. Declarada:0,16 Superficie Resolver:0,16
Ref:5306300 Recinto:04-053-066-00512-00004 Cultivo:104023 ALMENDROS-LAURANNE Secano Sup. Declarada:0,29 Superficie Resolver:0,29
Ref:5306301 Recinto:04-053-066-00512-00008 Cultivo:104018 ALMENDROS-GARRIGUES Secano Sup. Declarada:1,04 Superficie Resolver:1,01
Ref:5322625 Recinto:04-053-066-00512-00017 Cultivo:104018 ALMENDROS-GARRIGUES Secano Sup. Declarada:0,03 Superficie Resolver:0,03
Ref:5306303 Recinto:04-053-066-00512-00018 Cultivo:113000 OTROS FRUTALES-SIN VARIEDAD Secano Sup. Declarada:0,07 Superficie Resolver:0,07
Ref:5306342 Recinto:04-053-067-00049-00001 Cultivo:104018 ALMENDROS-GARRIGUES Secano Sup. Declarada:0,27 Superficie Resolver:0,27
Ref:5306370 Recinto:04-053-067-00236-00002 Cultivo:104018 ALMENDROS-GARRIGUES Secano Sup. Declarada:0,65 Superficie Resolver:0,65

(1) Superficie declarada admisible ajustada con la superficie comprometida.
(2) Factor de penalización valorando el alcance para el tipo de compromiso.

Puede verificar la integridad de una copia de este documento mediante la lectura del código QR adjunto o mediante el acceso a la dirección <https://ws050.juntadeandalucia.es/verificarFirma> indicando el código de VERIFICACIÓN

FIRMADO POR	RAQUEL MARIA ESPIN CRESPO	17/12/2024	
VERIFICACIÓN	Pk2jm6UYDU9J72AMTZUYRN3GET48NG	PÁG. 24/9349	

**APELLIDOS Y NOMBRE / RAZÓN SOCIAL**

ANDREU ROBLES ISABEL MARÍA

NIF
9980EXPEDIENTE**
1259792**ANUALIDAD DE PAGO**
1ª**IMPORTES POR ANUALIDAD**

	2023	2024	2025	2026	2027
IMPORTE MÁXIMO SUBVENCIONABLE	2.122,63 €	2.122,63 €	2.122,63 €	1.768,84 €	1.768,84 €
IMPORTE MEDIO DE TRANSFERENCIA (€/ha)	259,49 €	259,49 €	259,49 €	216,24 €	216,24 €

RESUMEN DE UNIDADES

Cód	GRUPO DE PAGO	Sup. Dec. Admisible (ha)	Sup. Comprometida (ha)	Sup. ajustada compromiso (1) (ha)	% sobredec.	Sup. Resuelta (ha)	Importe Declarado	Importe Topado	Importe Resuelto	Importe tras sobredec.
422	FRUTALES SECANO	8,18		8,18	0,00	8,18	2.122,63	2.122,63	2.122,63	2.122,63
TOTAL		8,18	8,18	8,18		8,18	2.122,63	2.122,63	2.122,63	2.122,63

APLICACIÓN DE REDUCCIONES Y PENALIZACIONES

GRUPO DE PAGO	Importe Calculado	Importe prereduc.	Criterios de subvencionabilidad y compromisos	Presentación tardía	Omisión declaración	Condicionalidad	IMPORTE (Euros) RESUELTO
FRUTALES SECANO	2.122,63	2.122,63	0,00	0,00	0,00	0,00	2.122,63
TOTAL	2.122,63	2.122,63					2.122,63

RESUMEN DE PAGOS

	IMPORTE (Euros)			
	RESUELTO	FEADER	MAPA	CAPADR
FRUTALES SECANO - Pago realizado	2.122,63 €	1.804,24 €	208,23 €	110,16 €

RECINTOS RESUELTOS

REF.	REFERENCIA SIGPAC	CULTIVO DESCRIPCIÓN CULTIVO	S/R G.PAGO	PEND. MEDIA (%)	SUP. DEC. ADMISIBLE (ha)	SUP. COMPROM. (ha)	SUP. AJUSTADA COMPR.(1) (ha)	SUP. CONY. SIGPAC (ha)	SUP. CERTIE (ha)	SUP. CAMPO (ha)	SUP. CAMPO DETER. CULT. DECLARADO (ha)	SUP. DEC. REDUCIDA (ha)	SUP. RESUELTA (ha)
-1047237	04-063-003-00080-003	104020 ALMENDROS-GUARA	S 422	8,50	0,87	0,87	0,87		0,87			0,87	0,87
4197049	04-063-045-00005-003	104057 ALMENDROS-AVIJOR	S 422	21,90	0,24	0,24	0,24		0,24			0,24	0,24
1700000007257877	04-063-003-00060-001	104020 ALMENDROS-GUARA	S 422	7,30	4,70	4,70	4,70		4,70			4,70	4,70
1700000007257888	04-063-045-00005-001	104057 ALMENDROS-AVIJOR	S 422	14,20	2,37	2,37	2,37		2,37			2,37	2,37

INCIDENCIAS**INCIDENCIA DESCRIPCIÓN**

3790	Recinto declarado inactivo Ref:6829561 Recinto:04-063-010-00193-00002 Cultivo: - Ref:6829563 Recinto:04-063-010-00193-00003 Cultivo: - Ref:6829565 Recinto:04-063-010-00193-00005 Cultivo: - Ref:6829579 Recinto:04-063-010-00193-00006 Cultivo: - Ref:6829588 Recinto:04-063-010-00193-00007 Cultivo: -
100424	Solicita recinto que no está comprometido para la operación. Ref:6829561 Recinto:04-063-010-00193-00002 Cultivo:104020 ALMENDROS-GUARA Secano Ref:6829563 Recinto:04-063-010-00193-00003 Cultivo:104020 ALMENDROS-GUARA Secano Ref:6829565 Recinto:04-063-010-00193-00005 Cultivo:104007 ALMENDROS-COMUNA Secano Ref:6829579 Recinto:04-063-010-00193-00006 Cultivo:104007 ALMENDROS-COMUNA Secano Ref:6829588 Recinto:04-063-010-00193-00007 Cultivo:104007 ALMENDROS-COMUNA Secano

(1) Superficie declarada admisible ajustada con la superficie comprometida.
(2) Factor de penalización valorando el alcance para el tipo de compromiso.Puede verificar la integridad de una copia de este documento mediante la lectura del código QR adjunto o mediante el acceso a la dirección <https://ws050.juntadeandalucia.es/verificarFirma> indicando el código de VERIFICACIÓN

FIRMADO POR

RAQUEL MARIA ESPIN CRESPO

17/12/2024

VERIFICACIÓN

Pk2jm6UYDU9J72AMTZUYRN3GET48NG

PÁG. 25/9349



**APELLIDOS Y NOMBRE / RAZÓN SOCIAL**

ARAN RODRIGUEZ CRISTOBAL

NIF

***8803*

EXPEDIENTE

1197438

ANUALIDAD DE PAGO

1ª

IMPORTES POR ANUALIDAD

	2023	2024	2025	2026	2027
IMPORTE MÁXIMO SUBVENCIONABLE	313,98 €	313,98 €	313,98 €	261,65 €	261,65 €
IMPORTE MEDIO DE TRANSFERENCIA (€/ha)	259,49 €	259,49 €	259,49 €	216,24 €	216,24 €

RESUMEN DE UNIDADES

Cód	GRUPO DE PAGO	Sup. Dec. Admisible (ha)	Sup. Comprometida (ha)	Sup. ajustada compromiso (1) (ha)	% sobredec.	Sup. Resuelta (ha)	Importe Declarado	Importe Topado	Importe Resuelto	Importe tras sobredec.
422	FRUTALES SECANO	1,21		1,21	0,00	1,21	313,98	313,98	313,98	313,98
TOTAL		1,21	1,21	1,21		1,21	313,98	313,98	313,98	313,98

APLICACIÓN DE REDUCCIONES Y PENALIZACIONES

GRUPO DE PAGO	Importe Calculado	Importe prereduc.	Criterios de subvencionabilidad y compromisos	Presentación tardía	Omisión declaración	Condicionalidad	IMPORTE (Euros) RESUELTO
FRUTALES SECANO	313,98	313,98	0,00	0,00	0,00	0,00	313,98
TOTAL	313,98	313,98					313,98

RESUMEN DE PAGOS**IMPORTE (Euros)**

	RESUELTO	FEADER	MAPA	CAPADR
FRUTALES SECANO - Pago realizado	313,98 €	266,88 €	30,80 €	16,30 €

RECINTOS RESUELTOS

REF.	REFERENCIA SIGPAC	CULTIVO	DESCRIPCIÓN CULTIVO	S/R	G.PAGO	PEND. MEDIA (%)	SUP. DEC. ADMISIBLE (ha)	SUP. COMPROM. (ha)	SUP. AJUSTADA COMPROM. (1) (ha)	SUP. CONY. SIGPAC (ha)	SUP. CERTIE (ha)	SUP. CAMPO (ha)	SUP. CAMPO DETER. CULT. DECLARADO (ha)	SUP. DEC. REDUCIDA (ha)	SUP. RESUELTA (ha)
6861321	04-070-014-00090-003	104020	ALMENDROS-GUARA	S	422	34,70	0,93	0,93	0,93		0,93			0,93	0,93
6861322	04-070-014-00090-002	104042	ALMENDROS-TUONO	S	422	32,70	0,28	0,28	0,28		0,28			0,28	0,28

(1) Superficie declarada admisible ajustada con la superficie comprometida.
(2) Factor de penalización valorando el alcance para el tipo de compromiso.Puede verificar la integridad de una copia de este documento mediante la lectura del código QR adjunto o mediante el acceso a la dirección <https://ws050.juntadeandalucia.es/verificarFirma> indicando el código de VERIFICACIÓN

FIRMADO POR

RAQUEL MARIA ESPIN CRESPO

17/12/2024

VERIFICACIÓN

Pk2jm6UYDU9J72AMTZUYRN3GET48NG

PÁG. 26/9349



**APELLIDOS Y NOMBRE / RAZÓN SOCIAL**

ARANEGA NAVARRETE ANDRES

NIF

***0744*

EXPEDIENTE

1198797

ANUALIDAD DE PAGO

1ª

IMPORTE POR ANUALIDAD

	2023	2024	2025	2026	2027
IMPORTE MÁXIMO SUBVENCIONABLE	3.051,60 €	3.051,60 €	3.051,60 €	2.542,98 €	2.542,98 €
IMPORTE MEDIO DE TRANSFERENCIA (€/ha)	259,49 €	259,49 €	259,49 €	216,24 €	216,24 €

RESUMEN DE UNIDADES

Cód	GRUPO DE PAGO	Sup. Dec. Admisible (ha)	Sup. Comprometida (ha)	Sup. ajustada compromiso (1) (ha)	% sobredec.	Sup. Resuelta (ha)	Importe Declarado	Importe Topado	Importe Resuelto	Importe tras sobredec.
422	FRUTALES SECANO	11,76		11,76	0,00	11,76	3.051,60	3.051,60	3.051,60	3.051,60
TOTAL		11,76	11,76	11,76		11,76	3.051,60	3.051,60	3.051,60	3.051,60

APLICACIÓN DE REDUCCIONES Y PENALIZACIONES

GRUPO DE PAGO	Importe Calculado	Importe prerreduc.	Criterios de subvencionabilidad y compromisos	Presentación tardía	Omisión declaración	Condicionalidad	IMPORTE (Euros) RESUELTO
FRUTALES SECANO	3.051,60	3.051,60	0,00	0,00	0,00	0,00	3.051,60
TOTAL	3.051,60	3.051,60					3.051,60

RESUMEN DE PAGOS**IMPORTE (Euros)**

FRUTALES SECANO - Pago realizado	RESUELTO	FEADER	MAPA	CAPADR
	3.051,60 €	2.593,86 €	299,36 €	158,38 €

RECINTOS RESUELTOS

REF.	REFERENCIA SIGPAC	CULTIVO DESCRIPCIÓN CULTIVO	S/R G.PAGO	PEND. MEDIA (%)	SUP. DEC. ADMISIBLE (ha)	SUP. COMPROM. (ha)	SUP. AJUSTADA COMPROM. (1) (ha)	SUP. CONY. SIGPAC (ha)	SUP. CERTIE (ha)	SUP. CAMPO (ha)	SUP. CAMPO DETER. CULT. DECLARADO (ha)	SUP. DEC. REDUCIDA (ha)	SUP. RESUELTA (ha)
-1536933	04-006-009-00352-001	104007 ALMENDROS-COMUNA	S 422	25,40	0,74	0,74	0,74	0,74	0,74			0,74	0,74
-1324924	04-006-009-00149-003	104021 ALMENDROS-ISABELONA	S 422	26,40	0,03	0,03	0,03	0,03	0,03			0,03	0,03
1700000002949302	04-006-009-00133-012	104007 ALMENDROS-COMUNA	S 422	33,30	0,19	0,19	0,19	0,19	0,19			0,19	0,19
1700000002949309	04-006-009-00133-002	104007 ALMENDROS-COMUNA	S 422	37,30	0,29	0,29	0,29	0,29	0,29			0,29	0,29
1700000002949310	04-006-009-00132-002	104007 ALMENDROS-COMUNA	S 422	13,60	0,06	0,06	0,06	0,06	0,06			0,06	0,06
1700000002949311	04-006-009-00129-001	104024 ALMENDROS-MARCONA	S 422	20,60	2,58	2,58	2,58	2,58	2,62			2,58	2,58
1700000002949314	04-006-009-00129-002	104024 ALMENDROS-MARCONA	S 422	11,00	0,03	0,03	0,03	0,03	0,03			0,03	0,03
1700000002949315	04-006-009-00130-001	104024 ALMENDROS-MARCONA	S 422	17,80	1,03	1,03	1,03	1,03	1,03			1,03	1,03
1700000002949316	04-089-013-00128-003	104020 ALMENDROS-GUARA	S 422	15,90	0,58	0,58	0,58	0,58	0,58			0,58	0,58
1700000002949317	04-006-009-00133-007	104024 ALMENDROS-MARCONA	S 422	31,70	1,21	1,21	1,21	1,21	1,21			1,21	1,21
1700000002949318	04-006-009-00133-009	104024 ALMENDROS-MARCONA	S 422	43,90	0,04	0,04	0,04	0,04	0,04			0,04	0,04
1700000002949321	04-099-026-00023-006	104020 ALMENDROS-GUARA	S 422	24,60	1,45	1,45	1,45	1,45	1,45			1,45	1,45
1700000002949322	04-099-026-00023-005	104020 ALMENDROS-GUARA	S 422	33,40	0,19	0,19	0,19	0,19	0,19			0,19	0,19
1700000002949323	04-099-026-00023-009	104020 ALMENDROS-GUARA	S 422	29,90	3,34	3,34	3,34	3,34	3,34			3,34	3,34

INCIDENCIAS**INCIDENCIA DESCRIPCIÓN**

3790 Recinto declarado inactivo

Ref:-1536928 Recinto:04-006-009-00343-00001 Cultivo: -

100424 Solicita recinto que no está comprometido para la operación.

Ref:1700000002949295 Recinto:04-006-009-00129-00003 Cultivo:101194 OLIVAR-LECHIN DE GRANADA Secano

Ref:-1536923 Recinto:04-006-009-00129-00004 Cultivo:101194 OLIVAR-LECHIN DE GRANADA Secano

Ref:1700000002949296 Recinto:04-006-009-00129-00008 Cultivo:101194 OLIVAR-LECHIN DE GRANADA Secano

Ref:1700000002949297 Recinto:04-006-009-00133-00006 Cultivo:101194 OLIVAR-LECHIN DE GRANADA Secano

Ref:1700000002949298 Recinto:04-006-009-00141-00001 Cultivo:101194 OLIVAR-LECHIN DE GRANADA Regadío

Ref:-1536928 Recinto:04-006-009-00343-00001 Cultivo:104024 ALMENDROS-MARCONA Secano

Ref:1700000002949299 Recinto:04-006-009-00360-00001 Cultivo:101194 OLIVAR-LECHIN DE GRANADA Regadío

Ref:1700000002949303 Recinto:04-089-012-00059-00001 Cultivo:101194 OLIVAR-LECHIN DE GRANADA Regadío

Ref:1700000002949306 Recinto:04-089-012-00059-00002 Cultivo:101194 OLIVAR-LECHIN DE GRANADA Regadío

Ref:1700000002949301 Recinto:04-089-012-00059-00003 Cultivo:101194 OLIVAR-LECHIN DE GRANADA Regadío

Ref:1700000002949308 Recinto:04-089-012-00072-00006 Cultivo:101194 OLIVAR-LECHIN DE GRANADA Regadío

Ref:-1550745 Recinto:04-099-023-00008-00002 Cultivo:104020 ALMENDROS-GUARA Secano

(1) Superficie declarada admisible ajustada con la superficie comprometida.
(2) Factor de penalización valorando el alcance para el tipo de compromiso.Puede verificar la integridad de una copia de este documento mediante la lectura del código QR adjunto o mediante el acceso a la dirección <https://ws050.juntadeandalucia.es/verificarFirma> indicando el código de VERIFICACIÓN

FIRMADO POR

RAQUEL MARIA ESPIN CRESPO

17/12/2024

VERIFICACIÓN

Pk2jm6UYDU9J72AMTZUYRN3GET48NG

PÁG. 27/9349



**APELLIDOS Y NOMBRE / RAZÓN SOCIAL**

ARTERO ARCAS SILVESTRE

NIF

****5066*

EXPEDIENTE

1203343

ANUALIDAD DE PAGO

1ª

IMPORTE POR ANUALIDAD

	2023	2024	2025	2026	2027
IMPORTE MÁXIMO SUBVENCIONABLE	6.518,39 €	6.518,39 €	6.518,39 €	5.431,95 €	5.431,95 €
IMPORTE MEDIO DE TRANSFERENCIA (€/ha)	259,49 €	259,49 €	259,49 €	216,24 €	216,24 €

RESUMEN DE UNIDADES

Cód	GRUPO DE PAGO	Sup. Dec. Admisible (ha)	Sup. Comprometida (ha)	Sup. ajustada compromiso (1) (ha)	% sobredec.	Sup. Resuelta (ha)	Importe Declarado	Importe Topado	Importe Resuelto	Importe tras sobredec.
422	FRUTALES SECANO	25,14		25,12	0,00	25,12	6.518,39	6.518,39	6.518,39	6.518,39
TOTAL		25,14	25,12	25,12		25,12	6.518,39	6.518,39	6.518,39	6.518,39

APLICACIÓN DE REDUCCIONES Y PENALIZACIONES

GRUPO DE PAGO	Importe Calculado	Importe prereduc.	Criterios de subvencionabilidad y compromisos	Presentación tardía	Omisión declaración	Condicionalidad	IMPORTE (Euros) RESUELTO
FRUTALES SECANO	6.518,39	6.518,39	0,00	0,00	0,00	0,00	6.518,39
TOTAL	6.518,39	6.518,39					6.518,39

RESUMEN DE PAGOS**IMPORTE (Euros)**

FRUTALES SECANO - Pago realizado	RESUELTO	FEADER	MAPA	CAPADR
	6.518,39 €	5.540,63 €	639,45 €	338,31 €

RECINTOS RESUELTOS

REF.	REFERENCIA SIGPAC	CULTIVO	DESCRIPCIÓN CULTIVO	S/R G.PAGO	PEND. MEDIA (%)	SUP. DEC. ADMISIBLE (ha)	SUP. COMPROM. (ha)	SUP. AJUSTADA COMPROM. (1) (ha)	SUP. CONY. SIGPAC (ha)	SUP. CERTIE (ha)	SUP. CAMPO (ha)	SUP. CAMPO DETER. CULT. DECLARADO (ha)	SUP. DEC. REDUCIDA (ha)	SUP. RESUELTA (ha)
-763120	04-098-016-00042-007	104020	ALMENDROS-GUARA	S 422	23,70	1,21	1,21	1,21		1,21			1,21	1,21
4192260	04-098-016-00041-001	104020	ALMENDROS-GUARA	S 422	9,00	1,85	1,85	1,85		1,85			1,85	1,85
4192321	04-098-016-00238-001	104020	ALMENDROS-GUARA	S 422	20,90	2,49	2,49	2,49		2,49			2,49	2,49
4192333	04-098-016-00238-009	104020	ALMENDROS-GUARA	S 422	19,30	1,08	1,08	1,08		1,08			1,08	1,08
4192342	04-098-016-00238-015	104020	ALMENDROS-GUARA	S 422	16,00	3,16	3,16	3,16		3,16			3,16	3,16
4192353	04-098-016-00238-016	104020	ALMENDROS-GUARA	S 422	16,00	1,80	1,80	1,80		1,80			1,80	1,80
4192358	04-098-016-00238-017	104020	ALMENDROS-GUARA	S 422	22,80	2,01	2,01	2,01		2,01			2,01	2,01
4192359	04-098-016-00239-001	104020	ALMENDROS-GUARA	S 422	19,20	1,26	1,26	1,26		1,26			1,26	1,26
4192362	04-098-016-00042-001	104020	ALMENDROS-GUARA	S 422	16,40	5,64	5,64	5,64		5,64			5,64	5,64
4192366	04-098-016-00238-013	104020	ALMENDROS-GUARA	S 422	13,20	0,19	0,19	0,19		0,19			0,19	0,19
4192369	04-098-074-00010-001	104020	ALMENDROS-GUARA	S 422	6,60	0,43	0,43	0,43		0,43			0,43	0,43
4192374	04-098-074-00011-001	104020	ALMENDROS-GUARA	S 422	7,50	1,04	1,04	1,04		1,04			1,04	1,04
4192377	04-098-074-00050-001	104020	ALMENDROS-GUARA	S 422	7,90	0,25	0,25	0,25		0,25			0,25	0,25
4192379	04-098-075-00034-002	104020	ALMENDROS-GUARA	S 422	9,70	2,73	2,71	2,71		2,73			2,71	2,71

INCIDENCIAS**INCIDENCIA DESCRIPCIÓN**

- 4272 Verifica que las líneas de declaración de las Solicitudes Únicas no tienen solapes con la capa de Retroactividad Gráfica (ambas de la misma campaña) a nivel de expediente/línea de declaración gráfica de la solicitud.
Ref:4192379 Recinto:04-098-075-00034-00002 Cultivo: - Agregado de la referencia del recinto.:0 Zona de la referencia del recinto.:0 Superficie solapada.:0,02 Id. Incid.:101007390
- 100424 Solicita recinto que no está comprometido para la operación.
Ref.-763123 Recinto:04-098-016-00238-00018 Cultivo:102000 VIÑEDO VINIFICACIÓN-SIN VARIEDAD Secano

(1) Superficie declarada admisible ajustada con la superficie comprometida.
(2) Factor de penalización valorando el alcance para el tipo de compromiso.

Puede verificar la integridad de una copia de este documento mediante la lectura del código QR adjunto o mediante el acceso a la dirección <https://ws050.juntadeandalucia.es/verificarFirma> indicando el código de VERIFICACIÓN

FIRMADO POR

RAQUEL MARIA ESPIN CRESPO

17/12/2024

VERIFICACIÓN

Pk2jm6UYDU9J72AMTZUYRN3GET48NG

PÁG. 28/9349



**APELLIDOS Y NOMBRE / RAZÓN SOCIAL**

ARTERO BENITEZ PEDRO

NIF

****1777*

EXPEDIENTE

1130663

ANUALIDAD DE PAGO

1ª

IMPORTE POR ANUALIDAD

	2023	2024	2025	2026	2027
IMPORTE MÁXIMO SUBVENCIONABLE	1.274,10 €	1.274,10 €	1.274,10 €	1.061,74 €	1.061,74 €
IMPORTE MEDIO DE TRANSFERENCIA (€/ha)	259,49 €	259,49 €	259,49 €	216,24 €	216,24 €

RESUMEN DE UNIDADES

Cód	GRUPO DE PAGO	Sup. Dec. Admisible (ha)	Sup. Comprometida (ha)	Sup. ajustada compromiso (1) (ha)	% sobredec.	Sup. Resuelta (ha)	Importe Declarado	Importe Topado	Importe Resuelto	Importe tras sobredec.
422	FRUTALES SECANO	4,94		4,91	0,00	4,91	1.274,10	1.274,10	1.274,10	1.274,10
TOTAL		4,94	4,91	4,91		4,91	1.274,10	1.274,10	1.274,10	1.274,10

APLICACIÓN DE REDUCCIONES Y PENALIZACIONES

GRUPO DE PAGO	Importe Calculado	Importe prereduc.	Criterios de subvencionabilidad y compromisos	Presentación tardía	Omisión declaración	Condicionalidad	IMPORTE (Euros) RESUELTO
FRUTALES SECANO	1.274,10	1.274,10	0,00	0,00	0,00	0,00	1.274,10
TOTAL	1.274,10	1.274,10					1.274,10

RESUMEN DE PAGOS**IMPORTE (Euros)**

FRUTALES SECANO - Pago realizado	RESUELTO	FEADER	MAPA	CAPADR
	1.274,10 €	1.082,99 €	124,99 €	66,12 €

RECINTOS RESUELTOS

REF.	REFERENCIA SIGPAC	CULTIVO DESCRIPCIÓN CULTIVO	S/R G.PAGO	PEND. MEDIA (%)	SUP. DEC. ADMISIBLE (ha)	SUP. COMPROM. (ha)	SUP. AJUSTADA COMPROM. (1) (ha)	SUP. CONY. SIGPAC (ha)	SUP. CERTIE (ha)	SUP. CAMPO (ha)	SUP. CAMPO DETER. CULT. DECLARADO (ha)	SUP. DEC. REDUCIDA (ha)	SUP. RESUELTA (ha)
-1374848	04-099-015-00229-009	104018 ALMENDROS-GARRIGUES	S 422	25,90	0,06	0,06	0,06		0,06			0,06	0,06
-1374844	04-053-002-00152-009	104024 ALMENDROS-MARCONA	S 422	35,50	0,04	0,04	0,04		0,04			0,04	0,04
-1374843	04-053-002-00152-008	104024 ALMENDROS-MARCONA	S 422	42,10	0,14	0,14	0,14		0,14			0,14	0,14
5317518	04-099-015-00229-002	104018 ALMENDROS-GARRIGUES	S 422	41,90	0,57	0,57	0,57		0,57			0,57	0,57
5317519	04-099-015-00229-003	104018 ALMENDROS-GARRIGUES	S 422	24,50	0,14	0,14	0,14		0,14			0,14	0,14
5317523	04-099-015-00229-007	104018 ALMENDROS-GARRIGUES	S 422	40,10	0,14	0,14	0,14		0,14			0,14	0,14
5317532	04-099-015-00230-003	104018 ALMENDROS-GARRIGUES	S 422	42,30	0,07	0,07	0,07		0,07			0,07	0,07
5317533	04-099-015-00230-004	104018 ALMENDROS-GARRIGUES	S 422	41,70	0,87	0,87	0,87		0,87			0,87	0,87
5317548	04-053-002-00146-002	104024 ALMENDROS-MARCONA	S 422	30,20	0,54	0,54	0,54		0,54			0,54	0,54
5317551	04-053-002-00152-003	104024 ALMENDROS-MARCONA	S 422	8,60	0,05	0,05	0,05		0,05			0,05	0,05
5317552	04-053-002-00152-005	104024 ALMENDROS-MARCONA	S 422	34,20	0,13	0,13	0,13		0,13			0,13	0,13
5317553	04-053-002-00152-006	104024 ALMENDROS-MARCONA	S 422	43,80	1,62	1,62	1,62		1,62			1,62	1,62
5317556	04-053-002-00153-003	104024 ALMENDROS-MARCONA	S 422	42,30	0,10	0,10	0,10		0,10			0,10	0,10
5317557	04-053-002-00153-004	104024 ALMENDROS-MARCONA	S 422	45,30	0,15	0,15	0,15		0,15			0,15	0,15
5317560	04-053-002-00156-001	104024 ALMENDROS-MARCONA	S 422	30,70	0,29	0,29	0,29		0,85			0,29	0,29

INCIDENCIAS**INCIDENCIA DESCRIPCIÓN**

- 226 Recinto abandonado según SIGPAC por el que solicita alguna ayuda/práctica.
Ref:-1374841 Recinto:04-053-002-00146-00005 Cultivo:104024 ALMENDROS-MARCONA Secano
- 4272 Verifica que las líneas de declaración de las Solicitudes Únicas no tienen solapes con la capa de Retroactividad Gráfica (ambas de la misma campaña) a nivel de expediente/línea de declaración gráfica de la solicitud.
Ref:5317553 Recinto:04-053-002-00152-00006 Cultivo: - Agregado de la referencia del recinto.:0 Zona de la referencia del recinto.:0 Superficie solapada.:0,03 Id. Incid.:100998123
- 100424 Solicita recinto que no está comprometido para la operación.
Ref:-1374841 Recinto:04-053-002-00146-00005 Cultivo:104024 ALMENDROS-MARCONA Secano

(1) Superficie declarada admisible ajustada con la superficie comprometida.
(2) Factor de penalización valorando el alcance para el tipo de compromiso.

Puede verificar la integridad de una copia de este documento mediante la lectura del código QR adjunto o mediante el acceso a la dirección <https://ws050.juntadeandalucia.es/verificarFirma> indicando el código de VERIFICACIÓN

FIRMADO POR

RAQUEL MARIA ESPIN CRESPO

17/12/2024

VERIFICACIÓN

Pk2jm6UYDU9J72AMTZUYRN3GET48NG

PÁG. 29/9349



**APELLIDOS Y NOMBRE / RAZÓN SOCIAL**

ASENSIO BAUTISTA JUAN SEBASTIAN

NIF

***8250*

EXPEDIENTE

1035436

ANUALIDAD DE PAGO

1ª

IMPORTES POR ANUALIDAD

	2023	2024	2025	2026	2027
IMPORTE MÁXIMO SUBVENCIONABLE	10.834,74 €	10.834,74 €	10.834,74 €	9.028,89 €	9.028,89 €
IMPORTE MEDIO DE TRANSFERENCIA (€/ha)	260,89 €	260,89 €	260,89 €	217,41 €	217,41 €

RESUMEN DE UNIDADES

Cód	GRUPO DE PAGO	Sup. Dec. Admisible (ha)	Sup. Comprometida (ha)	Sup. ajustada compromiso (1) (ha)	% sobredec.	Sup. Resuelta (ha)	Importe Declarado	Importe Topado	Importe Resuelto	Importe tras sobredec.
419	OLIVAR	1,53		1,53	0,00	1,53	455,14	455,14	455,14	455,14
422	FRUTALES SECANO	46,38		40,00	0,00	40,00	10.379,60	10.379,60	10.379,60	10.379,60
TOTAL		47,91	41,53	41,53		41,53	10.834,74	10.834,74	10.834,74	10.834,74

APLICACIÓN DE REDUCCIONES Y PENALIZACIONES

GRUPO DE PAGO	Importe Calculado	Importe prereduc.	Criterios de subvencionabilidad y compromisos	Presentación tardía	Omisión declaración	Condicionabilidad	IMPORTE (Euros) RESUELTO
FRUTALES SECANO	10.379,60	10.379,60	0,00	0,00	0,00	0,00	10.379,60
OLIVAR	455,14	455,14	0,00	0,00	0,00	0,00	455,14
TOTAL	10.834,74	10.834,74					10.834,74

RESUMEN DE PAGOS

	RESUELTO	FEADER	MAPA	CAPADR
FRUTALES SECANO - Pago realizado	10.379,60 €	8.822,66 €	1.018,24 €	538,70 €
OLIVAR - Pago realizado	455,14 €	386,87 €	44,65 €	23,62 €
TOTAL	10.834,74 €	9.209,53 €	1.062,89 €	562,32 €

(1) Superficie declarada admisible ajustada con la superficie comprometida.
(2) Factor de penalización valorando el alcance para el tipo de compromiso.Puede verificar la integridad de una copia de este documento mediante la lectura del código QR adjunto o mediante el acceso a la dirección <https://ws050.juntadeandalucia.es/verificarFirma> indicando el código de VERIFICACIÓN

FIRMADO POR

RAQUEL MARIA ESPIN CRESPO

17/12/2024

VERIFICACIÓN

Pk2jm6UYDU9J72AMTZUYRN3GET48NG

PÁG. 30/9349



**RECINTOS RESUELTOS**

REF.	REFERENCIA SIGPAC	CULTIVO DESCRIPCIÓN CULTIVO	S/R	G.PAGO	PEND. MEDIA (%)	SUP. DEC. ADMISIBLE (ha)	SUP. COMPROM. (ha)	SUP. AJUSTADA COMPR.(1) (ha)	SUP. CONV. SIGPAC (ha)	SUP. CERTIF. (ha)	SUP. CAMPO (ha)	SUP. CAMPO DETER. CULT. DECLARADO (ha)	SUP. DEC. REDUCIDA (ha)	SUP. RESUELTA (ha)
-1536773	04-070-031-00124-008	101194 OLIVAR-LECHIN DE GRANADA	S	419	11,30	0,02	0,02	0,02		0,02			0,02	0,02
-757339	04-070-009-80015-002	101194 OLIVAR-LECHIN DE GRANADA	S	419	10,80	0,12	0,12	0,12		0,23			0,12	0,12
-33124	04-070-009-00178-005	101194 OLIVAR-LECHIN DE GRANADA	S	419	14,40	0,20	0,20	0,20		0,20			0,20	0,20
1700000005095547	04-070-031-00139-006	101194 OLIVAR-LECHIN DE GRANADA	S	419	11,40	0,01	0,01	0,01		0,01			0,01	0,01
1700000005095553	04-070-009-00180-001	101194 OLIVAR-LECHIN DE GRANADA	S	419	10,20	0,31	0,31	0,31		0,31			0,31	0,31
1700000005095559	04-070-031-00124-002	101194 OLIVAR-LECHIN DE GRANADA	S	419	19,90	0,11	0,11	0,11		0,11			0,11	0,11
1700000005095561	04-070-009-00174-003	101194 OLIVAR-LECHIN DE GRANADA	S	419	15,00	0,45	0,45	0,45		0,45			0,45	0,45
1700000005095565	04-070-009-00178-001	101194 OLIVAR-LECHIN DE GRANADA	S	419	9,60	0,23	0,23	0,23		0,23			0,23	0,23
1700000005095567	04-070-009-00176-001	101194 OLIVAR-LECHIN DE GRANADA	S	419	7,50	0,08	0,08	0,08		0,13			0,08	0,08
-1538385	04-070-042-00407-002	104020 ALMENDROS-GUARA	S	422	15,70	0,11	0,11	0,11		0,11			0,11	0,11
-1536779	04-070-031-00140-002	104014 ALMENDROS-FERRAGNES	S	422	20,60	0,19	0,19	0,19		0,19			0,19	0,19
-1536778	04-070-031-00139-005	104014 ALMENDROS-FERRAGNES	S	422	25,30	0,03	0,03	0,03		0,03			0,03	0,03
-1536776	04-070-031-00139-003	104007 ALMENDROS-COMUNA	S	422	28,80	1,29	1,29	1,29		1,30			1,29	1,29
-1536772	04-070-031-00124-007	104014 ALMENDROS-FERRAGNES	S	422	23,40	2,73	2,73	2,73		2,73			2,73	2,73
-1536769	04-070-031-00123-001	104014 ALMENDROS-FERRAGNES	S	422	26,60	0,60	0,60	0,60		0,60			0,60	0,60
-1536766	04-070-031-00118-001	104014 ALMENDROS-FERRAGNES	S	422	17,20	0,06	0,06	0,06		0,92			0,06	0,06
-924620	04-070-032-00064-010	104007 ALMENDROS-COMUNA	S	422	29,70	0,40	0,40	0,40		0,40			0,40	0,40
-757353	04-070-042-00318-002	104014 ALMENDROS-FERRAGNES	S	422	11,20	4,79	4,79	4,79		4,79			4,79	4,79
-757352	04-070-042-00407-002	104014 ALMENDROS-FERRAGNES	S	422	15,70	4,16	4,16	4,16		4,16			4,16	4,16
-757347	04-070-024-80020-004	104007 ALMENDROS-COMUNA	S	422	26,00	0,40	0,40	0,40		0,40			0,40	0,40
-757346	04-070-024-80020-003	104007 ALMENDROS-COMUNA	S	422	28,10	1,68	1,68	1,68		1,68			1,68	1,68
-757343	04-070-024-09018-029	104007 ALMENDROS-COMUNA	S	422	20,70	0,54	0,54	0,54		0,73			0,54	0,54
6834889	04-070-019-00026-003	104007 ALMENDROS-COMUNA	S	422	15,90	0,76	0,76	0,76		3,29			0,76	0,76
6834890	04-070-019-00024-001	104007 ALMENDROS-COMUNA	S	422	19,70	3,66	3,66	3,66		3,66			3,66	3,66
1700000005095568	04-070-019-00058-003	104007 ALMENDROS-COMUNA	S	422	26,30	0,50	0,50	0,50		0,50			0,50	0,50
1700000005095569	04-072-011-00264-002	104007 ALMENDROS-COMUNA	S	422	23,30	1,27	1,27	1,27		1,40			1,27	1,27
1700000005095570	04-070-024-00100-004	104007 ALMENDROS-COMUNA	S	422	20,60	0,04	0,04	0,04		0,04			0,04	0,04
1700000005095571	04-070-019-00062-001	104007 ALMENDROS-COMUNA	S	422	37,10	0,62	0,62	0,62		0,62			0,62	0,62
1700000005095572	04-070-018-00045-001	104020 ALMENDROS-GUARA	S	422	10,00	1,43	1,43	1,43		1,43			1,43	1,43
1700000005095573	04-070-019-00057-001	104007 ALMENDROS-COMUNA	S	422	13,30	0,98	0,98	0,98		0,98			0,98	0,98
1700000005095574	04-070-019-00058-001	104007 ALMENDROS-COMUNA	S	422	12,50	0,50	0,50	0,50		0,50			0,50	0,50
1700000005095575	04-070-019-00057-003	104007 ALMENDROS-COMUNA	S	422	20,50	0,18	0,18	0,18		0,18			0,18	0,18
1700000005095578	04-070-031-00142-003	104007 ALMENDROS-COMUNA	S	422	19,70	2,70	2,70	2,70		2,86			2,70	2,70
1700000005095579	04-072-012-00051-002	104007 ALMENDROS-COMUNA	S	422	24,70	3,29	3,29	3,29		3,29			3,29	3,29
1700000005095584	04-070-031-00140-001	104014 ALMENDROS-FERRAGNES	S	422	19,50	0,75	0,75	0,75		0,75			0,75	0,75
1700000005095588	04-070-031-00124-006	104014 ALMENDROS-FERRAGNES	S	422	21,20	2,02	2,02	2,02		2,02			2,02	2,02
1700000005095591	04-072-011-00256-004	104007 ALMENDROS-COMUNA	S	422	20,80	1,24	1,24	1,24		1,24			1,24	1,24
1700000005095592	04-072-011-00255-003	104014 ALMENDROS-FERRAGNES	S	422	15,40	2,87	2,87	2,87		2,92			2,87	2,87
1700000005095593	04-070-032-00064-005	104007 ALMENDROS-COMUNA	S	422	34,20	0,81	0,81	0,81		0,81			0,81	0,81
1700000005095596	04-070-031-00060-006	104007 ALMENDROS-COMUNA	S	422	15,80	3,30	3,30	3,30		3,47			3,30	3,30
1700000005095597	04-070-024-00103-003	104007 ALMENDROS-COMUNA	S	422	24,70	2,48	2,48	2,48		2,48			2,48	2,48

INCIDENCIAS**INCIDENCIA DESCRIPCIÓN**

- 100402 Recinto solicitado no forma parte de ningún organismo de control autorizado para la producción ecológica en Andalucía o fecha de inscripción posterior al plazo establecido (Anexo I. Criterios de Subvencionabilidad. Orden 28 de marzo de 2023).
Ref:1700000005095562 Recinto:04-070-009-00175-00005 Cultivo:101194 OLIVAR-LECHIN DE GRANADA Secano
Ref:1700000005095566 Recinto:04-070-009-00179-00003 Cultivo:101194 OLIVAR-LECHIN DE GRANADA Secano
- 100424 Solicita recinto que no está comprometido para la operación.
Ref:1700000005095562 Recinto:04-070-009-00175-00005 Cultivo:101194 OLIVAR-LECHIN DE GRANADA Secano
Ref:1700000005095566 Recinto:04-070-009-00179-00003 Cultivo:101194 OLIVAR-LECHIN DE GRANADA Secano

(1) Superficie declarada admisible ajustada con la superficie comprometida.
(2) Factor de penalización valorando el alcance para el tipo de compromiso.

Puede verificar la integridad de una copia de este documento mediante la lectura del código QR adjunto o mediante el acceso a la dirección <https://ws050.juntadeandalucia.es/verificarFirma> indicando el código de VERIFICACIÓN

FIRMADO POR

RAQUEL MARIA ESPIN CRESPO

17/12/2024

VERIFICACIÓN

Pk2jm6UYDU9J72AMTZUYRN3GET48NG

PÁG. 31/9349



**APELLIDOS Y NOMBRE / RAZÓN SOCIAL**

AYEN LOPEZ ANTONIO JAVIER

NIF
***9463*EXPEDIENTE
1225315ANUALIDAD
DE PAGO
1ª**IMPORTES POR ANUALIDAD**

	2023	2024	2025	2026	2027
IMPORTE MÁXIMO SUBVENCIONABLE	1.879,31 €	1.879,31 €	1.879,31 €	1.566,08 €	1.566,08 €
IMPORTE MEDIO DE TRANSFERENCIA (€/ha)	282,60 €	282,60 €	282,60 €	235,50 €	235,50 €

RESUMEN DE UNIDADES

Cód	GRUPO DE PAGO	Sup. Dec. Admisible (ha)	Sup. Comprometida (ha)	Sup. ajustada compromiso (1) (ha)	% sobredecc.	Sup. Resuelta (ha)	Importe Declarado	Importe Topado	Importe Resuelto	Importe tras sobredecc.
422	FRUTALES SECANO	5,69		5,69	0,00	5,69	1.476,50	1.476,50	1.476,50	1.476,50
423	FRUTALES REGADÍO	0,96		0,96	0,00	0,96	402,81	402,81	402,81	402,81
TOTAL		6,65	6,65	6,65		6,65	1.879,31	1.879,31	1.879,31	1.879,31

APLICACIÓN DE REDUCCIONES Y PENALIZACIONES

GRUPO DE PAGO	Importe Calculado	Importe prereduc.	Criterios de subvencionabilidad y compromisos	Presentación tardía	Omisión declaración	Condicionalidad	IMPORTE (Euros) RESUELTO
FRUTALES REGADÍO	402,81	402,81	0,00	0,00	0,00	0,00	402,81
FRUTALES SECANO	1.476,50	1.476,50	0,00	0,00	0,00	0,00	1.476,50
TOTAL	1.879,31	1.879,31					1.879,31

RESUMEN DE PAGOS

	RESUELTO	FEADER	MAPA	CAPADR
FRUTALES REGADÍO - Pago realizado	402,81 €	342,39 €	39,52 €	20,90 €
FRUTALES SECANO - Pago realizado	1.476,50 €	1.255,03 €	144,84 €	76,63 €
TOTAL	1.879,31 €	1.597,42 €	184,36 €	97,53 €

RECINTOS RESUELTOS

REE	REFERENCIA SIGPAC	CULTIVO	DESCRIPCIÓN CULTIVO	S/R G.PAGO	PEND. MEDIA (%)	SUP. DEC. ADMISIBLE (ha)	SUP. COMPROM. (ha)	SUP. AJUSTADA COMPROM. (1) (ha)	SUP. CONV. SIGPAC (ha)	SUP. CERTIF. (ha)	SUP. CAMPO (ha)	SUP. CAMPO DETER. CULT. DECLARADO (ha)	SUP. DEC. REDUCIDA (ha)	SUP. RESUELTA (ha)
-790964	04-099-030-01148-006	104007	ALMENDROS-COMUNA	S 422	21,30	0,31	0,31	0,31		0,34			0,31	0,31
-790963	04-099-030-01148-003	104007	ALMENDROS-COMUNA	S 422	21,00	0,75	0,75	0,75		0,77			0,75	0,75
-790962	04-099-030-01148-002	104007	ALMENDROS-COMUNA	S 422	16,10	0,33	0,33	0,33		0,82			0,33	0,33
-790959	04-099-022-00235-009	104057	ALMENDROS-AVIJOR	S 422	24,80	2,37	2,37	2,37		2,37			2,37	2,37
4216905	04-099-022-00548-001	104057	ALMENDROS-AVIJOR	S 422	28,70	0,19	0,19	0,19		0,19			0,19	0,19
4216909	04-099-022-00234-001	104057	ALMENDROS-AVIJOR	S 422	25,00	0,58	0,58	0,58		0,58			0,58	0,58
170000006747354	04-099-022-00215-007	104057	ALMENDROS-AVIJOR	S 422	13,10	0,21	0,21	0,21		0,21			0,21	0,21
170000006747357	04-099-030-00819-004	104007	ALMENDROS-COMUNA	S 422	23,50	0,95	0,95	0,95		0,95			0,95	0,95
5543809	04-099-022-00235-006	104057	ALMENDROS-AVIJOR	R 423	37,40	0,96	0,96	0,96		0,96			0,96	0,96

INCIDENCIAS**INCIDENCIA DESCRIPCIÓN**

- 100402 Recinto solicitado no forma parte de ningún organismo de control autorizado para la producción ecológica en Andalucía o fecha de inscripción posterior al plazo establecido (Anexo I. Criterios de Subvencionabilidad. Orden 28 de marzo de 2023).
Ref:-790958 Recinto:04-099-022-00235-00008 Cultivo:104057 ALMENDROS-AVIJOR Secano
Ref:5071856 Recinto:04-099-022-00606-00006 Cultivo:101194 OLIVAR-LECHIN DE GRANADA Secano
Ref:5071840 Recinto:04-099-030-01043-00002 Cultivo:113000 OTROS FRUTALES-SIN VARIEDAD Secano
- 100424 Solicita recinto que no está comprometido para la operación.
Ref:-790958 Recinto:04-099-022-00235-00008 Cultivo:104057 ALMENDROS-AVIJOR Secano
Ref:5071856 Recinto:04-099-022-00606-00006 Cultivo:101194 OLIVAR-LECHIN DE GRANADA Secano
Ref:5071840 Recinto:04-099-030-01043-00002 Cultivo:113000 OTROS FRUTALES-SIN VARIEDAD Secano

(1) Superficie declarada admisible ajustada con la superficie comprometida.
(2) Factor de penalización valorando el alcance para el tipo de compromiso.

Puede verificar la integridad de una copia de este documento mediante la lectura del código QR adjunto o mediante el acceso a la dirección <https://ws050.juntadeandalucia.es/verificarFirma> indicando el código de VERIFICACIÓN

FIRMADO POR

RAQUEL MARIA ESPIN CRESPO

17/12/2024

VERIFICACIÓN

Pk2jm6UYDU9J72AMTZUYRN3GET48NG

PÁG. 32/9349



**APELLIDOS Y NOMBRE / RAZÓN SOCIAL**

AZNAR BURLÓ ENRIQUE

NIF

***4844*

EXPEDIENTE

1265760

ANUALIDAD DE PAGO

1ª

IMPORTES POR ANUALIDAD

	2023	2024	2025	2026	2027
IMPORTE MÁXIMO SUBVENCIONABLE	1.480,31 €	1.480,31 €	1.233,55 €	1.233,55 €	1.233,55 €
IMPORTE MEDIO DE TRANSFERENCIA (€/ha)	181,41 €	181,41 €	151,17 €	151,17 €	151,17 €

RESUMEN DE UNIDADES

Cód	GRUPO DE PAGO	Sup. Dec. Admisible (ha)	Sup. Comprometida (ha)	Sup. ajustada compromiso (1) (ha)	% sobredec.	Sup. Resuelta (ha)	Importe Declarado	Importe Topado	Importe Resuelto	Importe tras sobredec.
416	HERBÁCEOS	8,16		8,16	0,00	8,16	1.480,31	1.480,31	1.480,31	1.480,31
TOTAL		8,16	8,16	8,16		8,16	1.480,31	1.480,31	1.480,31	1.480,31

APLICACIÓN DE REDUCCIONES Y PENALIZACIONES

GRUPO DE PAGO	Importe Calculado	Importe prereduc.	Criterios de subvencionabilidad y compromisos	Presentación tardía	Omisión declaración	Condicionalidad	IMPORTE (Euros) RESUELTO
HERBÁCEOS	1.480,31	1.480,31	0,00	0,00	0,00	0,00	1.480,31
TOTAL	1.480,31	1.480,31					1.480,31

RESUMEN DE PAGOS**IMPORTE (Euros)**

	RESUELTO	FEADER	MAPA	CAPADR
HERBÁCEOS - Pago realizado	1.480,31 €	1.258,26 €	145,22 €	76,83 €

RECINTOS RESUELTOS

REF.	REFERENCIA SIGPAC	CULTIVO	DESCRIPCIÓN CULTIVO	S/R	G.PAGO	PEND. MEDIA (%)	SUP. DEC. ADMISIBLE (ha)	SUP. COMPROM. (ha)	SUP. AJUSTADA COMPR.(1) (ha)	SUP. CONY. SIGPAC (ha)	SUP. CERTIE (ha)	SUP. CAMPO (ha)	SUP. CAMPO DETER. CULT. DECLARADO (ha)	SUP. DEC. REDUCIDA (ha)	SUP. RESUELTA (ha)
-1401508	04-063-049-00227-009	5000	CEBADA-SIN VARIEDAD	S	416	6,90	3,44	3,44	3,44	3,44	3,44			3,44	3,44
5565992	04-063-046-00183-007	5000	CEBADA-SIN VARIEDAD	S	416	4,60	2,26	2,26	2,26	2,26	2,26			2,26	2,26
5565993	04-063-049-00243-004	50000	GARBANZOS-SIN VARIEDAD	S	416	8,80	0,64	0,64	0,64	0,64	0,64			0,64	0,64
5565995	04-063-049-00265-003	5000	CEBADA-SIN VARIEDAD	R	416	9,40	1,82	1,82	1,82	1,82	1,82			1,82	1,82

INCIDENCIAS**INCIDENCIA DESCRIPCIÓN**

- 242 Recinto pendiente de acreditación de titularidad.
Ref:5565999 Recinto:04-063-049-00226-00004 Cultivo:5000 CEBADA-SIN VARIEDAD Secano
- 100424 Solicita recinto que no está comprometido para la operación.
Ref:5565994 Recinto:04-063-049-00219-00001 Cultivo:50000 GARBANZOS-SIN VARIEDAD Secano
Ref:5565999 Recinto:04-063-049-00226-00004 Cultivo:5000 CEBADA-SIN VARIEDAD Secano

(1) Superficie declarada admisible ajustada con la superficie comprometida.
(2) Factor de penalización valorando el alcance para el tipo de compromiso.

Puede verificar la integridad de una copia de este documento mediante la lectura del código QR adjunto o mediante el acceso a la dirección <https://ws050.juntadeandalucia.es/verificarFirma> indicando el código de VERIFICACIÓN

FIRMADO POR

RAQUEL MARIA ESPIN CRESPO

17/12/2024

VERIFICACIÓN

Pk2jm6UYDU9J72AMTZUYRN3GET48NG

PÁG. 33/9349



**APELLIDOS Y NOMBRE / RAZÓN SOCIAL**

AZOR RECHE RAMON ANTONIO

NIF

***9272*

EXPEDIENTE

1036229

ANUALIDAD DE PAGO

1ª

IMPORTE POR ANUALIDAD

	2023	2024	2025	2026	2027
IMPORTE MÁXIMO SUBVENCIONABLE	1.946,53 €	1.946,53 €	1.622,05 €	1.622,05 €	1.622,05 €
IMPORTE MEDIO DE TRANSFERENCIA (€/ha)	116,14 €	116,14 €	96,78 €	96,78 €	96,78 €

RESUMEN DE UNIDADES

Cód	GRUPO DE PAGO	Sup. Dec. Admisible (ha)	Sup. Comprometida (ha)	Sup. ajustada compromiso (1) (ha)	% sobredec.	Sup. Resuelta (ha)	Importe Declarado	Importe Topado	Importe Resuelto	Importe tras sobredec.
416	HERBÁCEOS	10,73		10,73	0,00	10,73	1.946,53	1.946,53	1.946,53	1.946,53
424	HERBÁCEOS NO ELEGIBLES	6,03		6,03	0,00	6,03	0,00	0,00	0,00	0,00
TOTAL		16,76	16,76	16,76		16,76	1.946,53	1.946,53	1.946,53	1.946,53

APLICACIÓN DE REDUCCIONES Y PENALIZACIONES

GRUPO DE PAGO	Importe Calculado	Importe prereduc.	Criterios de subvencionabilidad y compromisos	Presentación tardía	Omisión declaración	Condicionalidad	IMPORTE (Euros)
							RESUELTO
HERBÁCEOS	1.946,53	1.946,53	0,00	0,00	0,00	0,00	1.946,53
HERBÁCEOS NO ELEGIBLES	0,00	0,00	0,00	0,00	0,00	0,00	0,00
TOTAL	1.946,53	1.946,53					1.946,53

RESUMEN DE PAGOS

	RESUELTO	FEADER	MAPA	CAPADR
HERBÁCEOS - Pago realizado	1.946,53 €	1.654,55 €	190,95 €	101,03 €

RECINTOS RESUELTOS

REF.	REFERENCIA SIGPAC	CULTIVO DESCRIPCIÓN CULTIVO	S/R G.PAGO	PEND. MEDIA (%)	SUP. DEC. ADMISIBLE (ha)	SUP. COMPROM. (ha)	SUP. AJUSTADA COMPROM. (1) (ha)	SUP. CONV. SIGPAC (ha)	SUP. CERTIF. (ha)	SUP. CAMPO (ha)	SUP. CAMPO DETER. CULT. DECLARADO (ha)	SUP. DEC. REDUCIDA (ha)	SUP. RESUELTA (ha)
5225277	04-037-019-00041-002	53001 YEROS-MORO DA 131	S	416	8,60	2,07	2,07	2,07	2,07			2,07	2,07
5225292	04-037-019-00083-004	5004 CEBADA-ALBACETE	S	416	9,30	5,17	5,17	5,17	5,17			5,17	5,17
1700000005571105	04-037-019-00041-003	53001 YEROS-MORO DA 131	S	416	9,40	0,35	0,35	0,35	0,35			0,35	0,35
1700000005571106	04-037-019-00083-003	5004 CEBADA-ALBACETE	S	416	9,60	0,11	0,11	0,11	0,11			0,11	0,11
1700000005571107	04-037-054-00049-003	5004 CEBADA-ALBACETE	S	416	7,10	0,14	0,14	0,14	0,14			0,14	0,14
1700000005571108	04-037-054-00049-001	5004 CEBADA-ALBACETE	S	416	7,20	2,34	2,34	2,34	2,34			2,34	2,34
1700000005571112	04-037-019-00083-008	5004 CEBADA-ALBACETE	S	416	7,40	0,04	0,04	0,04	0,04			0,04	0,04
1700000005571118	04-037-019-00109-003	53001 YEROS-MORO DA 131	S	416	8,20	0,51	0,51	0,51	0,51			0,51	0,51
1700000005571109	04-037-019-00047-001	20000 BARBECHO TRADICIONAL-SIN VARIEDAD	S	424	4,00	1,09	1,09	1,09	1,09			1,09	1,09
1700000005571113	04-037-019-00099-001	20000 BARBECHO TRADICIONAL-SIN VARIEDAD	S	424	4,10	1,61	1,61	1,61	1,61			1,61	1,61
1700000005571114	04-037-019-00099-006	20000 BARBECHO TRADICIONAL-SIN VARIEDAD	S	424	7,30	0,16	0,16	0,16	0,16			0,16	0,16
1700000005571116	04-037-019-00099-005	20000 BARBECHO TRADICIONAL-SIN VARIEDAD	S	424	5,00	2,05	2,05	2,05	2,05			2,05	2,05
1700000005571119	04-037-019-00043-001	20000 BARBECHO TRADICIONAL-SIN VARIEDAD	S	424	8,90	1,12	1,12	1,12	1,12			1,12	1,12

(1) Superficie declarada admisible ajustada con la superficie comprometida.
(2) Factor de penalización valorando el alcance para el tipo de compromiso.

Puede verificar la integridad de una copia de este documento mediante la lectura del código QR adjunto o mediante el acceso a la dirección <https://ws050.juntadeandalucia.es/verificarFirma> indicando el código de VERIFICACIÓN

FIRMADO POR

RAQUEL MARIA ESPIN CRESPO

17/12/2024

VERIFICACIÓN

Pk2jm6UYDU9J72AMTZUYRN3GET48NG

PÁG. 34/9349



**INCIDENCIAS****INCIDENCIA DESCRIPCIÓN**

- 100412 Número de hectáreas validadas inferior a la superficie mínima permitida por el grupo de cultivo (Anexo I. Criterios de Subvencionabilidad. Orden 28 de marzo de 2023).
Sup. Resuelta:0 Grupo de Pago:FRUTALES SECANO
- 100413 Recinto perteneciente a grupo de cultivo que no cumple con la superficie mínima requerida (Anexo I. Criterios de Subvencionabilidad. Orden 28 de marzo de 2023).
Ref:170000005571123 Recinto:04-037-019-00041-00001 Cultivo:104020 ALMENDROS-GUARA Secano Sup. Declarada:0,77 Superficie Resolver:0,77
Ref:170000005571124 Recinto:04-037-019-00043-00002 Cultivo:104007 ALMENDROS-COMUNA Secano Sup. Declarada:0,05 Superficie Resolver:0,05
Ref:170000005571125 Recinto:04-037-019-00043-00004 Cultivo:104007 ALMENDROS-COMUNA Secano Sup. Declarada:0,16 Superficie Resolver:0,16
Ref:170000005571129 Recinto:04-037-019-00047-00002 Cultivo:104007 ALMENDROS-COMUNA Secano Sup. Declarada:0,09 Superficie Resolver:0,09
Ref:170000005571126 Recinto:04-037-019-00083-00001 Cultivo:104022 ALMENDROS-LARGUETA Secano Sup. Declarada:0,34 Superficie Resolver:0,34
Ref:170000005571132 Recinto:04-037-019-00083-00006 Cultivo:104007 ALMENDROS-COMUNA Secano Sup. Declarada:0,39 Superficie Resolver:0,39
Ref:170000005571136 Recinto:04-037-019-00083-00009 Cultivo:104007 ALMENDROS-COMUNA Secano Sup. Declarada:0,07 Superficie Resolver:0,07
Ref:170000005571133 Recinto:04-037-019-00083-00011 Cultivo:104007 ALMENDROS-COMUNA Secano Sup. Declarada:0,06 Superficie Resolver:0,06
Ref:170000005571130 Recinto:04-037-019-00087-00001 Cultivo:104020 ALMENDROS-GUARA Secano Sup. Declarada:1,47 Superficie Resolver:1,47
Ref:170000005571134 Recinto:04-037-019-00099-00004 Cultivo:104007 ALMENDROS-COMUNA Secano Sup. Declarada:0,66 Superficie Resolver:0,66
Ref:170000005571131 Recinto:04-037-019-00099-00008 Cultivo:104007 ALMENDROS-COMUNA Secano Sup. Declarada:0,05 Superficie Resolver:0,05
Ref:170000005571127 Recinto:04-037-019-00109-00001 Cultivo:104020 ALMENDROS-GUARA Secano Sup. Declarada:1,08 Superficie Resolver:1,08
Ref:170000005571128 Recinto:04-037-054-00035-00002 Cultivo:104024 ALMENDROS-MARCONA Secano Sup. Declarada:2,42 Superficie Resolver:2,42
Ref:170000005571135 Recinto:04-037-054-00049-00004 Cultivo:104007 ALMENDROS-COMUNA Secano Sup. Declarada:0,67 Superficie Resolver:0,67

(1) Superficie declarada admisible ajustada con la superficie comprometida.
(2) Factor de penalización valorando el alcance para el tipo de compromiso.

Puede verificar la integridad de una copia de este documento mediante la lectura del código QR adjunto o mediante el acceso a la dirección <https://ws050.juntadeandalucia.es/verificarFirma> indicando el código de VERIFICACIÓN

FIRMADO POR	RAQUEL MARIA ESPIN CRESPO	17/12/2024	
VERIFICACIÓN	Pk2jm6UYDU9J72AMTZUYRN3GET48NG	PÁG. 35/9349	

**APELLIDOS Y NOMBRE / RAZÓN SOCIAL**

BAENAS PELEGRIN ALEJANDRO

NIF

***3619*

EXPEDIENTE

1277887

ANUALIDAD DE PAGO

1ª

IMPORTE POR ANUALIDAD

	2023	2024	2025	2026	2027
IMPORTE MÁXIMO SUBVENCIONABLE	3.897,54 €	3.897,54 €	3.897,54 €	3.247,92 €	3.247,92 €
IMPORTE MEDIO DE TRANSFERENCIA (€/ha)	259,49 €	259,49 €	259,49 €	216,24 €	216,24 €

RESUMEN DE UNIDADES

Cód	GRUPO DE PAGO	Sup. Dec. Admisible (ha)	Sup. Comprometida (ha)	Sup. ajustada compromiso (1) (ha)	% sobredec.	Sup. Resuelta (ha)	Importe Declarado	Importe Topado	Importe Resuelto	Importe tras sobredec.
422	FRUTALES SECANO	15,02		15,02	0,00	15,02	3.897,54	3.897,54	3.897,54	3.897,54
TOTAL		15,02	15,02	15,02		15,02	3.897,54	3.897,54	3.897,54	3.897,54

APLICACIÓN DE REDUCCIONES Y PENALIZACIONES

GRUPO DE PAGO	Importe Calculado	Importe prereduc.	Criterios de subvencionabilidad y compromisos	Presentación tardía	Omisión declaración	Condicionalidad	IMPORTE (Euros) RESUELTO
FRUTALES SECANO	3.897,54	3.897,54	0,00	0,00	0,00	0,00	3.897,54
TOTAL	3.897,54	3.897,54					3.897,54

RESUMEN DE PAGOS**IMPORTE (Euros)**

FRUTALES SECANO - Pago realizado	RESUELTO	FEADER	MAPA	CAPADR
	3.897,54 €	3.312,91 €	382,35 €	202,28 €

RECINTOS RESUELTOS

REF.	REFERENCIA SIGPAC	CULTIVO DESCRIPCIÓN CULTIVO	S/R G.PAGO	PEND. MEDIA (%)	SUP. DEC. ADMISIBLE (ha)	SUP. COMPROM. (ha)	SUP. AJUSTADA COMPR.(1) (ha)	SUP. CONY. SIGPAC (ha)	SUP. CERTIE (ha)	SUP. CAMPO (ha)	SUP. CAMPO DETER. CULT. DECLARADO (ha)	SUP. DEC. REDUCIDA (ha)	SUP. RESUELTA (ha)
-1093908	04-099-028-00148-010	104024 ALMENDROS-MARCONA	S 422	25,50	0,15	0,15	0,15		0,15			0,15	0,15
-1093907	04-099-028-00043-007	104024 ALMENDROS-MARCONA	S 422	21,40	0,07	0,07	0,07		0,07			0,07	0,07
-1093905	04-099-028-00010-014	104024 ALMENDROS-MARCONA	S 422	24,10	0,07	0,07	0,07		0,07			0,07	0,07
-1093904	04-099-028-00010-013	104024 ALMENDROS-MARCONA	S 422	25,30	0,06	0,06	0,06		0,06			0,06	0,06
-442183	04-099-028-00107-001	104024 ALMENDROS-MARCONA	S 422	15,40	0,77	0,77	0,77		0,77			0,77	0,77
1700000003031459	04-099-028-00041-006	104024 ALMENDROS-MARCONA	S 422	29,50	2,24	2,24	2,24		2,24			2,24	2,24
1700000003031460	04-099-028-00148-002	104024 ALMENDROS-MARCONA	S 422	29,50	1,02	1,02	1,02		1,02			1,02	1,02
1700000003031461	04-099-028-00010-011	104024 ALMENDROS-MARCONA	S 422	19,30	0,06	0,06	0,06		0,06			0,06	0,06
1700000003031462	04-099-028-00010-002	104024 ALMENDROS-MARCONA	S 422	17,90	7,53	7,53	7,53		7,53			7,53	7,53
1700000003031463	04-099-028-00043-005	104024 ALMENDROS-MARCONA	S 422	21,80	2,44	2,44	2,44		2,44			2,44	2,44
1700000003031464	04-099-028-00110-001	104024 ALMENDROS-MARCONA	S 422	12,50	0,58	0,58	0,58		0,58			0,58	0,58
1700000003031465	04-099-028-00043-004	104024 ALMENDROS-MARCONA	S 422	5,30	0,03	0,03	0,03		0,03			0,03	0,03

INCIDENCIAS**INCIDENCIA DESCRIPCIÓN**

- 100402 Recinto solicitado no forma parte de ningún organismo de control autorizado para la producción ecológica en Andalucía o fecha de inscripción posterior al plazo establecido (Anexo I. Criterios de Subvencionabilidad. Orden 28 de marzo de 2023).
Ref:1700000003031456 Recinto:04-006-005-00105-00002 Cultivo:104024 ALMENDROS-MARCONA Secano
Ref:1700000003031458 Recinto:04-006-005-00105-00003 Cultivo:104024 ALMENDROS-MARCONA Secano
Ref:1700000003031457 Recinto:04-006-005-00278-00002 Cultivo:104024 ALMENDROS-MARCONA Secano
- 100424 Solicita recinto que no está comprometido para la operación.
Ref:1700000003031456 Recinto:04-006-005-00105-00002 Cultivo:104024 ALMENDROS-MARCONA Secano
Ref:1700000003031458 Recinto:04-006-005-00105-00003 Cultivo:104024 ALMENDROS-MARCONA Secano
Ref:1700000003031457 Recinto:04-006-005-00278-00002 Cultivo:104024 ALMENDROS-MARCONA Secano

(1) Superficie declarada admisible ajustada con la superficie comprometida.
(2) Factor de penalización valorando el alcance para el tipo de compromiso.

Puede verificar la integridad de una copia de este documento mediante la lectura del código QR adjunto o mediante el acceso a la dirección <https://ws050.juntadeandalucia.es/verificarFirma> indicando el código de VERIFICACIÓN

FIRMADO POR

RAQUEL MARIA ESPIN CRESPO

17/12/2024

VERIFICACIÓN

Pk2jm6UYDU9J72AMTZUYRN3GET48NG

PÁG. 36/9349



**APELLIDOS Y NOMBRE / RAZÓN SOCIAL**

BARNES JIMENEZ MANUEL

NIF

***2363*

EXPEDIENTE

1112696

ANUALIDAD DE PAGO

1ª

IMPORTE POR ANUALIDAD

	2023	2024	2025	2026	2027
IMPORTE MÁXIMO SUBVENCIONABLE	2.044,23 €	2.044,23 €	2.044,23 €	1.703,52 €	1.703,52 €
IMPORTE MEDIO DE TRANSFERENCIA (€/ha)	266,52 €	266,52 €	266,52 €	222,10 €	222,10 €

RESUMEN DE UNIDADES

Cód	GRUPO DE PAGO	Sup. Dec. Admisible (ha)	Sup. Comprometida (ha)	Sup. ajustada compromiso (1) (ha)	% sobredecc.	Sup. Resuelta (ha)	Importe Declarado	Importe Topado	Importe Resuelto	Importe tras sobredecc.
419	OLIVAR	1,42		1,42	0,00	1,42	422,42	422,42	422,42	422,42
422	FRUTALES SECANO	6,25		6,25	0,00	6,25	1.621,81	1.621,81	1.621,81	1.621,81
TOTAL		7,67	7,67	7,67		7,67	2.044,23	2.044,23	2.044,23	2.044,23

APLICACIÓN DE REDUCCIONES Y PENALIZACIONES

GRUPO DE PAGO	Importe Calculado	Importe prereduc.	Criterios de subvencionabilidad y compromisos	Presentación tardía	Omisión declaración	Condicionalidad	IMPORTE (Euros) RESUELTO
FRUTALES SECANO	1.621,81	1.621,81	0,00	0,00	1,00	0,00	1.605,59
OLIVAR	422,42	422,42	0,00	0,00	1,00	0,00	418,20
TOTAL	2.044,23	2.044,23					2.023,79

RESUMEN DE PAGOS

	RESUELTO	FEADER	MAPA	CAPADR
FRUTALES SECANO - Pago realizado	1.605,59 €	1.364,75 €	157,51 €	83,33 €
OLIVAR - Pago realizado	418,20 €	355,47 €	41,03 €	21,70 €
TOTAL	2.023,79 €	1.720,22 €	198,54 €	105,03 €

RECINTOS RESUELTOS

REF.	REFERENCIA SIGPAC	CULTIVO DESCRIPCIÓN CULTIVO	S/R G.PAGO	PEND. MEDIA (%)	SUP. DEC. ADMISIBLE (ha)	SUP. COMPROM. (1) (ha)	SUP. AJUSTADA (ha)	SUP. CONV. SIGPAC (ha)	SUP. CERTIF. (ha)	SUP. CAMPO (ha)	SUP. CAMPO DETER. CULT. (ha)	SUP. DEC. REDUCIDA (ha)	SUP. RESUELTA (ha)
-1509229	04-070-037-00046-003	101194 OLIVAR-LECHIN DE GRANADA	S	419	18,70	0,29	0,29	0,29	0,29			0,29	0,29
-1509225	04-070-037-00046-002	101194 OLIVAR-LECHIN DE GRANADA	S	419	17,90	0,07	0,07	0,07	0,07			0,07	0,07
-1132267	04-006-021-00057-014	101194 OLIVAR-LECHIN DE GRANADA	S	419	10,00	0,01	0,01	0,01	0,01			0,01	0,01
1700000006197493	04-006-021-00057-009	101194 OLIVAR-LECHIN DE GRANADA	S	419	13,10	0,04	0,04	0,04	0,04			0,04	0,04
1700000006197497	04-070-037-00041-012	101194 OLIVAR-LECHIN DE GRANADA	S	419	17,80	0,04	0,04	0,04	0,04			0,04	0,04
1700000006197500	04-006-023-00634-003	101194 OLIVAR-LECHIN DE GRANADA	S	419	11,10	0,05	0,05	0,05	0,05			0,05	0,05
1700000006197501	04-006-023-00634-004	101194 OLIVAR-LECHIN DE GRANADA	S	419	27,40	0,08	0,08	0,08	0,08			0,08	0,08
1700000006197505	04-006-023-00634-006	101194 OLIVAR-LECHIN DE GRANADA	S	419	21,30	0,15	0,15	0,15	0,15			0,15	0,15
1700000006197506	04-006-023-00634-005	101194 OLIVAR-LECHIN DE GRANADA	S	419	19,70	0,06	0,06	0,06	0,06			0,06	0,06
1700000006197507	04-006-023-00634-012	101194 OLIVAR-LECHIN DE GRANADA	S	419	7,80	0,03	0,03	0,03	0,03			0,03	0,03
1700000006197508	04-006-023-00634-007	101194 OLIVAR-LECHIN DE GRANADA	S	419	11,30	0,47	0,47	0,47	0,47			0,47	0,47
1700000006197510	04-006-023-00634-020	101194 OLIVAR-LECHIN DE GRANADA	S	419	14,90	0,05	0,05	0,05	0,05			0,05	0,05
1700000006197515	04-070-037-00021-011	101194 OLIVAR-LECHIN DE GRANADA	S	419	11,30	0,08	0,08	0,08	0,08			0,08	0,08
-1509226	04-070-037-00046-005	104007 ALMENDROS-COMUNA	S	422	27,70	0,41	0,41	0,41	0,41			0,41	0,41
-1509224	04-070-037-00046-004	104007 ALMENDROS-COMUNA	S	422	26,90	0,30	0,30	0,30	0,30			0,30	0,30
-1132248	04-006-023-00634-014	104007 ALMENDROS-COMUNA	S	422	27,20	0,19	0,19	0,19	0,19			0,19	0,19
-78068	04-070-037-00030-002	104007 ALMENDROS-COMUNA	S	422	18,60	0,27	0,27	0,27	0,27			0,27	0,27
1700000006197509	04-006-023-00634-022	104007 ALMENDROS-COMUNA	S	422	21,30	0,10	0,10	0,10	0,10			0,10	0,10
1700000006197511	04-070-037-00021-006	104007 ALMENDROS-COMUNA	S	422	18,00	0,03	0,03	0,03	0,03			0,03	0,03
1700000006197512	04-006-023-00634-023	104007 ALMENDROS-COMUNA	S	422	16,50	0,20	0,20	0,20	0,20			0,20	0,20
1700000006197513	04-070-037-00021-009	104007 ALMENDROS-COMUNA	S	422	18,00	0,11	0,11	0,11	0,11			0,11	0,11
1700000006197514	04-070-037-00021-008	104007 ALMENDROS-COMUNA	S	422	22,60	0,08	0,08	0,08	0,08			0,08	0,08
1700000006197516	04-070-037-00021-010	104007 ALMENDROS-COMUNA	S	422	21,60	0,23	0,23	0,23	0,23			0,23	0,23
1700000006197518	04-006-013-00364-001	104007 ALMENDROS-COMUNA	S	422	16,50	0,94	0,94	0,94	0,94			0,94	0,94
1700000006197528	04-070-037-00021-002	104007 ALMENDROS-COMUNA	S	422	19,30	2,20	2,20	2,20	2,20			2,20	2,20
1700000006197530	04-070-037-00040-008	104007 ALMENDROS-COMUNA	S	422	14,20	0,31	0,31	0,31	0,31			0,31	0,31
1700000006197531	04-070-037-00041-005	104007 ALMENDROS-COMUNA	S	422	23,30	0,14	0,14	0,14	0,14			0,14	0,14
1700000006197532	04-006-023-00634-015	104007 ALMENDROS-COMUNA	S	422	8,80	0,74	0,74	0,74	0,74			0,74	0,74

(1) Superficie declarada admisible ajustada con la superficie comprometida.
(2) Factor de penalización valorando el alcance para el tipo de compromiso.Puede verificar la integridad de una copia de este documento mediante la lectura del código QR adjunto o mediante el acceso a la dirección <https://ws050.juntadeandalucia.es/verificarFirma> indicando el código de VERIFICACIÓN

FIRMADO POR

RAQUEL MARIA ESPIN CRESPO

17/12/2024

VERIFICACIÓN

Pk2jm6UYDU9J72AMTZUYRN3GET48NG

PÁG. 37/9349





INCIDENCIAS

INCIDENCIA DESCRIPCIÓN

256	Solicitud con recintos no declarados en campaña actual con una reducción por omisión de superficie superior al 3% CÓDIGO PARA EL PORCENTAJE DE REDUCCIÓN POR OMISIÓN QUE CORRESPONDE A LA SOLICITUD:1
3790	Recinto declarado inactivo Ref:170000006197519 Recinto:04-006-023-00634-00016 Cultivo: - Ref:170000006197520 Recinto:04-006-023-00634-00031 Cultivo: -
100424	Solicita recinto que no está comprometido para la operación. Ref:170000006197519 Recinto:04-006-023-00634-00016 Cultivo:104007 ALMENDROS-COMUNA Secano Ref:170000006197520 Recinto:04-006-023-00634-00031 Cultivo:104007 ALMENDROS-COMUNA Secano

(1) Superficie declarada admisible ajustada con la superficie comprometida.
(2) Factor de penalización valorando el alcance para el tipo de compromiso.

Puede verificar la integridad de una copia de este documento mediante la lectura del código QR adjunto o mediante el acceso a la dirección https://ws050.juntadeandalucia.es/verificarFirma indicando el código de VERIFICACIÓN			
FIRMADO POR	RAQUEL MARIA ESPIN CRESPO	17/12/2024	
VERIFICACIÓN	Pk2jm6UYDU9J72AMTZUYRN3GET48NG	PÁG. 38/9349	

**APELLIDOS Y NOMBRE / RAZÓN SOCIAL**

BARNES MARTINEZ ESTEBAN

NIF

***3198*

EXPEDIENTE

1161256

ANUALIDAD DE PAGO

1ª

IMPORTES POR ANUALIDAD

	2023	2024	2025	2026	2027
IMPORTE MÁXIMO SUBVENCIONABLE	1.535,70 €	1.535,70 €	1.535,70 €	1.279,76 €	1.279,76 €
IMPORTE MEDIO DE TRANSFERENCIA (€/ha)	419,59 €	419,59 €	419,59 €	349,66 €	349,66 €

RESUMEN DE UNIDADES

Cód	GRUPO DE PAGO	Sup. Dec. Admisible (ha)	Sup. Comprometida (ha)	Sup. ajustada compromiso (1) (ha)	% sobredec.	Sup. Resuelta (ha)	Importe Declarado	Importe Topado	Importe Resuelto	Importe tras sobredec.
423	FRUTALES REGADÍO	3,66		3,66	0,00	3,66	1.535,70	1.535,70	1.535,70	1.535,70
TOTAL		3,66	3,66	3,66		3,66	1.535,70	1.535,70	1.535,70	1.535,70

APLICACIÓN DE REDUCCIONES Y PENALIZACIONES

GRUPO DE PAGO	Importe Calculado	Importe prereduc.	Criterios de subvencionabilidad y compromisos	Presentación tardía	Omisión declaración	Condicionalidad	IMPORTE (Euros) RESUELTO
FRUTALES REGADÍO	1.535,70	1.535,70	0,00	0,00	0,00	0,00	1.535,70
TOTAL	1.535,70	1.535,70					1.535,70

RESUMEN DE PAGOS**IMPORTE (Euros)**

	RESUELTO	FEADER	MAPA	CAPADR
FRUTALES REGADÍO - Pago realizado	1.535,70 €	1.305,35 €	150,65 €	79,70 €

RECINTOS RESUELTOS

REF.	REFERENCIA SIGPAC	CULTIVO	DESCRIPCIÓN CULTIVO	S/R G.PAGO	PEND. MEDIA (%)	SUP. DEC. ADMISIBLE (ha)	SUP. COMPROM. (ha)	SUP. AJUSTADA COMPR.(1) (ha)	SUP. CONY. SIGPAC (ha)	SUP. CERTIE (ha)	SUP. CAMPO (ha)	SUP. CAMPO DETER. CULT. DECLARADO (ha)	SUP. DEC. REDUCIDA (ha)	SUP. RESUELTA (ha)
1700000005376503	04-070-033-00250-012	104014	ALMENDROS-FERRAGNES	R 423	20,50	0,10	0,10	0,10		0,10			0,10	0,10
1700000005376507	04-070-033-00250-002	104020	ALMENDROS-GUARA	R 423	21,60	1,37	1,37	1,37		1,37			1,37	1,37
1700000005376508	04-070-033-00250-005	104020	ALMENDROS-GUARA	R 423	24,90	2,19	2,19	2,19		2,19			2,19	2,19

(1) Superficie declarada admisible ajustada con la superficie comprometida.
(2) Factor de penalización valorando el alcance para el tipo de compromiso.

Puede verificar la integridad de una copia de este documento mediante la lectura del código QR adjunto o mediante el acceso a la dirección <https://ws050.juntadeandalucia.es/verificarFirma> indicando el código de VERIFICACIÓN

FIRMADO POR

RAQUEL MARIA ESPIN CRESPO

17/12/2024

VERIFICACIÓN

Pk2jm6UYDU9J72AMTZUYRN3GET48NG

PÁG. 39/9349



**INCIDENCIAS****INCIDENCIA DESCRIPCIÓN**

- 4272 Verifica que las líneas de declaración de las Solicitudes Únicas no tienen solapes con la capa de Retroactividad Gráfica (ambas de la misma campaña) a nivel de expediente/línea de declaración gráfica de la solicitud.
Ref:4773939 Recinto:04-070-024-00410-00002 Cultivo: - Agregado de la referencia del recinto.:0 Zona de la referencia del recinto.:0 Superficie solapada.:0,04 Id. Incid.:101006693
- 100402 Recinto solicitado no forma parte de ningún organismo de control autorizado para la producción ecológica en Andalucía o fecha de inscripción posterior al plazo establecido (Anexo I. Criterios de Subvencionabilidad. Orden 28 de marzo de 2023).
Ref:-1058010 Recinto:04-070-033-00200-00018 Cultivo:113000 OTROS FRUTALES-SIN VARIEDAD Secano
- 100412 Número de hectáreas validadas inferior a la superficie mínima permitida por el grupo de cultivo (Anexo I. Criterios de Subvencionabilidad. Orden 28 de marzo de 2023).
Sup. Resuelta:0 Grupo de Pago:FRUTALES SECANO
- 100413 Recinto perteneciente a grupo de cultivo que no cumple con la superficie mínima requerida (Anexo I. Criterios de Subvencionabilidad. Orden 28 de marzo de 2023).
Ref:1700000005376502 Recinto:04-037-016-00059-00001 Cultivo:104020 ALMENDROS-GUARA Secano Sup. Declarada:16,38 Superficie Resolver:16,38
Ref:1700000005376505 Recinto:04-037-016-00105-00001 Cultivo:104020 ALMENDROS-GUARA Secano Sup. Declarada:3,81 Superficie Resolver:3,81
Ref:1700000005376504 Recinto:04-037-016-00189-00001 Cultivo:104020 ALMENDROS-GUARA Secano Sup. Declarada:2,15 Superficie Resolver:2,15
Ref:1700000005376510 Recinto:04-037-017-00005-00003 Cultivo:104020 ALMENDROS-GUARA Secano Sup. Declarada:1,58 Superficie Resolver:1,58
Ref:1700000005376511 Recinto:04-037-017-00014-00001 Cultivo:104020 ALMENDROS-GUARA Secano Sup. Declarada:5,08 Superficie Resolver:5,08
Ref:1700000005376512 Recinto:04-037-017-00014-00003 Cultivo:104020 ALMENDROS-GUARA Secano Sup. Declarada:2,6 Superficie Resolver:2,6
Ref:1700000005376513 Recinto:04-070-012-00390-00003 Cultivo:104020 ALMENDROS-GUARA Secano Sup. Declarada:5,42 Superficie Resolver:5,42
Ref:4773939 Recinto:04-070-024-00410-00002 Cultivo:104020 ALMENDROS-GUARA Secano Sup. Declarada:2,72 Superficie Resolver:2,68
Ref:-1057998 Recinto:04-070-033-00200-00001 Cultivo:104020 ALMENDROS-GUARA Secano Sup. Declarada:0,01 Superficie Resolver:0,01
Ref:-1057999 Recinto:04-070-033-00200-00001 Cultivo:104020 ALMENDROS-GUARA Secano Sup. Declarada:0,01 Superficie Resolver:0,01
Ref:1700000005376506 Recinto:04-070-033-00200-00001 Cultivo:104020 ALMENDROS-GUARA Secano Sup. Declarada:2,99 Superficie Resolver:2,99
Ref:1700000005376509 Recinto:04-070-033-00200-00007 Cultivo:104014 ALMENDROS-FERRAGNES Secano Sup. Declarada:0,56 Superficie Resolver:0,56
Ref:-1058002 Recinto:04-070-033-00200-00008 Cultivo:104020 ALMENDROS-GUARA Secano Sup. Declarada:0,01 Superficie Resolver:0,01
Ref:-1058008 Recinto:04-070-033-00200-00015 Cultivo:104014 ALMENDROS-FERRAGNES Secano Sup. Declarada:0,02 Superficie Resolver:0,02
Ref:-1058009 Recinto:04-070-033-00200-00017 Cultivo:104014 ALMENDROS-FERRAGNES Secano Sup. Declarada:0,02 Superficie Resolver:0,02
- 100424 Solicita recinto que no está comprometido para la operación.
Ref:-1058010 Recinto:04-070-033-00200-00018 Cultivo:113000 OTROS FRUTALES-SIN VARIEDAD Secano

(1) Superficie declarada admisible ajustada con la superficie comprometida.
(2) Factor de penalización valorando el alcance para el tipo de compromiso.

Puede verificar la integridad de una copia de este documento mediante la lectura del código QR adjunto o mediante el acceso a la dirección <https://ws050.juntadeandalucia.es/verificarFirma> indicando el código de VERIFICACIÓN

FIRMADO POR	RAQUEL MARIA ESPIN CRESPO	17/12/2024	
VERIFICACIÓN	Pk2jm6UYDU9J72AMTZUYRN3GET48NG	PÁG. 40/9349	

**APELLIDOS Y NOMBRE / RAZÓN SOCIAL**

BAUTISTA GARCIA BLAS

NIF
***0949*EXPEDIENTE
1053817**ANUALIDAD DE PAGO**

1ª

IMPORTES POR ANUALIDAD

	2023	2024	2025	2026	2027
IMPORTE MÁXIMO SUBVENCIONABLE	433,35 €	433,35 €	433,35 €	361,12 €	361,12 €
IMPORTE MEDIO DE TRANSFERENCIA (€/ha)	259,49 €	259,49 €	259,49 €	216,24 €	216,24 €

RESUMEN DE UNIDADES

Cód	GRUPO DE PAGO	Sup. Dec. Admisible (ha)	Sup. Comprometida (ha)	Sup. ajustada compromiso (1) (ha)	% sobredec.	Sup. Resuelta (ha)	Importe Declarado	Importe Topado	Importe Resuelto	Importe tras sobredec.
422	FRUTALES SECANO	1,67		1,67	0,00	1,67	433,35	433,35	433,35	433,35
TOTAL		1,67	1,67	1,67		1,67	433,35	433,35	433,35	433,35

APLICACIÓN DE REDUCCIONES Y PENALIZACIONES

GRUPO DE PAGO	Importe Calculado	Importe prereduc.	Criterios de subvencionabilidad y compromisos	Presentación tardía	Omisión declaración	Condicionalidad	IMPORTE (Euros) RESUELTO
FRUTALES SECANO	433,35		0,00	0,00	0,00	0,00	433,35
TOTAL	433,35						433,35

RESUMEN DE PAGOS**IMPORTE (Euros)**

	RESUELTO	FEADER	MAPA	CAPADR
FRUTALES SECANO - Pago realizado	433,35 €	368,35 €	42,51 €	22,49 €

RECINTOS RESUELTOS

REF.	REFERENCIA SIGPAC	CULTIVO	DESCRIPCIÓN CULTIVO	S/R G.PAGO	PEND. MEDIA (%)	SUP. DEC. ADMISIBLE (ha)	SUP. COMPROM. (ha)	SUP. AJUSTADA COMPR.(1) (ha)	SUP. CONY. SIGPAC (ha)	SUP. CERTIE (ha)	SUP. CAMPO (ha)	SUP. CAMPO DETER. CULT. DECLARADO (ha)	SUP. DEC. REDUCIDA (ha)	SUP. RESUELTA (ha)
-1473632	04-070-031-00121-001	104020	ALMENDROS-GUARA	S 422	25,30	1,28	1,28	1,28		1,36			1,28	1,28
-1473630	04-070-031-00121-001	104020	ALMENDROS-GUARA	S 422	25,30	0,39	0,39	0,39		0,42			0,39	0,39

INCIDENCIAS**INCIDENCIA DESCRIPCIÓN**

- 100421 Recinto declarado por error para una operación de la 6503, que se ha corregido de oficio marcando la operación correcta, de acuerdo con la fecha de inscripción del recinto en la producción ecológica.
 Ref:-1473630 Recinto:04-070-031-00121-00001 Cultivo:104020 ALMENDROS-GUARA Secano
 Ref:-1473632 Recinto:04-070-031-00121-00001 Cultivo:104020 ALMENDROS-GUARA Secano

(1) Superficie declarada admisible ajustada con la superficie comprometida.
 (2) Factor de penalización valorando el alcance para el tipo de compromiso.

Puede verificar la integridad de una copia de este documento mediante la lectura del código QR adjunto o mediante el acceso a la dirección <https://ws050.juntadeandalucia.es/verificarFirma> indicando el código de VERIFICACIÓN

FIRMADO POR

RAQUEL MARIA ESPIN CRESPO

17/12/2024

VERIFICACIÓN

Pk2jm6UYDU9J72AMTZUYRN3GET48NG

PÁG. 41/9349



**APELLIDOS Y NOMBRE / RAZÓN SOCIAL**

BAUTISTA SANCHEZ JOSE

NIF

***6470*

EXPEDIENTE

1200251

ANUALIDAD DE PAGO

1ª

IMPORTE POR ANUALIDAD

	2023	2024	2025	2026	2027
IMPORTE MÁXIMO SUBVENCIONABLE	234,02 €	234,02 €	195,01 €	195,01 €	195,01 €
IMPORTE MEDIO DE TRANSFERENCIA (€/ha)	61,42 €	61,42 €	51,18 €	51,18 €	51,18 €

RESUMEN DE UNIDADES

Cód	GRUPO DE PAGO	Sup. Dec. Admisible (ha)	Sup. Comprometida (ha)	Sup. ajustada compromiso (1) (ha)	% sobredec.	Sup. Resuelta (ha)	Importe Declarado	Importe Topado	Importe Resuelto	Importe tras sobredec.
416	HERBÁCEOS	1,29		1,29	0,00	1,29	234,02	234,02	234,02	234,02
424	HERBÁCEOS NO ELEGIBLES	2,52		2,52	0,00	2,52	0,00	0,00	0,00	0,00
TOTAL		3,81	3,81	3,81		3,81	234,02	234,02	234,02	234,02

APLICACIÓN DE REDUCCIONES Y PENALIZACIONES

GRUPO DE PAGO	Importe Calculado	Importe prereduc.	Criterios de subvencionabilidad y compromisos	Presentación tardía	Omisión declaración	Condicionalidad	IMPORTE (Euros) RESUELTO
HERBÁCEOS	234,02	234,02	0,00	0,00	0,00	0,00	234,02
HERBÁCEOS NO ELEGIBLES	0,00	0,00	0,00	0,00	0,00	0,00	0,00
TOTAL	234,02	234,02					234,02

RESUMEN DE PAGOS

	RESUELTO	FEADER	MAPA	CAPADR
HERBÁCEOS - Pago realizado	234,02 €	198,92 €	22,96 €	12,14 €

RECINTOS RESUELTOS

REF.	REFERENCIA SIGPAC	CULTIVO DESCRIPCIÓN CULTIVO	S/R G.PAGO	PEND. MEDIA (%)	SUP. DEC. ADMISIBLE (ha)	SUP. COMPROM. (ha)	SUP. AJUSTADA COMPROM. (1) (ha)	SUP. CONV. SIGPAC (ha)	SUP. CERTIF. (ha)	SUP. CAMPO (ha)	SUP. CAMPO DETER CUL. DECLARADO (ha)	SUP. DEC. REDUCIDA (ha)	SUP. RESUELTA (ha)
-1033013	04-070-027-00077-009	5000 CEBADA-SIN VARIEDAD	S 416	4,60	0,51	0,51	0,51		0,51			0,51	0,51
1700000005618306	04-070-027-00077-006	5000 CEBADA-SIN VARIEDAD	S 416	6,00	0,49	0,49	0,49		0,49			0,49	0,49
1700000005618311	04-070-026-00190-001	8000 AVENA-SIN VARIEDAD	S 416	5,60	0,18	0,18	0,18		0,18			0,18	0,18
1700000005618312	04-070-026-00191-001	8000 AVENA-SIN VARIEDAD	S 416	7,20	0,11	0,11	0,11		0,11			0,11	0,11
-1033139	04-070-027-00077-002	20000 BARBECHO TRADICIONAL-SIN VARIEDAD	S 424	4,50	1,00	1,00	1,00		1,00			1,00	1,00
1700000005618301	04-070-027-00088-001	20000 BARBECHO TRADICIONAL-SIN VARIEDAD	S 424	4,20	0,13	0,13	0,13		0,13			0,13	0,13
1700000005618307	04-070-017-00131-003	20000 BARBECHO TRADICIONAL-SIN VARIEDAD	S 424	4,30	1,39	1,39	1,39		1,39			1,39	1,39

(1) Superficie declarada admisible ajustada con la superficie comprometida.
(2) Factor de penalización valorando el alcance para el tipo de compromiso.

Puede verificar la integridad de una copia de este documento mediante la lectura del código QR adjunto o mediante el acceso a la dirección <https://ws050.juntadeandalucia.es/verificarFirma> indicando el código de VERIFICACIÓN

FIRMADO POR

RAQUEL MARIA ESPIN CRESPO

17/12/2024

VERIFICACIÓN

Pk2jm6UYDU9J72AMTZUYRN3GET48NG

PÁG. 42/9349



**INCIDENCIAS****INCIDENCIA DESCRIPCIÓN**

- 100412 Número de hectáreas validadas inferior a la superficie mínima permitida por el grupo de cultivo (Anexo I. Criterios de Subvencionabilidad. Orden 28 de marzo de 2023).
Sup. Resuelta:0 Grupo de Pago:FRUTALES SECANO
- 100413 Recinto perteneciente a grupo de cultivo que no cumple con la superficie mínima requerida (Anexo I. Criterios de Subvencionabilidad. Orden 28 de marzo de 2023).
Ref:170000005618317 Recinto:04-070-016-00096-00001 Cultivo:104007 ALMENDROS-COMUNA Secano Sup. Declarada:0,66 Superficie Resolver:0,66
Ref:170000005618323 Recinto:04-070-017-00070-00001 Cultivo:104007 ALMENDROS-COMUNA Secano Sup. Declarada:1,02 Superficie Resolver:1,02
Ref:4813653 Recinto:04-070-017-00131-00001 Cultivo:104007 ALMENDROS-COMUNA Secano Sup. Declarada:0,04 Superficie Resolver:0,04
Ref:170000005618304 Recinto:04-070-017-00131-00002 Cultivo:104007 ALMENDROS-COMUNA Secano Sup. Declarada:0,23 Superficie Resolver:0,23
Ref:170000005618331 Recinto:04-070-017-00170-00001 Cultivo:104007 ALMENDROS-COMUNA Secano Sup. Declarada:1,14 Superficie Resolver:1,14
Ref:170000005618324 Recinto:04-070-026-00002-00001 Cultivo:104007 ALMENDROS-COMUNA Secano Sup. Declarada:1,34 Superficie Resolver:1,34
Ref:170000005618299 Recinto:04-070-026-00005-00001 Cultivo:104008 ALMENDROS-CONSTANTI Secano Sup. Declarada:1,37 Superficie Resolver:1,37
Ref:-1033010 Recinto:04-070-026-00005-00001 Cultivo:104020 ALMENDROS-GUARA Secano Sup. Declarada:0,39 Superficie Resolver:0,39
Ref:170000005618330 Recinto:04-070-026-00075-00001 Cultivo:104007 ALMENDROS-COMUNA Secano Sup. Declarada:1,03 Superficie Resolver:1,03
Ref:-1033011 Recinto:04-070-026-00082-00001 Cultivo:104007 ALMENDROS-COMUNA Secano Sup. Declarada:0,09 Superficie Resolver:0,09
Ref:170000005618332 Recinto:04-070-026-00082-00001 Cultivo:104007 ALMENDROS-COMUNA Secano Sup. Declarada:0,59 Superficie Resolver:0,59
Ref:170000005618333 Recinto:04-070-026-00083-00001 Cultivo:104007 ALMENDROS-COMUNA Secano Sup. Declarada:2,47 Superficie Resolver:2,47
Ref:170000005618329 Recinto:04-070-026-00090-00001 Cultivo:104007 ALMENDROS-COMUNA Secano Sup. Declarada:0,07 Superficie Resolver:0,07
Ref:170000005618325 Recinto:04-070-026-00091-00002 Cultivo:104007 ALMENDROS-COMUNA Secano Sup. Declarada:0,25 Superficie Resolver:0,25
Ref:170000005618328 Recinto:04-070-027-00077-00003 Cultivo:104007 ALMENDROS-COMUNA Secano Sup. Declarada:0,35 Superficie Resolver:0,35
Ref:170000005618337 Recinto:04-070-027-00077-00004 Cultivo:104007 ALMENDROS-COMUNA Secano Sup. Declarada:0,32 Superficie Resolver:0,32
Ref:170000005618335 Recinto:04-070-027-00077-00005 Cultivo:104007 ALMENDROS-COMUNA Secano Sup. Declarada:0,42 Superficie Resolver:0,42
Ref:-1033012 Recinto:04-070-027-00077-00008 Cultivo:104007 ALMENDROS-COMUNA Secano Sup. Declarada:0,01 Superficie Resolver:0,01
Ref:-1033015 Recinto:04-070-027-00077-00012 Cultivo:104024 ALMENDROS-MARCONA Secano Sup. Declarada:0,04 Superficie Resolver:0,04
Ref:170000005618326 Recinto:04-070-027-00095-00001 Cultivo:104020 ALMENDROS-GUARA Secano Sup. Declarada:1,19 Superficie Resolver:1,19
Ref:170000005618320 Recinto:04-070-027-00095-00002 Cultivo:104007 ALMENDROS-COMUNA Secano Sup. Declarada:0,22 Superficie Resolver:0,22
Ref:170000005618327 Recinto:04-070-027-00095-00003 Cultivo:104020 ALMENDROS-GUARA Secano Sup. Declarada:0,26 Superficie Resolver:0,26
Ref:170000005618318 Recinto:04-070-027-00095-00004 Cultivo:104007 ALMENDROS-COMUNA Secano Sup. Declarada:0,09 Superficie Resolver:0,09
Ref:170000005618321 Recinto:04-070-028-00282-00001 Cultivo:104007 ALMENDROS-COMUNA Secano Sup. Declarada:0,44 Superficie Resolver:0,44
Ref:-1033016 Recinto:04-070-028-00282-00008 Cultivo:104007 ALMENDROS-COMUNA Secano Sup. Declarada:0,02 Superficie Resolver:0,02

(1) Superficie declarada admisible ajustada con la superficie comprometida.
(2) Factor de penalización valorando el alcance para el tipo de compromiso.

Puede verificar la integridad de una copia de este documento mediante la lectura del código QR adjunto o mediante el acceso a la dirección <https://ws050.juntadeandalucia.es/verificarFirma> indicando el código de VERIFICACIÓN

FIRMADO POR	RAQUEL MARIA ESPIN CRESPO	17/12/2024	
VERIFICACIÓN	Pk2jm6UYDU9J72AMTZUYRN3GET48NG	PÁG. 43/9349	

**APELLIDOS Y NOMBRE / RAZÓN SOCIAL**

BELMONTE MARTINEZ ADRIAN

NIF

***4836*

EXPEDIENTE

1247270

ANUALIDAD DE PAGO

1ª

IMPORTE POR ANUALIDAD

	2023	2024	2025	2026	2027
IMPORTE MÁXIMO SUBVENCIONABLE	882,27 €	882,27 €	882,27 €	735,22 €	735,22 €
IMPORTE MEDIO DE TRANSFERENCIA (€/ha)	259,49 €	259,49 €	259,49 €	216,24 €	216,24 €

RESUMEN DE UNIDADES

Cód	GRUPO DE PAGO	Sup. Dec. Admisible (ha)	Sup. Comprometida (ha)	Sup. ajustada compromiso (1) (ha)	% sobredec.	Sup. Resuelta (ha)	Importe Declarado	Importe Topado	Importe Resuelto	Importe tras sobredec.
422	FRUTALES SECANO	3,41		3,40	0,00	3,40	882,27	882,27	882,27	882,27
TOTAL		3,41	3,40	3,40		3,40	882,27	882,27	882,27	882,27

APLICACIÓN DE REDUCCIONES Y PENALIZACIONES

GRUPO DE PAGO	Importe Calculado	Importe prereduc.	Criterios de subvencionabilidad y compromisos	Presentación tardía	Omisión declaración	Condicionalidad	IMPORTE (Euros) RESUELTO
FRUTALES SECANO	882,27	882,27	0,00	0,00	0,00	0,00	882,27
TOTAL	882,27	882,27					882,27

RESUMEN DE PAGOS**IMPORTE (Euros)**

FRUTALES SECANO - Pago realizado	RESUELTO	FEADER	MAPA	CAPADR
	882,27 €	749,93 €	86,55 €	45,79 €

RECINTOS RESUELTOS

REF.	REFERENCIA SIGPAC	CULTIVO DESCRIPCIÓN CULTIVO	S/R G.PAGO	PEND. MEDIA (%)	SUP. DEC. ADMISIBLE (ha)	SUP. COMPROM. (ha)	SUP. AJUSTADA COMPR.(1) (ha)	SUP. CONY. SIGPAC (ha)	SUP. CERTIE (ha)	SUP. CAMPO (ha)	SUP. CAMPO DETER. CULT. DECLARADO (ha)	SUP. DEC. REDUCIDA (ha)	SUP. RESUELTA (ha)
-1245783	04-098-036-00198-002	104057 ALMENDROS-AVIJOR	S 422	6,60	0,13	0,13	0,13		0,13			0,13	0,13
-1001348	04-063-046-00223-015	104020 ALMENDROS-GUARA	S 422	20,60	0,14	0,14	0,14		0,14			0,14	0,14
-1001347	04-063-046-00223-015	104020 ALMENDROS-GUARA	S 422	20,60	0,05	0,05	0,05		0,05			0,05	0,05
4813528	04-063-010-00184-001	104020 ALMENDROS-GUARA	S 422	5,10	0,25	0,25	0,25		0,25			0,25	0,25
4813607	04-063-046-00223-015	104020 ALMENDROS-GUARA	S 422	20,60	0,35	0,35	0,35		0,35			0,35	0,35
5242886	04-098-036-00194-002	104020 ALMENDROS-GUARA	S 422	21,50	0,08	0,08	0,08		0,08			0,08	0,08
5242887	04-098-036-00193-002	104020 ALMENDROS-GUARA	S 422	23,70	0,03	0,03	0,03		0,03			0,03	0,03
5242889	04-098-036-00195-003	104020 ALMENDROS-GUARA	S 422	21,00	0,06	0,06	0,06		0,06			0,06	0,06
5242890	04-098-036-00198-001	104057 ALMENDROS-AVIJOR	S 422	6,60	0,59	0,59	0,59		0,59			0,59	0,59
5242891	04-098-036-00191-002	104020 ALMENDROS-GUARA	S 422	16,20	0,06	0,06	0,06		0,06			0,06	0,06
5242892	04-098-036-00193-001	104020 ALMENDROS-GUARA	S 422	15,70	0,26	0,26	0,26		0,26			0,26	0,26
5242893	04-098-036-00192-001	104020 ALMENDROS-GUARA	S 422	13,80	0,18	0,18	0,18		0,18			0,18	0,18
5477932	04-063-046-00143-003	104057 ALMENDROS-AVIJOR	S 422	16,60	0,09	0,08	0,08		0,09			0,08	0,08
5477933	04-063-046-00143-014	104057 ALMENDROS-AVIJOR	S 422	20,60	0,07	0,07	0,07		0,07			0,07	0,07
5477934	04-063-046-00143-008	104057 ALMENDROS-AVIJOR	S 422	15,60	0,04	0,04	0,04		0,04			0,04	0,04
5477935	04-063-046-00143-015	104057 ALMENDROS-AVIJOR	S 422	16,40	1,03	1,03	1,03		1,21			1,03	1,03

(1) Superficie declarada admisible ajustada con la superficie comprometida.
(2) Factor de penalización valorando el alcance para el tipo de compromiso.Puede verificar la integridad de una copia de este documento mediante la lectura del código QR adjunto o mediante el acceso a la dirección <https://ws050.juntadeandalucia.es/verificarFirma> indicando el código de VERIFICACIÓN

FIRMADO POR

RAQUEL MARIA ESPIN CRESPO

17/12/2024

VERIFICACIÓN

Pk2jm6UYDU9J72AMTZUYRN3GET48NG

PÁG. 44/9349



**INCIDENCIAS****INCIDENCIA DESCRIPCIÓN**

- 218 La superficie total declarada sobre un mismo recinto en el conjunto de los expedientes, no puede superar la superficie total que el SIGPAC establece para ese recinto.
Ref:5798778 Recinto:04-063-046-00079-00002 Cultivo:104057 ALMENDROS-AVIJOR Secano Suma de superficies declaradas para este recinto por todos los solicitantes (Áreas):24 Superficie SIGPAC medida para este recinto (Áreas):14 Exceso de superficie declarada (Hectáreas):0,1 Suma de superficies declaradas para este recinto por el solicitante (Áreas):14
- 226 Recinto abandonado según SIGPAC por el que solicita alguna ayuda/práctica.
Ref:5798776 Recinto:04-063-046-00200-00010 Cultivo:104057 ALMENDROS-AVIJOR Secano
- 242 Recinto pendiente de acreditación de titularidad.
Ref:5242888 Recinto:04-098-036-00196-00001 Cultivo:104020 ALMENDROS-GUARA Secano
- 452 Actividad agraria declarada en un recinto no compatible con el uso PA, PR o PS asignado en SIGPAC para ese recinto.
Ref:5798762 Recinto:04-063-046-00194-00004 Cultivo:62000 PASTOS PERMANENTES DE 5 O MAS AÑOS-SIN VARIEDAD Secano USO ASIGNADO EN SIGPAC:PA
- 3790 Recinto declarado inactivo
Ref:5798775 Recinto:04-063-046-00045-00001 Cultivo: -
Ref:5798772 Recinto:04-063-046-00185-00003 Cultivo: -
Ref:5798762 Recinto:04-063-046-00194-00004 Cultivo: -
Ref:5798757 Recinto:04-063-046-00200-00003 Cultivo: -
Ref:5798776 Recinto:04-063-046-00200-00010 Cultivo: -
Ref:5798761 Recinto:04-063-046-00206-00001 Cultivo: -
Ref:5798774 Recinto:04-063-046-00216-00001 Cultivo: -
Ref:5798773 Recinto:04-063-046-00228-00001 Cultivo: -
Ref:5798777 Recinto:04-063-046-00247-00001 Cultivo: -
- 100400 Recinto con cultivo, variedad, régimen de explotación o uso Siggac no compatible con la operación solicitada (Anexo IV.I Cultivos y variedades elegibles para las Intervenciones. Orden de 28 de marzo de 2023).
Ref:-1403654 Recinto:04-063-046-00143-00016 Cultivo:104057 ALMENDROS-AVIJOR Secano Uso:PR
Ref:5798764 Recinto:04-063-046-00194-00006 Cultivo:63000 PASTOS DE MENOS DE 5 AÑOS-SIN VARIEDAD Secano Uso:FS
Ref:5798758 Recinto:04-063-046-00200-00002 Cultivo:104057 ALMENDROS-AVIJOR Secano Uso:TA
Ref:5798757 Recinto:04-063-046-00200-00003 Cultivo:104057 ALMENDROS-AVIJOR Secano Uso:FY
Ref:5798760 Recinto:04-063-046-00200-00004 Cultivo:104057 ALMENDROS-AVIJOR Secano Uso:TA
Ref:5798759 Recinto:04-063-046-00200-00005 Cultivo:104057 ALMENDROS-AVIJOR Secano Uso:TA
Ref:5798776 Recinto:04-063-046-00200-00010 Cultivo:104057 ALMENDROS-AVIJOR Secano Uso:TA
- 100411 Recinto no admisible por no estar asociado en SIGGAN a una explotación ganadera (Artículo 10 de la Orden de 28 de marzo de 2023).
Ref:5798762 Recinto:04-063-046-00194-00004 Cultivo:62000 PASTOS PERMANENTES DE 5 O MAS AÑOS-SIN VARIEDAD Secano
Ref:5798764 Recinto:04-063-046-00194-00006 Cultivo:63000 PASTOS DE MENOS DE 5 AÑOS-SIN VARIEDAD Secano
- 100421 Recinto declarado por error para una operación de la 6503, que se ha corregido de oficio marcando la operación correcta, de acuerdo con la fecha de inscripción del recinto en la producción ecológica.
Ref:-1001347 Recinto:04-063-046-00223-00015 Cultivo:104020 ALMENDROS-GUARA Secano
Ref:-1001348 Recinto:04-063-046-00223-00015 Cultivo:104020 ALMENDROS-GUARA Secano
- 100424 Solicita recinto que no está comprometido para la operación.
Ref:-1468282 Recinto:04-063-011-00226-00001 Cultivo:104020 ALMENDROS-GUARA Secano
Ref:-1468283 Recinto:04-063-011-00226-00003 Cultivo:104020 ALMENDROS-GUARA Secano
Ref:5798775 Recinto:04-063-046-00045-00001 Cultivo:104057 ALMENDROS-AVIJOR Secano
Ref:5798780 Recinto:04-063-046-00079-00001 Cultivo:104057 ALMENDROS-AVIJOR Secano
Ref:5798778 Recinto:04-063-046-00079-00002 Cultivo:104057 ALMENDROS-AVIJOR Secano
Ref:5798768 Recinto:04-063-046-00142-00003 Cultivo:104111 ALMENDROS-MAKAKO Secano
Ref:-1403654 Recinto:04-063-046-00143-00016 Cultivo:104057 ALMENDROS-AVIJOR Secano
Ref:5798772 Recinto:04-063-046-00185-00003 Cultivo:104007 ALMENDROS-COMUNA Secano
Ref:5798762 Recinto:04-063-046-00194-00004 Cultivo:62000 PASTOS PERMANENTES DE 5 O MAS AÑOS-SIN VARIEDAD Secano
Ref:5798764 Recinto:04-063-046-00194-00006 Cultivo:63000 PASTOS DE MENOS DE 5 AÑOS-SIN VARIEDAD Secano
Ref:5798763 Recinto:04-063-046-00194-00009 Cultivo:104057 ALMENDROS-AVIJOR Secano
Ref:5798771 Recinto:04-063-046-00194-00011 Cultivo:104057 ALMENDROS-AVIJOR Secano
Ref:5798766 Recinto:04-063-046-00194-00013 Cultivo:104057 ALMENDROS-AVIJOR Secano
Ref:5798758 Recinto:04-063-046-00200-00002 Cultivo:104057 ALMENDROS-AVIJOR Secano
Ref:5798757 Recinto:04-063-046-00200-00003 Cultivo:104057 ALMENDROS-AVIJOR Secano
Ref:5798760 Recinto:04-063-046-00200-00004 Cultivo:104057 ALMENDROS-AVIJOR Secano
Ref:5798759 Recinto:04-063-046-00200-00005 Cultivo:104057 ALMENDROS-AVIJOR Secano
Ref:5798776 Recinto:04-063-046-00200-00010 Cultivo:104057 ALMENDROS-AVIJOR Secano
Ref:5798761 Recinto:04-063-046-00206-00001 Cultivo:104057 ALMENDROS-AVIJOR Secano

(1) Superficie declarada admisible ajustada con la superficie comprometida.
(2) Factor de penalización valorando el alcance para el tipo de compromiso.

Puede verificar la integridad de una copia de este documento mediante la lectura del código QR adjunto o mediante el acceso a la dirección <https://ws050.juntadeandalucia.es/verificarFirma> indicando el código de VERIFICACIÓN

FIRMADO POR	RAQUEL MARIA ESPIN CRESPO	17/12/2024
VERIFICACIÓN	Pk2jm6UYDU9J72AMTZUYRN3GET48NG	PÁG. 45/9349





INCIDENCIAS

INCIDENCIA DESCRIPCIÓN

Ref:5798774 Recinto:04-063-046-00216-00001 Cultivo:104057 ALMENDROS-AVIJOR Secano
Ref:5798773 Recinto:04-063-046-00228-00001 Cultivo:104007 ALMENDROS-COMUNA Secano
Ref:5798777 Recinto:04-063-046-00247-00001 Cultivo:104057 ALMENDROS-AVIJOR Secano
Ref:5477904 Recinto:04-063-048-00114-00001 Cultivo:104057 ALMENDROS-AVIJOR Secano
Ref:5477906 Recinto:04-063-048-00219-00002 Cultivo:104057 ALMENDROS-AVIJOR Secano
Ref:5242888 Recinto:04-098-036-00196-00001 Cultivo:104020 ALMENDROS-GUARA Secano

(1) Superficie declarada admisible ajustada con la superficie comprometida.
(2) Factor de penalización valorando el alcance para el tipo de compromiso.

Puede verificar la integridad de una copia de este documento mediante la lectura del código QR adjunto o mediante el acceso a la dirección <https://ws050.juntadeandalucia.es/verificarFirma> indicando el código de VERIFICACIÓN

FIRMADO POR	RAQUEL MARIA ESPIN CRESPO	17/12/2024	
VERIFICACIÓN	Pk2jm6UYDU9J72AMTZUYRN3GET48NG	PÁG. 46/9349	

**APELLIDOS Y NOMBRE / RAZÓN SOCIAL**

BELMONTE MARTINEZ ANTONIA

NIF
0402EXPEDIENTE**
1258023**ANUALIDAD DE PAGO**
1ª**IMPORTES POR ANUALIDAD**

	2023	2024	2025	2026	2027
IMPORTE MÁXIMO SUBVENCIONABLE	246,72 €	246,72 €	205,59 €	205,59 €	205,59 €
IMPORTE MEDIO DE TRANSFERENCIA (€/ha)	62,46 €	62,46 €	52,05 €	52,05 €	52,05 €

RESUMEN DE UNIDADES

Cód	GRUPO DE PAGO	Sup. Dec. Admisible (ha)	Sup. Comprometida (ha)	Sup. ajustada compromiso (1) (ha)	% sobredec.	Sup. Resuelta (ha)	Importe Declarado	Importe Topado	Importe Resuelto	Importe tras sobredec.
416	HERBÁCEOS	1,36		1,36	0,00	1,36	246,72	246,72	246,72	246,72
424	HERBÁCEOS NO ELEGIBLES	2,59		2,59	0,00	2,59	0,00	0,00	0,00	0,00
TOTAL		3,95	3,95	3,95		3,95	246,72	246,72	246,72	246,72

APLICACIÓN DE REDUCCIONES Y PENALIZACIONES

GRUPO DE PAGO	Importe Calculado	Importe prereduc.	Criterios de subvencionabilidad y compromisos	Presentación tardía	Omisión declaración	Condicionalidad	IMPORTE (Euros) RESUELTO
HERBÁCEOS	246,72	246,72	0,00	0,00	0,00	0,00	246,72
HERBÁCEOS NO ELEGIBLES	0,00	0,00	0,00	0,00	0,00	0,00	0,00
TOTAL	246,72	246,72					246,72

RESUMEN DE PAGOS

	RESUELTO	FEADER	MAPA	CAPADR
HERBÁCEOS - Pago realizado	246,72 €	209,71 €	24,20 €	12,81 €

RECINTOS RESUELTOS

REF.	REFERENCIA SIGPAC	CULTIVO DESCRIPCIÓN CULTIVO	S/R G.PAGO	PEND. MEDIA (%)	SUP. DEC. ADMISIBLE (ha)	SUP. COMPROM. (ha)	SUP. AJUSTADA COMPROM. (1) (ha)	SUP. CONV. SIGPAC (ha)	SUP. CERTIF. (ha)	SUP. CAMPO (ha)	SUP. CAMPO DETER CUL. DECLARADO (ha)	SUP. DEC. REDUCIDA (ha)	SUP. RESUELTA (ha)
5233311	04-063-044-00033-003	5004 CEBADA-ALBACETE	S 416	7,40	1,36	1,36	1,36		1,36			1,36	1,36
5233303	04-063-033-00016-001	20000 BARBECHO TRADICIONAL-SIN VARIEDAD	S 424	1,80	0,79	0,79	0,79		0,79			0,79	0,79
5233307	04-063-038-00005-001	20000 BARBECHO TRADICIONAL-SIN VARIEDAD	S 424	1,70	1,80	1,80	1,80		1,80			1,80	1,80

(1) Superficie declarada admisible ajustada con la superficie comprometida.
(2) Factor de penalización valorando el alcance para el tipo de compromiso.Puede verificar la integridad de una copia de este documento mediante la lectura del código QR adjunto o mediante el acceso a la dirección <https://ws050.juntadeandalucia.es/verificarFirma> indicando el código de VERIFICACIÓN

FIRMADO POR

RAQUEL MARIA ESPIN CRESPO

17/12/2024

VERIFICACIÓN

Pk2jm6UYDU9J72AMTZUYRN3GET48NG

PÁG. 47/9349



**APELLIDOS Y NOMBRE / RAZÓN SOCIAL**

BENAVENTE BOTIA ANTONIA VICTORIA

NIF

****2406*

EXPEDIENTE

1084668

ANUALIDAD DE PAGO

1ª

IMPORTE POR ANUALIDAD

	2023	2024	2025	2026	2027
IMPORTE MÁXIMO SUBVENCIONABLE	3.111,18 €	3.111,18 €	2.592,57 €	2.592,57 €	2.592,57 €
IMPORTE MEDIO DE TRANSFERENCIA (€/ha)	109,39 €	109,39 €	91,16 €	91,16 €	91,16 €

RESUMEN DE UNIDADES

Cód	GRUPO DE PAGO	Sup. Dec. Admisible (ha)	Sup. Comprometida (ha)	Sup. ajustada compromiso (1) (ha)	% sobredec.	Sup. Resuelta (ha)	Importe Declarado	Importe Topado	Importe Resuelto	Importe tras sobredec.
416	HERBÁCEOS	17,15		17,15	0,00	17,15	3.111,18	3.111,18	3.111,18	3.111,18
424	HERBÁCEOS NO ELEGIBLES	11,29		11,29	0,00	11,29	0,00	0,00	0,00	0,00
TOTAL		28,44	28,44	28,44		28,44	3.111,18	3.111,18	3.111,18	3.111,18

APLICACIÓN DE REDUCCIONES Y PENALIZACIONES

GRUPO DE PAGO	Importe Calculado	Importe prereduc.	Criterios de subvencionabilidad y compromisos	Presentación tardía	Omisión declaración	Condicionidad	IMPORTE (Euros) RESUELTO
HERBÁCEOS	3.111,18	3.111,18	0,00	0,00	0,00	0,00	3.111,18
HERBÁCEOS NO ELEGIBLES	0,00	0,00	0,00	0,00	0,00	0,00	0,00
TOTAL	3.111,18	3.111,18					3.111,18

RESUMEN DE PAGOS

	RESUELTO	FEADER	MAPA	CAPADR
HERBÁCEOS - Pago realizado	3.111,18 €	2.644,50 €	305,21 €	161,47 €

RECINTOS RESUELTOS

REF.	REFERENCIA SIGPAC	CULTIVO DESCRIPCIÓN CULTIVO	S/R G.PAGO	PEND. MEDIA (%)	SUP. DEC. ADMISIBLE (ha)	SUP. COMPROM. (ha)	SUP. AJUSTADA COMPROM. (1) (ha)	SUP. CONV. SIGPAC (ha)	SUP. CERTIF. (ha)	SUP. CAMPO (ha)	SUP. CAMPO DETER. CULT. DECLARADO (ha)	SUP. DEC. REDUCIDA (ha)	SUP. RESUELTA (ha)
-1571361	04-063-016-00009-001	5000 CEBADA-SIN VARIEDAD	S	416	6,70	1,01	1,01	1,01	1,01			1,01	1,01
-1571360	04-063-015-00002-002	5000 CEBADA-SIN VARIEDAD	S	416	4,20	0,34	0,34	0,34	0,34			0,34	0,34
-1571358	04-063-016-00009-001	52114 VEZA-SENDA DA-247	S	416	6,70	2,12	2,12	2,12	2,12			2,12	2,12
-1571357	04-063-015-00002-002	52114 VEZA-SENDA DA-247	S	416	4,20	0,76	0,76	0,76	0,76			0,76	0,76
1700000006853067	04-063-008-00107-001	5000 CEBADA-SIN VARIEDAD	S	416	2,90	1,29	1,29	1,29	1,29			1,29	1,29
1700000006853069	04-063-016-00009-001	5000 CEBADA-SIN VARIEDAD	S	416	6,70	8,86	8,86	8,86	8,86			8,86	8,86
1700000006853072	04-063-008-00111-001	5000 CEBADA-SIN VARIEDAD	S	416	6,60	1,79	1,79	1,79	1,79			1,79	1,79
1700000006853074	04-063-015-00002-002	5000 CEBADA-SIN VARIEDAD	S	416	4,20	0,98	0,98	0,98	0,98			0,98	0,98
-1605425	04-063-049-00106-002	20000 BARBECHO TRADICIONAL-SIN VARIEDAD	S	424	2,90	0,03	0,03	0,03	0,03			0,03	0,03
1700000006853068	04-063-015-00002-002	20000 BARBECHO TRADICIONAL-SIN VARIEDAD	S	424	4,20	3,48	3,48	3,48	3,48			3,48	3,48
1700000006853071	04-063-016-00009-001	20000 BARBECHO TRADICIONAL-SIN VARIEDAD	S	424	6,70	7,25	7,25	7,25	7,25			7,25	7,25
1700000006853075	04-063-049-00106-002	20000 BARBECHO TRADICIONAL-SIN VARIEDAD	S	424	2,90	0,53	0,53	0,53	0,53			0,53	0,53

INCIDENCIAS**INCIDENCIA DESCRIPCIÓN**

100424 Solicita recinto que no está comprometido para la operación.

Ref:1700000006853076 Recinto:04-063-049-00106-00001 Cultivo:104020 ALMENDROS-GUARA Secano

(1) Superficie declarada admisible ajustada con la superficie comprometida.
(2) Factor de penalización valorando el alcance para el tipo de compromiso.Puede verificar la integridad de una copia de este documento mediante la lectura del código QR adjunto o mediante el acceso a la dirección <https://ws050.juntadeandalucia.es/verificarFirma> indicando el código de VERIFICACIÓN

FIRMADO POR

RAQUEL MARIA ESPIN CRESPO

17/12/2024

VERIFICACIÓN

Pk2jm6UYDU9J72AMTZUYRN3GET48NG

PÁG. 48/9349



**APELLIDOS Y NOMBRE / RAZÓN SOCIAL**

BENEDICTO MARTINEZ PEDRO

NIF
***3261*EXPEDIENTE
1086725**ANUALIDAD DE PAGO**

1ª

IMPORTES POR ANUALIDAD

	2023	2024	2025	2026	2027
IMPORTE MÁXIMO SUBVENCIONABLE	612,40 €	612,40 €	612,40 €	510,33 €	510,33 €
IMPORTE MEDIO DE TRANSFERENCIA (€/ha)	259,49 €	259,49 €	259,49 €	216,24 €	216,24 €

RESUMEN DE UNIDADES

Cód	GRUPO DE PAGO	Sup. Dec. Admisible (ha)	Sup. Comprometida (ha)	Sup. ajustada compromiso (1) (ha)	% sobredec.	Sup. Resuelta (ha)	Importe Declarado	Importe Topado	Importe Resuelto	Importe tras sobredec.
422	FRUTALES SECANO	2,36		2,36	0,00	2,36	612,40	612,40	612,40	612,40
TOTAL		2,36	2,36	2,36		2,36	612,40	612,40	612,40	612,40

APLICACIÓN DE REDUCCIONES Y PENALIZACIONES

GRUPO DE PAGO	Importe Calculado	Importe prereduc.	Criterios de subvencionabilidad y compromisos	Presentación tardía	Omisión declaración	Condicionalidad	IMPORTE (Euros) RESUELTO
FRUTALES SECANO	612,40	612,40	0,00	0,00	0,00	0,00	612,40
TOTAL	612,40	612,40					612,40

RESUMEN DE PAGOS

	IMPORTE (Euros)			
	RESUELTO	FEADER	MAPA	CAPADR
FRUTALES SECANO - Pago realizado	612,40 €	520,54 €	60,08 €	31,78 €

RECINTOS RESUELTOS

REF.	REFERENCIA SIGPAC	CULTIVO	DESCRIPCIÓN CULTIVO	S/R G.PAGO	PEND. MEDIA (%)	SUP. DEC. ADMISIBLE (ha)	SUP. COMPROM. (ha)	SUP. AJUSTADA COMPR.(1) (ha)	SUP. CONY. SIGPAC (ha)	SUP. CERTIE (ha)	SUP. CAMPO (ha)	SUP. CAMPO DETER. CULT. DECLARADO (ha)	SUP. DEC. REDUCIDA (ha)	SUP. RESUELTA (ha)
1700000006936752	04-063-013-00108-002	104020	ALMENDROS-GUARA	S 422	6,50	1,38	1,38	1,38		1,38			1,38	1,38
1700000006936753	04-063-049-00112-001	104024	ALMENDROS-MARCONA	S 422	2,60	0,98	0,98	0,98		0,98			0,98	0,98

INCIDENCIAS**INCIDENCIA DESCRIPCIÓN**

- 100412 Número de hectáreas validadas inferior a la superficie mínima permitida por el grupo de cultivo (Anexo I. Criterios de Subvencionabilidad. Orden 28 de marzo de 2023).
Sup. Resuelta:0 Grupo de Pago:FRUTALES REGADÍO
- 100413 Recinto perteneciente a grupo de cultivo que no cumple con la superficie mínima requerida (Anexo I. Criterios de Subvencionabilidad. Orden 28 de marzo de 2023).
Ref:1700000006936754 Recinto:04-063-049-00112-00002 Cultivo:104024 ALMENDROS-MARCONA Regadío Sup. Declarada:1,91 Superficie Resolver:1,91

(1) Superficie declarada admisible ajustada con la superficie comprometida.
(2) Factor de penalización valorando el alcance para el tipo de compromiso.

Puede verificar la integridad de una copia de este documento mediante la lectura del código QR adjunto o mediante el acceso a la dirección <https://ws050.juntadeandalucia.es/verificarFirma> indicando el código de VERIFICACIÓN

FIRMADO POR

RAQUEL MARIA ESPIN CRESPO

17/12/2024

VERIFICACIÓN

Pk2jm6UYDU9J72AMTZUYRN3GET48NG

PÁG. 49/9349



**APELLIDOS Y NOMBRE / RAZÓN SOCIAL**

BENITEZ ALCAINA JUAN MANUEL

NIF

****1471*

EXPEDIENTE

1159370

ANUALIDAD DE PAGO

1ª

IMPORTES POR ANUALIDAD

	2023	2024	2025	2026	2027
IMPORTE MÁXIMO SUBVENCIONABLE	562,25 €	562,25 €	562,25 €	468,54 €	468,54 €
IMPORTE MEDIO DE TRANSFERENCIA (€/ha)	419,59 €	419,59 €	419,59 €	349,66 €	349,66 €

RESUMEN DE UNIDADES

Cód	GRUPO DE PAGO	Sup. Dec. Admisible (ha)	Sup. Comprometida (ha)	Sup. ajustada compromiso (1) (ha)	% sobredec.	Sup. Resuelta (ha)	Importe Declarado	Importe Topado	Importe Resuelto	Importe tras sobredec.
423	FRUTALES REGADÍO	1,34		1,34	0,00	1,34	562,25	562,25	562,25	562,25
TOTAL		1,34	1,34	1,34		1,34	562,25	562,25	562,25	562,25

APLICACIÓN DE REDUCCIONES Y PENALIZACIONES

GRUPO DE PAGO	Importe Calculado	Importe prereduc.	Criterios de subvencionabilidad y compromisos	Presentación tardía	Omisión declaración	Condicionalidad	IMPORTE (Euros) RESUELTO
FRUTALES REGADÍO	562,25	562,25	0,00	0,00	0,00	0,00	562,25
TOTAL	562,25	562,25					562,25

RESUMEN DE PAGOS**IMPORTE (Euros)**

	RESUELTO	FEADER	MAPA	CAPADR
FRUTALES REGADÍO - Pago realizado	562,25 €	477,91 €	55,16 €	29,18 €

RECINTOS RESUELTOS

REF.	REFERENCIA SIGPAC	SIGPAC CULTIVO	DESCRIPCIÓN CULTIVO	S/R G.PAGO	PEND. MEDIA (%)	SUP. DEC. ADMISIBLE (ha)	SUP. COMPROM. (ha)	SUP. AJUSTADA COMPR.(1) (ha)	SUP. CONY. SIGPAC (ha)	SUP. CERTIE (ha)	SUP. CAMPO (ha)	SUP. CAMPO DETER. CULT. DECLARADO (ha)	SUP. DEC. REDUCIDA (ha)	SUP. RESUELTA (ha)
-742324	04-098-077-00189-013	104024	ALMENDROS-MARCONA	R 423	13,80	0,30	0,30	0,30	0,30	0,30			0,30	0,30
1700000005388793	04-098-077-00189-011	104025	ALMENDROS-MARINADA	R 423	9,60	0,16	0,16	0,16	0,16	0,16			0,16	0,16
1700000005388804	04-098-077-00189-006	104024	ALMENDROS-MARCONA	R 423	25,90	0,88	0,88	0,88	0,88	0,88			0,88	0,88

(1) Superficie declarada admisible ajustada con la superficie comprometida.
(2) Factor de penalización valorando el alcance para el tipo de compromiso.

Puede verificar la integridad de una copia de este documento mediante la lectura del código QR adjunto o mediante el acceso a la dirección <https://ws050.juntadeandalucia.es/verificarFirma> indicando el código de VERIFICACIÓN

FIRMADO POR

RAQUEL MARIA ESPIN CRESPO

17/12/2024

VERIFICACIÓN

Pk2jm6UYDU9J72AMTZUYRN3GET48NG

PÁG. 50/9349



**INCIDENCIAS****INCIDENCIA DESCRIPCIÓN**

- 100412 Número de hectáreas validadas inferior a la superficie mínima permitida por el grupo de cultivo (Anexo I. Criterios de Subvencionabilidad. Orden 28 de marzo de 2023).
Sup. Resuelta:0 Grupo de Pago:FRUTALES SECANO
- 100413 Recinto perteneciente a grupo de cultivo que no cumple con la superficie mínima requerida (Anexo I. Criterios de Subvencionabilidad. Orden 28 de marzo de 2023).
Ref:170000005388798 Recinto:04-098-076-00085-00001 Cultivo:104020 ALMENDROS-GUARA Secano Sup. Declarada:2,12 Superficie Resolver:2,12
Ref:170000005388801 Recinto:04-098-076-00085-00003 Cultivo:104024 ALMENDROS-MARCONA Secano Sup. Declarada:0,34 Superficie Resolver:0,34
Ref:170000005388802 Recinto:04-098-076-00086-00001 Cultivo:104020 ALMENDROS-GUARA Secano Sup. Declarada:0,2 Superficie Resolver:0,2
Ref:170000005388782 Recinto:04-098-076-00086-00002 Cultivo:104007 ALMENDROS-COMUNA Secano Sup. Declarada:0,09 Superficie Resolver:0,09
Ref:170000005388803 Recinto:04-098-076-00086-00003 Cultivo:104024 ALMENDROS-MARCONA Secano Sup. Declarada:1,94 Superficie Resolver:1,94
Ref:170000005388806 Recinto:04-098-076-00086-00008 Cultivo:104024 ALMENDROS-MARCONA Secano Sup. Declarada:0,07 Superficie Resolver:0,07
Ref:170000005388805 Recinto:04-098-076-00086-00010 Cultivo:104024 ALMENDROS-MARCONA Secano Sup. Declarada:0,06 Superficie Resolver:0,06
Ref:-543958 Recinto:04-098-076-00086-00012 Cultivo:104020 ALMENDROS-GUARA Secano Sup. Declarada:0,05 Superficie Resolver:0,05
Ref:-543959 Recinto:04-098-076-00086-00013 Cultivo:104020 ALMENDROS-GUARA Secano Sup. Declarada:0,05 Superficie Resolver:0,05
Ref:-1245038 Recinto:04-098-076-00086-00014 Cultivo:104024 ALMENDROS-MARCONA Secano Sup. Declarada:0,16 Superficie Resolver:0,16
Ref:170000005388799 Recinto:04-098-076-00103-00002 Cultivo:104024 ALMENDROS-MARCONA Secano Sup. Declarada:0,42 Superficie Resolver:0,42
Ref:170000005388800 Recinto:04-098-076-00103-00003 Cultivo:104022 ALMENDROS-LARGUETA Secano Sup. Declarada:0,32 Superficie Resolver:0,32

(1) Superficie declarada admisible ajustada con la superficie comprometida.
(2) Factor de penalización valorando el alcance para el tipo de compromiso.

Puede verificar la integridad de una copia de este documento mediante la lectura del código QR adjunto o mediante el acceso a la dirección <https://ws050.juntadeandalucia.es/verificarFirma> indicando el código de VERIFICACIÓN

FIRMADO POR	RAQUEL MARIA ESPIN CRESCO	17/12/2024	
VERIFICACIÓN	Pk2jm6UYDU9J72AMTZUYRN3GET48NG	PÁG. 51/9349	

**APELLIDOS Y NOMBRE / RAZÓN SOCIAL**

BENITEZ LOPEZ JOSE MARIA

NIF

***6925*

EXPEDIENTE

1267710

ANUALIDAD DE PAGO

1ª

IMPORTES POR ANUALIDAD

	2023	2024	2025	2026	2027
IMPORTE MÁXIMO SUBVENCIONABLE	1.349,35 €	1.349,35 €	1.349,35 €	1.124,45 €	1.124,45 €
IMPORTE MEDIO DE TRANSFERENCIA (€/ha)	259,49 €	259,49 €	259,49 €	216,24 €	216,24 €

RESUMEN DE UNIDADES

Cód	GRUPO DE PAGO	Sup. Dec. Admisible (ha)	Sup. Comprometida (ha)	Sup. ajustada compromiso (1) (ha)	% sobredec.	Sup. Resuelta (ha)	Importe Declarado	Importe Topado	Importe Resuelto	Importe tras sobredec.
422	FRUTALES SECANO	5,20		5,20	0,00	5,20	1.349,35	1.349,35	1.349,35	1.349,35
TOTAL		5,20	5,20	5,20		5,20	1.349,35	1.349,35	1.349,35	1.349,35

APLICACIÓN DE REDUCCIONES Y PENALIZACIONES

GRUPO DE PAGO	Importe Calculado	Importe prereduc.	Criterios de subvencionabilidad y compromisos	Presentación tardía	Omisión declaración	Condicionalidad	IMPORTE (Euros) RESUELTO
FRUTALES SECANO	1.349,35		0,00	0,00	0,00	0,00	1.349,35
TOTAL	1.349,35	1.349,35					1.349,35

RESUMEN DE PAGOS**IMPORTE (Euros)**

	RESUELTO	FEADER	MAPA	CAPADR
FRUTALES SECANO - Pago realizado	1.349,35 €	1.146,95 €	132,37 €	70,03 €

RECINTOS RESUELTOS

REF.	REFERENCIA SIGPAC	CULTIVO	DESCRIPCIÓN CULTIVO	S/R G.PAGO	PEND. MEDIA (%)	SUP. DEC. ADMISIBLE (ha)	SUP. COMPROM. (ha)	SUP. AJUSTADA COMPR.(1) (ha)	SUP. CONY. SIGPAC (ha)	SUP. CERTIE (ha)	SUP. CAMPO (ha)	SUP. CAMPO DETER. CULT. DECLARADO (ha)	SUP. DEC. REDUCIDA (ha)	SUP. RESUELTA (ha)
-1247900	04-099-005-00264-003	104057	ALMENDROS-AVIJOR	S 422	12,40	0,81	0,81	0,81		0,81			0,81	0,81
-956460	04-099-005-00264-001	104057	ALMENDROS-AVIJOR	S 422	14,50	0,49	0,49	0,49		0,49			0,49	0,49
4588248	04-099-012-00113-030	104020	ALMENDROS-GUARA	S 422	34,10	1,72	1,72	1,72		1,72			1,72	1,72
4588276	04-099-012-00375-002	104020	ALMENDROS-GUARA	S 422	23,20	1,07	1,07	1,07		1,07			1,07	1,07
4588280	04-099-012-00379-001	104020	ALMENDROS-GUARA	S 422	33,60	1,11	1,11	1,11		1,11			1,11	1,11

INCIDENCIAS**INCIDENCIA DESCRIPCIÓN**

3790 Recinto declarado inactivo

Ref:5836120 Recinto:04-099-012-00379-00002 Cultivo: -

100424 Solicita recinto que no está comprometido para la operación.

Ref:5836120 Recinto:04-099-012-00379-00002 Cultivo:104007 ALMENDROS-COMUNA Secano

(1) Superficie declarada admisible ajustada con la superficie comprometida.
(2) Factor de penalización valorando el alcance para el tipo de compromiso.Puede verificar la integridad de una copia de este documento mediante la lectura del código QR adjunto o mediante el acceso a la dirección <https://ws050.juntadeandalucia.es/verificarFirma> indicando el código de VERIFICACIÓN

FIRMADO POR

RAQUEL MARIA ESPIN CRESPO

17/12/2024

VERIFICACIÓN

Pk2jm6UYDU9J72AMTZUYRN3GET48NG

PÁG. 52/9349



**APELLIDOS Y NOMBRE / RAZÓN SOCIAL**

BERBEL BERBEL MARIA CATALINA

NIF

***2162*

EXPEDIENTE

1176523

ANUALIDAD DE PAGO

1ª

IMPORTES POR ANUALIDAD

	2023	2024	2025	2026	2027
IMPORTE MÁXIMO SUBVENCIONABLE	7.522,62 €	7.522,62 €	7.522,62 €	6.268,80 €	6.268,80 €
IMPORTE MEDIO DE TRANSFERENCIA (€/ha)	259,49 €	259,49 €	259,49 €	216,24 €	216,24 €

RESUMEN DE UNIDADES

Cód	GRUPO DE PAGO	Sup. Dec. Admisible (ha)	Sup. Comprometida (ha)	Sup. ajustada compromiso (1) (ha)	% sobredec.	Sup. Resuelta (ha)	Importe Declarado	Importe Topado	Importe Resuelto	Importe tras sobredec.
422	FRUTALES SECANO	28,99		28,99	0,00	28,99	7.522,62	7.522,62	7.522,62	7.522,62
TOTAL		28,99	28,99	28,99		28,99	7.522,62	7.522,62	7.522,62	7.522,62

APLICACIÓN DE REDUCCIONES Y PENALIZACIONES

GRUPO DE PAGO	Importe Calculado	Importe prereduc.	Criterios de subvencionabilidad y compromisos	Presentación tardía	Omisión declaración	Condicionalidad	IMPORTE (Euros) RESUELTO
FRUTALES SECANO	7.522,62	7.522,62	0,00	0,00	0,00	0,00	7.522,62
TOTAL	7.522,62	7.522,62					7.522,62

RESUMEN DE PAGOS

	IMPORTE (Euros)			
	RESUELTO	FEADER	MAPA	CAPADR
FRUTALES SECANO - Pago realizado	7.522,62 €	6.394,23 €	737,97 €	390,42 €

(1) Superficie declarada admisible ajustada con la superficie comprometida.
(2) Factor de penalización valorando el alcance para el tipo de compromiso.

Puede verificar la integridad de una copia de este documento mediante la lectura del código QR adjunto o mediante el acceso a la dirección <https://ws050.juntadeandalucia.es/verificarFirma> indicando el código de VERIFICACIÓN

FIRMADO POR	RAQUEL MARIA ESPIN CRESPO	17/12/2024	
VERIFICACIÓN	Pk2jm6UYDU9J72AMTZUYRN3GET48NG	PÁG. 53/9349	

**RECINTOS RESUELTOS**

REF.	REFERENCIA SIGPAC	CULTIVO DESCRIPCIÓN CULTIVO	S/R	G.PAGO	PEND. MEDIA (%)	SUP. DEC. ADMISIBLE (ha)	SUP. COMPROM. (ha)	SUP. AJUSTADA COMPR.(1) (ha)	SUP. CONV. SIGPAC (ha)	SUP. CERTIF. (ha)	SUP. CAMPO (ha)	SUP. CAMPO DETER. CULT. DECLARADO (ha)	SUP. DEC. REDUCIDA (ha)	SUP. RESUELTA (ha)
-1609332	04-006-015-00071-021	104007 ALMENDROS-COMUNA	S	422	28,10	0,05	0,05	0,05		0,05			0,05	0,05
-1609324	04-006-015-00071-013	104007 ALMENDROS-COMUNA	S	422	25,90	0,34	0,34	0,34		0,34			0,34	0,34
-1609318	04-006-015-00071-003	104007 ALMENDROS-COMUNA	S	422	22,40	0,60	0,60	0,60		0,60			0,60	0,60
-1609316	04-006-015-00071-014	104007 ALMENDROS-COMUNA	S	422	25,90	1,99	1,99	1,99		1,99			1,99	1,99
-1609314	04-006-017-00024-010	104007 ALMENDROS-COMUNA	S	422	22,40	0,01	0,01	0,01		0,01			0,01	0,01
-1609309	04-006-017-00024-004	104007 ALMENDROS-COMUNA	S	422	21,50	0,35	0,35	0,35		0,35			0,35	0,35
-1609308	04-006-017-00024-007	104007 ALMENDROS-COMUNA	S	422	25,40	0,04	0,04	0,04		0,04			0,04	0,04
-1609301	04-006-017-00024-001	104007 ALMENDROS-COMUNA	S	422	22,10	0,80	0,80	0,80		0,80			0,80	0,80
-734523	04-006-019-00046-003	104007 ALMENDROS-COMUNA	S	422	13,70	0,72	0,72	0,72		0,72			0,72	0,72
-734521	04-006-019-00046-002	104007 ALMENDROS-COMUNA	S	422	17,30	0,76	0,76	0,76		0,76			0,76	0,76
4597437	04-006-007-00008-005	104007 ALMENDROS-COMUNA	S	422	29,30	0,02	0,02	0,02		0,02			0,02	0,02
4597439	04-006-007-00008-002	104007 ALMENDROS-COMUNA	S	422	20,20	2,46	2,46	2,46		2,46			2,46	2,46
1700000005961750	04-006-011-00020-003	104007 ALMENDROS-COMUNA	S	422	23,40	1,46	1,46	1,46		1,46			1,46	1,46
1700000005961751	04-006-015-00039-006	104007 ALMENDROS-COMUNA	S	422	19,30	0,33	0,33	0,33		0,33			0,33	0,33
1700000005961752	04-006-015-00039-007	104007 ALMENDROS-COMUNA	S	422	20,30	0,78	0,78	0,78		0,78			0,78	0,78
1700000005961753	04-006-015-00039-008	104007 ALMENDROS-COMUNA	S	422	17,30	1,41	1,41	1,41		1,41			1,41	1,41
1700000005961755	04-006-017-00025-015	104007 ALMENDROS-COMUNA	S	422	21,10	0,49	0,49	0,49		0,49			0,49	0,49
1700000005961756	04-006-017-00025-016	104007 ALMENDROS-COMUNA	S	422	18,90	0,69	0,69	0,69		0,69			0,69	0,69
1700000005961757	04-006-017-00025-017	104007 ALMENDROS-COMUNA	S	422	18,10	2,26	2,26	2,26		2,26			2,26	2,26
1700000005961758	04-006-017-00060-004	104007 ALMENDROS-COMUNA	S	422	23,00	0,98	0,98	0,98		0,98			0,98	0,98
1700000005961759	04-006-019-00046-015	104007 ALMENDROS-COMUNA	S	422	14,00	0,47	0,47	0,47		0,47			0,47	0,47
1700000005961765	04-006-019-00005-002	104007 ALMENDROS-COMUNA	S	422	16,20	0,16	0,16	0,16		0,16			0,16	0,16
1700000005961766	04-006-019-00005-003	104007 ALMENDROS-COMUNA	S	422	14,90	0,08	0,08	0,08		0,08			0,08	0,08
1700000005961767	04-006-019-00005-014	104007 ALMENDROS-COMUNA	S	422	13,80	1,62	1,62	1,62		1,62			1,62	1,62
1700000005961771	04-006-011-00027-012	104007 ALMENDROS-COMUNA	S	422	25,60	0,66	0,66	0,66		0,66			0,66	0,66
1700000005961772	04-006-011-00027-011	104007 ALMENDROS-COMUNA	S	422	34,50	0,26	0,26	0,26		0,26			0,26	0,26
1700000005961773	04-006-011-00027-010	104007 ALMENDROS-COMUNA	S	422	32,80	0,23	0,23	0,23		0,23			0,23	0,23
1700000005961774	04-006-011-00027-009	104007 ALMENDROS-COMUNA	S	422	33,20	0,15	0,15	0,15		0,15			0,15	0,15
1700000005961775	04-006-011-00027-036	104007 ALMENDROS-COMUNA	S	422	20,20	0,03	0,03	0,03		0,03			0,03	0,03
1700000005961776	04-006-011-00027-033	104007 ALMENDROS-COMUNA	S	422	18,70	0,08	0,08	0,08		0,08			0,08	0,08
1700000005961777	04-006-011-00027-032	104007 ALMENDROS-COMUNA	S	422	33,20	0,05	0,05	0,05		0,05			0,05	0,05
1700000005961778	04-006-011-00027-028	104007 ALMENDROS-COMUNA	S	422	29,10	0,48	0,48	0,48		0,48			0,48	0,48
1700000005961779	04-006-015-00029-003	104007 ALMENDROS-COMUNA	S	422	22,20	0,30	0,30	0,30		0,30			0,30	0,30
1700000005961780	04-006-015-00029-002	104007 ALMENDROS-COMUNA	S	422	17,70	1,17	1,17	1,17		1,17			1,17	1,17
1700000005961781	04-006-015-00029-001	104007 ALMENDROS-COMUNA	S	422	18,60	0,29	0,29	0,29		0,29			0,29	0,29
1700000005961782	04-006-015-00021-008	104007 ALMENDROS-COMUNA	S	422	22,90	3,45	3,45	3,45		3,45			3,45	3,45
1700000005961783	04-006-019-00046-017	104007 ALMENDROS-COMUNA	S	422	16,70	0,21	0,21	0,21		0,21			0,21	0,21
1700000005961784	04-006-019-00046-016	104007 ALMENDROS-COMUNA	S	422	15,10	0,20	0,20	0,20		0,20			0,20	0,20
1700000005961785	04-006-011-00024-004	104007 ALMENDROS-COMUNA	S	422	28,70	2,45	2,45	2,45		2,45			2,45	2,45
1700000005961786	04-006-019-00046-018	104007 ALMENDROS-COMUNA	S	422	24,00	0,11	0,11	0,11		0,11			0,11	0,11

INCIDENCIAS**INCIDENCIA DESCRIPCIÓN**

100424 Solicita recinto que no está comprometido para la operación.

Ref:1700000005961731 Recinto:04-006-017-00060-00005 Cultivo:104007 ALMENDROS-COMUNA Secano

(1) Superficie declarada admisible ajustada con la superficie comprometida.
(2) Factor de penalización valorando el alcance para el tipo de compromiso.Puede verificar la integridad de una copia de este documento mediante la lectura del código QR adjunto o mediante el acceso a la dirección <https://ws050.juntadeandalucia.es/verificarFirma> indicando el código de VERIFICACIÓN

FIRMADO POR

RAQUEL MARIA ESPIN CRESPO

17/12/2024

VERIFICACIÓN

Pk2jm6UYDU9J72AMTZUYRN3GET48NG

PÁG. 54/9349



**APELLIDOS Y NOMBRE / RAZÓN SOCIAL**

BERBEL FABREGA FILOMENA

NIF
***7884*EXPEDIENTE
1222350**ANUALIDAD DE PAGO**

1ª

IMPORTE POR ANUALIDAD

	2023	2024	2025	2026	2027
IMPORTE MÁXIMO SUBVENCIONABLE	301,01 €	301,01 €	301,01 €	250,84 €	250,84 €
IMPORTE MEDIO DE TRANSFERENCIA (€/ha)	259,49 €	259,49 €	259,49 €	216,24 €	216,24 €

RESUMEN DE UNIDADES

Cód	GRUPO DE PAGO	Sup. Dec. Admisible (ha)	Sup. Comprometida (ha)	Sup. ajustada compromiso (1) (ha)	% sobredec.	Sup. Resuelta (ha)	Importe Declarado	Importe Topado	Importe Resuelto	Importe tras sobredec.
422	FRUTALES SECANO	1,16		1,16	0,00	1,16	301,01	301,01	301,01	301,01
TOTAL		1,16	1,16	1,16		1,16	301,01	301,01	301,01	301,01

APLICACIÓN DE REDUCCIONES Y PENALIZACIONES

GRUPO DE PAGO	Importe Calculado	Importe prereduc.	Criterios de subvencionabilidad y compromisos	Presentación tardía	Omisión declaración	Condicionalidad	IMPORTE (Euros) RESUELTO
FRUTALES SECANO	301,01	301,01	0,00	0,00	0,00	0,00	301,01
TOTAL	301,01	301,01					301,01

RESUMEN DE PAGOS**IMPORTE (Euros)**

FRUTALES SECANO - Pago realizado	RESUELTO	FEADER	MAPA	CAPADR
	301,01 €	255,86 €	29,53 €	15,62 €

RECINTOS RESUELTOS

REF.	REFERENCIA SIGPAC	CULTIVO	DESCRIPCIÓN CULTIVO	S/R G.PAGO	PEND. MEDIA (%)	SUP. DEC. ADMISIBLE (ha)	SUP. COMPROM. (ha)	SUP. AJUSTADA COMPROM. (1) (ha)	SUP. CONY. SIGPAC (ha)	SUP. CERTIE (ha)	SUP. CAMPO (ha)	SUP. CAMPO DETER. CULT. DECLARADO (ha)	SUP. DEC. REDUCIDA (ha)	SUP. RESUELTA (ha)
-s11798	04-006-013-00315-058	104007	ALMENDROS-COMUNA	S 422	19,80	0,33	0,33	0,33	0,33	0,33			0,33	0,33
-s11795	04-006-013-00303-013	104007	ALMENDROS-COMUNA	S 422	20,20	0,03	0,03	0,03	0,03	0,03			0,03	0,03
-s11790	04-006-021-00100-030	104007	ALMENDROS-COMUNA	S 422	16,00	0,07	0,07	0,07	0,07	0,07			0,07	0,07
-s11784	04-006-021-90004-002	104007	ALMENDROS-COMUNA	S 422	6,60	0,01	0,01	0,01	0,01	0,01			0,01	0,01
-s07818	04-006-025-00305-015	104007	ALMENDROS-COMUNA	S 422	3,50	0,07	0,07	0,07	0,07	0,07			0,07	0,07
1700000005620950	04-006-021-00100-033	104007	ALMENDROS-COMUNA	S 422	13,20	0,43	0,43	0,43	0,43	0,43			0,43	0,43
1700000005620955	04-006-021-00100-032	104007	ALMENDROS-COMUNA	S 422	28,40	0,10	0,10	0,10	0,10	0,10			0,10	0,10
1700000005620956	04-006-014-00001-011	104007	ALMENDROS-COMUNA	S 422	5,30	0,12	0,12	0,12	0,12	0,12			0,12	0,12

(1) Superficie declarada admisible ajustada con la superficie comprometida.
(2) Factor de penalización valorando el alcance para el tipo de compromiso.

Puede verificar la integridad de una copia de este documento mediante la lectura del código QR adjunto o mediante el acceso a la dirección <https://ws050.juntadeandalucia.es/verificarFirma> indicando el código de VERIFICACIÓN

FIRMADO POR

RAQUEL MARIA ESPIN CRESPO

17/12/2024

VERIFICACIÓN

Pk2jm6UYDU9J72AMTZUYRN3GET48NG

PÁG. 55/9349



**APELLIDOS Y NOMBRE / RAZÓN SOCIAL**

BERNABE MOLINA ELISEO

NIF

***2146*

EXPEDIENTE

1042299

ANUALIDAD DE PAGO

1ª

IMPORTE POR ANUALIDAD

	2023	2024	2025	2026	2027
IMPORTE MÁXIMO SUBVENCIONABLE	2.217,80 €	2.217,80 €	2.217,80 €	1.848,16 €	1.848,16 €
IMPORTE MEDIO DE TRANSFERENCIA (€/ha)	272,12 €	272,12 €	272,12 €	226,77 €	226,77 €

RESUMEN DE UNIDADES

Cód	GRUPO DE PAGO	Sup. Dec. Admisible (ha)	Sup. Comprometida (ha)	Sup. ajustada compromiso (1) (ha)	% sobredec.	Sup. Resuelta (ha)	Importe Declarado	Importe Topado	Importe Resuelto	Importe tras sobredec.
419	OLIVAR	2,71		2,71	0,00	2,71	806,17	806,17	806,17	806,17
422	FRUTALES SECANO	5,44		5,44	0,00	5,44	1.411,63	1.411,63	1.411,63	1.411,63
TOTAL		8,15	8,15	8,15		8,15	2.217,80	2.217,80	2.217,80	2.217,80

APLICACIÓN DE REDUCCIONES Y PENALIZACIONES

GRUPO DE PAGO	Importe Calculado	Importe prereduc.	Criterios de subvencionabilidad y compromisos	Presentación tardía	Omisión declaración	Condicionidad	IMPORTE (Euros) RESUELTO
FRUTALES SECANO	1.411,63	1.411,63	0,00	0,00	0,00	0,00	1.411,63
OLIVAR	806,17	806,17	0,00	0,00	0,00	0,00	806,17
TOTAL	2.217,80	2.217,80					2.217,80

RESUMEN DE PAGOS

	RESUELTO	FEADER	MAPA	CAPADR
FRUTALES SECANO - Pago realizado	1.411,63 €	1.199,89 €	138,48 €	73,26 €
OLIVAR - Pago realizado	806,17 €	685,24 €	79,09 €	41,84 €
TOTAL	2.217,80 €	1.885,13 €	217,57 €	115,10 €

RECINTOS RESUELTOS

REF.	REFERENCIA SIGPAC	CULTIVO DESCRIPCIÓN CULTIVO	S/R G.PAGO	PEND. MEDIA (%)	SUP. DEC. ADMISIBLE (ha)	SUP. COMPROM. (ha)	SUP. AJUSTADA COMPROM. (1) (ha)	SUP. CONV. SIGPAC (ha)	SUP. CERTIF. (ha)	SUP. CAMPO (ha)	SUP. CAMPO DETER. CULT. (ha)	SUP. DEC. REDUCIDA (ha)	SUP. RESUELTA (ha)
-771815	04-006-014-00069-002	101194 OLIVAR-LECHIN DE GRANADA	S	419	20,30	0,08	0,08	0,08	0,08			0,08	0,08
1700000002979834	04-059-001-00019-004	101194 OLIVAR-LECHIN DE GRANADA	S	419	23,00	0,08	0,08	0,08	0,08			0,08	0,08
1700000002979835	04-059-001-00019-005	101194 OLIVAR-LECHIN DE GRANADA	S	419	25,80	0,14	0,14	0,14	0,14			0,14	0,14
1700000002979836	04-059-001-00081-001	101194 OLIVAR-LECHIN DE GRANADA	S	419	52,00	0,06	0,06	0,06	0,06			0,06	0,06
1700000002979837	04-059-001-00081-004	101194 OLIVAR-LECHIN DE GRANADA	S	419	18,70	0,08	0,08	0,08	0,08			0,08	0,08
1700000002979838	04-059-001-00081-005	101194 OLIVAR-LECHIN DE GRANADA	S	419	19,50	0,08	0,08	0,08	0,08			0,08	0,08
1700000002979839	04-059-001-00081-007	101194 OLIVAR-LECHIN DE GRANADA	S	419	16,10	0,36	0,36	0,36	0,36			0,36	0,36
1700000002979840	04-059-001-00081-008	101194 OLIVAR-LECHIN DE GRANADA	S	419	23,90	1,07	1,07	1,07	1,07			1,07	1,07
1700000002979841	04-059-001-00081-015	101194 OLIVAR-LECHIN DE GRANADA	S	419	8,00	0,03	0,03	0,03	0,03			0,03	0,03
1700000002979842	04-059-001-00081-016	101194 OLIVAR-LECHIN DE GRANADA	S	419	31,50	0,04	0,04	0,04	0,04			0,04	0,04
1700000003007591	04-006-013-00201-001	101003 OLIVAR-ARBEQUINA	S	419	7,70	0,17	0,17	0,17	0,17			0,17	0,17
1700000003007592	04-006-014-00063-001	101003 OLIVAR-ARBEQUINA	R	419	4,90	0,09	0,09	0,09	0,09			0,09	0,09
1700000003007593	04-006-014-00097-001	101003 OLIVAR-ARBEQUINA	R	419	2,60	0,02	0,02	0,02	0,02			0,02	0,02
1700000003007594	04-006-014-00099-001	101003 OLIVAR-ARBEQUINA	R	419	5,80	0,03	0,03	0,03	0,03			0,03	0,03
1700000003007595	04-006-014-00106-001	101003 OLIVAR-ARBEQUINA	R	419	5,80	0,06	0,06	0,06	0,06			0,06	0,06
1700000003007596	04-006-014-00196-001	101003 OLIVAR-ARBEQUINA	R	419	8,40	0,09	0,09	0,09	0,09			0,09	0,09
1700000003007597	04-006-014-00202-001	101003 OLIVAR-ARBEQUINA	R	419	4,40	0,11	0,11	0,11	0,11			0,11	0,11
1700000003007598	04-006-014-00217-001	101003 OLIVAR-ARBEQUINA	R	419	5,40	0,12	0,12	0,12	0,12			0,12	0,12
1700000003007600	04-006-013-00011-007	104024 ALMENDROS-MARCONA	S	422	18,60	1,10	1,10	1,10	1,10			1,10	1,10
1700000003007601	04-006-013-00197-003	104024 ALMENDROS-MARCONA	S	422	20,10	0,71	0,71	0,71	0,71			0,71	0,71
1700000003007602	04-006-013-00197-004	104024 ALMENDROS-MARCONA	S	422	15,40	0,17	0,17	0,17	0,17			0,17	0,17
1700000003007603	04-006-014-00069-001	104007 ALMENDROS-COMUNA	S	422	15,60	0,56	0,56	0,56	0,56			0,56	0,56
1700000003007604	04-059-001-00019-001	104024 ALMENDROS-MARCONA	S	422	24,20	0,25	0,25	0,25	0,25			0,25	0,25
1700000003007605	04-059-001-00081-022	104024 ALMENDROS-MARCONA	S	422	22,70	2,65	2,65	2,65	2,65			2,65	2,65

(1) Superficie declarada admisible ajustada con la superficie comprometida.
(2) Factor de penalización valorando el alcance para el tipo de compromiso.Puede verificar la integridad de una copia de este documento mediante la lectura del código QR adjunto o mediante el acceso a la dirección <https://ws050.juntadeandalucia.es/verificarFirma> indicando el código de VERIFICACIÓN

FIRMADO POR

RAQUEL MARIA ESPIN CRESPO

17/12/2024

VERIFICACIÓN

Pk2jm6UYDU9J72AMTZUYRN3GET48NG

PÁG. 56/9349



**APELLIDOS Y NOMBRE / RAZÓN SOCIAL**

BERRUEZO SANCHEZ LUIS

NIF

***6265*

EXPEDIENTE

1081982

ANUALIDAD DE PAGO

1ª

IMPORTES POR ANUALIDAD

	2023	2024	2025	2026	2027
IMPORTE MÁXIMO SUBVENCIONABLE	3.287,74 €	3.287,74 €	3.287,74 €	2.739,76 €	2.739,76 €
IMPORTE MEDIO DE TRANSFERENCIA (€/ha)	259,49 €	259,49 €	259,49 €	216,24 €	216,24 €

RESUMEN DE UNIDADES

Cód	GRUPO DE PAGO	Sup. Dec. Admisible (ha)	Sup. Comprometida (ha)	Sup. ajustada compromiso (1) (ha)	% sobredec.	Sup. Resuelta (ha)	Importe Declarado	Importe Topado	Importe Resuelto	Importe tras sobredec.
422	FRUTALES SECANO	12,70		12,67	0,00	12,67	3.287,74	3.287,74	3.287,74	3.287,74
TOTAL		12,70	12,67	12,67		12,67	3.287,74	3.287,74	3.287,74	3.287,74

APLICACIÓN DE REDUCCIONES Y PENALIZACIONES

GRUPO DE PAGO	Importe Calculado	Importe prereduc.	Criterios de subvencionabilidad y compromisos	Presentación tardía	Omisión declaración	Condicionalidad	IMPORTE (Euros) RESUELTO
FRUTALES SECANO	3.287,74	3.287,74	0,00	0,00	3,00	0,00	3.189,11
TOTAL	3.287,74	3.287,74					3.189,11

RESUMEN DE PAGOS**IMPORTE (Euros)**

	RESUELTO	FEADER	MAPA	CAPADR
FRUTALES SECANO - Pago realizado	3.189,11 €	2.710,74 €	312,85 €	165,52 €

RECINTOS RESUELTOS

REF.	REFERENCIA SIGPAC	CULTIVO DESCRIPCIÓN CULTIVO	S/R G.PAGO	PEND. MEDIA (%)	SUP. DEC. ADMISIBLE (ha)	SUP. COMPROM. (ha)	SUP. AJUSTADA COMPROM. (1) (ha)	SUP. CONY. SIGPAC (ha)	SUP. CERTIE (ha)	SUP. CAMPO (ha)	SUP. CAMPO DETER. CULT. DECLARADO (ha)	SUP. DEC. REDUCIDA (ha)	SUP. RESUELTA (ha)
4600416	04-061-007-00022-001	104020 ALMENDROS-GUARA	S 422	18,30	0,52	0,52	0,52		0,52			0,52	0,52
4600418	04-061-009-00021-003	104020 ALMENDROS-GUARA	S 422	16,30	0,40	0,40	0,40		0,40			0,40	0,40
4600419	04-061-009-00021-004	104020 ALMENDROS-GUARA	S 422	23,40	11,78	11,75	11,75		11,78			11,75	11,75

INCIDENCIAS**INCIDENCIA DESCRIPCIÓN**

- 256 Solicitud con recintos no declarados en campaña actual con una reducción por omisión de superficie superior al 3%
CÓDIGO PARA EL PORCENTAJE DE REDUCCIÓN POR OMISIÓN QUE CORRESPONDE A LA SOLICITUD:3
- 3790 Recinto declarado inactivo
Ref:6886325 Recinto:04-061-009-00022-00001 Cultivo: -
- 4272 Verifica que las líneas de declaración de las Solicitudes Únicas no tienen solapes con la capa de Retroactividad Gráfica (ambas de la misma campaña) a nivel de expediente/línea de declaración gráfica de la solicitud.
Ref:4600419 Recinto:04-061-009-00021-00004 Cultivo: - Agregado de la referencia del recinto.:0 Zona de la referencia del recinto.:0 Superficie solapada.:0,03 Id. Incid.:100991280
- 100424 Solicita recinto que no está comprometido para la operación.
Ref:1700000002776039 Recinto:04-061-007-00020-00001 Cultivo:104022 ALMENDROS-LARGUETA Secano
Ref:1700000002776043 Recinto:04-061-007-00020-00002 Cultivo:104022 ALMENDROS-LARGUETA Secano
Ref:1700000002776040 Recinto:04-061-007-00020-00004 Cultivo:104022 ALMENDROS-LARGUETA Secano
Ref:1700000002776042 Recinto:04-061-009-00020-00001 Cultivo:104022 ALMENDROS-LARGUETA Secano
Ref:1700000002776045 Recinto:04-061-009-00020-00009 Cultivo:104022 ALMENDROS-LARGUETA Secano
Ref:1700000002776044 Recinto:04-061-009-00020-00010 Cultivo:104022 ALMENDROS-LARGUETA Secano
Ref:1700000002776046 Recinto:04-061-009-00020-00011 Cultivo:104022 ALMENDROS-LARGUETA Secano
Ref:6886325 Recinto:04-061-009-00022-00001 Cultivo:104020 ALMENDROS-GUARA Secano

(1) Superficie declarada admisible ajustada con la superficie comprometida.
(2) Factor de penalización valorando el alcance para el tipo de compromiso.

Puede verificar la integridad de una copia de este documento mediante la lectura del código QR adjunto o mediante el acceso a la dirección <https://ws050.juntadeandalucia.es/verificarFirma> indicando el código de VERIFICACIÓN

FIRMADO POR

RAQUEL MARIA ESPIN CRESPO

17/12/2024

VERIFICACIÓN

Pk2jm6UYDU9J72AMTZUYRN3GET48NG

PÁG. 57/9349



**APELLIDOS Y NOMBRE / RAZÓN SOCIAL**

BLANQUE MORENO ANTONIO

NIF

***6417*

EXPEDIENTE

1215138

ANUALIDAD DE PAGO

1ª

IMPORTES POR ANUALIDAD

	2023	2024	2025	2026	2027
IMPORTE MÁXIMO SUBVENCIONABLE	326,96 €	326,96 €	326,96 €	272,46 €	272,46 €
IMPORTE MEDIO DE TRANSFERENCIA (€/ha)	259,49 €	259,49 €	259,49 €	216,24 €	216,24 €

RESUMEN DE UNIDADES

Cód	GRUPO DE PAGO	Sup. Dec. Admisible (ha)	Sup. Comprometida (ha)	Sup. ajustada compromiso (1) (ha)	% sobredec.	Sup. Resuelta (ha)	Importe Declarado	Importe Topado	Importe Resuelto	Importe tras sobredec.
422	FRUTALES SECANO	1,26		1,26	0,00	1,26	326,96	326,96	326,96	326,96
TOTAL		1,26	1,26	1,26		1,26	326,96	326,96	326,96	326,96

APLICACIÓN DE REDUCCIONES Y PENALIZACIONES

GRUPO DE PAGO	Importe Calculado	Importe prereduc.	Criterios de subvencionabilidad y compromisos	Presentación tardía	Omisión declaración	Condicionalidad	IMPORTE (Euros) RESUELTO
FRUTALES SECANO	326,96	326,96	0,00	0,00	0,00	0,00	326,96
TOTAL	326,96	326,96					326,96

RESUMEN DE PAGOS**IMPORTE (Euros)**

	RESUELTO	FEADER	MAPA	CAPADR
FRUTALES SECANO - Pago realizado	326,96 €	277,92 €	32,07 €	16,97 €

RECINTOS RESUELTOS

REF.	REFERENCIA SIGPAC	CULTIVO	DESCRIPCIÓN CULTIVO	S/R G.PAGO	PEND. MEDIA (%)	SUP. DEC. ADMISIBLE (ha)	SUP. COMPROM. (ha)	SUP. AJUSTADA COMPR.(1) (ha)	SUP. CONY. SIGPAC (ha)	SUP. CERTIE (ha)	SUP. CAMPO (ha)	SUP. CAMPO DETER. CULT. DECLARADO (ha)	SUP. DEC. REDUCIDA (ha)	SUP. RESUELTA (ha)
-1595225	04-008-012-00056-003	104007	ALMENDROS-COMUNA	S 422	34,20	0,18	0,18	0,18		0,18			0,18	0,18
-1595224	04-008-012-00056-002	104007	ALMENDROS-COMUNA	S 422	39,70	0,67	0,67	0,67		0,67			0,67	0,67
-1595223	04-008-012-00060-001	104007	ALMENDROS-COMUNA	S 422	32,40	0,26	0,26	0,26		0,26			0,26	0,26
-1595222	04-008-012-00057-001	104007	ALMENDROS-COMUNA	S 422	31,20	0,15	0,15	0,15		0,15			0,15	0,15

(1) Superficie declarada admisible ajustada con la superficie comprometida.
(2) Factor de penalización valorando el alcance para el tipo de compromiso.Puede verificar la integridad de una copia de este documento mediante la lectura del código QR adjunto o mediante el acceso a la dirección <https://ws050.juntadeandalucia.es/verificarFirma> indicando el código de VERIFICACIÓN

FIRMADO POR

RAQUEL MARIA ESPIN CRESPO

17/12/2024

VERIFICACIÓN

Pk2jm6UYDU9J72AMTZUYRN3GET48NG

PÁG. 58/9349



**INCIDENCIAS****INCIDENCIA DESCRIPCIÓN**

242	<p>Recinto pendiente de acreditación de titularidad.</p> <p>Ref:-1595116 Recinto:04-008-009-00108-00003 Cultivo:4100 MAÍZ-MAÍZ CONVENCIONAL Regadío</p> <p>Ref:-1595187 Recinto:04-008-012-00011-00001 Cultivo:4100 MAÍZ-MAÍZ CONVENCIONAL Regadío</p> <p>Ref:-1595266 Recinto:04-008-013-00143-00001 Cultivo:4100 MAÍZ-MAÍZ CONVENCIONAL Regadío</p> <p>Ref:-1595451 Recinto:04-008-014-00147-00001 Cultivo:62000 PASTOS PERMANENTES DE 5 O MAS AÑOS-SIN VARIEDAD Secano</p> <p>Ref:-1595456 Recinto:04-008-014-00150-00001 Cultivo:62000 PASTOS PERMANENTES DE 5 O MAS AÑOS-SIN VARIEDAD Secano</p> <p>Ref:-1595457 Recinto:04-008-014-00151-00001 Cultivo:62000 PASTOS PERMANENTES DE 5 O MAS AÑOS-SIN VARIEDAD Secano</p> <p>Ref:-1595471 Recinto:04-008-014-00154-00002 Cultivo:62000 PASTOS PERMANENTES DE 5 O MAS AÑOS-SIN VARIEDAD Secano</p> <p>Ref:-1595472 Recinto:04-008-014-00158-00002 Cultivo:62000 PASTOS PERMANENTES DE 5 O MAS AÑOS-SIN VARIEDAD Secano</p> <p>Ref:-1595476 Recinto:04-008-014-00158-00003 Cultivo:104010 ALMENDROS-DESMAYO ROJO Secano</p> <p>Ref:-1595475 Recinto:04-008-014-00159-00002 Cultivo:62000 PASTOS PERMANENTES DE 5 O MAS AÑOS-SIN VARIEDAD Secano</p> <p>Ref:-1595470 Recinto:04-008-014-00161-00001 Cultivo:62000 PASTOS PERMANENTES DE 5 O MAS AÑOS-SIN VARIEDAD Secano</p> <p>Ref:-1595469 Recinto:04-008-014-00168-00001 Cultivo:62000 PASTOS PERMANENTES DE 5 O MAS AÑOS-SIN VARIEDAD Secano</p> <p>Ref:-1595507 Recinto:04-008-015-00274-00001 Cultivo:104010 ALMENDROS-DESMAYO ROJO Secano</p>
3790	<p>Recinto declarado inactivo</p> <p>Ref:-1595116 Recinto:04-008-009-00108-00003 Cultivo: -</p> <p>Ref:-1595187 Recinto:04-008-012-00011-00001 Cultivo: -</p> <p>Ref:-1595155 Recinto:04-008-012-00027-00001 Cultivo: -</p> <p>Ref:-1595171 Recinto:04-008-012-00044-00001 Cultivo: -</p> <p>Ref:-1595169 Recinto:04-008-012-00045-00001 Cultivo: -</p> <p>Ref:-1595170 Recinto:04-008-012-00047-00001 Cultivo: -</p> <p>Ref:-1595266 Recinto:04-008-013-00143-00001 Cultivo: -</p> <p>Ref:6908813 Recinto:04-008-013-00152-00001 Cultivo: -</p> <p>Ref:-1595264 Recinto:04-008-013-00170-00001 Cultivo: -</p> <p>Ref:-1595341 Recinto:04-008-013-00224-00001 Cultivo: -</p> <p>Ref:-1595451 Recinto:04-008-014-00147-00001 Cultivo: -</p> <p>Ref:-1595452 Recinto:04-008-014-00148-00001 Cultivo: -</p> <p>Ref:-1595453 Recinto:04-008-014-00149-00001 Cultivo: -</p> <p>Ref:-1595456 Recinto:04-008-014-00150-00001 Cultivo: -</p> <p>Ref:-1595457 Recinto:04-008-014-00151-00001 Cultivo: -</p> <p>Ref:-1595471 Recinto:04-008-014-00154-00002 Cultivo: -</p> <p>Ref:-1595472 Recinto:04-008-014-00158-00002 Cultivo: -</p> <p>Ref:-1595475 Recinto:04-008-014-00159-00002 Cultivo: -</p> <p>Ref:-1595470 Recinto:04-008-014-00161-00001 Cultivo: -</p> <p>Ref:-1595444 Recinto:04-008-014-00163-00001 Cultivo: -</p> <p>Ref:-1595469 Recinto:04-008-014-00168-00001 Cultivo: -</p> <p>Ref:-1595507 Recinto:04-008-015-00274-00001 Cultivo: -</p>
100402	<p>Recinto solicitado no forma parte de ningún organismo de control autorizado para la producción ecológica en Andalucía o fecha de inscripción posterior al plazo establecido (Anexo I. Criterios de Subvencionabilidad. Orden 28 de marzo de 2023).</p> <p>Ref:-1595469 Recinto:04-008-014-00168-00001 Cultivo:62000 PASTOS PERMANENTES DE 5 O MAS AÑOS-SIN VARIEDAD Secano</p>
100406	<p>Grupo de cultivo declarado en el recinto no coincide con el grupo de cultivo existente en el organismo de control autorizado para la producción ecológica en Andalucía (Anexo I. Criterios de Subvencionabilidad. Orden 28 de marzo de 2023).</p> <p>Ref:-1595469 Recinto:04-008-014-00168-00001 Cultivo:62000 PASTOS PERMANENTES DE 5 O MAS AÑOS-SIN VARIEDAD Secano Grupo de SIPEA:FRUTALES</p>
100411	<p>Recinto no admisible por no estar asociado en SIGGAN a una explotación ganadera (Artículo 10 de la Orden de 28 de marzo de 2023).</p> <p>Ref:-1595451 Recinto:04-008-014-00147-00001 Cultivo:62000 PASTOS PERMANENTES DE 5 O MAS AÑOS-SIN VARIEDAD Secano</p> <p>Ref:-1595452 Recinto:04-008-014-00148-00001 Cultivo:62000 PASTOS PERMANENTES DE 5 O MAS AÑOS-SIN VARIEDAD Secano</p> <p>Ref:-1595453 Recinto:04-008-014-00149-00001 Cultivo:62000 PASTOS PERMANENTES DE 5 O MAS AÑOS-SIN VARIEDAD Secano</p> <p>Ref:-1595456 Recinto:04-008-014-00150-00001 Cultivo:62000 PASTOS PERMANENTES DE 5 O MAS AÑOS-SIN VARIEDAD Secano</p>

(1) Superficie declarada admisible ajustada con la superficie comprometida.
(2) Factor de penalización valorando el alcance para el tipo de compromiso.

Puede verificar la integridad de una copia de este documento mediante la lectura del código QR adjunto o mediante el acceso a la dirección <https://ws050.juntadeandalucia.es/verificarFirma> indicando el código de VERIFICACIÓN

FIRMADO POR	RAQUEL MARIA ESPIN CRESPO	17/12/2024	
VERIFICACIÓN	Pk2jm6UYDU9J72AMTZUYRN3GET48NG	PÁG. 59/9349	

**INCIDENCIAS****INCIDENCIA DESCRIPCIÓN**

INCIDENCIA	DESCRIPCIÓN
	Secano Ref:-1595457 Recinto:04-008-014-00151-00001 Cultivo:62000 PASTOS PERMANENTES DE 5 O MAS AÑOS-SIN VARIEDAD
	Secano Ref:-1595471 Recinto:04-008-014-00154-00002 Cultivo:62000 PASTOS PERMANENTES DE 5 O MAS AÑOS-SIN VARIEDAD
	Secano Ref:-1595472 Recinto:04-008-014-00158-00002 Cultivo:62000 PASTOS PERMANENTES DE 5 O MAS AÑOS-SIN VARIEDAD
	Secano Ref:-1595475 Recinto:04-008-014-00159-00002 Cultivo:62000 PASTOS PERMANENTES DE 5 O MAS AÑOS-SIN VARIEDAD
	Secano Ref:-1595470 Recinto:04-008-014-00161-00001 Cultivo:62000 PASTOS PERMANENTES DE 5 O MAS AÑOS-SIN VARIEDAD
	Secano Ref:-1595469 Recinto:04-008-014-00168-00001 Cultivo:62000 PASTOS PERMANENTES DE 5 O MAS AÑOS-SIN VARIEDAD
100421	Recinto declarado por error para una operación de la 6503, que se ha corregido de oficio marcando la operación correcta, de acuerdo con la fecha de inscripción del recinto en la producción ecológica. Ref:-1595224 Recinto:04-008-012-00056-00002 Cultivo:104007 ALMENDROS-COMUNA Secano Ref:-1595225 Recinto:04-008-012-00056-00003 Cultivo:104007 ALMENDROS-COMUNA Secano Ref:-1595222 Recinto:04-008-012-00057-00001 Cultivo:104007 ALMENDROS-COMUNA Secano Ref:-1595223 Recinto:04-008-012-00060-00001 Cultivo:104007 ALMENDROS-COMUNA Secano
100424	Solicita recinto que no está comprometido para la operación. Ref:-1595116 Recinto:04-008-009-00108-00003 Cultivo:4100 MAÍZ-MAÍZ CONVENCIONAL Regadío Ref:-1595187 Recinto:04-008-012-00011-00001 Cultivo:4100 MAÍZ-MAÍZ CONVENCIONAL Regadío Ref:-1595155 Recinto:04-008-012-00027-00001 Cultivo:4100 MAÍZ-MAÍZ CONVENCIONAL Regadío Ref:-1595171 Recinto:04-008-012-00044-00001 Cultivo:20000 BARBECHO TRADICIONAL-SIN VARIEDAD Secano Ref:-1595169 Recinto:04-008-012-00045-00001 Cultivo:20000 BARBECHO TRADICIONAL-SIN VARIEDAD Regadío Ref:-1595170 Recinto:04-008-012-00047-00001 Cultivo:20000 BARBECHO TRADICIONAL-SIN VARIEDAD Regadío Ref:-1595312 Recinto:04-008-013-00113-00001 Cultivo:20000 BARBECHO TRADICIONAL-SIN VARIEDAD Regadío Ref:-1595266 Recinto:04-008-013-00143-00001 Cultivo:4100 MAÍZ-MAÍZ CONVENCIONAL Regadío Ref:6908813 Recinto:04-008-013-00152-00001 Cultivo:4100 MAÍZ-MAÍZ CONVENCIONAL Regadío Ref:-1595264 Recinto:04-008-013-00170-00001 Cultivo:4100 MAÍZ-MAÍZ CONVENCIONAL Regadío Ref:-1595341 Recinto:04-008-013-00224-00001 Cultivo:104007 ALMENDROS-COMUNA Secano Ref:-1595451 Recinto:04-008-014-00147-00001 Cultivo:62000 PASTOS PERMANENTES DE 5 O MAS AÑOS-SIN VARIEDAD Secano Ref:-1595452 Recinto:04-008-014-00148-00001 Cultivo:62000 PASTOS PERMANENTES DE 5 O MAS AÑOS-SIN VARIEDAD Secano Ref:-1595453 Recinto:04-008-014-00149-00001 Cultivo:62000 PASTOS PERMANENTES DE 5 O MAS AÑOS-SIN VARIEDAD Secano Ref:-1595456 Recinto:04-008-014-00150-00001 Cultivo:62000 PASTOS PERMANENTES DE 5 O MAS AÑOS-SIN VARIEDAD Secano Ref:-1595457 Recinto:04-008-014-00151-00001 Cultivo:62000 PASTOS PERMANENTES DE 5 O MAS AÑOS-SIN VARIEDAD Secano Ref:-1595471 Recinto:04-008-014-00154-00002 Cultivo:62000 PASTOS PERMANENTES DE 5 O MAS AÑOS-SIN VARIEDAD Secano Ref:-1595472 Recinto:04-008-014-00158-00002 Cultivo:62000 PASTOS PERMANENTES DE 5 O MAS AÑOS-SIN VARIEDAD Secano Ref:-1595476 Recinto:04-008-014-00158-00003 Cultivo:104010 ALMENDROS-DESMAYO ROJO Secano Ref:-1595475 Recinto:04-008-014-00159-00002 Cultivo:62000 PASTOS PERMANENTES DE 5 O MAS AÑOS-SIN VARIEDAD Secano Ref:-1595470 Recinto:04-008-014-00161-00001 Cultivo:62000 PASTOS PERMANENTES DE 5 O MAS AÑOS-SIN VARIEDAD Secano Ref:-1595444 Recinto:04-008-014-00163-00001 Cultivo:104010 ALMENDROS-DESMAYO ROJO Secano Ref:-1595469 Recinto:04-008-014-00168-00001 Cultivo:62000 PASTOS PERMANENTES DE 5 O MAS AÑOS-SIN VARIEDAD Secano Ref:-1595507 Recinto:04-008-015-00274-00001 Cultivo:104010 ALMENDROS-DESMAYO ROJO Secano

(1) Superficie declarada admisible ajustada con la superficie comprometida.
(2) Factor de penalización valorando el alcance para el tipo de compromiso.

Puede verificar la integridad de una copia de este documento mediante la lectura del código QR adjunto o mediante el acceso a la dirección <https://ws050.juntadeandalucia.es/verificarFirma> indicando el código de VERIFICACIÓN

FIRMADO POR	RAQUEL MARIA ESPIN CRESPO	17/12/2024	
VERIFICACIÓN	Pk2jm6UYDU9J72AMTZUYRN3GET48NG	PÁG. 60/9349	

**APELLIDOS Y NOMBRE / RAZÓN SOCIAL**

BLESA FERNANDEZ ISABEL

NIF

***3298*

EXPEDIENTE

1212668

ANUALIDAD DE PAGO

1ª

IMPORTE POR ANUALIDAD

	2023	2024	2025	2026	2027
IMPORTE MÁXIMO SUBVENCIONABLE	2.133,01 €	2.133,01 €	2.133,01 €	1.777,49 €	1.777,49 €
IMPORTE MEDIO DE TRANSFERENCIA (€/ha)	259,49 €	259,49 €	259,49 €	216,24 €	216,24 €

RESUMEN DE UNIDADES

Cód	GRUPO DE PAGO	Sup. Dec. Admisible (ha)	Sup. Comprometida (ha)	Sup. ajustada compromiso (1) (ha)	% sobredec.	Sup. Resuelta (ha)	Importe Declarado	Importe Topado	Importe Resuelto	Importe tras sobredec.
422	FRUTALES SECANO	8,22		8,22	0,00	8,22	2.133,01	2.133,01	2.133,01	2.133,01
TOTAL		8,22	8,22	8,22		8,22	2.133,01	2.133,01	2.133,01	2.133,01

APLICACIÓN DE REDUCCIONES Y PENALIZACIONES

GRUPO DE PAGO	Importe Calculado	Importe prereduc.	Criterios de subvencionabilidad y compromisos	Presentación tardía	Omisión declaración	Condicionalidad	IMPORTE (Euros) RESUELTO
FRUTALES SECANO	2.133,01		0,00	0,00	0,00	0,00	2.133,01
TOTAL	2.133,01		2.133,01				2.133,01

RESUMEN DE PAGOS**IMPORTE (Euros)**

FRUTALES SECANO - Pago realizado	RESUELTO	FEADER	MAPA	CAPADR
	2.133,01 €	1.813,06 €	209,25 €	110,70 €

RECINTOS RESUELTOS

REF.	REFERENCIA SIGPAC	CULTIVO DESCRIPCIÓN CULTIVO	S/R G.PAGO	PEND. MEDIA (%)	SUP. DEC. ADMISIBLE (ha)	SUP. COMPROM. (ha)	SUP. AJUSTADA COMPROM. (1) (ha)	SUP. CONY. SIGPAC (ha)	SUP. CERTIE (ha)	SUP. CAMPO (ha)	SUP. CAMPO DETER. CULT. DECLARADO (ha)	SUP. DEC. REDUCIDA (ha)	SUP. RESUELTA (ha)
-1129473	04-089-002-00319-003	104020 ALMENDROS-GUARA	S 422	12,20	0,01	0,01	0,01		0,01			0,01	0,01
-162607	04-099-021-00176-001	104020 ALMENDROS-GUARA	S 422	14,90	0,19	0,19	0,19		0,19			0,19	0,19
1700000003576365	04-099-021-00174-010	104020 ALMENDROS-GUARA	S 422	19,40	0,03	0,03	0,03		0,03			0,03	0,03
1700000003576366	04-099-021-00174-003	104020 ALMENDROS-GUARA	S 422	24,80	1,01	1,01	1,01		1,01			1,01	1,01
1700000003576367	04-099-021-00175-001	104020 ALMENDROS-GUARA	S 422	11,80	0,24	0,24	0,24		0,24			0,24	0,24
1700000003576368	04-099-021-00174-012	104020 ALMENDROS-GUARA	S 422	9,10	0,02	0,02	0,02		0,02			0,02	0,02
1700000003576369	04-089-002-00320-005	104020 ALMENDROS-GUARA	S 422	25,30	0,17	0,17	0,17		0,17			0,17	0,17
1700000003576370	04-089-002-00319-005	104020 ALMENDROS-GUARA	S 422	29,20	0,24	0,24	0,24		0,24			0,24	0,24
1700000003576371	04-089-002-00320-003	104020 ALMENDROS-GUARA	S 422	13,20	0,02	0,02	0,02		0,02			0,02	0,02
1700000003576372	04-099-021-00151-003	104020 ALMENDROS-GUARA	S 422	31,70	0,61	0,61	0,61		0,61			0,61	0,61
1700000003576373	04-089-002-00319-002	104020 ALMENDROS-GUARA	S 422	25,00	1,32	1,32	1,32		1,32			1,32	1,32
1700000003576374	04-089-002-00320-001	104020 ALMENDROS-GUARA	S 422	25,10	0,74	0,74	0,74		0,74			0,74	0,74
1700000003576375	04-089-002-00318-003	104020 ALMENDROS-GUARA	S 422	18,50	0,03	0,03	0,03		0,03			0,03	0,03
1700000003576376	04-089-002-00316-004	104020 ALMENDROS-GUARA	S 422	24,10	0,45	0,45	0,45		0,45			0,45	0,45
1700000003576377	04-089-002-00318-002	104020 ALMENDROS-GUARA	S 422	28,40	0,12	0,12	0,12		0,12			0,12	0,12
1700000003576378	04-089-002-00257-001	104020 ALMENDROS-GUARA	S 422	28,70	2,03	2,03	2,03		2,03			2,03	2,03
1700000003576379	04-089-002-00316-002	104020 ALMENDROS-GUARA	S 422	28,10	0,99	0,99	0,99		0,99			0,99	0,99

INCIDENCIAS**INCIDENCIA DESCRIPCIÓN**

100424 Solicita recinto que no está comprometido para la operación.

Ref:1700000003576364 Recinto:04-089-002-00254-00001 Cultivo:104020 ALMENDROS-GUARA Regadio

(1) Superficie declarada admisible ajustada con la superficie comprometida.
(2) Factor de penalización valorando el alcance para el tipo de compromiso.Puede verificar la integridad de una copia de este documento mediante la lectura del código QR adjunto o mediante el acceso a la dirección <https://ws050.juntadeandalucia.es/verificarFirma> indicando el código de VERIFICACIÓN

FIRMADO POR

RAQUEL MARIA ESPIN CRESPO

17/12/2024

VERIFICACIÓN

Pk2jm6UYDU9J72AMTZUYRN3GET48NG

PÁG. 61/9349



**APELLIDOS Y NOMBRE / RAZÓN SOCIAL**

BOSHCHUK ALONA

NIF
***0918*EXPEDIENTE
1011789**ANUALIDAD DE PAGO**

1ª

IMPORTES POR ANUALIDAD

	2023	2024	2025	2026	2027
IMPORTE MÁXIMO SUBVENCIONABLE	4.066,21 €	4.066,21 €	4.066,21 €	3.388,48 €	3.388,48 €
IMPORTE MEDIO DE TRANSFERENCIA (€/ha)	259,49 €	259,49 €	259,49 €	216,24 €	216,24 €

RESUMEN DE UNIDADES

Cód	GRUPO DE PAGO	Sup. Dec. Admisible (ha)	Sup. Comprometida (ha)	Sup. ajustada compromiso (1) (ha)	% sobredec.	Sup. Resuelta (ha)	Importe Declarado	Importe Topado	Importe Resuelto	Importe tras sobredec.
422	FRUTALES SECANO	15,67		15,67	0,00	15,67	4.066,21	4.066,21	4.066,21	4.066,21
TOTAL		15,67	15,67	15,67		15,67	4.066,21	4.066,21	4.066,21	4.066,21

APLICACIÓN DE REDUCCIONES Y PENALIZACIONES

GRUPO DE PAGO	Importe Calculado	Importe prereduc.	Criterios de subvencionabilidad y compromisos	Presentación tardía	Omisión declaración	Condicionalidad	IMPORTE (Euros) RESUELTO
FRUTALES SECANO	4.066,21	4.066,21	0,00	0,00	1,00	0,00	4.025,55
TOTAL	4.066,21	4.066,21					4.025,55

RESUMEN DE PAGOS**IMPORTE (Euros)**

FRUTALES SECANO - Pago realizado	RESUELTO	FEADER	MAPA	CAPADR
	4.025,55 €	3.421,72 €	394,91 €	208,92 €

RECINTOS RESUELTOS

REF.	REFERENCIA SIGPAC	CULTIVO DESCRIPCIÓN CULTIVO	S/R G.PAGO	PEND. MEDIA (%)	SUP. DEC. ADMISIBLE (ha)	SUP. COMPROM. (ha)	SUP. AJUSTADA COMPROM. (1) (ha)	SUP. CONY. SIGPAC (ha)	SUP. CERTIE (ha)	SUP. CAMPO (ha)	SUP. CAMPO DETER. CULT. DECLARADO (ha)	SUP. DEC. REDUCIDA (ha)	SUP. RESUELTA (ha)
-1287103	04-089-014-00071-002	104057 ALMENDROS-AVIJOR	S 422	17,90	0,40	0,40	0,40		0,40			0,40	0,40
-1019951	04-089-014-00051-006	104057 ALMENDROS-AVIJOR	S 422	27,50	0,12	0,12	0,12		0,12			0,12	0,12
-1019948	04-089-014-00051-010	104057 ALMENDROS-AVIJOR	S 422	26,90	1,26	1,26	1,26		1,26			1,26	1,26
-707129	04-089-014-00051-021	104057 ALMENDROS-AVIJOR	S 422	16,70	0,07	0,07	0,07		0,07			0,07	0,07
-12422	04-089-014-00051-020	104057 ALMENDROS-AVIJOR	S 422	16,00	1,07	1,07	1,07		1,07			1,07	1,07
-12421	04-089-014-00051-019	104057 ALMENDROS-AVIJOR	S 422	32,40	0,28	0,28	0,28		0,28			0,28	0,28
1700000005339229	04-089-014-00051-002	104057 ALMENDROS-AVIJOR	S 422	26,30	0,57	0,57	0,57		0,57			0,57	0,57
1700000005339230	04-089-014-00051-004	104057 ALMENDROS-AVIJOR	S 422	21,70	8,29	8,29	8,29		8,29			8,29	8,29
1700000005339231	04-089-014-00051-017	104057 ALMENDROS-AVIJOR	S 422	22,00	0,11	0,11	0,11		0,11			0,11	0,11
1700000005339232	04-089-014-00088-007	104057 ALMENDROS-AVIJOR	S 422	29,60	0,02	0,02	0,02		0,02			0,02	0,02
1700000005339233	04-089-014-00089-002	104057 ALMENDROS-AVIJOR	S 422	17,30	0,08	0,08	0,08		0,08			0,08	0,08
1700000005339234	04-089-014-00051-013	104020 ALMENDROS-GUARA	S 422	17,90	3,40	3,40	3,40		3,40			3,40	3,40

INCIDENCIAS**INCIDENCIA DESCRIPCIÓN**

- 256 Solicitud con recintos no declarados en campaña actual con una reducción por omisión de superficie superior al 3%
CÓDIGO PARA EL PORCENTAJE DE REDUCCIÓN POR OMISIÓN QUE CORRESPONDE A LA SOLICITUD:1
- 100402 Recinto solicitado no forma parte de ningún organismo de control autorizado para la producción ecológica en Andalucía o fecha de inscripción posterior al plazo establecido (Anexo I. Criterios de Subvencionabilidad. Orden 28 de marzo de 2023).
Ref:-1402640 Recinto:04-089-014-00076-00007 Cultivo:104057 ALMENDROS-AVIJOR Secano
- 100424 Solicita recinto que no está comprometido para la operación.
Ref:-1402640 Recinto:04-089-014-00076-00007 Cultivo:104057 ALMENDROS-AVIJOR Secano

(1) Superficie declarada admisible ajustada con la superficie comprometida.
(2) Factor de penalización valorando el alcance para el tipo de compromiso.

Puede verificar la integridad de una copia de este documento mediante la lectura del código QR adjunto o mediante el acceso a la dirección <https://ws050.juntadeandalucia.es/verificarFirma> indicando el código de VERIFICACIÓN

FIRMADO POR

RAQUEL MARIA ESPIN CRESPO

17/12/2024

VERIFICACIÓN

Pk2jm6UYDU9J72AMTZUYRN3GET48NG

PÁG. 62/9349



**APELLIDOS Y NOMBRE / RAZÓN SOCIAL**

BOTÍA BENAVENTE MARÍA GERTRUDIS

NIF

***3113*

EXPEDIENTE

1278489

ANUALIDAD DE PAGO

1ª

IMPORTES POR ANUALIDAD

	2023	2024	2025	2026	2027
IMPORTE MÁXIMO SUBVENCIONABLE	261,23 €	261,23 €	217,68 €	217,68 €	217,68 €
IMPORTE MEDIO DE TRANSFERENCIA (€/ha)	181,41 €	181,41 €	151,17 €	151,17 €	151,17 €

RESUMEN DE UNIDADES

Cód	GRUPO DE PAGO	Sup. Dec. Admisible (ha)	Sup. Comprometida (ha)	Sup. ajustada compromiso (1) (ha)	% sobredec.	Sup. Resuelta (ha)	Importe Declarado	Importe Topado	Importe Resuelto	Importe tras sobredec.
416	HERBÁCEOS	1,44		1,44	0,00	1,44	261,23	261,23	261,23	261,23
TOTAL		1,44	1,44	1,44		1,44	261,23	261,23	261,23	261,23

APLICACIÓN DE REDUCCIONES Y PENALIZACIONES

GRUPO DE PAGO	Importe Calculado	Importe prereduc.	Criterios de subvencionabilidad y compromisos	Presentación tardía	Omisión declaración	Condicionalidad	IMPORTE (Euros) RESUELTO
HERBÁCEOS	261,23	261,23	0,00	0,00	0,00	0,00	261,23
TOTAL	261,23	261,23					261,23

RESUMEN DE PAGOS**IMPORTE (Euros)**

	RESUELTO	FEADER	MAPA	CAPADR
HERBÁCEOS - Pago realizado	261,23 €	222,05 €	25,63 €	13,55 €

RECINTOS RESUELTOS

REF.	REFERENCIA SIGPAC	CULTIVO	DESCRIPCIÓN CULTIVO	S/R	G.PAGO	PEND. MEDIA (%)	SUP. DEC. ADMISIBLE (ha)	SUP. COMPROM. (ha)	SUP. AJUSTADA COMPR.(1) (ha)	SUP. CONY. SIGPAC (ha)	SUP. CERTIE (ha)	SUP. CAMPO (ha)	SUP. CAMPO DETER. CULT. DECLARADO (ha)	SUP. DEC. REDUCIDA (ha)	SUP. RESUELTA (ha)
1700000003011626	04-063-008-00127-004	5000	CEBADA-SIN VARIEDAD	S	416	5,30	1,44	1,44	1,44		1,44			1,44	1,44

INCIDENCIAS**INCIDENCIA DESCRIPCIÓN**

- 100412 Número de hectáreas validadas inferior a la superficie mínima permitida por el grupo de cultivo (Anexo I. Criterios de Subvencionabilidad. Orden 28 de marzo de 2023).
Sup. Resuelta:0 Grupo de Pago:FRUTALES SECANO
- 100413 Recinto perteneciente a grupo de cultivo que no cumple con la superficie mínima requerida (Anexo I. Criterios de Subvencionabilidad. Orden 28 de marzo de 2023).
Ref:5549012 Recinto:04-063-009-00074-00001 Cultivo:104057 ALMENDROS-AVIJOR Secano Sup. Declarada:0,73 Superficie Resolver:0,73
Ref:5549019 Recinto:04-063-009-00075-00001 Cultivo:104057 ALMENDROS-AVIJOR Secano Sup. Declarada:0,23 Superficie Resolver:0,23
Ref:5549024 Recinto:04-063-009-00081-00001 Cultivo:104057 ALMENDROS-AVIJOR Secano Sup. Declarada:0,46 Superficie Resolver:0,46
Ref:5109561 Recinto:04-063-011-00151-00001 Cultivo:104007 ALMENDROS-COMUNA Secano Sup. Declarada:0,7 Superficie Resolver:0,7
Ref:-1499783 Recinto:04-063-011-00225-00002 Cultivo:104007 ALMENDROS-COMUNA Secano Sup. Declarada:0,02 Superficie Resolver:0,02
- 100424 Solicita recinto que no está comprometido para la operación.
Ref:5109729 Recinto:04-063-011-00094-00002 Cultivo:104020 ALMENDROS-GUARA Regadío
Ref:-1499781 Recinto:04-063-011-00224-00001 Cultivo:104020 ALMENDROS-GUARA Regadío
Ref:-1499782 Recinto:04-063-011-00225-00001 Cultivo:104020 ALMENDROS-GUARA Regadío

(1) Superficie declarada admisible ajustada con la superficie comprometida.
(2) Factor de penalización valorando el alcance para el tipo de compromiso.

Puede verificar la integridad de una copia de este documento mediante la lectura del código QR adjunto o mediante el acceso a la dirección <https://ws050.juntadeandalucia.es/verificarFirma> indicando el código de VERIFICACIÓN

FIRMADO POR

RAQUEL MARIA ESPIN CRESPO

17/12/2024

VERIFICACIÓN

Pk2jm6UYDU9J72AMTZUYRN3GET48NG

PÁG. 63/9349



**APELLIDOS Y NOMBRE / RAZÓN SOCIAL**

BOTIA BOTIA JOSE DOMINGO

NIF
****1805*EXPEDIENTE
1110721ANUALIDAD
DE PAGO
1ª**IMPORTE POR ANUALIDAD**

	2023	2024	2025	2026	2027
IMPORTE MÁXIMO SUBVENCIONABLE	2.262,18 €	2.262,18 €	1.885,09 €	1.885,09 €	1.885,09 €
IMPORTE MEDIO DE TRANSFERENCIA (€/ha)	113,28 €	113,28 €	94,40 €	94,40 €	94,40 €

RESUMEN DE UNIDADES

Cód	GRUPO DE PAGO	Sup. Dec. Admisible (ha)	Sup. Comprometida (ha)	Sup. ajustada compromiso (1) (ha)	% sobredec.	Sup. Resuelta (ha)	Importe Declarado	Importe Topado	Importe Resuelto	Importe tras sobredec.
416	HERBÁCEOS	12,47		12,47	0,00	12,47	2.262,18	2.262,18	2.262,18	2.262,18
424	HERBÁCEOS NO ELEGIBLES	7,50		7,50	0,00	7,50	0,00	0,00	0,00	0,00
TOTAL		19,97	19,97	19,97		19,97	2.262,18	2.262,18	2.262,18	2.262,18

APLICACIÓN DE REDUCCIONES Y PENALIZACIONES

GRUPO DE PAGO	Importe Calculado	Importe prereduc.	Criterios de subvencionabilidad y compromisos	Presentación tardía	Omisión declaración	Condicionalidad	IMPORTE (Euros) RESUELTO
HERBÁCEOS	2.262,18	2.262,18	0,00	0,00	0,00	0,00	2.262,18
HERBÁCEOS NO ELEGIBLES	0,00	0,00	0,00	0,00	0,00	0,00	0,00
TOTAL	2.262,18	2.262,18					2.262,18

RESUMEN DE PAGOS

	RESUELTO	FEADER	MAPA	CAPADR
HERBÁCEOS - Pago realizado	2.262,18 €	1.922,85 €	221,92 €	117,41 €

RECINTOS RESUELTOS

REF.	REFERENCIA SIGPAC	CULTIVO DESCRIPCIÓN CULTIVO	S/R G.PAGO	PEND. MEDIA (%)	SUP. DEC. ADMISIBLE (ha)	SUP. COMPROM. (ha)	SUP. AJUSTADA COMPROM. (1) (ha)	SUP. CONV. SIGPAC (ha)	SUP. CERTIF. (ha)	SUP. CAMPO (ha)	SUP. CAMPO DETER. CULT. DECLARADO (ha)	SUP. DEC. REDUCIDA (ha)	SUP. RESUELTA (ha)
-1237321	04-063-023-00067-003	5004 CEBADA-ALBACETE	S 416	7,10	7,06	7,06	7,06		7,06				7,06
1700000005185693	18-149-014-00349-001	5000 CEBADA-SIN VARIEDAD	S 416	1,70	5,09	5,09	5,09		5,09				5,09
1700000005185697	18-149-014-00328-001	5000 CEBADA-SIN VARIEDAD	S 416	10,40	0,32	0,32	0,32		0,32				0,32
1700000005185690	04-063-023-00119-001	20000 BARBECHO TRADICIONAL-SIN VARIEDAD	S 424	4,40	0,81	0,81	0,81		0,81				0,81
1700000005185692	04-063-023-00139-001	20000 BARBECHO TRADICIONAL-SIN VARIEDAD	S 424	5,60	1,52	1,52	1,52		1,52				1,52
1700000005185694	18-149-014-00368-001	20000 BARBECHO TRADICIONAL-SIN VARIEDAD	S 424	1,60	5,17	5,17	5,17		5,17				5,17

INCIDENCIAS**INCIDENCIA DESCRIPCIÓN**

- 100412 Número de hectáreas validadas inferior a la superficie mínima permitida por el grupo de cultivo (Anexo I. Criterios de Subvencionabilidad. Orden 28 de marzo de 2023).
Sup. Resuelta:0 Grupo de Pago:FRUTALES SECANO
- 100413 Recinto perteneciente a grupo de cultivo que no cumple con la superficie mínima requerida (Anexo I. Criterios de Subvencionabilidad. Orden 28 de marzo de 2023).
Ref:1700000005185688 Recinto:04-063-021-00070-00001 Cultivo:104020 ALMENDROS-GUARA Secano Sup. Declarada:0,67 Superficie Resolver:0,67
Ref:1700000005185689 Recinto:04-063-021-00071-00001 Cultivo:104020 ALMENDROS-GUARA Secano Sup. Declarada:0,92 Superficie Resolver:0,92
- 100421 Recinto declarado por error para una operación de la 6503, que se ha corregido de oficio marcando la operación correcta, de acuerdo con la fecha de inscripción del recinto en la producción ecológica.
Ref:-1237321 Recinto:04-063-023-00067-00003 Cultivo:5004 CEBADA-ALBACETE Secano
Ref:1700000005185690 Recinto:04-063-023-00119-00001 Cultivo:20000 BARBECHO TRADICIONAL-SIN VARIEDAD Secano
Ref:1700000005185692 Recinto:04-063-023-00139-00001 Cultivo:20000 BARBECHO TRADICIONAL-SIN VARIEDAD Secano
Ref:1700000005185697 Recinto:18-149-014-00328-00001 Cultivo:5000 CEBADA-SIN VARIEDAD Secano
Ref:1700000005185693 Recinto:18-149-014-00349-00001 Cultivo:5000 CEBADA-SIN VARIEDAD Secano
Ref:1700000005185694 Recinto:18-149-014-00368-00001 Cultivo:20000 BARBECHO TRADICIONAL-SIN VARIEDAD Secano

(1) Superficie declarada admisible ajustada con la superficie comprometida.
(2) Factor de penalización valorando el alcance para el tipo de compromiso.

Puede verificar la integridad de una copia de este documento mediante la lectura del código QR adjunto o mediante el acceso a la dirección <https://ws050.juntadeandalucia.es/verificarFirma> indicando el código de VERIFICACIÓN

FIRMADO POR

RAQUEL MARIA ESPIN CRESPO

17/12/2024

VERIFICACIÓN

Pk2jm6UYDU9J72AMTZUYRN3GET48NG

PÁG. 64/9349



**APELLIDOS Y NOMBRE / RAZÓN SOCIAL**

BUHAI NICULITA FLORIN

NIF

****2061*

EXPEDIENTE

1270790

ANUALIDAD DE PAGO

1ª

IMPORTES POR ANUALIDAD

	2023	2024	2025	2026	2027
IMPORTE MÁXIMO SUBVENCIONABLE	434,72 €	434,72 €	361,79 €	361,79 €	361,79 €
IMPORTE MEDIO DE TRANSFERENCIA (€/ha)	304,00 €	304,00 €	253,00 €	253,00 €	253,00 €

RESUMEN DE UNIDADES

Cód	GRUPO DE PAGO	Sup. Dec. Admisible (ha)	Sup. Comprometida (ha)	Sup. ajustada compromiso (1) (ha)	% sobredec.	Sup. Resuelta (ha)	Importe Declarado	Importe Topado	Importe Resuelto	Importe tras sobredec.
420	HORTÍCOLAS	1,43		1,43	0,00	1,43	434,72	434,72	434,72	434,72
TOTAL		1,43	1,43	1,43		1,43	434,72	434,72	434,72	434,72

APLICACIÓN DE REDUCCIONES Y PENALIZACIONES

GRUPO DE PAGO	Importe Calculado	Importe prereduc.	Criterios de subvencionabilidad y compromisos	Presentación tardía	Omisión declaración	Condicionalidad	IMPORTE (Euros) RESUELTO
HORTÍCOLAS	434,72	434,72	0,00	0,00	0,00	0,00	434,72
TOTAL	434,72	434,72					434,72

RESUMEN DE PAGOS**IMPORTE (Euros)**

	RESUELTO	FEADER	MAPA	CAPADR
HORTÍCOLAS - Pago realizado	434,72 €	369,51 €	42,65 €	22,56 €

RECINTOS RESUELTOS

REF.	REFERENCIA SIGPAC	CULTIVO DESCRIPCIÓN CULTIVO	S/R G.PAGO	PEND. MEDIA (%)	SUP. DEC. ADMISIBLE (ha)	SUP. COMPROM. (ha)	SUP. AJUSTADA COMPROM. (1) (ha)	SUP. CONY. SIGPAC (ha)	SUP. CERTIE (ha)	SUP. CAMPO (ha)	SUP. CAMPO DETER. CULT. DECLARADO (ha)	SUP. DEC. REDUCIDA (ha)	SUP. RESUELTA (ha)
-984615	04-040-014-00003-067	163000 CALABACÍN-SIN VARIEDAD	R 420	3,60	0,04	0,04	0,04		0,04			0,04	0,04
-984613	04-040-014-00003-065	163000 CALABACÍN-SIN VARIEDAD	R 420	1,50	0,03	0,03	0,03		0,03			0,03	0,03
1700000005847205	04-040-014-00003-026	163000 CALABACÍN-SIN VARIEDAD	R 420	4,50	1,36	1,36	1,36		1,36			1,36	1,36

INCIDENCIAS**INCIDENCIA DESCRIPCIÓN**

- 100400 Recinto con cultivo, variedad, régimen de explotación o uso Sigpac no compatible con la operación solicitada (Anexo IV.I Cultivos y variedades elegibles para las Intervenciones. Orden de 28 de marzo de 2023).
Ref:1700000005847234 Recinto:04-040-014-00003-00005 Cultivo:20000 BARBECHO TRADICIONAL-SIN VARIEDAD Regadío Uso:OV
Ref:1700000005847247 Recinto:04-040-014-00003-00009 Cultivo:163000 CALABACÍN-SIN VARIEDAD Regadío Uso:OV
Ref:-984616 Recinto:04-040-014-00003-00068 Cultivo:163000 CALABACÍN-SIN VARIEDAD Regadío Uso:OV
Ref:-1629657 Recinto:04-040-014-00003-00069 Cultivo:163000 CALABACÍN-SIN VARIEDAD Regadío Uso:OV
Ref:-1629989 Recinto:04-040-014-00003-00069 Cultivo:163000 CALABACÍN-SIN VARIEDAD Regadío Uso:OV
- 100402 Recinto solicitado no forma parte de ningún organismo de control autorizado para la producción ecológica en Andalucía o fecha de inscripción posterior al plazo establecido (Anexo I. Criterios de Subvencionabilidad. Orden 28 de marzo de 2023).
Ref:1700000005847234 Recinto:04-040-014-00003-00005 Cultivo:20000 BARBECHO TRADICIONAL-SIN VARIEDAD Regadío
- 100406 Grupo de cultivo declarado en el recinto no coincide con el grupo de cultivo existente en el organismo de control autorizado para la producción ecológica en Andalucía (Anexo I. Criterios de Subvencionabilidad. Orden 28 de marzo de 2023).
Ref:1700000005847234 Recinto:04-040-014-00003-00005 Cultivo:20000 BARBECHO TRADICIONAL-SIN VARIEDAD Regadío
Grupo de SIPEA:HORTICOLAS
- 100424 Solicita recinto que no está comprometido para la operación.
Ref:1700000005847234 Recinto:04-040-014-00003-00005 Cultivo:20000 BARBECHO TRADICIONAL-SIN VARIEDAD Regadío
Ref:1700000005847247 Recinto:04-040-014-00003-00009 Cultivo:163000 CALABACÍN-SIN VARIEDAD Regadío
Ref:-984616 Recinto:04-040-014-00003-00068 Cultivo:163000 CALABACÍN-SIN VARIEDAD Regadío
Ref:-1629657 Recinto:04-040-014-00003-00069 Cultivo:163000 CALABACÍN-SIN VARIEDAD Regadío
Ref:-1629989 Recinto:04-040-014-00003-00069 Cultivo:163000 CALABACÍN-SIN VARIEDAD Regadío

(1) Superficie declarada admisible ajustada con la superficie comprometida.
(2) Factor de penalización valorando el alcance para el tipo de compromiso.Puede verificar la integridad de una copia de este documento mediante la lectura del código QR adjunto o mediante el acceso a la dirección <https://ws050.juntadeandalucia.es/verificarFirma> indicando el código de VERIFICACIÓN

FIRMADO POR

RAQUEL MARIA ESPIN CRESPO

17/12/2024

VERIFICACIÓN

Pk2jm6UYDU9J72AMTZUYRN3GET48NG

PÁG. 65/9349



**APELLIDOS Y NOMBRE / RAZÓN SOCIAL**

CABALLERO MARTINEZ MARIA INMACULADA

NIF

***2363*

EXPEDIENTE

1252481

ANUALIDAD DE PAGO

1ª

IMPORTE POR ANUALIDAD

	2023	2024	2025	2026	2027
IMPORTE MÁXIMO SUBVENCIONABLE	2.491,10 €	2.491,10 €	2.491,10 €	2.075,90 €	2.075,90 €
IMPORTE MEDIO DE TRANSFERENCIA (€/ha)	259,49 €	259,49 €	259,49 €	216,24 €	216,24 €

RESUMEN DE UNIDADES

Cód	GRUPO DE PAGO	Sup. Dec. Admisible (ha)	Sup. Comprometida (ha)	Sup. ajustada compromiso (1) (ha)	% sobredec.	Sup. Resuelta (ha)	Importe Declarado	Importe Topado	Importe Resuelto	Importe tras sobredec.
422	FRUTALES SECANO	9,60		9,60	0,00	9,60	2.491,10	2.491,10	2.491,10	2.491,10
TOTAL		9,60	9,60	9,60		9,60	2.491,10	2.491,10	2.491,10	2.491,10

APLICACIÓN DE REDUCCIONES Y PENALIZACIONES

GRUPO DE PAGO	Importe Calculado	Importe prereduc.	Criterios de subvencionabilidad y compromisos	Presentación tardía	Omisión declaración	Condicionalidad	IMPORTE (Euros) RESUELTO
FRUTALES SECANO	2.491,10	2.491,10	0,00	0,00	0,00	0,00	2.491,10
TOTAL	2.491,10	2.491,10					2.491,10

RESUMEN DE PAGOS**IMPORTE (Euros)**

FRUTALES SECANO - Pago realizado	RESUELTO	FEADER	MAPA	CAPADR
	2.491,10 €	2.117,44 €	244,38 €	129,28 €

RECINTOS RESUELTOS

REF.	REFERENCIA SIGPAC	CULTIVO	DESCRIPCIÓN CULTIVO	S/R G.PAGO	PEND. MEDIA (%)	SUP. DEC. ADMISIBLE (ha)	SUP. COMPROM. (ha)	SUP. AJUSTADA COMPR.(1) (ha)	SUP. CONY. SIGPAC (ha)	SUP. CERTIE (ha)	SUP. CAMPO (ha)	SUP. CAMPO DETER. CULT. DECLARADO (ha)	SUP. DEC. REDUCIDA (ha)	SUP. RESUELTA (ha)
4183569	04-098-016-00087-002	104020	ALMENDROS-GUARA	S 422	9,20	0,06	0,06	0,06		0,06			0,06	0,06
5077403	04-098-016-00077-001	104057	ALMENDROS-AVLIOR	S 422	8,30	0,07	0,07	0,07		0,07			0,07	0,07
5333033	04-098-072-00051-001	104007	ALMENDROS-COMUNA	S 422	9,20	1,06	1,06	1,06		1,06			1,06	1,06
1700000006051140	04-098-016-00058-001	104020	ALMENDROS-GUARA	S 422	8,10	3,02	3,02	3,02		3,02			3,02	3,02
1700000006051150	04-098-016-00076-001	104020	ALMENDROS-GUARA	S 422	12,20	0,16	0,16	0,16		0,16			0,16	0,16
1700000006051152	04-098-072-00070-001	104020	ALMENDROS-GUARA	S 422	10,70	2,57	2,57	2,57		2,57			2,57	2,57
1700000006051157	04-098-016-00069-001	104020	ALMENDROS-GUARA	S 422	10,20	2,32	2,32	2,32		2,32			2,32	2,32
1700000006051160	04-098-016-00077-002	104020	ALMENDROS-GUARA	S 422	9,50	0,34	0,34	0,34		0,34			0,34	0,34

(1) Superficie declarada admisible ajustada con la superficie comprometida.
(2) Factor de penalización valorando el alcance para el tipo de compromiso.

Puede verificar la integridad de una copia de este documento mediante la lectura del código QR adjunto o mediante el acceso a la dirección <https://ws050.juntadeandalucia.es/verificarFirma> indicando el código de VERIFICACIÓN

FIRMADO POR

RAQUEL MARIA ESPIN CRESPO

17/12/2024

VERIFICACIÓN

Pk2jm6UYDU9J72AMTZUYRN3GET48NG

PÁG. 66/9349



**INCIDENCIAS****INCIDENCIA DESCRIPCIÓN**

226	Recinto abandonado según SIGPAC por el que solicita alguna ayuda/práctica. Ref:5333041 Recinto:04-098-072-00088-00003 Cultivo:104031 ALMENDROS-PENTACEBAS CSIC Secano Ref:-1329577 Recinto:04-098-072-00088-00008 Cultivo:104031 ALMENDROS-PENTACEBAS CSIC Secano
100400	Recinto con cultivo, variedad, régimen de explotación o uso Siggac no compatible con la operación solicitada (Anexo IV.I Cultivos y variedades elegibles para las Intervenciones. Orden de 28 de marzo de 2023). Ref:7721914 Recinto:04-098-016-00105-00003 Cultivo:104057 ALMENDROS-AVIJOR Secano Uso:FY
100402	Recinto solicitado no forma parte de ningún organismo de control autorizado para la producción ecológica en Andalucía o fecha de inscripción posterior al plazo establecido (Anexo I. Criterios de Subvencionabilidad. Orden 28 de marzo de 2023). Ref:7721914 Recinto:04-098-016-00105-00003 Cultivo:104057 ALMENDROS-AVIJOR Secano
100421	Recinto declarado por error para una operación de la 6503, que se ha corregido de oficio marcando la operación correcta, de acuerdo con la fecha de inscripción del recinto en la producción ecológica. Ref:4183570 Recinto:04-098-016-00087-00003 Cultivo:104057 ALMENDROS-AVIJOR Secano Ref:5333017 Recinto:04-098-016-00105-00001 Cultivo:104057 ALMENDROS-AVIJOR Secano Ref:4183568 Recinto:04-098-072-00088-00002 Cultivo:104031 ALMENDROS-PENTACEBAS CSIC Secano Ref:5333041 Recinto:04-098-072-00088-00003 Cultivo:104031 ALMENDROS-PENTACEBAS CSIC Secano Ref:-1329576 Recinto:04-098-072-00088-00007 Cultivo:104031 ALMENDROS-PENTACEBAS CSIC Secano Ref:-1329577 Recinto:04-098-072-00088-00008 Cultivo:104031 ALMENDROS-PENTACEBAS CSIC Secano
100424	Solicita recinto que no está comprometido para la operación. Ref:5077374 Recinto:04-098-016-00069-00002 Cultivo:104020 ALMENDROS-GUARA Secano Ref:-1329572 Recinto:04-098-016-00076-00002 Cultivo:104020 ALMENDROS-GUARA Secano Ref:4183570 Recinto:04-098-016-00087-00003 Cultivo:104057 ALMENDROS-AVIJOR Secano Ref:5333017 Recinto:04-098-016-00105-00001 Cultivo:104057 ALMENDROS-AVIJOR Secano Ref:7721914 Recinto:04-098-016-00105-00003 Cultivo:104057 ALMENDROS-AVIJOR Secano Ref:4183568 Recinto:04-098-072-00088-00002 Cultivo:104031 ALMENDROS-PENTACEBAS CSIC Secano Ref:5333041 Recinto:04-098-072-00088-00003 Cultivo:104031 ALMENDROS-PENTACEBAS CSIC Secano Ref:-1329576 Recinto:04-098-072-00088-00007 Cultivo:104031 ALMENDROS-PENTACEBAS CSIC Secano Ref:-1329577 Recinto:04-098-072-00088-00008 Cultivo:104031 ALMENDROS-PENTACEBAS CSIC Secano

(1) Superficie declarada admisible ajustada con la superficie comprometida.
(2) Factor de penalización valorando el alcance para el tipo de compromiso.

Puede verificar la integridad de una copia de este documento mediante la lectura del código QR adjunto o mediante el acceso a la dirección <https://ws050.juntadeandalucia.es/verificarFirma> indicando el código de VERIFICACIÓN

FIRMADO POR	RAQUEL MARIA ESPIN CRESPO	17/12/2024	
VERIFICACIÓN	Pk2jm6UYDU9J72AMTZUYRN3GET48NG	PÁG. 67/9349	

**APELLIDOS Y NOMBRE / RAZÓN SOCIAL**

CABALLERO SANCHEZ ENCARNACION

NIF

***4233*

EXPEDIENTE

1018734

ANUALIDAD DE PAGO

1ª

IMPORTES POR ANUALIDAD

	2023	2024	2025	2026	2027
IMPORTE MÁXIMO SUBVENCIONABLE	508,69 €	508,69 €	508,69 €	423,91 €	423,91 €
IMPORTE MEDIO DE TRANSFERENCIA (€/ha)	297,48 €	297,48 €	297,48 €	247,90 €	247,90 €

RESUMEN DE UNIDADES

Cód	GRUPO DE PAGO	Sup. Dec. Admisible (ha)	Sup. Comprometida (ha)	Sup. ajustada compromiso (1) (ha)	% sobredec.	Sup. Resuelta (ha)	Importe Declarado	Importe Topado	Importe Resuelto	Importe tras sobredec.
419	OLIVAR	1,71		1,71	0,00	1,71	508,69	508,69	508,69	508,69
TOTAL		1,71	1,71	1,71		1,71	508,69	508,69	508,69	508,69

APLICACIÓN DE REDUCCIONES Y PENALIZACIONES

GRUPO DE PAGO	Importe Calculado	Importe prereduc.	Importe subvencionabilidad y compromisos	Presentación tardía	Omisión declaración	Condicionalidad	IMPORTE (Euros) RESUELTO
OLIVAR	508,69	508,69	0,00	0,00	0,00	0,00	508,69
TOTAL	508,69	508,69					508,69

RESUMEN DE PAGOS**IMPORTE (Euros)**

	RESUELTO	FEADER	MAPA	CAPADR
OLIVAR - Pago realizado	508,69 €	432,39 €	49,90 €	26,40 €

RECINTOS RESUELTOS

REF.	REFERENCIA SIGPAC	CULTIVO DESCRIPCIÓN CULTIVO	S/R G.PAGO	PEND. MEDIA (%)	SUP. DEC. ADMISIBLE (ha)	SUP. COMPROM. (ha)	SUP. AJUSTADA COMPROM. (1) (ha)	SUP. CONY. SIGPAC (ha)	SUP. CERTIE (ha)	SUP. CAMPO (ha)	SUP. CAMPO DETER. CULT. DECLARADO (ha)	SUP. DEC. REDUCIDA (ha)	SUP. RESUELTA (ha)
-1234554	04-006-014-00396-002	101003 OLIVAR-ARBEQUINA	R 419	12,30	0,09	0,09	0,09	0,09	0,09			0,09	0,09
-815865	04-006-013-00116-002	101194 OLIVAR-LECHIN DE GRANADA	S 419	24,20	0,26	0,26	0,26	0,26	0,26			0,26	0,26
-452520	04-006-037-00067-001	101003 OLIVAR-ARBEQUINA	R 419	3,90	0,06	0,06	0,06	0,06	0,06			0,06	0,06
-452519	04-006-023-00123-001	101003 OLIVAR-ARBEQUINA	R 419	7,30	0,10	0,10	0,10	0,10	0,10			0,10	0,10
1700000006586356	04-006-026-00015-002	101194 OLIVAR-LECHIN DE GRANADA	S 419	10,00	0,27	0,27	0,27	0,27	0,27			0,27	0,27
1700000006586357	04-006-013-00116-017	101194 OLIVAR-LECHIN DE GRANADA	S 419	11,90	0,01	0,01	0,01	0,01	0,01			0,01	0,01
1700000006586358	04-006-037-00485-018	101010 OLIVAR-PICUAL	S 419	17,80	0,02	0,02	0,02	0,02	0,02			0,02	0,02
1700000006586360	04-006-014-00345-002	101010 OLIVAR-PICUAL	R 419	9,90	0,11	0,11	0,11	0,11	0,11			0,11	0,11
1700000006586362	04-006-025-00229-002	101010 OLIVAR-PICUAL	S 419	11,70	0,04	0,04	0,04	0,04	0,04			0,04	0,04
1700000006586363	04-006-025-00230-002	101010 OLIVAR-PICUAL	S 419	6,30	0,03	0,03	0,03	0,03	0,03			0,03	0,03
1700000006586367	04-006-014-00397-001	101010 OLIVAR-PICUAL	R 419	7,90	0,04	0,04	0,04	0,04	0,04			0,04	0,04
1700000006586368	04-006-037-00485-018	101010 OLIVAR-PICUAL	S 419	17,80	0,05	0,05	0,05	0,05	0,05			0,05	0,05
1700000006586371	04-006-022-00183-001	101010 OLIVAR-PICUAL	R 419	5,00	0,08	0,08	0,08	0,08	0,08			0,08	0,08
1700000006586383	04-006-013-00116-020	101194 OLIVAR-LECHIN DE GRANADA	S 419	17,30	0,55	0,55	0,55	0,55	0,55			0,55	0,55

(1) Superficie declarada admisible ajustada con la superficie comprometida.
(2) Factor de penalización valorando el alcance para el tipo de compromiso.

Puede verificar la integridad de una copia de este documento mediante la lectura del código QR adjunto o mediante el acceso a la dirección <https://ws050.juntadeandalucia.es/verificarFirma> indicando el código de VERIFICACIÓN

FIRMADO POR

RAQUEL MARIA ESPIN CRESPO

17/12/2024

VERIFICACIÓN

Pk2jm6UYDU9J72AMTZUYRN3GET48NG

PÁG. 68/9349



**APELLIDOS Y NOMBRE / RAZÓN SOCIAL**

CABEO GONZALEZ JUAN

NIF
6302EXPEDIENTE**
1228854**ANUALIDAD DE PAGO**
1ª**IMPORTES POR ANUALIDAD**

	2023	2024	2025	2026	2027
IMPORTE MÁXIMO SUBVENCIONABLE	243,20 €	243,20 €	202,40 €	202,40 €	202,40 €
IMPORTE MEDIO DE TRANSFERENCIA (€/ha)	304,00 €	304,00 €	253,00 €	253,00 €	253,00 €

RESUMEN DE UNIDADES

Cód	GRUPO DE PAGO	Sup. Dec. Admisible (ha)	Sup. Comprometida (ha)	Sup. ajustada compromiso (1) (ha)	% sobredec.	Sup. Resuelta (ha)	Importe Declarado	Importe Topado	Importe Resuelto	Importe tras sobredec.
420	HORTÍCOLAS	0,80		0,80	0,00	0,80	243,20	243,20	243,20	243,20
TOTAL		0,80	0,80	0,80		0,80	243,20	243,20	243,20	243,20

APLICACIÓN DE REDUCCIONES Y PENALIZACIONES

GRUPO DE PAGO	Importe Calculado	Importe prereduc.	Criterios de subvencionabilidad y compromisos	Presentación tardía	Omisión declaración	Condicionalidad	IMPORTE (Euros) RESUELTO
HORTÍCOLAS	243,20	243,20	0,00	0,00	0,00	0,00	243,20
TOTAL	243,20	243,20					243,20

RESUMEN DE PAGOS**IMPORTE (Euros)**

	RESUELTO	FEADER	MAPA	CAPADR
HORTÍCOLAS - Pago realizado	243,20 €	206,72 €	23,86 €	12,62 €

RECINTOS RESUELTOS

REF.	REFERENCIA SIGPAC	CULTIVO	DESCRIPCIÓN CULTIVO	S/R	G.PAGO	PEND. MEDIA (%)	SUP. DEC. ADMISIBLE (ha)	SUP. COMPROM. (ha)	SUP. AJUSTADA COMPR.(1) (ha)	SUP. CONY. SIGPAC (ha)	SUP. CERTIE (ha)	SUP. CAMPO (ha)	SUP. CAMPO DETER. CULT. DECLARADO (ha)	SUP. DEC. REDUCIDA (ha)	SUP. RESUELTA (ha)
1700000007058907	04-900-040-00085-001	156000	SANDÍA-SIN VARIEDAD	R	420	2,70	0,80	0,80	0,80		0,80			0,80	0,80

INCIDENCIAS**INCIDENCIA DESCRIPCIÓN**

- 100402 Recinto solicitado no forma parte de ningún organismo de control autorizado para la producción ecológica en Andalucía o fecha de inscripción posterior al plazo establecido (Anexo I. Criterios de Subvencionabilidad. Orden 28 de marzo de 2023).
Ref:7230698 Recinto:04-900-040-00021-00001 Cultivo:156000 SANDÍA-SIN VARIEDAD Regadío
- 100424 Solicita recinto que no está comprometido para la operación.
Ref:7230698 Recinto:04-900-040-00021-00001 Cultivo:156000 SANDÍA-SIN VARIEDAD Regadío

(1) Superficie declarada admisible ajustada con la superficie comprometida.
(2) Factor de penalización valorando el alcance para el tipo de compromiso.

Puede verificar la integridad de una copia de este documento mediante la lectura del código QR adjunto o mediante el acceso a la dirección <https://ws050.juntadeandalucia.es/verificarFirma> indicando el código de VERIFICACIÓN

FIRMADO POR

RAQUEL MARIA ESPIN CRESPO

17/12/2024

VERIFICACIÓN

Pk2jm6UYDU9J72AMTZUYRN3GET48NG

PÁG. 69/9349





APELLIDOS Y NOMBRE / RAZÓN SOCIAL
CABRERA FERNANDEZ ANGEL TOMAS

NIF
****7717*

EXPEDIENTE
1270974

ANUALIDAD DE PAGO
1ª

IMPORTES POR ANUALIDAD

	2023	2024	2025	2026	2027
IMPORTE MÁXIMO SUBVENCIONABLE	1.704,85 €	1.704,85 €	1.704,85 €	1.420,70 €	1.420,70 €
IMPORTE MEDIO DE TRANSFERENCIA (€/ha)	259,49 €	259,49 €	259,49 €	216,24 €	216,24 €

RESUMEN DE UNIDADES

Cód	GRUPO DE PAGO	Sup. Dec. Admisible (ha)	Sup. Comprometida (ha)	Sup. ajustada compromiso (1) (ha)	% sobredec.	Sup. Resuelta (ha)	Importe Declarado	Importe Topado	Importe Resuelto	Importe tras sobredec.
422	FRUTALES SECANO	6,57		6,57	0,00	6,57	1.704,85	1.704,85	1.704,85	1.704,85
TOTAL		6,57	6,57	6,57		6,57	1.704,85	1.704,85	1.704,85	1.704,85

APLICACIÓN DE REDUCCIONES Y PENALIZACIONES

GRUPO DE PAGO	Importe Calculado	Importe prereduc.	Criterios de subvencionabilidad y compromisos	Presentación tardía	Omisión declaración	Condicionalidad	IMPORTE (Euros) RESUELTO
FRUTALES SECANO	1.704,85	1.704,85	0,00	0,00	0,00	0,00	1.704,85
TOTAL	1.704,85	1.704,85					1.704,85

RESUMEN DE PAGOS**IMPORTE (Euros)**

FRUTALES SECANO - Pago realizado	RESUELTO	FEADER	MAPA	CAPADR
	1.704,85 €	1.449,12 €	167,25 €	88,48 €

RECINTOS RESUELTOS

REF.	REFERENCIA SIGPAC	CULTIVO DESCRIPCIÓN CULTIVO	S/R G.PAGO	PEND. MEDIA (%)	SUP. DEC. ADMISIBLE (ha)	SUP. COMPROM. (ha)	SUP. AJUSTADA COMPROM. (1) (ha)	SUP. CONY. SIGPAC (ha)	SUP. CERTIE (ha)	SUP. CAMPO (ha)	SUP. CAMPO DETER. CULT. DECLARADO (ha)	SUP. DEC. REDUCIDA (ha)	SUP. RESUELTA (ha)
-1585345	04-006-002-00179-001	104007 ALMENDROS-COMUNA	S 422	11,00	0,25	0,25	0,25		0,25			0,25	0,25
-1585343	04-006-002-00156-001	104007 ALMENDROS-COMUNA	S 422	42,10	0,68	0,68	0,68		0,68			0,68	0,68
-1585342	04-006-002-00116-006	104007 ALMENDROS-COMUNA	S 422	24,80	0,13	0,13	0,13		0,13			0,13	0,13
-1585341	04-006-002-00116-009	104007 ALMENDROS-COMUNA	S 422	35,80	0,40	0,40	0,40		0,40			0,40	0,40
-1585339	04-006-002-00116-007	104007 ALMENDROS-COMUNA	S 422	14,60	0,02	0,02	0,02		0,02			0,02	0,02
-1585337	04-006-002-00116-003	104007 ALMENDROS-COMUNA	S 422	27,30	0,53	0,53	0,53		0,53			0,53	0,53
-1585336	04-006-002-00116-002	104024 ALMENDROS-MARCONA	S 422	32,40	0,86	0,86	0,86		0,86			0,86	0,86
-1585334	04-006-002-00116-001	104007 ALMENDROS-COMUNA	S 422	21,40	0,10	0,10	0,10		0,10			0,10	0,10
-1585333	04-006-002-00157-002	104007 ALMENDROS-COMUNA	S 422	34,10	0,66	0,66	0,66		0,66			0,66	0,66
-1585332	04-006-002-00154-006	104007 ALMENDROS-COMUNA	S 422	29,60	0,63	0,63	0,63		0,63			0,63	0,63
-1585331	04-006-002-00154-005	104024 ALMENDROS-MARCONA	S 422	36,00	0,57	0,57	0,57		0,57			0,57	0,57
-1585330	04-006-002-00154-004	104007 ALMENDROS-COMUNA	S 422	25,30	0,42	0,42	0,42		0,42			0,42	0,42
-1403342	04-006-007-00060-040	104021 ALMENDROS-ISABELONA	S 422	35,50	0,36	0,36	0,36		0,36			0,36	0,36
-1403340	04-006-007-00060-041	104021 ALMENDROS-ISABELONA	S 422	38,30	0,41	0,41	0,41		0,41			0,41	0,41
-1403339	04-006-007-00060-042	104021 ALMENDROS-ISABELONA	S 422	39,20	0,55	0,55	0,55		0,55			0,55	0,55

(1) Superficie declarada admisible ajustada con la superficie comprometida.
(2) Factor de penalización valorando el alcance para el tipo de compromiso.

Puede verificar la integridad de una copia de este documento mediante la lectura del código QR adjunto o mediante el acceso a la dirección <https://ws050.juntadeandalucia.es/verificarFirma> indicando el código de VERIFICACIÓN

FIRMADO POR

RAQUEL MARIA ESPIN CRESPO

17/12/2024

VERIFICACIÓN

Pk2jm6UYDU9J72AMTZUYRN3GET48NG

PÁG. 70/9349



**APELLIDOS Y NOMBRE / RAZÓN SOCIAL**

CALATRAVA FENOY FERMIN

NIF
****1782*EXPEDIENTE
1216382ANUALIDAD
DE PAGO
1ª**IMPORTE POR ANUALIDAD**

	2023	2024	2025	2026	2027
IMPORTE MÁXIMO SUBVENCIONABLE	481,92 €	481,92 €	481,92 €	401,60 €	401,60 €
IMPORTE MEDIO DE TRANSFERENCIA (€/ha)	145,60 €	145,60 €	145,60 €	121,33 €	121,33 €

RESUMEN DE UNIDADES

Cód	GRUPO DE PAGO	Sup. Dec. Admisible (ha)	Sup. Comprometida (ha)	Sup. ajustada compromiso (1) (ha)	% sobredec.	Sup. Resuelta (ha)	Importe Declarado	Importe Topado	Importe Resuelto	Importe tras sobredec.
419	OLIVAR	1,62		1,62	0,00	1,62	481,92	481,92	481,92	481,92
424	HERBÁCEOS NO ELEGIBLES	1,69		1,69	0,00	1,69	0,00	0,00	0,00	0,00
TOTAL		3,31	3,31	3,31		3,31	481,92	481,92	481,92	481,92

APLICACIÓN DE REDUCCIONES Y PENALIZACIONES

GRUPO DE PAGO	Importe Calculado	Importe prereduc.	Criterios de subvencionabilidad y compromisos	Presentación tardía	Omisión declaración	Condicionalidad	IMPORTE (Euros) RESUELTO
HERBÁCEOS NO ELEGIBLES	0,00	0,00	0,00	0,00	0,00	0,00	0,00
OLIVAR	481,92	481,92	0,00	0,00	0,00	0,00	481,92
TOTAL	481,92	481,92					481,92

RESUMEN DE PAGOS

	RESUELTO	FEADER	MAPA	CAPADR
OLIVAR - Pago realizado	481,92 €	409,63 €	47,28 €	25,01 €

RECINTOS RESUELTOS

REF.	REFERENCIA SIGPAC	CULTIVO DESCRIPCIÓN CULTIVO	S/R G.PAGO	PEND. MEDIA (%)	SUP. DEC. ADMISIBLE (ha)	SUP. COMPROM. (ha)	SUP. AJUSTADA COMPROM. (1) (ha)	SUP. CONV. SIGPAC (ha)	SUP. CERTIF. (ha)	SUP. CAMPO (ha)	SUP. CAMPO DETER CUL. DECLARADO (ha)	SUP. DEC. REDUCIDA (ha)	SUP. RESUELTA (ha)
-965442	04-060-015-00103-052	101010 OLIVAR-PICUAL	S 419	14,10	0,11	0,11	0,11		0,11			0,11	0,11
1700000006200615	04-060-015-00103-029	101010 OLIVAR-PICUAL	S 419	15,60	1,51	1,51	1,51		1,51			1,51	1,51
-45385	04-060-015-00106-026	20000 BARBECHO TRADICIONAL-SIN VARIEDAD	S 424	23,00	0,40	0,40	0,40		0,91			0,40	0,40
1700000006200638	04-086-030-00146-001	20000 BARBECHO TRADICIONAL-SIN VARIEDAD	S 424	35,20	1,29	1,29	1,29		1,29			1,29	1,29

INCIDENCIAS**INCIDENCIA DESCRIPCIÓN**

- 100421 Recinto declarado por error para una operación de la 6503, que se ha corregido de oficio marcando la operación correcta, de acuerdo con la fecha de inscripción del recinto en la producción ecológica.
Ref:1700000006200615 Recinto:04-060-015-00103-00029 Cultivo:101010 OLIVAR-PICUAL Secano
Ref:-965442 Recinto:04-060-015-00103-00052 Cultivo:101010 OLIVAR-PICUAL Secano
Ref:-980116 Recinto:04-060-015-00106-00026 Cultivo:5000 CEBADA-SIN VARIEDAD Secano
Ref:-45385 Recinto:04-060-015-00106-00026 Cultivo:20000 BARBECHO TRADICIONAL-SIN VARIEDAD Secano
Ref:1700000006200638 Recinto:04-086-030-00146-00001 Cultivo:20000 BARBECHO TRADICIONAL-SIN VARIEDAD Secano
- 100424 Solicita recinto que no está comprometido para la operación.
Ref:-980116 Recinto:04-060-015-00106-00026 Cultivo:5000 CEBADA-SIN VARIEDAD Secano

(1) Superficie declarada admisible ajustada con la superficie comprometida.
(2) Factor de penalización valorando el alcance para el tipo de compromiso.

Puede verificar la integridad de una copia de este documento mediante la lectura del código QR adjunto o mediante el acceso a la dirección <https://ws050.juntadeandalucia.es/verificarFirma> indicando el código de VERIFICACIÓN

FIRMADO POR

RAQUEL MARIA ESPIN CRESPO

17/12/2024

VERIFICACIÓN

Pk2jm6UYDU9J72AMTZUYRN3GET48NG

PÁG. 71/9349



**APELLIDOS Y NOMBRE / RAZÓN SOCIAL**

CALLEJON LOPEZ JOSE LUIS

NIF

****1059*

EXPEDIENTE

1279583

ANUALIDAD DE PAGO

1ª

IMPORTES POR ANUALIDAD

	2023	2024	2025	2026	2027
IMPORTE MÁXIMO SUBVENCIONABLE	212,80 €	212,80 €	177,10 €	177,10 €	177,10 €
IMPORTE MEDIO DE TRANSFERENCIA (€/ha)	304,00 €	304,00 €	253,00 €	253,00 €	253,00 €

RESUMEN DE UNIDADES

Cód	GRUPO DE PAGO	Sup. Dec. Admisible (ha)	Sup. Comprometida (ha)	Sup. ajustada compromiso (1) (ha)	% sobredec.	Sup. Resuelta (ha)	Importe Declarado	Importe Topado	Importe Resuelto	Importe tras sobredec.
420	HORTÍCOLAS	0,70		0,70	0,00	0,70	212,80	212,80	212,80	212,80
TOTAL		0,70	0,70	0,70		0,70	212,80	212,80	212,80	212,80

APLICACIÓN DE REDUCCIONES Y PENALIZACIONES

GRUPO DE PAGO	Importe Calculado	Importe prereduc.	Criterios de subvencionabilidad y compromisos	Presentación tardía	Omisión declaración	Condicionalidad	IMPORTE (Euros) RESUELTO
HORTÍCOLAS	212,80	212,80	0,00	0,00	0,00	0,00	212,80
TOTAL	212,80	212,80					212,80

RESUMEN DE PAGOS**IMPORTE (Euros)**

	RESUELTO	FEADER	MAPA	CAPADR
HORTÍCOLAS - Pago realizado	212,80 €	180,88 €	20,88 €	11,04 €

RECINTOS RESUELTOS

REF.	REFERENCIA SIGPAC	CULTIVO	DESCRIPCIÓN CULTIVO	S/R G.PAGO	PEND. MEDIA (%)	SUP. DEC. ADMISIBLE (ha)	SUP. COMPROM. (ha)	SUP. AJUSTADA COMPR.(1) (ha)	SUP. CONY. SIGPAC (ha)	SUP. CERTIE (ha)	SUP. CAMPO (ha)	SUP. CAMPO DETER. CULT. DECLARADO (ha)	SUP. DEC. REDUCIDA (ha)	SUP. RESUELTA (ha)
6865353	04-104-044-09000-025	152000	PIMIENTO-SIN VARIEDAD	R	4,30	0,70	0,70	0,70		0,70			0,70	0,70

(1) Superficie declarada admisible ajustada con la superficie comprometida.
 (2) Factor de penalización valorando el alcance para el tipo de compromiso.

Puede verificar la integridad de una copia de este documento mediante la lectura del código QR adjunto o mediante el acceso a la dirección <https://ws050.juntadeandalucia.es/verificarFirma> indicando el código de VERIFICACIÓN

FIRMADO POR

RAQUEL MARIA ESPIN CRESPO

17/12/2024

VERIFICACIÓN

Pk2jm6UYDU9J72AMTZUYRN3GET48NG

PÁG. 72/9349





APELLIDOS Y NOMBRE / RAZÓN SOCIAL **NIF** **EXPEDIENTE** **ANUALIDAD DE PAGO**
 CALLEJON LOPEZ RAUL ****0445* 1279552 1ª

IMPORTES POR ANUALIDAD

	2023	2024	2025	2026	2027
IMPORTE MÁXIMO SUBVENCIONABLE	197,60 €	197,60 €	164,45 €	164,45 €	164,45 €
IMPORTE MEDIO DE TRANSFERENCIA (€/ha)	304,00 €	304,00 €	253,00 €	253,00 €	253,00 €

RESUMEN DE UNIDADES

Cód	GRUPO DE PAGO	Sup. Dec. Admisible (ha)	Sup. Comprometida (ha)	Sup. ajustada compromiso (1) (ha)	% sobredec.	Sup. Resuelta (ha)	Importe Declarado	Importe Topado	Importe Resuelto	Importe tras sobredec.
420	HORTÍCOLAS	0,65		0,65	0,00	0,65	197,60	197,60	197,60	197,60
TOTAL		0,65	0,65	0,65		0,65	197,60	197,60	197,60	197,60

APLICACIÓN DE REDUCCIONES Y PENALIZACIONES

GRUPO DE PAGO	Importe Calculado	Importe prereduc.	Criterios de subvencionabilidad y compromisos	Presentación tardía	Omisión declaración	Condicionalidad	IMPORTE (Euros) RESUELTO
HORTÍCOLAS	197,60	197,60	0,00	0,00	0,00	0,00	197,60
TOTAL	197,60	197,60					197,60

RESUMEN DE PAGOS**IMPORTE (Euros)**

	RESUELTO	FEADER	MAPA	CAPADR
HORTÍCOLAS - Pago realizado	197,60 €	167,96 €	19,38 €	10,26 €

RECINTOS RESUELTOS

REF.	REFERENCIA SIGPAC	CULTIVO	DESCRIPCIÓN CULTIVO	S/R	G.PAGO	PEND. MEDIA (%)	SUP. DEC. ADMISIBLE (ha)	SUP. COMPROM. (ha)	SUP. AJUSTADA COMPR.(1) (ha)	SUP. CONY. SIGPAC (ha)	SUP. CERTIE (ha)	SUP. CAMPO (ha)	SUP. CAMPO DETER. CULT. DECLARADO (ha)	SUP. DEC. REDUCIDA (ha)	SUP. RESUELTA (ha)
6864915	04-104-044-00075-002	152000	PIMIENTO-SIN VARIEDAD	R	420	3,00	0,65	0,65	0,65		0,65			0,65	0,65

(1) Superficie declarada admisible ajustada con la superficie comprometida.
 (2) Factor de penalización valorando el alcance para el tipo de compromiso.

Puede verificar la integridad de una copia de este documento mediante la lectura del código QR adjunto o mediante el acceso a la dirección <https://ws050.juntadeandalucia.es/verificarFirma> indicando el código de VERIFICACIÓN

FIRMADO POR	RAQUEL MARIA ESPIN CRESPO	17/12/2024	
VERIFICACIÓN	Pk2jm6UYDU9J72AMTZUYRN3GET48NG	PÁG. 73/9349	

**APELLIDOS Y NOMBRE / RAZÓN SOCIAL**

CALLEJON PALMERO GABRIEL JESUS

NIF

***9944*

EXPEDIENTE

1221913

ANUALIDAD DE PAGO

1ª

IMPORTES POR ANUALIDAD

	2023	2024	2025	2026	2027
IMPORTE MÁXIMO SUBVENCIONABLE	297,92 €	297,92 €	247,94 €	247,94 €	247,94 €
IMPORTE MEDIO DE TRANSFERENCIA (€/ha)	304,00 €	304,00 €	253,00 €	253,00 €	253,00 €

RESUMEN DE UNIDADES

Cód	GRUPO DE PAGO	Sup. Dec. Admisible (ha)	Sup. Comprometida (ha)	Sup. ajustada compromiso (1) (ha)	% sobredec.	Sup. Resuelta (ha)	Importe Declarado	Importe Topado	Importe Resuelto	Importe tras sobredec.
420	HORTÍCOLAS	0,99		0,98	0,00	0,98	297,92	297,92	297,92	297,92
TOTAL		0,99	0,98	0,98		0,98	297,92	297,92	297,92	297,92

APLICACIÓN DE REDUCCIONES Y PENALIZACIONES

GRUPO DE PAGO	Importe Calculado	Importe prereduc.	Criterios de subvencionabilidad y compromisos	Presentación tardía	Omisión declaración	Condicionalidad	IMPORTE (Euros) RESUELTO
HORTÍCOLAS	297,92	297,92	0,00	0,00	0,00	0,00	297,92
TOTAL	297,92	297,92					297,92

RESUMEN DE PAGOS**IMPORTE (Euros)**

HORTÍCOLAS - Pago realizado	RESUELTO	FEADER	MAPA	CAPADR
	297,92 €	253,23 €	29,23 €	15,46 €

RECINTOS RESUELTOS

REF.	REFERENCIA SIGPAC	CULTIVO	DESCRIPCIÓN CULTIVO	S/R G.PAGO	PEND. MEDIA (%)	SUP. DEC. ADMISIBLE (ha)	SUP. COMPROM. (ha)	SUP. AJUSTADA COMPROM. (1) (ha)	SUP. CONY. SIGPAC (ha)	SUP. CERTIE (ha)	SUP. CAMPO (ha)	SUP. CAMPO DETER. CULT. DECLARADO (ha)	SUP. DEC. REDUCIDA (ha)	SUP. RESUELTA (ha)
6853429	04-104-043-00335-002	152000	PIMIENTO-SIN VARIEDAD	R 420	4,80	0,22	0,21	0,21		0,21			0,21	0,21
6853430	04-104-043-00807-002	152000	PIMIENTO-SIN VARIEDAD	R 420	4,30	0,24	0,24	0,24		0,24			0,24	0,24
6853432	04-104-043-00746-002	152000	PIMIENTO-SIN VARIEDAD	R 420	3,00	0,53	0,53	0,53		0,53			0,53	0,53

(1) Superficie declarada admisible ajustada con la superficie comprometida.
(2) Factor de penalización valorando el alcance para el tipo de compromiso.

Puede verificar la integridad de una copia de este documento mediante la lectura del código QR adjunto o mediante el acceso a la dirección <https://ws050.juntadeandalucia.es/verificarFirma> indicando el código de VERIFICACIÓN

FIRMADO POR

RAQUEL MARIA ESPIN CRESPO

17/12/2024

VERIFICACIÓN

Pk2jm6UYDU9J72AMTZUYRN3GET48NG

PÁG. 74/9349





APELLIDOS Y NOMBRE / RAZÓN SOCIAL **NIF** **EXPEDIENTE** **ANUALIDAD DE PAGO**
 CALLEJON SEVILLA GABRIEL LUIS ****5730* 1279678 1ª

IMPORTES POR ANUALIDAD

	2023	2024	2025	2026	2027
IMPORTE MÁXIMO SUBVENCIONABLE	282,72 €	282,72 €	235,29 €	235,29 €	235,29 €
IMPORTE MEDIO DE TRANSFERENCIA (€/ha)	304,00 €	304,00 €	253,00 €	253,00 €	253,00 €

RESUMEN DE UNIDADES

Cód	GRUPO DE PAGO	Sup. Dec. Admisible (ha)	Sup. Comprometida (ha)	Sup. ajustada compromiso (1) (ha)	% sobredec.	Sup. Resuelta (ha)	Importe Declarado	Importe Topado	Importe Resuelto	Importe tras sobredec.
420	HORTÍCOLAS	0,93		0,93	0,00	0,93	282,72	282,72	282,72	282,72
TOTAL		0,93	0,93	0,93		0,93	282,72	282,72	282,72	282,72

APLICACIÓN DE REDUCCIONES Y PENALIZACIONES

GRUPO DE PAGO	Importe Calculado	Importe prereduc.	Criterios de subvencionabilidad y compromisos	Presentación tardía	Omisión declaración	Condicionalidad	IMPORTE (Euros) RESUELTO
HORTÍCOLAS	282,72	282,72	0,00	0,00	0,00	0,00	282,72
TOTAL	282,72	282,72					282,72

RESUMEN DE PAGOS**IMPORTE (Euros)**

	RESUELTO	FEADER	MAPA	CAPADR
HORTÍCOLAS - Pago realizado	282,72 €	240,31 €	27,73 €	14,68 €

RECINTOS RESUELTOS

REF.	REFERENCIA SIGPAC	CULTIVO	DESCRIPCIÓN CULTIVO	S/R	G.PAGO	PEND. MEDIA (%)	SUP. DEC. ADMISIBLE (ha)	SUP. COMPROM. (ha)	SUP. AJUSTADA COMPR.(1) (ha)	SUP. CONY. SIGPAC (ha)	SUP. CERTIE (ha)	SUP. CAMPO (ha)	SUP. CAMPO DETER. CULT. DECLARADO (ha)	SUP. DEC. REDUCIDA (ha)	SUP. RESUELTA (ha)
6866444	04-104-034-00336-003	152000	PIMIENTO-SIN VARIEDAD	R	420	2,00	0,93	0,93	0,93		0,93			0,93	0,93

INCIDENCIAS**INCIDENCIA DESCRIPCIÓN**

100421 Recinto declarado por error para una operación de la 6503, que se ha corregido de oficio marcando la operación correcta, de acuerdo con la fecha de inscripción del recinto en la producción ecológica.
 Ref:6866444 Recinto:04-104-034-00336-00003 Cultivo:152000 PIMIENTO-SIN VARIEDAD Regadío

(1) Superficie declarada admisible ajustada con la superficie comprometida.
 (2) Factor de penalización valorando el alcance para el tipo de compromiso.

Puede verificar la integridad de una copia de este documento mediante la lectura del código QR adjunto o mediante el acceso a la dirección <https://ws050.juntadeandalucia.es/verificarFirma> indicando el código de VERIFICACIÓN

FIRMADO POR	RAQUEL MARIA ESPIN CRESPO	17/12/2024
VERIFICACIÓN	Pk2jm6UYDU9J72AMTZUYRN3GET48NG	PÁG. 75/9349



**APELLIDOS Y NOMBRE / RAZÓN SOCIAL**

CAMPILLO AYEN RAUL

NIF

***8727*

EXPEDIENTE

1263085

ANUALIDAD DE PAGO

1ª

IMPORTE POR ANUALIDAD

	2023	2024	2025	2026	2027
IMPORTE MÁXIMO SUBVENCIONABLE	4.442,47 €	4.442,47 €	4.442,47 €	3.702,03 €	3.702,03 €
IMPORTE MEDIO DE TRANSFERENCIA (€/ha)	259,49 €	259,49 €	259,49 €	216,24 €	216,24 €

RESUMEN DE UNIDADES

Cód	GRUPO DE PAGO	Sup. Dec. Admisible (ha)	Sup. Comprometida (ha)	Sup. ajustada compromiso (1) (ha)	% sobredec.	Sup. Resuelta (ha)	Importe Declarado	Importe Topado	Importe Resuelto	Importe tras sobredec.
422	FRUTALES SECANO	17,12		17,12	0,00	17,12	4.442,47	4.442,47	4.442,47	4.442,47
TOTAL		17,12	17,12	17,12		17,12	4.442,47	4.442,47	4.442,47	4.442,47

APLICACIÓN DE REDUCCIONES Y PENALIZACIONES

GRUPO DE PAGO	Importe Calculado	Importe prereduc.	Criterios de subvencionabilidad y compromisos	Presentación tardía	Omisión declaración	Condicionalidad	IMPORTE (Euros) RESUELTO
FRUTALES SECANO	4.442,47	4.442,47	0,00	0,00	0,00	0,00	4.442,47
TOTAL	4.442,47	4.442,47					4.442,47

RESUMEN DE PAGOS**IMPORTE (Euros)**

FRUTALES SECANO - Pago realizado	RESUELTO	FEADER	MAPA	CAPADR
	4.442,47 €	3.776,10 €	435,81 €	230,56 €

RECINTOS RESUELTOS

REF.	REFERENCIA SIGPAC	CULTIVO DESCRIPCIÓN CULTIVO	S/R G.PAGO	PEND. MEDIA (%)	SUP. DEC. ADMISIBLE (ha)	SUP. COMPROM. (ha)	SUP. AJUSTADA COMPR.(1) (ha)	SUP. CONY. SIGPAC (ha)	SUP. CERTIE (ha)	SUP. CAMPO (ha)	SUP. CAMPO DETER. CULT. DECLARADO (ha)	SUP. DEC. REDUCIDA (ha)	SUP. RESUELTA (ha)
-1497669	04-099-020-00027-002	104024 ALMENDROS-MARCONA	S 422	30,30	6,01	6,01	6,01		6,01			6,01	6,01
4092000	04-099-020-00031-001	104024 ALMENDROS-MARCONA	S 422	26,90	0,83	0,83	0,83		0,83			0,83	0,83
4092010	04-099-020-00012-001	104024 ALMENDROS-MARCONA	S 422	38,20	0,32	0,32	0,32		0,32			0,32	0,32
1700000002302788	04-099-019-00025-001	104024 ALMENDROS-MARCONA	S 422	28,00	0,29	0,29	0,29		0,29			0,29	0,29
1700000002302789	04-099-019-00026-001	104024 ALMENDROS-MARCONA	S 422	28,50	0,91	0,91	0,91		0,91			0,91	0,91
1700000002302790	04-099-019-00028-001	104024 ALMENDROS-MARCONA	S 422	28,70	0,59	0,59	0,59		0,59			0,59	0,59
1700000002302791	04-099-019-00029-001	104024 ALMENDROS-MARCONA	S 422	33,30	0,81	0,81	0,81		0,81			0,81	0,81
1700000002302792	04-099-020-00033-002	104024 ALMENDROS-MARCONA	S 422	26,30	2,65	2,65	2,65		2,65			2,65	2,65
1700000002302793	04-099-020-00030-001	104024 ALMENDROS-MARCONA	S 422	45,50	0,15	0,15	0,15		0,15			0,15	0,15
1700000002302794	04-099-020-00032-001	104024 ALMENDROS-MARCONA	S 422	39,30	0,34	0,34	0,34		0,34			0,34	0,34
1700000002302795	04-099-020-00027-002	104024 ALMENDROS-MARCONA	S 422	30,30	1,57	1,57	1,57		1,57			1,57	1,57
1700000002302796	04-099-020-00028-001	104024 ALMENDROS-MARCONA	S 422	26,80	0,51	0,51	0,51		0,51			0,51	0,51
1700000002302797	04-099-020-00011-002	104024 ALMENDROS-MARCONA	S 422	33,30	0,03	0,03	0,03		0,03			0,03	0,03
1700000002302798	04-099-020-00013-002	104024 ALMENDROS-MARCONA	S 422	24,70	0,01	0,01	0,01		0,01			0,01	0,01
1700000002302799	04-099-020-00011-001	104024 ALMENDROS-MARCONA	S 422	29,90	0,55	0,55	0,55		0,55			0,55	0,55
1700000002302800	04-099-020-00013-001	104024 ALMENDROS-MARCONA	S 422	23,90	0,77	0,77	0,77		0,77			0,77	0,77
1700000002302801	04-099-020-00036-002	104024 ALMENDROS-MARCONA	S 422	24,60	0,78	0,78	0,78		0,78			0,78	0,78

(1) Superficie declarada admisible ajustada con la superficie comprometida.
(2) Factor de penalización valorando el alcance para el tipo de compromiso.Puede verificar la integridad de una copia de este documento mediante la lectura del código QR adjunto o mediante el acceso a la dirección <https://ws050.juntadeandalucia.es/verificarFirma> indicando el código de VERIFICACIÓN

FIRMADO POR

RAQUEL MARIA ESPIN CRESPO

17/12/2024

VERIFICACIÓN

Pk2jm6UYDU9J72AMTZUYRN3GET48NG

PÁG. 76/9349



**APELLIDOS Y NOMBRE / RAZÓN SOCIAL**

CAMPO SURESTE SL

NIF

***7216*

EXPEDIENTE

1244647

ANUALIDAD DE PAGO

1ª

IMPORTES POR ANUALIDAD

	2023	2024	2025	2026	2027
IMPORTE MÁXIMO SUBVENCIONABLE	12.459,70 €	12.459,70 €	12.459,70 €	10.383,08 €	10.383,08 €
IMPORTE MEDIO DE TRANSFERENCIA (€/ha)	295,53 €	295,53 €	295,53 €	246,28 €	246,28 €

RESUMEN DE UNIDADES

Cód	GRUPO DE PAGO	Sup. Dec. Admisible (ha)	Sup. Comprometida (ha)	Sup. ajustada compromiso (1) (ha)	% sobredec.	Sup. Resuelta (ha)	Importe Declarado	Importe Topado	Importe Resuelto	Importe tras sobredec.
419	OLIVAR	64,38		40,00	0,00	40,00	11.899,20	11.899,20	11.899,20	11.899,20
422	FRUTALES SECANO	2,16		2,16	0,00	2,16	560,50	560,50	560,50	560,50
TOTAL		66,54	42,16	42,16		42,16	12.459,70	12.459,70	12.459,70	12.459,70

APLICACIÓN DE REDUCCIONES Y PENALIZACIONES

GRUPO DE PAGO	Importe Calculado	Importe prereduc.	Criterios de subvencionabilidad y compromisos	Presentación tardía	Omisión declaración	Condicionabilidad	IMPORTE (Euros) RESUELTO
FRUTALES SECANO	560,50	560,50	0,00	0,00	0,00	0,00	560,50
OLIVAR	11.899,20	11.899,20	0,00	0,00	0,00	0,00	11.899,20
TOTAL	12.459,70	12.459,70					12.459,70

RESUMEN DE PAGOS

	IMPORTE (Euros)			
	RESUELTO	FEADER	MAPA	CAPADR
FRUTALES SECANO - Pago realizado	560,50 €	476,43 €	54,99 €	29,08 €
OLIVAR - Pago realizado	11.899,20 €	10.114,32 €	1.167,31 €	617,57 €
TOTAL	12.459,70 €	10.590,75 €	1.222,30 €	646,65 €

(1) Superficie declarada admisible ajustada con la superficie comprometida.
(2) Factor de penalización valorando el alcance para el tipo de compromiso.Puede verificar la integridad de una copia de este documento mediante la lectura del código QR adjunto o mediante el acceso a la dirección <https://ws050.juntadeandalucia.es/verificarFirma> indicando el código de VERIFICACIÓN

FIRMADO POR

RAQUEL MARIA ESPIN CRESPO

17/12/2024

VERIFICACIÓN

Pk2jm6UYDU9J72AMTZUYRN3GET48NG

PÁG. 77/9349



**RECINTOS RESUELTOS**

REF.	REFERENCIA SIGPAC	CULTIVO	DESCRIPCIÓN CULTIVO	S/R	G/PAGO	PEND. MEDIA (%)	SUP. DEC. ADMISIBLE (ha)	SUP. COMPROM. (ha)	SUP. AJUSTADA COMPR.(1) (ha)	SUP. CONV. SIGPAC (ha)	SUP. CERTIF. (ha)	SUP. CAMPO (ha)	SUP. CAMPO DEJER CULT. DECLARADO (ha)	SUP. DEC. REDUCIDA (ha)	SUP. RESUELTA (ha)
-1584882	04-092-010-00014-004	101010	OLIVAR-PICUAL	R	419	14,00	3,18	3,18	3,18		3,18			3,18	3,18
-1584800	04-092-010-00014-004	101010	OLIVAR-PICUAL	S	419	14,00	0,01	0,01	0,01		0,01			0,01	0,01
-1584761	04-061-003-00034-003	101010	OLIVAR-PICUAL	R	419	5,50	0,10	0,10	0,10		0,10			0,10	0,10
-1378163	04-018-005-00097-002	101010	OLIVAR-PICUAL	S	419	8,60	0,01	0,01	0,01		0,01			0,01	0,01
-1378162	04-018-005-00098-002	101010	OLIVAR-PICUAL	S	419	6,60	0,03	0,03	0,03		0,03			0,03	0,03
-1121362	04-092-011-00161-001	101003	OLIVAR-ARBEQUINA	S	419	3,80	0,02	0,02	0,02		0,02			0,02	0,02
-879910	04-092-015-00290-006	101010	OLIVAR-PICUAL	S	419	16,00	0,37	0,37	0,37		0,37			0,37	0,37
-879909	04-092-015-00290-005	101010	OLIVAR-PICUAL	S	419	12,40	1,38	1,38	1,38		1,38			1,38	1,38
-879897	04-092-011-00161-015	101010	OLIVAR-PICUAL	S	419	11,30	3,28	3,28	3,28		3,28			3,28	3,28
-879896	04-092-011-00161-011	101010	OLIVAR-PICUAL	S	419	9,70	0,69	0,68	0,68		0,68			0,68	0,68
-879889	04-092-010-00001-009	101010	OLIVAR-PICUAL	S	419	17,60	0,03	0,03	0,03		0,03			0,03	0,03
-879888	04-092-010-00001-003	101010	OLIVAR-PICUAL	S	419	15,90	0,90	0,90	0,90		0,90			0,90	0,90
-879881	04-092-004-00091-003	101010	OLIVAR-PICUAL	R	419	2,60	1,68	1,68	1,68		1,68			1,68	1,68
-879876	04-092-002-00104-043	101138	OLIVAR-HOJIBLANCA	R	419	23,90	0,14	0,14	0,14		0,14			0,14	0,14
-879808	04-061-003-90007-002	101010	OLIVAR-PICUAL	S	419	13,90	0,23	0,23	0,23		0,23			0,23	0,23
-879799	04-061-003-00023-007	101010	OLIVAR-PICUAL	S	419	12,70	0,21	0,21	0,21		0,21			0,21	0,21
-819656	04-092-004-00112-001	101010	OLIVAR-PICUAL	S	419	1,40	0,39	0,39	0,39		0,39			0,39	0,39
-819655	04-092-004-00109-002	101010	OLIVAR-PICUAL	R	419	1,60	0,10	0,10	0,10		0,10			0,10	0,10
-819652	04-092-004-00111-002	101010	OLIVAR-PICUAL	R	419	3,00	0,05	0,05	0,05		0,05			0,05	0,05
-819651	04-092-004-00110-002	101010	OLIVAR-PICUAL	R	419	3,70	0,04	0,04	0,04		0,04			0,04	0,04
-819434	04-061-003-90009-006	101010	OLIVAR-PICUAL	S	419	14,40	0,45	0,45	0,45		0,45			0,45	0,45
-819427	04-061-003-00024-009	101010	OLIVAR-PICUAL	S	419	6,70	0,10	0,10	0,10		0,10			0,10	0,10
-819425	04-061-003-00024-004	101010	OLIVAR-PICUAL	S	419	37,70	1,35	1,35	1,35		1,35			1,35	1,35
-819424	04-061-003-00023-006	101010	OLIVAR-PICUAL	S	419	18,00	0,87	0,87	0,87		0,87			0,87	0,87
-819423	04-061-003-00022-001	101010	OLIVAR-PICUAL	S	419	24,00	4,29	4,29	4,29		4,29			4,29	4,29
-819326	04-092-002-00104-042	101010	OLIVAR-PICUAL	S	419	18,30	0,52	0,52	0,52		0,52			0,52	0,52
4158681	04-061-003-00024-002	101010	OLIVAR-PICUAL	S	419	28,20	0,14	0,14	0,14		0,14			0,14	0,14
4158852	04-092-004-00122-002	101010	OLIVAR-PICUAL	R	419	1,80	0,55	0,55	0,55		0,55			0,55	0,55
4158904	04-092-015-00290-001	101010	OLIVAR-PICUAL	R	419	10,20	1,97	1,97	1,97		1,97			1,97	1,97
4158906	04-092-015-00290-003	101010	OLIVAR-PICUAL	S	419	8,50	1,34	1,34	1,34		1,34			1,34	1,34
4158912	04-092-011-00161-010	101003	OLIVAR-ARBEQUINA	R	419	9,60	3,07	3,07	3,07		3,07			3,07	3,07
4158913	04-092-011-00161-007	101003	OLIVAR-ARBEQUINA	S	419	11,70	4,17	4,17	4,17		4,17			4,17	4,17
4158914	04-092-011-00161-006	101003	OLIVAR-ARBEQUINA	S	419	9,30	0,59	0,59	0,59		0,59			0,59	0,59
4158918	04-092-011-00160-001	101003	OLIVAR-ARBEQUINA	R	419	7,10	1,62	1,62	1,62		1,62			1,62	1,62
4661157	04-092-015-00290-002	101010	OLIVAR-PICUAL	S	419	10,70	0,12	0,12	0,12		0,12			0,12	0,12
4661223	04-018-007-00151-005	101010	OLIVAR-PICUAL	S	419	18,70	4,82	4,82	4,82		4,82			4,82	4,82
4661225	04-018-005-00053-011	101010	OLIVAR-PICUAL	S	419	12,80	0,19	0,19	0,19		0,19			0,19	0,19
4661231	04-018-005-00053-012	101010	OLIVAR-PICUAL	S	419	13,90	4,58	4,58	4,58		4,58			4,58	4,58
4661238	04-018-005-00116-003	101010	OLIVAR-PICUAL	S	419	11,80	0,03	0,03	0,03		0,03			0,03	0,03
4661240	04-018-005-00116-002	101010	OLIVAR-PICUAL	R	419	16,60	0,78	0,78	0,78		0,78			0,78	0,78
4661246	04-018-005-00053-031	101010	OLIVAR-PICUAL	S	419	14,60	0,76	0,76	0,76		0,76			0,76	0,76
4661249	04-018-005-00066-002	101010	OLIVAR-PICUAL	S	419	11,50	2,76	2,76	2,76		2,76			2,76	2,76
4661251	04-018-005-00053-032	101010	OLIVAR-PICUAL	S	419	14,80	1,97	1,97	1,97		1,97			1,97	1,97
4661276	04-092-010-00014-017	101010	OLIVAR-PICUAL	S	419	8,20	0,23	0,23	0,23		0,23			0,23	0,23
4661278	04-092-010-00014-016	101010	OLIVAR-PICUAL	S	419	18,90	0,01	0,01	0,01		0,01			0,01	0,01
4661283	04-092-010-00013-005	101010	OLIVAR-PICUAL	S	419	25,60	0,06	0,06	0,06		0,06			0,06	0,06
4661291	04-092-010-00014-006	101010	OLIVAR-PICUAL	R	419	23,70	0,09	0,09	0,09		0,09			0,09	0,09
5115278	04-092-004-00108-001	101010	OLIVAR-PICUAL	R	419	3,30	0,11	0,11	0,11		0,11			0,11	0,11
6879509	04-018-007-00151-007	101010	OLIVAR-PICUAL	S	419	15,20	0,09	0,09	0,09		0,09			0,09	0,09
6879510	04-018-007-00151-010	101010	OLIVAR-PICUAL	S	419	20,80	0,01	0,01	0,01		0,01			0,01	0,01
170000006999745	04-092-002-00104-015	101138	OLIVAR-HOJIBLANCA	S	419	13,40	0,33	0,33	0,33		0,33			0,33	0,33
170000006999748	04-092-004-00123-001	101010	OLIVAR-PICUAL	R	419	2,50	0,41	0,41	0,41		0,41			0,41	0,41
170000006999789	04-092-004-00124-001	101010	OLIVAR-PICUAL	R	419	2,50	0,52	0,52	0,52		0,52			0,52	0,52
170000007000060	04-092-002-00104-023	101138	OLIVAR-HOJIBLANCA	R	419	25,20	0,50	0,39	0,39		0,39	0,41	0,41	0,39	0,39
170000007000087	04-092-002-00104-012	101138	OLIVAR-HOJIBLANCA	S	419	5,40	0,01	0,01	0,01		0,01			0,01	0,01
170000007000120	04-092-002-00104-003	101138	OLIVAR-HOJIBLANCA	R	419	26,50	1,54	1,54	1,54		1,54			1,54	1,54
170000007000223	04-092-002-00104-009	101138	OLIVAR-HOJIBLANCA	S	419	15,80	10,49	10,49	10,49		10,49			10,49	10,49
170000007000234	04-092-014-00021-004	101010	OLIVAR-PICUAL	S	419	10,90	0,10	0,10	0,10		0,10			0,10	0,10
-879810	04-061-007-00055-118	104007	ALMENDROS-COMUNA	S	422	32,30	1,35	1,35	1,35		1,35			1,35	1,35
-879798	04-019-004-00171-013	104024	ALMENDROS-MARCONA	S	422	11,80	0,81	0,81	0,81		0,81			0,81	0,81

INCIDENCIAS**INCIDENCIA DESCRIPCIÓN**

- 219 Superficie declarada sobre un mismo recinto, en un mismo expediente, mayor que la superficie total del recinto SIGPAC.
Ref:-1112599 Recinto:04-092-004-00072-00006 Cultivo:101003 OLIVAR-ARBEQUINA Regadio Suma de superficies declaradas para este recinto por el solicitante (Áreas):316 Superficie SIGPAC total para el recinto (Áreas):314 Exceso de superficie declarada (Hectáreas): 0,02
- 3790 Recinto declarado inactivo
Ref:6879511 Recinto:04-018-005-00066-00006 Cultivo: -

(1) Superficie declarada admisible ajustada con la superficie comprometida.
(2) Factor de penalización valorando el alcance para el tipo de compromiso.

Puede verificar la integridad de una copia de este documento mediante la lectura del código QR adjunto o mediante el acceso a la dirección <https://ws050.juntadeandalucia.es/verificarFirma> indicando el código de VERIFICACIÓN

FIRMADO POR

RAQUEL MARIA ESPIN CRESPO

17/12/2024

VERIFICACIÓN

Pk2jm6UYDU9J72AMTZUYRN3GET48NG

PÁG. 78/9349



**INCIDENCIAS****INCIDENCIA DESCRIPCIÓN**

4272	Verifica que las líneas de declaración de las Solicitudes Únicas no tienen solapes con la capa de Retroactividad Gráfica (ambas de la misma campaña) a nivel de expediente/línea de declaración gráfica de la solicitud. Ref:4679773 Recinto:04-076-005-00035-00010 Cultivo: - Agregado de la referencia del recinto.:0 Zona de la referencia del recinto.:0 Superficie solapada.:0,38 Id. Incid.:101018460 Ref:4679794 Recinto:04-076-005-00037-00006 Cultivo: - Agregado de la referencia del recinto.:0 Zona de la referencia del recinto.:0 Superficie solapada.:0,58 Id. Incid.:101018462 Ref:4679791 Recinto:04-076-005-00040-00007 Cultivo: - Agregado de la referencia del recinto.:0 Zona de la referencia del recinto.:0 Superficie solapada.:0,13 Id. Incid.:101018461 Ref:1700000007000060 Recinto:04-092-002-00104-00023 Cultivo: - Agregado de la referencia del recinto.:0 Zona de la referencia del recinto.:0 Superficie solapada.:0,02 Id. Incid.:101018463 Ref:1700000007000060 Recinto:04-092-002-00104-00023 Cultivo: - Agregado de la referencia del recinto.:0 Zona de la referencia del recinto.:0 Superficie solapada.:0,09 Id. Incid.:101018464
100400	Recinto con cultivo, variedad, régimen de explotación o uso Siggac no compatible con la operación solicitada (Anexo IV.I Cultivos y variedades elegibles para las Intervenciones. Orden de 28 de marzo de 2023). Ref:6879511 Recinto:04-018-005-00066-00006 Cultivo:101010 OLIVAR-PICUAL Secano Uso:PS Ref:7738285 Recinto:04-092-004-00072-00002 Cultivo:101003 OLIVAR-ARBEQUINA Regadío Uso:IM Ref:7738286 Recinto:04-092-004-00072-00008 Cultivo:101003 OLIVAR-ARBEQUINA Regadío Uso:IM Ref:-1584813 Recinto:04-092-011-00161-00004 Cultivo:101010 OLIVAR-PICUAL Secano Uso:PS
100402	Recinto solicitado no forma parte de ningún organismo de control autorizado para la producción ecológica en Andalucía o fecha de inscripción posterior al plazo establecido (Anexo I. Criterios de Subvencionabilidad. Orden 28 de marzo de 2023). Ref:4589050 Recinto:04-018-002-00023-00005 Cultivo:101010 OLIVAR-PICUAL Regadío Ref:-1112341 Recinto:04-018-005-00053-00037 Cultivo:101010 OLIVAR-PICUAL Secano Ref:6879514 Recinto:04-018-005-00100-00005 Cultivo:104007 ALMENDROS-COMUNA Secano Ref:-1584760 Recinto:04-061-003-00026-00043 Cultivo:101010 OLIVAR-PICUAL Secano Ref:-1584762 Recinto:04-061-009-00014-00045 Cultivo:104007 ALMENDROS-COMUNA Secano Ref:4660880 Recinto:04-076-002-00150-00002 Cultivo:101010 OLIVAR-PICUAL Secano Ref:1700000007000075 Recinto:04-076-014-00112-00011 Cultivo:101010 OLIVAR-PICUAL Secano Ref:1700000007000076 Recinto:04-076-014-00112-00014 Cultivo:101010 OLIVAR-PICUAL Secano Ref:-1584883 Recinto:04-092-004-00038-00002 Cultivo:101003 OLIVAR-ARBEQUINA Regadío Ref:-1112607 Recinto:04-092-004-00039-00001 Cultivo:101003 OLIVAR-ARBEQUINA Regadío Ref:-1112608 Recinto:04-092-004-00039-00002 Cultivo:101003 OLIVAR-ARBEQUINA Secano Ref:-1112605 Recinto:04-092-004-00040-00002 Cultivo:101003 OLIVAR-ARBEQUINA Regadío Ref:-1112606 Recinto:04-092-004-00040-00003 Cultivo:101003 OLIVAR-ARBEQUINA Secano Ref:-1112604 Recinto:04-092-004-00041-00001 Cultivo:101003 OLIVAR-ARBEQUINA Regadío Ref:-1112603 Recinto:04-092-004-00041-00002 Cultivo:101003 OLIVAR-ARBEQUINA Regadío Ref:-1112602 Recinto:04-092-004-00056-00001 Cultivo:101003 OLIVAR-ARBEQUINA Regadío Ref:-1112615 Recinto:04-092-004-00056-00002 Cultivo:101003 OLIVAR-ARBEQUINA Secano Ref:-1112616 Recinto:04-092-004-00056-00003 Cultivo:101003 OLIVAR-ARBEQUINA Regadío Ref:7738285 Recinto:04-092-004-00072-00002 Cultivo:101003 OLIVAR-ARBEQUINA Regadío Ref:-1112598 Recinto:04-092-004-00072-00003 Cultivo:101003 OLIVAR-ARBEQUINA Regadío Ref:-1112600 Recinto:04-092-004-00072-00004 Cultivo:101003 OLIVAR-ARBEQUINA Regadío Ref:-1112599 Recinto:04-092-004-00072-00006 Cultivo:101003 OLIVAR-ARBEQUINA Regadío Ref:7738286 Recinto:04-092-004-00072-00008 Cultivo:101003 OLIVAR-ARBEQUINA Regadío Ref:-879882 Recinto:04-092-004-00149-00005 Cultivo:101010 OLIVAR-PICUAL Secano Ref:1700000006999801 Recinto:04-092-004-00150-00002 Cultivo:101010 OLIVAR-PICUAL Regadío Ref:1700000006999806 Recinto:04-092-004-00150-00009 Cultivo:101010 OLIVAR-PICUAL Secano Ref:1700000006999887 Recinto:04-092-004-00163-00005 Cultivo:101010 OLIVAR-PICUAL Regadío Ref:-1584795 Recinto:04-092-009-00165-00009 Cultivo:101010 OLIVAR-PICUAL Regadío Ref:-1584799 Recinto:04-092-010-00013-00001 Cultivo:101010 OLIVAR-PICUAL Regadío Ref:4660892 Recinto:04-092-010-00058-00003 Cultivo:101010 OLIVAR-PICUAL Regadío Ref:1700000006999890 Recinto:04-092-010-00083-00002 Cultivo:101010 OLIVAR-PICUAL Secano Ref:1700000007000446 Recinto:04-092-010-00085-00008 Cultivo:104007 ALMENDROS-COMUNA Regadío Ref:1700000007000442 Recinto:04-092-010-00086-00002 Cultivo:104007 ALMENDROS-COMUNA Regadío Ref:-1584801 Recinto:04-092-010-00178-00004 Cultivo:101010 OLIVAR-PICUAL Regadío Ref:-1584802 Recinto:04-092-010-00178-00004 Cultivo:101010 OLIVAR-PICUAL Regadío Ref:-1584803 Recinto:04-092-010-00178-00017 Cultivo:101010 OLIVAR-PICUAL Secano Ref:-1584804 Recinto:04-092-010-00178-00018 Cultivo:101010 OLIVAR-PICUAL Secano Ref:-1584815 Recinto:04-092-011-00161-00017 Cultivo:101010 OLIVAR-PICUAL Secano Ref:-1584820 Recinto:04-092-011-00184-00002 Cultivo:101010 OLIVAR-PICUAL Regadío Ref:-1584821 Recinto:04-092-011-00190-00005 Cultivo:101010 OLIVAR-PICUAL Regadío

(1) Superficie declarada admisible ajustada con la superficie comprometida.
(2) Factor de penalización valorando el alcance para el tipo de compromiso.

Puede verificar la integridad de una copia de este documento mediante la lectura del código QR adjunto o mediante el acceso a la dirección <https://ws050.juntadeandalucia.es/verificarFirma> indicando el código de VERIFICACIÓN

FIRMADO POR	RAQUEL MARIA ESPIN CRESPO	17/12/2024	
VERIFICACIÓN	Pk2jm6UYDU9J72AMTZUYRN3GET48NG	PÁG. 79/9349	

**INCIDENCIAS****INCIDENCIA DESCRIPCIÓN**

	Ref:-1584822 Recinto:04-092-011-90044-00001 Cultivo:101003 OLIVAR-ARBEQUINA Secano
	Ref:170000006999773 Recinto:04-092-014-00014-00005 Cultivo:101010 OLIVAR-PICUAL Secano
	Ref:170000006999769 Recinto:04-092-014-00015-00007 Cultivo:101010 OLIVAR-PICUAL Regadío
	Ref:170000006999770 Recinto:04-092-014-90004-00005 Cultivo:101010 OLIVAR-PICUAL Regadío
100424	Solicita recinto que no está comprometido para la operación.
	Ref:4589050 Recinto:04-018-002-00023-00005 Cultivo:101010 OLIVAR-PICUAL Regadío
	Ref:-1121339 Recinto:04-018-005-00046-00001 Cultivo:101010 OLIVAR-PICUAL Regadío
	Ref:4630249 Recinto:04-018-005-00048-00001 Cultivo:101010 OLIVAR-PICUAL Regadío
	Ref:-1112341 Recinto:04-018-005-00053-00037 Cultivo:101010 OLIVAR-PICUAL Secano
	Ref:6879511 Recinto:04-018-005-00066-00006 Cultivo:101010 OLIVAR-PICUAL Secano
	Ref:6879514 Recinto:04-018-005-00100-00005 Cultivo:104007 ALMENDROS-COMUNA Secano
	Ref:-1584760 Recinto:04-061-003-00026-00043 Cultivo:101010 OLIVAR-PICUAL Secano
	Ref:-1584762 Recinto:04-061-009-00014-00045 Cultivo:104007 ALMENDROS-COMUNA Secano
	Ref:170000006999750 Recinto:04-069-010-00017-00004 Cultivo:101010 OLIVAR-PICUAL Secano
	Ref:4660880 Recinto:04-076-002-00150-00002 Cultivo:101010 OLIVAR-PICUAL Secano
	Ref:4679760 Recinto:04-076-005-00035-00006 Cultivo:101010 OLIVAR-PICUAL Secano
	Ref:4679765 Recinto:04-076-005-00035-00007 Cultivo:101010 OLIVAR-PICUAL Secano
	Ref:4679773 Recinto:04-076-005-00035-00010 Cultivo:101010 OLIVAR-PICUAL Secano
	Ref:-806631 Recinto:04-076-005-00036-00011 Cultivo:101010 OLIVAR-PICUAL Secano
	Ref:4679794 Recinto:04-076-005-00037-00006 Cultivo:101010 OLIVAR-PICUAL Secano
	Ref:4679788 Recinto:04-076-005-00040-00006 Cultivo:101010 OLIVAR-PICUAL Secano
	Ref:4679791 Recinto:04-076-005-00040-00007 Cultivo:101010 OLIVAR-PICUAL Secano
	Ref:4679758 Recinto:04-076-005-00047-00002 Cultivo:101010 OLIVAR-PICUAL Secano
	Ref:170000007000075 Recinto:04-076-014-00112-00011 Cultivo:101010 OLIVAR-PICUAL Secano
	Ref:170000007000076 Recinto:04-076-014-00112-00014 Cultivo:101010 OLIVAR-PICUAL Secano
	Ref:-1584883 Recinto:04-092-004-00038-00002 Cultivo:101003 OLIVAR-ARBEQUINA Regadío
	Ref:-1112607 Recinto:04-092-004-00039-00001 Cultivo:101003 OLIVAR-ARBEQUINA Regadío
	Ref:-1112608 Recinto:04-092-004-00039-00002 Cultivo:101003 OLIVAR-ARBEQUINA Secano
	Ref:-1112605 Recinto:04-092-004-00040-00002 Cultivo:101003 OLIVAR-ARBEQUINA Regadío
	Ref:-1112606 Recinto:04-092-004-00040-00003 Cultivo:101003 OLIVAR-ARBEQUINA Secano
	Ref:-1112604 Recinto:04-092-004-00041-00001 Cultivo:101003 OLIVAR-ARBEQUINA Regadío
	Ref:-1112603 Recinto:04-092-004-00041-00002 Cultivo:101003 OLIVAR-ARBEQUINA Regadío
	Ref:-1112602 Recinto:04-092-004-00056-00001 Cultivo:101003 OLIVAR-ARBEQUINA Regadío
	Ref:-1112615 Recinto:04-092-004-00056-00002 Cultivo:101003 OLIVAR-ARBEQUINA Secano
	Ref:-1112616 Recinto:04-092-004-00056-00003 Cultivo:101003 OLIVAR-ARBEQUINA Regadío
	Ref:7738285 Recinto:04-092-004-00072-00002 Cultivo:101003 OLIVAR-ARBEQUINA Regadío
	Ref:-1112598 Recinto:04-092-004-00072-00003 Cultivo:101003 OLIVAR-ARBEQUINA Regadío
	Ref:-1112600 Recinto:04-092-004-00072-00004 Cultivo:101003 OLIVAR-ARBEQUINA Regadío
	Ref:-1112599 Recinto:04-092-004-00072-00006 Cultivo:101003 OLIVAR-ARBEQUINA Regadío
	Ref:7738286 Recinto:04-092-004-00072-00008 Cultivo:101003 OLIVAR-ARBEQUINA Regadío
	Ref:-879882 Recinto:04-092-004-00149-00005 Cultivo:101010 OLIVAR-PICUAL Secano
	Ref:170000006999801 Recinto:04-092-004-00150-00002 Cultivo:101010 OLIVAR-PICUAL Regadío
	Ref:170000006999806 Recinto:04-092-004-00150-00009 Cultivo:101010 OLIVAR-PICUAL Secano
	Ref:170000006999887 Recinto:04-092-004-00163-00005 Cultivo:101010 OLIVAR-PICUAL Regadío
	Ref:-1584795 Recinto:04-092-009-00165-00009 Cultivo:101010 OLIVAR-PICUAL Regadío
	Ref:-1584799 Recinto:04-092-010-00013-00001 Cultivo:101010 OLIVAR-PICUAL Regadío
	Ref:4660892 Recinto:04-092-010-00058-00003 Cultivo:101010 OLIVAR-PICUAL Regadío
	Ref:170000006999890 Recinto:04-092-010-00083-00002 Cultivo:101010 OLIVAR-PICUAL Secano
	Ref:170000007000446 Recinto:04-092-010-00085-00008 Cultivo:104007 ALMENDROS-COMUNA Regadío
	Ref:170000007000442 Recinto:04-092-010-00086-00002 Cultivo:104007 ALMENDROS-COMUNA Regadío
	Ref:-1584801 Recinto:04-092-010-00178-00004 Cultivo:101010 OLIVAR-PICUAL Regadío
	Ref:-1584802 Recinto:04-092-010-00178-00004 Cultivo:101010 OLIVAR-PICUAL Regadío
	Ref:-1584803 Recinto:04-092-010-00178-00017 Cultivo:101010 OLIVAR-PICUAL Secano
	Ref:-1584804 Recinto:04-092-010-00178-00018 Cultivo:101010 OLIVAR-PICUAL Secano
	Ref:-1584813 Recinto:04-092-011-00161-00004 Cultivo:101010 OLIVAR-PICUAL Secano
	Ref:-1584815 Recinto:04-092-011-00161-00017 Cultivo:101010 OLIVAR-PICUAL Secano
	Ref:-1584820 Recinto:04-092-011-00184-00002 Cultivo:101010 OLIVAR-PICUAL Regadío
	Ref:-1584821 Recinto:04-092-011-00190-00005 Cultivo:101010 OLIVAR-PICUAL Regadío

(1) Superficie declarada admisible ajustada con la superficie comprometida.
(2) Factor de penalización valorando el alcance para el tipo de compromiso.

Puede verificar la integridad de una copia de este documento mediante la lectura del código QR adjunto o mediante el acceso a la dirección <https://ws050.juntadeandalucia.es/verificarFirma> indicando el código de VERIFICACIÓN

FIRMADO POR	RAQUEL MARIA ESPIN CRESPO	17/12/2024	
VERIFICACIÓN	Pk2jm6UYDU9J72AMTZUYRN3GET48NG	PÁG. 80/9349	



INCIDENCIAS

INCIDENCIA DESCRIPCIÓN

Ref:1584822 Recinto:04-092-011-90044-00001 Cultivo:101003 OLIVAR-ARBEQUINA Secano
Ref:1700000006999773 Recinto:04-092-014-00014-00005 Cultivo:101010 OLIVAR-PICUAL Secano
Ref:1700000006999769 Recinto:04-092-014-00015-00007 Cultivo:101010 OLIVAR-PICUAL Regadío
Ref:1700000006999770 Recinto:04-092-014-90004-00005 Cultivo:101010 OLIVAR-PICUAL Regadío

(1) Superficie declarada admisible ajustada con la superficie comprometida.
(2) Factor de penalización valorando el alcance para el tipo de compromiso.

Puede verificar la integridad de una copia de este documento mediante la lectura del código QR adjunto o mediante el acceso a la dirección <https://ws050.juntadeandalucia.es/verificarFirma> indicando el código de VERIFICACIÓN

FIRMADO POR	RAQUEL MARIA ESPIN CRESPO	17/12/2024	
VERIFICACIÓN	Pk2jm6UYDU9J72AMTZUYRN3GET48NG	PÁG. 81/9349	

**APELLIDOS Y NOMBRE / RAZÓN SOCIAL**

CAMPOS MARTINEZ JUAN

NIF

***3132*

EXPEDIENTE

1126117

ANUALIDAD DE PAGO

1ª

IMPORTES POR ANUALIDAD

	2023	2024	2025	2026	2027
IMPORTE MÁXIMO SUBVENCIONABLE	1.619,22 €	1.619,22 €	1.619,22 €	1.349,34 €	1.349,34 €
IMPORTE MEDIO DE TRANSFERENCIA (€/ha)	259,49 €	259,49 €	259,49 €	216,24 €	216,24 €

RESUMEN DE UNIDADES

Cód	GRUPO DE PAGO	Sup. Dec. Admisible (ha)	Sup. Comprometida (ha)	Sup. ajustada compromiso (1) (ha)	% sobredec.	Sup. Resuelta (ha)	Importe Declarado	Importe Topado	Importe Resuelto	Importe tras sobredec.
422	FRUTALES SECANO	6,24		6,24	0,00	6,24	1.619,22	1.619,22	1.619,22	1.619,22
TOTAL		6,24	6,24	6,24		6,24	1.619,22	1.619,22	1.619,22	1.619,22

APLICACIÓN DE REDUCCIONES Y PENALIZACIONES

GRUPO DE PAGO	Importe Calculado	Importe prereduc.	Criterios de subvencionabilidad y compromisos	Presentación tardía	Omisión declaración	Condicionalidad	IMPORTE (Euros) RESUELTO
FRUTALES SECANO	1.619,22		0,00	0,00	0,00	0,00	1.619,22
TOTAL	1.619,22	1.619,22					1.619,22

RESUMEN DE PAGOS**IMPORTE (Euros)**

	RESUELTO	FEADER	MAPA	CAPADR
FRUTALES SECANO - Pago realizado	1.619,22 €	1.376,34 €	158,85 €	84,03 €

RECINTOS RESUELTOS

REF.	REFERENCIA SIGPAC	CULTIVO	DESCRIPCIÓN CULTIVO	S/R G.PAGO	PEND. MEDIA (%)	SUP. DEC. ADMISIBLE (ha)	SUP. COMPROM. (ha)	SUP. AJUSTADA COMPR.(1) (ha)	SUP. CONY. SIGPAC (ha)	SUP. CERTIE (ha)	SUP. CAMPO (ha)	SUP. CAMPO DETER. CULT. DECLARADO (ha)	SUP. DEC. REDUCIDA (ha)	SUP. RESUELTA (ha)
1700000005866740	04-086-010-00099-002	104024	ALMENDROS-MARCONA	S	422	6,20	0,39	0,39	0,39	0,39			0,39	0,39
1700000005866741	04-086-010-00497-006	104024	ALMENDROS-MARCONA	S	422	10,30	3,08	3,08	3,08	3,08			3,08	3,08
1700000005866742	04-086-010-00498-003	104024	ALMENDROS-MARCONA	S	422	9,00	1,57	1,57	1,57	1,57			1,57	1,57
1700000005866743	04-086-010-00498-002	104024	ALMENDROS-MARCONA	S	422	6,90	1,20	1,20	1,20	1,20			1,20	1,20

INCIDENCIAS**INCIDENCIA DESCRIPCIÓN**

100424 Solicita recinto que no está comprometido para la operación.

Ref:1700000005866739 Recinto:04-022-003-00274-00001 Cultivo:104024 ALMENDROS-MARCONA Secano

(1) Superficie declarada admisible ajustada con la superficie comprometida.
(2) Factor de penalización valorando el alcance para el tipo de compromiso.Puede verificar la integridad de una copia de este documento mediante la lectura del código QR adjunto o mediante el acceso a la dirección <https://ws050.juntadeandalucia.es/verificarFirma> indicando el código de VERIFICACIÓN

FIRMADO POR

RAQUEL MARIA ESPIN CRESPO

17/12/2024

VERIFICACIÓN

Pk2jm6UYDU9J72AMTZUYRN3GET48NG

PÁG. 82/9349



**APELLIDOS Y NOMBRE / RAZÓN SOCIAL**

CAMPOY MARTINEZ ROSA

NIF

***7332*

EXPEDIENTE

1104214

ANUALIDAD DE PAGO

1ª

IMPORTES POR ANUALIDAD

	2023	2024	2025	2026	2027
IMPORTE MÁXIMO SUBVENCIONABLE	293,71 €	293,71 €	293,71 €	244,76 €	244,76 €
IMPORTE MEDIO DE TRANSFERENCIA (€/ha)	419,59 €	419,59 €	419,59 €	349,66 €	349,66 €

RESUMEN DE UNIDADES

Cód	GRUPO DE PAGO	Sup. Dec. Admisible (ha)	Sup. Comprometida (ha)	Sup. ajustada compromiso (1) (ha)	% sobredec.	Sup. Resuelta (ha)	Importe Declarado	Importe Topado	Importe Resuelto	Importe tras sobredec.
423	FRUTALES REGADÍO	0,70		0,70	0,00	0,70	293,71	293,71	293,71	293,71
TOTAL		0,70	0,70	0,70		0,70	293,71	293,71	293,71	293,71

APLICACIÓN DE REDUCCIONES Y PENALIZACIONES

GRUPO DE PAGO	Importe Calculado	Importe prereduc.	Criterios de subvencionabilidad y compromisos	Presentación tardía	Omisión declaración	Condicionalidad	IMPORTE (Euros) RESUELTO
FRUTALES REGADÍO	293,71	293,71	0,00	0,00	0,00	0,00	293,71
TOTAL	293,71	293,71					293,71

RESUMEN DE PAGOS**IMPORTE (Euros)**

FRUTALES REGADÍO - Pago realizado	RESUELTO	FEADER	MAPA	CAPADR
	293,71 €	249,65 €	28,81 €	15,25 €

RECINTOS RESUELTOS

REF.	REFERENCIA SIGPAC	CULTIVO	DESCRIPCIÓN CULTIVO	S/R G.PAGO	PEND. MEDIA (%)	SUP. DEC. ADMISIBLE (ha)	SUP. COMPROM. (ha)	SUP. AJUSTADA COMPROM. (1) (ha)	SUP. CONY. SIGPAC (ha)	SUP. CERTIE (ha)	SUP. CAMPO (ha)	SUP. CAMPO DETER. CULT. DECLARADO (ha)	SUP. DEC. REDUCIDA (ha)	SUP. RESUELTA (ha)
1700000003026101	04-006-025-00080-001	104007	ALMENDROS-COMUNA	R 423	8,90	0,01	0,01	0,01		0,01			0,01	0,01
1700000003026116	04-006-025-00249-001	104007	ALMENDROS-COMUNA	R 423	3,70	0,25	0,25	0,25		0,25			0,25	0,25
1700000003026117	04-006-022-00152-001	104007	ALMENDROS-COMUNA	R 423	4,20	0,08	0,08	0,08		0,08			0,08	0,08
1700000003026118	04-006-022-00156-001	104007	ALMENDROS-COMUNA	R 423	5,20	0,06	0,06	0,06		0,06			0,06	0,06
1700000003026120	04-006-025-00080-002	104007	ALMENDROS-COMUNA	R 423	3,90	0,14	0,14	0,14		0,14			0,14	0,14
1700000003026121	04-006-025-00113-001	104007	ALMENDROS-COMUNA	R 423	4,70	0,09	0,09	0,09		0,09			0,09	0,09
1700000003026122	04-006-025-00113-002	104007	ALMENDROS-COMUNA	R 423	8,90	0,07	0,07	0,07		0,07			0,07	0,07

(1) Superficie declarada admisible ajustada con la superficie comprometida.
(2) Factor de penalización valorando el alcance para el tipo de compromiso.

Puede verificar la integridad de una copia de este documento mediante la lectura del código QR adjunto o mediante el acceso a la dirección <https://ws050.juntadeandalucia.es/verificarFirma> indicando el código de VERIFICACIÓN

FIRMADO POR

RAQUEL MARIA ESPIN CRESPO

17/12/2024

VERIFICACIÓN

Pk2jm6UYDU9J72AMTZUYRN3GET48NG

PÁG. 83/9349



**APELLIDOS Y NOMBRE / RAZÓN SOCIAL**

CAMPOY TORRECILLAS JULIAN

NIF

****1839*

EXPEDIENTE

1126932

ANUALIDAD DE PAGO

1ª

IMPORTE POR ANUALIDAD

	2023	2024	2025	2026	2027
IMPORTE MÁXIMO SUBVENCIONABLE	7.888,50 €	7.888,50 €	7.888,50 €	6.573,70 €	6.573,70 €
IMPORTE MEDIO DE TRANSFERENCIA (€/ha)	259,49 €	259,49 €	259,49 €	216,24 €	216,24 €

RESUMEN DE UNIDADES

Cód	GRUPO DE PAGO	Sup. Dec. Admisible (ha)	Sup. Comprometida (ha)	Sup. ajustada compromiso (1) (ha)	% sobredecc.	Sup. Resuelta (ha)	Importe Declarado	Importe Topado	Importe Resuelto	Importe tras sobredecc.
422	FRUTALES SECANO	30,40		30,40	0,00	30,40	7.888,50	7.888,50	7.888,50	7.888,50
TOTAL		30,40	30,40	30,40		30,40	7.888,50	7.888,50	7.888,50	7.888,50

APLICACIÓN DE REDUCCIONES Y PENALIZACIONES

GRUPO DE PAGO	Importe Calculado	Importe prerreduc.	Criterios de subvencionabilidad y compromisos	Presentación tardía	Omisión declaración	Condicionalidad	IMPORTE (Euros) RESUELTO
FRUTALES SECANO	7.888,50	7.888,50	0,00	0,00	0,00	0,00	7.888,50
TOTAL	7.888,50	7.888,50					7.888,50

RESUMEN DE PAGOS**IMPORTE (Euros)**

FRUTALES SECANO - Pago realizado	RESUELTO	FEADER	MAPA	CAPADR
	7.888,50 €	6.705,23 €	773,86 €	409,41 €

RECINTOS RESUELTOS

REF.	REFERENCIA SIGPAC	CULTIVO DESCRIPCIÓN CULTIVO	S/R G.PAGO	PEND. MEDIA (%)	SUP. DEC. ADMISIBLE (ha)	SUP. COMPROM. (ha)	SUP. AJUSTADA COMPROM. (1) (ha)	SUP. CONY. SIGPAC (ha)	SUP. CERTIE (ha)	SUP. CAMPO (ha)	SUP. CAMPO DETER. CULT. DECLARADO (ha)	SUP. DEC. REDUCIDA (ha)	SUP. RESUELTA (ha)
-1352128	04-063-046-00005-008	104020 ALMENDROS-GUARA	S 422	27,00	0,40	0,40	0,40	0,40	0,40			0,40	0,40
4132780	04-063-046-00053-001	104020 ALMENDROS-GUARA	S 422	27,30	1,36	1,36	1,36	1,36	1,36			1,36	1,36
4132791	04-063-047-00048-001	104024 ALMENDROS-MARCONA	S 422	36,00	0,15	0,15	0,15	0,15	0,15			0,15	0,15
4132796	04-063-046-00005-001	104020 ALMENDROS-GUARA	S 422	32,70	0,79	0,79	0,79	0,79	0,79			0,79	0,79
5798230	04-098-084-00103-003	104024 ALMENDROS-MARCONA	S 422	6,80	0,85	0,85	0,85	0,85	0,85			0,85	0,85
5798231	04-098-084-00103-002	104024 ALMENDROS-MARCONA	S 422	13,00	8,26	8,26	8,26	8,26	8,26			8,26	8,26
1700000005527639	04-063-047-00056-002	104020 ALMENDROS-GUARA	S 422	14,80	3,85	3,85	3,85	3,85	3,85			3,85	3,85
1700000005527648	04-063-047-00056-003	104024 ALMENDROS-MARCONA	S 422	21,20	4,57	4,57	4,57	4,57	4,57			4,57	4,57
1700000005527649	04-063-047-00103-007	104020 ALMENDROS-GUARA	S 422	11,00	0,06	0,06	0,06	0,06	0,06			0,06	0,06
1700000005527651	04-063-047-00103-003	104020 ALMENDROS-GUARA	S 422	14,70	2,14	2,14	2,14	2,14	2,14			2,14	2,14
1700000005527652	04-063-047-00103-004	104024 ALMENDROS-MARCONA	S 422	23,20	2,15	2,15	2,15	2,15	2,15			2,15	2,15
1700000005527653	04-063-047-00071-001	104020 ALMENDROS-GUARA	S 422	12,60	3,36	3,36	3,36	3,36	3,36			3,36	3,36
1700000005527654	04-063-047-00058-002	104020 ALMENDROS-GUARA	S 422	19,90	0,99	0,99	0,99	0,99	0,99			0,99	0,99
1700000005527655	04-063-047-00059-002	104020 ALMENDROS-GUARA	S 422	14,90	1,47	1,47	1,47	1,47	1,47			1,47	1,47

INCIDENCIAS**INCIDENCIA DESCRIPCIÓN**

- 100402 Recinto solicitado no forma parte de ningún organismo de control autorizado para la producción ecológica en Andalucía o fecha de inscripción posterior al plazo establecido (Anexo I. Criterios de Subvencionabilidad. Orden 28 de marzo de 2023).
 Ref:5798235 Recinto:04-063-022-00043-00001 Cultivo:20000 BARBECHO TRADICIONAL-SIN VARIEDAD Secano
 Ref:5798229 Recinto:04-098-075-00053-00002 Cultivo:20000 BARBECHO TRADICIONAL-SIN VARIEDAD Secano
 Ref:5798228 Recinto:04-098-076-00213-00003 Cultivo:20000 BARBECHO TRADICIONAL-SIN VARIEDAD Secano
 Ref:5798242 Recinto:04-098-084-00103-00008 Cultivo:20000 BARBECHO TRADICIONAL-SIN VARIEDAD Secano
 Ref:5798232 Recinto:04-098-084-00132-00002 Cultivo:20000 BARBECHO TRADICIONAL-SIN VARIEDAD Secano
 Ref:5798234 Recinto:18-149-014-00348-00001 Cultivo:20000 BARBECHO TRADICIONAL-SIN VARIEDAD Secano
- 100424 Solicita recinto que no está comprometido para la operación.
 Ref:5798235 Recinto:04-063-022-00043-00001 Cultivo:20000 BARBECHO TRADICIONAL-SIN VARIEDAD Secano
 Ref:5798229 Recinto:04-098-075-00053-00002 Cultivo:20000 BARBECHO TRADICIONAL-SIN VARIEDAD Secano
 Ref:5798228 Recinto:04-098-076-00213-00003 Cultivo:20000 BARBECHO TRADICIONAL-SIN VARIEDAD Secano
 Ref:5798242 Recinto:04-098-084-00103-00008 Cultivo:20000 BARBECHO TRADICIONAL-SIN VARIEDAD Secano
 Ref:5798232 Recinto:04-098-084-00132-00002 Cultivo:20000 BARBECHO TRADICIONAL-SIN VARIEDAD Secano
 Ref:5798234 Recinto:18-149-014-00348-00001 Cultivo:20000 BARBECHO TRADICIONAL-SIN VARIEDAD Secano

(1) Superficie declarada admisible ajustada con la superficie comprometida.
 (2) Factor de penalización valorando el alcance para el tipo de compromiso.

Puede verificar la integridad de una copia de este documento mediante la lectura del código QR adjunto o mediante el acceso a la dirección <https://ws050.juntadeandalucia.es/verificarFirma> indicando el código de VERIFICACIÓN

FIRMADO POR

RAQUEL MARIA ESPIN CRESPO

17/12/2024

VERIFICACIÓN

Pk2jm6UYDU9J72AMTZUYRN3GET48NG

PÁG. 84/9349



**APELLIDOS Y NOMBRE / RAZÓN SOCIAL**

CANO VALERA ANTONIO

NIF

***2324*

EXPEDIENTE

1148186

ANUALIDAD DE PAGO

1ª

IMPORTE POR ANUALIDAD

	2023	2024	2025	2026	2027
IMPORTE MÁXIMO SUBVENCIONABLE	1.919,32 €	1.919,32 €	1.599,38 €	1.599,38 €	1.599,38 €
IMPORTE MEDIO DE TRANSFERENCIA (€/ha)	66,83 €	66,83 €	55,69 €	55,69 €	55,69 €

RESUMEN DE UNIDADES

Cód	GRUPO DE PAGO	Sup. Dec. Admisible (ha)	Sup. Comprometida (ha)	Sup. ajustada compromiso (1) (ha)	% sobredec.	Sup. Resuelta (ha)	Importe Declarado	Importe Topado	Importe Resuelto	Importe tras sobredec.
416	HERBÁCEOS	10,61		10,58	0,00	10,58	1.919,32	1.919,32	1.919,32	1.919,32
424	HERBÁCEOS NO ELEGIBLES	18,14		18,14	0,00	18,14	0,00	0,00	0,00	0,00
TOTAL		28,75	28,72	28,72		28,72	1.919,32	1.919,32	1.919,32	1.919,32

APLICACIÓN DE REDUCCIONES Y PENALIZACIONES

GRUPO DE PAGO	Importe Calculado	Importe prereduc.	Criterios de subvencionabilidad y compromisos	Presentación tardía	Omisión declaración	Condicionabilidad	IMPORTE (Euros) RESUELTO
HERBÁCEOS	1.919,32	1.919,32	0,00	0,00	0,00	0,00	1.919,32
HERBÁCEOS NO ELEGIBLES	0,00	0,00	0,00	0,00	0,00	0,00	0,00
TOTAL	1.919,32	1.919,32					1.919,32

RESUMEN DE PAGOS

	RESUELTO	FEADER	MAPA	CAPADR
HERBÁCEOS - Pago realizado	1.919,32 €	1.631,42 €	188,29 €	99,61 €

RECINTOS RESUELTOS

REF.	REFERENCIA SIGPAC	CULTIVO DESCRIPCIÓN CULTIVO	S/R	G.PAGO	PEND. MEDIA (%)	SUP. DEC. ADMISIBLE (ha)	SUP. COMPROM. (ha)	SUP. AJUSTADA COMPROM. (1) (ha)	SUP. CONV. SIGPAC (ha)	SUP. CERTIF. (ha)	SUP. CAMPO (ha)	SUP. CAMPO DETER. CULT. DECLARADO (ha)	SUP. DEC. REDUCIDA (ha)	SUP. RESUELTA (ha)
5075902	04-098-008-00003-001	5000 CEBADA-SIN VARIEDAD	S	416	7,60	3,87	3,84	3,84	3,87	3,87			3,84	3,84
5075906	04-098-008-00075-002	8000 AVENA-SIN VARIEDAD	S	416	10,80	0,85	0,85	0,85	0,85	0,85			0,85	0,85
5075911	04-098-008-00075-003	8000 AVENA-SIN VARIEDAD	S	416	11,20	3,31	3,31	3,31	3,31	3,31			3,31	3,31
5075948	04-098-008-00080-002	8000 AVENA-SIN VARIEDAD	S	416	16,00	0,55	0,55	0,55	0,55	0,55			0,55	0,55
5075951	04-098-008-00081-002	8000 AVENA-SIN VARIEDAD	S	416	11,90	0,14	0,14	0,14	0,14	0,14			0,14	0,14
5075952	04-098-007-00013-002	8000 AVENA-SIN VARIEDAD	S	416	7,00	0,43	0,43	0,43	0,43	0,43			0,43	0,43
5075953	04-098-007-00011-002	8000 AVENA-SIN VARIEDAD	S	416	13,40	0,56	0,56	0,56	0,56	0,56			0,56	0,56
5075955	04-098-007-00010-003	8000 AVENA-SIN VARIEDAD	S	416	13,20	0,43	0,43	0,43	0,43	0,43			0,43	0,43
5075956	04-098-007-00010-004	8000 AVENA-SIN VARIEDAD	S	416	18,30	0,22	0,22	0,22	0,22	0,22			0,22	0,22
5076007	04-098-007-00002-006	8000 AVENA-SIN VARIEDAD	S	416	12,50	0,25	0,25	0,25	0,25	0,25			0,25	0,25
5075915	04-098-007-00028-001	20000 BARBECHO TRADICIONAL-SIN VARIEDAD	S	424	7,30	5,12	5,12	5,12	5,12	5,12			5,12	5,12
5075917	04-098-007-00083-001	20000 BARBECHO TRADICIONAL-SIN VARIEDAD	S	424	7,00	5,12	5,12	5,12	5,12	5,12			5,12	5,12
5075941	04-098-007-00035-003	20000 BARBECHO TRADICIONAL-SIN VARIEDAD	S	424	11,90	0,65	0,65	0,65	0,65	0,65			0,65	0,65
5075944	04-098-008-00069-001	20000 BARBECHO TRADICIONAL-SIN VARIEDAD	S	424	6,50	0,66	0,66	0,66	0,66	0,66			0,66	0,66
5075947	04-098-007-00040-002	20000 BARBECHO TRADICIONAL-SIN VARIEDAD	S	424	5,30	6,59	6,59	6,59	6,59	6,59			6,59	6,59

(1) Superficie declarada admisible ajustada con la superficie comprometida.
(2) Factor de penalización valorando el alcance para el tipo de compromiso.Puede verificar la integridad de una copia de este documento mediante la lectura del código QR adjunto o mediante el acceso a la dirección <https://ws050.juntadeandalucia.es/verificarFirma> indicando el código de VERIFICACIÓN

FIRMADO POR

RAQUEL MARIA ESPIN CRESPO

17/12/2024

VERIFICACIÓN

Pk2jm6UYDU9J72AMTZUYRN3GET48NG

PÁG. 85/9349





INCIDENCIAS

INCIDENCIA DESCRIPCIÓN

242	Recinto pendiente de acreditación de titularidad. Ref:5075964 Recinto:04-098-007-00012-00003 Cultivo:8000 AVENA-SIN VARIEDAD Secano
4272	Verifica que las líneas de declaración de las Solicitudes Únicas no tienen solapes con la capa de Retroactividad Gráfica (ambas de la misma campaña) a nivel de expediente/línea de declaración gráfica de la solicitud. Ref:5075902 Recinto:04-098-008-00003-00001 Cultivo: - Agregado de la referencia del recinto.:0 Zona de la referencia del recinto.:0 Superficie solapada.:0,03 Id. Incid.:100998286
100424	Solicita recinto que no está comprometido para la operación. Ref:5075983 Recinto:04-098-007-00004-00001 Cultivo:8000 AVENA-SIN VARIEDAD Secano Ref:5075964 Recinto:04-098-007-00012-00003 Cultivo:8000 AVENA-SIN VARIEDAD Secano Ref:5075913 Recinto:04-098-007-00029-00001 Cultivo:8000 AVENA-SIN VARIEDAD Secano Ref:5075927 Recinto:04-098-007-00029-00002 Cultivo:20000 BARBECHO TRADICIONAL-SIN VARIEDAD Secano Ref:5075933 Recinto:04-098-007-00029-00004 Cultivo:20000 BARBECHO TRADICIONAL-SIN VARIEDAD Secano Ref:5075930 Recinto:04-098-007-00029-00007 Cultivo:20000 BARBECHO TRADICIONAL-SIN VARIEDAD Secano Ref:5075918 Recinto:04-098-007-00029-00008 Cultivo:20000 BARBECHO TRADICIONAL-SIN VARIEDAD Secano Ref:5075936 Recinto:04-098-007-00029-00009 Cultivo:20000 BARBECHO TRADICIONAL-SIN VARIEDAD Secano

(1) Superficie declarada admisible ajustada con la superficie comprometida.
(2) Factor de penalización valorando el alcance para el tipo de compromiso.

Puede verificar la integridad de una copia de este documento mediante la lectura del código QR adjunto o mediante el acceso a la dirección <https://ws050.juntadeandalucia.es/verificarFirma> indicando el código de VERIFICACIÓN

FIRMADO POR	RAQUEL MARIA ESPIN CRESPO	17/12/2024	
VERIFICACIÓN	Pk2jm6UYDU9J72AMTZUYRN3GET48NG	PÁG. 86/9349	

**APELLIDOS Y NOMBRE / RAZÓN SOCIAL**

CANTON CANTON JOSE CRISTOBAL

NIF

***3675*

EXPEDIENTE

1268105

ANUALIDAD DE PAGO

1ª

IMPORTES POR ANUALIDAD

	2023	2024	2025	2026	2027
IMPORTE MÁXIMO SUBVENCIONABLE	835,56 €	835,56 €	835,56 €	696,29 €	696,29 €
IMPORTE MEDIO DE TRANSFERENCIA (€/ha)	259,49 €	259,49 €	259,49 €	216,24 €	216,24 €

RESUMEN DE UNIDADES

Cód	GRUPO DE PAGO	Sup. Dec. Admisible (ha)	Sup. Comprometida (ha)	Sup. ajustada compromiso (1) (ha)	% sobredec.	Sup. Resuelta (ha)	Importe Declarado	Importe Topado	Importe Resuelto	Importe tras sobredec.
422	FRUTALES SECANO	3,22		3,22	0,00	3,22	835,56	835,56	835,56	835,56
TOTAL		3,22	3,22	3,22		3,22	835,56	835,56	835,56	835,56

APLICACIÓN DE REDUCCIONES Y PENALIZACIONES

GRUPO DE PAGO	Importe Calculado	Importe prereduc.	Criterios de subvencionabilidad y compromisos	Presentación tardía	Omisión declaración	Condicionalidad	IMPORTE (Euros) RESUELTO
FRUTALES SECANO	835,56	835,56	0,00	0,00	0,00	0,00	835,56
TOTAL	835,56	835,56					835,56

RESUMEN DE PAGOS**IMPORTE (Euros)**

	RESUELTO	FEADER	MAPA	CAPADR
FRUTALES SECANO - Pago realizado	835,56 €	710,23 €	81,97 €	43,36 €

RECINTOS RESUELTOS

REF.	REFERENCIA SIGPAC	CULTIVO	DESCRIPCIÓN CULTIVO	S/R G.PAGO	PEND. MEDIA (%)	SUP. DEC. ADMISIBLE (ha)	SUP. COMPROM. (ha)	SUP. AJUSTADA COMPR.(1) (ha)	SUP. CONY. SIGPAC (ha)	SUP. CERTIE (ha)	SUP. CAMPO (ha)	SUP. CAMPO DETER. CULT. DECLARADO (ha)	SUP. DEC. REDUCIDA (ha)	SUP. RESUELTA (ha)
-759131	04-051-008-00071-001	104008	ALMENDROS-CONSTANTI	S 422	15,30	0,01	0,01	0,01		0,48			0,01	0,01
5209382	04-051-008-00072-003	104014	ALMENDROS-FERRAGNES	S 422	16,00	1,21	1,21	1,21		1,21			1,21	1,21
1700000006514435	04-051-008-00020-001	104014	ALMENDROS-FERRAGNES	S 422	2,10	0,79	0,79	0,79		0,79			0,79	0,79
1700000006514438	04-051-008-00078-001	104014	ALMENDROS-FERRAGNES	S 422	7,80	0,66	0,66	0,66		0,66			0,66	0,66
1700000006514439	04-051-008-00094-001	104014	ALMENDROS-FERRAGNES	S 422	2,10	0,55	0,55	0,55		0,55			0,55	0,55

(1) Superficie declarada admisible ajustada con la superficie comprometida.
(2) Factor de penalización valorando el alcance para el tipo de compromiso.Puede verificar la integridad de una copia de este documento mediante la lectura del código QR adjunto o mediante el acceso a la dirección <https://ws050.juntadeandalucia.es/verificarFirma> indicando el código de VERIFICACIÓN

FIRMADO POR

RAQUEL MARIA ESPIN CRESPO

17/12/2024

VERIFICACIÓN

Pk2jm6UYDU9J72AMTZUYRN3GET48NG

PÁG. 87/9349



**APELLIDOS Y NOMBRE / RAZÓN SOCIAL**

CAPARROS JIMENEZ JOSE

NIF

***6514*

EXPEDIENTE

1213172

ANUALIDAD DE PAGO

1ª

IMPORTES POR ANUALIDAD

	2023	2024	2025	2026	2027
IMPORTE MÁXIMO SUBVENCIONABLE	420,37 €	420,37 €	420,37 €	350,31 €	350,31 €
IMPORTE MEDIO DE TRANSFERENCIA (€/ha)	259,49 €	259,49 €	259,49 €	216,24 €	216,24 €

RESUMEN DE UNIDADES

Cód	GRUPO DE PAGO	Sup. Dec. Admisible (ha)	Sup. Comprometida (ha)	Sup. ajustada compromiso (1) (ha)	% sobredec.	Sup. Resuelta (ha)	Importe Declarado	Importe Topado	Importe Resuelto	Importe tras sobredec.
422	FRUTALES SECANO	1,62		1,62	0,00	1,62	420,37	420,37	420,37	420,37
TOTAL		1,62	1,62	1,62		1,62	420,37	420,37	420,37	420,37

APLICACIÓN DE REDUCCIONES Y PENALIZACIONES

GRUPO DE PAGO	Importe Calculado	Importe prereduc.	Criterios de subvencionabilidad y compromisos	Presentación tardía	Omisión declaración	Condicionalidad	IMPORTE (Euros) RESUELTO
FRUTALES SECANO	420,37	420,37	0,00	0,00	1,00	0,00	416,17
TOTAL	420,37	420,37					416,17

RESUMEN DE PAGOS**IMPORTE (Euros)**

	RESUELTO	FEADER	MAPA	CAPADR
FRUTALES SECANO - Pago realizado	416,17 €	353,74 €	40,83 €	21,60 €

RECINTOS RESUELTOS

REF.	REFERENCIA SIGPAC	CULTIVO	DESCRIPCIÓN CULTIVO	S/R G.PAGO	PEND. MEDIA (%)	SUP. DEC. ADMISIBLE (ha)	SUP. COMPROM. (ha)	SUP. AJUSTADA COMPROM. (1) (ha)	SUP. CONY. SIGPAC (ha)	SUP. CERTIE (ha)	SUP. CAMPO (ha)	SUP. CAMPO DETER. CULT. DECLARADO (ha)	SUP. DEC. REDUCIDA (ha)	SUP. RESUELTA (ha)
4756524	04-006-004-00093-003	104007	ALMENDROS-COMUNA	S 422	34,80	0,95	0,95	0,95		0,95				0,95
4756526	04-006-005-00282-001	104007	ALMENDROS-COMUNA	S 422	28,90	0,67	0,67	0,67		0,67				0,67

INCIDENCIAS**INCIDENCIA DESCRIPCIÓN**

256 Solicitud con recintos no declarados en campaña actual con una reducción por omisión de superficie superior al 3%
CÓDIGO PARA EL PORCENTAJE DE REDUCCIÓN POR OMISIÓN QUE CORRESPONDE A LA SOLICITUD:1

(1) Superficie declarada admisible ajustada con la superficie comprometida.
(2) Factor de penalización valorando el alcance para el tipo de compromiso.

Puede verificar la integridad de una copia de este documento mediante la lectura del código QR adjunto o mediante el acceso a la dirección <https://ws050.juntadeandalucia.es/verificarFirma> indicando el código de VERIFICACIÓN

FIRMADO POR

RAQUEL MARIA ESPIN CRESPO

17/12/2024

VERIFICACIÓN

Pk2jm6UYDU9J72AMTZUYRN3GET48NG

PÁG. 88/9349



**APELLIDOS Y NOMBRE / RAZÓN SOCIAL**

CAPARROS SIMON CONSUELO

NIF

***5749*

EXPEDIENTE

1098700

ANUALIDAD DE PAGO

1ª

IMPORTES POR ANUALIDAD

	2023	2024	2025	2026	2027
IMPORTE MÁXIMO SUBVENCIONABLE	0,00 €	0,00 €	0,00 €	0,00 €	0,00 €
IMPORTE MEDIO DE TRANSFERENCIA (€/ha)	0,00 €	0,00 €	0,00 €	0,00 €	0,00 €

RESUMEN DE UNIDADES

Cód	GRUPO DE PAGO	Sup. Dec. Admisible (ha)	Sup. Comprometida (ha)	Sup. ajustada compromiso (1) (ha)	% sobredec.	Sup. Resuelta (ha)	Importe Declarado	Importe Topado	Importe Resuelto	Importe tras sobredec.
424	HERBÁCEOS NO ELEGIBLES	1,32		1,30	0,00	1,30	0,00	0,00	0,00	0,00
TOTAL		1,32	1,30	1,30		1,30	0,00	0,00	0,00	0,00

APLICACIÓN DE REDUCCIONES Y PENALIZACIONES

GRUPO DE PAGO	Importe Calculado	Importe prereduc.	Criterios de subvencionabilidad y compromisos	Presentación tardía	Omisión declaración	Condicionalidad	IMPORTE (Euros) RESUELTO
HERBÁCEOS NO ELEGIBLES	0,00	0,00	0,00	0,00	0,00	0,00	0,00
TOTAL	0,00	0,00					0,00

RECINTOS RESUELTOS

REE	REFERENCIA SIGPAC	CULTIVO	DESCRIPCIÓN CULTIVO	S/R G.PAGO	PEND. MEDIA (%)	SUP. DEC. ADMISIBLE (ha)	SUP. COMPROM. (ha)	SUP. AJUSTADA COMPR.(1) (ha)	SUP. CONV. SIGPAC (ha)	SUP. CERTIE. (ha)	SUP. CAMPO (ha)	SUP. CAMPO DETER. CULT. DECLARADO (ha)	SUP. DEC. REDUCIDA (ha)	SUP. RESUELTA (ha)
-1541246	04-072-004-00090-001	20000	BARBECHO TRADICIONAL-SIN VARIEDAD	R 424	15,30	0,19	0,18	0,18		0,18			0,18	0,18
-982337	04-072-004-00073-084	20000	BARBECHO TRADICIONAL-SIN VARIEDAD	R 424	19,10	0,40	0,40	0,40		0,40			0,40	0,40
-982082	04-072-004-00074-003	20000	BARBECHO TRADICIONAL-SIN VARIEDAD	R 424	19,10	0,02	0,02	0,02		0,02			0,02	0,02
-982063	04-072-004-00090-001	20000	BARBECHO TRADICIONAL-SIN VARIEDAD	R 424	15,30	0,36	0,35	0,35		0,36			0,35	0,35
-982062	04-072-004-00090-003	20000	BARBECHO TRADICIONAL-SIN VARIEDAD	R 424	21,80	0,35	0,35	0,35		0,35			0,35	0,35

(1) Superficie declarada admisible ajustada con la superficie comprometida.
(2) Factor de penalización valorando el alcance para el tipo de compromiso.

Puede verificar la integridad de una copia de este documento mediante la lectura del código QR adjunto o mediante el acceso a la dirección <https://ws050.juntadeandalucia.es/verificarFirma> indicando el código de VERIFICACIÓN

FIRMADO POR

RAQUEL MARIA ESPIN CRESPO

17/12/2024

VERIFICACIÓN

Pk2jm6UYDU9J72AMTZUYRN3GET48NG

PÁG. 89/9349



**INCIDENCIAS****INCIDENCIA DESCRIPCIÓN**

- 219 Superficie declarada sobre un mismo recinto, en un mismo expediente, mayor que la superficie total del recinto SIGPAC.
 Ref:-1541246 Recinto:04-072-004-00090-00001 Cultivo:20000 BARBECHO TRADICIONAL-SIN VARIEDAD Regadío Suma de superficies declaradas para este recinto por el solicitante (Áreas):55 Superficie SIGPAC total para el recinto (Áreas):54 Exceso de superficie declarada (Hectáreas):0,01
 Ref:-982063 Recinto:04-072-004-00090-00001 Cultivo:20000 BARBECHO TRADICIONAL-SIN VARIEDAD Regadío Suma de superficies declaradas para este recinto por el solicitante (Áreas):55 Superficie SIGPAC total para el recinto (Áreas):54 Exceso de superficie declarada (Hectáreas):0,01
- 248 Verifica que los recintos declarados con sistema de explotación regadío corresponden realmente a regadío según SIGPAC.
 Ref:-982043 Recinto:04-072-004-00073-00070 Cultivo:204012 CLEMENTINAS-LORETINA Regadío
 Ref:-982044 Recinto:04-072-004-00073-00071 Cultivo:207004 LIMONERO-VERNA Regadío
 Ref:-982045 Recinto:04-072-004-00073-00072 Cultivo:207004 LIMONERO-VERNA Regadío
 Ref:-982046 Recinto:04-072-004-00073-00073 Cultivo:207004 LIMONERO-VERNA Regadío
 Ref:-982050 Recinto:04-072-004-00073-00078 Cultivo:207004 LIMONERO-VERNA Regadío
 Ref:-982051 Recinto:04-072-004-00073-00079 Cultivo:207004 LIMONERO-VERNA Regadío
 Ref:-982337 Recinto:04-072-004-00073-00084 Cultivo:20000 BARBECHO TRADICIONAL-SIN VARIEDAD Regadío
 Ref:1700000005906438 Recinto:04-072-004-00073-00086 Cultivo:207004 LIMONERO-VERNA Regadío
 Ref:-982082 Recinto:04-072-004-00074-00003 Cultivo:20000 BARBECHO TRADICIONAL-SIN VARIEDAD Regadío
 Ref:-1541246 Recinto:04-072-004-00090-00001 Cultivo:20000 BARBECHO TRADICIONAL-SIN VARIEDAD Regadío
 Ref:-982063 Recinto:04-072-004-00090-00001 Cultivo:20000 BARBECHO TRADICIONAL-SIN VARIEDAD Regadío
 Ref:-982062 Recinto:04-072-004-00090-00003 Cultivo:20000 BARBECHO TRADICIONAL-SIN VARIEDAD Regadío
 Ref:-1095299 Recinto:04-072-004-00102-00006 Cultivo:207004 LIMONERO-VERNA Regadío
 Ref:-1095206 Recinto:04-072-004-00102-00007 Cultivo:207004 LIMONERO-VERNA Regadío
- 100424 Solicita recinto que no está comprometido para la operación.
 Ref:-982043 Recinto:04-072-004-00073-00070 Cultivo:204012 CLEMENTINAS-LORETINA Regadío
 Ref:-982044 Recinto:04-072-004-00073-00071 Cultivo:207004 LIMONERO-VERNA Regadío
 Ref:-982045 Recinto:04-072-004-00073-00072 Cultivo:207004 LIMONERO-VERNA Regadío
 Ref:-982046 Recinto:04-072-004-00073-00073 Cultivo:207004 LIMONERO-VERNA Regadío
 Ref:-982050 Recinto:04-072-004-00073-00078 Cultivo:207004 LIMONERO-VERNA Regadío
 Ref:-982051 Recinto:04-072-004-00073-00079 Cultivo:207004 LIMONERO-VERNA Regadío
 Ref:1700000005906438 Recinto:04-072-004-00073-00086 Cultivo:207004 LIMONERO-VERNA Regadío
 Ref:-1095299 Recinto:04-072-004-00102-00006 Cultivo:207004 LIMONERO-VERNA Regadío
 Ref:-1095206 Recinto:04-072-004-00102-00007 Cultivo:207004 LIMONERO-VERNA Regadío
- 100426 Recinto con incidencia de uso de regadío cuyo cultivo no es admisible en régimen de secano.
 Ref:-982043 Recinto:04-072-004-00073-00070 Cultivo:204012 CLEMENTINAS-LORETINA Regadío
 Ref:-982044 Recinto:04-072-004-00073-00071 Cultivo:207004 LIMONERO-VERNA Regadío
 Ref:-982045 Recinto:04-072-004-00073-00072 Cultivo:207004 LIMONERO-VERNA Regadío
 Ref:-982046 Recinto:04-072-004-00073-00073 Cultivo:207004 LIMONERO-VERNA Regadío
 Ref:-982050 Recinto:04-072-004-00073-00078 Cultivo:207004 LIMONERO-VERNA Regadío
 Ref:-982051 Recinto:04-072-004-00073-00079 Cultivo:207004 LIMONERO-VERNA Regadío
 Ref:1700000005906438 Recinto:04-072-004-00073-00086 Cultivo:207004 LIMONERO-VERNA Regadío
 Ref:-1095299 Recinto:04-072-004-00102-00006 Cultivo:207004 LIMONERO-VERNA Regadío
 Ref:-1095206 Recinto:04-072-004-00102-00007 Cultivo:207004 LIMONERO-VERNA Regadío

(1) Superficie declarada admisible ajustada con la superficie comprometida.
 (2) Factor de penalización valorando el alcance para el tipo de compromiso.

Puede verificar la integridad de una copia de este documento mediante la lectura del código QR adjunto o mediante el acceso a la dirección <https://ws050.juntadeandalucia.es/verificarFirma> indicando el código de VERIFICACIÓN

FIRMADO POR	RAQUEL MARIA ESPIN CRESPO	17/12/2024	
VERIFICACIÓN	Pk2jm6UYDU9J72AMTZUYRN3GET48NG	PÁG. 90/9349	

**APELLIDOS Y NOMBRE / RAZÓN SOCIAL**

CARA MANZANO FRANCISCO JESUS

NIF

****1843*

EXPEDIENTE

1120981

ANUALIDAD DE PAGO

1ª

IMPORTES POR ANUALIDAD

	2023	2024	2025	2026	2027
IMPORTE MÁXIMO SUBVENCIONABLE	699,20 €	699,20 €	581,90 €	581,90 €	581,90 €
IMPORTE MEDIO DE TRANSFERENCIA (€/ha)	304,00 €	304,00 €	253,00 €	253,00 €	253,00 €

RESUMEN DE UNIDADES

Cód	GRUPO DE PAGO	Sup. Dec. Admisible (ha)	Sup. Comprometida (ha)	Sup. ajustada compromiso (1) (ha)	% sobredec.	Sup. Resuelta (ha)	Importe Declarado	Importe Topado	Importe Resuelto	Importe tras sobredec.
420	HORTÍCOLAS	2,30		2,30	0,00	2,30	699,20	699,20	699,20	699,20
TOTAL		2,30	2,30	2,30		2,30	699,20	699,20	699,20	699,20

APLICACIÓN DE REDUCCIONES Y PENALIZACIONES

GRUPO DE PAGO	Importe Calculado	Importe prereduc.	Criterios de subvencionabilidad y compromisos	Presentación tardía	Omisión declaración	Condicionalidad	IMPORTE (Euros) RESUELTO
HORTÍCOLAS	699,20	699,20	0,00	0,00	0,00	0,00	699,20
TOTAL	699,20	699,20					699,20

RESUMEN DE PAGOS**IMPORTE (Euros)**

	RESUELTO	FEADER	MAPA	CAPADR
HORTÍCOLAS - Pago realizado	699,20 €	594,32 €	68,59 €	36,29 €

RECINTOS RESUELTOS

REF.	REFERENCIA SIGPAC	CULTIVO	DESCRIPCIÓN CULTIVO	S/R	G.PAGO	PEND. MEDIA (%)	SUP. DEC. ADMISIBLE (ha)	SUP. COMPROM. (ha)	SUP. AJUSTADA COMPR.(1) (ha)	SUP. CONY. SIGPAC (ha)	SUP. CERTIE (ha)	SUP. CAMPO (ha)	SUP. CAMPO DETER. CULT. DECLARADO (ha)	SUP. DEC. REDUCIDA (ha)	SUP. RESUELTA (ha)
-1570968	04-079-029-00006-001	152000	PIMIENTO-SIN VARIEDAD	R	420	2,90	0,70	0,70	0,70		0,70			0,70	0,70
-87615	04-079-029-00007-001	152000	PIMIENTO-SIN VARIEDAD	R	420	2,00	0,33	0,33	0,33		0,33			0,33	0,33
4123106	04-104-040-00039-002	152000	PIMIENTO-SIN VARIEDAD	R	420	15,40	0,60	0,60	0,60		0,60			0,60	0,60
6929691	04-102-027-00041-002	152000	PIMIENTO-SIN VARIEDAD	R	420	7,90	0,67	0,67	0,67		0,67			0,67	0,67

INCIDENCIAS**INCIDENCIA DESCRIPCIÓN**

- 100421 Recinto declarado por error para una operación de la 6503, que se ha corregido de oficio marcando la operación correcta, de acuerdo con la fecha de inscripción del recinto en la producción ecológica.
 Ref:-1570968 Recinto:04-079-029-00006-00001 Cultivo:152000 PIMIENTO-SIN VARIEDAD Regadío
 Ref:-87615 Recinto:04-079-029-00007-00001 Cultivo:152000 PIMIENTO-SIN VARIEDAD Regadío
 Ref:6929691 Recinto:04-102-027-00041-00002 Cultivo:152000 PIMIENTO-SIN VARIEDAD Regadío
 Ref:4123106 Recinto:04-104-040-00039-00002 Cultivo:152000 PIMIENTO-SIN VARIEDAD Regadío

(1) Superficie declarada admisible ajustada con la superficie comprometida.
 (2) Factor de penalización valorando el alcance para el tipo de compromiso.

Puede verificar la integridad de una copia de este documento mediante la lectura del código QR adjunto o mediante el acceso a la dirección <https://ws050.juntadeandalucia.es/verificarFirma> indicando el código de VERIFICACIÓN

FIRMADO POR

RAQUEL MARIA ESPIN CRESPO

17/12/2024

VERIFICACIÓN

Pk2jm6UYDU9J72AMTZUYRN3GET48NG

PÁG. 91/9349



**APELLIDOS Y NOMBRE / RAZÓN SOCIAL**

CARMONA JIMENEZ JOSE ANTONIO

NIF

***6793*

EXPEDIENTE

1281554

ANUALIDAD DE PAGO

1ª

IMPORTE POR ANUALIDAD

	2023	2024	2025	2026	2027
IMPORTE MÁXIMO SUBVENCIONABLE	1.694,69 €	1.694,69 €	1.694,69 €	1.412,24 €	1.412,24 €
IMPORTE MEDIO DE TRANSFERENCIA (€/ha)	294,73 €	294,73 €	294,73 €	245,61 €	245,61 €

RESUMEN DE UNIDADES

Cód	GRUPO DE PAGO	Sup. Dec. Admisible (ha)	Sup. Comprometida (ha)	Sup. ajustada compromiso (1) (ha)	% sobredec.	Sup. Resuelta (ha)	Importe Declarado	Importe Topado	Importe Resuelto	Importe tras sobredec.
419	OLIVAR	1,33		1,33	0,00	1,33	395,65	395,65	395,65	395,65
422	FRUTALES SECANO	3,50		3,47	0,00	3,47	900,43	900,43	900,43	900,43
423	FRUTALES REGADÍO	0,95		0,95	0,00	0,95	398,61	398,61	398,61	398,61
TOTAL		5,78	5,75	5,75		5,75	1.694,69	1.694,69	1.694,69	1.694,69

APLICACIÓN DE REDUCCIONES Y PENALIZACIONES

GRUPO DE PAGO	Importe Calculado	Importe prereduc.	Criterios de subvencionabilidad y compromisos	Presentación tardía	Omisión declaración	Condicionabilidad	IMPORTE (Euros) RESUELTO
FRUTALES REGADÍO	398,61	398,61	0,00	0,00	0,00	0,00	398,61
FRUTALES SECANO	900,43	900,43	0,00	0,00	0,00	0,00	900,43
OLIVAR	395,65	395,65	0,00	0,00	0,00	0,00	395,65
TOTAL	1.694,69	1.694,69					1.694,69

RESUMEN DE PAGOS

	RESUELTO	FEADER	MAPA	CAPADR
FRUTALES REGADÍO - Pago realizado	398,61 €	338,82 €	39,10 €	20,69 €
FRUTALES SECANO - Pago realizado	900,43 €	765,37 €	88,33 €	46,73 €
OLIVAR - Pago realizado	395,65 €	336,30 €	38,81 €	20,54 €
TOTAL	1.694,69 €	1.440,49 €	166,24 €	87,96 €

(1) Superficie declarada admisible ajustada con la superficie comprometida.
 (2) Factor de penalización valorando el alcance para el tipo de compromiso.

Puede verificar la integridad de una copia de este documento mediante la lectura del código QR adjunto o mediante el acceso a la dirección <https://ws050.juntadeandalucia.es/verificarFirma> indicando el código de VERIFICACIÓN

FIRMADO POR

RAQUEL MARIA ESPIN CRESPO

17/12/2024

VERIFICACIÓN

Pk2jm6UYDU9J72AMTZUYRN3GET48NG

PÁG. 92/9349



**RECINTOS RESUELTOS**

REF.	REFERENCIA SIGPAC	CULTIVO DESCRIPCIÓN CULTIVO	S/R G.PAGO	PEND. MEDIA (%)	SUP. DEC. ADMISIBLE (ha)	SUP. COMPROM. (ha)	SUP. AJUSTADA (ha)	SUP. CONV. SIGPAC (ha)	SUP. CERTIF. (ha)	SUP. CAMPO (ha)	SUP. CAMPO DETER. CULT. DECLARADO (ha)	SUP. DEC. REDUCIDA (ha)	SUP. RESUELTA (ha)
-1592901	04-006-023-00521-003	101010 OLIVAR-PICUAL	S 419	3,00	0,06	0,06	0,06		0,06			0,06	0,06
-1565808	04-006-023-00526-001	101010 OLIVAR-PICUAL	S 419	5,50	0,02	0,02	0,02		0,02			0,02	0,02
-1565807	04-006-023-00529-001	101010 OLIVAR-PICUAL	S 419	17,70	0,04	0,04	0,04		0,04			0,04	0,04
-1092896	04-006-025-00146-005	101194 OLIVAR-LECHIN DE GRANADA	R 419	4,30	0,04	0,04	0,04		0,04			0,04	0,04
-1092854	04-006-023-00510-001	101010 OLIVAR-PICUAL	S 419	2,50	0,04	0,04	0,04		0,04			0,04	0,04
-1092847	04-006-023-00509-001	101010 OLIVAR-PICUAL	S 419	5,00	0,10	0,10	0,10		0,10			0,10	0,10
-1092846	04-006-023-00513-001	101010 OLIVAR-PICUAL	S 419	5,00	0,09	0,09	0,09		0,09			0,09	0,09
-1092838	04-006-023-00523-001	101010 OLIVAR-PICUAL	S 419	2,40	0,05	0,05	0,05		0,05			0,05	0,05
-28969	04-006-023-00525-001	101010 OLIVAR-PICUAL	S 419	5,10	0,02	0,02	0,02		0,02			0,02	0,02
170000006581583	04-006-011-00086-003	101194 OLIVAR-LECHIN DE GRANADA	S 419	17,70	0,11	0,11	0,11		0,11			0,11	0,11
170000006581584	04-006-025-00146-001	101194 OLIVAR-LECHIN DE GRANADA	S 419	20,40	0,01	0,01	0,01		0,01			0,01	0,01
170000006581598	04-006-023-00443-006	101194 OLIVAR-LECHIN DE GRANADA	S 419	23,50	0,03	0,03	0,03		0,03			0,03	0,03
170000006581599	04-006-023-00443-007	101194 OLIVAR-LECHIN DE GRANADA	S 419	28,90	0,05	0,05	0,05		0,05			0,05	0,05
170000006581600	04-006-012-00020-003	101194 OLIVAR-LECHIN DE GRANADA	S 419	11,00	0,24	0,24	0,24		0,24			0,24	0,24
170000006581605	04-006-023-00522-002	101010 OLIVAR-PICUAL	S 419	4,90	0,09	0,09	0,09		0,09			0,09	0,09
170000006581606	04-006-023-00642-005	101194 OLIVAR-LECHIN DE GRANADA	S 419	15,40	0,05	0,05	0,05		0,05			0,05	0,05
170000006581607	04-006-023-00642-007	101194 OLIVAR-LECHIN DE GRANADA	S 419	17,70	0,06	0,06	0,06		0,06			0,06	0,06
170000006581608	04-006-023-00443-003	101194 OLIVAR-LECHIN DE GRANADA	S 419	16,50	0,11	0,11	0,11		0,11			0,11	0,11
170000006581609	04-006-012-00021-004	101194 OLIVAR-LECHIN DE GRANADA	S 419	12,10	0,02	0,02	0,02		0,02			0,02	0,02
170000006581610	04-006-012-00021-005	101194 OLIVAR-LECHIN DE GRANADA	S 419	14,30	0,01	0,01	0,01		0,01			0,01	0,01
170000006581612	04-006-023-00443-002	101194 OLIVAR-LECHIN DE GRANADA	S 419	35,00	0,05	0,05	0,05		0,05			0,05	0,05
170000006581614	04-006-023-00443-001	101194 OLIVAR-LECHIN DE GRANADA	S 419	30,70	0,04	0,04	0,04		0,04			0,04	0,04
-1092747	04-006-012-00021-018	104007 ALMENDROS-COMUNA	S 422	13,40	0,26	0,26	0,26		0,26			0,26	0,26
-28822	04-006-011-00085-001	104007 ALMENDROS-COMUNA	S 422	22,50	0,45	0,45	0,45		0,45			0,45	0,45
5283039	04-006-021-00063-001	104020 ALMENDROS-GUARA	S 422	13,90	0,57	0,54	0,54		0,57			0,54	0,54
170000006581589	04-006-011-00086-004	104007 ALMENDROS-COMUNA	S 422	27,30	0,11	0,11	0,11		0,11			0,11	0,11
170000006581621	04-006-011-00086-001	104007 ALMENDROS-COMUNA	S 422	24,10	1,58	1,58	1,58		1,58			1,58	1,58
170000006581632	04-006-012-00020-001	104007 ALMENDROS-COMUNA	S 422	19,30	0,53	0,53	0,53		0,53			0,53	0,53
-1092887	04-006-025-00202-003	104007 ALMENDROS-COMUNA	R 423	9,20	0,06	0,06	0,06		0,06			0,06	0,06
-1092886	04-006-025-00202-002	104007 ALMENDROS-COMUNA	R 423	4,30	0,08	0,08	0,08		0,08			0,08	0,08
-1092866	04-006-025-00086-001	104007 ALMENDROS-COMUNA	R 423	7,00	0,30	0,30	0,30		0,30			0,30	0,30
-1092862	04-006-025-00084-002	104007 ALMENDROS-COMUNA	R 423	3,90	0,09	0,09	0,09		0,09			0,09	0,09
170000006581622	04-006-025-00083-001	104007 ALMENDROS-COMUNA	R 423	5,10	0,10	0,10	0,10		0,10			0,10	0,10
170000006581625	04-006-037-00074-001	104007 ALMENDROS-COMUNA	R 423	6,10	0,24	0,24	0,24		0,24			0,24	0,24
170000006581626	04-006-025-00085-001	104007 ALMENDROS-COMUNA	R 423	4,00	0,08	0,08	0,08		0,08			0,08	0,08

INCIDENCIAS**INCIDENCIA DESCRIPCIÓN**

4272 Verifica que las líneas de declaración de las Solicitudes Únicas no tienen solapes con la capa de Retroactividad Gráfica (ambas de la misma campaña) a nivel de expediente/línea de declaración gráfica de la solicitud.
 Ref:5283039 Recinto:04-006-021-00063-00001 Cultivo: - Agregado de la referencia del recinto.:0 Zona de la referencia del recinto.:0 Superficie solapada.:0,03 Id. Incid.:101036445

(1) Superficie declarada admisible ajustada con la superficie comprometida.
 (2) Factor de penalización valorando el alcance para el tipo de compromiso.

Puede verificar la integridad de una copia de este documento mediante la lectura del código QR adjunto o mediante el acceso a la dirección <https://ws050.juntadeandalucia.es/verificarFirma> indicando el código de VERIFICACIÓN

FIRMADO POR

RAQUEL MARIA ESPIN CRESPO

17/12/2024

VERIFICACIÓN

Pk2jm6UYDU9J72AMTZUYRN3GET48NG

PÁG. 93/9349



**APELLIDOS Y NOMBRE / RAZÓN SOCIAL**

CARMONA JIMENEZ MARIA DEL SALIENTE

NIF

***9123*

EXPEDIENTE

1281231

ANUALIDAD**DE PAGO**

1ª

IMPORTES POR ANUALIDAD

	2023	2024	2025	2026	2027
IMPORTE MÁXIMO SUBVENCIONABLE	3.738,34 €	3.738,34 €	3.738,34 €	3.115,26 €	3.115,26 €
IMPORTE MEDIO DE TRANSFERENCIA (€/ha)	265,51 €	265,51 €	265,51 €	221,25 €	221,25 €

RESUMEN DE UNIDADES

Cód	GRUPO DE PAGO	Sup. Dec. Admisible (ha)	Sup. Comprometida (ha)	Sup. ajustada compromiso (1) (ha)	% sobredec.	Sup. Resuelta (ha)	Importe Declarado	Importe Topado	Importe Resuelto	Importe tras sobredec.
419	OLIVAR	2,23		2,23	0,00	2,23	663,38	663,38	663,38	663,38
422	FRUTALES SECANO	11,85		11,85	0,00	11,85	3.074,96	3.074,96	3.074,96	3.074,96
TOTAL		14,08	14,08	14,08		14,08	3.738,34	3.738,34	3.738,34	3.738,34

APLICACIÓN DE REDUCCIONES Y PENALIZACIONES

GRUPO DE PAGO	Importe Calculado	Importe prereduc.	Criterios de subvencionabilidad y compromisos	Presentación tardía	Omisión declaración	Condicionabilidad	IMPORTE (Euros) RESUELTO
FRUTALES SECANO	3.074,96	3.074,96	0,00	0,00	0,00	0,00	3.074,96
OLIVAR	663,38	663,38	0,00	0,00	0,00	0,00	663,38
TOTAL	3.738,34	3.738,34					3.738,34

RESUMEN DE PAGOS

	IMPORTE (Euros)			
	RESUELTO	FEADER	MAPA	CAPADR
FRUTALES SECANO - Pago realizado	3.074,96 €	2.613,72 €	301,65 €	159,59 €
OLIVAR - Pago realizado	663,38 €	563,87 €	65,08 €	34,43 €
TOTAL	3.738,34 €	3.177,59 €	366,73 €	194,02 €

(1) Superficie declarada admisible ajustada con la superficie comprometida.
 (2) Factor de penalización valorando el alcance para el tipo de compromiso.

Puede verificar la integridad de una copia de este documento mediante la lectura del código QR adjunto o mediante el acceso a la dirección <https://ws050.juntadeandalucia.es/verificarFirma> indicando el código de VERIFICACIÓN

FIRMADO POR	RAQUEL MARIA ESPIN CRESPO	17/12/2024	
VERIFICACIÓN	Pk2jm6UYDU9J72AMTZUYRN3GET48NG	PÁG. 94/9349	

**RECINTOS RESUELTOS**

REF.	REFERENCIA SIGPAC	CULTIVO DESCRIPCIÓN CULTIVO	S/R	G.PAGO	PEND. MEDIA (%)	SUP. DEC. ADMISIBLE (ha)	SUP. COMPROM. (ha)	SUP. AJUSTADA COMPR.(1) (ha)	SUP. CONV. SIGPAC (ha)	SUP. CERTIF. (ha)	SUP. CAMPO (ha)	SUP. CAMPO DECLARADO (ha)	SUP. DEC. REDUCIDA (ha)	SUP. RESUELTA (ha)
-1266569	04-006-022-00242-002	101010 OLIVAR-PICUAL	S	419	5,70	0,10	0,10	0,10		0,10			0,10	0,10
-1121041	04-006-022-00180-001	101010 OLIVAR-PICUAL	R	419	6,50	0,04	0,04	0,04		0,04			0,04	0,04
-1121033	04-006-023-00492-001	101010 OLIVAR-PICUAL	S	419	8,00	0,05	0,05	0,05		0,05			0,05	0,05
-1121021	04-006-023-00503-001	101010 OLIVAR-PICUAL	S	419	4,80	0,08	0,08	0,08		0,08			0,08	0,08
-1121017	04-006-023-00502-003	101010 OLIVAR-PICUAL	S	419	5,80	0,06	0,06	0,06		0,06			0,06	0,06
-1121014	04-006-023-00501-001	101010 OLIVAR-PICUAL	S	419	10,40	0,03	0,03	0,03		0,03			0,03	0,03
-1121013	04-006-023-00500-001	101010 OLIVAR-PICUAL	S	419	9,70	0,03	0,03	0,03		0,03			0,03	0,03
-1092805	04-006-022-00240-004	101194 OLIVAR-LECHIN DE GRANADA	R	419	12,80	0,15	0,15	0,15		0,15			0,15	0,15
-1065142	04-070-020-00011-004	101194 OLIVAR-LECHIN DE GRANADA	S	419	6,70	0,17	0,17	0,17		0,17			0,17	0,17
-1064988	04-070-020-00128-004	101194 OLIVAR-LECHIN DE GRANADA	S	419	6,00	0,05	0,05	0,05		0,05			0,05	0,05
-1064949	04-070-020-00130-011	101194 OLIVAR-LECHIN DE GRANADA	S	419	7,90	0,05	0,05	0,05		0,05			0,05	0,05
-1064933	04-070-020-00130-004	101194 OLIVAR-LECHIN DE GRANADA	S	419	17,00	0,03	0,03	0,03		0,03			0,03	0,03
-951466	04-006-022-00165-001	101010 OLIVAR-PICUAL	R	419	4,20	0,05	0,05	0,05		0,05			0,05	0,05
-951458	04-006-022-00189-001	101010 OLIVAR-PICUAL	R	419	4,40	0,19	0,19	0,19		0,19			0,19	0,19
-951455	04-006-022-00188-002	101010 OLIVAR-PICUAL	R	419	2,40	0,07	0,07	0,07		0,07			0,07	0,07
-951454	04-006-022-00187-001	101010 OLIVAR-PICUAL	R	419	5,70	0,08	0,08	0,08		0,08			0,08	0,08
-28931	04-006-022-00166-001	101010 OLIVAR-PICUAL	R	419	5,50	0,07	0,07	0,07		0,07			0,07	0,07
5078662	04-070-032-00129-001	101194 OLIVAR-LECHIN DE GRANADA	S	419	19,30	0,05	0,05	0,05		0,05			0,05	0,05
5078676	04-070-032-00129-003	101194 OLIVAR-LECHIN DE GRANADA	S	419	5,40	0,27	0,27	0,27		0,27			0,27	0,27
5078677	04-070-032-00129-007	101194 OLIVAR-LECHIN DE GRANADA	S	419	9,30	0,02	0,02	0,02		0,02			0,02	0,02
5078678	04-070-032-00129-002	101194 OLIVAR-LECHIN DE GRANADA	S	419	9,00	0,09	0,09	0,09		0,09			0,09	0,09
170000006581597	04-006-023-00466-002	101194 OLIVAR-LECHIN DE GRANADA	S	419	28,80	0,02	0,02	0,02		0,02			0,02	0,02
170000006581601	04-006-023-00466-005	101194 OLIVAR-LECHIN DE GRANADA	S	419	7,70	0,20	0,20	0,20		0,20			0,20	0,20
170000006581602	04-006-023-00494-001	101010 OLIVAR-PICUAL	S	419	7,50	0,04	0,04	0,04		0,04			0,04	0,04
170000006581603	04-006-023-00499-002	101010 OLIVAR-PICUAL	S	419	10,30	0,03	0,03	0,03		0,03			0,03	0,03
170000006581618	04-006-022-00202-001	101010 OLIVAR-PICUAL	R	419	3,80	0,06	0,06	0,06		0,06			0,06	0,06
170000006581619	04-006-022-00125-001	101010 OLIVAR-PICUAL	R	419	8,30	0,15	0,15	0,15		0,15			0,15	0,15
-1565735	04-070-032-00129-004	104020 ALMENDROS-GUARA	S	422	14,60	3,25	3,25	3,25		3,25			3,25	3,25
-1565731	04-070-032-00168-001	104020 ALMENDROS-GUARA	S	422	14,70	2,23	2,23	2,23		2,23			2,23	2,23
-1352239	04-006-023-00492-002	104007 ALMENDROS-COMUNA	S	422	11,90	0,07	0,07	0,07		0,07			0,07	0,07
-1266572	04-070-020-00128-005	104008 ALMENDROS-CONSTANTI	S	422	5,30	0,04	0,04	0,04		0,04			0,04	0,04
-1266571	04-070-020-00011-007	104008 ALMENDROS-CONSTANTI	S	422	6,40	0,46	0,46	0,46		0,46			0,46	0,46
-1121005	04-006-013-00145-003	104007 ALMENDROS-COMUNA	S	422	17,70	0,36	0,36	0,36		0,36			0,36	0,36
-1092904	04-070-032-00090-003	104007 ALMENDROS-COMUNA	S	422	10,90	1,81	1,81	1,81		1,81			1,81	1,81
-1065151	04-070-020-00126-008	104008 ALMENDROS-CONSTANTI	S	422	4,80	0,13	0,13	0,13		0,13			0,13	0,13
-1065115	04-070-020-00011-001	104008 ALMENDROS-CONSTANTI	S	422	4,80	0,07	0,07	0,07		0,07			0,07	0,07
-1064987	04-070-020-00128-002	104008 ALMENDROS-CONSTANTI	S	422	7,70	0,02	0,02	0,02		0,02			0,02	0,02
-1064954	04-070-020-00128-001	104008 ALMENDROS-CONSTANTI	S	422	3,50	0,06	0,06	0,06		0,06			0,06	0,06
-1064946	04-070-020-00130-013	104008 ALMENDROS-CONSTANTI	S	422	10,10	0,03	0,03	0,03		0,03			0,03	0,03
-1064935	04-070-020-00130-007	104008 ALMENDROS-CONSTANTI	S	422	8,30	0,07	0,07	0,07		0,07			0,07	0,07
-1064897	04-070-020-00130-015	104008 ALMENDROS-CONSTANTI	S	422	3,80	0,08	0,08	0,08		0,08			0,08	0,08
-1064892	04-070-020-00130-008	104008 ALMENDROS-CONSTANTI	S	422	4,10	0,31	0,31	0,31		0,31			0,31	0,31
-809449	04-070-032-00128-001	104020 ALMENDROS-GUARA	S	422	11,80	0,47	0,47	0,47		0,47			0,47	0,47
-809446	04-070-032-00128-001	104020 ALMENDROS-GUARA	S	422	11,80	0,05	0,05	0,05		0,05			0,05	0,05
-809443	04-070-032-00128-001	104020 ALMENDROS-GUARA	S	422	11,80	0,22	0,22	0,22		0,22			0,22	0,22
170000006581624	04-070-032-00090-001	104007 ALMENDROS-COMUNA	S	422	12,20	2,04	2,04	2,04		2,04			2,04	2,04
170000006581631	04-006-023-00466-004	104007 ALMENDROS-COMUNA	S	422	17,70	0,08	0,08	0,08		0,08			0,08	0,08

INCIDENCIAS**INCIDENCIA DESCRIPCIÓN**

100424 Solicita recinto que no está comprometido para la operación.

Ref:-1565691 Recinto:04-006-023-00466-00001 Cultivo:104007 ALMENDROS-COMUNA Secano

Ref:-1565702 Recinto:04-006-023-00491-00001 Cultivo:101194 OLIVAR-LECHIN DE GRANADA Secano

(1) Superficie declarada admisible ajustada con la superficie comprometida.
(2) Factor de penalización valorando el alcance para el tipo de compromiso.Puede verificar la integridad de una copia de este documento mediante la lectura del código QR adjunto o mediante el acceso a la dirección <https://ws050.juntadeandalucia.es/verificarFirma> indicando el código de VERIFICACIÓN

FIRMADO POR

RAQUEL MARIA ESPIN CRESPO

17/12/2024

VERIFICACIÓN

Pk2jm6UYDU9J72AMTZUYRN3GET48NG

PÁG. 95/9349



**APELLIDOS Y NOMBRE / RAZÓN SOCIAL**

CARMONA MORALES MANUEL

NIF
***0702*EXPEDIENTE
1005169**ANUALIDAD DE PAGO**

1ª

IMPORTES POR ANUALIDAD

	2023	2024	2025	2026	2027
IMPORTE MÁXIMO SUBVENCIONABLE	2.062,95 €	2.062,95 €	2.062,95 €	1.719,11 €	1.719,11 €
IMPORTE MEDIO DE TRANSFERENCIA (€/ha)	259,49 €	259,49 €	259,49 €	216,24 €	216,24 €

RESUMEN DE UNIDADES

Cód	GRUPO DE PAGO	Sup. Dec. Admisible (ha)	Sup. Comprometida (ha)	Sup. ajustada compromiso (1) (ha)	% sobredec.	Sup. Resuelta (ha)	Importe Declarado	Importe Topado	Importe Resuelto	Importe tras sobredec.
422	FRUTALES SECANO	7,95		7,95	0,00	7,95	2.062,95	2.062,95	2.062,95	2.062,95
TOTAL		7,95	7,95	7,95		7,95	2.062,95	2.062,95	2.062,95	2.062,95

APLICACIÓN DE REDUCCIONES Y PENALIZACIONES

GRUPO DE PAGO	Importe Calculado	Importe prereduc.	Criterios de subvencionabilidad y compromisos	Presentación tardía	Omisión declaración	Condicionalidad	IMPORTE (Euros) RESUELTO
FRUTALES SECANO	2.062,95	2.062,95	0,00	0,00	0,00	0,00	2.062,95
TOTAL	2.062,95	2.062,95					2.062,95

RESUMEN DE PAGOS**IMPORTE (Euros)**

FRUTALES SECANO - Pago realizado	RESUELTO	FEADER	MAPA	CAPADR
	2.062,95 €	1.753,51 €	202,38 €	107,06 €

RECINTOS RESUELTOS

REF.	REFERENCIA SIGPAC	CULTIVO DESCRIPCIÓN CULTIVO	S/R G.PAGO	PEND. MEDIA (%)	SUP. DEC. ADMISIBLE (ha)	SUP. COMPROM. (ha)	SUP. AJUSTADA COMPR.(1) (ha)	SUP. CONY. SIGPAC (ha)	SUP. CERTIE (ha)	SUP. CAMPO (ha)	SUP. CAMPO DETER. CULT. DECLARADO (ha)	SUP. DEC. REDUCIDA (ha)	SUP. RESUELTA (ha)
-733904	04-043-003-09019-002	104007 ALMENDROS-COMUNA	S 422	28,50	0,12	0,12	0,12	0,12	0,12			0,12	0,12
1700000002648153	04-043-003-00065-001	104007 ALMENDROS-COMUNA	S 422	27,30	3,17	3,17	3,17	3,17	3,17			3,17	3,17
1700000002648156	04-043-003-00076-003	104007 ALMENDROS-COMUNA	S 422	33,00	0,67	0,67	0,67	0,67	0,67			0,67	0,67
1700000002648157	04-043-003-00078-002	104007 ALMENDROS-COMUNA	S 422	27,70	0,17	0,17	0,17	0,17	0,17			0,17	0,17
1700000002648158	04-043-003-00077-001	104007 ALMENDROS-COMUNA	S 422	24,20	3,82	3,82	3,82	3,82	3,82			3,82	3,82

INCIDENCIAS**INCIDENCIA DESCRIPCIÓN**

100421 Recinto declarado por error para una operación de la 6503, que se ha corregido de oficio marcando la operación correcta, de acuerdo con la fecha de inscripción del recinto en la producción ecológica.

Ref:1700000002648153 Recinto:04-043-003-00065-00001 Cultivo:104007 ALMENDROS-COMUNA Secano

Ref:1700000002648156 Recinto:04-043-003-00076-00003 Cultivo:104007 ALMENDROS-COMUNA Secano

Ref:1700000002648158 Recinto:04-043-003-00077-00001 Cultivo:104007 ALMENDROS-COMUNA Secano

Ref:1700000002648157 Recinto:04-043-003-00078-00002 Cultivo:104007 ALMENDROS-COMUNA Secano

Ref:-733904 Recinto:04-043-003-09019-00002 Cultivo:104007 ALMENDROS-COMUNA Secano

(1) Superficie declarada admisible ajustada con la superficie comprometida.
(2) Factor de penalización valorando el alcance para el tipo de compromiso.

Puede verificar la integridad de una copia de este documento mediante la lectura del código QR adjunto o mediante el acceso a la dirección <https://ws050.juntadeandalucia.es/verificarFirma> indicando el código de VERIFICACIÓN

FIRMADO POR

RAQUEL MARIA ESPIN CRESPO

17/12/2024

VERIFICACIÓN

Pk2jm6UYDU9J72AMTZUYRN3GET48NG

PÁG. 96/9349



**APELLIDOS Y NOMBRE / RAZÓN SOCIAL**

CARMONA MORALES MARIA DOLORES

NIF

***0777*

EXPEDIENTE

1002492

ANUALIDAD DE PAGO

1ª

IMPORTES POR ANUALIDAD

	2023	2024	2025	2026	2027
IMPORTE MÁXIMO SUBVENCIONABLE	2.325,03 €	2.325,03 €	2.325,03 €	1.937,51 €	1.937,51 €
IMPORTE MEDIO DE TRANSFERENCIA (€/ha)	259,49 €	259,49 €	259,49 €	216,24 €	216,24 €

RESUMEN DE UNIDADES

Cód	GRUPO DE PAGO	Sup. Dec. Admisible (ha)	Sup. Comprometida (ha)	Sup. ajustada compromiso (1) (ha)	% sobredec.	Sup. Resuelta (ha)	Importe Declarado	Importe Topado	Importe Resuelto	Importe tras sobredec.
422	FRUTALES SECANO	8,96		8,96	0,00	8,96	2.325,03	2.325,03	2.325,03	2.325,03
TOTAL		8,96	8,96	8,96		8,96	2.325,03	2.325,03	2.325,03	2.325,03

APLICACIÓN DE REDUCCIONES Y PENALIZACIONES

GRUPO DE PAGO	Importe Calculado	Importe prereduc.	Criterios de subvencionabilidad y compromisos	Presentación tardía	Omisión declaración	Condicionalidad	IMPORTE (Euros) RESUELTO
FRUTALES SECANO	2.325,03	2.325,03	0,00	0,00	0,00	0,00	2.325,03
TOTAL	2.325,03	2.325,03					2.325,03

RESUMEN DE PAGOS**IMPORTE (Euros)**

	RESUELTO	FEADER	MAPA	CAPADR
FRUTALES SECANO - Pago realizado	2.325,03 €	1.976,28 €	228,09 €	120,66 €

RECINTOS RESUELTOS

REF.	REFERENCIA SIGPAC	CULTIVO	DESCRIPCIÓN CULTIVO	S/R	G.PAGO	PEND. MEDIA (%)	SUP. DEC. ADMISIBLE (ha)	SUP. COMPROM. (ha)	SUP. AJUSTADA COMPR.(1) (ha)	SUP. CONY. SIGPAC (ha)	SUP. CERTIE (ha)	SUP. CAMPO (ha)	SUP. CAMPO DETER. CULT. DECLARADO (ha)	SUP. DEC. REDUCIDA (ha)	SUP. RESUELTA (ha)
-10222	04-043-003-00066-001	104007	ALMENDROS-COMUNA	S	422	28,90	1,97	1,97	1,97	1,97	1,97				1,97
1700000002648558	04-043-003-00047-001	104007	ALMENDROS-COMUNA	S	422	23,70	5,75	5,75	5,75	5,75	5,75				5,75
1700000002648560	04-043-004-00005-001	104007	ALMENDROS-COMUNA	S	422	21,30	1,24	1,24	1,24	1,24	1,24				1,24

(1) Superficie declarada admisible ajustada con la superficie comprometida.
(2) Factor de penalización valorando el alcance para el tipo de compromiso.

Puede verificar la integridad de una copia de este documento mediante la lectura del código QR adjunto o mediante el acceso a la dirección <https://ws050.juntadeandalucia.es/verificarFirma> indicando el código de VERIFICACIÓN

FIRMADO POR

RAQUEL MARIA ESPIN CRESPO

17/12/2024

VERIFICACIÓN

Pk2jm6UYDU9J72AMTZUYRN3GET48NG

PÁG. 97/9349



**APELLIDOS Y NOMBRE / RAZÓN SOCIAL**

CARRASCO GONZALEZ ANTONIO

NIF

***0729*

EXPEDIENTE

1042414

ANUALIDAD DE PAGO

1ª

IMPORTES POR ANUALIDAD

	2023	2024	2025	2026	2027
IMPORTE MÁXIMO SUBVENCIONABLE	1.839,78 €	1.839,78 €	1.839,78 €	1.533,14 €	1.533,14 €
IMPORTE MEDIO DE TRANSFERENCIA (€/ha)	259,49 €	259,49 €	259,49 €	216,24 €	216,24 €

RESUMEN DE UNIDADES

Cód	GRUPO DE PAGO	Sup. Dec. Admisible (ha)	Sup. Comprometida (ha)	Sup. ajustada compromiso (1) (ha)	% sobredec.	Sup. Resuelta (ha)	Importe Declarado	Importe Topado	Importe Resuelto	Importe tras sobredec.
422	FRUTALES SECANO	7,16		7,09	0,00	7,09	1.839,78	1.839,78	1.839,78	1.839,78
TOTAL		7,16	7,09	7,09		7,09	1.839,78	1.839,78	1.839,78	1.839,78

APLICACIÓN DE REDUCCIONES Y PENALIZACIONES

GRUPO DE PAGO	Importe Calculado	Importe prereduc.	Criterios de subvencionabilidad y compromisos	Presentación tardía	Omisión declaración	Condicionalidad	IMPORTE (Euros) RESUELTO
FRUTALES SECANO	1.839,78	1.839,78	0,00	0,00	0,00	0,00	1.839,78
TOTAL	1.839,78	1.839,78					1.839,78

RESUMEN DE PAGOS**IMPORTE (Euros)**

	RESUELTO	FEADER	MAPA	CAPADR
FRUTALES SECANO - Pago realizado	1.839,78 €	1.563,81 €	180,48 €	95,49 €

RECINTOS RESUELTOS

REF.	REFERENCIA SIGPAC	CULTIVO	DESCRIPCIÓN CULTIVO	S/R G.PAGO	PEND. MEDIA (%)	SUP. DEC. ADMISIBLE (ha)	SUP. COMPROM. (ha)	SUP. AJUSTADA COMPR.(1) (ha)	SUP. CONY. SIGPAC (ha)	SUP. CERTIE (ha)	SUP. CAMPO (ha)	SUP. CAMPO DETER. CULT. DECLARADO (ha)	SUP. DEC. REDUCIDA (ha)	SUP. RESUELTA (ha)
1700000002804630	04-099-006-00048-002	104020	ALMENDROS-GUARA	S 422	31,50	0,21	0,21	0,21	0,21	0,21			0,21	0,21
1700000002804631	04-099-006-00086-002	104020	ALMENDROS-GUARA	S 422	26,70	1,51	1,51	1,51	1,51	1,51			1,51	1,51
1700000002804632	04-099-006-00133-003	104020	ALMENDROS-GUARA	S 422	25,80	5,14	5,07	5,07	5,07	5,07			5,07	5,07
1700000002804633	04-099-006-00136-002	104020	ALMENDROS-GUARA	S 422	28,20	0,30	0,30	0,30	0,30	0,30			0,30	0,30

INCIDENCIAS**INCIDENCIA DESCRIPCIÓN**

- 4272 Verifica que las líneas de declaración de las Solicitudes Únicas no tienen solapes con la capa de Retroactividad Gráfica (ambas de la misma campaña) a nivel de expediente/línea de declaración gráfica de la solicitud.
Ref:1700000002804632 Recinto:04-099-006-00133-00003 Cultivo: - Agregado de la referencia del recinto.:0 Zona de la referencia del recinto.:0 Superficie solapada.:0,07 Id. Incid.:100991134

(1) Superficie declarada admisible ajustada con la superficie comprometida.
(2) Factor de penalización valorando el alcance para el tipo de compromiso.

Puede verificar la integridad de una copia de este documento mediante la lectura del código QR adjunto o mediante el acceso a la dirección <https://ws050.juntadeandalucia.es/verificarFirma> indicando el código de VERIFICACIÓN

FIRMADO POR

RAQUEL MARIA ESPIN CRESPO

17/12/2024

VERIFICACIÓN

Pk2jm6UYDU9J72AMTZUYRN3GET48NG

PÁG. 98/9349



**APELLIDOS Y NOMBRE / RAZÓN SOCIAL**

CARRICONDO MARTINEZ JUAN

NIF
***3604*EXPEDIENTE
1131916**ANUALIDAD DE PAGO**

1ª

IMPORTE POR ANUALIDAD

	2023	2024	2025	2026	2027
IMPORTE MÁXIMO SUBVENCIONABLE	945,15 €	945,15 €	787,60 €	787,60 €	787,60 €
IMPORTE MEDIO DE TRANSFERENCIA (€/ha)	166,11 €	166,11 €	138,42 €	138,42 €	138,42 €

RESUMEN DE UNIDADES

Cód	GRUPO DE PAGO	Sup. Dec. Admisible (ha)	Sup. Comprometida (ha)	Sup. ajustada compromiso (1) (ha)	% sobredec.	Sup. Resuelta (ha)	Importe Declarado	Importe Topado	Importe Resuelto	Importe tras sobredec.
416	HERBÁCEOS	5,21		5,21	0,00	5,21	945,15	945,15	945,15	945,15
424	HERBÁCEOS NO ELEGIBLES	0,48		0,48	0,00	0,48	0,00	0,00	0,00	0,00
TOTAL		5,69	5,69	5,69		5,69	945,15	945,15	945,15	945,15

APLICACIÓN DE REDUCCIONES Y PENALIZACIONES

GRUPO DE PAGO	Importe Calculado	Importe prereduc.	Criterios de subvencionabilidad y compromisos	Presentación tardía	Omisión declaración	Condicionalidad	IMPORTE (Euros) RESUELTO
HERBÁCEOS	945,15	945,15	0,00	0,00	0,00	0,00	945,15
HERBÁCEOS NO ELEGIBLES	0,00	0,00	0,00	0,00	0,00	0,00	0,00
TOTAL	945,15	945,15					945,15

RESUMEN DE PAGOS**IMPORTE (Euros)**

	RESUELTO	FEADER	MAPA	CAPADR
HERBÁCEOS - Pago realizado	945,15 €	803,38 €	92,72 €	49,05 €

RECINTOS RESUELTOS

REF.	REFERENCIA SIGPAC	CULTIVO DESCRIPCIÓN CULTIVO	S/R G.PAGO	PEND. MEDIA (%)	SUP. DEC. ADMISIBLE (ha)	SUP. COMPROM. (ha)	SUP. AJUSTADA COMPROM. (1) (ha)	SUP. CONV. SIGPAC (ha)	SUP. CERTIF. (ha)	SUP. CAMPO (ha)	SUP. CAMPO DETER CUL. DECLARADO (ha)	SUP. DEC. REDUCIDA (ha)	SUP. RESUELTA (ha)
-723425	04-037-064-00009-001	5000 CEBADA-SIN VARIEDAD	S 416	5,80	0,18	0,18	0,18		0,18			0,18	0,18
-164828	04-070-002-00260-001	1000 TRIGO BLANDO-SIN VARIEDAD	S 416	3,30	0,36	0,36	0,36		0,36			0,36	0,36
5296479	04-070-009-00006-001	1000 TRIGO BLANDO-SIN VARIEDAD	S 416	14,10	2,22	2,22	2,22		2,22			2,22	2,22
5296481	04-070-009-00006-004	1000 TRIGO BLANDO-SIN VARIEDAD	S 416	6,50	2,45	2,45	2,45		2,45			2,45	2,45
-1468432	04-070-002-00260-001	20000 BARBECHO TRADICIONAL-SIN VARIEDAD	S 424	3,30	0,48	0,48	0,48		0,48			0,48	0,48

(1) Superficie declarada admisible ajustada con la superficie comprometida.
(2) Factor de penalización valorando el alcance para el tipo de compromiso.

Puede verificar la integridad de una copia de este documento mediante la lectura del código QR adjunto o mediante el acceso a la dirección <https://ws050.juntadeandalucia.es/verificarFirma> indicando el código de VERIFICACIÓN

FIRMADO POR

RAQUEL MARIA ESPIN CRESPO

17/12/2024

VERIFICACIÓN

Pk2jm6UYDU9J72AMTZUYRN3GET48NG

PÁG. 99/9349



**INCIDENCIAS****INCIDENCIA DESCRIPCIÓN**

- 100412 Número de hectáreas validadas inferior a la superficie mínima permitida por el grupo de cultivo (Anexo I. Criterios de Subvencionabilidad. Orden 28 de marzo de 2023).
Sup. Resuelta:0 Grupo de Pago:FRUTALES SECANO
- 100413 Recinto perteneciente a grupo de cultivo que no cumple con la superficie mínima requerida (Anexo I. Criterios de Subvencionabilidad. Orden 28 de marzo de 2023).
Ref:-956367 Recinto:04-070-002-00051-00025 Cultivo:104020 ALMENDROS-GUARA Secano Sup. Declarada:0,03 Superficie Resolver:0,03
Ref:5296475 Recinto:04-070-009-00006-00005 Cultivo:104020 ALMENDROS-GUARA Secano Sup. Declarada:0,6 Superficie Resolver:0,6
Ref:5296477 Recinto:04-070-009-00006-00006 Cultivo:104020 ALMENDROS-GUARA Secano Sup. Declarada:0,26 Superficie Resolver:0,26
Ref:5296491 Recinto:04-070-009-00006-00008 Cultivo:104020 ALMENDROS-GUARA Secano Sup. Declarada:0,04 Superficie Resolver:0,04
Ref:5296486 Recinto:04-070-009-00008-00001 Cultivo:104010 ALMENDROS-DESMAYO ROJO Secano Sup. Declarada:1,9 Superficie Resolver:1,9
Ref:5296483 Recinto:04-070-009-00088-00001 Cultivo:104020 ALMENDROS-GUARA Secano Sup. Declarada:0,64 Superficie Resolver:0,64
Ref:5296478 Recinto:04-070-009-00089-00001 Cultivo:104020 ALMENDROS-GUARA Secano Sup. Declarada:0,98 Superficie Resolver:0,98
Ref:5296480 Recinto:04-070-009-00089-00002 Cultivo:104020 ALMENDROS-GUARA Secano Sup. Declarada:0,14 Superficie Resolver:0,14
Ref:5296474 Recinto:04-070-009-00091-00001 Cultivo:104020 ALMENDROS-GUARA Secano Sup. Declarada:0,27 Superficie Resolver:0,27
Ref:5296476 Recinto:04-070-009-00091-00002 Cultivo:104020 ALMENDROS-GUARA Secano Sup. Declarada:0,62 Superficie Resolver:0,62

(1) Superficie declarada admisible ajustada con la superficie comprometida.
(2) Factor de penalización valorando el alcance para el tipo de compromiso.

Puede verificar la integridad de una copia de este documento mediante la lectura del código QR adjunto o mediante el acceso a la dirección <https://ws050.juntadeandalucia.es/verificarFirma> indicando el código de VERIFICACIÓN

FIRMADO POR	RAQUEL MARIA ESPIN CRESPO	17/12/2024	
VERIFICACIÓN	Pk2jm6UYDU9J72AMTZUYRN3GET48NG	PÁG. 100/9349	

**APELLIDOS Y NOMBRE / RAZÓN SOCIAL**

CARRILLO FERNANDEZ GINESA

NIF

***7052*

EXPEDIENTE

1052859

ANUALIDAD DE PAGO

1ª

IMPORTES POR ANUALIDAD

	2023	2024	2025	2026	2027
IMPORTE MÁXIMO SUBVENCIONABLE	0,00 €	0,00 €	0,00 €	0,00 €	0,00 €
IMPORTE MEDIO DE TRANSFERENCIA (€/ha)	0,00 €	0,00 €	0,00 €	0,00 €	0,00 €

RESUMEN DE UNIDADES

Cód	GRUPO DE PAGO	Sup. Dec. Admisible (ha)	Sup. Comprometida (ha)	Sup. ajustada compromiso (1) (ha)	% sobredec.	Sup. Resuelta (ha)	Importe Declarado	Importe Topado	Importe Resuelto	Importe tras sobredec.
424	HERBÁCEOS NO ELEGIBLES	1,05		1,05	0,00	1,05	0,00	0,00	0,00	0,00
TOTAL		1,05	1,05	1,05		1,05	0,00	0,00	0,00	0,00

APLICACIÓN DE REDUCCIONES Y PENALIZACIONES

GRUPO DE PAGO	Importe Calculado	Importe prereduc.	Criterios de subvencionabilidad y compromisos	Presentación tardía	Omisión declaración	Condicionalidad	IMPORTE (Euros) RESUELTO
HERBÁCEOS NO ELEGIBLES	0,00	0,00	0,00	0,00	0,00	0,00	0,00
TOTAL	0,00	0,00					0,00

RECINTOS RESUELTOS

REE	REFERENCIA SIGPAC	CULTIVO	DESCRIPCIÓN CULTIVO	S/R G.PAGO	PEND. MEDIA (%)	SUP. DEC. ADMISIBLE (ha)	SUP. COMPROM. (ha)	SUP. AJUSTADA COMPR.(1) (ha)	SUP. CONV. SIGPAC (ha)	SUP. CERTIE. (ha)	SUP. CAMPO (ha)	SUP. CAMPO DETER. CULT. DECLARADO (ha)	SUP. DEC. REDUCIDA (ha)	SUP. RESUELTA (ha)
-1299138	04-037-061-00010-004	20000	BARBECHO TRADICIONAL-SIN VARIEDAD	S	424	6,00	1,05	1,05	1,05	1,05			1,05	1,05

INCIDENCIAS**INCIDENCIA DESCRIPCIÓN**

- 100412 Número de hectáreas validadas inferior a la superficie mínima permitida por el grupo de cultivo (Anexo I. Criterios de Subvencionabilidad. Orden 28 de marzo de 2023).
Sup. Resuelta:0 Grupo de Pago:FRUTALES SECANO
- 100413 Recinto perteneciente a grupo de cultivo que no cumple con la superficie mínima requerida (Anexo I. Criterios de Subvencionabilidad. Orden 28 de marzo de 2023).
Ref:5271458 Recinto:04-037-009-00187-00001 Cultivo:104057 ALMENDROS-AVIJOR Secano Sup. Declarada:4,46 Superficie Resolver:4,46
Ref:5271468 Recinto:04-037-009-80010-00003 Cultivo:104057 ALMENDROS-AVIJOR Secano Sup. Declarada:0,36 Superficie Resolver:0,36

(1) Superficie declarada admisible ajustada con la superficie comprometida.
(2) Factor de penalización valorando el alcance para el tipo de compromiso.

Puede verificar la integridad de una copia de este documento mediante la lectura del código QR adjunto o mediante el acceso a la dirección <https://ws050.juntadeandalucia.es/verificarFirma> indicando el código de VERIFICACIÓN

FIRMADO POR

RAQUEL MARIA ESPIN CRESPO

17/12/2024

VERIFICACIÓN

Pk2jm6UYDU9J72AMTZUYRN3GET48NG

PÁG. 101/9349



**APELLIDOS Y NOMBRE / RAZÓN SOCIAL**

CARRILLO FERNANDEZ JUAN

NIF
****6063***EXPEDIENTE**
1262762**ANUALIDAD DE PAGO**

1ª

IMPORTES POR ANUALIDAD

	2023	2024	2025	2026	2027
IMPORTE MÁXIMO SUBVENCIONABLE	1.812,29 €	1.812,29 €	1.510,19 €	1.510,19 €	1.510,19 €
IMPORTE MEDIO DE TRANSFERENCIA (€/ha)	181,41 €	181,41 €	151,17 €	151,17 €	151,17 €

RESUMEN DE UNIDADES

Cód	GRUPO DE PAGO	Sup. Dec. Admisible (ha)	Sup. Comprometida (ha)	Sup. ajustada compromiso (1) (ha)	% sobredec.	Sup. Resuelta (ha)	Importe Declarado	Importe Topado	Importe Resuelto	Importe tras sobredec.
416	HERBÁCEOS	9,99		9,99	0,00	9,99	1.812,29	1.812,29	1.812,29	1.812,29
TOTAL		9,99	9,99	9,99		9,99	1.812,29	1.812,29	1.812,29	1.812,29

APLICACIÓN DE REDUCCIONES Y PENALIZACIONES

GRUPO DE PAGO	Importe Calculado	Importe prereduc.	Criterios de subvencionabilidad y compromisos	Presentación tardía	Omisión declaración	Condicionalidad	IMPORTE (Euros) RESUELTO
HERBÁCEOS	1.812,29	1.812,29	0,00	0,00	0,00	0,00	1.812,29
TOTAL	1.812,29	1.812,29					1.812,29

RESUMEN DE PAGOS**IMPORTE (Euros)**

	RESUELTO	FEADER	MAPA	CAPADR
HERBÁCEOS - Pago realizado	1.812,29 €	1.540,45 €	177,79 €	94,05 €

RECINTOS RESUELTOS

REF.	REFERENCIA SIGPAC	CULTIVO DESCRIPCIÓN CULTIVO	S/R G.PAGO	PEND. MEDIA (%)	SUP. DEC. ADMISIBLE (ha)	SUP. COMPROM. (ha)	SUP. AJUSTADA COMPROM. (1) (ha)	SUP. CONY. SIGPAC (ha)	SUP. CERTIE (ha)	SUP. CAMPO (ha)	SUP. CAMPO DETER. CULT. DECLARADO (ha)	SUP. DEC. REDUCIDA (ha)	SUP. RESUELTA (ha)
-1539615	04-037-009-00073-002	1000 TRIGO BLANDO-SIN VARIEDAD	S	416	6,90	0,95	0,95	0,95	0,95			0,95	0,95
-1539614	04-037-009-00073-002	1000 TRIGO BLANDO-SIN VARIEDAD	S	416	6,90	8,42	8,42	8,42	8,43			8,42	8,42
-1516949	04-037-009-00073-002	1000 TRIGO BLANDO-SIN VARIEDAD	S	416	6,90	0,62	0,62	0,62	0,62			0,62	0,62

INCIDENCIAS**INCIDENCIA DESCRIPCIÓN**

- 100412 Número de hectáreas validadas inferior a la superficie mínima permitida por el grupo de cultivo (Anexo I. Criterios de Subvencionabilidad. Orden 28 de marzo de 2023).
Sup. Resuelta:0 Grupo de Pago:FRUTALES SECANO
- 100413 Recinto perteneciente a grupo de cultivo que no cumple con la superficie mínima requerida (Anexo I. Criterios de Subvencionabilidad. Orden 28 de marzo de 2023).
Ref:-1405367 Recinto:04-037-009-00073-00018 Cultivo:104023 ALMENDROS-LAURANNE Secano Sup. Declarada:1,15 Superficie Resolver:1,15
Ref:5283190 Recinto:04-037-009-00178-00001 Cultivo:104020 ALMENDROS-GUARA Secano Sup. Declarada:3,87 Superficie Resolver:3,87
Ref:5283191 Recinto:04-037-009-00178-00002 Cultivo:104020 ALMENDROS-GUARA Secano Sup. Declarada:4,03 Superficie Resolver:4,03
Ref:-1110520 Recinto:04-037-009-00193-00001 Cultivo:104023 ALMENDROS-LAURANNE Secano Sup. Declarada:0,24 Superficie Resolver:0,24
Ref:5283189 Recinto:04-037-010-00073-00001 Cultivo:104020 ALMENDROS-GUARA Secano Sup. Declarada:1,37 Superficie Resolver:1,37
Ref:5283193 Recinto:04-037-010-00074-00001 Cultivo:104020 ALMENDROS-GUARA Secano Sup. Declarada:1,03 Superficie Resolver:1,03
Ref:5283194 Recinto:04-037-010-00078-00001 Cultivo:104020 ALMENDROS-GUARA Secano Sup. Declarada:0,77 Superficie Resolver:0,77

(1) Superficie declarada admisible ajustada con la superficie comprometida.
(2) Factor de penalización valorando el alcance para el tipo de compromiso.

Puede verificar la integridad de una copia de este documento mediante la lectura del código QR adjunto o mediante el acceso a la dirección <https://ws050.juntadeandalucia.es/verificarFirma> indicando el código de VERIFICACIÓN

FIRMADO POR

RAQUEL MARIA ESPIN CRESPO

17/12/2024

VERIFICACIÓN

Pk2jm6UYDU9J72AMTZUYRN3GET48NG

PÁG. 102/9349



**APELLIDOS Y NOMBRE / RAZÓN SOCIAL**

CARRILLO GARCIA JUANA

NIF

***6595*

EXPEDIENTE

1013312

ANUALIDAD DE PAGO

1ª

IMPORTE POR ANUALIDAD

	2023	2024	2025	2026	2027
IMPORTE MÁXIMO SUBVENCIONABLE	3.495,33 €	3.495,33 €	3.495,33 €	2.912,75 €	2.912,75 €
IMPORTE MEDIO DE TRANSFERENCIA (€/ha)	259,49 €	259,49 €	259,49 €	216,24 €	216,24 €

RESUMEN DE UNIDADES

Cód	GRUPO DE PAGO	Sup. Dec. Admisible (ha)	Sup. Comprometida (ha)	Sup. ajustada compromiso (1) (ha)	% sobredec.	Sup. Resuelta (ha)	Importe Declarado	Importe Topado	Importe Resuelto	Importe tras sobredec.
422	FRUTALES SECANO	13,47		13,47	0,00	13,47	3.495,33	3.495,33	3.495,33	3.495,33
TOTAL		13,47	13,47	13,47		13,47	3.495,33	3.495,33	3.495,33	3.495,33

APLICACIÓN DE REDUCCIONES Y PENALIZACIONES

GRUPO DE PAGO	Importe Calculado	Importe prereduc.	Criterios de subvencionabilidad y compromisos	Presentación tardía	Omisión declaración	Condicionalidad	IMPORTE (Euros) RESUELTO
FRUTALES SECANO	3.495,33		0,00	0,00	0,00	0,00	3.495,33
TOTAL	3.495,33	3.495,33					3.495,33

RESUMEN DE PAGOS**IMPORTE (Euros)**

FRUTALES SECANO - Pago realizado	RESUELTO	FEADER	MAPA	CAPADR
	3.495,33 €	2.971,03 €	342,89 €	181,41 €

RECINTOS RESUELTOS

REF.	REFERENCIA SIGPAC	CULTIVO DESCRIPCIÓN CULTIVO	S/R G.PAGO	PEND. MEDIA (%)	SUP. DEC. ADMISIBLE (ha)	SUP. COMPROM. (ha)	SUP. AJUSTADA COMPROM. (1) (ha)	SUP. CONY. SIGPAC (ha)	SUP. CERTIE (ha)	SUP. CAMPO (ha)	SUP. CAMPO DETER. CULT. DECLARADO (ha)	SUP. DEC. REDUCIDA (ha)	SUP. RESUELTA (ha)
-702193	04-006-005-00049-001	104007 ALMENDROS-COMUNA	S 422	12,70	0,07	0,07	0,07		0,07				0,07
-702192	04-006-005-00003-003	104007 ALMENDROS-COMUNA	S 422	23,40	0,03	0,03	0,03		0,03				0,03
1700000005142634	04-006-005-00004-001	104007 ALMENDROS-COMUNA	S 422	17,00	0,14	0,14	0,14		0,14				0,14
1700000005142635	04-006-005-00068-001	104007 ALMENDROS-COMUNA	S 422	27,00	0,85	0,85	0,85		0,85				0,85
1700000005142636	04-006-005-00133-004	104007 ALMENDROS-COMUNA	S 422	23,30	0,76	0,76	0,76		0,76				0,76
1700000005142637	04-006-005-00133-003	104007 ALMENDROS-COMUNA	S 422	19,80	2,25	2,25	2,25		2,25				2,25
1700000005142638	04-006-006-00013-001	104007 ALMENDROS-COMUNA	S 422	19,00	0,83	0,83	0,83		0,83				0,83
1700000005142639	04-006-005-00133-002	104007 ALMENDROS-COMUNA	S 422	12,40	0,11	0,11	0,11		0,11				0,11
1700000005142640	04-006-005-00005-001	104007 ALMENDROS-COMUNA	S 422	18,20	1,15	1,15	1,15		1,15				1,15
1700000005142641	04-006-005-00005-002	104007 ALMENDROS-COMUNA	S 422	18,30	0,59	0,59	0,59		0,59				0,59
1700000005142642	04-006-005-00008-001	104007 ALMENDROS-COMUNA	S 422	20,80	0,70	0,70	0,70		0,70				0,70
1700000005142644	04-006-005-00049-001	104007 ALMENDROS-COMUNA	S 422	12,70	0,34	0,34	0,34		0,34				0,34
1700000005143307	04-006-005-00006-001	104007 ALMENDROS-COMUNA	S 422	14,20	0,22	0,22	0,22		0,22				0,22
1700000005143308	04-037-050-00060-005	104007 ALMENDROS-COMUNA	S 422	13,20	1,02	1,02	1,02		1,02				1,02
1700000005143309	04-006-010-00176-001	104007 ALMENDROS-COMUNA	S 422	7,60	0,14	0,14	0,14		0,14				0,14
1700000005143310	04-006-010-00057-001	104007 ALMENDROS-COMUNA	S 422	24,10	0,13	0,13	0,13		0,13				0,13
1700000005143311	04-006-005-00048-003	104007 ALMENDROS-COMUNA	S 422	15,90	0,19	0,19	0,19		0,19				0,19
1700000005143312	04-006-006-00087-001	104007 ALMENDROS-COMUNA	S 422	31,40	1,59	1,59	1,59		1,59				1,59
1700000005143313	04-006-005-00048-001	104007 ALMENDROS-COMUNA	S 422	17,50	2,08	2,08	2,08		2,08				2,08
1700000005143314	04-006-005-00044-001	104007 ALMENDROS-COMUNA	S 422	16,10	0,28	0,28	0,28		0,28				0,28

(1) Superficie declarada admisible ajustada con la superficie comprometida.
(2) Factor de penalización valorando el alcance para el tipo de compromiso.Puede verificar la integridad de una copia de este documento mediante la lectura del código QR adjunto o mediante el acceso a la dirección <https://ws050.juntadeandalucia.es/verificarFirma> indicando el código de VERIFICACIÓN

FIRMADO POR

RAQUEL MARIA ESPIN CRESPO

17/12/2024

VERIFICACIÓN

Pk2jm6UYDU9J72AMTZUYRN3GET48NG

PÁG. 103/9349





INCIDENCIAS

INCIDENCIA DESCRIPCIÓN

- 100421 Recinto declarado por error para una operación de la 6503, que se ha corregido de oficio marcando la operación correcta, de acuerdo con la fecha de inscripción del recinto en la producción ecológica.
 Ref:-702192 Recinto:04-006-005-00003-00003 Cultivo:104007 ALMENDROS-COMUNA Secano
 Ref:1700000005142634 Recinto:04-006-005-00004-00001 Cultivo:104007 ALMENDROS-COMUNA Secano
 Ref:1700000005142640 Recinto:04-006-005-00005-00001 Cultivo:104007 ALMENDROS-COMUNA Secano
 Ref:1700000005142641 Recinto:04-006-005-00005-00002 Cultivo:104007 ALMENDROS-COMUNA Secano
 Ref:1700000005143307 Recinto:04-006-005-00006-00001 Cultivo:104007 ALMENDROS-COMUNA Secano
 Ref:1700000005142642 Recinto:04-006-005-00008-00001 Cultivo:104007 ALMENDROS-COMUNA Secano
 Ref:1700000005143314 Recinto:04-006-005-00044-00001 Cultivo:104007 ALMENDROS-COMUNA Secano
 Ref:1700000005143313 Recinto:04-006-005-00048-00001 Cultivo:104007 ALMENDROS-COMUNA Secano
 Ref:1700000005143311 Recinto:04-006-005-00048-00003 Cultivo:104007 ALMENDROS-COMUNA Secano
 Ref:1700000005142644 Recinto:04-006-005-00049-00001 Cultivo:104007 ALMENDROS-COMUNA Secano
 Ref:-702193 Recinto:04-006-005-00049-00001 Cultivo:104007 ALMENDROS-COMUNA Secano
 Ref:1700000005142635 Recinto:04-006-005-00068-00001 Cultivo:104007 ALMENDROS-COMUNA Secano
 Ref:1700000005142639 Recinto:04-006-005-00133-00002 Cultivo:104007 ALMENDROS-COMUNA Secano
 Ref:1700000005142637 Recinto:04-006-005-00133-00003 Cultivo:104007 ALMENDROS-COMUNA Secano
 Ref:1700000005142636 Recinto:04-006-005-00133-00004 Cultivo:104007 ALMENDROS-COMUNA Secano
 Ref:1700000005142638 Recinto:04-006-006-00013-00001 Cultivo:104007 ALMENDROS-COMUNA Secano
 Ref:1700000005143312 Recinto:04-006-006-00087-00001 Cultivo:104007 ALMENDROS-COMUNA Secano

(1) Superficie declarada admisible ajustada con la superficie comprometida.
(2) Factor de penalización valorando el alcance para el tipo de compromiso.

Puede verificar la integridad de una copia de este documento mediante la lectura del código QR adjunto o mediante el acceso a la dirección <https://ws050.juntadeandalucia.es/verificarFirma> indicando el código de VERIFICACIÓN

FIRMADO POR	RAQUEL MARIA ESPIN CRESPO	17/12/2024	
VERIFICACIÓN	Pk2jm6UYDU9J72AMTZUYRN3GET48NG	PÁG. 104/9349	

**APELLIDOS Y NOMBRE / RAZÓN SOCIAL**

CARRILLO GRANERO AURORA

NIF
***6661*EXPEDIENTE
1071102**ANUALIDAD DE PAGO**

1ª

IMPORTE POR ANUALIDAD

	2023	2024	2025	2026	2027
IMPORTE MÁXIMO SUBVENCIONABLE	5.597,20 €	5.597,20 €	5.597,20 €	4.664,30 €	4.664,30 €
IMPORTE MEDIO DE TRANSFERENCIA (€/ha)	259,49 €	259,49 €	259,49 €	216,24 €	216,24 €

RESUMEN DE UNIDADES

Cód	GRUPO DE PAGO	Sup. Dec. Admisible (ha)	Sup. Comprometida (ha)	Sup. ajustada compromiso (1) (ha)	% sobredec.	Sup. Resuelta (ha)	Importe Declarado	Importe Topado	Importe Resuelto	Importe tras sobredec.
422	FRUTALES SECANO	21,57		21,57	0,00	21,57	5.597,20	5.597,20	5.597,20	5.597,20
TOTAL		21,57	21,57	21,57		21,57	5.597,20	5.597,20	5.597,20	5.597,20

APLICACIÓN DE REDUCCIONES Y PENALIZACIONES

GRUPO DE PAGO	Importe Calculado	Importe prereduc.	Criterios de subvencionabilidad y compromisos	Presentación tardía	Omisión declaración	Condicionalidad	IMPORTE (Euros) RESUELTO
FRUTALES SECANO	5.597,20	5.597,20	0,00	0,00	0,00	0,00	5.597,20
TOTAL	5.597,20	5.597,20					5.597,20

RESUMEN DE PAGOS**IMPORTE (Euros)**

FRUTALES SECANO - Pago realizado	RESUELTO	FEADER	MAPA	CAPADR
	5.597,20 €	4.757,62 €	549,09 €	290,49 €

RECINTOS RESUELTOS

REF.	REFERENCIA SIGPAC	CULTIVO DESCRIPCIÓN CULTIVO	S/R G.PAGO	PEND. MEDIA (%)	SUP. DEC. ADMISIBLE (ha)	SUP. COMPROM. (ha)	SUP. AJUSTADA COMPROM. (1) (ha)	SUP. CONY. SIGPAC (ha)	SUP. CERTIE (ha)	SUP. CAMPO (ha)	SUP. CAMPO DETER. CULT. DECLARADO (ha)	SUP. DEC. REDUCIDA (ha)	SUP. RESUELTA (ha)
-734407	04-006-005-00002-002	104007 ALMENDROS-COMUNA	S 422	12,70	0,05	0,05	0,05		0,05			0,05	0,05
1700000005322511	04-006-005-00002-001	104007 ALMENDROS-COMUNA	S 422	17,70	0,11	0,11	0,11		0,11			0,11	0,11
1700000005322512	04-006-005-00010-003	104007 ALMENDROS-COMUNA	S 422	17,70	0,23	0,23	0,23		0,23			0,23	0,23
1700000005322513	04-006-005-00041-001	104007 ALMENDROS-COMUNA	S 422	16,40	1,03	1,03	1,03		1,03			1,03	1,03
1700000005322514	04-006-005-00041-002	104007 ALMENDROS-COMUNA	S 422	23,30	1,00	1,00	1,00		1,00			1,00	1,00
1700000005322515	04-006-005-00062-001	104007 ALMENDROS-COMUNA	S 422	23,40	3,10	3,10	3,10		3,10			3,10	3,10
1700000005322516	04-006-005-00002-006	104007 ALMENDROS-COMUNA	S 422	10,10	0,29	0,29	0,29		0,29			0,29	0,29
1700000005322518	04-006-005-00004-002	104007 ALMENDROS-COMUNA	S 422	12,50	0,05	0,05	0,05		0,05			0,05	0,05
1700000005322519	04-006-005-00010-001	104007 ALMENDROS-COMUNA	S 422	26,40	3,58	3,58	3,58		3,58			3,58	3,58
1700000005322520	04-006-006-00054-001	104007 ALMENDROS-COMUNA	S 422	12,70	1,15	1,15	1,15		1,15			1,15	1,15
1700000005322521	04-006-005-00002-005	104007 ALMENDROS-COMUNA	S 422	17,50	0,39	0,39	0,39		0,39			0,39	0,39
1700000005322522	04-006-006-00054-002	104007 ALMENDROS-COMUNA	S 422	27,20	3,07	3,07	3,07		3,07			3,07	3,07
1700000005322523	04-006-005-00002-004	104007 ALMENDROS-COMUNA	S 422	19,70	4,87	4,87	4,87		4,87			4,87	4,87
1700000005322524	04-006-005-00004-001	104007 ALMENDROS-COMUNA	S 422	17,00	0,45	0,45	0,45		0,59			0,45	0,45
1700000005322525	04-006-006-00054-009	104007 ALMENDROS-COMUNA	S 422	18,80	0,03	0,03	0,03		0,03			0,03	0,03
1700000005322526	04-006-005-00002-003	104007 ALMENDROS-COMUNA	S 422	17,60	0,97	0,97	0,97		0,97			0,97	0,97
1700000005322527	04-006-006-00072-001	104007 ALMENDROS-COMUNA	S 422	20,50	1,20	1,20	1,20		1,20			1,20	1,20

(1) Superficie declarada admisible ajustada con la superficie comprometida.
(2) Factor de penalización valorando el alcance para el tipo de compromiso.Puede verificar la integridad de una copia de este documento mediante la lectura del código QR adjunto o mediante el acceso a la dirección <https://ws050.juntadeandalucia.es/verificarFirma> indicando el código de VERIFICACIÓN

FIRMADO POR

RAQUEL MARIA ESPIN CRESPO

17/12/2024

VERIFICACIÓN

Pk2jm6UYDU9J72AMTZUYRN3GET48NG

PÁG. 105/9349



**APELLIDOS Y NOMBRE / RAZÓN SOCIAL**

CARRILLO GRANERO DIEGO

NIF
3308EXPEDIENTE**
1024415**ANUALIDAD DE PAGO**
1ª**IMPORTE POR ANUALIDAD**

	2023	2024	2025	2026	2027
IMPORTE MÁXIMO SUBVENCIONABLE	1.889,09 €	1.889,09 €	1.889,09 €	1.574,23 €	1.574,23 €
IMPORTE MEDIO DE TRANSFERENCIA (€/ha)	259,49 €	259,49 €	259,49 €	216,24 €	216,24 €

RESUMEN DE UNIDADES

Cód	GRUPO DE PAGO	Sup. Dec. Admisible (ha)	Sup. Comprometida (ha)	Sup. ajustada compromiso (1) (ha)	% sobredec.	Sup. Resuelta (ha)	Importe Declarado	Importe Topado	Importe Resuelto	Importe tras sobredec.
422	FRUTALES SECANO	7,28		7,28	0,00	7,28	1.889,09	1.889,09	1.889,09	1.889,09
TOTAL		7,28	7,28	7,28		7,28	1.889,09	1.889,09	1.889,09	1.889,09

APLICACIÓN DE REDUCCIONES Y PENALIZACIONES

GRUPO DE PAGO	Importe Calculado	Importe prereduc.	Criterios de subvencionabilidad y compromisos	Presentación tardía	Omisión declaración	Condicionalidad	IMPORTE (Euros) RESUELTO
FRUTALES SECANO	1.889,09	1.889,09	0,00	0,00	0,00	0,00	1.889,09
TOTAL	1.889,09	1.889,09					1.889,09

RESUMEN DE PAGOS**IMPORTE (Euros)**

	RESUELTO	FEADER	MAPA	CAPADR
FRUTALES SECANO - Pago realizado	1.889,09 €	1.605,73 €	185,32 €	98,04 €

RECINTOS RESUELTOS

REF.	REFERENCIA SIGPAC	CULTIVO DESCRIPCIÓN CULTIVO	S/R G.PAGO	PEND. MEDIA (%)	SUP. DEC. ADMISIBLE (ha)	SUP. COMPROM. (ha)	SUP. AJUSTADA COMPR.(1) (ha)	SUP. CONY. SIGPAC (ha)	SUP. CERTIE (ha)	SUP. CAMPO (ha)	SUP. CAMPO DETER. CULT. DECLARADO (ha)	SUP. DEC. REDUCIDA (ha)	SUP. RESUELTA (ha)
4646994	04-006-006-00075-007	104007 ALMENDROS-COMUNA	S 422	8,60	0,04	0,04	0,04		0,04			0,04	0,04
1700000004992003	04-006-005-00040-001	104007 ALMENDROS-COMUNA	S 422	21,80	1,59	1,59	1,59		1,59			1,59	1,59
1700000004992004	04-006-005-00040-002	104007 ALMENDROS-COMUNA	S 422	11,90	0,13	0,13	0,13		0,13			0,13	0,13
1700000004992005	04-006-005-00045-001	104007 ALMENDROS-COMUNA	S 422	19,80	0,38	0,38	0,38		0,38			0,38	0,38
1700000004992006	04-006-005-00064-001	104007 ALMENDROS-COMUNA	S 422	21,90	0,87	0,87	0,87		0,87			0,87	0,87
1700000004992007	04-006-006-00053-003	104007 ALMENDROS-COMUNA	S 422	27,40	1,98	1,98	1,98		1,98			1,98	1,98
1700000004992008	04-006-006-00053-008	104007 ALMENDROS-COMUNA	S 422	11,30	0,88	0,88	0,88		0,88			0,88	0,88
1700000004992009	04-006-006-00055-006	104007 ALMENDROS-COMUNA	S 422	27,00	0,86	0,86	0,86		0,86			0,86	0,86
1700000004992010	04-006-006-00055-016	104007 ALMENDROS-COMUNA	S 422	10,90	0,32	0,32	0,32		0,32			0,32	0,32
1700000004992011	04-006-006-00075-002	104007 ALMENDROS-COMUNA	S 422	43,10	0,23	0,23	0,23		0,23			0,23	0,23

INCIDENCIAS**INCIDENCIA DESCRIPCIÓN**

- 100402 Recinto solicitado no forma parte de ningún organismo de control autorizado para la producción ecológica en Andalucía o fecha de inscripción posterior al plazo establecido (Anexo I. Criterios de Subvencionabilidad. Orden 28 de marzo de 2023).
Ref.-1247419 Recinto:04-006-006-00075-00008 Cultivo:104007 ALMENDROS-COMUNA Secano
- 100424 Solicita recinto que no está comprometido para la operación.
Ref.-1247419 Recinto:04-006-006-00075-00008 Cultivo:104007 ALMENDROS-COMUNA Secano

(1) Superficie declarada admisible ajustada con la superficie comprometida.
(2) Factor de penalización valorando el alcance para el tipo de compromiso.Puede verificar la integridad de una copia de este documento mediante la lectura del código QR adjunto o mediante el acceso a la dirección <https://ws050.juntadeandalucia.es/verificarFirma> indicando el código de VERIFICACIÓN

FIRMADO POR

RAQUEL MARIA ESPIN CRESPO

17/12/2024

VERIFICACIÓN

Pk2jm6UYDU9J72AMTZUYRN3GET48NG

PÁG. 106/9349



**APELLIDOS Y NOMBRE / RAZÓN SOCIAL**

CARRILLO RODRIGUEZ PEDRO

NIF

***6313*

EXPEDIENTE

1018505

ANUALIDAD DE PAGO

1ª

IMPORTE POR ANUALIDAD

	2023	2024	2025	2026	2027
IMPORTE MÁXIMO SUBVENCIONABLE	514,64 €	514,64 €	514,64 €	428,87 €	428,87 €
IMPORTE MEDIO DE TRANSFERENCIA (€/ha)	297,48 €	297,48 €	297,48 €	247,90 €	247,90 €

RESUMEN DE UNIDADES

Cód	GRUPO DE PAGO	Sup. Dec. Admisible (ha)	Sup. Comprometida (ha)	Sup. ajustada compromiso (1) (ha)	% sobredec.	Sup. Resuelta (ha)	Importe Declarado	Importe Topado	Importe Resuelto	Importe tras sobredec.
419	OLIVAR	1,73		1,73	0,00	1,73	514,64	514,64	514,64	514,64
TOTAL		1,73	1,73	1,73		1,73	514,64	514,64	514,64	514,64

APLICACIÓN DE REDUCCIONES Y PENALIZACIONES

GRUPO DE PAGO	Importe Calculado	Importe prereduc.	Criterios de subvencionabilidad y compromisos	Presentación tardía	Omisión declaración	Condicionalidad	IMPORTE (Euros) RESUELTO
OLIVAR	514,64		0,00	0,00	0,00	0,00	514,64
TOTAL	514,64	514,64					514,64

RESUMEN DE PAGOS**IMPORTE (Euros)**

	RESUELTO	FEADER	MAPA	CAPADR
OLIVAR - Pago realizado	514,64 €	437,44 €	50,49 €	26,71 €

RECINTOS RESUELTOS

REF.	REFERENCIA SIGPAC	CULTIVO DESCRIPCIÓN CULTIVO	S/R G.PAGO	PEND. MEDIA (%)	SUP. ADMISIBLE (ha)	SUP. COMPROM. (ha)	SUP. AJUSTADA COMPROM. (1) (ha)	SUP. CONY. SIGPAC (ha)	SUP. CERTIE (ha)	SUP. CAMPO (ha)	SUP. CAMPO DETER. CULT. DECLARADO (ha)	SUP. DEC. REDUCIDA (ha)	SUP. RESUELTA (ha)
-792505	04-006-016-00124-011	101194 OLIVAR-LECHIN DE GRANADA	S 419	27,30	0,01	0,01	0,01		0,01			0,01	0,01
1700000005625854	04-006-010-00075-002	101194 OLIVAR-LECHIN DE GRANADA	S 419	11,40	0,09	0,09	0,09		0,09			0,09	0,09
1700000005625855	04-006-017-00043-011	101194 OLIVAR-LECHIN DE GRANADA	S 419	17,00	0,05	0,05	0,05		0,05			0,05	0,05
1700000005625856	04-006-016-00124-020	101194 OLIVAR-LECHIN DE GRANADA	S 419	23,90	0,14	0,14	0,14		0,14			0,14	0,14
1700000005625857	04-006-016-00124-022	101194 OLIVAR-LECHIN DE GRANADA	S 419	20,90	0,13	0,13	0,13		0,13			0,13	0,13
1700000005625861	04-006-016-00124-008	101194 OLIVAR-LECHIN DE GRANADA	S 419	21,90	0,07	0,07	0,07		0,07			0,07	0,07
1700000005625866	04-006-016-00124-021	101194 OLIVAR-LECHIN DE GRANADA	S 419	17,00	0,14	0,14	0,14		0,14			0,14	0,14
1700000005625891	04-006-013-00046-015	101194 OLIVAR-LECHIN DE GRANADA	S 419	6,50	0,04	0,04	0,04		0,04			0,04	0,04
1700000005625892	04-006-013-00046-012	101194 OLIVAR-LECHIN DE GRANADA	S 419	19,20	0,08	0,08	0,08		0,08			0,08	0,08
1700000005625893	04-006-013-00046-011	101194 OLIVAR-LECHIN DE GRANADA	S 419	15,70	0,09	0,09	0,09		0,09			0,09	0,09
1700000005625896	04-006-016-00105-011	101194 OLIVAR-LECHIN DE GRANADA	S 419	17,60	0,04	0,04	0,04		0,04			0,04	0,04
1700000005625897	04-006-016-00105-013	101194 OLIVAR-LECHIN DE GRANADA	S 419	18,10	0,10	0,10	0,10		0,10			0,10	0,10
1700000005625898	04-006-017-00043-019	101194 OLIVAR-LECHIN DE GRANADA	S 419	19,50	0,17	0,17	0,17		0,17			0,17	0,17
1700000005625899	04-006-016-00124-037	101194 OLIVAR-LECHIN DE GRANADA	S 419	28,00	0,01	0,01	0,01		0,01			0,01	0,01
1700000005625916	04-006-013-00046-009	101194 OLIVAR-LECHIN DE GRANADA	S 419	11,50	0,02	0,02	0,02		0,02			0,02	0,02
1700000005625917	04-006-017-00043-018	101194 OLIVAR-LECHIN DE GRANADA	S 419	15,70	0,03	0,03	0,03		0,03			0,03	0,03
1700000005625918	04-006-016-00105-001	101194 OLIVAR-LECHIN DE GRANADA	S 419	17,60	0,03	0,03	0,03		0,03			0,03	0,03
1700000005625919	04-006-013-00046-008	101194 OLIVAR-LECHIN DE GRANADA	S 419	12,00	0,02	0,02	0,02		0,02			0,02	0,02
1700000005625924	04-006-017-00043-012	101194 OLIVAR-LECHIN DE GRANADA	S 419	19,10	0,08	0,08	0,08		0,08			0,08	0,08
1700000005625926	04-006-017-00044-005	101194 OLIVAR-LECHIN DE GRANADA	S 419	19,40	0,12	0,12	0,12		0,12			0,12	0,12
1700000005625931	04-006-011-00175-001	101003 OLIVAR-ARBEQUINA	R 419	3,50	0,04	0,04	0,04		0,04			0,04	0,04
1700000005625932	04-006-017-00043-017	101194 OLIVAR-LECHIN DE GRANADA	S 419	21,10	0,08	0,08	0,08		0,08			0,08	0,08
1700000005625934	04-006-017-00043-013	101194 OLIVAR-LECHIN DE GRANADA	S 419	27,30	0,15	0,15	0,15		0,15			0,15	0,15

(1) Superficie declarada admisible ajustada con la superficie comprometida.
(2) Factor de penalización valorando el alcance para el tipo de compromiso.Puede verificar la integridad de una copia de este documento mediante la lectura del código QR adjunto o mediante el acceso a la dirección <https://ws050.juntadeandalucia.es/verificarFirma> indicando el código de VERIFICACIÓN

FIRMADO POR

RAQUEL MARIA ESPIN CRESPO

17/12/2024

VERIFICACIÓN

Pk2jm6UYDU9J72AMTZUYRN3GET48NG

PÁG. 107/9349



**APELLIDOS Y NOMBRE / RAZÓN SOCIAL**

CARRION ALIAGA JUAN ANTONIO

NIF

***8572*

EXPEDIENTE

1082920

ANUALIDAD DE PAGO

1ª

IMPORTES POR ANUALIDAD

	2023	2024	2025	2026	2027
IMPORTE MÁXIMO SUBVENCIONABLE	1.196,25 €	1.196,25 €	1.196,25 €	996,87 €	996,87 €
IMPORTE MEDIO DE TRANSFERENCIA (€/ha)	259,49 €	259,49 €	259,49 €	216,24 €	216,24 €

RESUMEN DE UNIDADES

Cód	GRUPO DE PAGO	Sup. Dec. Admisible (ha)	Sup. Comprometida (ha)	Sup. ajustada compromiso (1) (ha)	% sobredec.	Sup. Resuelta (ha)	Importe Declarado	Importe Topado	Importe Resuelto	Importe tras sobredec.
422	FRUTALES SECANO	4,61		4,61	0,00	4,61	1.196,25	1.196,25	1.196,25	1.196,25
TOTAL		4,61	4,61	4,61		4,61	1.196,25	1.196,25	1.196,25	1.196,25

APLICACIÓN DE REDUCCIONES Y PENALIZACIONES

GRUPO DE PAGO	Importe Calculado	Importe prereduc.	Criterios de subvencionabilidad y compromisos	Presentación tardía	Omisión declaración	Condicionalidad	IMPORTE (Euros) RESUELTO
FRUTALES SECANO	1.196,25	1.196,25	0,00	0,00	0,00	0,00	1.196,25
TOTAL	1.196,25	1.196,25					1.196,25

RESUMEN DE PAGOS**IMPORTE (Euros)**

	RESUELTO	FEADER	MAPA	CAPADR
FRUTALES SECANO - Pago realizado	1.196,25 €	1.016,81 €	117,35 €	62,09 €

RECINTOS RESUELTOS

REF.	REFERENCIA SIGPAC	CULTIVO	DESCRIPCIÓN CULTIVO	S/R	G.PAGO	PEND. MEDIA (%)	SUP. DEC. ADMISIBLE (ha)	SUP. COMPROM. (ha)	SUP. AJUSTADA COMPR.(1) (ha)	SUP. CONY. SIGPAC (ha)	SUP. CERTIE (ha)	SUP. CAMPO (ha)	SUP. CAMPO DETER. CULT. DECLARADO (ha)	SUP. DEC. REDUCIDA (ha)	SUP. RESUELTA (ha)
-898324	04-059-025-00287-007	104020	ALMENDROS-GUARA	S	422	20,20	0,19	0,19	0,19		0,19			0,19	0,19
5491349	04-059-027-00008-003	104020	ALMENDROS-GUARA	S	422	16,80	0,91	0,91	0,91		0,91			0,91	0,91
5491380	04-059-027-00005-001	104020	ALMENDROS-GUARA	S	422	12,70	0,04	0,04	0,04		0,04			0,04	0,04
5491391	04-059-028-00121-002	104020	ALMENDROS-GUARA	S	422	9,60	0,23	0,23	0,23		0,23			0,23	0,23
170000003604102	04-059-025-00287-005	104020	ALMENDROS-GUARA	S	422	24,90	3,24	3,24	3,24		3,24			3,24	3,24

(1) Superficie declarada admisible ajustada con la superficie comprometida.
(2) Factor de penalización valorando el alcance para el tipo de compromiso.Puede verificar la integridad de una copia de este documento mediante la lectura del código QR adjunto o mediante el acceso a la dirección <https://ws050.juntadeandalucia.es/verificarFirma> indicando el código de VERIFICACIÓN

FIRMADO POR

RAQUEL MARIA ESPIN CRESPO

17/12/2024

VERIFICACIÓN

Pk2jm6UYDU9J72AMTZUYRN3GET48NG

PÁG. 108/9349



**APELLIDOS Y NOMBRE / RAZÓN SOCIAL**

CARRION BERNABE ANA

NIF

****1390*

EXPEDIENTE

1226185

ANUALIDAD DE PAGO

1ª

IMPORTE POR ANUALIDAD

	2023	2024	2025	2026	2027
IMPORTE MÁXIMO SUBVENCIONABLE	3.682,16 €	3.682,16 €	3.682,16 €	3.068,45 €	3.068,45 €
IMPORTE MEDIO DE TRANSFERENCIA (€/ha)	259,49 €	259,49 €	259,49 €	216,24 €	216,24 €

RESUMEN DE UNIDADES

Cód	GRUPO DE PAGO	Sup. Dec. Admisible (ha)	Sup. Comprometida (ha)	Sup. ajustada compromiso (1) (ha)	% sobredec.	Sup. Resuelta (ha)	Importe Declarado	Importe Topado	Importe Resuelto	Importe tras sobredec.
422	FRUTALES SECANO	14,21		14,19	0,00	14,19	3.682,16	3.682,16	3.682,16	3.682,16
TOTAL		14,21	14,19	14,19		14,19	3.682,16	3.682,16	3.682,16	3.682,16

APLICACIÓN DE REDUCCIONES Y PENALIZACIONES

GRUPO DE PAGO	Importe Calculado	Importe prereduc.	Criterios de subvencionabilidad y compromisos	Presentación tardía	Omisión declaración	Condicionalidad	IMPORTE (Euros) RESUELTO
FRUTALES SECANO	3.682,16	3.682,16	0,00	0,00	0,00	0,00	3.682,16
TOTAL	3.682,16	3.682,16					3.682,16

RESUMEN DE PAGOS**IMPORTE (Euros)**

FRUTALES SECANO - Pago realizado	RESUELTO	FEADER	MAPA	CAPADR
	3.682,16 €	3.129,84 €	361,22 €	191,10 €

RECINTOS RESUELTOS

REF.	REFERENCIA SIGPAC	CULTIVO DESCRIPCIÓN CULTIVO	S/R G.PAGO	PEND. MEDIA (%)	SUP. DEC. ADMISIBLE (ha)	SUP. COMPROM. (ha)	SUP. AJUSTADA COMPROM. (1) (ha)	SUP. CONY. SIGPAC (ha)	SUP. CERTIE (ha)	SUP. CAMPO (ha)	SUP. CAMPO DETER. CULT. DECLARADO (ha)	SUP. DEC. REDUCIDA (ha)	SUP. RESUELTA (ha)
-1627852	04-072-010-00103-014	104020 ALMENDROS-GUARA	S 422	25,30	0,47	0,47	0,47		0,47			0,47	0,47
-1058701	04-072-010-00103-076	104020 ALMENDROS-GUARA	S 422	34,70	0,15	0,15	0,15		0,15			0,15	0,15
-1058700	04-072-010-00103-072	104020 ALMENDROS-GUARA	S 422	5,50	0,06	0,06	0,06		0,06			0,06	0,06
-1058695	04-072-010-00103-064	104020 ALMENDROS-GUARA	S 422	31,00	0,09	0,09	0,09		0,09			0,09	0,09
-1058693	04-072-010-00103-061	104020 ALMENDROS-GUARA	S 422	32,70	0,13	0,13	0,13		0,13			0,13	0,13
-1058692	04-072-010-00103-060	104020 ALMENDROS-GUARA	S 422	16,50	0,16	0,16	0,16		0,16			0,16	0,16
-1058691	04-072-010-00103-059	104020 ALMENDROS-GUARA	S 422	19,20	0,78	0,78	0,78		0,78			0,78	0,78
-1058690	04-072-010-00103-058	104020 ALMENDROS-GUARA	S 422	32,10	0,01	0,01	0,01		0,01			0,01	0,01
-1058689	04-072-010-00103-057	104020 ALMENDROS-GUARA	S 422	28,90	0,13	0,13	0,13		0,13			0,13	0,13
-1058687	04-072-010-00103-055	104020 ALMENDROS-GUARA	S 422	31,40	0,04	0,04	0,04		0,04			0,04	0,04
-1058686	04-072-010-00103-054	104020 ALMENDROS-GUARA	S 422	28,70	0,08	0,08	0,08		0,08			0,08	0,08
-1058684	04-072-010-00103-051	104020 ALMENDROS-GUARA	S 422	27,70	0,17	0,17	0,17		0,17			0,17	0,17
-1058683	04-072-010-00103-049	104020 ALMENDROS-GUARA	S 422	24,00	0,19	0,19	0,19		0,19			0,19	0,19
-1058682	04-072-010-00103-048	104020 ALMENDROS-GUARA	S 422	30,40	0,10	0,10	0,10		0,10			0,10	0,10
-1058680	04-072-010-00103-046	104020 ALMENDROS-GUARA	S 422	31,00	0,19	0,19	0,19		0,19			0,19	0,19
-1058675	04-072-010-00103-033	104020 ALMENDROS-GUARA	S 422	24,60	0,45	0,45	0,45		0,45			0,45	0,45
-507845	04-072-010-00103-045	104020 ALMENDROS-GUARA	S 422	27,90	0,75	0,75	0,75		0,75			0,75	0,75
-154816	04-072-010-00103-044	104020 ALMENDROS-GUARA	S 422	32,80	0,81	0,81	0,81		0,81			0,81	0,81
-154814	04-072-010-00103-040	104020 ALMENDROS-GUARA	S 422	30,70	0,14	0,14	0,14		0,14			0,14	0,14
-154812	04-072-010-00103-039	104020 ALMENDROS-GUARA	S 422	14,80	0,31	0,31	0,31		0,31			0,31	0,31
-154811	04-072-010-00103-030	104020 ALMENDROS-GUARA	S 422	8,10	0,40	0,40	0,40		0,40			0,40	0,40
1700000006961155	04-072-010-00103-020	104020 ALMENDROS-GUARA	S 422	18,00	0,44	0,44	0,44		0,44			0,44	0,44
1700000006961157	04-072-010-00103-019	104020 ALMENDROS-GUARA	S 422	21,20	0,34	0,34	0,34		0,34			0,34	0,34
1700000006961183	04-072-010-00103-015	104020 ALMENDROS-GUARA	S 422	33,40	0,35	0,35	0,35		0,35			0,35	0,35
1700000006961184	04-072-010-00103-036	104020 ALMENDROS-GUARA	S 422	32,50	1,41	1,39	1,39		1,41			1,39	1,39
1700000006961185	04-072-010-00103-011	104020 ALMENDROS-GUARA	S 422	8,40	0,08	0,08	0,08		0,08			0,08	0,08
1700000006961189	04-072-010-00103-014	104020 ALMENDROS-GUARA	S 422	25,30	1,85	1,85	1,85		1,86			1,85	1,85
1700000006961192	04-072-010-00103-025	104020 ALMENDROS-GUARA	S 422	26,60	1,08	1,08	1,08		1,08			1,08	1,08
1700000006961196	04-072-010-00103-013	104020 ALMENDROS-GUARA	S 422	29,10	1,62	1,62	1,62		1,62			1,62	1,62
1700000006961197	04-072-010-00103-012	104057 ALMENDROS-AVIJOR	S 422	31,70	1,43	1,43	1,43		1,43			1,43	1,43

(1) Superficie declarada admisible ajustada con la superficie comprometida.
(2) Factor de penalización valorando el alcance para el tipo de compromiso.Puede verificar la integridad de una copia de este documento mediante la lectura del código QR adjunto o mediante el acceso a la dirección <https://ws050.juntadeandalucia.es/verificarFirma> indicando el código de VERIFICACIÓN

FIRMADO POR

RAQUEL MARIA ESPIN CRESPO

17/12/2024

VERIFICACIÓN

Pk2jm6UYDU9J72AMTZUYRN3GET48NG

PÁG. 109/9349



**INCIDENCIAS****INCIDENCIA DESCRIPCIÓN**

- 4272 Verifica que las líneas de declaración de las Solicitudes Únicas no tienen solapes con la capa de Retroactividad Gráfica (ambas de la misma campaña) a nivel de expediente/línea de declaración gráfica de la solicitud.
Ref:170000006961184 Recinto:04-072-010-00103-00036 Cultivo: - Agregado de la referencia del recinto.:0 Zona de la referencia del recinto.:0 Superficie solapada.:0,02 Id. Incid.:101018189
- 100402 Recinto solicitado no forma parte de ningún organismo de control autorizado para la producción ecológica en Andalucía o fecha de inscripción posterior al plazo establecido (Anexo I. Criterios de Subvencionabilidad. Orden 28 de marzo de 2023).
Ref:170000006961188 Recinto:04-072-010-00103-00010 Cultivo:104020 ALMENDROS-GUARA Secano
Ref:170000006961199 Recinto:04-072-010-00103-00028 Cultivo:104020 ALMENDROS-GUARA Secano
Ref:170000006961169 Recinto:04-072-010-00103-00035 Cultivo:104020 ALMENDROS-GUARA Secano
Ref:170000006961166 Recinto:04-072-010-00118-00010 Cultivo:101010 OLIVAR-PICUAL Secano
Ref:4669901 Recinto:04-072-013-00069-00002 Cultivo:101010 OLIVAR-PICUAL Secano
Ref:4669902 Recinto:04-072-013-00069-00003 Cultivo:101010 OLIVAR-PICUAL Secano
- 100424 Solicita recinto que no está comprometido para la operación.
Ref:170000006961163 Recinto:04-072-010-00103-00001 Cultivo:101010 OLIVAR-PICUAL Secano
Ref:170000006961188 Recinto:04-072-010-00103-00010 Cultivo:104020 ALMENDROS-GUARA Secano
Ref:170000006961199 Recinto:04-072-010-00103-00028 Cultivo:104020 ALMENDROS-GUARA Secano
Ref:170000006961169 Recinto:04-072-010-00103-00035 Cultivo:104020 ALMENDROS-GUARA Secano
Ref:170000006961166 Recinto:04-072-010-00118-00010 Cultivo:101010 OLIVAR-PICUAL Secano
Ref:4669901 Recinto:04-072-013-00069-00002 Cultivo:101010 OLIVAR-PICUAL Secano
Ref:4669902 Recinto:04-072-013-00069-00003 Cultivo:101010 OLIVAR-PICUAL Secano

(1) Superficie declarada admisible ajustada con la superficie comprometida.
(2) Factor de penalización valorando el alcance para el tipo de compromiso.

Puede verificar la integridad de una copia de este documento mediante la lectura del código QR adjunto o mediante el acceso a la dirección <https://ws050.juntadeandalucia.es/verificarFirma> indicando el código de VERIFICACIÓN

FIRMADO POR	RAQUEL MARIA ESPIN CRESPO	17/12/2024	
VERIFICACIÓN	Pk2jm6UYDU9J72AMTZUYRN3GET48NG	PÁG. 110/9349	

**APELLIDOS Y NOMBRE / RAZÓN SOCIAL**

CARRION NAVARRO JOSE

NIF

***9937*

EXPEDIENTE

1124838

ANUALIDAD DE PAGO

1ª

IMPORTES POR ANUALIDAD

	2023	2024	2025	2026	2027
IMPORTE MÁXIMO SUBVENCIONABLE	2.024,02 €	2.024,02 €	2.024,02 €	1.686,67 €	1.686,67 €
IMPORTE MEDIO DE TRANSFERENCIA (€/ha)	259,49 €	259,49 €	259,49 €	216,24 €	216,24 €

RESUMEN DE UNIDADES

Cód	GRUPO DE PAGO	Sup. Dec. Admisible (ha)	Sup. Comprometida (ha)	Sup. ajustada compromiso (1) (ha)	% sobredec.	Sup. Resuelta (ha)	Importe Declarado	Importe Topado	Importe Resuelto	Importe tras sobredec.
422	FRUTALES SECANO	7,80		7,80	0,00	7,80	2.024,02	2.024,02	2.024,02	2.024,02
TOTAL		7,80	7,80	7,80		7,80	2.024,02	2.024,02	2.024,02	2.024,02

APLICACIÓN DE REDUCCIONES Y PENALIZACIONES

GRUPO DE PAGO	Importe Calculado	Importe prereduc.	Criterios de subvencionabilidad y compromisos	Presentación tardía	Omisión declaración	Condicionalidad	IMPORTE (Euros) RESUELTO
FRUTALES SECANO	2.024,02	2.024,02	0,00	0,00	0,00	0,00	2.024,02
TOTAL	2.024,02	2.024,02					2.024,02

RESUMEN DE PAGOS**IMPORTE (Euros)**

	RESUELTO	FEADER	MAPA	CAPADR
FRUTALES SECANO - Pago realizado	2.024,02 €	1.720,42 €	198,56 €	105,04 €

RECINTOS RESUELTOS

REF.	REFERENCIA SIGPAC	CULTIVO	DESCRIPCIÓN CULTIVO	S/R G.PAGO	PEND. MEDIA (%)	SUP. DEC. ADMISIBLE (ha)	SUP. COMPROM. (ha)	SUP. AJUSTADA COMPR.(1) (ha)	SUP. CONY. SIGPAC (ha)	SUP. CERTIE (ha)	SUP. CAMPO (ha)	SUP. CAMPO DETER. CULT. DECLARADO (ha)	SUP. DEC. REDUCIDA (ha)	SUP. RESUELTA (ha)
1700000004977538	04-098-037-00064-001	104020	ALMENDROS-GUARA	S 422	12,20	4,77	4,77	4,77		4,77			4,77	4,77
1700000004977539	04-098-085-00008-001	104020	ALMENDROS-GUARA	S 422	13,30	0,89	0,89	0,89		0,89			0,89	0,89
1700000004977540	04-098-085-00009-001	104020	ALMENDROS-GUARA	S 422	11,30	1,04	1,04	1,04		1,04			1,04	1,04
1700000004977541	04-098-085-00033-001	104020	ALMENDROS-GUARA	S 422	18,90	1,10	1,10	1,10		1,10			1,10	1,10

(1) Superficie declarada admisible ajustada con la superficie comprometida.
(2) Factor de penalización valorando el alcance para el tipo de compromiso.

Puede verificar la integridad de una copia de este documento mediante la lectura del código QR adjunto o mediante el acceso a la dirección <https://ws050.juntadeandalucia.es/verificarFirma> indicando el código de VERIFICACIÓN

FIRMADO POR

RAQUEL MARIA ESPIN CRESPO

17/12/2024

VERIFICACIÓN

Pk2jm6UYDU9J72AMTZUYRN3GET48NG

PÁG. 111/9349



**APELLIDOS Y NOMBRE / RAZÓN SOCIAL**

CARRION PARRA ANDRES

NIF

***0312*

EXPEDIENTE

1178508

ANUALIDAD DE PAGO

1ª

IMPORTES POR ANUALIDAD

	2023	2024	2025	2026	2027
IMPORTE MÁXIMO SUBVENCIONABLE	2.846,88 €	2.846,88 €	2.846,88 €	2.372,40 €	2.372,40 €
IMPORTE MEDIO DE TRANSFERENCIA (€/ha)	297,48 €	297,48 €	297,48 €	247,90 €	247,90 €

RESUMEN DE UNIDADES

Cód	GRUPO DE PAGO	Sup. Dec. Admisible (ha)	Sup. Comprometida (ha)	Sup. ajustada compromiso (1) (ha)	% sobredec.	Sup. Resuelta (ha)	Importe Declarado	Importe Topado	Importe Resuelto	Importe tras sobredec.
419	OLIVAR	9,72		9,57	0,00	9,57	2.846,88	2.846,88	2.846,88	2.846,88
TOTAL		9,72	9,57	9,57		9,57	2.846,88	2.846,88	2.846,88	2.846,88

APLICACIÓN DE REDUCCIONES Y PENALIZACIONES

GRUPO DE PAGO	Importe Calculado	Importe prereduc.	Importe subvencionabilidad y compromisos	Presentación tardía	Omisión declaración	Condicionalidad	IMPORTE (Euros) RESUELTO
OLIVAR	2.846,88	2.846,88	0,00	0,00	0,00	0,00	2.846,88
TOTAL	2.846,88	2.846,88					2.846,88

RESUMEN DE PAGOS**IMPORTE (Euros)**

	RESUELTO	FEADER	MAPA	CAPADR
OLIVAR - Pago realizado	2.846,88 €	2.419,85 €	279,28 €	147,75 €

RECINTOS RESUELTOS

REF.	REFERENCIA SIGPAC	CULTIVO DESCRIPCIÓN CULTIVO	S/R G.PAGO	PEND. MEDIA (%)	SUP. DEC. ADMISIBLE (ha)	SUP. COMPROM. (ha)	SUP. AJUSTADA COMPR.(1) (ha)	SUP. CONY. SIGPAC (ha)	SUP. CERTIE (ha)	SUP. CAMPO (ha)	SUP. CAMPO DETER. CULT. DECLARADO (ha)	SUP. DEC. REDUCIDA (ha)	SUP. RESUELTA (ha)
-1250434	04-061-002-00177-005	101010 OLIVAR-PICUAL	S 419	16,90	0,69	0,69	0,69		0,69			0,69	0,69
-1250431	04-061-002-00085-004	101010 OLIVAR-PICUAL	S 419	17,70	3,91	3,76	3,76		3,91			3,76	3,76
-1250429	04-061-002-00084-004	101010 OLIVAR-PICUAL	S 419	18,10	0,75	0,75	0,75		0,75			0,75	0,75
-1250427	04-061-002-00083-004	101010 OLIVAR-PICUAL	S 419	22,50	0,51	0,51	0,51		0,51			0,51	0,51
-1250424	04-061-002-00080-003	101010 OLIVAR-PICUAL	S 419	19,00	0,95	0,95	0,95		0,95			0,95	0,95
-1250421	04-061-002-00079-002	101010 OLIVAR-PICUAL	S 419	13,60	0,83	0,83	0,83		0,83			0,83	0,83
-1250419	04-061-002-00078-002	101010 OLIVAR-PICUAL	S 419	17,40	0,99	0,99	0,99		0,99			0,99	0,99
-748018	04-061-003-90009-003	101010 OLIVAR-PICUAL	S 419	24,80	0,04	0,04	0,04		0,04			0,04	0,04
1700000003602716	04-061-003-00143-001	101010 OLIVAR-PICUAL	R 419	20,70	1,05	1,05	1,05		1,05			1,05	1,05

INCIDENCIAS**INCIDENCIA DESCRIPCIÓN**

4272 Verifica que las líneas de declaración de las Solicitudes Únicas no tienen solapes con la capa de Retroactividad Gráfica (ambas de la misma campaña) a nivel de expediente/línea de declaración gráfica de la solicitud.
Ref.-1250431 Recinto:04-061-002-00085-00004 Cultivo: - Agregado de la referencia del recinto.:0 Zona de la referencia del recinto.:0 Superficie solapada.:0,15 Id. Incid.:101006856

(1) Superficie declarada admisible ajustada con la superficie comprometida.
(2) Factor de penalización valorando el alcance para el tipo de compromiso.

Puede verificar la integridad de una copia de este documento mediante la lectura del código QR adjunto o mediante el acceso a la dirección <https://ws050.juntadeandalucia.es/verificarFirma> indicando el código de VERIFICACIÓN

FIRMADO POR

RAQUEL MARIA ESPIN CRESPO

17/12/2024

VERIFICACIÓN

Pk2jm6UYDU9J72AMTZUYRN3GET48NG

PÁG. 112/9349



**APELLIDOS Y NOMBRE / RAZÓN SOCIAL**

CASTAÑO BLANQUE CARMEN

NIF

***9805*

EXPEDIENTE

1206991

ANUALIDAD DE PAGO

1ª

IMPORTE POR ANUALIDAD

	2023	2024	2025	2026	2027
IMPORTE MÁXIMO SUBVENCIONABLE	5.868,61 €	5.868,61 €	4.890,35 €	4.890,35 €	4.890,35 €
IMPORTE MEDIO DE TRANSFERENCIA (€/ha)	129,26 €	129,26 €	107,72 €	107,72 €	107,72 €

RESUMEN DE UNIDADES

Cód	GRUPO DE PAGO	Sup. Dec. Admisible (ha)	Sup. Comprometida (ha)	Sup. ajustada compromiso (1) (ha)	% sobredec.	Sup. Resuelta (ha)	Importe Declarado	Importe Topado	Importe Resuelto	Importe tras sobredec.
416	HERBÁCEOS	32,35		32,35	0,00	32,35	5.868,61	5.868,61	5.868,61	5.868,61
424	HERBÁCEOS NO ELEGIBLES	13,05		13,05	0,00	13,05	0,00	0,00	0,00	0,00
TOTAL		45,40	45,40	45,40		45,40	5.868,61	5.868,61	5.868,61	5.868,61

APLICACIÓN DE REDUCCIONES Y PENALIZACIONES

GRUPO DE PAGO	Importe Calculado	Importe prereduc.	Criterios de subvencionabilidad y compromisos	Presentación tardía	Omisión declaración	Condicionalidad	IMPORTE (Euros) RESUELTO
HERBÁCEOS	5.868,61	5.868,61	0,00	0,00	0,00	0,00	5.868,61
HERBÁCEOS NO ELEGIBLES	0,00	0,00	0,00	0,00	0,00	0,00	0,00
TOTAL	5.868,61	5.868,61					5.868,61

RESUMEN DE PAGOS

	RESUELTO	FEADER	MAPA	CAPADR
HERBÁCEOS - Pago realizado	5.868,61 €	4.988,32 €	575,71 €	304,58 €

RECINTOS RESUELTOS

REF.	REFERENCIA SIGPAC	CULTIVO DESCRIPCIÓN CULTIVO	S/R G.PAGO	PEND. MEDIA (%)	SUP. DEC. ADMISIBLE (ha)	SUP. COMPROM. (ha)	SUP. AJUSTADA COMPROM. (1) (ha)	SUP. CONV. SIGPAC (ha)	SUP. CERTIF. (ha)	SUP. CAMPO (ha)	SUP. CAMPO DETER. CULT. DECLARADO (ha)	SUP. DEC. REDUCIDA (ha)	SUP. RESUELTA (ha)
-1500682	04-008-003-00101-002	40000 GUI SANTES-SIN VARIEDAD	S	416	12,50	3,77	3,77	3,77	3,77			3,77	3,77
-1500681	04-008-003-00101-002	8000 AVENA-SIN VARIEDAD	S	416	12,50	3,51	3,51	3,51	3,51			3,51	3,51
-135459	04-008-005-00041-003	8000 AVENA-SIN VARIEDAD	S	416	13,30	3,15	3,15	3,15	3,15			3,15	3,15
5068202	04-008-003-00101-002	5000 CEBADA-SIN VARIEDAD	S	416	12,50	6,47	6,47	6,47	6,47			6,47	6,47
5257007	04-008-003-00134-001	8000 AVENA-SIN VARIEDAD	S	416	4,50	1,19	1,19	1,19	1,19			1,19	1,19
1700000004585603	04-008-004-00104-001	8000 AVENA-SIN VARIEDAD	S	416	12,60	2,73	2,73	2,73	2,73			2,73	2,73
1700000004585609	04-008-003-00098-001	8000 AVENA-SIN VARIEDAD	S	416	8,10	2,05	2,05	2,05	2,05			2,05	2,05
1700000004585610	04-008-003-00094-001	8000 AVENA-SIN VARIEDAD	S	416	5,80	0,94	0,94	0,94	0,94			0,94	0,94
1700000004585614	18-040-017-00033-001	8000 AVENA-SIN VARIEDAD	S	416	4,50	4,38	4,38	4,38	4,38			4,38	4,38
1700000004585617	04-008-004-00044-002	40000 GUI SANTES-SIN VARIEDAD	S	416	12,70	2,63	2,63	2,63	2,63			2,63	2,63
1700000004585618	18-040-011-00104-001	5000 CEBADA-SIN VARIEDAD	S	416	5,70	1,53	1,53	1,53	1,53			1,53	1,53
-135490	04-008-003-00066-002	20000 BARBECHO TRADICIONAL-SIN VARIEDAD	S	424	10,20	1,95	1,95	1,95	1,95			1,95	1,95
5257015	18-040-013-00146-001	20000 BARBECHO TRADICIONAL-SIN VARIEDAD	S	424	5,10	0,36	0,36	0,36	0,36			0,36	0,36
5257016	18-040-013-00147-001	20000 BARBECHO TRADICIONAL-SIN VARIEDAD	S	424	4,90	0,32	0,32	0,32	0,32			0,32	0,32
1700000003511240	04-008-003-00043-001	20000 BARBECHO TRADICIONAL-SIN VARIEDAD	S	424	5,30	1,93	1,93	1,93	1,93			1,93	1,93
1700000003511243	18-040-014-00301-001	20000 BARBECHO TRADICIONAL-SIN VARIEDAD	S	424	2,10	0,74	0,74	0,74	0,74			0,74	0,74
1700000003511244	18-040-014-00302-001	20000 BARBECHO TRADICIONAL-SIN VARIEDAD	S	424	2,30	0,81	0,81	0,81	0,81			0,81	0,81
1700000003511245	18-040-014-00335-001	20000 BARBECHO TRADICIONAL-SIN VARIEDAD	S	424	2,80	1,34	1,34	1,34	1,34			1,34	1,34
1700000003511248	04-008-003-00061-001	20000 BARBECHO TRADICIONAL-SIN VARIEDAD	S	424	10,60	3,91	3,91	3,91	3,91			3,91	3,91
1700000003511251	04-008-003-00140-002	20000 BARBECHO TRADICIONAL-SIN VARIEDAD	S	424	9,80	1,69	1,69	1,69	1,69			1,69	1,69

(1) Superficie declarada admisible ajustada con la superficie comprometida.
(2) Factor de penalización valorando el alcance para el tipo de compromiso.Puede verificar la integridad de una copia de este documento mediante la lectura del código QR adjunto o mediante el acceso a la dirección <https://ws050.juntadeandalucia.es/verificarFirma> indicando el código de VERIFICACIÓN

FIRMADO POR

RAQUEL MARIA ESPIN CRESPO

17/12/2024

VERIFICACIÓN

Pk2jm6UYDU9J72AMTZUYRN3GET48NG

PÁG. 113/9349



**INCIDENCIAS****INCIDENCIA DESCRIPCIÓN**

8200	Línea de declaración monitorizada con resultado no admisible Ref:1700000004585613 Recinto:04-008-003-00099-00002 Cultivo:8000 AVENA-SIN VARIEDAD Ref:1700000004585615 Recinto:04-008-004-00045-00003 Cultivo:20000 BARBECHO TRADICIONAL-SIN VARIEDAD
8400	Monitorización Línea de declaración monitorizada con situación 12 o "nula" y sin información de producto. Ref:1700000004585613 Recinto:04-008-003-00099-00002 Cultivo: - IDENTIFICADOR DE LA PARCELA AGRÍCOLA:6 Código de producto declarado en dicho recinto.:8 Código de variedad/especie/tipo declarada en dicho recinto.:0 Línea de ayuda declarada en dicho recinto.: Ref:1700000004585615 Recinto:04-008-004-00045-00003 Cultivo: - IDENTIFICADOR DE LA PARCELA AGRÍCOLA:13 Código de producto declarado en dicho recinto.:20 Código de variedad/especie/tipo declarada en dicho recinto.:0 Línea de ayuda declarada en dicho recinto.:
100424	Solicita recinto que no está comprometido para la operación. Ref:1700000004585613 Recinto:04-008-003-00099-00002 Cultivo:8000 AVENA-SIN VARIEDAD Secano Ref:1700000004585615 Recinto:04-008-004-00045-00003 Cultivo:20000 BARBECHO TRADICIONAL-SIN VARIEDAD Secano

(1) Superficie declarada admisible ajustada con la superficie comprometida.
(2) Factor de penalización valorando el alcance para el tipo de compromiso.

Puede verificar la integridad de una copia de este documento mediante la lectura del código QR adjunto o mediante el acceso a la dirección <https://ws050.juntadeandalucia.es/verificarFirma> indicando el código de VERIFICACIÓN

FIRMADO POR	RAQUEL MARIA ESPIN CRESPO	17/12/2024	
VERIFICACIÓN	Pk2jm6UYDU9J72AMTZUYRN3GET48NG	PÁG. 114/9349	

**APELLIDOS Y NOMBRE / RAZÓN SOCIAL**

CASTILLO CHACON JESUS

NIF

***2371*

EXPEDIENTE

1260806

ANUALIDAD DE PAGO

1ª

IMPORTES POR ANUALIDAD

	2023	2024	2025	2026	2027
IMPORTE MÁXIMO SUBVENCIONABLE	632,32 €	632,32 €	526,24 €	526,24 €	526,24 €
IMPORTE MEDIO DE TRANSFERENCIA (€/ha)	304,00 €	304,00 €	253,00 €	253,00 €	253,00 €

RESUMEN DE UNIDADES

Cód	GRUPO DE PAGO	Sup. Dec. Admisible (ha)	Sup. Comprometida (ha)	Sup. ajustada compromiso (1) (ha)	% sobredec.	Sup. Resuelta (ha)	Importe Declarado	Importe Topado	Importe Resuelto	Importe tras sobredec.
420	HORTÍCOLAS	2,08		2,08	0,00	2,08	632,32	632,32	632,32	632,32
TOTAL		2,08	2,08	2,08		2,08	632,32	632,32	632,32	632,32

APLICACIÓN DE REDUCCIONES Y PENALIZACIONES

GRUPO DE PAGO	Importe Calculado	Importe prereduc.	Criterios de subvencionabilidad y compromisos	Presentación tardía	Omisión declaración	Condicionalidad	IMPORTE (Euros) RESUELTO
HORTÍCOLAS	632,32		0,00	0,00	0,00	0,00	632,32
TOTAL	632,32	632,32					632,32

RESUMEN DE PAGOS**IMPORTE (Euros)**

HORTÍCOLAS - Pago realizado	RESUELTO	FEADER	MAPA	CAPADR
	632,32 €	537,47 €	62,03 €	32,82 €

RECINTOS RESUELTOS

REF.	REFERENCIA SIGPAC	CULTIVO	DESCRIPCIÓN CULTIVO	S/R	G.PAGO	PEND. MEDIA (%)	SUP. DEC. ADMISIBLE (ha)	SUP. COMPROM. (ha)	SUP. AJUSTADA COMPROM. (1) (ha)	SUP. CONY. SIGPAC (ha)	SUP. CERTIE (ha)	SUP. CAMPO (ha)	SUP. CAMPO DETER. CULT. DECLARADO (ha)	SUP. DEC. REDUCIDA (ha)	SUP. RESUELTA (ha)
5273653	04-066-249-00022-003	197000	TOMATE-SIN VARIEDAD	R	420	1,90	1,14	1,14	1,14		1,14			1,14	1,14
5273655	04-066-249-00069-002	197000	TOMATE-SIN VARIEDAD	R	420	1,70	0,94	0,94	0,94		0,94			0,94	0,94

INCIDENCIAS**INCIDENCIA DESCRIPCIÓN**

- 100421 Recinto declarado por error para una operación de la 6503, que se ha corregido de oficio marcando la operación correcta, de acuerdo con la fecha de inscripción del recinto en la producción ecológica.
 Ref:5273653 Recinto:04-066-249-00022-00003 Cultivo:197000 TOMATE-SIN VARIEDAD Regadío
 Ref:5273655 Recinto:04-066-249-00069-00002 Cultivo:197000 TOMATE-SIN VARIEDAD Regadío

(1) Superficie declarada admisible ajustada con la superficie comprometida.
 (2) Factor de penalización valorando el alcance para el tipo de compromiso.

Puede verificar la integridad de una copia de este documento mediante la lectura del código QR adjunto o mediante el acceso a la dirección <https://ws050.juntadeandalucia.es/verificarFirma> indicando el código de VERIFICACIÓN

FIRMADO POR

RAQUEL MARIA ESPIN CRESPO

17/12/2024

VERIFICACIÓN

Pk2jm6UYDU9J72AMTZUYRN3GET48NG

PÁG. 115/9349



**APELLIDOS Y NOMBRE / RAZÓN SOCIAL**

CAZORLA FERNANDEZ RAFAEL

NIF

***3470*

EXPEDIENTE

1281526

ANUALIDAD DE PAGO

1ª

IMPORTE POR ANUALIDAD

	2023	2024	2025	2026	2027
IMPORTE MÁXIMO SUBVENCIONABLE	716,93 €	716,93 €	716,93 €	597,44 €	597,44 €
IMPORTE MEDIO DE TRANSFERENCIA (€/ha)	297,48 €	297,48 €	297,48 €	247,90 €	247,90 €

RESUMEN DE UNIDADES

Cód	GRUPO DE PAGO	Sup. Dec. Admisible (ha)	Sup. Comprometida (ha)	Sup. ajustada compromiso (1) (ha)	% sobredec.	Sup. Resuelta (ha)	Importe Declarado	Importe Topado	Importe Resuelto	Importe tras sobredec.
419	OLIVAR	2,41		2,41	0,00	2,41	716,93	716,93	716,93	716,93
TOTAL		2,41	2,41	2,41		2,41	716,93	716,93	716,93	716,93

APLICACIÓN DE REDUCCIONES Y PENALIZACIONES

GRUPO DE PAGO	Importe Calculado	Importe prereduc.	Criterios de subvencionabilidad y compromisos	Presentación tardía	Omisión declaración	Condicionalidad	IMPORTE (Euros) RESUELTO
OLIVAR	716,93	716,93	0,00	0,00	0,00	0,00	716,93
TOTAL	716,93	716,93					716,93

RESUMEN DE PAGOS**IMPORTE (Euros)**

	RESUELTO	FEADER	MAPA	CAPADR
OLIVAR - Pago realizado	716,93 €	609,39 €	70,33 €	37,21 €

RECINTOS RESUELTOS

REF.	REFERENCIA SIGPAC	CULTIVO	DESCRIPCIÓN CULTIVO	S/R G.PAGO	PEND. MEDIA (%)	SUP. DEC. ADMISIBLE (ha)	SUP. COMPROM. (ha)	SUP. AJUSTADA COMPR.(1) (ha)	SUP. CONY. SIGPAC (ha)	SUP. CERTIE (ha)	SUP. CAMPO (ha)	SUP. CAMPO DETER. CULT. DECLARADO (ha)	SUP. DEC. REDUCIDA (ha)	SUP. RESUELTA (ha)
6843730	04-086-051-00002-002	101010	OLIVAR-PICUAL	S 419	3,20	1,40	1,40	1,40		1,40			1,40	1,40
6843799	04-086-054-00020-002	101010	OLIVAR-PICUAL	S 419	14,20	0,21	0,21	0,21		0,21			0,21	0,21
6843800	04-086-054-00020-005	101010	OLIVAR-PICUAL	S 419	24,50	0,02	0,02	0,02		0,02			0,02	0,02
6843801	04-086-054-00020-006	101010	OLIVAR-PICUAL	S 419	21,70	0,07	0,07	0,07		0,07			0,07	0,07
6913855	04-086-054-00022-001	101010	OLIVAR-PICUAL	S 419	16,90	0,56	0,56	0,56		0,56			0,56	0,56
6913856	04-086-054-00022-002	101010	OLIVAR-PICUAL	S 419	27,80	0,04	0,04	0,04		0,04			0,04	0,04
6913857	04-086-054-00022-003	101010	OLIVAR-PICUAL	S 419	48,40	0,08	0,08	0,08		0,08			0,08	0,08
6913858	04-086-054-00022-005	101010	OLIVAR-PICUAL	S 419	36,10	0,03	0,03	0,03		0,03			0,03	0,03

INCIDENCIAS**INCIDENCIA DESCRIPCIÓN**

- 3790 Recinto declarado inactivo
Ref:6913854 Recinto:04-086-054-00021-00002 Cultivo: -
- 100400 Recinto con cultivo, variedad, régimen de explotación o uso Sigpac no compatible con la operación solicitada (Anexo IV.I Cultivos y variedades elegibles para las Intervenciones. Orden de 28 de marzo de 2023).
Ref:6913854 Recinto:04-086-054-00021-00002 Cultivo:101010 OLIVAR-PICUAL Secano Uso:PS
- 100424 Solicita recinto que no está comprometido para la operación.
Ref:6913854 Recinto:04-086-054-00021-00002 Cultivo:101010 OLIVAR-PICUAL Secano

(1) Superficie declarada admisible ajustada con la superficie comprometida.
(2) Factor de penalización valorando el alcance para el tipo de compromiso.

Puede verificar la integridad de una copia de este documento mediante la lectura del código QR adjunto o mediante el acceso a la dirección <https://ws050.juntadeandalucia.es/verificarFirma> indicando el código de VERIFICACIÓN

FIRMADO POR

RAQUEL MARIA ESPIN CRESPO

17/12/2024

VERIFICACIÓN

Pk2jm6UYDU9J72AMTZUYRN3GET48NG

PÁG. 116/9349



**APELLIDOS Y NOMBRE / RAZÓN SOCIAL**

CEJUDO SANCHEZ ANTONIA

NIF
***3152*EXPEDIENTE
1051890**ANUALIDAD DE PAGO**

1ª

IMPORTES POR ANUALIDAD

	2023	2024	2025	2026	2027
IMPORTE MÁXIMO SUBVENCIONABLE	2.530,03 €	2.530,03 €	2.530,03 €	2.108,34 €	2.108,34 €
IMPORTE MEDIO DE TRANSFERENCIA (€/ha)	259,49 €	259,49 €	259,49 €	216,24 €	216,24 €

RESUMEN DE UNIDADES

Cód	GRUPO DE PAGO	Sup. Dec. Admisible (ha)	Sup. Comprometida (ha)	Sup. ajustada compromiso (1) (ha)	% sobredec.	Sup. Resuelta (ha)	Importe Declarado	Importe Topado	Importe Resuelto	Importe tras sobredec.
422	FRUTALES SECANO	9,75		9,75	0,00	9,75	2.530,03	2.530,03	2.530,03	2.530,03
TOTAL		9,75	9,75	9,75		9,75	2.530,03	2.530,03	2.530,03	2.530,03

APLICACIÓN DE REDUCCIONES Y PENALIZACIONES

GRUPO DE PAGO	Importe Calculado	Importe prereduc.	Criterios de subvencionabilidad y compromisos	Presentación tardía	Omisión declaración	Condicionalidad	IMPORTE (Euros) RESUELTO
FRUTALES SECANO	2.530,03	2.530,03	0,00	0,00	0,00	0,00	2.530,03
TOTAL	2.530,03	2.530,03					2.530,03

RESUMEN DE PAGOS**IMPORTE (Euros)**

	RESUELTO	FEADER	MAPA	CAPADR
FRUTALES SECANO - Pago realizado	2.530,03 €	2.150,53 €	248,20 €	131,30 €

RECINTOS RESUELTOS

REF.	REFERENCIA SIGPAC	CULTIVO DESCRIPCIÓN CULTIVO	S/R G.PAGO	PEND. MEDIA (%)	SUP. DEC. ADMISIBLE (ha)	SUP. COMPROM. (ha)	SUP. AJUSTADA COMPROM. (1) (ha)	SUP. CONY. SIGPAC (ha)	SUP. CERTIE (ha)	SUP. CAMPO (ha)	SUP. CAMPO DETER. CULT. DECLARADO (ha)	SUP. DEC. REDUCIDA (ha)	SUP. RESUELTA (ha)
1700000002708744	04-051-009-00015-002	104008 ALMENDROS-CONSTANTI	S 422	4,40	5,33	5,33	5,33	5,33	5,33			5,33	5,33
1700000002708745	04-051-009-00065-001	104042 ALMENDROS-TUONO	S 422	6,20	3,12	3,12	3,12	3,12	3,12			3,12	3,12
1700000002708746	04-051-010-00004-003	104014 ALMENDROS-FERRAGNES	S 422	4,80	0,20	0,20	0,20	0,20	0,20			0,20	0,20
1700000002708747	04-051-010-00003-003	104014 ALMENDROS-FERRAGNES	S 422	6,90	0,12	0,12	0,12	0,12	0,12			0,12	0,12
1700000002708748	04-051-009-00016-001	104014 ALMENDROS-FERRAGNES	S 422	6,10	0,10	0,10	0,10	0,10	0,10			0,10	0,10
1700000002708749	04-051-009-00075-002	104014 ALMENDROS-FERRAGNES	S 422	5,60	0,85	0,85	0,85	0,85	0,85			0,85	0,85
1700000002708750	04-051-010-00003-002	104014 ALMENDROS-FERRAGNES	S 422	9,30	0,03	0,03	0,03	0,03	0,03			0,03	0,03

INCIDENCIAS**INCIDENCIA DESCRIPCIÓN**

3790 Recinto declarado inactivo

Ref:-1563563 Recinto:04-051-009-90001-00002 Cultivo: -

Ref:-1563561 Recinto:04-051-010-90002-00006 Cultivo: -

100424 Solicita recinto que no está comprometido para la operación.

Ref:-1563563 Recinto:04-051-009-90001-00002 Cultivo:104014 ALMENDROS-FERRAGNES Secano

Ref:-1563561 Recinto:04-051-010-90002-00006 Cultivo:104014 ALMENDROS-FERRAGNES Secano

(1) Superficie declarada admisible ajustada con la superficie comprometida.
(2) Factor de penalización valorando el alcance para el tipo de compromiso.Puede verificar la integridad de una copia de este documento mediante la lectura del código QR adjunto o mediante el acceso a la dirección <https://ws050.juntadeandalucia.es/verificarFirma> indicando el código de VERIFICACIÓN

FIRMADO POR

RAQUEL MARIA ESPIN CRESPO

17/12/2024

VERIFICACIÓN

Pk2jm6UYDU9J72AMTZUYRN3GET48NG

PÁG. 117/9349



**APELLIDOS Y NOMBRE / RAZÓN SOCIAL**

CEREZUELA CARRASCO DOLORES

NIF

***3802*

EXPEDIENTE

1260955

ANUALIDAD DE PAGO

1ª

IMPORTES POR ANUALIDAD

	2023	2024	2025	2026	2027
IMPORTE MÁXIMO SUBVENCIONABLE	1.045,74 €	1.045,74 €	1.045,74 €	871,45 €	871,45 €
IMPORTE MEDIO DE TRANSFERENCIA (€/ha)	259,49 €	259,49 €	259,49 €	216,24 €	216,24 €

RESUMEN DE UNIDADES

Cód	GRUPO DE PAGO	Sup. Dec. Admisible (ha)	Sup. Comprometida (ha)	Sup. ajustada compromiso (1) (ha)	% sobredec.	Sup. Resuelta (ha)	Importe Declarado	Importe Topado	Importe Resuelto	Importe tras sobredec.
422	FRUTALES SECANO	4,03		4,03	0,00	4,03	1.045,74	1.045,74	1.045,74	1.045,74
TOTAL		4,03	4,03	4,03		4,03	1.045,74	1.045,74	1.045,74	1.045,74

APLICACIÓN DE REDUCCIONES Y PENALIZACIONES

GRUPO DE PAGO	Importe Calculado	Importe prereduc.	Criterios de subvencionabilidad y compromisos	Presentación tardía	Omisión declaración	Condicionalidad	IMPORTE (Euros) RESUELTO
FRUTALES SECANO	1.045,74	1.045,74	0,00	0,00	0,00	0,00	1.045,74
TOTAL	1.045,74	1.045,74					1.045,74

RESUMEN DE PAGOS

	IMPORTE (Euros)			
	RESUELTO	FEADER	MAPA	CAPADR
FRUTALES SECANO - Pago realizado	1.045,74 €	888,88 €	102,59 €	54,27 €

RECINTOS RESUELTOS

REF.	REFERENCIA SIGPAC	CULTIVO	DESCRIPCIÓN CULTIVO	S/R G.PAGO	PEND. MEDIA (%)	SUP. DEC. ADMISIBLE (ha)	SUP. COMPROM. (ha)	SUP. AJUSTADA COMPROM. (1) (ha)	SUP. CONY. SIGPAC (ha)	SUP. CERTIE (ha)	SUP. CAMPO (ha)	SUP. CAMPO DETER. CULT. DECLARADO (ha)	SUP. DEC. REDUCIDA (ha)	SUP. RESUELTA (ha)
-1079875	04-099-046-00130-001	104022	ALMENDROS-LARGUETA	S 422	32,20	1,23	1,23	1,23	1,23	1,23			1,23	1,23
1700000005054305	04-099-046-00082-001	104022	ALMENDROS-LARGUETA	S 422	36,30	1,63	1,63	1,63	1,63	1,63			1,63	1,63
1700000005054307	04-099-046-00127-001	104022	ALMENDROS-LARGUETA	S 422	35,30	0,55	0,55	0,55	0,55	0,55			0,55	0,55
1700000005054310	04-099-046-00130-002	104022	ALMENDROS-LARGUETA	S 422	24,00	0,24	0,24	0,24	0,24	0,36			0,24	0,24
1700000005054311	04-099-046-00082-003	104022	ALMENDROS-LARGUETA	S 422	32,50	0,38	0,38	0,38	0,38	0,38			0,38	0,38

(1) Superficie declarada admisible ajustada con la superficie comprometida.
(2) Factor de penalización valorando el alcance para el tipo de compromiso.Puede verificar la integridad de una copia de este documento mediante la lectura del código QR adjunto o mediante el acceso a la dirección <https://ws050.juntadeandalucia.es/verificarFirma> indicando el código de VERIFICACIÓN

FIRMADO POR

RAQUEL MARIA ESPIN CRESPO

17/12/2024

VERIFICACIÓN

Pk2jm6UYDU9J72AMTZUYRN3GET48NG

PÁG. 118/9349



**APELLIDOS Y NOMBRE / RAZÓN SOCIAL**

CEREZUELA CARRASCO MANUELA

NIF

***9170*

EXPEDIENTE

1261313

ANUALIDAD DE PAGO

1ª

IMPORTES POR ANUALIDAD

	2023	2024	2025	2026	2027
IMPORTE MÁXIMO SUBVENCIONABLE	1.019,80 €	1.019,80 €	1.019,80 €	849,82 €	849,82 €
IMPORTE MEDIO DE TRANSFERENCIA (€/ha)	259,49 €	259,49 €	259,49 €	216,24 €	216,24 €

RESUMEN DE UNIDADES

Cód	GRUPO DE PAGO	Sup. Dec. Admisible (ha)	Sup. Comprometida (ha)	Sup. ajustada compromiso (1) (ha)	% sobredec.	Sup. Resuelta (ha)	Importe Declarado	Importe Topado	Importe Resuelto	Importe tras sobredec.
422	FRUTALES SECANO	3,93		3,93	0,00	3,93	1.019,80	1.019,80	1.019,80	1.019,80
TOTAL		3,93	3,93	3,93		3,93	1.019,80	1.019,80	1.019,80	1.019,80

APLICACIÓN DE REDUCCIONES Y PENALIZACIONES

GRUPO DE PAGO	Importe Calculado	Importe prereduc.	Criterios de subvencionabilidad y compromisos	Presentación tardía	Omisión declaración	Condicionalidad	IMPORTE (Euros) RESUELTO
FRUTALES SECANO	1.019,80	1.019,80	0,00	0,00	0,00	0,00	1.019,80
TOTAL	1.019,80	1.019,80					1.019,80

RESUMEN DE PAGOS**IMPORTE (Euros)**

	RESUELTO	FEADER	MAPA	CAPADR
FRUTALES SECANO - Pago realizado	1.019,80 €	866,83 €	100,04 €	52,93 €

RECINTOS RESUELTOS

REF.	REFERENCIA SIGPAC	CULTIVO	DESCRIPCIÓN CULTIVO	S/R	G.PAGO	PEND. MEDIA (%)	SUP. DEC. ADMISIBLE (ha)	SUP. COMPROM. (ha)	SUP. AJUSTADA COMPROM. (1) (ha)	SUP. CONY. SIGPAC (ha)	SUP. CERTIE (ha)	SUP. CAMPO (ha)	SUP. CAMPO DETER. CULT. DECLARADO (ha)	SUP. DEC. REDUCIDA (ha)	SUP. RESUELTA (ha)
-1080644	04-099-046-00290-004	104024	ALMENDROS-MARCONA	S	422	29,50	0,18	0,18	0,18		0,18			0,18	0,18
1700000005054306	04-099-046-00130-001	104022	ALMENDROS-LARGUETA	S	422	32,20	1,23	1,23	1,23		1,23			1,23	1,23
1700000005054308	04-099-046-00138-002	104022	ALMENDROS-LARGUETA	S	422	23,60	0,72	0,72	0,72		0,72			0,72	0,72
1700000005054309	04-099-046-00138-003	104022	ALMENDROS-LARGUETA	S	422	24,40	1,55	1,55	1,55		1,55			1,55	1,55
1700000005054310	04-099-046-00130-002	104022	ALMENDROS-LARGUETA	S	422	24,00	0,25	0,25	0,25		0,25			0,25	0,25

(1) Superficie declarada admisible ajustada con la superficie comprometida.
(2) Factor de penalización valorando el alcance para el tipo de compromiso.Puede verificar la integridad de una copia de este documento mediante la lectura del código QR adjunto o mediante el acceso a la dirección <https://ws050.juntadeandalucia.es/verificarFirma> indicando el código de VERIFICACIÓN

FIRMADO POR

RAQUEL MARIA ESPIN CRESPO

17/12/2024

VERIFICACIÓN

Pk2jm6UYDU9J72AMTZUYRN3GET48NG

PÁG. 119/9349



**APELLIDOS Y NOMBRE / RAZÓN SOCIAL**

CHACON SIMON SOLEDAD

NIF
****4790***EXPEDIENTE**
1244357**ANUALIDAD DE PAGO**
1ª**IMPORTES POR ANUALIDAD**

	2023	2024	2025	2026	2027
IMPORTE MÁXIMO SUBVENCIONABLE	643,54 €	643,54 €	643,54 €	536,28 €	536,28 €
IMPORTE MEDIO DE TRANSFERENCIA (€/ha)	259,49 €	259,49 €	259,49 €	216,24 €	216,24 €

RESUMEN DE UNIDADES

Cód	GRUPO DE PAGO	Sup. Dec. Admisible (ha)	Sup. Comprometida (ha)	Sup. ajustada compromiso (1) (ha)	% sobredec.	Sup. Resuelta (ha)	Importe Declarado	Importe Topado	Importe Resuelto	Importe tras sobredec.
422	FRUTALES SECANO	2,48		2,48	0,00	2,48	643,54	643,54	643,54	643,54
TOTAL		2,48	2,48	2,48		2,48	643,54	643,54	643,54	643,54

APLICACIÓN DE REDUCCIONES Y PENALIZACIONES

GRUPO DE PAGO	Importe Calculado	Importe prereduc.	Criterios de subvencionabilidad y compromisos	Presentación tardía	Omisión declaración	Condicionalidad	IMPORTE (Euros) RESUELTO
FRUTALES SECANO	643,54	643,54	0,00	0,00	0,00	0,00	643,54
TOTAL	643,54	643,54					643,54

RESUMEN DE PAGOS**IMPORTE (Euros)**

	RESUELTO	FEADER	MAPA	CAPADR
FRUTALES SECANO - Pago realizado	643,54 €	547,01 €	63,13 €	33,40 €

RECINTOS RESUELTOS

REF.	REFERENCIA SIGPAC	CULTIVO	DESCRIPCIÓN CULTIVO	S/R G.PAGO	PEND. MEDIA (%)	SUP. DEC. ADMISIBLE (ha)	SUP. COMPROM. (ha)	SUP. AJUSTADA COMPR.(1) (ha)	SUP. CONY. SIGPAC (ha)	SUP. CERTIE (ha)	SUP. CAMPO (ha)	SUP. CAMPO DETER. CULT. DECLARADO (ha)	SUP. DEC. REDUCIDA (ha)	SUP. RESUELTA (ha)
1700000005470754	04-070-031-00135-004	104007	ALMENDROS-COMUNA	S	422	25,20	2,48	2,48	2,48	2,48			2,48	2,48

(1) Superficie declarada admisible ajustada con la superficie comprometida.
(2) Factor de penalización valorando el alcance para el tipo de compromiso.Puede verificar la integridad de una copia de este documento mediante la lectura del código QR adjunto o mediante el acceso a la dirección <https://ws050.juntadeandalucia.es/verificarFirma> indicando el código de VERIFICACIÓN

FIRMADO POR

RAQUEL MARIA ESPIN CRESPO

17/12/2024

VERIFICACIÓN

Pk2jm6UYDU9J72AMTZUYRN3GET48NG

PÁG. 120/9349



**APELLIDOS Y NOMBRE / RAZÓN SOCIAL**

CINTAS BLESA ANTONIO

NIF

***5549*

EXPEDIENTE

1019362

ANUALIDAD DE PAGO

1ª

IMPORTES POR ANUALIDAD

	2023	2024	2025	2026	2027
IMPORTE MÁXIMO SUBVENCIONABLE	1.237,77 €	1.237,77 €	1.237,77 €	1.031,46 €	1.031,46 €
IMPORTE MEDIO DE TRANSFERENCIA (€/ha)	259,49 €	259,49 €	259,49 €	216,24 €	216,24 €

RESUMEN DE UNIDADES

Cód	GRUPO DE PAGO	Sup. Dec. Admisible (ha)	Sup. Comprometida (ha)	Sup. ajustada compromiso (1) (ha)	% sobredec.	Sup. Resuelta (ha)	Importe Declarado	Importe Topado	Importe Resuelto	Importe tras sobredec.
422	FRUTALES SECANO	4,77		4,77	0,00	4,77	1.237,77	1.237,77	1.237,77	1.237,77
TOTAL		4,77	4,77	4,77		4,77	1.237,77	1.237,77	1.237,77	1.237,77

APLICACIÓN DE REDUCCIONES Y PENALIZACIONES

GRUPO DE PAGO	Importe Calculado	Importe prereduc.	Criterios de subvencionabilidad y compromisos	Presentación tardía	Omisión declaración	Condicionalidad	IMPORTE (Euros) RESUELTO
FRUTALES SECANO	1.237,77	1.237,77	0,00	0,00	0,00	0,00	1.237,77
TOTAL	1.237,77	1.237,77					1.237,77

RESUMEN DE PAGOS**IMPORTE (Euros)**

	RESUELTO	FEADER	MAPA	CAPADR
FRUTALES SECANO - Pago realizado	1.237,77 €	1.052,10 €	121,43 €	64,24 €

RECINTOS RESUELTOS

REF.	REFERENCIA SIGPAC	CULTIVO	DESCRIPCIÓN CULTIVO	S/R G.PAGO	PEND. MEDIA (%)	SUP. DEC. ADMISIBLE (ha)	SUP. COMPROM. (ha)	SUP. AJUSTADA COMPR.(1) (ha)	SUP. CONY. SIGPAC (ha)	SUP. CERTIE (ha)	SUP. CAMPO (ha)	SUP. CAMPO DETER. CULT. DECLARADO (ha)	SUP. DEC. REDUCIDA (ha)	SUP. RESUELTA (ha)
-986038	04-006-005-00094-001	104020	ALMENDROS-GUARA	S	422	18,40	2,26	2,26	2,26	2,26			2,26	2,26
5806814	04-006-005-00093-001	104020	ALMENDROS-GUARA	S	422	22,10	2,51	2,51	2,51	2,51			2,51	2,51

INCIDENCIAS**INCIDENCIA DESCRIPCIÓN**

100424 Solicita recinto que no está comprometido para la operación.

Ref:-951196 Recinto:04-017-008-00249-00007 Cultivo:101194 OLIVAR-LECHIN DE GRANADA Secano
 Ref:-951197 Recinto:04-017-008-00249-00009 Cultivo:101194 OLIVAR-LECHIN DE GRANADA Secano
 Ref:-951200 Recinto:04-017-008-00249-00012 Cultivo:101194 OLIVAR-LECHIN DE GRANADA Secano
 Ref:-951203 Recinto:04-017-009-00353-00005 Cultivo:101194 OLIVAR-LECHIN DE GRANADA Secano
 Ref:-951204 Recinto:04-017-009-00353-00006 Cultivo:101194 OLIVAR-LECHIN DE GRANADA Secano

(1) Superficie declarada admisible ajustada con la superficie comprometida.
 (2) Factor de penalización valorando el alcance para el tipo de compromiso.

Puede verificar la integridad de una copia de este documento mediante la lectura del código QR adjunto o mediante el acceso a la dirección <https://ws050.juntadeandalucia.es/verificarFirma> indicando el código de VERIFICACIÓN

FIRMADO POR

RAQUEL MARIA ESPIN CRESPO

17/12/2024

VERIFICACIÓN

Pk2jm6UYDU9J72AMTZUYRN3GET48NG

PÁG. 121/9349



**APELLIDOS Y NOMBRE / RAZÓN SOCIAL**

CITRICOS FERISAN SL

NIF

***8441*

EXPEDIENTE

1143502

ANUALIDAD DE PAGO

1ª

IMPORTES POR ANUALIDAD

	2023	2024	2025	2026	2027
IMPORTE MÁXIMO SUBVENCIONABLE	0,00 €	0,00 €	0,00 €	0,00 €	0,00 €
IMPORTE MEDIO DE TRANSFERENCIA (€/ha)	0,00 €	0,00 €	0,00 €	0,00 €	0,00 €

RESUMEN DE UNIDADES

Cód	GRUPO DE PAGO	Sup. Dec. Admisible (ha)	Sup. Comprometida (ha)	Sup. ajustada compromiso (1) (ha)	% sobredec.	Sup. Resuelta (ha)	Importe Declarado	Importe Topado	Importe Resuelto	Importe tras sobredec.
424	HERBÁCEOS NO ELEGIBLES	0,35		0,35	0,00	0,35	0,00	0,00	0,00	0,00
TOTAL		0,35	0,35	0,35		0,35	0,00	0,00	0,00	0,00

APLICACIÓN DE REDUCCIONES Y PENALIZACIONES

GRUPO DE PAGO	Importe Calculado	Importe prereduc.	Criterios de subvencionabilidad y compromisos	Presentación tardía	Omisión declaración	Condicionabilidad	IMPORTE (Euros) RESUELTO
HERBÁCEOS NO ELEGIBLES	0,00	0,00	0,00	0,00	0,00	0,00	0,00
TOTAL	0,00	0,00					0,00

RECINTOS RESUELTOS

REE	REFERENCIA SIGPAC	CULTIVO	DESCRIPCIÓN CULTIVO	S/R G.PAGO	PEND. MEDIA (%)	SUP. DEC. ADMISIBLE (ha)	SUP. COMPROM. (ha)	SUP. AJUSTADA COMPR.(1) (ha)	SUP. CONV. SIGPAC (ha)	SUP. CERTIE. (ha)	SUP. CAMPO (ha)	SUP. CAMPO DETER. CULT. DECLARADO (ha)	SUP. DEC. REDUCIDA (ha)	SUP. RESUELTA (ha)
1700000006965152	04-103-019-00190-003	20000	BARBECHO TRADICIONAL-SIN VARIEDAD	S	424	11,30	0,34	0,34	0,34	0,34			0,34	0,34
1700000006965159	04-103-017-00109-001	20000	BARBECHO TRADICIONAL-SIN VARIEDAD	R	424	3,90	0,01	0,01	0,01	0,01			0,01	0,01

(1) Superficie declarada admisible ajustada con la superficie comprometida.
(2) Factor de penalización valorando el alcance para el tipo de compromiso.Puede verificar la integridad de una copia de este documento mediante la lectura del código QR adjunto o mediante el acceso a la dirección <https://ws050.juntadeandalucia.es/verificarFirma> indicando el código de VERIFICACIÓN

FIRMADO POR

RAQUEL MARIA ESPIN CRESPO

17/12/2024

VERIFICACIÓN

Pk2jm6UYDU9J72AMTZUYRN3GET48NG

PÁG. 122/9349



**INCIDENCIAS**

INCIDENCIA	DESCRIPCIÓN
248	Verifica que los recintos declarados con sistema de explotación regadío corresponden realmente a regadío según SIGPAC. Ref:6843901 Recinto:04-053-040-00341-00004 Cultivo:206004 NARANJO-NAVELINA Regadío Ref:-1556409 Recinto:04-053-040-00341-00004 Cultivo:206263 NARANJO-MIDKNIGHT Regadío Ref:6843907 Recinto:04-053-040-00341-00005 Cultivo:206263 NARANJO-MIDKNIGHT Regadío Ref:6843947 Recinto:04-053-040-00348-00001 Cultivo:206263 NARANJO-MIDKNIGHT Regadío Ref:6843965 Recinto:04-053-040-00356-00009 Cultivo:206263 NARANJO-MIDKNIGHT Regadío
3790	Recinto declarado inactivo Ref:6843965 Recinto:04-053-040-00356-00009 Cultivo: -
100412	Número de hectáreas validadas inferior a la superficie mínima permitida por el grupo de cultivo (Anexo I. Criterios de Subvencionabilidad. Orden 28 de marzo de 2023). Sup. Resuelta:0 Grupo de Pago:FRUTALES REGADÍO
100413	Recinto perteneciente a grupo de cultivo que no cumple con la superficie mínima requerida (Anexo I. Criterios de Subvencionabilidad. Orden 28 de marzo de 2023). Ref:5297896 Recinto:04-053-040-00236-00001 Cultivo:206263 NARANJO-MIDKNIGHT Regadío Sup. Declarada:0,54 Superficie Resolver:0,54 Ref:5509583 Recinto:04-053-040-00257-00001 Cultivo:209200 MANDARINO-MANDARINO COMÚN Regadío Sup. Declarada:0,13 Superficie Resolver:0,13 Ref:5297905 Recinto:04-053-040-00258-00001 Cultivo:209200 MANDARINO-MANDARINO COMÚN Regadío Sup. Declarada:0,23 Superficie Resolver:0,23 Ref:6849739 Recinto:04-053-040-00258-00002 Cultivo:209200 MANDARINO-MANDARINO COMÚN Regadío Sup. Declarada:2,21 Superficie Resolver:2,21 Ref:6849745 Recinto:04-053-040-00259-00001 Cultivo:209200 MANDARINO-MANDARINO COMÚN Regadío Sup. Declarada:0,53 Superficie Resolver:0,53 Ref:6849746 Recinto:04-053-040-00260-00001 Cultivo:209200 MANDARINO-MANDARINO COMÚN Regadío Sup. Declarada:0,55 Superficie Resolver:0,55 Ref:6849744 Recinto:04-053-040-00261-00001 Cultivo:209200 MANDARINO-MANDARINO COMÚN Regadío Sup. Declarada:0,19 Superficie Resolver:0,19 Ref:5297902 Recinto:04-053-040-00262-00001 Cultivo:206263 NARANJO-MIDKNIGHT Regadío Sup. Declarada:3,72 Superficie Resolver:3,72 Ref:5297914 Recinto:04-053-040-00337-00001 Cultivo:206263 NARANJO-MIDKNIGHT Regadío Sup. Declarada:1,66 Superficie Resolver:1,66 Ref:5297909 Recinto:04-053-040-00338-00001 Cultivo:218171 HIGUERA-VERDAL Regadío Sup. Declarada:0,61 Superficie Resolver:0,61 Ref:5297910 Recinto:04-053-040-00338-00002 Cultivo:206004 NARANJO-NAVELINA Regadío Sup. Declarada:0,8 Superficie Resolver:0,8 Ref:5297908 Recinto:04-053-040-00338-00005 Cultivo:206263 NARANJO-MIDKNIGHT Regadío Sup. Declarada:0,29 Superficie Resolver:0,29 Ref:6849154 Recinto:04-053-040-00341-00002 Cultivo:206004 NARANJO-NAVELINA Regadío Sup. Declarada:1,15 Superficie Resolver:1,15 Ref:5297893 Recinto:04-053-040-00341-00003 Cultivo:206004 NARANJO-NAVELINA Regadío Sup. Declarada:4,9 Superficie Resolver:4,9 Ref:5297894 Recinto:04-053-040-00342-00001 Cultivo:206263 NARANJO-MIDKNIGHT Regadío Sup. Declarada:0,83 Superficie Resolver:0,83 Ref:5297891 Recinto:04-053-040-00343-00001 Cultivo:206263 NARANJO-MIDKNIGHT Regadío Sup. Declarada:0,4 Superficie Resolver:0,4 Ref:5297892 Recinto:04-053-040-00344-00001 Cultivo:206263 NARANJO-MIDKNIGHT Regadío Sup. Declarada:0,67 Superficie Resolver:0,67 Ref:6849786 Recinto:04-053-040-00347-00001 Cultivo:206263 NARANJO-MIDKNIGHT Regadío Sup. Declarada:0,06 Superficie Resolver:0,06 Ref:6849788 Recinto:04-053-040-00348-00003 Cultivo:206263 NARANJO-MIDKNIGHT Regadío Sup. Declarada:0,04 Superficie Resolver:0,04 Ref:6849789 Recinto:04-053-040-00349-00001 Cultivo:206263 NARANJO-MIDKNIGHT Regadío Sup. Declarada:0,35 Superficie Resolver:0,35 Ref:6849787 Recinto:04-053-040-00350-00001 Cultivo:206004 NARANJO-NAVELINA Regadío Sup. Declarada:0,47 Superficie Resolver:0,47 Ref:6843966 Recinto:04-053-040-00351-00001 Cultivo:206004 NARANJO-NAVELINA Regadío Sup. Declarada:0,44 Superficie Resolver:0,44 Ref:6843967 Recinto:04-053-040-00353-00001 Cultivo:206004 NARANJO-NAVELINA Regadío Sup. Declarada:1,34 Superficie Resolver:1,34 Ref:170000006965139 Recinto:04-053-057-00140-00002 Cultivo:209200 MANDARINO-MANDARINO COMÚN Regadío Sup. Declarada:0,03 Superficie Resolver:0,03
100421	Recinto declarado por error para una operación de la 6503, que se ha corregido de oficio marcando la operación correcta, de acuerdo con la fecha de inscripción del recinto en la producción ecológica. Ref:5509583 Recinto:04-053-040-00257-00001 Cultivo:209200 MANDARINO-MANDARINO COMÚN Regadío

(1) Superficie declarada admisible ajustada con la superficie comprometida.
(2) Factor de penalización valorando el alcance para el tipo de compromiso.

Puede verificar la integridad de una copia de este documento mediante la lectura del código QR adjunto o mediante el acceso a la dirección <https://ws050.juntadeandalucia.es/verificarFirma> indicando el código de VERIFICACIÓN

FIRMADO POR	RAQUEL MARIA ESPIN CRESPO	17/12/2024	
VERIFICACIÓN	Pk2jm6UYDU9J72AMTZUYRN3GET48NG	PÁG. 123/9349	

**INCIDENCIAS****INCIDENCIA DESCRIPCIÓN**

	Ref:5297894 Recinto:04-053-040-00342-00001 Cultivo:206263 NARANJO-MIDKNIGHT Regadío
	Ref:5297892 Recinto:04-053-040-00344-00001 Cultivo:206263 NARANJO-MIDKNIGHT Regadío
	Ref:6843966 Recinto:04-053-040-00351-00001 Cultivo:206004 NARANJO-NAVELINA Regadío
	Ref:6843967 Recinto:04-053-040-00353-00001 Cultivo:206004 NARANJO-NAVELINA Regadío
	Ref:6843965 Recinto:04-053-040-00356-00009 Cultivo:206263 NARANJO-MIDKNIGHT Regadío
	Ref:1700000006965139 Recinto:04-053-057-00140-00002 Cultivo:209200 MANDARINO-MANDARINO COMÚN Regadío
	Ref:1700000006965159 Recinto:04-103-017-00109-00001 Cultivo:20000 BARBECHO TRADICIONAL-SIN VARIEDAD Regadío
	Ref:1700000006965152 Recinto:04-103-019-00190-00003 Cultivo:20000 BARBECHO TRADICIONAL-SIN VARIEDAD Secano
100424	Solicita recinto que no está comprometido para la operación.
	Ref:6843901 Recinto:04-053-040-00341-00004 Cultivo:206004 NARANJO-NAVELINA Regadío
	Ref:-1556409 Recinto:04-053-040-00341-00004 Cultivo:206263 NARANJO-MIDKNIGHT Regadío
	Ref:6843907 Recinto:04-053-040-00341-00005 Cultivo:206263 NARANJO-MIDKNIGHT Regadío
	Ref:6843947 Recinto:04-053-040-00348-00001 Cultivo:206263 NARANJO-MIDKNIGHT Regadío
	Ref:6843965 Recinto:04-053-040-00356-00009 Cultivo:206263 NARANJO-MIDKNIGHT Regadío
100426	Recinto con incidencia de uso de regadío cuyo cultivo no es admisible en régimen de secano.
	Ref:6843901 Recinto:04-053-040-00341-00004 Cultivo:206004 NARANJO-NAVELINA Regadío
	Ref:-1556409 Recinto:04-053-040-00341-00004 Cultivo:206263 NARANJO-MIDKNIGHT Regadío
	Ref:6843907 Recinto:04-053-040-00341-00005 Cultivo:206263 NARANJO-MIDKNIGHT Regadío
	Ref:6843947 Recinto:04-053-040-00348-00001 Cultivo:206263 NARANJO-MIDKNIGHT Regadío
	Ref:6843965 Recinto:04-053-040-00356-00009 Cultivo:206263 NARANJO-MIDKNIGHT Regadío

(1) Superficie declarada admisible ajustada con la superficie comprometida.
(2) Factor de penalización valorando el alcance para el tipo de compromiso.

Puede verificar la integridad de una copia de este documento mediante la lectura del código QR adjunto o mediante el acceso a la dirección <https://ws050.juntadeandalucia.es/verificarFirma> indicando el código de VERIFICACIÓN

FIRMADO POR	RAQUEL MARIA ESPIN CRESPO	17/12/2024	
VERIFICACIÓN	Pk2jm6UYDU9J72AMTZUYRN3GET48NG	PÁG. 124/9349	

**APELLIDOS Y NOMBRE / RAZÓN SOCIAL**

CLEMENTE LOPEZ MARIA ISABEL

NIF
***8384*EXPEDIENTE
1257428**ANUALIDAD DE PAGO**

1ª

IMPORTES POR ANUALIDAD

	2023	2024	2025	2026	2027
IMPORTE MÁXIMO SUBVENCIONABLE	2.620,80 €	2.620,80 €	2.620,80 €	2.184,00 €	2.184,00 €
IMPORTE MEDIO DE TRANSFERENCIA (€/ha)	297,48 €	297,48 €	297,48 €	247,90 €	247,90 €

RESUMEN DE UNIDADES

Cód	GRUPO DE PAGO	Sup. Dec. Admisible (ha)	Sup. Comprometida (ha)	Sup. ajustada compromiso (1) (ha)	% sobredec.	Sup. Resuelta (ha)	Importe Declarado	Importe Topado	Importe Resuelto	Importe tras sobredec.
419	OLIVAR	8,81		8,81	0,00	8,81	2.620,80	2.620,80	2.620,80	2.620,80
TOTAL		8,81	8,81	8,81		8,81	2.620,80	2.620,80	2.620,80	2.620,80

APLICACIÓN DE REDUCCIONES Y PENALIZACIONES

GRUPO DE PAGO	Importe Calculado	Importe prereduc.	Criterios de subvencionabilidad y compromisos	Presentación tardía	Omisión declaración	Condicionalidad	IMPORTE (Euros) RESUELTO
OLIVAR	2.620,80	2.620,80	0,00	0,00	0,00	0,00	2.620,80
TOTAL	2.620,80	2.620,80					2.620,80

RESUMEN DE PAGOS**IMPORTE (Euros)**

	RESUELTO	FEADER	MAPA	CAPADR
OLIVAR - Pago realizado	2.620,80 €	2.227,68 €	257,10 €	136,02 €

RECINTOS RESUELTOS

REF.	REFERENCIA SIGPAC	CULTIVO DESCRIPCIÓN CULTIVO	S/R G.PAGO	PEND. MEDIA (%)	SUP. DEC. ADMISIBLE (ha)	SUP. COMPROM. (ha)	SUP. AJUSTADA COMPR.(1) (ha)	SUP. CONY. SIGPAC (ha)	SUP. CERTIE (ha)	SUP. CAMPO (ha)	SUP. CAMPO DETER. CULT. DECLARADO (ha)	SUP. DEC. REDUCIDA (ha)	SUP. RESUELTA (ha)
-957107	04-086-056-00020-015	101003 OLIVAR-ARBEQUINA	S 419	3,60	0,04	0,04	0,04		0,04			0,04	0,04
-731989	04-086-056-00020-011	101003 OLIVAR-ARBEQUINA	S 419	5,30	0,09	0,09	0,09		0,09			0,09	0,09
1700000003015505	04-086-056-00020-011	101003 OLIVAR-ARBEQUINA	S 419	5,30	0,05	0,05	0,05		0,05			0,05	0,05
1700000003015506	04-086-056-00020-001	101003 OLIVAR-ARBEQUINA	S 419	3,40	7,06	7,06	7,06		7,06			7,06	7,06
1700000003015508	04-086-051-00003-004	101003 OLIVAR-ARBEQUINA	S 419	4,00	0,82	0,82	0,82		0,82			0,82	0,82
1700000003015512	04-086-056-00021-001	101003 OLIVAR-ARBEQUINA	S 419	4,90	0,75	0,75	0,75		0,75			0,75	0,75

INCIDENCIAS**INCIDENCIA DESCRIPCIÓN**

3790	Recinto declarado inactivo Ref:-1548285 Recinto:04-086-056-00054-00003 Cultivo: - Ref:-1548283 Recinto:04-086-056-00054-00005 Cultivo: - Ref:-1548284 Recinto:04-086-056-00054-00010 Cultivo: -
100400	Recinto con cultivo, variedad, régimen de explotación o uso Sigpac no compatible con la operación solicitada (Anexo IV.I Cultivos y variedades elegibles para las Intervenciones. Orden de 28 de marzo de 2023). Ref:1700000003015501 Recinto:04-086-051-00001-00001 Cultivo:101003 OLIVAR-ARBEQUINA Secano Uso:FY Ref:1700000003015511 Recinto:04-086-051-00001-00002 Cultivo:101003 OLIVAR-ARBEQUINA Secano Uso:FY Ref:1700000003015503 Recinto:04-086-056-00020-00008 Cultivo:101003 OLIVAR-ARBEQUINA Secano Uso:TA Ref:1700000003015504 Recinto:04-086-056-00020-00013 Cultivo:101003 OLIVAR-ARBEQUINA Secano Uso:FY Ref:-957108 Recinto:04-086-056-00020-00016 Cultivo:101003 OLIVAR-ARBEQUINA Secano Uso:FY Ref:1700000003015510 Recinto:04-086-056-00054-00004 Cultivo:101003 OLIVAR-ARBEQUINA Secano Uso:FY
100424	Solicita recinto que no está comprometido para la operación. Ref:1700000003015501 Recinto:04-086-051-00001-00001 Cultivo:101003 OLIVAR-ARBEQUINA Secano Ref:1700000003015511 Recinto:04-086-051-00001-00002 Cultivo:101003 OLIVAR-ARBEQUINA Secano Ref:1700000003015503 Recinto:04-086-056-00020-00008 Cultivo:101003 OLIVAR-ARBEQUINA Secano Ref:1700000003015504 Recinto:04-086-056-00020-00013 Cultivo:101003 OLIVAR-ARBEQUINA Secano Ref:-957108 Recinto:04-086-056-00020-00016 Cultivo:101003 OLIVAR-ARBEQUINA Secano Ref:-1548285 Recinto:04-086-056-00054-00003 Cultivo:101003 OLIVAR-ARBEQUINA Secano Ref:1700000003015510 Recinto:04-086-056-00054-00004 Cultivo:101003 OLIVAR-ARBEQUINA Secano Ref:-1548283 Recinto:04-086-056-00054-00005 Cultivo:101003 OLIVAR-ARBEQUINA Secano Ref:-1548284 Recinto:04-086-056-00054-00010 Cultivo:101003 OLIVAR-ARBEQUINA Secano

(1) Superficie declarada admisible ajustada con la superficie comprometida.
(2) Factor de penalización valorando el alcance para el tipo de compromiso.Puede verificar la integridad de una copia de este documento mediante la lectura del código QR adjunto o mediante el acceso a la dirección <https://ws050.juntadeandalucia.es/verificarFirma> indicando el código de VERIFICACIÓN

FIRMADO POR

RAQUEL MARIA ESPIN CRESPO

17/12/2024

VERIFICACIÓN

Pk2jm6UYDU9J72AMTZUYRN3GET48NG

PÁG. 125/9349



**APELLIDOS Y NOMBRE / RAZÓN SOCIAL**

CONTRERAS BARON DIEGO

NIF

***5717*

EXPEDIENTE

1262522

ANUALIDAD DE PAGO

1ª

IMPORTES POR ANUALIDAD

	2023	2024	2025	2026	2027
IMPORTE MÁXIMO SUBVENCIONABLE	889,47 €	889,47 €	889,47 €	741,22 €	741,22 €
IMPORTE MEDIO DE TRANSFERENCIA (€/ha)	297,48 €	297,48 €	297,48 €	247,90 €	247,90 €

RESUMEN DE UNIDADES

Cód	GRUPO DE PAGO	Sup. Dec. Admisible (ha)	Sup. Comprometida (ha)	Sup. ajustada compromiso (1) (ha)	% sobredec.	Sup. Resuelta (ha)	Importe Declarado	Importe Topado	Importe Resuelto	Importe tras sobredec.
419	OLIVAR	2,99		2,99	0,00	2,99	889,47	889,47	889,47	889,47
TOTAL		2,99	2,99	2,99		2,99	889,47	889,47	889,47	889,47

APLICACIÓN DE REDUCCIONES Y PENALIZACIONES

GRUPO DE PAGO	Importe Calculado	Importe prereduc.	Criterios de subvencionabilidad y compromisos	Presentación tardía	Omisión declaración	Condicionalidad	IMPORTE (Euros) RESUELTO
OLIVAR	889,47	889,47	0,00	0,00	0,00	0,00	889,47
TOTAL	889,47	889,47					889,47

RESUMEN DE PAGOS**IMPORTE (Euros)**

	RESUELTO	FEADER	MAPA	CAPADR
OLIVAR - Pago realizado	889,47 €	756,05 €	87,26 €	46,16 €

RECINTOS RESUELTOS

REF.	REFERENCIA SIGPAC	CULTIVO	DESCRIPCIÓN CULTIVO	S/R G.PAGO	PEND. MEDIA (%)	SUP. DEC. ADMISIBLE (ha)	SUP. COMPROM. (ha)	SUP. AJUSTADA COMPR.(1) (ha)	SUP. CONY. SIGPAC (ha)	SUP. CERTIE (ha)	SUP. CAMPO (ha)	SUP. CAMPO DETER. CULT. DECLARADO (ha)	SUP. DEC. REDUCIDA (ha)	SUP. RESUELTA (ha)
5291333	04-086-048-00489-001	101269	OLIVAR-PICUAL DE ALMERIA	S 419	22,10	0,55	0,55	0,55		0,55			0,55	0,55
5291334	04-086-049-00321-001	101269	OLIVAR-PICUAL DE ALMERIA	S 419	15,10	0,59	0,59	0,59		0,59			0,59	0,59
5291337	04-086-049-00325-001	101269	OLIVAR-PICUAL DE ALMERIA	S 419	14,00	1,01	1,01	1,01		1,01			1,01	1,01
5295221	04-086-049-00326-001	101269	OLIVAR-PICUAL DE ALMERIA	S 419	15,70	0,84	0,84	0,84		0,84			0,84	0,84

(1) Superficie declarada admisible ajustada con la superficie comprometida.
(2) Factor de penalización valorando el alcance para el tipo de compromiso.Puede verificar la integridad de una copia de este documento mediante la lectura del código QR adjunto o mediante el acceso a la dirección <https://ws050.juntadeandalucia.es/verificarFirma> indicando el código de VERIFICACIÓN

FIRMADO POR

RAQUEL MARIA ESPIN CRESPO

17/12/2024

VERIFICACIÓN

Pk2jm6UYDU9J72AMTZUYRN3GET48NG

PÁG. 126/9349



**APELLIDOS Y NOMBRE / RAZÓN SOCIAL**

CORTES AGUERA ANTONIO

NIF

****3091*

EXPEDIENTE

1171534

ANUALIDAD DE PAGO

1ª

IMPORTE POR ANUALIDAD

	2023	2024	2025	2026	2027
IMPORTE MÁXIMO SUBVENCIONABLE	3.487,55 €	3.487,55 €	3.487,55 €	2.906,27 €	2.906,27 €
IMPORTE MEDIO DE TRANSFERENCIA (€/ha)	259,49 €	259,49 €	259,49 €	216,24 €	216,24 €

RESUMEN DE UNIDADES

Cód	GRUPO DE PAGO	Sup. Dec. Admisible (ha)	Sup. Comprometida (ha)	Sup. ajustada compromiso (1) (ha)	% sobredec.	Sup. Resuelta (ha)	Importe Declarado	Importe Topado	Importe Resuelto	Importe tras sobredec.
422	FRUTALES SECANO	13,44		13,44	0,00	13,44	3.487,55	3.487,55	3.487,55	3.487,55
TOTAL		13,44	13,44	13,44		13,44	3.487,55	3.487,55	3.487,55	3.487,55

APLICACIÓN DE REDUCCIONES Y PENALIZACIONES

GRUPO DE PAGO	Importe Calculado	Importe prereduc.	Criterios de subvencionabilidad y compromisos	Presentación tardía	Omisión declaración	Condicionalidad	IMPORTE (Euros) RESUELTO
FRUTALES SECANO	3.487,55		0,00	0,00	0,00	0,00	3.487,55
TOTAL	3.487,55	3.487,55					3.487,55

RESUMEN DE PAGOS**IMPORTE (Euros)**

FRUTALES SECANO - Pago realizado	RESUELTO	FEADER	MAPA	CAPADR
	3.487,55 €	2.964,42 €	342,13 €	181,00 €

RECINTOS RESUELTOS

REF.	REFERENCIA SIGPAC	CULTIVO DESCRIPCIÓN CULTIVO	S/R G.PAGO	PEND. MEDIA (%)	SUP. DEC. ADMISIBLE (ha)	SUP. COMPROM. (ha)	SUP. AJUSTADA COMPROM. (1) (ha)	SUP. CONY. SIGPAC (ha)	SUP. CERTIE (ha)	SUP. CAMPO (ha)	SUP. CAMPO DETER. CULT. DECLARADO (ha)	SUP. DEC. REDUCIDA (ha)	SUP. RESUELTA (ha)
-1089851	04-059-008-00032-009	104007 ALMENDROS-COMUNA	S 422	19,70	0,20	0,20	0,20	0,20	0,20			0,20	0,20
-9469	04-059-006-00108-005	104026 ALMENDROS-MARTA	S 422	10,40	0,97	0,97	0,97	0,97	0,97			0,97	0,97
-9468	04-059-006-00047-012	104007 ALMENDROS-COMUNA	S 422	9,00	0,07	0,07	0,07	0,07	0,07			0,07	0,07
-9464	04-059-006-00044-019	104026 ALMENDROS-MARTA	S 422	19,00	0,27	0,27	0,27	0,27	0,27			0,27	0,27
-9462	04-059-006-00044-010	104026 ALMENDROS-MARTA	S 422	13,90	0,19	0,19	0,19	0,19	0,19			0,19	0,19
1700000005445554	04-059-006-00039-001	104026 ALMENDROS-MARTA	S 422	4,80	0,12	0,12	0,12	0,12	0,12			0,12	0,12
1700000005445555	04-059-008-00059-002	104007 ALMENDROS-COMUNA	S 422	20,80	0,11	0,11	0,11	0,11	0,11			0,11	0,11
1700000005445561	04-059-006-00109-003	104026 ALMENDROS-MARTA	S 422	6,90	0,72	0,72	0,72	0,72	0,72			0,72	0,72
1700000005445562	04-059-006-00109-006	104007 ALMENDROS-COMUNA	S 422	13,20	0,48	0,48	0,48	0,48	0,48			0,48	0,48
1700000005445564	04-059-006-00039-002	104026 ALMENDROS-MARTA	S 422	10,50	0,06	0,06	0,06	0,06	0,06			0,06	0,06
1700000005445565	04-059-006-00109-010	104007 ALMENDROS-COMUNA	S 422	10,70	0,13	0,13	0,13	0,13	0,13			0,13	0,13
1700000005445567	04-059-006-00044-004	104026 ALMENDROS-MARTA	S 422	19,60	1,59	1,59	1,59	1,59	1,59			1,59	1,59
1700000005445568	04-059-025-00108-003	104007 ALMENDROS-COMUNA	S 422	16,10	0,34	0,34	0,34	0,34	0,34			0,34	0,34
1700000005445569	04-059-008-00034-007	104007 ALMENDROS-COMUNA	S 422	22,40	0,15	0,15	0,15	0,15	0,15			0,15	0,15
1700000005445574	04-059-009-00319-003	104007 ALMENDROS-COMUNA	S 422	24,40	0,38	0,38	0,38	0,38	0,38			0,38	0,38
1700000005445692	04-059-025-00008-002	104007 ALMENDROS-COMUNA	S 422	32,80	1,54	1,54	1,54	1,54	1,54			1,54	1,54
1700000005445694	04-059-024-00093-001	104007 ALMENDROS-COMUNA	S 422	35,60	0,54	0,54	0,54	0,54	0,54			0,54	0,54
1700000005445695	04-059-024-00118-013	104007 ALMENDROS-COMUNA	S 422	27,60	1,35	1,35	1,35	1,35	1,35			1,35	1,35
1700000005445696	04-059-024-00032-001	104020 ALMENDROS-GUARA	S 422	6,30	0,34	0,34	0,34	0,34	0,34			0,34	0,34
1700000005445697	04-059-007-00003-002	104007 ALMENDROS-COMUNA	S 422	8,40	0,25	0,25	0,25	0,25	0,25			0,25	0,25
1700000005445700	04-059-025-00213-001	104020 ALMENDROS-GUARA	S 422	8,10	0,12	0,12	0,12	0,12	0,12			0,12	0,12
1700000005445702	04-059-006-00047-001	104007 ALMENDROS-COMUNA	S 422	14,40	1,40	1,40	1,40	1,40	1,40			1,40	1,40
1700000005445703	04-059-008-00034-006	104007 ALMENDROS-COMUNA	S 422	27,10	0,41	0,41	0,41	0,41	0,41			0,41	0,41
1700000005445705	04-059-025-00108-002	104007 ALMENDROS-COMUNA	S 422	34,70	0,10	0,10	0,10	0,10	0,10			0,10	0,10
1700000005445707	04-059-006-00102-002	104026 ALMENDROS-MARTA	S 422	18,90	0,39	0,39	0,39	0,39	0,39			0,39	0,39
1700000005445708	04-059-006-00103-001	104026 ALMENDROS-MARTA	S 422	20,80	0,37	0,37	0,37	0,37	0,37			0,37	0,37
1700000005445709	04-059-008-00058-001	104007 ALMENDROS-COMUNA	S 422	31,70	0,85	0,85	0,85	0,85	0,85			0,85	0,85

(1) Superficie declarada admisible ajustada con la superficie comprometida.
(2) Factor de penalización valorando el alcance para el tipo de compromiso.Puede verificar la integridad de una copia de este documento mediante la lectura del código QR adjunto o mediante el acceso a la dirección <https://ws050.juntadeandalucia.es/verificarFirma> indicando el código de VERIFICACIÓN

FIRMADO POR

RAQUEL MARIA ESPIN CRESPO

17/12/2024

VERIFICACIÓN

Pk2jm6UYDU9J72AMTZUYRN3GET48NG

PÁG. 127/9349



**INCIDENCIAS****INCIDENCIA DESCRIPCIÓN**

- 100402 Recinto solicitado no forma parte de ningún organismo de control autorizado para la producción ecológica en Andalucía o fecha de inscripción posterior al plazo establecido (Anexo I. Criterios de Subvencionabilidad. Orden 28 de marzo de 2023).
Ref:170000005445556 Recinto:04-059-006-00109-00012 Cultivo:102000 VIÑEDO VINIFICACIÓN-SIN VARIEDAD Secano
Ref:170000005445539 Recinto:04-059-009-00321-00002 Cultivo:101194 OLIVAR-LECHIN DE GRANADA Secano
Ref:-913147 Recinto:04-059-009-00321-00007 Cultivo:101194 OLIVAR-LECHIN DE GRANADA Secano
- 100406 Grupo de cultivo declarado en el recinto no coincide con el grupo de cultivo existente en el organismo de control autorizado para la producción ecológica en Andalucía (Anexo I. Criterios de Subvencionabilidad. Orden 28 de marzo de 2023).
Ref:170000005445539 Recinto:04-059-009-00321-00002 Cultivo:101194 OLIVAR-LECHIN DE GRANADA Secano Grupo de SIPEA: FRUTALES
Ref:-913147 Recinto:04-059-009-00321-00007 Cultivo:101194 OLIVAR-LECHIN DE GRANADA Secano Grupo de SIPEA: FRUTALES
- 100424 Solicita recinto que no está comprometido para la operación.
Ref:170000005445535 Recinto:04-059-005-00316-00001 Cultivo:101194 OLIVAR-LECHIN DE GRANADA Secano
Ref:170000005445538 Recinto:04-059-006-00047-00008 Cultivo:101194 OLIVAR-LECHIN DE GRANADA Secano
Ref:170000005445545 Recinto:04-059-006-00108-00003 Cultivo:101194 OLIVAR-LECHIN DE GRANADA Secano
Ref:170000005445550 Recinto:04-059-006-00109-00008 Cultivo:101194 OLIVAR-LECHIN DE GRANADA Secano
Ref:170000005445556 Recinto:04-059-006-00109-00012 Cultivo:102000 VIÑEDO VINIFICACIÓN-SIN VARIEDAD Secano
Ref:170000005445533 Recinto:04-059-008-00032-00008 Cultivo:101194 OLIVAR-LECHIN DE GRANADA Secano
Ref:170000005445532 Recinto:04-059-008-00034-00011 Cultivo:101194 OLIVAR-LECHIN DE GRANADA Secano
Ref:170000005445531 Recinto:04-059-008-00272-00006 Cultivo:101194 OLIVAR-LECHIN DE GRANADA Secano
Ref:170000005445539 Recinto:04-059-009-00321-00002 Cultivo:101194 OLIVAR-LECHIN DE GRANADA Secano
Ref:-913147 Recinto:04-059-009-00321-00007 Cultivo:101194 OLIVAR-LECHIN DE GRANADA Secano
Ref:-913150 Recinto:04-059-009-00321-00009 Cultivo:101194 OLIVAR-LECHIN DE GRANADA Secano
Ref:170000005445547 Recinto:04-059-009-00376-00004 Cultivo:101194 OLIVAR-LECHIN DE GRANADA Secano
Ref:170000005445530 Recinto:04-059-009-00376-00005 Cultivo:101194 OLIVAR-LECHIN DE GRANADA Secano
Ref:170000005445548 Recinto:04-059-024-00118-00009 Cultivo:101194 OLIVAR-LECHIN DE GRANADA Secano
Ref:170000005445544 Recinto:04-059-024-00118-00011 Cultivo:101194 OLIVAR-LECHIN DE GRANADA Secano
Ref:170000005445529 Recinto:04-059-025-00008-00005 Cultivo:101194 OLIVAR-LECHIN DE GRANADA Secano

(1) Superficie declarada admisible ajustada con la superficie comprometida.
(2) Factor de penalización valorando el alcance para el tipo de compromiso.

Puede verificar la integridad de una copia de este documento mediante la lectura del código QR adjunto o mediante el acceso a la dirección <https://ws050.juntadeandalucia.es/verificarFirma> indicando el código de VERIFICACIÓN

FIRMADO POR	RAQUEL MARIA ESPIN CRESPO	17/12/2024	
VERIFICACIÓN	Pk2jm6UYDU9J72AMTZUYRN3GET48NG	PÁG. 128/9349	

**APELLIDOS Y NOMBRE / RAZÓN SOCIAL**

CORTIJO EL FRANCÉS C.B

NIF
****5389***EXPEDIENTE**
1266382**ANUALIDAD DE PAGO**
1ª**IMPORTES POR ANUALIDAD**

	2023	2024	2025	2026	2027
IMPORTE MÁXIMO SUBVENCIONABLE	8.368,55 €	8.368,55 €	8.368,55 €	6.973,74 €	6.973,74 €
IMPORTE MEDIO DE TRANSFERENCIA (€/ha)	259,49 €	259,49 €	259,49 €	216,24 €	216,24 €

RESUMEN DE UNIDADES

Cód	GRUPO DE PAGO	Sup. Dec. Admisible (ha)	Sup. Comprometida (ha)	Sup. ajustada compromiso (1) (ha)	% sobredec.	Sup. Resuelta (ha)	Importe Declarado	Importe Topado	Importe Resuelto	Importe tras sobredec.
422	FRUTALES SECANO	32,25		32,25	0,00	32,25	8.368,55	8.368,55	8.368,55	8.368,55
TOTAL		32,25	32,25	32,25		32,25	8.368,55	8.368,55	8.368,55	8.368,55

APLICACIÓN DE REDUCCIONES Y PENALIZACIONES

GRUPO DE PAGO	Importe Calculado	Importe prereduc.	Criterios de subvencionabilidad y compromisos	Presentación tardía	Omisión declaración	Condicionalidad	IMPORTE (Euros) RESUELTO
FRUTALES SECANO	8.368,55	8.368,55	0,00	0,00	0,00	0,00	8.368,55
TOTAL	8.368,55	8.368,55					8.368,55

RESUMEN DE PAGOS**IMPORTE (Euros)**

FRUTALES SECANO - Pago realizado	RESUELTO	FEADER	MAPA	CAPADR
	8.368,55 €	7.113,27 €	820,95 €	434,33 €

RECINTOS RESUELTOS

REF.	REFERENCIA SIGPAC	CULTIVO DESCRIPCIÓN CULTIVO	S/R G.PAGO	PEND. MEDIA (%)	SUP. DEC. ADMISIBLE (ha)	SUP. COMPROM. (ha)	SUP. AJUSTADA COMPROM. (1) (ha)	SUP. CONY. SIGPAC (ha)	SUP. CERTIE (ha)	SUP. CAMPO (ha)	SUP. CAMPO DETER. CULT. DECLARADO (ha)	SUP. DEC. REDUCIDA (ha)	SUP. RESUELTA (ha)
-573156	04-051-010-00012-018	104014	ALMENDROS-FERRAGNES	S	422	22,30	0,03	0,03	0,03			0,03	0,03
-573155	04-051-010-00012-009	104014	ALMENDROS-FERRAGNES	S	422	22,10	0,08	0,08	0,08			0,08	0,08
-573147	04-051-010-00012-011	104014	ALMENDROS-FERRAGNES	S	422	20,60	0,04	0,04	0,04			0,04	0,04
-572993	04-051-009-00016-002	104014	ALMENDROS-FERRAGNES	S	422	5,90	0,02	0,02	0,02			0,02	0,02
-572991	04-051-009-90002-002	104014	ALMENDROS-FERRAGNES	S	422	4,00	0,10	0,10	0,10			0,10	0,10
-572987	04-051-008-90003-002	104014	ALMENDROS-FERRAGNES	S	422	3,90	0,08	0,08	0,08			0,08	0,08
-572982	04-051-010-00012-012	104014	ALMENDROS-FERRAGNES	S	422	13,50	0,05	0,05	0,05			0,05	0,05
4757857	04-051-010-00017-003	104020	ALMENDROS-GUARA	S	422	5,50	0,22	0,22	0,22			0,22	0,22
1700000006629725	04-051-010-90004-001	218005	HIGUERA-BLANCA CLARA	S	422	12,30	0,12	0,12	0,12			0,12	0,12
1700000006629728	04-051-010-00017-004	104020	ALMENDROS-GUARA	S	422	5,20	0,60	0,60	0,60			0,60	0,60
1700000006629730	04-051-008-00030-004	104020	ALMENDROS-GUARA	S	422	10,10	0,26	0,26	0,26			0,26	0,26
1700000006629732	04-051-010-00017-002	104020	ALMENDROS-GUARA	S	422	3,50	0,47	0,47	0,47			0,47	0,47
1700000006629733	04-051-008-00029-001	104014	ALMENDROS-FERRAGNES	S	422	5,30	1,62	1,62	1,62			1,62	1,62
1700000006629734	04-051-010-00005-004	104014	ALMENDROS-FERRAGNES	S	422	9,40	21,67	21,67	21,67			21,67	21,67
1700000006629735	04-051-010-00006-002	104014	ALMENDROS-FERRAGNES	S	422	11,60	0,53	0,53	0,53			0,53	0,53
1700000006629736	04-051-010-00012-013	104014	ALMENDROS-FERRAGNES	S	422	15,10	0,69	0,69	0,69			0,69	0,69
1700000006629737	04-051-010-00012-001	104014	ALMENDROS-FERRAGNES	S	422	16,00	0,17	0,17	0,17			0,17	0,17
1700000006629738	04-051-009-00017-001	104014	ALMENDROS-FERRAGNES	S	422	4,10	4,83	4,83	4,83			4,83	4,83
1700000006629739	04-051-010-00005-003	104014	ALMENDROS-FERRAGNES	S	422	10,80	0,59	0,59	0,59			0,59	0,59
1700000006629740	04-051-009-00016-003	104014	ALMENDROS-FERRAGNES	S	422	4,80	0,08	0,08	0,08			0,08	0,08

(1) Superficie declarada admisible ajustada con la superficie comprometida.
(2) Factor de penalización valorando el alcance para el tipo de compromiso.Puede verificar la integridad de una copia de este documento mediante la lectura del código QR adjunto o mediante el acceso a la dirección <https://ws050.juntadeandalucia.es/verificarFirma> indicando el código de VERIFICACIÓN

FIRMADO POR

RAQUEL MARIA ESPIN CRESPO

17/12/2024

VERIFICACIÓN

Pk2jm6UYDU9J72AMTZUYRN3GET48NG

PÁG. 129/9349





INCIDENCIAS

INCIDENCIA DESCRIPCIÓN

- 100421 Recinto declarado por error para una operación de la 6503, que se ha corregido de oficio marcando la operación correcta, de acuerdo con la fecha de inscripción del recinto en la producción ecológica.
- Ref:170000006629733 Recinto:04-051-008-00029-00001 Cultivo:104014 ALMENDROS-FERRAGNES Secano
- Ref:-572987 Recinto:04-051-008-90003-00002 Cultivo:104014 ALMENDROS-FERRAGNES Secano
- Ref:-572993 Recinto:04-051-009-00016-00002 Cultivo:104014 ALMENDROS-FERRAGNES Secano
- Ref:170000006629740 Recinto:04-051-009-00016-00003 Cultivo:104014 ALMENDROS-FERRAGNES Secano
- Ref:170000006629738 Recinto:04-051-009-00017-00001 Cultivo:104014 ALMENDROS-FERRAGNES Secano
- Ref:-572991 Recinto:04-051-009-90002-00002 Cultivo:104014 ALMENDROS-FERRAGNES Secano
- Ref:170000006629739 Recinto:04-051-010-00005-00003 Cultivo:104014 ALMENDROS-FERRAGNES Secano
- Ref:170000006629734 Recinto:04-051-010-00005-00004 Cultivo:104014 ALMENDROS-FERRAGNES Secano
- Ref:170000006629735 Recinto:04-051-010-00006-00002 Cultivo:104014 ALMENDROS-FERRAGNES Secano
- Ref:170000006629737 Recinto:04-051-010-00012-00001 Cultivo:104014 ALMENDROS-FERRAGNES Secano
- Ref:-573155 Recinto:04-051-010-00012-00009 Cultivo:104014 ALMENDROS-FERRAGNES Secano
- Ref:-573147 Recinto:04-051-010-00012-00011 Cultivo:104014 ALMENDROS-FERRAGNES Secano
- Ref:-572982 Recinto:04-051-010-00012-00012 Cultivo:104014 ALMENDROS-FERRAGNES Secano
- Ref:170000006629736 Recinto:04-051-010-00012-00013 Cultivo:104014 ALMENDROS-FERRAGNES Secano
- Ref:-573156 Recinto:04-051-010-00012-00018 Cultivo:104014 ALMENDROS-FERRAGNES Secano

(1) Superficie declarada admisible ajustada con la superficie comprometida.
(2) Factor de penalización valorando el alcance para el tipo de compromiso.

Puede verificar la integridad de una copia de este documento mediante la lectura del código QR adjunto o mediante el acceso a la dirección <https://ws050.juntadeandalucia.es/verificarFirma> indicando el código de VERIFICACIÓN

FIRMADO POR	RAQUEL MARIA ESPIN CRESPO	17/12/2024	
VERIFICACIÓN	Pk2jm6UYDU9J72AMTZUYRN3GET48NG	PÁG. 130/9349	

**APELLIDOS Y NOMBRE / RAZÓN SOCIAL**

COTES NAVARRO ANA MARIA

NIF

***1447*

EXPEDIENTE

1175392

ANUALIDAD DE PAGO

1ª

IMPORTES POR ANUALIDAD

	2023	2024	2025	2026	2027
IMPORTE MÁXIMO SUBVENCIONABLE	535,04 €	535,04 €	445,28 €	445,28 €	445,28 €
IMPORTE MEDIO DE TRANSFERENCIA (€/ha)	304,00 €	304,00 €	253,00 €	253,00 €	253,00 €

RESUMEN DE UNIDADES

Cód	GRUPO DE PAGO	Sup. Dec. Admisible (ha)	Sup. Comprometida (ha)	Sup. ajustada compromiso (1) (ha)	% sobredec.	Sup. Resuelta (ha)	Importe Declarado	Importe Topado	Importe Resuelto	Importe tras sobredec.
420	HORTÍCOLAS	1,76		1,76	0,00	1,76	535,04	535,04	535,04	535,04
TOTAL		1,76	1,76	1,76		1,76	535,04	535,04	535,04	535,04

APLICACIÓN DE REDUCCIONES Y PENALIZACIONES

GRUPO DE PAGO	Importe Calculado	Importe prereduc.	Criterios de subvencionabilidad y compromisos	Presentación tardía	Omisión declaración	Condicionalidad	IMPORTE (Euros) RESUELTO
HORTÍCOLAS	535,04	535,04	0,00	0,00	0,00	0,00	535,04
TOTAL	535,04	535,04					535,04

RESUMEN DE PAGOS**IMPORTE (Euros)**

	RESUELTO	FEADER	MAPA	CAPADR
HORTÍCOLAS - Pago realizado	535,04 €	454,78 €	52,49 €	27,77 €

RECINTOS RESUELTOS

REF.	REFERENCIA SIGPAC	CULTIVO	DESCRIPCIÓN CULTIVO	S/R G.PAGO	PEND. MEDIA (%)	SUP. DEC. ADMISIBLE (ha)	SUP. COMPROM. (ha)	SUP. AJUSTADA COMPROM. (1) (ha)	SUP. CONY. SIGPAC (ha)	SUP. CERTIE (ha)	SUP. CAMPO (ha)	SUP. CAMPO DETER. CULT. DECLARADO (ha)	SUP. DEC. REDUCIDA (ha)	SUP. RESUELTA (ha)
5254483	04-098-080-00040-001	152000	PIMIENTO-SIN VARIEDAD	R 420	6,50	0,18	0,18	0,18		0,18			0,18	0,18
5254501	04-098-080-00059-001	152000	PIMIENTO-SIN VARIEDAD	R 420	6,60	0,14	0,14	0,14		0,14			0,14	0,14
5254509	04-098-080-00058-001	152000	PIMIENTO-SIN VARIEDAD	R 420	6,60	0,21	0,21	0,21		0,21			0,21	0,21
1700000005182772	04-098-080-00041-001	152000	PIMIENTO-SIN VARIEDAD	R 420	5,50	0,53	0,53	0,53		0,53			0,53	0,53
1700000005182773	04-098-080-00246-001	152000	PIMIENTO-SIN VARIEDAD	R 420	7,90	0,43	0,43	0,43		0,43			0,43	0,43
1700000005182780	04-098-080-00246-002	152000	PIMIENTO-SIN VARIEDAD	R 420	4,80	0,27	0,27	0,27		0,27			0,27	0,27

(1) Superficie declarada admisible ajustada con la superficie comprometida.
(2) Factor de penalización valorando el alcance para el tipo de compromiso.Puede verificar la integridad de una copia de este documento mediante la lectura del código QR adjunto o mediante el acceso a la dirección <https://ws050.juntadeandalucia.es/verificarFirma> indicando el código de VERIFICACIÓN

FIRMADO POR

RAQUEL MARIA ESPIN CRESPO

17/12/2024

VERIFICACIÓN

Pk2jm6UYDU9J72AMTZUYRN3GET48NG

PÁG. 131/9349



**INCIDENCIAS****INCIDENCIA DESCRIPCIÓN**

- 100402 Recinto solicitado no forma parte de ningún organismo de control autorizado para la producción ecológica en Andalucía o fecha de inscripción posterior al plazo establecido (Anexo I. Criterios de Subvencionabilidad. Orden 28 de marzo de 2023).
Ref:1700000005182779 Recinto:04-098-080-00247-00001 Cultivo:62000 PASTOS PERMANENTES DE 5 O MAS AÑOS-SIN VARIEDAD Secano
- 100407 Explotación solicitada no forma parte de ningún organismo de control autorizado para la producción ecológica en Andalucía o fecha de inscripción posterior al plazo establecido (Anexo I. Criterios de Subvencionabilidad. Orden 28 de marzo de 2023).
Explotación:ES040980001131 Especie:CAPRINA
- 100411 Recinto no admisible por no estar asociado en SIGGAN a una explotación ganadera (Artículo 10 de la Orden de 28 de marzo de 2023).
Ref:1700000005182779 Recinto:04-098-080-00247-00001 Cultivo:62000 PASTOS PERMANENTES DE 5 O MAS AÑOS-SIN VARIEDAD Secano
- 100412 Número de hectáreas validadas inferior a la superficie mínima permitida por el grupo de cultivo (Anexo I. Criterios de Subvencionabilidad. Orden 28 de marzo de 2023).
Sup. Resuelta:0 Grupo de Pago:FRUTALES REGADÍO
- 100413 Recinto perteneciente a grupo de cultivo que no cumple con la superficie mínima requerida (Anexo I. Criterios de Subvencionabilidad. Orden 28 de marzo de 2023).
Ref:1700000005182784 Recinto:04-098-080-00041-00003 Cultivo:113000 OTROS FRUTALES-SIN VARIEDAD Regadío Sup. Declarada:0,07 Superficie Resolver:0,07
Ref:1700000005182793 Recinto:04-099-006-00023-00003 Cultivo:104007 ALMENDROS-COMUNA Regadío Sup. Declarada:0,21 Superficie Resolver:0,21
Ref:1700000005182778 Recinto:04-099-006-00023-00004 Cultivo:104007 ALMENDROS-COMUNA Regadío Sup. Declarada:0,14 Superficie Resolver:0,14
Ref:-121659 Recinto:04-099-006-00027-00002 Cultivo:104007 ALMENDROS-COMUNA Regadío Sup. Declarada:0,43 Superficie Resolver:0,43
Ref:1700000005182789 Recinto:04-099-006-00030-00001 Cultivo:104007 ALMENDROS-COMUNA Regadío Sup. Declarada:0,09 Superficie Resolver:0,09
Ref:1700000005182781 Recinto:04-099-006-00031-00001 Cultivo:104007 ALMENDROS-COMUNA Regadío Sup. Declarada:0,03 Superficie Resolver:0,03
Ref:1700000005182790 Recinto:04-099-006-00034-00001 Cultivo:104007 ALMENDROS-COMUNA Regadío Sup. Declarada:0,02 Superficie Resolver:0,02
Ref:1700000005182791 Recinto:04-099-006-00036-00001 Cultivo:104007 ALMENDROS-COMUNA Regadío Sup. Declarada:0,23 Superficie Resolver:0,23
Ref:1700000005182792 Recinto:04-099-006-00037-00002 Cultivo:104007 ALMENDROS-COMUNA Regadío Sup. Declarada:0,09 Superficie Resolver:0,09
- 100424 Solicita recinto que no está comprometido para la operación.
Ref:1700000005182779 Recinto:04-098-080-00247-00001 Cultivo:62000 PASTOS PERMANENTES DE 5 O MAS AÑOS-SIN VARIEDAD Secano

(1) Superficie declarada admisible ajustada con la superficie comprometida.
(2) Factor de penalización valorando el alcance para el tipo de compromiso.

Puede verificar la integridad de una copia de este documento mediante la lectura del código QR adjunto o mediante el acceso a la dirección <https://ws050.juntadeandalucia.es/verificarFirma> indicando el código de VERIFICACIÓN

FIRMADO POR	RAQUEL MARIA ESPIN CRESPO	17/12/2024	
VERIFICACIÓN	Pk2jm6UYDU9J72AMTZUYRN3GET48NG	PÁG. 132/9349	

**APELLIDOS Y NOMBRE / RAZÓN SOCIAL**

CRUZ PEREZ JUAN MANUEL

NIF

***0334*

EXPEDIENTE

1246736

ANUALIDAD DE PAGO

1ª

IMPORTES POR ANUALIDAD

	2023	2024	2025	2026	2027
IMPORTE MÁXIMO SUBVENCIONABLE	371,85 €	371,85 €	371,85 €	309,88 €	309,88 €
IMPORTE MEDIO DE TRANSFERENCIA (€/ha)	297,48 €	297,48 €	297,48 €	247,90 €	247,90 €

RESUMEN DE UNIDADES

Cód	GRUPO DE PAGO	Sup. Dec. Admisible (ha)	Sup. Comprometida (ha)	Sup. ajustada compromiso (1) (ha)	% sobredec.	Sup. Resuelta (ha)	Importe Declarado	Importe Topado	Importe Resuelto	Importe tras sobredec.
419	OLIVAR	1,25		1,25	0,00	1,25	371,85	371,85	371,85	371,85
TOTAL		1,25	1,25	1,25		1,25	371,85	371,85	371,85	371,85

APLICACIÓN DE REDUCCIONES Y PENALIZACIONES

GRUPO DE PAGO	Importe Calculado	Importe prereduc.	Criterios de subvencionabilidad y compromisos	Presentación tardía	Omisión declaración	Condicionalidad	IMPORTE (Euros) RESUELTO
OLIVAR	371,85	371,85	0,00	0,00	0,00	0,00	371,85
TOTAL	371,85	371,85					371,85

RESUMEN DE PAGOS**IMPORTE (Euros)**

	RESUELTO	FEADER	MAPA	CAPADR
OLIVAR - Pago realizado	371,85 €	316,07 €	36,48 €	19,30 €

RECINTOS RESUELTOS

REF.	REFERENCIA SIGPAC	CULTIVO DESCRIPCIÓN CULTIVO	S/R G.PAGO	PEND. MEDIA (%)	SUP. ADMISIBLE (ha)	SUP. COMPROM. (ha)	SUP. AJUSTADA COMPR.(1) (ha)	SUP. CONY. SIGPAC (ha)	SUP. CERTIE (ha)	SUP. CAMPO (ha)	SUP. CAMPO DETER. CULT. DECLARADO (ha)	SUP. DEC. REDUCIDA (ha)	SUP. RESUELTA (ha)
-725733	04-083-010-00093-004	101010 OLIVAR-PICUAL	S 419	16,00	0,66	0,66	0,66		0,66			0,66	0,66
-725732	04-083-010-00324-004	101010 OLIVAR-PICUAL	S 419	14,80	0,59	0,59	0,59		0,59			0,59	0,59

INCIDENCIAS**INCIDENCIA DESCRIPCIÓN**

- 100412 Número de hectáreas validadas inferior a la superficie mínima permitida por el grupo de cultivo (Anexo I. Criterios de Subvencionabilidad. Orden 28 de marzo de 2023).
Sup. Resuelta:0 Grupo de Pago:FRUTALES SECANO
- 100413 Recinto perteneciente a grupo de cultivo que no cumple con la superficie mínima requerida (Anexo I. Criterios de Subvencionabilidad. Orden 28 de marzo de 2023).
Ref:-725734 Recinto:04-083-010-00093-00006 Cultivo:104020 ALMENDROS-GUARA Secano Sup. Declarada:0,27 Superficie Resolver:0,27
Ref:6815749 Recinto:04-083-010-00097-00001 Cultivo:104010 ALMENDROS-DESMAYO ROJO Secano Sup. Declarada:0,63 Superficie Resolver:0,63
Ref:6815751 Recinto:04-083-010-00098-00002 Cultivo:104010 ALMENDROS-DESMAYO ROJO Secano Sup. Declarada:0,35 Superficie Resolver:0,35
Ref:6815750 Recinto:04-083-010-00099-00001 Cultivo:104010 ALMENDROS-DESMAYO ROJO Secano Sup. Declarada:1,41 Superficie Resolver:1,41
Ref:-1098040 Recinto:04-083-010-00102-00001 Cultivo:104020 ALMENDROS-GUARA Secano Sup. Declarada:0,8 Superficie Resolver:0,8

(1) Superficie declarada admisible ajustada con la superficie comprometida.
(2) Factor de penalización valorando el alcance para el tipo de compromiso.

Puede verificar la integridad de una copia de este documento mediante la lectura del código QR adjunto o mediante el acceso a la dirección <https://ws050.juntadeandalucia.es/verificarFirma> indicando el código de VERIFICACIÓN

FIRMADO POR

RAQUEL MARIA ESPIN CRESPO

17/12/2024

VERIFICACIÓN

Pk2jm6UYDU9J72AMTZUYRN3GET48NG

PÁG. 133/9349



**APELLIDOS Y NOMBRE / RAZÓN SOCIAL**

CRUZ VARGAS SILVIA MARIA

NIF

***6909*

EXPEDIENTE

1274359

ANUALIDAD DE PAGO

1ª

IMPORTES POR ANUALIDAD

	2023	2024	2025	2026	2027
IMPORTE MÁXIMO SUBVENCIONABLE	18.141,00 €	18.141,00 €	15.117,00 €	15.117,00 €	15.117,00 €
IMPORTE MEDIO DE TRANSFERENCIA (€/ha)	137,45 €	137,45 €	114,54 €	114,54 €	114,54 €

RESUMEN DE UNIDADES

Cód	GRUPO DE PAGO	Sup. Dec. Admisible (ha)	Sup. Comprometida (ha)	Sup. ajustada compromiso (1) (ha)	% sobredec.	Sup. Resuelta (ha)	Importe Declarado	Importe Topado	Importe Resuelto	Importe tras sobredec.
416	HERBÁCEOS	119,11		100,00	0,00	100,00	18.141,00	18.141,00	18.141,00	18.141,00
424	HERBÁCEOS NO ELEGIBLES	32,16		31,98	0,00	31,98	0,00	0,00	0,00	0,00
TOTAL		151,27	131,98	131,98		131,98	18.141,00	18.141,00	18.141,00	18.141,00

APLICACIÓN DE REDUCCIONES Y PENALIZACIONES

GRUPO DE PAGO	Importe Calculado	Importe prereduc.	Criterios de subvencionabilidad y compromisos	Presentación tardía	Omisión declaración	Condicionabilidad	IMPORTE (Euros) RESUELTO
HERBÁCEOS	18.141,00	18.141,00	0,00	0,00	0,00	0,00	18.141,00
HERBÁCEOS NO ELEGIBLES	0,00	0,00	0,00	0,00	0,00	0,00	0,00
TOTAL	18.141,00	18.141,00					18.141,00

RESUMEN DE PAGOS

	RESUELTO	FEADER	MAPA	CAPADR
HERBÁCEOS - Pago realizado	18.141,00 €	15.419,85 €	1.779,63 €	941,52 €

(1) Superficie declarada admisible ajustada con la superficie comprometida.
 (2) Factor de penalización valorando el alcance para el tipo de compromiso.

Puede verificar la integridad de una copia de este documento mediante la lectura del código QR adjunto o mediante el acceso a la dirección <https://ws050.juntadeandalucia.es/verificarFirma> indicando el código de VERIFICACIÓN

FIRMADO POR

RAQUEL MARIA ESPIN CRESPO

17/12/2024

VERIFICACIÓN

Pk2jm6UYDU9J72AMTZUYRN3GET48NG

PÁG. 134/9349





RECINTOS RESUELTOS

REF.	REFERENCIA SIGPAC	CULTIVO DESCRIPCIÓN CULTIVO	S/R G.PAGO	PEND. MEDIA (%)	SUP. DEC. ADMISIBLE (ha)	SUP. COMPROM. (ha)	SUP. AJUSTADA COMPR.(1) (ha)	SUP. CONV. SIGPAC (ha)	SUP. CERTIF. (ha)	SUP. CAMPO (ha)	SUP. CAMPO DEJER.CULT. DECLARADO (ha)	SUP. DEC. REDUCIDA (ha)	SUP. RESUELTA (ha)
-927978	04-066-237-00019-001	8000 AVENA-SIN VARIEDAD	S	416	3,30	1,33	1,33	1,33	4,83			1,33	1,33
-927643	04-066-241-00005-003	5000 CEBADA-SIN VARIEDAD	S	416	12,00	0,50	0,50	0,50	0,50			0,50	0,50
-927633	04-066-237-00025-014	5000 CEBADA-SIN VARIEDAD	S	416	13,30	0,02	0,02	0,02	0,02			0,02	0,02
-927632	04-066-237-00025-013	5000 CEBADA-SIN VARIEDAD	S	416	37,70	0,04	0,04	0,04	0,04			0,04	0,04
-796668	04-066-241-00035-008	8000 AVENA-SIN VARIEDAD	S	416	2,90	0,58	0,58	0,58	2,24			0,58	0,58
-520518	04-066-238-00042-002	7000 SORGO-SIN VARIEDAD	S	416	4,50	1,83	1,83	1,83	1,88			1,83	1,83
5080039	04-066-154-00018-002	7000 SORGO-SIN VARIEDAD	S	416	5,30	0,14	0,14	0,14	0,14			0,14	0,14
5080069	04-066-154-00018-002	7000 SORGO-SIN VARIEDAD	S	416	5,30	0,14	0,14	0,14	0,14			0,14	0,14
6913132	04-066-241-00029-001	5000 CEBADA-SIN VARIEDAD	S	416	6,00	4,77	4,77	4,77	4,77			4,77	4,77
6913209	04-066-241-00048-003	5000 CEBADA-SIN VARIEDAD	S	416	11,90	2,91	2,91	2,91	2,91			2,91	2,91
6913228	04-066-241-00048-025	5000 CEBADA-SIN VARIEDAD	S	416	12,50	6,17	6,17	6,17	6,17			6,17	6,17
1700000007076805	04-066-241-00004-003	5000 CEBADA-SIN VARIEDAD	S	416	6,00	2,90	2,90	2,90	2,90			2,90	2,90
1700000007076806	04-066-236-00079-001	5000 CEBADA-SIN VARIEDAD	S	416	5,50	0,06	0,06	0,06	0,06			0,06	0,06
1700000007076807	04-066-236-00072-001	5000 CEBADA-SIN VARIEDAD	S	416	6,70	0,18	0,18	0,18	0,18			0,18	0,18
1700000007076810	04-066-237-00023-001	5000 CEBADA-SIN VARIEDAD	S	416	8,00	4,03	4,03	4,03	4,03			4,03	4,03
1700000007076811	04-066-237-00018-007	8000 AVENA-SIN VARIEDAD	S	416	4,70	0,19	0,19	0,19	0,19			0,19	0,19
1700000007076812	04-066-236-00078-001	5000 CEBADA-SIN VARIEDAD	S	416	5,20	0,13	0,13	0,13	0,13			0,13	0,13
1700000007076813	04-066-236-00028-001	5000 CEBADA-SIN VARIEDAD	S	416	5,90	0,47	0,47	0,47	0,47			0,47	0,47
1700000007076817	04-066-238-00041-001	8000 AVENA-SIN VARIEDAD	S	416	3,60	1,64	1,64	1,64	1,64			1,64	1,64
1700000007076824	04-066-238-00039-001	8000 AVENA-SIN VARIEDAD	S	416	3,90	0,83	0,83	0,83	0,83			0,83	0,83
1700000007076831	04-066-238-00027-001	8000 AVENA-SIN VARIEDAD	S	416	12,00	3,34	3,34	3,34	5,28			3,34	3,34
1700000007076832	04-066-236-00064-004	5000 CEBADA-SIN VARIEDAD	S	416	6,40	0,43	0,43	0,43	0,43			0,43	0,43
1700000007076833	04-066-237-00066-001	8000 AVENA-SIN VARIEDAD	R	416	4,30	1,84	1,79	1,79	1,84			1,79	1,79
1700000007076834	04-066-241-00032-001	8000 AVENA-SIN VARIEDAD	S	416	1,90	1,22	1,22	1,22	1,22			1,22	1,22
1700000007076835	04-066-241-00027-001	8000 AVENA-SIN VARIEDAD	S	416	2,30	2,70	2,70	2,70	2,70			2,70	2,70
1700000007076838	04-066-237-00025-010	5000 CEBADA-SIN VARIEDAD	S	416	8,10	9,15	9,15	9,15	12,04			9,15	9,15
1700000007076851	04-066-238-00049-001	8000 AVENA-SIN VARIEDAD	S	416	4,20	0,58	0,58	0,58	0,58			0,58	0,58
1700000007076858	04-066-241-00028-001	8000 AVENA-SIN VARIEDAD	S	416	4,30	2,87	2,87	2,87	2,87			2,87	2,87
1700000007076894	04-066-238-00048-002	8000 AVENA-SIN VARIEDAD	S	416	3,90	0,41	0,41	0,41	0,41			0,41	0,41
1700000007076928	04-066-242-00015-003	5000 CEBADA-SIN VARIEDAD	S	416	8,80	4,85	4,85	4,85	4,85			4,85	4,85
1700000007076930	04-066-242-00016-002	5000 CEBADA-SIN VARIEDAD	S	416	10,50	6,06	6,06	6,06	6,06			6,06	6,06
1700000007076931	04-066-242-00020-002	5000 CEBADA-SIN VARIEDAD	S	416	6,90	2,44	2,44	2,44	2,44			2,44	2,44
1700000007076934	04-066-242-00007-002	5000 CEBADA-SIN VARIEDAD	S	416	7,80	3,37	3,37	3,37	3,37			3,37	3,37
1700000007076936	04-066-242-00010-002	5000 CEBADA-SIN VARIEDAD	S	416	11,00	2,97	2,97	2,97	2,97			2,97	2,97
1700000007076937	04-066-242-00010-006	5000 CEBADA-SIN VARIEDAD	S	416	8,10	2,85	2,85	2,85	2,85			2,85	2,85
1700000007076938	04-066-241-00005-001	5000 CEBADA-SIN VARIEDAD	S	416	11,10	1,29	1,29	1,29	1,29			1,29	1,29
1700000007076945	04-066-236-00032-001	5000 CEBADA-SIN VARIEDAD	S	416	11,20	1,17	1,17	1,17	1,17			1,17	1,17
1700000007076946	04-066-236-00061-004	5000 CEBADA-SIN VARIEDAD	S	416	8,40	5,24	5,18	5,18	5,29			5,18	5,18
1700000007076947	04-066-236-00033-004	5000 CEBADA-SIN VARIEDAD	S	416	4,80	4,71	4,71	4,71	4,71			4,71	4,71
1700000007076954	04-066-236-00063-004	5000 CEBADA-SIN VARIEDAD	S	416	5,90	0,18	0,18	0,18	0,18			0,18	0,18
1700000007076955	04-066-236-00031-001	5000 CEBADA-SIN VARIEDAD	S	416	11,60	1,99	1,99	1,99	1,99			1,99	1,99
1700000007076957	04-066-242-00010-053	5000 CEBADA-SIN VARIEDAD	S	416	7,20	0,53	0,53	0,53	0,53			0,53	0,53
1700000007076960	04-066-238-00042-002	8000 AVENA-SIN VARIEDAD	S	416	4,50	1,28	1,20	1,20	1,23			1,20	1,20
1700000007076980	04-066-238-00025-001	8000 AVENA-SIN VARIEDAD	R	416	3,70	1,37	1,37	1,37	1,37			1,37	1,37
1700000007076982	04-066-241-00036-001	8000 AVENA-SIN VARIEDAD	S	416	4,50	3,70	3,70	3,70	3,73			3,70	3,70
1700000007076983	04-066-241-00048-007	8000 AVENA-SIN VARIEDAD	S	416	3,50	5,49	5,49	5,49	5,49			5,49	5,49
1700000007076984	04-066-241-00029-001	8000 AVENA-SIN VARIEDAD	S	416	6,00	6,34	6,34	6,34	6,34			6,34	6,34
1700000007076997	04-066-242-00005-001	5000 CEBADA-SIN VARIEDAD	S	416	6,60	2,49	2,49	2,49	2,49			2,49	2,49
1700000007076998	04-066-242-00006-001	5000 CEBADA-SIN VARIEDAD	S	416	7,60	4,60	4,60	4,60	4,60			4,60	4,60
1700000007077000	04-066-237-00022-001	5000 CEBADA-SIN VARIEDAD	S	416	3,00	2,12	2,12	2,12	2,12			2,12	2,12
1700000007077014	04-066-237-00010-003	8000 AVENA-SIN VARIEDAD	R	416	3,20	1,43	1,43	1,43	1,43			1,43	1,43
1700000007077015	04-066-237-00034-001	8000 AVENA-SIN VARIEDAD	R	416	4,50	0,04	0,04	0,04	0,04			0,04	0,04
1700000007077017	04-066-237-00010-004	8000 AVENA-SIN VARIEDAD	S	416	3,00	0,78	0,78	0,78	0,78			0,78	0,78
1700000007077020	04-066-155-00056-002	8000 AVENA-SIN VARIEDAD	R	416	3,80	0,14	0,14	0,14	0,14			0,14	0,14
1700000007077022	04-066-241-09001-003	5000 CEBADA-SIN VARIEDAD	S	416	6,50	0,03	0,03	0,03	0,03			0,03	0,03
1700000007077023	04-066-242-09001-002	5000 CEBADA-SIN VARIEDAD	S	416	7,00	0,01	0,01	0,01	0,01			0,01	0,01
1700000007077024	04-066-237-00006-005	8000 AVENA-SIN VARIEDAD	R	416	9,80	0,24	0,24	0,24	0,24			0,24	0,24
-520015	04-066-154-00017-001	20000 BARBECHO TRADICIONAL-SIN VARIEDAD	S	424	4,20	10,38	10,38	10,38	13,48			10,38	10,38
1700000007076803	04-066-154-00016-001	20000 BARBECHO TRADICIONAL-SIN VARIEDAD	S	424	3,40	0,42	0,42	0,42	0,42			0,42	0,42
1700000007076808	04-066-154-00018-002	20000 BARBECHO TRADICIONAL-SIN VARIEDAD	S	424	5,30	0,40	0,40	0,40	0,40			0,40	0,40
1700000007076815	04-066-154-00015-005	20000 BARBECHO TRADICIONAL-SIN VARIEDAD	S	424	4,90	2,63	2,63	2,63	2,63			2,63	2,63
1700000007076822	04-066-154-00036-001	20000 BARBECHO TRADICIONAL-SIN VARIEDAD	S	424	8,30	5,21	5,05	5,05	5,21			5,05	5,05
1700000007076859	04-066-154-00034-002	20000 BARBECHO TRADICIONAL-SIN VARIEDAD	S	424	10,30	5,12	5,12	5,12	5,12			5,12	5,12
1700000007076992	04-066-154-00024-001	20000 BARBECHO TRADICIONAL-SIN VARIEDAD	S	424	4,70	0,82	0,82	0,82	0,82			0,82	0,82
1700000007076995	04-066-154-00023-001	20000 BARBECHO TRADICIONAL-SIN VARIEDAD	S	424	3,60	2,28	2,28	2,28	2,28			2,28	2,28
1700000007077009	04-066-154-00007-003	20000 BARBECHO TRADICIONAL-SIN VARIEDAD	S	424	4,10	0,31	0,31	0,31	0,31			0,31	0,31
1700000007077010	04-066-154-00007-001	20000 BARBECHO TRADICIONAL-SIN VARIEDAD	S	424	5,00	0,55	0,55	0,55	0,55			0,55	0,55
1700000007077011	04-066-154-00010-001	20000 BARBECHO TRADICIONAL-SIN VARIEDAD	S	424	5,90	0,15	0,15	0,15	0,15			0,15	0,15
1700000007077012	04-066-154-00009-001	20000 BARBECHO TRADICIONAL-SIN VARIEDAD	S	424	3,90	0,16	0,16	0,16	0,16			0,16	0,16
1700000007077013	04-066-154-00011-001	20000 BARBECHO TRADICIONAL-SIN VARIEDAD	S	424	5,80	0,42	0,42	0,42	0,42			0,42	0,42
1700000007077019	04-066-154-00008-001	20000 BARBECHO TRADICIONAL-SIN VARIEDAD	S	424	6,70	3,29	3,29	3,29	3,29			3,29	3,29

(1) Superficie declarada admisible ajustada con la superficie comprometida.
(2) Factor de penalización valorando el alcance para el tipo de compromiso.

Puede verificar la integridad de una copia de este documento mediante la lectura del código QR adjunto o mediante el acceso a la dirección <https://ws050.juntadeandalucia.es/verificarFirma> indicando el código de VERIFICACIÓN

FIRMADO POR

RAQUEL MARIA ESPIN CRESPO

17/12/2024

VERIFICACIÓN

Pk2jm6UYDU9J72AMTZUYRN3GET48NG

PÁG. 135/9349



**INCIDENCIAS****INCIDENCIA DESCRIPCIÓN**

3790	Recinto declarado inactivo Ref:6913235 Recinto:04-066-241-00010-00002 Cultivo: - Ref:6913196 Recinto:04-066-241-00012-00002 Cultivo: - Ref:6913210 Recinto:04-066-241-00015-00003 Cultivo: - Ref:6913180 Recinto:04-066-241-00015-00004 Cultivo: -
4272	Verifica que las líneas de declaración de las Solicitudes Únicas no tienen solapes con la capa de Retroactividad Gráfica (ambas de la misma campaña) a nivel de expediente/línea de declaración gráfica de la solicitud. Ref:1700000007076815 Recinto:04-066-154-00015-00005 Cultivo: - Agregado de la referencia del recinto.:0 Zona de la referencia del recinto.:0 Superficie solapada.:0,02 Id. Incid.:101028933 Ref:1700000007076822 Recinto:04-066-154-00036-00001 Cultivo: - Agregado de la referencia del recinto.:0 Zona de la referencia del recinto.:0 Superficie solapada.:0,16 Id. Incid.:101028934 Ref:1700000007076968 Recinto:04-066-154-00047-00002 Cultivo: - Agregado de la referencia del recinto.:0 Zona de la referencia del recinto.:0 Superficie solapada.:0,03 Id. Incid.:101028943 Ref:1700000007076946 Recinto:04-066-236-00061-00004 Cultivo: - Agregado de la referencia del recinto.:0 Zona de la referencia del recinto.:0 Superficie solapada.:0,06 Id. Incid.:101028938 Ref:1700000007076950 Recinto:04-066-236-00062-00004 Cultivo: - Agregado de la referencia del recinto.:0 Zona de la referencia del recinto.:0 Superficie solapada.:0,07 Id. Incid.:101028939 Ref:1700000007076953 Recinto:04-066-236-00062-00008 Cultivo: - Agregado de la referencia del recinto.:0 Zona de la referencia del recinto.:0 Superficie solapada.:0,1 Id. Incid.:101028941 Ref:1700000007076952 Recinto:04-066-236-00062-00009 Cultivo: - Agregado de la referencia del recinto.:0 Zona de la referencia del recinto.:0 Superficie solapada.:0,05 Id. Incid.:101028940 Ref:1700000007076833 Recinto:04-066-237-00006-00001 Cultivo: - Agregado de la referencia del recinto.:0 Zona de la referencia del recinto.:0 Superficie solapada.:0,05 Id. Incid.:101028935 Ref:5331719 Recinto:04-066-237-00019-00001 Cultivo: - Agregado de la referencia del recinto.:0 Zona de la referencia del recinto.:0 Superficie solapada.:0,03 Id. Incid.:101028932 Ref:1700000007077001 Recinto:04-066-237-00021-00001 Cultivo: - Agregado de la referencia del recinto.:0 Zona de la referencia del recinto.:0 Superficie solapada.:0,12 Id. Incid.:101028945 Ref:1700000007076839 Recinto:04-066-237-00024-00001 Cultivo: - Agregado de la referencia del recinto.:0 Zona de la referencia del recinto.:0 Superficie solapada.:0,11 Id. Incid.:101028936 Ref:1700000007076843 Recinto:04-066-237-00027-00002 Cultivo: - Agregado de la referencia del recinto.:0 Zona de la referencia del recinto.:0 Superficie solapada.:0,06 Id. Incid.:101028937 Ref:1700000007076960 Recinto:04-066-238-00042-00002 Cultivo: - Agregado de la referencia del recinto.:0 Zona de la referencia del recinto.:0 Superficie solapada.:0,08 Id. Incid.:101028942 Ref:1700000007077005 Recinto:04-066-241-00044-00007 Cultivo: - Agregado de la referencia del recinto.:0 Zona de la referencia del recinto.:0 Superficie solapada.:0,09 Id. Incid.:101028946 Ref:1700000007076996 Recinto:04-066-242-00002-00006 Cultivo: - Agregado de la referencia del recinto.:0 Zona de la referencia del recinto.:0 Superficie solapada.:0,07 Id. Incid.:101028944
8227	Línea de declaración monitorizada en la que no ha habido respuesta por parte del productor y, por tanto, sin Juicio Experto de campo. Ref:1700000007076847 Recinto:04-066-236-00079-00004 Cultivo:113000 OTROS FRUTALES-SIN VARIEDAD
100400	Recinto con cultivo, variedad, régimen de explotación o uso Siggac no compatible con la operación solicitada (Anexo IV.I Cultivos y variedades elegibles para las Intervenciones. Orden de 28 de marzo de 2023). Ref:-927636 Recinto:04-066-238-00029-00008 Cultivo:107005 ALBARICOQUEROS-TARONJAL Secano Uso:FY Ref:-927649 Recinto:04-066-241-00035-00010 Cultivo:63000 PASTOS DE MENOS DE 5 AÑOS-SIN VARIEDAD Secano Uso:TH
100411	Recinto no admisible por no estar asociado en SIGGAN a una explotación ganadera (Artículo 10 de la Orden de 28 de marzo de 2023). Ref:1700000007076893 Recinto:04-066-153-00064-00002 Cultivo:62000 PASTOS PERMANENTES DE 5 O MAS AÑOS-SIN VARIEDAD Secano Ref:1700000007076816 Recinto:04-066-153-00066-00002 Cultivo:62000 PASTOS PERMANENTES DE 5 O MAS AÑOS-SIN VARIEDAD Secano Ref:1700000007076975 Recinto:04-066-153-00067-00001 Cultivo:62000 PASTOS PERMANENTES DE 5 O MAS AÑOS-SIN VARIEDAD Secano Ref:1700000007076966 Recinto:04-066-154-00007-00002 Cultivo:62000 PASTOS PERMANENTES DE 5 O MAS AÑOS-SIN VARIEDAD Secano Ref:1700000007076852 Recinto:04-066-154-00007-00004 Cultivo:63000 PASTOS DE MENOS DE 5 AÑOS-SIN VARIEDAD Secano Ref:-927618 Recinto:04-066-154-00007-00005 Cultivo:62000 PASTOS PERMANENTES DE 5 O MAS AÑOS-SIN VARIEDAD Secano Ref:-927619 Recinto:04-066-154-00007-00006 Cultivo:62000 PASTOS PERMANENTES DE 5 O MAS AÑOS-SIN VARIEDAD Secano Ref:1700000007076828 Recinto:04-066-154-00008-00002 Cultivo:62000 PASTOS PERMANENTES DE 5 O MAS AÑOS-SIN VARIEDAD Secano Ref:-927620 Recinto:04-066-154-00015-00007 Cultivo:62000 PASTOS PERMANENTES DE 5 O MAS AÑOS-SIN VARIEDAD Secano Ref:-520019 Recinto:04-066-154-00017-00001 Cultivo:63000 PASTOS DE MENOS DE 5 AÑOS-SIN VARIEDAD Secano Ref:1700000007076802 Recinto:04-066-154-00017-00002 Cultivo:63000 PASTOS DE MENOS DE 5 AÑOS-SIN VARIEDAD Secano Ref:-154606 Recinto:04-066-154-00017-00005 Cultivo:62000 PASTOS PERMANENTES DE 5 O MAS AÑOS-SIN VARIEDAD Secano Ref:1700000007076809 Recinto:04-066-154-00019-00001 Cultivo:63000 PASTOS DE MENOS DE 5 AÑOS-SIN VARIEDAD Secano Ref:1700000007076994 Recinto:04-066-154-00021-00001 Cultivo:63000 PASTOS DE MENOS DE 5 AÑOS-SIN VARIEDAD Secano

(1) Superficie declarada admisible ajustada con la superficie comprometida.
(2) Factor de penalización valorando el alcance para el tipo de compromiso.

Puede verificar la integridad de una copia de este documento mediante la lectura del código QR adjunto o mediante el acceso a la dirección <https://ws050.juntadeandalucia.es/verificarFirma> indicando el código de VERIFICACIÓN

FIRMADO POR	RAQUEL MARIA ESPIN CRESPO	17/12/2024	
VERIFICACIÓN	Pk2jm6UYDU9J72AMTZUYRN3GET48NG	PÁG. 136/9349	

**INCIDENCIAS****INCIDENCIA DESCRIPCIÓN**

Ref:-927621 Recinto:04-066-154-00021-00003 Cultivo:62000 PASTOS PERMANENTES DE 5 O MAS AÑOS-SIN VARIEDAD Secano

Ref:-927622 Recinto:04-066-154-00021-00004 Cultivo:62000 PASTOS PERMANENTES DE 5 O MAS AÑOS-SIN VARIEDAD Secano

Ref:1700000007076972 Recinto:04-066-154-00023-00002 Cultivo:62000 PASTOS PERMANENTES DE 5 O MAS AÑOS-SIN VARIEDAD Secano

Ref:1700000007076971 Recinto:04-066-154-00024-00002 Cultivo:62000 PASTOS PERMANENTES DE 5 O MAS AÑOS-SIN VARIEDAD Secano

Ref:1700000007076827 Recinto:04-066-154-00029-00002 Cultivo:62000 PASTOS PERMANENTES DE 5 O MAS AÑOS-SIN VARIEDAD Secano

Ref:1700000007076990 Recinto:04-066-154-00030-00002 Cultivo:62000 PASTOS PERMANENTES DE 5 O MAS AÑOS-SIN VARIEDAD Secano

Ref:1700000007076977 Recinto:04-066-154-00030-00004 Cultivo:62000 PASTOS PERMANENTES DE 5 O MAS AÑOS-SIN VARIEDAD Secano

Ref:1700000007076962 Recinto:04-066-154-00034-00001 Cultivo:62000 PASTOS PERMANENTES DE 5 O MAS AÑOS-SIN VARIEDAD Secano

Ref:-927623 Recinto:04-066-154-00036-00006 Cultivo:62000 PASTOS PERMANENTES DE 5 O MAS AÑOS-SIN VARIEDAD Secano

Ref:1700000007076860 Recinto:04-066-154-00038-00001 Cultivo:62000 PASTOS PERMANENTES DE 5 O MAS AÑOS-SIN VARIEDAD Secano

Ref:1700000007076967 Recinto:04-066-154-00047-00001 Cultivo:62000 PASTOS PERMANENTES DE 5 O MAS AÑOS-SIN VARIEDAD Secano

Ref:1700000007076968 Recinto:04-066-154-00047-00002 Cultivo:62000 PASTOS PERMANENTES DE 5 O MAS AÑOS-SIN VARIEDAD Secano

Ref:1700000007076993 Recinto:04-066-154-00049-00001 Cultivo:63000 PASTOS DE MENOS DE 5 AÑOS-SIN VARIEDAD Secano

Ref:-757693 Recinto:04-066-155-00037-00001 Cultivo:62000 PASTOS PERMANENTES DE 5 O MAS AÑOS-SIN VARIEDAD Secano

Ref:1700000007076855 Recinto:04-066-155-00040-00003 Cultivo:62000 PASTOS PERMANENTES DE 5 O MAS AÑOS-SIN VARIEDAD Secano

Ref:1700000007077007 Recinto:04-066-155-00044-00002 Cultivo:63000 PASTOS DE MENOS DE 5 AÑOS-SIN VARIEDAD Secano

Ref:1700000007076864 Recinto:04-066-155-00044-00003 Cultivo:62000 PASTOS PERMANENTES DE 5 O MAS AÑOS-SIN VARIEDAD Secano

Ref:1700000007076856 Recinto:04-066-155-00056-00001 Cultivo:62000 PASTOS PERMANENTES DE 5 O MAS AÑOS-SIN VARIEDAD Secano

Ref:1700000007076956 Recinto:04-066-236-00031-00002 Cultivo:62000 PASTOS PERMANENTES DE 5 O MAS AÑOS-SIN VARIEDAD Secano

Ref:-927626 Recinto:04-066-236-00031-00003 Cultivo:62000 PASTOS PERMANENTES DE 5 O MAS AÑOS-SIN VARIEDAD Secano

Ref:1700000007076944 Recinto:04-066-236-00032-00002 Cultivo:62000 PASTOS PERMANENTES DE 5 O MAS AÑOS-SIN VARIEDAD Secano

Ref:1700000007076849 Recinto:04-066-236-00034-00002 Cultivo:63000 PASTOS DE MENOS DE 5 AÑOS-SIN VARIEDAD Secano

Ref:1700000007076826 Recinto:04-066-236-00034-00003 Cultivo:62000 PASTOS PERMANENTES DE 5 O MAS AÑOS-SIN VARIEDAD Secano

Ref:-927627 Recinto:04-066-236-00061-00004 Cultivo:63000 PASTOS DE MENOS DE 5 AÑOS-SIN VARIEDAD Secano

Ref:1700000007076948 Recinto:04-066-236-00061-00006 Cultivo:62000 PASTOS PERMANENTES DE 5 O MAS AÑOS-SIN VARIEDAD Secano

Ref:1700000007076951 Recinto:04-066-236-00061-00007 Cultivo:62000 PASTOS PERMANENTES DE 5 O MAS AÑOS-SIN VARIEDAD Secano

Ref:1700000007076823 Recinto:04-066-236-00062-00002 Cultivo:62000 PASTOS PERMANENTES DE 5 O MAS AÑOS-SIN VARIEDAD Secano

Ref:1700000007076950 Recinto:04-066-236-00062-00004 Cultivo:62000 PASTOS PERMANENTES DE 5 O MAS AÑOS-SIN VARIEDAD Secano

Ref:1700000007076953 Recinto:04-066-236-00062-00008 Cultivo:63000 PASTOS DE MENOS DE 5 AÑOS-SIN VARIEDAD Secano

Ref:1700000007076952 Recinto:04-066-236-00062-00009 Cultivo:63000 PASTOS DE MENOS DE 5 AÑOS-SIN VARIEDAD Secano

Ref:1700000007076814 Recinto:04-066-236-00080-00002 Cultivo:63000 PASTOS DE MENOS DE 5 AÑOS-SIN VARIEDAD Secano

Ref:1700000007077018 Recinto:04-066-237-00007-00001 Cultivo:63000 PASTOS DE MENOS DE 5 AÑOS-SIN VARIEDAD Secano

Ref:-927628 Recinto:04-066-237-00010-00008 Cultivo:62000 PASTOS PERMANENTES DE 5 O MAS AÑOS-SIN VARIEDAD Secano

Ref:1700000007076941 Recinto:04-066-237-00019-00001 Cultivo:63000 PASTOS DE MENOS DE 5 AÑOS-SIN VARIEDAD Secano

Ref:5331719 Recinto:04-066-237-00019-00001 Cultivo:63000 PASTOS DE MENOS DE 5 AÑOS-SIN VARIEDAD Secano

Ref:1700000007077001 Recinto:04-066-237-00021-00001 Cultivo:63000 PASTOS DE MENOS DE 5 AÑOS-SIN VARIEDAD Secano

Ref:-927629 Recinto:04-066-237-00021-00003 Cultivo:62000 PASTOS PERMANENTES DE 5 O MAS AÑOS-SIN VARIEDAD Secano

Ref:1700000007076839 Recinto:04-066-237-00024-00001 Cultivo:63000 PASTOS DE MENOS DE 5 AÑOS-SIN VARIEDAD Secano

Ref:1700000007076942 Recinto:04-066-237-00025-00005 Cultivo:62000 PASTOS PERMANENTES DE 5 O MAS AÑOS-SIN VARIEDAD Secano

Ref:1700000007076836 Recinto:04-066-237-00025-00006 Cultivo:62000 PASTOS PERMANENTES DE 5 O MAS AÑOS-SIN VARIEDAD Secano

Ref:1700000007076837 Recinto:04-066-237-00025-00007 Cultivo:62000 PASTOS PERMANENTES DE 5 O MAS AÑOS-SIN VARIEDAD Secano

Ref:-520052 Recinto:04-066-237-00025-00010 Cultivo:63000 PASTOS DE MENOS DE 5 AÑOS-SIN VARIEDAD Secano

(1) Superficie declarada admisible ajustada con la superficie comprometida.
 (2) Factor de penalización valorando el alcance para el tipo de compromiso.

Puede verificar la integridad de una copia de este documento mediante la lectura del código QR adjunto o mediante el acceso a la dirección <https://ws050.juntadeandalucia.es/verificarFirma> indicando el código de VERIFICACIÓN

FIRMADO POR	RAQUEL MARIA ESPIN CRESPO	17/12/2024	
VERIFICACIÓN	Pk2jm6UYDU9J72AMTZUYRN3GET48NG	PÁG. 137/9349	

**INCIDENCIAS****INCIDENCIA DESCRIPCIÓN**

Ref:170000007076843 Recinto:04-066-237-00027-00002 Cultivo:63000 PASTOS DE MENOS DE 5 AÑOS-SIN VARIEDAD Secano

Ref:170000007076842 Recinto:04-066-237-00027-00003 Cultivo:62000 PASTOS PERMANENTES DE 5 O MAS AÑOS-SIN VARIEDAD Secano

Ref:170000007076841 Recinto:04-066-237-00027-00004 Cultivo:62000 PASTOS PERMANENTES DE 5 O MAS AÑOS-SIN VARIEDAD Secano

Ref:170000007076970 Recinto:04-066-237-00027-00005 Cultivo:62000 PASTOS PERMANENTES DE 5 O MAS AÑOS-SIN VARIEDAD Secano

Ref:170000007076840 Recinto:04-066-237-00027-00013 Cultivo:63000 PASTOS DE MENOS DE 5 AÑOS-SIN VARIEDAD Secano

Ref:170000007077016 Recinto:04-066-237-00033-00004 Cultivo:63000 PASTOS DE MENOS DE 5 AÑOS-SIN VARIEDAD Secano

Ref:170000007076943 Recinto:04-066-238-00019-00001 Cultivo:62000 PASTOS PERMANENTES DE 5 O MAS AÑOS-SIN VARIEDAD Secano

Ref:170000007076818 Recinto:04-066-238-00020-00001 Cultivo:63000 PASTOS DE MENOS DE 5 AÑOS-SIN VARIEDAD Secano

Ref:170000007076820 Recinto:04-066-238-00021-00001 Cultivo:63000 PASTOS DE MENOS DE 5 AÑOS-SIN VARIEDAD Secano

Ref:170000007076985 Recinto:04-066-238-00022-00001 Cultivo:62000 PASTOS PERMANENTES DE 5 O MAS AÑOS-SIN VARIEDAD Secano

Ref:170000007076821 Recinto:04-066-238-00022-00002 Cultivo:63000 PASTOS DE MENOS DE 5 AÑOS-SIN VARIEDAD Secano

Ref:170000007076830 Recinto:04-066-238-00023-00002 Cultivo:63000 PASTOS DE MENOS DE 5 AÑOS-SIN VARIEDAD Secano

Ref:-927634 Recinto:04-066-238-00023-00005 Cultivo:62000 PASTOS PERMANENTES DE 5 O MAS AÑOS-SIN VARIEDAD Secano

Ref:-927635 Recinto:04-066-238-00023-00006 Cultivo:62000 PASTOS PERMANENTES DE 5 O MAS AÑOS-SIN VARIEDAD Secano

Ref:5480931 Recinto:04-066-238-00027-00001 Cultivo:63000 PASTOS DE MENOS DE 5 AÑOS-SIN VARIEDAD Secano

Ref:170000007076850 Recinto:04-066-238-00038-00002 Cultivo:63000 PASTOS DE MENOS DE 5 AÑOS-SIN VARIEDAD Secano

Ref:-927637 Recinto:04-066-238-00039-00002 Cultivo:62000 PASTOS PERMANENTES DE 5 O MAS AÑOS-SIN VARIEDAD Secano

Ref:-927638 Recinto:04-066-238-00039-00003 Cultivo:62000 PASTOS PERMANENTES DE 5 O MAS AÑOS-SIN VARIEDAD Secano

Ref:170000007076862 Recinto:04-066-238-00043-00001 Cultivo:63000 PASTOS DE MENOS DE 5 AÑOS-SIN VARIEDAD Secano

Ref:-927639 Recinto:04-066-238-00043-00003 Cultivo:62000 PASTOS PERMANENTES DE 5 O MAS AÑOS-SIN VARIEDAD Secano

Ref:170000007076863 Recinto:04-066-238-00044-00002 Cultivo:63000 PASTOS DE MENOS DE 5 AÑOS-SIN VARIEDAD Secano

Ref:170000007076939 Recinto:04-066-238-00048-00003 Cultivo:63000 PASTOS DE MENOS DE 5 AÑOS-SIN VARIEDAD Secano

Ref:-927640 Recinto:04-066-241-00004-00004 Cultivo:62000 PASTOS PERMANENTES DE 5 O MAS AÑOS-SIN VARIEDAD Secano

Ref:-927641 Recinto:04-066-241-00004-00005 Cultivo:62000 PASTOS PERMANENTES DE 5 O MAS AÑOS-SIN VARIEDAD Secano

Ref:-927642 Recinto:04-066-241-00005-00002 Cultivo:62000 PASTOS PERMANENTES DE 5 O MAS AÑOS-SIN VARIEDAD Secano

Ref:-927644 Recinto:04-066-241-00005-00004 Cultivo:62000 PASTOS PERMANENTES DE 5 O MAS AÑOS-SIN VARIEDAD Secano

Ref:-927645 Recinto:04-066-241-00005-00005 Cultivo:62000 PASTOS PERMANENTES DE 5 O MAS AÑOS-SIN VARIEDAD Secano

Ref:170000007076963 Recinto:04-066-241-00021-00002 Cultivo:62000 PASTOS PERMANENTES DE 5 O MAS AÑOS-SIN VARIEDAD Secano

Ref:170000007076888 Recinto:04-066-241-00021-00003 Cultivo:63000 PASTOS DE MENOS DE 5 AÑOS-SIN VARIEDAD Secano

Ref:170000007076987 Recinto:04-066-241-00023-00001 Cultivo:62000 PASTOS PERMANENTES DE 5 O MAS AÑOS-SIN VARIEDAD Secano

Ref:-927646 Recinto:04-066-241-00028-00002 Cultivo:62000 PASTOS PERMANENTES DE 5 O MAS AÑOS-SIN VARIEDAD Secano

Ref:-927647 Recinto:04-066-241-00032-00002 Cultivo:62000 PASTOS PERMANENTES DE 5 O MAS AÑOS-SIN VARIEDAD Secano

Ref:170000007076933 Recinto:04-066-241-00035-00001 Cultivo:62000 PASTOS PERMANENTES DE 5 O MAS AÑOS-SIN VARIEDAD Secano

Ref:170000007076986 Recinto:04-066-241-00035-00006 Cultivo:62000 PASTOS PERMANENTES DE 5 O MAS AÑOS-SIN VARIEDAD Secano

Ref:170000007076804 Recinto:04-066-241-00035-00008 Cultivo:63000 PASTOS DE MENOS DE 5 AÑOS-SIN VARIEDAD Secano

Ref:-927648 Recinto:04-066-241-00035-00009 Cultivo:62000 PASTOS PERMANENTES DE 5 O MAS AÑOS-SIN VARIEDAD Secano

Ref:-927649 Recinto:04-066-241-00035-00010 Cultivo:63000 PASTOS DE MENOS DE 5 AÑOS-SIN VARIEDAD Secano

Ref:5079979 Recinto:04-066-241-00036-00001 Cultivo:63000 PASTOS DE MENOS DE 5 AÑOS-SIN VARIEDAD Secano

Ref:-927650 Recinto:04-066-241-00036-00001 Cultivo:63000 PASTOS DE MENOS DE 5 AÑOS-SIN VARIEDAD Secano

Ref:-927651 Recinto:04-066-241-00036-00006 Cultivo:62000 PASTOS PERMANENTES DE 5 O MAS AÑOS-SIN VARIEDAD Secano

Ref:-927653 Recinto:04-066-241-00036-00007 Cultivo:62000 PASTOS PERMANENTES DE 5 O MAS AÑOS-SIN VARIEDAD Secano

Ref:170000007076973 Recinto:04-066-241-00037-00002 Cultivo:62000 PASTOS PERMANENTES DE 5 O MAS AÑOS-SIN VARIEDAD Secano

Ref:170000007076974 Recinto:04-066-241-00038-00001 Cultivo:62000 PASTOS PERMANENTES DE 5 O MAS AÑOS-SIN VARIEDAD Secano

Ref:170000007076965 Recinto:04-066-241-00044-00002 Cultivo:62000 PASTOS PERMANENTES DE 5 O MAS AÑOS-SIN VARIEDAD Secano

Ref:170000007076969 Recinto:04-066-241-00044-00006 Cultivo:62000 PASTOS PERMANENTES DE 5 O MAS AÑOS-SIN VARIEDAD Secano

Ref:170000007077005 Recinto:04-066-241-00044-00007 Cultivo:62000 PASTOS PERMANENTES DE 5 O MAS AÑOS-SIN VARIEDAD Secano

Ref:170000007076979 Recinto:04-066-241-00045-00003 Cultivo:62000 PASTOS PERMANENTES DE 5 O MAS AÑOS-SIN VARIEDAD Secano

(1) Superficie declarada admisible ajustada con la superficie comprometida.
 (2) Factor de penalización valorando el alcance para el tipo de compromiso.

Puede verificar la integridad de una copia de este documento mediante la lectura del código QR adjunto o mediante el acceso a la dirección <https://ws050.juntadeandalucia.es/verificarFirma> indicando el código de VERIFICACIÓN

FIRMADO POR	RAQUEL MARIA ESPIN CRESPO	17/12/2024
VERIFICACIÓN	Pk2jm6UYDU9J72AMTZUYRN3GET48NG	PÁG. 138/9349



**INCIDENCIAS****INCIDENCIA DESCRIPCIÓN**

	Ref:1700000007076865 Recinto:04-066-241-00045-00004 Cultivo:63000 PASTOS DE MENOS DE 5 AÑOS-SIN VARIEDAD Secano
	Ref:1700000007076854 Recinto:04-066-241-00045-00005 Cultivo:63000 PASTOS DE MENOS DE 5 AÑOS-SIN VARIEDAD Secano
	Ref:1700000007076978 Recinto:04-066-241-00045-00006 Cultivo:62000 PASTOS PERMANENTES DE 5 O MAS AÑOS-SIN VARIEDAD Secano
	Ref:1700000007077006 Recinto:04-066-241-00045-00007 Cultivo:62000 PASTOS PERMANENTES DE 5 O MAS AÑOS-SIN VARIEDAD Secano
	Ref:1700000007076989 Recinto:04-066-241-00045-00008 Cultivo:62000 PASTOS PERMANENTES DE 5 O MAS AÑOS-SIN VARIEDAD Secano
	Ref:1700000007076976 Recinto:04-066-241-00045-00009 Cultivo:62000 PASTOS PERMANENTES DE 5 O MAS AÑOS-SIN VARIEDAD Secano
	Ref:1700000007076988 Recinto:04-066-241-00045-00011 Cultivo:62000 PASTOS PERMANENTES DE 5 O MAS AÑOS-SIN VARIEDAD Secano
	Ref:1700000007076861 Recinto:04-066-241-00045-00013 Cultivo:63000 PASTOS DE MENOS DE 5 AÑOS-SIN VARIEDAD Secano
	Ref:1700000007076964 Recinto:04-066-241-00045-00014 Cultivo:62000 PASTOS PERMANENTES DE 5 O MAS AÑOS-SIN VARIEDAD Secano
	Ref:-927654 Recinto:04-066-241-00045-00015 Cultivo:62000 PASTOS PERMANENTES DE 5 O MAS AÑOS-SIN VARIEDAD Secano
	Ref:-927655 Recinto:04-066-241-00045-00016 Cultivo:62000 PASTOS PERMANENTES DE 5 O MAS AÑOS-SIN VARIEDAD Secano
	Ref:-927656 Recinto:04-066-241-00048-00033 Cultivo:62000 PASTOS PERMANENTES DE 5 O MAS AÑOS-SIN VARIEDAD Secano
	Ref:-927657 Recinto:04-066-241-00048-00034 Cultivo:62000 PASTOS PERMANENTES DE 5 O MAS AÑOS-SIN VARIEDAD Secano
	Ref:1700000007076889 Recinto:04-066-241-00063-00003 Cultivo:63000 PASTOS DE MENOS DE 5 AÑOS-SIN VARIEDAD Secano
	Ref:1700000007076887 Recinto:04-066-241-00064-00003 Cultivo:63000 PASTOS DE MENOS DE 5 AÑOS-SIN VARIEDAD Secano
	Ref:1700000007077021 Recinto:04-066-242-00002-00004 Cultivo:62000 PASTOS PERMANENTES DE 5 O MAS AÑOS-SIN VARIEDAD Secano
	Ref:1700000007076996 Recinto:04-066-242-00002-00006 Cultivo:63000 PASTOS DE MENOS DE 5 AÑOS-SIN VARIEDAD Secano
	Ref:-927658 Recinto:04-066-242-00002-00029 Cultivo:62000 PASTOS PERMANENTES DE 5 O MAS AÑOS-SIN VARIEDAD Secano
	Ref:1700000007076991 Recinto:04-066-242-00003-00001 Cultivo:62000 PASTOS PERMANENTES DE 5 O MAS AÑOS-SIN VARIEDAD Secano
	Ref:1700000007076999 Recinto:04-066-242-00006-00002 Cultivo:62000 PASTOS PERMANENTES DE 5 O MAS AÑOS-SIN VARIEDAD Secano
	Ref:1700000007076959 Recinto:04-066-242-00007-00001 Cultivo:62000 PASTOS PERMANENTES DE 5 O MAS AÑOS-SIN VARIEDAD Secano
	Ref:1700000007076958 Recinto:04-066-242-00010-00001 Cultivo:62000 PASTOS PERMANENTES DE 5 O MAS AÑOS-SIN VARIEDAD Secano
	Ref:1700000007076961 Recinto:04-066-242-00010-00007 Cultivo:63000 PASTOS DE MENOS DE 5 AÑOS-SIN VARIEDAD Secano
	Ref:1700000007076853 Recinto:04-066-242-00015-00004 Cultivo:62000 PASTOS PERMANENTES DE 5 O MAS AÑOS-SIN VARIEDAD Secano
	Ref:-927661 Recinto:04-066-242-00015-00007 Cultivo:62000 PASTOS PERMANENTES DE 5 O MAS AÑOS-SIN VARIEDAD Secano
	Ref:1700000007076929 Recinto:04-066-242-00016-00001 Cultivo:62000 PASTOS PERMANENTES DE 5 O MAS AÑOS-SIN VARIEDAD Secano
100424	Solicita recinto que no está comprometido para la operación.
	Ref:1700000007076893 Recinto:04-066-153-00064-00002 Cultivo:62000 PASTOS PERMANENTES DE 5 O MAS AÑOS-SIN VARIEDAD Secano
	Ref:1700000007076816 Recinto:04-066-153-00066-00002 Cultivo:62000 PASTOS PERMANENTES DE 5 O MAS AÑOS-SIN VARIEDAD Secano
	Ref:1700000007076975 Recinto:04-066-153-00067-00001 Cultivo:62000 PASTOS PERMANENTES DE 5 O MAS AÑOS-SIN VARIEDAD Secano
	Ref:1700000007076966 Recinto:04-066-154-00007-00002 Cultivo:62000 PASTOS PERMANENTES DE 5 O MAS AÑOS-SIN VARIEDAD Secano
	Ref:1700000007076852 Recinto:04-066-154-00007-00004 Cultivo:63000 PASTOS DE MENOS DE 5 AÑOS-SIN VARIEDAD Secano
	Ref:-927618 Recinto:04-066-154-00007-00005 Cultivo:62000 PASTOS PERMANENTES DE 5 O MAS AÑOS-SIN VARIEDAD Secano
	Ref:-927619 Recinto:04-066-154-00007-00006 Cultivo:62000 PASTOS PERMANENTES DE 5 O MAS AÑOS-SIN VARIEDAD Secano
	Ref:1700000007076828 Recinto:04-066-154-00008-00002 Cultivo:62000 PASTOS PERMANENTES DE 5 O MAS AÑOS-SIN VARIEDAD Secano
	Ref:-927620 Recinto:04-066-154-00015-00007 Cultivo:62000 PASTOS PERMANENTES DE 5 O MAS AÑOS-SIN VARIEDAD Secano
	Ref:-520019 Recinto:04-066-154-00017-00001 Cultivo:63000 PASTOS DE MENOS DE 5 AÑOS-SIN VARIEDAD Secano
	Ref:1700000007076802 Recinto:04-066-154-00017-00002 Cultivo:63000 PASTOS DE MENOS DE 5 AÑOS-SIN VARIEDAD Secano
	Ref:-154606 Recinto:04-066-154-00017-00005 Cultivo:62000 PASTOS PERMANENTES DE 5 O MAS AÑOS-SIN VARIEDAD Secano
	Ref:1700000007076809 Recinto:04-066-154-00019-00001 Cultivo:63000 PASTOS DE MENOS DE 5 AÑOS-SIN VARIEDAD Secano
	Ref:1700000007076994 Recinto:04-066-154-00021-00001 Cultivo:63000 PASTOS DE MENOS DE 5 AÑOS-SIN VARIEDAD Secano
	Ref:-927621 Recinto:04-066-154-00021-00003 Cultivo:62000 PASTOS PERMANENTES DE 5 O MAS AÑOS-SIN VARIEDAD Secano
	Ref:-927622 Recinto:04-066-154-00021-00004 Cultivo:62000 PASTOS PERMANENTES DE 5 O MAS AÑOS-SIN VARIEDAD Secano
	Ref:1700000007076972 Recinto:04-066-154-00023-00002 Cultivo:62000 PASTOS PERMANENTES DE 5 O MAS AÑOS-SIN VARIEDAD Secano

(1) Superficie declarada admisible ajustada con la superficie comprometida.
(2) Factor de penalización valorando el alcance para el tipo de compromiso.

Puede verificar la integridad de una copia de este documento mediante la lectura del código QR adjunto o mediante el acceso a la dirección <https://ws050.juntadeandalucia.es/verificarFirma> indicando el código de VERIFICACIÓN

FIRMADO POR	RAQUEL MARIA ESPIN CRESPO	17/12/2024
VERIFICACIÓN	Pk2jm6UYDU9J72AMTZUYRN3GET48NG	PÁG. 139/9349



**INCIDENCIAS****INCIDENCIA DESCRIPCIÓN**

Ref:170000007076971 Recinto:04-066-154-00024-00002 Cultivo:62000 PASTOS PERMANENTES DE 5 O MAS AÑOS-SIN VARIEDAD Secano

Ref:170000007076827 Recinto:04-066-154-00029-00002 Cultivo:62000 PASTOS PERMANENTES DE 5 O MAS AÑOS-SIN VARIEDAD Secano

Ref:170000007076990 Recinto:04-066-154-00030-00002 Cultivo:62000 PASTOS PERMANENTES DE 5 O MAS AÑOS-SIN VARIEDAD Secano

Ref:170000007076977 Recinto:04-066-154-00030-00004 Cultivo:62000 PASTOS PERMANENTES DE 5 O MAS AÑOS-SIN VARIEDAD Secano

Ref:170000007076962 Recinto:04-066-154-00034-00001 Cultivo:62000 PASTOS PERMANENTES DE 5 O MAS AÑOS-SIN VARIEDAD Secano

Ref:170000007076825 Recinto:04-066-154-00036-00004 Cultivo:113000 OTROS FRUTALES-SIN VARIEDAD Secano

Ref:170000007076890 Recinto:04-066-154-00036-00004 Cultivo:113000 OTROS FRUTALES-SIN VARIEDAD Secano

Ref:-927623 Recinto:04-066-154-00036-00006 Cultivo:62000 PASTOS PERMANENTES DE 5 O MAS AÑOS-SIN VARIEDAD Secano

Ref:170000007076860 Recinto:04-066-154-00038-00001 Cultivo:62000 PASTOS PERMANENTES DE 5 O MAS AÑOS-SIN VARIEDAD Secano

Ref:170000007076967 Recinto:04-066-154-00047-00001 Cultivo:62000 PASTOS PERMANENTES DE 5 O MAS AÑOS-SIN VARIEDAD Secano

Ref:170000007076968 Recinto:04-066-154-00047-00002 Cultivo:62000 PASTOS PERMANENTES DE 5 O MAS AÑOS-SIN VARIEDAD Secano

Ref:170000007076993 Recinto:04-066-154-00049-00001 Cultivo:63000 PASTOS DE MENOS DE 5 AÑOS-SIN VARIEDAD Secano

Ref:-757693 Recinto:04-066-155-00037-00001 Cultivo:62000 PASTOS PERMANENTES DE 5 O MAS AÑOS-SIN VARIEDAD Secano

Ref:170000007076855 Recinto:04-066-155-00040-00003 Cultivo:62000 PASTOS PERMANENTES DE 5 O MAS AÑOS-SIN VARIEDAD Secano

Ref:170000007077007 Recinto:04-066-155-00044-00002 Cultivo:63000 PASTOS DE MENOS DE 5 AÑOS-SIN VARIEDAD Secano

Ref:170000007076864 Recinto:04-066-155-00044-00003 Cultivo:62000 PASTOS PERMANENTES DE 5 O MAS AÑOS-SIN VARIEDAD Secano

Ref:170000007076856 Recinto:04-066-155-00056-00001 Cultivo:62000 PASTOS PERMANENTES DE 5 O MAS AÑOS-SIN VARIEDAD Secano

Ref:170000007076956 Recinto:04-066-236-00031-00002 Cultivo:62000 PASTOS PERMANENTES DE 5 O MAS AÑOS-SIN VARIEDAD Secano

Ref:-927626 Recinto:04-066-236-00031-00003 Cultivo:62000 PASTOS PERMANENTES DE 5 O MAS AÑOS-SIN VARIEDAD Secano

Ref:170000007076944 Recinto:04-066-236-00032-00002 Cultivo:62000 PASTOS PERMANENTES DE 5 O MAS AÑOS-SIN VARIEDAD Secano

Ref:170000007076849 Recinto:04-066-236-00034-00002 Cultivo:63000 PASTOS DE MENOS DE 5 AÑOS-SIN VARIEDAD Secano

Ref:170000007076826 Recinto:04-066-236-00034-00003 Cultivo:62000 PASTOS PERMANENTES DE 5 O MAS AÑOS-SIN VARIEDAD Secano

Ref:-927627 Recinto:04-066-236-00061-00004 Cultivo:63000 PASTOS DE MENOS DE 5 AÑOS-SIN VARIEDAD Secano

Ref:170000007076948 Recinto:04-066-236-00061-00006 Cultivo:62000 PASTOS PERMANENTES DE 5 O MAS AÑOS-SIN VARIEDAD Secano

Ref:170000007076951 Recinto:04-066-236-00061-00007 Cultivo:62000 PASTOS PERMANENTES DE 5 O MAS AÑOS-SIN VARIEDAD Secano

Ref:170000007076823 Recinto:04-066-236-00062-00002 Cultivo:62000 PASTOS PERMANENTES DE 5 O MAS AÑOS-SIN VARIEDAD Secano

Ref:170000007076950 Recinto:04-066-236-00062-00004 Cultivo:62000 PASTOS PERMANENTES DE 5 O MAS AÑOS-SIN VARIEDAD Secano

Ref:170000007076953 Recinto:04-066-236-00062-00008 Cultivo:63000 PASTOS DE MENOS DE 5 AÑOS-SIN VARIEDAD Secano

Ref:170000007076952 Recinto:04-066-236-00062-00009 Cultivo:63000 PASTOS DE MENOS DE 5 AÑOS-SIN VARIEDAD Secano

Ref:170000007076847 Recinto:04-066-236-00079-00004 Cultivo:113000 OTROS FRUTALES-SIN VARIEDAD Secano

Ref:170000007076814 Recinto:04-066-236-00080-00002 Cultivo:63000 PASTOS DE MENOS DE 5 AÑOS-SIN VARIEDAD Secano

Ref:170000007077018 Recinto:04-066-237-00007-00001 Cultivo:63000 PASTOS DE MENOS DE 5 AÑOS-SIN VARIEDAD Secano

Ref:-927628 Recinto:04-066-237-00010-00008 Cultivo:62000 PASTOS PERMANENTES DE 5 O MAS AÑOS-SIN VARIEDAD Secano

Ref:170000007076941 Recinto:04-066-237-00019-00001 Cultivo:63000 PASTOS DE MENOS DE 5 AÑOS-SIN VARIEDAD Secano

Ref:5331719 Recinto:04-066-237-00019-00001 Cultivo:63000 PASTOS DE MENOS DE 5 AÑOS-SIN VARIEDAD Secano

Ref:170000007077001 Recinto:04-066-237-00021-00001 Cultivo:63000 PASTOS DE MENOS DE 5 AÑOS-SIN VARIEDAD Secano

Ref:-927629 Recinto:04-066-237-00021-00003 Cultivo:62000 PASTOS PERMANENTES DE 5 O MAS AÑOS-SIN VARIEDAD Secano

Ref:170000007076839 Recinto:04-066-237-00024-00001 Cultivo:63000 PASTOS DE MENOS DE 5 AÑOS-SIN VARIEDAD Secano

Ref:170000007076942 Recinto:04-066-237-00025-00005 Cultivo:62000 PASTOS PERMANENTES DE 5 O MAS AÑOS-SIN VARIEDAD Secano

Ref:170000007076836 Recinto:04-066-237-00025-00006 Cultivo:62000 PASTOS PERMANENTES DE 5 O MAS AÑOS-SIN VARIEDAD Secano

Ref:170000007076837 Recinto:04-066-237-00025-00007 Cultivo:62000 PASTOS PERMANENTES DE 5 O MAS AÑOS-SIN VARIEDAD Secano

Ref:-520052 Recinto:04-066-237-00025-00010 Cultivo:63000 PASTOS DE MENOS DE 5 AÑOS-SIN VARIEDAD Secano

(1) Superficie declarada admisible ajustada con la superficie comprometida.
 (2) Factor de penalización valorando el alcance para el tipo de compromiso.

Puede verificar la integridad de una copia de este documento mediante la lectura del código QR adjunto o mediante el acceso a la dirección <https://ws050.juntadeandalucia.es/verificarFirma> indicando el código de VERIFICACIÓN

FIRMADO POR	RAQUEL MARIA ESPIN CRESPO	17/12/2024	
VERIFICACIÓN	Pk2jm6UYDU9J72AMTZUYRN3GET48NG	PÁG. 140/9349	

**INCIDENCIAS****INCIDENCIA DESCRIPCIÓN**

Ref:170000007076843 Recinto:04-066-237-00027-00002 Cultivo:63000 PASTOS DE MENOS DE 5 AÑOS-SIN VARIEDAD Secano

Ref:170000007076842 Recinto:04-066-237-00027-00003 Cultivo:62000 PASTOS PERMANENTES DE 5 O MAS AÑOS-SIN VARIEDAD Secano

Ref:170000007076841 Recinto:04-066-237-00027-00004 Cultivo:62000 PASTOS PERMANENTES DE 5 O MAS AÑOS-SIN VARIEDAD Secano

Ref:170000007076970 Recinto:04-066-237-00027-00005 Cultivo:62000 PASTOS PERMANENTES DE 5 O MAS AÑOS-SIN VARIEDAD Secano

Ref:170000007076840 Recinto:04-066-237-00027-00013 Cultivo:63000 PASTOS DE MENOS DE 5 AÑOS-SIN VARIEDAD Secano

Ref:170000007076891 Recinto:04-066-237-00027-00014 Cultivo:218006 HIGUERA-BLAVA Secano

Ref:170000007077016 Recinto:04-066-237-00033-00004 Cultivo:63000 PASTOS DE MENOS DE 5 AÑOS-SIN VARIEDAD Secano

Ref:170000007076943 Recinto:04-066-238-00019-00001 Cultivo:62000 PASTOS PERMANENTES DE 5 O MAS AÑOS-SIN VARIEDAD Secano

Ref:170000007076818 Recinto:04-066-238-00020-00001 Cultivo:63000 PASTOS DE MENOS DE 5 AÑOS-SIN VARIEDAD Secano

Ref:170000007076820 Recinto:04-066-238-00021-00001 Cultivo:63000 PASTOS DE MENOS DE 5 AÑOS-SIN VARIEDAD Secano

Ref:170000007076985 Recinto:04-066-238-00022-00001 Cultivo:62000 PASTOS PERMANENTES DE 5 O MAS AÑOS-SIN VARIEDAD Secano

Ref:170000007076821 Recinto:04-066-238-00022-00002 Cultivo:63000 PASTOS DE MENOS DE 5 AÑOS-SIN VARIEDAD Secano

Ref:170000007076830 Recinto:04-066-238-00023-00002 Cultivo:63000 PASTOS DE MENOS DE 5 AÑOS-SIN VARIEDAD Secano

Ref:-927634 Recinto:04-066-238-00023-00005 Cultivo:62000 PASTOS PERMANENTES DE 5 O MAS AÑOS-SIN VARIEDAD Secano

Ref:-927635 Recinto:04-066-238-00023-00006 Cultivo:62000 PASTOS PERMANENTES DE 5 O MAS AÑOS-SIN VARIEDAD Secano

Ref:5480931 Recinto:04-066-238-00027-00001 Cultivo:63000 PASTOS DE MENOS DE 5 AÑOS-SIN VARIEDAD Secano

Ref:-927636 Recinto:04-066-238-00029-00008 Cultivo:107005 ALBARICOQUEROS-TARONJAL Secano

Ref:170000007076850 Recinto:04-066-238-00038-00002 Cultivo:63000 PASTOS DE MENOS DE 5 AÑOS-SIN VARIEDAD Secano

Ref:-927637 Recinto:04-066-238-00039-00002 Cultivo:62000 PASTOS PERMANENTES DE 5 O MAS AÑOS-SIN VARIEDAD Secano

Ref:-927638 Recinto:04-066-238-00039-00003 Cultivo:62000 PASTOS PERMANENTES DE 5 O MAS AÑOS-SIN VARIEDAD Secano

Ref:170000007076862 Recinto:04-066-238-00043-00001 Cultivo:63000 PASTOS DE MENOS DE 5 AÑOS-SIN VARIEDAD Secano

Ref:-927639 Recinto:04-066-238-00043-00003 Cultivo:62000 PASTOS PERMANENTES DE 5 O MAS AÑOS-SIN VARIEDAD Secano

Ref:170000007076863 Recinto:04-066-238-00044-00002 Cultivo:63000 PASTOS DE MENOS DE 5 AÑOS-SIN VARIEDAD Secano

Ref:170000007076939 Recinto:04-066-238-00048-00003 Cultivo:63000 PASTOS DE MENOS DE 5 AÑOS-SIN VARIEDAD Secano

Ref:-927640 Recinto:04-066-241-00004-00004 Cultivo:62000 PASTOS PERMANENTES DE 5 O MAS AÑOS-SIN VARIEDAD Secano

Ref:-927641 Recinto:04-066-241-00004-00005 Cultivo:62000 PASTOS PERMANENTES DE 5 O MAS AÑOS-SIN VARIEDAD Secano

Ref:-927642 Recinto:04-066-241-00005-00002 Cultivo:62000 PASTOS PERMANENTES DE 5 O MAS AÑOS-SIN VARIEDAD Secano

Ref:-927644 Recinto:04-066-241-00005-00004 Cultivo:62000 PASTOS PERMANENTES DE 5 O MAS AÑOS-SIN VARIEDAD Secano

Ref:-927645 Recinto:04-066-241-00005-00005 Cultivo:62000 PASTOS PERMANENTES DE 5 O MAS AÑOS-SIN VARIEDAD Secano

Ref:6913235 Recinto:04-066-241-00010-00002 Cultivo:5000 CEBADA-SIN VARIEDAD Secano

Ref:6913196 Recinto:04-066-241-00012-00002 Cultivo:5000 CEBADA-SIN VARIEDAD Secano

Ref:6913210 Recinto:04-066-241-00015-00003 Cultivo:5000 CEBADA-SIN VARIEDAD Secano

Ref:6913180 Recinto:04-066-241-00015-00004 Cultivo:5000 CEBADA-SIN VARIEDAD Secano

Ref:170000007076963 Recinto:04-066-241-00021-00002 Cultivo:62000 PASTOS PERMANENTES DE 5 O MAS AÑOS-SIN VARIEDAD Secano

Ref:170000007076888 Recinto:04-066-241-00021-00003 Cultivo:63000 PASTOS DE MENOS DE 5 AÑOS-SIN VARIEDAD Secano

Ref:170000007076987 Recinto:04-066-241-00023-00001 Cultivo:62000 PASTOS PERMANENTES DE 5 O MAS AÑOS-SIN VARIEDAD Secano

Ref:-927646 Recinto:04-066-241-00028-00002 Cultivo:62000 PASTOS PERMANENTES DE 5 O MAS AÑOS-SIN VARIEDAD Secano

Ref:-927647 Recinto:04-066-241-00032-00002 Cultivo:62000 PASTOS PERMANENTES DE 5 O MAS AÑOS-SIN VARIEDAD Secano

Ref:170000007076933 Recinto:04-066-241-00035-00001 Cultivo:62000 PASTOS PERMANENTES DE 5 O MAS AÑOS-SIN VARIEDAD Secano

Ref:170000007076986 Recinto:04-066-241-00035-00006 Cultivo:62000 PASTOS PERMANENTES DE 5 O MAS AÑOS-SIN VARIEDAD Secano

Ref:170000007076804 Recinto:04-066-241-00035-00008 Cultivo:63000 PASTOS DE MENOS DE 5 AÑOS-SIN VARIEDAD Secano

Ref:-927648 Recinto:04-066-241-00035-00009 Cultivo:62000 PASTOS PERMANENTES DE 5 O MAS AÑOS-SIN VARIEDAD Secano

Ref:-927649 Recinto:04-066-241-00035-00010 Cultivo:63000 PASTOS DE MENOS DE 5 AÑOS-SIN VARIEDAD Secano

Ref:5079979 Recinto:04-066-241-00036-00001 Cultivo:63000 PASTOS DE MENOS DE 5 AÑOS-SIN VARIEDAD Secano

Ref:-927650 Recinto:04-066-241-00036-00001 Cultivo:63000 PASTOS DE MENOS DE 5 AÑOS-SIN VARIEDAD Secano

Ref:-927651 Recinto:04-066-241-00036-00006 Cultivo:62000 PASTOS PERMANENTES DE 5 O MAS AÑOS-SIN VARIEDAD Secano

Ref:-927653 Recinto:04-066-241-00036-00007 Cultivo:62000 PASTOS PERMANENTES DE 5 O MAS AÑOS-SIN VARIEDAD Secano

Ref:170000007076973 Recinto:04-066-241-00037-00002 Cultivo:62000 PASTOS PERMANENTES DE 5 O MAS AÑOS-SIN VARIEDAD Secano

Ref:170000007076974 Recinto:04-066-241-00038-00001 Cultivo:62000 PASTOS PERMANENTES DE 5 O MAS AÑOS-SIN VARIEDAD Secano

Ref:170000007076829 Recinto:04-066-241-00038-00005 Cultivo:113000 OTROS FRUTALES-SIN VARIEDAD Secano

(1) Superficie declarada admisible ajustada con la superficie comprometida.
 (2) Factor de penalización valorando el alcance para el tipo de compromiso.

Puede verificar la integridad de una copia de este documento mediante la lectura del código QR adjunto o mediante el acceso a la dirección <https://ws050.juntadeandalucia.es/verificarFirma> indicando el código de VERIFICACIÓN

FIRMADO POR	RAQUEL MARIA ESPIN CRESPO	17/12/2024
VERIFICACIÓN	Pk2jm6UYDU9J72AMTZUYRN3GET48NG	PÁG. 141/9349



**INCIDENCIAS****INCIDENCIA DESCRIPCIÓN**

Ref:1700000007076965 Recinto:04-066-241-00044-00002 Cultivo:62000 PASTOS PERMANENTES DE 5 O MAS AÑOS-SIN VARIEDAD Secano

Ref:1700000007076969 Recinto:04-066-241-00044-00006 Cultivo:62000 PASTOS PERMANENTES DE 5 O MAS AÑOS-SIN VARIEDAD Secano

Ref:1700000007077005 Recinto:04-066-241-00044-00007 Cultivo:62000 PASTOS PERMANENTES DE 5 O MAS AÑOS-SIN VARIEDAD Secano

Ref:1700000007076979 Recinto:04-066-241-00045-00003 Cultivo:62000 PASTOS PERMANENTES DE 5 O MAS AÑOS-SIN VARIEDAD Secano

Ref:1700000007076865 Recinto:04-066-241-00045-00004 Cultivo:63000 PASTOS DE MENOS DE 5 AÑOS-SIN VARIEDAD Secano

Ref:1700000007076854 Recinto:04-066-241-00045-00005 Cultivo:63000 PASTOS DE MENOS DE 5 AÑOS-SIN VARIEDAD Secano

Ref:1700000007076978 Recinto:04-066-241-00045-00006 Cultivo:62000 PASTOS PERMANENTES DE 5 O MAS AÑOS-SIN VARIEDAD Secano

Ref:1700000007077006 Recinto:04-066-241-00045-00007 Cultivo:62000 PASTOS PERMANENTES DE 5 O MAS AÑOS-SIN VARIEDAD Secano

Ref:1700000007076989 Recinto:04-066-241-00045-00008 Cultivo:62000 PASTOS PERMANENTES DE 5 O MAS AÑOS-SIN VARIEDAD Secano

Ref:1700000007076976 Recinto:04-066-241-00045-00009 Cultivo:62000 PASTOS PERMANENTES DE 5 O MAS AÑOS-SIN VARIEDAD Secano

Ref:1700000007076988 Recinto:04-066-241-00045-00011 Cultivo:62000 PASTOS PERMANENTES DE 5 O MAS AÑOS-SIN VARIEDAD Secano

Ref:1700000007076861 Recinto:04-066-241-00045-00013 Cultivo:63000 PASTOS DE MENOS DE 5 AÑOS-SIN VARIEDAD Secano

Ref:1700000007076964 Recinto:04-066-241-00045-00014 Cultivo:62000 PASTOS PERMANENTES DE 5 O MAS AÑOS-SIN VARIEDAD Secano

Ref:-927654 Recinto:04-066-241-00045-00015 Cultivo:62000 PASTOS PERMANENTES DE 5 O MAS AÑOS-SIN VARIEDAD Secano

Ref:-927655 Recinto:04-066-241-00045-00016 Cultivo:62000 PASTOS PERMANENTES DE 5 O MAS AÑOS-SIN VARIEDAD Secano

Ref:-927656 Recinto:04-066-241-00048-00033 Cultivo:62000 PASTOS PERMANENTES DE 5 O MAS AÑOS-SIN VARIEDAD Secano

Ref:-927657 Recinto:04-066-241-00048-00034 Cultivo:62000 PASTOS PERMANENTES DE 5 O MAS AÑOS-SIN VARIEDAD Secano

Ref:1700000007076889 Recinto:04-066-241-00063-00003 Cultivo:63000 PASTOS DE MENOS DE 5 AÑOS-SIN VARIEDAD Secano

Ref:1700000007076887 Recinto:04-066-241-00064-00003 Cultivo:63000 PASTOS DE MENOS DE 5 AÑOS-SIN VARIEDAD Secano

Ref:1700000007077021 Recinto:04-066-242-00002-00004 Cultivo:62000 PASTOS PERMANENTES DE 5 O MAS AÑOS-SIN VARIEDAD Secano

Ref:1700000007076996 Recinto:04-066-242-00002-00006 Cultivo:63000 PASTOS DE MENOS DE 5 AÑOS-SIN VARIEDAD Secano

Ref:-927658 Recinto:04-066-242-00002-00029 Cultivo:62000 PASTOS PERMANENTES DE 5 O MAS AÑOS-SIN VARIEDAD Secano

Ref:1700000007076991 Recinto:04-066-242-00003-00001 Cultivo:62000 PASTOS PERMANENTES DE 5 O MAS AÑOS-SIN VARIEDAD Secano

Ref:1700000007076999 Recinto:04-066-242-00006-00002 Cultivo:62000 PASTOS PERMANENTES DE 5 O MAS AÑOS-SIN VARIEDAD Secano

Ref:1700000007076959 Recinto:04-066-242-00007-00001 Cultivo:62000 PASTOS PERMANENTES DE 5 O MAS AÑOS-SIN VARIEDAD Secano

Ref:1700000007076958 Recinto:04-066-242-00010-00001 Cultivo:62000 PASTOS PERMANENTES DE 5 O MAS AÑOS-SIN VARIEDAD Secano

Ref:1700000007076961 Recinto:04-066-242-00010-00007 Cultivo:63000 PASTOS DE MENOS DE 5 AÑOS-SIN VARIEDAD Secano

Ref:1700000007076853 Recinto:04-066-242-00015-00004 Cultivo:62000 PASTOS PERMANENTES DE 5 O MAS AÑOS-SIN VARIEDAD Secano

Ref:-927661 Recinto:04-066-242-00015-00007 Cultivo:62000 PASTOS PERMANENTES DE 5 O MAS AÑOS-SIN VARIEDAD Secano

Ref:1700000007076929 Recinto:04-066-242-00016-00001 Cultivo:62000 PASTOS PERMANENTES DE 5 O MAS AÑOS-SIN VARIEDAD Secano

(1) Superficie declarada admisible ajustada con la superficie comprometida.
 (2) Factor de penalización valorando el alcance para el tipo de compromiso.

Puede verificar la integridad de una copia de este documento mediante la lectura del código QR adjunto o mediante el acceso a la dirección <https://ws050.juntadeandalucia.es/verificarFirma> indicando el código de VERIFICACIÓN

FIRMADO POR	RAQUEL MARIA ESPIN CRESPO	17/12/2024	
VERIFICACIÓN	Pk2jm6UYDU9J72AMTZUYRN3GET48NG	PÁG. 142/9349	

**APELLIDOS Y NOMBRE / RAZÓN SOCIAL**

CUADRADO PALMERO JUAN MANUEL

NIF

***9015*

EXPEDIENTE

1101495

ANUALIDAD DE PAGO

1ª

IMPORTES POR ANUALIDAD

	2023	2024	2025	2026	2027
IMPORTE MÁXIMO SUBVENCIONABLE	1.453,12 €	1.453,12 €	1.209,34 €	1.209,34 €	1.209,34 €
IMPORTE MEDIO DE TRANSFERENCIA (€/ha)	304,00 €	304,00 €	253,00 €	253,00 €	253,00 €

RESUMEN DE UNIDADES

Cód	GRUPO DE PAGO	Sup. Dec. Admisible (ha)	Sup. Comprometida (ha)	Sup. ajustada compromiso (1) (ha)	% sobredec.	Sup. Resuelta (ha)	Importe Declarado	Importe Topado	Importe Resuelto	Importe tras sobredec.
420	HORTÍCOLAS	4,80		4,78	0,00	4,78	1.453,12	1.453,12	1.453,12	1.453,12
TOTAL		4,80	4,78	4,78		4,78	1.453,12	1.453,12	1.453,12	1.453,12

APLICACIÓN DE REDUCCIONES Y PENALIZACIONES

GRUPO DE PAGO	Importe Calculado	Importe prereduc.	Criterios de subvencionabilidad y compromisos	Presentación tardía	Omisión declaración	Condicionalidad	IMPORTE (Euros) RESUELTO
HORTÍCOLAS	1.453,12	1.453,12	0,00	0,00	0,00	0,00	1.453,12
TOTAL	1.453,12	1.453,12					1.453,12

RESUMEN DE PAGOS**IMPORTE (Euros)**

	RESUELTO	FEADER	MAPA	CAPADR
HORTÍCOLAS - Pago realizado	1.453,12 €	1.235,15 €	142,55 €	75,42 €

RECINTOS RESUELTOS

REF.	REFERENCIA SIGPAC	CULTIVO	DESCRIPCIÓN CULTIVO	S/R	G.PAGO	PEND. MEDIA (%)	SUP. DEC. ADMISIBLE (ha)	SUP. COMPROM. (ha)	SUP. AJUSTADA COMPROM. (1) (ha)	SUP. CONY. SIGPAC (ha)	SUP. CERTIE (ha)	SUP. CAMPO (ha)	SUP. CAMPO DETER. CULT. DECLARADO (ha)	SUP. DEC. REDUCIDA (ha)	SUP. RESUELTA (ha)
6880893	04-104-005-00123-002	152000	PIMIENTO-SIN VARIEDAD	R	420	4,80	2,47	2,47	2,47		2,47			2,47	2,47
1700000006923083	04-104-003-00679-001	152000	PIMIENTO-SIN VARIEDAD	R	420	4,80	0,56	0,56	0,56		0,56			0,56	0,56
1700000006923084	04-104-003-00680-002	152000	PIMIENTO-SIN VARIEDAD	R	420	4,60	0,64	0,63	0,63		0,63			0,63	0,63
1700000006923085	04-104-007-00172-003	152000	PIMIENTO-SIN VARIEDAD	R	420	5,10	0,57	0,57	0,57		0,57			0,57	0,57
1700000006923086	04-104-007-00172-002	152000	PIMIENTO-SIN VARIEDAD	R	420	5,00	0,56	0,55	0,55		0,55			0,55	0,55

(1) Superficie declarada admisible ajustada con la superficie comprometida.
(2) Factor de penalización valorando el alcance para el tipo de compromiso.Puede verificar la integridad de una copia de este documento mediante la lectura del código QR adjunto o mediante el acceso a la dirección <https://ws050.juntadeandalucia.es/verificarFirma> indicando el código de VERIFICACIÓN

FIRMADO POR

RAQUEL MARIA ESPIN CRESPO

17/12/2024

VERIFICACIÓN

Pk2jm6UYDU9J72AMTZUYRN3GET48NG

PÁG. 143/9349



**APELLIDOS Y NOMBRE / RAZÓN SOCIAL**

CUADRADO PALMERO SAMUEL

NIF

***9419*

EXPEDIENTE

1101576

ANUALIDAD DE PAGO

1ª

IMPORTES POR ANUALIDAD

	2023	2024	2025	2026	2027
IMPORTE MÁXIMO SUBVENCIONABLE	702,24 €	702,24 €	584,43 €	584,43 €	584,43 €
IMPORTE MEDIO DE TRANSFERENCIA (€/ha)	304,00 €	304,00 €	253,00 €	253,00 €	253,00 €

RESUMEN DE UNIDADES

Cód	GRUPO DE PAGO	Sup. Dec. Admisible (ha)	Sup. Comprometida (ha)	Sup. ajustada compromiso (1) (ha)	% sobredec.	Sup. Resuelta (ha)	Importe Declarado	Importe Topado	Importe Resuelto	Importe tras sobredec.
420	HORTÍCOLAS	2,31		2,31	0,00	2,31	702,24	702,24	702,24	702,24
TOTAL		2,31	2,31	2,31		2,31	702,24	702,24	702,24	702,24

APLICACIÓN DE REDUCCIONES Y PENALIZACIONES

GRUPO DE PAGO	Importe Calculado	Importe prereduc.	Criterios de subvencionabilidad y compromisos	Presentación tardía	Omisión declaración	Condicionalidad	IMPORTE (Euros) RESUELTO
HORTÍCOLAS	702,24	702,24	0,00	0,00	0,00	0,00	702,24
TOTAL	702,24	702,24					702,24

RESUMEN DE PAGOS**IMPORTE (Euros)**

	RESUELTO	FEADER	MAPA	CAPADR
HORTÍCOLAS - Pago realizado	702,24 €	596,90 €	68,89 €	36,45 €

RECINTOS RESUELTOS

REF.	REFERENCIA SIGPAC	CULTIVO	DESCRIPCIÓN CULTIVO	S/R G.PAGO	PEND. MEDIA (%)	SUP. DEC. ADMISIBLE (ha)	SUP. COMPROM. (ha)	SUP. AJUSTADA COMPR.(1) (ha)	SUP. CONY. SIGPAC (ha)	SUP. CERTIE (ha)	SUP. CAMPO (ha)	SUP. CAMPO DETER. CULT. DECLARADO (ha)	SUP. DEC. REDUCIDA (ha)	SUP. RESUELTA (ha)
6880890	04-104-003-00688-001	152000	PIMIENTO-SIN VARIEDAD	R 420	4,30	1,22	1,22	1,22		1,22			1,22	1,22
1700000006923066	04-104-003-00691-003	152000	PIMIENTO-SIN VARIEDAD	R 420	10,10	0,48	0,48	0,48		0,48			0,48	0,48
1700000006923067	04-104-011-00023-002	152000	PIMIENTO-SIN VARIEDAD	R 420	4,60	0,61	0,61	0,61		0,61			0,61	0,61

INCIDENCIAS**INCIDENCIA DESCRIPCIÓN**

3790	Recinto declarado inactivo Ref:6858936 Recinto:04-104-003-00698-00002 Cultivo: -
100402	Recinto solicitado no forma parte de ningún organismo de control autorizado para la producción ecológica en Andalucía o fecha de inscripción posterior al plazo establecido (Anexo I. Criterios de Subvencionabilidad. Orden 28 de marzo de 2023). Ref:6858936 Recinto:04-104-003-00698-00002 Cultivo:152000 PIMIENTO-SIN VARIEDAD Regadío
100424	Solicita recinto que no está comprometido para la operación. Ref:6858936 Recinto:04-104-003-00698-00002 Cultivo:152000 PIMIENTO-SIN VARIEDAD Regadío

(1) Superficie declarada admisible ajustada con la superficie comprometida.
(2) Factor de penalización valorando el alcance para el tipo de compromiso.Puede verificar la integridad de una copia de este documento mediante la lectura del código QR adjunto o mediante el acceso a la dirección <https://ws050.juntadeandalucia.es/verificarFirma> indicando el código de VERIFICACIÓN

FIRMADO POR

RAQUEL MARIA ESPIN CRESPO

17/12/2024

VERIFICACIÓN

Pk2jm6UYDU9J72AMTZUYRN3GET48NG

PÁG. 144/9349



**APELLIDOS Y NOMBRE / RAZÓN SOCIAL**

CUESTA GONZALEZ FRANCISCO JOSE

NIF

***4589*

EXPEDIENTE

1050512

ANUALIDAD DE PAGO

1ª

IMPORTES POR ANUALIDAD

	2023	2024	2025	2026	2027
IMPORTE MÁXIMO SUBVENCIONABLE	1.224,79 €	1.224,79 €	1.224,79 €	1.020,65 €	1.020,65 €
IMPORTE MEDIO DE TRANSFERENCIA (€/ha)	259,49 €	259,49 €	259,49 €	216,24 €	216,24 €

RESUMEN DE UNIDADES

Cód	GRUPO DE PAGO	Sup. Dec. Admisible (ha)	Sup. Comprometida (ha)	Sup. ajustada compromiso (1) (ha)	% sobredec.	Sup. Resuelta (ha)	Importe Declarado	Importe Topado	Importe Resuelto	Importe tras sobredec.
422	FRUTALES SECANO	4,72		4,72	0,00	4,72	1.224,79	1.224,79	1.224,79	1.224,79
TOTAL		4,72	4,72	4,72		4,72	1.224,79	1.224,79	1.224,79	1.224,79

APLICACIÓN DE REDUCCIONES Y PENALIZACIONES

GRUPO DE PAGO	Importe Calculado	Importe prereduc.	Criterios de subvencionabilidad y compromisos	Presentación tardía	Omisión declaración	Condicionalidad	IMPORTE (Euros) RESUELTO
FRUTALES SECANO	1.224,79	1.224,79	0,00	0,00	1,00	0,00	1.212,54
TOTAL	1.224,79	1.224,79					1.212,54

RESUMEN DE PAGOS

	IMPORTE (Euros)			
	RESUELTO	FEADER	MAPA	CAPADR
FRUTALES SECANO - Pago realizado	1.212,54 €	1.030,66 €	118,95 €	62,93 €

RECINTOS RESUELTOS

REF.	REFERENCIA SIGPAC	CULTIVO	DESCRIPCIÓN CULTIVO	S/R G.PAGO	PEND. MEDIA (%)	SUP. DEC. ADMISIBLE (ha)	SUP. COMPROM. (ha)	SUP. AJUSTADA COMPROM. (1) (ha)	SUP. CONY. SIGPAC (ha)	SUP. CERTIE (ha)	SUP. CAMPO (ha)	SUP. CAMPO DETER. CULT. DECLARADO (ha)	SUP. DEC. REDUCIDA (ha)	SUP. RESUELTA (ha)
1700000005358279	04-040-001-00061-046	104020	ALMENDROS-GUARA	S 422	18,10	1,77	1,77	1,77		1,77			1,77	1,77
1700000005358280	04-040-001-00061-047	104020	ALMENDROS-GUARA	S 422	31,00	2,95	2,95	2,95		2,95			2,95	2,95

INCIDENCIAS**INCIDENCIA DESCRIPCIÓN**

256 Solicitud con recintos no declarados en campaña actual con una reducción por omisión de superficie superior al 3%
CÓDIGO PARA EL PORCENTAJE DE REDUCCIÓN POR OMISIÓN QUE CORRESPONDE A LA SOLICITUD:1

(1) Superficie declarada admisible ajustada con la superficie comprometida.
(2) Factor de penalización valorando el alcance para el tipo de compromiso.

Puede verificar la integridad de una copia de este documento mediante la lectura del código QR adjunto o mediante el acceso a la dirección <https://ws050.juntadeandalucia.es/verificarFirma> indicando el código de VERIFICACIÓN

FIRMADO POR

RAQUEL MARIA ESPIN CRESPO

17/12/2024

VERIFICACIÓN

Pk2jm6UYDU9J72AMTZUYRN3GET48NG

PÁG. 145/9349



**APELLIDOS Y NOMBRE / RAZÓN SOCIAL**

DIAZ CHECA MANUEL

NIF
***3309*EXPEDIENTE
1082629**ANUALIDAD DE PAGO**

1ª

IMPORTES POR ANUALIDAD

	2023	2024	2025	2026	2027
IMPORTE MÁXIMO SUBVENCIONABLE	1.559,53 €	1.559,53 €	1.559,53 €	1.299,60 €	1.299,60 €
IMPORTE MEDIO DE TRANSFERENCIA (€/ha)	259,49 €	259,49 €	259,49 €	216,24 €	216,24 €

RESUMEN DE UNIDADES

Cód	GRUPO DE PAGO	Sup. Dec. Admisible (ha)	Sup. Comprometida (ha)	Sup. ajustada compromiso (1) (ha)	% sobredec.	Sup. Resuelta (ha)	Importe Declarado	Importe Topado	Importe Resuelto	Importe tras sobredec.
422	FRUTALES SECANO	6,01		6,01	0,00	6,01	1.559,53	1.559,53	1.559,53	1.559,53
TOTAL		6,01	6,01	6,01		6,01	1.559,53	1.559,53	1.559,53	1.559,53

APLICACIÓN DE REDUCCIONES Y PENALIZACIONES

GRUPO DE PAGO	Importe Calculado	Importe prereduc.	Criterios de subvencionabilidad y compromisos	Presentación tardía	Omisión declaración	Condicionalidad	IMPORTE (Euros) RESUELTO
FRUTALES SECANO	1.559,53	1.559,53	0,00	0,00	1,00	0,00	1.543,93
TOTAL	1.559,53	1.559,53					1.543,93

RESUMEN DE PAGOS**IMPORTE (Euros)**

	RESUELTO	FEADER	MAPA	CAPADR
FRUTALES SECANO - Pago realizado	1.543,93 €	1.312,34 €	151,46 €	80,13 €

RECINTOS RESUELTOS

REF.	REFERENCIA SIGPAC	CULTIVO	DESCRIPCIÓN CULTIVO	S/R	G.PAGO	PEND. MEDIA (%)	SUP. DEC. ADMISIBLE (ha)	SUP. COMPROM. (ha)	SUP. AJUSTADA COMPROM. (1) (ha)	SUP. CONY. SIGPAC (ha)	SUP. CERTIE (ha)	SUP. CAMPO (ha)	SUP. CAMPO DETER. CULT. DECLARADO (ha)	SUP. DEC. REDUCIDA (ha)	SUP. RESUELTA (ha)
-1095890	04-008-014-00059-001	104014	ALMENDROS-FERRAGNES	S	422	31,20	1,77	1,77	1,77		1,77			1,77	1,77
1700000002763478	04-008-010-00024-001	104024	ALMENDROS-MARCONA	S	422	33,10	3,89	3,89	3,89		3,89			3,89	3,89
1700000002763481	04-008-012-00065-001	104024	ALMENDROS-MARCONA	S	422	41,40	0,35	0,35	0,35		0,35			0,35	0,35

INCIDENCIAS**INCIDENCIA DESCRIPCIÓN**

- 256 Solicitud con recintos no declarados en campaña actual con una reducción por omisión de superficie superior al 3%
CÓDIGO PARA EL PORCENTAJE DE REDUCCIÓN POR OMISIÓN QUE CORRESPONDE A LA SOLICITUD:1
- 100424 Solicita recinto que no está comprometido para la operación.
Ref:5506309 Recinto:04-008-012-00017-00002 Cultivo:104007 ALMENDROS-COMUNA Regadío
Ref:5506327 Recinto:04-008-013-00064-00001 Cultivo:104007 ALMENDROS-COMUNA Regadío
Ref:5506317 Recinto:04-008-013-00163-00002 Cultivo:104007 ALMENDROS-COMUNA Regadío
Ref:5506297 Recinto:04-008-013-00196-00001 Cultivo:104007 ALMENDROS-COMUNA Regadío

(1) Superficie declarada admisible ajustada con la superficie comprometida.
(2) Factor de penalización valorando el alcance para el tipo de compromiso.

Puede verificar la integridad de una copia de este documento mediante la lectura del código QR adjunto o mediante el acceso a la dirección <https://ws050.juntadeandalucia.es/verificarFirma> indicando el código de VERIFICACIÓN

FIRMADO POR

RAQUEL MARIA ESPIN CRESPO

17/12/2024

VERIFICACIÓN

Pk2jm6UYDU9J72AMTZUYRN3GET48NG

PÁG. 146/9349



**APELLIDOS Y NOMBRE / RAZÓN SOCIAL**

DIAZ LOPEZ BLAS LORENZO

NIF

***2511*

EXPEDIENTE

1085640

ANUALIDAD DE PAGO

1ª

IMPORTE POR ANUALIDAD

	2023	2024	2025	2026	2027
IMPORTE MÁXIMO SUBVENCIONABLE	497,06 €	497,06 €	414,21 €	414,21 €	414,21 €
IMPORTE MEDIO DE TRANSFERENCIA (€/ha)	74,86 €	74,86 €	62,38 €	62,38 €	62,38 €

RESUMEN DE UNIDADES

Cód	GRUPO DE PAGO	Sup. Dec. Admisible (ha)	Sup. Comprometida (ha)	Sup. ajustada compromiso (1) (ha)	% sobredec.	Sup. Resuelta (ha)	Importe Declarado	Importe Topado	Importe Resuelto	Importe tras sobredec.
416	HERBÁCEOS	2,74		2,74	0,00	2,74	497,06	497,06	497,06	497,06
424	HERBÁCEOS NO ELEGIBLES	3,90		3,90	0,00	3,90	0,00	0,00	0,00	0,00
TOTAL		6,64	6,64	6,64		6,64	497,06	497,06	497,06	497,06

APLICACIÓN DE REDUCCIONES Y PENALIZACIONES

GRUPO DE PAGO	Importe Calculado	Importe prereduc.	Criterios de subvencionabilidad y compromisos	Presentación tardía	Omisión declaración	Condicionidad	IMPORTE (Euros) RESUELTO
HERBÁCEOS	497,06	497,06	0,00	0,00	0,00	0,00	497,06
HERBÁCEOS NO ELEGIBLES	0,00	0,00	0,00	0,00	0,00	0,00	0,00
TOTAL	497,06	497,06					497,06

RESUMEN DE PAGOS

	RESUELTO	FEADER	MAPA	CAPADR
HERBÁCEOS - Pago realizado	497,06 €	422,50 €	48,76 €	25,80 €

RECINTOS RESUELTOS

REF.	REFERENCIA SIGPAC	CULTIVO DESCRIPCIÓN CULTIVO	S/R G.PAGO	PEND. MEDIA (%)	SUP. DEC. ADMISIBLE (ha)	SUP. COMPROM. (ha)	SUP. AJUSTADA COMPROM. (1) (ha)	SUP. CONV. SIGPAC (ha)	SUP. CERTIF. (ha)	SUP. CAMPO (ha)	SUP. CAMPO DETER CUL. DECLARADO (ha)	SUP. DEC. REDUCIDA (ha)	SUP. RESUELTA (ha)
170000005496271	04-063-040-00066-001	5000 CEBADA-SIN VARIEDAD	S 416	6,30	2,26	2,26	2,26		2,26			2,26	2,26
170000005496272	04-063-040-00067-001	5000 CEBADA-SIN VARIEDAD	S 416	2,90	0,48	0,48	0,48		0,48			0,48	0,48
170000005496267	04-063-028-00002-001	20000 BARBECHO TRADICIONAL-SIN VARIEDAD	S 424	8,20	2,35	2,35	2,35		2,35			2,35	2,35
170000005496268	04-063-028-00003-001	20000 BARBECHO TRADICIONAL-SIN VARIEDAD	S 424	2,30	0,70	0,70	0,70		0,70			0,70	0,70
170000005496270	04-063-028-00001-001	20000 BARBECHO TRADICIONAL-SIN VARIEDAD	S 424	4,40	0,85	0,85	0,85		0,85			0,85	0,85

(1) Superficie declarada admisible ajustada con la superficie comprometida.
(2) Factor de penalización valorando el alcance para el tipo de compromiso.Puede verificar la integridad de una copia de este documento mediante la lectura del código QR adjunto o mediante el acceso a la dirección <https://ws050.juntadeandalucia.es/verificarFirma> indicando el código de VERIFICACIÓN

FIRMADO POR

RAQUEL MARIA ESPIN CRESPO

17/12/2024

VERIFICACIÓN

Pk2jm6UYDU9J72AMTZUYRN3GET48NG

PÁG. 147/9349



**INCIDENCIAS****INCIDENCIA DESCRIPCIÓN**

- 100412 Número de hectáreas validadas inferior a la superficie mínima permitida por el grupo de cultivo (Anexo I. Criterios de Subvencionabilidad. Orden 28 de marzo de 2023).
Sup. Resuelta:0 Grupo de Pago:FRUTALES REGADÍO
Sup. Resuelta:0 Grupo de Pago:FRUTALES SECANO
- 100413 Recinto perteneciente a grupo de cultivo que no cumple con la superficie mínima requerida (Anexo I. Criterios de Subvencionabilidad. Orden 28 de marzo de 2023).
Ref:170000005496273 Recinto:04-063-011-00019-00001 Cultivo:104020 ALMENDROS-GUARA Secano Sup. Declarada:0,68 Superficie Resolver:0,68
Ref:170000005496274 Recinto:04-063-011-00020-00001 Cultivo:104020 ALMENDROS-GUARA Secano Sup. Declarada:0,22 Superficie Resolver:0,22
Ref:170000005496275 Recinto:04-063-011-00021-00004 Cultivo:104020 ALMENDROS-GUARA Secano Sup. Declarada:0,61 Superficie Resolver:0,61
Ref:170000005496276 Recinto:04-063-011-00022-00002 Cultivo:104020 ALMENDROS-GUARA Secano Sup. Declarada:0,3 Superficie Resolver:0,3
Ref:170000005496278 Recinto:04-063-011-00024-00001 Cultivo:104020 ALMENDROS-GUARA Secano Sup. Declarada:1,87 Superficie Resolver:1,87
Ref:-474269 Recinto:04-063-011-00210-00001 Cultivo:104020 ALMENDROS-GUARA Secano Sup. Declarada:1,85 Superficie Resolver:1,85
Ref:170000005496277 Recinto:04-063-011-00211-00001 Cultivo:104020 ALMENDROS-GUARA Regadío Sup. Declarada:0,35 Superficie Resolver:0,35
Ref:-1309513 Recinto:04-063-011-00211-00003 Cultivo:104020 ALMENDROS-GUARA Regadío Sup. Declarada:0,32 Superficie Resolver:0,32
Ref:-474312 Recinto:04-063-011-00212-00001 Cultivo:104020 ALMENDROS-GUARA Secano Sup. Declarada:0,08 Superficie Resolver:0,08
Ref:-474295 Recinto:04-063-011-00213-00001 Cultivo:104020 ALMENDROS-GUARA Secano Sup. Declarada:0,17 Superficie Resolver:0,17
Ref:-1089334 Recinto:04-063-011-00219-00001 Cultivo:104020 ALMENDROS-GUARA Regadío Sup. Declarada:0,7 Superficie Resolver:0,7

(1) Superficie declarada admisible ajustada con la superficie comprometida.
(2) Factor de penalización valorando el alcance para el tipo de compromiso.

Puede verificar la integridad de una copia de este documento mediante la lectura del código QR adjunto o mediante el acceso a la dirección <https://ws050.juntadeandalucia.es/verificarFirma> indicando el código de VERIFICACIÓN

FIRMADO POR	RAQUEL MARIA ESPIN CRESPO	17/12/2024	
VERIFICACIÓN	Pk2jm6UYDU9J72AMTZUYRN3GET48NG	PÁG. 148/9349	

**APELLIDOS Y NOMBRE / RAZÓN SOCIAL**

DIAZ PARRA GINES

NIF
***2289*EXPEDIENTE
1013978**ANUALIDAD DE PAGO**

1ª

IMPORTES POR ANUALIDAD

	2023	2024	2025	2026	2027
IMPORTE MÁXIMO SUBVENCIONABLE	1.912,44 €	1.912,44 €	1.912,44 €	1.593,69 €	1.593,69 €
IMPORTE MEDIO DE TRANSFERENCIA (€/ha)	259,49 €	259,49 €	259,49 €	216,24 €	216,24 €

RESUMEN DE UNIDADES

Cód	GRUPO DE PAGO	Sup. Dec. Admisible (ha)	Sup. Comprometida (ha)	Sup. ajustada compromiso (1) (ha)	% sobredec.	Sup. Resuelta (ha)	Importe Declarado	Importe Topado	Importe Resuelto	Importe tras sobredec.
422	FRUTALES SECANO	7,37		7,37	0,00	7,37	1.912,44	1.912,44	1.912,44	1.912,44
TOTAL		7,37	7,37	7,37		7,37	1.912,44	1.912,44	1.912,44	1.912,44

APLICACIÓN DE REDUCCIONES Y PENALIZACIONES

GRUPO DE PAGO	Importe Calculado	Importe prereduc.	Criterios de subvencionabilidad y compromisos	Presentación tardía	Omisión declaración	Condicionalidad	IMPORTE (Euros) RESUELTO
FRUTALES SECANO	1.912,44	1.912,44	0,00	0,00	0,00	0,00	1.912,44
TOTAL	1.912,44	1.912,44					1.912,44

RESUMEN DE PAGOS**IMPORTE (Euros)**

	RESUELTO	FEADER	MAPA	CAPADR
FRUTALES SECANO - Pago realizado	1.912,44 €	1.625,57 €	187,61 €	99,26 €

RECINTOS RESUELTOS

REF.	REFERENCIA SIGPAC	CULTIVO DESCRIPCIÓN CULTIVO	S/R G.PAGO	PEND. MEDIA (%)	SUP. DEC. ADMISIBLE (ha)	SUP. COMPROM. (ha)	SUP. AJUSTADA COMPROM. (1) (ha)	SUP. CONY. SIGPAC (ha)	SUP. CERTIE (ha)	SUP. CAMPO (ha)	SUP. CAMPO DETER. CULT. DECLARADO (ha)	SUP. DEC. REDUCIDA (ha)	SUP. RESUELTA (ha)
1700000004758079	04-009-004-00106-001	104008 ALMENDROS-CONSTANTI	S 422	20,40	0,97	0,97	0,97	0,97	0,97				0,97
1700000004758080	04-009-004-00107-003	104008 ALMENDROS-CONSTANTI	S 422	20,10	1,88	1,88	1,88	1,88	1,88			1,88	1,88
1700000004758081	04-009-004-00107-004	104008 ALMENDROS-CONSTANTI	S 422	16,20	0,03	0,03	0,03	0,03	0,03			0,03	0,03
1700000004758082	04-009-004-00107-005	104008 ALMENDROS-CONSTANTI	S 422	24,80	0,07	0,07	0,07	0,07	0,07			0,07	0,07
1700000004758083	04-009-004-00107-006	104008 ALMENDROS-CONSTANTI	S 422	22,30	0,34	0,34	0,34	0,34	0,34			0,34	0,34
1700000004758084	04-090-009-00029-004	104007 ALMENDROS-COMUNA	S 422	27,80	2,94	2,94	2,94	2,94	2,94			2,94	2,94
1700000004758085	04-009-003-00257-001	104008 ALMENDROS-CONSTANTI	S 422	19,90	0,34	0,34	0,34	0,34	0,34			0,34	0,34
1700000004758086	04-009-003-00258-001	104008 ALMENDROS-CONSTANTI	S 422	21,20	0,17	0,17	0,17	0,17	0,17			0,17	0,17
1700000004758087	04-009-003-00256-005	104008 ALMENDROS-CONSTANTI	S 422	18,10	0,42	0,42	0,42	0,42	0,42			0,42	0,42
1700000004758088	04-009-003-00259-001	104008 ALMENDROS-CONSTANTI	S 422	16,20	0,21	0,21	0,21	0,21	0,21			0,21	0,21

(1) Superficie declarada admisible ajustada con la superficie comprometida.
(2) Factor de penalización valorando el alcance para el tipo de compromiso.Puede verificar la integridad de una copia de este documento mediante la lectura del código QR adjunto o mediante el acceso a la dirección <https://ws050.juntadeandalucia.es/verificarFirma> indicando el código de VERIFICACIÓN

FIRMADO POR

RAQUEL MARIA ESPIN CRESPO

17/12/2024

VERIFICACIÓN

Pk2jm6UYDU9J72AMTZUYRN3GET48NG

PÁG. 149/9349



**INCIDENCIAS****INCIDENCIA DESCRIPCIÓN**

- 100421 Recinto declarado por error para una operación de la 6503, que se ha corregido de oficio marcando la operación correcta, de acuerdo con la fecha de inscripción del recinto en la producción ecológica.
 Ref:170000004758087 Recinto:04-009-003-00256-00005 Cultivo:104008 ALMENDROS-CONSTANTI Secano
 Ref:170000004758085 Recinto:04-009-003-00257-00001 Cultivo:104008 ALMENDROS-CONSTANTI Secano
 Ref:170000004758086 Recinto:04-009-003-00258-00001 Cultivo:104008 ALMENDROS-CONSTANTI Secano
 Ref:170000004758088 Recinto:04-009-003-00259-00001 Cultivo:104008 ALMENDROS-CONSTANTI Secano
 Ref:170000004758079 Recinto:04-009-004-00106-00001 Cultivo:104008 ALMENDROS-CONSTANTI Secano
 Ref:170000004758080 Recinto:04-009-004-00107-00003 Cultivo:104008 ALMENDROS-CONSTANTI Secano
 Ref:170000004758081 Recinto:04-009-004-00107-00004 Cultivo:104008 ALMENDROS-CONSTANTI Secano
 Ref:170000004758082 Recinto:04-009-004-00107-00005 Cultivo:104008 ALMENDROS-CONSTANTI Secano
 Ref:170000004758083 Recinto:04-009-004-00107-00006 Cultivo:104008 ALMENDROS-CONSTANTI Secano
 Ref:170000004758077 Recinto:04-053-016-00060-00002 Cultivo:101194 OLIVAR-LECHIN DE GRANADA Secano
 Ref:170000004758084 Recinto:04-090-009-00029-00004 Cultivo:104007 ALMENDROS-COMUNA Secano
 Ref:170000004758075 Recinto:04-090-009-00029-00009 Cultivo:101194 OLIVAR-LECHIN DE GRANADA Secano
 Ref:170000004758073 Recinto:04-090-009-00029-00010 Cultivo:101194 OLIVAR-LECHIN DE GRANADA Secano
 Ref:170000004758074 Recinto:04-090-009-00029-00011 Cultivo:101194 OLIVAR-LECHIN DE GRANADA Secano
 Ref:170000004758072 Recinto:04-090-009-00029-00012 Cultivo:101194 OLIVAR-LECHIN DE GRANADA Secano
 Ref:170000004758078 Recinto:04-090-009-00029-00014 Cultivo:101194 OLIVAR-LECHIN DE GRANADA Secano
 Ref:170000004758076 Recinto:04-090-009-00029-00016 Cultivo:101194 OLIVAR-LECHIN DE GRANADA Secano
- 100424 Solicita recinto que no está comprometido para la operación.
 Ref:170000004758077 Recinto:04-053-016-00060-00002 Cultivo:101194 OLIVAR-LECHIN DE GRANADA Secano
 Ref:170000004758075 Recinto:04-090-009-00029-00009 Cultivo:101194 OLIVAR-LECHIN DE GRANADA Secano
 Ref:170000004758073 Recinto:04-090-009-00029-00010 Cultivo:101194 OLIVAR-LECHIN DE GRANADA Secano
 Ref:170000004758074 Recinto:04-090-009-00029-00011 Cultivo:101194 OLIVAR-LECHIN DE GRANADA Secano
 Ref:170000004758072 Recinto:04-090-009-00029-00012 Cultivo:101194 OLIVAR-LECHIN DE GRANADA Secano
 Ref:170000004758078 Recinto:04-090-009-00029-00014 Cultivo:101194 OLIVAR-LECHIN DE GRANADA Secano
 Ref:170000004758076 Recinto:04-090-009-00029-00016 Cultivo:101194 OLIVAR-LECHIN DE GRANADA Secano

(1) Superficie declarada admisible ajustada con la superficie comprometida.
 (2) Factor de penalización valorando el alcance para el tipo de compromiso.

Puede verificar la integridad de una copia de este documento mediante la lectura del código QR adjunto o mediante el acceso a la dirección <https://ws050.juntadeandalucia.es/verificarFirma> indicando el código de VERIFICACIÓN

FIRMADO POR	RAQUEL MARIA ESPIN CRESPO	17/12/2024	
VERIFICACIÓN	Pk2jm6UYDU9J72AMTZUYRN3GET48NG	PÁG. 150/9349	

**APELLIDOS Y NOMBRE / RAZÓN SOCIAL**

DUARTE DIAZ GABRIEL

NIF
***0520*EXPEDIENTE
1132794**ANUALIDAD DE PAGO**

1ª

IMPORTE POR ANUALIDAD

	2023	2024	2025	2026	2027
IMPORTE MÁXIMO SUBVENCIONABLE	2.965,97 €	2.965,97 €	2.965,97 €	2.471,62 €	2.471,62 €
IMPORTE MEDIO DE TRANSFERENCIA (€/ha)	259,49 €	259,49 €	259,49 €	216,24 €	216,24 €

RESUMEN DE UNIDADES

Cód	GRUPO DE PAGO	Sup. Dec. Admisible (ha)	Sup. Comprometida (ha)	Sup. ajustada compromiso (1) (ha)	% sobredec.	Sup. Resuelta (ha)	Importe Declarado	Importe Topado	Importe Resuelto	Importe tras sobredec.
422	FRUTALES SECANO	11,43		11,43	0,00	11,43	2.965,97	2.965,97	2.965,97	2.965,97
TOTAL		11,43	11,43	11,43		11,43	2.965,97	2.965,97	2.965,97	2.965,97

APLICACIÓN DE REDUCCIONES Y PENALIZACIONES

GRUPO DE PAGO	Importe Calculado	Importe prereduc.	Criterios de subvencionabilidad y compromisos	Presentación tardía	Omisión declaración	Condicionalidad	IMPORTE (Euros) RESUELTO
FRUTALES SECANO	2.965,97	2.965,97	0,00	0,00	0,00	0,00	2.965,97
TOTAL	2.965,97	2.965,97					2.965,97

RESUMEN DE PAGOS**IMPORTE (Euros)**

FRUTALES SECANO - Pago realizado	RESUELTO	FEADER	MAPA	CAPADR
	2.965,97 €	2.521,07 €	290,96 €	153,94 €

RECINTOS RESUELTOS

REF.	REFERENCIA SIGPAC	CULTIVO DESCRIPCIÓN CULTIVO	S/R G.PAGO	PEND. MEDIA (%)	SUP. DEC. ADMISIBLE (ha)	SUP. COMPROM. (ha)	SUP. AJUSTADA COMPROM. (1) (ha)	SUP. CONY. SIGPAC (ha)	SUP. CERTIE (ha)	SUP. CAMPO (ha)	SUP. CAMPO DETER. CULT. DECLARADO (ha)	SUP. DEC. REDUCIDA (ha)	SUP. RESUELTA (ha)
-1135721	04-062-011-00158-003	104007 ALMENDROS-COMUNA	S 422	31,90	0,79	0,79	0,79	0,79	0,79			0,79	0,79
-1135717	04-062-011-00148-016	104007 ALMENDROS-COMUNA	S 422	40,80	0,58	0,58	0,58	0,58	0,58			0,58	0,58
-1135714	04-062-011-00145-020	104007 ALMENDROS-COMUNA	S 422	30,90	0,03	0,03	0,03	0,03	0,03			0,03	0,03
1700000005062517	04-062-012-00102-009	104007 ALMENDROS-COMUNA	S 422	45,30	0,19	0,19	0,19	0,19	0,19			0,19	0,19
1700000005062518	04-062-012-00103-001	104007 ALMENDROS-COMUNA	S 422	39,50	1,19	1,19	1,19	1,19	1,19			1,19	1,19
1700000005062519	04-062-011-00148-005	104007 ALMENDROS-COMUNA	S 422	30,20	0,45	0,45	0,45	0,45	0,45			0,45	0,45
1700000005062520	04-062-011-00145-007	104007 ALMENDROS-COMUNA	S 422	37,00	1,46	1,46	1,46	1,46	1,46			1,46	1,46
1700000005062521	04-062-011-00145-006	104007 ALMENDROS-COMUNA	S 422	26,20	0,33	0,33	0,33	0,33	0,33			0,33	0,33
1700000005062522	04-062-011-00148-004	104007 ALMENDROS-COMUNA	S 422	39,30	0,90	0,90	0,90	0,90	0,90			0,90	0,90
1700000005062523	04-062-011-00177-001	104007 ALMENDROS-COMUNA	S 422	41,30	0,68	0,68	0,68	0,68	0,68			0,68	0,68
1700000005062524	04-062-011-00158-001	104007 ALMENDROS-COMUNA	S 422	41,10	1,14	1,14	1,14	1,14	1,14			1,14	1,14
1700000005062525	04-062-011-00149-004	104007 ALMENDROS-COMUNA	S 422	43,80	0,89	0,89	0,89	0,89	0,89			0,89	0,89
1700000005062526	04-062-011-00148-008	104007 ALMENDROS-COMUNA	S 422	37,60	0,49	0,49	0,49	0,49	0,49			0,49	0,49
1700000005062527	04-062-012-00102-008	104007 ALMENDROS-COMUNA	S 422	34,50	0,43	0,43	0,43	0,43	0,43			0,43	0,43
1700000005062528	04-062-012-00103-007	104007 ALMENDROS-COMUNA	S 422	37,00	0,65	0,65	0,65	0,65	0,65			0,65	0,65
1700000005062529	04-062-012-00102-001	104007 ALMENDROS-COMUNA	S 422	40,10	1,23	1,23	1,23	1,23	1,23			1,23	1,23

(1) Superficie declarada admisible ajustada con la superficie comprometida.
(2) Factor de penalización valorando el alcance para el tipo de compromiso.

Puede verificar la integridad de una copia de este documento mediante la lectura del código QR adjunto o mediante el acceso a la dirección <https://ws050.juntadeandalucia.es/verificarFirma> indicando el código de VERIFICACIÓN

FIRMADO POR

RAQUEL MARIA ESPIN CRESPO

17/12/2024

VERIFICACIÓN

Pk2jm6UYDU9J72AMTZUYRN3GET48NG

PÁG. 151/9349



**APELLIDOS Y NOMBRE / RAZÓN SOCIAL**

EL LLANO DE LAS OLIVICAS, S.L.

NIF
2050EXPEDIENTE**
1180048**ANUALIDAD DE PAGO**

1ª

IMPORTES POR ANUALIDAD

	2023	2024	2025	2026	2027
IMPORTE MÁXIMO SUBVENCIONABLE	940,04 €	940,04 €	940,04 €	783,36 €	783,36 €
IMPORTE MEDIO DE TRANSFERENCIA (€/ha)	297,48 €	297,48 €	297,48 €	247,90 €	247,90 €

RESUMEN DE UNIDADES

Cód	GRUPO DE PAGO	Sup. Dec. Admisible (ha)	Sup. Comprometida (ha)	Sup. ajustada compromiso (1) (ha)	% sobredec.	Sup. Resuelta (ha)	Importe Declarado	Importe Topado	Importe Resuelto	Importe tras sobredec.
419	OLIVAR	3,24		3,16	0,00	3,16	940,04	940,04	940,04	940,04
TOTAL		3,24	3,16	3,16		3,16	940,04	940,04	940,04	940,04

APLICACIÓN DE REDUCCIONES Y PENALIZACIONES

GRUPO DE PAGO	Importe Calculado	Importe prereduc.	Criterios de subvencionabilidad y compromisos	Presentación tardía	Omisión declaración	Condicionabilidad	IMPORTE (Euros) RESUELTO
OLIVAR	940,04	940,04	0,00	0,00	2,00	5,00	875,18
TOTAL	940,04	940,04					875,18

RESUMEN DE PAGOS**IMPORTE (Euros)**

	RESUELTO	FEADER	MAPA	CAPADR
OLIVAR - Pago realizado	875,18 €	743,90 €	85,86 €	45,42 €

RECINTOS RESUELTOS

REF.	REFERENCIA SIGPAC	CULTIVO DESCRIPCIÓN CULTIVO	S/R G.PAGO	PEND. MEDIA (%)	SUP. DEC. ADMISIBLE (ha)	SUP. COMPROM. (ha)	SUP. AJUSTADA COMPROM. (1) (ha)	SUP. CONY. SIGPAC (ha)	SUP. CERTIE (ha)	SUP. CAMPO (ha)	SUP. CAMPO DETER. CULT. DECLARADO (ha)	SUP. DEC. REDUCIDA (ha)	SUP. RESUELTA (ha)
-827401	04-061-002-00143-013	101003 OLIVAR-ARBEQUINA	S 419	20,40	0,11	0,11	0,11		0,11			0,11	0,11
-806568	04-061-002-00097-005	101003 OLIVAR-ARBEQUINA	S 419	13,20	2,31	2,27	2,27		2,31			2,27	2,27
5091070	04-061-002-00143-011	101003 OLIVAR-ARBEQUINA	S 419	7,80	0,38	0,38	0,38		0,38			0,38	0,38
5091071	04-061-002-00143-012	101003 OLIVAR-ARBEQUINA	S 419	21,70	0,33	0,33	0,33		0,33			0,33	0,33
5188088	04-061-002-00099-064	101003 OLIVAR-ARBEQUINA	S 419	15,90	0,11	0,07	0,07		0,11			0,07	0,07

INCIDENCIAS**INCIDENCIA DESCRIPCIÓN**

- 256 Solicitud con recintos no declarados en campaña actual con una reducción por omisión de superficie superior al 3%
CÓDIGO PARA EL PORCENTAJE DE REDUCCIÓN POR OMISIÓN QUE CORRESPONDE A LA SOLICITUD:2
- 4272 Verifica que las líneas de declaración de las Solicitudes Únicas no tienen solapes con la capa de Retroactividad Gráfica (ambas de la misma campaña) a nivel de expediente/línea de declaración gráfica de la solicitud.
Ref:-806568 Recinto:04-061-002-00097-00005 Cultivo: - Agregado de la referencia del recinto.:0 Zona de la referencia del recinto.:0 Superficie solapada.:0,04 Id. Incid.:101006875
Ref:5188088 Recinto:04-061-002-00099-00064 Cultivo: - Agregado de la referencia del recinto.:0 Zona de la referencia del recinto.:0 Superficie solapada.:0,04 Id. Incid.:101006876
- 101007 Expediente afectado por condicionabilidad (art. 32 de Orden 28 marzo 2023)
Porcentaje Reducción:5

(1) Superficie declarada admisible ajustada con la superficie comprometida.
(2) Factor de penalización valorando el alcance para el tipo de compromiso.

Puede verificar la integridad de una copia de este documento mediante la lectura del código QR adjunto o mediante el acceso a la dirección <https://ws050.juntadeandalucia.es/verificarFirma> indicando el código de VERIFICACIÓN

FIRMADO POR

RAQUEL MARIA ESPIN CRESPO

17/12/2024

VERIFICACIÓN

Pk2jm6UYDU9J72AMTZUYRN3GET48NG

PÁG. 152/9349



**APELLIDOS Y NOMBRE / RAZÓN SOCIAL**

EL PUENTE DEL POCICO, SL

NIF
****1781*EXPEDIENTE
1230381**ANUALIDAD DE PAGO**

1ª

IMPORTES POR ANUALIDAD

	2023	2024	2025	2026	2027
IMPORTE MÁXIMO SUBVENCIONABLE	818,07 €	818,07 €	818,07 €	681,73 €	681,73 €
IMPORTE MEDIO DE TRANSFERENCIA (€/ha)	297,48 €	297,48 €	297,48 €	247,90 €	247,90 €

RESUMEN DE UNIDADES

Cód	GRUPO DE PAGO	Sup. Dec. Admisible (ha)	Sup. Comprometida (ha)	Sup. ajustada compromiso (1) (ha)	% sobredec.	Sup. Resuelta (ha)	Importe Declarado	Importe Topado	Importe Resuelto	Importe tras sobredec.
419	OLIVAR	2,75		2,75	0,00	2,75	818,07	818,07	818,07	818,07
TOTAL		2,75	2,75	2,75		2,75	818,07	818,07	818,07	818,07

APLICACIÓN DE REDUCCIONES Y PENALIZACIONES

GRUPO DE PAGO	Importe Calculado	Importe prereduc.	Criterios de subvencionabilidad y compromisos	Presentación tardía	Omisión declaración	Condicionalidad	IMPORTE (Euros) RESUELTO
OLIVAR	818,07	818,07	0,00	0,00	0,00	0,00	818,07
TOTAL	818,07	818,07					818,07

RESUMEN DE PAGOS**IMPORTE (Euros)**

	RESUELTO	FEADER	MAPA	CAPADR
OLIVAR - Pago realizado	818,07 €	695,36 €	80,25 €	42,46 €

RECINTOS RESUELTOS

REF.	REFERENCIA SIGPAC	CULTIVO	DESCRIPCIÓN CULTIVO	S/R G.PAGO	PEND. MEDIA (%)	SUP. DEC. ADMISIBLE (ha)	SUP. COMPROM. (ha)	SUP. AJUSTADA COMPR.(1) (ha)	SUP. CONY. SIGPAC (ha)	SUP. CERTIE (ha)	SUP. CAMPO (ha)	SUP. CAMPO DETER. CULT. DECLARADO (ha)	SUP. DEC. REDUCIDA (ha)	SUP. RESUELTA (ha)
1700000005024557	04-095-012-00057-011	101010	OLIVAR-PICUAL	S 419	9,30	0,09	0,09	0,09		0,09			0,09	0,09
1700000005024558	04-095-012-00057-013	101010	OLIVAR-PICUAL	S 419	10,50	2,42	2,42	2,42		2,42			2,42	2,42
1700000005024559	04-095-012-00057-017	101010	OLIVAR-PICUAL	S 419	2,60	0,09	0,09	0,09		0,09			0,09	0,09
1700000005024560	04-095-012-00057-018	101010	OLIVAR-PICUAL	S 419	12,00	0,07	0,07	0,07		0,07			0,07	0,07
1700000005024561	04-095-012-00057-019	101010	OLIVAR-PICUAL	S 419	11,30	0,04	0,04	0,04		0,04			0,04	0,04
1700000005024562	04-095-012-00057-020	101010	OLIVAR-PICUAL	S 419	1,80	0,03	0,03	0,03		0,03			0,03	0,03
1700000005024563	04-095-012-00057-012	101010	OLIVAR-PICUAL	S 419	18,40	0,01	0,01	0,01		0,01			0,01	0,01

(1) Superficie declarada admisible ajustada con la superficie comprometida.
(2) Factor de penalización valorando el alcance para el tipo de compromiso.Puede verificar la integridad de una copia de este documento mediante la lectura del código QR adjunto o mediante el acceso a la dirección <https://ws050.juntadeandalucia.es/verificarFirma> indicando el código de VERIFICACIÓN

FIRMADO POR

RAQUEL MARIA ESPIN CRESPO

17/12/2024

VERIFICACIÓN

Pk2jm6UYDU9J72AMTZUYRN3GET48NG

PÁG. 153/9349



**APELLIDOS Y NOMBRE / RAZÓN SOCIAL**

EL SACRISTAN JRH, S.L.

NIF
***8448*EXPEDIENTE
1157756ANUALIDAD
DE PAGO
1ª**IMPORTE POR ANUALIDAD**

	2023	2024	2025	2026	2027
IMPORTE MÁXIMO SUBVENCIONABLE	6.615,87 €	6.615,87 €	5.701,09 €	5.513,18 €	5.513,18 €
IMPORTE MEDIO DE TRANSFERENCIA (€/ha)	46,66 €	46,66 €	40,21 €	38,88 €	38,88 €

RESUMEN DE UNIDADES

Cód	GRUPO DE PAGO	Sup. Dec. Admisible (ha)	Sup. Comprometida (ha)	Sup. ajustada compromiso (1) (ha)	% sobredec.	Sup. Resuelta (ha)	Importe Declarado	Importe Topado	Importe Resuelto	Importe tras sobredec.
416	HERBÁCEOS	6,73		6,73	0,00	6,73	1.220,89	1.220,89	1.220,89	1.220,89
418	PASTOS ASOCIADOS A GANADERÍA ECOLÓGICA	131,17		131,17	0,00	131,17	10.715,65	4.267,53	4.267,53	4.267,53
419	OLIVAR	3,79		3,79	0,00	3,79	1.127,45	1.127,45	1.127,45	1.127,45
424	HERBÁCEOS NO ELEGIBLES	0,11		0,11	0,00	0,11	0,00	0,00	0,00	0,00
TOTAL		141,80	141,80	141,80		141,80	13.063,99	6.615,87	6.615,87	6.615,87

APLICACIÓN DE REDUCCIONES Y PENALIZACIONES

GRUPO DE PAGO	Importe Calculado	Importe prereduc.	Criterios de subvencionabilidad y compromisos	Presentación tardía	Omisión declaración	Condicionalidad	IMPORTE (Euros) RESUELTO
HERBÁCEOS	1.220,89	1.220,89	0,00	0,00	0,00	0,00	1.220,89
HERBÁCEOS NO ELEGIBLES	0,00	0,00	0,00	0,00	0,00	0,00	0,00
OLIVAR	1.127,45	1.127,45	0,00	0,00	0,00	0,00	1.127,45
PASTOS ASOCIADOS A GANADERÍA	4.267,53	4.267,53	0,00	0,00	0,00	0,00	4.267,53
TOTAL	6.615,87	6.615,87					6.615,87

RESUMEN DE PAGOS

	RESUELTO	FEADER	MAPA	CAPADR
HERBÁCEOS - Pago realizado	1.220,89 €	1.037,76 €	119,77 €	63,36 €
OLIVAR - Pago realizado	1.127,45 €	958,33 €	110,60 €	58,52 €
PASTOS ASOCIADOS A GANADERÍA ECOLÓGICA - Pago realizado	4.267,53 €	3.627,40 €	418,64 €	221,49 €
TOTAL	6.615,87 €	5.623,49 €	649,01 €	343,37 €

(1) Superficie declarada admisible ajustada con la superficie comprometida.
(2) Factor de penalización valorando el alcance para el tipo de compromiso.Puede verificar la integridad de una copia de este documento mediante la lectura del código QR adjunto o mediante el acceso a la dirección <https://ws050.juntadeandalucia.es/verificarFirma> indicando el código de VERIFICACIÓN

FIRMADO POR

RAQUEL MARIA ESPIN CRESPO

17/12/2024

VERIFICACIÓN

Pk2jm6UYDU9J72AMTZUYRN3GET48NG

PÁG. 154/9349



**RECINTOS RESUELTOS**

REF.	REFERENCIA SIGPAC	CULTIVO DESCRIPCIÓN CULTIVO	S/R	G.PAGO	PEND. MEDIA (%)	SUP. DEC. ADMISIBLE (ha)	SUP. COMPROM. (ha)	SUP. AJUSTADA COMPR.(1) (ha)	SUP. CONV. SIGPAC (ha)	SUP. CERTIF. (ha)	SUP. CAMPO (ha)	SUP. CAMPO DECLARADO (ha)	SUP. DEC. REDUCIDA (ha)	SUP. RESUELTA (ha)
5258870	04-059-024-00581-006	5000 CEBADA-SIN VARIEDAD	S	416	25,50	0,14	0,14	0,14		0,14			0,14	0,14
1700000005160621	04-059-024-00579-001	5000 CEBADA-SIN VARIEDAD	S	416	35,10	0,78	0,78	0,78		0,78			0,78	0,78
1700000005160640	04-059-023-00017-001	8000 AVENA-SIN VARIEDAD	S	416	20,00	0,15	0,15	0,15		0,15			0,15	0,15
1700000005160641	04-059-024-00563-003	8000 AVENA-SIN VARIEDAD	S	416	34,90	2,38	2,38	2,38		2,38			2,38	2,38
1700000005160645	04-059-022-00532-003	8000 AVENA-SIN VARIEDAD	S	416	27,30	0,64	0,64	0,64		0,64			0,64	0,64
1700000005160649	04-059-022-00532-005	5000 CEBADA-SIN VARIEDAD	S	416	19,00	2,64	2,64	2,64		2,64			2,64	2,64
-1541289	04-059-024-00581-018	62000 PASTOS PERMANENTES DE 5 O MAS AÑOS-SIN VARIEDAD	S	418	52,00	0,03	0,03	0,03		0,04			0,03	0,03
-1541287	04-059-024-00581-012	62000 PASTOS PERMANENTES DE 5 O MAS AÑOS-SIN VARIEDAD	S	418	42,90	0,01	0,01	0,01		0,01			0,01	0,01
-1541285	04-059-024-00581-004	62000 PASTOS PERMANENTES DE 5 O MAS AÑOS-SIN VARIEDAD	S	418	53,30	1,77	1,77	1,77		2,72			1,77	1,77
-1541284	04-059-024-00565-018	62000 PASTOS PERMANENTES DE 5 O MAS AÑOS-SIN VARIEDAD	S	418	64,30	0,01	0,01	0,01		0,02			0,01	0,01
-1541283	04-059-024-00565-001	62000 PASTOS PERMANENTES DE 5 O MAS AÑOS-SIN VARIEDAD	S	418	67,40	0,12	0,12	0,12		0,22			0,12	0,12
5258800	04-059-017-00575-007	62000 PASTOS PERMANENTES DE 5 O MAS AÑOS-SIN VARIEDAD	S	418	61,90	0,17	0,17	0,17		0,26			0,17	0,17
5258801	04-059-017-00575-008	62000 PASTOS PERMANENTES DE 5 O MAS AÑOS-SIN VARIEDAD	S	418	49,30	0,53	0,53	0,53		0,70			0,53	0,53
5258802	04-059-017-00575-013	62000 PASTOS PERMANENTES DE 5 O MAS AÑOS-SIN VARIEDAD	S	418	42,90	9,81	9,81	9,81		13,08			9,81	9,81
5258806	04-059-017-00575-017	62000 PASTOS PERMANENTES DE 5 O MAS AÑOS-SIN VARIEDAD	S	418	29,90	6,96	6,96	6,96		8,19			6,96	6,96
5258847	04-059-023-00009-003	62000 PASTOS PERMANENTES DE 5 O MAS AÑOS-SIN VARIEDAD	S	418	46,30	0,23	0,23	0,23		0,35			0,23	0,23
5258848	04-059-023-00009-004	62000 PASTOS PERMANENTES DE 5 O MAS AÑOS-SIN VARIEDAD	S	418	48,30	0,03	0,03	0,03		0,04			0,03	0,03
5258868	04-059-024-00581-004	62000 PASTOS PERMANENTES DE 5 O MAS AÑOS-SIN VARIEDAD	S	418	53,30	4,10	4,10	4,10		6,30			4,10	4,10
5258873	04-059-024-00581-009	62000 PASTOS PERMANENTES DE 5 O MAS AÑOS-SIN VARIEDAD	S	418	61,00	4,76	4,76	4,76		8,65			4,76	4,76
5258874	04-059-024-00581-012	62000 PASTOS PERMANENTES DE 5 O MAS AÑOS-SIN VARIEDAD	S	418	42,90	6,80	6,80	6,80		9,07			6,80	6,80
5258886	04-059-024-00601-007	62000 PASTOS PERMANENTES DE 5 O MAS AÑOS-SIN VARIEDAD	S	418	52,40	19,36	19,36	19,36		25,81			19,36	19,36
5258887	04-059-024-00601-009	62000 PASTOS PERMANENTES DE 5 O MAS AÑOS-SIN VARIEDAD	S	418	46,80	8,97	8,97	8,97		10,55			8,97	8,97
1700000005160608	04-059-004-00084-001	62000 PASTOS PERMANENTES DE 5 O MAS AÑOS-SIN VARIEDAD	S	418	59,50	0,86	0,86	0,86		1,33			0,86	0,86
1700000005160627	04-059-024-00672-001	62000 PASTOS PERMANENTES DE 5 O MAS AÑOS-SIN VARIEDAD	S	418	51,20	2,51	2,51	2,51		2,95			2,51	2,51
1700000005160628	04-059-024-00614-001	62000 PASTOS PERMANENTES DE 5 O MAS AÑOS-SIN VARIEDAD	S	418	38,40	0,70	0,70	0,70		0,70			0,70	0,70
1700000005160629	04-059-024-00584-001	62000 PASTOS PERMANENTES DE 5 O MAS AÑOS-SIN VARIEDAD	S	418	56,60	3,28	3,28	3,28		5,05			3,28	3,28
1700000005160631	04-059-024-00579-004	62000 PASTOS PERMANENTES DE 5 O MAS AÑOS-SIN VARIEDAD	S	418	63,50	0,49	0,49	0,49		1,39			0,49	0,49
1700000005160632	04-059-024-00578-001	62000 PASTOS PERMANENTES DE 5 O MAS AÑOS-SIN VARIEDAD	S	418	56,40	1,09	1,09	1,09		1,68			1,09	1,09
1700000005160633	04-059-024-00579-003	62000 PASTOS PERMANENTES DE 5 O MAS AÑOS-SIN VARIEDAD	S	418	51,80	1,07	1,07	1,07		1,42			1,07	1,07
1700000005160634	04-059-024-00563-006	62000 PASTOS PERMANENTES DE 5 O MAS AÑOS-SIN VARIEDAD	S	418	44,00	0,87	0,87	0,87		0,87			0,87	0,87
1700000005160635	04-059-024-00563-005	62000 PASTOS PERMANENTES DE 5 O MAS AÑOS-SIN VARIEDAD	S	418	26,70	0,09	0,09	0,09		0,09			0,09	0,09
1700000005160636	04-059-024-00563-002	62000 PASTOS PERMANENTES DE 5 O MAS AÑOS-SIN VARIEDAD	S	418	55,30	6,34	6,34	6,34		8,45			6,34	6,34
1700000005160637	04-059-024-00563-001	62000 PASTOS PERMANENTES DE 5 O MAS AÑOS-SIN VARIEDAD	S	418	46,80	1,79	1,79	1,79		2,11			1,79	1,79
1700000005160638	04-059-023-00019-010	62000 PASTOS PERMANENTES DE 5 O MAS AÑOS-SIN VARIEDAD	S	418	56,70	1,53	1,53	1,53		2,35			1,53	1,53
1700000005160639	04-059-022-00471-003	62000 PASTOS PERMANENTES DE 5 O MAS AÑOS-SIN VARIEDAD	S	418	52,20	0,01	0,01	0,01		0,03			0,01	0,01
1700000005160642	04-059-023-00019-006	62000 PASTOS PERMANENTES DE 5 O MAS AÑOS-SIN VARIEDAD	S	418	63,30	0,97	0,97	0,97		2,15			0,97	0,97
1700000005160644	04-059-022-00532-052	62000 PASTOS PERMANENTES DE 5 O MAS AÑOS-SIN VARIEDAD	S	418	40,60	0,04	0,04	0,04		0,06			0,04	0,04
1700000005160646	04-059-022-00532-049	62000 PASTOS PERMANENTES DE 5 O MAS AÑOS-SIN VARIEDAD	S	418	35,40	0,52	0,52	0,52		0,52			0,52	0,52
1700000005160648	04-059-022-00532-002	62000 PASTOS PERMANENTES DE 5 O MAS AÑOS-SIN VARIEDAD	S	418	42,90	45,35	45,35	45,35		53,35			45,35	45,35
5258798	04-059-017-00575-003	101269 OLIVAR-PICUAL DE ALMERIA	S	419	35,30	1,25	1,25	1,25		1,25			1,25	1,25
1700000005160609	04-059-022-00532-047	101269 OLIVAR-PICUAL DE ALMERIA	S	419	20,90	0,03	0,03	0,03		0,03			0,03	0,03
1700000005160610	04-059-022-00532-045	101269 OLIVAR-PICUAL DE ALMERIA	S	419	16,00	0,02	0,02	0,02		0,02			0,02	0,02
1700000005160611	04-059-022-00532-054	101269 OLIVAR-PICUAL DE ALMERIA	S	419	16,90	1,51	1,51	1,51		1,51			1,51	1,51
1700000005160612	04-059-022-00532-048	101269 OLIVAR-PICUAL DE ALMERIA	S	419	18,00	0,13	0,13	0,13		0,13			0,13	0,13
1700000005160613	04-059-022-00532-027	101269 OLIVAR-PICUAL DE ALMERIA	S	419	17,70	0,25	0,25	0,25		0,25			0,25	0,25
1700000005160614	04-059-022-00532-026	101269 OLIVAR-PICUAL DE ALMERIA	S	419	14,90	0,18	0,18	0,18		0,18			0,18	0,18
1700000005160616	04-059-022-00532-038	101269 OLIVAR-PICUAL DE ALMERIA	S	419	16,20	0,04	0,04	0,04		0,04			0,04	0,04
1700000005160617	04-059-022-00532-019	101269 OLIVAR-PICUAL DE ALMERIA	S	419	23,50	0,04	0,04	0,04		0,04			0,04	0,04
1700000005160618	04-059-022-00532-022	101269 OLIVAR-PICUAL DE ALMERIA	S	419	38,20	0,05	0,05	0,05		0,05			0,05	0,05
1700000005160619	04-059-022-00532-023	101269 OLIVAR-PICUAL DE ALMERIA	S	419	29,30	0,06	0,06	0,06		0,06			0,06	0,06
1700000005160620	04-059-022-00532-025	101269 OLIVAR-PICUAL DE ALMERIA	S	419	14,30	0,07	0,07	0,07		0,07			0,07	0,07
1700000005160623	04-059-022-00532-008	101269 OLIVAR-PICUAL DE ALMERIA	S	419	16,70	0,14	0,14	0,14		0,14			0,14	0,14
1700000005160624	04-059-022-00532-018	101269 OLIVAR-PICUAL DE ALMERIA	S	419	24,00	0,02	0,02	0,02		0,02			0,02	0,02
5257990	04-059-008-00017-001	20000 BARBECHO TRADICIONAL-SIN VARIEDAD	R	424	6,20	0,03	0,03	0,03		0,03			0,03	0,03
5258853	04-059-023-00014-001	20000 BARBECHO TRADICIONAL-SIN VARIEDAD	S	424	12,50	0,04	0,04	0,04		0,04			0,04	0,04
1700000005160643	04-059-022-00471-001	20000 BARBECHO TRADICIONAL-SIN VARIEDAD	R	424	7,10	0,04	0,04	0,04		0,04			0,04	0,04

INCIDENCIAS**INCIDENCIA DESCRIPCIÓN**

(1) Superficie declarada admisible ajustada con la superficie comprometida.
(2) Factor de penalización valorando el alcance para el tipo de compromiso.

Puede verificar la integridad de una copia de este documento mediante la lectura del código QR adjunto o mediante el acceso a la dirección <https://ws050.juntadeandalucia.es/verificarFirma> indicando el código de VERIFICACIÓN

FIRMADO POR

RAQUEL MARIA ESPIN CRESPO

17/12/2024

VERIFICACIÓN

Pk2jm6UYDU9J72AMTZUYRN3GET48NG

PÁG. 155/9349



**INCIDENCIAS****INCIDENCIA DESCRIPCIÓN**

8227	Línea de declaración monitorizada en la que no ha habido respuesta por parte del productor y, por tanto, sin Juicio Experto de campo. Ref:5258797 Recinto:04-059-017-00575-00001 Cultivo:20000 BARBECHO TRADICIONAL-SIN VARIEDAD Ref:1700000005160647 Recinto:04-059-022-00532-00004 Cultivo:8000 AVENA-SIN VARIEDAD Ref:1700000005160625 Recinto:04-059-022-00532-00029 Cultivo:20000 BARBECHO TRADICIONAL-SIN VARIEDAD Ref:1700000005160626 Recinto:04-059-022-00532-00030 Cultivo:5000 CEBADA-SIN VARIEDAD Ref:1700000005160615 Recinto:04-059-022-00532-00039 Cultivo:101269 OLIVAR-PICUAL DE ALMERIA Ref:5258849 Recinto:04-059-023-00009-00005 Cultivo:20000 BARBECHO TRADICIONAL-SIN VARIEDAD Ref:5258869 Recinto:04-059-024-00581-00005 Cultivo:8000 AVENA-SIN VARIEDAD
100402	Recinto solicitado no forma parte de ningún organismo de control autorizado para la producción ecológica en Andalucía o fecha de inscripción posterior al plazo establecido (Anexo I. Criterios de Subvencionabilidad. Orden 28 de marzo de 2023). Ref:-1219207 Recinto:04-059-024-00581-00014 Cultivo:218045 HIGUERA-BLANCA Secano
100406	Grupo de cultivo declarado en el recinto no coincide con el grupo de cultivo existente en el organismo de control autorizado para la producción ecológica en Andalucía (Anexo I. Criterios de Subvencionabilidad. Orden 28 de marzo de 2023). Ref:-1219207 Recinto:04-059-024-00581-00014 Cultivo:218045 HIGUERA-BLANCA Secano Grupo de SIPEA:OLIVAR
100407	Explotación solicitada no forma parte de ningún organismo de control autorizado para la producción ecológica en Andalucía o fecha de inscripción posterior al plazo establecido (Anexo I. Criterios de Subvencionabilidad. Orden 28 de marzo de 2023). Explotación:ES040590000151 Especie:CAPRINA Explotación:ES040590001057 Especie:CAPRINA
100411	Recinto no admisible por no estar asociado en SIGGAN a una explotación ganadera (Artículo 10 de la Orden de 28 de marzo de 2023). Ref:1700000005160622 Recinto:04-059-024-00579-00009 Cultivo:62000 PASTOS PERMANENTES DE 5 O MAS AÑOS-SIN VARIEDAD Secano
100424	Solicita recinto que no está comprometido para la operación. Ref:5258797 Recinto:04-059-017-00575-00001 Cultivo:20000 BARBECHO TRADICIONAL-SIN VARIEDAD Secano Ref:1700000005160647 Recinto:04-059-022-00532-00004 Cultivo:8000 AVENA-SIN VARIEDAD Secano Ref:1700000005160625 Recinto:04-059-022-00532-00029 Cultivo:20000 BARBECHO TRADICIONAL-SIN VARIEDAD Secano Ref:1700000005160626 Recinto:04-059-022-00532-00030 Cultivo:5000 CEBADA-SIN VARIEDAD Secano Ref:1700000005160615 Recinto:04-059-022-00532-00039 Cultivo:101269 OLIVAR-PICUAL DE ALMERIA Secano Ref:-1025480 Recinto:04-059-022-00532-00055 Cultivo:218045 HIGUERA-BLANCA Secano Ref:-1025481 Recinto:04-059-022-00532-00056 Cultivo:218045 HIGUERA-BLANCA Secano Ref:5258849 Recinto:04-059-023-00009-00005 Cultivo:20000 BARBECHO TRADICIONAL-SIN VARIEDAD Secano Ref:5258854 Recinto:04-059-023-00014-00002 Cultivo:113000 OTROS FRUTALES-SIN VARIEDAD Secano Ref:1700000005160622 Recinto:04-059-024-00579-00009 Cultivo:62000 PASTOS PERMANENTES DE 5 O MAS AÑOS-SIN VARIEDAD Secano Ref:5258869 Recinto:04-059-024-00581-00005 Cultivo:8000 AVENA-SIN VARIEDAD Secano Ref:5258871 Recinto:04-059-024-00581-00007 Cultivo:218045 HIGUERA-BLANCA Secano Ref:5258872 Recinto:04-059-024-00581-00008 Cultivo:218045 HIGUERA-BLANCA Secano Ref:-1219207 Recinto:04-059-024-00581-00014 Cultivo:218045 HIGUERA-BLANCA Secano Ref:-1541288 Recinto:04-059-024-00581-00017 Cultivo:62000 PASTOS PERMANENTES DE 5 O MAS AÑOS-SIN VARIEDAD Secano

Datos considerados para el Cálculo de la Carga Ganadera mínima y máxima del expediente

Explotación	Especie	Inscrito en Sipea y Admisible	Ugm Calculada para CG Mínima	Ugm Calculada para CG Máxima
ES040590000151	CAPRINA	NO	0,00	78,09
ES040590000169	OVINA	SI	13,31	13,31
ES040590001057	CAPRINA	NO	0,00	118,94
			13,31	210,34

Superficie determinada para Cálculo Carga Ganadera Mínima: 131,25 ha**Superficie determinada para Cálculo Carga Ganadera Máxima:** 131,25 ha**Carga Ganadera Mínima Expediente:** 0,10 ugm/ha**Carga Ganadera Máxima Expediente:** 1,60 ugm/ha

Los importes del Grupo de Pago de pastos de este expediente han sido ajustados por no llegar a la carga ganadera mínima de 0,3

Recintos Determinados para el Cálculo de Garga Ganadera Mínima

REF.	REFERENCIA SIGPAC	CULTIVO	DESCRIPCIÓN CULTIVO	S/R	SUP. RESUELTA (ha)
-1541289	04-059-024-00581-00018	62000	PASTOS PERMANENTES DE 5 O MAS AÑOS-SIN VARIEDAD	S	0,03

(1) Superficie declarada admisible ajustada con la superficie comprometida.
(2) Factor de penalización valorando el alcance para el tipo de compromiso.Puede verificar la integridad de una copia de este documento mediante la lectura del código QR adjunto o mediante el acceso a la dirección <https://ws050.juntadeandalucia.es/verificarFirma> indicando el código de VERIFICACIÓN

FIRMADO POR

RAQUEL MARIA ESPIN CRESPO

17/12/2024

VERIFICACIÓN

Pk2jm6UYDU9J72AMTZUYRN3GET48NG

PÁG. 156/9349



**Datos considerados para el Cálculo de la Carga Ganadera mínima y máxima del expediente****Recintos Determinados para el Cálculo de Garga Ganadera Mínima**

REF.	REFERENCIA SIGPAC	CULTIVO	DESCRIPCIÓN CULTIVO	SUP.	
				S/R	RESUELTA (ha)
-1541287	04-059-024-00581-00012	62000	PASTOS PERMANENTES DE 5 O MAS AÑOS-SIN VARIEDAD	S	0,01
-1541285	04-059-024-00581-00004	62000	PASTOS PERMANENTES DE 5 O MAS AÑOS-SIN VARIEDAD	S	1,77
-1541284	04-059-024-00565-00018	62000	PASTOS PERMANENTES DE 5 O MAS AÑOS-SIN VARIEDAD	S	0,01
-1541283	04-059-024-00565-00001	62000	PASTOS PERMANENTES DE 5 O MAS AÑOS-SIN VARIEDAD	S	0,12
5258800	04-059-017-00575-00007	62000	PASTOS PERMANENTES DE 5 O MAS AÑOS-SIN VARIEDAD	S	0,17
5258801	04-059-017-00575-00008	62000	PASTOS PERMANENTES DE 5 O MAS AÑOS-SIN VARIEDAD	S	0,53
5258802	04-059-017-00575-00013	62000	PASTOS PERMANENTES DE 5 O MAS AÑOS-SIN VARIEDAD	S	9,81
5258806	04-059-017-00575-00017	62000	PASTOS PERMANENTES DE 5 O MAS AÑOS-SIN VARIEDAD	S	6,96
5258847	04-059-023-00009-00003	62000	PASTOS PERMANENTES DE 5 O MAS AÑOS-SIN VARIEDAD	S	0,23
5258848	04-059-023-00009-00004	62000	PASTOS PERMANENTES DE 5 O MAS AÑOS-SIN VARIEDAD	S	0,03
5258868	04-059-024-00581-00004	62000	PASTOS PERMANENTES DE 5 O MAS AÑOS-SIN VARIEDAD	S	4,10
5258873	04-059-024-00581-00009	62000	PASTOS PERMANENTES DE 5 O MAS AÑOS-SIN VARIEDAD	S	4,76
5258874	04-059-024-00581-00012	62000	PASTOS PERMANENTES DE 5 O MAS AÑOS-SIN VARIEDAD	S	6,80
5258886	04-059-024-00601-00007	62000	PASTOS PERMANENTES DE 5 O MAS AÑOS-SIN VARIEDAD	S	19,36
5258887	04-059-024-00601-00009	62000	PASTOS PERMANENTES DE 5 O MAS AÑOS-SIN VARIEDAD	S	8,97
1700000005160608	04-059-004-00084-00001	62000	PASTOS PERMANENTES DE 5 O MAS AÑOS-SIN VARIEDAD	S	0,86
1700000005160622	04-059-024-00579-00009	62000	PASTOS PERMANENTES DE 5 O MAS AÑOS-SIN VARIEDAD	S	0,08
1700000005160627	04-059-024-00672-00001	62000	PASTOS PERMANENTES DE 5 O MAS AÑOS-SIN VARIEDAD	S	2,51
1700000005160628	04-059-024-00614-00001	62000	PASTOS PERMANENTES DE 5 O MAS AÑOS-SIN VARIEDAD	S	0,70
1700000005160629	04-059-024-00584-00001	62000	PASTOS PERMANENTES DE 5 O MAS AÑOS-SIN VARIEDAD	S	3,28
1700000005160631	04-059-024-00579-00004	62000	PASTOS PERMANENTES DE 5 O MAS AÑOS-SIN VARIEDAD	S	0,49
1700000005160632	04-059-024-00578-00001	62000	PASTOS PERMANENTES DE 5 O MAS AÑOS-SIN VARIEDAD	S	1,09
1700000005160633	04-059-024-00579-00003	62000	PASTOS PERMANENTES DE 5 O MAS AÑOS-SIN VARIEDAD	S	1,07
1700000005160634	04-059-024-00563-00006	62000	PASTOS PERMANENTES DE 5 O MAS AÑOS-SIN VARIEDAD	S	0,87
1700000005160635	04-059-024-00563-00005	62000	PASTOS PERMANENTES DE 5 O MAS AÑOS-SIN VARIEDAD	S	0,09
1700000005160636	04-059-024-00563-00002	62000	PASTOS PERMANENTES DE 5 O MAS AÑOS-SIN VARIEDAD	S	6,34
1700000005160637	04-059-024-00563-00001	62000	PASTOS PERMANENTES DE 5 O MAS AÑOS-SIN VARIEDAD	S	1,79
1700000005160638	04-059-023-00019-00010	62000	PASTOS PERMANENTES DE 5 O MAS AÑOS-SIN VARIEDAD	S	1,53
1700000005160639	04-059-022-00471-00003	62000	PASTOS PERMANENTES DE 5 O MAS AÑOS-SIN VARIEDAD	S	0,01
1700000005160642	04-059-023-00019-00006	62000	PASTOS PERMANENTES DE 5 O MAS AÑOS-SIN VARIEDAD	S	0,97
1700000005160644	04-059-022-00532-00052	62000	PASTOS PERMANENTES DE 5 O MAS AÑOS-SIN VARIEDAD	S	0,04
1700000005160646	04-059-022-00532-00049	62000	PASTOS PERMANENTES DE 5 O MAS AÑOS-SIN VARIEDAD	S	0,52
1700000005160648	04-059-022-00532-00002	62000	PASTOS PERMANENTES DE 5 O MAS AÑOS-SIN VARIEDAD	S	45,35

Recintos Determinados para el Cálculo de Garga Ganadera Máxima

REF.	REFERENCIA SIGPAC	CULTIVO	DESCRIPCIÓN CULTIVO	SUP.	
				S/R	RESUELTA (ha)
-1541289	04-059-024-00581-00018	62000	PASTOS PERMANENTES DE 5 O MAS AÑOS-SIN	S	0,03

(1) Superficie declarada admisible ajustada con la superficie comprometida.
(2) Factor de penalización valorando el alcance para el tipo de compromiso.Puede verificar la integridad de una copia de este documento mediante la lectura del código QR adjunto o mediante el acceso a la dirección <https://ws050.juntadeandalucia.es/verificarFirma> indicando el código de VERIFICACIÓN

FIRMADO POR

RAQUEL MARIA ESPIN CRESPO

17/12/2024

VERIFICACIÓN

Pk2jm6UYDU9J72AMTZUYRN3GET48NG

PÁG. 157/9349



**Datos considerados para el Cálculo de la Carga Ganadera mínima y máxima del expediente****Recintos Determinados para el Cálculo de Garga Ganadera Máxima**

REF.	REFERENCIA SIGPAC	CULTIVO	DESCRIPCIÓN CULTIVO	SUP.	
				S/R	RESUELTA (ha)
-1541288	04-059-024-00581-00017	62000	PASTOS PERMANENTES DE 5 O MAS AÑOS-SIN VARIEDAD	S	0,00
-1541287	04-059-024-00581-00012	62000	PASTOS PERMANENTES DE 5 O MAS AÑOS-SIN VARIEDAD	S	0,01
-1541285	04-059-024-00581-00004	62000	PASTOS PERMANENTES DE 5 O MAS AÑOS-SIN VARIEDAD	S	1,77
-1541284	04-059-024-00565-00018	62000	PASTOS PERMANENTES DE 5 O MAS AÑOS-SIN VARIEDAD	S	0,01
-1541283	04-059-024-00565-00001	62000	PASTOS PERMANENTES DE 5 O MAS AÑOS-SIN VARIEDAD	S	0,12
5258800	04-059-017-00575-00007	62000	PASTOS PERMANENTES DE 5 O MAS AÑOS-SIN VARIEDAD	S	0,17
5258801	04-059-017-00575-00008	62000	PASTOS PERMANENTES DE 5 O MAS AÑOS-SIN VARIEDAD	S	0,53
5258802	04-059-017-00575-00013	62000	PASTOS PERMANENTES DE 5 O MAS AÑOS-SIN VARIEDAD	S	9,81
5258806	04-059-017-00575-00017	62000	PASTOS PERMANENTES DE 5 O MAS AÑOS-SIN VARIEDAD	S	6,96
5258847	04-059-023-00009-00003	62000	PASTOS PERMANENTES DE 5 O MAS AÑOS-SIN VARIEDAD	S	0,23
5258848	04-059-023-00009-00004	62000	PASTOS PERMANENTES DE 5 O MAS AÑOS-SIN VARIEDAD	S	0,03
5258868	04-059-024-00581-00004	62000	PASTOS PERMANENTES DE 5 O MAS AÑOS-SIN VARIEDAD	S	4,10
5258873	04-059-024-00581-00009	62000	PASTOS PERMANENTES DE 5 O MAS AÑOS-SIN VARIEDAD	S	4,76
5258874	04-059-024-00581-00012	62000	PASTOS PERMANENTES DE 5 O MAS AÑOS-SIN VARIEDAD	S	6,80
5258886	04-059-024-00601-00007	62000	PASTOS PERMANENTES DE 5 O MAS AÑOS-SIN VARIEDAD	S	19,36
5258887	04-059-024-00601-00009	62000	PASTOS PERMANENTES DE 5 O MAS AÑOS-SIN VARIEDAD	S	8,97
1700000005160608	04-059-004-00084-00001	62000	PASTOS PERMANENTES DE 5 O MAS AÑOS-SIN VARIEDAD	S	0,86
1700000005160622	04-059-024-00579-00009	62000	PASTOS PERMANENTES DE 5 O MAS AÑOS-SIN VARIEDAD	S	0,08
1700000005160627	04-059-024-00672-00001	62000	PASTOS PERMANENTES DE 5 O MAS AÑOS-SIN VARIEDAD	S	2,51
1700000005160628	04-059-024-00614-00001	62000	PASTOS PERMANENTES DE 5 O MAS AÑOS-SIN VARIEDAD	S	0,70
1700000005160629	04-059-024-00584-00001	62000	PASTOS PERMANENTES DE 5 O MAS AÑOS-SIN VARIEDAD	S	3,28
1700000005160631	04-059-024-00579-00004	62000	PASTOS PERMANENTES DE 5 O MAS AÑOS-SIN VARIEDAD	S	0,49
1700000005160632	04-059-024-00578-00001	62000	PASTOS PERMANENTES DE 5 O MAS AÑOS-SIN VARIEDAD	S	1,09
1700000005160633	04-059-024-00579-00003	62000	PASTOS PERMANENTES DE 5 O MAS AÑOS-SIN VARIEDAD	S	1,07
1700000005160634	04-059-024-00563-00006	62000	PASTOS PERMANENTES DE 5 O MAS AÑOS-SIN VARIEDAD	S	0,87
1700000005160635	04-059-024-00563-00005	62000	PASTOS PERMANENTES DE 5 O MAS AÑOS-SIN VARIEDAD	S	0,09
1700000005160636	04-059-024-00563-00002	62000	PASTOS PERMANENTES DE 5 O MAS AÑOS-SIN VARIEDAD	S	6,34
1700000005160637	04-059-024-00563-00001	62000	PASTOS PERMANENTES DE 5 O MAS AÑOS-SIN VARIEDAD	S	1,79
1700000005160638	04-059-023-00019-00010	62000	PASTOS PERMANENTES DE 5 O MAS AÑOS-SIN VARIEDAD	S	1,53
1700000005160639	04-059-022-00471-00003	62000	PASTOS PERMANENTES DE 5 O MAS AÑOS-SIN VARIEDAD	S	0,01
1700000005160642	04-059-023-00019-00006	62000	PASTOS PERMANENTES DE 5 O MAS AÑOS-SIN VARIEDAD	S	0,97
1700000005160644	04-059-022-00532-00052	62000	PASTOS PERMANENTES DE 5 O MAS AÑOS-SIN VARIEDAD	S	0,04
1700000005160646	04-059-022-00532-00049	62000	PASTOS PERMANENTES DE 5 O MAS AÑOS-SIN VARIEDAD	S	0,52
1700000005160648	04-059-022-00532-00002	62000	PASTOS PERMANENTES DE 5 O MAS AÑOS-SIN VARIEDAD	S	45,35

(1) Superficie declarada admisible ajustada con la superficie comprometida.
(2) Factor de penalización valorando el alcance para el tipo de compromiso.

Puede verificar la integridad de una copia de este documento mediante la lectura del código QR adjunto o mediante el acceso a la dirección <https://ws050.juntadeandalucia.es/verificarFirma> indicando el código de VERIFICACIÓN

FIRMADO POR	RAQUEL MARIA ESPIN CRESPO	17/12/2024	
VERIFICACIÓN	Pk2jm6UYDU9J72AMTZUYRN3GET48NG	PÁG. 158/9349	



Datos considerados para el Cálculo de la Carga Ganadera mínima y máxima del expediente

Incidencias de carga ganadera

INCIDENCIA DESCRIPCIÓN

100407 Explotación solicitada no forma parte de ningún organismo de control autorizado para la producción ecológica en Andalucía o fecha de inscripción posterior al plazo establecido (Anexo I. Criterios de Subvencionabilidad. Orden 28 de marzo de 2023).
Explotación:ES040590000151 Especie:CAPRINA
Explotación:ES040590001057 Especie:CAPRINA

(1) Superficie declarada admisible ajustada con la superficie comprometida.
(2) Factor de penalización valorando el alcance para el tipo de compromiso.

Puede verificar la integridad de una copia de este documento mediante la lectura del código QR adjunto o mediante el acceso a la dirección <https://ws050.juntadeandalucia.es/verificarFirma> indicando el código de VERIFICACIÓN

FIRMADO POR	RAQUEL MARIA ESPIN CRESPO	17/12/2024	
VERIFICACIÓN	Pk2jm6UYDU9J72AMTZUYRN3GET48NG	PÁG. 159/9349	

**APELLIDOS Y NOMBRE / RAZÓN SOCIAL**

ELVIRA LOPEZ FRANCISCO

NIF
***2704*EXPEDIENTE
1164385**ANUALIDAD DE PAGO**

1ª

IMPORTES POR ANUALIDAD

	2023	2024	2025	2026	2027
IMPORTE MÁXIMO SUBVENCIONABLE	1.152,14 €	1.152,14 €	1.152,14 €	960,11 €	960,11 €
IMPORTE MEDIO DE TRANSFERENCIA (€/ha)	259,49 €	259,49 €	259,49 €	216,24 €	216,24 €

RESUMEN DE UNIDADES

Cód	GRUPO DE PAGO	Sup. Dec. Admisible (ha)	Sup. Comprometida (ha)	Sup. ajustada compromiso (1) (ha)	% sobredec.	Sup. Resuelta (ha)	Importe Declarado	Importe Topado	Importe Resuelto	Importe tras sobredec.
422	FRUTALES SECANO	4,44		4,44	0,00	4,44	1.152,14	1.152,14	1.152,14	1.152,14
TOTAL		4,44	4,44	4,44		4,44	1.152,14	1.152,14	1.152,14	1.152,14

APLICACIÓN DE REDUCCIONES Y PENALIZACIONES

GRUPO DE PAGO	Importe Calculado	Importe prereduc.	Criterios de subvencionabilidad y compromisos	Presentación tardía	Omisión declaración	Condicionalidad	IMPORTE (Euros) RESUELTO
FRUTALES SECANO	1.152,14	1.152,14	0,00	0,00	0,00	0,00	1.152,14
TOTAL	1.152,14	1.152,14					1.152,14

RESUMEN DE PAGOS**IMPORTE (Euros)**

FRUTALES SECANO - Pago realizado	RESUELTO	FEADER	MAPA	CAPADR
	1.152,14 €	979,32 €	113,02 €	59,80 €

RECINTOS RESUELTOS

REF.	REFERENCIA SIGPAC	CULTIVO	DESCRIPCIÓN CULTIVO	S/R G.PAGO	PEND. MEDIA (%)	SUP. DEC. ADMISIBLE (ha)	SUP. COMPROM. (ha)	SUP. AJUSTADA COMPROM. (1) (ha)	SUP. CONY. SIGPAC (ha)	SUP. CERTIE (ha)	SUP. CAMPO (ha)	SUP. CAMPO DETER. CULT. DECLARADO (ha)	SUP. DEC. REDUCIDA (ha)	SUP. RESUELTA (ha)
5243811	04-099-015-00555-003	104007	ALMENDROS-COMUNA	S 422	33,20	0,73	0,73	0,73		0,73				0,73
5243822	04-099-015-00557-003	104007	ALMENDROS-COMUNA	S 422	30,50	0,46	0,46	0,46		0,46				0,46
5243824	04-099-015-00557-004	104007	ALMENDROS-COMUNA	S 422	24,60	0,18	0,18	0,18		0,18				0,18
5243828	04-099-016-00020-003	104007	ALMENDROS-COMUNA	S 422	17,10	0,27	0,27	0,27		0,27				0,27
5243835	04-099-016-00017-003	104007	ALMENDROS-COMUNA	S 422	33,70	0,12	0,12	0,12		0,12				0,12
5243846	04-099-016-00016-001	104007	ALMENDROS-COMUNA	S 422	34,80	0,18	0,18	0,18		0,18				0,18
5243878	04-053-002-00147-001	104007	ALMENDROS-COMUNA	S 422	27,00	0,77	0,77	0,77		0,77				0,77
5243880	04-053-002-00161-002	104007	ALMENDROS-COMUNA	S 422	22,60	1,04	1,04	1,04		1,04				1,04
5243882	04-053-002-00160-003	104007	ALMENDROS-COMUNA	S 422	32,20	0,69	0,69	0,69		0,69				0,69

(1) Superficie declarada admisible ajustada con la superficie comprometida.
(2) Factor de penalización valorando el alcance para el tipo de compromiso.Puede verificar la integridad de una copia de este documento mediante la lectura del código QR adjunto o mediante el acceso a la dirección <https://ws050.juntadeandalucia.es/verificarFirma> indicando el código de VERIFICACIÓN

FIRMADO POR

RAQUEL MARIA ESPIN CRESPO

17/12/2024

VERIFICACIÓN

Pk2jm6UYDU9J72AMTZUYRN3GET48NG

PÁG. 160/9349



**APELLIDOS Y NOMBRE / RAZÓN SOCIAL**

ELVIRA MARTINEZ ISABEL

NIF

***3545*

EXPEDIENTE

1152388

ANUALIDAD DE PAGO

1ª

IMPORTE POR ANUALIDAD

	2023	2024	2025	2026	2027
IMPORTE MÁXIMO SUBVENCIONABLE	762,90 €	762,90 €	762,90 €	635,75 €	635,75 €
IMPORTE MEDIO DE TRANSFERENCIA (€/ha)	259,49 €	259,49 €	259,49 €	216,24 €	216,24 €

RESUMEN DE UNIDADES

Cód	GRUPO DE PAGO	Sup. Dec. Admisible (ha)	Sup. Comprometida (ha)	Sup. ajustada compromiso (1) (ha)	% sobredec.	Sup. Resuelta (ha)	Importe Declarado	Importe Topado	Importe Resuelto	Importe tras sobredec.
422	FRUTALES SECANO	2,94		2,94	0,00	2,94	762,90	762,90	762,90	762,90
TOTAL		2,94	2,94	2,94		2,94	762,90	762,90	762,90	762,90

APLICACIÓN DE REDUCCIONES Y PENALIZACIONES

GRUPO DE PAGO	Importe Calculado	Importe prereduc.	Criterios de subvencionabilidad y compromisos	Presentación tardía	Omisión declaración	Condicionalidad	IMPORTE (Euros) RESUELTO
FRUTALES SECANO	762,90	762,90	0,00	0,00	0,00	0,00	762,90
TOTAL	762,90	762,90					762,90

RESUMEN DE PAGOS**IMPORTE (Euros)**

FRUTALES SECANO - Pago realizado	RESUELTO	FEADER	MAPA	CAPADR
	762,90 €	648,47 €	74,84 €	39,59 €

RECINTOS RESUELTOS

REF.	REFERENCIA SIGPAC	CULTIVO	DESCRIPCIÓN CULTIVO	S/R G.PAGO	PEND. MEDIA (%)	SUP. DEC. ADMISIBLE (ha)	SUP. COMPROM. (ha)	SUP. AJUSTADA COMPR.(1) (ha)	SUP. CONY. SIGPAC (ha)	SUP. CERTIE (ha)	SUP. CAMPO (ha)	SUP. CAMPO DETER. CULT. DECLARADO (ha)	SUP. DEC. REDUCIDA (ha)	SUP. RESUELTA (ha)
-995409	04-099-015-00510-001	104024	ALMENDROS-MARCONA	S 422	41,50	0,22	0,22	0,22		0,22			0,22	0,22
-995407	04-099-013-00052-001	104024	ALMENDROS-MARCONA	S 422	21,00	0,14	0,14	0,14		0,14			0,14	0,14
4588301	04-099-013-00068-002	104007	ALMENDROS-COMUNA	S 422	34,10	0,21	0,21	0,21		0,21			0,21	0,21
4588308	04-099-013-00069-002	104024	ALMENDROS-MARCONA	S 422	29,90	0,28	0,28	0,28		0,28			0,28	0,28
4588313	04-099-013-00069-001	104024	ALMENDROS-MARCONA	S 422	30,50	0,10	0,10	0,10		0,10			0,10	0,10
4588315	04-099-015-00571-002	104024	ALMENDROS-MARCONA	S 422	18,70	0,06	0,06	0,06		0,06			0,06	0,06
4588317	04-099-015-00572-002	104024	ALMENDROS-MARCONA	S 422	11,70	0,04	0,04	0,04		0,04			0,04	0,04
4588321	04-099-013-00074-001	104024	ALMENDROS-MARCONA	S 422	24,70	0,13	0,13	0,13		0,13			0,13	0,13
4588337	04-099-013-00051-001	104024	ALMENDROS-MARCONA	S 422	35,70	0,52	0,52	0,52		0,52			0,52	0,52
4588343	04-099-015-00568-001	104024	ALMENDROS-MARCONA	S 422	21,80	0,46	0,46	0,46		0,46			0,46	0,46
4588477	04-099-015-00084-007	104007	ALMENDROS-COMUNA	S 422	25,00	0,48	0,48	0,48		0,48			0,48	0,48
4588500	04-099-013-00070-006	104007	ALMENDROS-COMUNA	S 422	37,10	0,30	0,30	0,30		0,30			0,30	0,30

(1) Superficie declarada admisible ajustada con la superficie comprometida.
(2) Factor de penalización valorando el alcance para el tipo de compromiso.

Puede verificar la integridad de una copia de este documento mediante la lectura del código QR adjunto o mediante el acceso a la dirección <https://ws050.juntadeandalucia.es/verificarFirma> indicando el código de VERIFICACIÓN

FIRMADO POR

RAQUEL MARIA ESPIN CRESPO

17/12/2024

VERIFICACIÓN

Pk2jm6UYDU9J72AMTZUYRN3GET48NG

PÁG. 161/9349



**APELLIDOS Y NOMBRE / RAZÓN SOCIAL**

ENRIQUE AVALOS EMILIA

NIF

***6930*

EXPEDIENTE

1258754

ANUALIDAD DE PAGO

1ª

IMPORTES POR ANUALIDAD

	2023	2024	2025	2026	2027
IMPORTE MÁXIMO SUBVENCIONABLE	2.141,86 €	2.141,86 €	2.141,86 €	1.784,88 €	1.784,88 €
IMPORTE MEDIO DE TRANSFERENCIA (€/ha)	297,48 €	297,48 €	297,48 €	247,90 €	247,90 €

RESUMEN DE UNIDADES

Cód	GRUPO DE PAGO	Sup. Dec. Admisible (ha)	Sup. Comprometida (ha)	Sup. ajustada compromiso (1) (ha)	% sobredec.	Sup. Resuelta (ha)	Importe Declarado	Importe Topado	Importe Resuelto	Importe tras sobredec.
419	OLIVAR	7,20		7,20	0,00	7,20	2.141,86	2.141,86	2.141,86	2.141,86
TOTAL		7,20	7,20	7,20		7,20	2.141,86	2.141,86	2.141,86	2.141,86

APLICACIÓN DE REDUCCIONES Y PENALIZACIONES

GRUPO DE PAGO	Importe Calculado	Importe prereduc.	Criterios de subvencionabilidad y compromisos	Presentación tardía	Omisión declaración	Condicionalidad	IMPORTE (Euros) RESUELTO
OLIVAR	2.141,86	2.141,86	0,00	0,00	0,00	0,00	2.141,86
TOTAL	2.141,86	2.141,86					2.141,86

RESUMEN DE PAGOS**IMPORTE (Euros)**

	RESUELTO	FEADER	MAPA	CAPADR
OLIVAR - Pago realizado	2.141,86 €	1.820,58 €	210,12 €	111,16 €

RECINTOS RESUELTOS

REF.	REFERENCIA SIGPAC	CULTIVO DESCRIPCIÓN CULTIVO	S/R G.PAGO	PEND. MEDIA (%)	SUP. DEC. ADMISIBLE (ha)	SUP. COMPROM. (ha)	SUP. AJUSTADA COMPR.(1) (ha)	SUP. CONY. SIGPAC (ha)	SUP. CERTIE (ha)	SUP. CAMPO (ha)	SUP. CAMPO DETER. CULT. DECLARADO (ha)	SUP. DEC. REDUCIDA (ha)	SUP. RESUELTA (ha)
5247013	04-045-041-00026-005	101269 OLIVAR-PICUAL DE ALMERIA	R 419	12,40	5,95	5,95	5,95	5,95	5,95				5,95
5247014	04-045-041-00026-006	101269 OLIVAR-PICUAL DE ALMERIA	R 419	8,20	0,98	0,98	0,98		1,52			0,98	0,98
5247053	04-045-035-00061-006	101269 OLIVAR-PICUAL DE ALMERIA	R 419	9,10	0,27	0,27	0,27		0,27			0,27	0,27

INCIDENCIAS**INCIDENCIA DESCRIPCIÓN**

- 100402 Recinto solicitado no forma parte de ningún organismo de control autorizado para la producción ecológica en Andalucía o fecha de inscripción posterior al plazo establecido (Anexo I. Criterios de Subvencionabilidad. Orden 28 de marzo de 2023).
 Ref:5247054 Recinto:04-045-035-00061-00007 Cultivo:101269 OLIVAR-PICUAL DE ALMERIA Regadío
 Ref:-1537996 Recinto:04-045-041-00025-00005 Cultivo:101269 OLIVAR-PICUAL DE ALMERIA Regadío
 Ref:-1537998 Recinto:04-045-041-09015-00016 Cultivo:101269 OLIVAR-PICUAL DE ALMERIA Regadío
 Ref:-1537999 Recinto:04-045-041-09015-00017 Cultivo:101269 OLIVAR-PICUAL DE ALMERIA Regadío
- 100424 Solicita recinto que no está comprometido para la operación.
 Ref:5247054 Recinto:04-045-035-00061-00007 Cultivo:101269 OLIVAR-PICUAL DE ALMERIA Regadío
 Ref:-1537996 Recinto:04-045-041-00025-00005 Cultivo:101269 OLIVAR-PICUAL DE ALMERIA Regadío
 Ref:-1537998 Recinto:04-045-041-09015-00016 Cultivo:101269 OLIVAR-PICUAL DE ALMERIA Regadío
 Ref:-1537999 Recinto:04-045-041-09015-00017 Cultivo:101269 OLIVAR-PICUAL DE ALMERIA Regadío

(1) Superficie declarada admisible ajustada con la superficie comprometida.
(2) Factor de penalización valorando el alcance para el tipo de compromiso.

Puede verificar la integridad de una copia de este documento mediante la lectura del código QR adjunto o mediante el acceso a la dirección <https://ws050.juntadeandalucia.es/verificarFirma> indicando el código de VERIFICACIÓN

FIRMADO POR

RAQUEL MARIA ESPIN CRESPO

17/12/2024

VERIFICACIÓN

Pk2jm6UYDU9J72AMTZUYRN3GET48NG

PÁG. 162/9349



**APELLIDOS Y NOMBRE / RAZÓN SOCIAL**

ENRIQUEZ CEJUDO FRANCISCO

NIF

***8629*

EXPEDIENTE

1052060

ANUALIDAD DE PAGO

1ª

IMPORTE POR ANUALIDAD

	2023	2024	2025	2026	2027
IMPORTE MÁXIMO SUBVENCIONABLE	838,15 €	838,15 €	838,15 €	698,46 €	698,46 €
IMPORTE MEDIO DE TRANSFERENCIA (€/ha)	259,49 €	259,49 €	259,49 €	216,24 €	216,24 €

RESUMEN DE UNIDADES

Cód	GRUPO DE PAGO	Sup. Dec. Admisible (ha)	Sup. Comprometida (ha)	Sup. ajustada compromiso (1) (ha)	% sobredec.	Sup. Resuelta (ha)	Importe Declarado	Importe Topado	Importe Resuelto	Importe tras sobredec.
422	FRUTALES SECANO	3,23		3,23	0,00	3,23	838,15	838,15	838,15	838,15
TOTAL		3,23	3,23	3,23		3,23	838,15	838,15	838,15	838,15

APLICACIÓN DE REDUCCIONES Y PENALIZACIONES

GRUPO DE PAGO	Importe Calculado	Importe prereduc.	Criterios de subvencionabilidad y compromisos	Presentación tardía	Omisión declaración	Condicionalidad	IMPORTE (Euros) RESUELTO
FRUTALES SECANO	838,15		0,00	0,00	1,00	0,00	829,77
TOTAL	838,15						829,77

RESUMEN DE PAGOS**IMPORTE (Euros)**

FRUTALES SECANO - Pago realizado	RESUELTO	FEADER	MAPA	CAPADR
	829,77 €	705,30 €	81,40 €	43,07 €

RECINTOS RESUELTOS

REF.	REFERENCIA SIGPAC	CULTIVO	DESCRIPCIÓN CULTIVO	S/R G.PAGO	PEND. MEDIA (%)	SUP. DEC. ADMISIBLE (ha)	SUP. COMPROM. (ha)	SUP. AJUSTADA COMPR.(1) (ha)	SUP. CONY. SIGPAC (ha)	SUP. CERTIE (ha)	SUP. CAMPO (ha)	SUP. CAMPO DETER. CULT. DECLARADO (ha)	SUP. DEC. REDUCIDA (ha)	SUP. RESUELTA (ha)
-712128	04-051-010-00004-006	104014	ALMENDROS-FERRAGNES	S 422	11,10	0,01	0,01	0,01		0,01			0,01	0,01
-712122	04-051-010-00004-007	104014	ALMENDROS-FERRAGNES	S 422	26,60	0,02	0,02	0,02		0,02			0,02	0,02
1700000003041000	04-051-010-00001-001	104014	ALMENDROS-FERRAGNES	S 422	19,30	0,12	0,12	0,12		0,12			0,12	0,12
1700000003041001	04-051-010-00002-010	104014	ALMENDROS-FERRAGNES	S 422	17,40	2,64	2,64	2,64		2,64			2,64	2,64
1700000003041002	04-091-002-00001-008	104014	ALMENDROS-FERRAGNES	S 422	30,00	0,11	0,11	0,11		0,11			0,11	0,11
1700000003041003	04-051-010-00014-001	104014	ALMENDROS-FERRAGNES	S 422	14,40	0,09	0,09	0,09		0,09			0,09	0,09
1700000003041004	04-051-010-00012-017	104014	ALMENDROS-FERRAGNES	S 422	22,50	0,03	0,03	0,03		0,03			0,03	0,03
1700000003041005	04-051-010-00012-010	104014	ALMENDROS-FERRAGNES	S 422	30,80	0,05	0,05	0,05		0,05			0,05	0,05
1700000003041006	04-051-010-00014-002	104014	ALMENDROS-FERRAGNES	S 422	12,60	0,09	0,09	0,09		0,09			0,09	0,09
1700000003041007	04-091-002-00001-007	104014	ALMENDROS-FERRAGNES	S 422	24,80	0,07	0,07	0,07		0,07			0,07	0,07

INCIDENCIAS**INCIDENCIA DESCRIPCIÓN**

256 Solicitud con recintos no declarados en campaña actual con una reducción por omisión de superficie superior al 3%
CÓDIGO PARA EL PORCENTAJE DE REDUCCIÓN POR OMISIÓN QUE CORRESPONDE A LA SOLICITUD:1

(1) Superficie declarada admisible ajustada con la superficie comprometida.
(2) Factor de penalización valorando el alcance para el tipo de compromiso.

Puede verificar la integridad de una copia de este documento mediante la lectura del código QR adjunto o mediante el acceso a la dirección <https://ws050.juntadeandalucia.es/verificarFirma> indicando el código de VERIFICACIÓN

FIRMADO POR

RAQUEL MARIA ESPIN CRESPO

17/12/2024

VERIFICACIÓN

Pk2jm6UYDU9J72AMTZUYRN3GET48NG

PÁG. 163/9349



**APELLIDOS Y NOMBRE / RAZÓN SOCIAL**

ESTEVEZ LOPEZ LIDIA

NIF
9809EXPEDIENTE**
1278429**ANUALIDAD DE PAGO**
1ª**IMPORTES POR ANUALIDAD**

	2023	2024	2025	2026	2027
IMPORTE MÁXIMO SUBVENCIONABLE	559,36 €	559,36 €	465,52 €	465,52 €	465,52 €
IMPORTE MEDIO DE TRANSFERENCIA (€/ha)	304,00 €	304,00 €	253,00 €	253,00 €	253,00 €

RESUMEN DE UNIDADES

Cód	GRUPO DE PAGO	Sup. Dec. Admisible (ha)	Sup. Comprometida (ha)	Sup. ajustada compromiso (1) (ha)	% sobredec.	Sup. Resuelta (ha)	Importe Declarado	Importe Topado	Importe Resuelto	Importe tras sobredec.
420	HORTÍCOLAS	1,84		1,84	0,00	1,84	559,36	559,36	559,36	559,36
TOTAL		1,84	1,84	1,84		1,84	559,36	559,36	559,36	559,36

APLICACIÓN DE REDUCCIONES Y PENALIZACIONES

GRUPO DE PAGO	Importe Calculado	Importe prereduc.	Criterios de subvencionabilidad y compromisos	Presentación tardía	Omisión declaración	Condicionalidad	IMPORTE (Euros) RESUELTO
HORTÍCOLAS	559,36	559,36	0,00	0,00	0,00	0,00	559,36
TOTAL	559,36	559,36					559,36

RESUMEN DE PAGOS**IMPORTE (Euros)**

	RESUELTO	FEADER	MAPA	CAPADR
HORTÍCOLAS - Pago realizado	559,36 €	475,46 €	54,87 €	29,03 €

RECINTOS RESUELTOS

REF.	REFERENCIA SIGPAC	CULTIVO	DESCRIPCIÓN CULTIVO	S/R G.PAGO	PEND. MEDIA (%)	SUP. DEC. ADMISIBLE (ha)	SUP. COMPROM. (ha)	SUP. AJUSTADA COMPROM. (1) (ha)	SUP. CONY. SIGPAC (ha)	SUP. CERTIE (ha)	SUP. CAMPO (ha)	SUP. CAMPO DETER. CULT. DECLARADO (ha)	SUP. DEC. REDUCIDA (ha)	SUP. RESUELTA (ha)
6851394	04-104-009-00390-002	152000	PIMIENTO-SIN VARIEDAD	R 420	9,70	0,84	0,84	0,84		0,84			0,84	0,84
6851398	04-105-009-00024-001	152000	PIMIENTO-SIN VARIEDAD	R 420	10,00	1,00	1,00	1,00		1,00			1,00	1,00

(1) Superficie declarada admisible ajustada con la superficie comprometida.
(2) Factor de penalización valorando el alcance para el tipo de compromiso.Puede verificar la integridad de una copia de este documento mediante la lectura del código QR adjunto o mediante el acceso a la dirección <https://ws050.juntadeandalucia.es/verificarFirma> indicando el código de VERIFICACIÓN

FIRMADO POR

RAQUEL MARIA ESPIN CRESPO

17/12/2024

VERIFICACIÓN

Pk2jm6UYDU9J72AMTZUYRN3GET48NG

PÁG. 164/9349





APELLIDOS Y NOMBRE / RAZÓN SOCIAL EXPLOTACIONES AGRICOLAS CORTIJO ALTO S.L.
NIF ****1989*
EXPEDIENTE 1100276
ANUALIDAD DE PAGO 1ª

IMPORTE POR ANUALIDAD

	2023	2024	2025	2026	2027
IMPORTE MÁXIMO SUBVENCIONABLE	10.379,60 €	10.379,60 €	10.379,60 €	8.649,60 €	8.649,60 €
IMPORTE MEDIO DE TRANSFERENCIA (€/ha)	259,49 €	259,49 €	259,49 €	216,24 €	216,24 €

RESUMEN DE UNIDADES

Cód	GRUPO DE PAGO	Sup. Dec. Admisible (ha)	Sup. Comprometida (ha)	Sup. ajustada compromiso (1) (ha)	% sobredec.	Sup. Resuelta (ha)	Importe Declarado	Importe Topado	Importe Resuelto	Importe tras sobredec.
422	FRUTALES SECANO	43,08		40,00	0,00	40,00	10.379,60	10.379,60	10.379,60	10.379,60
TOTAL		43,08	40,00	40,00		40,00	10.379,60	10.379,60	10.379,60	10.379,60

APLICACIÓN DE REDUCCIONES Y PENALIZACIONES

GRUPO DE PAGO	Importe Calculado	Importe prereduc.	Criterios de subvencionabilidad y compromisos	Presentación tardía	Omisión declaración	Condicionalidad	IMPORTE (Euros) RESUELTO
FRUTALES SECANO	10.379,60	10.379,60	0,00	0,00	1,00	0,00	10.275,80
TOTAL	10.379,60	10.379,60					10.275,80

RESUMEN DE PAGOS**IMPORTE (Euros)**

	RESUELTO	FEADER	MAPA	CAPADR
FRUTALES SECANO - Pago realizado	10.275,80 €	8.734,43 €	1.008,06 €	533,31 €

RECINTOS RESUELTOS

REF.	REFERENCIA SIGPAC	CULTIVO DESCRIPCIÓN CULTIVO	S/R G.PAGO	PEND. MEDIA (%)	SUP. DEC. ADMISIBLE (ha)	SUP. COMPROM. (ha)	SUP. AJUSTADA COMPR.(1) (ha)	SUP. CONY. SIGPAC (ha)	SUP. CERTIE (ha)	SUP. CAMPO (ha)	SUP. CAMPO DETER. CULT. DECLARADO (ha)	SUP. DEC. REDUCIDA (ha)	SUP. RESUELTA (ha)
5324281	18-087-002-00155-001	104020 ALMENDROS-GUARA	S 422	6,90	6,19	6,19	6,19	6,19	6,19			6,19	6,19
5324291	18-087-002-00177-001	104023 ALMENDROS-LAURANNE	S 422	7,30	2,50	2,50	2,50	2,50	2,50			2,50	2,50
5324292	18-087-002-00177-002	104023 ALMENDROS-LAURANNE	S 422	9,30	1,21	1,21	1,21	1,21	1,21			1,21	1,21
5324356	18-087-001-00009-002	104023 ALMENDROS-LAURANNE	S 422	5,30	4,05	4,05	4,05	4,05	4,05			4,05	4,05
5324359	18-087-001-00009-007	104023 ALMENDROS-LAURANNE	S 422	5,70	3,82	3,82	3,82	3,82	3,82			3,82	3,82
5324360	18-087-001-00009-009	104023 ALMENDROS-LAURANNE	S 422	5,10	2,64	2,64	2,64	2,64	2,64			2,64	2,64
5324361	18-087-001-00009-010	104023 ALMENDROS-LAURANNE	S 422	4,20	1,01	1,01	1,01	1,01	1,01			1,01	1,01
5324379	18-087-001-00011-001	104023 ALMENDROS-LAURANNE	S 422	4,10	9,00	9,00	9,00	9,00	9,00			9,00	9,00
5324380	18-087-001-00011-002	104023 ALMENDROS-LAURANNE	S 422	5,30	2,32	2,32	2,32	2,32	2,32			2,32	2,32
5324428	18-091-007-00005-002	104023 ALMENDROS-LAURANNE	S 422	5,30	10,20	10,20	10,20	10,20	10,20			10,20	10,20
5331922	18-087-002-00311-002	104020 ALMENDROS-GUARA	S 422	8,50	0,14	0,14	0,14	0,14	0,14			0,14	0,14

INCIDENCIAS**INCIDENCIA DESCRIPCIÓN**

- 256 Solicitud con recintos no declarados en campaña actual con una reducción por omisión de superficie superior al 3%
 CÓDIGO PARA EL PORCENTAJE DE REDUCCIÓN POR OMISIÓN QUE CORRESPONDE A LA SOLICITUD:1
- 100421 Recinto declarado por error para una operación de la 6503, que se ha corregido de oficio marcando la operación correcta, de acuerdo con la fecha de inscripción del recinto en la producción ecológica.
 Ref:5324292 Recinto:18-087-002-00177-00002 Cultivo:104023 ALMENDROS-LAURANNE Secano

(1) Superficie declarada admisible ajustada con la superficie comprometida.
 (2) Factor de penalización valorando el alcance para el tipo de compromiso.

Puede verificar la integridad de una copia de este documento mediante la lectura del código QR adjunto o mediante el acceso a la dirección <https://ws050.juntadeandalucia.es/verificarFirma> indicando el código de VERIFICACIÓN

FIRMADO POR

RAQUEL MARIA ESPIN CRESPO

17/12/2024

VERIFICACIÓN

Pk2jm6UYDU9J72AMTZUYRN3GET48NG

PÁG. 165/9349





APELLIDOS Y NOMBRE / RAZÓN SOCIAL EXPLOTACIONES AGRICOLAS PEREZ MORENO C.B.
NIF ****7578*
EXPEDIENTE 1055552
ANUALIDAD DE PAGO 1ª

IMPORTES POR ANUALIDAD

	2023	2024	2025	2026	2027
IMPORTE MÁXIMO SUBVENCIONABLE	3.715,90 €	3.715,90 €	3.715,90 €	3.096,56 €	3.096,56 €
IMPORTE MEDIO DE TRANSFERENCIA (€/ha)	259,49 €	259,49 €	259,49 €	216,24 €	216,24 €

RESUMEN DE UNIDADES

Cód	GRUPO DE PAGO	Sup. Dec. Admisible (ha)	Sup. Comprometida (ha)	Sup. ajustada compromiso (1) (ha)	% sobredec.	Sup. Resuelta (ha)	Importe Declarado	Importe Topado	Importe Resuelto	Importe tras sobredec.
422	FRUTALES SECANO	14,32		14,32	0,00	14,32	3.715,90	3.715,90	3.715,90	3.715,90
TOTAL		14,32	14,32	14,32		14,32	3.715,90	3.715,90	3.715,90	3.715,90

APLICACIÓN DE REDUCCIONES Y PENALIZACIONES

GRUPO DE PAGO	Importe Calculado	Importe prereduc.	Criterios de subvencionabilidad y compromisos	Presentación tardía	Omisión declaración	Condicionalidad	IMPORTE (Euros) RESUELTO
FRUTALES SECANO	3.715,90	3.715,90	0,00	0,00	0,00	0,00	3.715,90
TOTAL	3.715,90	3.715,90					3.715,90

RESUMEN DE PAGOS

	IMPORTE (Euros)			
	RESUELTO	FEADER	MAPA	CAPADR
FRUTALES SECANO - Pago realizado	3.715,90 €	3.158,52 €	364,53 €	192,85 €

RECINTOS RESUELTOS

REF.	REFERENCIA SIGPAC	CULTIVO	DESCRIPCIÓN CULTIVO	S/R G.PAGO	PEND. MEDIA (%)	SUP. DEC. ADMISIBLE (ha)	SUP. COMPROM. (ha)	SUP. AJUSTADA COMPROM. (1) (ha)	SUP. CONY. SIGPAC (ha)	SUP. CERTIE (ha)	SUP. CAMPO (ha)	SUP. CAMPO DETER. CULT. DECLARADO (ha)	SUP. DEC. REDUCIDA (ha)	SUP. RESUELTA (ha)
-1549264	04-070-031-00132-012	104007	ALMENDROS-COMUNA	S 422	21,60	6,51	6,51	6,51	6,51	6,51			6,51	6,51
-1549235	04-070-031-00155-012	104007	ALMENDROS-COMUNA	S 422	24,90	1,90	1,90	1,90	1,90	1,90			1,90	1,90
-1549233	04-070-031-00155-005	104007	ALMENDROS-COMUNA	S 422	24,50	0,78	0,78	0,78	0,78	0,78			0,78	0,78
-1549228	04-070-031-00134-001	104035	ALMENDROS-RAMILLETE	S 422	28,90	2,45	2,45	2,45	2,45	2,45			2,45	2,45
4103044	04-070-032-00134-001	104007	ALMENDROS-COMUNA	S 422	24,10	2,68	2,68	2,68	2,68	2,68			2,68	2,68

(1) Superficie declarada admisible ajustada con la superficie comprometida.
(2) Factor de penalización valorando el alcance para el tipo de compromiso.

Puede verificar la integridad de una copia de este documento mediante la lectura del código QR adjunto o mediante el acceso a la dirección <https://ws050.juntadeandalucia.es/verificarFirma> indicando el código de VERIFICACIÓN

FIRMADO POR

RAQUEL MARIA ESPIN CRESPO

17/12/2024

VERIFICACIÓN

Pk2jm6UYDU9J72AMTZUYRN3GET48NG

PÁG. 166/9349



**APELLIDOS Y NOMBRE / RAZÓN SOCIAL**

NIF
****8124*

EXPEDIENTE
1242570

ANUALIDAD DE PAGO

1ª

EXPLOTACIONES GANADERAS HERMANOS

IMPORTES POR ANUALIDAD

	2023	2024	2025	2026	2027
IMPORTE MÁXIMO SUBVENCIONABLE	8.097,87 €	8.097,87 €	8.097,87 €	6.748,18 €	6.748,18 €
IMPORTE MEDIO DE TRANSFERENCIA (€/ha)	265,42 €	265,42 €	265,42 €	221,18 €	221,18 €

RESUMEN DE UNIDADES

Cód	GRUPO DE PAGO	Sup. Dec. Admisible (ha)	Sup. Comprometida (ha)	Sup. ajustada compromiso (1) (ha)	% sobredec.	Sup. Resuelta (ha)	Importe Declarado	Importe Topado	Importe Resuelto	Importe tras sobredec.
419	OLIVAR	4,76		4,76	0,00	4,76	1.416,00	1.416,00	1.416,00	1.416,00
422	FRUTALES SECANO	25,75		25,75	0,00	25,75	6.681,87	6.681,87	6.681,87	6.681,87
TOTAL		30,51	30,51	30,51		30,51	8.097,87	8.097,87	8.097,87	8.097,87

APLICACIÓN DE REDUCCIONES Y PENALIZACIONES

GRUPO DE PAGO	Importe Calculado	Importe prereduc.	Criterios de subvencionabilidad y compromisos	Presentación tardía	Omisión declaración	Condicionabilidad	IMPORTE (Euros) RESUELTO
FRUTALES SECANO	6.681,87	6.681,87	0,00	0,00	0,00	0,00	6.681,87
OLIVAR	1.416,00	1.416,00	0,00	0,00	0,00	0,00	1.416,00
TOTAL	8.097,87	8.097,87					8.097,87

RESUMEN DE PAGOS

	RESUELTO	FEADER	MAPA	CAPADR
FRUTALES SECANO - Pago realizado	6.681,87 €	5.679,59 €	655,49 €	346,79 €
OLIVAR - Pago realizado	1.416,00 €	1.203,60 €	138,91 €	73,49 €
TOTAL	8.097,87 €	6.883,19 €	794,40 €	420,28 €

(1) Superficie declarada admisible ajustada con la superficie comprometida.
 (2) Factor de penalización valorando el alcance para el tipo de compromiso.

Puede verificar la integridad de una copia de este documento mediante la lectura del código QR adjunto o mediante el acceso a la dirección <https://ws050.juntadeandalucia.es/verificarFirma> indicando el código de VERIFICACIÓN

FIRMADO POR

RAQUEL MARIA ESPIN CRESPO

17/12/2024

VERIFICACIÓN

Pk2jm6UYDU9J72AMTZUYRN3GET48NG

PÁG. 167/9349





RECINTOS RESUELTOS

REF.	REFERENCIA SIGPAC	CULTIVO DESCRIPCIÓN CULTIVO	S/R	G.PAGO	PEND. MEDIA (%)	SUP. DEC. ADMISIBLE (ha)	SUP. COMPROM. (ha)	SUP. AJUSTADA COMPROM. (1) (ha)	SUP. CONV. SIGPAC (ha)	SUP. CERTIF. (ha)	SUP. CAMPO (ha)	SUP. CAMPO DECLARADO (ha)	SUP. DEC. REDUCIDA (ha)	SUP. RESUELTA (ha)
-1147531	04-059-002-00154-014	101194 OLIVAR-LECHIN DE GRANADA	S	419	26,50	0,19	0,19	0,19		0,19			0,19	0,19
-1147529	04-059-002-00154-013	101194 OLIVAR-LECHIN DE GRANADA	S	419	18,70	0,22	0,22	0,22		0,22			0,22	0,22
-1147527	04-059-002-00154-016	101194 OLIVAR-LECHIN DE GRANADA	S	419	36,70	0,03	0,03	0,03		0,03			0,03	0,03
-1147526	04-059-002-00154-009	101194 OLIVAR-LECHIN DE GRANADA	S	419	31,20	0,04	0,04	0,04		0,04			0,04	0,04
-1147525	04-059-002-00154-008	101194 OLIVAR-LECHIN DE GRANADA	S	419	31,30	0,04	0,04	0,04		0,04			0,04	0,04
-1147524	04-059-002-00154-018	101194 OLIVAR-LECHIN DE GRANADA	S	419	32,60	0,03	0,03	0,03		0,03			0,03	0,03
-1147503	04-059-001-00054-001	101194 OLIVAR-LECHIN DE GRANADA	S	419	18,70	0,35	0,35	0,35		0,35			0,35	0,35
-1147501	04-059-001-00027-001	101194 OLIVAR-LECHIN DE GRANADA	S	419	14,30	0,17	0,17	0,17		0,17			0,17	0,17
-1146955	04-059-008-00176-001	101194 OLIVAR-LECHIN DE GRANADA	S	419	8,20	0,04	0,04	0,04		0,04			0,04	0,04
-1146946	04-059-008-00200-001	101194 OLIVAR-LECHIN DE GRANADA	S	419	18,30	0,11	0,11	0,11		0,11			0,11	0,11
-1146889	04-059-008-00208-002	101194 OLIVAR-LECHIN DE GRANADA	S	419	25,70	0,09	0,09	0,09		0,09			0,09	0,09
-1146864	04-059-001-00073-012	101194 OLIVAR-LECHIN DE GRANADA	S	419	18,10	0,25	0,25	0,25		0,25			0,25	0,25
-1146862	04-059-001-00073-011	101194 OLIVAR-LECHIN DE GRANADA	S	419	18,60	0,08	0,08	0,08		0,08			0,08	0,08
-1146854	04-059-001-00056-004	101194 OLIVAR-LECHIN DE GRANADA	S	419	11,40	0,09	0,09	0,09		0,09			0,09	0,09
-1146848	04-059-001-00080-008	101194 OLIVAR-LECHIN DE GRANADA	S	419	16,90	0,20	0,20	0,20		0,20			0,20	0,20
-1146847	04-059-001-00080-009	101194 OLIVAR-LECHIN DE GRANADA	S	419	20,40	0,29	0,29	0,29		0,29			0,29	0,29
-1146840	04-059-002-00154-012	101194 OLIVAR-LECHIN DE GRANADA	S	419	41,00	0,03	0,03	0,03		0,03			0,03	0,03
-1146816	04-059-001-00096-007	101194 OLIVAR-LECHIN DE GRANADA	S	419	9,80	0,20	0,20	0,20		0,20			0,20	0,20
-1146814	04-059-001-00096-008	101194 OLIVAR-LECHIN DE GRANADA	S	419	6,80	0,09	0,09	0,09		0,09			0,09	0,09
-1146813	04-059-001-00096-005	101194 OLIVAR-LECHIN DE GRANADA	S	419	9,60	0,03	0,03	0,03		0,03			0,03	0,03
-1146787	04-059-001-00096-011	101194 OLIVAR-LECHIN DE GRANADA	S	419	10,10	0,16	0,16	0,16		0,16			0,16	0,16
-1146734	04-059-001-00096-010	101194 OLIVAR-LECHIN DE GRANADA	S	419	9,70	0,50	0,50	0,50		0,50			0,50	0,50
-1146733	04-059-001-00095-010	101194 OLIVAR-LECHIN DE GRANADA	S	419	14,60	0,88	0,88	0,88		0,88			0,88	0,88
-1146693	04-059-002-00154-017	101194 OLIVAR-LECHIN DE GRANADA	S	419	11,50	0,02	0,02	0,02		0,02			0,02	0,02
-1146687	04-059-002-00154-010	101194 OLIVAR-LECHIN DE GRANADA	S	419	22,40	0,05	0,05	0,05		0,05			0,05	0,05
-1146686	04-059-002-00154-011	101194 OLIVAR-LECHIN DE GRANADA	S	419	25,00	0,10	0,10	0,10		0,10			0,10	0,10
-1146685	04-059-002-00154-015	101194 OLIVAR-LECHIN DE GRANADA	S	419	12,70	0,35	0,35	0,35		0,35			0,35	0,35
-1146684	04-059-002-00154-025	101194 OLIVAR-LECHIN DE GRANADA	S	419	14,40	0,08	0,08	0,08		0,08			0,08	0,08
-1146683	04-059-002-00154-024	101194 OLIVAR-LECHIN DE GRANADA	S	419	15,90	0,05	0,05	0,05		0,05			0,05	0,05
-1403055	04-059-002-00154-034	104008 ALMENDROS-CONSTANTI	S	422	28,20	5,99	5,99	5,99		5,99			5,99	5,99
-1357262	04-059-001-00008-002	104057 ALMENDROS-AVIJOR	S	422	42,00	0,37	0,37	0,37		0,37			0,37	0,37
-1147507	04-059-008-00279-009	104024 ALMENDROS-MARCONA	S	422	29,00	0,53	0,53	0,53		0,53			0,53	0,53
-1147506	04-059-008-00279-001	104024 ALMENDROS-MARCONA	S	422	17,30	0,67	0,67	0,67		0,67			0,67	0,67
-1147502	04-059-001-00054-002	104007 ALMENDROS-COMUNA	S	422	26,60	1,27	1,27	1,27		1,27			1,27	1,27
-1147500	04-059-001-00027-004	104024 ALMENDROS-MARCONA	S	422	21,60	0,10	0,10	0,10		0,10			0,10	0,10
-1147499	04-059-001-00027-003	104024 ALMENDROS-MARCONA	S	422	29,40	0,17	0,17	0,17		0,17			0,17	0,17
-1146908	04-059-008-00228-002	104007 ALMENDROS-COMUNA	S	422	28,30	0,62	0,62	0,62		0,62			0,62	0,62
-1146899	04-059-001-00073-015	104024 ALMENDROS-MARCONA	S	422	46,10	0,13	0,13	0,13		0,13			0,13	0,13
-1146894	04-059-001-00056-001	104007 ALMENDROS-COMUNA	S	422	15,80	0,36	0,36	0,36		0,36			0,36	0,36
-1146879	04-059-002-00192-009	104007 ALMENDROS-COMUNA	S	422	24,20	0,41	0,41	0,41		0,41			0,41	0,41
-1146872	04-059-002-00192-008	104007 ALMENDROS-COMUNA	S	422	23,00	0,44	0,44	0,44		0,44			0,44	0,44
-1146822	04-059-001-00096-031	104007 ALMENDROS-COMUNA	S	422	12,90	0,10	0,10	0,10		0,10			0,10	0,10
-1146819	04-059-001-00096-017	104007 ALMENDROS-COMUNA	S	422	9,30	0,15	0,15	0,15		0,15			0,15	0,15
-1146818	04-059-001-00096-024	104024 ALMENDROS-MARCONA	S	422	19,80	0,37	0,37	0,37		0,37			0,37	0,37
-1146811	04-059-001-00096-026	104024 ALMENDROS-MARCONA	S	422	16,40	2,15	2,15	2,15		2,15			2,15	2,15
-1146799	04-059-001-00096-013	104024 ALMENDROS-MARCONA	S	422	12,40	0,21	0,21	0,21		0,21			0,21	0,21
-1146797	04-059-001-00096-016	104007 ALMENDROS-COMUNA	S	422	8,40	0,11	0,11	0,11		0,11			0,11	0,11
-1146792	04-059-001-00096-023	104024 ALMENDROS-MARCONA	S	422	17,80	0,32	0,32	0,32		0,32			0,32	0,32
-1146790	04-059-001-00096-018	104007 ALMENDROS-COMUNA	S	422	24,90	0,04	0,04	0,04		0,04			0,04	0,04
-1146785	04-059-001-00096-044	104024 ALMENDROS-MARCONA	S	422	20,30	0,34	0,34	0,34		0,34			0,34	0,34
-1146782	04-059-001-00096-046	104024 ALMENDROS-MARCONA	S	422	22,70	0,17	0,17	0,17		0,17			0,17	0,17
-1146773	04-059-001-00095-002	104024 ALMENDROS-MARCONA	S	422	20,00	0,26	0,26	0,26		0,26			0,26	0,26
-1146770	04-059-001-00095-035	104024 ALMENDROS-MARCONA	S	422	14,30	0,05	0,05	0,05		0,05			0,05	0,05
-1146768	04-059-001-00095-030	104024 ALMENDROS-MARCONA	S	422	18,00	0,50	0,50	0,50		0,50			0,50	0,50
-1146758	04-059-001-00095-034	104024 ALMENDROS-MARCONA	S	422	27,40	0,24	0,24	0,24		0,24			0,24	0,24
-1146753	04-059-001-00096-043	104024 ALMENDROS-MARCONA	S	422	29,10	0,27	0,27	0,27		0,27			0,27	0,27
-1146752	04-059-001-00096-028	104024 ALMENDROS-MARCONA	S	422	19,70	0,53	0,53	0,53		0,53			0,53	0,53
-1146746	04-059-001-00096-021	104024 ALMENDROS-MARCONA	S	422	23,90	0,28	0,28	0,28		0,28			0,28	0,28
-1146743	04-059-001-00096-015	104024 ALMENDROS-MARCONA	S	422	7,30	0,07	0,07	0,07		0,07			0,07	0,07
-1146741	04-059-001-00096-012	104024 ALMENDROS-MARCONA	S	422	18,20	0,10	0,10	0,10		0,10			0,10	0,10
-1146739	04-059-001-00096-002	104024 ALMENDROS-MARCONA	S	422	25,00	0,15	0,15	0,15		0,15			0,15	0,15
-1146738	04-059-001-00096-001	104024 ALMENDROS-MARCONA	S	422	14,20	0,24	0,24	0,24		0,24			0,24	0,24
-1146735	04-059-001-00095-022	104024 ALMENDROS-MARCONA	S	422	20,50	0,14	0,14	0,14		0,14			0,14	0,14
-1146690	04-059-002-00154-019	104024 ALMENDROS-MARCONA	S	422	9,80	0,33	0,33	0,33		0,33			0,33	0,33
-1146679	04-059-002-00154-001	104024 ALMENDROS-MARCONA	S	422	24,90	2,27	2,27	2,27		2,27			2,27	2,27
170000005433959	04-059-001-00056-002	104007 ALMENDROS-COMUNA	S	422	15,50	0,71	0,71	0,71		0,71			0,71	0,71
170000005433960	04-059-001-00073-004	104007 ALMENDROS-COMUNA	S	422	27,80	0,32	0,32	0,32		0,32			0,32	0,32
170000005433961	04-059-002-00192-007	104024 ALMENDROS-MARCONA	S	422	10,70	1,55	1,55	1,55		1,55			1,55	1,55
170000005433962	04-059-001-00073-005	104007 ALMENDROS-COMUNA	S	422	18,40	0,38	0,38	0,38		0,38			0,38	0,38
170000005433963	04-059-008-00208-001	104024 ALMENDROS-MARCONA	S	422	28,70	0,21	0,21	0,21		0,21			0,21	0,21
170000005433964	04-059-008-00227-001	104024 ALMENDROS-MARCONA	S	422	25,80	0,84	0,84	0,84		0,84			0,84	0,84

(1) Superficie declarada admisible ajustada con la superficie comprometida.
(2) Factor de penalización valorando el alcance para el tipo de compromiso.

Puede verificar la integridad de una copia de este documento mediante la lectura del código QR adjunto o mediante el acceso a la dirección <https://ws050.juntadeandalucia.es/verificarFirma> indicando el código de VERIFICACIÓN

FIRMADO POR

RAQUEL MARIA ESPIN CRESPO

17/12/2024

VERIFICACIÓN

Pk2jm6UYDU9J72AMTZUYRN3GET48NG

PÁG. 168/9349



**RECINTOS RESUELTOS**

REF.	REFERENCIA SIGPAC	CULTIVO	DESCRIPCIÓN CULTIVO	S/R	G.PAGO	PEND. MEDIA (%)	SUP. DEC. ADMISIBLE (ha)	SUP. COMPROM. (ha)	SUP. AJUSTADA COMPR.(1) (ha)	SUP. CONV. SIGPAC (ha)	SUP. CERTIE. (ha)	SUP. CAMPO (ha)	SUP. CAMPO DETER. CULT. DECLARADO (ha)	SUP. DEC. REDUCIDA (ha)	SUP. RESUELTA (ha)
1700000005433965	04-059-001-00080-004	104024	ALMENDROS-MARCONA	S	422	14,20	0,19	0,19	0,19		0,19			0,19	0,19
1700000005433966	04-059-001-00080-005	104024	ALMENDROS-MARCONA	S	422	16,30	0,34	0,34	0,34		0,34			0,34	0,34
1700000005433967	04-059-001-00073-006	104024	ALMENDROS-MARCONA	S	422	22,50	0,63	0,63	0,63		0,63			0,63	0,63
1700000005433968	04-059-001-00080-003	104007	ALMENDROS-COMUNA	S	422	22,20	0,13	0,13	0,13		0,13			0,13	0,13

(1) Superficie declarada admisible ajustada con la superficie comprometida.
(2) Factor de penalización valorando el alcance para el tipo de compromiso.

Puede verificar la integridad de una copia de este documento mediante la lectura del código QR adjunto o mediante el acceso a la dirección <https://ws050.juntadeandalucia.es/verificarFirma> indicando el código de VERIFICACIÓN

FIRMADO POR

RAQUEL MARIA ESPIN CRESPO

17/12/2024

VERIFICACIÓN

Pk2jm6UYDU9J72AMTZUYRN3GET48NG

PÁG. 169/9349



**APELLIDOS Y NOMBRE / RAZÓN SOCIAL**

FAJARDO MARTINEZ BALTASAR

NIF

****7511*

EXPEDIENTE

1197493

ANUALIDAD DE PAGO

1ª

IMPORTE POR ANUALIDAD

	2023	2024	2025	2026	2027
IMPORTE MÁXIMO SUBVENCIONABLE	4.453,62 €	4.453,62 €	3.711,22 €	3.711,22 €	3.711,22 €
IMPORTE MEDIO DE TRANSFERENCIA (€/ha)	142,24 €	142,24 €	118,53 €	118,53 €	118,53 €

RESUMEN DE UNIDADES

Cód	GRUPO DE PAGO	Sup. Dec. Admisible (ha)	Sup. Comprometida (ha)	Sup. ajustada compromiso (1) (ha)	% sobredec.	Sup. Resuelta (ha)	Importe Declarado	Importe Topado	Importe Resuelto	Importe tras sobredec.
416	HERBÁCEOS	24,55		24,55	0,00	24,55	4.453,62	4.453,62	4.453,62	4.453,62
424	HERBÁCEOS NO ELEGIBLES	6,76		6,76	0,00	6,76	0,00	0,00	0,00	0,00
TOTAL		31,31	31,31	31,31		31,31	4.453,62	4.453,62	4.453,62	4.453,62

APLICACIÓN DE REDUCCIONES Y PENALIZACIONES

GRUPO DE PAGO	Importe Calculado	Importe prereduc.	Criterios de subvencionabilidad y compromisos	Presentación tardía	Omisión declaración	Condicionalidad	IMPORTE (Euros) RESUELTO
HERBÁCEOS	4.453,62	4.453,62	0,00	0,00	0,00	0,00	4.453,62
HERBÁCEOS NO ELEGIBLES	0,00	0,00	0,00	0,00	0,00	0,00	0,00
TOTAL	4.453,62	4.453,62					4.453,62

RESUMEN DE PAGOS

	RESUELTO	FEADER	MAPA	CAPADR
HERBÁCEOS - Pago realizado	4.453,62 €	3.785,58 €	436,90 €	231,14 €

RECINTOS RESUELTOS

REF.	REFERENCIA SIGPAC	CULTIVO DESCRIPCIÓN CULTIVO	S/R G.PAGO	PEND. MEDIA (%)	SUP. DEC. ADMISIBLE (ha)	SUP. COMPROM. (ha)	SUP. AJUSTADA COMPROM. (1) (ha)	SUP. CONV. SIGPAC (ha)	SUP. CERTIF. (ha)	SUP. CAMPO (ha)	SUP. CAMPO DETER. CULT. DECLARADO (ha)	SUP. DEC. REDUCIDA (ha)	SUP. RESUELTA (ha)
5305014	04-063-008-00145-001	241000 MEZCLA VEZA - AVENA-SIN VARIEDAD	S	416	8,10	0,71	0,71	0,71	0,71			0,71	0,71
5305016	04-063-008-00152-001	5000 CEBADA-SIN VARIEDAD	S	416	9,70	0,59	0,59	0,59	0,59			0,59	0,59
5305019	04-063-010-00029-001	5000 CEBADA-SIN VARIEDAD	S	416	11,10	2,17	2,17	2,17	2,17			2,17	2,17
5305021	04-063-013-00039-001	241000 MEZCLA VEZA - AVENA-SIN VARIEDAD	S	416	11,00	5,24	5,24	5,24	5,24			5,24	5,24
5305036	04-063-013-00170-001	241000 MEZCLA VEZA - AVENA-SIN VARIEDAD	S	416	12,60	0,44	0,44	0,44	0,44			0,44	0,44
5305049	04-063-013-00171-004	241000 MEZCLA VEZA - AVENA-SIN VARIEDAD	S	416	12,10	0,71	0,71	0,71	0,71			0,71	0,71
5305054	04-098-038-00105-001	5000 CEBADA-SIN VARIEDAD	S	416	14,10	1,08	1,08	1,08	1,08			1,08	1,08
5305064	04-098-041-00147-001	8000 AVENA-SIN VARIEDAD	S	416	10,20	2,99	2,99	2,99	2,99			2,99	2,99
5305094	04-063-010-00031-002	5000 CEBADA-SIN VARIEDAD	S	416	14,90	4,26	4,26	4,26	4,26			4,26	4,26
5781719	04-098-041-00128-001	8002 AVENA-CIVADA ROSSA	S	416	13,90	6,36	6,36	6,36	6,36			6,36	6,36
6878616	04-063-024-00026-001	20000 BARBECHO TRADICIONAL-SIN VARIEDAD	S	424	9,10	0,23	0,23	0,23	0,23			0,23	0,23
6878627	04-063-024-00023-002	20000 BARBECHO TRADICIONAL-SIN VARIEDAD	S	424	10,50	6,53	6,53	6,53	6,53			6,53	6,53

INCIDENCIAS**INCIDENCIA DESCRIPCIÓN**

- 100421 Recinto declarado por error para una operación de la 6503, que se ha corregido de oficio marcando la operación correcta, de acuerdo con la fecha de inscripción del recinto en la producción ecológica.
 Ref:5305014 Recinto:04-063-008-00145-00001 Cultivo:241000 MEZCLA VEZA - AVENA-SIN VARIEDAD Secano
 Ref:5305016 Recinto:04-063-008-00152-00001 Cultivo:5000 CEBADA-SIN VARIEDAD Secano
 Ref:5305019 Recinto:04-063-010-00029-00001 Cultivo:5000 CEBADA-SIN VARIEDAD Secano
 Ref:5305094 Recinto:04-063-010-00031-00002 Cultivo:5000 CEBADA-SIN VARIEDAD Secano
 Ref:5305021 Recinto:04-063-013-00039-00001 Cultivo:241000 MEZCLA VEZA - AVENA-SIN VARIEDAD Secano
 Ref:5305036 Recinto:04-063-013-00170-00001 Cultivo:241000 MEZCLA VEZA - AVENA-SIN VARIEDAD Secano
 Ref:5305049 Recinto:04-063-013-00171-00004 Cultivo:241000 MEZCLA VEZA - AVENA-SIN VARIEDAD Secano
 Ref:5305054 Recinto:04-098-038-00105-00001 Cultivo:5000 CEBADA-SIN VARIEDAD Secano
 Ref:5305064 Recinto:04-098-041-00147-00001 Cultivo:8000 AVENA-SIN VARIEDAD Secano

(1) Superficie declarada admisible ajustada con la superficie comprometida.
 (2) Factor de penalización valorando el alcance para el tipo de compromiso.

Puede verificar la integridad de una copia de este documento mediante la lectura del código QR adjunto o mediante el acceso a la dirección <https://ws050.juntadeandalucia.es/verificarFirma> indicando el código de VERIFICACIÓN

FIRMADO POR

RAQUEL MARIA ESPIN CRESPO

17/12/2024

VERIFICACIÓN

Pk2jm6UYDU9J72AMTZUYRN3GET48NG

PÁG. 170/9349



**APELLIDOS Y NOMBRE / RAZÓN SOCIAL**

FAJARDO MARTÍNEZ JUAN JOSÉ

NIF
9499EXPEDIENTE**
1233743**ANUALIDAD DE PAGO**
1ª**IMPORTE POR ANUALIDAD**

	2023	2024	2025	2026	2027
IMPORTE MÁXIMO SUBVENCIONABLE	11.146,54 €	11.146,54 €	9.288,72 €	9.288,72 €	9.288,72 €
IMPORTE MEDIO DE TRANSFERENCIA (€/ha)	95,89 €	95,89 €	79,91 €	79,91 €	79,91 €

RESUMEN DE UNIDADES

Cód	GRUPO DE PAGO	Sup. Dec. Admisible (ha)	Sup. Comprometida (ha)	Sup. ajustada compromiso (1) (ha)	% sobredecc.	Sup. Resuelta (ha)	Importe Declarado	Importe Topado	Importe Resuelto	Importe tras sobredecc.
416	HERBÁCEOS	12,70		12,70	0,00	12,70	2.303,91	2.303,91	2.303,91	2.303,91
418	PASTOS ASOCIADOS A GANADERÍA ECOLÓGICA	99,50		99,50	0,00	99,50	8.842,63	8.842,63	8.842,63	8.842,63
424	HERBÁCEOS NO ELEGIBLES	4,04		4,04	0,00	4,04	0,00	0,00	0,00	0,00
TOTAL		116,24	116,24	116,24		116,24	11.146,54	11.146,54	11.146,54	11.146,54

APLICACIÓN DE REDUCCIONES Y PENALIZACIONES

GRUPO DE PAGO	Importe Calculado	Importe prerreduc.	Criterios de subvencionabilidad y compromisos	Presentación tardía	Omisión declaración	Condicionalidad	IMPORTE (Euros) RESUELTO
HERBÁCEOS	2.303,91	2.303,91	0,00	0,00	0,00	0,00	2.303,91
HERBÁCEOS NO ELEGIBLES	0,00	0,00	0,00	0,00	0,00	0,00	0,00
PASTOS ASOCIADOS A GANADERÍA	8.842,63	8.842,63	0,00	0,00	0,00	0,00	8.842,63
TOTAL	11.146,54	11.146,54					11.146,54

RESUMEN DE PAGOS

	RESUELTO	FEADER	MAPA	CAPADR
HERBÁCEOS - Pago realizado	2.303,91 €	1.958,32 €	226,01 €	119,58 €
PASTOS ASOCIADOS A GANADERÍA ECOLÓGICA - Pago realizado	4.056,57 €	3.448,08 €	397,95 €	210,54 €
PASTOS ASOCIADOS A GANADERÍA ECOLÓGICA - A pagar	4.786,06 €	4.068,15 €	469,51 €	248,40 €
TOTAL	11.146,54 €	9.474,55 €	1.093,47 €	578,52 €

RECINTOS RESUELTOS

REF.	REFERENCIA SIGPAC	CULTIVO DESCRIPCIÓN CULTIVO	S/R G.PAGO	PEND. MEDIA (%)	SUP. DEC. ADMISIBLE (ha)	SUP. COMPROM. (ha)	SUP. AJUSTADA COMPR.(1) (ha)	SUP. CONY. SIGPAC (ha)	SUP. CERTIF. (ha)	SUP. CAMPO (ha)	SUP. CAMPO DETER. CULT. DECLARADO (ha)	SUP. DEC. REDUCIDA (ha)	SUP. RESUELTA (ha)
-1381895	04-098-087-00082-002	52079 VEZA-MARIANNA	S	416	4,30	1,22	1,22	1,22	1,22			1,22	1,22
-1381890	04-098-087-00077-002	8000 AVENA-SIN VARIEDAD	S	416	5,90	2,89	2,89	2,89	2,89			2,89	2,89
-1381877	04-098-087-00069-002	52079 VEZA-MARIANNA	S	416	6,30	1,84	1,84	1,84	1,84			1,84	1,84
1700000004862677	04-098-087-00116-002	8000 AVENA-SIN VARIEDAD	S	416	3,50	2,25	2,25	2,25	2,25			2,25	2,25
1700000004862679	04-098-087-00070-001	8000 AVENA-SIN VARIEDAD	S	416	14,30	0,38	0,38	0,38	0,38			0,38	0,38
1700000004862681	04-098-086-00049-002	8000 AVENA-SIN VARIEDAD	S	416	5,10	0,44	0,44	0,44	0,44			0,44	0,44
1700000004862682	04-098-086-00050-004	8000 AVENA-SIN VARIEDAD	S	416	6,80	0,02	0,02	0,02	0,02			0,02	0,02
1700000004862683	04-098-086-00050-005	8000 AVENA-SIN VARIEDAD	S	416	9,20	0,07	0,07	0,07	0,07			0,07	0,07
1700000004862684	04-098-086-00050-002	8000 AVENA-SIN VARIEDAD	S	416	8,90	0,17	0,17	0,17	0,17			0,17	0,17
1700000004862695	04-098-087-00078-001	8000 AVENA-SIN VARIEDAD	S	416	7,20	0,67	0,67	0,67	0,67			0,67	0,67
1700000004862696	04-098-087-00077-007	8000 AVENA-SIN VARIEDAD	S	416	9,30	0,71	0,71	0,71	0,71			0,71	0,71
1700000004862698	04-098-087-00077-014	8000 AVENA-SIN VARIEDAD	S	416	15,40	0,02	0,02	0,02	0,02			0,02	0,02
1700000004862700	04-098-087-00077-003	8000 AVENA-SIN VARIEDAD	S	416	5,40	2,02	2,02	2,02	2,02			2,02	2,02
6958538	04-063-044-00132-001	62000 PASTOS PERMANENTES DE 5 O MAS AÑOS-SIN VARIEDAD	S	418	34,00	58,35	58,35	58,35	106,09			58,35	58,35
1700000006917349	04-063-013-00080-001	62000 PASTOS PERMANENTES DE 5 O MAS AÑOS-SIN VARIEDAD	S	418	33,60	39,59	39,59	39,59	46,58			39,59	39,59
1700000006917350	04-063-049-00226-002	62000 PASTOS PERMANENTES DE 5 O MAS AÑOS-SIN VARIEDAD	S	418	24,20	1,56	1,56	1,56	2,40			1,56	1,56
-1381883	04-098-087-00067-001	20000 BARBECHO TRADICIONAL-SIN VARIEDAD	S	424	6,30	4,04	4,04	4,04	4,04			4,04	4,04

(1) Superficie declarada admisible ajustada con la superficie comprometida.
(2) Factor de penalización valorando el alcance para el tipo de compromiso.Puede verificar la integridad de una copia de este documento mediante la lectura del código QR adjunto o mediante el acceso a la dirección <https://ws050.juntadeandalucia.es/verificarFirma> indicando el código de VERIFICACIÓN

FIRMADO POR

RAQUEL MARIA ESPIN CRESPO

17/12/2024

VERIFICACIÓN

Pk2jm6UYDU9J72AMTZUYRN3GET48NG

PÁG. 171/9349



**INCIDENCIAS****INCIDENCIA DESCRIPCIÓN**

- 3790 Recinto declarado inactivo
Ref:6948987 Recinto:04-098-108-00323-00004 Cultivo: -
- 100402 Recinto solicitado no forma parte de ningún organismo de control autorizado para la producción ecológica en Andalucía o fecha de inscripción posterior al plazo establecido (Anexo I. Criterios de Subvencionabilidad. Orden 28 de marzo de 2023).
Ref:170000004862671 Recinto:04-098-108-00321-00013 Cultivo:104057 ALMENDROS-AVIJOR Secano
Ref:1487609 Recinto:04-098-108-00321-00014 Cultivo:104057 ALMENDROS-AVIJOR Secano
- 100411 Recinto no admisible por no estar asociado en SIGGAN a una explotación ganadera (Artículo 10 de la Orden de 28 de marzo de 2023).
Ref:170000006917342 Recinto:04-063-005-00058-00002 Cultivo:62000 PASTOS PERMANENTES DE 5 O MAS AÑOS-SIN VARIEDAD Secano
Ref:170000006917351 Recinto:04-063-005-00058-00003 Cultivo:63000 PASTOS DE MENOS DE 5 AÑOS-SIN VARIEDAD Secano
Ref:495725 Recinto:04-063-005-00058-00005 Cultivo:63000 PASTOS DE MENOS DE 5 AÑOS-SIN VARIEDAD Secano
Ref:495726 Recinto:04-063-005-00058-00006 Cultivo:63000 PASTOS DE MENOS DE 5 AÑOS-SIN VARIEDAD Secano
Ref:1381785 Recinto:04-063-005-00058-00007 Cultivo:63000 PASTOS DE MENOS DE 5 AÑOS-SIN VARIEDAD Secano
Ref:170000006917345 Recinto:04-063-006-00022-00007 Cultivo:62000 PASTOS PERMANENTES DE 5 O MAS AÑOS-SIN VARIEDAD Secano
Ref:1381786 Recinto:04-063-010-00035-00015 Cultivo:63000 PASTOS DE MENOS DE 5 AÑOS-SIN VARIEDAD Secano
Ref:170000006917344 Recinto:04-063-023-00130-00002 Cultivo:62000 PASTOS PERMANENTES DE 5 O MAS AÑOS-SIN VARIEDAD Secano
Ref:1381789 Recinto:04-063-023-00130-00016 Cultivo:63000 PASTOS DE MENOS DE 5 AÑOS-SIN VARIEDAD Secano
Ref:1381790 Recinto:04-063-023-00130-00017 Cultivo:63000 PASTOS DE MENOS DE 5 AÑOS-SIN VARIEDAD Secano
Ref:1381791 Recinto:04-063-023-00130-00018 Cultivo:63000 PASTOS DE MENOS DE 5 AÑOS-SIN VARIEDAD Secano
Ref:1381792 Recinto:04-063-023-00130-00019 Cultivo:63000 PASTOS DE MENOS DE 5 AÑOS-SIN VARIEDAD Secano
Ref:170000006917346 Recinto:04-063-025-00006-00001 Cultivo:62000 PASTOS PERMANENTES DE 5 O MAS AÑOS-SIN VARIEDAD Secano
Ref:170000006917347 Recinto:04-063-025-00006-00002 Cultivo:62000 PASTOS PERMANENTES DE 5 O MAS AÑOS-SIN VARIEDAD Secano
Ref:170000006917348 Recinto:04-063-025-00006-00003 Cultivo:62000 PASTOS PERMANENTES DE 5 O MAS AÑOS-SIN VARIEDAD Secano
Ref:1381793 Recinto:04-063-025-00006-00026 Cultivo:63000 PASTOS DE MENOS DE 5 AÑOS-SIN VARIEDAD Secano
Ref:1381794 Recinto:04-063-025-00006-00027 Cultivo:63000 PASTOS DE MENOS DE 5 AÑOS-SIN VARIEDAD Secano
Ref:1401087 Recinto:04-098-086-00043-00016 Cultivo:62000 PASTOS PERMANENTES DE 5 O MAS AÑOS-SIN VARIEDAD Secano
Ref:571732 Recinto:04-098-086-00049-00003 Cultivo:62000 PASTOS PERMANENTES DE 5 O MAS AÑOS-SIN VARIEDAD Secano
Ref:170000004862687 Recinto:04-098-086-00049-00004 Cultivo:62000 PASTOS PERMANENTES DE 5 O MAS AÑOS-SIN VARIEDAD Secano
Ref:170000004862688 Recinto:04-098-086-00050-00003 Cultivo:62000 PASTOS PERMANENTES DE 5 O MAS AÑOS-SIN VARIEDAD Secano
Ref:569775 Recinto:04-098-087-00069-00009 Cultivo:62000 PASTOS PERMANENTES DE 5 O MAS AÑOS-SIN VARIEDAD Secano
Ref:170000004862678 Recinto:04-098-087-00070-00002 Cultivo:62000 PASTOS PERMANENTES DE 5 O MAS AÑOS-SIN VARIEDAD Secano
Ref:938568 Recinto:04-098-087-00070-00004 Cultivo:62000 PASTOS PERMANENTES DE 5 O MAS AÑOS-SIN VARIEDAD Secano
Ref:170000004862697 Recinto:04-098-087-00077-00012 Cultivo:62000 PASTOS PERMANENTES DE 5 O MAS AÑOS-SIN VARIEDAD Secano
Ref:170000004862694 Recinto:04-098-087-00077-00015 Cultivo:62000 PASTOS PERMANENTES DE 5 O MAS AÑOS-SIN VARIEDAD Secano
Ref:170000004862685 Recinto:04-098-108-00320-00001 Cultivo:62000 PASTOS PERMANENTES DE 5 O MAS AÑOS-SIN VARIEDAD Secano
Ref:170000004862690 Recinto:04-098-108-00321-00002 Cultivo:62000 PASTOS PERMANENTES DE 5 O MAS AÑOS-SIN VARIEDAD Secano
Ref:938569 Recinto:04-098-108-00321-00002 Cultivo:62000 PASTOS PERMANENTES DE 5 O MAS AÑOS-SIN VARIEDAD Secano
Ref:170000004862673 Recinto:04-098-108-00321-00004 Cultivo:62000 PASTOS PERMANENTES DE 5 O MAS AÑOS-SIN VARIEDAD Secano
- 100412 Número de hectáreas validadas inferior a la superficie mínima permitida por el grupo de cultivo (Anexo I. Criterios de Subvencionabilidad. Orden 28 de marzo de 2023).
Sup. Resuelta:0 Grupo de Pago:FRUTALES SECANO
- 100413 Recinto perteneciente a grupo de cultivo que no cumple con la superficie mínima requerida (Anexo I. Criterios de Subvencionabilidad. Orden 28 de marzo de 2023).
Ref:4603491 Recinto:04-063-010-00035-00007 Cultivo:104024 ALMENDROS-MARCONA Secano Sup. Declarada:1,58 Superficie Resolver:1,58
Ref:170000004862666 Recinto:04-098-037-00260-00001 Cultivo:104057 ALMENDROS-AVIJOR Secano Sup. Declarada:2,84 Superficie Resolver:2,84
Ref:170000004862674 Recinto:04-098-086-00043-00001 Cultivo:104057 ALMENDROS-AVIJOR Secano Sup. Declarada:3,82 Superficie Resolver:3,82

(1) Superficie declarada admisible ajustada con la superficie comprometida.
(2) Factor de penalización valorando el alcance para el tipo de compromiso.

Puede verificar la integridad de una copia de este documento mediante la lectura del código QR adjunto o mediante el acceso a la dirección <https://ws050.juntadeandalucia.es/verificarFirma> indicando el código de VERIFICACIÓN

FIRMADO POR	RAQUEL MARIA ESPIN CRESPO	17/12/2024	
VERIFICACIÓN	Pk2jm6UYDU9J72AMTZUYRN3GET48NG	PÁG. 172/9349	

**INCIDENCIAS****INCIDENCIA DESCRIPCIÓN**

- Ref:-938564 Recinto:04-098-086-00043-00008 Cultivo:104057 ALMENDROS-AVIJOR Secano Sup. Declarada:0,03 Superficie Resolver:0,03
- Ref:-1381844 Recinto:04-098-086-00043-00012 Cultivo:104057 ALMENDROS-AVIJOR Secano Sup. Declarada:1,71 Superficie Resolver:1,71
- Ref:1700000004862668 Recinto:04-098-108-00321-00005 Cultivo:104057 ALMENDROS-AVIJOR Secano Sup. Declarada:0,26 Superficie Resolver:0,26
- Ref:1700000004862667 Recinto:04-098-108-00321-00006 Cultivo:104057 ALMENDROS-AVIJOR Secano Sup. Declarada:0,32 Superficie Resolver:0,32
- Ref:1700000004862669 Recinto:04-098-108-00321-00007 Cultivo:104057 ALMENDROS-AVIJOR Secano Sup. Declarada:0,38 Superficie Resolver:0,38
- 100424 Solicita recinto que no está comprometido para la operación.
- Ref:1700000006917342 Recinto:04-063-005-00058-00002 Cultivo:62000 PASTOS PERMANENTES DE 5 O MAS AÑOS-SIN VARIEDAD Secano
- Ref:1700000006917351 Recinto:04-063-005-00058-00003 Cultivo:63000 PASTOS DE MENOS DE 5 AÑOS-SIN VARIEDAD Secano
- Ref:-495725 Recinto:04-063-005-00058-00005 Cultivo:63000 PASTOS DE MENOS DE 5 AÑOS-SIN VARIEDAD Secano
- Ref:-495726 Recinto:04-063-005-00058-00006 Cultivo:63000 PASTOS DE MENOS DE 5 AÑOS-SIN VARIEDAD Secano
- Ref:-1381785 Recinto:04-063-005-00058-00007 Cultivo:63000 PASTOS DE MENOS DE 5 AÑOS-SIN VARIEDAD Secano
- Ref:1700000006917345 Recinto:04-063-006-00022-00007 Cultivo:62000 PASTOS PERMANENTES DE 5 O MAS AÑOS-SIN VARIEDAD Secano
- Ref:-1381786 Recinto:04-063-010-00035-00015 Cultivo:63000 PASTOS DE MENOS DE 5 AÑOS-SIN VARIEDAD Secano
- Ref:1700000006917344 Recinto:04-063-023-00130-00002 Cultivo:62000 PASTOS PERMANENTES DE 5 O MAS AÑOS-SIN VARIEDAD Secano
- Ref:-1381789 Recinto:04-063-023-00130-00016 Cultivo:63000 PASTOS DE MENOS DE 5 AÑOS-SIN VARIEDAD Secano
- Ref:-1381790 Recinto:04-063-023-00130-00017 Cultivo:63000 PASTOS DE MENOS DE 5 AÑOS-SIN VARIEDAD Secano
- Ref:-1381791 Recinto:04-063-023-00130-00018 Cultivo:63000 PASTOS DE MENOS DE 5 AÑOS-SIN VARIEDAD Secano
- Ref:-1381792 Recinto:04-063-023-00130-00019 Cultivo:63000 PASTOS DE MENOS DE 5 AÑOS-SIN VARIEDAD Secano
- Ref:1700000006917346 Recinto:04-063-025-00006-00001 Cultivo:62000 PASTOS PERMANENTES DE 5 O MAS AÑOS-SIN VARIEDAD Secano
- Ref:1700000006917347 Recinto:04-063-025-00006-00002 Cultivo:62000 PASTOS PERMANENTES DE 5 O MAS AÑOS-SIN VARIEDAD Secano
- Ref:1700000006917348 Recinto:04-063-025-00006-00003 Cultivo:62000 PASTOS PERMANENTES DE 5 O MAS AÑOS-SIN VARIEDAD Secano
- Ref:-1381793 Recinto:04-063-025-00006-00026 Cultivo:63000 PASTOS DE MENOS DE 5 AÑOS-SIN VARIEDAD Secano
- Ref:-1381794 Recinto:04-063-025-00006-00027 Cultivo:63000 PASTOS DE MENOS DE 5 AÑOS-SIN VARIEDAD Secano
- Ref:-1401087 Recinto:04-098-086-00043-00016 Cultivo:62000 PASTOS PERMANENTES DE 5 O MAS AÑOS-SIN VARIEDAD Secano
- Ref:-571732 Recinto:04-098-086-00049-00003 Cultivo:62000 PASTOS PERMANENTES DE 5 O MAS AÑOS-SIN VARIEDAD Secano
- Ref:1700000004862687 Recinto:04-098-086-00049-00004 Cultivo:62000 PASTOS PERMANENTES DE 5 O MAS AÑOS-SIN VARIEDAD Secano
- Ref:1700000004862688 Recinto:04-098-086-00050-00003 Cultivo:62000 PASTOS PERMANENTES DE 5 O MAS AÑOS-SIN VARIEDAD Secano
- Ref:-569775 Recinto:04-098-087-00069-00009 Cultivo:62000 PASTOS PERMANENTES DE 5 O MAS AÑOS-SIN VARIEDAD Secano
- Ref:1700000004862678 Recinto:04-098-087-00070-00002 Cultivo:62000 PASTOS PERMANENTES DE 5 O MAS AÑOS-SIN VARIEDAD Secano
- Ref:-938568 Recinto:04-098-087-00070-00004 Cultivo:62000 PASTOS PERMANENTES DE 5 O MAS AÑOS-SIN VARIEDAD Secano
- Ref:1700000004862697 Recinto:04-098-087-00077-00012 Cultivo:62000 PASTOS PERMANENTES DE 5 O MAS AÑOS-SIN VARIEDAD Secano
- Ref:1700000004862694 Recinto:04-098-087-00077-00015 Cultivo:62000 PASTOS PERMANENTES DE 5 O MAS AÑOS-SIN VARIEDAD Secano
- Ref:1700000004862685 Recinto:04-098-108-00320-00001 Cultivo:62000 PASTOS PERMANENTES DE 5 O MAS AÑOS-SIN VARIEDAD Secano
- Ref:1700000004862690 Recinto:04-098-108-00321-00002 Cultivo:62000 PASTOS PERMANENTES DE 5 O MAS AÑOS-SIN VARIEDAD Secano
- Ref:-938569 Recinto:04-098-108-00321-00002 Cultivo:62000 PASTOS PERMANENTES DE 5 O MAS AÑOS-SIN VARIEDAD Secano
- Ref:1700000004862673 Recinto:04-098-108-00321-00004 Cultivo:62000 PASTOS PERMANENTES DE 5 O MAS AÑOS-SIN VARIEDAD Secano
- Ref:1700000004862671 Recinto:04-098-108-00321-00013 Cultivo:104057 ALMENDROS-AVIJOR Secano
- Ref:-1487609 Recinto:04-098-108-00321-00014 Cultivo:104057 ALMENDROS-AVIJOR Secano
- Ref:6948987 Recinto:04-098-108-00323-00004 Cultivo:104057 ALMENDROS-AVIJOR Secano

Datos considerados para el Cálculo de la Carga Ganadera mínima y máxima del expediente

Explotación	Especie	Inscrito en Sipea y Admisible	Ugm Calculada para CG Mínima	Ugm Calculada para CG Máxima
--------------------	----------------	--------------------------------------	-------------------------------------	-------------------------------------

(1) Superficie declarada admisible ajustada con la superficie comprometida.
 (2) Factor de penalización valorando el alcance para el tipo de compromiso.

Puede verificar la integridad de una copia de este documento mediante la lectura del código QR adjunto o mediante el acceso a la dirección <https://ws050.juntadeandalucia.es/verificarFirma> indicando el código de VERIFICACIÓN

FIRMADO POR	RAQUEL MARIA ESPIN CRESPO	17/12/2024
VERIFICACIÓN	Pk2jm6UYDU9J72AMTZUYRN3GET48NG	PÁG. 173/9349



**Datos considerados para el Cálculo de la Carga Ganadera mínima y máxima del expediente**

Explotación	Especie	Inscrito en Sipea y Admisible	Ugm Calculada para CG Mínima	Ugm Calculada para CG Máxima
ES040630001110	OVINA	SI	50,54	50,54
			50,54	50,54

Superficie determinada para Cálculo Carga Ganadera Mínima: 167,05 ha

Superficie determinada para Cálculo Carga Ganadera Máxima: 167,05 ha

Carga Ganadera Mínima Expediente: 0,30 ugm/ha

Carga Ganadera Máxima Expediente: 0,30 ugm/ha

Recintos Determinados para el Cálculo de Garga Ganadera Mínima

REF.	REFERENCIA SIGPAC	CULTIVO DESCRIPCIÓN CULTIVO	S/R	SUP. RESUELTA (ha)
-1401087	04-098-086-00043-00016	62000 PASTOS PERMANENTES DE 5 O MAS AÑOS-SIN VARIEDAD	S	0,53
-1381794	04-063-025-00006-00027	63000 PASTOS DE MENOS DE 5 AÑOS-SIN VARIEDAD	S	0,01
-1381793	04-063-025-00006-00026	63000 PASTOS DE MENOS DE 5 AÑOS-SIN VARIEDAD	S	0,04
-1381792	04-063-023-00130-00019	63000 PASTOS DE MENOS DE 5 AÑOS-SIN VARIEDAD	S	0,01
-1381791	04-063-023-00130-00018	63000 PASTOS DE MENOS DE 5 AÑOS-SIN VARIEDAD	S	0,02
-1381790	04-063-023-00130-00017	63000 PASTOS DE MENOS DE 5 AÑOS-SIN VARIEDAD	S	0,02
-1381789	04-063-023-00130-00016	63000 PASTOS DE MENOS DE 5 AÑOS-SIN VARIEDAD	S	0,03
-1381786	04-063-010-00035-00015	63000 PASTOS DE MENOS DE 5 AÑOS-SIN VARIEDAD	S	0,01
-1381785	04-063-005-00058-00007	63000 PASTOS DE MENOS DE 5 AÑOS-SIN VARIEDAD	S	0,01
-938569	04-098-108-00321-00002	62000 PASTOS PERMANENTES DE 5 O MAS AÑOS-SIN VARIEDAD	S	0,01
-938568	04-098-087-00070-00004	62000 PASTOS PERMANENTES DE 5 O MAS AÑOS-SIN VARIEDAD	S	0,02
-571732	04-098-086-00049-00003	62000 PASTOS PERMANENTES DE 5 O MAS AÑOS-SIN VARIEDAD	S	0,12
-569775	04-098-087-00069-00009	62000 PASTOS PERMANENTES DE 5 O MAS AÑOS-SIN VARIEDAD	S	0,06
-495726	04-063-005-00058-00006	63000 PASTOS DE MENOS DE 5 AÑOS-SIN VARIEDAD	S	0,02
-495725	04-063-005-00058-00005	63000 PASTOS DE MENOS DE 5 AÑOS-SIN VARIEDAD	S	0,04
6958538	04-063-044-00132-00001	62000 PASTOS PERMANENTES DE 5 O MAS AÑOS-SIN VARIEDAD	S	58,35
1700000004862673	04-098-108-00321-00004	62000 PASTOS PERMANENTES DE 5 O MAS AÑOS-SIN VARIEDAD	S	0,12
1700000004862685	04-098-108-00320-00001	62000 PASTOS PERMANENTES DE 5 O MAS AÑOS-SIN VARIEDAD	S	0,07
1700000004862687	04-098-086-00049-00004	62000 PASTOS PERMANENTES DE 5 O MAS AÑOS-SIN VARIEDAD	S	0,05
1700000004862688	04-098-086-00050-00003	62000 PASTOS PERMANENTES DE 5 O MAS AÑOS-SIN VARIEDAD	S	0,07
1700000004862690	04-098-108-00321-00002	62000 PASTOS PERMANENTES DE 5 O MAS AÑOS-SIN VARIEDAD	S	0,11
1700000004862697	04-098-087-00077-00012	62000 PASTOS PERMANENTES DE 5 O MAS AÑOS-SIN VARIEDAD	S	0,02
1700000006917342	04-063-005-00058-00002	62000 PASTOS PERMANENTES DE 5 O MAS AÑOS-SIN VARIEDAD	S	5,68
1700000006917344	04-063-023-00130-00002	62000 PASTOS PERMANENTES DE 5 O MAS AÑOS-SIN VARIEDAD	S	52,15
1700000006917345	04-063-006-00022-00007	62000 PASTOS PERMANENTES DE 5 O MAS AÑOS-SIN VARIEDAD	S	2,86
1700000006917346	04-063-025-00006-00001	62000 PASTOS PERMANENTES DE 5 O MAS AÑOS-SIN VARIEDAD	S	1,02
1700000006917347	04-063-025-00006-00002	62000 PASTOS PERMANENTES DE 5 O MAS AÑOS-SIN VARIEDAD	S	1,38
1700000006917348	04-063-025-00006-00003	62000 PASTOS PERMANENTES DE 5 O MAS AÑOS-SIN VARIEDAD	S	2,61
1700000006917349	04-063-013-00080-00001	62000 PASTOS PERMANENTES DE 5 O MAS AÑOS-SIN VARIEDAD	S	39,59
1700000006917350	04-063-049-00226-00002	62000 PASTOS PERMANENTES DE 5 O MAS AÑOS-SIN VARIEDAD	S	1,56
1700000006917351	04-063-005-00058-00003	63000 PASTOS DE MENOS DE 5 AÑOS-SIN VARIEDAD	S	0,46

(1) Superficie declarada admisible ajustada con la superficie comprometida.
(2) Factor de penalización valorando el alcance para el tipo de compromiso.Puede verificar la integridad de una copia de este documento mediante la lectura del código QR adjunto o mediante el acceso a la dirección <https://ws050.juntadeandalucia.es/verificarFirma> indicando el código de VERIFICACIÓN

FIRMADO POR

RAQUEL MARIA ESPIN CRESPO

17/12/2024

VERIFICACIÓN

Pk2jm6UYDU9J72AMTZUYRN3GET48NG

PÁG. 174/9349



**Datos considerados para el Cálculo de la Carga Ganadera mínima y máxima del expediente****Recintos Determinados para el Cálculo de Garga Ganadera Máxima**

REF.	REFERENCIA SIGPAC	CULTIVO	DESCRIPCIÓN CULTIVO	S/R	SUP.
					RESUELTA (ha)
-1401087	04-098-086-00043-00016	62000	PASTOS PERMANENTES DE 5 O MAS AÑOS-SIN VARIEDAD	S	0,53
-1381794	04-063-025-00006-00027	63000	PASTOS DE MENOS DE 5 AÑOS-SIN VARIEDAD	S	0,01
-1381793	04-063-025-00006-00026	63000	PASTOS DE MENOS DE 5 AÑOS-SIN VARIEDAD	S	0,04
-1381792	04-063-023-00130-00019	63000	PASTOS DE MENOS DE 5 AÑOS-SIN VARIEDAD	S	0,01
-1381791	04-063-023-00130-00018	63000	PASTOS DE MENOS DE 5 AÑOS-SIN VARIEDAD	S	0,02
-1381790	04-063-023-00130-00017	63000	PASTOS DE MENOS DE 5 AÑOS-SIN VARIEDAD	S	0,02
-1381789	04-063-023-00130-00016	63000	PASTOS DE MENOS DE 5 AÑOS-SIN VARIEDAD	S	0,03
-1381786	04-063-010-00035-00015	63000	PASTOS DE MENOS DE 5 AÑOS-SIN VARIEDAD	S	0,01
-1381785	04-063-005-00058-00007	63000	PASTOS DE MENOS DE 5 AÑOS-SIN VARIEDAD	S	0,01
-938569	04-098-108-00321-00002	62000	PASTOS PERMANENTES DE 5 O MAS AÑOS-SIN VARIEDAD	S	0,01
-938568	04-098-087-00070-00004	62000	PASTOS PERMANENTES DE 5 O MAS AÑOS-SIN VARIEDAD	S	0,02
-571732	04-098-086-00049-00003	62000	PASTOS PERMANENTES DE 5 O MAS AÑOS-SIN VARIEDAD	S	0,12
-569775	04-098-087-00069-00009	62000	PASTOS PERMANENTES DE 5 O MAS AÑOS-SIN VARIEDAD	S	0,06
-495726	04-063-005-00058-00006	63000	PASTOS DE MENOS DE 5 AÑOS-SIN VARIEDAD	S	0,02
-495725	04-063-005-00058-00005	63000	PASTOS DE MENOS DE 5 AÑOS-SIN VARIEDAD	S	0,04
6958538	04-063-044-00132-00001	62000	PASTOS PERMANENTES DE 5 O MAS AÑOS-SIN VARIEDAD	S	58,35
1700000004862673	04-098-108-00321-00004	62000	PASTOS PERMANENTES DE 5 O MAS AÑOS-SIN VARIEDAD	S	0,12
1700000004862678	04-098-087-00070-00002	62000	PASTOS PERMANENTES DE 5 O MAS AÑOS-SIN VARIEDAD	S	0,00
1700000004862685	04-098-108-00320-00001	62000	PASTOS PERMANENTES DE 5 O MAS AÑOS-SIN VARIEDAD	S	0,07
1700000004862687	04-098-086-00049-00004	62000	PASTOS PERMANENTES DE 5 O MAS AÑOS-SIN VARIEDAD	S	0,05
1700000004862688	04-098-086-00050-00003	62000	PASTOS PERMANENTES DE 5 O MAS AÑOS-SIN VARIEDAD	S	0,07
1700000004862690	04-098-108-00321-00002	62000	PASTOS PERMANENTES DE 5 O MAS AÑOS-SIN VARIEDAD	S	0,11
1700000004862694	04-098-087-00077-00015	62000	PASTOS PERMANENTES DE 5 O MAS AÑOS-SIN VARIEDAD	S	0,00
1700000004862697	04-098-087-00077-00012	62000	PASTOS PERMANENTES DE 5 O MAS AÑOS-SIN VARIEDAD	S	0,02
1700000006917342	04-063-005-00058-00002	62000	PASTOS PERMANENTES DE 5 O MAS AÑOS-SIN VARIEDAD	S	5,68
1700000006917344	04-063-023-00130-00002	62000	PASTOS PERMANENTES DE 5 O MAS AÑOS-SIN VARIEDAD	S	52,15
1700000006917345	04-063-006-00022-00007	62000	PASTOS PERMANENTES DE 5 O MAS AÑOS-SIN VARIEDAD	S	2,86
1700000006917346	04-063-025-00006-00001	62000	PASTOS PERMANENTES DE 5 O MAS AÑOS-SIN VARIEDAD	S	1,02
1700000006917347	04-063-025-00006-00002	62000	PASTOS PERMANENTES DE 5 O MAS AÑOS-SIN VARIEDAD	S	1,38
1700000006917348	04-063-025-00006-00003	62000	PASTOS PERMANENTES DE 5 O MAS AÑOS-SIN VARIEDAD	S	2,61
1700000006917349	04-063-013-00080-00001	62000	PASTOS PERMANENTES DE 5 O MAS AÑOS-SIN VARIEDAD	S	39,59
1700000006917350	04-063-049-00226-00002	62000	PASTOS PERMANENTES DE 5 O MAS AÑOS-SIN VARIEDAD	S	1,56
1700000006917351	04-063-005-00058-00003	63000	PASTOS DE MENOS DE 5 AÑOS-SIN VARIEDAD	S	0,46

(1) Superficie declarada admisible ajustada con la superficie comprometida.
(2) Factor de penalización valorando el alcance para el tipo de compromiso.

Puede verificar la integridad de una copia de este documento mediante la lectura del código QR adjunto o mediante el acceso a la dirección <https://ws050.juntadeandalucia.es/verificarFirma> indicando el código de VERIFICACIÓN

FIRMADO POR	RAQUEL MARIA ESPIN CRESPO	17/12/2024	
VERIFICACIÓN	Pk2jm6UYDU9J72AMTZUYRN3GET48NG	PÁG. 175/9349	

**APELLIDOS Y NOMBRE / RAZÓN SOCIAL**

FAJARDO MOLINA FRANCISCO

NIF

***2887*

EXPEDIENTE

1197726

ANUALIDAD DE PAGO

1ª

IMPORTE POR ANUALIDAD

	2023	2024	2025	2026	2027
IMPORTE MÁXIMO SUBVENCIONABLE	3.002,34 €	3.002,34 €	2.501,86 €	2.501,86 €	2.501,86 €
IMPORTE MEDIO DE TRANSFERENCIA (€/ha)	98,96 €	98,96 €	82,46 €	82,46 €	82,46 €

RESUMEN DE UNIDADES

Cód	GRUPO DE PAGO	Sup. Dec. Admisible (ha)	Sup. Comprometida (ha)	Sup. ajustada compromiso (1) (ha)	% sobredec.	Sup. Resuelta (ha)	Importe Declarado	Importe Topado	Importe Resuelto	Importe tras sobredec.
416	HERBÁCEOS	16,55		16,55	0,00	16,55	3.002,34	3.002,34	3.002,34	3.002,34
424	HERBÁCEOS NO ELEGIBLES	13,79		13,79	0,00	13,79	0,00	0,00	0,00	0,00
TOTAL		30,34	30,34	30,34		30,34	3.002,34	3.002,34	3.002,34	3.002,34

APLICACIÓN DE REDUCCIONES Y PENALIZACIONES

GRUPO DE PAGO	Importe Calculado	Importe prereduc.	Criterios de subvencionabilidad y compromisos	Presentación tardía	Omisión declaración	Condicionalidad	IMPORTE (Euros) RESUELTO
HERBÁCEOS	3.002,34	3.002,34	0,00	0,00	0,00	0,00	3.002,34
HERBÁCEOS NO ELEGIBLES	0,00	0,00	0,00	0,00	0,00	0,00	0,00
TOTAL	3.002,34	3.002,34					3.002,34

RESUMEN DE PAGOS

	RESUELTO	FEADER	MAPA	CAPADR
HERBÁCEOS - Pago realizado	3.002,34 €	2.551,99 €	294,53 €	155,82 €

RECINTOS RESUELTOS

REF.	REFERENCIA SIGPAC	CULTIVO DESCRIPCIÓN CULTIVO	S/R G.PAGO	PEND. MEDIA (%)	SUP. DEC. ADMISIBLE (ha)	SUP. COMPROM. (ha)	SUP. AJUSTADA COMPROM. (1) (ha)	SUP. CONV. SIGPAC (ha)	SUP. CERTIF. (ha)	SUP. CAMPO (ha)	SUP. CAMPO DETER. CULT. DECLARADO (ha)	SUP. DEC. REDUCIDA (ha)	SUP. RESUELTA (ha)
5481389	04-098-088-00008-001	8000 AVENA-SIN VARIEDAD	S	416	4,10	1,98	1,98	1,98	1,98				1,98
5481391	04-098-088-00047-001	8000 AVENA-SIN VARIEDAD	S	416	9,60	3,71	3,71	3,71	3,71				3,71
5481392	04-098-088-00035-001	8000 AVENA-SIN VARIEDAD	S	416	13,50	1,95	1,95	1,95	1,95				1,95
5481393	04-098-088-00034-004	8000 AVENA-SIN VARIEDAD	S	416	14,30	0,60	0,60	0,60	0,60				0,60
5481406	04-098-090-00175-004	8000 AVENA-SIN VARIEDAD	S	416	16,30	0,74	0,74	0,74	0,74				0,74
5481407	04-098-090-00175-001	8000 AVENA-SIN VARIEDAD	S	416	12,40	1,36	1,36	1,36	1,36				1,36
5481408	04-098-090-00180-001	8000 AVENA-SIN VARIEDAD	S	416	16,70	0,59	0,59	0,59	0,59				0,59
1700000006970668	04-098-041-00146-001	5000 CEBADA-SIN VARIEDAD	S	416	8,60	5,62	5,62	5,62	5,62				5,62
5481386	04-098-087-00051-001	20000 BARBECHO TRADICIONAL-SIN VARIEDAD	R	424	5,70	2,85	2,85	2,85	2,85				2,85
5481387	04-098-087-00154-001	20000 BARBECHO TRADICIONAL-SIN VARIEDAD	S	424	4,30	0,36	0,36	0,36	0,36				0,36
5481394	04-098-090-00135-002	20000 BARBECHO TRADICIONAL-SIN VARIEDAD	S	424	5,50	1,42	1,42	1,42	1,42				1,42
5481395	04-098-090-00135-004	20000 BARBECHO TRADICIONAL-SIN VARIEDAD	S	424	7,40	2,16	2,16	2,16	2,16				2,16
5481398	04-098-090-00139-002	20000 BARBECHO TRADICIONAL-SIN VARIEDAD	S	424	11,60	0,81	0,81	0,81	0,81				0,81
5481402	04-098-090-00139-003	20000 BARBECHO TRADICIONAL-SIN VARIEDAD	S	424	20,80	0,31	0,31	0,31	0,31				0,31
5481404	04-098-090-00154-001	20000 BARBECHO TRADICIONAL-SIN VARIEDAD	S	424	5,20	1,66	1,66	1,66	1,66				1,66
5481410	04-098-108-00334-001	20000 BARBECHO TRADICIONAL-SIN VARIEDAD	R	424	5,70	0,17	0,17	0,17	0,17				0,17
6923532	04-098-037-00282-003	20000 BARBECHO TRADICIONAL-SIN VARIEDAD	S	424	7,10	0,74	0,74	0,74	0,74				0,74
1700000006970630	04-098-041-00151-001	20000 BARBECHO TRADICIONAL-SIN VARIEDAD	S	424	7,00	3,23	3,23	3,23	3,23				3,23
1700000006970661	04-098-041-00152-001	20000 BARBECHO TRADICIONAL-SIN VARIEDAD	S	424	11,30	0,08	0,08	0,08	0,08				0,08

(1) Superficie declarada admisible ajustada con la superficie comprometida.
(2) Factor de penalización valorando el alcance para el tipo de compromiso.Puede verificar la integridad de una copia de este documento mediante la lectura del código QR adjunto o mediante el acceso a la dirección <https://ws050.juntadeandalucia.es/verificarFirma> indicando el código de VERIFICACIÓN

FIRMADO POR

RAQUEL MARIA ESPIN CRESPO

17/12/2024

VERIFICACIÓN

Pk2jm6UYDU9J72AMTZUYRN3GET48NG

PÁG. 176/9349



**APELLIDOS Y NOMBRE / RAZÓN SOCIAL**

FAJARDO SANCHEZ ANDRES JESUS

NIF
***3418*EXPEDIENTE
1263370**ANUALIDAD DE PAGO**

1ª

IMPORTES POR ANUALIDAD

	2023	2024	2025	2026	2027
IMPORTE MÁXIMO SUBVENCIONABLE	814,80 €	814,80 €	814,80 €	678,99 €	678,99 €
IMPORTE MEDIO DE TRANSFERENCIA (€/ha)	259,49 €	259,49 €	259,49 €	216,24 €	216,24 €

RESUMEN DE UNIDADES

Cód	GRUPO DE PAGO	Sup. Dec. Admisible (ha)	Sup. Comprometida (ha)	Sup. ajustada compromiso (1) (ha)	% sobredec.	Sup. Resuelta (ha)	Importe Declarado	Importe Topado	Importe Resuelto	Importe tras sobredec.
422	FRUTALES SECANO	3,14		3,14	0,00	3,14	814,80	814,80	814,80	814,80
TOTAL		3,14	3,14	3,14		3,14	814,80	814,80	814,80	814,80

APLICACIÓN DE REDUCCIONES Y PENALIZACIONES

GRUPO DE PAGO	Importe Calculado	Importe prereduc.	Criterios de subvencionabilidad y compromisos	Presentación tardía	Omisión declaración	Condicionalidad	IMPORTE (Euros) RESUELTO
FRUTALES SECANO	814,80	814,80	0,00	0,00	0,00	0,00	814,80
TOTAL	814,80	814,80					814,80

RESUMEN DE PAGOS**IMPORTE (Euros)**

	RESUELTO	FEADER	MAPA	CAPADR
FRUTALES SECANO - Pago realizado	814,80 €	692,58 €	79,93 €	42,29 €

RECINTOS RESUELTOS

REF.	REFERENCIA SIGPAC	CULTIVO	DESCRIPCIÓN CULTIVO	S/R G.PAGO	PEND. MEDIA (%)	SUP. DEC. ADMISIBLE (ha)	SUP. COMPROM. (ha)	SUP. AJUSTADA COMPR.(1) (ha)	SUP. CONY. SIGPAC (ha)	SUP. CERTIE (ha)	SUP. CAMPO (ha)	SUP. CAMPO DETER. CULT. DECLARADO (ha)	SUP. DEC. REDUCIDA (ha)	SUP. RESUELTA (ha)
5237668	04-098-075-00003-010	104020	ALMENDROS-GUARA	S	422	35,30	0,02	0,02	0,02	0,02			0,02	0,02
5237671	04-098-075-00003-001	104020	ALMENDROS-GUARA	S	422	15,50	0,71	0,71	0,71	0,71			0,71	0,71
5237683	04-098-075-00002-004	104020	ALMENDROS-GUARA	S	422	15,30	0,29	0,29	0,29	0,29			0,29	0,29
5237684	04-098-075-00002-003	104020	ALMENDROS-GUARA	S	422	15,70	2,12	2,12	2,12	2,12			2,12	2,12

INCIDENCIAS**INCIDENCIA DESCRIPCIÓN**

- 100424 Solicita recinto que no está comprometido para la operación.
 Ref:5237481 Recinto:04-098-076-00209-00016 Cultivo:104020 ALMENDROS-GUARA Regadío
 Ref:5237485 Recinto:04-098-076-00209-00017 Cultivo:104020 ALMENDROS-GUARA Regadío

(1) Superficie declarada admisible ajustada con la superficie comprometida.
 (2) Factor de penalización valorando el alcance para el tipo de compromiso.

Puede verificar la integridad de una copia de este documento mediante la lectura del código QR adjunto o mediante el acceso a la dirección <https://ws050.juntadeandalucia.es/verificarFirma> indicando el código de VERIFICACIÓN

FIRMADO POR

RAQUEL MARIA ESPIN CRESPO

17/12/2024

VERIFICACIÓN

Pk2jm6UYDU9J72AMTZUYRN3GET48NG

PÁG. 177/9349



**APELLIDOS Y NOMBRE / RAZÓN SOCIAL**

FAJARDO SERRANO ANDRES BALTASAR

NIF

***5167*

EXPEDIENTE

1263473

ANUALIDAD DE PAGO

1ª

IMPORTES POR ANUALIDAD

	2023	2024	2025	2026	2027
IMPORTE MÁXIMO SUBVENCIONABLE	0,00 €	0,00 €	0,00 €	0,00 €	0,00 €
IMPORTE MEDIO DE TRANSFERENCIA (€/ha)	0,00 €	0,00 €	0,00 €	0,00 €	0,00 €

RESUMEN DE UNIDADES

Cód	GRUPO DE PAGO	Sup. Dec. Admisible (ha)	Sup. Comprometida (ha)	Sup. ajustada compromiso (1) (ha)	% sobredec.	Sup. Resuelta (ha)	Importe Declarado	Importe Topado	Importe Resuelto	Importe tras sobredec.
424	HERBÁCEOS NO ELEGIBLES	1,01		1,01	0,00	1,01	0,00	0,00	0,00	0,00
TOTAL		1,01	1,01	1,01		1,01	0,00	0,00	0,00	0,00

APLICACIÓN DE REDUCCIONES Y PENALIZACIONES

GRUPO DE PAGO	Importe Calculado	Importe prereduc.	Criterios de subvencionabilidad y compromisos	Presentación tardía	Omisión declaración	Condicionabilidad	IMPORTE (Euros) RESUELTO
HERBÁCEOS NO ELEGIBLES	0,00	0,00	0,00	0,00	0,00	0,00	0,00
TOTAL	0,00	0,00					0,00

RECINTOS RESUELTOS

REE	REFERENCIA SIGPAC	CULTIVO	DESCRIPCIÓN CULTIVO	S/R G.PAGO	PEND. MEDIA (%)	SUP. DEC. ADMISIBLE (ha)	SUP. COMPROM. (ha)	SUP. AJUSTADA COMPR.(1) (ha)	SUP. CONV. SIGPAC (ha)	SUP. CERTIE. (ha)	SUP. CAMPO (ha)	SUP. CAMPO DETER. CULT. DECLARADO (ha)	SUP. DEC. REDUCIDA (ha)	SUP. RESUELTA (ha)
-1329580	04-098-088-00075-006	20000	BARBECHO TRADICIONAL-SIN VARIEDAD R	424	1,30	1,01	1,01	1,01		1,01			1,01	1,01

INCIDENCIAS**INCIDENCIA DESCRIPCIÓN**

- 100412 Número de hectáreas validadas inferior a la superficie mínima permitida por el grupo de cultivo (Anexo I. Criterios de Subvencionabilidad. Orden 28 de marzo de 2023).
Sup. Resuelta:0 Grupo de Pago:FRUTALES REGADÍO
Sup. Resuelta:0 Grupo de Pago:FRUTALES SECANO
- 100413 Recinto perteneciente a grupo de cultivo que no cumple con la superficie mínima requerida (Anexo I. Criterios de Subvencionabilidad. Orden 28 de marzo de 2023).
Ref:-1329579 Recinto:04-098-039-00029-00001 Cultivo:104007 ALMENDROS-COMUNA Secano Sup. Declarada:6,05 Superficie Resolver:6,05
Ref:5307145 Recinto:04-098-039-00029-00004 Cultivo:104007 ALMENDROS-COMUNA Secano Sup. Declarada:1,48 Superficie Resolver:1,48
Ref:-1125671 Recinto:04-098-088-00075-00002 Cultivo:124022 PISTACHO-KERMAN Regadío Sup. Declarada:2,58 Superficie Resolver:2,58

(1) Superficie declarada admisible ajustada con la superficie comprometida.
(2) Factor de penalización valorando el alcance para el tipo de compromiso.

Puede verificar la integridad de una copia de este documento mediante la lectura del código QR adjunto o mediante el acceso a la dirección <https://ws050.juntadeandalucia.es/verificarFirma> indicando el código de VERIFICACIÓN

FIRMADO POR

RAQUEL MARIA ESPIN CRESPO

17/12/2024

VERIFICACIÓN

Pk2jm6UYDU9J72AMTZUYRN3GET48NG

PÁG. 178/9349



**APELLIDOS Y NOMBRE / RAZÓN SOCIAL**

FAMILIA TORRES RODRIGUEZ SL

NIF

***7475*

EXPEDIENTE

1104262

ANUALIDAD DE PAGO

1ª

IMPORTES POR ANUALIDAD

	2023	2024	2025	2026	2027
IMPORTE MÁXIMO SUBVENCIONABLE	480,06 €	480,06 €	480,06 €	400,04 €	400,04 €
IMPORTE MEDIO DE TRANSFERENCIA (€/ha)	259,49 €	259,49 €	259,49 €	216,24 €	216,24 €

RESUMEN DE UNIDADES

Cód	GRUPO DE PAGO	Sup. Dec. Admisible (ha)	Sup. Comprometida (ha)	Sup. ajustada compromiso (1) (ha)	% sobredec.	Sup. Resuelta (ha)	Importe Declarado	Importe Topado	Importe Resuelto	Importe tras sobredec.
422	FRUTALES SECANO	1,85		1,85	0,00	1,85	480,06	480,06	480,06	480,06
TOTAL		1,85	1,85	1,85		1,85	480,06	480,06	480,06	480,06

APLICACIÓN DE REDUCCIONES Y PENALIZACIONES

GRUPO DE PAGO	Importe Calculado	Importe prereduc.	Criterios de subvencionabilidad y compromisos	Presentación tardía	Omisión declaración	Condicionalidad	IMPORTE (Euros) RESUELTO
FRUTALES SECANO	480,06	480,06	0,00	0,00	0,00	0,00	480,06
TOTAL	480,06	480,06					480,06

RESUMEN DE PAGOS**IMPORTE (Euros)**

	RESUELTO	FEADER	MAPA	CAPADR
FRUTALES SECANO - Pago realizado	480,06 €	408,05 €	47,09 €	24,92 €

RECINTOS RESUELTOS

REF.	REFERENCIA SIGPAC	CULTIVO	DESCRIPCIÓN CULTIVO	S/R G.PAGO	PEND. MEDIA (%)	SUP. DEC. ADMISIBLE (ha)	SUP. COMPROM. (ha)	SUP. AJUSTADA COMPR.(1) (ha)	SUP. CONY. SIGPAC (ha)	SUP. CERTIE (ha)	SUP. CAMPO (ha)	SUP. CAMPO DETER. CULT. DECLARADO (ha)	SUP. DEC. REDUCIDA (ha)	SUP. RESUELTA (ha)
-705443	04-076-015-00069-007	104090	ALMENDROS-FILIPO CEO	S 422	22,00	1,85	1,85	1,85		1,85			1,85	1,85

(1) Superficie declarada admisible ajustada con la superficie comprometida.
(2) Factor de penalización valorando el alcance para el tipo de compromiso.

Puede verificar la integridad de una copia de este documento mediante la lectura del código QR adjunto o mediante el acceso a la dirección <https://ws050.juntadeandalucia.es/verificarFirma> indicando el código de VERIFICACIÓN

FIRMADO POR

RAQUEL MARIA ESPIN CRESPO

17/12/2024

VERIFICACIÓN

Pk2jm6UYDU9J72AMTZUYRN3GET48NG

PÁG. 179/9349



**APELLIDOS Y NOMBRE / RAZÓN SOCIAL**

FERGAB 2003 S.L

NIF

***3530*

EXPEDIENTE

1234453

ANUALIDAD DE PAGO

1ª

IMPORTES POR ANUALIDAD

	2023	2024	2025	2026	2027
IMPORTE MÁXIMO SUBVENCIONABLE	1.383,20 €	1.383,20 €	1.151,15 €	1.151,15 €	1.151,15 €
IMPORTE MEDIO DE TRANSFERENCIA (€/ha)	55,73 €	55,73 €	46,38 €	46,38 €	46,38 €

RESUMEN DE UNIDADES

Cód	GRUPO DE PAGO	Sup. Dec. Admisible (ha)	Sup. Comprometida (ha)	Sup. ajustada compromiso (1) (ha)	% sobredec.	Sup. Resuelta (ha)	Importe Declarado	Importe Topado	Importe Resuelto	Importe tras sobredec.
420	HORTÍCOLAS	4,58		4,55	0,00	4,55	1.383,20	1.383,20	1.383,20	1.383,20
424	HERBÁCEOS NO ELEGIBLES	20,27		20,27	0,00	20,27	0,00	0,00	0,00	0,00
TOTAL		24,85	24,82	24,82		24,82	1.383,20	1.383,20	1.383,20	1.383,20

APLICACIÓN DE REDUCCIONES Y PENALIZACIONES

GRUPO DE PAGO	Importe Calculado	Importe prereduc.	Criterios de subvencionabilidad y compromisos	Presentación tardía	Omisión declaración	Condicionabilidad	IMPORTE (Euros) RESUELTO
HERBÁCEOS NO ELEGIBLES	0,00	0,00	0,00	0,00	0,00	0,00	0,00
HORTÍCOLAS	1.383,20	1.383,20	0,00	0,00	0,00	0,00	1.383,20
TOTAL	1.383,20	1.383,20					1.383,20

RESUMEN DE PAGOS

	IMPORTE (Euros)			
	RESUELTO	FEADER	MAPA	CAPADR
HORTÍCOLAS - Pago realizado	1.383,20 €	1.175,72 €	135,69 €	71,79 €

(1) Superficie declarada admisible ajustada con la superficie comprometida.
(2) Factor de penalización valorando el alcance para el tipo de compromiso.

Puede verificar la integridad de una copia de este documento mediante la lectura del código QR adjunto o mediante el acceso a la dirección <https://ws050.juntadeandalucia.es/verificarFirma> indicando el código de VERIFICACIÓN

FIRMADO POR

RAQUEL MARIA ESPIN CRESPO

17/12/2024

VERIFICACIÓN

Pk2jm6UYDU9J72AMTZUYRN3GET48NG

PÁG. 180/9349



**RECINTOS RESUELTOS**

REF.	REFERENCIA SIGPAC	CULTIVO DESCRIPCIÓN CULTIVO	S/R	G.PAGO	PEND. MEDIA (%)	SUP. DEC. ADMISIBLE (ha)	SUP. COMPROM. (ha)	SUP. AJUSTADA COMPR.(1) (ha)	SUP. CONV. SIGPAC (ha)	SUP. CERTIF. (ha)	SUP. CAMPO (ha)	SUP. CAMPO DEDECLARADO (ha)	SUP. DEC. REDUCIDA (ha)	SUP. RESUELTA (ha)
6910906	04-075-017-00017-001	153000 MELÓN-SIN VARIEDAD	S	420	3,40	0,24	0,24	0,24		0,24			0,24	0,24
6910908	04-075-017-00081-019	158000 APIO-SIN VARIEDAD	S	420	3,50	0,91	0,91	0,91		0,91			0,91	0,91
6910910	04-075-017-00081-021	155000 LECHUGA-SIN VARIEDAD	S	420	4,20	1,23	1,20	1,20		1,23			1,20	1,20
6910912	04-075-017-00081-003	153000 MELÓN-SIN VARIEDAD	S	420	3,90	1,39	1,39	1,39		1,39			1,39	1,39
6910917	04-075-017-00017-004	185000 CALABAZA-SIN VARIEDAD	S	420	1,60	0,18	0,18	0,18		0,18			0,18	0,18
6910919	04-075-017-00081-022	185000 CALABAZA-SIN VARIEDAD	S	420	3,10	0,63	0,63	0,63		0,63			0,63	0,63
6910894	04-075-017-00007-014	20000 BARBECHO TRADICIONAL-SIN VARIEDAD	S	424	3,90	0,32	0,32	0,32		0,32			0,32	0,32
6910895	04-075-017-00007-012	20000 BARBECHO TRADICIONAL-SIN VARIEDAD	S	424	3,90	0,35	0,35	0,35		0,35			0,35	0,35
6910897	04-075-017-00005-002	20000 BARBECHO TRADICIONAL-SIN VARIEDAD	S	424	3,70	0,62	0,62	0,62		0,62			0,62	0,62
6910900	04-075-017-00003-008	20000 BARBECHO TRADICIONAL-SIN VARIEDAD	S	424	4,80	0,15	0,15	0,15		0,15			0,15	0,15
6910901	04-075-017-00005-008	20000 BARBECHO TRADICIONAL-SIN VARIEDAD	S	424	3,60	0,16	0,16	0,16		0,16			0,16	0,16
6910902	04-075-017-00007-004	20000 BARBECHO TRADICIONAL-SIN VARIEDAD	S	424	5,10	1,05	1,05	1,05		1,05			1,05	1,05
6910903	04-075-017-00006-004	20000 BARBECHO TRADICIONAL-SIN VARIEDAD	S	424	1,90	0,75	0,75	0,75		0,75			0,75	0,75
6910904	04-075-017-00006-012	20000 BARBECHO TRADICIONAL-SIN VARIEDAD	S	424	3,10	0,55	0,55	0,55		0,55			0,55	0,55
6910905	04-075-017-00005-006	20000 BARBECHO TRADICIONAL-SIN VARIEDAD	S	424	3,70	0,78	0,78	0,78		0,78			0,78	0,78
6910907	04-075-017-00005-003	20000 BARBECHO TRADICIONAL-SIN VARIEDAD	S	424	5,50	0,73	0,73	0,73		0,73			0,73	0,73
6910909	04-075-017-00003-001	20000 BARBECHO TRADICIONAL-SIN VARIEDAD	S	424	3,60	0,92	0,92	0,92		0,92			0,92	0,92
6910913	04-075-017-00003-002	20000 BARBECHO TRADICIONAL-SIN VARIEDAD	S	424	3,60	0,80	0,80	0,80		0,80			0,80	0,80
6910914	04-075-017-00003-002	20000 BARBECHO TRADICIONAL-SIN VARIEDAD	S	424	5,90	0,53	0,53	0,53		0,53			0,53	0,53
6911274	04-035-001-00060-001	20000 BARBECHO TRADICIONAL-SIN VARIEDAD	S	424	9,90	0,72	0,72	0,72		0,72			0,72	0,72
6911275	04-035-001-00060-005	20000 BARBECHO TRADICIONAL-SIN VARIEDAD	R	424	3,80	3,80	3,80	3,80		3,80			3,80	3,80
6911276	04-035-001-00060-006	20000 BARBECHO TRADICIONAL-SIN VARIEDAD	R	424	1,70	0,46	0,46	0,46		0,46			0,46	0,46
6911288	04-035-001-00062-001	20000 BARBECHO TRADICIONAL-SIN VARIEDAD	S	424	9,50	0,34	0,34	0,34		0,34			0,34	0,34
6911289	04-035-001-00062-002	20000 BARBECHO TRADICIONAL-SIN VARIEDAD	S	424	2,40	0,32	0,32	0,32		0,32			0,32	0,32
6911290	04-035-001-00062-003	20000 BARBECHO TRADICIONAL-SIN VARIEDAD	S	424	1,90	0,07	0,07	0,07		0,07			0,07	0,07
6911291	04-035-001-00062-004	20000 BARBECHO TRADICIONAL-SIN VARIEDAD	S	424	2,40	0,16	0,16	0,16		0,16			0,16	0,16
6911292	04-035-001-00062-006	20000 BARBECHO TRADICIONAL-SIN VARIEDAD	S	424	5,50	0,02	0,02	0,02		0,02			0,02	0,02
6911293	04-035-001-00062-007	20000 BARBECHO TRADICIONAL-SIN VARIEDAD	S	424	4,80	0,06	0,06	0,06		0,06			0,06	0,06
6911294	04-035-001-00062-008	20000 BARBECHO TRADICIONAL-SIN VARIEDAD	S	424	1,90	0,02	0,02	0,02		0,02			0,02	0,02
6911295	04-035-001-00062-009	20000 BARBECHO TRADICIONAL-SIN VARIEDAD	S	424	3,20	0,04	0,04	0,04		0,04			0,04	0,04
6911300	04-035-001-00062-014	20000 BARBECHO TRADICIONAL-SIN VARIEDAD	S	424	8,10	0,11	0,11	0,11		0,11			0,11	0,11
6911301	04-035-001-00062-015	20000 BARBECHO TRADICIONAL-SIN VARIEDAD	S	424	8,90	0,09	0,09	0,09		0,09			0,09	0,09
6911323	04-035-001-00191-004	20000 BARBECHO TRADICIONAL-SIN VARIEDAD	S	424	5,90	2,19	2,19	2,19		2,19			2,19	2,19
6911324	04-035-001-00191-005	20000 BARBECHO TRADICIONAL-SIN VARIEDAD	S	424	26,10	0,17	0,17	0,17		0,17			0,17	0,17
6911325	04-035-001-00191-006	20000 BARBECHO TRADICIONAL-SIN VARIEDAD	S	424	21,20	2,54	2,54	2,54		2,54			2,54	2,54
6911335	04-035-001-00192-008	20000 BARBECHO TRADICIONAL-SIN VARIEDAD	S	424	3,90	1,00	1,00	1,00		1,00			1,00	1,00
6911336	04-035-001-00192-009	20000 BARBECHO TRADICIONAL-SIN VARIEDAD	S	424	4,20	0,41	0,41	0,41		0,41			0,41	0,41
6911337	04-035-001-00192-011	20000 BARBECHO TRADICIONAL-SIN VARIEDAD	S	424	27,70	0,04	0,04	0,04		0,04			0,04	0,04

INCIDENCIAS**INCIDENCIA DESCRIPCIÓN**

- 3790 Recinto declarado inactivo
 Ref:6911296 Recinto:04-035-001-00062-00010 Cultivo: -
 Ref:6911297 Recinto:04-035-001-00062-00011 Cultivo: -
 Ref:6911298 Recinto:04-035-001-00062-00012 Cultivo: -
 Ref:6911299 Recinto:04-035-001-00062-00013 Cultivo: -
 Ref:6911320 Recinto:04-035-001-00191-00001 Cultivo: -
 Ref:6911321 Recinto:04-035-001-00191-00002 Cultivo: -
 Ref:6911322 Recinto:04-035-001-00191-00003 Cultivo: -
 Ref:6931186 Recinto:04-035-001-00192-00003 Cultivo: -
 Ref:6911333 Recinto:04-035-001-00192-00004 Cultivo: -
 Ref:6911334 Recinto:04-035-001-00192-00007 Cultivo: -
 Ref:6911338 Recinto:04-035-001-00192-00012 Cultivo: -
 Ref:6910911 Recinto:04-075-017-00176-00001 Cultivo: -
- 4272 Verifica que las líneas de declaración de las Solicitudes Únicas no tienen solapes con la capa de Retroactividad Gráfica (ambas de la misma campaña) a nivel de expediente/línea de declaración gráfica de la solicitud.
 Ref:6910910 Recinto:04-075-017-00081-00021 Cultivo: - Agregado de la referencia del recinto.:0 Zona de la referencia del recinto.:0 Superficie solapada.:0,03 Id. Incid.:101018359
- 100400 Recinto con cultivo, variedad, régimen de explotación o uso Siggac no compatible con la operación solicitada (Anexo IV.I Cultivos y variedades elegibles para las Intervenciones. Orden de 28 de marzo de 2023).
 Ref:6911296 Recinto:04-035-001-00062-00010 Cultivo:20000 BARBECHO TRADICIONAL-SIN VARIEDAD Secano Uso:OV
 Ref:6911297 Recinto:04-035-001-00062-00011 Cultivo:20000 BARBECHO TRADICIONAL-SIN VARIEDAD Secano Uso:OV
 Ref:6911298 Recinto:04-035-001-00062-00012 Cultivo:20000 BARBECHO TRADICIONAL-SIN VARIEDAD Secano Uso:FY
 Ref:6911299 Recinto:04-035-001-00062-00013 Cultivo:20000 BARBECHO TRADICIONAL-SIN VARIEDAD Secano Uso:FY
 Ref:6911320 Recinto:04-035-001-00191-00001 Cultivo:20000 BARBECHO TRADICIONAL-SIN VARIEDAD Secano Uso:FY

(1) Superficie declarada admisible ajustada con la superficie comprometida.
 (2) Factor de penalización valorando el alcance para el tipo de compromiso.

Puede verificar la integridad de una copia de este documento mediante la lectura del código QR adjunto o mediante el acceso a la dirección <https://ws050.juntadeandalucia.es/verificarFirma> indicando el código de VERIFICACIÓN

FIRMADO POR

RAQUEL MARIA ESPIN CRESPO

17/12/2024

VERIFICACIÓN

Pk2jm6UYDU9J72AMTZUYRN3GET48NG

PÁG. 181/9349



**INCIDENCIAS****INCIDENCIA DESCRIPCIÓN**

	Ref:6911321 Recinto:04-035-001-00191-00002 Cultivo:20000 BARBECHO TRADICIONAL-SIN VARIEDAD Secano Uso:FY
	Ref:6911322 Recinto:04-035-001-00191-00003 Cultivo:20000 BARBECHO TRADICIONAL-SIN VARIEDAD Secano Uso:FY
	Ref:6931186 Recinto:04-035-001-00192-00003 Cultivo:20000 BARBECHO TRADICIONAL-SIN VARIEDAD Secano Uso:OV
	Ref:6911333 Recinto:04-035-001-00192-00004 Cultivo:20000 BARBECHO TRADICIONAL-SIN VARIEDAD Secano Uso:OV
	Ref:6911338 Recinto:04-035-001-00192-00012 Cultivo:20000 BARBECHO TRADICIONAL-SIN VARIEDAD Secano Uso:OV
100421	Recinto declarado por error para una operación de la 6503, que se ha corregido de oficio marcando la operación correcta, de acuerdo con la fecha de inscripción del recinto en la producción ecológica.
	Ref:6911274 Recinto:04-035-001-00060-00001 Cultivo:20000 BARBECHO TRADICIONAL-SIN VARIEDAD Secano
	Ref:6911275 Recinto:04-035-001-00060-00005 Cultivo:20000 BARBECHO TRADICIONAL-SIN VARIEDAD Regadío
	Ref:6911276 Recinto:04-035-001-00060-00006 Cultivo:20000 BARBECHO TRADICIONAL-SIN VARIEDAD Regadío
	Ref:6911288 Recinto:04-035-001-00062-00001 Cultivo:20000 BARBECHO TRADICIONAL-SIN VARIEDAD Secano
	Ref:6911289 Recinto:04-035-001-00062-00002 Cultivo:20000 BARBECHO TRADICIONAL-SIN VARIEDAD Secano
	Ref:6911290 Recinto:04-035-001-00062-00003 Cultivo:20000 BARBECHO TRADICIONAL-SIN VARIEDAD Secano
	Ref:6911291 Recinto:04-035-001-00062-00004 Cultivo:20000 BARBECHO TRADICIONAL-SIN VARIEDAD Secano
	Ref:6911292 Recinto:04-035-001-00062-00006 Cultivo:20000 BARBECHO TRADICIONAL-SIN VARIEDAD Secano
	Ref:6911293 Recinto:04-035-001-00062-00007 Cultivo:20000 BARBECHO TRADICIONAL-SIN VARIEDAD Secano
	Ref:6911294 Recinto:04-035-001-00062-00008 Cultivo:20000 BARBECHO TRADICIONAL-SIN VARIEDAD Secano
	Ref:6911295 Recinto:04-035-001-00062-00009 Cultivo:20000 BARBECHO TRADICIONAL-SIN VARIEDAD Secano
	Ref:6911296 Recinto:04-035-001-00062-00010 Cultivo:20000 BARBECHO TRADICIONAL-SIN VARIEDAD Secano
	Ref:6911297 Recinto:04-035-001-00062-00011 Cultivo:20000 BARBECHO TRADICIONAL-SIN VARIEDAD Secano
	Ref:6911298 Recinto:04-035-001-00062-00012 Cultivo:20000 BARBECHO TRADICIONAL-SIN VARIEDAD Secano
	Ref:6911299 Recinto:04-035-001-00062-00013 Cultivo:20000 BARBECHO TRADICIONAL-SIN VARIEDAD Secano
	Ref:6911300 Recinto:04-035-001-00062-00014 Cultivo:20000 BARBECHO TRADICIONAL-SIN VARIEDAD Secano
	Ref:6911301 Recinto:04-035-001-00062-00015 Cultivo:20000 BARBECHO TRADICIONAL-SIN VARIEDAD Secano
	Ref:6911320 Recinto:04-035-001-00191-00001 Cultivo:20000 BARBECHO TRADICIONAL-SIN VARIEDAD Secano
	Ref:6911321 Recinto:04-035-001-00191-00002 Cultivo:20000 BARBECHO TRADICIONAL-SIN VARIEDAD Secano
	Ref:6911322 Recinto:04-035-001-00191-00003 Cultivo:20000 BARBECHO TRADICIONAL-SIN VARIEDAD Secano
	Ref:6911323 Recinto:04-035-001-00191-00004 Cultivo:20000 BARBECHO TRADICIONAL-SIN VARIEDAD Secano
	Ref:6911324 Recinto:04-035-001-00191-00005 Cultivo:20000 BARBECHO TRADICIONAL-SIN VARIEDAD Secano
	Ref:6911325 Recinto:04-035-001-00191-00006 Cultivo:20000 BARBECHO TRADICIONAL-SIN VARIEDAD Secano
	Ref:6931186 Recinto:04-035-001-00192-00003 Cultivo:20000 BARBECHO TRADICIONAL-SIN VARIEDAD Secano
	Ref:6911333 Recinto:04-035-001-00192-00004 Cultivo:20000 BARBECHO TRADICIONAL-SIN VARIEDAD Secano
	Ref:6911334 Recinto:04-035-001-00192-00007 Cultivo:20000 BARBECHO TRADICIONAL-SIN VARIEDAD Regadío
	Ref:6911335 Recinto:04-035-001-00192-00008 Cultivo:20000 BARBECHO TRADICIONAL-SIN VARIEDAD Secano
	Ref:6911336 Recinto:04-035-001-00192-00009 Cultivo:20000 BARBECHO TRADICIONAL-SIN VARIEDAD Secano
	Ref:6911337 Recinto:04-035-001-00192-00011 Cultivo:20000 BARBECHO TRADICIONAL-SIN VARIEDAD Secano
	Ref:6911338 Recinto:04-035-001-00192-00012 Cultivo:20000 BARBECHO TRADICIONAL-SIN VARIEDAD Secano
	Ref:6910909 Recinto:04-075-017-00003-00001 Cultivo:20000 BARBECHO TRADICIONAL-SIN VARIEDAD Secano
	Ref:6910914 Recinto:04-075-017-00003-00002 Cultivo:20000 BARBECHO TRADICIONAL-SIN VARIEDAD Secano
	Ref:6910913 Recinto:04-075-017-00003-00006 Cultivo:20000 BARBECHO TRADICIONAL-SIN VARIEDAD Secano
	Ref:6910900 Recinto:04-075-017-00003-00008 Cultivo:20000 BARBECHO TRADICIONAL-SIN VARIEDAD Secano
	Ref:6910897 Recinto:04-075-017-00005-00002 Cultivo:20000 BARBECHO TRADICIONAL-SIN VARIEDAD Secano
	Ref:6910907 Recinto:04-075-017-00005-00003 Cultivo:20000 BARBECHO TRADICIONAL-SIN VARIEDAD Secano
	Ref:6910905 Recinto:04-075-017-00005-00006 Cultivo:20000 BARBECHO TRADICIONAL-SIN VARIEDAD Secano
	Ref:6910901 Recinto:04-075-017-00005-00008 Cultivo:20000 BARBECHO TRADICIONAL-SIN VARIEDAD Secano
	Ref:6910903 Recinto:04-075-017-00006-00004 Cultivo:20000 BARBECHO TRADICIONAL-SIN VARIEDAD Secano
	Ref:6910904 Recinto:04-075-017-00006-00012 Cultivo:20000 BARBECHO TRADICIONAL-SIN VARIEDAD Secano
	Ref:6910902 Recinto:04-075-017-00007-00004 Cultivo:20000 BARBECHO TRADICIONAL-SIN VARIEDAD Secano
	Ref:6910895 Recinto:04-075-017-00007-00012 Cultivo:20000 BARBECHO TRADICIONAL-SIN VARIEDAD Secano
	Ref:6910894 Recinto:04-075-017-00007-00014 Cultivo:20000 BARBECHO TRADICIONAL-SIN VARIEDAD Secano
	Ref:6910906 Recinto:04-075-017-00017-00001 Cultivo:153000 MELÓN-SIN VARIEDAD Secano
	Ref:6910917 Recinto:04-075-017-00017-00004 Cultivo:185000 CALABAZA-SIN VARIEDAD Secano
	Ref:6910912 Recinto:04-075-017-00081-00003 Cultivo:153000 MELÓN-SIN VARIEDAD Secano
	Ref:6910908 Recinto:04-075-017-00081-00019 Cultivo:158000 APIO-SIN VARIEDAD Secano
	Ref:6910910 Recinto:04-075-017-00081-00021 Cultivo:155000 LECHUGA-SIN VARIEDAD Secano
	Ref:6910919 Recinto:04-075-017-00081-00022 Cultivo:185000 CALABAZA-SIN VARIEDAD Secano
	Ref:6910911 Recinto:04-075-017-00176-00001 Cultivo:20000 BARBECHO TRADICIONAL-SIN VARIEDAD Secano
100424	Solicita recinto que no está comprometido para la operación.

(1) Superficie declarada admisible ajustada con la superficie comprometida.
(2) Factor de penalización valorando el alcance para el tipo de compromiso.

Puede verificar la integridad de una copia de este documento mediante la lectura del código QR adjunto o mediante el acceso a la dirección <https://ws050.juntadeandalucia.es/verificarFirma> indicando el código de VERIFICACIÓN

FIRMADO POR	RAQUEL MARIA ESPIN CRESPO	17/12/2024
VERIFICACIÓN	Pk2jm6UYDU9J72AMTZUYRN3GET48NG	PÁG. 182/9349





INCIDENCIAS

INCIDENCIA DESCRIPCIÓN

Ref:6911296	Recinto:04-035-001-00062-00010	Cultivo:20000	BARBECHO TRADICIONAL-SIN VARIEDAD	Secano
Ref:6911297	Recinto:04-035-001-00062-00011	Cultivo:20000	BARBECHO TRADICIONAL-SIN VARIEDAD	Secano
Ref:6911298	Recinto:04-035-001-00062-00012	Cultivo:20000	BARBECHO TRADICIONAL-SIN VARIEDAD	Secano
Ref:6911299	Recinto:04-035-001-00062-00013	Cultivo:20000	BARBECHO TRADICIONAL-SIN VARIEDAD	Secano
Ref:6911320	Recinto:04-035-001-00191-00001	Cultivo:20000	BARBECHO TRADICIONAL-SIN VARIEDAD	Secano
Ref:6911321	Recinto:04-035-001-00191-00002	Cultivo:20000	BARBECHO TRADICIONAL-SIN VARIEDAD	Secano
Ref:6911322	Recinto:04-035-001-00191-00003	Cultivo:20000	BARBECHO TRADICIONAL-SIN VARIEDAD	Secano
Ref:6931186	Recinto:04-035-001-00192-00003	Cultivo:20000	BARBECHO TRADICIONAL-SIN VARIEDAD	Secano
Ref:6911333	Recinto:04-035-001-00192-00004	Cultivo:20000	BARBECHO TRADICIONAL-SIN VARIEDAD	Secano
Ref:6911334	Recinto:04-035-001-00192-00007	Cultivo:20000	BARBECHO TRADICIONAL-SIN VARIEDAD	Regadío
Ref:6911338	Recinto:04-035-001-00192-00012	Cultivo:20000	BARBECHO TRADICIONAL-SIN VARIEDAD	Secano
Ref:6910911	Recinto:04-075-017-00176-00001	Cultivo:20000	BARBECHO TRADICIONAL-SIN VARIEDAD	Secano

(1) Superficie declarada admisible ajustada con la superficie comprometida.
(2) Factor de penalización valorando el alcance para el tipo de compromiso.

Puede verificar la integridad de una copia de este documento mediante la lectura del código QR adjunto o mediante el acceso a la dirección https://ws050.juntadeandalucia.es/verificarFirma indicando el código de VERIFICACIÓN			
FIRMADO POR	RAQUEL MARIA ESPIN CRESPO	17/12/2024	
VERIFICACIÓN	Pk2jm6UYDU9J72AMTZUYRN3GET48NG	PÁG. 183/9349	

**APELLIDOS Y NOMBRE / RAZÓN SOCIAL**

FERNANDEZ CAYUELA ANA MARIA

NIF

****1285*

EXPEDIENTE

1115020

ANUALIDAD DE PAGO

1ª

IMPORTES POR ANUALIDAD

	2023	2024	2025	2026	2027
IMPORTE MÁXIMO SUBVENCIONABLE	2.924,45 €	2.924,45 €	2.924,45 €	2.437,02 €	2.437,02 €
IMPORTE MEDIO DE TRANSFERENCIA (€/ha)	259,49 €	259,49 €	259,49 €	216,24 €	216,24 €

RESUMEN DE UNIDADES

Cód	GRUPO DE PAGO	Sup. Dec. Admisible (ha)	Sup. Comprometida (ha)	Sup. ajustada compromiso (1) (ha)	% sobredec.	Sup. Resuelta (ha)	Importe Declarado	Importe Topado	Importe Resuelto	Importe tras sobredec.
422	FRUTALES SECANO	11,27		11,27	0,00	11,27	2.924,45	2.924,45	2.924,45	2.924,45
TOTAL		11,27	11,27	11,27		11,27	2.924,45	2.924,45	2.924,45	2.924,45

APLICACIÓN DE REDUCCIONES Y PENALIZACIONES

GRUPO DE PAGO	Importe Calculado	Importe prereduc.	Criterios de subvencionabilidad y compromisos	Presentación tardía	Omisión declaración	Condicionalidad	IMPORTE (Euros) RESUELTO
FRUTALES SECANO	2.924,45	2.924,45	0,00	0,00	0,00	0,00	2.924,45
TOTAL	2.924,45	2.924,45					2.924,45

RESUMEN DE PAGOS**IMPORTE (Euros)**

	RESUELTO	FEADER	MAPA	CAPADR
FRUTALES SECANO - Pago realizado	2.924,45 €	2.485,78 €	286,89 €	151,78 €

RECINTOS RESUELTOS

REF.	REFERENCIA SIGPAC	CULTIVO	DESCRIPCIÓN CULTIVO	S/R G.PAGO	PEND. MEDIA (%)	SUP. DEC. ADMISIBLE (ha)	SUP. COMPROM. (ha)	SUP. AJUSTADA COMPR.(1) (ha)	SUP. CONY. SIGPAC (ha)	SUP. CERTIE (ha)	SUP. CAMPO (ha)	SUP. CAMPO DETER. CULT. DECLARADO (ha)	SUP. DEC. REDUCIDA (ha)	SUP. RESUELTA (ha)
-1445454	04-070-005-00081-010	104020	ALMENDROS-GUARA	S 422	23,70	0,03	0,03	0,03		0,03			0,03	0,03
-1445453	04-070-005-00081-007	104020	ALMENDROS-GUARA	S 422	35,40	3,33	3,33	3,33		3,33			3,33	3,33
5534124	04-070-005-00081-001	104020	ALMENDROS-GUARA	S 422	25,70	4,78	4,78	4,78		4,78			4,78	4,78
5534202	04-070-012-00345-006	104022	ALMENDROS-LARGUETA	S 422	30,80	0,54	0,54	0,54		0,54			0,54	0,54
5534206	04-070-014-00046-001	104022	ALMENDROS-LARGUETA	S 422	23,30	2,59	2,59	2,59		2,59			2,59	2,59

(1) Superficie declarada admisible ajustada con la superficie comprometida.
(2) Factor de penalización valorando el alcance para el tipo de compromiso.Puede verificar la integridad de una copia de este documento mediante la lectura del código QR adjunto o mediante el acceso a la dirección <https://ws050.juntadeandalucia.es/verificarFirma> indicando el código de VERIFICACIÓN

FIRMADO POR

RAQUEL MARIA ESPIN CRESPO

17/12/2024

VERIFICACIÓN

Pk2jm6UYDU9J72AMTZUYRN3GET48NG

PÁG. 184/9349



**INCIDENCIAS****INCIDENCIA DESCRIPCIÓN**

3790	Recinto declarado inactivo Ref:6822303 Recinto:04-070-004-00415-00001 Cultivo: - Ref:6822328 Recinto:04-070-004-00415-00004 Cultivo: - Ref:6822329 Recinto:04-070-004-00415-00005 Cultivo: - Ref:6822400 Recinto:04-070-014-00053-00002 Cultivo: - Ref:6822376 Recinto:04-070-014-00151-00002 Cultivo: - Ref:6822247 Recinto:04-099-024-00049-00003 Cultivo: -
8200	Línea de declaración monitorizada con resultado no admisible Ref:6822251 Recinto:04-099-024-00049-00002 Cultivo:104057 ALMENDROS-AVIJOR
8400	Monitorización Línea de declaración monitorizada con situación 12 o "nula" y sin información de producto. Ref:6822251 Recinto:04-099-024-00049-00002 Cultivo: - IDENTIFICADOR DE LA PARCELA AGRÍCOLA:73 Código de producto declarado en dicho recinto.:104 Código de variedad/especie/tipo declarada en dicho recinto.:57 Línea de ayuda declarada en dicho recinto.:
100400	Recinto con cultivo, variedad, régimen de explotación o uso Sigpac no compatible con la operación solicitada (Anexo IV.I Cultivos y variedades elegibles para las Intervenciones. Orden de 28 de marzo de 2023). Ref:6822303 Recinto:04-070-004-00415-00001 Cultivo:104022 ALMENDROS-LARGUETA Secano Uso:FY
100402	Recinto solicitado no forma parte de ningún organismo de control autorizado para la producción ecológica en Andalucía o fecha de inscripción posterior al plazo establecido (Anexo I. Criterios de Subvencionabilidad. Orden 28 de marzo de 2023). Ref:6822430 Recinto:04-070-014-00232-00001 Cultivo:104007 ALMENDROS-COMUNA Secano
100411	Recinto no admisible por no estar asociado en SIGGAN a una explotación ganadera (Artículo 10 de la Orden de 28 de marzo de 2023). Ref:6822328 Recinto:04-070-004-00415-00004 Cultivo:62000 PASTOS PERMANENTES DE 5 O MAS AÑOS-SIN VARIEDAD Secano Ref:6822329 Recinto:04-070-004-00415-00005 Cultivo:62000 PASTOS PERMANENTES DE 5 O MAS AÑOS-SIN VARIEDAD Secano Ref:6822400 Recinto:04-070-014-00053-00002 Cultivo:62000 PASTOS PERMANENTES DE 5 O MAS AÑOS-SIN VARIEDAD Secano Ref:6822376 Recinto:04-070-014-00151-00002 Cultivo:62000 PASTOS PERMANENTES DE 5 O MAS AÑOS-SIN VARIEDAD Secano Ref:6822247 Recinto:04-099-024-00049-00003 Cultivo:62000 PASTOS PERMANENTES DE 5 O MAS AÑOS-SIN VARIEDAD Secano Ref:1700000006993705 Recinto:04-099-030-00695-00004 Cultivo:62000 PASTOS PERMANENTES DE 5 O MAS AÑOS-SIN VARIEDAD Secano Ref:1700000006993721 Recinto:04-099-030-00696-00003 Cultivo:62000 PASTOS PERMANENTES DE 5 O MAS AÑOS-SIN VARIEDAD Secano Ref:1700000006993701 Recinto:04-099-030-00696-00004 Cultivo:62000 PASTOS PERMANENTES DE 5 O MAS AÑOS-SIN VARIEDAD Secano Ref:1700000006993720 Recinto:04-099-030-00753-00002 Cultivo:62000 PASTOS PERMANENTES DE 5 O MAS AÑOS-SIN VARIEDAD Secano Ref:1700000006993699 Recinto:04-099-030-01059-00003 Cultivo:62000 PASTOS PERMANENTES DE 5 O MAS AÑOS-SIN VARIEDAD Secano
100421	Recinto declarado por error para una operación de la 6503, que se ha corregido de oficio marcando la operación correcta, de acuerdo con la fecha de inscripción del recinto en la producción ecológica. Ref:5534124 Recinto:04-070-005-00081-00001 Cultivo:104020 ALMENDROS-GUARA Secano Ref:-1445453 Recinto:04-070-005-00081-00007 Cultivo:104020 ALMENDROS-GUARA Secano Ref:-1445454 Recinto:04-070-005-00081-00010 Cultivo:104020 ALMENDROS-GUARA Secano Ref:5534202 Recinto:04-070-012-00345-00006 Cultivo:104022 ALMENDROS-LARGUETA Secano Ref:5534206 Recinto:04-070-014-00046-00001 Cultivo:104022 ALMENDROS-LARGUETA Secano Ref:1700000006993721 Recinto:04-099-030-00696-00003 Cultivo:62000 PASTOS PERMANENTES DE 5 O MAS AÑOS-SIN VARIEDAD Secano Ref:1700000006993701 Recinto:04-099-030-00696-00004 Cultivo:62000 PASTOS PERMANENTES DE 5 O MAS AÑOS-SIN VARIEDAD Secano Ref:1700000006993699 Recinto:04-099-030-01059-00003 Cultivo:62000 PASTOS PERMANENTES DE 5 O MAS AÑOS-SIN VARIEDAD Secano
100424	Solicita recinto que no está comprometido para la operación. Ref:6822432 Recinto:04-006-012-00011-00001 Cultivo:104007 ALMENDROS-COMUNA Secano Ref:6822433 Recinto:04-006-012-00011-00003 Cultivo:104007 ALMENDROS-COMUNA Secano Ref:6822367 Recinto:04-070-004-00269-00001 Cultivo:104023 ALMENDROS-LAURANNE Secano Ref:6822303 Recinto:04-070-004-00415-00001 Cultivo:104022 ALMENDROS-LARGUETA Secano Ref:6822328 Recinto:04-070-004-00415-00004 Cultivo:62000 PASTOS PERMANENTES DE 5 O MAS AÑOS-SIN VARIEDAD Secano Ref:6822329 Recinto:04-070-004-00415-00005 Cultivo:62000 PASTOS PERMANENTES DE 5 O MAS AÑOS-SIN VARIEDAD Secano Ref:6822409 Recinto:04-070-005-00045-00001 Cultivo:104022 ALMENDROS-LARGUETA Secano Ref:6822330 Recinto:04-070-005-00110-00001 Cultivo:104111 ALMENDROS-MAKAKO Secano Ref:6822361 Recinto:04-070-014-00029-00002 Cultivo:104022 ALMENDROS-LARGUETA Secano Ref:6822386 Recinto:04-070-014-00052-00001 Cultivo:104007 ALMENDROS-COMUNA Secano Ref:6822400 Recinto:04-070-014-00053-00002 Cultivo:62000 PASTOS PERMANENTES DE 5 O MAS AÑOS-SIN VARIEDAD Secano Ref:6822376 Recinto:04-070-014-00151-00002 Cultivo:62000 PASTOS PERMANENTES DE 5 O MAS AÑOS-SIN VARIEDAD Secano

(1) Superficie declarada admisible ajustada con la superficie comprometida.
(2) Factor de penalización valorando el alcance para el tipo de compromiso.Puede verificar la integridad de una copia de este documento mediante la lectura del código QR adjunto o mediante el acceso a la dirección <https://ws050.juntadeandalucia.es/verificarFirma> indicando el código de VERIFICACIÓN

FIRMADO POR

RAQUEL MARIA ESPIN CRESPO

17/12/2024

VERIFICACIÓN

Pk2jm6UYDU9J72AMTZUYRN3GET48NG

PÁG. 185/9349





INCIDENCIAS

INCIDENCIA DESCRIPCIÓN

Ref:6822430 Recinto:04-070-014-00232-00001 Cultivo:104007 ALMENDROS-COMUNA Secano
Ref:6822234 Recinto:04-099-023-00102-00002 Cultivo:104057 ALMENDROS-AVIJOR Secano
Ref:6822292 Recinto:04-099-023-00102-00003 Cultivo:104008 ALMENDROS-CONSTANTI Secano
Ref:6822251 Recinto:04-099-024-00049-00002 Cultivo:104057 ALMENDROS-AVIJOR Secano
Ref:6822247 Recinto:04-099-024-00049-00003 Cultivo:62000 PASTOS PERMANENTES DE 5 O MAS AÑOS-SIN VARIEDAD Secano
Ref:1700000006993705 Recinto:04-099-030-00695-00004 Cultivo:62000 PASTOS PERMANENTES DE 5 O MAS AÑOS-SIN VARIEDAD Secano
Ref:1700000006993721 Recinto:04-099-030-00696-00003 Cultivo:62000 PASTOS PERMANENTES DE 5 O MAS AÑOS-SIN VARIEDAD Secano
Ref:1700000006993701 Recinto:04-099-030-00696-00004 Cultivo:62000 PASTOS PERMANENTES DE 5 O MAS AÑOS-SIN VARIEDAD Secano
Ref:1700000006993720 Recinto:04-099-030-00753-00002 Cultivo:62000 PASTOS PERMANENTES DE 5 O MAS AÑOS-SIN VARIEDAD Secano
Ref:1700000006993699 Recinto:04-099-030-01059-00003 Cultivo:62000 PASTOS PERMANENTES DE 5 O MAS AÑOS-SIN VARIEDAD Secano

(1) Superficie declarada admisible ajustada con la superficie comprometida.
(2) Factor de penalización valorando el alcance para el tipo de compromiso.

Puede verificar la integridad de una copia de este documento mediante la lectura del código QR adjunto o mediante el acceso a la dirección <https://ws050.juntadeandalucia.es/verificarFirma> indicando el código de VERIFICACIÓN

FIRMADO POR	RAQUEL MARIA ESPIN CRESPO	17/12/2024
VERIFICACIÓN	Pk2jm6UYDU9J72AMTZUYRN3GET48NG	PÁG. 186/9349



**APELLIDOS Y NOMBRE / RAZÓN SOCIAL**

FERNANDEZ CORTES JOAQUIN

NIF

****5095*

EXPEDIENTE

1280651

ANUALIDAD DE PAGO

1ª

IMPORTE POR ANUALIDAD

	2023	2024	2025	2026	2027
IMPORTE MÁXIMO SUBVENCIONABLE	1.349,55 €	1.349,55 €	1.349,55 €	1.124,62 €	1.124,62 €
IMPORTE MEDIO DE TRANSFERENCIA (€/ha)	267,24 €	267,24 €	267,24 €	222,70 €	222,70 €

RESUMEN DE UNIDADES

Cód	GRUPO DE PAGO	Sup. Dec. Admisible (ha)	Sup. Comprometida (ha)	Sup. ajustada compromiso (1) (ha)	% sobredecc.	Sup. Resuelta (ha)	Importe Declarado	Importe Topado	Importe Resuelto	Importe tras sobredecc.
419	OLIVAR	1,03		1,03	0,00	1,03	306,40	306,40	306,40	306,40
422	FRUTALES SECANO	4,02		4,02	0,00	4,02	1.043,15	1.043,15	1.043,15	1.043,15
TOTAL		5,05	5,05	5,05		5,05	1.349,55	1.349,55	1.349,55	1.349,55

APLICACIÓN DE REDUCCIONES Y PENALIZACIONES

GRUPO DE PAGO	Importe Calculado	Importe prereduc.	Criterios de subvencionabilidad y compromisos	Presentación tardía	Omisión declaración	Condicionalidad	IMPORTE (Euros) RESUELTO
FRUTALES SECANO	1.043,15	1.043,15	0,00	0,00	0,00	0,00	1.043,15
OLIVAR	306,40	306,40	0,00	0,00	0,00	0,00	306,40
TOTAL	1.349,55	1.349,55					1.349,55

RESUMEN DE PAGOS

	RESUELTO	FEADER	MAPA	CAPADR
FRUTALES SECANO - Pago realizado	1.043,15 €	886,68 €	102,33 €	54,14 €
OLIVAR - Pago realizado	306,40 €	260,44 €	30,06 €	15,90 €
TOTAL	1.349,55 €	1.147,12 €	132,39 €	70,04 €

RECINTOS RESUELTOS

REF.	REFERENCIA SIGPAC	CULTIVO DESCRIPCIÓN CULTIVO	S/R G.PAGO	PEND. MEDIA (%)	SUP. DEC. ADMISIBLE (ha)	SUP. COMPROM. (ha)	SUP. AJUSTADA COMPROM. (1) (ha)	SUP. CONV. SIGPAC (ha)	SUP. CERTIF. (ha)	SUP. CAMPO (ha)	SUP. CAMPO DETER. CULT. DECLARADO (ha)	SUP. DEC. REDUCIDA (ha)	SUP. RESUELTA (ha)
6887204	04-059-009-00410-001	101003 OLIVAR-ARBEQUINA	S 419	27,50	0,05	0,05	0,05	0,05	0,05			0,05	0,05
6887207	04-059-010-01043-001	101003 OLIVAR-ARBEQUINA	R 419	24,20	0,02	0,02	0,02	0,02	0,02			0,02	0,02
6887210	04-059-010-01058-001	101003 OLIVAR-ARBEQUINA	R 419	17,30	0,01	0,01	0,01	0,01	0,01			0,01	0,01
6887211	04-059-010-01046-001	101003 OLIVAR-ARBEQUINA	R 419	13,10	0,01	0,01	0,01	0,01	0,01			0,01	0,01
6887212	04-059-009-00118-001	101003 OLIVAR-ARBEQUINA	S 419	12,60	0,08	0,08	0,08	0,08	0,08			0,08	0,08
6887213	04-059-022-00373-002	101003 OLIVAR-ARBEQUINA	S 419	9,30	0,17	0,17	0,17	0,17	0,17			0,17	0,17
6887215	04-059-022-00357-001	101003 OLIVAR-ARBEQUINA	S 419	12,90	0,04	0,04	0,04	0,04	0,04			0,04	0,04
6887216	04-059-009-00119-008	101003 OLIVAR-ARBEQUINA	S 419	4,30	0,01	0,01	0,01	0,01	0,01			0,01	0,01
6887218	04-059-009-00119-003	101003 OLIVAR-ARBEQUINA	S 419	17,60	0,16	0,16	0,16	0,16	0,16			0,16	0,16
6887219	04-059-022-00389-002	101003 OLIVAR-ARBEQUINA	S 419	7,60	0,22	0,22	0,22	0,22	0,22			0,22	0,22
6887221	04-059-009-00120-003	101003 OLIVAR-ARBEQUINA	S 419	14,20	0,08	0,08	0,08	0,08	0,08			0,08	0,08
6887225	04-059-010-01083-002	101003 OLIVAR-ARBEQUINA	S 419	10,80	0,02	0,02	0,02	0,02	0,02			0,02	0,02
6887226	04-059-010-01083-001	101003 OLIVAR-ARBEQUINA	S 419	10,60	0,05	0,05	0,05	0,05	0,05			0,05	0,05
6887228	04-059-022-00356-001	101003 OLIVAR-ARBEQUINA	S 419	7,70	0,05	0,05	0,05	0,05	0,05			0,05	0,05
6887230	04-059-010-01086-001	101003 OLIVAR-ARBEQUINA	S 419	12,70	0,06	0,06	0,06	0,06	0,06			0,06	0,06
6886717	04-059-009-00024-004	104020 ALMENDROS-GUARA	S 422	26,70	0,32	0,32	0,32	0,32	0,32			0,32	0,32
6886719	04-059-009-00024-002	104020 ALMENDROS-GUARA	S 422	26,40	0,34	0,34	0,34	0,34	0,34			0,34	0,34
6886721	04-059-009-00030-002	104020 ALMENDROS-GUARA	S 422	9,10	0,97	0,97	0,97	0,97	0,97			0,97	0,97
6886723	04-059-009-00030-001	104020 ALMENDROS-GUARA	S 422	20,90	0,20	0,20	0,20	0,20	0,20			0,20	0,20
6886725	04-059-009-00030-004	104020 ALMENDROS-GUARA	S 422	25,00	0,24	0,24	0,24	0,24	0,24			0,24	0,24
6886726	04-059-009-00030-003	104020 ALMENDROS-GUARA	S 422	10,20	0,28	0,28	0,28	0,28	0,28			0,28	0,28
6886729	04-059-010-01085-002	104020 ALMENDROS-GUARA	S 422	6,70	0,03	0,03	0,03	0,03	0,03			0,03	0,03
6886731	04-059-009-00023-004	104020 ALMENDROS-GUARA	S 422	10,70	0,14	0,14	0,14	0,14	0,14			0,14	0,14
6886732	04-059-009-00045-001	104020 ALMENDROS-GUARA	S 422	7,50	0,13	0,13	0,13	0,13	0,13			0,13	0,13
6886734	04-059-009-00030-008	104020 ALMENDROS-GUARA	S 422	6,20	0,23	0,23	0,23	0,23	0,23			0,23	0,23
6886735	04-059-010-01085-003	104020 ALMENDROS-GUARA	S 422	13,10	0,10	0,10	0,10	0,10	0,10			0,10	0,10
6886736	04-059-009-00024-001	104020 ALMENDROS-GUARA	S 422	13,00	0,20	0,20	0,20	0,20	0,20			0,20	0,20
6886738	04-059-009-00023-005	104020 ALMENDROS-GUARA	S 422	20,40	0,45	0,45	0,45	0,45	0,45			0,45	0,45
6886739	04-059-009-00046-001	104020 ALMENDROS-GUARA	S 422	8,80	0,39	0,39	0,39	0,39	0,39			0,39	0,39

(1) Superficie declarada admisible ajustada con la superficie comprometida.
(2) Factor de penalización valorando el alcance para el tipo de compromiso.Puede verificar la integridad de una copia de este documento mediante la lectura del código QR adjunto o mediante el acceso a la dirección <https://ws050.juntadeandalucia.es/verificarFirma> indicando el código de VERIFICACIÓN

FIRMADO POR

RAQUEL MARIA ESPIN CRESPO

17/12/2024

VERIFICACIÓN

Pk2jm6UYDU9J72AMTZUYRN3GET48NG

PÁG. 187/9349



**INCIDENCIAS****INCIDENCIA DESCRIPCIÓN**

218	La superficie total declarada sobre un mismo recinto en el conjunto de los expedientes, no puede superar la superficie total que el SIGPAC establece para ese recinto. Ref:6886733 Recinto:04-059-024-00147-00002 Cultivo:104020 ALMENDROS-GUARA Secano Suma de superficies declaradas para este recinto por todos los solicitantes (Áreas):36 Superficie SIGPAC medida para este recinto (Áreas):18 Exceso de superficie declarada (Hectáreas):0,18 Suma de superficies declaradas para este recinto por el solicitante (Áreas):18 Ref:6887217 Recinto:04-059-024-00147-00008 Cultivo:101003 OLIVAR-ARBEQUINA Secano Suma de superficies declaradas para este recinto por todos los solicitantes (Áreas):30 Superficie SIGPAC medida para este recinto (Áreas):15 Exceso de superficie declarada (Hectáreas):0,15 Suma de superficies declaradas para este recinto por el solicitante (Áreas):15
3790	Recinto declarado inactivo Ref:6886587 Recinto:04-059-008-00304-00001 Cultivo: - Ref:6886612 Recinto:04-059-008-00306-00001 Cultivo: - Ref:6886625 Recinto:04-059-008-00308-00001 Cultivo: - Ref:6886631 Recinto:04-059-008-00308-00002 Cultivo: - Ref:6887214 Recinto:04-059-008-00313-00001 Cultivo: - Ref:6887220 Recinto:04-059-009-00121-00003 Cultivo: - Ref:6887208 Recinto:04-059-009-00411-00003 Cultivo: - Ref:6886737 Recinto:04-059-009-00633-00001 Cultivo: - Ref:6886720 Recinto:04-059-009-00633-00005 Cultivo: - Ref:6886718 Recinto:04-059-009-00635-00003 Cultivo: - Ref:6886722 Recinto:04-059-010-01045-00001 Cultivo: - Ref:6886730 Recinto:04-059-010-01051-00002 Cultivo: - Ref:6887199 Recinto:04-059-010-01064-00001 Cultivo: - Ref:6887198 Recinto:04-059-010-01065-00002 Cultivo: - Ref:6887201 Recinto:04-059-010-01066-00002 Cultivo: - Ref:6887200 Recinto:04-059-010-01077-00001 Cultivo: - Ref:6887202 Recinto:04-059-010-01078-00001 Cultivo: - Ref:6887223 Recinto:04-059-010-01079-00001 Cultivo: - Ref:6887222 Recinto:04-059-010-01080-00002 Cultivo: - Ref:6887306 Recinto:04-059-024-00150-00001 Cultivo: - Ref:6886740 Recinto:04-059-024-00150-00002 Cultivo: - Ref:6887206 Recinto:04-059-024-00161-00001 Cultivo: - Ref:6887205 Recinto:04-059-024-00359-00001 Cultivo: - Ref:6887209 Recinto:04-059-024-00373-00003 Cultivo: - Ref:6887119 Recinto:04-059-024-00385-00004 Cultivo: - Ref:6887135 Recinto:04-059-024-00394-00001 Cultivo: - Ref:6887136 Recinto:04-059-024-00395-00001 Cultivo: - Ref:6887144 Recinto:04-059-024-00397-00001 Cultivo: - Ref:6887224 Recinto:04-059-024-00401-00001 Cultivo: - Ref:6887229 Recinto:04-059-024-00403-00001 Cultivo: - Ref:6887227 Recinto:04-059-024-00408-00002 Cultivo: -
100402	Recinto solicitado no forma parte de ningún organismo de control autorizado para la producción ecológica en Andalucía o fecha de inscripción posterior al plazo establecido (Anexo I. Criterios de Subvencionabilidad. Orden 28 de marzo de 2023). Ref:6886656 Recinto:04-059-009-00023-00009 Cultivo:104020 ALMENDROS-GUARA Secano Ref:6887217 Recinto:04-059-024-00147-00008 Cultivo:101003 OLIVAR-ARBEQUINA Secano Ref:6886740 Recinto:04-059-024-00150-00002 Cultivo:104020 ALMENDROS-GUARA Secano
100424	Solicita recinto que no está comprometido para la operación. Ref:6886587 Recinto:04-059-008-00304-00001 Cultivo:104020 ALMENDROS-GUARA Secano Ref:6886612 Recinto:04-059-008-00306-00001 Cultivo:104020 ALMENDROS-GUARA Secano Ref:6886625 Recinto:04-059-008-00308-00001 Cultivo:104020 ALMENDROS-GUARA Secano Ref:6886631 Recinto:04-059-008-00308-00002 Cultivo:104020 ALMENDROS-GUARA Secano Ref:6887214 Recinto:04-059-008-00313-00001 Cultivo:101003 OLIVAR-ARBEQUINA Secano Ref:6886656 Recinto:04-059-009-00023-00009 Cultivo:104020 ALMENDROS-GUARA Secano Ref:6887220 Recinto:04-059-009-00121-00003 Cultivo:101003 OLIVAR-ARBEQUINA Secano Ref:6887208 Recinto:04-059-009-00411-00003 Cultivo:101003 OLIVAR-ARBEQUINA Secano Ref:6886737 Recinto:04-059-009-00633-00001 Cultivo:104020 ALMENDROS-GUARA Secano Ref:6886720 Recinto:04-059-009-00633-00005 Cultivo:104020 ALMENDROS-GUARA Secano Ref:6886718 Recinto:04-059-009-00635-00003 Cultivo:104020 ALMENDROS-GUARA Secano Ref:6886724 Recinto:04-059-010-01044-00001 Cultivo:104020 ALMENDROS-GUARA Regadio Ref:6886722 Recinto:04-059-010-01045-00001 Cultivo:104020 ALMENDROS-GUARA Regadio

(1) Superficie declarada admisible ajustada con la superficie comprometida.
(2) Factor de penalización valorando el alcance para el tipo de compromiso.Puede verificar la integridad de una copia de este documento mediante la lectura del código QR adjunto o mediante el acceso a la dirección <https://ws050.juntadeandalucia.es/verificarFirma> indicando el código de VERIFICACIÓN

FIRMADO POR

RAQUEL MARIA ESPIN CRESPO

17/12/2024

VERIFICACIÓN

Pk2jm6UYDU9J72AMTZUYRN3GET48NG

PÁG. 188/9349



**INCIDENCIAS****INCIDENCIA DESCRIPCIÓN**

Ref:6886727	Recinto:04-059-010-01048-00001	Cultivo:104020	ALMENDROS-GUARA	Regadío
Ref:6886730	Recinto:04-059-010-01051-00002	Cultivo:104020	ALMENDROS-GUARA	Regadío
Ref:6887199	Recinto:04-059-010-01064-00001	Cultivo:101003	OLIVAR-ARBEQUINA	Regadío
Ref:6887198	Recinto:04-059-010-01065-00002	Cultivo:101003	OLIVAR-ARBEQUINA	Secano
Ref:6887201	Recinto:04-059-010-01066-00002	Cultivo:101003	OLIVAR-ARBEQUINA	Regadío
Ref:6887200	Recinto:04-059-010-01077-00001	Cultivo:101003	OLIVAR-ARBEQUINA	Secano
Ref:6887202	Recinto:04-059-010-01078-00001	Cultivo:101003	OLIVAR-ARBEQUINA	Secano
Ref:6887223	Recinto:04-059-010-01079-00001	Cultivo:101003	OLIVAR-ARBEQUINA	Secano
Ref:6887222	Recinto:04-059-010-01080-00002	Cultivo:101003	OLIVAR-ARBEQUINA	Secano
Ref:6886733	Recinto:04-059-024-00147-00002	Cultivo:104020	ALMENDROS-GUARA	Secano
Ref:6887217	Recinto:04-059-024-00147-00008	Cultivo:101003	OLIVAR-ARBEQUINA	Secano
Ref:6887306	Recinto:04-059-024-00150-00001	Cultivo:101003	OLIVAR-ARBEQUINA	Secano
Ref:6886740	Recinto:04-059-024-00150-00002	Cultivo:104020	ALMENDROS-GUARA	Secano
Ref:6887206	Recinto:04-059-024-00161-00001	Cultivo:101003	OLIVAR-ARBEQUINA	Secano
Ref:6887205	Recinto:04-059-024-00359-00001	Cultivo:101003	OLIVAR-ARBEQUINA	Regadío
Ref:6887209	Recinto:04-059-024-00373-00003	Cultivo:101003	OLIVAR-ARBEQUINA	Regadío
Ref:6887119	Recinto:04-059-024-00385-00004	Cultivo:104020	ALMENDROS-GUARA	Secano
Ref:6887135	Recinto:04-059-024-00394-00001	Cultivo:104020	ALMENDROS-GUARA	Secano
Ref:6887136	Recinto:04-059-024-00395-00001	Cultivo:104020	ALMENDROS-GUARA	Secano
Ref:6887144	Recinto:04-059-024-00397-00001	Cultivo:104020	ALMENDROS-GUARA	Secano
Ref:6887224	Recinto:04-059-024-00401-00001	Cultivo:104020	ALMENDROS-GUARA	Secano
Ref:6887229	Recinto:04-059-024-00403-00001	Cultivo:104020	ALMENDROS-GUARA	Secano
Ref:6887227	Recinto:04-059-024-00408-00002	Cultivo:104020	ALMENDROS-GUARA	Secano

(1) Superficie declarada admisible ajustada con la superficie comprometida.
(2) Factor de penalización valorando el alcance para el tipo de compromiso.

Puede verificar la integridad de una copia de este documento mediante la lectura del código QR adjunto o mediante el acceso a la dirección <https://ws050.juntadeandalucia.es/verificarFirma> indicando el código de VERIFICACIÓN

FIRMADO POR	RAQUEL MARIA ESPIN CRESPO	17/12/2024	
VERIFICACIÓN	Pk2jm6UYDU9J72AMTZUYRN3GET48NG	PÁG. 189/9349	

**APELLIDOS Y NOMBRE / RAZÓN SOCIAL**

FERNANDEZ ESCUDERO AGUSTIN

NIF

****4355*

EXPEDIENTE

1280421

ANUALIDAD DE PAGO

1ª

IMPORTES POR ANUALIDAD

	2023	2024	2025	2026	2027
IMPORTE MÁXIMO SUBVENCIONABLE	136,80 €	136,80 €	113,85 €	113,85 €	113,85 €
IMPORTE MEDIO DE TRANSFERENCIA (€/ha)	304,00 €	304,00 €	253,00 €	253,00 €	253,00 €

RESUMEN DE UNIDADES

Cód	GRUPO DE PAGO	Sup. Dec. Admisible (ha)	Sup. Comprometida (ha)	Sup. ajustada compromiso (1) (ha)	% sobredec.	Sup. Resuelta (ha)	Importe Declarado	Importe Topado	Importe Resuelto	Importe tras sobredec.
420	HORTÍCOLAS	0,45		0,45	0,00	0,45	136,80	136,80	136,80	136,80
TOTAL		0,45	0,45	0,45		0,45	136,80	136,80	136,80	136,80

APLICACIÓN DE REDUCCIONES Y PENALIZACIONES

GRUPO DE PAGO	Importe Calculado	Importe prereduc.	Criterios de subvencionabilidad y compromisos	Presentación tardía	Omisión declaración	Condicionalidad	IMPORTE (Euros) RESUELTO
HORTÍCOLAS	136,80	136,80	0,00	0,00	0,00	0,00	136,80
TOTAL	136,80	136,80					136,80

RESUMEN DE PAGOS**IMPORTE (Euros)**

	RESUELTO	FEADER	MAPA	CAPADR
HORTÍCOLAS - Pago realizado	136,80 €	116,28 €	13,42 €	7,10 €

RECINTOS RESUELTOS

REF.	REFERENCIA SIGPAC	CULTIVO	DESCRIPCIÓN CULTIVO	S/R G.PAGO	PEND. MEDIA (%)	SUP. DEC. ADMISIBLE (ha)	SUP. COMPROM. (ha)	SUP. AJUSTADA COMPR.(1) (ha)	SUP. CONY. SIGPAC (ha)	SUP. CERTIE (ha)	SUP. CAMPO (ha)	SUP. CAMPO DETER. CULT. DECLARADO (ha)	SUP. DEC. REDUCIDA (ha)	SUP. RESUELTA (ha)
6860865	04-079-023-00022-002	152000	PIMIENTO-SIN VARIEDAD	R 420	2,50	0,45	0,45	0,45		0,48			0,45	0,45

(1) Superficie declarada admisible ajustada con la superficie comprometida.
(2) Factor de penalización valorando el alcance para el tipo de compromiso.

Puede verificar la integridad de una copia de este documento mediante la lectura del código QR adjunto o mediante el acceso a la dirección <https://ws050.juntadeandalucia.es/verificarFirma> indicando el código de VERIFICACIÓN

FIRMADO POR

RAQUEL MARIA ESPIN CRESPO

17/12/2024

VERIFICACIÓN

Pk2jm6UYDU9J72AMTZUYRN3GET48NG

PÁG. 190/9349





APELLIDOS Y NOMBRE / RAZÓN SOCIAL
NIF
EXPEDIENTE
ANUALIDAD DE PAGO

FERNÁNDEZ ESCUDERO FRANCISCO JOSÉ
 ***3158*
 1280433
 1ª

IMPORTES POR ANUALIDAD

	2023	2024	2025	2026	2027
IMPORTE MÁXIMO SUBVENCIONABLE	133,76 €	133,76 €	111,32 €	111,32 €	111,32 €
IMPORTE MEDIO DE TRANSFERENCIA (€/ha)	304,00 €	304,00 €	253,00 €	253,00 €	253,00 €

RESUMEN DE UNIDADES

Cód	GRUPO DE PAGO	Sup. Dec. Admisible (ha)	Sup. Comprometida (ha)	Sup. ajustada compromiso (1) (ha)	% sobredec.	Sup. Resuelta (ha)	Importe Declarado	Importe Topado	Importe Resuelto	Importe tras sobredec.
420	HORTÍCOLAS	0,44		0,44	0,00	0,44	133,76	133,76	133,76	133,76
TOTAL		0,44	0,44	0,44		0,44	133,76	133,76	133,76	133,76

APLICACIÓN DE REDUCCIONES Y PENALIZACIONES

GRUPO DE PAGO	Importe Calculado	Importe prereduc.	Criterios de subvencionabilidad y compromisos	Presentación tardía	Omisión declaración	Condicionalidad	IMPORTE (Euros) RESUELTO
HORTÍCOLAS	133,76	133,76	0,00	0,00	0,00	0,00	133,76
TOTAL	133,76	133,76					133,76

RESUMEN DE PAGOS**IMPORTE (Euros)**

	RESUELTO	FEADER	MAPA	CAPADR
HORTÍCOLAS - Pago realizado	133,76 €	113,70 €	13,12 €	6,94 €

RECINTOS RESUELTOS

REF.	REFERENCIA SIGPAC	CULTIVO	DESCRIPCIÓN CULTIVO	S/R G.PAGO	PEND. MEDIA (%)	SUP. DEC. ADMISIBLE (ha)	SUP. COMPROM. (ha)	SUP. AJUSTADA COMPR.(1) (ha)	SUP. CONY. SIGPAC (ha)	SUP. CERTIE (ha)	SUP. CAMPO (ha)	SUP. CAMPO DETER. CULT. DECLARADO (ha)	SUP. DEC. REDUCIDA (ha)	SUP. RESUELTA (ha)
6833718	04-079-023-00022-002	152000	PIMIENTO-SIN VARIEDAD	R 420	2,50	0,44	0,44	0,44		0,95			0,44	0,44

(1) Superficie declarada admisible ajustada con la superficie comprometida.
 (2) Factor de penalización valorando el alcance para el tipo de compromiso.

Puede verificar la integridad de una copia de este documento mediante la lectura del código QR adjunto o mediante el acceso a la dirección <https://ws050.juntadeandalucia.es/verificarFirma> indicando el código de VERIFICACIÓN

FIRMADO POR	RAQUEL MARIA ESPIN CRESPO	17/12/2024
VERIFICACIÓN	Pk2jm6UYDU9J72AMTZUYRN3GET48NG	PÁG. 191/9349



**APELLIDOS Y NOMBRE / RAZÓN SOCIAL**

FERNANDEZ FERNANDEZ MIGUEL

NIF

***3471*

EXPEDIENTE

1080080

ANUALIDAD DE PAGO

1ª

IMPORTE POR ANUALIDAD

	2023	2024	2025	2026	2027
IMPORTE MÁXIMO SUBVENCIONABLE	475,97 €	475,97 €	475,97 €	396,64 €	396,64 €
IMPORTE MEDIO DE TRANSFERENCIA (€/ha)	297,48 €	297,48 €	297,48 €	247,90 €	247,90 €

RESUMEN DE UNIDADES

Cód	GRUPO DE PAGO	Sup. Dec. Admisible (ha)	Sup. Comprometida (ha)	Sup. ajustada compromiso (1) (ha)	% sobredec.	Sup. Resuelta (ha)	Importe Declarado	Importe Topado	Importe Resuelto	Importe tras sobredec.
419	OLIVAR	1,60		1,60	0,00	1,60	475,97	475,97	475,97	475,97
TOTAL		1,60	1,60	1,60		1,60	475,97	475,97	475,97	475,97

APLICACIÓN DE REDUCCIONES Y PENALIZACIONES

GRUPO DE PAGO	Importe Calculado	Importe prereduc.	Criterios de subvencionabilidad y compromisos	Presentación tardía	Omisión declaración	Condicionalidad	IMPORTE (Euros) RESUELTO
OLIVAR	475,97	475,97	0,00	0,00	3,00	0,00	461,69
TOTAL	475,97	475,97					461,69

RESUMEN DE PAGOS**IMPORTE (Euros)**

	RESUELTO	FEADER	MAPA	CAPADR
OLIVAR - Pago realizado	461,69 €	392,44 €	45,29 €	23,96 €

RECINTOS RESUELTOS

REF.	REFERENCIA SIGPAC	CULTIVO	DESCRIPCIÓN CULTIVO	S/R G.PAGO	PEND. MEDIA (%)	SUP. DEC. ADMISIBLE (ha)	SUP. COMPROM. (ha)	SUP. AJUSTADA COMPR.(1) (ha)	SUP. CONY. SIGPAC (ha)	SUP. CERTIE (ha)	SUP. CAMPO (ha)	SUP. CAMPO DETER. CULT. DECLARADO (ha)	SUP. DEC. REDUCIDA (ha)	SUP. RESUELTA (ha)
1700000003059830	04-006-035-00291-001	101010	OLIVAR-PICUAL	S 419	2,40	0,15	0,15	0,15		0,15			0,15	0,15
1700000003059831	04-006-035-00082-025	101010	OLIVAR-PICUAL	S 419	2,80	0,02	0,02	0,02		0,02			0,02	0,02
1700000003059832	04-006-035-00082-003	101010	OLIVAR-PICUAL	S 419	2,50	0,23	0,23	0,23		0,23			0,23	0,23
1700000003059834	04-006-035-00082-031	101010	OLIVAR-PICUAL	S 419	11,80	0,06	0,06	0,06		0,06			0,06	0,06
1700000003059835	04-006-035-00185-003	101010	OLIVAR-PICUAL	S 419	9,50	0,46	0,46	0,46		0,46			0,46	0,46
1700000003059836	04-006-035-00185-002	101010	OLIVAR-PICUAL	S 419	5,20	0,10	0,10	0,10		0,10			0,10	0,10
1700000003059837	04-006-035-00285-011	101010	OLIVAR-PICUAL	S 419	4,10	0,11	0,11	0,11		0,11			0,11	0,11
1700000003059838	04-006-035-00285-005	101010	OLIVAR-PICUAL	S 419	4,90	0,44	0,44	0,44		0,44			0,44	0,44
1700000003059839	04-006-035-00082-002	101010	OLIVAR-PICUAL	S 419	3,50	0,03	0,03	0,03		0,03			0,03	0,03

INCIDENCIAS**INCIDENCIA DESCRIPCIÓN**

256 Solicitud con recintos no declarados en campaña actual con una reducción por omisión de superficie superior al 3%
CÓDIGO PARA EL PORCENTAJE DE REDUCCIÓN POR OMISIÓN QUE CORRESPONDE A LA SOLICITUD:3

(1) Superficie declarada admisible ajustada con la superficie comprometida.
(2) Factor de penalización valorando el alcance para el tipo de compromiso.

Puede verificar la integridad de una copia de este documento mediante la lectura del código QR adjunto o mediante el acceso a la dirección <https://ws050.juntadeandalucia.es/verificarFirma> indicando el código de VERIFICACIÓN

FIRMADO POR

RAQUEL MARIA ESPIN CRESPO

17/12/2024

VERIFICACIÓN

Pk2jm6UYDU9J72AMTZUYRN3GET48NG

PÁG. 192/9349



**APELLIDOS Y NOMBRE / RAZÓN SOCIAL**

FERNANDEZ GALLARDO MARIA EMILIA

NIF

***8566*

EXPEDIENTE

1259472

ANUALIDAD DE PAGO

1ª

IMPORTES POR ANUALIDAD

	2023	2024	2025	2026	2027
IMPORTE MÁXIMO SUBVENCIONABLE	1.886,02 €	1.886,02 €	1.886,02 €	1.571,69 €	1.571,69 €
IMPORTE MEDIO DE TRANSFERENCIA (€/ha)	297,48 €	297,48 €	297,48 €	247,90 €	247,90 €

RESUMEN DE UNIDADES

Cód	GRUPO DE PAGO	Sup. Dec. Admisible (ha)	Sup. Comprometida (ha)	Sup. ajustada compromiso (1) (ha)	% sobredec.	Sup. Resuelta (ha)	Importe Declarado	Importe Topado	Importe Resuelto	Importe tras sobredec.
419	OLIVAR	6,67		6,34	0,00	6,34	1.886,02	1.886,02	1.886,02	1.886,02
TOTAL		6,67	6,34	6,34		6,34	1.886,02	1.886,02	1.886,02	1.886,02

APLICACIÓN DE REDUCCIONES Y PENALIZACIONES

GRUPO DE PAGO	Importe Calculado	Importe prereduc.	Criterios de subvencionabilidad y compromisos	Presentación tardía	Omisión declaración	Condicionalidad	IMPORTE (Euros) RESUELTO
OLIVAR	1.886,02	1.886,02	0,00	0,00	0,00	0,00	1.886,02
TOTAL	1.886,02	1.886,02					1.886,02

RESUMEN DE PAGOS**IMPORTE (Euros)**

	RESUELTO	FEADER	MAPA	CAPADR
OLIVAR - Pago realizado	1.886,02 €	1.603,12 €	185,02 €	97,88 €

RECINTOS RESUELTOS

REF.	REFERENCIA SIGPAC	CULTIVO DESCRIPCIÓN CULTIVO	S/R G.PAGO	PEND. MEDIA (%)	SUP. DEC. ADMISIBLE (ha)	SUP. COMPROM. (ha)	SUP. AJUSTADA COMPROM. (1) (ha)	SUP. CONY. SIGPAC (ha)	SUP. CERTIE (ha)	SUP. CAMPO (ha)	SUP. CAMPO DETER. CULT. DECLARADO (ha)	SUP. DEC. REDUCIDA (ha)	SUP. RESUELTA (ha)
5230453	04-061-002-00090-004	101003 OLIVAR-ARBEQUINA	S 419	11,00	0,98	0,98	0,98	0,98	0,98			0,98	0,98
5230454	04-061-002-00088-001	101003 OLIVAR-ARBEQUINA	S 419	13,60	0,26	0,20	0,20	0,20	0,20			0,20	0,20
5230455	04-061-002-00103-001	101003 OLIVAR-ARBEQUINA	S 419	16,40	0,14	0,13	0,13	0,13	0,13			0,13	0,13
5230456	04-018-006-00002-004	101003 OLIVAR-ARBEQUINA	S 419	11,20	0,80	0,80	0,80	0,80	0,80			0,80	0,80
5230458	04-061-002-00086-001	101003 OLIVAR-ARBEQUINA	S 419	8,90	0,73	0,51	0,51	0,51	0,51			0,51	0,51
5230465	04-018-006-00010-002	101003 OLIVAR-ARBEQUINA	S 419	16,00	0,14	0,14	0,14	0,14	0,14			0,14	0,14
5230474	04-018-006-00010-003	101003 OLIVAR-ARBEQUINA	S 419	12,90	1,01	1,01	1,01	1,01	1,01			1,01	1,01
5230480	04-061-002-00087-002	101003 OLIVAR-ARBEQUINA	S 419	11,10	1,19	1,19	1,19	1,19	1,19			1,19	1,19
5230485	04-061-002-00085-002	101003 OLIVAR-ARBEQUINA	S 419	17,50	0,45	0,42	0,42	0,42	0,42			0,42	0,42
5230495	04-061-002-00089-002	101003 OLIVAR-ARBEQUINA	S 419	18,00	0,31	0,31	0,31	0,31	0,31			0,31	0,31
5230502	04-061-002-00171-003	101003 OLIVAR-ARBEQUINA	S 419	11,90	0,11	0,11	0,11	0,11	0,11			0,11	0,11
5230517	04-061-002-00107-001	101003 OLIVAR-ARBEQUINA	S 419	6,60	0,04	0,04	0,04	0,04	0,04			0,04	0,04
5230518	04-018-007-00127-007	101003 OLIVAR-ARBEQUINA	S 419	6,40	0,28	0,28	0,28	0,28	0,28			0,28	0,28
5230519	04-018-007-00127-015	101003 OLIVAR-ARBEQUINA	S 419	19,00	0,02	0,02	0,02	0,02	0,02			0,02	0,02
5230520	04-061-002-00109-002	101003 OLIVAR-ARBEQUINA	S 419	10,60	0,06	0,06	0,06	0,06	0,06			0,06	0,06
5231724	04-061-002-00088-002	101003 OLIVAR-ARBEQUINA	S 419	9,80	0,15	0,14	0,14	0,14	0,14			0,14	0,14

INCIDENCIAS**INCIDENCIA DESCRIPCIÓN**

- 4272 Verifica que las líneas de declaración de las Solicitudes Únicas no tienen solapes con la capa de Retroactividad Gráfica (ambas de la misma campaña) a nivel de expediente/línea de declaración gráfica de la solicitud.
 Ref:5230485 Recinto:04-061-002-00085-00002 Cultivo: - Agregado de la referencia del recinto.:0 Zona de la referencia del recinto.:0 Superficie solapada.:0,03 Id. Incid.:101028589
 Ref:5230458 Recinto:04-061-002-00086-00001 Cultivo: - Agregado de la referencia del recinto.:0 Zona de la referencia del recinto.:0 Superficie solapada.:0,04 Id. Incid.:101028588

(1) Superficie declarada admisible ajustada con la superficie comprometida.
 (2) Factor de penalización valorando el alcance para el tipo de compromiso.

Puede verificar la integridad de una copia de este documento mediante la lectura del código QR adjunto o mediante el acceso a la dirección <https://ws050.juntadeandalucia.es/verificarFirma> indicando el código de VERIFICACIÓN

FIRMADO POR

RAQUEL MARIA ESPIN CRESPO

17/12/2024

VERIFICACIÓN

Pk2jm6UYDU9J72AMTZUYRN3GET48NG

PÁG. 193/9349



**APELLIDOS Y NOMBRE / RAZÓN SOCIAL**

FERNANDEZ MARTINEZ NEMESIO

NIF

****7793*

EXPEDIENTE

1012319

ANUALIDAD DE PAGO

1ª

IMPORTE POR ANUALIDAD

	2023	2024	2025	2026	2027
IMPORTE MÁXIMO SUBVENCIONABLE	1.700,63 €	1.700,63 €	1.700,63 €	1.417,18 €	1.417,18 €
IMPORTE MEDIO DE TRANSFERENCIA (€/ha)	284,86 €	284,86 €	284,86 €	237,38 €	237,38 €

RESUMEN DE UNIDADES

Cód	GRUPO DE PAGO	Sup. Dec. Admisible (ha)	Sup. Comprometida (ha)	Sup. ajustada compromiso (1) (ha)	% sobredec.	Sup. Resuelta (ha)	Importe Declarado	Importe Topado	Importe Resuelto	Importe tras sobredec.
419	OLIVAR	1,29		1,29	0,00	1,29	383,75	383,75	383,75	383,75
422	FRUTALES SECANO	4,04		4,04	0,00	4,04	1.048,34	1.048,34	1.048,34	1.048,34
423	FRUTALES REGADÍO	0,76		0,64	0,00	0,64	268,54	268,54	268,54	268,54
TOTAL		6,09	5,97	5,97		5,97	1.700,63	1.700,63	1.700,63	1.700,63

APLICACIÓN DE REDUCCIONES Y PENALIZACIONES

GRUPO DE PAGO	Importe Calculado	Importe prereduc.	Criterios de subvencionabilidad y compromisos	Presentación tardía	Omisión declaración	Condicionalidad	IMPORTE (Euros) RESUELTO
FRUTALES REGADÍO	268,54	268,54	0,00	0,00	0,00	0,00	268,54
FRUTALES SECANO	1.048,34	1.048,34	0,00	0,00	0,00	0,00	1.048,34
OLIVAR	383,75	383,75	0,00	0,00	0,00	0,00	383,75
TOTAL	1.700,63	1.700,63					1.700,63

RESUMEN DE PAGOS

	RESUELTO	FEADER	MAPA	CAPADR
FRUTALES REGADÍO - Pago realizado	268,54 €	228,26 €	26,34 €	13,94 €
FRUTALES SECANO - Pago realizado	1.048,34 €	891,09 €	102,84 €	54,41 €
OLIVAR - Pago realizado	383,75 €	326,19 €	37,65 €	19,91 €
TOTAL	1.700,63 €	1.445,54 €	166,83 €	88,26 €

(1) Superficie declarada admisible ajustada con la superficie comprometida.
(2) Factor de penalización valorando el alcance para el tipo de compromiso.Puede verificar la integridad de una copia de este documento mediante la lectura del código QR adjunto o mediante el acceso a la dirección <https://ws050.juntadeandalucia.es/verificarFirma> indicando el código de VERIFICACIÓN

FIRMADO POR

RAQUEL MARIA ESPIN CRESPO

17/12/2024

VERIFICACIÓN

Pk2jm6UYDU9J72AMTZUYRN3GET48NG

PÁG. 194/9349



**RECINTOS RESUELTOS**

REF.	REFERENCIA SIGPAC	CULTIVO DESCRIPCIÓN CULTIVO	S/R	G.PAGO	PEND. MEDIA (%)	SUP. ADMISIBLE (ha)	SUP. COMPROM. (ha)	SUP. AJUSTADA COMPR.(1) (ha)	SUP. CONV. SIGPAC (ha)	SUP. CERTIF. (ha)	SUP. CAMPO (ha)	SUP. CAMPO DETER. CULT. DECLARADO (ha)	SUP. DEC. REDUCIDA (ha)	SUP. RESUELTA (ha)
170000002745598	04-006-026-00161-021	101194 OLIVAR-LECHIN DE GRANADA	S	419	25,30	0,06	0,06	0,06		0,06			0,06	0,06
170000002745599	04-006-026-00161-003	101194 OLIVAR-LECHIN DE GRANADA	S	419	4,90	0,16	0,16	0,16		0,16			0,16	0,16
170000002745601	04-006-026-00161-004	101194 OLIVAR-LECHIN DE GRANADA	S	419	10,90	0,03	0,03	0,03		0,03			0,03	0,03
170000002745602	04-006-026-00161-015	101194 OLIVAR-LECHIN DE GRANADA	S	419	4,80	0,09	0,09	0,09		0,09			0,09	0,09
170000002745603	04-006-026-00161-014	101194 OLIVAR-LECHIN DE GRANADA	S	419	17,80	0,03	0,03	0,03		0,03			0,03	0,03
170000002745604	04-006-026-00106-002	101194 OLIVAR-LECHIN DE GRANADA	S	419	14,40	0,09	0,09	0,09		0,09			0,09	0,09
170000002745605	04-006-025-00272-001	101194 OLIVAR-LECHIN DE GRANADA	R	419	4,00	0,13	0,13	0,13		0,13			0,13	0,13
170000002745606	04-006-026-00161-002	101194 OLIVAR-LECHIN DE GRANADA	S	419	8,40	0,06	0,06	0,06		0,06			0,06	0,06
170000002745607	04-006-026-00107-002	101194 OLIVAR-LECHIN DE GRANADA	S	419	18,60	0,09	0,09	0,09		0,09			0,09	0,09
170000002745608	04-006-025-00257-003	101194 OLIVAR-LECHIN DE GRANADA	S	419	5,80	0,19	0,19	0,19		0,19			0,19	0,19
170000002745609	04-006-025-00073-001	101194 OLIVAR-LECHIN DE GRANADA	S	419	3,20	0,09	0,09	0,09		0,09			0,09	0,09
170000002745610	04-006-025-00075-001	101194 OLIVAR-LECHIN DE GRANADA	S	419	8,40	0,07	0,07	0,07		0,07			0,07	0,07
170000002745611	04-006-025-00264-004	101194 OLIVAR-LECHIN DE GRANADA	S	419	4,50	0,02	0,02	0,02		0,02			0,02	0,02
170000002745612	04-006-025-00263-001	101194 OLIVAR-LECHIN DE GRANADA	R	419	4,70	0,18	0,18	0,18		0,18			0,18	0,18
170000002745628	04-006-026-00093-009	104007 ALMENDROS-COMUNA	S	422	20,90	1,04	1,04	1,04		1,04			1,04	1,04
170000002745629	04-006-026-00106-003	104007 ALMENDROS-COMUNA	S	422	13,10	0,33	0,33	0,33		0,33			0,33	0,33
170000002745630	04-006-026-00107-001	104007 ALMENDROS-COMUNA	S	422	14,40	0,21	0,21	0,21		0,21			0,21	0,21
170000002745631	04-006-025-00048-001	104007 ALMENDROS-COMUNA	S	422	10,00	0,73	0,73	0,73		0,73			0,73	0,73
170000002745632	04-006-026-00161-006	104007 ALMENDROS-COMUNA	S	422	11,30	1,03	1,03	1,03		1,03			1,03	1,03
170000002745634	04-006-025-00257-002	104007 ALMENDROS-COMUNA	S	422	3,50	0,10	0,10	0,10		0,10			0,10	0,10
170000002745636	04-006-025-00264-001	104007 ALMENDROS-COMUNA	S	422	3,90	0,25	0,25	0,25		0,25			0,25	0,25
170000002745637	04-006-013-00250-002	104007 ALMENDROS-COMUNA	S	422	20,10	0,35	0,35	0,35		0,35			0,35	0,35
170000002745620	04-006-014-00150-001	104007 ALMENDROS-COMUNA	R	423	5,90	0,02	0,02	0,02		0,02			0,02	0,02
170000002745621	04-006-014-00151-001	104007 ALMENDROS-COMUNA	R	423	5,50	0,02	0,02	0,02		0,02			0,02	0,02
170000002745622	04-006-014-00152-001	104007 ALMENDROS-COMUNA	R	423	6,20	0,04	0,04	0,04		0,04			0,04	0,04
170000002745623	04-006-014-00153-001	104007 ALMENDROS-COMUNA	R	423	2,00	0,03	0,03	0,03		0,03			0,03	0,03
170000002745624	04-006-014-00154-001	104007 ALMENDROS-COMUNA	R	423	1,50	0,03	0,03	0,03		0,03			0,03	0,03
170000002745625	04-006-014-00155-001	104007 ALMENDROS-COMUNA	R	423	1,50	0,03	0,03	0,03		0,03			0,03	0,03
170000002745626	04-006-014-00156-001	104007 ALMENDROS-COMUNA	R	423	1,80	0,03	0,03	0,03		0,03			0,03	0,03
170000002745627	04-006-014-00157-001	104007 ALMENDROS-COMUNA	R	423	3,50	0,08	0,08	0,08		0,08			0,08	0,08
170000002745633	04-006-025-00108-001	104007 ALMENDROS-COMUNA	R	423	7,30	0,22	0,22	0,22		0,22			0,22	0,22
170000002745635	04-006-025-00262-002	104007 ALMENDROS-COMUNA	R	423	5,00	0,15	0,03	0,03		0,03			0,03	0,03
170000002745638	04-006-014-00011-001	104007 ALMENDROS-COMUNA	R	423	5,10	0,11	0,11	0,11		0,11			0,11	0,11

(1) Superficie declarada admisible ajustada con la superficie comprometida.
(2) Factor de penalización valorando el alcance para el tipo de compromiso.

Puede verificar la integridad de una copia de este documento mediante la lectura del código QR adjunto o mediante el acceso a la dirección <https://ws050.juntadeandalucia.es/verificarFirma> indicando el código de VERIFICACIÓN

FIRMADO POR

RAQUEL MARIA ESPIN CRESPO

17/12/2024

VERIFICACIÓN

Pk2jm6UYDU9J72AMTZUYRN3GET48NG

PÁG. 195/9349



**APELLIDOS Y NOMBRE / RAZÓN SOCIAL**

FERNANDEZ NAVARRO JUANA

NIF

****4136*

EXPEDIENTE

1058773

ANUALIDAD DE PAGO

1ª

IMPORTES POR ANUALIDAD

	2023	2024	2025	2026	2027
IMPORTE MÁXIMO SUBVENCIONABLE	480,06 €	480,06 €	480,06 €	400,04 €	400,04 €
IMPORTE MEDIO DE TRANSFERENCIA (€/ha)	259,49 €	259,49 €	259,49 €	216,24 €	216,24 €

RESUMEN DE UNIDADES

Cód	GRUPO DE PAGO	Sup. Dec. Admisible (ha)	Sup. Comprometida (ha)	Sup. ajustada compromiso (1) (ha)	% sobredec.	Sup. Resuelta (ha)	Importe Declarado	Importe Topado	Importe Resuelto	Importe tras sobredec.
422	FRUTALES SECANO	1,85		1,85	0,00	1,85	480,06	480,06	480,06	480,06
TOTAL		1,85	1,85	1,85		1,85	480,06	480,06	480,06	480,06

APLICACIÓN DE REDUCCIONES Y PENALIZACIONES

GRUPO DE PAGO	Importe Calculado	Importe prereduc.	Criterios de subvencionabilidad y compromisos	Presentación tardía	Omisión declaración	Condicionalidad	IMPORTE (Euros) RESUELTO
FRUTALES SECANO	480,06	480,06	0,00	0,00	0,00	0,00	480,06
TOTAL	480,06	480,06					480,06

RESUMEN DE PAGOS**IMPORTE (Euros)**

	RESUELTO	FEADER	MAPA	CAPADR
FRUTALES SECANO - Pago realizado	480,06 €	408,05 €	47,09 €	24,92 €

RECINTOS RESUELTOS

REF.	REFERENCIA SIGPAC	CULTIVO DESCRIPCIÓN CULTIVO	S/R G.PAGO	PEND. MEDIA (%)	SUP. DEC. ADMISIBLE (ha)	SUP. COMPROM. (ha)	SUP. AJUSTADA COMPROM. (1) (ha)	SUP. CONY. SIGPAC (ha)	SUP. CERTIE (ha)	SUP. CAMPO (ha)	SUP. CAMPO DETER. CULT. DECLARADO (ha)	SUP. DEC. REDUCIDA (ha)	SUP. RESUELTA (ha)
-938998	04-006-005-00321-007	104007 ALMENDROS-COMUNA	S 422	23,90	0,02	0,02	0,02		0,02			0,02	0,02
4103330	04-006-004-00351-003	104020 ALMENDROS-GUARA	S 422	5,30	0,14	0,14	0,14		0,14			0,14	0,14
4640423	04-006-005-00373-003	104020 ALMENDROS-GUARA	S 422	10,50	0,05	0,05	0,05		0,05			0,05	0,05
4789649	04-006-004-00309-001	104007 ALMENDROS-COMUNA	S 422	8,30	0,17	0,17	0,17		0,17			0,17	0,17
5225732	04-006-005-00057-001	104020 ALMENDROS-GUARA	S 422	32,50	1,47	1,47	1,47		1,47			1,47	1,47

INCIDENCIAS**INCIDENCIA DESCRIPCIÓN**

3790	Recinto declarado inactivo Ref:-1525089 Recinto:04-006-005-00261-00001 Cultivo: - Ref:-1525088 Recinto:04-006-005-00372-00001 Cultivo: -
100402	Recinto solicitado no forma parte de ningún organismo de control autorizado para la producción ecológica en Andalucía o fecha de inscripción posterior al plazo establecido (Anexo I. Criterios de Subvencionabilidad. Orden 28 de marzo de 2023). Ref:-1525090 Recinto:04-006-005-00255-00001 Cultivo:104007 ALMENDROS-COMUNA Secano Ref:-1525089 Recinto:04-006-005-00261-00001 Cultivo:104007 ALMENDROS-COMUNA Regadío Ref:-1525088 Recinto:04-006-005-00372-00001 Cultivo:104007 ALMENDROS-COMUNA Secano
100424	Solicita recinto que no está comprometido para la operación. Ref:4789650 Recinto:04-006-004-00357-00001 Cultivo:104007 ALMENDROS-COMUNA Regadío Ref:4640438 Recinto:04-006-004-00362-00001 Cultivo:104020 ALMENDROS-GUARA Regadío Ref:-1525090 Recinto:04-006-005-00255-00001 Cultivo:104007 ALMENDROS-COMUNA Secano Ref:-1525089 Recinto:04-006-005-00261-00001 Cultivo:104007 ALMENDROS-COMUNA Regadío Ref:4640431 Recinto:04-006-005-00346-00001 Cultivo:104020 ALMENDROS-GUARA Regadío Ref:-1525088 Recinto:04-006-005-00372-00001 Cultivo:104007 ALMENDROS-COMUNA Secano

(1) Superficie declarada admisible ajustada con la superficie comprometida.
(2) Factor de penalización valorando el alcance para el tipo de compromiso.Puede verificar la integridad de una copia de este documento mediante la lectura del código QR adjunto o mediante el acceso a la dirección <https://ws050.juntadeandalucia.es/verificarFirma> indicando el código de VERIFICACIÓN

FIRMADO POR

RAQUEL MARIA ESPIN CRESPO

17/12/2024

VERIFICACIÓN

Pk2jm6UYDU9J72AMTZUYRN3GET48NG

PÁG. 196/9349





APELLIDOS Y NOMBRE / RAZÓN SOCIAL FERNANDEZ PEREZ JUAN FRANCISCO
NIF ****1225*
EXPEDIENTE 1099204
ANUALIDAD DE PAGO 1ª

IMPORTES POR ANUALIDAD

	2023	2024	2025	2026	2027
IMPORTE MÁXIMO SUBVENCIONABLE	4.852,46 €	4.852,46 €	4.852,46 €	4.043,69 €	4.043,69 €
IMPORTE MEDIO DE TRANSFERENCIA (€/ha)	259,49 €	259,49 €	259,49 €	216,24 €	216,24 €

RESUMEN DE UNIDADES

Cód	GRUPO DE PAGO	Sup. Dec. Admisible (ha)	Sup. Comprometida (ha)	Sup. ajustada compromiso (1) (ha)	% sobredec.	Sup. Resuelta (ha)	Importe Declarado	Importe Topado	Importe Resuelto	Importe tras sobredec.
422	FRUTALES SECANO	18,70		18,70	0,00	18,70	4.852,46	4.852,46	4.852,46	4.852,46
TOTAL		18,70	18,70	18,70		18,70	4.852,46	4.852,46	4.852,46	4.852,46

APLICACIÓN DE REDUCCIONES Y PENALIZACIONES

GRUPO DE PAGO	Importe Calculado	Importe prereduc.	Criterios de subvencionabilidad y compromisos	Presentación tardía	Omisión declaración	Condicionalidad	IMPORTE (Euros) RESUELTO
FRUTALES SECANO	4.852,46	4.852,46	0,00	0,00	0,00	0,00	4.852,46
TOTAL	4.852,46	4.852,46					4.852,46

RESUMEN DE PAGOS

	IMPORTE (Euros)			
	RESUELTO	FEADER	MAPA	CAPADR
FRUTALES SECANO - Pago realizado	4.852,46 €	4.124,59 €	476,03 €	251,84 €

RECINTOS RESUELTOS

REF.	REFERENCIA SIGPAC	CULTIVO DESCRIPCIÓN CULTIVO	S/R G.PAGO	PEND. MEDIA (%)	SUP. DEC. ADMISIBLE (ha)	SUP. COMPROM. (ha)	SUP. AJUSTADA COMPROM. (1) (ha)	SUP. CONY. SIGPAC (ha)	SUP. CERTIE (ha)	SUP. CAMPO (ha)	SUP. CAMPO DETER. CULT. DECLARADO (ha)	SUP. DEC. REDUCIDA (ha)	SUP. RESUELTA (ha)
-946618	04-070-025-00009-025	104008 ALMENDROS-CONSTANTI	S 422	26,60	0,43	0,43	0,43		0,43			0,43	0,43
-946615	04-070-025-00009-022	104008 ALMENDROS-CONSTANTI	S 422	23,40	0,08	0,08	0,08		0,08			0,08	0,08
-461692	04-070-025-00009-021	104008 ALMENDROS-CONSTANTI	S 422	22,40	0,16	0,16	0,16		0,16			0,16	0,16
4119891	04-070-025-00009-004	104008 ALMENDROS-CONSTANTI	S 422	32,00	0,13	0,13	0,13		0,13			0,13	0,13
4119892	04-070-025-00009-005	104008 ALMENDROS-CONSTANTI	S 422	28,90	0,60	0,60	0,60		0,60			0,60	0,60
4119894	04-070-025-00009-007	104008 ALMENDROS-CONSTANTI	S 422	18,90	0,60	0,60	0,60		0,60			0,60	0,60
4119895	04-070-025-00009-010	104008 ALMENDROS-CONSTANTI	S 422	17,10	0,08	0,08	0,08		0,08			0,08	0,08
4119896	04-070-025-00009-011	104008 ALMENDROS-CONSTANTI	S 422	17,60	0,07	0,07	0,07		0,07			0,07	0,07
4119897	04-070-025-00009-012	104008 ALMENDROS-CONSTANTI	S 422	29,40	0,38	0,38	0,38		0,38			0,38	0,38
4119898	04-070-025-00009-013	104008 ALMENDROS-CONSTANTI	S 422	26,90	0,18	0,18	0,18		0,18			0,18	0,18
4119899	04-070-025-00009-014	104008 ALMENDROS-CONSTANTI	S 422	24,10	0,27	0,27	0,27		0,27			0,27	0,27
4119900	04-070-025-00009-015	104008 ALMENDROS-CONSTANTI	S 422	30,20	0,09	0,09	0,09		0,09			0,09	0,09
4119901	04-070-025-00009-016	104008 ALMENDROS-CONSTANTI	S 422	31,20	0,25	0,25	0,25		0,25			0,25	0,25
4119902	04-070-025-00009-017	104008 ALMENDROS-CONSTANTI	S 422	29,40	0,19	0,19	0,19		0,19			0,19	0,19
4120051	04-070-013-00143-001	104008 ALMENDROS-CONSTANTI	S 422	12,00	0,12	0,12	0,12		0,12			0,12	0,12
5108772	04-070-004-00217-001	104020 ALMENDROS-GUARA	S 422	11,90	1,63	1,63	1,63		1,63			1,63	1,63
5108775	04-070-012-00299-003	104024 ALMENDROS-MARCONA	S 422	35,00	0,45	0,45	0,45		0,45			0,45	0,45
5108783	04-070-012-00299-004	104013 ALMENDROS-FERRADUEL	S 422	37,00	1,37	1,37	1,37		1,37			1,37	1,37
5108791	04-070-012-00299-005	104024 ALMENDROS-MARCONA	S 422	30,30	3,23	3,23	3,23		3,23			3,23	3,23
5108793	04-070-014-00163-008	104057 ALMENDROS-AVLJOR	S 422	15,60	0,95	0,95	0,95		0,95			0,95	0,95
5108796	04-070-014-00163-011	104008 ALMENDROS-CONSTANTI	S 422	14,30	0,43	0,43	0,43		0,43			0,43	0,43
5108800	04-070-025-00025-002	104008 ALMENDROS-CONSTANTI	S 422	23,50	0,88	0,88	0,88		0,88			0,88	0,88
5108801	04-070-025-00026-003	104024 ALMENDROS-MARCONA	S 422	21,20	1,01	1,01	1,01		1,01			1,01	1,01
5108803	04-070-025-00045-005	104008 ALMENDROS-CONSTANTI	S 422	24,80	5,12	5,12	5,12		5,12			5,12	5,12

(1) Superficie declarada admisible ajustada con la superficie comprometida.
(2) Factor de penalización valorando el alcance para el tipo de compromiso.

Puede verificar la integridad de una copia de este documento mediante la lectura del código QR adjunto o mediante el acceso a la dirección <https://ws050.juntadeandalucia.es/verificarFirma> indicando el código de VERIFICACIÓN

FIRMADO POR

RAQUEL MARIA ESPIN CRESPO

17/12/2024

VERIFICACIÓN

Pk2jm6UYDU9J72AMTZUYRN3GET48NG

PÁG. 197/9349



**APELLIDOS Y NOMBRE / RAZÓN SOCIAL**

FERNANDEZ RIVERA GINES

NIF

***3365*

EXPEDIENTE

1045296

ANUALIDAD DE PAGO

1ª

IMPORTES POR ANUALIDAD

	2023	2024	2025	2026	2027
IMPORTE MÁXIMO SUBVENCIONABLE	541,41 €	541,41 €	541,41 €	451,18 €	451,18 €
IMPORTE MEDIO DE TRANSFERENCIA (€/ha)	297,48 €	297,48 €	297,48 €	247,90 €	247,90 €

RESUMEN DE UNIDADES

Cód	GRUPO DE PAGO	Sup. Dec. Admisible (ha)	Sup. Comprometida (ha)	Sup. ajustada compromiso (1) (ha)	% sobredec.	Sup. Resuelta (ha)	Importe Declarado	Importe Topado	Importe Resuelto	Importe tras sobredec.
419	OLIVAR	1,82		1,82	0,00	1,82	541,41	541,41	541,41	541,41
TOTAL		1,82	1,82	1,82		1,82	541,41	541,41	541,41	541,41

APLICACIÓN DE REDUCCIONES Y PENALIZACIONES

GRUPO DE PAGO	Importe Calculado	Importe prereduc.	Criterios de subvencionabilidad y compromisos	Presentación tardía	Omisión declaración	Condicionalidad	IMPORTE (Euros) RESUELTO
OLIVAR	541,41	541,41	0,00	0,00	0,00	0,00	541,41
TOTAL	541,41	541,41					541,41

RESUMEN DE PAGOS**IMPORTE (Euros)**

	RESUELTO	FEADER	MAPA	CAPADR
OLIVAR - Pago realizado	541,41 €	460,20 €	53,11 €	28,10 €

RECINTOS RESUELTOS

REF.	REFERENCIA SIGPAC	CULTIVO	DESCRIPCIÓN CULTIVO	S/R G.PAGO	PEND. MEDIA (%)	SUP. DEC. ADMISIBLE (ha)	SUP. COMPROM. (ha)	SUP. AJUSTADA COMPR.(1) (ha)	SUP. CONY. SIGPAC (ha)	SUP. CERTIE (ha)	SUP. CAMPO (ha)	SUP. CAMPO DETER. CULT. DECLARADO (ha)	SUP. DEC. REDUCIDA (ha)	SUP. RESUELTA (ha)
1700000006865039	04-070-030-00056-001	101194	OLIVAR-LECHIN DE GRANADA	S 419	11,30	0,07	0,07	0,07		0,07			0,07	0,07
1700000006865040	04-070-029-00022-005	101194	OLIVAR-LECHIN DE GRANADA	S 419	12,10	0,13	0,13	0,13		0,13			0,13	0,13
1700000006865041	04-070-029-00022-001	101194	OLIVAR-LECHIN DE GRANADA	S 419	17,30	0,13	0,13	0,13		0,13			0,13	0,13
1700000006865042	04-070-022-00021-002	101194	OLIVAR-LECHIN DE GRANADA	S 419	16,70	0,42	0,42	0,42		0,42			0,42	0,42
1700000006865043	04-070-022-00011-001	101194	OLIVAR-LECHIN DE GRANADA	S 419	6,90	0,33	0,33	0,33		0,33			0,33	0,33
1700000006865047	04-070-022-00002-004	101194	OLIVAR-LECHIN DE GRANADA	S 419	15,30	0,49	0,49	0,49		0,49			0,49	0,49
1700000006865048	04-070-022-00009-002	101194	OLIVAR-LECHIN DE GRANADA	S 419	6,20	0,25	0,25	0,25		0,25			0,25	0,25

(1) Superficie declarada admisible ajustada con la superficie comprometida.
(2) Factor de penalización valorando el alcance para el tipo de compromiso.

Puede verificar la integridad de una copia de este documento mediante la lectura del código QR adjunto o mediante el acceso a la dirección <https://ws050.juntadeandalucia.es/verificarFirma> indicando el código de VERIFICACIÓN

FIRMADO POR

RAQUEL MARIA ESPIN CRESPO

17/12/2024

VERIFICACIÓN

Pk2jm6UYDU9J72AMTZUYRN3GET48NG

PÁG. 198/9349



**INCIDENCIAS****INCIDENCIA DESCRIPCIÓN**

3790	Recinto declarado inactivo Ref:-1514396 Recinto:04-070-008-00060-00001 Cultivo: - Ref:-1514399 Recinto:04-070-030-00055-00001 Cultivo: - Ref:-1514402 Recinto:04-070-030-00055-00002 Cultivo: -
4272	Verifica que las líneas de declaración de las Solicitudes Únicas no tienen solapes con la capa de Retroactividad Gráfica (ambas de la misma campaña) a nivel de expediente/línea de declaración gráfica de la solicitud. Ref:1700000006865060 Recinto:04-070-028-00221-00003 Cultivo: - Agregado de la referencia del recinto.:0 Zona de la referencia del recinto.:0 Superficie solapada.:0,02 Id. Incid.:100991144
8227	Línea de declaración monitorizada en la que no ha habido respuesta por parte del productor y, por tanto, sin Juicio Experto de campo. Ref:1700000006865056 Recinto:04-070-022-00009-00001 Cultivo:104020 ALMENDROS-GUARA
100412	Número de hectáreas validadas inferior a la superficie mínima permitida por el grupo de cultivo (Anexo I. Criterios de Subvencionabilidad. Orden 28 de marzo de 2023). Sup. Resuelta:0 Grupo de Pago:FRUTALES SECANO
100413	Recinto perteneciente a grupo de cultivo que no cumple con la superficie mínima requerida (Anexo I. Criterios de Subvencionabilidad. Orden 28 de marzo de 2023). Ref:1700000006865049 Recinto:04-070-008-00060-00003 Cultivo:104020 ALMENDROS-GUARA Secano Sup. Declarada:1,32 Superficie Resolver:1,32 Ref:1700000006865054 Recinto:04-070-008-00091-00001 Cultivo:104020 ALMENDROS-GUARA Secano Sup. Declarada:1,79 Superficie Resolver:1,79 Ref:1700000006865053 Recinto:04-070-022-00009-00003 Cultivo:104020 ALMENDROS-GUARA Secano Sup. Declarada:0,69 Superficie Resolver:0,69 Ref:1700000006865050 Recinto:04-070-022-00010-00001 Cultivo:104020 ALMENDROS-GUARA Secano Sup. Declarada:0,53 Superficie Resolver:0,53 Ref:1700000006865057 Recinto:04-070-022-00011-00002 Cultivo:104020 ALMENDROS-GUARA Secano Sup. Declarada:0,6 Superficie Resolver:0,6 Ref:1700000006865051 Recinto:04-070-022-00012-00003 Cultivo:104020 ALMENDROS-GUARA Secano Sup. Declarada:0,5 Superficie Resolver:0,5 Ref:1700000006865060 Recinto:04-070-028-00221-00003 Cultivo:104020 ALMENDROS-GUARA Secano Sup. Declarada:0,99 Superficie Resolver:0,97 Ref:-1563864 Recinto:04-070-029-00022-00003 Cultivo:104020 ALMENDROS-GUARA Secano Sup. Declarada:0,24 Superficie Resolver:0,24 Ref:1700000006865059 Recinto:04-070-029-00022-00003 Cultivo:104020 ALMENDROS-GUARA Secano Sup. Declarada:2,57 Superficie Resolver:2,57
100424	Solicita recinto que no está comprometido para la operación. Ref:-1514396 Recinto:04-070-008-00060-00001 Cultivo:218055 HIGUERA-BREVERA DEL PAÍS Secano Ref:1700000006865056 Recinto:04-070-022-00009-00001 Cultivo:104020 ALMENDROS-GUARA Secano Ref:-1514399 Recinto:04-070-030-00055-00001 Cultivo:101194 OLIVAR-LECHIN DE GRANADA Secano Ref:-1514402 Recinto:04-070-030-00055-00002 Cultivo:218055 HIGUERA-BREVERA DEL PAÍS Secano

(1) Superficie declarada admisible ajustada con la superficie comprometida.
(2) Factor de penalización valorando el alcance para el tipo de compromiso.

Puede verificar la integridad de una copia de este documento mediante la lectura del código QR adjunto o mediante el acceso a la dirección <https://ws050.juntadeandalucia.es/verificarFirma> indicando el código de VERIFICACIÓN

FIRMADO POR	RAQUEL MARIA ESPIN CRESPO	17/12/2024	
VERIFICACIÓN	Pk2jm6UYDU9J72AMTZUYRN3GET48NG	PÁG. 199/9349	

**APELLIDOS Y NOMBRE / RAZÓN SOCIAL**

FERNANDEZ RODRIGUEZ BENITO

NIF

***3279*

EXPEDIENTE

1085927

ANUALIDAD DE PAGO

1ª

IMPORTE POR ANUALIDAD

	2023	2024	2025	2026	2027
IMPORTE MÁXIMO SUBVENCIONABLE	5.368,85 €	5.368,85 €	5.368,85 €	4.474,01 €	4.474,01 €
IMPORTE MEDIO DE TRANSFERENCIA (€/ha)	259,49 €	259,49 €	259,49 €	216,24 €	216,24 €

RESUMEN DE UNIDADES

Cód	GRUPO DE PAGO	Sup. Dec. Admisible (ha)	Sup. Comprometida (ha)	Sup. ajustada compromiso (1) (ha)	% sobredec.	Sup. Resuelta (ha)	Importe Declarado	Importe Topado	Importe Resuelto	Importe tras sobredec.
422	FRUTALES SECANO	20,69		20,69	0,00	20,69	5.368,85	5.368,85	5.368,85	5.368,85
TOTAL		20,69	20,69	20,69		20,69	5.368,85	5.368,85	5.368,85	5.368,85

APLICACIÓN DE REDUCCIONES Y PENALIZACIONES

GRUPO DE PAGO	Importe Calculado	Importe prerreduc.	Criterios de subvencionabilidad y compromisos	Presentación tardía	Omisión declaración	Condicionalidad	IMPORTE (Euros) RESUELTO
FRUTALES SECANO	5.368,85		0,00	0,00	0,00	0,00	5.368,85
TOTAL	5.368,85	5.368,85					5.368,85

RESUMEN DE PAGOS**IMPORTE (Euros)**

FRUTALES SECANO - Pago realizado	RESUELTO	FEADER	MAPA	CAPADR
	5.368,85 €	4.563,52 €	526,68 €	278,65 €

RECINTOS RESUELTOS

REF.	REFERENCIA SIGPAC	CULTIVO DESCRIPCIÓN CULTIVO	S/R G.PAGO	PEND. MEDIA (%)	SUP. DEC. ADMISIBLE (ha)	SUP. COMPROM. (ha)	SUP. AJUSTADA COMPROM. (1) (ha)	SUP. CONY. SIGPAC (ha)	SUP. CERTIE (ha)	SUP. CAMPO (ha)	SUP. CAMPO DETER. CULT. DECLARADO (ha)	SUP. DEC. REDUCIDA (ha)	SUP. RESUELTA (ha)
-1552812	04-070-025-00006-001	104008 ALMENDROS-CONSTANTI	S 422	26,10	4,81	4,81	4,81		4,81			4,81	4,81
1700000004875284	04-070-025-00023-010	104008 ALMENDROS-CONSTANTI	S 422	15,90	0,12	0,12	0,12		0,12			0,12	0,12
1700000004875308	04-006-013-00093-001	104008 ALMENDROS-CONSTANTI	S 422	19,70	0,35	0,35	0,35		0,35			0,35	0,35
1700000004875309	04-037-009-00169-001	104014 ALMENDROS-FERRAGNES	S 422	2,80	1,33	1,33	1,33		1,33			1,33	1,33
1700000004875310	04-070-012-00249-002	104014 ALMENDROS-FERRAGNES	S 422	43,60	0,54	0,54	0,54		0,54			0,54	0,54
1700000004875311	04-070-012-00267-002	104014 ALMENDROS-FERRAGNES	S 422	39,40	0,18	0,18	0,18		0,18			0,18	0,18
1700000004875312	04-006-013-00093-006	104008 ALMENDROS-CONSTANTI	S 422	16,60	0,13	0,13	0,13		0,13			0,13	0,13
1700000004875313	04-070-025-00006-001	104008 ALMENDROS-CONSTANTI	S 422	26,10	4,65	4,65	4,65		4,65			4,65	4,65
1700000004875314	04-070-014-00160-005	104020 ALMENDROS-GUARA	S 422	15,60	0,71	0,71	0,71		0,71			0,71	0,71
1700000004875315	04-070-014-00160-001	104020 ALMENDROS-GUARA	S 422	17,00	0,93	0,93	0,93		0,93			0,93	0,93
1700000004875316	04-070-014-00156-004	104020 ALMENDROS-GUARA	S 422	22,50	0,65	0,65	0,65		0,65			0,65	0,65
1700000004875317	04-070-014-00156-001	104020 ALMENDROS-GUARA	S 422	25,70	1,37	1,37	1,37		1,37			1,37	1,37
1700000004875318	04-070-012-00432-001	104014 ALMENDROS-FERRAGNES	S 422	14,70	0,26	0,26	0,26		0,26			0,26	0,26
1700000004875319	04-070-012-00433-001	104014 ALMENDROS-FERRAGNES	S 422	15,60	0,46	0,46	0,46		0,46			0,46	0,46
1700000004875321	04-070-025-00035-002	104024 ALMENDROS-MARCONA	S 422	36,50	0,82	0,82	0,82		0,82			0,82	0,82
1700000004875322	04-070-025-00024-002	104008 ALMENDROS-CONSTANTI	S 422	11,40	1,26	1,26	1,26		1,26			1,26	1,26
1700000004875323	04-070-025-00023-003	104024 ALMENDROS-MARCONA	S 422	19,80	1,03	1,03	1,03		1,03			1,03	1,03
1700000004875324	04-070-025-00023-002	104020 ALMENDROS-GUARA	S 422	21,20	0,97	0,97	0,97		0,97			0,97	0,97
1700000004875325	04-070-025-00006-015	104024 ALMENDROS-MARCONA	S 422	35,00	0,12	0,12	0,12		0,12			0,12	0,12

(1) Superficie declarada admisible ajustada con la superficie comprometida.
(2) Factor de penalización valorando el alcance para el tipo de compromiso.

Puede verificar la integridad de una copia de este documento mediante la lectura del código QR adjunto o mediante el acceso a la dirección <https://ws050.juntadeandalucia.es/verificarFirma> indicando el código de VERIFICACIÓN

FIRMADO POR

RAQUEL MARIA ESPIN CRESPO

17/12/2024

VERIFICACIÓN

Pk2jm6UYDU9J72AMTZUYRN3GET48NG

PÁG. 200/9349



**APELLIDOS Y NOMBRE / RAZÓN SOCIAL**

Fernandez Sanchez Alfredo

NIF

***5765*

EXPEDIENTE

1012986

ANUALIDAD DE PAGO

1ª

IMPORTES POR ANUALIDAD

	2023	2024	2025	2026	2027
IMPORTE MÁXIMO SUBVENCIONABLE	333,18 €	333,18 €	333,18 €	277,65 €	277,65 €
IMPORTE MEDIO DE TRANSFERENCIA (€/ha)	297,48 €	297,48 €	297,48 €	247,90 €	247,90 €

RESUMEN DE UNIDADES

Cód	GRUPO DE PAGO	Sup. Dec. Admisible (ha)	Sup. Comprometida (ha)	Sup. ajustada compromiso (1) (ha)	% sobredec.	Sup. Resuelta (ha)	Importe Declarado	Importe Topado	Importe Resuelto	Importe tras sobredec.
419	OLIVAR	1,12		1,12	0,00	1,12	333,18	333,18	333,18	333,18
TOTAL		1,12	1,12	1,12		1,12	333,18	333,18	333,18	333,18

APLICACIÓN DE REDUCCIONES Y PENALIZACIONES

GRUPO DE PAGO	Importe Calculado	Importe prereduc.	Criterios de subvencionabilidad y compromisos	Presentación tardía	Omisión declaración	Condicionalidad	IMPORTE (Euros) RESUELTO
OLIVAR	333,18	333,18	0,00	0,00	0,00	0,00	333,18
TOTAL	333,18	333,18					333,18

RESUMEN DE PAGOS**IMPORTE (Euros)**

	RESUELTO	FEADER	MAPA	CAPADR
OLIVAR - Pago realizado	333,18 €	283,20 €	32,68 €	17,30 €

RECINTOS RESUELTOS

REF.	REFERENCIA SIGPAC	CULTIVO DESCRIPCIÓN CULTIVO	S/R G.PAGO	PEND. MEDIA (%)	SUP. DEC. ADMISIBLE (ha)	SUP. COMPROM. (ha)	SUP. AJUSTADA COMPROM. (1) (ha)	SUP. CONY. SIGPAC (ha)	SUP. CERTIE (ha)	SUP. CAMPO (ha)	SUP. CAMPO DETER. CULT. DECLARADO (ha)	SUP. DEC. REDUCIDA (ha)	SUP. RESUELTA (ha)
1700000004610576	04-006-015-00032-006	101010 OLIVAR-PICUAL	S	419	18,00	0,09	0,09	0,09	0,09			0,09	0,09
1700000004610583	04-006-019-00024-004	101010 OLIVAR-PICUAL	S	419	13,40	1,03	1,03	1,03	1,03			1,03	1,03

INCIDENCIAS**INCIDENCIA DESCRIPCIÓN**

- 100412 Número de hectáreas validadas inferior a la superficie mínima permitida por el grupo de cultivo (Anexo I. Criterios de Subvencionabilidad. Orden 28 de marzo de 2023).
Sup. Resuelta:0 Grupo de Pago:FRUTALES SECANO
- 100413 Recinto perteneciente a grupo de cultivo que no cumple con la superficie mínima requerida (Anexo I. Criterios de Subvencionabilidad. Orden 28 de marzo de 2023).
Ref:1700000004610586 Recinto:04-006-015-00032-00003 Cultivo:104007 ALMENDROS-COMUNA Secano Sup. Declarada:0,88 Superficie Resolver:0,88
Ref:1700000004610587 Recinto:04-006-015-00064-00001 Cultivo:104007 ALMENDROS-COMUNA Secano Sup. Declarada:0,6 Superficie Resolver:0,6
Ref:1700000004610584 Recinto:04-006-018-00210-00001 Cultivo:104007 ALMENDROS-COMUNA Secano Sup. Declarada:1,9 Superficie Resolver:1,9
Ref:1700000004610585 Recinto:04-006-019-00002-00002 Cultivo:104007 ALMENDROS-COMUNA Secano Sup. Declarada:1,2 Superficie Resolver:1,2
Ref:1700000004610591 Recinto:04-089-011-00003-00002 Cultivo:104007 ALMENDROS-COMUNA Secano Sup. Declarada:0,15 Superficie Resolver:0,15
Ref:1700000004610588 Recinto:04-089-011-00004-00001 Cultivo:104007 ALMENDROS-COMUNA Secano Sup. Declarada:2,92 Superficie Resolver:2,92
Ref:1700000004610589 Recinto:04-089-011-00005-00004 Cultivo:104007 ALMENDROS-COMUNA Secano Sup. Declarada:0,13 Superficie Resolver:0,13
Ref:1700000004610590 Recinto:04-089-011-00148-00016 Cultivo:104007 ALMENDROS-COMUNA Secano Sup. Declarada:0,39 Superficie Resolver:0,39

(1) Superficie declarada admisible ajustada con la superficie comprometida.
(2) Factor de penalización valorando el alcance para el tipo de compromiso.

Puede verificar la integridad de una copia de este documento mediante la lectura del código QR adjunto o mediante el acceso a la dirección <https://ws050.juntadeandalucia.es/verificarFirma> indicando el código de VERIFICACIÓN

FIRMADO POR

RAQUEL MARIA ESPIN CRESPO

17/12/2024

VERIFICACIÓN

Pk2jm6UYDU9J72AMTZUYRN3GET48NG

PÁG. 201/9349



**APELLIDOS Y NOMBRE / RAZÓN SOCIAL**

FERNANDEZ SANCHEZ ANTONIO

NIF

***4128*

EXPEDIENTE

1249134

ANUALIDAD DE PAGO

1ª

IMPORTES POR ANUALIDAD

	2023	2024	2025	2026	2027
IMPORTE MÁXIMO SUBVENCIONABLE	3.304,09 €	3.304,09 €	3.304,09 €	2.753,39 €	2.753,39 €
IMPORTE MEDIO DE TRANSFERENCIA (€/ha)	263,27 €	263,27 €	263,27 €	219,39 €	219,39 €

RESUMEN DE UNIDADES

Cód	GRUPO DE PAGO	Sup. Dec. Admisible (ha)	Sup. Comprometida (ha)	Sup. ajustada compromiso (1) (ha)	% sobredec.	Sup. Resuelta (ha)	Importe Declarado	Importe Topado	Importe Resuelto	Importe tras sobredec.
419	OLIVAR	1,25		1,25	0,00	1,25	371,85	371,85	371,85	371,85
422	FRUTALES SECANO	11,30		11,30	0,00	11,30	2.932,24	2.932,24	2.932,24	2.932,24
TOTAL		12,55	12,55	12,55		12,55	3.304,09	3.304,09	3.304,09	3.304,09

APLICACIÓN DE REDUCCIONES Y PENALIZACIONES

GRUPO DE PAGO	Importe Calculado	Importe prereduc.	Criterios de subvencionabilidad y compromisos	Presentación tardía	Omisión declaración	Condicionabilidad	IMPORTE (Euros) RESUELTO
FRUTALES SECANO	2.932,24	2.932,24	0,00	0,00	0,00	0,00	2.932,24
OLIVAR	371,85	371,85	0,00	0,00	0,00	0,00	371,85
TOTAL	3.304,09	3.304,09					3.304,09

RESUMEN DE PAGOS

	RESUELTO	FEADER	MAPA	CAPADR
FRUTALES SECANO - Pago realizado	2.932,24 €	2.492,40 €	287,65 €	152,19 €
OLIVAR - Pago realizado	371,85 €	316,07 €	36,48 €	19,30 €
TOTAL	3.304,09 €	2.808,47 €	324,13 €	171,49 €

(1) Superficie declarada admisible ajustada con la superficie comprometida.
(2) Factor de penalización valorando el alcance para el tipo de compromiso.

Puede verificar la integridad de una copia de este documento mediante la lectura del código QR adjunto o mediante el acceso a la dirección <https://ws050.juntadeandalucia.es/verificarFirma> indicando el código de VERIFICACIÓN

FIRMADO POR

RAQUEL MARIA ESPIN CRESPO

17/12/2024

VERIFICACIÓN

Pk2jm6UYDU9J72AMTZUYRN3GET48NG

PÁG. 202/9349



**RECINTOS RESUELTOS**

REF.	REFERENCIA SIGPAC	CULTIVO DESCRIPCIÓN CULTIVO	S/R	G.PAGO	PEND. MEDIA (%)	SUP. ADMISIBLE (ha)	SUP. COMPROM. (ha)	SUP. AJUSTADA COMPR.(1) (ha)	SUP. CONV. SIGPAC (ha)	SUP. CERTIF. (ha)	SUP. CAMPO (ha)	SUP. CAMPO DEJER CULT. DECLARADO (ha)	SUP. DEC. REDUCIDA (ha)	SUP. RESUELTA (ha)
-1445482	04-089-002-00413-005	101194 OLIVAR-LECHIN DE GRANADA	R	419	12,00	0,01	0,01	0,01		0,01			0,01	0,01
-1445481	04-089-002-00413-005	101138 OLIVAR-HOJIBLANCA	R	419	12,00	0,13	0,13	0,13		0,13			0,13	0,13
-1445480	04-089-002-00413-005	101138 OLIVAR-HOJIBLANCA	R	419	12,00	0,19	0,19	0,19		0,19			0,19	0,19
1700000003525593	04-089-002-00412-002	101194 OLIVAR-LECHIN DE GRANADA	R	419	11,20	0,07	0,07	0,07		0,07			0,07	0,07
1700000003525594	04-089-002-00413-005	101194 OLIVAR-LECHIN DE GRANADA	R	419	12,00	0,47	0,47	0,47		0,47			0,47	0,47
1700000003525596	04-089-016-00293-005	101194 OLIVAR-LECHIN DE GRANADA	S	419	17,30	0,05	0,05	0,05		0,05			0,05	0,05
1700000003525597	04-089-016-00393-002	101194 OLIVAR-LECHIN DE GRANADA	S	419	10,00	0,05	0,05	0,05		0,05			0,05	0,05
1700000003525598	04-089-016-00639-001	101194 OLIVAR-LECHIN DE GRANADA	R	419	6,80	0,06	0,06	0,06		0,06			0,06	0,06
1700000003525599	04-089-017-00249-002	101194 OLIVAR-LECHIN DE GRANADA	S	419	4,30	0,22	0,22	0,22		0,22			0,22	0,22
-1329592	04-089-002-00206-002	104007 ALMENDROS-COMUNA	S	422	35,50	0,15	0,15	0,15		0,15			0,15	0,15
-1329591	04-089-002-00205-003	104007 ALMENDROS-COMUNA	S	422	46,40	0,13	0,13	0,13		0,13			0,13	0,13
-954352	04-089-002-00301-002	104007 ALMENDROS-COMUNA	S	422	34,20	0,06	0,06	0,06		0,06			0,06	0,06
-954349	04-089-002-00233-004	104007 ALMENDROS-COMUNA	S	422	31,40	1,52	1,52	1,52		1,52			1,52	1,52
-954346	04-089-002-00211-005	104007 ALMENDROS-COMUNA	S	422	28,90	0,13	0,13	0,13		0,13			0,13	0,13
-954345	04-089-002-00211-004	104007 ALMENDROS-COMUNA	S	422	35,80	0,22	0,22	0,22		0,22			0,22	0,22
-717115	04-089-002-00292-002	104007 ALMENDROS-COMUNA	S	422	37,00	0,04	0,04	0,04		0,04			0,04	0,04
-717112	04-089-002-00030-001	104007 ALMENDROS-COMUNA	S	422	26,50	1,77	1,77	1,77		1,77			1,77	1,77
-717108	04-089-002-00205-001	104007 ALMENDROS-COMUNA	S	422	38,80	0,52	0,52	0,52		0,52			0,52	0,52
4762150	04-089-002-00212-001	104007 ALMENDROS-COMUNA	S	422	23,00	0,40	0,40	0,40		0,40			0,40	0,40
4762153	04-089-002-00209-001	104007 ALMENDROS-COMUNA	S	422	29,60	0,29	0,29	0,29		0,29			0,29	0,29
4762154	04-089-002-00742-001	104007 ALMENDROS-COMUNA	S	422	32,50	1,34	1,34	1,34		1,34			1,34	1,34
4762155	04-089-002-00303-003	104007 ALMENDROS-COMUNA	S	422	27,20	0,17	0,17	0,17		0,17			0,17	0,17
4762156	04-089-002-00207-001	104007 ALMENDROS-COMUNA	S	422	34,40	0,38	0,38	0,38		0,38			0,38	0,38
4762163	04-089-002-00198-007	104007 ALMENDROS-COMUNA	S	422	36,90	1,35	1,35	1,35		1,35			1,35	1,35
4762164	04-089-002-00198-017	104007 ALMENDROS-COMUNA	S	422	25,10	0,10	0,10	0,10		0,10			0,10	0,10
4762165	04-089-002-00198-018	104007 ALMENDROS-COMUNA	S	422	29,20	0,14	0,14	0,14		0,14			0,14	0,14
4762167	04-089-002-00186-001	104007 ALMENDROS-COMUNA	S	422	19,90	1,14	1,14	1,14		1,14			1,14	1,14
4762169	04-089-002-00187-001	104007 ALMENDROS-COMUNA	S	422	11,50	0,22	0,22	0,22		0,22			0,22	0,22
4762170	04-089-002-00187-002	104007 ALMENDROS-COMUNA	S	422	20,00	0,21	0,21	0,21		0,21			0,21	0,21
4762172	04-089-002-00349-001	104007 ALMENDROS-COMUNA	S	422	12,50	0,35	0,35	0,35		0,35			0,35	0,35
4762175	04-089-002-00384-001	104007 ALMENDROS-COMUNA	S	422	8,40	0,12	0,12	0,12		0,12			0,12	0,12
4762176	04-089-002-00377-001	104007 ALMENDROS-COMUNA	S	422	9,70	0,10	0,10	0,10		0,10			0,10	0,10
4762178	04-089-002-00376-001	104007 ALMENDROS-COMUNA	S	422	6,20	0,12	0,12	0,12		0,12			0,12	0,12
4762179	04-089-002-00370-001	104007 ALMENDROS-COMUNA	S	422	15,70	0,16	0,16	0,16		0,16			0,16	0,16
4762180	04-089-002-00370-002	104007 ALMENDROS-COMUNA	S	422	15,50	0,17	0,17	0,17		0,17			0,17	0,17

INCIDENCIAS**INCIDENCIA DESCRIPCIÓN**

- 4272 Verifica que las líneas de declaración de las Solicitudes Únicas no tienen solapes con la capa de Retroactividad Gráfica (ambas de la misma campaña) a nivel de expediente/línea de declaración gráfica de la solicitud.
Ref:4762168 Recinto:04-089-002-00186-00002 Cultivo: - Agregado de la referencia del recinto.:0 Zona de la referencia del recinto.:0 Superficie solapada.:0,23 Id. Incid.:101018618
- 100421 Recinto declarado por error para una operación de la 6503, que se ha corregido de oficio marcando la operación correcta, de acuerdo con la fecha de inscripción del recinto en la producción ecológica.
Ref:-717112 Recinto:04-089-002-00030-00001 Cultivo:104007 ALMENDROS-COMUNA Secano
Ref:4762167 Recinto:04-089-002-00186-00001 Cultivo:104007 ALMENDROS-COMUNA Secano
Ref:4762168 Recinto:04-089-002-00186-00002 Cultivo:104007 ALMENDROS-COMUNA Secano
Ref:4762169 Recinto:04-089-002-00187-00001 Cultivo:104007 ALMENDROS-COMUNA Secano
Ref:4762170 Recinto:04-089-002-00187-00002 Cultivo:104007 ALMENDROS-COMUNA Secano
Ref:4762163 Recinto:04-089-002-00198-00007 Cultivo:104007 ALMENDROS-COMUNA Secano
Ref:4762164 Recinto:04-089-002-00198-00017 Cultivo:104007 ALMENDROS-COMUNA Secano
Ref:4762165 Recinto:04-089-002-00198-00018 Cultivo:104007 ALMENDROS-COMUNA Secano
Ref:-717108 Recinto:04-089-002-00205-00001 Cultivo:104007 ALMENDROS-COMUNA Secano
Ref:-1329591 Recinto:04-089-002-00205-00003 Cultivo:104007 ALMENDROS-COMUNA Secano
Ref:-1329592 Recinto:04-089-002-00206-00002 Cultivo:104007 ALMENDROS-COMUNA Secano
Ref:4762156 Recinto:04-089-002-00207-00001 Cultivo:104007 ALMENDROS-COMUNA Secano
Ref:4762153 Recinto:04-089-002-00209-00001 Cultivo:104007 ALMENDROS-COMUNA Secano
Ref:-954345 Recinto:04-089-002-00211-00004 Cultivo:104007 ALMENDROS-COMUNA Secano
Ref:-954346 Recinto:04-089-002-00211-00005 Cultivo:104007 ALMENDROS-COMUNA Secano
Ref:4762150 Recinto:04-089-002-00212-00001 Cultivo:104007 ALMENDROS-COMUNA Secano
Ref:-954349 Recinto:04-089-002-00233-00004 Cultivo:104007 ALMENDROS-COMUNA Secano
Ref:-717115 Recinto:04-089-002-00292-00002 Cultivo:104007 ALMENDROS-COMUNA Secano
Ref:-954352 Recinto:04-089-002-00301-00002 Cultivo:104007 ALMENDROS-COMUNA Secano
Ref:4762155 Recinto:04-089-002-00303-00003 Cultivo:104007 ALMENDROS-COMUNA Secano
Ref:-717116 Recinto:04-089-002-00348-00002 Cultivo:104007 ALMENDROS-COMUNA Secano

(1) Superficie declarada admisible ajustada con la superficie comprometida.
(2) Factor de penalización valorando el alcance para el tipo de compromiso.

Puede verificar la integridad de una copia de este documento mediante la lectura del código QR adjunto o mediante el acceso a la dirección <https://ws050.juntadeandalucia.es/verificarFirma> indicando el código de VERIFICACIÓN

FIRMADO POR

RAQUEL MARIA ESPIN CRESPO

17/12/2024

VERIFICACIÓN

Pk2jm6UYDU9J72AMTZUYRN3GET48NG

PÁG. 203/9349



**INCIDENCIAS****INCIDENCIA DESCRIPCIÓN**

	Ref:4762172 Recinto:04-089-002-00349-00001 Cultivo:104007 ALMENDROS-COMUNA Secano
	Ref:4762179 Recinto:04-089-002-00370-00001 Cultivo:104007 ALMENDROS-COMUNA Secano
	Ref:4762180 Recinto:04-089-002-00370-00002 Cultivo:104007 ALMENDROS-COMUNA Secano
	Ref:4762178 Recinto:04-089-002-00376-00001 Cultivo:104007 ALMENDROS-COMUNA Secano
	Ref:4762176 Recinto:04-089-002-00377-00001 Cultivo:104007 ALMENDROS-COMUNA Secano
	Ref:4762177 Recinto:04-089-002-00377-00003 Cultivo:104007 ALMENDROS-COMUNA Regadío
	Ref:4762175 Recinto:04-089-002-00384-00001 Cultivo:104007 ALMENDROS-COMUNA Secano
	Ref:1700000003525593 Recinto:04-089-002-00412-00002 Cultivo:101194 OLIVAR-LECHIN DE GRANADA Regadío
	Ref:-1445480 Recinto:04-089-002-00413-00005 Cultivo:101138 OLIVAR-HOJIBLANCA Regadío
	Ref:-1445481 Recinto:04-089-002-00413-00005 Cultivo:101138 OLIVAR-HOJIBLANCA Regadío
	Ref:-1445482 Recinto:04-089-002-00413-00005 Cultivo:101194 OLIVAR-LECHIN DE GRANADA Regadío
	Ref:1700000003525594 Recinto:04-089-002-00413-00005 Cultivo:101194 OLIVAR-LECHIN DE GRANADA Regadío
	Ref:4762154 Recinto:04-089-002-00742-00001 Cultivo:104007 ALMENDROS-COMUNA Secano
	Ref:1700000003525596 Recinto:04-089-016-00293-00005 Cultivo:101194 OLIVAR-LECHIN DE GRANADA Secano
	Ref:1700000003525597 Recinto:04-089-016-00393-00002 Cultivo:101194 OLIVAR-LECHIN DE GRANADA Secano
	Ref:1700000003525598 Recinto:04-089-016-00639-00001 Cultivo:101194 OLIVAR-LECHIN DE GRANADA Regadío
	Ref:1700000003525599 Recinto:04-089-017-00249-00002 Cultivo:101194 OLIVAR-LECHIN DE GRANADA Secano
100424	Solicita recinto que no está comprometido para la operación.
	Ref:4762168 Recinto:04-089-002-00186-00002 Cultivo:104007 ALMENDROS-COMUNA Secano
	Ref:-717116 Recinto:04-089-002-00348-00002 Cultivo:104007 ALMENDROS-COMUNA Secano
	Ref:4762177 Recinto:04-089-002-00377-00003 Cultivo:104007 ALMENDROS-COMUNA Regadío

(1) Superficie declarada admisible ajustada con la superficie comprometida.
(2) Factor de penalización valorando el alcance para el tipo de compromiso.

Puede verificar la integridad de una copia de este documento mediante la lectura del código QR adjunto o mediante el acceso a la dirección <https://ws050.juntadeandalucia.es/verificarFirma> indicando el código de VERIFICACIÓN

FIRMADO POR	RAQUEL MARIA ESPIN CRESPO	17/12/2024	
VERIFICACIÓN	Pk2jm6UYDU9J72AMTZUYRN3GET48NG	PÁG. 204/9349	

**APELLIDOS Y NOMBRE / RAZÓN SOCIAL**

FERNANDEZ SOLA PEDRO

NIF
***4950*EXPEDIENTE
1159246ANUALIDAD
DE PAGO
1ª**IMPORTES POR ANUALIDAD**

	2023	2024	2025	2026	2027
IMPORTE MÁXIMO SUBVENCIONABLE	3.108,69 €	3.108,69 €	3.108,69 €	2.590,56 €	2.590,56 €
IMPORTE MEDIO DE TRANSFERENCIA (€/ha)	259,49 €	259,49 €	259,49 €	216,24 €	216,24 €

RESUMEN DE UNIDADES

Cód	GRUPO DE PAGO	Sup. Dec. Admisible (ha)	Sup. Comprometida (ha)	Sup. ajustada compromiso (1) (ha)	% sobredec.	Sup. Resuelta (ha)	Importe Declarado	Importe Topado	Importe Resuelto	Importe tras sobredec.
422	FRUTALES SECANO	11,98		11,98	0,00	11,98	3.108,69	3.108,69	3.108,69	3.108,69
TOTAL		11,98	11,98	11,98		11,98	3.108,69	3.108,69	3.108,69	3.108,69

APLICACIÓN DE REDUCCIONES Y PENALIZACIONES

GRUPO DE PAGO	Importe Calculado	Importe prereduc.	Criterios de subvencionabilidad y compromisos	Presentación tardía	Omisión declaración	Condicionalidad	IMPORTE (Euros) RESUELTO
FRUTALES SECANO	3.108,69	3.108,69	0,00	0,00	0,00	0,00	3.108,69
TOTAL	3.108,69	3.108,69					3.108,69

RESUMEN DE PAGOS**IMPORTE (Euros)**

	RESUELTO	FEADER	MAPA	CAPADR
FRUTALES SECANO - Pago realizado	3.108,69 €	2.642,39 €	304,96 €	161,34 €

RECINTOS RESUELTOS

REF.	REFERENCIA SIGPAC	CULTIVO	DESCRIPCIÓN CULTIVO	S/R G.PAGO	PEND. MEDIA (%)	SUP. DEC. ADMISIBLE (ha)	SUP. COMPROM. (ha)	SUP. AJUSTADA COMPR.(1) (ha)	SUP. CONY. SIGPAC (ha)	SUP. CERTIE (ha)	SUP. CAMPO (ha)	SUP. CAMPO DETER. CULT. DECLARADO (ha)	SUP. DEC. REDUCIDA (ha)	SUP. RESUELTA (ha)
1700000006043460	04-037-007-00502-003	104014	ALMENDROS-FERRAGNES	S 422	4,80	0,02	0,02	0,02		0,02			0,02	0,02
1700000006043463	04-037-007-00330-001	104014	ALMENDROS-FERRAGNES	S 422	12,20	2,01	2,01	2,01		2,01			2,01	2,01
1700000006043464	04-037-007-00502-002	104014	ALMENDROS-FERRAGNES	S 422	19,60	1,16	1,16	1,16		1,16			1,16	1,16
1700000006043465	04-070-003-00124-001	104014	ALMENDROS-FERRAGNES	S 422	12,50	0,82	0,82	0,82		0,82			0,82	0,82
1700000006043466	04-099-030-01047-002	104014	ALMENDROS-FERRAGNES	S 422	24,00	4,56	4,56	4,56		4,56			4,56	4,56
1700000006043467	04-070-003-00162-001	104014	ALMENDROS-FERRAGNES	S 422	23,70	3,41	3,41	3,41		3,41			3,41	3,41

(1) Superficie declarada admisible ajustada con la superficie comprometida.
(2) Factor de penalización valorando el alcance para el tipo de compromiso.Puede verificar la integridad de una copia de este documento mediante la lectura del código QR adjunto o mediante el acceso a la dirección <https://ws050.juntadeandalucia.es/verificarFirma> indicando el código de VERIFICACIÓN

FIRMADO POR

RAQUEL MARIA ESPIN CRESPO

17/12/2024

VERIFICACIÓN

Pk2jm6UYDU9J72AMTZUYRN3GET48NG

PÁG. 205/9349



**APELLIDOS Y NOMBRE / RAZÓN SOCIAL**

FERNANDEZ VARGAS JORGE

NIF

***4565*

EXPEDIENTE

1243606

ANUALIDAD DE PAGO

1ª

IMPORTES POR ANUALIDAD

	2023	2024	2025	2026	2027
IMPORTE MÁXIMO SUBVENCIONABLE	5.080,81 €	5.080,81 €	5.080,81 €	4.233,98 €	4.233,98 €
IMPORTE MEDIO DE TRANSFERENCIA (€/ha)	259,49 €	259,49 €	259,49 €	216,24 €	216,24 €

RESUMEN DE UNIDADES

Cód	GRUPO DE PAGO	Sup. Dec. Admisible (ha)	Sup. Comprometida (ha)	Sup. ajustada compromiso (1) (ha)	% sobredec.	Sup. Resuelta (ha)	Importe Declarado	Importe Topado	Importe Resuelto	Importe tras sobredec.
422	FRUTALES SECANO	19,58		19,58	0,00	19,58	5.080,81	5.080,81	5.080,81	5.080,81
TOTAL		19,58	19,58	19,58		19,58	5.080,81	5.080,81	5.080,81	5.080,81

APLICACIÓN DE REDUCCIONES Y PENALIZACIONES

GRUPO DE PAGO	Importe Calculado	Importe prereduc.	Criterios de subvencionabilidad y compromisos	Presentación tardía	Omisión declaración	Condicionalidad	IMPORTE (Euros) RESUELTO
FRUTALES SECANO	5.080,81	5.080,81	0,00	0,00	0,00	0,00	5.080,81
TOTAL	5.080,81	5.080,81					5.080,81

RESUMEN DE PAGOS**IMPORTE (Euros)**

	RESUELTO	FEADER	MAPA	CAPADR
FRUTALES SECANO - Pago realizado	5.080,81 €	4.318,69 €	498,43 €	263,69 €

RECINTOS RESUELTOS

REF.	REFERENCIA SIGPAC	CULTIVO	DESCRIPCIÓN CULTIVO	S/R G.PAGO	PEND. MEDIA (%)	SUP. DEC. ADMISIBLE (ha)	SUP. COMPROM. (ha)	SUP. AJUSTADA COMPROM. (1) (ha)	SUP. CONY. SIGPAC (ha)	SUP. CERTIE (ha)	SUP. CAMPO (ha)	SUP. CAMPO DETER. CULT. DECLARADO (ha)	SUP. DEC. REDUCIDA (ha)	SUP. RESUELTA (ha)
1700000002709931	04-029-068-00282-002	104007	ALMENDROS-COMUNA	S 422	40,70	7,97	7,97	7,97	7,97	7,97				7,97
1700000002709932	04-029-068-00286-007	104007	ALMENDROS-COMUNA	S 422	40,50	3,16	3,16	3,16	3,16	3,16			3,16	3,16
1700000002709933	04-029-068-00286-012	104007	ALMENDROS-COMUNA	S 422	32,20	2,32	2,32	2,32	2,32	2,32			2,32	2,32
1700000002709934	04-029-068-00282-007	104007	ALMENDROS-COMUNA	S 422	38,20	0,80	0,80	0,80	0,80	0,80			0,80	0,80
1700000002709935	04-029-068-00282-009	104007	ALMENDROS-COMUNA	S 422	42,60	3,36	3,36	3,36	3,36	3,36			3,36	3,36
1700000002709936	04-029-068-00282-008	104007	ALMENDROS-COMUNA	S 422	38,10	1,97	1,97	1,97	1,97	1,97			1,97	1,97

(1) Superficie declarada admisible ajustada con la superficie comprometida.
(2) Factor de penalización valorando el alcance para el tipo de compromiso.Puede verificar la integridad de una copia de este documento mediante la lectura del código QR adjunto o mediante el acceso a la dirección <https://ws050.juntadeandalucia.es/verificarFirma> indicando el código de VERIFICACIÓN

FIRMADO POR

RAQUEL MARIA ESPIN CRESPO

17/12/2024

VERIFICACIÓN

Pk2jm6UYDU9J72AMTZUYRN3GET48NG

PÁG. 206/9349



**APELLIDOS Y NOMBRE / RAZÓN SOCIAL**

FERNANDEZ VIZCAINO PURIFICACION

NIF

***3955*

EXPEDIENTE

1221425

ANUALIDAD DE PAGO

1ª

IMPORTES POR ANUALIDAD

	2023	2024	2025	2026	2027
IMPORTE MÁXIMO SUBVENCIONABLE	6.859,89 €	6.859,89 €	6.859,89 €	5.716,57 €	5.716,57 €
IMPORTE MEDIO DE TRANSFERENCIA (€/ha)	297,48 €	297,48 €	297,48 €	247,90 €	247,90 €

RESUMEN DE UNIDADES

Cód	GRUPO DE PAGO	Sup. Dec. Admisible (ha)	Sup. Comprometida (ha)	Sup. ajustada compromiso (1) (ha)	% sobredec.	Sup. Resuelta (ha)	Importe Declarado	Importe Topado	Importe Resuelto	Importe tras sobredec.
419	OLIVAR	24,39		23,06	0,00	23,06	6.859,89	6.859,89	6.859,89	6.859,89
TOTAL		24,39	23,06	23,06		23,06	6.859,89	6.859,89	6.859,89	6.859,89

APLICACIÓN DE REDUCCIONES Y PENALIZACIONES

GRUPO DE PAGO	Importe Calculado	Importe prereduc.	Criterios de subvencionabilidad y compromisos	Presentación tardía	Omisión declaración	Condicionalidad	IMPORTE (Euros) RESUELTO
OLIVAR	6.859,89		0,00	0,00	0,00	0,00	6.859,89
TOTAL	6.859,89	6.859,89					6.859,89

RESUMEN DE PAGOS**IMPORTE (Euros)**

	RESUELTO	FEADER	MAPA	CAPADR
OLIVAR - Pago realizado	6.859,89 €	5.830,91 €	672,96 €	356,02 €

RECINTOS RESUELTOS

REF.	REFERENCIA SIGPAC	CULTIVO DESCRIPCIÓN CULTIVO	S/R G.PAGO	PEND. MEDIA (%)	SUP. DEC. ADMISIBLE (ha)	SUP. COMPROM. (ha)	SUP. AJUSTADA COMPROM. (1) (ha)	SUP. CONY. SIGPAC (ha)	SUP. CERTIE (ha)	SUP. CAMPO (ha)	SUP. CAMPO DETER. CULT. DECLARADO (ha)	SUP. DEC. REDUCIDA (ha)	SUP. RESUELTA (ha)
-171304	04-092-012-00126-004	101010 OLIVAR-PICUAL	R 419	20,50	4,66	3,38	3,38	3,38	3,38			3,38	3,38
170000006849002	04-092-012-00125-001	101010 OLIVAR-PICUAL	S 419	35,70	0,27	0,27	0,27	0,27	0,27			0,27	0,27
170000006849003	04-092-012-00125-008	101010 OLIVAR-PICUAL	R 419	12,30	13,38	13,38	13,38	13,38	13,38			13,38	13,38
170000006849005	04-092-012-00164-001	101010 OLIVAR-PICUAL	R 419	10,40	2,20	2,15	2,15	2,15	2,20			2,15	2,15
170000006849006	04-092-012-00165-002	101010 OLIVAR-PICUAL	R 419	13,30	0,81	0,81	0,81	0,81	0,81			0,81	0,81
170000006849008	04-092-012-00127-003	101010 OLIVAR-PICUAL	S 419	21,70	1,65	1,65	1,65	1,65	1,65			1,65	1,65
170000006849009	04-092-012-00126-011	101010 OLIVAR-PICUAL	R 419	16,30	1,42	1,42	1,42	1,42	1,42			1,42	1,42

INCIDENCIAS**INCIDENCIA DESCRIPCIÓN**

- 4272 Verifica que las líneas de declaración de las Solicitudes Únicas no tienen solapes con la capa de Retroactividad Gráfica (ambas de la misma campaña) a nivel de expediente/línea de declaración gráfica de la solicitud.
 Ref:-171304 Recinto:04-092-012-00126-00004 Cultivo: - Agregado de la referencia del recinto.:0 Zona de la referencia del recinto.:0 Superficie solapada.:0,02 Id. Incid.:101018078
 Ref:170000006849005 Recinto:04-092-012-00164-00001 Cultivo: - Agregado de la referencia del recinto.:0 Zona de la referencia del recinto.:0 Superficie solapada.:0,05 Id. Incid.:101018079

(1) Superficie declarada admisible ajustada con la superficie comprometida.
 (2) Factor de penalización valorando el alcance para el tipo de compromiso.

Puede verificar la integridad de una copia de este documento mediante la lectura del código QR adjunto o mediante el acceso a la dirección <https://ws050.juntadeandalucia.es/verificarFirma> indicando el código de VERIFICACIÓN

FIRMADO POR

RAQUEL MARIA ESPIN CRESPO

17/12/2024

VERIFICACIÓN

Pk2jm6UYDU9J72AMTZUYRN3GET48NG

PÁG. 207/9349



**APELLIDOS Y NOMBRE / RAZÓN SOCIAL**

FERRIZ FERNANDEZ ANTONIO

NIF

****5651*

EXPEDIENTE

1259605

ANUALIDAD DE PAGO

1ª

IMPORTES POR ANUALIDAD

	2023	2024	2025	2026	2027
IMPORTE MÁXIMO SUBVENCIONABLE	5.077,98 €	5.077,98 €	5.077,98 €	4.231,65 €	4.231,65 €
IMPORTE MEDIO DE TRANSFERENCIA (€/ha)	297,48 €	297,48 €	297,48 €	247,90 €	247,90 €

RESUMEN DE UNIDADES

Cód	GRUPO DE PAGO	Sup. Dec. Admisible (ha)	Sup. Comprometida (ha)	Sup. ajustada compromiso (1) (ha)	% sobredec.	Sup. Resuelta (ha)	Importe Declarado	Importe Topado	Importe Resuelto	Importe tras sobredec.
419	OLIVAR	17,07		17,07	0,00	17,07	5.077,98	5.077,98	5.077,98	5.077,98
TOTAL		17,07	17,07	17,07		17,07	5.077,98	5.077,98	5.077,98	5.077,98

APLICACIÓN DE REDUCCIONES Y PENALIZACIONES

GRUPO DE PAGO	Importe Calculado	Importe prereduc.	Criterios de subvencionabilidad y compromisos	Presentación tardía	Omisión declaración	Condicionalidad	IMPORTE (Euros) RESUELTO
OLIVAR	5.077,98	5.077,98	0,00	0,00	0,00	0,00	5.077,98
TOTAL	5.077,98	5.077,98					5.077,98

RESUMEN DE PAGOS**IMPORTE (Euros)**

	RESUELTO	FEADER	MAPA	CAPADR
OLIVAR - Pago realizado	5.077,98 €	4.316,28 €	498,15 €	263,55 €

RECINTOS RESUELTOS

REF.	REFERENCIA SIGPAC	CULTIVO	DESCRIPCIÓN CULTIVO	S/R G.PAGO	PEND. MEDIA (%)	SUP. DEC. ADMISIBLE (ha)	SUP. COMPROM. (ha)	SUP. AJUSTADA COMPR.(1) (ha)	SUP. CONY. SIGPAC (ha)	SUP. CERTIE (ha)	SUP. CAMPO (ha)	SUP. CAMPO DETER. CULT. DECLARADO (ha)	SUP. DEC. REDUCIDA (ha)	SUP. RESUELTA (ha)
-737198	04-018-005-00118-011	101010	OLIVAR-PICUAL	R 419	11,80	0,55	0,55	0,55		0,55			0,55	0,55
-73882	04-018-005-00072-020	101010	OLIVAR-PICUAL	R 419	18,70	0,02	0,02	0,02		0,02			0,02	0,02
1700000002949634	04-018-005-00067-001	101010	OLIVAR-PICUAL	R 419	7,30	0,42	0,42	0,42		0,42			0,42	0,42
1700000002949635	04-018-005-00072-011	101010	OLIVAR-PICUAL	R 419	16,80	0,13	0,13	0,13		0,13			0,13	0,13
1700000002949636	04-092-004-00094-006	101010	OLIVAR-PICUAL	R 419	4,40	1,60	1,60	1,60		1,60			1,60	1,60
1700000002949637	04-092-013-00103-001	101010	OLIVAR-PICUAL	S 419	7,20	10,17	10,17	10,17		10,17			10,17	10,17
1700000002949638	04-092-013-00103-006	101010	OLIVAR-PICUAL	S 419	11,10	4,18	4,18	4,18		4,18			4,18	4,18

(1) Superficie declarada admisible ajustada con la superficie comprometida.
(2) Factor de penalización valorando el alcance para el tipo de compromiso.Puede verificar la integridad de una copia de este documento mediante la lectura del código QR adjunto o mediante el acceso a la dirección <https://ws050.juntadeandalucia.es/verificarFirma> indicando el código de VERIFICACIÓN

FIRMADO POR

RAQUEL MARIA ESPIN CRESPO

17/12/2024

VERIFICACIÓN

Pk2jm6UYDU9J72AMTZUYRN3GET48NG

PÁG. 208/9349



**APELLIDOS Y NOMBRE / RAZÓN SOCIAL**

FINCA LA ALFAHUARA SL

NIF

***5442*

EXPEDIENTE

1260203

ANUALIDAD DE PAGO

1ª

IMPORTE POR ANUALIDAD

	2023	2024	2025	2026	2027
IMPORTE MÁXIMO SUBVENCIONABLE	9.799,44 €	9.799,44 €	9.799,44 €	8.166,21 €	8.166,21 €
IMPORTE MEDIO DE TRANSFERENCIA (€/ha)	348,86 €	348,86 €	348,86 €	290,72 €	290,72 €

RESUMEN DE UNIDADES

Cód	GRUPO DE PAGO	Sup. Dec. Admisible (ha)	Sup. Comprometida (ha)	Sup. ajustada compromiso (1) (ha)	% sobredecc.	Sup. Resuelta (ha)	Importe Declarado	Importe Topado	Importe Resuelto	Importe tras sobredecc.
422	FRUTALES SECANO	12,41		12,41	0,00	12,41	3.220,27	3.220,27	3.220,27	3.220,27
423	FRUTALES REGADÍO	15,68		15,68	0,00	15,68	6.579,17	6.579,17	6.579,17	6.579,17
TOTAL		28,09	28,09	28,09		28,09	9.799,44	9.799,44	9.799,44	9.799,44

APLICACIÓN DE REDUCCIONES Y PENALIZACIONES

GRUPO DE PAGO	Importe Calculado	Importe prereduc.	Criterios de subvencionabilidad y compromisos	Presentación tardía	Omisión declaración	Condicionalidad	IMPORTE (Euros) RESUELTO
FRUTALES REGADÍO	6.579,17	6.579,17	0,00	0,00	0,00	0,00	6.579,17
FRUTALES SECANO	3.220,27	3.220,27	0,00	0,00	0,00	0,00	3.220,27
TOTAL	9.799,44	9.799,44					9.799,44

RESUMEN DE PAGOS

	RESUELTO	FEADER	MAPA	CAPADR
FRUTALES REGADÍO - Pago realizado	6.579,17 €	5.592,29 €	645,42 €	341,46 €
FRUTALES SECANO - Pago realizado	3.220,27 €	2.737,23 €	315,91 €	167,13 €
TOTAL	9.799,44 €	8.329,52 €	961,33 €	508,59 €

RECINTOS RESUELTOS

REE	REFERENCIA SIGPAC	CULTIVO DESCRIPCIÓN CULTIVO	S/R G.PAGO	PEND. MEDIA (%)	SUP. DEC. ADMISIBLE (ha)	SUP. COMPROM. (ha)	SUP. AJUSTADA COMPROM. (1) (ha)	SUP. CONV. SIGPAC (ha)	SUP. CERTIF. (ha)	SUP. CAMPO (ha)	SUP. CAMPO DETER. CULT. DECLARADO (ha)	SUP. DEC. REDUCIDA (ha)	SUP. RESUELTA (ha)
-1380843	04-063-014-00006-004	104057 ALMENDROS-AVIJOR	S	422	8,90	2,89	2,89	2,89	2,89			2,89	2,89
5233509	04-063-014-00006-003	124021 PISTACHO-KASTEL	S	422	5,60	3,99	3,99	3,99	3,99			3,99	3,99
5233510	04-063-014-00010-001	104057 ALMENDROS-AVIJOR	S	422	6,70	0,55	0,55	0,55	0,55			0,55	0,55
5233511	04-063-014-00009-002	124021 PISTACHO-KASTEL	S	422	5,80	0,60	0,60	0,60	0,60			0,60	0,60
5233512	04-063-013-00130-003	104057 ALMENDROS-AVIJOR	S	422	15,00	0,48	0,48	0,48	0,48			0,48	0,48
5233514	04-063-013-00130-005	104057 ALMENDROS-AVIJOR	S	422	12,00	3,90	3,90	3,90	3,90			3,90	3,90
5233506	04-063-014-00004-009	104057 ALMENDROS-AVIJOR	R	423	13,80	0,17	0,17	0,17	0,17			0,17	0,17
5233507	04-063-014-00004-006	124021 PISTACHO-KASTEL	R	423	4,90	9,91	9,91	9,91	9,91			9,91	9,91
5233513	04-063-014-00004-001	104057 ALMENDROS-AVIJOR	R	423	11,60	5,60	5,60	5,60	5,60			5,60	5,60

(1) Superficie declarada admisible ajustada con la superficie comprometida.
(2) Factor de penalización valorando el alcance para el tipo de compromiso.Puede verificar la integridad de una copia de este documento mediante la lectura del código QR adjunto o mediante el acceso a la dirección <https://ws050.juntadeandalucia.es/verificarFirma> indicando el código de VERIFICACIÓN

FIRMADO POR

RAQUEL MARIA ESPIN CRESPO

17/12/2024

VERIFICACIÓN

Pk2jm6UYDU9J72AMTZUYRN3GET48NG

PÁG. 209/9349



**APELLIDOS Y NOMBRE / RAZÓN SOCIAL**

FLORES RUIZ FRANCISCO JOSE

NIF

***9910*

EXPEDIENTE

1259208

ANUALIDAD DE PAGO

1ª

IMPORTES POR ANUALIDAD

	2023	2024	2025	2026	2027
IMPORTE MÁXIMO SUBVENCIONABLE	399,61 €	399,61 €	399,61 €	333,01 €	333,01 €
IMPORTE MEDIO DE TRANSFERENCIA (€/ha)	259,49 €	259,49 €	259,49 €	216,24 €	216,24 €

RESUMEN DE UNIDADES

Cód	GRUPO DE PAGO	Sup. Dec. Admisible (ha)	Sup. Comprometida (ha)	Sup. ajustada compromiso (1) (ha)	% sobredec.	Sup. Resuelta (ha)	Importe Declarado	Importe Topado	Importe Resuelto	Importe tras sobredec.
422	FRUTALES SECANO	1,57		1,54	0,00	1,54	399,61	399,61	399,61	399,61
TOTAL		1,57	1,54	1,54		1,54	399,61	399,61	399,61	399,61

APLICACIÓN DE REDUCCIONES Y PENALIZACIONES

GRUPO DE PAGO	Importe Calculado	Importe prereduc.	Criterios de subvencionabilidad y compromisos	Presentación tardía	Omisión declaración	Condicionalidad	IMPORTE (Euros) RESUELTO
FRUTALES SECANO	399,61	399,61	0,00	0,00	0,00	0,00	399,61
TOTAL	399,61	399,61					399,61

RESUMEN DE PAGOS**IMPORTE (Euros)**

	RESUELTO	FEADER	MAPA	CAPADR
FRUTALES SECANO - Pago realizado	399,61 €	339,67 €	39,20 €	20,74 €

RECINTOS RESUELTOS

REF.	REFERENCIA SIGPAC	CULTIVO	DESCRIPCIÓN CULTIVO	S/R G.PAGO	PEND. MEDIA (%)	SUP. DEC. ADMISIBLE (ha)	SUP. COMPROM. (ha)	SUP. AJUSTADA COMPROM. (1) (ha)	SUP. CONY. SIGPAC (ha)	SUP. CERTIE (ha)	SUP. CAMPO (ha)	SUP. CAMPO DETER. CULT. DECLARADO (ha)	SUP. DEC. REDUCIDA (ha)	SUP. RESUELTA (ha)
-1034626	04-043-008-00034-007	104024	ALMENDROS-MARCONA	S 422	36,60	0,01	0,01	0,01		0,01			0,01	0,01
-1034625	04-043-008-00034-005	104024	ALMENDROS-MARCONA	S 422	32,90	0,05	0,05	0,05		0,05			0,05	0,05
-1034624	04-043-008-00034-001	104024	ALMENDROS-MARCONA	S 422	36,00	0,06	0,06	0,06		0,06			0,06	0,06
5254656	04-043-008-00033-003	104007	ALMENDROS-COMUNA	S 422	41,30	0,06	0,06	0,06		0,06			0,06	0,06
5254657	04-043-008-00033-004	104007	ALMENDROS-COMUNA	S 422	37,50	0,89	0,89	0,89		0,89			0,89	0,89
5254659	04-043-008-00032-001	104024	ALMENDROS-MARCONA	S 422	42,10	0,17	0,17	0,17		0,17			0,17	0,17
5254661	04-043-008-00031-004	104020	ALMENDROS-GUARA	S 422	42,00	0,33	0,30	0,30		0,33			0,30	0,30

INCIDENCIAS**INCIDENCIA DESCRIPCIÓN**

4272 Verifica que las líneas de declaración de las Solicitudes Únicas no tienen solapes con la capa de Retroactividad Gráfica (ambas de la misma campaña) a nivel de expediente/línea de declaración gráfica de la solicitud.
 Ref:5254661 Recinto:04-043-008-00031-00004 Cultivo: - Agregado de la referencia del recinto.:0 Zona de la referencia del recinto.:0 Superficie solapada.:0,03 Id. Incid.:101028583

(1) Superficie declarada admisible ajustada con la superficie comprometida.
 (2) Factor de penalización valorando el alcance para el tipo de compromiso.

Puede verificar la integridad de una copia de este documento mediante la lectura del código QR adjunto o mediante el acceso a la dirección <https://ws050.juntadeandalucia.es/verificarFirma> indicando el código de VERIFICACIÓN

FIRMADO POR

RAQUEL MARIA ESPIN CRESPO

17/12/2024

VERIFICACIÓN

Pk2jm6UYDU9J72AMTZUYRN3GET48NG

PÁG. 210/9349



**APELLIDOS Y NOMBRE / RAZÓN SOCIAL**

GALERA AGUILA ANTONIO

NIF

***7408*

EXPEDIENTE

1046690

ANUALIDAD DE PAGO

1ª

IMPORTES POR ANUALIDAD

	2023	2024	2025	2026	2027
IMPORTE MÁXIMO SUBVENCIONABLE	239,17 €	239,17 €	239,17 €	199,31 €	199,31 €
IMPORTE MEDIO DE TRANSFERENCIA (€/ha)	419,60 €	419,60 €	419,60 €	349,67 €	349,67 €

RESUMEN DE UNIDADES

Cód	GRUPO DE PAGO	Sup. Dec. Admisible (ha)	Sup. Comprometida (ha)	Sup. ajustada compromiso (1) (ha)	% sobredec.	Sup. Resuelta (ha)	Importe Declarado	Importe Topado	Importe Resuelto	Importe tras sobredec.
423	FRUTALES REGADÍO	0,57		0,57	0,00	0,57	239,17	239,17	239,17	239,17
TOTAL		0,57	0,57	0,57		0,57	239,17	239,17	239,17	239,17

APLICACIÓN DE REDUCCIONES Y PENALIZACIONES

GRUPO DE PAGO	Importe Calculado	Importe prereduc.	Criterios de subvencionabilidad y compromisos	Presentación tardía	Omisión declaración	Condicionalidad	IMPORTE (Euros) RESUELTO
FRUTALES REGADÍO	239,17	239,17	0,00	0,00	0,00	0,00	239,17
TOTAL	239,17	239,17					239,17

RESUMEN DE PAGOS**IMPORTE (Euros)**

	RESUELTO	FEADER	MAPA	CAPADR
FRUTALES REGADÍO - Pago realizado	239,17 €	203,29 €	23,46 €	12,42 €

RECINTOS RESUELTOS

REF.	REFERENCIA SIGPAC	CULTIVO DESCRIPCIÓN CULTIVO	S/R G.PAGO	PEND. MEDIA (%)	SUP. DEC. ADMISIBLE (ha)	SUP. COMPROM. (ha)	SUP. AJUSTADA COMPROM. (1) (ha)	SUP. CONY. SIGPAC (ha)	SUP. CERTIE (ha)	SUP. CAMPO (ha)	SUP. CAMPO DETER. CULT. DECLARADO (ha)	SUP. DEC. REDUCIDA (ha)	SUP. RESUELTA (ha)
-1043093	04-031-023-00067-002	207004 LIMONERO-VERNA	R 423	2,20	0,10	0,10	0,10		0,10			0,10	0,10
-1043080	04-031-023-00028-003	207004 LIMONERO-VERNA	R 423	2,20	0,22	0,22	0,22		0,22			0,22	0,22
-1043079	04-031-023-00027-001	207004 LIMONERO-VERNA	R 423	1,80	0,09	0,09	0,09		0,09			0,09	0,09
-1043058	04-031-023-00007-003	207004 LIMONERO-VERNA	R 423	2,70	0,10	0,10	0,10		0,10			0,10	0,10
-1043036	04-017-009-00128-001	207004 LIMONERO-VERNA	R 423	1,00	0,06	0,06	0,06		0,06			0,06	0,06

INCIDENCIAS**INCIDENCIA DESCRIPCIÓN**

100424 Solicita recinto que no está comprometido para la operación.

Ref:-1043044 Recinto:04-031-023-00007-00001 Cultivo:101010 OLIVAR-PICUAL Regadío

Ref:-1052144 Recinto:04-031-023-00028-00005 Cultivo:101010 OLIVAR-PICUAL Regadío

Ref:-1043087 Recinto:04-031-023-00067-00001 Cultivo:101010 OLIVAR-PICUAL Regadío

(1) Superficie declarada admisible ajustada con la superficie comprometida.
(2) Factor de penalización valorando el alcance para el tipo de compromiso.Puede verificar la integridad de una copia de este documento mediante la lectura del código QR adjunto o mediante el acceso a la dirección <https://ws050.juntadeandalucia.es/verificarFirma> indicando el código de VERIFICACIÓN

FIRMADO POR

RAQUEL MARIA ESPIN CRESPO

17/12/2024

VERIFICACIÓN

Pk2jm6UYDU9J72AMTZUYRN3GET48NG

PÁG. 211/9349



**APELLIDOS Y NOMBRE / RAZÓN SOCIAL**

GALERA MARTINEZ MIGUEL

NIF

***6901*

EXPEDIENTE

1177581

ANUALIDAD DE PAGO

1ª

IMPORTE POR ANUALIDAD

	2023	2024	2025	2026	2027
IMPORTE MÁXIMO SUBVENCIONABLE	945,99 €	945,99 €	945,99 €	788,32 €	788,32 €
IMPORTE MEDIO DE TRANSFERENCIA (€/ha)	297,48 €	297,48 €	297,48 €	247,90 €	247,90 €

RESUMEN DE UNIDADES

Cód	GRUPO DE PAGO	Sup. Dec. Admisible (ha)	Sup. Comprometida (ha)	Sup. ajustada compromiso (1) (ha)	% sobredec.	Sup. Resuelta (ha)	Importe Declarado	Importe Topado	Importe Resuelto	Importe tras sobredec.
419	OLIVAR	3,18		3,18	0,00	3,18	945,99	945,99	945,99	945,99
TOTAL		3,18	3,18	3,18		3,18	945,99	945,99	945,99	945,99

APLICACIÓN DE REDUCCIONES Y PENALIZACIONES

GRUPO DE PAGO	Importe Calculado	Importe prereduc.	Criterios de subvencionabilidad y compromisos	Presentación tardía	Omisión declaración	Condicionalidad	IMPORTE (Euros) RESUELTO
OLIVAR	945,99	945,99	0,00	0,00	0,00	0,00	945,99
TOTAL	945,99	945,99					945,99

RESUMEN DE PAGOS**IMPORTE (Euros)**

	RESUELTO	FEADER	MAPA	CAPADR
OLIVAR - Pago realizado	945,99 €	804,09 €	92,80 €	49,10 €

RECINTOS RESUELTOS

REF.	REFERENCIA SIGPAC	CULTIVO DESCRIPCIÓN CULTIVO	S/R G.PAGO	PEND. MEDIA (%)	SUP. DEC. ADMISIBLE (ha)	SUP. COMPROM. (ha)	SUP. AJUSTADA COMPR.(1) (ha)	SUP. CONY. SIGPAC (ha)	SUP. CERTIF. (ha)	SUP. CAMPO (ha)	SUP. CAMPO DETER. CULT. DECLARADO (ha)	SUP. DEC. REDUCIDA (ha)	SUP. RESUELTA (ha)
4636271	04-070-031-00031-002	101194 OLIVAR-LECHIN DE GRANADA	S 419	10,00	0,08	0,08	0,08	0,08	0,08			0,08	0,08
4649645	04-070-041-00027-006	101194 OLIVAR-LECHIN DE GRANADA	S 419	19,90	0,85	0,85	0,85	0,85	0,85			0,85	0,85
4649646	04-070-041-00028-006	101194 OLIVAR-LECHIN DE GRANADA	S 419	17,80	0,21	0,21	0,21	0,21	0,21			0,21	0,21
5533576	04-006-001-00016-004	101003 OLIVAR-ARBEQUINA	S 419	16,80	1,30	1,30	1,30	1,30	1,30			1,30	1,30
1700000002968270	04-070-031-00029-006	101194 OLIVAR-LECHIN DE GRANADA	S 419	30,80	0,02	0,02	0,02	0,02	0,02			0,02	0,02
1700000002968273	04-070-031-00029-011	101194 OLIVAR-LECHIN DE GRANADA	S 419	15,80	0,05	0,05	0,05	0,05	0,05			0,05	0,05
1700000002968274	04-070-031-00029-010	101194 OLIVAR-LECHIN DE GRANADA	S 419	10,30	0,06	0,06	0,06	0,06	0,06			0,06	0,06
1700000002968275	04-070-041-00029-015	101194 OLIVAR-LECHIN DE GRANADA	S 419	19,00	0,03	0,03	0,03	0,03	0,03			0,03	0,03
1700000002968276	04-070-031-00063-003	101194 OLIVAR-LECHIN DE GRANADA	S 419	34,90	0,01	0,01	0,01	0,01	0,01			0,01	0,01
1700000002968277	04-070-031-00029-008	101194 OLIVAR-LECHIN DE GRANADA	S 419	14,40	0,02	0,02	0,02	0,02	0,02			0,02	0,02
1700000002968278	04-070-031-00030-010	101194 OLIVAR-LECHIN DE GRANADA	S 419	7,70	0,03	0,03	0,03	0,03	0,03			0,03	0,03
1700000002968279	04-070-031-00029-015	101194 OLIVAR-LECHIN DE GRANADA	S 419	9,10	0,01	0,01	0,01	0,01	0,01			0,01	0,01
1700000002968281	04-070-031-00082-002	101194 OLIVAR-LECHIN DE GRANADA	S 419	13,30	0,09	0,09	0,09	0,09	0,09			0,09	0,09
1700000002968282	04-070-031-00063-012	101194 OLIVAR-LECHIN DE GRANADA	S 419	15,40	0,16	0,16	0,16	0,16	0,16			0,16	0,16
1700000002968283	04-070-031-00063-011	101194 OLIVAR-LECHIN DE GRANADA	S 419	10,90	0,10	0,10	0,10	0,10	0,10			0,10	0,10
1700000002968284	04-070-032-00096-017	101194 OLIVAR-LECHIN DE GRANADA	S 419	11,70	0,02	0,02	0,02	0,02	0,02			0,02	0,02
1700000002968285	04-070-032-00096-019	101194 OLIVAR-LECHIN DE GRANADA	S 419	20,60	0,05	0,05	0,05	0,05	0,05			0,05	0,05
1700000002968286	04-070-032-00096-020	101194 OLIVAR-LECHIN DE GRANADA	S 419	15,70	0,03	0,03	0,03	0,03	0,03			0,03	0,03
1700000002968287	04-070-032-00096-025	101194 OLIVAR-LECHIN DE GRANADA	S 419	16,10	0,04	0,04	0,04	0,04	0,04			0,04	0,04
1700000002968288	04-070-041-00029-012	101194 OLIVAR-LECHIN DE GRANADA	S 419	17,90	0,02	0,02	0,02	0,02	0,02			0,02	0,02

(1) Superficie declarada admisible ajustada con la superficie comprometida.
(2) Factor de penalización valorando el alcance para el tipo de compromiso.Puede verificar la integridad de una copia de este documento mediante la lectura del código QR adjunto o mediante el acceso a la dirección <https://ws050.juntadeandalucia.es/verificarFirma> indicando el código de VERIFICACIÓN

FIRMADO POR

RAQUEL MARIA ESPIN CRESPO

17/12/2024

VERIFICACIÓN

Pk2jm6UYDU9J72AMTZUYRN3GET48NG

PÁG. 212/9349



**INCIDENCIAS****INCIDENCIA DESCRIPCIÓN**

- 100412 Número de hectáreas validadas inferior a la superficie mínima permitida por el grupo de cultivo (Anexo I. Criterios de Subvencionabilidad. Orden 28 de marzo de 2023).
Sup. Resuelta:0 Grupo de Pago:FRUTALES SECANO
- 100413 Recinto perteneciente a grupo de cultivo que no cumple con la superficie mínima requerida (Anexo I. Criterios de Subvencionabilidad. Orden 28 de marzo de 2023).
Ref:5533520 Recinto:04-006-001-00016-00006 Cultivo:104020 ALMENDROS-GUARA Secano Sup. Declarada:1,36 Superficie Resolver:1,36
Ref:5533586 Recinto:04-006-001-00016-00009 Cultivo:104024 ALMENDROS-MARCONA Secano Sup. Declarada:0,67 Superficie Resolver:0,67
Ref:5533591 Recinto:04-006-001-00016-00012 Cultivo:104020 ALMENDROS-GUARA Secano Sup. Declarada:0,12 Superficie Resolver:0,12
Ref:-1360749 Recinto:04-006-001-00017-00005 Cultivo:104026 ALMENDROS-MARTA Secano Sup. Declarada:0,4 Superficie Resolver:0,4
Ref:-1360716 Recinto:04-006-001-00017-00008 Cultivo:104026 ALMENDROS-MARTA Secano Sup. Declarada:0,44 Superficie Resolver:0,44
Ref:5533605 Recinto:04-006-001-00017-00010 Cultivo:104026 ALMENDROS-MARTA Secano Sup. Declarada:0,14 Superficie Resolver:0,14
Ref:-1360666 Recinto:04-006-001-00017-00011 Cultivo:104026 ALMENDROS-MARTA Secano Sup. Declarada:2,2 Superficie Resolver:2,2
Ref:-743346 Recinto:04-070-031-00031-00001 Cultivo:104018 ALMENDROS-GARRIGUES Secano Sup. Declarada:1,29 Superficie Resolver:1,29
Ref:4636270 Recinto:04-070-031-00031-00001 Cultivo:104020 ALMENDROS-GUARA Secano Sup. Declarada:0,94 Superficie Resolver:0,94

(1) Superficie declarada admisible ajustada con la superficie comprometida.
(2) Factor de penalización valorando el alcance para el tipo de compromiso.

Puede verificar la integridad de una copia de este documento mediante la lectura del código QR adjunto o mediante el acceso a la dirección <https://ws050.juntadeandalucia.es/verificarFirma> indicando el código de VERIFICACIÓN

FIRMADO POR	RAQUEL MARIA ESPIN CRESPO	17/12/2024	
VERIFICACIÓN	Pk2jm6UYDU9J72AMTZUYRN3GET48NG	PÁG. 213/9349	

**APELLIDOS Y NOMBRE / RAZÓN SOCIAL**

GALERA RODRIGUEZ JOSE

NIF
****5220*EXPEDIENTE
1007150ANUALIDAD
DE PAGO
1ª**IMPORTES POR ANUALIDAD**

	2023	2024	2025	2026	2027
IMPORTE MÁXIMO SUBVENCIONABLE	4.725,31 €	4.725,31 €	4.725,31 €	3.937,73 €	3.937,73 €
IMPORTE MEDIO DE TRANSFERENCIA (€/ha)	259,49 €	259,49 €	259,49 €	216,24 €	216,24 €

RESUMEN DE UNIDADES

Cód	GRUPO DE PAGO	Sup. Dec. Admisible (ha)	Sup. Comprometida (ha)	Sup. ajustada compromiso (1) (ha)	% sobredec.	Sup. Resuelta (ha)	Importe Declarado	Importe Topado	Importe Resuelto	Importe tras sobredec.
422	FRUTALES SECANO	18,23		18,21	0,00	18,21	4.725,31	4.725,31	4.725,31	4.725,31
TOTAL		18,23	18,21	18,21		18,21	4.725,31	4.725,31	4.725,31	4.725,31

APLICACIÓN DE REDUCCIONES Y PENALIZACIONES

GRUPO DE PAGO	Importe Calculado	Importe prereduc.	Criterios de subvencionabilidad y compromisos	Presentación tardía	Omisión declaración	Condicionalidad	IMPORTE (Euros) RESUELTO
FRUTALES SECANO	4.725,31		0,00	0,00	0,00	0,00	4.725,31
TOTAL	4.725,31	4.725,31					4.725,31

RESUMEN DE PAGOS**IMPORTE (Euros)**

	RESUELTO	FEADER	MAPA	CAPADR
FRUTALES SECANO - Pago realizado	4.725,31 €	4.016,51 €	463,55 €	245,25 €

RECINTOS RESUELTOS

REF.	REFERENCIA SIGPAC	CULTIVO	DESCRIPCIÓN CULTIVO	S/R G.PAGO	PEND. MEDIA (%)	SUP. DEC. ADMISIBLE (ha)	SUP. COMPROM. (ha)	SUP. AJUSTADA COMPROM. (1) (ha)	SUP. CONY. SIGPAC (ha)	SUP. CERTIE (ha)	SUP. CAMPO (ha)	SUP. CAMPO DETER. CULT. DECLARADO (ha)	SUP. DEC. REDUCIDA (ha)	SUP. RESUELTA (ha)
1700000002748440	04-006-006-00026-001	104024	ALMENDROS-MARCONA	S 422	24,80	2,24	2,24	2,24	2,24	2,24			2,24	2,24
1700000002748441	04-006-006-00027-001	104024	ALMENDROS-MARCONA	S 422	12,80	0,70	0,70	0,70	0,70	0,70			0,70	0,70
1700000002748442	04-006-006-00028-004	104024	ALMENDROS-MARCONA	S 422	15,50	0,36	0,36	0,36	0,36	0,36			0,36	0,36
1700000002748443	04-006-006-00028-006	104024	ALMENDROS-MARCONA	S 422	16,70	1,41	1,41	1,41	1,41	1,41			1,41	1,41
1700000002748444	04-006-006-00029-001	104024	ALMENDROS-MARCONA	S 422	16,90	0,68	0,68	0,68	0,68	0,68			0,68	0,68
1700000002748445	04-006-006-00026-002	104024	ALMENDROS-MARCONA	S 422	24,30	1,09	1,09	1,09	1,09	1,09			1,09	1,09
1700000002748447	04-006-006-00027-013	104024	ALMENDROS-MARCONA	S 422	30,20	0,50	0,50	0,50	0,50	0,50			0,50	0,50
1700000002748448	04-006-006-00027-015	104024	ALMENDROS-MARCONA	S 422	18,40	0,81	0,79	0,79	0,79	0,81			0,79	0,79
1700000002748449	04-006-006-00027-020	104024	ALMENDROS-MARCONA	S 422	19,70	0,48	0,48	0,48	0,48	0,48			0,48	0,48
1700000002748450	04-006-006-00028-001	104024	ALMENDROS-MARCONA	S 422	18,60	5,90	5,90	5,90	5,90	5,90			5,90	5,90
1700000002748451	04-006-006-00029-002	104024	ALMENDROS-MARCONA	S 422	18,10	0,15	0,15	0,15	0,15	0,15			0,15	0,15
1700000002748452	04-006-006-00071-001	104024	ALMENDROS-MARCONA	S 422	25,80	2,94	2,94	2,94	2,94	2,94			2,94	2,94
1700000002748453	04-006-006-00027-017	104024	ALMENDROS-MARCONA	S 422	16,90	0,96	0,96	0,96	0,96	0,96			0,96	0,96
1700000002748454	04-006-006-00027-019	104024	ALMENDROS-MARCONA	S 422	10,90	0,01	0,01	0,01	0,01	0,01			0,01	0,01

(1) Superficie declarada admisible ajustada con la superficie comprometida.
(2) Factor de penalización valorando el alcance para el tipo de compromiso.Puede verificar la integridad de una copia de este documento mediante la lectura del código QR adjunto o mediante el acceso a la dirección <https://ws050.juntadeandalucia.es/verificarFirma> indicando el código de VERIFICACIÓN

FIRMADO POR

RAQUEL MARIA ESPIN CRESPO

17/12/2024

VERIFICACIÓN

Pk2jm6UYDU9J72AMTZUYRN3GET48NG

PÁG. 214/9349



**INCIDENCIAS****INCIDENCIA DESCRIPCIÓN**

3790	Recinto declarado inactivo Ref:6877573 Recinto:04-006-006-00032-00001 Cultivo: -
4272	Verifica que las líneas de declaración de las Solicitudes Únicas no tienen solapes con la capa de Retroactividad Gráfica (ambas de la misma campaña) a nivel de expediente/línea de declaración gráfica de la solicitud. Ref:1700000002748448 Recinto:04-006-006-00027-00015 Cultivo: - Agregado de la referencia del recinto.:0 Zona de la referencia del recinto.:0 Superficie solapada.:0,02 Id. Incid.:100990921
100400	Recinto con cultivo, variedad, régimen de explotación o uso Siggac no compatible con la operación solicitada (Anexo IV.I Cultivos y variedades elegibles para las Intervenciones. Orden de 28 de marzo de 2023). Ref:1700000002748438 Recinto:04-006-006-00028-00002 Cultivo:104024 ALMENDROS-MARCONA Secano Uso:VI Ref:1700000002748437 Recinto:04-006-006-00029-00004 Cultivo:104024 ALMENDROS-MARCONA Secano Uso:VI Ref:6877573 Recinto:04-006-006-00032-00001 Cultivo:104024 ALMENDROS-MARCONA Secano Uso:FY
100402	Recinto solicitado no forma parte de ningún organismo de control autorizado para la producción ecológica en Andalucía o fecha de inscripción posterior al plazo establecido (Anexo I. Criterios de Subvencionabilidad. Orden 28 de marzo de 2023). Ref:1700000002748438 Recinto:04-006-006-00028-00002 Cultivo:104024 ALMENDROS-MARCONA Secano Ref:1700000002748437 Recinto:04-006-006-00029-00004 Cultivo:104024 ALMENDROS-MARCONA Secano Ref:6877573 Recinto:04-006-006-00032-00001 Cultivo:104024 ALMENDROS-MARCONA Secano
100424	Solicita recinto que no está comprometido para la operación. Ref:1700000002748438 Recinto:04-006-006-00028-00002 Cultivo:104024 ALMENDROS-MARCONA Secano Ref:1700000002748437 Recinto:04-006-006-00029-00004 Cultivo:104024 ALMENDROS-MARCONA Secano Ref:6877573 Recinto:04-006-006-00032-00001 Cultivo:104024 ALMENDROS-MARCONA Secano Ref:1700000002748439 Recinto:04-006-006-00060-00001 Cultivo:104024 ALMENDROS-MARCONA Secano

(1) Superficie declarada admisible ajustada con la superficie comprometida.
(2) Factor de penalización valorando el alcance para el tipo de compromiso.

Puede verificar la integridad de una copia de este documento mediante la lectura del código QR adjunto o mediante el acceso a la dirección <https://ws050.juntadeandalucia.es/verificarFirma> indicando el código de VERIFICACIÓN

FIRMADO POR	RAQUEL MARIA ESPIN CRESPO	17/12/2024	
VERIFICACIÓN	Pk2jm6UYDU9J72AMTZUYRN3GET48NG	PÁG. 215/9349	

**APELLIDOS Y NOMBRE / RAZÓN SOCIAL**

GALERA SANCHEZ MARIA NIEVES

NIF

****5592*

EXPEDIENTE

1265037

ANUALIDAD DE PAGO

1ª

IMPORTES POR ANUALIDAD

	2023	2024	2025	2026	2027
IMPORTE MÁXIMO SUBVENCIONABLE	1.997,32 €	1.997,32 €	1.664,38 €	1.664,38 €	1.664,38 €
IMPORTE MEDIO DE TRANSFERENCIA (€/ha)	181,41 €	181,41 €	151,17 €	151,17 €	151,17 €

RESUMEN DE UNIDADES

Cód	GRUPO DE PAGO	Sup. Dec. Admisible (ha)	Sup. Comprometida (ha)	Sup. ajustada compromiso (1) (ha)	% sobredec.	Sup. Resuelta (ha)	Importe Declarado	Importe Topado	Importe Resuelto	Importe tras sobredec.
416	HERBÁCEOS	11,01		11,01	0,00	11,01	1.997,32	1.997,32	1.997,32	1.997,32
TOTAL		11,01	11,01	11,01		11,01	1.997,32	1.997,32	1.997,32	1.997,32

APLICACIÓN DE REDUCCIONES Y PENALIZACIONES

GRUPO DE PAGO	Importe Calculado	Importe prereduc.	Criterios de subvencionabilidad y compromisos	Presentación tardía	Omisión declaración	Condicionalidad	IMPORTE (Euros) RESUELTO
HERBÁCEOS	1.997,32	1.997,32	0,00	0,00	0,00	0,00	1.997,32
TOTAL	1.997,32	1.997,32					1.997,32

RESUMEN DE PAGOS**IMPORTE (Euros)**

	RESUELTO	FEADER	MAPA	CAPADR
HERBÁCEOS - Pago realizado	1.997,32 €	1.697,72 €	195,94 €	103,66 €

RECINTOS RESUELTOS

REF.	REFERENCIA SIGPAC	CULTIVO	DESCRIPCIÓN CULTIVO	S/R G.PAGO	PEND. MEDIA (%)	SUP. DEC. ADMISIBLE (ha)	SUP. COMPROM. (ha)	SUP. AJUSTADA COMPR.(1) (ha)	SUP. CONY. SIGPAC (ha)	SUP. CERTIE (ha)	SUP. CAMPO (ha)	SUP. CAMPO DETER. CULT. DECLARADO (ha)	SUP. DEC. REDUCIDA (ha)	SUP. RESUELTA (ha)
-59314	04-070-007-00034-012	8000	AVENA-SIN VARIEDAD	S 416	13,00	6,02	6,02	6,02	6,02	6,02			6,02	6,02
1700000004971313	04-070-007-00034-016	8000	AVENA-SIN VARIEDAD	S 416	19,50	4,99	4,99	4,99	4,99	4,99			4,99	4,99

(1) Superficie declarada admisible ajustada con la superficie comprometida.
(2) Factor de penalización valorando el alcance para el tipo de compromiso.

Puede verificar la integridad de una copia de este documento mediante la lectura del código QR adjunto o mediante el acceso a la dirección <https://ws050.juntadeandalucia.es/verificarFirma> indicando el código de VERIFICACIÓN

FIRMADO POR

RAQUEL MARIA ESPIN CRESPO

17/12/2024

VERIFICACIÓN

Pk2jm6UYDU9J72AMTZUYRN3GET48NG

PÁG. 216/9349



**INCIDENCIAS****INCIDENCIA DESCRIPCIÓN**

- 100402 Recinto solicitado no forma parte de ningún organismo de control autorizado para la producción ecológica en Andalucía o fecha de inscripción posterior al plazo establecido (Anexo I. Criterios de Subvencionabilidad. Orden 28 de marzo de 2023).
Ref:-1605621 Recinto:04-070-007-00034-00058 Cultivo:8000 AVENA-SIN VARIEDAD Secano
- 100412 Número de hectáreas validadas inferior a la superficie mínima permitida por el grupo de cultivo (Anexo I. Criterios de Subvencionabilidad. Orden 28 de marzo de 2023).
Sup. Resuelta:0 Grupo de Pago:FRUTALES SECANO
- 100413 Recinto perteneciente a grupo de cultivo que no cumple con la superficie mínima requerida (Anexo I. Criterios de Subvencionabilidad. Orden 28 de marzo de 2023).
Ref:1700000004971314 Recinto:04-070-007-00034-00014 Cultivo:124022 PISTACHO-KERMAN Secano Sup. Declarada:2,22 Superficie Resolver:2,22
Ref:1700000004971318 Recinto:04-070-007-00034-00021 Cultivo:104007 ALMENDROS-COMUNA Secano Sup. Declarada:0,2 Superficie Resolver:0,2
Ref:-785064 Recinto:04-070-007-00034-00053 Cultivo:124022 PISTACHO-KERMAN Secano Sup. Declarada:1,82 Superficie Resolver:1,82
Ref:1700000004971319 Recinto:04-070-008-00041-00001 Cultivo:104024 ALMENDROS-MARCONA Secano Sup. Declarada:2 Superficie Resolver:2
Ref:1700000004971320 Recinto:04-070-008-00066-00001 Cultivo:104024 ALMENDROS-MARCONA Secano Sup. Declarada:1,18 Superficie Resolver:1,18
Ref:1700000004971321 Recinto:04-070-008-00067-00001 Cultivo:104024 ALMENDROS-MARCONA Secano Sup. Declarada:5,05 Superficie Resolver:5,05
Ref:1700000004971315 Recinto:04-070-008-00139-00002 Cultivo:104024 ALMENDROS-MARCONA Secano Sup. Declarada:2,1 Superficie Resolver:2,1
Ref:1700000004971316 Recinto:04-070-015-00133-00001 Cultivo:104022 ALMENDROS-LARGUETA Secano Sup. Declarada:1 Superficie Resolver:1
Ref:1700000004971322 Recinto:04-070-042-00258-00001 Cultivo:104024 ALMENDROS-MARCONA Secano Sup. Declarada:1,07 Superficie Resolver:1,07
- 100424 Solicita recinto que no está comprometido para la operación.
Ref:-1605621 Recinto:04-070-007-00034-00058 Cultivo:8000 AVENA-SIN VARIEDAD Secano
Ref:1700000004971317 Recinto:04-070-042-00202-00001 Cultivo:104022 ALMENDROS-LARGUETA Regadío

(1) Superficie declarada admisible ajustada con la superficie comprometida.
(2) Factor de penalización valorando el alcance para el tipo de compromiso.

Puede verificar la integridad de una copia de este documento mediante la lectura del código QR adjunto o mediante el acceso a la dirección <https://ws050.juntadeandalucia.es/verificarFirma> indicando el código de VERIFICACIÓN

FIRMADO POR	RAQUEL MARIA ESPIN CRESPO	17/12/2024	
VERIFICACIÓN	Pk2jm6UYDU9J72AMTZUYRN3GET48NG	PÁG. 217/9349	

**APELLIDOS Y NOMBRE / RAZÓN SOCIAL**

GALERA TORREGROSA VICENTE

NIF

***8497*

EXPEDIENTE

1024876

ANUALIDAD DE PAGO

1ª

IMPORTE POR ANUALIDAD

	2023	2024	2025	2026	2027
IMPORTE MÁXIMO SUBVENCIONABLE	455,14 €	455,14 €	455,14 €	379,29 €	379,29 €
IMPORTE MEDIO DE TRANSFERENCIA (€/ha)	297,48 €	297,48 €	297,48 €	247,90 €	247,90 €

RESUMEN DE UNIDADES

Cód	GRUPO DE PAGO	Sup. Dec. Admisible (ha)	Sup. Comprometida (ha)	Sup. ajustada compromiso (1) (ha)	% sobredec.	Sup. Resuelta (ha)	Importe Declarado	Importe Topado	Importe Resuelto	Importe tras sobredec.
419	OLIVAR	1,53		1,53	0,00	1,53	455,14	455,14	455,14	455,14
TOTAL		1,53	1,53	1,53		1,53	455,14	455,14	455,14	455,14

APLICACIÓN DE REDUCCIONES Y PENALIZACIONES

GRUPO DE PAGO	Importe Calculado	Importe prereduc.	Criterios de subvencionabilidad y compromisos	Presentación tardía	Omisión declaración	Condicionalidad	IMPORTE (Euros) RESUELTO
OLIVAR	455,14		0,00	0,00	0,00	0,00	455,14
TOTAL	455,14	455,14					455,14

RESUMEN DE PAGOS**IMPORTE (Euros)**

	RESUELTO	FEADER	MAPA	CAPADR
OLIVAR - Pago realizado	455,14 €	386,87 €	44,65 €	23,62 €

RECINTOS RESUELTOS

REF.	REFERENCIA SIGPAC	CULTIVO DESCRIPCIÓN CULTIVO	S/R G.PAGO	PEND. MEDIA (%)	SUP. DEC. ADMISIBLE (ha)	SUP. COMPROM. (ha)	SUP. AJUSTADA COMPROM. (1) (ha)	SUP. CONY. SIGPAC (ha)	SUP. CERTIE (ha)	SUP. CAMPO (ha)	SUP. CAMPO DETER. CULT. DECLARADO (ha)	SUP. DEC. REDUCIDA (ha)	SUP. RESUELTA (ha)
-1591181	04-006-011-00131-001	101003 OLIVAR-ARBEQUINA	S 419	9,60	0,09	0,09	0,09		0,09			0,09	0,09
-1591178	04-006-010-00150-003	101010 OLIVAR-PICUAL	S 419	5,90	0,11	0,11	0,11		0,11			0,11	0,11
-1590834	04-006-011-00126-001	101003 OLIVAR-ARBEQUINA	R 419	4,00	0,12	0,12	0,12		0,12			0,12	0,12
-1590833	04-006-011-00126-001	101003 OLIVAR-ARBEQUINA	R 419	4,00	0,08	0,08	0,08		0,08			0,08	0,08
-1403494	04-006-010-00147-004	101010 OLIVAR-PICUAL	S 419	21,50	0,02	0,02	0,02		0,02			0,02	0,02
-1282848	04-031-023-00123-001	101003 OLIVAR-ARBEQUINA	R 419	2,00	0,08	0,08	0,08		0,08			0,08	0,08
-1282841	04-006-010-00149-001	101003 OLIVAR-ARBEQUINA	R 419	4,60	0,05	0,05	0,05		0,05			0,05	0,05
-1282839	04-006-010-00179-003	101010 OLIVAR-PICUAL	S 419	14,20	0,18	0,18	0,18		0,18			0,18	0,18
-999397	04-006-011-00125-002	101003 OLIVAR-ARBEQUINA	R 419	2,60	0,12	0,12	0,12		0,12			0,12	0,12
1700000004663548	04-006-011-00120-011	101194 OLIVAR-LECHIN DE GRANADA	S 419	9,60	0,04	0,04	0,04		0,04			0,04	0,04
1700000004663550	04-006-011-00120-023	101194 OLIVAR-LECHIN DE GRANADA	S 419	22,10	0,06	0,06	0,06		0,06			0,06	0,06
1700000004663554	04-006-011-00126-001	101003 OLIVAR-ARBEQUINA	R 419	4,00	0,58	0,58	0,58		0,58			0,58	0,58

INCIDENCIAS**INCIDENCIA DESCRIPCIÓN**

3790 Recinto declarado inactivo

Ref:-1282844 Recinto:04-017-005-00122-00001 Cultivo: -

Ref:-1590835 Recinto:04-017-005-00122-00001 Cultivo: -

100424 Solicita recinto que no está comprometido para la operación.

Ref:-1591078 Recinto:04-006-011-00190-00004 Cultivo:101194 OLIVAR-LECHIN DE GRANADA Secano

Ref:-1282844 Recinto:04-017-005-00122-00001 Cultivo:101194 OLIVAR-LECHIN DE GRANADA Regadío

Ref:-1590835 Recinto:04-017-005-00122-00001 Cultivo:101194 OLIVAR-LECHIN DE GRANADA Regadío

(1) Superficie declarada admisible ajustada con la superficie comprometida.
(2) Factor de penalización valorando el alcance para el tipo de compromiso.Puede verificar la integridad de una copia de este documento mediante la lectura del código QR adjunto o mediante el acceso a la dirección <https://ws050.juntadeandalucia.es/verificarFirma> indicando el código de VERIFICACIÓN

FIRMADO POR

RAQUEL MARIA ESPIN CRESPO

17/12/2024

VERIFICACIÓN

Pk2jm6UYDU9J72AMTZUYRN3GET48NG

PÁG. 218/9349



**APELLIDOS Y NOMBRE / RAZÓN SOCIAL**

GARCIA CABRERA ROSA

NIF

***6835*

EXPEDIENTE

1013691

ANUALIDAD DE PAGO

1ª

IMPORTE POR ANUALIDAD

	2023	2024	2025	2026	2027
IMPORTE MÁXIMO SUBVENCIONABLE	3.884,57 €	3.884,57 €	3.884,57 €	3.237,11 €	3.237,11 €
IMPORTE MEDIO DE TRANSFERENCIA (€/ha)	259,49 €	259,49 €	259,49 €	216,24 €	216,24 €

RESUMEN DE UNIDADES

Cód	GRUPO DE PAGO	Sup. Dec. Admisible (ha)	Sup. Comprometida (ha)	Sup. ajustada compromiso (1) (ha)	% sobredec.	Sup. Resuelta (ha)	Importe Declarado	Importe Topado	Importe Resuelto	Importe tras sobredec.
422	FRUTALES SECANO	14,97		14,97	0,00	14,97	3.884,57	3.884,57	3.884,57	3.884,57
TOTAL		14,97	14,97	14,97		14,97	3.884,57	3.884,57	3.884,57	3.884,57

APLICACIÓN DE REDUCCIONES Y PENALIZACIONES

GRUPO DE PAGO	Importe Calculado	Importe prereduc.	Criterios de subvencionabilidad y compromisos	Presentación tardía	Omisión declaración	Condicionalidad	IMPORTE (Euros) RESUELTO
FRUTALES SECANO	3.884,57	3.884,57	0,00	0,00	0,00	0,00	3.884,57
TOTAL	3.884,57	3.884,57					3.884,57

RESUMEN DE PAGOS**IMPORTE (Euros)**

	RESUELTO	FEADER	MAPA	CAPADR
FRUTALES SECANO - Pago realizado	3.884,57 €	3.301,88 €	381,08 €	201,61 €

RECINTOS RESUELTOS

REF.	REFERENCIA SIGPAC	CULTIVO	DESCRIPCIÓN CULTIVO	S/R G.PAGO	PEND. MEDIA (%)	SUP. DEC. ADMISIBLE (ha)	SUP. COMPROM. (ha)	SUP. AJUSTADA COMPROM. (1) (ha)	SUP. CONY. SIGPAC (ha)	SUP. CERTIE (ha)	SUP. CAMPO (ha)	SUP. CAMPO DETER. CULT. DECLARADO (ha)	SUP. DEC. REDUCIDA (ha)	SUP. RESUELTA (ha)
1700000002678598	04-099-045-00166-001	104024	ALMENDROS-MARCONA	S 422	18,90	2,30	2,30	2,30	2,30	2,30			2,30	2,30
1700000002678599	04-099-045-00167-004	104024	ALMENDROS-MARCONA	S 422	29,20	6,76	6,76	6,76	6,76	6,76			6,76	6,76
1700000002678600	04-099-045-00167-007	104024	ALMENDROS-MARCONA	S 422	18,40	0,18	0,18	0,18	0,18	0,18			0,18	0,18
1700000002678601	04-099-045-00167-008	104024	ALMENDROS-MARCONA	S 422	18,30	0,07	0,07	0,07	0,07	0,07			0,07	0,07
1700000002678602	04-099-045-00167-008	104024	ALMENDROS-MARCONA	S 422	18,30	0,23	0,23	0,23	0,23	0,23			0,23	0,23
1700000002678603	04-099-045-00167-009	104024	ALMENDROS-MARCONA	S 422	33,50	2,50	2,50	2,50	2,50	2,50			2,50	2,50
1700000002678604	04-099-045-00167-011	104014	ALMENDROS-FERRAGNES	S 422	21,90	2,54	2,54	2,54	2,54	2,54			2,54	2,54
1700000002678605	04-099-045-00204-001	104024	ALMENDROS-MARCONA	S 422	15,50	0,39	0,39	0,39	0,39	0,39			0,39	0,39

(1) Superficie declarada admisible ajustada con la superficie comprometida.
(2) Factor de penalización valorando el alcance para el tipo de compromiso.Puede verificar la integridad de una copia de este documento mediante la lectura del código QR adjunto o mediante el acceso a la dirección <https://ws050.juntadeandalucia.es/verificarFirma> indicando el código de VERIFICACIÓN

FIRMADO POR

RAQUEL MARIA ESPIN CRESPO

17/12/2024

VERIFICACIÓN

Pk2jm6UYDU9J72AMTZUYRN3GET48NG

PÁG. 219/9349



**APELLIDOS Y NOMBRE / RAZÓN SOCIAL**

GARCIA CARRILLO SALVADOR

NIF

***5982*

EXPEDIENTE

1150274

ANUALIDAD DE PAGO

1ª

IMPORTES POR ANUALIDAD

	2023	2024	2025	2026	2027
IMPORTE MÁXIMO SUBVENCIONABLE	1.141,76 €	1.141,76 €	1.141,76 €	951,46 €	951,46 €
IMPORTE MEDIO DE TRANSFERENCIA (€/ha)	259,49 €	259,49 €	259,49 €	216,24 €	216,24 €

RESUMEN DE UNIDADES

Cód	GRUPO DE PAGO	Sup. Dec. Admisible (ha)	Sup. Comprometida (ha)	Sup. ajustada compromiso (1) (ha)	% sobredec.	Sup. Resuelta (ha)	Importe Declarado	Importe Topado	Importe Resuelto	Importe tras sobredec.
422	FRUTALES SECANO	4,40		4,40	0,00	4,40	1.141,76	1.141,76	1.141,76	1.141,76
TOTAL		4,40	4,40	4,40		4,40	1.141,76	1.141,76	1.141,76	1.141,76

APLICACIÓN DE REDUCCIONES Y PENALIZACIONES

GRUPO DE PAGO	Importe Calculado	Importe prereduc.	Criterios de subvencionabilidad y compromisos	Presentación tardía	Omisión declaración	Condicionalidad	IMPORTE (Euros) RESUELTO
FRUTALES SECANO	1.141,76	1.141,76	0,00	0,00	0,00	0,00	1.141,76
TOTAL	1.141,76	1.141,76					1.141,76

RESUMEN DE PAGOS**IMPORTE (Euros)**

	RESUELTO	FEADER	MAPA	CAPADR
FRUTALES SECANO - Pago realizado	1.141,76 €	970,50 €	112,01 €	59,25 €

RECINTOS RESUELTOS

REF.	REFERENCIA SIGPAC	CULTIVO	DESCRIPCIÓN CULTIVO	S/R G.PAGO	PEND. MEDIA (%)	SUP. DEC. ADMISIBLE (ha)	SUP. COMPROM. (ha)	SUP. AJUSTADA COMPR.(1) (ha)	SUP. CONY. SIGPAC (ha)	SUP. CERTIE (ha)	SUP. CAMPO (ha)	SUP. CAMPO DETER. CULT. DECLARADO (ha)	SUP. DEC. REDUCIDA (ha)	SUP. RESUELTA (ha)
-1528235	04-099-035-00428-001	104020	ALMENDROS-GUARA	S 422	13,10	1,44	1,44	1,44	1,44	1,45			1,44	1,44
-469025	04-099-035-00164-005	104020	ALMENDROS-GUARA	S 422	8,60	0,35	0,35	0,35	0,35	5,48			0,35	0,35
1700000002645674	04-099-035-00428-001	104020	ALMENDROS-GUARA	S 422	13,10	1,14	1,14	1,14	1,14	1,14			1,14	1,14
1700000002645675	04-099-035-00429-001	104020	ALMENDROS-GUARA	S 422	13,10	0,75	0,75	0,75	0,75	0,75			0,75	0,75
1700000002645678	04-099-035-00282-001	104020	ALMENDROS-GUARA	S 422	7,70	0,48	0,48	0,48	0,48	0,48			0,48	0,48
1700000002645682	04-099-035-00279-008	104020	ALMENDROS-GUARA	S 422	10,10	0,24	0,24	0,24	0,24	0,24			0,24	0,24

INCIDENCIAS**INCIDENCIA DESCRIPCIÓN**

- 100412 Número de hectáreas validadas inferior a la superficie mínima permitida por el grupo de cultivo (Anexo I. Criterios de Subvencionabilidad. Orden 28 de marzo de 2023).
Sup. Resuelta:0 Grupo de Pago:FRUTALES REGADÍO
- 100413 Recinto perteneciente a grupo de cultivo que no cumple con la superficie mínima requerida (Anexo I. Criterios de Subvencionabilidad. Orden 28 de marzo de 2023).
Ref:1700000002645680 Recinto:04-099-035-00280-00003 Cultivo:104020 ALMENDROS-GUARA Regadío Sup. Declarada:1,11 Superficie Resolver:1,11
Ref:1700000002645681 Recinto:04-099-035-00281-00001 Cultivo:104020 ALMENDROS-GUARA Regadío Sup. Declarada:0,2 Superficie Resolver:0,2

(1) Superficie declarada admisible ajustada con la superficie comprometida.
(2) Factor de penalización valorando el alcance para el tipo de compromiso.

Puede verificar la integridad de una copia de este documento mediante la lectura del código QR adjunto o mediante el acceso a la dirección <https://ws050.juntadeandalucia.es/verificarFirma> indicando el código de VERIFICACIÓN

FIRMADO POR

RAQUEL MARIA ESPIN CRESPO

17/12/2024

VERIFICACIÓN

Pk2jm6UYDU9J72AMTZUYRN3GET48NG

PÁG. 220/9349





APELLIDOS Y NOMBRE / RAZÓN SOCIAL **NIF** **EXPEDIENTE** **ANUALIDAD DE PAGO**
 GARCIA GALERA ANDRES ****7959* 1032064 1ª

IMPORTES POR ANUALIDAD

	2023	2024	2025	2026	2027
IMPORTE MÁXIMO SUBVENCIONABLE	339,93 €	339,93 €	339,93 €	283,27 €	283,27 €
IMPORTE MEDIO DE TRANSFERENCIA (€/ha)	259,49 €	259,49 €	259,49 €	216,24 €	216,24 €

RESUMEN DE UNIDADES

Cód	GRUPO DE PAGO	Sup. Dec. Admisible (ha)	Sup. Comprometida (ha)	Sup. ajustada compromiso (1) (ha)	% sobredec.	Sup. Resuelta (ha)	Importe Declarado	Importe Topado	Importe Resuelto	Importe tras sobredec.
422	FRUTALES SECANO	1,31		1,31	0,00	1,31	339,93	339,93	339,93	339,93
TOTAL		1,31	1,31	1,31		1,31	339,93	339,93	339,93	339,93

APLICACIÓN DE REDUCCIONES Y PENALIZACIONES

GRUPO DE PAGO	Importe Calculado	Importe prereduc.	Criterios de subvencionabilidad y compromisos	Presentación tardía	Omisión declaración	Condicionalidad	IMPORTE (Euros) RESUELTO
FRUTALES SECANO	339,93	339,93	0,00	0,00	0,00	0,00	339,93
TOTAL	339,93	339,93					339,93

RESUMEN DE PAGOS

	IMPORTE (Euros)			
	RESUELTO	FEADER	MAPA	CAPADR
FRUTALES SECANO - Pago realizado	339,93 €	288,94 €	33,35 €	17,64 €

RECINTOS RESUELTOS

REF.	REFERENCIA SIGPAC	CULTIVO	DESCRIPCIÓN CULTIVO	S/R G.PAGO	PEND. MEDIA (%)	SUP. DEC. ADMISIBLE (ha)	SUP. COMPROM. (ha)	SUP. AJUSTADA COMPR.(1) (ha)	SUP. CONY. SIGPAC (ha)	SUP. CERTIE (ha)	SUP. CAMPO (ha)	SUP. CAMPO DETER. CULT. DECLARADO (ha)	SUP. DEC. REDUCIDA (ha)	SUP. RESUELTA (ha)
-1403054	04-099-030-00163-004	104022	ALMENDROS-LARGUETA	S 422	18,30	0,99	0,99	0,99		0,99			0,99	0,99
-1403053	04-037-059-00030-002	104020	ALMENDROS-GUARA	S 422	26,00	0,32	0,32	0,32		0,32			0,32	0,32

(1) Superficie declarada admisible ajustada con la superficie comprometida.
 (2) Factor de penalización valorando el alcance para el tipo de compromiso.

Puede verificar la integridad de una copia de este documento mediante la lectura del código QR adjunto o mediante el acceso a la dirección <https://ws050.juntadeandalucia.es/verificarFirma> indicando el código de VERIFICACIÓN

FIRMADO POR	RAQUEL MARIA ESPIN CRESPO	17/12/2024
VERIFICACIÓN	Pk2jm6UYDU9J72AMTZUYRN3GET48NG	PÁG. 221/9349



**APELLIDOS Y NOMBRE / RAZÓN SOCIAL**

GARCIA GARCIA ANTONIA

NIF

***0378*

EXPEDIENTE

1274216

ANUALIDAD DE PAGO

1ª

IMPORTE POR ANUALIDAD

	2023	2024	2025	2026	2027
IMPORTE MÁXIMO SUBVENCIONABLE	2.127,82 €	2.127,82 €	2.127,82 €	1.773,17 €	1.773,17 €
IMPORTE MEDIO DE TRANSFERENCIA (€/ha)	259,49 €	259,49 €	259,49 €	216,24 €	216,24 €

RESUMEN DE UNIDADES

Cód	GRUPO DE PAGO	Sup. Dec. Admisible (ha)	Sup. Comprometida (ha)	Sup. ajustada compromiso (1) (ha)	% sobredec.	Sup. Resuelta (ha)	Importe Declarado	Importe Topado	Importe Resuelto	Importe tras sobredec.
422	FRUTALES SECANO	8,20		8,20	0,00	8,20	2.127,82	2.127,82	2.127,82	2.127,82
TOTAL		8,20	8,20	8,20		8,20	2.127,82	2.127,82	2.127,82	2.127,82

APLICACIÓN DE REDUCCIONES Y PENALIZACIONES

GRUPO DE PAGO	Importe Calculado	Importe prereduc.	Criterios de subvencionabilidad y compromisos	Presentación tardía	Omisión declaración	Condicionalidad	IMPORTE (Euros) RESUELTO
FRUTALES SECANO	2.127,82	2.127,82	0,00	0,00	0,00	0,00	2.127,82
TOTAL	2.127,82	2.127,82					2.127,82

RESUMEN DE PAGOS**IMPORTE (Euros)**

FRUTALES SECANO - Pago realizado	RESUELTO	FEADER	MAPA	CAPADR
	2.127,82 €	1.808,65 €	208,74 €	110,43 €

RECINTOS RESUELTOS

REF.	REFERENCIA SIGPAC	CULTIVO DESCRIPCIÓN CULTIVO	S/R G.PAGO	PEND. MEDIA (%)	SUP. DEC. ADMISIBLE (ha)	SUP. COMPROM. (ha)	SUP. AJUSTADA COMPR.(1) (ha)	SUP. CONY. SIGPAC (ha)	SUP. CERTIE (ha)	SUP. CAMPO (ha)	SUP. CAMPO DETER. CULT. DECLARADO (ha)	SUP. DEC. REDUCIDA (ha)	SUP. RESUELTA (ha)
-1363123	04-006-011-00041-006	104007 ALMENDROS-COMUNA	S 422	29,40	0,27	0,27	0,27		0,27			0,27	0,27
-1363121	04-006-011-00041-005	104007 ALMENDROS-COMUNA	S 422	25,80	0,47	0,47	0,47		0,47			0,47	0,47
-1363119	04-006-011-00041-001	104007 ALMENDROS-COMUNA	S 422	27,20	1,27	1,27	1,27		1,27			1,27	1,27
-1363112	04-006-008-00010-001	104007 ALMENDROS-COMUNA	S 422	5,20	0,05	0,05	0,05		0,05			0,05	0,05
-1363103	04-006-015-00006-003	104007 ALMENDROS-COMUNA	S 422	19,60	0,90	0,90	0,90		0,90			0,90	0,90
-1363097	04-006-015-00013-002	104007 ALMENDROS-COMUNA	S 422	28,60	0,51	0,51	0,51		0,51			0,51	0,51
-1363088	04-006-011-00033-004	104007 ALMENDROS-COMUNA	S 422	22,30	0,07	0,07	0,07		0,07			0,07	0,07
-1363084	04-006-011-00036-004	104007 ALMENDROS-COMUNA	S 422	14,00	0,27	0,27	0,27		0,27			0,27	0,27
-1363083	04-006-011-00033-001	104007 ALMENDROS-COMUNA	S 422	18,40	1,36	1,36	1,36		1,36			1,36	1,36
-1363081	04-006-011-00042-005	104007 ALMENDROS-COMUNA	S 422	30,60	0,02	0,02	0,02		0,02			0,02	0,02
-1363072	04-006-011-00042-003	104007 ALMENDROS-COMUNA	S 422	25,60	0,85	0,85	0,85		0,85			0,85	0,85
-1363071	04-006-011-00042-001	104007 ALMENDROS-COMUNA	S 422	30,70	1,11	1,11	1,11		1,11			1,11	1,11
-1363068	04-006-011-00023-003	104007 ALMENDROS-COMUNA	S 422	24,40	0,15	0,15	0,15		0,15			0,15	0,15
5535511	04-006-011-00023-001	104007 ALMENDROS-COMUNA	S 422	27,70	0,90	0,90	0,90		0,90			0,90	0,90

(1) Superficie declarada admisible ajustada con la superficie comprometida.
(2) Factor de penalización valorando el alcance para el tipo de compromiso.Puede verificar la integridad de una copia de este documento mediante la lectura del código QR adjunto o mediante el acceso a la dirección <https://ws050.juntadeandalucia.es/verificarFirma> indicando el código de VERIFICACIÓN

FIRMADO POR

RAQUEL MARIA ESPIN CRESPO

17/12/2024

VERIFICACIÓN

Pk2jm6UYDU9J72AMTZUYRN3GET48NG

PÁG. 222/9349



**APELLIDOS Y NOMBRE / RAZÓN SOCIAL**

GARCIA GARCIA JUAN

NIF

***2325*

EXPEDIENTE

1054325

ANUALIDAD DE PAGO

1ª

IMPORTE POR ANUALIDAD

	2023	2024	2025	2026	2027
IMPORTE MÁXIMO SUBVENCIONABLE	600,91 €	600,91 €	600,91 €	500,76 €	500,76 €
IMPORTE MEDIO DE TRANSFERENCIA (€/ha)	297,48 €	297,48 €	297,48 €	247,90 €	247,90 €

RESUMEN DE UNIDADES

Cód	GRUPO DE PAGO	Sup. Dec. Admisible (ha)	Sup. Comprometida (ha)	Sup. ajustada compromiso (1) (ha)	% sobredec.	Sup. Resuelta (ha)	Importe Declarado	Importe Topado	Importe Resuelto	Importe tras sobredec.
419	OLIVAR	2,02		2,02	0,00	2,02	600,91	600,91	600,91	600,91
TOTAL		2,02	2,02	2,02		2,02	600,91	600,91	600,91	600,91

APLICACIÓN DE REDUCCIONES Y PENALIZACIONES

GRUPO DE PAGO	Importe Calculado	Importe prereduc.	Criterios de subvencionabilidad y compromisos	Presentación tardía	Omisión declaración	Condicionalidad	IMPORTE (Euros) RESUELTO
OLIVAR	600,91	600,91	0,00	0,00	0,00	0,00	600,91
TOTAL	600,91	600,91					600,91

RESUMEN DE PAGOS**IMPORTE (Euros)**

	RESUELTO	FEADER	MAPA	CAPADR
OLIVAR - Pago realizado	600,91 €	510,77 €	58,95 €	31,19 €

RECINTOS RESUELTOS

REF.	REFERENCIA SIGPAC	CULTIVO DESCRIPCIÓN CULTIVO	S/R G.PAGO	PEND. MEDIA (%)	SUP. DEC. ADMISIBLE (ha)	SUP. COMPROM. (ha)	SUP. AJUSTADA COMPROM. (1) (ha)	SUP. CONY. SIGPAC (ha)	SUP. CERTIE (ha)	SUP. CAMPO (ha)	SUP. CAMPO DETER. CULT. DECLARADO (ha)	SUP. DEC. REDUCIDA (ha)	SUP. RESUELTA (ha)
-1560232	04-072-002-00071-001	101010 OLIVAR-PICUAL	R 419	4,00	0,06	0,06	0,06		0,06			0,06	0,06
-1560231	04-072-002-00047-013	101010 OLIVAR-PICUAL	S 419	13,70	0,07	0,07	0,07		0,07			0,07	0,07
-1560230	04-072-002-00070-003	101010 OLIVAR-PICUAL	S 419	15,50	0,49	0,49	0,49		0,49			0,49	0,49
-1560229	04-006-036-00428-001	101010 OLIVAR-PICUAL	R 419	7,50	0,22	0,22	0,22		0,22			0,22	0,22
-1261723	04-006-041-00260-001	101010 OLIVAR-PICUAL	S 419	7,90	0,02	0,02	0,02		0,02			0,02	0,02
1700000004483086	04-006-031-00016-002	101010 OLIVAR-PICUAL	S 419	12,40	0,02	0,02	0,02		0,02			0,02	0,02
1700000004483087	04-006-009-00060-008	101010 OLIVAR-PICUAL	S 419	25,50	0,04	0,04	0,04		0,04			0,04	0,04
1700000004483088	04-006-015-00059-004	101010 OLIVAR-PICUAL	S 419	26,30	0,06	0,06	0,06		0,06			0,06	0,06
1700000004483089	04-006-015-00059-005	101010 OLIVAR-PICUAL	S 419	30,20	0,12	0,12	0,12		0,12			0,12	0,12
1700000004483096	04-006-041-00321-001	101010 OLIVAR-PICUAL	R 419	5,50	0,07	0,07	0,07		0,07			0,07	0,07
1700000004483097	04-006-041-00343-001	101010 OLIVAR-PICUAL	R 419	7,20	0,11	0,11	0,11		0,11			0,11	0,11
1700000004483099	04-006-041-00326-002	101010 OLIVAR-PICUAL	S 419	5,70	0,21	0,21	0,21		0,21			0,21	0,21
1700000004483100	04-006-009-00060-010	101010 OLIVAR-PICUAL	S 419	31,60	0,06	0,06	0,06		0,06			0,06	0,06
1700000004483101	04-006-041-00367-003	101010 OLIVAR-PICUAL	S 419	12,50	0,26	0,26	0,26		0,26			0,26	0,26
1700000004483104	04-006-009-00060-015	101010 OLIVAR-PICUAL	S 419	25,60	0,04	0,04	0,04		0,04			0,04	0,04
1700000004483106	04-006-041-00367-011	101010 OLIVAR-PICUAL	S 419	20,10	0,04	0,04	0,04		0,04			0,04	0,04
1700000004483107	04-006-009-00060-016	101010 OLIVAR-PICUAL	S 419	13,70	0,02	0,02	0,02		0,02			0,02	0,02
1700000004483108	04-006-009-00060-011	101010 OLIVAR-PICUAL	S 419	12,40	0,10	0,10	0,10		0,10			0,10	0,10
1700000004483109	04-006-041-00367-008	101010 OLIVAR-PICUAL	S 419	31,30	0,01	0,01	0,01		0,01			0,01	0,01

(1) Superficie declarada admisible ajustada con la superficie comprometida.
(2) Factor de penalización valorando el alcance para el tipo de compromiso.

Puede verificar la integridad de una copia de este documento mediante la lectura del código QR adjunto o mediante el acceso a la dirección <https://ws050.juntadeandalucia.es/verificarFirma> indicando el código de VERIFICACIÓN

FIRMADO POR

RAQUEL MARIA ESPIN CRESPO

17/12/2024

VERIFICACIÓN

Pk2jm6UYDU9J72AMTZUYRN3GET48NG

PÁG. 223/9349



**APELLIDOS Y NOMBRE / RAZÓN SOCIAL**

GARCIA GARCIA MARIA PILAR

NIF
****1424*EXPEDIENTE
1104227ANUALIDAD
DE PAGO
1ª**IMPORTES POR ANUALIDAD**

	2023	2024	2025	2026	2027
IMPORTE MÁXIMO SUBVENCIONABLE	1.759,68 €	1.759,68 €	1.466,35 €	1.466,35 €	1.466,35 €
IMPORTE MEDIO DE TRANSFERENCIA (€/ha)	166,64 €	166,64 €	138,86 €	138,86 €	138,86 €

RESUMEN DE UNIDADES

Cód	GRUPO DE PAGO	Sup. Dec. Admisible (ha)	Sup. Comprometida (ha)	Sup. ajustada compromiso (1) (ha)	% sobredec.	Sup. Resuelta (ha)	Importe Declarado	Importe Topado	Importe Resuelto	Importe tras sobredec.
416	HERBÁCEOS	9,70		9,70	0,00	9,70	1.759,68	1.759,68	1.759,68	1.759,68
424	HERBÁCEOS NO ELEGIBLES	0,86		0,86	0,00	0,86	0,00	0,00	0,00	0,00
TOTAL		10,56	10,56	10,56		10,56	1.759,68	1.759,68	1.759,68	1.759,68

APLICACIÓN DE REDUCCIONES Y PENALIZACIONES

GRUPO DE PAGO	Importe Calculado	Importe prereduc.	Criterios de subvencionabilidad y compromisos	Presentación tardía	Omisión declaración	Condicionalidad	IMPORTE (Euros) RESUELTO
HERBÁCEOS	1.759,68	1.759,68	0,00	0,00	0,00	0,00	1.759,68
HERBÁCEOS NO ELEGIBLES	0,00	0,00	0,00	0,00	0,00	0,00	0,00
TOTAL	1.759,68	1.759,68					1.759,68

RESUMEN DE PAGOS

	RESUELTO	FEADER	MAPA	CAPADR
HERBÁCEOS - Pago realizado	1.759,68 €	1.495,73 €	172,62 €	91,33 €

RECINTOS RESUELTOS

REF.	REFERENCIA SIGPAC	CULTIVO DESCRIPCIÓN CULTIVO	S/R G.PAGO	PEND. MEDIA (%)	SUP. DEC. ADMISIBLE (ha)	SUP. COMPROM. (ha)	SUP. AJUSTADA COMPROM. (1) (ha)	SUP. CONV. SIGPAC (ha)	SUP. CERTIF. (ha)	SUP. CAMPO (ha)	SUP. CAMPO DETER CUL. DECLARADO (ha)	SUP. DEC. REDUCIDA (ha)	SUP. RESUELTA (ha)
-556579	04-098-059-00017-001	3317 TRIGO DURO-DUROI	S 416	2,90	6,83	6,83	6,83		6,83			6,83	6,83
-188069	04-098-058-00006-001	52000 VEZA-SIN VARIEDAD	S 416	5,10	2,87	2,87	2,87		2,87			2,87	2,87
170000006627958	04-098-059-00015-001	20000 BARBECHO TRADICIONAL-SIN VARIEDAD	S 424	2,30	0,86	0,86	0,86		0,86			0,86	0,86

(1) Superficie declarada admisible ajustada con la superficie comprometida.
(2) Factor de penalización valorando el alcance para el tipo de compromiso.Puede verificar la integridad de una copia de este documento mediante la lectura del código QR adjunto o mediante el acceso a la dirección <https://ws050.juntadeandalucia.es/verificarFirma> indicando el código de VERIFICACIÓN

FIRMADO POR

RAQUEL MARIA ESPIN CRESPO

17/12/2024

VERIFICACIÓN

Pk2jm6UYDU9J72AMTZUYRN3GET48NG

PÁG. 224/9349



**APELLIDOS Y NOMBRE / RAZÓN SOCIAL**

GARCIA GILBERT LUIS FRANCISCO

NIF

***7137*

EXPEDIENTE

1260863

ANUALIDAD DE PAGO

1ª

IMPORTE POR ANUALIDAD

	2023	2024	2025	2026	2027
IMPORTE MÁXIMO SUBVENCIONABLE	615,78 €	615,78 €	615,78 €	513,15 €	513,15 €
IMPORTE MEDIO DE TRANSFERENCIA (€/ha)	297,48 €	297,48 €	297,48 €	247,90 €	247,90 €

RESUMEN DE UNIDADES

Cód	GRUPO DE PAGO	Sup. Dec. Admisible (ha)	Sup. Comprometida (ha)	Sup. ajustada compromiso (1) (ha)	% sobredec.	Sup. Resuelta (ha)	Importe Declarado	Importe Topado	Importe Resuelto	Importe tras sobredec.
419	OLIVAR	2,07		2,07	0,00	2,07	615,78	615,78	615,78	615,78
TOTAL		2,07	2,07	2,07		2,07	615,78	615,78	615,78	615,78

APLICACIÓN DE REDUCCIONES Y PENALIZACIONES

GRUPO DE PAGO	Importe Calculado	Importe prereduc.	Criterios de subvencionabilidad y compromisos	Presentación tardía	Omisión declaración	Condicionalidad	IMPORTE (Euros) RESUELTO
OLIVAR	615,78	615,78	0,00	0,00	0,00	0,00	615,78
TOTAL	615,78	615,78					615,78

RESUMEN DE PAGOS**IMPORTE (Euros)**

	RESUELTO	FEADER	MAPA	CAPADR
OLIVAR - Pago realizado	615,78 €	523,41 €	60,41 €	31,96 €

RECINTOS RESUELTOS

REF.	REFERENCIA SIGPAC	CULTIVO DESCRIPCIÓN CULTIVO	S/R G.PAGO	PEND. MEDIA (%)	SUP. DEC. ADMISIBLE (ha)	SUP. COMPROM. (ha)	SUP. AJUSTADA COMPR.(1) (ha)	SUP. CONY. SIGPAC (ha)	SUP. CERTIE (ha)	SUP. CAMPO (ha)	SUP. CAMPO DETER. CULT. DECLARADO (ha)	SUP. DEC. REDUCIDA (ha)	SUP. RESUELTA (ha)
-1598566	04-004-001-00304-002	101010 OLIVAR-PICUAL	S 419	8,30	0,19	0,19	0,19	0,19	0,19			0,19	0,19
-748651	04-004-010-00287-003	101003 OLIVAR-ARBEQUINA	S 419	27,20	0,21	0,21	0,21	0,21	0,21			0,21	0,21
-736934	04-004-007-00258-003	101003 OLIVAR-ARBEQUINA	S 419	23,40	0,24	0,24	0,24	0,24	0,24			0,24	0,24
-736931	04-004-001-00429-003	101003 OLIVAR-ARBEQUINA	S 419	35,40	0,10	0,10	0,10	0,10	0,10			0,10	0,10
-583948	04-004-001-00200-001	101003 OLIVAR-ARBEQUINA	R 419	5,90	0,07	0,07	0,07	0,07	0,07			0,07	0,07
-583923	04-004-001-00030-001	101003 OLIVAR-ARBEQUINA	R 419	4,90	0,11	0,11	0,11	0,11	0,11			0,11	0,11
4656861	04-004-001-00059-001	101003 OLIVAR-ARBEQUINA	R 419	9,50	0,08	0,08	0,08	0,08	0,08			0,08	0,08
4656865	04-004-001-00029-001	101003 OLIVAR-ARBEQUINA	R 419	6,90	0,16	0,16	0,16	0,16	0,16			0,16	0,16
4656885	04-004-001-00207-001	101003 OLIVAR-ARBEQUINA	R 419	3,70	0,18	0,18	0,18	0,18	0,18			0,18	0,18
4656994	04-004-007-00275-001	101194 OLIVAR-LECHIN DE GRANADA	S 419	21,40	0,18	0,18	0,18	0,18	0,18			0,18	0,18
4657359	04-034-005-00192-001	101010 OLIVAR-PICUAL	S 419	11,70	0,17	0,17	0,17	0,17	0,17			0,17	0,17
4657388	04-034-005-00076-001	101194 OLIVAR-LECHIN DE GRANADA	S 419	25,00	0,38	0,38	0,38	0,38	0,38			0,38	0,38

(1) Superficie declarada admisible ajustada con la superficie comprometida.
(2) Factor de penalización valorando el alcance para el tipo de compromiso.

Puede verificar la integridad de una copia de este documento mediante la lectura del código QR adjunto o mediante el acceso a la dirección <https://ws050.juntadeandalucia.es/verificarFirma> indicando el código de VERIFICACIÓN

FIRMADO POR

RAQUEL MARIA ESPIN CRESPO

17/12/2024

VERIFICACIÓN

Pk2jm6UYDU9J72AMTZUYRN3GET48NG

PÁG. 225/9349



**INCIDENCIAS**

INCIDENCIA	DESCRIPCIÓN
3790	Recinto declarado inactivo Ref:-1598569 Recinto:04-004-001-00308-00001 Cultivo: - Ref:-1598576 Recinto:04-004-001-00308-00002 Cultivo: -
4272	Verifica que las líneas de declaración de las Solicitudes Únicas no tienen solapes con la capa de Retroactividad Gráfica (ambas de la misma campaña) a nivel de expediente/línea de declaración gráfica de la solicitud. Ref:4638705 Recinto:04-058-008-00009-00001 Cultivo: - Agregado de la referencia del recinto.:0 Zona de la referencia del recinto.:0 Superficie solapada.:0,02 Id. Incid.:101028600
100402	Recinto solicitado no forma parte de ningún organismo de control autorizado para la producción ecológica en Andalucía o fecha de inscripción posterior al plazo establecido (Anexo I. Criterios de Subvencionabilidad. Orden 28 de marzo de 2023). Ref:-1598561 Recinto:04-004-001-00302-00007 Cultivo:104023 ALMENDROS-LAURANNE Secano Ref:-1598508 Recinto:04-004-001-00328-00003 Cultivo:104023 ALMENDROS-LAURANNE Secano
100412	Número de hectáreas validadas inferior a la superficie mínima permitida por el grupo de cultivo (Anexo I. Criterios de Subvencionabilidad. Orden 28 de marzo de 2023). Sup. Resuelta:0 Grupo de Pago:FRUTALES REGADÍO Sup. Resuelta:0 Grupo de Pago:FRUTALES SECANO
100413	Recinto perteneciente a grupo de cultivo que no cumple con la superficie mínima requerida (Anexo I. Criterios de Subvencionabilidad. Orden 28 de marzo de 2023). Ref:4656912 Recinto:04-004-001-00188-00002 Cultivo:104025 ALMENDROS-MARINADA Regadío Sup. Declarada:0,12 Superficie Resolver:0,12 Ref:-583968 Recinto:04-004-001-00188-00004 Cultivo:104025 ALMENDROS-MARINADA Regadío Sup. Declarada:0,26 Superficie Resolver:0,26 Ref:-583977 Recinto:04-004-001-00189-00001 Cultivo:104025 ALMENDROS-MARINADA Regadío Sup. Declarada:0,3 Superficie Resolver:0,3 Ref:-1598551 Recinto:04-004-001-00302-00002 Cultivo:104023 ALMENDROS-LAURANNE Secano Sup. Declarada:0,81 Superficie Resolver:0,81 Ref:-1598553 Recinto:04-004-001-00302-00004 Cultivo:104023 ALMENDROS-LAURANNE Secano Sup. Declarada:0,06 Superficie Resolver:0,06 Ref:-1598552 Recinto:04-004-001-00302-00005 Cultivo:104023 ALMENDROS-LAURANNE Secano Sup. Declarada:0,1 Superficie Resolver:0,1 Ref:-1598546 Recinto:04-004-001-00304-00001 Cultivo:104023 ALMENDROS-LAURANNE Secano Sup. Declarada:0,45 Superficie Resolver:0,45 Ref:5497216 Recinto:04-004-001-00307-00002 Cultivo:104057 ALMENDROS-AVIJOR Secano Sup. Declarada:0,31 Superficie Resolver:0,31 Ref:-1296755 Recinto:04-004-001-00307-00003 Cultivo:104057 ALMENDROS-AVIJOR Secano Sup. Declarada:0,32 Superficie Resolver:0,32 Ref:-1296756 Recinto:04-004-001-00307-00004 Cultivo:104057 ALMENDROS-AVIJOR Secano Sup. Declarada:0,96 Superficie Resolver:0,96 Ref:-1296815 Recinto:04-004-001-00314-00001 Cultivo:104057 ALMENDROS-AVIJOR Secano Sup. Declarada:0,51 Superficie Resolver:0,51 Ref:-1296837 Recinto:04-004-001-00315-00001 Cultivo:104057 ALMENDROS-AVIJOR Secano Sup. Declarada:0,04 Superficie Resolver:0,04 Ref:-1296839 Recinto:04-004-001-00315-00002 Cultivo:104057 ALMENDROS-AVIJOR Secano Sup. Declarada:0,26 Superficie Resolver:0,26 Ref:-1296817 Recinto:04-004-001-00316-00001 Cultivo:104057 ALMENDROS-AVIJOR Secano Sup. Declarada:0,6 Superficie Resolver:0,6 Ref:-1296836 Recinto:04-004-001-00317-00001 Cultivo:104057 ALMENDROS-AVIJOR Secano Sup. Declarada:0,52 Superficie Resolver:0,52 Ref:-1296765 Recinto:04-004-001-00319-00001 Cultivo:104057 ALMENDROS-AVIJOR Secano Sup. Declarada:0,06 Superficie Resolver:0,06 Ref:-1296791 Recinto:04-004-001-00319-00005 Cultivo:104057 ALMENDROS-AVIJOR Secano Sup. Declarada:0,72 Superficie Resolver:0,72 Ref:-1296795 Recinto:04-004-001-00319-00008 Cultivo:104057 ALMENDROS-AVIJOR Secano Sup. Declarada:0,03 Superficie Resolver:0,03 Ref:-1598519 Recinto:04-004-001-00323-00002 Cultivo:104023 ALMENDROS-LAURANNE Secano Sup. Declarada:0,3 Superficie Resolver:0,3 Ref:-1598516 Recinto:04-004-001-00323-00005 Cultivo:104023 ALMENDROS-LAURANNE Secano Sup. Declarada:0,06 Superficie Resolver:0,06 Ref:-1598529 Recinto:04-004-001-00325-00001 Cultivo:104023 ALMENDROS-LAURANNE Secano Sup. Declarada:0,24 Superficie Resolver:0,24 Ref:-1598530 Recinto:04-004-001-00325-00002 Cultivo:104023 ALMENDROS-LAURANNE Secano Sup. Declarada:0,21 Superficie Resolver:0,21 Ref:-1598494 Recinto:04-004-001-00326-00001 Cultivo:104023 ALMENDROS-LAURANNE Secano Sup. Declarada:0,98 Superficie Resolver:0,98 Ref:-1598495 Recinto:04-004-001-00326-00003 Cultivo:104023 ALMENDROS-LAURANNE Secano Sup. Declarada:0,26 Superficie Resolver:0,26

(1) Superficie declarada admisible ajustada con la superficie comprometida.
(2) Factor de penalización valorando el alcance para el tipo de compromiso.

Puede verificar la integridad de una copia de este documento mediante la lectura del código QR adjunto o mediante el acceso a la dirección <https://ws050.juntadeandalucia.es/verificarFirma> indicando el código de VERIFICACIÓN

FIRMADO POR	RAQUEL MARIA ESPIN CRESPO	17/12/2024	
VERIFICACIÓN	Pk2jm6UYDU9J72AMTZUYRN3GET48NG	PÁG. 226/9349	

**INCIDENCIAS****INCIDENCIA DESCRIPCIÓN**

	Ref:-1598515 Recinto:04-004-001-00327-00008 Cultivo:104023 ALMENDROS-LAURANNE Secano Sup. Declarada:0,15 Superficie Resolver:0,15
	Ref:-1598502 Recinto:04-004-001-00383-00001 Cultivo:104023 ALMENDROS-LAURANNE Secano Sup. Declarada:0,46 Superficie Resolver:0,46
	Ref:-584192 Recinto:04-004-014-00003-00003 Cultivo:104057 ALMENDROS-AVIJOR Secano Sup. Declarada:0,42 Superficie Resolver:0,42
	Ref:-748737 Recinto:04-004-014-00003-00006 Cultivo:104057 ALMENDROS-AVIJOR Secano Sup. Declarada:0,04 Superficie Resolver:0,04
	Ref:-748738 Recinto:04-004-014-00003-00007 Cultivo:104057 ALMENDROS-AVIJOR Secano Sup. Declarada:0,48 Superficie Resolver:0,48
	Ref:-748727 Recinto:04-004-014-00029-00001 Cultivo:104025 ALMENDROS-MARINADA Secano Sup. Declarada:0,43 Superficie Resolver:0,43
	Ref:-748735 Recinto:04-004-014-00093-00001 Cultivo:104057 ALMENDROS-AVIJOR Secano Sup. Declarada:0,21 Superficie Resolver:0,21
	Ref:-584293 Recinto:04-034-005-00037-00004 Cultivo:104020 ALMENDROS-GUARA Secano Sup. Declarada:0,12 Superficie Resolver:0,12
	Ref:-584767 Recinto:04-034-005-00051-00001 Cultivo:104020 ALMENDROS-GUARA Secano Sup. Declarada:0,15 Superficie Resolver:0,15
	Ref:-584338 Recinto:04-034-005-00051-00002 Cultivo:104020 ALMENDROS-GUARA Secano Sup. Declarada:0,16 Superficie Resolver:0,16
	Ref:-584430 Recinto:04-034-005-00051-00003 Cultivo:104020 ALMENDROS-GUARA Secano Sup. Declarada:0,22 Superficie Resolver:0,22
	Ref:-736936 Recinto:04-034-005-00051-00005 Cultivo:104020 ALMENDROS-GUARA Secano Sup. Declarada:0,08 Superficie Resolver:0,08
	Ref:-736937 Recinto:04-034-005-00051-00008 Cultivo:104020 ALMENDROS-GUARA Secano Sup. Declarada:0,42 Superficie Resolver:0,42
	Ref:-589483 Recinto:04-034-005-00053-00001 Cultivo:104020 ALMENDROS-GUARA Secano Sup. Declarada:0,03 Superficie Resolver:0,03
	Ref:-736938 Recinto:04-034-005-00053-00005 Cultivo:104020 ALMENDROS-GUARA Secano Sup. Declarada:0,21 Superficie Resolver:0,21
	Ref:-1268019 Recinto:04-034-005-00053-00006 Cultivo:104020 ALMENDROS-GUARA Secano Sup. Declarada:0,05 Superficie Resolver:0,05
	Ref:-584506 Recinto:04-034-005-00162-00001 Cultivo:104008 ALMENDROS-CONSTANTI Secano Sup. Declarada:0,13 Superficie Resolver:0,13
	Ref:-584521 Recinto:04-034-005-00162-00003 Cultivo:104008 ALMENDROS-CONSTANTI Secano Sup. Declarada:0,03 Superficie Resolver:0,03
	Ref:-584464 Recinto:04-034-005-00191-00001 Cultivo:104024 ALMENDROS-MARCONA Secano Sup. Declarada:0,02 Superficie Resolver:0,02
	Ref:-584465 Recinto:04-034-005-00193-00001 Cultivo:104008 ALMENDROS-CONSTANTI Secano Sup. Declarada:0,07 Superficie Resolver:0,07
	Ref:4657430 Recinto:04-034-005-00250-00002 Cultivo:104008 ALMENDROS-CONSTANTI Secano Sup. Declarada:0,05 Superficie Resolver:0,05
	Ref:-584219 Recinto:04-058-008-00008-00001 Cultivo:104020 ALMENDROS-GUARA Secano Sup. Declarada:0,26 Superficie Resolver:0,26
	Ref:-584221 Recinto:04-058-008-00008-00002 Cultivo:104020 ALMENDROS-GUARA Secano Sup. Declarada:0,17 Superficie Resolver:0,17
	Ref:4638705 Recinto:04-058-008-00009-00001 Cultivo:104020 ALMENDROS-GUARA Secano Sup. Declarada:0,4 Superficie Resolver:0,38
	Ref:-555944 Recinto:04-058-008-00009-00002 Cultivo:104020 ALMENDROS-GUARA Secano Sup. Declarada:0,21 Superficie Resolver:0,21
100424	Solicita recinto que no está comprometido para la operación.
	Ref:-1598561 Recinto:04-004-001-00302-00007 Cultivo:104023 ALMENDROS-LAURANNE Secano
	Ref:-1598569 Recinto:04-004-001-00308-00001 Cultivo:104023 ALMENDROS-LAURANNE Secano
	Ref:-1598576 Recinto:04-004-001-00308-00002 Cultivo:104023 ALMENDROS-LAURANNE Secano
	Ref:-1598508 Recinto:04-004-001-00328-00003 Cultivo:104023 ALMENDROS-LAURANNE Secano

(1) Superficie declarada admisible ajustada con la superficie comprometida.
(2) Factor de penalización valorando el alcance para el tipo de compromiso.

Puede verificar la integridad de una copia de este documento mediante la lectura del código QR adjunto o mediante el acceso a la dirección <https://ws050.juntadeandalucia.es/verificarFirma> indicando el código de VERIFICACIÓN

FIRMADO POR	RAQUEL MARIA ESPIN CRESPO	17/12/2024	
VERIFICACIÓN	Pk2jm6UYDU9J72AMTZUYRN3GET48NG	PÁG. 227/9349	

**APELLIDOS Y NOMBRE / RAZÓN SOCIAL****NIF**
2476EXPEDIENTE**
1100975**ANUALIDAD DE PAGO**
1ª

GARCIA INIESTA RESURRECCION

IMPORTES POR ANUALIDAD

	2023	2024	2025	2026	2027
IMPORTE MÁXIMO SUBVENCIONABLE	3.570,42 €	3.570,42 €	3.570,42 €	2.975,33 €	2.975,33 €
IMPORTE MEDIO DE TRANSFERENCIA (€/ha)	263,50 €	263,50 €	263,50 €	219,58 €	219,58 €

RESUMEN DE UNIDADES

Cód	GRUPO DE PAGO	Sup. Dec. Admisible (ha)	Sup. Comprometida (ha)	Sup. ajustada compromiso (1) (ha)	% sobredec.	Sup. Resuelta (ha)	Importe Declarado	Importe Topado	Importe Resuelto	Importe tras sobredec.
419	OLIVAR	1,44		1,43	0,00	1,43	425,40	425,40	425,40	425,40
422	FRUTALES SECANO	12,12		12,12	0,00	12,12	3.145,02	3.145,02	3.145,02	3.145,02
TOTAL		13,56	13,55	13,55		13,55	3.570,42	3.570,42	3.570,42	3.570,42

APLICACIÓN DE REDUCCIONES Y PENALIZACIONES

GRUPO DE PAGO	Importe Calculado	Importe prereduc.	Criterios de subvencionabilidad y compromisos	Presentación tardía	Omisión declaración	Condicionabilidad	IMPORTE (Euros) RESUELTO
FRUTALES SECANO	3.145,02	3.145,02	0,00	0,00	1,00	0,00	3.113,57
OLIVAR	425,40	425,40	0,00	0,00	1,00	0,00	421,15
TOTAL	3.570,42	3.570,42					3.534,72

RESUMEN DE PAGOS

	RESUELTO	FEADER	MAPA	CAPADR
FRUTALES SECANO - Pago realizado	3.113,57 €	2.646,53 €	305,44 €	161,60 €
OLIVAR - Pago realizado	421,15 €	357,98 €	41,31 €	21,86 €
TOTAL	3.534,72 €	3.004,51 €	346,75 €	183,46 €

(1) Superficie declarada admisible ajustada con la superficie comprometida.
(2) Factor de penalización valorando el alcance para el tipo de compromiso.Puede verificar la integridad de una copia de este documento mediante la lectura del código QR adjunto o mediante el acceso a la dirección <https://ws050.juntadeandalucia.es/verificarFirma> indicando el código de VERIFICACIÓN

FIRMADO POR

RAQUEL MARIA ESPIN CRESPO

17/12/2024

VERIFICACIÓN

Pk2jm6UYDU9J72AMTZUYRN3GET48NG

PÁG. 228/9349



**RECINTOS RESUELTOS**

REF.	REFERENCIA SIGPAC	CULTIVO DESCRIPCIÓN CULTIVO	S/R G.PAGO	PEND. MEDIA (%)	SUP. DEC. ADMISIBLE (ha)	SUP. COMPROM. (ha)	SUP. AJUSTADA COMPR.(1) (ha)	SUP. CONV. SIGPAC (ha)	SUP. CERTIF. (ha)	SUP. CAMPO (ha)	SUP. CAMPO DETER. CULT. DECLARADO (ha)	SUP. DEC. REDUCIDA (ha)	SUP. RESUELTA (ha)
170000004600879	04-006-004-00461-002	101195 OLIVAR-LECHIN DE SEVILLA	S 419	18,70	0,02	0,02	0,02		0,02			0,02	0,02
170000004600880	04-006-013-00062-008	101195 OLIVAR-LECHIN DE SEVILLA	S 419	16,40	0,08	0,08	0,08		0,08			0,08	0,08
170000004600881	04-006-013-00062-009	101195 OLIVAR-LECHIN DE SEVILLA	S 419	21,20	0,11	0,11	0,11		0,11			0,11	0,11
170000004600882	04-006-010-00078-004	101195 OLIVAR-LECHIN DE SEVILLA	S 419	16,60	0,05	0,05	0,05		0,05			0,05	0,05
170000004600883	04-006-010-00078-003	101195 OLIVAR-LECHIN DE SEVILLA	S 419	20,00	0,06	0,06	0,06		0,06			0,06	0,06
170000004600884	04-006-004-00461-003	101195 OLIVAR-LECHIN DE SEVILLA	S 419	23,00	0,08	0,08	0,08		0,08			0,08	0,08
170000004600885	04-006-014-00417-001	101195 OLIVAR-LECHIN DE SEVILLA	R 419	6,40	0,11	0,11	0,11		0,11			0,11	0,11
170000004600886	04-006-014-00418-001	101195 OLIVAR-LECHIN DE SEVILLA	S 419	10,00	0,05	0,05	0,05		0,05			0,05	0,05
170000004600887	04-006-011-00106-008	101195 OLIVAR-LECHIN DE SEVILLA	S 419	12,30	0,03	0,03	0,03		0,03			0,03	0,03
170000004600888	04-006-011-00106-007	101195 OLIVAR-LECHIN DE SEVILLA	S 419	8,10	0,02	0,02	0,02		0,02			0,02	0,02
170000004600889	04-006-011-00109-003	101195 OLIVAR-LECHIN DE SEVILLA	S 419	9,90	0,03	0,03	0,03		0,03			0,03	0,03
170000004600890	04-006-011-00109-009	101195 OLIVAR-LECHIN DE SEVILLA	S 419	7,40	0,04	0,04	0,04		0,04			0,04	0,04
170000004600892	04-006-010-00078-008	101195 OLIVAR-LECHIN DE SEVILLA	S 419	21,60	0,04	0,04	0,04		0,04			0,04	0,04
170000004600893	04-006-011-00106-006	101195 OLIVAR-LECHIN DE SEVILLA	S 419	9,80	0,01	0,01	0,01		0,01			0,01	0,01
170000004600894	04-006-011-00106-001	101195 OLIVAR-LECHIN DE SEVILLA	S 419	17,00	0,01	0,01	0,01		0,01			0,01	0,01
170000004600901	04-006-013-00022-010	101195 OLIVAR-LECHIN DE SEVILLA	S 419	17,90	0,13	0,13	0,13		0,13			0,13	0,13
170000004600902	04-006-013-00044-001	101195 OLIVAR-LECHIN DE SEVILLA	S 419	6,10	0,01	0,01	0,01		0,01			0,01	0,01
170000004600903	04-006-011-00109-004	101195 OLIVAR-LECHIN DE SEVILLA	S 419	12,30	0,04	0,04	0,04		0,04			0,04	0,04
170000004600905	04-006-013-00044-008	101195 OLIVAR-LECHIN DE SEVILLA	S 419	14,80	0,03	0,03	0,03		0,03			0,03	0,03
170000004600906	04-006-013-00044-009	101195 OLIVAR-LECHIN DE SEVILLA	S 419	15,80	0,03	0,03	0,03		0,03			0,03	0,03
170000004600907	04-006-013-00044-002	101195 OLIVAR-LECHIN DE SEVILLA	S 419	14,20	0,01	0,01	0,01		0,01			0,01	0,01
170000004600908	04-006-013-00044-007	101195 OLIVAR-LECHIN DE SEVILLA	S 419	15,00	0,01	0,01	0,01		0,01			0,01	0,01
170000004600909	04-006-013-00044-012	101195 OLIVAR-LECHIN DE SEVILLA	S 419	15,60	0,04	0,04	0,04		0,04			0,04	0,04
170000004600910	04-006-013-00044-013	101195 OLIVAR-LECHIN DE SEVILLA	S 419	17,30	0,06	0,06	0,06		0,06			0,06	0,06
170000004600911	04-006-013-00044-010	101195 OLIVAR-LECHIN DE SEVILLA	S 419	15,70	0,04	0,04	0,04		0,04			0,04	0,04
170000004600912	04-006-013-00044-011	101195 OLIVAR-LECHIN DE SEVILLA	S 419	16,90	0,04	0,04	0,04		0,04			0,04	0,04
170000004600913	04-006-013-00062-007	101195 OLIVAR-LECHIN DE SEVILLA	S 419	14,40	0,03	0,02	0,02		0,02			0,02	0,02
170000004600914	04-006-013-00044-014	101195 OLIVAR-LECHIN DE SEVILLA	S 419	12,30	0,08	0,08	0,08		0,08			0,08	0,08
170000004600915	04-006-013-00044-015	101195 OLIVAR-LECHIN DE SEVILLA	S 419	17,80	0,15	0,15	0,15		0,15			0,15	0,15
170000004600916	04-006-010-00090-001	104022 ALMENDROS-LARGUETA	S 422	20,50	0,70	0,70	0,70		0,70			0,70	0,70
170000004600917	04-006-010-00078-024	104022 ALMENDROS-LARGUETA	S 422	29,10	2,35	2,35	2,35		2,35			2,35	2,35
170000004600919	04-006-004-00461-006	104022 ALMENDROS-LARGUETA	S 422	24,50	1,02	1,02	1,02		1,02			1,02	1,02
170000004600920	04-006-011-00109-005	104022 ALMENDROS-LARGUETA	S 422	22,10	1,42	1,42	1,42		1,42			1,42	1,42
170000004600921	04-006-010-00092-007	104022 ALMENDROS-LARGUETA	S 422	20,40	0,36	0,36	0,36		0,36			0,36	0,36
170000004600922	04-006-010-00092-003	104022 ALMENDROS-LARGUETA	S 422	21,50	0,47	0,47	0,47		0,47			0,47	0,47
170000004600923	04-006-010-00092-002	104022 ALMENDROS-LARGUETA	S 422	19,30	1,67	1,67	1,67		1,67			1,67	1,67
170000004600924	04-006-013-00062-004	104022 ALMENDROS-LARGUETA	S 422	21,00	1,20	1,20	1,20		1,20			1,20	1,20
170000004600925	04-006-013-00022-003	104022 ALMENDROS-LARGUETA	S 422	23,60	2,93	2,93	2,93		2,93			2,93	2,93

INCIDENCIAS**INCIDENCIA DESCRIPCIÓN**

- 256 Solicitud con recintos no declarados en campaña actual con una reducción por omisión de superficie superior al 3%
CÓDIGO PARA EL PORCENTAJE DE REDUCCIÓN POR OMISIÓN QUE CORRESPONDE A LA SOLICITUD:1
- 100402 Recinto solicitado no forma parte de ningún organismo de control autorizado para la producción ecológica en Andalucía o fecha de inscripción posterior al plazo establecido (Anexo I. Criterios de Subvencionabilidad. Orden 28 de marzo de 2023).
Ref:170000004600904 Recinto:04-006-013-00022-00009 Cultivo:101195 OLIVAR-LECHIN DE SEVILLA Secano
- 100424 Solicita recinto que no está comprometido para la operación.
Ref:170000004600904 Recinto:04-006-013-00022-00009 Cultivo:101195 OLIVAR-LECHIN DE SEVILLA Secano

(1) Superficie declarada admisible ajustada con la superficie comprometida.
(2) Factor de penalización valorando el alcance para el tipo de compromiso.

Puede verificar la integridad de una copia de este documento mediante la lectura del código QR adjunto o mediante el acceso a la dirección <https://ws050.juntadeandalucia.es/verificarFirma> indicando el código de VERIFICACIÓN

FIRMADO POR

RAQUEL MARIA ESPIN CRESPO

17/12/2024

VERIFICACIÓN

Pk2jm6UYDU9J72AMTZUYRN3GET48NG

PÁG. 229/9349



**APELLIDOS Y NOMBRE / RAZÓN SOCIAL**

GARCIA JIMENEZ ROSA MARIA

NIF

***5374*

EXPEDIENTE

1125312

ANUALIDAD DE PAGO

1ª

IMPORTES POR ANUALIDAD

	2023	2024	2025	2026	2027
IMPORTE MÁXIMO SUBVENCIONABLE	1.670,02 €	1.670,02 €	1.670,02 €	1.391,68 €	1.391,68 €
IMPORTE MEDIO DE TRANSFERENCIA (€/ha)	277,41 €	277,41 €	277,41 €	231,18 €	231,18 €

RESUMEN DE UNIDADES

Cód	GRUPO DE PAGO	Sup. Dec. Admisible (ha)	Sup. Comprometida (ha)	Sup. ajustada compromiso (1) (ha)	% sobredec.	Sup. Resuelta (ha)	Importe Declarado	Importe Topado	Importe Resuelto	Importe tras sobredec.
419	OLIVAR	2,84		2,84	0,00	2,84	844,84	844,84	844,84	844,84
422	FRUTALES SECANO	3,18		3,18	0,00	3,18	825,18	825,18	825,18	825,18
TOTAL		6,02	6,02	6,02		6,02	1.670,02	1.670,02	1.670,02	1.670,02

APLICACIÓN DE REDUCCIONES Y PENALIZACIONES

GRUPO DE PAGO	Importe Calculado	Importe prereduc.	Criterios de subvencionabilidad y compromisos	Presentación tardía	Omisión declaración	Condicionabilidad	IMPORTE (Euros) RESUELTO
FRUTALES SECANO	825,18	825,18	0,00	0,00	0,00	0,00	825,18
OLIVAR	844,84	844,84	0,00	0,00	0,00	0,00	844,84
TOTAL	1.670,02	1.670,02					1.670,02

RESUMEN DE PAGOS

	IMPORTE (Euros)			
	RESUELTO	FEADER	MAPA	CAPADR
FRUTALES SECANO - Pago realizado	825,18 €	701,40 €	80,95 €	42,83 €
OLIVAR - Pago realizado	844,84 €	718,11 €	82,88 €	43,85 €
TOTAL	1.670,02 €	1.419,51 €	163,83 €	86,68 €

(1) Superficie declarada admisible ajustada con la superficie comprometida.
(2) Factor de penalización valorando el alcance para el tipo de compromiso.

Puede verificar la integridad de una copia de este documento mediante la lectura del código QR adjunto o mediante el acceso a la dirección <https://ws050.juntadeandalucia.es/verificarFirma> indicando el código de VERIFICACIÓN

FIRMADO POR

RAQUEL MARIA ESPIN CRESPO

17/12/2024

VERIFICACIÓN

Pk2jm6UYDU9J72AMTZUYRN3GET48NG

PÁG. 230/9349



**RECINTOS RESUELTOS**

REF.	REFERENCIA SIGPAC	CULTIVO	DESCRIPCIÓN CULTIVO	S/R	G.PAGO	PEND. MEDIA (%)	SUP. DEC. ADMISIBLE (ha)	SUP. COMPROM. (ha)	SUP. AJUSTADA COMPR.(1) (ha)	SUP. CONV. SIGPAC (ha)	SUP. CERTIF. (ha)	SUP. CAMPO (ha)	SUP. CAMPO DETER. CULT. DECLARADO (ha)	SUP. DEC. REDUCIDA (ha)	SUP. RESUELTA (ha)
-925778	04-006-011-00212-001	101010	OLIVAR-PICUAL	S	419	9,00	0,13	0,13	0,13		0,13			0,13	0,13
-925763	04-006-026-00064-010	101010	OLIVAR-PICUAL	S	419	9,70	0,09	0,09	0,09		0,09			0,09	0,09
-925762	04-006-026-00064-013	101010	OLIVAR-PICUAL	S	419	13,10	0,22	0,22	0,22		0,22			0,22	0,22
-925743	04-006-005-00209-001	101010	OLIVAR-PICUAL	S	419	15,10	0,08	0,08	0,08		0,08			0,08	0,08
-734324	04-006-017-00083-058	101194	OLIVAR-LECHIN DE GRANADA	S	419	16,10	0,01	0,01	0,01		0,01			0,01	0,01
5180019	04-006-017-00083-075	101194	OLIVAR-LECHIN DE GRANADA	S	419	24,80	0,17	0,17	0,17		0,17			0,17	0,17
1700000005529785	04-006-017-00083-037	101194	OLIVAR-LECHIN DE GRANADA	S	419	17,40	0,06	0,06	0,06		0,06			0,06	0,06
1700000005529786	04-006-017-00083-036	101194	OLIVAR-LECHIN DE GRANADA	S	419	18,40	0,14	0,14	0,14		0,14			0,14	0,14
1700000005529787	04-006-017-00083-002	101194	OLIVAR-LECHIN DE GRANADA	S	419	19,10	0,10	0,10	0,10		0,10			0,10	0,10
1700000005529788	04-006-017-00083-037	101194	OLIVAR-LECHIN DE GRANADA	S	419	17,40	0,36	0,36	0,36		0,36			0,36	0,36
1700000005529789	04-006-017-00083-035	101194	OLIVAR-LECHIN DE GRANADA	S	419	6,90	0,12	0,12	0,12		0,12			0,12	0,12
1700000005529800	04-006-017-00083-071	101194	OLIVAR-LECHIN DE GRANADA	S	419	23,50	0,10	0,10	0,10		0,10			0,10	0,10
1700000005529801	04-006-017-00083-067	101194	OLIVAR-LECHIN DE GRANADA	S	419	20,00	0,03	0,03	0,03		0,03			0,03	0,03
1700000005529802	04-006-017-00083-060	101194	OLIVAR-LECHIN DE GRANADA	S	419	18,80	0,02	0,02	0,02		0,02			0,02	0,02
1700000005529803	04-006-017-00083-058	101194	OLIVAR-LECHIN DE GRANADA	S	419	16,10	0,09	0,09	0,09		0,09			0,09	0,09
1700000005529805	04-006-017-00083-049	101194	OLIVAR-LECHIN DE GRANADA	S	419	17,40	0,03	0,03	0,03		0,03			0,03	0,03
1700000005529806	04-006-017-00083-053	101194	OLIVAR-LECHIN DE GRANADA	S	419	25,00	0,09	0,09	0,09		0,09			0,09	0,09
1700000005529807	04-006-017-00083-001	101194	OLIVAR-LECHIN DE GRANADA	S	419	20,20	0,08	0,08	0,08		0,08			0,08	0,08
1700000005529808	04-006-017-00083-044	101194	OLIVAR-LECHIN DE GRANADA	S	419	12,80	0,07	0,07	0,07		0,07			0,07	0,07
1700000005529809	04-006-017-00083-004	101194	OLIVAR-LECHIN DE GRANADA	S	419	21,50	0,30	0,30	0,30		0,30			0,30	0,30
1700000005529810	04-006-017-00083-002	101194	OLIVAR-LECHIN DE GRANADA	S	419	20,20	0,18	0,18	0,18		0,18			0,18	0,18
1700000005529811	04-006-017-00083-012	101194	OLIVAR-LECHIN DE GRANADA	S	419	12,50	0,06	0,06	0,06		0,06			0,06	0,06
1700000005529812	04-006-017-00083-005	101194	OLIVAR-LECHIN DE GRANADA	S	419	18,40	0,04	0,04	0,04		0,04			0,04	0,04
1700000005529813	04-006-017-00083-025	101194	OLIVAR-LECHIN DE GRANADA	S	419	19,00	0,04	0,04	0,04		0,04			0,04	0,04
1700000005529814	04-006-017-00083-023	101194	OLIVAR-LECHIN DE GRANADA	S	419	7,30	0,01	0,01	0,01		0,01			0,01	0,01
1700000005529815	04-006-017-00083-027	101194	OLIVAR-LECHIN DE GRANADA	S	419	20,40	0,04	0,04	0,04		0,04			0,04	0,04
1700000005529816	04-006-017-00083-026	101194	OLIVAR-LECHIN DE GRANADA	S	419	21,20	0,07	0,07	0,07		0,07			0,07	0,07
1700000005529817	04-006-017-00083-034	101194	OLIVAR-LECHIN DE GRANADA	S	419	20,30	0,09	0,09	0,09		0,09			0,09	0,09
1700000005529818	04-006-017-00083-033	101194	OLIVAR-LECHIN DE GRANADA	S	419	24,10	0,02	0,02	0,02		0,02			0,02	0,02
-925761	04-006-026-00064-008	104020	ALMENDROS-GUARA	S	422	10,60	1,07	1,07	1,07		1,07			1,07	1,07
1700000005529819	04-006-019-00140-002	104007	ALMENDROS-COMUNA	S	422	13,60	0,08	0,08	0,08		0,08			0,08	0,08
1700000005529820	04-006-006-00094-001	104020	ALMENDROS-GUARA	S	422	24,00	0,47	0,47	0,47		0,47			0,47	0,47
1700000005529821	04-006-004-00447-003	104020	ALMENDROS-GUARA	S	422	29,20	0,99	0,99	0,99		0,99			0,99	0,99
1700000005529822	04-006-017-00083-010	104007	ALMENDROS-COMUNA	S	422	15,40	0,12	0,12	0,12		0,12			0,12	0,12
1700000005529823	04-006-017-00083-011	104007	ALMENDROS-COMUNA	S	422	23,60	0,23	0,23	0,23		0,23			0,23	0,23
1700000005529824	04-006-017-00083-008	104007	ALMENDROS-COMUNA	S	422	25,00	0,17	0,17	0,17		0,17			0,17	0,17
1700000005529825	04-006-017-00083-009	104007	ALMENDROS-COMUNA	S	422	21,40	0,05	0,05	0,05		0,05			0,05	0,05

INCIDENCIAS**INCIDENCIA DESCRIPCIÓN**

- 100400 Recinto con cultivo, variedad, régimen de explotación o uso Sigpac no compatible con la operación solicitada (Anexo IV.I Cultivos y variedades elegibles para las Intervenciones. Orden de 28 de marzo de 2023).
Ref:1700000005529790 Recinto:04-006-017-00083-00041 Cultivo:107097 ALBARICOQUEROS-ALBA Secano Uso:FY
Ref:5180016 Recinto:04-006-017-00083-00073 Cultivo:107097 ALBARICOQUEROS-ALBA Secano Uso:FY
- 100424 Solicita recinto que no está comprometido para la operación.
Ref:-925765 Recinto:04-006-011-00162-00001 Cultivo:104020 ALMENDROS-GUARA Regadio
Ref:1700000005529790 Recinto:04-006-017-00083-00041 Cultivo:107097 ALBARICOQUEROS-ALBA Secano
Ref:5180016 Recinto:04-006-017-00083-00073 Cultivo:107097 ALBARICOQUEROS-ALBA Secano

(1) Superficie declarada admisible ajustada con la superficie comprometida.
(2) Factor de penalización valorando el alcance para el tipo de compromiso.

Puede verificar la integridad de una copia de este documento mediante la lectura del código QR adjunto o mediante el acceso a la dirección <https://ws050.juntadeandalucia.es/verificarFirma> indicando el código de VERIFICACIÓN

FIRMADO POR

RAQUEL MARIA ESPIN CRESPO

17/12/2024

VERIFICACIÓN

Pk2jm6UYDU9J72AMTZUYRN3GET48NG

PÁG. 231/9349



**APELLIDOS Y NOMBRE / RAZÓN SOCIAL**

GARCIA LASO JOSE IGNACIO

NIF

***4137*

EXPEDIENTE

1016038

ANUALIDAD DE PAGO

1ª

IMPORTES POR ANUALIDAD

	2023	2024	2025	2026	2027
IMPORTE MÁXIMO SUBVENCIONABLE	441,13 €	441,13 €	441,13 €	367,61 €	367,61 €
IMPORTE MEDIO DE TRANSFERENCIA (€/ha)	259,49 €	259,49 €	259,49 €	216,24 €	216,24 €

RESUMEN DE UNIDADES

Cód	GRUPO DE PAGO	Sup. Dec. Admisible (ha)	Sup. Comprometida (ha)	Sup. ajustada compromiso (1) (ha)	% sobredec.	Sup. Resuelta (ha)	Importe Declarado	Importe Topado	Importe Resuelto	Importe tras sobredec.
422	FRUTALES SECANO	1,70		1,70	0,00	1,70	441,13	441,13	441,13	441,13
TOTAL		1,70	1,70	1,70		1,70	441,13	441,13	441,13	441,13

APLICACIÓN DE REDUCCIONES Y PENALIZACIONES

GRUPO DE PAGO	Importe Calculado	Importe prereduc.	Criterios de subvencionabilidad y compromisos	Presentación tardía	Omisión declaración	Condicionalidad	IMPORTE (Euros) RESUELTO
FRUTALES SECANO	441,13	441,13	0,00	0,00	0,00	0,00	441,13
TOTAL	441,13	441,13					441,13

RESUMEN DE PAGOS**IMPORTE (Euros)**

	RESUELTO	FEADER	MAPA	CAPADR
FRUTALES SECANO - Pago realizado	441,13 €	374,96 €	43,27 €	22,90 €

RECINTOS RESUELTOS

REF.	REFERENCIA SIGPAC	CULTIVO	DESCRIPCIÓN CULTIVO	S/R	G.PAGO	PEND. MEDIA (%)	SUP. DEC. ADMISIBLE (ha)	SUP. COMPROM. (ha)	SUP. AJUSTADA COMPR.(1) (ha)	SUP. CONY. SIGPAC (ha)	SUP. CERTIE (ha)	SUP. CAMPO (ha)	SUP. CAMPO DETER. CULT. DECLARADO (ha)	SUP. DEC. REDUCIDA (ha)	SUP. RESUELTA (ha)
-1401281	04-099-046-00006-003	104020	ALMENDROS-GUARA	S	422	33,40	0,14	0,14	0,14		0,14			0,14	0,14
-1237149	04-099-046-00206-001	104020	ALMENDROS-GUARA	S	422	33,80	1,56	1,56	1,56		1,56			1,56	1,56

INCIDENCIAS**INCIDENCIA DESCRIPCIÓN**

3790 Recinto declarado inactivo

Ref:-1547507 Recinto:04-099-046-00321-00002 Cultivo: -

100424 Solicita recinto que no está comprometido para la operación.

Ref:-1547507 Recinto:04-099-046-00321-00002 Cultivo:104020 ALMENDROS-GUARA Secano

(1) Superficie declarada admisible ajustada con la superficie comprometida.
(2) Factor de penalización valorando el alcance para el tipo de compromiso.Puede verificar la integridad de una copia de este documento mediante la lectura del código QR adjunto o mediante el acceso a la dirección <https://ws050.juntadeandalucia.es/verificarFirma> indicando el código de VERIFICACIÓN

FIRMADO POR

RAQUEL MARIA ESPIN CRESPO

17/12/2024

VERIFICACIÓN

Pk2jm6UYDU9J72AMTZUYRN3GET48NG

PÁG. 232/9349



**APELLIDOS Y NOMBRE / RAZÓN SOCIAL**

GARCIA LOPEZ ANTONIO

NIF

****7271*

EXPEDIENTE

1072283

ANUALIDAD DE PAGO

1ª

IMPORTE POR ANUALIDAD

	2023	2024	2025	2026	2027
IMPORTE MÁXIMO SUBVENCIONABLE	621,73 €	621,73 €	621,73 €	518,11 €	518,11 €
IMPORTE MEDIO DE TRANSFERENCIA (€/ha)	297,48 €	297,48 €	297,48 €	247,90 €	247,90 €

RESUMEN DE UNIDADES

Cód	GRUPO DE PAGO	Sup. Dec. Admisible (ha)	Sup. Comprometida (ha)	Sup. ajustada compromiso (1) (ha)	% sobredec.	Sup. Resuelta (ha)	Importe Declarado	Importe Topado	Importe Resuelto	Importe tras sobredec.
419	OLIVAR	2,09		2,09	0,00	2,09	621,73	621,73	621,73	621,73
TOTAL		2,09	2,09	2,09		2,09	621,73	621,73	621,73	621,73

APLICACIÓN DE REDUCCIONES Y PENALIZACIONES

GRUPO DE PAGO	Importe Calculado	Importe prereduc.	Criterios de subvencionabilidad y compromisos	Presentación tardía	Omisión declaración	Condicionalidad	IMPORTE (Euros) RESUELTO
OLIVAR	621,73	621,73	0,00	0,00	0,00	0,00	621,73
TOTAL	621,73	621,73					621,73

RESUMEN DE PAGOS**IMPORTE (Euros)**

	RESUELTO	FEADER	MAPA	CAPADR
OLIVAR - Pago realizado	621,73 €	528,47 €	60,99 €	32,27 €

RECINTOS RESUELTOS

REF.	REFERENCIA SIGPAC	CULTIVO	DESCRIPCIÓN CULTIVO	S/R	G.PAGO	PEND. MEDIA (%)	SUP. DEC. ADMISIBLE (ha)	SUP. COMPROM. (ha)	SUP. AJUSTADA COMPR.(1) (ha)	SUP. CONY. SIGPAC (ha)	SUP. CERTIE (ha)	SUP. CAMPO (ha)	SUP. CAMPO DETER. CULT. DECLARADO (ha)	SUP. DEC. REDUCIDA (ha)	SUP. RESUELTA (ha)
-1234564	04-006-040-00202-002	101010	OLIVAR-PICUAL	S	419	15,10	0,06	0,06	0,06		0,06			0,06	0,06
5475573	04-006-041-00103-003	101010	OLIVAR-PICUAL	R	419	10,50	0,06	0,06	0,06		0,06			0,06	0,06
5475575	04-006-040-00104-001	101010	OLIVAR-PICUAL	S	419	6,30	0,05	0,05	0,05		0,05			0,05	0,05
5475576	04-006-038-00009-003	101010	OLIVAR-PICUAL	S	419	3,70	0,23	0,23	0,23		0,23			0,23	0,23
5475577	04-006-041-00102-003	101010	OLIVAR-PICUAL	S	419	10,00	0,56	0,56	0,56		0,56			0,56	0,56
5475579	04-006-040-00135-002	101010	OLIVAR-PICUAL	S	419	26,40	0,03	0,03	0,03		0,03			0,03	0,03
5475581	04-006-038-00008-002	101010	OLIVAR-PICUAL	S	419	3,20	0,33	0,33	0,33		0,33			0,33	0,33
5475582	04-006-039-00077-002	101010	OLIVAR-PICUAL	S	419	6,80	0,19	0,19	0,19		0,19			0,19	0,19
5475584	04-006-040-00092-001	101010	OLIVAR-PICUAL	S	419	10,80	0,08	0,08	0,08		0,08			0,08	0,08
5475588	04-006-040-00201-001	101010	OLIVAR-PICUAL	S	419	10,40	0,09	0,09	0,09		0,09			0,09	0,09
5475589	04-006-041-00104-001	101010	OLIVAR-PICUAL	R	419	3,40	0,22	0,22	0,22		0,22			0,22	0,22
5475590	04-006-041-00320-001	101010	OLIVAR-PICUAL	R	419	5,00	0,05	0,05	0,05		0,05			0,05	0,05
5475591	04-006-040-00085-001	101010	OLIVAR-PICUAL	S	419	11,00	0,10	0,10	0,10		0,10			0,10	0,10
5475593	04-006-040-00132-001	101010	OLIVAR-PICUAL	S	419	7,60	0,04	0,04	0,04		0,04			0,04	0,04

(1) Superficie declarada admisible ajustada con la superficie comprometida.
(2) Factor de penalización valorando el alcance para el tipo de compromiso.Puede verificar la integridad de una copia de este documento mediante la lectura del código QR adjunto o mediante el acceso a la dirección <https://ws050.juntadeandalucia.es/verificarFirma> indicando el código de VERIFICACIÓN

FIRMADO POR

RAQUEL MARIA ESPIN CRESPO

17/12/2024

VERIFICACIÓN

Pk2jm6UYDU9J72AMTZUYRN3GET48NG

PÁG. 233/9349





INCIDENCIAS

INCIDENCIA DESCRIPCIÓN

- 100412 Número de hectáreas validadas inferior a la superficie mínima permitida por el grupo de cultivo (Anexo I. Criterios de Subvencionabilidad. Orden 28 de marzo de 2023).
Sup. Resuelta:0 Grupo de Pago:FRUTALES SECANO
- 100413 Recinto perteneciente a grupo de cultivo que no cumple con la superficie mínima requerida (Anexo I. Criterios de Subvencionabilidad. Orden 28 de marzo de 2023).
Ref:5475586 Recinto:04-006-032-00457-00003 Cultivo:104020 ALMENDROS-GUARA Secano Sup. Declarada:0,8 Superficie Resolver:0,8
Ref:5475574 Recinto:04-006-040-00181-00001 Cultivo:104020 ALMENDROS-GUARA Secano Sup. Declarada:0,73 Superficie Resolver:0,73
Ref:5475585 Recinto:04-006-040-00206-00002 Cultivo:104014 ALMENDROS-FERRAGNES Secano Sup. Declarada:1,49 Superficie Resolver:1,49
Ref:5475580 Recinto:04-006-041-00102-00007 Cultivo:104020 ALMENDROS-GUARA Secano Sup. Declarada:2,78 Superficie Resolver:2,78
Ref:5475578 Recinto:04-006-041-00102-00013 Cultivo:104020 ALMENDROS-GUARA Secano Sup. Declarada:0,05 Superficie Resolver:0,05
Ref:-1234602 Recinto:04-006-041-00102-00017 Cultivo:104020 ALMENDROS-GUARA Secano Sup. Declarada:0,16 Superficie Resolver:0,16
Ref:5475583 Recinto:04-006-041-00112-00001 Cultivo:104020 ALMENDROS-GUARA Secano Sup. Declarada:0,46 Superficie Resolver:0,46

(1) Superficie declarada admisible ajustada con la superficie comprometida.
(2) Factor de penalización valorando el alcance para el tipo de compromiso.

Puede verificar la integridad de una copia de este documento mediante la lectura del código QR adjunto o mediante el acceso a la dirección https://ws050.juntadeandalucia.es/verificarFirma indicando el código de VERIFICACIÓN			
FIRMADO POR	RAQUEL MARIA ESPIN CRESPO	17/12/2024	
VERIFICACIÓN	Pk2jm6UYDU9J72AMTZUYRN3GET48NG	PÁG. 234/9349	

**APELLIDOS Y NOMBRE / RAZÓN SOCIAL**

GARCIA LOPEZ MARIA DOLORES

NIF

***0660*

EXPEDIENTE

1191830

ANUALIDAD DE PAGO

1ª

IMPORTES POR ANUALIDAD

	2023	2024	2025	2026	2027
IMPORTE MÁXIMO SUBVENCIONABLE	642,56 €	642,56 €	642,56 €	535,46 €	535,46 €
IMPORTE MEDIO DE TRANSFERENCIA (€/ha)	297,48 €	297,48 €	297,48 €	247,90 €	247,90 €

RESUMEN DE UNIDADES

Cód	GRUPO DE PAGO	Sup. Dec. Admisible (ha)	Sup. Comprometida (ha)	Sup. ajustada compromiso (1) (ha)	% sobredec.	Sup. Resuelta (ha)	Importe Declarado	Importe Topado	Importe Resuelto	Importe tras sobredec.
419	OLIVAR	2,18		2,16	0,00	2,16	642,56	642,56	642,56	642,56
TOTAL		2,18	2,16	2,16		2,16	642,56	642,56	642,56	642,56

APLICACIÓN DE REDUCCIONES Y PENALIZACIONES

GRUPO DE PAGO	Importe Calculado	Importe prereduc.	Criterios de subvencionabilidad y compromisos	Presentación tardía	Omisión declaración	Condicionalidad	IMPORTE (Euros) RESUELTO
OLIVAR	642,56		0,00	0,00	0,00	0,00	642,56
TOTAL	642,56	642,56					642,56

RESUMEN DE PAGOS**IMPORTE (Euros)**

	RESUELTO	FEADER	MAPA	CAPADR
OLIVAR - Pago realizado	642,56 €	546,18 €	63,04 €	33,34 €

RECINTOS RESUELTOS

REF.	REFERENCIA SIGPAC	CULTIVO DESCRIPCIÓN CULTIVO	S/R G.PAGO	PEND. MEDIA (%)	SUP. DEC. ADMISIBLE (ha)	SUP. COMPROM. (ha)	SUP. AJUSTADA COMPR.(1) (ha)	SUP. CONY. SIGPAC (ha)	SUP. CERTIE (ha)	SUP. CAMPO (ha)	SUP. CAMPO DETER. CULT. DECLARADO (ha)	SUP. DEC. REDUCIDA (ha)	SUP. RESUELTA (ha)
-1539231	04-006-042-00439-001	101010 OLIVAR-PICUAL	R 419	3,80	0,10	0,10	0,10		0,10			0,10	0,10
-1539201	04-006-040-00173-002	101010 OLIVAR-PICUAL	S 419	6,20	0,14	0,14	0,14		0,14			0,14	0,14
-1539168	04-006-039-00071-007	101010 OLIVAR-PICUAL	S 419	8,90	0,03	0,03	0,03		0,03			0,03	0,03
-1539161	04-006-039-00071-002	101010 OLIVAR-PICUAL	S 419	13,60	0,12	0,12	0,12		0,12			0,12	0,12
-1539124	04-006-039-00056-001	101010 OLIVAR-PICUAL	S 419	10,50	0,11	0,11	0,11		0,11			0,11	0,11
-724343	04-006-038-00004-003	101010 OLIVAR-PICUAL	R 419	7,90	0,32	0,30	0,30		0,32			0,30	0,30
-148466	04-006-038-00003-012	101010 OLIVAR-PICUAL	S 419	3,40	0,10	0,10	0,10		0,10			0,10	0,10
4767934	04-006-038-00003-011	101010 OLIVAR-PICUAL	S 419	2,60	0,03	0,03	0,03		0,03			0,03	0,03
4767950	04-006-038-00003-010	101010 OLIVAR-PICUAL	S 419	2,50	0,05	0,05	0,05		0,05			0,05	0,05
4767958	04-006-038-00003-008	101010 OLIVAR-PICUAL	S 419	3,30	0,04	0,04	0,04		0,04			0,04	0,04
5115000	04-006-039-00050-002	101010 OLIVAR-PICUAL	S 419	18,90	0,21	0,21	0,21		0,21			0,21	0,21
5115001	04-006-039-00050-001	101010 OLIVAR-PICUAL	S 419	7,80	0,12	0,12	0,12		0,12			0,12	0,12
5115002	04-006-041-00301-001	101010 OLIVAR-PICUAL	S 419	3,70	0,22	0,22	0,22		0,22			0,22	0,22
5115003	04-006-039-00052-001	101010 OLIVAR-PICUAL	S 419	8,60	0,07	0,07	0,07		0,07			0,07	0,07
5115004	04-006-039-00172-001	101010 OLIVAR-PICUAL	S 419	18,60	0,08	0,08	0,08		0,08			0,08	0,08
5115005	04-006-040-00168-001	101010 OLIVAR-PICUAL	S 419	13,10	0,19	0,19	0,19		0,19			0,19	0,19
5115006	04-006-039-00121-001	101010 OLIVAR-PICUAL	S 419	8,30	0,12	0,12	0,12		0,12			0,12	0,12
5115009	04-006-039-00072-001	101010 OLIVAR-PICUAL	S 419	15,50	0,13	0,13	0,13		0,13			0,13	0,13

(1) Superficie declarada admisible ajustada con la superficie comprometida.
(2) Factor de penalización valorando el alcance para el tipo de compromiso.Puede verificar la integridad de una copia de este documento mediante la lectura del código QR adjunto o mediante el acceso a la dirección <https://ws050.juntadeandalucia.es/verificarFirma> indicando el código de VERIFICACIÓN

FIRMADO POR

RAQUEL MARIA ESPIN CRESPO

17/12/2024

VERIFICACIÓN

Pk2jm6UYDU9J72AMTZUYRN3GET48NG

PÁG. 235/9349



**INCIDENCIAS****INCIDENCIA DESCRIPCIÓN**

- 4272 Verifica que las líneas de declaración de las Solicitudes Únicas no tienen solapes con la capa de Retroactividad Gráfica (ambas de la misma campaña) a nivel de expediente/línea de declaración gráfica de la solicitud.
 Ref:4180910 Recinto:04-006-038-00003-00001 Cultivo: - Agregado de la referencia del recinto.:0 Zona de la referencia del recinto.:0 Superficie solapada.:0,07 Id. Incid.:101007231
 Ref:4767965 Recinto:04-006-038-00004-00001 Cultivo: - Agregado de la referencia del recinto.:0 Zona de la referencia del recinto.:0 Superficie solapada.:0,05 Id. Incid.:101007232
 Ref:-724343 Recinto:04-006-038-00004-00003 Cultivo: - Agregado de la referencia del recinto.:0 Zona de la referencia del recinto.:0 Superficie solapada.:0,02 Id. Incid.:101007230
- 100412 Número de hectáreas validadas inferior a la superficie mínima permitida por el grupo de cultivo (Anexo I. Criterios de Subvencionabilidad. Orden 28 de marzo de 2023).
 Sup. Resuelta:0 Grupo de Pago:FRUTALES REGADÍO
 Sup. Resuelta:0 Grupo de Pago:FRUTALES SECANO
- 100413 Recinto perteneciente a grupo de cultivo que no cumple con la superficie mínima requerida (Anexo I. Criterios de Subvencionabilidad. Orden 28 de marzo de 2023).
 Ref:4767941 Recinto:04-006-032-00028-00003 Cultivo:104162 ALMENDROS-ATOCHA Secano Sup. Declarada:1,62 Superficie Resolver:1,62
 Ref:4180910 Recinto:04-006-038-00003-00001 Cultivo:104057 ALMENDROS-AVIJOR Secano Sup. Declarada:3,9 Superficie Resolver:3,83
 Ref:4767951 Recinto:04-006-038-00003-00004 Cultivo:104057 ALMENDROS-AVIJOR Secano Sup. Declarada:0,04 Superficie Resolver:0,04
 Ref:4767965 Recinto:04-006-038-00004-00001 Cultivo:104024 ALMENDROS-MARCONA Regadío Sup. Declarada:2,86 Superficie Resolver:2,81
 Ref:-1539144 Recinto:04-006-039-00071-00008 Cultivo:104018 ALMENDROS-GARRIGUES Secano Sup. Declarada:0,43 Superficie Resolver:0,43

(1) Superficie declarada admisible ajustada con la superficie comprometida.
 (2) Factor de penalización valorando el alcance para el tipo de compromiso.

Puede verificar la integridad de una copia de este documento mediante la lectura del código QR adjunto o mediante el acceso a la dirección <https://ws050.juntadeandalucia.es/verificarFirma> indicando el código de VERIFICACIÓN

FIRMADO POR	RAQUEL MARIA ESPIN CRESPO	17/12/2024	
VERIFICACIÓN	Pk2jm6UYDU9J72AMTZUYRN3GET48NG	PÁG. 236/9349	

**APELLIDOS Y NOMBRE / RAZÓN SOCIAL**

GARCIA MALDONADO DANIEL

NIF
4342EXPEDIENTE**
1280571**ANUALIDAD DE PAGO**
1ª**IMPORTES POR ANUALIDAD**

	2023	2024	2025	2026	2027
IMPORTE MÁXIMO SUBVENCIONABLE	601,92 €	601,92 €	500,94 €	500,94 €	500,94 €
IMPORTE MEDIO DE TRANSFERENCIA (€/ha)	304,00 €	304,00 €	253,00 €	253,00 €	253,00 €

RESUMEN DE UNIDADES

Cód	GRUPO DE PAGO	Sup. Dec. Admisible (ha)	Sup. Comprometida (ha)	Sup. ajustada compromiso (1) (ha)	% sobredec.	Sup. Resuelta (ha)	Importe Declarado	Importe Topado	Importe Resuelto	Importe tras sobredec.
420	HORTÍCOLAS	1,98		1,98	0,00	1,98	601,92	601,92	601,92	601,92
TOTAL		1,98	1,98	1,98		1,98	601,92	601,92	601,92	601,92

APLICACIÓN DE REDUCCIONES Y PENALIZACIONES

GRUPO DE PAGO	Importe Calculado	Importe prereduc.	Criterios de subvencionabilidad y compromisos	Presentación tardía	Omisión declaración	Condicionabilidad	IMPORTE (Euros) RESUELTO
HORTÍCOLAS	601,92	601,92	0,00	0,00	0,00	0,00	601,92
TOTAL	601,92	601,92					601,92

RESUMEN DE PAGOS

	IMPORTE (Euros)			
	RESUELTO	FEADER	MAPA	CAPADR
HORTÍCOLAS - Pago realizado	601,92 €	511,63 €	59,05 €	31,24 €

RECINTOS RESUELTOS

REF.	REFERENCIA SIGPAC	CULTIVO	DESCRIPCIÓN CULTIVO	S/R G.PAGO	PEND. MEDIA (%)	SUP. DEC. ADMISIBLE (ha)	SUP. COMPROM. (ha)	SUP. AJUSTADA COMPR.(1) (ha)	SUP. CONY. SIGPAC (ha)	SUP. CERTIE (ha)	SUP. CAMPO (ha)	SUP. CAMPO DETER. CULT. DECLARADO (ha)	SUP. DEC. REDUCIDA (ha)	SUP. RESUELTA (ha)
6840457	04-079-029-00005-002	152000	PIMIENTO-SIN VARIEDAD	R 420	3,50	0,82	0,82	0,82		0,83			0,82	0,82
6840458	04-102-027-00042-001	152000	PIMIENTO-SIN VARIEDAD	R 420	4,00	0,50	0,50	0,50		0,52			0,50	0,50
6840459	04-102-027-00039-003	152000	PIMIENTO-SIN VARIEDAD	R 420	3,30	0,66	0,66	0,66		0,69			0,66	0,66

INCIDENCIAS**INCIDENCIA DESCRIPCIÓN**

75024 La cuenta corriente declarada no se encuentra en el sistema GIRO, se realiza el pago a la cuenta principal designada en GIRO.

(1) Superficie declarada admisible ajustada con la superficie comprometida.
(2) Factor de penalización valorando el alcance para el tipo de compromiso.Puede verificar la integridad de una copia de este documento mediante la lectura del código QR adjunto o mediante el acceso a la dirección <https://ws050.juntadeandalucia.es/verificarFirma> indicando el código de VERIFICACIÓN

FIRMADO POR

RAQUEL MARIA ESPIN CRESPO

17/12/2024

VERIFICACIÓN

Pk2jm6UYDU9J72AMTZUYRN3GET48NG

PÁG. 237/9349



**APELLIDOS Y NOMBRE / RAZÓN SOCIAL**

GARCIA MARIN PEDRO ANTONIO

NIF

***6430*

EXPEDIENTE

1143335

ANUALIDAD DE PAGO

1ª

IMPORTE POR ANUALIDAD

	2023	2024	2025	2026	2027
IMPORTE MÁXIMO SUBVENCIONABLE	21.769,73 €	21.769,73 €	18.140,94 €	18.140,94 €	18.140,94 €
IMPORTE MEDIO DE TRANSFERENCIA (€/ha)	141,44 €	141,44 €	117,87 €	117,87 €	117,87 €

RESUMEN DE UNIDADES

Cód	GRUPO DE PAGO	Sup. Dec. Admisible (ha)	Sup. Comprometida (ha)	Sup. ajustada compromiso (1) (ha)	% sobredec.	Sup. Resuelta (ha)	Importe Declarado	Importe Topado	Importe Resuelto	Importe tras sobredec.
416	HERBÁCEOS	133,56		100,00	0,00	100,00	18.141,00	18.141,00	18.141,00	18.141,00
418	PASTOS ASOCIADOS A GANADERÍA ECOLÓGICA	36,81		36,81	0,00	36,81	3.628,73	3.628,73	3.628,73	3.628,73
424	HERBÁCEOS NO ELEGIBLES	17,10		17,10	0,00	17,10	0,00	0,00	0,00	0,00
TOTAL		187,47	153,91	153,91		153,91	21.769,73	21.769,73	21.769,73	21.769,73

APLICACIÓN DE REDUCCIONES Y PENALIZACIONES

GRUPO DE PAGO	Importe Calculado	Importe prereduc.	Criterios de subvencionabilidad y compromiso (1)	Presentación tardía	Omisión declaración	Condicionalidad	IMPORTE (Euros)
							RESUELTO
HERBÁCEOS	18.141,00	18.141,00	0,00	0,00	0,00	0,00	18.141,00
HERBÁCEOS NO ELEGIBLES	0,00	0,00	0,00	0,00	0,00	0,00	0,00
PASTOS ASOCIADOS A GANADERÍA	3.628,73	3.628,73	0,00	0,00	0,00	0,00	3.628,73
TOTAL	21.769,73	21.769,73					21.769,73

RESUMEN DE PAGOS

		IMPORTE (Euros)			
		RESUELTO	FEADER	MAPA	CAPADR
HERBÁCEOS - Pago realizado		18.141,00 €	15.419,85 €	1.779,63 €	941,52 €
PASTOS ASOCIADOS A GANADERÍA ECOLÓGICA - Pago realizado		3.628,73 €	3.084,42 €	355,98 €	188,33 €
TOTAL		21.769,73 €	18.504,27 €	2.135,61 €	1.129,85 €

(1) Superficie declarada admisible ajustada con la superficie comprometida.
(2) Factor de penalización valorando el alcance para el tipo de compromiso.Puede verificar la integridad de una copia de este documento mediante la lectura del código QR adjunto o mediante el acceso a la dirección <https://ws050.juntadeandalucia.es/verificarFirma> indicando el código de VERIFICACIÓN

FIRMADO POR

RAQUEL MARIA ESPIN CRESPO

17/12/2024

VERIFICACIÓN

Pk2jm6UYDU9J72AMTZUYRN3GET48NG

PÁG. 238/9349



**RECINTOS RESUELTOS**

REF.	REFERENCIA SIGPAC	CULTIVO DESCRIPCIÓN CULTIVO	S/R G.PAGO	PEND. MEDIA (%)	SUP. ADMISIBLE (ha)	SUP. COMPROM. (ha)	SUP. AJUSTADA COMPR.(1) (ha)	SUP. CONV. SIGPAC (ha)	SUP. CERTIF. (ha)	SUP. CAMPO (ha)	SUP. CAMPO DEDECLARADO (ha)	SUP. DEC. REDUCIDA (ha)	SUP. RESUELTA (ha)
-1613318	18-167-011-00004-007	53000 YEROS-SIN VARIEDAD	S 416	5,40	3,05	3,05	3,05		3,51			3,05	3,05
-1613317	04-063-001-00001-002	5000 CEBADA-SIN VARIEDAD	S 416	8,70	17,00	17,00	17,00		17,00			17,00	17,00
-1613315	04-063-001-00001-002	5000 CEBADA-SIN VARIEDAD	S 416	8,70	29,94	29,94	29,94		29,94			29,94	29,94
-1613313	18-167-007-00207-002	8000 AVENA-SIN VARIEDAD	S 416	7,10	3,43	3,43	3,43		3,43			3,43	3,43
-1350317	18-167-011-00004-007	53000 YEROS-SIN VARIEDAD	S 416	5,40	5,86	5,86	5,86		6,74			5,86	5,86
-567536	18-167-011-00004-007	5000 CEBADA-SIN VARIEDAD	S 416	5,40	25,61	25,58	25,58		29,41			25,58	25,58
170000006606374	18-167-011-00004-007	52000 VEZA-SIN VARIEDAD	S 416	5,40	7,44	7,44	7,44		8,55			7,44	7,44
170000006606376	18-167-011-00004-007	3096 TRIGO DURO-ANVERGUR	S 416	5,40	20,06	20,06	20,06		23,06			20,06	20,06
170000006606383	18-167-010-00031-001	53000 YEROS-SIN VARIEDAD	S 416	4,00	0,65	0,65	0,65		0,65			0,65	0,65
170000006606384	18-167-010-00031-002	53000 YEROS-SIN VARIEDAD	S 416	4,90	9,71	9,71	9,71		9,71			9,71	9,71
170000006606391	18-167-007-00207-002	5000 CEBADA-SIN VARIEDAD	S 416	7,10	10,81	10,81	10,81		10,82			10,81	10,81
-1100273	18-167-011-00004-024	62000 PASTOS PERMANENTES DE 5 O MAS AÑOS-SIN VARIEDAD	S 418	26,90	0,06	0,06	0,06		0,06			0,06	0,06
-1100272	18-167-011-00004-023	62000 PASTOS PERMANENTES DE 5 O MAS AÑOS-SIN VARIEDAD	S 418	14,40	0,02	0,02	0,02		0,03			0,02	0,02
-1100271	18-167-011-00004-022	62000 PASTOS PERMANENTES DE 5 O MAS AÑOS-SIN VARIEDAD	S 418	7,80	0,01	0,01	0,01		0,02			0,01	0,01
-567535	18-167-010-00035-024	62000 PASTOS PERMANENTES DE 5 O MAS AÑOS-SIN VARIEDAD	S 418	11,40	0,27	0,27	0,27		0,27			0,27	0,27
-567534	18-167-010-00035-023	62000 PASTOS PERMANENTES DE 5 O MAS AÑOS-SIN VARIEDAD	S 418	9,50	0,72	0,72	0,72		0,72			0,72	0,72
-567533	18-167-010-00031-006	62000 PASTOS PERMANENTES DE 5 O MAS AÑOS-SIN VARIEDAD	S 418	11,40	0,53	0,53	0,53		0,53			0,53	0,53
170000006606370	18-167-010-00035-006	62000 PASTOS PERMANENTES DE 5 O MAS AÑOS-SIN VARIEDAD	S 418	14,00	0,74	0,74	0,74		1,14			0,74	0,74
170000006606373	18-167-010-00035-020	62000 PASTOS PERMANENTES DE 5 O MAS AÑOS-SIN VARIEDAD	S 418	15,90	2,02	2,02	2,02		2,38			2,02	2,02
170000006606388	18-167-010-00035-011	62000 PASTOS PERMANENTES DE 5 O MAS AÑOS-SIN VARIEDAD	S 418	14,70	8,00	8,00	8,00		12,31			8,00	8,00
170000006606392	18-167-010-00031-003	62000 PASTOS PERMANENTES DE 5 O MAS AÑOS-SIN VARIEDAD	S 418	12,00	0,18	0,18	0,18		0,18			0,18	0,18
170000006606393	18-167-010-00035-003	62000 PASTOS PERMANENTES DE 5 O MAS AÑOS-SIN VARIEDAD	S 418	6,20	0,13	0,13	0,13		0,13			0,13	0,13
170000006606395	18-167-010-00035-022	62000 PASTOS PERMANENTES DE 5 O MAS AÑOS-SIN VARIEDAD	S 418	9,30	0,07	0,07	0,07		0,11			0,07	0,07
170000006606396	18-167-010-00031-003	62000 PASTOS PERMANENTES DE 5 O MAS AÑOS-SIN VARIEDAD	S 418	12,00	0,24	0,24	0,24		0,24			0,24	0,24
170000006606397	18-167-010-00035-007	62000 PASTOS PERMANENTES DE 5 O MAS AÑOS-SIN VARIEDAD	S 418	9,70	0,11	0,11	0,11		0,11			0,11	0,11
170000006606398	18-167-010-00035-009	62000 PASTOS PERMANENTES DE 5 O MAS AÑOS-SIN VARIEDAD	S 418	11,40	4,02	4,02	4,02		4,73			4,02	4,02
170000006606399	18-167-010-00035-004	62000 PASTOS PERMANENTES DE 5 O MAS AÑOS-SIN VARIEDAD	S 418	12,50	0,18	0,18	0,18		0,18			0,18	0,18
170000006606400	18-167-010-00035-005	62000 PASTOS PERMANENTES DE 5 O MAS AÑOS-SIN VARIEDAD	S 418	13,40	0,83	0,83	0,83		1,11			0,83	0,83
170000006606403	18-167-010-00035-010	62000 PASTOS PERMANENTES DE 5 O MAS AÑOS-SIN VARIEDAD	S 418	6,70	8,82	8,82	8,82		10,40			8,82	8,82
170000006606404	18-167-010-00035-019	62000 PASTOS PERMANENTES DE 5 O MAS AÑOS-SIN VARIEDAD	S 418	14,80	9,86	9,86	9,86		15,17			9,86	9,86
-1613316	04-063-001-00001-002	20000 BARBECHO TRADICIONAL-SIN VARIEDAD	S 424	8,70	4,51	4,51	4,51		4,51			4,51	4,51
170000006606378	18-167-011-00004-011	20000 BARBECHO TRADICIONAL-SIN VARIEDAD	S 424	4,60	1,36	1,36	1,36		1,36			1,36	1,36
170000006606382	04-063-001-00001-002	20000 BARBECHO TRADICIONAL-SIN VARIEDAD	S 424	8,70	11,23	11,23	11,23		11,23			11,23	11,23

INCIDENCIAS**INCIDENCIA DESCRIPCIÓN**

- 4272 Verifica que las líneas de declaración de las Solicitudes Únicas no tienen solapes con la capa de Retroactividad Gráfica (ambas de la misma campaña) a nivel de expediente/línea de declaración gráfica de la solicitud.
Ref:5297679 Recinto:04-063-035-00001-00013 Cultivo: - Agregado de la referencia del recinto.:0 Zona de la referencia del recinto.:0 Superficie solapada.:0,35 Id. Incid.:100998218
Ref:-567536 Recinto:18-167-011-00004-00007 Cultivo: - Agregado de la referencia del recinto.:0 Zona de la referencia del recinto.:0 Superficie solapada.:0,03 Id. Incid.:100998217
- 8200 Línea de declaración monitorizada con resultado no admisible
Ref:170000006606377 Recinto:18-167-011-00004-00007 Cultivo:20000 BARBECHO TRADICIONAL-SIN VARIEDAD
- 8400 Monitorización Línea de declaración monitorizada con situación 12 o "nula" y sin información de producto.
Ref:170000006606377 Recinto:18-167-011-00004-00007 Cultivo: - IDENTIFICADOR DE LA PARCELA AGRÍCOLA:7 Código de producto declarado en dicho recinto.:20 Código de variedad/especie/tipo declarada en dicho recinto.:0 Línea de ayuda declarada en dicho recinto.:
- 100421 Recinto declarado por error para una operación de la 6503, que se ha corregido de oficio marcando la operación correcta, de acuerdo con la fecha de inscripción del recinto en la producción ecológica.
Ref:170000006606374 Recinto:18-167-011-00004-00007 Cultivo:52000 VEZA-SIN VARIEDAD Secano
Ref:-1350317 Recinto:18-167-011-00004-00007 Cultivo:53000 YEROS-SIN VARIEDAD Secano
Ref:-1613318 Recinto:18-167-011-00004-00007 Cultivo:53000 YEROS-SIN VARIEDAD Secano
- 100424 Solicita recinto que no está comprometido para la operación.
Ref:170000006606387 Recinto:04-063-001-00001-00003 Cultivo:62000 PASTOS PERMANENTES DE 5 O MAS AÑOS-SIN VARIEDAD Secano
Ref:-567531 Recinto:04-063-001-00001-00006 Cultivo:62000 PASTOS PERMANENTES DE 5 O MAS AÑOS-SIN VARIEDAD Secano
Ref:170000006606389 Recinto:04-063-001-00005-00001 Cultivo:62000 PASTOS PERMANENTES DE 5 O MAS AÑOS-SIN VARIEDAD Secano
Ref:-1100267 Recinto:04-063-001-09005-00022 Cultivo:62000 PASTOS PERMANENTES DE 5 O MAS AÑOS-SIN VARIEDAD

(1) Superficie declarada admisible ajustada con la superficie comprometida.
(2) Factor de penalización valorando el alcance para el tipo de compromiso.

Puede verificar la integridad de una copia de este documento mediante la lectura del código QR adjunto o mediante el acceso a la dirección <https://ws050.juntadeandalucia.es/verificarFirma> indicando el código de VERIFICACIÓN

FIRMADO POR

RAQUEL MARIA ESPIN CRESPO

17/12/2024

VERIFICACIÓN

Pk2jm6UYDU9J72AMTZUYRN3GET48NG

PÁG. 239/9349



**INCIDENCIAS****INCIDENCIA DESCRIPCIÓN**

	Secano			
	Ref:5297679 Recinto:04-063-035-00001-00013	Cultivo:62000	PASTOS PERMANENTES DE 5 O MAS AÑOS-SIN VARIEDAD	Secano
	Ref:5297707 Recinto:04-063-035-00001-00019	Cultivo:62000	PASTOS PERMANENTES DE 5 O MAS AÑOS-SIN VARIEDAD	Secano
	Ref:5297705 Recinto:04-063-035-00001-00020	Cultivo:62000	PASTOS PERMANENTES DE 5 O MAS AÑOS-SIN VARIEDAD	Secano
	Ref:5297703 Recinto:04-063-035-00002-00002	Cultivo:62000	PASTOS PERMANENTES DE 5 O MAS AÑOS-SIN VARIEDAD	Secano
	Ref:5297704 Recinto:04-063-035-00002-00006	Cultivo:62000	PASTOS PERMANENTES DE 5 O MAS AÑOS-SIN VARIEDAD	Secano
	Ref:5297701 Recinto:04-063-035-00002-00008	Cultivo:62000	PASTOS PERMANENTES DE 5 O MAS AÑOS-SIN VARIEDAD	Secano
	Ref:5297702 Recinto:04-063-035-00002-00009	Cultivo:62000	PASTOS PERMANENTES DE 5 O MAS AÑOS-SIN VARIEDAD	Secano
	Ref:5297699 Recinto:04-063-035-00002-00010	Cultivo:62000	PASTOS PERMANENTES DE 5 O MAS AÑOS-SIN VARIEDAD	Secano
	Ref:5297952 Recinto:04-063-035-00044-00008	Cultivo:62000	PASTOS PERMANENTES DE 5 O MAS AÑOS-SIN VARIEDAD	Secano
	Ref:5297949 Recinto:04-063-035-00044-00009	Cultivo:62000	PASTOS PERMANENTES DE 5 O MAS AÑOS-SIN VARIEDAD	Secano
	Ref:5297950 Recinto:04-063-035-00044-00010	Cultivo:62000	PASTOS PERMANENTES DE 5 O MAS AÑOS-SIN VARIEDAD	Secano
	Ref:5297947 Recinto:04-063-035-00044-00011	Cultivo:62000	PASTOS PERMANENTES DE 5 O MAS AÑOS-SIN VARIEDAD	Secano
	Ref:5297948 Recinto:04-063-035-00044-00012	Cultivo:62000	PASTOS PERMANENTES DE 5 O MAS AÑOS-SIN VARIEDAD	Secano
	Ref:5297955 Recinto:04-063-035-00045-00001	Cultivo:62000	PASTOS PERMANENTES DE 5 O MAS AÑOS-SIN VARIEDAD	Secano
	Ref:5297956 Recinto:04-063-035-00045-00006	Cultivo:62000	PASTOS PERMANENTES DE 5 O MAS AÑOS-SIN VARIEDAD	Secano
	Ref:170000006606377 Recinto:18-167-011-00004-00007	Cultivo:20000	BARBECHO TRADICIONAL-SIN VARIEDAD	Secano
100427	Recinto no admisible por estar asociado a una explotación intensiva en SIGGAN o que no pertenece al titular del expediente (Artículo 10 de la Orden de 28 de marzo de 2023).			
	Ref:-1100267 Recinto:04-063-001-09005-00022	Cultivo:62000	PASTOS PERMANENTES DE 5 O MAS AÑOS-SIN VARIEDAD	Secano
	Explotación:ES040630001184			
	Ref:5297679 Recinto:04-063-035-00001-00013	Cultivo:62000	PASTOS PERMANENTES DE 5 O MAS AÑOS-SIN VARIEDAD	Secano
	Explotación:ES040630001184			
	Ref:5297707 Recinto:04-063-035-00001-00019	Cultivo:62000	PASTOS PERMANENTES DE 5 O MAS AÑOS-SIN VARIEDAD	Secano
	Explotación:ES040630001184			
	Ref:5297705 Recinto:04-063-035-00001-00020	Cultivo:62000	PASTOS PERMANENTES DE 5 O MAS AÑOS-SIN VARIEDAD	Secano
	Explotación:ES040630001184			
	Ref:5297703 Recinto:04-063-035-00002-00002	Cultivo:62000	PASTOS PERMANENTES DE 5 O MAS AÑOS-SIN VARIEDAD	Secano
	Explotación:ES040630001184			
	Ref:5297704 Recinto:04-063-035-00002-00006	Cultivo:62000	PASTOS PERMANENTES DE 5 O MAS AÑOS-SIN VARIEDAD	Secano
	Explotación:ES040630001184			
	Ref:5297701 Recinto:04-063-035-00002-00008	Cultivo:62000	PASTOS PERMANENTES DE 5 O MAS AÑOS-SIN VARIEDAD	Secano
	Explotación:ES040630001184			
	Ref:5297702 Recinto:04-063-035-00002-00009	Cultivo:62000	PASTOS PERMANENTES DE 5 O MAS AÑOS-SIN VARIEDAD	Secano
	Explotación:ES040630001184			
	Ref:5297699 Recinto:04-063-035-00002-00010	Cultivo:62000	PASTOS PERMANENTES DE 5 O MAS AÑOS-SIN VARIEDAD	Secano
	Explotación:ES040630001184			
	Ref:5297952 Recinto:04-063-035-00044-00008	Cultivo:62000	PASTOS PERMANENTES DE 5 O MAS AÑOS-SIN VARIEDAD	Secano
	Explotación:ES040630001184			
	Ref:5297949 Recinto:04-063-035-00044-00009	Cultivo:62000	PASTOS PERMANENTES DE 5 O MAS AÑOS-SIN VARIEDAD	Secano
	Explotación:ES040630001184			
	Ref:5297950 Recinto:04-063-035-00044-00010	Cultivo:62000	PASTOS PERMANENTES DE 5 O MAS AÑOS-SIN VARIEDAD	Secano
	Explotación:ES040630001184			
	Ref:5297947 Recinto:04-063-035-00044-00011	Cultivo:62000	PASTOS PERMANENTES DE 5 O MAS AÑOS-SIN VARIEDAD	Secano
	Explotación:ES040630001184			
	Ref:5297948 Recinto:04-063-035-00044-00012	Cultivo:62000	PASTOS PERMANENTES DE 5 O MAS AÑOS-SIN VARIEDAD	Secano
	Explotación:ES040630001184			
	Ref:5297955 Recinto:04-063-035-00045-00001	Cultivo:62000	PASTOS PERMANENTES DE 5 O MAS AÑOS-SIN VARIEDAD	Secano
	Explotación:ES040630001184			
	Ref:5297956 Recinto:04-063-035-00045-00006	Cultivo:62000	PASTOS PERMANENTES DE 5 O MAS AÑOS-SIN VARIEDAD	Secano
	Explotación:ES040630001184			

Datos considerados para el Cálculo de la Carga Ganadera mínima y máxima del expediente

Explotación	Especie	Inscrito en Sipea y Admisible	Ugm Calculada para CG Mínima	Ugm Calculada para CG Máxima
ES181640000106	CAPRINA	SI	0,16	0,16
ES181640000106	OVINA	SI	89,39	89,39
			89,55	89,55

Superficie determinada para Cálculo Carga Ganadera Mínima: 266,90 ha

Superficie determinada para Cálculo Carga Ganadera Máxima: 266,90 ha

(1) Superficie declarada admisible ajustada con la superficie comprometida.
(2) Factor de penalización valorando el alcance para el tipo de compromiso.Puede verificar la integridad de una copia de este documento mediante la lectura del código QR adjunto o mediante el acceso a la dirección <https://ws050.juntadeandalucia.es/verificarFirma> indicando el código de VERIFICACIÓN

FIRMADO POR

RAQUEL MARIA ESPIN CRESPO

17/12/2024

VERIFICACIÓN

Pk2jm6UYDU9J72AMTZUYRN3GET48NG

PÁG. 240/9349



**Datos considerados para el Cálculo de la Carga Ganadera mínima y máxima del expediente****Carga Ganadera Mínima Expediente:** 0,34 ugm/ha**Carga Ganadera Máxima Expediente:** 0,34 ugm/ha**Recintos Determinados para el Cálculo de Garga Ganadera Mínima**

REF.	REFERENCIA SIGPAC	CULTIVO	DESCRIPCIÓN CULTIVO	S/R	SUP. RESUELTA (ha)
-1100273	18-167-011-00004-00024	62000	PASTOS PERMANENTES DE 5 O MAS AÑOS-SIN VARIEDAD	S	0,06
-1100272	18-167-011-00004-00023	62000	PASTOS PERMANENTES DE 5 O MAS AÑOS-SIN VARIEDAD	S	0,02
-1100271	18-167-011-00004-00022	62000	PASTOS PERMANENTES DE 5 O MAS AÑOS-SIN VARIEDAD	S	0,01
-1100267	04-063-001-09005-00022	62000	PASTOS PERMANENTES DE 5 O MAS AÑOS-SIN VARIEDAD	S	0,14
-567535	18-167-010-00035-00024	62000	PASTOS PERMANENTES DE 5 O MAS AÑOS-SIN VARIEDAD	S	0,27
-567534	18-167-010-00035-00023	62000	PASTOS PERMANENTES DE 5 O MAS AÑOS-SIN VARIEDAD	S	0,72
-567533	18-167-010-00031-00006	62000	PASTOS PERMANENTES DE 5 O MAS AÑOS-SIN VARIEDAD	S	0,53
-567531	04-063-001-00001-00006	62000	PASTOS PERMANENTES DE 5 O MAS AÑOS-SIN VARIEDAD	S	0,11
5297679	04-063-035-00001-00013	62000	PASTOS PERMANENTES DE 5 O MAS AÑOS-SIN VARIEDAD	S	82,19
5297699	04-063-035-00002-00010	62000	PASTOS PERMANENTES DE 5 O MAS AÑOS-SIN VARIEDAD	S	0,03
5297701	04-063-035-00002-00008	62000	PASTOS PERMANENTES DE 5 O MAS AÑOS-SIN VARIEDAD	S	0,15
5297702	04-063-035-00002-00009	62000	PASTOS PERMANENTES DE 5 O MAS AÑOS-SIN VARIEDAD	S	0,12
5297703	04-063-035-00002-00002	62000	PASTOS PERMANENTES DE 5 O MAS AÑOS-SIN VARIEDAD	S	76,74
5297704	04-063-035-00002-00006	62000	PASTOS PERMANENTES DE 5 O MAS AÑOS-SIN VARIEDAD	S	0,93
5297705	04-063-035-00001-00020	62000	PASTOS PERMANENTES DE 5 O MAS AÑOS-SIN VARIEDAD	S	0,74
5297707	04-063-035-00001-00019	62000	PASTOS PERMANENTES DE 5 O MAS AÑOS-SIN VARIEDAD	S	0,05
5297948	04-063-035-00044-00012	62000	PASTOS PERMANENTES DE 5 O MAS AÑOS-SIN VARIEDAD	S	0,20
5297949	04-063-035-00044-00009	62000	PASTOS PERMANENTES DE 5 O MAS AÑOS-SIN VARIEDAD	S	0,23
5297950	04-063-035-00044-00010	62000	PASTOS PERMANENTES DE 5 O MAS AÑOS-SIN VARIEDAD	S	0,38
5297952	04-063-035-00044-00008	62000	PASTOS PERMANENTES DE 5 O MAS AÑOS-SIN VARIEDAD	S	9,83
5297955	04-063-035-00045-00001	62000	PASTOS PERMANENTES DE 5 O MAS AÑOS-SIN VARIEDAD	S	13,61
5297956	04-063-035-00045-00006	62000	PASTOS PERMANENTES DE 5 O MAS AÑOS-SIN VARIEDAD	S	4,71
1700000006606370	18-167-010-00035-00006	62000	PASTOS PERMANENTES DE 5 O MAS AÑOS-SIN VARIEDAD	S	0,74
1700000006606373	18-167-010-00035-00020	62000	PASTOS PERMANENTES DE 5 O MAS AÑOS-SIN VARIEDAD	S	2,02
1700000006606387	04-063-001-00001-00003	62000	PASTOS PERMANENTES DE 5 O MAS AÑOS-SIN VARIEDAD	S	33,85
1700000006606388	18-167-010-00035-00011	62000	PASTOS PERMANENTES DE 5 O MAS AÑOS-SIN VARIEDAD	S	8,00
1700000006606389	04-063-001-00005-00001	62000	PASTOS PERMANENTES DE 5 O MAS AÑOS-SIN VARIEDAD	S	6,08
1700000006606392	18-167-010-00031-00003	62000	PASTOS PERMANENTES DE 5 O MAS AÑOS-SIN VARIEDAD	S	0,18
1700000006606393	18-167-010-00035-00003	62000	PASTOS PERMANENTES DE 5 O MAS AÑOS-SIN VARIEDAD	S	0,13
1700000006606395	18-167-010-00035-00022	62000	PASTOS PERMANENTES DE 5 O MAS AÑOS-SIN VARIEDAD	S	0,07
1700000006606396	18-167-010-00031-00003	62000	PASTOS PERMANENTES DE 5 O MAS AÑOS-SIN VARIEDAD	S	0,24
1700000006606397	18-167-010-00035-00007	62000	PASTOS PERMANENTES DE 5 O MAS AÑOS-SIN VARIEDAD	S	0,11
1700000006606398	18-167-010-00035-00009	62000	PASTOS PERMANENTES DE 5 O MAS AÑOS-SIN VARIEDAD	S	4,02
1700000006606399	18-167-010-00035-00004	62000	PASTOS PERMANENTES DE 5 O MAS AÑOS-SIN VARIEDAD	S	0,18
1700000006606400	18-167-010-00035-00005	62000	PASTOS PERMANENTES DE 5 O MAS AÑOS-SIN VARIEDAD	S	0,83

(1) Superficie declarada admisible ajustada con la superficie comprometida.
(2) Factor de penalización valorando el alcance para el tipo de compromiso.Puede verificar la integridad de una copia de este documento mediante la lectura del código QR adjunto o mediante el acceso a la dirección <https://ws050.juntadeandalucia.es/verificarFirma> indicando el código de VERIFICACIÓN

FIRMADO POR

RAQUEL MARIA ESPIN CRESPO

17/12/2024

VERIFICACIÓN

Pk2jm6UYDU9J72AMTZUYRN3GET48NG

PÁG. 241/9349



**Datos considerados para el Cálculo de la Carga Ganadera mínima y máxima del expediente****Recintos Determinados para el Cálculo de Garga Ganadera Mínima**

REF.	REFERENCIA SIGPAC	CULTIVO	DESCRIPCIÓN CULTIVO	SUP.	
				S/R	RESUELTA (ha)
170000006606403	18-167-010-00035-00010	62000	PASTOS PERMANENTES DE 5 O MAS AÑOS-SIN VARIEDAD	S	8,82
170000006606404	18-167-010-00035-00019	62000	PASTOS PERMANENTES DE 5 O MAS AÑOS-SIN VARIEDAD	S	9,86

Recintos Determinados para el Cálculo de Garga Ganadera Máxima

REF.	REFERENCIA SIGPAC	CULTIVO	DESCRIPCIÓN CULTIVO	SUP.	
				S/R	RESUELTA (ha)
-1100273	18-167-011-00004-00024	62000	PASTOS PERMANENTES DE 5 O MAS AÑOS-SIN VARIEDAD	S	0,06
-1100272	18-167-011-00004-00023	62000	PASTOS PERMANENTES DE 5 O MAS AÑOS-SIN VARIEDAD	S	0,02
-1100271	18-167-011-00004-00022	62000	PASTOS PERMANENTES DE 5 O MAS AÑOS-SIN VARIEDAD	S	0,01
-1100267	04-063-001-09005-00022	62000	PASTOS PERMANENTES DE 5 O MAS AÑOS-SIN VARIEDAD	S	0,14
-567535	18-167-010-00035-00024	62000	PASTOS PERMANENTES DE 5 O MAS AÑOS-SIN VARIEDAD	S	0,27
-567534	18-167-010-00035-00023	62000	PASTOS PERMANENTES DE 5 O MAS AÑOS-SIN VARIEDAD	S	0,72
-567533	18-167-010-00031-00006	62000	PASTOS PERMANENTES DE 5 O MAS AÑOS-SIN VARIEDAD	S	0,53
-567531	04-063-001-00001-00006	62000	PASTOS PERMANENTES DE 5 O MAS AÑOS-SIN VARIEDAD	S	0,11
5297679	04-063-035-00001-00013	62000	PASTOS PERMANENTES DE 5 O MAS AÑOS-SIN VARIEDAD	S	82,19
5297699	04-063-035-00002-00010	62000	PASTOS PERMANENTES DE 5 O MAS AÑOS-SIN VARIEDAD	S	0,03
5297701	04-063-035-00002-00008	62000	PASTOS PERMANENTES DE 5 O MAS AÑOS-SIN VARIEDAD	S	0,15
5297702	04-063-035-00002-00009	62000	PASTOS PERMANENTES DE 5 O MAS AÑOS-SIN VARIEDAD	S	0,12
5297703	04-063-035-00002-00002	62000	PASTOS PERMANENTES DE 5 O MAS AÑOS-SIN VARIEDAD	S	76,74
5297704	04-063-035-00002-00006	62000	PASTOS PERMANENTES DE 5 O MAS AÑOS-SIN VARIEDAD	S	0,93
5297705	04-063-035-00001-00020	62000	PASTOS PERMANENTES DE 5 O MAS AÑOS-SIN VARIEDAD	S	0,74
5297707	04-063-035-00001-00019	62000	PASTOS PERMANENTES DE 5 O MAS AÑOS-SIN VARIEDAD	S	0,05
5297947	04-063-035-00044-00011	62000	PASTOS PERMANENTES DE 5 O MAS AÑOS-SIN VARIEDAD	S	0,00
5297948	04-063-035-00044-00012	62000	PASTOS PERMANENTES DE 5 O MAS AÑOS-SIN VARIEDAD	S	0,20
5297949	04-063-035-00044-00009	62000	PASTOS PERMANENTES DE 5 O MAS AÑOS-SIN VARIEDAD	S	0,23
5297950	04-063-035-00044-00010	62000	PASTOS PERMANENTES DE 5 O MAS AÑOS-SIN VARIEDAD	S	0,38
5297952	04-063-035-00044-00008	62000	PASTOS PERMANENTES DE 5 O MAS AÑOS-SIN VARIEDAD	S	9,83
5297955	04-063-035-00045-00001	62000	PASTOS PERMANENTES DE 5 O MAS AÑOS-SIN VARIEDAD	S	13,61
5297956	04-063-035-00045-00006	62000	PASTOS PERMANENTES DE 5 O MAS AÑOS-SIN VARIEDAD	S	4,71
170000006606370	18-167-010-00035-00006	62000	PASTOS PERMANENTES DE 5 O MAS AÑOS-SIN VARIEDAD	S	0,74
170000006606373	18-167-010-00035-00020	62000	PASTOS PERMANENTES DE 5 O MAS AÑOS-SIN VARIEDAD	S	2,02
170000006606387	04-063-001-00001-00003	62000	PASTOS PERMANENTES DE 5 O MAS AÑOS-SIN VARIEDAD	S	33,85
170000006606388	18-167-010-00035-00011	62000	PASTOS PERMANENTES DE 5 O MAS AÑOS-SIN VARIEDAD	S	8,00
170000006606389	04-063-001-00005-00001	62000	PASTOS PERMANENTES DE 5 O MAS AÑOS-SIN VARIEDAD	S	6,08
170000006606392	18-167-010-00031-00003	62000	PASTOS PERMANENTES DE 5 O MAS AÑOS-SIN VARIEDAD	S	0,18
170000006606393	18-167-010-00035-00003	62000	PASTOS PERMANENTES DE 5 O MAS AÑOS-SIN VARIEDAD	S	0,13
170000006606395	18-167-010-00035-00022	62000	PASTOS PERMANENTES DE 5 O MAS AÑOS-SIN VARIEDAD	S	0,07

(1) Superficie declarada admisible ajustada con la superficie comprometida.
(2) Factor de penalización valorando el alcance para el tipo de compromiso.Puede verificar la integridad de una copia de este documento mediante la lectura del código QR adjunto o mediante el acceso a la dirección <https://ws050.juntadeandalucia.es/verificarFirma> indicando el código de VERIFICACIÓN

FIRMADO POR

RAQUEL MARIA ESPIN CRESPO

17/12/2024

VERIFICACIÓN

Pk2jm6UYDU9J72AMTZUYRN3GET48NG

PÁG. 242/9349



**Datos considerados para el Cálculo de la Carga Ganadera mínima y máxima del expediente****Recintos Determinados para el Cálculo de Garga Ganadera Máxima**

REF.	REFERENCIA SIGPAC	CULTIVO	DESCRIPCIÓN CULTIVO	SUP.	
				S/R	RESUELTA (ha)
1700000006606396	18-167-010-00031-00003	62000	PASTOS PERMANENTES DE 5 O MAS AÑOS-SIN VARIEDAD	S	0,24
1700000006606397	18-167-010-00035-00007	62000	PASTOS PERMANENTES DE 5 O MAS AÑOS-SIN VARIEDAD	S	0,11
1700000006606398	18-167-010-00035-00009	62000	PASTOS PERMANENTES DE 5 O MAS AÑOS-SIN VARIEDAD	S	4,02
1700000006606399	18-167-010-00035-00004	62000	PASTOS PERMANENTES DE 5 O MAS AÑOS-SIN VARIEDAD	S	0,18
1700000006606400	18-167-010-00035-00005	62000	PASTOS PERMANENTES DE 5 O MAS AÑOS-SIN VARIEDAD	S	0,83
1700000006606403	18-167-010-00035-00010	62000	PASTOS PERMANENTES DE 5 O MAS AÑOS-SIN VARIEDAD	S	8,82
1700000006606404	18-167-010-00035-00019	62000	PASTOS PERMANENTES DE 5 O MAS AÑOS-SIN VARIEDAD	S	9,86

Incidencias de carga ganadera**INCIDENCIA DESCRIPCIÓN**

4272	Verifica que las líneas de declaración de las Solicitudes Únicas no tienen solapes con la capa de Retroactividad Gráfica (ambas de la misma campaña) a nivel de expediente/línea de declaración gráfica de la solicitud. Ref:5297679 Recinto:04-063-035-00001-00013 Cultivo: - Agregado de la referencia del recinto.:0 Zona de la referencia del recinto.:0 Superficie solapada.:0,35 Id. Incid.:5081124
------	--

(1) Superficie declarada admisible ajustada con la superficie comprometida.
(2) Factor de penalización valorando el alcance para el tipo de compromiso.

Puede verificar la integridad de una copia de este documento mediante la lectura del código QR adjunto o mediante el acceso a la dirección <https://ws050.juntadeandalucia.es/verificarFirma> indicando el código de VERIFICACIÓN

FIRMADO POR

RAQUEL MARIA ESPIN CRESPO

17/12/2024

VERIFICACIÓN

Pk2jm6UYDU9J72AMTZUYRN3GET48NG

PÁG. 243/9349



**APELLIDOS Y NOMBRE / RAZÓN SOCIAL**

GARCIA MARTINEZ FRANCISCA

NIF

***3734*

EXPEDIENTE

1216418

ANUALIDAD DE PAGO

1ª

IMPORTE POR ANUALIDAD

	2023	2024	2025	2026	2027
IMPORTE MÁXIMO SUBVENCIONABLE	3.399,62 €	3.399,62 €	2.832,93 €	2.832,93 €	2.832,93 €
IMPORTE MEDIO DE TRANSFERENCIA (€/ha)	55,57 €	55,57 €	46,30 €	46,30 €	46,30 €

RESUMEN DE UNIDADES

Cód	GRUPO DE PAGO	Sup. Dec. Admisible (ha)	Sup. Comprometida (ha)	Sup. ajustada compromiso (1) (ha)	% sobredec.	Sup. Resuelta (ha)	Importe Declarado	Importe Topado	Importe Resuelto	Importe tras sobredec.
416	HERBÁCEOS	18,74		18,74	0,00	18,74	3.399,62	3.399,62	3.399,62	3.399,62
424	HERBÁCEOS NO ELEGIBLES	42,44		42,44	0,00	42,44	0,00	0,00	0,00	0,00
TOTAL		61,18	61,18	61,18		61,18	3.399,62	3.399,62	3.399,62	3.399,62

APLICACIÓN DE REDUCCIONES Y PENALIZACIONES

GRUPO DE PAGO	Importe Calculado	Importe prereduc.	Criterios de subvencionabilidad y compromisos	Presentación tardía	Omisión declaración	Condicionabilidad	IMPORTE (Euros) RESUELTO
HERBÁCEOS	3.399,62	3.399,62	0,00	0,00	0,00	0,00	3.399,62
HERBÁCEOS NO ELEGIBLES	0,00	0,00	0,00	0,00	0,00	0,00	0,00
TOTAL	3.399,62	3.399,62					3.399,62

RESUMEN DE PAGOS

	RESUELTO	FEADER	MAPA	CAPADR
HERBÁCEOS - Pago realizado	3.399,62 €	2.889,68 €	333,50 €	176,44 €

RECINTOS RESUELTOS

REF.	REFERENCIA SIGPAC	CULTIVO DESCRIPCIÓN CULTIVO	S/R G.PAGO	PEND. MEDIA (%)	SUP. DEC. ADMISIBLE (ha)	SUP. COMPROM. (ha)	SUP. AJUSTADA COMPROM. (1) (ha)	SUP. CONV. SIGPAC (ha)	SUP. CERTIF. (ha)	SUP. CAMPO (ha)	SUP. CAMPO DETER CUL. DECLARADO (ha)	SUP. DEC. REDUCIDA (ha)	SUP. RESUELTA (ha)
-1589445	04-063-035-00004-008	1000 TRIGO BLANDO-SIN VARIEDAD	S	416	8,60	0,01	0,01	0,01	0,01			0,01	0,01
-1589444	04-063-035-00004-008	1000 TRIGO BLANDO-SIN VARIEDAD	S	416	8,60	0,02	0,02	0,02	0,02			0,02	0,02
-1589443	04-063-035-00004-008	1000 TRIGO BLANDO-SIN VARIEDAD	S	416	8,60	0,01	0,01	0,01	0,01			0,01	0,01
-1589442	04-063-035-00004-008	1000 TRIGO BLANDO-SIN VARIEDAD	S	416	8,60	0,01	0,01	0,01	0,01			0,01	0,01
-1589441	04-063-035-00004-008	1000 TRIGO BLANDO-SIN VARIEDAD	S	416	8,60	0,01	0,01	0,01	0,01			0,01	0,01
-1589440	04-063-035-00004-008	1000 TRIGO BLANDO-SIN VARIEDAD	S	416	8,60	0,01	0,01	0,01	0,01			0,01	0,01
-1589439	04-063-035-00004-008	1000 TRIGO BLANDO-SIN VARIEDAD	S	416	8,60	0,01	0,01	0,01	0,01			0,01	0,01
-776208	04-063-001-09005-002	8000 AVENA-SIN VARIEDAD	S	416	5,60	0,45	0,45	0,45	0,45			0,45	0,45
1700000006710915	04-063-001-00002-001	8000 AVENA-SIN VARIEDAD	S	416	11,10	7,25	7,25	7,25	7,25			7,25	7,25
1700000006710938	04-063-035-00004-008	1000 TRIGO BLANDO-SIN VARIEDAD	S	416	8,60	10,96	10,96	10,96	10,96			10,96	10,96
4187150	04-098-054-00017-004	20000 BARBECHO TRADICIONAL-SIN VARIEDAD	S	424	11,80	1,99	1,99	1,99	1,99			1,99	1,99
1700000006710923	04-063-035-00011-009	20000 BARBECHO TRADICIONAL-SIN VARIEDAD	S	424	5,40	30,31	30,31	30,31	30,31			30,31	30,31
1700000006710930	04-063-035-00004-008	20000 BARBECHO TRADICIONAL-SIN VARIEDAD	S	424	8,60	6,09	6,09	6,09	6,09			6,09	6,09
1700000006710943	04-063-035-00011-009	20000 BARBECHO TRADICIONAL-SIN VARIEDAD	S	424	5,40	4,05	4,05	4,05	4,05			4,05	4,05

(1) Superficie declarada admisible ajustada con la superficie comprometida.
(2) Factor de penalización valorando el alcance para el tipo de compromiso.

Puede verificar la integridad de una copia de este documento mediante la lectura del código QR adjunto o mediante el acceso a la dirección <https://ws050.juntadeandalucia.es/verificarFirma> indicando el código de VERIFICACIÓN

FIRMADO POR

RAQUEL MARIA ESPIN CRESPO

17/12/2024

VERIFICACIÓN

Pk2jm6UYDU9J72AMTZUYRN3GET48NG

PÁG. 244/9349



**APELLIDOS Y NOMBRE / RAZÓN SOCIAL**

GARCIA MARTINEZ IGNACIO

NIF

***6802*

EXPEDIENTE

1170892

ANUALIDAD DE PAGO

1ª

IMPORTE POR ANUALIDAD

	2023	2024	2025	2026	2027
IMPORTE MÁXIMO SUBVENCIONABLE	3.049,01 €	3.049,01 €	3.049,01 €	2.540,82 €	2.540,82 €
IMPORTE MEDIO DE TRANSFERENCIA (€/ha)	259,49 €	259,49 €	259,49 €	216,24 €	216,24 €

RESUMEN DE UNIDADES

Cód	GRUPO DE PAGO	Sup. Dec. Admisible (ha)	Sup. Comprometida (ha)	Sup. ajustada compromiso (1) (ha)	% sobredec.	Sup. Resuelta (ha)	Importe Declarado	Importe Topado	Importe Resuelto	Importe tras sobredec.
422	FRUTALES SECANO	11,75		11,75	0,00	11,75	3.049,01	3.049,01	3.049,01	3.049,01
TOTAL		11,75	11,75	11,75		11,75	3.049,01	3.049,01	3.049,01	3.049,01

APLICACIÓN DE REDUCCIONES Y PENALIZACIONES

GRUPO DE PAGO	Importe Calculado	Importe prereduc.	Criterios de subvencionabilidad y compromisos	Presentación tardía	Omisión declaración	Condicionalidad	IMPORTE (Euros) RESUELTO
FRUTALES SECANO	3.049,01	3.049,01	0,00	0,00	2,00	0,00	2.988,03
TOTAL	3.049,01	3.049,01					2.988,03

RESUMEN DE PAGOS**IMPORTE (Euros)**

	RESUELTO	FEADER	MAPA	CAPADR
FRUTALES SECANO - Pago realizado	2.988,03 €	2.539,83 €	293,13 €	155,07 €

RECINTOS RESUELTOS

REF.	REFERENCIA SIGPAC	CULTIVO DESCRIPCIÓN CULTIVO	S/R G.PAGO	PEND. MEDIA (%)	SUP. DEC. ADMISIBLE (ha)	SUP. COMPROM. (ha)	SUP. AJUSTADA COMPROM. (1) (ha)	SUP. CONY. SIGPAC (ha)	SUP. CERTIE (ha)	SUP. CAMPO (ha)	SUP. CAMPO DETER. CULT. DECLARADO (ha)	SUP. DEC. REDUCIDA (ha)	SUP. RESUELTA (ha)
-1529197	04-099-029-00123-004	104023 ALMENDROS-LAURANNE	S 422	36,00	2,32	2,32	2,32	2,32	2,32			2,32	2,32
-104357	04-099-029-00123-013	104014 ALMENDROS-FERRAGNES	S 422	12,90	0,23	0,23	0,23	0,23	0,23			0,23	0,23
1700000005921423	04-099-029-00123-003	104057 ALMENDROS-AVIJOR	S 422	25,00	2,81	2,81	2,81	2,81	2,81			2,81	2,81
1700000005921425	04-099-029-00123-004	104023 ALMENDROS-LAURANNE	S 422	36,00	1,43	1,43	1,43	1,43	1,43			1,43	1,43
1700000005921442	04-099-030-01057-001	104013 ALMENDROS-FERRADUEL	S 422	33,00	1,47	1,47	1,47	1,47	1,47			1,47	1,47
1700000005921443	04-099-030-01058-004	104013 ALMENDROS-FERRADUEL	S 422	31,30	0,35	0,35	0,35	0,35	0,35			0,35	0,35
1700000005921444	04-099-030-00808-001	104020 ALMENDROS-GUARA	S 422	14,20	2,75	2,75	2,75	2,75	2,75			2,75	2,75
1700000005921459	04-099-029-00123-001	104024 ALMENDROS-MARCONA	S 422	32,00	0,39	0,39	0,39	0,39	0,39			0,39	0,39

INCIDENCIAS**INCIDENCIA DESCRIPCIÓN**

256 Solicitud con recintos no declarados en campaña actual con una reducción por omisión de superficie superior al 3%
CÓDIGO PARA EL PORCENTAJE DE REDUCCIÓN POR OMISIÓN QUE CORRESPONDE A LA SOLICITUD:2

(1) Superficie declarada admisible ajustada con la superficie comprometida.
(2) Factor de penalización valorando el alcance para el tipo de compromiso.

Puede verificar la integridad de una copia de este documento mediante la lectura del código QR adjunto o mediante el acceso a la dirección <https://ws050.juntadeandalucia.es/verificarFirma> indicando el código de VERIFICACIÓN

FIRMADO POR

RAQUEL MARIA ESPIN CRESPO

17/12/2024

VERIFICACIÓN

Pk2jm6UYDU9J72AMTZUYRN3GET48NG

PÁG. 245/9349



**APELLIDOS Y NOMBRE / RAZÓN SOCIAL**

GARCIA MARTINEZ MARIA

NIF

***3968*

EXPEDIENTE

1194911

ANUALIDAD DE PAGO

1ª

IMPORTE POR ANUALIDAD

	2023	2024	2025	2026	2027
IMPORTE MÁXIMO SUBVENCIONABLE	700,24 €	700,24 €	583,52 €	583,52 €	583,52 €
IMPORTE MEDIO DE TRANSFERENCIA (€/ha)	86,77 €	86,77 €	72,31 €	72,31 €	72,31 €

RESUMEN DE UNIDADES

Cód	GRUPO DE PAGO	Sup. Dec. Admisible (ha)	Sup. Comprometida (ha)	Sup. ajustada compromiso (1) (ha)	% sobredec.	Sup. Resuelta (ha)	Importe Declarado	Importe Topado	Importe Resuelto	Importe tras sobredec.
416	HERBÁCEOS	3,86		3,86	0,00	3,86	700,24	700,24	700,24	700,24
424	HERBÁCEOS NO ELEGIBLES	4,21		4,21	0,00	4,21	0,00	0,00	0,00	0,00
TOTAL		8,07	8,07	8,07		8,07	700,24	700,24	700,24	700,24

APLICACIÓN DE REDUCCIONES Y PENALIZACIONES

GRUPO DE PAGO	Importe Calculado	Importe prereduc.	Criterios de subvencionabilidad y compromisos	Presentación tardía	Omisión declaración	Condicionalidad	IMPORTE (Euros) RESUELTO
HERBÁCEOS	700,24	700,24	0,00	0,00	0,00	0,00	700,24
HERBÁCEOS NO ELEGIBLES	0,00	0,00	0,00	0,00	0,00	0,00	0,00
TOTAL	700,24	700,24					700,24

RESUMEN DE PAGOS

	RESUELTO	FEADER	MAPA	CAPADR
HERBÁCEOS - Pago realizado	700,24 €	595,20 €	68,69 €	36,35 €

RECINTOS RESUELTOS

REF.	REFERENCIA SIGPAC	CULTIVO DESCRIPCIÓN CULTIVO	S/R G.PAGO	PEND. MEDIA (%)	SUP. DEC. ADMISIBLE (ha)	SUP. COMPROM. (ha)	SUP. AJUSTADA COMPROM. (1) (ha)	SUP. CONV. SIGPAC (ha)	SUP. CERTIF. (ha)	SUP. CAMPO (ha)	SUP. CAMPO DETER. CULT. DECLARADO (ha)	SUP. DEC. REDUCIDA (ha)	SUP. RESUELTA (ha)
5531233	04-098-061-00021-001	88000 CÁRTAMO-SIN VARIEDAD	S	416	5,20	0,56	0,56	0,56	0,56			0,56	0,56
5531246	04-098-061-00003-001	88000 CÁRTAMO-SIN VARIEDAD	S	416	11,90	0,37	0,37	0,37	0,37			0,37	0,37
5531250	04-098-061-00004-002	88000 CÁRTAMO-SIN VARIEDAD	S	416	11,70	0,23	0,23	0,23	0,23			0,23	0,23
5531277	04-098-060-00047-001	88000 CÁRTAMO-SIN VARIEDAD	S	416	11,30	0,19	0,19	0,19	0,19			0,19	0,19
5531279	04-098-060-00045-001	88000 CÁRTAMO-SIN VARIEDAD	S	416	7,40	0,49	0,49	0,49	0,49			0,49	0,49
5531296	04-098-059-00026-001	88000 CÁRTAMO-SIN VARIEDAD	S	416	12,40	0,39	0,39	0,39	0,39			0,39	0,39
5531342	04-098-059-00027-003	88000 CÁRTAMO-SIN VARIEDAD	S	416	13,50	0,58	0,58	0,58	0,58			0,58	0,58
5531360	04-098-059-00029-001	88000 CÁRTAMO-SIN VARIEDAD	S	416	10,10	0,69	0,69	0,69	0,69			0,69	0,69
5531363	04-098-059-00031-001	88000 CÁRTAMO-SIN VARIEDAD	S	416	15,00	0,36	0,36	0,36	0,36			0,36	0,36
6926915	04-098-047-00071-001	20000 BARBECHO TRADICIONAL-SIN VARIEDAD	S	424	6,10	1,80	1,80	1,80	1,80			1,80	1,80
6926917	04-098-047-00072-001	20000 BARBECHO TRADICIONAL-SIN VARIEDAD	S	424	10,70	1,16	1,16	1,16	1,16			1,16	1,16
6926918	04-098-047-00073-001	20000 BARBECHO TRADICIONAL-SIN VARIEDAD	S	424	13,40	1,25	1,25	1,25	1,25			1,25	1,25

(1) Superficie declarada admisible ajustada con la superficie comprometida.
(2) Factor de penalización valorando el alcance para el tipo de compromiso.Puede verificar la integridad de una copia de este documento mediante la lectura del código QR adjunto o mediante el acceso a la dirección <https://ws050.juntadeandalucia.es/verificarFirma> indicando el código de VERIFICACIÓN

FIRMADO POR

RAQUEL MARIA ESPIN CRESPO

17/12/2024

VERIFICACIÓN

Pk2jm6UYDU9J72AMTZUYRN3GET48NG

PÁG. 246/9349



**INCIDENCIAS****INCIDENCIA DESCRIPCIÓN**

100402	Recinto solicitado no forma parte de ningún organismo de control autorizado para la producción ecológica en Andalucía o fecha de inscripción posterior al plazo establecido (Anexo I. Criterios de Subvencionabilidad. Orden 28 de marzo de 2023). Ref:5531286 Recinto:04-098-060-00056-00003 Cultivo:88000 CÁRTAMO-SIN VARIEDAD Secano
100421	Recinto declarado por error para una operación de la 6503, que se ha corregido de oficio marcando la operación correcta, de acuerdo con la fecha de inscripción del recinto en la producción ecológica. Ref:5531296 Recinto:04-098-059-00026-00001 Cultivo:88000 CÁRTAMO-SIN VARIEDAD Secano Ref:5531342 Recinto:04-098-059-00027-00003 Cultivo:88000 CÁRTAMO-SIN VARIEDAD Secano Ref:5531360 Recinto:04-098-059-00029-00001 Cultivo:88000 CÁRTAMO-SIN VARIEDAD Secano Ref:5531363 Recinto:04-098-059-00031-00001 Cultivo:88000 CÁRTAMO-SIN VARIEDAD Secano Ref:5531279 Recinto:04-098-060-00045-00001 Cultivo:88000 CÁRTAMO-SIN VARIEDAD Secano Ref:5531277 Recinto:04-098-060-00047-00001 Cultivo:88000 CÁRTAMO-SIN VARIEDAD Secano Ref:5531286 Recinto:04-098-060-00056-00003 Cultivo:88000 CÁRTAMO-SIN VARIEDAD Secano Ref:5531246 Recinto:04-098-061-00003-00001 Cultivo:88000 CÁRTAMO-SIN VARIEDAD Secano Ref:5531250 Recinto:04-098-061-00004-00002 Cultivo:88000 CÁRTAMO-SIN VARIEDAD Secano Ref:5531233 Recinto:04-098-061-00021-00001 Cultivo:88000 CÁRTAMO-SIN VARIEDAD Secano
100424	Solicita recinto que no está comprometido para la operación. Ref:5531286 Recinto:04-098-060-00056-00003 Cultivo:88000 CÁRTAMO-SIN VARIEDAD Secano

(1) Superficie declarada admisible ajustada con la superficie comprometida.
(2) Factor de penalización valorando el alcance para el tipo de compromiso.

Puede verificar la integridad de una copia de este documento mediante la lectura del código QR adjunto o mediante el acceso a la dirección <https://ws050.juntadeandalucia.es/verificarFirma> indicando el código de VERIFICACIÓN

FIRMADO POR	RAQUEL MARIA ESPIN CRESPO	17/12/2024
VERIFICACIÓN	Pk2jm6UYDU9J72AMTZUYRN3GET48NG	PÁG. 247/9349





<u>APELLIDOS Y NOMBRE / RAZÓN SOCIAL</u>	<u>NIF</u>	<u>EXPEDIENTE</u>	<u>ANUALIDAD DE PAGO</u>		
GARCIA MARTINEZ MARIA ISABEL	***8263*	1100676	1ª		
IMPORTE POR ANUALIDAD					
	2023	2024	2025	2026	2027
IMPORTE MÁXIMO SUBVENCIONABLE	2.358,56 €	2.358,56 €	2.358,56 €	1.965,48 €	1.965,48 €
IMPORTE MEDIO DE TRANSFERENCIA (€/ha)	362,86 €	362,86 €	362,86 €	302,38 €	302,38 €

RESUMEN DE UNIDADES

<u>Cód</u>	<u>GRUPO DE PAGO</u>	<u>Sup. Dec. Admisible (ha)</u>	<u>Sup. Comprometida (ha)</u>	<u>Sup. ajustada compromiso (1) (ha)</u>	<u>% sobredecc.</u>	<u>Sup. Resuelta (ha)</u>	<u>Importe Declarado</u>	<u>Importe Topado</u>	<u>Importe Resuelto</u>	<u>Importe tras sobredecc.</u>
419	OLIVAR	3,08		3,02	0,00	3,02	898,39	898,39	898,39	898,39
423	FRUTALES REGADÍO	3,48		3,48	0,00	3,48	1.460,17	1.460,17	1.460,17	1.460,17
TOTAL		6,56	6,50	6,50		6,50	2.358,56	2.358,56	2.358,56	2.358,56

APLICACIÓN DE REDUCCIONES Y PENALIZACIONES

<u>GRUPO DE PAGO</u>	<u>Importe Calculado</u>	<u>Importe prereduc.</u>	<u>Criterios de subvencionabilidad y compromisos</u>	<u>Presentación tardía</u>	<u>Omisión declaración</u>	<u>Condicionidad</u>	<u>IMPORTE (Euros) RESUELTO</u>
FRUTALES REGADÍO	1.460,17	1.460,17	0,00	0,00	0,00	0,00	1.460,17
OLIVAR	898,39	898,39	0,00	0,00	0,00	0,00	898,39
TOTAL	2.358,56	2.358,56					2.358,56

RESUMEN DE PAGOS

	<u>IMPORTE (Euros)</u>			
	<u>RESUELTO</u>	<u>FEADER</u>	<u>MAPA</u>	<u>CAPADR</u>
FRUTALES REGADÍO - Pago realizado	1.460,17 €	1.241,14 €	143,24 €	75,79 €
OLIVAR - Pago realizado	898,39 €	763,63 €	88,13 €	46,63 €
TOTAL	2.358,56 €	2.004,77 €	231,37 €	122,42 €

RECINTOS RESUELTOS

<u>REF.</u>	<u>REFERENCIA SIGPAC</u>	<u>CULTIVO DESCRIPCIÓN CULTIVO</u>	<u>S/R G.PAGO</u>	<u>PEND. MEDIA (%)</u>	<u>SUP. DEC. ADMISIBLE (ha)</u>	<u>SUP. COMPROM. (ha)</u>	<u>SUP. AJUSTADA COMPROM. (1) (ha)</u>	<u>SUP. CONV. SIGPAC (ha)</u>	<u>SUP. CERTIF. (ha)</u>	<u>SUP. CAMPO (ha)</u>	<u>SUP. CAMPO DETER. CULT. DECLARADO (ha)</u>	<u>SUP. DEC. REDUCIDA (ha)</u>	<u>SUP. RESUELTA (ha)</u>
-1446880	04-103-004-00060-001	101010 OLIVAR-PICUAL	R	419	17,80	0,03	0,02	0,02	0,02			0,02	0,02
-64298	04-103-004-00062-004	101010 OLIVAR-PICUAL	R	419	8,10	0,03	0,03	0,03	0,03			0,03	0,03
4805664	04-053-037-00043-001	101003 OLIVAR-ARBEQUINA	R	419	12,60	0,51	0,51	0,51	0,51			0,51	0,51
5260941	04-053-037-00028-001	101003 OLIVAR-ARBEQUINA	S	419	8,80	0,14	0,14	0,14	0,14			0,14	0,14
5260958	04-053-037-00028-003	101003 OLIVAR-ARBEQUINA	S	419	21,20	0,04	0,04	0,04	0,04			0,04	0,04
5260959	04-053-037-00028-004	101003 OLIVAR-ARBEQUINA	S	419	16,10	0,08	0,08	0,08	0,08			0,08	0,08
5308089	04-053-037-00024-001	101003 OLIVAR-ARBEQUINA	S	419	7,00	0,07	0,07	0,07	0,07			0,07	0,07
5308090	04-053-037-00024-002	101003 OLIVAR-ARBEQUINA	S	419	8,30	0,07	0,07	0,07	0,07			0,07	0,07
6841947	04-103-004-00054-002	101010 OLIVAR-PICUAL	R	419	18,00	0,07	0,04	0,04	0,04			0,04	0,04
1700000006578051	04-103-004-00056-002	101010 OLIVAR-PICUAL	R	419	9,60	0,07	0,07	0,07	0,07			0,07	0,07
1700000006578055	04-103-003-00193-001	101040 OLIVAR-BLANQUETA	R	419	21,80	0,09	0,09	0,09	0,09			0,09	0,09
1700000006578059	04-103-004-00053-001	101010 OLIVAR-PICUAL	R	419	14,10	0,02	0,02	0,02	0,02			0,02	0,02
1700000006578060	04-103-004-00057-001	101010 OLIVAR-PICUAL	R	419	7,20	0,03	0,03	0,03	0,03			0,03	0,03
1700000006578063	04-103-004-00056-001	101010 OLIVAR-PICUAL	R	419	8,00	0,74	0,74	0,74	0,74			0,74	0,74
1700000006578064	04-053-037-00041-001	101003 OLIVAR-ARBEQUINA	S	419	8,90	0,32	0,32	0,32	0,32			0,32	0,32
1700000006578065	04-103-003-00194-001	101040 OLIVAR-BLANQUETA	R	419	10,60	0,22	0,22	0,22	0,22			0,22	0,22
1700000006578066	04-103-004-00058-001	101010 OLIVAR-PICUAL	R	419	19,10	0,01	0,01	0,01	0,01			0,01	0,01
1700000006578067	04-103-003-00191-001	101040 OLIVAR-BLANQUETA	R	419	6,10	0,12	0,12	0,12	0,12			0,12	0,12
1700000006578068	04-053-037-00044-002	101003 OLIVAR-ARBEQUINA	S	419	10,90	0,06	0,06	0,06	0,06			0,06	0,06
1700000006578071	04-103-004-00060-001	101010 OLIVAR-PICUAL	R	419	17,80	0,07	0,05	0,05	0,05			0,05	0,05
1700000006578073	04-103-003-00195-002	101040 OLIVAR-BLANQUETA	R	419	15,00	0,17	0,17	0,17	0,17			0,17	0,17
1700000006578074	04-103-004-00063-001	101010 OLIVAR-PICUAL	R	419	12,40	0,12	0,12	0,12	0,12			0,12	0,12
1700000006578075	04-103-004-00049-001	104026 ALMENDROS-MARTA	R	423	3,20	0,51	0,51	0,51	0,51			0,51	0,51
1700000006578076	04-103-004-00051-001	104026 ALMENDROS-MARTA	R	423	4,40	1,10	1,10	1,10	1,10			1,10	1,10
1700000006578077	04-103-004-00051-002	104026 ALMENDROS-MARTA	R	423	14,50	0,31	0,31	0,31	0,31			0,31	0,31
1700000006578082	04-103-004-00043-002	104026 ALMENDROS-MARTA	R	423	3,30	0,02	0,02	0,02	0,02			0,02	0,02
1700000006578087	04-103-002-00453-001	104024 ALMENDROS-MARCONA	R	423	6,80	0,84	0,84	0,84	0,84			0,84	0,84
1700000006578088	04-103-002-00181-001	104026 ALMENDROS-MARTA	R	423	10,90	0,66	0,66	0,66	0,66			0,66	0,66
1700000006578096	04-103-004-00044-001	104026 ALMENDROS-MARTA	R	423	2,90	0,04	0,04	0,04	0,04			0,04	0,04

(1) Superficie declarada admisible ajustada con la superficie comprometida.
(2) Factor de penalización valorando el alcance para el tipo de compromiso.Puede verificar la integridad de una copia de este documento mediante la lectura del código QR adjunto o mediante el acceso a la dirección <https://ws050.juntadeandalucia.es/verificarFirma> indicando el código de VERIFICACIÓN

FIRMADO POR

RAQUEL MARIA ESPIN CRESPO

17/12/2024

VERIFICACIÓN

Pk2jm6UYDU9J72AMTZUYRN3GET48NG

PÁG. 248/9349



**INCIDENCIAS****INCIDENCIA DESCRIPCIÓN**

- 100402 Recinto solicitado no forma parte de ningún organismo de control autorizado para la producción ecológica en Andalucía o fecha de inscripción posterior al plazo establecido (Anexo I. Criterios de Subvencionabilidad. Orden 28 de marzo de 2023).
Ref:170000006578070 Recinto:04-053-063-00633-00003 Cultivo:101194 OLIVAR-LECHIN DE GRANADA Regadío
Ref:170000006578080 Recinto:04-053-063-00633-00004 Cultivo:104007 ALMENDROS-COMUNA Regadío
Ref:-64297 Recinto:04-103-004-00059-00002 Cultivo:101010 OLIVAR-PICUAL Regadío
- 100412 Número de hectáreas validadas inferior a la superficie mínima permitida por el grupo de cultivo (Anexo I. Criterios de Subvencionabilidad. Orden 28 de marzo de 2023).
Sup. Resuelta:0 Grupo de Pago:FRUTALES SECANO
- 100413 Recinto perteneciente a grupo de cultivo que no cumple con la superficie mínima requerida (Anexo I. Criterios de Subvencionabilidad. Orden 28 de marzo de 2023).
Ref:170000006578084 Recinto:04-103-002-00179-00001 Cultivo:104026 ALMENDROS-MARTA Secano Sup. Declarada:0,19 Superficie Resolver:0,19
Ref:170000006578086 Recinto:04-103-002-00179-00002 Cultivo:104026 ALMENDROS-MARTA Secano Sup. Declarada:0,12 Superficie Resolver:0,12
Ref:170000006578083 Recinto:04-103-002-00179-00003 Cultivo:104026 ALMENDROS-MARTA Secano Sup. Declarada:0,05 Superficie Resolver:0,05
Ref:170000006578085 Recinto:04-103-002-00180-00001 Cultivo:104026 ALMENDROS-MARTA Secano Sup. Declarada:0,21 Superficie Resolver:0,21
Ref:5261092 Recinto:04-103-002-00200-00001 Cultivo:104026 ALMENDROS-MARTA Secano Sup. Declarada:0,32 Superficie Resolver:0,32
Ref:5261093 Recinto:04-103-002-00201-00001 Cultivo:104026 ALMENDROS-MARTA Secano Sup. Declarada:0,56 Superficie Resolver:0,56
Ref:170000006578081 Recinto:04-103-002-00448-00003 Cultivo:104024 ALMENDROS-MARCONA Secano Sup. Declarada:0,63 Superficie Resolver:0,63
Ref:170000006578089 Recinto:04-103-002-00450-00001 Cultivo:104024 ALMENDROS-MARCONA Secano Sup. Declarada:0,41 Superficie Resolver:0,41
Ref:170000006578090 Recinto:04-103-002-00451-00001 Cultivo:104024 ALMENDROS-MARCONA Secano Sup. Declarada:0,19 Superficie Resolver:0,19
Ref:170000006578092 Recinto:04-103-002-00467-00001 Cultivo:104026 ALMENDROS-MARTA Secano Sup. Declarada:0,68 Superficie Resolver:0,68
Ref:170000006578093 Recinto:04-103-002-00468-00001 Cultivo:104026 ALMENDROS-MARTA Secano Sup. Declarada:0,17 Superficie Resolver:0,17
Ref:170000006578094 Recinto:04-103-002-00469-00001 Cultivo:104026 ALMENDROS-MARTA Secano Sup. Declarada:0,19 Superficie Resolver:0,19
Ref:170000006578078 Recinto:04-103-002-00470-00001 Cultivo:104026 ALMENDROS-MARTA Secano Sup. Declarada:0,21 Superficie Resolver:0,21
Ref:170000006578079 Recinto:04-103-002-00485-00002 Cultivo:104026 ALMENDROS-MARTA Secano Sup. Declarada:0,3 Superficie Resolver:0,3
- 100424 Solicita recinto que no está comprometido para la operación.
Ref:170000006578070 Recinto:04-053-063-00633-00003 Cultivo:101194 OLIVAR-LECHIN DE GRANADA Regadío
Ref:170000006578080 Recinto:04-053-063-00633-00004 Cultivo:104007 ALMENDROS-COMUNA Regadío
Ref:-64297 Recinto:04-103-004-00059-00002 Cultivo:101010 OLIVAR-PICUAL Regadío

(1) Superficie declarada admisible ajustada con la superficie comprometida.
(2) Factor de penalización valorando el alcance para el tipo de compromiso.

Puede verificar la integridad de una copia de este documento mediante la lectura del código QR adjunto o mediante el acceso a la dirección <https://ws050.juntadeandalucia.es/verificarFirma> indicando el código de VERIFICACIÓN

FIRMADO POR	RAQUEL MARIA ESPIN CRESPO	17/12/2024	
VERIFICACIÓN	Pk2jm6UYDU9J72AMTZUYRN3GET48NG	PÁG. 249/9349	

**APELLIDOS Y NOMBRE / RAZÓN SOCIAL**

GARCIA MARTINEZ MARIA LUISA

NIF

***9017*

EXPEDIENTE

1022509

ANUALIDAD DE PAGO

1ª

IMPORTE POR ANUALIDAD

	2023	2024	2025	2026	2027
IMPORTE MÁXIMO SUBVENCIONABLE	2.094,08 €	2.094,08 €	2.094,08 €	1.745,06 €	1.745,06 €
IMPORTE MEDIO DE TRANSFERENCIA (€/ha)	259,49 €	259,49 €	259,49 €	216,24 €	216,24 €

RESUMEN DE UNIDADES

Cód	GRUPO DE PAGO	Sup. Dec. Admisible (ha)	Sup. Comprometida (ha)	Sup. ajustada compromiso (1) (ha)	% sobredec.	Sup. Resuelta (ha)	Importe Declarado	Importe Topado	Importe Resuelto	Importe tras sobredec.
422	FRUTALES SECANO	8,26		8,07	0,00	8,07	2.094,08	2.094,08	2.094,08	2.094,08
TOTAL		8,26	8,07	8,07		8,07	2.094,08	2.094,08	2.094,08	2.094,08

APLICACIÓN DE REDUCCIONES Y PENALIZACIONES

GRUPO DE PAGO	Importe Calculado	Importe prereduc.	Criterios de subvencionabilidad y compromisos	Presentación tardía	Omisión declaración	Condicionalidad	IMPORTE (Euros) RESUELTO
FRUTALES SECANO	2.094,08	2.094,08	0,00	0,00	0,00	0,00	2.094,08
TOTAL	2.094,08	2.094,08					2.094,08

RESUMEN DE PAGOS**IMPORTE (Euros)**

FRUTALES SECANO - Pago realizado	RESUELTO	FEADER	MAPA	CAPADR
	2.094,08 €	1.779,97 €	205,43 €	108,68 €

RECINTOS RESUELTOS

REF.	REFERENCIA SIGPAC	CULTIVO DESCRIPCIÓN CULTIVO	S/R G.PAGO	PEND. MEDIA (%)	SUP. DEC. ADMISIBLE (ha)	SUP. COMPROM. (ha)	SUP. AJUSTADA COMPR.(1) (ha)	SUP. CONY. SIGPAC (ha)	SUP. CERTIE (ha)	SUP. CAMPO (ha)	SUP. CAMPO DETER. CULT. DECLARADO (ha)	SUP. DEC. REDUCIDA (ha)	SUP. RESUELTA (ha)
1700000002582755	04-006-010-00084-008	104007 ALMENDROS-COMUNA	S 422	24,00	1,24	1,24	1,24		1,24			1,24	1,24
1700000002582756	04-006-010-00085-005	104007 ALMENDROS-COMUNA	S 422	21,40	0,59	0,59	0,59		0,59			0,59	0,59
1700000002582757	04-006-015-00028-004	104007 ALMENDROS-COMUNA	S 422	11,00	0,10	0,10	0,10		0,10			0,10	0,10
1700000002582760	04-006-017-00074-063	104007 ALMENDROS-COMUNA	S 422	17,30	0,08	0,08	0,08		0,08			0,08	0,08
1700000002582761	04-006-017-00074-065	104007 ALMENDROS-COMUNA	S 422	19,30	0,16	0,16	0,16		0,16			0,16	0,16
1700000002582762	04-006-017-00074-064	104007 ALMENDROS-COMUNA	S 422	23,90	0,24	0,24	0,24		0,24			0,24	0,24
1700000002582763	04-006-017-00074-004	104007 ALMENDROS-COMUNA	S 422	19,40	0,12	0,12	0,12		0,12			0,12	0,12
1700000002582764	04-006-015-00028-008	104007 ALMENDROS-COMUNA	S 422	22,00	3,95	3,76	3,76		3,76			3,76	3,76
1700000002582766	04-006-017-00074-060	104007 ALMENDROS-COMUNA	S 422	14,60	0,38	0,38	0,38		0,38			0,38	0,38
1700000002582767	04-006-017-00074-008	104007 ALMENDROS-COMUNA	S 422	18,00	1,40	1,40	1,40		1,40			1,40	1,40

INCIDENCIAS**INCIDENCIA DESCRIPCIÓN**

- 100421 Recinto declarado por error para una operación de la 6503, que se ha corregido de oficio marcando la operación correcta, de acuerdo con la fecha de inscripción del recinto en la producción ecológica.
 Ref:1700000002582755 Recinto:04-006-010-00084-00008 Cultivo:104007 ALMENDROS-COMUNA Secano
 Ref:1700000002582756 Recinto:04-006-010-00085-00005 Cultivo:104007 ALMENDROS-COMUNA Secano
 Ref:1700000002582757 Recinto:04-006-015-00028-00004 Cultivo:104007 ALMENDROS-COMUNA Secano
 Ref:1700000002582764 Recinto:04-006-015-00028-00008 Cultivo:104007 ALMENDROS-COMUNA Secano
 Ref:1700000002582763 Recinto:04-006-017-00074-00004 Cultivo:104007 ALMENDROS-COMUNA Secano
 Ref:1700000002582767 Recinto:04-006-017-00074-00008 Cultivo:104007 ALMENDROS-COMUNA Secano
 Ref:1700000002582766 Recinto:04-006-017-00074-00060 Cultivo:104007 ALMENDROS-COMUNA Secano
 Ref:1700000002582760 Recinto:04-006-017-00074-00063 Cultivo:104007 ALMENDROS-COMUNA Secano
 Ref:1700000002582762 Recinto:04-006-017-00074-00064 Cultivo:104007 ALMENDROS-COMUNA Secano
 Ref:1700000002582761 Recinto:04-006-017-00074-00065 Cultivo:104007 ALMENDROS-COMUNA Secano

(1) Superficie declarada admisible ajustada con la superficie comprometida.
 (2) Factor de penalización valorando el alcance para el tipo de compromiso.

Puede verificar la integridad de una copia de este documento mediante la lectura del código QR adjunto o mediante el acceso a la dirección <https://ws050.juntadeandalucia.es/verificarFirma> indicando el código de VERIFICACIÓN

FIRMADO POR

RAQUEL MARIA ESPIN CRESPO

17/12/2024

VERIFICACIÓN

Pk2jm6UYDU9J72AMTZUYRN3GET48NG

PÁG. 250/9349



**APELLIDOS Y NOMBRE / RAZÓN SOCIAL**

GARCIA MERLOS CONSUELO

NIF
6866EXPEDIENTE**
1007960**ANUALIDAD DE PAGO**

1ª

IMPORTES POR ANUALIDAD

	2023	2024	2025	2026	2027
IMPORTE MÁXIMO SUBVENCIONABLE	324,36 €	324,36 €	324,36 €	270,30 €	270,30 €
IMPORTE MEDIO DE TRANSFERENCIA (€/ha)	259,49 €	259,49 €	259,49 €	216,24 €	216,24 €

RESUMEN DE UNIDADES

Cód	GRUPO DE PAGO	Sup. Dec. Admisible (ha)	Sup. Comprometida (ha)	Sup. ajustada compromiso (1) (ha)	% sobredec.	Sup. Resuelta (ha)	Importe Declarado	Importe Topado	Importe Resuelto	Importe tras sobredec.
422	FRUTALES SECANO	1,25		1,25	0,00	1,25	324,36	324,36	324,36	324,36
TOTAL		1,25	1,25	1,25		1,25	324,36	324,36	324,36	324,36

APLICACIÓN DE REDUCCIONES Y PENALIZACIONES

GRUPO DE PAGO	Importe Calculado	Importe prereduc.	Criterios de subvencionabilidad y compromisos	Presentación tardía	Omisión declaración	Condicionalidad	IMPORTE (Euros) RESUELTO
FRUTALES SECANO	324,36	324,36	0,00	0,00	0,00	0,00	324,36
TOTAL	324,36	324,36					324,36

RESUMEN DE PAGOS**IMPORTE (Euros)**

	RESUELTO	FEADER	MAPA	CAPADR
FRUTALES SECANO - Pago realizado	324,36 €	275,71 €	31,82 €	16,83 €

RECINTOS RESUELTOS

REF.	REFERENCIA SIGPAC	CULTIVO	DESCRIPCIÓN CULTIVO	S/R G.PAGO	PEND. MEDIA (%)	SUP. DEC. ADMISIBLE (ha)	SUP. COMPROM. (ha)	SUP. AJUSTADA COMPR.(1) (ha)	SUP. CONY. SIGPAC (ha)	SUP. CERTIE (ha)	SUP. CAMPO (ha)	SUP. CAMPO DETER. CULT. DECLARADO (ha)	SUP. DEC. REDUCIDA (ha)	SUP. RESUELTA (ha)
1700000002731571	04-099-005-00060-001	104014	ALMENDROS-FERRAGNES	S 422	23,70	0,55	0,55	0,55		0,55			0,55	0,55
1700000002731572	04-099-005-00075-004	104014	ALMENDROS-FERRAGNES	S 422	30,40	0,32	0,32	0,32		0,32			0,32	0,32
1700000002731573	04-099-005-00075-004	104014	ALMENDROS-FERRAGNES	S 422	30,40	0,38	0,38	0,38		0,38			0,38	0,38

(1) Superficie declarada admisible ajustada con la superficie comprometida.
(2) Factor de penalización valorando el alcance para el tipo de compromiso.Puede verificar la integridad de una copia de este documento mediante la lectura del código QR adjunto o mediante el acceso a la dirección <https://ws050.juntadeandalucia.es/verificarFirma> indicando el código de VERIFICACIÓN

FIRMADO POR

RAQUEL MARIA ESPIN CRESPO

17/12/2024

VERIFICACIÓN

Pk2jm6UYDU9J72AMTZUYRN3GET48NG

PÁG. 251/9349



**APELLIDOS Y NOMBRE / RAZÓN SOCIAL**

GARCIA MERLOS PEDRO MANUEL

NIF

***7632*

EXPEDIENTE

1227986

ANUALIDAD DE PAGO

1ª

IMPORTES POR ANUALIDAD

	2023	2024	2025	2026	2027
IMPORTE MÁXIMO SUBVENCIONABLE	3.316,28 €	3.316,28 €	3.316,28 €	2.763,55 €	2.763,55 €
IMPORTE MEDIO DE TRANSFERENCIA (€/ha)	259,49 €	259,49 €	259,49 €	216,24 €	216,24 €

RESUMEN DE UNIDADES

Cód	GRUPO DE PAGO	Sup. Dec. Admisible (ha)	Sup. Comprometida (ha)	Sup. ajustada compromiso (1) (ha)	% sobredec.	Sup. Resuelta (ha)	Importe Declarado	Importe Topado	Importe Resuelto	Importe tras sobredec.
422	FRUTALES SECANO	12,78		12,78	0,00	12,78	3.316,28	3.316,28	3.316,28	3.316,28
TOTAL		12,78	12,78	12,78		12,78	3.316,28	3.316,28	3.316,28	3.316,28

APLICACIÓN DE REDUCCIONES Y PENALIZACIONES

GRUPO DE PAGO	Importe Calculado	Importe prereduc.	Criterios de subvencionabilidad y compromisos	Presentación tardía	Omisión declaración	Condicionalidad	IMPORTE (Euros) RESUELTO
FRUTALES SECANO	3.316,28	3.316,28	0,00	0,00	0,00	0,00	3.316,28
TOTAL	3.316,28	3.316,28					3.316,28

RESUMEN DE PAGOS

	IMPORTE (Euros)			
	RESUELTO	FEADER	MAPA	CAPADR
FRUTALES SECANO - Pago realizado	3.316,28 €	2.818,84 €	325,33 €	172,11 €

RECINTOS RESUELTOS

REF.	REFERENCIA SIGPAC	CULTIVO DESCRIPCIÓN CULTIVO	S/R G.PAGO	PEND. MEDIA (%)	SUP. DEC. ADMISIBLE (ha)	SUP. COMPROM. (ha)	SUP. AJUSTADA COMPROM. (1) (ha)	SUP. CONY. SIGPAC (ha)	SUP. CERTIE (ha)	SUP. CAMPO (ha)	SUP. CAMPO DETER. CULT. DECLARADO (ha)	SUP. DEC. REDUCIDA (ha)	SUP. RESUELTA (ha)
6918396	04-098-021-00129-001	104007 ALMENDROS-COMUNA	S 422	19,60	2,52	2,52	2,52		2,52			2,52	2,52
6918416	04-098-021-00130-002	104007 ALMENDROS-COMUNA	S 422	20,50	1,72	1,72	1,72		1,72			1,72	1,72
6918421	04-098-021-00179-003	104007 ALMENDROS-COMUNA	S 422	24,10	0,83	0,83	0,83		0,83			0,83	0,83
6918426	04-098-021-00125-010	104007 ALMENDROS-COMUNA	S 422	21,50	7,66	7,66	7,66		7,66			7,66	7,66
6918841	04-098-021-00125-007	104007 ALMENDROS-COMUNA	S 422	22,50	0,05	0,05	0,05		0,05			0,05	0,05

(1) Superficie declarada admisible ajustada con la superficie comprometida.
(2) Factor de penalización valorando el alcance para el tipo de compromiso.Puede verificar la integridad de una copia de este documento mediante la lectura del código QR adjunto o mediante el acceso a la dirección <https://ws050.juntadeandalucia.es/verificarFirma> indicando el código de VERIFICACIÓN

FIRMADO POR

RAQUEL MARIA ESPIN CRESPO

17/12/2024

VERIFICACIÓN

Pk2jm6UYDU9J72AMTZUYRN3GET48NG

PÁG. 252/9349



**APELLIDOS Y NOMBRE / RAZÓN SOCIAL**

GARCIA MIRAVETE ADELA

NIF

***8159*

EXPEDIENTE

1174238

ANUALIDAD DE PAGO

1ª

IMPORTE POR ANUALIDAD

	2023	2024	2025	2026	2027
IMPORTE MÁXIMO SUBVENCIONABLE	4.852,46 €	4.852,46 €	4.852,46 €	4.043,69 €	4.043,69 €
IMPORTE MEDIO DE TRANSFERENCIA (€/ha)	259,49 €	259,49 €	259,49 €	216,24 €	216,24 €

RESUMEN DE UNIDADES

Cód	GRUPO DE PAGO	Sup. Dec. Admisible (ha)	Sup. Comprometida (ha)	Sup. ajustada compromiso (1) (ha)	% sobredec.	Sup. Resuelta (ha)	Importe Declarado	Importe Topado	Importe Resuelto	Importe tras sobredec.
422	FRUTALES SECANO	18,70		18,70	0,00	18,70	4.852,46	4.852,46	4.852,46	4.852,46
TOTAL		18,70	18,70	18,70		18,70	4.852,46	4.852,46	4.852,46	4.852,46

APLICACIÓN DE REDUCCIONES Y PENALIZACIONES

GRUPO DE PAGO	Importe Calculado	Importe prereduc.	Criterios de subvencionabilidad y compromisos	Presentación tardía	Omisión declaración	Condicionalidad	IMPORTE (Euros) RESUELTO
FRUTALES SECANO	4.852,46		0,00	0,00	0,00	0,00	4.852,46
TOTAL	4.852,46	4.852,46					4.852,46

RESUMEN DE PAGOS**IMPORTE (Euros)**

FRUTALES SECANO - Pago realizado	RESUELTO	FEADER	MAPA	CAPADR
	4.852,46 €	4.124,59 €	476,03 €	251,84 €

RECINTOS RESUELTOS

REF.	REFERENCIA SIGPAC	CULTIVO DESCRIPCIÓN CULTIVO	S/R G.PAGO	PEND. MEDIA (%)	SUP. DEC. ADMISIBLE (ha)	SUP. COMPROM. (ha)	SUP. AJUSTADA COMPROM. (1) (ha)	SUP. CONY. SIGPAC (ha)	SUP. CERTIE (ha)	SUP. CAMPO (ha)	SUP. CAMPO DETER. CULT. DECLARADO (ha)	SUP. DEC. REDUCIDA (ha)	SUP. RESUELTA (ha)
-1491768	04-063-046-06000-004	104024 ALMENDROS-MARCONA	S 422	34,50	0,10	0,10	0,10	0,10	0,10			0,10	0,10
-1290066	04-063-046-00113-007	104024 ALMENDROS-MARCONA	S 422	20,90	0,04	0,04	0,04	0,04	0,04			0,04	0,04
-1290065	04-063-046-00113-006	104024 ALMENDROS-MARCONA	S 422	19,40	0,36	0,36	0,36	0,36	0,36			0,36	0,36
-1076775	04-063-048-00223-001	104007 ALMENDROS-COMUNA	S 422	9,60	0,67	0,67	0,67	0,67	0,67			0,67	0,67
-756367	04-063-048-00236-001	104024 ALMENDROS-MARCONA	S 422	6,50	0,01	0,01	0,01	0,01	0,01			0,01	0,01
5238300	04-063-010-00022-008	104007 ALMENDROS-COMUNA	S 422	17,10	4,27	4,27	4,27	4,27	4,27			4,27	4,27
5238302	04-063-010-00022-010	104007 ALMENDROS-COMUNA	S 422	16,00	2,63	2,63	2,63	2,63	2,63			2,63	2,63
5238303	04-063-010-00022-030	104007 ALMENDROS-COMUNA	S 422	23,10	0,72	0,72	0,72	0,72	0,72			0,72	0,72
5495089	04-063-048-00107-001	104020 ALMENDROS-GUARA	S 422	4,70	0,13	0,13	0,13	0,13	0,13			0,13	0,13
5495092	04-063-048-00107-002	104007 ALMENDROS-COMUNA	S 422	21,40	0,04	0,04	0,04	0,04	0,04			0,04	0,04
1700000006497704	04-063-046-00238-001	104007 ALMENDROS-COMUNA	S 422	13,30	0,76	0,76	0,76	0,76	0,76			0,76	0,76
1700000006497705	04-063-049-00119-001	104007 ALMENDROS-COMUNA	S 422	7,00	0,18	0,18	0,18	0,18	0,18			0,18	0,18
1700000006497706	04-063-046-00113-004	104024 ALMENDROS-MARCONA	S 422	23,00	1,68	1,68	1,68	1,68	1,68			1,68	1,68
1700000006497707	04-063-013-00033-001	104007 ALMENDROS-COMUNA	S 422	8,80	1,48	1,48	1,48	1,48	1,48			1,48	1,48
1700000006497708	04-063-049-00119-002	104007 ALMENDROS-COMUNA	S 422	4,40	2,27	2,27	2,27	2,27	2,27			2,27	2,27
1700000006497709	04-063-048-00225-001	104024 ALMENDROS-MARCONA	S 422	13,00	0,43	0,43	0,43	0,43	0,43			0,43	0,43
1700000006497711	04-063-048-00213-001	104024 ALMENDROS-MARCONA	S 422	8,80	2,93	2,93	2,93	2,93	2,93			2,93	2,93

INCIDENCIAS**INCIDENCIA DESCRIPCIÓN**

100424 Solicita recinto que no está comprometido para la operación.

Ref:1700000006497703 Recinto:04-063-046-00114-00001 Cultivo:104024 ALMENDROS-MARCONA Regadio

(1) Superficie declarada admisible ajustada con la superficie comprometida.
(2) Factor de penalización valorando el alcance para el tipo de compromiso.Puede verificar la integridad de una copia de este documento mediante la lectura del código QR adjunto o mediante el acceso a la dirección <https://ws050.juntadeandalucia.es/verificarFirma> indicando el código de VERIFICACIÓN

FIRMADO POR

RAQUEL MARIA ESPIN CRESPO

17/12/2024

VERIFICACIÓN

Pk2jm6UYDU9J72AMTZUYRN3GET48NG

PÁG. 253/9349



**APELLIDOS Y NOMBRE / RAZÓN SOCIAL**

GARCIA PARRA FRANCISCO

NIF

***6604*

EXPEDIENTE

1229399

ANUALIDAD DE PAGO

1ª

IMPORTES POR ANUALIDAD

	2023	2024	2025	2026	2027
IMPORTE MÁXIMO SUBVENCIONABLE	1.356,10 €	1.356,10 €	1.356,10 €	1.130,12 €	1.130,12 €
IMPORTE MEDIO DE TRANSFERENCIA (€/ha)	287,92 €	287,92 €	287,92 €	239,94 €	239,94 €

RESUMEN DE UNIDADES

Cód	GRUPO DE PAGO	Sup. Dec. Admisible (ha)	Sup. Comprometida (ha)	Sup. ajustada compromiso (1) (ha)	% sobredec.	Sup. Resuelta (ha)	Importe Declarado	Importe Topado	Importe Resuelto	Importe tras sobredec.
421	VIÑEDO	4,71		4,71	0,00	4,71	1.356,10	1.356,10	1.356,10	1.356,10
TOTAL		4,71	4,71	4,71		4,71	1.356,10	1.356,10	1.356,10	1.356,10

APLICACIÓN DE REDUCCIONES Y PENALIZACIONES

GRUPO DE PAGO	Importe Calculado	Importe prereduc.	Criterios de subvencionabilidad y compromisos	Presentación tardía	Omisión declaración	Condicionalidad	IMPORTE (Euros) RESUELTO
VIÑEDO	1.356,10	1.356,10	0,00	0,00	0,00	0,00	1.356,10
TOTAL	1.356,10	1.356,10					1.356,10

RESUMEN DE PAGOS**IMPORTE (Euros)**

	RESUELTO	FEADER	MAPA	CAPADR
VIÑEDO - Pago realizado	1.356,10 €	1.152,69 €	133,03 €	70,38 €

RECINTOS RESUELTOS

REF.	REFERENCIA SIGPAC	CULTIVO	DESCRIPCIÓN CULTIVO	S/R	G.PAGO	PEND. MEDIA (%)	SUP. DEC. ADMISIBLE (ha)	SUP. COMPROM. (ha)	SUP. AJUSTADA COMPROM. (1) (ha)	SUP. CONY. SIGPAC (ha)	SUP. CERTIE (ha)	SUP. CAMPO (ha)	SUP. CAMPO DETER. CULT. DECLARADO (ha)	SUP. DEC. REDUCIDA (ha)	SUP. RESUELTA (ha)
-1569219	18-024-018-00220-001	102198	VIÑEDO VINIFICACIÓN-TEMPRANILLO	R	421	2,80	0,53	0,53	0,53		0,53			0,53	0,53
-1569217	18-024-018-00219-001	102198	VIÑEDO VINIFICACIÓN-TEMPRANILLO	R	421	2,70	0,90	0,90	0,90		0,90			0,90	0,90
-1569214	18-024-018-00218-001	102198	VIÑEDO VINIFICACIÓN-TEMPRANILLO	R	421	2,70	0,80	0,80	0,80		0,80			0,80	0,80
-1569210	18-024-018-00216-001	102198	VIÑEDO VINIFICACIÓN-TEMPRANILLO	R	421	3,30	0,98	0,98	0,98		0,98			0,98	0,98
6857011	04-053-060-00138-001	102044	VIÑEDO VINIFICACIÓN-CHARDONNAY	S	421	3,20	1,25	1,25	1,25		1,25			1,25	1,25
6857117	18-024-018-00382-001	102198	VIÑEDO VINIFICACIÓN-TEMPRANILLO	R	421	4,20	0,25	0,25	0,25		0,25			0,25	0,25

(1) Superficie declarada admisible ajustada con la superficie comprometida.
(2) Factor de penalización valorando el alcance para el tipo de compromiso.

Puede verificar la integridad de una copia de este documento mediante la lectura del código QR adjunto o mediante el acceso a la dirección <https://ws050.juntadeandalucia.es/verificarFirma> indicando el código de VERIFICACIÓN

FIRMADO POR

RAQUEL MARIA ESPIN CRESPO

17/12/2024

VERIFICACIÓN

Pk2jm6UYDU9J72AMTZUYRN3GET48NG

PÁG. 254/9349



**INCIDENCIAS****INCIDENCIA DESCRIPCIÓN**

- 242 Recinto pendiente de acreditación de titularidad.
Ref:170000006584147 Recinto:04-099-045-00027-00002 Cultivo:104020 ALMENDROS-GUARA Secano
- 3790 Recinto declarado inactivo
Ref:-1568940 Recinto:04-053-043-00098-00006 Cultivo: -
Ref:-1568930 Recinto:04-053-043-00098-00073 Cultivo: -
Ref:6856971 Recinto:04-053-043-00098-00076 Cultivo: -
Ref:-1568936 Recinto:04-053-043-00098-00077 Cultivo: -
Ref:-1568919 Recinto:04-053-043-00098-00079 Cultivo: -
Ref:-1568883 Recinto:04-099-045-00162-00001 Cultivo: -
Ref:-1568893 Recinto:04-099-045-00162-00004 Cultivo: -
Ref:-1568896 Recinto:04-099-045-00162-00007 Cultivo: -
- 100400 Recinto con cultivo, variedad, régimen de explotación o uso Siggac no compatible con la operación solicitada (Anexo IV.I Cultivos y variedades elegibles para las Intervenciones. Orden de 28 de marzo de 2023).
Ref:6857132 Recinto:18-024-018-00216-00002 Cultivo:102198 VIÑEDO VINIFICACIÓN-TEMPRANILLO Regadío Uso:TA
Ref:6857146 Recinto:18-024-018-00217-00001 Cultivo:102198 VIÑEDO VINIFICACIÓN-TEMPRANILLO Regadío Uso:TA
Ref:6857153 Recinto:18-024-018-00218-00002 Cultivo:102198 VIÑEDO VINIFICACIÓN-TEMPRANILLO Regadío Uso:TA
- 100402 Recinto solicitado no forma parte de ningún organismo de control autorizado para la producción ecológica en Andalucía o fecha de inscripción posterior al plazo establecido (Anexo I. Criterios de Subvencionabilidad. Orden 28 de marzo de 2023).
Ref:-1568919 Recinto:04-053-043-00098-00079 Cultivo:102044 VIÑEDO VINIFICACIÓN-CHARDONNAY Secano
Ref:-1568896 Recinto:04-099-045-00162-00007 Cultivo:104023 ALMENDROS-LAURANNE Secano
- 100412 Número de hectáreas validadas inferior a la superficie mínima permitida por el grupo de cultivo (Anexo I. Criterios de Subvencionabilidad. Orden 28 de marzo de 2023).
Sup. Resuelta:0 Grupo de Pago:FRUTALES SECANO
- 100413 Recinto perteneciente a grupo de cultivo que no cumple con la superficie mínima requerida (Anexo I. Criterios de Subvencionabilidad. Orden 28 de marzo de 2023).
Ref:-1568989 Recinto:04-053-039-00240-00003 Cultivo:104020 ALMENDROS-GUARA Secano Sup. Declarada:0,85 Superficie Resolver:0,85
Ref:6856988 Recinto:04-053-039-00240-00008 Cultivo:104020 ALMENDROS-GUARA Secano Sup. Declarada:3,49 Superficie Resolver:3,49
Ref:-1568975 Recinto:04-053-039-00241-00001 Cultivo:104020 ALMENDROS-GUARA Secano Sup. Declarada:2,43 Superficie Resolver:2,43
Ref:-1569110 Recinto:04-053-058-00095-00001 Cultivo:104111 ALMENDROS-MAKAKO Secano Sup. Declarada:0,17 Superficie Resolver:0,17
Ref:-1569107 Recinto:04-053-058-00095-00002 Cultivo:104111 ALMENDROS-MAKAKO Secano Sup. Declarada:0,59 Superficie Resolver:0,59
Ref:-1569119 Recinto:04-053-058-00095-00004 Cultivo:104111 ALMENDROS-MAKAKO Secano Sup. Declarada:0,22 Superficie Resolver:0,22
Ref:-1569112 Recinto:04-053-058-00095-00005 Cultivo:104111 ALMENDROS-MAKAKO Secano Sup. Declarada:0,31 Superficie Resolver:0,31
Ref:-1569175 Recinto:04-053-058-00095-00006 Cultivo:104111 ALMENDROS-MAKAKO Secano Sup. Declarada:0,85 Superficie Resolver:0,85
Ref:6857023 Recinto:04-053-058-00095-00007 Cultivo:104111 ALMENDROS-MAKAKO Secano Sup. Declarada:4,75 Superficie Resolver:4,75
Ref:-1569115 Recinto:04-053-058-00095-00008 Cultivo:104111 ALMENDROS-MAKAKO Secano Sup. Declarada:0,26 Superficie Resolver:0,26
Ref:-1569105 Recinto:04-053-058-00095-00009 Cultivo:104111 ALMENDROS-MAKAKO Secano Sup. Declarada:0,1 Superficie Resolver:0,1
Ref:-1569122 Recinto:04-053-058-00095-00010 Cultivo:104111 ALMENDROS-MAKAKO Secano Sup. Declarada:2,87 Superficie Resolver:2,87
Ref:-1569058 Recinto:04-053-058-00095-00016 Cultivo:104111 ALMENDROS-MAKAKO Secano Sup. Declarada:0,31 Superficie Resolver:0,31
Ref:-1569059 Recinto:04-053-058-00321-00002 Cultivo:104111 ALMENDROS-MAKAKO Secano Sup. Declarada:1,05 Superficie Resolver:1,05
Ref:-1569082 Recinto:04-053-058-00321-00003 Cultivo:104111 ALMENDROS-MAKAKO Secano Sup. Declarada:0,34 Superficie Resolver:0,34
Ref:-1569089 Recinto:04-053-058-00321-00004 Cultivo:104111 ALMENDROS-MAKAKO Secano Sup. Declarada:0,56 Superficie Resolver:0,56
Ref:-1569068 Recinto:04-053-058-00321-00006 Cultivo:104111 ALMENDROS-MAKAKO Secano Sup. Declarada:0,06 Superficie Resolver:0,06
Ref:6856901 Recinto:04-099-015-00002-00001 Cultivo:104020 ALMENDROS-GUARA Secano Sup. Declarada:5,19 Superficie Resolver:5,19
Ref:170000006584140 Recinto:04-099-015-00602-00003 Cultivo:125000 FRUTOS DE CÁSCARA-SIN VARIEDAD Secano Sup. Declarada:4,76 Superficie Resolver:4,76

(1) Superficie declarada admisible ajustada con la superficie comprometida.
(2) Factor de penalización valorando el alcance para el tipo de compromiso.

Puede verificar la integridad de una copia de este documento mediante la lectura del código QR adjunto o mediante el acceso a la dirección <https://ws050.juntadeandalucia.es/verificarFirma> indicando el código de VERIFICACIÓN

FIRMADO POR	RAQUEL MARIA ESPIN CRESPO	17/12/2024	
VERIFICACIÓN	Pk2jm6UYDU9J72AMTZUYRN3GET48NG	PÁG. 255/9349	

**INCIDENCIAS****INCIDENCIA DESCRIPCIÓN**

- Ref:170000006584145 Recinto:04-099-015-00603-00003 Cultivo:104020 ALMENDROS-GUARA Secano Sup. Declarada:2,73 Superficie Resolver:2,73
 Ref:6856909 Recinto:04-099-016-00230-00001 Cultivo:104020 ALMENDROS-GUARA Secano Sup. Declarada:1,91 Superficie Resolver:1,91
 Ref:6856930 Recinto:04-099-045-00025-00006 Cultivo:104020 ALMENDROS-GUARA Secano Sup. Declarada:13,29 Superficie Resolver:13,29
 Ref:170000006584143 Recinto:04-099-045-00026-00004 Cultivo:104020 ALMENDROS-GUARA Secano Sup. Declarada:2,57 Superficie Resolver:2,57
 Ref:170000006584144 Recinto:04-099-045-00026-00005 Cultivo:104020 ALMENDROS-GUARA Secano Sup. Declarada:0,57 Superficie Resolver:0,57
 Ref:170000006584141 Recinto:04-099-045-00026-00007 Cultivo:104020 ALMENDROS-GUARA Secano Sup. Declarada:0,85 Superficie Resolver:0,85
 Ref:170000006584142 Recinto:04-099-046-00080-00001 Cultivo:104020 ALMENDROS-GUARA Secano Sup. Declarada:1,12 Superficie Resolver:1,12
 Ref:170000006584146 Recinto:04-099-046-00326-00001 Cultivo:104020 ALMENDROS-GUARA Secano Sup. Declarada:1,74 Superficie Resolver:1,74
 Ref:170000006584148 Recinto:04-099-046-00328-00005 Cultivo:104020 ALMENDROS-GUARA Secano Sup. Declarada:0,2 Superficie Resolver:0,2
 Ref:170000006584132 Recinto:04-099-046-00328-00007 Cultivo:104020 ALMENDROS-GUARA Secano Sup. Declarada:0,08 Superficie Resolver:0,08
 Ref:-1568879 Recinto:04-099-046-00329-00001 Cultivo:104023 ALMENDROS-LAURANNE Secano Sup. Declarada:0,77 Superficie Resolver:0,77
 Ref:6856946 Recinto:04-099-046-00339-00001 Cultivo:104023 ALMENDROS-LAURANNE Secano Sup. Declarada:1,56 Superficie Resolver:1,56
- 100424 Solicita recinto que no está comprometido para la operación.
 Ref:-1568940 Recinto:04-053-043-00098-00006 Cultivo:102044 VIÑEDO VINIFICACIÓN-CHARDONNAY Secano
 Ref:-1568930 Recinto:04-053-043-00098-00073 Cultivo:104023 ALMENDROS-LAURANNE Secano
 Ref:6856971 Recinto:04-053-043-00098-00076 Cultivo:104023 ALMENDROS-LAURANNE Secano
 Ref:-1568936 Recinto:04-053-043-00098-00077 Cultivo:104023 ALMENDROS-LAURANNE Secano
 Ref:-1568919 Recinto:04-053-043-00098-00079 Cultivo:102044 VIÑEDO VINIFICACIÓN-CHARDONNAY Secano
 Ref:170000006584147 Recinto:04-099-045-00027-00002 Cultivo:104020 ALMENDROS-GUARA Secano
 Ref:-1568883 Recinto:04-099-045-00162-00001 Cultivo:104023 ALMENDROS-LAURANNE Secano
 Ref:-1568893 Recinto:04-099-045-00162-00004 Cultivo:104023 ALMENDROS-LAURANNE Secano
 Ref:-1568896 Recinto:04-099-045-00162-00007 Cultivo:104023 ALMENDROS-LAURANNE Secano
 Ref:6857132 Recinto:18-024-018-00216-00002 Cultivo:102198 VIÑEDO VINIFICACIÓN-TEMPRANILLO Regadío
 Ref:6857146 Recinto:18-024-018-00217-00001 Cultivo:102198 VIÑEDO VINIFICACIÓN-TEMPRANILLO Regadío
 Ref:6857153 Recinto:18-024-018-00218-00002 Cultivo:102198 VIÑEDO VINIFICACIÓN-TEMPRANILLO Regadío

(1) Superficie declarada admisible ajustada con la superficie comprometida.
 (2) Factor de penalización valorando el alcance para el tipo de compromiso.

Puede verificar la integridad de una copia de este documento mediante la lectura del código QR adjunto o mediante el acceso a la dirección <https://ws050.juntadeandalucia.es/verificarFirma> indicando el código de VERIFICACIÓN

FIRMADO POR	RAQUEL MARIA ESPIN CRESPO	17/12/2024	
VERIFICACIÓN	Pk2jm6UYDU9J72AMTZUYRN3GET48NG	PÁG. 256/9349	

**APELLIDOS Y NOMBRE / RAZÓN SOCIAL**

GARCIA RAMIREZ MARIA DEL CARMEN

NIF

***2923*

EXPEDIENTE

1101549

ANUALIDAD DE PAGO

1ª

IMPORTES POR ANUALIDAD

	2023	2024	2025	2026	2027
IMPORTE MÁXIMO SUBVENCIONABLE	1.569,91 €	1.569,91 €	1.569,91 €	1.308,25 €	1.308,25 €
IMPORTE MEDIO DE TRANSFERENCIA (€/ha)	259,49 €	259,49 €	259,49 €	216,24 €	216,24 €

RESUMEN DE UNIDADES

Cód	GRUPO DE PAGO	Sup. Dec. Admisible (ha)	Sup. Comprometida (ha)	Sup. ajustada compromiso (1) (ha)	% sobredec.	Sup. Resuelta (ha)	Importe Declarado	Importe Topado	Importe Resuelto	Importe tras sobredec.
422	FRUTALES SECANO	6,05		6,05	0,00	6,05	1.569,91	1.569,91	1.569,91	1.569,91
TOTAL		6,05	6,05	6,05		6,05	1.569,91	1.569,91	1.569,91	1.569,91

APLICACIÓN DE REDUCCIONES Y PENALIZACIONES

GRUPO DE PAGO	Importe Calculado	Importe prereduc.	Criterios de subvencionabilidad y compromisos	Presentación tardía	Omisión declaración	Condicionalidad	IMPORTE (Euros) RESUELTO
FRUTALES SECANO	1.569,91	1.569,91	0,00	0,00	0,00	0,00	1.569,91
TOTAL	1.569,91	1.569,91					1.569,91

RESUMEN DE PAGOS**IMPORTE (Euros)**

	RESUELTO	FEADER	MAPA	CAPADR
FRUTALES SECANO - Pago realizado	1.569,91 €	1.334,42 €	154,01 €	81,48 €

RECINTOS RESUELTOS

REF.	REFERENCIA SIGPAC	CULTIVO	DESCRIPCIÓN CULTIVO	S/R G.PAGO	PEND. MEDIA (%)	SUP. DEC. ADMISIBLE (ha)	SUP. COMPROM. (ha)	SUP. AJUSTADA COMPROM. (1) (ha)	SUP. CONY. SIGPAC (ha)	SUP. CERTIE (ha)	SUP. CAMPO (ha)	SUP. CAMPO DETER. CULT. DECLARADO (ha)	SUP. DEC. REDUCIDA (ha)	SUP. RESUELTA (ha)
-1011776	04-098-048-00026-002	104020	ALMENDROS-GUARA	S 422	3,80	0,15	0,15	0,15		0,15			0,15	0,15
-765599	04-098-048-00029-002	104020	ALMENDROS-GUARA	S 422	8,20	1,09	1,09	1,09		1,09			1,09	1,09
5245135	04-098-048-00027-002	104020	ALMENDROS-GUARA	S 422	8,50	0,16	0,16	0,16		0,16			0,16	0,16
1700000005348509	04-098-090-00092-001	104020	ALMENDROS-GUARA	S 422	7,80	0,52	0,52	0,52		0,52			0,52	0,52
1700000005348520	04-098-048-00028-001	104020	ALMENDROS-GUARA	S 422	8,10	1,31	1,31	1,31		1,31			1,31	1,31
1700000005348528	04-098-050-00039-001	104020	ALMENDROS-GUARA	S 422	4,20	2,82	2,82	2,82		2,82			2,82	2,82

(1) Superficie declarada admisible ajustada con la superficie comprometida.
(2) Factor de penalización valorando el alcance para el tipo de compromiso.Puede verificar la integridad de una copia de este documento mediante la lectura del código QR adjunto o mediante el acceso a la dirección <https://ws050.juntadeandalucia.es/verificarFirma> indicando el código de VERIFICACIÓN

FIRMADO POR

RAQUEL MARIA ESPIN CRESPO

17/12/2024

VERIFICACIÓN

Pk2jm6UYDU9J72AMTZUYRN3GET48NG

PÁG. 257/9349



**APELLIDOS Y NOMBRE / RAZÓN SOCIAL**

GARCIA RECHE FRANCISCO

NIF

***8090*

EXPEDIENTE

1223333

ANUALIDAD DE PAGO

1ª

IMPORTE POR ANUALIDAD

	2023	2024	2025	2026	2027
IMPORTE MÁXIMO SUBVENCIONABLE	467,04 €	467,04 €	467,04 €	389,20 €	389,20 €
IMPORTE MEDIO DE TRANSFERENCIA (€/ha)	297,48 €	297,48 €	297,48 €	247,90 €	247,90 €

RESUMEN DE UNIDADES

Cód	GRUPO DE PAGO	Sup. Dec. Admisible (ha)	Sup. Comprometida (ha)	Sup. ajustada compromiso (1) (ha)	% sobredec.	Sup. Resuelta (ha)	Importe Declarado	Importe Topado	Importe Resuelto	Importe tras sobredec.
419	OLIVAR	1,73		1,57	0,00	1,57	467,04	467,04	467,04	467,04
TOTAL		1,73	1,57	1,57		1,57	467,04	467,04	467,04	467,04

APLICACIÓN DE REDUCCIONES Y PENALIZACIONES

GRUPO DE PAGO	Importe Calculado	Importe prereduc.	Criterios de subvencionabilidad y compromisos	Presentación tardía	Omisión declaración	Condicionalidad	IMPORTE (Euros) RESUELTO
OLIVAR	467,04	467,04	0,00	0,00	0,00	0,00	467,04
TOTAL	467,04	467,04					467,04

RESUMEN DE PAGOS**IMPORTE (Euros)**

	RESUELTO	FEADER	MAPA	CAPADR
OLIVAR - Pago realizado	467,04 €	396,98 €	45,82 €	24,24 €

RECINTOS RESUELTOS

REF.	REFERENCIA SIGPAC	CULTIVO DESCRIPCIÓN CULTIVO	S/R G.PAGO	PEND. MEDIA (%)	SUP. DEC. ADMISIBLE (ha)	SUP. COMPROM. (ha)	SUP. AJUSTADA COMPR.(1) (ha)	SUP. CONY. SIGPAC (ha)	SUP. CERTIE (ha)	SUP. CAMPO (ha)	SUP. CAMPO DETER. CULT. DECLARADO (ha)	SUP. DEC. REDUCIDA (ha)	SUP. RESUELTA (ha)
-1515391	04-070-028-00262-043	101194 OLIVAR-LECHIN DE GRANADA	S 419	14,50	0,08	0,07	0,07		0,07			0,07	0,07
-1515390	04-070-028-00262-043	101194 OLIVAR-LECHIN DE GRANADA	S 419	14,50	0,08	0,07	0,07		0,07			0,07	0,07
-1515389	04-070-028-00262-043	101010 OLIVAR-PICUAL	S 419	14,50	0,16	0,14	0,14		0,14			0,14	0,14
1700000004744390	04-070-028-00258-006	101194 OLIVAR-LECHIN DE GRANADA	S 419	19,70	0,07	0,07	0,07		0,07			0,07	0,07
1700000004744392	04-070-028-00262-043	101010 OLIVAR-PICUAL	S 419	14,50	0,95	0,83	0,83		0,83			0,83	0,83
1700000004744393	04-070-028-00262-030	101194 OLIVAR-LECHIN DE GRANADA	S 419	16,50	0,04	0,04	0,04		0,04			0,04	0,04
1700000004744399	04-070-028-00262-029	101194 OLIVAR-LECHIN DE GRANADA	S 419	17,40	0,09	0,09	0,09		0,09			0,09	0,09
1700000004744400	04-070-028-00262-038	101194 OLIVAR-LECHIN DE GRANADA	S 419	17,90	0,16	0,16	0,16		0,16			0,16	0,16
1700000004744401	04-070-028-00262-008	101194 OLIVAR-LECHIN DE GRANADA	S 419	27,90	0,04	0,04	0,04		0,04			0,04	0,04
1700000004744402	04-070-028-00262-015	101194 OLIVAR-LECHIN DE GRANADA	S 419	16,80	0,06	0,06	0,06		0,06			0,06	0,06

(1) Superficie declarada admisible ajustada con la superficie comprometida.
(2) Factor de penalización valorando el alcance para el tipo de compromiso.Puede verificar la integridad de una copia de este documento mediante la lectura del código QR adjunto o mediante el acceso a la dirección <https://ws050.juntadeandalucia.es/verificarFirma> indicando el código de VERIFICACIÓN

FIRMADO POR

RAQUEL MARIA ESPIN CRESPO

17/12/2024

VERIFICACIÓN

Pk2jm6UYDU9J72AMTZUYRN3GET48NG

PÁG. 258/9349



**APELLIDOS Y NOMBRE / RAZÓN SOCIAL**

GARCIA RECHE LUIS

NIF

***2819*

EXPEDIENTE

1022086

ANUALIDAD DE PAGO

1ª

IMPORTE POR ANUALIDAD

	2023	2024	2025	2026	2027
IMPORTE MÁXIMO SUBVENCIONABLE	6.685,12 €	6.685,12 €	6.685,12 €	5.570,89 €	5.570,89 €
IMPORTE MEDIO DE TRANSFERENCIA (€/ha)	263,40 €	263,40 €	263,40 €	219,50 €	219,50 €

RESUMEN DE UNIDADES

Cód	GRUPO DE PAGO	Sup. Dec. Admisible (ha)	Sup. Comprometida (ha)	Sup. ajustada compromiso (1) (ha)	% sobredecc.	Sup. Resuelta (ha)	Importe Declarado	Importe Topado	Importe Resuelto	Importe tras sobredecc.
422	FRUTALES SECANO	24,76		24,76	0,00	24,76	6.424,97	6.424,97	6.424,97	6.424,97
423	FRUTALES REGADÍO	0,62		0,62	0,00	0,62	260,15	260,15	260,15	260,15
TOTAL		25,38	25,38	25,38		25,38	6.685,12	6.685,12	6.685,12	6.685,12

APLICACIÓN DE REDUCCIONES Y PENALIZACIONES

GRUPO DE PAGO	Importe Calculado	Importe pre-reduc.	Criterios de subvencionabilidad y compromisos	Presentación tardía	Omisión declaración	Condicionalidad	IMPORTE (Euros) RESUELTO
FRUTALES REGADÍO	260,15	260,15	0,00	0,00	0,00	0,00	260,15
FRUTALES SECANO	6.424,97	6.424,97	0,00	0,00	0,00	0,00	6.424,97
TOTAL	6.685,12	6.685,12					6.685,12

RESUMEN DE PAGOS

	RESUELTO	FEADER	MAPA	CAPADR
FRUTALES REGADÍO - Pago realizado	260,15 €	221,13 €	25,52 €	13,50 €
FRUTALES SECANO - Pago realizado	6.424,97 €	5.461,22 €	630,29 €	333,46 €
TOTAL	6.685,12 €	5.682,35 €	655,81 €	346,96 €

RECINTOS RESUELTOS

REF.	REFERENCIA SIGPAC	CULTIVO DESCRIPCIÓN CULTIVO	S/R G.PAGO	PEND. MEDIA (%)	SUP. DEC. ADMISIBLE (ha)	SUP. COMPROM. (ha)	SUP. AJUSTADA COMPROM. (1) (ha)	SUP. CONV. SIGPAC (ha)	SUP. CERTIF. (ha)	SUP. CAMPO (ha)	SUP. CAMPO DETER. CULT. DECLARADO (ha)	SUP. DEC. REDUCIDA (ha)	SUP. RESUELTA (ha)
4600641	04-070-012-00043-003	104024 ALMENDROS-MARCONA	S	422	24,10	0,44	0,44	0,44	0,44			0,44	0,44
4600650	04-070-012-00022-001	104014 ALMENDROS-FERRAGNES	S	422	18,20	0,43	0,43	0,43	0,43			0,43	0,43
1700000004455458	04-070-014-00032-015	104007 ALMENDROS-COMUNA	S	422	15,60	0,12	0,12	0,12	0,12			0,12	0,12
1700000004455464	04-070-014-00032-016	104007 ALMENDROS-COMUNA	S	422	18,90	0,35	0,35	0,35	0,35			0,35	0,35
1700000004455468	04-006-006-00097-001	104022 ALMENDROS-LARGUETA	S	422	15,10	1,04	1,04	1,04	1,04			1,04	1,04
1700000004455469	04-070-014-00361-001	104022 ALMENDROS-LARGUETA	S	422	18,60	0,26	0,26	0,26	0,26			0,26	0,26
1700000004455470	04-070-014-00326-004	104022 ALMENDROS-LARGUETA	S	422	22,50	0,13	0,13	0,13	0,13			0,13	0,13
1700000004455471	04-070-014-00329-005	104022 ALMENDROS-LARGUETA	S	422	26,90	1,08	1,08	1,08	1,08			1,08	1,08
1700000004455473	04-006-011-00073-001	104020 ALMENDROS-GUARA	S	422	27,00	3,65	3,65	3,65	3,65			3,65	3,65
1700000004455474	04-070-005-00027-009	104022 ALMENDROS-LARGUETA	S	422	18,70	9,95	9,95	9,95	9,95			9,95	9,95
1700000004455475	04-070-005-00096-001	104022 ALMENDROS-LARGUETA	S	422	14,10	1,06	1,06	1,06	1,06			1,06	1,06
1700000004455477	04-070-014-00032-004	104022 ALMENDROS-LARGUETA	S	422	20,90	1,77	1,77	1,77	1,77			1,77	1,77
1700000004455480	04-070-014-00326-001	104022 ALMENDROS-LARGUETA	S	422	18,60	0,66	0,66	0,66	0,66			0,66	0,66
1700000004455481	04-070-014-00312-001	104022 ALMENDROS-LARGUETA	S	422	22,80	0,55	0,55	0,55	0,55			0,55	0,55
1700000004455482	04-070-014-00054-004	104007 ALMENDROS-COMUNA	S	422	26,30	0,49	0,49	0,49	0,49			0,49	0,49
1700000004455483	04-070-014-00032-005	104020 ALMENDROS-GUARA	S	422	31,20	1,99	1,99	1,99	1,99			1,99	1,99
1700000004455484	04-070-014-00329-006	104022 ALMENDROS-LARGUETA	S	422	22,90	0,40	0,40	0,40	0,40			0,40	0,40
1700000004455485	04-070-014-00054-002	104007 ALMENDROS-COMUNA	S	422	18,10	0,39	0,39	0,39	0,39			0,39	0,39
1700000004455472	04-006-006-00097-010	104022 ALMENDROS-LARGUETA	R	423	25,20	0,62	0,62	0,62	0,62			0,62	0,62

INCIDENCIAS**INCIDENCIA DESCRIPCIÓN**

- 100402 Recinto solicitado no forma parte de ningún organismo de control autorizado para la producción ecológica en Andalucía o fecha de inscripción posterior al plazo establecido (Anexo I. Criterios de Subvencionabilidad. Orden 28 de marzo de 2023).
Ref:1700000004455476 Recinto:04-070-014-00032-00021 Cultivo:104022 ALMENDROS-LARGUETA Secano
- 100424 Solicita recinto que no está comprometido para la operación.
Ref:1700000004455476 Recinto:04-070-014-00032-00021 Cultivo:104022 ALMENDROS-LARGUETA Secano

(1) Superficie declarada admisible ajustada con la superficie comprometida.
(2) Factor de penalización valorando el alcance para el tipo de compromiso.Puede verificar la integridad de una copia de este documento mediante la lectura del código QR adjunto o mediante el acceso a la dirección <https://ws050.juntadeandalucia.es/verificarFirma> indicando el código de VERIFICACIÓN

FIRMADO POR

RAQUEL MARIA ESPIN CRESPO

17/12/2024

VERIFICACIÓN

Pk2jm6UYDU9J72AMTZUYRN3GET48NG

PÁG. 259/9349



**APELLIDOS Y NOMBRE / RAZÓN SOCIAL**

GARCIA RUBIO ANTONIO

NIF

***6947*

EXPEDIENTE

1129490

ANUALIDAD DE PAGO

1ª

IMPORTES POR ANUALIDAD

	2023	2024	2025	2026	2027
IMPORTE MÁXIMO SUBVENCIONABLE	6.951,90 €	6.951,90 €	6.951,90 €	5.793,22 €	5.793,22 €
IMPORTE MEDIO DE TRANSFERENCIA (€/ha)	268,62 €	268,62 €	268,62 €	223,85 €	223,85 €

RESUMEN DE UNIDADES

Cód	GRUPO DE PAGO	Sup. Dec. Admisible (ha)	Sup. Comprometida (ha)	Sup. ajustada compromiso (1) (ha)	% sobredec.	Sup. Resuelta (ha)	Importe Declarado	Importe Topado	Importe Resuelto	Importe tras sobredec.
419	OLIVAR	6,52		6,22	0,00	6,22	1.850,33	1.850,33	1.850,33	1.850,33
422	FRUTALES SECANO	19,67		19,66	0,00	19,66	5.101,57	5.101,57	5.101,57	5.101,57
TOTAL		26,19	25,88	25,88		25,88	6.951,90	6.951,90	6.951,90	6.951,90

APLICACIÓN DE REDUCCIONES Y PENALIZACIONES

GRUPO DE PAGO	Importe Calculado	Importe prereduc.	Criterios de subvencionabilidad y compromisos	Presentación tardía	Omisión declaración	Condicionabilidad	IMPORTE (Euros) RESUELTO
FRUTALES SECANO	5.101,57	5.101,57	0,00	0,00	0,00	0,00	5.101,57
OLIVAR	1.850,33	1.850,33	0,00	0,00	0,00	0,00	1.850,33
TOTAL	6.951,90	6.951,90					6.951,90

RESUMEN DE PAGOS

	RESUELTO	FEADER	MAPA	CAPADR
FRUTALES SECANO - Pago realizado	5.101,57 €	4.336,33 €	500,46 €	264,78 €
OLIVAR - Pago realizado	1.850,33 €	1.572,78 €	181,52 €	96,03 €
TOTAL	6.951,90 €	5.909,11 €	681,98 €	360,81 €

(1) Superficie declarada admisible ajustada con la superficie comprometida.
(2) Factor de penalización valorando el alcance para el tipo de compromiso.

Puede verificar la integridad de una copia de este documento mediante la lectura del código QR adjunto o mediante el acceso a la dirección <https://ws050.juntadeandalucia.es/verificarFirma> indicando el código de VERIFICACIÓN

FIRMADO POR

RAQUEL MARIA ESPIN CRESPO

17/12/2024

VERIFICACIÓN

Pk2jm6UYDU9J72AMTZUYRN3GET48NG

PÁG. 260/9349



**RECINTOS RESUELTOS**

REF.	REFERENCIA SIGPAC	CULTIVO DESCRIPCIÓN CULTIVO	S/R	G.PAGO	PEND. MEDIA (%)	SUP. ADMISIBLE (ha)	SUP. COMPROM. (ha)	SUP. AJUSTADA (ha)	SUP. CONV. SIGPAC (ha)	SUP. CERTIF. (ha)	SUP. CAMPO (ha)	SUP. CAMPO DEDECLARADO (ha)	SUP. DEC. REDUCIDA (ha)	SUP. RESUELTA (ha)
4134693	04-056-002-00096-001	101003 OLIVAR-ARBEQUINA	R	419	35,10	0,16	0,16	0,16		0,16	0,16	0,16	0,16	0,16
4792073	04-056-001-00081-001	101003 OLIVAR-ARBEQUINA	S	419	45,60	2,74	2,74	2,74		2,74			2,74	2,74
5213655	04-056-001-00081-010	101003 OLIVAR-ARBEQUINA	S	419	40,40	0,40	0,40	0,40		0,40			0,40	0,40
5503079	04-056-010-00012-001	101003 OLIVAR-ARBEQUINA	R	419	45,20	0,02	0,02	0,02		0,02			0,02	0,02
5503096	04-056-002-00109-001	101003 OLIVAR-ARBEQUINA	R	419	42,10	0,03	0,03	0,03		0,03	0,03	0,03	0,03	0,03
170000005385168	04-056-001-00079-001	101003 OLIVAR-ARBEQUINA	S	419	26,10	0,03	0,03	0,03		0,03			0,03	0,03
170000005385172	04-056-001-00081-004	101003 OLIVAR-ARBEQUINA	S	419	42,30	0,71	0,41	0,41		0,41	0,71	0,41	0,41	0,41
170000005385173	04-056-001-00081-008	101003 OLIVAR-ARBEQUINA	S	419	41,50	0,20	0,20	0,20		0,20			0,20	0,20
170000005385174	04-056-001-00081-009	101003 OLIVAR-ARBEQUINA	S	419	38,10	0,06	0,06	0,06		0,06			0,06	0,06
170000005385176	04-056-002-00052-001	101003 OLIVAR-ARBEQUINA	S	419	70,90	0,01	0,01	0,01		0,01	0,01	0,01	0,01	0,01
170000005385177	04-056-002-00059-001	101003 OLIVAR-ARBEQUINA	R	419	62,90	0,07	0,07	0,07		0,07	0,07	0,07	0,07	0,07
170000005385178	04-056-002-00100-001	101003 OLIVAR-ARBEQUINA	R	419	35,00	0,11	0,11	0,11		0,11	0,11	0,11	0,11	0,11
170000005385179	04-056-002-00092-001	101003 OLIVAR-ARBEQUINA	S	419	45,60	0,82	0,82	0,82		0,82	0,82	0,82	0,82	0,82
170000005385180	04-056-002-00104-001	101003 OLIVAR-ARBEQUINA	S	419	29,40	0,13	0,13	0,13		0,13	0,13	0,13	0,13	0,13
170000005385182	04-056-002-00105-002	101003 OLIVAR-ARBEQUINA	R	419	49,10	0,03	0,03	0,03		0,03	0,03	0,03	0,03	0,03
170000005385185	04-056-002-00092-006	101003 OLIVAR-ARBEQUINA	S	419	77,80	0,19	0,19	0,19		0,19	0,19	0,19	0,19	0,19
170000005385186	04-056-002-00092-002	101003 OLIVAR-ARBEQUINA	S	419	58,30	0,03	0,03	0,03		0,03	0,03	0,03	0,03	0,03
170000005385188	04-056-002-00097-003	101003 OLIVAR-ARBEQUINA	R	419	16,90	0,04	0,04	0,04		0,04	0,04	0,04	0,04	0,04
170000005385189	04-056-002-00092-009	101003 OLIVAR-ARBEQUINA	S	419	18,70	0,02	0,02	0,02		0,02	0,02	0,02	0,02	0,02
170000005385191	04-056-010-00006-001	101003 OLIVAR-ARBEQUINA	S	419	72,20	0,02	0,02	0,02		0,02			0,02	0,02
170000005385192	04-056-010-00007-003	101003 OLIVAR-ARBEQUINA	S	419	65,50	0,06	0,06	0,06		0,06			0,06	0,06
170000005385195	04-056-010-00042-001	101003 OLIVAR-ARBEQUINA	R	419	39,50	0,10	0,10	0,10		0,10			0,10	0,10
170000005385196	04-056-010-00043-001	101003 OLIVAR-ARBEQUINA	R	419	43,80	0,06	0,06	0,06		0,06			0,06	0,06
170000005385197	04-056-001-00081-003	101003 OLIVAR-ARBEQUINA	S	419	45,80	0,48	0,48	0,48		0,48			0,48	0,48
-911130	04-056-010-00274-014	104024 ALMENDROS-MARCONA	S	422	25,00	1,80	1,80	1,80		1,80			1,80	1,80
-911129	04-056-010-00274-012	104024 ALMENDROS-MARCONA	S	422	33,00	2,40	2,40	2,40		2,40			2,40	2,40
5213656	04-056-010-00274-001	104024 ALMENDROS-MARCONA	S	422	28,30	3,24	3,24	3,24		3,24			3,24	3,24
5503084	04-056-007-00011-001	104024 ALMENDROS-MARCONA	S	422	26,30	0,74	0,74	0,74		0,74			0,74	0,74
5503085	04-056-007-00011-005	104024 ALMENDROS-MARCONA	S	422	24,50	0,12	0,12	0,12		0,12			0,12	0,12
5503094	04-056-009-00093-002	104024 ALMENDROS-MARCONA	S	422	28,60	0,81	0,81	0,81		0,81			0,81	0,81
5503102	04-056-010-00268-001	104024 ALMENDROS-MARCONA	S	422	26,30	0,34	0,33	0,33		0,33			0,33	0,33
170000005385199	04-056-010-00269-002	104024 ALMENDROS-MARCONA	S	422	25,60	5,04	5,04	5,04		5,04			5,04	5,04
170000005385200	04-056-008-00003-005	104024 ALMENDROS-MARCONA	S	422	27,90	0,14	0,14	0,14		0,14			0,14	0,14
170000005385201	04-056-008-00003-006	104024 ALMENDROS-MARCONA	S	422	22,80	0,95	0,95	0,95		0,95			0,95	0,95
170000005385203	04-056-008-00001-008	104024 ALMENDROS-MARCONA	S	422	35,70	2,94	2,94	2,94		2,94			2,94	2,94
170000005385204	04-056-008-00002-002	104024 ALMENDROS-MARCONA	S	422	33,90	0,18	0,18	0,18		0,18			0,18	0,18
170000005385205	04-056-008-00001-009	104024 ALMENDROS-MARCONA	S	422	39,30	0,97	0,97	0,97		0,97			0,97	0,97

INCIDENCIAS**INCIDENCIA DESCRIPCIÓN**

- 226 Recinto abandonado según SIGPAC por el que solicita alguna ayuda/práctica.
 Ref:5503089 Recinto:04-056-002-00256-00001 Cultivo:101003 OLIVAR-ARBEQUINA Secano
 Ref:5503097 Recinto:04-056-003-00113-00001 Cultivo:101003 OLIVAR-ARBEQUINA Regadío
 Ref:5503083 Recinto:04-056-008-00086-00002 Cultivo:104024 ALMENDROS-MARCONA Secano
- 8227 Línea de declaración monitorizada en la que no ha habido respuesta por parte del productor y, por tanto, sin Juicio Experto de campo.
 Ref:5503082 Recinto:04-056-008-00002-00007 Cultivo:104024 ALMENDROS-MARCONA
 Ref:170000005385198 Recinto:04-056-008-00015-00001 Cultivo:104024 ALMENDROS-MARCONA
 Ref:5503076 Recinto:04-056-010-00235-00007 Cultivo:104024 ALMENDROS-MARCONA
- 100400 Recinto con cultivo, variedad, régimen de explotación o uso Sigpac no compatible con la operación solicitada (Anexo IV.I Cultivos y variedades elegibles para las Intervenciones. Orden de 28 de marzo de 2023).
 Ref:5503087 Recinto:04-056-007-00210-00001 Cultivo:104024 ALMENDROS-MARCONA Regadío Uso:FY
 Ref:5503082 Recinto:04-056-008-00002-00007 Cultivo:104024 ALMENDROS-MARCONA Secano Uso:FY
 Ref:5503095 Recinto:04-056-009-00207-00001 Cultivo:104024 ALMENDROS-MARCONA Secano Uso:FY
- 100402 Recinto solicitado no forma parte de ningún organismo de control autorizado para la producción ecológica en Andalucía o fecha de inscripción posterior al plazo establecido (Anexo I. Criterios de Subvencionabilidad. Orden 28 de marzo de 2023).
 Ref:-1514553 Recinto:04-056-001-09000-00003 Cultivo:101003 OLIVAR-ARBEQUINA Secano
- 100424 Solicita recinto que no está comprometido para la operación.
 Ref:-1514553 Recinto:04-056-001-09000-00003 Cultivo:101003 OLIVAR-ARBEQUINA Secano
 Ref:5503089 Recinto:04-056-002-00256-00001 Cultivo:101003 OLIVAR-ARBEQUINA Secano
 Ref:5503097 Recinto:04-056-003-00113-00001 Cultivo:101003 OLIVAR-ARBEQUINA Regadío
 Ref:5503093 Recinto:04-056-007-00146-00003 Cultivo:104024 ALMENDROS-MARCONA Regadío
 Ref:5503087 Recinto:04-056-007-00210-00001 Cultivo:104024 ALMENDROS-MARCONA Regadío
 Ref:5503082 Recinto:04-056-008-00002-00007 Cultivo:104024 ALMENDROS-MARCONA Secano
 Ref:170000005385198 Recinto:04-056-008-00015-00001 Cultivo:104024 ALMENDROS-MARCONA Secano

(1) Superficie declarada admisible ajustada con la superficie comprometida.
 (2) Factor de penalización valorando el alcance para el tipo de compromiso.

Puede verificar la integridad de una copia de este documento mediante la lectura del código QR adjunto o mediante el acceso a la dirección <https://ws050.juntadeandalucia.es/verificarFirma> indicando el código de VERIFICACIÓN

FIRMADO POR

RAQUEL MARIA ESPIN CRESPO

17/12/2024

VERIFICACIÓN

Pk2jm6UYDU9J72AMTZUYRN3GET48NG

PÁG. 261/9349





INCIDENCIAS

INCIDENCIA DESCRIPCIÓN

Ref:5503083 Recinto:04-056-008-00086-00002 Cultivo:104024 ALMENDROS-MARCONA Secano
Ref:5503095 Recinto:04-056-009-00207-00001 Cultivo:104024 ALMENDROS-MARCONA Secano
Ref:5503075 Recinto:04-056-010-00235-00002 Cultivo:104024 ALMENDROS-MARCONA Secano
Ref:5503076 Recinto:04-056-010-00235-00007 Cultivo:104024 ALMENDROS-MARCONA Regadío

(1) Superficie declarada admisible ajustada con la superficie comprometida.
(2) Factor de penalización valorando el alcance para el tipo de compromiso.

Puede verificar la integridad de una copia de este documento mediante la lectura del código QR adjunto o mediante el acceso a la dirección <https://ws050.juntadeandalucia.es/verificarFirma> indicando el código de VERIFICACIÓN

FIRMADO POR	RAQUEL MARIA ESPIN CRESPO	17/12/2024
VERIFICACIÓN	Pk2jm6UYDU9J72AMTZUYRN3GET48NG	PÁG. 262/9349



**APELLIDOS Y NOMBRE / RAZÓN SOCIAL**

GARCIA SANCHEZ JERONIMO ISRAEL

NIF

***6031*

EXPEDIENTE

1135873

ANUALIDAD DE PAGO

1ª

IMPORTES POR ANUALIDAD

	2023	2024	2025	2026	2027
IMPORTE MÁXIMO SUBVENCIONABLE	267,27 €	267,27 €	267,27 €	222,73 €	222,73 €
IMPORTE MEDIO DE TRANSFERENCIA (€/ha)	259,49 €	259,49 €	259,49 €	216,24 €	216,24 €

RESUMEN DE UNIDADES

Cód	GRUPO DE PAGO	Sup. Dec. Admisible (ha)	Sup. Comprometida (ha)	Sup. ajustada compromiso (1) (ha)	% sobredec.	Sup. Resuelta (ha)	Importe Declarado	Importe Topado	Importe Resuelto	Importe tras sobredec.
422	FRUTALES SECANO	1,03		1,03	0,00	1,03	267,27	267,27	267,27	267,27
TOTAL		1,03	1,03	1,03		1,03	267,27	267,27	267,27	267,27

APLICACIÓN DE REDUCCIONES Y PENALIZACIONES

GRUPO DE PAGO	Importe Calculado	Importe prereduc.	Criterios de subvencionabilidad y compromisos	Presentación tardía	Omisión declaración	Condicionalidad	IMPORTE (Euros) RESUELTO
FRUTALES SECANO	267,27	267,27	0,00	0,00	0,00	0,00	267,27
TOTAL	267,27	267,27					267,27

RESUMEN DE PAGOS**IMPORTE (Euros)**

	RESUELTO	FEADER	MAPA	CAPADR
FRUTALES SECANO - Pago realizado	267,27 €	227,18 €	26,22 €	13,87 €

RECINTOS RESUELTOS

REF.	REFERENCIA SIGPAC	CULTIVO DESCRIPCIÓN CULTIVO	S/R G.PAGO	PEND. MEDIA (%)	SUP. DEC. ADMISIBLE (ha)	SUP. COMPROM. (ha)	SUP. AJUSTADA COMPROM. (1) (ha)	SUP. CONY. SIGPAC (ha)	SUP. CERTIE (ha)	SUP. CAMPO (ha)	SUP. CAMPO DETER. CULT. DECLARADO (ha)	SUP. DEC. REDUCIDA (ha)	SUP. RESUELTA (ha)
-998980	04-006-007-00037-001	104007 ALMENDROS-COMUNA	S 422	20,20	0,04	0,04	0,04		0,04			0,04	0,04
-730612	04-006-007-00038-025	104020 ALMENDROS-GUARA	S 422	21,00	0,06	0,06	0,06		0,06			0,06	0,06
-440373	04-099-035-00424-007	104057 ALMENDROS-AVIJOR	S 422	12,80	0,85	0,85	0,85		0,85			0,85	0,85
6816920	04-006-007-00038-022	104007 ALMENDROS-COMUNA	S 422	29,40	0,01	0,01	0,01		0,01			0,01	0,01
1700000006841920	04-006-007-00037-006	104020 ALMENDROS-GUARA	S 422	24,50	0,07	0,07	0,07		0,07			0,07	0,07

INCIDENCIAS**INCIDENCIA DESCRIPCIÓN**

100421 Recinto declarado por error para una operación de la 6503, que se ha corregido de oficio marcando la operación correcta, de acuerdo con la fecha de inscripción del recinto en la producción ecológica.

Ref:-998980 Recinto:04-006-007-00037-00001 Cultivo:104007 ALMENDROS-COMUNA Secano

Ref:1700000006841920 Recinto:04-006-007-00037-00006 Cultivo:104020 ALMENDROS-GUARA Secano

Ref:6816920 Recinto:04-006-007-00038-00022 Cultivo:104007 ALMENDROS-COMUNA Secano

Ref:-730612 Recinto:04-006-007-00038-00025 Cultivo:104020 ALMENDROS-GUARA Secano

Ref:-440373 Recinto:04-099-035-00424-00007 Cultivo:104057 ALMENDROS-AVIJOR Secano

(1) Superficie declarada admisible ajustada con la superficie comprometida.
(2) Factor de penalización valorando el alcance para el tipo de compromiso.

Puede verificar la integridad de una copia de este documento mediante la lectura del código QR adjunto o mediante el acceso a la dirección <https://ws050.juntadeandalucia.es/verificarFirma> indicando el código de VERIFICACIÓN

FIRMADO POR

RAQUEL MARIA ESPIN CRESPO

17/12/2024

VERIFICACIÓN

Pk2jm6UYDU9J72AMTZUYRN3GET48NG

PÁG. 263/9349





APELLIDOS Y NOMBRE / RAZÓN SOCIAL **NIF** **EXPEDIENTE** **ANUALIDAD DE PAGO**
 GARCIA SANCHEZ JOSE BELTRAN ****0356* 1199891 1ª

IMPORTES POR ANUALIDAD

	2023	2024	2025	2026	2027
IMPORTE MÁXIMO SUBVENCIONABLE	315,33 €	315,33 €	315,33 €	262,77 €	262,77 €
IMPORTE MEDIO DE TRANSFERENCIA (€/ha)	297,48 €	297,48 €	297,48 €	247,90 €	247,90 €

RESUMEN DE UNIDADES

Cód	GRUPO DE PAGO	Sup. Dec. Admisible (ha)	Sup. Comprometida (ha)	Sup. ajustada compromiso (1) (ha)	% sobredec.	Sup. Resuelta (ha)	Importe Declarado	Importe Topado	Importe Resuelto	Importe tras sobredec.
419	OLIVAR	1,06		1,06	0,00	1,06	315,33	315,33	315,33	315,33
TOTAL		1,06	1,06	1,06		1,06	315,33	315,33	315,33	315,33

APLICACIÓN DE REDUCCIONES Y PENALIZACIONES

GRUPO DE PAGO	Importe Calculado	Importe prereduc.	Criterios de subvencionabilidad y compromisos	Presentación tardía	Omisión declaración	Condicionalidad	IMPORTE (Euros) RESUELTO
OLIVAR	315,33	315,33	0,00	0,00	0,00	0,00	315,33
TOTAL	315,33	315,33					315,33

RESUMEN DE PAGOS**IMPORTE (Euros)**

	RESUELTO	FEADER	MAPA	CAPADR
OLIVAR - Pago realizado	315,33 €	268,03 €	30,93 €	16,37 €

RECINTOS RESUELTOS

REF.	REFERENCIA SIGPAC	CULTIVO DESCRIPCIÓN CULTIVO	S/R G.PAGO	PEND. MEDIA (%)	SUP. DEC. ADMISIBLE (ha)	SUP. COMPROM. (ha)	SUP. AJUSTADA COMPR.(1) (ha)	SUP. CONY. SIGPAC (ha)	SUP. CERTIE (ha)	SUP. CAMPO (ha)	SUP. CAMPO DETER. CULT. DECLARADO (ha)	SUP. DEC. REDUCIDA (ha)	SUP. RESUELTA (ha)
-1086256	04-070-028-00322-036	101194 OLIVAR-LECHIN DE GRANADA	S 419	10,30	0,05	0,05	0,05		0,05			0,05	0,05
-1086129	04-070-020-00126-010	101194 OLIVAR-LECHIN DE GRANADA	S 419	6,20	0,09	0,09	0,09		0,09			0,09	0,09
-1085953	04-070-020-00130-005	101194 OLIVAR-LECHIN DE GRANADA	S 419	8,10	0,55	0,55	0,55		0,55			0,55	0,55
5278610	04-070-028-00324-005	101194 OLIVAR-LECHIN DE GRANADA	S 419	8,10	0,03	0,03	0,03		0,03			0,03	0,03
5278613	04-070-028-00325-001	101194 OLIVAR-LECHIN DE GRANADA	S 419	13,40	0,23	0,23	0,23		0,23			0,23	0,23
5278614	04-070-028-00325-003	101194 OLIVAR-LECHIN DE GRANADA	S 419	7,60	0,08	0,08	0,08		0,08			0,08	0,08
5278630	04-070-028-00324-002	101194 OLIVAR-LECHIN DE GRANADA	S 419	14,60	0,03	0,03	0,03		0,03			0,03	0,03

INCIDENCIAS**INCIDENCIA DESCRIPCIÓN**

100424 Solicita recinto que no está comprometido para la operación.
 Ref:5278569 Recinto:04-070-020-00126-00004 Cultivo:104020 ALMENDROS-GUARA Secano
 Ref:5278570 Recinto:04-070-020-00126-00009 Cultivo:104008 ALMENDROS-CONSTANTI Secano
 Ref:-1085954 Recinto:04-070-020-00130-00006 Cultivo:104024 ALMENDROS-MARCONA Secano

(1) Superficie declarada admisible ajustada con la superficie comprometida.
 (2) Factor de penalización valorando el alcance para el tipo de compromiso.

Puede verificar la integridad de una copia de este documento mediante la lectura del código QR adjunto o mediante el acceso a la dirección <https://ws050.juntadeandalucia.es/verificarFirma> indicando el código de VERIFICACIÓN

FIRMADO POR

RAQUEL MARIA ESPIN CRESPO

17/12/2024

VERIFICACIÓN

Pk2jm6UYDU9J72AMTZUYRN3GET48NG

PÁG. 264/9349



**APELLIDOS Y NOMBRE / RAZÓN SOCIAL**

GARCIA SANCHEZ ROSA

NIF

****7079*

EXPEDIENTE

1009837

ANUALIDAD DE PAGO

1ª

IMPORTE POR ANUALIDAD

	2023	2024	2025	2026	2027
IMPORTE MÁXIMO SUBVENCIONABLE	458,12 €	458,12 €	458,12 €	381,77 €	381,77 €
IMPORTE MEDIO DE TRANSFERENCIA (€/ha)	297,48 €	297,48 €	297,48 €	247,90 €	247,90 €

RESUMEN DE UNIDADES

Cód	GRUPO DE PAGO	Sup. Dec. Admisible (ha)	Sup. Comprometida (ha)	Sup. ajustada compromiso (1) (ha)	% sobredec.	Sup. Resuelta (ha)	Importe Declarado	Importe Topado	Importe Resuelto	Importe tras sobredec.
419	OLIVAR	1,54		1,54	0,00	1,54	458,12	458,12	458,12	458,12
TOTAL		1,54	1,54	1,54		1,54	458,12	458,12	458,12	458,12

APLICACIÓN DE REDUCCIONES Y PENALIZACIONES

GRUPO DE PAGO	Importe Calculado	Importe prereduc.	Criterios de subvencionabilidad y compromisos	Presentación tardía	Omisión declaración	Condicionalidad	IMPORTE (Euros) RESUELTO
OLIVAR	458,12		0,00	0,00	0,00	0,00	458,12
TOTAL	458,12	458,12					458,12

RESUMEN DE PAGOS**IMPORTE (Euros)**

	RESUELTO	FEADER	MAPA	CAPADR
OLIVAR - Pago realizado	458,12 €	389,40 €	44,94 €	23,78 €

RECINTOS RESUELTOS

REF.	REFERENCIA SIGPAC	CULTIVO DESCRIPCIÓN CULTIVO	S/R G.PAGO	PEND. MEDIA (%)	SUP. DEC. ADMISIBLE (ha)	SUP. COMPROM. (ha)	SUP. AJUSTADA COMPROM. (1) (ha)	SUP. CONY. SIGPAC (ha)	SUP. CERTIE (ha)	SUP. CAMPO (ha)	SUP. CAMPO DETER. CULT. DECLARADO (ha)	SUP. DEC. REDUCIDA (ha)	SUP. RESUELTA (ha)
-1485065	04-070-031-09004-009	101194 OLIVAR-LECHIN DE GRANADA	S 419	10,90	0,06	0,06	0,06		0,06			0,06	0,06
1700000002668972	04-070-030-00046-002	101194 OLIVAR-LECHIN DE GRANADA	S 419	18,50	0,25	0,25	0,25		0,25			0,25	0,25
1700000002668973	04-070-032-00036-002	101194 OLIVAR-LECHIN DE GRANADA	S 419	3,30	0,11	0,11	0,11		0,11			0,11	0,11
1700000002668974	04-070-032-00074-003	101194 OLIVAR-LECHIN DE GRANADA	S 419	9,90	0,05	0,05	0,05		0,05			0,05	0,05
1700000002668975	04-070-031-00083-003	101194 OLIVAR-LECHIN DE GRANADA	S 419	16,00	0,06	0,06	0,06		0,06			0,06	0,06
1700000002668976	04-070-032-00033-004	101194 OLIVAR-LECHIN DE GRANADA	S 419	2,90	0,09	0,09	0,09		0,09			0,09	0,09
1700000002668977	04-070-031-00056-006	101194 OLIVAR-LECHIN DE GRANADA	S 419	15,70	0,02	0,02	0,02		0,02			0,02	0,02
1700000002668978	04-070-031-00056-008	101194 OLIVAR-LECHIN DE GRANADA	S 419	11,30	0,04	0,04	0,04		0,04			0,04	0,04
1700000002668979	04-070-031-00056-003	101194 OLIVAR-LECHIN DE GRANADA	S 419	10,00	0,04	0,04	0,04		0,04			0,04	0,04
1700000002668980	04-070-031-00056-004	101194 OLIVAR-LECHIN DE GRANADA	S 419	8,30	0,12	0,12	0,12		0,12			0,12	0,12
1700000002668981	04-070-032-00084-004	101194 OLIVAR-LECHIN DE GRANADA	S 419	10,30	0,02	0,02	0,02		0,02			0,02	0,02
1700000002668982	04-070-032-00084-001	101194 OLIVAR-LECHIN DE GRANADA	S 419	6,90	0,12	0,12	0,12		0,12			0,12	0,12
1700000002668983	04-070-032-00084-002	101194 OLIVAR-LECHIN DE GRANADA	S 419	19,40	0,08	0,08	0,08		0,08			0,08	0,08
1700000002668984	04-070-032-00084-010	101194 OLIVAR-LECHIN DE GRANADA	S 419	12,50	0,01	0,01	0,01		0,01			0,01	0,01
1700000002668985	04-070-032-00084-005	101194 OLIVAR-LECHIN DE GRANADA	S 419	6,60	0,10	0,10	0,10		0,10			0,10	0,10
1700000002668986	04-070-032-00084-011	101194 OLIVAR-LECHIN DE GRANADA	S 419	10,90	0,02	0,02	0,02		0,02			0,02	0,02
1700000002668990	04-070-031-00028-006	101194 OLIVAR-LECHIN DE GRANADA	S 419	8,10	0,02	0,02	0,02		0,02			0,02	0,02
1700000002668991	04-070-031-00028-005	101194 OLIVAR-LECHIN DE GRANADA	S 419	15,00	0,04	0,04	0,04		0,04			0,04	0,04
1700000002668992	04-070-031-00056-002	101194 OLIVAR-LECHIN DE GRANADA	S 419	17,30	0,06	0,06	0,06		0,06			0,06	0,06
1700000002668993	04-070-031-00028-008	101194 OLIVAR-LECHIN DE GRANADA	S 419	9,00	0,07	0,07	0,07		0,07			0,07	0,07
1700000002668994	04-070-033-00212-002	101194 OLIVAR-LECHIN DE GRANADA	S 419	19,70	0,08	0,08	0,08		0,08			0,08	0,08
1700000002668995	04-070-030-00046-004	101194 OLIVAR-LECHIN DE GRANADA	S 419	17,50	0,04	0,04	0,04		0,04			0,04	0,04
1700000002668996	04-070-031-00028-004	101194 OLIVAR-LECHIN DE GRANADA	S 419	16,70	0,02	0,02	0,02		0,02			0,02	0,02
1700000002668997	04-070-031-00028-003	101194 OLIVAR-LECHIN DE GRANADA	S 419	10,40	0,02	0,02	0,02		0,02			0,02	0,02

(1) Superficie declarada admisible ajustada con la superficie comprometida.
(2) Factor de penalización valorando el alcance para el tipo de compromiso.

Puede verificar la integridad de una copia de este documento mediante la lectura del código QR adjunto o mediante el acceso a la dirección <https://ws050.juntadeandalucia.es/verificarFirma> indicando el código de VERIFICACIÓN

FIRMADO POR

RAQUEL MARIA ESPIN CRESPO

17/12/2024

VERIFICACIÓN

Pk2jm6UYDU9J72AMTZUYRN3GET48NG

PÁG. 265/9349



**APELLIDOS Y NOMBRE / RAZÓN SOCIAL**

GARCIA SIMON ANTONIO

NIF

***4469*

EXPEDIENTE

1237078

ANUALIDAD DE PAGO

1ª

IMPORTES POR ANUALIDAD

	2023	2024	2025	2026	2027
IMPORTE MÁXIMO SUBVENCIONABLE	500,69 €	500,69 €	417,23 €	417,23 €	417,23 €
IMPORTE MEDIO DE TRANSFERENCIA (€/ha)	181,41 €	181,41 €	151,17 €	151,17 €	151,17 €

RESUMEN DE UNIDADES

Cód	GRUPO DE PAGO	Sup. Dec. Admisible (ha)	Sup. Comprometida (ha)	Sup. ajustada compromiso (1) (ha)	% sobredec.	Sup. Resuelta (ha)	Importe Declarado	Importe Topado	Importe Resuelto	Importe tras sobredec.
416	HERBÁCEOS	2,76		2,76	0,00	2,76	500,69	500,69	500,69	500,69
TOTAL		2,76	2,76	2,76		2,76	500,69	500,69	500,69	500,69

APLICACIÓN DE REDUCCIONES Y PENALIZACIONES

GRUPO DE PAGO	Importe Calculado	Importe prereduc.	Criterios de subvencionabilidad y compromisos	Presentación tardía	Omisión declaración	Condicionalidad	IMPORTE (Euros) RESUELTO
HERBÁCEOS	500,69	500,69	0,00	0,00	3,00	0,00	485,67
TOTAL	500,69	500,69					485,67

RESUMEN DE PAGOS**IMPORTE (Euros)**

	RESUELTO	FEADER	MAPA	CAPADR
HERBÁCEOS - Pago realizado	485,67 €	412,82 €	47,64 €	25,21 €

RECINTOS RESUELTOS

REF.	REFERENCIA SIGPAC	CULTIVO	DESCRIPCIÓN CULTIVO	S/R G.PAGO	PEND. MEDIA (%)	SUP. DEC. ADMISIBLE (ha)	SUP. COMPROM. (ha)	SUP. AJUSTADA COMPR.(1) (ha)	SUP. CONY. SIGPAC (ha)	SUP. CERTIE (ha)	SUP. CAMPO (ha)	SUP. CAMPO DETER. CULT. DECLARADO (ha)	SUP. DEC. REDUCIDA (ha)	SUP. RESUELTA (ha)
-1020692	04-070-026-00126-006	52000	VEZA-SIN VARIEDAD	S 416	7,00	0,53	0,53	0,53		0,53			0,53	0,53
5119935	04-070-026-00125-005	52000	VEZA-SIN VARIEDAD	S 416	8,30	0,47	0,47	0,47		0,47			0,47	0,47
5119936	04-070-026-00126-003	52000	VEZA-SIN VARIEDAD	S 416	8,20	1,12	1,12	1,12		1,12			1,12	1,12
5119937	04-070-026-00125-010	52000	VEZA-SIN VARIEDAD	S 416	16,60	0,05	0,05	0,05		0,05			0,05	0,05
5331717	04-070-026-00126-010	52000	VEZA-SIN VARIEDAD	S 416	13,30	0,04	0,04	0,04		0,04			0,04	0,04
6960089	04-070-026-00125-014	52000	VEZA-SIN VARIEDAD	S 416	8,10	0,55	0,55	0,55		0,55			0,55	0,55

INCIDENCIAS**INCIDENCIA DESCRIPCIÓN**

256 Solicitud con recintos no declarados en campaña actual con una reducción por omisión de superficie superior al 3%
CÓDIGO PARA EL PORCENTAJE DE REDUCCIÓN POR OMISIÓN QUE CORRESPONDE A LA SOLICITUD:3

(1) Superficie declarada admisible ajustada con la superficie comprometida.
(2) Factor de penalización valorando el alcance para el tipo de compromiso.

Puede verificar la integridad de una copia de este documento mediante la lectura del código QR adjunto o mediante el acceso a la dirección <https://ws050.juntadeandalucia.es/verificarFirma> indicando el código de VERIFICACIÓN

FIRMADO POR

RAQUEL MARIA ESPIN CRESPO

17/12/2024

VERIFICACIÓN

Pk2jm6UYDU9J72AMTZUYRN3GET48NG

PÁG. 266/9349



**APELLIDOS Y NOMBRE / RAZÓN SOCIAL**

GARCIA SIMON ROQUE

NIF
6462EXPEDIENTE**
1238184**ANUALIDAD DE PAGO**

1ª

IMPORTES POR ANUALIDAD

	2023	2024	2025	2026	2027
IMPORTE MÁXIMO SUBVENCIONABLE	235,83 €	235,83 €	196,52 €	196,52 €	196,52 €
IMPORTE MEDIO DE TRANSFERENCIA (€/ha)	181,41 €	181,41 €	151,17 €	151,17 €	151,17 €

RESUMEN DE UNIDADES

Cód	GRUPO DE PAGO	Sup. Dec. Admisible (ha)	Sup. Comprometida (ha)	Sup. ajustada compromiso (1) (ha)	% sobredec.	Sup. Resuelta (ha)	Importe Declarado	Importe Topado	Importe Resuelto	Importe tras sobredec.
416	HERBÁCEOS	1,30		1,30	0,00	1,30	235,83	235,83	235,83	235,83
TOTAL		1,30	1,30	1,30		1,30	235,83	235,83	235,83	235,83

APLICACIÓN DE REDUCCIONES Y PENALIZACIONES

GRUPO DE PAGO	Importe Calculado	Importe prereduc.	Criterios de subvencionabilidad y compromisos	Presentación tardía	Omisión declaración	Condicionalidad	IMPORTE (Euros) RESUELTO
HERBÁCEOS	235,83	235,83	0,00	0,00	0,00	0,00	235,83
TOTAL	235,83	235,83					235,83

RESUMEN DE PAGOS**IMPORTE (Euros)**

	RESUELTO	FEADER	MAPA	CAPADR
HERBÁCEOS - Pago realizado	235,83 €	200,46 €	23,13 €	12,24 €

RECINTOS RESUELTOS

REF.	REFERENCIA SIGPAC	CULTIVO	DESCRIPCIÓN CULTIVO	S/R G.PAGO	PEND. MEDIA (%)	SUP. DEC. ADMISIBLE (ha)	SUP. COMPROM. (ha)	SUP. AJUSTADA COMPR.(1) (ha)	SUP. CONY. SIGPAC (ha)	SUP. CERTIE (ha)	SUP. CAMPO (ha)	SUP. CAMPO DETER. CULT. DECLARADO (ha)	SUP. DEC. REDUCIDA (ha)	SUP. RESUELTA (ha)
-1630075	04-070-006-00001-009	8000	AVENA-SIN VARIEDAD	S	416	13,30	0,32	0,32	0,32	0,32			0,32	0,32
5572097	04-070-006-00001-010	1000	TRIGO BLANDO-SIN VARIEDAD	S	416	13,50	0,98	0,98	0,98	0,98			0,98	0,98

INCIDENCIAS**INCIDENCIA DESCRIPCIÓN**

100424 Solicita recinto que no está comprometido para la operación.

Ref:5333356 Recinto:14-055-016-00111-00002 Cultivo:101138 OLIVAR-HOJIBLANCA Secano

Ref:5333358 Recinto:14-055-016-00116-00003 Cultivo:101138 OLIVAR-HOJIBLANCA Secano

(1) Superficie declarada admisible ajustada con la superficie comprometida.
(2) Factor de penalización valorando el alcance para el tipo de compromiso.Puede verificar la integridad de una copia de este documento mediante la lectura del código QR adjunto o mediante el acceso a la dirección <https://ws050.juntadeandalucia.es/verificarFirma> indicando el código de VERIFICACIÓN

FIRMADO POR

RAQUEL MARIA ESPIN CRESPO

17/12/2024

VERIFICACIÓN

Pk2jm6UYDU9J72AMTZUYRN3GET48NG

PÁG. 267/9349





APELLIDOS Y NOMBRE / RAZÓN SOCIAL **NIF** **EXPEDIENTE** **ANUALIDAD DE PAGO**
 GARCIA TERUEL ISABEL ****4485* 1221775 1ª

IMPORTES POR ANUALIDAD

	2023	2024	2025	2026	2027
IMPORTE MÁXIMO SUBVENCIONABLE	3.741,85 €	3.741,85 €	3.741,85 €	3.118,18 €	3.118,18 €
IMPORTE MEDIO DE TRANSFERENCIA (€/ha)	259,49 €	259,49 €	259,49 €	216,24 €	216,24 €

RESUMEN DE UNIDADES

Cód	GRUPO DE PAGO	Sup. Dec. Admisible (ha)	Sup. Comprometida (ha)	Sup. ajustada compromiso (1) (ha)	% sobredec.	Sup. Resuelta (ha)	Importe Declarado	Importe Topado	Importe Resuelto	Importe tras sobredec.
422	FRUTALES SECANO	14,42		14,42	0,00	14,42	3.741,85	3.741,85	3.741,85	3.741,85
TOTAL		14,42	14,42	14,42		14,42	3.741,85	3.741,85	3.741,85	3.741,85

APLICACIÓN DE REDUCCIONES Y PENALIZACIONES

GRUPO DE PAGO	Importe Calculado	Importe prereduc.	Criterios de subvencionabilidad y compromisos	Presentación tardía	Omisión declaración	Condicionalidad	IMPORTE (Euros) RESUELTO
FRUTALES SECANO	3.741,85	3.741,85	0,00	0,00	0,00	0,00	3.741,85
TOTAL	3.741,85	3.741,85					3.741,85

RESUMEN DE PAGOS**IMPORTE (Euros)**

FRUTALES SECANO - Pago realizado	RESUELTO	FEADER	MAPA	CAPADR
	3.741,85 €	3.180,57 €	367,08 €	194,20 €

RECINTOS RESUELTOS

REF.	REFERENCIA SIGPAC	CULTIVO DESCRIPCIÓN CULTIVO	S/R G.PAGO	PEND. MEDIA (%)	SUP. DEC. ADMISIBLE (ha)	SUP. COMPROM. (ha)	SUP. AJUSTADA COMPR.(1) (ha)	SUP. CONY. SIGPAC (ha)	SUP. CERTIE (ha)	SUP. CAMPO (ha)	SUP. CAMPO DETER. CULT. DECLARADO (ha)	SUP. DEC. REDUCIDA (ha)	SUP. RESUELTA (ha)
4755120	04-006-003-00149-003	104008 ALMENDROS-CONSTANTI	S 422	4,10	0,04	0,04	0,04		0,04			0,04	0,04
1700000005867716	04-006-003-00067-002	104023 ALMENDROS-LAURANNE	S 422	31,60	0,20	0,20	0,20		0,20			0,20	0,20
1700000005867717	04-006-004-00333-001	104007 ALMENDROS-COMUNA	S 422	30,20	1,93	1,93	1,93		1,93			1,93	1,93
1700000005867718	04-006-004-00370-001	104007 ALMENDROS-COMUNA	S 422	22,70	1,10	1,10	1,10		1,10			1,10	1,10
1700000005867719	04-006-005-00309-003	104007 ALMENDROS-COMUNA	S 422	33,30	4,21	4,21	4,21		4,21			4,21	4,21
1700000005867720	04-006-005-00079-001	104007 ALMENDROS-COMUNA	S 422	22,90	3,85	3,85	3,85		3,85			3,85	3,85
1700000005867721	04-006-005-00080-002	104007 ALMENDROS-COMUNA	S 422	29,20	0,30	0,30	0,30		0,30			0,30	0,30
1700000005867722	04-006-004-00058-002	104007 ALMENDROS-COMUNA	S 422	13,10	0,21	0,21	0,21		0,21			0,21	0,21
1700000005867723	04-006-004-00370-005	104007 ALMENDROS-COMUNA	S 422	24,50	0,12	0,12	0,12		0,12			0,12	0,12
1700000005867724	04-006-005-00309-006	104007 ALMENDROS-COMUNA	S 422	20,30	0,46	0,46	0,46		0,46			0,46	0,46
1700000005867725	04-006-004-00176-001	104007 ALMENDROS-COMUNA	S 422	21,50	2,00	2,00	2,00		2,00			2,00	2,00

(1) Superficie declarada admisible ajustada con la superficie comprometida.
 (2) Factor de penalización valorando el alcance para el tipo de compromiso.

Puede verificar la integridad de una copia de este documento mediante la lectura del código QR adjunto o mediante el acceso a la dirección <https://ws050.juntadeandalucia.es/verificarFirma> indicando el código de VERIFICACIÓN

FIRMADO POR

RAQUEL MARIA ESPIN CRESPO

17/12/2024

VERIFICACIÓN

Pk2jm6UYDU9J72AMTZUYRN3GET48NG

PÁG. 268/9349



**APELLIDOS Y NOMBRE / RAZÓN SOCIAL**

GARCIA TORREGROSA MARIANA

NIF

****4231*

EXPEDIENTE

1081377

ANUALIDAD DE PAGO

1ª

IMPORTES POR ANUALIDAD

	2023	2024	2025	2026	2027
IMPORTE MÁXIMO SUBVENCIONABLE	1.974,72 €	1.974,72 €	1.974,72 €	1.645,59 €	1.645,59 €
IMPORTE MEDIO DE TRANSFERENCIA (€/ha)	259,49 €	259,49 €	259,49 €	216,24 €	216,24 €

RESUMEN DE UNIDADES

Cód	GRUPO DE PAGO	Sup. Dec. Admisible (ha)	Sup. Comprometida (ha)	Sup. ajustada compromiso (1) (ha)	% sobredec.	Sup. Resuelta (ha)	Importe Declarado	Importe Topado	Importe Resuelto	Importe tras sobredec.
422	FRUTALES SECANO	7,61		7,61	0,00	7,61	1.974,72	1.974,72	1.974,72	1.974,72
TOTAL		7,61	7,61	7,61		7,61	1.974,72	1.974,72	1.974,72	1.974,72

APLICACIÓN DE REDUCCIONES Y PENALIZACIONES

GRUPO DE PAGO	Importe Calculado	Importe prereduc.	Criterios de subvencionabilidad y compromisos	Presentación tardía	Omisión declaración	Condicionalidad	IMPORTE (Euros) RESUELTO
FRUTALES SECANO	1.974,72	1.974,72	0,00	0,00	0,00	0,00	1.974,72
TOTAL	1.974,72	1.974,72					1.974,72

RESUMEN DE PAGOS**IMPORTE (Euros)**

	RESUELTO	FEADER	MAPA	CAPADR
FRUTALES SECANO - Pago realizado	1.974,72 €	1.678,51 €	193,72 €	102,49 €

RECINTOS RESUELTOS

REF.	REFERENCIA SIGPAC	CULTIVO	DESCRIPCIÓN CULTIVO	S/R G.PAGO	PEND. MEDIA (%)	SUP. DEC. ADMISIBLE (ha)	SUP. COMPROM. (ha)	SUP. AJUSTADA COMPR.(1) (ha)	SUP. CONY. SIGPAC (ha)	SUP. CERTIE (ha)	SUP. CAMPO (ha)	SUP. CAMPO DETER. CULT. DECLARADO (ha)	SUP. DEC. REDUCIDA (ha)	SUP. RESUELTA (ha)
1700000005849392	04-006-010-00102-001	104024	ALMENDROS-MARCONA	S 422	25,30	7,61	7,61	7,61		7,61			7,61	7,61

(1) Superficie declarada admisible ajustada con la superficie comprometida.
(2) Factor de penalización valorando el alcance para el tipo de compromiso.

Puede verificar la integridad de una copia de este documento mediante la lectura del código QR adjunto o mediante el acceso a la dirección <https://ws050.juntadeandalucia.es/verificarFirma> indicando el código de VERIFICACIÓN

FIRMADO POR

RAQUEL MARIA ESPIN CRESPO

17/12/2024

VERIFICACIÓN

Pk2jm6UYDU9J72AMTZUYRN3GET48NG

PÁG. 269/9349



**APELLIDOS Y NOMBRE / RAZÓN SOCIAL**

GARCIA TRUJILLO JOSE MANUEL

NIF

***9663*

EXPEDIENTE

1080079

ANUALIDAD DE PAGO

1ª

IMPORTE POR ANUALIDAD

	2023	2024	2025	2026	2027
IMPORTE MÁXIMO SUBVENCIONABLE	1.374,36 €	1.374,36 €	1.374,36 €	1.145,30 €	1.145,30 €
IMPORTE MEDIO DE TRANSFERENCIA (€/ha)	297,48 €	297,48 €	297,48 €	247,90 €	247,90 €

RESUMEN DE UNIDADES

Cód	GRUPO DE PAGO	Sup. Dec. Admisible (ha)	Sup. Comprometida (ha)	Sup. ajustada compromiso (1) (ha)	% sobredec.	Sup. Resuelta (ha)	Importe Declarado	Importe Topado	Importe Resuelto	Importe tras sobredec.
419	OLIVAR	4,65		4,62	0,00	4,62	1.374,36	1.374,36	1.374,36	1.374,36
TOTAL		4,65	4,62	4,62		4,62	1.374,36	1.374,36	1.374,36	1.374,36

APLICACIÓN DE REDUCCIONES Y PENALIZACIONES

GRUPO DE PAGO	Importe Calculado	Importe prereduc.	Criterios de subvencionabilidad y compromisos	Presentación tardía	Omisión declaración	Condicionalidad	IMPORTE (Euros) RESUELTO
OLIVAR	1.374,36	1.374,36	0,00	0,00	0,00	0,00	1.374,36
TOTAL	1.374,36	1.374,36					1.374,36

RESUMEN DE PAGOS**IMPORTE (Euros)**

	RESUELTO	FEADER	MAPA	CAPADR
OLIVAR - Pago realizado	1.374,36 €	1.168,21 €	134,82 €	71,33 €

RECINTOS RESUELTOS

REF.	REFERENCIA SIGPAC	CULTIVO DESCRIPCIÓN CULTIVO	S/R G.PAGO	PEND. MEDIA (%)	SUP. DEC. ADMISIBLE (ha)	SUP. COMPROM. (ha)	SUP. AJUSTADA COMPROM. (1) (ha)	SUP. CONY. SIGPAC (ha)	SUP. CERTIE (ha)	SUP. CAMPO (ha)	SUP. CAMPO DETER. CULT. DECLARADO (ha)	SUP. DEC. REDUCIDA (ha)	SUP. RESUELTA (ha)
5488332	04-092-015-00005-002	101010 OLIVAR-PICUAL	R 419	16,50	0,60	0,57	0,57		0,57			0,57	0,57
1700000002806298	04-083-007-00061-002	101010 OLIVAR-PICUAL	R 419	8,70	0,22	0,22	0,22		0,22			0,22	0,22
1700000002806300	04-083-007-00265-001	101010 OLIVAR-PICUAL	R 419	7,80	1,01	1,01	1,01		1,01			1,01	1,01
1700000002806301	04-083-007-00262-002	101010 OLIVAR-PICUAL	R 419	13,20	0,29	0,29	0,29		0,29			0,29	0,29
1700000002806302	04-092-012-00150-003	101010 OLIVAR-PICUAL	S 419	9,90	1,40	1,40	1,40		1,40			1,40	1,40
1700000002806303	04-092-012-00152-002	101010 OLIVAR-PICUAL	R 419	3,70	0,27	0,27	0,27		0,27			0,27	0,27
1700000002806306	04-092-012-00149-005	101010 OLIVAR-PICUAL	S 419	24,80	0,20	0,20	0,20		0,20			0,20	0,20
1700000002806307	04-092-012-00150-002	101010 OLIVAR-PICUAL	S 419	18,60	0,27	0,27	0,27		0,27			0,27	0,27
1700000002806308	04-092-012-00150-001	101010 OLIVAR-PICUAL	R 419	15,20	0,39	0,39	0,39		0,39			0,39	0,39

INCIDENCIAS**INCIDENCIA DESCRIPCIÓN**

- 100412 Número de hectáreas validadas inferior a la superficie mínima permitida por el grupo de cultivo (Anexo I. Criterios de Subvencionabilidad. Orden 28 de marzo de 2023).
Sup. Resuelta:0 Grupo de Pago:FRUTALES SECANO
- 100413 Recinto perteneciente a grupo de cultivo que no cumple con la superficie mínima requerida (Anexo I. Criterios de Subvencionabilidad. Orden 28 de marzo de 2023).
Ref:1700000002806314 Recinto:04-083-007-00186-00001 Cultivo:104022 ALMENDROS-LARGUETA Secano Sup. Declarada:0,1 Superficie Resolver:0,1
Ref:1700000002806315 Recinto:04-083-007-00186-00002 Cultivo:104022 ALMENDROS-LARGUETA Secano Sup. Declarada:0,9 Superficie Resolver:0,9
Ref:795304 Recinto:04-083-010-00243-00001 Cultivo:104022 ALMENDROS-LARGUETA Secano Sup. Declarada:0,93 Superficie Resolver:0,93
Ref:1275079 Recinto:04-092-012-00152-00001 Cultivo:104057 ALMENDROS-AVIJOR Secano Sup. Declarada:0,34 Superficie Resolver:0,34

(1) Superficie declarada admisible ajustada con la superficie comprometida.
(2) Factor de penalización valorando el alcance para el tipo de compromiso.

Puede verificar la integridad de una copia de este documento mediante la lectura del código QR adjunto o mediante el acceso a la dirección <https://ws050.juntadeandalucia.es/verificarFirma> indicando el código de VERIFICACIÓN

FIRMADO POR

RAQUEL MARIA ESPIN CRESPO

17/12/2024

VERIFICACIÓN

Pk2jm6UYDU9J72AMTZUYRN3GET48NG

PÁG. 270/9349



**APELLIDOS Y NOMBRE / RAZÓN SOCIAL**

GARCIA VIZCAINO MAXIMINO

NIF
***2821*EXPEDIENTE
1199378**ANUALIDAD DE PAGO**

1ª

IMPORTE POR ANUALIDAD

	2023	2024	2025	2026	2027
IMPORTE MÁXIMO SUBVENCIONABLE	12.420,78 €	12.420,78 €	10.350,65 €	10.350,65 €	10.350,65 €
IMPORTE MEDIO DE TRANSFERENCIA (€/ha)	48,96 €	48,96 €	40,80 €	40,80 €	40,80 €

RESUMEN DE UNIDADES

Cód	GRUPO DE PAGO	Sup. Dec. Admisible (ha)	Sup. Comprometida (ha)	Sup. ajustada compromiso (1) (ha)	% sobredec.	Sup. Resuelta (ha)	Importe Declarado	Importe Topado	Importe Resuelto	Importe tras sobredec.
418	PASTOS ASOCIADOS A GANADERÍA ECOLÓGICA	253,71		253,71	0,00	253,71	14.896,42	12.420,78	12.420,78	12.420,78
TOTAL		253,71	253,71	253,71		253,71	14.896,42	12.420,78	12.420,78	12.420,78

APLICACIÓN DE REDUCCIONES Y PENALIZACIONES

GRUPO DE PAGO	Importe Calculado	Importe prereduc.	Criterios de subvencionabilidad y compromisos	Presentación tardía	Omisión declaración	Condicionidad	IMPORTE (Euros) RESUELTO
PASTOS ASOCIADOS A GANADERÍA	12.420,78	12.420,78	0,00	0,00	0,00	0,00	12.420,78
TOTAL	12.420,78	12.420,78					12.420,78

RESUMEN DE PAGOS**IMPORTE (Euros)**

	RESUELTO	FEADER	MAPA	CAPADR
PASTOS ASOCIADOS A GANADERÍA ECOLÓGICA - Pago realizado	12.420,78 €	10.557,66 €	1.218,48 €	644,64 €

RECINTOS RESUELTOS

REE	REFERENCIA SIGPAC	CULTIVO	DESCRIPCIÓN CULTIVO	S/R	G.PAGO	PEND. MEDIA (%)	SUP. DEC. ADMISIBLE (ha)	SUP. COMPROM. (ha)	SUP. AJUSTADA COMPROM. (1) (ha)	SUP. CONV. SIGPAC (ha)	SUP. CERTIF. (ha)	SUP. CAMPO (ha)	SUP. CAMPO DETER. CULT. DECLARADO (ha)	SUP. DEC. REDUCIDA (ha)	SUP. RESUELTA (ha)
-1565693	04-061-009-00009-001	62000	PASTOS PERMANENTES DE 5 O MAS AÑOS-SIN VARIEDAD	S	418	25,50	0,01	0,01	0,01		0,01			0,01	0,01
-1565692	04-061-009-00009-001	62000	PASTOS PERMANENTES DE 5 O MAS AÑOS-SIN VARIEDAD	S	418	25,50	110,36	110,36	110,36		129,84			110,36	110,36
-1128277	04-061-009-00012-034	62000	PASTOS PERMANENTES DE 5 O MAS AÑOS-SIN VARIEDAD	S	418	5,20	0,01	0,01	0,01		0,02			0,01	0,01
-1128276	04-061-009-00012-033	62000	PASTOS PERMANENTES DE 5 O MAS AÑOS-SIN VARIEDAD	S	418	13,60	0,03	0,03	0,03		0,04			0,03	0,03
-1128275	04-061-009-00012-032	62000	PASTOS PERMANENTES DE 5 O MAS AÑOS-SIN VARIEDAD	S	418	8,80	0,03	0,03	0,03		0,03			0,03	0,03
-1128273	04-061-009-00009-030	62000	PASTOS PERMANENTES DE 5 O MAS AÑOS-SIN VARIEDAD	S	418	10,50	0,37	0,37	0,37		0,44			0,37	0,37
1700000006200744	04-061-009-00011-001	62000	PASTOS PERMANENTES DE 5 O MAS AÑOS-SIN VARIEDAD	S	418	33,00	1,04	1,04	1,04		1,39			1,04	1,04
1700000006200745	04-061-008-00004-013	62000	PASTOS PERMANENTES DE 5 O MAS AÑOS-SIN VARIEDAD	S	418	43,60	135,59	135,59	135,59		180,78			135,59	135,59
1700000006200746	04-061-009-00009-019	62000	PASTOS PERMANENTES DE 5 O MAS AÑOS-SIN VARIEDAD	S	418	11,80	2,01	2,01	2,01		2,01			2,01	2,01
1700000006200747	04-061-009-00012-003	62000	PASTOS PERMANENTES DE 5 O MAS AÑOS-SIN VARIEDAD	S	418	17,60	0,10	0,10	0,10		0,13			0,10	0,10
1700000006200751	04-061-009-00009-024	62000	PASTOS PERMANENTES DE 5 O MAS AÑOS-SIN VARIEDAD	S	418	7,70	0,05	0,05	0,05		0,08			0,05	0,05
1700000006200753	04-085-001-00025-019	62000	PASTOS PERMANENTES DE 5 O MAS AÑOS-SIN VARIEDAD	S	418	8,50	1,18	1,18	1,18		1,18			1,18	1,18
1700000006200755	04-061-009-00009-015	62000	PASTOS PERMANENTES DE 5 O MAS AÑOS-SIN VARIEDAD	S	418	15,20	2,64	2,64	2,64		3,10			2,64	2,64
1700000006200756	04-061-009-00012-028	62000	PASTOS PERMANENTES DE 5 O MAS AÑOS-SIN VARIEDAD	S	418	8,40	0,02	0,02	0,02		0,02			0,02	0,02
1700000006200757	04-061-009-00012-004	62000	PASTOS PERMANENTES DE 5 O MAS AÑOS-SIN VARIEDAD	S	418	10,10	0,27	0,27	0,27		0,36			0,27	0,27

(1) Superficie declarada admisible ajustada con la superficie comprometida.
(2) Factor de penalización valorando el alcance para el tipo de compromiso.Puede verificar la integridad de una copia de este documento mediante la lectura del código QR adjunto o mediante el acceso a la dirección <https://ws050.juntadeandalucia.es/verificarFirma> indicando el código de VERIFICACIÓN

FIRMADO POR

RAQUEL MARIA ESPIN CRESPO

17/12/2024

VERIFICACIÓN

Pk2jm6UYDU9J72AMTZUYRN3GET48NG

PÁG. 271/9349



**INCIDENCIAS****INCIDENCIA DESCRIPCIÓN**

- 100412 Número de hectáreas validadas inferior a la superficie mínima permitida por el grupo de cultivo (Anexo I. Criterios de Subvencionabilidad. Orden 28 de marzo de 2023).
Sup. Resuelta:0 Grupo de Pago:FRUTALES SECANO
- 100413 Recinto perteneciente a grupo de cultivo que no cumple con la superficie mínima requerida (Anexo I. Criterios de Subvencionabilidad. Orden 28 de marzo de 2023).
Ref:5078167 Recinto:04-070-016-00083-00001 Cultivo:104008 ALMENDROS-CONSTANTI Secano Sup. Declarada:4,09 Superficie Resolver:4,09
Ref:5078195 Recinto:04-070-016-00088-00001 Cultivo:104008 ALMENDROS-CONSTANTI Secano Sup. Declarada:0,91 Superficie Resolver:0,91
Ref:-1128278 Recinto:04-070-016-00101-00005 Cultivo:104008 ALMENDROS-CONSTANTI Secano Sup. Declarada:3,47 Superficie Resolver:3,47
- 100424 Solicita recinto que no está comprometido para la operación.
Ref:-1128274 Recinto:04-061-009-00009-00031 Cultivo:8000 AVENA-SIN VARIEDAD Secano

Datos considerados para el Cálculo de la Carga Ganadera mínima y máxima del expediente

Explotación	Especie	Inscrito en Sipea y Admisible	Ugm Calculada para CG Mínima	Ugm Calculada para CG Máxima
ES040610001007	CAPRINA	SI	3,48	3,48
ES040610001007	OVINA	SI	47,49	47,49
			50,97	50,97

Superficie determinada para Cálculo Carga Ganadera Mínima: 253,71 ha

Superficie determinada para Cálculo Carga Ganadera Máxima: 253,71 ha

Carga Ganadera Mínima Expediente: 0,20 ugm/ha

Carga Ganadera Máxima Expediente: 0,20 ugm/ha

Los importes del Grupo de Pago de pastos de este expediente han sido ajustados por no llegar a la carga ganadera mínima de 0,3

Recintos Determinados para el Cálculo de Garga Ganadera Mínima

REF.	REFERENCIA SIGPAC	CULTIVO	DESCRIPCIÓN CULTIVO	S/R	SUP. RESUELTA (ha)
-1565693	04-061-009-00009-00001	62000	PASTOS PERMANENTES DE 5 O MAS AÑOS-SIN VARIEDAD	S	0,01
-1565692	04-061-009-00009-00001	62000	PASTOS PERMANENTES DE 5 O MAS AÑOS-SIN VARIEDAD	S	110,36
-1128277	04-061-009-00012-00034	62000	PASTOS PERMANENTES DE 5 O MAS AÑOS-SIN VARIEDAD	S	0,01
-1128276	04-061-009-00012-00033	62000	PASTOS PERMANENTES DE 5 O MAS AÑOS-SIN VARIEDAD	S	0,03
-1128275	04-061-009-00012-00032	62000	PASTOS PERMANENTES DE 5 O MAS AÑOS-SIN VARIEDAD	S	0,03
-1128273	04-061-009-00009-00030	62000	PASTOS PERMANENTES DE 5 O MAS AÑOS-SIN VARIEDAD	S	0,37
1700000006200744	04-061-009-00011-00001	62000	PASTOS PERMANENTES DE 5 O MAS AÑOS-SIN VARIEDAD	S	1,04
1700000006200745	04-061-008-00004-00013	62000	PASTOS PERMANENTES DE 5 O MAS AÑOS-SIN VARIEDAD	S	135,59
1700000006200746	04-061-009-00009-00019	62000	PASTOS PERMANENTES DE 5 O MAS AÑOS-SIN VARIEDAD	S	2,01
1700000006200747	04-061-009-00012-00003	62000	PASTOS PERMANENTES DE 5 O MAS AÑOS-SIN VARIEDAD	S	0,10
1700000006200751	04-061-009-00009-00024	62000	PASTOS PERMANENTES DE 5 O MAS AÑOS-SIN VARIEDAD	S	0,05
1700000006200753	04-085-001-00025-00019	62000	PASTOS PERMANENTES DE 5 O MAS AÑOS-SIN VARIEDAD	S	1,18
1700000006200755	04-061-009-00009-00015	62000	PASTOS PERMANENTES DE 5 O MAS AÑOS-SIN VARIEDAD	S	2,64
1700000006200756	04-061-009-00012-00028	62000	PASTOS PERMANENTES DE 5 O MAS AÑOS-SIN VARIEDAD	S	0,02
1700000006200757	04-061-009-00012-00004	62000	PASTOS PERMANENTES DE 5 O MAS AÑOS-SIN VARIEDAD	S	0,27

Recintos Determinados para el Cálculo de Garga Ganadera Máxima

REF.	REFERENCIA SIGPAC	CULTIVO	DESCRIPCIÓN CULTIVO	S/R	SUP. RESUELTA (ha)
-1565693	04-061-009-00009-00001	62000	PASTOS PERMANENTES DE 5 O MAS AÑOS-SIN VARIEDAD	S	0,01

(1) Superficie declarada admisible ajustada con la superficie comprometida.
(2) Factor de penalización valorando el alcance para el tipo de compromiso.Puede verificar la integridad de una copia de este documento mediante la lectura del código QR adjunto o mediante el acceso a la dirección <https://ws050.juntadeandalucia.es/verificarFirma> indicando el código de VERIFICACIÓN

FIRMADO POR

RAQUEL MARIA ESPIN CRESPO

17/12/2024

VERIFICACIÓN

Pk2jm6UYDU9J72AMTZUYRN3GET48NG

PÁG. 272/9349



**Datos considerados para el Cálculo de la Carga Ganadera mínima y máxima del expediente****Recintos Determinados para el Cálculo de Garga Ganadera Máxima**

REF.	REFERENCIA SIGPAC	CULTIVO	DESCRIPCIÓN CULTIVO	SUP.	
				S/R	RESUELTA (ha)
-1565692	04-061-009-00009-00001	62000	PASTOS PERMANENTES DE 5 O MAS AÑOS-SIN VARIEDAD	S	110,36
-1128277	04-061-009-00012-00034	62000	PASTOS PERMANENTES DE 5 O MAS AÑOS-SIN VARIEDAD	S	0,01
-1128276	04-061-009-00012-00033	62000	PASTOS PERMANENTES DE 5 O MAS AÑOS-SIN VARIEDAD	S	0,03
-1128275	04-061-009-00012-00032	62000	PASTOS PERMANENTES DE 5 O MAS AÑOS-SIN VARIEDAD	S	0,03
-1128273	04-061-009-00009-00030	62000	PASTOS PERMANENTES DE 5 O MAS AÑOS-SIN VARIEDAD	S	0,37
1700000006200744	04-061-009-00011-00001	62000	PASTOS PERMANENTES DE 5 O MAS AÑOS-SIN VARIEDAD	S	1,04
1700000006200745	04-061-008-00004-00013	62000	PASTOS PERMANENTES DE 5 O MAS AÑOS-SIN VARIEDAD	S	135,59
1700000006200746	04-061-009-00009-00019	62000	PASTOS PERMANENTES DE 5 O MAS AÑOS-SIN VARIEDAD	S	2,01
1700000006200747	04-061-009-00012-00003	62000	PASTOS PERMANENTES DE 5 O MAS AÑOS-SIN VARIEDAD	S	0,10
1700000006200751	04-061-009-00009-00024	62000	PASTOS PERMANENTES DE 5 O MAS AÑOS-SIN VARIEDAD	S	0,05
1700000006200753	04-085-001-00025-00019	62000	PASTOS PERMANENTES DE 5 O MAS AÑOS-SIN VARIEDAD	S	1,18
1700000006200755	04-061-009-00009-00015	62000	PASTOS PERMANENTES DE 5 O MAS AÑOS-SIN VARIEDAD	S	2,64
1700000006200756	04-061-009-00012-00028	62000	PASTOS PERMANENTES DE 5 O MAS AÑOS-SIN VARIEDAD	S	0,02
1700000006200757	04-061-009-00012-00004	62000	PASTOS PERMANENTES DE 5 O MAS AÑOS-SIN VARIEDAD	S	0,27

(1) Superficie declarada admisible ajustada con la superficie comprometida.
(2) Factor de penalización valorando el alcance para el tipo de compromiso.

Puede verificar la integridad de una copia de este documento mediante la lectura del código QR adjunto o mediante el acceso a la dirección <https://ws050.juntadeandalucia.es/verificarFirma> indicando el código de VERIFICACIÓN

FIRMADO POR	RAQUEL MARIA ESPIN CRESPO	17/12/2024	
VERIFICACIÓN	Pk2jm6UYDU9J72AMTZUYRN3GET48NG	PÁG. 273/9349	

**APELLIDOS Y NOMBRE / RAZÓN SOCIAL**

GAZQUEZ ALIAGA DIONISIO

NIF

****7061*

EXPEDIENTE

1179995

ANUALIDAD DE PAGO

1ª

IMPORTES POR ANUALIDAD

	2023	2024	2025	2026	2027
IMPORTE MÁXIMO SUBVENCIONABLE	464,07 €	464,07 €	464,07 €	386,72 €	386,72 €
IMPORTE MEDIO DE TRANSFERENCIA (€/ha)	297,48 €	297,48 €	297,48 €	247,90 €	247,90 €

RESUMEN DE UNIDADES

Cód	GRUPO DE PAGO	Sup. Dec. Admisible (ha)	Sup. Comprometida (ha)	Sup. ajustada compromiso (1) (ha)	% sobredec.	Sup. Resuelta (ha)	Importe Declarado	Importe Topado	Importe Resuelto	Importe tras sobredec.
419	OLIVAR	1,56		1,56	0,00	1,56	464,07	464,07	464,07	464,07
TOTAL		1,56	1,56	1,56		1,56	464,07	464,07	464,07	464,07

APLICACIÓN DE REDUCCIONES Y PENALIZACIONES

GRUPO DE PAGO	Importe Calculado	Importe prereduc.	Criterios de subvencionabilidad y compromisos	Presentación tardía	Omisión declaración	Condicionalidad	IMPORTE (Euros) RESUELTO
OLIVAR	464,07	464,07	0,00	0,00	0,00	0,00	464,07
TOTAL	464,07	464,07					464,07

RESUMEN DE PAGOS**IMPORTE (Euros)**

	RESUELTO	FEADER	MAPA	CAPADR
OLIVAR - Pago realizado	464,07 €	394,46 €	45,53 €	24,08 €

RECINTOS RESUELTOS

REF.	REFERENCIA SIGPAC	CULTIVO	DESCRIPCIÓN CULTIVO	S/R	G.PAGO	PEND. MEDIA (%)	SUP. DEC. ADMISIBLE (ha)	SUP. COMPROM. (ha)	SUP. AJUSTADA COMPR.(1) (ha)	SUP. CONY. SIGPAC (ha)	SUP. CERTIE (ha)	SUP. CAMPO (ha)	SUP. CAMPO DETER. CULT. DECLARADO (ha)	SUP. DEC. REDUCIDA (ha)	SUP. RESUELTA (ha)
1700000004847119	04-098-080-00172-003	101194	OLIVAR-LECHIN DE GRANADA	R	419	4,00	1,56	1,56	1,56		1,56			1,56	1,56

(1) Superficie declarada admisible ajustada con la superficie comprometida.
(2) Factor de penalización valorando el alcance para el tipo de compromiso.

Puede verificar la integridad de una copia de este documento mediante la lectura del código QR adjunto o mediante el acceso a la dirección <https://ws050.juntadeandalucia.es/verificarFirma> indicando el código de VERIFICACIÓN

FIRMADO POR

RAQUEL MARIA ESPIN CRESPO

17/12/2024

VERIFICACIÓN

Pk2jm6UYDU9J72AMTZUYRN3GET48NG

PÁG. 274/9349



**APELLIDOS Y NOMBRE / RAZÓN SOCIAL**

GAZQUEZ MORALES JAIME

NIF

***2311*

EXPEDIENTE

1215521

ANUALIDAD DE PAGO

1ª

IMPORTE POR ANUALIDAD

	2023	2024	2025	2026	2027
IMPORTE MÁXIMO SUBVENCIONABLE	3.192,82 €	3.192,82 €	2.660,59 €	2.660,59 €	2.660,59 €
IMPORTE MEDIO DE TRANSFERENCIA (€/ha)	109,95 €	109,95 €	91,62 €	91,62 €	91,62 €

RESUMEN DE UNIDADES

Cód	GRUPO DE PAGO	Sup. Dec. Admisible (ha)	Sup. Comprometida (ha)	Sup. ajustada compromiso (1) (ha)	% sobredec.	Sup. Resuelta (ha)	Importe Declarado	Importe Topado	Importe Resuelto	Importe tras sobredec.
416	HERBÁCEOS	17,60		17,60	0,00	17,60	3.192,82	3.192,82	3.192,82	3.192,82
424	HERBÁCEOS NO ELEGIBLES	11,44		11,44	0,00	11,44	0,00	0,00	0,00	0,00
TOTAL		29,04	29,04	29,04		29,04	3.192,82	3.192,82	3.192,82	3.192,82

APLICACIÓN DE REDUCCIONES Y PENALIZACIONES

GRUPO DE PAGO	Importe Calculado	Importe prereduc.	Criterios de subvencionabilidad y compromisos	Presentación tardía	Omisión declaración	Condicionalidad	IMPORTE (Euros) RESUELTO
HERBÁCEOS	3.192,82	3.192,82	0,00	0,00	0,00	0,00	3.192,82
HERBÁCEOS NO ELEGIBLES	0,00	0,00	0,00	0,00	0,00	0,00	0,00
TOTAL	3.192,82	3.192,82					3.192,82

RESUMEN DE PAGOS

	RESUELTO	FEADER	MAPA	CAPADR
HERBÁCEOS - Pago realizado	3.192,82 €	2.713,90 €	313,22 €	165,70 €

RECINTOS RESUELTOS

REF.	REFERENCIA SIGPAC	CULTIVO DESCRIPCIÓN CULTIVO	S/R	G.PAGO	PEND. MEDIA (%)	SUP. DEC. ADMISIBLE (ha)	SUP. COMPROM. (ha)	SUP. AJUSTADA COMPROM. (1) (ha)	SUP. CONV. SIGPAC (ha)	SUP. CERTIF. (ha)	SUP. CAMPO (ha)	SUP. CAMPO DETER. CULT. DECLARADO (ha)	SUP. DEC. REDUCIDA (ha)	SUP. RESUELTA (ha)
-1078145	04-063-045-00019-021	1000 TRIGO BLANDO-SIN VARIEDAD	S	416	14,30	3,12	3,12	3,12		3,12			3,12	3,12
1700000006329490	04-063-045-00019-021	1000 TRIGO BLANDO-SIN VARIEDAD	S	416	14,30	12,76	12,76	12,76		12,76			12,76	12,76
1700000006329508	04-063-049-00114-001	8000 AVENA-SIN VARIEDAD	S	416	3,30	1,72	1,72	1,72		1,72			1,72	1,72
1700000006329489	04-063-045-00016-007	20000 BARBECHO TRADICIONAL-SIN VARIEDAD	S	424	15,80	0,22	0,22	0,22		0,22			0,22	0,22
1700000006329494	04-063-045-00019-031	20000 BARBECHO TRADICIONAL-SIN VARIEDAD	S	424	17,20	0,11	0,11	0,11		0,11			0,11	0,11
1700000006329498	04-063-045-00033-002	20000 BARBECHO TRADICIONAL-SIN VARIEDAD	S	424	7,40	0,63	0,63	0,63		0,63			0,63	0,63
1700000006329501	04-063-045-00019-021	20000 BARBECHO TRADICIONAL-SIN VARIEDAD	S	424	14,30	3,12	3,12	3,12		3,12			3,12	3,12
1700000006329509	04-063-045-00019-021	20000 BARBECHO TRADICIONAL-SIN VARIEDAD	S	424	14,30	7,36	7,36	7,36		7,36			7,36	7,36

INCIDENCIAS**INCIDENCIA DESCRIPCIÓN**

- 100412 Número de hectáreas validadas inferior a la superficie mínima permitida por el grupo de cultivo (Anexo I. Criterios de Subvencionabilidad. Orden 28 de marzo de 2023).
Sup. Resuelta:0 Grupo de Pago:FRUTALES SECANO
- 100413 Recinto perteneciente a grupo de cultivo que no cumple con la superficie mínima requerida (Anexo I. Criterios de Subvencionabilidad. Orden 28 de marzo de 2023).
Ref:1700000006329506 Recinto:04-063-049-00114-00002 Cultivo:104020 ALMENDROS-GUARA Secano Sup. Declarada:0,55 Superficie Resolver:0,55
Ref:4796824 Recinto:04-098-018-00166-00001 Cultivo:104020 ALMENDROS-GUARA Secano Sup. Declarada:3,13 Superficie Resolver:3,13

(1) Superficie declarada admisible ajustada con la superficie comprometida.
(2) Factor de penalización valorando el alcance para el tipo de compromiso.

Puede verificar la integridad de una copia de este documento mediante la lectura del código QR adjunto o mediante el acceso a la dirección <https://ws050.juntadeandalucia.es/verificarFirma> indicando el código de VERIFICACIÓN

FIRMADO POR

RAQUEL MARIA ESPIN CRESPO

17/12/2024

VERIFICACIÓN

Pk2jm6UYDU9J72AMTZUYRN3GET48NG

PÁG. 275/9349





APELLIDOS Y NOMBRE / RAZÓN SOCIAL
GAZQUEZ RAMIREZ MARIA DE LOS ANGELES

IMPORTES POR ANUALIDAD

NIF
***6700*

EXPEDIENTE
1224453

ANUALIDAD DE PAGO
1ª

	2023	2024	2025	2026	2027
IMPORTE MÁXIMO SUBVENCIONABLE	4.602,37 €	4.602,37 €	3.835,18 €	3.835,18 €	3.835,18 €
IMPORTE MEDIO DE TRANSFERENCIA (€/ha)	103,15 €	103,15 €	85,95 €	85,95 €	85,95 €

RESUMEN DE UNIDADES

Cód	GRUPO DE PAGO	Sup. Dec. Admisible (ha)	Sup. Comprometida (ha)	Sup. ajustada compromiso (1) (ha)	% sobredec.	Sup. Resuelta (ha)	Importe Declarado	Importe Topado	Importe Resuelto	Importe tras sobredec.
416	HERBÁCEOS	25,37		25,37	0,00	25,37	4.602,37	4.602,37	4.602,37	4.602,37
424	HERBÁCEOS NO ELEGIBLES	19,25		19,25	0,00	19,25	0,00	0,00	0,00	0,00
TOTAL		44,62	44,62	44,62		44,62	4.602,37	4.602,37	4.602,37	4.602,37

APLICACIÓN DE REDUCCIONES Y PENALIZACIONES

GRUPO DE PAGO	Importe Calculado	Importe prereduc.	Criterios de subvencionabilidad y compromisos	Presentación tardía	Omisión declaración	Condicionabilidad	IMPORTE (Euros) RESUELTO
HERBÁCEOS	4.602,37	4.602,37	0,00	0,00	0,00	0,00	4.602,37
HERBÁCEOS NO ELEGIBLES	0,00	0,00	0,00	0,00	0,00	0,00	0,00
TOTAL	4.602,37	4.602,37					4.602,37

RESUMEN DE PAGOS

	RESUELTO	FEADER	MAPA	CAPADR
HERBÁCEOS - Pago realizado	4.602,37 €	3.912,01 €	451,49 €	238,87 €

RECINTOS RESUELTOS

REF.	REFERENCIA SIGPAC	CULTIVO DESCRIPCIÓN CULTIVO	S/R G.PAGO	PEND. MEDIA (%)	SUP. DEC. ADMISIBLE (ha)	SUP. COMPROM. (ha)	SUP. AJUSTADA COMPROM. (1) (ha)	SUP. CONV. SIGPAC (ha)	SUP. CERTIF. (ha)	SUP. CAMPO (ha)	SUP. CAMPO DETER. CULT. DECLARADO (ha)	SUP. DEC. REDUCIDA (ha)	SUP. RESUELTA (ha)
-1562218	04-063-034-00022-001	52006 VEZA-ADONIS	S	416	2,50	4,50	4,50	4,50	4,50			4,50	4,50
-1562203	04-063-035-00060-003	1000 TRIGO BLANDO-SIN VARIEDAD	S	416	4,70	0,68	0,68	0,68	0,68			0,68	0,68
-1562202	04-063-035-00060-001	5000 CEBADA-SIN VARIEDAD	S	416	5,00	1,72	1,72	1,72	1,72			1,72	1,72
-1562201	04-063-035-00060-001	1000 TRIGO BLANDO-SIN VARIEDAD	S	416	5,00	6,60	6,60	6,60	6,60			6,60	6,60
-1562200	04-063-035-00060-001	1000 TRIGO BLANDO-SIN VARIEDAD	S	416	5,00	0,92	0,92	0,92	0,92			0,92	0,92
-1562199	04-063-035-00059-001	5000 CEBADA-SIN VARIEDAD	S	416	5,60	1,43	1,43	1,43	1,43			1,43	1,43
-1562198	04-063-035-00059-001	1000 TRIGO BLANDO-SIN VARIEDAD	S	416	5,60	2,79	2,79	2,79	2,79			2,79	2,79
5209215	04-063-035-00033-001	5000 CEBADA-SIN VARIEDAD	S	416	6,30	1,40	1,40	1,40	1,40			1,40	1,40
5209216	04-063-034-00022-001	5000 CEBADA-SIN VARIEDAD	S	416	2,50	5,33	5,33	5,33	5,33			5,33	5,33
5209214	04-063-035-00034-006	20000 BARBECHO TRADICIONAL-SIN VARIEDAD	S	424	5,00	19,25	19,25	19,25	19,25			19,25	19,25

INCIDENCIAS**INCIDENCIA DESCRIPCIÓN**

100421 Recinto declarado por error para una operación de la 6503, que se ha corregido de oficio marcando la operación correcta, de acuerdo con la fecha de inscripción del recinto en la producción ecológica.
Ref.-1562218 Recinto:04-063-034-00022-00001 Cultivo:52006 VEZA-ADONIS Secano

(1) Superficie declarada admisible ajustada con la superficie comprometida.
(2) Factor de penalización valorando el alcance para el tipo de compromiso.

Puede verificar la integridad de una copia de este documento mediante la lectura del código QR adjunto o mediante el acceso a la dirección <https://ws050.juntadeandalucia.es/verificarFirma> indicando el código de VERIFICACIÓN

FIRMADO POR	RAQUEL MARIA ESPIN CRESPO	17/12/2024
VERIFICACIÓN	Pk2jm6UYDU9J72AMTZUYRN3GET48NG	PÁG. 276/9349



**APELLIDOS Y NOMBRE / RAZÓN SOCIAL**

GAZQUEZ REVERTE PURIFICACION

NIF

***9158*

EXPEDIENTE

1135876

ANUALIDAD DE PAGO

1ª

IMPORTES POR ANUALIDAD

	2023	2024	2025	2026	2027
IMPORTE MÁXIMO SUBVENCIONABLE	1.310,42 €	1.310,42 €	1.310,42 €	1.092,01 €	1.092,01 €
IMPORTE MEDIO DE TRANSFERENCIA (€/ha)	259,49 €	259,49 €	259,49 €	216,24 €	216,24 €

RESUMEN DE UNIDADES

Cód	GRUPO DE PAGO	Sup. Dec. Admisible (ha)	Sup. Comprometida (ha)	Sup. ajustada compromiso (1) (ha)	% sobredec.	Sup. Resuelta (ha)	Importe Declarado	Importe Topado	Importe Resuelto	Importe tras sobredec.
422	FRUTALES SECANO	5,05		5,05	0,00	5,05	1.310,42	1.310,42	1.310,42	1.310,42
TOTAL		5,05	5,05	5,05		5,05	1.310,42	1.310,42	1.310,42	1.310,42

APLICACIÓN DE REDUCCIONES Y PENALIZACIONES

GRUPO DE PAGO	Importe Calculado	Importe prereduc.	Criterios de subvencionabilidad y compromisos	Presentación tardía	Omisión declaración	Condicionalidad	IMPORTE (Euros) RESUELTO
FRUTALES SECANO	1.310,42	1.310,42	0,00	0,00	0,00	0,00	1.310,42
TOTAL	1.310,42	1.310,42					1.310,42

RESUMEN DE PAGOS**IMPORTE (Euros)**

	RESUELTO	FEADER	MAPA	CAPADR
FRUTALES SECANO - Pago realizado	1.310,42 €	1.113,86 €	128,55 €	68,01 €

RECINTOS RESUELTOS

REF.	REFERENCIA SIGPAC	CULTIVO DESCRIPCIÓN CULTIVO	S/R G.PAGO	PEND. MEDIA (%)	SUP. DEC. ADMISIBLE (ha)	SUP. COMPROM. (ha)	SUP. AJUSTADA COMPROM. (1) (ha)	SUP. CONY. SIGPAC (ha)	SUP. CERTIE (ha)	SUP. CAMPO (ha)	SUP. CAMPO DETER. CULT. DECLARADO (ha)	SUP. DEC. REDUCIDA (ha)	SUP. RESUELTA (ha)
4619562	04-099-012-00436-001	104020 ALMENDROS-GUARA	S 422	20,70	0,18	0,18	0,18		0,18			0,18	0,18
5303110	04-099-012-00417-001	104007 ALMENDROS-COMUNA	S 422	26,10	0,95	0,95	0,95		0,95			0,95	0,95
5303112	04-099-012-00183-002	104007 ALMENDROS-COMUNA	S 422	30,50	1,50	1,50	1,50		1,50			1,50	1,50
5303117	04-099-012-00183-003	104007 ALMENDROS-COMUNA	S 422	23,00	0,27	0,27	0,27		0,27			0,27	0,27
170000006581840	04-099-015-00143-002	104020 ALMENDROS-GUARA	S 422	26,50	2,15	2,15	2,15		2,15			2,15	2,15

(1) Superficie declarada admisible ajustada con la superficie comprometida.
(2) Factor de penalización valorando el alcance para el tipo de compromiso.Puede verificar la integridad de una copia de este documento mediante la lectura del código QR adjunto o mediante el acceso a la dirección <https://ws050.juntadeandalucia.es/verificarFirma> indicando el código de VERIFICACIÓN

FIRMADO POR

RAQUEL MARIA ESPIN CRESPO

17/12/2024

VERIFICACIÓN

Pk2jm6UYDU9J72AMTZUYRN3GET48NG

PÁG. 277/9349



**APELLIDOS Y NOMBRE / RAZÓN SOCIAL**

GEA ARCAS MARIA

NIF
6914EXPEDIENTE**
1020205**ANUALIDAD DE PAGO**
1ª**IMPORTES POR ANUALIDAD**

	2023	2024	2025	2026	2027
IMPORTE MÁXIMO SUBVENCIONABLE	1.977,31 €	1.977,31 €	1.977,31 €	1.647,75 €	1.647,75 €
IMPORTE MEDIO DE TRANSFERENCIA (€/ha)	259,49 €	259,49 €	259,49 €	216,24 €	216,24 €

RESUMEN DE UNIDADES

Cód	GRUPO DE PAGO	Sup. Dec. Admisible (ha)	Sup. Comprometida (ha)	Sup. ajustada compromiso (1) (ha)	% sobredec.	Sup. Resuelta (ha)	Importe Declarado	Importe Topado	Importe Resuelto	Importe tras sobredec.
422	FRUTALES SECANO	7,62		7,62	0,00	7,62	1.977,31	1.977,31	1.977,31	1.977,31
TOTAL		7,62	7,62	7,62		7,62	1.977,31	1.977,31	1.977,31	1.977,31

APLICACIÓN DE REDUCCIONES Y PENALIZACIONES

GRUPO DE PAGO	Importe Calculado	Importe prereduc.	Criterios de subvencionabilidad y compromisos	Presentación tardía	Omisión declaración	Condicionalidad	IMPORTE (Euros) RESUELTO
FRUTALES SECANO	1.977,31	1.977,31	0,00	0,00	0,00	0,00	1.977,31
TOTAL	1.977,31	1.977,31					1.977,31

RESUMEN DE PAGOS

	IMPORTE (Euros)			
	RESUELTO	FEADER	MAPA	CAPADR
FRUTALES SECANO - Pago realizado	1.977,31 €	1.680,71 €	193,97 €	102,63 €

RECINTOS RESUELTOS

REF.	REFERENCIA SIGPAC	CULTIVO	DESCRIPCIÓN CULTIVO	S/R G.PAGO	PEND. MEDIA (%)	SUP. DEC. ADMISIBLE (ha)	SUP. COMPROM. (ha)	SUP. AJUSTADA COMPR.(1) (ha)	SUP. CONY. SIGPAC (ha)	SUP. CERTIE (ha)	SUP. CAMPO (ha)	SUP. CAMPO DETER. CULT. DECLARADO (ha)	SUP. DEC. REDUCIDA (ha)	SUP. RESUELTA (ha)
1700000004947528	04-099-011-00156-002	104007	ALMENDROS-COMUNA	S 422	28,20	0,33	0,33	0,33	0,33	0,33			0,33	0,33
1700000004947529	04-099-014-00028-003	104007	ALMENDROS-COMUNA	S 422	28,30	3,70	3,70	3,70	3,70	3,70			3,70	3,70
1700000004947530	04-099-014-00028-002	104007	ALMENDROS-COMUNA	S 422	30,90	0,71	0,71	0,71	0,71	0,71			0,71	0,71
1700000004947531	04-099-014-00028-003	104007	ALMENDROS-COMUNA	S 422	28,30	2,88	2,88	2,88	2,88	2,88			2,88	2,88

(1) Superficie declarada admisible ajustada con la superficie comprometida.
(2) Factor de penalización valorando el alcance para el tipo de compromiso.Puede verificar la integridad de una copia de este documento mediante la lectura del código QR adjunto o mediante el acceso a la dirección <https://ws050.juntadeandalucia.es/verificarFirma> indicando el código de VERIFICACIÓN

FIRMADO POR

RAQUEL MARIA ESPIN CRESPO

17/12/2024

VERIFICACIÓN

Pk2jm6UYDU9J72AMTZUYRN3GET48NG

PÁG. 278/9349



**APELLIDOS Y NOMBRE / RAZÓN SOCIAL**

GEA CAMACHO JOSE

NIF

***8232*

EXPEDIENTE

1210235

ANUALIDAD DE PAGO

1ª

IMPORTES POR ANUALIDAD

	2023	2024	2025	2026	2027
IMPORTE MÁXIMO SUBVENCIONABLE	814,80 €	814,80 €	814,80 €	678,99 €	678,99 €
IMPORTE MEDIO DE TRANSFERENCIA (€/ha)	259,49 €	259,49 €	259,49 €	216,24 €	216,24 €

RESUMEN DE UNIDADES

Cód	GRUPO DE PAGO	Sup. Dec. Admisible (ha)	Sup. Comprometida (ha)	Sup. ajustada compromiso (1) (ha)	% sobredec.	Sup. Resuelta (ha)	Importe Declarado	Importe Topado	Importe Resuelto	Importe tras sobredec.
422	FRUTALES SECANO	3,14		3,14	0,00	3,14	814,80	814,80	814,80	814,80
TOTAL		3,14	3,14	3,14		3,14	814,80	814,80	814,80	814,80

APLICACIÓN DE REDUCCIONES Y PENALIZACIONES

GRUPO DE PAGO	Importe Calculado	Importe prereduc.	Criterios de subvencionabilidad y compromisos	Presentación tardía	Omisión declaración	Condicionalidad	IMPORTE (Euros) RESUELTO
FRUTALES SECANO	814,80	814,80	0,00	0,00	0,00	0,00	814,80
TOTAL	814,80	814,80					814,80

RESUMEN DE PAGOS**IMPORTE (Euros)**

	RESUELTO	FEADER	MAPA	CAPADR
FRUTALES SECANO - Pago realizado	814,80 €	692,58 €	79,93 €	42,29 €

RECINTOS RESUELTOS

REF.	REFERENCIA SIGPAC	CULTIVO	DESCRIPCIÓN CULTIVO	S/R G.PAGO	PEND. MEDIA (%)	SUP. DEC. ADMISIBLE (ha)	SUP. COMPROM. (ha)	SUP. AJUSTADA COMPR.(1) (ha)	SUP. CONY. SIGPAC (ha)	SUP. CERTIE (ha)	SUP. CAMPO (ha)	SUP. CAMPO DETER. CULT. DECLARADO (ha)	SUP. DEC. REDUCIDA (ha)	SUP. RESUELTA (ha)
4613043	04-099-014-00156-001	104020	ALMENDROS-GUARA	S 422	30,60	3,14	3,14	3,14		3,14			3,14	3,14

(1) Superficie declarada admisible ajustada con la superficie comprometida.
(2) Factor de penalización valorando el alcance para el tipo de compromiso.

Puede verificar la integridad de una copia de este documento mediante la lectura del código QR adjunto o mediante el acceso a la dirección <https://ws050.juntadeandalucia.es/verificarFirma> indicando el código de VERIFICACIÓN

FIRMADO POR

RAQUEL MARIA ESPIN CRESPO

17/12/2024

VERIFICACIÓN

Pk2jm6UYDU9J72AMTZUYRN3GET48NG

PÁG. 279/9349



**APELLIDOS Y NOMBRE / RAZÓN SOCIAL**

GEA ELVIRA BARBARA

NIF

****1597*

EXPEDIENTE

1144297

ANUALIDAD DE PAGO

1ª

IMPORTES POR ANUALIDAD

	2023	2024	2025	2026	2027
IMPORTE MÁXIMO SUBVENCIONABLE	1.058,72 €	1.058,72 €	1.058,72 €	882,26 €	882,26 €
IMPORTE MEDIO DE TRANSFERENCIA (€/ha)	259,49 €	259,49 €	259,49 €	216,24 €	216,24 €

RESUMEN DE UNIDADES

Cód	GRUPO DE PAGO	Sup. Dec. Admisible (ha)	Sup. Comprometida (ha)	Sup. ajustada compromiso (1) (ha)	% sobredec.	Sup. Resuelta (ha)	Importe Declarado	Importe Topado	Importe Resuelto	Importe tras sobredec.
422	FRUTALES SECANO	4,08		4,08	0,00	4,08	1.058,72	1.058,72	1.058,72	1.058,72
TOTAL		4,08	4,08	4,08		4,08	1.058,72	1.058,72	1.058,72	1.058,72

APLICACIÓN DE REDUCCIONES Y PENALIZACIONES

GRUPO DE PAGO	Importe Calculado	Importe prereduc.	Criterios de subvencionabilidad y compromisos	Presentación tardía	Omisión declaración	Condicionalidad	IMPORTE (Euros) RESUELTO
FRUTALES SECANO	1.058,72	1.058,72	0,00	0,00	0,00	0,00	1.058,72
TOTAL	1.058,72	1.058,72					1.058,72

RESUMEN DE PAGOS**IMPORTE (Euros)**

	RESUELTO	FEADER	MAPA	CAPADR
FRUTALES SECANO - Pago realizado	1.058,72 €	899,91 €	103,86 €	54,95 €

RECINTOS RESUELTOS

REF.	REFERENCIA SIGPAC	CULTIVO	DESCRIPCIÓN CULTIVO	S/R	G.PAGO	PEND. MEDIA (%)	SUP. DEC. ADMISIBLE (ha)	SUP. COMPROM. (ha)	SUP. AJUSTADA COMPR.(1) (ha)	SUP. CONY. SIGPAC (ha)	SUP. CERTIE (ha)	SUP. CAMPO (ha)	SUP. CAMPO DETER. CULT. DECLARADO (ha)	SUP. DEC. REDUCIDA (ha)	SUP. RESUELTA (ha)
-1510655	04-099-013-00112-001	104007	ALMENDROS-COMUNA	S	422	21,60	0,15	0,15	0,15		0,15			0,15	0,15
-1510646	04-099-013-00113-001	104007	ALMENDROS-COMUNA	S	422	39,70	0,27	0,27	0,27		0,27			0,27	0,27
-1510643	04-099-013-00113-002	104007	ALMENDROS-COMUNA	S	422	38,30	0,86	0,86	0,86		0,86			0,86	0,86
-1510636	04-099-013-00078-001	104007	ALMENDROS-COMUNA	S	422	21,70	0,47	0,47	0,47		0,47			0,47	0,47
-1510635	04-099-013-00111-001	104007	ALMENDROS-COMUNA	S	422	25,50	0,51	0,51	0,51		0,51			0,51	0,51
5292842	04-099-011-00157-002	104007	ALMENDROS-COMUNA	S	422	21,80	0,44	0,44	0,44		0,44			0,44	0,44
5292844	04-099-011-90016-002	104007	ALMENDROS-COMUNA	S	422	21,60	0,04	0,04	0,04		0,04			0,04	0,04
6816539	04-099-013-00086-001	104007	ALMENDROS-COMUNA	S	422	39,30	1,34	1,34	1,34		1,34			1,34	1,34

INCIDENCIAS**INCIDENCIA DESCRIPCIÓN**

3790	Recinto declarado inactivo Ref:-1510638 Recinto:04-099-013-00084-00001 Cultivo: - Ref:-1510634 Recinto:04-099-013-00085-00001 Cultivo: -
100424	Solicita recinto que no está comprometido para la operación. Ref:-1510638 Recinto:04-099-013-00084-00001 Cultivo:104007 ALMENDROS-COMUNA Secano Ref:-1510634 Recinto:04-099-013-00085-00001 Cultivo:104007 ALMENDROS-COMUNA Secano

(1) Superficie declarada admisible ajustada con la superficie comprometida.
(2) Factor de penalización valorando el alcance para el tipo de compromiso.Puede verificar la integridad de una copia de este documento mediante la lectura del código QR adjunto o mediante el acceso a la dirección <https://ws050.juntadeandalucia.es/verificarFirma> indicando el código de VERIFICACIÓN

FIRMADO POR

RAQUEL MARIA ESPIN CRESPO

17/12/2024

VERIFICACIÓN

Pk2jm6UYDU9J72AMTZUYRN3GET48NG

PÁG. 280/9349



**APELLIDOS Y NOMBRE / RAZÓN SOCIAL**

GEA GARCIA DOMINGO

NIF

***2391*

EXPEDIENTE

1113013

ANUALIDAD DE PAGO

1ª

IMPORTES POR ANUALIDAD

	2023	2024	2025	2026	2027
IMPORTE MÁXIMO SUBVENCIONABLE	251,75 €	251,75 €	251,75 €	209,80 €	209,80 €
IMPORTE MEDIO DE TRANSFERENCIA (€/ha)	419,58 €	419,58 €	419,58 €	349,67 €	349,67 €

RESUMEN DE UNIDADES

Cód	GRUPO DE PAGO	Sup. Dec. Admisible (ha)	Sup. Comprometida (ha)	Sup. ajustada compromiso (1) (ha)	% sobredec.	Sup. Resuelta (ha)	Importe Declarado	Importe Topado	Importe Resuelto	Importe tras sobredec.
423	FRUTALES REGADÍO	0,60		0,60	0,00	0,60	251,75	251,75	251,75	251,75
TOTAL		0,60	0,60	0,60		0,60	251,75	251,75	251,75	251,75

APLICACIÓN DE REDUCCIONES Y PENALIZACIONES

GRUPO DE PAGO	Importe Calculado	Importe prereduc.	Criterios de subvencionabilidad y compromisos	Presentación tardía	Omisión declaración	Condicionalidad	IMPORTE (Euros) RESUELTO
FRUTALES REGADÍO	251,75	251,75	0,00	0,00	1,00	0,00	249,23
TOTAL	251,75	251,75					249,23

RESUMEN DE PAGOS

	IMPORTE (Euros)			
	RESUELTO	FEADER	MAPA	CAPADR
FRUTALES REGADÍO - Pago realizado	249,23 €	211,85 €	24,45 €	12,93 €

RECINTOS RESUELTOS

REF.	REFERENCIA SIGPAC	CULTIVO	DESCRIPCIÓN CULTIVO	S/R	G.PAGO	PEND. MEDIA (%)	SUP. DEC. ADMISIBLE (ha)	SUP. COMPROM. (ha)	SUP. AJUSTADA COMPR.(1) (ha)	SUP. CONY. SIGPAC (ha)	SUP. CERTIE (ha)	SUP. CAMPO (ha)	SUP. CAMPO DETER. CULT. DECLARADO (ha)	SUP. DEC. REDUCIDA (ha)	SUP. RESUELTA (ha)
5106396	04-031-023-00287-001	206004	NARANJO-NAVELINA	R	423	2,60	0,28	0,28	0,28		0,28			0,28	0,28
1700000005395806	04-031-023-00295-001	206004	NARANJO-NAVELINA	R	423	2,40	0,32	0,32	0,32		0,32			0,32	0,32

INCIDENCIAS**INCIDENCIA DESCRIPCIÓN**

- 256 Solicitud con recintos no declarados en campaña actual con una reducción por omisión de superficie superior al 3%
CÓDIGO PARA EL PORCENTAJE DE REDUCCIÓN POR OMISIÓN QUE CORRESPONDE A LA SOLICITUD:1
- 100421 Recinto declarado por error para una operación de la 6503, que se ha corregido de oficio marcando la operación correcta, de acuerdo con la fecha de inscripción del recinto en la producción ecológica.
Ref:-810397 Recinto:04-031-023-00282-00001 Cultivo:206004 NARANJO-NAVELINA Regadío
- 100424 Solicita recinto que no está comprometido para la operación.
Ref:-810397 Recinto:04-031-023-00282-00001 Cultivo:206004 NARANJO-NAVELINA Regadío

(1) Superficie declarada admisible ajustada con la superficie comprometida.
(2) Factor de penalización valorando el alcance para el tipo de compromiso.

Puede verificar la integridad de una copia de este documento mediante la lectura del código QR adjunto o mediante el acceso a la dirección <https://ws050.juntadeandalucia.es/verificarFirma> indicando el código de VERIFICACIÓN

FIRMADO POR

RAQUEL MARIA ESPIN CRESPO

17/12/2024

VERIFICACIÓN

Pk2jm6UYDU9J72AMTZUYRN3GET48NG

PÁG. 281/9349



**APELLIDOS Y NOMBRE / RAZÓN SOCIAL**

GEA MIRAVETE ISABEL

NIF

***7525*

EXPEDIENTE

1135914

ANUALIDAD DE PAGO

1ª

IMPORTES POR ANUALIDAD

	2023	2024	2025	2026	2027
IMPORTE MÁXIMO SUBVENCIONABLE	962,71 €	962,71 €	962,71 €	802,25 €	802,25 €
IMPORTE MEDIO DE TRANSFERENCIA (€/ha)	259,49 €	259,49 €	259,49 €	216,24 €	216,24 €

RESUMEN DE UNIDADES

Cód	GRUPO DE PAGO	Sup. Dec. Admisible (ha)	Sup. Comprometida (ha)	Sup. ajustada compromiso (1) (ha)	% sobredec.	Sup. Resuelta (ha)	Importe Declarado	Importe Topado	Importe Resuelto	Importe tras sobredec.
422	FRUTALES SECANO	3,71		3,71	0,00	3,71	962,71	962,71	962,71	962,71
TOTAL		3,71	3,71	3,71		3,71	962,71	962,71	962,71	962,71

APLICACIÓN DE REDUCCIONES Y PENALIZACIONES

GRUPO DE PAGO	Importe Calculado	Importe prereduc.	Criterios de subvencionabilidad y compromisos	Presentación tardía	Omisión declaración	Condicionalidad	IMPORTE (Euros) RESUELTO
FRUTALES SECANO	962,71	962,71	0,00	0,00	1,00	0,00	953,08
TOTAL	962,71	962,71					953,08

RESUMEN DE PAGOS**IMPORTE (Euros)**

FRUTALES SECANO - Pago realizado	RESUELTO	FEADER	MAPA	CAPADR
	953,08 €	810,12 €	93,50 €	49,46 €

RECINTOS RESUELTOS

REF.	REFERENCIA SIGPAC	CULTIVO DESCRIPCIÓN CULTIVO	S/R G.PAGO	PEND. MEDIA (%)	SUP. DEC. ADMISIBLE (ha)	SUP. COMPROM. (ha)	SUP. AJUSTADA COMPR.(1) (ha)	SUP. CONY. SIGPAC (ha)	SUP. CERTIE (ha)	SUP. CAMPO (ha)	SUP. CAMPO DETER. CULT. DECLARADO (ha)	SUP. DEC. REDUCIDA (ha)	SUP. RESUELTA (ha)
-1257717	04-098-016-00044-008	104024 ALMENDROS-MARCONA	S 422	16,10	0,83	0,83	0,83		0,83			0,83	0,83
1700000005195060	04-098-016-00044-004	104007 ALMENDROS-COMUNA	S 422	20,30	0,21	0,21	0,21		0,21			0,21	0,21
1700000005195061	04-098-016-00044-003	104024 ALMENDROS-MARCONA	S 422	12,00	1,97	1,97	1,97		1,97			1,97	1,97
1700000005195071	04-098-084-00075-001	104014 ALMENDROS-FERRAGNES	S 422	23,90	0,70	0,70	0,70		0,70			0,70	0,70

INCIDENCIAS**INCIDENCIA DESCRIPCIÓN**

- 256 Solicitud con recintos no declarados en campaña actual con una reducción por omisión de superficie superior al 3%
CÓDIGO PARA EL PORCENTAJE DE REDUCCIÓN POR OMISIÓN QUE CORRESPONDE A LA SOLICITUD:1
- 100424 Solicita recinto que no está comprometido para la operación.
Ref:1700000005195058 Recinto:04-098-076-00079-00007 Cultivo:101194 OLIVAR-LECHIN DE GRANADA Regadio
Ref:1700000005195059 Recinto:04-098-076-00080-00002 Cultivo:101194 OLIVAR-LECHIN DE GRANADA Regadio
Ref:-1262678 Recinto:04-098-076-00081-00002 Cultivo:101194 OLIVAR-LECHIN DE GRANADA Regadio
Ref:-1264144 Recinto:04-099-001-00130-00014 Cultivo:101124 OLIVAR-GORDAL Regadio
Ref:-1264149 Recinto:04-099-001-00130-00014 Cultivo:101124 OLIVAR-GORDAL Regadio
Ref:-1264137 Recinto:04-099-001-00186-00014 Cultivo:101124 OLIVAR-GORDAL Regadio

(1) Superficie declarada admisible ajustada con la superficie comprometida.
(2) Factor de penalización valorando el alcance para el tipo de compromiso.

Puede verificar la integridad de una copia de este documento mediante la lectura del código QR adjunto o mediante el acceso a la dirección <https://ws050.juntadeandalucia.es/verificarFirma> indicando el código de VERIFICACIÓN

FIRMADO POR

RAQUEL MARIA ESPIN CRESPO

17/12/2024

VERIFICACIÓN

Pk2jm6UYDU9J72AMTZUYRN3GET48NG

PÁG. 282/9349



**APELLIDOS Y NOMBRE / RAZÓN SOCIAL**

GEA MIRAVETE JUANA MARIA

NIF
5728EXPEDIENTE**
1135932**ANUALIDAD DE PAGO**
1ª**IMPORTES POR ANUALIDAD**

	2023	2024	2025	2026	2027
IMPORTE MÁXIMO SUBVENCIONABLE	734,36 €	734,36 €	734,36 €	611,96 €	611,96 €
IMPORTE MEDIO DE TRANSFERENCIA (€/ha)	259,49 €	259,49 €	259,49 €	216,24 €	216,24 €

RESUMEN DE UNIDADES

Cód	GRUPO DE PAGO	Sup. Dec. Admisible (ha)	Sup. Comprometida (ha)	Sup. ajustada compromiso (1) (ha)	% sobredec.	Sup. Resuelta (ha)	Importe Declarado	Importe Topado	Importe Resuelto	Importe tras sobredec.
422	FRUTALES SECANO	2,83		2,83	0,00	2,83	734,36	734,36	734,36	734,36
TOTAL		2,83	2,83	2,83		2,83	734,36	734,36	734,36	734,36

APLICACIÓN DE REDUCCIONES Y PENALIZACIONES

GRUPO DE PAGO	Importe Calculado	Importe prereduc.	Criterios de subvencionabilidad y compromisos	Presentación tardía	Omisión declaración	Condicionalidad	IMPORTE (Euros) RESUELTO
FRUTALES SECANO	734,36	734,36	0,00	0,00	0,00	0,00	734,36
TOTAL	734,36	734,36					734,36

RESUMEN DE PAGOS

	IMPORTE (Euros)			
	RESUELTO	FEADER	MAPA	CAPADR
FRUTALES SECANO - Pago realizado	734,36 €	624,21 €	72,04 €	38,11 €

RECINTOS RESUELTOS

REF.	REFERENCIA SIGPAC	CULTIVO	DESCRIPCIÓN CULTIVO	S/R	G.PAGO	PEND. MEDIA (%)	SUP. DEC. ADMISIBLE (ha)	SUP. COMPROM. (ha)	SUP. AJUSTADA COMPR.(1) (ha)	SUP. CONY. SIGPAC (ha)	SUP. CERTIE (ha)	SUP. CAMPO (ha)	SUP. CAMPO DETER. CULT. DECLARADO (ha)	SUP. DEC. REDUCIDA (ha)	SUP. RESUELTA (ha)
1700000005195077	04-098-016-00027-001	104024	ALMENDROS-MARCONA	S	422	9,30	2,83	2,83	2,83		2,83			2,83	2,83

INCIDENCIAS**INCIDENCIA DESCRIPCIÓN**

100421 Recinto declarado por error para una operación de la 6503, que se ha corregido de oficio marcando la operación correcta, de acuerdo con la fecha de inscripción del recinto en la producción ecológica.
Ref:1700000005195077 Recinto:04-098-016-00027-00001 Cultivo:104024 ALMENDROS-MARCONA Secano

(1) Superficie declarada admisible ajustada con la superficie comprometida.
(2) Factor de penalización valorando el alcance para el tipo de compromiso.

Puede verificar la integridad de una copia de este documento mediante la lectura del código QR adjunto o mediante el acceso a la dirección <https://ws050.juntadeandalucia.es/verificarFirma> indicando el código de VERIFICACIÓN

FIRMADO POR

RAQUEL MARIA ESPIN CRESPO

17/12/2024

VERIFICACIÓN

Pk2jm6UYDU9J72AMTZUYRN3GET48NG

PÁG. 283/9349



**APELLIDOS Y NOMBRE / RAZÓN SOCIAL**

GEA PEREZ MARIA DEL MAR

NIF
2182EXPEDIENTE**
1176608**ANUALIDAD DE PAGO**
1ª**IMPORTES POR ANUALIDAD**

	2023	2024	2025	2026	2027
IMPORTE MÁXIMO SUBVENCIONABLE	576,07 €	576,07 €	576,07 €	480,05 €	480,05 €
IMPORTE MEDIO DE TRANSFERENCIA (€/ha)	259,49 €	259,49 €	259,49 €	216,24 €	216,24 €

RESUMEN DE UNIDADES

Cód	GRUPO DE PAGO	Sup. Dec. Admisible (ha)	Sup. Comprometida (ha)	Sup. ajustada compromiso (1) (ha)	% sobredec.	Sup. Resuelta (ha)	Importe Declarado	Importe Topado	Importe Resuelto	Importe tras sobredec.
422	FRUTALES SECANO	2,22		2,22	0,00	2,22	576,07	576,07	576,07	576,07
TOTAL		2,22	2,22	2,22		2,22	576,07	576,07	576,07	576,07

APLICACIÓN DE REDUCCIONES Y PENALIZACIONES

GRUPO DE PAGO	Importe Calculado	Importe prereduc.	Criterios de subvencionabilidad y compromisos	Presentación tardía	Omisión declaración	Condicionalidad	IMPORTE (Euros) RESUELTO
FRUTALES SECANO	576,07	576,07	0,00	0,00	0,00	0,00	576,07
TOTAL	576,07	576,07					576,07

RESUMEN DE PAGOS

	IMPORTE (Euros)			
	RESUELTO	FEADER	MAPA	CAPADR
FRUTALES SECANO - Pago realizado	576,07 €	489,66 €	56,51 €	29,90 €

RECINTOS RESUELTOS

REF.	REFERENCIA SIGPAC	CULTIVO	DESCRIPCIÓN CULTIVO	S/R	G.PAGO	PEND. MEDIA (%)	SUP. DEC. ADMISIBLE (ha)	SUP. COMPROM. (ha)	SUP. AJUSTADA COMPR.(1) (ha)	SUP. CONY. SIGPAC (ha)	SUP. CERTIE (ha)	SUP. CAMPO (ha)	SUP. CAMPO DETER. CULT. DECLARADO (ha)	SUP. DEC. REDUCIDA (ha)	SUP. RESUELTA (ha)
5246378	04-099-014-00158-005	104007	ALMENDROS-COMUNA	S	422	28,20	2,22	2,22	2,22		2,22			2,22	2,22

(1) Superficie declarada admisible ajustada con la superficie comprometida.
(2) Factor de penalización valorando el alcance para el tipo de compromiso.Puede verificar la integridad de una copia de este documento mediante la lectura del código QR adjunto o mediante el acceso a la dirección <https://ws050.juntadeandalucia.es/verificarFirma> indicando el código de VERIFICACIÓN

FIRMADO POR

RAQUEL MARIA ESPIN CRESPO

17/12/2024

VERIFICACIÓN

Pk2jm6UYDU9J72AMTZUYRN3GET48NG

PÁG. 284/9349



**APELLIDOS Y NOMBRE / RAZÓN SOCIAL**

Gea Portero María

NIF
****0081***EXPEDIENTE**
1279826**ANUALIDAD DE PAGO**
1ª**IMPORTES POR ANUALIDAD**

	2023	2024	2025	2026	2027
IMPORTE MÁXIMO SUBVENCIONABLE	2.231,34 €	2.231,34 €	1.859,39 €	1.859,39 €	1.859,39 €
IMPORTE MEDIO DE TRANSFERENCIA (€/ha)	181,41 €	181,41 €	151,17 €	151,17 €	151,17 €

RESUMEN DE UNIDADES

Cód	GRUPO DE PAGO	Sup. Dec. Admisible (ha)	Sup. Comprometida (ha)	Sup. ajustada compromiso (1) (ha)	% sobredec.	Sup. Resuelta (ha)	Importe Declarado	Importe Topado	Importe Resuelto	Importe tras sobredec.
416	HERBÁCEOS	12,30		12,30	0,00	12,30	2.231,34	2.231,34	2.231,34	2.231,34
TOTAL		12,30	12,30	12,30		12,30	2.231,34	2.231,34	2.231,34	2.231,34

APLICACIÓN DE REDUCCIONES Y PENALIZACIONES

GRUPO DE PAGO	Importe Calculado	Importe prereduc.	Criterios de subvencionabilidad y compromisos	Presentación tardía	Omisión declaración	Condicionalidad	IMPORTE (Euros) RESUELTO
HERBÁCEOS	2.231,34	2.231,34	0,00	0,00	0,00	0,00	2.231,34
TOTAL	2.231,34	2.231,34					2.231,34

RESUMEN DE PAGOS**IMPORTE (Euros)**

	RESUELTO	FEADER	MAPA	CAPADR
HERBÁCEOS - Pago realizado	2.231,34 €	1.896,64 €	218,89 €	115,81 €

RECINTOS RESUELTOS

REF.	REFERENCIA SIGPAC	CULTIVO DESCRIPCIÓN CULTIVO	S/R G.PAGO	PEND. MEDIA (%)	SUP. DEC. ADMISIBLE (ha)	SUP. COMPROM. (ha)	SUP. AJUSTADA COMPR.(1) (ha)	SUP. CONY. SIGPAC (ha)	SUP. CERTIE (ha)	SUP. CAMPO (ha)	SUP. CAMPO DETER. CULT. DECLARADO (ha)	SUP. DEC. REDUCIDA (ha)	SUP. RESUELTA (ha)
5251016	04-063-044-00052-001	5000 CEBADA-SIN VARIEDAD	S	416	9,10	3,63	3,63	3,63	3,63			3,63	3,63
5251028	04-063-044-00049-001	52000 VEZA-SIN VARIEDAD	S	416	10,10	0,97	0,97	0,97	0,97			0,97	0,97
5251035	04-063-044-00050-001	5000 CEBADA-SIN VARIEDAD	S	416	11,20	3,74	3,74	3,74	3,74			3,74	3,74
5537043	04-063-043-00050-001	5000 CEBADA-SIN VARIEDAD	S	416	6,60	2,38	2,38	2,38	2,38			2,38	2,38
5537045	04-063-043-00052-001	5000 CEBADA-SIN VARIEDAD	S	416	7,50	1,58	1,58	1,58	1,58			1,58	1,58

INCIDENCIAS**INCIDENCIA DESCRIPCIÓN**

- 100412 Número de hectáreas validadas inferior a la superficie mínima permitida por el grupo de cultivo (Anexo I. Criterios de Subvencionabilidad. Orden 28 de marzo de 2023).
Sup. Resuelta:0 Grupo de Pago:FRUTALES SECANO
- 100413 Recinto perteneciente a grupo de cultivo que no cumple con la superficie mínima requerida (Anexo I. Criterios de Subvencionabilidad. Orden 28 de marzo de 2023).
Ref:5251027 Recinto:04-063-043-00037-00001 Cultivo:104020 ALMENDROS-GUARA Secano Sup. Declarada:0,17 Superficie Resolver:0,17
Ref:5251015 Recinto:04-063-044-00008-00001 Cultivo:104057 ALMENDROS-AVIJOR Secano Sup. Declarada:2,82 Superficie Resolver:2,82
Ref:5251023 Recinto:04-063-044-00015-00001 Cultivo:104057 ALMENDROS-AVIJOR Secano Sup. Declarada:0,31 Superficie Resolver:0,31
Ref:5251013 Recinto:04-063-044-00016-00002 Cultivo:104057 ALMENDROS-AVIJOR Secano Sup. Declarada:0,89 Superficie Resolver:0,89
Ref:5251021 Recinto:04-063-044-00017-00001 Cultivo:104057 ALMENDROS-AVIJOR Secano Sup. Declarada:0,15 Superficie Resolver:0,15
Ref:5251025 Recinto:04-063-044-00018-00001 Cultivo:104057 ALMENDROS-AVIJOR Secano Sup. Declarada:1,1 Superficie Resolver:1,1
Ref:5251029 Recinto:04-063-044-00019-00002 Cultivo:104057 ALMENDROS-AVIJOR Secano Sup. Declarada:0,13 Superficie Resolver:0,13
Ref:5251024 Recinto:04-063-044-00027-00001 Cultivo:104057 ALMENDROS-AVIJOR Secano Sup. Declarada:3,51 Superficie Resolver:3,51
Ref:5251018 Recinto:04-063-044-00112-00005 Cultivo:104020 ALMENDROS-GUARA Secano Sup. Declarada:3,16 Superficie Resolver:3,16

(1) Superficie declarada admisible ajustada con la superficie comprometida.
(2) Factor de penalización valorando el alcance para el tipo de compromiso.Puede verificar la integridad de una copia de este documento mediante la lectura del código QR adjunto o mediante el acceso a la dirección <https://ws050.juntadeandalucia.es/verificarFirma> indicando el código de VERIFICACIÓN

FIRMADO POR

RAQUEL MARIA ESPIN CRESPO

17/12/2024

VERIFICACIÓN

Pk2jm6UYDU9J72AMTZUYRN3GET48NG

PÁG. 285/9349



**APELLIDOS Y NOMBRE / RAZÓN SOCIAL**

GINER BRAVO MATEO

NIF
***5866*EXPEDIENTE
1181348ANUALIDAD
DE PAGO
1ª**IMPORTE POR ANUALIDAD**

	2023	2024	2025	2026	2027
IMPORTE MÁXIMO SUBVENCIONABLE	417,78 €	417,78 €	417,78 €	348,15 €	348,15 €
IMPORTE MEDIO DE TRANSFERENCIA (€/ha)	259,49 €	259,49 €	259,49 €	216,24 €	216,24 €

RESUMEN DE UNIDADES

Cód	GRUPO DE PAGO	Sup. Dec. Admisible (ha)	Sup. Comprometida (ha)	Sup. ajustada compromiso (1) (ha)	% sobredec.	Sup. Resuelta (ha)	Importe Declarado	Importe Topado	Importe Resuelto	Importe tras sobredec.
422	FRUTALES SECANO	1,61		1,61	0,00	1,61	417,78	417,78	417,78	417,78
TOTAL		1,61	1,61	1,61		1,61	417,78	417,78	417,78	417,78

APLICACIÓN DE REDUCCIONES Y PENALIZACIONES

GRUPO DE PAGO	Importe Calculado	Importe prereduc.	Criterios de subvencionabilidad y compromisos	Presentación tardía	Omisión declaración	Condicionalidad	IMPORTE (Euros) RESUELTO
FRUTALES SECANO	417,78	417,78	0,00	0,00	0,00	0,00	417,78
TOTAL	417,78	417,78					417,78

RESUMEN DE PAGOS

IMPORTE (Euros)

FRUTALES SECANO - Pago realizado	RESUELTO	FEADER	MAPA	CAPADR
	417,78 €	355,11 €	40,98 €	21,69 €

RECINTOS RESUELTOS

REF.	REFERENCIA SIGPAC	CULTIVO DESCRIPCIÓN CULTIVO	S/R G.PAGO	PEND. MEDIA (%)	SUP. DEC. ADMISIBLE (ha)	SUP. COMPROM. (ha)	SUP. AJUSTADA COMPROM. (1) (ha)	SUP. CONY. SIGPAC (ha)	SUP. CERTIE (ha)	SUP. CAMPO (ha)	SUP. CAMPO DETER. CULT. DECLARADO (ha)	SUP. DEC. REDUCIDA (ha)	SUP. RESUELTA (ha)
5506478	04-053-049-00027-001	104007 ALMENDROS-COMUNA	S 422	19,70	0,01	0,01	0,01		0,01			0,01	0,01
5506479	04-053-049-00027-002	104007 ALMENDROS-COMUNA	S 422	10,10	0,03	0,03	0,03		0,03			0,03	0,03
5506480	04-053-049-00027-003	104007 ALMENDROS-COMUNA	S 422	18,30	0,05	0,05	0,05		0,05			0,05	0,05
5506546	04-053-001-00197-002	104007 ALMENDROS-COMUNA	S 422	7,90	0,07	0,07	0,07		0,07			0,07	0,07
5506553	04-053-001-00208-001	104007 ALMENDROS-COMUNA	S 422	22,80	0,06	0,06	0,06		0,06			0,06	0,06
5506554	04-053-001-00210-001	104007 ALMENDROS-COMUNA	S 422	25,40	0,10	0,10	0,10		0,10			0,10	0,10
5506557	04-053-001-00212-001	104007 ALMENDROS-COMUNA	S 422	23,40	0,20	0,20	0,20		0,20			0,20	0,20
5506560	04-053-001-00213-002	104007 ALMENDROS-COMUNA	S 422	19,20	0,13	0,13	0,13		0,13			0,13	0,13
5506564	04-053-001-00214-001	104007 ALMENDROS-COMUNA	S 422	28,40	0,43	0,43	0,43		0,43			0,43	0,43
5506567	04-053-001-00200-002	104007 ALMENDROS-COMUNA	S 422	17,50	0,14	0,14	0,14		0,14			0,14	0,14
5506568	04-053-001-00200-003	104007 ALMENDROS-COMUNA	S 422	20,10	0,39	0,39	0,39		0,39			0,39	0,39

INCIDENCIAS**INCIDENCIA DESCRIPCIÓN**

100421	Recinto declarado por error para una operación de la 6503, que se ha corregido de oficio marcando la operación correcta, de acuerdo con la fecha de inscripción del recinto en la producción ecológica. Ref:5506546 Recinto:04-053-001-00197-00002 Cultivo:104007 ALMENDROS-COMUNA Secano Ref:5506567 Recinto:04-053-001-00200-00002 Cultivo:104007 ALMENDROS-COMUNA Secano Ref:5506568 Recinto:04-053-001-00200-00003 Cultivo:104007 ALMENDROS-COMUNA Secano Ref:5506553 Recinto:04-053-001-00208-00001 Cultivo:104007 ALMENDROS-COMUNA Secano Ref:5506554 Recinto:04-053-001-00210-00001 Cultivo:104007 ALMENDROS-COMUNA Secano Ref:5506557 Recinto:04-053-001-00212-00001 Cultivo:104007 ALMENDROS-COMUNA Secano Ref:5506560 Recinto:04-053-001-00213-00002 Cultivo:104007 ALMENDROS-COMUNA Secano Ref:5506564 Recinto:04-053-001-00214-00001 Cultivo:104007 ALMENDROS-COMUNA Secano Ref:5506478 Recinto:04-053-049-00027-00001 Cultivo:104007 ALMENDROS-COMUNA Secano Ref:5506479 Recinto:04-053-049-00027-00002 Cultivo:104007 ALMENDROS-COMUNA Secano Ref:5506480 Recinto:04-053-049-00027-00003 Cultivo:104007 ALMENDROS-COMUNA Secano
--------	--

(1) Superficie declarada admisible ajustada con la superficie comprometida.
(2) Factor de penalización valorando el alcance para el tipo de compromiso.Puede verificar la integridad de una copia de este documento mediante la lectura del código QR adjunto o mediante el acceso a la dirección <https://ws050.juntadeandalucia.es/verificarFirma> indicando el código de VERIFICACIÓN

FIRMADO POR

RAQUEL MARIA ESPIN CRESPO

17/12/2024

VERIFICACIÓN

Pk2jm6UYDU9J72AMTZUYRN3GET48NG

PÁG. 286/9349



**APELLIDOS Y NOMBRE / RAZÓN SOCIAL**

GODOY SALMERON ALVARO

NIF

***8399*

EXPEDIENTE

1271160

ANUALIDAD DE PAGO

1ª

IMPORTES POR ANUALIDAD

	2023	2024	2025	2026	2027
IMPORTE MÁXIMO SUBVENCIONABLE	617,12 €	617,12 €	513,59 €	513,59 €	513,59 €
IMPORTE MEDIO DE TRANSFERENCIA (€/ha)	304,00 €	304,00 €	253,00 €	253,00 €	253,00 €

RESUMEN DE UNIDADES

Cód	GRUPO DE PAGO	Sup. Dec. Admisible (ha)	Sup. Comprometida (ha)	Sup. ajustada compromiso (1) (ha)	% sobredec.	Sup. Resuelta (ha)	Importe Declarado	Importe Topado	Importe Resuelto	Importe tras sobredec.
420	HORTÍCOLAS	2,03		2,03	0,00	2,03	617,12	617,12	617,12	617,12
TOTAL		2,03	2,03	2,03		2,03	617,12	617,12	617,12	617,12

APLICACIÓN DE REDUCCIONES Y PENALIZACIONES

GRUPO DE PAGO	Importe Calculado	Importe prereduc.	Criterios de subvencionabilidad y compromisos	Presentación tardía	Omisión declaración	Condicionalidad	IMPORTE (Euros) RESUELTO
HORTÍCOLAS	617,12	617,12	0,00	0,00	0,00	0,00	617,12
TOTAL	617,12	617,12					617,12

RESUMEN DE PAGOS**IMPORTE (Euros)**

HORTÍCOLAS - Pago realizado	RESUELTO	FEADER	MAPA	CAPADR
	617,12 €	524,55 €	60,54 €	32,03 €

RECINTOS RESUELTOS

REF.	REFERENCIA SIGPAC	SIGPAC	CULTIVO	DESCRIPCIÓN CULTIVO	S/R	G.PAGO	PEND. MEDIA (%)	SUP. DEC. ADMISIBLE (ha)	SUP. COMPROM. (ha)	SUP. AJUSTADA COMPROM. (1) (ha)	SUP. CONY. SIGPAC (ha)	SUP. CERTIE (ha)	SUP. CAMPO (ha)	SUP. CAMPO DETER. CULT. DECLARADO (ha)	SUP. DEC. REDUCIDA (ha)	SUP. RESUELTA (ha)
1700000006923053	04-038-006-00277-002	152000	PIMIENTO-SIN VARIEDAD		R	420	12,20	0,95	0,95	0,95		0,95				0,95
1700000006923054	04-038-006-00277-003	152000	PIMIENTO-SIN VARIEDAD		R	420	5,70	0,81	0,81	0,81		0,81				0,81
1700000006923055	04-038-006-00277-004	152000	PIMIENTO-SIN VARIEDAD		R	420	10,70	0,27	0,27	0,27		0,27				0,27

(1) Superficie declarada admisible ajustada con la superficie comprometida.
(2) Factor de penalización valorando el alcance para el tipo de compromiso.

Puede verificar la integridad de una copia de este documento mediante la lectura del código QR adjunto o mediante el acceso a la dirección <https://ws050.juntadeandalucia.es/verificarFirma> indicando el código de VERIFICACIÓN

FIRMADO POR

RAQUEL MARIA ESPIN CRESPO

17/12/2024

VERIFICACIÓN

Pk2jm6UYDU9J72AMTZUYRN3GET48NG

PÁG. 287/9349



**APELLIDOS Y NOMBRE / RAZÓN SOCIAL**

GOMEZ FABREGA JOSE

NIF
***2248*EXPEDIENTE
1003783ANUALIDAD
DE PAGO
1ª**IMPORTE POR ANUALIDAD**

	2023	2024	2025	2026	2027
IMPORTE MÁXIMO SUBVENCIONABLE	368,88 €	368,88 €	368,88 €	307,40 €	307,40 €
IMPORTE MEDIO DE TRANSFERENCIA (€/ha)	297,48 €	297,48 €	297,48 €	247,90 €	247,90 €

RESUMEN DE UNIDADES

Cód	GRUPO DE PAGO	Sup. Dec. Admisible (ha)	Sup. Comprometida (ha)	Sup. ajustada compromiso (1) (ha)	% sobredec.	Sup. Resuelta (ha)	Importe Declarado	Importe Topado	Importe Resuelto	Importe tras sobredec.
419	OLIVAR	1,24		1,24	0,00	1,24	368,88	368,88	368,88	368,88
TOTAL		1,24	1,24	1,24		1,24	368,88	368,88	368,88	368,88

APLICACIÓN DE REDUCCIONES Y PENALIZACIONES

GRUPO DE PAGO	Importe Calculado	Importe prereduc.	Criterios de subvencionabilidad y compromisos	Presentación tardía	Omisión declaración	Condicionalidad	IMPORTE (Euros) RESUELTO
OLIVAR	368,88		0,00	0,00	0,00	0,00	368,88
TOTAL	368,88						368,88

RESUMEN DE PAGOS

	IMPORTE (Euros)			
	RESUELTO	FEADER	MAPA	CAPADR
OLIVAR - Pago realizado	368,88 €	313,55 €	36,19 €	19,14 €

RECINTOS RESUELTOS

REF.	REFERENCIA SIGPAC	CULTIVO DESCRIPCIÓN CULTIVO	S/R G.PAGO	PEND. MEDIA (%)	SUP. DEC. ADMISIBLE (ha)	SUP. COMPROM. (ha)	SUP. AJUSTADA COMPR.(1) (ha)	SUP. CONY. SIGPAC (ha)	SUP. CERTIE (ha)	SUP. CAMPO (ha)	SUP. CAMPO DETER. CULT. DECLARADO (ha)	SUP. DEC. REDUCIDA (ha)	SUP. RESUELTA (ha)
-1210726	04-089-019-00248-005	101194 OLIVAR-LECHIN DE GRANADA	S 419	6,50	0,05	0,05	0,05		0,09			0,05	0,05
-698450	04-089-014-00308-005	101003 OLIVAR-ARBEQUINA	S 419	14,00	0,14	0,14	0,14		0,14			0,14	0,14
5470944	04-089-019-00289-001	101003 OLIVAR-ARBEQUINA	S 419	18,00	0,08	0,08	0,08		0,08			0,08	0,08
1700000002642263	04-006-019-00012-003	101194 OLIVAR-LECHIN DE GRANADA	S 419	7,50	0,04	0,04	0,04		0,04			0,04	0,04
1700000002642269	04-006-019-00018-005	101194 OLIVAR-LECHIN DE GRANADA	S 419	11,30	0,03	0,03	0,03		0,03			0,03	0,03
1700000002642270	04-006-019-00018-007	101194 OLIVAR-LECHIN DE GRANADA	S 419	12,80	0,02	0,02	0,02		0,02			0,02	0,02
1700000002642271	04-006-019-00018-018	101194 OLIVAR-LECHIN DE GRANADA	S 419	11,50	0,03	0,03	0,03		0,03			0,03	0,03
1700000002642275	04-089-014-00210-004	101003 OLIVAR-ARBEQUINA	S 419	18,90	0,03	0,03	0,03		0,03			0,03	0,03
1700000002642276	04-006-019-00018-028	101194 OLIVAR-LECHIN DE GRANADA	S 419	21,30	0,29	0,29	0,29		0,29			0,29	0,29
1700000002642277	04-006-019-00018-026	101194 OLIVAR-LECHIN DE GRANADA	S 419	12,50	0,08	0,08	0,08		0,08			0,08	0,08
1700000002642278	04-089-020-00204-001	101194 OLIVAR-LECHIN DE GRANADA	S 419	17,30	0,10	0,10	0,10		0,10			0,10	0,10
1700000002642279	04-006-019-00018-019	101194 OLIVAR-LECHIN DE GRANADA	S 419	24,50	0,04	0,04	0,04		0,04			0,04	0,04
1700000002642280	04-006-019-00018-021	101194 OLIVAR-LECHIN DE GRANADA	S 419	13,40	0,09	0,09	0,09		0,09			0,09	0,09
1700000002642281	04-006-019-00018-024	101194 OLIVAR-LECHIN DE GRANADA	S 419	14,20	0,02	0,02	0,02		0,02			0,02	0,02
1700000002642282	04-006-019-00018-025	101194 OLIVAR-LECHIN DE GRANADA	S 419	2,20	0,02	0,02	0,02		0,02			0,02	0,02
1700000002642289	04-006-019-00018-033	101194 OLIVAR-LECHIN DE GRANADA	S 419	14,80	0,05	0,05	0,05		0,05			0,05	0,05
1700000002642291	04-006-019-00026-002	101194 OLIVAR-LECHIN DE GRANADA	S 419	27,00	0,13	0,13	0,13		0,13			0,13	0,13

(1) Superficie declarada admisible ajustada con la superficie comprometida.
(2) Factor de penalización valorando el alcance para el tipo de compromiso.

Puede verificar la integridad de una copia de este documento mediante la lectura del código QR adjunto o mediante el acceso a la dirección <https://ws050.juntadeandalucia.es/verificarFirma> indicando el código de VERIFICACIÓN

FIRMADO POR

RAQUEL MARIA ESPIN CRESPO

17/12/2024

VERIFICACIÓN

Pk2jm6UYDU9J72AMTZUYRN3GET48NG

PÁG. 288/9349





INCIDENCIAS

INCIDENCIA DESCRIPCIÓN

- 100402 Recinto solicitado no forma parte de ningún organismo de control autorizado para la producción ecológica en Andalucía o fecha de inscripción posterior al plazo establecido (Anexo I. Criterios de Subvencionabilidad. Orden 28 de marzo de 2023).
 Ref:1700000002642296 Recinto:04-006-019-00018-00020 Cultivo:101010 OLIVAR-PICUAL Secano
 Ref:-698444 Recinto:04-089-013-00138-00002 Cultivo:101010 OLIVAR-PICUAL Secano
 Ref:1700000002642288 Recinto:04-089-013-00139-00001 Cultivo:113000 OTROS FRUTALES-SIN VARIEDAD Secano
 Ref:1700000002642284 Recinto:04-089-013-00140-00001 Cultivo:113000 OTROS FRUTALES-SIN VARIEDAD Secano
 Ref:1700000002642283 Recinto:04-089-013-00141-00001 Cultivo:113000 OTROS FRUTALES-SIN VARIEDAD Secano
- 100424 Solicita recinto que no está comprometido para la operación.
 Ref:1700000002642296 Recinto:04-006-019-00018-00020 Cultivo:101010 OLIVAR-PICUAL Secano
 Ref:-1405406 Recinto:04-006-019-00019-00010 Cultivo:104018 ALMENDROS-GARRIGUES Secano
 Ref:-698444 Recinto:04-089-013-00138-00002 Cultivo:101010 OLIVAR-PICUAL Secano
 Ref:1700000002642288 Recinto:04-089-013-00139-00001 Cultivo:113000 OTROS FRUTALES-SIN VARIEDAD Secano
 Ref:1700000002642284 Recinto:04-089-013-00140-00001 Cultivo:113000 OTROS FRUTALES-SIN VARIEDAD Secano
 Ref:1700000002642283 Recinto:04-089-013-00141-00001 Cultivo:113000 OTROS FRUTALES-SIN VARIEDAD Secano
 Ref:-1405405 Recinto:04-089-014-00209-00010 Cultivo:104024 ALMENDROS-MARCONA Secano
 Ref:-1405407 Recinto:04-089-014-00262-00002 Cultivo:104024 ALMENDROS-MARCONA Secano
 Ref:1700000002642268 Recinto:04-089-014-00263-00001 Cultivo:104024 ALMENDROS-MARCONA Secano

(1) Superficie declarada admisible ajustada con la superficie comprometida.
(2) Factor de penalización valorando el alcance para el tipo de compromiso.

Puede verificar la integridad de una copia de este documento mediante la lectura del código QR adjunto o mediante el acceso a la dirección <https://ws050.juntadeandalucia.es/verificarFirma> indicando el código de VERIFICACIÓN

FIRMADO POR	RAQUEL MARIA ESPIN CRESPO	17/12/2024	
VERIFICACIÓN	Pk2jm6UYDU9J72AMTZUYRN3GET48NG	PÁG. 289/9349	

**APELLIDOS Y NOMBRE / RAZÓN SOCIAL**

GOMEZ FAJARDO JOSE ANTONIO

NIF

***3038*

EXPEDIENTE

1173431

ANUALIDAD DE PAGO

1ª

IMPORTES POR ANUALIDAD

	2023	2024	2025	2026	2027
IMPORTE MÁXIMO SUBVENCIONABLE	11.749,67 €	11.749,67 €	10.363,77 €	9.791,14 €	9.791,14 €
IMPORTE MEDIO DE TRANSFERENCIA (€/ha)	122,39 €	122,39 €	107,96 €	101,99 €	101,99 €

RESUMEN DE UNIDADES

Cód	GRUPO DE PAGO	Sup. Dec. Admisible (ha)	Sup. Comprometida (ha)	Sup. ajustada compromiso (1) (ha)	% sobredec.	Sup. Resuelta (ha)	Importe Declarado	Importe Topado	Importe Resuelto	Importe tras sobredec.
416	HERBÁCEOS	45,83		45,83	0,00	45,83	8.314,02	8.314,02	8.314,02	8.314,02
422	FRUTALES SECANO	13,24		13,24	0,00	13,24	3.435,65	3.435,65	3.435,65	3.435,65
424	HERBÁCEOS NO ELEGIBLES	36,93		36,93	0,00	36,93	0,00	0,00	0,00	0,00
TOTAL		96,00	96,00	96,00		96,00	11.749,67	11.749,67	11.749,67	11.749,67

APLICACIÓN DE REDUCCIONES Y PENALIZACIONES

GRUPO DE PAGO	Importe Calculado	Importe prereduc.	Criterios de subvencionabilidad y compromisos	Presentación tardía	Omisión declaración	Condicionalidad	IMPORTE (Euros) RESUELTO
FRUTALES SECANO	3.435,65	3.435,65	0,00	0,00	0,00	0,00	3.435,65
HERBÁCEOS	8.314,02	8.314,02	0,00	0,00	0,00	0,00	8.314,02
HERBÁCEOS NO ELEGIBLES	0,00	0,00	0,00	0,00	0,00	0,00	0,00
TOTAL	11.749,67	11.749,67					11.749,67

RESUMEN DE PAGOS

	RESUELTO	FEADER	MAPA	CAPADR
FRUTALES SECANO - Pago realizado	3.435,65 €	2.920,30 €	337,04 €	178,31 €
HERBÁCEOS - Pago realizado	8.314,02 €	7.066,92 €	815,61 €	431,49 €
TOTAL	11.749,67 €	9.987,22 €	1.152,65 €	609,80 €

(1) Superficie declarada admisible ajustada con la superficie comprometida.
 (2) Factor de penalización valorando el alcance para el tipo de compromiso.

Puede verificar la integridad de una copia de este documento mediante la lectura del código QR adjunto o mediante el acceso a la dirección <https://ws050.juntadeandalucia.es/verificarFirma> indicando el código de VERIFICACIÓN

FIRMADO POR

RAQUEL MARIA ESPIN CRESPO

17/12/2024

VERIFICACIÓN

Pk2jm6UYDU9J72AMTZUYRN3GET48NG

PÁG. 290/9349



**RECINTOS RESUELTOS**

REF.	REFERENCIA SIGPAC	CULTIVO DESCRIPCIÓN CULTIVO	S/R G.PAGO	PEND. MEDIA (%)	SUP. DEC. ADMISIBLE (ha)	SUP. COMPROM. (ha)	SUP. AJUSTADA COMPR.(1) (ha)	SUP. CONV. SIGPAC (ha)	SUP. CERTIF. (ha)	SUP. CAMPO (ha)	SUP. CAMPO DETER. CULT. DECLARADO (ha)	SUP. DEC. REDUCIDA (ha)	SUP. RESUELTA (ha)
-1526002	04-098-105-00052-001	8000 AVENA-SIN VARIEDAD	S	416	9,70	3,51	3,51	3,51	3,51			3,51	3,51
-127488	04-098-037-00010-001	8000 AVENA-SIN VARIEDAD	S	416	15,80	4,09	4,09	4,09	4,09			4,09	4,09
170000005892907	04-098-105-00028-001	5000 CEBADA-SIN VARIEDAD	S	416	14,20	0,38	0,38	0,38	0,38			0,38	0,38
170000005892908	04-098-105-00028-003	5000 CEBADA-SIN VARIEDAD	S	416	24,60	0,01	0,01	0,01	0,01			0,01	0,01
170000005892914	04-098-105-00033-010	5000 CEBADA-SIN VARIEDAD	S	416	9,00	1,09	1,09	1,09	1,09			1,09	1,09
170000005892915	04-098-105-00033-015	5000 CEBADA-SIN VARIEDAD	S	416	17,30	0,04	0,04	0,04	0,04			0,04	0,04
170000005892916	04-098-105-00034-001	5000 CEBADA-SIN VARIEDAD	S	416	9,30	3,66	3,66	3,66	3,66			3,66	3,66
170000005892917	04-098-105-00035-001	5000 CEBADA-SIN VARIEDAD	S	416	12,20	2,87	2,87	2,87	2,87			2,87	2,87
170000005892922	04-098-105-00033-011	5000 CEBADA-SIN VARIEDAD	S	416	10,90	0,02	0,02	0,02	0,02			0,02	0,02
170000005892924	04-098-107-00050-002	8000 AVENA-SIN VARIEDAD	S	416	16,80	5,32	5,32	5,32	5,32			5,32	5,32
170000005892926	04-098-106-00028-014	1000 TRIGO BLANDO-SIN VARIEDAD	S	416	16,90	0,06	0,06	0,06	0,06			0,06	0,06
170000005892929	04-098-071-00043-003	1000 TRIGO BLANDO-SIN VARIEDAD	S	416	10,90	0,39	0,39	0,39	0,39			0,39	0,39
170000005892930	04-098-071-00045-001	1000 TRIGO BLANDO-SIN VARIEDAD	S	416	6,70	0,49	0,49	0,49	0,49			0,49	0,49
170000005892931	04-098-071-00046-001	1000 TRIGO BLANDO-SIN VARIEDAD	S	416	7,50	0,86	0,86	0,86	0,86			0,86	0,86
170000005892933	04-098-106-00028-025	1000 TRIGO BLANDO-SIN VARIEDAD	S	416	11,50	1,08	1,08	1,08	1,08			1,08	1,08
170000005892937	04-098-106-00035-009	1000 TRIGO BLANDO-SIN VARIEDAD	S	416	12,20	0,56	0,56	0,56	0,56			0,56	0,56
170000005892938	04-098-071-00011-003	5000 CEBADA-SIN VARIEDAD	S	416	17,00	0,98	0,98	0,98	0,98			0,98	0,98
170000005892941	04-098-071-00042-001	1000 TRIGO BLANDO-SIN VARIEDAD	S	416	9,30	0,35	0,35	0,35	0,35			0,35	0,35
170000005892942	04-098-071-00043-001	1000 TRIGO BLANDO-SIN VARIEDAD	S	416	10,40	2,51	2,51	2,51	2,51			2,51	2,51
170000005892943	04-098-107-00025-001	33000 GIRASOL-SIN VARIEDAD	S	416	5,00	6,08	6,08	6,08	6,08			6,08	6,08
170000005892944	04-098-105-00062-002	5000 CEBADA-SIN VARIEDAD	S	416	12,80	0,19	0,19	0,19	0,19			0,19	0,19
170000005892945	04-098-106-00035-003	1000 TRIGO BLANDO-SIN VARIEDAD	S	416	10,60	2,91	2,91	2,91	2,91			2,91	2,91
170000005892947	04-098-071-00042-002	1000 TRIGO BLANDO-SIN VARIEDAD	S	416	12,90	0,01	0,01	0,01	0,01			0,01	0,01
170000005892948	04-098-071-00043-005	1000 TRIGO BLANDO-SIN VARIEDAD	S	416	7,80	0,37	0,37	0,37	0,37			0,37	0,37
170000005892949	04-098-106-00028-015	1000 TRIGO BLANDO-SIN VARIEDAD	S	416	19,50	0,31	0,31	0,31	0,31			0,31	0,31
170000005892950	04-098-105-00038-002	5000 CEBADA-SIN VARIEDAD	S	416	10,20	0,79	0,79	0,79	0,79			0,79	0,79
170000005892952	04-098-106-00028-027	1000 TRIGO BLANDO-SIN VARIEDAD	S	416	6,30	0,36	0,36	0,36	0,36			0,36	0,36
170000005892956	04-098-106-00028-003	1000 TRIGO BLANDO-SIN VARIEDAD	S	416	11,80	4,15	4,15	4,15	4,15			4,15	4,15
170000005892959	04-098-105-00061-001	5000 CEBADA-SIN VARIEDAD	S	416	11,90	0,11	0,11	0,11	0,11			0,11	0,11
170000005892960	04-098-106-00028-023	1000 TRIGO BLANDO-SIN VARIEDAD	S	416	10,60	0,09	0,09	0,09	0,09			0,09	0,09
170000005892961	04-098-106-00028-001	1000 TRIGO BLANDO-SIN VARIEDAD	S	416	10,80	2,19	2,19	2,19	2,19			2,19	2,19
-768403	04-098-107-00029-001	104020 ALMENDROS-GUARA	S	422	9,90	1,20	1,20	1,20	1,20			1,20	1,20
-768383	04-098-107-00026-004	104020 ALMENDROS-GUARA	S	422	9,20	2,98	2,98	2,98	2,98			2,98	2,98
5193698	04-098-107-00029-018	104020 ALMENDROS-GUARA	S	422	16,00	0,19	0,19	0,19	0,19			0,19	0,19
170000005892919	04-098-107-00029-002	104020 ALMENDROS-GUARA	S	422	8,70	2,12	2,12	2,12	2,12			2,12	2,12
170000005892920	04-098-107-00027-004	104020 ALMENDROS-GUARA	S	422	17,00	2,57	2,57	2,57	2,57			2,57	2,57
170000005892921	04-098-107-00097-002	104020 ALMENDROS-GUARA	S	422	20,00	0,20	0,20	0,20	0,20			0,20	0,20
170000005892963	04-098-105-00033-008	104007 ALMENDROS-COMUNA	S	422	21,10	2,85	2,85	2,85	2,85			2,85	2,85
170000005892964	04-098-105-00035-002	104007 ALMENDROS-COMUNA	S	422	24,60	0,33	0,33	0,33	0,33			0,33	0,33
170000005892965	04-098-071-00069-001	104007 ALMENDROS-COMUNA	S	422	12,20	0,80	0,80	0,80	0,80			0,80	0,80
-1525963	04-098-071-00016-004	20000 BARBECHO TRADICIONAL-SIN VARIEDAD	S	424	11,90	0,48	0,48	0,48	0,48			0,48	0,48
-1286097	04-098-107-00029-024	20000 BARBECHO TRADICIONAL-SIN VARIEDAD	S	424	20,00	0,12	0,12	0,12	0,12			0,12	0,12
-768119	04-098-105-00112-003	20000 BARBECHO TRADICIONAL-SIN VARIEDAD	S	424	5,30	0,41	0,41	0,41	0,41			0,41	0,41
170000005892906	04-098-105-00027-002	20000 BARBECHO TRADICIONAL-SIN VARIEDAD	S	424	16,00	0,36	0,36	0,36	0,36			0,36	0,36
170000005892909	04-098-037-00026-001	20000 BARBECHO TRADICIONAL-SIN VARIEDAD	S	424	13,70	0,56	0,56	0,56	0,56			0,56	0,56
170000005892910	04-098-037-00038-004	20000 BARBECHO TRADICIONAL-SIN VARIEDAD	S	424	9,80	3,30	3,30	3,30	3,30			3,30	3,30
170000005892911	04-098-037-00041-001	20000 BARBECHO TRADICIONAL-SIN VARIEDAD	S	424	7,90	3,15	3,15	3,15	3,15			3,15	3,15
170000005892912	04-098-106-00031-001	20000 BARBECHO TRADICIONAL-SIN VARIEDAD	S	424	9,40	3,27	3,27	3,27	3,27			3,27	3,27
170000005892913	04-098-037-00033-002	20000 BARBECHO TRADICIONAL-SIN VARIEDAD	S	424	13,80	3,59	3,59	3,59	3,59			3,59	3,59
170000005892927	04-098-107-00023-001	20000 BARBECHO TRADICIONAL-SIN VARIEDAD	S	424	7,30	5,42	5,42	5,42	5,42			5,42	5,42
170000005892932	04-098-037-00036-002	20000 BARBECHO TRADICIONAL-SIN VARIEDAD	S	424	8,20	2,91	2,91	2,91	2,91			2,91	2,91
170000005892934	04-098-037-00035-003	20000 BARBECHO TRADICIONAL-SIN VARIEDAD	S	424	14,70	1,43	1,43	1,43	1,43			1,43	1,43
170000005892935	04-098-107-00028-001	20000 BARBECHO TRADICIONAL-SIN VARIEDAD	S	424	6,90	6,04	6,04	6,04	6,04			6,04	6,04
170000005892939	04-098-107-00028-007	20000 BARBECHO TRADICIONAL-SIN VARIEDAD	S	424	9,90	0,05	0,05	0,05	0,05			0,05	0,05
170000005892940	04-098-106-00024-001	20000 BARBECHO TRADICIONAL-SIN VARIEDAD	S	424	11,20	3,43	3,43	3,43	3,43			3,43	3,43
170000005892951	04-098-107-00030-001	20000 BARBECHO TRADICIONAL-SIN VARIEDAD	S	424	7,00	1,21	1,21	1,21	1,21			1,21	1,21
170000005892954	04-098-107-00023-004	20000 BARBECHO TRADICIONAL-SIN VARIEDAD	S	424	6,40	0,95	0,95	0,95	0,95			0,95	0,95
170000005892958	04-098-037-00034-001	20000 BARBECHO TRADICIONAL-SIN VARIEDAD	S	424	16,70	0,25	0,25	0,25	0,25			0,25	0,25

INCIDENCIAS**INCIDENCIA DESCRIPCIÓN**

- 3790 Recinto declarado inactivo
 Ref:-1525940 Recinto:04-098-071-00066-00001 Cultivo: -
 Ref:-1525951 Recinto:04-098-071-00082-00001 Cultivo: -
 Ref:-1525964 Recinto:04-098-105-00033-00003 Cultivo: -
 Ref:-1525936 Recinto:04-098-106-00004-00002 Cultivo: -
 Ref:-1526248 Recinto:04-098-106-00025-00002 Cultivo: -
 Ref:-1526250 Recinto:04-098-106-00025-00003 Cultivo: -

(1) Superficie declarada admisible ajustada con la superficie comprometida.
 (2) Factor de penalización valorando el alcance para el tipo de compromiso.

Puede verificar la integridad de una copia de este documento mediante la lectura del código QR adjunto o mediante el acceso a la dirección <https://ws050.juntadeandalucia.es/verificarFirma> indicando el código de VERIFICACIÓN

FIRMADO POR

RAQUEL MARIA ESPIN CRESPO

17/12/2024

VERIFICACIÓN

Pk2jm6UYDU9J72AMTZUYRN3GET48NG

PÁG. 291/9349





INCIDENCIAS

INCIDENCIA DESCRIPCIÓN

100424	Ref.-1526044 Recinto:04-098-106-00029-00002 Cultivo: - Solicita recinto que no está comprometido para la operación.
	Ref.-1525940 Recinto:04-098-071-00066-00001 Cultivo:104007 ALMENDROS-COMUNA Secano
	Ref.-1525951 Recinto:04-098-071-00082-00001 Cultivo:20000 BARBECHO TRADICIONAL-SIN VARIEDAD Secano
	Ref.-1525964 Recinto:04-098-105-00033-00003 Cultivo:5000 CEBADA-SIN VARIEDAD Secano
	Ref.-1525936 Recinto:04-098-106-00004-00002 Cultivo:20000 BARBECHO TRADICIONAL-SIN VARIEDAD Secano
	Ref.-1526248 Recinto:04-098-106-00025-00002 Cultivo:20000 BARBECHO TRADICIONAL-SIN VARIEDAD Secano
	Ref.-1526250 Recinto:04-098-106-00025-00003 Cultivo:20000 BARBECHO TRADICIONAL-SIN VARIEDAD Secano
	Ref.-1526044 Recinto:04-098-106-00029-00002 Cultivo:1000 TRIGO BLANDO-SIN VARIEDAD Secano

(1) Superficie declarada admisible ajustada con la superficie comprometida.
(2) Factor de penalización valorando el alcance para el tipo de compromiso.

Puede verificar la integridad de una copia de este documento mediante la lectura del código QR adjunto o mediante el acceso a la dirección https://ws050.juntadeandalucia.es/verificarFirma indicando el código de VERIFICACIÓN			
FIRMADO POR	RAQUEL MARIA ESPIN CRESPO	17/12/2024	
VERIFICACIÓN	Pk2jm6UYDU9J72AMTZUYRN3GET48NG	PÁG. 292/9349	

**APELLIDOS Y NOMBRE / RAZÓN SOCIAL**

GOMEZ FERNANDEZ ESTEBAN

NIF
***3685*EXPEDIENTE
1072901ANUALIDAD
DE PAGO
1ª**IMPORTES POR ANUALIDAD**

	2023	2024	2025	2026	2027
IMPORTE MÁXIMO SUBVENCIONABLE	5.066,08 €	5.066,08 €	5.066,08 €	4.221,74 €	4.221,74 €
IMPORTE MEDIO DE TRANSFERENCIA (€/ha)	297,48 €	297,48 €	297,48 €	247,90 €	247,90 €

RESUMEN DE UNIDADES

Cód	GRUPO DE PAGO	Sup. Dec. Admisible (ha)	Sup. Comprometida (ha)	Sup. ajustada compromiso (1) (ha)	% sobredec.	Sup. Resuelta (ha)	Importe Declarado	Importe Topado	Importe Resuelto	Importe tras sobredec.
419	OLIVAR	17,05		17,03	0,00	17,03	5.066,08	5.066,08	5.066,08	5.066,08
TOTAL		17,05	17,03	17,03		17,03	5.066,08	5.066,08	5.066,08	5.066,08

APLICACIÓN DE REDUCCIONES Y PENALIZACIONES

GRUPO DE PAGO	Importe Calculado	Importe prereduc.	Criterios de subvencionabilidad y compromisos	Presentación tardía	Omisión declaración	Condicionalidad	IMPORTE (Euros) RESUELTO
OLIVAR	5.066,08	5.066,08	0,00	0,00	0,00	0,00	5.066,08
TOTAL	5.066,08	5.066,08					5.066,08

RESUMEN DE PAGOS**IMPORTE (Euros)**

	RESUELTO	FEADER	MAPA	CAPADR
OLIVAR - Pago realizado	5.066,08 €	4.306,17 €	496,98 €	262,93 €

RECINTOS RESUELTOS

REF.	REFERENCIA SIGPAC	CULTIVO DESCRIPCIÓN CULTIVO	S/R G.PAGO	PEND. MEDIA (%)	SUP. DEC. ADMISIBLE (ha)	SUP. COMPROM. (ha)	SUP. AJUSTADA COMPR.(1) (ha)	SUP. CONY. SIGPAC (ha)	SUP. CERTIE (ha)	SUP. CAMPO (ha)	SUP. CAMPO DETER. CULT. DECLARADO (ha)	SUP. DEC. REDUCIDA (ha)	SUP. RESUELTA (ha)
-917153	04-092-015-00061-011	101003 OLIVAR-ARBEQUINA	S 419	17,70	0,92	0,92	0,92		0,92			0,92	0,92
-917152	04-092-015-00061-010	101003 OLIVAR-ARBEQUINA	S 419	22,50	0,02	0,02	0,02		0,02			0,02	0,02
-917149	04-092-015-00059-006	101003 OLIVAR-ARBEQUINA	S 419	8,90	0,02	0,02	0,02		0,02			0,02	0,02
4800492	04-092-015-00071-001	101003 OLIVAR-ARBEQUINA	S 419	5,90	0,28	0,28	0,28		0,28			0,28	0,28
4800499	04-092-015-00061-008	101003 OLIVAR-ARBEQUINA	S 419	6,90	1,51	1,51	1,51		1,51			1,51	1,51
4800502	04-092-015-00070-002	101003 OLIVAR-ARBEQUINA	S 419	6,70	0,19	0,19	0,19		0,19			0,19	0,19
5225908	04-092-015-00059-002	101003 OLIVAR-ARBEQUINA	S 419	14,60	2,11	2,11	2,11		2,11			2,11	2,11
5225909	04-092-015-00061-001	101003 OLIVAR-ARBEQUINA	S 419	13,40	4,41	4,41	4,41		4,41			4,41	4,41
5225913	04-092-015-00065-001	101003 OLIVAR-ARBEQUINA	S 419	13,30	2,76	2,76	2,76		2,76			2,76	2,76
5225914	04-092-015-00072-001	101003 OLIVAR-ARBEQUINA	S 419	7,40	0,59	0,59	0,59		0,59			0,59	0,59
5486011	04-092-015-00073-001	101003 OLIVAR-ARBEQUINA	S 419	10,00	1,31	1,31	1,31		1,31			1,31	1,31
5486012	04-092-015-00073-004	101003 OLIVAR-ARBEQUINA	S 419	15,80	0,18	0,18	0,18		0,18			0,18	0,18
5811471	04-092-015-00058-004	101003 OLIVAR-ARBEQUINA	S 419	11,20	0,53	0,51	0,51		0,56			0,51	0,51
5811472	04-092-015-00064-002	101003 OLIVAR-ARBEQUINA	S 419	11,30	2,22	2,22	2,22		2,22			2,22	2,22

(1) Superficie declarada admisible ajustada con la superficie comprometida.
(2) Factor de penalización valorando el alcance para el tipo de compromiso.Puede verificar la integridad de una copia de este documento mediante la lectura del código QR adjunto o mediante el acceso a la dirección <https://ws050.juntadeandalucia.es/verificarFirma> indicando el código de VERIFICACIÓN

FIRMADO POR

RAQUEL MARIA ESPIN CRESPO

17/12/2024

VERIFICACIÓN

Pk2jm6UYDU9J72AMTZUYRN3GET48NG

PÁG. 293/9349



**INCIDENCIAS****INCIDENCIA DESCRIPCIÓN**

- 4272 Verifica que las líneas de declaración de las Solicitudes Únicas no tienen solapes con la capa de Retroactividad Gráfica (ambas de la misma campaña) a nivel de expediente/línea de declaración gráfica de la solicitud.
Ref:5811471 Recinto:04-092-015-00058-00004 Cultivo: - Agregado de la referencia del recinto.:0 Zona de la referencia del recinto.:0 Superficie solapada.:0,02 Id. Incid.:100991246
- 100400 Recinto con cultivo, variedad, régimen de explotación o uso Siggac no compatible con la operación solicitada (Anexo IV.I Cultivos y variedades elegibles para las Intervenciones. Orden de 28 de marzo de 2023).
Ref:7512239 Recinto:04-092-015-00058-00005 Cultivo:101003 OLIVAR-ARBEQUINA Secano Uso:AG
Ref:-1584305 Recinto:04-092-015-00058-00015 Cultivo:104020 ALMENDROS-GUARA Secano Uso:PR
- 100402 Recinto solicitado no forma parte de ningún organismo de control autorizado para la producción ecológica en Andalucía o fecha de inscripción posterior al plazo establecido (Anexo I. Criterios de Subvencionabilidad. Orden 28 de marzo de 2023).
Ref:-1584264 Recinto:04-092-015-00057-00004 Cultivo:101003 OLIVAR-ARBEQUINA Secano
Ref:5811470 Recinto:04-092-015-00058-00001 Cultivo:101003 OLIVAR-ARBEQUINA Secano
Ref:7512239 Recinto:04-092-015-00058-00005 Cultivo:101003 OLIVAR-ARBEQUINA Secano
Ref:-1584305 Recinto:04-092-015-00058-00015 Cultivo:104020 ALMENDROS-GUARA Secano
Ref:6877133 Recinto:04-092-015-00066-00001 Cultivo:101003 OLIVAR-ARBEQUINA Secano
- 100406 Grupo de cultivo declarado en el recinto no coincide con el grupo de cultivo existente en el organismo de control autorizado para la producción ecológica en Andalucía (Anexo I. Criterios de Subvencionabilidad. Orden 28 de marzo de 2023).
Ref:5811470 Recinto:04-092-015-00058-00001 Cultivo:101003 OLIVAR-ARBEQUINA Secano Grupo de SIPEA:FRUTALES
- 100412 Número de hectáreas validadas inferior a la superficie mínima permitida por el grupo de cultivo (Anexo I. Criterios de Subvencionabilidad. Orden 28 de marzo de 2023).
Sup. Resuelta:0 Grupo de Pago:FRUTALES SECANO
- 100413 Recinto perteneciente a grupo de cultivo que no cumple con la superficie mínima requerida (Anexo I. Criterios de Subvencionabilidad. Orden 28 de marzo de 2023).
Ref:5486000 Recinto:04-092-015-00057-00001 Cultivo:104020 ALMENDROS-GUARA Secano Sup. Declarada:0,51 Superficie Resolver:0,51
Ref:-1401296 Recinto:04-092-015-00058-00011 Cultivo:104020 ALMENDROS-GUARA Secano Sup. Declarada:1,03 Superficie Resolver:1,03
Ref:-1401294 Recinto:04-092-015-00058-00014 Cultivo:104020 ALMENDROS-GUARA Secano Sup. Declarada:0,86 Superficie Resolver:0,86
Ref:-917150 Recinto:04-092-015-00059-00007 Cultivo:104020 ALMENDROS-GUARA Secano Sup. Declarada:0,51 Superficie Resolver:0,51
Ref:5225910 Recinto:04-092-015-00061-00004 Cultivo:104020 ALMENDROS-GUARA Secano Sup. Declarada:1,12 Superficie Resolver:1,12
Ref:5225911 Recinto:04-092-015-00061-00009 Cultivo:104020 ALMENDROS-GUARA Secano Sup. Declarada:0,12 Superficie Resolver:0,12
Ref:6878224 Recinto:04-092-015-00062-00002 Cultivo:104020 ALMENDROS-GUARA Secano Sup. Declarada:8,76 Superficie Resolver:8,76
- 100424 Solicita recinto que no está comprometido para la operación.
Ref:-1584264 Recinto:04-092-015-00057-00004 Cultivo:101003 OLIVAR-ARBEQUINA Secano
Ref:5811470 Recinto:04-092-015-00058-00001 Cultivo:101003 OLIVAR-ARBEQUINA Secano
Ref:7512239 Recinto:04-092-015-00058-00005 Cultivo:101003 OLIVAR-ARBEQUINA Secano
Ref:-1584305 Recinto:04-092-015-00058-00015 Cultivo:104020 ALMENDROS-GUARA Secano
Ref:6877133 Recinto:04-092-015-00066-00001 Cultivo:101003 OLIVAR-ARBEQUINA Secano

(1) Superficie declarada admisible ajustada con la superficie comprometida.
(2) Factor de penalización valorando el alcance para el tipo de compromiso.

Puede verificar la integridad de una copia de este documento mediante la lectura del código QR adjunto o mediante el acceso a la dirección <https://ws050.juntadeandalucia.es/verificarFirma> indicando el código de VERIFICACIÓN

FIRMADO POR	RAQUEL MARIA ESPIN CRESPO	17/12/2024	
VERIFICACIÓN	Pk2jm6UYDU9J72AMTZUYRN3GET48NG	PÁG. 294/9349	

**APELLIDOS Y NOMBRE / RAZÓN SOCIAL**

GOMEZ GALERA MANUEL

NIF
0561EXPEDIENTE**
1042926**ANUALIDAD DE PAGO**
1ª**IMPORTES POR ANUALIDAD**

	2023	2024	2025	2026	2027
IMPORTE MÁXIMO SUBVENCIONABLE	478,94 €	478,94 €	478,94 €	399,12 €	399,12 €
IMPORTE MEDIO DE TRANSFERENCIA (€/ha)	297,48 €	297,48 €	297,48 €	247,90 €	247,90 €

RESUMEN DE UNIDADES

Cód	GRUPO DE PAGO	Sup. Dec. Admisible (ha)	Sup. Comprometida (ha)	Sup. ajustada compromiso (1) (ha)	% sobredec.	Sup. Resuelta (ha)	Importe Declarado	Importe Topado	Importe Resuelto	Importe tras sobredec.
419	OLIVAR	1,61		1,61	0,00	1,61	478,94	478,94	478,94	478,94
TOTAL		1,61	1,61	1,61		1,61	478,94	478,94	478,94	478,94

APLICACIÓN DE REDUCCIONES Y PENALIZACIONES

GRUPO DE PAGO	Importe Calculado	Importe prereduc.	Criterios de subvencionabilidad y compromisos	Presentación tardía	Omisión declaración	Condicionalidad	IMPORTE (Euros) RESUELTO
OLIVAR	478,94	478,94	0,00	0,00	0,00	0,00	478,94
TOTAL	478,94	478,94					478,94

RESUMEN DE PAGOS**IMPORTE (Euros)**

	RESUELTO	FEADER	MAPA	CAPADR
OLIVAR - Pago realizado	478,94 €	407,10 €	46,98 €	24,86 €

RECINTOS RESUELTOS

REF.	REFERENCIA SIGPAC	CULTIVO	DESCRIPCIÓN CULTIVO	S/R G.PAGO	PEND. MEDIA (%)	SUP. DEC. ADMISIBLE (ha)	SUP. COMPROM. (ha)	SUP. AJUSTADA COMPR.(1) (ha)	SUP. CONY. SIGPAC (ha)	SUP. CERTIE (ha)	SUP. CAMPO (ha)	SUP. CAMPO DETER. CULT. DECLARADO (ha)	SUP. DEC. REDUCIDA (ha)	SUP. RESUELTA (ha)
1700000005302233	18-024-024-00202-006	101010	OLIVAR-PICUAL	S	419	3,30	0,01	0,01	0,01	0,01			0,01	0,01
1700000005302234	18-024-024-00202-002	101010	OLIVAR-PICUAL	S	419	2,40	1,59	1,59	1,59	1,59			1,59	1,59
1700000005302235	18-024-024-00202-004	101010	OLIVAR-PICUAL	S	419	11,00	0,01	0,01	0,01	0,01			0,01	0,01

(1) Superficie declarada admisible ajustada con la superficie comprometida.
(2) Factor de penalización valorando el alcance para el tipo de compromiso.Puede verificar la integridad de una copia de este documento mediante la lectura del código QR adjunto o mediante el acceso a la dirección <https://ws050.juntadeandalucia.es/verificarFirma> indicando el código de VERIFICACIÓN

FIRMADO POR

RAQUEL MARIA ESPIN CRESPO

17/12/2024

VERIFICACIÓN

Pk2jm6UYDU9J72AMTZUYRN3GET48NG

PÁG. 295/9349



**APELLIDOS Y NOMBRE / RAZÓN SOCIAL**

GOMEZ GOMEZ MARIA DEL CARMEN

NIF

***2592*

EXPEDIENTE

1263707

ANUALIDAD DE PAGO

1ª

IMPORTES POR ANUALIDAD

	2023	2024	2025	2026	2027
IMPORTE MÁXIMO SUBVENCIONABLE	672,30 €	672,30 €	672,30 €	560,25 €	560,25 €
IMPORTE MEDIO DE TRANSFERENCIA (€/ha)	297,48 €	297,48 €	297,48 €	247,90 €	247,90 €

RESUMEN DE UNIDADES

Cód	GRUPO DE PAGO	Sup. Dec. Admisible (ha)	Sup. Comprometida (ha)	Sup. ajustada compromiso (1) (ha)	% sobredec.	Sup. Resuelta (ha)	Importe Declarado	Importe Topado	Importe Resuelto	Importe tras sobredec.
419	OLIVAR	2,26		2,26	0,00	2,26	672,30	672,30	672,30	672,30
TOTAL		2,26	2,26	2,26		2,26	672,30	672,30	672,30	672,30

APLICACIÓN DE REDUCCIONES Y PENALIZACIONES

GRUPO DE PAGO	Importe Calculado	Importe prereduc.	Criterios de subvencionabilidad y compromisos	Presentación tardía	Omisión declaración	Condicionalidad	IMPORTE (Euros) RESUELTO
OLIVAR	672,30	672,30	0,00	0,00	0,00	0,00	672,30
TOTAL	672,30	672,30					672,30

RESUMEN DE PAGOS**IMPORTE (Euros)**

	RESUELTO	FEADER	MAPA	CAPADR
OLIVAR - Pago realizado	672,30 €	571,46 €	65,95 €	34,89 €

RECINTOS RESUELTOS

REF.	REFERENCIA SIGPAC	CULTIVO DESCRIPCIÓN CULTIVO	S/R G.PAGO	PEND. MEDIA (%)	SUP. DEC. ADMISIBLE (ha)	SUP. COMPROM. (ha)	SUP. AJUSTADA COMPR.(1) (ha)	SUP. CONY. SIGPAC (ha)	SUP. CERTIE (ha)	SUP. CAMPO (ha)	SUP. CAMPO DETER. CULT. DECLARADO (ha)	SUP. DEC. REDUCIDA (ha)	SUP. RESUELTA (ha)
5278070	04-098-020-00016-002	101269 OLIVAR-PICUAL DE ALMERIA	R 419	6,90	0,03	0,03	0,03		0,03			0,03	0,03
5278073	04-098-020-00045-001	101269 OLIVAR-PICUAL DE ALMERIA	S 419	6,80	1,08	1,08	1,08		1,08			1,08	1,08
5278075	04-098-020-00012-001	101269 OLIVAR-PICUAL DE ALMERIA	S 419	5,70	0,01	0,01	0,01		0,01			0,01	0,01
5278076	04-098-020-00031-004	101269 OLIVAR-PICUAL DE ALMERIA	S 419	5,20	0,02	0,02	0,02		0,02			0,02	0,02
5278080	04-098-020-00012-002	101269 OLIVAR-PICUAL DE ALMERIA	S 419	8,60	0,13	0,13	0,13		0,13			0,13	0,13
5278084	04-098-020-00047-003	101269 OLIVAR-PICUAL DE ALMERIA	S 419	5,80	0,56	0,56	0,56		0,56			0,56	0,56
5278086	04-098-020-00024-004	101269 OLIVAR-PICUAL DE ALMERIA	R 419	16,00	0,02	0,02	0,02		0,02			0,02	0,02
5278087	04-098-020-00024-003	101269 OLIVAR-PICUAL DE ALMERIA	R 419	21,00	0,01	0,01	0,01		0,01			0,01	0,01
5278091	04-098-020-00024-005	101269 OLIVAR-PICUAL DE ALMERIA	R 419	11,00	0,05	0,05	0,05		0,05			0,05	0,05
5278144	04-098-022-00159-004	101269 OLIVAR-PICUAL DE ALMERIA	S 419	13,10	0,01	0,01	0,01		0,01			0,01	0,01
5278145	04-098-022-00290-001	101269 OLIVAR-PICUAL DE ALMERIA	S 419	31,90	0,05	0,05	0,05		0,05			0,05	0,05
5278146	04-098-022-00159-001	101269 OLIVAR-PICUAL DE ALMERIA	S 419	21,00	0,17	0,17	0,17		0,17			0,17	0,17
5278252	04-098-020-00172-005	101269 OLIVAR-PICUAL DE ALMERIA	R 419	8,80	0,02	0,02	0,02		0,02			0,02	0,02
5278256	04-098-020-00172-002	101269 OLIVAR-PICUAL DE ALMERIA	R 419	18,00	0,03	0,03	0,03		0,03			0,03	0,03
5278257	04-098-020-00172-003	101269 OLIVAR-PICUAL DE ALMERIA	R 419	5,70	0,07	0,07	0,07		0,07			0,07	0,07

(1) Superficie declarada admisible ajustada con la superficie comprometida.
(2) Factor de penalización valorando el alcance para el tipo de compromiso.Puede verificar la integridad de una copia de este documento mediante la lectura del código QR adjunto o mediante el acceso a la dirección <https://ws050.juntadeandalucia.es/verificarFirma> indicando el código de VERIFICACIÓN

FIRMADO POR

RAQUEL MARIA ESPIN CRESPO

17/12/2024

VERIFICACIÓN

Pk2jm6UYDU9J72AMTZUYRN3GET48NG

PÁG. 296/9349



**APELLIDOS Y NOMBRE / RAZÓN SOCIAL**

GOMEZ PARRA ANDRES

NIF

***6851*

EXPEDIENTE

1242880

ANUALIDAD DE PAGO

1ª

IMPORTE POR ANUALIDAD

	2023	2024	2025	2026	2027
IMPORTE MÁXIMO SUBVENCIONABLE	404,57 €	404,57 €	404,57 €	337,14 €	337,14 €
IMPORTE MEDIO DE TRANSFERENCIA (€/ha)	297,48 €	297,48 €	297,48 €	247,90 €	247,90 €

RESUMEN DE UNIDADES

Cód	GRUPO DE PAGO	Sup. Dec. Admisible (ha)	Sup. Comprometida (ha)	Sup. ajustada compromiso (1) (ha)	% sobredec.	Sup. Resuelta (ha)	Importe Declarado	Importe Topado	Importe Resuelto	Importe tras sobredec.
419	OLIVAR	1,36		1,36	0,00	1,36	404,57	404,57	404,57	404,57
TOTAL		1,36	1,36	1,36		1,36	404,57	404,57	404,57	404,57

APLICACIÓN DE REDUCCIONES Y PENALIZACIONES

GRUPO DE PAGO	Importe Calculado	Importe prereduc.	Criterios de subvencionabilidad y compromisos	Presentación tardía	Omisión declaración	Condicionalidad	IMPORTE (Euros) RESUELTO
OLIVAR	404,57	404,57	0,00	0,00	0,00	0,00	404,57
TOTAL	404,57	404,57					404,57

RESUMEN DE PAGOS**IMPORTE (Euros)**

	RESUELTO	FEADER	MAPA	CAPADR
OLIVAR - Pago realizado	404,57 €	343,88 €	39,69 €	21,00 €

RECINTOS RESUELTOS

REF.	REFERENCIA SIGPAC	CULTIVO DESCRIPCIÓN CULTIVO	S/R G.PAGO	PEND. MEDIA (%)	SUP. ADMISIBLE (ha)	SUP. COMPROM. (ha)	SUP. AJUSTADA COMPROM. (1) (ha)	SUP. CONY. SIGPAC (ha)	SUP. CERTIE (ha)	SUP. CAMPO (ha)	SUP. CAMPO DETER. CULT. DECLARADO (ha)	SUP. REDUCIDA (ha)	SUP. RESUELTA (ha)
-724166	04-053-012-00294-016	101010 OLIVAR-PICUAL	S 419	6,20	0,01	0,01	0,01		0,01			0,01	0,01
-724165	04-053-012-00294-016	101010 OLIVAR-PICUAL	S 419	6,20	0,32	0,32	0,32		0,33			0,32	0,32
-724164	04-053-012-00294-015	101010 OLIVAR-PICUAL	S 419	4,80	0,44	0,44	0,44		0,45			0,44	0,44
-724163	04-053-012-00294-015	101010 OLIVAR-PICUAL	S 419	4,80	0,01	0,01	0,01		0,01			0,01	0,01
-724162	04-053-012-00294-015	101010 OLIVAR-PICUAL	S 419	4,80	0,53	0,53	0,53		0,55			0,53	0,53
-724161	04-053-012-00294-013	101010 OLIVAR-PICUAL	S 419	9,60	0,04	0,04	0,04		0,04			0,04	0,04
-724160	04-053-012-00294-012	101010 OLIVAR-PICUAL	S 419	20,60	0,01	0,01	0,01		0,01			0,01	0,01

INCIDENCIAS**INCIDENCIA DESCRIPCIÓN**

- 100412 Número de hectáreas validadas inferior a la superficie mínima permitida por el grupo de cultivo (Anexo I. Criterios de Subvencionabilidad. Orden 28 de marzo de 2023).
Sup. Resuelta:0 Grupo de Pago:FRUTALES SECANO
- 100413 Recinto perteneciente a grupo de cultivo que no cumple con la superficie mínima requerida (Anexo I. Criterios de Subvencionabilidad. Orden 28 de marzo de 2023).
Ref:4632050 Recinto:04-053-012-00253-00001 Cultivo:104007 ALMENDROS-COMUNA Secano Sup. Declarada:0,01 Superficie Resolver:0,01
Ref:-724153 Recinto:04-053-012-00253-00001 Cultivo:104007 ALMENDROS-COMUNA Secano Sup. Declarada:0,03 Superficie Resolver:0,03
Ref:-724154 Recinto:04-053-012-00294-00001 Cultivo:104007 ALMENDROS-COMUNA Secano Sup. Declarada:3,26 Superficie Resolver:3,26
Ref:-998176 Recinto:04-053-012-00294-00001 Cultivo:104007 ALMENDROS-COMUNA Secano Sup. Declarada:0,08 Superficie Resolver:0,08
Ref:-998177 Recinto:04-053-012-00294-00001 Cultivo:104007 ALMENDROS-COMUNA Secano Sup. Declarada:0,17 Superficie Resolver:0,17
Ref:-998178 Recinto:04-053-012-00294-00001 Cultivo:104007 ALMENDROS-COMUNA Secano Sup. Declarada:0,05 Superficie Resolver:0,05
Ref:-998179 Recinto:04-053-012-00294-00001 Cultivo:104007 ALMENDROS-COMUNA Secano Sup. Declarada:0,08 Superficie Resolver:0,08

(1) Superficie declarada admisible ajustada con la superficie comprometida.
(2) Factor de penalización valorando el alcance para el tipo de compromiso.

Puede verificar la integridad de una copia de este documento mediante la lectura del código QR adjunto o mediante el acceso a la dirección <https://ws050.juntadeandalucia.es/verificarFirma> indicando el código de VERIFICACIÓN

FIRMADO POR

RAQUEL MARIA ESPIN CRESPO

17/12/2024

VERIFICACIÓN

Pk2jm6UYDU9J72AMTZUYRN3GET48NG

PÁG. 297/9349



**APELLIDOS Y NOMBRE / RAZÓN SOCIAL**

GOMEZ RODRIGUEZ TOMAS

NIF

***2839*

EXPEDIENTE

1192278

ANUALIDAD DE PAGO

1ª

IMPORTES POR ANUALIDAD

	2023	2024	2025	2026	2027
IMPORTE MÁXIMO SUBVENCIONABLE	3.241,03 €	3.241,03 €	3.241,03 €	2.700,84 €	2.700,84 €
IMPORTE MEDIO DE TRANSFERENCIA (€/ha)	259,49 €	259,49 €	259,49 €	216,24 €	216,24 €

RESUMEN DE UNIDADES

Cód	GRUPO DE PAGO	Sup. Dec. Admisible (ha)	Sup. Comprometida (ha)	Sup. ajustada compromiso (1) (ha)	% sobredec.	Sup. Resuelta (ha)	Importe Declarado	Importe Topado	Importe Resuelto	Importe tras sobredec.
422	FRUTALES SECANO	12,49		12,49	0,00	12,49	3.241,03	3.241,03	3.241,03	3.241,03
TOTAL		12,49	12,49	12,49		12,49	3.241,03	3.241,03	3.241,03	3.241,03

APLICACIÓN DE REDUCCIONES Y PENALIZACIONES

GRUPO DE PAGO	Importe Calculado	Importe prereduc.	Criterios de subvencionabilidad y compromisos	Presentación tardía	Omisión declaración	Condicionalidad	IMPORTE (Euros) RESUELTO
FRUTALES SECANO	3.241,03	3.241,03	0,00	0,00	1,00	0,00	3.208,62
TOTAL	3.241,03	3.241,03					3.208,62

RESUMEN DE PAGOS**IMPORTE (Euros)**

FRUTALES SECANO - Pago realizado	RESUELTO	FEADER	MAPA	CAPADR
	3.208,62 €	2.727,33 €	314,77 €	166,52 €

RECINTOS RESUELTOS

REF.	REFERENCIA SIGPAC	CULTIVO	DESCRIPCIÓN CULTIVO	S/R G.PAGO	PEND. MEDIA (%)	SUP. DEC. ADMISIBLE (ha)	SUP. COMPROM. (ha)	SUP. AJUSTADA COMPROM. (1) (ha)	SUP. CONY. SIGPAC (ha)	SUP. CERTIE (ha)	SUP. CAMPO (ha)	SUP. CAMPO DETER. CULT. DECLARADO (ha)	SUP. DEC. REDUCIDA (ha)	SUP. RESUELTA (ha)
-1573264	04-099-016-00044-001	104007	ALMENDROS-COMUNA	S 422	30,80	0,50	0,50	0,50	0,50	0,50			0,50	0,50
-1573079	04-053-002-00206-003	104007	ALMENDROS-COMUNA	S 422	30,80	0,32	0,32	0,32	0,32	0,32			0,32	0,32
-992386	04-099-017-00220-003	104007	ALMENDROS-COMUNA	S 422	29,50	0,65	0,65	0,65	0,65	0,65			0,65	0,65
-992385	04-099-017-00220-002	104007	ALMENDROS-COMUNA	S 422	31,00	4,75	4,75	4,75	4,75	4,75			4,75	4,75
5495736	04-053-002-00206-001	104007	ALMENDROS-COMUNA	S 422	28,10	0,38	0,38	0,38	0,38	0,38			0,38	0,38
5495751	04-053-002-00508-001	104007	ALMENDROS-COMUNA	S 422	23,70	2,11	2,11	2,11	2,11	2,11			2,11	2,11
6860429	04-053-002-00134-003	104007	ALMENDROS-COMUNA	S 422	34,10	3,24	3,24	3,24	3,24	3,24			3,24	3,24
6860430	04-053-002-00134-002	104007	ALMENDROS-COMUNA	S 422	29,40	0,37	0,37	0,37	0,37	0,37			0,37	0,37
6860432	04-099-015-00332-001	104007	ALMENDROS-COMUNA	S 422	35,00	0,17	0,17	0,17	0,17	0,17			0,17	0,17

INCIDENCIAS**INCIDENCIA DESCRIPCIÓN**

- 256 Solicitud con recintos no declarados en campaña actual con una reducción por omisión de superficie superior al 3%
CÓDIGO PARA EL PORCENTAJE DE REDUCCIÓN POR OMISIÓN QUE CORRESPONDE A LA SOLICITUD:1
- 3790 Recinto declarado inactivo
Ref:6860556 Recinto:04-053-002-00492-00001 Cultivo: -
Ref:6860379 Recinto:04-053-002-00612-00003 Cultivo: -
Ref:6860374 Recinto:04-053-002-00612-00004 Cultivo: -
- 100424 Solicita recinto que no está comprometido para la operación.
Ref:6860556 Recinto:04-053-002-00492-00001 Cultivo:104007 ALMENDROS-COMUNA Secano
Ref:6860379 Recinto:04-053-002-00612-00003 Cultivo:104007 ALMENDROS-COMUNA Secano
Ref:6860374 Recinto:04-053-002-00612-00004 Cultivo:104007 ALMENDROS-COMUNA Secano

(1) Superficie declarada admisible ajustada con la superficie comprometida.
(2) Factor de penalización valorando el alcance para el tipo de compromiso.

Puede verificar la integridad de una copia de este documento mediante la lectura del código QR adjunto o mediante el acceso a la dirección <https://ws050.juntadeandalucia.es/verificarFirma> indicando el código de VERIFICACIÓN

FIRMADO POR

RAQUEL MARIA ESPIN CRESPO

17/12/2024

VERIFICACIÓN

Pk2jm6UYDU9J72AMTZUYRN3GET48NG

PÁG. 298/9349



**APELLIDOS Y NOMBRE / RAZÓN SOCIAL**

GOMEZ SANCHEZ ANTONIO MIGUEL

NIF

***2263*

EXPEDIENTE

1230868

ANUALIDAD DE PAGO

1ª

IMPORTES POR ANUALIDAD

	2023	2024	2025	2026	2027
IMPORTE MÁXIMO SUBVENCIONABLE	653,91 €	653,91 €	653,91 €	544,92 €	544,92 €
IMPORTE MEDIO DE TRANSFERENCIA (€/ha)	259,49 €	259,49 €	259,49 €	216,24 €	216,24 €

RESUMEN DE UNIDADES

Cód	GRUPO DE PAGO	Sup. Dec. Admisible (ha)	Sup. Comprometida (ha)	Sup. ajustada compromiso (1) (ha)	% sobredec.	Sup. Resuelta (ha)	Importe Declarado	Importe Topado	Importe Resuelto	Importe tras sobredec.
422	FRUTALES SECANO	2,52		2,52	0,00	2,52	653,91	653,91	653,91	653,91
TOTAL		2,52	2,52	2,52		2,52	653,91	653,91	653,91	653,91

APLICACIÓN DE REDUCCIONES Y PENALIZACIONES

GRUPO DE PAGO	Importe Calculado	Importe prereduc.	Criterios de subvencionabilidad y compromisos	Presentación tardía	Omisión declaración	Condicionalidad	IMPORTE (Euros) RESUELTO
FRUTALES SECANO	653,91		0,00	0,00	0,00	0,00	653,91
TOTAL	653,91		653,91				653,91

RESUMEN DE PAGOS**IMPORTE (Euros)**

FRUTALES SECANO - Pago realizado	RESUELTO	FEADER	MAPA	CAPADR
	653,91 €	555,82 €	64,15 €	33,94 €

RECINTOS RESUELTOS

REF.	REFERENCIA SIGPAC	CULTIVO	DESCRIPCIÓN CULTIVO	S/R G.PAGO	PEND. MEDIA (%)	SUP. DEC. ADMISIBLE (ha)	SUP. COMPROM. (ha)	SUP. AJUSTADA COMPR.(1) (ha)	SUP. CONY. SIGPAC (ha)	SUP. CERTIE (ha)	SUP. CAMPO (ha)	SUP. CAMPO DETER. CULT. DECLARADO (ha)	SUP. DEC. REDUCIDA (ha)	SUP. RESUELTA (ha)
-1473069	04-053-001-00604-004	104020	ALMENDROS-GUARA	S 422	29,80	0,11	0,11	0,11		0,11			0,11	0,11
-1062068	04-053-001-00258-005	104020	ALMENDROS-GUARA	S 422	22,10	0,39	0,39	0,39		0,39			0,39	0,39
-747608	04-053-001-00256-010	104020	ALMENDROS-GUARA	S 422	24,30	0,47	0,47	0,47		0,47			0,47	0,47
-145580	04-099-017-00350-001	104020	ALMENDROS-GUARA	S 422	15,70	0,12	0,12	0,12		0,12			0,12	0,12
-145484	04-053-001-00604-004	104020	ALMENDROS-GUARA	S 422	29,80	0,15	0,15	0,15		0,15			0,15	0,15
-145483	04-053-001-00311-001	104020	ALMENDROS-GUARA	S 422	32,90	0,46	0,46	0,46		0,46			0,46	0,46
-145481	04-053-001-00604-002	104020	ALMENDROS-GUARA	S 422	27,00	0,13	0,13	0,13		0,13			0,13	0,13
-145480	04-053-001-00603-002	104020	ALMENDROS-GUARA	S 422	34,40	0,44	0,44	0,44		0,44			0,44	0,44
-145391	04-053-001-00153-001	104020	ALMENDROS-GUARA	S 422	21,80	0,21	0,21	0,21		0,21			0,21	0,21
1700000003019154	04-099-017-00204-006	104020	ALMENDROS-GUARA	S 422	30,60	0,02	0,02	0,02		0,02			0,02	0,02
1700000003019171	04-099-017-00204-007	104020	ALMENDROS-GUARA	S 422	30,20	0,02	0,02	0,02		0,02			0,02	0,02

(1) Superficie declarada admisible ajustada con la superficie comprometida.
(2) Factor de penalización valorando el alcance para el tipo de compromiso.Puede verificar la integridad de una copia de este documento mediante la lectura del código QR adjunto o mediante el acceso a la dirección <https://ws050.juntadeandalucia.es/verificarFirma> indicando el código de VERIFICACIÓN

FIRMADO POR

RAQUEL MARIA ESPIN CRESPO

17/12/2024

VERIFICACIÓN

Pk2jm6UYDU9J72AMTZUYRN3GET48NG

PÁG. 299/9349



**APELLIDOS Y NOMBRE / RAZÓN SOCIAL**

GÓNGORA GARCÍA JULIO

NIF
7030EXPEDIENTE**
1278861**ANUALIDAD DE PAGO**

1ª

IMPORTES POR ANUALIDAD

	2023	2024	2025	2026	2027
IMPORTE MÁXIMO SUBVENCIONABLE	170,24 €	170,24 €	141,68 €	141,68 €	141,68 €
IMPORTE MEDIO DE TRANSFERENCIA (€/ha)	304,00 €	304,00 €	253,00 €	253,00 €	253,00 €

RESUMEN DE UNIDADES

Cód	GRUPO DE PAGO	Sup. Dec. Admisible (ha)	Sup. Comprometida (ha)	Sup. ajustada compromiso (1) (ha)	% sobredec.	Sup. Resuelta (ha)	Importe Declarado	Importe Topado	Importe Resuelto	Importe tras sobredec.
420	HORTÍCOLAS	0,56		0,56	0,00	0,56	170,24	170,24	170,24	170,24
TOTAL		0,56	0,56	0,56		0,56	170,24	170,24	170,24	170,24

APLICACIÓN DE REDUCCIONES Y PENALIZACIONES

GRUPO DE PAGO	Importe Calculado	Importe prereduc.	Criterios de subvencionabilidad y compromisos	Presentación tardía	Omisión declaración	Condicionalidad	IMPORTE (Euros) RESUELTO
HORTÍCOLAS	170,24	170,24	0,00	0,00	0,00	0,00	170,24
TOTAL	170,24	170,24					170,24

RESUMEN DE PAGOS**IMPORTE (Euros)**

	RESUELTO	FEADER	MAPA	CAPADR
HORTÍCOLAS - Pago realizado	170,24 €	144,70 €	16,70 €	8,84 €

RECINTOS RESUELTOS

REF.	REFERENCIA SIGPAC	CULTIVO	DESCRIPCIÓN CULTIVO	S/R G.PAGO	PEND. MEDIA (%)	SUP. DEC. ADMISIBLE (ha)	SUP. COMPROM. (ha)	SUP. AJUSTADA COMPROM. (1) (ha)	SUP. CONY. SIGPAC (ha)	SUP. CERTIE (ha)	SUP. CAMPO (ha)	SUP. CAMPO DETER. CULT. DECLARADO (ha)	SUP. DEC. REDUCIDA (ha)	SUP. RESUELTA (ha)
6856167	04-104-016-00132-002	152000	PIMIENTO-SIN VARIEDAD	R 420	1,90	0,27	0,27	0,27		0,27			0,27	0,27
6856168	04-104-016-00133-002	152000	PIMIENTO-SIN VARIEDAD	R 420	2,20	0,13	0,13	0,13		0,13			0,13	0,13
6856173	04-104-016-00231-002	152000	PIMIENTO-SIN VARIEDAD	R 420	1,30	0,16	0,16	0,16		0,16			0,16	0,16

(1) Superficie declarada admisible ajustada con la superficie comprometida.
(2) Factor de penalización valorando el alcance para el tipo de compromiso.Puede verificar la integridad de una copia de este documento mediante la lectura del código QR adjunto o mediante el acceso a la dirección <https://ws050.juntadeandalucia.es/verificarFirma> indicando el código de VERIFICACIÓN

FIRMADO POR

RAQUEL MARIA ESPIN CRESPO

17/12/2024

VERIFICACIÓN

Pk2jm6UYDU9J72AMTZUYRN3GET48NG

PÁG. 300/9349



**APELLIDOS Y NOMBRE / RAZÓN SOCIAL**

GONZALEZ GEA JUAN CARLOS

NIF

***6961*

EXPEDIENTE

1136071

ANUALIDAD DE PAGO

1ª

IMPORTES POR ANUALIDAD

	2023	2024	2025	2026	2027
IMPORTE MÁXIMO SUBVENCIONABLE	524,17 €	524,17 €	524,17 €	436,80 €	436,80 €
IMPORTE MEDIO DE TRANSFERENCIA (€/ha)	259,49 €	259,49 €	259,49 €	216,24 €	216,24 €

RESUMEN DE UNIDADES

Cód	GRUPO DE PAGO	Sup. Dec. Admisible (ha)	Sup. Comprometida (ha)	Sup. ajustada compromiso (1) (ha)	% sobredec.	Sup. Resuelta (ha)	Importe Declarado	Importe Topado	Importe Resuelto	Importe tras sobredec.
422	FRUTALES SECANO	2,02		2,02	0,00	2,02	524,17	524,17	524,17	524,17
TOTAL		2,02	2,02	2,02		2,02	524,17	524,17	524,17	524,17

APLICACIÓN DE REDUCCIONES Y PENALIZACIONES

GRUPO DE PAGO	Importe Calculado	Importe prereduc.	Criterios de subvencionabilidad y compromisos	Presentación tardía	Omisión declaración	Condicionalidad	IMPORTE (Euros) RESUELTO
FRUTALES SECANO	524,17	524,17	0,00	0,00	0,00	0,00	524,17
TOTAL	524,17	524,17					524,17

RESUMEN DE PAGOS**IMPORTE (Euros)**

	RESUELTO	FEADER	MAPA	CAPADR
FRUTALES SECANO - Pago realizado	524,17 €	445,54 €	51,42 €	27,21 €

RECINTOS RESUELTOS

REF.	REFERENCIA SIGPAC	CULTIVO	DESCRIPCIÓN CULTIVO	S/R G.PAGO	PEND. MEDIA (%)	SUP. DEC. ADMISIBLE (ha)	SUP. COMPROM. (ha)	SUP. AJUSTADA COMPR.(1) (ha)	SUP. CONY. SIGPAC (ha)	SUP. CERTIE (ha)	SUP. CAMPO (ha)	SUP. CAMPO DETER. CULT. DECLARADO (ha)	SUP. DEC. REDUCIDA (ha)	SUP. RESUELTA (ha)
1700000005631584	04-099-043-00421-001	104020	ALMENDROS-GUARA	S	422	26,40	2,02	2,02	2,02	2,02			2,02	2,02

(1) Superficie declarada admisible ajustada con la superficie comprometida.
(2) Factor de penalización valorando el alcance para el tipo de compromiso.

Puede verificar la integridad de una copia de este documento mediante la lectura del código QR adjunto o mediante el acceso a la dirección <https://ws050.juntadeandalucia.es/verificarFirma> indicando el código de VERIFICACIÓN

FIRMADO POR

RAQUEL MARIA ESPIN CRESPO

17/12/2024

VERIFICACIÓN

Pk2jm6UYDU9J72AMTZUYRN3GET48NG

PÁG. 301/9349



**APELLIDOS Y NOMBRE / RAZÓN SOCIAL**

GONZALEZ ORTIZ MIGUEL

NIF

***3467*

EXPEDIENTE

1099213

ANUALIDAD DE PAGO

1ª

IMPORTES POR ANUALIDAD

	2023	2024	2025	2026	2027
IMPORTE MÁXIMO SUBVENCIONABLE	1.401,25 €	1.401,25 €	1.401,25 €	1.167,70 €	1.167,70 €
IMPORTE MEDIO DE TRANSFERENCIA (€/ha)	259,49 €	259,49 €	259,49 €	216,24 €	216,24 €

RESUMEN DE UNIDADES

Cód	GRUPO DE PAGO	Sup. Dec. Admisible (ha)	Sup. Comprometida (ha)	Sup. ajustada compromiso (1) (ha)	% sobredec.	Sup. Resuelta (ha)	Importe Declarado	Importe Topado	Importe Resuelto	Importe tras sobredec.
422	FRUTALES SECANO	5,40		5,40	0,00	5,40	1.401,25	1.401,25	1.401,25	1.401,25
TOTAL		5,40	5,40	5,40		5,40	1.401,25	1.401,25	1.401,25	1.401,25

APLICACIÓN DE REDUCCIONES Y PENALIZACIONES

GRUPO DE PAGO	Importe Calculado	Importe prereduc.	Criterios de subvencionabilidad y compromisos	Presentación tardía	Omisión declaración	Condicionalidad	IMPORTE (Euros) RESUELTO
FRUTALES SECANO	1.401,25	1.401,25	0,00	0,00	0,00	0,00	1.401,25
TOTAL	1.401,25	1.401,25					1.401,25

RESUMEN DE PAGOS**IMPORTE (Euros)**

	RESUELTO	FEADER	MAPA	CAPADR
FRUTALES SECANO - Pago realizado	1.401,25 €	1.191,06 €	137,46 €	72,73 €

RECINTOS RESUELTOS

REF.	REFERENCIA SIGPAC	CULTIVO	DESCRIPCIÓN CULTIVO	S/R G.PAGO	PEND. MEDIA (%)	SUP. DEC. ADMISIBLE (ha)	SUP. COMPROM. (ha)	SUP. AJUSTADA COMPROM. (1) (ha)	SUP. CONY. SIGPAC (ha)	SUP. CERTIE (ha)	SUP. CAMPO (ha)	SUP. CAMPO DETER. CULT. DECLARADO (ha)	SUP. DEC. REDUCIDA (ha)	SUP. RESUELTA (ha)
-1514917	04-057-001-00090-011	104007	ALMENDROS-COMUNA	S 422	10,80	1,04	1,04	1,04	1,04	1,04			1,04	1,04
1700000005569111	04-057-001-00090-011	104007	ALMENDROS-COMUNA	S 422	10,80	3,25	3,25	3,25	3,25	3,25			3,25	3,25
1700000005569112	04-057-001-00090-008	104007	ALMENDROS-COMUNA	S 422	8,50	1,11	1,11	1,11	1,11	1,11			1,11	1,11

(1) Superficie declarada admisible ajustada con la superficie comprometida.
(2) Factor de penalización valorando el alcance para el tipo de compromiso.

Puede verificar la integridad de una copia de este documento mediante la lectura del código QR adjunto o mediante el acceso a la dirección <https://ws050.juntadeandalucia.es/verificarFirma> indicando el código de VERIFICACIÓN

FIRMADO POR

RAQUEL MARIA ESPIN CRESPO

17/12/2024

VERIFICACIÓN

Pk2jm6UYDU9J72AMTZUYRN3GET48NG

PÁG. 302/9349



**APELLIDOS Y NOMBRE / RAZÓN SOCIAL**

GONZALEZ PEREZ ANA MARIA

NIF
9258EXPEDIENTE**
1058056**ANUALIDAD DE PAGO**

1ª

IMPORTES POR ANUALIDAD

	2023	2024	2025	2026	2027
IMPORTE MÁXIMO SUBVENCIONABLE	1.279,29 €	1.279,29 €	1.279,29 €	1.066,06 €	1.066,06 €
IMPORTE MEDIO DE TRANSFERENCIA (€/ha)	259,49 €	259,49 €	259,49 €	216,24 €	216,24 €

RESUMEN DE UNIDADES

Cód	GRUPO DE PAGO	Sup. Dec. Admisible (ha)	Sup. Comprometida (ha)	Sup. ajustada compromiso (1) (ha)	% sobredec.	Sup. Resuelta (ha)	Importe Declarado	Importe Topado	Importe Resuelto	Importe tras sobredec.
422	FRUTALES SECANO	4,93		4,93	0,00	4,93	1.279,29	1.279,29	1.279,29	1.279,29
TOTAL		4,93	4,93	4,93		4,93	1.279,29	1.279,29	1.279,29	1.279,29

APLICACIÓN DE REDUCCIONES Y PENALIZACIONES

GRUPO DE PAGO	Importe Calculado	Importe prereduc.	Criterios de subvencionabilidad y compromisos	Presentación tardía	Omisión declaración	Condicionalidad	IMPORTE (Euros) RESUELTO
FRUTALES SECANO	1.279,29	1.279,29	0,00	0,00	0,00	0,00	1.279,29
TOTAL	1.279,29	1.279,29					1.279,29

RESUMEN DE PAGOS**IMPORTE (Euros)**

	RESUELTO	FEADER	MAPA	CAPADR
FRUTALES SECANO - Pago realizado	1.279,29 €	1.087,40 €	125,50 €	66,39 €

RECINTOS RESUELTOS

REF.	REFERENCIA SIGPAC	CULTIVO	DESCRIPCIÓN CULTIVO	S/R	G.PAGO	PEND. MEDIA (%)	SUP. DEC. ADMISIBLE (ha)	SUP. COMPROM. (ha)	SUP. AJUSTADA COMPROM. (1) (ha)	SUP. CONY. SIGPAC (ha)	SUP. CERTIE (ha)	SUP. CAMPO (ha)	SUP. CAMPO DETER. CULT. DECLARADO (ha)	SUP. DEC. REDUCIDA (ha)	SUP. RESUELTA (ha)
1700000003557152	04-099-045-00057-005	104020	ALMENDROS-GUARA	S	422	19,70	2,48	2,48	2,48		2,48			2,48	2,48
1700000003557153	04-099-045-00181-002	104020	ALMENDROS-GUARA	S	422	29,20	0,69	0,69	0,69		0,69			0,69	0,69
1700000003557154	04-099-045-00180-002	104020	ALMENDROS-GUARA	S	422	14,20	0,03	0,03	0,03		0,03			0,03	0,03
1700000003557155	04-099-045-00180-003	104020	ALMENDROS-GUARA	S	422	18,00	1,73	1,73	1,73		1,73			1,73	1,73

(1) Superficie declarada admisible ajustada con la superficie comprometida.
(2) Factor de penalización valorando el alcance para el tipo de compromiso.Puede verificar la integridad de una copia de este documento mediante la lectura del código QR adjunto o mediante el acceso a la dirección <https://ws050.juntadeandalucia.es/verificarFirma> indicando el código de VERIFICACIÓN

FIRMADO POR

RAQUEL MARIA ESPIN CRESPO

17/12/2024

VERIFICACIÓN

Pk2jm6UYDU9J72AMTZUYRN3GET48NG

PÁG. 303/9349



**APELLIDOS Y NOMBRE / RAZÓN SOCIAL**

GONZALEZ PEREZ ANTONIO

NIF

***5182*

EXPEDIENTE

1030112

ANUALIDAD DE PAGO

1ª

IMPORTES POR ANUALIDAD

	2023	2024	2025	2026	2027
IMPORTE MÁXIMO SUBVENCIONABLE	830,37 €	830,37 €	830,37 €	691,97 €	691,97 €
IMPORTE MEDIO DE TRANSFERENCIA (€/ha)	259,49 €	259,49 €	259,49 €	216,24 €	216,24 €

RESUMEN DE UNIDADES

Cód	GRUPO DE PAGO	Sup. Dec. Admisible (ha)	Sup. Comprometida (ha)	Sup. ajustada compromiso (1) (ha)	% sobredec.	Sup. Resuelta (ha)	Importe Declarado	Importe Topado	Importe Resuelto	Importe tras sobredec.
422	FRUTALES SECANO	3,20		3,20	0,00	3,20	830,37	830,37	830,37	830,37
TOTAL		3,20	3,20	3,20		3,20	830,37	830,37	830,37	830,37

APLICACIÓN DE REDUCCIONES Y PENALIZACIONES

GRUPO DE PAGO	Importe Calculado	Importe prereduc.	Criterios de subvencionabilidad y compromisos	Presentación tardía	Omisión declaración	Condicionalidad	IMPORTE (Euros) RESUELTO
FRUTALES SECANO	830,37	830,37	0,00	0,00	0,00	0,00	830,37
TOTAL	830,37	830,37					830,37

RESUMEN DE PAGOS**IMPORTE (Euros)**

	RESUELTO	FEADER	MAPA	CAPADR
FRUTALES SECANO - Pago realizado	830,37 €	705,81 €	81,46 €	43,10 €

RECINTOS RESUELTOS

REF.	REFERENCIA SIGPAC	SIGPAC	CULTIVO	DESCRIPCIÓN CULTIVO	S/R	G.PAGO	PEND. MEDIA (%)	SUP. DEC. ADMISIBLE (ha)	SUP. COMPROM. (ha)	SUP. AJUSTADA COMPR.(1) (ha)	SUP. CONY. SIGPAC (ha)	SUP. CERTIE (ha)	SUP. CAMPO (ha)	SUP. CAMPO DETER. CULT. DECLARADO (ha)	SUP. DEC. REDUCIDA (ha)	SUP. RESUELTA (ha)
-1232231	04-099-006-00371-005	104020	ALMENDROS-GUARA		S	422	21,70	2,71	2,71	2,71	2,71	2,71			2,71	2,71
-705581	04-098-021-00203-001	104020	ALMENDROS-GUARA		S	422	24,20	0,49	0,49	0,49		0,49			0,49	0,49

(1) Superficie declarada admisible ajustada con la superficie comprometida.
(2) Factor de penalización valorando el alcance para el tipo de compromiso.

Puede verificar la integridad de una copia de este documento mediante la lectura del código QR adjunto o mediante el acceso a la dirección <https://ws050.juntadeandalucia.es/verificarFirma> indicando el código de VERIFICACIÓN

FIRMADO POR

RAQUEL MARIA ESPIN CRESPO

17/12/2024

VERIFICACIÓN

Pk2jm6UYDU9J72AMTZUYRN3GET48NG

PÁG. 304/9349



**APELLIDOS Y NOMBRE / RAZÓN SOCIAL**

GONZALEZ ROSELLON ANTONIO

NIF

***8193*

EXPEDIENTE

1003576

ANUALIDAD DE PAGO

1ª

IMPORTE POR ANUALIDAD

	2023	2024	2025	2026	2027
IMPORTE MÁXIMO SUBVENCIONABLE	1.100,68 €	1.100,68 €	1.100,68 €	917,23 €	917,23 €
IMPORTE MEDIO DE TRANSFERENCIA (€/ha)	297,48 €	297,48 €	297,48 €	247,90 €	247,90 €

RESUMEN DE UNIDADES

Cód	GRUPO DE PAGO	Sup. Dec. Admisible (ha)	Sup. Comprometida (ha)	Sup. ajustada compromiso (1) (ha)	% sobredec.	Sup. Resuelta (ha)	Importe Declarado	Importe Topado	Importe Resuelto	Importe tras sobredec.
419	OLIVAR	3,80		3,70	0,00	3,70	1.100,68	1.100,68	1.100,68	1.100,68
TOTAL		3,80	3,70	3,70		3,70	1.100,68	1.100,68	1.100,68	1.100,68

APLICACIÓN DE REDUCCIONES Y PENALIZACIONES

GRUPO DE PAGO	Importe Calculado	Importe prereduc.	Criterios de subvencionabilidad y compromisos	Presentación tardía	Omisión declaración	Condicionalidad	IMPORTE (Euros) RESUELTO
OLIVAR	1.100,68	1.100,68	0,00	0,00	0,00	0,00	1.100,68
TOTAL	1.100,68	1.100,68					1.100,68

RESUMEN DE PAGOS**IMPORTE (Euros)**

	RESUELTO	FEADER	MAPA	CAPADR
OLIVAR - Pago realizado	1.100,68 €	935,58 €	107,98 €	57,12 €

RECINTOS RESUELTOS

REF.	REFERENCIA SIGPAC	CULTIVO DESCRIPCIÓN CULTIVO	S/R G.PAGO	PEND. MEDIA (%)	SUP. DEC. ADMISIBLE (ha)	SUP. COMPROM. (ha)	SUP. AJUSTADA COMPR.(1) (ha)	SUP. CONY. SIGPAC (ha)	SUP. CERTIE (ha)	SUP. CAMPO (ha)	SUP. CAMPO DETER. CULT. DECLARADO (ha)	SUP. DEC. REDUCIDA (ha)	SUP. RESUELTA (ha)
170000002738662	04-006-035-00061-004	101194 OLIVAR-LECHIN DE GRANADA	S 419	10,50	0,32	0,32	0,32		0,32			0,32	0,32
170000002738663	04-006-035-00069-015	101194 OLIVAR-LECHIN DE GRANADA	S 419	12,30	0,15	0,05	0,05		0,05			0,05	0,05
170000002738664	04-006-035-00069-014	101194 OLIVAR-LECHIN DE GRANADA	S 419	14,80	0,05	0,05	0,05		0,05			0,05	0,05
170000002738665	04-006-035-00069-017	101194 OLIVAR-LECHIN DE GRANADA	S 419	11,10	0,02	0,02	0,02		0,02			0,02	0,02
170000002738666	04-006-035-00069-016	101194 OLIVAR-LECHIN DE GRANADA	S 419	16,60	0,14	0,14	0,14		0,14			0,14	0,14
170000002738667	04-006-035-00069-010	101194 OLIVAR-LECHIN DE GRANADA	S 419	15,40	0,02	0,02	0,02		0,02			0,02	0,02
170000002738668	04-006-035-00061-005	101194 OLIVAR-LECHIN DE GRANADA	S 419	7,60	1,14	1,14	1,14		1,14			1,14	1,14
170000002738669	04-006-035-00069-013	101194 OLIVAR-LECHIN DE GRANADA	S 419	7,00	0,02	0,02	0,02		0,02			0,02	0,02
170000002738670	04-006-035-00069-012	101194 OLIVAR-LECHIN DE GRANADA	S 419	8,10	0,07	0,07	0,07		0,07			0,07	0,07
170000002738671	04-072-003-00035-001	101194 OLIVAR-LECHIN DE GRANADA	R 419	2,90	0,15	0,15	0,15		0,15			0,15	0,15
170000002738672	04-072-003-00036-001	101194 OLIVAR-LECHIN DE GRANADA	R 419	5,80	0,13	0,13	0,13		0,13			0,13	0,13
170000002738673	04-072-008-00036-003	101194 OLIVAR-LECHIN DE GRANADA	S 419	11,90	0,27	0,27	0,27		0,27			0,27	0,27
170000002738674	04-072-004-00050-021	101194 OLIVAR-LECHIN DE GRANADA	S 419	25,10	0,35	0,35	0,35		0,35			0,35	0,35
170000002738675	04-006-035-00069-020	101194 OLIVAR-LECHIN DE GRANADA	S 419	10,90	0,17	0,17	0,17		0,17			0,17	0,17
170000002738676	04-006-035-00069-018	101194 OLIVAR-LECHIN DE GRANADA	S 419	12,20	0,03	0,03	0,03		0,03			0,03	0,03
170000002738677	04-006-035-00069-029	101194 OLIVAR-LECHIN DE GRANADA	S 419	23,30	0,07	0,07	0,07		0,07			0,07	0,07
170000002738678	04-006-035-00069-028	101194 OLIVAR-LECHIN DE GRANADA	S 419	7,80	0,08	0,08	0,08		0,08			0,08	0,08
170000002738679	04-072-009-00044-001	101194 OLIVAR-LECHIN DE GRANADA	S 419	2,50	0,17	0,17	0,17		0,17			0,17	0,17
170000002738681	04-072-008-00162-001	101194 OLIVAR-LECHIN DE GRANADA	R 419	11,90	0,33	0,33	0,33		0,33			0,33	0,33
170000002738682	04-072-008-00162-002	101194 OLIVAR-LECHIN DE GRANADA	R 419	12,90	0,02	0,02	0,02		0,02			0,02	0,02
170000002738683	04-072-009-00041-001	101194 OLIVAR-LECHIN DE GRANADA	S 419	7,50	0,10	0,10	0,10		0,10			0,10	0,10

INCIDENCIAS**INCIDENCIA DESCRIPCIÓN**

- 242 Recinto pendiente de acreditación de titularidad.
Ref:170000002738680 Recinto:04-072-008-00132-00001 Cultivo:101194 OLIVAR-LECHIN DE GRANADA Regadio
- 100402 Recinto solicitado no forma parte de ningún organismo de control autorizado para la producción ecológica en Andalucía o fecha de inscripción posterior al plazo establecido (Anexo I. Criterios de Subvencionabilidad. Orden 28 de marzo de 2023).
Ref:170000002738680 Recinto:04-072-008-00132-00001 Cultivo:101194 OLIVAR-LECHIN DE GRANADA Regadio
- 100424 Solicita recinto que no está comprometido para la operación.
Ref:170000002738680 Recinto:04-072-008-00132-00001 Cultivo:101194 OLIVAR-LECHIN DE GRANADA Regadio

(1) Superficie declarada admisible ajustada con la superficie comprometida.
(2) Factor de penalización valorando el alcance para el tipo de compromiso.

Puede verificar la integridad de una copia de este documento mediante la lectura del código QR adjunto o mediante el acceso a la dirección <https://ws050.juntadeandalucia.es/verificarFirma> indicando el código de VERIFICACIÓN

FIRMADO POR

RAQUEL MARIA ESPIN CRESPO

17/12/2024

VERIFICACIÓN

Pk2jm6UYDU9J72AMTZUYRN3GET48NG

PÁG. 305/9349



**APELLIDOS Y NOMBRE / RAZÓN SOCIAL**

GONZALEZ SORIANO PASCUAL JESUS

NIF

***2154*

EXPEDIENTE

1211703

ANUALIDAD DE PAGO

1ª

IMPORTES POR ANUALIDAD

	2023	2024	2025	2026	2027
IMPORTE MÁXIMO SUBVENCIONABLE	1.717,82 €	1.717,82 €	1.717,82 €	1.431,51 €	1.431,51 €
IMPORTE MEDIO DE TRANSFERENCIA (€/ha)	259,49 €	259,49 €	259,49 €	216,24 €	216,24 €

RESUMEN DE UNIDADES

Cód	GRUPO DE PAGO	Sup. Dec. Admisible (ha)	Sup. Comprometida (ha)	Sup. ajustada compromiso (1) (ha)	% sobredec.	Sup. Resuelta (ha)	Importe Declarado	Importe Topado	Importe Resuelto	Importe tras sobredec.
422	FRUTALES SECANO	6,62		6,62	0,00	6,62	1.717,82	1.717,82	1.717,82	1.717,82
TOTAL		6,62	6,62	6,62		6,62	1.717,82	1.717,82	1.717,82	1.717,82

APLICACIÓN DE REDUCCIONES Y PENALIZACIONES

GRUPO DE PAGO	Importe Calculado	Importe prereduc.	Criterios de subvencionabilidad y compromisos	Presentación tardía	Omisión declaración	Condicionalidad	IMPORTE (Euros) RESUELTO
FRUTALES SECANO	1.717,82	1.717,82	0,00	0,00	0,00	0,00	1.717,82
TOTAL	1.717,82	1.717,82					1.717,82

RESUMEN DE PAGOS**IMPORTE (Euros)**

	RESUELTO	FEADER	MAPA	CAPADR
FRUTALES SECANO - Pago realizado	1.717,82 €	1.460,15 €	168,52 €	89,15 €

RECINTOS RESUELTOS

REF.	REFERENCIA SIGPAC	CULTIVO	DESCRIPCIÓN CULTIVO	S/R	G.PAGO	PEND. MEDIA (%)	SUP. DEC. ADMISIBLE (ha)	SUP. COMPROM. (ha)	SUP. AJUSTADA COMPROM. (1) (ha)	SUP. CONY. SIGPAC (ha)	SUP. CERTIE (ha)	SUP. CAMPO (ha)	SUP. CAMPO DETER. CULT. DECLARADO (ha)	SUP. DEC. REDUCIDA (ha)	SUP. RESUELTA (ha)
-1561001	04-099-035-00153-001	104020	ALMENDROS-GUARA	S	422	7,70	1,04	1,04	1,04		1,04			1,04	1,04
-1560868	04-099-035-00153-001	104020	ALMENDROS-GUARA	S	422	7,70	0,58	0,58	0,58		0,58			0,58	0,58
1700000003502578	04-099-035-00431-008	104007	ALMENDROS-COMUNA	S	422	8,80	2,48	2,48	2,48		2,48			2,48	2,48
1700000003502579	04-099-035-00158-002	104007	ALMENDROS-COMUNA	S	422	8,20	1,58	1,58	1,58		1,58			1,58	1,58
1700000003502580	04-099-035-00431-006	104020	ALMENDROS-GUARA	S	422	7,30	0,94	0,94	0,94		0,94			0,94	0,94

(1) Superficie declarada admisible ajustada con la superficie comprometida.
(2) Factor de penalización valorando el alcance para el tipo de compromiso.Puede verificar la integridad de una copia de este documento mediante la lectura del código QR adjunto o mediante el acceso a la dirección <https://ws050.juntadeandalucia.es/verificarFirma> indicando el código de VERIFICACIÓN

FIRMADO POR

RAQUEL MARIA ESPIN CRESPO

17/12/2024

VERIFICACIÓN

Pk2jm6UYDU9J72AMTZUYRN3GET48NG

PÁG. 306/9349



**APELLIDOS Y NOMBRE / RAZÓN SOCIAL**

GONZALEZ TORRES MATEO

NIF
****4970***EXPEDIENTE**
1278389**ANUALIDAD DE PAGO**
1ª**IMPORTES POR ANUALIDAD**

	2023	2024	2025	2026	2027
IMPORTE MÁXIMO SUBVENCIONABLE	333,18 €	333,18 €	333,18 €	277,65 €	277,65 €
IMPORTE MEDIO DE TRANSFERENCIA (€/ha)	297,48 €	297,48 €	297,48 €	247,90 €	247,90 €

RESUMEN DE UNIDADES

Cód	GRUPO DE PAGO	Sup. Dec. Admisible (ha)	Sup. Comprometida (ha)	Sup. ajustada compromiso (1) (ha)	% sobredec.	Sup. Resuelta (ha)	Importe Declarado	Importe Topado	Importe Resuelto	Importe tras sobredec.
419	OLIVAR	1,12		1,12	0,00	1,12	333,18	333,18	333,18	333,18
TOTAL		1,12	1,12	1,12		1,12	333,18	333,18	333,18	333,18

APLICACIÓN DE REDUCCIONES Y PENALIZACIONES

GRUPO DE PAGO	Importe Calculado	Importe prereduc.	Criterios de subvencionabilidad y compromisos	Presentación tardía	Omisión declaración	Condicionalidad	IMPORTE (Euros) RESUELTO
OLIVAR	333,18	333,18	0,00	0,00	0,00	0,00	333,18
TOTAL	333,18	333,18					333,18

RESUMEN DE PAGOS**IMPORTE (Euros)**

	RESUELTO	FEADER	MAPA	CAPADR
OLIVAR - Pago realizado	333,18 €	283,20 €	32,68 €	17,30 €

RECINTOS RESUELTOS

REF.	REFERENCIA SIGPAC	CULTIVO DESCRIPCIÓN CULTIVO	S/R G.PAGO	PEND. MEDIA (%)	SUP. DEC. ADMISIBLE (ha)	SUP. COMPROM. (ha)	SUP. AJUSTADA COMPROM. (1) (ha)	SUP. CONY. SIGPAC (ha)	SUP. CERTIE (ha)	SUP. CAMPO (ha)	SUP. CAMPO DETER. CULT. DECLARADO (ha)	SUP. DEC. REDUCIDA (ha)	SUP. RESUELTA (ha)
1700000004793367	04-070-008-00077-001	101003 OLIVAR-ARBEQUINA	S 419	14,40	0,06	0,06	0,06		0,06			0,06	0,06
1700000004793376	04-070-008-00077-002	101003 OLIVAR-ARBEQUINA	S 419	5,60	0,88	0,88	0,88		0,88			0,88	0,88
1700000004793377	04-070-024-00027-011	101194 OLIVAR-LECHIN DE GRANADA	S 419	19,70	0,16	0,16	0,16		0,16			0,16	0,16
1700000004793378	04-070-024-00027-005	101194 OLIVAR-LECHIN DE GRANADA	S 419	16,40	0,02	0,02	0,02		0,02			0,02	0,02

(1) Superficie declarada admisible ajustada con la superficie comprometida.
(2) Factor de penalización valorando el alcance para el tipo de compromiso.Puede verificar la integridad de una copia de este documento mediante la lectura del código QR adjunto o mediante el acceso a la dirección <https://ws050.juntadeandalucia.es/verificarFirma> indicando el código de VERIFICACIÓN

FIRMADO POR

RAQUEL MARIA ESPIN CRESPO

17/12/2024

VERIFICACIÓN

Pk2jm6UYDU9J72AMTZUYRN3GET48NG

PÁG. 307/9349



**INCIDENCIAS****INCIDENCIA DESCRIPCIÓN**

3790	Recinto declarado inactivo Ref:-1560082 Recinto:04-070-021-00177-00001 Cultivo: - Ref:-1560014 Recinto:04-076-015-00012-00001 Cultivo: -
100412	Número de hectáreas validadas inferior a la superficie mínima permitida por el grupo de cultivo (Anexo I. Criterios de Subvencionabilidad. Orden 28 de marzo de 2023). Sup. Resuelta:0 Grupo de Pago:FRUTALES SECANO
100413	Recinto perteneciente a grupo de cultivo que no cumple con la superficie mínima requerida (Anexo I. Criterios de Subvencionabilidad. Orden 28 de marzo de 2023). Ref:1700000004793368 Recinto:04-070-008-00081-00001 Cultivo:104008 ALMENDROS-CONSTANTI Secano Sup. Declarada:0,19 Superficie Resolver:0,19 Ref:1700000004793407 Recinto:04-070-008-00081-00002 Cultivo:104008 ALMENDROS-CONSTANTI Secano Sup. Declarada:1,33 Superficie Resolver:1,33 Ref:-960133 Recinto:04-070-008-00081-00003 Cultivo:104008 ALMENDROS-CONSTANTI Secano Sup. Declarada:0,02 Superficie Resolver:0,02 Ref:-960134 Recinto:04-070-008-00081-00004 Cultivo:104008 ALMENDROS-CONSTANTI Secano Sup. Declarada:0,01 Superficie Resolver:0,01 Ref:1700000004793403 Recinto:04-070-017-00110-00001 Cultivo:104007 ALMENDROS-COMUNA Secano Sup. Declarada:0,99 Superficie Resolver:0,99 Ref:1700000004793401 Recinto:04-070-024-00021-00001 Cultivo:104007 ALMENDROS-COMUNA Secano Sup. Declarada:1,18 Superficie Resolver:1,18 Ref:1700000004793404 Recinto:04-070-024-00022-00001 Cultivo:104008 ALMENDROS-CONSTANTI Secano Sup. Declarada:0,42 Superficie Resolver:0,42 Ref:1700000004793402 Recinto:04-070-024-00023-00001 Cultivo:104008 ALMENDROS-CONSTANTI Secano Sup. Declarada:1,03 Superficie Resolver:1,03 Ref:1700000004793383 Recinto:04-070-024-00024-00002 Cultivo:104008 ALMENDROS-CONSTANTI Secano Sup. Declarada:0,14 Superficie Resolver:0,14 Ref:1700000004793384 Recinto:04-070-024-00024-00003 Cultivo:104008 ALMENDROS-CONSTANTI Secano Sup. Declarada:0,24 Superficie Resolver:0,24 Ref:1700000004793385 Recinto:04-070-024-00025-00002 Cultivo:104008 ALMENDROS-CONSTANTI Secano Sup. Declarada:0,08 Superficie Resolver:0,08 Ref:1700000004793386 Recinto:04-070-024-00027-00001 Cultivo:104008 ALMENDROS-CONSTANTI Secano Sup. Declarada:0,87 Superficie Resolver:0,87 Ref:1700000004793379 Recinto:04-070-024-00027-00006 Cultivo:104007 ALMENDROS-COMUNA Secano Sup. Declarada:0,12 Superficie Resolver:0,12 Ref:1700000004793380 Recinto:04-070-024-00027-00008 Cultivo:104007 ALMENDROS-COMUNA Secano Sup. Declarada:0,02 Superficie Resolver:0,02 Ref:1700000004793381 Recinto:04-070-024-00027-00009 Cultivo:104007 ALMENDROS-COMUNA Secano Sup. Declarada:0,02 Superficie Resolver:0,02 Ref:1700000004793382 Recinto:04-070-024-00027-00010 Cultivo:104008 ALMENDROS-CONSTANTI Secano Sup. Declarada:0,07 Superficie Resolver:0,07 Ref:1700000004793393 Recinto:04-070-024-00028-00001 Cultivo:104007 ALMENDROS-COMUNA Secano Sup. Declarada:4,53 Superficie Resolver:4,53 Ref:-1501787 Recinto:04-070-024-00028-00001 Cultivo:104008 ALMENDROS-CONSTANTI Secano Sup. Declarada:2,23 Superficie Resolver:2,23 Ref:-741648 Recinto:04-070-024-00028-00001 Cultivo:104008 ALMENDROS-CONSTANTI Secano Sup. Declarada:1,72 Superficie Resolver:1,72 Ref:-741507 Recinto:04-070-024-09018-00007 Cultivo:104007 ALMENDROS-COMUNA Secano Sup. Declarada:0,03 Superficie Resolver:0,03 Ref:1700000004793395 Recinto:04-070-042-00235-00001 Cultivo:104008 ALMENDROS-CONSTANTI Secano Sup. Declarada:0,7 Superficie Resolver:0,7 Ref:-1403819 Recinto:04-070-042-00235-00003 Cultivo:104008 ALMENDROS-CONSTANTI Secano Sup. Declarada:0,01 Superficie Resolver:0,01 Ref:1700000004793396 Recinto:04-076-015-00001-00010 Cultivo:104007 ALMENDROS-COMUNA Secano Sup. Declarada:0,04 Superficie Resolver:0,04 Ref:1700000004793387 Recinto:04-076-015-00001-00011 Cultivo:104007 ALMENDROS-COMUNA Secano Sup. Declarada:0,29 Superficie Resolver:0,29 Ref:-741508 Recinto:04-076-015-00004-00001 Cultivo:104007 ALMENDROS-COMUNA Secano Sup. Declarada:0,62 Superficie Resolver:0,62 Ref:1700000004793405 Recinto:04-076-015-00006-00003 Cultivo:104007 ALMENDROS-COMUNA Secano Sup. Declarada:0,46 Superficie Resolver:0,46 Ref:-1501605 Recinto:04-076-015-00006-00004 Cultivo:104007 ALMENDROS-COMUNA Secano Sup. Declarada:0,45 Superficie Resolver:0,45 Ref:1700000004793388 Recinto:04-076-015-00006-00004 Cultivo:104007 ALMENDROS-COMUNA Secano Sup. Declarada:3,22 Superficie Resolver:3,22 Ref:1700000004793406 Recinto:04-076-015-00006-00005 Cultivo:104007 ALMENDROS-COMUNA Secano Sup. Declarada:7,81 Superficie Resolver:7,81

(1) Superficie declarada admisible ajustada con la superficie comprometida.
(2) Factor de penalización valorando el alcance para el tipo de compromiso.

Puede verificar la integridad de una copia de este documento mediante la lectura del código QR adjunto o mediante el acceso a la dirección <https://ws050.juntadeandalucia.es/verificarFirma> indicando el código de VERIFICACIÓN

FIRMADO POR	RAQUEL MARIA ESPIN CRESPO	17/12/2024	
VERIFICACIÓN	Pk2jm6UYDU9J72AMTZUYRN3GET48NG	PÁG. 308/9349	



INCIDENCIAS

INCIDENCIA DESCRIPCIÓN

- Ref:-1501840 Recinto:04-076-015-00006-00005 Cultivo:104008 ALMENDROS-CONSTANTI Secano Sup. Declarada:0,3 Superficie Resolver:0,3
 - Ref:1700000004793399 Recinto:04-076-015-00015-00001 Cultivo:104007 ALMENDROS-COMUNA Secano Sup. Declarada:0,14 Superficie Resolver:0,14
 - Ref:1700000004793389 Recinto:04-076-015-00018-00001 Cultivo:104007 ALMENDROS-COMUNA Secano Sup. Declarada:0,19 Superficie Resolver:0,19
 - Ref:1700000004793390 Recinto:04-076-015-00021-00002 Cultivo:104007 ALMENDROS-COMUNA Secano Sup. Declarada:0,34 Superficie Resolver:0,34
 - Ref:1700000004793391 Recinto:04-076-015-00022-00002 Cultivo:104007 ALMENDROS-COMUNA Secano Sup. Declarada:0,11 Superficie Resolver:0,11
 - Ref:1700000004793397 Recinto:04-076-015-00024-00002 Cultivo:104007 ALMENDROS-COMUNA Secano Sup. Declarada:8,95 Superficie Resolver:8,95
 - Ref:1700000004793398 Recinto:04-076-015-00024-00003 Cultivo:104007 ALMENDROS-COMUNA Secano Sup. Declarada:0,01 Superficie Resolver:0,01
 - Ref:1700000004793408 Recinto:04-076-015-00040-00001 Cultivo:104007 ALMENDROS-COMUNA Secano Sup. Declarada:1,33 Superficie Resolver:1,33
- 100424 Solicita recinto que no está comprometido para la operación.
- Ref:-1560082 Recinto:04-070-021-00177-00001 Cultivo:101010 OLIVAR-PICUAL Regadío
 - Ref:-1560014 Recinto:04-076-015-00012-00001 Cultivo:104014 ALMENDROS-FERRAGNES Regadío

(1) Superficie declarada admisible ajustada con la superficie comprometida.
(2) Factor de penalización valorando el alcance para el tipo de compromiso.

Puede verificar la integridad de una copia de este documento mediante la lectura del código QR adjunto o mediante el acceso a la dirección <https://ws050.juntadeandalucia.es/verificarFirma> indicando el código de VERIFICACIÓN

FIRMADO POR	RAQUEL MARIA ESPIN CRESPO	17/12/2024	
VERIFICACIÓN	Pk2jm6UYDU9J72AMTZUYRN3GET48NG	PÁG. 309/9349	

**APELLIDOS Y NOMBRE / RAZÓN SOCIAL**

GONZALVEZ SORIA JOSE JUAN

NIF

****5389*

EXPEDIENTE

1232691

ANUALIDAD DE PAGO

1ª

IMPORTES POR ANUALIDAD

	2023	2024	2025	2026	2027
IMPORTE MÁXIMO SUBVENCIONABLE	230,77 €	230,77 €	230,77 €	192,31 €	192,31 €
IMPORTE MEDIO DE TRANSFERENCIA (€/ha)	419,58 €	419,58 €	419,58 €	349,65 €	349,65 €

RESUMEN DE UNIDADES

Cód	GRUPO DE PAGO	Sup. Dec. Admisible (ha)	Sup. Comprometida (ha)	Sup. ajustada compromiso (1) (ha)	% sobredec.	Sup. Resuelta (ha)	Importe Declarado	Importe Topado	Importe Resuelto	Importe tras sobredec.
423	FRUTALES REGADÍO	0,55		0,55	0,00	0,55	230,77	230,77	230,77	230,77
TOTAL		0,55	0,55	0,55		0,55	230,77	230,77	230,77	230,77

APLICACIÓN DE REDUCCIONES Y PENALIZACIONES

GRUPO DE PAGO	Importe Calculado	Importe prereduc.	Criterios de subvencionabilidad y compromisos	Presentación tardía	Omisión declaración	Condicionalidad	IMPORTE (Euros) RESUELTO
FRUTALES REGADÍO	230,77	230,77	0,00	0,00	0,00	0,00	230,77
TOTAL	230,77	230,77					230,77

RESUMEN DE PAGOS**IMPORTE (Euros)**

	RESUELTO	FEADER	MAPA	CAPADR
FRUTALES REGADÍO - Pago realizado	230,77 €	196,15 €	22,64 €	11,98 €

RECINTOS RESUELTOS

REF.	REFERENCIA SIGPAC	CULTIVO	DESCRIPCIÓN CULTIVO	S/R G.PAGO	PEND. MEDIA (%)	SUP. DEC. ADMISIBLE (ha)	SUP. COMPROM. (ha)	SUP. AJUSTADA COMPR.(1) (ha)	SUP. CONY. SIGPAC (ha)	SUP. CERTIE (ha)	SUP. CAMPO (ha)	SUP. CAMPO DETER. CULT. DECLARADO (ha)	SUP. DEC. REDUCIDA (ha)	SUP. RESUELTA (ha)
-761429	04-091-008-00157-001	206235	NARANJO-CASTELLANA	R 423	2,40	0,55	0,55	0,55		0,55			0,55	0,55

(1) Superficie declarada admisible ajustada con la superficie comprometida.
(2) Factor de penalización valorando el alcance para el tipo de compromiso.

Puede verificar la integridad de una copia de este documento mediante la lectura del código QR adjunto o mediante el acceso a la dirección <https://ws050.juntadeandalucia.es/verificarFirma> indicando el código de VERIFICACIÓN

FIRMADO POR

RAQUEL MARIA ESPIN CRESPO

17/12/2024

VERIFICACIÓN

Pk2jm6UYDU9J72AMTZUYRN3GET48NG

PÁG. 310/9349



**APELLIDOS Y NOMBRE / RAZÓN SOCIAL**

GRAN ROSALEDA

NIF
***0299*EXPEDIENTE
1055017**ANUALIDAD DE PAGO**

1ª

IMPORTES POR ANUALIDAD

	2023	2024	2025	2026	2027
IMPORTE MÁXIMO SUBVENCIONABLE	5.930,25 €	5.930,25 €	5.930,25 €	4.941,85 €	4.941,85 €
IMPORTE MEDIO DE TRANSFERENCIA (€/ha)	282,39 €	282,39 €	282,39 €	235,33 €	235,33 €

RESUMEN DE UNIDADES

Cód	GRUPO DE PAGO	Sup. Dec. Admisible (ha)	Sup. Comprometida (ha)	Sup. ajustada compromiso (1) (ha)	% sobredec.	Sup. Resuelta (ha)	Importe Declarado	Importe Topado	Importe Resuelto	Importe tras sobredec.
419	OLIVAR	12,66		12,66	0,00	12,66	3.766,10	3.766,10	3.766,10	3.766,10
422	FRUTALES SECANO	8,34		8,34	0,00	8,34	2.164,15	2.164,15	2.164,15	2.164,15
TOTAL		21,00	21,00	21,00		21,00	5.930,25	5.930,25	5.930,25	5.930,25

APLICACIÓN DE REDUCCIONES Y PENALIZACIONES

GRUPO DE PAGO	Importe Calculado	Importe prereduc.	Criterios de subvencionabilidad y compromisos	Presentación tardía	Omisión declaración	Condicionabilidad	IMPORTE (Euros) RESUELTO
FRUTALES SECANO	2.164,15	2.164,15	0,00	0,00	1,00	0,00	2.142,51
OLIVAR	3.766,10	3.766,10	0,00	0,00	1,00	0,00	3.728,44
TOTAL	5.930,25	5.930,25					5.870,95

RESUMEN DE PAGOS

	RESUELTO	FEADER	MAPA	CAPADR
FRUTALES SECANO - Pago realizado	2.142,51 €	1.821,13 €	210,18 €	111,20 €
OLIVAR - Pago realizado	3.728,44 €	3.169,17 €	365,76 €	193,51 €
TOTAL	5.870,95 €	4.990,30 €	575,94 €	304,71 €

(1) Superficie declarada admisible ajustada con la superficie comprometida.
(2) Factor de penalización valorando el alcance para el tipo de compromiso.

Puede verificar la integridad de una copia de este documento mediante la lectura del código QR adjunto o mediante el acceso a la dirección <https://ws050.juntadeandalucia.es/verificarFirma> indicando el código de VERIFICACIÓN

FIRMADO POR

RAQUEL MARIA ESPIN CRESPO

17/12/2024

VERIFICACIÓN

Pk2jm6UYDU9J72AMTZUYRN3GET48NG

PÁG. 311/9349



**RECINTOS RESUELTOS**

REF.	REFERENCIA SIGPAC	CULTIVO	DESCRIPCIÓN CULTIVO	S/R	G.PAGO	PEND. MEDIA (%)	SUP. ADMISIBLE (ha)	SUP. COMPROM. (ha)	SUP. AJUSTADA COMPR.(1) (ha)	SUP. CONV. SIGPAC (ha)	SUP. CERTIF. (ha)	SUP. CAMPO (ha)	SUP. CAMPO DETER. CULT. DECLARADO (ha)	SUP. DEC. REDUCIDA (ha)	SUP. RESUELTA (ha)
-1276750	04-006-035-00132-008	101010	OLIVAR-PICUAL	S	419	9,60	0,17	0,17	0,17		0,17			0,17	0,17
-1276725	04-006-035-00140-005	101010	OLIVAR-PICUAL	S	419	13,10	0,04	0,04	0,04		0,04			0,04	0,04
-1276724	04-006-035-00135-003	101010	OLIVAR-PICUAL	S	419	7,10	0,32	0,32	0,32		0,32			0,32	0,32
-1276723	04-006-035-00140-002	101010	OLIVAR-PICUAL	S	419	5,30	0,28	0,28	0,28		0,28			0,28	0,28
-1276596	04-006-035-00068-001	101010	OLIVAR-PICUAL	S	419	3,20	0,14	0,14	0,14		0,14			0,14	0,14
-1276594	04-006-023-00753-002	101010	OLIVAR-PICUAL	S	419	24,60	0,13	0,13	0,13		0,13			0,13	0,13
-985711	04-006-035-00017-009	101010	OLIVAR-PICUAL	S	419	4,50	2,11	2,11	2,11		2,11			2,11	2,11
-981112	04-006-035-00189-010	101010	OLIVAR-PICUAL	S	419	3,90	0,08	0,08	0,08		0,08			0,08	0,08
-981111	04-006-035-00132-017	101010	OLIVAR-PICUAL	S	419	19,10	0,04	0,04	0,04		0,04			0,04	0,04
-981110	04-006-035-00132-016	101010	OLIVAR-PICUAL	S	419	14,90	0,01	0,01	0,01		0,01			0,01	0,01
-807799	04-070-033-00134-004	101010	OLIVAR-PICUAL	S	419	7,20	0,03	0,03	0,03		0,03			0,03	0,03
-807741	04-070-034-00140-001	101010	OLIVAR-PICUAL	S	419	59,60	0,19	0,19	0,19		0,19			0,19	0,19
-807720	04-070-034-00138-001	101010	OLIVAR-PICUAL	S	419	55,20	0,12	0,12	0,12		0,12			0,12	0,12
-807707	04-070-034-00135-001	101010	OLIVAR-PICUAL	S	419	46,40	0,45	0,45	0,45		0,45			0,45	0,45
-807702	04-070-034-00133-032	101010	OLIVAR-PICUAL	S	419	35,40	0,11	0,11	0,11		0,11			0,11	0,11
-807678	04-070-034-00112-003	101010	OLIVAR-PICUAL	S	419	38,60	0,21	0,21	0,21		0,21			0,21	0,21
-807667	04-070-034-00022-002	101010	OLIVAR-PICUAL	S	419	30,30	0,03	0,03	0,03		0,03			0,03	0,03
5092857	04-006-035-00282-001	101010	OLIVAR-PICUAL	R	419	21,40	0,88	0,88	0,88		0,88			0,88	0,88
5092858	04-006-035-00189-009	101010	OLIVAR-PICUAL	S	419	3,70	0,16	0,16	0,16		0,16			0,16	0,16
5092859	04-006-035-00014-004	101010	OLIVAR-PICUAL	S	419	3,80	2,43	2,43	2,43		2,43			2,43	2,43
5092861	04-006-035-00014-006	101010	OLIVAR-PICUAL	S	419	4,40	3,19	3,19	3,19		3,19			3,19	3,19
5096298	04-006-035-00132-001	101010	OLIVAR-PICUAL	S	419	11,30	0,22	0,22	0,22		0,22			0,22	0,22
5096300	04-006-035-00132-006	101010	OLIVAR-PICUAL	S	419	7,70	0,08	0,08	0,08		0,08			0,08	0,08
5096301	04-006-035-00132-007	101010	OLIVAR-PICUAL	S	419	10,10	0,46	0,46	0,46		0,46			0,46	0,46
5267940	04-006-035-00055-001	101010	OLIVAR-PICUAL	S	419	6,00	0,78	0,78	0,78		0,78			0,78	0,78
-1401505	04-006-035-00132-018	104020	ALMENDROS-GUARA	S	422	6,80	0,46	0,46	0,46		0,46			0,46	0,46
-981225	04-006-023-00715-002	104024	ALMENDROS-MARCONA	S	422	21,00	1,67	1,67	1,67		1,67			1,67	1,67
-981137	04-070-042-00019-007	104020	ALMENDROS-GUARA	S	422	13,80	0,03	0,03	0,03		0,03			0,03	0,03
-808936	04-099-024-00396-002	104020	ALMENDROS-GUARA	S	422	21,70	1,58	1,58	1,58		1,58			1,58	1,58
-807924	04-099-024-00397-001	104020	ALMENDROS-GUARA	S	422	20,40	0,84	0,84	0,84		0,84			0,84	0,84
-807901	04-099-024-00106-003	104020	ALMENDROS-GUARA	S	422	20,60	0,11	0,11	0,11		0,11			0,11	0,11
-807900	04-099-024-00106-001	104020	ALMENDROS-GUARA	S	422	14,80	0,11	0,11	0,11		0,11			0,11	0,11
-807883	04-099-024-00129-001	104020	ALMENDROS-GUARA	S	422	17,80	0,16	0,16	0,16		0,16			0,16	0,16
-807869	04-099-024-00110-006	104020	ALMENDROS-GUARA	S	422	14,80	0,02	0,02	0,02		0,02			0,02	0,02
-807863	04-099-024-00392-001	104020	ALMENDROS-GUARA	S	422	23,80	0,04	0,04	0,04		0,04			0,04	0,04
-807844	04-070-034-00070-002	104020	ALMENDROS-GUARA	S	422	14,90	0,40	0,40	0,40		0,40			0,40	0,40
-807795	04-070-033-00134-002	104020	ALMENDROS-GUARA	S	422	22,60	0,76	0,76	0,76		0,76			0,76	0,76
-807774	04-070-033-00134-003	104020	ALMENDROS-GUARA	S	422	19,70	1,48	1,48	1,48		1,48			1,48	1,48
-807757	04-070-033-00190-004	104007	ALMENDROS-COMUNA	S	422	23,70	0,09	0,09	0,09		0,09			0,09	0,09
-807686	04-070-034-00033-001	104007	ALMENDROS-COMUNA	S	422	18,60	0,03	0,03	0,03		0,03			0,03	0,03
-807640	04-070-025-00122-003	104020	ALMENDROS-GUARA	S	422	24,80	0,11	0,11	0,11		0,11			0,11	0,11
5096294	04-006-035-00132-005	104020	ALMENDROS-GUARA	S	422	16,40	0,45	0,45	0,45		0,45			0,45	0,45

INCIDENCIAS**INCIDENCIA DESCRIPCIÓN**

256 Solicitud con recintos no declarados en campaña actual con una reducción por omisión de superficie superior al 3%
CÓDIGO PARA EL PORCENTAJE DE REDUCCIÓN POR OMISIÓN QUE CORRESPONDE A LA SOLICITUD:1

(1) Superficie declarada admisible ajustada con la superficie comprometida.
(2) Factor de penalización valorando el alcance para el tipo de compromiso.

Puede verificar la integridad de una copia de este documento mediante la lectura del código QR adjunto o mediante el acceso a la dirección <https://ws050.juntadeandalucia.es/verificarFirma> indicando el código de VERIFICACIÓN

FIRMADO POR

RAQUEL MARIA ESPIN CRESPO

17/12/2024

VERIFICACIÓN

Pk2jm6UYDU9J72AMTZUYRN3GET48NG

PÁG. 312/9349



**APELLIDOS Y NOMBRE / RAZÓN SOCIAL**

GRANADOS SANCHEZ SERGIA TERESA

NIF

***7553*

EXPEDIENTE

1251892

ANUALIDAD DE PAGO

1ª

IMPORTE POR ANUALIDAD

	2023	2024	2025	2026	2027
IMPORTE MÁXIMO SUBVENCIONABLE	502,74 €	502,74 €	502,74 €	418,95 €	418,95 €
IMPORTE MEDIO DE TRANSFERENCIA (€/ha)	297,48 €	297,48 €	297,48 €	247,90 €	247,90 €

RESUMEN DE UNIDADES

Cód	GRUPO DE PAGO	Sup. Dec. Admisible (ha)	Sup. Comprometida (ha)	Sup. ajustada compromiso (1) (ha)	% sobredec.	Sup. Resuelta (ha)	Importe Declarado	Importe Topado	Importe Resuelto	Importe tras sobredec.
419	OLIVAR	1,69		1,69	0,00	1,69	502,74	502,74	502,74	502,74
TOTAL		1,69	1,69	1,69		1,69	502,74	502,74	502,74	502,74

APLICACIÓN DE REDUCCIONES Y PENALIZACIONES

GRUPO DE PAGO	Importe Calculado	Importe prereduc.	Criterios de subvencionabilidad y compromisos	Presentación tardía	Omisión declaración	Condicionalidad	IMPORTE (Euros) RESUELTO
OLIVAR	502,74		0,00	0,00	0,00	0,00	502,74
TOTAL	502,74						502,74

RESUMEN DE PAGOS**IMPORTE (Euros)**

	RESUELTO	FEADER	MAPA	CAPADR
OLIVAR - Pago realizado	502,74 €	427,33 €	49,32 €	26,09 €

RECINTOS RESUELTOS

REF.	REFERENCIA SIGPAC	CULTIVO DESCRIPCIÓN CULTIVO	S/R G.PAGO	PEND. MEDIA (%)	SUP. DEC. ADMISIBLE (ha)	SUP. COMPROM. (ha)	SUP. AJUSTADA COMPR.(1) (ha)	SUP. CONY. SIGPAC (ha)	SUP. CERTIE (ha)	SUP. CAMPO (ha)	SUP. CAMPO DETER. CULT. DECLARADO (ha)	SUP. DEC. REDUCIDA (ha)	SUP. RESUELTA (ha)
-1551740	04-070-030-00030-011	101194 OLIVAR-LECHIN DE GRANADA	S 419	13,90	0,43	0,43	0,43		0,43			0,43	0,43
4755779	04-070-030-00030-036	101194 OLIVAR-LECHIN DE GRANADA	S 419	11,50	0,15	0,15	0,15		0,15			0,15	0,15
4755782	04-070-030-00030-081	101194 OLIVAR-LECHIN DE GRANADA	S 419	8,10	0,05	0,05	0,05		0,05			0,05	0,05
4755783	04-070-030-00030-055	101194 OLIVAR-LECHIN DE GRANADA	S 419	16,80	0,05	0,05	0,05		0,05			0,05	0,05
4755784	04-070-030-00030-076	101194 OLIVAR-LECHIN DE GRANADA	S 419	15,90	0,02	0,02	0,02		0,02			0,02	0,02
4755787	04-070-030-00030-095	101194 OLIVAR-LECHIN DE GRANADA	S 419	17,90	0,68	0,68	0,68		0,68			0,68	0,68
4755788	04-070-030-00030-086	101194 OLIVAR-LECHIN DE GRANADA	S 419	6,60	0,04	0,04	0,04		0,04			0,04	0,04
4755789	04-070-030-00030-094	101194 OLIVAR-LECHIN DE GRANADA	S 419	13,80	0,11	0,11	0,11		0,11			0,11	0,11
4755797	04-070-030-00030-116	101194 OLIVAR-LECHIN DE GRANADA	S 419	18,80	0,11	0,11	0,11		0,11			0,11	0,11
4755800	04-070-030-00030-139	101194 OLIVAR-LECHIN DE GRANADA	S 419	10,90	0,02	0,02	0,02		0,02			0,02	0,02
4755801	04-070-030-00030-161	101194 OLIVAR-LECHIN DE GRANADA	S 419	8,80	0,03	0,03	0,03		0,03			0,03	0,03

(1) Superficie declarada admisible ajustada con la superficie comprometida.
(2) Factor de penalización valorando el alcance para el tipo de compromiso.Puede verificar la integridad de una copia de este documento mediante la lectura del código QR adjunto o mediante el acceso a la dirección <https://ws050.juntadeandalucia.es/verificarFirma> indicando el código de VERIFICACIÓN

FIRMADO POR

RAQUEL MARIA ESPIN CRESPO

17/12/2024

VERIFICACIÓN

Pk2jm6UYDU9J72AMTZUYRN3GET48NG

PÁG. 313/9349



**APELLIDOS Y NOMBRE / RAZÓN SOCIAL**

GRANADOS TRABALON ISABEL

NIF

****5565*

EXPEDIENTE

1275673

ANUALIDAD DE PAGO

1ª

IMPORTE POR ANUALIDAD

	2023	2024	2025	2026	2027
IMPORTE MÁXIMO SUBVENCIONABLE	2.958,19 €	2.958,19 €	2.958,19 €	2.465,14 €	2.465,14 €
IMPORTE MEDIO DE TRANSFERENCIA (€/ha)	259,49 €	259,49 €	259,49 €	216,24 €	216,24 €

RESUMEN DE UNIDADES

Cód	GRUPO DE PAGO	Sup. Dec. Admisible (ha)	Sup. Comprometida (ha)	Sup. ajustada compromiso (1) (ha)	% sobredec.	Sup. Resuelta (ha)	Importe Declarado	Importe Topado	Importe Resuelto	Importe tras sobredec.
422	FRUTALES SECANO	11,42		11,40	0,00	11,40	2.958,19	2.958,19	2.958,19	2.958,19
TOTAL		11,42	11,40	11,40		11,40	2.958,19	2.958,19	2.958,19	2.958,19

APLICACIÓN DE REDUCCIONES Y PENALIZACIONES

GRUPO DE PAGO	Importe Calculado	Importe prereduc.	Criterios de subvencionabilidad y compromisos	Presentación tardía	Omisión declaración	Condicionalidad	IMPORTE (Euros) RESUELTO
FRUTALES SECANO	2.958,19		0,00	0,00	0,00	0,00	2.958,19
TOTAL	2.958,19	2.958,19					2.958,19

RESUMEN DE PAGOS**IMPORTE (Euros)**

FRUTALES SECANO - Pago realizado	RESUELTO	FEADER	MAPA	CAPADR
	2.958,19 €	2.514,46 €	290,20 €	153,53 €

RECINTOS RESUELTOS

REF.	REFERENCIA SIGPAC	CULTIVO DESCRIPCIÓN CULTIVO	S/R G.PAGO	PEND. MEDIA (%)	SUP. DEC. ADMISIBLE (ha)	SUP. COMPROM. (ha)	SUP. AJUSTADA COMPROM. (1) (ha)	SUP. CONY. SIGPAC (ha)	SUP. CERTIE (ha)	SUP. CAMPO (ha)	SUP. CAMPO DETER. CULT. DECLARADO (ha)	SUP. DEC. REDUCIDA (ha)	SUP. RESUELTA (ha)
-763826	04-006-041-90022-019	104020 ALMENDROS-GUARA	S 422	15,70	0,13	0,13	0,13		0,13			0,13	0,13
1700000004447268	04-006-041-00002-004	104024 ALMENDROS-MARCONA	S 422	10,80	0,62	0,62	0,62		0,62			0,62	0,62
1700000004447269	04-006-041-00022-005	104024 ALMENDROS-MARCONA	S 422	16,40	0,44	0,44	0,44		0,44			0,44	0,44
1700000004447270	04-006-041-00025-006	104020 ALMENDROS-GUARA	S 422	10,90	2,54	2,52	2,52		2,54			2,52	2,52
1700000004447272	04-059-002-00307-002	104024 ALMENDROS-MARCONA	S 422	9,40	0,57	0,57	0,57		0,57			0,57	0,57
1700000004447273	04-006-041-00046-005	104024 ALMENDROS-MARCONA	S 422	11,60	2,24	2,24	2,24		2,24			2,24	2,24
1700000004447274	04-006-041-00066-004	104007 ALMENDROS-COMUNA	S 422	28,40	0,86	0,86	0,86		0,86			0,86	0,86
1700000004447275	04-006-041-00134-002	104007 ALMENDROS-COMUNA	S 422	26,70	0,50	0,50	0,50		0,50			0,50	0,50
1700000004447276	04-006-041-00134-003	104007 ALMENDROS-COMUNA	S 422	27,90	0,87	0,87	0,87		0,87			0,87	0,87
1700000004447278	04-006-041-00407-020	104020 ALMENDROS-GUARA	S 422	9,30	0,38	0,38	0,38		0,38			0,38	0,38
1700000004447279	04-006-041-00407-019	104020 ALMENDROS-GUARA	S 422	12,00	0,80	0,80	0,80		0,80			0,80	0,80
1700000004447280	04-059-002-00041-005	104024 ALMENDROS-MARCONA	S 422	12,20	0,42	0,42	0,42		0,42			0,42	0,42
1700000004447281	04-059-002-00041-008	104024 ALMENDROS-MARCONA	S 422	18,10	0,12	0,12	0,12		0,12			0,12	0,12
1700000004447282	04-059-002-00124-008	104024 ALMENDROS-MARCONA	S 422	16,90	0,23	0,23	0,23		0,23			0,23	0,23
1700000004447283	04-059-002-00308-008	104024 ALMENDROS-MARCONA	S 422	12,40	0,70	0,70	0,70		0,70			0,70	0,70

INCIDENCIAS**INCIDENCIA DESCRIPCIÓN**

4272 Verifica que las líneas de declaración de las Solicitudes Únicas no tienen solapes con la capa de Retroactividad Gráfica (ambas de la misma campaña) a nivel de expediente/línea de declaración gráfica de la solicitud.
Ref:1700000004447270 Recinto:04-006-041-00025-00006 Cultivo: - Agregado de la referencia del recinto.:0 Zona de la referencia del recinto.:0 Superficie solapada.:0,02 Id. Incid.:101028961

(1) Superficie declarada admisible ajustada con la superficie comprometida.
(2) Factor de penalización valorando el alcance para el tipo de compromiso.

Puede verificar la integridad de una copia de este documento mediante la lectura del código QR adjunto o mediante el acceso a la dirección <https://ws050.juntadeandalucia.es/verificarFirma> indicando el código de VERIFICACIÓN

FIRMADO POR

RAQUEL MARIA ESPIN CRESPO

17/12/2024

VERIFICACIÓN

Pk2jm6UYDU9J72AMTZUYRN3GET48NG

PÁG. 314/9349



**APELLIDOS Y NOMBRE / RAZÓN SOCIAL**

GRANERO SERRANO MARIA BELÉN

NIF

***9290*

EXPEDIENTE

1095190

ANUALIDAD DE PAGO

1ª

IMPORTE POR ANUALIDAD

	2023	2024	2025	2026	2027
IMPORTE MÁXIMO SUBVENCIONABLE	1.835,45 €	1.835,45 €	1.835,45 €	1.529,54 €	1.529,54 €
IMPORTE MEDIO DE TRANSFERENCIA (€/ha)	297,48 €	297,48 €	297,48 €	247,90 €	247,90 €

RESUMEN DE UNIDADES

Cód	GRUPO DE PAGO	Sup. Dec. Admisible (ha)	Sup. Comprometida (ha)	Sup. ajustada compromiso (1) (ha)	% sobredec.	Sup. Resuelta (ha)	Importe Declarado	Importe Topado	Importe Resuelto	Importe tras sobredec.
419	OLIVAR	6,17		6,17	0,00	6,17	1.835,45	1.835,45	1.835,45	1.835,45
TOTAL		6,17	6,17	6,17		6,17	1.835,45	1.835,45	1.835,45	1.835,45

APLICACIÓN DE REDUCCIONES Y PENALIZACIONES

GRUPO DE PAGO	Importe Calculado	Importe prereduc.	Criterios de subvencionabilidad y compromisos	Presentación tardía	Omisión declaración	Condicionalidad	IMPORTE (Euros) RESUELTO
OLIVAR	1.835,45		0,00	0,00	0,00	0,00	1.835,45
TOTAL	1.835,45	1.835,45					1.835,45

RESUMEN DE PAGOS**IMPORTE (Euros)**

	RESUELTO	FEADER	MAPA	CAPADR
OLIVAR - Pago realizado	1.835,45 €	1.560,13 €	180,06 €	95,26 €

RECINTOS RESUELTOS

REF.	REFERENCIA SIGPAC	CULTIVO DESCRIPCIÓN CULTIVO	S/R G.PAGO	PEND. MEDIA (%)	SUP. DEC. ADMISIBLE (ha)	SUP. COMPROM. (ha)	SUP. AJUSTADA COMPR.(1) (ha)	SUP. CONY. SIGPAC (ha)	SUP. CERTIE (ha)	SUP. CAMPO (ha)	SUP. CAMPO DETER. CULT. DECLARADO (ha)	SUP. DEC. REDUCIDA (ha)	SUP. RESUELTA (ha)
-1480918	04-086-003-00572-002	101194 OLIVAR-LECHIN DE GRANADA	S 419	5,50	0,41	0,41	0,41	0,41	0,41			0,41	0,41
-1480915	04-086-002-00006-009	101194 OLIVAR-LECHIN DE GRANADA	S 419	12,80	1,48	1,48	1,48	1,48	1,53			1,48	1,48
1700000003476296	04-086-002-00006-005	101194 OLIVAR-LECHIN DE GRANADA	S 419	6,90	0,02	0,02	0,02	0,02	0,02			0,02	0,02
1700000003476299	04-086-003-00722-006	101194 OLIVAR-LECHIN DE GRANADA	S 419	12,80	0,46	0,46	0,46	0,46	0,46			0,46	0,46
1700000003476300	04-086-003-00572-002	101194 OLIVAR-LECHIN DE GRANADA	S 419	5,50	0,43	0,43	0,43	0,43	0,43			0,43	0,43
1700000003476301	04-086-003-00722-009	101194 OLIVAR-LECHIN DE GRANADA	S 419	9,50	0,05	0,05	0,05	0,05	0,05			0,05	0,05
1700000003476302	04-086-003-00722-008	101194 OLIVAR-LECHIN DE GRANADA	S 419	15,60	0,01	0,01	0,01	0,01	0,01			0,01	0,01
1700000003476303	04-086-046-00005-003	101194 OLIVAR-LECHIN DE GRANADA	S 419	3,50	0,05	0,05	0,05	0,05	0,05			0,05	0,05
1700000003476305	04-086-002-00006-006	101194 OLIVAR-LECHIN DE GRANADA	S 419	9,70	0,03	0,03	0,03	0,03	0,03			0,03	0,03
1700000003476306	04-086-002-00006-008	101194 OLIVAR-LECHIN DE GRANADA	S 419	7,80	0,21	0,21	0,21	0,21	0,21			0,21	0,21
1700000003476307	04-086-002-00006-007	101194 OLIVAR-LECHIN DE GRANADA	S 419	2,50	0,08	0,08	0,08	0,08	0,08			0,08	0,08
1700000003476308	04-086-002-00007-002	101194 OLIVAR-LECHIN DE GRANADA	S 419	8,40	1,71	1,71	1,71	1,71	1,76			1,71	1,71
1700000003476309	04-086-002-00006-009	101194 OLIVAR-LECHIN DE GRANADA	S 419	12,80	1,15	1,15	1,15	1,15	1,18			1,15	1,15
1700000003476322	04-086-046-00005-005	101194 OLIVAR-LECHIN DE GRANADA	S 419	2,60	0,05	0,05	0,05	0,05	0,05			0,05	0,05
1700000003476323	04-086-046-00005-006	101194 OLIVAR-LECHIN DE GRANADA	S 419	3,30	0,03	0,03	0,03	0,03	0,03			0,03	0,03

(1) Superficie declarada admisible ajustada con la superficie comprometida.
(2) Factor de penalización valorando el alcance para el tipo de compromiso.Puede verificar la integridad de una copia de este documento mediante la lectura del código QR adjunto o mediante el acceso a la dirección <https://ws050.juntadeandalucia.es/verificarFirma> indicando el código de VERIFICACIÓN

FIRMADO POR

RAQUEL MARIA ESPIN CRESPO

17/12/2024

VERIFICACIÓN

Pk2jm6UYDU9J72AMTZUYRN3GET48NG

PÁG. 315/9349



**INCIDENCIAS****INCIDENCIA DESCRIPCIÓN**

242	Recinto pendiente de acreditación de titularidad. Ref:1700000003476321 Recinto:04-086-046-00005-00004 Cultivo:101194 OLIVAR-LECHIN DE GRANADA Secano
100402	Recinto solicitado no forma parte de ningún organismo de control autorizado para la producción ecológica en Andalucía o fecha de inscripción posterior al plazo establecido (Anexo I. Criterios de Subvencionabilidad. Orden 28 de marzo de 2023). Ref:1700000003476304 Recinto:04-086-003-00722-00010 Cultivo:101194 OLIVAR-LECHIN DE GRANADA Secano Ref:1700000003476336 Recinto:04-095-013-00038-00004 Cultivo:101194 OLIVAR-LECHIN DE GRANADA Secano Ref:1700000003476335 Recinto:04-095-013-00038-00005 Cultivo:101194 OLIVAR-LECHIN DE GRANADA Secano Ref:1700000003476334 Recinto:04-095-013-00038-00006 Cultivo:101194 OLIVAR-LECHIN DE GRANADA Secano Ref:1700000003476360 Recinto:04-095-018-09000-00001 Cultivo:104007 ALMENDROS-COMUNA Secano Ref:1700000003476348 Recinto:04-095-018-09000-00004 Cultivo:101194 OLIVAR-LECHIN DE GRANADA Secano Ref:1700000003476347 Recinto:04-095-018-09000-00005 Cultivo:101194 OLIVAR-LECHIN DE GRANADA Secano
100424	Solicita recinto que no está comprometido para la operación. Ref:1700000003476304 Recinto:04-086-003-00722-00010 Cultivo:101194 OLIVAR-LECHIN DE GRANADA Secano Ref:1700000003476321 Recinto:04-086-046-00005-00004 Cultivo:101194 OLIVAR-LECHIN DE GRANADA Secano Ref:1700000003476336 Recinto:04-095-013-00038-00004 Cultivo:101194 OLIVAR-LECHIN DE GRANADA Secano Ref:1700000003476335 Recinto:04-095-013-00038-00005 Cultivo:101194 OLIVAR-LECHIN DE GRANADA Secano Ref:1700000003476334 Recinto:04-095-013-00038-00006 Cultivo:101194 OLIVAR-LECHIN DE GRANADA Secano Ref:1700000003476360 Recinto:04-095-018-09000-00001 Cultivo:104007 ALMENDROS-COMUNA Secano Ref:1700000003476348 Recinto:04-095-018-09000-00004 Cultivo:101194 OLIVAR-LECHIN DE GRANADA Secano Ref:1700000003476347 Recinto:04-095-018-09000-00005 Cultivo:101194 OLIVAR-LECHIN DE GRANADA Secano

(1) Superficie declarada admisible ajustada con la superficie comprometida.
(2) Factor de penalización valorando el alcance para el tipo de compromiso.

Puede verificar la integridad de una copia de este documento mediante la lectura del código QR adjunto o mediante el acceso a la dirección <https://ws050.juntadeandalucia.es/verificarFirma> indicando el código de VERIFICACIÓN

FIRMADO POR	RAQUEL MARIA ESPIN CRESPO	17/12/2024	
VERIFICACIÓN	Pk2jm6UYDU9J72AMTZUYRN3GET48NG	PÁG. 316/9349	

**APELLIDOS Y NOMBRE / RAZÓN SOCIAL**

GREEN DRYLANDS SL

NIF
****1027*EXPEDIENTE
13000039ANUALIDAD
DE PAGO
1ª**IMPORTE POR ANUALIDAD**

	2023	2024	2025	2026	2027
IMPORTE MÁXIMO SUBVENCIONABLE	3.525,23 €	3.525,23 €	3.525,23 €	2.937,67 €	2.937,67 €
IMPORTE MEDIO DE TRANSFERENCIA (€/ha)	263,67 €	263,67 €	263,67 €	219,72 €	219,72 €

RESUMEN DE UNIDADES

Cód	GRUPO DE PAGO	Sup. Dec. Admisible (ha)	Sup. Comprometida (ha)	Sup. ajustada compromiso (1) (ha)	% sobredecc.	Sup. Resuelta (ha)	Importe Declarado	Importe Topado	Importe Resuelto	Importe tras sobredecc.
419	OLIVAR	1,47		1,47	0,00	1,47	437,30	437,30	437,30	437,30
422	FRUTALES SECANO	11,90		11,90	0,00	11,90	3.087,93	3.087,93	3.087,93	3.087,93
TOTAL		13,37	13,37	13,37		13,37	3.525,23	3.525,23	3.525,23	3.525,23

APLICACIÓN DE REDUCCIONES Y PENALIZACIONES

GRUPO DE PAGO	Importe Calculado	Importe prereduc.	Criterios de subvencionabilidad y compromisos	Presentación tardía	Omisión declaración	Condicionalidad	IMPORTE (Euros) RESUELTO
FRUTALES SECANO	3.087,93	3.087,93	0,00	0,00	0,00	0,00	3.087,93
OLIVAR	437,30	437,30	0,00	0,00	0,00	0,00	437,30
TOTAL	3.525,23	3.525,23					3.525,23

RESUMEN DE PAGOS

	RESUELTO	FEADER	MAPA	CAPADR
FRUTALES SECANO - Pago realizado	3.087,93 €	2.624,74 €	302,93 €	160,26 €
OLIVAR - Pago realizado	437,30 €	371,71 €	42,90 €	22,69 €
TOTAL	3.525,23 €	2.996,45 €	345,83 €	182,95 €

RECINTOS RESUELTOS

REE	REFERENCIA SIGPAC	CULTIVO DESCRIPCIÓN CULTIVO	S/R G.PAGO	PEND. MEDIA (%)	SUP. DEC. ADMISIBLE (ha)	SUP. COMPROM. (ha)	SUP. AJUSTADA COMPROM. (1) (ha)	SUP. CONV. SIGPAC (ha)	SUP. CERTIF. (ha)	SUP. CAMPO (ha)	SUP. CAMPO DETER. CULT. DECLARADO (ha)	SUP. DEC. REDUCIDA (ha)	SUP. RESUELTA (ha)
5371326	04-098-077-00068-002	101003 OLIVAR-ARBEQUINA	R 419	16,60	1,08	1,08	1,08	1,08	1,08			1,08	1,08
5371329	04-098-077-00062-001	101003 OLIVAR-ARBEQUINA	R 419	11,10	0,39	0,39	0,39	0,39	0,39			0,39	0,39
-1585304	04-063-013-00217-001	104031 ALMENDROS-PENTACEBAS CSIC	S 422	9,20	4,99	4,99	4,99	4,99	4,99			4,99	4,99
-1585095	04-063-012-00026-001	104031 ALMENDROS-PENTACEBAS CSIC	S 422	16,20	0,78	0,78	0,78	0,78	0,78			0,78	0,78
-1585085	04-063-012-00026-001	104031 ALMENDROS-PENTACEBAS CSIC	S 422	16,20	0,78	0,78	0,78	0,78	0,78			0,78	0,78
5371321	04-098-077-00065-001	104057 ALMENDROS-AVIJOR	S 422	10,10	0,51	0,51	0,51	0,51	0,51			0,51	0,51
5371322	04-063-013-00217-001	104020 ALMENDROS-GUARA	S 422	9,20	2,58	2,58	2,58	2,58	2,58			2,58	2,58
5371324	04-098-077-00255-001	104057 ALMENDROS-AVIJOR	S 422	14,50	0,62	0,62	0,62	0,62	0,62			0,62	0,62
5371327	04-098-077-00064-006	104024 ALMENDROS-MARCONA	S 422	13,60	0,04	0,04	0,04	0,04	0,04			0,04	0,04
5371328	04-098-077-00064-001	104020 ALMENDROS-GUARA	S 422	18,90	0,45	0,45	0,45	0,45	0,45			0,45	0,45
5508080	04-063-012-00026-001	124022 PISTACHO-KERMAN	S 422	16,20	1,15	1,15	1,15	1,15	1,15			1,15	1,15

(1) Superficie declarada admisible ajustada con la superficie comprometida.
(2) Factor de penalización valorando el alcance para el tipo de compromiso.

Puede verificar la integridad de una copia de este documento mediante la lectura del código QR adjunto o mediante el acceso a la dirección <https://ws050.juntadeandalucia.es/verificarFirma> indicando el código de VERIFICACIÓN

FIRMADO POR

RAQUEL MARIA ESPIN CRESPO

17/12/2024

VERIFICACIÓN

Pk2jm6UYDU9J72AMTZUYRN3GET48NG

PÁG. 317/9349





INCIDENCIAS

INCIDENCIA DESCRIPCIÓN

- 64 La cuenta bancaria del solicitante no está activada en GIRO.
- 3790 Recinto declarado inactivo
Ref:6877781 Recinto:04-098-077-00051-00001 Cultivo: -
- 100402 Recinto solicitado no forma parte de ningún organismo de control autorizado para la producción ecológica en Andalucía o fecha de inscripción posterior al plazo establecido (Anexo I. Criterios de Subvencionabilidad. Orden 28 de marzo de 2023).
Ref:6877781 Recinto:04-098-077-00051-00005 Cultivo:124022 PISTACHO-KERMAN Regadío
Ref:-1585169 Recinto:04-098-077-00063-00003 Cultivo:101003 OLIVAR-ARBEQUINA Regadío
Ref:7758754 Recinto:04-098-077-00063-00004 Cultivo:104057 ALMENDROS-AVIJOR Regadío
Ref:-1585165 Recinto:04-098-077-00063-00005 Cultivo:104057 ALMENDROS-AVIJOR Regadío
- 100424 Solicita recinto que no está comprometido para la operación.
Ref:6877781 Recinto:04-098-077-00051-00005 Cultivo:124022 PISTACHO-KERMAN Regadío
Ref:5508075 Recinto:04-098-077-00063-00001 Cultivo:124022 PISTACHO-KERMAN Regadío
Ref:-1585169 Recinto:04-098-077-00063-00003 Cultivo:101003 OLIVAR-ARBEQUINA Regadío
Ref:7758754 Recinto:04-098-077-00063-00004 Cultivo:104057 ALMENDROS-AVIJOR Regadío
Ref:-1585165 Recinto:04-098-077-00063-00005 Cultivo:104057 ALMENDROS-AVIJOR Regadío

(1) Superficie declarada admisible ajustada con la superficie comprometida.
(2) Factor de penalización valorando el alcance para el tipo de compromiso.

Puede verificar la integridad de una copia de este documento mediante la lectura del código QR adjunto o mediante el acceso a la dirección <https://ws050.juntadeandalucia.es/verificarFirma> indicando el código de VERIFICACIÓN

FIRMADO POR	RAQUEL MARIA ESPIN CRESPO	17/12/2024	
VERIFICACIÓN	Pk2jm6UYDU9J72AMTZUYRN3GET48NG	PÁG. 318/9349	

**APELLIDOS Y NOMBRE / RAZÓN SOCIAL**

GUEVARA GAZQUEZ ISABEL

NIF

***6815*

EXPEDIENTE

1282148

ANUALIDAD DE PAGO

1ª

IMPORTES POR ANUALIDAD

	2023	2024	2025	2026	2027
IMPORTE MÁXIMO SUBVENCIONABLE	700,62 €	700,62 €	700,62 €	583,85 €	583,85 €
IMPORTE MEDIO DE TRANSFERENCIA (€/ha)	259,49 €	259,49 €	259,49 €	216,24 €	216,24 €

RESUMEN DE UNIDADES

Cód	GRUPO DE PAGO	Sup. Dec. Admisible (ha)	Sup. Comprometida (ha)	Sup. ajustada compromiso (1) (ha)	% sobredec.	Sup. Resuelta (ha)	Importe Declarado	Importe Topado	Importe Resuelto	Importe tras sobredec.
422	FRUTALES SECANO	2,70		2,70	0,00	2,70	700,62	700,62	700,62	700,62
TOTAL		2,70	2,70	2,70		2,70	700,62	700,62	700,62	700,62

APLICACIÓN DE REDUCCIONES Y PENALIZACIONES

GRUPO DE PAGO	Importe Calculado	Importe prereduc.	Criterios de subvencionabilidad y compromisos	Presentación tardía	Omisión declaración	Condicionalidad	IMPORTE (Euros) RESUELTO
FRUTALES SECANO	700,62		0,00	0,00	0,00	0,00	700,62
TOTAL	700,62		0,00	0,00	0,00	0,00	700,62

RESUMEN DE PAGOS**IMPORTE (Euros)**

FRUTALES SECANO - Pago realizado	RESUELTO	FEADER	MAPA	CAPADR
	700,62 €	595,53 €	68,73 €	36,36 €

RECINTOS RESUELTOS

REF.	REFERENCIA SIGPAC	CULTIVO DESCRIPCIÓN CULTIVO	S/R	G.PAGO	PEND. MEDIA (%)	SUP. DEC. ADMISIBLE (ha)	SUP. COMPROM. (ha)	SUP. AJUSTADA COMPR.(1) (ha)	SUP. CONY. SIGPAC (ha)	SUP. CERTIE (ha)	SUP. CAMPO (ha)	SUP. CAMPO DETER. CULT. DECLARADO (ha)	SUP. DEC. REDUCIDA (ha)	SUP. RESUELTA (ha)
6923425	04-063-013-00101-001	104024 ALMENDROS-MARCONA	S	422	8,50	1,69	1,69	1,69		1,69			1,69	1,69
6923427	04-063-013-00073-001	104010 ALMENDROS-DESMAYO ROJO	S	422	23,40	1,01	1,01	1,01		1,01			1,01	1,01

INCIDENCIAS**INCIDENCIA DESCRIPCIÓN**

3790	Recinto declarado inactivo	Ref:6923431 Recinto:04-063-013-00070-00001 Cultivo: -	Ref:6923422 Recinto:04-063-013-00070-00002 Cultivo: -	Ref:6923428 Recinto:04-063-013-00097-00002 Cultivo: -	Ref:6923421 Recinto:04-063-013-00105-00001 Cultivo: -	Ref:6923432 Recinto:04-063-013-00110-00006 Cultivo: -	Ref:6923426 Recinto:04-063-049-00088-00001 Cultivo: -	Ref:6923423 Recinto:04-063-049-00104-00001 Cultivo: -			
100424	Solicita recinto que no está comprometido para la operación.	Ref:6923431 Recinto:04-063-013-00070-00001 Cultivo:104024 ALMENDROS-MARCONA Secano	Ref:6923422 Recinto:04-063-013-00070-00002 Cultivo:104024 ALMENDROS-MARCONA Secano	Ref:6923428 Recinto:04-063-013-00097-00002 Cultivo:104007 ALMENDROS-COMUNA Secano	Ref:6923421 Recinto:04-063-013-00105-00001 Cultivo:104024 ALMENDROS-MARCONA Secano	Ref:6923432 Recinto:04-063-013-00110-00006 Cultivo:104024 ALMENDROS-MARCONA Secano	Ref:6923430 Recinto:04-063-049-00030-00001 Cultivo:104007 ALMENDROS-COMUNA Regadío	Ref:6923429 Recinto:04-063-049-00031-00001 Cultivo:104007 ALMENDROS-COMUNA Regadío	Ref:6923433 Recinto:04-063-049-00031-00002 Cultivo:104007 ALMENDROS-COMUNA Regadío	Ref:6923426 Recinto:04-063-049-00088-00001 Cultivo:104007 ALMENDROS-COMUNA Secano	Ref:6923423 Recinto:04-063-049-00104-00001 Cultivo:104024 ALMENDROS-MARCONA Secano

(1) Superficie declarada admisible ajustada con la superficie comprometida.
(2) Factor de penalización valorando el alcance para el tipo de compromiso.Puede verificar la integridad de una copia de este documento mediante la lectura del código QR adjunto o mediante el acceso a la dirección <https://ws050.juntadeandalucia.es/verificarFirma> indicando el código de VERIFICACIÓN

FIRMADO POR

RAQUEL MARIA ESPIN CRESPO

17/12/2024

VERIFICACIÓN

Pk2jm6UYDU9J72AMTZUYRN3GET48NG

PÁG. 319/9349



**APELLIDOS Y NOMBRE / RAZÓN SOCIAL**

GUILLEN CANTON EDUARDO

NIF

***9924*

EXPEDIENTE

1002800

ANUALIDAD DE PAGO

1ª

IMPORTES POR ANUALIDAD

	2023	2024	2025	2026	2027
IMPORTE MÁXIMO SUBVENCIONABLE	928,97 €	928,97 €	928,97 €	774,14 €	774,14 €
IMPORTE MEDIO DE TRANSFERENCIA (€/ha)	259,49 €	259,49 €	259,49 €	216,24 €	216,24 €

RESUMEN DE UNIDADES

Cód	GRUPO DE PAGO	Sup. Dec. Admisible (ha)	Sup. Comprometida (ha)	Sup. ajustada compromiso (1) (ha)	% sobredec.	Sup. Resuelta (ha)	Importe Declarado	Importe Topado	Importe Resuelto	Importe tras sobredec.
422	FRUTALES SECANO	3,58		3,58	0,00	3,58	928,97	928,97	928,97	928,97
TOTAL		3,58	3,58	3,58		3,58	928,97	928,97	928,97	928,97

APLICACIÓN DE REDUCCIONES Y PENALIZACIONES

GRUPO DE PAGO	Importe Calculado	Importe prereduc.	Criterios de subvencionabilidad y compromisos	Presentación tardía	Omisión declaración	Condicionalidad	IMPORTE (Euros) RESUELTO
FRUTALES SECANO	928,97	928,97	0,00	0,00	0,00	0,00	928,97
TOTAL	928,97	928,97					928,97

RESUMEN DE PAGOS**IMPORTE (Euros)**

	RESUELTO	FEADER	MAPA	CAPADR
FRUTALES SECANO - Pago realizado	928,97 €	789,62 €	91,13 €	48,22 €

RECINTOS RESUELTOS

REF.	REFERENCIA SIGPAC	SIGPAC	CULTIVO	DESCRIPCIÓN CULTIVO	S/R	G.PAGO	PEND. MEDIA (%)	SUP. DEC. ADMISIBLE (ha)	SUP. COMPROM. (ha)	SUP. AJUSTADA COMPR.(1) (ha)	SUP. CONY. SIGPAC (ha)	SUP. CERTIE (ha)	SUP. CAMPO (ha)	SUP. CAMPO DETER. CULT. DECLARADO (ha)	SUP. DEC. REDUCIDA (ha)	SUP. RESUELTA (ha)
-874837	04-051-009-00032-004	104007	ALMENDROS-COMUNA		S	422	16,20	0,13	0,13	0,13		0,13			0,13	0,13
1700000002312424	04-051-009-00032-001	104007	ALMENDROS-COMUNA		S	422	10,10	3,45	3,45	3,45		3,45			3,45	3,45

(1) Superficie declarada admisible ajustada con la superficie comprometida.
(2) Factor de penalización valorando el alcance para el tipo de compromiso.

Puede verificar la integridad de una copia de este documento mediante la lectura del código QR adjunto o mediante el acceso a la dirección <https://ws050.juntadeandalucia.es/verificarFirma> indicando el código de VERIFICACIÓN

FIRMADO POR

RAQUEL MARIA ESPIN CRESPO

17/12/2024

VERIFICACIÓN

Pk2jm6UYDU9J72AMTZUYRN3GET48NG

PÁG. 320/9349



**APELLIDOS Y NOMBRE / RAZÓN SOCIAL**

GUILLEN CAPARROS MERCEDES

NIF

***6624*

EXPEDIENTE

1004328

ANUALIDAD**DE PAGO**

1ª

IMPORTES POR ANUALIDAD

	2023	2024	2025	2026	2027
IMPORTE MÁXIMO SUBVENCIONABLE	765,50 €	765,50 €	765,50 €	637,91 €	637,91 €
IMPORTE MEDIO DE TRANSFERENCIA (€/ha)	259,49 €	259,49 €	259,49 €	216,24 €	216,24 €

RESUMEN DE UNIDADES

Cód	GRUPO DE PAGO	Sup. Dec. Admisible (ha)	Sup. Comprometida (ha)	Sup. ajustada compromiso (1) (ha)	% sobredec.	Sup. Resuelta (ha)	Importe Declarado	Importe Topado	Importe Resuelto	Importe tras sobredec.
422	FRUTALES SECANO	2,95		2,95	0,00	2,95	765,50	765,50	765,50	765,50
TOTAL		2,95	2,95	2,95		2,95	765,50	765,50	765,50	765,50

APLICACIÓN DE REDUCCIONES Y PENALIZACIONES

GRUPO DE PAGO	Importe Calculado	Importe prereduc.	Criterios de subvencionabilidad y compromisos	Presentación tardía	Omisión declaración	Condicionalidad	IMPORTE (Euros) RESUELTO
FRUTALES SECANO	765,50	765,50	0,00	0,00	0,00	0,00	765,50
TOTAL	765,50	765,50					765,50

RESUMEN DE PAGOS**IMPORTE (Euros)**

	RESUELTO	FEADER	MAPA	CAPADR
FRUTALES SECANO - Pago realizado	765,50 €	650,68 €	75,10 €	39,72 €

RECINTOS RESUELTOS

REF.	REFERENCIA SIGPAC	SIGPAC	CULTIVO	DESCRIPCIÓN CULTIVO	S/R	G.PAGO	PEND. MEDIA (%)	SUP. DEC. ADMISIBLE (ha)	SUP. COMPROM. (ha)	SUP. AJUSTADA COMPR.(1) (ha)	SUP. CONY. SIGPAC (ha)	SUP. CERTIE (ha)	SUP. CAMPO (ha)	SUP. CAMPO DETER. CULT. DECLARADO (ha)	SUP. DEC. REDUCIDA (ha)	SUP. RESUELTA (ha)
5248377	04-006-002-00202-003	104020	ALMENDROS-GUARA		S	422	24,90	2,95	2,95	2,95		2,95			2,95	2,95

(1) Superficie declarada admisible ajustada con la superficie comprometida.
(2) Factor de penalización valorando el alcance para el tipo de compromiso.

Puede verificar la integridad de una copia de este documento mediante la lectura del código QR adjunto o mediante el acceso a la dirección <https://ws050.juntadeandalucia.es/verificarFirma> indicando el código de VERIFICACIÓN

FIRMADO POR

RAQUEL MARIA ESPIN CRESPO

17/12/2024

VERIFICACIÓN

Pk2jm6UYDU9J72AMTZUYRN3GET48NG

PÁG. 321/9349



**APELLIDOS Y NOMBRE / RAZÓN SOCIAL**

GUILLÉN GARCÍA SEGISMUNDO

NIF

***5464*

EXPEDIENTE

1247099

ANUALIDAD**DE PAGO**

1ª

IMPORTE POR ANUALIDAD

	2023	2024	2025	2026	2027
IMPORTE MÁXIMO SUBVENCIONABLE	1.974,72 €	1.974,72 €	1.974,72 €	1.645,59 €	1.645,59 €
IMPORTE MEDIO DE TRANSFERENCIA (€/ha)	259,49 €	259,49 €	259,49 €	216,24 €	216,24 €

RESUMEN DE UNIDADES

Cód	GRUPO DE PAGO	Sup. Dec. Admisible (ha)	Sup. Comprometida (ha)	Sup. ajustada compromiso (1) (ha)	% sobredec.	Sup. Resuelta (ha)	Importe Declarado	Importe Topado	Importe Resuelto	Importe tras sobredec.
422	FRUTALES SECANO	7,61		7,61	0,00	7,61	1.974,72	1.974,72	1.974,72	1.974,72
TOTAL		7,61	7,61	7,61		7,61	1.974,72	1.974,72	1.974,72	1.974,72

APLICACIÓN DE REDUCCIONES Y PENALIZACIONES

GRUPO DE PAGO	Importe Calculado	Importe prereduc.	Criterios de subvencionabilidad y compromisos	Presentación tardía	Omisión declaración	Condicionalidad	IMPORTE (Euros) RESUELTO
FRUTALES SECANO	1.974,72	1.974,72	0,00	0,00	0,00	0,00	1.974,72
TOTAL	1.974,72	1.974,72					1.974,72

RESUMEN DE PAGOS**IMPORTE (Euros)**

	RESUELTO	FEADER	MAPA	CAPADR
FRUTALES SECANO - Pago realizado	1.974,72 €	1.678,51 €	193,72 €	102,49 €

RECINTOS RESUELTOS

REF.	REFERENCIA SIGPAC	CULTIVO	DESCRIPCIÓN CULTIVO	S/R G.PAGO	PEND. MEDIA (%)	SUP. DEC. ADMISIBLE (ha)	SUP. COMPROM. (ha)	SUP. AJUSTADA COMPROM. (1) (ha)	SUP. CONY. SIGPAC (ha)	SUP. CERTIE (ha)	SUP. CAMPO (ha)	SUP. CAMPO DETER. CULT. DECLARADO (ha)	SUP. DEC. REDUCIDA (ha)	SUP. RESUELTA (ha)
4661633	04-006-007-00157-001	104020	ALMENDROS-GUARA	S 422	21,00	0,91	0,91	0,91		0,91			0,91	0,91
4661637	04-006-007-00182-001	104020	ALMENDROS-GUARA	S 422	38,40	0,38	0,38	0,38		0,38			0,38	0,38
4661655	04-006-007-00182-004	104020	ALMENDROS-GUARA	S 422	40,10	0,33	0,33	0,33		0,33			0,33	0,33
4661665	04-089-011-00139-004	104020	ALMENDROS-GUARA	S 422	14,70	1,26	1,26	1,26		1,26			1,26	1,26
4661708	04-006-007-00157-004	104020	ALMENDROS-GUARA	S 422	46,10	0,55	0,55	0,55		0,55			0,55	0,55
4671545	04-089-011-00139-003	104020	ALMENDROS-GUARA	S 422	16,50	0,35	0,35	0,35		0,35			0,35	0,35
4671546	04-089-011-00139-005	104020	ALMENDROS-GUARA	S 422	14,70	0,13	0,13	0,13		0,13			0,13	0,13
4671547	04-089-011-00139-009	104020	ALMENDROS-GUARA	S 422	19,00	0,44	0,44	0,44		0,44			0,44	0,44
4671548	04-089-011-00139-002	104020	ALMENDROS-GUARA	S 422	16,50	0,22	0,22	0,22		0,22			0,22	0,22
4671550	04-089-011-00139-006	104020	ALMENDROS-GUARA	S 422	18,20	0,18	0,18	0,18		0,18			0,18	0,18
4671551	04-089-011-00139-007	104020	ALMENDROS-GUARA	S 422	14,90	0,03	0,03	0,03		0,03			0,03	0,03
4671562	04-089-011-00138-001	104020	ALMENDROS-GUARA	S 422	15,40	2,82	2,82	2,82		2,82			2,82	2,82
4671583	04-089-011-00138-002	104020	ALMENDROS-GUARA	S 422	12,70	0,01	0,01	0,01		0,01			0,01	0,01

INCIDENCIAS**INCIDENCIA DESCRIPCIÓN**

- 100412 Número de hectáreas validadas inferior a la superficie mínima permitida por el grupo de cultivo (Anexo I. Criterios de Subvencionabilidad. Orden 28 de marzo de 2023).
Sup. Resuelta:0 Grupo de Pago:FRUTALES REGADÍO
- 100413 Recinto perteneciente a grupo de cultivo que no cumple con la superficie mínima requerida (Anexo I. Criterios de Subvencionabilidad. Orden 28 de marzo de 2023).
Ref:4661634 Recinto:04-006-007-00179-00001 Cultivo:104020 ALMENDROS-GUARA Regadío Sup. Declarada:0,28 Superficie Resolver:0,28
Ref:4661654 Recinto:04-006-007-00182-00002 Cultivo:104020 ALMENDROS-GUARA Regadío Sup. Declarada:0,72 Superficie Resolver:0,72

(1) Superficie declarada admisible ajustada con la superficie comprometida.
(2) Factor de penalización valorando el alcance para el tipo de compromiso.

Puede verificar la integridad de una copia de este documento mediante la lectura del código QR adjunto o mediante el acceso a la dirección <https://ws050.juntadeandalucia.es/verificarFirma> indicando el código de VERIFICACIÓN

FIRMADO POR

RAQUEL MARIA ESPIN CRESPO

17/12/2024

VERIFICACIÓN

Pk2jm6UYDU9J72AMTZUYRN3GET48NG

PÁG. 322/9349



**APELLIDOS Y NOMBRE / RAZÓN SOCIAL**

GUILLEN GONZALEZ ISABEL

NIF

***6085*

EXPEDIENTE

1208264

ANUALIDAD DE PAGO

1ª

IMPORTES POR ANUALIDAD

	2023	2024	2025	2026	2027
IMPORTE MÁXIMO SUBVENCIONABLE	2.221,23 €	2.221,23 €	2.221,23 €	1.851,01 €	1.851,01 €
IMPORTE MEDIO DE TRANSFERENCIA (€/ha)	259,49 €	259,49 €	259,49 €	216,24 €	216,24 €

RESUMEN DE UNIDADES

Cód	GRUPO DE PAGO	Sup. Dec. Admisible (ha)	Sup. Comprometida (ha)	Sup. ajustada compromiso (1) (ha)	% sobredec.	Sup. Resuelta (ha)	Importe Declarado	Importe Topado	Importe Resuelto	Importe tras sobredec.
422	FRUTALES SECANO	8,56		8,56	0,00	8,56	2.221,23	2.221,23	2.221,23	2.221,23
TOTAL		8,56	8,56	8,56		8,56	2.221,23	2.221,23	2.221,23	2.221,23

APLICACIÓN DE REDUCCIONES Y PENALIZACIONES

GRUPO DE PAGO	Importe Calculado	Importe prereduc.	Criterios de subvencionabilidad y compromisos	Presentación tardía	Omisión declaración	Condicionalidad	IMPORTE (Euros) RESUELTO
FRUTALES SECANO	2.221,23	2.221,23	0,00	0,00	0,00	0,00	2.221,23
TOTAL	2.221,23	2.221,23					2.221,23

RESUMEN DE PAGOS**IMPORTE (Euros)**

	RESUELTO	FEADER	MAPA	CAPADR
FRUTALES SECANO - Pago realizado	2.221,23 €	1.888,05 €	217,90 €	115,28 €

RECINTOS RESUELTOS

REF.	REFERENCIA SIGPAC	CULTIVO	DESCRIPCIÓN CULTIVO	S/R G.PAGO	PEND. MEDIA (%)	SUP. DEC. ADMISIBLE (ha)	SUP. COMPROM. (ha)	SUP. AJUSTADA COMPR.(1) (ha)	SUP. CONY. SIGPAC (ha)	SUP. CERTIE (ha)	SUP. CAMPO (ha)	SUP. CAMPO DETER. CULT. DECLARADO (ha)	SUP. DEC. REDUCIDA (ha)	SUP. RESUELTA (ha)
1700000005858991	04-006-001-00126-005	104007	ALMENDROS-COMUNA	S	422	28,70	4,64	4,64	4,64	4,64		4,64	4,64	4,64
1700000005858992	04-006-003-00021-001	104007	ALMENDROS-COMUNA	S	422	31,70	1,28	1,28	1,28	1,28		1,28	1,28	1,28
1700000005858993	04-006-001-00229-001	104007	ALMENDROS-COMUNA	S	422	26,30	2,11	2,11	2,11	2,11		2,11	2,11	2,11
1700000005858994	04-006-001-00126-008	104007	ALMENDROS-COMUNA	S	422	38,10	0,53	0,53	0,53	0,53		0,53	0,53	0,53

(1) Superficie declarada admisible ajustada con la superficie comprometida.
(2) Factor de penalización valorando el alcance para el tipo de compromiso.

Puede verificar la integridad de una copia de este documento mediante la lectura del código QR adjunto o mediante el acceso a la dirección <https://ws050.juntadeandalucia.es/verificarFirma> indicando el código de VERIFICACIÓN

FIRMADO POR

RAQUEL MARIA ESPIN CRESPO

17/12/2024

VERIFICACIÓN

Pk2jm6UYDU9J72AMTZUYRN3GET48NG

PÁG. 323/9349



**APELLIDOS Y NOMBRE / RAZÓN SOCIAL**

GUILLEN GRANERO FRANCISCO

NIF

***5923*

EXPEDIENTE

1136037

ANUALIDAD DE PAGO

1ª

IMPORTES POR ANUALIDAD

	2023	2024	2025	2026	2027
IMPORTE MÁXIMO SUBVENCIONABLE	2.753,19 €	2.753,19 €	2.753,19 €	2.294,31 €	2.294,31 €
IMPORTE MEDIO DE TRANSFERENCIA (€/ha)	259,49 €	259,49 €	259,49 €	216,24 €	216,24 €

RESUMEN DE UNIDADES

Cód	GRUPO DE PAGO	Sup. Dec. Admisible (ha)	Sup. Comprometida (ha)	Sup. ajustada compromiso (1) (ha)	% sobredec.	Sup. Resuelta (ha)	Importe Declarado	Importe Topado	Importe Resuelto	Importe tras sobredec.
422	FRUTALES SECANO	10,62		10,61	0,00	10,61	2.753,19	2.753,19	2.753,19	2.753,19
TOTAL		10,62	10,61	10,61		10,61	2.753,19	2.753,19	2.753,19	2.753,19

APLICACIÓN DE REDUCCIONES Y PENALIZACIONES

GRUPO DE PAGO	Importe Calculado	Importe prereduc.	Criterios de subvencionabilidad y compromisos	Presentación tardía	Omisión declaración	Condicionalidad	IMPORTE (Euros) RESUELTO
FRUTALES SECANO	2.753,19	2.753,19	0,00	0,00	0,00	0,00	2.753,19
TOTAL	2.753,19	2.753,19					2.753,19

RESUMEN DE PAGOS**IMPORTE (Euros)**

	RESUELTO	FEADER	MAPA	CAPADR
FRUTALES SECANO - Pago realizado	2.753,19 €	2.340,21 €	270,09 €	142,89 €

RECINTOS RESUELTOS

REF.	REFERENCIA SIGPAC	CULTIVO	DESCRIPCIÓN CULTIVO	S/R G.PAGO	PEND. MEDIA (%)	SUP. DEC. ADMISIBLE (ha)	SUP. COMPROM. (ha)	SUP. AJUSTADA COMPR.(1) (ha)	SUP. CONY. SIGPAC (ha)	SUP. CERTIE (ha)	SUP. CAMPO (ha)	SUP. CAMPO DETER. CULT. DECLARADO (ha)	SUP. DEC. REDUCIDA (ha)	SUP. RESUELTA (ha)
-744517	04-006-001-00119-004	104024	ALMENDROS-MARCONA	S 422	27,50	0,17	0,17	0,17		0,17			0,17	0,17
1700000003028805	04-006-001-00121-008	104024	ALMENDROS-MARCONA	S 422	27,30	6,99	6,99	6,99		6,99			6,99	6,99
1700000003028806	04-006-001-00121-014	104024	ALMENDROS-MARCONA	S 422	31,30	1,85	1,85	1,85		1,85			1,85	1,85
1700000003028807	04-006-003-00022-004	104024	ALMENDROS-MARCONA	S 422	32,00	1,61	1,60	1,60		1,60			1,60	1,60

INCIDENCIAS**INCIDENCIA DESCRIPCIÓN**

3790	Recinto declarado inactivo Ref:5473388 Recinto:04-070-005-00056-00001 Cultivo: -
100424	Solicita recinto que no está comprometido para la operación. Ref:5473388 Recinto:04-070-005-00056-00001 Cultivo:104087 ALMENDROS-FERRAGMESS Secano

(1) Superficie declarada admisible ajustada con la superficie comprometida.
(2) Factor de penalización valorando el alcance para el tipo de compromiso.Puede verificar la integridad de una copia de este documento mediante la lectura del código QR adjunto o mediante el acceso a la dirección <https://ws050.juntadeandalucia.es/verificarFirma> indicando el código de VERIFICACIÓN

FIRMADO POR

RAQUEL MARIA ESPIN CRESPO

17/12/2024

VERIFICACIÓN

Pk2jm6UYDU9J72AMTZUYRN3GET48NG

PÁG. 324/9349





APELLIDOS Y NOMBRE / RAZÓN SOCIAL **NIF** **EXPEDIENTE** **ANUALIDAD DE PAGO**
 GUILLEN MOLINA PURIFICACION ****5152* 1058463 1ª

IMPORTE POR ANUALIDAD

	2023	2024	2025	2026	2027
IMPORTE MÁXIMO SUBVENCIONABLE	5.291,00 €	5.291,00 €	5.291,00 €	4.409,13 €	4.409,13 €
IMPORTE MEDIO DE TRANSFERENCIA (€/ha)	259,49 €	259,49 €	259,49 €	216,24 €	216,24 €

RESUMEN DE UNIDADES

Cód	GRUPO DE PAGO	Sup. Dec. Admisible (ha)	Sup. Comprometida (ha)	Sup. ajustada compromiso (1) (ha)	% sobredec.	Sup. Resuelta (ha)	Importe Declarado	Importe Topado	Importe Resuelto	Importe tras sobredec.
422	FRUTALES SECANO	20,45		20,39	0,00	20,39	5.291,00	5.291,00	5.291,00	5.291,00
TOTAL		20,45	20,39	20,39		20,39	5.291,00	5.291,00	5.291,00	5.291,00

APLICACIÓN DE REDUCCIONES Y PENALIZACIONES

GRUPO DE PAGO	Importe Calculado	Importe prereduc.	Criterios de subvencionabilidad y compromisos	Presentación tardía	Omisión declaración	Condicionalidad	IMPORTE (Euros) RESUELTO
FRUTALES SECANO	5.291,00	5.291,00	0,00	0,00	1,00	0,00	5.238,09
TOTAL	5.291,00	5.291,00					5.238,09

RESUMEN DE PAGOS**IMPORTE (Euros)**

FRUTALES SECANO - Pago realizado	RESUELTO	FEADER	MAPA	CAPADR
	5.238,09 €	4.452,38 €	513,86 €	271,85 €

RECINTOS RESUELTOS

REF.	REFERENCIA SIGPAC	CULTIVO DESCRIPCIÓN CULTIVO	S/R G.PAGO	PEND. MEDIA (%)	SUP. DEC. ADMISIBLE (ha)	SUP. COMPROM. (ha)	SUP. AJUSTADA COMPROM. (1) (ha)	SUP. CONY. SIGPAC (ha)	SUP. CERTIE (ha)	SUP. CAMPO (ha)	SUP. CAMPO DETER. CULT. DECLARADO (ha)	SUP. DEC. REDUCIDA (ha)	SUP. RESUELTA (ha)
-760519	04-006-001-00295-007	104007 ALMENDROS-COMUNA	S 422	23,10	0,17	0,17	0,17	0,17	0,17			0,17	0,17
-760518	04-006-001-00100-003	104007 ALMENDROS-COMUNA	S 422	24,10	0,49	0,49	0,49	0,49	0,49			0,49	0,49
1700000004772224	04-006-001-00098-002	104007 ALMENDROS-COMUNA	S 422	15,50	1,71	1,71	1,71	1,71	1,71			1,71	1,71
1700000004772225	04-006-001-00098-013	104007 ALMENDROS-COMUNA	S 422	17,20	0,37	0,37	0,37	0,37	0,37			0,37	0,37
1700000004772226	04-006-001-00098-014	104007 ALMENDROS-COMUNA	S 422	17,80	0,61	0,61	0,61	0,61	0,61			0,61	0,61
1700000004772230	04-006-001-00084-016	104007 ALMENDROS-COMUNA	S 422	28,00	0,29	0,29	0,29	0,29	0,29			0,29	0,29
1700000004772231	04-006-001-00084-021	104007 ALMENDROS-COMUNA	S 422	25,00	0,30	0,30	0,30	0,30	0,30			0,30	0,30
1700000004772232	04-006-001-00089-004	104007 ALMENDROS-COMUNA	S 422	39,40	0,39	0,39	0,39	0,39	0,39			0,39	0,39
1700000004772236	04-006-001-00089-007	104007 ALMENDROS-COMUNA	S 422	28,70	2,69	2,69	2,69	2,69	2,69			2,69	2,69
1700000004772238	04-006-001-00035-005	104007 ALMENDROS-COMUNA	S 422	20,80	2,55	2,55	2,55	2,55	2,55			2,55	2,55
1700000004772240	04-006-001-00043-008	104007 ALMENDROS-COMUNA	S 422	19,20	0,32	0,32	0,32	0,32	0,32			0,32	0,32
1700000004772241	04-006-001-00035-016	104007 ALMENDROS-COMUNA	S 422	23,30	0,34	0,34	0,34	0,34	0,34			0,34	0,34
1700000004772242	04-006-001-00084-007	104007 ALMENDROS-COMUNA	S 422	21,10	3,48	3,42	3,42	3,42	3,42			3,42	3,42
1700000004772243	04-006-001-00084-006	104007 ALMENDROS-COMUNA	S 422	24,90	2,47	2,47	2,47	2,47	2,47			2,47	2,47
1700000004772246	04-006-001-00034-010	104007 ALMENDROS-COMUNA	S 422	30,60	1,44	1,44	1,44	1,44	1,44			1,44	1,44
1700000004772247	04-006-001-00034-005	104007 ALMENDROS-COMUNA	S 422	17,10	2,83	2,83	2,83	2,83	2,83			2,83	2,83

INCIDENCIAS**INCIDENCIA DESCRIPCIÓN**

256 Solicitud con recintos no declarados en campaña actual con una reducción por omisión de superficie superior al 3%
 CÓDIGO PARA EL PORCENTAJE DE REDUCCIÓN POR OMISIÓN QUE CORRESPONDE A LA SOLICITUD: 1

(1) Superficie declarada admisible ajustada con la superficie comprometida.
 (2) Factor de penalización valorando el alcance para el tipo de compromiso.

Puede verificar la integridad de una copia de este documento mediante la lectura del código QR adjunto o mediante el acceso a la dirección <https://ws050.juntadeandalucia.es/verificarFirma> indicando el código de VERIFICACIÓN

FIRMADO POR

RAQUEL MARIA ESPIN CRESPO

17/12/2024

VERIFICACIÓN

Pk2jm6UYDU9J72AMTZUYRN3GET48NG

PÁG. 325/9349



**APELLIDOS Y NOMBRE / RAZÓN SOCIAL**

GUIRAO AVELLANEDA FRANCISCO

NIF

***2160*

EXPEDIENTE

1187986

ANUALIDAD DE PAGO

1ª

IMPORTES POR ANUALIDAD

	2023	2024	2025	2026	2027
IMPORTE MÁXIMO SUBVENCIONABLE	9.060,11 €	9.060,11 €	8.085,78 €	7.549,91 €	7.549,91 €
IMPORTE MEDIO DE TRANSFERENCIA (€/ha)	152,07 €	152,07 €	135,71 €	126,72 €	126,72 €

RESUMEN DE UNIDADES

Cód	GRUPO DE PAGO	Sup. Dec. Admisible (ha)	Sup. Comprometida (ha)	Sup. ajustada compromiso (1) (ha)	% sobredec.	Sup. Resuelta (ha)	Importe Declarado	Importe Topado	Importe Resuelto	Importe tras sobredec.
416	HERBÁCEOS	32,22		32,22	0,00	32,22	5.845,03	5.845,03	5.845,03	5.845,03
422	FRUTALES SECANO	12,49		12,39	0,00	12,39	3.215,08	3.215,08	3.215,08	3.215,08
424	HERBÁCEOS NO ELEGIBLES	14,97		14,97	0,00	14,97	0,00	0,00	0,00	0,00
TOTAL		59,68	59,58	59,58		59,58	9.060,11	9.060,11	9.060,11	9.060,11

APLICACIÓN DE REDUCCIONES Y PENALIZACIONES

GRUPO DE PAGO	Importe Calculado	Importe prereduc.	Criterios de subvencionabilidad y compromisos	Presentación tardía	Omisión declaración	Condicionabilidad	IMPORTE (Euros) RESUELTO
FRUTALES SECANO	3.215,08	3.215,08	0,00	0,00	0,00	0,00	3.215,08
HERBÁCEOS	5.845,03	5.845,03	0,00	0,00	0,00	0,00	5.845,03
HERBÁCEOS NO ELEGIBLES	0,00	0,00	0,00	0,00	0,00	0,00	0,00
TOTAL	9.060,11	9.060,11					9.060,11

RESUMEN DE PAGOS

	RESUELTO	FEADER	MAPA	CAPADR
FRUTALES SECANO - Pago realizado	3.215,08 €	2.732,82 €	315,40 €	166,86 €
HERBÁCEOS - Pago realizado	5.845,03 €	4.968,28 €	573,40 €	303,35 €
TOTAL	9.060,11 €	7.701,10 €	888,80 €	470,21 €

(1) Superficie declarada admisible ajustada con la superficie comprometida.
(2) Factor de penalización valorando el alcance para el tipo de compromiso.Puede verificar la integridad de una copia de este documento mediante la lectura del código QR adjunto o mediante el acceso a la dirección <https://ws050.juntadeandalucia.es/verificarFirma> indicando el código de VERIFICACIÓN

FIRMADO POR

RAQUEL MARIA ESPIN CRESPO

17/12/2024

VERIFICACIÓN

Pk2jm6UYDU9J72AMTZUYRN3GET48NG

PÁG. 326/9349



**RECINTOS RESUELTOS**

REF.	REFERENCIA SIGPAC	CULTIVO DESCRIPCIÓN CULTIVO	S/R G.PAGO	PEND. MEDIA (%)	SUP. DEC. ADMISIBLE (ha)	SUP. COMPROM. (ha)	SUP. AJUSTADA COMPR.(1) (ha)	SUP. CONV. SIGPAC (ha)	SUP. CERTIF. (ha)	SUP. CAMPO (ha)	SUP. CAMPO DETER. CULT. DECLARADO (ha)	SUP. DEC. REDUCIDA (ha)	SUP. RESUELTA (ha)
-1546523	04-099-035-00434-001	8000 AVENA-SIN VARIEDAD	S	416	9,10	4,09	4,09	4,09	4,09			4,09	4,09
-1360500	04-099-035-00434-001	53001 YEROS-MORO DA 131	S	416	9,10	3,56	3,56	3,56	3,56			3,56	3,56
-783954	04-099-035-00434-001	5000 CEBADA-SIN VARIEDAD	S	416	9,10	3,83	3,83	3,83	3,83			3,83	3,83
-464744	04-099-035-00434-001	53001 YEROS-MORO DA 131	S	416	9,10	3,35	3,35	3,35	3,35			3,35	3,35
-135935	04-099-035-00432-001	8000 AVENA-SIN VARIEDAD	S	416	9,60	0,72	0,72	0,72	0,72			0,72	0,72
170000006377950	04-099-033-00195-001	53001 YEROS-MORO DA 131	S	416	8,30	0,49	0,49	0,49	0,49			0,49	0,49
170000006377957	04-099-035-00422-002	5000 CEBADA-SIN VARIEDAD	S	416	11,40	2,94	2,94	2,94	2,94			2,94	2,94
170000006377958	04-099-035-00422-005	5000 CEBADA-SIN VARIEDAD	S	416	12,40	1,17	1,17	1,17	1,17			1,17	1,17
170000006377968	04-099-037-00037-001	5000 CEBADA-SIN VARIEDAD	S	416	7,50	2,92	2,92	2,92	2,92			2,92	2,92
170000006377972	04-099-035-00142-001	5000 CEBADA-SIN VARIEDAD	S	416	6,50	0,63	0,63	0,63	0,63			0,63	0,63
170000006377973	04-099-035-00533-001	5000 CEBADA-SIN VARIEDAD	S	416	6,50	1,27	1,27	1,27	1,27			1,27	1,27
170000006377985	04-099-035-00422-002	5000 CEBADA-SIN VARIEDAD	S	416	11,40	3,10	3,10	3,10	3,10			3,10	3,10
170000006377988	04-099-035-00431-009	8000 AVENA-SIN VARIEDAD	S	416	9,60	3,29	3,29	3,29	3,29			3,29	3,29
170000006377991	04-099-033-00181-001	53001 YEROS-MORO DA 131	R	416	13,40	0,07	0,07	0,07	0,07			0,07	0,07
170000006377992	04-099-033-00182-001	53001 YEROS-MORO DA 131	R	416	18,60	0,03	0,03	0,03	0,03			0,03	0,03
170000006377993	04-099-033-00203-002	53001 YEROS-MORO DA 131	R	416	3,30	0,12	0,12	0,12	0,12			0,12	0,12
170000006377996	04-099-035-00422-006	5000 CEBADA-SIN VARIEDAD	S	416	11,00	0,64	0,64	0,64	0,64			0,64	0,64
-1546570	04-099-035-00418-002	104007 ALMENDROS-COMUNA	S	422	7,20	0,75	0,75	0,75	0,75			0,75	0,75
-1546569	04-099-035-00163-003	104007 ALMENDROS-COMUNA	S	422	6,10	1,39	1,39	1,39	1,39			1,39	1,39
-1360407	04-099-037-00012-005	104020 ALMENDROS-GUARA	S	422	9,60	0,01	0,01	0,01	0,01			0,01	0,01
-1089168	04-099-035-00430-022	104007 ALMENDROS-COMUNA	S	422	16,30	0,18	0,18	0,18	0,18			0,18	0,18
-1089161	04-099-035-00430-003	104007 ALMENDROS-COMUNA	S	422	13,80	0,91	0,91	0,91	0,91			0,91	0,91
-721914	04-099-035-00430-018	104057 ALMENDROS-AVIJOR	S	422	17,00	0,07	0,07	0,07	0,07			0,07	0,07
-721667	04-099-035-00425-005	104007 ALMENDROS-COMUNA	S	422	12,40	0,25	0,25	0,25	0,25			0,25	0,25
4766662	04-099-035-00158-007	104057 ALMENDROS-AVIJOR	S	422	8,70	1,15	1,15	1,15	1,15			1,15	1,15
6839874	04-099-035-00163-001	104007 ALMENDROS-COMUNA	S	422	7,90	4,10	4,00	4,00	4,10			4,00	4,00
170000006377955	04-099-037-00037-003	104020 ALMENDROS-GUARA	S	422	11,60	0,35	0,35	0,35	0,35			0,35	0,35
170000006377974	04-099-035-00430-014	104057 ALMENDROS-AVIJOR	S	422	15,60	0,05	0,05	0,05	0,05			0,05	0,05
170000006377975	04-099-035-00430-013	104057 ALMENDROS-AVIJOR	S	422	12,20	0,35	0,35	0,35	0,35			0,35	0,35
170000006377976	04-099-035-00430-008	104007 ALMENDROS-COMUNA	S	422	11,50	0,68	0,68	0,68	0,68			0,68	0,68
170000006377979	04-099-035-00430-017	104057 ALMENDROS-AVIJOR	S	422	22,80	0,09	0,09	0,09	0,09			0,09	0,09
170000006377980	04-099-035-00430-016	104057 ALMENDROS-AVIJOR	S	422	15,50	0,01	0,01	0,01	0,01			0,01	0,01
170000006377982	04-099-035-00430-015	104057 ALMENDROS-AVIJOR	S	422	20,30	0,08	0,08	0,08	0,08			0,08	0,08
170000006377986	04-099-035-00430-009	104007 ALMENDROS-COMUNA	S	422	14,50	0,57	0,57	0,57	0,57			0,57	0,57
170000006377987	04-099-035-00430-006	104057 ALMENDROS-AVIJOR	S	422	13,60	1,50	1,50	1,50	1,50			1,50	1,50
-1360812	04-099-035-00418-003	20000 BARBECHO TRADICIONAL-SIN VARIEDAD	S	424	8,50	1,15	1,15	1,15	1,15			1,15	1,15
-1360458	04-099-035-00431-007	20000 BARBECHO TRADICIONAL-SIN VARIEDAD	S	424	8,30	3,43	3,43	3,43	3,43			3,43	3,43
-721801	04-099-035-00434-001	20000 BARBECHO TRADICIONAL-SIN VARIEDAD	S	424	9,10	7,99	7,99	7,99	7,99			7,99	7,99
170000006377983	04-099-035-00633-002	20000 BARBECHO TRADICIONAL-SIN VARIEDAD	S	424	6,80	0,26	0,26	0,26	0,26			0,26	0,26
170000006377989	04-099-035-00432-001	20000 BARBECHO TRADICIONAL-SIN VARIEDAD	S	424	9,60	2,14	2,14	2,14	2,14			2,14	2,14

INCIDENCIAS**INCIDENCIA DESCRIPCIÓN**

- 4272 Verifica que las líneas de declaración de las Solicitudes Únicas no tienen solapes con la capa de Retroactividad Gráfica (ambas de la misma campaña) a nivel de expediente/línea de declaración gráfica de la solicitud.
Ref:6839874 Recinto:04-099-035-00163-00001 Cultivo: - Agregado de la referencia del recinto.:0 Zona de la referencia del recinto.:0 Superficie solapada.:0,1 Id. Incid.:101006914
- 100407 Explotación solicitada no forma parte de ningún organismo de control autorizado para la producción ecológica en Andalucía o fecha de inscripción posterior al plazo establecido (Anexo I. Criterios de Subvencionabilidad. Orden 28 de marzo de 2023).
Explotación:ES040990001073 Especie:CAPRINA
Explotación:ES040990001073 Especie:OVINA
- 100410 Recinto no admisible por pertenecer a una explotación ganadera No inscrita en Sipea (Artículo 10 de la Orden de 28 de marzo de 2023).
Ref:-1360813 Recinto:04-099-035-00418-00001 Cultivo:20000 BARBECHO TRADICIONAL-SIN VARIEDAD Secano Explotación: ES040990001073
Ref:-1360816 Recinto:04-099-035-00418-00007 Cultivo:20000 BARBECHO TRADICIONAL-SIN VARIEDAD Secano Explotación: ES040990001073
Ref:-1360815 Recinto:04-099-035-00418-00009 Cultivo:20000 BARBECHO TRADICIONAL-SIN VARIEDAD Secano Explotación: ES040990001073
Ref:-1360814 Recinto:04-099-035-00418-00011 Cultivo:20000 BARBECHO TRADICIONAL-SIN VARIEDAD Secano Explotación: ES040990001073
- 100420 Expediente que declara recintos pertenecientes al grupo de pago de Pastos que no tiene explotaciones ganaderas válidas para la Operación.
- 100424 Solicita recinto que no está comprometido para la operación.
Ref:-1360813 Recinto:04-099-035-00418-00001 Cultivo:20000 BARBECHO TRADICIONAL-SIN VARIEDAD Secano
Ref:-1360816 Recinto:04-099-035-00418-00007 Cultivo:20000 BARBECHO TRADICIONAL-SIN VARIEDAD Secano
Ref:-1360815 Recinto:04-099-035-00418-00009 Cultivo:20000 BARBECHO TRADICIONAL-SIN VARIEDAD Secano
Ref:-1360814 Recinto:04-099-035-00418-00011 Cultivo:20000 BARBECHO TRADICIONAL-SIN VARIEDAD Secano

(1) Superficie declarada admisible ajustada con la superficie comprometida.
(2) Factor de penalización valorando el alcance para el tipo de compromiso.

Puede verificar la integridad de una copia de este documento mediante la lectura del código QR adjunto o mediante el acceso a la dirección <https://ws050.juntadeandalucia.es/verificarFirma> indicando el código de VERIFICACIÓN

FIRMADO POR

RAQUEL MARIA ESPIN CRESPO

17/12/2024

VERIFICACIÓN

Pk2jm6UYDU9J72AMTZUYRN3GET48NG

PÁG. 327/9349



**APELLIDOS Y NOMBRE / RAZÓN SOCIAL**

GUIRAO LASO ANGELA

NIF

***9617*

EXPEDIENTE

1231081

ANUALIDAD DE PAGO

1ª

IMPORTE POR ANUALIDAD

	2023	2024	2025	2026	2027
IMPORTE MÁXIMO SUBVENCIONABLE	714,76 €	714,76 €	595,61 €	595,61 €	595,61 €
IMPORTE MEDIO DE TRANSFERENCIA (€/ha)	120,74 €	120,74 €	100,61 €	100,61 €	100,61 €

RESUMEN DE UNIDADES

Cód	GRUPO DE PAGO	Sup. Dec. Admisible (ha)	Sup. Comprometida (ha)	Sup. ajustada compromiso (1) (ha)	% sobredec.	Sup. Resuelta (ha)	Importe Declarado	Importe Topado	Importe Resuelto	Importe tras sobredec.
416	HERBÁCEOS	3,94		3,94	0,00	3,94	714,76	714,76	714,76	714,76
424	HERBÁCEOS NO ELEGIBLES	1,98		1,98	0,00	1,98	0,00	0,00	0,00	0,00
TOTAL		5,92	5,92	5,92		5,92	714,76	714,76	714,76	714,76

APLICACIÓN DE REDUCCIONES Y PENALIZACIONES

GRUPO DE PAGO	Importe Calculado	Importe pre-reduc.	Criterios de subvencionabilidad y compromisos	Presentación tardía	Omisión declaración	Condicionalidad	IMPORTE (Euros) RESUELTO
HERBÁCEOS	714,76	714,76	0,00	0,00	0,00	0,00	714,76
HERBÁCEOS NO ELEGIBLES	0,00	0,00	0,00	0,00	0,00	0,00	0,00
TOTAL	714,76	714,76					714,76

RESUMEN DE PAGOS

	RESUELTO	FEADER	MAPA	CAPADR
HERBÁCEOS - Pago realizado	714,76 €	607,55 €	70,12 €	37,09 €

RECINTOS RESUELTOS

REF.	REFERENCIA SIGPAC	CULTIVO DESCRIPCIÓN CULTIVO	S/R G.PAGO	PEND. MEDIA (%)	SUP. DEC. ADMISIBLE (ha)	SUP. COMPROM. (ha)	SUP. AJUSTADA COMPROM. (1) (ha)	SUP. CONV. SIGPAC (ha)	SUP. CERTIF. (ha)	SUP. CAMPO (ha)	SUP. CAMPO DETER. CULT. DECLARADO (ha)	SUP. DEC. REDUCIDA (ha)	SUP. RESUELTA (ha)
-1493602	04-099-021-00129-022	8000 AVENA-SIN VARIEDAD	S 416	25,50	0,01	0,01	0,01	0,01	0,01			0,01	0,01
-1493601	04-099-021-00129-018	8000 AVENA-SIN VARIEDAD	S 416	24,70	0,05	0,05	0,05	0,05	0,05			0,05	0,05
-1493600	04-099-021-00129-018	8000 AVENA-SIN VARIEDAD	S 416	24,70	0,16	0,16	0,16	0,16	0,16			0,16	0,16
-1493599	04-099-021-00129-018	8000 AVENA-SIN VARIEDAD	S 416	24,70	0,01	0,01	0,01	0,01	0,01			0,01	0,01
-1493597	04-099-021-00126-008	8000 AVENA-SIN VARIEDAD	S 416	26,10	0,01	0,01	0,01	0,01	0,01			0,01	0,01
-1493596	04-099-021-00126-008	8000 AVENA-SIN VARIEDAD	S 416	26,10	0,02	0,02	0,02	0,02	0,02			0,02	0,02
-1493595	04-099-021-00126-008	8000 AVENA-SIN VARIEDAD	S 416	26,10	0,01	0,01	0,01	0,01	0,01			0,01	0,01
1700000006685363	04-089-002-00201-001	8000 AVENA-SIN VARIEDAD	S 416	26,40	0,46	0,46	0,46	0,46	0,46			0,46	0,46
1700000006685373	04-099-019-00137-002	53000 YEROS-SIN VARIEDAD	S 416	11,30	0,12	0,12	0,12	0,12	0,12			0,12	0,12
1700000006685374	04-099-021-00129-018	8000 AVENA-SIN VARIEDAD	S 416	24,70	0,92	0,92	0,92	0,92	0,92			0,92	0,92
1700000006685391	04-099-021-00133-003	8000 AVENA-SIN VARIEDAD	S 416	8,00	0,27	0,27	0,27	0,27	0,27			0,27	0,27
1700000006685392	04-099-021-00140-001	8000 AVENA-SIN VARIEDAD	S 416	11,00	0,52	0,52	0,52	0,52	0,52			0,52	0,52
1700000006685393	04-099-019-00130-005	53000 YEROS-SIN VARIEDAD	S 416	7,60	0,16	0,16	0,16	0,16	0,16			0,16	0,16
1700000006685397	04-099-019-00134-001	53000 YEROS-SIN VARIEDAD	S 416	4,10	0,13	0,13	0,13	0,13	0,13			0,13	0,13
1700000006685398	04-099-019-00135-001	53000 YEROS-SIN VARIEDAD	S 416	8,40	0,17	0,17	0,17	0,17	0,17			0,17	0,17
1700000006685401	04-099-019-00142-002	53000 YEROS-SIN VARIEDAD	S 416	10,00	0,27	0,27	0,27	0,27	0,27			0,27	0,27
1700000006685425	04-099-021-00126-008	8000 AVENA-SIN VARIEDAD	S 416	26,10	0,52	0,52	0,52	0,52	0,52			0,52	0,52
1700000006685429	04-099-021-00128-002	8000 AVENA-SIN VARIEDAD	S 416	5,50	0,11	0,11	0,11	0,11	0,11			0,11	0,11
1700000006685431	04-099-021-00133-005	8000 AVENA-SIN VARIEDAD	S 416	25,10	0,02	0,02	0,02	0,02	0,02			0,02	0,02
1700000006685407	04-099-021-00129-024	20000 BARBECHO TRADICIONAL-SIN VARIEDAD	S 424	32,50	0,89	0,89	0,89	0,89	0,89			0,89	0,89
1700000006685432	04-099-021-00129-022	20000 BARBECHO TRADICIONAL-SIN VARIEDAD	S 424	25,50	1,09	1,09	1,09	1,09	1,09			1,09	1,09

INCIDENCIAS**INCIDENCIA DESCRIPCIÓN**

- 100421 Recinto declarado por error para una operación de la 6503, que se ha corregido de oficio marcando la operación correcta, de acuerdo con la fecha de inscripción del recinto en la producción ecológica.
Ref:-1493966 Recinto:04-099-019-00127-00005 Cultivo:104012 ALMENDROS-FELISIA Secano
- 100424 Solicita recinto que no está comprometido para la operación.
Ref:-1493966 Recinto:04-099-019-00127-00005 Cultivo:104012 ALMENDROS-FELISIA Secano

(1) Superficie declarada admisible ajustada con la superficie comprometida.
(2) Factor de penalización valorando el alcance para el tipo de compromiso.

Puede verificar la integridad de una copia de este documento mediante la lectura del código QR adjunto o mediante el acceso a la dirección <https://ws050.juntadeandalucia.es/verificarFirma> indicando el código de VERIFICACIÓN

FIRMADO POR

RAQUEL MARIA ESPIN CRESPO

17/12/2024

VERIFICACIÓN

Pk2jm6UYDU9J72AMTZUYRN3GET48NG

PÁG. 328/9349



**APELLIDOS Y NOMBRE / RAZÓN SOCIAL**

GUIRAO OLIVER ANTONIO

NIF

****7083*

EXPEDIENTE

1232629

ANUALIDAD DE PAGO

1ª

IMPORTE POR ANUALIDAD

	2023	2024	2025	2026	2027
IMPORTE MÁXIMO SUBVENCIONABLE	5.904,46 €	5.904,46 €	5.704,87 €	4.920,31 €	4.920,31 €
IMPORTE MEDIO DE TRANSFERENCIA (€/ha)	238,66 €	238,66 €	230,59 €	198,88 €	198,88 €

RESUMEN DE UNIDADES

Cód	GRUPO DE PAGO	Sup. Dec. Admisible (ha)	Sup. Comprometida (ha)	Sup. ajustada compromiso (1) (ha)	% sobredec.	Sup. Resuelta (ha)	Importe Declarado	Importe Topado	Importe Resuelto	Importe tras sobredec.
416	HERBÁCEOS	6,60		6,60	0,00	6,60	1.197,31	1.197,31	1.197,31	1.197,31
422	FRUTALES SECANO	18,14		18,14	0,00	18,14	4.707,15	4.707,15	4.707,15	4.707,15
TOTAL		24,74	24,74	24,74		24,74	5.904,46	5.904,46	5.904,46	5.904,46

APLICACIÓN DE REDUCCIONES Y PENALIZACIONES

GRUPO DE PAGO	Importe Calculado	Importe prereduc.	Criterios de subvencionabilidad y compromisos	Presentación tardía	Omisión declaración	Condicionalidad	IMPORTE (Euros) RESUELTO
FRUTALES SECANO	4.707,15	4.707,15	0,00	0,00	0,00	0,00	4.707,15
HERBÁCEOS	1.197,31	1.197,31	0,00	0,00	0,00	0,00	1.197,31
TOTAL	5.904,46	5.904,46					5.904,46

RESUMEN DE PAGOS

	RESUELTO	FEADER	MAPA	CAPADR
FRUTALES SECANO - Pago realizado	4.707,15 €	4.001,08 €	461,77 €	244,30 €
HERBÁCEOS - Pago realizado	1.197,31 €	1.017,71 €	117,46 €	62,14 €
TOTAL	5.904,46 €	5.018,79 €	579,23 €	306,44 €

RECINTOS RESUELTOS

REF.	REFERENCIA SIGPAC	CULTIVO DESCRIPCIÓN CULTIVO	S/R G.PAGO	PEND. MEDIA (%)	SUP. DEC. ADMISIBLE (ha)	SUP. COMPROM. (ha)	SUP. AJUSTADA COMPROM. (1) (ha)	SUP. CONV. SIGPAC (ha)	SUP. CERTIF. (ha)	SUP. CAMPO (ha)	SUP. CAMPO DETER. CULT. DECLARADO (ha)	SUP. DEC. REDUCIDA (ha)	SUP. RESUELTA (ha)
-807831	04-037-003-00101-010	5000 CEBADA-SIN VARIEDAD	S	416	26,10	0,08	0,08	0,08	0,08			0,08	0,08
1700000007004801	04-037-003-00098-003	5000 CEBADA-SIN VARIEDAD	S	416	20,70	0,53	0,53	0,53	0,53			0,53	0,53
1700000007004802	04-037-003-00099-002	5000 CEBADA-SIN VARIEDAD	S	416	18,10	0,06	0,06	0,06	0,06			0,06	0,06
1700000007004803	04-037-003-00099-003	5000 CEBADA-SIN VARIEDAD	S	416	31,30	0,06	0,06	0,06	0,06			0,06	0,06
1700000007004804	04-037-003-00099-011	53001 YEROS-MORO DA 131	S	416	18,70	0,16	0,16	0,16	0,16			0,16	0,16
1700000007004805	04-037-003-00100-001	53001 YEROS-MORO DA 131	S	416	25,60	0,05	0,05	0,05	0,05			0,05	0,05
1700000007004806	04-037-003-00100-002	53001 YEROS-MORO DA 131	S	416	18,80	0,87	0,87	0,87	0,87			0,87	0,87
1700000007004807	04-037-003-00101-010	5000 CEBADA-SIN VARIEDAD	S	416	26,10	1,66	1,66	1,66	1,66			1,66	1,66
1700000007004809	04-037-003-00102-003	53001 YEROS-MORO DA 131	S	416	22,60	0,85	0,85	0,85	0,85			0,85	0,85
1700000007004810	04-037-003-00103-006	53001 YEROS-MORO DA 131	S	416	25,10	0,24	0,24	0,24	0,24			0,24	0,24
1700000007004811	04-037-003-00190-003	5000 CEBADA-SIN VARIEDAD	S	416	17,40	0,35	0,35	0,35	0,35			0,35	0,35
1700000007004815	04-037-002-00052-004	5000 CEBADA-SIN VARIEDAD	S	416	21,40	0,04	0,04	0,04	0,04			0,04	0,04
1700000007004817	04-037-002-00052-006	5000 CEBADA-SIN VARIEDAD	S	416	14,60	0,06	0,06	0,06	0,06			0,06	0,06
1700000007004819	04-037-003-00099-004	5000 CEBADA-SIN VARIEDAD	S	416	21,20	0,15	0,15	0,15	0,15			0,15	0,15
1700000007004820	04-037-003-00190-004	5000 CEBADA-SIN VARIEDAD	S	416	15,20	0,04	0,04	0,04	0,04			0,04	0,04
1700000007004822	04-037-003-00098-002	5000 CEBADA-SIN VARIEDAD	S	416	15,90	0,18	0,18	0,18	0,18			0,18	0,18
1700000007004823	04-037-002-00071-003	53001 YEROS-MORO DA 131	S	416	14,50	0,81	0,81	0,81	0,81			0,81	0,81
1700000007004824	04-037-003-00102-002	53001 YEROS-MORO DA 131	S	416	27,40	0,11	0,11	0,11	0,11			0,11	0,11
1700000007004825	04-037-003-00103-005	53001 YEROS-MORO DA 131	S	416	31,30	0,12	0,12	0,12	0,12			0,12	0,12
1700000007004843	04-037-002-00040-002	5000 CEBADA-SIN VARIEDAD	S	416	11,50	0,18	0,18	0,18	0,18			0,18	0,18
5305814	04-037-003-00111-001	104020 ALMENDROS-GUARA	S	422	23,60	1,23	1,23	1,23	1,23			1,23	1,23
5305957	04-037-002-00073-003	104020 ALMENDROS-GUARA	S	422	15,70	1,60	1,60	1,60	1,60			1,60	1,60
5305987	04-099-035-00121-004	104020 ALMENDROS-GUARA	S	422	6,50	6,53	6,53	6,53	6,53			6,53	6,53
1700000007004850	04-037-002-00034-002	104020 ALMENDROS-GUARA	S	422	24,80	2,68	2,68	2,68	2,68			2,68	2,68
1700000007004851	04-037-002-00052-001	104020 ALMENDROS-GUARA	S	422	21,30	0,55	0,55	0,55	0,55			0,55	0,55
1700000007004852	04-037-002-00052-002	104020 ALMENDROS-GUARA	S	422	20,30	0,66	0,66	0,66	0,66			0,66	0,66
1700000007004857	04-037-002-00040-001	104024 ALMENDROS-MARCONA	S	422	14,00	0,73	0,73	0,73	0,73			0,73	0,73
1700000007004858	04-037-002-00044-001	104020 ALMENDROS-GUARA	S	422	16,70	4,16	4,16	4,16	4,24			4,16	4,16

(1) Superficie declarada admisible ajustada con la superficie comprometida.
(2) Factor de penalización valorando el alcance para el tipo de compromiso.Puede verificar la integridad de una copia de este documento mediante la lectura del código QR adjunto o mediante el acceso a la dirección <https://ws050.juntadeandalucia.es/verificarFirma> indicando el código de VERIFICACIÓN

FIRMADO POR

RAQUEL MARIA ESPIN CRESPO

17/12/2024

VERIFICACIÓN

Pk2jm6UYDU9J72AMTZUYRN3GET48NG

PÁG. 329/9349





INCIDENCIAS

INCIDENCIA DESCRIPCIÓN

100424 Solicita recinto que no está comprometido para la operación.
Ref:1700000007004856 Recinto:04-037-003-00094-00002 Cultivo:104020 ALMENDROS-GUARA Regadío
Ref:1700000007004812 Recinto:04-037-003-00190-00008 Cultivo:5000 CEBADA-SIN VARIEDAD Secano

(1) Superficie declarada admisible ajustada con la superficie comprometida.
(2) Factor de penalización valorando el alcance para el tipo de compromiso.

Puede verificar la integridad de una copia de este documento mediante la lectura del código QR adjunto o mediante el acceso a la dirección <https://ws050.juntadeandalucia.es/verificarFirma> indicando el código de VERIFICACIÓN

FIRMADO POR	RAQUEL MARIA ESPIN CRESPO	17/12/2024
VERIFICACIÓN	Pk2jm6UYDU9J72AMTZUYRN3GET48NG	PÁG. 330/9349



**APELLIDOS Y NOMBRE / RAZÓN SOCIAL**

GUIRAO OLIVER CATALINA PRIMITIVA

NIF

***0278*

EXPEDIENTE

1135882

ANUALIDAD DE PAGO

1ª

IMPORTE POR ANUALIDAD

	2023	2024	2025	2026	2027
IMPORTE MÁXIMO SUBVENCIONABLE	10.745,50 €	10.745,50 €	10.745,50 €	8.954,52 €	8.954,52 €
IMPORTE MEDIO DE TRANSFERENCIA (€/ha)	260,62 €	260,62 €	260,62 €	217,18 €	217,18 €

RESUMEN DE UNIDADES

Cód	GRUPO DE PAGO	Sup. Dec. Admisible (ha)	Sup. Comprometida (ha)	Sup. ajustada compromiso (1) (ha)	% sobredec.	Sup. Resuelta (ha)	Importe Declarado	Importe Topado	Importe Resuelto	Importe tras sobredec.
419	OLIVAR	1,23		1,23	0,00	1,23	365,90	365,90	365,90	365,90
422	FRUTALES SECANO	68,98		40,00	0,00	40,00	10.379,60	10.379,60	10.379,60	10.379,60
TOTAL		70,21	41,23	41,23		41,23	10.745,50	10.745,50	10.745,50	10.745,50

APLICACIÓN DE REDUCCIONES Y PENALIZACIONES

GRUPO DE PAGO	Importe Calculado	Importe prereduc.	Criterios de subvencionabilidad y compromisos	Presentación tardía	Omisión declaración	Condicionidad	IMPORTE (Euros) RESUELTO
FRUTALES SECANO	10.379,60	10.379,60	0,00	0,00	0,00	0,00	10.379,60
OLIVAR	365,90	365,90	0,00	0,00	0,00	0,00	365,90
TOTAL	10.745,50	10.745,50					10.745,50

RESUMEN DE PAGOS

	RESUELTO	FEADER	MAPA	CAPADR
FRUTALES SECANO - Pago realizado	10.379,60 €	8.822,66 €	1.018,24 €	538,70 €
OLIVAR - Pago realizado	365,90 €	311,02 €	35,89 €	18,99 €
TOTAL	10.745,50 €	9.133,68 €	1.054,13 €	557,69 €

RECINTOS RESUELTOS

REF.	REFERENCIA SIGPAC	CULTIVO DESCRIPCIÓN CULTIVO	S/R G.PAGO	PEND. MEDIA (%)	SUP. DEC. ADMISIBLE (ha)	SUP. COMPROM. (ha)	SUP. AJUSTADA COMPROM. (1) (ha)	SUP. CONV. SIGPAC (ha)	SUP. CERTIF. (ha)	SUP. CAMPO (ha)	SUP. CAMPO DETER. CULT. (ha)	SUP. DEC. REDUCIDA (ha)	SUP. RESUELTA (ha)
170000005624985	04-099-035-00540-001	101010 OLIVAR-PICUAL	S	419	8,10	0,05	0,05	0,05	0,05			0,05	0,05
170000005624987	04-099-035-00539-003	101003 OLIVAR-ARBEQUINA	R	419	9,10	0,49	0,49	0,49	0,49			0,49	0,49
170000005624988	04-099-035-00543-001	101003 OLIVAR-ARBEQUINA	R	419	8,50	0,11	0,11	0,11	0,11			0,11	0,11
170000005624990	04-099-035-00544-002	101010 OLIVAR-PICUAL	R	419	7,20	0,39	0,39	0,39	0,39			0,39	0,39
170000005624997	04-037-004-00058-012	101010 OLIVAR-PICUAL	S	419	12,80	0,19	0,19	0,19	0,19			0,19	0,19
5275941	04-037-003-00107-001	104020 ALMENDROS-GUARA	S	422	23,30	1,46	1,46	1,46	1,46			1,46	1,46
170000005624970	04-037-004-00057-001	104020 ALMENDROS-GUARA	S	422	8,60	0,98	0,98	0,98	0,98			0,98	0,98
170000005624978	04-037-004-00058-002	104023 ALMENDROS-LAURANNE	S	422	7,00	0,71	0,71	0,71	0,71			0,71	0,71
170000005624980	04-037-004-00058-001	104020 ALMENDROS-GUARA	S	422	7,00	8,44	8,44	8,44	8,44			8,44	8,44
170000005624998	04-037-004-00058-008	104020 ALMENDROS-GUARA	S	422	12,80	2,51	2,51	2,51	2,51			2,51	2,51
170000005625000	04-037-003-00180-002	104043 ALMENDROS-VAIRO	S	422	9,70	0,33	0,33	0,33	0,33			0,33	0,33
170000005625002	04-037-004-00076-001	104020 ALMENDROS-GUARA	S	422	7,80	0,21	0,21	0,21	0,21			0,21	0,21
170000005625003	04-037-004-00065-001	104020 ALMENDROS-GUARA	S	422	6,30	16,38	16,38	16,38	16,38			16,38	16,38
170000005625004	04-037-004-00058-011	104020 ALMENDROS-GUARA	S	422	9,00	0,91	0,91	0,91	0,91			0,91	0,91
170000005625005	04-099-032-00069-003	104020 ALMENDROS-GUARA	S	422	11,60	2,56	2,56	2,56	2,56			2,56	2,56
170000005625006	04-099-032-00069-002	104020 ALMENDROS-GUARA	S	422	13,80	0,39	0,39	0,39	0,39			0,39	0,39
170000005625007	04-037-003-00004-010	104020 ALMENDROS-GUARA	S	422	9,00	6,41	6,41	6,41	6,41			6,41	6,41
170000005625008	04-037-003-00004-013	104008 ALMENDROS-CONSTANTI	S	422	7,30	16,47	16,47	16,47	16,47			16,47	16,47
170000005625010	04-037-004-00059-002	104043 ALMENDROS-VAIRO	S	422	4,30	0,30	0,30	0,30	0,30			0,30	0,30
170000005625011	04-037-003-00182-001	104043 ALMENDROS-VAIRO	S	422	11,50	0,43	0,43	0,43	0,43			0,43	0,43
170000005625012	04-099-032-00070-001	104020 ALMENDROS-GUARA	S	422	12,00	0,51	0,51	0,51	0,51			0,51	0,51
170000005625013	04-099-032-00035-005	104020 ALMENDROS-GUARA	S	422	8,80	8,30	8,30	8,30	8,30			8,30	8,30
170000005625016	04-037-003-00015-001	104043 ALMENDROS-VAIRO	S	422	10,90	0,02	0,02	0,02	0,02			0,02	0,02
170000005625017	04-037-003-00180-003	104043 ALMENDROS-VAIRO	S	422	9,70	1,66	1,66	1,66	1,66			1,66	1,66

(1) Superficie declarada admisible ajustada con la superficie comprometida.
(2) Factor de penalización valorando el alcance para el tipo de compromiso.Puede verificar la integridad de una copia de este documento mediante la lectura del código QR adjunto o mediante el acceso a la dirección <https://ws050.juntadeandalucia.es/verificarFirma> indicando el código de VERIFICACIÓN

FIRMADO POR

RAQUEL MARIA ESPIN CRESPO

17/12/2024

VERIFICACIÓN

Pk2jm6UYDU9J72AMTZUYRN3GET48NG

PÁG. 331/9349





INCIDENCIAS

INCIDENCIA DESCRIPCIÓN

- 100412 Número de hectáreas validadas inferior a la superficie mínima permitida por el grupo de cultivo (Anexo I. Criterios de Subvencionabilidad. Orden 28 de marzo de 2023).
Sup. Resuelta:0 Grupo de Pago:FRUTALES REGADÍO
- 100413 Recinto perteneciente a grupo de cultivo que no cumple con la superficie mínima requerida (Anexo I. Criterios de Subvencionabilidad. Orden 28 de marzo de 2023).
Ref:170000005624974 Recinto:04-037-004-00058-00004 Cultivo:104023 ALMENDROS-LAURANNE Regadío Sup. Declarada:1,61 Superficie Resolver:1,61
Ref:170000005624984 Recinto:04-037-004-00058-00009 Cultivo:104023 ALMENDROS-LAURANNE Regadío Sup. Declarada:0,21 Superficie Resolver:0,21

(1) Superficie declarada admisible ajustada con la superficie comprometida.
(2) Factor de penalización valorando el alcance para el tipo de compromiso.

Puede verificar la integridad de una copia de este documento mediante la lectura del código QR adjunto o mediante el acceso a la dirección <https://ws050.juntadeandalucia.es/verificarFirma> indicando el código de VERIFICACIÓN

FIRMADO POR	RAQUEL MARIA ESPIN CRESPO	17/12/2024	
VERIFICACIÓN	Pk2jm6UYDU9J72AMTZUYRN3GET48NG	PÁG. 332/9349	

**APELLIDOS Y NOMBRE / RAZÓN SOCIAL**

GUIRAO PARRA ANTONIO

NIF

***6636*

EXPEDIENTE

1225402

ANUALIDAD DE PAGO

1ª

IMPORTES POR ANUALIDAD

	2023	2024	2025	2026	2027
IMPORTE MÁXIMO SUBVENCIONABLE	1.917,63 €	1.917,63 €	1.917,63 €	1.598,01 €	1.598,01 €
IMPORTE MEDIO DE TRANSFERENCIA (€/ha)	259,49 €	259,49 €	259,49 €	216,24 €	216,24 €

RESUMEN DE UNIDADES

Cód	GRUPO DE PAGO	Sup. Dec. Admisible (ha)	Sup. Comprometida (ha)	Sup. ajustada compromiso (1) (ha)	% sobredec.	Sup. Resuelta (ha)	Importe Declarado	Importe Topado	Importe Resuelto	Importe tras sobredec.
422	FRUTALES SECANO	7,39		7,39	0,00	7,39	1.917,63	1.917,63	1.917,63	1.917,63
TOTAL		7,39	7,39	7,39		7,39	1.917,63	1.917,63	1.917,63	1.917,63

APLICACIÓN DE REDUCCIONES Y PENALIZACIONES

GRUPO DE PAGO	Importe Calculado	Importe prerreduc.	Criterios de subvencionabilidad y compromisos	Presentación tardía	Omisión declaración	Condicionalidad	IMPORTE (Euros) RESUELTO
FRUTALES SECANO	1.917,63	1.917,63	0,00	0,00	0,00	0,00	1.917,63
TOTAL	1.917,63	1.917,63					1.917,63

RESUMEN DE PAGOS**IMPORTE (Euros)**

FRUTALES SECANO - Pago realizado	RESUELTO	FEADER	MAPA	CAPADR
	1.917,63 €	1.629,99 €	188,12 €	99,52 €

RECINTOS RESUELTOS

REF.	REFERENCIA SIGPAC	CULTIVO DESCRIPCIÓN CULTIVO	S/R G.PAGO	PEND. MEDIA (%)	SUP. DEC. ADMISIBLE (ha)	SUP. COMPROM. (ha)	SUP. AJUSTADA COMPROM. (1) (ha)	SUP. CONY. SIGPAC (ha)	SUP. CERTIE (ha)	SUP. CAMPO (ha)	SUP. CAMPO DETER. CULT. DECLARADO (ha)	SUP. DEC. REDUCIDA (ha)	SUP. RESUELTA (ha)
-1316391	04-053-047-01155-003	104024 ALMENDROS-MARCONA	S 422	13,60	0,05	0,05	0,05	0,05	0,05			0,05	0,05
-929527	04-099-021-00086-012	104007 ALMENDROS-COMUNA	S 422	14,50	0,08	0,08	0,08	0,08	0,08			0,08	0,08
5223996	04-099-021-00025-001	104024 ALMENDROS-MARCONA	S 422	31,90	0,26	0,26	0,26	0,26	0,26			0,26	0,26
5224003	04-099-021-00026-001	104024 ALMENDROS-MARCONA	S 422	36,30	0,15	0,15	0,15	0,15	0,15			0,15	0,15
5224015	04-099-021-00106-002	104020 ALMENDROS-GUARA	S 422	8,70	0,17	0,17	0,17	0,17	0,17			0,17	0,17
5224016	04-099-021-00106-004	104020 ALMENDROS-GUARA	S 422	19,90	0,12	0,12	0,12	0,12	0,12			0,12	0,12
5224018	04-099-021-00027-002	104020 ALMENDROS-GUARA	S 422	13,50	0,05	0,05	0,05	0,05	0,05			0,05	0,05
5224020	04-099-021-00028-001	104020 ALMENDROS-GUARA	S 422	12,70	0,01	0,01	0,01	0,01	0,01			0,01	0,01
5224035	04-099-021-00094-001	104020 ALMENDROS-GUARA	S 422	28,10	0,64	0,64	0,64	0,64	0,64			0,64	0,64
5224058	04-053-047-00391-002	104020 ALMENDROS-GUARA	S 422	7,30	0,10	0,10	0,10	0,10	0,10			0,10	0,10
5224059	04-053-047-01248-003	104020 ALMENDROS-GUARA	S 422	3,30	0,08	0,08	0,08	0,08	0,08			0,08	0,08
5224082	04-053-047-01155-001	104024 ALMENDROS-MARCONA	S 422	7,70	0,08	0,08	0,08	0,08	0,08			0,08	0,08
5224083	04-053-047-01154-001	104024 ALMENDROS-MARCONA	S 422	4,80	0,14	0,14	0,14	0,14	0,14			0,14	0,14
5224089	04-089-002-00201-008	104007 ALMENDROS-COMUNA	S 422	27,50	0,83	0,83	0,83	0,83	0,83			0,83	0,83
5224101	04-089-002-00202-002	104007 ALMENDROS-COMUNA	S 422	22,20	0,10	0,10	0,10	0,10	0,10			0,10	0,10
5224105	04-089-002-00201-007	104007 ALMENDROS-COMUNA	S 422	29,90	0,31	0,31	0,31	0,31	0,31			0,31	0,31
5224106	04-089-002-00202-003	104007 ALMENDROS-COMUNA	S 422	17,70	0,07	0,07	0,07	0,07	0,07			0,07	0,07
5232460	04-089-002-00201-010	104020 ALMENDROS-GUARA	S 422	21,20	0,32	0,32	0,32	0,32	0,32			0,32	0,32
1700000005548805	04-099-021-90016-006	104020 ALMENDROS-GUARA	S 422	12,00	0,03	0,03	0,03	0,03	0,03			0,03	0,03
1700000005548806	04-099-021-90016-005	104020 ALMENDROS-GUARA	S 422	15,60	0,02	0,02	0,02	0,02	0,02			0,02	0,02
1700000005548807	04-099-021-90016-003	104020 ALMENDROS-GUARA	S 422	19,60	0,08	0,08	0,08	0,08	0,08			0,08	0,08
1700000005548813	04-099-021-00086-001	104020 ALMENDROS-GUARA	S 422	28,80	0,88	0,88	0,88	0,88	0,88			0,88	0,88
1700000005548814	04-099-021-00087-001	104020 ALMENDROS-GUARA	S 422	19,70	0,04	0,04	0,04	0,04	0,04			0,04	0,04
1700000005548824	04-099-021-00081-002	104024 ALMENDROS-MARCONA	S 422	26,80	1,04	1,04	1,04	1,04	1,04			1,04	1,04
1700000005548825	04-099-021-00091-003	104007 ALMENDROS-COMUNA	S 422	26,20	1,01	1,01	1,01	1,01	1,01			1,01	1,01
1700000005548844	04-099-021-00086-005	104007 ALMENDROS-COMUNA	S 422	15,50	0,73	0,73	0,73	0,73	0,73			0,73	0,73

(1) Superficie declarada admisible ajustada con la superficie comprometida.
(2) Factor de penalización valorando el alcance para el tipo de compromiso.Puede verificar la integridad de una copia de este documento mediante la lectura del código QR adjunto o mediante el acceso a la dirección <https://ws050.juntadeandalucia.es/verificarFirma> indicando el código de VERIFICACIÓN

FIRMADO POR

RAQUEL MARIA ESPIN CRESPO

17/12/2024

VERIFICACIÓN

Pk2jm6UYDU9J72AMTZUYRN3GET48NG

PÁG. 333/9349



**APELLIDOS Y NOMBRE / RAZÓN SOCIAL**

GUIRAO SANCHEZ OLIVIA

NIF

***9572*

EXPEDIENTE

1282873

ANUALIDAD DE PAGO

1ª

IMPORTES POR ANUALIDAD

	2023	2024	2025	2026	2027
IMPORTE MÁXIMO SUBVENCIONABLE	324,36 €	324,36 €	324,36 €	270,30 €	270,30 €
IMPORTE MEDIO DE TRANSFERENCIA (€/ha)	259,49 €	259,49 €	259,49 €	216,24 €	216,24 €

RESUMEN DE UNIDADES

Cód	GRUPO DE PAGO	Sup. Dec. Admisible (ha)	Sup. Comprometida (ha)	Sup. ajustada compromiso (1) (ha)	% sobredec.	Sup. Resuelta (ha)	Importe Declarado	Importe Topado	Importe Resuelto	Importe tras sobredec.
422	FRUTALES SECANO	1,25		1,25	0,00	1,25	324,36	324,36	324,36	324,36
TOTAL		1,25	1,25	1,25		1,25	324,36	324,36	324,36	324,36

APLICACIÓN DE REDUCCIONES Y PENALIZACIONES

GRUPO DE PAGO	Importe Calculado	Importe prereduc.	Criterios de subvencionabilidad y compromisos	Presentación tardía	Omisión declaración	Condicionalidad	IMPORTE (Euros) RESUELTO
FRUTALES SECANO	324,36	324,36	0,00	0,00	0,00	0,00	324,36
TOTAL	324,36	324,36					324,36

RESUMEN DE PAGOS**IMPORTE (Euros)**

	RESUELTO	FEADER	MAPA	CAPADR
FRUTALES SECANO - Pago realizado	324,36 €	275,71 €	31,82 €	16,83 €

RECINTOS RESUELTOS

REF.	REFERENCIA SIGPAC	SIGPAC	CULTIVO	DESCRIPCIÓN CULTIVO	S/R	G.PAGO	PEND. MEDIA (%)	SUP. DEC. ADMISIBLE (ha)	SUP. COMPROM. (ha)	SUP. AJUSTADA COMPROM. (1) (ha)	SUP. CONY. SIGPAC (ha)	SUP. CERTIE (ha)	SUP. CAMPO (ha)	SUP. CAMPO DETER. CULT. DECLARADO (ha)	SUP. DEC. REDUCIDA (ha)	SUP. RESUELTA (ha)
-1616342	04-089-013-00036-001	104007	ALMENDROS-COMUNA		S	422	22,50	0,25	0,25	0,25		0,25			0,25	0,25
-1616293	04-006-006-00083-001	104020	ALMENDROS-GUARA		S	422	22,30	1,00	1,00	1,00		1,00			1,00	1,00

(1) Superficie declarada admisible ajustada con la superficie comprometida.
(2) Factor de penalización valorando el alcance para el tipo de compromiso.

Puede verificar la integridad de una copia de este documento mediante la lectura del código QR adjunto o mediante el acceso a la dirección <https://ws050.juntadeandalucia.es/verificarFirma> indicando el código de VERIFICACIÓN

FIRMADO POR

RAQUEL MARIA ESPIN CRESPO

17/12/2024

VERIFICACIÓN

Pk2jm6UYDU9J72AMTZUYRN3GET48NG

PÁG. 334/9349



**INCIDENCIAS****INCIDENCIA DESCRIPCIÓN**

242	Recinto pendiente de acreditación de titularidad. Ref:4758309 Recinto:04-006-008-00006-00001 Cultivo:104007 ALMENDROS-COMUNA Secano Ref:1700000004759877 Recinto:04-006-008-00007-00007 Cultivo:104007 ALMENDROS-COMUNA Secano Ref:-1616285 Recinto:04-006-011-00001-00009 Cultivo:104020 ALMENDROS-GUARA Secano Ref:-1616319 Recinto:04-089-013-00013-00001 Cultivo:101010 OLIVAR-PICUAL Secano Ref:-1616320 Recinto:04-089-013-00015-00002 Cultivo:101194 OLIVAR-LECHIN DE GRANADA Regadío Ref:-1616338 Recinto:04-089-013-00034-00003 Cultivo:104007 ALMENDROS-COMUNA Secano Ref:-1616341 Recinto:04-089-013-00072-00002 Cultivo:104007 ALMENDROS-COMUNA Secano Ref:-1616343 Recinto:04-089-013-00073-00001 Cultivo:104007 ALMENDROS-COMUNA Secano Ref:-1616304 Recinto:04-089-013-00172-00001 Cultivo:104007 ALMENDROS-COMUNA Secano Ref:-1616346 Recinto:04-089-013-90011-00001 Cultivo:104004 ALMENDROS-AYLES Secano Ref:-1616340 Recinto:04-089-013-90012-00002 Cultivo:104007 ALMENDROS-COMUNA Secano Ref:-1616305 Recinto:04-089-013-90012-00003 Cultivo:104007 ALMENDROS-COMUNA Secano Ref:-1616323 Recinto:04-089-015-00029-00001 Cultivo:104007 ALMENDROS-COMUNA Secano Ref:-1616324 Recinto:04-089-015-00029-00002 Cultivo:104007 ALMENDROS-COMUNA Secano Ref:-1616326 Recinto:04-089-016-00839-00004 Cultivo:104007 ALMENDROS-COMUNA Secano Ref:-1616328 Recinto:04-089-016-00842-00004 Cultivo:104007 ALMENDROS-COMUNA Secano Ref:-1616329 Recinto:04-089-016-00842-00007 Cultivo:104007 ALMENDROS-COMUNA Secano Ref:-1616327 Recinto:04-089-016-00863-00002 Cultivo:104007 ALMENDROS-COMUNA Secano Ref:-1616315 Recinto:04-089-022-00007-00001 Cultivo:104007 ALMENDROS-COMUNA Secano Ref:-1625293 Recinto:04-089-022-00029-00001 Cultivo:104007 ALMENDROS-COMUNA Secano Ref:-1625294 Recinto:04-089-022-00220-00001 Cultivo:104007 ALMENDROS-COMUNA Secano Ref:-1616335 Recinto:04-089-022-00221-00005 Cultivo:104007 ALMENDROS-COMUNA Secano Ref:-1625295 Recinto:04-089-022-00221-00005 Cultivo:104007 ALMENDROS-COMUNA Secano Ref:-1616334 Recinto:04-089-022-00222-00001 Cultivo:104007 ALMENDROS-COMUNA Secano Ref:-1616353 Recinto:04-089-022-00225-00001 Cultivo:104007 ALMENDROS-COMUNA Secano Ref:-1616352 Recinto:04-089-022-00225-00004 Cultivo:104007 ALMENDROS-COMUNA Secano Ref:-1616350 Recinto:04-089-022-00232-00004 Cultivo:104007 ALMENDROS-COMUNA Secano
3790	Recinto declarado inactivo Ref:-1616291 Recinto:04-006-006-00115-00001 Cultivo: - Ref:-1616320 Recinto:04-089-013-00015-00002 Cultivo: - Ref:-1616314 Recinto:04-089-013-00023-00001 Cultivo: - Ref:-1616348 Recinto:04-089-013-00060-00001 Cultivo: - Ref:-1616347 Recinto:04-089-013-00061-00001 Cultivo: - Ref:-1616341 Recinto:04-089-013-00072-00002 Cultivo: - Ref:-1616343 Recinto:04-089-013-00073-00001 Cultivo: - Ref:-1616346 Recinto:04-089-013-90011-00001 Cultivo: - Ref:-1616326 Recinto:04-089-016-00839-00004 Cultivo: - Ref:-1616315 Recinto:04-089-022-00007-00001 Cultivo: - Ref:-1616388 Recinto:04-089-022-00013-00006 Cultivo: - Ref:-1616386 Recinto:04-089-022-00013-00008 Cultivo: - Ref:-1616383 Recinto:04-089-022-00013-00010 Cultivo: - Ref:-1616334 Recinto:04-089-022-00222-00001 Cultivo: - Ref:-1616353 Recinto:04-089-022-00225-00001 Cultivo: - Ref:-1616352 Recinto:04-089-022-00225-00004 Cultivo: - Ref:-1616354 Recinto:04-089-022-00225-00013 Cultivo: - Ref:-1616355 Recinto:04-089-022-00228-00001 Cultivo: -
100400	Recinto con cultivo, variedad, régimen de explotación o uso Siggpac no compatible con la operación solicitada (Anexo IV.I Cultivos y variedades elegibles para las Intervenciones. Orden de 28 de marzo de 2023). Ref:-1616314 Recinto:04-089-013-00023-00001 Cultivo:101194 OLIVAR-LECHIN DE GRANADA Secano Uso:FY
100402	Recinto solicitado no forma parte de ningún organismo de control autorizado para la producción ecológica en Andalucía o fecha de inscripción posterior al plazo establecido (Anexo I. Criterios de Subvencionabilidad. Orden 28 de marzo de 2023). Ref:-1616319 Recinto:04-089-013-00013-00001 Cultivo:101010 OLIVAR-PICUAL Secano Ref:-1616320 Recinto:04-089-013-00015-00002 Cultivo:101194 OLIVAR-LECHIN DE GRANADA Regadío Ref:-1616314 Recinto:04-089-013-00023-00001 Cultivo:101194 OLIVAR-LECHIN DE GRANADA Secano Ref:-1616388 Recinto:04-089-022-00013-00006 Cultivo:101194 OLIVAR-LECHIN DE GRANADA Secano Ref:-1616384 Recinto:04-089-022-00013-00012 Cultivo:101194 OLIVAR-LECHIN DE GRANADA Secano Ref:-1625293 Recinto:04-089-022-00029-00001 Cultivo:104007 ALMENDROS-COMUNA Secano

(1) Superficie declarada admisible ajustada con la superficie comprometida.
(2) Factor de penalización valorando el alcance para el tipo de compromiso.

Puede verificar la integridad de una copia de este documento mediante la lectura del código QR adjunto o mediante el acceso a la dirección <https://ws050.juntadeandalucia.es/verificarFirma> indicando el código de VERIFICACIÓN

FIRMADO POR	RAQUEL MARIA ESPIN CRESPO	17/12/2024	
VERIFICACIÓN	Pk2jm6UYDU9J72AMTZUYRN3GET48NG	PÁG. 335/9349	

**INCIDENCIAS****INCIDENCIA DESCRIPCIÓN**

	Ref.-1625294 Recinto:04-089-022-00220-00001 Cultivo:104007 ALMENDROS-COMUNA Secano
	Ref.-1616354 Recinto:04-089-022-00225-00013 Cultivo:104007 ALMENDROS-COMUNA Secano
	Ref:7726222 Recinto:04-089-022-00225-00014 Cultivo:104007 ALMENDROS-COMUNA Secano
100424	Solicita recinto que no está comprometido para la operación.
	Ref.-1616292 Recinto:04-006-006-00083-00002 Cultivo:104020 ALMENDROS-GUARA Secano
	Ref.-1616288 Recinto:04-006-006-00101-00001 Cultivo:104020 ALMENDROS-GUARA Secano
	Ref.-1616291 Recinto:04-006-006-00115-00001 Cultivo:104020 ALMENDROS-GUARA Secano
	Ref:4758309 Recinto:04-006-008-00006-00001 Cultivo:104007 ALMENDROS-COMUNA Secano
	Ref:1700000004759877 Recinto:04-006-008-00007-00007 Cultivo:104007 ALMENDROS-COMUNA Secano
	Ref.-1616285 Recinto:04-006-011-00001-00009 Cultivo:104020 ALMENDROS-GUARA Secano
	Ref.-1616289 Recinto:04-006-011-00003-00001 Cultivo:104020 ALMENDROS-GUARA Secano
	Ref.-1618358 Recinto:04-006-011-00005-00002 Cultivo:104020 ALMENDROS-GUARA Secano
	Ref:6933339 Recinto:04-006-011-00005-00002 Cultivo:104020 ALMENDROS-GUARA Secano
	Ref.-1616290 Recinto:04-006-011-00013-00001 Cultivo:104020 ALMENDROS-GUARA Secano
	Ref.-1616319 Recinto:04-089-013-00013-00001 Cultivo:101010 OLIVAR-PICUAL Secano
	Ref.-1616320 Recinto:04-089-013-00015-00002 Cultivo:101194 OLIVAR-LECHIN DE GRANADA Regadío
	Ref.-1616314 Recinto:04-089-013-00023-00001 Cultivo:101194 OLIVAR-LECHIN DE GRANADA Secano
	Ref.-1616308 Recinto:04-089-013-00024-00001 Cultivo:104007 ALMENDROS-COMUNA Secano
	Ref.-1616307 Recinto:04-089-013-00025-00001 Cultivo:104007 ALMENDROS-COMUNA Secano
	Ref.-1616309 Recinto:04-089-013-00026-00003 Cultivo:104007 ALMENDROS-COMUNA Secano
	Ref.-1616310 Recinto:04-089-013-00026-00004 Cultivo:104007 ALMENDROS-COMUNA Secano
	Ref.-1616312 Recinto:04-089-013-00026-00005 Cultivo:104007 ALMENDROS-COMUNA Secano
	Ref.-1616311 Recinto:04-089-013-00026-00009 Cultivo:104007 ALMENDROS-COMUNA Secano
	Ref.-1616306 Recinto:04-089-013-00029-00001 Cultivo:104007 ALMENDROS-COMUNA Secano
	Ref.-1616338 Recinto:04-089-013-00034-00003 Cultivo:104007 ALMENDROS-COMUNA Secano
	Ref.-1616339 Recinto:04-089-013-00035-00002 Cultivo:104007 ALMENDROS-COMUNA Secano
	Ref.-1616337 Recinto:04-089-013-00036-00002 Cultivo:104007 ALMENDROS-COMUNA Secano
	Ref.-1616348 Recinto:04-089-013-00060-00001 Cultivo:104007 ALMENDROS-COMUNA Secano
	Ref.-1616347 Recinto:04-089-013-00061-00001 Cultivo:104007 ALMENDROS-COMUNA Secano
	Ref.-1616341 Recinto:04-089-013-00072-00002 Cultivo:104007 ALMENDROS-COMUNA Secano
	Ref.-1616343 Recinto:04-089-013-00073-00001 Cultivo:104007 ALMENDROS-COMUNA Secano
	Ref.-1616304 Recinto:04-089-013-00172-00001 Cultivo:104007 ALMENDROS-COMUNA Secano
	Ref.-1616346 Recinto:04-089-013-90011-00001 Cultivo:104004 ALMENDROS-AYLES Secano
	Ref.-1616340 Recinto:04-089-013-90012-00002 Cultivo:104007 ALMENDROS-COMUNA Secano
	Ref.-1616305 Recinto:04-089-013-90012-00003 Cultivo:104007 ALMENDROS-COMUNA Secano
	Ref.-1616323 Recinto:04-089-015-00029-00001 Cultivo:104007 ALMENDROS-COMUNA Secano
	Ref.-1616324 Recinto:04-089-015-00029-00002 Cultivo:104007 ALMENDROS-COMUNA Secano
	Ref.-1616326 Recinto:04-089-016-00839-00004 Cultivo:104007 ALMENDROS-COMUNA Secano
	Ref.-1616328 Recinto:04-089-016-00842-00004 Cultivo:104007 ALMENDROS-COMUNA Secano
	Ref.-1616329 Recinto:04-089-016-00842-00007 Cultivo:104007 ALMENDROS-COMUNA Secano
	Ref.-1616327 Recinto:04-089-016-00863-00002 Cultivo:104007 ALMENDROS-COMUNA Secano
	Ref.-1616315 Recinto:04-089-022-00007-00001 Cultivo:104007 ALMENDROS-COMUNA Secano
	Ref.-1616301 Recinto:04-089-022-00013-00005 Cultivo:104007 ALMENDROS-COMUNA Secano
	Ref.-1616388 Recinto:04-089-022-00013-00006 Cultivo:101194 OLIVAR-LECHIN DE GRANADA Secano
	Ref.-1616386 Recinto:04-089-022-00013-00008 Cultivo:104007 ALMENDROS-COMUNA Secano
	Ref.-1616383 Recinto:04-089-022-00013-00010 Cultivo:104007 ALMENDROS-COMUNA Secano
	Ref:6933366 Recinto:04-089-022-00013-00011 Cultivo:104007 ALMENDROS-COMUNA Secano
	Ref.-1616384 Recinto:04-089-022-00013-00012 Cultivo:101194 OLIVAR-LECHIN DE GRANADA Secano
	Ref.-1625293 Recinto:04-089-022-00029-00001 Cultivo:104007 ALMENDROS-COMUNA Secano
	Ref.-1616300 Recinto:04-089-022-00216-00005 Cultivo:104007 ALMENDROS-COMUNA Secano
	Ref.-1616303 Recinto:04-089-022-00218-00001 Cultivo:104007 ALMENDROS-COMUNA Secano
	Ref.-1625294 Recinto:04-089-022-00220-00001 Cultivo:104007 ALMENDROS-COMUNA Secano
	Ref.-1616335 Recinto:04-089-022-00221-00005 Cultivo:104007 ALMENDROS-COMUNA Secano
	Ref.-1625295 Recinto:04-089-022-00221-00005 Cultivo:104007 ALMENDROS-COMUNA Secano
	Ref.-1616334 Recinto:04-089-022-00222-00001 Cultivo:104007 ALMENDROS-COMUNA Secano
	Ref.-1616353 Recinto:04-089-022-00225-00001 Cultivo:104007 ALMENDROS-COMUNA Secano
	Ref.-1616352 Recinto:04-089-022-00225-00004 Cultivo:104007 ALMENDROS-COMUNA Secano
	Ref.-1616354 Recinto:04-089-022-00225-00013 Cultivo:104007 ALMENDROS-COMUNA Secano

(1) Superficie declarada admisible ajustada con la superficie comprometida.
(2) Factor de penalización valorando el alcance para el tipo de compromiso.

Puede verificar la integridad de una copia de este documento mediante la lectura del código QR adjunto o mediante el acceso a la dirección <https://ws050.juntadeandalucia.es/verificarFirma> indicando el código de VERIFICACIÓN

FIRMADO POR	RAQUEL MARIA ESPIN CRESPO	17/12/2024	
VERIFICACIÓN	Pk2jm6UYDU9J72AMTZUYRN3GET48NG	PÁG. 336/9349	



INCIDENCIAS

INCIDENCIA DESCRIPCIÓN

Ref:7726222 Recinto:04-089-022-00225-00014 Cultivo:104007 ALMENDROS-COMUNA Secano
Ref:-1616355 Recinto:04-089-022-00228-00001 Cultivo:104007 ALMENDROS-COMUNA Secano
Ref:-1616349 Recinto:04-089-022-00229-00001 Cultivo:104007 ALMENDROS-COMUNA Secano
Ref:-1616350 Recinto:04-089-022-00232-00004 Cultivo:104007 ALMENDROS-COMUNA Secano

(1) Superficie declarada admisible ajustada con la superficie comprometida.
(2) Factor de penalización valorando el alcance para el tipo de compromiso.

Puede verificar la integridad de una copia de este documento mediante la lectura del código QR adjunto o mediante el acceso a la dirección <https://ws050.juntadeandalucia.es/verificarFirma> indicando el código de VERIFICACIÓN

FIRMADO POR	RAQUEL MARIA ESPIN CRESPO	17/12/2024
VERIFICACIÓN	Pk2jm6UYDU9J72AMTZUYRN3GET48NG	PÁG. 337/9349





<u>APELLIDOS Y NOMBRE / RAZÓN SOCIAL</u>	<u>NIF</u>	<u>EXPEDIENTE</u>	<u>ANUALIDAD DE PAGO</u>
HERENCIA YACENTE DIONISIO MOTOS GUIRAO HY	***9032*	1158377	1ª

IMPORTES POR ANUALIDAD

	<u>2023</u>	<u>2024</u>	<u>2025</u>	<u>2026</u>	<u>2027</u>
IMPORTE MÁXIMO SUBVENCIONABLE	2.958,19 €	2.958,19 €	2.958,19 €	2.465,14 €	2.465,14 €
IMPORTE MEDIO DE TRANSFERENCIA (€/ha)	259,49 €	259,49 €	259,49 €	216,24 €	216,24 €

RESUMEN DE UNIDADES

<u>Cód</u>	<u>GRUPO DE PAGO</u>	<u>Sup. Dec. Admisible (ha)</u>	<u>Sup. Comprometida (ha)</u>	<u>Sup. ajustada compromiso (1) (ha)</u>	<u>% sobredec.</u>	<u>Sup. Resuelta (ha)</u>	<u>Importe Declarado</u>	<u>Importe Topado</u>	<u>Importe Resuelto</u>	<u>Importe tras sobredec.</u>
422	FRUTALES SECANO	11,40		11,40	0,00	11,40	2.958,19	2.958,19	2.958,19	2.958,19
TOTAL		11,40	11,40	11,40		11,40	2.958,19	2.958,19	2.958,19	2.958,19

APLICACIÓN DE REDUCCIONES Y PENALIZACIONES

<u>GRUPO DE PAGO</u>	<u>Importe Calculado</u>	<u>Importe prereduc.</u>	<u>Sup. ajustada compromiso (1) y compromisos</u>	<u>Presentación tardía</u>	<u>Omisión declaración</u>	<u>Condicionalidad</u>	<u>IMPORTE (Euros) RESUELTO</u>
FRUTALES SECANO	2.958,19	2.958,19	0,00	0,00	0,00	0,00	2.958,19
TOTAL	2.958,19	2.958,19					2.958,19

RESUMEN DE PAGOS

	<u>IMPORTE (Euros)</u>			
	<u>RESUELTO</u>	<u>FEADER</u>	<u>MAPA</u>	<u>CAPADR</u>
FRUTALES SECANO - Pago realizado	2.958,19 €	2.514,46 €	290,20 €	153,53 €

RECINTOS RESUELTOS

<u>REF.</u>	<u>REFERENCIA SIGPAC</u>	<u>CULTIVO</u>	<u>DESCRIPCIÓN CULTIVO</u>	<u>S/R G.PAGO</u>	<u>PEND. MEDIA (%)</u>	<u>SUP. DEC. ADMISIBLE (ha)</u>	<u>SUP. COMPROM. (ha)</u>	<u>SUP. AJUSTADA COMPROM. (1) (ha)</u>	<u>SUP. CONY. SIGPAC (ha)</u>	<u>SUP. CERTIE (ha)</u>	<u>SUP. CAMPO (ha)</u>	<u>SUP. CAMPO DETER. CULT. DECLARADO (ha)</u>	<u>SUP. DEC. REDUCIDA (ha)</u>	<u>SUP. RESUELTA (ha)</u>
6850785	04-098-075-00018-006	104020	ALMENDROS-GUARA	S 422	12,60	5,66	5,66	5,66		5,66			5,66	5,66
6850786	04-098-074-00005-010	104020	ALMENDROS-GUARA	S 422	11,00	1,35	1,35	1,35		1,35			1,35	1,35
6850787	04-098-074-00005-002	104020	ALMENDROS-GUARA	S 422	13,90	3,94	3,94	3,94		3,94			3,94	3,94
6850788	04-098-084-00135-003	104020	ALMENDROS-GUARA	S 422	17,20	0,45	0,45	0,45		0,45			0,45	0,45

(1) Superficie declarada admisible ajustada con la superficie comprometida.
(2) Factor de penalización valorando el alcance para el tipo de compromiso.

Puede verificar la integridad de una copia de este documento mediante la lectura del código QR adjunto o mediante el acceso a la dirección <https://ws050.juntadeandalucia.es/verificarFirma> indicando el código de VERIFICACIÓN

FIRMADO POR

RAQUEL MARIA ESPIN CRESPO

17/12/2024

VERIFICACIÓN

Pk2jm6UYDU9J72AMTZUYRN3GET48NG

PÁG. 338/9349





APELLIDOS Y NOMBRE / RAZÓN SOCIAL
HERENCIA YACENTE FRANCISCA MENA VISERAS

NIF
***2679*

EXPEDIENTE
1278891

ANUALIDAD DE PAGO
1ª

IMPORTE POR ANUALIDAD

	2023	2024	2025	2026	2027
IMPORTE MÁXIMO SUBVENCIONABLE	2.408,07 €	2.408,07 €	2.408,07 €	2.006,71 €	2.006,71 €
IMPORTE MEDIO DE TRANSFERENCIA (€/ha)	259,49 €	259,49 €	259,49 €	216,24 €	216,24 €

RESUMEN DE UNIDADES

Cód	GRUPO DE PAGO	Sup. Dec. Admisible (ha)	Sup. Comprometida (ha)	Sup. ajustada compromiso (1) (ha)	% sobredec.	Sup. Resuelta (ha)	Importe Declarado	Importe Topado	Importe Resuelto	Importe tras sobredec.
422	FRUTALES SECANO	9,28		9,28	0,00	9,28	2.408,07	2.408,07	2.408,07	2.408,07
TOTAL		9,28	9,28	9,28		9,28	2.408,07	2.408,07	2.408,07	2.408,07

APLICACIÓN DE REDUCCIONES Y PENALIZACIONES

GRUPO DE PAGO	Importe Calculado	Importe prereduc.	Criterios de subvencionabilidad y compromisos	Presentación tardía	Omisión declaración	Condicionalidad	IMPORTE (Euros) RESUELTO
FRUTALES SECANO	2.408,07	2.408,07	0,00	0,00	0,00	0,00	2.408,07
TOTAL	2.408,07	2.408,07					2.408,07

RESUMEN DE PAGOS

	IMPORTE (Euros)			
	RESUELTO	FEADER	MAPA	CAPADR
FRUTALES SECANO - Pago realizado	2.408,07 €	2.046,86 €	236,23 €	124,98 €

RECINTOS RESUELTOS

REF.	REFERENCIA SIGPAC	CULTIVO	DESCRIPCIÓN CULTIVO	S/R G.PAGO	PEND. MEDIA (%)	SUP. DEC. ADMISIBLE (ha)	SUP. COMPROM. (ha)	SUP. AJUSTADA COMPR.(1) (ha)	SUP. CONY. SIGPAC (ha)	SUP. CERTIE (ha)	SUP. CAMPO (ha)	SUP. CAMPO DETER. CULT. DECLARADO (ha)	SUP. DEC. REDUCIDA (ha)	SUP. RESUELTA (ha)
-52601	04-099-016-00050-009	104024	ALMENDROS-MARCONA	S 422	32,30	0,27	0,27	0,27	0,27	0,27			0,27	0,27
-52600	04-099-016-00050-008	104024	ALMENDROS-MARCONA	S 422	42,60	1,15	1,15	1,15	1,15	1,15			1,15	1,15
4591190	04-099-016-00043-003	104024	ALMENDROS-MARCONA	S 422	25,30	2,46	2,46	2,46	2,46	2,46			2,46	2,46
4591191	04-099-016-00043-029	104024	ALMENDROS-MARCONA	S 422	27,40	0,16	0,16	0,16	0,16	0,16			0,16	0,16
4591192	04-099-016-00043-006	104007	ALMENDROS-COMUNA	S 422	36,10	0,04	0,04	0,04	0,04	0,04			0,04	0,04
4591195	04-099-016-00043-001	104022	ALMENDROS-LARGUETA	S 422	41,40	0,74	0,74	0,74	0,74	0,74			0,74	0,74
4591200	04-099-016-00043-018	104024	ALMENDROS-MARCONA	S 422	35,00	0,59	0,59	0,59	0,59	0,59			0,59	0,59
4611250	04-099-016-00050-011	104024	ALMENDROS-MARCONA	S 422	35,70	0,17	0,17	0,17	0,17	0,17			0,17	0,17
4611258	04-099-016-00066-010	104024	ALMENDROS-MARCONA	S 422	30,40	3,26	3,26	3,26	3,26	3,26			3,26	3,26
1700000004467107	04-099-017-00181-004	104024	ALMENDROS-MARCONA	S 422	26,50	0,44	0,44	0,44	0,44	0,44			0,44	0,44

(1) Superficie declarada admisible ajustada con la superficie comprometida.
(2) Factor de penalización valorando el alcance para el tipo de compromiso.

Puede verificar la integridad de una copia de este documento mediante la lectura del código QR adjunto o mediante el acceso a la dirección <https://ws050.juntadeandalucia.es/verificarFirma> indicando el código de VERIFICACIÓN

FIRMADO POR

RAQUEL MARIA ESPIN CRESPO

17/12/2024

VERIFICACIÓN

Pk2jm6UYDU9J72AMTZUYRN3GET48NG

PÁG. 339/9349



**APELLIDOS Y NOMBRE / RAZÓN SOCIAL**

HERMANAS GALERA C.B.

NIF
3311EXPEDIENTE**
1212260**ANUALIDAD DE PAGO**
1ª**IMPORTES POR ANUALIDAD**

	2023	2024	2025	2026	2027
IMPORTE MÁXIMO SUBVENCIONABLE	1.341,63 €	1.341,63 €	1.341,63 €	1.118,03 €	1.118,03 €
IMPORTE MEDIO DE TRANSFERENCIA (€/ha)	297,48 €	297,48 €	297,48 €	247,90 €	247,90 €

RESUMEN DE UNIDADES

Cód	GRUPO DE PAGO	Sup. Dec. Admisible (ha)	Sup. Comprometida (ha)	Sup. ajustada compromiso (1) (ha)	% sobredec.	Sup. Resuelta (ha)	Importe Declarado	Importe Topado	Importe Resuelto	Importe tras sobredec.
419	OLIVAR	4,51		4,51	0,00	4,51	1.341,63	1.341,63	1.341,63	1.341,63
TOTAL		4,51	4,51	4,51		4,51	1.341,63	1.341,63	1.341,63	1.341,63

APLICACIÓN DE REDUCCIONES Y PENALIZACIONES

GRUPO DE PAGO	Importe Calculado	Importe prereduc.	Criterios de subvencionabilidad y compromisos	Presentación tardía	Omisión declaración	Condicionalidad	IMPORTE (Euros) RESUELTO
OLIVAR	1.341,63	1.341,63	0,00	0,00	0,00	0,00	1.341,63
TOTAL	1.341,63	1.341,63					1.341,63

RESUMEN DE PAGOS**IMPORTE (Euros)**

	RESUELTO	FEADER	MAPA	CAPADR
OLIVAR - Pago realizado	1.341,63 €	1.140,39 €	131,61 €	69,63 €

RECINTOS RESUELTOS

REF.	REFERENCIA SIGPAC	CULTIVO	DESCRIPCIÓN CULTIVO	S/R G.PAGO	PEND. MEDIA (%)	SUP. DEC. ADMISIBLE (ha)	SUP. COMPROM. (ha)	SUP. AJUSTADA COMPROM. (1) (ha)	SUP. CONY. SIGPAC (ha)	SUP. CERTIE (ha)	SUP. CAMPO (ha)	SUP. CAMPO DETER. CULT. DECLARADO (ha)	SUP. DEC. REDUCIDA (ha)	SUP. RESUELTA (ha)
-1600907	04-070-029-00018-006	101010	OLIVAR-PICUAL	S 419	11,20	0,04	0,04	0,04		0,04			0,04	0,04
-1348867	04-070-029-00018-026	101010	OLIVAR-PICUAL	S 419	13,00	0,07	0,07	0,07		0,07			0,07	0,07
-1032127	04-070-029-00018-032	101010	OLIVAR-PICUAL	S 419	7,00	1,06	1,06	1,06		1,06			1,06	1,06
-1032126	04-070-029-00018-035	101010	OLIVAR-PICUAL	S 419	11,90	0,03	0,03	0,03		0,03			0,03	0,03
5292538	04-070-029-00018-002	101010	OLIVAR-PICUAL	S 419	15,40	0,25	0,25	0,25		0,25			0,25	0,25
1700000004550944	04-070-029-00018-006	101010	OLIVAR-PICUAL	S 419	11,20	3,06	3,06	3,06		3,06			3,06	3,06

(1) Superficie declarada admisible ajustada con la superficie comprometida.
(2) Factor de penalización valorando el alcance para el tipo de compromiso.Puede verificar la integridad de una copia de este documento mediante la lectura del código QR adjunto o mediante el acceso a la dirección <https://ws050.juntadeandalucia.es/verificarFirma> indicando el código de VERIFICACIÓN

FIRMADO POR

RAQUEL MARIA ESPIN CRESPO

17/12/2024

VERIFICACIÓN

Pk2jm6UYDU9J72AMTZUYRN3GET48NG

PÁG. 340/9349



**INCIDENCIAS****INCIDENCIA DESCRIPCIÓN**

- 100412 Número de hectáreas validadas inferior a la superficie mínima permitida por el grupo de cultivo (Anexo I. Criterios de Subvencionabilidad. Orden 28 de marzo de 2023).
Sup. Resuelta:0 Grupo de Pago:FRUTALES SECANO
- 100413 Recinto perteneciente a grupo de cultivo que no cumple con la superficie mínima requerida (Anexo I. Criterios de Subvencionabilidad. Orden 28 de marzo de 2023).
Ref:170000004550957 Recinto:04-070-002-00049-00002 Cultivo:104007 ALMENDROS-COMUNA Secano Sup. Declarada:13,2 Superficie Resolver:13,2
Ref:-1604827 Recinto:04-070-002-00161-00001 Cultivo:104007 ALMENDROS-COMUNA Secano Sup. Declarada:0,84 Superficie Resolver:0,58
Ref:-1604831 Recinto:04-070-002-00161-00001 Cultivo:104007 ALMENDROS-COMUNA Secano Sup. Declarada:2,5 Superficie Resolver:1,71
Ref:170000004550956 Recinto:04-070-002-00161-00001 Cultivo:104007 ALMENDROS-COMUNA Secano Sup. Declarada:4,6 Superficie Resolver:3,15
Ref:170000004550953 Recinto:04-070-002-00162-00002 Cultivo:104007 ALMENDROS-COMUNA Secano Sup. Declarada:0,35 Superficie Resolver:0,35
Ref:170000004550954 Recinto:04-070-002-00163-00001 Cultivo:104007 ALMENDROS-COMUNA Secano Sup. Declarada:0,14 Superficie Resolver:0,14
Ref:-1605329 Recinto:04-070-002-00245-00001 Cultivo:104007 ALMENDROS-COMUNA Secano Sup. Declarada:5,78 Superficie Resolver:5,78
Ref:170000004550950 Recinto:04-070-002-00245-00001 Cultivo:104007 ALMENDROS-COMUNA Secano Sup. Declarada:5,25 Superficie Resolver:5,25
Ref:-1605337 Recinto:04-070-009-00101-00002 Cultivo:104007 ALMENDROS-COMUNA Secano Sup. Declarada:0,63 Superficie Resolver:0,63
Ref:-1605347 Recinto:04-070-009-00101-00002 Cultivo:104007 ALMENDROS-COMUNA Secano Sup. Declarada:1,61 Superficie Resolver:1,61
Ref:170000004550947 Recinto:04-070-009-00101-00002 Cultivo:104007 ALMENDROS-COMUNA Secano Sup. Declarada:6 Superficie Resolver:6
Ref:170000004550945 Recinto:04-070-029-00018-00010 Cultivo:104007 ALMENDROS-COMUNA Secano Sup. Declarada:2,94 Superficie Resolver:2,94
Ref:5292532 Recinto:04-070-029-00018-00011 Cultivo:104020 ALMENDROS-GUARA Secano Sup. Declarada:1,82 Superficie Resolver:1,82
Ref:5292537 Recinto:04-070-029-00018-00031 Cultivo:104020 ALMENDROS-GUARA Secano Sup. Declarada:0,18 Superficie Resolver:0,18
Ref:4669790 Recinto:18-057-026-00065-00001 Cultivo:104057 ALMENDROS-AVIJOR Secano Sup. Declarada:0,82 Superficie Resolver:0,82
Ref:4669791 Recinto:18-057-026-00065-00002 Cultivo:104020 ALMENDROS-GUARA Secano Sup. Declarada:1,49 Superficie Resolver:1,49
Ref:4669793 Recinto:18-057-026-00065-00004 Cultivo:104057 ALMENDROS-AVIJOR Secano Sup. Declarada:1,73 Superficie Resolver:1,73
Ref:5283348 Recinto:18-057-026-00065-00007 Cultivo:104057 ALMENDROS-AVIJOR Secano Sup. Declarada:12,77 Superficie Resolver:12,77
Ref:4669795 Recinto:18-057-026-00065-00031 Cultivo:104057 ALMENDROS-AVIJOR Secano Sup. Declarada:2,14 Superficie Resolver:2,14
Ref:4669796 Recinto:18-057-026-00065-00034 Cultivo:104057 ALMENDROS-AVIJOR Secano Sup. Declarada:0,39 Superficie Resolver:0,39
Ref:4669794 Recinto:18-057-026-00065-00041 Cultivo:104020 ALMENDROS-GUARA Secano Sup. Declarada:4,57 Superficie Resolver:4,57
Ref:-722681 Recinto:18-057-026-00065-00042 Cultivo:104020 ALMENDROS-GUARA Secano Sup. Declarada:2,31 Superficie Resolver:2,31
Ref:4669815 Recinto:18-057-026-00069-00001 Cultivo:104057 ALMENDROS-AVIJOR Secano Sup. Declarada:0,43 Superficie Resolver:0,43
Ref:4669816 Recinto:18-057-026-00069-00003 Cultivo:104057 ALMENDROS-AVIJOR Secano Sup. Declarada:1,58 Superficie Resolver:1,58
Ref:4669818 Recinto:18-057-026-00072-00002 Cultivo:104008 ALMENDROS-CONSTANTI Secano Sup. Declarada:2,08 Superficie Resolver:2,08
Ref:4669819 Recinto:18-057-026-00072-00003 Cultivo:104008 ALMENDROS-CONSTANTI Secano Sup. Declarada:1,72 Superficie Resolver:1,72
Ref:4669820 Recinto:18-057-026-00072-00004 Cultivo:104008 ALMENDROS-CONSTANTI Secano Sup. Declarada:1,4 Superficie Resolver:1,4
Ref:4669826 Recinto:18-057-026-00076-00003 Cultivo:104008 ALMENDROS-CONSTANTI Secano Sup. Declarada:2,09 Superficie Resolver:2,09
Ref:4669827 Recinto:18-057-026-00076-00010 Cultivo:104008 ALMENDROS-CONSTANTI Secano Sup. Declarada:0,04 Superficie Resolver:0,04
Ref:-1032131 Recinto:18-057-026-00076-00011 Cultivo:104008 ALMENDROS-CONSTANTI Secano Sup. Declarada:2,01 Superficie Resolver:2,01
Ref:4669829 Recinto:18-057-026-00076-00012 Cultivo:104008 ALMENDROS-CONSTANTI Secano Sup. Declarada:0,14 Superficie Resolver:0,14

(1) Superficie declarada admisible ajustada con la superficie comprometida.
(2) Factor de penalización valorando el alcance para el tipo de compromiso.

Puede verificar la integridad de una copia de este documento mediante la lectura del código QR adjunto o mediante el acceso a la dirección <https://ws050.juntadeandalucia.es/verificarFirma> indicando el código de VERIFICACIÓN

FIRMADO POR	RAQUEL MARIA ESPIN CRESPO	17/12/2024	
VERIFICACIÓN	Pk2jm6UYDU9J72AMTZUYRN3GET48NG	PÁG. 341/9349	



INCIDENCIAS

INCIDENCIA DESCRIPCIÓN

	Resolver:0,14
	Ref:4669836 Recinto:18-057-043-00656-00001 Cultivo:104020 ALMENDROS-GUARA Secano Sup. Declarada:1,2 Superficie
	Resolver:1,2
	Ref:4669837 Recinto:18-057-043-00656-00002 Cultivo:104020 ALMENDROS-GUARA Secano Sup. Declarada:7,14 Superficie
	Resolver:7,14
100421	Recinto declarado por error para una operación de la 6503, que se ha corregido de oficio marcando la operación correcta, de acuerdo con la fecha de inscripción del recinto en la producción ecológica.
	Ref:170000004550957 Recinto:04-070-002-00049-00002 Cultivo:104007 ALMENDROS-COMUNA Secano
	Ref:-1604831 Recinto:04-070-002-00161-00001 Cultivo:104007 ALMENDROS-COMUNA Secano
	Ref:-1605329 Recinto:04-070-002-00245-00001 Cultivo:104007 ALMENDROS-COMUNA Secano
	Ref:-1605347 Recinto:04-070-009-00101-00002 Cultivo:104007 ALMENDROS-COMUNA Secano

(1) Superficie declarada admisible ajustada con la superficie comprometida.
(2) Factor de penalización valorando el alcance para el tipo de compromiso.

Puede verificar la integridad de una copia de este documento mediante la lectura del código QR adjunto o mediante el acceso a la dirección https://ws050.juntadeandalucia.es/verificarFirma indicando el código de VERIFICACIÓN			
FIRMADO POR	RAQUEL MARIA ESPIN CRESPO	17/12/2024	
VERIFICACIÓN	Pk2jm6UYDU9J72AMTZUYRN3GET48NG	PÁG. 342/9349	

**APELLIDOS Y NOMBRE / RAZÓN SOCIAL**

HERMANOS SIMON MAÑAS C.B

NIF

***9933*

EXPEDIENTE

1284633

ANUALIDAD DE PAGO

1ª

IMPORTES POR ANUALIDAD

	2023	2024	2025	2026	2027
IMPORTE MÁXIMO SUBVENCIONABLE	790,40 €	790,40 €	657,80 €	657,80 €	657,80 €
IMPORTE MEDIO DE TRANSFERENCIA (€/ha)	304,00 €	304,00 €	253,00 €	253,00 €	253,00 €

RESUMEN DE UNIDADES

Cód	GRUPO DE PAGO	Sup. Dec. Admisible (ha)	Sup. Comprometida (ha)	Sup. ajustada compromiso (1) (ha)	% sobredec.	Sup. Resuelta (ha)	Importe Declarado	Importe Topado	Importe Resuelto	Importe tras sobredec.
420	HORTÍCOLAS	2,61		2,60	0,00	2,60	790,40	790,40	790,40	790,40
TOTAL		2,61	2,60	2,60		2,60	790,40	790,40	790,40	790,40

APLICACIÓN DE REDUCCIONES Y PENALIZACIONES

GRUPO DE PAGO	Importe Calculado	Importe prereduc.	Criterios de subvencionabilidad y compromisos	Presentación tardía	Omisión declaración	Condicionalidad	IMPORTE (Euros) RESUELTO
HORTÍCOLAS	790,40	790,40	0,00	0,00	0,00	0,00	790,40
TOTAL	790,40	790,40					790,40

RESUMEN DE PAGOS**IMPORTE (Euros)**

HORTÍCOLAS - Pago realizado	RESUELTO	FEADER	MAPA	CAPADR
	790,40 €	671,84 €	77,54 €	41,02 €

RECINTOS RESUELTOS

REF.	REFERENCIA SIGPAC	CULTIVO DESCRIPCIÓN CULTIVO	S/R G.PAGO	PEND. MEDIA (%)	SUP. DEC. ADMISIBLE (ha)	SUP. COMPROM. (ha)	SUP. AJUSTADA COMPROM. (1) (ha)	SUP. CONY. SIGPAC (ha)	SUP. CERTIE (ha)	SUP. CAMPO (ha)	SUP. CAMPO DETER. CULT. DECLARADO (ha)	SUP. DEC. REDUCIDA (ha)	SUP. RESUELTA (ha)
-1628851	04-066-191-00012-003	163000 CALABACÍN-SIN VARIEDAD	R 420	2,90	0,39	0,38	0,38		0,38			0,38	0,38
6918363	04-066-191-00007-004	163000 CALABACÍN-SIN VARIEDAD	R 420	2,50	0,45	0,45	0,45		0,45			0,45	0,45
6918364	04-066-191-00007-005	163000 CALABACÍN-SIN VARIEDAD	R 420	2,50	0,47	0,47	0,47		0,47			0,47	0,47
6918368	04-066-191-00012-003	163000 CALABACÍN-SIN VARIEDAD	R 420	2,90	0,37	0,37	0,37		0,37			0,37	0,37
6918377	04-066-034-00033-002	197000 TOMATE-SIN VARIEDAD	R 420	2,80	0,93	0,93	0,93		0,93			0,93	0,93

INCIDENCIAS**INCIDENCIA DESCRIPCIÓN**

- 3790 Recinto declarado inactivo
Ref:6946886 Recinto:04-066-034-00032-00003 Cultivo: -
- 100402 Recinto solicitado no forma parte de ningún organismo de control autorizado para la producción ecológica en Andalucía o fecha de inscripción posterior al plazo establecido (Anexo I. Criterios de Subvencionabilidad. Orden 28 de marzo de 2023).
Ref:6946886 Recinto:04-066-034-00032-00003 Cultivo:197000 TOMATE-SIN VARIEDAD Regadío
- 100424 Solicita recinto que no está comprometido para la operación.
Ref:6946886 Recinto:04-066-034-00032-00003 Cultivo:197000 TOMATE-SIN VARIEDAD Regadío

(1) Superficie declarada admisible ajustada con la superficie comprometida.
(2) Factor de penalización valorando el alcance para el tipo de compromiso.

Puede verificar la integridad de una copia de este documento mediante la lectura del código QR adjunto o mediante el acceso a la dirección <https://ws050.juntadeandalucia.es/verificarFirma> indicando el código de VERIFICACIÓN

FIRMADO POR

RAQUEL MARIA ESPIN CRESPO

17/12/2024

VERIFICACIÓN

Pk2jm6UYDU9J72AMTZUYRN3GET48NG

PÁG. 343/9349



**APELLIDOS Y NOMBRE / RAZÓN SOCIAL**

HERNANDEZ FUENTES ENRIQUETA

NIF
***9013*EXPEDIENTE
1229050**ANUALIDAD DE PAGO**

1ª

IMPORTE POR ANUALIDAD

	2023	2024	2025	2026	2027
IMPORTE MÁXIMO SUBVENCIONABLE	1.271,50 €	1.271,50 €	1.271,50 €	1.059,58 €	1.059,58 €
IMPORTE MEDIO DE TRANSFERENCIA (€/ha)	259,49 €	259,49 €	259,49 €	216,24 €	216,24 €

RESUMEN DE UNIDADES

Cód	GRUPO DE PAGO	Sup. Dec. Admisible (ha)	Sup. Comprometida (ha)	Sup. ajustada compromiso (1) (ha)	% sobredec.	Sup. Resuelta (ha)	Importe Declarado	Importe Topado	Importe Resuelto	Importe tras sobredec.
422	FRUTALES SECANO	4,90		4,90	0,00	4,90	1.271,50	1.271,50	1.271,50	1.271,50
TOTAL		4,90	4,90	4,90		4,90	1.271,50	1.271,50	1.271,50	1.271,50

APLICACIÓN DE REDUCCIONES Y PENALIZACIONES

GRUPO DE PAGO	Importe Calculado	Importe prereduc.	Criterios de subvencionabilidad y compromisos	Presentación tardía	Omisión declaración	Condicionalidad	IMPORTE (Euros) RESUELTO
FRUTALES SECANO	1.271,50	1.271,50	0,00	0,00	0,00	0,00	1.271,50
TOTAL	1.271,50	1.271,50					1.271,50

RESUMEN DE PAGOS**IMPORTE (Euros)**

FRUTALES SECANO - Pago realizado	RESUELTO	FEADER	MAPA	CAPADR
	1.271,50 €	1.080,78 €	124,73 €	65,99 €

RECINTOS RESUELTOS

REF.	REFERENCIA SIGPAC	CULTIVO	DESCRIPCIÓN CULTIVO	S/R G.PAGO	PEND. MEDIA (%)	SUP. DEC. ADMISIBLE (ha)	SUP. COMPROM. (ha)	SUP. AJUSTADA COMPROM. (1) (ha)	SUP. CONY. SIGPAC (ha)	SUP. CERTIE (ha)	SUP. CAMPO (ha)	SUP. CAMPO DETER. CULT. DECLARADO (ha)	SUP. DEC. REDUCIDA (ha)	SUP. RESUELTA (ha)
-1504381	04-070-031-00150-013	104020	ALMENDROS-GUARA	S 422	17,70	0,05	0,05	0,05		0,05			0,05	0,05
-1275458	04-070-031-00131-002	104007	ALMENDROS-COMUNA	S 422	34,50	1,03	1,03	1,03		1,03			1,03	1,03
-980417	04-070-032-00071-009	104020	ALMENDROS-GUARA	S 422	36,40	0,23	0,23	0,23		0,23			0,23	0,23
-980356	04-070-032-00081-001	104007	ALMENDROS-COMUNA	S 422	29,70	0,09	0,09	0,09		0,09			0,09	0,09
-980339	04-070-032-00073-001	104007	ALMENDROS-COMUNA	S 422	25,80	0,22	0,22	0,22		0,22			0,22	0,22
-980171	04-070-032-00080-001	104007	ALMENDROS-COMUNA	S 422	28,70	1,10	1,10	1,10		1,10			1,10	1,10
-975379	04-070-031-00116-009	104007	ALMENDROS-COMUNA	S 422	18,90	0,83	0,83	0,83		0,83			0,83	0,83
-715289	04-070-031-00115-001	104007	ALMENDROS-COMUNA	S 422	23,40	0,14	0,14	0,14		0,14			0,14	0,14
4763896	04-070-031-00116-006	104007	ALMENDROS-COMUNA	S 422	22,90	1,21	1,21	1,21		1,21			1,21	1,21

(1) Superficie declarada admisible ajustada con la superficie comprometida.
(2) Factor de penalización valorando el alcance para el tipo de compromiso.Puede verificar la integridad de una copia de este documento mediante la lectura del código QR adjunto o mediante el acceso a la dirección <https://ws050.juntadeandalucia.es/verificarFirma> indicando el código de VERIFICACIÓN

FIRMADO POR

RAQUEL MARIA ESPIN CRESPO

17/12/2024

VERIFICACIÓN

Pk2jm6UYDU9J72AMTZUYRN3GET48NG

PÁG. 344/9349



**APELLIDOS Y NOMBRE / RAZÓN SOCIAL**

HIJOS DE TOMAS Y ROGATIVA C.B.

NIF
0916EXPEDIENTE**
1215156**ANUALIDAD DE PAGO**
1ª**IMPORTES POR ANUALIDAD**

	2023	2024	2025	2026	2027
IMPORTE MÁXIMO SUBVENCIONABLE	3.523,87 €	3.523,87 €	3.523,87 €	2.936,54 €	2.936,54 €
IMPORTE MEDIO DE TRANSFERENCIA (€/ha)	259,49 €	259,49 €	259,49 €	216,24 €	216,24 €

RESUMEN DE UNIDADES

Cód	GRUPO DE PAGO	Sup. Dec. Admisible (ha)	Sup. Comprometida (ha)	Sup. ajustada compromiso (1) (ha)	% sobredec.	Sup. Resuelta (ha)	Importe Declarado	Importe Topado	Importe Resuelto	Importe tras sobredec.
422	FRUTALES SECANO	13,58		13,58	0,00	13,58	3.523,87	3.523,87	3.523,87	3.523,87
TOTAL		13,58	13,58	13,58		13,58	3.523,87	3.523,87	3.523,87	3.523,87

APLICACIÓN DE REDUCCIONES Y PENALIZACIONES

GRUPO DE PAGO	Importe Calculado	Importe prereduc.	Criterios de subvencionabilidad y compromisos	Presentación tardía	Omisión declaración	Condicionalidad	IMPORTE (Euros) RESUELTO
FRUTALES SECANO	3.523,87	3.523,87	0,00	0,00	0,00	0,00	3.523,87
TOTAL	3.523,87	3.523,87					3.523,87

RESUMEN DE PAGOS**IMPORTE (Euros)**

FRUTALES SECANO - Pago realizado	RESUELTO	FEADER	MAPA	CAPADR
	3.523,87 €	2.995,29 €	345,69 €	182,89 €

RECINTOS RESUELTOS

REF.	REFERENCIA SIGPAC	CULTIVO	DESCRIPCIÓN CULTIVO	S/R G.PAGO	PEND. MEDIA (%)	SUP. DEC. ADMISIBLE (ha)	SUP. COMPROM. (ha)	SUP. AJUSTADA COMPR.(1) (ha)	SUP. CONY. SIGPAC (ha)	SUP. CERTIE (ha)	SUP. CAMPO (ha)	SUP. CAMPO DETER. CULT. DECLARADO (ha)	SUP. DEC. REDUCIDA (ha)	SUP. RESUELTA (ha)
-579280	04-098-052-00017-003	104020	ALMENDROS-GUARA	S 422	13,60	1,49	1,49	1,49		1,49			1,49	1,49
1700000007256684	04-098-054-00016-007	104020	ALMENDROS-GUARA	S 422	12,90	12,09	12,09	12,09		12,09			12,09	12,09

(1) Superficie declarada admisible ajustada con la superficie comprometida.
(2) Factor de penalización valorando el alcance para el tipo de compromiso.Puede verificar la integridad de una copia de este documento mediante la lectura del código QR adjunto o mediante el acceso a la dirección <https://ws050.juntadeandalucia.es/verificarFirma> indicando el código de VERIFICACIÓN

FIRMADO POR

RAQUEL MARIA ESPIN CRESPO

17/12/2024

VERIFICACIÓN

Pk2jm6UYDU9J72AMTZUYRN3GET48NG

PÁG. 345/9349





APELLIDOS Y NOMBRE / RAZÓN SOCIAL
NIF
EXPEDIENTE
ANUALIDAD DE PAGO

HORTOFRUTICOLA CASTILLO CABEO,S.L. ****6614* 1097152 1ª

IMPORTES POR ANUALIDAD

	2023	2024	2025	2026	2027
IMPORTE MÁXIMO SUBVENCIONABLE	1.211,82 €	1.211,82 €	1.009,82 €	1.009,82 €	1.009,82 €
IMPORTE MEDIO DE TRANSFERENCIA (€/ha)	181,41 €	181,41 €	151,17 €	151,17 €	151,17 €

RESUMEN DE UNIDADES

Cód	GRUPO DE PAGO	Sup. Dec. Admisible (ha)	Sup. Comprometida (ha)	Sup. ajustada compromiso (1) (ha)	% sobredec.	Sup. Resuelta (ha)	Importe Declarado	Importe Topado	Importe Resuelto	Importe tras sobredec.
416	HERBÁCEOS	6,68		6,68	0,00	6,68	1.211,82	1.211,82	1.211,82	1.211,82
TOTAL		6,68	6,68	6,68		6,68	1.211,82	1.211,82	1.211,82	1.211,82

APLICACIÓN DE REDUCCIONES Y PENALIZACIONES

GRUPO DE PAGO	Importe Calculado	Importe prereduc.	Criterios de subvencionabilidad y compromisos	Presentación tardía	Omisión declaración	Condicionalidad	IMPORTE (Euros) RESUELTO
HERBÁCEOS	1.211,82	1.211,82	0,00	0,00	0,00	0,00	1.211,82
TOTAL	1.211,82	1.211,82					1.211,82

RESUMEN DE PAGOS**IMPORTE (Euros)**

	RESUELTO	FEADER	MAPA	CAPADR
HERBÁCEOS - Pago realizado	1.211,82 €	1.030,05 €	118,88 €	62,89 €

RECINTOS RESUELTOS

REF.	REFERENCIA SIGPAC	CULTIVO	DESCRIPCIÓN CULTIVO	S/R G.PAGO	PEND. MEDIA (%)	SUP. DEC. ADMISIBLE (ha)	SUP. COMPROM. (ha)	SUP. AJUSTADA COMPR.(1) (ha)	SUP. CONY. SIGPAC (ha)	SUP. CERTIE (ha)	SUP. CAMPO (ha)	SUP. CAMPO DETER. CULT. DECLARADO (ha)	SUP. DEC. REDUCIDA (ha)	SUP. RESUELTA (ha)
5291117	04-900-017-00041-004	6000	CENTENO-SIN VARIEDAD	S 416	8,70	4,36	4,36	4,36	4,36	4,36			4,36	4,36
5291118	04-900-017-00041-005	6000	CENTENO-SIN VARIEDAD	S 416	6,80	1,89	1,89	1,89	1,89	1,89			1,89	1,89
5291119	04-900-017-00041-006	6000	CENTENO-SIN VARIEDAD	S 416	5,80	0,43	0,43	0,43	0,43	0,43			0,43	0,43

INCIDENCIAS**INCIDENCIA DESCRIPCIÓN**

100421 Recinto declarado por error para una operación de la 6503, que se ha corregido de oficio marcando la operación correcta, de acuerdo con la fecha de inscripción del recinto en la producción ecológica.
 Ref:5291117 Recinto:04-900-017-00041-00004 Cultivo:6000 CENTENO-SIN VARIEDAD Secano
 Ref:5291118 Recinto:04-900-017-00041-00005 Cultivo:6000 CENTENO-SIN VARIEDAD Secano
 Ref:5291119 Recinto:04-900-017-00041-00006 Cultivo:6000 CENTENO-SIN VARIEDAD Secano

(1) Superficie declarada admisible ajustada con la superficie comprometida.
 (2) Factor de penalización valorando el alcance para el tipo de compromiso.

Puede verificar la integridad de una copia de este documento mediante la lectura del código QR adjunto o mediante el acceso a la dirección <https://ws050.juntadeandalucia.es/verificarFirma> indicando el código de VERIFICACIÓN

FIRMADO POR

RAQUEL MARIA ESPIN CRESPO

17/12/2024

VERIFICACIÓN

Pk2jm6UYDU9J72AMTZUYRN3GET48NG

PÁG. 346/9349



**APELLIDOS Y NOMBRE / RAZÓN SOCIAL**

IBÁÑEZ DIAZ ÁNGEL

NIF
5732EXPEDIENTE**
1282821**ANUALIDAD DE PAGO**

1ª

IMPORTES POR ANUALIDAD

	2023	2024	2025	2026	2027
IMPORTE MÁXIMO SUBVENCIONABLE	1.029,28 €	1.029,28 €	1.029,28 €	857,73 €	857,73 €
IMPORTE MEDIO DE TRANSFERENCIA (€/ha)	297,48 €	297,48 €	297,48 €	247,90 €	247,90 €

RESUMEN DE UNIDADES

Cód	GRUPO DE PAGO	Sup. Dec. Admisible (ha)	Sup. Comprometida (ha)	Sup. ajustada compromiso (1) (ha)	% sobredec.	Sup. Resuelta (ha)	Importe Declarado	Importe Topado	Importe Resuelto	Importe tras sobredec.
419	OLIVAR	3,46		3,46	0,00	3,46	1.029,28	1.029,28	1.029,28	1.029,28
TOTAL		3,46	3,46	3,46		3,46	1.029,28	1.029,28	1.029,28	1.029,28

APLICACIÓN DE REDUCCIONES Y PENALIZACIONES

GRUPO DE PAGO	Importe Calculado	Importe prereduc.	Criterios de subvencionabilidad y compromisos	Presentación tardía	Omisión declaración	Condicionalidad	IMPORTE (Euros) RESUELTO
OLIVAR	1.029,28	1.029,28	0,00	0,00	0,00	0,00	1.029,28
TOTAL	1.029,28	1.029,28					1.029,28

RESUMEN DE PAGOS**IMPORTE (Euros)**

	RESUELTO	FEADER	MAPA	CAPADR
OLIVAR - Pago realizado	1.029,28 €	874,89 €	100,97 €	53,42 €

RECINTOS RESUELTOS

REF.	REFERENCIA SIGPAC	SIGPAC	CULTIVO	DESCRIPCIÓN CULTIVO	S/R	G.PAGO	PEND. MEDIA (%)	SUP. DEC. ADMISIBLE (ha)	SUP. COMPROM. (ha)	SUP. AJUSTADA COMPR.(1) (ha)	SUP. CONY. SIGPAC (ha)	SUP. CERTIE (ha)	SUP. CAMPO (ha)	SUP. CAMPO DETER. CULT. DECLARADO (ha)	SUP. DEC. REDUCIDA (ha)	SUP. RESUELTA (ha)
-1607360	04-094-001-00020-001	101194	OLIVAR	LECHIN DE GRANADA	S	419	2,80	3,46	3,46	3,46		4,06			3,46	3,46

(1) Superficie declarada admisible ajustada con la superficie comprometida.
(2) Factor de penalización valorando el alcance para el tipo de compromiso.Puede verificar la integridad de una copia de este documento mediante la lectura del código QR adjunto o mediante el acceso a la dirección <https://ws050.juntadeandalucia.es/verificarFirma> indicando el código de VERIFICACIÓN

FIRMADO POR

RAQUEL MARIA ESPIN CRESPO

17/12/2024

VERIFICACIÓN

Pk2jm6UYDU9J72AMTZUYRN3GET48NG

PÁG. 347/9349



**INCIDENCIAS****INCIDENCIA DESCRIPCIÓN**

3790	Recinto declarado inactivo Ref:6921828 Recinto:04-060-047-00027-00001 Cultivo: - Ref:6921827 Recinto:04-060-047-00027-00002 Cultivo: - Ref:-1607480 Recinto:04-060-047-00027-00004 Cultivo: -
4272	Verifica que las líneas de declaración de las Solicitudes Únicas no tienen solapes con la capa de Retroactividad Gráfica (ambas de la misma campaña) a nivel de expediente/línea de declaración gráfica de la solicitud. Ref:6921832 Recinto:04-060-047-00022-00004 Cultivo: - Agregado de la referencia del recinto.:0 Zona de la referencia del recinto.:0 Superficie solapada.:0,16 Id. Incid.:101036606 Ref:6921921 Recinto:04-094-001-00012-00008 Cultivo: - Agregado de la referencia del recinto.:0 Zona de la referencia del recinto.:0 Superficie solapada.:0,12 Id. Incid.:101036607
100400	Recinto con cultivo, variedad, régimen de explotación o uso Siggac no compatible con la operación solicitada (Anexo IV.I Cultivos y variedades elegibles para las Intervenciones. Orden de 28 de marzo de 2023). Ref:7520583 Recinto:04-060-047-00022-00008 Cultivo:104057 ALMENDROS-AVIJOR Secano Uso:IM Ref:7758939 Recinto:04-094-001-00012-00019 Cultivo:104057 ALMENDROS-AVIJOR Secano Uso:CA
100402	Recinto solicitado no forma parte de ningún organismo de control autorizado para la producción ecológica en Andalucía o fecha de inscripción posterior al plazo establecido (Anexo I. Criterios de Subvencionabilidad. Orden 28 de marzo de 2023). Ref:6921838 Recinto:04-060-044-00066-00005 Cultivo:104057 ALMENDROS-AVIJOR Secano Ref:7520583 Recinto:04-060-047-00022-00008 Cultivo:104057 ALMENDROS-AVIJOR Secano Ref:-1607480 Recinto:04-060-047-00027-00004 Cultivo:101194 OLIVAR-LECHIN DE GRANADA Secano Ref:7758938 Recinto:04-094-001-00012-00018 Cultivo:104057 ALMENDROS-AVIJOR Secano Ref:7758939 Recinto:04-094-001-00012-00019 Cultivo:104057 ALMENDROS-AVIJOR Secano
100412	Número de hectáreas validadas inferior a la superficie mínima permitida por el grupo de cultivo (Anexo I. Criterios de Subvencionabilidad. Orden 28 de marzo de 2023). Sup. Resuelta:0 Grupo de Pago:FRUTALES SECANO
100413	Recinto perteneciente a grupo de cultivo que no cumple con la superficie mínima requerida (Anexo I. Criterios de Subvencionabilidad. Orden 28 de marzo de 2023). Ref:6921839 Recinto:04-060-044-00069-00006 Cultivo:104057 ALMENDROS-AVIJOR Secano Sup. Declarada:0,36 Superficie Resolver:0,36 Ref:6921832 Recinto:04-060-047-00022-00004 Cultivo:104057 ALMENDROS-AVIJOR Secano Sup. Declarada:1,55 Superficie Resolver:1,39 Ref:6921823 Recinto:04-060-047-00024-00001 Cultivo:104057 ALMENDROS-AVIJOR Secano Sup. Declarada:1,85 Superficie Resolver:1,85 Ref:6921824 Recinto:04-060-047-00024-00004 Cultivo:104057 ALMENDROS-AVIJOR Secano Sup. Declarada:0,06 Superficie Resolver:0,06 Ref:6921995 Recinto:04-094-001-00013-00002 Cultivo:104057 ALMENDROS-AVIJOR Secano Sup. Declarada:0,05 Superficie Resolver:0,05 Ref:6921983 Recinto:04-094-001-00013-00003 Cultivo:104057 ALMENDROS-AVIJOR Secano Sup. Declarada:0,1 Superficie Resolver:0,1 Ref:6921997 Recinto:04-094-001-00013-00004 Cultivo:104057 ALMENDROS-AVIJOR Secano Sup. Declarada:0,69 Superficie Resolver:0,69 Ref:6921920 Recinto:04-094-001-00014-00004 Cultivo:104057 ALMENDROS-AVIJOR Secano Sup. Declarada:0,76 Superficie Resolver:0,76 Ref:6921948 Recinto:04-094-001-00017-00003 Cultivo:104057 ALMENDROS-AVIJOR Secano Sup. Declarada:1,96 Superficie Resolver:1,96 Ref:6921957 Recinto:04-094-001-00017-00008 Cultivo:104057 ALMENDROS-AVIJOR Secano Sup. Declarada:0,81 Superficie Resolver:0,81 Ref:6921947 Recinto:04-094-001-00017-00009 Cultivo:104057 ALMENDROS-AVIJOR Secano Sup. Declarada:0,63 Superficie Resolver:0,63 Ref:6921923 Recinto:04-094-001-00017-00010 Cultivo:104057 ALMENDROS-AVIJOR Secano Sup. Declarada:0,05 Superficie Resolver:0,05 Ref:6921910 Recinto:04-094-002-00016-00001 Cultivo:104057 ALMENDROS-AVIJOR Secano Sup. Declarada:0,25 Superficie Resolver:0,25 Ref:6921855 Recinto:04-094-002-00016-00002 Cultivo:104057 ALMENDROS-AVIJOR Secano Sup. Declarada:0,15 Superficie Resolver:0,15 Ref:6921912 Recinto:04-094-002-00016-00003 Cultivo:104057 ALMENDROS-AVIJOR Secano Sup. Declarada:0,08 Superficie Resolver:0,08 Ref:6921916 Recinto:04-094-002-00016-00004 Cultivo:104057 ALMENDROS-AVIJOR Secano Sup. Declarada:0,34 Superficie Resolver:0,34 Ref:6921854 Recinto:04-094-002-00016-00005 Cultivo:104057 ALMENDROS-AVIJOR Secano Sup. Declarada:0,02 Superficie Resolver:0,02 Ref:6921909 Recinto:04-094-002-00016-00010 Cultivo:104057 ALMENDROS-AVIJOR Secano Sup. Declarada:0,35 Superficie Resolver:0,35 Ref:6921852 Recinto:04-094-002-00016-00011 Cultivo:104057 ALMENDROS-AVIJOR Secano Sup. Declarada:0,99 Superficie Resolver:0,99

(1) Superficie declarada admisible ajustada con la superficie comprometida.
(2) Factor de penalización valorando el alcance para el tipo de compromiso.Puede verificar la integridad de una copia de este documento mediante la lectura del código QR adjunto o mediante el acceso a la dirección <https://ws050.juntadeandalucia.es/verificarFirma> indicando el código de VERIFICACIÓN

FIRMADO POR

RAQUEL MARIA ESPIN CRESPO

17/12/2024

VERIFICACIÓN

Pk2jm6UYDU9J72AMTZUYRN3GET48NG

PÁG. 348/9349





INCIDENCIAS

INCIDENCIA DESCRIPCIÓN

- 100424 Solicita recinto que no está comprometido para la operación.
 - Ref:6921838 Recinto:04-060-044-00066-00005 Cultivo:104057 ALMENDROS-AVIJOR Secano
 - Ref:7520583 Recinto:04-060-047-00022-00008 Cultivo:104057 ALMENDROS-AVIJOR Secano
 - Ref:6921828 Recinto:04-060-047-00027-00001 Cultivo:104057 ALMENDROS-AVIJOR Secano
 - Ref:6921827 Recinto:04-060-047-00027-00002 Cultivo:104057 ALMENDROS-AVIJOR Secano
 - Ref:-1607480 Recinto:04-060-047-00027-00004 Cultivo:101194 OLIVAR-LECHIN DE GRANADA Secano
 - Ref:6921921 Recinto:04-094-001-00012-00008 Cultivo:104057 ALMENDROS-AVIJOR Secano
 - Ref:7758938 Recinto:04-094-001-00012-00018 Cultivo:104057 ALMENDROS-AVIJOR Secano
 - Ref:7758939 Recinto:04-094-001-00012-00019 Cultivo:104057 ALMENDROS-AVIJOR Secano

(1) Superficie declarada admisible ajustada con la superficie comprometida.
(2) Factor de penalización valorando el alcance para el tipo de compromiso.

Puede verificar la integridad de una copia de este documento mediante la lectura del código QR adjunto o mediante el acceso a la dirección <https://ws050.juntadeandalucia.es/verificarFirma> indicando el código de VERIFICACIÓN

FIRMADO POR	RAQUEL MARIA ESPIN CRESCO	17/12/2024
VERIFICACIÓN	Pk2jm6UYDU9J72AMTZUYRN3GET48NG	PÁG. 349/9349



**APELLIDOS Y NOMBRE / RAZÓN SOCIAL**

IGLESIAS REAL PABLO

NIF
6946EXPEDIENTE**
1062785**ANUALIDAD DE PAGO**

1ª

IMPORTES POR ANUALIDAD

	2023	2024	2025	2026	2027
IMPORTE MÁXIMO SUBVENCIONABLE	621,73 €	621,73 €	621,73 €	518,11 €	518,11 €
IMPORTE MEDIO DE TRANSFERENCIA (€/ha)	297,48 €	297,48 €	297,48 €	247,90 €	247,90 €

RESUMEN DE UNIDADES

Cód	GRUPO DE PAGO	Sup. Dec. Admisible (ha)	Sup. Comprometida (ha)	Sup. ajustada compromiso (1) (ha)	% sobredec.	Sup. Resuelta (ha)	Importe Declarado	Importe Topado	Importe Resuelto	Importe tras sobredec.
419	OLIVAR	2,09		2,09	0,00	2,09	621,73	621,73	621,73	621,73
TOTAL		2,09	2,09	2,09		2,09	621,73	621,73	621,73	621,73

APLICACIÓN DE REDUCCIONES Y PENALIZACIONES

GRUPO DE PAGO	Importe Calculado	Importe prereduc.	Criterios de subvencionabilidad y compromisos	Presentación tardía	Omisión declaración	Condicionalidad	IMPORTE (Euros) RESUELTO
OLIVAR	621,73	621,73	0,00	0,00	0,00	0,00	621,73
TOTAL	621,73	621,73					621,73

RESUMEN DE PAGOS**IMPORTE (Euros)**

	RESUELTO	FEADER	MAPA	CAPADR
OLIVAR - Pago realizado	621,73 €	528,47 €	60,99 €	32,27 €

RECINTOS RESUELTOS

REF.	REFERENCIA SIGPAC	CULTIVO DESCRIPCIÓN CULTIVO	S/R G.PAGO	PEND. MEDIA (%)	SUP. DEC. ADMISIBLE (ha)	SUP. COMPROM. (ha)	SUP. AJUSTADA COMPR.(1) (ha)	SUP. CONY. SIGPAC (ha)	SUP. CERTIE (ha)	SUP. CAMPO (ha)	SUP. CAMPO DETER. CULT. DECLARADO (ha)	SUP. DEC. REDUCIDA (ha)	SUP. RESUELTA (ha)
-1114633	04-083-010-00292-040	101010 OLIVAR-PICUAL	S 419	18,20	0,02	0,02	0,02		0,02			0,02	0,02
-1114631	04-083-010-00321-017	101010 OLIVAR-PICUAL	S 419	13,60	0,07	0,07	0,07		0,07			0,07	0,07
-1114611	04-083-010-00321-006	101010 OLIVAR-PICUAL	S 419	10,90	0,02	0,02	0,02		0,02			0,02	0,02
-1114606	04-083-010-00292-074	101010 OLIVAR-PICUAL	S 419	10,90	0,12	0,12	0,12		0,12			0,12	0,12
-1114592	04-083-010-00256-005	101010 OLIVAR-PICUAL	S 419	11,00	0,10	0,10	0,10		0,10			0,10	0,10
-1114589	04-083-010-00292-016	101010 OLIVAR-PICUAL	S 419	18,40	0,13	0,13	0,13		0,13			0,13	0,13
-1114562	04-083-010-00292-070	101111 OLIVAR-FRANTOIO	S 419	10,20	1,21	1,21	1,21		1,21			1,21	1,21
-1114561	04-083-010-00321-002	101010 OLIVAR-PICUAL	S 419	18,50	0,10	0,10	0,10		0,10			0,10	0,10
-1114514	04-083-010-00292-076	101111 OLIVAR-FRANTOIO	S 419	11,90	0,11	0,11	0,11		0,11			0,11	0,11
-1114480	04-083-010-00292-031	101010 OLIVAR-PICUAL	S 419	14,30	0,04	0,04	0,04		0,04			0,04	0,04
-1090074	04-083-010-00321-014	101010 OLIVAR-PICUAL	S 419	20,20	0,17	0,17	0,17		0,17			0,17	0,17

INCIDENCIAS**INCIDENCIA DESCRIPCIÓN**

- 100421 Recinto declarado por error para una operación de la 6503, que se ha corregido de oficio marcando la operación correcta, de acuerdo con la fecha de inscripción del recinto en la producción ecológica.
 Ref:-1114592 Recinto:04-083-010-00256-00005 Cultivo:101010 OLIVAR-PICUAL Secano
 Ref:-1090074 Recinto:04-083-010-00321-00014 Cultivo:101010 OLIVAR-PICUAL Secano
 Ref:-1114631 Recinto:04-083-010-00321-00017 Cultivo:101010 OLIVAR-PICUAL Secano

(1) Superficie declarada admisible ajustada con la superficie comprometida.
 (2) Factor de penalización valorando el alcance para el tipo de compromiso.

Puede verificar la integridad de una copia de este documento mediante la lectura del código QR adjunto o mediante el acceso a la dirección <https://ws050.juntadeandalucia.es/verificarFirma> indicando el código de VERIFICACIÓN

FIRMADO POR

RAQUEL MARIA ESPIN CRESPO

17/12/2024

VERIFICACIÓN

Pk2jm6UYDU9J72AMTZUYRN3GET48NG

PÁG. 350/9349



**APELLIDOS Y NOMBRE / RAZÓN SOCIAL**

INQUISITORS INVESTMENTS, S.L.

NIF

***0331*

EXPEDIENTE

1246968

ANUALIDAD DE PAGO

1ª

IMPORTE POR ANUALIDAD

	2023	2024	2025	2026	2027
IMPORTE MÁXIMO SUBVENCIONABLE	1.756,44 €	1.756,44 €	1.533,57 €	1.463,66 €	1.463,66 €
IMPORTE MEDIO DE TRANSFERENCIA (€/ha)	125,91 €	125,91 €	109,93 €	104,92 €	104,92 €

RESUMEN DE UNIDADES

Cód	GRUPO DE PAGO	Sup. Dec. Admisible (ha)	Sup. Comprometida (ha)	Sup. ajustada compromiso (1) (ha)	% sobredecc.	Sup. Resuelta (ha)	Importe Declarado	Importe Topado	Importe Resuelto	Importe tras sobredecc.
416	HERBÁCEOS	7,39		7,37	0,00	7,37	1.336,99	1.336,99	1.336,99	1.336,99
419	OLIVAR	1,41		1,41	0,00	1,41	419,45	419,45	419,45	419,45
424	HERBÁCEOS NO ELEGIBLES	5,19		5,17	0,00	5,17	0,00	0,00	0,00	0,00
TOTAL		13,99	13,95	13,95		13,95	1.756,44	1.756,44	1.756,44	1.756,44

APLICACIÓN DE REDUCCIONES Y PENALIZACIONES

GRUPO DE PAGO	Importe Calculado	Importe prereduc.	Criterios de subvencionabilidad y compromisos	Presentación tardía	Omisión declaración	Condicionalidad	IMPORTE (Euros) RESUELTO
HERBÁCEOS	1.336,99	1.336,99		0,00	0,00	0,00	1.336,99
HERBÁCEOS NO ELEGIBLES	0,00	0,00		0,00	0,00	0,00	0,00
OLIVAR	419,45	419,45		0,00	0,00	0,00	419,45
TOTAL	1.756,44	1.756,44					1.756,44

RESUMEN DE PAGOS

	RESUELTO	FEADER	MAPA	CAPADR
HERBÁCEOS - Pago realizado	1.336,99 €	1.136,44 €	131,16 €	69,39 €
OLIVAR - Pago realizado	419,45 €	356,53 €	41,15 €	21,77 €
TOTAL	1.756,44 €	1.492,97 €	172,31 €	91,16 €

RECINTOS RESUELTOS

REE.	REFERENCIA SIGPAC	CULTIVO DESCRIPCIÓN CULTIVO	S/R G.PAGO	PEND. MEDIA (%)	SUP. ADMISIBLE (ha)	SUP. COMPROM. (ha)	SUP. AJUSTADA COMPR.(1) (ha)	SUP. CONV. SIGPAC (ha)	SUP. CERTIF. (ha)	SUP. CAMPO (ha)	SUP. CAMPO DETER. CULT. DECLARADO (ha)	SUP. DEC. REDUCIDA (ha)	SUP. RESUELTA (ha)
-1336874	04-088-034-00010-016	5000 CEBADA-SIN VARIEDAD	S	416	8,10	0,33	0,32	0,32	0,32			0,32	0,32
-1336825	04-088-034-00010-016	5000 CEBADA-SIN VARIEDAD	S	416	8,10	0,11	0,10	0,10	0,10			0,10	0,10
4653287	04-088-035-00022-007	5000 CEBADA-SIN VARIEDAD	S	416	16,60	1,02	1,02	1,02	1,02			1,02	1,02
4653292	04-088-035-00022-012	5000 CEBADA-SIN VARIEDAD	S	416	32,90	0,02	0,02	0,02	0,02			0,02	0,02
4653293	04-088-035-00022-013	5000 CEBADA-SIN VARIEDAD	S	416	26,10	0,01	0,01	0,01	0,01			0,01	0,01
4653325	04-088-035-00053-011	5000 CEBADA-SIN VARIEDAD	S	416	12,40	0,37	0,37	0,37	0,37			0,37	0,37
4653334	04-088-035-00054-001	5000 CEBADA-SIN VARIEDAD	S	416	16,80	0,08	0,08	0,08	0,08			0,08	0,08
4653719	04-088-032-00028-001	5000 CEBADA-SIN VARIEDAD	S	416	8,10	0,46	0,46	0,46	0,46			0,46	0,46
4653721	04-088-032-00028-012	5000 CEBADA-SIN VARIEDAD	S	416	8,20	2,09	2,09	2,09	2,09			2,09	2,09
5298132	04-088-035-00028-002	5000 CEBADA-SIN VARIEDAD	S	416	18,20	0,28	0,28	0,28	0,28			0,28	0,28
5298230	04-088-046-00091-004	5000 CEBADA-SIN VARIEDAD	S	416	10,90	1,49	1,49	1,49	1,49			1,49	1,49
5298242	04-088-046-00090-005	5000 CEBADA-SIN VARIEDAD	S	416	11,00	0,83	0,83	0,83	0,83			0,83	0,83
5298253	04-088-046-00090-002	5000 CEBADA-SIN VARIEDAD	S	416	8,90	0,30	0,30	0,30	0,30			0,30	0,30
-1110379	04-088-035-00016-080	101010 OLIVAR-PICUAL	S	419	20,40	0,06	0,06	0,06	0,06			0,06	0,06
-1110378	04-088-035-00016-079	101010 OLIVAR-PICUAL	S	419	13,50	0,08	0,08	0,08	0,08			0,08	0,08
4653253	04-088-035-00016-005	101010 OLIVAR-PICUAL	S	419	8,10	0,24	0,24	0,24	0,24			0,24	0,24
4653281	04-088-035-00022-001	101010 OLIVAR-PICUAL	S	419	16,30	0,14	0,14	0,14	0,14			0,14	0,14
4653308	04-088-035-00026-013	101010 OLIVAR-PICUAL	S	419	8,80	0,04	0,04	0,04	0,04			0,04	0,04
4653326	04-088-035-00053-012	101010 OLIVAR-PICUAL	S	419	15,70	0,20	0,20	0,20	0,20			0,20	0,20
5298206	04-088-035-00050-009	101010 OLIVAR-PICUAL	S	419	19,10	0,40	0,40	0,40	0,40			0,40	0,40
5298220	04-088-035-00050-006	101010 OLIVAR-PICUAL	S	419	29,50	0,01	0,01	0,01	0,01			0,01	0,01
5298221	04-088-035-00050-007	101010 OLIVAR-PICUAL	S	419	18,40	0,10	0,10	0,10	0,10			0,10	0,10
5298222	04-088-035-00050-008	101010 OLIVAR-PICUAL	S	419	27,90	0,14	0,14	0,14	0,14			0,14	0,14
-1336863	04-088-034-00010-016	20000 BARBECHO TRADICIONAL-SIN VARIEDAD	S	424	8,10	1,90	1,89	1,89	1,90			1,89	1,89
-1336831	04-088-034-00010-016	20000 BARBECHO TRADICIONAL-SIN VARIEDAD	S	424	8,10	3,29	3,28	3,28	3,30			3,28	3,28

(1) Superficie declarada admisible ajustada con la superficie comprometida.
(2) Factor de penalización valorando el alcance para el tipo de compromiso.Puede verificar la integridad de una copia de este documento mediante la lectura del código QR adjunto o mediante el acceso a la dirección <https://ws050.juntadeandalucia.es/verificarFirma> indicando el código de VERIFICACIÓN

FIRMADO POR

RAQUEL MARIA ESPIN CRESPO

17/12/2024

VERIFICACIÓN

Pk2jm6UYDU9J72AMTZUYRN3GET48NG

PÁG. 351/9349



**INCIDENCIAS****INCIDENCIA DESCRIPCIÓN**

219	Superficie declarada sobre un mismo recinto, en un mismo expediente, mayor que la superficie total del recinto SIGPAC. Ref.-1336825 Recinto:04-088-034-00010-00016 Cultivo:5000 CEBADA-SIN VARIEDAD Secano Suma de superficies declaradas para este recinto por el solicitante (Áreas):563 Superficie SIGPAC total para el recinto (Áreas):562 Exceso de superficie declarada (Hectáreas): 0,01 Ref.-1336874 Recinto:04-088-034-00010-00016 Cultivo:5000 CEBADA-SIN VARIEDAD Secano Suma de superficies declaradas para este recinto por el solicitante (Áreas):563 Superficie SIGPAC total para el recinto (Áreas):562 Exceso de superficie declarada (Hectáreas): 0,01 Ref.-1336831 Recinto:04-088-034-00010-00016 Cultivo:20000 BARBECHO TRADICIONAL-SIN VARIEDAD Secano Suma de superficies declaradas para este recinto por el solicitante (Áreas):563 Superficie SIGPAC total para el recinto (Áreas):562 Exceso de superficie declarada (Hectáreas):0,01 Ref.-1336863 Recinto:04-088-034-00010-00016 Cultivo:20000 BARBECHO TRADICIONAL-SIN VARIEDAD Secano Suma de superficies declaradas para este recinto por el solicitante (Áreas):563 Superficie SIGPAC total para el recinto (Áreas):562 Exceso de superficie declarada (Hectáreas):0,01
226	Recinto abandonado según SIGPAC por el que solicita alguna ayuda/práctica. Ref.-1590806 Recinto:04-088-046-00090-00010 Cultivo:5000 CEBADA-SIN VARIEDAD Secano
100421	Recinto declarado por error para una operación de la 6503, que se ha corregido de oficio marcando la operación correcta, de acuerdo con la fecha de inscripción del recinto en la producción ecológica. Ref.4653719 Recinto:04-088-032-00028-00001 Cultivo:5000 CEBADA-SIN VARIEDAD Secano Ref.4653721 Recinto:04-088-032-00028-00012 Cultivo:5000 CEBADA-SIN VARIEDAD Secano Ref.-1336825 Recinto:04-088-034-00010-00016 Cultivo:5000 CEBADA-SIN VARIEDAD Secano Ref.-1336874 Recinto:04-088-034-00010-00016 Cultivo:5000 CEBADA-SIN VARIEDAD Secano Ref.-1336831 Recinto:04-088-034-00010-00016 Cultivo:20000 BARBECHO TRADICIONAL-SIN VARIEDAD Secano Ref.-1336863 Recinto:04-088-034-00010-00016 Cultivo:20000 BARBECHO TRADICIONAL-SIN VARIEDAD Secano Ref.4653253 Recinto:04-088-035-00016-00005 Cultivo:101010 OLIVAR-PICUAL Secano Ref.-1110378 Recinto:04-088-035-00016-00079 Cultivo:101010 OLIVAR-PICUAL Secano Ref.-1110379 Recinto:04-088-035-00016-00080 Cultivo:101010 OLIVAR-PICUAL Secano Ref.4653281 Recinto:04-088-035-00022-00001 Cultivo:101010 OLIVAR-PICUAL Secano Ref.4653287 Recinto:04-088-035-00022-00007 Cultivo:5000 CEBADA-SIN VARIEDAD Secano Ref.4653292 Recinto:04-088-035-00022-00012 Cultivo:5000 CEBADA-SIN VARIEDAD Secano Ref.4653293 Recinto:04-088-035-00022-00013 Cultivo:5000 CEBADA-SIN VARIEDAD Secano Ref.4653308 Recinto:04-088-035-00026-00013 Cultivo:101010 OLIVAR-PICUAL Secano Ref.5298132 Recinto:04-088-035-00028-00002 Cultivo:5000 CEBADA-SIN VARIEDAD Secano Ref.5298220 Recinto:04-088-035-00050-00006 Cultivo:101010 OLIVAR-PICUAL Secano Ref.5298221 Recinto:04-088-035-00050-00007 Cultivo:101010 OLIVAR-PICUAL Secano Ref.5298222 Recinto:04-088-035-00050-00008 Cultivo:101010 OLIVAR-PICUAL Secano Ref.5298206 Recinto:04-088-035-00050-00009 Cultivo:101010 OLIVAR-PICUAL Secano Ref.4653325 Recinto:04-088-035-00053-00011 Cultivo:5000 CEBADA-SIN VARIEDAD Secano Ref.4653326 Recinto:04-088-035-00053-00012 Cultivo:101010 OLIVAR-PICUAL Secano Ref.4653334 Recinto:04-088-035-00054-00001 Cultivo:5000 CEBADA-SIN VARIEDAD Secano Ref.5298253 Recinto:04-088-046-00090-00002 Cultivo:5000 CEBADA-SIN VARIEDAD Secano Ref.5298242 Recinto:04-088-046-00090-00005 Cultivo:5000 CEBADA-SIN VARIEDAD Secano Ref.-1590806 Recinto:04-088-046-00090-00010 Cultivo:5000 CEBADA-SIN VARIEDAD Secano Ref.5298230 Recinto:04-088-046-00091-00004 Cultivo:5000 CEBADA-SIN VARIEDAD Secano
100424	Solicita recinto que no está comprometido para la operación. Ref.-1590806 Recinto:04-088-046-00090-00010 Cultivo:5000 CEBADA-SIN VARIEDAD Secano

(1) Superficie declarada admisible ajustada con la superficie comprometida.
(2) Factor de penalización valorando el alcance para el tipo de compromiso.

Puede verificar la integridad de una copia de este documento mediante la lectura del código QR adjunto o mediante el acceso a la dirección <https://ws050.juntadeandalucia.es/verificarFirma> indicando el código de VERIFICACIÓN

FIRMADO POR	RAQUEL MARIA ESPIN CRESPO	17/12/2024	
VERIFICACIÓN	Pk2jm6UYDU9J72AMTZUYRN3GET48NG	PÁG. 352/9349	

**APELLIDOS Y NOMBRE / RAZÓN SOCIAL**

INVERNON LOPEZ ELIDIA

NIF
****1262*EXPEDIENTE
1157121ANUALIDAD
DE PAGO
1ª**IMPORTE POR ANUALIDAD**

	2023	2024	2025	2026	2027
IMPORTE MÁXIMO SUBVENCIONABLE	636,61 €	636,61 €	636,61 €	530,51 €	530,51 €
IMPORTE MEDIO DE TRANSFERENCIA (€/ha)	297,48 €	297,48 €	297,48 €	247,90 €	247,90 €

RESUMEN DE UNIDADES

Cód	GRUPO DE PAGO	Sup. Dec. Admisible (ha)	Sup. Comprometida (ha)	Sup. ajustada compromiso (1) (ha)	% sobredec.	Sup. Resuelta (ha)	Importe Declarado	Importe Topado	Importe Resuelto	Importe tras sobredec.
419	OLIVAR	2,14		2,14	0,00	2,14	636,61	636,61	636,61	636,61
TOTAL		2,14	2,14	2,14		2,14	636,61	636,61	636,61	636,61

APLICACIÓN DE REDUCCIONES Y PENALIZACIONES

GRUPO DE PAGO	Importe Calculado	Importe prereduc.	Criterios de subvencionabilidad y compromisos	Presentación tardía	Omisión declaración	Condicionalidad	IMPORTE (Euros) RESUELTO
OLIVAR	636,61		0,00	0,00	0,00	0,00	636,61
TOTAL	636,61		636,61				636,61

RESUMEN DE PAGOS

	IMPORTE (Euros)			
	RESUELTO	FEADER	MAPA	CAPADR
OLIVAR - Pago realizado	636,61 €	541,12 €	62,45 €	33,04 €

RECINTOS RESUELTOS

REF.	REFERENCIA SIGPAC	CULTIVO DESCRIPCIÓN CULTIVO	S/R G.PAGO	PEND. MEDIA (%)	SUP. DEC. ADMISIBLE (ha)	SUP. COMPROM. (ha)	SUP. AJUSTADA COMPR.(1) (ha)	SUP. CONY. SIGPAC (ha)	SUP. CERTIE (ha)	SUP. CAMPO (ha)	SUP. CAMPO DETER. CULT. DECLARADO (ha)	SUP. DEC. REDUCIDA (ha)	SUP. RESUELTA (ha)
-999257	04-059-009-00374-004	101003 OLIVAR-ARBEQUINA	S 419	14,10	0,05	0,05	0,05		0,05			0,05	0,05
5239875	04-059-007-00001-005	101269 OLIVAR-PICUAL DE ALMERIA	S 419	2,20	0,19	0,19	0,19		0,19			0,19	0,19
5239876	04-059-008-00032-002	101269 OLIVAR-PICUAL DE ALMERIA	S 419	12,30	0,25	0,25	0,25		0,25			0,25	0,25
5239878	04-059-008-00049-001	101194 OLIVAR-LECHIN DE GRANADA	S 419	19,30	0,21	0,21	0,21		0,21			0,21	0,21
5239904	04-059-009-00384-001	101269 OLIVAR-PICUAL DE ALMERIA	S 419	20,80	0,02	0,02	0,02		0,02			0,02	0,02
5239906	04-059-008-00020-001	101003 OLIVAR-ARBEQUINA	R 419	6,80	0,05	0,05	0,05		0,05			0,05	0,05
1700000004511690	04-059-009-00385-002	101269 OLIVAR-PICUAL DE ALMERIA	S 419	27,80	0,03	0,03	0,03		0,03			0,03	0,03
1700000004511691	04-059-009-00374-003	101003 OLIVAR-ARBEQUINA	R 419	10,60	0,03	0,03	0,03		0,03			0,03	0,03
1700000004511692	04-059-009-00349-001	101003 OLIVAR-ARBEQUINA	R 419	14,40	0,14	0,14	0,14		0,14			0,14	0,14
1700000004511712	04-059-008-00035-010	101269 OLIVAR-PICUAL DE ALMERIA	S 419	13,50	0,13	0,13	0,13		0,13			0,13	0,13
1700000004511713	04-059-008-00035-009	101269 OLIVAR-PICUAL DE ALMERIA	S 419	26,10	0,06	0,06	0,06		0,06			0,06	0,06
1700000004511714	04-059-005-00253-006	101269 OLIVAR-PICUAL DE ALMERIA	S 419	4,90	0,50	0,50	0,50		0,50			0,50	0,50
1700000004511715	04-059-005-00253-005	101269 OLIVAR-PICUAL DE ALMERIA	S 419	17,40	0,05	0,05	0,05		0,05			0,05	0,05
1700000004511718	04-059-008-00047-002	101138 OLIVAR-HOJIBLANCA	S 419	22,50	0,43	0,43	0,43		0,43			0,43	0,43

(1) Superficie declarada admisible ajustada con la superficie comprometida.
(2) Factor de penalización valorando el alcance para el tipo de compromiso.

Puede verificar la integridad de una copia de este documento mediante la lectura del código QR adjunto o mediante el acceso a la dirección <https://ws050.juntadeandalucia.es/verificarFirma> indicando el código de VERIFICACIÓN

FIRMADO POR

RAQUEL MARIA ESPIN CRESPO

17/12/2024

VERIFICACIÓN

Pk2jm6UYDU9J72AMTZUYRN3GET48NG

PÁG. 353/9349



**APELLIDOS Y NOMBRE / RAZÓN SOCIAL**

Jaquescañada Agroganadera SL

NIF
0109EXPEDIENTE**
1244859**ANUALIDAD DE PAGO**
1ª**IMPORTE POR ANUALIDAD**

	2023	2024	2025	2026	2027
IMPORTE MÁXIMO SUBVENCIONABLE	3.852,48 €	3.852,48 €	3.795,93 €	3.210,39 €	3.210,39 €
IMPORTE MEDIO DE TRANSFERENCIA (€/ha)	281,61 €	281,61 €	277,48 €	234,68 €	234,68 €

RESUMEN DE UNIDADES

Cód	GRUPO DE PAGO	Sup. Dec. Admisible (ha)	Sup. Comprometida (ha)	Sup. ajustada compromiso (1) (ha)	% sobredecc.	Sup. Resuelta (ha)	Importe Declarado	Importe Topado	Importe Resuelto	Importe tras sobredecc.
416	HERBÁCEOS	1,87		1,87	0,00	1,87	339,24	339,24	339,24	339,24
419	OLIVAR	11,81		11,81	0,00	11,81	3.513,24	3.513,24	3.513,24	3.513,24
TOTAL		13,68	13,68	13,68		13,68	3.852,48	3.852,48	3.852,48	3.852,48

APLICACIÓN DE REDUCCIONES Y PENALIZACIONES

GRUPO DE PAGO	Importe Calculado	Importe prereduc.	Criterios de subvencionabilidad y compromisos	Presentación tardía	Omisión declaración	Condicionalidad	IMPORTE (Euros) RESUELTO
HERBÁCEOS	339,24	339,24	0,00	0,00	0,00	0,00	339,24
OLIVAR	3.513,24	3.513,24	0,00	0,00	0,00	0,00	3.513,24
TOTAL	3.852,48	3.852,48					3.852,48

RESUMEN DE PAGOS

	RESUELTO	FEADER	MAPA	CAPADR
HERBÁCEOS - Pago realizado	339,24 €	288,35 €	33,28 €	17,61 €
OLIVAR - Pago realizado	3.513,24 €	2.986,25 €	344,65 €	182,34 €
TOTAL	3.852,48 €	3.274,60 €	377,93 €	199,95 €

RECINTOS RESUELTOS

REF.	REFERENCIA SIGPAC	CULTIVO DESCRIPCIÓN CULTIVO	S/R G.PAGO	PEND. MEDIA (%)	SUP. DEC. ADMISIBLE (ha)	SUP. COMPROM. (ha)	SUP. AJUSTADA COMPROM. (1) (ha)	SUP. CONV. SIGPAC (ha)	SUP. CERTIF. (ha)	SUP. CAMPO (ha)	SUP. CAMPO DETER. CULT. DECLARADO (ha)	SUP. DEC. REDUCIDA (ha)	SUP. RESUELTA (ha)
-1139300	04-098-020-00076-006	5000 CEBADA-SIN VARIEDAD	S	416	7,80	1,13	1,13	1,13	1,13			1,13	1,13
-1139297	04-098-020-00076-007	5000 CEBADA-SIN VARIEDAD	S	416	14,80	0,74	0,74	0,74	0,74			0,74	0,74
-1139281	04-098-020-00096-004	101194 OLIVAR-LECHIN DE GRANADA	S	419	7,70	0,14	0,14	0,14	0,14			0,14	0,14
-1093626	04-098-019-00146-019	101194 OLIVAR-LECHIN DE GRANADA	S	419	14,20	0,17	0,17	0,17	0,17			0,17	0,17
-1093602	04-098-020-00090-001	101003 OLIVAR-ARBEQUINA	R	419	18,80	0,08	0,08	0,08	0,08			0,08	0,08
-1093596	04-098-020-00136-003	101003 OLIVAR-ARBEQUINA	R	419	8,50	0,04	0,04	0,04	0,04			0,04	0,04
-1093591	04-098-020-00136-004	101003 OLIVAR-ARBEQUINA	R	419	8,40	0,05	0,05	0,05	0,05			0,05	0,05
-1093590	04-098-020-00092-002	101003 OLIVAR-ARBEQUINA	R	419	6,50	0,05	0,05	0,05	0,05			0,05	0,05
-1093581	04-098-020-00081-001	101003 OLIVAR-ARBEQUINA	R	419	18,50	0,03	0,03	0,03	0,03			0,03	0,03
-1093578	04-098-020-00083-001	101003 OLIVAR-ARBEQUINA	R	419	21,10	0,03	0,03	0,03	0,03			0,03	0,03
-1093574	04-098-020-00085-001	101003 OLIVAR-ARBEQUINA	R	419	15,60	0,17	0,17	0,17	0,17			0,17	0,17
-1093565	04-098-020-00094-024	101003 OLIVAR-ARBEQUINA	R	419	11,10	2,84	2,84	2,84	2,84			2,84	2,84
-1093557	04-098-022-00177-002	101003 OLIVAR-ARBEQUINA	R	419	20,90	0,61	0,61	0,61	0,61			0,61	0,61
-1093517	04-098-022-00177-002	101003 OLIVAR-ARBEQUINA	R	419	20,90	0,11	0,11	0,11	0,11			0,11	0,11
5283395	04-098-019-00146-027	101194 OLIVAR-LECHIN DE GRANADA	S	419	10,50	0,08	0,08	0,08	0,08			0,08	0,08
5283400	04-098-019-00146-026	101194 OLIVAR-LECHIN DE GRANADA	S	419	10,20	0,08	0,08	0,08	0,08			0,08	0,08
1700000006992694	04-098-020-00087-002	101003 OLIVAR-ARBEQUINA	R	419	6,20	0,03	0,03	0,03	0,03			0,03	0,03
1700000006992696	04-098-020-00087-001	101003 OLIVAR-ARBEQUINA	R	419	7,30	0,08	0,08	0,08	0,08			0,08	0,08
1700000006992699	04-098-020-00091-001	101003 OLIVAR-ARBEQUINA	R	419	13,30	0,53	0,53	0,53	0,53			0,53	0,53
1700000006992706	04-098-020-00074-003	101003 OLIVAR-ARBEQUINA	R	419	14,60	3,55	3,55	3,55	3,55			3,55	3,55
1700000006992708	04-098-020-00078-001	101003 OLIVAR-ARBEQUINA	R	419	12,10	0,02	0,02	0,02	0,02			0,02	0,02
1700000006992709	04-098-020-00082-005	101003 OLIVAR-ARBEQUINA	R	419	22,90	0,08	0,08	0,08	0,08			0,08	0,08
1700000006992732	04-098-020-00094-013	101003 OLIVAR-ARBEQUINA	R	419	11,20	2,51	2,51	2,51	2,51			2,51	2,51
1700000006992733	04-098-020-00094-015	101003 OLIVAR-ARBEQUINA	R	419	9,60	0,01	0,01	0,01	0,01			0,01	0,01
1700000006992739	04-098-020-00079-001	101003 OLIVAR-ARBEQUINA	R	419	12,40	0,04	0,04	0,04	0,04			0,04	0,04
1700000006992740	04-098-020-00080-001	101003 OLIVAR-ARBEQUINA	R	419	10,10	0,07	0,07	0,07	0,07			0,07	0,07
1700000006992741	04-098-020-00135-001	101003 OLIVAR-ARBEQUINA	R	419	2,40	0,28	0,28	0,28	0,28			0,28	0,28
1700000006992744	04-098-020-00086-003	101003 OLIVAR-ARBEQUINA	R	419	12,30	0,11	0,11	0,11	0,11			0,11	0,11
1700000006992749	04-098-020-00084-001	101003 OLIVAR-ARBEQUINA	R	419	16,20	0,02	0,02	0,02	0,02			0,02	0,02

(1) Superficie declarada admisible ajustada con la superficie comprometida.
(2) Factor de penalización valorando el alcance para el tipo de compromiso.Puede verificar la integridad de una copia de este documento mediante la lectura del código QR adjunto o mediante el acceso a la dirección <https://ws050.juntadeandalucia.es/verificarFirma> indicando el código de VERIFICACIÓN

FIRMADO POR

RAQUEL MARIA ESPIN CRESPO

17/12/2024

VERIFICACIÓN

Pk2jm6UYDU9J72AMTZUYRN3GET48NG

PÁG. 354/9349



**INCIDENCIAS****INCIDENCIA DESCRIPCIÓN**

- 4272 Verifica que las líneas de declaración de las Solicitudes Únicas no tienen solapes con la capa de Retroactividad Gráfica (ambas de la misma campaña) a nivel de expediente/línea de declaración gráfica de la solicitud.
Ref:5283674 Recinto:04-099-010-00024-00001 Cultivo: - Agregado de la referencia del recinto.:0 Zona de la referencia del recinto.:0 Superficie solapada.:0,02 Id. Incid.:101018467
- 100402 Recinto solicitado no forma parte de ningún organismo de control autorizado para la producción ecológica en Andalucía o fecha de inscripción posterior al plazo establecido (Anexo I. Criterios de Subvencionabilidad. Orden 28 de marzo de 2023).
Ref:5283382 Recinto:04-098-019-00137-00007 Cultivo:113000 OTROS FRUTALES-SIN VARIEDAD Secano
Ref:-1093516 Recinto:04-098-020-00075-00002 Cultivo:125000 FRUTOS DE CÁSCARA-SIN VARIEDAD Secano
- 100412 Número de hectáreas validadas inferior a la superficie mínima permitida por el grupo de cultivo (Anexo I. Criterios de Subvencionabilidad. Orden 28 de marzo de 2023).
Sup. Resuelta:0 Grupo de Pago:FRUTALES REGADÍO
Sup. Resuelta:0 Grupo de Pago:FRUTALES SECANO
- 100413 Recinto perteneciente a grupo de cultivo que no cumple con la superficie mínima requerida (Anexo I. Criterios de Subvencionabilidad. Orden 28 de marzo de 2023).
Ref:-1599499 Recinto:04-098-019-00136-00039 Cultivo:104057 ALMENDROS-AVIJOR Regadío Sup. Declarada:0,92 Superficie Resolver:0,92
Ref:-799429 Recinto:04-098-019-00146-00033 Cultivo:124048 PISTACHO-SIRORA Regadío Sup. Declarada:2 Superficie Resolver:2
Ref:5283674 Recinto:04-099-010-00024-00001 Cultivo:104014 ALMENDROS-FERRAGNES Secano Sup. Declarada:5,26 Superficie Resolver:5,24
Ref:4146479 Recinto:04-099-045-00007-00002 Cultivo:104014 ALMENDROS-FERRAGNES Secano Sup. Declarada:1,09 Superficie Resolver:1,09
- 100421 Recinto declarado por error para una operación de la 6503, que se ha corregido de oficio marcando la operación correcta, de acuerdo con la fecha de inscripción del recinto en la producción ecológica.
Ref:-1139300 Recinto:04-098-020-00076-00006 Cultivo:5000 CEBADA-SIN VARIEDAD Secano
Ref:-1139297 Recinto:04-098-020-00076-00007 Cultivo:5000 CEBADA-SIN VARIEDAD Secano
- 100424 Solicita recinto que no está comprometido para la operación.
Ref:5283382 Recinto:04-098-019-00137-00007 Cultivo:113000 OTROS FRUTALES-SIN VARIEDAD Secano
Ref:-1093516 Recinto:04-098-020-00075-00002 Cultivo:125000 FRUTOS DE CÁSCARA-SIN VARIEDAD Secano

(1) Superficie declarada admisible ajustada con la superficie comprometida.
(2) Factor de penalización valorando el alcance para el tipo de compromiso.

Puede verificar la integridad de una copia de este documento mediante la lectura del código QR adjunto o mediante el acceso a la dirección <https://ws050.juntadeandalucia.es/verificarFirma> indicando el código de VERIFICACIÓN

FIRMADO POR	RAQUEL MARIA ESPIN CRESPO	17/12/2024	
VERIFICACIÓN	Pk2jm6UYDU9J72AMTZUYRN3GET48NG	PÁG. 355/9349	

**APELLIDOS Y NOMBRE / RAZÓN SOCIAL**

JIMENEZ ASENSIO ANA MARIA

NIF
***8742*EXPEDIENTE
1280961ANUALIDAD
DE PAGO
1ª**IMPORTES POR ANUALIDAD**

	2023	2024	2025	2026	2027
IMPORTE MÁXIMO SUBVENCIONABLE	428,37 €	428,37 €	428,37 €	356,98 €	356,98 €
IMPORTE MEDIO DE TRANSFERENCIA (€/ha)	297,48 €	297,48 €	297,48 €	247,90 €	247,90 €

RESUMEN DE UNIDADES

Cód	GRUPO DE PAGO	Sup. Dec. Admisible (ha)	Sup. Comprometida (ha)	Sup. ajustada compromiso (1) (ha)	% sobredec.	Sup. Resuelta (ha)	Importe Declarado	Importe Topado	Importe Resuelto	Importe tras sobredec.
419	OLIVAR	1,44		1,44	0,00	1,44	428,37	428,37	428,37	428,37
TOTAL		1,44	1,44	1,44		1,44	428,37	428,37	428,37	428,37

APLICACIÓN DE REDUCCIONES Y PENALIZACIONES

GRUPO DE PAGO	Importe Calculado	Importe prereduc.	Criterios de subvencionabilidad y compromisos	Presentación tardía	Omisión declaración	Condicionalidad	IMPORTE (Euros) RESUELTO
OLIVAR	428,37	428,37	0,00	0,00	0,00	0,00	428,37
TOTAL	428,37	428,37					428,37

RESUMEN DE PAGOS

	IMPORTE (Euros)			
	RESUELTO	FEADER	MAPA	CAPADR
OLIVAR - Pago realizado	428,37 €	364,11 €	42,02 €	22,24 €

RECINTOS RESUELTOS

REF.	REFERENCIA SIGPAC	CULTIVO DESCRIPCIÓN CULTIVO	S/R G.PAGO	PEND. MEDIA (%)	SUP. DEC. ADMISIBLE (ha)	SUP. COMPROM. (ha)	SUP. AJUSTADA COMPR.(1) (ha)	SUP. CONY. SIGPAC (ha)	SUP. CERTIE (ha)	SUP. CAMPO (ha)	SUP. CAMPO DETER. CULT. DECLARADO (ha)	SUP. DEC. REDUCIDA (ha)	SUP. RESUELTA (ha)
5786307	04-053-044-00011-003	101194 OLIVAR-LECHIN DE GRANADA	S 419	4,30	0,01	0,01	0,01		0,01			0,01	0,01
5786308	04-053-044-00011-001	101194 OLIVAR-LECHIN DE GRANADA	S 419	2,20	0,03	0,03	0,03		0,03			0,03	0,03
5786309	04-053-044-00016-003	101194 OLIVAR-LECHIN DE GRANADA	R 419	6,20	0,23	0,23	0,23		0,23			0,23	0,23
5786311	04-053-044-00016-009	101194 OLIVAR-LECHIN DE GRANADA	R 419	23,40	0,26	0,26	0,26		0,26			0,26	0,26
5786331	04-053-044-00805-001	101194 OLIVAR-LECHIN DE GRANADA	R 419	12,00	0,04	0,04	0,04		0,04			0,04	0,04
5786333	04-053-044-00803-008	101194 OLIVAR-LECHIN DE GRANADA	R 419	15,30	0,36	0,36	0,36		0,36			0,36	0,36
5786339	04-053-045-00106-001	101194 OLIVAR-LECHIN DE GRANADA	S 419	4,80	0,07	0,07	0,07		0,07			0,07	0,07
5786342	04-053-045-00109-002	101194 OLIVAR-LECHIN DE GRANADA	R 419	8,70	0,11	0,11	0,11		0,11			0,11	0,11
5786343	04-053-045-00109-001	101194 OLIVAR-LECHIN DE GRANADA	R 419	6,30	0,12	0,12	0,12		0,12			0,12	0,12
5791989	04-053-044-00805-007	101194 OLIVAR-LECHIN DE GRANADA	S 419	12,40	0,18	0,18	0,18		0,18			0,18	0,18
5792036	04-053-045-00133-001	101194 OLIVAR-LECHIN DE GRANADA	R 419	5,20	0,03	0,03	0,03		0,04			0,03	0,03

(1) Superficie declarada admisible ajustada con la superficie comprometida.
(2) Factor de penalización valorando el alcance para el tipo de compromiso.Puede verificar la integridad de una copia de este documento mediante la lectura del código QR adjunto o mediante el acceso a la dirección <https://ws050.juntadeandalucia.es/verificarFirma> indicando el código de VERIFICACIÓN

FIRMADO POR

RAQUEL MARIA ESPIN CRESPO

17/12/2024

VERIFICACIÓN

Pk2jm6UYDU9J72AMTZUYRN3GET48NG

PÁG. 356/9349



**INCIDENCIAS****INCIDENCIA DESCRIPCIÓN**

- 248 Verifica que los recintos declarados con sistema de explotación regadío corresponden realmente a regadío según SIGPAC.
 Ref:5786348 Recinto:04-053-045-00091-00002 Cultivo:104018 ALMENDROS-GARRIGUES Regadío
 Ref:5786337 Recinto:04-053-045-00091-00003 Cultivo:104018 ALMENDROS-GARRIGUES Regadío
 Ref:5786335 Recinto:04-053-045-00091-00004 Cultivo:104018 ALMENDROS-GARRIGUES Regadío
 Ref:5786340 Recinto:04-053-045-00091-00005 Cultivo:104018 ALMENDROS-GARRIGUES Regadío
 Ref:7500947 Recinto:04-053-045-00133-00002 Cultivo:101194 OLIVAR-LECHIN DE GRANADA Regadío
- 3790 Recinto declarado inactivo
 Ref:5786281 Recinto:04-053-041-00042-00001 Cultivo: -
 Ref:5786327 Recinto:04-053-041-00046-00001 Cultivo: -
 Ref:5786332 Recinto:04-053-041-00067-00002 Cultivo: -
 Ref:5791933 Recinto:04-053-041-00069-00002 Cultivo: -
 Ref:5786330 Recinto:04-053-041-00070-00001 Cultivo: -
 Ref:5786319 Recinto:04-053-041-00070-00002 Cultivo: -
 Ref:5786322 Recinto:04-053-041-00071-00002 Cultivo: -
 Ref:5786317 Recinto:04-053-041-00071-00005 Cultivo: -
 Ref:5786321 Recinto:04-053-041-00074-00003 Cultivo: -
 Ref:5786324 Recinto:04-053-041-00074-00004 Cultivo: -
 Ref:5786323 Recinto:04-053-041-00075-00001 Cultivo: -
 Ref:5786312 Recinto:04-053-041-00075-00002 Cultivo: -
 Ref:5792045 Recinto:04-053-041-00079-00001 Cultivo: -
 Ref:5792044 Recinto:04-053-041-00079-00002 Cultivo: -
 Ref:5792048 Recinto:04-053-041-00081-00001 Cultivo: -
 Ref:5792047 Recinto:04-053-041-00082-00001 Cultivo: -
 Ref:5786314 Recinto:04-053-041-00356-00001 Cultivo: -
 Ref:6862969 Recinto:04-053-044-00006-00001 Cultivo: -
 Ref:6862995 Recinto:04-053-044-00007-00001 Cultivo: -
 Ref:5786316 Recinto:04-053-044-00010-00002 Cultivo: -
 Ref:5786315 Recinto:04-053-044-00010-00003 Cultivo: -
 Ref:5786345 Recinto:04-053-045-00044-00004 Cultivo: -
 Ref:5786350 Recinto:04-053-045-00075-00006 Cultivo: -
 Ref:5786348 Recinto:04-053-045-00091-00002 Cultivo: -
 Ref:5786337 Recinto:04-053-045-00091-00003 Cultivo: -
 Ref:5786335 Recinto:04-053-045-00091-00004 Cultivo: -
 Ref:5786340 Recinto:04-053-045-00091-00005 Cultivo: -
 Ref:5786344 Recinto:04-053-045-00135-00001 Cultivo: -
 Ref:5786347 Recinto:04-053-045-00137-00001 Cultivo: -
 Ref:5792041 Recinto:04-053-045-00139-00001 Cultivo: -
 Ref:5786349 Recinto:04-053-045-00147-00001 Cultivo: -
 Ref:5792051 Recinto:04-053-045-00163-00001 Cultivo: -
 Ref:5792052 Recinto:04-053-045-00163-00002 Cultivo: -
 Ref:5786338 Recinto:04-053-045-00176-00001 Cultivo: -
 Ref:5786336 Recinto:04-053-045-00176-00002 Cultivo: -
 Ref:5786341 Recinto:04-053-045-00177-00001 Cultivo: -
- 100400 Recinto con cultivo, variedad, régimen de explotación o uso Sigpac no compatible con la operación solicitada (Anexo IV.I Cultivos y variedades elegibles para las Intervenciones. Orden de 28 de marzo de 2023).
 Ref:5792057 Recinto:04-053-044-00935-00002 Cultivo:101194 OLIVAR-LECHIN DE GRANADA Secano Uso:FY
 Ref:7500947 Recinto:04-053-045-00133-00002 Cultivo:101194 OLIVAR-LECHIN DE GRANADA Regadío Uso:CA
- 100402 Recinto solicitado no forma parte de ningún organismo de control autorizado para la producción ecológica en Andalucía o fecha de inscripción posterior al plazo establecido (Anexo I. Criterios de Subvencionabilidad. Orden 28 de marzo de 2023).
 Ref:5791933 Recinto:04-053-041-00069-00002 Cultivo:101194 OLIVAR-LECHIN DE GRANADA Secano
 Ref:5792057 Recinto:04-053-044-00935-00002 Cultivo:101194 OLIVAR-LECHIN DE GRANADA Secano
 Ref:7500947 Recinto:04-053-045-00133-00002 Cultivo:101194 OLIVAR-LECHIN DE GRANADA Regadío
- 100406 Grupo de cultivo declarado en el recinto no coincide con el grupo de cultivo existente en el organismo de control autorizado para la producción ecológica en Andalucía (Anexo I. Criterios de Subvencionabilidad. Orden 28 de marzo de 2023).
 Ref:5792057 Recinto:04-053-044-00935-00002 Cultivo:101194 OLIVAR-LECHIN DE GRANADA Secano Grupo de SIPEA: FRUTALES
- 100412 Número de hectáreas validadas inferior a la superficie mínima permitida por el grupo de cultivo (Anexo I. Criterios de Subvencionabilidad. Orden 28 de marzo de 2023).

(1) Superficie declarada admisible ajustada con la superficie comprometida.
 (2) Factor de penalización valorando el alcance para el tipo de compromiso.

Puede verificar la integridad de una copia de este documento mediante la lectura del código QR adjunto o mediante el acceso a la dirección <https://ws050.juntadeandalucia.es/verificarFirma> indicando el código de VERIFICACIÓN

FIRMADO POR	RAQUEL MARIA ESPIN CRESPO	17/12/2024
VERIFICACIÓN	Pk2jm6UYDU9J72AMTZUYRN3GET48NG	PÁG. 357/9349



**INCIDENCIAS****INCIDENCIA DESCRIPCIÓN**

INCIDENCIA	DESCRIPCIÓN
	Sup. Resuelta:0 Grupo de Pago:FRUTALES REGADÍO
	Sup. Resuelta:0 Grupo de Pago:FRUTALES SECANO
100413	Recinto perteneciente a grupo de cultivo que no cumple con la superficie mínima requerida (Anexo I. Criterios de Subvencionabilidad. Orden 28 de marzo de 2023). Ref:5786313 Recinto:04-053-041-00404-00017 Cultivo:104018 ALMENDROS-GARRIGUES Regadío Sup. Declarada:0,14 Superficie Resolver:0,14 Ref:5786310 Recinto:04-053-044-00016-00008 Cultivo:104018 ALMENDROS-GARRIGUES Secano Sup. Declarada:0,23 Superficie Resolver:0,23 Ref:5786329 Recinto:04-053-044-00803-00006 Cultivo:104018 ALMENDROS-GARRIGUES Regadío Sup. Declarada:0,22 Superficie Resolver:0,22 Ref:5786328 Recinto:04-053-044-00803-00007 Cultivo:104018 ALMENDROS-GARRIGUES Regadío Sup. Declarada:0,31 Superficie Resolver:0,31 Ref:5786325 Recinto:04-053-044-00803-00010 Cultivo:104018 ALMENDROS-GARRIGUES Secano Sup. Declarada:0,8 Superficie Resolver:0,8 Ref:5786320 Recinto:04-053-044-00805-00002 Cultivo:104018 ALMENDROS-GARRIGUES Regadío Sup. Declarada:1,3 Superficie Resolver:1,3
100424	Solicita recinto que no está comprometido para la operación. Ref:5786281 Recinto:04-053-041-00042-00001 Cultivo:104018 ALMENDROS-GARRIGUES Regadío Ref:5786327 Recinto:04-053-041-00046-00001 Cultivo:104018 ALMENDROS-GARRIGUES Regadío Ref:5786332 Recinto:04-053-041-00067-00002 Cultivo:101194 OLIVAR-LECHIN DE GRANADA Secano Ref:5791933 Recinto:04-053-041-00069-00002 Cultivo:101194 OLIVAR-LECHIN DE GRANADA Secano Ref:5786330 Recinto:04-053-041-00070-00001 Cultivo:101194 OLIVAR-LECHIN DE GRANADA Secano Ref:5786319 Recinto:04-053-041-00070-00002 Cultivo:101194 OLIVAR-LECHIN DE GRANADA Secano Ref:5786322 Recinto:04-053-041-00071-00002 Cultivo:101194 OLIVAR-LECHIN DE GRANADA Secano Ref:5786317 Recinto:04-053-041-00071-00005 Cultivo:101194 OLIVAR-LECHIN DE GRANADA Secano Ref:5786321 Recinto:04-053-041-00074-00003 Cultivo:104018 ALMENDROS-GARRIGUES Secano Ref:5786324 Recinto:04-053-041-00074-00004 Cultivo:101194 OLIVAR-LECHIN DE GRANADA Secano Ref:5786323 Recinto:04-053-041-00075-00001 Cultivo:104018 ALMENDROS-GARRIGUES Secano Ref:5786312 Recinto:04-053-041-00075-00002 Cultivo:104018 ALMENDROS-GARRIGUES Secano Ref:5792045 Recinto:04-053-041-00079-00001 Cultivo:104018 ALMENDROS-GARRIGUES Secano Ref:5792044 Recinto:04-053-041-00079-00002 Cultivo:104018 ALMENDROS-GARRIGUES Secano Ref:5792048 Recinto:04-053-041-00081-00001 Cultivo:101194 OLIVAR-LECHIN DE GRANADA Secano Ref:5792047 Recinto:04-053-041-00082-00001 Cultivo:101194 OLIVAR-LECHIN DE GRANADA Secano Ref:5786314 Recinto:04-053-041-00356-00001 Cultivo:104018 ALMENDROS-GARRIGUES Regadío Ref:6862969 Recinto:04-053-044-00006-00001 Cultivo:101194 OLIVAR-LECHIN DE GRANADA Secano Ref:6862995 Recinto:04-053-044-00007-00001 Cultivo:101194 OLIVAR-LECHIN DE GRANADA Secano Ref:5786316 Recinto:04-053-044-00010-00002 Cultivo:101194 OLIVAR-LECHIN DE GRANADA Secano Ref:5786315 Recinto:04-053-044-00010-00003 Cultivo:101194 OLIVAR-LECHIN DE GRANADA Secano Ref:5792057 Recinto:04-053-044-00935-00002 Cultivo:101194 OLIVAR-LECHIN DE GRANADA Secano Ref:5786345 Recinto:04-053-045-00044-00004 Cultivo:101194 OLIVAR-LECHIN DE GRANADA Secano Ref:5786350 Recinto:04-053-045-00075-00006 Cultivo:101194 OLIVAR-LECHIN DE GRANADA Secano Ref:5786348 Recinto:04-053-045-00091-00002 Cultivo:104018 ALMENDROS-GARRIGUES Regadío Ref:5786337 Recinto:04-053-045-00091-00003 Cultivo:104018 ALMENDROS-GARRIGUES Regadío Ref:5786335 Recinto:04-053-045-00091-00004 Cultivo:104018 ALMENDROS-GARRIGUES Regadío Ref:5786340 Recinto:04-053-045-00091-00005 Cultivo:104018 ALMENDROS-GARRIGUES Regadío Ref:7500947 Recinto:04-053-045-00133-00002 Cultivo:101194 OLIVAR-LECHIN DE GRANADA Regadío Ref:5786344 Recinto:04-053-045-00135-00001 Cultivo:101194 OLIVAR-LECHIN DE GRANADA Secano Ref:5786347 Recinto:04-053-045-00137-00001 Cultivo:101194 OLIVAR-LECHIN DE GRANADA Secano Ref:5792041 Recinto:04-053-045-00139-00001 Cultivo:101194 OLIVAR-LECHIN DE GRANADA Secano Ref:5786349 Recinto:04-053-045-00147-00001 Cultivo:101194 OLIVAR-LECHIN DE GRANADA Secano Ref:5792051 Recinto:04-053-045-00163-00001 Cultivo:101194 OLIVAR-LECHIN DE GRANADA Secano Ref:5792052 Recinto:04-053-045-00163-00002 Cultivo:101194 OLIVAR-LECHIN DE GRANADA Secano Ref:5786338 Recinto:04-053-045-00176-00001 Cultivo:101194 OLIVAR-LECHIN DE GRANADA Secano Ref:5786336 Recinto:04-053-045-00176-00002 Cultivo:101194 OLIVAR-LECHIN DE GRANADA Secano Ref:5786341 Recinto:04-053-045-00177-00001 Cultivo:101194 OLIVAR-LECHIN DE GRANADA Secano

(1) Superficie declarada admisible ajustada con la superficie comprometida.
(2) Factor de penalización valorando el alcance para el tipo de compromiso.

Puede verificar la integridad de una copia de este documento mediante la lectura del código QR adjunto o mediante el acceso a la dirección <https://ws050.juntadeandalucia.es/verificarFirma> indicando el código de VERIFICACIÓN

FIRMADO POR	RAQUEL MARIA ESPIN CRESPO	17/12/2024	
VERIFICACIÓN	Pk2jm6UYDU9J72AMTZUYRN3GET48NG	PÁG. 358/9349	

**APELLIDOS Y NOMBRE / RAZÓN SOCIAL**

JIMENEZ FERNANDEZ JUAN FRANCISCO

NIF

***5430*

EXPEDIENTE

1246338

ANUALIDAD DE PAGO

1ª

IMPORTE POR ANUALIDAD

	2023	2024	2025	2026	2027
IMPORTE MÁXIMO SUBVENCIONABLE	508,69 €	508,69 €	508,69 €	423,91 €	423,91 €
IMPORTE MEDIO DE TRANSFERENCIA (€/ha)	297,48 €	297,48 €	297,48 €	247,90 €	247,90 €

RESUMEN DE UNIDADES

Cód	GRUPO DE PAGO	Sup. Dec. Admisible (ha)	Sup. Comprometida (ha)	Sup. ajustada compromiso (1) (ha)	% sobredec.	Sup. Resuelta (ha)	Importe Declarado	Importe Topado	Importe Resuelto	Importe tras sobredec.
419	OLIVAR	1,99		1,71	0,00	1,71	508,69	508,69	508,69	508,69
TOTAL		1,99	1,71	1,71		1,71	508,69	508,69	508,69	508,69

APLICACIÓN DE REDUCCIONES Y PENALIZACIONES

GRUPO DE PAGO	Importe Calculado	Importe prereduc.	Criterios de subvencionabilidad y compromisos	Presentación tardía	Omisión declaración	Condicionalidad	IMPORTE (Euros) RESUELTO
OLIVAR	508,69	508,69	0,00	0,00	0,00	0,00	508,69
TOTAL	508,69	508,69					508,69

RESUMEN DE PAGOS**IMPORTE (Euros)**

	RESUELTO	FEADER	MAPA	CAPADR
OLIVAR - Pago realizado	508,69 €	432,39 €	49,90 €	26,40 €

RECINTOS RESUELTOS

REF.	REFERENCIA SIGPAC	CULTIVO DESCRIPCIÓN CULTIVO	S/R G.PAGO	PEND. MEDIA (%)	SUP. DEC. ADMISIBLE (ha)	SUP. COMPROM. (ha)	SUP. AJUSTADA COMPR.(1) (ha)	SUP. CONY. SIGPAC (ha)	SUP. CERTIE (ha)	SUP. CAMPO (ha)	SUP. CAMPO DECLARADO (ha)	SUP. DEC. REDUCIDA (ha)	SUP. RESUELTA (ha)
-1268657	04-006-013-00108-001	101194 OLIVAR-LECHIN DE GRANADA	S 419	22,60	0,28	0,14	0,14		0,14			0,14	0,14
5091464	04-006-013-00108-001	101194 OLIVAR-LECHIN DE GRANADA	S 419	22,60	0,30	0,16	0,16		0,16			0,16	0,16
5091574	04-006-014-00223-003	101194 OLIVAR-LECHIN DE GRANADA	R 419	7,00	0,05	0,05	0,05		0,05			0,05	0,05
5091624	04-006-014-00147-001	101194 OLIVAR-LECHIN DE GRANADA	S 419	2,90	0,06	0,06	0,06		0,06			0,06	0,06
5091626	04-006-014-00146-001	101194 OLIVAR-LECHIN DE GRANADA	S 419	4,00	0,08	0,08	0,08		0,08			0,08	0,08
5091627	04-006-014-00174-001	101194 OLIVAR-LECHIN DE GRANADA	S 419	13,00	0,11	0,11	0,11		0,11			0,11	0,11
1700000003025884	04-006-013-00110-008	101194 OLIVAR-LECHIN DE GRANADA	S 419	32,80	0,05	0,05	0,05		0,05			0,05	0,05
1700000003025885	04-006-014-00454-001	101194 OLIVAR-LECHIN DE GRANADA	R 419	13,20	0,04	0,04	0,04		0,04			0,04	0,04
1700000003025886	04-006-014-00219-001	101194 OLIVAR-LECHIN DE GRANADA	R 419	6,90	0,04	0,04	0,04		0,04			0,04	0,04
1700000003025888	04-006-013-00108-002	101194 OLIVAR-LECHIN DE GRANADA	S 419	27,50	0,33	0,33	0,33		0,33			0,33	0,33
1700000003025925	04-006-013-00103-011	101194 OLIVAR-LECHIN DE GRANADA	S 419	26,30	0,42	0,42	0,42		0,42			0,42	0,42
1700000003025928	04-006-013-00061-018	101194 OLIVAR-LECHIN DE GRANADA	S 419	23,70	0,03	0,03	0,03		0,03			0,03	0,03
1700000003025929	04-006-013-00061-009	101194 OLIVAR-LECHIN DE GRANADA	S 419	18,00	0,06	0,06	0,06		0,06			0,06	0,06
1700000003025930	04-006-013-00061-008	101194 OLIVAR-LECHIN DE GRANADA	S 419	17,30	0,05	0,05	0,05		0,05			0,05	0,05
1700000003025931	04-006-013-00061-007	101194 OLIVAR-LECHIN DE GRANADA	S 419	13,00	0,05	0,05	0,05		0,05			0,05	0,05
1700000003025932	04-006-013-00061-006	101194 OLIVAR-LECHIN DE GRANADA	S 419	18,70	0,04	0,04	0,04		0,04			0,04	0,04

(1) Superficie declarada admisible ajustada con la superficie comprometida.
(2) Factor de penalización valorando el alcance para el tipo de compromiso.

Puede verificar la integridad de una copia de este documento mediante la lectura del código QR adjunto o mediante el acceso a la dirección <https://ws050.juntadeandalucia.es/verificarFirma> indicando el código de VERIFICACIÓN

FIRMADO POR

RAQUEL MARIA ESPIN CRESPO

17/12/2024

VERIFICACIÓN

Pk2jm6UYDU9J72AMTZUYRN3GET48NG

PÁG. 359/9349



**INCIDENCIAS****INCIDENCIA DESCRIPCIÓN**

3790	Recinto declarado inactivo Ref:-1588292 Recinto:04-006-011-00102-00001 Cultivo: -
100421	Recinto declarado por error para una operación de la 6503, que se ha corregido de oficio marcando la operación correcta, de acuerdo con la fecha de inscripción del recinto en la producción ecológica. Ref:-1588292 Recinto:04-006-011-00102-00001 Cultivo:101194 OLIVAR-LECHIN DE GRANADA Regadío Ref:5091498 Recinto:04-006-011-00103-00001 Cultivo:104007 ALMENDROS-COMUNA Regadío Ref:5091561 Recinto:04-006-011-00196-00001 Cultivo:104007 ALMENDROS-COMUNA Regadío Ref:5091499 Recinto:04-006-011-00197-00001 Cultivo:104007 ALMENDROS-COMUNA Regadío Ref:5091500 Recinto:04-006-011-00198-00002 Cultivo:104007 ALMENDROS-COMUNA Regadío Ref:1700000003025945 Recinto:04-006-013-00025-00004 Cultivo:104007 ALMENDROS-COMUNA Secano Ref:1700000003025932 Recinto:04-006-013-00061-00006 Cultivo:101194 OLIVAR-LECHIN DE GRANADA Secano Ref:1700000003025931 Recinto:04-006-013-00061-00007 Cultivo:101194 OLIVAR-LECHIN DE GRANADA Secano Ref:1700000003025930 Recinto:04-006-013-00061-00008 Cultivo:101194 OLIVAR-LECHIN DE GRANADA Secano Ref:1700000003025929 Recinto:04-006-013-00061-00009 Cultivo:101194 OLIVAR-LECHIN DE GRANADA Secano Ref:1700000003025928 Recinto:04-006-013-00061-00018 Cultivo:101194 OLIVAR-LECHIN DE GRANADA Secano Ref:1700000003025891 Recinto:04-006-013-00061-00031 Cultivo:104007 ALMENDROS-COMUNA Secano Ref:1700000003025925 Recinto:04-006-013-00103-00011 Cultivo:101194 OLIVAR-LECHIN DE GRANADA Secano Ref:-1268657 Recinto:04-006-013-00108-00001 Cultivo:101194 OLIVAR-LECHIN DE GRANADA Secano Ref:5091464 Recinto:04-006-013-00108-00001 Cultivo:101194 OLIVAR-LECHIN DE GRANADA Secano Ref:1700000003025888 Recinto:04-006-013-00108-00002 Cultivo:101194 OLIVAR-LECHIN DE GRANADA Secano Ref:1700000003025884 Recinto:04-006-013-00110-00008 Cultivo:101194 OLIVAR-LECHIN DE GRANADA Secano Ref:5091626 Recinto:04-006-014-00146-00001 Cultivo:101194 OLIVAR-LECHIN DE GRANADA Secano Ref:5091624 Recinto:04-006-014-00147-00001 Cultivo:101194 OLIVAR-LECHIN DE GRANADA Secano Ref:5091627 Recinto:04-006-014-00174-00001 Cultivo:101194 OLIVAR-LECHIN DE GRANADA Secano Ref:1700000003025886 Recinto:04-006-014-00219-00001 Cultivo:101194 OLIVAR-LECHIN DE GRANADA Regadío Ref:5091574 Recinto:04-006-014-00223-00003 Cultivo:101194 OLIVAR-LECHIN DE GRANADA Regadío Ref:1700000003025885 Recinto:04-006-014-00454-00001 Cultivo:101194 OLIVAR-LECHIN DE GRANADA Regadío
100424	Solicita recinto que no está comprometido para la operación. Ref:-1588292 Recinto:04-006-011-00102-00001 Cultivo:101194 OLIVAR-LECHIN DE GRANADA Regadío Ref:5091498 Recinto:04-006-011-00103-00001 Cultivo:104007 ALMENDROS-COMUNA Regadío Ref:5091561 Recinto:04-006-011-00196-00001 Cultivo:104007 ALMENDROS-COMUNA Regadío Ref:5091499 Recinto:04-006-011-00197-00001 Cultivo:104007 ALMENDROS-COMUNA Regadío Ref:5091500 Recinto:04-006-011-00198-00002 Cultivo:104007 ALMENDROS-COMUNA Regadío Ref:1700000003025945 Recinto:04-006-013-00025-00004 Cultivo:104007 ALMENDROS-COMUNA Secano Ref:1700000003025891 Recinto:04-006-013-00061-00031 Cultivo:104007 ALMENDROS-COMUNA Secano

(1) Superficie declarada admisible ajustada con la superficie comprometida.
(2) Factor de penalización valorando el alcance para el tipo de compromiso.

Puede verificar la integridad de una copia de este documento mediante la lectura del código QR adjunto o mediante el acceso a la dirección <https://ws050.juntadeandalucia.es/verificarFirma> indicando el código de VERIFICACIÓN

FIRMADO POR	RAQUEL MARIA ESPIN CRESPO	17/12/2024	
VERIFICACIÓN	Pk2jm6UYDU9J72AMTZUYRN3GET48NG	PÁG. 360/9349	

**APELLIDOS Y NOMBRE / RAZÓN SOCIAL**

JIMENEZ GALERA MARIA DEL SOL

NIF

****8261*

EXPEDIENTE

1284442

ANUALIDAD DE PAGO

1ª

IMPORTE POR ANUALIDAD

	2023	2024	2025	2026	2027
IMPORTE MÁXIMO SUBVENCIONABLE	3.638,05 €	3.638,05 €	3.638,05 €	3.031,68 €	3.031,68 €
IMPORTE MEDIO DE TRANSFERENCIA (€/ha)	259,49 €	259,49 €	259,49 €	216,24 €	216,24 €

RESUMEN DE UNIDADES

Cód	GRUPO DE PAGO	Sup. Dec. Admisible (ha)	Sup. Comprometida (ha)	Sup. ajustada compromiso (1) (ha)	% sobredec.	Sup. Resuelta (ha)	Importe Declarado	Importe Topado	Importe Resuelto	Importe tras sobredec.
422	FRUTALES SECANO	14,02		14,02	0,00	14,02	3.638,05	3.638,05	3.638,05	3.638,05
TOTAL		14,02	14,02	14,02		14,02	3.638,05	3.638,05	3.638,05	3.638,05

APLICACIÓN DE REDUCCIONES Y PENALIZACIONES

GRUPO DE PAGO	Importe Calculado	Importe prereduc.	Criterios de subvencionabilidad y compromisos	Presentación tardía	Omisión declaración	Condicionalidad	IMPORTE (Euros) RESUELTO
FRUTALES SECANO	3.638,05		0,00	0,00	0,00	0,00	3.638,05
TOTAL	3.638,05	3.638,05					3.638,05

RESUMEN DE PAGOS**IMPORTE (Euros)**

	RESUELTO	FEADER	MAPA	CAPADR
FRUTALES SECANO - Pago realizado	3.638,05 €	3.092,34 €	356,89 €	188,82 €

RECINTOS RESUELTOS

REF.	REFERENCIA SIGPAC	CULTIVO DESCRIPCIÓN CULTIVO	S/R G.PAGO	PEND. MEDIA (%)	SUP. DEC. ADMISIBLE (ha)	SUP. COMPROM. (ha)	SUP. AJUSTADA COMPROM. (1) (ha)	SUP. CONY. SIGPAC (ha)	SUP. CERTIE (ha)	SUP. CAMPO (ha)	SUP. CAMPO DETER. CULT. DECLARADO (ha)	SUP. DEC. REDUCIDA (ha)	SUP. RESUELTA (ha)
-1608342	04-089-014-00193-060	104007 ALMENDROS-COMUNA	S 422	34,50	0,08	0,08	0,08		0,08			0,08	0,08
-1607586	04-089-014-00193-047	104007 ALMENDROS-COMUNA	S 422	13,80	0,19	0,19	0,19		0,19			0,19	0,19
-1607585	04-089-014-00193-017	104007 ALMENDROS-COMUNA	S 422	26,00	4,33	4,33	4,33		4,33			4,33	4,33
-1371747	04-089-014-00126-005	104007 ALMENDROS-COMUNA	S 422	19,30	0,30	0,30	0,30		0,30			0,30	0,30
-1371746	04-089-014-00104-001	104007 ALMENDROS-COMUNA	S 422	27,50	0,44	0,44	0,44		0,44			0,44	0,44
-1371744	04-089-014-00126-006	104007 ALMENDROS-COMUNA	S 422	32,00	0,49	0,49	0,49		0,49			0,49	0,49
5541383	04-089-014-00196-004	104007 ALMENDROS-COMUNA	S 422	17,60	2,07	2,07	2,07		2,07			2,07	2,07
5541385	04-089-014-00126-014	104007 ALMENDROS-COMUNA	S 422	13,50	0,71	0,71	0,71		0,71			0,71	0,71
5541858	04-089-014-00126-007	104007 ALMENDROS-COMUNA	S 422	20,80	4,92	4,92	4,92		4,92			4,92	4,92
6922243	04-089-014-00193-015	104007 ALMENDROS-COMUNA	S 422	33,10	0,49	0,49	0,49		0,49			0,49	0,49

INCIDENCIAS**INCIDENCIA DESCRIPCIÓN**

- 100400 Recinto con cultivo, variedad, régimen de explotación o uso Sigpac no compatible con la operación solicitada (Anexo IV.I Cultivos y variedades elegibles para las Intervenciones. Orden de 28 de marzo de 2023).
Ref:-1513628 Recinto:04-089-014-00126-00017 Cultivo:104007 ALMENDROS-COMUNA Secano Uso:FY
Ref:-1513629 Recinto:04-089-014-00126-00018 Cultivo:104007 ALMENDROS-COMUNA Secano Uso:FY
Ref:-1513630 Recinto:04-089-014-00126-00019 Cultivo:104007 ALMENDROS-COMUNA Secano Uso:FY
- 100402 Recinto solicitado no forma parte de ningún organismo de control autorizado para la producción ecológica en Andalucía o fecha de inscripción posterior al plazo establecido (Anexo I. Criterios de Subvencionabilidad. Orden 28 de marzo de 2023).
Ref:-1608356 Recinto:04-089-014-00193-00061 Cultivo:104007 ALMENDROS-COMUNA Secano
- 100424 Solicita recinto que no está comprometido para la operación.
Ref:-1513628 Recinto:04-089-014-00126-00017 Cultivo:104007 ALMENDROS-COMUNA Secano
Ref:-1513629 Recinto:04-089-014-00126-00018 Cultivo:104007 ALMENDROS-COMUNA Secano
Ref:-1513630 Recinto:04-089-014-00126-00019 Cultivo:104007 ALMENDROS-COMUNA Secano
Ref:-1608356 Recinto:04-089-014-00193-00061 Cultivo:104007 ALMENDROS-COMUNA Secano

(1) Superficie declarada admisible ajustada con la superficie comprometida.
(2) Factor de penalización valorando el alcance para el tipo de compromiso.

Puede verificar la integridad de una copia de este documento mediante la lectura del código QR adjunto o mediante el acceso a la dirección <https://ws050.juntadeandalucia.es/verificarFirma> indicando el código de VERIFICACIÓN

FIRMADO POR

RAQUEL MARIA ESPIN CRESPO

17/12/2024

VERIFICACIÓN

Pk2jm6UYDU9J72AMTZUYRN3GET48NG

PÁG. 361/9349



**APELLIDOS Y NOMBRE / RAZÓN SOCIAL**

JIMENEZ GARCIA JAVIER

NIF

****0524*

EXPEDIENTE

1280428

ANUALIDAD DE PAGO

1ª

IMPORTE POR ANUALIDAD

	2023	2024	2025	2026	2027
IMPORTE MÁXIMO SUBVENCIONABLE	1.263,72 €	1.263,72 €	1.263,72 €	1.053,09 €	1.053,09 €
IMPORTE MEDIO DE TRANSFERENCIA (€/ha)	259,49 €	259,49 €	259,49 €	216,24 €	216,24 €

RESUMEN DE UNIDADES

Cód	GRUPO DE PAGO	Sup. Dec. Admisible (ha)	Sup. Comprometida (ha)	Sup. ajustada compromiso (1) (ha)	% sobredec.	Sup. Resuelta (ha)	Importe Declarado	Importe Topado	Importe Resuelto	Importe tras sobredec.
422	FRUTALES SECANO	4,87		4,87	0,00	4,87	1.263,72	1.263,72	1.263,72	1.263,72
TOTAL		4,87	4,87	4,87		4,87	1.263,72	1.263,72	1.263,72	1.263,72

APLICACIÓN DE REDUCCIONES Y PENALIZACIONES

GRUPO DE PAGO	Importe Calculado	Importe prerreduc.	Criterios de subvencionabilidad y compromisos	Presentación tardía	Omisión declaración	Condicionabilidad	IMPORTE (Euros) RESUELTO
FRUTALES SECANO	1.263,72	1.263,72	0,00	0,00	0,00	0,00	1.263,72
TOTAL	1.263,72	1.263,72					1.263,72

RESUMEN DE PAGOS**IMPORTE (Euros)**

	RESUELTO	FEADER	MAPA	CAPADR
FRUTALES SECANO - Pago realizado	1.263,72 €	1.074,16 €	123,97 €	65,59 €

RECINTOS RESUELTOS

REF.	REFERENCIA SIGPAC	CULTIVO DESCRIPCIÓN CULTIVO	S/R G.PAGO	PEND. MEDIA (%)	SUP. DEC. ADMISIBLE (ha)	SUP. COMPROM. (ha)	SUP. AJUSTADA COMPROM. (1) (ha)	SUP. CONY. SIGPAC (ha)	SUP. CERTIE (ha)	SUP. CAMPO (ha)	SUP. CAMPO DETER. CULT. DECLARADO (ha)	SUP. DEC. REDUCIDA (ha)	SUP. RESUELTA (ha)
-1402915	04-006-013-00170-007	104043 ALMENDROS-VAIRO	S 422	36,30	0,03	0,03	0,03		0,03			0,03	0,03
-1368545	04-006-013-00065-007	104057 ALMENDROS-AVIJOR	S 422	11,50	0,13	0,13	0,13		0,13			0,13	0,13
-1368522	04-006-013-00065-002	104057 ALMENDROS-AVIJOR	S 422	25,10	1,41	1,41	1,41		1,41			1,41	1,41
-1368520	04-006-013-00065-006	104057 ALMENDROS-AVIJOR	S 422	34,60	0,30	0,30	0,30		0,30			0,30	0,30
-1368507	04-006-013-00175-003	104057 ALMENDROS-AVIJOR	S 422	17,00	0,65	0,65	0,65		0,65			0,65	0,65
-1368503	04-006-013-00175-002	104057 ALMENDROS-AVIJOR	S 422	19,50	0,23	0,23	0,23		0,23			0,23	0,23
-1368501	04-006-013-00175-001	104057 ALMENDROS-AVIJOR	S 422	27,70	1,04	1,04	1,04		1,04			1,04	1,04
-1368463	04-006-013-00170-002	104043 ALMENDROS-VAIRO	S 422	29,50	0,06	0,06	0,06		0,06			0,06	0,06
-1368441	04-006-013-00170-004	104043 ALMENDROS-VAIRO	S 422	36,90	0,19	0,19	0,19		0,19			0,19	0,19
1700000005004886	04-006-013-00181-001	104043 ALMENDROS-VAIRO	S 422	34,70	0,58	0,58	0,58		0,58			0,58	0,58
1700000005004910	04-006-013-00181-017	104043 ALMENDROS-VAIRO	S 422	27,90	0,11	0,11	0,11		0,11			0,11	0,11
1700000005004912	04-006-013-00181-025	104043 ALMENDROS-VAIRO	S 422	28,40	0,06	0,06	0,06		0,06			0,06	0,06
1700000005004913	04-006-013-00181-026	104043 ALMENDROS-VAIRO	S 422	38,60	0,01	0,01	0,01		0,01			0,01	0,01
1700000005004914	04-006-013-00181-027	104043 ALMENDROS-VAIRO	S 422	28,50	0,07	0,07	0,07		0,07			0,07	0,07

INCIDENCIAS**INCIDENCIA DESCRIPCIÓN**

- 3790 Recinto declarado inactivo
Ref:-1576886 Recinto:04-006-013-00081-00003 Cultivo: -
- 100402 Recinto solicitado no forma parte de ningún organismo de control autorizado para la producción ecológica en Andalucía o fecha de inscripción posterior al plazo establecido (Anexo I. Criterios de Subvencionabilidad. Orden 28 de marzo de 2023).
Ref:7758956 Recinto:04-006-013-00081-00014 Cultivo:104057 ALMENDROS-AVIJOR Secano
- 100424 Solicita recinto que no está comprometido para la operación.
Ref:-1576886 Recinto:04-006-013-00081-00003 Cultivo:104057 ALMENDROS-AVIJOR Secano
Ref:-1576876 Recinto:04-006-013-00081-00007 Cultivo:104057 ALMENDROS-AVIJOR Secano
Ref:7758956 Recinto:04-006-013-00081-00014 Cultivo:104057 ALMENDROS-AVIJOR Secano

(1) Superficie declarada admisible ajustada con la superficie comprometida.
(2) Factor de penalización valorando el alcance para el tipo de compromiso.

Puede verificar la integridad de una copia de este documento mediante la lectura del código QR adjunto o mediante el acceso a la dirección <https://ws050.juntadeandalucia.es/verificarFirma> indicando el código de VERIFICACIÓN

FIRMADO POR

RAQUEL MARIA ESPIN CRESPO

17/12/2024

VERIFICACIÓN

Pk2jm6UYDU9J72AMTZUYRN3GET48NG

PÁG. 362/9349



**APELLIDOS Y NOMBRE / RAZÓN SOCIAL**

JIMENEZ GARCIA JOSE LUIS

NIF

***5411*

EXPEDIENTE

1217346

ANUALIDAD DE PAGO

1ª

IMPORTES POR ANUALIDAD

	2023	2024	2025	2026	2027
IMPORTE MÁXIMO SUBVENCIONABLE	1.862,82 €	1.862,82 €	1.862,82 €	1.552,34 €	1.552,34 €
IMPORTE MEDIO DE TRANSFERENCIA (€/ha)	306,38 €	306,38 €	306,38 €	255,32 €	255,32 €

RESUMEN DE UNIDADES

Cód	GRUPO DE PAGO	Sup. Dec. Admisible (ha)	Sup. Comprometida (ha)	Sup. ajustada compromiso (1) (ha)	% sobredec.	Sup. Resuelta (ha)	Importe Declarado	Importe Topado	Importe Resuelto	Importe tras sobredec.
419	OLIVAR	1,31		1,31	0,00	1,31	389,70	389,70	389,70	389,70
422	FRUTALES SECANO	3,30		3,30	0,00	3,30	856,32	856,32	856,32	856,32
423	FRUTALES REGADÍO	1,47		1,47	0,00	1,47	616,80	616,80	616,80	616,80
TOTAL		6,08	6,08	6,08		6,08	1.862,82	1.862,82	1.862,82	1.862,82

APLICACIÓN DE REDUCCIONES Y PENALIZACIONES

GRUPO DE PAGO	Importe Calculado	Importe prereduc.	Criterios de subvencionabilidad y compromisos	Presentación tardía	Omisión declaración	Condicionalidad	IMPORTE (Euros) RESUELTO
FRUTALES REGADÍO	616,80	616,80	0,00	0,00	0,00	0,00	616,80
FRUTALES SECANO	856,32	856,32	0,00	0,00	0,00	0,00	856,32
OLIVAR	389,70	389,70	0,00	0,00	0,00	0,00	389,70
TOTAL	1.862,82	1.862,82					1.862,82

RESUMEN DE PAGOS

	RESUELTO	FEADER	MAPA	CAPADR
FRUTALES REGADÍO - Pago realizado	616,80 €	524,28 €	60,51 €	32,01 €
FRUTALES SECANO - Pago realizado	856,32 €	727,87 €	84,00 €	44,45 €
OLIVAR - Pago realizado	389,70 €	331,25 €	38,23 €	20,22 €
TOTAL	1.862,82 €	1.583,40 €	182,74 €	96,68 €

(1) Superficie declarada admisible ajustada con la superficie comprometida.
(2) Factor de penalización valorando el alcance para el tipo de compromiso.Puede verificar la integridad de una copia de este documento mediante la lectura del código QR adjunto o mediante el acceso a la dirección <https://ws050.juntadeandalucia.es/verificarFirma> indicando el código de VERIFICACIÓN

FIRMADO POR

RAQUEL MARIA ESPIN CRESPO

17/12/2024

VERIFICACIÓN

Pk2jm6UYDU9J72AMTZUYRN3GET48NG

PÁG. 363/9349



**RECINTOS RESUELTOS**

REF.	REFERENCIA SIGPAC	CULTIVO DESCRIPCIÓN CULTIVO	S/R	G.PAGO	PEND. MEDIA (%)	SUP. DEC. ADMISIBLE (ha)	SUP. COMPROM. (ha)	SUP. AJUSTADA COMPR.(1) (ha)	SUP. CONV. SIGPAC (ha)	SUP. CERTIF. (ha)	SUP. CAMPO (ha)	SUP. CAMPO DETER. CULT. DECLARADO (ha)	SUP. DEC. REDUCIDA (ha)	SUP. RESUELTA (ha)
-1129852	04-006-014-00382-006	101003 OLIVAR-ARBEQUINA	S	419	11,50	0,03	0,03	0,03		0,03			0,03	0,03
-1129775	04-006-026-00120-010	101194 OLIVAR-LECHIN DE GRANADA	S	419	25,30	0,32	0,32	0,32		0,32			0,32	0,32
-1129767	04-006-014-00047-002	101194 OLIVAR-LECHIN DE GRANADA	R	419	15,30	0,16	0,16	0,16		0,16			0,16	0,16
-822179	04-006-016-00015-001	101003 OLIVAR-ARBEQUINA	R	419	6,60	0,09	0,09	0,09		0,09			0,09	0,09
-822101	04-006-014-00059-001	101194 OLIVAR-LECHIN DE GRANADA	R	419	5,30	0,10	0,10	0,10		0,10			0,10	0,10
-822099	04-006-014-00132-001	101010 OLIVAR-PICUAL	R	419	10,00	0,05	0,05	0,05		0,05			0,05	0,05
-822096	04-006-014-00096-001	101194 OLIVAR-LECHIN DE GRANADA	R	419	7,90	0,03	0,03	0,03		0,03			0,03	0,03
-142282	04-006-014-00126-006	101003 OLIVAR-ARBEQUINA	S	419	13,80	0,14	0,14	0,14		0,14			0,14	0,14
1700000006152572	04-006-013-00099-011	101194 OLIVAR-LECHIN DE GRANADA	S	419	15,60	0,03	0,03	0,03		0,03			0,03	0,03
1700000006152574	04-006-013-00099-004	101194 OLIVAR-LECHIN DE GRANADA	S	419	28,00	0,05	0,05	0,05		0,05			0,05	0,05
1700000006152578	04-006-013-00099-010	101194 OLIVAR-LECHIN DE GRANADA	S	419	10,70	0,01	0,01	0,01		0,01			0,01	0,01
1700000006152596	04-006-016-00011-001	101003 OLIVAR-ARBEQUINA	R	419	4,70	0,06	0,06	0,06		0,06			0,06	0,06
1700000006152601	04-006-013-00099-002	101194 OLIVAR-LECHIN DE GRANADA	S	419	13,70	0,06	0,06	0,06		0,06			0,06	0,06
1700000006152612	04-006-011-00164-002	101194 OLIVAR-LECHIN DE GRANADA	R	419	4,40	0,03	0,03	0,03		0,03			0,03	0,03
1700000006152616	04-006-013-00099-003	101194 OLIVAR-LECHIN DE GRANADA	S	419	12,40	0,04	0,04	0,04		0,04			0,04	0,04
1700000006152617	04-006-011-00164-001	101194 OLIVAR-LECHIN DE GRANADA	R	419	10,20	0,01	0,01	0,01		0,01			0,01	0,01
1700000006152618	04-006-014-00382-006	101003 OLIVAR-ARBEQUINA	S	419	11,50	0,09	0,09	0,09		0,09			0,09	0,09
1700000006152619	04-006-014-00275-002	101194 OLIVAR-LECHIN DE GRANADA	S	419	16,60	0,01	0,01	0,01		0,01			0,01	0,01
-1129774	04-006-026-00120-002	104007 ALMENDROS-COMUNA	S	422	29,60	0,09	0,09	0,09		0,09			0,09	0,09
-1129773	04-006-026-00120-003	104007 ALMENDROS-COMUNA	S	422	21,00	0,27	0,27	0,27		0,27			0,27	0,27
-1129764	04-006-014-00046-002	104057 ALMENDROS-AVIJOR	S	422	7,00	0,47	0,47	0,47		0,47			0,47	0,47
-1129761	04-006-014-00057-004	104024 ALMENDROS-MARCONA	S	422	5,70	0,04	0,04	0,04		0,04			0,04	0,04
-1129760	04-006-014-00057-001	104024 ALMENDROS-MARCONA	S	422	10,40	1,23	1,23	1,23		1,23			1,23	1,23
-1129759	04-006-014-00061-002	104020 ALMENDROS-GUARA	S	422	5,00	0,12	0,12	0,12		0,12			0,12	0,12
-1129758	04-006-014-00060-001	104020 ALMENDROS-GUARA	S	422	9,00	0,40	0,40	0,40		0,40			0,40	0,40
-1118928	04-006-014-00382-015	104020 ALMENDROS-GUARA	S	422	5,80	0,09	0,09	0,09		0,09			0,09	0,09
-822127	04-006-017-00050-002	104007 ALMENDROS-COMUNA	S	422	30,20	0,07	0,07	0,07		0,07			0,07	0,07
-822124	04-006-017-00083-076	104007 ALMENDROS-COMUNA	S	422	18,60	0,04	0,04	0,04		0,04			0,04	0,04
-822121	04-006-017-00050-003	104007 ALMENDROS-COMUNA	S	422	23,30	0,21	0,21	0,21		0,21			0,21	0,21
-822114	04-006-017-00083-011	104007 ALMENDROS-COMUNA	S	422	23,60	0,05	0,05	0,05		0,05			0,05	0,05
-811987	04-006-016-90006-005	104007 ALMENDROS-COMUNA	S	422	4,80	0,22	0,22	0,22		0,22			0,22	0,22
-1129772	04-006-014-00065-001	104057 ALMENDROS-AVIJOR	R	423	15,60	0,02	0,02	0,02		0,02			0,02	0,02
-1129771	04-006-014-00064-004	104057 ALMENDROS-AVIJOR	R	423	12,30	0,03	0,03	0,03		0,03			0,03	0,03
-1129770	04-006-014-00064-001	104057 ALMENDROS-AVIJOR	R	423	7,20	0,17	0,17	0,17		0,17			0,17	0,17
-1129769	04-006-014-00064-003	104057 ALMENDROS-AVIJOR	R	423	5,00	0,08	0,08	0,08		0,08			0,08	0,08
-1129765	04-006-014-00047-001	104057 ALMENDROS-AVIJOR	R	423	10,00	0,15	0,15	0,15		0,15			0,15	0,15
-1129763	04-006-014-00058-001	104057 ALMENDROS-AVIJOR	R	423	6,20	0,11	0,11	0,11		0,11			0,11	0,11
-822178	04-006-014-00182-001	104007 ALMENDROS-COMUNA	R	423	4,30	0,04	0,04	0,04		0,04			0,04	0,04
-822130	04-006-016-00022-001	104007 ALMENDROS-COMUNA	R	423	8,60	0,06	0,06	0,06		0,06			0,06	0,06
-822104	04-006-014-00062-003	104057 ALMENDROS-AVIJOR	R	423	4,30	0,16	0,16	0,16		0,16			0,16	0,16
-822097	04-006-014-00095-001	104007 ALMENDROS-COMUNA	R	423	7,20	0,04	0,04	0,04		0,04			0,04	0,04
-822094	04-006-014-00105-001	104057 ALMENDROS-AVIJOR	R	423	4,10	0,05	0,05	0,05		0,05			0,05	0,05
-811993	04-006-014-00405-003	104020 ALMENDROS-GUARA	R	423	5,60	0,27	0,27	0,27		0,27			0,27	0,27
-811986	04-006-011-00164-003	104007 ALMENDROS-COMUNA	R	423	3,60	0,13	0,13	0,13		0,13			0,13	0,13
5121437	04-006-016-00016-001	104007 ALMENDROS-COMUNA	R	423	3,90	0,16	0,16	0,16		0,16			0,16	0,16

(1) Superficie declarada admisible ajustada con la superficie comprometida.
(2) Factor de penalización valorando el alcance para el tipo de compromiso.

Puede verificar la integridad de una copia de este documento mediante la lectura del código QR adjunto o mediante el acceso a la dirección <https://ws050.juntadeandalucia.es/verificarFirma> indicando el código de VERIFICACIÓN

FIRMADO POR

RAQUEL MARIA ESPIN CRESPO

17/12/2024

VERIFICACIÓN

Pk2jm6UYDU9J72AMTZUYRN3GET48NG

PÁG. 364/9349



**APELLIDOS Y NOMBRE / RAZÓN SOCIAL**

JIMENEZ GARCIA JOSE LUIS

NIF

***3571*

EXPEDIENTE

1280361

ANUALIDAD DE PAGO

1ª

IMPORTE POR ANUALIDAD

	2023	2024	2025	2026	2027
IMPORTE MÁXIMO SUBVENCIONABLE	840,75 €	840,75 €	840,75 €	700,62 €	700,62 €
IMPORTE MEDIO DE TRANSFERENCIA (€/ha)	259,49 €	259,49 €	259,49 €	216,24 €	216,24 €

RESUMEN DE UNIDADES

Cód	GRUPO DE PAGO	Sup. Dec. Admisible (ha)	Sup. Comprometida (ha)	Sup. ajustada compromiso (1) (ha)	% sobredec.	Sup. Resuelta (ha)	Importe Declarado	Importe Topado	Importe Resuelto	Importe tras sobredec.
422	FRUTALES SECANO	3,24		3,24	0,00	3,24	840,75	840,75	840,75	840,75
TOTAL		3,24	3,24	3,24		3,24	840,75	840,75	840,75	840,75

APLICACIÓN DE REDUCCIONES Y PENALIZACIONES

GRUPO DE PAGO	Importe Calculado	Importe prereduc.	Criterios de subvencionabilidad y compromisos	Presentación tardía	Omisión declaración	Condicionalidad	IMPORTE (Euros) RESUELTO
FRUTALES SECANO	840,75	840,75	0,00	0,00	0,00	0,00	840,75
TOTAL	840,75	840,75					840,75

RESUMEN DE PAGOS**IMPORTE (Euros)**

FRUTALES SECANO - Pago realizado	RESUELTO	FEADER	MAPA	CAPADR
	840,75 €	714,64 €	82,48 €	43,63 €

RECINTOS RESUELTOS

REF.	REFERENCIA SIGPAC	CULTIVO DESCRIPCIÓN CULTIVO	S/R G.PAGO	PEND. MEDIA (%)	SUP. DEC. ADMISIBLE (ha)	SUP. COMPROM. (ha)	SUP. AJUSTADA COMPROM. (1) (ha)	SUP. CONY. SIGPAC (ha)	SUP. CERTIE (ha)	SUP. CAMPO (ha)	SUP. CAMPO DETER. CULT. DECLARADO (ha)	SUP. DEC. REDUCIDA (ha)	SUP. RESUELTA (ha)
-1404386	04-006-014-00382-019	104007 ALMENDROS-COMUNA	S 422	5,60	0,03	0,03	0,03		0,03			0,03	0,03
-1401966	04-006-016-00172-019	104057 ALMENDROS-AVIJOR	S 422	44,20	0,02	0,02	0,02		0,02			0,02	0,02
-1401965	04-006-017-00002-015	104057 ALMENDROS-AVIJOR	S 422	34,80	0,05	0,05	0,05		0,05			0,05	0,05
-1401964	04-006-017-00007-010	104057 ALMENDROS-AVIJOR	S 422	35,60	0,04	0,04	0,04		0,04			0,04	0,04
-1401963	04-006-016-00174-012	104057 ALMENDROS-AVIJOR	S 422	33,10	0,09	0,09	0,09		0,09			0,09	0,09
-1401962	04-006-016-00174-011	104057 ALMENDROS-AVIJOR	S 422	27,40	0,03	0,03	0,03		0,03			0,03	0,03
-1401958	04-006-017-00002-012	104057 ALMENDROS-AVIJOR	S 422	42,30	0,02	0,02	0,02		0,02			0,02	0,02
-1401955	04-006-017-00007-009	104057 ALMENDROS-AVIJOR	S 422	16,50	0,05	0,05	0,05		0,05			0,05	0,05
-1401953	04-006-017-00002-013	104057 ALMENDROS-AVIJOR	S 422	23,00	0,07	0,07	0,07		0,07			0,07	0,07
-1401952	04-006-017-00002-011	104057 ALMENDROS-AVIJOR	S 422	32,30	0,01	0,01	0,01		0,01			0,01	0,01
-1401949	04-006-016-00170-011	104057 ALMENDROS-AVIJOR	S 422	22,10	0,17	0,17	0,17		0,17			0,17	0,17
-1401948	04-006-016-00172-020	104057 ALMENDROS-AVIJOR	S 422	29,00	0,04	0,04	0,04		0,04			0,04	0,04
-1401944	04-006-017-00002-010	104057 ALMENDROS-AVIJOR	S 422	30,70	0,05	0,05	0,05		0,05			0,05	0,05
-1401942	04-006-017-00007-012	104057 ALMENDROS-AVIJOR	S 422	29,50	0,07	0,07	0,07		0,07			0,07	0,07
-1366887	04-006-017-00002-007	104057 ALMENDROS-AVIJOR	S 422	31,40	0,03	0,03	0,03		0,03			0,03	0,03
-1366848	04-006-017-00002-003	104057 ALMENDROS-AVIJOR	S 422	30,20	0,57	0,57	0,57		0,57			0,57	0,57
-1366825	04-006-017-00007-004	104057 ALMENDROS-AVIJOR	S 422	25,10	0,07	0,07	0,07		0,07			0,07	0,07
-1366821	04-006-017-00007-003	104057 ALMENDROS-AVIJOR	S 422	26,60	0,07	0,07	0,07		0,07			0,07	0,07
-1366818	04-006-017-00007-005	104057 ALMENDROS-AVIJOR	S 422	19,30	0,04	0,04	0,04		0,04			0,04	0,04
-1366790	04-006-017-00007-002	104057 ALMENDROS-AVIJOR	S 422	31,50	0,05	0,05	0,05		0,05			0,05	0,05
-1366775	04-006-017-00002-008	104057 ALMENDROS-AVIJOR	S 422	16,30	0,07	0,07	0,07		0,07			0,07	0,07
-1366767	04-006-017-00002-006	104057 ALMENDROS-AVIJOR	S 422	17,90	0,12	0,12	0,12		0,12			0,12	0,12
-1366581	04-006-016-00147-003	104007 ALMENDROS-COMUNA	S 422	25,70	0,09	0,09	0,09		0,09			0,09	0,09
-1366348	04-006-016-00174-007	104057 ALMENDROS-AVIJOR	S 422	27,10	0,41	0,41	0,41		0,41			0,41	0,41
-1366313	04-006-016-00171-001	104057 ALMENDROS-AVIJOR	S 422	30,60	0,15	0,15	0,15		0,15			0,15	0,15
-1366302	04-006-016-00171-005	104057 ALMENDROS-AVIJOR	S 422	18,30	0,06	0,06	0,06		0,06			0,06	0,06
-1366301	04-006-016-00171-011	104057 ALMENDROS-AVIJOR	S 422	21,40	0,09	0,09	0,09		0,09			0,09	0,09
1700000005004899	04-006-016-00172-008	104057 ALMENDROS-AVIJOR	S 422	30,80	0,33	0,33	0,33		0,33			0,33	0,33
1700000005004900	04-006-017-00002-004	104057 ALMENDROS-AVIJOR	S 422	27,60	0,05	0,05	0,05		0,05			0,05	0,05
1700000005004903	04-006-016-00171-007	104057 ALMENDROS-AVIJOR	S 422	32,40	0,12	0,12	0,12		0,12			0,12	0,12
1700000005004907	04-006-016-00146-002	104007 ALMENDROS-COMUNA	S 422	24,30	0,16	0,16	0,16		0,16			0,16	0,16
1700000005004909	04-006-016-00172-005	104007 ALMENDROS-COMUNA	S 422	29,00	0,02	0,02	0,02		0,02			0,02	0,02

(1) Superficie declarada admisible ajustada con la superficie comprometida.
(2) Factor de penalización valorando el alcance para el tipo de compromiso.Puede verificar la integridad de una copia de este documento mediante la lectura del código QR adjunto o mediante el acceso a la dirección <https://ws050.juntadeandalucia.es/verificarFirma> indicando el código de VERIFICACIÓN

FIRMADO POR RAQUEL MARIA ESPIN CRESPO

17/12/2024

VERIFICACIÓN Pk2jm6UYDU9J72AMTZUYRN3GET48NG

PÁG. 365/9349





INCIDENCIAS

INCIDENCIA DESCRIPCIÓN

- 100412 Número de hectáreas validadas inferior a la superficie mínima permitida por el grupo de cultivo (Anexo I. Criterios de Subvencionabilidad. Orden 28 de marzo de 2023).
Sup. Resuelta:0 Grupo de Pago:FRUTALES REGADÍO
- 100413 Recinto perteneciente a grupo de cultivo que no cumple con la superficie mínima requerida (Anexo I. Criterios de Subvencionabilidad. Orden 28 de marzo de 2023).
Ref.-1402916 Recinto:04-006-014-00381-00003 Cultivo:104007 ALMENDROS-COMUNA Regadío Sup. Declarada:0,02 Superficie Resolver:0,02
Ref.-1366452 Recinto:04-006-016-00049-00001 Cultivo:104057 ALMENDROS-AVIJOR Regadío Sup. Declarada:0,08 Superficie Resolver:0,08
Ref.-1366450 Recinto:04-006-016-00050-00001 Cultivo:104057 ALMENDROS-AVIJOR Regadío Sup. Declarada:0,06 Superficie Resolver:0,06
Ref.-1366548 Recinto:04-006-016-00069-00001 Cultivo:104057 ALMENDROS-AVIJOR Regadío Sup. Declarada:0,08 Superficie Resolver:0,08
Ref.1700000005004896 Recinto:04-006-016-00071-00001 Cultivo:104057 ALMENDROS-AVIJOR Regadío Sup. Declarada:0,14 Superficie Resolver:0,14
Ref.-1366393 Recinto:04-006-016-00076-00001 Cultivo:104057 ALMENDROS-AVIJOR Regadío Sup. Declarada:0,03 Superficie Resolver:0,03
Ref.-1366543 Recinto:04-006-016-00102-00001 Cultivo:104057 ALMENDROS-AVIJOR Regadío Sup. Declarada:0,02 Superficie Resolver:0,02
Ref.-1366453 Recinto:04-006-016-00256-00001 Cultivo:104057 ALMENDROS-AVIJOR Regadío Sup. Declarada:0,11 Superficie Resolver:0,11

(1) Superficie declarada admisible ajustada con la superficie comprometida.
(2) Factor de penalización valorando el alcance para el tipo de compromiso.

Puede verificar la integridad de una copia de este documento mediante la lectura del código QR adjunto o mediante el acceso a la dirección https://ws050.juntadeandalucia.es/verificarFirma indicando el código de VERIFICACIÓN			
FIRMADO POR	RAQUEL MARIA ESPIN CRESPO	17/12/2024	
VERIFICACIÓN	Pk2jm6UYDU9J72AMTZUYRN3GET48NG	PÁG. 366/9349	

**APELLIDOS Y NOMBRE / RAZÓN SOCIAL**

JIMENEZ LINARES JUAN PEDRO

NIF

***4139*

EXPEDIENTE

1251475

ANUALIDAD DE PAGO

1ª

IMPORTE POR ANUALIDAD

	2023	2024	2025	2026	2027
IMPORTE MÁXIMO SUBVENCIONABLE	1.023,33 €	1.023,33 €	1.023,33 €	852,78 €	852,78 €
IMPORTE MEDIO DE TRANSFERENCIA (€/ha)	297,48 €	297,48 €	297,48 €	247,90 €	247,90 €

RESUMEN DE UNIDADES

Cód	GRUPO DE PAGO	Sup. Dec. Admisible (ha)	Sup. Comprometida (ha)	Sup. ajustada compromiso (1) (ha)	% sobredec.	Sup. Resuelta (ha)	Importe Declarado	Importe Topado	Importe Resuelto	Importe tras sobredec.
419	OLIVAR	3,49		3,44	0,00	3,44	1.023,33	1.023,33	1.023,33	1.023,33
TOTAL		3,49	3,44	3,44		3,44	1.023,33	1.023,33	1.023,33	1.023,33

APLICACIÓN DE REDUCCIONES Y PENALIZACIONES

GRUPO DE PAGO	Importe Calculado	Importe prereduc.	Criterios de subvencionabilidad y compromisos	Presentación tardía	Omisión declaración	Condicionalidad	IMPORTE (Euros) RESUELTO
OLIVAR	1.023,33		0,00	0,00	0,00	0,00	1.023,33
TOTAL	1.023,33		1.023,33				1.023,33

RESUMEN DE PAGOS**IMPORTE (Euros)**

	RESUELTO	FEADER	MAPA	CAPADR
OLIVAR - Pago realizado	1.023,33 €	869,83 €	100,39 €	53,11 €

RECINTOS RESUELTOS

REF.	REFERENCIA SIGPAC	CULTIVO DESCRIPCIÓN CULTIVO	S/R G.PAGO	PEND. MEDIA (%)	SUP. DEC. ADMISIBLE (ha)	SUP. COMPROM. (ha)	SUP. AJUSTADA COMPR.(1) (ha)	SUP. CONY. SIGPAC (ha)	SUP. CERTIE (ha)	SUP. CAMPO (ha)	SUP. CAMPO DETER. CULT. DECLARADO (ha)	SUP. DEC. REDUCIDA (ha)	SUP. RESUELTA (ha)
1700000002791808	04-031-030-00014-001	101194 OLIVAR-LECHIN DE GRANADA	S 419	7,80	0,06	0,06	0,06		0,06			0,06	0,06
1700000002791809	04-031-030-00040-001	101194 OLIVAR-LECHIN DE GRANADA	S 419	46,20	0,21	0,21	0,21		0,21			0,21	0,21
1700000002791810	04-031-030-00104-014	101194 OLIVAR-LECHIN DE GRANADA	S 419	19,30	0,14	0,14	0,14		0,14			0,14	0,14
1700000002791811	04-031-030-00104-019	101194 OLIVAR-LECHIN DE GRANADA	S 419	25,30	0,14	0,14	0,14		0,14			0,14	0,14
1700000002791812	04-031-030-00112-001	101194 OLIVAR-LECHIN DE GRANADA	S 419	20,40	0,43	0,38	0,38		0,38			0,38	0,38
1700000002791813	04-031-030-00181-002	101194 OLIVAR-LECHIN DE GRANADA	S 419	22,90	0,12	0,12	0,12		0,12			0,12	0,12
1700000002791814	04-031-030-00194-003	101194 OLIVAR-LECHIN DE GRANADA	R 419	8,20	0,04	0,04	0,04		0,04			0,04	0,04
1700000002791815	04-031-030-00205-001	101194 OLIVAR-LECHIN DE GRANADA	R 419	4,70	0,08	0,08	0,08		0,08			0,08	0,08
1700000002791816	04-031-030-00104-007	101194 OLIVAR-LECHIN DE GRANADA	S 419	13,60	2,22	2,22	2,22		2,22			2,22	2,22
1700000002791817	04-031-030-00104-018	101194 OLIVAR-LECHIN DE GRANADA	S 419	20,40	0,03	0,03	0,03		0,03			0,03	0,03
1700000002791818	04-031-030-00104-009	101194 OLIVAR-LECHIN DE GRANADA	S 419	9,40	0,02	0,02	0,02		0,02			0,02	0,02

(1) Superficie declarada admisible ajustada con la superficie comprometida.
(2) Factor de penalización valorando el alcance para el tipo de compromiso.Puede verificar la integridad de una copia de este documento mediante la lectura del código QR adjunto o mediante el acceso a la dirección <https://ws050.juntadeandalucia.es/verificarFirma> indicando el código de VERIFICACIÓN

FIRMADO POR

RAQUEL MARIA ESPIN CRESPO

17/12/2024

VERIFICACIÓN

Pk2jm6UYDU9J72AMTZUYRN3GET48NG

PÁG. 367/9349



**INCIDENCIAS****INCIDENCIA DESCRIPCIÓN**

- 100412 Número de hectáreas validadas inferior a la superficie mínima permitida por el grupo de cultivo (Anexo I. Criterios de Subvencionabilidad. Orden 28 de marzo de 2023).
Sup. Resuelta:0 Grupo de Pago:FRUTALES SECANO
- 100413 Recinto perteneciente a grupo de cultivo que no cumple con la superficie mínima requerida (Anexo I. Criterios de Subvencionabilidad. Orden 28 de marzo de 2023).
Ref:170000002791819 Recinto:04-031-026-00039-00001 Cultivo:104007 ALMENDROS-COMUNA Secano Sup. Declarada:0,3 Superficie Resolver:0,3
Ref:170000002791820 Recinto:04-031-030-00014-00002 Cultivo:104007 ALMENDROS-COMUNA Secano Sup. Declarada:0,76 Superficie Resolver:0,76
Ref:170000002791821 Recinto:04-031-030-00044-00001 Cultivo:104007 ALMENDROS-COMUNA Secano Sup. Declarada:0,82 Superficie Resolver:0,82
Ref:170000002791823 Recinto:04-031-030-00044-00003 Cultivo:104007 ALMENDROS-COMUNA Secano Sup. Declarada:0,11 Superficie Resolver:0,11
Ref:170000002791822 Recinto:04-031-030-00057-00001 Cultivo:104007 ALMENDROS-COMUNA Secano Sup. Declarada:0,21 Superficie Resolver:0,21
Ref:170000002791825 Recinto:04-031-030-00104-00001 Cultivo:104007 ALMENDROS-COMUNA Secano Sup. Declarada:0,5 Superficie Resolver:0,5
Ref:170000002791824 Recinto:04-031-030-00104-00003 Cultivo:104007 ALMENDROS-COMUNA Secano Sup. Declarada:0,21 Superficie Resolver:0,21
Ref:170000002791827 Recinto:04-031-030-00104-00004 Cultivo:104007 ALMENDROS-COMUNA Secano Sup. Declarada:1,81 Superficie Resolver:1,81
Ref:170000002791826 Recinto:04-031-030-00104-00016 Cultivo:104007 ALMENDROS-COMUNA Secano Sup. Declarada:1,15 Superficie Resolver:1,15
Ref:170000002791828 Recinto:04-031-030-00104-00017 Cultivo:104007 ALMENDROS-COMUNA Secano Sup. Declarada:1,25 Superficie Resolver:1,25

(1) Superficie declarada admisible ajustada con la superficie comprometida.
(2) Factor de penalización valorando el alcance para el tipo de compromiso.

Puede verificar la integridad de una copia de este documento mediante la lectura del código QR adjunto o mediante el acceso a la dirección <https://ws050.juntadeandalucia.es/verificarFirma> indicando el código de VERIFICACIÓN

FIRMADO POR	RAQUEL MARIA ESPIN CRESPO	17/12/2024	
VERIFICACIÓN	Pk2jm6UYDU9J72AMTZUYRN3GET48NG	PÁG. 368/9349	

**APELLIDOS Y NOMBRE / RAZÓN SOCIAL**

JIMENEZ LOPEZ ANA

NIF

****4701*

EXPEDIENTE

1170795

ANUALIDAD DE PAGO

1ª

IMPORTES POR ANUALIDAD

	2023	2024	2025	2026	2027
IMPORTE MÁXIMO SUBVENCIONABLE	5.442,30 €	5.442,30 €	4.535,10 €	4.535,10 €	4.535,10 €
IMPORTE MEDIO DE TRANSFERENCIA (€/ha)	120,94 €	120,94 €	100,78 €	100,78 €	100,78 €

RESUMEN DE UNIDADES

Cód	GRUPO DE PAGO	Sup. Dec. Admisible (ha)	Sup. Comprometida (ha)	Sup. ajustada compromiso (1) (ha)	% sobredec.	Sup. Resuelta (ha)	Importe Declarado	Importe Topado	Importe Resuelto	Importe tras sobredec.
416	HERBÁCEOS	30,00		30,00	0,00	30,00	5.442,30	5.442,30	5.442,30	5.442,30
424	HERBÁCEOS NO ELEGIBLES	15,00		15,00	0,00	15,00	0,00	0,00	0,00	0,00
TOTAL		45,00	45,00	45,00		45,00	5.442,30	5.442,30	5.442,30	5.442,30

APLICACIÓN DE REDUCCIONES Y PENALIZACIONES

GRUPO DE PAGO	Importe Calculado	Importe prereduc.	Criterios de subvencionabilidad y compromisos	Presentación tardía	Omisión declaración	Condicionabilidad	IMPORTE (Euros) RESUELTO
HERBÁCEOS	5.442,30	5.442,30	0,00	0,00	0,00	0,00	5.442,30
HERBÁCEOS NO ELEGIBLES	0,00	0,00	0,00	0,00	0,00	0,00	0,00
TOTAL	5.442,30	5.442,30					5.442,30

RESUMEN DE PAGOS

	RESUELTO	FEADER	MAPA	CAPADR
HERBÁCEOS - Pago realizado	5.442,30 €	4.625,96 €	533,89 €	282,45 €

(1) Superficie declarada admisible ajustada con la superficie comprometida.
 (2) Factor de penalización valorando el alcance para el tipo de compromiso.

Puede verificar la integridad de una copia de este documento mediante la lectura del código QR adjunto o mediante el acceso a la dirección <https://ws050.juntadeandalucia.es/verificarFirma> indicando el código de VERIFICACIÓN

FIRMADO POR

RAQUEL MARIA ESPIN CRESPO

17/12/2024

VERIFICACIÓN

Pk2jm6UYDU9J72AMTZUYRN3GET48NG

PÁG. 369/9349



**RECINTOS RESUELTOS**

REF.	REFERENCIA SIGPAC	CULTIVO	DESCRIPCIÓN CULTIVO	S/R	G.PAGO	PEND. MEDIA (%)	SUP. DEC. ADMISIBLE (ha)	SUP. COMPROM. (ha)	SUP. AJUSTADA COMPR.(1) (ha)	SUP. CONV. SIGPAC (ha)	SUP. CERTIF. (ha)	SUP. CAMPO (ha)	SUP. CAMPO DETER. CULT. DECLARADO (ha)	SUP. DEC. REDUCIDA (ha)	SUP. RESUELTA (ha)
-1323791	04-098-107-00016-009	5000	CEBADA-SIN VARIEDAD	S	416	6,60	0,06	0,06	0,06		0,06			0,06	0,06
-498441	04-098-107-00016-002	5000	CEBADA-SIN VARIEDAD	S	416	13,30	0,41	0,41	0,41		0,41			0,41	0,41
1700000006378195	04-098-108-00190-001	8000	AVENA-SIN VARIEDAD	S	416	14,90	1,60	1,60	1,60		1,60			1,60	1,60
1700000006378196	04-098-108-00174-001	8000	AVENA-SIN VARIEDAD	S	416	7,20	0,04	0,04	0,04		0,04			0,04	0,04
1700000006378197	04-098-108-00175-001	8000	AVENA-SIN VARIEDAD	S	416	15,50	0,10	0,10	0,10		0,10			0,10	0,10
1700000006378198	04-098-108-00169-001	8000	AVENA-SIN VARIEDAD	S	416	16,30	0,53	0,53	0,53		0,53			0,53	0,53
1700000006378199	04-098-108-00170-001	8000	AVENA-SIN VARIEDAD	S	416	15,50	0,55	0,55	0,55		0,55			0,55	0,55
1700000006378200	04-098-108-00190-006	8000	AVENA-SIN VARIEDAD	S	416	6,00	0,04	0,04	0,04		0,04			0,04	0,04
1700000006378201	04-098-108-00144-004	8000	AVENA-SIN VARIEDAD	S	416	16,80	0,77	0,77	0,77		0,77			0,77	0,77
1700000006378202	04-098-108-00143-002	8000	AVENA-SIN VARIEDAD	S	416	13,30	1,77	1,77	1,77		1,77			1,77	1,77
1700000006378206	04-098-108-00170-002	8000	AVENA-SIN VARIEDAD	S	416	11,80	0,05	0,05	0,05		0,05			0,05	0,05
1700000006378207	04-098-108-00172-002	8000	AVENA-SIN VARIEDAD	S	416	10,30	0,21	0,21	0,21		0,21			0,21	0,21
1700000006378209	04-098-108-00173-002	8000	AVENA-SIN VARIEDAD	S	416	12,30	0,36	0,36	0,36		0,36			0,36	0,36
1700000006378210	04-098-108-00178-001	8000	AVENA-SIN VARIEDAD	S	416	6,30	0,63	0,63	0,63		0,63			0,63	0,63
1700000006378211	04-098-108-00192-010	5000	CEBADA-SIN VARIEDAD	S	416	11,50	0,68	0,68	0,68		0,68			0,68	0,68
1700000006378212	04-098-108-00200-001	5000	CEBADA-SIN VARIEDAD	S	416	5,30	6,74	6,74	6,74		6,74			6,74	6,74
1700000006378213	04-098-108-00192-008	8000	AVENA-SIN VARIEDAD	S	416	9,90	1,76	1,76	1,76		1,76			1,76	1,76
1700000006378215	04-098-108-00192-010	5000	CEBADA-SIN VARIEDAD	S	416	11,20	1,54	1,54	1,54		1,54			1,54	1,54
1700000006378216	04-098-108-00191-014	5000	CEBADA-SIN VARIEDAD	S	416	12,20	0,25	0,25	0,25		0,25			0,25	0,25
1700000006378217	04-098-108-00141-005	8000	AVENA-SIN VARIEDAD	S	416	16,60	2,63	2,63	2,63		2,63			2,63	2,63
1700000006378218	04-098-108-00141-005	8000	AVENA-SIN VARIEDAD	S	416	16,60	2,10	2,10	2,10		2,10			2,10	2,10
1700000006378219	04-098-108-00191-001	5000	CEBADA-SIN VARIEDAD	S	416	10,30	3,36	3,36	3,36		3,36			3,36	3,36
1700000006378220	04-098-108-00141-004	8000	AVENA-SIN VARIEDAD	S	416	13,40	0,32	0,32	0,32		0,32			0,32	0,32
1700000006378223	04-098-107-00016-005	5000	CEBADA-SIN VARIEDAD	S	416	12,00	0,13	0,13	0,13		0,13			0,13	0,13
1700000006378224	04-098-107-00016-003	5000	CEBADA-SIN VARIEDAD	S	416	5,70	0,88	0,88	0,88		0,88			0,88	0,88
1700000006378225	04-098-107-00019-001	5000	CEBADA-SIN VARIEDAD	S	416	6,60	0,40	0,40	0,40		0,40			0,40	0,40
1700000006378242	04-098-108-00192-006	8000	AVENA-SIN VARIEDAD	S	416	6,90	2,09	2,09	2,09		2,09			2,09	2,09
-1011065	04-098-108-00200-002	20000	BARBECHO TRADICIONAL-SIN VARIEDAD	S	424	9,30	1,98	1,98	1,98		1,98			1,98	1,98
-539176	04-098-108-00232-002	20000	BARBECHO TRADICIONAL-SIN VARIEDAD	S	424	12,50	2,63	2,63	2,63		2,63			2,63	2,63
-539169	04-098-108-00232-002	20000	BARBECHO TRADICIONAL-SIN VARIEDAD	S	424	12,50	3,10	3,10	3,10		3,10			3,10	3,10
1700000006378204	04-098-108-00231-001	20000	BARBECHO TRADICIONAL-SIN VARIEDAD	S	424	12,30	0,62	0,62	0,62		0,62			0,62	0,62
1700000006378205	04-098-108-00284-003	20000	BARBECHO TRADICIONAL-SIN VARIEDAD	S	424	10,30	0,75	0,75	0,75		0,75			0,75	0,75
1700000006378237	04-098-108-00205-001	20000	BARBECHO TRADICIONAL-SIN VARIEDAD	S	424	5,10	0,19	0,19	0,19		0,19			0,19	0,19
1700000006378239	04-098-108-00200-002	20000	BARBECHO TRADICIONAL-SIN VARIEDAD	S	424	9,30	2,10	2,10	2,10		2,10			2,10	2,10
1700000006378243	04-098-108-00206-001	20000	BARBECHO TRADICIONAL-SIN VARIEDAD	S	424	6,70	0,45	0,45	0,45		0,45			0,45	0,45
1700000006378244	04-098-108-00219-002	20000	BARBECHO TRADICIONAL-SIN VARIEDAD	S	424	12,80	2,07	2,07	2,07		2,07			2,07	2,07
1700000006378245	04-098-108-00220-001	20000	BARBECHO TRADICIONAL-SIN VARIEDAD	S	424	17,50	0,21	0,21	0,21		0,21			0,21	0,21
1700000006378247	04-098-108-00203-004	20000	BARBECHO TRADICIONAL-SIN VARIEDAD	S	424	7,70	0,90	0,90	0,90		0,90			0,90	0,90

(1) Superficie declarada admisible ajustada con la superficie comprometida.
(2) Factor de penalización valorando el alcance para el tipo de compromiso.

Puede verificar la integridad de una copia de este documento mediante la lectura del código QR adjunto o mediante el acceso a la dirección <https://ws050.juntadeandalucia.es/verificarFirma> indicando el código de VERIFICACIÓN

FIRMADO POR

RAQUEL MARIA ESPIN CRESPO

17/12/2024

VERIFICACIÓN

Pk2jm6UYDU9J72AMTZUYRN3GET48NG

PÁG. 370/9349



**APELLIDOS Y NOMBRE / RAZÓN SOCIAL**

JIMENEZ LOPEZ ATANASIO

NIF
***6564*EXPEDIENTE
1157351ANUALIDAD
DE PAGO
1ª**IMPORTES POR ANUALIDAD**

	2023	2024	2025	2026	2027
IMPORTE MÁXIMO SUBVENCIONABLE	2.506,67 €	2.506,67 €	2.506,67 €	2.088,88 €	2.088,88 €
IMPORTE MEDIO DE TRANSFERENCIA (€/ha)	259,49 €	259,49 €	259,49 €	216,24 €	216,24 €

RESUMEN DE UNIDADES

Cód	GRUPO DE PAGO	Sup. Dec. Admisible (ha)	Sup. Comprometida (ha)	Sup. ajustada compromiso (1) (ha)	% sobredec.	Sup. Resuelta (ha)	Importe Declarado	Importe Topado	Importe Resuelto	Importe tras sobredec.
422	FRUTALES SECANO	9,66		9,66	0,00	9,66	2.506,67	2.506,67	2.506,67	2.506,67
TOTAL		9,66	9,66	9,66		9,66	2.506,67	2.506,67	2.506,67	2.506,67

APLICACIÓN DE REDUCCIONES Y PENALIZACIONES

GRUPO DE PAGO	Importe Calculado	Importe prereduc.	Criterios de subvencionabilidad y compromisos	Presentación tardía	Omisión declaración	Condicionalidad	IMPORTE (Euros) RESUELTO
FRUTALES SECANO	2.506,67	2.506,67	0,00	0,00	0,00	0,00	2.506,67
TOTAL	2.506,67	2.506,67					2.506,67

RESUMEN DE PAGOS**IMPORTE (Euros)**

	RESUELTO	FEADER	MAPA	CAPADR
FRUTALES SECANO - Pago realizado	2.506,67 €	2.130,67 €	245,90 €	130,10 €

RECINTOS RESUELTOS

REF.	REFERENCIA SIGPAC	CULTIVO	DESCRIPCIÓN CULTIVO	S/R G.PAGO	PEND. MEDIA (%)	SUP. DEC. ADMISIBLE (ha)	SUP. COMPROM. (ha)	SUP. AJUSTADA COMPR.(1) (ha)	SUP. CONY. SIGPAC (ha)	SUP. CERTIE (ha)	SUP. CAMPO (ha)	SUP. CAMPO DETER. CULT. DECLARADO (ha)	SUP. DEC. REDUCIDA (ha)	SUP. RESUELTA (ha)
-1149523	04-059-017-00226-019	104024	ALMENDROS-MARCONA	S 422	11,70	1,72	1,72	1,72	1,72	1,72			1,72	1,72
1700000005144983	04-059-017-00226-004	104024	ALMENDROS-MARCONA	S 422	26,40	2,02	2,02	2,02	2,02	2,02			2,02	2,02
1700000005144985	04-059-017-00226-018	104024	ALMENDROS-MARCONA	S 422	21,90	0,33	0,33	0,33	0,33	0,33			0,33	0,33
1700000005144986	04-059-017-00226-010	104024	ALMENDROS-MARCONA	S 422	23,20	0,19	0,19	0,19	0,19	0,19			0,19	0,19
1700000005144987	04-059-017-00226-009	104024	ALMENDROS-MARCONA	S 422	34,70	0,09	0,09	0,09	0,09	0,09			0,09	0,09
1700000005144988	04-059-017-00226-005	104024	ALMENDROS-MARCONA	S 422	20,40	4,24	4,24	4,24	4,24	4,24			4,24	4,24
1700000005144989	04-059-028-00330-003	104024	ALMENDROS-MARCONA	S 422	21,80	0,35	0,35	0,35	0,35	0,35			0,35	0,35
1700000005144990	04-059-028-00337-001	104024	ALMENDROS-MARCONA	S 422	25,30	0,72	0,72	0,72	0,72	0,72			0,72	0,72

(1) Superficie declarada admisible ajustada con la superficie comprometida.
(2) Factor de penalización valorando el alcance para el tipo de compromiso.

Puede verificar la integridad de una copia de este documento mediante la lectura del código QR adjunto o mediante el acceso a la dirección <https://ws050.juntadeandalucia.es/verificarFirma> indicando el código de VERIFICACIÓN

FIRMADO POR

RAQUEL MARIA ESPIN CRESPO

17/12/2024

VERIFICACIÓN

Pk2jm6UYDU9J72AMTZUYRN3GET48NG

PÁG. 371/9349



**INCIDENCIAS****INCIDENCIA DESCRIPCIÓN**

- 100402 Recinto solicitado no forma parte de ningún organismo de control autorizado para la producción ecológica en Andalucía o fecha de inscripción posterior al plazo establecido (Anexo I. Criterios de Subvencionabilidad. Orden 28 de marzo de 2023).
 Ref:1700000005144977 Recinto:04-059-017-00223-00004 Cultivo:218005 HIGUERA-BLANCA CLARA Secano
 Ref:1700000005144984 Recinto:04-059-017-00227-00001 Cultivo:104024 ALMENDROS-MARCONA Secano
 Ref:823120 Recinto:04-059-017-00673-00004 Cultivo:218005 HIGUERA-BLANCA CLARA Secano
 Ref:5563723 Recinto:04-059-028-00330-00001 Cultivo:101010 OLIVAR-PICUAL Secano
 Ref:5563733 Recinto:04-059-028-00337-00006 Cultivo:104024 ALMENDROS-MARCONA Secano
 Ref:5563744 Recinto:04-059-031-00046-00002 Cultivo:101010 OLIVAR-PICUAL Secano
- 100406 Grupo de cultivo declarado en el recinto no coincide con el grupo de cultivo existente en el organismo de control autorizado para la producción ecológica en Andalucía (Anexo I. Criterios de Subvencionabilidad. Orden 28 de marzo de 2023).
 Ref:1700000005144984 Recinto:04-059-017-00227-00001 Cultivo:104024 ALMENDROS-MARCONA Secano Grupo de SIPEA: OLIVAR
 Ref:5563733 Recinto:04-059-028-00337-00006 Cultivo:104024 ALMENDROS-MARCONA Secano Grupo de SIPEA:OLIVAR
- 100424 Solicita recinto que no está comprometido para la operación.
 Ref:1700000005144977 Recinto:04-059-017-00223-00004 Cultivo:218005 HIGUERA-BLANCA CLARA Secano
 Ref:5563654 Recinto:04-059-017-00226-00001 Cultivo:101010 OLIVAR-PICUAL Secano
 Ref:5563700 Recinto:04-059-017-00226-00002 Cultivo:101010 OLIVAR-PICUAL Secano
 Ref:1700000005144984 Recinto:04-059-017-00227-00001 Cultivo:104024 ALMENDROS-MARCONA Secano
 Ref:823120 Recinto:04-059-017-00673-00004 Cultivo:218005 HIGUERA-BLANCA CLARA Secano
 Ref:5563723 Recinto:04-059-028-00330-00001 Cultivo:101010 OLIVAR-PICUAL Secano
 Ref:5563733 Recinto:04-059-028-00337-00006 Cultivo:104024 ALMENDROS-MARCONA Secano
 Ref:5563744 Recinto:04-059-031-00046-00002 Cultivo:101010 OLIVAR-PICUAL Secano

(1) Superficie declarada admisible ajustada con la superficie comprometida.
 (2) Factor de penalización valorando el alcance para el tipo de compromiso.

Puede verificar la integridad de una copia de este documento mediante la lectura del código QR adjunto o mediante el acceso a la dirección <https://ws050.juntadeandalucia.es/verificarFirma> indicando el código de VERIFICACIÓN

FIRMADO POR	RAQUEL MARIA ESPIN CRESPO	17/12/2024	
VERIFICACIÓN	Pk2jm6UYDU9J72AMTZUYRN3GET48NG	PÁG. 372/9349	

**APELLIDOS Y NOMBRE / RAZÓN SOCIAL**

JIMENEZ LOPEZ TEODORO

NIF

****4751*

EXPEDIENTE

1170791

ANUALIDAD DE PAGO

1ª

IMPORTES POR ANUALIDAD

	2023	2024	2025	2026	2027
IMPORTE MÁXIMO SUBVENCIONABLE	10.761,24 €	10.761,24 €	8.967,40 €	8.967,40 €	8.967,40 €
IMPORTE MEDIO DE TRANSFERENCIA (€/ha)	109,77 €	109,77 €	91,48 €	91,48 €	91,48 €

RESUMEN DE UNIDADES

Cód	GRUPO DE PAGO	Sup. Dec. Admisible (ha)	Sup. Comprometida (ha)	Sup. ajustada compromiso (1) (ha)	% sobredec.	Sup. Resuelta (ha)	Importe Declarado	Importe Topado	Importe Resuelto	Importe tras sobredec.
416	HERBÁCEOS	59,32		59,32	0,00	59,32	10.761,24	10.761,24	10.761,24	10.761,24
424	HERBÁCEOS NO ELEGIBLES	38,71		38,71	0,00	38,71	0,00	0,00	0,00	0,00
TOTAL		98,03	98,03	98,03		98,03	10.761,24	10.761,24	10.761,24	10.761,24

APLICACIÓN DE REDUCCIONES Y PENALIZACIONES

GRUPO DE PAGO	Importe Calculado	Importe prereduc.	Criterios de subvencionabilidad y compromisos	Presentación tardía	Omisión declaración	Condicionidad	IMPORTE (Euros) RESUELTO
HERBÁCEOS	10.761,24	10.761,24	0,00	0,00	0,00	0,00	10.761,24
HERBÁCEOS NO ELEGIBLES	0,00	0,00	0,00	0,00	0,00	0,00	0,00
TOTAL	10.761,24	10.761,24					10.761,24

RESUMEN DE PAGOS

	RESUELTO	FEADER	MAPA	CAPADR
HERBÁCEOS - Pago realizado	10.761,24 €	9.147,05 €	1.055,68 €	558,51 €

(1) Superficie declarada admisible ajustada con la superficie comprometida.
 (2) Factor de penalización valorando el alcance para el tipo de compromiso.

Puede verificar la integridad de una copia de este documento mediante la lectura del código QR adjunto o mediante el acceso a la dirección <https://ws050.juntadeandalucia.es/verificarFirma> indicando el código de VERIFICACIÓN

FIRMADO POR

RAQUEL MARIA ESPIN CRESPO

17/12/2024

VERIFICACIÓN

Pk2jm6UYDU9J72AMTZUYRN3GET48NG

PÁG. 373/9349





RECINTOS RESUELTOS

REF.	REFERENCIA SIGPAC	CULTIVO DESCRIPCIÓN CULTIVO	S/R G.PAGO	PEND. MEDIA (%)	SUP. DEC. ADMISIBLE (ha)	SUP. COMPROM. (ha)	SUP. AJUSTADA COMPROM. (1) (ha)	SUP. CONV. SIGPAC (ha)	SUP. CERTIF. (ha)	SUP. CAMPO (ha)	SUP. CAMPO DECLARADO (ha)	SUP. DEC. REDUCIDA (ha)	SUP. RESUELTA (ha)
-1323367	04-098-071-00001-001	5000 CEBADA-SIN VARIEDAD	S	416	6,60	0,04	0,04	0,04	0,04			0,04	0,04
-1010895	04-098-107-00058-004	8000 AVENA-SIN VARIEDAD	R	416	14,30	0,53	0,53	0,53	0,53			0,53	0,53
-721287	04-098-105-00112-003	5000 CEBADA-SIN VARIEDAD	S	416	5,30	0,49	0,49	0,49	0,49			0,49	0,49
4766918	04-098-105-00033-012	5000 CEBADA-SIN VARIEDAD	S	416	5,10	0,05	0,05	0,05	0,05			0,05	0,05
4809966	04-098-108-00194-001	8000 AVENA-SIN VARIEDAD	S	416	15,20	0,90	0,90	0,90	0,90			0,90	0,90
170000006728451	04-098-105-00030-002	5000 CEBADA-SIN VARIEDAD	S	416	8,90	0,26	0,26	0,26	0,26			0,26	0,26
170000006728452	04-098-105-00107-001	5000 CEBADA-SIN VARIEDAD	S	416	13,50	0,08	0,08	0,08	0,08			0,08	0,08
170000006728453	04-098-105-00106-001	5000 CEBADA-SIN VARIEDAD	S	416	8,20	0,94	0,94	0,94	0,94			0,94	0,94
170000006728454	04-098-103-00069-004	5000 CEBADA-SIN VARIEDAD	S	416	13,10	0,49	0,49	0,49	0,49			0,49	0,49
170000006728456	04-098-105-00027-002	8000 AVENA-SIN VARIEDAD	S	416	16,00	8,76	8,76	8,76	8,76			8,76	8,76
170000006728457	04-098-105-00027-002	8000 AVENA-SIN VARIEDAD	S	416	16,00	0,28	0,28	0,28	0,28			0,28	0,28
170000006728458	04-098-105-00036-001	8000 AVENA-SIN VARIEDAD	S	416	17,60	1,04	1,04	1,04	1,04			1,04	1,04
170000006728461	04-098-107-00011-001	5000 CEBADA-SIN VARIEDAD	S	416	3,10	3,52	3,52	3,52	3,52			3,52	3,52
170000006728462	04-098-107-00013-002	5000 CEBADA-SIN VARIEDAD	S	416	2,90	1,61	1,61	1,61	1,61			1,61	1,61
170000006728463	04-098-107-00014-001	5000 CEBADA-SIN VARIEDAD	S	416	6,30	1,71	1,71	1,71	1,71			1,71	1,71
170000006728464	04-098-105-00076-001	8000 AVENA-SIN VARIEDAD	R	416	7,90	0,76	0,76	0,76	0,76			0,76	0,76
170000006728465	04-098-105-00073-001	8000 AVENA-SIN VARIEDAD	S	416	9,90	0,02	0,02	0,02	0,02			0,02	0,02
170000006728469	04-098-071-00018-001	5000 CEBADA-SIN VARIEDAD	S	416	11,60	0,04	0,04	0,04	0,04			0,04	0,04
170000006728470	04-098-071-00016-002	5000 CEBADA-SIN VARIEDAD	S	416	10,60	0,01	0,01	0,01	0,01			0,01	0,01
170000006728471	04-098-071-00015-002	5000 CEBADA-SIN VARIEDAD	S	416	11,20	2,89	2,89	2,89	2,89			2,89	2,89
170000006728472	04-098-071-00018-001	5000 CEBADA-SIN VARIEDAD	S	416	10,20	0,64	0,64	0,64	0,64			0,64	0,64
170000006728473	04-098-071-00120-001	5000 CEBADA-SIN VARIEDAD	S	416	8,60	0,37	0,37	0,37	0,37			0,37	0,37
170000006728480	04-098-071-00012-001	5000 CEBADA-SIN VARIEDAD	S	416	11,90	0,09	0,09	0,09	0,09			0,09	0,09
170000006728481	04-098-071-00020-001	5000 CEBADA-SIN VARIEDAD	S	416	12,30	1,25	1,25	1,25	1,25			1,25	1,25
170000006728483	04-098-071-00070-002	8000 AVENA-SIN VARIEDAD	S	416	17,90	0,07	0,07	0,07	0,07			0,07	0,07
170000006728484	04-098-071-00082-004	8000 AVENA-SIN VARIEDAD	S	416	18,80	0,35	0,35	0,35	0,35			0,35	0,35
170000006728486	04-098-071-00017-001	5000 CEBADA-SIN VARIEDAD	S	416	8,00	0,33	0,33	0,33	0,33			0,33	0,33
170000006728487	04-098-071-00044-001	1000 TRIGO BLANDO-SIN VARIEDAD	S	416	13,10	0,57	0,57	0,57	0,57			0,57	0,57
170000006728490	04-098-071-00001-001	5000 CEBADA-SIN VARIEDAD	S	416	6,60	0,28	0,28	0,28	0,28			0,28	0,28
170000006728495	04-098-037-00008-001	8000 AVENA-SIN VARIEDAD	S	416	10,40	2,85	2,85	2,85	2,85			2,85	2,85
170000006728496	04-098-037-00012-002	8000 AVENA-SIN VARIEDAD	S	416	9,20	0,07	0,07	0,07	0,07			0,07	0,07
170000006728497	04-098-071-00009-001	5000 CEBADA-SIN VARIEDAD	S	416	11,80	3,54	3,54	3,54	3,54			3,54	3,54
170000006728498	04-098-071-00010-001	5000 CEBADA-SIN VARIEDAD	S	416	8,00	0,29	0,29	0,29	0,29			0,29	0,29
170000006728499	04-098-071-00015-003	5000 CEBADA-SIN VARIEDAD	S	416	16,70	0,06	0,06	0,06	0,06			0,06	0,06
170000006728500	04-098-071-00007-007	5000 CEBADA-SIN VARIEDAD	S	416	7,90	0,76	0,76	0,76	0,76			0,76	0,76
170000006728501	04-098-071-00004-001	5000 CEBADA-SIN VARIEDAD	R	416	3,40	0,79	0,79	0,79	0,79			0,79	0,79
170000006728502	04-098-071-00001-005	5000 CEBADA-SIN VARIEDAD	S	416	15,10	0,04	0,04	0,04	0,04			0,04	0,04
170000006728512	04-098-037-00006-003	8000 AVENA-SIN VARIEDAD	S	416	15,80	0,29	0,29	0,29	0,29			0,29	0,29
170000006728513	04-098-037-00015-001	8000 AVENA-SIN VARIEDAD	S	416	15,90	0,96	0,96	0,96	0,96			0,96	0,96
170000006728552	04-098-087-00120-001	1000 TRIGO BLANDO-SIN VARIEDAD	S	416	3,30	1,18	1,18	1,18	1,18			1,18	1,18
170000006728562	04-098-107-00052-001	8000 AVENA-SIN VARIEDAD	S	416	13,60	0,18	0,18	0,18	0,18			0,18	0,18
170000006728580	04-098-108-00202-001	8000 AVENA-SIN VARIEDAD	S	416	14,10	0,38	0,38	0,38	0,38			0,38	0,38
170000006728582	04-098-108-00233-017	8000 AVENA-SIN VARIEDAD	S	416	15,10	0,45	0,45	0,45	0,45			0,45	0,45
170000006728583	04-098-108-00233-018	8000 AVENA-SIN VARIEDAD	S	416	15,40	0,03	0,03	0,03	0,03			0,03	0,03
170000006728584	04-098-108-00233-019	8000 AVENA-SIN VARIEDAD	S	416	14,50	0,05	0,05	0,05	0,05			0,05	0,05
170000006728585	04-098-108-00237-001	8000 AVENA-SIN VARIEDAD	S	416	13,20	3,38	3,38	3,38	3,38			3,38	3,38
170000006728586	04-098-108-00258-001	8000 AVENA-SIN VARIEDAD	S	416	7,00	0,07	0,07	0,07	0,07			0,07	0,07
170000006728587	04-098-108-00253-001	8000 AVENA-SIN VARIEDAD	S	416	10,00	2,28	2,28	2,28	2,28			2,28	2,28
170000006728589	04-098-108-00233-016	8000 AVENA-SIN VARIEDAD	S	416	7,70	0,25	0,25	0,25	0,25			0,25	0,25
170000006728590	04-098-108-00233-009	8000 AVENA-SIN VARIEDAD	S	416	18,20	0,19	0,19	0,19	0,19			0,19	0,19
170000006728591	04-098-108-00233-011	8000 AVENA-SIN VARIEDAD	S	416	17,20	1,52	1,52	1,52	1,52			1,52	1,52
170000006728592	04-098-108-00236-001	8000 AVENA-SIN VARIEDAD	S	416	16,90	0,72	0,72	0,72	0,72			0,72	0,72
170000006728597	04-098-107-00039-001	8000 AVENA-SIN VARIEDAD	S	416	9,50	0,91	0,91	0,91	0,91			0,91	0,91
170000006728601	04-098-107-00057-001	8000 AVENA-SIN VARIEDAD	S	416	15,20	0,39	0,39	0,39	0,39			0,39	0,39
170000006728602	04-098-107-00058-004	8000 AVENA-SIN VARIEDAD	R	416	14,30	3,70	3,70	3,70	3,70			3,70	3,70
170000006728603	04-098-107-00060-001	8000 AVENA-SIN VARIEDAD	S	416	16,50	3,35	3,35	3,35	3,35			3,35	3,35
170000006728604	04-098-107-00060-004	8000 AVENA-SIN VARIEDAD	S	416	8,30	0,53	0,53	0,53	0,53			0,53	0,53
170000006728605	04-098-107-00064-001	8000 AVENA-SIN VARIEDAD	S	416	18,30	0,69	0,69	0,69	0,69			0,69	0,69
170000006728611	04-098-108-00188-001	8000 AVENA-SIN VARIEDAD	S	416	11,70	0,06	0,06	0,06	0,06			0,06	0,06
170000006728612	04-098-108-00189-001	8000 AVENA-SIN VARIEDAD	S	416	11,70	0,99	0,99	0,99	0,99			0,99	0,99
-1323379	04-098-108-00263-015	20000 BARBECHO TRADICIONAL-SIN VARIEDAD	S	424	25,70	0,20	0,20	0,20	0,20			0,20	0,20
-1323375	04-098-107-00056-016	20000 BARBECHO TRADICIONAL-SIN VARIEDAD	S	424	10,40	0,53	0,53	0,53	0,53			0,53	0,53
-1323370	04-098-087-00135-005	20000 BARBECHO TRADICIONAL-SIN VARIEDAD	S	424	14,90	0,01	0,01	0,01	0,01			0,01	0,01
-1020454	04-098-108-00263-001	20000 BARBECHO TRADICIONAL-SIN VARIEDAD	S	424	13,70	3,78	3,78	3,78	3,78			3,78	3,78
-722032	04-098-105-00045-010	20000 BARBECHO TRADICIONAL-SIN VARIEDAD	S	424	6,30	0,22	0,22	0,22	0,22			0,22	0,22
-721599	04-098-105-00042-005	20000 BARBECHO TRADICIONAL-SIN VARIEDAD	S	424	17,10	0,47	0,47	0,47	0,47			0,47	0,47
170000006728466	04-098-106-00023-001	20000 BARBECHO TRADICIONAL-SIN VARIEDAD	S	424	16,80	0,45	0,45	0,45	0,45			0,45	0,45
170000006728467	04-098-106-00045-001	20000 BARBECHO TRADICIONAL-SIN VARIEDAD	S	424	13,70	0,05	0,05	0,05	0,05			0,05	0,05
170000006728491	04-098-037-00138-002	20000 BARBECHO TRADICIONAL-SIN VARIEDAD	S	424	9,50	0,27	0,27	0,27	0,27			0,27	0,27
170000006728492	04-098-037-00138-001	20000 BARBECHO TRADICIONAL-SIN VARIEDAD	S	424	15,30	0,75	0,75	0,75	0,75			0,75	0,75
170000006728506	04-098-107-00056-006	20000 BARBECHO TRADICIONAL-SIN VARIEDAD	S	424	16,80	0,71	0,71	0,71	0,71			0,71	0,71

(1) Superficie declarada admisible ajustada con la superficie comprometida.
(2) Factor de penalización valorando el alcance para el tipo de compromiso.

Puede verificar la integridad de una copia de este documento mediante la lectura del código QR adjunto o mediante el acceso a la dirección <https://ws050.juntadeandalucia.es/verificarFirma> indicando el código de VERIFICACIÓN

FIRMADO POR

RAQUEL MARIA ESPIN CRESPO

17/12/2024

VERIFICACIÓN

Pk2jm6UYDU9J72AMTZUYRN3GET48NG

PÁG. 374/9349



**RECINTOS RESUELTOS**

REF.	REFERENCIA SIGPAC	CULTIVO	DESCRIPCIÓN CULTIVO	S/R	G.PAGO	PEND. MEDIA (%)	SUP. DEC. ADMISIBLE (ha)	SUP. COMPROM. (ha)	SUP. AJUSTADA COMPR.(1) (ha)	SUP. CONV. SIGPAC (ha)	SUP. CERTIF. (ha)	SUP. CAMPO (ha)	SUP. CAMPO DETER. CULT. DECLARADO (ha)	SUP. DEC. REDUCIDA (ha)	SUP. RESUELTA (ha)
170000006728507	04-098-107-00056-002	20000	BARBECHO TRADICIONAL-SIN VARIEDAD	S	424	14,60	2,56	2,56	2,56		2,56			2,56	2,56
170000006728508	04-098-107-00056-003	20000	BARBECHO TRADICIONAL-SIN VARIEDAD	S	424	13,30	5,64	5,64	5,64		5,64			5,64	5,64
170000006728528	04-098-108-00263-004	20000	BARBECHO TRADICIONAL-SIN VARIEDAD	S	424	4,70	0,94	0,94	0,94		0,94			0,94	0,94
170000006728529	04-098-108-00263-001	20000	BARBECHO TRADICIONAL-SIN VARIEDAD	S	424	13,70	3,36	3,36	3,36		3,36			3,36	3,36
170000006728531	04-098-108-00268-001	20000	BARBECHO TRADICIONAL-SIN VARIEDAD	S	424	12,40	0,02	0,02	0,02		0,02			0,02	0,02
170000006728532	04-098-108-00267-002	20000	BARBECHO TRADICIONAL-SIN VARIEDAD	S	424	4,70	0,96	0,96	0,96		0,96			0,96	0,96
170000006728535	04-098-108-00262-002	20000	BARBECHO TRADICIONAL-SIN VARIEDAD	S	424	4,60	0,46	0,46	0,46		0,46			0,46	0,46
170000006728536	04-098-108-00262-004	20000	BARBECHO TRADICIONAL-SIN VARIEDAD	S	424	7,50	0,51	0,51	0,51		0,51			0,51	0,51
170000006728537	04-098-107-00001-004	20000	BARBECHO TRADICIONAL-SIN VARIEDAD	S	424	7,70	0,01	0,01	0,01		0,01			0,01	0,01
170000006728540	04-098-071-00005-002	20000	BARBECHO TRADICIONAL-SIN VARIEDAD	S	424	6,60	0,14	0,14	0,14		0,14			0,14	0,14
170000006728541	04-098-071-00001-003	20000	BARBECHO TRADICIONAL-SIN VARIEDAD	S	424	8,80	0,19	0,19	0,19		0,19			0,19	0,19
170000006728543	04-098-108-00262-001	20000	BARBECHO TRADICIONAL-SIN VARIEDAD	S	424	8,80	0,47	0,47	0,47		0,47			0,47	0,47
170000006728546	04-098-105-00103-001	20000	BARBECHO TRADICIONAL-SIN VARIEDAD	R	424	14,10	0,16	0,16	0,16		0,16			0,16	0,16
170000006728547	04-098-105-00068-001	20000	BARBECHO TRADICIONAL-SIN VARIEDAD	R	424	6,50	0,47	0,47	0,47		0,47			0,47	0,47
170000006728550	04-098-087-00135-004	20000	BARBECHO TRADICIONAL-SIN VARIEDAD	S	424	10,30	0,02	0,02	0,02		0,02			0,02	0,02
170000006728554	04-098-105-00043-003	20000	BARBECHO TRADICIONAL-SIN VARIEDAD	S	424	14,10	0,25	0,25	0,25		0,25			0,25	0,25
170000006728556	04-098-105-00044-002	20000	BARBECHO TRADICIONAL-SIN VARIEDAD	S	424	17,90	0,11	0,11	0,11		0,11			0,11	0,11
170000006728558	04-098-105-00042-003	20000	BARBECHO TRADICIONAL-SIN VARIEDAD	S	424	14,00	0,81	0,81	0,81		0,81			0,81	0,81
170000006728566	04-098-108-00317-005	20000	BARBECHO TRADICIONAL-SIN VARIEDAD	S	424	4,60	1,88	1,88	1,88		1,88			1,88	1,88
170000006728567	04-098-108-00318-006	20000	BARBECHO TRADICIONAL-SIN VARIEDAD	S	424	12,80	0,07	0,07	0,07		0,07			0,07	0,07
170000006728571	04-098-108-00315-006	20000	BARBECHO TRADICIONAL-SIN VARIEDAD	S	424	5,00	1,13	1,13	1,13		1,13			1,13	1,13
170000006728572	04-098-105-00040-003	20000	BARBECHO TRADICIONAL-SIN VARIEDAD	S	424	13,50	5,32	5,32	5,32		5,32			5,32	5,32
170000006728573	04-098-105-00044-001	20000	BARBECHO TRADICIONAL-SIN VARIEDAD	S	424	16,70	0,84	0,84	0,84		0,84			0,84	0,84
170000006728578	04-098-037-00178-001	20000	BARBECHO TRADICIONAL-SIN VARIEDAD	R	424	17,40	0,08	0,08	0,08		0,08			0,08	0,08
170000006728596	04-098-086-00071-002	20000	BARBECHO TRADICIONAL-SIN VARIEDAD	S	424	5,60	0,95	0,95	0,95		0,95			0,95	0,95
170000006728599	04-098-087-00135-003	20000	BARBECHO TRADICIONAL-SIN VARIEDAD	S	424	7,00	2,73	2,73	2,73		2,73			2,73	2,73
170000006728606	04-098-107-00001-002	20000	BARBECHO TRADICIONAL-SIN VARIEDAD	S	424	7,50	1,09	1,09	1,09		1,09			1,09	1,09
170000006728607	04-098-108-00263-003	20000	BARBECHO TRADICIONAL-SIN VARIEDAD	S	424	10,90	0,10	0,10	0,10		0,10			0,10	0,10

(1) Superficie declarada admisible ajustada con la superficie comprometida.
(2) Factor de penalización valorando el alcance para el tipo de compromiso.

Puede verificar la integridad de una copia de este documento mediante la lectura del código QR adjunto o mediante el acceso a la dirección <https://ws050.juntadeandalucia.es/verificarFirma> indicando el código de VERIFICACIÓN

FIRMADO POR

RAQUEL MARIA ESPIN CRESPO

17/12/2024

VERIFICACIÓN

Pk2jm6UYDU9J72AMTZUYRN3GET48NG

PÁG. 375/9349



**APELLIDOS Y NOMBRE / RAZÓN SOCIAL**

JIMENEZ LOPEZ TOMAS

NIF

***3039*

EXPEDIENTE

1135904

ANUALIDAD DE PAGO

1ª

IMPORTES POR ANUALIDAD

	2023	2024	2025	2026	2027
IMPORTE MÁXIMO SUBVENCIONABLE	10.392,98 €	10.392,98 €	8.660,53 €	8.660,53 €	8.660,53 €
IMPORTE MEDIO DE TRANSFERENCIA (€/ha)	84,95 €	84,95 €	70,79 €	70,79 €	70,79 €

RESUMEN DE UNIDADES

Cód	GRUPO DE PAGO	Sup. Dec. Admisible (ha)	Sup. Comprometida (ha)	Sup. ajustada compromiso (1) (ha)	% sobredec.	Sup. Resuelta (ha)	Importe Declarado	Importe Topado	Importe Resuelto	Importe tras sobredec.
416	HERBÁCEOS	57,29		57,29	0,00	57,29	10.392,98	10.392,98	10.392,98	10.392,98
424	HERBÁCEOS NO ELEGIBLES	65,05		65,05	0,00	65,05	0,00	0,00	0,00	0,00
TOTAL		122,34	122,34	122,34		122,34	10.392,98	10.392,98	10.392,98	10.392,98

APLICACIÓN DE REDUCCIONES Y PENALIZACIONES

GRUPO DE PAGO	Importe Calculado	Importe prereduc.	Criterios de subvencionabilidad y compromisos	Presentación tardía	Omisión declaración	Condicionidad	IMPORTE (Euros) RESUELTO
HERBÁCEOS	10.392,98	10.392,98	0,00	0,00	0,00	0,00	10.392,98
HERBÁCEOS NO ELEGIBLES	0,00	0,00	0,00	0,00	0,00	0,00	0,00
TOTAL	10.392,98	10.392,98					10.392,98

RESUMEN DE PAGOS

	IMPORTE (Euros)			
	RESUELTO	FEADER	MAPA	CAPADR
HERBÁCEOS - Pago realizado	10.392,98 €	8.834,03 €	1.019,55 €	539,40 €

(1) Superficie declarada admisible ajustada con la superficie comprometida.
(2) Factor de penalización valorando el alcance para el tipo de compromiso.

Puede verificar la integridad de una copia de este documento mediante la lectura del código QR adjunto o mediante el acceso a la dirección <https://ws050.juntadeandalucia.es/verificarFirma> indicando el código de VERIFICACIÓN

FIRMADO POR

RAQUEL MARIA ESPIN CRESPO

17/12/2024

VERIFICACIÓN

Pk2jm6UYDU9J72AMTZUYRN3GET48NG

PÁG. 376/9349





RECINTOS RESUELTOS

REF.	REFERENCIA SIGPAC	CULTIVO DESCRIPCIÓN CULTIVO	S/R G.PAGO	PEND. MEDIA (%)	SUP. DEC. ADMISIBLE (ha)	SUP. COMPROM. (ha)	SUP. AJUSTADA COMPR.(1) (ha)	SUP. CONV. SIGPAC (ha)	SUP. CERTIF. (ha)	SUP. CAMPO (ha)	SUP. CAMPO DECLARADO (ha)	SUP. DEC. REDUCIDA (ha)	SUP. RESUELTA (ha)
-1322849	04-098-108-00319-003	53001 YEROS-MORO DA 131	S	416	9,40	0,14	0,14	0,14	0,14			0,14	0,14
-1322019	04-098-070-00001-012	5000 CEBADA-SIN VARIEDAD	S	416	27,10	0,01	0,01	0,01	0,01			0,01	0,01
-777019	04-098-086-00079-001	8000 AVENA-SIN VARIEDAD	S	416	18,00	0,19	0,19	0,19	0,19			0,19	0,19
-722435	04-098-105-00079-001	1000 TRIGO BLANDO-SIN VARIEDAD	S	416	3,80	0,10	0,10	0,10	0,10			0,10	0,10
-722432	04-098-105-00029-004	5000 CEBADA-SIN VARIEDAD	S	416	11,50	0,06	0,06	0,06	0,06			0,06	0,06
-496707	04-098-037-00208-011	5000 CEBADA-SIN VARIEDAD	S	416	13,30	0,19	0,19	0,19	0,19			0,19	0,19
170000006882992	04-098-107-00024-004	1000 TRIGO BLANDO-SIN VARIEDAD	S	416	11,00	0,65	0,65	0,65	0,65			0,65	0,65
170000006882995	04-098-107-00036-001	8000 AVENA-SIN VARIEDAD	S	416	15,20	0,58	0,58	0,58	0,58			0,58	0,58
170000006882998	04-098-037-00203-003	5000 CEBADA-SIN VARIEDAD	S	416	12,30	0,90	0,90	0,90	0,90			0,90	0,90
170000006882999	04-098-108-00203-010	5000 CEBADA-SIN VARIEDAD	S	416	6,10	1,07	1,07	1,07	1,07			1,07	1,07
170000006883006	04-098-070-00001-001	5000 CEBADA-SIN VARIEDAD	S	416	13,90	7,60	7,60	7,60	7,60			7,60	7,60
170000006883007	04-098-070-00003-001	5000 CEBADA-SIN VARIEDAD	S	416	12,10	0,87	0,87	0,87	0,87			0,87	0,87
170000006883008	04-098-070-00005-002	5000 CEBADA-SIN VARIEDAD	S	416	15,30	0,48	0,48	0,48	0,48			0,48	0,48
170000006883009	04-098-070-00005-004	5000 CEBADA-SIN VARIEDAD	S	416	16,10	0,21	0,21	0,21	0,21			0,21	0,21
170000006883010	04-098-070-00005-006	5000 CEBADA-SIN VARIEDAD	S	416	11,70	0,05	0,05	0,05	0,05			0,05	0,05
170000006883015	04-098-105-00086-001	8000 AVENA-SIN VARIEDAD	S	416	4,60	0,41	0,41	0,41	0,41			0,41	0,41
170000006883021	04-098-070-00004-001	5000 CEBADA-SIN VARIEDAD	S	416	10,70	0,91	0,91	0,91	0,91			0,91	0,91
170000006883036	04-098-105-00003-001	1000 TRIGO BLANDO-SIN VARIEDAD	S	416	3,80	0,86	0,86	0,86	0,86			0,86	0,86
170000006883046	04-098-086-00083-004	8000 AVENA-SIN VARIEDAD	S	416	12,80	0,01	0,01	0,01	0,01			0,01	0,01
170000006883047	04-098-037-00233-002	8000 AVENA-SIN VARIEDAD	S	416	17,80	1,08	1,08	1,08	1,08			1,08	1,08
170000006883053	04-098-108-00239-001	8000 AVENA-SIN VARIEDAD	S	416	13,40	1,57	1,57	1,57	1,57			1,57	1,57
170000006883054	04-098-108-00240-001	8000 AVENA-SIN VARIEDAD	S	416	7,50	1,47	1,47	1,47	1,47			1,47	1,47
170000006883055	04-098-086-00067-003	8000 AVENA-SIN VARIEDAD	S	416	3,40	3,00	3,00	3,00	3,00			3,00	3,00
170000006883058	04-098-086-00068-001	8000 AVENA-SIN VARIEDAD	S	416	1,00	0,37	0,37	0,37	0,37			0,37	0,37
170000006883096	04-098-086-00079-001	8000 AVENA-SIN VARIEDAD	S	416	18,00	0,37	0,37	0,37	0,37			0,37	0,37
170000006883098	04-098-103-00065-001	5000 CEBADA-SIN VARIEDAD	S	416	20,60	0,17	0,17	0,17	0,17			0,17	0,17
170000006883099	04-098-103-00067-002	5000 CEBADA-SIN VARIEDAD	S	416	9,60	0,77	0,77	0,77	0,77			0,77	0,77
170000006883100	04-098-103-00068-001	5000 CEBADA-SIN VARIEDAD	S	416	4,00	0,46	0,46	0,46	0,46			0,46	0,46
170000006883101	04-098-103-00069-006	5000 CEBADA-SIN VARIEDAD	S	416	14,10	0,08	0,08	0,08	0,08			0,08	0,08
170000006883109	04-098-108-00176-003	8000 AVENA-SIN VARIEDAD	S	416	11,50	0,06	0,06	0,06	0,06			0,06	0,06
170000006883110	04-098-086-00064-004	8000 AVENA-SIN VARIEDAD	S	416	18,90	0,97	0,97	0,97	0,97			0,97	0,97
170000006883125	04-098-087-00132-002	53001 YEROS-MORO DA 131	S	416	9,20	0,27	0,27	0,27	0,27			0,27	0,27
170000006883126	04-098-086-00066-001	8000 AVENA-SIN VARIEDAD	S	416	11,20	0,87	0,87	0,87	0,87			0,87	0,87
170000006883131	04-098-107-00018-001	5000 CEBADA-SIN VARIEDAD	S	416	4,10	4,37	4,37	4,37	4,37			4,37	4,37
170000006883132	04-098-107-00061-001	8000 AVENA-SIN VARIEDAD	S	416	11,20	0,33	0,33	0,33	0,33			0,33	0,33
170000006883140	04-098-107-00012-001	5000 CEBADA-SIN VARIEDAD	S	416	3,60	0,92	0,92	0,92	0,92			0,92	0,92
170000006883148	04-098-086-00064-003	8000 AVENA-SIN VARIEDAD	S	416	5,60	1,95	1,95	1,95	1,95			1,95	1,95
170000006883149	04-098-086-00065-001	8000 AVENA-SIN VARIEDAD	S	416	18,10	0,06	0,06	0,06	0,06			0,06	0,06
170000006883151	04-098-037-00241-001	8000 AVENA-SIN VARIEDAD	S	416	14,00	1,56	1,56	1,56	1,56			1,56	1,56
170000006883152	04-098-037-00242-001	8000 AVENA-SIN VARIEDAD	S	416	13,30	0,75	0,75	0,75	0,75			0,75	0,75
170000006883154	04-098-086-00083-002	8000 AVENA-SIN VARIEDAD	S	416	16,30	0,65	0,65	0,65	0,65			0,65	0,65
170000006883155	04-098-105-00029-001	5000 CEBADA-SIN VARIEDAD	S	416	13,30	0,16	0,16	0,16	0,16			0,16	0,16
170000006883164	04-098-107-00067-003	8000 AVENA-SIN VARIEDAD	S	416	3,40	0,19	0,19	0,19	0,19			0,19	0,19
170000006883168	04-098-105-00037-002	8000 AVENA-SIN VARIEDAD	S	416	7,90	0,02	0,02	0,02	0,02			0,02	0,02
170000006883176	04-098-037-00203-002	5000 CEBADA-SIN VARIEDAD	S	416	12,40	0,30	0,30	0,30	0,30			0,30	0,30
170000006883181	04-098-071-00082-002	6000 CENTENO-SIN VARIEDAD	S	416	12,60	0,53	0,53	0,53	0,53			0,53	0,53
170000006883182	04-098-071-00083-003	6000 CENTENO-SIN VARIEDAD	S	416	9,60	2,82	2,82	2,82	2,82			2,82	2,82
170000006883189	04-098-108-00246-002	8000 AVENA-SIN VARIEDAD	S	416	7,80	0,42	0,42	0,42	0,42			0,42	0,42
170000006883190	04-098-108-00250-001	8000 AVENA-SIN VARIEDAD	S	416	6,40	2,09	2,09	2,09	2,09			2,09	2,09
170000006883202	04-098-071-00008-001	5000 CEBADA-SIN VARIEDAD	S	416	11,70	1,32	1,32	1,32	1,32			1,32	1,32
170000006883203	04-098-108-00319-003	53001 YEROS-MORO DA 131	S	416	9,40	5,95	5,95	5,95	5,95			5,95	5,95
170000006883207	04-098-037-00243-002	8000 AVENA-SIN VARIEDAD	S	416	19,90	0,39	0,39	0,39	0,39			0,39	0,39
170000006883209	04-098-107-00006-001	5000 CEBADA-SIN VARIEDAD	S	416	4,00	1,23	1,23	1,23	1,23			1,23	1,23
170000006883213	04-098-107-00067-004	8000 AVENA-SIN VARIEDAD	S	416	21,90	0,04	0,04	0,04	0,04			0,04	0,04
170000006883217	04-098-106-00008-001	1000 TRIGO BLANDO-SIN VARIEDAD	S	416	11,50	0,38	0,38	0,38	0,38			0,38	0,38
170000006883221	04-098-108-00207-002	5000 CEBADA-SIN VARIEDAD	S	416	12,80	0,13	0,13	0,13	0,13			0,13	0,13
170000006883226	04-098-107-00024-001	1000 TRIGO BLANDO-SIN VARIEDAD	S	416	7,10	3,08	3,08	3,08	3,08			3,08	3,08
170000006883232	04-098-071-00121-001	5000 CEBADA-SIN VARIEDAD	S	416	4,40	0,03	0,03	0,03	0,03			0,03	0,03
170000006883233	04-098-071-00122-002	5000 CEBADA-SIN VARIEDAD	S	416	9,90	0,08	0,08	0,08	0,08			0,08	0,08
170000006883239	04-098-086-00076-001	8000 AVENA-SIN VARIEDAD	S	416	6,30	0,53	0,53	0,53	0,53			0,53	0,53
170000006883246	04-098-107-00077-001	5000 CEBADA-SIN VARIEDAD	S	416	15,10	0,21	0,21	0,21	0,21			0,21	0,21
-1488694	04-098-105-00040-003	20000 BARBECHO TRADICIONAL-SIN VARIEDAD	S	424	13,50	0,06	0,06	0,06	0,06			0,06	0,06
-1322024	04-098-086-00059-004	20000 BARBECHO TRADICIONAL-SIN VARIEDAD	S	424	23,20	0,02	0,02	0,02	0,02			0,02	0,02
-1322014	04-098-037-00228-021	20000 BARBECHO TRADICIONAL-SIN VARIEDAD	S	424	19,20	0,09	0,09	0,09	0,09			0,09	0,09
-1020240	04-098-105-00040-003	20000 BARBECHO TRADICIONAL-SIN VARIEDAD	S	424	13,50	2,21	2,21	2,21	2,21			2,21	2,21
-94139	04-098-037-00208-001	20000 BARBECHO TRADICIONAL-SIN VARIEDAD	S	424	6,20	0,19	0,19	0,19	0,19			0,19	0,19
-94075	04-098-086-00071-002	20000 BARBECHO TRADICIONAL-SIN VARIEDAD	S	424	5,60	0,01	0,01	0,01	0,01			0,01	0,01
5108934	04-098-037-00208-010	20000 BARBECHO TRADICIONAL-SIN VARIEDAD	S	424	11,50	0,09	0,09	0,09	0,09			0,09	0,09
170000006882985	04-098-087-00124-003	20000 BARBECHO TRADICIONAL-SIN VARIEDAD	S	424	8,60	0,21	0,21	0,21	0,21			0,21	0,21
170000006882986	04-098-087-00125-002	20000 BARBECHO TRADICIONAL-SIN VARIEDAD	S	424	13,90	0,03	0,03	0,03	0,03			0,03	0,03
170000006883018	04-098-087-00124-002	20000 BARBECHO TRADICIONAL-SIN VARIEDAD	S	424	2,80	0,11	0,11	0,11	0,11			0,11	0,11

(1) Superficie declarada admisible ajustada con la superficie comprometida.
(2) Factor de penalización valorando el alcance para el tipo de compromiso.

Puede verificar la integridad de una copia de este documento mediante la lectura del código QR adjunto o mediante el acceso a la dirección <https://ws050.juntadeandalucia.es/verificarFirma> indicando el código de VERIFICACIÓN

FIRMADO POR

RAQUEL MARIA ESPIN CRESPO

17/12/2024

VERIFICACIÓN

Pk2jm6UYDU9J72AMTZUYRN3GET48NG

PÁG. 377/9349



**RECINTOS RESUELTOS**

REF.	REFERENCIA SIGPAC	CULTIVO	DESCRIPCIÓN CULTIVO	S/R	G.PAGO	PEND. MEDIA (%)	SUP. DEC. ADMISIBLE (ha)	SUP. COMPROM. (ha)	SUP. AJUSTADA COMPR.(1) (ha)	SUP. CONV. SIGPAC (ha)	SUP. CERTIF. (ha)	SUP. CAMPO (ha)	SUP. CAMPO DETER. CULT. DECLARADO (ha)	SUP. DEC. REDUCIDA (ha)	SUP. RESUELTA (ha)
170000006883025	04-098-087-00123-003	20000	BARBECHO TRADICIONAL-SIN VARIEDAD	S	424	2,70	0,10	0,10	0,10		0,10			0,10	0,10
170000006883040	04-098-037-00209-001	20000	BARBECHO TRADICIONAL-SIN VARIEDAD	S	424	7,10	0,38	0,38	0,38		0,38			0,38	0,38
170000006883041	04-098-037-00210-001	20000	BARBECHO TRADICIONAL-SIN VARIEDAD	S	424	9,90	0,10	0,10	0,10		0,10			0,10	0,10
170000006883042	04-098-108-00259-002	20000	BARBECHO TRADICIONAL-SIN VARIEDAD	S	424	14,60	0,28	0,28	0,28		0,28			0,28	0,28
170000006883052	04-098-037-00239-001	20000	BARBECHO TRADICIONAL-SIN VARIEDAD	S	424	14,50	0,67	0,67	0,67		0,67			0,67	0,67
170000006883061	04-098-108-00260-003	20000	BARBECHO TRADICIONAL-SIN VARIEDAD	S	424	7,30	3,37	3,37	3,37		3,37			3,37	3,37
170000006883062	04-098-037-00139-001	20000	BARBECHO TRADICIONAL-SIN VARIEDAD	S	424	7,30	0,09	0,09	0,09		0,09			0,09	0,09
170000006883063	04-098-037-00140-001	20000	BARBECHO TRADICIONAL-SIN VARIEDAD	S	424	7,10	1,48	1,48	1,48		1,48			1,48	1,48
170000006883067	04-098-105-00039-001	20000	BARBECHO TRADICIONAL-SIN VARIEDAD	S	424	10,80	3,27	3,27	3,27		3,27			3,27	3,27
170000006883072	04-098-071-00056-001	20000	BARBECHO TRADICIONAL-SIN VARIEDAD	S	424	12,40	0,05	0,05	0,05		0,05			0,05	0,05
170000006883077	04-098-037-00188-002	20000	BARBECHO TRADICIONAL-SIN VARIEDAD	S	424	11,80	0,77	0,77	0,77		0,77			0,77	0,77
170000006883079	04-098-037-00203-001	20000	BARBECHO TRADICIONAL-SIN VARIEDAD	S	424	9,20	0,49	0,49	0,49		0,49			0,49	0,49
170000006883102	04-098-108-00265-001	20000	BARBECHO TRADICIONAL-SIN VARIEDAD	S	424	10,20	1,36	1,36	1,36		1,36			1,36	1,36
170000006883104	04-098-105-00069-001	20000	BARBECHO TRADICIONAL-SIN VARIEDAD	R	424	9,20	0,86	0,86	0,86		0,86			0,86	0,86
170000006883105	04-098-105-00049-001	20000	BARBECHO TRADICIONAL-SIN VARIEDAD	R	424	8,60	0,84	0,84	0,84		0,84			0,84	0,84
170000006883106	04-098-105-00071-001	20000	BARBECHO TRADICIONAL-SIN VARIEDAD	R	424	10,80	0,82	0,82	0,82		0,82			0,82	0,82
170000006883120	04-098-037-00228-002	20000	BARBECHO TRADICIONAL-SIN VARIEDAD	S	424	19,20	8,24	8,24	8,24		8,24			8,24	8,24
170000006883127	04-098-105-00049-003	20000	BARBECHO TRADICIONAL-SIN VARIEDAD	S	424	13,50	12,28	12,28	12,28		12,28			12,28	12,28
170000006883136	04-098-108-00260-002	20000	BARBECHO TRADICIONAL-SIN VARIEDAD	S	424	6,40	1,69	1,69	1,69		1,69			1,69	1,69
170000006883139	04-098-037-00208-001	20000	BARBECHO TRADICIONAL-SIN VARIEDAD	S	424	6,20	1,74	1,74	1,74		1,74			1,74	1,74
170000006883147	04-098-071-00006-001	20000	BARBECHO TRADICIONAL-SIN VARIEDAD	S	424	4,80	0,14	0,14	0,14		0,14			0,14	0,14
170000006883153	04-098-087-00119-002	20000	BARBECHO TRADICIONAL-SIN VARIEDAD	S	424	4,40	2,61	2,61	2,61		2,61			2,61	2,61
170000006883157	04-098-087-00072-001	20000	BARBECHO TRADICIONAL-SIN VARIEDAD	S	424	14,00	0,18	0,18	0,18		0,18			0,18	0,18
170000006883158	04-098-071-00006-003	20000	BARBECHO TRADICIONAL-SIN VARIEDAD	S	424	8,60	0,29	0,29	0,29		0,29			0,29	0,29
170000006883166	04-098-037-00249-005	20000	BARBECHO TRADICIONAL-SIN VARIEDAD	S	424	7,50	0,78	0,78	0,78		0,78			0,78	0,78
170000006883167	04-098-108-00271-003	20000	BARBECHO TRADICIONAL-SIN VARIEDAD	S	424	24,50	0,41	0,41	0,41		0,41			0,41	0,41
170000006883180	04-098-105-00073-001	20000	BARBECHO TRADICIONAL-SIN VARIEDAD	S	424	9,90	0,20	0,20	0,20		0,20			0,20	0,20
170000006883201	04-098-037-00228-002	20000	BARBECHO TRADICIONAL-SIN VARIEDAD	S	424	19,20	8,09	8,09	8,09		8,09			8,09	8,09
170000006883215	04-098-086-00059-002	20000	BARBECHO TRADICIONAL-SIN VARIEDAD	S	424	7,10	0,37	0,37	0,37		0,37			0,37	0,37
170000006883219	04-098-071-00007-001	20000	BARBECHO TRADICIONAL-SIN VARIEDAD	S	424	6,20	1,31	1,31	1,31		1,31			1,31	1,31
170000006883220	04-098-108-00319-004	20000	BARBECHO TRADICIONAL-SIN VARIEDAD	S	424	8,80	0,07	0,07	0,07		0,07			0,07	0,07
170000006883222	04-098-108-00271-001	20000	BARBECHO TRADICIONAL-SIN VARIEDAD	S	424	7,90	0,49	0,49	0,49		0,49			0,49	0,49
170000006883223	04-098-105-00040-005	20000	BARBECHO TRADICIONAL-SIN VARIEDAD	S	424	13,80	0,73	0,73	0,73		0,73			0,73	0,73
170000006883224	04-098-105-00040-016	20000	BARBECHO TRADICIONAL-SIN VARIEDAD	S	424	21,20	0,49	0,49	0,49		0,49			0,49	0,49
170000006883227	04-098-037-00218-001	20000	BARBECHO TRADICIONAL-SIN VARIEDAD	S	424	10,80	0,26	0,26	0,26		0,26			0,26	0,26
170000006883229	04-098-037-00029-001	20000	BARBECHO TRADICIONAL-SIN VARIEDAD	S	424	15,10	0,13	0,13	0,13		0,13			0,13	0,13
170000006883230	04-098-087-00126-001	20000	BARBECHO TRADICIONAL-SIN VARIEDAD	S	424	10,00	0,03	0,03	0,03		0,03			0,03	0,03
170000006883231	04-098-087-00123-001	20000	BARBECHO TRADICIONAL-SIN VARIEDAD	S	424	5,40	4,66	4,66	4,66		4,66			4,66	4,66
170000006883234	04-098-087-00127-002	20000	BARBECHO TRADICIONAL-SIN VARIEDAD	S	424	10,30	0,03	0,03	0,03		0,03			0,03	0,03
170000006883235	04-098-087-00132-003	20000	BARBECHO TRADICIONAL-SIN VARIEDAD	S	424	9,50	0,25	0,25	0,25		0,25			0,25	0,25
170000006883237	04-098-108-00267-005	20000	BARBECHO TRADICIONAL-SIN VARIEDAD	S	424	31,80	0,08	0,08	0,08		0,08			0,08	0,08
170000006883242	04-098-086-00052-002	20000	BARBECHO TRADICIONAL-SIN VARIEDAD	S	424	12,80	1,21	1,21	1,21		1,21			1,21	1,21
170000006883247	04-098-087-00072-002	20000	BARBECHO TRADICIONAL-SIN VARIEDAD	S	424	11,10	0,34	0,34	0,34		0,34			0,34	0,34

INCIDENCIAS**INCIDENCIA DESCRIPCIÓN**

- 100400 Recinto con cultivo, variedad, régimen de explotación o uso Sigpac no compatible con la operación solicitada (Anexo IV.I Cultivos y variedades elegibles para las Intervenciones. Orden de 28 de marzo de 2023).
 Ref:170000006883073 Recinto:04-098-037-00228-00011 Cultivo:20000 BARBECHO TRADICIONAL-SIN VARIEDAD Secano Uso: EP
 Ref:170000006883093 Recinto:04-098-087-00123-00002 Cultivo:20000 BARBECHO TRADICIONAL-SIN VARIEDAD Secano Uso: EP
 Ref:170000006883088 Recinto:04-098-087-00123-00004 Cultivo:20000 BARBECHO TRADICIONAL-SIN VARIEDAD Secano Uso: EP
 Ref:170000006883095 Recinto:04-098-087-00123-00005 Cultivo:20000 BARBECHO TRADICIONAL-SIN VARIEDAD Secano Uso: EP
- 100424 Solicita recinto que no está comprometido para la operación.
 Ref:170000006883073 Recinto:04-098-037-00228-00011 Cultivo:20000 BARBECHO TRADICIONAL-SIN VARIEDAD Secano
 Ref:170000006883093 Recinto:04-098-087-00123-00002 Cultivo:20000 BARBECHO TRADICIONAL-SIN VARIEDAD Secano
 Ref:170000006883088 Recinto:04-098-087-00123-00004 Cultivo:20000 BARBECHO TRADICIONAL-SIN VARIEDAD Secano
 Ref:170000006883095 Recinto:04-098-087-00123-00005 Cultivo:20000 BARBECHO TRADICIONAL-SIN VARIEDAD Secano

(1) Superficie declarada admisible ajustada con la superficie comprometida.
 (2) Factor de penalización valorando el alcance para el tipo de compromiso.

Puede verificar la integridad de una copia de este documento mediante la lectura del código QR adjunto o mediante el acceso a la dirección <https://ws050.juntadeandalucia.es/verificarFirma> indicando el código de VERIFICACIÓN

FIRMADO POR

RAQUEL MARIA ESPIN CRESPO

17/12/2024

VERIFICACIÓN

Pk2jm6UYDU9J72AMTZUYRN3GET48NG

PÁG. 378/9349



**APELLIDOS Y NOMBRE / RAZÓN SOCIAL**

JIMENEZ LOZANO HERMENEGILDA

NIF

****1461*

EXPEDIENTE

1116489

ANUALIDAD DE PAGO

1ª

IMPORTES POR ANUALIDAD

	2023	2024	2025	2026	2027
IMPORTE MÁXIMO SUBVENCIONABLE	1.442,78 €	1.442,78 €	1.442,78 €	1.202,31 €	1.202,31 €
IMPORTE MEDIO DE TRANSFERENCIA (€/ha)	297,48 €	297,48 €	297,48 €	247,90 €	247,90 €

RESUMEN DE UNIDADES

Cód	GRUPO DE PAGO	Sup. Dec. Admisible (ha)	Sup. Comprometida (ha)	Sup. ajustada compromiso (1) (ha)	% sobredec.	Sup. Resuelta (ha)	Importe Declarado	Importe Topado	Importe Resuelto	Importe tras sobredec.
419	OLIVAR	4,85		4,85	0,00	4,85	1.442,78	1.442,78	1.442,78	1.442,78
TOTAL		4,85	4,85	4,85		4,85	1.442,78	1.442,78	1.442,78	1.442,78

APLICACIÓN DE REDUCCIONES Y PENALIZACIONES

GRUPO DE PAGO	Importe Calculado	Importe prereduc.	Sup. ajustada y compromiso (1)	Presentación tardía	Omisión declaración	Condicionalidad	IMPORTE (Euros) RESUELTO
OLIVAR	1.442,78	1.442,78	0,00	0,00	0,00	0,00	1.442,78
TOTAL	1.442,78	1.442,78					1.442,78

RESUMEN DE PAGOS**IMPORTE (Euros)**

	RESUELTO	FEADER	MAPA	CAPADR
OLIVAR - Pago realizado	1.442,78 €	1.226,36 €	141,54 €	74,88 €

(1) Superficie declarada admisible ajustada con la superficie comprometida.
(2) Factor de penalización valorando el alcance para el tipo de compromiso.

Puede verificar la integridad de una copia de este documento mediante la lectura del código QR adjunto o mediante el acceso a la dirección <https://ws050.juntadeandalucia.es/verificarFirma> indicando el código de VERIFICACIÓN

FIRMADO POR	RAQUEL MARIA ESPIN CRESPO	17/12/2024
VERIFICACIÓN	Pk2jm6UYDU9J72AMTZUYRN3GET48NG	PÁG. 379/9349



**RECINTOS RESUELTOS**

REF.	REFERENCIA SIGPAC	CULTIVO DESCRIPCIÓN CULTIVO	S/R G.PAGO	PEND. MEDIA (%)	SUP. DEC. ADMISIBLE (ha)	SUP. COMPROM. (ha)	SUP. AJUSTADA COMPR.(1) (ha)	SUP. CONV. SIGPAC (ha)	SUP. CERTIF. (ha)	SUP. CAMPO (ha)	SUP. CAMPO DECLARADO (ha)	SUP. DEC. REDUCIDA (ha)	SUP. RESUELTA (ha)
-1118466	04-006-019-00122-012	101194 OLIVAR-LECHIN DE GRANADA	S 419	8,70	0,01	0,01	0,01		0,01			0,01	0,01
-1118465	04-006-019-00122-011	101194 OLIVAR-LECHIN DE GRANADA	S 419	9,00	0,01	0,01	0,01		0,01			0,01	0,01
-1118464	04-006-019-00122-010	101194 OLIVAR-LECHIN DE GRANADA	S 419	6,40	0,02	0,02	0,02		0,02			0,02	0,02
170000006414731	04-006-017-00059-056	101194 OLIVAR-LECHIN DE GRANADA	S 419	26,40	0,04	0,04	0,04		0,04			0,04	0,04
170000006414732	04-006-017-00059-078	101194 OLIVAR-LECHIN DE GRANADA	S 419	35,20	0,01	0,01	0,01		0,01			0,01	0,01
170000006414733	04-006-017-00059-053	101194 OLIVAR-LECHIN DE GRANADA	S 419	19,80	0,03	0,03	0,03		0,03			0,03	0,03
170000006414734	04-006-017-00059-057	101194 OLIVAR-LECHIN DE GRANADA	S 419	26,90	0,03	0,03	0,03		0,03			0,03	0,03
170000006414735	04-006-018-00196-003	101194 OLIVAR-LECHIN DE GRANADA	S 419	20,50	0,06	0,06	0,06		0,06			0,06	0,06
170000006414736	04-006-018-00194-006	101194 OLIVAR-LECHIN DE GRANADA	S 419	24,60	0,04	0,04	0,04		0,04			0,04	0,04
170000006414737	04-006-017-00059-067	101194 OLIVAR-LECHIN DE GRANADA	S 419	12,60	0,05	0,05	0,05		0,05			0,05	0,05
170000006414738	04-006-018-00195-002	101194 OLIVAR-LECHIN DE GRANADA	S 419	19,10	0,10	0,10	0,10		0,10			0,10	0,10
170000006414739	04-006-017-00059-030	101194 OLIVAR-LECHIN DE GRANADA	S 419	22,80	0,04	0,04	0,04		0,04			0,04	0,04
170000006414740	04-006-017-00059-042	101194 OLIVAR-LECHIN DE GRANADA	S 419	19,90	0,03	0,03	0,03		0,03			0,03	0,03
170000006414741	04-006-017-00059-026	101194 OLIVAR-LECHIN DE GRANADA	S 419	12,70	0,12	0,12	0,12		0,12			0,12	0,12
170000006414742	04-006-017-00059-040	101194 OLIVAR-LECHIN DE GRANADA	S 419	39,70	0,02	0,02	0,02		0,02			0,02	0,02
170000006414743	04-006-017-00059-043	101194 OLIVAR-LECHIN DE GRANADA	S 419	9,00	0,02	0,02	0,02		0,02			0,02	0,02
170000006414744	04-006-017-00059-054	101194 OLIVAR-LECHIN DE GRANADA	S 419	12,60	0,02	0,02	0,02		0,02			0,02	0,02
170000006414745	04-006-017-00059-041	101194 OLIVAR-LECHIN DE GRANADA	S 419	14,50	0,02	0,02	0,02		0,02			0,02	0,02
170000006414746	04-006-017-00059-027	101194 OLIVAR-LECHIN DE GRANADA	S 419	19,50	0,21	0,21	0,21		0,21			0,21	0,21
170000006414747	04-006-016-00190-003	101194 OLIVAR-LECHIN DE GRANADA	S 419	11,30	0,10	0,10	0,10		0,10			0,10	0,10
170000006414748	04-006-016-00190-006	101194 OLIVAR-LECHIN DE GRANADA	S 419	15,20	0,02	0,02	0,02		0,02			0,02	0,02
170000006414749	04-006-016-00189-007	101194 OLIVAR-LECHIN DE GRANADA	S 419	11,40	0,04	0,04	0,04		0,04			0,04	0,04
170000006414750	04-006-016-00189-008	101194 OLIVAR-LECHIN DE GRANADA	S 419	11,20	0,04	0,04	0,04		0,04			0,04	0,04
170000006414751	04-006-017-00059-004	101194 OLIVAR-LECHIN DE GRANADA	S 419	22,40	0,11	0,11	0,11		0,11			0,11	0,11
170000006414752	04-006-017-00059-029	101194 OLIVAR-LECHIN DE GRANADA	S 419	13,90	0,04	0,04	0,04		0,04			0,04	0,04
170000006414753	04-006-017-00054-003	101194 OLIVAR-LECHIN DE GRANADA	S 419	9,90	0,02	0,02	0,02		0,02			0,02	0,02
170000006414754	04-006-017-00059-025	101194 OLIVAR-LECHIN DE GRANADA	S 419	15,70	0,12	0,12	0,12		0,12			0,12	0,12
170000006414760	04-006-016-00189-006	101194 OLIVAR-LECHIN DE GRANADA	S 419	8,40	0,03	0,03	0,03		0,03			0,03	0,03
170000006414795	04-006-005-00246-002	101194 OLIVAR-LECHIN DE GRANADA	R 419	2,90	0,06	0,06	0,06		0,06			0,06	0,06
170000006414797	04-006-005-00246-001	101194 OLIVAR-LECHIN DE GRANADA	R 419	6,40	0,08	0,08	0,08		0,08			0,08	0,08
170000006414798	04-006-005-00260-002	101194 OLIVAR-LECHIN DE GRANADA	S 419	23,80	0,02	0,02	0,02		0,02			0,02	0,02
170000006414807	04-006-005-00222-001	101194 OLIVAR-LECHIN DE GRANADA	R 419	12,70	0,07	0,07	0,07		0,07			0,07	0,07
170000006414808	04-006-005-00223-003	101194 OLIVAR-LECHIN DE GRANADA	R 419	17,20	0,01	0,01	0,01		0,01			0,01	0,01
170000006414809	04-006-005-00239-002	101194 OLIVAR-LECHIN DE GRANADA	R 419	13,30	0,02	0,02	0,02		0,04			0,02	0,02
170000006414810	04-006-005-00223-002	101194 OLIVAR-LECHIN DE GRANADA	R 419	16,80	0,01	0,01	0,01		0,01			0,01	0,01
170000006414829	04-006-019-00123-011	101194 OLIVAR-LECHIN DE GRANADA	S 419	20,30	0,04	0,04	0,04		0,04			0,04	0,04
170000006414830	04-006-019-00123-005	101194 OLIVAR-LECHIN DE GRANADA	S 419	26,40	0,01	0,01	0,01		0,01			0,01	0,01
170000006414831	04-006-019-00127-014	101194 OLIVAR-LECHIN DE GRANADA	S 419	14,80	0,01	0,01	0,01		0,01			0,01	0,01
170000006414832	04-006-019-00127-013	101194 OLIVAR-LECHIN DE GRANADA	S 419	12,70	0,02	0,02	0,02		0,02			0,02	0,02
170000006414833	04-006-019-00146-027	101194 OLIVAR-LECHIN DE GRANADA	S 419	27,30	0,08	0,08	0,08		0,08			0,08	0,08
170000006414834	04-006-019-00146-029	101194 OLIVAR-LECHIN DE GRANADA	S 419	21,40	0,16	0,16	0,16		0,16			0,16	0,16
170000006414835	04-006-019-00122-004	101194 OLIVAR-LECHIN DE GRANADA	S 419	13,60	0,04	0,04	0,04		0,04			0,04	0,04
170000006414836	04-006-019-00146-024	101194 OLIVAR-LECHIN DE GRANADA	S 419	27,20	0,08	0,08	0,08		0,08			0,08	0,08
170000006414837	04-006-028-00254-015	101194 OLIVAR-LECHIN DE GRANADA	S 419	15,40	0,07	0,07	0,07		0,07			0,07	0,07
170000006414838	04-006-028-00254-014	101194 OLIVAR-LECHIN DE GRANADA	S 419	15,10	0,07	0,07	0,07		0,14			0,07	0,07
170000006414839	04-006-028-00254-017	101194 OLIVAR-LECHIN DE GRANADA	S 419	15,20	0,01	0,01	0,01		0,01			0,01	0,01
170000006414840	04-006-028-00254-016	101194 OLIVAR-LECHIN DE GRANADA	S 419	16,20	0,08	0,08	0,08		0,08			0,08	0,08
170000006414841	04-006-019-00127-018	101194 OLIVAR-LECHIN DE GRANADA	S 419	15,90	0,02	0,02	0,02		0,02			0,02	0,02
170000006414842	04-006-019-00127-015	101194 OLIVAR-LECHIN DE GRANADA	S 419	6,90	0,03	0,03	0,03		0,03			0,03	0,03
170000006414843	04-006-028-00254-012	101194 OLIVAR-LECHIN DE GRANADA	S 419	3,90	0,06	0,06	0,06		0,06			0,06	0,06
170000006414844	04-006-019-00127-019	101194 OLIVAR-LECHIN DE GRANADA	S 419	9,30	0,09	0,09	0,09		0,09			0,09	0,09
170000006414845	04-006-018-00201-012	101194 OLIVAR-LECHIN DE GRANADA	S 419	16,50	0,03	0,03	0,03		0,03			0,03	0,03
170000006414846	04-006-018-00201-009	101194 OLIVAR-LECHIN DE GRANADA	S 419	5,40	0,02	0,02	0,02		0,02			0,02	0,02
170000006414847	04-006-028-00254-009	101194 OLIVAR-LECHIN DE GRANADA	S 419	7,70	0,08	0,08	0,08		0,08			0,08	0,08
170000006414848	04-006-018-00201-011	101194 OLIVAR-LECHIN DE GRANADA	S 419	10,70	0,02	0,02	0,02		0,02			0,02	0,02
170000006414849	04-006-019-00039-046	101194 OLIVAR-LECHIN DE GRANADA	S 419	23,00	0,08	0,08	0,08		0,08			0,08	0,08
170000006414850	04-006-019-00039-010	101194 OLIVAR-LECHIN DE GRANADA	S 419	13,90	0,04	0,04	0,04		0,04			0,04	0,04
170000006414851	04-006-018-00201-010	101194 OLIVAR-LECHIN DE GRANADA	S 419	15,10	0,02	0,02	0,02		0,02			0,02	0,02
170000006414852	04-006-019-00122-003	101194 OLIVAR-LECHIN DE GRANADA	S 419	12,20	0,04	0,04	0,04		0,04			0,04	0,04
170000006414853	04-006-017-00059-137	101194 OLIVAR-LECHIN DE GRANADA	S 419	13,70	0,07	0,07	0,07		0,07			0,07	0,07
170000006414854	04-006-017-00059-079	101194 OLIVAR-LECHIN DE GRANADA	S 419	13,80	0,01	0,01	0,01		0,01			0,01	0,01
170000006414855	04-006-018-00195-001	101194 OLIVAR-LECHIN DE GRANADA	S 419	18,90	0,03	0,03	0,03		0,03			0,03	0,03
170000006414856	04-006-017-00059-118	101194 OLIVAR-LECHIN DE GRANADA	S 419	16,30	0,06	0,06	0,06		0,06			0,06	0,06
170000006414857	04-006-028-00254-011	101194 OLIVAR-LECHIN DE GRANADA	S 419	11,00	0,06	0,06	0,06		0,06			0,06	0,06
170000006414858	04-006-018-00201-013	101194 OLIVAR-LECHIN DE GRANADA	S 419	20,40	0,22	0,22	0,22		0,22			0,22	0,22
170000006414859	04-006-017-00059-080	101194 OLIVAR-LECHIN DE GRANADA	S 419	18,20	0,01	0,01	0,01		0,01			0,01	0,01
170000006414860	04-006-028-00254-010	101194 OLIVAR-LECHIN DE GRANADA	S 419	12,50	0,06	0,06	0,06		0,06			0,06	0,06
170000006414861	04-006-004-00476-006	101194 OLIVAR-LECHIN DE GRANADA	S 419	19,30	0,07	0,07	0,07		0,07			0,07	0,07
170000006414862	04-006-004-00477-006	101194 OLIVAR-LECHIN DE GRANADA	S 419	19,30	0,08	0,08	0,08		0,08			0,08	0,08
170000006414863	04-006-004-00482-012	101194 OLIVAR-LECHIN DE GRANADA	S 419	46,40	0,02	0,02	0,02		0,02			0,02	0,02
170000006414864	04-006-004-00476-009	101194 OLIVAR-LECHIN DE GRANADA	S 419	20,70	0,02	0,02	0,02		0,02			0,02	0,02

(1) Superficie declarada admisible ajustada con la superficie comprometida.
(2) Factor de penalización valorando el alcance para el tipo de compromiso.

Puede verificar la integridad de una copia de este documento mediante la lectura del código QR adjunto o mediante el acceso a la dirección <https://ws050.juntadeandalucia.es/verificarFirma> indicando el código de VERIFICACIÓN

FIRMADO POR

RAQUEL MARIA ESPIN CRESPO

17/12/2024

VERIFICACIÓN

Pk2jm6UYDU9J72AMTZUYRN3GET48NG

PÁG. 380/9349



**RECINTOS RESUELTOS**

REF.	REFERENCIA SIGPAC	CULTIVO	DESCRIPCIÓN CULTIVO	S/R	G.PAGO	PEND. MEDIA (%)	SUP. DEC. ADMISIBLE (ha)	SUP. COMPROM. (ha)	SUP. AJUSTADA COMPR.(1) (ha)	SUP. CONV. SIGPAC (ha)	SUP. CERTIE. (ha)	SUP. CAMPO (ha)	SUP. CAMPO DETER. CULT. DECLARADO (ha)	SUP. DEC. REDUCIDA (ha)	SUP. RESUELTA (ha)
170000006414865	04-006-004-00477-001	101194	OLIVAR-LECHIN DE GRANADA	S	419	17,30	0,01	0,01	0,01		0,01			0,01	0,01
170000006414866	04-006-004-00334-013	101194	OLIVAR-LECHIN DE GRANADA	S	419	25,30	0,02	0,02	0,02		0,02			0,02	0,02
170000006414867	04-006-004-00365-007	101194	OLIVAR-LECHIN DE GRANADA	S	419	32,80	0,01	0,01	0,01		0,01			0,01	0,01
170000006414868	04-006-004-00398-002	101194	OLIVAR-LECHIN DE GRANADA	R	419	15,90	0,02	0,02	0,02		0,02			0,02	0,02
170000006414869	04-006-004-00363-003	101194	OLIVAR-LECHIN DE GRANADA	S	419	23,70	0,01	0,01	0,01		0,01			0,01	0,01
170000006414870	04-006-004-00477-007	101194	OLIVAR-LECHIN DE GRANADA	S	419	25,10	0,05	0,05	0,05		0,05			0,05	0,05
170000006414871	04-006-004-00482-014	101194	OLIVAR-LECHIN DE GRANADA	S	419	19,70	0,13	0,13	0,13		0,13			0,13	0,13
170000006414872	04-006-004-00363-005	101194	OLIVAR-LECHIN DE GRANADA	S	419	27,70	0,02	0,02	0,02		0,02			0,02	0,02
170000006414873	04-006-004-00482-011	101194	OLIVAR-LECHIN DE GRANADA	S	419	15,00	0,01	0,01	0,01		0,01			0,01	0,01
170000006414877	04-006-019-00146-047	101194	OLIVAR-LECHIN DE GRANADA	S	419	17,00	0,06	0,06	0,06		0,06			0,06	0,06
170000006414879	04-006-004-00334-005	101194	OLIVAR-LECHIN DE GRANADA	S	419	21,10	0,03	0,03	0,03		0,03			0,03	0,03
170000006414880	04-006-019-00146-033	101194	OLIVAR-LECHIN DE GRANADA	S	419	15,70	0,17	0,17	0,17		0,17			0,17	0,17
170000006414881	04-006-004-00365-013	101194	OLIVAR-LECHIN DE GRANADA	S	419	18,00	0,19	0,19	0,19		0,19			0,19	0,19
170000006414883	04-006-004-00290-003	101194	OLIVAR-LECHIN DE GRANADA	S	419	20,10	0,08	0,08	0,08		0,08			0,08	0,08
170000006414884	04-006-004-00365-014	101194	OLIVAR-LECHIN DE GRANADA	S	419	33,30	0,05	0,05	0,05		0,05			0,05	0,05
170000006414885	04-006-019-00146-009	101194	OLIVAR-LECHIN DE GRANADA	S	419	15,90	0,06	0,06	0,06		0,06			0,06	0,06
170000006414886	04-006-019-00146-012	101194	OLIVAR-LECHIN DE GRANADA	S	419	13,30	0,05	0,05	0,05		0,05			0,05	0,05
170000006414887	04-006-019-00146-031	101194	OLIVAR-LECHIN DE GRANADA	S	419	31,70	0,03	0,03	0,03		0,03			0,03	0,03
170000006414888	04-006-019-00127-021	101194	OLIVAR-LECHIN DE GRANADA	S	419	10,60	0,11	0,11	0,11		0,11			0,11	0,11
170000006414889	04-006-004-00334-003	101194	OLIVAR-LECHIN DE GRANADA	S	419	21,70	0,02	0,02	0,02		0,02			0,02	0,02
170000006414890	04-006-004-00334-004	101194	OLIVAR-LECHIN DE GRANADA	S	419	15,40	0,05	0,05	0,05		0,05			0,05	0,05
170000006414891	04-006-019-00146-023	101194	OLIVAR-LECHIN DE GRANADA	S	419	21,10	0,08	0,08	0,08		0,08			0,08	0,08
170000006414892	04-006-004-00334-001	101194	OLIVAR-LECHIN DE GRANADA	S	419	17,40	0,01	0,01	0,01		0,01			0,01	0,01

(1) Superficie declarada admisible ajustada con la superficie comprometida.
(2) Factor de penalización valorando el alcance para el tipo de compromiso.

Puede verificar la integridad de una copia de este documento mediante la lectura del código QR adjunto o mediante el acceso a la dirección <https://ws050.juntadeandalucia.es/verificarFirma> indicando el código de VERIFICACIÓN

FIRMADO POR

RAQUEL MARIA ESPIN CRESPO

17/12/2024

VERIFICACIÓN

Pk2jm6UYDU9J72AMTZUYRN3GET48NG

PÁG. 381/9349



**APELLIDOS Y NOMBRE / RAZÓN SOCIAL**

JIMENEZ LOZANO INOCENTE

NIF

****7911*

EXPEDIENTE

1229113

ANUALIDAD DE PAGO

1ª

IMPORTE POR ANUALIDAD

	2023	2024	2025	2026	2027
IMPORTE MÁXIMO SUBVENCIONABLE	868,64 €	868,64 €	868,64 €	723,87 €	723,87 €
IMPORTE MEDIO DE TRANSFERENCIA (€/ha)	297,48 €	297,48 €	297,48 €	247,90 €	247,90 €

RESUMEN DE UNIDADES

Cód	GRUPO DE PAGO	Sup. Dec. Admisible (ha)	Sup. Comprometida (ha)	Sup. ajustada compromiso (1) (ha)	% sobredec.	Sup. Resuelta (ha)	Importe Declarado	Importe Topado	Importe Resuelto	Importe tras sobredec.
419	OLIVAR	2,92		2,92	0,00	2,92	868,64	868,64	868,64	868,64
TOTAL		2,92	2,92	2,92		2,92	868,64	868,64	868,64	868,64

APLICACIÓN DE REDUCCIONES Y PENALIZACIONES

GRUPO DE PAGO	Importe Calculado	Importe prereduc.	Criterios de subvencionabilidad y compromisos	Presentación tardía	Omisión declaración	Condicionalidad	IMPORTE (Euros) RESUELTO
OLIVAR	868,64		0,00	0,00	1,00	0,00	859,95
TOTAL	868,64	868,64					859,95

RESUMEN DE PAGOS**IMPORTE (Euros)**

	RESUELTO	FEADER	MAPA	CAPADR
OLIVAR - Pago realizado	859,95 €	730,96 €	84,36 €	44,63 €

RECINTOS RESUELTOS

REF.	REFERENCIA SIGPAC	CULTIVO DESCRIPCIÓN CULTIVO	S/R G.PAGO	PEND. MEDIA (%)	SUP. ADMISIBLE (ha)	SUP. COMPROM. (ha)	SUP. AJUSTADA COMPROM. (1) (ha)	SUP. CONY. SIGPAC (ha)	SUP. CERTIE (ha)	SUP. CAMPO (ha)	SUP. CAMPO DETER. CULT. DECLARADO (ha)	SUP. DEC. REDUCIDA (ha)	SUP. RESUELTA (ha)
4120836	04-006-010-00038-006	101194 OLIVAR-LECHIN DE GRANADA	S 419	11,00	0,12	0,12	0,12		0,12			0,12	0,12
4120842	04-006-010-00038-008	101194 OLIVAR-LECHIN DE GRANADA	S 419	17,90	0,06	0,06	0,06		0,06			0,06	0,06
4120857	04-006-010-00038-004	101194 OLIVAR-LECHIN DE GRANADA	S 419	18,70	0,01	0,01	0,01		0,01			0,01	0,01
4120858	04-006-010-00038-011	101194 OLIVAR-LECHIN DE GRANADA	S 419	22,70	0,05	0,05	0,05		0,05			0,05	0,05
4120859	04-006-013-00039-001	101194 OLIVAR-LECHIN DE GRANADA	S 419	10,30	0,08	0,08	0,08		0,08			0,08	0,08
4120860	04-006-013-00039-004	101194 OLIVAR-LECHIN DE GRANADA	S 419	8,90	0,07	0,07	0,07		0,07			0,07	0,07
4120872	04-006-010-00038-007	101194 OLIVAR-LECHIN DE GRANADA	S 419	19,50	0,15	0,15	0,15		0,15			0,15	0,15
4120874	04-006-013-00039-003	101194 OLIVAR-LECHIN DE GRANADA	S 419	9,40	0,03	0,03	0,03		0,03			0,03	0,03
1700000003030933	04-006-004-00471-001	101194 OLIVAR-LECHIN DE GRANADA	S 419	25,60	0,05	0,05	0,05		0,05			0,05	0,05
1700000003030938	04-006-011-00076-019	101194 OLIVAR-LECHIN DE GRANADA	S 419	23,80	0,06	0,06	0,06		0,06			0,06	0,06
1700000003030940	04-006-011-00076-029	101194 OLIVAR-LECHIN DE GRANADA	S 419	33,20	0,03	0,03	0,03		0,03			0,03	0,03
1700000003030941	04-006-011-00076-027	101194 OLIVAR-LECHIN DE GRANADA	S 419	39,40	0,01	0,01	0,01		0,01			0,01	0,01
1700000003030950	04-006-010-00035-011	101194 OLIVAR-LECHIN DE GRANADA	S 419	28,90	0,03	0,03	0,03		0,03			0,03	0,03
1700000003030951	04-006-010-00035-013	101194 OLIVAR-LECHIN DE GRANADA	S 419	18,50	0,02	0,02	0,02		0,02			0,02	0,02
1700000003030952	04-006-010-00035-014	101194 OLIVAR-LECHIN DE GRANADA	S 419	20,70	0,05	0,05	0,05		0,05			0,05	0,05
1700000003030953	04-006-010-00035-019	101194 OLIVAR-LECHIN DE GRANADA	S 419	22,30	0,18	0,18	0,18		0,18			0,18	0,18
1700000003030954	04-006-010-00035-020	101194 OLIVAR-LECHIN DE GRANADA	S 419	34,60	0,07	0,07	0,07		0,07			0,07	0,07
1700000003030955	04-006-010-00035-021	101194 OLIVAR-LECHIN DE GRANADA	S 419	23,40	0,08	0,08	0,08		0,08			0,08	0,08
1700000003030956	04-006-010-00051-004	101194 OLIVAR-LECHIN DE GRANADA	S 419	12,90	0,06	0,06	0,06		0,06			0,06	0,06
1700000003030957	04-006-010-00051-005	101194 OLIVAR-LECHIN DE GRANADA	S 419	13,70	0,07	0,07	0,07		0,07			0,07	0,07
1700000003030958	04-006-011-00076-030	101194 OLIVAR-LECHIN DE GRANADA	S 419	31,10	0,01	0,01	0,01		0,01			0,01	0,01
1700000003030959	04-006-011-00076-031	101194 OLIVAR-LECHIN DE GRANADA	S 419	16,20	0,08	0,08	0,08		0,08			0,08	0,08
1700000003030960	04-006-011-00076-032	101194 OLIVAR-LECHIN DE GRANADA	S 419	16,50	0,63	0,63	0,63		0,63			0,63	0,63
1700000003030961	04-006-011-00116-002	101194 OLIVAR-LECHIN DE GRANADA	S 419	11,80	0,03	0,03	0,03		0,03			0,03	0,03
1700000003030962	04-006-011-00227-001	101194 OLIVAR-LECHIN DE GRANADA	R 419	5,60	0,15	0,15	0,15		0,15			0,15	0,15
1700000003030963	04-006-004-00471-007	101194 OLIVAR-LECHIN DE GRANADA	S 419	5,90	0,02	0,02	0,02		0,02			0,02	0,02
1700000003030964	04-006-010-00028-003	101194 OLIVAR-LECHIN DE GRANADA	S 419	26,40	0,04	0,04	0,04		0,04			0,04	0,04
1700000003030965	04-006-011-00076-014	101194 OLIVAR-LECHIN DE GRANADA	S 419	20,50	0,02	0,02	0,02		0,02			0,02	0,02
1700000003030966	04-006-011-00076-012	101194 OLIVAR-LECHIN DE GRANADA	S 419	22,40	0,06	0,06	0,06		0,06			0,06	0,06
1700000006287662	04-006-010-00038-016	101194 OLIVAR-LECHIN DE GRANADA	S 419	28,90	0,05	0,05	0,05		0,05			0,05	0,05
1700000006287663	04-006-010-00038-014	101194 OLIVAR-LECHIN DE GRANADA	S 419	13,90	0,19	0,19	0,19		0,19			0,19	0,19
1700000006287665	04-006-010-00038-010	101194 OLIVAR-LECHIN DE GRANADA	S 419	9,90	0,07	0,07	0,07		0,07			0,07	0,07
1700000006287667	04-006-010-00038-009	101194 OLIVAR-LECHIN DE GRANADA	S 419	11,80	0,02	0,02	0,02		0,02			0,02	0,02
1700000006287670	04-006-013-00040-004	101194 OLIVAR-LECHIN DE GRANADA	S 419	10,00	0,04	0,04	0,04		0,04			0,04	0,04
1700000006287671	04-006-013-00040-009	101194 OLIVAR-LECHIN DE GRANADA	S 419	7,60	0,10	0,10	0,10		0,10			0,10	0,10
1700000006287672	04-006-013-00040-005	101194 OLIVAR-LECHIN DE GRANADA	S 419	6,40	0,13	0,13	0,13		0,13			0,13	0,13

(1) Superficie declarada admisible ajustada con la superficie comprometida.
(2) Factor de penalización valorando el alcance para el tipo de compromiso.Puede verificar la integridad de una copia de este documento mediante la lectura del código QR adjunto o mediante el acceso a la dirección <https://ws050.juntadeandalucia.es/verificarFirma> indicando el código de VERIFICACIÓN

FIRMADO POR

RAQUEL MARIA ESPIN CRESPO

17/12/2024

VERIFICACIÓN

Pk2jm6UYDU9J72AMTZUYRN3GET48NG

PÁG. 382/9349





INCIDENCIAS

INCIDENCIA DESCRIPCIÓN

- 256 Solicitud con recintos no declarados en campaña actual con una reducción por omisión de superficie superior al 3%
CÓDIGO PARA EL PORCENTAJE DE REDUCCIÓN POR OMISIÓN QUE CORRESPONDE A LA SOLICITUD:1
- 100421 Recinto declarado por error para una operación de la 6503, que se ha corregido de oficio marcando la operación correcta, de acuerdo con la fecha de inscripción del recinto en la producción ecológica.
Ref:170000006287660 Recinto:04-006-010-00038-00002 Cultivo:104020 ALMENDROS-GUARA Secano
Ref:-695981 Recinto:04-006-011-00076-00033 Cultivo:104020 ALMENDROS-GUARA Secano
Ref:-695982 Recinto:04-006-011-00076-00034 Cultivo:104020 ALMENDROS-GUARA Secano
- 100424 Solicita recinto que no está comprometido para la operación.
Ref:1700000003030942 Recinto:04-006-010-00028-00001 Cultivo:104020 ALMENDROS-GUARA Secano
Ref:1700000006287660 Recinto:04-006-010-00038-00002 Cultivo:104020 ALMENDROS-GUARA Secano
Ref:-695981 Recinto:04-006-011-00076-00033 Cultivo:104020 ALMENDROS-GUARA Secano
Ref:-695982 Recinto:04-006-011-00076-00034 Cultivo:104020 ALMENDROS-GUARA Secano

(1) Superficie declarada admisible ajustada con la superficie comprometida.
(2) Factor de penalización valorando el alcance para el tipo de compromiso.

Puede verificar la integridad de una copia de este documento mediante la lectura del código QR adjunto o mediante el acceso a la dirección <https://ws050.juntadeandalucia.es/verificarFirma> indicando el código de VERIFICACIÓN

FIRMADO POR	RAQUEL MARIA ESPIN CRESPO	17/12/2024	
VERIFICACIÓN	Pk2jm6UYDU9J72AMTZUYRN3GET48NG	PÁG. 383/9349	

**APELLIDOS Y NOMBRE / RAZÓN SOCIAL**

JIMENEZ LOZANO JUAN

NIF

***5687*

EXPEDIENTE

1071255

ANUALIDAD DE PAGO

1ª

IMPORTES POR ANUALIDAD

	2023	2024	2025	2026	2027
IMPORTE MÁXIMO SUBVENCIONABLE	1.434,98 €	1.434,98 €	1.434,98 €	1.195,81 €	1.195,81 €
IMPORTE MEDIO DE TRANSFERENCIA (€/ha)	259,49 €	259,49 €	259,49 €	216,24 €	216,24 €

RESUMEN DE UNIDADES

Cód	GRUPO DE PAGO	Sup. Dec. Admisible (ha)	Sup. Comprometida (ha)	Sup. ajustada compromiso (1) (ha)	% sobredec.	Sup. Resuelta (ha)	Importe Declarado	Importe Topado	Importe Resuelto	Importe tras sobredec.
422	FRUTALES SECANO	5,53		5,53	0,00	5,53	1.434,98	1.434,98	1.434,98	1.434,98
TOTAL		5,53	5,53	5,53		5,53	1.434,98	1.434,98	1.434,98	1.434,98

APLICACIÓN DE REDUCCIONES Y PENALIZACIONES

GRUPO DE PAGO	Importe Calculado	Importe prereduc.	Criterios de subvencionabilidad y compromisos	Presentación tardía	Omisión declaración	Condicionalidad	IMPORTE (Euros) RESUELTO
FRUTALES SECANO	1.434,98	1.434,98	0,00	0,00	0,00	0,00	1.434,98
TOTAL	1.434,98	1.434,98					1.434,98

RESUMEN DE PAGOS**IMPORTE (Euros)**

	RESUELTO	FEADER	MAPA	CAPADR
FRUTALES SECANO - Pago realizado	1.434,98 €	1.219,73 €	140,77 €	74,48 €

RECINTOS RESUELTOS

REF.	REFERENCIA SIGPAC	CULTIVO	DESCRIPCIÓN CULTIVO	S/R	G.PAGO	PEND. MEDIA (%)	SUP. DEC. ADMISIBLE (ha)	SUP. COMPROM. (ha)	SUP. AJUSTADA COMPR.(1) (ha)	SUP. CONY. SIGPAC (ha)	SUP. CERTIE (ha)	SUP. CAMPO (ha)	SUP. CAMPO DETER. CULT. DECLARADO (ha)	SUP. DEC. REDUCIDA (ha)	SUP. RESUELTA (ha)
-981173	04-006-011-00026-001	104020	ALMENDROS-GUARA	S	422	28,60	0,87	0,87	0,87		0,87			0,87	0,87
-981172	04-006-011-00019-002	104020	ALMENDROS-GUARA	S	422	24,40	2,04	2,04	2,04		2,04			2,04	2,04
-981171	04-006-011-00019-001	104020	ALMENDROS-GUARA	S	422	27,40	2,62	2,62	2,62		2,62			2,62	2,62

(1) Superficie declarada admisible ajustada con la superficie comprometida.
(2) Factor de penalización valorando el alcance para el tipo de compromiso.

Puede verificar la integridad de una copia de este documento mediante la lectura del código QR adjunto o mediante el acceso a la dirección <https://ws050.juntadeandalucia.es/verificarFirma> indicando el código de VERIFICACIÓN

FIRMADO POR

RAQUEL MARIA ESPIN CRESPO

17/12/2024

VERIFICACIÓN

Pk2jm6UYDU9J72AMTZUYRN3GET48NG

PÁG. 384/9349



**APELLIDOS Y NOMBRE / RAZÓN SOCIAL**

JIMENEZ MARTINEZ FRANCISCO

NIF

***9050*

EXPEDIENTE

1205647

ANUALIDAD DE PAGO

1ª

IMPORTE POR ANUALIDAD

	2023	2024	2025	2026	2027
IMPORTE MÁXIMO SUBVENCIONABLE	602,02 €	602,02 €	602,02 €	501,68 €	501,68 €
IMPORTE MEDIO DE TRANSFERENCIA (€/ha)	259,49 €	259,49 €	259,49 €	216,24 €	216,24 €

RESUMEN DE UNIDADES

Cód	GRUPO DE PAGO	Sup. Dec. Admisible (ha)	Sup. Comprometida (ha)	Sup. ajustada compromiso (1) (ha)	% sobredec.	Sup. Resuelta (ha)	Importe Declarado	Importe Topado	Importe Resuelto	Importe tras sobredec.
422	FRUTALES SECANO	2,32		2,32	0,00	2,32	602,02	602,02	602,02	602,02
TOTAL		2,32	2,32	2,32		2,32	602,02	602,02	602,02	602,02

APLICACIÓN DE REDUCCIONES Y PENALIZACIONES

GRUPO DE PAGO	Importe Calculado	Importe prereduc.	Criterios de subvencionabilidad y compromisos	Presentación tardía	Omisión declaración	Condicionalidad	IMPORTE (Euros) RESUELTO
FRUTALES SECANO	602,02		0,00	0,00	0,00	0,00	602,02
TOTAL	602,02						602,02

RESUMEN DE PAGOS**IMPORTE (Euros)**

FRUTALES SECANO - Pago realizado	RESUELTO	FEADER	MAPA	CAPADR
	602,02 €	511,72 €	59,06 €	31,24 €

RECINTOS RESUELTOS

REF.	REFERENCIA SIGPAC	CULTIVO DESCRIPCIÓN CULTIVO	S/R G.PAGO	PEND. MEDIA (%)	SUP. DEC. ADMISIBLE (ha)	SUP. COMPROM. (ha)	SUP. AJUSTADA COMPROM. (1) (ha)	SUP. CONY. SIGPAC (ha)	SUP. CERTIE (ha)	SUP. CAMPO (ha)	SUP. CAMPO DETER. CULT. DECLARADO (ha)	SUP. DEC. REDUCIDA (ha)	SUP. RESUELTA (ha)
1700000005333426	04-006-013-00348-001	104020 ALMENDROS-GUARA	S 422	7,00	1,33	1,33	1,33		1,33			1,33	1,33
1700000005333427	04-006-013-00348-002	104020 ALMENDROS-GUARA	S 422	11,80	0,13	0,13	0,13		0,13			0,13	0,13
1700000005333428	04-006-021-00040-024	104020 ALMENDROS-GUARA	S 422	11,40	0,12	0,12	0,12		0,12			0,12	0,12
1700000005333430	04-006-021-00040-034	104020 ALMENDROS-GUARA	S 422	15,90	0,03	0,03	0,03		0,03			0,03	0,03
1700000005333431	04-006-021-00040-042	104020 ALMENDROS-GUARA	S 422	13,70	0,01	0,01	0,01		0,01			0,01	0,01
1700000005333433	04-006-021-00040-028	104020 ALMENDROS-GUARA	S 422	11,80	0,11	0,11	0,11		0,11			0,11	0,11
1700000005333434	04-006-021-00040-025	104020 ALMENDROS-GUARA	S 422	13,20	0,13	0,13	0,13		0,13			0,13	0,13
1700000005333435	04-006-023-00584-002	104020 ALMENDROS-GUARA	S 422	6,20	0,20	0,20	0,20		0,20			0,20	0,20
1700000005333436	04-006-023-00584-003	104020 ALMENDROS-GUARA	S 422	18,30	0,02	0,02	0,02		0,02			0,02	0,02
1700000005333437	04-006-013-00371-004	104020 ALMENDROS-GUARA	S 422	19,20	0,24	0,24	0,24		0,24			0,24	0,24

(1) Superficie declarada admisible ajustada con la superficie comprometida.
(2) Factor de penalización valorando el alcance para el tipo de compromiso.Puede verificar la integridad de una copia de este documento mediante la lectura del código QR adjunto o mediante el acceso a la dirección <https://ws050.juntadeandalucia.es/verificarFirma> indicando el código de VERIFICACIÓN

FIRMADO POR

RAQUEL MARIA ESPIN CRESPO

17/12/2024

VERIFICACIÓN

Pk2jm6UYDU9J72AMTZUYRN3GET48NG

PÁG. 385/9349



**INCIDENCIAS****INCIDENCIA DESCRIPCIÓN**

100424	Solicita recinto que no está comprometido para la operación. Ref:170000005333400 Recinto:04-006-021-00040-00016 Cultivo:101010 OLIVAR-PICUAL Secano Ref:170000005333401 Recinto:04-006-021-00040-00017 Cultivo:101010 OLIVAR-PICUAL Secano Ref:170000005333402 Recinto:04-006-021-00040-00018 Cultivo:101010 OLIVAR-PICUAL Secano Ref:170000005333410 Recinto:04-006-021-00040-00019 Cultivo:101010 OLIVAR-PICUAL Secano Ref:170000005333409 Recinto:04-006-021-00040-00021 Cultivo:101010 OLIVAR-PICUAL Secano Ref:170000005333412 Recinto:04-006-021-00040-00022 Cultivo:101010 OLIVAR-PICUAL Secano Ref:170000005333411 Recinto:04-006-021-00040-00023 Cultivo:101010 OLIVAR-PICUAL Secano Ref:170000005333408 Recinto:04-006-021-00040-00029 Cultivo:101010 OLIVAR-PICUAL Secano Ref:170000005333407 Recinto:04-006-021-00040-00039 Cultivo:101010 OLIVAR-PICUAL Secano Ref:170000005333399 Recinto:04-006-021-00115-00002 Cultivo:101010 OLIVAR-PICUAL Regadío Ref:170000005333414 Recinto:04-006-023-00084-00001 Cultivo:107097 ALBARICOQUEROS-ALBA Regadío Ref:170000005333406 Recinto:04-006-023-00084-00003 Cultivo:101010 OLIVAR-PICUAL Regadío Ref:170000005333405 Recinto:04-006-023-00462-00001 Cultivo:101010 OLIVAR-PICUAL Secano Ref:170000005333404 Recinto:04-006-023-00649-00004 Cultivo:101010 OLIVAR-PICUAL Secano Ref:170000005333403 Recinto:04-006-023-00707-00001 Cultivo:101010 OLIVAR-PICUAL Secano Ref:170000005333394 Recinto:04-006-023-00707-00002 Cultivo:101010 OLIVAR-PICUAL Secano Ref:170000005333393 Recinto:04-006-023-00707-00006 Cultivo:101010 OLIVAR-PICUAL Secano Ref:170000005333413 Recinto:04-006-029-00026-00002 Cultivo:113000 OTROS FRUTALES-SIN VARIEDAD Regadío Ref:170000005333392 Recinto:04-006-029-00035-00001 Cultivo:101010 OLIVAR-PICUAL Regadío Ref:170000005333391 Recinto:04-006-036-00004-00002 Cultivo:101010 OLIVAR-PICUAL Secano
--------	---

(1) Superficie declarada admisible ajustada con la superficie comprometida.
(2) Factor de penalización valorando el alcance para el tipo de compromiso.

Puede verificar la integridad de una copia de este documento mediante la lectura del código QR adjunto o mediante el acceso a la dirección <https://ws050.juntadeandalucia.es/verificarFirma> indicando el código de VERIFICACIÓN

FIRMADO POR	RAQUEL MARIA ESPIN CRESPO	17/12/2024	
VERIFICACIÓN	Pk2jm6UYDU9J72AMTZUYRN3GET48NG	PÁG. 386/9349	

**APELLIDOS Y NOMBRE / RAZÓN SOCIAL**

JIMENEZ MARTINEZ JUANA

NIF

***9780*

EXPEDIENTE

1191959

ANUALIDAD DE PAGO

1ª

IMPORTE POR ANUALIDAD

	2023	2024	2025	2026	2027
IMPORTE MÁXIMO SUBVENCIONABLE	9.951,44 €	9.951,44 €	9.951,44 €	8.292,80 €	8.292,80 €
IMPORTE MEDIO DE TRANSFERENCIA (€/ha)	259,49 €	259,49 €	259,49 €	216,24 €	216,24 €

RESUMEN DE UNIDADES

Cód	GRUPO DE PAGO	Sup. Dec. Admisible (ha)	Sup. Comprometida (ha)	Sup. ajustada compromiso (1) (ha)	% sobredec.	Sup. Resuelta (ha)	Importe Declarado	Importe Topado	Importe Resuelto	Importe tras sobredec.
422	FRUTALES SECANO	38,35		38,35	0,00	38,35	9.951,44	9.951,44	9.951,44	9.951,44
TOTAL		38,35	38,35	38,35		38,35	9.951,44	9.951,44	9.951,44	9.951,44

APLICACIÓN DE REDUCCIONES Y PENALIZACIONES

GRUPO DE PAGO	Importe Calculado	Importe prereduc.	Criterios de subvencionabilidad y compromisos	Presentación tardía	Omisión declaración	Condicionalidad	IMPORTE (Euros) RESUELTO
FRUTALES SECANO	9.951,44	9.951,44	0,00	0,00	0,00	0,00	9.951,44
TOTAL	9.951,44	9.951,44					9.951,44

RESUMEN DE PAGOS**IMPORTE (Euros)**

FRUTALES SECANO - Pago realizado	RESUELTO	FEADER	MAPA	CAPADR
	9.951,44 €	8.458,72 €	976,24 €	516,48 €

RECINTOS RESUELTOS

REF.	REFERENCIA SIGPAC	CULTIVO	DESCRIPCIÓN CULTIVO	S/R G.PAGO	PEND. MEDIA (%)	SUP. DEC. ADMISIBLE (ha)	SUP. COMPROM. (ha)	SUP. AJUSTADA COMPROM. (1) (ha)	SUP. CONY. SIGPAC (ha)	SUP. CERTIE (ha)	SUP. CAMPO (ha)	SUP. CAMPO DETER. CULT. DECLARADO (ha)	SUP. DEC. REDUCIDA (ha)	SUP. RESUELTA (ha)
6920167	04-098-034-00062-003	104014	ALMENDROS-FERRAGNES	S 422	16,40	3,28	3,28	3,28	3,28	3,28				3,28
6920169	04-098-033-00004-003	104014	ALMENDROS-FERRAGNES	S 422	25,00	0,52	0,52	0,52	0,52	0,52			0,52	0,52
6920170	04-098-033-00001-004	104014	ALMENDROS-FERRAGNES	S 422	11,90	0,58	0,58	0,58	0,58	0,58			0,58	0,58
1700000006257329	04-098-033-00001-006	104014	ALMENDROS-FERRAGNES	S 422	13,50	0,20	0,20	0,20	0,20	0,20			0,20	0,20
1700000006257330	04-098-033-00001-002	104014	ALMENDROS-FERRAGNES	S 422	11,40	1,93	1,93	1,93	1,93	1,93			1,93	1,93
1700000006257331	04-098-031-00011-002	104014	ALMENDROS-FERRAGNES	S 422	20,50	0,73	0,73	0,73	0,73	0,73			0,73	0,73
1700000006257332	04-098-031-00011-001	104014	ALMENDROS-FERRAGNES	S 422	31,70	0,12	0,12	0,12	0,12	0,46			0,12	0,12
1700000006257333	04-098-031-00011-003	104014	ALMENDROS-FERRAGNES	S 422	19,40	2,99	2,99	2,99	2,99	2,99			2,99	2,99
1700000006257334	04-098-031-00015-001	104014	ALMENDROS-FERRAGNES	S 422	18,10	3,79	3,79	3,79	3,79	3,80			3,79	3,79
1700000006257335	04-098-030-00003-008	104014	ALMENDROS-FERRAGNES	S 422	16,00	13,40	13,40	13,40	13,40	13,40			13,40	13,40
1700000006257336	04-098-030-00003-006	104014	ALMENDROS-FERRAGNES	S 422	20,80	0,73	0,73	0,73	0,73	0,73			0,73	0,73
1700000006257337	04-098-033-00006-003	104014	ALMENDROS-FERRAGNES	S 422	17,00	8,70	8,70	8,70	8,70	8,70			8,70	8,70
1700000006257338	04-098-033-00004-002	104014	ALMENDROS-FERRAGNES	S 422	17,50	1,21	1,21	1,21	1,21	1,21			1,21	1,21
1700000006257339	04-098-033-00001-010	104014	ALMENDROS-FERRAGNES	S 422	17,60	0,17	0,17	0,17	0,17	0,17			0,17	0,17

(1) Superficie declarada admisible ajustada con la superficie comprometida.
(2) Factor de penalización valorando el alcance para el tipo de compromiso.

Puede verificar la integridad de una copia de este documento mediante la lectura del código QR adjunto o mediante el acceso a la dirección <https://ws050.juntadeandalucia.es/verificarFirma> indicando el código de VERIFICACIÓN

FIRMADO POR

RAQUEL MARIA ESPIN CRESPO

17/12/2024

VERIFICACIÓN

Pk2jm6YDU9J72AMTZUYRN3GET48NG

PÁG. 387/9349



**APELLIDOS Y NOMBRE / RAZÓN SOCIAL**

JIMENEZ QUILES ROSA MARIA

NIF

***8541*

EXPEDIENTE

1261973

ANUALIDAD DE PAGO

1ª

IMPORTES POR ANUALIDAD

	2023	2024	2025	2026	2027
IMPORTE MÁXIMO SUBVENCIONABLE	1.115,81 €	1.115,81 €	1.115,81 €	929,83 €	929,83 €
IMPORTE MEDIO DE TRANSFERENCIA (€/ha)	259,49 €	259,49 €	259,49 €	216,24 €	216,24 €

RESUMEN DE UNIDADES

Cód	GRUPO DE PAGO	Sup. Dec. Admisible (ha)	Sup. Comprometida (ha)	Sup. ajustada compromiso (1) (ha)	% sobredec.	Sup. Resuelta (ha)	Importe Declarado	Importe Topado	Importe Resuelto	Importe tras sobredec.
422	FRUTALES SECANO	4,30		4,30	0,00	4,30	1.115,81	1.115,81	1.115,81	1.115,81
TOTAL		4,30	4,30	4,30		4,30	1.115,81	1.115,81	1.115,81	1.115,81

APLICACIÓN DE REDUCCIONES Y PENALIZACIONES

GRUPO DE PAGO	Importe Calculado	Importe prereduc.	Criterios de subvencionabilidad y compromisos	Presentación tardía	Omisión declaración	Condicionalidad	IMPORTE (Euros) RESUELTO
FRUTALES SECANO	1.115,81	1.115,81	0,00	0,00	0,00	0,00	1.115,81
TOTAL	1.115,81	1.115,81					1.115,81

RESUMEN DE PAGOS**IMPORTE (Euros)**

FRUTALES SECANO - Pago realizado	RESUELTO	FEADER	MAPA	CAPADR
	1.115,81 €	948,44 €	109,46 €	57,91 €

RECINTOS RESUELTOS

REF.	REFERENCIA SIGPAC	CULTIVO DESCRIPCIÓN CULTIVO	S/R G.PAGO	PEND. MEDIA (%)	SUP. DEC. ADMISIBLE (ha)	SUP. COMPROM. (ha)	SUP. AJUSTADA COMPROM. (1) (ha)	SUP. CONY. SIGPAC (ha)	SUP. CERTIE (ha)	SUP. CAMPO (ha)	SUP. CAMPO DETER. CULT. DECLARADO (ha)	SUP. DEC. REDUCIDA (ha)	SUP. RESUELTA (ha)
5227603	04-099-032-00051-013	104020 ALMENDROS-GUARA	S 422	7,40	0,19	0,19	0,19		0,19			0,19	0,19
5227605	04-099-035-00434-002	104020 ALMENDROS-GUARA	S 422	7,20	0,10	0,10	0,10		0,10			0,10	0,10
5227606	04-099-032-00051-004	104020 ALMENDROS-GUARA	S 422	7,20	0,02	0,02	0,02		0,02			0,02	0,02
5227607	04-099-032-00051-012	104020 ALMENDROS-GUARA	S 422	7,90	0,02	0,02	0,02		0,02			0,02	0,02
5227608	04-099-032-00051-007	104020 ALMENDROS-GUARA	S 422	7,90	0,04	0,04	0,04		0,04			0,04	0,04
5227609	04-099-032-00051-010	104020 ALMENDROS-GUARA	S 422	7,60	0,02	0,02	0,02		0,02			0,02	0,02
5227610	04-099-032-00051-011	104020 ALMENDROS-GUARA	S 422	6,90	0,06	0,06	0,06		0,06			0,06	0,06
5227611	04-063-013-00193-003	104020 ALMENDROS-GUARA	S 422	8,50	0,35	0,35	0,35		0,35			0,35	0,35
5227612	04-037-003-00168-001	104057 ALMENDROS-AVIJOR	S 422	19,20	1,01	1,01	1,01		1,01			1,01	1,01
5227613	04-099-032-00051-006	104020 ALMENDROS-GUARA	S 422	6,80	0,01	0,01	0,01		0,01			0,01	0,01
5227614	04-099-032-00051-009	104020 ALMENDROS-GUARA	S 422	7,60	0,02	0,02	0,02		0,02			0,02	0,02
5227615	04-099-035-00141-002	104020 ALMENDROS-GUARA	S 422	6,50	1,07	1,07	1,07		1,07			1,07	1,07
5227616	04-099-032-00051-005	104020 ALMENDROS-GUARA	S 422	8,20	0,02	0,02	0,02		0,02			0,02	0,02
5227617	04-037-003-00167-001	104057 ALMENDROS-AVIJOR	S 422	13,40	0,57	0,57	0,57		0,57			0,57	0,57
5227618	04-099-032-00051-008	104020 ALMENDROS-GUARA	S 422	7,60	0,05	0,05	0,05		0,05			0,05	0,05
5227629	04-099-032-00086-001	104057 ALMENDROS-AVIJOR	S 422	9,20	0,48	0,48	0,48		0,48			0,48	0,48
5227635	04-099-032-00054-002	104057 ALMENDROS-AVIJOR	S 422	9,60	0,27	0,27	0,27		0,27			0,27	0,27

INCIDENCIAS**INCIDENCIA DESCRIPCIÓN**

- 226 Recinto abandonado según SIGPAC por el que solicita alguna ayuda/práctica.
Ref:-1286366 Recinto:04-037-003-00168-00003 Cultivo:104057 ALMENDROS-AVIJOR Secano
- 100424 Solicita recinto que no está comprometido para la operación.
Ref:-1286366 Recinto:04-037-003-00168-00003 Cultivo:104057 ALMENDROS-AVIJOR Secano

(1) Superficie declarada admisible ajustada con la superficie comprometida.
(2) Factor de penalización valorando el alcance para el tipo de compromiso.

Puede verificar la integridad de una copia de este documento mediante la lectura del código QR adjunto o mediante el acceso a la dirección <https://ws050.juntadeandalucia.es/verificarFirma> indicando el código de VERIFICACIÓN

FIRMADO POR

RAQUEL MARIA ESPIN CRESPO

17/12/2024

VERIFICACIÓN

Pk2jm6UYDU9J72AMTZUYRN3GET48NG

PÁG. 388/9349



**APELLIDOS Y NOMBRE / RAZÓN SOCIAL**

JIMENEZ RAMOS DANIEL

NIF

***4448*

EXPEDIENTE

1259813

ANUALIDAD DE PAGO

1ª

IMPORTE POR ANUALIDAD

	2023	2024	2025	2026	2027
IMPORTE MÁXIMO SUBVENCIONABLE	428,37 €	428,37 €	428,37 €	356,98 €	356,98 €
IMPORTE MEDIO DE TRANSFERENCIA (€/ha)	297,48 €	297,48 €	297,48 €	247,90 €	247,90 €

RESUMEN DE UNIDADES

Cód	GRUPO DE PAGO	Sup. Dec. Admisible (ha)	Sup. Comprometida (ha)	Sup. ajustada compromiso (1) (ha)	% sobredec.	Sup. Resuelta (ha)	Importe Declarado	Importe Topado	Importe Resuelto	Importe tras sobredec.
419	OLIVAR	1,45		1,44	0,00	1,44	428,37	428,37	428,37	428,37
TOTAL		1,45	1,44	1,44		1,44	428,37	428,37	428,37	428,37

APLICACIÓN DE REDUCCIONES Y PENALIZACIONES

GRUPO DE PAGO	Importe Calculado	Importe prereduc.	Criterios de subvencionabilidad y compromisos	Presentación tardía	Omisión declaración	Condicionalidad	IMPORTE (Euros) RESUELTO
OLIVAR	428,37	428,37	0,00	0,00	3,00	0,00	415,52
TOTAL	428,37	428,37					415,52

RESUMEN DE PAGOS**IMPORTE (Euros)**

	RESUELTO	FEADER	MAPA	CAPADR
OLIVAR - Pago realizado	415,52 €	353,19 €	40,76 €	21,57 €

RECINTOS RESUELTOS

REF.	REFERENCIA SIGPAC	CULTIVO DESCRIPCIÓN CULTIVO	S/R G.PAGO	PEND. MEDIA (%)	SUP. DEC. ADMISIBLE (ha)	SUP. COMPROM. (ha)	SUP. AJUSTADA COMPR.(1) (ha)	SUP. CONY. SIGPAC (ha)	SUP. CERTIE (ha)	SUP. CAMPO (ha)	SUP. CAMPO DETER. CULT. DECLARADO (ha)	SUP. DEC. REDUCIDA (ha)	SUP. RESUELTA (ha)
-1052792	04-059-029-00179-001	101194 OLIVAR-LECHIN DE GRANADA	S 419	13,30	0,36	0,36	0,36	0,36	0,36			0,36	0,36
-1052789	04-059-029-00171-005	101194 OLIVAR-LECHIN DE GRANADA	S 419	14,30	0,38	0,38	0,38	0,38	0,38			0,38	0,38
4760403	04-059-029-00259-005	101194 OLIVAR-LECHIN DE GRANADA	S 419	17,20	0,05	0,05	0,05	0,05	0,05			0,05	0,05
4760404	04-059-029-00166-001	101194 OLIVAR-LECHIN DE GRANADA	S 419	23,20	0,05	0,05	0,05	0,05	0,05			0,05	0,05
4760405	04-059-029-00177-001	101194 OLIVAR-LECHIN DE GRANADA	S 419	24,30	0,04	0,04	0,04	0,04	0,04			0,04	0,04
4760412	04-059-029-00168-001	101194 OLIVAR-LECHIN DE GRANADA	S 419	28,20	0,03	0,03	0,03	0,03	0,03			0,03	0,03
1700000002809164	04-059-029-00017-001	101194 OLIVAR-LECHIN DE GRANADA	S 419	19,50	0,02	0,02	0,02	0,02	0,02			0,02	0,02
1700000002809171	04-059-029-00172-001	101194 OLIVAR-LECHIN DE GRANADA	S 419	6,30	0,11	0,11	0,11	0,11	0,11			0,11	0,11
1700000002809172	04-059-029-00176-001	101194 OLIVAR-LECHIN DE GRANADA	S 419	26,80	0,06	0,06	0,06	0,06	0,06			0,06	0,06
1700000002809181	04-059-031-00069-002	101194 OLIVAR-LECHIN DE GRANADA	S 419	16,10	0,19	0,18	0,18	0,18	0,18			0,18	0,18
1700000002809182	04-059-029-00160-001	101194 OLIVAR-LECHIN DE GRANADA	S 419	21,70	0,13	0,13	0,13	0,13	0,13			0,13	0,13
1700000002809183	04-059-029-00169-001	101194 OLIVAR-LECHIN DE GRANADA	S 419	29,50	0,03	0,03	0,03	0,03	0,03			0,03	0,03

(1) Superficie declarada admisible ajustada con la superficie comprometida.
(2) Factor de penalización valorando el alcance para el tipo de compromiso.

Puede verificar la integridad de una copia de este documento mediante la lectura del código QR adjunto o mediante el acceso a la dirección <https://ws050.juntadeandalucia.es/verificarFirma> indicando el código de VERIFICACIÓN

FIRMADO POR

RAQUEL MARIA ESPIN CRESPO

17/12/2024

VERIFICACIÓN

Pk2jm6UYDU9J72AMTZUYRN3GET48NG

PÁG. 389/9349



**INCIDENCIAS****INCIDENCIA DESCRIPCIÓN**

256	Solicitud con recintos no declarados en campaña actual con una reducción por omisión de superficie superior al 3% CÓDIGO PARA EL PORCENTAJE DE REDUCCIÓN POR OMISIÓN QUE CORRESPONDE A LA SOLICITUD:3
100421	Recinto declarado por error para una operación de la 6503, que se ha corregido de oficio marcando la operación correcta, de acuerdo con la fecha de inscripción del recinto en la producción ecológica. Ref:170000002809164 Recinto:04-059-029-00017-00001 Cultivo:101194 OLIVAR-LECHIN DE GRANADA Secano Ref:170000002809182 Recinto:04-059-029-00160-00001 Cultivo:101194 OLIVAR-LECHIN DE GRANADA Secano Ref:4760404 Recinto:04-059-029-00166-00001 Cultivo:101194 OLIVAR-LECHIN DE GRANADA Secano Ref:4760412 Recinto:04-059-029-00168-00001 Cultivo:101194 OLIVAR-LECHIN DE GRANADA Secano Ref:170000002809183 Recinto:04-059-029-00169-00001 Cultivo:101194 OLIVAR-LECHIN DE GRANADA Secano Ref:-1052789 Recinto:04-059-029-00171-00005 Cultivo:101194 OLIVAR-LECHIN DE GRANADA Secano Ref:170000002809171 Recinto:04-059-029-00172-00001 Cultivo:101194 OLIVAR-LECHIN DE GRANADA Secano Ref:170000002809172 Recinto:04-059-029-00176-00001 Cultivo:101194 OLIVAR-LECHIN DE GRANADA Secano Ref:4760405 Recinto:04-059-029-00177-00001 Cultivo:101194 OLIVAR-LECHIN DE GRANADA Secano Ref:-1052792 Recinto:04-059-029-00179-00001 Cultivo:101194 OLIVAR-LECHIN DE GRANADA Secano Ref:4760403 Recinto:04-059-029-00259-00005 Cultivo:101194 OLIVAR-LECHIN DE GRANADA Secano Ref:170000002809181 Recinto:04-059-031-00069-00002 Cultivo:101194 OLIVAR-LECHIN DE GRANADA Secano Ref:170000002809166 Recinto:04-059-034-00004-00001 Cultivo:104007 ALMENDROS-COMUNA Regadío Ref:170000002809168 Recinto:04-059-034-00230-00002 Cultivo:104162 ALMENDROS-ATOCHA Secano
100424	Solicita recinto que no está comprometido para la operación. Ref:170000002809166 Recinto:04-059-034-00004-00001 Cultivo:104007 ALMENDROS-COMUNA Regadío Ref:170000002809168 Recinto:04-059-034-00230-00002 Cultivo:104162 ALMENDROS-ATOCHA Secano

(1) Superficie declarada admisible ajustada con la superficie comprometida.
(2) Factor de penalización valorando el alcance para el tipo de compromiso.

Puede verificar la integridad de una copia de este documento mediante la lectura del código QR adjunto o mediante el acceso a la dirección <https://ws050.juntadeandalucia.es/verificarFirma> indicando el código de VERIFICACIÓN

FIRMADO POR	RAQUEL MARIA ESPIN CRESPO	17/12/2024	
VERIFICACIÓN	Pk2jm6UYDU9J72AMTZUYRN3GET48NG	PÁG. 390/9349	

**APELLIDOS Y NOMBRE / RAZÓN SOCIAL**

JIMENEZ RUIZ JOSE LUIS

NIF

***9382*

EXPEDIENTE

1102096

ANUALIDAD DE PAGO

1ª

IMPORTES POR ANUALIDAD

	2023	2024	2025	2026	2027
IMPORTE MÁXIMO SUBVENCIONABLE	949,73 €	949,73 €	949,73 €	791,44 €	791,44 €
IMPORTE MEDIO DE TRANSFERENCIA (€/ha)	259,49 €	259,49 €	259,49 €	216,24 €	216,24 €

RESUMEN DE UNIDADES

Cód	GRUPO DE PAGO	Sup. Dec. Admisible (ha)	Sup. Comprometida (ha)	Sup. ajustada compromiso (1) (ha)	% sobredec.	Sup. Resuelta (ha)	Importe Declarado	Importe Topado	Importe Resuelto	Importe tras sobredec.
422	FRUTALES SECANO	3,66		3,66	0,00	3,66	949,73	949,73	949,73	949,73
TOTAL		3,66	3,66	3,66		3,66	949,73	949,73	949,73	949,73

APLICACIÓN DE REDUCCIONES Y PENALIZACIONES

GRUPO DE PAGO	Importe Calculado	Importe prereduc.	Criterios de subvencionabilidad y compromisos	Presentación tardía	Omisión declaración	Condicionalidad	IMPORTE (Euros) RESUELTO
FRUTALES SECANO	949,73	949,73	0,00	0,00	0,00	0,00	949,73
TOTAL	949,73	949,73					949,73

RESUMEN DE PAGOS**IMPORTE (Euros)**

	RESUELTO	FEADER	MAPA	CAPADR
FRUTALES SECANO - Pago realizado	949,73 €	807,27 €	93,17 €	49,29 €

RECINTOS RESUELTOS

REF.	REFERENCIA SIGPAC	CULTIVO	DESCRIPCIÓN CULTIVO	S/R G.PAGO	PEND. MEDIA (%)	SUP. DEC. ADMISIBLE (ha)	SUP. COMPROM. (ha)	SUP. AJUSTADA COMPROM. (1) (ha)	SUP. CONY. SIGPAC (ha)	SUP. CERTIE (ha)	SUP. CAMPO (ha)	SUP. CAMPO DETER. CULT. DECLARADO (ha)	SUP. DEC. REDUCIDA (ha)	SUP. RESUELTA (ha)
1700000003024953	04-057-010-00117-006	104007	ALMENDROS-COMUNA	S 422	30,90	1,98	1,98	1,98		1,98			1,98	1,98
1700000003024954	04-057-010-00129-001	104007	ALMENDROS-COMUNA	S 422	13,80	0,23	0,23	0,23		0,23			0,23	0,23
1700000003024955	04-057-010-00117-007	104007	ALMENDROS-COMUNA	S 422	35,70	0,08	0,08	0,08		0,08			0,08	0,08
1700000003024956	04-057-010-00171-003	104007	ALMENDROS-COMUNA	S 422	36,70	0,29	0,29	0,29		0,29			0,29	0,29
1700000003024957	04-057-010-00171-002	104007	ALMENDROS-COMUNA	S 422	39,70	0,21	0,21	0,21		0,21			0,21	0,21
1700000003024958	04-057-010-00129-003	104007	ALMENDROS-COMUNA	S 422	26,10	0,59	0,59	0,59		0,59			0,59	0,59
1700000003024959	04-057-010-00129-002	104007	ALMENDROS-COMUNA	S 422	29,60	0,28	0,28	0,28		0,28			0,28	0,28

(1) Superficie declarada admisible ajustada con la superficie comprometida.
(2) Factor de penalización valorando el alcance para el tipo de compromiso.Puede verificar la integridad de una copia de este documento mediante la lectura del código QR adjunto o mediante el acceso a la dirección <https://ws050.juntadeandalucia.es/verificarFirma> indicando el código de VERIFICACIÓN

FIRMADO POR

RAQUEL MARIA ESPIN CRESPO

17/12/2024

VERIFICACIÓN

Pk2jm6UYDU9J72AMTZUYRN3GET48NG

PÁG. 391/9349



**APELLIDOS Y NOMBRE / RAZÓN SOCIAL**

JIMENEZ RUIZ MARIA DOLORES

NIF

***9872*

EXPEDIENTE

1282122

ANUALIDAD DE PAGO

1ª

IMPORTE POR ANUALIDAD

	2023	2024	2025	2026	2027
IMPORTE MÁXIMO SUBVENCIONABLE	4.223,22 €	4.223,22 €	3.519,24 €	3.519,24 €	3.519,24 €
IMPORTE MEDIO DE TRANSFERENCIA (€/ha)	121,74 €	121,74 €	101,45 €	101,45 €	101,45 €

RESUMEN DE UNIDADES

Cód	GRUPO DE PAGO	Sup. Dec. Admisible (ha)	Sup. Comprometida (ha)	Sup. ajustada compromiso (1) (ha)	% sobredec.	Sup. Resuelta (ha)	Importe Declarado	Importe Topado	Importe Resuelto	Importe tras sobredec.
416	HERBÁCEOS	23,28		23,28	0,00	23,28	4.223,22	4.223,22	4.223,22	4.223,22
424	HERBÁCEOS NO ELEGIBLES	11,41		11,41	0,00	11,41	0,00	0,00	0,00	0,00
TOTAL		34,69	34,69	34,69		34,69	4.223,22	4.223,22	4.223,22	4.223,22

APLICACIÓN DE REDUCCIONES Y PENALIZACIONES

GRUPO DE PAGO	Importe Calculado	Importe prereduc.	Criterios de subvencionabilidad y compromisos	Presentación tardía	Omisión declaración	Condicionalidad	IMPORTE (Euros)
							RESUELTO
HERBÁCEOS	4.223,22	4.223,22	0,00	0,00	0,00	0,00	4.223,22
HERBÁCEOS NO ELEGIBLES	0,00	0,00	0,00	0,00	0,00	0,00	0,00
TOTAL	4.223,22	4.223,22					4.223,22

RESUMEN DE PAGOS

	IMPORTE (Euros)			
	RESUELTO	FEADER	MAPA	CAPADR
HERBÁCEOS - Pago realizado	4.223,22 €	3.589,74 €	414,30 €	219,18 €

RECINTOS RESUELTOS

REF.	REFERENCIA SIGPAC	CULTIVO DESCRIPCIÓN CULTIVO	S/R G.PAGO	PEND. MEDIA (%)	SUP. DEC. ADMISIBLE (ha)	SUP. COMPROM. (ha)	SUP. AJUSTADA COMPROM. (1) (ha)	SUP. CONV. SIGPAC (ha)	SUP. CERTIF. (ha)	SUP. CAMPO (ha)	SUP. CAMPO DETER CUL. DECLARADO (ha)	SUP. DEC. REDUCIDA (ha)	SUP. RESUELTA (ha)
-1560693	04-099-005-00200-002	5000 CEBADA-SIN VARIEDAD	R 416	12,40	1,23	1,23	1,23		1,23			1,23	1,23
-1560561	04-099-009-00010-012	8000 AVENA-SIN VARIEDAD	S 416	6,50	3,95	3,95	3,95		3,95			3,95	3,95
-1560521	04-099-009-00010-012	53001 YEROS-MORO DA 131	S 416	6,50	3,54	3,54	3,54		3,54			3,54	3,54
-801324	04-099-009-00010-056	5000 CEBADA-SIN VARIEDAD	S 416	8,60	0,44	0,44	0,44		0,44			0,44	0,44
6851219	04-099-006-00044-001	5000 CEBADA-SIN VARIEDAD	R 416	5,60	3,13	3,13	3,13		3,13			3,13	3,13
1700000007214343	04-099-009-00010-010	5000 CEBADA-SIN VARIEDAD	S 416	8,30	0,61	0,61	0,61		0,61			0,61	0,61
1700000007214344	04-099-009-00010-019	5000 CEBADA-SIN VARIEDAD	S 416	9,30	1,34	1,34	1,34		1,44			1,34	1,34
1700000007214345	04-099-009-00010-048	5000 CEBADA-SIN VARIEDAD	S 416	6,40	0,47	0,47	0,47		0,47			0,47	0,47
1700000007214350	04-099-009-00010-043	5000 CEBADA-SIN VARIEDAD	S 416	5,40	0,78	0,78	0,78		0,87			0,78	0,78
1700000007214352	04-099-009-00010-037	5000 CEBADA-SIN VARIEDAD	S 416	8,70	2,25	2,25	2,25		2,25			2,25	2,25
1700000007214354	04-099-009-00010-011	5000 CEBADA-SIN VARIEDAD	S 416	9,20	5,54	5,54	5,54		5,54			5,54	5,54
-1560598	04-099-009-00048-003	20000 BARBECHO TRADICIONAL-SIN VARIEDAD	S 424	5,80	1,27	1,27	1,27		1,27			1,27	1,27
-1560485	04-099-009-00011-005	20000 BARBECHO TRADICIONAL-SIN VARIEDAD	S 424	9,90	1,32	1,32	1,32		1,32			1,32	1,32
-1005082	04-099-009-00010-012	20000 BARBECHO TRADICIONAL-SIN VARIEDAD	S 424	6,50	8,82	8,82	8,82		8,82			8,82	8,82

(1) Superficie declarada admisible ajustada con la superficie comprometida.
(2) Factor de penalización valorando el alcance para el tipo de compromiso.Puede verificar la integridad de una copia de este documento mediante la lectura del código QR adjunto o mediante el acceso a la dirección <https://ws050.juntadeandalucia.es/verificarFirma> indicando el código de VERIFICACIÓN

FIRMADO POR

RAQUEL MARIA ESPIN CRESPO

17/12/2024

VERIFICACIÓN

Pk2jm6UYDU9J72AMTZUYRN3GET48NG

PÁG. 392/9349





INCIDENCIAS

INCIDENCIA DESCRIPCIÓN

- 4272 Verifica que las líneas de declaración de las Solicitudes Únicas no tienen solapes con la capa de Retroactividad Gráfica (ambas de la misma campaña) a nivel de expediente/línea de declaración gráfica de la solicitud.
Ref:170000007214356 Recinto:04-099-009-00010-00030 Cultivo: - Agregado de la referencia del recinto.:0 Zona de la referencia del recinto.:0 Superficie solapada.:0,07 Id. Incid.:101036475
- Ref:-1361485 Recinto:04-099-009-00048-00004 Cultivo: - Agregado de la referencia del recinto.:0 Zona de la referencia del recinto.:0 Superficie solapada.:0,07 Id. Incid.:101036474
- 100412 Número de hectáreas validadas inferior a la superficie mínima permitida por el grupo de cultivo (Anexo I. Criterios de Subvencionabilidad. Orden 28 de marzo de 2023).
Sup. Resuelta:0 Grupo de Pago:FRUTALES SECANO
- 100413 Recinto perteneciente a grupo de cultivo que no cumple con la superficie mínima requerida (Anexo I. Criterios de Subvencionabilidad. Orden 28 de marzo de 2023).
Ref:170000007214356 Recinto:04-099-009-00010-00030 Cultivo:104020 ALMENDROS-GUARA Secano Sup. Declarada:106,49 Superficie Resolver:106,42
Ref:5534189 Recinto:04-099-009-00011-00002 Cultivo:104007 ALMENDROS-COMUNA Secano Sup. Declarada:9,85 Superficie Resolver:9,85
Ref:5534183 Recinto:04-099-009-00047-00003 Cultivo:104020 ALMENDROS-GUARA Secano Sup. Declarada:7,49 Superficie Resolver:7,49
Ref:-1361485 Recinto:04-099-009-00048-00004 Cultivo:104020 ALMENDROS-GUARA Secano Sup. Declarada:3,91 Superficie Resolver:3,84
Ref:-1560597 Recinto:04-099-009-00048-00005 Cultivo:104020 ALMENDROS-GUARA Secano Sup. Declarada:0,64 Superficie Resolver:0,64

(1) Superficie declarada admisible ajustada con la superficie comprometida.
(2) Factor de penalización valorando el alcance para el tipo de compromiso.

Puede verificar la integridad de una copia de este documento mediante la lectura del código QR adjunto o mediante el acceso a la dirección <https://ws050.juntadeandalucia.es/verificarFirma> indicando el código de VERIFICACIÓN

FIRMADO POR	RAQUEL MARIA ESPIN CRESPO	17/12/2024	
VERIFICACIÓN	Pk2jm6UYDU9J72AMTZUYRN3GET48NG	PÁG. 393/9349	

**APELLIDOS Y NOMBRE / RAZÓN SOCIAL**

JIMENEZ RUIZ MARIA JESUS

NIF

***9665*

EXPEDIENTE

1102036

ANUALIDAD DE PAGO

1ª

IMPORTES POR ANUALIDAD

	2023	2024	2025	2026	2027
IMPORTE MÁXIMO SUBVENCIONABLE	952,33 €	952,33 €	952,33 €	793,60 €	793,60 €
IMPORTE MEDIO DE TRANSFERENCIA (€/ha)	259,49 €	259,49 €	259,49 €	216,24 €	216,24 €

RESUMEN DE UNIDADES

Cód	GRUPO DE PAGO	Sup. Dec. Admisible (ha)	Sup. Comprometida (ha)	Sup. ajustada compromiso (1) (ha)	% sobredec.	Sup. Resuelta (ha)	Importe Declarado	Importe Topado	Importe Resuelto	Importe tras sobredec.
422	FRUTALES SECANO	3,67		3,67	0,00	3,67	952,33	952,33	952,33	952,33
TOTAL		3,67	3,67	3,67		3,67	952,33	952,33	952,33	952,33

APLICACIÓN DE REDUCCIONES Y PENALIZACIONES

GRUPO DE PAGO	Importe Calculado	Importe prereduc.	Criterios de subvencionabilidad y compromisos	Presentación tardía	Omisión declaración	Condicionalidad	IMPORTE (Euros) RESUELTO
FRUTALES SECANO	952,33	952,33	0,00	0,00	0,00	0,00	952,33
TOTAL	952,33	952,33					952,33

RESUMEN DE PAGOS**IMPORTE (Euros)**

	RESUELTO	FEADER	MAPA	CAPADR
FRUTALES SECANO - Pago realizado	952,33 €	809,48 €	93,42 €	49,43 €

RECINTOS RESUELTOS

REF.	REFERENCIA SIGPAC	CULTIVO	DESCRIPCIÓN CULTIVO	S/R G.PAGO	PEND. MEDIA (%)	SUP. DEC. ADMISIBLE (ha)	SUP. COMPROM. (ha)	SUP. AJUSTADA COMPR.(1) (ha)	SUP. CONY. SIGPAC (ha)	SUP. CERTIE (ha)	SUP. CAMPO (ha)	SUP. CAMPO DETER. CULT. DECLARADO (ha)	SUP. DEC. REDUCIDA (ha)	SUP. RESUELTA (ha)
1700000003024953	04-057-010-00117-006	104007	ALMENDROS-COMUNA	S	422	30,90	2,55	2,55	2,55	2,55			2,55	2,55
1700000003024958	04-057-010-00129-003	104007	ALMENDROS-COMUNA	S	422	26,10	1,12	1,12	1,12	1,12			1,12	1,12

(1) Superficie declarada admisible ajustada con la superficie comprometida.
(2) Factor de penalización valorando el alcance para el tipo de compromiso.

Puede verificar la integridad de una copia de este documento mediante la lectura del código QR adjunto o mediante el acceso a la dirección <https://ws050.juntadeandalucia.es/verificarFirma> indicando el código de VERIFICACIÓN

FIRMADO POR

RAQUEL MARIA ESPIN CRESPO

17/12/2024

VERIFICACIÓN

Pk2jm6UYDU9J72AMTZUYRN3GET48NG

PÁG. 394/9349



**APELLIDOS Y NOMBRE / RAZÓN SOCIAL**

JODAR COLLADO JUAN FRANCISCO

NIF
****1029***EXPEDIENTE**
1205872**ANUALIDAD DE PAGO**
1ª**IMPORTES POR ANUALIDAD**

	2023	2024	2025	2026	2027
IMPORTE MÁXIMO SUBVENCIÓNABLE	2.482,35 €	2.482,35 €	2.482,35 €	2.068,62 €	2.068,62 €
IMPORTE MEDIO DE TRANSFERENCIA (€/ha)	271,89 €	271,89 €	271,89 €	226,57 €	226,57 €

RESUMEN DE UNIDADES

Cód	GRUPO DE PAGO	Sup. Dec. Admisible (ha)	Sup. Comprometida (ha)	Sup. ajustada compromiso (1) (ha)	% sobredec.	Sup. Resuelta (ha)	Importe Declarado	Importe Topado	Importe Resuelto	Importe tras sobredec.
419	OLIVAR	2,98		2,98	0,00	2,98	886,49	886,49	886,49	886,49
422	FRUTALES SECANO	6,15		6,15	0,00	6,15	1.595,86	1.595,86	1.595,86	1.595,86
TOTAL		9,13	9,13	9,13		9,13	2.482,35	2.482,35	2.482,35	2.482,35

APLICACIÓN DE REDUCCIONES Y PENALIZACIONES

GRUPO DE PAGO	Importe Calculado	Importe prereduc.	Criterios de subvencionabilidad y compromisos	Presentación tardía	Omisión declaración	Condicionabilidad	IMPORTE (Euros) RESUELTO
FRUTALES SECANO	1.595,86	1.595,86	0,00	0,00	0,00	0,00	1.595,86
OLIVAR	886,49	886,49	0,00	0,00	0,00	0,00	886,49
TOTAL	2.482,35	2.482,35					2.482,35

RESUMEN DE PAGOS

	IMPORTE (Euros)			
	RESUELTO	FEADER	MAPA	CAPADR
FRUTALES SECANO - Pago realizado	1.595,86 €	1.356,48 €	156,55 €	82,83 €
OLIVAR - Pago realizado	886,49 €	753,52 €	86,96 €	46,01 €
TOTAL	2.482,35 €	2.110,00 €	243,51 €	128,84 €

(1) Superficie declarada admisible ajustada con la superficie comprometida.
(2) Factor de penalización valorando el alcance para el tipo de compromiso.Puede verificar la integridad de una copia de este documento mediante la lectura del código QR adjunto o mediante el acceso a la dirección <https://ws050.juntadeandalucia.es/verificarFirma> indicando el código de VERIFICACIÓN

FIRMADO POR

RAQUEL MARIA ESPIN CRESPO

17/12/2024

VERIFICACIÓN

Pk2jm6UYDU9J72AMTZUYRN3GET48NG

PÁG. 395/9349



**RECINTOS RESUELTOS**

REF.	REFERENCIA SIGPAC	CULTIVO DESCRIPCIÓN CULTIVO	S/R	G.PAGO	PEND. MEDIA (%)	SUP. ADMISIBLE (ha)	SUP. COMPROM. (ha)	SUP. AJUSTADA COMPR.(1) (ha)	SUP. CONV. SIGPAC (ha)	SUP. CERTIF. (ha)	SUP. CAMPO (ha)	SUP. CAMPO DECLARADO (ha)	SUP. DEC. REDUCIDA (ha)	SUP. RESUELTA (ha)
-1596652	04-059-033-00281-001	101194 OLIVAR-LECHIN DE GRANADA	S	419	38,30	0,09	0,09	0,09		0,09			0,09	0,09
-1596648	04-059-033-00269-001	101010 OLIVAR-PICUAL	S	419	33,00	0,06	0,06	0,06		0,06			0,06	0,06
-1596574	04-059-031-00270-001	101194 OLIVAR-LECHIN DE GRANADA	S	419	22,40	0,17	0,17	0,17		0,17			0,17	0,17
-1403057	04-059-032-00223-002	101010 OLIVAR-PICUAL	S	419	43,10	0,20	0,20	0,20		0,20			0,20	0,20
-1403056	04-059-032-00230-002	101010 OLIVAR-PICUAL	S	419	42,10	0,07	0,07	0,07		0,07			0,07	0,07
-1337924	04-059-033-00272-001	101010 OLIVAR-PICUAL	S	419	19,90	0,04	0,04	0,04		0,04			0,04	0,04
-1337876	04-059-032-00220-001	101010 OLIVAR-PICUAL	S	419	34,70	0,04	0,04	0,04		0,04			0,04	0,04
-1131617	04-059-033-00368-007	101194 OLIVAR-LECHIN DE GRANADA	S	419	34,20	0,02	0,02	0,02		0,02			0,02	0,02
-1131616	04-059-033-00368-008	101194 OLIVAR-LECHIN DE GRANADA	S	419	27,50	0,05	0,05	0,05		0,05			0,05	0,05
-1131604	04-059-033-00273-001	101003 OLIVAR-ARBEQUINA	S	419	15,50	0,04	0,04	0,04		0,04			0,04	0,04
-1129658	04-059-033-00369-007	101194 OLIVAR-LECHIN DE GRANADA	S	419	34,20	0,11	0,11	0,11		0,11			0,11	0,11
-1129657	04-059-033-00282-001	101010 OLIVAR-PICUAL	S	419	43,70	0,03	0,03	0,03		0,03			0,03	0,03
-1129656	04-059-033-00275-001	101003 OLIVAR-ARBEQUINA	S	419	38,90	0,05	0,05	0,05		0,05			0,05	0,05
-1129652	04-059-033-00228-006	101194 OLIVAR-LECHIN DE GRANADA	S	419	27,40	0,45	0,45	0,45		0,45			0,45	0,45
-1129651	04-059-033-00200-004	101194 OLIVAR-LECHIN DE GRANADA	S	419	16,10	0,06	0,06	0,06		0,06			0,06	0,06
-1129649	04-059-033-00200-002	101194 OLIVAR-LECHIN DE GRANADA	S	419	23,10	0,11	0,11	0,11		0,11			0,11	0,11
-1129647	04-059-032-00236-001	101194 OLIVAR-LECHIN DE GRANADA	S	419	41,50	0,07	0,07	0,07		0,07			0,07	0,07
-1129646	04-059-032-00227-001	101010 OLIVAR-PICUAL	S	419	31,00	0,14	0,14	0,14		0,14			0,14	0,14
-724268	04-022-009-00311-003	101003 OLIVAR-ARBEQUINA	S	419	6,70	0,06	0,06	0,06		0,06			0,06	0,06
-724266	04-022-009-00015-001	101003 OLIVAR-ARBEQUINA	S	419	7,00	0,25	0,25	0,25		0,25			0,25	0,25
-724258	04-022-009-00310-002	101003 OLIVAR-ARBEQUINA	S	419	5,40	0,29	0,29	0,29		0,29			0,29	0,29
-724213	04-022-006-00481-002	101003 OLIVAR-ARBEQUINA	S	419	16,50	0,01	0,01	0,01		0,01			0,01	0,01
-724212	04-022-006-00481-003	101003 OLIVAR-ARBEQUINA	S	419	17,10	0,05	0,05	0,05		0,05			0,05	0,05
-724092	04-022-009-00012-001	101194 OLIVAR-LECHIN DE GRANADA	S	419	17,20	0,02	0,02	0,02		0,02			0,02	0,02
-724064	04-022-006-00493-002	101003 OLIVAR-ARBEQUINA	S	419	11,00	0,02	0,02	0,02		0,02			0,02	0,02
-724058	04-059-015-00400-002	101003 OLIVAR-ARBEQUINA	S	419	9,00	0,20	0,20	0,20		0,20			0,20	0,20
-724045	04-022-009-00010-001	101194 OLIVAR-LECHIN DE GRANADA	S	419	11,40	0,22	0,22	0,22		0,22			0,22	0,22
-724031	04-022-006-00480-002	101003 OLIVAR-ARBEQUINA	S	419	19,50	0,01	0,01	0,01		0,01			0,01	0,01
-724023	04-022-006-00479-001	101003 OLIVAR-ARBEQUINA	S	419	10,20	0,03	0,03	0,03		0,03			0,03	0,03
4767863	04-022-006-00481-001	101003 OLIVAR-ARBEQUINA	S	419	12,30	0,02	0,02	0,02		0,02			0,02	0,02
-1596634	04-059-032-00183-001	104035 ALMENDROS-RAMILLETE	S	422	31,80	0,41	0,41	0,41		0,41			0,41	0,41
-1401704	04-022-010-00102-029	104057 ALMENDROS-AVIJOR	S	422	27,50	0,93	0,93	0,93		0,93			0,93	0,93
-1337862	04-022-010-00102-028	104057 ALMENDROS-AVIJOR	S	422	36,80	0,84	0,84	0,84		0,84			0,84	0,84
-1337840	04-022-010-00095-005	104057 ALMENDROS-AVIJOR	S	422	40,00	0,31	0,31	0,31		0,31			0,31	0,31
-1337792	04-022-009-00013-001	104057 ALMENDROS-AVIJOR	S	422	29,30	0,16	0,16	0,16		0,16			0,16	0,16
-1131584	04-022-010-00102-004	104057 ALMENDROS-AVIJOR	S	422	28,70	0,42	0,42	0,42		0,42			0,42	0,42
-1131583	04-022-010-00102-016	104057 ALMENDROS-AVIJOR	S	422	28,50	0,26	0,26	0,26		0,26			0,26	0,26
-1131579	04-022-010-00102-006	104057 ALMENDROS-AVIJOR	S	422	25,40	0,59	0,59	0,59		0,59			0,59	0,59
-1131570	04-022-010-00095-001	104057 ALMENDROS-AVIJOR	S	422	14,70	0,09	0,09	0,09		0,09			0,09	0,09
-1129641	04-022-010-00102-012	104057 ALMENDROS-AVIJOR	S	422	18,50	0,15	0,15	0,15		0,15			0,15	0,15
-1129640	04-022-010-00102-007	104057 ALMENDROS-AVIJOR	S	422	22,50	0,10	0,10	0,10		0,10			0,10	0,10
-1129639	04-022-010-00102-009	104057 ALMENDROS-AVIJOR	S	422	13,30	0,07	0,07	0,07		0,07			0,07	0,07
-1129638	04-022-010-00095-003	104057 ALMENDROS-AVIJOR	S	422	25,80	0,11	0,11	0,11		0,11			0,11	0,11
-1129637	04-022-010-00095-002	104057 ALMENDROS-AVIJOR	S	422	24,10	0,10	0,10	0,10		0,10			0,10	0,10
-724169	04-022-006-00512-001	104057 ALMENDROS-AVIJOR	S	422	29,30	0,36	0,36	0,36		0,36			0,36	0,36
-724087	04-022-009-00012-002	104057 ALMENDROS-AVIJOR	S	422	28,50	0,19	0,19	0,19		0,19			0,19	0,19
-724086	04-022-009-00010-002	104057 ALMENDROS-AVIJOR	S	422	28,70	0,14	0,14	0,14		0,14			0,14	0,14
-723953	04-022-005-00316-002	104057 ALMENDROS-AVIJOR	S	422	15,40	0,36	0,36	0,36		0,36			0,36	0,36
-723947	04-022-005-00316-001	104057 ALMENDROS-AVIJOR	S	422	32,70	0,36	0,36	0,36		0,36			0,36	0,36
170000006258507	04-022-006-00512-003	104007 ALMENDROS-COMUNA	S	422	17,50	0,20	0,20	0,20		0,20			0,20	0,20

(1) Superficie declarada admisible ajustada con la superficie comprometida.
(2) Factor de penalización valorando el alcance para el tipo de compromiso.Puede verificar la integridad de una copia de este documento mediante la lectura del código QR adjunto o mediante el acceso a la dirección <https://ws050.juntadeandalucia.es/verificarFirma> indicando el código de VERIFICACIÓN

FIRMADO POR

RAQUEL MARIA ESPIN CRESPO

17/12/2024

VERIFICACIÓN

Pk2jm6UYDU9J72AMTZUYRN3GET48NG

PÁG. 396/9349



**APELLIDOS Y NOMBRE / RAZÓN SOCIAL**

JORDAN PEREZ ANTONIA

NIF
***7182*EXPEDIENTE
1217619**ANUALIDAD DE PAGO**

1ª

IMPORTES POR ANUALIDAD

	2023	2024	2025	2026	2027
IMPORTE MÁXIMO SUBVENCIONABLE	297,48 €	297,48 €	297,48 €	247,90 €	247,90 €
IMPORTE MEDIO DE TRANSFERENCIA (€/ha)	297,48 €	297,48 €	297,48 €	247,90 €	247,90 €

RESUMEN DE UNIDADES

Cód	GRUPO DE PAGO	Sup. Dec. Admisible (ha)	Sup. Comprometida (ha)	Sup. ajustada compromiso (1) (ha)	% sobredec.	Sup. Resuelta (ha)	Importe Declarado	Importe Topado	Importe Resuelto	Importe tras sobredec.
419	OLIVAR	1,00		1,00	0,00	1,00	297,48	297,48	297,48	297,48
TOTAL		1,00	1,00	1,00		1,00	297,48	297,48	297,48	297,48

APLICACIÓN DE REDUCCIONES Y PENALIZACIONES

GRUPO DE PAGO	Importe Calculado	Importe prereduc.	Criterios de subvencionabilidad y compromisos	Presentación tardía	Omisión declaración	Condicionalidad	IMPORTE (Euros) RESUELTO
OLIVAR	297,48	297,48	0,00	0,00	0,00	0,00	297,48
TOTAL	297,48	297,48					297,48

RESUMEN DE PAGOS**IMPORTE (Euros)**

	RESUELTO	FEADER	MAPA	CAPADR
OLIVAR - Pago realizado	297,48 €	252,86 €	29,18 €	15,44 €

RECINTOS RESUELTOS

REF.	REFERENCIA SIGPAC	CULTIVO DESCRIPCIÓN CULTIVO	S/R G.PAGO	PEND. MEDIA (%)	SUP. DEC. ADMISIBLE (ha)	SUP. COMPROM. (ha)	SUP. AJUSTADA COMPR.(1) (ha)	SUP. CONY. SIGPAC (ha)	SUP. CERTIE (ha)	SUP. CAMPO (ha)	SUP. CAMPO DETER. CULT. DECLARADO (ha)	SUP. DEC. REDUCIDA (ha)	SUP. RESUELTA (ha)
170000006998504	04-098-022-00148-001	101194 OLIVAR-LECHIN DE GRANADA	S	419	9,90	1,00	1,00	1,00	1,00			1,00	1,00

INCIDENCIAS**INCIDENCIA DESCRIPCIÓN**

- 100412 Número de hectáreas validadas inferior a la superficie mínima permitida por el grupo de cultivo (Anexo I. Criterios de Subvencionabilidad. Orden 28 de marzo de 2023).
Sup. Resuelta:0 Grupo de Pago:FRUTALES SECANO
- 100413 Recinto perteneciente a grupo de cultivo que no cumple con la superficie mínima requerida (Anexo I. Criterios de Subvencionabilidad. Orden 28 de marzo de 2023).
Ref:170000006998506 Recinto:04-098-020-00138-00001 Cultivo:104007 ALMENDROS-COMUNA Secano Sup. Declarada:0,27 Superficie Resolver:0,27
Ref:170000006998508 Recinto:04-098-020-00138-00003 Cultivo:104007 ALMENDROS-COMUNA Secano Sup. Declarada:0,12 Superficie Resolver:0,12
Ref:170000006998507 Recinto:04-098-022-00154-00001 Cultivo:104007 ALMENDROS-COMUNA Secano Sup. Declarada:0,68 Superficie Resolver:0,68
Ref:-995399 Recinto:04-098-022-00154-00004 Cultivo:104007 ALMENDROS-COMUNA Secano Sup. Declarada:0,04 Superficie Resolver:0,04

(1) Superficie declarada admisible ajustada con la superficie comprometida.
(2) Factor de penalización valorando el alcance para el tipo de compromiso.

Puede verificar la integridad de una copia de este documento mediante la lectura del código QR adjunto o mediante el acceso a la dirección <https://ws050.juntadeandalucia.es/verificarFirma> indicando el código de VERIFICACIÓN

FIRMADO POR

RAQUEL MARIA ESPIN CRESPO

17/12/2024

VERIFICACIÓN

Pk2jm6UYDU9J72AMTZUYRN3GET48NG

PÁG. 397/9349



**APELLIDOS Y NOMBRE / RAZÓN SOCIAL**

LASO NAVARRO ANTONIO

NIF

****0904*

EXPEDIENTE

1179690

ANUALIDAD DE PAGO

1ª

IMPORTES POR ANUALIDAD

	2023	2024	2025	2026	2027
IMPORTE MÁXIMO SUBVENCIONABLE	5.729,54 €	5.729,54 €	5.729,54 €	4.774,58 €	4.774,58 €
IMPORTE MEDIO DE TRANSFERENCIA (€/ha)	259,49 €	259,49 €	259,49 €	216,24 €	216,24 €

RESUMEN DE UNIDADES

Cód	GRUPO DE PAGO	Sup. Dec. Admisible (ha)	Sup. Comprometida (ha)	Sup. ajustada compromiso (1) (ha)	% sobredec.	Sup. Resuelta (ha)	Importe Declarado	Importe Topado	Importe Resuelto	Importe tras sobredec.
422	FRUTALES SECANO	22,35		22,08	0,00	22,08	5.729,54	5.729,54	5.729,54	5.729,54
TOTAL		22,35	22,08	22,08		22,08	5.729,54	5.729,54	5.729,54	5.729,54

APLICACIÓN DE REDUCCIONES Y PENALIZACIONES

GRUPO DE PAGO	Importe Calculado	Importe prereduc.	Criterios de subvencionabilidad y compromisos	Presentación tardía	Omisión declaración	Condicionalidad	IMPORTE (Euros) RESUELTO
FRUTALES SECANO	5.729,54		0,00	0,00	0,00	0,00	5.729,54
TOTAL	5.729,54	5.729,54					5.729,54

RESUMEN DE PAGOS**IMPORTE (Euros)**

	RESUELTO	FEADER	MAPA	CAPADR
FRUTALES SECANO - Pago realizado	5.729,54 €	4.870,11 €	562,07 €	297,36 €

RECINTOS RESUELTOS

REF.	REFERENCIA SIGPAC	CULTIVO DESCRIPCIÓN CULTIVO	S/R G.PAGO	PEND. MEDIA (%)	SUP. DEC. ADMISIBLE (ha)	SUP. COMPROM. (ha)	SUP. AJUSTADA COMPR.(1) (ha)	SUP. CONY. SIGPAC (ha)	SUP. CERTIE (ha)	SUP. CAMPO (ha)	SUP. CAMPO DETER. CULT. DECLARADO (ha)	SUP. DEC. REDUCIDA (ha)	SUP. RESUELTA (ha)
1700000005656636	04-099-030-00659-006	104057 ALMENDROS-AVIJOR	S 422	21,40	18,70	18,43	18,43		18,70			18,43	18,43
1700000005656637	04-099-030-00659-010	104022 ALMENDROS-LARGUETA	S 422	9,00	0,58	0,58	0,58		0,58			0,58	0,58
1700000005656638	04-099-026-00043-001	104024 ALMENDROS-MARCONA	S 422	21,30	0,86	0,86	0,86		0,86			0,86	0,86
1700000005656639	04-099-026-00046-001	104057 ALMENDROS-AVIJOR	S 422	22,00	0,64	0,64	0,64		0,64			0,64	0,64
1700000005656640	04-099-030-00660-001	104024 ALMENDROS-MARCONA	S 422	26,80	1,53	1,53	1,53		1,53			1,53	1,53
1700000005656641	04-099-026-00042-001	104022 ALMENDROS-LARGUETA	S 422	20,70	0,04	0,04	0,04		0,04			0,04	0,04

INCIDENCIAS**INCIDENCIA DESCRIPCIÓN**

4272 Verifica que las líneas de declaración de las Solicitudes Únicas no tienen solapes con la capa de Retroactividad Gráfica (ambas de la misma campaña) a nivel de expediente/línea de declaración gráfica de la solicitud.
Ref:1700000005656636 Recinto:04-099-030-00659-00006 Cultivo: - Agregado de la referencia del recinto.:0 Zona de la referencia del recinto.:0 Superficie solapada.:0,27 Id. Incid.:101006873

(1) Superficie declarada admisible ajustada con la superficie comprometida.
(2) Factor de penalización valorando el alcance para el tipo de compromiso.

Puede verificar la integridad de una copia de este documento mediante la lectura del código QR adjunto o mediante el acceso a la dirección <https://ws050.juntadeandalucia.es/verificarFirma> indicando el código de VERIFICACIÓN

FIRMADO POR

RAQUEL MARIA ESPIN CRESPO

17/12/2024

VERIFICACIÓN

Pk2jm6UYDU9J72AMTZUYRN3GET48NG

PÁG. 398/9349



**APELLIDOS Y NOMBRE / RAZÓN SOCIAL**

LINARES FERNANDEZ ANTONIO MANUEL

NIF

***3457*

EXPEDIENTE

1082433

ANUALIDAD DE PAGO

1ª

IMPORTE POR ANUALIDAD

	2023	2024	2025	2026	2027
IMPORTE MÁXIMO SUBVENCIONABLE	1.912,44 €	1.912,44 €	1.912,44 €	1.593,69 €	1.593,69 €
IMPORTE MEDIO DE TRANSFERENCIA (€/ha)	259,49 €	259,49 €	259,49 €	216,24 €	216,24 €

RESUMEN DE UNIDADES

Cód	GRUPO DE PAGO	Sup. Dec. Admisible (ha)	Sup. Comprometida (ha)	Sup. ajustada compromiso (1) (ha)	% sobredec.	Sup. Resuelta (ha)	Importe Declarado	Importe Topado	Importe Resuelto	Importe tras sobredec.
422	FRUTALES SECANO	7,37		7,37	0,00	7,37	1.912,44	1.912,44	1.912,44	1.912,44
TOTAL		7,37	7,37	7,37		7,37	1.912,44	1.912,44	1.912,44	1.912,44

APLICACIÓN DE REDUCCIONES Y PENALIZACIONES

GRUPO DE PAGO	Importe Calculado	Importe prereduc.	Criterios de subvencionabilidad y compromisos	Presentación tardía	Omisión declaración	Condicionalidad	IMPORTE (Euros) RESUELTO
FRUTALES SECANO	1.912,44		0,00	0,00	0,00	0,00	1.912,44
TOTAL	1.912,44	1.912,44					1.912,44

RESUMEN DE PAGOS**IMPORTE (Euros)**

FRUTALES SECANO - Pago realizado	RESUELTO	FEADER	MAPA	CAPADR
	1.912,44 €	1.625,57 €	187,61 €	99,26 €

RECINTOS RESUELTOS

REF.	REFERENCIA SIGPAC	CULTIVO DESCRIPCIÓN CULTIVO	S/R G.PAGO	PEND. MEDIA (%)	SUP. DEC. ADMISIBLE (ha)	SUP. COMPROM. (ha)	SUP. AJUSTADA COMPR.(1) (ha)	SUP. CONY. SIGPAC (ha)	SUP. CERTIE (ha)	SUP. CAMPO (ha)	SUP. CAMPO DETER. CULT. DECLARADO (ha)	SUP. DEC. REDUCIDA (ha)	SUP. RESUELTA (ha)
5304835	18-186-014-00336-005	218045 HIGUERA-BLANCA	S 422	54,40	1,92	1,92	1,92		1,92			1,92	1,92
5304836	18-186-014-00336-006	104014 ALMENDROS-FERRAGNES	S 422	48,80	0,03	0,03	0,03		0,03			0,03	0,03
5304837	18-186-014-00336-007	104014 ALMENDROS-FERRAGNES	S 422	42,50	0,16	0,16	0,16		0,16			0,16	0,16
5304838	18-186-014-00336-018	104014 ALMENDROS-FERRAGNES	S 422	42,90	0,75	0,75	0,75		0,75			0,75	0,75
5304839	18-186-014-00336-019	104014 ALMENDROS-FERRAGNES	S 422	33,90	0,30	0,30	0,30		0,30			0,30	0,30
5304840	18-186-014-00336-023	218045 HIGUERA-BLANCA	S 422	47,20	0,11	0,11	0,11		0,11			0,11	0,11
5304844	18-186-014-00338-002	104014 ALMENDROS-FERRAGNES	S 422	36,90	1,17	1,17	1,17		1,17			1,17	1,17
5304848	18-186-014-00340-001	104014 ALMENDROS-FERRAGNES	S 422	37,80	1,75	1,75	1,75		1,75			1,75	1,75
5304868	18-186-014-00322-001	218045 HIGUERA-BLANCA	S 422	40,30	0,80	0,80	0,80		0,80			0,80	0,80
5304869	18-186-014-00322-002	218045 HIGUERA-BLANCA	S 422	35,30	0,38	0,38	0,38		0,38			0,38	0,38

(1) Superficie declarada admisible ajustada con la superficie comprometida.
(2) Factor de penalización valorando el alcance para el tipo de compromiso.

Puede verificar la integridad de una copia de este documento mediante la lectura del código QR adjunto o mediante el acceso a la dirección <https://ws050.juntadeandalucia.es/verificarFirma> indicando el código de VERIFICACIÓN

FIRMADO POR

RAQUEL MARIA ESPIN CRESPO

17/12/2024

VERIFICACIÓN

Pk2jm6UYDU9J72AMTZUYRN3GET48NG

PÁG. 399/9349



**APELLIDOS Y NOMBRE / RAZÓN SOCIAL**

LIRIA OSUNA ANTONIO

NIF

***3905*

EXPEDIENTE

1247154

ANUALIDAD DE PAGO

1ª

IMPORTES POR ANUALIDAD

	2023	2024	2025	2026	2027
IMPORTE MÁXIMO SUBVENCIONABLE	1.240,36 €	1.240,36 €	1.240,36 €	1.033,63 €	1.033,63 €
IMPORTE MEDIO DE TRANSFERENCIA (€/ha)	259,49 €	259,49 €	259,49 €	216,24 €	216,24 €

RESUMEN DE UNIDADES

Cód	GRUPO DE PAGO	Sup. Dec. Admisible (ha)	Sup. Comprometida (ha)	Sup. ajustada compromiso (1) (ha)	% sobredec.	Sup. Resuelta (ha)	Importe Declarado	Importe Topado	Importe Resuelto	Importe tras sobredec.
422	FRUTALES SECANO	4,78		4,78	0,00	4,78	1.240,36	1.240,36	1.240,36	1.240,36
TOTAL		4,78	4,78	4,78		4,78	1.240,36	1.240,36	1.240,36	1.240,36

APLICACIÓN DE REDUCCIONES Y PENALIZACIONES

GRUPO DE PAGO	Importe Calculado	Importe prereduc.	Criterios de subvencionabilidad y compromisos	Presentación tardía	Omisión declaración	Condicionalidad	IMPORTE (Euros) RESUELTO
FRUTALES SECANO	1.240,36	1.240,36	0,00	0,00	0,00	0,00	1.240,36
TOTAL	1.240,36	1.240,36					1.240,36

RESUMEN DE PAGOS**IMPORTE (Euros)**

	RESUELTO	FEADER	MAPA	CAPADR
FRUTALES SECANO - Pago realizado	1.240,36 €	1.054,31 €	121,68 €	64,37 €

RECINTOS RESUELTOS

REF.	REFERENCIA SIGPAC	CULTIVO	DESCRIPCIÓN CULTIVO	S/R	G.PAGO	PEND. MEDIA (%)	SUP. DEC. ADMISIBLE (ha)	SUP. COMPROM. (ha)	SUP. AJUSTADA COMPROM. (1) (ha)	SUP. CONY. SIGPAC (ha)	SUP. CERTIE (ha)	SUP. CAMPO (ha)	SUP. CAMPO DETER. CULT. DECLARADO (ha)	SUP. DEC. REDUCIDA (ha)	SUP. RESUELTA (ha)
-1140706	04-021-004-00098-013	104024	ALMENDROS-MARCONA	S	422	32,50	0,49	0,49	0,49		0,49			0,49	0,49
4674445	04-021-004-00096-002	104024	ALMENDROS-MARCONA	S	422	48,80	0,26	0,26	0,26		0,26			0,26	0,26
4674446	04-021-004-00096-001	104024	ALMENDROS-MARCONA	S	422	25,10	0,78	0,78	0,78		0,78			0,78	0,78
4674450	04-021-004-00097-002	104024	ALMENDROS-MARCONA	S	422	13,90	0,64	0,64	0,64		0,64			0,64	0,64
4674453	04-021-004-00101-001	104024	ALMENDROS-MARCONA	S	422	19,10	0,21	0,21	0,21		0,21			0,21	0,21
4674465	04-021-004-00098-009	104024	ALMENDROS-MARCONA	S	422	36,00	0,66	0,66	0,66		0,66			0,66	0,66
4674466	04-021-004-00098-001	104024	ALMENDROS-MARCONA	S	422	30,60	1,03	1,03	1,03		1,44			1,03	1,03
4674467	04-021-004-00098-006	104024	ALMENDROS-MARCONA	S	422	21,20	0,06	0,06	0,06		0,06			0,06	0,06
4674469	04-021-004-00091-002	104024	ALMENDROS-MARCONA	S	422	17,80	0,25	0,25	0,25		0,25			0,25	0,25
1700000002791679	04-021-004-00099-001	104024	ALMENDROS-MARCONA	S	422	31,40	0,40	0,40	0,40		0,40			0,40	0,40

(1) Superficie declarada admisible ajustada con la superficie comprometida.
(2) Factor de penalización valorando el alcance para el tipo de compromiso.

Puede verificar la integridad de una copia de este documento mediante la lectura del código QR adjunto o mediante el acceso a la dirección <https://ws050.juntadeandalucia.es/verificarFirma> indicando el código de VERIFICACIÓN

FIRMADO POR

RAQUEL MARIA ESPIN CRESPO

17/12/2024

VERIFICACIÓN

Pk2jm6UYDU9J72AMTZUYRN3GET48NG

PÁG. 400/9349



**APELLIDOS Y NOMBRE / RAZÓN SOCIAL**

LIZARTE SIMON EMILIO JESUS

NIF

***9541*

EXPEDIENTE

1203091

ANUALIDAD DE PAGO

1ª

IMPORTE POR ANUALIDAD

	2023	2024	2025	2026	2027
IMPORTE MÁXIMO SUBVENCIONABLE	10.379,60 €	10.379,60 €	10.379,60 €	8.649,60 €	8.649,60 €
IMPORTE MEDIO DE TRANSFERENCIA (€/ha)	259,49 €	259,49 €	259,49 €	216,24 €	216,24 €

RESUMEN DE UNIDADES

Cód	GRUPO DE PAGO	Sup. Dec. Admisible (ha)	Sup. Comprometida (ha)	Sup. ajustada compromiso (1) (ha)	% sobredecc.	Sup. Resuelta (ha)	Importe Declarado	Importe Topado	Importe Resuelto	Importe tras sobredecc.
422	FRUTALES SECANO	42,42		40,00	0,00	40,00	10.379,60	10.379,60	10.379,60	10.379,60
TOTAL		42,42	40,00	40,00		40,00	10.379,60	10.379,60	10.379,60	10.379,60

APLICACIÓN DE REDUCCIONES Y PENALIZACIONES

GRUPO DE PAGO	Importe Calculado	Importe prerreduc.	Criterios de subvencionabilidad y compromisos	Presentación tardía	Omisión declaración	Condicionalidad	IMPORTE (Euros) RESUELTO
FRUTALES SECANO	10.379,60	10.379,60	0,00	0,00	0,00	0,00	10.379,60
TOTAL	10.379,60	10.379,60					10.379,60

RESUMEN DE PAGOS**IMPORTE (Euros)**

FRUTALES SECANO - Pago realizado	RESUELTO	FEADER	MAPA	CAPADR
	10.379,60 €	8.822,66 €	1.018,24 €	538,70 €

RECINTOS RESUELTOS

REF.	REFERENCIA SIGPAC	CULTIVO DESCRIPCIÓN CULTIVO	S/R G.PAGO	PEND. MEDIA (%)	SUP. DEC. ADMISIBLE (ha)	SUP. COMPROM. (ha)	SUP. AJUSTADA COMPROM. (1) (ha)	SUP. CONY. SIGPAC (ha)	SUP. CERTIE (ha)	SUP. CAMPO (ha)	SUP. CAMPO DETER. CULT. DECLARADO (ha)	SUP. DEC. REDUCIDA (ha)	SUP. RESUELTA (ha)
170000005217315	04-037-042-00015-001	104020 ALMENDROS-GUARA	S 422	11,00	1,92	1,92	1,92	1,92	1,92			1,92	1,92
170000005217316	04-037-042-00070-001	104020 ALMENDROS-GUARA	S 422	5,40	3,27	3,27	3,27	3,27	3,27			3,27	3,27
170000005217317	04-037-003-00106-002	104010 ALMENDROS-DESMAYO ROJO	S 422	25,60	0,75	0,75	0,75	0,75	0,75			0,75	0,75
170000005217318	04-037-002-00146-002	104010 ALMENDROS-DESMAYO ROJO	S 422	15,90	0,47	0,47	0,47	0,47	0,47			0,47	0,47
170000005217319	04-037-042-00024-001	104022 ALMENDROS-LARGUETA	S 422	7,40	1,42	1,42	1,42	1,42	1,42			1,42	1,42
170000005217320	04-037-042-00063-002	104022 ALMENDROS-LARGUETA	S 422	7,80	3,03	3,03	3,03	3,03	3,03			3,03	3,03
170000005217321	04-037-042-00035-003	104010 ALMENDROS-DESMAYO ROJO	S 422	11,60	0,88	0,88	0,88	0,88	0,88			0,88	0,88
170000005217322	04-037-042-00035-004	104010 ALMENDROS-DESMAYO ROJO	S 422	12,80	1,70	1,70	1,70	1,70	1,70			1,70	1,70
170000005217323	04-037-042-00036-001	104010 ALMENDROS-DESMAYO ROJO	S 422	11,50	2,80	2,80	2,80	2,80	2,80			2,80	2,80
170000005217324	04-037-042-00071-004	104010 ALMENDROS-DESMAYO ROJO	S 422	13,30	0,34	0,34	0,34	0,34	0,34			0,34	0,34
170000005217325	04-037-042-00035-002	104010 ALMENDROS-DESMAYO ROJO	S 422	11,90	0,07	0,07	0,07	0,07	0,07			0,07	0,07
170000005217326	04-037-042-00036-003	104010 ALMENDROS-DESMAYO ROJO	S 422	15,30	0,14	0,14	0,14	0,14	0,14			0,14	0,14
170000005217327	04-037-042-00036-002	104010 ALMENDROS-DESMAYO ROJO	S 422	16,00	0,09	0,09	0,09	0,09	0,09			0,09	0,09
170000005217329	04-037-042-00036-004	104010 ALMENDROS-DESMAYO ROJO	S 422	14,40	0,25	0,25	0,25	0,25	0,25			0,25	0,25
170000005217330	18-057-010-00042-002	104010 ALMENDROS-DESMAYO ROJO	S 422	21,20	0,78	0,78	0,78	0,78	0,78			0,78	0,78
170000005217331	04-037-002-00006-002	104020 ALMENDROS-GUARA	S 422	20,90	0,89	0,89	0,89	0,89	0,89			0,89	0,89
170000005217332	04-037-045-00035-001	104022 ALMENDROS-LARGUETA	S 422	6,40	1,89	1,89	1,89	1,89	1,89			1,89	1,89
170000005217333	04-037-045-00031-001	104022 ALMENDROS-LARGUETA	S 422	7,10	1,01	1,01	1,01	1,01	1,01			1,01	1,01
170000005217334	18-057-012-00023-001	104020 ALMENDROS-GUARA	S 422	5,40	1,30	1,30	1,30	1,30	1,30			1,30	1,30
170000005217335	18-057-013-00013-001	104020 ALMENDROS-GUARA	S 422	6,20	2,02	2,02	2,02	2,02	2,02			2,02	2,02
170000005217336	04-037-002-00144-001	104010 ALMENDROS-DESMAYO ROJO	S 422	15,20	0,74	0,74	0,74	0,74	0,74			0,74	0,74
170000005217337	04-037-041-00084-001	104022 ALMENDROS-LARGUETA	S 422	5,30	4,51	4,51	4,51	4,51	4,51			4,51	4,51
170000005217338	04-037-042-00071-001	104010 ALMENDROS-DESMAYO ROJO	S 422	16,60	0,79	0,79	0,79	0,79	0,79			0,79	0,79
170000005217339	18-057-010-00043-003	104010 ALMENDROS-DESMAYO ROJO	S 422	13,50	1,25	1,25	1,25	1,25	1,25			1,25	1,25
170000005217340	04-037-003-00112-002	104020 ALMENDROS-GUARA	S 422	26,40	0,16	0,16	0,16	0,16	0,16			0,16	0,16
170000005217341	04-037-003-00113-001	104020 ALMENDROS-GUARA	S 422	23,60	0,16	0,16	0,16	0,16	0,16			0,16	0,16
170000005217342	04-037-002-00129-001	104010 ALMENDROS-DESMAYO ROJO	S 422	14,20	0,82	0,82	0,82	0,82	0,82			0,82	0,82
170000005217343	18-057-013-00011-001	104020 ALMENDROS-GUARA	S 422	5,90	1,50	1,50	1,50	1,50	1,50			1,50	1,50
170000005217344	04-037-002-00145-001	104010 ALMENDROS-DESMAYO ROJO	S 422	20,00	0,21	0,21	0,21	0,21	0,21			0,21	0,21
170000005217345	04-037-002-90009-002	104010 ALMENDROS-DESMAYO ROJO	S 422	10,20	0,17	0,17	0,17	0,17	0,17			0,17	0,17
170000005217346	04-037-042-00042-001	104022 ALMENDROS-LARGUETA	S 422	7,70	0,12	0,12	0,12	0,12	0,12			0,12	0,12
170000005217347	04-037-042-00042-003	104022 ALMENDROS-LARGUETA	S 422	8,30	0,31	0,31	0,31	0,31	0,31			0,31	0,31
170000005217348	04-037-042-00043-002	104022 ALMENDROS-LARGUETA	S 422	7,30	0,66	0,66	0,66	0,66	0,66			0,66	0,66
170000005217349	04-037-042-00055-001	104020 ALMENDROS-GUARA	S 422	6,60	1,58	1,58	1,58	1,58	1,58			1,58	1,58
170000005217350	04-037-042-00056-001	104020 ALMENDROS-GUARA	S 422	6,80	4,08	4,08	4,08	4,08	4,08			4,08	4,08
170000005217351	04-037-003-00258-001	104010 ALMENDROS-DESMAYO ROJO	S 422	21,40	0,11	0,11	0,11	0,11	0,11			0,11	0,11
170000005217352	04-037-003-00257-001	104010 ALMENDROS-DESMAYO ROJO	S 422	10,90	0,23	0,23	0,23	0,23	0,23			0,23	0,23

(1) Superficie declarada admisible ajustada con la superficie comprometida.
(2) Factor de penalización valorando el alcance para el tipo de compromiso.

Puede verificar la integridad de una copia de este documento mediante la lectura del código QR adjunto o mediante el acceso a la dirección <https://ws050.juntadeandalucia.es/verificarFirma> indicando el código de VERIFICACIÓN

FIRMADO POR

RAQUEL MARIA ESPIN CRESPO

17/12/2024

VERIFICACIÓN

Pk2jm6UYDU9J72AMTZUYRN3GET48NG

PÁG. 401/9349





INCIDENCIAS

INCIDENCIA DESCRIPCIÓN

- 8227 Línea de declaración monitorizada en la que no ha habido respuesta por parte del productor y, por tanto, sin Juicio Experto de campo.
Ref:170000005217314 Recinto:04-037-002-00005-00001 Cultivo:104010 ALMENDROS-DESMAYO ROJO
- 100424 Solicita recinto que no está comprometido para la operación.
Ref:170000005217314 Recinto:04-037-002-00005-00001 Cultivo:104010 ALMENDROS-DESMAYO ROJO Secano

(1) Superficie declarada admisible ajustada con la superficie comprometida.
(2) Factor de penalización valorando el alcance para el tipo de compromiso.

Puede verificar la integridad de una copia de este documento mediante la lectura del código QR adjunto o mediante el acceso a la dirección <https://ws050.juntadeandalucia.es/verificarFirma> indicando el código de VERIFICACIÓN

FIRMADO POR	RAQUEL MARIA ESPIN CRESPO	17/12/2024
VERIFICACIÓN	Pk2jm6UYDU9J72AMTZUYRN3GET48NG	PÁG. 402/9349



**APELLIDOS Y NOMBRE / RAZÓN SOCIAL**

LLAMAS CIUDAD FRANCISCO

NIF

***9423*

EXPEDIENTE

1207538

ANUALIDAD DE PAGO

1ª

IMPORTES POR ANUALIDAD

	2023	2024	2025	2026	2027
IMPORTE MÁXIMO SUBVENCIONABLE	0,00 €	0,00 €	0,00 €	0,00 €	0,00 €
IMPORTE MEDIO DE TRANSFERENCIA (€/ha)	0,00 €	0,00 €	0,00 €	0,00 €	0,00 €

RESUMEN DE UNIDADES

Cód	GRUPO DE PAGO	Sup. Dec. Admisible (ha)	Sup. Comprometida (ha)	Sup. ajustada compromiso (1) (ha)	% sobredec.	Sup. Resuelta (ha)	Importe Declarado	Importe Topado	Importe Resuelto	Importe tras sobredec.
424	HERBÁCEOS NO ELEGIBLES	5,77		5,70	0,00	5,70	0,00	0,00	0,00	0,00
TOTAL		5,77	5,70	5,70		5,70	0,00	0,00	0,00	0,00

APLICACIÓN DE REDUCCIONES Y PENALIZACIONES

GRUPO DE PAGO	Importe Calculado	Importe prereduc.	Criterios de subvencionabilidad y compromisos	Presentación tardía	Omisión declaración	Condicionalidad	IMPORTE (Euros) RESUELTO
HERBÁCEOS NO ELEGIBLES	0,00	0,00	0,00	0,00	0,00	0,00	0,00
TOTAL	0,00	0,00					0,00

RECINTOS RESUELTOS

REE	REFERENCIA SIGPAC	CULTIVO	DESCRIPCIÓN CULTIVO	S/R G.PAGO	424	PEND. MEDIA (%)	SUP. DEC. ADMISIBLE (ha)	SUP. COMPROM. (ha)	SUP. AJUSTADA COMPR.(1) (ha)	SUP. CONV. SIGPAC (ha)	SUP. CERTIE. (ha)	SUP. CAMPO (ha)	SUP. CAMPO DETER. CULT. DECLARADO (ha)	SUP. DEC. REDUCIDA (ha)	SUP. RESUELTA (ha)
6832711	04-063-043-00124-006	20000	BARBECHO TRADICIONAL-SIN VARIEDAD	S	424	8,50	5,77	5,70	5,70		5,70			5,70	5,70

(1) Superficie declarada admisible ajustada con la superficie comprometida.
(2) Factor de penalización valorando el alcance para el tipo de compromiso.Puede verificar la integridad de una copia de este documento mediante la lectura del código QR adjunto o mediante el acceso a la dirección <https://ws050.juntadeandalucia.es/verificarFirma> indicando el código de VERIFICACIÓN

FIRMADO POR

RAQUEL MARIA ESPIN CRESPO

17/12/2024

VERIFICACIÓN

Pk2jm6UYDU9J72AMTZUYRN3GET48NG

PÁG. 403/9349



**APELLIDOS Y NOMBRE / RAZÓN SOCIAL**

LOPEZ CERDAN MAGDALENA

NIF

****7857*

EXPEDIENTE

1099984

ANUALIDAD DE PAGO

1ª

IMPORTE POR ANUALIDAD

	2023	2024	2025	2026	2027
IMPORTE MÁXIMO SUBVENCIONABLE	2.828,40 €	2.828,40 €	2.828,40 €	2.356,98 €	2.356,98 €
IMPORTE MEDIO DE TRANSFERENCIA (€/ha)	265,08 €	265,08 €	265,08 €	220,90 €	220,90 €

RESUMEN DE UNIDADES

Cód	GRUPO DE PAGO	Sup. Dec. Admisible (ha)	Sup. Comprometida (ha)	Sup. ajustada compromiso (1) (ha)	% sobredecc.	Sup. Resuelta (ha)	Importe Declarado	Importe Topado	Importe Resuelto	Importe tras sobredecc.
419	OLIVAR	1,64		1,57	0,00	1,57	467,04	467,04	467,04	467,04
422	FRUTALES SECANO	9,10		9,10	0,00	9,10	2.361,36	2.361,36	2.361,36	2.361,36
TOTAL		10,74	10,67	10,67		10,67	2.828,40	2.828,40	2.828,40	2.828,40

APLICACIÓN DE REDUCCIONES Y PENALIZACIONES

GRUPO DE PAGO	Importe Calculado	Importe prereduc.	Criterios de subvencionabilidad y compromisos	Presentación tardía	Omisión declaración	Condicionidad	IMPORTE (Euros) RESUELTO
FRUTALES SECANO	2.361,36	2.361,36	0,00	0,00	0,00	0,00	2.361,36
OLIVAR	467,04	467,04	0,00	0,00	0,00	0,00	467,04
TOTAL	2.828,40	2.828,40					2.828,40

RESUMEN DE PAGOS

	RESUELTO	FEADER	MAPA	CAPADR
FRUTALES SECANO - Pago realizado	2.361,36 €	2.007,16 €	231,65 €	122,55 €
OLIVAR - Pago realizado	467,04 €	396,98 €	45,82 €	24,24 €
TOTAL	2.828,40 €	2.404,14 €	277,47 €	146,79 €

RECINTOS RESUELTOS

REF.	REFERENCIA SIGPAC	CULTIVO DESCRIPCIÓN CULTIVO	S/R G.PAGO	PEND. MEDIA (%)	SUP. DEC. ADMISIBLE (ha)	SUP. COMPROM. (ha)	SUP. AJUSTADA COMPROM. (1) (ha)	SUP. CONV. SIGPAC (ha)	SUP. CERTIF. (ha)	SUP. CAMPO (ha)	SUP. CAMPO DETER. CULT. DECLARADO (ha)	SUP. DEC. REDUCIDA (ha)	SUP. RESUELTA (ha)
170000004891670	04-006-026-00013-003	101194 OLIVAR-LECHIN DE GRANADA	S	419	4,20	0,17	0,17	0,17	0,17			0,17	0,17
170000004891675	04-006-038-00199-014	101194 OLIVAR-LECHIN DE GRANADA	S	419	8,40	0,09	0,09	0,09	0,09			0,09	0,09
170000004891676	04-006-026-00013-004	101194 OLIVAR-LECHIN DE GRANADA	S	419	4,90	0,33	0,33	0,33	0,33			0,33	0,33
170000004891677	04-006-026-00022-002	101194 OLIVAR-LECHIN DE GRANADA	S	419	10,10	0,22	0,22	0,22	0,22			0,22	0,22
170000004891678	04-006-026-00034-005	101194 OLIVAR-LECHIN DE GRANADA	S	419	15,00	0,10	0,10	0,10	0,10			0,10	0,10
170000004891679	04-006-026-00040-002	101194 OLIVAR-LECHIN DE GRANADA	S	419	7,70	0,14	0,14	0,14	0,14			0,14	0,14
170000004891680	04-006-038-00187-002	101194 OLIVAR-LECHIN DE GRANADA	S	419	9,80	0,35	0,28	0,28	0,28			0,28	0,28
170000004891681	04-006-038-00188-037	101194 OLIVAR-LECHIN DE GRANADA	S	419	8,50	0,03	0,03	0,03	0,03			0,03	0,03
170000004891682	04-006-038-00199-006	101194 OLIVAR-LECHIN DE GRANADA	S	419	12,10	0,02	0,02	0,02	0,02			0,02	0,02
170000004891692	04-006-038-00199-007	101194 OLIVAR-LECHIN DE GRANADA	S	419	10,30	0,19	0,19	0,19	0,19			0,19	0,19
-1068785	04-017-002-00251-003	104007 ALMENDROS-COMUNA	S	422	9,30	0,04	0,04	0,04	0,04			0,04	0,04
-1068783	04-017-002-00231-004	104007 ALMENDROS-COMUNA	S	422	7,00	0,10	0,10	0,10	0,10			0,10	0,10
170000004891672	04-006-037-00023-001	104023 ALMENDROS-LAURANNE	S	422	10,60	5,13	5,13	5,13	5,13			5,13	5,13
170000004891694	04-006-037-00027-006	104007 ALMENDROS-COMUNA	S	422	7,90	0,57	0,57	0,57	0,57			0,57	0,57
170000004891695	04-006-037-00027-003	104007 ALMENDROS-COMUNA	S	422	10,40	1,59	1,59	1,59	1,59			1,59	1,59
170000004891698	04-017-002-00230-001	104007 ALMENDROS-COMUNA	S	422	10,00	0,36	0,36	0,36	0,36			0,36	0,36
170000004891699	04-017-002-00231-001	104007 ALMENDROS-COMUNA	S	422	8,80	0,15	0,15	0,15	0,15			0,15	0,15
170000004891700	04-017-002-00251-002	104007 ALMENDROS-COMUNA	S	422	7,90	0,75	0,75	0,75	0,75			0,75	0,75
170000004891701	04-103-020-00070-002	104007 ALMENDROS-COMUNA	S	422	5,90	0,41	0,41	0,41	0,41			0,41	0,41

(1) Superficie declarada admisible ajustada con la superficie comprometida.
(2) Factor de penalización valorando el alcance para el tipo de compromiso.Puede verificar la integridad de una copia de este documento mediante la lectura del código QR adjunto o mediante el acceso a la dirección <https://ws050.juntadeandalucia.es/verificarFirma> indicando el código de VERIFICACIÓN

FIRMADO POR

RAQUEL MARIA ESPIN CRESPO

17/12/2024

VERIFICACIÓN

Pk2jm6UYDU9J72AMTZUYRN3GET48NG

PÁG. 404/9349





INCIDENCIAS

INCIDENCIA DESCRIPCIÓN

- 100400 Recinto con cultivo, variedad, régimen de explotación o uso Siggac no compatible con la operación solicitada (Anexo IV.I Cultivos y variedades elegibles para las Intervenciones. Orden de 28 de marzo de 2023).
Ref:170000004891673 Recinto:04-103-020-00069-00001 Cultivo:104024 ALMENDROS-MARCONA Secano Uso:FY
- 100402 Recinto solicitado no forma parte de ningún organismo de control autorizado para la producción ecológica en Andalucía o fecha de inscripción posterior al plazo establecido (Anexo I. Criterios de Subvencionabilidad. Orden 28 de marzo de 2023).
Ref:-1068784 Recinto:04-017-002-00231-00005 Cultivo:104007 ALMENDROS-COMUNA Secano
- 100424 Solicita recinto que no está comprometido para la operación.
Ref:-1068784 Recinto:04-017-002-00231-00005 Cultivo:104007 ALMENDROS-COMUNA Secano
Ref:170000004891673 Recinto:04-103-020-00069-00001 Cultivo:104024 ALMENDROS-MARCONA Secano

(1) Superficie declarada admisible ajustada con la superficie comprometida.
(2) Factor de penalización valorando el alcance para el tipo de compromiso.

Puede verificar la integridad de una copia de este documento mediante la lectura del código QR adjunto o mediante el acceso a la dirección <https://ws050.juntadeandalucia.es/verificarFirma> indicando el código de VERIFICACIÓN

FIRMADO POR	RAQUEL MARIA ESPIN CRESPO	17/12/2024	
VERIFICACIÓN	Pk2jm6UYDU9J72AMTZUYRN3GET48NG	PÁG. 405/9349	

**APELLIDOS Y NOMBRE / RAZÓN SOCIAL**

LOPEZ COTES SALVADOR

NIF
****7800*EXPEDIENTE
1206717**ANUALIDAD DE PAGO**

1ª

IMPORTES POR ANUALIDAD

	2023	2024	2025	2026	2027
IMPORTE MÁXIMO SUBVENCIONABLE	1.928,01 €	1.928,01 €	1.928,01 €	1.606,66 €	1.606,66 €
IMPORTE MEDIO DE TRANSFERENCIA (€/ha)	259,49 €	259,49 €	259,49 €	216,24 €	216,24 €

RESUMEN DE UNIDADES

Cód	GRUPO DE PAGO	Sup. Dec. Admisible (ha)	Sup. Comprometida (ha)	Sup. ajustada compromiso (1) (ha)	% sobredec.	Sup. Resuelta (ha)	Importe Declarado	Importe Topado	Importe Resuelto	Importe tras sobredec.
422	FRUTALES SECANO	7,43		7,43	0,00	7,43	1.928,01	1.928,01	1.928,01	1.928,01
TOTAL		7,43	7,43	7,43		7,43	1.928,01	1.928,01	1.928,01	1.928,01

APLICACIÓN DE REDUCCIONES Y PENALIZACIONES

GRUPO DE PAGO	Importe Calculado	Importe prereduc.	Criterios de subvencionabilidad y compromisos	Presentación tardía	Omisión declaración	Condicionalidad	IMPORTE (Euros) RESUELTO
FRUTALES SECANO	1.928,01	1.928,01	0,00	0,00	0,00	0,00	1.928,01
TOTAL	1.928,01	1.928,01					1.928,01

RESUMEN DE PAGOS**IMPORTE (Euros)**

	RESUELTO	FEADER	MAPA	CAPADR
FRUTALES SECANO - Pago realizado	1.928,01 €	1.638,81 €	189,14 €	100,06 €

RECINTOS RESUELTOS

REF.	REFERENCIA SIGPAC	CULTIVO	DESCRIPCIÓN CULTIVO	S/R	G.PAGO	PEND. MEDIA (%)	SUP. DEC. ADMISIBLE (ha)	SUP. COMPROM. (ha)	SUP. AJUSTADA COMPR.(1) (ha)	SUP. CONY. SIGPAC (ha)	SUP. CERTIE (ha)	SUP. CAMPO (ha)	SUP. CAMPO DETER. CULT. DECLARADO (ha)	SUP. DEC. REDUCIDA (ha)	SUP. RESUELTA (ha)
6880201	04-063-012-00030-003	104020	ALMENDROS-GUARA	S	422	13,10	7,43	7,43	7,43		7,43			7,43	7,43

INCIDENCIAS**INCIDENCIA DESCRIPCIÓN**

3790	Recinto declarado inactivo Ref:6880393 Recinto:04-098-080-00092-00001 Cultivo: -
100424	Solicita recinto que no está comprometido para la operación. Ref:6880393 Recinto:04-098-080-00092-00001 Cultivo:101194 OLIVAR-LECHIN DE GRANADA Regadío

(1) Superficie declarada admisible ajustada con la superficie comprometida.
(2) Factor de penalización valorando el alcance para el tipo de compromiso.Puede verificar la integridad de una copia de este documento mediante la lectura del código QR adjunto o mediante el acceso a la dirección <https://ws050.juntadeandalucia.es/verificarFirma> indicando el código de VERIFICACIÓN

FIRMADO POR

RAQUEL MARIA ESPIN CRESPO

17/12/2024

VERIFICACIÓN

Pk2jm6UYDU9J72AMTZUYRN3GET48NG

PÁG. 406/9349



**APELLIDOS Y NOMBRE / RAZÓN SOCIAL**

LOPEZ FAJARDO JULIAN

NIF
***8750*EXPEDIENTE
1250717ANUALIDAD
DE PAGO
1ª**IMPORTE POR ANUALIDAD**

	2023	2024	2025	2026	2027
IMPORTE MÁXIMO SUBVENCIONABLE	2.982,38 €	2.982,38 €	2.485,23 €	2.485,23 €	2.485,23 €
IMPORTE MEDIO DE TRANSFERENCIA (€/ha)	98,98 €	98,98 €	82,48 €	82,48 €	82,48 €

RESUMEN DE UNIDADES

Cód	GRUPO DE PAGO	Sup. Dec. Admisible (ha)	Sup. Comprometida (ha)	Sup. ajustada compromiso (1) (ha)	% sobredec.	Sup. Resuelta (ha)	Importe Declarado	Importe Topado	Importe Resuelto	Importe tras sobredec.
416	HERBÁCEOS	16,44		16,44	0,00	16,44	2.982,38	2.982,38	2.982,38	2.982,38
424	HERBÁCEOS NO ELEGIBLES	13,69		13,69	0,00	13,69	0,00	0,00	0,00	0,00
TOTAL		30,13	30,13	30,13		30,13	2.982,38	2.982,38	2.982,38	2.982,38

APLICACIÓN DE REDUCCIONES Y PENALIZACIONES

GRUPO DE PAGO	Importe Calculado	Importe prereduc.	Importe subvencionabilidad y compromisos	Presentación tardía	Omisión declaración	Condicionalidad	IMPORTE (Euros) RESUELTO
HERBÁCEOS	2.982,38	2.982,38	0,00	0,00	0,00	0,00	2.982,38
HERBÁCEOS NO ELEGIBLES	0,00	0,00	0,00	0,00	0,00	0,00	0,00
TOTAL	2.982,38	2.982,38					2.982,38

RESUMEN DE PAGOS

	RESUELTO	FEADER	MAPA	CAPADR
HERBÁCEOS - Pago realizado	2.982,38 €	2.535,02 €	292,57 €	154,79 €

RECINTOS RESUELTOS

REF.	REFERENCIA SIGPAC	CULTIVO DESCRIPCIÓN CULTIVO	S/R G.PAGO	PEND. MEDIA (%)	SUP. DEC. ADMISIBLE (ha)	SUP. COMPROM. (ha)	SUP. AJUSTADA COMPROM. (1) (ha)	SUP. CONV. SIGPAC (ha)	SUP. CERTIF. (ha)	SUP. CAMPO (ha)	SUP. CAMPO DETER. CULT. DECLARADO (ha)	SUP. DEC. REDUCIDA (ha)	SUP. RESUELTA (ha)
-1317451	04-098-040-00011-015	1000 TRIGO BLANDO-SIN VARIEDAD	S	416	14,50	0,69	0,69	0,69	0,69			0,69	0,69
-1317450	04-098-040-00010-002	1000 TRIGO BLANDO-SIN VARIEDAD	S	416	27,00	0,04	0,04	0,04	0,04			0,04	0,04
-1317449	04-098-040-00008-002	1000 TRIGO BLANDO-SIN VARIEDAD	S	416	12,60	0,65	0,65	0,65	0,65			0,65	0,65
-774812	04-098-040-00008-002	5000 CEBADA-SIN VARIEDAD	S	416	12,60	5,53	5,53	5,53	5,53			5,53	5,53
4807866	04-098-040-00009-001	1000 TRIGO BLANDO-SIN VARIEDAD	R	416	14,00	0,34	0,34	0,34	0,34			0,34	0,34
4807867	04-098-040-00007-001	1000 TRIGO BLANDO-SIN VARIEDAD	S	416	7,90	0,64	0,64	0,64	0,64			0,64	0,64
4807868	04-098-040-00001-001	1000 TRIGO BLANDO-SIN VARIEDAD	S	416	11,00	0,64	0,64	0,64	0,64			0,64	0,64
4807872	04-098-040-00011-001	1000 TRIGO BLANDO-SIN VARIEDAD	S	416	13,90	1,19	1,19	1,19	1,19			1,19	1,19
4807878	04-098-041-00132-002	5000 CEBADA-SIN VARIEDAD	S	416	8,80	4,02	4,02	4,02	4,02			4,02	4,02
4807883	04-098-041-00117-001	1000 TRIGO BLANDO-SIN VARIEDAD	S	416	9,60	1,47	1,47	1,47	1,47			1,47	1,47
4807891	04-098-040-00016-004	1000 TRIGO BLANDO-SIN VARIEDAD	S	416	14,50	1,23	1,23	1,23	1,23			1,23	1,23
-983817	04-098-041-00132-002	20000 BARBECHO TRADICIONAL-SIN VARIEDAD	S	424	8,80	0,21	0,21	0,21	0,21			0,21	0,21
-774814	04-098-040-00008-002	20000 BARBECHO TRADICIONAL-SIN VARIEDAD	S	424	12,60	9,02	9,02	9,02	9,02			9,02	9,02
4807871	04-098-040-00005-001	20000 BARBECHO TRADICIONAL-SIN VARIEDAD	S	424	8,70	2,97	2,97	2,97	2,97			2,97	2,97
4807882	04-098-041-00119-002	20000 BARBECHO TRADICIONAL-SIN VARIEDAD	S	424	15,00	1,49	1,49	1,49	1,49			1,49	1,49

(1) Superficie declarada admisible ajustada con la superficie comprometida.
(2) Factor de penalización valorando el alcance para el tipo de compromiso.Puede verificar la integridad de una copia de este documento mediante la lectura del código QR adjunto o mediante el acceso a la dirección <https://ws050.juntadeandalucia.es/verificarFirma> indicando el código de VERIFICACIÓN

FIRMADO POR

RAQUEL MARIA ESPIN CRESPO

17/12/2024

VERIFICACIÓN

Pk2jm6UYDU9J72AMTZUYRN3GET48NG

PÁG. 407/9349



**INCIDENCIAS****INCIDENCIA DESCRIPCIÓN**

100412	Número de hectáreas validadas inferior a la superficie mínima permitida por el grupo de cultivo (Anexo I. Criterios de Subvencionabilidad. Orden 28 de marzo de 2023). Sup. Resuelta:0 Grupo de Pago:FRUTALES SECANO
100413	Recinto perteneciente a grupo de cultivo que no cumple con la superficie mínima requerida (Anexo I. Criterios de Subvencionabilidad. Orden 28 de marzo de 2023). Ref:4807886 Recinto:04-063-008-00232-00002 Cultivo:104057 ALMENDROS-AVIJOR Secano Sup. Declarada:1,97 Superficie Resolver:1,97 Ref:4807873 Recinto:04-098-040-00011-00007 Cultivo:104007 ALMENDROS-COMUNA Secano Sup. Declarada:0,12 Superficie Resolver:0,12 Ref:-1317452 Recinto:04-098-040-00011-00016 Cultivo:104007 ALMENDROS-COMUNA Secano Sup. Declarada:0,19 Superficie Resolver:0,19 Ref:4807890 Recinto:04-098-040-00016-00005 Cultivo:104007 ALMENDROS-COMUNA Secano Sup. Declarada:3,12 Superficie Resolver:3,12 Ref:5241079 Recinto:04-098-040-00016-00009 Cultivo:104007 ALMENDROS-COMUNA Secano Sup. Declarada:0,45 Superficie Resolver:0,45 Ref:5241078 Recinto:04-098-040-00036-00001 Cultivo:104007 ALMENDROS-COMUNA Secano Sup. Declarada:0,64 Superficie Resolver:0,64 Ref:6859927 Recinto:04-098-040-00036-00002 Cultivo:104057 ALMENDROS-AVIJOR Secano Sup. Declarada:0,02 Superficie Resolver:0,02 Ref:6859930 Recinto:04-098-040-00036-00003 Cultivo:104057 ALMENDROS-AVIJOR Secano Sup. Declarada:0,14 Superficie Resolver:0,14 Ref:6859931 Recinto:04-098-040-00036-00004 Cultivo:104057 ALMENDROS-AVIJOR Secano Sup. Declarada:0,02 Superficie Resolver:0,02 Ref:6859936 Recinto:04-098-040-00036-00005 Cultivo:104057 ALMENDROS-AVIJOR Secano Sup. Declarada:0,03 Superficie Resolver:0,03 Ref:4807877 Recinto:04-098-040-00037-00001 Cultivo:104007 ALMENDROS-COMUNA Secano Sup. Declarada:0,05 Superficie Resolver:0,05 Ref:4807876 Recinto:04-098-040-00038-00001 Cultivo:104007 ALMENDROS-COMUNA Secano Sup. Declarada:0,17 Superficie Resolver:0,17 Ref:4807874 Recinto:04-098-040-00039-00001 Cultivo:104007 ALMENDROS-COMUNA Secano Sup. Declarada:1,45 Superficie Resolver:1,45 Ref:4807875 Recinto:04-098-040-00039-00006 Cultivo:104007 ALMENDROS-COMUNA Secano Sup. Declarada:0,92 Superficie Resolver:0,92 Ref:4807888 Recinto:04-098-040-00040-00004 Cultivo:104057 ALMENDROS-AVIJOR Secano Sup. Declarada:0,81 Superficie Resolver:0,81 Ref:5505329 Recinto:04-098-040-00040-00005 Cultivo:104057 ALMENDROS-AVIJOR Secano Sup. Declarada:0,26 Superficie Resolver:0,26 Ref:5505340 Recinto:04-098-040-00040-00007 Cultivo:104057 ALMENDROS-AVIJOR Secano Sup. Declarada:0,04 Superficie Resolver:0,04 Ref:4807887 Recinto:04-098-040-00043-00001 Cultivo:104057 ALMENDROS-AVIJOR Secano Sup. Declarada:0,6 Superficie Resolver:0,6
100421	Recinto declarado por error para una operación de la 6503, que se ha corregido de oficio marcando la operación correcta, de acuerdo con la fecha de inscripción del recinto en la producción ecológica. Ref:4807868 Recinto:04-098-040-00001-00001 Cultivo:1000 TRIGO BLANDO-SIN VARIEDAD Secano Ref:4807871 Recinto:04-098-040-00005-00001 Cultivo:20000 BARBECHO TRADICIONAL-SIN VARIEDAD Secano Ref:4807867 Recinto:04-098-040-00007-00001 Cultivo:1000 TRIGO BLANDO-SIN VARIEDAD Secano Ref:-1317449 Recinto:04-098-040-00008-00002 Cultivo:1000 TRIGO BLANDO-SIN VARIEDAD Secano Ref:-774812 Recinto:04-098-040-00008-00002 Cultivo:5000 CEBADA-SIN VARIEDAD Secano Ref:-774814 Recinto:04-098-040-00008-00002 Cultivo:20000 BARBECHO TRADICIONAL-SIN VARIEDAD Secano Ref:4807866 Recinto:04-098-040-00009-00001 Cultivo:1000 TRIGO BLANDO-SIN VARIEDAD Regadio Ref:-1317450 Recinto:04-098-040-00010-00002 Cultivo:1000 TRIGO BLANDO-SIN VARIEDAD Secano Ref:4807872 Recinto:04-098-040-00011-00001 Cultivo:1000 TRIGO BLANDO-SIN VARIEDAD Secano Ref:-1317451 Recinto:04-098-040-00011-00015 Cultivo:1000 TRIGO BLANDO-SIN VARIEDAD Secano Ref:4807891 Recinto:04-098-040-00016-00004 Cultivo:1000 TRIGO BLANDO-SIN VARIEDAD Secano Ref:4807883 Recinto:04-098-041-00117-00001 Cultivo:1000 TRIGO BLANDO-SIN VARIEDAD Secano Ref:4807882 Recinto:04-098-041-00119-00002 Cultivo:20000 BARBECHO TRADICIONAL-SIN VARIEDAD Secano Ref:4807878 Recinto:04-098-041-00132-00002 Cultivo:5000 CEBADA-SIN VARIEDAD Secano Ref:-983817 Recinto:04-098-041-00132-00002 Cultivo:20000 BARBECHO TRADICIONAL-SIN VARIEDAD Secano

(1) Superficie declarada admisible ajustada con la superficie comprometida.
(2) Factor de penalización valorando el alcance para el tipo de compromiso.

Puede verificar la integridad de una copia de este documento mediante la lectura del código QR adjunto o mediante el acceso a la dirección <https://ws050.juntadeandalucia.es/verificarFirma> indicando el código de VERIFICACIÓN

FIRMADO POR	RAQUEL MARIA ESPIN CRESPO	17/12/2024	
VERIFICACIÓN	Pk2jm6UYDU9J72AMTZUYRN3GET48NG	PÁG. 408/9349	

**APELLIDOS Y NOMBRE / RAZÓN SOCIAL**

LOPEZ GRANADOS ANTONIO

NIF
9688EXPEDIENTE**
1176545**ANUALIDAD DE PAGO**

1ª

IMPORTES POR ANUALIDAD

	2023	2024	2025	2026	2027
IMPORTE MÁXIMO SUBVENCIONABLE	3.265,49 €	3.265,49 €	3.265,49 €	2.721,23 €	2.721,23 €
IMPORTE MEDIO DE TRANSFERENCIA (€/ha)	265,70 €	265,70 €	265,70 €	221,42 €	221,42 €

RESUMEN DE UNIDADES

Cód	GRUPO DE PAGO	Sup. Dec. Admisible (ha)	Sup. Comprometida (ha)	Sup. ajustada compromiso (1) (ha)	% sobredec.	Sup. Resuelta (ha)	Importe Declarado	Importe Topado	Importe Resuelto	Importe tras sobredec.
419	OLIVAR	2,01		2,01	0,00	2,01	597,93	597,93	597,93	597,93
422	FRUTALES SECANO	10,28		10,28	0,00	10,28	2.667,56	2.667,56	2.667,56	2.667,56
TOTAL		12,29	12,29	12,29		12,29	3.265,49	3.265,49	3.265,49	3.265,49

APLICACIÓN DE REDUCCIONES Y PENALIZACIONES

GRUPO DE PAGO	Importe Calculado	Importe prereduc.	Criterios de subvencionabilidad y compromisos	Presentación tardía	Omisión declaración	Condicionabilidad	IMPORTE (Euros) RESUELTO
FRUTALES SECANO	2.667,56	2.667,56	0,00	0,00	1,00	0,00	2.640,88
OLIVAR	597,93	597,93	0,00	0,00	1,00	0,00	591,95
TOTAL	3.265,49	3.265,49					3.232,83

RESUMEN DE PAGOS

	RESUELTO	FEADER	MAPA	CAPADR
FRUTALES SECANO - Pago realizado	2.640,88 €	2.244,75 €	259,07 €	137,06 €
OLIVAR - Pago realizado	591,95 €	503,16 €	58,07 €	30,72 €
TOTAL	3.232,83 €	2.747,91 €	317,14 €	167,78 €

(1) Superficie declarada admisible ajustada con la superficie comprometida.
(2) Factor de penalización valorando el alcance para el tipo de compromiso.Puede verificar la integridad de una copia de este documento mediante la lectura del código QR adjunto o mediante el acceso a la dirección <https://ws050.juntadeandalucia.es/verificarFirma> indicando el código de VERIFICACIÓN

FIRMADO POR

RAQUEL MARIA ESPIN CRESPO

17/12/2024

VERIFICACIÓN

Pk2jm6UYDU9J72AMTZUYRN3GET48NG

PÁG. 409/9349



**RECINTOS RESUELTOS**

REF.	REFERENCIA SIGPAC	CULTIVO	DESCRIPCIÓN CULTIVO	S/R	G.PAGO	PEND. MEDIA (%)	SUP. DEC. ADMISIBLE (ha)	SUP. COMPROM. (ha)	SUP. AJUSTADA COMPR.(1) (ha)	SUP. CONV. SIGPAC (ha)	SUP. CERTIF. (ha)	SUP. CAMPO DECLARADO (ha)	SUP. CAMPO DETER. CULT. (ha)	SUP. DEC. REDUCIDA (ha)	SUP. RESUELTA (ha)
170000005960910	04-006-017-00005-005	101194	OLIVAR-LECHIN DE GRANADA	S	419	12,10	0,04	0,04	0,04		0,04			0,04	0,04
170000005960911	04-006-017-00012-004	101194	OLIVAR-LECHIN DE GRANADA	S	419	16,90	0,01	0,01	0,01		0,01			0,01	0,01
170000005960912	04-006-015-00067-005	101194	OLIVAR-LECHIN DE GRANADA	S	419	12,80	0,25	0,25	0,25		0,25			0,25	0,25
170000005960913	04-006-017-00005-004	101194	OLIVAR-LECHIN DE GRANADA	S	419	13,90	0,05	0,05	0,05		0,05			0,05	0,05
170000005960914	04-006-017-00012-007	101194	OLIVAR-LECHIN DE GRANADA	S	419	19,00	0,04	0,04	0,04		0,04			0,04	0,04
170000005960915	04-006-017-00012-016	101194	OLIVAR-LECHIN DE GRANADA	S	419	22,60	0,06	0,06	0,06		0,06			0,06	0,06
170000005960916	04-006-017-00012-005	101194	OLIVAR-LECHIN DE GRANADA	S	419	20,10	0,01	0,01	0,01		0,01			0,01	0,01
170000005960917	04-006-017-00012-006	101194	OLIVAR-LECHIN DE GRANADA	S	419	9,40	0,04	0,04	0,04		0,04			0,04	0,04
170000005960918	04-006-011-00027-016	101194	OLIVAR-LECHIN DE GRANADA	S	419	18,20	0,16	0,16	0,16		0,16			0,16	0,16
170000005960919	04-006-015-00021-006	101194	OLIVAR-LECHIN DE GRANADA	S	419	17,60	0,03	0,03	0,03		0,03			0,03	0,03
170000005960920	04-006-011-00020-006	101194	OLIVAR-LECHIN DE GRANADA	S	419	19,00	0,02	0,02	0,02		0,02			0,02	0,02
170000005960921	04-006-011-00027-001	101194	OLIVAR-LECHIN DE GRANADA	S	419	21,90	0,05	0,05	0,05		0,05			0,05	0,05
170000005960922	04-006-015-00067-003	101194	OLIVAR-LECHIN DE GRANADA	S	419	13,40	0,05	0,05	0,05		0,05			0,05	0,05
170000005960923	04-006-015-00067-004	101194	OLIVAR-LECHIN DE GRANADA	S	419	12,70	0,06	0,06	0,06		0,06			0,06	0,06
170000005960924	04-006-015-00039-003	101194	OLIVAR-LECHIN DE GRANADA	S	419	11,90	0,03	0,03	0,03		0,03			0,03	0,03
170000005960925	04-006-015-00039-004	101194	OLIVAR-LECHIN DE GRANADA	S	419	14,50	0,03	0,03	0,03		0,03			0,03	0,03
170000005960926	04-006-017-00030-003	101194	OLIVAR-LECHIN DE GRANADA	S	419	20,60	0,22	0,22	0,22		0,22			0,22	0,22
170000005960927	04-006-017-00032-005	101194	OLIVAR-LECHIN DE GRANADA	S	419	18,90	0,03	0,03	0,03		0,03			0,03	0,03
170000005960928	04-006-017-00027-007	101194	OLIVAR-LECHIN DE GRANADA	S	419	8,30	0,02	0,02	0,02		0,02			0,02	0,02
170000005960929	04-006-017-00029-003	101194	OLIVAR-LECHIN DE GRANADA	S	419	26,20	0,12	0,12	0,12		0,12			0,12	0,12
170000005960930	04-006-017-00025-011	101194	OLIVAR-LECHIN DE GRANADA	S	419	18,00	0,03	0,03	0,03		0,03			0,03	0,03
170000005960931	04-006-017-00025-012	101194	OLIVAR-LECHIN DE GRANADA	S	419	19,60	0,09	0,09	0,09		0,09			0,09	0,09
170000005960932	04-006-017-00012-017	101194	OLIVAR-LECHIN DE GRANADA	S	419	21,20	0,10	0,10	0,10		0,10			0,10	0,10
170000005960933	04-006-017-00012-018	101194	OLIVAR-LECHIN DE GRANADA	S	419	16,90	0,23	0,23	0,23		0,23			0,23	0,23
170000005960934	04-006-019-00046-009	101194	OLIVAR-LECHIN DE GRANADA	S	419	6,50	0,12	0,12	0,12		0,12			0,12	0,12
170000005960936	04-006-019-00046-008	101194	OLIVAR-LECHIN DE GRANADA	S	419	25,00	0,03	0,03	0,03		0,03			0,03	0,03
170000005960937	04-006-017-00032-007	101194	OLIVAR-LECHIN DE GRANADA	S	419	9,10	0,04	0,04	0,04		0,04			0,04	0,04
170000005960938	04-006-017-00060-001	101194	OLIVAR-LECHIN DE GRANADA	S	419	10,90	0,05	0,05	0,05		0,05			0,05	0,05
4597368	04-006-007-00016-002	104007	ALMENDROS-COMUNA	S	422	20,60	0,32	0,32	0,32		0,32			0,32	0,32
4597381	04-006-017-00006-006	104007	ALMENDROS-COMUNA	S	422	24,90	0,28	0,28	0,28		0,28			0,28	0,28
170000005960939	04-006-004-00381-001	104007	ALMENDROS-COMUNA	S	422	33,80	0,87	0,87	0,87		0,87			0,87	0,87
170000005960940	04-006-017-00027-002	104007	ALMENDROS-COMUNA	S	422	16,40	0,92	0,92	0,92		0,92			0,92	0,92
170000005960941	04-006-017-00005-009	104007	ALMENDROS-COMUNA	S	422	22,20	0,74	0,74	0,74		0,74			0,74	0,74
170000005960942	04-006-017-00006-005	104007	ALMENDROS-COMUNA	S	422	19,10	0,23	0,23	0,23		0,23			0,23	0,23
170000005960943	04-006-011-00090-009	104007	ALMENDROS-COMUNA	S	422	40,60	1,51	1,51	1,51		1,51			1,51	1,51
170000005960944	04-006-007-00016-015	104007	ALMENDROS-COMUNA	S	422	30,00	0,34	0,34	0,34		0,34			0,34	0,34
170000005960945	04-006-007-00016-011	104007	ALMENDROS-COMUNA	S	422	31,20	0,49	0,49	0,49		0,49			0,49	0,49
170000005960946	04-006-007-00016-007	104007	ALMENDROS-COMUNA	S	422	27,00	1,64	1,64	1,64		1,64			1,64	1,64
170000005960947	04-006-007-00016-006	104007	ALMENDROS-COMUNA	S	422	28,10	1,34	1,34	1,34		1,34			1,34	1,34
170000005960948	04-006-019-00144-008	104007	ALMENDROS-COMUNA	S	422	15,90	0,03	0,03	0,03		0,03			0,03	0,03
170000005960953	04-006-017-00027-008	104007	ALMENDROS-COMUNA	S	422	23,80	0,55	0,55	0,55		0,55			0,55	0,55
170000005960954	04-006-005-00022-001	104007	ALMENDROS-COMUNA	S	422	25,20	1,02	1,02	1,02		1,02			1,02	1,02

INCIDENCIAS**INCIDENCIA DESCRIPCIÓN**

256 Solicitud con recintos no declarados en campaña actual con una reducción por omisión de superficie superior al 3%
CÓDIGO PARA EL PORCENTAJE DE REDUCCIÓN POR OMISIÓN QUE CORRESPONDE A LA SOLICITUD:1

(1) Superficie declarada admisible ajustada con la superficie comprometida.
(2) Factor de penalización valorando el alcance para el tipo de compromiso.

Puede verificar la integridad de una copia de este documento mediante la lectura del código QR adjunto o mediante el acceso a la dirección <https://ws050.juntadeandalucia.es/verificarFirma> indicando el código de VERIFICACIÓN

FIRMADO POR

RAQUEL MARIA ESPIN CRESPO

17/12/2024

VERIFICACIÓN

Pk2jm6UYDU9J72AMTZUYRN3GET48NG

PÁG. 410/9349



**APELLIDOS Y NOMBRE / RAZÓN SOCIAL**

LOPEZ GUTIERREZ ANA ISABEL

NIF

***7804*

EXPEDIENTE

1238403

ANUALIDAD DE PAGO

1ª

IMPORTES POR ANUALIDAD

	2023	2024	2025	2026	2027
IMPORTE MÁXIMO SUBVENCIONABLE	532,00 €	532,00 €	442,75 €	442,75 €	442,75 €
IMPORTE MEDIO DE TRANSFERENCIA (€/ha)	304,00 €	304,00 €	253,00 €	253,00 €	253,00 €

RESUMEN DE UNIDADES

Cód	GRUPO DE PAGO	Sup. Dec. Admisible (ha)	Sup. Comprometida (ha)	Sup. ajustada compromiso (1) (ha)	% sobredec.	Sup. Resuelta (ha)	Importe Declarado	Importe Topado	Importe Resuelto	Importe tras sobredec.
420	HORTÍCOLAS	1,75		1,75	0,00	1,75	532,00	532,00	532,00	532,00
TOTAL		1,75	1,75	1,75		1,75	532,00	532,00	532,00	532,00

APLICACIÓN DE REDUCCIONES Y PENALIZACIONES

GRUPO DE PAGO	Importe Calculado	Importe prereduc.	Criterios de subvencionabilidad y compromisos	Presentación tardía	Omisión declaración	Condicionalidad	IMPORTE (Euros) RESUELTO
HORTÍCOLAS	532,00	532,00	0,00	0,00	0,00	0,00	532,00
TOTAL	532,00	532,00					532,00

RESUMEN DE PAGOS**IMPORTE (Euros)**

	RESUELTO	FEADER	MAPA	CAPADR
HORTÍCOLAS - Pago realizado	532,00 €	452,20 €	52,19 €	27,61 €

RECINTOS RESUELTOS

REF.	REFERENCIA SIGPAC	CULTIVO	DESCRIPCIÓN CULTIVO	S/R	G.PAGO	PEND. MEDIA (%)	SUP. DEC. ADMISIBLE (ha)	SUP. COMPROM. (ha)	SUP. AJUSTADA COMPR.(1) (ha)	SUP. CONY. SIGPAC (ha)	SUP. CERTIE (ha)	SUP. CAMPO (ha)	SUP. CAMPO DETER. CULT. DECLARADO (ha)	SUP. DEC. REDUCIDA (ha)	SUP. RESUELTA (ha)
-1591333	04-066-204-00084-002	162000	BERENJENA-SIN VARIEDAD	R	420	1,00	0,83	0,83	0,83		0,83			0,83	0,83
6888341	04-066-204-00029-002	162000	BERENJENA-SIN VARIEDAD	R	420	0,90	0,92	0,92	0,92		0,92			0,92	0,92

INCIDENCIAS**INCIDENCIA DESCRIPCIÓN**

- 100421 Recinto declarado por error para una operación de la 6503, que se ha corregido de oficio marcando la operación correcta, de acuerdo con la fecha de inscripción del recinto en la producción ecológica.
 Ref:6888341 Recinto:04-066-204-00029-00002 Cultivo:162000 BERENJENA-SIN VARIEDAD Regadío
 Ref:-1591333 Recinto:04-066-204-00084-00002 Cultivo:162000 BERENJENA-SIN VARIEDAD Regadío

(1) Superficie declarada admisible ajustada con la superficie comprometida.
 (2) Factor de penalización valorando el alcance para el tipo de compromiso.

Puede verificar la integridad de una copia de este documento mediante la lectura del código QR adjunto o mediante el acceso a la dirección <https://ws050.juntadeandalucia.es/verificarFirma> indicando el código de VERIFICACIÓN

FIRMADO POR

RAQUEL MARIA ESPIN CRESPO

17/12/2024

VERIFICACIÓN

Pk2jm6UYDU9J72AMTZUYRN3GET48NG

PÁG. 411/9349



**APELLIDOS Y NOMBRE / RAZÓN SOCIAL**

LOPEZ HEREDIA MIGUEL

NIF

***9874*

EXPEDIENTE

1037800

ANUALIDAD DE PAGO

1ª

IMPORTE POR ANUALIDAD

	2023	2024	2025	2026	2027
IMPORTE MÁXIMO SUBVENCIONABLE	1.719,77 €	1.719,77 €	1.433,09 €	1.433,09 €	1.433,09 €
IMPORTE MEDIO DE TRANSFERENCIA (€/ha)	88,56 €	88,56 €	73,79 €	73,79 €	73,79 €

RESUMEN DE UNIDADES

Cód	GRUPO DE PAGO	Sup. Dec. Admisible (ha)	Sup. Comprometida (ha)	Sup. ajustada compromiso (1) (ha)	% sobredec.	Sup. Resuelta (ha)	Importe Declarado	Importe Topado	Importe Resuelto	Importe tras sobredec.
416	HERBÁCEOS	9,61		9,48	0,00	9,48	1.719,77	1.719,77	1.719,77	1.719,77
424	HERBÁCEOS NO ELEGIBLES	9,94		9,94	0,00	9,94	0,00	0,00	0,00	0,00
TOTAL		19,55	19,42	19,42		19,42	1.719,77	1.719,77	1.719,77	1.719,77

APLICACIÓN DE REDUCCIONES Y PENALIZACIONES

GRUPO DE PAGO	Importe Calculado	Importe prereduc.	Criterios de subvencionabilidad y compromisos	Presentación tardía	Omisión declaración	Condicionidad	IMPORTE (Euros) RESUELTO
HERBÁCEOS	1.719,77	1.719,77	0,00	0,00	0,00	0,00	1.719,77
HERBÁCEOS NO ELEGIBLES	0,00	0,00	0,00	0,00	0,00	0,00	0,00
TOTAL	1.719,77	1.719,77					1.719,77

RESUMEN DE PAGOS

	RESUELTO	FEADER	MAPA	CAPADR
HERBÁCEOS - Pago realizado	1.719,77 €	1.461,80 €	168,71 €	89,26 €

RECINTOS RESUELTOS

REF.	REFERENCIA SIGPAC	CULTIVO DESCRIPCIÓN CULTIVO	S/R G.PAGO	PEND. MEDIA (%)	SUP. DEC. ADMISIBLE (ha)	SUP. COMPROM. (ha)	SUP. AJUSTADA COMPROM. (1) (ha)	SUP. CONV. SIGPAC (ha)	SUP. CERTIF. (ha)	SUP. CAMPO (ha)	SUP. CAMPO DETER CUL. DECLARADO (ha)	SUP. DEC. REDUCIDA (ha)	SUP. RESUELTA (ha)
-1476372	04-099-050-00132-003	8000 AVENA-SIN VARIEDAD	S 416	8,80	3,38	3,32	3,32	3,32	3,32			3,32	3,32
-1000523	04-099-050-00132-003	5000 CEBADA-SIN VARIEDAD	S 416	8,80	3,80	3,73	3,73	3,73	3,73			3,73	3,73
1700000002711388	04-099-050-00061-003	8000 AVENA-SIN VARIEDAD	S 416	9,70	1,51	1,51	1,51	1,51	1,51			1,51	1,51
1700000002711391	04-099-050-00132-010	8000 AVENA-SIN VARIEDAD	S 416	7,90	0,92	0,92	0,92	0,92	0,92			0,92	0,92
1700000002711389	04-099-050-00131-001	20000 BARBECHO TRADICIONAL-SIN VARIEDAD	S 424	12,10	6,27	6,27	6,27	6,27	6,27			6,27	6,27
1700000002711392	04-099-050-00132-021	20000 BARBECHO TRADICIONAL-SIN VARIEDAD	S 424	9,00	3,67	3,67	3,67	3,67	3,67			3,67	3,67

(1) Superficie declarada admisible ajustada con la superficie comprometida.
(2) Factor de penalización valorando el alcance para el tipo de compromiso.Puede verificar la integridad de una copia de este documento mediante la lectura del código QR adjunto o mediante el acceso a la dirección <https://ws050.juntadeandalucia.es/verificarFirma> indicando el código de VERIFICACIÓN

FIRMADO POR

RAQUEL MARIA ESPIN CRESPO

17/12/2024

VERIFICACIÓN

Pk2jm6UYDU9J72AMTZUYRN3GET48NG

PÁG. 412/9349



**APELLIDOS Y NOMBRE / RAZÓN SOCIAL**

LOPEZ JIMENEZ JOSE

NIF
***8454*EXPEDIENTE
1123413ANUALIDAD
DE PAGO
1ª**IMPORTES POR ANUALIDAD**

	2023	2024	2025	2026	2027
IMPORTE MÁXIMO SUBVENCIONABLE	282,84 €	282,84 €	282,84 €	235,70 €	235,70 €
IMPORTE MEDIO DE TRANSFERENCIA (€/ha)	259,49 €	259,49 €	259,49 €	216,24 €	216,24 €

RESUMEN DE UNIDADES

Cód	GRUPO DE PAGO	Sup. Dec. Admisible (ha)	Sup. Comprometida (ha)	Sup. ajustada compromiso (1) (ha)	% sobredec.	Sup. Resuelta (ha)	Importe Declarado	Importe Topado	Importe Resuelto	Importe tras sobredec.
422	FRUTALES SECANO	1,09		1,09	0,00	1,09	282,84	282,84	282,84	282,84
TOTAL		1,09	1,09	1,09		1,09	282,84	282,84	282,84	282,84

APLICACIÓN DE REDUCCIONES Y PENALIZACIONES

GRUPO DE PAGO	Importe Calculado	Importe prereduc.	Criterios de subvencionabilidad y compromisos	Presentación tardía	Omisión declaración	Condicionalidad	IMPORTE (Euros) RESUELTO
FRUTALES SECANO	282,84	282,84	0,00	0,00	0,00	0,00	282,84
TOTAL	282,84	282,84					282,84

RESUMEN DE PAGOS

	IMPORTE (Euros)			
	RESUELTO	FEADER	MAPA	CAPADR
FRUTALES SECANO - Pago realizado	282,84 €	240,41 €	27,75 €	14,68 €

RECINTOS RESUELTOS

REF.	REFERENCIA SIGPAC	CULTIVO	DESCRIPCIÓN CULTIVO	S/R G.PAGO	PEND. MEDIA (%)	SUP. DEC. ADMISIBLE (ha)	SUP. COMPROM. (ha)	SUP. AJUSTADA COMPROM. (1) (ha)	SUP. CONY. SIGPAC (ha)	SUP. CERTIE (ha)	SUP. CAMPO (ha)	SUP. CAMPO DETER. CULT. DECLARADO (ha)	SUP. DEC. REDUCIDA (ha)	SUP. RESUELTA (ha)
-745728	04-059-010-00728-012	104057	ALMENDROS-AVIJOR	S 422	25,60	0,17	0,17	0,17		0,17			0,17	0,17
-745726	04-059-010-00728-011	104057	ALMENDROS-AVIJOR	S 422	21,10	0,23	0,23	0,23		0,23			0,23	0,23
-745725	04-059-010-00727-007	104057	ALMENDROS-AVIJOR	S 422	28,40	0,18	0,18	0,18		0,18			0,18	0,18
-516552	04-059-010-00728-009	104057	ALMENDROS-AVIJOR	S 422	18,30	0,10	0,10	0,10		0,10			0,10	0,10
4617063	04-059-010-00739-001	104003	ALMENDROS-ANTOÑETA	S 422	20,30	0,12	0,12	0,12		0,12			0,12	0,12
4617074	04-059-010-00739-002	104003	ALMENDROS-ANTOÑETA	S 422	32,40	0,15	0,15	0,15		0,15			0,15	0,15
4617078	04-059-010-00739-003	104003	ALMENDROS-ANTOÑETA	S 422	24,30	0,14	0,14	0,14		0,14			0,14	0,14

(1) Superficie declarada admisible ajustada con la superficie comprometida.
(2) Factor de penalización valorando el alcance para el tipo de compromiso.Puede verificar la integridad de una copia de este documento mediante la lectura del código QR adjunto o mediante el acceso a la dirección <https://ws050.juntadeandalucia.es/verificarFirma> indicando el código de VERIFICACIÓN

FIRMADO POR

RAQUEL MARIA ESPIN CRESPO

17/12/2024

VERIFICACIÓN

Pk2jm6UYDU9J72AMTZUYRN3GET48NG

PÁG. 413/9349



**APELLIDOS Y NOMBRE / RAZÓN SOCIAL**

LOPEZ LOPEZ BERNARDO FERMIN

NIF

***5767*

EXPEDIENTE

1178448

ANUALIDAD DE PAGO

1ª

IMPORTES POR ANUALIDAD

	2023	2024	2025	2026	2027
IMPORTE MÁXIMO SUBVENCIONABLE	809,15 €	809,15 €	809,15 €	674,29 €	674,29 €
IMPORTE MEDIO DE TRANSFERENCIA (€/ha)	297,48 €	297,48 €	297,48 €	247,90 €	247,90 €

RESUMEN DE UNIDADES

Cód	GRUPO DE PAGO	Sup. Dec. Admisible (ha)	Sup. Comprometida (ha)	Sup. ajustada compromiso (1) (ha)	% sobredec.	Sup. Resuelta (ha)	Importe Declarado	Importe Topado	Importe Resuelto	Importe tras sobredec.
419	OLIVAR	2,72		2,72	0,00	2,72	809,15	809,15	809,15	809,15
TOTAL		2,72	2,72	2,72		2,72	809,15	809,15	809,15	809,15

APLICACIÓN DE REDUCCIONES Y PENALIZACIONES

GRUPO DE PAGO	Importe Calculado	Importe prereduc.	Criterios de subvencionabilidad y compromisos	Presentación tardía	Omisión declaración	Condicionalidad	IMPORTE (Euros) RESUELTO
OLIVAR	809,15	809,15	0,00	0,00	0,00	0,00	809,15
TOTAL	809,15	809,15					809,15

RESUMEN DE PAGOS**IMPORTE (Euros)**

	RESUELTO	FEADER	MAPA	CAPADR
OLIVAR - Pago realizado	809,15 €	687,78 €	79,38 €	41,99 €

RECINTOS RESUELTOS

REF.	REFERENCIA SIGPAC	CULTIVO DESCRIPCIÓN CULTIVO	S/R G.PAGO	PEND. MEDIA (%)	SUP. ADMISIBLE (ha)	SUP. COMPROM. (ha)	SUP. AJUSTADA COMPR.(1) (ha)	SUP. CONY. SIGPAC (ha)	SUP. CERTIE (ha)	SUP. CAMPO (ha)	SUP. CAMPO DETER. CULT. DECLARADO (ha)	SUP. DEC. REDUCIDA (ha)	SUP. RESUELTA (ha)
-812014	04-099-047-00003-024	101010 OLIVAR-PICUAL	S 419	11,50	0,05	0,05	0,05		0,05			0,05	0,05
1700000005921305	04-099-047-00003-005	101010 OLIVAR-PICUAL	S 419	13,50	2,67	2,67	2,67		2,67			2,67	2,67

INCIDENCIAS**INCIDENCIA DESCRIPCIÓN**

- 100412 Número de hectáreas validadas inferior a la superficie mínima permitida por el grupo de cultivo (Anexo I. Criterios de Subvencionabilidad. Orden 28 de marzo de 2023).
Sup. Resuelta:0 Grupo de Pago:FRUTALES SECANO
- 100413 Recinto perteneciente a grupo de cultivo que no cumple con la superficie mínima requerida (Anexo I. Criterios de Subvencionabilidad. Orden 28 de marzo de 2023).
Ref:1700000005921306 Recinto:04-099-047-00003-00001 Cultivo:104024 ALMENDROS-MARCONA Secano Sup. Declarada:8,07 Superficie Resolver:8,07
Ref:-1056555 Recinto:04-099-047-00003-00011 Cultivo:104007 ALMENDROS-COMUNA Secano Sup. Declarada:3,83 Superficie Resolver:3,83
Ref:-54764 Recinto:04-099-047-00003-00013 Cultivo:104003 ALMENDROS-ANTOÑETA Secano Sup. Declarada:0,63 Superficie Resolver:0,63
Ref:-812012 Recinto:04-099-047-00003-00013 Cultivo:104007 ALMENDROS-COMUNA Secano Sup. Declarada:0,27 Superficie Resolver:0,27
Ref:-812011 Recinto:04-099-047-00003-00013 Cultivo:104043 ALMENDROS-VAIRO Secano Sup. Declarada:0,12 Superficie Resolver:0,12

(1) Superficie declarada admisible ajustada con la superficie comprometida.
(2) Factor de penalización valorando el alcance para el tipo de compromiso.

Puede verificar la integridad de una copia de este documento mediante la lectura del código QR adjunto o mediante el acceso a la dirección <https://ws050.juntadeandalucia.es/verificarFirma> indicando el código de VERIFICACIÓN

FIRMADO POR

RAQUEL MARIA ESPIN CRESPO

17/12/2024

VERIFICACIÓN

Pk2jm6UYDU9J72AMTZUYRN3GET48NG

PÁG. 414/9349



**APELLIDOS Y NOMBRE / RAZÓN SOCIAL**

LOPEZ MARIN PEDRO

NIF

****1243*

EXPEDIENTE

1006351

ANUALIDAD DE PAGO

1ª

IMPORTES POR ANUALIDAD

	2023	2024	2025	2026	2027
IMPORTE MÁXIMO SUBVENCIONABLE	2.568,95 €	2.568,95 €	2.568,95 €	2.140,78 €	2.140,78 €
IMPORTE MEDIO DE TRANSFERENCIA (€/ha)	259,49 €	259,49 €	259,49 €	216,24 €	216,24 €

RESUMEN DE UNIDADES

Cód	GRUPO DE PAGO	Sup. Dec. Admisible (ha)	Sup. Comprometida (ha)	Sup. ajustada compromiso (1) (ha)	% sobredec.	Sup. Resuelta (ha)	Importe Declarado	Importe Topado	Importe Resuelto	Importe tras sobredec.
422	FRUTALES SECANO	9,90		9,90	0,00	9,90	2.568,95	2.568,95	2.568,95	2.568,95
TOTAL		9,90	9,90	9,90		9,90	2.568,95	2.568,95	2.568,95	2.568,95

APLICACIÓN DE REDUCCIONES Y PENALIZACIONES

GRUPO DE PAGO	Importe Calculado	Importe prereduc.	Criterios de subvencionabilidad y compromisos	Presentación tardía	Omisión declaración	Condicionalidad	IMPORTE (Euros) RESUELTO
FRUTALES SECANO	2.568,95	2.568,95	0,00	0,00	0,00	0,00	2.568,95
TOTAL	2.568,95	2.568,95					2.568,95

RESUMEN DE PAGOS**IMPORTE (Euros)**

	RESUELTO	FEADER	MAPA	CAPADR
FRUTALES SECANO - Pago realizado	2.568,95 €	2.183,61 €	252,01 €	133,33 €

RECINTOS RESUELTOS

REF.	REFERENCIA SIGPAC	CULTIVO	DESCRIPCIÓN CULTIVO	S/R G.PAGO	PEND. MEDIA (%)	SUP. DEC. ADMISIBLE (ha)	SUP. COMPROM. (ha)	SUP. AJUSTADA COMPROM. (1) (ha)	SUP. CONY. SIGPAC (ha)	SUP. CERTIE (ha)	SUP. CAMPO (ha)	SUP. CAMPO DETER. CULT. DECLARADO (ha)	SUP. DEC. REDUCIDA (ha)	SUP. RESUELTA (ha)
1700000002650219	04-019-008-00301-001	104022	ALMENDROS-LARGUETA	S 422	26,20	1,66	1,66	1,66	1,66	1,66			1,66	1,66
1700000002650220	04-083-003-00104-007	104020	ALMENDROS-GUARA	S 422	20,90	1,38	1,38	1,38	1,38	1,38			1,38	1,38
1700000002650221	04-083-003-00104-006	104020	ALMENDROS-GUARA	S 422	22,70	2,74	2,74	2,74	2,74	2,74			2,74	2,74
1700000002650222	04-083-003-00104-004	104020	ALMENDROS-GUARA	S 422	26,90	4,12	4,12	4,12	4,12	4,12			4,12	4,12

(1) Superficie declarada admisible ajustada con la superficie comprometida.
(2) Factor de penalización valorando el alcance para el tipo de compromiso.Puede verificar la integridad de una copia de este documento mediante la lectura del código QR adjunto o mediante el acceso a la dirección <https://ws050.juntadeandalucia.es/verificarFirma> indicando el código de VERIFICACIÓN

FIRMADO POR

RAQUEL MARIA ESPIN CRESPO

17/12/2024

VERIFICACIÓN

Pk2jm6UYDU9J72AMTZUYRN3GET48NG

PÁG. 415/9349



**APELLIDOS Y NOMBRE / RAZÓN SOCIAL**

LOPEZ MARTIN MARIA JOSE

NIF

****1235*

EXPEDIENTE

1178214

ANUALIDAD DE PAGO

1ª

IMPORTES POR ANUALIDAD

	2023	2024	2025	2026	2027
IMPORTE MÁXIMO SUBVENCIONABLE	586,45 €	586,45 €	586,45 €	488,70 €	488,70 €
IMPORTE MEDIO DE TRANSFERENCIA (€/ha)	259,49 €	259,49 €	259,49 €	216,24 €	216,24 €

RESUMEN DE UNIDADES

Cód	GRUPO DE PAGO	Sup. Dec. Admisible (ha)	Sup. Comprometida (ha)	Sup. ajustada compromiso (1) (ha)	% sobredec.	Sup. Resuelta (ha)	Importe Declarado	Importe Topado	Importe Resuelto	Importe tras sobredec.
422	FRUTALES SECANO	2,26		2,26	0,00	2,26	586,45	586,45	586,45	586,45
TOTAL		2,26	2,26	2,26		2,26	586,45	586,45	586,45	586,45

APLICACIÓN DE REDUCCIONES Y PENALIZACIONES

GRUPO DE PAGO	Importe Calculado	Importe prereduc.	Criterios de subvencionabilidad y compromisos	Presentación tardía	Omisión declaración	Condicionalidad	IMPORTE (Euros) RESUELTO
FRUTALES SECANO	586,45	586,45	0,00	0,00	0,00	0,00	586,45
TOTAL	586,45	586,45					586,45

RESUMEN DE PAGOS**IMPORTE (Euros)**

	RESUELTO	FEADER	MAPA	CAPADR
FRUTALES SECANO - Pago realizado	586,45 €	498,48 €	57,53 €	30,44 €

RECINTOS RESUELTOS

REF.	REFERENCIA SIGPAC	CULTIVO DESCRIPCIÓN CULTIVO	S/R G.PAGO	PEND. MEDIA (%)	SUP. DEC. ADMISIBLE (ha)	SUP. COMPROM. (ha)	SUP. AJUSTADA COMPROM. (1) (ha)	SUP. CONY. SIGPAC (ha)	SUP. CERTIE (ha)	SUP. CAMPO (ha)	SUP. CAMPO DETER. CULT. DECLARADO (ha)	SUP. DEC. REDUCIDA (ha)	SUP. RESUELTA (ha)
-1051521	04-090-015-00350-008	104008 ALMENDROS-CONSTANTI	S 422	35,40	0,08	0,08	0,08	0,08	0,08			0,08	0,08
-1051520	04-090-015-00350-010	104008 ALMENDROS-CONSTANTI	S 422	21,40	0,54	0,54	0,54	0,54	0,54			0,54	0,54
-1051519	04-090-015-00350-005	104008 ALMENDROS-CONSTANTI	S 422	28,90	0,06	0,06	0,06	0,06	0,06			0,06	0,06
-1051485	04-090-015-00350-004	104008 ALMENDROS-CONSTANTI	S 422	21,20	0,34	0,34	0,34	0,34	0,34			0,34	0,34
-1051442	04-090-015-00341-003	104008 ALMENDROS-CONSTANTI	S 422	7,00	0,09	0,09	0,09	0,09	0,09			0,09	0,09
1700000006929052	04-090-015-00350-002	104020 ALMENDROS-GUARA	S 422	25,60	0,32	0,32	0,32	0,32	0,32			0,32	0,32
1700000006929056	04-090-015-00350-003	104020 ALMENDROS-GUARA	S 422	19,50	0,83	0,83	0,83	0,83	0,83			0,83	0,83

INCIDENCIAS**INCIDENCIA DESCRIPCIÓN**

- 4272 Verifica que las líneas de declaración de las Solicitudes Únicas no tienen solapes con la capa de Retroactividad Gráfica (ambas de la misma campaña) a nivel de expediente/línea de declaración gráfica de la solicitud.
Ref:1700000006929053 Recinto:04-090-013-00066-00001 Cultivo: - Agregado de la referencia del recinto.:0 Zona de la referencia del recinto.:0 Superficie solapada.:0,02 Id. Incid.:101006854
- 100402 Recinto solicitado no forma parte de ningún organismo de control autorizado para la producción ecológica en Andalucía o fecha de inscripción posterior al plazo establecido (Anexo I. Criterios de Subvencionabilidad. Orden 28 de marzo de 2023).
Ref:-1596864 Recinto:04-090-001-00023-00003 Cultivo:104020 ALMENDROS-GUARA Secano
Ref:1700000006929051 Recinto:04-090-001-00026-00003 Cultivo:104020 ALMENDROS-GUARA Secano
Ref:1700000006929053 Recinto:04-090-013-00066-00001 Cultivo:104020 ALMENDROS-GUARA Secano
- 100424 Solicita recinto que no está comprometido para la operación.
Ref:-1596864 Recinto:04-090-001-00023-00003 Cultivo:104020 ALMENDROS-GUARA Secano
Ref:1700000006929051 Recinto:04-090-001-00026-00003 Cultivo:104020 ALMENDROS-GUARA Secano
Ref:1700000006929053 Recinto:04-090-013-00066-00001 Cultivo:104020 ALMENDROS-GUARA Secano

(1) Superficie declarada admisible ajustada con la superficie comprometida.
(2) Factor de penalización valorando el alcance para el tipo de compromiso.

Puede verificar la integridad de una copia de este documento mediante la lectura del código QR adjunto o mediante el acceso a la dirección <https://ws050.juntadeandalucia.es/verificarFirma> indicando el código de VERIFICACIÓN

FIRMADO POR

RAQUEL MARIA ESPIN CRESPO

17/12/2024

VERIFICACIÓN

Pk2jm6UYDU9J72AMTZUYRN3GET48NG

PÁG. 416/9349



**APELLIDOS Y NOMBRE / RAZÓN SOCIAL**

LOPEZ MARTINEZ ANDRES

NIF

***6794*

EXPEDIENTE

1232507

ANUALIDAD DE PAGO

1ª

IMPORTE POR ANUALIDAD

	2023	2024	2025	2026	2027
IMPORTE MÁXIMO SUBVENCIONABLE	2.030,22 €	2.030,22 €	1.763,20 €	1.691,81 €	1.691,81 €
IMPORTE MEDIO DE TRANSFERENCIA (€/ha)	197,68 €	197,68 €	171,68 €	164,73 €	164,73 €

RESUMEN DE UNIDADES

Cód	GRUPO DE PAGO	Sup. Dec. Admisible (ha)	Sup. Comprometida (ha)	Sup. ajustada compromiso (1) (ha)	% sobredec.	Sup. Resuelta (ha)	Importe Declarado	Importe Topado	Importe Resuelto	Importe tras sobredec.
416	HERBÁCEOS	8,83		8,83	0,00	8,83	1.601,85	1.601,85	1.601,85	1.601,85
419	OLIVAR	1,44		1,44	0,00	1,44	428,37	428,37	428,37	428,37
TOTAL		10,27	10,27	10,27		10,27	2.030,22	2.030,22	2.030,22	2.030,22

APLICACIÓN DE REDUCCIONES Y PENALIZACIONES

GRUPO DE PAGO	Importe Calculado	Importe prereduc.	Criterios de subvencionabilidad y compromisos	Presentación tardía	Omisión declaración	Condicionalidad	IMPORTE (Euros)
							RESUELTO
HERBÁCEOS	1.601,85	1.601,85	0,00	0,00	0,00	0,00	1.601,85
OLIVAR	428,37	428,37	0,00	0,00	0,00	0,00	428,37
TOTAL	2.030,22	2.030,22					2.030,22

RESUMEN DE PAGOS

	RESUELTO	FEADER	MAPA	CAPADR
HERBÁCEOS - Pago realizado	1.601,85 €	1.361,57 €	157,14 €	83,14 €
OLIVAR - Pago realizado	428,37 €	364,11 €	42,02 €	22,24 €
TOTAL	2.030,22 €	1.725,68 €	199,16 €	105,38 €

RECINTOS RESUELTOS

REF.	REFERENCIA SIGPAC	CULTIVO DESCRIPCIÓN CULTIVO	S/R G.PAGO	PEND. MEDIA (%)	SUP. ADMISIBLE (ha)	SUP. COMPROM. (ha)	SUP. AJUSTADA COMPROM. (1) (ha)	SUP. CONV. SIGPAC (ha)	SUP. CERTIF. (ha)	SUP. CAMPO (ha)	SUP. CAMPO DETER. CULT. DECLARADO (ha)	SUP. DEC. REDUCIDA (ha)	SUP. RESUELTA (ha)
-1534269	04-099-035-00217-002	53000 YEROS-SIN VARIEDAD	S	416	8,80	0,02	0,02	0,02	0,03			0,02	0,02
-183127	04-099-035-00222-001	5000 CEBADA-SIN VARIEDAD	S	416	10,80	1,50	1,50	1,50	1,62			1,50	1,50
-183122	04-099-035-00222-001	8000 AVENA-SIN VARIEDAD	S	416	10,80	1,32	1,32	1,32	1,43			1,32	1,32
-183114	04-099-035-00222-001	1000 TRIGO BLANDO-SIN VARIEDAD	S	416	10,80	0,17	0,17	0,17	0,18			0,17	0,17
5253885	04-099-034-00116-002	1000 TRIGO BLANDO-SIN VARIEDAD	R	416	4,50	0,08	0,08	0,08	0,08			0,08	0,08
5253896	04-099-034-00118-001	52000 VEZA-SIN VARIEDAD	R	416	14,90	0,04	0,04	0,04	0,04			0,04	0,04
6833181	04-099-035-00217-002	53000 YEROS-SIN VARIEDAD	S	416	8,80	2,58	2,58	2,58	4,06			2,58	2,58
1700000006513548	04-099-033-00186-001	53001 YEROS-MORO DA 131	R	416	12,10	0,14	0,14	0,14	0,14			0,14	0,14
1700000006513553	04-099-035-00217-008	53000 YEROS-SIN VARIEDAD	S	416	13,70	0,09	0,09	0,09	0,09			0,09	0,09
1700000006513556	04-099-035-00222-001	8000 AVENA-SIN VARIEDAD	S	416	10,80	1,92	1,92	1,92	2,08			1,92	1,92
1700000006513559	04-099-035-00222-002	5000 CEBADA-SIN VARIEDAD	R	416	8,90	0,97	0,97	0,97	0,97			0,97	0,97
6843288	04-099-035-00222-032	101194 OLIVAR-LECHIN DE GRANADA	S	419	7,00	0,01	0,01	0,01	0,01			0,01	0,01
6843289	04-099-035-00222-031	101194 OLIVAR-LECHIN DE GRANADA	S	419	7,00	0,19	0,19	0,19	0,19			0,19	0,19
6843290	04-099-035-00222-034	101194 OLIVAR-LECHIN DE GRANADA	S	419	8,40	0,10	0,10	0,10	0,10			0,10	0,10
6843291	04-099-035-00222-033	101194 OLIVAR-LECHIN DE GRANADA	S	419	6,70	0,09	0,09	0,09	0,09			0,09	0,09
6843292	04-099-035-00222-017	101194 OLIVAR-LECHIN DE GRANADA	S	419	6,80	0,80	0,80	0,80	0,80			0,80	0,80
6843293	04-099-035-00222-028	101194 OLIVAR-LECHIN DE GRANADA	S	419	14,70	0,02	0,02	0,02	0,02			0,02	0,02
6843294	04-099-035-00222-020	101194 OLIVAR-LECHIN DE GRANADA	S	419	6,80	0,06	0,06	0,06	0,06			0,06	0,06
6843297	04-099-035-00549-003	101194 OLIVAR-LECHIN DE GRANADA	S	419	11,00	0,17	0,17	0,17	0,17			0,17	0,17

(1) Superficie declarada admisible ajustada con la superficie comprometida.
(2) Factor de penalización valorando el alcance para el tipo de compromiso.Puede verificar la integridad de una copia de este documento mediante la lectura del código QR adjunto o mediante el acceso a la dirección <https://ws050.juntadeandalucia.es/verificarFirma> indicando el código de VERIFICACIÓN

FIRMADO POR

RAQUEL MARIA ESPIN CRESPO

17/12/2024

VERIFICACIÓN

Pk2jm6UYDU9J72AMTZUYRN3GET48NG

PÁG. 417/9349



**INCIDENCIAS****INCIDENCIA DESCRIPCIÓN**

- 3790 Recinto declarado inactivo
Ref:6833240 Recinto:04-099-035-00549-00001 Cultivo: -
Ref:6833241 Recinto:04-099-035-00549-00004 Cultivo: -
- 100412 Número de hectáreas validadas inferior a la superficie mínima permitida por el grupo de cultivo (Anexo I. Criterios de Subvencionabilidad. Orden 28 de marzo de 2023).
Sup. Resuelta:0 Grupo de Pago:FRUTALES SECANO
- 100413 Recinto perteneciente a grupo de cultivo que no cumple con la superficie mínima requerida (Anexo I. Criterios de Subvencionabilidad. Orden 28 de marzo de 2023).
Ref:170000006513567 Recinto:04-099-035-00217-00001 Cultivo:104007 ALMENDROS-COMUNA Secano Sup. Declarada:4,06 Superficie Resolver:4,06
Ref:170000006513563 Recinto:04-099-035-00222-00006 Cultivo:104020 ALMENDROS-GUARA Secano Sup. Declarada:0,85 Superficie Resolver:0,85
Ref:170000006513566 Recinto:04-099-035-00222-00007 Cultivo:104020 ALMENDROS-GUARA Secano Sup. Declarada:1,75 Superficie Resolver:1,75
Ref:170000006513565 Recinto:04-099-035-00549-00002 Cultivo:104007 ALMENDROS-COMUNA Secano Sup. Declarada:0,29 Superficie Resolver:0,29
Ref:170000006513564 Recinto:04-099-037-00009-00001 Cultivo:104007 ALMENDROS-COMUNA Secano Sup. Declarada:0,31 Superficie Resolver:0,31
- 100424 Solicita recinto que no está comprometido para la operación.
Ref:6833240 Recinto:04-099-035-00549-00001 Cultivo:104020 ALMENDROS-GUARA Secano
Ref:6833241 Recinto:04-099-035-00549-00004 Cultivo:104020 ALMENDROS-GUARA Secano

(1) Superficie declarada admisible ajustada con la superficie comprometida.
(2) Factor de penalización valorando el alcance para el tipo de compromiso.

Puede verificar la integridad de una copia de este documento mediante la lectura del código QR adjunto o mediante el acceso a la dirección <https://ws050.juntadeandalucia.es/verificarFirma> indicando el código de VERIFICACIÓN

FIRMADO POR	RAQUEL MARIA ESPIN CRESPO	17/12/2024
VERIFICACIÓN	Pk2jm6UYDU9J72AMTZUYRN3GET48NG	PÁG. 418/9349



**APELLIDOS Y NOMBRE / RAZÓN SOCIAL**

LOPEZ MARTINEZ ANTONIA

NIF

****4575*

EXPEDIENTE

1218984

ANUALIDAD DE PAGO

1ª

IMPORTES POR ANUALIDAD

	2023	2024	2025	2026	2027
IMPORTE MÁXIMO SUBVENCIONABLE	0,00 €	0,00 €	0,00 €	0,00 €	0,00 €
IMPORTE MEDIO DE TRANSFERENCIA (€/ha)	0,00 €	0,00 €	0,00 €	0,00 €	0,00 €

RESUMEN DE UNIDADES

Cód	GRUPO DE PAGO	Sup. Dec. Admisible (ha)	Sup. Comprometida (ha)	Sup. ajustada compromiso (1) (ha)	% sobredec.	Sup. Resuelta (ha)	Importe Declarado	Importe Topado	Importe Resuelto	Importe tras sobredec.
424	HERBÁCEOS NO ELEGIBLES	0,92		0,25	0,00	0,25	0,00	0,00	0,00	0,00
TOTAL		0,92	0,25	0,25		0,25	0,00	0,00	0,00	0,00

APLICACIÓN DE REDUCCIONES Y PENALIZACIONES

GRUPO DE PAGO	Importe Calculado	Importe prereduc.	Criterios de subvencionabilidad y compromisos	Presentación tardía	Omisión declaración	Condicionalidad	IMPORTE (Euros) RESUELTO
HERBÁCEOS NO ELEGIBLES	0,00	0,00	0,00	0,00	0,00	0,00	0,00
TOTAL	0,00	0,00					0,00

RECINTOS RESUELTOS

REE	REFERENCIA SIGPAC	CULTIVO	DESCRIPCIÓN CULTIVO	S/R G.PAGO	PEND. MEDIA (%)	SUP. DEC. ADMISIBLE (ha)	SUP. COMPROM. (ha)	SUP. AJUSTADA COMPROM. (1) (ha)	SUP. CONV. SIGPAC (ha)	SUP. CERTIE. (ha)	SUP. CAMPO (ha)	SUP. CAMPO DETER. CULT. DECLARADO (ha)	SUP. DEC. REDUCIDA (ha)	SUP. RESUELTA (ha)
6836218	04-098-052-00007-002	20000	BARBECHO TRADICIONAL-SIN VARIEDAD	S	424	8,90	0,92	0,25	0,25	0,92			0,25	0,25

INCIDENCIAS**INCIDENCIA DESCRIPCIÓN**

- 4272 Verifica que las líneas de declaración de las Solicitudes Únicas no tienen solapes con la capa de Retroactividad Gráfica (ambas de la misma campaña) a nivel de expediente/línea de declaración gráfica de la solicitud.
Ref:6836218 Recinto:04-098-052-00007-00002 Cultivo: - Agregado de la referencia del recinto.:0 Zona de la referencia del recinto.:0 Superficie solapada.:0,67 Id. Incid.:101018012
- 100421 Recinto declarado por error para una operación de la 6503, que se ha corregido de oficio marcando la operación correcta, de acuerdo con la fecha de inscripción del recinto en la producción ecológica.
Ref:6836218 Recinto:04-098-052-00007-00002 Cultivo:20000 BARBECHO TRADICIONAL-SIN VARIEDAD Secano

(1) Superficie declarada admisible ajustada con la superficie comprometida.
(2) Factor de penalización valorando el alcance para el tipo de compromiso.

Puede verificar la integridad de una copia de este documento mediante la lectura del código QR adjunto o mediante el acceso a la dirección <https://ws050.juntadeandalucia.es/verificarFirma> indicando el código de VERIFICACIÓN

FIRMADO POR

RAQUEL MARIA ESPIN CRESPO

17/12/2024

VERIFICACIÓN

Pk2jm6UYDU9J72AMTZUYRN3GET48NG

PÁG. 419/9349



**APELLIDOS Y NOMBRE / RAZÓN SOCIAL**

LOPEZ MARTINEZ BERNARDO

NIF
***6966*EXPEDIENTE
1141822**ANUALIDAD DE PAGO**

1ª

IMPORTES POR ANUALIDAD

	2023	2024	2025	2026	2027
IMPORTE MÁXIMO SUBVENCIONABLE	451,51 €	451,51 €	451,51 €	376,26 €	376,26 €
IMPORTE MEDIO DE TRANSFERENCIA (€/ha)	259,49 €	259,49 €	259,49 €	216,24 €	216,24 €

RESUMEN DE UNIDADES

Cód	GRUPO DE PAGO	Sup. Dec. Admisible (ha)	Sup. Comprometida (ha)	Sup. ajustada compromiso (1) (ha)	% sobredec.	Sup. Resuelta (ha)	Importe Declarado	Importe Topado	Importe Resuelto	Importe tras sobredec.
422	FRUTALES SECANO	1,74		1,74	0,00	1,74	451,51	451,51	451,51	451,51
TOTAL		1,74	1,74	1,74		1,74	451,51	451,51	451,51	451,51

APLICACIÓN DE REDUCCIONES Y PENALIZACIONES

GRUPO DE PAGO	Importe Calculado	Importe prereduc.	Criterios de subvencionabilidad y compromisos	Presentación tardía	Omisión declaración	Condicionalidad	IMPORTE (Euros) RESUELTO
FRUTALES SECANO	451,51	451,51	0,00	0,00	0,00	0,00	451,51
TOTAL	451,51	451,51					451,51

RESUMEN DE PAGOS**IMPORTE (Euros)**

	RESUELTO	FEADER	MAPA	CAPADR
FRUTALES SECANO - Pago realizado	451,51 €	383,78 €	44,29 €	23,44 €

RECINTOS RESUELTOS

REF.	REFERENCIA SIGPAC	CULTIVO	DESCRIPCIÓN CULTIVO	S/R G.PAGO	PEND. MEDIA (%)	SUP. DEC. ADMISIBLE (ha)	SUP. COMPROM. (ha)	SUP. AJUSTADA COMPROM. (1) (ha)	SUP. CONY. SIGPAC (ha)	SUP. CERTIE (ha)	SUP. CAMPO (ha)	SUP. CAMPO DETER. CULT. DECLARADO (ha)	SUP. DEC. REDUCIDA (ha)	SUP. RESUELTA (ha)
-1040195	04-099-043-00018-006	104057	ALMENDROS-AVIJOR	S 422	31,40	0,10	0,10	0,10		0,10			0,10	0,10
-1040194	04-099-043-00018-005	104057	ALMENDROS-AVIJOR	S 422	26,80	0,04	0,04	0,04		0,04			0,04	0,04
1700000004612955	04-099-043-00018-001	104057	ALMENDROS-AVIJOR	S 422	19,20	0,60	0,60	0,60		0,60			0,60	0,60
1700000004612957	04-099-043-00018-008	104057	ALMENDROS-AVIJOR	S 422	20,80	1,00	1,00	1,00		1,00			1,00	1,00

(1) Superficie declarada admisible ajustada con la superficie comprometida.
(2) Factor de penalización valorando el alcance para el tipo de compromiso.Puede verificar la integridad de una copia de este documento mediante la lectura del código QR adjunto o mediante el acceso a la dirección <https://ws050.juntadeandalucia.es/verificarFirma> indicando el código de VERIFICACIÓN

FIRMADO POR

RAQUEL MARIA ESPIN CRESPO

17/12/2024

VERIFICACIÓN

Pk2jm6UYDU9J72AMTZUYRN3GET48NG

PÁG. 420/9349



**APELLIDOS Y NOMBRE / RAZÓN SOCIAL**

LOPEZ MARTINEZ CARLOS

NIF

***0756*

EXPEDIENTE

1255415

ANUALIDAD DE PAGO

1ª

IMPORTE POR ANUALIDAD

	2023	2024	2025	2026	2027
IMPORTE MÁXIMO SUBVENCIONABLE	7.403,25 €	7.403,25 €	7.403,25 €	6.169,33 €	6.169,33 €
IMPORTE MEDIO DE TRANSFERENCIA (€/ha)	259,49 €	259,49 €	259,49 €	216,24 €	216,24 €

RESUMEN DE UNIDADES

Cód	GRUPO DE PAGO	Sup. Dec. Admisible (ha)	Sup. Comprometida (ha)	Sup. ajustada compromiso (1) (ha)	% sobredec.	Sup. Resuelta (ha)	Importe Declarado	Importe Topado	Importe Resuelto	Importe tras sobredec.
422	FRUTALES SECANO	29,39		28,53	0,00	28,53	7.403,25	7.403,25	7.403,25	7.403,25
TOTAL		29,39	28,53	28,53		28,53	7.403,25	7.403,25	7.403,25	7.403,25

APLICACIÓN DE REDUCCIONES Y PENALIZACIONES

GRUPO DE PAGO	Importe Calculado	Importe prerreduc.	Criterios de subvencionabilidad y compromisos	Presentación tardía	Omisión declaración	Condicionalidad	IMPORTE (Euros) RESUELTO
FRUTALES SECANO	7.403,25	7.403,25	0,00	0,00	0,00	0,00	7.403,25
TOTAL	7.403,25	7.403,25					7.403,25

RESUMEN DE PAGOS**IMPORTE (Euros)**

FRUTALES SECANO - Pago realizado	RESUELTO	FEADER	MAPA	CAPADR
	7.403,25 €	6.292,76 €	726,26 €	384,23 €

RECINTOS RESUELTOS

REF.	REFERENCIA SIGPAC	CULTIVO DESCRIPCIÓN CULTIVO	S/R G.PAGO	PEND. MEDIA (%)	SUP. DEC. ADMISIBLE (ha)	SUP. COMPROM. (ha)	SUP. AJUSTADA COMPROM. (1) (ha)	SUP. CONY. SIGPAC (ha)	SUP. CERTIE (ha)	SUP. CAMPO (ha)	SUP. CAMPO DETER. CULT. DECLARADO (ha)	SUP. DEC. REDUCIDA (ha)	SUP. RESUELTA (ha)
-1302971	04-099-047-00133-011	104007 ALMENDROS-COMUNA	S 422	12,80	0,25	0,25	0,25		0,25			0,25	0,25
-1066064	04-099-047-00114-009	104007 ALMENDROS-COMUNA	S 422	28,00	0,17	0,03	0,03		0,03			0,03	0,03
-535934	04-099-047-00128-003	104007 ALMENDROS-COMUNA	S 422	27,90	0,11	0,11	0,11		0,11			0,11	0,11
-110804	04-099-047-00065-007	104007 ALMENDROS-COMUNA	S 422	23,30	0,26	0,26	0,26		0,26			0,26	0,26
-70514	04-099-047-00062-013	104057 ALMENDROS-AVIJOR	S 422	6,00	0,03	0,03	0,03		0,03			0,03	0,03
5116166	04-099-043-00284-001	104007 ALMENDROS-COMUNA	S 422	20,40	1,49	1,49	1,49		1,49			1,49	1,49
5116252	04-099-043-00342-001	104007 ALMENDROS-COMUNA	S 422	23,20	1,83	1,83	1,83		1,83			1,83	1,83
5116261	04-099-047-00054-001	104007 ALMENDROS-COMUNA	S 422	28,50	2,84	2,84	2,84		2,84			2,84	2,84
5116267	04-099-047-00060-001	104007 ALMENDROS-COMUNA	S 422	24,60	1,86	1,86	1,86		1,86			1,86	1,86
5116271	04-099-047-00061-007	104007 ALMENDROS-COMUNA	S 422	22,00	0,78	0,78	0,78		0,78			0,78	0,78
5116281	04-099-047-00062-011	104024 ALMENDROS-MARCONA	S 422	28,00	0,50	0,50	0,50		0,50			0,50	0,50
5116290	04-099-047-00072-001	104024 ALMENDROS-MARCONA	S 422	28,20	2,28	2,28	2,28		2,28			2,28	2,28
5116300	04-099-047-00096-002	104024 ALMENDROS-MARCONA	S 422	27,10	2,57	2,57	2,57		2,57			2,57	2,57
5116354	04-099-047-00133-008	104007 ALMENDROS-COMUNA	S 422	12,80	1,42	1,42	1,42		1,42			1,42	1,42
5116393	04-099-047-00133-010	104024 ALMENDROS-MARCONA	S 422	13,30	0,90	0,90	0,90		0,90			0,90	0,90
5116397	04-099-047-00133-020	104024 ALMENDROS-MARCONA	S 422	9,50	0,48	0,48	0,48		0,48			0,48	0,48
5116402	04-099-047-00114-002	104024 ALMENDROS-MARCONA	S 422	22,70	3,98	3,98	3,98		3,98			3,98	3,98
5116414	04-099-047-00114-016	104024 ALMENDROS-MARCONA	S 422	17,00	0,77	0,77	0,77		0,77			0,77	0,77
5267842	04-099-047-00133-021	104057 ALMENDROS-AVIJOR	S 422	15,70	2,66	2,66	2,66		2,66			2,66	2,66
5267915	04-099-043-00362-001	104024 ALMENDROS-MARCONA	S 422	7,70	0,83	0,83	0,83		0,83			0,83	0,83
170000006170939	04-099-047-00114-006	104007 ALMENDROS-COMUNA	S 422	10,60	0,07	0,07	0,07		0,07			0,07	0,07
170000006170958	04-099-047-00062-002	104007 ALMENDROS-COMUNA	S 422	30,40	2,18	2,18	2,18		2,18			2,18	2,18
170000006170959	04-099-047-00063-001	104007 ALMENDROS-COMUNA	S 422	28,00	0,14	0,14	0,14		0,14			0,14	0,14
170000006170962	04-099-047-00114-009	104007 ALMENDROS-COMUNA	S 422	28,00	0,86	0,14	0,14		0,14			0,14	0,14
170000006170967	04-099-047-00125-004	104057 ALMENDROS-AVIJOR	S 422	8,50	0,02	0,02	0,02		0,02			0,02	0,02
170000006170969	04-099-047-00124-002	104057 ALMENDROS-AVIJOR	S 422	6,90	0,11	0,11	0,11		0,11			0,11	0,11

(1) Superficie declarada admisible ajustada con la superficie comprometida.
(2) Factor de penalización valorando el alcance para el tipo de compromiso.Puede verificar la integridad de una copia de este documento mediante la lectura del código QR adjunto o mediante el acceso a la dirección <https://ws050.juntadeandalucia.es/verificarFirma> indicando el código de VERIFICACIÓN

FIRMADO POR

RAQUEL MARIA ESPIN CRESPO

17/12/2024

VERIFICACIÓN

Pk2jm6UYDU9J72AMTZUYRN3GET48NG

PÁG. 421/9349





APELLIDOS Y NOMBRE / RAZÓN SOCIAL **NIF** **EXPEDIENTE** **ANUALIDAD DE PAGO**
 LOPEZ MARTINEZ JOSEFA ****1136* 1230454 1ª

IMPORTES POR ANUALIDAD

	2023	2024	2025	2026	2027
IMPORTE MÁXIMO SUBVENCIONABLE	285,04 €	285,04 €	285,04 €	237,54 €	237,54 €
IMPORTE MEDIO DE TRANSFERENCIA (€/ha)	287,92 €	287,92 €	287,92 €	239,94 €	239,94 €

RESUMEN DE UNIDADES

Cód	GRUPO DE PAGO	Sup. Dec. Admisible (ha)	Sup. Comprometida (ha)	Sup. ajustada compromiso (1) (ha)	% sobredec.	Sup. Resuelta (ha)	Importe Declarado	Importe Topado	Importe Resuelto	Importe tras sobredec.
421	VIÑEDO	0,99		0,99	0,00	0,99	285,04	285,04	285,04	285,04
TOTAL		0,99	0,99	0,99		0,99	285,04	285,04	285,04	285,04

APLICACIÓN DE REDUCCIONES Y PENALIZACIONES

GRUPO DE PAGO	Importe Calculado	Importe prereduc.	Criterios de subvencionabilidad y compromisos	Presentación tardía	Omisión declaración	Condicionalidad	IMPORTE (Euros) RESUELTO
VIÑEDO	285,04	285,04	0,00	0,00	0,00	0,00	285,04
TOTAL	285,04	285,04					285,04

RESUMEN DE PAGOS**IMPORTE (Euros)**

	RESUELTO	FEADER	MAPA	CAPADR
VIÑEDO - Pago realizado	285,04 €	242,28 €	27,96 €	14,80 €

RECINTOS RESUELTOS

REF.	REFERENCIA SIGPAC	CULTIVO DESCRIPCIÓN CULTIVO	S/R G.PAGO	PEND. MEDIA (%)	SUP. DEC. ADMISIBLE (ha)	SUP. COMPROM. (ha)	SUP. AJUSTADA COMPR.(1) (ha)	SUP. CONY. SIGPAC (ha)	SUP. CERTIE (ha)	SUP. CAMPO (ha)	SUP. CAMPO DETER. CULT. DECLARADO (ha)	SUP. DEC. REDUCIDA (ha)	SUP. RESUELTA (ha)
-174056	04-099-035-00617-004	102000 VIÑEDO VINIFICACIÓN-SIN VARIEDAD	R 421	6,60	0,21	0,21	0,21		0,21			0,21	0,21
1700000007198975	04-099-035-00230-014	102000 VIÑEDO VINIFICACIÓN-SIN VARIEDAD	S 421	4,00	0,22	0,22	0,22		0,22			0,22	0,22
1700000007198978	04-099-035-00617-004	102000 VIÑEDO VINIFICACIÓN-SIN VARIEDAD	R 421	6,60	0,56	0,56	0,56		0,56			0,56	0,56

INCIDENCIAS**INCIDENCIA DESCRIPCIÓN**

- 100412 Número de hectáreas validadas inferior a la superficie mínima permitida por el grupo de cultivo (Anexo I. Criterios de Subvencionabilidad. Orden 28 de marzo de 2023).
Sup. Resuelta:0 Grupo de Pago:FRUTALES SECANO
- 100413 Recinto perteneciente a grupo de cultivo que no cumple con la superficie mínima requerida (Anexo I. Criterios de Subvencionabilidad. Orden 28 de marzo de 2023).
Ref:1700000007198980 Recinto:04-099-035-00230-00008 Cultivo:124022 PISTACHO-KERMAN Secano Sup. Declarada:0,05 Superficie Resolver:0,05
Ref:1700000007198983 Recinto:04-099-035-00230-00008 Cultivo:124022 PISTACHO-KERMAN Secano Sup. Declarada:1,35 Superficie Resolver:1,35
Ref:-173977 Recinto:04-099-035-00230-00015 Cultivo:104020 ALMENDROS-GUARA Secano Sup. Declarada:0,67 Superficie Resolver:0,67
Ref:-1112188 Recinto:04-099-035-00230-00017 Cultivo:124022 PISTACHO-KERMAN Secano Sup. Declarada:0,56 Superficie Resolver:0,56
Ref:1700000007198985 Recinto:04-099-035-00230-00017 Cultivo:124022 PISTACHO-KERMAN Secano Sup. Declarada:1,65 Superficie Resolver:1,65
Ref:1700000007198986 Recinto:04-099-035-00230-00028 Cultivo:124022 PISTACHO-KERMAN Secano Sup. Declarada:0,13 Superficie Resolver:0,13
Ref:1700000007198988 Recinto:04-099-035-00616-00001 Cultivo:124022 PISTACHO-KERMAN Secano Sup. Declarada:1,11 Superficie Resolver:1,11
- 100424 Solicita recinto que no está comprometido para la operación.
Ref:1700000007198979 Recinto:04-099-035-00617-00005 Cultivo:124022 PISTACHO-KERMAN Regadio

(1) Superficie declarada admisible ajustada con la superficie comprometida.
 (2) Factor de penalización valorando el alcance para el tipo de compromiso.

Puede verificar la integridad de una copia de este documento mediante la lectura del código QR adjunto o mediante el acceso a la dirección <https://ws050.juntadeandalucia.es/verificarFirma> indicando el código de VERIFICACIÓN

FIRMADO POR

RAQUEL MARIA ESPIN CRESPO

17/12/2024

VERIFICACIÓN

Pk2jm6UYDU9J72AMTZUYRN3GET48NG

PÁG. 422/9349



**APELLIDOS Y NOMBRE / RAZÓN SOCIAL**

LOPEZ MARTINEZ LUCAS

NIF
***8270*EXPEDIENTE
1154679**ANUALIDAD DE PAGO**

1ª

IMPORTE POR ANUALIDAD

	2023	2024	2025	2026	2027
IMPORTE MÁXIMO SUBVENCIONABLE	3.557,61 €	3.557,61 €	3.557,61 €	2.964,65 €	2.964,65 €
IMPORTE MEDIO DE TRANSFERENCIA (€/ha)	259,49 €	259,49 €	259,49 €	216,24 €	216,24 €

RESUMEN DE UNIDADES

Cód	GRUPO DE PAGO	Sup. Dec. Admisible (ha)	Sup. Comprometida (ha)	Sup. ajustada compromiso (1) (ha)	% sobredec.	Sup. Resuelta (ha)	Importe Declarado	Importe Topado	Importe Resuelto	Importe tras sobredec.
422	FRUTALES SECANO	13,71		13,71	0,00	13,71	3.557,61	3.557,61	3.557,61	3.557,61
TOTAL		13,71	13,71	13,71		13,71	3.557,61	3.557,61	3.557,61	3.557,61

APLICACIÓN DE REDUCCIONES Y PENALIZACIONES

GRUPO DE PAGO	Importe Calculado	Importe prereduc.	Criterios de subvencionabilidad y compromisos	Presentación tardía	Omisión declaración	Condicionalidad	IMPORTE (Euros) RESUELTO
FRUTALES SECANO	3.557,61		0,00	0,00	0,00	0,00	3.557,61
TOTAL	3.557,61	3.557,61					3.557,61

RESUMEN DE PAGOS**IMPORTE (Euros)**

FRUTALES SECANO - Pago realizado	RESUELTO	FEADER	MAPA	CAPADR
	3.557,61 €	3.023,97 €	349,00 €	184,64 €

RECINTOS RESUELTOS

REF.	REFERENCIA SIGPAC	CULTIVO DESCRIPCIÓN CULTIVO	S/R G.PAGO	PEND. MEDIA (%)	SUP. DEC. ADMISIBLE (ha)	SUP. COMPROM. (ha)	SUP. AJUSTADA COMPROM. (1) (ha)	SUP. CONY. SIGPAC (ha)	SUP. CERTIE (ha)	SUP. CAMPO (ha)	SUP. CAMPO DETER. CULT. DECLARADO (ha)	SUP. DEC. REDUCIDA (ha)	SUP. RESUELTA (ha)
-1237094	04-099-047-00123-019	104024 ALMENDROS-MARCONA	S 422	29,70	0,26	0,26	0,26		0,26			0,26	0,26
5087708	04-099-047-00172-002	104020 ALMENDROS-GUARA	S 422	31,50	2,29	2,29	2,29		2,29			2,29	2,29
1700000004944540	04-099-047-00067-002	104014 ALMENDROS-FERRAGNES	S 422	13,90	0,09	0,09	0,09		0,09			0,09	0,09
1700000004944541	04-099-047-00054-003	104024 ALMENDROS-MARCONA	S 422	30,80	3,88	3,88	3,88		3,88			3,88	3,88
1700000004944543	04-099-047-00170-001	104003 ALMENDROS-ANTOÑETA	S 422	35,20	0,94	0,94	0,94		0,94			0,94	0,94
1700000004944546	04-099-047-00054-011	104007 ALMENDROS-COMUNA	S 422	19,80	0,76	0,76	0,76		0,76			0,76	0,76
1700000004944547	04-099-047-00054-012	104007 ALMENDROS-COMUNA	S 422	22,40	2,68	2,68	2,68		2,68			2,68	2,68
1700000004944548	04-099-047-00067-007	104014 ALMENDROS-FERRAGNES	S 422	30,30	0,29	0,29	0,29		0,29			0,29	0,29
1700000004944550	04-099-047-00067-003	104014 ALMENDROS-FERRAGNES	S 422	18,40	1,20	1,20	1,20		1,20			1,20	1,20
1700000004944551	04-099-047-00054-008	104024 ALMENDROS-MARCONA	S 422	28,80	0,38	0,38	0,38		0,38			0,38	0,38
1700000004944552	04-099-047-00067-009	104014 ALMENDROS-FERRAGNES	S 422	24,10	0,94	0,94	0,94		0,94			0,94	0,94

INCIDENCIAS**INCIDENCIA DESCRIPCIÓN**

- 100402 Recinto solicitado no forma parte de ningún organismo de control autorizado para la producción ecológica en Andalucía o fecha de inscripción posterior al plazo establecido (Anexo I. Criterios de Subvencionabilidad. Orden 28 de marzo de 2023).
Ref:-1237093 Recinto:04-099-047-00123-00018 Cultivo:218055 HIGUERA-BREVERA DEL PAÍS Secano
- 100424 Solicita recinto que no está comprometido para la operación.
Ref:-1237093 Recinto:04-099-047-00123-00018 Cultivo:218055 HIGUERA-BREVERA DEL PAÍS Secano

(1) Superficie declarada admisible ajustada con la superficie comprometida.
(2) Factor de penalización valorando el alcance para el tipo de compromiso.

Puede verificar la integridad de una copia de este documento mediante la lectura del código QR adjunto o mediante el acceso a la dirección <https://ws050.juntadeandalucia.es/verificarFirma> indicando el código de VERIFICACIÓN

FIRMADO POR

RAQUEL MARIA ESPIN CRESPO

17/12/2024

VERIFICACIÓN

Pk2jm6UYDU9J72AMTZUYRN3GET48NG

PÁG. 423/9349



**APELLIDOS Y NOMBRE / RAZÓN SOCIAL**

LOPEZ MARTINEZ NICOLAS

NIF
****1244***EXPEDIENTE**
1192935**ANUALIDAD DE PAGO**
1ª**IMPORTE POR ANUALIDAD**

	2023	2024	2025	2026	2027
IMPORTE MÁXIMO SUBVENCIONABLE	8.978,93 €	8.978,93 €	8.380,18 €	7.482,31 €	7.482,31 €
IMPORTE MEDIO DE TRANSFERENCIA (€/ha)	178,79 €	178,79 €	166,87 €	148,99 €	148,99 €

RESUMEN DE UNIDADES

Cód	GRUPO DE PAGO	Sup. Dec. Admisible (ha)	Sup. Comprometida (ha)	Sup. ajustada compromiso (1) (ha)	% sobredec.	Sup. Resuelta (ha)	Importe Declarado	Importe Topado	Importe Resuelto	Importe tras sobredec.
416	HERBÁCEOS	19,80		19,80	0,00	19,80	3.591,92	3.591,92	3.591,92	3.591,92
422	FRUTALES SECANO	20,76		20,76	0,00	20,76	5.387,01	5.387,01	5.387,01	5.387,01
424	HERBÁCEOS NO ELEGIBLES	9,66		9,66	0,00	9,66	0,00	0,00	0,00	0,00
TOTAL		50,22	50,22	50,22		50,22	8.978,93	8.978,93	8.978,93	8.978,93

APLICACIÓN DE REDUCCIONES Y PENALIZACIONES

GRUPO DE PAGO	Importe Calculado	Importe prereduc.	Criterios de subvencionabilidad y compromisos	Presentación tardía	Omisión declaración	Condicionalidad	IMPORTE (Euros) RESUELTO
FRUTALES SECANO	5.387,01	5.387,01	0,00	0,00	1,00	0,00	5.333,14
HERBÁCEOS	3.591,92	3.591,92	0,00	0,00	1,00	0,00	3.556,00
HERBÁCEOS NO ELEGIBLES	0,00	0,00	0,00	0,00	1,00	0,00	0,00
TOTAL	8.978,93	8.978,93					8.889,14

RESUMEN DE PAGOS

	IMPORTE (Euros)			
	RESUELTO	FEADER	MAPA	CAPADR
FRUTALES SECANO - Pago realizado	5.333,14 €	4.533,17 €	523,18 €	276,79 €
HERBÁCEOS - Pago realizado	3.556,00 €	3.022,60 €	348,84 €	184,56 €
TOTAL	8.889,14 €	7.555,77 €	872,02 €	461,35 €

(1) Superficie declarada admisible ajustada con la superficie comprometida.
(2) Factor de penalización valorando el alcance para el tipo de compromiso.Puede verificar la integridad de una copia de este documento mediante la lectura del código QR adjunto o mediante el acceso a la dirección <https://ws050.juntadeandalucia.es/verificarFirma> indicando el código de VERIFICACIÓN

FIRMADO POR

RAQUEL MARIA ESPIN CRESPO

17/12/2024

VERIFICACIÓN

Pk2jm6UYDU9J72AMTZUYRN3GET48NG

PÁG. 424/9349



**RECINTOS RESUELTOS**

REF.	REFERENCIA SIGPAC	CULTIVO	DESCRIPCIÓN CULTIVO	S/R	G.PAGO	PEND. MEDIA (%)	SUP. ADMISIBLE (ha)	SUP. COMPROM. (ha)	SUP. AJUSTADA COMPR.(1) (ha)	SUP. CONV. SIGPAC (ha)	SUP. CERTIF. (ha)	SUP. CAMPO (ha)	SUP. CAMPO DECLARADO (ha)	SUP. DEC. REDUCIDA (ha)	SUP. RESUELTA (ha)
-1030644	04-099-037-00008-004	5000	CEBADA-SIN VARIEDAD	S	416	7,70	1,13	1,13	1,13		1,13			1,13	1,13
-530848	04-099-035-00222-001	53001	YEROS-MORO DA 131	S	416	10,80	5,68	5,68	5,68		5,68			5,68	5,68
1700000005987340	04-099-033-00081-001	5000	CEBADA-SIN VARIEDAD	R	416	5,50	0,52	0,52	0,52		0,52			0,52	0,52
1700000005987343	04-099-033-00054-001	5000	CEBADA-SIN VARIEDAD	R	416	4,50	0,49	0,49	0,49		0,49			0,49	0,49
1700000005987352	04-099-037-00009-003	5000	CEBADA-SIN VARIEDAD	S	416	8,50	5,07	5,07	5,07		5,07			5,07	5,07
1700000005987353	04-099-037-00009-011	5000	CEBADA-SIN VARIEDAD	S	416	9,50	1,34	1,34	1,34		1,34			1,34	1,34
1700000005987378	04-099-034-00184-003	5000	CEBADA-SIN VARIEDAD	S	416	7,20	0,07	0,07	0,07		0,07			0,07	0,07
1700000005987381	04-099-034-00184-006	5000	CEBADA-SIN VARIEDAD	S	416	9,70	0,43	0,43	0,43		0,43			0,43	0,43
1700000005987386	04-099-035-00222-001	5000	CEBADA-SIN VARIEDAD	S	416	10,80	2,42	2,42	2,42		2,42			2,42	2,42
1700000005987387	04-099-034-00033-001	5000	CEBADA-SIN VARIEDAD	R	416	14,60	0,40	0,40	0,40		0,40			0,40	0,40
1700000005987390	04-099-034-00184-001	5000	CEBADA-SIN VARIEDAD	S	416	10,80	1,22	1,22	1,22		1,22			1,22	1,22
1700000005987396	04-099-035-00222-001	53001	YEROS-MORO DA 131	S	416	10,80	0,85	0,85	0,85		0,85			0,85	0,85
1700000005987398	04-099-033-00193-003	53001	YEROS-MORO DA 131	S	416	18,80	0,18	0,18	0,18		0,18			0,18	0,18
1700000005987342	04-099-033-00192-005	104014	ALMENDROS-FERRAGNES	S	422	10,30	2,12	2,12	2,12		2,12			2,12	2,12
1700000005987407	04-099-031-00005-001	104022	ALMENDROS-LARGUETA	S	422	11,30	1,10	1,10	1,10		1,10			1,10	1,10
1700000005987408	04-099-031-00064-001	104022	ALMENDROS-LARGUETA	S	422	9,10	0,68	0,68	0,68		0,68			0,68	0,68
1700000005987410	04-099-033-00064-001	104022	ALMENDROS-LARGUETA	S	422	13,70	3,65	3,65	3,65		3,65			3,65	3,65
1700000005987411	04-099-033-00192-002	104020	ALMENDROS-GUARA	S	422	16,70	0,33	0,33	0,33		0,33			0,33	0,33
1700000005987412	04-099-033-00192-002	104042	ALMENDROS-TUONO	S	422	25,50	0,55	0,55	0,55		0,55			0,55	0,55
1700000005987413	04-099-033-00065-001	104014	ALMENDROS-FERRAGNES	S	422	18,80	0,84	0,84	0,84		0,84			0,84	0,84
1700000005987414	04-099-033-00193-002	104022	ALMENDROS-TUONO	S	422	10,10	0,21	0,21	0,21		0,21			0,21	0,21
1700000005987415	04-099-034-00031-001	104022	ALMENDROS-LARGUETA	S	422	7,70	2,04	2,04	2,04		2,04			2,04	2,04
1700000005987416	04-099-034-00032-001	104022	ALMENDROS-LARGUETA	S	422	5,80	4,08	4,08	4,08		4,08			4,08	4,08
1700000005987417	04-099-035-00123-001	104007	ALMENDROS-COMUNA	S	422	8,30	3,05	3,05	3,05		3,05			3,05	3,05
1700000005987418	04-099-035-00308-001	104007	ALMENDROS-COMUNA	S	422	6,60	0,62	0,62	0,62		0,62			0,62	0,62
1700000005987419	04-099-035-00446-001	104042	ALMENDROS-TUONO	S	422	12,00	1,02	1,02	1,02		1,02			1,02	1,02
1700000005987420	04-099-033-00065-003	104022	ALMENDROS-LARGUETA	S	422	10,60	0,24	0,24	0,24		0,24			0,24	0,24
1700000005987421	04-099-033-00074-005	104024	ALMENDROS-MARCONA	S	422	18,80	0,23	0,23	0,23		0,23			0,23	0,23
-1079828	04-099-035-00222-001	20000	BARBECHO TRADICIONAL-SIN VARIEDAD	S	424	10,80	0,64	0,64	0,64		0,64			0,64	0,64
-530843	04-099-035-00222-001	20000	BARBECHO TRADICIONAL-SIN VARIEDAD	S	424	10,80	2,43	2,43	2,43		2,43			2,43	2,43
1700000005987341	04-099-033-00192-003	20000	BARBECHO TRADICIONAL-SIN VARIEDAD	S	424	9,30	0,65	0,65	0,65		0,65			0,65	0,65
1700000005987354	04-099-035-00220-023	20000	BARBECHO TRADICIONAL-SIN VARIEDAD	S	424	16,70	0,41	0,41	0,41		0,41			0,41	0,41
1700000005987359	04-099-035-00220-019	20000	BARBECHO TRADICIONAL-SIN VARIEDAD	S	424	19,50	0,34	0,34	0,34		0,34			0,34	0,34
1700000005987361	04-099-035-00220-025	20000	BARBECHO TRADICIONAL-SIN VARIEDAD	S	424	13,30	0,23	0,23	0,23		0,23			0,23	0,23
1700000005987363	04-099-035-00220-024	20000	BARBECHO TRADICIONAL-SIN VARIEDAD	S	424	14,50	0,35	0,35	0,35		0,35			0,35	0,35
1700000005987365	04-099-035-00220-026	20000	BARBECHO TRADICIONAL-SIN VARIEDAD	S	424	9,90	0,44	0,44	0,44		0,44			0,44	0,44
1700000005987368	04-099-035-00220-029	20000	BARBECHO TRADICIONAL-SIN VARIEDAD	S	424	18,70	0,33	0,33	0,33		0,33			0,33	0,33
1700000005987375	04-099-035-00220-015	20000	BARBECHO TRADICIONAL-SIN VARIEDAD	S	424	18,10	0,54	0,54	0,54		0,54			0,54	0,54
1700000005987376	04-099-035-00220-017	20000	BARBECHO TRADICIONAL-SIN VARIEDAD	S	424	20,70	0,41	0,41	0,41		0,41			0,41	0,41
1700000005987395	04-099-035-00220-002	20000	BARBECHO TRADICIONAL-SIN VARIEDAD	S	424	10,10	2,89	2,89	2,89		2,90			2,89	2,89

INCIDENCIAS**INCIDENCIA DESCRIPCIÓN**

- 256 Solicitud con recintos no declarados en campaña actual con una reducción por omisión de superficie superior al 3%
CÓDIGO PARA EL PORCENTAJE DE REDUCCIÓN POR OMISIÓN QUE CORRESPONDE A LA SOLICITUD:1
- 100424 Solicita recinto que no está comprometido para la operación.
Ref:1700000005987409 Recinto:04-099-033-00059-00002 Cultivo:104024 ALMENDROS-MARCONA Regadio

(1) Superficie declarada admisible ajustada con la superficie comprometida.
(2) Factor de penalización valorando el alcance para el tipo de compromiso.

Puede verificar la integridad de una copia de este documento mediante la lectura del código QR adjunto o mediante el acceso a la dirección <https://ws050.juntadeandalucia.es/verificarFirma> indicando el código de VERIFICACIÓN

FIRMADO POR

RAQUEL MARIA ESPIN CRESPO

17/12/2024

VERIFICACIÓN

Pk2jm6UYDU9J72AMTZUYRN3GET48NG

PÁG. 425/9349



**APELLIDOS Y NOMBRE / RAZÓN SOCIAL**

LOPEZ MOLINA JUAN

NIF
***3359*EXPEDIENTE
1121538ANUALIDAD
DE PAGO
1ª**IMPORTES POR ANUALIDAD**

	2023	2024	2025	2026	2027
IMPORTE MÁXIMO SUBVENCIONABLE	7.805,46 €	7.805,46 €	7.805,46 €	6.504,50 €	6.504,50 €
IMPORTE MEDIO DE TRANSFERENCIA (€/ha)	259,49 €	259,49 €	259,49 €	216,24 €	216,24 €

RESUMEN DE UNIDADES

Cód	GRUPO DE PAGO	Sup. Dec. Admisible (ha)	Sup. Comprometida (ha)	Sup. ajustada compromiso (1) (ha)	% sobredec.	Sup. Resuelta (ha)	Importe Declarado	Importe Topado	Importe Resuelto	Importe tras sobredec.
422	FRUTALES SECANO	30,08		30,08	0,00	30,08	7.805,46	7.805,46	7.805,46	7.805,46
TOTAL		30,08	30,08	30,08		30,08	7.805,46	7.805,46	7.805,46	7.805,46

APLICACIÓN DE REDUCCIONES Y PENALIZACIONES

GRUPO DE PAGO	Importe Calculado	Importe prereduc.	Criterios de subvencionabilidad y compromisos	Presentación tardía	Omisión declaración	Condicionalidad	IMPORTE (Euros) RESUELTO
FRUTALES SECANO	7.805,46	7.805,46	0,00	0,00	0,00	0,00	7.805,46
TOTAL	7.805,46	7.805,46					7.805,46

RESUMEN DE PAGOS

	IMPORTE (Euros)			
	RESUELTO	FEADER	MAPA	CAPADR
FRUTALES SECANO - Pago realizado	7.805,46 €	6.634,64 €	765,72 €	405,10 €

RECINTOS RESUELTOS

REF.	REFERENCIA SIGPAC	CULTIVO	DESCRIPCIÓN CULTIVO	S/R G.PAGO	PEND. MEDIA (%)	SUP. DEC. ADMISIBLE (ha)	SUP. COMPROM. (ha)	SUP. AJUSTADA COMPROM. (1) (ha)	SUP. CONY. SIGPAC (ha)	SUP. CERTIE (ha)	SUP. CAMPO (ha)	SUP. CAMPO DETER. CULT. DECLARADO (ha)	SUP. DEC. REDUCIDA (ha)	SUP. RESUELTA (ha)
1700000005182928	04-099-017-00283-001	104057	ALMENDROS-AVIOR	S 422	32,70	1,39	1,39	1,39	1,39	1,39			1,39	1,39
1700000005182937	04-099-022-00467-003	104024	ALMENDROS-MARCONA	S 422	26,00	7,95	7,95	7,95	7,95	7,95			7,95	7,95
1700000005182938	04-099-022-00467-014	104024	ALMENDROS-MARCONA	S 422	22,20	1,30	1,30	1,30	1,30	1,30			1,30	1,30
1700000005182939	04-099-017-00283-006	104024	ALMENDROS-MARCONA	S 422	25,80	4,52	4,52	4,52	4,52	4,52			4,52	4,52
1700000005182942	04-099-022-00467-015	104024	ALMENDROS-MARCONA	S 422	24,00	3,57	3,57	3,57	3,57	3,57			3,57	3,57
1700000005182943	04-099-022-00473-005	104024	ALMENDROS-MARCONA	S 422	30,60	11,35	11,35	11,35	11,35	11,35			11,35	11,35

(1) Superficie declarada admisible ajustada con la superficie comprometida.
(2) Factor de penalización valorando el alcance para el tipo de compromiso.Puede verificar la integridad de una copia de este documento mediante la lectura del código QR adjunto o mediante el acceso a la dirección <https://ws050.juntadeandalucia.es/verificarFirma> indicando el código de VERIFICACIÓN

FIRMADO POR

RAQUEL MARIA ESPIN CRESPO

17/12/2024

VERIFICACIÓN

Pk2jm6UYDU9J72AMTZUYRN3GET48NG

PÁG. 426/9349



**APELLIDOS Y NOMBRE / RAZÓN SOCIAL**

LOPEZ MOLINA MANUEL

NIF
***9054*EXPEDIENTE
1201301ANUALIDAD
DE PAGO
1ª**IMPORTE POR ANUALIDAD**

	2023	2024	2025	2026	2027
IMPORTE MÁXIMO SUBVENCIONABLE	1.193,68 €	1.193,68 €	994,70 €	994,70 €	994,70 €
IMPORTE MEDIO DE TRANSFERENCIA (€/ha)	83,83 €	83,83 €	69,85 €	69,85 €	69,85 €

RESUMEN DE UNIDADES

Cód	GRUPO DE PAGO	Sup. Dec. Admisible (ha)	Sup. Comprometida (ha)	Sup. ajustada compromiso (1) (ha)	% sobredec.	Sup. Resuelta (ha)	Importe Declarado	Importe Topado	Importe Resuelto	Importe tras sobredec.
416	HERBÁCEOS	6,58		6,58	0,00	6,58	1.193,68	1.193,68	1.193,68	1.193,68
424	HERBÁCEOS NO ELEGIBLES	7,66		7,66	0,00	7,66	0,00	0,00	0,00	0,00
TOTAL		14,24	14,24	14,24		14,24	1.193,68	1.193,68	1.193,68	1.193,68

APLICACIÓN DE REDUCCIONES Y PENALIZACIONES

GRUPO DE PAGO	Importe Calculado	Importe prereduc.	Criterios de subvencionabilidad y compromisos	Presentación tardía	Omisión declaración	Condicionabilidad	IMPORTE (Euros) RESUELTO
HERBÁCEOS	1.193,68	1.193,68	0,00	0,00	0,00	0,00	1.193,68
HERBÁCEOS NO ELEGIBLES	0,00	0,00	0,00	0,00	0,00	0,00	0,00
TOTAL	1.193,68	1.193,68					1.193,68

RESUMEN DE PAGOS

	RESUELTO	FEADER	MAPA	CAPADR
HERBÁCEOS - Pago realizado	1.193,68 €	1.014,63 €	117,10 €	61,95 €

RECINTOS RESUELTOS

REF.	REFERENCIA SIGPAC	CULTIVO DESCRIPCIÓN CULTIVO	S/R G.PAGO	PEND. MEDIA (%)	SUP. DEC. ADMISIBLE (ha)	SUP. COMPROM. (ha)	SUP. AJUSTADA COMPROM. (1) (ha)	SUP. CONV. SIGPAC (ha)	SUP. CERTIF. (ha)	SUP. CAMPO (ha)	SUP. CAMPO DETER CUL. DECLARADO (ha)	SUP. DEC. REDUCIDA (ha)	SUP. RESUELTA (ha)
-1545489	04-037-062-00012-003	1000 TRIGO BLANDO-SIN VARIEDAD	S 416	8,80	2,47	2,47	2,47	2,47	2,47			2,47	2,47
-770252	04-037-062-00012-003	8000 AVENA-SIN VARIEDAD	S 416	8,80	2,18	2,18	2,18	2,18	2,18			2,18	2,18
1700000005386965	04-037-043-00061-004	8000 AVENA-SIN VARIEDAD	S 416	3,80	1,23	1,23	1,23	1,23	1,23			1,23	1,23
1700000005386967	04-037-062-00071-001	8000 AVENA-SIN VARIEDAD	S 416	3,30	0,70	0,70	0,70	0,70	0,70			0,70	0,70
-1461171	04-037-061-00046-001	20000 BARBECHO TRADICIONAL-SIN VARIEDAD	S 424	5,90	5,48	5,48	5,48	5,48	5,48			5,48	5,48
1700000005386968	04-037-062-00069-001	20000 BARBECHO TRADICIONAL-SIN VARIEDAD	S 424	3,80	1,07	1,07	1,07	1,07	1,07			1,07	1,07
1700000005386971	04-037-061-00079-001	20000 BARBECHO TRADICIONAL-SIN VARIEDAD	S 424	4,60	1,11	1,11	1,11	1,11	1,11			1,11	1,11

(1) Superficie declarada admisible ajustada con la superficie comprometida.
(2) Factor de penalización valorando el alcance para el tipo de compromiso.Puede verificar la integridad de una copia de este documento mediante la lectura del código QR adjunto o mediante el acceso a la dirección <https://ws050.juntadeandalucia.es/verificarFirma> indicando el código de VERIFICACIÓN

FIRMADO POR

RAQUEL MARIA ESPIN CRESPO

17/12/2024

VERIFICACIÓN

Pk2jm6UYDU9J72AMTZUYRN3GET48NG

PÁG. 427/9349



**INCIDENCIAS****INCIDENCIA DESCRIPCIÓN**

- 8227 Línea de declaración monitorizada en la que no ha habido respuesta por parte del productor y, por tanto, sin Juicio Experto de campo.
 Ref:170000005386976 Recinto:04-037-058-00010-00001 Cultivo:8000 AVENA-SIN VARIEDAD
 Ref:170000005386975 Recinto:04-037-058-00030-00001 Cultivo:20000 BARBECHO TRADICIONAL-SIN VARIEDAD
 Ref:170000005386972 Recinto:04-037-058-00099-00001 Cultivo:5000 CEBADA-SIN VARIEDAD
 Ref:170000005386973 Recinto:04-037-058-00100-00001 Cultivo:5000 CEBADA-SIN VARIEDAD
- 100402 Recinto solicitado no forma parte de ningún organismo de control autorizado para la producción ecológica en Andalucía o fecha de inscripción posterior al plazo establecido (Anexo I. Criterios de Subvencionabilidad. Orden 28 de marzo de 2023).
 Ref:170000005386974 Recinto:04-037-058-00034-00001 Cultivo:99000 PATATA-SIN VARIEDAD Regadío
- 100412 Número de hectáreas validadas inferior a la superficie mínima permitida por el grupo de cultivo (Anexo I. Criterios de Subvencionabilidad. Orden 28 de marzo de 2023).
 Sup. Resuelta:0 Grupo de Pago:FRUTALES REGADÍO
 Sup. Resuelta:0 Grupo de Pago:FRUTALES SECANO
- 100413 Recinto perteneciente a grupo de cultivo que no cumple con la superficie mínima requerida (Anexo I. Criterios de Subvencionabilidad. Orden 28 de marzo de 2023).
 Ref:170000005386985 Recinto:04-037-058-00093-00001 Cultivo:104020 ALMENDROS-GUARA Regadío Sup. Declarada:0,29 Superficie Resolver:0,29
 Ref:170000005386982 Recinto:04-037-058-00095-00001 Cultivo:104020 ALMENDROS-GUARA Regadío Sup. Declarada:0,06 Superficie Resolver:0,06
 Ref:170000005386986 Recinto:04-037-058-00095-00002 Cultivo:104020 ALMENDROS-GUARA Regadío Sup. Declarada:0,07 Superficie Resolver:0,07
 Ref:170000005386987 Recinto:04-037-058-00106-00001 Cultivo:104020 ALMENDROS-GUARA Regadío Sup. Declarada:0,17 Superficie Resolver:0,17
 Ref:170000005386989 Recinto:04-037-058-00116-00003 Cultivo:104020 ALMENDROS-GUARA Regadío Sup. Declarada:0,48 Superficie Resolver:0,48
 Ref:170000005386988 Recinto:04-037-060-00150-00001 Cultivo:104020 ALMENDROS-GUARA Regadío Sup. Declarada:0,33 Superficie Resolver:0,33
 Ref:170000005386981 Recinto:04-037-061-00045-00001 Cultivo:104020 ALMENDROS-GUARA Secano Sup. Declarada:0,4 Superficie Resolver:0,4
 Ref:170000005386983 Recinto:04-037-061-00081-00001 Cultivo:104020 ALMENDROS-GUARA Secano Sup. Declarada:0,41 Superficie Resolver:0,41
 Ref:170000005386980 Recinto:04-037-062-00013-00001 Cultivo:104020 ALMENDROS-GUARA Secano Sup. Declarada:0,3 Superficie Resolver:0,3
 Ref:170000005386984 Recinto:04-037-062-00037-00003 Cultivo:104020 ALMENDROS-GUARA Regadío Sup. Declarada:0,42 Superficie Resolver:0,42
 Ref:170000005386990 Recinto:04-037-062-00080-00001 Cultivo:104020 ALMENDROS-GUARA Secano Sup. Declarada:0,32 Superficie Resolver:0,32
- 100424 Solicita recinto que no está comprometido para la operación.
 Ref:170000005386976 Recinto:04-037-058-00010-00001 Cultivo:8000 AVENA-SIN VARIEDAD Regadío
 Ref:170000005386975 Recinto:04-037-058-00030-00001 Cultivo:20000 BARBECHO TRADICIONAL-SIN VARIEDAD Regadío
 Ref:170000005386974 Recinto:04-037-058-00034-00001 Cultivo:99000 PATATA-SIN VARIEDAD Regadío
 Ref:170000005386972 Recinto:04-037-058-00099-00001 Cultivo:5000 CEBADA-SIN VARIEDAD Regadío
 Ref:170000005386973 Recinto:04-037-058-00100-00001 Cultivo:5000 CEBADA-SIN VARIEDAD Regadío

(1) Superficie declarada admisible ajustada con la superficie comprometida.
 (2) Factor de penalización valorando el alcance para el tipo de compromiso.

Puede verificar la integridad de una copia de este documento mediante la lectura del código QR adjunto o mediante el acceso a la dirección <https://ws050.juntadeandalucia.es/verificarFirma> indicando el código de VERIFICACIÓN

FIRMADO POR	RAQUEL MARIA ESPIN CRESPO	17/12/2024	
VERIFICACIÓN	Pk2jm6UYDU9J72AMTZUYRN3GET48NG	PÁG. 428/9349	

**APELLIDOS Y NOMBRE / RAZÓN SOCIAL**

LOPEZ MUÑOZ JUAN

NIF
***4518*EXPEDIENTE
1155685ANUALIDAD
DE PAGO
1ª**IMPORTES POR ANUALIDAD**

	2023	2024	2025	2026	2027
IMPORTE MÁXIMO SUBVENCIONABLE	1.169,07 €	1.169,07 €	1.169,07 €	974,22 €	974,22 €
IMPORTE MEDIO DE TRANSFERENCIA (€/ha)	280,35 €	280,35 €	280,35 €	233,63 €	233,63 €

RESUMEN DE UNIDADES

Cód	GRUPO DE PAGO	Sup. Dec. Admisible (ha)	Sup. Comprometida (ha)	Sup. ajustada compromiso (1) (ha)	% sobredecc.	Sup. Resuelta (ha)	Importe Declarado	Importe Topado	Importe Resuelto	Importe tras sobredecc.
419	OLIVAR	2,29		2,29	0,00	2,29	681,23	681,23	681,23	681,23
422	FRUTALES SECANO	1,88		1,88	0,00	1,88	487,84	487,84	487,84	487,84
TOTAL		4,17	4,17	4,17		4,17	1.169,07	1.169,07	1.169,07	1.169,07

APLICACIÓN DE REDUCCIONES Y PENALIZACIONES

GRUPO DE PAGO	Importe Calculado	Importe prereduc.	Criterios de subvencionabilidad y compromisos	Presentación tardía	Omisión declaración	Condicionabilidad	IMPORTE (Euros) RESUELTO
FRUTALES SECANO	487,84	487,84	0,00	0,00	0,00	0,00	487,84
OLIVAR	681,23	681,23	0,00	0,00	0,00	0,00	681,23
TOTAL	1.169,07	1.169,07					1.169,07

RESUMEN DE PAGOS

	RESUELTO	FEADER	MAPA	CAPADR
FRUTALES SECANO - Pago realizado	487,84 €	414,66 €	47,86 €	25,32 €
OLIVAR - Pago realizado	681,23 €	579,05 €	66,83 €	35,35 €
TOTAL	1.169,07 €	993,71 €	114,69 €	60,67 €

RECINTOS RESUELTOS

REE	REFERENCIA SIGPAC	CULTIVO DESCRIPCIÓN CULTIVO	S/R G.PAGO	PEND. MEDIA (%)	SUP. DEC. ADMISIBLE (ha)	SUP. COMPROM. (ha)	SUP. AJUSTADA COMPR.(1) (ha)	SUP. CONV. SIGPAC (ha)	SUP. CERTIF. (ha)	SUP. CAMPO (ha)	SUP. CAMPO DETER. CULT. DECLARADO (ha)	SUP. DEC. REDUCIDA (ha)	SUP. RESUELTA (ha)
-1075414	04-059-012-00705-007	101003 OLIVAR-ARBEQUINA	S	419	15,90	0,21	0,21	0,21	0,21			0,21	0,21
-1049598	04-059-010-00595-022	101003 OLIVAR-ARBEQUINA	S	419	9,20	0,64	0,64	0,64	0,64			0,64	0,64
5272713	04-059-010-00576-001	101194 OLIVAR-LECHIN DE GRANADA	S	419	10,00	0,05	0,05	0,05	0,05			0,05	0,05
1700000005132656	04-059-002-00093-001	101269 OLIVAR-PICUAL DE ALMERIA	S	419	2,60	0,24	0,24	0,24	0,24			0,24	0,24
1700000005132657	04-059-010-00577-001	101269 OLIVAR-PICUAL DE ALMERIA	S	419	8,90	0,14	0,14	0,14	0,14			0,14	0,14
1700000005132658	04-059-010-00587-001	101269 OLIVAR-PICUAL DE ALMERIA	S	419	7,20	0,05	0,05	0,05	0,05			0,05	0,05
1700000005132659	04-059-010-00595-001	101269 OLIVAR-PICUAL DE ALMERIA	S	419	8,00	0,85	0,85	0,85	0,85			0,85	0,85
1700000005132661	04-059-010-00575-001	101269 OLIVAR-PICUAL DE ALMERIA	S	419	7,80	0,05	0,05	0,05	0,05			0,05	0,05
1700000005132668	04-059-002-00093-003	101269 OLIVAR-PICUAL DE ALMERIA	S	419	12,30	0,02	0,02	0,02	0,02			0,02	0,02
1700000005132680	04-059-010-00636-003	101269 OLIVAR-PICUAL DE ALMERIA	S	419	22,50	0,02	0,02	0,02	0,02			0,02	0,02
1700000005132683	04-059-010-00636-004	101269 OLIVAR-PICUAL DE ALMERIA	S	419	12,80	0,02	0,02	0,02	0,02			0,02	0,02
-1152498	04-059-010-00595-021	104007 ALMENDROS-COMUNA	S	422	8,80	0,16	0,16	0,16	0,16			0,16	0,16
-1152497	04-059-010-00595-020	104007 ALMENDROS-COMUNA	S	422	25,20	0,50	0,50	0,50	0,50			0,50	0,50
-1075418	04-059-012-00705-006	104020 ALMENDROS-GUARA	S	422	19,60	1,19	1,19	1,19	1,19			1,19	1,19
-770793	04-059-004-00065-027	104007 ALMENDROS-COMUNA	S	422	17,30	0,03	0,03	0,03	0,03			0,03	0,03

(1) Superficie declarada admisible ajustada con la superficie comprometida.
(2) Factor de penalización valorando el alcance para el tipo de compromiso.Puede verificar la integridad de una copia de este documento mediante la lectura del código QR adjunto o mediante el acceso a la dirección <https://ws050.juntadeandalucia.es/verificarFirma> indicando el código de VERIFICACIÓN

FIRMADO POR

RAQUEL MARIA ESPIN CRESPO

17/12/2024

VERIFICACIÓN

Pk2jm6UYDU9J72AMTZUYRN3GET48NG

PÁG. 429/9349



**APELLIDOS Y NOMBRE / RAZÓN SOCIAL**

LOPEZ OLIVER JOSE VICENTE

NIF

***2637*

EXPEDIENTE

1176169

ANUALIDAD DE PAGO

1ª

IMPORTES POR ANUALIDAD

	2023	2024	2025	2026	2027
IMPORTE MÁXIMO SUBVENCIONABLE	647,52 €	647,52 €	538,89 €	538,89 €	538,89 €
IMPORTE MEDIO DE TRANSFERENCIA (€/ha)	304,00 €	304,00 €	253,00 €	253,00 €	253,00 €

RESUMEN DE UNIDADES

Cód	GRUPO DE PAGO	Sup. Dec. Admisible (ha)	Sup. Comprometida (ha)	Sup. ajustada compromiso (1) (ha)	% sobredec.	Sup. Resuelta (ha)	Importe Declarado	Importe Topado	Importe Resuelto	Importe tras sobredec.
420	HORTÍCOLAS	2,13		2,13	0,00	2,13	647,52	647,52	647,52	647,52
TOTAL		2,13	2,13	2,13		2,13	647,52	647,52	647,52	647,52

APLICACIÓN DE REDUCCIONES Y PENALIZACIONES

GRUPO DE PAGO	Importe Calculado	Importe prereduc.	Criterios de subvencionabilidad y compromisos	Presentación tardía	Omisión declaración	Condicionalidad	IMPORTE (Euros) RESUELTO
HORTÍCOLAS	647,52	647,52	0,00	0,00	0,00	0,00	647,52
TOTAL	647,52	647,52					647,52

RESUMEN DE PAGOS**IMPORTE (Euros)**

HORTÍCOLAS - Pago realizado	RESUELTO	FEADER	MAPA	CAPADR
	647,52 €	550,39 €	63,52 €	33,61 €

RECINTOS RESUELTOS

REF.	REFERENCIA SIGPAC	CULTIVO	DESCRIPCIÓN CULTIVO	S/R G.PAGO	PEND. MEDIA (%)	SUP. DEC. ADMISIBLE (ha)	SUP. COMPROM. (ha)	SUP. AJUSTADA COMPR.(1) (ha)	SUP. CONY. SIGPAC (ha)	SUP. CERTIE (ha)	SUP. CAMPO (ha)	SUP. CAMPO DETER. CULT. DECLARADO (ha)	SUP. DEC. REDUCIDA (ha)	SUP. RESUELTA (ha)
-1445734	04-098-079-00098-001	152000	PIMIENTO-SIN VARIEDAD	R 420	5,20	0,03	0,03	0,03		0,03			0,03	0,03
-1445733	04-098-079-00098-001	152000	PIMIENTO-SIN VARIEDAD	R 420	5,20	0,08	0,08	0,08		0,08			0,08	0,08
-1351703	04-098-079-00082-023	152000	PIMIENTO-SIN VARIEDAD	S 420	5,50	0,11	0,11	0,11		0,11			0,11	0,11
1700000005182752	04-098-079-00098-001	152000	PIMIENTO-SIN VARIEDAD	R 420	5,20	0,27	0,27	0,27		0,27			0,27	0,27
1700000005182753	04-098-079-00102-001	152000	PIMIENTO-SIN VARIEDAD	R 420	5,60	0,68	0,68	0,68		0,68			0,68	0,68
1700000005182757	04-098-079-00082-012	152000	PIMIENTO-SIN VARIEDAD	S 420	3,60	0,58	0,58	0,58		0,58			0,58	0,58
1700000005182758	04-098-079-00082-018	152000	PIMIENTO-SIN VARIEDAD	S 420	6,00	0,38	0,38	0,38		0,38			0,38	0,38

INCIDENCIAS**INCIDENCIA DESCRIPCIÓN**

- 100421 Recinto declarado por error para una operación de la 6503, que se ha corregido de oficio marcando la operación correcta, de acuerdo con la fecha de inscripción del recinto en la producción ecológica.
Ref:5260698 Recinto:04-098-074-00034-00004 Cultivo:104007 ALMENDROS-COMUNA Secano
- 100424 Solicita recinto que no está comprometido para la operación.
Ref:5260698 Recinto:04-098-074-00034-00004 Cultivo:104007 ALMENDROS-COMUNA Secano
Ref:5260449 Recinto:04-098-079-00082-00006 Cultivo:101194 OLIVAR-LECHIN DE GRANADA Secano
Ref:-1351702 Recinto:04-098-079-00082-00021 Cultivo:101194 OLIVAR-LECHIN DE GRANADA Secano
Ref:1700000005182759 Recinto:04-098-079-00098-00002 Cultivo:101194 OLIVAR-LECHIN DE GRANADA Regadio

(1) Superficie declarada admisible ajustada con la superficie comprometida.
(2) Factor de penalización valorando el alcance para el tipo de compromiso.

Puede verificar la integridad de una copia de este documento mediante la lectura del código QR adjunto o mediante el acceso a la dirección <https://ws050.juntadeandalucia.es/verificarFirma> indicando el código de VERIFICACIÓN

FIRMADO POR

RAQUEL MARIA ESPIN CRESPO

17/12/2024

VERIFICACIÓN

Pk2jm6UYDU9J72AMTZUYRN3GET48NG

PÁG. 430/9349



**APELLIDOS Y NOMBRE / RAZÓN SOCIAL**

LOPEZ OLIVER PEDRO

NIF

***7539*

EXPEDIENTE

1214181

ANUALIDAD DE PAGO

1ª

IMPORTE POR ANUALIDAD

	2023	2024	2025	2026	2027
IMPORTE MÁXIMO SUBVENCIONABLE	1.711,94 €	1.711,94 €	1.711,94 €	1.426,61 €	1.426,61 €
IMPORTE MEDIO DE TRANSFERENCIA (€/ha)	285,32 €	285,32 €	285,32 €	237,77 €	237,77 €

RESUMEN DE UNIDADES

Cód	GRUPO DE PAGO	Sup. Dec. Admisible (ha)	Sup. Comprometida (ha)	Sup. ajustada compromiso (1) (ha)	% sobredec.	Sup. Resuelta (ha)	Importe Declarado	Importe Topado	Importe Resuelto	Importe tras sobredec.
419	OLIVAR	4,13		4,08	0,00	4,08	1.213,72	1.213,72	1.213,72	1.213,72
422	FRUTALES SECANO	1,92		1,92	0,00	1,92	498,22	498,22	498,22	498,22
TOTAL		6,05	6,00	6,00		6,00	1.711,94	1.711,94	1.711,94	1.711,94

APLICACIÓN DE REDUCCIONES Y PENALIZACIONES

GRUPO DE PAGO	Importe Calculado	Importe prereduc.	Criterios de subvencionabilidad y compromisos	Presentación tardía	Omisión declaración	Condicionalidad	IMPORTE (Euros)
							RESUELTO
FRUTALES SECANO	498,22	498,22	0,00	0,00	1,00	0,00	493,24
OLIVAR	1.213,72	1.213,72	0,00	0,00	1,00	0,00	1.201,58
TOTAL	1.711,94	1.711,94					1.694,82

RESUMEN DE PAGOS

	IMPORTE (Euros)			
	RESUELTO	FEADER	MAPA	CAPADR
FRUTALES SECANO - Pago realizado	493,24 €	419,25 €	48,39 €	25,60 €
OLIVAR - Pago realizado	1.201,58 €	1.021,34 €	117,87 €	62,37 €
TOTAL	1.694,82 €	1.440,59 €	166,26 €	87,97 €

RECINTOS RESUELTOS

REE	REFERENCIA SIGPAC	CULTIVO DESCRIPCIÓN CULTIVO	S/R G.PAGO	PEND. MEDIA (%)	SUP. DEC. ADMISIBLE (ha)	SUP. COMPROM. (ha)	SUP. AJUSTADA COMPROM. (1) (ha)	SUP. CONV. SIGPAC (ha)	SUP. CERTIF. (ha)	SUP. CAMPO (ha)	SUP. CAMPO DETER. CULT. DECLARADO (ha)	SUP. DEC. REDUCIDA (ha)	SUP. RESUELTA (ha)
-1298366	04-098-017-00368-009	101194 OLIVAR-LECHIN DE GRANADA	S 419	20,30	0,49	0,49	0,49	0,49	0,49			0,49	0,49
5332458	04-098-080-00019-001	101194 OLIVAR-LECHIN DE GRANADA	R 419	8,10	0,73	0,73	0,73	0,73	0,73			0,73	0,73
5332469	04-098-080-00245-002	101194 OLIVAR-LECHIN DE GRANADA	R 419	8,10	0,72	0,72	0,72	0,72	0,72			0,72	0,72
5332484	04-098-080-00038-006	101194 OLIVAR-LECHIN DE GRANADA	R 419	7,00	0,77	0,77	0,77	0,77	0,77			0,77	0,77
5340525	04-098-079-00041-001	101194 OLIVAR-LECHIN DE GRANADA	R 419	21,10	0,44	0,44	0,44	0,44	0,44			0,44	0,44
5340526	04-098-079-00041-002	101194 OLIVAR-LECHIN DE GRANADA	R 419	26,20	0,02	0,02	0,02	0,02	0,02			0,02	0,02
5340529	04-098-079-00031-001	101194 OLIVAR-LECHIN DE GRANADA	R 419	34,50	0,08	0,08	0,08	0,08	0,15			0,08	0,08
5340532	04-098-079-00040-001	101194 OLIVAR-LECHIN DE GRANADA	R 419	27,70	0,29	0,29	0,29	0,29	0,29			0,29	0,29
5340533	04-098-079-00043-002	101194 OLIVAR-LECHIN DE GRANADA	R 419	20,80	0,38	0,33	0,33	0,33	0,38			0,33	0,33
1700000006051136	04-099-005-00260-004	101194 OLIVAR-LECHIN DE GRANADA	S 419	10,40	0,03	0,03	0,03	0,03	0,03			0,03	0,03
1700000006051137	04-099-005-00320-001	101194 OLIVAR-LECHIN DE GRANADA	R 419	16,00	0,15	0,15	0,15	0,15	0,15			0,15	0,15
1700000006051138	04-099-005-00357-002	101194 OLIVAR-LECHIN DE GRANADA	R 419	9,00	0,02	0,02	0,02	0,02	0,02			0,02	0,02
1700000006051139	04-099-005-00356-002	101194 OLIVAR-LECHIN DE GRANADA	S 419	17,30	0,01	0,01	0,01	0,01	0,01			0,01	0,01
5332435	04-098-072-00099-001	104007 ALMENDROS-COMUNA	S 422	7,60	1,92	1,92	1,92	1,92	1,92			1,92	1,92

(1) Superficie declarada admisible ajustada con la superficie comprometida.
(2) Factor de penalización valorando el alcance para el tipo de compromiso.

Puede verificar la integridad de una copia de este documento mediante la lectura del código QR adjunto o mediante el acceso a la dirección <https://ws050.juntadeandalucia.es/verificarFirma> indicando el código de VERIFICACIÓN

FIRMADO POR

RAQUEL MARIA ESPIN CRESPO

17/12/2024

VERIFICACIÓN

Pk2jm6UYDU9J72AMTZUYRN3GET48NG

PÁG. 431/9349



**INCIDENCIAS**

INCIDENCIA	DESCRIPCIÓN
226	Recinto abandonado según SIGPAC por el que solicita alguna ayuda/práctica. Ref:5340520 Recinto:04-098-017-00368-00006 Cultivo:104007 ALMENDROS-COMUNA Secano Ref:5340524 Recinto:04-098-017-00368-00008 Cultivo:104007 ALMENDROS-COMUNA Secano
256	Solicitud con recintos no declarados en campaña actual con una reducción por omisión de superficie superior al 3% CÓDIGO PARA EL PORCENTAJE DE REDUCCIÓN POR OMISIÓN QUE CORRESPONDE A LA SOLICITUD:1
4272	Verifica que las líneas de declaración de las Solicitudes Únicas no tienen solapes con la capa de Retroactividad Gráfica (ambas de la misma campaña) a nivel de expediente/línea de declaración gráfica de la solicitud. Ref:5340533 Recinto:04-098-079-00043-00002 Cultivo: - Agregado de la referencia del recinto.:0 Zona de la referencia del recinto.:0 Superficie solapada.:0,05 Id. Incid.:101017890
100412	Número de hectáreas validadas inferior a la superficie mínima permitida por el grupo de cultivo (Anexo I. Criterios de Subvencionabilidad. Orden 28 de marzo de 2023). Sup. Resulta:0 Grupo de Pago:FRUTALES REGADÍO
100413	Recinto perteneciente a grupo de cultivo que no cumple con la superficie mínima requerida (Anexo I. Criterios de Subvencionabilidad. Orden 28 de marzo de 2023). Ref:5332453 Recinto:04-098-023-00041-00002 Cultivo:104007 ALMENDROS-COMUNA Regadío Sup. Declarada:0,09 Superficie Resolver:0,09 Ref:4658357 Recinto:04-098-024-00193-00001 Cultivo:104007 ALMENDROS-COMUNA Regadío Sup. Declarada:0,14 Superficie Resolver:0,14 Ref:4658361 Recinto:04-098-024-00193-00002 Cultivo:104007 ALMENDROS-COMUNA Regadío Sup. Declarada:0,1 Superficie Resolver:0,1 Ref:4658375 Recinto:04-098-024-00194-00005 Cultivo:104007 ALMENDROS-COMUNA Regadío Sup. Declarada:0,24 Superficie Resolver:0,24 Ref:4658363 Recinto:04-098-024-00194-00007 Cultivo:104007 ALMENDROS-COMUNA Regadío Sup. Declarada:0,09 Superficie Resolver:0,09 Ref:4658374 Recinto:04-098-024-00194-00008 Cultivo:104007 ALMENDROS-COMUNA Regadío Sup. Declarada:0,05 Superficie Resolver:0,05 Ref:4658367 Recinto:04-098-024-00194-00009 Cultivo:104007 ALMENDROS-COMUNA Regadío Sup. Declarada:0,1 Superficie Resolver:0,1 Ref:4658395 Recinto:04-098-024-00194-00013 Cultivo:104007 ALMENDROS-COMUNA Regadío Sup. Declarada:0,17 Superficie Resolver:0,17 Ref:4658392 Recinto:04-098-024-00194-00014 Cultivo:104007 ALMENDROS-COMUNA Regadío Sup. Declarada:0,06 Superficie Resolver:0,06 Ref:4658385 Recinto:04-098-024-00194-00015 Cultivo:104007 ALMENDROS-COMUNA Regadío Sup. Declarada:0,05 Superficie Resolver:0,05 Ref:4658381 Recinto:04-098-024-00194-00018 Cultivo:104007 ALMENDROS-COMUNA Regadío Sup. Declarada:0,07 Superficie Resolver:0,07 Ref:170000006051158 Recinto:04-099-005-00101-00001 Cultivo:104007 ALMENDROS-COMUNA Regadío Sup. Declarada:0,18 Superficie Resolver:0,18 Ref:170000006051159 Recinto:04-099-005-00102-00001 Cultivo:104007 ALMENDROS-COMUNA Regadío Sup. Declarada:0,09 Superficie Resolver:0,09 Ref:170000006051162 Recinto:04-099-005-00252-00002 Cultivo:104007 ALMENDROS-COMUNA Regadío Sup. Declarada:0,1 Superficie Resolver:0,1
100424	Solicita recinto que no está comprometido para la operación. Ref:5340520 Recinto:04-098-017-00368-00006 Cultivo:104007 ALMENDROS-COMUNA Secano Ref:5340524 Recinto:04-098-017-00368-00008 Cultivo:104007 ALMENDROS-COMUNA Secano

(1) Superficie declarada admisible ajustada con la superficie comprometida.
(2) Factor de penalización valorando el alcance para el tipo de compromiso.

Puede verificar la integridad de una copia de este documento mediante la lectura del código QR adjunto o mediante el acceso a la dirección <https://ws050.juntadeandalucia.es/verificarFirma> indicando el código de VERIFICACIÓN

FIRMADO POR	RAQUEL MARIA ESPIN CRESPO	17/12/2024	
VERIFICACIÓN	Pk2jm6UYDU9J72AMTZUYRN3GET48NG	PÁG. 432/9349	

**APELLIDOS Y NOMBRE / RAZÓN SOCIAL**

LOPEZ OLLER JUAN

NIF

***2396*

EXPEDIENTE

1235612

ANUALIDAD DE PAGO

1ª

IMPORTES POR ANUALIDAD

	2023	2024	2025	2026	2027
IMPORTE MÁXIMO SUBVENCIONABLE	1.817,60 €	1.817,60 €	1.817,60 €	1.514,67 €	1.514,67 €
IMPORTE MEDIO DE TRANSFERENCIA (€/ha)	297,48 €	297,48 €	297,48 €	247,90 €	247,90 €

RESUMEN DE UNIDADES

Cód	GRUPO DE PAGO	Sup. Dec. Admisible (ha)	Sup. Comprometida (ha)	Sup. ajustada compromiso (1) (ha)	% sobredec.	Sup. Resuelta (ha)	Importe Declarado	Importe Topado	Importe Resuelto	Importe tras sobredec.
419	OLIVAR	6,11		6,11	0,00	6,11	1.817,60	1.817,60	1.817,60	1.817,60
TOTAL		6,11	6,11	6,11		6,11	1.817,60	1.817,60	1.817,60	1.817,60

APLICACIÓN DE REDUCCIONES Y PENALIZACIONES

GRUPO DE PAGO	Importe Calculado	Importe prereduc.	Criterios de subvencionabilidad y compromisos	Presentación tardía	Omisión declaración	Condicionalidad	IMPORTE (Euros) RESUELTO
OLIVAR	1.817,60	1.817,60	0,00	0,00	0,00	0,00	1.817,60
TOTAL	1.817,60	1.817,60					1.817,60

RESUMEN DE PAGOS**IMPORTE (Euros)**

	RESUELTO	FEADER	MAPA	CAPADR
OLIVAR - Pago realizado	1.817,60 €	1.544,96 €	178,31 €	94,33 €

(1) Superficie declarada admisible ajustada con la superficie comprometida.
 (2) Factor de penalización valorando el alcance para el tipo de compromiso.

Puede verificar la integridad de una copia de este documento mediante la lectura del código QR adjunto o mediante el acceso a la dirección <https://ws050.juntadeandalucia.es/verificarFirma> indicando el código de VERIFICACIÓN

FIRMADO POR	RAQUEL MARIA ESPIN CRESPO	17/12/2024	
VERIFICACIÓN	Pk2jm6UYDU9J72AMTZUYRN3GET48NG	PÁG. 433/9349	

**RECINTOS RESUELTOS**

REF.	REFERENCIA SIGPAC	CULTIVO DESCRIPCIÓN CULTIVO	S/R	G/PAGO	PEND. MEDIA (%)	SUP. DEC. ADMISIBLE (ha)	SUP. COMPROM. (ha)	SUP. AJUSTADA COMPR.(1) (ha)	SUP. CONV. SIGPAC (ha)	SUP. CERTIF. (ha)	SUP. CAMPO (ha)	SUP. CAMPO DETER. CULT. DECLARADO (ha)	SUP. DEC. REDUCIDA (ha)	SUP. RESUELTA (ha)
170000006983136	04-006-031-00174-003	101194 OLIVAR-LECHIN DE GRANADA	S	419	17,30	0,12	0,12	0,12		0,12			0,12	0,12
170000006983137	04-006-041-00318-001	101194 OLIVAR-LECHIN DE GRANADA	R	419	4,10	0,08	0,08	0,08		0,08			0,08	0,08
170000006983138	04-006-041-00319-002	101194 OLIVAR-LECHIN DE GRANADA	R	419	5,20	0,01	0,01	0,01		0,01			0,01	0,01
170000006983139	04-006-041-00339-001	101194 OLIVAR-LECHIN DE GRANADA	R	419	5,20	0,04	0,04	0,04		0,04			0,04	0,04
170000006983140	04-006-041-00341-001	101194 OLIVAR-LECHIN DE GRANADA	R	419	3,60	0,04	0,04	0,04		0,04			0,04	0,04
170000006983141	04-006-041-00196-004	101194 OLIVAR-LECHIN DE GRANADA	S	419	11,80	0,08	0,08	0,08		0,08			0,08	0,08
170000006983142	04-006-041-00196-003	101194 OLIVAR-LECHIN DE GRANADA	S	419	16,30	0,03	0,03	0,03		0,03			0,03	0,03
170000006983143	04-006-041-00289-001	101194 OLIVAR-LECHIN DE GRANADA	R	419	5,20	0,07	0,07	0,07		0,07			0,07	0,07
170000006983144	04-006-041-00196-005	101194 OLIVAR-LECHIN DE GRANADA	S	419	11,10	0,13	0,13	0,13		0,13			0,13	0,13
170000006983145	04-006-031-00205-005	101194 OLIVAR-LECHIN DE GRANADA	S	419	6,80	0,05	0,05	0,05		0,05			0,05	0,05
170000006983146	04-006-043-00045-001	101194 OLIVAR-LECHIN DE GRANADA	R	419	1,80	0,09	0,09	0,09		0,09			0,09	0,09
170000006983147	04-006-031-00227-001	101194 OLIVAR-LECHIN DE GRANADA	S	419	11,00	0,80	0,80	0,80		0,80			0,80	0,80
170000006983148	04-006-031-00205-007	101194 OLIVAR-LECHIN DE GRANADA	S	419	11,90	0,02	0,02	0,02		0,02			0,02	0,02
170000006983149	04-006-031-00174-004	101194 OLIVAR-LECHIN DE GRANADA	S	419	6,50	0,20	0,20	0,20		0,20			0,20	0,20
170000006983150	04-006-042-00489-002	101194 OLIVAR-LECHIN DE GRANADA	R	419	2,40	0,08	0,08	0,08		0,08			0,08	0,08
170000006983151	04-006-031-00274-002	101194 OLIVAR-LECHIN DE GRANADA	S	419	12,00	0,19	0,19	0,19		0,19			0,19	0,19
170000006983152	04-006-040-00115-003	101194 OLIVAR-LECHIN DE GRANADA	S	419	7,00	0,22	0,22	0,22		0,22			0,22	0,22
170000006983153	04-006-032-00129-001	101194 OLIVAR-LECHIN DE GRANADA	S	419	23,40	0,02	0,02	0,02		0,02			0,02	0,02
170000006983154	04-006-031-00272-004	101194 OLIVAR-LECHIN DE GRANADA	S	419	11,50	0,20	0,20	0,20		0,20			0,20	0,20
170000006983155	04-006-031-00227-004	101194 OLIVAR-LECHIN DE GRANADA	S	419	33,40	0,08	0,08	0,08		0,08			0,08	0,08
170000006983156	04-006-032-00121-002	101194 OLIVAR-LECHIN DE GRANADA	S	419	30,90	0,05	0,05	0,05		0,05			0,05	0,05
170000006983157	04-006-031-00227-002	101194 OLIVAR-LECHIN DE GRANADA	S	419	10,80	0,05	0,05	0,05		0,05			0,05	0,05
170000006983158	04-006-031-00234-005	101194 OLIVAR-LECHIN DE GRANADA	S	419	36,00	0,04	0,04	0,04		0,04			0,04	0,04
170000006983159	04-006-031-00227-009	101194 OLIVAR-LECHIN DE GRANADA	S	419	45,80	0,03	0,03	0,03		0,03			0,03	0,03
170000006983160	04-006-032-00129-003	101194 OLIVAR-LECHIN DE GRANADA	S	419	32,60	0,03	0,03	0,03		0,03			0,03	0,03
170000006983161	04-006-032-00129-002	101194 OLIVAR-LECHIN DE GRANADA	S	419	38,50	0,03	0,03	0,03		0,03			0,03	0,03
170000006983162	04-006-032-00129-011	101194 OLIVAR-LECHIN DE GRANADA	S	419	31,80	0,02	0,02	0,02		0,02			0,02	0,02
170000006983163	04-006-032-00129-004	101194 OLIVAR-LECHIN DE GRANADA	S	419	15,00	0,10	0,10	0,10		0,10			0,10	0,10
170000006983165	04-006-041-00192-001	101194 OLIVAR-LECHIN DE GRANADA	R	419	1,90	0,13	0,13	0,13		0,13			0,13	0,13
170000006983166	04-006-040-00056-005	101194 OLIVAR-LECHIN DE GRANADA	S	419	6,20	0,70	0,70	0,70		0,70			0,70	0,70
170000006983167	04-006-041-00144-002	101194 OLIVAR-LECHIN DE GRANADA	S	419	23,50	0,05	0,05	0,05		0,05			0,05	0,05
170000006983168	04-006-040-00049-002	101194 OLIVAR-LECHIN DE GRANADA	S	419	8,00	0,26	0,26	0,26		0,26			0,26	0,26
170000006983169	04-006-031-00270-003	101194 OLIVAR-LECHIN DE GRANADA	S	419	5,90	0,37	0,37	0,37		0,37			0,37	0,37
170000006983170	04-006-040-00043-005	101194 OLIVAR-LECHIN DE GRANADA	S	419	2,10	0,03	0,03	0,03		0,03			0,03	0,03
170000006983171	04-006-040-00043-001	101194 OLIVAR-LECHIN DE GRANADA	S	419	7,30	0,06	0,06	0,06		0,06			0,06	0,06
170000006983172	04-006-032-00232-001	101194 OLIVAR-LECHIN DE GRANADA	S	419	7,40	1,45	1,45	1,45		1,45			1,45	1,45
170000006983173	04-006-032-00208-002	101194 OLIVAR-LECHIN DE GRANADA	S	419	6,30	0,14	0,14	0,14		0,14			0,14	0,14
170000006983174	04-006-032-00129-012	101194 OLIVAR-LECHIN DE GRANADA	S	419	32,20	0,02	0,02	0,02		0,02			0,02	0,02

INCIDENCIAS**INCIDENCIA DESCRIPCIÓN**

- 64 La cuenta bancaria del solicitante no está activada en GIRO.
- 452 Actividad agraria declarada en un recinto no compatible con el uso PA, PR o PS asignado en SIGPAC para ese recinto.
Ref:170000006983186 Recinto:04-006-041-00196-00011 Cultivo:62000 PASTOS PERMANENTES DE 5 O MAS AÑOS-SIN VARIEDAD Secano USO ASIGNADO EN SIGPAC:PS
Ref:-1129589 Recinto:04-017-003-00101-00003 Cultivo:62000 PASTOS PERMANENTES DE 5 O MAS AÑOS-SIN VARIEDAD Secano USO ASIGNADO EN SIGPAC:PR
- 4272 Verifica que las líneas de declaración de las Solicitudes Únicas no tienen solapes con la capa de Retroactividad Gráfica (ambas de la misma campaña) a nivel de expediente/línea de declaración gráfica de la solicitud.
Ref:170000006983186 Recinto:04-006-041-00196-00011 Cultivo: - Agregado de la referencia del recinto.:0 Zona de la referencia del recinto.:0 Superficie solapada.:0,02 Id. Incid.:101018377
- 100402 Recinto solicitado no forma parte de ningún organismo de control autorizado para la producción ecológica en Andalucía o fecha de inscripción posterior al plazo establecido (Anexo I. Criterios de Subvencionabilidad. Orden 28 de marzo de 2023).
Ref:170000006983186 Recinto:04-006-041-00196-00011 Cultivo:62000 PASTOS PERMANENTES DE 5 O MAS AÑOS-SIN VARIEDAD Secano
Ref:170000006983164 Recinto:04-006-042-00489-00004 Cultivo:20000 BARBECHO TRADICIONAL-SIN VARIEDAD Regadío
Ref:-1129589 Recinto:04-017-003-00101-00003 Cultivo:62000 PASTOS PERMANENTES DE 5 O MAS AÑOS-SIN VARIEDAD Secano
- 100406 Grupo de cultivo declarado en el recinto no coincide con el grupo de cultivo existente en el organismo de control autorizado para la producción ecológica en Andalucía (Anexo I. Criterios de Subvencionabilidad. Orden 28 de marzo de 2023).
Ref:170000006983186 Recinto:04-006-041-00196-00011 Cultivo:62000 PASTOS PERMANENTES DE 5 O MAS AÑOS-SIN VARIEDAD Secano Grupo de SIPEA:FRUTALES
Ref:-1129589 Recinto:04-017-003-00101-00003 Cultivo:62000 PASTOS PERMANENTES DE 5 O MAS AÑOS-SIN VARIEDAD Secano Grupo de SIPEA:FRUTALES
- 100411 Recinto no admisible por no estar asociado en SIGGAN a una explotación ganadera (Artículo 10 de la Orden de 28 de marzo de 2023).
Ref:170000006983186 Recinto:04-006-041-00196-00011 Cultivo:62000 PASTOS PERMANENTES DE 5 O MAS AÑOS-SIN VARIEDAD Secano

(1) Superficie declarada admisible ajustada con la superficie comprometida.
(2) Factor de penalización valorando el alcance para el tipo de compromiso.

Puede verificar la integridad de una copia de este documento mediante la lectura del código QR adjunto o mediante el acceso a la dirección <https://ws050.juntadeandalucia.es/verificarFirma> indicando el código de VERIFICACIÓN

FIRMADO POR

RAQUEL MARIA ESPIN CRESPO

17/12/2024

VERIFICACIÓN

Pk2jm6UYDU9J72AMTZUYRN3GET48NG

PÁG. 434/9349



**INCIDENCIAS****INCIDENCIA DESCRIPCIÓN**

	Ref:-1129589 Recinto:04-017-003-00101-00003 Cultivo:62000 PASTOS PERMANENTES DE 5 O MAS AÑOS-SIN VARIEDAD Secano
100412	Número de hectáreas validadas inferior a la superficie mínima permitida por el grupo de cultivo (Anexo I. Criterios de Subvencionabilidad. Orden 28 de marzo de 2023). Sup. Resuelta:0 Grupo de Pago:FRUTALES SECANO
100413	Recinto perteneciente a grupo de cultivo que no cumple con la superficie mínima requerida (Anexo I. Criterios de Subvencionabilidad. Orden 28 de marzo de 2023). Ref:170000006983192 Recinto:04-006-031-00188-00001 Cultivo:104007 ALMENDROS-COMUNA Secano Sup. Declarada:0,21 Superficie Resolver:0,21 Ref:170000006983183 Recinto:04-006-031-00205-00003 Cultivo:104007 ALMENDROS-COMUNA Secano Sup. Declarada:0,36 Superficie Resolver:0,36 Ref:170000006983182 Recinto:04-006-031-00249-00001 Cultivo:104007 ALMENDROS-COMUNA Secano Sup. Declarada:0,86 Superficie Resolver:0,86 Ref:170000006983181 Recinto:04-006-032-00133-00001 Cultivo:104007 ALMENDROS-COMUNA Secano Sup. Declarada:0,11 Superficie Resolver:0,11 Ref:170000006983180 Recinto:04-006-032-00145-00001 Cultivo:104007 ALMENDROS-COMUNA Secano Sup. Declarada:0,73 Superficie Resolver:0,73 Ref:170000006983177 Recinto:04-006-032-00153-00002 Cultivo:104007 ALMENDROS-COMUNA Secano Sup. Declarada:0,85 Superficie Resolver:0,85 Ref:170000006983178 Recinto:04-006-032-00155-00001 Cultivo:104007 ALMENDROS-COMUNA Secano Sup. Declarada:0,56 Superficie Resolver:0,56 Ref:170000006983179 Recinto:04-006-032-00158-00001 Cultivo:104007 ALMENDROS-COMUNA Secano Sup. Declarada:1,49 Superficie Resolver:1,49 Ref:170000006983176 Recinto:04-006-032-00164-00001 Cultivo:104007 ALMENDROS-COMUNA Secano Sup. Declarada:1,87 Superficie Resolver:1,87 Ref:170000006983191 Recinto:04-006-032-00172-00001 Cultivo:104007 ALMENDROS-COMUNA Secano Sup. Declarada:0,77 Superficie Resolver:0,77 Ref:170000006983190 Recinto:04-006-032-00178-00001 Cultivo:104007 ALMENDROS-COMUNA Secano Sup. Declarada:1,06 Superficie Resolver:1,06 Ref:170000006983175 Recinto:04-006-032-00181-00001 Cultivo:125000 FRUTOS DE CÁSCARA-SIN VARIEDAD Secano Sup. Declarada:1,98 Superficie Resolver:1,98 Ref:170000006983189 Recinto:04-006-032-00271-00009 Cultivo:104007 ALMENDROS-COMUNA Secano Sup. Declarada:0,29 Superficie Resolver:0,29 Ref:170000006983188 Recinto:04-006-032-00277-00001 Cultivo:104007 ALMENDROS-COMUNA Secano Sup. Declarada:0,08 Superficie Resolver:0,08 Ref:170000006983187 Recinto:04-006-041-00196-00006 Cultivo:104007 ALMENDROS-COMUNA Secano Sup. Declarada:1,82 Superficie Resolver:1,82 Ref:170000006983185 Recinto:04-017-003-00101-00002 Cultivo:104007 ALMENDROS-COMUNA Secano Sup. Declarada:3,77 Superficie Resolver:3,77 Ref:170000006983184 Recinto:04-017-003-00522-00002 Cultivo:104007 ALMENDROS-COMUNA Secano Sup. Declarada:0,32 Superficie Resolver:0,32
100424	Solicita recinto que no está comprometido para la operación. Ref:170000006983186 Recinto:04-006-041-00196-00011 Cultivo:62000 PASTOS PERMANENTES DE 5 O MAS AÑOS-SIN VARIEDAD Secano Ref:170000006983164 Recinto:04-006-042-00489-00004 Cultivo:20000 BARBECHO TRADICIONAL-SIN VARIEDAD Regadío Ref:-1129589 Recinto:04-017-003-00101-00003 Cultivo:62000 PASTOS PERMANENTES DE 5 O MAS AÑOS-SIN VARIEDAD Secano

(1) Superficie declarada admisible ajustada con la superficie comprometida.
(2) Factor de penalización valorando el alcance para el tipo de compromiso.

Puede verificar la integridad de una copia de este documento mediante la lectura del código QR adjunto o mediante el acceso a la dirección <https://ws050.juntadeandalucia.es/verificarFirma> indicando el código de VERIFICACIÓN

FIRMADO POR	RAQUEL MARIA ESPIN CRESPO	17/12/2024	
VERIFICACIÓN	Pk2jm6UYDU9J72AMTZUYRN3GET48NG	PÁG. 435/9349	

**APELLIDOS Y NOMBRE / RAZÓN SOCIAL**

LOPEZ PARRA LUCAS ANTONIO

NIF

***6962*

EXPEDIENTE

1064984

ANUALIDAD DE PAGO

1ª

IMPORTES POR ANUALIDAD

	2023	2024	2025	2026	2027
IMPORTE MÁXIMO SUBVENCIONABLE	374,82 €	374,82 €	374,82 €	312,35 €	312,35 €
IMPORTE MEDIO DE TRANSFERENCIA (€/ha)	297,48 €	297,48 €	297,48 €	247,90 €	247,90 €

RESUMEN DE UNIDADES

Cód	GRUPO DE PAGO	Sup. Dec. Admisible (ha)	Sup. Comprometida (ha)	Sup. ajustada compromiso (1) (ha)	% sobredec.	Sup. Resuelta (ha)	Importe Declarado	Importe Topado	Importe Resuelto	Importe tras sobredec.
419	OLIVAR	1,26		1,26	0,00	1,26	374,82	374,82	374,82	374,82
TOTAL		1,26	1,26	1,26		1,26	374,82	374,82	374,82	374,82

APLICACIÓN DE REDUCCIONES Y PENALIZACIONES

GRUPO DE PAGO	Importe Calculado	Importe prereduc.	Criterios de subvencionabilidad y compromisos	Presentación tardía	Omisión declaración	Condicionalidad	IMPORTE (Euros) RESUELTO
OLIVAR	374,82	374,82	0,00	0,00	0,00	0,00	374,82
TOTAL	374,82	374,82					374,82

RESUMEN DE PAGOS**IMPORTE (Euros)**

	RESUELTO	FEADER	MAPA	CAPADR
OLIVAR - Pago realizado	374,82 €	318,60 €	36,77 €	19,45 €

RECINTOS RESUELTOS

REF.	REFERENCIA SIGPAC	CULTIVO DESCRIPCIÓN CULTIVO	S/R G.PAGO	PEND. MEDIA (%)	SUP. DEC. ADMISIBLE (ha)	SUP. COMPROM. (ha)	SUP. AJUSTADA COMPROM. (1) (ha)	SUP. CONY. SIGPAC (ha)	SUP. CERTIE (ha)	SUP. CAMPO (ha)	SUP. CAMPO DETER. CULT. DECLARADO (ha)	SUP. DEC. REDUCIDA (ha)	SUP. RESUELTA (ha)
-745773	04-099-048-90012-002	101010 OLIVAR-PICUAL	S 419	13,60	0,06	0,06	0,06		0,06			0,06	0,06
-745772	04-099-048-00036-002	101010 OLIVAR-PICUAL	S 419	10,70	0,03	0,03	0,03		0,03			0,03	0,03
1700000002711644	04-099-048-00037-001	101010 OLIVAR-PICUAL	S 419	11,20	1,17	1,17	1,17		1,17			1,17	1,17

INCIDENCIAS**INCIDENCIA DESCRIPCIÓN**

- 100412 Número de hectáreas validadas inferior a la superficie mínima permitida por el grupo de cultivo (Anexo I. Criterios de Subvencionabilidad. Orden 28 de marzo de 2023).
Sup. Resuelta:0 Grupo de Pago:FRUTALES SECANO
- 100413 Recinto perteneciente a grupo de cultivo que no cumple con la superficie mínima requerida (Anexo I. Criterios de Subvencionabilidad. Orden 28 de marzo de 2023).
Ref:1700000002711645 Recinto:04-099-043-00277-00001 Cultivo:104020 ALMENDROS-GUARA Secano Sup. Declarada:0,79 Superficie Resolver:0,79
Ref:1700000002711018 Recinto:04-099-047-00184-00002 Cultivo:104024 ALMENDROS-MARCONA Secano Sup. Declarada:1,76 Superficie Resolver:1,76
Ref:1700000002711020 Recinto:04-099-047-00184-00008 Cultivo:104024 ALMENDROS-MARCONA Secano Sup. Declarada:1,28 Superficie Resolver:1,28
Ref:1700000002711019 Recinto:04-099-047-00184-00009 Cultivo:104007 ALMENDROS-COMUNA Secano Sup. Declarada:0,06 Superficie Resolver:0,06
Ref:1700000002711646 Recinto:04-099-048-00010-00001 Cultivo:104020 ALMENDROS-GUARA Secano Sup. Declarada:0,45 Superficie Resolver:0,45
Ref:-1551407 Recinto:04-099-048-00014-00001 Cultivo:104020 ALMENDROS-GUARA Secano Sup. Declarada:0,47 Superficie Resolver:0,47
Ref:1700000002711647 Recinto:04-099-048-00014-00001 Cultivo:104020 ALMENDROS-GUARA Secano Sup. Declarada:0,44 Superficie Resolver:0,44
Ref:1700000002711021 Recinto:04-099-048-00080-00002 Cultivo:104007 ALMENDROS-COMUNA Secano Sup. Declarada:1,69 Superficie Resolver:1,69

(1) Superficie declarada admisible ajustada con la superficie comprometida.
(2) Factor de penalización valorando el alcance para el tipo de compromiso.

Puede verificar la integridad de una copia de este documento mediante la lectura del código QR adjunto o mediante el acceso a la dirección <https://ws050.juntadeandalucia.es/verificarFirma> indicando el código de VERIFICACIÓN

FIRMADO POR

RAQUEL MARIA ESPIN CRESPO

17/12/2024

VERIFICACIÓN

Pk2jm6UYDU9J72AMTZUYRN3GET48NG

PÁG. 436/9349



**APELLIDOS Y NOMBRE / RAZÓN SOCIAL**

LOPEZ PEREZ FRANCISCO

NIF
***5590*EXPEDIENTE
1259823**ANUALIDAD DE PAGO**

1ª

IMPORTES POR ANUALIDAD

	2023	2024	2025	2026	2027
IMPORTE MÁXIMO SUBVENCIONABLE	931,57 €	931,57 €	931,57 €	776,30 €	776,30 €
IMPORTE MEDIO DE TRANSFERENCIA (€/ha)	259,49 €	259,49 €	259,49 €	216,24 €	216,24 €

RESUMEN DE UNIDADES

Cód	GRUPO DE PAGO	Sup. Dec. Admisible (ha)	Sup. Comprometida (ha)	Sup. ajustada compromiso (1) (ha)	% sobredec.	Sup. Resuelta (ha)	Importe Declarado	Importe Topado	Importe Resuelto	Importe tras sobredec.
422	FRUTALES SECANO	3,59		3,59	0,00	3,59	931,57	931,57	931,57	931,57
TOTAL		3,59	3,59	3,59		3,59	931,57	931,57	931,57	931,57

APLICACIÓN DE REDUCCIONES Y PENALIZACIONES

GRUPO DE PAGO	Importe Calculado	Importe prereduc.	Criterios de subvencionabilidad y compromisos	Presentación tardía	Omisión declaración	Condicionalidad	IMPORTE (Euros) RESUELTO
FRUTALES SECANO	931,57	931,57	0,00	0,00	0,00	0,00	931,57
TOTAL	931,57	931,57					931,57

RESUMEN DE PAGOS**IMPORTE (Euros)**

FRUTALES SECANO - Pago realizado	RESUELTO	FEADER	MAPA	CAPADR
	931,57 €	791,83 €	91,39 €	48,35 €

RECINTOS RESUELTOS

REF.	REFERENCIA SIGPAC	CULTIVO	DESCRIPCIÓN CULTIVO	S/R G.PAGO	PEND. MEDIA (%)	SUP. DEC. ADMISIBLE (ha)	SUP. COMPROM. (ha)	SUP. AJUSTADA COMPROM. (1) (ha)	SUP. CONY. SIGPAC (ha)	SUP. CERTIE (ha)	SUP. CAMPO (ha)	SUP. CAMPO DETER. CULT. DECLARADO (ha)	SUP. DEC. REDUCIDA (ha)	SUP. RESUELTA (ha)
5221711	04-019-004-00170-002	104007	ALMENDROS-COMUNA	S 422	9,90	1,41	1,41	1,41		1,41			1,41	1,41
5221712	04-019-008-00224-001	104007	ALMENDROS-COMUNA	S 422	41,70	0,37	0,37	0,37		0,37			0,37	0,37
5221714	04-019-008-00198-001	104007	ALMENDROS-COMUNA	S 422	42,20	0,74	0,74	0,74		0,74			0,74	0,74
5221715	04-019-008-00066-001	104007	ALMENDROS-COMUNA	S 422	49,20	0,74	0,74	0,74		0,74			0,74	0,74
5221716	04-019-007-00411-001	104007	ALMENDROS-COMUNA	S 422	26,30	0,33	0,33	0,33		0,33			0,33	0,33

(1) Superficie declarada admisible ajustada con la superficie comprometida.
(2) Factor de penalización valorando el alcance para el tipo de compromiso.Puede verificar la integridad de una copia de este documento mediante la lectura del código QR adjunto o mediante el acceso a la dirección <https://ws050.juntadeandalucia.es/verificarFirma> indicando el código de VERIFICACIÓN

FIRMADO POR

RAQUEL MARIA ESPIN CRESPO

17/12/2024

VERIFICACIÓN

Pk2jm6UYDU9J72AMTZUYRN3GET48NG

PÁG. 437/9349



**APELLIDOS Y NOMBRE / RAZÓN SOCIAL**

LOPEZ PEREZ MARIA GRACIA ISABEL

NIF

***5107*

EXPEDIENTE

1252558

ANUALIDAD DE PAGO

1ª

IMPORTES POR ANUALIDAD

	2023	2024	2025	2026	2027
IMPORTE MÁXIMO SUBVENCIONABLE	678,47 €	678,47 €	565,38 €	565,38 €	565,38 €
IMPORTE MEDIO DE TRANSFERENCIA (€/ha)	181,41 €	181,41 €	151,17 €	151,17 €	151,17 €

RESUMEN DE UNIDADES

Cód	GRUPO DE PAGO	Sup. Dec. Admisible (ha)	Sup. Comprometida (ha)	Sup. ajustada compromiso (1) (ha)	% sobredec.	Sup. Resuelta (ha)	Importe Declarado	Importe Topado	Importe Resuelto	Importe tras sobredec.
416	HERBÁCEOS	3,74		3,74	0,00	3,74	678,47	678,47	678,47	678,47
TOTAL		3,74	3,74	3,74		3,74	678,47	678,47	678,47	678,47

APLICACIÓN DE REDUCCIONES Y PENALIZACIONES

GRUPO DE PAGO	Importe Calculado	Importe prereduc.	Criterios de subvencionabilidad y compromisos	Presentación tardía	Omisión declaración	Condicionalidad	IMPORTE (Euros) RESUELTO
HERBÁCEOS	678,47	678,47	0,00	0,00	0,00	0,00	678,47
TOTAL	678,47	678,47					678,47

RESUMEN DE PAGOS**IMPORTE (Euros)**

	RESUELTO	FEADER	MAPA	CAPADR
HERBÁCEOS - Pago realizado	678,47 €	576,70 €	66,56 €	35,21 €

RECINTOS RESUELTOS

REF.	REFERENCIA SIGPAC	CULTIVO DESCRIPCIÓN CULTIVO	S/R G.PAGO	PEND. MEDIA (%)	SUP. DEC. ADMISIBLE (ha)	SUP. COMPROM. (ha)	SUP. AJUSTADA COMPR.(1) (ha)	SUP. CONY. SIGPAC (ha)	SUP. CERTIE (ha)	SUP. CAMPO (ha)	SUP. CAMPO DETER. CULT. DECLARADO (ha)	SUP. DEC. REDUCIDA (ha)	SUP. RESUELTA (ha)
-1561622	04-099-032-00023-021	8030 AVENA-PREVISION	S	416	13,30	0,21	0,21	0,21	0,21			0,21	0,21
-1005672	04-099-032-00095-002	8030 AVENA-PREVISION	S	416	11,60	0,12	0,12	0,12	2,54			0,12	0,12
-1005664	04-099-032-00071-002	8030 AVENA-PREVISION	S	416	12,50	1,87	1,87	1,87	5,59			1,87	1,87
-1004536	04-099-032-00071-005	8030 AVENA-PREVISION	S	416	14,00	1,09	1,09	1,09	1,09			1,09	1,09
1700000003574109	04-099-035-00451-002	8030 AVENA-PREVISION	S	416	10,00	0,39	0,39	0,39	0,39			0,39	0,39
1700000003574112	04-099-035-00451-005	8030 AVENA-PREVISION	S	416	13,60	0,06	0,06	0,06	0,06			0,06	0,06

INCIDENCIAS**INCIDENCIA DESCRIPCIÓN**

- 100402 Recinto solicitado no forma parte de ningún organismo de control autorizado para la producción ecológica en Andalucía o fecha de inscripción posterior al plazo establecido (Anexo I. Criterios de Subvencionabilidad. Orden 28 de marzo de 2023).
Ref:-1004597 Recinto:04-099-032-00023-00002 Cultivo:20000 BARBECHO TRADICIONAL-SIN VARIEDAD Secano
Ref:-1561621 Recinto:04-099-032-00023-00020 Cultivo:20000 BARBECHO TRADICIONAL-SIN VARIEDAD Secano
- 100406 Grupo de cultivo declarado en el recinto no coincide con el grupo de cultivo existente en el organismo de control autorizado para la producción ecológica en Andalucía (Anexo I. Criterios de Subvencionabilidad. Orden 28 de marzo de 2023).
Ref:-1004597 Recinto:04-099-032-00023-00002 Cultivo:20000 BARBECHO TRADICIONAL-SIN VARIEDAD Secano Grupo de SIPEA:PASTOS ASOCIADOS
Ref:-1561621 Recinto:04-099-032-00023-00020 Cultivo:20000 BARBECHO TRADICIONAL-SIN VARIEDAD Secano Grupo de SIPEA:PASTOS ASOCIADOS
- 100424 Solicita recinto que no está comprometido para la operación.
Ref:-1004597 Recinto:04-099-032-00023-00002 Cultivo:20000 BARBECHO TRADICIONAL-SIN VARIEDAD Secano
Ref:-798443 Recinto:04-099-032-00023-00015 Cultivo:104020 ALMENDROS-GUARA Secano
Ref:-1561621 Recinto:04-099-032-00023-00020 Cultivo:20000 BARBECHO TRADICIONAL-SIN VARIEDAD Secano
Ref:-1005762 Recinto:04-099-035-00133-00001 Cultivo:104007 ALMENDROS-COMUNA Secano
Ref:1700000003574106 Recinto:04-099-035-00443-00003 Cultivo:104020 ALMENDROS-GUARA Secano

(1) Superficie declarada admisible ajustada con la superficie comprometida.
(2) Factor de penalización valorando el alcance para el tipo de compromiso.Puede verificar la integridad de una copia de este documento mediante la lectura del código QR adjunto o mediante el acceso a la dirección <https://ws050.juntadeandalucia.es/verificarFirma> indicando el código de VERIFICACIÓN

FIRMADO POR

RAQUEL MARIA ESPIN CRESPO

17/12/2024

VERIFICACIÓN

Pk2jm6UYDU9J72AMTZUYRN3GET48NG

PÁG. 438/9349



**APELLIDOS Y NOMBRE / RAZÓN SOCIAL**

LOPEZ PEREZ MARIA MANUELA

NIF

***8277*

EXPEDIENTE

1039854

ANUALIDAD DE PAGO

1ª

IMPORTES POR ANUALIDAD

	2023	2024	2025	2026	2027
IMPORTE MÁXIMO SUBVENCIONABLE	2.088,89 €	2.088,89 €	2.088,89 €	1.740,73 €	1.740,73 €
IMPORTE MEDIO DE TRANSFERENCIA (€/ha)	259,49 €	259,49 €	259,49 €	216,24 €	216,24 €

RESUMEN DE UNIDADES

Cód	GRUPO DE PAGO	Sup. Dec. Admisible (ha)	Sup. Comprometida (ha)	Sup. ajustada compromiso (1) (ha)	% sobredec.	Sup. Resuelta (ha)	Importe Declarado	Importe Topado	Importe Resuelto	Importe tras sobredec.
422	FRUTALES SECANO	8,05		8,05	0,00	8,05	2.088,89	2.088,89	2.088,89	2.088,89
TOTAL		8,05	8,05	8,05		8,05	2.088,89	2.088,89	2.088,89	2.088,89

APLICACIÓN DE REDUCCIONES Y PENALIZACIONES

GRUPO DE PAGO	Importe Calculado	Importe prereduc.	Criterios de subvencionabilidad y compromisos	Presentación tardía	Omisión declaración	Condicionalidad	IMPORTE (Euros) RESUELTO
FRUTALES SECANO	2.088,89	2.088,89	0,00	0,00	0,00	0,00	2.088,89
TOTAL	2.088,89	2.088,89					2.088,89

RESUMEN DE PAGOS**IMPORTE (Euros)**

	RESUELTO	FEADER	MAPA	CAPADR
FRUTALES SECANO - Pago realizado	2.088,89 €	1.775,56 €	204,92 €	108,41 €

RECINTOS RESUELTOS

REF.	REFERENCIA SIGPAC	CULTIVO	DESCRIPCIÓN CULTIVO	S/R G.PAGO	PEND. MEDIA (%)	SUP. DEC. ADMISIBLE (ha)	SUP. COMPROM. (ha)	SUP. AJUSTADA COMPR.(1) (ha)	SUP. CONY. SIGPAC (ha)	SUP. CERTIE (ha)	SUP. CAMPO (ha)	SUP. CAMPO DETER. CULT. DECLARADO (ha)	SUP. DEC. REDUCIDA (ha)	SUP. RESUELTA (ha)
-447994	04-099-016-00219-011	104007	ALMENDROS-COMUNA	S 422	5,00	0,09	0,09	0,09	0,09	0,09			0,09	0,09
1700000003029446	04-099-016-00211-021	104007	ALMENDROS-COMUNA	S 422	13,80	0,27	0,27	0,27	0,27	0,27			0,27	0,27
1700000003029447	04-099-016-00084-005	104007	ALMENDROS-COMUNA	S 422	10,00	0,03	0,03	0,03	0,03	0,03			0,03	0,03
1700000003029448	04-099-016-00219-003	104007	ALMENDROS-COMUNA	S 422	15,00	0,45	0,45	0,45	0,45	0,45			0,45	0,45
1700000003029449	04-099-016-00211-016	104007	ALMENDROS-COMUNA	S 422	17,10	0,73	0,73	0,73	0,73	0,73			0,73	0,73
1700000003029450	04-099-016-00084-002	104024	ALMENDROS-MARCONA	S 422	27,60	0,57	0,57	0,57	0,57	0,57			0,57	0,57
1700000003029451	04-099-016-00211-001	104024	ALMENDROS-MARCONA	S 422	22,40	5,91	5,91	5,91	5,91	5,91			5,91	5,91

(1) Superficie declarada admisible ajustada con la superficie comprometida.
(2) Factor de penalización valorando el alcance para el tipo de compromiso.Puede verificar la integridad de una copia de este documento mediante la lectura del código QR adjunto o mediante el acceso a la dirección <https://ws050.juntadeandalucia.es/verificarFirma> indicando el código de VERIFICACIÓN

FIRMADO POR

RAQUEL MARIA ESPIN CRESPO

17/12/2024

VERIFICACIÓN

Pk2jm6UYDU9J72AMTZUYRN3GET48NG

PÁG. 439/9349



**APELLIDOS Y NOMBRE / RAZÓN SOCIAL**

LOPEZ SANCHEZ ANTONIO JESUS

NIF

***6490*

EXPEDIENTE

1052169

ANUALIDAD DE PAGO

1ª

IMPORTE POR ANUALIDAD

	2023	2024	2025	2026	2027
IMPORTE MÁXIMO SUBVENCIONABLE	3.106,10 €	3.106,10 €	3.106,10 €	2.588,39 €	2.588,39 €
IMPORTE MEDIO DE TRANSFERENCIA (€/ha)	259,49 €	259,49 €	259,49 €	216,24 €	216,24 €

RESUMEN DE UNIDADES

Cód	GRUPO DE PAGO	Sup. Dec. Admisible (ha)	Sup. Comprometida (ha)	Sup. ajustada compromiso (1) (ha)	% sobredec.	Sup. Resuelta (ha)	Importe Declarado	Importe Topado	Importe Resuelto	Importe tras sobredec.
422	FRUTALES SECANO	11,97		11,97	0,00	11,97	3.106,10	3.106,10	3.106,10	3.106,10
TOTAL		11,97	11,97	11,97		11,97	3.106,10	3.106,10	3.106,10	3.106,10

APLICACIÓN DE REDUCCIONES Y PENALIZACIONES

GRUPO DE PAGO	Importe Calculado	Importe prereduc.	Criterios de subvencionabilidad y compromisos	Presentación tardía	Omisión declaración	Condicionalidad	IMPORTE (Euros) RESUELTO
FRUTALES SECANO	3.106,10	3.106,10	0,00	0,00	0,00	0,00	3.106,10
TOTAL	3.106,10	3.106,10					3.106,10

RESUMEN DE PAGOS**IMPORTE (Euros)**

	RESUELTO	FEADER	MAPA	CAPADR
FRUTALES SECANO - Pago realizado	3.106,10 €	2.640,19 €	304,71 €	161,20 €

RECINTOS RESUELTOS

REF.	REFERENCIA SIGPAC	CULTIVO	DESCRIPCIÓN CULTIVO	S/R G.PAGO	PEND. MEDIA (%)	SUP. DEC. ADMISIBLE (ha)	SUP. COMPROM. (ha)	SUP. AJUSTADA COMPR.(1) (ha)	SUP. CONY. SIGPAC (ha)	SUP. CERTIE (ha)	SUP. CAMPO (ha)	SUP. CAMPO DETER. CULT. DECLARADO (ha)	SUP. DEC. REDUCIDA (ha)	SUP. RESUELTA (ha)
-1052966	04-053-001-00250-014	104020	ALMENDROS-GUARA	S 422	28,60	0,20	0,20	0,20		0,20			0,20	0,20
-1052927	04-053-001-00250-013	104020	ALMENDROS-GUARA	S 422	15,60	0,06	0,06	0,06		0,06			0,06	0,06
-1052924	04-053-001-00239-002	104020	ALMENDROS-GUARA	S 422	15,10	0,13	0,13	0,13		0,13			0,13	0,13
-1052920	04-053-001-00250-003	104020	ALMENDROS-GUARA	S 422	17,20	0,05	0,05	0,05		0,05			0,05	0,05
-729755	04-099-022-00728-002	104024	ALMENDROS-MARCONA	S 422	18,10	0,24	0,24	0,24		0,24			0,24	0,24
5262024	04-053-001-00250-007	104020	ALMENDROS-GUARA	S 422	31,40	2,66	2,66	2,66		2,66			2,66	2,66
5262026	04-053-001-00291-007	104020	ALMENDROS-GUARA	S 422	28,80	1,50	1,50	1,50		1,50			1,50	1,50
5262028	04-053-001-00291-002	104020	ALMENDROS-GUARA	S 422	29,40	0,57	0,57	0,57		0,57			0,57	0,57
6828681	04-099-017-00269-001	104020	ALMENDROS-GUARA	S 422	23,20	0,76	0,76	0,76		0,76			0,76	0,76
6828716	04-099-017-00380-007	104020	ALMENDROS-GUARA	S 422	24,40	2,51	2,51	2,51		3,02			2,51	2,51
6828726	04-099-017-00380-008	104020	ALMENDROS-GUARA	S 422	16,40	2,48	2,48	2,48		2,48			2,48	2,48
6828732	04-099-017-00380-016	104020	ALMENDROS-GUARA	S 422	27,30	0,81	0,81	0,81		0,81			0,81	0,81

(1) Superficie declarada admisible ajustada con la superficie comprometida.
(2) Factor de penalización valorando el alcance para el tipo de compromiso.Puede verificar la integridad de una copia de este documento mediante la lectura del código QR adjunto o mediante el acceso a la dirección <https://ws050.juntadeandalucia.es/verificarFirma> indicando el código de VERIFICACIÓN

FIRMADO POR

RAQUEL MARIA ESPIN CRESPO

17/12/2024

VERIFICACIÓN

Pk2jm6UYDU9J72AMTZUYRN3GET48NG

PÁG. 440/9349



**APELLIDOS Y NOMBRE / RAZÓN SOCIAL**

LOPEZ SANCHEZ MIGUEL

NIF

***9071*

EXPEDIENTE

1014784

ANUALIDAD DE PAGO

1ª

IMPORTES POR ANUALIDAD

	2023	2024	2025	2026	2027
IMPORTE MÁXIMO SUBVENCIONABLE	2.145,98 €	2.145,98 €	2.145,98 €	1.788,30 €	1.788,30 €
IMPORTE MEDIO DE TRANSFERENCIA (€/ha)	259,49 €	259,49 €	259,49 €	216,24 €	216,24 €

RESUMEN DE UNIDADES

Cód	GRUPO DE PAGO	Sup. Dec. Admisible (ha)	Sup. Comprometida (ha)	Sup. ajustada compromiso (1) (ha)	% sobredec.	Sup. Resuelta (ha)	Importe Declarado	Importe Topado	Importe Resuelto	Importe tras sobredec.
422	FRUTALES SECANO	8,27		8,27	0,00	8,27	2.145,98	2.145,98	2.145,98	2.145,98
TOTAL		8,27	8,27	8,27		8,27	2.145,98	2.145,98	2.145,98	2.145,98

APLICACIÓN DE REDUCCIONES Y PENALIZACIONES

GRUPO DE PAGO	Importe Calculado	Importe prereduc.	Criterios de subvencionabilidad y compromisos	Presentación tardía	Omisión declaración	Condicionalidad	IMPORTE (Euros) RESUELTO
FRUTALES SECANO	2.145,98	2.145,98	0,00	0,00	0,00	0,00	2.145,98
TOTAL	2.145,98	2.145,98					2.145,98

RESUMEN DE PAGOS**IMPORTE (Euros)**

	RESUELTO	FEADER	MAPA	CAPADR
FRUTALES SECANO - Pago realizado	2.145,98 €	1.824,08 €	210,52 €	111,38 €

RECINTOS RESUELTOS

REF.	REFERENCIA SIGPAC	CULTIVO	DESCRIPCIÓN CULTIVO	S/R G.PAGO	PEND. MEDIA (%)	SUP. DEC. ADMISIBLE (ha)	SUP. COMPROM. (ha)	SUP. AJUSTADA COMPR.(1) (ha)	SUP. CONY. SIGPAC (ha)	SUP. CERTIE (ha)	SUP. CAMPO (ha)	SUP. CAMPO DETER. CULT. DECLARADO (ha)	SUP. DEC. REDUCIDA (ha)	SUP. RESUELTA (ha)
1700000003491074	04-070-009-00166-006	104014	ALMENDROS-FERRAGNES	S 422	29,20	5,17	5,17	5,17		5,17			5,17	5,17
1700000003491075	04-070-024-00059-001	104014	ALMENDROS-FERRAGNES	S 422	8,10	0,74	0,74	0,74		0,74			0,74	0,74
1700000003491076	04-070-023-00002-001	104014	ALMENDROS-FERRAGNES	S 422	5,40	1,22	1,22	1,22		1,22			1,22	1,22
1700000003491077	04-070-009-00170-001	104014	ALMENDROS-FERRAGNES	S 422	7,00	1,14	1,14	1,14		1,14			1,14	1,14

(1) Superficie declarada admisible ajustada con la superficie comprometida.
(2) Factor de penalización valorando el alcance para el tipo de compromiso.

Puede verificar la integridad de una copia de este documento mediante la lectura del código QR adjunto o mediante el acceso a la dirección <https://ws050.juntadeandalucia.es/verificarFirma> indicando el código de VERIFICACIÓN

FIRMADO POR

RAQUEL MARIA ESPIN CRESPO

17/12/2024

VERIFICACIÓN

Pk2jm6UYDU9J72AMTZUYRN3GET48NG

PÁG. 441/9349



**APELLIDOS Y NOMBRE / RAZÓN SOCIAL**

LOPEZ TORRES FILOMENA

NIF

****2067*

EXPEDIENTE

1064865

ANUALIDAD DE PAGO

1ª

IMPORTE POR ANUALIDAD

	2023	2024	2025	2026	2027
IMPORTE MÁXIMO SUBVENCIONABLE	6.033,70 €	6.033,70 €	5.027,91 €	5.027,91 €	5.027,91 €
IMPORTE MEDIO DE TRANSFERENCIA (€/ha)	126,73 €	126,73 €	105,61 €	105,61 €	105,61 €

RESUMEN DE UNIDADES

Cód	GRUPO DE PAGO	Sup. Dec. Admisible (ha)	Sup. Comprometida (ha)	Sup. ajustada compromiso (1) (ha)	% sobredec.	Sup. Resuelta (ha)	Importe Declarado	Importe Topado	Importe Resuelto	Importe tras sobredec.
416	HERBÁCEOS	33,26		33,26	0,00	33,26	6.033,70	6.033,70	6.033,70	6.033,70
424	HERBÁCEOS NO ELEGIBLES	14,35		14,35	0,00	14,35	0,00	0,00	0,00	0,00
TOTAL		47,61	47,61	47,61		47,61	6.033,70	6.033,70	6.033,70	6.033,70

APLICACIÓN DE REDUCCIONES Y PENALIZACIONES

GRUPO DE PAGO	Importe Calculado	Importe prereduc.	Criterios de subvencionabilidad y compromisos	Presentación tardía	Omisión declaración	Condicionabilidad	IMPORTE (Euros) RESUELTO
HERBÁCEOS	6.033,70	6.033,70	0,00	0,00	0,00	0,00	6.033,70
HERBÁCEOS NO ELEGIBLES	0,00	0,00	0,00	0,00	0,00	0,00	0,00
TOTAL	6.033,70	6.033,70					6.033,70

RESUMEN DE PAGOS

	RESUELTO	FEADER	MAPA	CAPADR
HERBÁCEOS - Pago realizado	6.033,70 €	5.128,65 €	591,91 €	313,14 €

RECINTOS RESUELTOS

REF.	REFERENCIA SIGPAC	CULTIVO DESCRIPCIÓN CULTIVO	S/R G.PAGO	PEND. MEDIA (%)	SUP. DEC. ADMISIBLE (ha)	SUP. COMPROM. (ha)	SUP. AJUSTADA COMPROM. (1) (ha)	SUP. CONV. SIGPAC (ha)	SUP. CERTIF. (ha)	SUP. CAMPO (ha)	SUP. CAMPO DETER. CULT. DECLARADO (ha)	SUP. DEC. REDUCIDA (ha)	SUP. RESUELTA (ha)
-1481841	04-063-036-00039-001	52114 VEZA-SENDA DA-247	S	416	1,10	5,34	5,34	5,34	5,34		5,34	5,34	5,34
-50305	04-063-036-00039-001	8000 AVENA-SIN VARIEDAD	S	416	1,10	2,58	2,58	2,58	2,58		2,58	2,58	2,58
1700000005218309	04-063-037-00041-002	5000 CEBADA-SIN VARIEDAD	S	416	2,60	0,14	0,14	0,14	0,14		0,14	0,14	0,14
1700000005218312	04-063-037-00001-001	5000 CEBADA-SIN VARIEDAD	S	416	2,60	0,18	0,18	0,18	0,18		0,18	0,18	0,18
1700000005218313	04-063-036-00036-001	5000 CEBADA-SIN VARIEDAD	S	416	0,80	6,71	6,71	6,71	6,71		6,71	6,71	6,71
1700000005218314	04-063-036-00013-001	5000 CEBADA-SIN VARIEDAD	S	416	1,10	2,23	2,23	2,23	2,23		2,23	2,23	2,23
1700000005218315	04-063-036-00023-001	5000 CEBADA-SIN VARIEDAD	S	416	2,60	6,82	6,82	6,82	6,82		6,82	6,82	6,82
1700000005218316	04-063-003-00087-003	5000 CEBADA-SIN VARIEDAD	S	416	3,10	1,97	1,97	1,97	1,97		1,97	1,97	1,97
1700000005218317	04-063-033-00002-001	8000 AVENA-SIN VARIEDAD	S	416	0,90	3,06	3,06	3,06	3,06		3,06	3,06	3,06
1700000005218318	04-063-037-00041-001	5000 CEBADA-SIN VARIEDAD	S	416	2,30	0,15	0,15	0,15	0,15		0,15	0,15	0,15
1700000005218322	04-063-036-00039-001	5000 CEBADA-SIN VARIEDAD	S	416	1,10	4,08	4,08	4,08	4,08		4,08	4,08	4,08
1700000005218307	04-063-003-00075-001	20000 BARBECHO TRADICIONAL-SIN VARIEDAD	S	424	4,10	4,02	4,02	4,02	4,02		4,02	4,02	4,02
1700000005218308	04-063-004-00075-001	20000 BARBECHO TRADICIONAL-SIN VARIEDAD	S	424	4,00	0,36	0,36	0,36	0,36		0,36	0,36	0,36
1700000005218319	18-167-017-00113-001	20000 BARBECHO TRADICIONAL-SIN VARIEDAD	S	424	2,70	0,29	0,29	0,29	0,29		0,29	0,29	0,29
1700000005218320	18-167-017-00197-001	20000 BARBECHO TRADICIONAL-SIN VARIEDAD	S	424	2,10	8,19	8,19	8,19	8,19		8,19	8,19	8,19
1700000005218321	18-167-017-00270-001	20000 BARBECHO TRADICIONAL-SIN VARIEDAD	S	424	1,90	1,49	1,49	1,49	1,49		1,49	1,49	1,49

(1) Superficie declarada admisible ajustada con la superficie comprometida.
(2) Factor de penalización valorando el alcance para el tipo de compromiso.

Puede verificar la integridad de una copia de este documento mediante la lectura del código QR adjunto o mediante el acceso a la dirección <https://ws050.juntadeandalucia.es/verificarFirma> indicando el código de VERIFICACIÓN

FIRMADO POR

RAQUEL MARIA ESPIN CRESPO

17/12/2024

VERIFICACIÓN

Pk2jm6UYDU9J72AMTZUYRN3GET48NG

PÁG. 442/9349



**APELLIDOS Y NOMBRE / RAZÓN SOCIAL**

LORENTE RUIZ JUAN

NIF
***6064*EXPEDIENTE
1082252ANUALIDAD
DE PAGO
1ª**IMPORTE POR ANUALIDAD**

	2023	2024	2025	2026	2027
IMPORTE MÁXIMO SUBVENCIONABLE	4.922,53 €	4.922,53 €	4.922,53 €	4.102,07 €	4.102,07 €
IMPORTE MEDIO DE TRANSFERENCIA (€/ha)	259,49 €	259,49 €	259,49 €	216,24 €	216,24 €

RESUMEN DE UNIDADES

Cód	GRUPO DE PAGO	Sup. Dec. Admisible (ha)	Sup. Comprometida (ha)	Sup. ajustada compromiso (1) (ha)	% sobredec.	Sup. Resuelta (ha)	Importe Declarado	Importe Topado	Importe Resuelto	Importe tras sobredec.
422	FRUTALES SECANO	19,00		18,97	0,00	18,97	4.922,53	4.922,53	4.922,53	4.922,53
TOTAL		19,00	18,97	18,97		18,97	4.922,53	4.922,53	4.922,53	4.922,53

APLICACIÓN DE REDUCCIONES Y PENALIZACIONES

GRUPO DE PAGO	Importe Calculado	Importe prereduc.	Criterios de subvencionabilidad y compromisos	Presentación tardía	Omisión declaración	Condicionalidad	IMPORTE (Euros) RESUELTO
FRUTALES SECANO	4.922,53	4.922,53	0,00	0,00	3,00	0,00	4.774,85
TOTAL	4.922,53	4.922,53					4.774,85

RESUMEN DE PAGOS**IMPORTE (Euros)**

	RESUELTO	FEADER	MAPA	CAPADR
FRUTALES SECANO - Pago realizado	4.774,85 €	4.058,62 €	468,41 €	247,82 €

RECINTOS RESUELTOS

REF.	REFERENCIA SIGPAC	CULTIVO	DESCRIPCIÓN CULTIVO	S/R G.PAGO	PEND. MEDIA (%)	SUP. DEC. ADMISIBLE (ha)	SUP. COMPROM. (ha)	SUP. AJUSTADA COMPR.(1) (ha)	SUP. CONY. SIGPAC (ha)	SUP. CERTIE (ha)	SUP. CAMPO (ha)	SUP. CAMPO DETER. CULT. DECLARADO (ha)	SUP. DEC. REDUCIDA (ha)	SUP. RESUELTA (ha)
-1003071	04-061-007-00029-014	104020	ALMENDROS-GUARA	S 422	15,10	0,09	0,09	0,09	0,09	0,09			0,09	0,09
-60778	04-061-007-00029-007	104020	ALMENDROS-GUARA	S 422	16,40	1,24	1,21	1,21	1,21	1,24			1,21	1,21
4592135	04-061-007-00029-006	104020	ALMENDROS-GUARA	S 422	19,10	0,37	0,37	0,37	0,37	0,37			0,37	0,37
1700000002946586	04-061-007-00039-004	104020	ALMENDROS-GUARA	S 422	30,90	8,30	8,30	8,30	8,30	8,30			8,30	8,30
1700000002946587	04-061-007-00039-005	104020	ALMENDROS-GUARA	S 422	27,20	5,41	5,41	5,41	5,41	5,41			5,41	5,41
1700000002946588	04-061-007-00023-003	104020	ALMENDROS-GUARA	S 422	16,80	2,44	2,44	2,44	2,44	2,44			2,44	2,44
1700000002946589	04-061-007-00029-011	104020	ALMENDROS-GUARA	S 422	15,20	0,13	0,13	0,13	0,13	0,13			0,13	0,13
1700000002946590	04-061-007-00088-003	104020	ALMENDROS-GUARA	S 422	19,10	1,02	1,02	1,02	1,02	1,02			1,02	1,02

INCIDENCIAS**INCIDENCIA DESCRIPCIÓN**

- 256 Solicitud con recintos no declarados en campaña actual con una reducción por omisión de superficie superior al 3%
CÓDIGO PARA EL PORCENTAJE DE REDUCCIÓN POR OMISIÓN QUE CORRESPONDE A LA SOLICITUD:3
- 4272 Verifica que las líneas de declaración de las Solicitudes Únicas no tienen solapes con la capa de Retroactividad Gráfica (ambas de la misma campaña) a nivel de expediente/línea de declaración gráfica de la solicitud.
Ref:-60778 Recinto:04-061-007-00029-00007 Cultivo: - Agregado de la referencia del recinto.:0 Zona de la referencia del recinto.:0 Superficie solapada.:0,03 Id. Incid.:100991281

(1) Superficie declarada admisible ajustada con la superficie comprometida.
(2) Factor de penalización valorando el alcance para el tipo de compromiso.

Puede verificar la integridad de una copia de este documento mediante la lectura del código QR adjunto o mediante el acceso a la dirección <https://ws050.juntadeandalucia.es/verificarFirma> indicando el código de VERIFICACIÓN

FIRMADO POR

RAQUEL MARIA ESPIN CRESPO

17/12/2024

VERIFICACIÓN

Pk2jm6UYDU9J72AMTZUYRN3GET48NG

PÁG. 443/9349



**APELLIDOS Y NOMBRE / RAZÓN SOCIAL**

LOZANO ALONSO FRANCISCO

NIF

****1056*

EXPEDIENTE

1254960

ANUALIDAD DE PAGO

1ª

IMPORTE POR ANUALIDAD

	2023	2024	2025	2026	2027
IMPORTE MÁXIMO SUBVENCIONABLE	1.255,93 €	1.255,93 €	1.255,93 €	1.046,60 €	1.046,60 €
IMPORTE MEDIO DE TRANSFERENCIA (€/ha)	259,49 €	259,49 €	259,49 €	216,24 €	216,24 €

RESUMEN DE UNIDADES

Cód	GRUPO DE PAGO	Sup. Dec. Admisible (ha)	Sup. Comprometida (ha)	Sup. ajustada compromiso (1) (ha)	% sobredec.	Sup. Resuelta (ha)	Importe Declarado	Importe Topado	Importe Resuelto	Importe tras sobredec.
422	FRUTALES SECANO	4,84		4,84	0,00	4,84	1.255,93	1.255,93	1.255,93	1.255,93
TOTAL		4,84	4,84	4,84		4,84	1.255,93	1.255,93	1.255,93	1.255,93

APLICACIÓN DE REDUCCIONES Y PENALIZACIONES

GRUPO DE PAGO	Importe Calculado	Importe prereduc.	Criterios de subvencionabilidad y compromisos	Presentación tardía	Omisión declaración	Condicionalidad	IMPORTE (Euros) RESUELTO
FRUTALES SECANO	1.255,93		0,00	0,00	0,00	0,00	1.255,93
TOTAL	1.255,93	1.255,93					1.255,93

RESUMEN DE PAGOS**IMPORTE (Euros)**

FRUTALES SECANO - Pago realizado	RESUELTO	FEADER	MAPA	CAPADR
	1.255,93 €	1.067,54 €	123,21 €	65,18 €

RECINTOS RESUELTOS

REF.	REFERENCIA SIGPAC	CULTIVO	DESCRIPCIÓN CULTIVO	S/R G.PAGO	PEND. MEDIA (%)	SUP. DEC. ADMISIBLE (ha)	SUP. COMPROM. (ha)	SUP. AJUSTADA COMPR.(1) (ha)	SUP. CONY. SIGPAC (ha)	SUP. CERTIE (ha)	SUP. CAMPO (ha)	SUP. CAMPO DETER. CULT. DECLARADO (ha)	SUP. DEC. REDUCIDA (ha)	SUP. RESUELTA (ha)
-1607525	04-089-014-00021-006	104024	ALMENDROS-MARCONA	S 422	12,40	0,08	0,08	0,08		0,08			0,08	0,08
-1607524	04-089-014-00020-005	104024	ALMENDROS-MARCONA	S 422	17,40	0,25	0,25	0,25		0,25			0,25	0,25
-1607523	04-089-014-00021-002	104024	ALMENDROS-MARCONA	S 422	17,80	0,96	0,96	0,96		0,96			0,96	0,96
-1607522	04-089-014-00020-002	104024	ALMENDROS-MARCONA	S 422	18,00	1,08	1,08	1,08		1,08			1,08	1,08
-1607492	04-099-024-00247-001	104024	ALMENDROS-MARCONA	S 422	29,00	0,12	0,12	0,12		0,12			0,12	0,12
-1607481	04-099-024-00241-002	104024	ALMENDROS-MARCONA	S 422	24,30	0,30	0,30	0,30		0,44			0,30	0,30
5073839	04-089-013-00074-001	104024	ALMENDROS-MARCONA	S 422	16,80	0,13	0,13	0,13		0,13			0,13	0,13
6922162	04-099-024-00247-004	104024	ALMENDROS-MARCONA	S 422	27,90	1,37	1,37	1,37		3,95			1,37	1,37
6922177	04-099-025-00081-001	104024	ALMENDROS-MARCONA	S 422	43,50	0,28	0,28	0,28		0,28			0,28	0,28
6922180	04-099-025-00090-002	104024	ALMENDROS-MARCONA	S 422	43,00	0,04	0,04	0,04		0,04			0,04	0,04
6922187	04-099-025-00080-002	104024	ALMENDROS-MARCONA	S 422	40,80	0,23	0,23	0,23		0,23			0,23	0,23

(1) Superficie declarada admisible ajustada con la superficie comprometida.
(2) Factor de penalización valorando el alcance para el tipo de compromiso.

Puede verificar la integridad de una copia de este documento mediante la lectura del código QR adjunto o mediante el acceso a la dirección <https://ws050.juntadeandalucia.es/verificarFirma> indicando el código de VERIFICACIÓN

FIRMADO POR

RAQUEL MARIA ESPIN CRESPO

17/12/2024

VERIFICACIÓN

Pk2jm6UYDU9J72AMTZUYRN3GET48NG

PÁG. 444/9349



**APELLIDOS Y NOMBRE / RAZÓN SOCIAL**

LOZANO MARTINEZ JUAN

NIF
***2200*EXPEDIENTE
1213723ANUALIDAD
DE PAGO
1ª**IMPORTE POR ANUALIDAD**

	2023	2024	2025	2026	2027
IMPORTE MÁXIMO SUBVENCIONABLE	7.112,62 €	7.112,62 €	7.112,62 €	5.927,14 €	5.927,14 €
IMPORTE MEDIO DE TRANSFERENCIA (€/ha)	259,49 €	259,49 €	259,49 €	216,24 €	216,24 €

RESUMEN DE UNIDADES

Cód	GRUPO DE PAGO	Sup. Dec. Admisible (ha)	Sup. Comprometida (ha)	Sup. ajustada compromiso (1) (ha)	% sobredec.	Sup. Resuelta (ha)	Importe Declarado	Importe Topado	Importe Resuelto	Importe tras sobredec.
422	FRUTALES SECANO	27,41		27,41	0,00	27,41	7.112,62	7.112,62	7.112,62	7.112,62
TOTAL		27,41	27,41	27,41		27,41	7.112,62	7.112,62	7.112,62	7.112,62

APLICACIÓN DE REDUCCIONES Y PENALIZACIONES

GRUPO DE PAGO	Importe Calculado	Importe prereduc.	Criterios de subvencionabilidad y compromisos	Presentación tardía	Omisión declaración	Condicionalidad	IMPORTE (Euros) RESUELTO
FRUTALES SECANO	7.112,62	7.112,62	0,00	0,00	0,00	0,00	7.112,62
TOTAL	7.112,62	7.112,62					7.112,62

RESUMEN DE PAGOS**IMPORTE (Euros)**

FRUTALES SECANO - Pago realizado	RESUELTO	FEADER	MAPA	CAPADR
	7.112,62 €	6.045,73 €	697,75 €	369,14 €

RECINTOS RESUELTOS

REF.	REFERENCIA SIGPAC	CULTIVO DESCRIPCIÓN CULTIVO	S/R G.PAGO	PEND. MEDIA (%)	SUP. DEC. ADMISIBLE (ha)	SUP. COMPROM. (ha)	SUP. AJUSTADA COMPROM. (1) (ha)	SUP. CONY. SIGPAC (ha)	SUP. CERTIE (ha)	SUP. CAMPO (ha)	SUP. CAMPO DETER. CULT. DECLARADO (ha)	SUP. DEC. REDUCIDA (ha)	SUP. RESUELTA (ha)
-1353898	04-006-011-00044-003	104007 ALMENDROS-COMUNA	S 422	30,70	0,06	0,06	0,06		0,06			0,06	0,06
-1353870	04-006-011-00046-001	104007 ALMENDROS-COMUNA	S 422	8,30	0,08	0,08	0,08		0,08			0,08	0,08
-1353863	04-006-011-00046-005	104007 ALMENDROS-COMUNA	S 422	25,40	12,63	12,63	12,63		12,63			12,63	12,63
-718759	04-006-004-00243-008	104007 ALMENDROS-COMUNA	S 422	3,10	0,14	0,14	0,14		0,14			0,14	0,14
-718613	04-006-004-00219-009	104007 ALMENDROS-COMUNA	S 422	47,40	0,02	0,02	0,02		0,02			0,02	0,02
-718603	04-006-001-00100-032	104007 ALMENDROS-COMUNA	S 422	20,00	0,01	0,01	0,01		0,01			0,01	0,01
-525242	04-006-003-00023-004	104007 ALMENDROS-COMUNA	S 422	23,30	0,58	0,58	0,58		0,58			0,58	0,58
-525237	04-006-003-00023-002	104007 ALMENDROS-COMUNA	S 422	18,50	0,06	0,06	0,06		0,06			0,06	0,06
-525097	04-006-003-00045-003	104007 ALMENDROS-COMUNA	S 422	35,80	0,24	0,24	0,24		0,24			0,24	0,24
-525081	04-006-003-00045-004	104007 ALMENDROS-COMUNA	S 422	26,40	2,79	2,79	2,79		2,79			2,79	2,79
-525056	04-006-004-00219-008	104007 ALMENDROS-COMUNA	S 422	44,70	0,05	0,05	0,05		0,05			0,05	0,05
-525054	04-006-004-00219-006	104007 ALMENDROS-COMUNA	S 422	38,70	0,01	0,01	0,01		0,01			0,01	0,01
-525053	04-006-004-00219-005	104007 ALMENDROS-COMUNA	S 422	43,20	0,11	0,11	0,11		0,11			0,11	0,11
4621459	04-006-003-00023-001	104007 ALMENDROS-COMUNA	S 422	24,30	6,11	6,11	6,11		6,11			6,11	6,11
4621489	04-006-001-00140-001	104007 ALMENDROS-COMUNA	S 422	28,50	0,35	0,35	0,35		0,35			0,35	0,35
4765650	04-006-004-00243-001	104007 ALMENDROS-COMUNA	S 422	8,90	0,14	0,14	0,14		0,14			0,14	0,14
5529008	04-006-011-00008-001	104007 ALMENDROS-COMUNA	S 422	24,40	3,44	3,44	3,44		3,44			3,44	3,44
5529010	04-006-011-00046-004	104007 ALMENDROS-COMUNA	S 422	22,70	0,28	0,28	0,28		0,28			0,28	0,28
5529011	04-006-008-00027-001	104007 ALMENDROS-COMUNA	S 422	19,80	0,13	0,13	0,13		0,13			0,13	0,13
5529015	04-006-008-00013-001	104007 ALMENDROS-COMUNA	S 422	21,40	0,18	0,18	0,18		0,18			0,18	0,18

(1) Superficie declarada admisible ajustada con la superficie comprometida.
(2) Factor de penalización valorando el alcance para el tipo de compromiso.Puede verificar la integridad de una copia de este documento mediante la lectura del código QR adjunto o mediante el acceso a la dirección <https://ws050.juntadeandalucia.es/verificarFirma> indicando el código de VERIFICACIÓN

FIRMADO POR

RAQUEL MARIA ESPIN CRESPO

17/12/2024

VERIFICACIÓN

Pk2jm6UYDU9J72AMTZUYRN3GET48NG

PÁG. 445/9349



**APELLIDOS Y NOMBRE / RAZÓN SOCIAL**

LOZANO MARTINEZ MANUEL

NIF
***6452*EXPEDIENTE
1070742**ANUALIDAD DE PAGO**

1ª

IMPORTE POR ANUALIDAD

	2023	2024	2025	2026	2027
IMPORTE MÁXIMO SUBVENCIONABLE	2.737,62 €	2.737,62 €	2.737,62 €	2.281,33 €	2.281,33 €
IMPORTE MEDIO DE TRANSFERENCIA (€/ha)	259,49 €	259,49 €	259,49 €	216,24 €	216,24 €

RESUMEN DE UNIDADES

Cód	GRUPO DE PAGO	Sup. Dec. Admisible (ha)	Sup. Comprometida (ha)	Sup. ajustada compromiso (1) (ha)	% sobredec.	Sup. Resuelta (ha)	Importe Declarado	Importe Topado	Importe Resuelto	Importe tras sobredec.
422	FRUTALES SECANO	10,55		10,55	0,00	10,55	2.737,62	2.737,62	2.737,62	2.737,62
TOTAL		10,55	10,55	10,55		10,55	2.737,62	2.737,62	2.737,62	2.737,62

APLICACIÓN DE REDUCCIONES Y PENALIZACIONES

GRUPO DE PAGO	Importe Calculado	Importe prereduc.	Criterios de subvencionabilidad y compromisos	Presentación tardía	Omisión declaración	Condicionalidad	IMPORTE (Euros) RESUELTO
FRUTALES SECANO	2.737,62		0,00	0,00	1,00	0,00	2.710,24
TOTAL	2.737,62	2.737,62					2.710,24

RESUMEN DE PAGOS**IMPORTE (Euros)**

FRUTALES SECANO - Pago realizado	RESUELTO	FEADER	MAPA	CAPADR
	2.710,24 €	2.303,70 €	265,87 €	140,67 €

RECINTOS RESUELTOS

REF.	REFERENCIA SIGPAC	CULTIVO	DESCRIPCIÓN CULTIVO	S/R G.PAGO	PEND. MEDIA (%)	SUP. DEC. ADMISIBLE (ha)	SUP. COMPROM. (ha)	SUP. AJUSTADA COMPR.(1) (ha)	SUP. CONY. SIGPAC (ha)	SUP. CERTIE (ha)	SUP. CAMPO (ha)	SUP. CAMPO DETER. CULT. DECLARADO (ha)	SUP. DEC. REDUCIDA (ha)	SUP. RESUELTA (ha)
-1525288	04-006-001-00238-007	104007	ALMENDROS-COMUNA	S 422	38,70	0,26	0,26	0,26		0,26			0,26	0,26
-1525287	04-006-001-00238-003	104007	ALMENDROS-COMUNA	S 422	27,50	0,74	0,74	0,74		0,74			0,74	0,74
-1525274	04-006-001-00238-004	104007	ALMENDROS-COMUNA	S 422	27,70	0,95	0,95	0,95		0,95			0,95	0,95
-1525140	04-006-005-00015-001	104007	ALMENDROS-COMUNA	S 422	31,60	2,70	2,70	2,70		2,70			2,70	2,70
-1383799	04-006-005-00015-005	104007	ALMENDROS-COMUNA	S 422	18,60	0,12	0,12	0,12		0,12			0,12	0,12
-1383797	04-006-005-00015-007	104007	ALMENDROS-COMUNA	S 422	11,40	0,05	0,05	0,05		0,05			0,05	0,05
-1383796	04-006-005-00015-003	104007	ALMENDROS-COMUNA	S 422	28,20	0,50	0,50	0,50		0,50			0,50	0,50
-1383795	04-006-005-00015-002	104007	ALMENDROS-COMUNA	S 422	24,20	0,40	0,40	0,40		0,40			0,40	0,40
5527493	04-006-005-00065-001	104020	ALMENDROS-GUARA	S 422	28,30	2,71	2,71	2,71		2,71			2,71	2,71
5527498	04-006-006-00086-001	104020	ALMENDROS-GUARA	S 422	11,10	0,32	0,32	0,32		0,32			0,32	0,32
6829187	04-006-011-00018-001	104007	ALMENDROS-COMUNA	S 422	27,90	1,80	1,80	1,80		1,80			1,80	1,80

(1) Superficie declarada admisible ajustada con la superficie comprometida.
(2) Factor de penalización valorando el alcance para el tipo de compromiso.

Puede verificar la integridad de una copia de este documento mediante la lectura del código QR adjunto o mediante el acceso a la dirección <https://ws050.juntadeandalucia.es/verificarFirma> indicando el código de VERIFICACIÓN

FIRMADO POR

RAQUEL MARIA ESPIN CRESPO

17/12/2024

VERIFICACIÓN

Pk2jm6UYDU9J72AMTZUYRN3GET48NG

PÁG. 446/9349



**INCIDENCIAS**

INCIDENCIA	DESCRIPCIÓN
256	Solicitud con recintos no declarados en campaña actual con una reducción por omisión de superficie superior al 3% CÓDIGO PARA EL PORCENTAJE DE REDUCCIÓN POR OMISIÓN QUE CORRESPONDE A LA SOLICITUD:1
3790	Recinto declarado inactivo Ref.-1525295 Recinto:04-006-001-00235-00001 Cultivo: - Ref.-1605603 Recinto:04-006-001-00238-00005 Cultivo: - Ref.-1605604 Recinto:04-006-001-00238-00010 Cultivo: - Ref.-1525206 Recinto:04-006-004-00224-00003 Cultivo: - Ref.-1525207 Recinto:04-006-004-00224-00004 Cultivo: - Ref.-1525209 Recinto:04-006-004-00320-00001 Cultivo: - Ref.-1525208 Recinto:04-006-004-00321-00001 Cultivo: - Ref.-1605657 Recinto:04-006-005-00092-00001 Cultivo: -
100400	Recinto con cultivo, variedad, régimen de explotación o uso Siggac no compatible con la operación solicitada (Anexo IV.I Cultivos y variedades elegibles para las Intervenciones. Orden de 28 de marzo de 2023). Ref.-1605633 Recinto:04-006-001-00101-00001 Cultivo:104018 ALMENDROS-GARRIGUES Secano Uso:PR Ref.-1605602 Recinto:04-006-001-00221-00002 Cultivo:104020 ALMENDROS-GUARA Secano Uso:PR Ref.-1605603 Recinto:04-006-001-00238-00005 Cultivo:104018 ALMENDROS-GARRIGUES Secano Uso:PS Ref.-1605604 Recinto:04-006-001-00238-00010 Cultivo:104018 ALMENDROS-GARRIGUES Secano Uso:PR Ref.-1605657 Recinto:04-006-005-00092-00001 Cultivo:104018 ALMENDROS-GARRIGUES Secano Uso:PS
100424	Solicita recinto que no está comprometido para la operación. Ref.-1605633 Recinto:04-006-001-00101-00001 Cultivo:104018 ALMENDROS-GARRIGUES Secano Ref.-1605602 Recinto:04-006-001-00221-00002 Cultivo:104020 ALMENDROS-GUARA Secano Ref.-1525295 Recinto:04-006-001-00235-00001 Cultivo:104007 ALMENDROS-COMUNA Secano Ref.-1605603 Recinto:04-006-001-00238-00005 Cultivo:104018 ALMENDROS-GARRIGUES Secano Ref.-1605604 Recinto:04-006-001-00238-00010 Cultivo:104018 ALMENDROS-GARRIGUES Secano Ref:170000006004097 Recinto:04-006-003-00172-00002 Cultivo:101194 OLIVAR-LECHIN DE GRANADA Regadío Ref.-723676 Recinto:04-006-003-00225-00002 Cultivo:104020 ALMENDROS-GUARA Regadío Ref.-1525206 Recinto:04-006-004-00224-00003 Cultivo:104057 ALMENDROS-AVIJOR Secano Ref.-1525207 Recinto:04-006-004-00224-00004 Cultivo:101010 OLIVAR-PICUAL Secano Ref.-1525209 Recinto:04-006-004-00320-00001 Cultivo:104007 ALMENDROS-COMUNA Secano Ref.-1525208 Recinto:04-006-004-00321-00001 Cultivo:104007 ALMENDROS-COMUNA Secano Ref.-1605657 Recinto:04-006-005-00092-00001 Cultivo:104018 ALMENDROS-GARRIGUES Secano Ref.-1605651 Recinto:04-006-011-00018-00006 Cultivo:101010 OLIVAR-PICUAL Secano

(1) Superficie declarada admisible ajustada con la superficie comprometida.
(2) Factor de penalización valorando el alcance para el tipo de compromiso.

Puede verificar la integridad de una copia de este documento mediante la lectura del código QR adjunto o mediante el acceso a la dirección <https://ws050.juntadeandalucia.es/verificarFirma> indicando el código de VERIFICACIÓN

FIRMADO POR	RAQUEL MARIA ESPIN CRESPO	17/12/2024	
VERIFICACIÓN	Pk2jm6UYDU9J72AMTZUYRN3GET48NG	PÁG. 447/9349	

**APELLIDOS Y NOMBRE / RAZÓN SOCIAL**

LOZANO SANCHEZ FRANCISCO

NIF

***2339*

EXPEDIENTE

1225505

ANUALIDAD DE PAGO

1ª

IMPORTES POR ANUALIDAD

	2023	2024	2025	2026	2027
IMPORTE MÁXIMO SUBVENCIONABLE	514,64 €	514,64 €	514,64 €	428,87 €	428,87 €
IMPORTE MEDIO DE TRANSFERENCIA (€/ha)	297,48 €	297,48 €	297,48 €	247,90 €	247,90 €

RESUMEN DE UNIDADES

Cód	GRUPO DE PAGO	Sup. Dec. Admisible (ha)	Sup. Comprometida (ha)	Sup. ajustada compromiso (1) (ha)	% sobredec.	Sup. Resuelta (ha)	Importe Declarado	Importe Topado	Importe Resuelto	Importe tras sobredec.
419	OLIVAR	1,73		1,73	0,00	1,73	514,64	514,64	514,64	514,64
TOTAL		1,73	1,73	1,73		1,73	514,64	514,64	514,64	514,64

APLICACIÓN DE REDUCCIONES Y PENALIZACIONES

GRUPO DE PAGO	Importe Calculado	Importe prereduc.	Criterios de subvencionabilidad y compromisos	Presentación tardía	Omisión declaración	Condicionalidad	IMPORTE (Euros) RESUELTO
OLIVAR	514,64	514,64	0,00	0,00	0,00	0,00	514,64
TOTAL	514,64	514,64					514,64

RESUMEN DE PAGOS**IMPORTE (Euros)**

	RESUELTO	FEADER	MAPA	CAPADR
OLIVAR - Pago realizado	514,64 €	437,44 €	50,49 €	26,71 €

RECINTOS RESUELTOS

REF.	REFERENCIA SIGPAC	CULTIVO DESCRIPCIÓN CULTIVO	S/R G.PAGO	PEND. MEDIA (%)	SUP. DEC. ADMISIBLE (ha)	SUP. COMPROM. (ha)	SUP. AJUSTADA COMPROM. (1) (ha)	SUP. CONY. SIGPAC (ha)	SUP. CERTIE (ha)	SUP. CAMPO (ha)	SUP. CAMPO DETER. CULT. DECLARADO (ha)	SUP. DEC. REDUCIDA (ha)	SUP. RESUELTA (ha)
-1147980	04-089-020-00270-005	101194 OLIVAR-LECHIN DE GRANADA	S 419	9,10	0,74	0,74	0,74	0,74	0,74			0,74	0,74
-1147977	04-089-020-00262-005	101194 OLIVAR-LECHIN DE GRANADA	S 419	8,50	0,59	0,59	0,59	0,59	0,59			0,59	0,59
-1118559	04-089-022-00071-023	101194 OLIVAR-LECHIN DE GRANADA	S 419	19,40	0,02	0,02	0,02	0,02	0,02			0,02	0,02
-816691	04-089-022-00071-001	101194 OLIVAR-LECHIN DE GRANADA	S 419	22,30	0,06	0,06	0,06	0,06	0,06			0,06	0,06
-772664	04-089-012-00160-006	101194 OLIVAR-LECHIN DE GRANADA	S 419	17,20	0,16	0,16	0,16	0,16	0,18			0,16	0,16
170000007257987	04-089-012-00105-001	101194 OLIVAR-LECHIN DE GRANADA	S 419	17,60	0,06	0,06	0,06	0,06	0,06			0,06	0,06
1700000007257989	04-089-022-00070-015	101194 OLIVAR-LECHIN DE GRANADA	S 419	24,60	0,10	0,10	0,10	0,10	0,10			0,10	0,10

INCIDENCIAS**INCIDENCIA DESCRIPCIÓN**

100421 Recinto declarado por error para una operación de la 6503, que se ha corregido de oficio marcando la operación correcta, de acuerdo con la fecha de inscripción del recinto en la producción ecológica.
Ref:1700000007257989 Recinto:04-089-022-00070-00015 Cultivo:101194 OLIVAR-LECHIN DE GRANADA Secano

(1) Superficie declarada admisible ajustada con la superficie comprometida.
(2) Factor de penalización valorando el alcance para el tipo de compromiso.

Puede verificar la integridad de una copia de este documento mediante la lectura del código QR adjunto o mediante el acceso a la dirección <https://ws050.juntadeandalucia.es/verificarFirma> indicando el código de VERIFICACIÓN

FIRMADO POR

RAQUEL MARIA ESPIN CRESPO

17/12/2024

VERIFICACIÓN

Pk2jm6UYDU9J72AMTZUYRN3GET48NG

PÁG. 448/9349



**APELLIDOS Y NOMBRE / RAZÓN SOCIAL**

MAGAN FABIA FIDEL

NIF
***7428*EXPEDIENTE
1137786**ANUALIDAD DE PAGO**

1ª

IMPORTES POR ANUALIDAD

	2023	2024	2025	2026	2027
IMPORTE MÁXIMO SUBVENCIONABLE	692,84 €	692,84 €	692,84 €	577,36 €	577,36 €
IMPORTE MEDIO DE TRANSFERENCIA (€/ha)	259,49 €	259,49 €	259,49 €	216,24 €	216,24 €

RESUMEN DE UNIDADES

Cód	GRUPO DE PAGO	Sup. Dec. Admisible (ha)	Sup. Comprometida (ha)	Sup. ajustada compromiso (1) (ha)	% sobredec.	Sup. Resuelta (ha)	Importe Declarado	Importe Topado	Importe Resuelto	Importe tras sobredec.
422	FRUTALES SECANO	2,68		2,67	0,00	2,67	692,84	692,84	692,84	692,84
TOTAL		2,68	2,67	2,67		2,67	692,84	692,84	692,84	692,84

APLICACIÓN DE REDUCCIONES Y PENALIZACIONES

GRUPO DE PAGO	Importe Calculado	Importe prereduc.	Criterios de subvencionabilidad y compromisos	Presentación tardía	Omisión declaración	Condicionalidad	IMPORTE (Euros) RESUELTO
FRUTALES SECANO	692,84	692,84	0,00	0,00	1,00	0,00	685,91
TOTAL	692,84	692,84					685,91

RESUMEN DE PAGOS**IMPORTE (Euros)**

	RESUELTO	FEADER	MAPA	CAPADR
FRUTALES SECANO - Pago realizado	685,91 €	583,02 €	67,29 €	35,60 €

RECINTOS RESUELTOS

REF.	REFERENCIA SIGPAC	CULTIVO	DESCRIPCIÓN CULTIVO	S/R G.PAGO	PEND. MEDIA (%)	SUP. DEC. ADMISIBLE (ha)	SUP. COMPROM. (ha)	SUP. AJUSTADA COMPR.(1) (ha)	SUP. CONY. SIGPAC (ha)	SUP. CERTIE (ha)	SUP. CAMPO (ha)	SUP. CAMPO DETER. CULT. DECLARADO (ha)	SUP. DEC. REDUCIDA (ha)	SUP. RESUELTA (ha)
-91411	04-043-006-00006-009	104014	ALMENDROS-FERRAGNES	S 422	30,90	0,02	0,02	0,02	0,02	0,02			0,02	0,02
4132491	04-043-006-00004-002	104014	ALMENDROS-FERRAGNES	S 422	22,50	1,75	1,74	1,74	1,74	1,74			1,74	1,74
1700000004492409	04-043-013-00013-001	104007	ALMENDROS-COMUNA	S 422	12,00	0,50	0,50	0,50	0,50	0,50			0,50	0,50
1700000004492410	04-043-013-00014-001	104007	ALMENDROS-COMUNA	S 422	15,30	0,41	0,41	0,41	0,41	0,41			0,41	0,41

INCIDENCIAS**INCIDENCIA DESCRIPCIÓN**

256 Solicitud con recintos no declarados en campaña actual con una reducción por omisión de superficie superior al 3% a la dirección <https://ws050.juntadeandalucia.es/verificarFirma> indicando el código de VERIFICACIÓN:

(1) Superficie declarada admisible ajustada con la superficie comprometida.
(2) Factor de penalización valorando el alcance para el tipo de compromiso.

Puede verificar la integridad de una copia de este documento mediante la lectura del código QR adjunto o mediante el acceso a la dirección <https://ws050.juntadeandalucia.es/verificarFirma> indicando el código de VERIFICACIÓN

FIRMADO POR

RAQUEL MARIA ESPIN CRESPO

17/12/2024

VERIFICACIÓN

Pk2jm6UYDU9J72AMTZUYRN3GET48NG

PÁG. 449/9349



**APELLIDOS Y NOMBRE / RAZÓN SOCIAL**

MAGAÑA ROMAN MARIA DEL CARMEN

NIF

****0056*

EXPEDIENTE

1010097

ANUALIDAD DE PAGO

1ª

IMPORTE POR ANUALIDAD

	2023	2024	2025	2026	2027
IMPORTE MÁXIMO SUBVENCIONABLE	2.132,93 €	2.132,93 €	2.132,93 €	1.777,44 €	1.777,44 €
IMPORTE MEDIO DE TRANSFERENCIA (€/ha)	297,48 €	297,48 €	297,48 €	247,90 €	247,90 €

RESUMEN DE UNIDADES

Cód	GRUPO DE PAGO	Sup. Dec. Admisible (ha)	Sup. Comprometida (ha)	Sup. ajustada compromiso (1) (ha)	% sobredec.	Sup. Resuelta (ha)	Importe Declarado	Importe Topado	Importe Resuelto	Importe tras sobredec.
419	OLIVAR	7,24		7,17	0,00	7,17	2.132,93	2.132,93	2.132,93	2.132,93
TOTAL		7,24	7,17	7,17		7,17	2.132,93	2.132,93	2.132,93	2.132,93

APLICACIÓN DE REDUCCIONES Y PENALIZACIONES

GRUPO DE PAGO	Importe Calculado	Importe prereduc.	Importe subvencionabilidad y compromisos	Presentación tardía	Omisión declaración	Condicionalidad	IMPORTE (Euros) RESUELTO
OLIVAR	2.132,93	2.132,93	0,00	0,00	0,00	0,00	2.132,93
TOTAL	2.132,93	2.132,93					2.132,93

RESUMEN DE PAGOS**IMPORTE (Euros)**

	RESUELTO	FEADER	MAPA	CAPADR
OLIVAR - Pago realizado	2.132,93 €	1.812,99 €	209,24 €	110,70 €

RECINTOS RESUELTOS

REF.	REFERENCIA SIGPAC	CULTIVO	DESCRIPCIÓN CULTIVO	S/R G.PAGO	PEND. MEDIA (%)	SUP. DEC. ADMISIBLE (ha)	SUP. COMPROM. (ha)	SUP. AJUSTADA COMPR.(1) (ha)	SUP. CONY. SIGPAC (ha)	SUP. CERTIE (ha)	SUP. CAMPO (ha)	SUP. CAMPO DETER. CULT. DECLARADO (ha)	SUP. DEC. REDUCIDA (ha)	SUP. RESUELTA (ha)
-1488682	04-088-021-00044-032	101269	OLIVAR-PICUAL DE ALMERIA	R 419	24,40	0,07	0,05	0,05		0,05			0,05	0,05
-1488680	04-088-021-00043-008	101269	OLIVAR-PICUAL DE ALMERIA	S 419	14,40	0,24	0,24	0,24		0,24			0,24	0,24
-1488679	04-088-021-00043-008	101269	OLIVAR-PICUAL DE ALMERIA	S 419	14,40	0,13	0,13	0,13		0,13			0,13	0,13
-1488678	04-088-021-00043-008	101269	OLIVAR-PICUAL DE ALMERIA	S 419	14,40	2,06	2,06	2,06		2,06			2,06	2,06
5211285	04-088-021-00043-008	101269	OLIVAR-PICUAL DE ALMERIA	S 419	14,40	4,12	4,12	4,12		4,12			4,12	4,12
170000005388127	04-088-021-00044-032	101269	OLIVAR-PICUAL DE ALMERIA	R 419	24,40	0,18	0,13	0,13		0,13			0,13	0,13
170000005388131	04-088-021-00044-005	101269	OLIVAR-PICUAL DE ALMERIA	R 419	30,70	0,03	0,03	0,03		0,03			0,03	0,03
170000005388132	04-088-021-00044-001	101269	OLIVAR-PICUAL DE ALMERIA	R 419	33,90	0,24	0,24	0,24		0,24			0,24	0,24
170000005388137	04-088-021-00044-028	101269	OLIVAR-PICUAL DE ALMERIA	R 419	18,60	0,17	0,17	0,17		0,17			0,17	0,17

(1) Superficie declarada admisible ajustada con la superficie comprometida.
(2) Factor de penalización valorando el alcance para el tipo de compromiso.Puede verificar la integridad de una copia de este documento mediante la lectura del código QR adjunto o mediante el acceso a la dirección <https://ws050.juntadeandalucia.es/verificarFirma> indicando el código de VERIFICACIÓN

FIRMADO POR

RAQUEL MARIA ESPIN CRESPO

17/12/2024

VERIFICACIÓN

Pk2jm6UYDU9J72AMTZUYRN3GET48NG

PÁG. 450/9349



**APELLIDOS Y NOMBRE / RAZÓN SOCIAL**

MALDONADO FERNANDEZ ROSARIO DOLORES

NIF

***6223*

EXPEDIENTE

1065708

ANUALIDAD DE PAGO

1ª

IMPORTE POR ANUALIDAD

	2023	2024	2025	2026	2027
IMPORTE MÁXIMO SUBVENCIONABLE	2.662,37 €	2.662,37 €	2.662,37 €	2.218,62 €	2.218,62 €
IMPORTE MEDIO DE TRANSFERENCIA (€/ha)	259,49 €	259,49 €	259,49 €	216,24 €	216,24 €

RESUMEN DE UNIDADES

Cód	GRUPO DE PAGO	Sup. Dec. Admisible (ha)	Sup. Comprometida (ha)	Sup. ajustada compromiso (1) (ha)	% sobredec.	Sup. Resuelta (ha)	Importe Declarado	Importe Topado	Importe Resuelto	Importe tras sobredec.
422	FRUTALES SECANO	10,28		10,26	0,00	10,26	2.662,37	2.662,37	2.662,37	2.662,37
TOTAL		10,28	10,26	10,26		10,26	2.662,37	2.662,37	2.662,37	2.662,37

APLICACIÓN DE REDUCCIONES Y PENALIZACIONES

GRUPO DE PAGO	Importe Calculado	Importe prereduc.	Criterios de subvencionabilidad y compromisos	Presentación tardía	Omisión declaración	Condicionalidad	IMPORTE (Euros) RESUELTO
FRUTALES SECANO	2.662,37		0,00	0,00	0,00	0,00	2.662,37
TOTAL	2.662,37	2.662,37					2.662,37

RESUMEN DE PAGOS**IMPORTE (Euros)**

	RESUELTO	FEADER	MAPA	CAPADR
FRUTALES SECANO - Pago realizado	2.662,37 €	2.263,01 €	261,18 €	138,18 €

RECINTOS RESUELTOS

REF.	REFERENCIA SIGPAC	CULTIVO DESCRIPCIÓN CULTIVO	S/R G.PAGO	PEND. MEDIA (%)	SUP. DEC. ADMISIBLE (ha)	SUP. COMPROM. (ha)	SUP. AJUSTADA COMPR.(1) (ha)	SUP. CONY. SIGPAC (ha)	SUP. CERTIE (ha)	SUP. CAMPO (ha)	SUP. CAMPO DETER. CULT. DECLARADO (ha)	SUP. DEC. REDUCIDA (ha)	SUP. RESUELTA (ha)
1700000002747566	04-029-043-00044-001	104007 ALMENDROS-COMUNA	S 422	23,60	0,69	0,69	0,69		0,69			0,69	0,69
1700000002747567	04-029-043-00092-001	104007 ALMENDROS-COMUNA	S 422	41,40	4,40	4,40	4,40		4,40			4,40	4,40
1700000002747568	04-029-068-00065-002	104007 ALMENDROS-COMUNA	S 422	36,90	0,60	0,58	0,58		0,60			0,58	0,58
1700000002747569	04-029-043-00116-001	104007 ALMENDROS-COMUNA	S 422	46,00	0,33	0,33	0,33		0,33			0,33	0,33
1700000002747570	04-029-068-00218-001	104007 ALMENDROS-COMUNA	S 422	32,70	0,19	0,19	0,19		0,19			0,19	0,19
1700000002747571	04-029-068-00219-001	104007 ALMENDROS-COMUNA	S 422	32,10	0,36	0,36	0,36		0,36			0,36	0,36
1700000002747572	04-029-068-00220-001	104007 ALMENDROS-COMUNA	S 422	55,70	0,25	0,25	0,25		0,25			0,25	0,25
1700000002747573	04-029-068-00221-001	104007 ALMENDROS-COMUNA	S 422	53,90	0,05	0,05	0,05		0,05			0,05	0,05
1700000002747574	04-029-043-00125-001	104007 ALMENDROS-COMUNA	S 422	40,10	1,71	1,71	1,71		1,71			1,71	1,71
1700000002747575	04-029-043-00147-002	104007 ALMENDROS-COMUNA	S 422	39,20	0,24	0,24	0,24		0,24			0,24	0,24
1700000002747576	04-029-068-00040-001	104007 ALMENDROS-COMUNA	S 422	42,20	0,20	0,20	0,20		0,20			0,20	0,20
1700000002747577	04-029-068-00224-001	104007 ALMENDROS-COMUNA	S 422	16,30	0,20	0,20	0,20		0,20			0,20	0,20
1700000002747578	04-029-068-00225-001	104007 ALMENDROS-COMUNA	S 422	37,00	0,54	0,54	0,54		0,54			0,54	0,54
1700000002747579	04-029-068-00229-001	104007 ALMENDROS-COMUNA	S 422	31,00	0,52	0,52	0,52		0,52			0,52	0,52

(1) Superficie declarada admisible ajustada con la superficie comprometida.
(2) Factor de penalización valorando el alcance para el tipo de compromiso.

Puede verificar la integridad de una copia de este documento mediante la lectura del código QR adjunto o mediante el acceso a la dirección <https://ws050.juntadeandalucia.es/verificarFirma> indicando el código de VERIFICACIÓN

FIRMADO POR

RAQUEL MARIA ESPIN CRESPO

17/12/2024

VERIFICACIÓN

Pk2jm6UYDU9J72AMTZUYRN3GET48NG

PÁG. 451/9349




**INCIDENCIAS****INCIDENCIA DESCRIPCIÓN**

4272	Verifica que las líneas de declaración de las Solicitudes Únicas no tienen solapes con la capa de Retroactividad Gráfica (ambas de la misma campaña) a nivel de expediente/línea de declaración gráfica de la solicitud. Ref:1700000002747568 Recinto:04-029-068-00065-00002 Cultivo: - Agregado de la referencia del recinto.:0 Zona de la referencia del recinto.:0 Superficie solapada.:0,02 Id. Incid.:100991212
100421	Recinto declarado por error para una operación de la 6503, que se ha corregido de oficio marcando la operación correcta, de acuerdo con la fecha de inscripción del recinto en la producción ecológica. Ref:1700000002747566 Recinto:04-029-043-00044-00001 Cultivo:104007 ALMENDROS-COMUNA Secano Ref:1700000002747567 Recinto:04-029-043-00092-00001 Cultivo:104007 ALMENDROS-COMUNA Secano Ref:1700000002747569 Recinto:04-029-043-00116-00001 Cultivo:104007 ALMENDROS-COMUNA Secano Ref:1700000002747574 Recinto:04-029-043-00125-00001 Cultivo:104007 ALMENDROS-COMUNA Secano Ref:1700000002747575 Recinto:04-029-043-00147-00002 Cultivo:104007 ALMENDROS-COMUNA Secano Ref:1700000002747576 Recinto:04-029-068-00040-00001 Cultivo:104007 ALMENDROS-COMUNA Secano Ref:1700000002747568 Recinto:04-029-068-00065-00002 Cultivo:104007 ALMENDROS-COMUNA Secano Ref:1700000002747570 Recinto:04-029-068-00218-00001 Cultivo:104007 ALMENDROS-COMUNA Secano Ref:1700000002747571 Recinto:04-029-068-00219-00001 Cultivo:104007 ALMENDROS-COMUNA Secano Ref:1700000002747572 Recinto:04-029-068-00220-00001 Cultivo:104007 ALMENDROS-COMUNA Secano Ref:1700000002747573 Recinto:04-029-068-00221-00001 Cultivo:104007 ALMENDROS-COMUNA Secano Ref:1700000002747577 Recinto:04-029-068-00224-00001 Cultivo:104007 ALMENDROS-COMUNA Secano Ref:1700000002747578 Recinto:04-029-068-00225-00001 Cultivo:104007 ALMENDROS-COMUNA Secano Ref:1700000002747579 Recinto:04-029-068-00229-00001 Cultivo:104007 ALMENDROS-COMUNA Secano

(1) Superficie declarada admisible ajustada con la superficie comprometida.
(2) Factor de penalización valorando el alcance para el tipo de compromiso.

Puede verificar la integridad de una copia de este documento mediante la lectura del código QR adjunto o mediante el acceso a la dirección <https://ws050.juntadeandalucia.es/verificarFirma> indicando el código de VERIFICACIÓN

FIRMADO POR	RAQUEL MARIA ESPIN CRESPO	17/12/2024	
VERIFICACIÓN	Pk2jm6UYDU9J72AMTZUYRN3GET48NG	PÁG. 452/9349	

**APELLIDOS Y NOMBRE / RAZÓN SOCIAL**

MALDONADO MARTINEZ ENCARNACIÓN

NIF

***3398*

EXPEDIENTE

1280566

ANUALIDAD DE PAGO

1ª

IMPORTES POR ANUALIDAD

	2023	2024	2025	2026	2027
IMPORTE MÁXIMO SUBVENCIONABLE	133,76 €	133,76 €	111,32 €	111,32 €	111,32 €
IMPORTE MEDIO DE TRANSFERENCIA (€/ha)	304,00 €	304,00 €	253,00 €	253,00 €	253,00 €

RESUMEN DE UNIDADES

Cód	GRUPO DE PAGO	Sup. Dec. Admisible (ha)	Sup. Comprometida (ha)	Sup. ajustada compromiso (1) (ha)	% sobredec.	Sup. Resuelta (ha)	Importe Declarado	Importe Topado	Importe Resuelto	Importe tras sobredec.
420	HORTÍCOLAS	0,44		0,44	0,00	0,44	133,76	133,76	133,76	133,76
TOTAL		0,44	0,44	0,44		0,44	133,76	133,76	133,76	133,76

APLICACIÓN DE REDUCCIONES Y PENALIZACIONES

GRUPO DE PAGO	Importe Calculado	Importe prereduc.	Criterios de subvencionabilidad y compromisos	Presentación tardía	Omisión declaración	Condicionalidad	IMPORTE (Euros) RESUELTO
HORTÍCOLAS	133,76	133,76	0,00	0,00	0,00	0,00	133,76
TOTAL	133,76	133,76					133,76

RESUMEN DE PAGOS**IMPORTE (Euros)**

	RESUELTO	FEADER	MAPA	CAPADR
HORTÍCOLAS - Pago realizado	133,76 €	113,70 €	13,12 €	6,94 €

RECINTOS RESUELTOS

REF.	REFERENCIA SIGPAC	CULTIVO	DESCRIPCIÓN CULTIVO	S/R G.PAGO	PEND. MEDIA (%)	SUP. DEC. ADMISIBLE (ha)	SUP. COMPROM. (ha)	SUP. AJUSTADA COMPR.(1) (ha)	SUP. CONY. SIGPAC (ha)	SUP. CERTIE (ha)	SUP. CAMPO (ha)	SUP. CAMPO DETER. CULT. DECLARADO (ha)	SUP. DEC. REDUCIDA (ha)	SUP. RESUELTA (ha)
6840204	04-079-029-00005-003	163000	CALABACÍN-SIN VARIEDAD	R	420	3,30	0,44	0,44	0,44	0,44			0,44	0,44

INCIDENCIAS**INCIDENCIA DESCRIPCIÓN**

75024 La cuenta corriente declarada no se encuentra en el sistema GIRO, se realiza el pago a la cuenta principal designada en GIRO.

(1) Superficie declarada admisible ajustada con la superficie comprometida.
(2) Factor de penalización valorando el alcance para el tipo de compromiso.Puede verificar la integridad de una copia de este documento mediante la lectura del código QR adjunto o mediante el acceso a la dirección <https://ws050.juntadeandalucia.es/verificarFirma> indicando el código de VERIFICACIÓN

FIRMADO POR

RAQUEL MARIA ESPIN CRESPO

17/12/2024

VERIFICACIÓN

Pk2jm6UYDU9J72AMTZUYRN3GET48NG

PÁG. 453/9349



**APELLIDOS Y NOMBRE / RAZÓN SOCIAL**

MANZANO GODOY JOSE MANUEL

NIF

***8925*

EXPEDIENTE

1280426

ANUALIDAD DE PAGO

1ª

IMPORTE POR ANUALIDAD

	2023	2024	2025	2026	2027
IMPORTE MÁXIMO SUBVENCIONABLE	729,60 €	729,60 €	607,20 €	607,20 €	607,20 €
IMPORTE MEDIO DE TRANSFERENCIA (€/ha)	304,00 €	304,00 €	253,00 €	253,00 €	253,00 €

RESUMEN DE UNIDADES

Cód	GRUPO DE PAGO	Sup. Dec. Admisible (ha)	Sup. Comprometida (ha)	Sup. ajustada compromiso (1) (ha)	% sobredec.	Sup. Resuelta (ha)	Importe Declarado	Importe Topado	Importe Resuelto	Importe tras sobredec.
420	HORTÍCOLAS	2,41		2,40	0,00	2,40	729,60	729,60	729,60	729,60
TOTAL		2,41	2,40	2,40		2,40	729,60	729,60	729,60	729,60

APLICACIÓN DE REDUCCIONES Y PENALIZACIONES

GRUPO DE PAGO	Importe Calculado	Importe prereduc.	Importe subvencionabilidad y compromisos	Presentación tardía	Omisión declaración	Condicionalidad	IMPORTE (Euros) RESUELTO
HORTÍCOLAS	729,60	729,60	0,00	0,00	0,00	0,00	729,60
TOTAL	729,60	729,60					729,60

RESUMEN DE PAGOS**IMPORTE (Euros)**

HORTÍCOLAS - Pago realizado	RESUELTO	FEADER	MAPA	CAPADR
	729,60 €	620,16 €	71,57 €	37,87 €

RECINTOS RESUELTOS

REF.	REFERENCIA SIGPAC	CULTIVO	DESCRIPCIÓN CULTIVO	S/R G.PAGO	PEND. MEDIA (%)	SUP. DEC. ADMISIBLE (ha)	SUP. COMPROM. (ha)	SUP. AJUSTADA COMPROM. (1) (ha)	SUP. CONY. SIGPAC (ha)	SUP. CERTIE (ha)	SUP. CAMPO (ha)	SUP. CAMPO DETER. CULT. DECLARADO (ha)	SUP. DEC. REDUCIDA (ha)	SUP. RESUELTA (ha)
6828703	04-104-007-00086-001	152000	PIMIENTO-SIN VARIEDAD	R 420	6,10	0,22	0,21	0,21		0,21			0,21	0,21
6828704	04-104-007-00040-003	152000	PIMIENTO-SIN VARIEDAD	S 420	7,60	0,02	0,02	0,02		0,02			0,02	0,02
6828705	04-104-007-00283-002	152000	PIMIENTO-SIN VARIEDAD	R 420	10,10	0,36	0,36	0,36		0,36			0,36	0,36
6828706	04-104-007-00087-002	152000	PIMIENTO-SIN VARIEDAD	R 420	8,90	0,35	0,35	0,35		0,35			0,35	0,35
6828707	04-104-007-00333-004	152000	PIMIENTO-SIN VARIEDAD	S 420	18,60	0,02	0,02	0,02		0,02			0,02	0,02
6828708	04-104-007-00333-003	152000	PIMIENTO-SIN VARIEDAD	R 420	7,40	0,29	0,29	0,29		0,29			0,29	0,29
6828709	04-104-007-00029-002	152000	PIMIENTO-SIN VARIEDAD	R 420	10,40	0,30	0,30	0,30		0,30			0,30	0,30
6828710	04-104-007-00040-002	152000	PIMIENTO-SIN VARIEDAD	R 420	7,10	0,39	0,39	0,39		0,39			0,39	0,39
6828711	04-104-007-00031-002	152000	PIMIENTO-SIN VARIEDAD	R 420	7,90	0,46	0,46	0,46		0,46			0,46	0,46

(1) Superficie declarada admisible ajustada con la superficie comprometida.
(2) Factor de penalización valorando el alcance para el tipo de compromiso.

Puede verificar la integridad de una copia de este documento mediante la lectura del código QR adjunto o mediante el acceso a la dirección <https://ws050.juntadeandalucia.es/verificarFirma> indicando el código de VERIFICACIÓN

FIRMADO POR

RAQUEL MARIA ESPIN CRESPO

17/12/2024

VERIFICACIÓN

Pk2jm6UYDU9J72AMTZUYRN3GET48NG

PÁG. 454/9349



**APELLIDOS Y NOMBRE / RAZÓN SOCIAL**

MARCHÁN SIMÓN JOSÉ ANTONIO

NIF

***6387*

EXPEDIENTE

1238863

ANUALIDAD DE PAGO

1ª

IMPORTES POR ANUALIDAD

	2023	2024	2025	2026	2027
IMPORTE MÁXIMO SUBVENCIONABLE	391,83 €	391,83 €	391,83 €	326,52 €	326,52 €
IMPORTE MEDIO DE TRANSFERENCIA (€/ha)	259,49 €	259,49 €	259,49 €	216,24 €	216,24 €

RESUMEN DE UNIDADES

Cód	GRUPO DE PAGO	Sup. Dec. Admisible (ha)	Sup. Comprometida (ha)	Sup. ajustada compromiso (1) (ha)	% sobredec.	Sup. Resuelta (ha)	Importe Declarado	Importe Topado	Importe Resuelto	Importe tras sobredec.
422	FRUTALES SECANO	1,51		1,51	0,00	1,51	391,83	391,83	391,83	391,83
TOTAL		1,51	1,51	1,51		1,51	391,83	391,83	391,83	391,83

APLICACIÓN DE REDUCCIONES Y PENALIZACIONES

GRUPO DE PAGO	Importe Calculado	Importe prereduc.	Criterios de subvencionabilidad y compromisos	Presentación tardía	Omisión declaración	Condicionalidad	IMPORTE (Euros) RESUELTO
FRUTALES SECANO	391,83	391,83	0,00	0,00	0,00	0,00	391,83
TOTAL	391,83	391,83					391,83

RESUMEN DE PAGOS**IMPORTE (Euros)**

	RESUELTO	FEADER	MAPA	CAPADR
FRUTALES SECANO - Pago realizado	391,83 €	333,06 €	38,44 €	20,33 €

RECINTOS RESUELTOS

REF.	REFERENCIA SIGPAC	CULTIVO	DESCRIPCIÓN CULTIVO	S/R	G.PAGO	PEND. MEDIA (%)	SUP. DEC. ADMISIBLE (ha)	SUP. COMPROM. (ha)	SUP. AJUSTADA COMPR.(1) (ha)	SUP. CONY. SIGPAC (ha)	SUP. CERTIE (ha)	SUP. CAMPO (ha)	SUP. CAMPO DETER. CULT. DECLARADO (ha)	SUP. DEC. REDUCIDA (ha)	SUP. RESUELTA (ha)
5224583	04-070-014-00307-001	104007	ALMENDROS-COMUNA	S	422	23,30	1,36	1,36	1,36		1,36			1,36	1,36
5224584	04-070-014-00307-002	104007	ALMENDROS-COMUNA	S	422	23,50	0,15	0,15	0,15		0,15			0,15	0,15

(1) Superficie declarada admisible ajustada con la superficie comprometida.
(2) Factor de penalización valorando el alcance para el tipo de compromiso.Puede verificar la integridad de una copia de este documento mediante la lectura del código QR adjunto o mediante el acceso a la dirección <https://ws050.juntadeandalucia.es/verificarFirma> indicando el código de VERIFICACIÓN

FIRMADO POR

RAQUEL MARIA ESPIN CRESPO

17/12/2024

VERIFICACIÓN

Pk2jm6UYDU9J72AMTZUYRN3GET48NG

PÁG. 455/9349



**APELLIDOS Y NOMBRE / RAZÓN SOCIAL**

MARIN MORENO MARIA ANGELES

NIF

***2897*

EXPEDIENTE

1060003

ANUALIDAD DE PAGO

1ª

IMPORTES POR ANUALIDAD

	2023	2024	2025	2026	2027
IMPORTE MÁXIMO SUBVENCIONABLE	1.245,55 €	1.245,55 €	1.245,55 €	1.037,95 €	1.037,95 €
IMPORTE MEDIO DE TRANSFERENCIA (€/ha)	259,49 €	259,49 €	259,49 €	216,24 €	216,24 €

RESUMEN DE UNIDADES

Cód	GRUPO DE PAGO	Sup. Dec. Admisible (ha)	Sup. Comprometida (ha)	Sup. ajustada compromiso (1) (ha)	% sobredec.	Sup. Resuelta (ha)	Importe Declarado	Importe Topado	Importe Resuelto	Importe tras sobredec.
422	FRUTALES SECANO	4,80		4,80	0,00	4,80	1.245,55	1.245,55	1.245,55	1.245,55
TOTAL		4,80	4,80	4,80		4,80	1.245,55	1.245,55	1.245,55	1.245,55

APLICACIÓN DE REDUCCIONES Y PENALIZACIONES

GRUPO DE PAGO	Importe Calculado	Importe prereduc.	Criterios de subvencionabilidad y compromisos	Presentación tardía	Omisión declaración	Condicionalidad	IMPORTE (Euros) RESUELTO
FRUTALES SECANO	1.245,55	1.245,55	0,00	0,00	0,00	0,00	1.245,55
TOTAL	1.245,55	1.245,55					1.245,55

RESUMEN DE PAGOS**IMPORTE (Euros)**

	RESUELTO	FEADER	MAPA	CAPADR
FRUTALES SECANO - Pago realizado	1.245,55 €	1.058,72 €	122,19 €	64,64 €

RECINTOS RESUELTOS

REF.	REFERENCIA SIGPAC	CULTIVO	DESCRIPCIÓN CULTIVO	S/R	G.PAGO	PEND. MEDIA (%)	SUP. DEC. ADMISIBLE (ha)	SUP. COMPROM. (ha)	SUP. AJUSTADA COMPR.(1) (ha)	SUP. CONY. SIGPAC (ha)	SUP. CERTIE (ha)	SUP. CAMPO (ha)	SUP. CAMPO DETER. CULT. DECLARADO (ha)	SUP. DEC. REDUCIDA (ha)	SUP. RESUELTA (ha)
4770471	04-063-013-00082-001	104024	ALMENDROS-MARCONA	S	422	10,70	4,80	4,80	4,80		4,80			4,80	4,80

(1) Superficie declarada admisible ajustada con la superficie comprometida.
(2) Factor de penalización valorando el alcance para el tipo de compromiso.

Puede verificar la integridad de una copia de este documento mediante la lectura del código QR adjunto o mediante el acceso a la dirección <https://ws050.juntadeandalucia.es/verificarFirma> indicando el código de VERIFICACIÓN

FIRMADO POR

RAQUEL MARIA ESPIN CRESPO

17/12/2024

VERIFICACIÓN

Pk2jm6UYDU9J72AMTZUYRN3GET48NG

PÁG. 456/9349



**APELLIDOS Y NOMBRE / RAZÓN SOCIAL**

MARTIN CAMPOS FRANCISCO

NIF

***8439*

EXPEDIENTE

1259160

ANUALIDAD DE PAGO

1ª

IMPORTES POR ANUALIDAD

	2023	2024	2025	2026	2027
IMPORTE MÁXIMO SUBVENCIONABLE	511,20 €	511,20 €	511,20 €	425,99 €	425,99 €
IMPORTE MEDIO DE TRANSFERENCIA (€/ha)	259,49 €	259,49 €	259,49 €	216,24 €	216,24 €

RESUMEN DE UNIDADES

Cód	GRUPO DE PAGO	Sup. Dec. Admisible (ha)	Sup. Comprometida (ha)	Sup. ajustada compromiso (1) (ha)	% sobredec.	Sup. Resuelta (ha)	Importe Declarado	Importe Topado	Importe Resuelto	Importe tras sobredec.
422	FRUTALES SECANO	1,97		1,97	0,00	1,97	511,20	511,20	511,20	511,20
TOTAL		1,97	1,97	1,97		1,97	511,20	511,20	511,20	511,20

APLICACIÓN DE REDUCCIONES Y PENALIZACIONES

GRUPO DE PAGO	Importe Calculado	Importe prereduc.	Criterios de subvencionabilidad y compromisos	Presentación tardía	Omisión declaración	Condicionalidad	IMPORTE (Euros) RESUELTO
FRUTALES SECANO	511,20	511,20	0,00	0,00	0,00	0,00	511,20
TOTAL	511,20	511,20					511,20

RESUMEN DE PAGOS**IMPORTE (Euros)**

	RESUELTO	FEADER	MAPA	CAPADR
FRUTALES SECANO - Pago realizado	511,20 €	434,52 €	50,15 €	26,53 €

RECINTOS RESUELTOS

REF.	REFERENCIA SIGPAC	CULTIVO	DESCRIPCIÓN CULTIVO	S/R G.PAGO	PEND. MEDIA (%)	SUP. DEC. ADMISIBLE (ha)	SUP. COMPROM. (ha)	SUP. AJUSTADA COMPROM. (1) (ha)	SUP. CONY. SIGPAC (ha)	SUP. CERTIE (ha)	SUP. CAMPO (ha)	SUP. CAMPO DETER. CULT. DECLARADO (ha)	SUP. DEC. REDUCIDA (ha)	SUP. RESUELTA (ha)
5238466	04-046-009-00210-001	104020	ALMENDROS-GUARA	S 422	31,40	1,97	1,97	1,97		1,97			1,97	1,97

(1) Superficie declarada admisible ajustada con la superficie comprometida.
(2) Factor de penalización valorando el alcance para el tipo de compromiso.

Puede verificar la integridad de una copia de este documento mediante la lectura del código QR adjunto o mediante el acceso a la dirección <https://ws050.juntadeandalucia.es/verificarFirma> indicando el código de VERIFICACIÓN

FIRMADO POR

RAQUEL MARIA ESPIN CRESPO

17/12/2024

VERIFICACIÓN

Pk2jm6UYDU9J72AMTZUYRN3GET48NG

PÁG. 457/9349



**APELLIDOS Y NOMBRE / RAZÓN SOCIAL**

MARTIN CARREÑO ROSA

NIF

***0304*

EXPEDIENTE

1181442

ANUALIDAD DE PAGO

1ª

IMPORTES POR ANUALIDAD

	2023	2024	2025	2026	2027
IMPORTE MÁXIMO SUBVENCIONABLE	2.037,00 €	2.037,00 €	2.037,00 €	1.697,48 €	1.697,48 €
IMPORTE MEDIO DE TRANSFERENCIA (€/ha)	259,49 €	259,49 €	259,49 €	216,24 €	216,24 €

RESUMEN DE UNIDADES

Cód	GRUPO DE PAGO	Sup. Dec. Admisible (ha)	Sup. Comprometida (ha)	Sup. ajustada compromiso (1) (ha)	% sobredec.	Sup. Resuelta (ha)	Importe Declarado	Importe Topado	Importe Resuelto	Importe tras sobredec.
422	FRUTALES SECANO	7,85		7,85	0,00	7,85	2.037,00	2.037,00	2.037,00	2.037,00
TOTAL		7,85	7,85	7,85		7,85	2.037,00	2.037,00	2.037,00	2.037,00

APLICACIÓN DE REDUCCIONES Y PENALIZACIONES

GRUPO DE PAGO	Importe Calculado	Importe prereduc.	Criterios de subvencionabilidad y compromisos	Presentación tardía	Omisión declaración	Condicionalidad	IMPORTE (Euros) RESUELTO
FRUTALES SECANO	2.037,00	2.037,00	0,00	0,00	0,00	0,00	2.037,00
TOTAL	2.037,00	2.037,00					2.037,00

RESUMEN DE PAGOS**IMPORTE (Euros)**

	RESUELTO	FEADER	MAPA	CAPADR
FRUTALES SECANO - Pago realizado	2.037,00 €	1.731,45 €	199,83 €	105,72 €

RECINTOS RESUELTOS

REF.	REFERENCIA SIGPAC	CULTIVO	DESCRIPCIÓN CULTIVO	S/R G.PAGO	PEND. MEDIA (%)	SUP. DEC. ADMISIBLE (ha)	SUP. COMPROM. (ha)	SUP. AJUSTADA COMPROM. (1) (ha)	SUP. CONY. SIGPAC (ha)	SUP. CERTIE (ha)	SUP. CAMPO (ha)	SUP. CAMPO DETER. CULT. DECLARADO (ha)	SUP. DEC. REDUCIDA (ha)	SUP. RESUELTA (ha)
-1073537	04-007-007-00074-012	104007	ALMENDROS-COMUNA	S 422	19,40	0,48	0,48	0,48	0,48	0,48			0,48	0,48
1700000007112958	04-057-004-00122-003	104020	ALMENDROS-GUARA	S 422	8,50	0,30	0,30	0,30	0,30	0,30			0,30	0,30
1700000007112959	04-007-007-00074-007	104007	ALMENDROS-COMUNA	S 422	25,00	0,56	0,56	0,56	0,56	0,56			0,56	0,56
1700000007112960	04-057-004-00122-001	104020	ALMENDROS-GUARA	S 422	18,80	1,93	1,93	1,93	1,93	1,93			1,93	1,93
1700000007112961	04-007-005-00079-001	104007	ALMENDROS-COMUNA	S 422	31,20	1,12	1,12	1,12	1,12	1,12			1,12	1,12
1700000007112962	04-007-007-00074-005	104007	ALMENDROS-COMUNA	S 422	12,20	3,46	3,46	3,46	3,46	3,46			3,46	3,46

(1) Superficie declarada admisible ajustada con la superficie comprometida.
(2) Factor de penalización valorando el alcance para el tipo de compromiso.Puede verificar la integridad de una copia de este documento mediante la lectura del código QR adjunto o mediante el acceso a la dirección <https://ws050.juntadeandalucia.es/verificarFirma> indicando el código de VERIFICACIÓN

FIRMADO POR

RAQUEL MARIA ESPIN CRESPO

17/12/2024

VERIFICACIÓN

Pk2jm6UYDU9J72AMTZUYRN3GET48NG

PÁG. 458/9349



**APELLIDOS Y NOMBRE / RAZÓN SOCIAL**

MARTIN CORTES PIEDAD ENCARNACION

NIF

***9157*

EXPEDIENTE

1266864

ANUALIDAD DE PAGO

1ª

IMPORTE POR ANUALIDAD

	2023	2024	2025	2026	2027
IMPORTE MÁXIMO SUBVENCIONABLE	1.669,39 €	1.669,39 €	1.528,47 €	1.391,13 €	1.391,13 €
IMPORTE MEDIO DE TRANSFERENCIA (€/ha)	224,68 €	224,68 €	205,72 €	187,23 €	187,23 €

RESUMEN DE UNIDADES

Cód	GRUPO DE PAGO	Sup. Dec. Admisible (ha)	Sup. Comprometida (ha)	Sup. ajustada compromiso (1) (ha)	% sobredec.	Sup. Resuelta (ha)	Importe Declarado	Importe Topado	Importe Resuelto	Importe tras sobredec.
416	HERBÁCEOS	4,66		4,66	0,00	4,66	845,37	845,37	845,37	845,37
419	OLIVAR	2,77		2,77	0,00	2,77	824,02	824,02	824,02	824,02
TOTAL		7,43	7,43	7,43		7,43	1.669,39	1.669,39	1.669,39	1.669,39

APLICACIÓN DE REDUCCIONES Y PENALIZACIONES

GRUPO DE PAGO	Importe Calculado	Importe prereduc.	Criterios de subvencionabilidad y compromisos	Presentación tardía	Omisión declaración	Condicionalidad	IMPORTE (Euros)
							RESUELTO
HERBÁCEOS	845,37	845,37	0,00	0,00	0,00	0,00	845,37
OLIVAR	824,02	824,02	0,00	0,00	0,00	0,00	824,02
TOTAL	1.669,39	1.669,39					1.669,39

RESUMEN DE PAGOS

	IMPORTE (Euros)			
	RESUELTO	FEADER	MAPA	CAPADR
HERBÁCEOS - Pago realizado	845,37 €	718,56 €	82,93 €	43,88 €
OLIVAR - Pago realizado	824,02 €	700,42 €	80,84 €	42,76 €
TOTAL	1.669,39 €	1.418,98 €	163,77 €	86,64 €

RECINTOS RESUELTOS

REE	REFERENCIA SIGPAC	CULTIVO DESCRIPCIÓN CULTIVO	S/R G.PAGO	PEND. MEDIA (%)	SUP. DEC. ADMISIBLE (ha)	SUP. COMPROM. (ha)	SUP. AJUSTADA COMPR.(1) (ha)	SUP. CONV. SIGPAC (ha)	SUP. CERTIF. (ha)	SUP. CAMPO (ha)	SUP. CAMPO DETER. CULT. DECLARADO (ha)	SUP. DEC. REDUCIDA (ha)	SUP. RESUELTA (ha)
-1008257	04-046-002-00097-090	5000 CEBADA-SIN VARIEDAD	S 416	19,70	0,05	0,05	0,05	0,05	0,05	0,05		0,05	0,05
-1008255	04-046-002-00097-087	5000 CEBADA-SIN VARIEDAD	S 416	16,10	0,02	0,02	0,02	0,02	0,02	0,02		0,02	0,02
-1008254	04-046-002-00097-086	5000 CEBADA-SIN VARIEDAD	S 416	12,30	0,02	0,02	0,02	0,02	0,02	0,02		0,02	0,02
-1008253	04-046-002-00097-084	5000 CEBADA-SIN VARIEDAD	S 416	17,00	0,13	0,13	0,13	0,13	0,13	0,13		0,13	0,13
-1008251	04-046-002-00097-083	5000 CEBADA-SIN VARIEDAD	S 416	22,10	0,52	0,52	0,52	0,52	0,52	0,52		0,52	0,52
-1008249	04-046-002-00097-082	5000 CEBADA-SIN VARIEDAD	S 416	27,50	0,73	0,73	0,73	0,73	0,73	0,73		0,73	0,73
-1008248	04-046-002-00097-081	5000 CEBADA-SIN VARIEDAD	S 416	21,00	0,88	0,88	0,88	0,88	0,88	0,88		0,88	0,88
-1008247	04-046-002-00097-080	5000 CEBADA-SIN VARIEDAD	S 416	22,10	0,51	0,51	0,51	0,51	0,51	0,51		0,51	0,51
-1008246	04-046-002-00097-079	5000 CEBADA-SIN VARIEDAD	S 416	28,40	0,54	0,54	0,54	0,54	0,54	0,54		0,54	0,54
-1008245	04-046-002-00097-078	5000 CEBADA-SIN VARIEDAD	S 416	21,50	0,50	0,50	0,50	0,50	0,50	0,50		0,50	0,50
5290818	04-046-002-00097-048	5000 CEBADA-SIN VARIEDAD	S 416	23,20	0,74	0,74	0,74	0,74	0,74	0,74		0,74	0,74
5290819	04-046-002-00097-074	5000 CEBADA-SIN VARIEDAD	S 416	5,90	0,02	0,02	0,02	0,02	0,02	0,02		0,02	0,02
1700000004863499	04-046-002-00097-070	101194 OLIVAR-LECHIN DE GRANADA	S 419	18,50	0,24	0,24	0,24	0,24	0,24	0,24		0,24	0,24
1700000004863500	04-046-002-00097-066	101194 OLIVAR-LECHIN DE GRANADA	S 419	48,00	0,64	0,64	0,64	0,64	0,64	0,64		0,64	0,64
1700000004863501	04-046-002-00097-024	101194 OLIVAR-LECHIN DE GRANADA	S 419	28,70	0,13	0,13	0,13	0,13	0,13	0,13		0,13	0,13
1700000004863502	04-046-002-00097-020	101194 OLIVAR-LECHIN DE GRANADA	S 419	25,50	0,14	0,14	0,14	0,14	0,14	0,14		0,14	0,14
1700000004863503	04-046-002-00097-022	101194 OLIVAR-LECHIN DE GRANADA	S 419	23,80	0,09	0,09	0,09	0,09	0,09	0,09		0,09	0,09
1700000004863504	04-046-002-00097-068	101194 OLIVAR-LECHIN DE GRANADA	S 419	32,80	0,27	0,27	0,27	0,27	0,27	0,27		0,27	0,27
1700000004863505	04-046-002-00097-063	101194 OLIVAR-LECHIN DE GRANADA	S 419	29,90	1,21	1,21	1,21	1,21	1,21	1,21		1,21	1,21
1700000004863506	04-046-002-00097-012	101194 OLIVAR-LECHIN DE GRANADA	S 419	28,70	0,05	0,05	0,05	0,05	0,05	0,05		0,05	0,05

(1) Superficie declarada admisible ajustada con la superficie comprometida.
(2) Factor de penalización valorando el alcance para el tipo de compromiso.Puede verificar la integridad de una copia de este documento mediante la lectura del código QR adjunto o mediante el acceso a la dirección <https://ws050.juntadeandalucia.es/verificarFirma> indicando el código de VERIFICACIÓN

FIRMADO POR

RAQUEL MARIA ESPIN CRESPO

17/12/2024

VERIFICACIÓN

Pk2jm6UYDU9J72AMTZUYRN3GET48NG

PÁG. 459/9349



**APELLIDOS Y NOMBRE / RAZÓN SOCIAL**

MARTIN FERNANDEZ DAVID

NIF

***5243*

EXPEDIENTE

1282228

ANUALIDAD DE PAGO

1ª

IMPORTES POR ANUALIDAD

	2023	2024	2025	2026	2027
IMPORTE MÁXIMO SUBVENCIONABLE	641,44 €	641,44 €	533,83 €	533,83 €	533,83 €
IMPORTE MEDIO DE TRANSFERENCIA (€/ha)	304,00 €	304,00 €	253,00 €	253,00 €	253,00 €

RESUMEN DE UNIDADES

Cód	GRUPO DE PAGO	Sup. Dec. Admisible (ha)	Sup. Comprometida (ha)	Sup. ajustada compromiso (1) (ha)	% sobredec.	Sup. Resuelta (ha)	Importe Declarado	Importe Topado	Importe Resuelto	Importe tras sobredec.
420	HORTÍCOLAS	2,20		2,11	0,00	2,11	641,44	641,44	641,44	641,44
TOTAL		2,20	2,11	2,11		2,11	641,44	641,44	641,44	641,44

APLICACIÓN DE REDUCCIONES Y PENALIZACIONES

GRUPO DE PAGO	Importe Calculado	Importe prereduc.	Criterios de subvencionabilidad y compromisos	Presentación tardía	Omisión declaración	Condicionalidad	IMPORTE (Euros) RESUELTO
HORTÍCOLAS	641,44	641,44	0,00	0,00	0,00	0,00	641,44
TOTAL	641,44	641,44					641,44

RESUMEN DE PAGOS**IMPORTE (Euros)**

	RESUELTO	FEADER	MAPA	CAPADR
HORTÍCOLAS - Pago realizado	641,44 €	545,22 €	62,93 €	33,29 €

RECINTOS RESUELTOS

REF.	REFERENCIA SIGPAC	CULTIVO	DESCRIPCIÓN CULTIVO	S/R G.PAGO	PEND. MEDIA (%)	SUP. DEC. ADMISIBLE (ha)	SUP. COMPROM. (ha)	SUP. AJUSTADA COMPR.(1) (ha)	SUP. CONY. SIGPAC (ha)	SUP. CERTIE (ha)	SUP. CAMPO (ha)	SUP. CAMPO DETER. CULT. DECLARADO (ha)	SUP. DEC. REDUCIDA (ha)	SUP. RESUELTA (ha)
6924634	04-900-027-00053-002	163000	CALABACÍN-SIN VARIEDAD	R 420	3,20	1,49	1,47	1,47		1,49			1,47	1,47
6924635	04-900-076-00062-003	163000	CALABACÍN-SIN VARIEDAD	R 420	2,00	0,71	0,64	0,64		0,71			0,64	0,64

INCIDENCIAS**INCIDENCIA DESCRIPCIÓN**

- 4272 Verifica que las líneas de declaración de las Solicitudes Únicas no tienen solapes con la capa de Retroactividad Gráfica (ambas de la misma campaña) a nivel de expediente/línea de declaración gráfica de la solicitud.
 Ref:6924634 Recinto:04-900-027-00053-00002 Cultivo: - Agregado de la referencia del recinto.:0 Zona de la referencia del recinto.:0 Superficie solapada.:0,02 Id. Incid.:101036503
 Ref:6924635 Recinto:04-900-076-00062-00003 Cultivo: - Agregado de la referencia del recinto.:0 Zona de la referencia del recinto.:0 Superficie solapada.:0,07 Id. Incid.:101036504

(1) Superficie declarada admisible ajustada con la superficie comprometida.
 (2) Factor de penalización valorando el alcance para el tipo de compromiso.

Puede verificar la integridad de una copia de este documento mediante la lectura del código QR adjunto o mediante el acceso a la dirección <https://ws050.juntadeandalucia.es/verificarFirma> indicando el código de VERIFICACIÓN

FIRMADO POR

RAQUEL MARIA ESPIN CRESPO

17/12/2024

VERIFICACIÓN

Pk2jm6UYDU9J72AMTZUYRN3GET48NG

PÁG. 460/9349



**APELLIDOS Y NOMBRE / RAZÓN SOCIAL**

MARTINEZ ALCAINA ANTONIO JOSE

NIF

***7254*

EXPEDIENTE

1206662

ANUALIDAD DE PAGO

1ª

IMPORTES POR ANUALIDAD

	2023	2024	2025	2026	2027
IMPORTE MÁXIMO SUBVENCIONABLE	0,00 €	0,00 €	0,00 €	0,00 €	0,00 €
IMPORTE MEDIO DE TRANSFERENCIA (€/ha)	0,00 €	0,00 €	0,00 €	0,00 €	0,00 €

RESUMEN DE UNIDADES

Cód	GRUPO DE PAGO	Sup. Dec. Admisible (ha)	Sup. Comprometida (ha)	Sup. ajustada compromiso (1) (ha)	% sobredec.	Sup. Resuelta (ha)	Importe Declarado	Importe Topado	Importe Resuelto	Importe tras sobredec.
424	HERBÁCEOS NO ELEGIBLES	11,34		11,34	0,00	11,34	0,00	0,00	0,00	0,00
TOTAL		11,34	11,34	11,34		11,34	0,00	0,00	0,00	0,00

APLICACIÓN DE REDUCCIONES Y PENALIZACIONES

GRUPO DE PAGO	Importe Calculado	Importe prereduc.	Criterios de subvencionabilidad y compromisos	Presentación tardía	Omisión declaración	Condicionalidad	IMPORTE (Euros) RESUELTO
HERBÁCEOS NO ELEGIBLES	0,00	0,00	0,00	0,00	0,00	0,00	0,00
TOTAL	0,00	0,00					0,00

RECINTOS RESUELTOS

REE	REFERENCIA SIGPAC	CULTIVO	DESCRIPCIÓN CULTIVO	S/R G.PAGO	PEND. MEDIA (%)	SUP. DEC. ADMISIBLE (ha)	SUP. COMPROM. (ha)	SUP. AJUSTADA COMPR.(1) (ha)	SUP. CONV. SIGPAC (ha)	SUP. CERTIE. (ha)	SUP. CAMPO (ha)	SUP. CAMPO DETER. CULT. DECLARADO (ha)	SUP. DEC. REDUCIDA (ha)	SUP. RESUELTA (ha)
-1530047	04-063-024-00024-006	20000	BARBECHO TRADICIONAL-SIN VARIEDAD	S	424	15,60	0,25	0,25	0,25	0,25			0,25	0,25
-1530028	04-063-024-00024-003	20000	BARBECHO TRADICIONAL-SIN VARIEDAD	S	424	10,40	1,28	1,28	1,28	1,28			1,28	1,28
-1530012	04-063-024-00025-001	20000	BARBECHO TRADICIONAL-SIN VARIEDAD	S	424	8,00	7,55	7,55	7,55	7,55			7,55	7,55
6830865	04-063-024-00025-001	20000	BARBECHO TRADICIONAL-SIN VARIEDAD	S	424	8,00	2,26	2,26	2,26	2,26			2,26	2,26

(1) Superficie declarada admisible ajustada con la superficie comprometida.
(2) Factor de penalización valorando el alcance para el tipo de compromiso.

Puede verificar la integridad de una copia de este documento mediante la lectura del código QR adjunto o mediante el acceso a la dirección <https://ws050.juntadeandalucia.es/verificarFirma> indicando el código de VERIFICACIÓN

FIRMADO POR

RAQUEL MARIA ESPIN CRESPO

17/12/2024

VERIFICACIÓN

Pk2jm6UYDU9J72AMTZUYRN3GET48NG

PÁG. 461/9349



**APELLIDOS Y NOMBRE / RAZÓN SOCIAL**

Martínez Antolino Christian

NIF

***0897*

EXPEDIENTE

1281569

ANUALIDAD DE PAGO

1ª

IMPORTES POR ANUALIDAD

	2023	2024	2025	2026	2027
IMPORTE MÁXIMO SUBVENCIONABLE	656,70 €	656,70 €	547,24 €	547,24 €	547,24 €
IMPORTE MEDIO DE TRANSFERENCIA (€/ha)	181,41 €	181,41 €	151,17 €	151,17 €	151,17 €

RESUMEN DE UNIDADES

Cód	GRUPO DE PAGO	Sup. Dec. Admisible (ha)	Sup. Comprometida (ha)	Sup. ajustada compromiso (1) (ha)	% sobredec.	Sup. Resuelta (ha)	Importe Declarado	Importe Topado	Importe Resuelto	Importe tras sobredec.
416	HERBÁCEOS	3,74		3,62	0,00	3,62	656,70	656,70	656,70	656,70
TOTAL		3,74	3,62	3,62		3,62	656,70	656,70	656,70	656,70

APLICACIÓN DE REDUCCIONES Y PENALIZACIONES

GRUPO DE PAGO	Importe Calculado	Importe prereduc.	Criterios de subvencionabilidad y compromisos	Presentación tardía	Omisión declaración	Condicionalidad	IMPORTE (Euros) RESUELTO
HERBÁCEOS	656,70	656,70	0,00	0,00	0,00	0,00	656,70
TOTAL	656,70	656,70					656,70

RESUMEN DE PAGOS**IMPORTE (Euros)**

HERBÁCEOS - Pago realizado	RESUELTO	FEADER	MAPA	CAPADR
	656,70 €	558,20 €	64,42 €	34,08 €

RECINTOS RESUELTOS

REF.	REFERENCIA SIGPAC	CULTIVO	DESCRIPCIÓN CULTIVO	S/R G.PAGO	PEND. MEDIA (%)	SUP. DEC. ADMISIBLE (ha)	SUP. COMPROM. (ha)	SUP. AJUSTADA COMPROM. (1) (ha)	SUP. CONY. SIGPAC (ha)	SUP. CERTIE (ha)	SUP. CAMPO (ha)	SUP. CAMPO DETER. CULT. DECLARADO (ha)	SUP. DEC. REDUCIDA (ha)	SUP. RESUELTA (ha)
6853381	04-098-110-00054-001	5000	CEBADA-SIN VARIEDAD	S 416	15,80	1,57	1,57	1,57		1,57			1,57	1,57
6853385	04-098-110-00051-001	8000	AVENA-SIN VARIEDAD	S 416	11,10	1,81	1,81	1,81		1,81			1,81	1,81
6853386	04-098-110-00051-002	8000	AVENA-SIN VARIEDAD	S 416	0,00	0,24	0,16	0,16		0,16			0,16	0,16
6853387	04-098-110-00051-002	8000	AVENA-SIN VARIEDAD	S 416	0,00	0,12	0,08	0,08		0,08			0,08	0,08

(1) Superficie declarada admisible ajustada con la superficie comprometida.
(2) Factor de penalización valorando el alcance para el tipo de compromiso.Puede verificar la integridad de una copia de este documento mediante la lectura del código QR adjunto o mediante el acceso a la dirección <https://ws050.juntadeandalucia.es/verificarFirma> indicando el código de VERIFICACIÓN

FIRMADO POR

RAQUEL MARIA ESPIN CRESPO

17/12/2024

VERIFICACIÓN

Pk2jm6UYDU9J72AMTZUYRN3GET48NG

PÁG. 462/9349



**APELLIDOS Y NOMBRE / RAZÓN SOCIAL**

MARTINEZ BAUTISTA JUANA

NIF
***7030*EXPEDIENTE
1278713**ANUALIDAD DE PAGO**

1ª

IMPORTE POR ANUALIDAD

	2023	2024	2025	2026	2027
IMPORTE MÁXIMO SUBVENCIONABLE	0,00 €	0,00 €	0,00 €	0,00 €	0,00 €
IMPORTE MEDIO DE TRANSFERENCIA (€/ha)	0,00 €	0,00 €	0,00 €	0,00 €	0,00 €

RESUMEN DE UNIDADES

Cód	GRUPO DE PAGO	Sup. Dec. Admisible (ha)	Sup. Comprometida (ha)	Sup. ajustada compromiso (1) (ha)	% sobredec.	Sup. Resuelta (ha)	Importe Declarado	Importe Topado	Importe Resuelto	Importe tras sobredec.
424	HERBÁCEOS NO ELEGIBLES	0,39		0,39	0,00	0,39	0,00	0,00	0,00	0,00
TOTAL		0,39	0,39	0,39		0,39	0,00	0,00	0,00	0,00

APLICACIÓN DE REDUCCIONES Y PENALIZACIONES

GRUPO DE PAGO	Importe Calculado	Importe prereduc.	Criterios de subvencionabilidad y compromisos	Presentación tardía	Omisión declaración	Condicionalidad	IMPORTE (Euros) RESUELTO
HERBÁCEOS NO ELEGIBLES	0,00	0,00	0,00	0,00	0,00	0,00	0,00
TOTAL	0,00	0,00					0,00

RECINTOS RESUELTOS

REE	REFERENCIA SIGPAC	CULTIVO DESCRIPCIÓN CULTIVO	S/R G.PAGO	PEND. MEDIA (%)	SUP. DEC. ADMISIBLE (ha)	SUP. COMPROM. (ha)	SUP. AJUSTADA COMPR.(1) (ha)	SUP. CONV. SIGPAC (ha)	SUP. CERTIE. (ha)	SUP. CAMPO (ha)	SUP. CAMPO DETER. CULT. DECLARADO (ha)	SUP. DEC. REDUCIDA (ha)	SUP. RESUELTA (ha)
6842722	04-070-002-00225-001	20000 BARBECHO TRADICIONAL-SIN VARIEDAD	S 424	5,90	0,13	0,13	0,13		0,13			0,13	0,13
6842724	04-070-002-00227-001	20000 BARBECHO TRADICIONAL-SIN VARIEDAD	S 424	4,20	0,05	0,05	0,05		0,05			0,05	0,05
6842725	04-070-002-00239-001	20000 BARBECHO TRADICIONAL-SIN VARIEDAD	S 424	6,60	0,16	0,16	0,16		0,16			0,16	0,16
6842726	04-070-002-00241-001	20000 BARBECHO TRADICIONAL-SIN VARIEDAD	S 424	7,70	0,05	0,05	0,05		0,05			0,05	0,05

INCIDENCIAS**INCIDENCIA DESCRIPCIÓN**

3790	Recinto declarado inactivo Ref:6842723 Recinto:04-070-002-00226-00001 Cultivo: - Ref:6842727 Recinto:04-070-002-00244-00001 Cultivo: - Ref:6854337 Recinto:04-070-002-00264-00002 Cultivo: -
100400	Recinto con cultivo, variedad, régimen de explotación o uso Sigpac no compatible con la operación solicitada (Anexo IV.I Cultivos y variedades elegibles para las Intervenciones. Orden de 28 de marzo de 2023). Ref:6854337 Recinto:04-070-002-00264-00002 Cultivo:20000 BARBECHO TRADICIONAL-SIN VARIEDAD Secano Uso:FY
100424	Solicita recinto que no está comprometido para la operación. Ref:6842723 Recinto:04-070-002-00226-00001 Cultivo:20000 BARBECHO TRADICIONAL-SIN VARIEDAD Secano Ref:6842727 Recinto:04-070-002-00244-00001 Cultivo:20000 BARBECHO TRADICIONAL-SIN VARIEDAD Secano Ref:6854337 Recinto:04-070-002-00264-00002 Cultivo:20000 BARBECHO TRADICIONAL-SIN VARIEDAD Secano

(1) Superficie declarada admisible ajustada con la superficie comprometida.
(2) Factor de penalización valorando el alcance para el tipo de compromiso.Puede verificar la integridad de una copia de este documento mediante la lectura del código QR adjunto o mediante el acceso a la dirección <https://ws050.juntadeandalucia.es/verificarFirma> indicando el código de VERIFICACIÓN

FIRMADO POR

RAQUEL MARIA ESPIN CRESPO

17/12/2024

VERIFICACIÓN

Pk2jm6UYDU9J72AMTZUYRN3GET48NG

PÁG. 463/9349



**APELLIDOS Y NOMBRE / RAZÓN SOCIAL**

MARTINEZ BENITEZ ESTEBAN

NIF

***9784*

EXPEDIENTE

1100506

ANUALIDAD DE PAGO

1ª

IMPORTES POR ANUALIDAD

	2023	2024	2025	2026	2027
IMPORTE MÁXIMO SUBVENCIONABLE	333,79 €	333,79 €	278,15 €	278,15 €	278,15 €
IMPORTE MEDIO DE TRANSFERENCIA (€/ha)	48,24 €	48,24 €	40,20 €	40,20 €	40,20 €

RESUMEN DE UNIDADES

Cód	GRUPO DE PAGO	Sup. Dec. Admisible (ha)	Sup. Comprometida (ha)	Sup. ajustada compromiso (1) (ha)	% sobredec.	Sup. Resuelta (ha)	Importe Declarado	Importe Topado	Importe Resuelto	Importe tras sobredec.
416	HERBÁCEOS	1,84		1,84	0,00	1,84	333,79	333,79	333,79	333,79
424	HERBÁCEOS NO ELEGIBLES	5,08		5,08	0,00	5,08	0,00	0,00	0,00	0,00
TOTAL		6,92	6,92	6,92		6,92	333,79	333,79	333,79	333,79

APLICACIÓN DE REDUCCIONES Y PENALIZACIONES

GRUPO DE PAGO	Importe Calculado	Importe prereduc.	Criterios de subvencionabilidad y compromisos	Presentación tardía	Omisión declaración	Condicionidad	IMPORTE (Euros) RESUELTO
HERBÁCEOS	333,79	333,79	0,00	0,00	0,00	0,00	333,79
HERBÁCEOS NO ELEGIBLES	0,00	0,00	0,00	0,00	0,00	0,00	0,00
TOTAL	333,79	333,79					333,79

RESUMEN DE PAGOS

	RESUELTO	FEADER	MAPA	CAPADR
HERBÁCEOS - Pago realizado	333,79 €	283,72 €	32,74 €	17,33 €

RECINTOS RESUELTOS

REF.	REFERENCIA SIGPAC	CULTIVO DESCRIPCIÓN CULTIVO	S/R G.PAGO	PEND. MEDIA (%)	SUP. DEC. ADMISIBLE (ha)	SUP. COMPROM. (ha)	SUP. AJUSTADA COMPROM. (1) (ha)	SUP. CONV. SIGPAC (ha)	SUP. CERTIF. (ha)	SUP. CAMPO (ha)	SUP. CAMPO DETER CUL. DECLARADO (ha)	SUP. DEC. REDUCIDA (ha)	SUP. RESUELTA (ha)
1700000006420479	04-098-034-00025-001	8000 AVENA-SIN VARIEDAD	S 416	20,10	1,84	1,84	1,84	1,84	1,84			1,84	1,84
6920055	04-063-025-00076-001	20000 BARBECHO TRADICIONAL-SIN VARIEDAD	S 424	9,70	5,08	5,08	5,08	5,08	5,08			5,08	5,08

(1) Superficie declarada admisible ajustada con la superficie comprometida.
(2) Factor de penalización valorando el alcance para el tipo de compromiso.

Puede verificar la integridad de una copia de este documento mediante la lectura del código QR adjunto o mediante el acceso a la dirección <https://ws050.juntadeandalucia.es/verificarFirma> indicando el código de VERIFICACIÓN

FIRMADO POR

RAQUEL MARIA ESPIN CRESPO

17/12/2024

VERIFICACIÓN

Pk2jm6UYDU9J72AMTZUYRN3GET48NG

PÁG. 464/9349





APELLIDOS Y NOMBRE / RAZÓN SOCIAL **NIF** **EXPEDIENTE** **ANUALIDAD DE PAGO**
 MARTINEZ CABRERA MARIA ENCARNACION ***6850* 1158900 1ª

IMPORTE POR ANUALIDAD

	2023	2024	2025	2026	2027
IMPORTE MÁXIMO SUBVENCIONABLE	2.423,64 €	2.423,64 €	2.423,64 €	2.019,68 €	2.019,68 €
IMPORTE MEDIO DE TRANSFERENCIA (€/ha)	259,49 €	259,49 €	259,49 €	216,24 €	216,24 €

RESUMEN DE UNIDADES

Cód	GRUPO DE PAGO	Sup. Dec. Admisible (ha)	Sup. Comprometida (ha)	Sup. ajustada compromiso (1) (ha)	% sobredec.	Sup. Resuelta (ha)	Importe Declarado	Importe Topado	Importe Resuelto	Importe tras sobredec.
422	FRUTALES SECANO	9,34		9,34	0,00	9,34	2.423,64	2.423,64	2.423,64	2.423,64
TOTAL		9,34	9,34	9,34		9,34	2.423,64	2.423,64	2.423,64	2.423,64

APLICACIÓN DE REDUCCIONES Y PENALIZACIONES

GRUPO DE PAGO	Importe Calculado	Importe prereduc.	Criterios de subvencionabilidad y compromisos	Presentación tardía	Omisión declaración	Condicionalidad	IMPORTE (Euros) RESUELTO
FRUTALES SECANO	2.423,64		0,00	0,00	0,00	0,00	2.423,64
TOTAL	2.423,64	2.423,64					2.423,64

RESUMEN DE PAGOS**IMPORTE (Euros)**

FRUTALES SECANO - Pago realizado	RESUELTO	FEADER	MAPA	CAPADR
	2.423,64 €	2.060,09 €	237,76 €	125,79 €

RECINTOS RESUELTOS

REF.	REFERENCIA SIGPAC	CULTIVO DESCRIPCIÓN CULTIVO	S/R G.PAGO	PEND. MEDIA (%)	SUP. DEC. ADMISIBLE (ha)	SUP. COMPROM. (ha)	SUP. AJUSTADA COMPR.(1) (ha)	SUP. CONY. SIGPAC (ha)	SUP. CERTIE (ha)	SUP. CAMPO (ha)	SUP. CAMPO DETER. CULT. DECLARADO (ha)	SUP. DEC. REDUCIDA (ha)	SUP. RESUELTA (ha)
170000005187236	04-099-049-00056-004	104020 ALMENDROS-GUARA	S 422	24,50	0,73	0,73	0,73		0,73			0,73	0,73
170000005187270	04-099-049-00056-001	104024 ALMENDROS-MARCONA	S 422	23,80	0,04	0,04	0,04		0,04			0,04	0,04
170000005187271	04-099-050-00320-009	104024 ALMENDROS-MARCONA	S 422	22,00	0,06	0,06	0,06		0,06			0,06	0,06
170000005187272	04-099-017-00235-005	104024 ALMENDROS-MARCONA	S 422	20,50	4,19	4,19	4,19		4,19			4,19	4,19
170000005187273	04-099-049-00134-001	104024 ALMENDROS-MARCONA	S 422	14,50	0,22	0,22	0,22		0,22			0,22	0,22
170000005187274	04-099-050-00320-003	104024 ALMENDROS-MARCONA	S 422	25,40	0,39	0,39	0,39		0,39			0,39	0,39
170000005187275	04-099-050-00321-010	104024 ALMENDROS-MARCONA	S 422	28,20	0,32	0,32	0,32		0,32			0,32	0,32
170000005187276	04-099-049-00056-005	104024 ALMENDROS-MARCONA	S 422	25,00	0,05	0,05	0,05		0,05			0,05	0,05
170000005187277	04-099-049-00128-004	104024 ALMENDROS-MARCONA	S 422	14,00	0,04	0,04	0,04		0,04			0,04	0,04
170000005187278	04-099-022-00115-001	104024 ALMENDROS-MARCONA	S 422	14,80	0,38	0,38	0,38		0,38			0,38	0,38
170000005187279	04-099-050-00321-004	104024 ALMENDROS-MARCONA	S 422	30,80	0,92	0,92	0,92		0,92			0,92	0,92
170000005187280	04-099-049-00056-002	104024 ALMENDROS-MARCONA	S 422	35,60	0,10	0,10	0,10		0,10			0,10	0,10
170000005187281	04-099-022-00635-001	104024 ALMENDROS-MARCONA	S 422	25,90	0,01	0,01	0,01		0,01			0,01	0,01
170000005187282	04-099-022-00135-001	104024 ALMENDROS-MARCONA	S 422	12,10	0,20	0,20	0,20		0,20			0,20	0,20
170000005187283	04-099-022-00116-013	104024 ALMENDROS-MARCONA	S 422	16,90	0,41	0,41	0,41		0,41			0,41	0,41
170000005187284	04-099-022-00116-003	104024 ALMENDROS-MARCONA	S 422	25,10	0,80	0,80	0,80		0,80			0,80	0,80
170000005187285	04-099-049-00004-003	104024 ALMENDROS-MARCONA	S 422	30,90	0,17	0,17	0,17		0,17			0,17	0,17
170000005187286	04-099-049-00004-002	104024 ALMENDROS-MARCONA	S 422	24,50	0,22	0,22	0,22		0,22			0,22	0,22
170000005187287	04-099-049-00004-001	104024 ALMENDROS-MARCONA	S 422	16,60	0,09	0,09	0,09		0,09			0,09	0,09

(1) Superficie declarada admisible ajustada con la superficie comprometida.
 (2) Factor de penalización valorando el alcance para el tipo de compromiso.

Puede verificar la integridad de una copia de este documento mediante la lectura del código QR adjunto o mediante el acceso a la dirección <https://ws050.juntadeandalucia.es/verificarFirma> indicando el código de VERIFICACIÓN

FIRMADO POR

RAQUEL MARIA ESPIN CRESPO

17/12/2024

VERIFICACIÓN

Pk2jm6UYDU9J72AMTZUYRN3GET48NG

PÁG. 465/9349



**INCIDENCIAS****INCIDENCIA DESCRIPCIÓN**

- 100402 Recinto solicitado no forma parte de ningún organismo de control autorizado para la producción ecológica en Andalucía o fecha de inscripción posterior al plazo establecido (Anexo I. Criterios de Subvencionabilidad. Orden 28 de marzo de 2023).
 Ref:1700000005187233 Recinto:04-099-017-00235-00002 Cultivo:104057 ALMENDROS-AVIJOR Secano
 Ref:1700000005187244 Recinto:04-099-017-00235-00007 Cultivo:104057 ALMENDROS-AVIJOR Secano
 Ref:1700000005187237 Recinto:04-099-022-00115-00007 Cultivo:104057 ALMENDROS-AVIJOR Secano
 Ref:1700000005187239 Recinto:04-099-022-00633-00002 Cultivo:104057 ALMENDROS-AVIJOR Secano
 Ref:1700000005187241 Recinto:04-099-022-00634-00001 Cultivo:104020 ALMENDROS-GUARA Secano
 Ref:1700000005187240 Recinto:04-099-022-00634-00003 Cultivo:104020 ALMENDROS-GUARA Secano
 Ref:1700000005187242 Recinto:04-099-022-00634-00006 Cultivo:104020 ALMENDROS-GUARA Secano
 Ref:1700000005187235 Recinto:04-099-049-00056-00010 Cultivo:104020 ALMENDROS-GUARA Secano
 Ref:1700000005187248 Recinto:04-099-049-00128-00003 Cultivo:104057 ALMENDROS-AVIJOR Secano
 Ref:1700000005187249 Recinto:04-099-049-00131-00002 Cultivo:104020 ALMENDROS-GUARA Secano
 Ref:1700000005187234 Recinto:04-099-050-00316-00001 Cultivo:104020 ALMENDROS-GUARA Regadío
- 100424 Solicita recinto que no está comprometido para la operación.
 Ref:1700000005187233 Recinto:04-099-017-00235-00002 Cultivo:104057 ALMENDROS-AVIJOR Secano
 Ref:1700000005187244 Recinto:04-099-017-00235-00007 Cultivo:104057 ALMENDROS-AVIJOR Secano
 Ref:1700000005187237 Recinto:04-099-022-00115-00007 Cultivo:104057 ALMENDROS-AVIJOR Secano
 Ref:1700000005187239 Recinto:04-099-022-00633-00002 Cultivo:104057 ALMENDROS-AVIJOR Secano
 Ref:1700000005187241 Recinto:04-099-022-00634-00001 Cultivo:104020 ALMENDROS-GUARA Secano
 Ref:1700000005187240 Recinto:04-099-022-00634-00003 Cultivo:104020 ALMENDROS-GUARA Secano
 Ref:1700000005187242 Recinto:04-099-022-00634-00006 Cultivo:104020 ALMENDROS-GUARA Secano
 Ref:1700000005187235 Recinto:04-099-049-00056-00010 Cultivo:104020 ALMENDROS-GUARA Secano
 Ref:1700000005187248 Recinto:04-099-049-00128-00003 Cultivo:104057 ALMENDROS-AVIJOR Secano
 Ref:1700000005187249 Recinto:04-099-049-00131-00002 Cultivo:104020 ALMENDROS-GUARA Secano
 Ref:1700000005187234 Recinto:04-099-050-00316-00001 Cultivo:104020 ALMENDROS-GUARA Regadío

(1) Superficie declarada admisible ajustada con la superficie comprometida.
 (2) Factor de penalización valorando el alcance para el tipo de compromiso.

Puede verificar la integridad de una copia de este documento mediante la lectura del código QR adjunto o mediante el acceso a la dirección <https://ws050.juntadeandalucia.es/verificarFirma> indicando el código de VERIFICACIÓN

FIRMADO POR	RAQUEL MARIA ESPIN CRESPO	17/12/2024	
VERIFICACIÓN	Pk2jm6UYDU9J72AMTZUYRN3GET48NG	PÁG. 466/9349	

**APELLIDOS Y NOMBRE / RAZÓN SOCIAL**

MARTINEZ CAMPOY JUAN

NIF
***2960*EXPEDIENTE
1047498**ANUALIDAD DE PAGO**

1ª

IMPORTE POR ANUALIDAD

	2023	2024	2025	2026	2027
IMPORTE MÁXIMO SUBVENCIONABLE	2.441,80 €	2.441,80 €	2.441,80 €	2.034,82 €	2.034,82 €
IMPORTE MEDIO DE TRANSFERENCIA (€/ha)	259,49 €	259,49 €	259,49 €	216,24 €	216,24 €

RESUMEN DE UNIDADES

Cód	GRUPO DE PAGO	Sup. Dec. Admisible (ha)	Sup. Comprometida (ha)	Sup. ajustada compromiso (1) (ha)	% sobredec.	Sup. Resuelta (ha)	Importe Declarado	Importe Topado	Importe Resuelto	Importe tras sobredec.
422	FRUTALES SECANO	9,41		9,41	0,00	9,41	2.441,80	2.441,80	2.441,80	2.441,80
TOTAL		9,41	9,41	9,41		9,41	2.441,80	2.441,80	2.441,80	2.441,80

APLICACIÓN DE REDUCCIONES Y PENALIZACIONES

GRUPO DE PAGO	Importe Calculado	Importe prereduc.	Criterios de subvencionabilidad y compromisos	Presentación tardía	Omisión declaración	Condicionalidad	IMPORTE (Euros) RESUELTO
FRUTALES SECANO	2.441,80	2.441,80	0,00	0,00	0,00	0,00	2.441,80
TOTAL	2.441,80	2.441,80					2.441,80

RESUMEN DE PAGOS**IMPORTE (Euros)**

FRUTALES SECANO - Pago realizado	RESUELTO	FEADER	MAPA	CAPADR
	2.441,80 €	2.075,53 €	239,54 €	126,73 €

RECINTOS RESUELTOS

REF.	REFERENCIA SIGPAC	CULTIVO DESCRIPCIÓN CULTIVO	S/R G.PAGO	PEND. MEDIA (%)	SUP. DEC. ADMISIBLE (ha)	SUP. COMPROM. (ha)	SUP. AJUSTADA COMPR.(1) (ha)	SUP. CONY. SIGPAC (ha)	SUP. CERTIE (ha)	SUP. CAMPO (ha)	SUP. CAMPO DETER. CULT. DECLARADO (ha)	SUP. DEC. REDUCIDA (ha)	SUP. RESUELTA (ha)
6165337	04-070-005-00039-005	104020 ALMENDROS-GUARA	S 422	25,20	0,38	0,38	0,38		0,38				0,38
6165338	04-070-005-00039-004	104020 ALMENDROS-GUARA	S 422	19,80	1,13	1,13	1,13		1,13				1,13
6165339	04-070-005-00062-009	104022 ALMENDROS-LARGUETA	S 422	18,80	0,66	0,66	0,66		0,66				0,66
6165340	04-070-005-00062-003	104022 ALMENDROS-LARGUETA	S 422	13,80	2,53	2,53	2,53		2,53				2,53
6165341	04-070-005-00063-002	104022 ALMENDROS-LARGUETA	S 422	27,10	2,32	2,32	2,32		2,32				2,32
6165344	04-070-005-00026-001	104020 ALMENDROS-GUARA	S 422	33,10	0,36	0,36	0,36		0,36				0,36
6165346	04-070-014-00006-004	104022 ALMENDROS-LARGUETA	S 422	31,80	0,61	0,61	0,61		0,61				0,61
6165347	04-070-005-00039-001	104020 ALMENDROS-GUARA	S 422	20,10	1,04	1,04	1,04		1,04				1,04
6165348	04-070-005-00026-005	104020 ALMENDROS-GUARA	S 422	22,10	0,06	0,06	0,06		0,06				0,06
6165349	04-070-014-00027-001	104022 ALMENDROS-LARGUETA	S 422	17,80	0,22	0,22	0,22		0,22				0,22
6230336	04-070-012-00046-016	104087 ALMENDROS-FERRAGMESS	S 422	2,70	0,10	0,10	0,10		0,10				0,10

INCIDENCIAS**INCIDENCIA DESCRIPCIÓN**

- 3790 Recinto declarado inactivo
 Ref:6175332 Recinto:04-037-012-00031-00001 Cultivo: -
 Ref:6225335 Recinto:04-070-012-00042-00008 Cultivo: -
 Ref:6230339 Recinto:04-070-012-00047-00001 Cultivo: -
 Ref:6230340 Recinto:04-070-012-00448-00006 Cultivo: -
- 100402 Recinto solicitado no forma parte de ningún organismo de control autorizado para la producción ecológica en Andalucía o fecha de inscripción posterior al plazo establecido (Anexo I. Criterios de Subvencionabilidad. Orden 28 de marzo de 2023).
 Ref:6225344 Recinto:04-070-012-00046-00017 Cultivo:104057 ALMENDROS-AVIJOR Secano
- 100424 Solicita recinto que no está comprometido para la operación.
 Ref:6175332 Recinto:04-037-012-00031-00001 Cultivo:104111 ALMENDROS-MAKAKO Secano
 Ref:6225335 Recinto:04-070-012-00042-00008 Cultivo:104087 ALMENDROS-FERRAGMESS Secano
 Ref:6225344 Recinto:04-070-012-00046-00017 Cultivo:104057 ALMENDROS-AVIJOR Secano
 Ref:6230339 Recinto:04-070-012-00047-00001 Cultivo:104087 ALMENDROS-FERRAGMESS Secano
 Ref:6230340 Recinto:04-070-012-00448-00006 Cultivo:104087 ALMENDROS-FERRAGMESS Secano

(1) Superficie declarada admisible ajustada con la superficie comprometida.

(2) Factor de penalización valorando el alcance para el tipo de compromiso.

Puede verificar la integridad de una copia de este documento mediante la lectura del código QR adjunto o mediante el acceso a la dirección <https://ws050.juntadeandalucia.es/verificarFirma> indicando el código de VERIFICACIÓN

FIRMADO POR

RAQUEL MARIA ESPIN CRESPO

17/12/2024

VERIFICACIÓN

Pk2jm6UYDU9J72AMTZUYRN3GET48NG

PÁG. 467/9349



**APELLIDOS Y NOMBRE / RAZÓN SOCIAL**

MARTINEZ CAMPOY JUAN

NIF

****0606*

EXPEDIENTE

1031016

ANUALIDAD DE PAGO

1ª

IMPORTE POR ANUALIDAD

	2023	2024	2025	2026	2027
IMPORTE MÁXIMO SUBVENCIONABLE	2.786,64 €	2.786,64 €	2.786,64 €	2.322,19 €	2.322,19 €
IMPORTE MEDIO DE TRANSFERENCIA (€/ha)	267,18 €	267,18 €	267,18 €	222,65 €	222,65 €

RESUMEN DE UNIDADES

Cód	GRUPO DE PAGO	Sup. Dec. Admisible (ha)	Sup. Comprometida (ha)	Sup. ajustada compromiso (1) (ha)	% sobredecc.	Sup. Resuelta (ha)	Importe Declarado	Importe Topado	Importe Resuelto	Importe tras sobredecc.
419	OLIVAR	2,11		2,11	0,00	2,11	627,68	627,68	627,68	627,68
422	FRUTALES SECANO	8,32		8,32	0,00	8,32	2.158,96	2.158,96	2.158,96	2.158,96
TOTAL		10,43	10,43	10,43		10,43	2.786,64	2.786,64	2.786,64	2.786,64

APLICACIÓN DE REDUCCIONES Y PENALIZACIONES

GRUPO DE PAGO	Importe Calculado	Importe prereduc.	Criterios de subvencionabilidad y compromisos	Presentación tardía	Omisión declaración	Condicionalidad	IMPORTE (Euros) RESUELTO
FRUTALES SECANO	2.158,96	2.158,96	0,00	0,00	1,00	0,00	2.137,37
OLIVAR	627,68	627,68	0,00	0,00	1,00	0,00	621,40
TOTAL	2.786,64	2.786,64					2.758,77

RESUMEN DE PAGOS

	RESUELTO	FEADER	MAPA	CAPADR
FRUTALES SECANO - Pago realizado	2.137,37 €	1.816,76 €	209,68 €	110,93 €
OLIVAR - Pago realizado	621,40 €	528,19 €	60,96 €	32,25 €
TOTAL	2.758,77 €	2.344,95 €	270,64 €	143,18 €

RECINTOS RESUELTOS

REF.	REFERENCIA SIGPAC	CULTIVO DESCRIPCIÓN CULTIVO	S/R G.PAGO	PEND. MEDIA (%)	SUP. DEC. ADMISIBLE (ha)	SUP. COMPROM. (1) (ha)	SUP. AJUSTADA (ha)	SUP. CONV. SIGPAC (ha)	SUP. CERTIF. (ha)	SUP. CAMPO (ha)	SUP. CAMPO DETER. CULT. DECLARADO (ha)	SUP. DEC. REDUCIDA (ha)	SUP. RESUELTA (ha)
-1325416	04-006-011-00192-026	101194 OLIVAR-LECHIN DE GRANADA	S	419	15,50	0,14	0,14	0,14	0,14			0,14	0,14
1700000004795463	04-006-004-00467-012	101194 OLIVAR-LECHIN DE GRANADA	S	419	12,90	0,08	0,08	0,08	0,08			0,08	0,08
1700000004795464	04-006-004-00467-011	101194 OLIVAR-LECHIN DE GRANADA	S	419	23,30	0,05	0,05	0,05	0,05			0,05	0,05
1700000004795465	04-006-004-00467-010	101194 OLIVAR-LECHIN DE GRANADA	S	419	31,30	0,05	0,05	0,05	0,05			0,05	0,05
1700000004795466	04-006-004-00467-009	101194 OLIVAR-LECHIN DE GRANADA	S	419	26,00	0,04	0,04	0,04	0,04			0,04	0,04
1700000004795478	04-006-010-00012-006	101194 OLIVAR-LECHIN DE GRANADA	S	419	24,20	0,01	0,01	0,01	0,01			0,01	0,01
1700000004795479	04-006-011-00101-001	101194 OLIVAR-LECHIN DE GRANADA	R	419	11,20	0,11	0,11	0,11	0,11			0,11	0,11
1700000004795481	04-006-011-00192-009	101194 OLIVAR-LECHIN DE GRANADA	S	419	17,50	0,03	0,03	0,03	0,03			0,03	0,03
1700000004795482	04-006-011-00192-010	101194 OLIVAR-LECHIN DE GRANADA	S	419	13,20	0,96	0,96	0,96	0,96			0,96	0,96
1700000004795486	04-006-004-00484-007	101194 OLIVAR-LECHIN DE GRANADA	S	419	29,60	0,02	0,02	0,02	0,02			0,02	0,02
1700000004795487	04-006-004-00484-009	101194 OLIVAR-LECHIN DE GRANADA	S	419	14,10	0,03	0,03	0,03	0,03			0,03	0,03
1700000004795488	04-006-004-00484-010	101194 OLIVAR-LECHIN DE GRANADA	S	419	14,20	0,10	0,10	0,10	0,10			0,10	0,10
1700000004795489	04-006-004-00484-011	101194 OLIVAR-LECHIN DE GRANADA	S	419	17,30	0,10	0,10	0,10	0,10			0,10	0,10
1700000004795490	04-006-004-00484-012	101194 OLIVAR-LECHIN DE GRANADA	S	419	14,80	0,10	0,10	0,10	0,10			0,10	0,10
1700000004795491	04-006-005-00254-003	101194 OLIVAR-LECHIN DE GRANADA	S	419	4,50	0,24	0,24	0,24	0,24			0,24	0,24
1700000004795492	04-006-005-00254-004	101194 OLIVAR-LECHIN DE GRANADA	S	419	51,20	0,01	0,01	0,01	0,01			0,01	0,01
1700000004795493	04-006-005-00254-005	101194 OLIVAR-LECHIN DE GRANADA	S	419	9,80	0,04	0,04	0,04	0,04			0,04	0,04
-1606622	04-006-010-00005-003	104018 ALMENDROS-GARRIGUES	S	422	23,60	0,96	0,96	0,96	0,96			0,96	0,96
-1606619	04-006-010-00005-003	104007 ALMENDROS-COMUNA	S	422	23,60	1,08	1,08	1,08	1,08			1,08	1,08
-1325415	04-006-004-00467-019	104020 ALMENDROS-GUARA	S	422	30,90	0,38	0,38	0,38	0,38			0,38	0,38
-809371	04-037-013-00152-003	104020 ALMENDROS-GUARA	S	422	9,20	1,06	1,06	1,06	1,06			1,06	1,06
-809370	04-037-013-00149-005	104020 ALMENDROS-GUARA	S	422	9,30	0,27	0,27	0,27	0,27			0,27	0,27
-809369	04-037-013-90004-001	104020 ALMENDROS-GUARA	S	422	11,10	0,13	0,13	0,13	0,13			0,13	0,13
-809368	04-037-013-00092-001	104020 ALMENDROS-GUARA	S	422	13,60	1,25	1,25	1,25	1,25			1,25	1,25
-809367	04-037-013-00151-007	104020 ALMENDROS-GUARA	S	422	22,00	1,37	1,37	1,37	1,37			1,37	1,37
-809366	04-037-013-00092-006	104020 ALMENDROS-GUARA	S	422	28,00	1,47	1,47	1,47	1,47			1,47	1,47
-809363	04-037-012-90002-004	104007 ALMENDROS-COMUNA	S	422	14,90	0,04	0,04	0,04	0,04			0,04	0,04
-809362	04-037-012-90002-003	104007 ALMENDROS-COMUNA	S	422	38,00	0,03	0,03	0,03	0,03			0,03	0,03
-809346	04-006-010-00006-003	104007 ALMENDROS-COMUNA	S	422	18,80	0,05	0,05	0,05	0,05			0,05	0,05
1700000004795483	04-006-011-00192-012	104007 ALMENDROS-COMUNA	S	422	16,60	0,02	0,02	0,02	0,02			0,02	0,02
1700000004795484	04-006-011-00192-018	104007 ALMENDROS-COMUNA	S	422	21,30	0,21	0,21	0,21	0,21			0,21	0,21

(1) Superficie declarada admisible ajustada con la superficie comprometida.
(2) Factor de penalización valorando el alcance para el tipo de compromiso.Puede verificar la integridad de una copia de este documento mediante la lectura del código QR adjunto o mediante el acceso a la dirección <https://ws050.juntadeandalucia.es/verificarFirma> indicando el código de VERIFICACIÓN

FIRMADO POR

RAQUEL MARIA ESPIN CRESPO

17/12/2024

VERIFICACIÓN

Pk2jm6UYDU9J72AMTZUYRN3GET48NG

PÁG. 468/9349





INCIDENCIAS

INCIDENCIA DESCRIPCIÓN

256	Solicitud con recintos no declarados en campaña actual con una reducción por omisión de superficie superior al 3% CÓDIGO PARA EL PORCENTAJE DE REDUCCIÓN POR OMISIÓN QUE CORRESPONDE A LA SOLICITUD:1
3790	Recinto declarado inactivo Ref.-1606570 Recinto:04-037-013-00092-00004 Cultivo: -
100424	Solicita recinto que no está comprometido para la operación. Ref.-1606570 Recinto:04-037-013-00092-00004 Cultivo:104020 ALMENDROS-GUARA Secano

(1) Superficie declarada admisible ajustada con la superficie comprometida.
(2) Factor de penalización valorando el alcance para el tipo de compromiso.

Puede verificar la integridad de una copia de este documento mediante la lectura del código QR adjunto o mediante el acceso a la dirección <https://ws050.juntadeandalucia.es/verificarFirma> indicando el código de VERIFICACIÓN

FIRMADO POR	RAQUEL MARIA ESPIN CRESPO	17/12/2024	
VERIFICACIÓN	Pk2jm6UYDU9J72AMTZUYRN3GET48NG	PÁG. 469/9349	

**APELLIDOS Y NOMBRE / RAZÓN SOCIAL**

MARTINEZ CANO ANGEL

NIF

***9505*

EXPEDIENTE

1078752

ANUALIDAD DE PAGO

1ª

IMPORTES POR ANUALIDAD

	2023	2024	2025	2026	2027
IMPORTE MÁXIMO SUBVENCIONABLE	796,63 €	796,63 €	796,63 €	663,86 €	663,86 €
IMPORTE MEDIO DE TRANSFERENCIA (€/ha)	259,49 €	259,49 €	259,49 €	216,24 €	216,24 €

RESUMEN DE UNIDADES

Cód	GRUPO DE PAGO	Sup. Dec. Admisible (ha)	Sup. Comprometida (ha)	Sup. ajustada compromiso (1) (ha)	% sobredec.	Sup. Resuelta (ha)	Importe Declarado	Importe Topado	Importe Resuelto	Importe tras sobredec.
422	FRUTALES SECANO	3,07		3,07	0,00	3,07	796,63	796,63	796,63	796,63
TOTAL		3,07	3,07	3,07		3,07	796,63	796,63	796,63	796,63

APLICACIÓN DE REDUCCIONES Y PENALIZACIONES

GRUPO DE PAGO	Importe Calculado	Importe prereduc.	Criterios de subvencionabilidad y compromisos	Presentación tardía	Omisión declaración	Condicionalidad	IMPORTE (Euros) RESUELTO
FRUTALES SECANO	796,63	796,63	0,00	0,00	0,00	0,00	796,63
TOTAL	796,63	796,63					796,63

RESUMEN DE PAGOS**IMPORTE (Euros)**

	RESUELTO	FEADER	MAPA	CAPADR
FRUTALES SECANO - Pago realizado	796,63 €	677,14 €	78,15 €	41,34 €

RECINTOS RESUELTOS

REF.	REFERENCIA SIGPAC	CULTIVO	DESCRIPCIÓN CULTIVO	S/R G.PAGO	PEND. MEDIA (%)	SUP. DEC. ADMISIBLE (ha)	SUP. COMPROM. (ha)	SUP. AJUSTADA COMPROM. (1) (ha)	SUP. CONY. SIGPAC (ha)	SUP. CERTIE (ha)	SUP. CAMPO (ha)	SUP. CAMPO DETER. CULT. DECLARADO (ha)	SUP. DEC. REDUCIDA (ha)	SUP. RESUELTA (ha)
1700000004832693	04-008-017-00039-001	104010	ALMENDROS-DESMAYO ROJO	S 422	22,10	0,32	0,32	0,32	0,32	0,32			0,32	0,32
1700000004832694	04-083-027-00423-001	104010	ALMENDROS-DESMAYO ROJO	S 422	27,00	0,63	0,63	0,63	0,63	0,63			0,63	0,63
1700000004832695	04-008-017-00246-002	104010	ALMENDROS-DESMAYO ROJO	S 422	22,90	0,27	0,27	0,27	0,27	0,27			0,27	0,27
1700000004832696	04-083-029-00395-002	104010	ALMENDROS-DESMAYO ROJO	S 422	19,10	0,96	0,96	0,96	0,96	0,96			0,96	0,96
1700000004832697	04-083-029-00717-002	104010	ALMENDROS-DESMAYO ROJO	S 422	35,10	0,50	0,50	0,50	0,50	0,50			0,50	0,50
1700000004832698	04-083-027-00423-003	104010	ALMENDROS-DESMAYO ROJO	S 422	22,60	0,05	0,05	0,05	0,05	0,05			0,05	0,05
1700000004832699	04-008-017-00246-003	104010	ALMENDROS-DESMAYO ROJO	S 422	23,50	0,34	0,34	0,34	0,34	0,34			0,34	0,34

(1) Superficie declarada admisible ajustada con la superficie comprometida.
(2) Factor de penalización valorando el alcance para el tipo de compromiso.

Puede verificar la integridad de una copia de este documento mediante la lectura del código QR adjunto o mediante el acceso a la dirección <https://ws050.juntadeandalucia.es/verificarFirma> indicando el código de VERIFICACIÓN

FIRMADO POR

RAQUEL MARIA ESPIN CRESPO

17/12/2024

VERIFICACIÓN

Pk2jm6UYDU9J72AMTZUYRN3GET48NG

PÁG. 470/9349



**APELLIDOS Y NOMBRE / RAZÓN SOCIAL**

MARTINEZ CARBALLO MANUEL

NIF

***3754*

EXPEDIENTE

1260818

ANUALIDAD DE PAGO

1ª

IMPORTES POR ANUALIDAD

	2023	2024	2025	2026	2027
IMPORTE MÁXIMO SUBVENCIONABLE	1.154,22 €	1.154,22 €	1.154,22 €	961,85 €	961,85 €
IMPORTE MEDIO DE TRANSFERENCIA (€/ha)	297,48 €	297,48 €	297,48 €	247,90 €	247,90 €

RESUMEN DE UNIDADES

Cód	GRUPO DE PAGO	Sup. Dec. Admisible (ha)	Sup. Comprometida (ha)	Sup. ajustada compromiso (1) (ha)	% sobredec.	Sup. Resuelta (ha)	Importe Declarado	Importe Topado	Importe Resuelto	Importe tras sobredec.
419	OLIVAR	3,88		3,88	0,00	3,88	1.154,22	1.154,22	1.154,22	1.154,22
TOTAL		3,88	3,88	3,88		3,88	1.154,22	1.154,22	1.154,22	1.154,22

APLICACIÓN DE REDUCCIONES Y PENALIZACIONES

GRUPO DE PAGO	Importe Calculado	Importe prereduc.	Criterios de subvencionabilidad y compromisos	Presentación tardía	Omisión declaración	Condicionalidad	IMPORTE (Euros) RESUELTO
OLIVAR	1.154,22	1.154,22	0,00	0,00	0,00	0,00	1.154,22
TOTAL	1.154,22	1.154,22					1.154,22

RESUMEN DE PAGOS**IMPORTE (Euros)**

	RESUELTO	FEADER	MAPA	CAPADR
OLIVAR - Pago realizado	1.154,22 €	981,09 €	113,23 €	59,90 €

RECINTOS RESUELTOS

REF.	REFERENCIA SIGPAC	CULTIVO	DESCRIPCIÓN CULTIVO	S/R G.PAGO	PEND. MEDIA (%)	SUP. DEC. ADMISIBLE (ha)	SUP. COMPROM. (ha)	SUP. AJUSTADA COMPR.(1) (ha)	SUP. CONY. SIGPAC (ha)	SUP. CERTIE (ha)	SUP. CAMPO (ha)	SUP. CAMPO DETER. CULT. DECLARADO (ha)	SUP. DEC. REDUCIDA (ha)	SUP. RESUELTA (ha)
-1366903	04-033-003-00166-005	101194	OLIVAR-LECHIN DE GRANADA	S 419	4,20	0,03	0,03	0,03		0,03			0,03	0,03
5248855	04-033-003-00166-005	101194	OLIVAR-LECHIN DE GRANADA	S 419	4,20	0,44	0,44	0,44		0,44			0,44	0,44
5248858	04-033-004-00138-001	101010	OLIVAR-PICUAL	S 419	6,60	2,05	2,05	2,05		2,05			2,05	2,05
5248859	04-033-003-00167-002	101194	OLIVAR-LECHIN DE GRANADA	S 419	13,60	1,12	1,12	1,12		1,12			1,12	1,12
5248860	04-033-003-00166-004	101194	OLIVAR-LECHIN DE GRANADA	S 419	7,90	0,24	0,24	0,24		0,24			0,24	0,24

(1) Superficie declarada admisible ajustada con la superficie comprometida.
(2) Factor de penalización valorando el alcance para el tipo de compromiso.Puede verificar la integridad de una copia de este documento mediante la lectura del código QR adjunto o mediante el acceso a la dirección <https://ws050.juntadeandalucia.es/verificarFirma> indicando el código de VERIFICACIÓN

FIRMADO POR

RAQUEL MARIA ESPIN CRESPO

17/12/2024

VERIFICACIÓN

Pk2jm6UYDU9J72AMTZUYRN3GET48NG

PÁG. 471/9349





APELLIDOS Y NOMBRE / RAZÓN SOCIAL **NIF** **EXPEDIENTE** **ANUALIDAD DE PAGO**
 MARTINEZ CARRASCO JOSE ANDRES ***0118* 1262532 1ª

IMPORTES POR ANUALIDAD

	2023	2024	2025	2026	2027
IMPORTE MÁXIMO SUBVENCIONABLE	5.170,97 €	5.170,97 €	5.170,97 €	4.309,11 €	4.309,11 €
IMPORTE MEDIO DE TRANSFERENCIA (€/ha)	266,00 €	266,00 €	266,00 €	221,66 €	221,66 €

RESUMEN DE UNIDADES

Cód	GRUPO DE PAGO	Sup. Dec. Admisible (ha)	Sup. Comprometida (ha)	Sup. ajustada compromiso (1) (ha)	% sobredec.	Sup. Resuelta (ha)	Importe Declarado	Importe Topado	Importe Resuelto	Importe tras sobredec.
422	FRUTALES SECANO	18,65		18,65	0,00	18,65	4.839,49	4.839,49	4.839,49	4.839,49
423	FRUTALES REGADÍO	0,79		0,79	0,00	0,79	331,48	331,48	331,48	331,48
TOTAL		19,44	19,44	19,44		19,44	5.170,97	5.170,97	5.170,97	5.170,97

APLICACIÓN DE REDUCCIONES Y PENALIZACIONES

GRUPO DE PAGO	Importe Calculado	Importe prereduc.	Criterios de subvencionabilidad y compromisos	Presentación tardía	Omisión declaración	Condicionabilidad	IMPORTE (Euros) RESUELTO
FRUTALES REGADÍO	331,48	331,48	0,00	0,00	0,00	0,00	331,48
FRUTALES SECANO	4.839,49	4.839,49	0,00	0,00	0,00	0,00	4.839,49
TOTAL	5.170,97	5.170,97					5.170,97

RESUMEN DE PAGOS

	IMPORTE (Euros)			
	RESUELTO	FEADER	MAPA	CAPADR
FRUTALES REGADÍO - Pago realizado	331,48 €	281,76 €	32,52 €	17,20 €
FRUTALES SECANO - Pago realizado	4.839,49 €	4.113,57 €	474,75 €	251,17 €
TOTAL	5.170,97 €	4.395,33 €	507,27 €	268,37 €

(1) Superficie declarada admisible ajustada con la superficie comprometida.
 (2) Factor de penalización valorando el alcance para el tipo de compromiso.

Puede verificar la integridad de una copia de este documento mediante la lectura del código QR adjunto o mediante el acceso a la dirección <https://ws050.juntadeandalucia.es/verificarFirma> indicando el código de VERIFICACIÓN

FIRMADO POR

RAQUEL MARIA ESPIN CRESPO

17/12/2024

VERIFICACIÓN

Pk2jm6UYDU9J72AMTZUYRN3GET48NG

PÁG. 472/9349



**RECINTOS RESUELTOS**

REF.	REFERENCIA SIGPAC	CULTIVO DESCRIPCIÓN CULTIVO	S/R	G.PAGO	PEND. MEDIA (%)	SUP. DEC. ADMISIBLE (ha)	SUP. COMPROM. (ha)	SUP. AJUSTADA COMPR.(1) (ha)	SUP. CONV. SIGPAC (ha)	SUP. CERTIF. (ha)	SUP. CAMPO (ha)	SUP. CAMPO DETER. CULT. DECLARADO (ha)	SUP. DEC. REDUCIDA (ha)	SUP. RESUELTA (ha)
-1403822	04-099-050-00248-020	104007 ALMENDROS-COMUNA	S	422	38,30	2,45	2,45	2,45		2,45			2,45	2,45
-1350451	04-099-050-00248-005	104024 ALMENDROS-MARCONA	S	422	27,50	1,23	1,23	1,23		1,23			1,23	1,23
-917114	04-099-050-00248-018	104007 ALMENDROS-COMUNA	S	422	25,00	0,90	0,90	0,90		0,90			0,90	0,90
170000006171336	04-099-023-00050-016	104024 ALMENDROS-MARCONA	S	422	16,90	0,01	0,01	0,01		0,01			0,01	0,01
170000006171337	04-099-023-00139-001	104007 ALMENDROS-COMUNA	S	422	32,80	0,04	0,04	0,04		0,04			0,04	0,04
170000006171346	04-099-050-00335-009	104014 ALMENDROS-FERRAGNES	S	422	29,10	0,01	0,01	0,01		0,01			0,01	0,01
170000006171349	04-099-023-00056-001	104007 ALMENDROS-COMUNA	S	422	18,80	0,97	0,97	0,97		0,97			0,97	0,97
170000006171351	04-099-023-00056-002	104007 ALMENDROS-COMUNA	S	422	17,30	0,28	0,28	0,28		0,28			0,28	0,28
170000006171392	04-099-023-90002-007	104022 ALMENDROS-LARGUETA	S	422	22,20	0,01	0,01	0,01		0,01			0,01	0,01
170000006171393	04-099-050-00348-001	104022 ALMENDROS-LARGUETA	S	422	20,80	0,05	0,05	0,05		0,05			0,05	0,05
170000006171394	04-099-050-00335-005	104022 ALMENDROS-LARGUETA	S	422	27,80	0,82	0,82	0,82		0,82			0,82	0,82
170000006171395	04-099-050-00415-001	104022 ALMENDROS-LARGUETA	S	422	21,50	0,16	0,16	0,16		0,16			0,16	0,16
170000006171396	04-099-023-00018-002	104022 ALMENDROS-LARGUETA	S	422	8,80	0,12	0,12	0,12		0,12			0,12	0,12
170000006171397	04-099-050-00335-006	104022 ALMENDROS-LARGUETA	S	422	28,90	0,76	0,76	0,76		0,83			0,76	0,76
170000006171398	04-099-050-00248-009	104014 ALMENDROS-FERRAGNES	S	422	37,50	1,92	1,92	1,92		1,92			1,92	1,92
170000006171399	04-099-050-00341-001	104014 ALMENDROS-FERRAGNES	S	422	39,00	0,07	0,07	0,07		0,07			0,07	0,07
170000006171400	04-099-050-00335-004	104014 ALMENDROS-FERRAGNES	S	422	38,00	0,53	0,53	0,53		0,53			0,53	0,53
170000006171401	04-099-050-00248-010	104022 ALMENDROS-LARGUETA	S	422	27,30	0,13	0,13	0,13		0,13			0,13	0,13
170000006171403	04-099-023-90002-005	104024 ALMENDROS-MARCONA	S	422	19,80	0,02	0,02	0,02		0,02			0,02	0,02
170000006171404	04-099-023-00056-011	104024 ALMENDROS-MARCONA	S	422	8,20	0,01	0,01	0,01		0,01			0,01	0,01
170000006171405	04-099-023-00143-002	104022 ALMENDROS-LARGUETA	S	422	25,10	0,05	0,05	0,05		0,08			0,05	0,05
170000006171406	04-099-023-00143-003	104022 ALMENDROS-LARGUETA	S	422	20,40	0,01	0,01	0,01		0,01			0,01	0,01
170000006171407	04-099-023-00037-002	104035 ALMENDROS-RAMILLETE	S	422	33,10	0,06	0,06	0,06		0,06			0,06	0,06
170000006171408	04-099-023-00037-005	104035 ALMENDROS-RAMILLETE	S	422	31,10	0,89	0,89	0,89		0,92			0,89	0,89
170000006171409	04-099-023-00035-001	104035 ALMENDROS-RAMILLETE	S	422	20,50	0,13	0,13	0,13		0,13			0,13	0,13
170000006171410	04-099-023-00056-004	104024 ALMENDROS-MARCONA	S	422	23,10	0,04	0,04	0,04		0,04			0,04	0,04
170000006171414	04-099-023-00058-007	104024 ALMENDROS-MARCONA	S	422	14,30	0,26	0,26	0,26		0,26			0,26	0,26
170000006171415	04-099-023-00056-007	104024 ALMENDROS-MARCONA	S	422	5,60	0,02	0,02	0,02		0,02			0,02	0,02
170000006171416	04-099-023-00050-008	104024 ALMENDROS-MARCONA	S	422	16,40	0,46	0,46	0,46		0,46			0,46	0,46
170000006171417	04-099-023-00058-001	104022 ALMENDROS-LARGUETA	S	422	26,60	4,56	4,56	4,56		4,56			4,56	4,56
170000006171418	04-099-023-00144-001	104024 ALMENDROS-MARCONA	S	422	17,40	0,36	0,36	0,36		0,36			0,36	0,36
170000006171419	04-099-023-00056-008	104024 ALMENDROS-MARCONA	S	422	12,80	0,05	0,05	0,05		0,05			0,05	0,05
170000006171420	04-099-050-00248-004	104020 ALMENDROS-GUARA	S	422	24,70	0,67	0,67	0,67		0,67			0,67	0,67
170000006171422	04-099-050-00192-001	104024 ALMENDROS-MARCONA	S	422	24,50	0,02	0,02	0,02		0,02			0,02	0,02
170000006171423	04-099-050-00229-002	104022 ALMENDROS-LARGUETA	S	422	26,40	0,05	0,05	0,05		0,05			0,05	0,05
170000006171424	04-099-023-00056-010	104024 ALMENDROS-MARCONA	S	422	17,50	0,04	0,04	0,04		0,04			0,04	0,04
170000006171425	04-099-023-00056-009	104024 ALMENDROS-MARCONA	S	422	16,20	0,02	0,02	0,02		0,02			0,02	0,02
170000006171428	04-099-023-00049-003	104022 ALMENDROS-LARGUETA	S	422	16,60	0,10	0,10	0,10		0,10			0,10	0,10
170000006171429	04-099-023-00049-005	104024 ALMENDROS-MARCONA	S	422	26,30	0,37	0,37	0,37		0,44			0,37	0,37
170000006171352	04-099-023-00138-001	104007 ALMENDROS-COMUNA	R	423	33,10	0,07	0,07	0,07		0,07			0,07	0,07
170000006171411	04-099-023-00052-001	104022 ALMENDROS-LARGUETA	R	423	30,20	0,17	0,17	0,17		0,17			0,17	0,17
170000006171412	04-099-023-00138-002	104020 ALMENDROS-GUARA	R	423	30,30	0,12	0,12	0,12		0,12			0,12	0,12
170000006171413	04-099-023-00058-018	104024 ALMENDROS-MARCONA	R	423	25,00	0,24	0,24	0,24		0,24			0,24	0,24
170000006171421	04-099-023-00139-002	104022 ALMENDROS-LARGUETA	R	423	30,80	0,13	0,13	0,13		0,13			0,13	0,13
170000006171426	04-099-023-00142-001	104022 ALMENDROS-LARGUETA	R	423	22,20	0,06	0,06	0,06		0,06			0,06	0,06

(1) Superficie declarada admisible ajustada con la superficie comprometida.
(2) Factor de penalización valorando el alcance para el tipo de compromiso.

Puede verificar la integridad de una copia de este documento mediante la lectura del código QR adjunto o mediante el acceso a la dirección <https://ws050.juntadeandalucia.es/verificarFirma> indicando el código de VERIFICACIÓN

FIRMADO POR

RAQUEL MARIA ESPIN CRESPO

17/12/2024

VERIFICACIÓN

Pk2jm6UYDU9J72AMTZUYRN3GET48NG

PÁG. 473/9349



**APELLIDOS Y NOMBRE / RAZÓN SOCIAL**

MARTINEZ CASANOVA MARIA DOLORES

NIF

***3703*

EXPEDIENTE

1272454

ANUALIDAD DE PAGO

1ª

IMPORTE POR ANUALIDAD

	2023	2024	2025	2026	2027
IMPORTE MÁXIMO SUBVENCIONABLE	3.243,61 €	3.243,61 €	2.702,92 €	2.702,92 €	2.702,92 €
IMPORTE MEDIO DE TRANSFERENCIA (€/ha)	120,80 €	120,80 €	100,67 €	100,67 €	100,67 €

RESUMEN DE UNIDADES

Cód	GRUPO DE PAGO	Sup. Dec. Admisible (ha)	Sup. Comprometida (ha)	Sup. ajustada compromiso (1) (ha)	% sobredec.	Sup. Resuelta (ha)	Importe Declarado	Importe Topado	Importe Resuelto	Importe tras sobredec.
416	HERBÁCEOS	17,88		17,88	0,00	17,88	3.243,61	3.243,61	3.243,61	3.243,61
424	HERBÁCEOS NO ELEGIBLES	8,97		8,97	0,00	8,97	0,00	0,00	0,00	0,00
TOTAL		26,85	26,85	26,85		26,85	3.243,61	3.243,61	3.243,61	3.243,61

APLICACIÓN DE REDUCCIONES Y PENALIZACIONES

GRUPO DE PAGO	Importe Calculado	Importe prereduc.	Criterios de subvencionabilidad y compromisos	Presentación tardía	Omisión declaración	Condicionalidad	IMPORTE (Euros) RESUELTO
HERBÁCEOS	3.243,61	3.243,61	0,00	0,00	0,00	0,00	3.243,61
HERBÁCEOS NO ELEGIBLES	0,00	0,00	0,00	0,00	0,00	0,00	0,00
TOTAL	3.243,61	3.243,61					3.243,61

RESUMEN DE PAGOS

	RESUELTO	FEADER	MAPA	CAPADR
HERBÁCEOS - Pago realizado	3.243,61 €	2.757,07 €	318,20 €	168,34 €

RECINTOS RESUELTOS

REF.	REFERENCIA SIGPAC	CULTIVO DESCRIPCIÓN CULTIVO	S/R G.PAGO	PEND. MEDIA (%)	SUP. DEC. ADMISIBLE (ha)	SUP. COMPROM. (ha)	SUP. AJUSTADA COMPROM. (1) (ha)	SUP. CONV. SIGPAC (ha)	SUP. CERTIF. (ha)	SUP. CAMPO (ha)	SUP. CAMPO DETER CUL. DECLARADO (ha)	SUP. DEC. REDUCIDA (ha)	SUP. RESUELTA (ha)
5542634	04-063-019-00007-001	1000 TRIGO BLANDO-SIN VARIEDAD	S	416	1,80	8,97	8,97	8,97	8,97			8,97	8,97
5542635	04-063-019-00017-001	53001 YEROS-MORO DA 131	S	416	2,00	3,00	3,00	3,00	3,00			3,00	3,00
5542636	04-063-019-00010-001	1000 TRIGO BLANDO-SIN VARIEDAD	S	416	2,00	5,91	5,91	5,91	5,91			5,91	5,91
-1629642	04-063-019-00017-001	20000 BARBECHO TRADICIONAL-SIN VARIEDAD	S	424	2,00	4,96	4,96	4,96	4,96			4,96	4,96
5542633	04-063-019-00040-001	20000 BARBECHO TRADICIONAL-SIN VARIEDAD	S	424	1,90	4,01	4,01	4,01	4,01			4,01	4,01

INCIDENCIAS**INCIDENCIA DESCRIPCIÓN**

100424 Solicita recinto que no está comprometido para la operación.
Ref:5542673 Recinto:18-149-020-00176-00002 Cultivo:104057 ALMENDROS-AVIJOR Secano

(1) Superficie declarada admisible ajustada con la superficie comprometida.
(2) Factor de penalización valorando el alcance para el tipo de compromiso.

Puede verificar la integridad de una copia de este documento mediante la lectura del código QR adjunto o mediante el acceso a la dirección <https://ws050.juntadeandalucia.es/verificarFirma> indicando el código de VERIFICACIÓN

FIRMADO POR

RAQUEL MARIA ESPIN CRESPO

17/12/2024

VERIFICACIÓN

Pk2jm6UYDU9J72AMTZUYRN3GET48NG

PÁG. 474/9349



**APELLIDOS Y NOMBRE / RAZÓN SOCIAL**

MARTINEZ CHECA MILAGRO

NIF
****1189*EXPEDIENTE
1018911ANUALIDAD
DE PAGO
1ª**IMPORTE POR ANUALIDAD**

	2023	2024	2025	2026	2027
IMPORTE MÁXIMO SUBVENCIONABLE	4.087,17 €	4.087,17 €	3.405,86 €	3.405,86 €	3.405,86 €
IMPORTE MEDIO DE TRANSFERENCIA (€/ha)	181,41 €	181,41 €	151,17 €	151,17 €	151,17 €

RESUMEN DE UNIDADES

Cód	GRUPO DE PAGO	Sup. Dec. Admisible (ha)	Sup. Comprometida (ha)	Sup. ajustada compromiso (1) (ha)	% sobredec.	Sup. Resuelta (ha)	Importe Declarado	Importe Topado	Importe Resuelto	Importe tras sobredec.
416	HERBÁCEOS	22,53		22,53	0,00	22,53	4.087,17	4.087,17	4.087,17	4.087,17
TOTAL		22,53	22,53	22,53		22,53	4.087,17	4.087,17	4.087,17	4.087,17

APLICACIÓN DE REDUCCIONES Y PENALIZACIONES

GRUPO DE PAGO	Importe Calculado	Importe prereduc.	Criterios de subvencionabilidad y compromisos	Presentación tardía	Omisión declaración	Condicionalidad	IMPORTE (Euros) RESUELTO
HERBÁCEOS	4.087,17	4.087,17	0,00	0,00	0,00	0,00	4.087,17
TOTAL	4.087,17	4.087,17					4.087,17

RESUMEN DE PAGOS**IMPORTE (Euros)**

	RESUELTO	FEADER	MAPA	CAPADR
HERBÁCEOS - Pago realizado	4.087,17 €	3.474,09 €	400,95 €	212,13 €

RECINTOS RESUELTOS

REF.	REFERENCIA SIGPAC	CULTIVO DESCRIPCIÓN CULTIVO	S/R G.PAGO	PEND. MEDIA (%)	SUP. DEC. ADMISIBLE (ha)	SUP. COMPROM. (ha)	SUP. AJUSTADA COMPR.(1) (ha)	SUP. CONY. SIGPAC (ha)	SUP. CERTIE (ha)	SUP. CAMPO (ha)	SUP. CAMPO DETER. CULT. DECLARADO (ha)	SUP. DEC. REDUCIDA (ha)	SUP. RESUELTA (ha)
1700000005332465	04-083-002-00019-001	5000 CEBADA-SIN VARIEDAD	S	416	6,60	4,66	4,66	4,66	4,66			4,66	4,66
1700000005332466	04-083-002-00019-003	5000 CEBADA-SIN VARIEDAD	S	416	5,20	0,28	0,28	0,28	0,28			0,28	0,28
1700000005332468	04-083-003-00049-001	8000 AVENA-SIN VARIEDAD	S	416	8,20	3,02	3,02	3,02	3,02			3,02	3,02
1700000005332470	04-083-003-00049-004	8000 AVENA-SIN VARIEDAD	S	416	14,20	2,68	2,68	2,68	2,68			2,68	2,68
1700000005332471	04-083-003-00015-002	1000 TRIGO BLANDO-SIN VARIEDAD	S	416	5,10	8,19	8,19	8,19	8,19			8,19	8,19
1700000005332472	04-083-004-00044-001	40000 GUI SANTES-SIN VARIEDAD	S	416	10,30	1,37	1,37	1,37	1,37			1,37	1,37
1700000005332474	04-083-003-00086-002	8000 AVENA-SIN VARIEDAD	S	416	14,10	2,04	2,04	2,04	2,04			2,04	2,04
1700000005332475	04-083-004-00044-002	40000 GUI SANTES-SIN VARIEDAD	S	416	14,00	0,29	0,29	0,29	0,29			0,29	0,29

INCIDENCIAS**INCIDENCIA DESCRIPCIÓN**

- 100412 Número de hectáreas validadas inferior a la superficie mínima permitida por el grupo de cultivo (Anexo I. Criterios de Subvencionabilidad. Orden 28 de marzo de 2023).
Sup. Resuelta:0 Grupo de Pago:FRUTALES SECANO
- 100413 Recinto perteneciente a grupo de cultivo que no cumple con la superficie mínima requerida (Anexo I. Criterios de Subvencionabilidad. Orden 28 de marzo de 2023).
Ref:1700000005332476 Recinto:04-083-003-00049-00002 Cultivo:104020 ALMENDROS-GUARA Secano Sup. Declarada:2,46 Superficie Resolver:2,46
Ref:1700000005332473 Recinto:04-083-003-00049-00003 Cultivo:104020 ALMENDROS-GUARA Secano Sup. Declarada:1,51 Superficie Resolver:1,51
Ref:1700000005332477 Recinto:04-083-003-00049-00011 Cultivo:104020 ALMENDROS-GUARA Secano Sup. Declarada:0,09 Superficie Resolver:0,09
- 100421 Recinto declarado por error para una operación de la 6503, que se ha corregido de oficio marcando la operación correcta, de acuerdo con la fecha de inscripción del recinto en la producción ecológica.
Ref:1700000005332465 Recinto:04-083-002-00019-00001 Cultivo:5000 CEBADA-SIN VARIEDAD Secano
Ref:1700000005332466 Recinto:04-083-002-00019-00003 Cultivo:5000 CEBADA-SIN VARIEDAD Secano
Ref:1700000005332471 Recinto:04-083-003-00015-00002 Cultivo:1000 TRIGO BLANDO-SIN VARIEDAD Secano
Ref:1700000005332468 Recinto:04-083-003-00049-00001 Cultivo:8000 AVENA-SIN VARIEDAD Secano
Ref:1700000005332470 Recinto:04-083-003-00049-00004 Cultivo:8000 AVENA-SIN VARIEDAD Secano
Ref:1700000005332474 Recinto:04-083-003-00086-00002 Cultivo:8000 AVENA-SIN VARIEDAD Secano
Ref:1700000005332472 Recinto:04-083-004-00044-00001 Cultivo:40000 GUI SANTES-SIN VARIEDAD Secano
Ref:1700000005332475 Recinto:04-083-004-00044-00002 Cultivo:40000 GUI SANTES-SIN VARIEDAD Secano

(1) Superficie declarada admisible ajustada con la superficie comprometida.
(2) Factor de penalización valorando el alcance para el tipo de compromiso.Puede verificar la integridad de una copia de este documento mediante la lectura del código QR adjunto o mediante el acceso a la dirección <https://ws050.juntadeandalucia.es/verificarFirma> indicando el código de VERIFICACIÓN

FIRMADO POR

RAQUEL MARIA ESPIN CRESPO

17/12/2024

VERIFICACIÓN

Pk2jm6UYDU9J72AMTZUYRN3GET48NG

PÁG. 475/9349



**APELLIDOS Y NOMBRE / RAZÓN SOCIAL**

MARTINEZ DIAZ ANA BELEN

NIF
***2253*EXPEDIENTE
1282920ANUALIDAD
DE PAGO
1ª**IMPORTE POR ANUALIDAD**

	2023	2024	2025	2026	2027
IMPORTE MÁXIMO SUBVENCIONABLE	3.991,02 €	3.991,02 €	3.325,74 €	3.325,74 €	3.325,74 €
IMPORTE MEDIO DE TRANSFERENCIA (€/ha)	143,05 €	143,05 €	119,20 €	119,20 €	119,20 €

RESUMEN DE UNIDADES

Cód	GRUPO DE PAGO	Sup. Dec. Admisible (ha)	Sup. Comprometida (ha)	Sup. ajustada compromiso (1) (ha)	% sobredec.	Sup. Resuelta (ha)	Importe Declarado	Importe Topado	Importe Resuelto	Importe tras sobredec.
416	HERBÁCEOS	22,00		22,00	0,00	22,00	3.991,02	3.991,02	3.991,02	3.991,02
424	HERBÁCEOS NO ELEGIBLES	5,90		5,90	0,00	5,90	0,00	0,00	0,00	0,00
TOTAL		27,90	27,90	27,90		27,90	3.991,02	3.991,02	3.991,02	3.991,02

APLICACIÓN DE REDUCCIONES Y PENALIZACIONES

GRUPO DE PAGO	Importe Calculado	Importe prereduc.	Criterios de subvencionabilidad y compromisos	Presentación tardía	Omisión declaración	Condicionidad	IMPORTE (Euros) RESUELTO
HERBÁCEOS	3.991,02	3.991,02	0,00	0,00	0,00	0,00	3.991,02
HERBÁCEOS NO ELEGIBLES	0,00	0,00	0,00	0,00	0,00	0,00	0,00
TOTAL	3.991,02	3.991,02					3.991,02

RESUMEN DE PAGOS

	RESUELTO	FEADER	MAPA	CAPADR
HERBÁCEOS - Pago realizado	3.991,02 €	3.392,37 €	391,52 €	207,13 €

RECINTOS RESUELTOS

REF.	REFERENCIA SIGPAC	CULTIVO DESCRIPCIÓN CULTIVO	S/R G.PAGO	PEND. MEDIA (%)	SUP. DEC. ADMISIBLE (ha)	SUP. COMPROM. (ha)	SUP. AJUSTADA COMPROM. (1) (ha)	SUP. CONV. SIGPAC (ha)	SUP. CERTIF. (ha)	SUP. CAMPO (ha)	SUP. CAMPO DETER CUL. DECLARADO (ha)	SUP. DEC. REDUCIDA (ha)	SUP. RESUELTA (ha)
5805621	04-063-023-00150-002	53004 YEROS-HULY	S 416	9,30	0,42	0,42	0,42		0,42			0,42	0,42
5805623	04-063-023-00150-001	53004 YEROS-HULY	S 416	9,30	4,68	4,68	4,68		4,68			4,68	4,68
5805626	04-063-023-00150-003	53004 YEROS-HULY	S 416	10,40	2,64	2,64	2,64		2,64			2,64	2,64
5805627	04-098-045-80006-005	5000 CEBADA-SIN VARIEDAD	S 416	6,50	0,72	0,72	0,72		0,72			0,72	0,72
5805634	04-098-045-00029-004	5000 CEBADA-SIN VARIEDAD	S 416	7,30	3,36	3,36	3,36		3,36			3,36	3,36
5805654	04-063-006-00035-001	5000 CEBADA-SIN VARIEDAD	S 416	4,20	0,94	0,94	0,94		0,94			0,94	0,94
5805660	04-063-023-00071-004	53004 YEROS-HULY	S 416	7,60	0,03	0,03	0,03		0,03			0,03	0,03
5805664	04-063-023-00168-001	5000 CEBADA-SIN VARIEDAD	S 416	8,20	0,41	0,41	0,41		0,41			0,41	0,41
5805708	04-063-021-00052-001	5000 CEBADA-SIN VARIEDAD	S 416	9,60	8,80	8,80	8,80		8,80			8,80	8,80
5805662	04-063-021-00052-001	20000 BARBECHO TRADICIONAL-SIN VARIEDAD	S 424	9,60	5,90	5,90	5,90		5,90			5,90	5,90

(1) Superficie declarada admisible ajustada con la superficie comprometida.
(2) Factor de penalización valorando el alcance para el tipo de compromiso.Puede verificar la integridad de una copia de este documento mediante la lectura del código QR adjunto o mediante el acceso a la dirección <https://ws050.juntadeandalucia.es/verificarFirma> indicando el código de VERIFICACIÓN

FIRMADO POR

RAQUEL MARIA ESPIN CRESPO

17/12/2024

VERIFICACIÓN

Pk2jm6UYDU9J72AMTZUYRN3GET48NG

PÁG. 476/9349



**INCIDENCIAS****INCIDENCIA DESCRIPCIÓN**

226	Recinto abandonado según SIGPAC por el que solicita alguna ayuda/práctica. Ref:5805659 Recinto:04-063-006-00034-00003 Cultivo:5000 CEBADA-SIN VARIEDAD Secano
3790	Recinto declarado inactivo Ref:5805659 Recinto:04-063-006-00034-00003 Cultivo: - Ref:5805646 Recinto:04-063-021-00074-00012 Cultivo: - Ref:5805648 Recinto:04-063-021-00131-00002 Cultivo: - Ref:5805644 Recinto:04-063-022-00044-00003 Cultivo: - Ref:5805622 Recinto:04-098-045-00028-00002 Cultivo: - Ref:5805651 Recinto:04-098-045-80005-00001 Cultivo: -
8227	Línea de declaración monitorizada en la que no ha habido respuesta por parte del productor y, por tanto, sin Juicio Experto de campo. Ref:5805655 Recinto:04-063-023-00150-00009 Cultivo:53004 YEROS-HULY
100400	Recinto con cultivo, variedad, régimen de explotación o uso Sigpac no compatible con la operación solicitada (Anexo IV.I Cultivos y variedades elegibles para las Intervenciones. Orden de 28 de marzo de 2023). Ref:5805633 Recinto:04-063-021-00064-00001 Cultivo:104057 ALMENDROS-AVIJOR Secano Uso:TA Ref:5805639 Recinto:04-063-021-00064-00002 Cultivo:104057 ALMENDROS-AVIJOR Secano Uso:IM Ref:5805637 Recinto:04-063-021-00064-00003 Cultivo:104057 ALMENDROS-AVIJOR Secano Uso:IM Ref:5805645 Recinto:04-063-021-00066-00001 Cultivo:104057 ALMENDROS-AVIJOR Secano Uso:TA Ref:5805650 Recinto:04-063-021-00066-00002 Cultivo:104057 ALMENDROS-AVIJOR Secano Uso:IM Ref:5805649 Recinto:04-063-021-00066-00003 Cultivo:104057 ALMENDROS-AVIJOR Secano Uso:IM Ref:5805630 Recinto:04-063-021-00066-00004 Cultivo:104057 ALMENDROS-AVIJOR Secano Uso:IM Ref:5805646 Recinto:04-063-021-00074-00012 Cultivo:104057 ALMENDROS-AVIJOR Secano Uso:TA Ref:5805631 Recinto:04-063-021-00076-00001 Cultivo:104057 ALMENDROS-AVIJOR Secano Uso:TA Ref:5805636 Recinto:04-063-021-00076-00003 Cultivo:104057 ALMENDROS-AVIJOR Secano Uso:IM Ref:5805657 Recinto:04-063-021-00090-00001 Cultivo:104057 ALMENDROS-AVIJOR Secano Uso:TA Ref:5805648 Recinto:04-063-021-00131-00002 Cultivo:104057 ALMENDROS-AVIJOR Secano Uso:TA Ref:5805629 Recinto:04-063-021-90002-00001 Cultivo:104057 ALMENDROS-AVIJOR Secano Uso:CA Ref:5805679 Recinto:04-063-021-90008-00001 Cultivo:104057 ALMENDROS-AVIJOR Secano Uso:CA Ref:5805658 Recinto:04-063-022-00044-00001 Cultivo:104057 ALMENDROS-AVIJOR Secano Uso:TA Ref:5805665 Recinto:04-063-022-00044-00002 Cultivo:104057 ALMENDROS-AVIJOR Secano Uso:TA Ref:5805644 Recinto:04-063-022-00044-00003 Cultivo:104057 ALMENDROS-AVIJOR Secano Uso:PR Ref:5805642 Recinto:04-063-022-00044-00004 Cultivo:104057 ALMENDROS-AVIJOR Secano Uso:CA Ref:5805632 Recinto:04-063-022-90003-00001 Cultivo:104057 ALMENDROS-AVIJOR Secano Uso:CA Ref:5805655 Recinto:04-063-023-00150-00009 Cultivo:53004 YEROS-HULY Secano Uso:PR Ref:5805656 Recinto:04-098-045-90008-00001 Cultivo:5000 CEBADA-SIN VARIEDAD Secano Uso:CA
100424	Solicita recinto que no está comprometido para la operación. Ref:5805661 Recinto:04-063-006-00034-00002 Cultivo:5000 CEBADA-SIN VARIEDAD Secano Ref:5805659 Recinto:04-063-006-00034-00003 Cultivo:5000 CEBADA-SIN VARIEDAD Secano Ref:5805633 Recinto:04-063-021-00064-00001 Cultivo:104057 ALMENDROS-AVIJOR Secano Ref:5805639 Recinto:04-063-021-00064-00002 Cultivo:104057 ALMENDROS-AVIJOR Secano Ref:5805637 Recinto:04-063-021-00064-00003 Cultivo:104057 ALMENDROS-AVIJOR Secano Ref:5805645 Recinto:04-063-021-00066-00001 Cultivo:104057 ALMENDROS-AVIJOR Secano Ref:5805650 Recinto:04-063-021-00066-00002 Cultivo:104057 ALMENDROS-AVIJOR Secano Ref:5805649 Recinto:04-063-021-00066-00003 Cultivo:104057 ALMENDROS-AVIJOR Secano Ref:5805630 Recinto:04-063-021-00066-00004 Cultivo:104057 ALMENDROS-AVIJOR Secano Ref:5805646 Recinto:04-063-021-00074-00012 Cultivo:104057 ALMENDROS-AVIJOR Secano Ref:5805631 Recinto:04-063-021-00076-00001 Cultivo:104057 ALMENDROS-AVIJOR Secano Ref:5805636 Recinto:04-063-021-00076-00003 Cultivo:104057 ALMENDROS-AVIJOR Secano Ref:5805657 Recinto:04-063-021-00090-00001 Cultivo:104057 ALMENDROS-AVIJOR Secano Ref:5805648 Recinto:04-063-021-00131-00002 Cultivo:104057 ALMENDROS-AVIJOR Secano Ref:5805629 Recinto:04-063-021-90002-00001 Cultivo:104057 ALMENDROS-AVIJOR Secano Ref:5805679 Recinto:04-063-021-90008-00001 Cultivo:104057 ALMENDROS-AVIJOR Secano Ref:5805658 Recinto:04-063-022-00044-00001 Cultivo:104057 ALMENDROS-AVIJOR Secano Ref:5805665 Recinto:04-063-022-00044-00002 Cultivo:104057 ALMENDROS-AVIJOR Secano Ref:5805644 Recinto:04-063-022-00044-00003 Cultivo:104057 ALMENDROS-AVIJOR Secano Ref:5805642 Recinto:04-063-022-00044-00004 Cultivo:104057 ALMENDROS-AVIJOR Secano Ref:5805632 Recinto:04-063-022-90003-00001 Cultivo:104057 ALMENDROS-AVIJOR Secano Ref:5805655 Recinto:04-063-023-00150-00009 Cultivo:53004 YEROS-HULY Secano

(1) Superficie declarada admisible ajustada con la superficie comprometida.
(2) Factor de penalización valorando el alcance para el tipo de compromiso.

Puede verificar la integridad de una copia de este documento mediante la lectura del código QR adjunto o mediante el acceso a la dirección <https://ws050.juntadeandalucia.es/verificarFirma> indicando el código de VERIFICACIÓN

FIRMADO POR	RAQUEL MARIA ESPIN CRESPO	17/12/2024	
VERIFICACIÓN	Pk2jm6UYDU9J72AMTZUYRN3GET48NG	PÁG. 477/9349	



INCIDENCIAS

INCIDENCIA DESCRIPCIÓN

Ref:5805622 Recinto:04-098-045-00028-00002 Cultivo:5000 CEBADA-SIN VARIEDAD Secano
Ref:5805651 Recinto:04-098-045-80005-00001 Cultivo:5000 CEBADA-SIN VARIEDAD Secano
Ref:5805656 Recinto:04-098-045-90008-00001 Cultivo:5000 CEBADA-SIN VARIEDAD Secano

(1) Superficie declarada admisible ajustada con la superficie comprometida.
(2) Factor de penalización valorando el alcance para el tipo de compromiso.

Puede verificar la integridad de una copia de este documento mediante la lectura del código QR adjunto o mediante el acceso a la dirección <https://ws050.juntadeandalucia.es/verificarFirma> indicando el código de VERIFICACIÓN

FIRMADO POR	RAQUEL MARIA ESPIN CRESPO	17/12/2024
VERIFICACIÓN	Pk2jm6UYDU9J72AMTZUYRN3GET48NG	PÁG. 478/9349



**APELLIDOS Y NOMBRE / RAZÓN SOCIAL**

MARTINEZ DIAZ PEDRO

NIF

***8576*

EXPEDIENTE

1282918

ANUALIDAD DE PAGO

1ª

IMPORTE POR ANUALIDAD

	2023	2024	2025	2026	2027
IMPORTE MÁXIMO SUBVENCIONABLE	6.412,84 €	6.412,84 €	5.343,86 €	5.343,86 €	5.343,86 €
IMPORTE MEDIO DE TRANSFERENCIA (€/ha)	126,26 €	126,26 €	105,21 €	105,21 €	105,21 €

RESUMEN DE UNIDADES

Cód	GRUPO DE PAGO	Sup. Dec. Admisible (ha)	Sup. Comprometida (ha)	Sup. ajustada compromiso (1) (ha)	% sobredec.	Sup. Resuelta (ha)	Importe Declarado	Importe Topado	Importe Resuelto	Importe tras sobredec.
416	HERBÁCEOS	35,35		35,35	0,00	35,35	6.412,84	6.412,84	6.412,84	6.412,84
424	HERBÁCEOS NO ELEGIBLES	15,44		15,44	0,00	15,44	0,00	0,00	0,00	0,00
TOTAL		50,79	50,79	50,79		50,79	6.412,84	6.412,84	6.412,84	6.412,84

APLICACIÓN DE REDUCCIONES Y PENALIZACIONES

GRUPO DE PAGO	Importe Calculado	Importe prereduc.	Criterios de subvencionabilidad y compromisos	Presentación tardía	Omisión declaración	Condicionalidad	IMPORTE (Euros) RESUELTO
HERBÁCEOS	6.412,84	6.412,84	0,00	0,00	0,00	0,00	6.412,84
HERBÁCEOS NO ELEGIBLES	0,00	0,00	0,00	0,00	0,00	0,00	0,00
TOTAL	6.412,84	6.412,84					6.412,84

RESUMEN DE PAGOS

	RESUELTO	FEADER	MAPA	CAPADR
HERBÁCEOS - Pago realizado	6.412,84 €	5.450,91 €	629,10 €	332,83 €

RECINTOS RESUELTOS

REF.	REFERENCIA SIGPAC	CULTIVO DESCRIPCIÓN CULTIVO	S/R G.PAGO	PEND. MEDIA (%)	SUP. DEC. ADMISIBLE (ha)	SUP. COMPROM. (ha)	SUP. AJUSTADA COMPROM. (1) (ha)	SUP. CONV. SIGPAC (ha)	SUP. CERTIF. (ha)	SUP. CAMPO (ha)	SUP. CAMPO DETER. CULT. DECLARADO (ha)	SUP. DEC. REDUCIDA (ha)	SUP. RESUELTA (ha)
6849675	04-063-005-00061-002	5000 CEBADA-SIN VARIEDAD	S	416	11,50	1,13	1,13	1,13	1,13			1,13	1,13
6849676	04-098-047-00079-001	5000 CEBADA-SIN VARIEDAD	S	416	14,10	0,97	0,97	0,97	0,97			0,97	0,97
6849677	04-063-005-00061-001	5000 CEBADA-SIN VARIEDAD	S	416	5,00	2,83	2,83	2,83	2,83			2,83	2,83
6849678	04-098-047-00099-001	5000 CEBADA-SIN VARIEDAD	S	416	11,80	0,24	0,24	0,24	0,24			0,24	0,24
6849768	04-063-021-00049-001	1000 TRIGO BLANDO-SIN VARIEDAD	S	416	5,10	5,28	5,28	5,28	5,28			5,28	5,28
6849769	04-063-023-00154-001	5000 CEBADA-SIN VARIEDAD	S	416	9,60	1,27	1,27	1,27	1,27			1,27	1,27
6849770	04-063-021-00048-001	53004 YEROS-HULY	S	416	5,50	3,61	3,61	3,61	3,61			3,61	3,61
6849772	04-063-023-00086-001	53004 YEROS-HULY	S	416	13,20	0,17	0,17	0,17	0,17			0,17	0,17
6849773	04-063-023-00073-001	53004 YEROS-HULY	S	416	9,30	0,29	0,29	0,29	0,29			0,29	0,29
6849774	04-063-023-00087-001	53004 YEROS-HULY	S	416	8,10	5,56	5,56	5,56	5,56			5,56	5,56
6849836	04-063-023-00143-001	5000 CEBADA-SIN VARIEDAD	S	416	10,00	14,00	14,00	14,00	14,00			14,00	14,00
6849771	04-063-023-00143-001	20000 BARBECHO TRADICIONAL-SIN VARIEDAD	S	424	10,00	15,11	15,11	15,11	15,11			15,11	15,11
6849803	04-063-023-00135-004	20000 BARBECHO TRADICIONAL-SIN VARIEDAD	S	424	12,40	0,33	0,33	0,33	0,33			0,33	0,33

(1) Superficie declarada admisible ajustada con la superficie comprometida.
(2) Factor de penalización valorando el alcance para el tipo de compromiso.Puede verificar la integridad de una copia de este documento mediante la lectura del código QR adjunto o mediante el acceso a la dirección <https://ws050.juntadeandalucia.es/verificarFirma> indicando el código de VERIFICACIÓN

FIRMADO POR

RAQUEL MARIA ESPIN CRESPO

17/12/2024

VERIFICACIÓN

Pk2jm6UYDU9J72AMTZUYRN3GET48NG

PÁG. 479/9349



**INCIDENCIAS****INCIDENCIA DESCRIPCIÓN**

452	Actividad agraria declarada en un recinto no compatible con el uso PA, PR o PS asignado en SIGPAC para ese recinto. Ref:6906450 Recinto:04-063-021-00048-00013 Cultivo:62000 PASTOS PERMANENTES DE 5 O MAS AÑOS-SIN VARIEDAD Secano USO ASIGNADO EN SIGPAC:PR Ref:6912457 Recinto:04-063-023-00135-00003 Cultivo:62000 PASTOS PERMANENTES DE 5 O MAS AÑOS-SIN VARIEDAD Secano USO ASIGNADO EN SIGPAC:PR Ref:6912443 Recinto:04-063-023-00143-00002 Cultivo:62000 PASTOS PERMANENTES DE 5 O MAS AÑOS-SIN VARIEDAD Secano USO ASIGNADO EN SIGPAC:PR Ref:6912456 Recinto:04-063-023-00143-00004 Cultivo:62000 PASTOS PERMANENTES DE 5 O MAS AÑOS-SIN VARIEDAD Secano USO ASIGNADO EN SIGPAC:PR Ref:6912444 Recinto:04-063-023-00143-00005 Cultivo:62000 PASTOS PERMANENTES DE 5 O MAS AÑOS-SIN VARIEDAD Secano USO ASIGNADO EN SIGPAC:PR
3790	Recinto declarado inactivo Ref:6912446 Recinto:04-063-023-00135-00002 Cultivo: - Ref:6912457 Recinto:04-063-023-00135-00003 Cultivo: - Ref:6912443 Recinto:04-063-023-00143-00002 Cultivo: - Ref:6912456 Recinto:04-063-023-00143-00004 Cultivo: - Ref:6912444 Recinto:04-063-023-00143-00005 Cultivo: -
100411	Recinto no admisible por no estar asociado en SIGGAN a una explotación ganadera (Artículo 10 de la Orden de 28 de marzo de 2023). Ref:6906450 Recinto:04-063-021-00048-00013 Cultivo:62000 PASTOS PERMANENTES DE 5 O MAS AÑOS-SIN VARIEDAD Secano Ref:6912457 Recinto:04-063-023-00135-00003 Cultivo:62000 PASTOS PERMANENTES DE 5 O MAS AÑOS-SIN VARIEDAD Secano Ref:6912443 Recinto:04-063-023-00143-00002 Cultivo:62000 PASTOS PERMANENTES DE 5 O MAS AÑOS-SIN VARIEDAD Secano Ref:6912456 Recinto:04-063-023-00143-00004 Cultivo:62000 PASTOS PERMANENTES DE 5 O MAS AÑOS-SIN VARIEDAD Secano Ref:6912444 Recinto:04-063-023-00143-00005 Cultivo:62000 PASTOS PERMANENTES DE 5 O MAS AÑOS-SIN VARIEDAD Secano
100424	Solicita recinto que no está comprometido para la operación. Ref:6906450 Recinto:04-063-021-00048-00013 Cultivo:62000 PASTOS PERMANENTES DE 5 O MAS AÑOS-SIN VARIEDAD Secano Ref:6912446 Recinto:04-063-023-00135-00002 Cultivo:20000 BARBECHO TRADICIONAL-SIN VARIEDAD Secano Ref:6912457 Recinto:04-063-023-00135-00003 Cultivo:62000 PASTOS PERMANENTES DE 5 O MAS AÑOS-SIN VARIEDAD Secano Ref:6912443 Recinto:04-063-023-00143-00002 Cultivo:62000 PASTOS PERMANENTES DE 5 O MAS AÑOS-SIN VARIEDAD Secano Ref:6912456 Recinto:04-063-023-00143-00004 Cultivo:62000 PASTOS PERMANENTES DE 5 O MAS AÑOS-SIN VARIEDAD Secano Ref:6912444 Recinto:04-063-023-00143-00005 Cultivo:62000 PASTOS PERMANENTES DE 5 O MAS AÑOS-SIN VARIEDAD Secano

(1) Superficie declarada admisible ajustada con la superficie comprometida.
(2) Factor de penalización valorando el alcance para el tipo de compromiso.

Puede verificar la integridad de una copia de este documento mediante la lectura del código QR adjunto o mediante el acceso a la dirección <https://ws050.juntadeandalucia.es/verificarFirma> indicando el código de VERIFICACIÓN

FIRMADO POR	RAQUEL MARIA ESPIN CRESPO	17/12/2024	
VERIFICACIÓN	Pk2jm6UYDU9J72AMTZUYRN3GET48NG	PÁG. 480/9349	

**APELLIDOS Y NOMBRE / RAZÓN SOCIAL**

MARTINEZ GOMEZ ANTONIO JOSE

NIF
4694EXPEDIENTE**
1188816**ANUALIDAD DE PAGO**

1ª

IMPORTE POR ANUALIDAD

	2023	2024	2025	2026	2027
IMPORTE MÁXIMO SUBVENCIONABLE	6.721,24 €	6.721,24 €	5.600,85 €	5.600,85 €	5.600,85 €
IMPORTE MEDIO DE TRANSFERENCIA (€/ha)	81,03 €	81,03 €	67,52 €	67,52 €	67,52 €

RESUMEN DE UNIDADES

Cód	GRUPO DE PAGO	Sup. Dec. Admisible (ha)	Sup. Comprometida (ha)	Sup. ajustada compromiso (1) (ha)	% sobredec.	Sup. Resuelta (ha)	Importe Declarado	Importe Topado	Importe Resuelto	Importe tras sobredec.
416	HERBÁCEOS	37,05		37,05	0,00	37,05	6.721,24	6.721,24	6.721,24	6.721,24
424	HERBÁCEOS NO ELEGIBLES	45,94		45,90	0,00	45,90	0,00	0,00	0,00	0,00
TOTAL		82,99	82,95	82,95		82,95	6.721,24	6.721,24	6.721,24	6.721,24

APLICACIÓN DE REDUCCIONES Y PENALIZACIONES

GRUPO DE PAGO	Importe Calculado	Importe prereduc.	Criterios de subvencionabilidad y compromisos	Presentación tardía	Omisión declaración	Condicionabilidad	IMPORTE (Euros) RESUELTO
HERBÁCEOS	6.721,24	6.721,24	0,00	0,00	0,00	0,00	6.721,24
HERBÁCEOS NO ELEGIBLES	0,00	0,00	0,00	0,00	0,00	0,00	0,00
TOTAL	6.721,24	6.721,24					6.721,24

RESUMEN DE PAGOS

	IMPORTE (Euros)			
	RESUELTO	FEADER	MAPA	CAPADR
HERBÁCEOS - Pago realizado	6.721,24 €	5.713,05 €	659,35 €	348,84 €

(1) Superficie declarada admisible ajustada con la superficie comprometida.
(2) Factor de penalización valorando el alcance para el tipo de compromiso.Puede verificar la integridad de una copia de este documento mediante la lectura del código QR adjunto o mediante el acceso a la dirección <https://ws050.juntadeandalucia.es/verificarFirma> indicando el código de VERIFICACIÓN

FIRMADO POR

RAQUEL MARIA ESPIN CRESPO

17/12/2024

VERIFICACIÓN

Pk2jm6UYDU9J72AMTZUYRN3GET48NG

PÁG. 481/9349



**RECINTOS RESUELTOS**

REF.	REFERENCIA SIGPAC	CULTIVO DESCRIPCIÓN CULTIVO	S/R G.PAGO	PEND. MEDIA (%)	SUP. DEC. ADMISIBLE (ha)	SUP. COMPROM. (ha)	SUP. AJUSTADA COMPR.(1) (ha)	SUP. CONV. SIGPAC (ha)	SUP. CERTIF. (ha)	SUP. CAMPO (ha)	SUP. CAMPO DETER. CULT. DECLARADO (ha)	SUP. DEC. REDUCIDA (ha)	SUP. RESUELTA (ha)
5114216	04-098-105-00010-001	1000 TRIGO BLANDO-SIN VARIEDAD	S	416	15,50	0,49	0,49	0,49	0,49			0,49	0,49
5114218	04-098-105-00011-002	1000 TRIGO BLANDO-SIN VARIEDAD	S	416	11,30	2,49	2,49	2,49	2,49			2,49	2,49
5114242	04-098-109-00015-005	5000 CEBADA-SIN VARIEDAD	S	416	19,00	0,04	0,04	0,04	0,04			0,04	0,04
5114261	04-098-109-00075-001	5000 CEBADA-SIN VARIEDAD	S	416	5,50	0,09	0,09	0,09	0,09			0,09	0,09
5114296	04-098-109-00088-011	5000 CEBADA-SIN VARIEDAD	S	416	13,60	0,11	0,11	0,11	0,11			0,11	0,11
5114306	04-098-109-00104-001	5000 CEBADA-SIN VARIEDAD	S	416	14,20	0,43	0,43	0,43	0,43			0,43	0,43
5114322	04-098-109-00144-001	5000 CEBADA-SIN VARIEDAD	S	416	15,00	0,37	0,37	0,37	0,37			0,37	0,37
5245096	04-098-108-00013-001	5000 CEBADA-SIN VARIEDAD	S	416	9,90	0,84	0,84	0,84	0,84			0,84	0,84
5271298	04-098-109-00122-001	5000 CEBADA-SIN VARIEDAD	S	416	20,70	0,09	0,09	0,09	0,09			0,09	0,09
5271302	04-098-109-00123-001	5000 CEBADA-SIN VARIEDAD	S	416	18,30	0,51	0,51	0,51	0,51			0,51	0,51
5271308	04-098-109-00097-003	5000 CEBADA-SIN VARIEDAD	S	416	12,10	0,47	0,47	0,47	0,47			0,47	0,47
5489785	04-098-102-00119-001	5000 CEBADA-SIN VARIEDAD	S	416	15,60	1,68	1,68	1,68	1,68			1,68	1,68
5490976	04-098-109-00086-001	5000 CEBADA-SIN VARIEDAD	S	416	9,90	0,43	0,43	0,43	0,43			0,43	0,43
5490978	04-098-109-00088-007	5000 CEBADA-SIN VARIEDAD	S	416	12,00	0,62	0,62	0,62	0,62			0,62	0,62
5490981	04-098-109-00088-009	5000 CEBADA-SIN VARIEDAD	S	416	9,80	0,43	0,43	0,43	0,43			0,43	0,43
5490990	04-098-109-00101-001	5000 CEBADA-SIN VARIEDAD	S	416	15,40	0,81	0,81	0,81	0,81			0,81	0,81
5491026	04-098-109-00164-001	5000 CEBADA-SIN VARIEDAD	S	416	9,90	0,59	0,59	0,59	0,59			0,59	0,59
5491123	04-098-110-00109-001	5000 CEBADA-SIN VARIEDAD	S	416	14,30	2,80	2,80	2,80	2,80			2,80	2,80
6907796	04-098-108-00014-001	5000 CEBADA-SIN VARIEDAD	S	416	7,80	0,68	0,68	0,68	0,68			0,68	0,68
6907856	04-098-108-00015-001	5000 CEBADA-SIN VARIEDAD	S	416	7,30	0,70	0,70	0,70	0,70			0,70	0,70
6907881	04-098-108-00016-003	1000 TRIGO BLANDO-SIN VARIEDAD	S	416	11,40	2,63	2,63	2,63	2,63			2,63	2,63
6907889	04-098-108-00098-004	5000 CEBADA-SIN VARIEDAD	S	416	15,60	0,83	0,83	0,83	0,83			0,83	0,83
6907905	04-098-108-00121-002	5000 CEBADA-SIN VARIEDAD	S	416	17,70	0,82	0,82	0,82	0,82			0,82	0,82
6907911	04-098-108-00160-003	1000 TRIGO BLANDO-SIN VARIEDAD	S	416	8,80	2,23	2,23	2,23	2,23			2,23	2,23
6907954	04-098-108-00357-001	5000 CEBADA-SIN VARIEDAD	S	416	7,80	1,51	1,51	1,51	1,51			1,51	1,51
6908025	04-098-109-00068-001	5000 CEBADA-SIN VARIEDAD	S	416	9,80	0,62	0,62	0,62	0,62			0,62	0,62
6908029	04-098-109-00069-001	5000 CEBADA-SIN VARIEDAD	S	416	18,40	0,19	0,19	0,19	0,19			0,19	0,19
6908120	04-098-109-00151-001	5000 CEBADA-SIN VARIEDAD	S	416	14,40	2,13	2,13	2,13	2,13			2,13	2,13
6908136	04-098-109-00152-005	5000 CEBADA-SIN VARIEDAD	S	416	4,20	0,14	0,14	0,14	0,14			0,14	0,14
6908142	04-098-109-00163-002	5000 CEBADA-SIN VARIEDAD	S	416	12,50	2,12	2,12	2,12	2,12			2,12	2,12
6908153	04-098-109-00189-005	5000 CEBADA-SIN VARIEDAD	S	416	9,60	1,76	1,76	1,76	1,76			1,76	1,76
6908161	04-098-109-00189-006	5000 CEBADA-SIN VARIEDAD	S	416	10,40	0,97	0,97	0,97	0,97			0,97	0,97
6908165	04-098-109-00191-001	1000 TRIGO BLANDO-SIN VARIEDAD	S	416	10,60	0,95	0,95	0,95	0,95			0,95	0,95
6908175	04-098-109-00198-006	1000 TRIGO BLANDO-SIN VARIEDAD	S	416	7,20	0,70	0,70	0,70	0,70			0,70	0,70
6908186	04-098-109-00215-004	5000 CEBADA-SIN VARIEDAD	S	416	7,00	0,99	0,99	0,99	0,99			0,99	0,99
6908194	04-098-109-00381-001	5000 CEBADA-SIN VARIEDAD	R	416	13,40	1,09	1,09	1,09	1,09			1,09	1,09
6908226	04-098-109-00404-002	5000 CEBADA-SIN VARIEDAD	S	416	8,60	0,04	0,04	0,04	0,04			0,04	0,04
6908245	04-098-109-00404-003	5000 CEBADA-SIN VARIEDAD	S	416	10,60	0,05	0,05	0,05	0,05			0,05	0,05
6908246	04-098-109-00404-004	5000 CEBADA-SIN VARIEDAD	S	416	11,10	0,06	0,06	0,06	0,06			0,06	0,06
6908248	04-098-109-00404-005	5000 CEBADA-SIN VARIEDAD	S	416	9,90	0,08	0,08	0,08	0,08			0,08	0,08
6908250	04-098-109-00405-001	5000 CEBADA-SIN VARIEDAD	S	416	12,00	0,04	0,04	0,04	0,04			0,04	0,04
6908263	04-098-110-00103-001	5000 CEBADA-SIN VARIEDAD	S	416	16,80	0,14	0,14	0,14	0,14			0,14	0,14
6908466	04-098-110-00103-002	5000 CEBADA-SIN VARIEDAD	S	416	18,80	0,17	0,17	0,17	0,17			0,17	0,17
6908494	04-098-110-00103-004	5000 CEBADA-SIN VARIEDAD	S	416	16,10	0,31	0,31	0,31	0,31			0,31	0,31
6908499	04-098-110-00106-002	5000 CEBADA-SIN VARIEDAD	S	416	17,00	0,10	0,10	0,10	0,10			0,10	0,10
6908507	04-098-110-00106-003	5000 CEBADA-SIN VARIEDAD	S	416	10,60	0,79	0,79	0,79	0,79			0,79	0,79
6908575	04-098-110-00110-001	5000 CEBADA-SIN VARIEDAD	S	416	17,10	0,92	0,92	0,92	0,92			0,92	0,92
-992701	04-098-110-00101-005	20000 BARBECHO TRADICIONAL-SIN VARIEDAD	S	424	25,40	0,01	0,01	0,01	0,01			0,01	0,01
5114249	04-098-109-00015-006	20000 BARBECHO TRADICIONAL-SIN VARIEDAD	S	424	19,40	0,26	0,26	0,26	0,26			0,26	0,26
5114260	04-098-109-00073-001	20000 BARBECHO TRADICIONAL-SIN VARIEDAD	S	424	8,60	0,36	0,36	0,36	0,36			0,36	0,36
5114275	04-098-109-00078-002	20000 BARBECHO TRADICIONAL-SIN VARIEDAD	S	424	11,90	0,33	0,33	0,33	0,33			0,33	0,33
5114300	04-098-109-00102-002	20000 BARBECHO TRADICIONAL-SIN VARIEDAD	S	424	13,90	3,77	3,77	3,77	3,77			3,77	3,77
5114303	04-098-109-00103-001	20000 BARBECHO TRADICIONAL-SIN VARIEDAD	S	424	16,40	0,58	0,58	0,58	0,58			0,58	0,58
5114310	04-098-109-00134-006	20000 BARBECHO TRADICIONAL-SIN VARIEDAD	S	424	12,60	6,21	6,21	6,21	6,21			6,21	6,21
5114319	04-098-109-00134-007	20000 BARBECHO TRADICIONAL-SIN VARIEDAD	S	424	11,80	2,10	2,10	2,10	2,10			2,10	2,10
5114326	04-098-109-00167-001	20000 BARBECHO TRADICIONAL-SIN VARIEDAD	S	424	7,50	2,25	2,25	2,25	2,25			2,25	2,25
5114329	04-098-109-00172-003	20000 BARBECHO TRADICIONAL-SIN VARIEDAD	S	424	16,50	1,17	1,17	1,17	1,17			1,17	1,17
5114335	04-098-110-00096-001	20000 BARBECHO TRADICIONAL-SIN VARIEDAD	S	424	14,70	0,33	0,33	0,33	0,33			0,33	0,33
5114336	04-098-110-00097-001	20000 BARBECHO TRADICIONAL-SIN VARIEDAD	S	424	11,20	0,57	0,57	0,57	0,57			0,57	0,57
5114338	04-098-110-00098-001	20000 BARBECHO TRADICIONAL-SIN VARIEDAD	S	424	8,40	0,32	0,32	0,32	0,32			0,32	0,32
5114341	04-098-110-00101-002	20000 BARBECHO TRADICIONAL-SIN VARIEDAD	S	424	16,90	0,12	0,12	0,12	0,12			0,12	0,12
5114345	04-098-110-00111-001	20000 BARBECHO TRADICIONAL-SIN VARIEDAD	S	424	18,70	0,78	0,78	0,78	0,78			0,78	0,78
5114354	04-098-110-00111-017	20000 BARBECHO TRADICIONAL-SIN VARIEDAD	S	424	14,60	2,14	2,14	2,14	2,14			2,14	2,14
5271351	04-098-109-00115-003	20000 BARBECHO TRADICIONAL-SIN VARIEDAD	S	424	9,50	0,81	0,81	0,81	0,81			0,81	0,81
5271391	04-098-109-00077-002	20000 BARBECHO TRADICIONAL-SIN VARIEDAD	S	424	5,30	0,03	0,03	0,03	0,03			0,03	0,03
5490938	04-098-109-00014-001	20000 BARBECHO TRADICIONAL-SIN VARIEDAD	S	424	16,20	2,41	2,41	2,41	2,41			2,41	2,41
5490956	04-098-109-00015-002	20000 BARBECHO TRADICIONAL-SIN VARIEDAD	S	424	17,50	4,25	4,25	4,25	4,25			4,25	4,25
5490962	04-098-109-00067-001	20000 BARBECHO TRADICIONAL-SIN VARIEDAD	S	424	9,80	1,61	1,61	1,61	1,61			1,61	1,61
5491014	04-098-109-00153-004	20000 BARBECHO TRADICIONAL-SIN VARIEDAD	R	424	13,40	0,41	0,37	0,37	0,41			0,37	0,37
5491021	04-098-109-00153-010	20000 BARBECHO TRADICIONAL-SIN VARIEDAD	R	424	19,00	0,16	0,16	0,16	0,16			0,16	0,16
5491031	04-098-109-00165-002	20000 BARBECHO TRADICIONAL-SIN VARIEDAD	S	424	8,60	0,36	0,36	0,36	0,36			0,36	0,36

(1) Superficie declarada admisible ajustada con la superficie comprometida.
(2) Factor de penalización valorando el alcance para el tipo de compromiso.

Puede verificar la integridad de una copia de este documento mediante la lectura del código QR adjunto o mediante el acceso a la dirección <https://ws050.juntadeandalucia.es/verificarFirma> indicando el código de VERIFICACIÓN

FIRMADO POR

RAQUEL MARIA ESPIN CRESPO

17/12/2024

VERIFICACIÓN

Pk2jm6UYDU9J72AMTZUYRN3GET48NG

PÁG. 482/9349



**RECINTOS RESUELTOS**

REF.	REFERENCIA SIGPAC	CULTIVO	DESCRIPCIÓN CULTIVO	S/R	G.PAGO	PEND. MEDIA (%)	SUP. ADMISIBLE (ha)	SUP. COMPROM. (ha)	SUP. AJUSTADA COMPR.(1) (ha)	SUP. CONY. SIGPAC (ha)	SUP. CERTIF. (ha)	SUP. CAMPO (ha)	SUP. CAMPO DETER. CULT. DECLARADO (ha)	SUP. DEC. REDUCIDA (ha)	SUP. RESUELTA (ha)
5491047	04-098-109-00179-002	20000	BARBECHO TRADICIONAL-SIN VARIEDAD	S	424	9,80	0,66	0,66	0,66		0,66			0,66	0,66
5491050	04-098-110-00088-001	20000	BARBECHO TRADICIONAL-SIN VARIEDAD	S	424	13,70	0,56	0,56	0,56		0,56			0,56	0,56
5491056	04-098-110-00090-002	20000	BARBECHO TRADICIONAL-SIN VARIEDAD	S	424	11,70	3,77	3,77	3,77		3,77			3,77	3,77
5491145	04-098-110-00111-002	20000	BARBECHO TRADICIONAL-SIN VARIEDAD	S	424	16,60	5,68	5,68	5,68		5,68			5,68	5,68
170000005586873	04-098-110-00105-005	20000	BARBECHO TRADICIONAL-SIN VARIEDAD	S	424	15,90	1,57	1,57	1,57		1,57			1,57	1,57
170000005586888	04-098-110-00105-006	20000	BARBECHO TRADICIONAL-SIN VARIEDAD	S	424	22,70	2,02	2,02	2,02		2,02			2,02	2,02
170000005586906	04-098-110-00103-003	20000	BARBECHO TRADICIONAL-SIN VARIEDAD	S	424	15,80	0,22	0,22	0,22		0,22			0,22	0,22
170000005586941	04-098-109-00152-006	20000	BARBECHO TRADICIONAL-SIN VARIEDAD	S	424	14,40	0,12	0,12	0,12		0,12			0,12	0,12

INCIDENCIAS**INCIDENCIA DESCRIPCIÓN**

- 226 Recinto abandonado según SIGPAC por el que solicita alguna ayuda/práctica.
Ref:1272854 Recinto:04-098-110-00105-00013 Cultivo:20000 BARBECHO TRADICIONAL-SIN VARIEDAD Secano
- 4272 Verifica que las líneas de declaración de las Solicitudes Únicas no tienen solapes con la capa de Retroactividad Gráfica (ambas de la misma campaña) a nivel de expediente/línea de declaración gráfica de la solicitud.
Ref:5491014 Recinto:04-098-109-00153-00004 Cultivo: - Agregado de la referencia del recinto.:0 Zona de la referencia del recinto.:0 Superficie solapada.:0,04 Id. Incid.:101007193
- 100412 Número de hectáreas validadas inferior a la superficie mínima permitida por el grupo de cultivo (Anexo I. Criterios de Subvencionabilidad. Orden 28 de marzo de 2023).
Sup. Resulta:0 Grupo de Pago:FRUTALES SECANO
- 100413 Recinto perteneciente a grupo de cultivo que no cumple con la superficie mínima requerida (Anexo I. Criterios de Subvencionabilidad. Orden 28 de marzo de 2023).
Ref:170000005586958 Recinto:04-098-108-00152-00001 Cultivo:104024 ALMENDROS-MARCONA Secano Sup. Declarada:1,44 Superficie Resolver:1,44
Ref:1272847 Recinto:04-098-109-00115-00005 Cultivo:104007 ALMENDROS-COMUNA Secano Sup. Declarada:0,02 Superficie Resolver:0,02
Ref:1272848 Recinto:04-098-109-00115-00006 Cultivo:104007 ALMENDROS-COMUNA Secano Sup. Declarada:0,02 Superficie Resolver:0,02
- 100421 Recinto declarado por error para una operación de la 6503, que se ha corregido de oficio marcando la operación correcta, de acuerdo con la fecha de inscripción del recinto en la producción ecológica.
Ref:5114216 Recinto:04-098-105-00010-00001 Cultivo:1000 TRIGO BLANDO-SIN VARIEDAD Secano
Ref:5114218 Recinto:04-098-105-00011-00002 Cultivo:1000 TRIGO BLANDO-SIN VARIEDAD Secano
Ref:5245096 Recinto:04-098-108-00013-00001 Cultivo:5000 CEBADA-SIN VARIEDAD Secano
Ref:6907796 Recinto:04-098-108-00014-00001 Cultivo:5000 CEBADA-SIN VARIEDAD Secano
Ref:6907856 Recinto:04-098-108-00015-00001 Cultivo:5000 CEBADA-SIN VARIEDAD Secano
Ref:6907881 Recinto:04-098-108-00016-00003 Cultivo:1000 TRIGO BLANDO-SIN VARIEDAD Secano
Ref:6907889 Recinto:04-098-108-00098-00004 Cultivo:5000 CEBADA-SIN VARIEDAD Secano
Ref:6907905 Recinto:04-098-108-00121-00002 Cultivo:5000 CEBADA-SIN VARIEDAD Secano
Ref:6907911 Recinto:04-098-108-00160-00003 Cultivo:1000 TRIGO BLANDO-SIN VARIEDAD Secano
Ref:6907954 Recinto:04-098-108-00357-00001 Cultivo:5000 CEBADA-SIN VARIEDAD Secano
Ref:5490956 Recinto:04-098-109-00015-00002 Cultivo:20000 BARBECHO TRADICIONAL-SIN VARIEDAD Secano
Ref:5114242 Recinto:04-098-109-00015-00005 Cultivo:5000 CEBADA-SIN VARIEDAD Secano
Ref:5114249 Recinto:04-098-109-00015-00006 Cultivo:20000 BARBECHO TRADICIONAL-SIN VARIEDAD Secano
Ref:5490962 Recinto:04-098-109-00067-00001 Cultivo:20000 BARBECHO TRADICIONAL-SIN VARIEDAD Secano
Ref:6908025 Recinto:04-098-109-00068-00001 Cultivo:5000 CEBADA-SIN VARIEDAD Secano
Ref:6908029 Recinto:04-098-109-00069-00001 Cultivo:5000 CEBADA-SIN VARIEDAD Secano
Ref:5114260 Recinto:04-098-109-00073-00001 Cultivo:20000 BARBECHO TRADICIONAL-SIN VARIEDAD Secano
Ref:5114261 Recinto:04-098-109-00075-00001 Cultivo:5000 CEBADA-SIN VARIEDAD Secano
Ref:5271391 Recinto:04-098-109-00077-00002 Cultivo:20000 BARBECHO TRADICIONAL-SIN VARIEDAD Secano
Ref:5114275 Recinto:04-098-109-00078-00002 Cultivo:20000 BARBECHO TRADICIONAL-SIN VARIEDAD Secano
Ref:5490976 Recinto:04-098-109-00086-00001 Cultivo:5000 CEBADA-SIN VARIEDAD Secano
Ref:5490978 Recinto:04-098-109-00088-00007 Cultivo:5000 CEBADA-SIN VARIEDAD Secano
Ref:5490981 Recinto:04-098-109-00088-00009 Cultivo:5000 CEBADA-SIN VARIEDAD Secano
Ref:5114296 Recinto:04-098-109-00088-00011 Cultivo:5000 CEBADA-SIN VARIEDAD Secano
Ref:5271308 Recinto:04-098-109-00097-00003 Cultivo:5000 CEBADA-SIN VARIEDAD Secano
Ref:5490990 Recinto:04-098-109-00101-00001 Cultivo:5000 CEBADA-SIN VARIEDAD Secano
Ref:5114300 Recinto:04-098-109-00102-00002 Cultivo:20000 BARBECHO TRADICIONAL-SIN VARIEDAD Secano
Ref:5114303 Recinto:04-098-109-00103-00001 Cultivo:20000 BARBECHO TRADICIONAL-SIN VARIEDAD Secano
Ref:5114306 Recinto:04-098-109-00104-00001 Cultivo:5000 CEBADA-SIN VARIEDAD Secano
Ref:5271351 Recinto:04-098-109-00115-00003 Cultivo:20000 BARBECHO TRADICIONAL-SIN VARIEDAD Secano
Ref:1272847 Recinto:04-098-109-00115-00005 Cultivo:104007 ALMENDROS-COMUNA Secano

(1) Superficie declarada admisible ajustada con la superficie comprometida.
(2) Factor de penalización valorando el alcance para el tipo de compromiso.Puede verificar la integridad de una copia de este documento mediante la lectura del código QR adjunto o mediante el acceso a la dirección <https://ws050.juntadeandalucia.es/verificarFirma> indicando el código de VERIFICACIÓN

FIRMADO POR

RAQUEL MARIA ESPIN CRESPO

17/12/2024

VERIFICACIÓN

Pk2jm6UYDU9J72AMTZUYRN3GET48NG

PÁG. 483/9349



**INCIDENCIAS****INCIDENCIA DESCRIPCIÓN**

	Ref:-1272848 Recinto:04-098-109-00115-00006 Cultivo:104007 ALMENDROS-COMUNA Secano
	Ref:5271298 Recinto:04-098-109-00122-00001 Cultivo:5000 CEBADA-SIN VARIEDAD Secano
	Ref:5271302 Recinto:04-098-109-00123-00001 Cultivo:5000 CEBADA-SIN VARIEDAD Secano
	Ref:5114310 Recinto:04-098-109-00134-00006 Cultivo:20000 BARBECHO TRADICIONAL-SIN VARIEDAD Secano
	Ref:5114319 Recinto:04-098-109-00134-00007 Cultivo:20000 BARBECHO TRADICIONAL-SIN VARIEDAD Secano
	Ref:5114322 Recinto:04-098-109-00144-00001 Cultivo:5000 CEBADA-SIN VARIEDAD Secano
	Ref:6908120 Recinto:04-098-109-00151-00001 Cultivo:5000 CEBADA-SIN VARIEDAD Secano
	Ref:6908136 Recinto:04-098-109-00152-00005 Cultivo:5000 CEBADA-SIN VARIEDAD Secano
	Ref:1700000005586941 Recinto:04-098-109-00152-00006 Cultivo:20000 BARBECHO TRADICIONAL-SIN VARIEDAD Secano
	Ref:5491014 Recinto:04-098-109-00153-00004 Cultivo:20000 BARBECHO TRADICIONAL-SIN VARIEDAD Regadío
	Ref:5491021 Recinto:04-098-109-00153-00010 Cultivo:20000 BARBECHO TRADICIONAL-SIN VARIEDAD Regadío
	Ref:6908142 Recinto:04-098-109-00163-00002 Cultivo:5000 CEBADA-SIN VARIEDAD Secano
	Ref:5491026 Recinto:04-098-109-00164-00001 Cultivo:5000 CEBADA-SIN VARIEDAD Secano
	Ref:5491031 Recinto:04-098-109-00165-00002 Cultivo:20000 BARBECHO TRADICIONAL-SIN VARIEDAD Secano
	Ref:5114326 Recinto:04-098-109-00167-00001 Cultivo:20000 BARBECHO TRADICIONAL-SIN VARIEDAD Secano
	Ref:5114329 Recinto:04-098-109-00172-00003 Cultivo:20000 BARBECHO TRADICIONAL-SIN VARIEDAD Secano
	Ref:5491047 Recinto:04-098-109-00179-00002 Cultivo:20000 BARBECHO TRADICIONAL-SIN VARIEDAD Secano
	Ref:6908153 Recinto:04-098-109-00189-00005 Cultivo:5000 CEBADA-SIN VARIEDAD Secano
	Ref:6908161 Recinto:04-098-109-00189-00006 Cultivo:5000 CEBADA-SIN VARIEDAD Secano
	Ref:6908165 Recinto:04-098-109-00191-00001 Cultivo:1000 TRIGO BLANDO-SIN VARIEDAD Secano
	Ref:6908175 Recinto:04-098-109-00198-00006 Cultivo:1000 TRIGO BLANDO-SIN VARIEDAD Secano
	Ref:6908186 Recinto:04-098-109-00215-00004 Cultivo:5000 CEBADA-SIN VARIEDAD Secano
	Ref:6908194 Recinto:04-098-109-00381-00001 Cultivo:5000 CEBADA-SIN VARIEDAD Regadío
	Ref:6908226 Recinto:04-098-109-00404-00002 Cultivo:5000 CEBADA-SIN VARIEDAD Secano
	Ref:6908245 Recinto:04-098-109-00404-00003 Cultivo:5000 CEBADA-SIN VARIEDAD Secano
	Ref:6908246 Recinto:04-098-109-00404-00004 Cultivo:5000 CEBADA-SIN VARIEDAD Secano
	Ref:6908248 Recinto:04-098-109-00404-00005 Cultivo:5000 CEBADA-SIN VARIEDAD Secano
	Ref:6908250 Recinto:04-098-109-00405-00001 Cultivo:5000 CEBADA-SIN VARIEDAD Secano
	Ref:5491050 Recinto:04-098-110-00088-00001 Cultivo:20000 BARBECHO TRADICIONAL-SIN VARIEDAD Secano
	Ref:5491056 Recinto:04-098-110-00090-00002 Cultivo:20000 BARBECHO TRADICIONAL-SIN VARIEDAD Secano
	Ref:5114335 Recinto:04-098-110-00096-00001 Cultivo:20000 BARBECHO TRADICIONAL-SIN VARIEDAD Secano
	Ref:5114336 Recinto:04-098-110-00097-00001 Cultivo:20000 BARBECHO TRADICIONAL-SIN VARIEDAD Secano
	Ref:5114338 Recinto:04-098-110-00098-00001 Cultivo:20000 BARBECHO TRADICIONAL-SIN VARIEDAD Secano
	Ref:5114341 Recinto:04-098-110-00101-00002 Cultivo:20000 BARBECHO TRADICIONAL-SIN VARIEDAD Secano
	Ref:-992701 Recinto:04-098-110-00101-00005 Cultivo:20000 BARBECHO TRADICIONAL-SIN VARIEDAD Secano
	Ref:6908263 Recinto:04-098-110-00103-00001 Cultivo:5000 CEBADA-SIN VARIEDAD Secano
	Ref:6908466 Recinto:04-098-110-00103-00002 Cultivo:5000 CEBADA-SIN VARIEDAD Secano
	Ref:1700000005586906 Recinto:04-098-110-00103-00003 Cultivo:20000 BARBECHO TRADICIONAL-SIN VARIEDAD Secano
	Ref:6908494 Recinto:04-098-110-00103-00004 Cultivo:5000 CEBADA-SIN VARIEDAD Secano
	Ref:1700000005586873 Recinto:04-098-110-00105-00005 Cultivo:20000 BARBECHO TRADICIONAL-SIN VARIEDAD Secano
	Ref:1700000005586888 Recinto:04-098-110-00105-00006 Cultivo:20000 BARBECHO TRADICIONAL-SIN VARIEDAD Secano
	Ref:-1272854 Recinto:04-098-110-00105-00013 Cultivo:20000 BARBECHO TRADICIONAL-SIN VARIEDAD Secano
	Ref:6908499 Recinto:04-098-110-00106-00002 Cultivo:5000 CEBADA-SIN VARIEDAD Secano
	Ref:6908507 Recinto:04-098-110-00106-00003 Cultivo:5000 CEBADA-SIN VARIEDAD Secano
	Ref:5491123 Recinto:04-098-110-00109-00001 Cultivo:5000 CEBADA-SIN VARIEDAD Secano
	Ref:6908575 Recinto:04-098-110-00110-00001 Cultivo:5000 CEBADA-SIN VARIEDAD Secano
	Ref:5114345 Recinto:04-098-110-00111-00001 Cultivo:20000 BARBECHO TRADICIONAL-SIN VARIEDAD Secano
	Ref:5491145 Recinto:04-098-110-00111-00002 Cultivo:20000 BARBECHO TRADICIONAL-SIN VARIEDAD Secano
	Ref:5114354 Recinto:04-098-110-00111-00017 Cultivo:20000 BARBECHO TRADICIONAL-SIN VARIEDAD Secano
100424	Solicita recinto que no está comprometido para la operación.
	Ref:-1272854 Recinto:04-098-110-00105-00013 Cultivo:20000 BARBECHO TRADICIONAL-SIN VARIEDAD Secano

(1) Superficie declarada admisible ajustada con la superficie comprometida.
(2) Factor de penalización valorando el alcance para el tipo de compromiso.

Puede verificar la integridad de una copia de este documento mediante la lectura del código QR adjunto o mediante el acceso a la dirección <https://ws050.juntadeandalucia.es/verificarFirma> indicando el código de VERIFICACIÓN

FIRMADO POR	RAQUEL MARIA ESPIN CRESPO	17/12/2024	
VERIFICACIÓN	Pk2jm6UYDU9J72AMTZUYRN3GET48NG	PÁG. 484/9349	

**APELLIDOS Y NOMBRE / RAZÓN SOCIAL**

MARTINEZ GUEVARA ANTONIO JOSE

NIF

****7713*

EXPEDIENTE

1257858

ANUALIDAD DE PAGO

1ª

IMPORTES POR ANUALIDAD

	2023	2024	2025	2026	2027
IMPORTE MÁXIMO SUBVENCIONABLE	4.343,86 €	4.343,86 €	4.343,86 €	3.619,86 €	3.619,86 €
IMPORTE MEDIO DE TRANSFERENCIA (€/ha)	259,49 €	259,49 €	259,49 €	216,24 €	216,24 €

RESUMEN DE UNIDADES

Cód	GRUPO DE PAGO	Sup. Dec. Admisible (ha)	Sup. Comprometida (ha)	Sup. ajustada compromiso (1) (ha)	% sobredec.	Sup. Resuelta (ha)	Importe Declarado	Importe Topado	Importe Resuelto	Importe tras sobredec.
422	FRUTALES SECANO	16,74		16,74	0,00	16,74	4.343,86	4.343,86	4.343,86	4.343,86
TOTAL		16,74	16,74	16,74		16,74	4.343,86	4.343,86	4.343,86	4.343,86

APLICACIÓN DE REDUCCIONES Y PENALIZACIONES

GRUPO DE PAGO	Importe Calculado	Importe prereduc.	Criterios de subvencionabilidad y compromisos	Presentación tardía	Omisión declaración	Condicionalidad	IMPORTE (Euros) RESUELTO
FRUTALES SECANO	4.343,86	4.343,86	0,00	0,00	0,00	0,00	4.343,86
TOTAL	4.343,86	4.343,86					4.343,86

RESUMEN DE PAGOS**IMPORTE (Euros)**

	RESUELTO	FEADER	MAPA	CAPADR
FRUTALES SECANO - Pago realizado	4.343,86 €	3.692,28 €	426,13 €	225,45 €

RECINTOS RESUELTOS

REF.	REFERENCIA SIGPAC	CULTIVO	DESCRIPCIÓN CULTIVO	S/R	G.PAGO	PEND. MEDIA (%)	SUP. DEC. ADMISIBLE (ha)	SUP. COMPROM. (ha)	SUP. AJUSTADA COMPR.(1) (ha)	SUP. CONY. SIGPAC (ha)	SUP. CERTIE (ha)	SUP. CAMPO (ha)	SUP. CAMPO DETER. CULT. DECLARADO (ha)	SUP. DEC. REDUCIDA (ha)	SUP. RESUELTA (ha)
-1484464	04-098-047-00025-001	104057	ALMENDROS-AVIJOR	S	422	2,60	5,44	5,44	5,44		5,44			5,44	5,44
5231107	04-098-047-00008-004	104003	ALMENDROS-ANTOÑETA	S	422	4,60	5,25	5,25	5,25		5,25			5,25	5,25
5231108	04-098-047-00025-001	104057	ALMENDROS-AVIJOR	S	422	2,60	6,05	6,05	6,05		6,05			6,05	6,05

(1) Superficie declarada admisible ajustada con la superficie comprometida.
(2) Factor de penalización valorando el alcance para el tipo de compromiso.Puede verificar la integridad de una copia de este documento mediante la lectura del código QR adjunto o mediante el acceso a la dirección <https://ws050.juntadeandalucia.es/verificarFirma> indicando el código de VERIFICACIÓN

FIRMADO POR

RAQUEL MARIA ESPIN CRESPO

17/12/2024

VERIFICACIÓN

Pk2jm6UYDU9J72AMTZUYRN3GET48NG

PÁG. 485/9349



**APELLIDOS Y NOMBRE / RAZÓN SOCIAL**

MARTINEZ JIMENEZ EMILIO

NIF

***9272*

EXPEDIENTE

1004838

ANUALIDAD DE PAGO

1ª

IMPORTES POR ANUALIDAD

	2023	2024	2025	2026	2027
IMPORTE MÁXIMO SUBVENCIONABLE	1.869,87 €	1.869,87 €	1.869,87 €	1.558,21 €	1.558,21 €
IMPORTE MEDIO DE TRANSFERENCIA (€/ha)	266,36 €	266,36 €	266,36 €	221,97 €	221,97 €

RESUMEN DE UNIDADES

Cód	GRUPO DE PAGO	Sup. Dec. Admisible (ha)	Sup. Comprometida (ha)	Sup. ajustada compromiso (1) (ha)	% sobredec.	Sup. Resuelta (ha)	Importe Declarado	Importe Topado	Importe Resuelto	Importe tras sobredec.
419	OLIVAR	1,27		1,27	0,00	1,27	377,80	377,80	377,80	377,80
422	FRUTALES SECANO	5,75		5,75	0,00	5,75	1.492,07	1.492,07	1.492,07	1.492,07
TOTAL		7,02	7,02	7,02		7,02	1.869,87	1.869,87	1.869,87	1.869,87

APLICACIÓN DE REDUCCIONES Y PENALIZACIONES

GRUPO DE PAGO	Importe Calculado	Importe prereduc.	Criterios de subvencionabilidad y compromisos	Presentación tardía	Omisión declaración	Condicionabilidad	IMPORTE (Euros) RESUELTO
FRUTALES SECANO	1.492,07	1.492,07	0,00	0,00	0,00	0,00	1.492,07
OLIVAR	377,80	377,80	0,00	0,00	0,00	0,00	377,80
TOTAL	1.869,87	1.869,87					1.869,87

RESUMEN DE PAGOS

	RESUELTO	FEADER	MAPA	CAPADR
FRUTALES SECANO - Pago realizado	1.492,07 €	1.268,26 €	146,37 €	77,44 €
OLIVAR - Pago realizado	377,80 €	321,13 €	37,06 €	19,61 €
TOTAL	1.869,87 €	1.589,39 €	183,43 €	97,05 €

(1) Superficie declarada admisible ajustada con la superficie comprometida.
(2) Factor de penalización valorando el alcance para el tipo de compromiso.

Puede verificar la integridad de una copia de este documento mediante la lectura del código QR adjunto o mediante el acceso a la dirección <https://ws050.juntadeandalucia.es/verificarFirma> indicando el código de VERIFICACIÓN

FIRMADO POR

RAQUEL MARIA ESPIN CRESPO

17/12/2024

VERIFICACIÓN

Pk2jm6UYDU9J72AMTZUYRN3GET48NG

PÁG. 486/9349



**RECINTOS RESUELTOS**

REF.	REFERENCIA SIGPAC	CULTIVO DESCRIPCIÓN CULTIVO	S/R	G.PAGO	PEND. MEDIA (%)	SUP. DEC. ADMISIBLE (ha)	SUP. COMPROM. (ha)	SUP. AJUSTADA COMPR.(1) (ha)	SUP. CONV. SIGPAC (ha)	SUP. CERTIF. (ha)	SUP. CAMPO (ha)	SUP. CAMPO DECLARADO (ha)	SUP. DEC. REDUCIDA (ha)	SUP. RESUELTA (ha)
170000005114081	04-053-005-00062-001	101194 OLIVAR-LECHIN DE GRANADA	S	419	30,50	0,04	0,04	0,04		0,04			0,04	0,04
170000005114082	04-053-005-00035-010	101194 OLIVAR-LECHIN DE GRANADA	S	419	23,50	0,02	0,02	0,02		0,02			0,02	0,02
170000005114083	04-053-006-00360-001	101194 OLIVAR-LECHIN DE GRANADA	S	419	21,60	0,03	0,03	0,03		0,03			0,03	0,03
170000005114084	04-053-006-00108-001	101194 OLIVAR-LECHIN DE GRANADA	S	419	21,20	0,04	0,04	0,04		0,04			0,04	0,04
170000005114085	04-053-004-00035-011	101194 OLIVAR-LECHIN DE GRANADA	S	419	26,10	0,03	0,03	0,03		0,03			0,03	0,03
170000005114086	04-053-004-00035-012	101194 OLIVAR-LECHIN DE GRANADA	S	419	27,50	0,03	0,03	0,03		0,03			0,03	0,03
170000005114087	04-053-005-00035-006	101194 OLIVAR-LECHIN DE GRANADA	S	419	5,20	0,04	0,04	0,04		0,04			0,04	0,04
170000005114088	04-053-004-00035-010	101194 OLIVAR-LECHIN DE GRANADA	S	419	10,80	0,02	0,02	0,02		0,02			0,02	0,02
170000005114089	04-053-004-00035-014	101194 OLIVAR-LECHIN DE GRANADA	S	419	35,20	0,04	0,04	0,04		0,04			0,04	0,04
170000005114090	04-053-004-00073-008	101194 OLIVAR-LECHIN DE GRANADA	S	419	9,30	0,89	0,89	0,89		0,89			0,89	0,89
170000005114104	04-053-004-00022-006	101194 OLIVAR-LECHIN DE GRANADA	S	419	20,20	0,07	0,07	0,07		0,07			0,07	0,07
170000005114105	04-053-006-00413-002	101194 OLIVAR-LECHIN DE GRANADA	S	419	44,70	0,02	0,02	0,02		0,02			0,02	0,02
-1135686	04-053-004-00073-009	104020 ALMENDROS-GUARA	S	422	49,00	0,02	0,02	0,02		0,02			0,02	0,02
-540361	04-053-004-00019-003	104020 ALMENDROS-GUARA	S	422	20,30	1,25	1,25	1,25		1,25			1,25	1,25
170000005114126	04-053-004-00019-001	104020 ALMENDROS-GUARA	S	422	26,40	0,22	0,22	0,22		0,22			0,22	0,22
170000005114128	04-053-005-00033-003	104020 ALMENDROS-GUARA	S	422	14,50	0,22	0,22	0,22		0,22			0,22	0,22
170000005114129	04-053-006-00030-001	104020 ALMENDROS-GUARA	S	422	19,50	0,25	0,25	0,25		0,25			0,25	0,25
170000005114130	04-053-006-00037-001	104020 ALMENDROS-GUARA	S	422	13,00	0,15	0,15	0,15		0,15			0,15	0,15
170000005114131	04-053-004-00041-003	104020 ALMENDROS-GUARA	S	422	18,00	0,11	0,11	0,11		0,11			0,11	0,11
170000005114133	04-053-004-00041-002	104020 ALMENDROS-GUARA	S	422	7,30	0,07	0,07	0,07		0,07			0,07	0,07
170000005114134	04-053-004-00035-009	104020 ALMENDROS-GUARA	S	422	13,90	0,12	0,12	0,12		0,12			0,12	0,12
170000005114135	04-053-004-00042-004	104020 ALMENDROS-GUARA	S	422	30,60	0,26	0,26	0,26		0,26			0,26	0,26
170000005114136	04-053-004-00042-003	104020 ALMENDROS-GUARA	S	422	12,20	0,13	0,13	0,13		0,13			0,13	0,13
170000005114137	04-053-004-00042-002	104020 ALMENDROS-GUARA	S	422	15,20	0,13	0,13	0,13		0,13			0,13	0,13
170000005114138	04-053-004-00022-002	104020 ALMENDROS-GUARA	S	422	17,00	0,02	0,02	0,02		0,02			0,02	0,02
170000005114139	04-053-004-00079-001	104020 ALMENDROS-GUARA	S	422	9,90	0,37	0,37	0,37		0,37			0,37	0,37
170000005114140	04-053-004-00078-001	104020 ALMENDROS-GUARA	S	422	27,30	0,05	0,05	0,05		0,05			0,05	0,05
170000005114141	04-053-004-00073-002	104020 ALMENDROS-GUARA	S	422	12,40	0,06	0,06	0,06		0,06			0,06	0,06
170000005114142	04-053-004-00072-002	104020 ALMENDROS-GUARA	S	422	10,50	0,13	0,13	0,13		0,13			0,13	0,13
170000005114143	04-053-004-00022-001	104020 ALMENDROS-GUARA	S	422	22,10	0,69	0,69	0,69		0,69			0,69	0,69
170000005114144	04-053-004-00035-006	104020 ALMENDROS-GUARA	S	422	27,60	0,49	0,49	0,49		0,49			0,49	0,49
170000005114145	04-053-005-00032-001	104020 ALMENDROS-GUARA	S	422	21,00	0,36	0,36	0,36		0,36			0,36	0,36
170000005114146	04-053-007-00001-001	104020 ALMENDROS-GUARA	S	422	27,00	0,48	0,48	0,48		0,48			0,48	0,48
170000005114148	04-053-004-00030-005	104020 ALMENDROS-GUARA	S	422	33,40	0,17	0,17	0,17		0,17			0,17	0,17

INCIDENCIAS**INCIDENCIA DESCRIPCIÓN**

- 100402 Recinto solicitado no forma parte de ningún organismo de control autorizado para la producción ecológica en Andalucía o fecha de inscripción posterior al plazo establecido (Anexo I. Criterios de Subvencionabilidad. Orden 28 de marzo de 2023).
Ref:5528228 Recinto:04-053-004-00035-00002 Cultivo:104020 ALMENDROS-GUARA Secano
Ref:170000005114127 Recinto:04-053-004-00035-00008 Cultivo:104020 ALMENDROS-GUARA Secano
- 100424 Solicita recinto que no está comprometido para la operación.
Ref:5528228 Recinto:04-053-004-00035-00002 Cultivo:104020 ALMENDROS-GUARA Secano
Ref:170000005114127 Recinto:04-053-004-00035-00008 Cultivo:104020 ALMENDROS-GUARA Secano

(1) Superficie declarada admisible ajustada con la superficie comprometida.
(2) Factor de penalización valorando el alcance para el tipo de compromiso.

Puede verificar la integridad de una copia de este documento mediante la lectura del código QR adjunto o mediante el acceso a la dirección <https://ws050.juntadeandalucia.es/verificarFirma> indicando el código de VERIFICACIÓN

FIRMADO POR

RAQUEL MARIA ESPIN CRESPO

17/12/2024

VERIFICACIÓN

Pk2jm6UYDU9J72AMTZUYRN3GET48NG

PÁG. 487/9349



**APELLIDOS Y NOMBRE / RAZÓN SOCIAL**

MARTINEZ LOPEZ JUAN FRANCISCO

NIF

****5700*

EXPEDIENTE

1126750

ANUALIDAD DE PAGO

1ª

IMPORTE POR ANUALIDAD

	2023	2024	2025	2026	2027
IMPORTE MÁXIMO SUBVENCIONABLE	1.520,61 €	1.520,61 €	1.520,61 €	1.267,17 €	1.267,17 €
IMPORTE MEDIO DE TRANSFERENCIA (€/ha)	259,49 €	259,49 €	259,49 €	216,24 €	216,24 €

RESUMEN DE UNIDADES

Cód	GRUPO DE PAGO	Sup. Dec. Admisible (ha)	Sup. Comprometida (ha)	Sup. ajustada compromiso (1) (ha)	% sobredec.	Sup. Resuelta (ha)	Importe Declarado	Importe Topado	Importe Resuelto	Importe tras sobredec.
422	FRUTALES SECANO	5,86		5,86	0,00	5,86	1.520,61	1.520,61	1.520,61	1.520,61
TOTAL		5,86	5,86	5,86		5,86	1.520,61	1.520,61	1.520,61	1.520,61

APLICACIÓN DE REDUCCIONES Y PENALIZACIONES

GRUPO DE PAGO	Importe Calculado	Importe prereduc.	Criterios de subvencionabilidad y compromisos	Presentación tardía	Omisión declaración	Condicionalidad	IMPORTE (Euros) RESUELTO
FRUTALES SECANO	1.520,61	1.520,61	0,00	0,00	0,00	0,00	1.520,61
TOTAL	1.520,61	1.520,61					1.520,61

RESUMEN DE PAGOS**IMPORTE (Euros)**

	RESUELTO	FEADER	MAPA	CAPADR
FRUTALES SECANO - Pago realizado	1.520,61 €	1.292,52 €	149,17 €	78,92 €

RECINTOS RESUELTOS

REF.	REFERENCIA SIGPAC	CULTIVO	DESCRIPCIÓN CULTIVO	S/R G.PAGO	PEND. MEDIA (%)	SUP. DEC. ADMISIBLE (ha)	SUP. COMPROM. (ha)	SUP. AJUSTADA COMPR.(1) (ha)	SUP. CONY. SIGPAC (ha)	SUP. CERTIE (ha)	SUP. CAMPO (ha)	SUP. CAMPO DETER. CULT. DECLARADO (ha)	SUP. DEC. REDUCIDA (ha)	SUP. RESUELTA (ha)
-1357495	04-031-032-00099-001	104018	ALMENDROS-GARRIGUES	S 422	29,30	0,14	0,14	0,14		0,14			0,14	0,14
-1357474	04-031-032-00098-001	104018	ALMENDROS-GARRIGUES	S 422	36,90	0,14	0,14	0,14		0,14			0,14	0,14
-1357473	04-031-032-00098-002	104018	ALMENDROS-GARRIGUES	S 422	21,40	0,53	0,53	0,53		0,53			0,53	0,53
-1357451	04-059-001-00070-002	104018	ALMENDROS-GARRIGUES	S 422	27,10	0,06	0,06	0,06		0,06			0,06	0,06
-1357449	04-059-001-00070-006	104018	ALMENDROS-GARRIGUES	S 422	13,10	0,17	0,17	0,17		0,17			0,17	0,17
-1357431	04-059-001-00070-001	104018	ALMENDROS-GARRIGUES	S 422	16,70	0,62	0,62	0,62		0,62			0,62	0,62
-1263866	04-034-010-00051-012	104024	ALMENDROS-MARCONA	S 422	33,60	0,32	0,32	0,32		0,32			0,32	0,32
-1263865	04-034-010-00051-006	104024	ALMENDROS-MARCONA	S 422	24,40	0,03	0,03	0,03		0,03			0,03	0,03
-1263864	04-034-010-00029-002	104024	ALMENDROS-MARCONA	S 422	35,30	0,22	0,22	0,22		0,22			0,22	0,22
-1139670	04-034-004-00150-002	104024	ALMENDROS-MARCONA	S 422	12,60	0,33	0,33	0,33		0,33			0,33	0,33
-1139667	04-034-010-00082-002	104024	ALMENDROS-MARCONA	S 422	19,20	0,30	0,30	0,30		0,30			0,30	0,30
-1139665	04-034-004-00146-002	104024	ALMENDROS-MARCONA	S 422	11,10	0,77	0,77	0,77		0,77			0,77	0,77
-1139630	04-034-010-00051-002	104024	ALMENDROS-MARCONA	S 422	28,20	0,79	0,79	0,79		0,79			0,79	0,79
-1139619	04-034-010-00051-003	104024	ALMENDROS-MARCONA	S 422	22,40	1,44	1,44	1,44		1,44			1,44	1,44

(1) Superficie declarada admisible ajustada con la superficie comprometida.
(2) Factor de penalización valorando el alcance para el tipo de compromiso.Puede verificar la integridad de una copia de este documento mediante la lectura del código QR adjunto o mediante el acceso a la dirección <https://ws050.juntadeandalucia.es/verificarFirma> indicando el código de VERIFICACIÓN

FIRMADO POR

RAQUEL MARIA ESPIN CRESPO

17/12/2024

VERIFICACIÓN

Pk2jm6UYDU9J72AMTZUYRN3GET48NG

PÁG. 488/9349



**APELLIDOS Y NOMBRE / RAZÓN SOCIAL**

MARTINEZ LOPEZ MARIA DEL CARMEN

NIF

***6982*

EXPEDIENTE

1170997

ANUALIDAD DE PAGO

1ª

IMPORTES POR ANUALIDAD

	2023	2024	2025	2026	2027
IMPORTE MÁXIMO SUBVENCIONABLE	1.066,50 €	1.066,50 €	1.066,50 €	888,75 €	888,75 €
IMPORTE MEDIO DE TRANSFERENCIA (€/ha)	259,49 €	259,49 €	259,49 €	216,24 €	216,24 €

RESUMEN DE UNIDADES

Cód	GRUPO DE PAGO	Sup. Dec. Admisible (ha)	Sup. Comprometida (ha)	Sup. ajustada compromiso (1) (ha)	% sobredec.	Sup. Resuelta (ha)	Importe Declarado	Importe Topado	Importe Resuelto	Importe tras sobredec.
422	FRUTALES SECANO	4,11		4,11	0,00	4,11	1.066,50	1.066,50	1.066,50	1.066,50
TOTAL		4,11	4,11	4,11		4,11	1.066,50	1.066,50	1.066,50	1.066,50

APLICACIÓN DE REDUCCIONES Y PENALIZACIONES

GRUPO DE PAGO	Importe Calculado	Importe prereduc.	Criterios de subvencionabilidad y compromisos	Presentación tardía	Omisión declaración	Condicionalidad	IMPORTE (Euros) RESUELTO
FRUTALES SECANO	1.066,50	1.066,50	0,00	0,00	0,00	0,00	1.066,50
TOTAL	1.066,50	1.066,50					1.066,50

RESUMEN DE PAGOS

	IMPORTE (Euros)			
	RESUELTO	FEADER	MAPA	CAPADR
FRUTALES SECANO - Pago realizado	1.066,50 €	906,53 €	104,62 €	55,35 €

RECINTOS RESUELTOS

REF.	REFERENCIA SIGPAC	CULTIVO	DESCRIPCIÓN CULTIVO	S/R G.PAGO	PEND. MEDIA (%)	SUP. DEC. ADMISIBLE (ha)	SUP. COMPROM. (ha)	SUP. AJUSTADA COMPROM. (1) (ha)	SUP. CONY. SIGPAC (ha)	SUP. CERTIE (ha)	SUP. CAMPO (ha)	SUP. CAMPO DETER. CULT. DECLARADO (ha)	SUP. DEC. REDUCIDA (ha)	SUP. RESUELTA (ha)
1700000006716281	04-063-008-00013-001	104007	ALMENDROS-COMUNA	S 422	28,00	0,35	0,35	0,35	0,35	0,35			0,35	0,35
1700000006716282	04-063-019-00050-001	104007	ALMENDROS-COMUNA	S 422	1,90	0,95	0,95	0,95	0,95	0,95			0,95	0,95
1700000006716283	04-063-008-00014-001	104007	ALMENDROS-COMUNA	S 422	20,90	0,42	0,42	0,42	0,42	0,42			0,42	0,42
1700000006716284	04-063-013-00102-001	104007	ALMENDROS-COMUNA	S 422	9,40	2,39	2,39	2,39	2,39	2,39			2,39	2,39

INCIDENCIAS**INCIDENCIA DESCRIPCIÓN**

100424 Solicita recinto que no está comprometido para la operación.

Ref:1700000006716255 Recinto:04-063-010-00214-00001 Cultivo:104007 ALMENDROS-COMUNA Regadío

(1) Superficie declarada admisible ajustada con la superficie comprometida.
(2) Factor de penalización valorando el alcance para el tipo de compromiso.Puede verificar la integridad de una copia de este documento mediante la lectura del código QR adjunto o mediante el acceso a la dirección <https://ws050.juntadeandalucia.es/verificarFirma> indicando el código de VERIFICACIÓN

FIRMADO POR

RAQUEL MARIA ESPIN CRESPO

17/12/2024

VERIFICACIÓN

Pk2jm6UYDU9J72AMTZUYRN3GET48NG

PÁG. 489/9349



**APELLIDOS Y NOMBRE / RAZÓN SOCIAL**

MARTINEZ MARTINEZ ADRIAN

NIF

***6485*

EXPEDIENTE

1169610

ANUALIDAD DE PAGO

1ª

IMPORTES POR ANUALIDAD

	2023	2024	2025	2026	2027
IMPORTE MÁXIMO SUBVENCIONABLE	1.505,70 €	1.505,70 €	1.254,71 €	1.254,71 €	1.254,71 €
IMPORTE MEDIO DE TRANSFERENCIA (€/ha)	181,41 €	181,41 €	151,17 €	151,17 €	151,17 €

RESUMEN DE UNIDADES

Cód	GRUPO DE PAGO	Sup. Dec. Admisible (ha)	Sup. Comprometida (ha)	Sup. ajustada compromiso (1) (ha)	% sobredec.	Sup. Resuelta (ha)	Importe Declarado	Importe Topado	Importe Resuelto	Importe tras sobredec.
416	HERBÁCEOS	8,30		8,30	0,00	8,30	1.505,70	1.505,70	1.505,70	1.505,70
TOTAL		8,30	8,30	8,30		8,30	1.505,70	1.505,70	1.505,70	1.505,70

APLICACIÓN DE REDUCCIONES Y PENALIZACIONES

GRUPO DE PAGO	Importe Calculado	Importe prereduc.	Criterios de subvencionabilidad y compromisos	Presentación tardía	Omisión declaración	Condicionabilidad	IMPORTE (Euros) RESUELTO
HERBÁCEOS	1.505,70	1.505,70	0,00	0,00	0,00	0,00	1.505,70
TOTAL	1.505,70	1.505,70					1.505,70

RESUMEN DE PAGOS**IMPORTE (Euros)**

	RESUELTO	FEADER	MAPA	CAPADR
HERBÁCEOS - Pago realizado	1.505,70 €	1.279,85 €	147,71 €	78,14 €

RECINTOS RESUELTOS

REF.	REFERENCIA SIGPAC	CULTIVO	DESCRIPCIÓN CULTIVO	S/R G.PAGO	PEND. MEDIA (%)	SUP. DEC. ADMISIBLE (ha)	SUP. COMPROM. (ha)	SUP. AJUSTADA COMPR.(1) (ha)	SUP. CONY. SIGPAC (ha)	SUP. CERTIE (ha)	SUP. CAMPO (ha)	SUP. CAMPO DETER. CULT. DECLARADO (ha)	SUP. DEC. REDUCIDA (ha)	SUP. RESUELTA (ha)
-1624677	04-063-025-00083-001	88000	CÁRTAMO-SIN VARIEDAD	S	416	9,50	3,74	3,74	3,74	3,76			3,74	3,74
-1624653	04-063-025-00071-004	88000	CÁRTAMO-SIN VARIEDAD	S	416	7,70	2,43	2,43	2,43	2,44			2,43	2,43
5302200	04-063-037-00032-001	88000	CÁRTAMO-SIN VARIEDAD	S	416	1,40	2,13	2,13	2,13	2,13			2,13	2,13

INCIDENCIAS**INCIDENCIA DESCRIPCIÓN**

- 100412 Número de hectáreas validadas inferior a la superficie mínima permitida por el grupo de cultivo (Anexo I. Criterios de Subvencionabilidad. Orden 28 de marzo de 2023).
Sup. Resuelta:0 Grupo de Pago:FRUTALES SECANO
- 100413 Recinto perteneciente a grupo de cultivo que no cumple con la superficie mínima requerida (Anexo I. Criterios de Subvencionabilidad. Orden 28 de marzo de 2023).
Ref:5533432 Recinto:04-063-029-00017-00001 Cultivo:104111 ALMENDROS-MAKAKO Secano Sup. Declarada:2,69 Superficie Resolver:2,69
Ref:5533422 Recinto:04-063-029-00042-00001 Cultivo:104111 ALMENDROS-MAKAKO Secano Sup. Declarada:2,96 Superficie Resolver:2,96
Ref:5533454 Recinto:04-063-029-00045-00002 Cultivo:124022 PISTACHO-KERMAN Secano Sup. Declarada:4,27 Superficie Resolver:4,27
Ref:5533399 Recinto:04-063-038-00045-00001 Cultivo:104111 ALMENDROS-MAKAKO Secano Sup. Declarada:4,63 Superficie Resolver:4,63
Ref:5533372 Recinto:04-063-038-00046-00001 Cultivo:104111 ALMENDROS-MAKAKO Secano Sup. Declarada:0,1 Superficie Resolver:0,1
- 100421 Recinto declarado por error para una operación de la 6503, que se ha corregido de oficio marcando la operación correcta, de acuerdo con la fecha de inscripción del recinto en la producción ecológica.
Ref:5302200 Recinto:04-063-037-00032-00001 Cultivo:88000 CÁRTAMO-SIN VARIEDAD Secano

(1) Superficie declarada admisible ajustada con la superficie comprometida.
(2) Factor de penalización valorando el alcance para el tipo de compromiso.

Puede verificar la integridad de una copia de este documento mediante la lectura del código QR adjunto o mediante el acceso a la dirección <https://ws050.juntadeandalucia.es/verificarFirma> indicando el código de VERIFICACIÓN

FIRMADO POR

RAQUEL MARIA ESPIN CRESPO

17/12/2024

VERIFICACIÓN

Pk2jm6UYDU9J72AMTZUYRN3GET48NG

PÁG. 490/9349



**APELLIDOS Y NOMBRE / RAZÓN SOCIAL**

MARTINEZ MARTINEZ DANIEL

NIF
4100EXPEDIENTE**
1169713**ANUALIDAD DE PAGO**

1ª

IMPORTES POR ANUALIDAD

	2023	2024	2025	2026	2027
IMPORTE MÁXIMO SUBVENCIONABLE	328,35 €	328,35 €	273,62 €	273,62 €	273,62 €
IMPORTE MEDIO DE TRANSFERENCIA (€/ha)	181,41 €	181,41 €	151,17 €	151,17 €	151,17 €

RESUMEN DE UNIDADES

Cód	GRUPO DE PAGO	Sup. Dec. Admisible (ha)	Sup. Comprometida (ha)	Sup. ajustada compromiso (1) (ha)	% sobredec.	Sup. Resuelta (ha)	Importe Declarado	Importe Topado	Importe Resuelto	Importe tras sobredec.
416	HERBÁCEOS	1,81		1,81	0,00	1,81	328,35	328,35	328,35	328,35
TOTAL		1,81	1,81	1,81		1,81	328,35	328,35	328,35	328,35

APLICACIÓN DE REDUCCIONES Y PENALIZACIONES

GRUPO DE PAGO	Importe Calculado	Importe prereduc.	Criterios de subvencionabilidad y compromisos	Presentación tardía	Omisión declaración	Condicionalidad	IMPORTE (Euros) RESUELTO
HERBÁCEOS	328,35		0,00	0,00	0,00	0,00	328,35
TOTAL	328,35	328,35					328,35

RESUMEN DE PAGOS**IMPORTE (Euros)**

	RESUELTO	FEADER	MAPA	CAPADR
HERBÁCEOS - Pago realizado	328,35 €	279,10 €	32,21 €	17,04 €

RECINTOS RESUELTOS

REF.	REFERENCIA SIGPAC	CULTIVO	DESCRIPCIÓN CULTIVO	S/R G.PAGO	PEND. MEDIA (%)	SUP. DEC. ADMISIBLE (ha)	SUP. COMPROM. (ha)	SUP. AJUSTADA COMPR.(1) (ha)	SUP. CONY. SIGPAC (ha)	SUP. CERTIE (ha)	SUP. CAMPO (ha)	SUP. CAMPO DETER. CULT. DECLARADO (ha)	SUP. DEC. REDUCIDA (ha)	SUP. RESUELTA (ha)
6850439	04-063-025-00071-020	88003	CÁRTAMO-ARIZONA	S	416	5,00	1,37	1,37	1,37	1,37			1,37	1,37
6850457	04-063-025-00071-021	88003	CÁRTAMO-ARIZONA	S	416	5,40	0,44	0,44	0,44	0,44			0,44	0,44

INCIDENCIAS**INCIDENCIA DESCRIPCIÓN**

242	Recinto pendiente de acreditación de titularidad. Ref:170000006692910 Recinto:04-063-025-00071-00004 Cultivo:88003 CÁRTAMO-ARIZONA Secano
100424	Solicita recinto que no está comprometido para la operación. Ref:170000006692910 Recinto:04-063-025-00071-00004 Cultivo:88003 CÁRTAMO-ARIZONA Secano

(1) Superficie declarada admisible ajustada con la superficie comprometida.
(2) Factor de penalización valorando el alcance para el tipo de compromiso.Puede verificar la integridad de una copia de este documento mediante la lectura del código QR adjunto o mediante el acceso a la dirección <https://ws050.juntadeandalucia.es/verificarFirma> indicando el código de VERIFICACIÓN

FIRMADO POR

RAQUEL MARIA ESPIN CRESPO

17/12/2024

VERIFICACIÓN

Pk2jm6UYDU9J72AMTZUYRN3GET48NG

PÁG. 491/9349



**APELLIDOS Y NOMBRE / RAZÓN SOCIAL**

MARTINEZ MARTINEZ JOSE

NIF

***6754*

EXPEDIENTE

1048722

ANUALIDAD DE PAGO

1ª

IMPORTE POR ANUALIDAD

	2023	2024	2025	2026	2027
IMPORTE MÁXIMO SUBVENCIONABLE	8.521,65 €	8.521,65 €	8.521,65 €	7.101,32 €	7.101,32 €
IMPORTE MEDIO DE TRANSFERENCIA (€/ha)	259,49 €	259,49 €	259,49 €	216,24 €	216,24 €

RESUMEN DE UNIDADES

Cód	GRUPO DE PAGO	Sup. Dec. Admisible (ha)	Sup. Comprometida (ha)	Sup. ajustada compromiso (1) (ha)	% sobredecc.	Sup. Resuelta (ha)	Importe Declarado	Importe Topado	Importe Resuelto	Importe tras sobredecc.
422	FRUTALES SECANO	34,48		32,84	0,00	32,84	8.521,65	8.521,65	8.521,65	8.521,65
TOTAL		34,48	32,84	32,84		32,84	8.521,65	8.521,65	8.521,65	8.521,65

APLICACIÓN DE REDUCCIONES Y PENALIZACIONES

GRUPO DE PAGO	Importe Calculado	Importe prerreduc.	Criterios de subvencionabilidad y compromisos	Presentación tardía	Omisión declaración	Condicionalidad	IMPORTE (Euros) RESUELTO
FRUTALES SECANO	8.521,65	8.521,65	0,00	0,00	0,00	0,00	8.521,65
TOTAL	8.521,65	8.521,65					8.521,65

RESUMEN DE PAGOS**IMPORTE (Euros)**

FRUTALES SECANO - Pago realizado	RESUELTO	FEADER	MAPA	CAPADR
	8.521,65 €	7.243,40 €	835,97 €	442,28 €

RECINTOS RESUELTOS

REF.	REFERENCIA SIGPAC	CULTIVO DESCRIPCIÓN CULTIVO	S/R G.PAGO	PEND. MEDIA (%)	SUP. DEC. ADMISIBLE (ha)	SUP. COMPROM. (ha)	SUP. AJUSTADA COMPROM. (1) (ha)	SUP. CONY. SIGPAC (ha)	SUP. CERTIE (ha)	SUP. CAMPO (ha)	SUP. CAMPO DETER. CULT. DECLARADO (ha)	SUP. DEC. REDUCIDA (ha)	SUP. RESUELTA (ha)
-718363	04-099-023-00108-004	104020 ALMENDROS-GUARA	S 422	22,30	0,47	0,34	0,34		0,34			0,34	0,34
-718362	04-099-023-00108-004	104020 ALMENDROS-GUARA	S 422	22,30	0,49	0,36	0,36		0,36			0,36	0,36
4099796	04-099-026-00022-005	104024 ALMENDROS-MARCONA	S 422	24,50	0,43	0,42	0,42		0,42			0,42	0,42
4099797	04-099-026-00022-008	104024 ALMENDROS-MARCONA	S 422	34,10	2,30	1,35	1,35		1,35			1,35	1,35
4099798	04-099-026-00022-006	104024 ALMENDROS-MARCONA	S 422	35,30	0,59	0,59	0,59		0,59			0,59	0,59
4099799	04-099-026-00022-007	104024 ALMENDROS-MARCONA	S 422	16,60	1,40	1,40	1,40		1,40			1,40	1,40
5495500	04-099-026-00044-001	104024 ALMENDROS-MARCONA	S 422	25,20	1,17	1,17	1,17		1,17			1,17	1,17
1700000004577474	04-099-026-00047-008	104024 ALMENDROS-MARCONA	S 422	37,10	0,08	0,08	0,08		0,08			0,08	0,08
1700000004577475	04-099-026-00047-006	104024 ALMENDROS-MARCONA	S 422	22,40	3,13	3,13	3,13		3,13			3,13	3,13
1700000004577476	04-099-023-00019-002	104024 ALMENDROS-MARCONA	S 422	24,80	2,61	2,61	2,61		2,61			2,61	2,61
1700000004577477	04-099-023-00019-004	104024 ALMENDROS-MARCONA	S 422	32,20	1,04	1,04	1,04		1,04			1,04	1,04
1700000004577478	04-099-023-00027-001	104024 ALMENDROS-MARCONA	S 422	28,40	0,16	0,16	0,16		0,16			0,16	0,16
1700000004577479	04-099-023-00027-001	104024 ALMENDROS-MARCONA	S 422	28,40	0,52	0,52	0,52		0,52			0,52	0,52
1700000004577480	04-099-023-00028-002	104024 ALMENDROS-MARCONA	S 422	21,50	0,09	0,09	0,09		0,09			0,09	0,09
1700000004577481	04-099-023-00029-001	104024 ALMENDROS-MARCONA	S 422	23,10	0,63	0,63	0,63		0,63			0,63	0,63
1700000004577482	04-099-023-00029-005	104020 ALMENDROS-GUARA	S 422	27,80	0,20	0,20	0,20		0,20			0,20	0,20
1700000004577483	04-099-023-00108-009	104024 ALMENDROS-MARCONA	S 422	19,40	0,23	0,23	0,23		0,23			0,23	0,23
1700000004577485	04-099-023-00029-001	104024 ALMENDROS-MARCONA	S 422	23,10	0,75	0,75	0,75		0,75			0,75	0,75
1700000004577487	04-099-023-00108-003	104024 ALMENDROS-MARCONA	S 422	24,50	2,03	2,03	2,03		2,03			2,03	2,03
1700000004577488	04-099-026-00058-002	104022 ALMENDROS-LARGUETA	S 422	15,00	2,05	2,05	2,05		2,05			2,05	2,05
1700000004577489	04-099-026-00056-001	104022 ALMENDROS-LARGUETA	S 422	13,20	0,56	0,56	0,56		0,56			0,56	0,56
1700000004577490	04-099-026-00057-001	104022 ALMENDROS-LARGUETA	S 422	14,50	0,40	0,40	0,40		0,40			0,40	0,40
1700000004577491	04-099-026-00040-001	104022 ALMENDROS-LARGUETA	S 422	19,00	0,41	0,41	0,41		0,41			0,41	0,41
1700000004577492	04-099-026-00059-002	104024 ALMENDROS-MARCONA	S 422	18,60	4,16	4,16	4,16		4,16			4,16	4,16
1700000004577493	04-099-026-80017-001	104020 ALMENDROS-GUARA	S 422	10,80	0,91	0,91	0,91		0,91			0,91	0,91
1700000004577494	04-099-026-80009-005	104024 ALMENDROS-MARCONA	S 422	16,00	0,48	0,48	0,48		0,48			0,48	0,48
1700000004577495	04-099-026-80001-001	104024 ALMENDROS-MARCONA	S 422	10,90	0,42	0,42	0,42		0,42			0,42	0,42
1700000004577496	04-099-023-00135-002	104024 ALMENDROS-MARCONA	S 422	24,10	0,18	0,18	0,18		0,18			0,18	0,18
1700000004577497	04-099-023-00108-004	104020 ALMENDROS-GUARA	S 422	22,30	1,52	1,10	1,10		1,10			1,10	1,10
1700000004577498	04-099-023-00108-007	104024 ALMENDROS-MARCONA	S 422	18,70	1,10	1,10	1,10		1,10			1,10	1,10
1700000004577499	04-099-024-00019-003	104020 ALMENDROS-GUARA	S 422	15,40	0,21	0,21	0,21		0,21			0,21	0,21
1700000004577500	04-099-024-00019-002	104020 ALMENDROS-GUARA	S 422	16,40	0,38	0,38	0,38		0,38			0,38	0,38
1700000004577501	04-099-026-00021-001	104022 ALMENDROS-LARGUETA	S 422	24,30	0,89	0,89	0,89		0,89			0,89	0,89
1700000004577502	04-099-026-00039-003	104022 ALMENDROS-LARGUETA	S 422	27,40	0,79	0,79	0,79		0,79			0,79	0,79
1700000004577503	04-099-024-00120-001	104020 ALMENDROS-GUARA	S 422	15,70	1,57	1,57	1,57		1,57			1,57	1,57
1700000004577504	04-099-026-00021-002	104022 ALMENDROS-LARGUETA	S 422	16,70	0,13	0,13	0,13		0,13			0,13	0,13

(1) Superficie declarada admisible ajustada con la superficie comprometida.
(2) Factor de penalización valorando el alcance para el tipo de compromiso.Puede verificar la integridad de una copia de este documento mediante la lectura del código QR adjunto o mediante el acceso a la dirección <https://ws050.juntadeandalucia.es/verificarFirma> indicando el código de VERIFICACIÓN

FIRMADO POR

RAQUEL MARIA ESPIN CRESPO

17/12/2024

VERIFICACIÓN

Pk2jm6UYDU9J72AMTZUYRN3GET48NG

PÁG. 492/9349





INCIDENCIAS

INCIDENCIA DESCRIPCIÓN

- 4272 Verifica que las líneas de declaración de las Solicitudes Únicas no tienen solapes con la capa de Retroactividad Gráfica (ambas de la misma campaña) a nivel de expediente/línea de declaración gráfica de la solicitud.
Ref:-718362 Recinto:04-099-023-00108-00004 Cultivo: - Agregado de la referencia del recinto.:0 Zona de la referencia del recinto.:0 Superficie solapada.:0,02 Id. Incid.:100991153
- Ref:4099797 Recinto:04-099-026-00022-00008 Cultivo: - Agregado de la referencia del recinto.:0 Zona de la referencia del recinto.:0 Superficie solapada.:0,02 Id. Incid.:100991155
- Ref:4099797 Recinto:04-099-026-00022-00008 Cultivo: - Agregado de la referencia del recinto.:0 Zona de la referencia del recinto.:0 Superficie solapada.:0,05 Id. Incid.:100991154

(1) Superficie declarada admisible ajustada con la superficie comprometida.
(2) Factor de penalización valorando el alcance para el tipo de compromiso.

Puede verificar la integridad de una copia de este documento mediante la lectura del código QR adjunto o mediante el acceso a la dirección https://ws050.juntadeandalucia.es/verificarFirma indicando el código de VERIFICACIÓN			
FIRMADO POR	RAQUEL MARIA ESPIN CRESPO	17/12/2024	
VERIFICACIÓN	Pk2jm6UYDU9J72AMTZUYRN3GET48NG	PÁG. 493/9349	

**APELLIDOS Y NOMBRE / RAZÓN SOCIAL**

MARTINEZ MARTINEZ JOSE

NIF

***2780*

EXPEDIENTE

1264974

ANUALIDAD DE PAGO

1ª

IMPORTES POR ANUALIDAD

	2023	2024	2025	2026	2027
IMPORTE MÁXIMO SUBVENCIONABLE	1.850,33 €	1.850,33 €	1.850,33 €	1.541,94 €	1.541,94 €
IMPORTE MEDIO DE TRANSFERENCIA (€/ha)	297,48 €	297,48 €	297,48 €	247,90 €	247,90 €

RESUMEN DE UNIDADES

Cód	GRUPO DE PAGO	Sup. Dec. Admisible (ha)	Sup. Comprometida (ha)	Sup. ajustada compromiso (1) (ha)	% sobredec.	Sup. Resuelta (ha)	Importe Declarado	Importe Topado	Importe Resuelto	Importe tras sobredec.
419	OLIVAR	6,57		6,22	0,00	6,22	1.850,33	1.850,33	1.850,33	1.850,33
TOTAL		6,57	6,22	6,22		6,22	1.850,33	1.850,33	1.850,33	1.850,33

APLICACIÓN DE REDUCCIONES Y PENALIZACIONES

GRUPO DE PAGO	Importe Calculado	Importe prereduc.	Criterios de subvencionabilidad y compromisos	Presentación tardía	Omisión declaración	Condicionalidad	IMPORTE (Euros) RESUELTO
OLIVAR	1.850,33	1.850,33	0,00	0,00	0,00	0,00	1.850,33
TOTAL	1.850,33	1.850,33					1.850,33

RESUMEN DE PAGOS**IMPORTE (Euros)**

	RESUELTO	FEADER	MAPA	CAPADR
OLIVAR - Pago realizado	1.850,33 €	1.572,78 €	181,52 €	96,03 €

RECINTOS RESUELTOS

REF.	REFERENCIA SIGPAC	CULTIVO DESCRIPCIÓN CULTIVO	S/R G.PAGO	PEND. MEDIA (%)	SUP. DEC. ADMISIBLE (ha)	SUP. COMPROM. (ha)	SUP. AJUSTADA COMPROM. (1) (ha)	SUP. CONY. SIGPAC (ha)	SUP. CERTIE (ha)	SUP. CAMPO (ha)	SUP. CAMPO DETER. CULT. DECLARADO (ha)	SUP. DEC. REDUCIDA (ha)	SUP. RESUELTA (ha)
6920381	04-053-041-00123-003	101040 OLIVAR-BLANQUETA	R 419	8,80	0,16	0,16	0,16		0,16			0,16	0,16
6920382	04-053-041-00123-007	101040 OLIVAR-BLANQUETA	R 419	7,60	0,01	0,01	0,01		0,02			0,01	0,01
6920383	04-053-041-00123-018	101040 OLIVAR-BLANQUETA	R 419	4,00	0,32	0,32	0,32		0,32			0,32	0,32
6920384	04-053-041-00123-037	101040 OLIVAR-BLANQUETA	R 419	1,80	0,06	0,06	0,06		0,06			0,06	0,06
6920385	04-053-041-00123-012	101040 OLIVAR-BLANQUETA	R 419	5,90	1,42	1,29	1,29		1,55			1,29	1,29
6920386	04-053-041-00123-035	101040 OLIVAR-BLANQUETA	R 419	5,00	0,25	0,25	0,25		0,25			0,25	0,25
6920388	04-053-041-00123-030	101040 OLIVAR-BLANQUETA	R 419	11,00	0,70	0,70	0,70		0,70			0,70	0,70
6920391	04-053-041-00123-015	101040 OLIVAR-BLANQUETA	R 419	8,20	0,07	0,07	0,07		0,07			0,07	0,07
6920393	04-053-041-00123-019	101040 OLIVAR-BLANQUETA	R 419	16,50	0,13	0,13	0,13		0,13			0,13	0,13
6920397	04-053-041-00123-005	101040 OLIVAR-BLANQUETA	R 419	2,50	0,15	0,15	0,15		0,15			0,15	0,15
6920398	04-053-041-00123-042	101040 OLIVAR-BLANQUETA	R 419	13,90	0,16	0,09	0,09		0,09			0,09	0,09
6920400	04-053-041-00123-011	101040 OLIVAR-BLANQUETA	R 419	9,90	0,51	0,51	0,51		0,57			0,51	0,51
6920402	04-053-041-00123-028	101040 OLIVAR-BLANQUETA	R 419	5,70	0,26	0,22	0,22		0,39			0,22	0,22
6920406	04-053-041-00123-006	101040 OLIVAR-BLANQUETA	R 419	5,20	0,10	0,10	0,10		0,10			0,10	0,10
6920409	04-053-041-00123-043	101040 OLIVAR-BLANQUETA	R 419	15,10	0,47	0,46	0,46		0,46			0,46	0,46
6920410	04-053-041-00123-044	101040 OLIVAR-BLANQUETA	R 419	8,40	0,27	0,27	0,27		0,27			0,27	0,27
6920411	04-053-041-00123-008	101040 OLIVAR-BLANQUETA	R 419	16,60	0,24	0,24	0,24		0,24			0,24	0,24
6920413	04-053-041-00123-036	101040 OLIVAR-BLANQUETA	R 419	8,90	0,15	0,15	0,15		0,15			0,15	0,15
6920414	04-053-041-00123-042	101040 OLIVAR-BLANQUETA	R 419	13,90	0,21	0,11	0,11		0,11			0,11	0,11
6920415	04-053-041-00123-009	101040 OLIVAR-BLANQUETA	R 419	5,50	0,22	0,22	0,22		0,32			0,22	0,22
6920416	04-053-041-00123-016	101040 OLIVAR-BLANQUETA	R 419	2,70	0,42	0,42	0,42		0,42			0,42	0,42
6920417	04-053-041-00123-045	101040 OLIVAR-BLANQUETA	R 419	11,80	0,29	0,29	0,29		0,29			0,29	0,29

(1) Superficie declarada admisible ajustada con la superficie comprometida.
(2) Factor de penalización valorando el alcance para el tipo de compromiso.Puede verificar la integridad de una copia de este documento mediante la lectura del código QR adjunto o mediante el acceso a la dirección <https://ws050.juntadeandalucia.es/verificarFirma> indicando el código de VERIFICACIÓN

FIRMADO POR

RAQUEL MARIA ESPIN CRESPO

17/12/2024

VERIFICACIÓN

Pk2jm6YUDU9J72AMTZUYRN3GET48NG

PÁG. 494/9349



**INCIDENCIAS****INCIDENCIA DESCRIPCIÓN**

- 219 Superficie declarada sobre un mismo recinto, en un mismo expediente, mayor que la superficie total del recinto SIGPAC.
Ref:6920407 Recinto:04-053-041-00123-00029 Cultivo:20000 BARBECHO TRADICIONAL-SIN VARIEDAD Regadío Suma de superficies declaradas para este recinto por el solicitante (Áreas):276 Superficie SIGPAC total para el recinto (Áreas):268 Exceso de superficie declarada (Hectáreas):0,08
Ref:7519770 Recinto:04-053-041-00123-00067 Cultivo:20000 BARBECHO TRADICIONAL-SIN VARIEDAD Regadío Suma de superficies declaradas para este recinto por el solicitante (Áreas):14 Superficie SIGPAC total para el recinto (Áreas):2 Exceso de superficie declarada (Hectáreas):0,12
- 248 Verifica que los recintos declarados con sistema de explotación regadío corresponden realmente a regadío según SIGPAC.
Ref:7519700 Recinto:04-053-041-00123-00014 Cultivo:101040 OLIVAR-BLANQUETA Regadío
Ref:7519723 Recinto:04-053-041-00123-00014 Cultivo:101040 OLIVAR-BLANQUETA Regadío
Ref:7519724 Recinto:04-053-041-00123-00031 Cultivo:101040 OLIVAR-BLANQUETA Regadío
Ref:7519713 Recinto:04-053-041-00123-00055 Cultivo:101040 OLIVAR-BLANQUETA Regadío
Ref:7519770 Recinto:04-053-041-00123-00067 Cultivo:20000 BARBECHO TRADICIONAL-SIN VARIEDAD Regadío
- 4272 Verifica que las líneas de declaración de las Solicitudes Únicas no tienen solapes con la capa de Retroactividad Gráfica (ambas de la misma campaña) a nivel de expediente/línea de declaración gráfica de la solicitud.
Ref:6920385 Recinto:04-053-041-00123-00012 Cultivo: - Agregado de la referencia del recinto.:0 Zona de la referencia del recinto.:0 Superficie solapada.:0,13 Id. Incid.:101028729
Ref:6920402 Recinto:04-053-041-00123-00028 Cultivo: - Agregado de la referencia del recinto.:0 Zona de la referencia del recinto.:0 Superficie solapada.:0,04 Id. Incid.:101028730
Ref:6920407 Recinto:04-053-041-00123-00029 Cultivo: - Agregado de la referencia del recinto.:0 Zona de la referencia del recinto.:0 Superficie solapada.:0,14 Id. Incid.:101028731
- 100400 Recinto con cultivo, variedad, régimen de explotación o uso Siggac no compatible con la operación solicitada (Anexo IV.I Cultivos y variedades elegibles para las Intervenciones. Orden de 28 de marzo de 2023).
Ref:7519700 Recinto:04-053-041-00123-00014 Cultivo:101040 OLIVAR-BLANQUETA Regadío Uso:PS
Ref:7519723 Recinto:04-053-041-00123-00014 Cultivo:101040 OLIVAR-BLANQUETA Regadío Uso:PS
Ref:7519721 Recinto:04-053-041-00123-00029 Cultivo:101040 OLIVAR-BLANQUETA Regadío Uso:TA
Ref:7519724 Recinto:04-053-041-00123-00031 Cultivo:101040 OLIVAR-BLANQUETA Regadío Uso:IM
Ref:7519772 Recinto:04-053-041-00123-00048 Cultivo:20000 BARBECHO TRADICIONAL-SIN VARIEDAD Regadío Uso:OV
Ref:7519713 Recinto:04-053-041-00123-00055 Cultivo:101040 OLIVAR-BLANQUETA Regadío Uso:CA
Ref:7519770 Recinto:04-053-041-00123-00067 Cultivo:20000 BARBECHO TRADICIONAL-SIN VARIEDAD Regadío Uso:CA
Ref:7519768 Recinto:04-053-041-00123-00070 Cultivo:20000 BARBECHO TRADICIONAL-SIN VARIEDAD Regadío Uso:FY
Ref:7519771 Recinto:04-053-041-00123-00076 Cultivo:20000 BARBECHO TRADICIONAL-SIN VARIEDAD Regadío Uso:OV
- 100402 Recinto solicitado no forma parte de ningún organismo de control autorizado para la producción ecológica en Andalucía o fecha de inscripción posterior al plazo establecido (Anexo I. Criterios de Subvencionabilidad. Orden 28 de marzo de 2023).
Ref:6920407 Recinto:04-053-041-00123-00029 Cultivo:20000 BARBECHO TRADICIONAL-SIN VARIEDAD Regadío
Ref:7519724 Recinto:04-053-041-00123-00031 Cultivo:101040 OLIVAR-BLANQUETA Regadío
Ref:6920395 Recinto:04-053-041-00123-00046 Cultivo:101040 OLIVAR-BLANQUETA Regadío
Ref:7519772 Recinto:04-053-041-00123-00048 Cultivo:20000 BARBECHO TRADICIONAL-SIN VARIEDAD Regadío
Ref:6920405 Recinto:04-053-041-00123-00048 Cultivo:101040 OLIVAR-BLANQUETA Regadío
Ref:7519713 Recinto:04-053-041-00123-00055 Cultivo:101040 OLIVAR-BLANQUETA Regadío
Ref:7519770 Recinto:04-053-041-00123-00067 Cultivo:20000 BARBECHO TRADICIONAL-SIN VARIEDAD Regadío
Ref:7519771 Recinto:04-053-041-00123-00069 Cultivo:101040 OLIVAR-BLANQUETA Regadío
Ref:7519768 Recinto:04-053-041-00123-00070 Cultivo:20000 BARBECHO TRADICIONAL-SIN VARIEDAD Regadío
Ref:7519725 Recinto:04-053-041-00123-00073 Cultivo:101040 OLIVAR-BLANQUETA Regadío
Ref:7519769 Recinto:04-053-041-00123-00074 Cultivo:20000 BARBECHO TRADICIONAL-SIN VARIEDAD Regadío
Ref:7519754 Recinto:04-053-041-00123-00075 Cultivo:101040 OLIVAR-BLANQUETA Regadío
Ref:7519771 Recinto:04-053-041-00123-00076 Cultivo:20000 BARBECHO TRADICIONAL-SIN VARIEDAD Regadío
- 100406 Grupo de cultivo declarado en el recinto no coincide con el grupo de cultivo existente en el organismo de control autorizado para la producción ecológica en Andalucía (Anexo I. Criterios de Subvencionabilidad. Orden 28 de marzo de 2023).
Ref:6920407 Recinto:04-053-041-00123-00029 Cultivo:20000 BARBECHO TRADICIONAL-SIN VARIEDAD Regadío Grupo de SIPEA:OLIVAR
- 100424 Solicita recinto que no está comprometido para la operación.
Ref:7519700 Recinto:04-053-041-00123-00014 Cultivo:101040 OLIVAR-BLANQUETA Regadío
Ref:7519723 Recinto:04-053-041-00123-00014 Cultivo:101040 OLIVAR-BLANQUETA Regadío
Ref:6920407 Recinto:04-053-041-00123-00029 Cultivo:20000 BARBECHO TRADICIONAL-SIN VARIEDAD Regadío
Ref:7519721 Recinto:04-053-041-00123-00029 Cultivo:101040 OLIVAR-BLANQUETA Regadío
Ref:7519724 Recinto:04-053-041-00123-00031 Cultivo:101040 OLIVAR-BLANQUETA Regadío
Ref:6920395 Recinto:04-053-041-00123-00046 Cultivo:101040 OLIVAR-BLANQUETA Regadío
Ref:7519772 Recinto:04-053-041-00123-00048 Cultivo:20000 BARBECHO TRADICIONAL-SIN VARIEDAD Regadío
Ref:6920405 Recinto:04-053-041-00123-00048 Cultivo:101040 OLIVAR-BLANQUETA Regadío

(1) Superficie declarada admisible ajustada con la superficie comprometida.
(2) Factor de penalización valorando el alcance para el tipo de compromiso.

Puede verificar la integridad de una copia de este documento mediante la lectura del código QR adjunto o mediante el acceso a la dirección <https://ws050.juntadeandalucia.es/verificarFirma> indicando el código de VERIFICACIÓN

FIRMADO POR

RAQUEL MARIA ESPIN CRESPO

17/12/2024

VERIFICACIÓN

Pk2jm6UYDU9J72AMTZUYRN3GET48NG

PÁG. 495/9349





INCIDENCIAS

INCIDENCIA DESCRIPCIÓN

Ref:7519713 Recinto:04-053-041-00123-00055 Cultivo:101040 OLIVAR-BLANQUETA Regadío
Ref:7519770 Recinto:04-053-041-00123-00067 Cultivo:20000 BARBECHO TRADICIONAL-SIN VARIEDAD Regadío
Ref:-1607519 Recinto:04-053-041-00123-00069 Cultivo:101040 OLIVAR-BLANQUETA Regadío
Ref:7519768 Recinto:04-053-041-00123-00070 Cultivo:20000 BARBECHO TRADICIONAL-SIN VARIEDAD Regadío
Ref:7519725 Recinto:04-053-041-00123-00073 Cultivo:101040 OLIVAR-BLANQUETA Regadío
Ref:7519769 Recinto:04-053-041-00123-00074 Cultivo:20000 BARBECHO TRADICIONAL-SIN VARIEDAD Regadío
Ref:-1607543 Recinto:04-053-041-00123-00075 Cultivo:101040 OLIVAR-BLANQUETA Regadío
Ref:7519771 Recinto:04-053-041-00123-00076 Cultivo:20000 BARBECHO TRADICIONAL-SIN VARIEDAD Regadío

(1) Superficie declarada admisible ajustada con la superficie comprometida.
(2) Factor de penalización valorando el alcance para el tipo de compromiso.

Puede verificar la integridad de una copia de este documento mediante la lectura del código QR adjunto o mediante el acceso a la dirección <https://ws050.juntadeandalucia.es/verificarFirma> indicando el código de VERIFICACIÓN

FIRMADO POR	RAQUEL MARIA ESPIN CRESPO	17/12/2024	
VERIFICACIÓN	Pk2jm6UYDU9J72AMTZUYRN3GET48NG	PÁG. 496/9349	

**APELLIDOS Y NOMBRE / RAZÓN SOCIAL**

MARTINEZ MARTINEZ JOSEFA

NIF

***0318*

EXPEDIENTE

1128285

ANUALIDAD DE PAGO

1ª

IMPORTE POR ANUALIDAD

	2023	2024	2025	2026	2027
IMPORTE MÁXIMO SUBVENCIONABLE	3.601,68 €	3.601,68 €	3.601,68 €	3.001,38 €	3.001,38 €
IMPORTE MEDIO DE TRANSFERENCIA (€/ha)	263,86 €	263,86 €	263,86 €	219,88 €	219,88 €

RESUMEN DE UNIDADES

Cód	GRUPO DE PAGO	Sup. Dec. Admisible (ha)	Sup. Comprometida (ha)	Sup. ajustada compromiso (1) (ha)	% sobredec.	Sup. Resuelta (ha)	Importe Declarado	Importe Topado	Importe Resuelto	Importe tras sobredec.
419	OLIVAR	1,59		1,57	0,00	1,57	467,04	467,04	467,04	467,04
422	FRUTALES SECANO	12,08		12,08	0,00	12,08	3.134,64	3.134,64	3.134,64	3.134,64
TOTAL		13,67	13,65	13,65		13,65	3.601,68	3.601,68	3.601,68	3.601,68

APLICACIÓN DE REDUCCIONES Y PENALIZACIONES

GRUPO DE PAGO	Importe Calculado	Importe prereduc.	Criterios de subvencionabilidad y compromisos	Presentación tardía	Omisión declaración	Condicionabilidad	IMPORTE (Euros) RESUELTO
FRUTALES SECANO	3.134,64	3.134,64	0,00	0,00	0,00	0,00	3.134,64
OLIVAR	467,04	467,04	0,00	0,00	0,00	0,00	467,04
TOTAL	3.601,68	3.601,68					3.601,68

RESUMEN DE PAGOS

	RESUELTO	FEADER	MAPA	CAPADR
FRUTALES SECANO - Pago realizado	3.134,64 €	2.664,44 €	307,51 €	162,69 €
OLIVAR - Pago realizado	467,04 €	396,98 €	45,82 €	24,24 €
TOTAL	3.601,68 €	3.061,42 €	353,33 €	186,93 €

RECINTOS RESUELTOS

REE	REFERENCIA SIGPAC	CULTIVO DESCRIPCIÓN CULTIVO	S/R G.PAGO	PEND. MEDIA (%)	SUP. DEC. ADMISIBLE (ha)	SUP. COMPROM. (ha)	SUP. AJUSTADA COMPROM. (1) (ha)	SUP. CONV. SIGPAC (ha)	SUP. CERTIF. (ha)	SUP. CAMPO (ha)	SUP. CAMPO DETER. CULT. (ha)	SUP. DEC. REDUCIDA (ha)	SUP. RESUELTA (ha)
4664829	04-098-078-00168-001	101194 OLIVAR-LECHIN DE GRANADA	R	419	5,30	0,18	0,18	0,18	0,18			0,18	0,18
4664831	04-098-078-00170-001	101194 OLIVAR-LECHIN DE GRANADA	R	419	6,40	0,47	0,45	0,45	0,47			0,45	0,45
4664832	04-098-078-00173-002	101194 OLIVAR-LECHIN DE GRANADA	R	419	6,10	0,94	0,94	0,94	0,94			0,94	0,94
-1534242	04-098-075-00015-002	104020 ALMENDROS-GUARA	S	422	10,10	0,18	0,18	0,18	0,18			0,18	0,18
1700000005642699	04-098-075-00021-014	104010 ALMENDROS-DESMAYO ROJO	S	422	12,60	4,41	4,41	4,41	4,41			4,41	4,41
1700000005642700	04-098-075-00021-013	104020 ALMENDROS-GUARA	S	422	14,10	3,75	3,75	3,75	3,75			3,75	3,75
1700000005642701	04-098-075-00021-011	104020 ALMENDROS-GUARA	S	422	18,60	0,21	0,21	0,21	0,21			0,21	0,21
1700000005642702	04-098-075-00021-012	104020 ALMENDROS-GUARA	S	422	14,10	0,79	0,79	0,79	0,79			0,79	0,79
1700000005642703	04-098-075-00021-008	104020 ALMENDROS-GUARA	S	422	14,30	2,74	2,74	2,74	2,74			2,74	2,74

INCIDENCIAS**INCIDENCIA DESCRIPCIÓN**

4272 Verifica que las líneas de declaración de las Solicitudes Únicas no tienen solapes con la capa de Retroactividad Gráfica (ambas de la misma campaña) a nivel de expediente/línea de declaración gráfica de la solicitud.
Ref:4664831 Recinto:04-098-078-00170-00001 Cultivo: - Agregado de la referencia del recinto.:0 Zona de la referencia del recinto.:0 Superficie solapada.:0,02 Id. Incid.:100998102

(1) Superficie declarada admisible ajustada con la superficie comprometida.
(2) Factor de penalización valorando el alcance para el tipo de compromiso.

Puede verificar la integridad de una copia de este documento mediante la lectura del código QR adjunto o mediante el acceso a la dirección <https://ws050.juntadeandalucia.es/verificarFirma> indicando el código de VERIFICACIÓN

FIRMADO POR

RAQUEL MARIA ESPIN CRESPO

17/12/2024

VERIFICACIÓN

Pk2jm6UYDU9J72AMTZUYRN3GET48NG

PÁG. 497/9349



**APELLIDOS Y NOMBRE / RAZÓN SOCIAL**

MARTINEZ MARTOS JOSE ANTONIO

NIF

***2397*

EXPEDIENTE

1217278

ANUALIDAD DE PAGO

1ª

IMPORTE POR ANUALIDAD

	2023	2024	2025	2026	2027
IMPORTE MÁXIMO SUBVENCIONABLE	0,00 €	0,00 €	0,00 €	0,00 €	0,00 €
IMPORTE MEDIO DE TRANSFERENCIA (€/ha)	0,00 €	0,00 €	0,00 €	0,00 €	0,00 €

RESUMEN DE UNIDADES

Cód	GRUPO DE PAGO	Sup. Dec. Admisible (ha)	Sup. Comprometida (ha)	Sup. ajustada compromiso (1) (ha)	% sobredec.	Sup. Resuelta (ha)	Importe Declarado	Importe Topado	Importe Resuelto	Importe tras sobredec.
424	HERBÁCEOS NO ELEGIBLES	1,33		1,33	0,00	1,33	0,00	0,00	0,00	0,00
TOTAL		1,33	1,33	1,33		1,33	0,00	0,00	0,00	0,00

APLICACIÓN DE REDUCCIONES Y PENALIZACIONES

GRUPO DE PAGO	Importe Calculado	Importe prereduc.	Criterios de subvencionabilidad y compromisos	Presentación tardía	Omisión declaración	Condicionalidad	IMPORTE (Euros) RESUELTO
HERBÁCEOS NO ELEGIBLES	0,00	0,00	0,00	0,00	0,00	0,00	0,00
TOTAL	0,00	0,00					0,00

RECINTOS RESUELTOS

REE	REFERENCIA SIGPAC	CULTIVO	DESCRIPCIÓN CULTIVO	S/R G.PAGO	PEND. MEDIA (%)	SUP. DEC. ADMISIBLE (ha)	SUP. COMPROM. (ha)	SUP. AJUSTADA COMPR.(1) (ha)	SUP. CONV. SIGPAC (ha)	SUP. CERTIE. (ha)	SUP. CAMPO (ha)	SUP. CAMPO DETER. CULT. DECLARADO (ha)	SUP. DEC. REDUCIDA (ha)	SUP. RESUELTA (ha)
6857985	04-070-002-00072-001	20000	BARBECHO TRADICIONAL-SIN VARIEDAD	S	424	11,00	1,33	1,33	1,33	1,33			1,33	1,33

INCIDENCIAS**INCIDENCIA DESCRIPCIÓN**

- 100402 Recinto solicitado no forma parte de ningún organismo de control autorizado para la producción ecológica en Andalucía o fecha de inscripción posterior al plazo establecido (Anexo I. Criterios de Subvencionabilidad. Orden 28 de marzo de 2023).
Ref:6857954 Recinto:04-070-002-00069-00001 Cultivo:20000 BARBECHO TRADICIONAL-SIN VARIEDAD Secano
- 100412 Número de hectáreas validadas inferior a la superficie mínima permitida por el grupo de cultivo (Anexo I. Criterios de Subvencionabilidad. Orden 28 de marzo de 2023).
Sup. Resuelta:0 Grupo de Pago:FRUTALES SECANO
- 100413 Recinto perteneciente a grupo de cultivo que no cumple con la superficie mínima requerida (Anexo I. Criterios de Subvencionabilidad. Orden 28 de marzo de 2023).
Ref:-1080754 Recinto:04-076-015-00001-00064 Cultivo:104111 ALMENDROS-MAKAKO Secano Sup. Declarada:5,6 Superficie Resolver:5,6
Ref:-1080757 Recinto:04-076-015-00001-00068 Cultivo:104008 ALMENDROS-CONSTANTI Secano Sup. Declarada:0,03 Superficie Resolver:0,03
- 100424 Solicita recinto que no está comprometido para la operación.
Ref:6857954 Recinto:04-070-002-00069-00001 Cultivo:20000 BARBECHO TRADICIONAL-SIN VARIEDAD Secano

(1) Superficie declarada admisible ajustada con la superficie comprometida.
(2) Factor de penalización valorando el alcance para el tipo de compromiso.

Puede verificar la integridad de una copia de este documento mediante la lectura del código QR adjunto o mediante el acceso a la dirección <https://ws050.juntadeandalucia.es/verificarFirma> indicando el código de VERIFICACIÓN

FIRMADO POR

RAQUEL MARIA ESPIN CRESPO

17/12/2024

VERIFICACIÓN

Pk2jm6UYDU9J72AMTZUYRN3GET48NG

PÁG. 498/9349



**APELLIDOS Y NOMBRE / RAZÓN SOCIAL**

MARTINEZ MASEGOSA LUIS

NIF

***3375*

EXPEDIENTE

1069184

ANUALIDAD DE PAGO

1ª

IMPORTES POR ANUALIDAD

	2023	2024	2025	2026	2027
IMPORTE MÁXIMO SUBVENCIONABLE	2.750,59 €	2.750,59 €	2.750,59 €	2.292,14 €	2.292,14 €
IMPORTE MEDIO DE TRANSFERENCIA (€/ha)	259,49 €	259,49 €	259,49 €	216,24 €	216,24 €

RESUMEN DE UNIDADES

Cód	GRUPO DE PAGO	Sup. Dec. Admisible (ha)	Sup. Comprometida (ha)	Sup. ajustada compromiso (1) (ha)	% sobredec.	Sup. Resuelta (ha)	Importe Declarado	Importe Topado	Importe Resuelto	Importe tras sobredec.
422	FRUTALES SECANO	10,60		10,60	0,00	10,60	2.750,59	2.750,59	2.750,59	2.750,59
TOTAL		10,60	10,60	10,60		10,60	2.750,59	2.750,59	2.750,59	2.750,59

APLICACIÓN DE REDUCCIONES Y PENALIZACIONES

GRUPO DE PAGO	Importe Calculado	Importe prereduc.	Criterios de subvencionabilidad y compromisos	Presentación tardía	Omisión declaración	Condicionalidad	IMPORTE (Euros) RESUELTO
FRUTALES SECANO	2.750,59	2.750,59	0,00	0,00	3,00	0,00	2.668,07
TOTAL	2.750,59	2.750,59					2.668,07

RESUMEN DE PAGOS

	IMPORTE (Euros)			
	RESUELTO	FEADER	MAPA	CAPADR
FRUTALES SECANO - Pago realizado	2.668,07 €	2.267,86 €	261,74 €	138,47 €

RECINTOS RESUELTOS

REF.	REFERENCIA SIGPAC	CULTIVO	DESCRIPCIÓN CULTIVO	S/R G.PAGO	PEND. MEDIA (%)	SUP. DEC. ADMISIBLE (ha)	SUP. COMPROM. (ha)	SUP. AJUSTADA COMPROM. (1) (ha)	SUP. CONY. SIGPAC (ha)	SUP. CERTIE (ha)	SUP. CAMPO (ha)	SUP. CAMPO DETER. CULT. DECLARADO (ha)	SUP. DEC. REDUCIDA (ha)	SUP. RESUELTA (ha)
1700000002643646	04-070-011-00293-001	104020	ALMENDROS-GUARA	S 422	19,20	0,95	0,95	0,95	0,95	0,95			0,95	0,95
1700000002643647	04-070-012-00394-001	104020	ALMENDROS-GUARA	S 422	29,70	2,75	2,75	2,75	2,75	2,75			2,75	2,75
1700000002643648	04-070-011-00295-001	104007	ALMENDROS-COMUNA	S 422	26,10	5,59	5,59	5,59	5,59	5,59			5,59	5,59
1700000002643651	04-070-032-00114-003	104020	ALMENDROS-GUARA	S 422	33,40	0,68	0,68	0,68	0,68	0,68			0,68	0,68
1700000002643652	04-070-011-00294-001	122010	ALGARROBO-CASTELLANA	S 422	25,60	0,63	0,63	0,63	0,63	0,63			0,63	0,63

INCIDENCIAS**INCIDENCIA DESCRIPCIÓN**

256 Solicitud con recintos no declarados en campaña actual con una reducción por omisión de superficie superior al 3%
CÓDIGO PARA EL PORCENTAJE DE REDUCCIÓN POR OMISIÓN QUE CORRESPONDE A LA SOLICITUD:3

(1) Superficie declarada admisible ajustada con la superficie comprometida.
(2) Factor de penalización valorando el alcance para el tipo de compromiso.

Puede verificar la integridad de una copia de este documento mediante la lectura del código QR adjunto o mediante el acceso a la dirección <https://ws050.juntadeandalucia.es/verificarFirma> indicando el código de VERIFICACIÓN

FIRMADO POR

RAQUEL MARIA ESPIN CRESPO

17/12/2024

VERIFICACIÓN

Pk2jm6UYDU9J72AMTZUYRN3GET48NG

PÁG. 499/9349



**APELLIDOS Y NOMBRE / RAZÓN SOCIAL**

MARTINEZ MOLINA FRANCISCO JAVIER

NIF
8254EXPEDIENTE**
1267018**ANUALIDAD DE PAGO**

1ª

IMPORTE POR ANUALIDAD

	2023	2024	2025	2026	2027
IMPORTE MÁXIMO SUBVENCIONABLE	3.723,68 €	3.723,68 €	3.723,68 €	3.103,04 €	3.103,04 €
IMPORTE MEDIO DE TRANSFERENCIA (€/ha)	259,49 €	259,49 €	259,49 €	216,24 €	216,24 €

RESUMEN DE UNIDADES

Cód	GRUPO DE PAGO	Sup. Dec. Admisible (ha)	Sup. Comprometida (ha)	Sup. ajustada compromiso (1) (ha)	% sobredec.	Sup. Resuelta (ha)	Importe Declarado	Importe Topado	Importe Resuelto	Importe tras sobredec.
422	FRUTALES SECANO	14,35		14,35	0,00	14,35	3.723,68	3.723,68	3.723,68	3.723,68
TOTAL		14,35	14,35	14,35		14,35	3.723,68	3.723,68	3.723,68	3.723,68

APLICACIÓN DE REDUCCIONES Y PENALIZACIONES

GRUPO DE PAGO	Importe Calculado	Importe prereduc.	Criterios de subvencionabilidad y compromisos	Presentación tardía	Omisión declaración	Condicionalidad	IMPORTE (Euros) RESUELTO
FRUTALES SECANO	3.723,68		0,00	0,00	0,00	0,00	3.723,68
TOTAL	3.723,68	3.723,68					3.723,68

RESUMEN DE PAGOS**IMPORTE (Euros)**

	RESUELTO	FEADER	MAPA	CAPADR
FRUTALES SECANO - Pago realizado	3.723,68 €	3.165,13 €	365,29 €	193,26 €

RECINTOS RESUELTOS

REF.	REFERENCIA SIGPAC	CULTIVO	DESCRIPCIÓN CULTIVO	S/R G.PAGO	PEND. MEDIA (%)	SUP. DEC. ADMISIBLE (ha)	SUP. COMPROM. (ha)	SUP. AJUSTADA COMPROM. (1) (ha)	SUP. CONY. SIGPAC (ha)	SUP. CERTIE (ha)	SUP. CAMPO (ha)	SUP. CAMPO DETER. CULT. DECLARADO (ha)	SUP. DEC. REDUCIDA (ha)	SUP. RESUELTA (ha)
1700000004833468	04-099-046-00087-007	104024	ALMENDROS-MARCONA	S 422	33,60	3,23	3,23	3,23	3,23	3,23			3,23	3,23
1700000004833469	04-099-046-00142-009	104024	ALMENDROS-MARCONA	S 422	19,80	0,19	0,19	0,19	0,19	0,19			0,19	0,19
1700000004833470	04-099-046-00141-001	104007	ALMENDROS-COMUNA	S 422	38,60	0,12	0,12	0,12	0,12	0,12			0,12	0,12
1700000004833471	04-099-046-00142-007	104024	ALMENDROS-MARCONA	S 422	32,80	1,26	1,26	1,26	1,26	1,26			1,26	1,26
1700000004833472	04-099-046-00141-002	104007	ALMENDROS-COMUNA	S 422	23,10	0,03	0,03	0,03	0,03	0,03			0,03	0,03
1700000004833473	04-099-046-00142-005	104024	ALMENDROS-MARCONA	S 422	33,00	5,11	5,11	5,11	5,11	5,11			5,11	5,11
1700000004833474	04-099-046-00140-001	104024	ALMENDROS-MARCONA	S 422	34,40	3,34	3,34	3,34	3,34	3,34			3,34	3,34
1700000004833475	04-099-046-00140-003	104007	ALMENDROS-COMUNA	S 422	16,10	1,07	1,07	1,07	1,07	1,07			1,07	1,07

(1) Superficie declarada admisible ajustada con la superficie comprometida.
(2) Factor de penalización valorando el alcance para el tipo de compromiso.

Puede verificar la integridad de una copia de este documento mediante la lectura del código QR adjunto o mediante el acceso a la dirección <https://ws050.juntadeandalucia.es/verificarFirma> indicando el código de VERIFICACIÓN

FIRMADO POR

RAQUEL MARIA ESPIN CRESPO

17/12/2024

VERIFICACIÓN

Pk2jm6UYDU9J72AMTZUYRN3GET48NG

PÁG. 500/9349



**APELLIDOS Y NOMBRE / RAZÓN SOCIAL**

MARTINEZ MUÑOZ MARIA VICTORIA

NIF

***7737*

EXPEDIENTE

1282773

ANUALIDAD DE PAGO

1ª

IMPORTES POR ANUALIDAD

	2023	2024	2025	2026	2027
IMPORTE MÁXIMO SUBVENCIONABLE	0,00 €	0,00 €	0,00 €	0,00 €	0,00 €
IMPORTE MEDIO DE TRANSFERENCIA (€/ha)	0,00 €	0,00 €	0,00 €	0,00 €	0,00 €

RESUMEN DE UNIDADES

Cód	GRUPO DE PAGO	Sup. Dec. Admisible (ha)	Sup. Comprometida (ha)	Sup. ajustada compromiso (1) (ha)	% sobredec.	Sup. Resuelta (ha)	Importe Declarado	Importe Topado	Importe Resuelto	Importe tras sobredec.
424	HERBÁCEOS NO ELEGIBLES	0,99		0,99	0,00	0,99	0,00	0,00	0,00	0,00
TOTAL		0,99	0,99	0,99		0,99	0,00	0,00	0,00	0,00

APLICACIÓN DE REDUCCIONES Y PENALIZACIONES

GRUPO DE PAGO	Importe Calculado	Importe prereduc.	Criterios de subvencionabilidad y compromisos	Presentación tardía	Omisión declaración	Condicionalidad	IMPORTE (Euros) RESUELTO
HERBÁCEOS NO ELEGIBLES	0,00	0,00	0,00	0,00	0,00	0,00	0,00
TOTAL	0,00	0,00					0,00

RECINTOS RESUELTOS

REE	REFERENCIA SIGPAC	CULTIVO	DESCRIPCIÓN CULTIVO	S/R G.PAGO	PEND. MEDIA (%)	SUP. DEC. ADMISIBLE (ha)	SUP. COMPROM. (ha)	SUP. AJUSTADA COMPR.(1) (ha)	SUP. CONV. SIGPAC (ha)	SUP. CERTIE. (ha)	SUP. CAMPO (ha)	SUP. CAMPO DETER. CULT. DECLARADO (ha)	SUP. DEC. REDUCIDA (ha)	SUP. RESUELTA (ha)
-1544300	04-063-024-00025-001	20000	BARBECHO TRADICIONAL-SIN VARIEDAD	S	424	8,00	0,99	0,99	0,99	0,99			0,99	0,99

INCIDENCIAS**INCIDENCIA DESCRIPCIÓN**

100421 Recinto declarado por error para una operación de la 6503, que se ha corregido de oficio marcando la operación correcta, de acuerdo con la fecha de inscripción del recinto en la producción ecológica.
Ref:-1544300 Recinto:04-063-024-00025-00001 Cultivo:20000 BARBECHO TRADICIONAL-SIN VARIEDAD Secano

(1) Superficie declarada admisible ajustada con la superficie comprometida.
(2) Factor de penalización valorando el alcance para el tipo de compromiso.

Puede verificar la integridad de una copia de este documento mediante la lectura del código QR adjunto o mediante el acceso a la dirección <https://ws050.juntadeandalucia.es/verificarFirma> indicando el código de VERIFICACIÓN

FIRMADO POR

RAQUEL MARIA ESPIN CRESPO

17/12/2024

VERIFICACIÓN

Pk2jm6UYDU9J72AMTZUYRN3GET48NG

PÁG. 501/9349



**APELLIDOS Y NOMBRE / RAZÓN SOCIAL**

MARTINEZ PEREZ PEDRO JOSE

NIF

***0602*

EXPEDIENTE

1012673

ANUALIDAD DE PAGO

1ª

IMPORTE POR ANUALIDAD

	2023	2024	2025	2026	2027
IMPORTE MÁXIMO SUBVENCIONABLE	4.868,03 €	4.868,03 €	4.868,03 €	4.056,66 €	4.056,66 €
IMPORTE MEDIO DE TRANSFERENCIA (€/ha)	259,49 €	259,49 €	259,49 €	216,24 €	216,24 €

RESUMEN DE UNIDADES

Cód	GRUPO DE PAGO	Sup. Dec. Admisible (ha)	Sup. Comprometida (ha)	Sup. ajustada compromiso (1) (ha)	% sobredec.	Sup. Resuelta (ha)	Importe Declarado	Importe Topado	Importe Resuelto	Importe tras sobredec.
422	FRUTALES SECANO	18,76		18,76	0,00	18,76	4.868,03	4.868,03	4.868,03	4.868,03
TOTAL		18,76	18,76	18,76		18,76	4.868,03	4.868,03	4.868,03	4.868,03

APLICACIÓN DE REDUCCIONES Y PENALIZACIONES

GRUPO DE PAGO	Importe Calculado	Importe prereduc.	Criterios de subvencionabilidad y compromisos	Presentación tardía	Omisión declaración	Condicionalidad	IMPORTE (Euros) RESUELTO
FRUTALES SECANO	4.868,03	4.868,03	0,00	0,00	0,00	0,00	4.868,03
TOTAL	4.868,03	4.868,03					4.868,03

RESUMEN DE PAGOS**IMPORTE (Euros)**

FRUTALES SECANO - Pago realizado	RESUELTO	FEADER	MAPA	CAPADR
	4.868,03 €	4.137,83 €	477,55 €	252,65 €

RECINTOS RESUELTOS

REF.	REFERENCIA SIGPAC	CULTIVO	DESCRIPCIÓN CULTIVO	S/R G.PAGO	PEND. MEDIA (%)	SUP. DEC. ADMISIBLE (ha)	SUP. COMPROM. (ha)	SUP. AJUSTADA COMPR.(1) (ha)	SUP. CONY. SIGPAC (ha)	SUP. CERTIE (ha)	SUP. CAMPO (ha)	SUP. CAMPO DETER. CULT. DECLARADO (ha)	SUP. DEC. REDUCIDA (ha)	SUP. RESUELTA (ha)
-812797	04-006-005-00277-001	104024	ALMENDROS-MARCONA	S 422	29,30	1,87	1,87	1,87	1,87	1,87			1,87	1,87
4758844	04-006-005-00276-005	104020	ALMENDROS-GUARA	S 422	29,70	1,40	1,40	1,40	1,40	1,40			1,40	1,40
4758846	04-006-005-00275-001	104020	ALMENDROS-GUARA	S 422	27,50	0,99	0,99	0,99	0,99	0,99			0,99	0,99
4758848	04-006-005-00072-001	104020	ALMENDROS-GUARA	S 422	22,40	0,33	0,33	0,33	0,33	0,33			0,33	0,33
4758850	04-006-005-00071-001	104020	ALMENDROS-GUARA	S 422	23,80	2,99	2,99	2,99	2,99	2,99			2,99	2,99
4758851	04-006-005-00066-002	104020	ALMENDROS-GUARA	S 422	25,00	0,80	0,80	0,80	0,80	0,80			0,80	0,80
4758852	04-006-005-00066-003	104020	ALMENDROS-GUARA	S 422	28,70	0,37	0,37	0,37	0,37	0,37			0,37	0,37
4758853	04-006-005-00067-008	104020	ALMENDROS-GUARA	S 422	26,10	9,82	9,82	9,82	9,82	9,82			9,82	9,82
4758884	04-006-005-00067-017	104020	ALMENDROS-GUARA	S 422	25,50	0,05	0,05	0,05	0,05	0,05			0,05	0,05
4758898	04-006-005-00067-013	104020	ALMENDROS-GUARA	S 422	27,90	0,04	0,04	0,04	0,04	0,04			0,04	0,04
4758899	04-006-005-00067-016	104020	ALMENDROS-GUARA	S 422	26,20	0,02	0,02	0,02	0,02	0,02			0,02	0,02
4758900	04-006-005-00067-014	104020	ALMENDROS-GUARA	S 422	26,00	0,04	0,04	0,04	0,04	0,04			0,04	0,04
4758901	04-006-005-00067-015	104020	ALMENDROS-GUARA	S 422	25,60	0,04	0,04	0,04	0,04	0,04			0,04	0,04

(1) Superficie declarada admisible ajustada con la superficie comprometida.
(2) Factor de penalización valorando el alcance para el tipo de compromiso.

Puede verificar la integridad de una copia de este documento mediante la lectura del código QR adjunto o mediante el acceso a la dirección <https://ws050.juntadeandalucia.es/verificarFirma> indicando el código de VERIFICACIÓN

FIRMADO POR

RAQUEL MARIA ESPIN CRESPO

17/12/2024

VERIFICACIÓN

Pk2jm6UYDU9J72AMTZUYRN3GET48NG

PÁG. 502/9349



**APELLIDOS Y NOMBRE / RAZÓN SOCIAL**

MARTINEZ PORTERO JOSE FRANCISCO

NIF

***6371*

EXPEDIENTE

1000116

ANUALIDAD DE PAGO

1ª

IMPORTES POR ANUALIDAD

	2023	2024	2025	2026	2027
IMPORTE MÁXIMO SUBVENCIONABLE	646,13 €	646,13 €	646,13 €	538,44 €	538,44 €
IMPORTE MEDIO DE TRANSFERENCIA (€/ha)	259,49 €	259,49 €	259,49 €	216,24 €	216,24 €

RESUMEN DE UNIDADES

Cód	GRUPO DE PAGO	Sup. Dec. Admisible (ha)	Sup. Comprometida (ha)	Sup. ajustada compromiso (1) (ha)	% sobredec.	Sup. Resuelta (ha)	Importe Declarado	Importe Topado	Importe Resuelto	Importe tras sobredec.
422	FRUTALES SECANO	2,49		2,49	0,00	2,49	646,13	646,13	646,13	646,13
TOTAL		2,49	2,49	2,49		2,49	646,13	646,13	646,13	646,13

APLICACIÓN DE REDUCCIONES Y PENALIZACIONES

GRUPO DE PAGO	Importe Calculado	Importe prereduc.	Criterios de subvencionabilidad y compromisos	Presentación tardía	Omisión declaración	Condicionalidad	IMPORTE (Euros) RESUELTO
FRUTALES SECANO	646,13	646,13	0,00	0,00	0,00	0,00	646,13
TOTAL	646,13	646,13					646,13

RESUMEN DE PAGOS**IMPORTE (Euros)**

FRUTALES SECANO - Pago realizado	RESUELTO	FEADER	MAPA	CAPADR
	646,13 €	549,21 €	63,39 €	33,53 €

RECINTOS RESUELTOS

REF.	REFERENCIA SIGPAC	CULTIVO	DESCRIPCIÓN CULTIVO	S/R G.PAGO	PEND. MEDIA (%)	SUP. DEC. ADMISIBLE (ha)	SUP. COMPROM. (ha)	SUP. AJUSTADA COMPROM. (1) (ha)	SUP. CONY. SIGPAC (ha)	SUP. CERTIE (ha)	SUP. CAMPO (ha)	SUP. CAMPO DETER. CULT. DECLARADO (ha)	SUP. DEC. REDUCIDA (ha)	SUP. RESUELTA (ha)
-692853	04-002-030-00442-002	104007	ALMENDROS-COMUNA	S 422	25,30	0,54	0,54	0,54		0,54			0,54	0,54
-692852	04-002-030-00442-001	104007	ALMENDROS-COMUNA	S 422	29,90	0,17	0,17	0,17		0,17			0,17	0,17
1700000006944491	04-002-030-00195-001	104007	ALMENDROS-COMUNA	S 422	30,10	0,10	0,10	0,10		0,10			0,10	0,10
1700000006944493	04-002-030-00326-007	104007	ALMENDROS-COMUNA	S 422	26,20	0,21	0,21	0,21		0,21			0,21	0,21
1700000006944495	04-002-029-00063-001	104007	ALMENDROS-COMUNA	S 422	11,00	0,93	0,93	0,93		0,93			0,93	0,93
1700000006944496	04-002-030-00197-001	104007	ALMENDROS-COMUNA	S 422	30,20	0,21	0,21	0,21		0,21			0,21	0,21
1700000006944497	04-002-030-00326-004	104007	ALMENDROS-COMUNA	S 422	23,90	0,33	0,33	0,33		0,33			0,33	0,33

(1) Superficie declarada admisible ajustada con la superficie comprometida.
(2) Factor de penalización valorando el alcance para el tipo de compromiso.

Puede verificar la integridad de una copia de este documento mediante la lectura del código QR adjunto o mediante el acceso a la dirección <https://ws050.juntadeandalucia.es/verificarFirma> indicando el código de VERIFICACIÓN

FIRMADO POR

RAQUEL MARIA ESPIN CRESPO

17/12/2024

VERIFICACIÓN

Pk2jm6UYDU9J72AMTZUYRN3GET48NG

PÁG. 503/9349



**APELLIDOS Y NOMBRE / RAZÓN SOCIAL**

MARTINEZ QUILES ROSA SERAFINA

NIF

***2293*

EXPEDIENTE

1207533

ANUALIDAD DE PAGO

1ª

IMPORTE POR ANUALIDAD

	2023	2024	2025	2026	2027
IMPORTE MÁXIMO SUBVENCIONABLE	312,35 €	312,35 €	312,35 €	260,30 €	260,30 €
IMPORTE MEDIO DE TRANSFERENCIA (€/ha)	297,48 €	297,48 €	297,48 €	247,90 €	247,90 €

RESUMEN DE UNIDADES

Cód	GRUPO DE PAGO	Sup. Dec. Admisible (ha)	Sup. Comprometida (ha)	Sup. ajustada compromiso (1) (ha)	% sobredec.	Sup. Resuelta (ha)	Importe Declarado	Importe Topado	Importe Resuelto	Importe tras sobredec.
419	OLIVAR	1,05		1,05	0,00	1,05	312,35	312,35	312,35	312,35
TOTAL		1,05	1,05	1,05		1,05	312,35	312,35	312,35	312,35

APLICACIÓN DE REDUCCIONES Y PENALIZACIONES

GRUPO DE PAGO	Importe Calculado	Importe prereduc.	Criterios de subvencionabilidad y compromisos	Presentación tardía	Omisión declaración	Condicionabilidad	IMPORTE (Euros) RESUELTO
OLIVAR	312,35	312,35	0,00	0,00	2,00	0,00	306,10
TOTAL	312,35	312,35					306,10

RESUMEN DE PAGOS**IMPORTE (Euros)**

	RESUELTO	FEADER	MAPA	CAPADR
OLIVAR - Pago realizado	306,10 €	260,19 €	30,03 €	15,88 €

RECINTOS RESUELTOS

REF.	REFERENCIA SIGPAC	CULTIVO DESCRIPCIÓN CULTIVO	S/R G.PAGO	PEND. MEDIA (%)	SUP. DEC. ADMISIBLE (ha)	SUP. COMPROM. (ha)	SUP. AJUSTADA COMPROM. (1) (ha)	SUP. CONY. SIGPAC (ha)	SUP. CERTIE (ha)	SUP. CAMPO (ha)	SUP. CAMPO DETER. CULT. DECLARADO (ha)	SUP. DEC. REDUCIDA (ha)	SUP. RESUELTA (ha)
-1542819	04-006-020-00563-002	101010 OLIVAR-PICUAL	R 419	9,80	0,02	0,02	0,02		0,02			0,02	0,02
6837852	04-006-020-00563-001	101010 OLIVAR-PICUAL	R 419	3,80	0,16	0,16	0,16		0,16			0,16	0,16
6837905	04-070-033-00059-001	101010 OLIVAR-PICUAL	S 419	9,90	0,16	0,16	0,16		0,16			0,16	0,16
6837906	04-070-033-00060-001	101194 OLIVAR-LECHIN DE GRANADA	S 419	13,80	0,05	0,05	0,05		0,05			0,05	0,05
6837908	04-070-033-00060-002	101010 OLIVAR-PICUAL	R 419	5,20	0,08	0,08	0,08		0,08			0,08	0,08
1700000004457631	04-070-031-00126-007	101194 OLIVAR-LECHIN DE GRANADA	S 419	14,30	0,09	0,09	0,09		0,09			0,09	0,09
1700000004457632	04-006-024-00248-004	101194 OLIVAR-LECHIN DE GRANADA	S 419	23,70	0,15	0,15	0,15		0,15			0,15	0,15
1700000004457633	04-006-024-00248-003	101194 OLIVAR-LECHIN DE GRANADA	S 419	14,50	0,34	0,34	0,34		0,34			0,34	0,34

INCIDENCIAS**INCIDENCIA DESCRIPCIÓN**

- 256 Solicitud con recintos no declarados en campaña actual con una reducción por omisión de superficie superior al 3%
CÓDIGO PARA EL PORCENTAJE DE REDUCCIÓN POR OMISIÓN QUE CORRESPONDE A LA SOLICITUD:2
- 3790 Recinto declarado inactivo
Ref:6837896 Recinto:04-070-032-00148-00001 Cultivo: -
- 100402 Recinto solicitado no forma parte de ningún organismo de control autorizado para la producción ecológica en Andalucía o fecha de inscripción posterior al plazo establecido (Anexo I. Criterios de Subvencionabilidad. Orden 28 de marzo de 2023).
Ref:7518353 Recinto:04-070-032-00148-00003 Cultivo:101194 OLIVAR-LECHIN DE GRANADA Secano
- 100424 Solicita recinto que no está comprometido para la operación.
Ref:6837896 Recinto:04-070-032-00148-00001 Cultivo:101194 OLIVAR-LECHIN DE GRANADA Secano
Ref:7518353 Recinto:04-070-032-00148-00003 Cultivo:101194 OLIVAR-LECHIN DE GRANADA Secano

(1) Superficie declarada admisible ajustada con la superficie comprometida.
(2) Factor de penalización valorando el alcance para el tipo de compromiso.

Puede verificar la integridad de una copia de este documento mediante la lectura del código QR adjunto o mediante el acceso a la dirección <https://ws050.juntadeandalucia.es/verificarFirma> indicando el código de VERIFICACIÓN

FIRMADO POR

RAQUEL MARIA ESPIN CRESPO

17/12/2024

VERIFICACIÓN

Pk2jm6UYDU9J72AMTZUYRN3GET48NG

PÁG. 504/9349



**APELLIDOS Y NOMBRE / RAZÓN SOCIAL**

MARTINEZ RECHE ANTONIO JUAN

NIF

***7387*

EXPEDIENTE

1160746

ANUALIDAD DE PAGO

1ª

IMPORTES POR ANUALIDAD

	2023	2024	2025	2026	2027
IMPORTE MÁXIMO SUBVENCIONABLE	1.199,12 €	1.199,12 €	999,23 €	999,23 €	999,23 €
IMPORTE MEDIO DE TRANSFERENCIA (€/ha)	181,41 €	181,41 €	151,17 €	151,17 €	151,17 €

RESUMEN DE UNIDADES

Cód	GRUPO DE PAGO	Sup. Dec. Admisible (ha)	Sup. Comprometida (ha)	Sup. ajustada compromiso (1) (ha)	% sobredec.	Sup. Resuelta (ha)	Importe Declarado	Importe Topado	Importe Resuelto	Importe tras sobredec.
416	HERBÁCEOS	6,61		6,61	0,00	6,61	1.199,12	1.199,12	1.199,12	1.199,12
TOTAL		6,61	6,61	6,61		6,61	1.199,12	1.199,12	1.199,12	1.199,12

APLICACIÓN DE REDUCCIONES Y PENALIZACIONES

GRUPO DE PAGO	Importe Calculado	Importe prereduc.	Criterios de subvencionabilidad y compromisos	Presentación tardía	Omisión declaración	Condicionalidad	IMPORTE (Euros) RESUELTO
HERBÁCEOS	1.199,12	1.199,12	0,00	0,00	0,00	0,00	1.199,12
TOTAL	1.199,12	1.199,12					1.199,12

RESUMEN DE PAGOS**IMPORTE (Euros)**

	RESUELTO	FEADER	MAPA	CAPADR
HERBÁCEOS - Pago realizado	1.199,12 €	1.019,25 €	117,63 €	62,24 €

RECINTOS RESUELTOS

REF.	REFERENCIA SIGPAC	CULTIVO	DESCRIPCIÓN CULTIVO	S/R G.PAGO	PEND. MEDIA (%)	SUP. DEC. ADMISIBLE (ha)	SUP. COMPROM. (ha)	SUP. AJUSTADA COMPR.(1) (ha)	SUP. CONY. SIGPAC (ha)	SUP. CERTIE (ha)	SUP. CAMPO (ha)	SUP. CAMPO DETER. CULT. DECLARADO (ha)	SUP. DEC. REDUCIDA (ha)	SUP. RESUELTA (ha)
1700000005979670	04-037-010-00014-001	5000	CEBADA-SIN VARIEDAD	S 416	9,80	0,11	0,11	0,11		0,11			0,11	0,11
1700000005979671	04-037-010-00015-001	5000	CEBADA-SIN VARIEDAD	S 416	6,30	0,42	0,42	0,42		0,42			0,42	0,42
1700000005979672	04-099-030-00723-001	5000	CEBADA-SIN VARIEDAD	S 416	8,70	0,67	0,67	0,67		0,67			0,67	0,67
1700000005979673	04-099-030-00724-001	5000	CEBADA-SIN VARIEDAD	S 416	10,70	0,28	0,28	0,28		0,28			0,28	0,28
1700000005979674	04-099-030-01024-001	5000	CEBADA-SIN VARIEDAD	S 416	7,40	1,50	1,50	1,50		1,50			1,50	1,50
1700000005979677	04-099-030-01068-005	5000	CEBADA-SIN VARIEDAD	S 416	11,50	3,63	3,63	3,63		3,63			3,63	3,63

(1) Superficie declarada admisible ajustada con la superficie comprometida.
(2) Factor de penalización valorando el alcance para el tipo de compromiso.

Puede verificar la integridad de una copia de este documento mediante la lectura del código QR adjunto o mediante el acceso a la dirección <https://ws050.juntadeandalucia.es/verificarFirma> indicando el código de VERIFICACIÓN

FIRMADO POR

RAQUEL MARIA ESPIN CRESPO

17/12/2024

VERIFICACIÓN

Pk2jm6UYDU9J72AMTZUYRN3GET48NG

PÁG. 505/9349



**INCIDENCIAS****INCIDENCIA DESCRIPCIÓN**

- 242 Recinto pendiente de acreditación de titularidad.
Ref:170000005979694 Recinto:04-037-007-00332-00003 Cultivo:104020 ALMENDROS-GUARA Secano
- 100402 Recinto solicitado no forma parte de ningún organismo de control autorizado para la producción ecológica en Andalucía o fecha de inscripción posterior al plazo establecido (Anexo I. Criterios de Subvencionabilidad. Orden 28 de marzo de 2023).
Ref:170000005979675 Recinto:04-099-030-01068-00007 Cultivo:104057 ALMENDROS-AVIJOR Secano
- 100412 Número de hectáreas validadas inferior a la superficie mínima permitida por el grupo de cultivo (Anexo I. Criterios de Subvencionabilidad. Orden 28 de marzo de 2023).
Sup. Resuelta:0 Grupo de Pago:FRUTALES SECANO
- 100413 Recinto perteneciente a grupo de cultivo que no cumple con la superficie mínima requerida (Anexo I. Criterios de Subvencionabilidad. Orden 28 de marzo de 2023).
Ref:-812064 Recinto:04-037-007-00332-00009 Cultivo:104057 ALMENDROS-AVIJOR Secano Sup. Declarada:1,45 Superficie Resolver:1,45
Ref:170000005979678 Recinto:04-037-007-00333-00004 Cultivo:104057 ALMENDROS-AVIJOR Secano Sup. Declarada:1,79 Superficie Resolver:1,79
Ref:170000005979683 Recinto:04-037-010-00016-00001 Cultivo:104057 ALMENDROS-AVIJOR Secano Sup. Declarada:0,13 Superficie Resolver:0,13
Ref:170000005979697 Recinto:04-099-029-00058-00001 Cultivo:104020 ALMENDROS-GUARA Secano Sup. Declarada:0,51 Superficie Resolver:0,51
Ref:170000005979693 Recinto:04-099-029-00059-00002 Cultivo:104057 ALMENDROS-AVIJOR Secano Sup. Declarada:0,21 Superficie Resolver:0,21
Ref:170000005979696 Recinto:04-099-029-00167-00003 Cultivo:104057 ALMENDROS-AVIJOR Secano Sup. Declarada:0,23 Superficie Resolver:0,23
Ref:170000005979698 Recinto:04-099-029-00167-00004 Cultivo:104057 ALMENDROS-AVIJOR Secano Sup. Declarada:1,21 Superficie Resolver:1,21
Ref:170000005979691 Recinto:04-099-029-00167-00005 Cultivo:104057 ALMENDROS-AVIJOR Secano Sup. Declarada:0,02 Superficie Resolver:0,02
Ref:170000005979681 Recinto:04-099-029-00167-00007 Cultivo:104057 ALMENDROS-AVIJOR Secano Sup. Declarada:0,31 Superficie Resolver:0,31
Ref:170000005979695 Recinto:04-099-029-00299-00002 Cultivo:104024 ALMENDROS-MARCONA Secano Sup. Declarada:1,1 Superficie Resolver:1,1
Ref:170000005979684 Recinto:04-099-030-00726-00001 Cultivo:104057 ALMENDROS-AVIJOR Secano Sup. Declarada:0,66 Superficie Resolver:0,66
Ref:170000005979676 Recinto:04-099-030-00764-00002 Cultivo:104057 ALMENDROS-AVIJOR Secano Sup. Declarada:4,08 Superficie Resolver:4,08
Ref:170000005979679 Recinto:04-099-030-01052-00008 Cultivo:104057 ALMENDROS-AVIJOR Secano Sup. Declarada:1,75 Superficie Resolver:1,75
Ref:5564542 Recinto:04-099-030-01052-00010 Cultivo:104007 ALMENDROS-COMUNA Secano Sup. Declarada:3,06 Superficie Resolver:3,06
Ref:170000005979680 Recinto:04-099-030-01052-00016 Cultivo:104057 ALMENDROS-AVIJOR Secano Sup. Declarada:0,73 Superficie Resolver:0,73
- 100424 Solicita recinto que no está comprometido para la operación.
Ref:170000005979694 Recinto:04-037-007-00332-00003 Cultivo:104020 ALMENDROS-GUARA Secano
Ref:170000005979675 Recinto:04-099-030-01068-00007 Cultivo:104057 ALMENDROS-AVIJOR Secano

(1) Superficie declarada admisible ajustada con la superficie comprometida.
(2) Factor de penalización valorando el alcance para el tipo de compromiso.

Puede verificar la integridad de una copia de este documento mediante la lectura del código QR adjunto o mediante el acceso a la dirección <https://ws050.juntadeandalucia.es/verificarFirma> indicando el código de VERIFICACIÓN

FIRMADO POR	RAQUEL MARIA ESPIN CRESPO	17/12/2024	
VERIFICACIÓN	Pk2jm6UYDU9J72AMTZUYRN3GET48NG	PÁG. 506/9349	

**APELLIDOS Y NOMBRE / RAZÓN SOCIAL**

MARTINEZ ROBLES JOSE

NIF

****2491*

EXPEDIENTE

1065696

ANUALIDAD DE PAGO

1ª

IMPORTE POR ANUALIDAD

	2023	2024	2025	2026	2027
IMPORTE MÁXIMO SUBVENCIONABLE	7.943,94 €	7.943,94 €	6.619,73 €	6.619,73 €	6.619,73 €
IMPORTE MEDIO DE TRANSFERENCIA (€/ha)	135,42 €	135,42 €	112,85 €	112,85 €	112,85 €

RESUMEN DE UNIDADES

Cód	GRUPO DE PAGO	Sup. Dec. Admisible (ha)	Sup. Comprometida (ha)	Sup. ajustada compromiso (1) (ha)	% sobredec.	Sup. Resuelta (ha)	Importe Declarado	Importe Topado	Importe Resuelto	Importe tras sobredec.
416	HERBÁCEOS	43,79		43,79	0,00	43,79	7.943,94	7.943,94	7.943,94	7.943,94
424	HERBÁCEOS NO ELEGIBLES	14,87		14,87	0,00	14,87	0,00	0,00	0,00	0,00
TOTAL		58,66	58,66	58,66		58,66	7.943,94	7.943,94	7.943,94	7.943,94

APLICACIÓN DE REDUCCIONES Y PENALIZACIONES

GRUPO DE PAGO	Importe Calculado	Importe prereduc.	Criterios de subvencionabilidad y compromisos	Presentación tardía	Omisión declaración	Condicionabilidad	IMPORTE (Euros) RESUELTO
HERBÁCEOS	7.943,94	7.943,94	0,00	0,00	0,00	0,00	7.943,94
HERBÁCEOS NO ELEGIBLES	0,00	0,00	0,00	0,00	0,00	0,00	0,00
TOTAL	7.943,94	7.943,94					7.943,94

RESUMEN DE PAGOS

	RESUELTO	FEADER	MAPA	CAPADR
HERBÁCEOS - Pago realizado	7.943,94 €	6.752,35 €	779,30 €	412,29 €

RECINTOS RESUELTOS

REF.	REFERENCIA SIGPAC	CULTIVO DESCRIPCIÓN CULTIVO	S/R G.PAGO	PEND. MEDIA (%)	SUP. DEC. ADMISIBLE (ha)	SUP. COMPROM. (ha)	SUP. AJUSTADA COMPROM. (1) (ha)	SUP. CONV. SIGPAC (ha)	SUP. CERTIF. (ha)	SUP. CAMPO (ha)	SUP. CAMPO DETER. CULT. DECLARADO (ha)	SUP. DEC. REDUCIDA (ha)	SUP. RESUELTA (ha)
-1601588	04-098-054-00014-006	5000 CEBADA-SIN VARIEDAD	S	416	12,40	4,10	4,10	4,10	4,10	4,10	4,10	4,10	4,10
-973005	04-098-051-00020-002	52000 VEZA-SIN VARIEDAD	S	416	3,20	1,65	1,65	1,65	1,65	1,65	1,65	1,65	1,65
1700000006203591	04-063-036-00016-001	5000 CEBADA-SIN VARIEDAD	S	416	1,40	1,71	1,71	1,71	1,71	1,71	1,71	1,71	1,71
1700000006203592	04-098-096-00059-001	5000 CEBADA-SIN VARIEDAD	S	416	8,60	1,35	1,35	1,35	1,35	1,35	1,35	1,35	1,35
1700000006203593	04-098-096-00068-001	5000 CEBADA-SIN VARIEDAD	S	416	9,50	2,17	2,17	2,17	2,17	2,17	2,17	2,17	2,17
1700000006203596	04-098-051-00022-001	52000 VEZA-SIN VARIEDAD	S	416	2,60	2,80	2,80	2,80	2,80	2,80	2,80	2,80	2,80
1700000006203599	04-098-059-00011-001	5000 CEBADA-SIN VARIEDAD	S	416	1,80	8,98	8,98	8,98	8,98	8,98	8,98	8,98	8,98
1700000006203602	04-098-054-00014-004	5000 CEBADA-SIN VARIEDAD	S	416	13,40	4,82	4,82	4,82	4,82	4,82	4,82	4,82	4,82
1700000006203604	04-098-054-00014-006	5000 CEBADA-SIN VARIEDAD	S	416	12,40	16,21	16,21	16,21	16,21	16,21	16,21	16,21	16,21
4596102	04-098-060-00043-007	20000 BARBECHO TRADICIONAL-SIN VARIEDAD	S	424	12,30	0,50	0,50	0,50	0,50	0,50	0,50	0,50	0,50
1700000006203594	04-098-060-00052-005	20000 BARBECHO TRADICIONAL-SIN VARIEDAD	S	424	11,60	2,85	2,85	2,85	2,85	2,85	2,85	2,85	2,85
1700000006203597	04-098-061-00063-001	20000 BARBECHO TRADICIONAL-SIN VARIEDAD	S	424	16,30	0,26	0,26	0,26	0,26	0,26	0,26	0,26	0,26
1700000006203598	04-098-061-00027-001	20000 BARBECHO TRADICIONAL-SIN VARIEDAD	S	424	7,50	0,57	0,57	0,57	0,57	0,57	0,57	0,57	0,57
1700000006203600	04-098-061-00063-002	20000 BARBECHO TRADICIONAL-SIN VARIEDAD	S	424	16,50	0,38	0,38	0,38	0,38	0,38	0,38	0,38	0,38
1700000006203601	04-098-060-00043-002	20000 BARBECHO TRADICIONAL-SIN VARIEDAD	S	424	10,80	6,88	6,88	6,88	6,88	6,88	6,88	6,88	6,88
1700000006203603	04-098-059-00040-002	20000 BARBECHO TRADICIONAL-SIN VARIEDAD	S	424	13,60	1,21	1,21	1,21	1,21	1,21	1,21	1,21	1,21
1700000006203607	04-098-061-00014-001	20000 BARBECHO TRADICIONAL-SIN VARIEDAD	S	424	11,10	1,09	1,09	1,09	1,09	1,09	1,09	1,09	1,09
1700000006203608	04-098-061-00019-001	20000 BARBECHO TRADICIONAL-SIN VARIEDAD	S	424	9,30	0,44	0,44	0,44	0,44	0,44	0,44	0,44	0,44
1700000006203609	04-098-059-00041-001	20000 BARBECHO TRADICIONAL-SIN VARIEDAD	S	424	9,30	0,69	0,69	0,69	0,69	0,69	0,69	0,69	0,69

(1) Superficie declarada admisible ajustada con la superficie comprometida.
(2) Factor de penalización valorando el alcance para el tipo de compromiso.

Puede verificar la integridad de una copia de este documento mediante la lectura del código QR adjunto o mediante el acceso a la dirección <https://ws050.juntadeandalucia.es/verificarFirma> indicando el código de VERIFICACIÓN

FIRMADO POR

RAQUEL MARIA ESPIN CRESPO

17/12/2024

VERIFICACIÓN

Pk2jm6UYDU9J72AMTZUYRN3GET48NG

PÁG. 507/9349





INCIDENCIAS

INCIDENCIA DESCRIPCIÓN

- 100400 Recinto con cultivo, variedad, régimen de explotación o uso Siggac no compatible con la operación solicitada (Anexo IV.I Cultivos y variedades elegibles para las Intervenciones. Orden de 28 de marzo de 2023).
Ref:7512200 Recinto:04-098-096-00068-00003 Cultivo:5000 CEBADA-SIN VARIEDAD Secano Uso:CA
- 100402 Recinto solicitado no forma parte de ningún organismo de control autorizado para la producción ecológica en Andalucía o fecha de inscripción posterior al plazo establecido (Anexo I. Criterios de Subvencionabilidad. Orden 28 de marzo de 2023).
Ref:-1601512 Recinto:04-098-052-00006-00001 Cultivo:104020 ALMENDROS-GUARA Secano
Ref:7512200 Recinto:04-098-096-00068-00003 Cultivo:5000 CEBADA-SIN VARIEDAD Secano
- 100424 Solicita recinto que no está comprometido para la operación.
Ref:-1601512 Recinto:04-098-052-00006-00001 Cultivo:104020 ALMENDROS-GUARA Secano
Ref:7512200 Recinto:04-098-096-00068-00003 Cultivo:5000 CEBADA-SIN VARIEDAD Secano

(1) Superficie declarada admisible ajustada con la superficie comprometida.
(2) Factor de penalización valorando el alcance para el tipo de compromiso.

Puede verificar la integridad de una copia de este documento mediante la lectura del código QR adjunto o mediante el acceso a la dirección https://ws050.juntadeandalucia.es/verificarFirma indicando el código de VERIFICACIÓN			
FIRMADO POR	RAQUEL MARIA ESPIN CRESPO	17/12/2024	
VERIFICACIÓN	Pk2jm6UYDU9J72AMTZUYRN3GET48NG	PÁG. 508/9349	

**APELLIDOS Y NOMBRE / RAZÓN SOCIAL**

MARTINEZ RODRIGUEZ JOSE

NIF

***3644*

EXPEDIENTE

1032697

ANUALIDAD DE PAGO

1ª

IMPORTE POR ANUALIDAD

	2023	2024	2025	2026	2027
IMPORTE MÁXIMO SUBVENCIONABLE	5.301,38 €	5.301,38 €	5.301,38 €	4.417,78 €	4.417,78 €
IMPORTE MEDIO DE TRANSFERENCIA (€/ha)	259,49 €	259,49 €	259,49 €	216,24 €	216,24 €

RESUMEN DE UNIDADES

Cód	GRUPO DE PAGO	Sup. Dec. Admisible (ha)	Sup. Comprometida (ha)	Sup. ajustada compromiso (1) (ha)	% sobredec.	Sup. Resuelta (ha)	Importe Declarado	Importe Topado	Importe Resuelto	Importe tras sobredec.
422	FRUTALES SECANO	20,43		20,43	0,00	20,43	5.301,38	5.301,38	5.301,38	5.301,38
TOTAL		20,43	20,43	20,43		20,43	5.301,38	5.301,38	5.301,38	5.301,38

APLICACIÓN DE REDUCCIONES Y PENALIZACIONES

GRUPO DE PAGO	Importe Calculado	Importe prerreduc.	Criterios de subvencionabilidad y compromisos	Presentación tardía	Omisión declaración	Condicionalidad	IMPORTE (Euros) RESUELTO
FRUTALES SECANO	5.301,38	5.301,38	0,00	0,00	0,00	0,00	5.301,38
TOTAL	5.301,38	5.301,38					5.301,38

RESUMEN DE PAGOS**IMPORTE (Euros)**

FRUTALES SECANO - Pago realizado	RESUELTO	FEADER	MAPA	CAPADR
	5.301,38 €	4.506,17 €	520,07 €	275,14 €

RECINTOS RESUELTOS

REF.	REFERENCIA SIGPAC	CULTIVO DESCRIPCIÓN CULTIVO	S/R G.PAGO	PEND. MEDIA (%)	SUP. DEC. ADMISIBLE (ha)	SUP. COMPROM. (ha)	SUP. AJUSTADA COMPROM. (1) (ha)	SUP. CONY. SIGPAC (ha)	SUP. CERTIE (ha)	SUP. CAMPO (ha)	SUP. CAMPO DETER. CULT. DECLARADO (ha)	SUP. DEC. REDUCIDA (ha)	SUP. RESUELTA (ha)
5318750	04-006-012-00012-001	104007 ALMENDROS-COMUNA	S 422	19,40	0,71	0,71	0,71		0,71			0,71	0,71
5318753	04-070-014-00092-002	104007 ALMENDROS-COMUNA	S 422	35,60	0,81	0,81	0,81		0,81			0,81	0,81
5318764	04-070-014-00227-002	104007 ALMENDROS-COMUNA	S 422	30,30	0,73	0,73	0,73		0,73			0,73	0,73
5318787	04-070-014-00227-006	104007 ALMENDROS-COMUNA	S 422	15,30	0,20	0,20	0,20		0,20			0,20	0,20
5555699	04-070-014-00336-001	104022 ALMENDROS-LARGUETA	S 422	24,50	0,10	0,10	0,10		0,10			0,10	0,10
5555705	04-070-014-00455-001	104022 ALMENDROS-LARGUETA	S 422	13,00	0,07	0,07	0,07		0,07			0,07	0,07
5555706	04-070-014-00455-002	104022 ALMENDROS-LARGUETA	S 422	13,90	0,03	0,03	0,03		0,03			0,03	0,03
5555710	04-070-014-00291-001	104022 ALMENDROS-LARGUETA	S 422	7,30	0,09	0,09	0,09		0,09			0,09	0,09
5555723	04-070-014-00058-001	104057 ALMENDROS-AVIJOR	S 422	25,10	2,53	2,53	2,53		2,53			2,53	2,53
5555732	04-070-014-00384-001	104022 ALMENDROS-LARGUETA	S 422	26,70	0,10	0,10	0,10		0,10			0,10	0,10
5555740	04-070-014-00384-003	104022 ALMENDROS-LARGUETA	S 422	48,00	0,04	0,04	0,04		0,04			0,04	0,04
5555772	04-070-014-00272-001	104022 ALMENDROS-LARGUETA	S 422	20,40	0,04	0,04	0,04		0,04			0,04	0,04
6821418	04-070-014-00052-001	104007 ALMENDROS-COMUNA	S 422	22,50	0,32	0,32	0,32		0,32			0,32	0,32
6821422	04-070-014-00335-001	104007 ALMENDROS-COMUNA	S 422	18,50	0,14	0,14	0,14		0,14			0,14	0,14
6821429	04-070-014-00276-002	104007 ALMENDROS-COMUNA	S 422	17,10	0,17	0,17	0,17		0,17			0,17	0,17
6821463	04-070-014-00299-002	104007 ALMENDROS-COMUNA	S 422	9,80	0,09	0,09	0,09		0,09			0,09	0,09
6821467	04-070-014-00362-001	104007 ALMENDROS-COMUNA	S 422	14,00	0,04	0,04	0,04		0,04			0,04	0,04
6821473	04-070-014-00268-001	104007 ALMENDROS-COMUNA	S 422	18,00	0,07	0,07	0,07		0,07			0,07	0,07
6821479	04-070-014-00057-002	104007 ALMENDROS-COMUNA	S 422	22,60	0,90	0,90	0,90		0,90			0,90	0,90
6821487	04-070-014-00057-003	104007 ALMENDROS-COMUNA	S 422	34,00	0,24	0,24	0,24		0,24			0,24	0,24
170000005320171	04-037-009-00050-003	104014 ALMENDROS-FERRAGNES	S 422	2,50	0,37	0,37	0,37		0,37			0,37	0,37
170000005320172	04-037-014-00068-003	104008 ALMENDROS-CONSTANTI	S 422	10,20	1,25	1,25	1,25		1,25			1,25	1,25
170000005320173	04-070-014-00060-001	104024 ALMENDROS-MARCONA	S 422	29,50	0,26	0,26	0,26		0,26			0,26	0,26
170000005320174	04-037-014-00077-002	104008 ALMENDROS-CONSTANTI	S 422	10,30	1,31	1,31	1,31		1,31			1,31	1,31
170000005320175	04-070-014-00060-009	104022 ALMENDROS-LARGUETA	S 422	27,30	0,20	0,20	0,20		0,20			0,20	0,20
170000005320176	04-070-014-00060-002	104022 ALMENDROS-LARGUETA	S 422	26,20	6,34	6,34	6,34		6,34			6,34	6,34
170000005320177	04-070-014-00060-011	104022 ALMENDROS-LARGUETA	S 422	29,30	3,28	3,28	3,28		3,28			3,28	3,28

(1) Superficie declarada admisible ajustada con la superficie comprometida.
(2) Factor de penalización valorando el alcance para el tipo de compromiso.Puede verificar la integridad de una copia de este documento mediante la lectura del código QR adjunto o mediante el acceso a la dirección <https://ws050.juntadeandalucia.es/verificarFirma> indicando el código de VERIFICACIÓN

FIRMADO POR

RAQUEL MARIA ESPIN CRESPO

17/12/2024

VERIFICACIÓN

Pk2jm6UYDU9J72AMTZUYRN3GET48NG

PÁG. 509/9349



**APELLIDOS Y NOMBRE / RAZÓN SOCIAL**

MARTINEZ ROZAS GREGORIO

NIF

****6067*

EXPEDIENTE

1181748

ANUALIDAD DE PAGO

1ª

IMPORTES POR ANUALIDAD

	2023	2024	2025	2026	2027
IMPORTE MÁXIMO SUBVENCIONABLE	967,90 €	967,90 €	967,90 €	806,58 €	806,58 €
IMPORTE MEDIO DE TRANSFERENCIA (€/ha)	259,49 €	259,49 €	259,49 €	216,24 €	216,24 €

RESUMEN DE UNIDADES

Cód	GRUPO DE PAGO	Sup. Dec. Admisible (ha)	Sup. Comprometida (ha)	Sup. ajustada compromiso (1) (ha)	% sobredec.	Sup. Resuelta (ha)	Importe Declarado	Importe Topado	Importe Resuelto	Importe tras sobredec.
422	FRUTALES SECANO	3,73		3,73	0,00	3,73	967,90	967,90	967,90	967,90
TOTAL		3,73	3,73	3,73		3,73	967,90	967,90	967,90	967,90

APLICACIÓN DE REDUCCIONES Y PENALIZACIONES

GRUPO DE PAGO	Importe Calculado	Importe prereduc.	Criterios de subvencionabilidad y compromisos	Presentación tardía	Omisión declaración	Condicionalidad	IMPORTE (Euros) RESUELTO
FRUTALES SECANO	967,90	967,90	0,00	0,00	0,00	0,00	967,90
TOTAL	967,90	967,90					967,90

RESUMEN DE PAGOS**IMPORTE (Euros)**

	RESUELTO	FEADER	MAPA	CAPADR
FRUTALES SECANO - Pago realizado	967,90 €	822,72 €	94,95 €	50,23 €

RECINTOS RESUELTOS

REF.	REFERENCIA SIGPAC	CULTIVO DESCRIPCIÓN CULTIVO	S/R G.PAGO	PEND. MEDIA (%)	SUP. DEC. ADMISIBLE (ha)	SUP. COMPROM. (ha)	SUP. AJUSTADA COMPR.(1) (ha)	SUP. CONY. SIGPAC (ha)	SUP. CERTIE (ha)	SUP. CAMPO (ha)	SUP. CAMPO DETER. CULT. DECLARADO (ha)	SUP. DEC. REDUCIDA (ha)	SUP. RESUELTA (ha)
-1108035	04-076-023-00015-001	113000 OTROS FRUTALES-SIN VARIEDAD	S 422	18,70	0,10	0,10	0,10		0,10			0,10	0,10
-1108031	04-076-023-00014-006	113000 OTROS FRUTALES-SIN VARIEDAD	S 422	20,30	0,02	0,02	0,02		0,02			0,02	0,02
1700000005916824	04-076-023-00017-001	104024 ALMENDROS-MARCONA	S 422	21,90	1,25	1,25	1,25		1,25			1,25	1,25
1700000005916825	04-085-001-00018-008	104024 ALMENDROS-MARCONA	S 422	27,90	0,89	0,89	0,89		0,89			0,89	0,89
1700000005916826	04-085-001-00017-005	104024 ALMENDROS-MARCONA	S 422	38,70	0,11	0,11	0,11		0,11			0,11	0,11
1700000005916827	04-085-001-00017-006	104024 ALMENDROS-MARCONA	S 422	28,00	1,22	1,22	1,22		1,22			1,22	1,22
1700000005916828	04-085-001-00018-007	104024 ALMENDROS-MARCONA	S 422	29,40	0,14	0,14	0,14		0,14			0,14	0,14

INCIDENCIAS**INCIDENCIA DESCRIPCIÓN**

- 100402 Recinto solicitado no forma parte de ningún organismo de control autorizado para la producción ecológica en Andalucía o fecha de inscripción posterior al plazo establecido (Anexo I. Criterios de Subvencionabilidad. Orden 28 de marzo de 2023). Ref:-1108028 Recinto:04-076-023-00014-00001 Cultivo:113000 OTROS FRUTALES-SIN VARIEDAD Secano
- 100406 Grupo de cultivo declarado en el recinto no coincide con el grupo de cultivo existente en el organismo de control autorizado para la producción ecológica en Andalucía (Anexo I. Criterios de Subvencionabilidad. Orden 28 de marzo de 2023). Ref:-1108028 Recinto:04-076-023-00014-00001 Cultivo:113000 OTROS FRUTALES-SIN VARIEDAD Secano Grupo de SIPEA: PASTOS ASOCIADOS
- 100424 Solicita recinto que no está comprometido para la operación. Ref:-1108028 Recinto:04-076-023-00014-00001 Cultivo:113000 OTROS FRUTALES-SIN VARIEDAD Secano

(1) Superficie declarada admisible ajustada con la superficie comprometida.
(2) Factor de penalización valorando el alcance para el tipo de compromiso.

Puede verificar la integridad de una copia de este documento mediante la lectura del código QR adjunto o mediante el acceso a la dirección <https://ws050.juntadeandalucia.es/verificarFirma> indicando el código de VERIFICACIÓN

FIRMADO POR

RAQUEL MARIA ESPIN CRESPO

17/12/2024

VERIFICACIÓN

Pk2jm6UYDU9J72AMTZUYRN3GET48NG

PÁG. 510/9349



**APELLIDOS Y NOMBRE / RAZÓN SOCIAL**

MARTINEZ SANCHEZ FRANCISCO

NIF

****7059*

EXPEDIENTE

1141295

ANUALIDAD DE PAGO

1ª

IMPORTE POR ANUALIDAD

	2023	2024	2025	2026	2027
IMPORTE MÁXIMO SUBVENCIONABLE	18.032,15 €	18.032,15 €	15.026,30 €	15.026,30 €	15.026,30 €
IMPORTE MEDIO DE TRANSFERENCIA (€/ha)	152,98 €	152,98 €	127,48 €	127,48 €	127,48 €

RESUMEN DE UNIDADES

Cód	GRUPO DE PAGO	Sup. Dec. Admisible (ha)	Sup. Comprometida (ha)	Sup. ajustada compromiso (1) (ha)	% sobredec.	Sup. Resuelta (ha)	Importe Declarado	Importe Topado	Importe Resuelto	Importe tras sobredec.
416	HERBÁCEOS	99,40		99,40	0,00	99,40	18.032,15	18.032,15	18.032,15	18.032,15
424	HERBÁCEOS NO ELEGIBLES	18,47		18,47	0,00	18,47	0,00	0,00	0,00	0,00
TOTAL		117,87	117,87	117,87		117,87	18.032,15	18.032,15	18.032,15	18.032,15

APLICACIÓN DE REDUCCIONES Y PENALIZACIONES

GRUPO DE PAGO	Importe Calculado	Importe prereduc.	Criterios de subvencionabilidad y compromisos	Presentación tardía	Omisión declaración	Condicionalidad	IMPORTE (Euros) RESUELTO
HERBÁCEOS	18.032,15	18.032,15	0,00	0,00	0,00	0,00	18.032,15
HERBÁCEOS NO ELEGIBLES	0,00	0,00	0,00	0,00	0,00	0,00	0,00
TOTAL	18.032,15	18.032,15					18.032,15

RESUMEN DE PAGOS

	RESUELTO	FEADER	MAPA	CAPADR
HERBÁCEOS - Pago realizado	18.032,15 €	15.327,33 €	1.768,95 €	935,87 €

RECINTOS RESUELTOS

REF.	REFERENCIA SIGPAC	CULTIVO DESCRIPCIÓN CULTIVO	S/R G.PAGO	PEND. MEDIA (%)	SUP. DEC. ADMISIBLE (ha)	SUP. COMPROM. (ha)	SUP. AJUSTADA COMPROM. (1) (ha)	SUP. CONV. SIGPAC (ha)	SUP. CERTIF. (ha)	SUP. CAMPO (ha)	SUP. CAMPO DETER. CULT. DECLARADO (ha)	SUP. DEC. REDUCIDA (ha)	SUP. RESULTA (ha)
-1513328	04-037-063-00005-001	5004 CEBADA-ALBACETE	S	416	6,00	3,16	3,16	3,16	3,16			3,16	3,16
-1513180	04-037-064-00087-002	53001 YEROS-MORO DA 131	S	416	6,40	14,00	14,00	14,00	14,00			14,00	14,00
-776105	04-037-063-00005-001	5004 CEBADA-ALBACETE	S	416	6,00	34,63	34,63	34,63	34,63			34,63	34,63
1700000006294339	18-057-014-00198-001	5004 CEBADA-ALBACETE	S	416	3,50	0,98	0,98	0,98	0,98			0,98	0,98
1700000006294359	04-037-039-00256-001	5004 CEBADA-ALBACETE	S	416	7,70	0,88	0,88	0,88	0,88			0,88	0,88
1700000006294363	04-037-039-00277-001	5004 CEBADA-ALBACETE	S	416	7,00	3,83	3,83	3,83	3,83			3,83	3,83
1700000006294364	04-037-039-00251-001	5004 CEBADA-ALBACETE	S	416	7,10	0,94	0,94	0,94	0,94			0,94	0,94
1700000006294365	04-037-039-00325-001	5004 CEBADA-ALBACETE	S	416	7,40	0,93	0,93	0,93	0,93			0,93	0,93
1700000006294366	18-149-019-00256-001	5004 CEBADA-ALBACETE	S	416	2,40	1,97	1,97	1,97	1,97			1,97	1,97
1700000006294367	18-149-018-00188-001	5004 CEBADA-ALBACETE	S	416	2,30	1,71	1,71	1,71	1,71			1,71	1,71
1700000006294369	04-037-063-00005-006	1114 TRIGO BLANDO-LEGIÓN	S	416	5,40	21,10	21,10	21,10	21,10			21,10	21,10
1700000006294370	04-037-039-00156-001	5004 CEBADA-ALBACETE	S	416	8,00	0,46	0,46	0,46	0,46			0,46	0,46
1700000006294372	18-149-018-00187-001	5004 CEBADA-ALBACETE	S	416	1,90	0,39	0,39	0,39	0,39			0,39	0,39
1700000006294373	18-149-018-00152-001	1114 TRIGO BLANDO-LEGIÓN	S	416	1,90	14,42	14,42	14,42	14,42			14,42	14,42
-1071148	04-037-064-00087-002	20000 BARBECHO TRADICIONAL-SIN VARIEDAD	S	424	6,40	10,13	10,13	10,13	10,13			10,13	10,13
1700000006294338	04-037-044-00029-001	20000 BARBECHO TRADICIONAL-SIN VARIEDAD	S	424	5,90	0,56	0,56	0,56	0,56			0,56	0,56
1700000006294341	04-037-044-00030-001	20000 BARBECHO TRADICIONAL-SIN VARIEDAD	S	424	6,60	0,48	0,48	0,48	0,48			0,48	0,48
1700000006294343	04-037-035-00044-001	20000 BARBECHO TRADICIONAL-SIN VARIEDAD	S	424	3,50	0,44	0,44	0,44	0,44			0,44	0,44
1700000006294346	04-037-035-00046-001	20000 BARBECHO TRADICIONAL-SIN VARIEDAD	S	424	5,40	1,05	1,05	1,05	1,05			1,05	1,05
1700000006294347	04-037-035-00048-001	20000 BARBECHO TRADICIONAL-SIN VARIEDAD	S	424	5,60	0,90	0,90	0,90	0,90			0,90	0,90
1700000006294348	04-037-035-00049-001	20000 BARBECHO TRADICIONAL-SIN VARIEDAD	S	424	5,80	0,41	0,41	0,41	0,41			0,41	0,41
1700000006294350	04-037-044-00020-001	20000 BARBECHO TRADICIONAL-SIN VARIEDAD	S	424	5,60	2,51	2,51	2,51	2,51			2,51	2,51
1700000006294353	04-037-035-00017-001	20000 BARBECHO TRADICIONAL-SIN VARIEDAD	S	424	5,00	0,62	0,62	0,62	0,62			0,62	0,62
1700000006294354	18-057-014-00267-001	20000 BARBECHO TRADICIONAL-SIN VARIEDAD	S	424	3,00	0,67	0,67	0,67	0,67			0,67	0,67
1700000006294355	18-057-014-00269-001	20000 BARBECHO TRADICIONAL-SIN VARIEDAD	S	424	2,70	0,70	0,70	0,70	0,70			0,70	0,70

(1) Superficie declarada admisible ajustada con la superficie comprometida.
(2) Factor de penalización valorando el alcance para el tipo de compromiso.

Puede verificar la integridad de una copia de este documento mediante la lectura del código QR adjunto o mediante el acceso a la dirección <https://ws050.juntadeandalucia.es/verificarFirma> indicando el código de VERIFICACIÓN

FIRMADO POR

RAQUEL MARIA ESPIN CRESPO

17/12/2024

VERIFICACIÓN

Pk2jm6UYDU9J72AMTZUYRN3GET48NG

PÁG. 511/9349



**INCIDENCIAS****INCIDENCIA DESCRIPCIÓN**

- 100412 Número de hectáreas validadas inferior a la superficie mínima permitida por el grupo de cultivo (Anexo I. Criterios de Subvencionabilidad. Orden 28 de marzo de 2023).
Sup. Resuelta:0 Grupo de Pago:FRUTALES REGADÍO
Sup. Resuelta:0 Grupo de Pago:FRUTALES SECANO
- 100413 Recinto perteneciente a grupo de cultivo que no cumple con la superficie mínima requerida (Anexo I. Criterios de Subvencionabilidad. Orden 28 de marzo de 2023).
Ref:1700000006294375 Recinto:04-037-022-00012-00002 Cultivo:104020 ALMENDROS-GUARA Secano Sup. Declarada:0,61 Superficie Resolver:0,61
Ref:1700000006294362 Recinto:04-037-061-00025-00002 Cultivo:104057 ALMENDROS-AVIJOR Secano Sup. Declarada:1,78 Superficie Resolver:1,78
Ref:1700000006294371 Recinto:04-037-062-00020-00001 Cultivo:104057 ALMENDROS-AVIJOR Secano Sup. Declarada:1,83 Superficie Resolver:1,83
Ref:1700000006294342 Recinto:04-037-064-00045-00001 Cultivo:104057 ALMENDROS-AVIJOR Regadío Sup. Declarada:0,25 Superficie Resolver:0,25
Ref:1700000006294356 Recinto:04-037-064-00052-00001 Cultivo:104057 ALMENDROS-AVIJOR Regadío Sup. Declarada:0,47 Superficie Resolver:0,47
Ref:1700000006294385 Recinto:18-149-018-00060-00001 Cultivo:104008 ALMENDROS-CONSTANTI Secano Sup. Declarada:6,37 Superficie Resolver:6,37
Ref:1700000006294393 Recinto:18-149-018-00137-00001 Cultivo:104020 ALMENDROS-GUARA Secano Sup. Declarada:5,34 Superficie Resolver:5,34

(1) Superficie declarada admisible ajustada con la superficie comprometida.
(2) Factor de penalización valorando el alcance para el tipo de compromiso.

Puede verificar la integridad de una copia de este documento mediante la lectura del código QR adjunto o mediante el acceso a la dirección <https://ws050.juntadeandalucia.es/verificarFirma> indicando el código de VERIFICACIÓN

FIRMADO POR	RAQUEL MARIA ESPIN CRESPO	17/12/2024	
VERIFICACIÓN	Pk2jm6UYDU9J72AMTZUYRN3GET48NG	PÁG. 512/9349	



APELLIDOS Y NOMBRE / RAZÓN SOCIAL **NIF** **EXPEDIENTE** **ANUALIDAD DE PAGO**
 MARTINEZ SANCHEZ FRANCISCO JOSE ****2760* 1269733 1ª

IMPORTES POR ANUALIDAD

	2023	2024	2025	2026	2027
IMPORTE MÁXIMO SUBVENCIONABLE	783,66 €	783,66 €	783,66 €	653,04 €	653,04 €
IMPORTE MEDIO DE TRANSFERENCIA (€/ha)	259,49 €	259,49 €	259,49 €	216,24 €	216,24 €

RESUMEN DE UNIDADES

Cód	GRUPO DE PAGO	Sup. Dec. Admisible (ha)	Sup. Comprometida (ha)	Sup. ajustada compromiso (1) (ha)	% sobredec.	Sup. Resuelta (ha)	Importe Declarado	Importe Topado	Importe Resuelto	Importe tras sobredec.
422	FRUTALES SECANO	3,02		3,02	0,00	3,02	783,66	783,66	783,66	783,66
TOTAL		3,02	3,02	3,02		3,02	783,66	783,66	783,66	783,66

APLICACIÓN DE REDUCCIONES Y PENALIZACIONES

GRUPO DE PAGO	Importe Calculado	Importe prereduc.	Criterios de subvencionabilidad y compromisos	Presentación tardía	Omisión declaración	Condicionalidad	IMPORTE (Euros) RESUELTO
FRUTALES SECANO	783,66	783,66	0,00	0,00	0,00	0,00	783,66
TOTAL	783,66	783,66					783,66

RESUMEN DE PAGOS

	IMPORTE (Euros)			
	RESUELTO	FEADER	MAPA	CAPADR
FRUTALES SECANO - Pago realizado	783,66 €	666,11 €	76,88 €	40,67 €

RECINTOS RESUELTOS

REF.	REFERENCIA SIGPAC	CULTIVO	DESCRIPCIÓN CULTIVO	S/R	G.PAGO	PEND. MEDIA (%)	SUP. DEC. ADMISIBLE (ha)	SUP. COMPROM. (ha)	SUP. AJUSTADA COMPR.(1) (ha)	SUP. CONY. SIGPAC (ha)	SUP. CERTIE (ha)	SUP. CAMPO (ha)	SUP. CAMPO DETER. CULT. DECLARADO (ha)	SUP. DEC. REDUCIDA (ha)	SUP. RESUELTA (ha)
-1326126	04-070-031-00075-001	104020	ALMENDROS-GUARA	S	422	23,20	0,46	0,46	0,46		0,46			0,46	0,46
5509191	04-070-031-00026-009	104020	ALMENDROS-GUARA	S	422	19,90	2,56	2,56	2,56		2,56			2,56	2,56

(1) Superficie declarada admisible ajustada con la superficie comprometida.
 (2) Factor de penalización valorando el alcance para el tipo de compromiso.

Puede verificar la integridad de una copia de este documento mediante la lectura del código QR adjunto o mediante el acceso a la dirección <https://ws050.juntadeandalucia.es/verificarFirma> indicando el código de VERIFICACIÓN

FIRMADO POR

RAQUEL MARIA ESPIN CRESPO

17/12/2024

VERIFICACIÓN

Pk2jm6UYDU9J72AMTZUYRN3GET48NG

PÁG. 513/9349



**APELLIDOS Y NOMBRE / RAZÓN SOCIAL**

MARTINEZ SANCHEZ ISABEL MARIA

NIF

****7985*

EXPEDIENTE

1201332

ANUALIDAD DE PAGO

1ª

IMPORTE POR ANUALIDAD

	2023	2024	2025	2026	2027
IMPORTE MÁXIMO SUBVENCIONABLE	2.965,97 €	2.965,97 €	2.965,97 €	2.471,62 €	2.471,62 €
IMPORTE MEDIO DE TRANSFERENCIA (€/ha)	259,49 €	259,49 €	259,49 €	216,24 €	216,24 €

RESUMEN DE UNIDADES

Cód	GRUPO DE PAGO	Sup. Dec. Admisible (ha)	Sup. Comprometida (ha)	Sup. ajustada compromiso (1) (ha)	% sobredec.	Sup. Resuelta (ha)	Importe Declarado	Importe Topado	Importe Resuelto	Importe tras sobredec.
422	FRUTALES SECANO	11,43		11,43	0,00	11,43	2.965,97	2.965,97	2.965,97	2.965,97
TOTAL		11,43	11,43	11,43		11,43	2.965,97	2.965,97	2.965,97	2.965,97

APLICACIÓN DE REDUCCIONES Y PENALIZACIONES

GRUPO DE PAGO	Importe Calculado	Importe prerreduc.	Criterios de subvencionabilidad y compromisos	Presentación tardía	Omisión declaración	Condicionalidad	IMPORTE (Euros) RESUELTO
FRUTALES SECANO	2.965,97	2.965,97	0,00	0,00	0,00	0,00	2.965,97
TOTAL	2.965,97	2.965,97					2.965,97

RESUMEN DE PAGOS**IMPORTE (Euros)**

	RESUELTO	FEADER	MAPA	CAPADR
FRUTALES SECANO - Pago realizado	2.965,97 €	2.521,07 €	290,96 €	153,94 €

RECINTOS RESUELTOS

REF.	REFERENCIA SIGPAC	CULTIVO DESCRIPCIÓN CULTIVO	S/R G.PAGO	PEND. MEDIA (%)	SUP. DEC. ADMISIBLE (ha)	SUP. COMPROM. (ha)	SUP. AJUSTADA COMPR.(1) (ha)	SUP. CONY. SIGPAC (ha)	SUP. CERTIE (ha)	SUP. CAMPO (ha)	SUP. CAMPO DETER. CULT. DECLARADO (ha)	SUP. DEC. REDUCIDA (ha)	SUP. RESUELTA (ha)
-1348483	04-099-047-00067-003	104007 ALMENDROS-COMUNA	S 422	18,40	0,17	0,17	0,17		0,17			0,17	0,17
-1348469	04-099-047-00067-007	104007 ALMENDROS-COMUNA	S 422	30,30	0,15	0,15	0,15		0,15			0,15	0,15
-1023433	04-099-047-00171-005	104007 ALMENDROS-COMUNA	S 422	31,20	0,19	0,19	0,19		0,19			0,19	0,19
-1023192	04-099-048-00100-001	104007 ALMENDROS-COMUNA	S 422	5,50	0,14	0,14	0,14		0,14			0,14	0,14
-755464	04-099-047-00116-007	104057 ALMENDROS-AVIJOR	S 422	17,00	0,15	0,15	0,15		0,15			0,15	0,15
5249963	04-099-043-00322-003	104007 ALMENDROS-COMUNA	S 422	10,90	0,66	0,66	0,66		0,66			0,66	0,66
5249966	04-099-043-00322-005	104007 ALMENDROS-COMUNA	S 422	6,50	0,29	0,29	0,29		0,29			0,29	0,29
5249982	04-099-043-00334-001	104007 ALMENDROS-COMUNA	S 422	23,40	1,03	1,03	1,03		1,03			1,03	1,03
5250097	04-099-048-00101-001	104007 ALMENDROS-COMUNA	S 422	6,10	0,06	0,06	0,06		0,06			0,06	0,06
5250101	04-099-043-00185-002	104007 ALMENDROS-COMUNA	S 422	33,20	0,50	0,50	0,50		0,50			0,50	0,50
5250123	04-099-047-00171-003	104007 ALMENDROS-COMUNA	S 422	28,40	0,66	0,66	0,66		0,66			0,66	0,66
5250180	04-099-047-00190-009	104007 ALMENDROS-COMUNA	S 422	19,60	1,21	1,21	1,21		1,21			1,21	1,21
5250182	04-099-047-00190-010	104007 ALMENDROS-COMUNA	S 422	27,20	0,02	0,02	0,02		0,02			0,02	0,02
5250298	04-099-043-00328-002	104007 ALMENDROS-COMUNA	S 422	11,10	0,03	0,03	0,03		0,03			0,03	0,03
5272922	04-099-047-00171-002	104007 ALMENDROS-COMUNA	S 422	23,80	0,04	0,04	0,04		0,04			0,04	0,04
5525830	04-099-047-00168-003	104007 ALMENDROS-COMUNA	S 422	27,10	4,02	4,02	4,02		4,02			4,02	4,02
6907316	04-099-043-00332-002	104111 ALMENDROS-MAKAKO	S 422	21,40	1,16	1,16	1,16		1,16			1,16	1,16
6907319	04-099-043-00422-002	104111 ALMENDROS-MAKAKO	S 422	40,30	0,03	0,03	0,03		0,03			0,03	0,03
6907332	04-099-043-00178-001	104111 ALMENDROS-MAKAKO	S 422	9,80	0,85	0,85	0,85		0,85			0,85	0,85
6907443	04-099-043-00322-006	104057 ALMENDROS-AVIJOR	S 422	5,60	0,04	0,04	0,04		0,04			0,04	0,04
6907450	04-099-043-00322-001	104057 ALMENDROS-AVIJOR	S 422	6,80	0,02	0,02	0,02		0,02			0,02	0,02
6907478	04-099-043-00322-004	104057 ALMENDROS-AVIJOR	S 422	7,80	0,01	0,01	0,01		0,01			0,01	0,01

INCIDENCIAS**INCIDENCIA DESCRIPCIÓN**

- 3790 Recinto declarado inactivo
Ref:6907292 Recinto:04-099-043-00182-00001 Cultivo: -
- 100424 Solicita recinto que no está comprometido para la operación.
Ref:6907292 Recinto:04-099-043-00182-00001 Cultivo:104057 ALMENDROS-AVIJOR Regadío
Ref:6907296 Recinto:04-099-043-00327-00002 Cultivo:104057 ALMENDROS-AVIJOR Regadío
Ref:5250293 Recinto:04-099-043-00328-00001 Cultivo:104007 ALMENDROS-COMUNA Regadío
Ref:6907299 Recinto:04-099-043-00329-00001 Cultivo:104057 ALMENDROS-AVIJOR Regadío
Ref:5250114 Recinto:04-099-043-00410-00003 Cultivo:104007 ALMENDROS-COMUNA Regadío

(1) Superficie declarada admisible ajustada con la superficie comprometida.
(2) Factor de penalización valorando el alcance para el tipo de compromiso.

Puede verificar la integridad de una copia de este documento mediante la lectura del código QR adjunto o mediante el acceso a la dirección <https://ws050.juntadeandalucia.es/verificarFirma> indicando el código de VERIFICACIÓN

FIRMADO POR

RAQUEL MARIA ESPIN CRESPO

17/12/2024

VERIFICACIÓN

Pk2jm6UYDU9J72AMTZUYRN3GET48NG

PÁG. 514/9349



**APELLIDOS Y NOMBRE / RAZÓN SOCIAL**

MARTINEZ SANCHEZ JOSE ANTONIO

NIF

***8681*

EXPEDIENTE

1216411

ANUALIDAD DE PAGO

1ª

IMPORTES POR ANUALIDAD

	2023	2024	2025	2026	2027
IMPORTE MÁXIMO SUBVENCIONABLE	0,00 €	0,00 €	0,00 €	0,00 €	0,00 €
IMPORTE MEDIO DE TRANSFERENCIA (€/ha)	0,00 €	0,00 €	0,00 €	0,00 €	0,00 €

RESUMEN DE UNIDADES

Cód	GRUPO DE PAGO	Sup. Dec. Admisible (ha)	Sup. Comprometida (ha)	Sup. ajustada compromiso (1) (ha)	% sobredec.	Sup. Resuelta (ha)	Importe Declarado	Importe Topado	Importe Resuelto	Importe tras sobredec.
424	HERBÁCEOS NO ELEGIBLES	0,03		0,03	0,00	0,03	0,00	0,00	0,00	0,00
TOTAL		0,03	0,03	0,03		0,03	0,00	0,00	0,00	0,00

APLICACIÓN DE REDUCCIONES Y PENALIZACIONES

GRUPO DE PAGO	Importe Calculado	Importe prereduc.	Criterios de subvencionabilidad y compromisos	Presentación tardía	Omisión declaración	Condicionalidad	IMPORTE (Euros) RESUELTO
HERBÁCEOS NO ELEGIBLES	0,00	0,00	0,00	0,00	0,00	0,00	0,00
TOTAL	0,00	0,00					0,00

RECINTOS RESUELTOS

REE	REFERENCIA SIGPAC	CULTIVO	DESCRIPCIÓN CULTIVO	S/R G.PAGO	PEND. MEDIA (%)	SUP. DEC. ADMISIBLE (ha)	SUP. COMPROM. (ha)	SUP. AJUSTADA COMPR.(1) (ha)	SUP. CONV. SIGPAC (ha)	SUP. CERTIE. (ha)	SUP. CAMPO (ha)	SUP. CAMPO DETER. CULT. DECLARADO (ha)	SUP. DEC. REDUCIDA (ha)	SUP. RESUELTA (ha)
-1302863	04-037-007-00256-007	20000	BARBECHO TRADICIONAL-SIN VARIEDAD	S	424	19,00	0,03	0,03	0,03		0,03		0,03	0,03

(1) Superficie declarada admisible ajustada con la superficie comprometida.
(2) Factor de penalización valorando el alcance para el tipo de compromiso.Puede verificar la integridad de una copia de este documento mediante la lectura del código QR adjunto o mediante el acceso a la dirección <https://ws050.juntadeandalucia.es/verificarFirma> indicando el código de VERIFICACIÓN

FIRMADO POR

RAQUEL MARIA ESPIN CRESPO

17/12/2024

VERIFICACIÓN

Pk2jm6UYDU9J72AMTZUYRN3GET48NG

PÁG. 515/9349



**INCIDENCIAS****INCIDENCIA DESCRIPCIÓN**

- 100412 Número de hectáreas validadas inferior a la superficie mínima permitida por el grupo de cultivo (Anexo I. Criterios de Subvencionabilidad. Orden 28 de marzo de 2023).
Sup. Resuelta:0 Grupo de Pago:FRUTALES SECANO
- 100413 Recinto perteneciente a grupo de cultivo que no cumple con la superficie mínima requerida (Anexo I. Criterios de Subvencionabilidad. Orden 28 de marzo de 2023).
Ref:-1302796 Recinto:04-037-007-00124-00001 Cultivo:104008 ALMENDROS-CONSTANTI Secano Sup. Declarada:0,21 Superficie Resolver:0,21
Ref:5319010 Recinto:04-037-007-00124-00002 Cultivo:104008 ALMENDROS-CONSTANTI Secano Sup. Declarada:4,03 Superficie Resolver:4,03
Ref:-1302808 Recinto:04-037-007-00126-00001 Cultivo:104008 ALMENDROS-CONSTANTI Secano Sup. Declarada:0,14 Superficie Resolver:0,14
Ref:-1302804 Recinto:04-037-007-00256-00004 Cultivo:104008 ALMENDROS-CONSTANTI Secano Sup. Declarada:0,09 Superficie Resolver:0,09
Ref:-1302822 Recinto:04-037-007-00485-00002 Cultivo:104057 ALMENDROS-AVIJOR Secano Sup. Declarada:0,11 Superficie Resolver:0,11
Ref:-1302821 Recinto:04-037-007-00485-00003 Cultivo:104057 ALMENDROS-AVIJOR Secano Sup. Declarada:0,11 Superficie Resolver:0,11
Ref:5319016 Recinto:04-037-007-00485-00004 Cultivo:104057 ALMENDROS-AVIJOR Secano Sup. Declarada:0,09 Superficie Resolver:0,09
Ref:5319012 Recinto:04-037-007-00486-00001 Cultivo:104057 ALMENDROS-AVIJOR Secano Sup. Declarada:0,43 Superficie Resolver:0,43
Ref:-1302814 Recinto:04-037-007-00486-00004 Cultivo:104057 ALMENDROS-AVIJOR Secano Sup. Declarada:0,31 Superficie Resolver:0,31
Ref:-1302801 Recinto:04-037-007-00487-00001 Cultivo:104008 ALMENDROS-CONSTANTI Secano Sup. Declarada:0,14 Superficie Resolver:0,14
Ref:-1302800 Recinto:04-037-007-00487-00002 Cultivo:104008 ALMENDROS-CONSTANTI Secano Sup. Declarada:0,1 Superficie Resolver:0,1
Ref:5319018 Recinto:04-037-007-00492-00004 Cultivo:104024 ALMENDROS-MARCONA Secano Sup. Declarada:1,95 Superficie Resolver:1,95
Ref:-1302813 Recinto:04-037-007-00513-00001 Cultivo:104057 ALMENDROS-AVIJOR Secano Sup. Declarada:0,09 Superficie Resolver:0,09
Ref:-1302938 Recinto:04-037-007-90009-00005 Cultivo:104008 ALMENDROS-CONSTANTI Secano Sup. Declarada:0,22 Superficie Resolver:0,22
Ref:-1303029 Recinto:04-070-001-00156-00001 Cultivo:104057 ALMENDROS-AVIJOR Secano Sup. Declarada:1,63 Superficie Resolver:1,63
Ref:-1103260 Recinto:04-070-001-00156-00004 Cultivo:104020 ALMENDROS-GUARA Secano Sup. Declarada:0,06 Superficie Resolver:0,06
Ref:5290442 Recinto:04-070-001-00157-00001 Cultivo:104057 ALMENDROS-AVIJOR Secano Sup. Declarada:0,59 Superficie Resolver:0,59
Ref:5290443 Recinto:04-070-001-00193-00002 Cultivo:104057 ALMENDROS-AVIJOR Secano Sup. Declarada:0,69 Superficie Resolver:0,69

(1) Superficie declarada admisible ajustada con la superficie comprometida.
(2) Factor de penalización valorando el alcance para el tipo de compromiso.

Puede verificar la integridad de una copia de este documento mediante la lectura del código QR adjunto o mediante el acceso a la dirección <https://ws050.juntadeandalucia.es/verificarFirma> indicando el código de VERIFICACIÓN

FIRMADO POR	RAQUEL MARIA ESPIN CRESPO	17/12/2024	
VERIFICACIÓN	Pk2jm6UYDU9J72AMTZUYRN3GET48NG	PÁG. 516/9349	

**APELLIDOS Y NOMBRE / RAZÓN SOCIAL**

MARTINEZ SANCHEZ JOSE MARIA

NIF

***8301*

EXPEDIENTE

1204204

ANUALIDAD DE PAGO

1ª

IMPORTES POR ANUALIDAD

	2023	2024	2025	2026	2027
IMPORTE MÁXIMO SUBVENCIONABLE	559,26 €	559,26 €	559,26 €	466,05 €	466,05 €
IMPORTE MEDIO DE TRANSFERENCIA (€/ha)	297,48 €	297,48 €	297,48 €	247,90 €	247,90 €

RESUMEN DE UNIDADES

Cód	GRUPO DE PAGO	Sup. Dec. Admisible (ha)	Sup. Comprometida (ha)	Sup. ajustada compromiso (1) (ha)	% sobredec.	Sup. Resuelta (ha)	Importe Declarado	Importe Topado	Importe Resuelto	Importe tras sobredec.
419	OLIVAR	1,88		1,88	0,00	1,88	559,26	559,26	559,26	559,26
TOTAL		1,88	1,88	1,88		1,88	559,26	559,26	559,26	559,26

APLICACIÓN DE REDUCCIONES Y PENALIZACIONES

GRUPO DE PAGO	Importe Calculado	Importe prereduc.	Criterios de subvencionabilidad y compromisos	Presentación tardía	Omisión declaración	Condicionidad	IMPORTE (Euros) RESUELTO
OLIVAR	559,26	559,26	0,00	0,00	0,00	0,00	559,26
TOTAL	559,26	559,26					559,26

RESUMEN DE PAGOS**IMPORTE (Euros)**

	RESUELTO	FEADER	MAPA	CAPADR
OLIVAR - Pago realizado	559,26 €	475,37 €	54,86 €	29,03 €

RECINTOS RESUELTOS

REF.	REFERENCIA SIGPAC	CULTIVO DESCRIPCIÓN CULTIVO	S/R G.PAGO	PEND. MEDIA (%)	SUP. DEC. ADMISIBLE (ha)	SUP. COMPROM. (ha)	SUP. AJUSTADA COMPROM. (1) (ha)	SUP. CONY. SIGPAC (ha)	SUP. CERTIE (ha)	SUP. CAMPO (ha)	SUP. CAMPO DETER. CULT. DECLARADO (ha)	SUP. DEC. REDUCIDA (ha)	SUP. RESUELTA (ha)
-968179	04-098-080-00151-002	101194 OLIVAR-LECHIN DE GRANADA	R	419	6,00	0,10	0,10	0,10	0,10			0,10	0,10
5232678	04-098-080-00151-001	101194 OLIVAR-LECHIN DE GRANADA	R	419	3,00	1,59	1,59	1,59	1,59			1,59	1,59
1700000005452965	04-098-076-00018-001	101194 OLIVAR-LECHIN DE GRANADA	S	419	24,50	0,19	0,19	0,19	0,19			0,19	0,19

INCIDENCIAS**INCIDENCIA DESCRIPCIÓN**

- 100412 Número de hectáreas validadas inferior a la superficie mínima permitida por el grupo de cultivo (Anexo I. Criterios de Subvencionabilidad. Orden 28 de marzo de 2023).
Sup. Resuelta:0 Grupo de Pago:FRUTALES SECANO
- 100413 Recinto perteneciente a grupo de cultivo que no cumple con la superficie mínima requerida (Anexo I. Criterios de Subvencionabilidad. Orden 28 de marzo de 2023).
Ref:1700000005452968 Recinto:04-098-076-00018-00005 Cultivo:104020 ALMENDROS-GUARA Secano Sup. Declarada:1,83 Superficie Resolver:1,83
Ref:1700000005452966 Recinto:04-098-076-00018-00007 Cultivo:104020 ALMENDROS-GUARA Secano Sup. Declarada:0,13 Superficie Resolver:0,13
Ref:-968124 Recinto:04-098-076-00018-00008 Cultivo:104020 ALMENDROS-GUARA Secano Sup. Declarada:0,08 Superficie Resolver:0,08
- 100424 Solicita recinto que no está comprometido para la operación.
Ref:-968097 Recinto:04-098-080-00151-00005 Cultivo:104024 ALMENDROS-MARCONA Regadío
Ref:-968181 Recinto:04-098-080-00151-00006 Cultivo:104024 ALMENDROS-MARCONA Regadío
Ref:-968105 Recinto:04-098-080-00151-00008 Cultivo:104024 ALMENDROS-MARCONA Regadío

(1) Superficie declarada admisible ajustada con la superficie comprometida.
(2) Factor de penalización valorando el alcance para el tipo de compromiso.

Puede verificar la integridad de una copia de este documento mediante la lectura del código QR adjunto o mediante el acceso a la dirección <https://ws050.juntadeandalucia.es/verificarFirma> indicando el código de VERIFICACIÓN

FIRMADO POR

RAQUEL MARIA ESPIN CRESPO

17/12/2024

VERIFICACIÓN

Pk2jm6UYDU9J72AMTZUYRN3GET48NG

PÁG. 517/9349



**APELLIDOS Y NOMBRE / RAZÓN SOCIAL**

MARTINEZ SANCHEZ MARIA

NIF

***7570*

EXPEDIENTE

1060577

ANUALIDAD DE PAGO

1ª

IMPORTES POR ANUALIDAD

	2023	2024	2025	2026	2027
IMPORTE MÁXIMO SUBVENCIONABLE	799,23 €	799,23 €	799,23 €	666,02 €	666,02 €
IMPORTE MEDIO DE TRANSFERENCIA (€/ha)	259,49 €	259,49 €	259,49 €	216,24 €	216,24 €

RESUMEN DE UNIDADES

Cód	GRUPO DE PAGO	Sup. Dec. Admisible (ha)	Sup. Comprometida (ha)	Sup. ajustada compromiso (1) (ha)	% sobredec.	Sup. Resuelta (ha)	Importe Declarado	Importe Topado	Importe Resuelto	Importe tras sobredec.
422	FRUTALES SECANO	3,08		3,08	0,00	3,08	799,23	799,23	799,23	799,23
TOTAL		3,08	3,08	3,08		3,08	799,23	799,23	799,23	799,23

APLICACIÓN DE REDUCCIONES Y PENALIZACIONES

GRUPO DE PAGO	Importe Calculado	Importe prereduc.	Criterios de subvencionabilidad y compromisos	Presentación tardía	Omisión declaración	Condicionalidad	IMPORTE (Euros) RESUELTO
FRUTALES SECANO	799,23	799,23	0,00	0,00	0,00	0,00	799,23
TOTAL	799,23	799,23					799,23

RESUMEN DE PAGOS**IMPORTE (Euros)**

	RESUELTO	FEADER	MAPA	CAPADR
FRUTALES SECANO - Pago realizado	799,23 €	679,35 €	78,40 €	41,48 €

RECINTOS RESUELTOS

REF.	REFERENCIA SIGPAC	CULTIVO	DESCRIPCIÓN CULTIVO	S/R G.PAGO	PEND. MEDIA (%)	SUP. DEC. ADMISIBLE (ha)	SUP. COMPROM. (ha)	SUP. AJUSTADA COMPROM. (1) (ha)	SUP. CONY. SIGPAC (ha)	SUP. CERTIE (ha)	SUP. CAMPO (ha)	SUP. CAMPO DETER. CULT. DECLARADO (ha)	SUP. DEC. REDUCIDA (ha)	SUP. RESUELTA (ha)
1700000002684615	04-070-031-00068-001	104007	ALMENDROS-COMUNA	S 422	22,80	1,90	1,90	1,90		1,90			1,90	1,90
1700000002684616	04-070-032-00100-001	104007	ALMENDROS-COMUNA	S 422	28,50	0,52	0,52	0,52		0,52			0,52	0,52
1700000002684617	04-070-032-00100-010	104007	ALMENDROS-COMUNA	S 422	36,40	0,21	0,21	0,21		0,21			0,21	0,21
1700000002684618	04-070-032-00104-002	104007	ALMENDROS-COMUNA	S 422	36,70	0,45	0,45	0,45		0,45			0,45	0,45

(1) Superficie declarada admisible ajustada con la superficie comprometida.
(2) Factor de penalización valorando el alcance para el tipo de compromiso.

Puede verificar la integridad de una copia de este documento mediante la lectura del código QR adjunto o mediante el acceso a la dirección <https://ws050.juntadeandalucia.es/verificarFirma> indicando el código de VERIFICACIÓN

FIRMADO POR

RAQUEL MARIA ESPIN CRESPO

17/12/2024

VERIFICACIÓN

Pk2jm6UYDU9J72AMTZUYRN3GET48NG

PÁG. 518/9349



**APELLIDOS Y NOMBRE / RAZÓN SOCIAL**

MARTINEZ SANCHEZ RAMON

NIF

***5297*

EXPEDIENTE

1047370

ANUALIDAD DE PAGO

1ª

IMPORTES POR ANUALIDAD

	2023	2024	2025	2026	2027
IMPORTE MÁXIMO SUBVENCIONABLE	1.406,44 €	1.406,44 €	1.406,44 €	1.172,02 €	1.172,02 €
IMPORTE MEDIO DE TRANSFERENCIA (€/ha)	259,49 €	259,49 €	259,49 €	216,24 €	216,24 €

RESUMEN DE UNIDADES

Cód	GRUPO DE PAGO	Sup. Dec. Admisible (ha)	Sup. Comprometida (ha)	Sup. ajustada compromiso (1) (ha)	% sobredec.	Sup. Resuelta (ha)	Importe Declarado	Importe Topado	Importe Resuelto	Importe tras sobredec.
422	FRUTALES SECANO	5,42		5,42	0,00	5,42	1.406,44	1.406,44	1.406,44	1.406,44
TOTAL		5,42	5,42	5,42		5,42	1.406,44	1.406,44	1.406,44	1.406,44

APLICACIÓN DE REDUCCIONES Y PENALIZACIONES

GRUPO DE PAGO	Importe Calculado	Importe prereduc.	Criterios de subvencionabilidad y compromisos	Presentación tardía	Omisión declaración	Condicionalidad	IMPORTE (Euros) RESUELTO
FRUTALES SECANO	1.406,44	1.406,44	0,00	0,00	1,00	0,00	1.392,38
TOTAL	1.406,44	1.406,44					1.392,38

RESUMEN DE PAGOS

	IMPORTE (Euros)			
	RESUELTO	FEADER	MAPA	CAPADR
FRUTALES SECANO - Pago realizado	1.392,38 €	1.183,52 €	136,59 €	72,27 €

RECINTOS RESUELTOS

REF.	REFERENCIA SIGPAC	CULTIVO DESCRIPCIÓN CULTIVO	S/R G.PAGO	PEND. MEDIA (%)	SUP. DEC. ADMISIBLE (ha)	SUP. COMPROM. (ha)	SUP. AJUSTADA COMPROM. (1) (ha)	SUP. CONY. SIGPAC (ha)	SUP. CERTIE (ha)	SUP. CAMPO (ha)	SUP. CAMPO DETER. CULT. DECLARADO (ha)	SUP. DEC. REDUCIDA (ha)	SUP. RESUELTA (ha)
4765143	04-006-005-00272-001	104007 ALMENDROS-COMUNA	S 422	23,20	2,32	2,32	2,32	2,32	2,32			2,32	2,32
1700000007223033	04-006-011-00085-001	104022 ALMENDROS-LARGUETA	S 422	22,50	2,48	2,48	2,48	2,48	2,49			2,48	2,48
1700000007223034	04-006-011-00086-001	104008 ALMENDROS-CONSTANTI	S 422	24,10	0,62	0,62	0,62	0,62	0,62			0,62	0,62

INCIDENCIAS**INCIDENCIA DESCRIPCIÓN**

- 256 Solicitud con recintos no declarados en campaña actual con una reducción por omisión de superficie superior al 3%
CÓDIGO PARA EL PORCENTAJE DE REDUCCIÓN POR OMISIÓN QUE CORRESPONDE A LA SOLICITUD:1
- 3790 Recinto declarado inactivo
Ref:-1578675 Recinto:04-006-011-00085-00005 Cultivo: -
- 100424 Solicita recinto que no está comprometido para la operación.
Ref:-1578675 Recinto:04-006-011-00085-00005 Cultivo:101010 OLIVAR-PICUAL Secano
Ref:1700000007223026 Recinto:04-006-016-00198-00001 Cultivo:101010 OLIVAR-PICUAL Secano
Ref:-1293351 Recinto:04-006-016-00198-00007 Cultivo:101010 OLIVAR-PICUAL Secano

(1) Superficie declarada admisible ajustada con la superficie comprometida.
(2) Factor de penalización valorando el alcance para el tipo de compromiso.

Puede verificar la integridad de una copia de este documento mediante la lectura del código QR adjunto o mediante el acceso a la dirección <https://ws050.juntadeandalucia.es/verificarFirma> indicando el código de VERIFICACIÓN

FIRMADO POR

RAQUEL MARIA ESPIN CRESPO

17/12/2024

VERIFICACIÓN

Pk2jm6UYDU9J72AMTZUYRN3GET48NG

PÁG. 519/9349



**APELLIDOS Y NOMBRE / RAZÓN SOCIAL**

MARTINEZ SANCHEZ SIMON

NIF

****1169*

EXPEDIENTE

1220903

ANUALIDAD DE PAGO

1ª

IMPORTE POR ANUALIDAD

	2023	2024	2025	2026	2027
IMPORTE MÁXIMO SUBVENCIONABLE	1.320,47 €	1.320,47 €	1.320,47 €	1.100,39 €	1.100,39 €
IMPORTE MEDIO DE TRANSFERENCIA (€/ha)	279,17 €	279,17 €	279,17 €	232,64 €	232,64 €

RESUMEN DE UNIDADES

Cód	GRUPO DE PAGO	Sup. Dec. Admisible (ha)	Sup. Comprometida (ha)	Sup. ajustada compromiso (1) (ha)	% sobredec.	Sup. Resuelta (ha)	Importe Declarado	Importe Topado	Importe Resuelto	Importe tras sobredec.
419	OLIVAR	2,45		2,45	0,00	2,45	728,83	728,83	728,83	728,83
422	FRUTALES SECANO	2,28		2,28	0,00	2,28	591,64	591,64	591,64	591,64
TOTAL		4,73	4,73	4,73		4,73	1.320,47	1.320,47	1.320,47	1.320,47

APLICACIÓN DE REDUCCIONES Y PENALIZACIONES

GRUPO DE PAGO	Importe Calculado	Importe prereduc.	Criterios de subvencionabilidad y compromisos	Presentación tardía	Omisión declaración	Condicionidad	IMPORTE (Euros) RESUELTO
FRUTALES SECANO	591,64	591,64	0,00	0,00	0,00	0,00	591,64
OLIVAR	728,83	728,83	0,00	0,00	0,00	0,00	728,83
TOTAL	1.320,47	1.320,47					1.320,47

RESUMEN DE PAGOS

	RESUELTO	FEADER	MAPA	CAPADR
FRUTALES SECANO - Pago realizado	591,64 €	502,89 €	58,04 €	30,71 €
OLIVAR - Pago realizado	728,83 €	619,51 €	71,50 €	37,82 €
TOTAL	1.320,47 €	1.122,40 €	129,54 €	68,53 €

RECINTOS RESUELTOS

REF.	REFERENCIA SIGPAC	CULTIVO DESCRIPCIÓN CULTIVO	S/R G.PAGO	PEND. MEDIA (%)	SUP. DEC. ADMISIBLE (ha)	SUP. COMPROM. (ha)	SUP. AJUSTADA COMPROM. (1) (ha)	SUP. CONV. SIGPAC (ha)	SUP. CERTIF. (ha)	SUP. CAMPO (ha)	SUP. CAMPO DETER. CULT. DECLARADO (ha)	SUP. DEC. REDUCIDA (ha)	SUP. RESUELTA (ha)
-1292021	04-059-001-00044-003	101194 OLIVAR-LECHIN DE GRANADA	S 419	16,10	0,03	0,03	0,03	0,03	0,03			0,03	0,03
-1064735	04-059-007-00031-002	101194 OLIVAR-LECHIN DE GRANADA	S 419	6,90	0,04	0,04	0,04	0,04	0,04			0,04	0,04
-1064694	04-059-007-00021-004	101194 OLIVAR-LECHIN DE GRANADA	S 419	12,10	0,02	0,02	0,02	0,02	0,02			0,02	0,02
-1035401	04-059-001-00044-006	101194 OLIVAR-LECHIN DE GRANADA	S 419	13,20	0,08	0,08	0,08	0,08	0,08			0,08	0,08
-1035380	04-059-001-00044-003	101194 OLIVAR-LECHIN DE GRANADA	S 419	16,10	0,07	0,07	0,07	0,07	0,07			0,07	0,07
1700000005319570	04-059-002-00191-010	101194 OLIVAR-LECHIN DE GRANADA	S 419	27,20	0,01	0,01	0,01	0,01	0,01			0,01	0,01
1700000005319571	04-059-007-00026-001	101194 OLIVAR-LECHIN DE GRANADA	S 419	21,50	0,45	0,45	0,45	0,45	0,45			0,45	0,45
1700000005319573	04-059-008-00183-002	101194 OLIVAR-LECHIN DE GRANADA	S 419	22,90	0,01	0,01	0,01	0,01	0,01			0,01	0,01
1700000005319574	04-059-008-00195-001	101194 OLIVAR-LECHIN DE GRANADA	S 419	22,60	0,20	0,20	0,20	0,20	0,20			0,20	0,20
1700000005319575	04-059-001-00072-004	101194 OLIVAR-LECHIN DE GRANADA	S 419	31,60	0,06	0,06	0,06	0,06	0,06			0,06	0,06
1700000005319576	04-059-001-00072-005	101194 OLIVAR-LECHIN DE GRANADA	S 419	19,30	0,13	0,13	0,13	0,13	0,13			0,13	0,13
1700000005319577	04-059-001-00072-006	101194 OLIVAR-LECHIN DE GRANADA	S 419	16,10	0,40	0,40	0,40	0,40	0,40			0,40	0,40
1700000005319578	04-059-001-00079-007	101194 OLIVAR-LECHIN DE GRANADA	S 419	22,00	0,55	0,55	0,55	0,55	0,55			0,55	0,55
1700000005319579	04-059-001-00086-002	101194 OLIVAR-LECHIN DE GRANADA	S 419	28,80	0,17	0,17	0,17	0,17	0,17			0,17	0,17
1700000005319580	04-059-002-00191-007	101194 OLIVAR-LECHIN DE GRANADA	S 419	7,00	0,02	0,02	0,02	0,02	0,02			0,02	0,02
1700000005319581	04-059-002-00191-008	101194 OLIVAR-LECHIN DE GRANADA	S 419	19,00	0,11	0,11	0,11	0,11	0,11			0,11	0,11
1700000005319582	04-059-002-00191-009	101194 OLIVAR-LECHIN DE GRANADA	S 419	14,00	0,03	0,03	0,03	0,03	0,03			0,03	0,03
1700000005319589	04-059-001-00072-003	101194 OLIVAR-LECHIN DE GRANADA	S 419	34,00	0,07	0,07	0,07	0,07	0,07			0,07	0,07
-1064733	04-059-007-00031-001	104020 ALMENDROS-GUARA	S 422	20,80	0,26	0,26	0,26	0,26	0,26			0,26	0,26
-1064692	04-059-007-00021-001	104024 ALMENDROS-MARCONA	S 422	13,30	0,34	0,34	0,34	0,34	0,34			0,34	0,34
-791521	04-059-008-00279-012	104020 ALMENDROS-GUARA	S 422	15,00	0,37	0,37	0,37	0,37	0,37			0,37	0,37
-791400	04-059-002-00160-004	104024 ALMENDROS-MARCONA	S 422	12,70	0,67	0,67	0,67	0,67	0,67			0,67	0,67
-791397	04-059-002-00191-001	104020 ALMENDROS-GUARA	S 422	10,90	0,44	0,44	0,44	0,44	0,44			0,44	0,44
1700000005319557	04-059-001-00086-004	104020 ALMENDROS-GUARA	S 422	22,40	0,20	0,20	0,20	0,20	0,20			0,20	0,20

(1) Superficie declarada admisible ajustada con la superficie comprometida.
(2) Factor de penalización valorando el alcance para el tipo de compromiso.Puede verificar la integridad de una copia de este documento mediante la lectura del código QR adjunto o mediante el acceso a la dirección <https://ws050.juntadeandalucia.es/verificarFirma> indicando el código de VERIFICACIÓN

FIRMADO POR

RAQUEL MARIA ESPIN CRESPO

17/12/2024

VERIFICACIÓN

Pk2jm6UYDU9J72AMTZUYRN3GET48NG

PÁG. 520/9349



**APELLIDOS Y NOMBRE / RAZÓN SOCIAL**

MARTINEZ SEGURA RAFAEL MIGUEL

NIF

***0689*

EXPEDIENTE

1201313

ANUALIDAD DE PAGO

1ª

IMPORTES POR ANUALIDAD

	2023	2024	2025	2026	2027
IMPORTE MÁXIMO SUBVENCIONABLE	0,00 €	0,00 €	0,00 €	0,00 €	0,00 €
IMPORTE MEDIO DE TRANSFERENCIA (€/ha)	0,00 €	0,00 €	0,00 €	0,00 €	0,00 €

RESUMEN DE UNIDADES

Cód	GRUPO DE PAGO	Sup. Dec. Admisible (ha)	Sup. Comprometida (ha)	Sup. ajustada compromiso (1) (ha)	% sobredec.	Sup. Resuelta (ha)	Importe Declarado	Importe Topado	Importe Resuelto	Importe tras sobredec.
424	HERBÁCEOS NO ELEGIBLES	0,11		0,11	0,00	0,11	0,00	0,00	0,00	0,00
TOTAL		0,11	0,11	0,11		0,11	0,00	0,00	0,00	0,00

APLICACIÓN DE REDUCCIONES Y PENALIZACIONES

GRUPO DE PAGO	Importe Calculado	Importe prereduc.	Criterios de subvencionabilidad y compromisos	Presentación tardía	Omisión declaración	Condicionalidad	IMPORTE (Euros) RESUELTO
HERBÁCEOS NO ELEGIBLES	0,00	0,00	0,00	0,00	0,00	0,00	0,00
TOTAL	0,00	0,00					0,00

RECINTOS RESUELTOS

REE	REFERENCIA SIGPAC	CULTIVO	DESCRIPCIÓN CULTIVO	S/R G.PAGO	PEND. MEDIA (%)	SUP. DEC. ADMISIBLE (ha)	SUP. COMPROM. (ha)	SUP. AJUSTADA COMPR.(1) (ha)	SUP. CONV. SIGPAC (ha)	SUP. CERTIE. (ha)	SUP. CAMPO (ha)	SUP. CAMPO DETER. CULT. DECLARADO (ha)	SUP. DEC. REDUCIDA (ha)	SUP. RESUELTA (ha)
-1132809	04-095-012-00030-025	20000	BARBECHO TRADICIONAL-SIN VARIEDAD	R	424	1,40	0,06	0,06	0,06	0,06			0,06	0,06
-1132738	04-060-044-00128-104	20000	BARBECHO TRADICIONAL-SIN VARIEDAD	S	424	19,10	0,02	0,02	0,02	0,02			0,02	0,02
-1132737	04-060-044-00128-103	20000	BARBECHO TRADICIONAL-SIN VARIEDAD	S	424	12,70	0,03	0,03	0,03	0,03			0,03	0,03

(1) Superficie declarada admisible ajustada con la superficie comprometida.
(2) Factor de penalización valorando el alcance para el tipo de compromiso.

Puede verificar la integridad de una copia de este documento mediante la lectura del código QR adjunto o mediante el acceso a la dirección <https://ws050.juntadeandalucia.es/verificarFirma> indicando el código de VERIFICACIÓN

FIRMADO POR

RAQUEL MARIA ESPIN CRESPO

17/12/2024

VERIFICACIÓN

Pk2jm6UYDU9J72AMTZUYRN3GET48NG

PÁG. 521/9349



**INCIDENCIAS****INCIDENCIA DESCRIPCIÓN**

- 452 Actividad agraria declarada en un recinto no compatible con el uso PA, PR o PS asignado en SIGPAC para ese recinto.
 Ref:-1132741 Recinto:04-060-044-00128-00109 Cultivo:62000 PASTOS PERMANENTES DE 5 O MAS AÑOS-SIN VARIEDAD Secano USO ASIGNADO EN SIGPAC:PR
 Ref:170000006546654 Recinto:04-095-012-00030-00008 Cultivo:62000 PASTOS PERMANENTES DE 5 O MAS AÑOS-SIN VARIEDAD Secano USO ASIGNADO EN SIGPAC:PS
 Ref:-128687 Recinto:04-095-012-00030-00022 Cultivo:62000 PASTOS PERMANENTES DE 5 O MAS AÑOS-SIN VARIEDAD Secano USO ASIGNADO EN SIGPAC:PS
- 100411 Recinto no admisible por no estar asociado en SIGGAN a una explotación ganadera (Artículo 10 de la Orden de 28 de marzo de 2023).
 Ref:-129045 Recinto:04-060-044-00128-00092 Cultivo:62000 PASTOS PERMANENTES DE 5 O MAS AÑOS-SIN VARIEDAD Secano
 Ref:-129048 Recinto:04-060-044-00128-00100 Cultivo:62000 PASTOS PERMANENTES DE 5 O MAS AÑOS-SIN VARIEDAD Secano
 Ref:-1132740 Recinto:04-060-044-00128-00108 Cultivo:62000 PASTOS PERMANENTES DE 5 O MAS AÑOS-SIN VARIEDAD Secano
 Ref:-1132741 Recinto:04-060-044-00128-00109 Cultivo:62000 PASTOS PERMANENTES DE 5 O MAS AÑOS-SIN VARIEDAD Secano
 Ref:170000006546654 Recinto:04-095-012-00030-00008 Cultivo:62000 PASTOS PERMANENTES DE 5 O MAS AÑOS-SIN VARIEDAD Secano
 Ref:-128687 Recinto:04-095-012-00030-00022 Cultivo:62000 PASTOS PERMANENTES DE 5 O MAS AÑOS-SIN VARIEDAD Secano
- 100421 Recinto declarado por error para una operación de la 6503, que se ha corregido de oficio marcando la operación correcta, de acuerdo con la fecha de inscripción del recinto en la producción ecológica.
 Ref:-129045 Recinto:04-060-044-00128-00092 Cultivo:62000 PASTOS PERMANENTES DE 5 O MAS AÑOS-SIN VARIEDAD Secano
 Ref:-129048 Recinto:04-060-044-00128-00100 Cultivo:62000 PASTOS PERMANENTES DE 5 O MAS AÑOS-SIN VARIEDAD Secano
 Ref:-1132737 Recinto:04-060-044-00128-00103 Cultivo:20000 BARBECHO TRADICIONAL-SIN VARIEDAD Secano
 Ref:-1132738 Recinto:04-060-044-00128-00104 Cultivo:20000 BARBECHO TRADICIONAL-SIN VARIEDAD Secano
 Ref:-1132740 Recinto:04-060-044-00128-00108 Cultivo:62000 PASTOS PERMANENTES DE 5 O MAS AÑOS-SIN VARIEDAD Secano
 Ref:-1132741 Recinto:04-060-044-00128-00109 Cultivo:62000 PASTOS PERMANENTES DE 5 O MAS AÑOS-SIN VARIEDAD Secano
 Ref:170000006546654 Recinto:04-095-012-00030-00008 Cultivo:62000 PASTOS PERMANENTES DE 5 O MAS AÑOS-SIN VARIEDAD Secano
 Ref:-128687 Recinto:04-095-012-00030-00022 Cultivo:62000 PASTOS PERMANENTES DE 5 O MAS AÑOS-SIN VARIEDAD Secano
 Ref:-1132809 Recinto:04-095-012-00030-00025 Cultivo:20000 BARBECHO TRADICIONAL-SIN VARIEDAD Regadío
- 100424 Solicita recinto que no está comprometido para la operación.
 Ref:-129045 Recinto:04-060-044-00128-00092 Cultivo:62000 PASTOS PERMANENTES DE 5 O MAS AÑOS-SIN VARIEDAD Secano
 Ref:-129048 Recinto:04-060-044-00128-00100 Cultivo:62000 PASTOS PERMANENTES DE 5 O MAS AÑOS-SIN VARIEDAD Secano
 Ref:-1132740 Recinto:04-060-044-00128-00108 Cultivo:62000 PASTOS PERMANENTES DE 5 O MAS AÑOS-SIN VARIEDAD Secano
 Ref:-1132741 Recinto:04-060-044-00128-00109 Cultivo:62000 PASTOS PERMANENTES DE 5 O MAS AÑOS-SIN VARIEDAD Secano
 Ref:170000006546654 Recinto:04-095-012-00030-00008 Cultivo:62000 PASTOS PERMANENTES DE 5 O MAS AÑOS-SIN VARIEDAD Secano
 Ref:-128687 Recinto:04-095-012-00030-00022 Cultivo:62000 PASTOS PERMANENTES DE 5 O MAS AÑOS-SIN VARIEDAD Secano

(1) Superficie declarada admisible ajustada con la superficie comprometida.
 (2) Factor de penalización valorando el alcance para el tipo de compromiso.

Puede verificar la integridad de una copia de este documento mediante la lectura del código QR adjunto o mediante el acceso a la dirección <https://ws050.juntadeandalucia.es/verificarFirma> indicando el código de VERIFICACIÓN

FIRMADO POR	RAQUEL MARIA ESPIN CRESPO	17/12/2024	
VERIFICACIÓN	Pk2jm6UYDU9J72AMTZUYRN3GET48NG	PÁG. 522/9349	

**APELLIDOS Y NOMBRE / RAZÓN SOCIAL**

MARTINEZ TORRECILLAS ISABEL

NIF

****1632*

EXPEDIENTE

1213124

ANUALIDAD DE PAGO

1ª

IMPORTE POR ANUALIDAD

	2023	2024	2025	2026	2027
IMPORTE MÁXIMO SUBVENCIONABLE	2.586,91 €	2.586,91 €	2.155,68 €	2.155,68 €	2.155,68 €
IMPORTE MEDIO DE TRANSFERENCIA (€/ha)	101,21 €	101,21 €	84,34 €	84,34 €	84,34 €

RESUMEN DE UNIDADES

Cód	GRUPO DE PAGO	Sup. Dec. Admisible (ha)	Sup. Comprometida (ha)	Sup. ajustada compromiso (1) (ha)	% sobredec.	Sup. Resuelta (ha)	Importe Declarado	Importe Topado	Importe Resuelto	Importe tras sobredec.
416	HERBÁCEOS	14,26		14,26	0,00	14,26	2.586,91	2.586,91	2.586,91	2.586,91
424	HERBÁCEOS NO ELEGIBLES	11,30		11,30	0,00	11,30	0,00	0,00	0,00	0,00
TOTAL		25,56	25,56	25,56		25,56	2.586,91	2.586,91	2.586,91	2.586,91

APLICACIÓN DE REDUCCIONES Y PENALIZACIONES

GRUPO DE PAGO	Importe Calculado	Importe prereduc.	Criterios de subvencionabilidad y compromisos	Presentación tardía	Omisión declaración	Condicionalidad	IMPORTE (Euros) RESUELTO
HERBÁCEOS	2.586,91	2.586,91	0,00	0,00	0,00	0,00	2.586,91
HERBÁCEOS NO ELEGIBLES	0,00	0,00	0,00	0,00	0,00	0,00	0,00
TOTAL	2.586,91	2.586,91					2.586,91

RESUMEN DE PAGOS

	RESUELTO	FEADER	MAPA	CAPADR
HERBÁCEOS - Pago realizado	2.586,91 €	2.198,87 €	253,78 €	134,26 €

RECINTOS RESUELTOS

REF.	REFERENCIA SIGPAC	CULTIVO DESCRIPCIÓN CULTIVO	S/R G.PAGO	PEND. MEDIA (%)	SUP. DEC. ADMISIBLE (ha)	SUP. COMPROM. (ha)	SUP. AJUSTADA COMPROM. (1) (ha)	SUP. CONV. SIGPAC (ha)	SUP. CERTIF. (ha)	SUP. CAMPO (ha)	SUP. CAMPO DETER. CULT. DECLARADO (ha)	SUP. DEC. REDUCIDA (ha)	SUP. RESUELTA (ha)
-766439	04-063-008-00324-002	5000 CEBADA-SIN VARIEDAD	S	416	8,10	0,01	0,01	0,01	0,01			0,01	0,01
1700000006512044	04-063-008-00025-002	5000 CEBADA-SIN VARIEDAD	S	416	10,70	10,66	10,66	10,66	10,66			10,66	10,66
1700000006512045	04-098-038-00074-004	5000 CEBADA-SIN VARIEDAD	S	416	11,80	2,41	2,41	2,41	2,41			2,41	2,41
1700000006512047	04-063-008-00320-001	5000 CEBADA-SIN VARIEDAD	S	416	5,70	0,28	0,28	0,28	0,28			0,28	0,28
1700000006512048	04-063-008-00030-001	5000 CEBADA-SIN VARIEDAD	S	416	7,70	0,24	0,24	0,24	0,24			0,24	0,24
1700000006512049	04-063-008-00027-002	5000 CEBADA-SIN VARIEDAD	S	416	15,60	0,50	0,50	0,50	0,50			0,50	0,50
1700000006512050	04-063-008-00026-001	5000 CEBADA-SIN VARIEDAD	S	416	10,30	0,16	0,16	0,16	0,16			0,16	0,16
1700000006512046	04-063-008-00096-001	20000 BARBECHO TRADICIONAL-SIN VARIEDAD	S	424	5,60	3,39	3,39	3,39	3,39			3,39	3,39
1700000006512051	04-063-008-00098-003	20000 BARBECHO TRADICIONAL-SIN VARIEDAD	S	424	16,10	0,27	0,27	0,27	0,27			0,27	0,27
1700000006512053	04-063-010-00006-001	20000 BARBECHO TRADICIONAL-SIN VARIEDAD	S	424	6,50	0,91	0,91	0,91	0,91			0,91	0,91
1700000006512054	04-063-009-00032-001	20000 BARBECHO TRADICIONAL-SIN VARIEDAD	S	424	8,40	1,98	1,98	1,98	1,98			1,98	1,98
1700000006512055	04-063-009-00029-001	20000 BARBECHO TRADICIONAL-SIN VARIEDAD	R	424	10,50	0,09	0,09	0,09	0,09			0,09	0,09
1700000006512056	04-063-009-00030-001	20000 BARBECHO TRADICIONAL-SIN VARIEDAD	R	424	14,30	0,52	0,52	0,52	0,52			0,52	0,52
1700000006512057	04-063-008-00286-001	20000 BARBECHO TRADICIONAL-SIN VARIEDAD	S	424	8,40	4,14	4,14	4,14	4,14			4,14	4,14

(1) Superficie declarada admisible ajustada con la superficie comprometida.
(2) Factor de penalización valorando el alcance para el tipo de compromiso.

Puede verificar la integridad de una copia de este documento mediante la lectura del código QR adjunto o mediante el acceso a la dirección <https://ws050.juntadeandalucia.es/verificarFirma> indicando el código de VERIFICACIÓN

FIRMADO POR

RAQUEL MARIA ESPIN CRESPO

17/12/2024

VERIFICACIÓN

Pk2jm6UYDU9J72AMTZUYRN3GET48NG

PÁG. 523/9349



**APELLIDOS Y NOMBRE / RAZÓN SOCIAL**

MARTINEZ TORRES MARÍA

NIF

***0946*

EXPEDIENTE

13000048

ANUALIDAD DE PAGO

1ª

IMPORTE POR ANUALIDAD

	2023	2024	2025	2026	2027
IMPORTE MÁXIMO SUBVENCIONABLE	10.830,18 €	10.830,18 €	9.024,85 €	9.024,85 €	9.024,85 €
IMPORTE MEDIO DE TRANSFERENCIA (€/ha)	154,56 €	154,56 €	128,80 €	128,80 €	128,80 €

RESUMEN DE UNIDADES

Cód	GRUPO DE PAGO	Sup. Dec. Admisible (ha)	Sup. Comprometida (ha)	Sup. ajustada compromiso (1) (ha)	% sobredec.	Sup. Resuelta (ha)	Importe Declarado	Importe Topado	Importe Resuelto	Importe tras sobredec.
416	HERBÁCEOS	59,81		59,70	0,00	59,70	10.830,18	10.830,18	10.830,18	10.830,18
424	HERBÁCEOS NO ELEGIBLES	10,41		10,37	0,00	10,37	0,00	0,00	0,00	0,00
TOTAL		70,22	70,07	70,07		70,07	10.830,18	10.830,18	10.830,18	10.830,18

APLICACIÓN DE REDUCCIONES Y PENALIZACIONES

GRUPO DE PAGO	Importe Calculado	Importe prereduc.	Criterios de subvencionabilidad y compromisos	Presentación tardía	Omisión declaración	Condicionalidad	IMPORTE (Euros) RESUELTO
HERBÁCEOS	10.830,18	10.830,18	0,00	0,00	2,00	0,00	10.613,58
HERBÁCEOS NO ELEGIBLES	0,00	0,00	0,00	0,00	2,00	0,00	0,00
TOTAL	10.830,18	10.830,18					10.613,58

RESUMEN DE PAGOS

	RESUELTO	FEADER	MAPA	CAPADR
HERBÁCEOS - Pago realizado	10.613,58 €	9.021,54 €	1.041,19 €	550,85 €

RECINTOS RESUELTOS

REF.	REFERENCIA SIGPAC	CULTIVO DESCRIPCIÓN CULTIVO	S/R G.PAGO	PEND. MEDIA (%)	SUP. DEC. ADMISIBLE (ha)	SUP. COMPROM. (ha)	SUP. AJUSTADA COMPROM. (1) (ha)	SUP. CONV. SIGPAC (ha)	SUP. CERTIF. (ha)	SUP. CAMPO (ha)	SUP. CAMPO DETER. CULT. DECLARADO (ha)	SUP. DEC. REDUCIDA (ha)	SUP. RESULTA (ha)
7291487	04-098-060-00035-001	1000 TRIGO BLANDO-SIN VARIEDAD	S	416	13,40	1,03	1,03	1,03	1,03			1,03	1,03
7291488	04-098-060-00058-006	5000 CEBADA-SIN VARIEDAD	S	416	9,30	0,28	0,28	0,28	0,28			0,28	0,28
7291489	04-098-061-00189-001	1000 TRIGO BLANDO-SIN VARIEDAD	S	416	16,40	0,07	0,07	0,07	0,07			0,07	0,07
7291490	04-098-058-00015-014	5000 CEBADA-SIN VARIEDAD	S	416	9,20	33,11	33,00	33,00	33,11			33,00	33,00
7291491	04-098-061-00178-003	1000 TRIGO BLANDO-SIN VARIEDAD	S	416	13,90	3,31	3,31	3,31	3,31			3,31	3,31
7291492	04-098-061-00179-002	1000 TRIGO BLANDO-SIN VARIEDAD	S	416	10,40	3,66	3,66	3,66	3,66			3,66	3,66
7291493	04-098-061-00196-001	1000 TRIGO BLANDO-SIN VARIEDAD	S	416	9,80	0,80	0,80	0,80	0,80			0,80	0,80
7291495	04-098-002-00034-001	5000 CEBADA-SIN VARIEDAD	S	416	21,30	0,10	0,10	0,10	0,10			0,10	0,10
7291496	04-098-002-00035-004	5000 CEBADA-SIN VARIEDAD	S	416	10,50	2,55	2,55	2,55	2,55			2,55	2,55
7291498	04-098-061-00103-004	1000 TRIGO BLANDO-SIN VARIEDAD	S	416	8,30	0,60	0,60	0,60	0,60			0,60	0,60
7291499	04-098-061-00190-001	1000 TRIGO BLANDO-SIN VARIEDAD	S	416	7,70	1,15	1,15	1,15	1,15			1,15	1,15
7291501	04-098-061-00159-001	1000 TRIGO BLANDO-SIN VARIEDAD	S	416	8,30	1,55	1,55	1,55	1,55			1,55	1,55
7291504	04-098-060-00067-005	5000 CEBADA-SIN VARIEDAD	S	416	9,50	0,71	0,71	0,71	0,71			0,71	0,71
7291505	04-098-062-00013-001	1000 TRIGO BLANDO-SIN VARIEDAD	S	416	8,20	0,18	0,18	0,18	0,18			0,18	0,18
7291506	04-098-060-00069-002	1000 TRIGO BLANDO-SIN VARIEDAD	S	416	12,70	0,26	0,26	0,26	0,26			0,26	0,26
7291507	04-098-061-00104-001	1000 TRIGO BLANDO-SIN VARIEDAD	S	416	10,30	0,67	0,67	0,67	0,67			0,67	0,67
7291509	04-098-061-00195-002	1000 TRIGO BLANDO-SIN VARIEDAD	S	416	11,90	1,13	1,13	1,13	1,13			1,13	1,13
7291510	04-098-062-00012-001	1000 TRIGO BLANDO-SIN VARIEDAD	S	416	11,30	1,40	1,40	1,40	1,40			1,40	1,40
7291511	04-098-002-00033-001	5000 CEBADA-SIN VARIEDAD	S	416	9,10	1,42	1,42	1,42	1,42			1,42	1,42
7291512	04-098-060-00067-003	5000 CEBADA-SIN VARIEDAD	S	416	8,50	0,29	0,29	0,29	0,29			0,29	0,29
7291513	04-098-059-00023-002	53000 YEROS-SIN VARIEDAD	S	416	7,50	5,53	5,53	5,53	5,53			5,53	5,53
7291514	04-098-061-00189-003	1000 TRIGO BLANDO-SIN VARIEDAD	S	416	16,60	0,01	0,01	0,01	0,01			0,01	0,01
7291494	04-098-002-00025-001	20000 BARBECHO TRADICIONAL-SIN VARIEDAD	S	424	18,50	0,81	0,81	0,81	0,81			0,81	0,81
7291497	04-098-002-00042-001	20000 BARBECHO TRADICIONAL-SIN VARIEDAD	S	424	9,50	0,53	0,53	0,53	0,53			0,53	0,53
7291500	04-098-002-00078-003	20000 BARBECHO TRADICIONAL-SIN VARIEDAD	S	424	10,30	1,33	1,33	1,33	1,33			1,33	1,33
7291502	04-098-059-00025-001	20000 BARBECHO TRADICIONAL-SIN VARIEDAD	S	424	12,40	7,19	7,15	7,15	7,19			7,15	7,15
7291503	04-098-002-00041-001	20000 BARBECHO TRADICIONAL-SIN VARIEDAD	S	424	11,60	0,14	0,14	0,14	0,14			0,14	0,14
7291508	04-098-061-00132-001	20000 BARBECHO TRADICIONAL-SIN VARIEDAD	S	424	23,90	0,41	0,41	0,41	0,41			0,41	0,41

(1) Superficie declarada admisible ajustada con la superficie comprometida.
(2) Factor de penalización valorando el alcance para el tipo de compromiso.Puede verificar la integridad de una copia de este documento mediante la lectura del código QR adjunto o mediante el acceso a la dirección <https://ws050.juntadeandalucia.es/verificarFirma> indicando el código de VERIFICACIÓN

FIRMADO POR

RAQUEL MARIA ESPIN CRESPO

17/12/2024

VERIFICACIÓN

Pk2jm6UYDU9J72AMTZUYRN3GET48NG

PÁG. 524/9349





INCIDENCIAS

INCIDENCIA DESCRIPCIÓN

- 256 Solicitud con recintos no declarados en campaña actual con una reducción por omisión de superficie superior al 3%
CÓDIGO PARA EL PORCENTAJE DE REDUCCIÓN POR OMISIÓN QUE CORRESPONDE A LA SOLICITUD:2
- 4272 Verifica que las líneas de declaración de las Solicitudes Únicas no tienen solapes con la capa de Retroactividad Gráfica (ambas de la misma campaña) a nivel de expediente/línea de declaración gráfica de la solicitud.
Ref:7291490 Recinto:04-098-058-00015-00014 Cultivo: - Agregado de la referencia del recinto.:0 Zona de la referencia del recinto.:0 Superficie solapada.:0,02 Id. Incid.:101036792
Ref:7291490 Recinto:04-098-058-00015-00014 Cultivo: - Agregado de la referencia del recinto.:0 Zona de la referencia del recinto.:0 Superficie solapada.:0,09 Id. Incid.:101036793
Ref:7291502 Recinto:04-098-059-00025-00001 Cultivo: - Agregado de la referencia del recinto.:0 Zona de la referencia del recinto.:0 Superficie solapada.:0,04 Id. Incid.:101036794

(1) Superficie declarada admisible ajustada con la superficie comprometida.
(2) Factor de penalización valorando el alcance para el tipo de compromiso.

Puede verificar la integridad de una copia de este documento mediante la lectura del código QR adjunto o mediante el acceso a la dirección https://ws050.juntadeandalucia.es/verificarFirma indicando el código de VERIFICACIÓN			
FIRMADO POR	RAQUEL MARIA ESPIN CRESPO	17/12/2024	
VERIFICACIÓN	Pk2jm6UYDU9J72AMTZUYRN3GET48NG	PÁG. 525/9349	

**APELLIDOS Y NOMBRE / RAZÓN SOCIAL**

MARTINEZ VALLEJO VICTOR JUAN

NIF

***7825*

EXPEDIENTE

1263900

ANUALIDAD DE PAGO

1ª

IMPORTES POR ANUALIDAD

	2023	2024	2025	2026	2027
IMPORTE MÁXIMO SUBVENCIONABLE	312,35 €	312,35 €	312,35 €	260,30 €	260,30 €
IMPORTE MEDIO DE TRANSFERENCIA (€/ha)	297,48 €	297,48 €	297,48 €	247,90 €	247,90 €

RESUMEN DE UNIDADES

Cód	GRUPO DE PAGO	Sup. Dec. Admisible (ha)	Sup. Comprometida (ha)	Sup. ajustada compromiso (1) (ha)	% sobredec.	Sup. Resuelta (ha)	Importe Declarado	Importe Topado	Importe Resuelto	Importe tras sobredec.
419	OLIVAR	1,05		1,05	0,00	1,05	312,35	312,35	312,35	312,35
TOTAL		1,05	1,05	1,05		1,05	312,35	312,35	312,35	312,35

APLICACIÓN DE REDUCCIONES Y PENALIZACIONES

GRUPO DE PAGO	Importe Calculado	Importe prereduc.	Criterios de subvencionabilidad y compromisos	Presentación tardía	Omisión declaración	Condicionalidad	IMPORTE (Euros) RESUELTO
OLIVAR	312,35	312,35	0,00	0,00	0,00	0,00	312,35
TOTAL	312,35	312,35					312,35

RESUMEN DE PAGOS**IMPORTE (Euros)**

	RESUELTO	FEADER	MAPA	CAPADR
OLIVAR - Pago realizado	312,35 €	265,50 €	30,64 €	16,21 €

RECINTOS RESUELTOS

REF.	REFERENCIA SIGPAC	CULTIVO	DESCRIPCIÓN CULTIVO	S/R G.PAGO	PEND. MEDIA (%)	SUP. DEC. ADMISIBLE (ha)	SUP. COMPROM. (ha)	SUP. AJUSTADA COMPR.(1) (ha)	SUP. CONY. SIGPAC (ha)	SUP. CERTIE (ha)	SUP. CAMPO (ha)	SUP. CAMPO DETER. CULT. DECLARADO (ha)	SUP. DEC. REDUCIDA (ha)	SUP. RESUELTA (ha)
5300116	04-045-018-00003-002	101010	OLIVAR-PICUAL	S	419	5,30	0,42	0,42	0,42	0,42			0,42	0,42
5300120	04-045-018-00042-002	101010	OLIVAR-PICUAL	R	419	2,50	0,43	0,43	0,43	0,43			0,43	0,43
5300124	04-045-018-00002-001	101010	OLIVAR-PICUAL	R	419	4,10	0,20	0,20	0,20	0,20			0,20	0,20

(1) Superficie declarada admisible ajustada con la superficie comprometida.
(2) Factor de penalización valorando el alcance para el tipo de compromiso.Puede verificar la integridad de una copia de este documento mediante la lectura del código QR adjunto o mediante el acceso a la dirección <https://ws050.juntadeandalucia.es/verificarFirma> indicando el código de VERIFICACIÓN

FIRMADO POR

RAQUEL MARIA ESPIN CRESPO

17/12/2024

VERIFICACIÓN

Pk2jm6UYDU9J72AMTZUYRN3GET48NG

PÁG. 526/9349



**INCIDENCIAS****INCIDENCIA DESCRIPCIÓN**

- 100412 Número de hectáreas validadas inferior a la superficie mínima permitida por el grupo de cultivo (Anexo I. Criterios de Subvencionabilidad. Orden 28 de marzo de 2023).
Sup. Resuelta:0 Grupo de Pago:FRUTALES REGADÍO
Sup. Resuelta:0 Grupo de Pago:FRUTALES SECANO
- 100413 Recinto perteneciente a grupo de cultivo que no cumple con la superficie mínima requerida (Anexo I. Criterios de Subvencionabilidad. Orden 28 de marzo de 2023).
Ref:5300138 Recinto:04-045-018-00001-00001 Cultivo:104023 ALMENDROS-LAURANNE Secano Sup. Declarada:0,04 Superficie Resolver:0,04
Ref:5300139 Recinto:04-045-018-00001-00002 Cultivo:104023 ALMENDROS-LAURANNE Secano Sup. Declarada:0,06 Superficie Resolver:0,06
Ref:5300140 Recinto:04-045-018-00001-00003 Cultivo:104023 ALMENDROS-LAURANNE Secano Sup. Declarada:0,08 Superficie Resolver:0,08
Ref:5300141 Recinto:04-045-018-00001-00004 Cultivo:104023 ALMENDROS-LAURANNE Secano Sup. Declarada:0,07 Superficie Resolver:0,07
Ref:5300142 Recinto:04-045-018-00001-00005 Cultivo:104023 ALMENDROS-LAURANNE Secano Sup. Declarada:0,07 Superficie Resolver:0,07
Ref:5300143 Recinto:04-045-018-00001-00006 Cultivo:104023 ALMENDROS-LAURANNE Secano Sup. Declarada:0,17 Superficie Resolver:0,17
Ref:5300144 Recinto:04-045-018-00001-00007 Cultivo:104023 ALMENDROS-LAURANNE Secano Sup. Declarada:0,15 Superficie Resolver:0,15
Ref:5300145 Recinto:04-045-018-00001-00008 Cultivo:104023 ALMENDROS-LAURANNE Secano Sup. Declarada:0,18 Superficie Resolver:0,18
Ref:5300146 Recinto:04-045-018-00001-00009 Cultivo:104023 ALMENDROS-LAURANNE Secano Sup. Declarada:0,21 Superficie Resolver:0,21
Ref:5300147 Recinto:04-045-018-00001-00010 Cultivo:104023 ALMENDROS-LAURANNE Regadío Sup. Declarada:0,12 Superficie Resolver:0,12
Ref:5300148 Recinto:04-045-018-00001-00012 Cultivo:104023 ALMENDROS-LAURANNE Secano Sup. Declarada:0,09 Superficie Resolver:0,09
Ref:5300117 Recinto:04-045-018-00003-00003 Cultivo:104023 ALMENDROS-LAURANNE Regadío Sup. Declarada:0,35 Superficie Resolver:0,35
Ref:5300164 Recinto:04-045-018-00024-00006 Cultivo:104023 ALMENDROS-LAURANNE Regadío Sup. Declarada:0,38 Superficie Resolver:0,38
Ref:5300172 Recinto:04-045-018-00041-00001 Cultivo:104023 ALMENDROS-LAURANNE Regadío Sup. Declarada:0,23 Superficie Resolver:0,23
Ref:5300173 Recinto:04-045-018-00041-00003 Cultivo:104023 ALMENDROS-LAURANNE Secano Sup. Declarada:0,09 Superficie Resolver:0,09

(1) Superficie declarada admisible ajustada con la superficie comprometida.
(2) Factor de penalización valorando el alcance para el tipo de compromiso.

Puede verificar la integridad de una copia de este documento mediante la lectura del código QR adjunto o mediante el acceso a la dirección <https://ws050.juntadeandalucia.es/verificarFirma> indicando el código de VERIFICACIÓN

FIRMADO POR	RAQUEL MARIA ESPIN CRESPO	17/12/2024	
VERIFICACIÓN	Pk2jm6UYDU9J72AMTZUYRN3GET48NG	PÁG. 527/9349	

**APELLIDOS Y NOMBRE / RAZÓN SOCIAL**

MARTINEZ VILLANUEVA JUAN

NIF
4326EXPEDIENTE**
1012267**ANUALIDAD DE PAGO**

1ª

IMPORTES POR ANUALIDAD

	2023	2024	2025	2026	2027
IMPORTE MÁXIMO SUBVENCIONABLE	679,86 €	679,86 €	679,86 €	566,55 €	566,55 €
IMPORTE MEDIO DE TRANSFERENCIA (€/ha)	259,49 €	259,49 €	259,49 €	216,24 €	216,24 €

RESUMEN DE UNIDADES

Cód	GRUPO DE PAGO	Sup. Dec. Admisible (ha)	Sup. Comprometida (ha)	Sup. ajustada compromiso (1) (ha)	% sobredec.	Sup. Resuelta (ha)	Importe Declarado	Importe Topado	Importe Resuelto	Importe tras sobredec.
422	FRUTALES SECANO	2,62		2,62	0,00	2,62	679,86	679,86	679,86	679,86
TOTAL		2,62	2,62	2,62		2,62	679,86	679,86	679,86	679,86

APLICACIÓN DE REDUCCIONES Y PENALIZACIONES

GRUPO DE PAGO	Importe Calculado	Importe prereduc.	Criterios de subvencionabilidad y compromisos	Presentación tardía	Omisión declaración	Condicionalidad	IMPORTE (Euros) RESUELTO
FRUTALES SECANO	679,86	679,86	0,00	0,00	0,00	0,00	679,86
TOTAL	679,86	679,86					679,86

RESUMEN DE PAGOS**IMPORTE (Euros)**

FRUTALES SECANO - Pago realizado	RESUELTO	FEADER	MAPA	CAPADR
	679,86 €	577,88 €	66,69 €	35,29 €

RECINTOS RESUELTOS

REF.	REFERENCIA SIGPAC	CULTIVO	DESCRIPCIÓN CULTIVO	S/R G.PAGO	PEND. MEDIA (%)	SUP. DEC. ADMISIBLE (ha)	SUP. COMPROM. (ha)	SUP. AJUSTADA COMPR.(1) (ha)	SUP. CONY. SIGPAC (ha)	SUP. CERTIE (ha)	SUP. CAMPO (ha)	SUP. CAMPO DETER. CULT. DECLARADO (ha)	SUP. DEC. REDUCIDA (ha)	SUP. RESUELTA (ha)
1700000004475071	04-043-006-00024-002	104024	ALMENDROS-MARCONA	S 422	24,70	1,94	1,94	1,94		1,94			1,94	1,94
1700000004475072	04-043-013-00051-001	104007	ALMENDROS-COMUNA	S 422	12,30	0,68	0,68	0,68		0,68			0,68	0,68

(1) Superficie declarada admisible ajustada con la superficie comprometida.
(2) Factor de penalización valorando el alcance para el tipo de compromiso.Puede verificar la integridad de una copia de este documento mediante la lectura del código QR adjunto o mediante el acceso a la dirección <https://ws050.juntadeandalucia.es/verificarFirma> indicando el código de VERIFICACIÓN

FIRMADO POR

RAQUEL MARIA ESPIN CRESPO

17/12/2024

VERIFICACIÓN

Pk2jm6UYDU9J72AMTZUYRN3GET48NG

PÁG. 528/9349



**APELLIDOS Y NOMBRE / RAZÓN SOCIAL**

MARTOS GARCIA JOSE

NIF

***6912*

EXPEDIENTE

1073922

ANUALIDAD DE PAGO

1ª

IMPORTES POR ANUALIDAD

	2023	2024	2025	2026	2027
IMPORTE MÁXIMO SUBVENCIONABLE	4.320,61 €	4.320,61 €	4.320,61 €	3.600,48 €	3.600,48 €
IMPORTE MEDIO DE TRANSFERENCIA (€/ha)	264,42 €	264,42 €	264,42 €	220,35 €	220,35 €

RESUMEN DE UNIDADES

Cód	GRUPO DE PAGO	Sup. Dec. Admisible (ha)	Sup. Comprometida (ha)	Sup. ajustada compromiso (1) (ha)	% sobredec.	Sup. Resuelta (ha)	Importe Declarado	Importe Topado	Importe Resuelto	Importe tras sobredec.
419	OLIVAR	2,12		2,12	0,00	2,12	630,66	630,66	630,66	630,66
422	FRUTALES SECANO	14,22		14,22	0,00	14,22	3.689,95	3.689,95	3.689,95	3.689,95
TOTAL		16,34	16,34	16,34		16,34	4.320,61	4.320,61	4.320,61	4.320,61

APLICACIÓN DE REDUCCIONES Y PENALIZACIONES

GRUPO DE PAGO	Importe Calculado	Importe prereduc.	Criterios de subvencionabilidad y compromisos	Presentación tardía	Omisión declaración	Condicionabilidad	IMPORTE (Euros) RESUELTO
FRUTALES SECANO	3.689,95	3.689,95	0,00	0,00	0,00	0,00	3.689,95
OLIVAR	630,66	630,66	0,00	0,00	0,00	0,00	630,66
TOTAL	4.320,61	4.320,61					4.320,61

RESUMEN DE PAGOS

	IMPORTE (Euros)			
	RESUELTO	FEADER	MAPA	CAPADR
FRUTALES SECANO - Pago realizado	3.689,95 €	3.136,46 €	361,98 €	191,51 €
OLIVAR - Pago realizado	630,66 €	536,06 €	61,87 €	32,73 €
TOTAL	4.320,61 €	3.672,52 €	423,85 €	224,24 €

(1) Superficie declarada admisible ajustada con la superficie comprometida.
(2) Factor de penalización valorando el alcance para el tipo de compromiso.

Puede verificar la integridad de una copia de este documento mediante la lectura del código QR adjunto o mediante el acceso a la dirección <https://ws050.juntadeandalucia.es/verificarFirma> indicando el código de VERIFICACIÓN

FIRMADO POR

RAQUEL MARIA ESPIN CRESPO

17/12/2024

VERIFICACIÓN

Pk2jm6UYDU9J72AMTZUYRN3GET48NG

PÁG. 529/9349



**RECINTOS RESUELTOS**

REF.	REFERENCIA SIGPAC	CULTIVO	DESCRIPCIÓN CULTIVO	S/R	G.PAGO	PEND. MEDIA (%)	SUP. DEC. ADMISIBLE (ha)	SUP. COMPROM. (ha)	SUP. AJUSTADA COMPR.(1) (ha)	SUP. CONV. SIGPAC (ha)	SUP. CERTIF. (ha)	SUP. CAMPO DECLARADO (ha)	SUP. DEC. REDUCIDA (ha)	SUP. RESUELTA (ha)
-981873	04-070-041-00128-001	101010	OLIVAR-PICUAL	S	419	31,20	0,05	0,05	0,05		0,05		0,05	0,05
-981872	04-070-041-00129-001	101010	OLIVAR-PICUAL	S	419	35,90	0,16	0,16	0,16		0,16		0,16	0,16
-981839	04-070-041-00102-001	101010	OLIVAR-PICUAL	S	419	29,80	0,12	0,12	0,12		0,12		0,12	0,12
-981838	04-070-041-00112-001	101010	OLIVAR-PICUAL	S	419	10,30	0,02	0,02	0,02		0,02		0,02	0,02
-981837	04-070-041-00119-001	101010	OLIVAR-PICUAL	S	419	15,40	0,01	0,01	0,01		0,01		0,01	0,01
-981836	04-070-041-00120-001	101010	OLIVAR-PICUAL	S	419	13,20	0,01	0,01	0,01		0,01		0,01	0,01
-981827	04-070-041-00114-001	101010	OLIVAR-PICUAL	S	419	23,30	0,20	0,20	0,20		0,20		0,20	0,20
-981816	04-070-041-00082-001	101010	OLIVAR-PICUAL	S	419	25,70	0,65	0,65	0,65		0,65		0,65	0,65
-981815	04-070-041-00083-001	101010	OLIVAR-PICUAL	S	419	41,10	0,17	0,17	0,17		0,17		0,17	0,17
-981801	04-070-041-00086-014	101010	OLIVAR-PICUAL	S	419	22,60	0,04	0,04	0,04		0,04		0,04	0,04
5105596	04-070-033-00233-004	101010	OLIVAR-PICUAL	S	419	19,00	0,03	0,03	0,03		0,03		0,03	0,03
5105597	04-070-033-00233-003	101010	OLIVAR-PICUAL	S	419	14,50	0,01	0,01	0,01		0,01		0,01	0,01
5105598	04-070-033-00233-011	101010	OLIVAR-PICUAL	S	419	17,30	0,06	0,06	0,06		0,06		0,06	0,06
5105599	04-070-033-00233-010	101010	OLIVAR-PICUAL	S	419	16,90	0,03	0,03	0,03		0,03		0,03	0,03
5105600	04-070-033-00233-012	101010	OLIVAR-PICUAL	S	419	18,40	0,18	0,18	0,18		0,18		0,18	0,18
5105603	04-070-033-00233-015	101010	OLIVAR-PICUAL	S	419	17,80	0,04	0,04	0,04		0,04		0,04	0,04
5235920	04-070-041-00090-004	101010	OLIVAR-PICUAL	S	419	30,80	0,34	0,34	0,34		0,34		0,34	0,34
-1546463	04-070-041-00095-001	104020	ALMENDROS-GUARA	S	422	17,20	0,03	0,03	0,03		0,03		0,03	0,03
-981901	04-070-041-00096-001	104020	ALMENDROS-GUARA	S	422	37,90	0,12	0,12	0,12		0,12		0,12	0,12
-981900	04-070-041-00095-002	104020	ALMENDROS-GUARA	S	422	6,70	0,02	0,02	0,02		0,02		0,02	0,02
-981878	04-070-041-00099-002	104020	ALMENDROS-GUARA	S	422	8,00	0,03	0,03	0,03		0,03		0,03	0,03
-981877	04-070-041-00097-001	104020	ALMENDROS-GUARA	S	422	25,20	0,03	0,03	0,03		0,03		0,03	0,03
-981875	04-070-041-00098-001	104020	ALMENDROS-GUARA	S	422	22,60	0,11	0,11	0,11		0,11		0,11	0,11
-981874	04-070-041-00099-001	104020	ALMENDROS-GUARA	S	422	17,40	0,07	0,07	0,07		0,07		0,07	0,07
-981841	04-070-034-00229-001	104020	ALMENDROS-GUARA	S	422	26,70	0,12	0,12	0,12		0,12		0,12	0,12
-981840	04-070-034-00230-002	104020	ALMENDROS-GUARA	S	422	27,60	0,18	0,18	0,18		0,18		0,18	0,18
-814875	04-070-033-00159-005	104020	ALMENDROS-GUARA	S	422	8,30	0,26	0,26	0,26		0,26		0,26	0,26
-697825	04-070-034-00267-004	104024	ALMENDROS-MARCONA	S	422	21,80	0,01	0,01	0,01		0,01		0,01	0,01
-697823	04-070-034-00267-002	104024	ALMENDROS-MARCONA	S	422	23,30	0,01	0,01	0,01		0,01		0,01	0,01
-697815	04-070-034-00058-005	104020	ALMENDROS-GUARA	S	422	24,40	0,44	0,44	0,44		0,44		0,44	0,44
5097272	04-006-012-00010-001	104007	ALMENDROS-COMUNA	S	422	21,50	2,11	2,11	2,11		2,11		2,11	2,11
5105594	04-070-033-00233-001	104020	ALMENDROS-GUARA	S	422	24,50	7,43	7,43	7,43		7,43		7,43	7,43
5105595	04-070-033-00139-005	104020	ALMENDROS-GUARA	S	422	18,80	0,24	0,24	0,24		0,24		0,24	0,24
5105602	04-070-033-00233-017	104020	ALMENDROS-GUARA	S	422	12,90	0,02	0,02	0,02		0,02		0,02	0,02
5105604	04-070-033-00139-002	104020	ALMENDROS-GUARA	S	422	14,30	2,14	2,14	2,14		2,14		2,14	2,14
5105606	04-070-033-00139-003	104020	ALMENDROS-GUARA	S	422	13,40	0,17	0,17	0,17		0,17		0,17	0,17
5105607	04-070-033-00233-019	104020	ALMENDROS-GUARA	S	422	20,40	0,68	0,68	0,68		0,68		0,68	0,68

INCIDENCIAS**INCIDENCIA DESCRIPCIÓN**

- 218 La superficie total declarada sobre un mismo recinto en el conjunto de los expedientes, no puede superar la superficie total que el SIGPAC establece para ese recinto.
Ref:-814876 Recinto:04-070-033-00159-00004 Cultivo:104020 ALMENDROS-GUARA Secano Suma de superficies declaradas para este recinto por todos los solicitantes (Áreas):42 Superficie SIGPAC medida para este recinto (Áreas):22 Exceso de superficie declarada (Hectáreas):0,2 Suma de superficies declaradas para este recinto por el solicitante (Áreas):20
- 242 Recinto pendiente de acreditación de titularidad.
Ref:-814876 Recinto:04-070-033-00159-00004 Cultivo:104020 ALMENDROS-GUARA Secano
- 100424 Solicita recinto que no está comprometido para la operación.
Ref:-814876 Recinto:04-070-033-00159-00004 Cultivo:104020 ALMENDROS-GUARA Secano

(1) Superficie declarada admisible ajustada con la superficie comprometida.
(2) Factor de penalización valorando el alcance para el tipo de compromiso.

Puede verificar la integridad de una copia de este documento mediante la lectura del código QR adjunto o mediante el acceso a la dirección <https://ws050.juntadeandalucia.es/verificarFirma> indicando el código de VERIFICACIÓN

FIRMADO POR

RAQUEL MARIA ESPIN CRESPO

17/12/2024

VERIFICACIÓN

Pk2jm6UYDU9J72AMTZUYRN3GET48NG

PÁG. 530/9349



**APELLIDOS Y NOMBRE / RAZÓN SOCIAL**

MARTOS GARCIA SANTOS

NIF

***2987*

EXPEDIENTE

1257886

ANUALIDAD DE PAGO

1ª

IMPORTE POR ANUALIDAD

	2023	2024	2025	2026	2027
IMPORTE MÁXIMO SUBVENCIONABLE	3.370,78 €	3.370,78 €	3.370,78 €	2.808,96 €	2.808,96 €
IMPORTE MEDIO DE TRANSFERENCIA (€/ha)	259,49 €	259,49 €	259,49 €	216,24 €	216,24 €

RESUMEN DE UNIDADES

Cód	GRUPO DE PAGO	Sup. Dec. Admisible (ha)	Sup. Comprometida (ha)	Sup. ajustada compromiso (1) (ha)	% sobredec.	Sup. Resuelta (ha)	Importe Declarado	Importe Topado	Importe Resuelto	Importe tras sobredec.
422	FRUTALES SECANO	13,07		12,99	0,00	12,99	3.370,78	3.370,78	3.370,78	3.370,78
TOTAL		13,07	12,99	12,99		12,99	3.370,78	3.370,78	3.370,78	3.370,78

APLICACIÓN DE REDUCCIONES Y PENALIZACIONES

GRUPO DE PAGO	Importe Calculado	Importe prereduc.	Criterios de subvencionabilidad y compromisos	Presentación tardía	Omisión declaración	Condicionalidad	IMPORTE (Euros) RESUELTO
FRUTALES SECANO	3.370,78	3.370,78	0,00	0,00	0,00	0,00	3.370,78
TOTAL	3.370,78	3.370,78					3.370,78

RESUMEN DE PAGOS**IMPORTE (Euros)**

FRUTALES SECANO - Pago realizado	RESUELTO	FEADER	MAPA	CAPADR
	3.370,78 €	2.865,16 €	330,67 €	174,95 €

RECINTOS RESUELTOS

REF.	REFERENCIA SIGPAC	CULTIVO	DESCRIPCIÓN CULTIVO	S/R	G.PAGO	PEND. MEDIA (%)	SUP. DEC. ADMISIBLE (ha)	SUP. COMPROM. (ha)	SUP. AJUSTADA COMPR.(1) (ha)	SUP. CONY. SIGPAC (ha)	SUP. CERTIE (ha)	SUP. CAMPO (ha)	SUP. CAMPO DETER. CULT. DECLARADO (ha)	SUP. DEC. REDUCIDA (ha)	SUP. RESUELTA (ha)
5232607	04-070-025-00021-002	104020	ALMENDROS-GUARA	S	422	16,10	0,73	0,73	0,73	0,73	0,73				0,73
5232608	04-070-025-00021-003	104020	ALMENDROS-GUARA	S	422	24,30	0,90	0,90	0,90	0,90	0,90				0,90
5232624	04-070-025-00116-005	104007	ALMENDROS-COMUNA	S	422	28,10	1,37	1,37	1,37	1,37	1,37				1,37
5232628	04-070-034-00014-001	104007	ALMENDROS-COMUNA	S	422	24,60	0,13	0,13	0,13	0,13	0,13				0,13
5232631	04-070-034-00063-001	104007	ALMENDROS-COMUNA	S	422	24,10	1,30	1,30	1,30	1,30	1,30				1,30
6833275	04-070-025-00005-001	104007	ALMENDROS-COMUNA	S	422	15,10	2,28	2,28	2,28	2,28	2,28				2,28
6833280	04-070-014-00110-001	104007	ALMENDROS-COMUNA	S	422	23,70	0,11	0,11	0,11	0,11	0,11				0,11
170000006335544	04-006-023-00709-009	104007	ALMENDROS-COMUNA	S	422	22,20	0,59	0,51	0,51	0,51	0,51				0,51
170000006335545	04-070-014-00153-001	104024	ALMENDROS-MARCONA	S	422	27,90	0,88	0,88	0,88	0,88	0,88				0,88
170000006335546	04-070-014-00154-004	104020	ALMENDROS-GUARA	S	422	27,40	0,83	0,83	0,83	0,83	0,83				0,83
170000006335547	04-070-014-00154-001	104020	ALMENDROS-GUARA	S	422	26,60	1,14	1,14	1,14	1,14	1,14				1,14
170000006335550	04-070-025-00022-002	104020	ALMENDROS-GUARA	S	422	24,10	2,65	2,65	2,65	2,65	2,65				2,65
170000006335551	04-070-025-00022-004	104020	ALMENDROS-GUARA	S	422	28,90	0,16	0,16	0,16	0,16	0,16				0,16

INCIDENCIAS**INCIDENCIA DESCRIPCIÓN**

- 3790 Recinto declarado inactivo
Ref:6833279 Recinto:04-070-025-00005-00002 Cultivo: -
- 100424 Solicita recinto que no está comprometido para la operación.
Ref:6833279 Recinto:04-070-025-00005-00002 Cultivo:104007 ALMENDROS-COMUNA Secano

(1) Superficie declarada admisible ajustada con la superficie comprometida.
(2) Factor de penalización valorando el alcance para el tipo de compromiso.

Puede verificar la integridad de una copia de este documento mediante la lectura del código QR adjunto o mediante el acceso a la dirección <https://ws050.juntadeandalucia.es/verificarFirma> indicando el código de VERIFICACIÓN

FIRMADO POR

RAQUEL MARIA ESPIN CRESPO

17/12/2024

VERIFICACIÓN

Pk2jm6YUDU9J72AMTZUYRN3GET48NG

PÁG. 531/9349





<u>APELLIDOS Y NOMBRE / RAZÓN SOCIAL</u>	<u>NIF</u>	<u>EXPEDIENTE</u>	<u>ANUALIDAD DE PAGO</u>
MARTOS MARTINEZ SALVADOR ANTONIO JESUS	***5321*	1266299	1ª

IMPORTES POR ANUALIDAD

	<u>2023</u>	<u>2024</u>	<u>2025</u>	<u>2026</u>	<u>2027</u>
IMPORTE MÁXIMO SUBVENCIONABLE	441,13 €	441,13 €	441,13 €	367,61 €	367,61 €
IMPORTE MEDIO DE TRANSFERENCIA (€/ha)	259,49 €	259,49 €	259,49 €	216,24 €	216,24 €

RESUMEN DE UNIDADES

<u>Cód</u>	<u>GRUPO DE PAGO</u>	<u>Sup. Dec. Admisible (ha)</u>	<u>Sup. Comprometida (ha)</u>	<u>Sup. ajustada compromiso (1) (ha)</u>	<u>% sobredec.</u>	<u>Sup. Resuelta (ha)</u>	<u>Importe Declarado</u>	<u>Importe Topado</u>	<u>Importe Resuelto</u>	<u>Importe tras sobredec.</u>
422	FRUTALES SECANO	1,70		1,70	0,00	1,70	441,13	441,13	441,13	441,13
TOTAL		1,70	1,70	1,70		1,70	441,13	441,13	441,13	441,13

APLICACIÓN DE REDUCCIONES Y PENALIZACIONES

<u>GRUPO DE PAGO</u>	<u>Importe Calculado</u>	<u>Importe prereduc.</u>	<u>Criterios de subvencionabilidad y compromisos</u>	<u>Presentación tardía</u>	<u>Omisión declaración</u>	<u>Condicionalidad</u>	<u>IMPORTE (Euros) RESUELTO</u>
FRUTALES SECANO	441,13	441,13	0,00	0,00	0,00	0,00	441,13
TOTAL	441,13	441,13					441,13

RESUMEN DE PAGOS

	<u>IMPORTE (Euros)</u>			
	<u>RESUELTO</u>	<u>FEADER</u>	<u>MAPA</u>	<u>CAPADR</u>
FRUTALES SECANO - Pago realizado	441,13 €	374,96 €	43,27 €	22,90 €

RECINTOS RESUELTOS

<u>REF.</u>	<u>REFERENCIA SIGPAC</u>	<u>CULTIVO</u>	<u>DESCRIPCIÓN CULTIVO</u>	<u>S/R G.PAGO</u>	<u>PEND. MEDIA (%)</u>	<u>SUP. DEC. ADMISIBLE (ha)</u>	<u>SUP. COMPROM. (ha)</u>	<u>SUP. AJUSTADA COMPR.(1) (ha)</u>	<u>SUP. CONY. SIGPAC (ha)</u>	<u>SUP. CERTIE (ha)</u>	<u>SUP. CAMPO (ha)</u>	<u>SUP. CAMPO DETER. CULT. DECLARADO (ha)</u>	<u>SUP. DEC. REDUCIDA (ha)</u>	<u>SUP. RESUELTA (ha)</u>
4618453	04-099-023-00063-001	104024	ALMENDROS-MARCONA	S	422	24,10	1,70	1,70	1,70	1,70			1,70	1,70

INCIDENCIAS**INCIDENCIA DESCRIPCIÓN**

- 100421 Recinto declarado por error para una operación de la 6503, que se ha corregido de oficio marcando la operación correcta, de acuerdo con la fecha de inscripción del recinto en la producción ecológica.
Ref:4618453 Recinto:04-099-023-00063-00001 Cultivo:104024 ALMENDROS-MARCONA Secano

(1) Superficie declarada admisible ajustada con la superficie comprometida.
(2) Factor de penalización valorando el alcance para el tipo de compromiso.

Puede verificar la integridad de una copia de este documento mediante la lectura del código QR adjunto o mediante el acceso a la dirección <https://ws050.juntadeandalucia.es/verificarFirma> indicando el código de VERIFICACIÓN

FIRMADO POR	RAQUEL MARIA ESPIN CRESPO	17/12/2024	
VERIFICACIÓN	Pk2jm6UYDU9J72AMTZUYRN3GET48NG	PÁG. 532/9349	

**APELLIDOS Y NOMBRE / RAZÓN SOCIAL**

MARTOS SANCHEZ JOSEFA

NIF

***0348*

EXPEDIENTE

1065647

ANUALIDAD DE PAGO

1ª

IMPORTES POR ANUALIDAD

	2023	2024	2025	2026	2027
IMPORTE MÁXIMO SUBVENCIONABLE	609,80 €	609,80 €	609,80 €	508,16 €	508,16 €
IMPORTE MEDIO DE TRANSFERENCIA (€/ha)	259,49 €	259,49 €	259,49 €	216,24 €	216,24 €

RESUMEN DE UNIDADES

Cód	GRUPO DE PAGO	Sup. Dec. Admisible (ha)	Sup. Comprometida (ha)	Sup. ajustada compromiso (1) (ha)	% sobredec.	Sup. Resuelta (ha)	Importe Declarado	Importe Topado	Importe Resuelto	Importe tras sobredec.
422	FRUTALES SECANO	2,35		2,35	0,00	2,35	609,80	609,80	609,80	609,80
TOTAL		2,35	2,35	2,35		2,35	609,80	609,80	609,80	609,80

APLICACIÓN DE REDUCCIONES Y PENALIZACIONES

GRUPO DE PAGO	Importe Calculado	Importe prereduc.	Criterios de subvencionabilidad y compromisos	Presentación tardía	Omisión declaración	Condicionalidad	IMPORTE (Euros) RESUELTO
FRUTALES SECANO	609,80	609,80	0,00	0,00	0,00	0,00	609,80
TOTAL	609,80	609,80					609,80

RESUMEN DE PAGOS**IMPORTE (Euros)**

	RESUELTO	FEADER	MAPA	CAPADR
FRUTALES SECANO - Pago realizado	609,80 €	518,33 €	59,82 €	31,65 €

RECINTOS RESUELTOS

REF.	REFERENCIA SIGPAC	CULTIVO	DESCRIPCIÓN CULTIVO	S/R G.PAGO	PEND. MEDIA (%)	SUP. DEC. ADMISIBLE (ha)	SUP. COMPROM. (ha)	SUP. AJUSTADA COMPROM. (1) (ha)	SUP. CONY. SIGPAC (ha)	SUP. CERTIE (ha)	SUP. CAMPO (ha)	SUP. CAMPO DETER. CULT. DECLARADO (ha)	SUP. DEC. REDUCIDA (ha)	SUP. RESUELTA (ha)
-963269	04-099-029-00050-004	104007	ALMENDROS-COMUNA	S 422	26,60	1,19	1,19	1,19		1,19			1,19	1,19
-963268	04-099-026-00099-031	104007	ALMENDROS-COMUNA	S 422	31,20	0,47	0,47	0,47		0,47			0,47	0,47
-963138	04-099-026-80019-002	104020	ALMENDROS-GUARA	S 422	22,80	0,69	0,69	0,69		0,69			0,69	0,69

(1) Superficie declarada admisible ajustada con la superficie comprometida.
(2) Factor de penalización valorando el alcance para el tipo de compromiso.Puede verificar la integridad de una copia de este documento mediante la lectura del código QR adjunto o mediante el acceso a la dirección <https://ws050.juntadeandalucia.es/verificarFirma> indicando el código de VERIFICACIÓN

FIRMADO POR

RAQUEL MARIA ESPIN CRESPO

17/12/2024

VERIFICACIÓN

Pk2jm6UYDU9J72AMTZUYRN3GET48NG

PÁG. 533/9349



**APELLIDOS Y NOMBRE / RAZÓN SOCIAL**

MARTOS SANCHEZ MARIANA

NIF

***5180*

EXPEDIENTE

1018300

ANUALIDAD DE PAGO

1ª

IMPORTES POR ANUALIDAD

	2023	2024	2025	2026	2027
IMPORTE MÁXIMO SUBVENCIONABLE	3.897,54 €	3.897,54 €	3.897,54 €	3.247,92 €	3.247,92 €
IMPORTE MEDIO DE TRANSFERENCIA (€/ha)	259,49 €	259,49 €	259,49 €	216,24 €	216,24 €

RESUMEN DE UNIDADES

Cód	GRUPO DE PAGO	Sup. Dec. Admisible (ha)	Sup. Comprometida (ha)	Sup. ajustada compromiso (1) (ha)	% sobredec.	Sup. Resuelta (ha)	Importe Declarado	Importe Topado	Importe Resuelto	Importe tras sobredec.
422	FRUTALES SECANO	15,02		15,02	0,00	15,02	3.897,54	3.897,54	3.897,54	3.897,54
TOTAL		15,02	15,02	15,02		15,02	3.897,54	3.897,54	3.897,54	3.897,54

APLICACIÓN DE REDUCCIONES Y PENALIZACIONES

GRUPO DE PAGO	Importe Calculado	Importe prereduc.	Criterios de subvencionabilidad y compromisos	Presentación tardía	Omisión declaración	Condicionalidad	IMPORTE (Euros) RESUELTO
FRUTALES SECANO	3.897,54	3.897,54	0,00	0,00	0,00	0,00	3.897,54
TOTAL	3.897,54	3.897,54					3.897,54

RESUMEN DE PAGOS**IMPORTE (Euros)**

	RESUELTO	FEADER	MAPA	CAPADR
FRUTALES SECANO - Pago realizado	3.897,54 €	3.312,91 €	382,35 €	202,28 €

RECINTOS RESUELTOS

REF.	REFERENCIA SIGPAC	CULTIVO	DESCRIPCIÓN CULTIVO	S/R G.PAGO	PEND. MEDIA (%)	SUP. DEC. ADMISIBLE (ha)	SUP. COMPROM. (ha)	SUP. AJUSTADA COMPR.(1) (ha)	SUP. CONY. SIGPAC (ha)	SUP. CERTIE (ha)	SUP. CAMPO (ha)	SUP. CAMPO DETER. CULT. DECLARADO (ha)	SUP. DEC. REDUCIDA (ha)	SUP. RESUELTA (ha)
1700000003575004	04-099-025-00156-003	104024	ALMENDROS-MARCONA	S 422	26,50	8,56	8,56	8,56		8,56			8,56	8,56
1700000003575005	04-099-026-00098-013	104007	ALMENDROS-COMUNA	S 422	17,30	1,42	1,42	1,42		1,46			1,42	1,42
1700000003575006	04-099-026-00097-025	104024	ALMENDROS-MARCONA	S 422	18,20	1,41	1,41	1,41		1,41			1,41	1,41
1700000003575007	04-099-026-00097-022	104024	ALMENDROS-MARCONA	S 422	18,10	3,63	3,63	3,63		4,19			3,63	3,63

(1) Superficie declarada admisible ajustada con la superficie comprometida.
(2) Factor de penalización valorando el alcance para el tipo de compromiso.Puede verificar la integridad de una copia de este documento mediante la lectura del código QR adjunto o mediante el acceso a la dirección <https://ws050.juntadeandalucia.es/verificarFirma> indicando el código de VERIFICACIÓN

FIRMADO POR

RAQUEL MARIA ESPIN CRESPO

17/12/2024

VERIFICACIÓN

Pk2jm6UYDU9J72AMTZUYRN3GET48NG

PÁG. 534/9349



**APELLIDOS Y NOMBRE / RAZÓN SOCIAL**

MARTOS TERUEL ANA BELEN

NIF

****5294*

EXPEDIENTE

1261146

ANUALIDAD DE PAGO

1ª

IMPORTE POR ANUALIDAD

	2023	2024	2025	2026	2027
IMPORTE MÁXIMO SUBVENCIONABLE	1.475,70 €	1.475,70 €	1.475,70 €	1.229,74 €	1.229,74 €
IMPORTE MEDIO DE TRANSFERENCIA (€/ha)	267,34 €	267,34 €	267,34 €	222,78 €	222,78 €

RESUMEN DE UNIDADES

Cód	GRUPO DE PAGO	Sup. Dec. Admisible (ha)	Sup. Comprometida (ha)	Sup. ajustada compromiso (1) (ha)	% sobredec.	Sup. Resuelta (ha)	Importe Declarado	Importe Topado	Importe Resuelto	Importe tras sobredec.
419	OLIVAR	1,14		1,14	0,00	1,14	339,13	339,13	339,13	339,13
422	FRUTALES SECANO	4,38		4,38	0,00	4,38	1.136,57	1.136,57	1.136,57	1.136,57
TOTAL		5,52	5,52	5,52		5,52	1.475,70	1.475,70	1.475,70	1.475,70

APLICACIÓN DE REDUCCIONES Y PENALIZACIONES

GRUPO DE PAGO	Importe Calculado	Importe prereduc.	Criterios de subvencionabilidad y compromisos	Presentación tardía	Omisión declaración	Condicionidad	IMPORTE (Euros) RESUELTO
FRUTALES SECANO	1.136,57	1.136,57	0,00	0,00	0,00	0,00	1.136,57
OLIVAR	339,13	339,13	0,00	0,00	0,00	0,00	339,13
TOTAL	1.475,70	1.475,70					1.475,70

RESUMEN DE PAGOS

	RESUELTO	FEADER	MAPA	CAPADR
FRUTALES SECANO - Pago realizado	1.136,57 €	966,08 €	111,50 €	58,99 €
OLIVAR - Pago realizado	339,13 €	288,26 €	33,27 €	17,60 €
TOTAL	1.475,70 €	1.254,34 €	144,77 €	76,59 €

RECINTOS RESUELTOS

REF.	REFERENCIA SIGPAC	CULTIVO DESCRIPCIÓN CULTIVO	S/R G.PAGO	PEND. MEDIA (%)	SUP. DEC. ADMISIBLE (ha)	SUP. COMPROM. (ha)	SUP. AJUSTADA COMPROM. (1) (ha)	SUP. CONV. SIGPAC (ha)	SUP. CERTIF. (ha)	SUP. CAMPO (ha)	SUP. CAMPO DETER. CULT. DECLARADO (ha)	SUP. DEC. REDUCIDA (ha)	SUP. RESUELTA (ha)
-1082841	04-053-015-00459-018	101003 OLIVAR-ARBEQUINA	S	419	7,30	0,48	0,48	0,48	0,49			0,48	0,48
-1082839	04-053-015-00459-016	101010 OLIVAR-PICUAL	S	419	8,20	0,05	0,05	0,05	0,06			0,05	0,05
5276683	04-089-020-00385-002	101194 OLIVAR-LECHIN DE GRANADA	R	419	12,80	0,09	0,09	0,09	0,09			0,09	0,09
5276711	04-089-020-00332-001	101003 OLIVAR-ARBEQUINA	R	419	5,70	0,12	0,12	0,12	0,12			0,12	0,12
5276767	04-089-020-00078-001	101194 OLIVAR-LECHIN DE GRANADA	S	419	13,50	0,25	0,25	0,25	0,25			0,25	0,25
5276771	04-089-020-00099-001	101010 OLIVAR-PICUAL	S	419	16,20	0,07	0,07	0,07	0,07			0,07	0,07
5276772	04-089-020-00101-001	101010 OLIVAR-PICUAL	S	419	9,10	0,04	0,04	0,04	0,04			0,04	0,04
5276773	04-089-020-00100-001	101010 OLIVAR-PICUAL	S	419	5,80	0,04	0,04	0,04	0,04			0,04	0,04
-1082827	04-053-015-00459-014	104020 ALMENDROS-GUARA	S	422	9,40	0,03	0,03	0,03	0,03			0,03	0,03
-1082808	04-053-015-00459-017	104020 ALMENDROS-GUARA	S	422	1,60	0,10	0,10	0,10	0,10			0,10	0,10
-1082804	04-053-015-00459-019	104020 ALMENDROS-GUARA	S	422	4,80	0,05	0,05	0,05	0,05			0,05	0,05
-1082803	04-053-015-00459-020	104020 ALMENDROS-GUARA	S	422	2,30	0,20	0,20	0,20	0,20			0,20	0,20
-1082797	04-089-016-00670-002	104007 ALMENDROS-COMUNA	S	422	17,30	0,40	0,40	0,40	0,40			0,40	0,40
-1082740	04-089-016-00564-005	104023 ALMENDROS-LAURANNE	S	422	24,30	0,11	0,11	0,11	0,11			0,11	0,11
-1082739	04-089-016-00567-003	104020 ALMENDROS-GUARA	S	422	28,10	0,10	0,10	0,10	0,10			0,10	0,10
-1082734	04-089-016-00564-001	104023 ALMENDROS-LAURANNE	S	422	23,00	0,21	0,21	0,21	0,21			0,21	0,21
-1082731	04-089-016-00557-004	104023 ALMENDROS-LAURANNE	S	422	31,30	0,16	0,16	0,16	0,16			0,16	0,16
-1082712	04-089-016-00577-002	104057 ALMENDROS-AVIJOR	S	422	13,10	0,10	0,10	0,10	0,10			0,10	0,10
-1082711	04-089-016-00573-001	104057 ALMENDROS-AVIJOR	S	422	15,10	0,13	0,13	0,13	0,13			0,13	0,13
-1082710	04-089-016-00573-002	104020 ALMENDROS-GUARA	S	422	11,20	0,02	0,02	0,02	0,02			0,02	0,02
-1082704	04-089-016-00563-007	104023 ALMENDROS-LAURANNE	S	422	22,50	0,08	0,08	0,08	0,08			0,08	0,08
-1082693	04-089-016-00563-006	104023 ALMENDROS-LAURANNE	S	422	26,00	0,45	0,45	0,45	0,45			0,45	0,45
-1082691	04-089-016-00563-009	104023 ALMENDROS-LAURANNE	S	422	31,90	0,08	0,08	0,08	0,08			0,08	0,08
-1082690	04-089-016-00563-001	104023 ALMENDROS-LAURANNE	S	422	24,90	0,24	0,24	0,24	0,24			0,24	0,24
5276642	04-089-016-00857-001	104007 ALMENDROS-COMUNA	S	422	22,20	1,77	1,77	1,77	1,77			1,77	1,77
5276646	04-053-015-00459-010	104020 ALMENDROS-GUARA	S	422	4,60	0,15	0,15	0,15	0,15			0,15	0,15

(1) Superficie declarada admisible ajustada con la superficie comprometida.
(2) Factor de penalización valorando el alcance para el tipo de compromiso.Puede verificar la integridad de una copia de este documento mediante la lectura del código QR adjunto o mediante el acceso a la dirección <https://ws050.juntadeandalucia.es/verificarFirma> indicando el código de VERIFICACIÓN

FIRMADO POR

RAQUEL MARIA ESPIN CRESPO

17/12/2024

VERIFICACIÓN

Pk2jm6UYDU9J72AMTZUYRN3GET48NG

PÁG. 535/9349



**INCIDENCIAS****INCIDENCIA DESCRIPCIÓN**

- 100400 Recinto con cultivo, variedad, régimen de explotación o uso Siggac no compatible con la operación solicitada (Anexo IV.I Cultivos y variedades elegibles para las Intervenciones. Orden de 28 de marzo de 2023).
Ref:7518228 Recinto:04-053-015-00459-00004 Cultivo:101003 OLIVAR-ARBEQUINA Secano Uso:FS
Ref:7518219 Recinto:04-053-015-00459-00004 Cultivo:101010 OLIVAR-PICUAL Secano Uso:FS
- 100402 Recinto solicitado no forma parte de ningún organismo de control autorizado para la producción ecológica en Andalucía o fecha de inscripción posterior al plazo establecido (Anexo I. Criterios de Subvencionabilidad. Orden 28 de marzo de 2023).
Ref:7518228 Recinto:04-053-015-00459-00004 Cultivo:101003 OLIVAR-ARBEQUINA Secano
Ref:7518219 Recinto:04-053-015-00459-00004 Cultivo:101010 OLIVAR-PICUAL Secano
- 100406 Grupo de cultivo declarado en el recinto no coincide con el grupo de cultivo existente en el organismo de control autorizado para la producción ecológica en Andalucía (Anexo I. Criterios de Subvencionabilidad. Orden 28 de marzo de 2023).
Ref:7518228 Recinto:04-053-015-00459-00004 Cultivo:101003 OLIVAR-ARBEQUINA Secano Grupo de SIPEA:FRUTALES
Ref:7518219 Recinto:04-053-015-00459-00004 Cultivo:101010 OLIVAR-PICUAL Secano Grupo de SIPEA:FRUTALES
- 100412 Número de hectáreas validadas inferior a la superficie mínima permitida por el grupo de cultivo (Anexo I. Criterios de Subvencionabilidad. Orden 28 de marzo de 2023).
Sup. Resuelta:0 Grupo de Pago:FRUTALES REGADÍO
- 100413 Recinto perteneciente a grupo de cultivo que no cumple con la superficie mínima requerida (Anexo I. Criterios de Subvencionabilidad. Orden 28 de marzo de 2023).
Ref:-1529492 Recinto:04-053-015-00459-00001 Cultivo:104020 ALMENDROS-GUARA Regadío Sup. Declarada:1,19 Superficie Resolver:1,19
Ref:-1529495 Recinto:04-053-015-00459-00004 Cultivo:104020 ALMENDROS-GUARA Regadío Sup. Declarada:0,5 Superficie Resolver:0,5
- 100424 Solicita recinto que no está comprometido para la operación.
Ref:7518228 Recinto:04-053-015-00459-00004 Cultivo:101003 OLIVAR-ARBEQUINA Secano
Ref:7518219 Recinto:04-053-015-00459-00004 Cultivo:101010 OLIVAR-PICUAL Secano

(1) Superficie declarada admisible ajustada con la superficie comprometida.
(2) Factor de penalización valorando el alcance para el tipo de compromiso.

Puede verificar la integridad de una copia de este documento mediante la lectura del código QR adjunto o mediante el acceso a la dirección <https://ws050.juntadeandalucia.es/verificarFirma> indicando el código de VERIFICACIÓN

FIRMADO POR	RAQUEL MARIA ESPIN CRESPO	17/12/2024	
VERIFICACIÓN	Pk2jm6UYDU9J72AMTZUYRN3GET48NG	PÁG. 536/9349	

**APELLIDOS Y NOMBRE / RAZÓN SOCIAL**

MATIAS PEREZ MARIA ENCARNACION

NIF

***2520*

EXPEDIENTE

1178111

ANUALIDAD DE PAGO

1ª

IMPORTES POR ANUALIDAD

	2023	2024	2025	2026	2027
IMPORTE MÁXIMO SUBVENCIONABLE	1.292,26 €	1.292,26 €	1.292,26 €	1.076,88 €	1.076,88 €
IMPORTE MEDIO DE TRANSFERENCIA (€/ha)	259,49 €	259,49 €	259,49 €	216,24 €	216,24 €

RESUMEN DE UNIDADES

Cód	GRUPO DE PAGO	Sup. Dec. Admisible (ha)	Sup. Comprometida (ha)	Sup. ajustada compromiso (1) (ha)	% sobredec.	Sup. Resuelta (ha)	Importe Declarado	Importe Topado	Importe Resuelto	Importe tras sobredec.
422	FRUTALES SECANO	4,98		4,98	0,00	4,98	1.292,26	1.292,26	1.292,26	1.292,26
TOTAL		4,98	4,98	4,98		4,98	1.292,26	1.292,26	1.292,26	1.292,26

APLICACIÓN DE REDUCCIONES Y PENALIZACIONES

GRUPO DE PAGO	Importe Calculado	Importe prereduc.	Criterios de subvencionabilidad y compromisos	Presentación tardía	Omisión declaración	Condicionalidad	IMPORTE (Euros) RESUELTO
FRUTALES SECANO	1.292,26	1.292,26	0,00	0,00	0,00	0,00	1.292,26
TOTAL	1.292,26	1.292,26					1.292,26

RESUMEN DE PAGOS**IMPORTE (Euros)**

	RESUELTO	FEADER	MAPA	CAPADR
FRUTALES SECANO - Pago realizado	1.292,26 €	1.098,42 €	126,77 €	67,07 €

RECINTOS RESUELTOS

REF.	REFERENCIA SIGPAC	CULTIVO	DESCRIPCIÓN CULTIVO	S/R G.PAGO	PEND. MEDIA (%)	SUP. DEC. ADMISIBLE (ha)	SUP. COMPROM. (ha)	SUP. AJUSTADA COMPROM. (1) (ha)	SUP. CONY. SIGPAC (ha)	SUP. CERTIE (ha)	SUP. CAMPO (ha)	SUP. CAMPO DETER. CULT. DECLARADO (ha)	SUP. DEC. REDUCIDA (ha)	SUP. RESUELTA (ha)
1700000004703326	04-087-004-00012-005	104020	ALMENDROS-GUARA	S 422	25,20	0,99	0,99	0,99	0,99	0,99				0,99
1700000004703327	04-087-004-00012-004	104020	ALMENDROS-GUARA	S 422	21,30	1,90	1,90	1,90	1,90	1,90				1,90
1700000004703328	04-087-004-00012-003	104020	ALMENDROS-GUARA	S 422	30,80	0,25	0,25	0,25	0,25	0,25				0,25
1700000004703329	04-087-004-00012-002	104020	ALMENDROS-GUARA	S 422	32,10	1,44	1,44	1,44	1,44	1,44				1,44
1700000004703330	04-087-004-00012-006	104020	ALMENDROS-GUARA	S 422	40,10	0,40	0,40	0,40	0,40	0,40				0,40

(1) Superficie declarada admisible ajustada con la superficie comprometida.
(2) Factor de penalización valorando el alcance para el tipo de compromiso.Puede verificar la integridad de una copia de este documento mediante la lectura del código QR adjunto o mediante el acceso a la dirección <https://ws050.juntadeandalucia.es/verificarFirma> indicando el código de VERIFICACIÓN

FIRMADO POR

RAQUEL MARIA ESPIN CRESPO

17/12/2024

VERIFICACIÓN

Pk2jm6UYDU9J72AMTZUYRN3GET48NG

PÁG. 537/9349



**APELLIDOS Y NOMBRE / RAZÓN SOCIAL**

MATILLA NIETO ANTONIA

NIF

***4184*

EXPEDIENTE

1037480

ANUALIDAD DE PAGO

1ª

IMPORTES POR ANUALIDAD

	2023	2024	2025	2026	2027
IMPORTE MÁXIMO SUBVENCIONABLE	646,17 €	646,17 €	646,17 €	538,48 €	538,48 €
IMPORTE MEDIO DE TRANSFERENCIA (€/ha)	419,59 €	419,59 €	419,59 €	349,66 €	349,66 €

RESUMEN DE UNIDADES

Cód	GRUPO DE PAGO	Sup. Dec. Admisible (ha)	Sup. Comprometida (ha)	Sup. ajustada compromiso (1) (ha)	% sobredec.	Sup. Resuelta (ha)	Importe Declarado	Importe Topado	Importe Resuelto	Importe tras sobredec.
423	FRUTALES REGADÍO	1,54		1,54	0,00	1,54	646,17	646,17	646,17	646,17
TOTAL		1,54	1,54	1,54		1,54	646,17	646,17	646,17	646,17

APLICACIÓN DE REDUCCIONES Y PENALIZACIONES

GRUPO DE PAGO	Importe Calculado	Importe prereduc.	Criterios de subvencionabilidad y compromisos	Presentación tardía	Omisión declaración	Condicionalidad	IMPORTE (Euros) RESUELTO
FRUTALES REGADÍO	646,17	646,17	0,00	0,00	0,00	0,00	646,17
TOTAL	646,17	646,17					646,17

RESUMEN DE PAGOS**IMPORTE (Euros)**

	RESUELTO	FEADER	MAPA	CAPADR
FRUTALES REGADÍO - Pago realizado	646,17 €	549,24 €	63,39 €	33,54 €

RECINTOS RESUELTOS

REF.	REFERENCIA SIGPAC	SIGPAC	CULTIVO	DESCRIPCIÓN CULTIVO	S/R	G.PAGO	PEND. MEDIA (%)	SUP. DEC. ADMISIBLE (ha)	SUP. COMPROM. (ha)	SUP. AJUSTADA COMPROM. (1) (ha)	SUP. CONY. SIGPAC (ha)	SUP. CERTIE (ha)	SUP. CAMPO (ha)	SUP. CAMPO DETER. CULT. DECLARADO (ha)	SUP. DEC. REDUCIDA (ha)	SUP. RESUELTA (ha)
-941544	04-002-016-00058-001	104007	ALMENDROS-COMUNA		R	423	9,30	0,42	0,42	0,42		0,93			0,42	0,42
1700000003534588	04-002-028-00006-001	104022	ALMENDROS-LARGUETA		R	423	9,20	1,12	1,12	1,12		1,12			1,12	1,12

(1) Superficie declarada admisible ajustada con la superficie comprometida.
(2) Factor de penalización valorando el alcance para el tipo de compromiso.

Puede verificar la integridad de una copia de este documento mediante la lectura del código QR adjunto o mediante el acceso a la dirección <https://ws050.juntadeandalucia.es/verificarFirma> indicando el código de VERIFICACIÓN

FIRMADO POR

RAQUEL MARIA ESPIN CRESPO

17/12/2024

VERIFICACIÓN

Pk2jm6UYDU9J72AMTZUYRN3GET48NG

PÁG. 538/9349



**APELLIDOS Y NOMBRE / RAZÓN SOCIAL**

MEMBRIVE MARTINEZ JOSE

NIF

***7967*

EXPEDIENTE

1057916

ANUALIDAD DE PAGO

1ª

IMPORTE POR ANUALIDAD

	2023	2024	2025	2026	2027
IMPORTE MÁXIMO SUBVENCIONABLE	2.451,24 €	2.451,24 €	2.451,24 €	2.042,70 €	2.042,70 €
IMPORTE MEDIO DE TRANSFERENCIA (€/ha)	297,48 €	297,48 €	297,48 €	247,90 €	247,90 €

RESUMEN DE UNIDADES

Cód	GRUPO DE PAGO	Sup. Dec. Admisible (ha)	Sup. Comprometida (ha)	Sup. ajustada compromiso (1) (ha)	% sobredec.	Sup. Resuelta (ha)	Importe Declarado	Importe Topado	Importe Resuelto	Importe tras sobredec.
419	OLIVAR	8,24		8,24	0,00	8,24	2.451,24	2.451,24	2.451,24	2.451,24
TOTAL		8,24	8,24	8,24		8,24	2.451,24	2.451,24	2.451,24	2.451,24

APLICACIÓN DE REDUCCIONES Y PENALIZACIONES

GRUPO DE PAGO	Importe Calculado	Importe prereduc.	Criterios de subvencionabilidad y compromisos	Presentación tardía	Omisión declaración	Condicionalidad	IMPORTE (Euros) RESUELTO
OLIVAR	2.451,24	2.451,24	0,00	0,00	0,00	0,00	2.451,24
TOTAL	2.451,24	2.451,24					2.451,24

RESUMEN DE PAGOS**IMPORTE (Euros)**

	RESUELTO	FEADER	MAPA	CAPADR
OLIVAR - Pago realizado	2.451,24 €	2.083,55 €	240,47 €	127,22 €

RECINTOS RESUELTOS

REF.	REFERENCIA SIGPAC	CULTIVO DESCRIPCIÓN CULTIVO	S/R G.PAGO	PEND. MEDIA (%)	SUP. DEC. ADMISIBLE (ha)	SUP. COMPROM. (ha)	SUP. AJUSTADA COMPROM. (1) (ha)	SUP. CONY. SIGPAC (ha)	SUP. CERTIE (ha)	SUP. CAMPO (ha)	SUP. CAMPO DETER. CULT. DECLARADO (ha)	SUP. DEC. REDUCIDA (ha)	SUP. RESUELTA (ha)
-435270	04-092-015-00133-003	101010 OLIVAR-PICUAL	S 419	20,40	0,34	0,34	0,34	0,34	0,34				0,34
1700000002267160	04-092-015-00094-001	101010 OLIVAR-PICUAL	S 419	10,10	2,00	2,00	2,00	2,00	2,00			2,00	2,00
1700000002267161	04-092-015-00135-001	101010 OLIVAR-PICUAL	S 419	12,40	0,43	0,43	0,43	0,43	0,43			0,43	0,43
1700000002267162	04-092-015-00129-002	101010 OLIVAR-PICUAL	S 419	8,00	0,21	0,21	0,21	0,21	0,21			0,21	0,21
1700000002267163	04-092-015-00129-003	101010 OLIVAR-PICUAL	S 419	6,40	0,42	0,42	0,42	0,42	0,42			0,42	0,42
1700000002267164	04-092-015-00126-001	101010 OLIVAR-PICUAL	S 419	7,00	0,17	0,17	0,17	0,17	0,17			0,17	0,17
1700000002267165	04-092-015-00136-001	101010 OLIVAR-PICUAL	S 419	12,10	1,12	1,12	1,12	1,12	1,12			1,12	1,12
1700000002267166	04-092-015-00137-002	101010 OLIVAR-PICUAL	S 419	12,60	0,13	0,13	0,13	0,13	0,13			0,13	0,13
1700000002267167	04-092-015-00138-003	101010 OLIVAR-PICUAL	S 419	22,70	0,11	0,11	0,11	0,11	0,11			0,11	0,11
1700000002267189	04-092-015-00118-003	101010 OLIVAR-PICUAL	S 419	18,50	1,33	1,33	1,33	1,33	1,33			1,33	1,33
1700000002267190	04-092-015-00120-002	101010 OLIVAR-PICUAL	S 419	22,60	0,01	0,01	0,01	0,01	0,01			0,01	0,01
1700000002267191	04-092-015-00117-002	101010 OLIVAR-PICUAL	S 419	11,10	1,55	1,55	1,55	1,55	1,55			1,55	1,55
1700000002267192	04-092-015-00120-005	101010 OLIVAR-PICUAL	S 419	11,30	0,04	0,04	0,04	0,04	0,04			0,04	0,04
1700000002267193	04-092-015-00125-003	101010 OLIVAR-PICUAL	S 419	15,20	0,29	0,29	0,29	0,29	0,29			0,29	0,29
1700000002267194	04-092-015-00120-004	101010 OLIVAR-PICUAL	S 419	8,20	0,02	0,02	0,02	0,02	0,02			0,02	0,02
1700000002267195	04-092-015-00118-002	101010 OLIVAR-PICUAL	S 419	9,40	0,07	0,07	0,07	0,07	0,07			0,07	0,07

INCIDENCIAS**INCIDENCIA DESCRIPCIÓN**

- 100421 Recinto declarado por error para una operación de la 6503, que se ha corregido de oficio marcando la operación correcta, de acuerdo con la fecha de inscripción del recinto en la producción ecológica.
Ref:-435268 Recinto:04-092-015-00094-00013 Cultivo:104022 ALMENDROS-LARGUETA Secano
- 100424 Solicita recinto que no está comprometido para la operación.
Ref:-435268 Recinto:04-092-015-00094-00013 Cultivo:104022 ALMENDROS-LARGUETA Secano

(1) Superficie declarada admisible ajustada con la superficie comprometida.
(2) Factor de penalización valorando el alcance para el tipo de compromiso.

Puede verificar la integridad de una copia de este documento mediante la lectura del código QR adjunto o mediante el acceso a la dirección <https://ws050.juntadeandalucia.es/verificarFirma> indicando el código de VERIFICACIÓN

FIRMADO POR

RAQUEL MARIA ESPIN CRESPO

17/12/2024

VERIFICACIÓN

Pk2jm6UYDU9J72AMTZUYRN3GET48NG

PÁG. 539/9349



**APELLIDOS Y NOMBRE / RAZÓN SOCIAL**

MENCHON LINARES MARIA LUZ

NIF
****5901*EXPEDIENTE
1231095ANUALIDAD
DE PAGO
1ª**IMPORTES POR ANUALIDAD**

	2023	2024	2025	2026	2027
IMPORTE MÁXIMO SUBVENCIONABLE	9.873,08 €	9.873,08 €	9.873,08 €	8.227,54 €	8.227,54 €
IMPORTE MEDIO DE TRANSFERENCIA (€/ha)	292,97 €	292,97 €	292,97 €	244,14 €	244,14 €

RESUMEN DE UNIDADES

Cód	GRUPO DE PAGO	Sup. Dec. Admisible (ha)	Sup. Comprometida (ha)	Sup. ajustada compromiso (1) (ha)	% sobredec.	Sup. Resuelta (ha)	Importe Declarado	Importe Topado	Importe Resuelto	Importe tras sobredec.
419	OLIVAR	6,93		6,90	0,00	6,90	2.052,61	2.052,61	2.052,61	2.052,61
422	FRUTALES SECANO	21,39		21,39	0,00	21,39	5.550,49	5.550,49	5.550,49	5.550,49
423	FRUTALES REGADÍO	5,41		5,41	0,00	5,41	2.269,98	2.269,98	2.269,98	2.269,98
TOTAL		33,73	33,70	33,70		33,70	9.873,08	9.873,08	9.873,08	9.873,08

APLICACIÓN DE REDUCCIONES Y PENALIZACIONES

GRUPO DE PAGO	Importe Calculado	Importe prereduc.	Criterios de subvencionabilidad y compromisos	Presentación tardía	Omisión declaración	Condicionalidad	IMPORTE (Euros)
							RESUELTO
FRUTALES REGADÍO	2.269,98	2.269,98	0,00	0,00	0,00	0,00	2.269,98
FRUTALES SECANO	5.550,49	5.550,49	0,00	0,00	0,00	0,00	5.550,49
OLIVAR	2.052,61	2.052,61	0,00	0,00	0,00	0,00	2.052,61
TOTAL	9.873,08	9.873,08					9.873,08

RESUMEN DE PAGOS

	IMPORTE (Euros)			
	RESUELTO	FEADER	MAPA	CAPADR
FRUTALES REGADÍO - Pago realizado	2.269,98 €	1.929,48 €	222,69 €	117,81 €
FRUTALES SECANO - Pago realizado	5.550,49 €	4.717,92 €	544,50 €	288,07 €
OLIVAR - Pago realizado	2.052,61 €	1.744,72 €	201,36 €	106,53 €
TOTAL	9.873,08 €	8.392,12 €	968,55 €	512,41 €

(1) Superficie declarada admisible ajustada con la superficie comprometida.
(2) Factor de penalización valorando el alcance para el tipo de compromiso.Puede verificar la integridad de una copia de este documento mediante la lectura del código QR adjunto o mediante el acceso a la dirección <https://ws050.juntadeandalucia.es/verificarFirma> indicando el código de VERIFICACIÓN

FIRMADO POR

RAQUEL MARIA ESPIN CRESPO

17/12/2024

VERIFICACIÓN

Pk2jm6UYDU9J72AMTZUYRN3GET48NG

PÁG. 540/9349





RECINTOS RESUELTOS

REF.	REFERENCIA SIGPAC	CULTIVO DESCRIPCIÓN CULTIVO	S/R G.PAGO	PEND. MEDIA (%)	SUP. DEC. ADMISIBLE (ha)	SUP. COMPROM. (ha)	SUP. AJUSTADA COMPROM. (ha)	SUP. CONV. SIGPAC (ha)	SUP. CERTIF. (ha)	SUP. CAMPO (ha)	SUP. CAMPO DECLARADO (ha)	SUP. DEC. REDUCIDA (ha)	SUP. RESUELTA (ha)
-1128119	04-059-002-00256-002	101003 OLIVAR-ARBEQUINA	S 419	8,80	0,23	0,23	0,23		0,23			0,23	0,23
-1128083	04-059-007-00044-132	101194 OLIVAR-LECHIN DE GRANADA	S 419	21,00	0,02	0,02	0,02		0,02			0,02	0,02
-1128080	04-059-007-00044-127	101194 OLIVAR-LECHIN DE GRANADA	S 419	16,30	0,02	0,02	0,02		0,02			0,02	0,02
-1128076	04-059-002-00282-007	101003 OLIVAR-ARBEQUINA	S 419	7,80	0,01	0,01	0,01		0,01			0,01	0,01
-585111	04-059-002-00203-001	101003 OLIVAR-ARBEQUINA	S 419	11,50	2,03	2,03	2,03		2,03			2,03	2,03
1700000006661021	04-059-007-00044-042	101194 OLIVAR-LECHIN DE GRANADA	R 419	17,20	0,09	0,09	0,09		0,09			0,09	0,09
1700000006661022	04-059-007-00044-038	101194 OLIVAR-LECHIN DE GRANADA	S 419	10,50	0,09	0,09	0,09		0,09			0,09	0,09
1700000006661023	04-059-007-00098-003	101194 OLIVAR-LECHIN DE GRANADA	S 419	12,80	0,15	0,15	0,15		0,15			0,15	0,15
1700000006661024	04-059-007-00044-041	101194 OLIVAR-LECHIN DE GRANADA	S 419	34,10	0,10	0,10	0,10		0,10			0,10	0,10
1700000006661032	04-059-002-00141-008	101194 OLIVAR-LECHIN DE GRANADA	S 419	12,90	0,13	0,13	0,13		0,13			0,13	0,13
1700000006661034	04-059-002-00141-006	101194 OLIVAR-LECHIN DE GRANADA	S 419	14,10	0,03	0,03	0,03		0,03			0,03	0,03
1700000006661035	04-059-002-00141-009	101194 OLIVAR-LECHIN DE GRANADA	S 419	10,30	0,83	0,83	0,83		0,83			0,83	0,83
1700000006661038	04-059-002-00141-013	101194 OLIVAR-LECHIN DE GRANADA	S 419	10,60	0,01	0,01	0,01		0,01			0,01	0,01
1700000006661040	04-059-006-00113-001	101194 OLIVAR-LECHIN DE GRANADA	R 419	15,30	0,05	0,05	0,05		0,05			0,05	0,05
1700000006661041	04-059-006-00113-002	101194 OLIVAR-LECHIN DE GRANADA	R 419	9,00	0,22	0,22	0,22		0,22			0,22	0,22
1700000006661042	04-059-002-00204-008	101194 OLIVAR-LECHIN DE GRANADA	R 419	10,70	0,01	0,01	0,01		0,01			0,01	0,01
1700000006661043	04-059-002-00282-001	101194 OLIVAR-LECHIN DE GRANADA	R 419	8,30	0,18	0,18	0,18		0,18			0,18	0,18
1700000006661044	04-059-002-00140-007	101194 OLIVAR-LECHIN DE GRANADA	S 419	11,70	0,27	0,27	0,27		0,27			0,27	0,27
1700000006661045	04-059-002-00141-007	101194 OLIVAR-LECHIN DE GRANADA	S 419	15,70	0,05	0,05	0,05		0,05			0,05	0,05
1700000006661046	04-059-007-00042-002	101194 OLIVAR-LECHIN DE GRANADA	R 419	10,50	0,06	0,06	0,06		0,06			0,06	0,06
1700000006661047	04-059-002-00141-005	101194 OLIVAR-LECHIN DE GRANADA	S 419	23,80	0,02	0,02	0,02		0,02			0,02	0,02
1700000006661048	04-059-007-00044-005	101194 OLIVAR-LECHIN DE GRANADA	S 419	27,10	0,04	0,04	0,04		0,04			0,04	0,04
1700000006661049	04-059-007-00044-004	101194 OLIVAR-LECHIN DE GRANADA	S 419	14,50	0,04	0,04	0,04		0,04			0,04	0,04
1700000006661050	04-059-007-00044-007	101194 OLIVAR-LECHIN DE GRANADA	S 419	35,40	0,04	0,04	0,04		0,04			0,04	0,04
1700000006661051	04-059-007-00044-006	101194 OLIVAR-LECHIN DE GRANADA	S 419	45,40	0,04	0,04	0,04		0,04			0,04	0,04
1700000006661052	04-059-002-00203-013	101194 OLIVAR-LECHIN DE GRANADA	R 419	13,60	0,03	0,03	0,03		0,03			0,03	0,03
1700000006661053	04-059-007-00044-009	101194 OLIVAR-LECHIN DE GRANADA	S 419	24,10	0,14	0,14	0,14		0,14			0,14	0,14
1700000006661054	04-059-002-00203-015	101194 OLIVAR-LECHIN DE GRANADA	R 419	20,00	0,07	0,07	0,07		0,07			0,07	0,07
1700000006661055	04-059-002-00203-014	101003 OLIVAR-ARBEQUINA	R 419	10,50	0,05	0,05	0,05		0,05			0,05	0,05
1700000006661056	04-059-007-00044-026	101194 OLIVAR-LECHIN DE GRANADA	S 419	7,00	0,20	0,20	0,20		0,20			0,20	0,20
1700000006661057	04-059-007-00044-019	101194 OLIVAR-LECHIN DE GRANADA	S 419	16,00	0,05	0,05	0,05		0,05			0,05	0,05
1700000006661058	04-059-007-00044-024	101194 OLIVAR-LECHIN DE GRANADA	S 419	30,40	0,05	0,05	0,05		0,05			0,05	0,05
1700000006661059	04-059-007-00044-025	101194 OLIVAR-LECHIN DE GRANADA	S 419	19,80	0,04	0,04	0,04		0,04			0,04	0,04
1700000006661060	04-059-007-00044-001	101194 OLIVAR-LECHIN DE GRANADA	S 419	28,10	0,10	0,10	0,10		0,10			0,10	0,10
1700000006661061	04-059-007-00044-023	101194 OLIVAR-LECHIN DE GRANADA	S 419	24,90	0,05	0,05	0,05		0,05			0,05	0,05
1700000006661062	04-059-007-00044-003	101194 OLIVAR-LECHIN DE GRANADA	S 419	18,60	0,04	0,04	0,04		0,04			0,04	0,04
1700000006661063	04-059-007-00044-002	101194 OLIVAR-LECHIN DE GRANADA	S 419	29,80	0,03	0,03	0,03		0,03			0,03	0,03
1700000006661065	04-059-007-00044-037	101194 OLIVAR-LECHIN DE GRANADA	S 419	2,10	0,05	0,05	0,05		0,05			0,05	0,05
1700000006661066	04-059-007-00044-036	101194 OLIVAR-LECHIN DE GRANADA	S 419	8,60	0,41	0,41	0,41		0,41			0,41	0,41
1700000006661067	04-059-007-00044-035	101194 OLIVAR-LECHIN DE GRANADA	S 419	32,90	0,21	0,21	0,21		0,21			0,21	0,21
1700000006661068	04-059-007-00044-034	101194 OLIVAR-LECHIN DE GRANADA	S 419	4,20	0,13	0,13	0,13		0,13			0,13	0,13
1700000006661069	04-059-007-00044-022	101194 OLIVAR-LECHIN DE GRANADA	S 419	22,80	0,05	0,05	0,05		0,05			0,05	0,05
1700000006661070	04-059-007-00044-021	101194 OLIVAR-LECHIN DE GRANADA	S 419	18,60	0,05	0,05	0,05		0,05			0,05	0,05
1700000006661071	04-059-007-00044-020	101194 OLIVAR-LECHIN DE GRANADA	S 419	39,80	0,15	0,15	0,15		0,15			0,15	0,15
1700000006661072	04-059-007-00044-039	101194 OLIVAR-LECHIN DE GRANADA	S 419	25,70	0,03	0,03	0,03		0,03			0,03	0,03
1700000006661073	04-059-007-00044-056	101194 OLIVAR-LECHIN DE GRANADA	S 419	2,90	0,05	0,05	0,05		0,05			0,05	0,05
1700000006661076	04-059-007-00044-044	101194 OLIVAR-LECHIN DE GRANADA	S 419	11,70	0,12	0,12	0,12		0,12			0,12	0,12
1700000006661077	04-059-007-00044-033	101194 OLIVAR-LECHIN DE GRANADA	S 419	26,20	0,04	0,04	0,04		0,04			0,04	0,04
1700000006661078	04-059-007-00044-032	101194 OLIVAR-LECHIN DE GRANADA	S 419	30,30	0,02	0,02	0,02		0,02			0,02	0,02
1700000006661079	04-059-007-00044-031	101194 OLIVAR-LECHIN DE GRANADA	S 419	17,80	0,01	0,01	0,01		0,01			0,01	0,01
-766061	04-059-002-00203-021	104043 ALMENDROS-VAIRO	S 422	15,30	1,37	1,37	1,37		1,37			1,37	1,37
-178193	04-059-007-00044-123	104162 ALMENDROS-ATOCHA	S 422	24,70	0,09	0,09	0,09		0,09			0,09	0,09
1700000006660950	04-059-006-00092-002	104043 ALMENDROS-VAIRO	S 422	12,60	0,16	0,16	0,16		0,16			0,16	0,16
1700000006660952	04-059-007-00044-133	104024 ALMENDROS-MARCONA	S 422	10,80	0,20	0,20	0,20		0,20			0,20	0,20
1700000006661080	04-059-001-00094-003	104024 ALMENDROS-MARCONA	S 422	17,30	0,62	0,62	0,62		0,62			0,62	0,62
1700000006661082	04-059-007-00044-058	104007 ALMENDROS-COMUNA	S 422	26,70	8,27	8,27	8,27		8,27			8,27	8,27
1700000006661083	04-059-007-00044-063	104007 ALMENDROS-COMUNA	S 422	26,80	0,22	0,22	0,22		0,22			0,22	0,22
1700000006661084	04-059-007-00044-095	104007 ALMENDROS-COMUNA	S 422	31,20	0,29	0,29	0,29		0,29			0,29	0,29
1700000006661086	04-059-007-00044-062	104024 ALMENDROS-MARCONA	S 422	20,30	0,44	0,44	0,44		0,44			0,44	0,44
1700000006661089	04-059-007-00044-061	104007 ALMENDROS-COMUNA	S 422	26,20	0,34	0,34	0,34		0,34			0,34	0,34
1700000006661090	04-059-007-00044-059	104007 ALMENDROS-COMUNA	S 422	20,10	0,07	0,07	0,07		0,07			0,07	0,07
1700000006661091	04-059-007-00044-060	104007 ALMENDROS-COMUNA	S 422	28,90	0,16	0,16	0,16		0,16			0,16	0,16
1700000006661092	04-059-007-00083-001	104007 ALMENDROS-COMUNA	S 422	7,00	0,02	0,02	0,02		0,02			0,02	0,02
1700000006661093	04-059-008-00087-001	104024 ALMENDROS-MARCONA	S 422	16,60	0,13	0,13	0,13		0,13			0,13	0,13
1700000006661094	04-059-008-00088-002	104024 ALMENDROS-MARCONA	S 422	11,60	0,15	0,15	0,15		0,15			0,15	0,15
1700000006661095	04-059-007-00044-107	104007 ALMENDROS-COMUNA	S 422	16,20	0,13	0,13	0,13		0,13			0,13	0,13
1700000006661096	04-059-007-00044-108	104007 ALMENDROS-COMUNA	S 422	31,20	0,03	0,03	0,03		0,03			0,03	0,03
1700000006661097	04-059-007-00044-103	104007 ALMENDROS-COMUNA	S 422	28,10	0,28	0,28	0,28		0,28			0,28	0,28
1700000006661098	04-059-007-00044-105	104007 ALMENDROS-COMUNA	S 422	40,60	0,09	0,09	0,09		0,09			0,09	0,09
1700000006661099	04-059-007-00044-118	104007 ALMENDROS-COMUNA	S 422	20,80	0,03	0,03	0,03		0,03			0,03	0,03
1700000006661101	04-059-007-00044-057	104007 ALMENDROS-COMUNA	S 422	29,90	1,39	1,39	1,39		1,39			1,39	1,39

(1) Superficie declarada admisible ajustada con la superficie comprometida.
(2) Factor de penalización valorando el alcance para el tipo de compromiso.

Puede verificar la integridad de una copia de este documento mediante la lectura del código QR adjunto o mediante el acceso a la dirección <https://ws050.juntadeandalucia.es/verificarFirma> indicando el código de VERIFICACIÓN

FIRMADO POR

RAQUEL MARIA ESPIN CRESPO

17/12/2024

VERIFICACIÓN

Pk2jm6UYDU9J72AMTZUYRN3GET48NG

PÁG. 541/9349



**RECINTOS RESUELTOS**

REF.	REFERENCIA SIGPAC	CULTIVO	DESCRIPCIÓN CULTIVO	S/R	G.PAGO	PEND. MEDIA (%)	SUP. DEC. ADMISIBLE (ha)	SUP. COMPROM. (ha)	SUP. AJUSTADA COMPR.(1) (ha)	SUP. CONV. SIGPAC (ha)	SUP. CERTIF. (ha)	SUP. CAMPO (ha)	SUP. CAMPO DETER. CULT. DECLARADO (ha)	SUP. DEC. REDUCIDA (ha)	SUP. RESUELTA (ha)
170000006661105	04-059-007-00098-001	104024	ALMENDROS-MARCONA	S	422	16,40	0,21	0,21	0,21		0,21			0,21	0,21
170000006661106	04-059-008-00082-002	104007	ALMENDROS-COMUNA	S	422	24,30	0,71	0,71	0,71		0,71			0,71	0,71
170000006661107	04-059-007-00066-002	104007	ALMENDROS-COMUNA	S	422	3,30	0,22	0,22	0,22		0,22			0,22	0,22
170000006661108	04-059-002-00140-003	104007	ALMENDROS-COMUNA	S	422	21,40	2,25	2,25	2,25		2,25			2,25	2,25
170000006661109	04-059-002-00141-004	104007	ALMENDROS-COMUNA	S	422	19,90	2,18	2,18	2,18		2,18			2,18	2,18
170000006661110	04-059-007-00044-117	104007	ALMENDROS-COMUNA	S	422	35,60	0,17	0,17	0,17		0,17			0,17	0,17
170000006661111	04-059-007-00044-113	104007	ALMENDROS-COMUNA	S	422	34,10	0,14	0,14	0,14		0,14			0,14	0,14
170000006661113	04-059-002-00141-002	104007	ALMENDROS-COMUNA	S	422	15,60	0,16	0,16	0,16		0,16			0,16	0,16
170000006661116	04-059-002-00141-003	104024	ALMENDROS-MARCONA	S	422	20,20	0,87	0,87	0,87		0,87			0,87	0,87
170000006660951	04-059-007-00076-001	104024	ALMENDROS-MARCONA	R	423	6,30	0,06	0,06	0,06		0,06			0,06	0,06
170000006661085	04-059-006-00089-002	104043	ALMENDROS-VAIRO	R	423	12,10	0,26	0,26	0,26		0,26			0,26	0,26
170000006661087	04-059-002-00229-001	104024	ALMENDROS-MARCONA	R	423	16,10	0,28	0,28	0,28		0,28			0,28	0,28
170000006661088	04-059-002-00230-001	104043	ALMENDROS-VAIRO	R	423	7,90	0,18	0,18	0,18		0,18			0,18	0,18
170000006661100	04-059-002-00213-001	104043	ALMENDROS-VAIRO	R	423	5,20	0,65	0,65	0,65		0,65			0,65	0,65
170000006661102	04-059-007-00042-001	104024	ALMENDROS-MARCONA	R	423	12,40	0,34	0,34	0,34		0,34			0,34	0,34
170000006661103	04-059-006-00113-003	104007	ALMENDROS-COMUNA	R	423	12,10	1,41	1,41	1,41		1,41			1,41	1,41
170000006661104	04-059-006-00092-004	104043	ALMENDROS-VAIRO	R	423	13,00	0,61	0,61	0,61		0,61			0,61	0,61
170000006661112	04-059-007-00052-003	104007	ALMENDROS-COMUNA	R	423	3,50	0,37	0,37	0,37		0,37			0,37	0,37
170000006661115	04-059-002-00204-001	104043	ALMENDROS-VAIRO	R	423	13,90	1,25	1,25	1,25		1,25			1,25	1,25

INCIDENCIAS**INCIDENCIA DESCRIPCIÓN**

- 8200 Línea de declaración monitorizada con resultado no admisible
Ref:170000006661081 Recinto:04-059-007-00044-00101 Cultivo:104007 ALMENDROS-COMUNA
- 8400 Monitorización Línea de declaración monitorizada con situación 12 o "nula" y sin información de producto.
Ref:170000006661081 Recinto:04-059-007-00044-00101 Cultivo: - IDENTIFICADOR DE LA PARCELA AGRÍCOLA:118 Código de producto declarado en dicho recinto.:104 Código de variedad/especie/tipo declarada en dicho recinto.:7 Línea de ayuda declarada en dicho recinto.:
- 100424 Solicita recinto que no está comprometido para la operación.
Ref:170000006661081 Recinto:04-059-007-00044-00101 Cultivo:104007 ALMENDROS-COMUNA Secano

(1) Superficie declarada admisible ajustada con la superficie comprometida.
(2) Factor de penalización valorando el alcance para el tipo de compromiso.

Puede verificar la integridad de una copia de este documento mediante la lectura del código QR adjunto o mediante el acceso a la dirección <https://ws050.juntadeandalucia.es/verificarFirma> indicando el código de VERIFICACIÓN

FIRMADO POR

RAQUEL MARIA ESPIN CRESPO

17/12/2024

VERIFICACIÓN

Pk2jm6UYDU9J72AMTZUYRN3GET48NG

PÁG. 542/9349



**APELLIDOS Y NOMBRE / RAZÓN SOCIAL**

MENCHON MENCHON MANUEL JESUS

NIF

****7662*

EXPEDIENTE

1011991

ANUALIDAD DE PAGO

1ª

IMPORTE POR ANUALIDAD

	2023	2024	2025	2026	2027
IMPORTE MÁXIMO SUBVENCIONABLE	3.245,87 €	3.245,87 €	3.119,39 €	2.704,06 €	2.704,06 €
IMPORTE MEDIO DE TRANSFERENCIA (€/ha)	274,38 €	274,38 €	263,68 €	228,58 €	228,58 €

RESUMEN DE UNIDADES

Cód	GRUPO DE PAGO	Sup. Dec. Admisible (ha)	Sup. Comprometida (ha)	Sup. ajustada compromiso (1) (ha)	% sobredec.	Sup. Resuelta (ha)	Importe Declarado	Importe Topado	Importe Resuelto	Importe tras sobredec.
419	OLIVAR	1,73		1,73	0,00	1,73	514,64	514,64	514,64	514,64
420	HORTÍCOLAS	2,48		2,48	0,00	2,48	753,92	753,92	753,92	753,92
422	FRUTALES SECANO	7,62		7,62	0,00	7,62	1.977,31	1.977,31	1.977,31	1.977,31
TOTAL		11,83	11,83	11,83		11,83	3.245,87	3.245,87	3.245,87	3.245,87

APLICACIÓN DE REDUCCIONES Y PENALIZACIONES

GRUPO DE PAGO	Importe Calculado	Importe prereduc.	Criterios de subvencionabilidad y compromisos	Presentación tardía	Omisión declaración	Condicionalidad	IMPORTE (Euros)
							RESUELTO
FRUTALES SECANO	1.977,31	1.977,31	0,00	0,00	0,00	0,00	1.977,31
HORTÍCOLAS	753,92	753,92	0,00	0,00	0,00	0,00	753,92
OLIVAR	514,64	514,64	0,00	0,00	0,00	0,00	514,64
TOTAL	3.245,87	3.245,87					3.245,87

RESUMEN DE PAGOS

	RESUELTO	FEADER	MAPA	CAPADR
FRUTALES SECANO - Pago realizado	1.977,31 €	1.680,71 €	193,97 €	102,63 €
HORTÍCOLAS - Pago realizado	753,92 €	640,83 €	73,96 €	39,13 €
OLIVAR - Pago realizado	514,64 €	437,44 €	50,49 €	26,71 €
TOTAL	3.245,87 €	2.758,98 €	318,42 €	168,47 €

RECINTOS RESUELTOS

REE	REFERENCIA SIGPAC	CULTIVO DESCRIPCIÓN CULTIVO	S/R G.PAGO	PEND. MEDIA (%)	SUP. DEC. ADMISIBLE (ha)	SUP. COMPROM. (ha)	SUP. AJUSTADA COMPROM. (1) (ha)	SUP. CONV. SIGPAC (ha)	SUP. CERTIF. (ha)	SUP. CAMPO (ha)	SUP. CAMPO DETER. CULT. DECLARADO (ha)	SUP. DEC. REDUCIDA (ha)	SUP. RESUELTA (ha)
-1504225	04-053-033-00697-018	101003 OLIVAR-ARBEQUINA	S 419	7,50	1,73	1,73	1,73		1,73			1,73	1,73
5505696	04-053-033-00697-008	197000 TOMATE-SIN VARIEDAD	S 420	4,80	1,51	1,51	1,51		1,51			1,51	1,51
5505697	04-053-033-00697-009	197000 TOMATE-SIN VARIEDAD	S 420	6,50	0,97	0,97	0,97		0,97			0,97	0,97
-1504222	04-053-033-00696-020	104057 ALMENDROS-AVIJOR	S 422	13,70	0,27	0,27	0,27		0,27			0,27	0,27
-1504221	04-053-033-00696-019	104057 ALMENDROS-AVIJOR	S 422	10,70	1,61	1,61	1,61		1,61			1,61	1,61
5505648	04-053-033-00696-014	104057 ALMENDROS-AVIJOR	S 422	11,50	0,22	0,22	0,22		0,22			0,22	0,22
5505650	04-053-033-00696-016	104057 ALMENDROS-AVIJOR	S 422	6,70	2,72	2,72	2,72		2,72			2,72	2,72
5505701	04-053-033-00697-015	104043 ALMENDROS-VAIRO	S 422	16,40	1,04	1,04	1,04		1,04			1,04	1,04
5505702	04-053-033-00697-016	104057 ALMENDROS-AVIJOR	S 422	12,20	1,76	1,76	1,76		1,76			1,76	1,76

(1) Superficie declarada admisible ajustada con la superficie comprometida.
(2) Factor de penalización valorando el alcance para el tipo de compromiso.Puede verificar la integridad de una copia de este documento mediante la lectura del código QR adjunto o mediante el acceso a la dirección <https://ws050.juntadeandalucia.es/verificarFirma> indicando el código de VERIFICACIÓN

FIRMADO POR

RAQUEL MARIA ESPIN CRESPO

17/12/2024

VERIFICACIÓN

Pk2jm6UYDU9J72AMTZUYRN3GET48NG

PÁG. 543/9349



**INCIDENCIAS****INCIDENCIA DESCRIPCIÓN**

- 242 Recinto pendiente de acreditación de titularidad.
Ref:-1504220 Recinto:04-053-033-00696-00004 Cultivo:104057 ALMENDROS-AVIJOR Secano
Ref:5505676 Recinto:04-053-033-00696-00004 Cultivo:104057 ALMENDROS-AVIJOR Secano
- 452 Actividad agraria declarada en un recinto no compatible con el uso PA, PR o PS asignado en SIGPAC para ese recinto.
Ref:5505644 Recinto:04-053-033-00696-00010 Cultivo:62000 PASTOS PERMANENTES DE 5 O MAS AÑOS-SIN VARIEDAD Secano
USO ASIGNADO EN SIGPAC:PS
- 3790 Recinto declarado inactivo
Ref:6915014 Recinto:04-053-033-00696-00021 Cultivo: -
Ref:6832017 Recinto:04-053-033-00697-00003 Cultivo: -
Ref:6811016 Recinto:04-053-033-00697-00019 Cultivo: -
Ref:6915030 Recinto:04-053-033-00697-00020 Cultivo: -
Ref:6915041 Recinto:04-103-008-00010-00001 Cultivo: -
Ref:6915042 Recinto:04-103-008-00011-00001 Cultivo: -
Ref:6915043 Recinto:04-103-008-00011-00002 Cultivo: -
Ref:6915040 Recinto:04-103-008-00011-00003 Cultivo: -
Ref:6832019 Recinto:04-103-008-00012-00006 Cultivo: -
Ref:6832021 Recinto:04-103-008-00012-00010 Cultivo: -
Ref:6832022 Recinto:04-103-008-00012-00011 Cultivo: -
- 4272 Verifica que las líneas de declaración de las Solicitudes Únicas no tienen solapes con la capa de Retroactividad Gráfica (ambas de la misma campaña) a nivel de expediente/línea de declaración gráfica de la solicitud.
Ref:5505644 Recinto:04-053-033-00696-00010 Cultivo: - Agregado de la referencia del recinto.:0 Zona de la referencia del recinto.:0
Superficie solapada.:0,03 Id. Incid.:100990943
- 8200 Línea de declaración monitorizada con resultado no admisible
Ref:6915030 Recinto:04-053-033-00697-00020 Cultivo:104043 ALMENDROS-VAIRO
- 8227 Línea de declaración monitorizada en la que no ha habido respuesta por parte del productor y, por tanto, sin Juicio Experto de campo.
Ref:5505670 Recinto:04-053-033-00696-00006 Cultivo:104057 ALMENDROS-AVIJOR
- 8400 Monitorización Línea de declaración monitorizada con situación 12 o "nula" y sin información de producto.
Ref:6915030 Recinto:04-053-033-00697-00020 Cultivo: - IDENTIFICADOR DE LA PARCELA AGRÍCOLA:13 Código de producto declarado en dicho recinto.:104 Código de variedad/especie/tipo declarada en dicho recinto.:43 Línea de ayuda declarada en dicho recinto.:
- 100400 Recinto con cultivo, variedad, régimen de explotación o uso Sigpac no compatible con la operación solicitada (Anexo IV.I Cultivos y variedades elegibles para las Intervenciones. Orden de 28 de marzo de 2023).
Ref:5505670 Recinto:04-053-033-00696-00006 Cultivo:104057 ALMENDROS-AVIJOR Secano Uso:FY
Ref:5505642 Recinto:04-053-033-00696-00007 Cultivo:104057 ALMENDROS-AVIJOR Secano Uso:PS
Ref:5505647 Recinto:04-053-033-00696-00013 Cultivo:104057 ALMENDROS-AVIJOR Secano Uso:TA
Ref:-1504223 Recinto:04-053-033-00696-00022 Cultivo:104057 ALMENDROS-AVIJOR Secano Uso:PS
Ref:5505693 Recinto:04-053-033-00697-00001 Cultivo:101003 OLIVAR-ARBEQUINA Secano Uso:PS
Ref:6832017 Recinto:04-053-033-00697-00003 Cultivo:104057 ALMENDROS-AVIJOR Secano Uso:FY
Ref:6811016 Recinto:04-053-033-00697-00019 Cultivo:104057 ALMENDROS-AVIJOR Secano Uso:OV
Ref:6915030 Recinto:04-053-033-00697-00020 Cultivo:104043 ALMENDROS-VAIRO Secano Uso:OV
Ref:6915041 Recinto:04-103-008-00010-00001 Cultivo:104057 ALMENDROS-AVIJOR Secano Uso:PS
Ref:6915042 Recinto:04-103-008-00011-00001 Cultivo:104057 ALMENDROS-AVIJOR Secano Uso:TA
Ref:6915043 Recinto:04-103-008-00011-00002 Cultivo:104057 ALMENDROS-AVIJOR Secano Uso:PS
Ref:6915040 Recinto:04-103-008-00011-00003 Cultivo:104057 ALMENDROS-AVIJOR Secano Uso:FY
Ref:6832021 Recinto:04-103-008-00012-00010 Cultivo:104057 ALMENDROS-AVIJOR Secano Uso:FY
- 100402 Recinto solicitado no forma parte de ningún organismo de control autorizado para la producción ecológica en Andalucía o fecha de inscripción posterior al plazo establecido (Anexo I. Criterios de Subvencionabilidad. Orden 28 de marzo de 2023).
Ref:5505644 Recinto:04-053-033-00696-00010 Cultivo:62000 PASTOS PERMANENTES DE 5 O MAS AÑOS-SIN VARIEDAD Secano
Ref:-1504224 Recinto:04-053-033-00696-00023 Cultivo:104057 ALMENDROS-AVIJOR Secano
Ref:5505695 Recinto:04-053-033-00697-00004 Cultivo:101003 OLIVAR-ARBEQUINA Secano
Ref:1700000002746757 Recinto:04-070-024-00386-00026 Cultivo:101010 OLIVAR-PICUAL Secano
Ref:1700000002746755 Recinto:04-070-024-00386-00050 Cultivo:104008 ALMENDROS-CONSTANTI Secano
Ref:1700000002746756 Recinto:04-070-024-00386-00054 Cultivo:62000 PASTOS PERMANENTES DE 5 O MAS AÑOS-SIN VARIEDAD Secano
Ref:6832019 Recinto:04-103-008-00012-00006 Cultivo:104057 ALMENDROS-AVIJOR Secano
- 100406 Grupo de cultivo declarado en el recinto no coincide con el grupo de cultivo existente en el organismo de control autorizado para la producción ecológica en Andalucía (Anexo I. Criterios de Subvencionabilidad. Orden 28 de marzo de 2023).
Ref:5505644 Recinto:04-053-033-00696-00010 Cultivo:62000 PASTOS PERMANENTES DE 5 O MAS AÑOS-SIN VARIEDAD Secano
Grupo de SIPEA:FRUTALES
Ref:-1504224 Recinto:04-053-033-00696-00023 Cultivo:104057 ALMENDROS-AVIJOR Secano Grupo de SIPEA:OLIVAR

(1) Superficie declarada admisible ajustada con la superficie comprometida.
(2) Factor de penalización valorando el alcance para el tipo de compromiso.

Puede verificar la integridad de una copia de este documento mediante la lectura del código QR adjunto o mediante el acceso a la dirección <https://ws050.juntadeandalucia.es/verificarFirma> indicando el código de VERIFICACIÓN

FIRMADO POR

RAQUEL MARIA ESPIN CRESPO

17/12/2024

VERIFICACIÓN

Pk2jm6UYDU9J72AMTZUYRN3GET48NG

PÁG. 544/9349



**INCIDENCIAS****INCIDENCIA DESCRIPCIÓN**

	Ref:5505695 Recinto:04-053-033-00697-00004 Cultivo:101003 OLIVAR-ARBEQUINA Secano Grupo de SIPEA:FRUTALES
100411	Recinto no admisible por no estar asociado en SIGGAN a una explotación ganadera (Artículo 10 de la Orden de 28 de marzo de 2023). Ref:5505644 Recinto:04-053-033-00696-00010 Cultivo:62000 PASTOS PERMANENTES DE 5 O MAS AÑOS-SIN VARIEDAD Secano Ref:1700000002746756 Recinto:04-070-024-00386-00054 Cultivo:62000 PASTOS PERMANENTES DE 5 O MAS AÑOS-SIN VARIEDAD Secano
100424	Solicita recinto que no está comprometido para la operación. Ref:-1504220 Recinto:04-053-033-00696-00004 Cultivo:104057 ALMENDROS-AVIJOR Secano Ref:5505676 Recinto:04-053-033-00696-00004 Cultivo:104057 ALMENDROS-AVIJOR Secano Ref:5505670 Recinto:04-053-033-00696-00006 Cultivo:104057 ALMENDROS-AVIJOR Secano Ref:5505642 Recinto:04-053-033-00696-00007 Cultivo:104057 ALMENDROS-AVIJOR Secano Ref:5505644 Recinto:04-053-033-00696-00010 Cultivo:62000 PASTOS PERMANENTES DE 5 O MAS AÑOS-SIN VARIEDAD Secano Ref:5505647 Recinto:04-053-033-00696-00013 Cultivo:104057 ALMENDROS-AVIJOR Secano Ref:6915014 Recinto:04-053-033-00696-00021 Cultivo:104057 ALMENDROS-AVIJOR Secano Ref:-1504223 Recinto:04-053-033-00696-00022 Cultivo:104057 ALMENDROS-AVIJOR Secano Ref:-1504224 Recinto:04-053-033-00696-00023 Cultivo:104057 ALMENDROS-AVIJOR Secano Ref:5505693 Recinto:04-053-033-00697-00001 Cultivo:101003 OLIVAR-ARBEQUINA Secano Ref:6832017 Recinto:04-053-033-00697-00003 Cultivo:104057 ALMENDROS-AVIJOR Secano Ref:5505695 Recinto:04-053-033-00697-00004 Cultivo:101003 OLIVAR-ARBEQUINA Secano Ref:6811016 Recinto:04-053-033-00697-00019 Cultivo:104057 ALMENDROS-AVIJOR Secano Ref:6915030 Recinto:04-053-033-00697-00020 Cultivo:104043 ALMENDROS-VAIRO Secano Ref:1700000002746757 Recinto:04-070-024-00386-00026 Cultivo:101010 OLIVAR-PICUAL Secano Ref:1700000002746755 Recinto:04-070-024-00386-00050 Cultivo:104008 ALMENDROS-CONSTANTI Secano Ref:1700000002746756 Recinto:04-070-024-00386-00054 Cultivo:62000 PASTOS PERMANENTES DE 5 O MAS AÑOS-SIN VARIEDAD Secano Ref:6915041 Recinto:04-103-008-00010-00001 Cultivo:104057 ALMENDROS-AVIJOR Secano Ref:6915042 Recinto:04-103-008-00011-00001 Cultivo:104057 ALMENDROS-AVIJOR Secano Ref:6915043 Recinto:04-103-008-00011-00002 Cultivo:104057 ALMENDROS-AVIJOR Secano Ref:6915040 Recinto:04-103-008-00011-00003 Cultivo:104057 ALMENDROS-AVIJOR Secano Ref:6832019 Recinto:04-103-008-00012-00006 Cultivo:104057 ALMENDROS-AVIJOR Secano Ref:6832021 Recinto:04-103-008-00012-00010 Cultivo:104057 ALMENDROS-AVIJOR Secano Ref:6832022 Recinto:04-103-008-00012-00011 Cultivo:104057 ALMENDROS-AVIJOR Secano

(1) Superficie declarada admisible ajustada con la superficie comprometida.
(2) Factor de penalización valorando el alcance para el tipo de compromiso.

Puede verificar la integridad de una copia de este documento mediante la lectura del código QR adjunto o mediante el acceso a la dirección <https://ws050.juntadeandalucia.es/verificarFirma> indicando el código de VERIFICACIÓN

FIRMADO POR	RAQUEL MARIA ESPIN CRESPO	17/12/2024	
VERIFICACIÓN	Pk2jm6UYDU9J72AMTZUYRN3GET48NG	PÁG. 545/9349	



<u>APELLIDOS Y NOMBRE / RAZÓN SOCIAL</u>	<u>NIF</u>	<u>EXPEDIENTE</u>	<u>ANUALIDAD DE PAGO</u>		
MERLOS LOPEZ JUAN ANTONIO	****7461*	1252922	1ª		
IMPORTE POR ANUALIDAD					
	2023	2024	2025	2026	2027
IMPORTE MÁXIMO SUBVENCIONABLE	10.462,35 €	10.462,35 €	10.462,35 €	8.718,56 €	8.718,56 €
IMPORTE MEDIO DE TRANSFERENCIA (€/ha)	262,54 €	262,54 €	262,54 €	218,78 €	218,78 €

RESUMEN DE UNIDADES

<u>Cód</u>	<u>GRUPO DE PAGO</u>	<u>Sup. Dec. Admisible (ha)</u>	<u>Sup. Comprometida (ha)</u>	<u>Sup. ajustada compromiso (1) (ha)</u>	<u>% sobredecc.</u>	<u>Sup. Resuelta (ha)</u>	<u>Importe Declarado</u>	<u>Importe Topado</u>	<u>Importe Resuelto</u>	<u>Importe tras sobredecc.</u>
422	FRUTALES SECANO	39,09		39,09	0,00	39,09	10.143,46	10.143,46	10.143,46	10.143,46
423	FRUTALES REGADÍO	0,76		0,76	0,00	0,76	318,89	318,89	318,89	318,89
TOTAL		39,85	39,85	39,85		39,85	10.462,35	10.462,35	10.462,35	10.462,35

APLICACIÓN DE REDUCCIONES Y PENALIZACIONES

<u>GRUPO DE PAGO</u>	<u>Importe Calculado</u>	<u>Importe prereduc.</u>	<u>Criterios de subvencionabilidad y compromisos</u>	<u>Presentación tardía</u>	<u>Omisión declaración</u>	<u>Condicionalidad</u>	<u>IMPORTE (Euros) RESUELTO</u>
FRUTALES REGADÍO	318,89	318,89	0,00	0,00	0,00	0,00	318,89
FRUTALES SECANO	10.143,46	10.143,46	0,00	0,00	0,00	0,00	10.143,46
TOTAL	10.462,35	10.462,35					10.462,35

RESUMEN DE PAGOS

	<u>IMPORTE (Euros)</u>			
	<u>RESUELTO</u>	<u>FEADER</u>	<u>MAPA</u>	<u>CAPADR</u>
FRUTALES REGADÍO - Pago realizado	318,89 €	271,06 €	31,28 €	16,55 €
FRUTALES SECANO - Pago realizado	10.143,46 €	8.621,94 €	995,07 €	526,45 €
TOTAL	10.462,35 €	8.893,00 €	1.026,35 €	543,00 €

RECINTOS RESUELTOS

<u>REF.</u>	<u>REFERENCIA SIGPAC</u>	<u>CULTIVO DESCRIPCIÓN CULTIVO</u>	<u>S/R G.PAGO</u>	<u>PEND. MEDIA (%)</u>	<u>SUP. DEC. ADMISIBLE (ha)</u>	<u>SUP. COMPROM. (ha)</u>	<u>SUP. AJUSTADA COMPROM. (1) (ha)</u>	<u>SUP. CONV. SIGPAC (ha)</u>	<u>SUP. CERTIF. (ha)</u>	<u>SUP. CAMPO (ha)</u>	<u>SUP. CAMPO DETER. CULT. DECLARADO (ha)</u>	<u>SUP. DEC. REDUCIDA (ha)</u>	<u>SUP. RESUELTA (ha)</u>
1700000004462847	04-098-017-00099-001	104024 ALMENDROS-MARCONA	S 422	15,60	6,57	6,57	6,57		6,57			6,57	6,57
1700000004462848	04-098-017-00469-001	104024 ALMENDROS-MARCONA	S 422	26,80	0,49	0,49	0,49		0,49			0,49	0,49
1700000004462849	04-098-017-00469-013	104024 ALMENDROS-MARCONA	S 422	15,10	0,72	0,72	0,72		0,72			0,72	0,72
1700000004462850	04-098-017-00468-009	104020 ALMENDROS-GUARA	S 422	17,90	1,13	1,13	1,13		1,13			1,13	1,13
1700000004462851	04-098-017-00469-009	104020 ALMENDROS-GUARA	S 422	15,20	0,36	0,36	0,36		0,36			0,36	0,36
1700000004462852	04-098-075-00033-006	104020 ALMENDROS-GUARA	S 422	13,90	8,60	8,60	8,60		8,60			8,60	8,60
1700000004462853	04-098-075-00044-001	104024 ALMENDROS-MARCONA	S 422	17,30	0,14	0,14	0,14		0,14			0,14	0,14
1700000004462854	04-098-075-00048-001	104024 ALMENDROS-MARCONA	S 422	16,80	0,19	0,19	0,19		0,19			0,19	0,19
1700000004462855	04-098-075-00024-001	104024 ALMENDROS-MARCONA	S 422	15,40	14,14	14,14	14,14		14,14			14,14	14,14
1700000004462857	04-098-075-00030-001	104024 ALMENDROS-MARCONA	S 422	11,70	0,21	0,21	0,21		0,21			0,21	0,21
1700000004462858	04-098-075-00040-003	104025 ALMENDROS-MARINADA	S 422	14,80	1,28	1,28	1,28		1,28			1,28	1,28
1700000004462859	04-098-075-00054-001	104025 ALMENDROS-MARINADA	S 422	15,30	0,12	0,12	0,12		0,12			0,12	0,12
1700000004462861	04-098-075-00035-001	104020 ALMENDROS-GUARA	S 422	17,00	0,12	0,12	0,12		0,12			0,12	0,12
1700000004462862	04-098-075-00046-002	104025 ALMENDROS-MARINADA	S 422	13,20	1,54	1,54	1,54		1,54			1,54	1,54
1700000005195069	04-098-016-00029-001	104014 ALMENDROS-FERRAGNES	S 422	11,80	3,03	3,03	3,03		3,03			3,03	3,03
1700000005195070	04-098-016-00031-001	104014 ALMENDROS-FERRAGNES	S 422	18,80	0,45	0,45	0,45		0,45			0,45	0,45
1700000004462856	04-098-075-00035-008	104020 ALMENDROS-GUARA	R 423	11,20	0,35	0,35	0,35		0,35			0,35	0,35
1700000004462863	04-098-083-00026-004	104025 ALMENDROS-MARINADA	R 423	25,70	0,41	0,41	0,41		0,41			0,41	0,41

(1) Superficie declarada admisible ajustada con la superficie comprometida.
(2) Factor de penalización valorando el alcance para el tipo de compromiso.Puede verificar la integridad de una copia de este documento mediante la lectura del código QR adjunto o mediante el acceso a la dirección <https://ws050.juntadeandalucia.es/verificarFirma> indicando el código de VERIFICACIÓN

FIRMADO POR

RAQUEL MARIA ESPIN CRESPO

17/12/2024

VERIFICACIÓN

Pk2jm6UYDU9J72AMTZUYRN3GET48NG

PÁG. 546/9349





INCIDENCIAS

INCIDENCIA DESCRIPCIÓN

- 100402 Recinto solicitado no forma parte de ningún organismo de control autorizado para la producción ecológica en Andalucía o fecha de inscripción posterior al plazo establecido (Anexo I. Criterios de Subvencionabilidad. Orden 28 de marzo de 2023).
Ref:-1255274 Recinto:04-098-017-00469-00022 Cultivo:113000 OTROS FRUTALES-SIN VARIEDAD Secano
- 100421 Recinto declarado por error para una operación de la 6503, que se ha corregido de oficio marcando la operación correcta, de acuerdo con la fecha de inscripción del recinto en la producción ecológica.
Ref:1700000005195069 Recinto:04-098-016-00029-00001 Cultivo:104014 ALMENDROS-FERRAGNES Secano
Ref:1700000005195070 Recinto:04-098-016-00031-00001 Cultivo:104014 ALMENDROS-FERRAGNES Secano
- 100424 Solicita recinto que no está comprometido para la operación.
Ref:-1255274 Recinto:04-098-017-00469-00022 Cultivo:113000 OTROS FRUTALES-SIN VARIEDAD Secano

(1) Superficie declarada admisible ajustada con la superficie comprometida.
(2) Factor de penalización valorando el alcance para el tipo de compromiso.

Puede verificar la integridad de una copia de este documento mediante la lectura del código QR adjunto o mediante el acceso a la dirección <https://ws050.juntadeandalucia.es/verificarFirma> indicando el código de VERIFICACIÓN

FIRMADO POR	RAQUEL MARIA ESPIN CRESPO	17/12/2024	
VERIFICACIÓN	Pk2jm6UYDU9J72AMTZUYRN3GET48NG	PÁG. 547/9349	

**APELLIDOS Y NOMBRE / RAZÓN SOCIAL**

MERLOS MARTÍNEZ ANTONIO JOSÉ

NIF

***2102*

EXPEDIENTE

1258969

ANUALIDAD DE PAGO

1ª

IMPORTE POR ANUALIDAD

	2023	2024	2025	2026	2027
IMPORTE MÁXIMO SUBVENCIONABLE	2.192,26 €	2.192,26 €	2.009,31 €	1.826,85 €	1.826,85 €
IMPORTE MEDIO DE TRANSFERENCIA (€/ha)	178,38 €	178,38 €	163,49 €	148,65 €	148,65 €

RESUMEN DE UNIDADES

Cód	GRUPO DE PAGO	Sup. Dec. Admisible (ha)	Sup. Comprometida (ha)	Sup. ajustada compromiso (1) (ha)	% sobredec.	Sup. Resuelta (ha)	Importe Declarado	Importe Topado	Importe Resuelto	Importe tras sobredec.
416	HERBÁCEOS	6,05		6,05	0,00	6,05	1.097,53	1.097,53	1.097,53	1.097,53
419	OLIVAR	3,68		3,68	0,00	3,68	1.094,73	1.094,73	1.094,73	1.094,73
424	HERBÁCEOS NO ELEGIBLES	2,56		2,56	0,00	2,56	0,00	0,00	0,00	0,00
TOTAL		12,29	12,29	12,29		12,29	2.192,26	2.192,26	2.192,26	2.192,26

APLICACIÓN DE REDUCCIONES Y PENALIZACIONES

GRUPO DE PAGO	Importe Calculado	Importe prereduc.	Criterios de subvencionabilidad y compromisos	Presentación tardía	Omisión declaración	Condicionidad	IMPORTE (Euros) RESUELTO
HERBÁCEOS	1.097,53	1.097,53	0,00	0,00	0,00	0,00	1.097,53
HERBÁCEOS NO ELEGIBLES	0,00	0,00	0,00	0,00	0,00	0,00	0,00
OLIVAR	1.094,73	1.094,73	0,00	0,00	0,00	0,00	1.094,73
TOTAL	2.192,26	2.192,26					2.192,26

RESUMEN DE PAGOS

	RESUELTO	FEADER	MAPA	CAPADR
HERBÁCEOS - Pago realizado	1.097,53 €	932,90 €	107,67 €	56,96 €
OLIVAR - Pago realizado	1.094,73 €	930,52 €	107,39 €	56,82 €
TOTAL	2.192,26 €	1.863,42 €	215,06 €	113,78 €

RECINTOS RESUELTOS

REE	REFERENCIA SIGPAC	CULTIVO DESCRIPCIÓN CULTIVO	S/R G.PAGO	PEND. MEDIA (%)	SUP. DEC. ADMISIBLE (ha)	SUP. COMPROM. (ha)	SUP. AJUSTADA COMPROM. (1) (ha)	SUP. CONV. SIGPAC (ha)	SUP. CERTIE. (ha)	SUP. CAMPO (ha)	SUP. CAMPO DETER. CULT. DECLARADO (ha)	SUP. DEC. REDUCIDA (ha)	SUP. RESUELTA (ha)
-1342616	04-098-017-00033-006	53001 YEROS-MORO DA 131	S	416	16,10	4,95	4,95	4,95	4,95			4,95	4,95
5250322	04-098-078-00004-012	5000 CEBADA-SIN VARIEDAD	S	416	20,70	0,87	0,87	0,87	1,58			0,87	0,87
5250334	04-098-077-00194-001	5000 CEBADA-SIN VARIEDAD	S	416	25,20	0,23	0,23	0,23	0,23			0,23	0,23
-1342555	04-098-078-00004-017	101194 OLIVAR-LECHIN DE GRANADA	R	419	10,60	3,55	3,55	3,55	3,55			3,55	3,55
-1023867	04-098-078-00004-008	101194 OLIVAR-LECHIN DE GRANADA	R	419	13,30	0,13	0,13	0,13	0,13			0,13	0,13
-1342622	04-098-017-00033-006	20000 BARBECHO TRADICIONAL-SIN VARIEDAD	S	424	16,10	2,20	2,20	2,20	2,20			2,20	2,20
5250010	04-098-017-00005-001	20000 BARBECHO TRADICIONAL-SIN VARIEDAD	S	424	13,20	0,36	0,36	0,36	0,36			0,36	0,36

(1) Superficie declarada admisible ajustada con la superficie comprometida.
(2) Factor de penalización valorando el alcance para el tipo de compromiso.Puede verificar la integridad de una copia de este documento mediante la lectura del código QR adjunto o mediante el acceso a la dirección <https://ws050.juntadeandalucia.es/verificarFirma> indicando el código de VERIFICACIÓN

FIRMADO POR

RAQUEL MARIA ESPIN CRESPO

17/12/2024

VERIFICACIÓN

Pk2jm6UYDU9J72AMTZUYRN3GET48NG

PÁG. 548/9349





INCIDENCIAS

INCIDENCIA DESCRIPCIÓN

3790	Recinto declarado inactivo
	Ref:6855523 Recinto:04-098-017-00023-00001 Cultivo: -
	Ref:6855528 Recinto:04-098-017-00024-00001 Cultivo: -
	Ref:6855527 Recinto:04-098-017-00024-00004 Cultivo: -
	Ref:6855526 Recinto:04-098-017-00025-00001 Cultivo: -
	Ref:6857118 Recinto:04-098-017-00025-00002 Cultivo: -
	Ref:6855522 Recinto:04-098-017-00026-00001 Cultivo: -
	Ref:6857095 Recinto:04-098-017-00027-00001 Cultivo: -
100424	Solicita recinto que no está comprometido para la operación.
	Ref:6855523 Recinto:04-098-017-00023-00001 Cultivo:104024 ALMENDROS-MARCONA Secano
	Ref:6855528 Recinto:04-098-017-00024-00001 Cultivo:104024 ALMENDROS-MARCONA Secano
	Ref:6855527 Recinto:04-098-017-00024-00004 Cultivo:20000 BARBECHO TRADICIONAL-SIN VARIEDAD Secano
	Ref:6855526 Recinto:04-098-017-00025-00001 Cultivo:5000 CEBADA-SIN VARIEDAD Secano
	Ref:6857118 Recinto:04-098-017-00025-00002 Cultivo:20000 BARBECHO TRADICIONAL-SIN VARIEDAD Secano
	Ref:6855522 Recinto:04-098-017-00026-00001 Cultivo:104024 ALMENDROS-MARCONA Secano
	Ref:6857095 Recinto:04-098-017-00027-00001 Cultivo:104024 ALMENDROS-MARCONA Secano

(1) Superficie declarada admisible ajustada con la superficie comprometida.
(2) Factor de penalización valorando el alcance para el tipo de compromiso.

Puede verificar la integridad de una copia de este documento mediante la lectura del código QR adjunto o mediante el acceso a la dirección https://ws050.juntadeandalucia.es/verificarFirma indicando el código de VERIFICACIÓN			
FIRMADO POR	RAQUEL MARIA ESPIN CRESPO	17/12/2024	
VERIFICACIÓN	Pk2jm6UYDU9J72AMTZUYRN3GET48NG	PÁG. 549/9349	

**APELLIDOS Y NOMBRE / RAZÓN SOCIAL**

MERLOS SANCHEZ ANTONIA

NIF

****3051*

EXPEDIENTE

1154826

ANUALIDAD DE PAGO

1ª

IMPORTE POR ANUALIDAD

	2023	2024	2025	2026	2027
IMPORTE MÁXIMO SUBVENCIONABLE	4.649,54 €	4.649,54 €	3.874,49 €	3.874,49 €	3.874,49 €
IMPORTE MEDIO DE TRANSFERENCIA (€/ha)	130,02 €	130,02 €	108,35 €	108,35 €	108,35 €

RESUMEN DE UNIDADES

Cód	GRUPO DE PAGO	Sup. Dec. Admisible (ha)	Sup. Comprometida (ha)	Sup. ajustada compromiso (1) (ha)	% sobredec.	Sup. Resuelta (ha)	Importe Declarado	Importe Topado	Importe Resuelto	Importe tras sobredec.
416	HERBÁCEOS	25,63		25,63	0,00	25,63	4.649,54	4.649,54	4.649,54	4.649,54
424	HERBÁCEOS NO ELEGIBLES	10,26		10,13	0,00	10,13	0,00	0,00	0,00	0,00
TOTAL		35,89	35,76	35,76		35,76	4.649,54	4.649,54	4.649,54	4.649,54

APLICACIÓN DE REDUCCIONES Y PENALIZACIONES

GRUPO DE PAGO	Importe Calculado	Importe prereduc.	Criterios de subvencionabilidad y compromisos	Presentación tardía	Omisión declaración	Condicionalidad	IMPORTE (Euros) RESUELTO
HERBÁCEOS	4.649,54	4.649,54	0,00	0,00	0,00	0,00	4.649,54
HERBÁCEOS NO ELEGIBLES	0,00	0,00	0,00	0,00	0,00	0,00	0,00
TOTAL	4.649,54	4.649,54					4.649,54

RESUMEN DE PAGOS

	RESUELTO	FEADER	MAPA	CAPADR
HERBÁCEOS - Pago realizado	4.649,54 €	3.952,11 €	456,12 €	241,31 €

RECINTOS RESUELTOS

REF.	REFERENCIA SIGPAC	CULTIVO DESCRIPCIÓN CULTIVO	S/R G.PAGO	PEND. MEDIA (%)	SUP. DEC. ADMISIBLE (ha)	SUP. COMPROM. (ha)	SUP. AJUSTADA COMPROM. (1) (ha)	SUP. CONV. SIGPAC (ha)	SUP. CERTIF. (ha)	SUP. CAMPO (ha)	SUP. CAMPO DETER. CULT. DECLARADO (ha)	SUP. DEC. REDUCIDA (ha)	SUP. RESUELTA (ha)
5817523	04-098-070-00036-002	5000 CEBADA-SIN VARIEDAD	S 416	13,80	0,20	0,20	0,20	0,20	0,20	0,20	0,20	0,20	0,20
5817526	04-098-070-00002-001	5000 CEBADA-SIN VARIEDAD	S 416	10,30	6,35	6,35	6,35	6,35	6,35	6,35	6,35	6,35	6,35
5817527	04-098-103-00049-004	5000 CEBADA-SIN VARIEDAD	S 416	6,70	10,85	10,85	10,85	10,85	10,85	10,85	10,85	10,85	10,85
5817528	04-098-103-00049-005	5000 CEBADA-SIN VARIEDAD	S 416	12,90	1,09	1,09	1,09	1,09	1,09	1,09	1,09	1,09	1,09
5817529	04-098-103-00048-001	5000 CEBADA-SIN VARIEDAD	S 416	5,20	2,18	2,18	2,18	2,18	2,18	2,18	2,18	2,18	2,18
5817536	04-098-104-00009-003	1000 TRIGO BLANDO-SIN VARIEDAD	S 416	6,50	1,77	1,77	1,77	1,77	1,77	1,77	1,77	1,77	1,77
5817537	04-098-103-00031-003	1000 TRIGO BLANDO-SIN VARIEDAD	S 416	14,00	1,76	1,76	1,76	1,76	1,76	1,76	1,76	1,76	1,76
5817538	04-098-103-00044-001	1000 TRIGO BLANDO-SIN VARIEDAD	S 416	13,90	1,43	1,43	1,43	1,43	1,43	1,43	1,43	1,43	1,43
5817539	04-098-104-00035-005	20000 BARBECHO TRADICIONAL-SIN VARIEDAD	S 424	10,80	4,49	4,49	4,49	4,49	4,49	4,49	4,49	4,49	4,49
5817544	04-098-104-00020-002	20000 BARBECHO TRADICIONAL-SIN VARIEDAD	S 424	17,30	4,80	4,67	4,67	4,67	4,80	4,80	4,67	4,67	4,67
5817547	04-098-104-00015-001	20000 BARBECHO TRADICIONAL-SIN VARIEDAD	S 424	8,10	0,97	0,97	0,97	0,97	0,97	0,97	0,97	0,97	0,97

INCIDENCIAS**INCIDENCIA DESCRIPCIÓN**

- 4272 Verifica que las líneas de declaración de las Solicitudes Únicas no tienen solapes con la capa de Retroactividad Gráfica (ambas de la misma campaña) a nivel de expediente/línea de declaración gráfica de la solicitud.
Ref:5817544 Recinto:04-098-104-00020-00002 Cultivo: - Agregado de la referencia del recinto.:0 Zona de la referencia del recinto.:0 Superficie solapada.:0,04 Id. Incid.:100998345
Ref:5817544 Recinto:04-098-104-00020-00002 Cultivo: - Agregado de la referencia del recinto.:0 Zona de la referencia del recinto.:0 Superficie solapada.:0,09 Id. Incid.:100998344
- 100421 Recinto declarado por error para una operación de la 6503, que se ha corregido de oficio marcando la operación correcta, de acuerdo con la fecha de inscripción del recinto en la producción ecológica.
Ref:1700000007198677 Recinto:04-098-010-00030-00019 Cultivo:62000 PASTOS PERMANENTES DE 5 O MAS AÑOS-SIN VARIEDAD Secano
- 100424 Solicita recinto que no está comprometido para la operación.
Ref:1700000007198677 Recinto:04-098-010-00030-00019 Cultivo:62000 PASTOS PERMANENTES DE 5 O MAS AÑOS-SIN VARIEDAD Secano
Ref:5817548 Recinto:04-098-104-00011-00001 Cultivo:20000 BARBECHO TRADICIONAL-SIN VARIEDAD Secano

(1) Superficie declarada admisible ajustada con la superficie comprometida.
(2) Factor de penalización valorando el alcance para el tipo de compromiso.

Puede verificar la integridad de una copia de este documento mediante la lectura del código QR adjunto o mediante el acceso a la dirección <https://ws050.juntadeandalucia.es/verificarFirma> indicando el código de VERIFICACIÓN

FIRMADO POR

RAQUEL MARIA ESPIN CRESPO

17/12/2024

VERIFICACIÓN

Pk2jm6UYDU9J72AMTZUYRN3GET48NG

PÁG. 550/9349



**APELLIDOS Y NOMBRE / RAZÓN SOCIAL**

MESAS MARTINEZ PEDRO JOSE

NIF

***0398*

EXPEDIENTE

1191677

ANUALIDAD DE PAGO

1ª

IMPORTE POR ANUALIDAD

	2023	2024	2025	2026	2027
IMPORTE MÁXIMO SUBVENCIONABLE	2.509,27 €	2.509,27 €	2.509,27 €	2.091,04 €	2.091,04 €
IMPORTE MEDIO DE TRANSFERENCIA (€/ha)	259,49 €	259,49 €	259,49 €	216,24 €	216,24 €

RESUMEN DE UNIDADES

Cód	GRUPO DE PAGO	Sup. Dec. Admisible (ha)	Sup. Comprometida (ha)	Sup. ajustada compromiso (1) (ha)	% sobredec.	Sup. Resuelta (ha)	Importe Declarado	Importe Topado	Importe Resuelto	Importe tras sobredec.
422	FRUTALES SECANO	9,67		9,67	0,00	9,67	2.509,27	2.509,27	2.509,27	2.509,27
TOTAL		9,67	9,67	9,67		9,67	2.509,27	2.509,27	2.509,27	2.509,27

APLICACIÓN DE REDUCCIONES Y PENALIZACIONES

GRUPO DE PAGO	Importe Calculado	Importe prereduc.	Criterios de subvencionabilidad y compromisos	Presentación tardía	Omisión declaración	Condicionalidad	IMPORTE (Euros) RESUELTO
FRUTALES SECANO	2.509,27	2.509,27	0,00	0,00	0,00	0,00	2.509,27
TOTAL	2.509,27	2.509,27					2.509,27

RESUMEN DE PAGOS**IMPORTE (Euros)**

FRUTALES SECANO - Pago realizado	RESUELTO	FEADER	MAPA	CAPADR
	2.509,27 €	2.132,88 €	246,16 €	130,23 €

RECINTOS RESUELTOS

REF.	REFERENCIA SIGPAC	CULTIVO	DESCRIPCIÓN CULTIVO	S/R G.PAGO	PEND. MEDIA (%)	SUP. DEC. ADMISIBLE (ha)	SUP. COMPROM. (ha)	SUP. AJUSTADA COMPROM. (1) (ha)	SUP. CONY. SIGPAC (ha)	SUP. CERTIE (ha)	SUP. CAMPO (ha)	SUP. CAMPO DETER. CULT. DECLARADO (ha)	SUP. DEC. REDUCIDA (ha)	SUP. RESUELTA (ha)
-1103774	04-092-016-00099-001	104022	ALMENDROS-LARGUETA	S 422	12,70	0,56	0,56	0,56		0,56			0,56	0,56
-1103770	04-092-016-00146-020	104057	ALMENDROS-AVIJOR	S 422	16,50	0,42	0,42	0,42		0,42			0,42	0,42
-1103769	04-092-016-00146-019	104057	ALMENDROS-AVIJOR	S 422	17,70	0,09	0,09	0,09		0,09			0,09	0,09
-1103767	04-092-016-00176-010	104057	ALMENDROS-AVIJOR	S 422	14,00	1,02	1,02	1,02		1,02			1,02	1,02
-1103763	04-083-006-00079-005	104020	ALMENDROS-GUARA	S 422	20,20	2,61	2,61	2,61		2,61			2,61	2,61
-1103761	04-083-006-00141-008	104022	ALMENDROS-LARGUETA	S 422	19,60	0,38	0,38	0,38		0,38			0,38	0,38
-1103760	04-083-006-00122-002	104007	ALMENDROS-COMUNA	S 422	29,00	0,64	0,64	0,64		0,64			0,64	0,64
1700000002679892	04-083-006-00085-005	104020	ALMENDROS-GUARA	S 422	31,30	3,62	3,62	3,62		3,62			3,62	3,62
1700000002679893	04-083-006-00123-003	104007	ALMENDROS-COMUNA	S 422	22,40	0,33	0,33	0,33		0,33			0,33	0,33

(1) Superficie declarada admisible ajustada con la superficie comprometida.
(2) Factor de penalización valorando el alcance para el tipo de compromiso.

Puede verificar la integridad de una copia de este documento mediante la lectura del código QR adjunto o mediante el acceso a la dirección <https://ws050.juntadeandalucia.es/verificarFirma> indicando el código de VERIFICACIÓN

FIRMADO POR

RAQUEL MARIA ESPIN CRESPO

17/12/2024

VERIFICACIÓN

Pk2jm6UYDU9J72AMTZUYRN3GET48NG

PÁG. 551/9349



**APELLIDOS Y NOMBRE / RAZÓN SOCIAL**

MESAS MESAS ERNESTO PEDRO

NIF

***9516*

EXPEDIENTE

1185103

ANUALIDAD DE PAGO

1ª

IMPORTE POR ANUALIDAD

	2023	2024	2025	2026	2027
IMPORTE MÁXIMO SUBVENCIONABLE	1.961,04 €	1.961,04 €	1.634,15 €	1.634,15 €	1.634,15 €
IMPORTE MEDIO DE TRANSFERENCIA (€/ha)	137,14 €	137,14 €	114,28 €	114,28 €	114,28 €

RESUMEN DE UNIDADES

Cód	GRUPO DE PAGO	Sup. Dec. Admisible (ha)	Sup. Comprometida (ha)	Sup. ajustada compromiso (1) (ha)	% sobredecc.	Sup. Resuelta (ha)	Importe Declarado	Importe Topado	Importe Resuelto	Importe tras sobredecc.
416	HERBÁCEOS	10,84		10,81	0,00	10,81	1.961,04	1.961,04	1.961,04	1.961,04
424	HERBÁCEOS NO ELEGIBLES	3,49		3,49	0,00	3,49	0,00	0,00	0,00	0,00
TOTAL		14,33	14,30	14,30		14,30	1.961,04	1.961,04	1.961,04	1.961,04

APLICACIÓN DE REDUCCIONES Y PENALIZACIONES

GRUPO DE PAGO	Importe Calculado	Importe prereduc.	Criterios de subvencionabilidad y compromisos	Presentación tardía	Omisión declaración	Condicionalidad	IMPORTE (Euros)
							RESUELTO
HERBÁCEOS	1.961,04	1.961,04	0,00	0,00	0,00	0,00	1.961,04
HERBÁCEOS NO ELEGIBLES	0,00	0,00	0,00	0,00	0,00	0,00	0,00
TOTAL	1.961,04	1.961,04					1.961,04

RESUMEN DE PAGOS

	RESUELTO	FEADER	MAPA	CAPADR
HERBÁCEOS - Pago realizado	1.961,04 €	1.666,88 €	192,38 €	101,78 €

RECINTOS RESUELTOS

REF.	REFERENCIA SIGPAC	CULTIVO DESCRIPCIÓN CULTIVO	S/R G.PAGO	PEND. MEDIA (%)	SUP. DEC. ADMISIBLE (ha)	SUP. COMPROM. (ha)	SUP. AJUSTADA COMPROM. (1) (ha)	SUP. CONV. SIGPAC (ha)	SUP. CERTIF. (ha)	SUP. CAMPO (ha)	SUP. CAMPO DETER. CULT. DECLARADO (ha)	SUP. DEC. REDUCIDA (ha)	SUP. RESUELTA (ha)
-506602	04-008-003-00137-001	5000 CEBADA-SIN VARIEDAD	S 416	12,10	1,54	1,54	1,54		1,54			1,54	1,54
4810269	04-008-003-00046-001	5000 CEBADA-SIN VARIEDAD	S 416	8,20	1,27	1,24	1,24		1,27			1,24	1,24
6818054	04-083-013-00011-001	53000 YEROS-SIN VARIEDAD	S 416	8,70	0,60	0,60	0,60		0,60			0,60	0,60
1700000006699505	04-008-003-00003-002	5000 CEBADA-SIN VARIEDAD	S 416	9,70	5,30	5,30	5,30		5,30			5,30	5,30
1700000006699509	04-008-004-00087-001	5000 CEBADA-SIN VARIEDAD	S 416	9,40	2,13	2,13	2,13		2,13			2,13	2,13
-1054420	04-008-003-00121-005	20000 BARBECHO TRADICIONAL-SIN VARIEDAD	S 424	8,40	0,01	0,01	0,01		0,01			0,01	0,01
4810267	04-008-002-00109-001	20000 BARBECHO TRADICIONAL-SIN VARIEDAD	S 424	8,00	0,13	0,13	0,13		0,13			0,13	0,13
5113921	04-083-011-00226-002	20000 BARBECHO TRADICIONAL-SIN VARIEDAD	S 424	8,40	0,44	0,44	0,44		0,44			0,44	0,44
1700000006699508	04-008-005-00013-002	20000 BARBECHO TRADICIONAL-SIN VARIEDAD	S 424	8,30	1,31	1,31	1,31		1,31			1,31	1,31
1700000006699515	04-008-005-00014-002	20000 BARBECHO TRADICIONAL-SIN VARIEDAD	S 424	7,20	1,60	1,60	1,60		1,60			1,60	1,60

(1) Superficie declarada admisible ajustada con la superficie comprometida.
(2) Factor de penalización valorando el alcance para el tipo de compromiso.

Puede verificar la integridad de una copia de este documento mediante la lectura del código QR adjunto o mediante el acceso a la dirección <https://ws050.juntadeandalucia.es/verificarFirma> indicando el código de VERIFICACIÓN

FIRMADO POR

RAQUEL MARIA ESPIN CRESPO

17/12/2024

VERIFICACIÓN

Pk2jm6UYDU9J72AMTZUYRN3GET48NG

PÁG. 552/9349



**INCIDENCIAS****INCIDENCIA DESCRIPCIÓN**

- 3790 Recinto declarado inactivo
Ref:6818052 Recinto:04-008-004-00060-00002 Cultivo: -
- 4272 Verifica que las líneas de declaración de las Solicitudes Únicas no tienen solapes con la capa de Retroactividad Gráfica (ambas de la misma campaña) a nivel de expediente/línea de declaración gráfica de la solicitud.
Ref:4810269 Recinto:04-008-003-00046-00001 Cultivo: - Agregado de la referencia del recinto.:0 Zona de la referencia del recinto.:0 Superficie solapada.:0,03 Id. Incid.:101006898
- 100412 Número de hectáreas validadas inferior a la superficie mínima permitida por el grupo de cultivo (Anexo I. Criterios de Subvencionabilidad. Orden 28 de marzo de 2023).
Sup. Resuelta:0 Grupo de Pago:FRUTALES SECANO
- 100413 Recinto perteneciente a grupo de cultivo que no cumple con la superficie mínima requerida (Anexo I. Criterios de Subvencionabilidad. Orden 28 de marzo de 2023).
Ref:4106077 Recinto:04-008-001-00167-00001 Cultivo:104020 ALMENDROS-GUARA Secano Sup. Declarada:2,76 Superficie Resolver:2,76
Ref:-106116 Recinto:04-008-003-00103-00003 Cultivo:104020 ALMENDROS-GUARA Secano Sup. Declarada:2,34 Superficie Resolver:2,34
Ref:170000006699528 Recinto:04-008-003-00121-00002 Cultivo:104020 ALMENDROS-GUARA Secano Sup. Declarada:0,67 Superficie Resolver:0,67
Ref:170000006699527 Recinto:04-008-003-00121-00003 Cultivo:104022 ALMENDROS-LARGUETA Secano Sup. Declarada:0,49 Superficie Resolver:0,49
Ref:170000006699532 Recinto:04-083-002-00054-00002 Cultivo:104020 ALMENDROS-GUARA Secano Sup. Declarada:0,86 Superficie Resolver:0,86
Ref:170000006699531 Recinto:04-083-003-00022-00001 Cultivo:104020 ALMENDROS-GUARA Secano Sup. Declarada:0,41 Superficie Resolver:0,41
Ref:170000006699535 Recinto:04-083-013-00008-00001 Cultivo:104022 ALMENDROS-LARGUETA Secano Sup. Declarada:0,41 Superficie Resolver:0,41
Ref:170000006699533 Recinto:04-083-013-00027-00001 Cultivo:104020 ALMENDROS-GUARA Secano Sup. Declarada:1,21 Superficie Resolver:1,21
Ref:170000006699537 Recinto:18-040-012-00043-00001 Cultivo:104020 ALMENDROS-GUARA Secano Sup. Declarada:3,26 Superficie Resolver:3,26
Ref:170000006699536 Recinto:18-040-012-00111-00001 Cultivo:104020 ALMENDROS-GUARA Secano Sup. Declarada:0,8 Superficie Resolver:0,8
Ref:170000006699534 Recinto:18-040-013-00128-00001 Cultivo:104020 ALMENDROS-GUARA Secano Sup. Declarada:1,81 Superficie Resolver:1,81
Ref:4177442 Recinto:18-040-016-00076-00001 Cultivo:104057 ALMENDROS-AVIJOR Secano Sup. Declarada:1,85 Superficie Resolver:1,85
Ref:4177451 Recinto:18-040-016-00077-00001 Cultivo:104057 ALMENDROS-AVIJOR Secano Sup. Declarada:0,74 Superficie Resolver:0,74
- 100424 Solicita recinto que no está comprometido para la operación.
Ref:6818052 Recinto:04-008-004-00060-00002 Cultivo:53000 YEROS-SIN VARIEDAD Secano

(1) Superficie declarada admisible ajustada con la superficie comprometida.
(2) Factor de penalización valorando el alcance para el tipo de compromiso.

Puede verificar la integridad de una copia de este documento mediante la lectura del código QR adjunto o mediante el acceso a la dirección <https://ws050.juntadeandalucia.es/verificarFirma> indicando el código de VERIFICACIÓN

FIRMADO POR	RAQUEL MARIA ESPIN CRESPO	17/12/2024	
VERIFICACIÓN	Pk2jm6UYDU9J72AMTZUYRN3GET48NG	PÁG. 553/9349	

**APELLIDOS Y NOMBRE / RAZÓN SOCIAL**

MIRALLES POZO ANTONIO

NIF
***8260*EXPEDIENTE
1236534ANUALIDAD
DE PAGO
1ª**IMPORTES POR ANUALIDAD**

	2023	2024	2025	2026	2027
IMPORTE MÁXIMO SUBVENCIONABLE	1.294,04 €	1.294,04 €	1.294,04 €	1.078,37 €	1.078,37 €
IMPORTE MEDIO DE TRANSFERENCIA (€/ha)	297,48 €	297,48 €	297,48 €	247,90 €	247,90 €

RESUMEN DE UNIDADES

Cód	GRUPO DE PAGO	Sup. Dec. Admisible (ha)	Sup. Comprometida (ha)	Sup. ajustada compromiso (1) (ha)	% sobredec.	Sup. Resuelta (ha)	Importe Declarado	Importe Topado	Importe Resuelto	Importe tras sobredec.
419	OLIVAR	5,23		4,35	0,00	4,35	1.294,04	1.294,04	1.294,04	1.294,04
TOTAL		5,23	4,35	4,35		4,35	1.294,04	1.294,04	1.294,04	1.294,04

APLICACIÓN DE REDUCCIONES Y PENALIZACIONES

GRUPO DE PAGO	Importe Calculado	Importe prereduc.	Criterios de subvencionabilidad y compromisos	Presentación tardía	Omisión declaración	Condicionalidad	IMPORTE (Euros) RESUELTO
OLIVAR	1.294,04	1.294,04	0,00	0,00	1,00	0,00	1.281,10
TOTAL	1.294,04	1.294,04					1.281,10

RESUMEN DE PAGOS**IMPORTE (Euros)**

	RESUELTO	FEADER	MAPA	CAPADR
OLIVAR - Pago realizado	1.281,10 €	1.088,94 €	125,68 €	66,48 €

RECINTOS RESUELTOS

REF.	REFERENCIA SIGPAC	CULTIVO DESCRIPCIÓN CULTIVO	S/R G.PAGO	PEND. MEDIA (%)	SUP. DEC. ADMISIBLE (ha)	SUP. COMPROM. (ha)	SUP. AJUSTADA COMPR.(1) (ha)	SUP. CONY. SIGPAC (ha)	SUP. CERTIE (ha)	SUP. CAMPO (ha)	SUP. CAMPO DETER. CULT. DECLARADO (ha)	SUP. DEC. REDUCIDA (ha)	SUP. RESUELTA (ha)
-1456414	04-061-002-00095-002	101010 OLIVAR-PICUAL	S 419	14,50	1,11	0,79	0,79		0,79			0,79	0,79
-1456413	04-061-002-00094-005	101010 OLIVAR-PICUAL	S 419	13,60	2,02	1,46	1,46		1,46			1,46	1,46
4665595	04-061-002-00165-002	101010 OLIVAR-PICUAL	S 419	10,10	0,38	0,38	0,38		0,38			0,38	0,38
1700000006286397	04-061-002-00094-002	101010 OLIVAR-PICUAL	S 419	19,70	0,72	0,72	0,72		0,72			0,72	0,72
1700000006286398	04-092-011-00012-001	101010 OLIVAR-PICUAL	R 419	9,40	0,39	0,39	0,39		0,39			0,39	0,39
1700000006286404	04-061-002-00094-017	101010 OLIVAR-PICUAL	S 419	12,70	0,28	0,28	0,28		0,28			0,28	0,28
1700000006286407	04-092-009-00082-001	101010 OLIVAR-PICUAL	R 419	3,30	0,19	0,19	0,19		0,19			0,19	0,19
1700000006286414	04-061-002-00094-003	101010 OLIVAR-PICUAL	S 419	19,50	0,14	0,14	0,14		0,14			0,14	0,14

INCIDENCIAS**INCIDENCIA DESCRIPCIÓN**

- 256 Solicitud con recintos no declarados en campaña actual con una reducción por omisión de superficie superior al 3%
CÓDIGO PARA EL PORCENTAJE DE REDUCCIÓN POR OMISIÓN QUE CORRESPONDE A LA SOLICITUD:1
- 4272 Verifica que las líneas de declaración de las Solicitudes Únicas no tienen solapes con la capa de Retroactividad Gráfica (ambas de la misma campaña) a nivel de expediente/línea de declaración gráfica de la solicitud.
Ref:-1456413 Recinto:04-061-002-00094-00005 Cultivo: - Agregado de la referencia del recinto.:0 Zona de la referencia del recinto.:0 Superficie solapada.:0,07 Id. Incid.:101018384
Ref:-1456413 Recinto:04-061-002-00094-00005 Cultivo: - Agregado de la referencia del recinto.:0 Zona de la referencia del recinto.:0 Superficie solapada.:0,07 Id. Incid.:101018385
Ref:-1456414 Recinto:04-061-002-00095-00002 Cultivo: - Agregado de la referencia del recinto.:0 Zona de la referencia del recinto.:0 Superficie solapada.:0,02 Id. Incid.:101018383
- 100421 Recinto declarado por error para una operación de la 6503, que se ha corregido de oficio marcando la operación correcta, de acuerdo con la fecha de inscripción del recinto en la producción ecológica.
Ref:1700000006286397 Recinto:04-061-002-00094-00002 Cultivo:101010 OLIVAR-PICUAL Secano
Ref:1700000006286414 Recinto:04-061-002-00094-00003 Cultivo:101010 OLIVAR-PICUAL Secano
Ref:-1456413 Recinto:04-061-002-00094-00005 Cultivo:101010 OLIVAR-PICUAL Secano
Ref:1700000006286404 Recinto:04-061-002-00094-00017 Cultivo:101010 OLIVAR-PICUAL Secano
Ref:-1456414 Recinto:04-061-002-00095-00002 Cultivo:101010 OLIVAR-PICUAL Secano
Ref:4665595 Recinto:04-061-002-00165-00002 Cultivo:101010 OLIVAR-PICUAL Secano
Ref:1700000006286407 Recinto:04-092-009-00082-00001 Cultivo:101010 OLIVAR-PICUAL Regadío
Ref:1700000006286398 Recinto:04-092-011-00012-00001 Cultivo:101010 OLIVAR-PICUAL Regadío

(1) Superficie declarada admisible ajustada con la superficie comprometida.
(2) Factor de penalización valorando el alcance para el tipo de compromiso.

Puede verificar la integridad de una copia de este documento mediante la lectura del código QR adjunto o mediante el acceso a la dirección <https://ws050.juntadeandalucia.es/verificarFirma> indicando el código de VERIFICACIÓN

FIRMADO POR

RAQUEL MARIA ESPIN CRESPO

17/12/2024

VERIFICACIÓN

Pk2jm6UYDU9J72AMTZUYRN3GET48NG

PÁG. 554/9349



**APELLIDOS Y NOMBRE / RAZÓN SOCIAL**

MIRON BOTIA ISABEL

NIF
***3152*EXPEDIENTE
1024864**ANUALIDAD DE PAGO**

1ª

IMPORTES POR ANUALIDAD

	2023	2024	2025	2026	2027
IMPORTE MÁXIMO SUBVENCIONABLE	1.237,77 €	1.237,77 €	1.237,77 €	1.031,46 €	1.031,46 €
IMPORTE MEDIO DE TRANSFERENCIA (€/ha)	259,49 €	259,49 €	259,49 €	216,24 €	216,24 €

RESUMEN DE UNIDADES

Cód	GRUPO DE PAGO	Sup. Dec. Admisible (ha)	Sup. Comprometida (ha)	Sup. ajustada compromiso (1) (ha)	% sobredec.	Sup. Resuelta (ha)	Importe Declarado	Importe Topado	Importe Resuelto	Importe tras sobredec.
422	FRUTALES SECANO	4,77		4,77	0,00	4,77	1.237,77	1.237,77	1.237,77	1.237,77
TOTAL		4,77	4,77	4,77		4,77	1.237,77	1.237,77	1.237,77	1.237,77

APLICACIÓN DE REDUCCIONES Y PENALIZACIONES

GRUPO DE PAGO	Importe Calculado	Importe prereduc.	Criterios de subvencionabilidad y compromisos	Presentación tardía	Omisión declaración	Condicionalidad	IMPORTE (Euros) RESUELTO
FRUTALES SECANO	1.237,77	1.237,77	0,00	0,00	0,00	0,00	1.237,77
TOTAL	1.237,77	1.237,77					1.237,77

RESUMEN DE PAGOS**IMPORTE (Euros)**

	RESUELTO	FEADER	MAPA	CAPADR
FRUTALES SECANO - Pago realizado	1.237,77 €	1.052,10 €	121,43 €	64,24 €

RECINTOS RESUELTOS

REF.	REFERENCIA SIGPAC	CULTIVO	DESCRIPCIÓN CULTIVO	S/R G.PAGO	PEND. MEDIA (%)	SUP. DEC. ADMISIBLE (ha)	SUP. COMPROM. (ha)	SUP. AJUSTADA COMPROM. (1) (ha)	SUP. CONY. SIGPAC (ha)	SUP. CERTIE (ha)	SUP. CAMPO (ha)	SUP. CAMPO DETER. CULT. DECLARADO (ha)	SUP. DEC. REDUCIDA (ha)	SUP. RESUELTA (ha)
1700000004579651	04-063-046-00083-001	104020	ALMENDROS-GUARA	S 422	23,90	1,55	1,55	1,55		1,55			1,55	1,55
1700000004579652	04-063-046-00245-001	104020	ALMENDROS-GUARA	S 422	11,60	0,41	0,41	0,41		0,41			0,41	0,41
1700000004579653	04-063-047-00039-001	104020	ALMENDROS-GUARA	S 422	15,80	1,11	1,11	1,11		1,11			1,11	1,11
1700000004579654	04-063-047-00033-001	104020	ALMENDROS-GUARA	S 422	22,10	1,70	1,70	1,70		1,70			1,70	1,70

(1) Superficie declarada admisible ajustada con la superficie comprometida.
(2) Factor de penalización valorando el alcance para el tipo de compromiso.Puede verificar la integridad de una copia de este documento mediante la lectura del código QR adjunto o mediante el acceso a la dirección <https://ws050.juntadeandalucia.es/verificarFirma> indicando el código de VERIFICACIÓN

FIRMADO POR

RAQUEL MARIA ESPIN CRESPO

17/12/2024

VERIFICACIÓN

Pk2jm6UYDU9J72AMTZUYRN3GET48NG

PÁG. 555/9349



**APELLIDOS Y NOMBRE / RAZÓN SOCIAL**

MIRON URIBE CONSUELO

NIF

****1343*

EXPEDIENTE

1268791

ANUALIDAD DE PAGO

1ª

IMPORTES POR ANUALIDAD

	2023	2024	2025	2026	2027
IMPORTE MÁXIMO SUBVENCIONABLE	1.037,96 €	1.037,96 €	1.037,96 €	864,96 €	864,96 €
IMPORTE MEDIO DE TRANSFERENCIA (€/ha)	259,49 €	259,49 €	259,49 €	216,24 €	216,24 €

RESUMEN DE UNIDADES

Cód	GRUPO DE PAGO	Sup. Dec. Admisible (ha)	Sup. Comprometida (ha)	Sup. ajustada compromiso (1) (ha)	% sobredec.	Sup. Resuelta (ha)	Importe Declarado	Importe Topado	Importe Resuelto	Importe tras sobredec.
422	FRUTALES SECANO	4,00		4,00	0,00	4,00	1.037,96	1.037,96	1.037,96	1.037,96
TOTAL		4,00	4,00	4,00		4,00	1.037,96	1.037,96	1.037,96	1.037,96

APLICACIÓN DE REDUCCIONES Y PENALIZACIONES

GRUPO DE PAGO	Importe Calculado	Importe prereduc.	Criterios de subvencionabilidad y compromisos	Presentación tardía	Omisión declaración	Condicionalidad	IMPORTE (Euros) RESUELTO
FRUTALES SECANO	1.037,96	1.037,96	0,00	0,00	0,00	0,00	1.037,96
TOTAL	1.037,96	1.037,96					1.037,96

RESUMEN DE PAGOS**IMPORTE (Euros)**

	RESUELTO	FEADER	MAPA	CAPADR
FRUTALES SECANO - Pago realizado	1.037,96 €	882,27 €	101,82 €	53,87 €

RECINTOS RESUELTOS

REF.	REFERENCIA SIGPAC	CULTIVO	DESCRIPCIÓN CULTIVO	S/R G.PAGO	PEND. MEDIA (%)	SUP. DEC. ADMISIBLE (ha)	SUP. COMPROM. (ha)	SUP. AJUSTADA COMPR.(1) (ha)	SUP. CONY. SIGPAC (ha)	SUP. CERTIE (ha)	SUP. CAMPO (ha)	SUP. CAMPO DETER. CULT. DECLARADO (ha)	SUP. DEC. REDUCIDA (ha)	SUP. RESUELTA (ha)
1700000002643918	04-070-031-00071-001	104007	ALMENDROS-COMUNA	S 422	24,30	3,88	3,88	3,88	3,88	3,88			3,88	3,88
1700000002643919	04-070-039-00213-003	104007	ALMENDROS-COMUNA	S 422	2,70	0,09	0,09	0,09	0,09	0,09			0,09	0,09
1700000002643920	04-070-040-00050-005	104007	ALMENDROS-COMUNA	S 422	2,80	0,03	0,03	0,03	0,03	0,03			0,03	0,03

(1) Superficie declarada admisible ajustada con la superficie comprometida.
(2) Factor de penalización valorando el alcance para el tipo de compromiso.

Puede verificar la integridad de una copia de este documento mediante la lectura del código QR adjunto o mediante el acceso a la dirección <https://ws050.juntadeandalucia.es/verificarFirma> indicando el código de VERIFICACIÓN

FIRMADO POR

RAQUEL MARIA ESPIN CRESPO

17/12/2024

VERIFICACIÓN

Pk2jm6UYDU9J72AMTZUYRN3GET48NG

PÁG. 556/9349



**APELLIDOS Y NOMBRE / RAZÓN SOCIAL**

MOLINA ALIAGA MARIA

NIF

****1458*

EXPEDIENTE

1170317

ANUALIDAD DE PAGO

1ª

IMPORTE POR ANUALIDAD

	2023	2024	2025	2026	2027
IMPORTE MÁXIMO SUBVENCIONABLE	2.986,73 €	2.986,73 €	2.986,73 €	2.488,92 €	2.488,92 €
IMPORTE MEDIO DE TRANSFERENCIA (€/ha)	259,49 €	259,49 €	259,49 €	216,24 €	216,24 €

RESUMEN DE UNIDADES

Cód	GRUPO DE PAGO	Sup. Dec. Admisible (ha)	Sup. Comprometida (ha)	Sup. ajustada compromiso (1) (ha)	% sobredec.	Sup. Resuelta (ha)	Importe Declarado	Importe Topado	Importe Resuelto	Importe tras sobredec.
422	FRUTALES SECANO	11,51		11,51	0,00	11,51	2.986,73	2.986,73	2.986,73	2.986,73
TOTAL		11,51	11,51	11,51		11,51	2.986,73	2.986,73	2.986,73	2.986,73

APLICACIÓN DE REDUCCIONES Y PENALIZACIONES

GRUPO DE PAGO	Importe Calculado	Importe prerreduc.	Criterios de subvencionabilidad y compromisos	Presentación tardía	Omisión declaración	Condicionalidad	IMPORTE (Euros) RESUELTO
FRUTALES SECANO	2.986,73	2.986,73	0,00	0,00	0,00	0,00	2.986,73
TOTAL	2.986,73	2.986,73					2.986,73

RESUMEN DE PAGOS**IMPORTE (Euros)**

FRUTALES SECANO - Pago realizado	RESUELTO	FEADER	MAPA	CAPADR
	2.986,73 €	2.538,72 €	293,00 €	155,01 €

RECINTOS RESUELTOS

REF.	REFERENCIA SIGPAC	CULTIVO DESCRIPCIÓN CULTIVO	S/R G.PAGO	PEND. MEDIA (%)	SUP. DEC. ADMISIBLE (ha)	SUP. COMPROM. (ha)	SUP. AJUSTADA COMPROM. (1) (ha)	SUP. CONY. SIGPAC (ha)	SUP. CERTIE (ha)	SUP. CAMPO (ha)	SUP. CAMPO DETER. CULT. DECLARADO (ha)	SUP. DEC. REDUCIDA (ha)	SUP. RESUELTA (ha)
-1446423	04-027-004-80002-031	104024 ALMENDROS-MARCONA	S 422	44,10	0,08	0,08	0,08		0,08			0,08	0,08
-1446422	04-027-004-80002-027	104024 ALMENDROS-MARCONA	S 422	39,70	0,28	0,28	0,28		0,28			0,28	0,28
-1446419	04-027-004-80002-011	104024 ALMENDROS-MARCONA	S 422	30,80	0,20	0,20	0,20		0,20			0,20	0,20
-1446415	04-027-004-00041-007	104024 ALMENDROS-MARCONA	S 422	16,10	0,49	0,49	0,49		0,49			0,49	0,49
-1028876	04-027-004-00035-026	104007 ALMENDROS-COMUNA	S 422	24,10	0,12	0,12	0,12		0,12			0,12	0,12
-1028875	04-027-004-00035-025	104007 ALMENDROS-COMUNA	S 422	29,50	0,03	0,03	0,03		0,03			0,03	0,03
-1028795	04-027-002-00052-009	104007 ALMENDROS-COMUNA	S 422	30,30	0,04	0,04	0,04		0,04			0,04	0,04
-1028792	04-027-002-00052-007	104007 ALMENDROS-COMUNA	S 422	19,60	0,07	0,07	0,07		0,07			0,07	0,07
-123096	04-034-011-00093-008	104024 ALMENDROS-MARCONA	S 422	29,30	0,13	0,13	0,13		0,13			0,13	0,13
5252456	04-027-002-00052-003	104007 ALMENDROS-COMUNA	S 422	17,20	0,27	0,27	0,27		0,27			0,27	0,27
1700000005958426	04-027-004-00022-023	104010 ALMENDROS-DESMAYO ROJO	S 422	24,10	0,29	0,29	0,29		0,29			0,29	0,29
1700000005958427	04-027-004-00038-001	104010 ALMENDROS-DESMAYO ROJO	S 422	19,40	0,11	0,11	0,11		0,11			0,11	0,11
1700000005958428	04-027-004-00038-002	104010 ALMENDROS-DESMAYO ROJO	S 422	25,60	0,13	0,13	0,13		0,13			0,13	0,13
1700000005958430	04-027-004-00022-024	104024 ALMENDROS-MARCONA	S 422	25,70	0,30	0,30	0,30		0,31			0,30	0,30
1700000005958431	04-027-003-00064-001	104043 ALMENDROS-VAIRO	S 422	28,10	0,29	0,29	0,29		0,29			0,29	0,29
1700000005958433	04-027-004-00001-001	104007 ALMENDROS-COMUNA	S 422	19,40	1,22	1,22	1,22		1,22			1,22	1,22
1700000005958434	04-027-003-00064-004	104010 ALMENDROS-DESMAYO ROJO	S 422	20,00	0,13	0,13	0,13		0,13			0,13	0,13
1700000005958443	04-027-004-00024-005	104010 ALMENDROS-DESMAYO ROJO	S 422	28,70	0,36	0,36	0,36		0,36			0,36	0,36
1700000005958445	04-027-004-00003-004	104024 ALMENDROS-MARCONA	S 422	24,50	0,94	0,94	0,94		0,94			0,94	0,94
1700000005958454	04-027-002-00052-004	104007 ALMENDROS-COMUNA	S 422	26,40	0,50	0,50	0,50		0,50			0,50	0,50
1700000005958455	04-027-004-00025-005	104007 ALMENDROS-COMUNA	S 422	40,40	0,81	0,81	0,81		0,81			0,81	0,81
1700000005958457	04-027-004-00022-022	104010 ALMENDROS-DESMAYO ROJO	S 422	23,00	0,19	0,19	0,19		0,19			0,19	0,19
1700000005958458	04-027-004-00038-003	104010 ALMENDROS-DESMAYO ROJO	S 422	22,40	0,32	0,32	0,32		0,32			0,32	0,32
1700000005958459	04-027-004-00025-010	104024 ALMENDROS-MARCONA	S 422	39,70	0,09	0,09	0,09		0,09			0,09	0,09
1700000005958460	04-027-004-00025-012	104007 ALMENDROS-COMUNA	S 422	33,50	2,08	2,08	2,08		2,08			2,08	2,08
1700000005958465	04-027-004-00035-002	104024 ALMENDROS-MARCONA	S 422	21,90	1,64	1,64	1,64		1,64			1,64	1,64
1700000005958466	04-027-004-00005-001	104007 ALMENDROS-COMUNA	S 422	23,50	0,40	0,40	0,40		0,40			0,40	0,40

(1) Superficie declarada admisible ajustada con la superficie comprometida.
(2) Factor de penalización valorando el alcance para el tipo de compromiso.Puede verificar la integridad de una copia de este documento mediante la lectura del código QR adjunto o mediante el acceso a la dirección <https://ws050.juntadeandalucia.es/verificarFirma> indicando el código de VERIFICACIÓN

FIRMADO POR

RAQUEL MARIA ESPIN CRESPO

17/12/2024

VERIFICACIÓN

Pk2jm6UYDU9J72AMTZUYRN3GET48NG

PÁG. 557/9349



**INCIDENCIAS****INCIDENCIA DESCRIPCIÓN**

- 3790 Recinto declarado inactivo
Ref:6866043 Recinto:04-027-004-00022-00010 Cultivo: -
- 100402 Recinto solicitado no forma parte de ningún organismo de control autorizado para la producción ecológica en Andalucía o fecha de inscripción posterior al plazo establecido (Anexo I. Criterios de Subvencionabilidad. Orden 28 de marzo de 2023).
Ref:6866043 Recinto:04-027-004-00022-00010 Cultivo:101194 OLIVAR-LECHIN DE GRANADA Secano
Ref:-1028873 Recinto:04-027-004-00035-00023 Cultivo:101002 OLIVAR-SEVILLÍ Secano
- 100421 Recinto declarado por error para una operación de la 6503, que se ha corregido de oficio marcando la operación correcta, de acuerdo con la fecha de inscripción del recinto en la producción ecológica.
Ref:-1446415 Recinto:04-027-004-00041-00007 Cultivo:104024 ALMENDROS-MARCONA Secano
Ref:-1446419 Recinto:04-027-004-80002-00011 Cultivo:104024 ALMENDROS-MARCONA Secano
Ref:-1446422 Recinto:04-027-004-80002-00027 Cultivo:104024 ALMENDROS-MARCONA Secano
Ref:-1446423 Recinto:04-027-004-80002-00031 Cultivo:104024 ALMENDROS-MARCONA Secano
- 100424 Solicita recinto que no está comprometido para la operación.
Ref:1700000005958371 Recinto:04-027-004-00001-00002 Cultivo:101002 OLIVAR-SEVILLÍ Secano
Ref:6866043 Recinto:04-027-004-00022-00010 Cultivo:101194 OLIVAR-LECHIN DE GRANADA Secano
Ref:1700000005958355 Recinto:04-027-004-00035-00006 Cultivo:101002 OLIVAR-SEVILLÍ Secano
Ref:1700000005958411 Recinto:04-027-004-00035-00007 Cultivo:101002 OLIVAR-SEVILLÍ Secano
Ref:1700000005958359 Recinto:04-027-004-00035-00008 Cultivo:101002 OLIVAR-SEVILLÍ Secano
Ref:-1028873 Recinto:04-027-004-00035-00023 Cultivo:101002 OLIVAR-SEVILLÍ Secano

(1) Superficie declarada admisible ajustada con la superficie comprometida.
(2) Factor de penalización valorando el alcance para el tipo de compromiso.

Puede verificar la integridad de una copia de este documento mediante la lectura del código QR adjunto o mediante el acceso a la dirección <https://ws050.juntadeandalucia.es/verificarFirma> indicando el código de VERIFICACIÓN

FIRMADO POR	RAQUEL MARIA ESPIN CRESPO	17/12/2024	
VERIFICACIÓN	Pk2jm6UYDU9J72AMTZUYRN3GET48NG	PÁG. 558/9349	

**APELLIDOS Y NOMBRE / RAZÓN SOCIAL**

MOLINA ARCAS DIEGO

NIF
****1110***EXPEDIENTE**
1089821**ANUALIDAD DE PAGO**

1ª

IMPORTES POR ANUALIDAD

	2023	2024	2025	2026	2027
IMPORTE MÁXIMO SUBVENCIONABLE	903,03 €	903,03 €	903,03 €	752,52 €	752,52 €
IMPORTE MEDIO DE TRANSFERENCIA (€/ha)	259,49 €	259,49 €	259,49 €	216,24 €	216,24 €

RESUMEN DE UNIDADES

Cód	GRUPO DE PAGO	Sup. Dec. Admisible (ha)	Sup. Comprometida (ha)	Sup. ajustada compromiso (1) (ha)	% sobredec.	Sup. Resuelta (ha)	Importe Declarado	Importe Topado	Importe Resuelto	Importe tras sobredec.
422	FRUTALES SECANO	3,48		3,48	0,00	3,48	903,03	903,03	903,03	903,03
TOTAL		3,48	3,48	3,48		3,48	903,03	903,03	903,03	903,03

APLICACIÓN DE REDUCCIONES Y PENALIZACIONES

GRUPO DE PAGO	Importe Calculado	Importe prereduc.	Criterios de subvencionabilidad y compromisos	Presentación tardía	Omisión declaración	Condicionalidad	IMPORTE (Euros) RESUELTO
FRUTALES SECANO	903,03	903,03	0,00	0,00	0,00	0,00	903,03
TOTAL	903,03	903,03					903,03

RESUMEN DE PAGOS

	IMPORTE (Euros)			
	RESUELTO	FEADER	MAPA	CAPADR
FRUTALES SECANO - Pago realizado	903,03 €	767,58 €	88,59 €	46,86 €

RECINTOS RESUELTOS

REF.	REFERENCIA SIGPAC	CULTIVO	DESCRIPCIÓN CULTIVO	S/R G.PAGO	PEND. MEDIA (%)	SUP. DEC. ADMISIBLE (ha)	SUP. COMPROM. (ha)	SUP. AJUSTADA COMPR.(1) (ha)	SUP. CONY. SIGPAC (ha)	SUP. CERTIE (ha)	SUP. CAMPO (ha)	SUP. CAMPO DETER. CULT. DECLARADO (ha)	SUP. DEC. REDUCIDA (ha)	SUP. RESUELTA (ha)
-1207005	04-099-030-00397-014	104020	ALMENDROS-GUARA	S 422	26,10	0,23	0,23	0,23		0,23			0,23	0,23
-1207004	04-099-030-00397-013	104020	ALMENDROS-GUARA	S 422	19,30	0,32	0,32	0,32		0,32			0,32	0,32
-66111	04-098-017-00037-004	104057	ALMENDROS-AVIJOR	S 422	15,60	0,57	0,57	0,57		0,57			0,57	0,57
6839569	04-099-038-00043-003	104020	ALMENDROS-GUARA	S 422	18,80	2,36	2,36	2,36		2,89			2,36	2,36

(1) Superficie declarada admisible ajustada con la superficie comprometida.
(2) Factor de penalización valorando el alcance para el tipo de compromiso.Puede verificar la integridad de una copia de este documento mediante la lectura del código QR adjunto o mediante el acceso a la dirección <https://ws050.juntadeandalucia.es/verificarFirma> indicando el código de VERIFICACIÓN

FIRMADO POR

RAQUEL MARIA ESPIN CRESPO

17/12/2024

VERIFICACIÓN

Pk2jm6UYDU9J72AMTZUYRN3GET48NG

PÁG. 559/9349



**APELLIDOS Y NOMBRE / RAZÓN SOCIAL**

MOLINA BENITEZ JOSE MARIA

NIF
***4249*EXPEDIENTE
1125581ANUALIDAD
DE PAGO
1ª**IMPORTE POR ANUALIDAD**

	2023	2024	2025	2026	2027
IMPORTE MÁXIMO SUBVENCIONABLE	2.216,04 €	2.216,04 €	2.216,04 €	1.846,69 €	1.846,69 €
IMPORTE MEDIO DE TRANSFERENCIA (€/ha)	259,49 €	259,49 €	259,49 €	216,24 €	216,24 €

RESUMEN DE UNIDADES

Cód	GRUPO DE PAGO	Sup. Dec. Admisible (ha)	Sup. Comprometida (ha)	Sup. ajustada compromiso (1) (ha)	% sobredec.	Sup. Resuelta (ha)	Importe Declarado	Importe Topado	Importe Resuelto	Importe tras sobredec.
422	FRUTALES SECANO	8,54		8,54	0,00	8,54	2.216,04	2.216,04	2.216,04	2.216,04
TOTAL		8,54	8,54	8,54		8,54	2.216,04	2.216,04	2.216,04	2.216,04

APLICACIÓN DE REDUCCIONES Y PENALIZACIONES

GRUPO DE PAGO	Importe Calculado	Importe prereduc.	Criterios de subvencionabilidad y compromisos	Presentación tardía	Omisión declaración	Condicionalidad	IMPORTE (Euros) RESUELTO
FRUTALES SECANO	2.216,04	2.216,04	0,00	0,00	0,00	0,00	2.216,04
TOTAL	2.216,04	2.216,04					2.216,04

RESUMEN DE PAGOS**IMPORTE (Euros)**

FRUTALES SECANO - Pago realizado	RESUELTO	FEADER	MAPA	CAPADR
	2.216,04 €	1.883,63 €	217,39 €	115,02 €

RECINTOS RESUELTOS

REF.	REFERENCIA SIGPAC	CULTIVO DESCRIPCIÓN CULTIVO	S/R G.PAGO	PEND. MEDIA (%)	SUP. DEC. ADMISIBLE (ha)	SUP. COMPROM. (ha)	SUP. AJUSTADA COMPR.(1) (ha)	SUP. CONY. SIGPAC (ha)	SUP. CERTIE (ha)	SUP. CAMPO (ha)	SUP. CAMPO DETER. CULT. DECLARADO (ha)	SUP. DEC. REDUCIDA (ha)	SUP. RESUELTA (ha)
-1097943	04-099-011-00043-021	104007 ALMENDROS-COMUNA	S 422	21,20	0,58	0,58	0,58	0,58	0,58			0,58	0,58
-1097825	04-099-013-00017-001	104007 ALMENDROS-COMUNA	S 422	28,20	0,24	0,24	0,24	0,24	0,24			0,24	0,24
5285957	04-099-013-00009-001	104007 ALMENDROS-COMUNA	S 422	34,70	0,84	0,84	0,84	0,84	0,84			0,84	0,84
5285967	04-099-014-00048-001	104007 ALMENDROS-COMUNA	S 422	29,70	0,16	0,16	0,16	0,16	0,16			0,16	0,16
5285968	04-099-014-00046-001	104007 ALMENDROS-COMUNA	S 422	22,30	0,88	0,88	0,88	0,88	0,88			0,88	0,88
5285971	04-099-013-00021-002	104007 ALMENDROS-COMUNA	S 422	25,90	0,14	0,14	0,14	0,14	0,14			0,14	0,14
5509691	04-099-014-00060-001	104020 ALMENDROS-GUARA	S 422	28,00	1,02	1,02	1,02	1,02	1,02			1,02	1,02
6857103	04-099-013-00066-005	104007 ALMENDROS-COMUNA	S 422	57,90	0,01	0,01	0,01	0,01	0,01			0,01	0,01
6857104	04-099-013-00094-003	104007 ALMENDROS-COMUNA	S 422	41,80	2,25	2,25	2,25	2,25	2,25			2,25	2,25
6857106	04-099-013-00062-001	104007 ALMENDROS-COMUNA	S 422	39,30	0,39	0,39	0,39	0,39	0,39			0,39	0,39
6857107	04-099-013-00094-002	104007 ALMENDROS-COMUNA	S 422	41,40	1,28	1,28	1,28	1,28	1,28			1,28	1,28
6857108	04-099-013-00066-003	104007 ALMENDROS-COMUNA	S 422	31,20	0,60	0,60	0,60	0,60	0,60			0,60	0,60
6857109	04-099-013-00067-001	104007 ALMENDROS-COMUNA	S 422	32,20	0,15	0,15	0,15	0,15	0,15			0,15	0,15

(1) Superficie declarada admisible ajustada con la superficie comprometida.
(2) Factor de penalización valorando el alcance para el tipo de compromiso.Puede verificar la integridad de una copia de este documento mediante la lectura del código QR adjunto o mediante el acceso a la dirección <https://ws050.juntadeandalucia.es/verificarFirma> indicando el código de VERIFICACIÓN

FIRMADO POR

RAQUEL MARIA ESPIN CRESPO

17/12/2024

VERIFICACIÓN

Pk2jm6UYDU9J72AMTZUYRN3GET48NG

PÁG. 560/9349



**APELLIDOS Y NOMBRE / RAZÓN SOCIAL**

MOLINA LOPEZ ANA MARIA

NIF

***0012*

EXPEDIENTE

1274726

ANUALIDAD DE PAGO

1ª

IMPORTE POR ANUALIDAD

	2023	2024	2025	2026	2027
IMPORTE MÁXIMO SUBVENCIONABLE	654,46 €	654,46 €	654,46 €	545,38 €	545,38 €
IMPORTE MEDIO DE TRANSFERENCIA (€/ha)	297,48 €	297,48 €	297,48 €	247,90 €	247,90 €

RESUMEN DE UNIDADES

Cód	GRUPO DE PAGO	Sup. Dec. Admisible (ha)	Sup. Comprometida (ha)	Sup. ajustada compromiso (1) (ha)	% sobredec.	Sup. Resuelta (ha)	Importe Declarado	Importe Topado	Importe Resuelto	Importe tras sobredec.
419	OLIVAR	2,20		2,20	0,00	2,20	654,46	654,46	654,46	654,46
TOTAL		2,20	2,20	2,20		2,20	654,46	654,46	654,46	654,46

APLICACIÓN DE REDUCCIONES Y PENALIZACIONES

GRUPO DE PAGO	Importe Calculado	Importe prereduc.	Criterios de subvencionabilidad y compromisos	Presentación tardía	Omisión declaración	Condicionalidad	IMPORTE (Euros) RESUELTO
OLIVAR	654,46	654,46	0,00	0,00	0,00	0,00	654,46
TOTAL	654,46	654,46					654,46

RESUMEN DE PAGOS**IMPORTE (Euros)**

	RESUELTO	FEADER	MAPA	CAPADR
OLIVAR - Pago realizado	654,46 €	556,29 €	64,20 €	33,97 €

RECINTOS RESUELTOS

REF.	REFERENCIA SIGPAC	CULTIVO DESCRIPCIÓN CULTIVO	S/R G.PAGO	PEND. MEDIA (%)	SUP. DEC. ADMISIBLE (ha)	SUP. COMPROM. (ha)	SUP. AJUSTADA COMPROM. (1) (ha)	SUP. CONY. SIGPAC (ha)	SUP. CERTIE (ha)	SUP. CAMPO (ha)	SUP. CAMPO DETER. CULT. DECLARADO (ha)	SUP. DEC. REDUCIDA (ha)	SUP. RESUELTA (ha)
-878767	04-072-001-00058-044	101194 OLIVAR-LECHIN DE GRANADA	S 419	5,20	0,03	0,03	0,03	0,03	0,03			0,03	0,03
-878766	04-072-001-00058-043	101194 OLIVAR-LECHIN DE GRANADA	S 419	5,20	0,04	0,04	0,04	0,04	0,04			0,04	0,04
-707123	04-072-007-00158-004	101194 OLIVAR-LECHIN DE GRANADA	R 419	6,20	0,01	0,01	0,01	0,01	0,01			0,01	0,01
-707122	04-072-001-00115-017	101194 OLIVAR-LECHIN DE GRANADA	S 419	22,20	0,04	0,04	0,04	0,04	0,04			0,04	0,04
-707120	04-072-001-00115-003	101194 OLIVAR-LECHIN DE GRANADA	S 419	13,00	0,04	0,04	0,04	0,04	0,04			0,04	0,04
1700000002795790	04-072-001-00022-004	101194 OLIVAR-LECHIN DE GRANADA	S 419	3,80	0,38	0,38	0,38	0,38	0,38			0,38	0,38
1700000002795791	04-072-001-00113-002	101194 OLIVAR-LECHIN DE GRANADA	R 419	4,50	0,26	0,26	0,26	0,26	0,26			0,26	0,26
1700000002795792	04-072-001-00115-005	101194 OLIVAR-LECHIN DE GRANADA	S 419	5,70	0,16	0,16	0,16	0,16	0,16			0,16	0,16
1700000002795798	04-072-007-00161-002	101194 OLIVAR-LECHIN DE GRANADA	R 419	4,60	0,26	0,26	0,26	0,26	0,26			0,26	0,26
1700000002795799	04-072-007-00156-001	101194 OLIVAR-LECHIN DE GRANADA	S 419	5,90	0,17	0,17	0,17	0,17	0,17			0,17	0,17
1700000002795800	04-072-006-00189-018	101194 OLIVAR-LECHIN DE GRANADA	S 419	7,70	0,28	0,28	0,28	0,28	0,28			0,28	0,28
1700000002795801	04-072-002-00011-001	101194 OLIVAR-LECHIN DE GRANADA	R 419	5,50	0,25	0,25	0,25	0,25	0,25			0,25	0,25
1700000002795803	04-072-001-00140-006	101194 OLIVAR-LECHIN DE GRANADA	R 419	6,20	0,05	0,05	0,05	0,05	0,05			0,05	0,05
1700000002795804	04-072-001-00082-001	101194 OLIVAR-LECHIN DE GRANADA	R 419	3,60	0,07	0,07	0,07	0,07	0,07			0,07	0,07
1700000002795805	04-072-001-00058-024	101194 OLIVAR-LECHIN DE GRANADA	S 419	0,80	0,02	0,02	0,02	0,02	0,02			0,02	0,02
1700000002795806	04-072-001-00058-020	101194 OLIVAR-LECHIN DE GRANADA	S 419	4,00	0,04	0,04	0,04	0,04	0,04			0,04	0,04
1700000002795807	04-072-001-00037-007	101194 OLIVAR-LECHIN DE GRANADA	S 419	8,90	0,10	0,10	0,10	0,10	0,10			0,10	0,10

(1) Superficie declarada admisible ajustada con la superficie comprometida.
(2) Factor de penalización valorando el alcance para el tipo de compromiso.Puede verificar la integridad de una copia de este documento mediante la lectura del código QR adjunto o mediante el acceso a la dirección <https://ws050.juntadeandalucia.es/verificarFirma> indicando el código de VERIFICACIÓN

FIRMADO POR

RAQUEL MARIA ESPIN CRESPO

17/12/2024

VERIFICACIÓN

Pk2jm6UYDU9J72AMTZUYRN3GET48NG

PÁG. 561/9349



**INCIDENCIAS****INCIDENCIA DESCRIPCIÓN**

3790	Recinto declarado inactivo Ref.-1484031 Recinto:04-103-017-00063-00002 Cultivo: - Ref.-1484028 Recinto:04-103-017-00063-00004 Cultivo: - Ref.-1483998 Recinto:04-103-018-00019-00004 Cultivo: - Ref.-1484005 Recinto:04-103-018-00019-00005 Cultivo: - Ref.-1484001 Recinto:04-103-018-00019-00006 Cultivo: - Ref.-1483996 Recinto:04-103-018-00019-00007 Cultivo: - Ref.-1483997 Recinto:04-103-018-00019-00013 Cultivo: - Ref.-1484024 Recinto:04-103-018-00032-00003 Cultivo: - Ref.-1484022 Recinto:04-103-018-00032-00004 Cultivo: - Ref.-1484023 Recinto:04-103-018-00032-00005 Cultivo: - Ref.-1484021 Recinto:04-103-019-00092-00002 Cultivo: - Ref.-1484035 Recinto:04-103-019-00149-00002 Cultivo: - Ref.-1484036 Recinto:04-103-019-00149-00005 Cultivo: - Ref.-1484037 Recinto:04-103-019-00149-00006 Cultivo: -
100400	Recinto con cultivo, variedad, régimen de explotación o uso Siggac no compatible con la operación solicitada (Anexo IV.I Cultivos y variedades elegibles para las Intervenciones. Orden de 28 de marzo de 2023). Ref.-1484031 Recinto:04-103-017-00063-00002 Cultivo:101194 OLIVAR-LECHIN DE GRANADA Secano Uso:FY Ref.-1483996 Recinto:04-103-018-00019-00007 Cultivo:101194 OLIVAR-LECHIN DE GRANADA Secano Uso:FY Ref.-1484024 Recinto:04-103-018-00032-00003 Cultivo:101194 OLIVAR-LECHIN DE GRANADA Secano Uso:FY Ref.-1484022 Recinto:04-103-018-00032-00004 Cultivo:101194 OLIVAR-LECHIN DE GRANADA Secano Uso:FY Ref.-1484023 Recinto:04-103-018-00032-00005 Cultivo:101194 OLIVAR-LECHIN DE GRANADA Secano Uso:FY Ref.-1484021 Recinto:04-103-019-00092-00002 Cultivo:101194 OLIVAR-LECHIN DE GRANADA Secano Uso:FY Ref.-1484035 Recinto:04-103-019-00149-00002 Cultivo:101194 OLIVAR-LECHIN DE GRANADA Secano Uso:FY Ref.-1484036 Recinto:04-103-019-00149-00005 Cultivo:101194 OLIVAR-LECHIN DE GRANADA Secano Uso:FY Ref.-1484037 Recinto:04-103-019-00149-00006 Cultivo:101194 OLIVAR-LECHIN DE GRANADA Secano Uso:FS
100424	Solicita recinto que no está comprometido para la operación. Ref.-1484031 Recinto:04-103-017-00063-00002 Cultivo:101194 OLIVAR-LECHIN DE GRANADA Secano Ref.-1484028 Recinto:04-103-017-00063-00004 Cultivo:101194 OLIVAR-LECHIN DE GRANADA Secano Ref.-1483998 Recinto:04-103-018-00019-00004 Cultivo:101194 OLIVAR-LECHIN DE GRANADA Secano Ref.-1484005 Recinto:04-103-018-00019-00005 Cultivo:101194 OLIVAR-LECHIN DE GRANADA Secano Ref.-1484001 Recinto:04-103-018-00019-00006 Cultivo:101194 OLIVAR-LECHIN DE GRANADA Secano Ref.-1483996 Recinto:04-103-018-00019-00007 Cultivo:101194 OLIVAR-LECHIN DE GRANADA Secano Ref.-1483997 Recinto:04-103-018-00019-00013 Cultivo:101194 OLIVAR-LECHIN DE GRANADA Secano Ref.-1484024 Recinto:04-103-018-00032-00003 Cultivo:101194 OLIVAR-LECHIN DE GRANADA Secano Ref.-1484022 Recinto:04-103-018-00032-00004 Cultivo:101194 OLIVAR-LECHIN DE GRANADA Secano Ref.-1484023 Recinto:04-103-018-00032-00005 Cultivo:101194 OLIVAR-LECHIN DE GRANADA Secano Ref.-1484021 Recinto:04-103-019-00092-00002 Cultivo:101194 OLIVAR-LECHIN DE GRANADA Secano Ref.-1484035 Recinto:04-103-019-00149-00002 Cultivo:101194 OLIVAR-LECHIN DE GRANADA Secano Ref.-1484036 Recinto:04-103-019-00149-00005 Cultivo:101194 OLIVAR-LECHIN DE GRANADA Secano Ref.-1484037 Recinto:04-103-019-00149-00006 Cultivo:101194 OLIVAR-LECHIN DE GRANADA Secano

(1) Superficie declarada admisible ajustada con la superficie comprometida.
(2) Factor de penalización valorando el alcance para el tipo de compromiso.

Puede verificar la integridad de una copia de este documento mediante la lectura del código QR adjunto o mediante el acceso a la dirección <https://ws050.juntadeandalucia.es/verificarFirma> indicando el código de VERIFICACIÓN

FIRMADO POR	RAQUEL MARIA ESPIN CRESPO	17/12/2024	
VERIFICACIÓN	Pk2jm6UYDU9J72AMTZUYRN3GET48NG	PÁG. 562/9349	

**APELLIDOS Y NOMBRE / RAZÓN SOCIAL**

MOLINA LOPEZ ANTONIO

NIF

***4603*

EXPEDIENTE

1024222

ANUALIDAD DE PAGO

1ª

IMPORTES POR ANUALIDAD

	2023	2024	2025	2026	2027
IMPORTE MÁXIMO SUBVENCIONABLE	410,52 €	410,52 €	410,52 €	342,10 €	342,10 €
IMPORTE MEDIO DE TRANSFERENCIA (€/ha)	297,48 €	297,48 €	297,48 €	247,90 €	247,90 €

RESUMEN DE UNIDADES

Cód	GRUPO DE PAGO	Sup. Dec. Admisible (ha)	Sup. Comprometida (ha)	Sup. ajustada compromiso (1) (ha)	% sobredec.	Sup. Resuelta (ha)	Importe Declarado	Importe Topado	Importe Resuelto	Importe tras sobredec.
419	OLIVAR	1,38		1,38	0,00	1,38	410,52	410,52	410,52	410,52
TOTAL		1,38	1,38	1,38		1,38	410,52	410,52	410,52	410,52

APLICACIÓN DE REDUCCIONES Y PENALIZACIONES

GRUPO DE PAGO	Importe Calculado	Importe prereduc.	Criterios de subvencionabilidad y compromisos	Presentación tardía	Omisión declaración	Condicionalidad	IMPORTE (Euros) RESUELTO
OLIVAR	410,52	410,52	0,00	0,00	0,00	0,00	410,52
TOTAL	410,52	410,52					410,52

RESUMEN DE PAGOS**IMPORTE (Euros)**

	RESUELTO	FEADER	MAPA	CAPADR
OLIVAR - Pago realizado	410,52 €	348,94 €	40,27 €	21,31 €

RECINTOS RESUELTOS

REF.	REFERENCIA SIGPAC	CULTIVO DESCRIPCIÓN CULTIVO	S/R G.PAGO	PEND. MEDIA (%)	SUP. DEC. ADMISIBLE (ha)	SUP. COMPROM. (ha)	SUP. AJUSTADA COMPR.(1) (ha)	SUP. CONY. SIGPAC (ha)	SUP. CERTIE (ha)	SUP. CAMPO (ha)	SUP. CAMPO DETER. CULT. DECLARADO (ha)	SUP. DEC. REDUCIDA (ha)	SUP. RESUELTA (ha)
-966305	04-072-004-00003-002	101010 OLIVAR-PICUAL	S 419	8,80	0,06	0,06	0,06		0,06			0,06	0,06
-966297	04-072-004-00042-010	101010 OLIVAR-PICUAL	S 419	13,60	0,02	0,02	0,02		0,02			0,02	0,02
-966296	04-072-004-00042-009	101010 OLIVAR-PICUAL	S 419	19,00	0,02	0,02	0,02		0,02			0,02	0,02
-966295	04-072-004-00042-008	101010 OLIVAR-PICUAL	S 419	12,30	0,02	0,02	0,02		0,02			0,02	0,02
-966294	04-072-004-00042-007	101010 OLIVAR-PICUAL	S 419	12,70	0,03	0,03	0,03		0,03			0,03	0,03
-966293	04-072-004-00042-006	101010 OLIVAR-PICUAL	S 419	21,40	0,03	0,03	0,03		0,03			0,03	0,03
-966292	04-072-004-00010-177	101010 OLIVAR-PICUAL	S 419	16,70	0,01	0,01	0,01		0,01			0,01	0,01
-966291	04-072-004-00010-176	101010 OLIVAR-PICUAL	S 419	20,00	0,03	0,03	0,03		0,03			0,03	0,03
-966290	04-072-004-00010-175	101010 OLIVAR-PICUAL	S 419	24,30	0,02	0,02	0,02		0,02			0,02	0,02
-966288	04-072-004-00010-172	101010 OLIVAR-PICUAL	S 419	22,60	0,04	0,04	0,04		0,04			0,04	0,04
-966287	04-072-004-00010-171	101010 OLIVAR-PICUAL	S 419	4,70	0,14	0,14	0,14		0,14			0,14	0,14
-966285	04-072-004-00010-169	101010 OLIVAR-PICUAL	S 419	9,60	0,04	0,04	0,04		0,04			0,04	0,04
-966284	04-072-004-00010-168	101010 OLIVAR-PICUAL	S 419	14,50	0,01	0,01	0,01		0,01			0,01	0,01
-966283	04-072-004-00010-167	101010 OLIVAR-PICUAL	S 419	12,30	0,24	0,24	0,24		0,24			0,24	0,24
-966281	04-072-004-00010-165	101010 OLIVAR-PICUAL	S 419	13,10	0,26	0,26	0,26		0,26			0,26	0,26
-966279	04-072-004-00010-163	101010 OLIVAR-PICUAL	S 419	9,40	0,02	0,02	0,02		0,02			0,02	0,02
170000004809093	04-072-004-00042-001	101010 OLIVAR-PICUAL	S 419	10,80	0,39	0,39	0,39		0,39			0,39	0,39

(1) Superficie declarada admisible ajustada con la superficie comprometida.
(2) Factor de penalización valorando el alcance para el tipo de compromiso.Puede verificar la integridad de una copia de este documento mediante la lectura del código QR adjunto o mediante el acceso a la dirección <https://ws050.juntadeandalucia.es/verificarFirma> indicando el código de VERIFICACIÓN

FIRMADO POR

RAQUEL MARIA ESPIN CRESPO

17/12/2024

VERIFICACIÓN

Pk2jm6UYDU9J72AMTZUYRN3GET48NG

PÁG. 563/9349



**APELLIDOS Y NOMBRE / RAZÓN SOCIAL**

MOLINA PARDO JESÚS

NIF
****0254*EXPEDIENTE
1252653**ANUALIDAD DE PAGO**

1ª

IMPORTE POR ANUALIDAD

	2023	2024	2025	2026	2027
IMPORTE MÁXIMO SUBVENCIONABLE	3.572,88 €	3.572,88 €	3.572,88 €	2.977,38 €	2.977,38 €
IMPORTE MEDIO DE TRANSFERENCIA (€/ha)	280,89 €	280,89 €	280,89 €	234,07 €	234,07 €

RESUMEN DE UNIDADES

Cód	GRUPO DE PAGO	Sup. Dec. Admisible (ha)	Sup. Comprometida (ha)	Sup. ajustada compromiso (1) (ha)	% sobredecc.	Sup. Resuelta (ha)	Importe Declarado	Importe Topado	Importe Resuelto	Importe tras sobredecc.
422	FRUTALES SECANO	11,04		11,02	0,00	11,02	2.859,58	2.859,58	2.859,58	2.859,58
423	FRUTALES REGADÍO	1,70		1,70	0,00	1,70	713,30	713,30	713,30	713,30
TOTAL		12,74	12,72	12,72		12,72	3.572,88	3.572,88	3.572,88	3.572,88

APLICACIÓN DE REDUCCIONES Y PENALIZACIONES

GRUPO DE PAGO	Importe Calculado	Importe prereduc.	Criterios de subvencionabilidad y compromisos	Presentación tardía	Omisión declaración	Condicionalidad	IMPORTE (Euros) RESUELTO
FRUTALES REGADÍO	713,30	713,30	0,00	0,00	0,00	0,00	713,30
FRUTALES SECANO	2.859,58	2.859,58	0,00	0,00	0,00	0,00	2.859,58
TOTAL	3.572,88	3.572,88					3.572,88

RESUMEN DE PAGOS

	RESUELTO	FEADER	MAPA	CAPADR
FRUTALES REGADÍO - Pago realizado	713,30 €	606,31 €	69,97 €	37,02 €
FRUTALES SECANO - Pago realizado	2.859,58 €	2.430,64 €	280,52 €	148,42 €
TOTAL	3.572,88 €	3.036,95 €	350,49 €	185,44 €

RECINTOS RESUELTOS

REE	REFERENCIA SIGPAC	CULTIVO DESCRIPCIÓN CULTIVO	S/R G.PAGO	PEND. MEDIA (%)	SUP. DEC. ADMISIBLE (ha)	SUP. COMPROM. (ha)	SUP. AJUSTADA COMPROM. (1) (ha)	SUP. CONV. SIGPAC (ha)	SUP. CERTIF. (ha)	SUP. CAMPO (ha)	SUP. CAMPO DETER. CULT. DECLARADO (ha)	SUP. DEC. REDUCIDA (ha)	SUP. RESUELTA (ha)
-1080694	04-099-022-00054-004	104007 ALMENDROS-COMUNA	S	422	18,90	0,30	0,28	0,28	0,28			0,28	0,28
5275320	04-099-017-00282-002	104007 ALMENDROS-COMUNA	S	422	25,10	0,53	0,53	0,53	0,53			0,53	0,53
5275321	04-099-017-00281-006	104007 ALMENDROS-COMUNA	S	422	39,80	0,20	0,20	0,20	0,20			0,20	0,20
5275326	04-099-017-00282-009	104007 ALMENDROS-COMUNA	S	422	27,80	0,35	0,35	0,35	0,35			0,35	0,35
5275332	04-099-017-00282-011	104007 ALMENDROS-COMUNA	S	422	39,70	0,23	0,23	0,23	0,23			0,23	0,23
5275342	04-099-022-00046-001	104007 ALMENDROS-COMUNA	S	422	21,50	1,62	1,62	1,62	1,62			1,62	1,62
5275343	04-099-017-00282-012	104007 ALMENDROS-COMUNA	S	422	33,90	0,30	0,30	0,30	0,30			0,30	0,30
5275357	04-099-022-00047-001	104007 ALMENDROS-COMUNA	S	422	21,40	0,18	0,18	0,18	0,18			0,18	0,18
5275417	04-099-022-00054-001	104007 ALMENDROS-COMUNA	S	422	14,70	0,09	0,09	0,09	0,09			0,09	0,09
5275420	04-099-022-00054-002	104007 ALMENDROS-COMUNA	S	422	27,60	1,44	1,44	1,44	1,44			1,44	1,44
5275424	04-099-022-00057-001	104007 ALMENDROS-COMUNA	S	422	27,90	1,72	1,72	1,72	1,72			1,72	1,72
5275453	04-099-022-00178-002	104007 ALMENDROS-COMUNA	S	422	22,40	0,58	0,58	0,58	0,58			0,58	0,58
5275457	04-099-022-00178-003	104007 ALMENDROS-COMUNA	S	422	31,20	0,12	0,12	0,12	0,12			0,12	0,12
5275464	04-099-023-00090-001	104007 ALMENDROS-COMUNA	S	422	28,80	2,37	2,37	2,37	2,37			2,37	2,37
5275468	04-099-049-00105-001	104007 ALMENDROS-COMUNA	S	422	41,60	1,01	1,01	1,01	1,01			1,01	1,01
5275362	04-099-022-00053-003	104007 ALMENDROS-COMUNA	R	423	24,60	1,60	1,60	1,60	1,60			1,60	1,60
5275409	04-099-022-00053-004	104007 ALMENDROS-COMUNA	R	423	24,90	0,01	0,01	0,01	0,01			0,01	0,01
5275488	04-099-022-00053-002	104007 ALMENDROS-COMUNA	R	423	31,70	0,09	0,09	0,09	0,09			0,09	0,09

(1) Superficie declarada admisible ajustada con la superficie comprometida.
(2) Factor de penalización valorando el alcance para el tipo de compromiso.Puede verificar la integridad de una copia de este documento mediante la lectura del código QR adjunto o mediante el acceso a la dirección <https://ws050.juntadeandalucia.es/verificarFirma> indicando el código de VERIFICACIÓN

FIRMADO POR

RAQUEL MARIA ESPIN CRESPO

17/12/2024

VERIFICACIÓN

Pk2jm6UYDU9J72AMTZUYRN3GET48NG

PÁG. 564/9349





INCIDENCIAS

INCIDENCIA DESCRIPCIÓN

- 100402 Recinto solicitado no forma parte de ningún organismo de control autorizado para la producción ecológica en Andalucía o fecha de inscripción posterior al plazo establecido (Anexo I. Criterios de Subvencionabilidad. Orden 28 de marzo de 2023).
Ref:-1083079 Recinto:04-099-022-00194-00004 Cultivo:104007 ALMENDROS-COMUNA Secano
Ref:5476736 Recinto:04-099-024-00098-00001 Cultivo:104007 ALMENDROS-COMUNA Regadío
Ref:5476737 Recinto:04-099-024-00099-00001 Cultivo:104007 ALMENDROS-COMUNA Secano
- 100424 Solicita recinto que no está comprometido para la operación.
Ref:-1083079 Recinto:04-099-022-00194-00004 Cultivo:104007 ALMENDROS-COMUNA Secano
Ref:5476736 Recinto:04-099-024-00098-00001 Cultivo:104007 ALMENDROS-COMUNA Regadío
Ref:5476737 Recinto:04-099-024-00099-00001 Cultivo:104007 ALMENDROS-COMUNA Secano

(1) Superficie declarada admisible ajustada con la superficie comprometida.
(2) Factor de penalización valorando el alcance para el tipo de compromiso.

Puede verificar la integridad de una copia de este documento mediante la lectura del código QR adjunto o mediante el acceso a la dirección <https://ws050.juntadeandalucia.es/verificarFirma> indicando el código de VERIFICACIÓN

FIRMADO POR	RAQUEL MARIA ESPIN CRESPO	17/12/2024	
VERIFICACIÓN	Pk2jm6UYDU9J72AMTZUYRN3GET48NG	PÁG. 565/9349	

**APELLIDOS Y NOMBRE / RAZÓN SOCIAL**

MOLINA PARRA MARIA

NIF

***0657*

EXPEDIENTE

1254388

ANUALIDAD DE PAGO

1ª

IMPORTES POR ANUALIDAD

	2023	2024	2025	2026	2027
IMPORTE MÁXIMO SUBVENCIONABLE	1.305,94 €	1.305,94 €	1.305,94 €	1.088,28 €	1.088,28 €
IMPORTE MEDIO DE TRANSFERENCIA (€/ha)	297,48 €	297,48 €	297,48 €	247,90 €	247,90 €

RESUMEN DE UNIDADES

Cód	GRUPO DE PAGO	Sup. Dec. Admisible (ha)	Sup. Comprometida (ha)	Sup. ajustada compromiso (1) (ha)	% sobredec.	Sup. Resuelta (ha)	Importe Declarado	Importe Topado	Importe Resuelto	Importe tras sobredec.
419	OLIVAR	4,39		4,39	0,00	4,39	1.305,94	1.305,94	1.305,94	1.305,94
TOTAL		4,39	4,39	4,39		4,39	1.305,94	1.305,94	1.305,94	1.305,94

APLICACIÓN DE REDUCCIONES Y PENALIZACIONES

GRUPO DE PAGO	Importe Calculado	Importe prereduc.	Criterios de subvencionabilidad y compromisos	Presentación tardía	Omisión declaración	Condicionalidad	IMPORTE (Euros) RESUELTO
OLIVAR	1.305,94	1.305,94	0,00	0,00	0,00	0,00	1.305,94
TOTAL	1.305,94	1.305,94					1.305,94

RESUMEN DE PAGOS**IMPORTE (Euros)**

	RESUELTO	FEADER	MAPA	CAPADR
OLIVAR - Pago realizado	1.305,94 €	1.110,05 €	128,11 €	67,78 €

RECINTOS RESUELTOS

REF.	REFERENCIA SIGPAC	CULTIVO	DESCRIPCIÓN CULTIVO	S/R G.PAGO	PEND. MEDIA (%)	SUP. DEC. ADMISIBLE (ha)	SUP. COMPROM. (ha)	SUP. AJUSTADA COMPR.(1) (ha)	SUP. CONY. SIGPAC (ha)	SUP. CERTIE (ha)	SUP. CAMPO (ha)	SUP. CAMPO DETER. CULT. DECLARADO (ha)	SUP. DEC. REDUCIDA (ha)	SUP. RESUELTA (ha)
-978764	04-053-061-00237-010	101010	OLIVAR-PICUAL	S 419	2,50	0,52	0,52	0,52	0,52	0,52			0,52	0,52
-978763	04-053-061-00201-006	101010	OLIVAR-PICUAL	R 419	7,70	0,31	0,31	0,31	0,31	0,31			0,31	0,31
5099959	04-053-061-00201-001	101010	OLIVAR-PICUAL	R 419	6,10	0,39	0,39	0,39	0,39	0,39			0,39	0,39
5099961	04-053-061-00224-001	101010	OLIVAR-PICUAL	R 419	3,50	1,15	1,15	1,15	1,15	1,15			1,15	1,15
5099962	04-053-061-00237-001	101010	OLIVAR-PICUAL	S 419	3,30	2,02	2,02	2,02	2,02	2,02			2,02	2,02

(1) Superficie declarada admisible ajustada con la superficie comprometida.
(2) Factor de penalización valorando el alcance para el tipo de compromiso.Puede verificar la integridad de una copia de este documento mediante la lectura del código QR adjunto o mediante el acceso a la dirección <https://ws050.juntadeandalucia.es/verificarFirma> indicando el código de VERIFICACIÓN

FIRMADO POR

RAQUEL MARIA ESPIN CRESPO

17/12/2024

VERIFICACIÓN

Pk2jm6UYDU9J72AMTZUYRN3GET48NG

PÁG. 566/9349



**APELLIDOS Y NOMBRE / RAZÓN SOCIAL**

MOLINA QUILES GINES

NIF

***7147*

EXPEDIENTE

1246089

ANUALIDAD DE PAGO

1ª

IMPORTES POR ANUALIDAD

	2023	2024	2025	2026	2027
IMPORTE MÁXIMO SUBVENCIONABLE	581,26 €	581,26 €	581,26 €	484,38 €	484,38 €
IMPORTE MEDIO DE TRANSFERENCIA (€/ha)	259,49 €	259,49 €	259,49 €	216,24 €	216,24 €

RESUMEN DE UNIDADES

Cód	GRUPO DE PAGO	Sup. Dec. Admisible (ha)	Sup. Comprometida (ha)	Sup. ajustada compromiso (1) (ha)	% sobredec.	Sup. Resuelta (ha)	Importe Declarado	Importe Topado	Importe Resuelto	Importe tras sobredec.
422	FRUTALES SECANO	2,24		2,24	0,00	2,24	581,26	581,26	581,26	581,26
TOTAL		2,24	2,24	2,24		2,24	581,26	581,26	581,26	581,26

APLICACIÓN DE REDUCCIONES Y PENALIZACIONES

GRUPO DE PAGO	Importe Calculado	Importe prereduc.	Criterios de subvencionabilidad y compromisos	Presentación tardía	Omisión declaración	Condicionalidad	IMPORTE (Euros) RESUELTO
FRUTALES SECANO	581,26	581,26	0,00	0,00	0,00	0,00	581,26
TOTAL	581,26	581,26					581,26

RESUMEN DE PAGOS**IMPORTE (Euros)**

	RESUELTO	FEADER	MAPA	CAPADR
FRUTALES SECANO - Pago realizado	581,26 €	494,07 €	57,02 €	30,17 €

RECINTOS RESUELTOS

REF.	REFERENCIA SIGPAC	CULTIVO DESCRIPCIÓN CULTIVO	S/R G.PAGO	PEND. MEDIA (%)	SUP. DEC. ADMISIBLE (ha)	SUP. COMPROM. (ha)	SUP. AJUSTADA COMPR.(1) (ha)	SUP. CONY. SIGPAC (ha)	SUP. CERTIE (ha)	SUP. CAMPO (ha)	SUP. CAMPO DETER. CULT. DECLARADO (ha)	SUP. DEC. REDUCIDA (ha)	SUP. RESUELTA (ha)
6928590	04-099-044-00056-003	104020 ALMENDROS-GUARA	S 422	21,90	1,87	1,87	1,87		1,87			1,87	1,87
6928591	04-099-044-00056-002	104020 ALMENDROS-GUARA	S 422	34,80	0,37	0,37	0,37		0,37			0,37	0,37

INCIDENCIAS**INCIDENCIA DESCRIPCIÓN**

- 3790 Recinto declarado inactivo
Ref:6928589 Recinto:04-099-044-00056-00001 Cultivo: -
- 100402 Recinto solicitado no forma parte de ningún organismo de control autorizado para la producción ecológica en Andalucía o fecha de inscripción posterior al plazo establecido (Anexo I. Criterios de Subvencionabilidad. Orden 28 de marzo de 2023).
Ref:7501240 Recinto:04-099-044-00056-00006 Cultivo:20000 BARBECHO TRADICIONAL-SIN VARIEDAD Secano
- 100424 Solicita recinto que no está comprometido para la operación.
Ref:6928589 Recinto:04-099-044-00056-00001 Cultivo:20000 BARBECHO TRADICIONAL-SIN VARIEDAD Secano
Ref:7501240 Recinto:04-099-044-00056-00006 Cultivo:20000 BARBECHO TRADICIONAL-SIN VARIEDAD Secano

(1) Superficie declarada admisible ajustada con la superficie comprometida.
(2) Factor de penalización valorando el alcance para el tipo de compromiso.

Puede verificar la integridad de una copia de este documento mediante la lectura del código QR adjunto o mediante el acceso a la dirección <https://ws050.juntadeandalucia.es/verificarFirma> indicando el código de VERIFICACIÓN

FIRMADO POR

RAQUEL MARIA ESPIN CRESPO

17/12/2024

VERIFICACIÓN

Pk2jm6UYDU9J72AMTZUYRN3GET48NG

PÁG. 567/9349



**APELLIDOS Y NOMBRE / RAZÓN SOCIAL**

MOLINA SAEZ ISAAC

NIF

****2417*

EXPEDIENTE

1263640

ANUALIDAD DE PAGO

1ª

IMPORTE POR ANUALIDAD

	2023	2024	2025	2026	2027
IMPORTE MÁXIMO SUBVENCIONABLE	1.403,84 €	1.403,84 €	1.403,84 €	1.169,86 €	1.169,86 €
IMPORTE MEDIO DE TRANSFERENCIA (€/ha)	259,49 €	259,49 €	259,49 €	216,24 €	216,24 €

RESUMEN DE UNIDADES

Cód	GRUPO DE PAGO	Sup. Dec. Admisible (ha)	Sup. Comprometida (ha)	Sup. ajustada compromiso (1) (ha)	% sobredec.	Sup. Resuelta (ha)	Importe Declarado	Importe Topado	Importe Resuelto	Importe tras sobredec.
422	FRUTALES SECANO	5,41		5,41	0,00	5,41	1.403,84	1.403,84	1.403,84	1.403,84
TOTAL		5,41	5,41	5,41		5,41	1.403,84	1.403,84	1.403,84	1.403,84

APLICACIÓN DE REDUCCIONES Y PENALIZACIONES

GRUPO DE PAGO	Importe Calculado	Importe prerreduc.	Criterios de subvencionabilidad y compromisos	Presentación tardía	Omisión declaración	Condicionalidad	IMPORTE (Euros) RESUELTO
FRUTALES SECANO	1.403,84	1.403,84	0,00	0,00	0,00	0,00	1.403,84
TOTAL	1.403,84	1.403,84					1.403,84

RESUMEN DE PAGOS**IMPORTE (Euros)**

FRUTALES SECANO - Pago realizado	RESUELTO	FEADER	MAPA	CAPADR
	1.403,84 €	1.193,26 €	137,72 €	72,86 €

RECINTOS RESUELTOS

REF.	REFERENCIA SIGPAC	CULTIVO DESCRIPCIÓN CULTIVO	S/R G.PAGO	PEND. MEDIA (%)	SUP. DEC. ADMISIBLE (ha)	SUP. COMPROM. (ha)	SUP. AJUSTADA COMPROM. (1) (ha)	SUP. CONY. SIGPAC (ha)	SUP. CERTIE (ha)	SUP. CAMPO (ha)	SUP. CAMPO DETER. CULT. DECLARADO (ha)	SUP. DEC. REDUCIDA (ha)	SUP. RESUELTA (ha)
-1286712	04-059-025-00161-002	104007 ALMENDROS-COMUNA	S 422	11,70	0,04	0,04	0,04	0,04	0,04			0,04	0,04
-1286711	04-059-025-00160-006	104007 ALMENDROS-COMUNA	S 422	9,40	0,05	0,05	0,05	0,05	0,05			0,05	0,05
-1286709	04-059-001-00021-007	104007 ALMENDROS-COMUNA	S 422	18,50	0,29	0,29	0,29	0,29	0,29			0,29	0,29
-1286708	04-059-001-00020-005	104007 ALMENDROS-COMUNA	S 422	15,10	0,03	0,03	0,03	0,03	0,03			0,03	0,03
-1112348	04-059-024-00652-008	104007 ALMENDROS-COMUNA	S 422	43,80	0,37	0,37	0,37	0,37	0,37			0,37	0,37
-1112347	04-059-024-00652-002	104024 ALMENDROS-MARCONA	S 422	31,60	1,14	1,14	1,14	1,14	1,14			1,14	1,14
-1107017	04-059-025-00387-003	104007 ALMENDROS-COMUNA	S 422	41,20	0,30	0,30	0,30	0,30	0,30			0,30	0,30
-1107004	04-059-025-00387-004	104007 ALMENDROS-COMUNA	S 422	24,70	0,35	0,35	0,35	0,35	0,35			0,35	0,35
-1107002	04-059-025-00387-009	104007 ALMENDROS-COMUNA	S 422	8,80	0,11	0,11	0,11	0,11	0,11			0,11	0,11
-1106988	04-059-025-00389-001	104022 ALMENDROS-LARGUETA	S 422	21,40	0,30	0,30	0,30	0,30	0,30			0,30	0,30
-1106986	04-059-025-00398-001	104026 ALMENDROS-MARTA	S 422	10,80	0,14	0,14	0,14	0,14	0,14			0,14	0,14
-1106977	04-059-025-00392-001	104026 ALMENDROS-MARTA	S 422	11,40	0,15	0,15	0,15	0,15	0,15			0,15	0,15
-1106944	04-059-025-00091-005	104007 ALMENDROS-COMUNA	S 422	43,10	0,53	0,53	0,53	0,53	0,53			0,53	0,53
-1106938	04-059-024-00020-001	104007 ALMENDROS-COMUNA	S 422	14,30	0,12	0,12	0,12	0,12	0,12			0,12	0,12
-1106926	04-059-024-00008-001	104024 ALMENDROS-MARCONA	S 422	6,60	0,48	0,48	0,48	0,48	0,48			0,48	0,48
-1106855	04-059-008-00210-003	104024 ALMENDROS-MARCONA	S 422	27,50	0,09	0,09	0,09	0,09	0,09			0,09	0,09
-1106853	04-059-008-00210-004	104024 ALMENDROS-MARCONA	S 422	39,50	0,14	0,14	0,14	0,14	0,14			0,14	0,14
-1106798	04-059-001-00047-005	104007 ALMENDROS-COMUNA	S 422	14,70	0,12	0,12	0,12	0,12	0,12			0,12	0,12
-1106788	04-059-001-00047-006	104007 ALMENDROS-COMUNA	S 422	35,60	0,14	0,14	0,14	0,14	0,14			0,14	0,14
-1106773	04-059-001-00047-007	104007 ALMENDROS-COMUNA	S 422	14,70	0,06	0,06	0,06	0,06	0,06			0,06	0,06
-1106749	04-059-001-00052-001	104007 ALMENDROS-COMUNA	S 422	19,40	0,07	0,07	0,07	0,07	0,07			0,07	0,07
-1106730	04-059-001-00020-001	104007 ALMENDROS-COMUNA	S 422	42,60	0,08	0,08	0,08	0,08	0,08			0,08	0,08
-1106720	04-059-007-00140-004	104007 ALMENDROS-COMUNA	S 422	24,30	0,04	0,04	0,04	0,04	0,04			0,04	0,04
-1106717	04-059-007-00141-003	104007 ALMENDROS-COMUNA	S 422	26,60	0,27	0,27	0,27	0,27	0,27			0,27	0,27

INCIDENCIAS**INCIDENCIA DESCRIPCIÓN**

- 218 La superficie total declarada sobre un mismo recinto en el conjunto de los expedientes, no puede superar la superficie total que el SIGPAC establece para ese recinto.
Ref:-1286710 Recinto:04-059-025-00091-00016 Cultivo:104007 ALMENDROS-COMUNA Secano Suma de superficies declaradas para este recinto por todos los solicitantes (Áreas):40 Superficie SIGPAC medida para este recinto (Áreas):20 Exceso de superficie declarada (Hectáreas):0,2 Suma de superficies declaradas para este recinto por el solicitante (Áreas):20
- 100424 Solicita recinto que no está comprometido para la operación.
Ref:-1286710 Recinto:04-059-025-00091-00016 Cultivo:104007 ALMENDROS-COMUNA Secano

(1) Superficie declarada admisible ajustada con la superficie comprometida.

(2) Factor de penalización valorando el alcance para el tipo de compromiso.

Puede verificar la integridad de una copia de este documento mediante la lectura del código QR adjunto o mediante el acceso a la dirección <https://ws050.juntadeandalucia.es/verificarFirma> indicando el código de VERIFICACIÓN

FIRMADO POR

RAQUEL MARIA ESPIN CRESPO

17/12/2024

VERIFICACIÓN

Pk2jm6UYDU9J72AMTZUYRN3GET48NG

PÁG. 568/9349



**APELLIDOS Y NOMBRE / RAZÓN SOCIAL**

MONTORO RAMON EUSEBIO

NIF

***8151*

EXPEDIENTE

1230608

ANUALIDAD DE PAGO

1ª

IMPORTE POR ANUALIDAD

	2023	2024	2025	2026	2027
IMPORTE MÁXIMO SUBVENCIONABLE	4.364,62 €	4.364,62 €	4.364,62 €	3.637,16 €	3.637,16 €
IMPORTE MEDIO DE TRANSFERENCIA (€/ha)	259,49 €	259,49 €	259,49 €	216,24 €	216,24 €

RESUMEN DE UNIDADES

Cód	GRUPO DE PAGO	Sup. Dec. Admisible (ha)	Sup. Comprometida (ha)	Sup. ajustada compromiso (1) (ha)	% sobredec.	Sup. Resuelta (ha)	Importe Declarado	Importe Topado	Importe Resuelto	Importe tras sobredec.
422	FRUTALES SECANO	16,82		16,82	0,00	16,82	4.364,62	4.364,62	4.364,62	4.364,62
TOTAL		16,82	16,82	16,82		16,82	4.364,62	4.364,62	4.364,62	4.364,62

APLICACIÓN DE REDUCCIONES Y PENALIZACIONES

GRUPO DE PAGO	Importe Calculado	Importe prereduc.	Criterios de subvencionabilidad y compromisos	Presentación tardía	Omisión declaración	Condicionalidad	IMPORTE (Euros) RESUELTO
FRUTALES SECANO	4.364,62	4.364,62	0,00	0,00	0,00	0,00	4.364,62
TOTAL	4.364,62	4.364,62					4.364,62

RESUMEN DE PAGOS**IMPORTE (Euros)**

FRUTALES SECANO - Pago realizado	RESUELTO	FEADER	MAPA	CAPADR
	4.364,62 €	3.709,93 €	428,17 €	226,52 €

RECINTOS RESUELTOS

REF.	REFERENCIA SIGPAC	CULTIVO DESCRIPCIÓN CULTIVO	S/R G.PAGO	PEND. MEDIA (%)	SUP. DEC. ADMISIBLE (ha)	SUP. COMPROM. (ha)	SUP. AJUSTADA COMPR.(1) (ha)	SUP. CONY. SIGPAC (ha)	SUP. CERTIE (ha)	SUP. CAMPO (ha)	SUP. CAMPO DETER. CULT. DECLARADO (ha)	SUP. DEC. REDUCIDA (ha)	SUP. RESUELTA (ha)
-1472759	04-099-038-00073-068	104043 ALMENDROS-VAIRO	S 422	15,80	0,03	0,03	0,03		0,03			0,03	0,03
-1472757	04-099-038-00073-066	104043 ALMENDROS-VAIRO	S 422	19,50	0,01	0,01	0,01		0,01			0,01	0,01
-1472756	04-099-038-00073-065	104043 ALMENDROS-VAIRO	S 422	15,80	0,01	0,01	0,01		0,01			0,01	0,01
-1300878	04-099-038-00073-060	104043 ALMENDROS-VAIRO	S 422	12,10	0,06	0,06	0,06		0,06			0,06	0,06
-1300877	04-099-038-00073-059	104043 ALMENDROS-VAIRO	S 422	16,80	0,04	0,04	0,04		0,04			0,04	0,04
-1300872	04-099-038-00073-054	104043 ALMENDROS-VAIRO	S 422	15,90	0,07	0,07	0,07		0,07			0,07	0,07
-1300870	04-099-038-00073-051	104043 ALMENDROS-VAIRO	S 422	22,20	0,03	0,03	0,03		0,03			0,03	0,03
-1300850	04-099-038-00027-007	104008 ALMENDROS-CONSTANTI	S 422	11,50	0,05	0,05	0,05		0,05			0,05	0,05
-759493	04-099-038-00073-028	104043 ALMENDROS-VAIRO	S 422	9,30	0,86	0,86	0,86		0,86			0,86	0,86
-759491	04-099-038-00027-006	104020 ALMENDROS-GUARA	S 422	16,50	0,03	0,03	0,03		0,03			0,03	0,03
4191681	04-099-038-00027-003	104020 ALMENDROS-GUARA	S 422	10,90	2,48	2,48	2,48		2,48			2,48	2,48
4191696	04-099-038-00027-004	104008 ALMENDROS-CONSTANTI	S 422	13,20	1,10	1,10	1,10		1,10			1,10	1,10
4191711	04-099-038-00031-001	104008 ALMENDROS-CONSTANTI	S 422	8,40	0,22	0,22	0,22		0,22			0,22	0,22
4191775	04-099-038-00073-001	104043 ALMENDROS-VAIRO	S 422	14,50	0,21	0,21	0,21		0,21			0,21	0,21
4191778	04-099-038-00073-002	104043 ALMENDROS-VAIRO	S 422	15,80	0,29	0,29	0,29		0,29			0,29	0,29
4191779	04-099-038-00073-003	104043 ALMENDROS-VAIRO	S 422	12,90	5,62	5,62	5,62		5,62			5,62	5,62
4191782	04-099-038-00073-004	104043 ALMENDROS-VAIRO	S 422	14,00	0,71	0,71	0,71		0,71			0,71	0,71
4191787	04-099-038-00073-005	104043 ALMENDROS-VAIRO	S 422	10,00	3,88	3,88	3,88		3,88			3,88	3,88
4191824	04-099-038-00073-019	104043 ALMENDROS-VAIRO	S 422	18,00	0,08	0,08	0,08		0,08			0,08	0,08
4191828	04-099-038-00073-022	104043 ALMENDROS-VAIRO	S 422	11,80	1,04	1,04	1,04		1,04			1,04	1,04

INCIDENCIAS**INCIDENCIA DESCRIPCIÓN**

100424 Solicita recinto que no está comprometido para la operación.

Ref:4191704 Recinto:04-099-038-00027-00002 Cultivo:104043 ALMENDROS-VAIRO Regadío

(1) Superficie declarada admisible ajustada con la superficie comprometida.
(2) Factor de penalización valorando el alcance para el tipo de compromiso.Puede verificar la integridad de una copia de este documento mediante la lectura del código QR adjunto o mediante el acceso a la dirección <https://ws050.juntadeandalucia.es/verificarFirma> indicando el código de VERIFICACIÓN

FIRMADO POR

RAQUEL MARIA ESPIN CRESPO

17/12/2024

VERIFICACIÓN

Pk2jm6UYDU9J72AMTZUYRN3GET48NG

PÁG. 569/9349



**APELLIDOS Y NOMBRE / RAZÓN SOCIAL**

MONTROYA BELMONTE ANTONIA

NIF

***8135*

EXPEDIENTE

1027857

ANUALIDAD DE PAGO

1ª

IMPORTES POR ANUALIDAD

	2023	2024	2025	2026	2027
IMPORTE MÁXIMO SUBVENCIONABLE	658,76 €	658,76 €	658,76 €	548,97 €	548,97 €
IMPORTE MEDIO DE TRANSFERENCIA (€/ha)	419,59 €	419,59 €	419,59 €	349,66 €	349,66 €

RESUMEN DE UNIDADES

Cód	GRUPO DE PAGO	Sup. Dec. Admisible (ha)	Sup. Comprometida (ha)	Sup. ajustada compromiso (1) (ha)	% sobredec.	Sup. Resuelta (ha)	Importe Declarado	Importe Topado	Importe Resuelto	Importe tras sobredec.
423	FRUTALES REGADÍO	1,57		1,57	0,00	1,57	658,76	658,76	658,76	658,76
TOTAL		1,57	1,57	1,57		1,57	658,76	658,76	658,76	658,76

APLICACIÓN DE REDUCCIONES Y PENALIZACIONES

GRUPO DE PAGO	Importe Calculado	Importe prereduc.	Criterios de subvencionabilidad y compromisos	Presentación tardía	Omisión declaración	Condicionalidad	IMPORTE (Euros) RESUELTO
FRUTALES REGADÍO	658,76		0,00	0,00	0,00	0,00	658,76
TOTAL	658,76	658,76					658,76

RESUMEN DE PAGOS**IMPORTE (Euros)**

	RESUELTO	FEADER	MAPA	CAPADR
FRUTALES REGADÍO - Pago realizado	658,76 €	559,95 €	64,62 €	34,19 €

RECINTOS RESUELTOS

REF.	REFERENCIA SIGPAC	CULTIVO	DESCRIPCIÓN CULTIVO	S/R G.PAGO	PEND. MEDIA (%)	SUP. DEC. ADMISIBLE (ha)	SUP. COMPROM. (ha)	SUP. AJUSTADA COMPR.(1) (ha)	SUP. CONY. SIGPAC (ha)	SUP. CERTIE (ha)	SUP. CAMPO (ha)	SUP. CAMPO DETER. CULT. DECLARADO (ha)	SUP. DEC. REDUCIDA (ha)	SUP. RESUELTA (ha)
-28882	04-066-167-00009-013	104022	ALMENDROS-LARGUETA	R	423	7,00	0,06	0,06	0,06	0,06			0,06	0,06
1700000003060854	04-066-167-00009-005	104022	ALMENDROS-LARGUETA	R	423	3,30	0,83	0,83	0,83	0,83			0,83	0,83
1700000003060855	04-066-167-00009-006	104020	ALMENDROS-GUARA	R	423	7,80	0,62	0,62	0,62	0,62			0,62	0,62
1700000003060856	04-066-167-00009-007	104022	ALMENDROS-LARGUETA	R	423	8,20	0,06	0,06	0,06	0,06			0,06	0,06

INCIDENCIAS**INCIDENCIA DESCRIPCIÓN**

100424 Solicita recinto que no está comprometido para la operación.

Ref:1700000003060851 Recinto:04-066-167-00009-00008 Cultivo:101010 OLIVAR-PICUAL Regadío

Ref:1700000003060852 Recinto:04-066-167-00009-00011 Cultivo:101010 OLIVAR-PICUAL Regadío

Ref:1700000003060853 Recinto:04-066-194-00018-00001 Cultivo:101010 OLIVAR-PICUAL Secano

Ref:1700000003060857 Recinto:04-066-194-00018-00003 Cultivo:104022 ALMENDROS-LARGUETA Secano

(1) Superficie declarada admisible ajustada con la superficie comprometida.
(2) Factor de penalización valorando el alcance para el tipo de compromiso.Puede verificar la integridad de una copia de este documento mediante la lectura del código QR adjunto o mediante el acceso a la dirección <https://ws050.juntadeandalucia.es/verificarFirma> indicando el código de VERIFICACIÓN

FIRMADO POR

RAQUEL MARIA ESPIN CRESPO

17/12/2024

VERIFICACIÓN

Pk2jm6UYDU9J72AMTZUYRN3GET48NG

PÁG. 570/9349



**APELLIDOS Y NOMBRE / RAZÓN SOCIAL**

MORALES CASTELLON LUIS MIGUEL

NIF

***4115*

EXPEDIENTE

1090718

ANUALIDAD DE PAGO

1ª

IMPORTES POR ANUALIDAD

	2023	2024	2025	2026	2027
IMPORTE MÁXIMO SUBVENCIONABLE	1.682,56 €	1.682,56 €	1.682,56 €	1.402,14 €	1.402,14 €
IMPORTE MEDIO DE TRANSFERENCIA (€/ha)	419,59 €	419,59 €	419,59 €	349,66 €	349,66 €

RESUMEN DE UNIDADES

Cód	GRUPO DE PAGO	Sup. Dec. Admisible (ha)	Sup. Comprometida (ha)	Sup. ajustada compromiso (1) (ha)	% sobredec.	Sup. Resuelta (ha)	Importe Declarado	Importe Topado	Importe Resuelto	Importe tras sobredec.
423	FRUTALES REGADÍO	4,01		4,01	0,00	4,01	1.682,56	1.682,56	1.682,56	1.682,56
TOTAL		4,01	4,01	4,01		4,01	1.682,56	1.682,56	1.682,56	1.682,56

APLICACIÓN DE REDUCCIONES Y PENALIZACIONES

GRUPO DE PAGO	Importe Calculado	Importe prereduc.	Criterios de subvencionabilidad y compromisos	Presentación tardía	Omisión declaración	Condicionalidad	IMPORTE (Euros) RESUELTO
FRUTALES REGADÍO	1.682,56	1.682,56	0,00	0,00	0,00	0,00	1.682,56
TOTAL	1.682,56	1.682,56					1.682,56

RESUMEN DE PAGOS**IMPORTE (Euros)**

	RESUELTO	FEADER	MAPA	CAPADR
FRUTALES REGADÍO - Pago realizado	1.682,56 €	1.430,18 €	165,06 €	87,32 €

RECINTOS RESUELTOS

REF.	REFERENCIA SIGPAC	CULTIVO	DESCRIPCIÓN CULTIVO	S/R	G.PAGO	PEND. MEDIA (%)	SUP. DEC. ADMISIBLE (ha)	SUP. COMPROM. (ha)	SUP. AJUSTADA COMPR.(1) (ha)	SUP. CONY. SIGPAC (ha)	SUP. CERTIE (ha)	SUP. CAMPO (ha)	SUP. CAMPO DETER. CULT. DECLARADO (ha)	SUP. DEC. REDUCIDA (ha)	SUP. RESUELTA (ha)
1700000005264945	04-028-008-00001-001	206001	NARANJO-LANE LATE	R	423	3,50	4,01	4,01	4,01		4,01			4,01	4,01

INCIDENCIAS**INCIDENCIA DESCRIPCIÓN**

- 100400 Recinto con cultivo, variedad, régimen de explotación o uso Sigpac no compatible con la operación solicitada (Anexo IV.I Cultivos y variedades elegibles para las Intervenciones. Orden de 28 de marzo de 2023).
Ref:1700000005264949 Recinto:04-028-007-00001-00007 Cultivo:206001 NARANJO-LANE LATE Secano Uso:CI
Ref:1700000005264948 Recinto:04-028-007-00001-00008 Cultivo:206001 NARANJO-LANE LATE Secano Uso:CI
- 100424 Solicita recinto que no está comprometido para la operación.
Ref:1700000005264949 Recinto:04-028-007-00001-00007 Cultivo:206001 NARANJO-LANE LATE Secano
Ref:1700000005264948 Recinto:04-028-007-00001-00008 Cultivo:206001 NARANJO-LANE LATE Secano

(1) Superficie declarada admisible ajustada con la superficie comprometida.
(2) Factor de penalización valorando el alcance para el tipo de compromiso.

Puede verificar la integridad de una copia de este documento mediante la lectura del código QR adjunto o mediante el acceso a la dirección <https://ws050.juntadeandalucia.es/verificarFirma> indicando el código de VERIFICACIÓN

FIRMADO POR

RAQUEL MARIA ESPIN CRESPO

17/12/2024

VERIFICACIÓN

Pk2jm6UYDU9J72AMTZUYRN3GET48NG

PÁG. 571/9349



**APELLIDOS Y NOMBRE / RAZÓN SOCIAL**

MORALES GIRONA FRANCISCO

NIF

***6115*

EXPEDIENTE

1104971

ANUALIDAD DE PAGO

1ª

IMPORTES POR ANUALIDAD

	2023	2024	2025	2026	2027
IMPORTE MÁXIMO SUBVENCIONABLE	508,69 €	508,69 €	508,69 €	423,91 €	423,91 €
IMPORTE MEDIO DE TRANSFERENCIA (€/ha)	297,48 €	297,48 €	297,48 €	247,90 €	247,90 €

RESUMEN DE UNIDADES

Cód	GRUPO DE PAGO	Sup. Dec. Admisible (ha)	Sup. Comprometida (ha)	Sup. ajustada compromiso (1) (ha)	% sobredec.	Sup. Resuelta (ha)	Importe Declarado	Importe Topado	Importe Resuelto	Importe tras sobredec.
419	OLIVAR	1,71		1,71	0,00	1,71	508,69	508,69	508,69	508,69
TOTAL		1,71	1,71	1,71		1,71	508,69	508,69	508,69	508,69

APLICACIÓN DE REDUCCIONES Y PENALIZACIONES

GRUPO DE PAGO	Importe Calculado	Importe prereduc.	Criterios de subvencionabilidad y compromisos	Presentación tardía	Omisión declaración	Condicionalidad	IMPORTE (Euros) RESUELTO
OLIVAR	508,69	508,69	0,00	0,00	2,00	0,00	498,52
TOTAL	508,69	508,69					498,52

RESUMEN DE PAGOS**IMPORTE (Euros)**

	RESUELTO	FEADER	MAPA	CAPADR
OLIVAR - Pago realizado	498,52 €	423,74 €	48,90 €	25,88 €

RECINTOS RESUELTOS

REF.	REFERENCIA SIGPAC	CULTIVO DESCRIPCIÓN CULTIVO	S/R G.PAGO	PEND. MEDIA (%)	SUP. DEC. ADMISIBLE (ha)	SUP. COMPROM. (ha)	SUP. AJUSTADA COMPR.(1) (ha)	SUP. CONY. SIGPAC (ha)	SUP. CERTIE (ha)	SUP. CAMPO (ha)	SUP. CAMPO DETER. CULT. DECLARADO (ha)	SUP. DEC. REDUCIDA (ha)	SUP. RESUELTA (ha)
-1559419	04-098-020-00115-001	101194 OLIVAR-LECHIN DE GRANADA	S 419	5,10	0,07	0,07	0,07		0,07			0,07	0,07
-1559418	04-098-020-00106-003	101194 OLIVAR-LECHIN DE GRANADA	S 419	8,00	0,06	0,06	0,06		0,06			0,06	0,06
-1559414	04-098-020-00094-006	101194 OLIVAR-LECHIN DE GRANADA	S 419	8,00	0,11	0,11	0,11		0,11			0,11	0,11
-1559412	04-098-020-00077-002	101194 OLIVAR-LECHIN DE GRANADA	S 419	11,30	0,77	0,77	0,77		0,77			0,77	0,77
-1559405	04-098-019-00155-003	101194 OLIVAR-LECHIN DE GRANADA	S 419	23,20	0,01	0,01	0,01		0,01			0,01	0,01
-1559403	04-098-018-00098-001	101194 OLIVAR-LECHIN DE GRANADA	R 419	10,80	0,69	0,69	0,69		0,69			0,69	0,69

INCIDENCIAS**INCIDENCIA DESCRIPCIÓN**

- 256 Solicitud con recintos no declarados en campaña actual con una reducción por omisión de superficie superior al 3%
CÓDIGO PARA EL PORCENTAJE DE REDUCCIÓN POR OMISIÓN QUE CORRESPONDE A LA SOLICITUD:2
- 100421 Recinto declarado por error para una operación de la 6503, que se ha corregido de oficio marcando la operación correcta, de acuerdo con la fecha de inscripción del recinto en la producción ecológica.
Ref:1700000002752484 Recinto:04-098-021-00048-00005 Cultivo:104007 ALMENDROS-COMUNA Secano
- 100424 Solicita recinto que no está comprometido para la operación.
Ref:1700000002752484 Recinto:04-098-021-00048-00005 Cultivo:104007 ALMENDROS-COMUNA Secano

(1) Superficie declarada admisible ajustada con la superficie comprometida.
(2) Factor de penalización valorando el alcance para el tipo de compromiso.

Puede verificar la integridad de una copia de este documento mediante la lectura del código QR adjunto o mediante el acceso a la dirección <https://ws050.juntadeandalucia.es/verificarFirma> indicando el código de VERIFICACIÓN

FIRMADO POR

RAQUEL MARIA ESPIN CRESPO

17/12/2024

VERIFICACIÓN

Pk2jm6UYDU9J72AMTZUYRN3GET48NG

PÁG. 572/9349



**APELLIDOS Y NOMBRE / RAZÓN SOCIAL**

MORENO MARTINEZ ELOY

NIF

***4500*

EXPEDIENTE

1261125

ANUALIDAD DE PAGO

1ª

IMPORTES POR ANUALIDAD

	2023	2024	2025	2026	2027
IMPORTE MÁXIMO SUBVENCIONABLE	1.430,88 €	1.430,88 €	1.430,88 €	1.192,40 €	1.192,40 €
IMPORTE MEDIO DE TRANSFERENCIA (€/ha)	297,48 €	297,48 €	297,48 €	247,90 €	247,90 €

RESUMEN DE UNIDADES

Cód	GRUPO DE PAGO	Sup. Dec. Admisible (ha)	Sup. Comprometida (ha)	Sup. ajustada compromiso (1) (ha)	% sobredec.	Sup. Resuelta (ha)	Importe Declarado	Importe Topado	Importe Resuelto	Importe tras sobredec.
419	OLIVAR	4,81		4,81	0,00	4,81	1.430,88	1.430,88	1.430,88	1.430,88
TOTAL		4,81	4,81	4,81		4,81	1.430,88	1.430,88	1.430,88	1.430,88

APLICACIÓN DE REDUCCIONES Y PENALIZACIONES

GRUPO DE PAGO	Importe Calculado	Importe prereduc.	Criterios de subvencionabilidad y compromisos	Presentación tardía	Omisión declaración	Condicionalidad	IMPORTE (Euros) RESUELTO
OLIVAR	1.430,88	1.430,88	0,00	0,00	0,00	0,00	1.430,88
TOTAL	1.430,88	1.430,88					1.430,88

RESUMEN DE PAGOS**IMPORTE (Euros)**

	RESUELTO	FEADER	MAPA	CAPADR
OLIVAR - Pago realizado	1.430,88 €	1.216,25 €	140,37 €	74,26 €

RECINTOS RESUELTOS

REF.	REFERENCIA SIGPAC	CULTIVO	DESCRIPCIÓN CULTIVO	S/R	G.PAGO	PEND. MEDIA (%)	SUP. DEC. ADMISIBLE (ha)	SUP. COMPROM. (ha)	SUP. AJUSTADA COMPROM. (1) (ha)	SUP. CONY. SIGPAC (ha)	SUP. CERTIE (ha)	SUP. CAMPO (ha)	SUP. CAMPO DETER. CULT. DECLARADO (ha)	SUP. DEC. REDUCIDA (ha)	SUP. RESUELTA (ha)
5277107	04-082-007-00139-002	101010	OLIVAR-PICUAL	S	419	11,20	0,05	0,05	0,05		0,05			0,05	0,05
5277108	04-082-007-00139-004	101010	OLIVAR-PICUAL	S	419	16,80	0,06	0,06	0,06		0,06			0,06	0,06
5277109	04-082-007-00139-005	101010	OLIVAR-PICUAL	S	419	5,90	0,24	0,24	0,24		0,24			0,24	0,24
5277110	04-082-007-00139-006	101010	OLIVAR-PICUAL	S	419	13,00	3,83	3,83	3,83		3,87			3,83	3,83
5277111	04-082-007-00139-051	101010	OLIVAR-PICUAL	S	419	11,50	0,24	0,24	0,24		0,24			0,24	0,24
5277115	04-082-007-00140-001	101010	OLIVAR-PICUAL	S	419	11,40	0,39	0,39	0,39		0,39			0,39	0,39

(1) Superficie declarada admisible ajustada con la superficie comprometida.
(2) Factor de penalización valorando el alcance para el tipo de compromiso.Puede verificar la integridad de una copia de este documento mediante la lectura del código QR adjunto o mediante el acceso a la dirección <https://ws050.juntadeandalucia.es/verificarFirma> indicando el código de VERIFICACIÓN

FIRMADO POR

RAQUEL MARIA ESPIN CRESPO

17/12/2024

VERIFICACIÓN

Pk2jm6UYDU9J72AMTZUYRN3GET48NG

PÁG. 573/9349



**APELLIDOS Y NOMBRE / RAZÓN SOCIAL**

MOTOS ANDREO ISABEL

NIF

***2570*

EXPEDIENTE

1197615

ANUALIDAD DE PAGO

1ª

IMPORTE POR ANUALIDAD

	2023	2024	2025	2026	2027
IMPORTE MÁXIMO SUBVENCIONABLE	2.826,39 €	2.826,39 €	2.594,45 €	2.355,28 €	2.355,28 €
IMPORTE MEDIO DE TRANSFERENCIA (€/ha)	164,61 €	164,61 €	151,10 €	137,17 €	137,17 €

RESUMEN DE UNIDADES

Cód	GRUPO DE PAGO	Sup. Dec. Admisible (ha)	Sup. Comprometida (ha)	Sup. ajustada compromiso (1) (ha)	% sobredec.	Sup. Resuelta (ha)	Importe Declarado	Importe Topado	Importe Resuelto	Importe tras sobredec.
416	HERBÁCEOS	7,67		7,67	0,00	7,67	1.391,41	1.391,41	1.391,41	1.391,41
422	FRUTALES SECANO	5,53		5,53	0,00	5,53	1.434,98	1.434,98	1.434,98	1.434,98
424	HERBÁCEOS NO ELEGIBLES	3,97		3,97	0,00	3,97	0,00	0,00	0,00	0,00
TOTAL		17,17	17,17	17,17		17,17	2.826,39	2.826,39	2.826,39	2.826,39

APLICACIÓN DE REDUCCIONES Y PENALIZACIONES

GRUPO DE PAGO	Importe Calculado	Importe prereduc.	Criterios de subvencionabilidad y compromisos	Presentación tardía	Omisión declaración	Condicionalidad	IMPORTE (Euros)
							RESUELTO
FRUTALES SECANO	1.434,98	1.434,98	0,00	0,00	0,00	0,00	1.434,98
HERBÁCEOS	1.391,41	1.391,41	0,00	0,00	0,00	0,00	1.391,41
HERBÁCEOS NO ELEGIBLES	0,00	0,00	0,00	0,00	0,00	0,00	0,00
TOTAL	2.826,39	2.826,39					2.826,39

RESUMEN DE PAGOS

	RESUELTO	FEADER	MAPA	CAPADR
FRUTALES SECANO - Pago realizado	1.434,98 €	1.219,73 €	140,77 €	74,48 €
HERBÁCEOS - Pago realizado	1.391,41 €	1.182,70 €	136,50 €	72,21 €
TOTAL	2.826,39 €	2.402,43 €	277,27 €	146,69 €

RECINTOS RESUELTOS

REE.	REFERENCIA SIGPAC	CULTIVO	DESCRIPCIÓN CULTIVO	S/R G.PAGO	PEND. MEDIA (%)	SUP. DEC. ADMISIBLE (ha)	SUP. COMPROM. (ha)	SUP. AJUSTADA COMPROM. (1) (ha)	SUP. CONV. SIGPAC (ha)	SUP. CERTIE. (ha)	SUP. CAMPO (ha)	SUP. CAMPO DETER. CULT. DECLARADO (ha)	SUP. DEC. REDUCIDA (ha)	SUP. RESUELTA (ha)
1700000006517812	04-099-035-00366-001	5000	CEBADA-SIN VARIEDAD	S	416	12,10	3,76	3,76	3,76	3,76			3,76	3,76
1700000006517813	04-099-035-00376-001	5000	CEBADA-SIN VARIEDAD	S	416	12,00	3,91	3,91	3,91	3,91			3,91	3,91
-1447541	04-099-035-00391-008	104007	ALMENDROS-COMUNA	S	422	8,40	0,27	0,27	0,27	0,27			0,27	0,27
-1447540	04-099-035-00391-007	104007	ALMENDROS-COMUNA	S	422	9,60	0,54	0,54	0,54	0,54			0,54	0,54
-1238943	04-099-035-00389-003	104007	ALMENDROS-COMUNA	S	422	13,70	0,78	0,78	0,78	0,78			0,78	0,78
-1117374	04-099-035-00391-006	104007	ALMENDROS-COMUNA	S	422	10,70	0,02	0,02	0,02	0,02			0,02	0,02
-1117373	04-099-035-00391-005	104007	ALMENDROS-COMUNA	S	422	9,50	0,33	0,33	0,33	0,33			0,33	0,33
4187472	04-099-034-00185-001	104007	ALMENDROS-COMUNA	S	422	18,50	1,32	1,32	1,32	1,32			1,32	1,32
1700000006517817	04-099-035-00390-001	104007	ALMENDROS-COMUNA	S	422	9,70	0,54	0,54	0,54	0,54			0,54	0,54
1700000006517818	04-099-035-00391-002	104007	ALMENDROS-COMUNA	S	422	8,70	1,73	1,73	1,73	1,73			1,73	1,73
-1117789	04-099-035-00181-003	20000	BARBECHO TRADICIONAL-SIN VARIEDAD	R	424	8,20	0,05	0,05	0,05	0,05			0,05	0,05
5299988	04-099-035-00179-001	20000	BARBECHO TRADICIONAL-SIN VARIEDAD	R	424	9,90	0,03	0,03	0,03	0,03			0,03	0,03
1700000006517814	04-099-035-00385-001	20000	BARBECHO TRADICIONAL-SIN VARIEDAD	S	424	11,80	1,49	1,49	1,49	1,49			1,49	1,49
1700000006517816	04-099-035-00391-004	20000	BARBECHO TRADICIONAL-SIN VARIEDAD	S	424	8,90	2,40	2,40	2,40	2,40			2,40	2,40

(1) Superficie declarada admisible ajustada con la superficie comprometida.
(2) Factor de penalización valorando el alcance para el tipo de compromiso.Puede verificar la integridad de una copia de este documento mediante la lectura del código QR adjunto o mediante el acceso a la dirección <https://ws050.juntadeandalucia.es/verificarFirma> indicando el código de VERIFICACIÓN

FIRMADO POR

RAQUEL MARIA ESPIN CRESPO

17/12/2024

VERIFICACIÓN

Pk2jm6UYDU9J72AMTZUYRN3GET48NG

PÁG. 574/9349





INCIDENCIAS

INCIDENCIA DESCRIPCIÓN

- 100400 Recinto con cultivo, variedad, régimen de explotación o uso Siggac no compatible con la operación solicitada (Anexo IV.I Cultivos y variedades elegibles para las Intervenciones. Orden de 28 de marzo de 2023).
Ref:170000006517815 Recinto:04-099-035-00389-00001 Cultivo:20000 BARBECHO TRADICIONAL-SIN VARIEDAD Secano Uso: FS
- 100402 Recinto solicitado no forma parte de ningún organismo de control autorizado para la producción ecológica en Andalucía o fecha de inscripción posterior al plazo establecido (Anexo I. Criterios de Subvencionabilidad. Orden 28 de marzo de 2023).
Ref:7510758 Recinto:04-099-035-00389-00004 Cultivo:20000 BARBECHO TRADICIONAL-SIN VARIEDAD Secano
- 100424 Solicita recinto que no está comprometido para la operación.
Ref:5299993 Recinto:04-099-035-00177-00001 Cultivo:104007 ALMENDROS-COMUNA Regadío
Ref:-1447539 Recinto:04-099-035-00207-00006 Cultivo:104007 ALMENDROS-COMUNA Regadío
Ref:170000006517815 Recinto:04-099-035-00389-00001 Cultivo:20000 BARBECHO TRADICIONAL-SIN VARIEDAD Secano
Ref:7510758 Recinto:04-099-035-00389-00004 Cultivo:20000 BARBECHO TRADICIONAL-SIN VARIEDAD Secano
Ref:4187489 Recinto:04-099-035-00628-00004 Cultivo:104007 ALMENDROS-COMUNA Regadío

(1) Superficie declarada admisible ajustada con la superficie comprometida.
(2) Factor de penalización valorando el alcance para el tipo de compromiso.

Puede verificar la integridad de una copia de este documento mediante la lectura del código QR adjunto o mediante el acceso a la dirección <https://ws050.juntadeandalucia.es/verificarFirma> indicando el código de VERIFICACIÓN

FIRMADO POR	RAQUEL MARIA ESPIN CRESPO	17/12/2024
VERIFICACIÓN	Pk2jm6UYDU9J72AMTZUYRN3GET48NG	PÁG. 575/9349



**APELLIDOS Y NOMBRE / RAZÓN SOCIAL**

MOTOS OLIVER JUAN

NIF

***8639*

EXPEDIENTE

1177961

ANUALIDAD DE PAGO

1ª

IMPORTES POR ANUALIDAD

	2023	2024	2025	2026	2027
IMPORTE MÁXIMO SUBVENCIONABLE	5.075,62 €	5.075,62 €	5.075,62 €	4.229,65 €	4.229,65 €
IMPORTE MEDIO DE TRANSFERENCIA (€/ha)	259,49 €	259,49 €	259,49 €	216,24 €	216,24 €

RESUMEN DE UNIDADES

Cód	GRUPO DE PAGO	Sup. Dec. Admisible (ha)	Sup. Comprometida (ha)	Sup. ajustada compromiso (1) (ha)	% sobredec.	Sup. Resuelta (ha)	Importe Declarado	Importe Topado	Importe Resuelto	Importe tras sobredec.
422	FRUTALES SECANO	19,58		19,56	0,00	19,56	5.075,62	5.075,62	5.075,62	5.075,62
TOTAL		19,58	19,56	19,56		19,56	5.075,62	5.075,62	5.075,62	5.075,62

APLICACIÓN DE REDUCCIONES Y PENALIZACIONES

GRUPO DE PAGO	Importe Calculado	Importe prereduc.	Criterios de subvencionabilidad y compromisos	Presentación tardía	Omisión declaración	Condicionabilidad	IMPORTE (Euros) RESUELTO
FRUTALES SECANO	5.075,62	5.075,62	0,00	0,00	0,00	0,00	5.075,62
TOTAL	5.075,62	5.075,62					5.075,62

RESUMEN DE PAGOS**IMPORTE (Euros)**

FRUTALES SECANO - Pago realizado	RESUELTO	FEADER	MAPA	CAPADR
	5.075,62 €	4.314,28 €	497,92 €	263,42 €

RECINTOS RESUELTOS

REF.	REFERENCIA SIGPAC	CULTIVO	DESCRIPCIÓN CULTIVO	S/R G.PAGO	PEND. MEDIA (%)	SUP. DEC. ADMISIBLE (ha)	SUP. COMPROM. (ha)	SUP. AJUSTADA COMPR.(1) (ha)	SUP. CONY. SIGPAC (ha)	SUP. CERTIE (ha)	SUP. CAMPO (ha)	SUP. CAMPO DETER. CULT. DECLARADO (ha)	SUP. DEC. REDUCIDA (ha)	SUP. RESUELTA (ha)
-1113062	04-098-084-00106-003	104020	ALMENDROS-GUARA	S 422	15,10	0,13	0,13	0,13		0,13			0,13	0,13
-755557	04-098-084-00106-021	104020	ALMENDROS-GUARA	S 422	24,40	0,38	0,38	0,38		0,38			0,38	0,38
-496416	04-098-084-00106-016	104020	ALMENDROS-GUARA	S 422	36,40	0,49	0,49	0,49		0,49			0,49	0,49
-131085	04-098-084-00106-014	104020	ALMENDROS-GUARA	S 422	8,80	0,19	0,19	0,19		0,19			0,19	0,19
-131084	04-098-084-00106-012	104020	ALMENDROS-GUARA	S 422	22,60	2,00	2,00	2,00		2,00			2,00	2,00
5531191	04-098-084-00106-018	104090	ALMENDROS-FILIPO CEO	S 422	24,20	0,16	0,16	0,16		0,16			0,16	0,16
1700000004511181	04-098-084-00106-003	104020	ALMENDROS-GUARA	S 422	15,10	13,12	13,10	13,10		13,12			13,10	13,10
1700000004511183	04-098-084-00107-001	104020	ALMENDROS-GUARA	S 422	17,40	3,11	3,11	3,11		3,11			3,11	3,11

INCIDENCIAS**INCIDENCIA DESCRIPCIÓN**

- 4272 Verifica que las líneas de declaración de las Solicitudes Únicas no tienen solapes con la capa de Retroactividad Gráfica (ambas de la misma campaña) a nivel de expediente/línea de declaración gráfica de la solicitud.
Ref:1700000004511181 Recinto:04-098-084-00106-00003 Cultivo: - Agregado de la referencia del recinto.:0 Zona de la referencia del recinto.:0 Superficie solapada.:0,02 Id. Incid.:101006851

(1) Superficie declarada admisible ajustada con la superficie comprometida.
(2) Factor de penalización valorando el alcance para el tipo de compromiso.

Puede verificar la integridad de una copia de este documento mediante la lectura del código QR adjunto o mediante el acceso a la dirección <https://ws050.juntadeandalucia.es/verificarFirma> indicando el código de VERIFICACIÓN

FIRMADO POR

RAQUEL MARIA ESPIN CRESPO

17/12/2024

VERIFICACIÓN

Pk2jm6UYDU9J72AMTZUYRN3GET48NG

PÁG. 576/9349



**APELLIDOS Y NOMBRE / RAZÓN SOCIAL**

MOTOS PEREZ ROBERTO

NIF

***4533*

EXPEDIENTE

1119287

ANUALIDAD DE PAGO

1ª

IMPORTES POR ANUALIDAD

	2023	2024	2025	2026	2027
IMPORTE MÁXIMO SUBVENCIONABLE	17.418,99 €	17.418,99 €	14.515,34 €	14.515,34 €	14.515,34 €
IMPORTE MEDIO DE TRANSFERENCIA (€/ha)	177,67 €	177,67 €	148,06 €	148,06 €	148,06 €

RESUMEN DE UNIDADES

Cód	GRUPO DE PAGO	Sup. Dec. Admisible (ha)	Sup. Comprometida (ha)	Sup. ajustada compromiso (1) (ha)	% sobredec.	Sup. Resuelta (ha)	Importe Declarado	Importe Topado	Importe Resuelto	Importe tras sobredec.
416	HERBÁCEOS	96,02		96,02	0,00	96,02	17.418,99	17.418,99	17.418,99	17.418,99
424	HERBÁCEOS NO ELEGIBLES	2,02		2,02	0,00	2,02	0,00	0,00	0,00	0,00
TOTAL		98,04	98,04	98,04		98,04	17.418,99	17.418,99	17.418,99	17.418,99

APLICACIÓN DE REDUCCIONES Y PENALIZACIONES

GRUPO DE PAGO	Importe Calculado	Importe prereduc.	Criterios de subvencionabilidad y compromisos	Presentación tardía	Omisión declaración	Condicionidad	IMPORTE (Euros) RESUELTO
HERBÁCEOS	17.418,99	17.418,99	0,00	0,00	0,00	0,00	17.418,99
HERBÁCEOS NO ELEGIBLES	0,00	0,00	0,00	0,00	0,00	0,00	0,00
TOTAL	17.418,99	17.418,99					17.418,99

RESUMEN DE PAGOS

	RESUELTO	FEADER	MAPA	CAPADR
HERBÁCEOS - Pago realizado	17.418,99 €	14.806,14 €	1.708,80 €	904,05 €

(1) Superficie declarada admisible ajustada con la superficie comprometida.
 (2) Factor de penalización valorando el alcance para el tipo de compromiso.

Puede verificar la integridad de una copia de este documento mediante la lectura del código QR adjunto o mediante el acceso a la dirección <https://ws050.juntadeandalucia.es/verificarFirma> indicando el código de VERIFICACIÓN

FIRMADO POR	RAQUEL MARIA ESPIN CRESPO	17/12/2024
VERIFICACIÓN	Pk2jm6UYDU9J72AMTZUYRN3GET48NG	PÁG. 577/9349



**RECINTOS RESUELTOS**

REF.	REFERENCIA SIGPAC	CULTIVO DESCRIPCIÓN CULTIVO	S/R G.PAGO	PEND. MEDIA (%)	SUP. DEC. ADMISIBLE (ha)	SUP. COMPROM. (ha)	SUP. AJUSTADA COMPR.(1) (ha)	SUP. CONV. SIGPAC (ha)	SUP. CERTIF. (ha)	SUP. CAMPO (ha)	SUP. CAMPO DE CLAR. CULT. (ha)	SUP. DEC. REDUCIDA (ha)	SUP. RESUELTA (ha)
-1447551	04-063-008-00100-002	5000 CEBADA-SIN VARIEDAD	S 416	9,10	3,37	3,37	3,37		3,37			3,37	3,37
-1254232	04-063-046-00131-001	1000 TRIGO BLANDO-SIN VARIEDAD	S 416	17,20	11,32	11,32	11,32		11,32			11,32	11,32
-1253750	04-063-009-00061-007	1000 TRIGO BLANDO-SIN VARIEDAD	S 416	13,90	7,62	7,62	7,62		13,98			7,62	7,62
-73740	04-063-009-00061-012	1000 TRIGO BLANDO-SIN VARIEDAD	S 416	22,10	0,09	0,09	0,09		0,09			0,09	0,09
1700000005625631	04-063-008-00082-001	5000 CEBADA-SIN VARIEDAD	S 416	5,30	0,04	0,04	0,04		0,04			0,04	0,04
1700000005625633	04-063-008-00186-001	5000 CEBADA-SIN VARIEDAD	S 416	3,30	3,06	3,06	3,06		3,06			3,06	3,06
1700000005625634	04-063-008-00187-003	5000 CEBADA-SIN VARIEDAD	S 416	3,70	1,61	1,61	1,61		1,61			1,61	1,61
1700000005625635	04-063-046-00133-001	1000 TRIGO BLANDO-SIN VARIEDAD	S 416	10,30	0,94	0,94	0,94		0,94			0,94	0,94
1700000005625638	04-063-044-00061-005	1000 TRIGO BLANDO-SIN VARIEDAD	S 416	14,90	0,69	0,69	0,69		0,69			0,69	0,69
1700000005625639	04-063-044-00061-002	1000 TRIGO BLANDO-SIN VARIEDAD	S 416	12,80	0,84	0,84	0,84		0,84			0,84	0,84
1700000005625642	04-063-043-00035-001	5000 CEBADA-SIN VARIEDAD	S 416	5,20	2,45	2,45	2,45		2,45			2,45	2,45
1700000005625646	04-063-046-00132-002	1000 TRIGO BLANDO-SIN VARIEDAD	S 416	10,00	5,21	5,21	5,21		5,21			5,21	5,21
1700000005625648	04-063-008-00274-001	53000 YEROS-SIN VARIEDAD	S 416	4,50	4,00	4,00	4,00		4,00			4,00	4,00
1700000005625657	04-063-008-00279-001	53000 YEROS-SIN VARIEDAD	S 416	6,40	0,38	0,38	0,38		0,38			0,38	0,38
1700000005625658	04-063-008-00266-002	5000 CEBADA-SIN VARIEDAD	S 416	12,40	4,71	4,71	4,71		4,71			4,71	4,71
1700000005625661	04-063-008-00088-001	40000 GUI SANTES-SIN VARIEDAD	S 416	6,70	7,89	7,89	7,89		7,89			7,89	7,89
1700000005625667	04-063-008-00289-002	5000 CEBADA-SIN VARIEDAD	S 416	8,10	1,15	1,15	1,15		1,15			1,15	1,15
1700000005625668	04-063-008-00290-004	5000 CEBADA-SIN VARIEDAD	S 416	17,50	0,34	0,34	0,34		0,34			0,34	0,34
1700000005625669	04-063-008-00291-002	5000 CEBADA-SIN VARIEDAD	S 416	13,30	0,01	0,01	0,01		0,01			0,01	0,01
1700000005625670	04-063-008-00292-002	5000 CEBADA-SIN VARIEDAD	S 416	8,70	0,47	0,47	0,47		0,47			0,47	0,47
1700000005625671	04-063-008-00293-001	5000 CEBADA-SIN VARIEDAD	S 416	8,80	0,19	0,19	0,19		0,19			0,19	0,19
1700000005625672	04-063-008-00293-003	5000 CEBADA-SIN VARIEDAD	S 416	9,00	0,11	0,11	0,11		0,11			0,11	0,11
1700000005625673	04-063-008-00294-003	5000 CEBADA-SIN VARIEDAD	S 416	11,50	2,70	2,70	2,70		2,70			2,70	2,70
1700000005625677	04-063-044-00005-001	5000 CEBADA-SIN VARIEDAD	S 416	5,80	1,58	1,58	1,58		1,58			1,58	1,58
1700000005625678	04-063-044-00061-003	1000 TRIGO BLANDO-SIN VARIEDAD	S 416	10,40	5,37	5,37	5,37		5,37			5,37	5,37
1700000005625681	04-063-044-00030-001	5000 CEBADA-SIN VARIEDAD	S 416	12,00	0,45	0,45	0,45		0,45			0,45	0,45
1700000005625682	04-063-044-00046-001	1000 TRIGO BLANDO-SIN VARIEDAD	S 416	9,20	2,11	2,11	2,11		2,11			2,11	2,11
1700000005625683	04-063-044-00058-001	1000 TRIGO BLANDO-SIN VARIEDAD	S 416	8,20	2,27	2,27	2,27		2,27			2,27	2,27
1700000005625686	04-063-044-00053-001	53000 YEROS-SIN VARIEDAD	S 416	4,40	5,10	5,10	5,10		5,10			5,10	5,10
1700000005625688	04-063-044-00097-004	5000 CEBADA-SIN VARIEDAD	S 416	31,10	0,01	0,01	0,01		0,01			0,01	0,01
1700000005625691	04-063-044-00097-005	5000 CEBADA-SIN VARIEDAD	S 416	20,00	0,02	0,02	0,02		0,02			0,02	0,02
1700000005625703	04-063-008-00088-003	1000 TRIGO BLANDO-SIN VARIEDAD	S 416	8,70	0,05	0,05	0,05		0,05			0,05	0,05
1700000005625709	04-063-008-00287-001	40000 GUI SANTES-SIN VARIEDAD	S 416	8,90	2,58	2,58	2,58		2,58			2,58	2,58
1700000005625711	04-063-043-00031-001	5000 CEBADA-SIN VARIEDAD	S 416	6,10	2,79	2,79	2,79		2,79			2,79	2,79
1700000005625715	04-063-008-00203-002	5000 CEBADA-SIN VARIEDAD	S 416	3,70	0,35	0,35	0,35		0,35			0,35	0,35
1700000005625716	04-063-008-00204-005	5000 CEBADA-SIN VARIEDAD	S 416	5,20	0,52	0,52	0,52		0,52			0,52	0,52
1700000005625717	04-063-008-00285-001	5000 CEBADA-SIN VARIEDAD	S 416	9,00	4,22	4,22	4,22		4,22			4,22	4,22
1700000005625719	04-063-008-00204-003	5000 CEBADA-SIN VARIEDAD	S 416	3,80	0,56	0,56	0,56		0,56			0,56	0,56
1700000005625720	04-063-008-00206-001	5000 CEBADA-SIN VARIEDAD	S 416	5,20	0,46	0,46	0,46		0,46			0,46	0,46
1700000005625721	04-063-043-00079-001	5000 CEBADA-SIN VARIEDAD	S 416	6,10	0,92	0,92	0,92		0,92			0,92	0,92
1700000005625722	04-063-043-00076-002	5000 CEBADA-SIN VARIEDAD	S 416	3,80	0,82	0,82	0,82		0,82			0,82	0,82
1700000005625724	04-063-045-00009-002	1000 TRIGO BLANDO-SIN VARIEDAD	S 416	14,90	0,45	0,45	0,45		0,45			0,45	0,45
1700000005625732	04-063-008-00277-001	53000 YEROS-SIN VARIEDAD	S 416	6,20	1,33	1,33	1,33		1,33			1,33	1,33
1700000005625736	04-063-008-00181-001	5000 CEBADA-SIN VARIEDAD	S 416	3,50	2,98	2,98	2,98		2,98			2,98	2,98
1700000005625737	04-063-044-00056-001	5000 CEBADA-SIN VARIEDAD	S 416	4,30	1,89	1,89	1,89		1,89			1,89	1,89
1700000005625680	04-063-009-00061-010	20000 BARBECHO TRADICIONAL-SIN VARIEDAD	S 424	15,00	0,04	0,04	0,04		0,04			0,04	0,04
1700000005625725	04-063-009-00008-002	20000 BARBECHO TRADICIONAL-SIN VARIEDAD	S 424	19,10	1,98	1,98	1,98		1,98			1,98	1,98

INCIDENCIAS**INCIDENCIA DESCRIPCIÓN**

- 100402 Recinto solicitado no forma parte de ningún organismo de control autorizado para la producción ecológica en Andalucía o fecha de inscripción posterior al plazo establecido (Anexo I. Criterios de Subvencionabilidad. Orden 28 de marzo de 2023).
Ref:4764835 Recinto:04-063-044-00046-00004 Cultivo:113000 OTROS FRUTALES-SIN VARIEDAD Secano
- 100412 Número de hectáreas validadas inferior a la superficie mínima permitida por el grupo de cultivo (Anexo I. Criterios de Subvencionabilidad. Orden 28 de marzo de 2023).
Sup. Resuelta:0 Grupo de Pago:FRUTALES SECANO
- 100413 Recinto perteneciente a grupo de cultivo que no cumple con la superficie mínima requerida (Anexo I. Criterios de Subvencionabilidad. Orden 28 de marzo de 2023).
Ref:1700000005625712 Recinto:04-063-008-00097-00002 Cultivo:104057 ALMENDROS-AVIJOR Secano Sup. Declarada:1,57 Superficie Resolver:1,57
Ref:1700000005625710 Recinto:04-063-008-00097-00003 Cultivo:104057 ALMENDROS-AVIJOR Secano Sup. Declarada:0,41 Superficie Resolver:0,41
Ref:5480829 Recinto:04-063-008-00113-00006 Cultivo:104057 ALMENDROS-AVIJOR Secano Sup. Declarada:0,12 Superficie Resolver:0,12
Ref:1700000005625655 Recinto:04-063-008-00273-00001 Cultivo:104057 ALMENDROS-AVIJOR Secano Sup. Declarada:1,98 Superficie Resolver:1,98
Ref:1700000005625734 Recinto:04-063-008-00275-00001 Cultivo:104057 ALMENDROS-AVIJOR Secano Sup. Declarada:3,88 Superficie Resolver:3,88

(1) Superficie declarada admisible ajustada con la superficie comprometida.
(2) Factor de penalización valorando el alcance para el tipo de compromiso.

Puede verificar la integridad de una copia de este documento mediante la lectura del código QR adjunto o mediante el acceso a la dirección <https://ws050.juntadeandalucia.es/verificarFirma> indicando el código de VERIFICACIÓN

FIRMADO POR

RAQUEL MARIA ESPIN CRESPO

17/12/2024

VERIFICACIÓN

Pk2jm6UYDU9J72AMTZUYRN3GET48NG

PÁG. 578/9349



**INCIDENCIAS****INCIDENCIA DESCRIPCIÓN**

	Ref:170000005625708 Recinto:04-063-008-00276-00001 Cultivo:104057 ALMENDROS-AVIJOR Secano Sup. Declarada:2,34 Superficie Resolver:2,34
	Ref:170000005625656 Recinto:04-063-009-00013-00001 Cultivo:104057 ALMENDROS-AVIJOR Secano Sup. Declarada:0,03 Superficie Resolver:0,03
	Ref:170000005625700 Recinto:04-063-009-00013-00002 Cultivo:104057 ALMENDROS-AVIJOR Secano Sup. Declarada:1,04 Superficie Resolver:1,04
	Ref:5480836 Recinto:04-063-045-00002-00002 Cultivo:104057 ALMENDROS-AVIJOR Secano Sup. Declarada:0,8 Superficie Resolver:0,8
	Ref:4621632 Recinto:04-063-045-00003-00002 Cultivo:104057 ALMENDROS-AVIJOR Secano Sup. Declarada:1,19 Superficie Resolver:1,19
	Ref:4621644 Recinto:04-063-045-00003-00005 Cultivo:104057 ALMENDROS-AVIJOR Secano Sup. Declarada:0,2 Superficie Resolver:0,2
	Ref:-1253435 Recinto:04-063-045-00003-00007 Cultivo:104057 ALMENDROS-AVIJOR Secano Sup. Declarada:0,01 Superficie Resolver:0,01
	Ref:5246070 Recinto:04-063-048-00095-00001 Cultivo:104057 ALMENDROS-AVIJOR Secano Sup. Declarada:1,61 Superficie Resolver:1,61
	Ref:5246056 Recinto:04-063-048-00129-00001 Cultivo:104057 ALMENDROS-AVIJOR Secano Sup. Declarada:0,94 Superficie Resolver:0,94
	Ref:5246067 Recinto:04-063-048-00211-00001 Cultivo:104057 ALMENDROS-AVIJOR Secano Sup. Declarada:2,52 Superficie Resolver:2,52
	Ref:5246064 Recinto:04-063-048-00214-00001 Cultivo:104057 ALMENDROS-AVIJOR Secano Sup. Declarada:1,37 Superficie Resolver:1,37
100424	Solicita recinto que no está comprometido para la operación.
	Ref:4764835 Recinto:04-063-044-00046-00004 Cultivo:113000 OTROS FRUTALES-SIN VARIEDAD Secano

(1) Superficie declarada admisible ajustada con la superficie comprometida.
(2) Factor de penalización valorando el alcance para el tipo de compromiso.

Puede verificar la integridad de una copia de este documento mediante la lectura del código QR adjunto o mediante el acceso a la dirección <https://ws050.juntadeandalucia.es/verificarFirma> indicando el código de VERIFICACIÓN

FIRMADO POR	RAQUEL MARIA ESPIN CRESPO	17/12/2024	
VERIFICACIÓN	Pk2jm6UYDU9J72AMTZUYRN3GET48NG	PÁG. 579/9349	

**APELLIDOS Y NOMBRE / RAZÓN SOCIAL**

MOYA TORRES JUAN

NIF
5103EXPEDIENTE**
1141135**ANUALIDAD DE PAGO**

1ª

IMPORTES POR ANUALIDAD

	2023	2024	2025	2026	2027
IMPORTE MÁXIMO SUBVENCIONABLE	490,44 €	490,44 €	490,44 €	408,69 €	408,69 €
IMPORTE MEDIO DE TRANSFERENCIA (€/ha)	259,49 €	259,49 €	259,49 €	216,24 €	216,24 €

RESUMEN DE UNIDADES

Cód	GRUPO DE PAGO	Sup. Dec. Admisible (ha)	Sup. Comprometida (ha)	Sup. ajustada compromiso (1) (ha)	% sobredec.	Sup. Resuelta (ha)	Importe Declarado	Importe Topado	Importe Resuelto	Importe tras sobredec.
422	FRUTALES SECANO	1,89		1,89	0,00	1,89	490,44	490,44	490,44	490,44
TOTAL		1,89	1,89	1,89		1,89	490,44	490,44	490,44	490,44

APLICACIÓN DE REDUCCIONES Y PENALIZACIONES

GRUPO DE PAGO	Importe Calculado	Importe prereduc.	Criterios de subvencionabilidad y compromisos	Presentación tardía	Omisión declaración	Condicionalidad	IMPORTE (Euros) RESUELTO
FRUTALES SECANO	490,44	490,44	0,00	0,00	0,00	0,00	490,44
TOTAL	490,44	490,44					490,44

RESUMEN DE PAGOS**IMPORTE (Euros)**

	RESUELTO	FEADER	MAPA	CAPADR
FRUTALES SECANO - Pago realizado	490,44 €	416,87 €	48,11 €	25,46 €

RECINTOS RESUELTOS

REF.	REFERENCIA SIGPAC	CULTIVO	DESCRIPCIÓN CULTIVO	S/R G.PAGO	PEND. MEDIA (%)	SUP. DEC. ADMISIBLE (ha)	SUP. COMPROM. (ha)	SUP. AJUSTADA COMPR.(1) (ha)	SUP. CONY. SIGPAC (ha)	SUP. CERTIE (ha)	SUP. CAMPO (ha)	SUP. CAMPO DETER. CULT. DECLARADO (ha)	SUP. DEC. REDUCIDA (ha)	SUP. RESUELTA (ha)
1700000007087363	04-002-030-00236-004	104007	ALMENDROS-COMUNA	S 422	47,80	0,05	0,05	0,05		0,05			0,05	0,05
1700000007087365	04-002-030-00072-001	104007	ALMENDROS-COMUNA	S 422	23,30	0,05	0,05	0,05		0,05			0,05	0,05
1700000007087366	04-002-030-00236-001	104007	ALMENDROS-COMUNA	S 422	32,10	1,45	1,45	1,45		1,45			1,45	1,45
1700000007087367	04-002-030-00189-001	104007	ALMENDROS-COMUNA	S 422	22,20	0,34	0,34	0,34		0,34			0,34	0,34

(1) Superficie declarada admisible ajustada con la superficie comprometida.
(2) Factor de penalización valorando el alcance para el tipo de compromiso.Puede verificar la integridad de una copia de este documento mediante la lectura del código QR adjunto o mediante el acceso a la dirección <https://ws050.juntadeandalucia.es/verificarFirma> indicando el código de VERIFICACIÓN

FIRMADO POR

RAQUEL MARIA ESPIN CRESPO

17/12/2024

VERIFICACIÓN

Pk2jm6UYDU9J72AMTZUYRN3GET48NG

PÁG. 580/9349



**APELLIDOS Y NOMBRE / RAZÓN SOCIAL****NIF**
7216EXPEDIENTE**
1258719**ANUALIDAD DE PAGO**

1ª

IMPORTES POR ANUALIDAD

	2023	2024	2025	2026	2027
IMPORTE MÁXIMO SUBVENCIONABLE	9.648,89 €	9.648,89 €	9.648,89 €	8.040,72 €	8.040,72 €
IMPORTE MEDIO DE TRANSFERENCIA (€/ha)	280,33 €	280,33 €	280,33 €	233,61 €	233,61 €

RESUMEN DE UNIDADES

Cód	GRUPO DE PAGO	Sup. Dec. Admisible (ha)	Sup. Comprometida (ha)	Sup. ajustada compromiso (1) (ha)	% sobredec.	Sup. Resuelta (ha)	Importe Declarado	Importe Topado	Importe Resuelto	Importe tras sobredec.
419	OLIVAR	19,39		18,88	0,00	18,88	5.616,42	5.616,42	5.616,42	5.616,42
422	FRUTALES SECANO	15,55		15,54	0,00	15,54	4.032,47	4.032,47	4.032,47	4.032,47
TOTAL		34,94	34,42	34,42		34,42	9.648,89	9.648,89	9.648,89	9.648,89

APLICACIÓN DE REDUCCIONES Y PENALIZACIONES

GRUPO DE PAGO	Importe Calculado	Importe prereduc.	Criterios de subvencionabilidad y compromisos	Presentación tardía	Omisión declaración	Condicionabilidad	IMPORTE (Euros) RESUELTO
FRUTALES SECANO	4.032,47	4.032,47	0,00	0,00	0,00	0,00	4.032,47
OLIVAR	5.616,42	5.616,42	0,00	0,00	0,00	0,00	5.616,42
TOTAL	9.648,89	9.648,89					9.648,89

RESUMEN DE PAGOS

	IMPORTE (Euros)			
	RESUELTO	FEADER	MAPA	CAPADR
FRUTALES SECANO - Pago realizado	4.032,47 €	3.427,60 €	395,59 €	209,28 €
OLIVAR - Pago realizado	5.616,42 €	4.773,96 €	550,97 €	291,49 €
TOTAL	9.648,89 €	8.201,56 €	946,56 €	500,77 €

(1) Superficie declarada admisible ajustada con la superficie comprometida.
(2) Factor de penalización valorando el alcance para el tipo de compromiso.Puede verificar la integridad de una copia de este documento mediante la lectura del código QR adjunto o mediante el acceso a la dirección <https://ws050.juntadeandalucia.es/verificarFirma> indicando el código de VERIFICACIÓN

FIRMADO POR

RAQUEL MARIA ESPIN CRESPO

17/12/2024

VERIFICACIÓN

Pk2jm6UYDU9J72AMTZUYRN3GET48NG

PÁG. 581/9349



**RECINTOS RESUELTOS**

REF.	REFERENCIA SIGPAC	CULTIVO DESCRIPCIÓN CULTIVO	S/R G.PAGO	PEND. MEDIA (%)	SUP. DEC. ADMISIBLE (ha)	SUP. COMPROM. (ha)	SUP. AJUSTADA COMPR.(1) (ha)	SUP. CONV. SIGPAC (ha)	SUP. CERTIF. (ha)	SUP. CAMPO (ha)	SUP. CAMPO DECLARADO (ha)	SUP. DEC. REDUCIDA (ha)	SUP. RESUELTA (ha)
-1507738	04-086-008-00054-010	101003 OLIVAR-ARBEQUINA	S 419	15,40	0,27	0,24	0,24		0,24			0,24	0,24
-1344998	04-086-013-00039-001	101010 OLIVAR-PICUAL	S 419	10,20	0,48	0,45	0,45		0,45			0,45	0,45
-1344992	04-086-009-00073-012	101194 OLIVAR-LECHIN DE GRANADA	S 419	7,90	1,42	1,37	1,37		1,37			1,37	1,37
-1344962	04-086-010-00217-006	101138 OLIVAR-HOJIBLANCA	S 419	4,40	1,35	1,32	1,32		1,32			1,32	1,32
-1344914	04-086-008-00054-009	101138 OLIVAR-HOJIBLANCA	S 419	16,70	2,01	1,88	1,88		1,88			1,88	1,88
-535326	04-086-010-00891-002	101194 OLIVAR-LECHIN DE GRANADA	S 419	1,30	0,02	0,02	0,02		0,02			0,02	0,02
-535324	04-086-010-00891-004	101194 OLIVAR-LECHIN DE GRANADA	S 419	1,40	0,02	0,02	0,02		0,02			0,02	0,02
170000005873038	04-086-008-00053-002	101003 OLIVAR-ARBEQUINA	S 419	11,50	1,40	1,40	1,40		1,40			1,40	1,40
170000005873042	04-086-009-00023-004	101194 OLIVAR-LECHIN DE GRANADA	S 419	0,70	0,05	0,05	0,05		0,05			0,05	0,05
170000005873043	04-086-009-00023-003	101194 OLIVAR-LECHIN DE GRANADA	S 419	6,50	0,01	0,01	0,01		0,01			0,01	0,01
170000005873044	04-086-009-00023-002	101194 OLIVAR-LECHIN DE GRANADA	S 419	10,20	0,01	0,01	0,01		0,01			0,01	0,01
170000005873045	04-086-008-00054-025	101194 OLIVAR-LECHIN DE GRANADA	S 419	20,70	0,03	0,03	0,03		0,03			0,03	0,03
170000005873046	04-086-008-00054-010	101138 OLIVAR-HOJIBLANCA	S 419	15,40	1,86	1,62	1,62		1,62			1,62	1,62
170000005873049	04-086-052-00016-003	101010 OLIVAR-PICUAL	S 419	16,20	2,14	2,14	2,14		2,14			2,14	2,14
170000005873051	04-086-010-00206-003	101194 OLIVAR-LECHIN DE GRANADA	S 419	4,20	1,85	1,85	1,85		1,85			1,85	1,85
170000005873052	04-086-010-00210-001	101194 OLIVAR-LECHIN DE GRANADA	S 419	1,90	3,43	3,43	3,43		3,43			3,43	3,43
170000005873054	04-086-012-00043-004	101010 OLIVAR-PICUAL	S 419	5,00	0,03	0,03	0,03		0,03			0,03	0,03
170000005873055	04-086-009-00023-005	101194 OLIVAR-LECHIN DE GRANADA	S 419	3,40	0,62	0,62	0,62		0,62			0,62	0,62
170000005873056	04-086-009-00024-005	101194 OLIVAR-LECHIN DE GRANADA	S 419	3,10	1,55	1,55	1,55		1,55			1,55	1,55
170000005873058	04-086-052-00018-002	101010 OLIVAR-PICUAL	S 419	11,30	0,80	0,80	0,80		0,80			0,80	0,80
170000005873059	04-086-012-00043-005	101010 OLIVAR-PICUAL	S 419	4,40	0,04	0,04	0,04		0,04			0,04	0,04
-1344996	04-086-009-00073-003	104007 ALMENDROS-COMUNA	S 422	7,90	0,24	0,23	0,23		0,23			0,23	0,23
4626613	04-086-010-00891-005	104057 ALMENDROS-AVIJOR	S 422	2,20	0,86	0,86	0,86		0,86			0,86	0,86
170000005873041	04-086-009-00023-007	104007 ALMENDROS-COMUNA	S 422	2,80	0,11	0,11	0,11		0,11			0,11	0,11
170000005873060	04-086-008-00051-001	104007 ALMENDROS-COMUNA	S 422	8,90	0,14	0,14	0,14		0,14			0,14	0,14
170000005873061	04-086-010-00206-002	104007 ALMENDROS-COMUNA	S 422	3,10	0,14	0,14	0,14		0,14			0,14	0,14
170000005873062	04-086-010-00206-001	104007 ALMENDROS-COMUNA	S 422	8,60	0,07	0,07	0,07		0,07			0,07	0,07
170000005873063	04-086-012-00039-002	104007 ALMENDROS-COMUNA	S 422	7,50	1,25	1,25	1,25		1,25			1,25	1,25
170000005873066	04-086-009-00036-002	104007 ALMENDROS-COMUNA	S 422	6,80	1,49	1,49	1,49		1,49			1,49	1,49
170000005873067	04-086-010-00205-005	104007 ALMENDROS-COMUNA	S 422	3,10	0,81	0,81	0,81		0,81			0,81	0,81
170000005873069	04-086-012-00043-006	104007 ALMENDROS-COMUNA	S 422	9,80	1,45	1,45	1,45		1,45			1,45	1,45
170000005873070	04-086-012-00041-001	104007 ALMENDROS-COMUNA	S 422	8,80	0,55	0,55	0,55		0,55			0,55	0,55
170000005873071	04-086-013-00028-001	104007 ALMENDROS-COMUNA	S 422	9,90	0,70	0,70	0,70		0,70			0,70	0,70
170000005873072	04-086-008-00054-017	104007 ALMENDROS-COMUNA	S 422	9,90	0,13	0,13	0,13		0,13			0,13	0,13
170000005873073	04-086-009-00023-008	104007 ALMENDROS-COMUNA	S 422	3,00	2,00	2,00	2,00		2,00			2,00	2,00
170000005873074	04-086-008-00053-001	104007 ALMENDROS-COMUNA	S 422	9,60	3,11	3,11	3,11		3,11			3,11	3,11
170000005873076	04-086-013-00028-002	104007 ALMENDROS-COMUNA	S 422	8,70	2,50	2,50	2,50		2,50			2,50	2,50

INCIDENCIAS**INCIDENCIA DESCRIPCIÓN**

- 100402 Recinto solicitado no forma parte de ningún organismo de control autorizado para la producción ecológica en Andalucía o fecha de inscripción posterior al plazo establecido (Anexo I. Criterios de Subvencionabilidad. Orden 28 de marzo de 2023).
Ref:-1344917 Recinto:04-086-008-00225-00005 Cultivo:101138 OLIVAR-HOJIBLANCA Secano
Ref:6816905 Recinto:04-086-010-00205-00010 Cultivo:101194 OLIVAR-LECHIN DE GRANADA Secano
- 100424 Solicita recinto que no está comprometido para la operación.
Ref:-1344917 Recinto:04-086-008-00225-00005 Cultivo:101138 OLIVAR-HOJIBLANCA Secano
Ref:6816905 Recinto:04-086-010-00205-00010 Cultivo:101194 OLIVAR-LECHIN DE GRANADA Secano

(1) Superficie declarada admisible ajustada con la superficie comprometida.
(2) Factor de penalización valorando el alcance para el tipo de compromiso.

Puede verificar la integridad de una copia de este documento mediante la lectura del código QR adjunto o mediante el acceso a la dirección <https://ws050.juntadeandalucia.es/verificarFirma> indicando el código de VERIFICACIÓN

FIRMADO POR

RAQUEL MARIA ESPIN CRESPO

17/12/2024

VERIFICACIÓN

Pk2jm6UYDU9J72AMTZUYRN3GET48NG

PÁG. 582/9349



**APELLIDOS Y NOMBRE / RAZÓN SOCIAL**

MUÑOZ ALIAGA HERMINIA

NIF

****7091*

EXPEDIENTE

1246748

ANUALIDAD DE PAGO

1ª

IMPORTES POR ANUALIDAD

	2023	2024	2025	2026	2027
IMPORTE MÁXIMO SUBVENCIONABLE	656,51 €	656,51 €	656,51 €	547,09 €	547,09 €
IMPORTE MEDIO DE TRANSFERENCIA (€/ha)	259,49 €	259,49 €	259,49 €	216,24 €	216,24 €

RESUMEN DE UNIDADES

Cód	GRUPO DE PAGO	Sup. Dec. Admisible (ha)	Sup. Comprometida (ha)	Sup. ajustada compromiso (1) (ha)	% sobredec.	Sup. Resuelta (ha)	Importe Declarado	Importe Topado	Importe Resuelto	Importe tras sobredec.
422	FRUTALES SECANO	2,53		2,53	0,00	2,53	656,51	656,51	656,51	656,51
TOTAL		2,53	2,53	2,53		2,53	656,51	656,51	656,51	656,51

APLICACIÓN DE REDUCCIONES Y PENALIZACIONES

GRUPO DE PAGO	Importe Calculado	Importe prereduc.	Criterios de subvencionabilidad y compromisos	Presentación tardía	Omisión declaración	Condicionalidad	IMPORTE (Euros) RESUELTO
FRUTALES SECANO	656,51		0,00	0,00	0,00	0,00	656,51
TOTAL	656,51	656,51					656,51

RESUMEN DE PAGOS**IMPORTE (Euros)**

FRUTALES SECANO - Pago realizado	RESUELTO	FEADER	MAPA	CAPADR
	656,51 €	558,03 €	64,40 €	34,08 €

RECINTOS RESUELTOS

REF.	REFERENCIA SIGPAC	CULTIVO DESCRIPCIÓN CULTIVO	S/R G.PAGO	PEND. MEDIA (%)	SUP. DEC. ADMISIBLE (ha)	SUP. COMPROM. (ha)	SUP. AJUSTADA COMPR.(1) (ha)	SUP. CONY. SIGPAC (ha)	SUP. CERTIE (ha)	SUP. CAMPO (ha)	SUP. CAMPO DETER. CULT. DECLARADO (ha)	SUP. DEC. REDUCIDA (ha)	SUP. RESUELTA (ha)
-1304691	04-059-005-00247-001	104057 ALMENDROS-AVIJOR	S 422	45,80	0,20	0,20	0,20		0,20			0,20	0,20
-1092334	04-059-005-00268-030	104057 ALMENDROS-AVIJOR	S 422	35,90	0,30	0,30	0,30		0,30			0,30	0,30
-1092147	04-059-005-00268-065	104057 ALMENDROS-AVIJOR	S 422	35,50	0,09	0,09	0,09		0,09			0,09	0,09
-1092142	04-059-005-00268-066	104057 ALMENDROS-AVIJOR	S 422	34,40	0,03	0,03	0,03		0,03			0,03	0,03
-1092135	04-059-005-00268-059	104057 ALMENDROS-AVIJOR	S 422	34,70	0,44	0,44	0,44		0,44			0,44	0,44
-1092128	04-059-005-00268-057	104057 ALMENDROS-AVIJOR	S 422	33,70	0,46	0,46	0,46		0,46			0,46	0,46
-708360	04-059-005-00245-006	104057 ALMENDROS-AVIJOR	S 422	16,60	0,09	0,09	0,09		0,09			0,09	0,09
-708359	04-059-005-00245-004	104057 ALMENDROS-AVIJOR	S 422	44,80	0,02	0,02	0,02		0,02			0,02	0,02
4663540	04-059-005-00268-010	104057 ALMENDROS-AVIJOR	S 422	30,90	0,33	0,33	0,33		0,33			0,33	0,33
170000006826903	04-059-005-00268-030	104057 ALMENDROS-AVIJOR	S 422	35,90	0,45	0,45	0,45		0,45			0,45	0,45
170000006826908	04-059-005-00268-008	104057 ALMENDROS-AVIJOR	S 422	24,80	0,12	0,12	0,12		0,12			0,12	0,12

INCIDENCIAS**INCIDENCIA DESCRIPCIÓN**

- 100421 Recinto declarado por error para una operación de la 6503, que se ha corregido de oficio marcando la operación correcta, de acuerdo con la fecha de inscripción del recinto en la producción ecológica.
Ref:-732242 Recinto:04-059-005-00245-00005 Cultivo:101194 OLIVAR-LECHIN DE GRANADA Secano
- 100424 Solicita recinto que no está comprometido para la operación.
Ref:-732242 Recinto:04-059-005-00245-00005 Cultivo:101194 OLIVAR-LECHIN DE GRANADA Secano

(1) Superficie declarada admisible ajustada con la superficie comprometida.
(2) Factor de penalización valorando el alcance para el tipo de compromiso.

Puede verificar la integridad de una copia de este documento mediante la lectura del código QR adjunto o mediante el acceso a la dirección <https://ws050.juntadeandalucia.es/verificarFirma> indicando el código de VERIFICACIÓN

FIRMADO POR

RAQUEL MARIA ESPIN CRESPO

17/12/2024

VERIFICACIÓN

Pk2jm6UYDU9J72AMTZUYRN3GET48NG

PÁG. 583/9349



**APELLIDOS Y NOMBRE / RAZÓN SOCIAL**

MUÑOZ ALIAGA JOSE JUAN

NIF
***2302*EXPEDIENTE
1246977ANUALIDAD
DE PAGO
1ª**IMPORTES POR ANUALIDAD**

	2023	2024	2025	2026	2027
IMPORTE MÁXIMO SUBVENCIONABLE	2.000,67 €	2.000,67 €	2.000,67 €	1.667,21 €	1.667,21 €
IMPORTE MEDIO DE TRANSFERENCIA (€/ha)	259,49 €	259,49 €	259,49 €	216,24 €	216,24 €

RESUMEN DE UNIDADES

Cód	GRUPO DE PAGO	Sup. Dec. Admisible (ha)	Sup. Comprometida (ha)	Sup. ajustada compromiso (1) (ha)	% sobredec.	Sup. Resuelta (ha)	Importe Declarado	Importe Topado	Importe Resuelto	Importe tras sobredec.
422	FRUTALES SECANO	7,71		7,71	0,00	7,71	2.000,67	2.000,67	2.000,67	2.000,67
TOTAL		7,71	7,71	7,71		7,71	2.000,67	2.000,67	2.000,67	2.000,67

APLICACIÓN DE REDUCCIONES Y PENALIZACIONES

GRUPO DE PAGO	Importe Calculado	Importe prereduc.	Criterios de subvencionabilidad y compromisos	Presentación tardía	Omisión declaración	Condicionalidad	IMPORTE (Euros) RESUELTO
FRUTALES SECANO	2.000,67	2.000,67	0,00	0,00	0,00	0,00	2.000,67
TOTAL	2.000,67	2.000,67					2.000,67

RESUMEN DE PAGOS**IMPORTE (Euros)**

FRUTALES SECANO - Pago realizado	RESUELTO	FEADER	MAPA	CAPADR
	2.000,67 €	1.700,57 €	196,27 €	103,83 €

RECINTOS RESUELTOS

REF.	REFERENCIA SIGPAC	CULTIVO DESCRIPCIÓN CULTIVO	S/R G.PAGO	PEND. MEDIA (%)	SUP. DEC. ADMISIBLE (ha)	SUP. COMPROM. (ha)	SUP. AJUSTADA COMPR.(1) (ha)	SUP. CONY. SIGPAC (ha)	SUP. CERTIE (ha)	SUP. CAMPO (ha)	SUP. CAMPO DETER. CULT. DECLARADO (ha)	SUP. DEC. REDUCIDA (ha)	SUP. RESUELTA (ha)
-1308529	04-059-005-00331-002	104008 ALMENDROS-CONSTANTI	S 422	30,90	0,19	0,19	0,19	0,19	0,19			0,19	0,19
-949402	04-059-005-00268-054	104008 ALMENDROS-CONSTANTI	S 422	28,50	0,18	0,18	0,18	0,18	0,18			0,18	0,18
-751637	04-059-005-00268-053	104043 ALMENDROS-VAIRO	S 422	21,70	0,21	0,21	0,21	0,21	0,21			0,21	0,21
-600256	04-059-005-00268-051	104043 ALMENDROS-VAIRO	S 422	38,60	0,04	0,04	0,04	0,04	0,04			0,04	0,04
-575567	04-059-005-00268-050	104043 ALMENDROS-VAIRO	S 422	35,70	0,28	0,28	0,28	0,28	0,28			0,28	0,28
-575475	04-059-005-00380-002	104043 ALMENDROS-VAIRO	S 422	15,90	0,81	0,81	0,81	0,81	0,81			0,81	0,81
-575472	04-059-005-00268-052	104043 ALMENDROS-VAIRO	S 422	20,80	0,76	0,76	0,76	0,76	0,76			0,76	0,76
170000006826916	04-059-005-00268-002	104025 ALMENDROS-MARINADA	S 422	9,00	1,27	1,27	1,27	1,27	1,27			1,27	1,27
170000006826918	04-059-005-00266-010	104020 ALMENDROS-GUARA	S 422	18,50	1,48	1,48	1,48	1,48	1,48			1,48	1,48
170000006826919	04-059-005-00268-003	104025 ALMENDROS-MARINADA	S 422	17,40	2,43	2,43	2,43	2,43	2,43			2,43	2,43
170000006826923	04-059-005-00268-019	104008 ALMENDROS-CONSTANTI	S 422	11,40	0,06	0,06	0,06	0,06	0,06			0,06	0,06

(1) Superficie declarada admisible ajustada con la superficie comprometida.
(2) Factor de penalización valorando el alcance para el tipo de compromiso.Puede verificar la integridad de una copia de este documento mediante la lectura del código QR adjunto o mediante el acceso a la dirección <https://ws050.juntadeandalucia.es/verificarFirma> indicando el código de VERIFICACIÓN

FIRMADO POR

RAQUEL MARIA ESPIN CRESPO

17/12/2024

VERIFICACIÓN

Pk2jm6UYDU9J72AMTZUYRN3GET48NG

PÁG. 584/9349



**APELLIDOS Y NOMBRE / RAZÓN SOCIAL**

MUÑOZ IMBERNON CB

NIF
****1690*EXPEDIENTE
1236216ANUALIDAD
DE PAGO
1ª**IMPORTE POR ANUALIDAD**

	2023	2024	2025	2026	2027
IMPORTE MÁXIMO SUBVENCIONABLE	443,73 €	443,73 €	443,73 €	369,77 €	369,77 €
IMPORTE MEDIO DE TRANSFERENCIA (€/ha)	259,49 €	259,49 €	259,49 €	216,24 €	216,24 €

RESUMEN DE UNIDADES

Cód	GRUPO DE PAGO	Sup. Dec. Admisible (ha)	Sup. Comprometida (ha)	Sup. ajustada compromiso (1) (ha)	% sobredec.	Sup. Resuelta (ha)	Importe Declarado	Importe Topado	Importe Resuelto	Importe tras sobredec.
422	FRUTALES SECANO	1,71		1,71	0,00	1,71	443,73	443,73	443,73	443,73
TOTAL		1,71	1,71	1,71		1,71	443,73	443,73	443,73	443,73

APLICACIÓN DE REDUCCIONES Y PENALIZACIONES

GRUPO DE PAGO	Importe Calculado	Importe prereduc.	Criterios de subvencionabilidad y compromisos	Presentación tardía	Omisión declaración	Condicionalidad	IMPORTE (Euros) RESUELTO
FRUTALES SECANO	443,73	443,73	0,00	0,00	0,00	0,00	443,73
TOTAL	443,73	443,73					443,73

RESUMEN DE PAGOS**IMPORTE (Euros)**

	RESUELTO	FEADER	MAPA	CAPADR
FRUTALES SECANO - Pago realizado	443,73 €	377,17 €	43,53 €	23,03 €

RECINTOS RESUELTOS

REF.	REFERENCIA SIGPAC	CULTIVO	DESCRIPCIÓN CULTIVO	S/R G.PAGO	PEND. MEDIA (%)	SUP. DEC. ADMISIBLE (ha)	SUP. COMPROM. (ha)	SUP. AJUSTADA COMPROM. (1) (ha)	SUP. CONY. SIGPAC (ha)	SUP. CERTIE (ha)	SUP. CAMPO (ha)	SUP. CAMPO DETER. CULT. DECLARADO (ha)	SUP. DEC. REDUCIDA (ha)	SUP. RESUELTA (ha)
4799221	04-059-010-00395-001	104008	ALMENDROS-CONSTANTI	S 422	13,80	0,30	0,30	0,30		0,30			0,30	0,30
5260919	04-059-013-00381-005	104057	ALMENDROS-AVIJOR	S 422	15,30	0,02	0,02	0,02		0,02			0,02	0,02
5260921	04-059-013-00381-006	104057	ALMENDROS-AVIJOR	S 422	9,70	0,03	0,03	0,03		0,03			0,03	0,03
1700000005624338	04-059-013-00384-010	104025	ALMENDROS-MARINADA	S 422	19,50	0,05	0,05	0,05		0,05			0,05	0,05
1700000005624339	04-059-013-00381-003	104057	ALMENDROS-AVIJOR	S 422	24,20	0,36	0,36	0,36		0,36			0,36	0,36
1700000005624342	04-059-013-00381-002	104057	ALMENDROS-AVIJOR	S 422	24,80	0,21	0,21	0,21		0,21			0,21	0,21
1700000005624344	04-059-013-00384-003	104025	ALMENDROS-MARINADA	S 422	17,90	0,54	0,54	0,54		0,54			0,54	0,54
1700000005624345	04-059-013-00381-001	104057	ALMENDROS-AVIJOR	S 422	12,90	0,20	0,20	0,20		0,20			0,20	0,20

(1) Superficie declarada admisible ajustada con la superficie comprometida.
(2) Factor de penalización valorando el alcance para el tipo de compromiso.Puede verificar la integridad de una copia de este documento mediante la lectura del código QR adjunto o mediante el acceso a la dirección <https://ws050.juntadeandalucia.es/verificarFirma> indicando el código de VERIFICACIÓN

FIRMADO POR

RAQUEL MARIA ESPIN CRESPO

17/12/2024

VERIFICACIÓN

Pk2jm6UYDU9J72AMTZUYRN3GET48NG

PÁG. 585/9349



**APELLIDOS Y NOMBRE / RAZÓN SOCIAL**

MUÑOZ MOTOS OCTAVIO

NIF

****0926*

EXPEDIENTE

1279595

ANUALIDAD DE PAGO

1ª

IMPORTES POR ANUALIDAD

	2023	2024	2025	2026	2027
IMPORTE MÁXIMO SUBVENCIONABLE	1.413,03 €	1.413,03 €	1.413,03 €	1.177,53 €	1.177,53 €
IMPORTE MEDIO DE TRANSFERENCIA (€/ha)	297,48 €	297,48 €	297,48 €	247,90 €	247,90 €

RESUMEN DE UNIDADES

Cód	GRUPO DE PAGO	Sup. Dec. Admisible (ha)	Sup. Comprometida (ha)	Sup. ajustada compromiso (1) (ha)	% sobredec.	Sup. Resuelta (ha)	Importe Declarado	Importe Topado	Importe Resuelto	Importe tras sobredec.
419	OLIVAR	4,75		4,75	0,00	4,75	1.413,03	1.413,03	1.413,03	1.413,03
TOTAL		4,75	4,75	4,75		4,75	1.413,03	1.413,03	1.413,03	1.413,03

APLICACIÓN DE REDUCCIONES Y PENALIZACIONES

GRUPO DE PAGO	Importe Calculado	Importe prereduc.	Criterios de subvencionabilidad y compromisos	Presentación tardía	Omisión declaración	Condicionalidad	IMPORTE (Euros) RESUELTO
OLIVAR	1.413,03	1.413,03	0,00	0,00	0,00	0,00	1.413,03
TOTAL	1.413,03	1.413,03					1.413,03

RESUMEN DE PAGOS**IMPORTE (Euros)**

	RESUELTO	FEADER	MAPA	CAPADR
OLIVAR - Pago realizado	1.413,03 €	1.201,08 €	138,62 €	73,33 €

RECINTOS RESUELTOS

REF.	REFERENCIA SIGPAC	CULTIVO	DESCRIPCIÓN CULTIVO	S/R	G.PAGO	PEND. MEDIA (%)	SUP. DEC. ADMISIBLE (ha)	SUP. COMPROM. (ha)	SUP. AJUSTADA COMPROM. (1) (ha)	SUP. CONY. SIGPAC (ha)	SUP. CERTIE (ha)	SUP. CAMPO (ha)	SUP. CAMPO DETER. CULT. DECLARADO (ha)	SUP. DEC. REDUCIDA (ha)	SUP. RESUELTA (ha)
5787038	04-098-017-00231-001	101194	OLIVAR-LECHIN DE GRANADA	S	419	8,40	0,09	0,09	0,09		0,09			0,09	0,09
5787090	04-098-017-00260-002	101194	OLIVAR-LECHIN DE GRANADA	R	419	13,20	0,07	0,07	0,07		0,07			0,07	0,07
5787091	04-098-017-00260-004	101194	OLIVAR-LECHIN DE GRANADA	R	419	19,70	0,01	0,01	0,01		0,01			0,01	0,01
5787092	04-098-017-00262-001	101194	OLIVAR-LECHIN DE GRANADA	R	419	6,70	2,78	2,78	2,78		2,78			2,78	2,78
5787093	04-098-017-00228-001	101194	OLIVAR-LECHIN DE GRANADA	S	419	8,90	0,20	0,20	0,20		0,20			0,20	0,20
5787094	04-098-017-00260-005	101194	OLIVAR-LECHIN DE GRANADA	R	419	5,40	1,13	1,13	1,13		1,13			1,13	1,13
5787095	04-098-078-00027-003	101194	OLIVAR-LECHIN DE GRANADA	R	419	21,40	0,47	0,47	0,47		0,47			0,47	0,47

(1) Superficie declarada admisible ajustada con la superficie comprometida.
(2) Factor de penalización valorando el alcance para el tipo de compromiso.

Puede verificar la integridad de una copia de este documento mediante la lectura del código QR adjunto o mediante el acceso a la dirección <https://ws050.juntadeandalucia.es/verificarFirma> indicando el código de VERIFICACIÓN

FIRMADO POR

RAQUEL MARIA ESPIN CRESPO

17/12/2024

VERIFICACIÓN

Pk2jm6UYDU9J72AMTZUYRN3GET48NG

PÁG. 586/9349



**APELLIDOS Y NOMBRE / RAZÓN SOCIAL**

MUÑOZ VILLANUEVA YOLANDA

NIF

***9379*

EXPEDIENTE

1251397

ANUALIDAD DE PAGO

1ª

IMPORTE POR ANUALIDAD

	2023	2024	2025	2026	2027
IMPORTE MÁXIMO SUBVENCIONABLE	1.445,36 €	1.445,36 €	1.445,36 €	1.204,46 €	1.204,46 €
IMPORTE MEDIO DE TRANSFERENCIA (€/ha)	259,49 €	259,49 €	259,49 €	216,24 €	216,24 €

RESUMEN DE UNIDADES

Cód	GRUPO DE PAGO	Sup. Dec. Admisible (ha)	Sup. Comprometida (ha)	Sup. ajustada compromiso (1) (ha)	% sobredec.	Sup. Resuelta (ha)	Importe Declarado	Importe Topado	Importe Resuelto	Importe tras sobredec.
422	FRUTALES SECANO	5,57		5,57	0,00	5,57	1.445,36	1.445,36	1.445,36	1.445,36
TOTAL		5,57	5,57	5,57		5,57	1.445,36	1.445,36	1.445,36	1.445,36

APLICACIÓN DE REDUCCIONES Y PENALIZACIONES

GRUPO DE PAGO	Importe Calculado	Importe prereduc.	Criterios de subvencionabilidad y compromisos	Presentación tardía	Omisión declaración	Condicionalidad	IMPORTE (Euros) RESUELTO
FRUTALES SECANO	1.445,36	1.445,36	0,00	0,00	1,00	0,00	1.430,91
TOTAL	1.445,36	1.445,36					1.430,91

RESUMEN DE PAGOS**IMPORTE (Euros)**

	RESUELTO	FEADER	MAPA	CAPADR
FRUTALES SECANO - Pago realizado	1.430,91 €	1.216,27 €	140,37 €	74,27 €

RECINTOS RESUELTOS

REF.	REFERENCIA SIGPAC	CULTIVO	DESCRIPCIÓN CULTIVO	S/R G.PAGO	PEND. MEDIA (%)	SUP. DEC. ADMISIBLE (ha)	SUP. COMPROM. (ha)	SUP. AJUSTADA COMPR.(1) (ha)	SUP. CONY. SIGPAC (ha)	SUP. CERTIE (ha)	SUP. CAMPO (ha)	SUP. CAMPO DETER. CULT. DECLARADO (ha)	SUP. DEC. REDUCIDA (ha)	SUP. RESUELTA (ha)
1700000005348283	04-043-003-00063-001	104007	ALMENDROS-COMUNA	S 422	24,90	0,74	0,74	0,74		0,74			0,74	0,74
1700000005348284	04-055-001-00039-001	104007	ALMENDROS-COMUNA	S 422	18,40	0,62	0,62	0,62		0,62			0,62	0,62
1700000005348285	04-055-001-00040-003	104007	ALMENDROS-COMUNA	S 422	20,20	2,35	2,35	2,35		2,35			2,35	2,35
1700000005348286	04-055-001-90003-002	104007	ALMENDROS-COMUNA	S 422	16,80	0,07	0,07	0,07		0,07			0,07	0,07
1700000005348287	04-055-001-90002-002	104007	ALMENDROS-COMUNA	S 422	22,50	0,09	0,09	0,09		0,09			0,09	0,09
1700000005348288	04-043-004-00004-001	104007	ALMENDROS-COMUNA	S 422	25,50	1,05	1,05	1,05		1,05			1,05	1,05
1700000005348289	04-043-014-00267-002	104007	ALMENDROS-COMUNA	S 422	24,80	0,23	0,23	0,23		0,23			0,23	0,23
1700000005348290	04-043-014-00267-005	104007	ALMENDROS-COMUNA	S 422	16,80	0,06	0,06	0,06		0,06			0,06	0,06
1700000005348291	04-043-014-00269-001	104007	ALMENDROS-COMUNA	S 422	14,70	0,36	0,36	0,36		0,36			0,36	0,36

INCIDENCIAS**INCIDENCIA DESCRIPCIÓN**

256 Solicitud con recintos no declarados en campaña actual con una reducción por omisión de superficie superior al 3%
CÓDIGO PARA EL PORCENTAJE DE REDUCCIÓN POR OMISIÓN QUE CORRESPONDE A LA SOLICITUD:1

(1) Superficie declarada admisible ajustada con la superficie comprometida.
(2) Factor de penalización valorando el alcance para el tipo de compromiso.

Puede verificar la integridad de una copia de este documento mediante la lectura del código QR adjunto o mediante el acceso a la dirección <https://ws050.juntadeandalucia.es/verificarFirma> indicando el código de VERIFICACIÓN

FIRMADO POR

RAQUEL MARIA ESPIN CRESPO

17/12/2024

VERIFICACIÓN

Pk2jm6UYDU9J72AMTZUYRN3GET48NG

PÁG. 587/9349



**APELLIDOS Y NOMBRE / RAZÓN SOCIAL**

MURPHY JANE OLIVE

NIF
2575EXPEDIENTE**
1264223**ANUALIDAD DE PAGO**
1ª**IMPORTES POR ANUALIDAD**

	2023	2024	2025	2026	2027
IMPORTE MÁXIMO SUBVENCIONABLE	4.674,88 €	4.674,88 €	4.191,04 €	3.895,64 €	3.895,64 €
IMPORTE MEDIO DE TRANSFERENCIA (€/ha)	159,33 €	159,33 €	142,84 €	132,78 €	132,78 €

RESUMEN DE UNIDADES

Cód	GRUPO DE PAGO	Sup. Dec. Admisible (ha)	Sup. Comprometida (ha)	Sup. ajustada compromiso (1) (ha)	% sobredec.	Sup. Resuelta (ha)	Importe Declarado	Importe Topado	Importe Resuelto	Importe tras sobredec.
416	HERBÁCEOS	16,00		16,00	0,00	16,00	2.902,56	2.902,56	2.902,56	2.902,56
422	FRUTALES SECANO	6,86		6,83	0,00	6,83	1.772,32	1.772,32	1.772,32	1.772,32
424	HERBÁCEOS NO ELEGIBLES	6,51		6,51	0,00	6,51	0,00	0,00	0,00	0,00
TOTAL		29,37	29,34	29,34		29,34	4.674,88	4.674,88	4.674,88	4.674,88

APLICACIÓN DE REDUCCIONES Y PENALIZACIONES

GRUPO DE PAGO	Importe Calculado	Importe prereduc.	Criterios de subvencionabilidad y compromisos	Presentación tardía	Omisión declaración	Condicionalidad	IMPORTE (Euros) RESUELTO
FRUTALES SECANO	1.772,32	1.772,32	0,00	0,00	0,00	0,00	1.772,32
HERBÁCEOS	2.902,56	2.902,56	0,00	0,00	0,00	0,00	2.902,56
HERBÁCEOS NO ELEGIBLES	0,00	0,00	0,00	0,00	0,00	0,00	0,00
TOTAL	4.674,88	4.674,88					4.674,88

RESUMEN DE PAGOS

	IMPORTE (Euros)			
	RESUELTO	FEADER	MAPA	CAPADR
FRUTALES SECANO - Pago realizado	1.772,32 €	1.506,47 €	173,86 €	91,99 €
HERBÁCEOS - Pago realizado	2.902,56 €	2.467,18 €	284,74 €	150,64 €
TOTAL	4.674,88 €	3.973,65 €	458,60 €	242,63 €

(1) Superficie declarada admisible ajustada con la superficie comprometida.
(2) Factor de penalización valorando el alcance para el tipo de compromiso.Puede verificar la integridad de una copia de este documento mediante la lectura del código QR adjunto o mediante el acceso a la dirección <https://ws050.juntadeandalucia.es/verificarFirma> indicando el código de VERIFICACIÓN

FIRMADO POR

RAQUEL MARIA ESPIN CRESPO

17/12/2024

VERIFICACIÓN

Pk2jm6UYDU9J72AMTZUYRN3GET48NG

PÁG. 588/9349



**RECINTOS RESUELTOS**

REF.	REFERENCIA SIGPAC	CULTIVO	DESCRIPCIÓN CULTIVO	S/R	G.PAGO	PEND. MEDIA (%)	SUP. ADMISIBLE (ha)	SUP. COMPROM. (ha)	SUP. AJUSTADA COMPR.(1) (ha)	SUP. CONV. SIGPAC (ha)	SUP. CERTIF. (ha)	SUP. CAMPO (ha)	SUP. CAMPO DETER. CULT. DECLARADO (ha)	SUP. DEC. REDUCIDA (ha)	SUP. RESUELTA (ha)
-1507048	04-098-109-00062-003	5000	CEBADA-SIN VARIEDAD	S	416	12,20	0,10	0,10	0,10		0,10			0,10	0,10
-1100527	04-098-108-00115-005	5000	CEBADA-SIN VARIEDAD	S	416	6,80	0,10	0,10	0,10		0,10			0,10	0,10
-1100521	04-098-108-00020-003	5000	CEBADA-SIN VARIEDAD	S	416	8,60	0,58	0,58	0,58		0,58			0,58	0,58
-1100517	04-098-108-00115-003	5000	CEBADA-SIN VARIEDAD	S	416	6,80	0,46	0,46	0,46		0,46			0,46	0,46
-1100510	04-098-108-00118-004	5000	CEBADA-SIN VARIEDAD	S	416	11,70	0,74	0,74	0,74		0,74			0,74	0,74
-1100496	04-098-108-00155-002	5000	CEBADA-SIN VARIEDAD	S	416	12,60	0,85	0,85	0,85		0,85			0,85	0,85
-1100475	04-098-108-00157-002	5000	CEBADA-SIN VARIEDAD	S	416	8,20	1,13	1,13	1,13		1,13			1,13	1,13
-1100451	04-098-109-00061-003	5000	CEBADA-SIN VARIEDAD	S	416	11,20	0,35	0,35	0,35		0,35			0,35	0,35
-1100384	04-098-109-00054-006	5000	CEBADA-SIN VARIEDAD	S	416	9,70	0,37	0,37	0,37		0,37			0,37	0,37
5288525	04-098-109-00058-002	5000	CEBADA-SIN VARIEDAD	S	416	7,20	0,50	0,50	0,50		0,50			0,50	0,50
5288568	04-098-107-00074-004	5000	CEBADA-SIN VARIEDAD	S	416	9,10	0,79	0,79	0,79		0,79			0,79	0,79
5288569	04-098-107-00074-006	5000	CEBADA-SIN VARIEDAD	S	416	13,10	0,38	0,38	0,38		0,38			0,38	0,38
5288706	04-098-109-00045-002	8000	AVENA-SIN VARIEDAD	R	416	20,20	2,87	2,87	2,87		2,87			2,87	2,87
5288712	04-098-109-00044-005	8000	AVENA-SIN VARIEDAD	R	416	17,80	0,31	0,31	0,31		0,31			0,31	0,31
5310610	04-098-107-00072-003	5000	CEBADA-SIN VARIEDAD	S	416	14,50	0,08	0,08	0,08		0,08			0,08	0,08
5310611	04-098-107-00072-001	5000	CEBADA-SIN VARIEDAD	S	416	20,90	0,58	0,58	0,58		0,58			0,58	0,58
5310612	04-098-107-00073-003	5000	CEBADA-SIN VARIEDAD	S	416	12,70	0,02	0,02	0,02		0,02			0,02	0,02
5310634	04-098-107-00091-001	5000	CEBADA-SIN VARIEDAD	S	416	5,80	0,59	0,59	0,59		0,59			0,59	0,59
5310635	04-098-108-00115-001	5000	CEBADA-SIN VARIEDAD	S	416	11,30	0,63	0,63	0,63		0,63			0,63	0,63
5310637	04-098-108-00255-002	8000	AVENA-SIN VARIEDAD	S	416	11,50	0,18	0,18	0,18		0,18			0,18	0,18
5310638	04-098-108-00255-003	8000	AVENA-SIN VARIEDAD	S	416	9,00	1,66	1,66	1,66		1,66			1,66	1,66
5310685	04-098-109-00066-001	5000	CEBADA-SIN VARIEDAD	S	416	13,10	0,56	0,56	0,56		0,56			0,56	0,56
5310689	04-098-109-00420-001	5000	CEBADA-SIN VARIEDAD	S	416	11,70	0,94	0,94	0,94		0,94			0,94	0,94
5310690	04-098-109-00419-005	5000	CEBADA-SIN VARIEDAD	S	416	7,20	1,23	1,23	1,23		1,23			1,23	1,23
-1129433	04-098-109-00067-005	104007	ALMENDROS-COMUNA	S	422	11,70	0,09	0,09	0,09		0,09			0,09	0,09
5288582	04-098-037-00185-001	104007	ALMENDROS-COMUNA	S	422	29,70	0,97	0,97	0,97		0,97			0,97	0,97
5288587	04-098-037-00214-001	104007	ALMENDROS-COMUNA	S	422	11,00	0,24	0,24	0,24		0,24			0,24	0,24
5288602	04-098-037-00231-001	104007	ALMENDROS-COMUNA	S	422	23,80	1,59	1,56	1,56		1,59			1,56	1,56
5288648	04-098-108-00153-002	104007	ALMENDROS-COMUNA	S	422	7,10	1,57	1,57	1,57		1,57			1,57	1,57
5310596	04-098-037-00213-001	104007	ALMENDROS-COMUNA	S	422	3,40	0,03	0,03	0,03		0,03			0,03	0,03
5310597	04-098-086-00085-001	104007	ALMENDROS-COMUNA	S	422	11,40	0,11	0,11	0,11		0,11			0,11	0,11
5310609	04-098-107-00070-001	104007	ALMENDROS-COMUNA	S	422	16,30	0,90	0,90	0,90		0,90			0,90	0,90
5310629	04-098-107-00094-001	104007	ALMENDROS-COMUNA	S	422	3,90	0,18	0,18	0,18		0,18			0,18	0,18
5310630	04-098-107-00093-001	104007	ALMENDROS-COMUNA	S	422	17,60	0,30	0,30	0,30		0,30			0,30	0,30
5310631	04-098-107-00095-001	104007	ALMENDROS-COMUNA	S	422	3,70	0,38	0,38	0,38		0,38			0,38	0,38
5310633	04-098-107-00092-001	104007	ALMENDROS-COMUNA	S	422	8,30	0,23	0,23	0,23		0,23			0,23	0,23
5310643	04-098-109-00038-001	104007	ALMENDROS-COMUNA	S	422	14,20	0,15	0,15	0,15		0,15			0,15	0,15
5310646	04-098-109-00039-001	104007	ALMENDROS-COMUNA	S	422	15,00	0,12	0,12	0,12		0,12			0,12	0,12
5288612	04-098-087-00075-002	20000	BARBECHO TRADICIONAL-SIN VARIEDAD	S	424	11,20	0,14	0,14	0,14		0,14			0,14	0,14
5310600	04-098-087-00076-001	20000	BARBECHO TRADICIONAL-SIN VARIEDAD	S	424	8,60	0,50	0,50	0,50		0,50			0,50	0,50
5310601	04-098-087-00117-004	20000	BARBECHO TRADICIONAL-SIN VARIEDAD	S	424	5,50	3,02	3,02	3,02		3,02			3,02	3,02
5310602	04-098-087-00076-002	20000	BARBECHO TRADICIONAL-SIN VARIEDAD	S	424	12,40	0,26	0,26	0,26		0,26			0,26	0,26
5310606	04-098-087-00118-001	20000	BARBECHO TRADICIONAL-SIN VARIEDAD	S	424	5,30	1,00	1,00	1,00		1,00			1,00	1,00
5310607	04-098-107-00002-001	20000	BARBECHO TRADICIONAL-SIN VARIEDAD	S	424	7,10	0,07	0,07	0,07		0,07			0,07	0,07
5310608	04-098-087-00121-001	20000	BARBECHO TRADICIONAL-SIN VARIEDAD	S	424	5,90	1,26	1,26	1,26		1,26			1,26	1,26
5310632	04-098-107-00075-001	20000	BARBECHO TRADICIONAL-SIN VARIEDAD	S	424	20,50	0,13	0,13	0,13		0,13			0,13	0,13
5549804	04-098-108-00261-001	20000	BARBECHO TRADICIONAL-SIN VARIEDAD	S	424	8,80	0,13	0,13	0,13		0,13			0,13	0,13

INCIDENCIAS**INCIDENCIA DESCRIPCIÓN**

4272 Verifica que las líneas de declaración de las Solicitudes Únicas no tienen solapes con la capa de Retroactividad Gráfica (ambas de la misma campaña) a nivel de expediente/línea de declaración gráfica de la solicitud.
 Ref:5288602 Recinto:04-098-037-00231-00001 Cultivo: - Agregado de la referencia del recinto.:0 Zona de la referencia del recinto.:0 Superficie solapada.:0,03 Id. Incid.:101028712

(1) Superficie declarada admisible ajustada con la superficie comprometida.
 (2) Factor de penalización valorando el alcance para el tipo de compromiso.

Puede verificar la integridad de una copia de este documento mediante la lectura del código QR adjunto o mediante el acceso a la dirección <https://ws050.juntadeandalucia.es/verificarFirma> indicando el código de VERIFICACIÓN

FIRMADO POR

RAQUEL MARIA ESPIN CRESPO

17/12/2024

VERIFICACIÓN

Pk2jm6UYDU9J72AMTZUYRN3GET48NG

PÁG. 589/9349



**APELLIDOS Y NOMBRE / RAZÓN SOCIAL**

NAVARRO LLAMAS KATYANA

NIF

***8289*

EXPEDIENTE

1281720

ANUALIDAD DE PAGO

1ª

IMPORTES POR ANUALIDAD

	2023	2024	2025	2026	2027
IMPORTE MÁXIMO SUBVENCIONABLE	0,00 €	0,00 €	0,00 €	0,00 €	0,00 €
IMPORTE MEDIO DE TRANSFERENCIA (€/ha)	0,00 €	0,00 €	0,00 €	0,00 €	0,00 €

RESUMEN DE UNIDADES

Cód	GRUPO DE PAGO	Sup. Dec. Admisible (ha)	Sup. Comprometida (ha)	Sup. ajustada compromiso (1) (ha)	% sobredec.	Sup. Resuelta (ha)	Importe Declarado	Importe Topado	Importe Resuelto	Importe tras sobredec.
424	HERBÁCEOS NO ELEGIBLES	0,63		0,63	0,00	0,63	0,00	0,00	0,00	0,00
TOTAL		0,63	0,63	0,63		0,63	0,00	0,00	0,00	0,00

APLICACIÓN DE REDUCCIONES Y PENALIZACIONES

GRUPO DE PAGO	Importe Calculado	Importe prereduc.	Criterios de subvencionabilidad y compromisos	Presentación tardía	Omisión declaración	Condicionalidad	IMPORTE (Euros) RESUELTO
HERBÁCEOS NO ELEGIBLES	0,00	0,00	0,00	0,00	0,00	0,00	0,00
TOTAL	0,00	0,00					0,00

RECINTOS RESUELTOS

REE	REFERENCIA SIGPAC	CULTIVO	DESCRIPCIÓN CULTIVO	S/R G.PAGO	PEND. MEDIA (%)	SUP. DEC. ADMISIBLE (ha)	SUP. COMPROM. (ha)	SUP. AJUSTADA COMPR.(1) (ha)	SUP. CONV. SIGPAC (ha)	SUP. CERTIE. (ha)	SUP. CAMPO (ha)	SUP. CAMPO DETER. CULT. DECLARADO (ha)	SUP. DEC. REDUCIDA (ha)	SUP. RESUELTA (ha)
-1069539	18-149-013-00251-001	20000	BARBECHO TRADICIONAL-SIN VARIEDAD	S	424	12,90	0,40	0,40	0,40	0,40			0,40	0,40
-1069538	18-149-013-00250-001	20000	BARBECHO TRADICIONAL-SIN VARIEDAD	S	424	10,50	0,23	0,23	0,23	0,23			0,23	0,23

INCIDENCIAS**INCIDENCIA DESCRIPCIÓN**

100424 Solicita recinto que no está comprometido para la operación.

Ref:-1069537 Recinto:18-149-013-00249-00001 Cultivo:53001 YEROS-MORO DA 131 Secano

Ref:5272232 Recinto:18-149-013-00249-00002 Cultivo:53001 YEROS-MORO DA 131 Secano

(1) Superficie declarada admisible ajustada con la superficie comprometida.
(2) Factor de penalización valorando el alcance para el tipo de compromiso.Puede verificar la integridad de una copia de este documento mediante la lectura del código QR adjunto o mediante el acceso a la dirección <https://ws050.juntadeandalucia.es/verificarFirma> indicando el código de VERIFICACIÓN

FIRMADO POR

RAQUEL MARIA ESPIN CRESPO

17/12/2024

VERIFICACIÓN

Pk2jm6UYDU9J72AMTZUYRN3GET48NG

PÁG. 590/9349



**APELLIDOS Y NOMBRE / RAZÓN SOCIAL**

NAVARRO LOPEZ JUANA

NIF

***0189*

EXPEDIENTE

1273730

ANUALIDAD DE PAGO

1ª

IMPORTES POR ANUALIDAD

	2023	2024	2025	2026	2027
IMPORTE MÁXIMO SUBVENCIONABLE	1.947,25 €	1.947,25 €	1.947,25 €	1.622,70 €	1.622,70 €
IMPORTE MEDIO DE TRANSFERENCIA (€/ha)	278,98 €	278,98 €	278,98 €	232,48 €	232,48 €

RESUMEN DE UNIDADES

Cód	GRUPO DE PAGO	Sup. Dec. Admisible (ha)	Sup. Comprometida (ha)	Sup. ajustada compromiso (1) (ha)	% sobredec.	Sup. Resuelta (ha)	Importe Declarado	Importe Topado	Importe Resuelto	Importe tras sobredec.
419	OLIVAR	3,58		3,58	0,00	3,58	1.064,98	1.064,98	1.064,98	1.064,98
422	FRUTALES SECANO	3,40		3,40	0,00	3,40	882,27	882,27	882,27	882,27
TOTAL		6,98	6,98	6,98		6,98	1.947,25	1.947,25	1.947,25	1.947,25

APLICACIÓN DE REDUCCIONES Y PENALIZACIONES

GRUPO DE PAGO	Importe Calculado	Importe prereduc.	Criterios de subvencionabilidad y compromisos	Presentación tardía	Omisión declaración	Condicionalidad	IMPORTE (Euros)
							RESUELTO
FRUTALES SECANO	882,27	882,27	0,00	0,00	0,00	0,00	882,27
OLIVAR	1.064,98	1.064,98	0,00	0,00	0,00	0,00	1.064,98
TOTAL	1.947,25	1.947,25					1.947,25

RESUMEN DE PAGOS

	IMPORTE (Euros)			
	RESUELTO	FEADER	MAPA	CAPADR
FRUTALES SECANO - Pago realizado	882,27 €	749,93 €	86,55 €	45,79 €
OLIVAR - Pago realizado	1.064,98 €	905,23 €	104,47 €	55,28 €
TOTAL	1.947,25 €	1.655,16 €	191,02 €	101,07 €

(1) Superficie declarada admisible ajustada con la superficie comprometida.
 (2) Factor de penalización valorando el alcance para el tipo de compromiso.

Puede verificar la integridad de una copia de este documento mediante la lectura del código QR adjunto o mediante el acceso a la dirección <https://ws050.juntadeandalucia.es/verificarFirma> indicando el código de VERIFICACIÓN

FIRMADO POR

RAQUEL MARIA ESPIN CRESPO

17/12/2024

VERIFICACIÓN

Pk2jm6UYDU9J72AMTZUYRN3GET48NG

PÁG. 591/9349



**RECINTOS RESUELTOS**

REF.	REFERENCIA SIGPAC	CULTIVO	DESCRIPCIÓN CULTIVO	S/R	G.PAGO	PEND. MEDIA (%)	SUP. DEC. ADMISIBLE (ha)	SUP. COMPROM. (ha)	SUP. AJUSTADA COMPR.(1) (ha)	SUP. CONV. SIGPAC (ha)	SUP. CERTIF. (ha)	SUP. CAMPO (ha)	SUP. CAMPO DETER. CULT. DECLARADO (ha)	SUP. DEC. REDUCIDA (ha)	SUP. RESUELTA (ha)
-1143950	04-059-002-00156-001	101194	OLIVAR-LECHIN DE GRANADA	S	419	7,20	0,10	0,10	0,10		0,10			0,10	0,10
-952624	04-017-013-00298-025	101194	OLIVAR-LECHIN DE GRANADA	S	419	39,60	0,01	0,01	0,01		0,01			0,01	0,01
-808950	04-017-011-09002-013	101010	OLIVAR-PICUAL	S	419	6,20	0,03	0,03	0,03		0,03			0,03	0,03
-808949	04-017-013-00230-001	101010	OLIVAR-PICUAL	R	419	6,70	0,09	0,09	0,09		0,09			0,09	0,09
-808941	04-017-011-09002-011	101010	OLIVAR-PICUAL	S	419	4,40	0,03	0,03	0,03		0,03			0,03	0,03
-808939	04-017-013-00239-002	101010	OLIVAR-PICUAL	R	419	2,90	0,07	0,07	0,07		0,07			0,07	0,07
-799623	04-017-013-00300-005	101194	OLIVAR-LECHIN DE GRANADA	S	419	47,80	0,23	0,23	0,23		0,23			0,23	0,23
-799621	04-017-013-00300-002	101194	OLIVAR-LECHIN DE GRANADA	S	419	34,90	0,05	0,05	0,05		0,05			0,05	0,05
-799619	04-017-013-00300-003	101194	OLIVAR-LECHIN DE GRANADA	S	419	31,60	0,06	0,06	0,06		0,06			0,06	0,06
-799617	04-017-013-00300-004	101194	OLIVAR-LECHIN DE GRANADA	S	419	43,10	0,21	0,21	0,21		0,21			0,21	0,21
4765298	04-017-013-00249-001	101010	OLIVAR-PICUAL	S	419	29,50	0,02	0,02	0,02		0,02			0,02	0,02
4765299	04-017-013-00247-003	101010	OLIVAR-PICUAL	S	419	16,80	0,05	0,05	0,05		0,05			0,05	0,05
4765300	04-017-013-00247-004	101010	OLIVAR-PICUAL	S	419	5,80	0,04	0,04	0,04		0,04			0,04	0,04
1700000004786842	04-017-013-00298-017	101194	OLIVAR-LECHIN DE GRANADA	S	419	39,50	0,04	0,04	0,04		0,04			0,04	0,04
1700000004786844	04-017-013-00298-018	101194	OLIVAR-LECHIN DE GRANADA	S	419	34,90	0,21	0,21	0,21		0,21			0,21	0,21
1700000004786845	04-017-013-00301-003	101194	OLIVAR-LECHIN DE GRANADA	S	419	50,50	0,21	0,21	0,21		0,21			0,21	0,21
1700000004786847	04-017-013-00313-004	101194	OLIVAR-LECHIN DE GRANADA	S	419	38,40	0,35	0,35	0,35		0,35			0,35	0,35
1700000004786855	04-017-013-00298-004	101194	OLIVAR-LECHIN DE GRANADA	S	419	41,50	0,33	0,33	0,33		0,33			0,33	0,33
1700000004786856	04-017-013-00298-007	101194	OLIVAR-LECHIN DE GRANADA	S	419	24,70	0,23	0,23	0,23		0,23			0,23	0,23
1700000004786857	04-017-013-00298-008	101194	OLIVAR-LECHIN DE GRANADA	S	419	22,80	0,05	0,05	0,05		0,05			0,05	0,05
1700000004786858	04-017-013-00298-009	101194	OLIVAR-LECHIN DE GRANADA	S	419	23,70	0,25	0,25	0,25		0,25			0,25	0,25
1700000004786859	04-017-013-00298-010	101194	OLIVAR-LECHIN DE GRANADA	S	419	50,10	0,04	0,04	0,04		0,04			0,04	0,04
1700000004786861	04-017-013-00298-013	101194	OLIVAR-LECHIN DE GRANADA	S	419	47,40	0,13	0,13	0,13		0,13			0,13	0,13
1700000004786863	04-017-013-00298-014	101194	OLIVAR-LECHIN DE GRANADA	S	419	50,80	0,04	0,04	0,04		0,04			0,04	0,04
1700000004786865	04-017-013-00298-016	101194	OLIVAR-LECHIN DE GRANADA	S	419	26,10	0,09	0,09	0,09		0,09			0,09	0,09
1700000004786868	04-017-013-00211-001	101194	OLIVAR-LECHIN DE GRANADA	R	419	6,20	0,09	0,09	0,09		0,09			0,09	0,09
1700000004786869	04-017-011-00328-001	101010	OLIVAR-PICUAL	R	419	6,20	0,11	0,11	0,11		0,11			0,11	0,11
1700000004786870	04-017-013-00217-003	101194	OLIVAR-LECHIN DE GRANADA	R	419	3,50	0,11	0,11	0,11		0,11			0,11	0,11
1700000004786871	04-017-013-00217-002	101194	OLIVAR-LECHIN DE GRANADA	R	419	16,80	0,01	0,01	0,01		0,01			0,01	0,01
1700000004786872	04-017-013-00298-003	101194	OLIVAR-LECHIN DE GRANADA	S	419	33,80	0,25	0,25	0,25		0,25			0,25	0,25
1700000004786873	04-017-013-00298-002	101194	OLIVAR-LECHIN DE GRANADA	S	419	41,60	0,05	0,05	0,05		0,05			0,05	0,05
-1143952	04-059-002-00156-002	104007	ALMENDROS-COMUNA	S	422	15,20	0,24	0,24	0,24		0,24			0,24	0,24
-1143909	04-017-014-00093-007	104007	ALMENDROS-COMUNA	S	422	24,40	0,63	0,63	0,63		0,63			0,63	0,63
4765271	04-017-014-00043-003	104007	ALMENDROS-COMUNA	S	422	32,20	0,55	0,55	0,55		0,55			0,55	0,55
4765305	04-017-013-00248-002	104007	ALMENDROS-COMUNA	S	422	16,30	0,18	0,18	0,18		0,18			0,18	0,18
1700000004786850	04-017-013-00298-020	104007	ALMENDROS-COMUNA	S	422	40,30	0,11	0,11	0,11		0,11			0,11	0,11
1700000004786901	04-017-013-00298-006	104024	ALMENDROS-MARCONA	S	422	33,30	1,64	1,64	1,64		1,93			1,64	1,64
1700000004786902	04-017-013-00298-021	104024	ALMENDROS-MARCONA	S	422	25,20	0,05	0,05	0,05		0,05			0,05	0,05

(1) Superficie declarada admisible ajustada con la superficie comprometida.
(2) Factor de penalización valorando el alcance para el tipo de compromiso.

Puede verificar la integridad de una copia de este documento mediante la lectura del código QR adjunto o mediante el acceso a la dirección <https://ws050.juntadeandalucia.es/verificarFirma> indicando el código de VERIFICACIÓN

FIRMADO POR

RAQUEL MARIA ESPIN CRESPO

17/12/2024

VERIFICACIÓN

Pk2jm6UYDU9J72AMTZUYRN3GET48NG

PÁG. 592/9349



**APELLIDOS Y NOMBRE / RAZÓN SOCIAL**

NAVARRO MARTINEZ ANDRES

NIF

***3401*

EXPEDIENTE

1006420

ANUALIDAD DE PAGO

1ª

IMPORTE POR ANUALIDAD

	2023	2024	2025	2026	2027
IMPORTE MÁXIMO SUBVENCIONABLE	2.299,08 €	2.299,08 €	2.299,08 €	1.915,89 €	1.915,89 €
IMPORTE MEDIO DE TRANSFERENCIA (€/ha)	259,49 €	259,49 €	259,49 €	216,24 €	216,24 €

RESUMEN DE UNIDADES

Cód	GRUPO DE PAGO	Sup. Dec. Admisible (ha)	Sup. Comprometida (ha)	Sup. ajustada compromiso (1) (ha)	% sobredec.	Sup. Resuelta (ha)	Importe Declarado	Importe Topado	Importe Resuelto	Importe tras sobredec.
422	FRUTALES SECANO	8,87		8,86	0,00	8,86	2.299,08	2.299,08	2.299,08	2.299,08
TOTAL		8,87	8,86	8,86		8,86	2.299,08	2.299,08	2.299,08	2.299,08

APLICACIÓN DE REDUCCIONES Y PENALIZACIONES

GRUPO DE PAGO	Importe Calculado	Importe prereduc.	Criterios de subvencionabilidad y compromisos	Presentación tardía	Omisión declaración	Condicionalidad	IMPORTE (Euros) RESUELTO
FRUTALES SECANO	2.299,08	2.299,08	0,00	0,00	0,00	0,00	2.299,08
TOTAL	2.299,08	2.299,08					2.299,08

RESUMEN DE PAGOS**IMPORTE (Euros)**

FRUTALES SECANO - Pago realizado	RESUELTO	FEADER	MAPA	CAPADR
	2.299,08 €	1.954,22 €	225,54 €	119,32 €

RECINTOS RESUELTOS

REF.	REFERENCIA SIGPAC	CULTIVO DESCRIPCIÓN CULTIVO	S/R G.PAGO	PEND. MEDIA (%)	SUP. DEC. ADMISIBLE (ha)	SUP. COMPROM. (ha)	SUP. AJUSTADA COMPROM. (1) (ha)	SUP. CONY. SIGPAC (ha)	SUP. CERTIE (ha)	SUP. CAMPO (ha)	SUP. CAMPO DETER. CULT. DECLARADO (ha)	SUP. DEC. REDUCIDA (ha)	SUP. RESUELTA (ha)
-1271695	04-099-029-00094-019	104020 ALMENDROS-GUARA	S 422	14,30	0,05	0,05	0,05		0,05			0,05	0,05
1700000003500812	04-099-029-00105-002	104007 ALMENDROS-COMUNA	S 422	33,60	0,15	0,15	0,15		0,15			0,15	0,15
1700000003500813	04-099-029-00223-001	104007 ALMENDROS-COMUNA	S 422	20,00	0,13	0,13	0,13		0,13			0,13	0,13
1700000003500822	04-099-029-00094-012	104007 ALMENDROS-COMUNA	S 422	22,40	0,21	0,21	0,21		0,21			0,21	0,21
1700000003500823	04-099-029-00221-010	104024 ALMENDROS-MARCONA	S 422	21,30	0,53	0,53	0,53		0,53			0,53	0,53
1700000003500825	04-099-029-00094-008	104007 ALMENDROS-COMUNA	S 422	31,20	0,16	0,16	0,16		0,16			0,16	0,16
1700000003500826	04-099-029-00221-008	104024 ALMENDROS-MARCONA	S 422	45,00	0,12	0,12	0,12		0,12			0,12	0,12
1700000003500827	04-099-029-00094-011	104007 ALMENDROS-COMUNA	S 422	20,30	0,03	0,03	0,03		0,03			0,03	0,03
1700000003500828	04-099-029-00095-002	104007 ALMENDROS-COMUNA	S 422	25,60	0,37	0,37	0,37		0,37			0,37	0,37
1700000003500829	04-099-029-00221-014	104024 ALMENDROS-MARCONA	S 422	42,90	0,04	0,04	0,04		0,04			0,04	0,04
1700000003500830	04-099-029-00224-003	104024 ALMENDROS-MARCONA	S 422	36,20	0,47	0,47	0,47		0,47			0,47	0,47
1700000003500831	04-099-029-00224-004	104024 ALMENDROS-MARCONA	S 422	25,10	0,82	0,82	0,82		0,82			0,82	0,82
1700000003500832	04-099-029-00224-006	104024 ALMENDROS-MARCONA	S 422	26,30	0,13	0,13	0,13		0,13			0,13	0,13
1700000003500834	04-099-029-00094-004	104020 ALMENDROS-GUARA	S 422	24,70	3,17	3,16	3,16		3,16			3,16	3,16
1700000003500835	04-099-029-00095-003	104007 ALMENDROS-COMUNA	S 422	20,90	1,41	1,41	1,41		1,41			1,41	1,41
1700000003500836	04-099-029-00221-013	104024 ALMENDROS-MARCONA	S 422	32,00	0,20	0,20	0,20		0,20			0,20	0,20
1700000003500837	04-099-029-00094-003	104007 ALMENDROS-COMUNA	S 422	26,90	0,31	0,31	0,31		0,31			0,31	0,31
1700000003500839	04-099-029-00221-011	104024 ALMENDROS-MARCONA	S 422	38,00	0,57	0,57	0,57		0,57			0,57	0,57

(1) Superficie declarada admisible ajustada con la superficie comprometida.
(2) Factor de penalización valorando el alcance para el tipo de compromiso.

Puede verificar la integridad de una copia de este documento mediante la lectura del código QR adjunto o mediante el acceso a la dirección <https://ws050.juntadeandalucia.es/verificarFirma> indicando el código de VERIFICACIÓN

FIRMADO POR

RAQUEL MARIA ESPIN CRESPO

17/12/2024

VERIFICACIÓN

Pk2jm6YUDU9J72AMTZUYRN3GET48NG

PÁG. 593/9349



**APELLIDOS Y NOMBRE / RAZÓN SOCIAL**

NAVARRO MARTINEZ FRANCISCA

NIF

***4566*

EXPEDIENTE

1128663

ANUALIDAD DE PAGO

1ª

IMPORTES POR ANUALIDAD

	2023	2024	2025	2026	2027
IMPORTE MÁXIMO SUBVENCIONABLE	316,58 €	316,58 €	316,58 €	263,81 €	263,81 €
IMPORTE MEDIO DE TRANSFERENCIA (€/ha)	259,49 €	259,49 €	259,49 €	216,24 €	216,24 €

RESUMEN DE UNIDADES

Cód	GRUPO DE PAGO	Sup. Dec. Admisible (ha)	Sup. Comprometida (ha)	Sup. ajustada compromiso (1) (ha)	% sobredec.	Sup. Resuelta (ha)	Importe Declarado	Importe Topado	Importe Resuelto	Importe tras sobredec.
422	FRUTALES SECANO	1,22		1,22	0,00	1,22	316,58	316,58	316,58	316,58
TOTAL		1,22	1,22	1,22		1,22	316,58	316,58	316,58	316,58

APLICACIÓN DE REDUCCIONES Y PENALIZACIONES

GRUPO DE PAGO	Importe Calculado	Importe prereduc.	Criterios de subvencionabilidad y compromisos	Presentación tardía	Omisión declaración	Condicionalidad	IMPORTE (Euros) RESUELTO
FRUTALES SECANO	316,58	316,58	0,00	0,00	0,00	0,00	316,58
TOTAL	316,58	316,58					316,58

RESUMEN DE PAGOS**IMPORTE (Euros)**

	RESUELTO	FEADER	MAPA	CAPADR
FRUTALES SECANO - Pago realizado	316,58 €	269,09 €	31,06 €	16,43 €

RECINTOS RESUELTOS

REF.	REFERENCIA SIGPAC	CULTIVO	DESCRIPCIÓN CULTIVO	S/R	G.PAGO	PEND. MEDIA (%)	SUP. DEC. ADMISIBLE (ha)	SUP. COMPROM. (ha)	SUP. AJUSTADA COMPROM. (1) (ha)	SUP. CONY. SIGPAC (ha)	SUP. CERTIE (ha)	SUP. CAMPO (ha)	SUP. CAMPO DETER. CULT. DECLARADO (ha)	SUP. DEC. REDUCIDA (ha)	SUP. RESUELTA (ha)
1700000004800868	04-002-029-00090-003	104007	ALMENDROS-COMUNA	S	422	22,10	0,02	0,02	0,02		0,02				0,02
1700000004800869	04-002-029-00090-002	104007	ALMENDROS-COMUNA	S	422	28,10	1,20	1,20	1,20		1,20				1,20

(1) Superficie declarada admisible ajustada con la superficie comprometida.
(2) Factor de penalización valorando el alcance para el tipo de compromiso.

Puede verificar la integridad de una copia de este documento mediante la lectura del código QR adjunto o mediante el acceso a la dirección <https://ws050.juntadeandalucia.es/verificarFirma> indicando el código de VERIFICACIÓN

FIRMADO POR

RAQUEL MARIA ESPIN CRESPO

17/12/2024

VERIFICACIÓN

Pk2jm6UYDU9J72AMTZUYRN3GET48NG

PÁG. 594/9349



**APELLIDOS Y NOMBRE / RAZÓN SOCIAL**

NAVARRO MARTÍNEZ FRANCISCO LUIS

NIF

****1012*

EXPEDIENTE

1263226

ANUALIDAD DE PAGO

1ª

IMPORTES POR ANUALIDAD

	2023	2024	2025	2026	2027
IMPORTE MÁXIMO SUBVENCIONABLE	422,69 €	422,69 €	352,23 €	352,23 €	352,23 €
IMPORTE MEDIO DE TRANSFERENCIA (€/ha)	93,31 €	93,31 €	77,75 €	77,75 €	77,75 €

RESUMEN DE UNIDADES

Cód	GRUPO DE PAGO	Sup. Dec. Admisible (ha)	Sup. Comprometida (ha)	Sup. ajustada compromiso (1) (ha)	% sobredec.	Sup. Resuelta (ha)	Importe Declarado	Importe Topado	Importe Resuelto	Importe tras sobredec.
416	HERBÁCEOS	2,33		2,33	0,00	2,33	422,69	422,69	422,69	422,69
424	HERBÁCEOS NO ELEGIBLES	2,20		2,20	0,00	2,20	0,00	0,00	0,00	0,00
TOTAL		4,53	4,53	4,53		4,53	422,69	422,69	422,69	422,69

APLICACIÓN DE REDUCCIONES Y PENALIZACIONES

GRUPO DE PAGO	Importe Calculado	Importe prereduc.	Criterios de subvencionabilidad y compromisos	Presentación tardía	Omisión declaración	Condicionalidad	IMPORTE (Euros) RESUELTO
HERBÁCEOS	422,69	422,69	0,00	0,00	0,00	0,00	422,69
HERBÁCEOS NO ELEGIBLES	0,00	0,00	0,00	0,00	0,00	0,00	0,00
TOTAL	422,69	422,69					422,69

RESUMEN DE PAGOS

	RESUELTO	FEADER	MAPA	CAPADR
HERBÁCEOS - Pago realizado	422,69 €	359,29 €	41,47 €	21,93 €

RECINTOS RESUELTOS

REF.	REFERENCIA SIGPAC	CULTIVO	DESCRIPCIÓN CULTIVO	S/R	G.PAGO	PEND. MEDIA (%)	SUP. DEC. ADMISIBLE (ha)	SUP. COMPROM. (ha)	SUP. AJUSTADA COMPROM. (1) (ha)	SUP. CONV. SIGPAC (ha)	SUP. CERTIF. (ha)	SUP. CAMPO (ha)	SUP. CAMPO DETER CUL. DECLARADO (ha)	SUP. DEC. REDUCIDA (ha)	SUP. RESUELTA (ha)
5259672	04-063-047-00096-002	8000	AVENA-SIN VARIEDAD	S	416	10,80	2,07	2,07	2,07		2,07			2,07	2,07
5259676	04-063-047-00096-003	8000	AVENA-SIN VARIEDAD	S	416	17,60	0,26	0,26	0,26		0,26			0,26	0,26
5259620	04-063-010-00040-001	20000	BARBECHO TRADICIONAL-SIN VARIEDAD	S	424	13,00	2,20	2,20	2,20		2,20			2,20	2,20

(1) Superficie declarada admisible ajustada con la superficie comprometida.
(2) Factor de penalización valorando el alcance para el tipo de compromiso.

Puede verificar la integridad de una copia de este documento mediante la lectura del código QR adjunto o mediante el acceso a la dirección <https://ws050.juntadeandalucia.es/verificarFirma> indicando el código de VERIFICACIÓN

FIRMADO POR

RAQUEL MARIA ESPIN CRESPO

17/12/2024

VERIFICACIÓN

Pk2jm6UYDU9J72AMTZUYRN3GET48NG

PÁG. 595/9349



**APELLIDOS Y NOMBRE / RAZÓN SOCIAL**

NAVARRO MARTINEZ JOSE

NIF
***5400*EXPEDIENTE
1129087ANUALIDAD
DE PAGO
1ª**IMPORTE POR ANUALIDAD**

	2023	2024	2025	2026	2027
IMPORTE MÁXIMO SUBVENCIONABLE	1.192,89 €	1.192,89 €	1.192,89 €	994,08 €	994,08 €
IMPORTE MEDIO DE TRANSFERENCIA (€/ha)	297,48 €	297,48 €	297,48 €	247,90 €	247,90 €

RESUMEN DE UNIDADES

Cód	GRUPO DE PAGO	Sup. Dec. Admisible (ha)	Sup. Comprometida (ha)	Sup. ajustada compromiso (1) (ha)	% sobredec.	Sup. Resuelta (ha)	Importe Declarado	Importe Topado	Importe Resuelto	Importe tras sobredec.
419	OLIVAR	4,01		4,01	0,00	4,01	1.192,89	1.192,89	1.192,89	1.192,89
TOTAL		4,01	4,01	4,01		4,01	1.192,89	1.192,89	1.192,89	1.192,89

APLICACIÓN DE REDUCCIONES Y PENALIZACIONES

GRUPO DE PAGO	Importe Calculado	Importe prereduc.	Criterios de subvencionabilidad y compromisos	Presentación tardía	Omisión declaración	Condicionalidad	IMPORTE (Euros) RESUELTO
OLIVAR	1.192,89	1.192,89	0,00	0,00	0,00	0,00	1.192,89
TOTAL	1.192,89	1.192,89					1.192,89

RESUMEN DE PAGOS**IMPORTE (Euros)**

	RESUELTO	FEADER	MAPA	CAPADR
OLIVAR - Pago realizado	1.192,89 €	1.013,96 €	117,02 €	61,91 €

RECINTOS RESUELTOS

REF.	REFERENCIA SIGPAC	CULTIVO DESCRIPCIÓN CULTIVO	S/R G.PAGO	PEND. MEDIA (%)	SUP. DEC. ADMISIBLE (ha)	SUP. COMPROM. (ha)	SUP. AJUSTADA COMPR.(1) (ha)	SUP. CONY. SIGPAC (ha)	SUP. CERTIE (ha)	SUP. CAMPO (ha)	SUP. CAMPO DETER. CULT. DECLARADO (ha)	SUP. DEC. REDUCIDA (ha)	SUP. RESUELTA (ha)
-1511324	04-096-001-00027-004	101010 OLIVAR-PICUAL	R 419	24,30	0,19	0,19	0,19		0,19			0,19	0,19
-1326559	04-096-001-00026-006	101010 OLIVAR-PICUAL	S 419	19,40	0,07	0,07	0,07		0,07			0,07	0,07
-1326535	04-096-001-00027-002	101010 OLIVAR-PICUAL	R 419	29,10	0,99	0,99	0,99		0,99			0,99	0,99
-1308003	04-085-002-00038-001	101010 OLIVAR-PICUAL	S 419	13,00	0,16	0,16	0,16		0,16			0,16	0,16
-1303044	04-096-001-00020-012	101010 OLIVAR-PICUAL	S 419	11,30	0,13	0,13	0,13		0,13			0,13	0,13
-1303022	04-096-001-00020-011	101010 OLIVAR-PICUAL	S 419	23,00	0,07	0,07	0,07		0,07			0,07	0,07
-1302976	04-096-001-00018-001	101010 OLIVAR-PICUAL	R 419	8,70	0,13	0,13	0,13		0,13			0,13	0,13
-510095	04-070-011-00046-006	101010 OLIVAR-PICUAL	S 419	1,30	0,02	0,02	0,02		0,02			0,02	0,02
-91376	04-085-001-00029-005	101194 OLIVAR-LECHIN DE GRANADA	S 419	13,10	0,07	0,07	0,07		0,07			0,07	0,07
5501410	04-085-002-00043-001	101010 OLIVAR-PICUAL	S 419	18,20	0,04	0,04	0,04		0,04			0,04	0,04
5501424	04-072-006-00036-003	101194 OLIVAR-LECHIN DE GRANADA	S 419	8,70	0,04	0,04	0,04		0,04			0,04	0,04
5501445	04-072-006-00036-009	101194 OLIVAR-LECHIN DE GRANADA	S 419	11,00	0,49	0,49	0,49		0,49			0,49	0,49
5501449	04-072-006-00036-005	101194 OLIVAR-LECHIN DE GRANADA	S 419	13,80	0,41	0,41	0,41		0,41			0,41	0,41
5501477	04-072-006-00019-004	101010 OLIVAR-PICUAL	S 419	5,60	0,15	0,15	0,15		0,15			0,15	0,15
5501490	04-072-006-00019-002	101010 OLIVAR-PICUAL	S 419	8,90	0,21	0,21	0,21		0,21			0,21	0,21
5501493	04-072-006-00019-003	101010 OLIVAR-PICUAL	S 419	6,90	0,13	0,13	0,13		0,13			0,13	0,13
5501501	04-072-006-00019-001	101010 OLIVAR-PICUAL	S 419	5,60	0,20	0,20	0,20		0,20			0,20	0,20
5501512	04-072-001-00148-006	101010 OLIVAR-PICUAL	R 419	3,30	0,39	0,39	0,39		0,39			0,39	0,39
5501514	04-072-001-00147-001	101010 OLIVAR-PICUAL	R 419	3,00	0,12	0,12	0,12		0,12			0,12	0,12

INCIDENCIAS**INCIDENCIA DESCRIPCIÓN**

100424 Solicita recinto que no está comprometido para la operación.

Ref:-1326576 Recinto:04-096-001-00026-00004 Cultivo:101194 OLIVAR-LECHIN DE GRANADA Secano

(1) Superficie declarada admisible ajustada con la superficie comprometida.
(2) Factor de penalización valorando el alcance para el tipo de compromiso.Puede verificar la integridad de una copia de este documento mediante la lectura del código QR adjunto o mediante el acceso a la dirección <https://ws050.juntadeandalucia.es/verificarFirma> indicando el código de VERIFICACIÓN

FIRMADO POR

RAQUEL MARIA ESPIN CRESPO

17/12/2024

VERIFICACIÓN

Pk2jm6UYDU9J72AMTZUYRN3GET48NG

PÁG. 596/9349



**APELLIDOS Y NOMBRE / RAZÓN SOCIAL**

NAVARRO RECHE ENRIQUE

NIF

***4817*

EXPEDIENTE

1257908

ANUALIDAD DE PAGO

1ª

IMPORTE POR ANUALIDAD

	2023	2024	2025	2026	2027
IMPORTE MÁXIMO SUBVENCIONABLE	12.435,66 €	12.435,66 €	10.362,70 €	10.362,70 €	10.362,70 €
IMPORTE MEDIO DE TRANSFERENCIA (€/ha)	130,67 €	130,67 €	108,89 €	108,89 €	108,89 €

RESUMEN DE UNIDADES

Cód	GRUPO DE PAGO	Sup. Dec. Admisible (ha)	Sup. Comprometida (ha)	Sup. ajustada compromiso (1) (ha)	% sobredec.	Sup. Resuelta (ha)	Importe Declarado	Importe Topado	Importe Resuelto	Importe tras sobredec.
416	HERBÁCEOS	68,55		68,55	0,00	68,55	12.435,66	12.435,66	12.435,66	12.435,66
424	HERBÁCEOS NO ELEGIBLES	26,62		26,62	0,00	26,62	0,00	0,00	0,00	0,00
TOTAL		95,17	95,17	95,17		95,17	12.435,66	12.435,66	12.435,66	12.435,66

APLICACIÓN DE REDUCCIONES Y PENALIZACIONES

GRUPO DE PAGO	Importe Calculado	Importe prereduc.	Criterios de subvencionabilidad y compromisos	Presentación tardía	Omisión declaración	Condicionalidad	IMPORTE (Euros) RESUELTO
HERBÁCEOS	12.435,66	12.435,66	0,00	0,00	0,00	0,00	12.435,66
HERBÁCEOS NO ELEGIBLES	0,00	0,00	0,00	0,00	0,00	0,00	0,00
TOTAL	12.435,66	12.435,66					12.435,66

RESUMEN DE PAGOS

	RESUELTO	FEADER	MAPA	CAPADR
HERBÁCEOS - Pago realizado	12.435,66 €	10.570,31 €	1.219,94 €	645,41 €

RECINTOS RESUELTOS

REF.	REFERENCIA SIGPAC	CULTIVO DESCRIPCIÓN CULTIVO	S/R G.PAGO	PEND. MEDIA (%)	SUP. DEC. ADMISIBLE (ha)	SUP. COMPROM. (ha)	SUP. AJUSTADA COMPROM. (1) (ha)	SUP. CONV. SIGPAC (ha)	SUP. CERTIF. (ha)	SUP. CAMPO (ha)	SUP. CAMPO DETER. CULT. DECLARADO (ha)	SUP. DEC. REDUCIDA (ha)	SUP. RESUELTA (ha)
-952594	04-083-001-00192-001	5000 CEBADA-SIN VARIEDAD	S	416	10,80	2,19	2,19	2,19	2,19			2,19	2,19
-952593	04-083-001-00241-001	5000 CEBADA-SIN VARIEDAD	S	416	13,20	10,15	10,15	10,15	10,15			10,15	10,15
4616022	04-092-016-00171-001	8000 AVENA-SIN VARIEDAD	S	416	11,90	7,51	7,51	7,51	7,51			7,51	7,51
1700000005068968	18-040-017-00010-001	1000 TRIGO BLANDO-SIN VARIEDAD	S	416	5,30	5,26	5,26	5,26	5,26			5,26	5,26
1700000005068969	18-040-017-00014-001	5000 CEBADA-SIN VARIEDAD	S	416	4,20	6,73	6,73	6,73	6,73			6,73	6,73
1700000005068971	04-008-003-00038-002	1000 TRIGO BLANDO-SIN VARIEDAD	S	416	8,40	4,65	4,65	4,65	4,65			4,65	4,65
1700000005068973	18-040-018-00264-001	40000 GUI SANTES-SIN VARIEDAD	S	416	8,00	1,08	1,08	1,08	1,08			1,08	1,08
1700000005068975	18-040-014-00328-001	1000 TRIGO BLANDO-SIN VARIEDAD	S	416	4,30	6,02	6,02	6,02	6,02			6,02	6,02
1700000005068976	18-040-017-00025-001	5000 CEBADA-SIN VARIEDAD	S	416	4,10	8,15	8,15	8,15	8,15			8,15	8,15
1700000005068977	18-040-011-00097-001	5000 CEBADA-SIN VARIEDAD	S	416	4,80	1,81	1,81	1,81	1,81			1,81	1,81
1700000005068978	18-040-017-00037-001	40000 GUI SANTES-SIN VARIEDAD	S	416	6,90	11,93	11,93	11,93	11,93			11,93	11,93
1700000005068979	04-008-003-00034-001	5000 CEBADA-SIN VARIEDAD	S	416	5,60	1,39	1,39	1,39	1,39			1,39	1,39
1700000005068980	04-008-002-00004-001	5000 CEBADA-SIN VARIEDAD	S	416	1,90	1,68	1,68	1,68	1,68			1,68	1,68
1700000005068967	04-008-001-00172-001	20000 BARBECHO TRADICIONAL-SIN VARIEDAD	S	424	2,40	1,15	1,15	1,15	1,15			1,15	1,15
1700000005068974	04-008-001-00173-001	20000 BARBECHO TRADICIONAL-SIN VARIEDAD	S	424	2,20	3,40	3,40	3,40	3,40			3,40	3,40
1700000005068984	18-040-011-00100-001	20000 BARBECHO TRADICIONAL-SIN VARIEDAD	S	424	3,80	1,00	1,00	1,00	1,00			1,00	1,00
1700000005068985	04-008-003-00146-002	20000 BARBECHO TRADICIONAL-SIN VARIEDAD	S	424	7,70	3,16	3,16	3,16	3,16			3,16	3,16
1700000005068986	04-008-003-00038-001	20000 BARBECHO TRADICIONAL-SIN VARIEDAD	S	424	5,70	4,80	4,80	4,80	4,80			4,80	4,80
1700000005068988	18-040-014-00328-001	20000 BARBECHO TRADICIONAL-SIN VARIEDAD	S	424	4,30	11,15	11,15	11,15	11,15			11,15	11,15
1700000005068989	04-008-003-00065-001	20000 BARBECHO TRADICIONAL-SIN VARIEDAD	S	424	4,50	1,96	1,96	1,96	1,96			1,96	1,96

(1) Superficie declarada admisible ajustada con la superficie comprometida.
(2) Factor de penalización valorando el alcance para el tipo de compromiso.Puede verificar la integridad de una copia de este documento mediante la lectura del código QR adjunto o mediante el acceso a la dirección <https://ws050.juntadeandalucia.es/verificarFirma> indicando el código de VERIFICACIÓN

FIRMADO POR

RAQUEL MARIA ESPIN CRESPO

17/12/2024

VERIFICACIÓN

Pk2jm6UYDU9J72AMTZUYRN3GET48NG

PÁG. 597/9349



**INCIDENCIAS****INCIDENCIA DESCRIPCIÓN**

- 3790 Recinto declarado inactivo
Ref:-1505626 Recinto:04-008-003-00021-00001 Cultivo: -
- 100412 Número de hectáreas validadas inferior a la superficie mínima permitida por el grupo de cultivo (Anexo I. Criterios de Subvencionabilidad. Orden 28 de marzo de 2023).
Sup. Resuelta:0 Grupo de Pago:FRUTALES SECANO
- 100413 Recinto perteneciente a grupo de cultivo que no cumple con la superficie mínima requerida (Anexo I. Criterios de Subvencionabilidad. Orden 28 de marzo de 2023).
Ref:-952645 Recinto:04-092-016-00010-00002 Cultivo:104057 ALMENDROS-AVIJOR Secano Sup. Declarada:0,22 Superficie Resolver:0,22
Ref:-952644 Recinto:04-092-016-00010-00003 Cultivo:104057 ALMENDROS-AVIJOR Secano Sup. Declarada:0,25 Superficie Resolver:0,25
Ref:-952646 Recinto:04-092-016-00010-00004 Cultivo:104057 ALMENDROS-AVIJOR Secano Sup. Declarada:0,78 Superficie Resolver:0,78
Ref:-952643 Recinto:04-092-016-00010-00005 Cultivo:104057 ALMENDROS-AVIJOR Secano Sup. Declarada:4,78 Superficie Resolver:4,78
Ref:-952642 Recinto:04-092-016-00011-00002 Cultivo:104022 ALMENDROS-LARGUETA Secano Sup. Declarada:5,46 Superficie Resolver:5,46
Ref:-702312 Recinto:04-092-016-00133-00001 Cultivo:104057 ALMENDROS-AVIJOR Secano Sup. Declarada:0,4 Superficie Resolver:0,4
Ref:4616179 Recinto:04-092-016-00134-00003 Cultivo:104057 ALMENDROS-AVIJOR Secano Sup. Declarada:0,23 Superficie Resolver:0,23
- 100424 Solicita recinto que no está comprometido para la operación.
Ref:-1505626 Recinto:04-008-003-00021-00001 Cultivo:20000 BARBECHO TRADICIONAL-SIN VARIEDAD Secano

(1) Superficie declarada admisible ajustada con la superficie comprometida.
(2) Factor de penalización valorando el alcance para el tipo de compromiso.

Puede verificar la integridad de una copia de este documento mediante la lectura del código QR adjunto o mediante el acceso a la dirección <https://ws050.juntadeandalucia.es/verificarFirma> indicando el código de VERIFICACIÓN

FIRMADO POR	RAQUEL MARIA ESPIN CRESPO	17/12/2024	
VERIFICACIÓN	Pk2jm6UYDU9J72AMTZUYRN3GET48NG	PÁG. 598/9349	

**APELLIDOS Y NOMBRE / RAZÓN SOCIAL**

NUÑO ACUYO ANTONIO

NIF
***3750*EXPEDIENTE
1179650ANUALIDAD
DE PAGO
1ª**IMPORTES POR ANUALIDAD**

	2023	2024	2025	2026	2027
IMPORTE MÁXIMO SUBVENCIONABLE	625,37 €	625,37 €	625,37 €	521,14 €	521,14 €
IMPORTE MEDIO DE TRANSFERENCIA (€/ha)	259,49 €	259,49 €	259,49 €	216,24 €	216,24 €

RESUMEN DE UNIDADES

Cód	GRUPO DE PAGO	Sup. Dec. Admisible (ha)	Sup. Comprometida (ha)	Sup. ajustada compromiso (1) (ha)	% sobredec.	Sup. Resuelta (ha)	Importe Declarado	Importe Topado	Importe Resuelto	Importe tras sobredec.
422	FRUTALES SECANO	2,41		2,41	0,00	2,41	625,37	625,37	625,37	625,37
TOTAL		2,41	2,41	2,41		2,41	625,37	625,37	625,37	625,37

APLICACIÓN DE REDUCCIONES Y PENALIZACIONES

GRUPO DE PAGO	Importe Calculado	Importe prereduc.	Criterios de subvencionabilidad y compromisos	Presentación tardía	Omisión declaración	Condicionalidad	IMPORTE (Euros) RESUELTO
FRUTALES SECANO	625,37	625,37	0,00	0,00	0,00	0,00	625,37
TOTAL	625,37	625,37					625,37

RESUMEN DE PAGOS

	IMPORTE (Euros)			
	RESUELTO	FEADER	MAPA	CAPADR
FRUTALES SECANO - Pago realizado	625,37 €	531,56 €	61,35 €	32,46 €

RECINTOS RESUELTOS

REF.	REFERENCIA SIGPAC	CULTIVO	DESCRIPCIÓN CULTIVO	S/R	G.PAGO	PEND. MEDIA (%)	SUP. DEC. ADMISIBLE (ha)	SUP. COMPROM. (ha)	SUP. AJUSTADA COMPR.(1) (ha)	SUP. CONY. SIGPAC (ha)	SUP. CERTIE. (ha)	SUP. CAMPO (ha)	SUP. CAMPO DETER. CULT. DECLARADO (ha)	SUP. DEC. REDUCIDA (ha)	SUP. RESUELTA (ha)
1700000003915328	04-020-006-00159-003	104007	ALMENDROS-COMUNA	S	422	28,20	2,41	2,41	2,41		2,41			2,41	2,41

INCIDENCIAS**INCIDENCIA DESCRIPCIÓN**

- 219 Superficie declarada sobre un mismo recinto, en un mismo expediente, mayor que la superficie total del recinto SIGPAC.
Ref:1700000003915326 Recinto:04-020-006-00158-00005 Cultivo:104007 ALMENDROS-COMUNA Secano Suma de superficies declaradas para este recinto por el solicitante (Áreas):248 Superficie SIGPAC total para el recinto (Áreas):17 Exceso de superficie declarada (Hectáreas):2,31
- 100400 Recinto con cultivo, variedad, régimen de explotación o uso Sigpac no compatible con la operación solicitada (Anexo IV.I Cultivos y variedades elegibles para las Intervenciones. Orden de 28 de marzo de 2023).
Ref:1700000003915326 Recinto:04-020-006-00158-00005 Cultivo:104007 ALMENDROS-COMUNA Secano Uso:FY
- 100402 Recinto solicitado no forma parte de ningún organismo de control autorizado para la producción ecológica en Andalucía o fecha de inscripción posterior al plazo establecido (Anexo I. Criterios de Subvencionabilidad. Orden 28 de marzo de 2023).
Ref:1700000003915326 Recinto:04-020-006-00158-00005 Cultivo:104007 ALMENDROS-COMUNA Secano
- 100424 Solicita recinto que no está comprometido para la operación.
Ref:1700000003915326 Recinto:04-020-006-00158-00005 Cultivo:104007 ALMENDROS-COMUNA Secano

(1) Superficie declarada admisible ajustada con la superficie comprometida.
(2) Factor de penalización valorando el alcance para el tipo de compromiso.

Puede verificar la integridad de una copia de este documento mediante la lectura del código QR adjunto o mediante el acceso a la dirección <https://ws050.juntadeandalucia.es/verificarFirma> indicando el código de VERIFICACIÓN

FIRMADO POR

RAQUEL MARIA ESPIN CRESPO

17/12/2024

VERIFICACIÓN

Pk2jm6UYDU9J72AMTZUYRN3GET48NG

PÁG. 599/9349



**APELLIDOS Y NOMBRE / RAZÓN SOCIAL**

OLIVAR GRANDE CB

NIF

****7610*

EXPEDIENTE

1223823

ANUALIDAD DE PAGO

1ª

IMPORTES POR ANUALIDAD

	2023	2024	2025	2026	2027
IMPORTE MÁXIMO SUBVENCIONABLE	3.902,94 €	3.902,94 €	3.902,94 €	3.252,45 €	3.252,45 €
IMPORTE MEDIO DE TRANSFERENCIA (€/ha)	297,48 €	297,48 €	297,48 €	247,90 €	247,90 €

RESUMEN DE UNIDADES

Cód	GRUPO DE PAGO	Sup. Dec. Admisible (ha)	Sup. Comprometida (ha)	Sup. ajustada compromiso (1) (ha)	% sobredec.	Sup. Resuelta (ha)	Importe Declarado	Importe Topado	Importe Resuelto	Importe tras sobredec.
419	OLIVAR	13,22		13,12	0,00	13,12	3.902,94	3.902,94	3.902,94	3.902,94
TOTAL		13,22	13,12	13,12		13,12	3.902,94	3.902,94	3.902,94	3.902,94

APLICACIÓN DE REDUCCIONES Y PENALIZACIONES

GRUPO DE PAGO	Importe Calculado	Importe prereduc.	Criterios de subvencionabilidad y compromisos	Presentación tardía	Omisión declaración	Condicionalidad	IMPORTE (Euros) RESUELTO
OLIVAR	3.902,94	3.902,94	0,00	0,00	0,00	0,00	3.902,94
TOTAL	3.902,94	3.902,94					3.902,94

RESUMEN DE PAGOS

IMPORTE (Euros)

	RESUELTO	FEADER	MAPA	CAPADR
OLIVAR - Pago realizado	3.902,94 €	3.317,50 €	382,88 €	202,56 €

RECINTOS RESUELTOS

REF.	REFERENCIA SIGPAC	CULTIVO DESCRIPCIÓN CULTIVO	S/R G.PAGO	PEND. MEDIA (%)	SUP. DEC. ADMISIBLE (ha)	SUP. COMPROM. (ha)	SUP. AJUSTADA COMPROM. (1) (ha)	SUP. CONY. SIGPAC (ha)	SUP. CERTIE (ha)	SUP. CAMPO (ha)	SUP. CAMPO DETER. CULT. DECLARADO (ha)	SUP. DEC. REDUCIDA (ha)	SUP. RESUELTA (ha)
1700000004693110	04-061-001-00043-002	101010 OLIVAR-PICUAL	R 419	4,30	1,32	1,27	1,27		1,32			1,27	1,27
1700000004693111	04-061-001-00099-001	101010 OLIVAR-PICUAL	S 419	20,10	0,98	0,98	0,98		0,98			0,98	0,98
1700000004693112	04-061-001-00110-001	101010 OLIVAR-PICUAL	S 419	14,40	0,94	0,94	0,94		0,94			0,94	0,94
1700000004693113	04-061-001-00111-002	101010 OLIVAR-PICUAL	S 419	11,80	0,41	0,41	0,41		0,41			0,41	0,41
1700000004693114	04-061-001-00139-001	101010 OLIVAR-PICUAL	S 419	17,30	0,48	0,48	0,48		0,48			0,48	0,48
1700000004693115	04-061-001-00055-006	101010 OLIVAR-PICUAL	S 419	7,80	8,41	8,36	8,36		8,41			8,36	8,36
1700000004693116	04-061-001-00050-001	101010 OLIVAR-PICUAL	S 419	7,70	0,68	0,68	0,68		0,68			0,68	0,68

INCIDENCIAS**INCIDENCIA DESCRIPCIÓN**

- 4272 Verifica que las líneas de declaración de las Solicitudes Únicas no tienen solapes con la capa de Retroactividad Gráfica (ambas de la misma campaña) a nivel de expediente/línea de declaración gráfica de la solicitud.
 Ref:1700000004693110 Recinto:04-061-001-00043-00002 Cultivo: - Agregado de la referencia del recinto.:0 Zona de la referencia del recinto.:0 Superficie solapada.:0,05 Id. Incid.:101018135
 Ref:1700000004693115 Recinto:04-061-001-00055-00006 Cultivo: - Agregado de la referencia del recinto.:0 Zona de la referencia del recinto.:0 Superficie solapada.:0,05 Id. Incid.:101018136

(1) Superficie declarada admisible ajustada con la superficie comprometida.
 (2) Factor de penalización valorando el alcance para el tipo de compromiso.

Puede verificar la integridad de una copia de este documento mediante la lectura del código QR adjunto o mediante el acceso a la dirección <https://ws050.juntadeandalucia.es/verificarFirma> indicando el código de VERIFICACIÓN

FIRMADO POR

RAQUEL MARIA ESPIN CRESPO

17/12/2024

VERIFICACIÓN

Pk2jm6UYDU9J72AMTZUYRN3GET48NG

PÁG. 600/9349



**APELLIDOS Y NOMBRE / RAZÓN SOCIAL**

OLIVER GÓMEZ JOSEFA

NIF
6458EXPEDIENTE**
1251020**ANUALIDAD DE PAGO**

1ª

IMPORTES POR ANUALIDAD

	2023	2024	2025	2026	2027
IMPORTE MÁXIMO SUBVENCIONABLE	9.424,25 €	9.424,25 €	7.853,28 €	7.853,28 €	7.853,28 €
IMPORTE MEDIO DE TRANSFERENCIA (€/ha)	121,38 €	121,38 €	101,15 €	101,15 €	101,15 €

RESUMEN DE UNIDADES

Cód	GRUPO DE PAGO	Sup. Dec. Admisible (ha)	Sup. Comprometida (ha)	Sup. ajustada compromiso (1) (ha)	% sobredec.	Sup. Resuelta (ha)	Importe Declarado	Importe Topado	Importe Resuelto	Importe tras sobredec.
416	HERBÁCEOS	51,95		51,95	0,00	51,95	9.424,25	9.424,25	9.424,25	9.424,25
424	HERBÁCEOS NO ELEGIBLES	25,73		25,69	0,00	25,69	0,00	0,00	0,00	0,00
TOTAL		77,68	77,64	77,64		77,64	9.424,25	9.424,25	9.424,25	9.424,25

APLICACIÓN DE REDUCCIONES Y PENALIZACIONES

GRUPO DE PAGO	Importe Calculado	Importe prereduc.	Criterios de subvencionabilidad y compromisos	Presentación tardía	Omisión declaración	Condicionabilidad	IMPORTE (Euros) RESUELTO
HERBÁCEOS	9.424,25	9.424,25	0,00	0,00	0,00	0,00	9.424,25
HERBÁCEOS NO ELEGIBLES	0,00	0,00	0,00	0,00	0,00	0,00	0,00
TOTAL	9.424,25	9.424,25					9.424,25

RESUMEN DE PAGOS

	IMPORTE (Euros)			
	RESUELTO	FEADER	MAPA	CAPADR
HERBÁCEOS - Pago realizado	9.424,25 €	8.010,61 €	924,52 €	489,12 €

(1) Superficie declarada admisible ajustada con la superficie comprometida.
(2) Factor de penalización valorando el alcance para el tipo de compromiso.Puede verificar la integridad de una copia de este documento mediante la lectura del código QR adjunto o mediante el acceso a la dirección <https://ws050.juntadeandalucia.es/verificarFirma> indicando el código de VERIFICACIÓN

FIRMADO POR

RAQUEL MARIA ESPIN CRESPO

17/12/2024

VERIFICACIÓN

Pk2jm6UYDU9J72AMTZUYRN3GET48NG

PÁG. 601/9349



**RECINTOS RESUELTOS**

REF.	REFERENCIA SIGPAC	CULTIVO DESCRIPCIÓN CULTIVO	S/R G.PAGO	PEND. MEDIA (%)	SUP. DEC. ADMISIBLE (ha)	SUP. COMPROM. (ha)	SUP. AJUSTADA COMPR.(1) (ha)	SUP. CONV. SIGPAC (ha)	SUP. CERTIF. (ha)	SUP. CAMPO (ha)	SUP. CAMPO DEDECLARADO (ha)	SUP. DEC. REDUCIDA (ha)	SUP. RESUELTA (ha)
-1607640	04-098-105-00073-001	5000 CEBADA-SIN VARIEDAD	S 416	9,90	4,91	4,91	4,91		5,10			4,91	4,91
-733676	04-098-071-00090-007	5000 CEBADA-SIN VARIEDAD	S 416	23,40	0,02	0,02	0,02		0,02			0,02	0,02
-733675	04-098-071-00090-005	5000 CEBADA-SIN VARIEDAD	S 416	15,00	0,04	0,04	0,04		0,04			0,04	0,04
-562382	04-098-071-00059-008	5000 CEBADA-SIN VARIEDAD	S 416	13,10	0,17	0,17	0,17		0,17			0,17	0,17
4799546	04-098-071-00057-001	5000 CEBADA-SIN VARIEDAD	S 416	14,20	0,06	0,06	0,06		0,06			0,06	0,06
4799556	04-098-105-00088-001	5000 CEBADA-SIN VARIEDAD	S 416	37,20	0,04	0,04	0,04		0,04			0,04	0,04
4799557	04-098-105-00089-001	5000 CEBADA-SIN VARIEDAD	S 416	32,70	0,05	0,05	0,05		0,05			0,05	0,05
4817155	04-098-037-00001-001	5000 CEBADA-SIN VARIEDAD	S 416	19,30	0,16	0,16	0,16		0,16			0,16	0,16
5245401	04-098-071-00051-001	5000 CEBADA-SIN VARIEDAD	S 416	7,60	0,23	0,23	0,23		0,23			0,23	0,23
5245403	04-098-071-00054-001	5000 CEBADA-SIN VARIEDAD	S 416	10,80	0,40	0,40	0,40		0,40			0,40	0,40
5245405	04-098-105-00074-001	5000 CEBADA-SIN VARIEDAD	R 416	6,50	0,24	0,24	0,24		0,24			0,24	0,24
5245407	04-098-106-00011-001	5000 CEBADA-SIN VARIEDAD	S 416	15,10	0,18	0,18	0,18		0,18			0,18	0,18
5245408	04-098-106-00012-002	5000 CEBADA-SIN VARIEDAD	S 416	13,30	0,06	0,06	0,06		0,06			0,06	0,06
5245411	04-098-107-00038-002	5000 CEBADA-SIN VARIEDAD	S 416	6,50	0,08	0,08	0,08		0,08			0,08	0,08
170000006186120	04-098-107-00034-022	5000 CEBADA-SIN VARIEDAD	S 416	7,40	0,19	0,19	0,19		0,19			0,19	0,19
170000006186121	04-098-107-00034-009	5000 CEBADA-SIN VARIEDAD	S 416	8,10	5,07	5,07	5,07		5,07			5,07	5,07
170000006186129	04-098-105-00077-002	5000 CEBADA-SIN VARIEDAD	S 416	16,50	2,44	2,44	2,44		2,44			2,44	2,44
170000006186130	04-098-105-00091-001	5000 CEBADA-SIN VARIEDAD	S 416	13,90	3,20	3,20	3,20		3,20			3,20	3,20
170000006186131	04-098-105-00073-005	5000 CEBADA-SIN VARIEDAD	S 416	5,30	0,02	0,02	0,02		0,02			0,02	0,02
170000006186133	04-098-105-00075-001	5000 CEBADA-SIN VARIEDAD	S 416	6,00	0,54	0,54	0,54		0,54			0,54	0,54
170000006186134	04-098-105-00053-001	53000 YEROS-SIN VARIEDAD	S 416	12,50	1,10	1,10	1,10		1,10			1,10	1,10
170000006186135	04-098-105-00078-001	5000 CEBADA-SIN VARIEDAD	S 416	7,40	0,50	0,50	0,50		0,50			0,50	0,50
170000006186136	04-098-105-00056-004	5000 CEBADA-SIN VARIEDAD	S 416	8,80	0,27	0,27	0,27		0,27			0,27	0,27
170000006186137	04-098-105-00080-001	5000 CEBADA-SIN VARIEDAD	S 416	9,10	0,42	0,42	0,42		0,42			0,42	0,42
170000006186138	04-098-105-00081-001	5000 CEBADA-SIN VARIEDAD	S 416	18,10	0,62	0,62	0,62		0,62			0,62	0,62
170000006186139	04-098-105-00083-001	5000 CEBADA-SIN VARIEDAD	S 416	13,20	0,33	0,33	0,33		0,33			0,33	0,33
170000006186140	04-098-105-00085-001	5000 CEBADA-SIN VARIEDAD	S 416	15,20	0,43	0,43	0,43		0,43			0,43	0,43
170000006186141	04-098-037-00002-001	5000 CEBADA-SIN VARIEDAD	S 416	17,10	0,12	0,12	0,12		0,12			0,12	0,12
170000006186142	04-098-037-00003-001	5000 CEBADA-SIN VARIEDAD	S 416	18,40	0,12	0,12	0,12		0,12			0,12	0,12
170000006186143	04-098-037-00016-001	5000 CEBADA-SIN VARIEDAD	S 416	9,10	2,58	2,58	2,58		2,58			2,58	2,58
170000006186144	04-098-037-00017-002	5000 CEBADA-SIN VARIEDAD	S 416	8,50	0,28	0,28	0,28		0,28			0,28	0,28
170000006186148	04-098-105-00056-005	5000 CEBADA-SIN VARIEDAD	S 416	9,70	0,47	0,47	0,47		0,47			0,47	0,47
170000006186153	04-098-037-00005-001	5000 CEBADA-SIN VARIEDAD	S 416	7,70	0,21	0,21	0,21		0,21			0,21	0,21
170000006186155	04-098-107-00040-003	8000 AVENA-SIN VARIEDAD	S 416	7,80	4,23	4,23	4,23		4,23			4,23	4,23
170000006186157	04-098-105-00108-001	5000 CEBADA-SIN VARIEDAD	S 416	14,60	0,15	0,15	0,15		0,15			0,15	0,15
170000006186158	04-098-071-00063-001	5000 CEBADA-SIN VARIEDAD	S 416	10,10	0,11	0,11	0,11		0,11			0,11	0,11
170000006186160	04-098-037-00007-003	8000 AVENA-SIN VARIEDAD	S 416	12,20	3,63	3,63	3,63		3,63			3,63	3,63
170000006186161	04-098-037-00014-002	8000 AVENA-SIN VARIEDAD	S 416	16,30	2,04	2,04	2,04		2,04			2,04	2,04
170000006186179	04-098-071-00055-002	5000 CEBADA-SIN VARIEDAD	S 416	14,00	0,04	0,04	0,04		0,04			0,04	0,04
170000006186180	04-098-071-00056-002	5000 CEBADA-SIN VARIEDAD	S 416	12,50	0,04	0,04	0,04		0,04			0,04	0,04
170000006186186	04-098-071-00067-003	5000 CEBADA-SIN VARIEDAD	S 416	19,80	0,40	0,40	0,40		0,40			0,40	0,40
170000006186190	04-098-105-00092-001	5000 CEBADA-SIN VARIEDAD	S 416	10,70	0,79	0,79	0,79		0,79			0,79	0,79
170000006186192	04-098-106-00005-001	5000 CEBADA-SIN VARIEDAD	S 416	12,60	0,56	0,56	0,56		0,56			0,56	0,56
170000006186193	04-098-106-00006-001	5000 CEBADA-SIN VARIEDAD	S 416	17,20	0,11	0,11	0,11		0,11			0,11	0,11
170000006186196	04-098-106-00002-001	5000 CEBADA-SIN VARIEDAD	S 416	13,50	0,03	0,03	0,03		0,03			0,03	0,03
170000006186197	04-098-071-00059-007	5000 CEBADA-SIN VARIEDAD	S 416	17,50	1,88	1,88	1,88		1,88			1,88	1,88
170000006186198	04-098-107-00038-001	5000 CEBADA-SIN VARIEDAD	S 416	12,80	1,66	1,66	1,66		1,66			1,66	1,66
170000006186202	04-098-107-00040-001	53000 YEROS-SIN VARIEDAD	S 416	7,70	7,09	7,09	7,09		7,09			7,09	7,09
170000006186204	04-098-071-00061-001	5000 CEBADA-SIN VARIEDAD	S 416	10,80	3,64	3,64	3,64		3,64			3,64	3,64
-562383	04-098-105-00045-017	20000 BARBECHO TRADICIONAL-SIN VARIEDAD	S 424	16,10	0,07	0,07	0,07		0,07			0,07	0,07
4799554	04-098-105-00058-001	20000 BARBECHO TRADICIONAL-SIN VARIEDAD	S 424	17,30	0,33	0,33	0,33		0,33			0,33	0,33
4799558	04-098-105-00101-001	20000 BARBECHO TRADICIONAL-SIN VARIEDAD	S 424	8,00	0,02	0,02	0,02		0,02			0,02	0,02
5496709	04-098-105-00102-003	20000 BARBECHO TRADICIONAL-SIN VARIEDAD	S 424	5,80	0,05	0,05	0,05		0,05			0,05	0,05
170000006186159	04-098-105-00022-001	20000 BARBECHO TRADICIONAL-SIN VARIEDAD	S 424	13,90	6,11	6,11	6,11		6,11			6,11	6,11
170000006186162	04-098-106-00045-001	20000 BARBECHO TRADICIONAL-SIN VARIEDAD	S 424	13,70	0,31	0,31	0,31		0,31			0,31	0,31
170000006186163	04-098-105-00057-001	20000 BARBECHO TRADICIONAL-SIN VARIEDAD	S 424	10,40	7,66	7,66	7,66		7,66			7,66	7,66
170000006186166	04-098-105-00045-007	20000 BARBECHO TRADICIONAL-SIN VARIEDAD	S 424	14,60	1,40	1,40	1,40		1,40			1,40	1,40
170000006186174	04-098-105-00045-002	20000 BARBECHO TRADICIONAL-SIN VARIEDAD	S 424	15,40	7,64	7,64	7,64		7,64			7,64	7,64
170000006186200	04-098-105-00045-010	20000 BARBECHO TRADICIONAL-SIN VARIEDAD	S 424	6,30	2,10	2,10	2,10		2,10			2,10	2,10

INCIDENCIAS**INCIDENCIA DESCRIPCIÓN**

- 226 Recinto abandonado según SIGPAC por el que solicita alguna ayuda/práctica.
 Ref:-1294377 Recinto:04-098-105-00054-00004 Cultivo:20000 BARBECHO TRADICIONAL-SIN VARIEDAD Secano
 Ref:-1294381 Recinto:04-098-105-00095-00007 Cultivo:20000 BARBECHO TRADICIONAL-SIN VARIEDAD Secano
 Ref:-1294383 Recinto:04-098-106-00011-00003 Cultivo:20000 BARBECHO TRADICIONAL-SIN VARIEDAD Secano
- 242 Recinto pendiente de acreditación de titularidad.
 Ref:5535851 Recinto:04-098-105-00023-00001 Cultivo:20000 BARBECHO TRADICIONAL-SIN VARIEDAD Secano

(1) Superficie declarada admisible ajustada con la superficie comprometida.
 (2) Factor de penalización valorando el alcance para el tipo de compromiso.

Puede verificar la integridad de una copia de este documento mediante la lectura del código QR adjunto o mediante el acceso a la dirección <https://ws050.juntadeandalucia.es/verificarFirma> indicando el código de VERIFICACIÓN

FIRMADO POR	RAQUEL MARIA ESPIN CRESPO	17/12/2024	
VERIFICACIÓN	Pk2jm6UYDU9J72AMTZUYRN3GET48NG	PÁG. 602/9349	



INCIDENCIAS

INCIDENCIA DESCRIPCIÓN

	Ref:5245404 Recinto:04-098-105-00054-00001 Cultivo:53000 YEROS-SIN VARIEDAD Secano
	Ref:-1294377 Recinto:04-098-105-00054-00004 Cultivo:20000 BARBECHO TRADICIONAL-SIN VARIEDAD Secano
	Ref:4817172 Recinto:04-098-105-00095-00003 Cultivo:20000 BARBECHO TRADICIONAL-SIN VARIEDAD Secano
4272	Verifica que las líneas de declaración de las Solicitudes Únicas no tienen solapes con la capa de Retroactividad Gráfica (ambas de la misma campaña) a nivel de expediente/línea de declaración gráfica de la solicitud.
	Ref:1700000006186174 Recinto:04-098-105-00045-00002 Cultivo: - Agregado de la referencia del recinto.:0 Zona de la referencia del recinto.:0 Superficie solapada.:0,04 Id. Incid.:101018659
100424	Solicita recinto que no está comprometido para la operación.
	Ref:5535851 Recinto:04-098-105-00023-00001 Cultivo:20000 BARBECHO TRADICIONAL-SIN VARIEDAD Secano
	Ref:5245404 Recinto:04-098-105-00054-00001 Cultivo:53000 YEROS-SIN VARIEDAD Secano
	Ref:-1294377 Recinto:04-098-105-00054-00004 Cultivo:20000 BARBECHO TRADICIONAL-SIN VARIEDAD Secano
	Ref:4817172 Recinto:04-098-105-00095-00003 Cultivo:20000 BARBECHO TRADICIONAL-SIN VARIEDAD Secano
	Ref:-1294381 Recinto:04-098-105-00095-00007 Cultivo:20000 BARBECHO TRADICIONAL-SIN VARIEDAD Secano
	Ref:-1294383 Recinto:04-098-106-00011-00003 Cultivo:20000 BARBECHO TRADICIONAL-SIN VARIEDAD Secano

(1) Superficie declarada admisible ajustada con la superficie comprometida.
(2) Factor de penalización valorando el alcance para el tipo de compromiso.

Puede verificar la integridad de una copia de este documento mediante la lectura del código QR adjunto o mediante el acceso a la dirección <https://ws050.juntadeandalucia.es/verificarFirma> indicando el código de VERIFICACIÓN

FIRMADO POR	RAQUEL MARIA ESPIN CRESPO	17/12/2024	
VERIFICACIÓN	Pk2jm6UYDU9J72AMTZUYRN3GET48NG	PÁG. 603/9349	

**APELLIDOS Y NOMBRE / RAZÓN SOCIAL**

OLIVER MARTINEZ ANDRES

NIF
****5962***EXPEDIENTE**
1133830**ANUALIDAD DE PAGO**

1ª

IMPORTES POR ANUALIDAD

	2023	2024	2025	2026	2027
IMPORTE MÁXIMO SUBVENCIONABLE	7.295,37 €	7.295,37 €	7.295,37 €	6.079,43 €	6.079,43 €
IMPORTE MEDIO DE TRANSFERENCIA (€/ha)	261,67 €	261,67 €	261,67 €	218,06 €	218,06 €

RESUMEN DE UNIDADES

Cód	GRUPO DE PAGO	Sup. Dec. Admisible (ha)	Sup. Comprometida (ha)	Sup. ajustada compromiso (1) (ha)	% sobredec.	Sup. Resuelta (ha)	Importe Declarado	Importe Topado	Importe Resuelto	Importe tras sobredec.
419	OLIVAR	1,60		1,60	0,00	1,60	475,97	475,97	475,97	475,97
422	FRUTALES SECANO	26,28		26,28	0,00	26,28	6.819,40	6.819,40	6.819,40	6.819,40
TOTAL		27,88	27,88	27,88		27,88	7.295,37	7.295,37	7.295,37	7.295,37

APLICACIÓN DE REDUCCIONES Y PENALIZACIONES

GRUPO DE PAGO	Importe Calculado	Importe prereduc.	Criterios de subvencionabilidad y compromisos	Presentación tardía	Omisión declaración	Condicionabilidad	IMPORTE (Euros) RESUELTO
FRUTALES SECANO	6.819,40	6.819,40	0,00	0,00	0,00	0,00	6.819,40
OLIVAR	475,97	475,97	0,00	0,00	0,00	0,00	475,97
TOTAL	7.295,37	7.295,37					7.295,37

RESUMEN DE PAGOS

	RESUELTO	FEADER	MAPA	CAPADR
FRUTALES SECANO - Pago realizado	6.819,40 €	5.796,49 €	668,98 €	353,93 €
OLIVAR - Pago realizado	475,97 €	404,57 €	46,69 €	24,71 €
TOTAL	7.295,37 €	6.201,06 €	715,67 €	378,64 €

(1) Superficie declarada admisible ajustada con la superficie comprometida.
(2) Factor de penalización valorando el alcance para el tipo de compromiso.Puede verificar la integridad de una copia de este documento mediante la lectura del código QR adjunto o mediante el acceso a la dirección <https://ws050.juntadeandalucia.es/verificarFirma> indicando el código de VERIFICACIÓN

FIRMADO POR

RAQUEL MARIA ESPIN CRESPO

17/12/2024

VERIFICACIÓN

Pk2jm6UYDU9J72AMTZUYRN3GET48NG

PÁG. 604/9349



**RECINTOS RESUELTOS**

REF.	REFERENCIA SIGPAC	CULTIVO	DESCRIPCIÓN CULTIVO	S/R	G.PAGO	PEND. MEDIA (%)	SUP. DEC. ADMISIBLE (ha)	SUP. COMPROM. (ha)	SUP. AJUSTADA COMPR.(1) (ha)	SUP. CONV. SIGPAC (ha)	SUP. CERTIF. (ha)	SUP. CAMPO (ha)	SUP. CAMPO DETER. CULT. DECLARADO (ha)	SUP. DEC. REDUCIDA (ha)	SUP. RESUELTA (ha)
-759349	04-070-028-00095-007	101194	OLIVAR-LECHIN DE GRANADA	R	419	20,10	0,01	0,01	0,01		0,01			0,01	0,01
1700000002585939	04-070-030-00027-004	101194	OLIVAR-LECHIN DE GRANADA	S	419	22,20	0,07	0,07	0,07		0,07			0,07	0,07
1700000002585940	04-070-030-00027-005	101194	OLIVAR-LECHIN DE GRANADA	S	419	24,70	0,15	0,15	0,15		0,15			0,15	0,15
1700000002585941	04-070-030-00005-004	101194	OLIVAR-LECHIN DE GRANADA	S	419	21,30	0,20	0,20	0,20		0,20			0,20	0,20
1700000002585942	04-070-030-00005-005	101194	OLIVAR-LECHIN DE GRANADA	S	419	21,00	0,22	0,22	0,22		0,22			0,22	0,22
1700000002585943	04-070-030-00005-003	101194	OLIVAR-LECHIN DE GRANADA	S	419	34,80	0,04	0,04	0,04		0,04			0,04	0,04
1700000002585944	04-070-029-00054-003	101194	OLIVAR-LECHIN DE GRANADA	S	419	15,90	0,03	0,03	0,03		0,03			0,03	0,03
1700000002585945	04-070-029-00006-035	101194	OLIVAR-LECHIN DE GRANADA	S	419	9,90	0,16	0,16	0,16		0,16			0,16	0,16
1700000002585946	04-070-029-00006-036	101194	OLIVAR-LECHIN DE GRANADA	S	419	16,70	0,23	0,23	0,23		0,23			0,23	0,23
1700000002585948	04-070-029-00006-033	101194	OLIVAR-LECHIN DE GRANADA	S	419	29,00	0,01	0,01	0,01		0,01			0,01	0,01
1700000002585953	04-070-029-00006-006	101194	OLIVAR-LECHIN DE GRANADA	S	419	22,30	0,06	0,06	0,06		0,06			0,06	0,06
1700000002585954	04-070-029-00006-005	101194	OLIVAR-LECHIN DE GRANADA	S	419	12,80	0,06	0,06	0,06		0,06			0,06	0,06
1700000002585955	04-070-029-00006-004	101194	OLIVAR-LECHIN DE GRANADA	S	419	20,20	0,03	0,03	0,03		0,03			0,03	0,03
1700000002585956	04-070-028-00171-002	101194	OLIVAR-LECHIN DE GRANADA	S	419	7,60	0,01	0,01	0,01		0,01			0,01	0,01
1700000002585957	04-070-028-00168-001	101194	OLIVAR-LECHIN DE GRANADA	S	419	7,40	0,09	0,09	0,09		0,09			0,09	0,09
1700000002585959	04-070-028-00094-005	101194	OLIVAR-LECHIN DE GRANADA	R	419	19,40	0,15	0,15	0,15		0,15			0,15	0,15
1700000002585960	04-070-028-00094-003	101194	OLIVAR-LECHIN DE GRANADA	R	419	5,90	0,08	0,08	0,08		0,08			0,08	0,08
-1000381	04-070-029-00006-064	104024	ALMENDROS-MARCONA	S	422	23,20	0,67	0,67	0,67		0,67			0,67	0,67
-1000379	04-070-029-00006-063	104024	ALMENDROS-MARCONA	S	422	27,20	2,13	2,13	2,13		2,13			2,13	2,13
-759351	04-070-029-00006-051	104020	ALMENDROS-GUARA	S	422	25,60	0,52	0,52	0,52		0,52			0,52	0,52
-759350	04-070-029-00006-003	104020	ALMENDROS-GUARA	S	422	26,00	3,28	3,28	3,28		3,28			3,28	3,28
-96132	04-070-029-00006-051	104024	ALMENDROS-MARCONA	S	422	25,60	1,44	1,44	1,44		1,44			1,44	1,44
1700000002585964	04-070-026-00113-002	104022	ALMENDROS-LARGUETA	S	422	18,90	3,69	3,69	3,69		3,69			3,69	3,69
1700000002585965	04-070-029-00006-002	104022	ALMENDROS-LARGUETA	S	422	28,50	3,75	3,75	3,75		3,75			3,75	3,75
1700000002585966	04-070-029-00006-003	104024	ALMENDROS-MARCONA	S	422	26,00	3,51	3,51	3,51		3,51			3,51	3,51
1700000002585967	04-070-028-00319-001	104022	ALMENDROS-LARGUETA	S	422	26,90	0,80	0,80	0,80		0,80			0,80	0,80
1700000002585968	04-070-028-00319-004	104022	ALMENDROS-LARGUETA	S	422	22,10	0,20	0,20	0,20		0,20			0,20	0,20
1700000002585969	04-070-028-00206-002	104022	ALMENDROS-LARGUETA	S	422	24,80	1,64	1,64	1,64		1,64			1,64	1,64
1700000002585970	04-070-030-00027-001	104008	ALMENDROS-CONSTANTI	S	422	28,40	2,04	2,04	2,04		2,04			2,04	2,04
1700000002585971	04-070-030-00005-006	104022	ALMENDROS-LARGUETA	S	422	27,60	0,77	0,77	0,77		0,77			0,77	0,77
1700000002585972	04-072-013-00072-001	104024	ALMENDROS-MARCONA	S	422	29,90	1,41	1,41	1,41		1,41			1,41	1,41
1700000002585973	04-072-010-00104-001	104024	ALMENDROS-MARCONA	S	422	21,90	0,43	0,43	0,43		0,43			0,43	0,43

INCIDENCIAS**INCIDENCIA DESCRIPCIÓN**

- 100402 Recinto solicitado no forma parte de ningún organismo de control autorizado para la producción ecológica en Andalucía o fecha de inscripción posterior al plazo establecido (Anexo I. Criterios de Subvencionabilidad. Orden 28 de marzo de 2023).
 Ref:1700000002585950 Recinto:04-070-029-00006-00072 Cultivo:101194 OLIVAR-LECHIN DE GRANADA Secano
 Ref:1700000002585947 Recinto:04-070-029-00006-00075 Cultivo:101194 OLIVAR-LECHIN DE GRANADA Secano
 Ref:1700000002585951 Recinto:04-070-029-00006-00076 Cultivo:101194 OLIVAR-LECHIN DE GRANADA Secano
 Ref:1700000002585952 Recinto:04-070-029-00006-00077 Cultivo:101194 OLIVAR-LECHIN DE GRANADA Secano
- 100424 Solicita recinto que no está comprometido para la operación.
 Ref:1700000002585950 Recinto:04-070-029-00006-00072 Cultivo:101194 OLIVAR-LECHIN DE GRANADA Secano
 Ref:1700000002585947 Recinto:04-070-029-00006-00075 Cultivo:101194 OLIVAR-LECHIN DE GRANADA Secano
 Ref:1700000002585951 Recinto:04-070-029-00006-00076 Cultivo:101194 OLIVAR-LECHIN DE GRANADA Secano
 Ref:1700000002585952 Recinto:04-070-029-00006-00077 Cultivo:101194 OLIVAR-LECHIN DE GRANADA Secano

(1) Superficie declarada admisible ajustada con la superficie comprometida.
 (2) Factor de penalización valorando el alcance para el tipo de compromiso.

Puede verificar la integridad de una copia de este documento mediante la lectura del código QR adjunto o mediante el acceso a la dirección <https://ws050.juntadeandalucia.es/verificarFirma> indicando el código de VERIFICACIÓN

FIRMADO POR

RAQUEL MARIA ESPIN CRESPO

17/12/2024

VERIFICACIÓN

Pk2jm6UYDU9J72AMTZUYRN3GET48NG

PÁG. 605/9349



**APELLIDOS Y NOMBRE / RAZÓN SOCIAL**

OLIVER MERLOS MARIA BELEN

NIF
3984EXPEDIENTE**
1135889**ANUALIDAD DE PAGO**
1ª**IMPORTES POR ANUALIDAD**

	2023	2024	2025	2026	2027
IMPORTE MÁXIMO SUBVENCIONABLE	1.933,20 €	1.933,20 €	1.933,20 €	1.610,99 €	1.610,99 €
IMPORTE MEDIO DE TRANSFERENCIA (€/ha)	259,49 €	259,49 €	259,49 €	216,24 €	216,24 €

RESUMEN DE UNIDADES

Cód	GRUPO DE PAGO	Sup. Dec. Admisible (ha)	Sup. Comprometida (ha)	Sup. ajustada compromiso (1) (ha)	% sobredec.	Sup. Resuelta (ha)	Importe Declarado	Importe Topado	Importe Resuelto	Importe tras sobredec.
422	FRUTALES SECANO	7,45		7,45	0,00	7,45	1.933,20	1.933,20	1.933,20	1.933,20
TOTAL		7,45	7,45	7,45		7,45	1.933,20	1.933,20	1.933,20	1.933,20

APLICACIÓN DE REDUCCIONES Y PENALIZACIONES

GRUPO DE PAGO	Importe Calculado	Importe prereduc.	Criterios de subvencionabilidad y compromisos	Presentación tardía	Omisión declaración	Condicionalidad	IMPORTE (Euros) RESUELTO
FRUTALES SECANO	1.933,20	1.933,20	0,00	0,00	0,00	0,00	1.933,20
TOTAL	1.933,20	1.933,20					1.933,20

RESUMEN DE PAGOS

	IMPORTE (Euros)			
	RESUELTO	FEADER	MAPA	CAPADR
FRUTALES SECANO - Pago realizado	1.933,20 €	1.643,22 €	189,65 €	100,33 €

RECINTOS RESUELTOS

REF.	REFERENCIA SIGPAC	CULTIVO	DESCRIPCIÓN CULTIVO	S/R G.PAGO	PEND. MEDIA (%)	SUP. DEC. ADMISIBLE (ha)	SUP. COMPROM. (ha)	SUP. AJUSTADA COMPR.(1) (ha)	SUP. CONY. SIGPAC (ha)	SUP. CERTIE (ha)	SUP. CAMPO (ha)	SUP. CAMPO DETER. CULT. DECLARADO (ha)	SUP. DEC. REDUCIDA (ha)	SUP. RESUELTA (ha)
1700000004674052	04-098-016-00222-001	104020	ALMENDROS-GUARA	S 422	13,40	4,66	4,66	4,66		4,66			4,66	4,66
1700000004674053	04-098-074-00044-001	104020	ALMENDROS-GUARA	S 422	15,20	2,79	2,79	2,79		2,79			2,79	2,79

(1) Superficie declarada admisible ajustada con la superficie comprometida.
(2) Factor de penalización valorando el alcance para el tipo de compromiso.Puede verificar la integridad de una copia de este documento mediante la lectura del código QR adjunto o mediante el acceso a la dirección <https://ws050.juntadeandalucia.es/verificarFirma> indicando el código de VERIFICACIÓN

FIRMADO POR

RAQUEL MARIA ESPIN CRESPO

17/12/2024

VERIFICACIÓN

Pk2jm6UYDU9J72AMTZUYRN3GET48NG

PÁG. 606/9349



**APELLIDOS Y NOMBRE / RAZÓN SOCIAL**

OLIVER OLIVER IRENE

NIF
****2462*EXPEDIENTE
1176747ANUALIDAD
DE PAGO
1ª**IMPORTE POR ANUALIDAD**

	2023	2024	2025	2026	2027
IMPORTE MÁXIMO SUBVENCIONABLE	7.161,89 €	7.161,89 €	6.080,51 €	5.968,06 €	5.968,06 €
IMPORTE MEDIO DE TRANSFERENCIA (€/ha)	178,69 €	178,69 €	151,71 €	148,90 €	148,90 €

RESUMEN DE UNIDADES

Cód	GRUPO DE PAGO	Sup. Dec. Admisible (ha)	Sup. Comprometida (ha)	Sup. ajustada compromiso (1) (ha)	% sobredec.	Sup. Resuelta (ha)	Importe Declarado	Importe Topado	Importe Resuelto	Importe tras sobredec.
416	HERBÁCEOS	35,78		35,76	0,00	35,76	6.487,22	6.487,22	6.487,22	6.487,22
422	FRUTALES SECANO	2,60		2,60	0,00	2,60	674,67	674,67	674,67	674,67
424	HERBÁCEOS NO ELEGIBLES	1,72		1,72	0,00	1,72	0,00	0,00	0,00	0,00
TOTAL		40,10	40,08	40,08		40,08	7.161,89	7.161,89	7.161,89	7.161,89

APLICACIÓN DE REDUCCIONES Y PENALIZACIONES

GRUPO DE PAGO	Importe Calculado	Importe prereduc.	Criterios de subvencionabilidad y compromisos	Presentación tardía	Omisión declaración	Condicionalidad	IMPORTE (Euros)
							RESUELTO
FRUTALES SECANO	674,67	674,67	0,00	0,00	0,00	0,00	674,67
HERBÁCEOS	6.487,22	6.487,22	0,00	0,00	0,00	0,00	6.487,22
HERBÁCEOS NO ELEGIBLES	0,00	0,00	0,00	0,00	0,00	0,00	0,00
TOTAL	7.161,89	7.161,89					7.161,89

RESUMEN DE PAGOS

	RESUELTO	FEADER	MAPA	CAPADR
FRUTALES SECANO - Pago realizado	674,67 €	573,47 €	66,19 €	35,01 €
HERBÁCEOS - Pago realizado	6.487,22 €	5.514,14 €	636,40 €	336,68 €
TOTAL	7.161,89 €	6.087,61 €	702,59 €	371,69 €

RECINTOS RESUELTOS

REE	REFERENCIA SIGPAC	CULTIVO	DESCRIPCIÓN CULTIVO	S/R G.PAGO	PEND. MEDIA (%)	SUP. ADMISIBLE (ha)	SUP. COMPROM. (ha)	SUP. AJUSTADA COMPR.(1) (ha)	SUP. CONV. SIGPAC (ha)	SUP. CERTIE. (ha)	SUP. CAMPO (ha)	SUP. CAMPO DETER. CULT. DECLARADO (ha)	SUP. DEC. REDUCIDA (ha)	SUP. RESUELTA (ha)
-1058237	04-099-030-80026-007	8000	AVENA-SIN VARIEDAD	S	416	7,40	0,49	0,48	0,48	0,48			0,48	0,48
-1058217	04-099-030-00759-002	8000	AVENA-SIN VARIEDAD	S	416	6,30	0,56	0,56	0,56	0,56			0,56	0,56
-1058213	04-099-030-00759-002	8000	AVENA-SIN VARIEDAD	S	416	6,30	0,51	0,51	0,51	0,51			0,51	0,51
-1058202	04-099-030-00758-001	8000	AVENA-SIN VARIEDAD	S	416	7,60	0,59	0,59	0,59	0,59			0,59	0,59
-1058195	04-099-030-00757-003	8000	AVENA-SIN VARIEDAD	S	416	7,40	0,57	0,57	0,57	0,57			0,57	0,57
-779669	04-099-030-00759-002	8000	AVENA-SIN VARIEDAD	S	416	6,30	0,78	0,78	0,78	0,78			0,78	0,78
-779668	04-099-029-00319-003	8000	AVENA-SIN VARIEDAD	S	416	3,60	0,58	0,58	0,58	0,58			0,58	0,58
1700000004733386	04-099-030-00756-004	52000	VEZA-SIN VARIEDAD	S	416	9,20	2,49	2,49	2,49	2,49			2,49	2,49
1700000004733387	04-099-030-00739-019	52000	VEZA-SIN VARIEDAD	S	416	14,80	4,89	4,89	4,89	4,89			4,89	4,89
1700000004733388	04-099-030-00739-011	52000	VEZA-SIN VARIEDAD	S	416	8,90	1,01	1,01	1,01	1,01			1,01	1,01
1700000004733389	04-099-030-00738-001	8000	AVENA-SIN VARIEDAD	S	416	4,30	4,68	4,68	4,68	4,68			4,68	4,68
1700000004733390	04-099-030-00757-003	8000	AVENA-SIN VARIEDAD	S	416	7,40	1,05	1,05	1,05	1,05			1,05	1,05
1700000004733391	04-099-030-00758-001	8000	AVENA-SIN VARIEDAD	S	416	7,60	1,14	1,14	1,14	1,14			1,14	1,14
1700000004733392	04-099-030-00759-002	8000	AVENA-SIN VARIEDAD	S	416	6,30	1,04	1,04	1,04	1,04			1,04	1,04
1700000004733394	04-099-030-80026-007	8000	AVENA-SIN VARIEDAD	S	416	7,40	2,99	2,98	2,98	2,99			2,98	2,98
1700000004733404	04-099-030-00740-005	8000	AVENA-SIN VARIEDAD	S	416	25,80	0,51	0,51	0,51	0,51			0,51	0,51
1700000004733406	04-099-029-00146-001	8000	AVENA-SIN VARIEDAD	S	416	4,20	0,59	0,59	0,59	0,59			0,59	0,59
1700000004733407	04-099-029-00147-001	8000	AVENA-SIN VARIEDAD	S	416	4,50	0,58	0,58	0,58	0,58			0,58	0,58
1700000004733408	04-099-030-00739-024	8000	AVENA-SIN VARIEDAD	S	416	18,50	10,73	10,73	10,73	10,73			10,73	10,73
1700000004733398	04-099-030-00740-002	104007	ALMENDROS-COMUNA	S	422	34,40	2,60	2,60	2,60	2,60			2,60	2,60
-1629717	04-099-030-00739-019	20000	BARBECHO TRADICIONAL-SIN VARIEDAD	S	424	14,80	1,72	1,72	1,72	1,72	1,72	1,72	1,72	1,72

(1) Superficie declarada admisible ajustada con la superficie comprometida.
(2) Factor de penalización valorando el alcance para el tipo de compromiso.Puede verificar la integridad de una copia de este documento mediante la lectura del código QR adjunto o mediante el acceso a la dirección <https://ws050.juntadeandalucia.es/verificarFirma> indicando el código de VERIFICACIÓN

FIRMADO POR

RAQUEL MARIA ESPIN CRESPO

17/12/2024

VERIFICACIÓN

Pk2jm6UYDU9J72AMTZUYRN3GET48NG

PÁG. 607/9349





INCIDENCIAS

INCIDENCIA DESCRIPCIÓN

- 219 Superficie declarada sobre un mismo recinto, en un mismo expediente, mayor que la superficie total del recinto SIGPAC.
Ref:-1058237 Recinto:04-099-030-80026-00007 Cultivo:8000 AVENA-SIN VARIEDAD Secano Suma de superficies declaradas para este recinto por el solicitante (Áreas):348 Superficie SIGPAC total para el recinto (Áreas):347 Exceso de superficie declarada (Hectáreas):0,01
Ref:1700000004733394 Recinto:04-099-030-80026-00007 Cultivo:8000 AVENA-SIN VARIEDAD Secano Suma de superficies declaradas para este recinto por el solicitante (Áreas):348 Superficie SIGPAC total para el recinto (Áreas):347 Exceso de superficie declarada (Hectáreas):0,01

(1) Superficie declarada admisible ajustada con la superficie comprometida.
(2) Factor de penalización valorando el alcance para el tipo de compromiso.

Puede verificar la integridad de una copia de este documento mediante la lectura del código QR adjunto o mediante el acceso a la dirección <https://ws050.juntadeandalucia.es/verificarFirma> indicando el código de VERIFICACIÓN

FIRMADO POR	RAQUEL MARIA ESPIN CRESPO	17/12/2024	
VERIFICACIÓN	Pk2jm6UYDU9J72AMTZUYRN3GET48NG	PÁG. 608/9349	

**APELLIDOS Y NOMBRE / RAZÓN SOCIAL**

OLLER RODRIGUEZ ANGEL

NIF

****1665*

EXPEDIENTE

1012836

ANUALIDAD DE PAGO

1ª

IMPORTES POR ANUALIDAD

	2023	2024	2025	2026	2027
IMPORTE MÁXIMO SUBVENCIONABLE	303,43 €	303,43 €	303,43 €	252,86 €	252,86 €
IMPORTE MEDIO DE TRANSFERENCIA (€/ha)	297,48 €	297,48 €	297,48 €	247,90 €	247,90 €

RESUMEN DE UNIDADES

Cód	GRUPO DE PAGO	Sup. Dec. Admisible (ha)	Sup. Comprometida (ha)	Sup. ajustada compromiso (1) (ha)	% sobredec.	Sup. Resuelta (ha)	Importe Declarado	Importe Topado	Importe Resuelto	Importe tras sobredec.
419	OLIVAR	1,02		1,02	0,00	1,02	303,43	303,43	303,43	303,43
TOTAL		1,02	1,02	1,02		1,02	303,43	303,43	303,43	303,43

APLICACIÓN DE REDUCCIONES Y PENALIZACIONES

GRUPO DE PAGO	Importe Calculado	Importe prereduc.	Importe Criterios de subvencionabilidad y compromisos	Presentación tardía	Omisión declaración	Condicionalidad	IMPORTE (Euros) RESUELTO
OLIVAR	303,43	303,43	0,00	0,00	0,00	0,00	303,43
TOTAL	303,43	303,43					303,43

RESUMEN DE PAGOS**IMPORTE (Euros)**

	RESUELTO	FEADER	MAPA	CAPADR
OLIVAR - Pago realizado	303,43 €	257,92 €	29,77 €	15,74 €

RECINTOS RESUELTOS

REF.	REFERENCIA SIGPAC	CULTIVO DESCRIPCIÓN CULTIVO	S/R G.PAGO	PEND. MEDIA (%)	SUP. DEC. ADMISIBLE (ha)	SUP. COMPROM. (ha)	SUP. AJUSTADA COMPR.(1) (ha)	SUP. CONY. SIGPAC (ha)	SUP. CERTIE (ha)	SUP. CAMPO (ha)	SUP. CAMPO DETER. CULT. DECLARADO (ha)	SUP. DEC. REDUCIDA (ha)	SUP. RESUELTA (ha)
-1001849	04-017-003-00464-032	101194 OLIVAR-LECHIN DE GRANADA	S 419	15,10	0,05	0,05	0,05		0,05			0,05	0,05
-1001828	04-017-003-00464-025	101194 OLIVAR-LECHIN DE GRANADA	S 419	19,10	0,33	0,33	0,33		0,33			0,33	0,33
-1001651	04-017-003-00462-006	101194 OLIVAR-LECHIN DE GRANADA	S 419	6,70	0,20	0,20	0,20		0,20			0,20	0,20
-1001649	04-017-003-00464-020	101194 OLIVAR-LECHIN DE GRANADA	S 419	15,60	0,14	0,14	0,14		0,14			0,14	0,14
-1001543	04-017-003-00463-001	101194 OLIVAR-LECHIN DE GRANADA	S 419	6,60	0,16	0,16	0,16		0,16			0,16	0,16
-1001471	04-006-041-00233-003	101194 OLIVAR-LECHIN DE GRANADA	S 419	4,00	0,07	0,07	0,07		0,07			0,07	0,07
-1001462	04-017-003-00464-028	101194 OLIVAR-LECHIN DE GRANADA	S 419	8,60	0,03	0,03	0,03		0,03			0,03	0,03
-1001461	04-017-003-00464-027	101194 OLIVAR-LECHIN DE GRANADA	S 419	25,90	0,01	0,01	0,01		0,01			0,01	0,01
-1001457	04-017-002-00007-009	101194 OLIVAR-LECHIN DE GRANADA	S 419	12,70	0,03	0,03	0,03		0,03			0,03	0,03

INCIDENCIAS**INCIDENCIA DESCRIPCIÓN**

100424 Solicita recinto que no está comprometido para la operación.

Ref:-1001596 Recinto:04-017-002-00005-00013 Cultivo:104024 ALMENDROS-MARCONA Secano

(1) Superficie declarada admisible ajustada con la superficie comprometida.
(2) Factor de penalización valorando el alcance para el tipo de compromiso.Puede verificar la integridad de una copia de este documento mediante la lectura del código QR adjunto o mediante el acceso a la dirección <https://ws050.juntadeandalucia.es/verificarFirma> indicando el código de VERIFICACIÓN

FIRMADO POR

RAQUEL MARIA ESPIN CRESPO

17/12/2024

VERIFICACIÓN

Pk2jm6UYDU9J72AMTZUYRN3GET48NG

PÁG. 609/9349



**APELLIDOS Y NOMBRE / RAZÓN SOCIAL**

OLMEDO MARTINEZ ANTONIO

NIF

****5552*

EXPEDIENTE

1060681

ANUALIDAD DE PAGO

1ª

IMPORTE POR ANUALIDAD

	2023	2024	2025	2026	2027
IMPORTE MÁXIMO SUBVENCIONABLE	2.545,18 €	2.545,18 €	2.120,92 €	2.120,92 €	2.120,92 €
IMPORTE MEDIO DE TRANSFERENCIA (€/ha)	126,00 €	126,00 €	105,00 €	105,00 €	105,00 €

RESUMEN DE UNIDADES

Cód	GRUPO DE PAGO	Sup. Dec. Admisible (ha)	Sup. Comprometida (ha)	Sup. ajustada compromiso (1) (ha)	% sobredec.	Sup. Resuelta (ha)	Importe Declarado	Importe Topado	Importe Resuelto	Importe tras sobredec.
416	HERBÁCEOS	14,03		14,03	0,00	14,03	2.545,18	2.545,18	2.545,18	2.545,18
424	HERBÁCEOS NO ELEGIBLES	6,17		6,17	0,00	6,17	0,00	0,00	0,00	0,00
TOTAL		20,20	20,20	20,20		20,20	2.545,18	2.545,18	2.545,18	2.545,18

APLICACIÓN DE REDUCCIONES Y PENALIZACIONES

GRUPO DE PAGO	Importe Calculado	Importe prereduc.	Criterios de subvencionabilidad y compromisos	Presentación tardía	Omisión declaración	Condicionalidad	IMPORTE (Euros) RESUELTO
HERBÁCEOS	2.545,18	2.545,18	0,00	0,00	0,00	0,00	2.545,18
HERBÁCEOS NO ELEGIBLES	0,00	0,00	0,00	0,00	0,00	0,00	0,00
TOTAL	2.545,18	2.545,18					2.545,18

RESUMEN DE PAGOS

	RESUELTO	FEADER	MAPA	CAPADR
HERBÁCEOS - Pago realizado	2.545,18 €	2.163,40 €	249,68 €	132,10 €

RECINTOS RESUELTOS

REF.	REFERENCIA SIGPAC	CULTIVO DESCRIPCIÓN CULTIVO	S/R G.PAGO	PEND. MEDIA (%)	SUP. DEC. ADMISIBLE (ha)	SUP. COMPROM. (ha)	SUP. AJUSTADA COMPROM. (1) (ha)	SUP. CONV. SIGPAC (ha)	SUP. CERTIF. (ha)	SUP. CAMPO (ha)	SUP. CAMPO DETER. CULT. DECLARADO (ha)	SUP. DEC. REDUCIDA (ha)	SUP. RESUELTA (ha)
-1464806	04-098-037-00352-011	53000 YEROS-SIN VARIEDAD	S 416	11,70	3,95	3,95	3,95	3,95	3,95			3,95	3,95
-1447634	04-098-037-00323-002	5000 CEBADA-SIN VARIEDAD	S 416	13,50	4,50	4,50	4,50	4,50	4,50			4,50	4,50
-1245215	04-098-037-00360-002	5065 CEBADA-HISPANIC	S 416	16,10	1,93	1,93	1,93	1,93	1,93			1,93	1,93
-1050134	04-098-037-00326-006	5000 CEBADA-SIN VARIEDAD	S 416	22,50	0,22	0,22	0,22	0,22	0,22			0,22	0,22
-787593	04-098-037-00326-001	5000 CEBADA-SIN VARIEDAD	S 416	11,80	0,75	0,75	0,75	0,75	0,75			0,75	0,75
-47398	04-098-037-00346-004	5000 CEBADA-SIN VARIEDAD	S 416	14,40	0,08	0,08	0,08	0,08	0,08			0,08	0,08
1700000006512737	04-098-037-00326-003	5000 CEBADA-SIN VARIEDAD	S 416	25,30	0,45	0,45	0,45	0,45	0,45			0,45	0,45
1700000006512755	04-098-037-00346-001	5000 CEBADA-SIN VARIEDAD	S 416	15,00	2,15	2,15	2,15	2,15	2,15			2,15	2,15
-1464799	04-098-037-00352-011	20000 BARBECHO TRADICIONAL-SIN VARIEDAD	S 424	11,70	3,89	3,89	3,89	3,89	3,89			3,89	3,89
-1245213	04-098-037-00348-010	20000 BARBECHO TRADICIONAL-SIN VARIEDAD	S 424	14,00	0,02	0,02	0,02	0,02	0,02			0,02	0,02
-1245212	04-098-037-00348-010	20000 BARBECHO TRADICIONAL-SIN VARIEDAD	S 424	14,00	0,03	0,03	0,03	0,03	0,03			0,03	0,03
-1245211	04-098-037-00348-010	20000 BARBECHO TRADICIONAL-SIN VARIEDAD	S 424	14,00	0,02	0,02	0,02	0,02	0,02			0,02	0,02
-1245210	04-098-037-00348-010	20000 BARBECHO TRADICIONAL-SIN VARIEDAD	S 424	14,00	0,01	0,01	0,01	0,01	0,01			0,01	0,01
-1245209	04-098-037-00348-010	20000 BARBECHO TRADICIONAL-SIN VARIEDAD	S 424	14,00	0,14	0,14	0,14	0,14	0,14			0,14	0,14
-1050137	04-098-037-00348-010	20000 BARBECHO TRADICIONAL-SIN VARIEDAD	S 424	14,00	1,25	1,25	1,25	1,25	1,25			1,25	1,25
-47401	04-098-037-00352-016	20000 BARBECHO TRADICIONAL-SIN VARIEDAD	S 424	13,00	0,03	0,03	0,03	0,03	0,03			0,03	0,03
-47400	04-098-037-00348-008	20000 BARBECHO TRADICIONAL-SIN VARIEDAD	S 424	14,80	0,18	0,18	0,18	0,18	0,18			0,18	0,18
1700000006512741	04-098-037-00326-004	20000 BARBECHO TRADICIONAL-SIN VARIEDAD	S 424	14,90	0,01	0,01	0,01	0,01	0,01			0,01	0,01
1700000006512744	04-098-037-00347-001	20000 BARBECHO TRADICIONAL-SIN VARIEDAD	S 424	15,30	0,59	0,59	0,59	0,59	0,59			0,59	0,59

(1) Superficie declarada admisible ajustada con la superficie comprometida.
(2) Factor de penalización valorando el alcance para el tipo de compromiso.Puede verificar la integridad de una copia de este documento mediante la lectura del código QR adjunto o mediante el acceso a la dirección <https://ws050.juntadeandalucia.es/verificarFirma> indicando el código de VERIFICACIÓN

FIRMADO POR

RAQUEL MARIA ESPIN CRESPO

17/12/2024

VERIFICACIÓN

Pk2jm6UYDU9J72AMTZUYRN3GET48NG

PÁG. 610/9349





APELLIDOS Y NOMBRE / RAZÓN SOCIAL **NIF** **EXPEDIENTE** **ANUALIDAD DE PAGO**
 OLMEDO PEREZ JUANA MARIA ****1233* 1194756 1ª

IMPORTE POR ANUALIDAD

	2023	2024	2025	2026	2027
IMPORTE MÁXIMO SUBVENCIONABLE	5.519,35 €	5.519,35 €	5.519,35 €	4.599,42 €	4.599,42 €
IMPORTE MEDIO DE TRANSFERENCIA (€/ha)	259,49 €	259,49 €	259,49 €	216,24 €	216,24 €

RESUMEN DE UNIDADES

Cód	GRUPO DE PAGO	Sup. Dec. Admisible (ha)	Sup. Comprometida (ha)	Sup. ajustada compromiso (1) (ha)	% sobredec.	Sup. Resuelta (ha)	Importe Declarado	Importe Topado	Importe Resuelto	Importe tras sobredec.
422	FRUTALES SECANO	21,27		21,27	0,00	21,27	5.519,35	5.519,35	5.519,35	5.519,35
TOTAL		21,27	21,27	21,27		21,27	5.519,35	5.519,35	5.519,35	5.519,35

APLICACIÓN DE REDUCCIONES Y PENALIZACIONES

GRUPO DE PAGO	Importe Calculado	Importe prereduc.	Criterios de subvencionabilidad y compromisos	Presentación tardía	Omisión declaración	Condicionalidad	IMPORTE (Euros) RESUELTO
FRUTALES SECANO	5.519,35	5.519,35	0,00	0,00	0,00	0,00	5.519,35
TOTAL	5.519,35	5.519,35					5.519,35

RESUMEN DE PAGOS**IMPORTE (Euros)**

FRUTALES SECANO - Pago realizado	RESUELTO	FEADER	MAPA	CAPADR
	5.519,35 €	4.691,45 €	541,45 €	286,45 €

RECINTOS RESUELTOS

REF.	REFERENCIA SIGPAC	CULTIVO DESCRIPCIÓN CULTIVO	S/R G.PAGO	PEND. MEDIA (%)	SUP. DEC. ADMISIBLE (ha)	SUP. COMPROM. (ha)	SUP. AJUSTADA COMPROM. (1) (ha)	SUP. CONY. SIGPAC (ha)	SUP. CERTIE (ha)	SUP. CAMPO (ha)	SUP. CAMPO DETER. CULT. DECLARADO (ha)	SUP. DEC. REDUCIDA (ha)	SUP. RESUELTA (ha)
-1487545	04-063-011-00222-001	104057 ALMENDROS-AVIJOR	S 422	7,40	7,28	7,28	7,28		7,28			7,28	7,28
4111913	04-063-048-00187-001	104057 ALMENDROS-AVIJOR	S 422	7,80	2,67	2,67	2,67		2,67			2,67	2,67
4111914	04-063-048-00187-002	104024 ALMENDROS-MARCONA	S 422	13,60	0,04	0,04	0,04		0,04			0,04	0,04
4111915	04-063-048-00187-003	104024 ALMENDROS-MARCONA	S 422	12,00	0,05	0,05	0,05		0,05			0,05	0,05
4111916	04-063-048-00187-004	104024 ALMENDROS-MARCONA	S 422	16,40	0,04	0,04	0,04		0,04			0,04	0,04
4111917	04-063-048-00187-005	104024 ALMENDROS-MARCONA	S 422	18,90	0,03	0,03	0,03		0,03			0,03	0,03
4111918	04-063-048-00187-006	104024 ALMENDROS-MARCONA	S 422	18,60	0,03	0,03	0,03		0,03			0,03	0,03
4111919	04-063-048-00187-007	104024 ALMENDROS-MARCONA	S 422	19,60	0,02	0,02	0,02		0,02			0,02	0,02
4111920	04-063-048-00187-008	104024 ALMENDROS-MARCONA	S 422	17,10	0,03	0,03	0,03		0,03			0,03	0,03
4111921	04-063-047-00012-001	104057 ALMENDROS-AVIJOR	S 422	10,70	0,26	0,26	0,26		0,26			0,26	0,26
4111922	04-063-047-00012-002	104057 ALMENDROS-AVIJOR	S 422	13,30	0,16	0,16	0,16		0,16			0,16	0,16
5286389	04-063-011-00018-004	104057 ALMENDROS-AVIJOR	S 422	5,70	2,85	2,85	2,85		2,85			2,85	2,85
6923026	04-063-049-00299-001	104020 ALMENDROS-GUARA	S 422	13,00	0,22	0,22	0,22		0,22			0,22	0,22
170000006843358	04-063-047-00005-002	104020 ALMENDROS-GUARA	S 422	9,10	0,30	0,30	0,30		0,30			0,30	0,30
170000006843359	04-063-047-00006-001	104020 ALMENDROS-GUARA	S 422	11,20	7,06	7,06	7,06		7,06			7,06	7,06
170000006843377	04-063-048-00183-002	104007 ALMENDROS-COMUNA	S 422	9,10	0,23	0,23	0,23		0,23			0,23	0,23

INCIDENCIAS**INCIDENCIA DESCRIPCIÓN**

- 100412 Número de hectáreas validadas inferior a la superficie mínima permitida por el grupo de cultivo (Anexo I. Criterios de Subvencionabilidad. Orden 28 de marzo de 2023).
Sup. Resuelta:0 Grupo de Pago:FRUTALES REGADÍO
- 100413 Recinto perteneciente a grupo de cultivo que no cumple con la superficie mínima requerida (Anexo I. Criterios de Subvencionabilidad. Orden 28 de marzo de 2023).
Ref:170000006843374 Recinto:04-063-049-00302-00002 Cultivo:104007 ALMENDROS-COMUNA Regadío Sup. Declarada:1,4 Superficie Resolver:1,4
Ref:-1381017 Recinto:04-063-049-00302-00006 Cultivo:104007 ALMENDROS-COMUNA Regadío Sup. Declarada:0,01 Superficie Resolver:0,01
Ref:170000006843375 Recinto:04-063-049-00312-00001 Cultivo:104007 ALMENDROS-COMUNA Regadío Sup. Declarada:0,46 Superficie Resolver:0,46

(1) Superficie declarada admisible ajustada con la superficie comprometida.
 (2) Factor de penalización valorando el alcance para el tipo de compromiso.

Puede verificar la integridad de una copia de este documento mediante la lectura del código QR adjunto o mediante el acceso a la dirección <https://ws050.juntadeandalucia.es/verificarFirma> indicando el código de VERIFICACIÓN

FIRMADO POR

RAQUEL MARIA ESPIN CRESPO

17/12/2024

VERIFICACIÓN

Pk2jm6UYDU9J72AMTZUYRN3GET48NG

PÁG. 611/9349



**APELLIDOS Y NOMBRE / RAZÓN SOCIAL**

ORTEGA PARRA TOMAS

NIF
****6085*EXPEDIENTE
1121790ANUALIDAD
DE PAGO
1ª**IMPORTE POR ANUALIDAD**

	2023	2024	2025	2026	2027
IMPORTE MÁXIMO SUBVENCIONABLE	664,94 €	664,94 €	605,67 €	554,11 €	554,11 €
IMPORTE MEDIO DE TRANSFERENCIA (€/ha)	221,65 €	221,65 €	201,89 €	184,70 €	184,70 €

RESUMEN DE UNIDADES

Cód	GRUPO DE PAGO	Sup. Dec. Admisible (ha)	Sup. Comprometida (ha)	Sup. ajustada compromiso (1) (ha)	% sobredec.	Sup. Resuelta (ha)	Importe Declarado	Importe Topado	Importe Resuelto	Importe tras sobredec.
416	HERBÁCEOS	1,97		1,96	0,00	1,96	355,56	355,56	355,56	355,56
419	OLIVAR	1,04		1,04	0,00	1,04	309,38	309,38	309,38	309,38
TOTAL		3,01	3,00	3,00		3,00	664,94	664,94	664,94	664,94

APLICACIÓN DE REDUCCIONES Y PENALIZACIONES

GRUPO DE PAGO	Importe Calculado	Importe prereduc.	Criterios de subvencionabilidad y compromisos	Presentación tardía	Omisión declaración	Condicionalidad	IMPORTE (Euros) RESUELTO
HERBÁCEOS	355,56	355,56	0,00	0,00	0,00	0,00	355,56
OLIVAR	309,38	309,38	0,00	0,00	0,00	0,00	309,38
TOTAL	664,94	664,94					664,94

RESUMEN DE PAGOS

	RESUELTO	FEADER	MAPA	CAPADR
HERBÁCEOS - Pago realizado	355,56 €	302,23 €	34,88 €	18,45 €
OLIVAR - Pago realizado	309,38 €	262,97 €	30,35 €	16,06 €
TOTAL	664,94 €	565,20 €	65,23 €	34,51 €

RECINTOS RESUELTOS

REE	REFERENCIA SIGPAC	CULTIVO	DESCRIPCIÓN CULTIVO	S/R G.PAGO	PEND. MEDIA (%)	SUP. DEC. ADMISIBLE (ha)	SUP. COMPROM. (ha)	SUP. AJUSTADA COMPROM. (1) (ha)	SUP. CONV. SIGPAC (ha)	SUP. CERTIF. (ha)	SUP. CAMPO (ha)	SUP. CAMPO DETER. CULT. DECLARADO (ha)	SUP. DEC. REDUCIDA (ha)	SUP. RESUELTA (ha)
5340687	04-053-063-00040-002	1006	TRIGO BLANDO-ACAPULCO	S	416	6,60	1,41	1,41	1,41	1,41			1,41	1,41
5576811	04-053-064-00413-011	1006	TRIGO BLANDO-ACAPULCO	S	416	11,50	0,20	0,19	0,19	0,19			0,19	0,19
5576812	04-053-064-00413-031	1006	TRIGO BLANDO-ACAPULCO	S	416	6,60	0,35	0,35	0,35	0,39			0,35	0,35
5576813	04-053-064-00413-011	1006	TRIGO BLANDO-ACAPULCO	S	416	11,50	0,01	0,01	0,01	0,01			0,01	0,01
-1096780	04-053-064-00413-038	101003	OLIVAR-ARBEQUINA	R	419	8,90	1,04	1,04	1,04	1,04			1,04	1,04

(1) Superficie declarada admisible ajustada con la superficie comprometida.
(2) Factor de penalización valorando el alcance para el tipo de compromiso.Puede verificar la integridad de una copia de este documento mediante la lectura del código QR adjunto o mediante el acceso a la dirección <https://ws050.juntadeandalucia.es/verificarFirma> indicando el código de VERIFICACIÓN

FIRMADO POR

RAQUEL MARIA ESPIN CRESPO

17/12/2024

VERIFICACIÓN

Pk2jm6UYDU9J72AMTZUYRN3GET48NG

PÁG. 612/9349



**INCIDENCIAS****INCIDENCIA DESCRIPCIÓN**

- 452 Actividad agraria declarada en un recinto no compatible con el uso PA, PR o PS asignado en SIGPAC para ese recinto.
Ref:6852959 Recinto:04-053-063-00040-00001 Cultivo:20000 BARBECHO TRADICIONAL-SIN VARIEDAD Secano USO ASIGNADO EN SIGPAC:PR
- 3790 Recinto declarado inactivo
Ref:6852959 Recinto:04-053-063-00040-00001 Cultivo: -
Ref:6852965 Recinto:04-053-063-00040-00004 Cultivo: -
- 100400 Recinto con cultivo, variedad, régimen de explotación o uso Sigpac no compatible con la operación solicitada (Anexo IV.I Cultivos y variedades elegibles para las Intervenciones. Orden de 28 de marzo de 2023).
Ref:-824163 Recinto:04-053-050-00272-00001 Cultivo:104023 ALMENDROS-LAURANNE Secano Uso:FY
Ref:-1320215 Recinto:04-053-050-00274-00001 Cultivo:104023 ALMENDROS-LAURANNE Secano Uso:FY
Ref:6852959 Recinto:04-053-063-00040-00001 Cultivo:20000 BARBECHO TRADICIONAL-SIN VARIEDAD Secano Uso:PR
Ref:6852966 Recinto:04-053-063-00040-00003 Cultivo:20000 BARBECHO TRADICIONAL-SIN VARIEDAD Secano Uso:CA
Ref:7510739 Recinto:04-053-064-00413-00030 Cultivo:1006 TRIGO BLANDO-ACAPULCO Secano Uso:PS
Ref:7510779 Recinto:04-053-064-00413-00030 Cultivo:1006 TRIGO BLANDO-ACAPULCO Secano Uso:PS
Ref:5576809 Recinto:04-053-064-00413-00033 Cultivo:1006 TRIGO BLANDO-ACAPULCO Secano Uso:PS
Ref:5576810 Recinto:04-053-064-00413-00037 Cultivo:1006 TRIGO BLANDO-ACAPULCO Secano Uso:IM
Ref:7510780 Recinto:04-053-064-00413-00037 Cultivo:1006 TRIGO BLANDO-ACAPULCO Secano Uso:IM
- 100402 Recinto solicitado no forma parte de ningún organismo de control autorizado para la producción ecológica en Andalucía o fecha de inscripción posterior al plazo establecido (Anexo I. Criterios de Subvencionabilidad. Orden 28 de marzo de 2023).
Ref:5576810 Recinto:04-053-064-00413-00037 Cultivo:1006 TRIGO BLANDO-ACAPULCO Secano
Ref:7510780 Recinto:04-053-064-00413-00037 Cultivo:1006 TRIGO BLANDO-ACAPULCO Secano
Ref:7510757 Recinto:04-053-064-00413-00040 Cultivo:1006 TRIGO BLANDO-ACAPULCO Secano
- 100412 Número de hectáreas validadas inferior a la superficie mínima permitida por el grupo de cultivo (Anexo I. Criterios de Subvencionabilidad. Orden 28 de marzo de 2023).
Sup. Resuelta:0 Grupo de Pago:FRUTALES SECANO
- 100413 Recinto perteneciente a grupo de cultivo que no cumple con la superficie mínima requerida (Anexo I. Criterios de Subvencionabilidad. Orden 28 de marzo de 2023).
Ref:1700000003535143 Recinto:04-053-049-01253-00002 Cultivo:104024 ALMENDROS-MARCONA Secano Sup. Declarada:0,68 Superficie Resolver:0,68
Ref:1700000003535144 Recinto:04-053-050-00273-00003 Cultivo:104023 ALMENDROS-LAURANNE Secano Sup. Declarada:0,18 Superficie Resolver:0,18
Ref:-1096777 Recinto:04-053-054-00380-00002 Cultivo:104007 ALMENDROS-COMUNA Secano Sup. Declarada:2,56 Superficie Resolver:2,56
- 100424 Solicita recinto que no está comprometido para la operación.
Ref:-824163 Recinto:04-053-050-00272-00001 Cultivo:104023 ALMENDROS-LAURANNE Secano
Ref:-1320215 Recinto:04-053-050-00274-00001 Cultivo:104023 ALMENDROS-LAURANNE Secano
Ref:6852959 Recinto:04-053-063-00040-00001 Cultivo:20000 BARBECHO TRADICIONAL-SIN VARIEDAD Secano
Ref:6852966 Recinto:04-053-063-00040-00003 Cultivo:20000 BARBECHO TRADICIONAL-SIN VARIEDAD Secano
Ref:6852965 Recinto:04-053-063-00040-00004 Cultivo:20000 BARBECHO TRADICIONAL-SIN VARIEDAD Secano
Ref:7510739 Recinto:04-053-064-00413-00030 Cultivo:1006 TRIGO BLANDO-ACAPULCO Secano
Ref:7510779 Recinto:04-053-064-00413-00030 Cultivo:1006 TRIGO BLANDO-ACAPULCO Secano
Ref:5576809 Recinto:04-053-064-00413-00033 Cultivo:1006 TRIGO BLANDO-ACAPULCO Secano
Ref:5576810 Recinto:04-053-064-00413-00037 Cultivo:1006 TRIGO BLANDO-ACAPULCO Secano
Ref:7510780 Recinto:04-053-064-00413-00037 Cultivo:1006 TRIGO BLANDO-ACAPULCO Secano
Ref:7510757 Recinto:04-053-064-00413-00040 Cultivo:1006 TRIGO BLANDO-ACAPULCO Secano

(1) Superficie declarada admisible ajustada con la superficie comprometida.
(2) Factor de penalización valorando el alcance para el tipo de compromiso.

Puede verificar la integridad de una copia de este documento mediante la lectura del código QR adjunto o mediante el acceso a la dirección <https://ws050.juntadeandalucia.es/verificarFirma> indicando el código de VERIFICACIÓN

FIRMADO POR	RAQUEL MARIA ESPIN CRESPO	17/12/2024	
VERIFICACIÓN	Pk2jm6UYDU9J72AMTZUYRN3GET48NG	PÁG. 613/9349	

**APELLIDOS Y NOMBRE / RAZÓN SOCIAL**

PAJARES MIRAVALLS JORGE JUAN

NIF
***5452*EXPEDIENTE
1238419**ANUALIDAD DE PAGO**

1ª

IMPORTES POR ANUALIDAD

	2023	2024	2025	2026	2027
IMPORTE MÁXIMO SUBVENCIONABLE	2.507,76 €	2.507,76 €	2.507,76 €	2.089,80 €	2.089,80 €
IMPORTE MEDIO DE TRANSFERENCIA (€/ha)	297,48 €	297,48 €	297,48 €	247,90 €	247,90 €

RESUMEN DE UNIDADES

Cód	GRUPO DE PAGO	Sup. Dec. Admisible (ha)	Sup. Comprometida (ha)	Sup. ajustada compromiso (1) (ha)	% sobredec.	Sup. Resuelta (ha)	Importe Declarado	Importe Topado	Importe Resuelto	Importe tras sobredec.
419	OLIVAR	8,43		8,43	0,00	8,43	2.507,76	2.507,76	2.507,76	2.507,76
TOTAL		8,43	8,43	8,43		8,43	2.507,76	2.507,76	2.507,76	2.507,76

APLICACIÓN DE REDUCCIONES Y PENALIZACIONES

GRUPO DE PAGO	Importe Calculado	Importe prereduc.	Criterios de subvencionabilidad y compromisos	Presentación tardía	Omisión declaración	Condicionalidad	IMPORTE (Euros) RESUELTO
OLIVAR	2.507,76	2.507,76	0,00	0,00	0,00	0,00	2.507,76
TOTAL	2.507,76	2.507,76					2.507,76

RESUMEN DE PAGOS**IMPORTE (Euros)**

	RESUELTO	FEADER	MAPA	CAPADR
OLIVAR - Pago realizado	2.507,76 €	2.131,60 €	246,01 €	130,15 €

RECINTOS RESUELTOS

REF.	REFERENCIA SIGPAC	CULTIVO DESCRIPCIÓN CULTIVO	S/R G.PAGO	PEND. MEDIA (%)	SUP. DEC. ADMISIBLE (ha)	SUP. COMPROM. (ha)	SUP. AJUSTADA COMPR.(1) (ha)	SUP. CONY. SIGPAC (ha)	SUP. CERTIE (ha)	SUP. CAMPO (ha)	SUP. CAMPO DETER. CULT. DECLARADO (ha)	SUP. DEC. REDUCIDA (ha)	SUP. RESUELTA (ha)
1700000006810349	04-088-004-00032-004	101010 OLIVAR-PICUAL	R 419	4,80	1,72	1,72	1,72		1,72			1,72	1,72
1700000006810350	04-088-004-00032-005	101010 OLIVAR-PICUAL	R 419	3,90	2,56	2,56	2,56		2,56			2,56	2,56
1700000006810351	04-088-004-00159-003	101010 OLIVAR-PICUAL	R 419	2,90	3,39	3,39	3,39		3,39			3,39	3,39
1700000006810355	04-088-004-00159-007	101010 OLIVAR-PICUAL	R 419	1,90	0,06	0,06	0,06		0,06			0,06	0,06
1700000006810356	04-088-004-00160-006	101010 OLIVAR-PICUAL	R 419	2,80	0,03	0,03	0,03		0,03			0,03	0,03
1700000006810359	04-088-004-00160-007	101010 OLIVAR-PICUAL	R 419	2,40	0,67	0,67	0,67		0,67			0,67	0,67

INCIDENCIAS**INCIDENCIA DESCRIPCIÓN**

- 8227 Línea de declaración monitorizada en la que no ha habido respuesta por parte del productor y, por tanto, sin Juicio Experto de campo.
Ref:1700000006810347 Recinto:04-088-004-00032-00003 Cultivo:101010 OLIVAR-PICUAL
Ref:1700000006810385 Recinto:04-088-004-00032-00007 Cultivo:104007 ALMENDROS-COMUNA
Ref:1700000006810389 Recinto:04-088-004-00032-00013 Cultivo:104007 ALMENDROS-COMUNA
- 100412 Número de hectáreas validadas inferior a la superficie mínima permitida por el grupo de cultivo (Anexo I. Criterios de Subvencionabilidad. Orden 28 de marzo de 2023).
Sup. Resuelta:0 Grupo de Pago:FRUTALES REGADÍO
- 100413 Recinto perteneciente a grupo de cultivo que no cumple con la superficie mínima requerida (Anexo I. Criterios de Subvencionabilidad. Orden 28 de marzo de 2023).
Ref:5265699 Recinto:04-088-004-00032-00006 Cultivo:104007 ALMENDROS-COMUNA Regadío Sup. Declarada:1,35 Superficie Resolver:1,35
Ref:1700000006810365 Recinto:04-088-004-00033-00002 Cultivo:218045 HIGUERA-BLANCA Regadío Sup. Declarada:0,09 Superficie Resolver:0,09
Ref:1700000006810388 Recinto:04-088-004-00159-00004 Cultivo:104007 ALMENDROS-COMUNA Regadío Sup. Declarada:0,35 Superficie Resolver:0,35
Ref:1700000006810392 Recinto:04-088-004-00160-00001 Cultivo:104007 ALMENDROS-COMUNA Regadío Sup. Declarada:2,53 Superficie Resolver:2,53
- 100424 Solicita recinto que no está comprometido para la operación.
Ref:1700000006810347 Recinto:04-088-004-00032-00003 Cultivo:101010 OLIVAR-PICUAL Regadío
Ref:1700000006810385 Recinto:04-088-004-00032-00007 Cultivo:104007 ALMENDROS-COMUNA Regadío
Ref:1700000006810389 Recinto:04-088-004-00032-00013 Cultivo:104007 ALMENDROS-COMUNA Regadío

(1) Superficie declarada admisible ajustada con la superficie comprometida.
(2) Factor de penalización valorando el alcance para el tipo de compromiso.

Puede verificar la integridad de una copia de este documento mediante la lectura del código QR adjunto o mediante el acceso a la dirección <https://ws050.juntadeandalucia.es/verificarFirma> indicando el código de VERIFICACIÓN

FIRMADO POR

RAQUEL MARIA ESPIN CRESPO

17/12/2024

VERIFICACIÓN

Pk2jm6UYDU9J72AMTZUYRN3GET48NG

PÁG. 614/9349



**APELLIDOS Y NOMBRE / RAZÓN SOCIAL**

PALLARES VIZUETE GENOVEVA

NIF

***5748*

EXPEDIENTE

1174826

ANUALIDAD DE PAGO

1ª

IMPORTE POR ANUALIDAD

	2023	2024	2025	2026	2027
IMPORTE MÁXIMO SUBVENCIONABLE	2.999,70 €	2.999,70 €	2.999,70 €	2.499,73 €	2.499,73 €
IMPORTE MEDIO DE TRANSFERENCIA (€/ha)	259,49 €	259,49 €	259,49 €	216,24 €	216,24 €

RESUMEN DE UNIDADES

Cód	GRUPO DE PAGO	Sup. Dec. Admisible (ha)	Sup. Comprometida (ha)	Sup. ajustada compromiso (1) (ha)	% sobredec.	Sup. Resuelta (ha)	Importe Declarado	Importe Topado	Importe Resuelto	Importe tras sobredec.
422	FRUTALES SECANO	11,56		11,56	0,00	11,56	2.999,70	2.999,70	2.999,70	2.999,70
TOTAL		11,56	11,56	11,56		11,56	2.999,70	2.999,70	2.999,70	2.999,70

APLICACIÓN DE REDUCCIONES Y PENALIZACIONES

GRUPO DE PAGO	Importe Calculado	Importe prereduc.	Criterios de subvencionabilidad y compromisos	Presentación tardía	Omisión declaración	Condicionalidad	IMPORTE (Euros) RESUELTO
FRUTALES SECANO	2.999,70	2.999,70	0,00	0,00	0,00	0,00	2.999,70
TOTAL	2.999,70	2.999,70					2.999,70

RESUMEN DE PAGOS**IMPORTE (Euros)**

FRUTALES SECANO - Pago realizado	RESUELTO	FEADER	MAPA	CAPADR
	2.999,70 €	2.549,75 €	294,27 €	155,68 €

RECINTOS RESUELTOS

REF.	REFERENCIA SIGPAC	CULTIVO DESCRIPCIÓN CULTIVO	S/R G.PAGO	PEND. MEDIA (%)	SUP. DEC. ADMISIBLE (ha)	SUP. COMPROM. (ha)	SUP. AJUSTADA COMPR.(1) (ha)	SUP. CONY. SIGPAC (ha)	SUP. CERTIE (ha)	SUP. CAMPO (ha)	SUP. CAMPO DETER. CULT. DECLARADO (ha)	SUP. DEC. REDUCIDA (ha)	SUP. RESUELTA (ha)
5258478	04-099-022-00660-004	104020 ALMENDROS-GUARA	S 422	41,40	0,32	0,32	0,32		0,32			0,32	0,32
5258567	04-099-024-00183-001	104007 ALMENDROS-COMUNA	S 422	29,20	0,24	0,24	0,24		0,24			0,24	0,24
5258586	04-099-024-00275-001	104007 ALMENDROS-COMUNA	S 422	36,10	0,22	0,22	0,22		0,22			0,22	0,22
5258589	04-099-022-00262-001	104007 ALMENDROS-COMUNA	S 422	31,30	0,19	0,19	0,19		0,19			0,19	0,19
5258592	04-099-022-00432-001	104007 ALMENDROS-COMUNA	S 422	13,00	0,17	0,17	0,17		0,17			0,17	0,17
1700000003478273	04-099-024-00182-009	104007 ALMENDROS-COMUNA	S 422	27,00	1,41	1,41	1,41		1,41			1,41	1,41
1700000003478274	04-099-024-00276-001	104007 ALMENDROS-COMUNA	S 422	29,20	1,13	1,13	1,13		1,13			1,13	1,13
1700000003478275	04-099-022-00695-002	104007 ALMENDROS-COMUNA	S 422	21,70	1,08	1,08	1,08		1,08			1,08	1,08
1700000003478276	04-099-022-00651-002	104024 ALMENDROS-MARCONA	S 422	33,80	1,18	1,18	1,18		1,18			1,18	1,18
1700000003478277	04-099-024-00182-008	104024 ALMENDROS-MARCONA	S 422	24,40	0,53	0,53	0,53		0,53			0,53	0,53
1700000003478278	04-099-024-00182-007	104020 ALMENDROS-GUARA	S 422	13,60	0,09	0,09	0,09		0,09			0,09	0,09
1700000003478279	04-099-024-00276-003	104007 ALMENDROS-COMUNA	S 422	17,30	0,03	0,03	0,03		0,03			0,03	0,03
1700000003478314	04-099-022-00254-042	104020 ALMENDROS-GUARA	S 422	39,90	1,24	1,24	1,24		1,24			1,24	1,24
1700000003478326	04-099-022-00660-001	104020 ALMENDROS-GUARA	S 422	28,10	0,17	0,17	0,17		0,17			0,17	0,17
1700000003478343	04-099-022-00270-001	104020 ALMENDROS-GUARA	S 422	37,40	1,46	1,46	1,46		1,46			1,46	1,46
1700000003478344	04-099-022-00271-001	104020 ALMENDROS-GUARA	S 422	33,10	1,90	1,90	1,90		1,90			1,90	1,90
1700000003478345	04-099-022-00660-002	104020 ALMENDROS-GUARA	S 422	28,10	0,03	0,03	0,03		0,03			0,03	0,03
1700000003478346	04-099-022-00656-001	104020 ALMENDROS-GUARA	S 422	36,90	0,10	0,10	0,10		0,10			0,10	0,10
1700000003478352	04-099-022-00660-007	104020 ALMENDROS-GUARA	S 422	36,00	0,07	0,07	0,07		0,07			0,07	0,07

(1) Superficie declarada admisible ajustada con la superficie comprometida.
(2) Factor de penalización valorando el alcance para el tipo de compromiso.Puede verificar la integridad de una copia de este documento mediante la lectura del código QR adjunto o mediante el acceso a la dirección <https://ws050.juntadeandalucia.es/verificarFirma> indicando el código de VERIFICACIÓN

FIRMADO POR

RAQUEL MARIA ESPIN CRESPO

17/12/2024

VERIFICACIÓN

Pk2jm6UYDU9J72AMTZUYRN3GET48NG

PÁG. 615/9349



**APELLIDOS Y NOMBRE / RAZÓN SOCIAL**

PARDO GARCIA ALBERTO

NIF

***0135*

EXPEDIENTE

1196994

ANUALIDAD DE PAGO

1ª

IMPORTES POR ANUALIDAD

	2023	2024	2025	2026	2027
IMPORTE MÁXIMO SUBVENCIONABLE	1.351,94 €	1.351,94 €	1.351,94 €	1.126,61 €	1.126,61 €
IMPORTE MEDIO DE TRANSFERENCIA (€/ha)	259,49 €	259,49 €	259,49 €	216,24 €	216,24 €

RESUMEN DE UNIDADES

Cód	GRUPO DE PAGO	Sup. Dec. Admisible (ha)	Sup. Comprometida (ha)	Sup. ajustada compromiso (1) (ha)	% sobredec.	Sup. Resuelta (ha)	Importe Declarado	Importe Topado	Importe Resuelto	Importe tras sobredec.
422	FRUTALES SECANO	5,21		5,21	0,00	5,21	1.351,94	1.351,94	1.351,94	1.351,94
TOTAL		5,21	5,21	5,21		5,21	1.351,94	1.351,94	1.351,94	1.351,94

APLICACIÓN DE REDUCCIONES Y PENALIZACIONES

GRUPO DE PAGO	Importe Calculado	Importe prereduc.	Criterios de subvencionabilidad y compromisos	Presentación tardía	Omisión declaración	Condicionalidad	IMPORTE (Euros) RESUELTO
FRUTALES SECANO	1.351,94	1.351,94	0,00	0,00	0,00	0,00	1.351,94
TOTAL	1.351,94	1.351,94					1.351,94

RESUMEN DE PAGOS**IMPORTE (Euros)**

	RESUELTO	FEADER	MAPA	CAPADR
FRUTALES SECANO - Pago realizado	1.351,94 €	1.149,15 €	132,63 €	70,16 €

RECINTOS RESUELTOS

REF.	REFERENCIA SIGPAC	CULTIVO	DESCRIPCIÓN CULTIVO	S/R G.PAGO	PEND. MEDIA (%)	SUP. DEC. ADMISIBLE (ha)	SUP. COMPROM. (ha)	SUP. AJUSTADA COMPROM. (1) (ha)	SUP. CONY. SIGPAC (ha)	SUP. CERTIE (ha)	SUP. CAMPO (ha)	SUP. CAMPO DETER. CULT. DECLARADO (ha)	SUP. DEC. REDUCIDA (ha)	SUP. RESUELTA (ha)
-146581	04-034-004-00077-011	104024	ALMENDROS-MARCONA	S 422	17,20	0,20	0,20	0,20	0,20	0,20			0,20	0,20
-146580	04-034-004-00077-009	104024	ALMENDROS-MARCONA	S 422	52,00	0,34	0,34	0,34	0,34	0,34			0,34	0,34
1700000002992956	04-034-004-00049-001	104024	ALMENDROS-MARCONA	S 422	40,90	1,31	1,31	1,31	1,31	1,31			1,31	1,31
1700000002992957	04-034-004-00077-004	104024	ALMENDROS-MARCONA	S 422	39,70	0,25	0,25	0,25	0,25	0,25			0,25	0,25
1700000002992958	04-034-004-00077-005	104024	ALMENDROS-MARCONA	S 422	40,60	2,23	2,23	2,23	2,23	2,23			2,23	2,23
1700000002992959	04-034-004-00049-004	104024	ALMENDROS-MARCONA	S 422	43,10	0,67	0,67	0,67	0,67	0,67			0,67	0,67
1700000002992960	04-034-004-00077-003	104024	ALMENDROS-MARCONA	S 422	46,00	0,21	0,21	0,21	0,21	0,21			0,21	0,21

(1) Superficie declarada admisible ajustada con la superficie comprometida.
(2) Factor de penalización valorando el alcance para el tipo de compromiso.Puede verificar la integridad de una copia de este documento mediante la lectura del código QR adjunto o mediante el acceso a la dirección <https://ws050.juntadeandalucia.es/verificarFirma> indicando el código de VERIFICACIÓN

FIRMADO POR

RAQUEL MARIA ESPIN CRESPO

17/12/2024

VERIFICACIÓN

Pk2jm6UYDU9J72AMTZUYRN3GET48NG

PÁG. 616/9349



**APELLIDOS Y NOMBRE / RAZÓN SOCIAL**

PARRA AGUILA JOSE

NIF

***0039*

EXPEDIENTE

1072814

ANUALIDAD DE PAGO

1ª

IMPORTE POR ANUALIDAD

	2023	2024	2025	2026	2027
IMPORTE MÁXIMO SUBVENCIONABLE	327,23 €	327,23 €	327,23 €	272,69 €	272,69 €
IMPORTE MEDIO DE TRANSFERENCIA (€/ha)	297,48 €	297,48 €	297,48 €	247,90 €	247,90 €

RESUMEN DE UNIDADES

Cód	GRUPO DE PAGO	Sup. Dec. Admisible (ha)	Sup. Comprometida (ha)	Sup. ajustada compromiso (1) (ha)	% sobredec.	Sup. Resuelta (ha)	Importe Declarado	Importe Topado	Importe Resuelto	Importe tras sobredec.
419	OLIVAR	1,10		1,10	0,00	1,10	327,23	327,23	327,23	327,23
TOTAL		1,10	1,10	1,10		1,10	327,23	327,23	327,23	327,23

APLICACIÓN DE REDUCCIONES Y PENALIZACIONES

GRUPO DE PAGO	Importe Calculado	Importe prereduc.	Criterios de subvencionabilidad y compromisos	Presentación tardía	Omisión declaración	Condicionalidad	IMPORTE (Euros) RESUELTO
OLIVAR	327,23	327,23	0,00	0,00	0,00	0,00	327,23
TOTAL	327,23	327,23					327,23

RESUMEN DE PAGOS**IMPORTE (Euros)**

	RESUELTO	FEADER	MAPA	CAPADR
OLIVAR - Pago realizado	327,23 €	278,15 €	32,10 €	16,98 €

RECINTOS RESUELTOS

REF.	REFERENCIA SIGPAC	CULTIVO DESCRIPCIÓN CULTIVO	S/R G.PAGO	PEND. MEDIA (%)	SUP. DEC. ADMISIBLE (ha)	SUP. COMPROM. (ha)	SUP. AJUSTADA COMPROM. (1) (ha)	SUP. CONY. SIGPAC (ha)	SUP. CERTIE (ha)	SUP. CAMPO (ha)	SUP. CAMPO DETER. CULT. DECLARADO (ha)	SUP. DEC. REDUCIDA (ha)	SUP. RESUELTA (ha)
1700000004447219	04-006-027-00051-004	101194 OLIVAR-LECHIN DE GRANADA	S 419	14,70	0,06	0,06	0,06		0,06			0,06	0,06
1700000004447220	04-006-027-00046-003	101194 OLIVAR-LECHIN DE GRANADA	S 419	20,30	0,08	0,08	0,08		0,08			0,08	0,08
1700000004447221	04-006-027-00046-001	101194 OLIVAR-LECHIN DE GRANADA	S 419	15,50	0,07	0,07	0,07		0,07			0,07	0,07
1700000004447222	04-006-018-00008-007	101194 OLIVAR-LECHIN DE GRANADA	S 419	18,30	0,02	0,02	0,02		0,02			0,02	0,02
1700000004447223	04-006-027-00055-001	101194 OLIVAR-LECHIN DE GRANADA	S 419	13,80	0,22	0,22	0,22		0,22			0,22	0,22
1700000004447224	04-006-027-00053-006	101194 OLIVAR-LECHIN DE GRANADA	S 419	8,20	0,02	0,02	0,02		0,02			0,02	0,02
1700000004447225	04-006-027-00051-006	101194 OLIVAR-LECHIN DE GRANADA	S 419	9,70	0,57	0,57	0,57		0,57			0,57	0,57
1700000004447226	04-006-027-00051-005	101194 OLIVAR-LECHIN DE GRANADA	S 419	21,30	0,06	0,06	0,06		0,06			0,06	0,06

INCIDENCIAS**INCIDENCIA DESCRIPCIÓN**

- 100412 Número de hectáreas validadas inferior a la superficie mínima permitida por el grupo de cultivo (Anexo I. Criterios de Subvencionabilidad. Orden 28 de marzo de 2023).
Sup. Resuelta:0 Grupo de Pago:FRUTALES SECANO
- 100413 Recinto perteneciente a grupo de cultivo que no cumple con la superficie mínima requerida (Anexo I. Criterios de Subvencionabilidad. Orden 28 de marzo de 2023).
Ref:1700000004447227 Recinto:04-006-018-00008-00003 Cultivo:104007 ALMENDROS-COMUNA Secano Sup. Declarada:0,52 Superficie Resolver:0,52
Ref:1700000004447228 Recinto:04-006-027-00051-00012 Cultivo:104007 ALMENDROS-COMUNA Secano Sup. Declarada:2,01 Superficie Resolver:2,01
Ref:1700000004447230 Recinto:04-006-027-00051-00014 Cultivo:104007 ALMENDROS-COMUNA Secano Sup. Declarada:0,96 Superficie Resolver:0,96
Ref:1700000004447231 Recinto:04-006-027-00053-00001 Cultivo:104007 ALMENDROS-COMUNA Secano Sup. Declarada:1,12 Superficie Resolver:1,12
Ref:1700000004447232 Recinto:04-006-027-00054-00002 Cultivo:104007 ALMENDROS-COMUNA Secano Sup. Declarada:0,39 Superficie Resolver:0,39
Ref:1700000004447233 Recinto:04-006-027-00055-00002 Cultivo:104007 ALMENDROS-COMUNA Secano Sup. Declarada:1,11 Superficie Resolver:1,11
Ref:1700000004447229 Recinto:04-006-027-00055-00003 Cultivo:104007 ALMENDROS-COMUNA Secano Sup. Declarada:1,23 Superficie Resolver:1,23

(1) Superficie declarada admisible ajustada con la superficie comprometida.
(2) Factor de penalización valorando el alcance para el tipo de compromiso.

Puede verificar la integridad de una copia de este documento mediante la lectura del código QR adjunto o mediante el acceso a la dirección <https://ws050.juntadeandalucia.es/verificarFirma> indicando el código de VERIFICACIÓN

FIRMADO POR

RAQUEL MARIA ESPIN CRESPO

17/12/2024

VERIFICACIÓN

Pk2jm6UYDU9J72AMTZUYRN3GET48NG

PÁG. 617/9349



**APELLIDOS Y NOMBRE / RAZÓN SOCIAL**

PARRA ARTERO AGUSTIN

NIF

***4196*

EXPEDIENTE

1023330

ANUALIDAD DE PAGO

1ª

IMPORTES POR ANUALIDAD

	2023	2024	2025	2026	2027
IMPORTE MÁXIMO SUBVENCIONABLE	1.222,20 €	1.222,20 €	1.222,20 €	1.018,49 €	1.018,49 €
IMPORTE MEDIO DE TRANSFERENCIA (€/ha)	259,49 €	259,49 €	259,49 €	216,24 €	216,24 €

RESUMEN DE UNIDADES

Cód	GRUPO DE PAGO	Sup. Dec. Admisible (ha)	Sup. Comprometida (ha)	Sup. ajustada compromiso (1) (ha)	% sobredec.	Sup. Resuelta (ha)	Importe Declarado	Importe Topado	Importe Resuelto	Importe tras sobredec.
422	FRUTALES SECANO	4,71		4,71	0,00	4,71	1.222,20	1.222,20	1.222,20	1.222,20
TOTAL		4,71	4,71	4,71		4,71	1.222,20	1.222,20	1.222,20	1.222,20

APLICACIÓN DE REDUCCIONES Y PENALIZACIONES

GRUPO DE PAGO	Importe Calculado	Importe prereduc.	Criterios de subvencionabilidad y compromisos	Presentación tardía	Omisión declaración	Condicionalidad	IMPORTE (Euros) RESUELTO
FRUTALES SECANO	1.222,20	1.222,20	0,00	0,00	0,00	0,00	1.222,20
TOTAL	1.222,20	1.222,20					1.222,20

RESUMEN DE PAGOS**IMPORTE (Euros)**

	RESUELTO	FEADER	MAPA	CAPADR
FRUTALES SECANO - Pago realizado	1.222,20 €	1.038,87 €	119,90 €	63,43 €

RECINTOS RESUELTOS

REF.	REFERENCIA SIGPAC	CULTIVO	DESCRIPCIÓN CULTIVO	S/R G.PAGO	PEND. MEDIA (%)	SUP. DEC. ADMISIBLE (ha)	SUP. COMPROM. (ha)	SUP. AJUSTADA COMPR.(1) (ha)	SUP. CONY. SIGPAC (ha)	SUP. CERTIE (ha)	SUP. CAMPO (ha)	SUP. CAMPO DETER. CULT. DECLARADO (ha)	SUP. DEC. REDUCIDA (ha)	SUP. RESUELTA (ha)
1700000003052325	04-099-012-00262-010	104024	ALMENDROS-MARCONA	S 422	35,00	1,32	1,32	1,32	1,32	1,32			1,32	1,32
1700000003052326	04-099-012-00262-012	104024	ALMENDROS-MARCONA	S 422	21,20	1,20	1,20	1,20	1,20	1,20			1,20	1,20
1700000003052327	04-099-012-00262-014	104024	ALMENDROS-MARCONA	S 422	28,50	0,62	0,62	0,62	0,62	0,62			0,62	0,62
1700000003052328	04-099-012-00268-001	104024	ALMENDROS-MARCONA	S 422	32,60	1,57	1,57	1,57	1,57	1,57			1,57	1,57

(1) Superficie declarada admisible ajustada con la superficie comprometida.
(2) Factor de penalización valorando el alcance para el tipo de compromiso.Puede verificar la integridad de una copia de este documento mediante la lectura del código QR adjunto o mediante el acceso a la dirección <https://ws050.juntadeandalucia.es/verificarFirma> indicando el código de VERIFICACIÓN

FIRMADO POR

RAQUEL MARIA ESPIN CRESPO

17/12/2024

VERIFICACIÓN

Pk2jm6UYDU9J72AMTZUYRN3GET48NG

PÁG. 618/9349



**APELLIDOS Y NOMBRE / RAZÓN SOCIAL**

PARRA GARCIA JUAN

NIF

****1596*

EXPEDIENTE

1074355

ANUALIDAD DE PAGO

1ª

IMPORTES POR ANUALIDAD

	2023	2024	2025	2026	2027
IMPORTE MÁXIMO SUBVENCIONABLE	3.747,04 €	3.747,04 €	3.747,04 €	3.122,51 €	3.122,51 €
IMPORTE MEDIO DE TRANSFERENCIA (€/ha)	259,49 €	259,49 €	259,49 €	216,24 €	216,24 €

RESUMEN DE UNIDADES

Cód	GRUPO DE PAGO	Sup. Dec. Admisible (ha)	Sup. Comprometida (ha)	Sup. ajustada compromiso (1) (ha)	% sobredec.	Sup. Resuelta (ha)	Importe Declarado	Importe Topado	Importe Resuelto	Importe tras sobredec.
422	FRUTALES SECANO	14,44		14,44	0,00	14,44	3.747,04	3.747,04	3.747,04	3.747,04
TOTAL		14,44	14,44	14,44		14,44	3.747,04	3.747,04	3.747,04	3.747,04

APLICACIÓN DE REDUCCIONES Y PENALIZACIONES

GRUPO DE PAGO	Importe Calculado	Importe prerreduc.	Criterios de subvencionabilidad y compromisos	Presentación tardía	Omisión declaración	Condicionalidad	IMPORTE (Euros) RESUELTO
FRUTALES SECANO	3.747,04	3.747,04	0,00	0,00	0,00	0,00	3.747,04
TOTAL	3.747,04	3.747,04					3.747,04

RESUMEN DE PAGOS**IMPORTE (Euros)**

FRUTALES SECANO - Pago realizado	RESUELTO	FEADER	MAPA	CAPADR
	3.747,04 €	3.184,98 €	367,58 €	194,48 €

RECINTOS RESUELTOS

REF.	REFERENCIA SIGPAC	CULTIVO DESCRIPCIÓN CULTIVO	S/R G.PAGO	PEND. MEDIA (%)	SUP. DEC. ADMISIBLE (ha)	SUP. COMPROM. (ha)	SUP. AJUSTADA COMPROM. (1) (ha)	SUP. CONY. SIGPAC (ha)	SUP. CERTIE (ha)	SUP. CAMPO (ha)	SUP. CAMPO DETER. CULT. DECLARADO (ha)	SUP. DEC. REDUCIDA (ha)	SUP. RESUELTA (ha)
-1282161	04-006-018-00143-010	104007 ALMENDROS-COMUNA	S 422	23,30	1,29	1,29	1,29		1,29			1,29	1,29
-1280944	04-006-018-00133-010	104007 ALMENDROS-COMUNA	S 422	22,40	0,17	0,17	0,17		0,17			0,17	0,17
-1004448	04-006-018-00143-016	104057 ALMENDROS-AVIJOR	S 422	30,40	0,68	0,68	0,68		0,68			0,68	0,68
-1004437	04-006-018-00143-046	104057 ALMENDROS-AVIJOR	S 422	22,10	0,52	0,52	0,52		0,52			0,52	0,52
-1004382	04-006-002-00175-004	104007 ALMENDROS-COMUNA	S 422	20,60	0,51	0,51	0,51		0,51			0,51	0,51
4108277	04-006-009-00097-006	104007 ALMENDROS-COMUNA	S 422	9,00	0,14	0,14	0,14		0,14			0,14	0,14
4108281	04-006-009-00097-002	104008 ALMENDROS-CONSTANTI	S 422	22,50	0,23	0,23	0,23		0,23			0,23	0,23
4108293	04-006-009-00097-001	104008 ALMENDROS-CONSTANTI	S 422	11,10	0,58	0,58	0,58		0,58			0,58	0,58
4108295	04-006-009-00097-003	104008 ALMENDROS-CONSTANTI	S 422	7,50	0,37	0,37	0,37		0,37			0,37	0,37
4108299	04-006-009-00100-003	104008 ALMENDROS-CONSTANTI	S 422	6,20	0,28	0,28	0,28		0,28			0,28	0,28
4583874	04-006-018-00143-031	104007 ALMENDROS-COMUNA	S 422	21,70	0,04	0,04	0,04		0,04			0,04	0,04
4760350	04-006-002-00163-002	104007 ALMENDROS-COMUNA	S 422	18,10	0,36	0,36	0,36		0,36			0,36	0,36
1700000002751432	04-006-018-00143-003	104057 ALMENDROS-AVIJOR	S 422	32,00	1,03	1,03	1,03		1,35			1,03	1,03
1700000002751435	04-006-002-00066-001	104007 ALMENDROS-COMUNA	S 422	17,30	0,95	0,95	0,95		0,95			0,95	0,95
1700000002751436	04-006-028-00195-001	104007 ALMENDROS-COMUNA	S 422	9,50	0,17	0,17	0,17		0,17			0,17	0,17
1700000002751437	04-006-018-00143-018	104007 ALMENDROS-COMUNA	S 422	7,20	0,10	0,10	0,10		0,10			0,10	0,10
1700000002751438	04-006-018-00143-009	104007 ALMENDROS-COMUNA	S 422	18,10	0,35	0,35	0,35		0,35			0,35	0,35
1700000002751439	04-006-018-00143-008	104007 ALMENDROS-COMUNA	S 422	14,10	0,09	0,09	0,09		0,09			0,09	0,09
1700000002751440	04-006-009-00106-002	104007 ALMENDROS-COMUNA	S 422	21,60	2,55	2,55	2,55		2,60			2,55	2,55
1700000002751441	04-006-009-00110-005	104007 ALMENDROS-COMUNA	S 422	11,60	0,53	0,53	0,53		0,53			0,53	0,53
1700000002751442	04-006-009-00110-003	104007 ALMENDROS-COMUNA	S 422	21,30	1,37	1,37	1,37		1,37			1,37	1,37
1700000002751444	04-006-002-00066-002	104007 ALMENDROS-COMUNA	S 422	13,90	0,74	0,74	0,74		0,74			0,74	0,74
1700000002751445	04-006-002-00077-003	104007 ALMENDROS-COMUNA	S 422	21,20	1,36	1,36	1,36		1,36			1,36	1,36
1700000002751980	04-006-018-00143-024	104007 ALMENDROS-COMUNA	S 422	19,30	0,03	0,03	0,03		0,03			0,03	0,03

(1) Superficie declarada admisible ajustada con la superficie comprometida.
(2) Factor de penalización valorando el alcance para el tipo de compromiso.Puede verificar la integridad de una copia de este documento mediante la lectura del código QR adjunto o mediante el acceso a la dirección <https://ws050.juntadeandalucia.es/verificarFirma> indicando el código de VERIFICACIÓN

FIRMADO POR

RAQUEL MARIA ESPIN CRESPO

17/12/2024

VERIFICACIÓN

Pk2jm6UYDU9J72AMTZUYRN3GET48NG

PÁG. 619/9349





INCIDENCIAS

INCIDENCIA DESCRIPCIÓN

- 100402 Recinto solicitado no forma parte de ningún organismo de control autorizado para la producción ecológica en Andalucía o fecha de inscripción posterior al plazo establecido (Anexo I. Criterios de Subvencionabilidad. Orden 28 de marzo de 2023).
 Ref:-1401700 Recinto:04-006-018-00143-00048 Cultivo:101194 OLIVAR-LECHIN DE GRANADA Secano
 Ref:-1401702 Recinto:04-006-018-00143-00049 Cultivo:101194 OLIVAR-LECHIN DE GRANADA Secano
 Ref:-1401703 Recinto:04-006-018-00143-00050 Cultivo:101194 OLIVAR-LECHIN DE GRANADA Secano
 Ref:-1401701 Recinto:04-006-018-00143-00051 Cultivo:101194 OLIVAR-LECHIN DE GRANADA Secano
 Ref:-1067861 Recinto:04-006-028-00182-00001 Cultivo:101194 OLIVAR-LECHIN DE GRANADA Secano
- 100406 Grupo de cultivo declarado en el recinto no coincide con el grupo de cultivo existente en el organismo de control autorizado para la producción ecológica en Andalucía (Anexo I. Criterios de Subvencionabilidad. Orden 28 de marzo de 2023).
 Ref:-1067861 Recinto:04-006-028-00182-00001 Cultivo:101194 OLIVAR-LECHIN DE GRANADA Secano Grupo de SIPEA: FRUTALES
- 100424 Solicita recinto que no está comprometido para la operación.
 Ref:-707853 Recinto:04-006-018-00143-00011 Cultivo:101194 OLIVAR-LECHIN DE GRANADA Secano
 Ref:-1401700 Recinto:04-006-018-00143-00048 Cultivo:101194 OLIVAR-LECHIN DE GRANADA Secano
 Ref:-1401702 Recinto:04-006-018-00143-00049 Cultivo:101194 OLIVAR-LECHIN DE GRANADA Secano
 Ref:-1401703 Recinto:04-006-018-00143-00050 Cultivo:101194 OLIVAR-LECHIN DE GRANADA Secano
 Ref:-1401701 Recinto:04-006-018-00143-00051 Cultivo:101194 OLIVAR-LECHIN DE GRANADA Secano
 Ref:-1067861 Recinto:04-006-028-00182-00001 Cultivo:101194 OLIVAR-LECHIN DE GRANADA Secano

(1) Superficie declarada admisible ajustada con la superficie comprometida.
(2) Factor de penalización valorando el alcance para el tipo de compromiso.

Puede verificar la integridad de una copia de este documento mediante la lectura del código QR adjunto o mediante el acceso a la dirección <https://ws050.juntadeandalucia.es/verificarFirma> indicando el código de VERIFICACIÓN

FIRMADO POR	RAQUEL MARIA ESPIN CRESPO	17/12/2024	
VERIFICACIÓN	Pk2jm6UYDU9J72AMTZUYRN3GET48NG	PÁG. 620/9349	

**APELLIDOS Y NOMBRE / RAZÓN SOCIAL**

PARRA LOPEZ BERNARDO ALAIN

NIF
****7710***EXPEDIENTE**
1163101**ANUALIDAD DE PAGO**
1ª**IMPORTE POR ANUALIDAD**

	2023	2024	2025	2026	2027
IMPORTE MÁXIMO SUBVENCIONABLE	9.682,32 €	9.682,32 €	9.682,32 €	8.068,55 €	8.068,55 €
IMPORTE MEDIO DE TRANSFERENCIA (€/ha)	267,54 €	267,54 €	267,54 €	222,95 €	222,95 €

RESUMEN DE UNIDADES

Cód	GRUPO DE PAGO	Sup. Dec. Admisible (ha)	Sup. Comprometida (ha)	Sup. ajustada compromiso (1) (ha)	% sobredecc.	Sup. Resuelta (ha)	Importe Declarado	Importe Topado	Importe Resuelto	Importe tras sobredecc.
419	OLIVAR	7,67		7,67	0,00	7,67	2.281,67	2.281,67	2.281,67	2.281,67
422	FRUTALES SECANO	28,55		28,52	0,00	28,52	7.400,65	7.400,65	7.400,65	7.400,65
TOTAL		36,22	36,19	36,19		36,19	9.682,32	9.682,32	9.682,32	9.682,32

APLICACIÓN DE REDUCCIONES Y PENALIZACIONES

GRUPO DE PAGO	Importe Calculado	Importe prereduc.	Criterios de subvencionabilidad y compromisos	Presentación tardía	Omisión declaración	Condicionalidad	IMPORTE (Euros) RESUELTO
FRUTALES SECANO	7.400,65	7.400,65	0,00	0,00	0,00	0,00	7.400,65
OLIVAR	2.281,67	2.281,67	0,00	0,00	0,00	0,00	2.281,67
TOTAL	9.682,32	9.682,32					9.682,32

RESUMEN DE PAGOS

	RESUELTO	FEADER	MAPA	CAPADR
FRUTALES SECANO - Pago realizado	7.400,65 €	6.290,55 €	726,00 €	384,10 €
OLIVAR - Pago realizado	2.281,67 €	1.939,42 €	223,83 €	118,42 €
TOTAL	9.682,32 €	8.229,97 €	949,83 €	502,52 €

RECINTOS RESUELTOS

REF.	REFERENCIA SIGPAC	CULTIVO DESCRIPCIÓN CULTIVO	S/R G.PAGO	PEND. MEDIA (%)	SUP. DEC. ADMISIBLE (ha)	SUP. COMPROM. (ha)	SUP. AJUSTADA COMPROM. (1) (ha)	SUP. CONV. SIGPAC (ha)	SUP. CERTIF. (ha)	SUP. CAMPO (ha)	SUP. CAMPO DETER. CULT. DECLARADO (ha)	SUP. DEC. REDUCIDA (ha)	SUP. RESUELTA (ha)
5545383	04-099-047-00100-024	101194 OLIVAR-LECHIN DE GRANADA	S	419	17,70	6,57	6,57	6,57	6,57			6,57	6,57
5545387	04-099-047-00100-037	101194 OLIVAR-LECHIN DE GRANADA	S	419	15,20	0,73	0,73	0,73	0,73			0,73	0,73
170000007257293	04-099-047-00100-035	101194 OLIVAR-LECHIN DE GRANADA	S	419	18,60	0,02	0,02	0,02	0,02			0,02	0,02
170000007257297	04-099-047-00100-014	101194 OLIVAR-LECHIN DE GRANADA	S	419	18,30	0,01	0,01	0,01	0,01			0,01	0,01
170000007257302	04-099-047-00102-006	101194 OLIVAR-LECHIN DE GRANADA	S	419	5,90	0,12	0,12	0,12	0,12			0,12	0,12
170000007257304	04-099-047-00100-009	101194 OLIVAR-LECHIN DE GRANADA	S	419	8,10	0,03	0,03	0,03	0,03			0,03	0,03
170000007257316	04-099-047-00100-034	101194 OLIVAR-LECHIN DE GRANADA	S	419	21,70	0,19	0,19	0,19	0,19			0,19	0,19
-1366244	04-099-047-00080-003	104007 ALMENDROS-COMUNA	S	422	20,50	0,04	0,04	0,04	0,04			0,04	0,04
-754092	04-099-047-00100-038	104024 ALMENDROS-MARCONA	S	422	28,30	0,91	0,91	0,91	0,91			0,91	0,91
-65384	04-099-047-00097-008	104024 ALMENDROS-MARCONA	S	422	25,20	0,06	0,06	0,06	0,06			0,06	0,06
5545335	04-099-016-00130-003	104007 ALMENDROS-COMUNA	S	422	23,00	0,96	0,96	0,96	0,96			0,96	0,96
5545341	04-099-047-00082-001	104007 ALMENDROS-COMUNA	S	422	14,90	0,72	0,72	0,72	0,72			0,72	0,72
5545343	04-099-047-00083-001	104007 ALMENDROS-COMUNA	S	422	10,30	0,71	0,71	0,71	0,71			0,71	0,71
5545352	04-099-047-00084-001	104007 ALMENDROS-COMUNA	S	422	7,30	0,42	0,42	0,42	0,42			0,42	0,42
5545359	04-099-047-00085-001	104007 ALMENDROS-COMUNA	S	422	5,90	0,08	0,08	0,08	0,08			0,08	0,08
5545361	04-099-047-00097-001	104007 ALMENDROS-COMUNA	S	422	31,70	2,32	2,32	2,32	2,32			2,32	2,32
5545390	04-099-047-00100-040	104007 ALMENDROS-COMUNA	S	422	16,40	4,21	4,21	4,21	4,21			4,21	4,21
5545399	04-099-047-00100-041	104007 ALMENDROS-COMUNA	S	422	20,30	2,03	2,03	2,03	2,03			2,03	2,03
5545404	04-099-047-00102-007	104007 ALMENDROS-COMUNA	S	422	22,50	1,27	1,27	1,27	1,27			1,27	1,27
5545412	04-099-047-00177-001	104007 ALMENDROS-COMUNA	S	422	17,80	0,82	0,82	0,82	0,82			0,82	0,82
170000005565107	04-099-047-00102-004	104007 ALMENDROS-COMUNA	S	422	25,00	0,35	0,35	0,35	0,35			0,35	0,35
170000005565108	04-099-047-00076-002	104007 ALMENDROS-COMUNA	S	422	17,40	6,10	6,10	6,10	6,10			6,10	6,10
170000005565109	04-099-047-00079-003	104007 ALMENDROS-COMUNA	S	422	11,50	0,56	0,56	0,56	0,56			0,56	0,56
170000005565111	04-099-047-00077-001	104007 ALMENDROS-COMUNA	S	422	11,70	0,09	0,09	0,09	0,09			0,09	0,09
170000005565112	04-099-047-00080-001	104007 ALMENDROS-COMUNA	S	422	13,20	0,19	0,19	0,19	0,19			0,19	0,19
170000007257295	04-099-047-00100-022	104024 ALMENDROS-MARCONA	S	422	7,90	0,06	0,06	0,06	0,06			0,06	0,06
170000007257317	04-099-047-00100-007	104024 ALMENDROS-MARCONA	S	422	21,40	4,09	4,06	4,06	4,09			4,06	4,06
170000007257320	04-099-047-00078-001	104024 ALMENDROS-MARCONA	S	422	10,50	0,15	0,15	0,15	0,15			0,15	0,15
170000007257321	04-099-047-00102-004	104024 ALMENDROS-MARCONA	S	422	25,00	2,41	2,41	2,41	2,41			2,41	2,41

(1) Superficie declarada admisible ajustada con la superficie comprometida.
(2) Factor de penalización valorando el alcance para el tipo de compromiso.Puede verificar la integridad de una copia de este documento mediante la lectura del código QR adjunto o mediante el acceso a la dirección <https://ws050.juntadeandalucia.es/verificarFirma> indicando el código de VERIFICACIÓN

FIRMADO POR

RAQUEL MARIA ESPIN CRESPO

17/12/2024

VERIFICACIÓN

Pk2jm6UYDU9J72AMTZUYRN3GET48NG

PÁG. 621/9349



**INCIDENCIAS****INCIDENCIA DESCRIPCIÓN**

- 4272 Verifica que las líneas de declaración de las Solicitudes Únicas no tienen solapes con la capa de Retroactividad Gráfica (ambas de la misma campaña) a nivel de expediente/línea de declaración gráfica de la solicitud.
Ref:170000007257317 Recinto:04-099-047-00100-00007 Cultivo: - Agregado de la referencia del recinto.:0 Zona de la referencia del recinto.:0 Superficie solapada.:0,03 Id. Incid.:101006715
- 100411 Recinto no admisible por no estar asociado en SIGGAN a una explotación ganadera (Artículo 10 de la Orden de 28 de marzo de 2023).
Ref:-754090 Recinto:04-099-016-00130-00005 Cultivo:62000 PASTOS PERMANENTES DE 5 O MAS AÑOS-SIN VARIEDAD Secano
Ref:-754091 Recinto:04-099-016-00130-00006 Cultivo:62000 PASTOS PERMANENTES DE 5 O MAS AÑOS-SIN VARIEDAD Secano
Ref:-1366241 Recinto:04-099-047-00076-00007 Cultivo:62000 PASTOS PERMANENTES DE 5 O MAS AÑOS-SIN VARIEDAD Secano
Ref:-1366242 Recinto:04-099-047-00076-00009 Cultivo:62000 PASTOS PERMANENTES DE 5 O MAS AÑOS-SIN VARIEDAD Secano
Ref:-1366243 Recinto:04-099-047-00076-00010 Cultivo:62000 PASTOS PERMANENTES DE 5 O MAS AÑOS-SIN VARIEDAD Secano
- 100424 Solicita recinto que no está comprometido para la operación.
Ref:-754090 Recinto:04-099-016-00130-00005 Cultivo:62000 PASTOS PERMANENTES DE 5 O MAS AÑOS-SIN VARIEDAD Secano
Ref:-754091 Recinto:04-099-016-00130-00006 Cultivo:62000 PASTOS PERMANENTES DE 5 O MAS AÑOS-SIN VARIEDAD Secano
Ref:-1366241 Recinto:04-099-047-00076-00007 Cultivo:62000 PASTOS PERMANENTES DE 5 O MAS AÑOS-SIN VARIEDAD Secano
Ref:-1366242 Recinto:04-099-047-00076-00009 Cultivo:62000 PASTOS PERMANENTES DE 5 O MAS AÑOS-SIN VARIEDAD Secano
Ref:-1366243 Recinto:04-099-047-00076-00010 Cultivo:62000 PASTOS PERMANENTES DE 5 O MAS AÑOS-SIN VARIEDAD Secano

(1) Superficie declarada admisible ajustada con la superficie comprometida.
(2) Factor de penalización valorando el alcance para el tipo de compromiso.

Puede verificar la integridad de una copia de este documento mediante la lectura del código QR adjunto o mediante el acceso a la dirección <https://ws050.juntadeandalucia.es/verificarFirma> indicando el código de VERIFICACIÓN

FIRMADO POR	RAQUEL MARIA ESPIN CRESPO	17/12/2024	
VERIFICACIÓN	Pk2jm6UYDU9J72AMTZUYRN3GET48NG	PÁG. 622/9349	

**APELLIDOS Y NOMBRE / RAZÓN SOCIAL**

PARRA LOPEZ JUAN JOSE

NIF

***0962*

EXPEDIENTE

1253601

ANUALIDAD DE PAGO

1ª

IMPORTES POR ANUALIDAD

	2023	2024	2025	2026	2027
IMPORTE MÁXIMO SUBVENCIONABLE	3.560,20 €	3.560,20 €	3.560,20 €	2.966,81 €	2.966,81 €
IMPORTE MEDIO DE TRANSFERENCIA (€/ha)	259,49 €	259,49 €	259,49 €	216,24 €	216,24 €

RESUMEN DE UNIDADES

Cód	GRUPO DE PAGO	Sup. Dec. Admisible (ha)	Sup. Comprometida (ha)	Sup. ajustada compromiso (1) (ha)	% sobredec.	Sup. Resuelta (ha)	Importe Declarado	Importe Topado	Importe Resuelto	Importe tras sobredec.
422	FRUTALES SECANO	13,72		13,72	0,00	13,72	3.560,20	3.560,20	3.560,20	3.560,20
TOTAL		13,72	13,72	13,72		13,72	3.560,20	3.560,20	3.560,20	3.560,20

APLICACIÓN DE REDUCCIONES Y PENALIZACIONES

GRUPO DE PAGO	Importe Calculado	Importe prereduc.	Criterios de subvencionabilidad y compromisos	Presentación tardía	Omisión declaración	Condicionalidad	IMPORTE (Euros) RESUELTO
FRUTALES SECANO	3.560,20	3.560,20	0,00	0,00	0,00	0,00	3.560,20
TOTAL	3.560,20	3.560,20					3.560,20

RESUMEN DE PAGOS**IMPORTE (Euros)**

FRUTALES SECANO - Pago realizado	RESUELTO	FEADER	MAPA	CAPADR
	3.560,20 €	3.026,17 €	349,26 €	184,77 €

RECINTOS RESUELTOS

REF.	REFERENCIA SIGPAC	CULTIVO DESCRIPCIÓN CULTIVO	S/R G.PAGO	PEND. MEDIA (%)	SUP. DEC. ADMISIBLE (ha)	SUP. COMPROM. (ha)	SUP. AJUSTADA COMPROM. (1) (ha)	SUP. CONY. SIGPAC (ha)	SUP. CERTIE (ha)	SUP. CAMPO (ha)	SUP. CAMPO DETER. CULT. DECLARADO (ha)	SUP. DEC. REDUCIDA (ha)	SUP. RESUELTA (ha)
-1597411	04-099-050-00080-001	104057 ALMENDROS-AVIJOR	S 422	16,50	0,08	0,08	0,08		0,08			0,08	0,08
-1597410	04-099-050-00080-006	104057 ALMENDROS-AVIJOR	S 422	15,30	0,16	0,16	0,16		0,16			0,16	0,16
-1597399	04-099-050-00080-002	104057 ALMENDROS-AVIJOR	S 422	23,00	1,41	1,41	1,41		1,41			1,41	1,41
-1402419	04-099-043-00159-005	104008 ALMENDROS-CONSTANTI	S 422	22,20	0,23	0,23	0,23		0,23			0,23	0,23
-1402418	04-099-043-00085-005	104008 ALMENDROS-CONSTANTI	S 422	23,10	1,14	1,14	1,14		1,14			1,14	1,14
-1287182	04-099-050-00413-004	104008 ALMENDROS-CONSTANTI	S 422	22,00	0,67	0,67	0,67		0,67			0,67	0,67
-1287180	04-099-050-00413-002	104008 ALMENDROS-CONSTANTI	S 422	23,50	1,22	1,22	1,22		1,22			1,22	1,22
-1286898	04-099-043-00086-003	104008 ALMENDROS-CONSTANTI	S 422	0,00	0,41	0,41	0,41		0,41			0,41	0,41
5092811	04-099-047-00137-002	104007 ALMENDROS-COMUNA	S 422	12,40	0,05	0,05	0,05		0,05			0,05	0,05
5092820	04-099-047-00137-001	104007 ALMENDROS-COMUNA	S 422	22,60	0,04	0,04	0,04		0,04			0,04	0,04
5492336	04-099-043-00092-001	104008 ALMENDROS-CONSTANTI	S 422	11,60	0,07	0,07	0,07		0,07			0,07	0,07
5492343	04-099-043-00092-002	104008 ALMENDROS-CONSTANTI	S 422	2,80	0,08	0,08	0,08		0,08			0,08	0,08
5492347	04-099-050-00413-001	125000 FRUTOS DE CÁSCARA-SIN VARIEDAD	S 422	31,30	0,01	0,01	0,01		0,01			0,01	0,01
5492364	04-099-050-00413-005	104008 ALMENDROS-CONSTANTI	S 422	18,20	0,46	0,46	0,46		0,46			0,46	0,46
5492368	04-099-043-00086-001	104008 ALMENDROS-CONSTANTI	S 422	21,50	0,06	0,06	0,06		0,06			0,06	0,06
5492376	04-099-043-00090-001	104008 ALMENDROS-CONSTANTI	S 422	7,00	0,08	0,08	0,08		0,08			0,08	0,08
5492379	04-099-043-00093-001	104008 ALMENDROS-CONSTANTI	S 422	10,80	0,04	0,04	0,04		0,04			0,04	0,04
5492380	04-099-043-00088-001	104008 ALMENDROS-CONSTANTI	S 422	8,50	0,39	0,39	0,39		0,39			0,39	0,39
5492387	04-099-043-00089-001	104008 ALMENDROS-CONSTANTI	S 422	7,90	0,03	0,03	0,03		0,03			0,03	0,03
5492388	04-099-050-00422-001	104008 ALMENDROS-CONSTANTI	S 422	19,70	0,76	0,76	0,76		0,76			0,76	0,76
5492390	04-099-050-00422-002	104008 ALMENDROS-CONSTANTI	S 422	23,10	0,07	0,07	0,07		0,07			0,07	0,07
5492391	04-099-050-00422-003	104008 ALMENDROS-CONSTANTI	S 422	6,60	0,07	0,07	0,07		0,07			0,07	0,07
5492392	04-099-050-00422-004	104008 ALMENDROS-CONSTANTI	S 422	16,70	0,92	0,92	0,92		0,92			0,92	0,92
5492393	04-099-050-00422-005	104023 ALMENDROS-LAURANNE	S 422	20,00	5,24	5,24	5,24		5,24			5,24	5,24
5492394	04-099-050-00422-007	104023 ALMENDROS-LAURANNE	S 422	9,90	0,03	0,03	0,03		0,03			0,03	0,03

(1) Superficie declarada admisible ajustada con la superficie comprometida.
(2) Factor de penalización valorando el alcance para el tipo de compromiso.Puede verificar la integridad de una copia de este documento mediante la lectura del código QR adjunto o mediante el acceso a la dirección <https://ws050.juntadeandalucia.es/verificarFirma> indicando el código de VERIFICACIÓN

FIRMADO POR

RAQUEL MARIA ESPIN CRESPO

17/12/2024

VERIFICACIÓN

Pk2jm6UYDU9J72AMTZUYRN3GET48NG

PÁG. 623/9349



**INCIDENCIAS****INCIDENCIA DESCRIPCIÓN**

3790	Recinto declarado inactivo Ref:6911095 Recinto:04-099-043-00300-00002 Cultivo: - Ref:-1597698 Recinto:04-099-043-00301-00001 Cultivo: - Ref:-1597620 Recinto:04-099-043-00305-00002 Cultivo: -
100402	Recinto solicitado no forma parte de ningún organismo de control autorizado para la producción ecológica en Andalucía o fecha de inscripción posterior al plazo establecido (Anexo I. Criterios de Subvencionabilidad. Orden 28 de marzo de 2023). Ref:5492373 Recinto:04-099-043-00086-00004 Cultivo:104008 ALMENDROS-CONSTANTI Secano Ref:-1597255 Recinto:04-099-043-00086-00005 Cultivo:104008 ALMENDROS-CONSTANTI Secano Ref:-1597617 Recinto:04-099-043-00108-00004 Cultivo:101194 OLIVAR-LECHIN DE GRANADA Secano Ref:-1597620 Recinto:04-099-043-00305-00002 Cultivo:101194 OLIVAR-LECHIN DE GRANADA Secano
100424	Solicita recinto que no está comprometido para la operación. Ref:5492373 Recinto:04-099-043-00086-00004 Cultivo:104008 ALMENDROS-CONSTANTI Secano Ref:-1597255 Recinto:04-099-043-00086-00005 Cultivo:104008 ALMENDROS-CONSTANTI Secano Ref:5492382 Recinto:04-099-043-00095-00001 Cultivo:101194 OLIVAR-LECHIN DE GRANADA Secano Ref:-1597672 Recinto:04-099-043-00107-00004 Cultivo:101194 OLIVAR-LECHIN DE GRANADA Secano Ref:-1597617 Recinto:04-099-043-00108-00004 Cultivo:101194 OLIVAR-LECHIN DE GRANADA Secano Ref:5492401 Recinto:04-099-043-00219-00008 Cultivo:101194 OLIVAR-LECHIN DE GRANADA Secano Ref:6911095 Recinto:04-099-043-00300-00002 Cultivo:101194 OLIVAR-LECHIN DE GRANADA Secano Ref:-1597698 Recinto:04-099-043-00301-00001 Cultivo:101194 OLIVAR-LECHIN DE GRANADA Secano Ref:-1597624 Recinto:04-099-043-00304-00001 Cultivo:101194 OLIVAR-LECHIN DE GRANADA Secano Ref:-1597620 Recinto:04-099-043-00305-00002 Cultivo:101194 OLIVAR-LECHIN DE GRANADA Secano Ref:6911093 Recinto:04-099-043-00307-00001 Cultivo:101194 OLIVAR-LECHIN DE GRANADA Secano Ref:-1597403 Recinto:04-099-050-00080-00003 Cultivo:101194 OLIVAR-LECHIN DE GRANADA Secano Ref:-1597409 Recinto:04-099-050-00080-00004 Cultivo:101194 OLIVAR-LECHIN DE GRANADA Secano

(1) Superficie declarada admisible ajustada con la superficie comprometida.
(2) Factor de penalización valorando el alcance para el tipo de compromiso.

Puede verificar la integridad de una copia de este documento mediante la lectura del código QR adjunto o mediante el acceso a la dirección <https://ws050.juntadeandalucia.es/verificarFirma> indicando el código de VERIFICACIÓN

FIRMADO POR	RAQUEL MARIA ESPIN CRESPO	17/12/2024	
VERIFICACIÓN	Pk2jm6UYDU9J72AMTZUYRN3GET48NG	PÁG. 624/9349	

**APELLIDOS Y NOMBRE / RAZÓN SOCIAL**

PARRA PINTOR MARIA

NIF

****4970*

EXPEDIENTE

1065745

ANUALIDAD DE PAGO

1ª

IMPORTE POR ANUALIDAD

	2023	2024	2025	2026	2027
IMPORTE MÁXIMO SUBVENCIONABLE	2.039,59 €	2.039,59 €	2.039,59 €	1.699,65 €	1.699,65 €
IMPORTE MEDIO DE TRANSFERENCIA (€/ha)	259,49 €	259,49 €	259,49 €	216,24 €	216,24 €

RESUMEN DE UNIDADES

Cód	GRUPO DE PAGO	Sup. Dec. Admisible (ha)	Sup. Comprometida (ha)	Sup. ajustada compromiso (1) (ha)	% sobredec.	Sup. Resuelta (ha)	Importe Declarado	Importe Topado	Importe Resuelto	Importe tras sobredec.
422	FRUTALES SECANO	7,88		7,86	0,00	7,86	2.039,59	2.039,59	2.039,59	2.039,59
TOTAL		7,88	7,86	7,86		7,86	2.039,59	2.039,59	2.039,59	2.039,59

APLICACIÓN DE REDUCCIONES Y PENALIZACIONES

GRUPO DE PAGO	Importe Calculado	Importe prereduc.	Criterios de subvencionabilidad y compromisos	Presentación tardía	Omisión declaración	Condicionalidad	IMPORTE (Euros) RESUELTO
FRUTALES SECANO	2.039,59	2.039,59	0,00	0,00	0,00	0,00	2.039,59
TOTAL	2.039,59	2.039,59					2.039,59

RESUMEN DE PAGOS**IMPORTE (Euros)**

	RESUELTO	FEADER	MAPA	CAPADR
FRUTALES SECANO - Pago realizado	2.039,59 €	1.733,65 €	200,08 €	105,86 €

RECINTOS RESUELTOS

REF.	REFERENCIA SIGPAC	CULTIVO DESCRIPCIÓN CULTIVO	S/R G.PAGO	PEND. MEDIA (%)	SUP. DEC. ADMISIBLE (ha)	SUP. COMPROM. (ha)	SUP. AJUSTADA COMPROM. (1) (ha)	SUP. CONY. SIGPAC (ha)	SUP. CERTIE (ha)	SUP. CAMPO (ha)	SUP. CAMPO DETER. CULT. DECLARADO (ha)	SUP. DEC. REDUCIDA (ha)	SUP. RESUELTA (ha)
170000004439977	04-099-013-00002-002	104024 ALMENDROS-MARCONA	S 422	40,90	0,36	0,34	0,34		0,35			0,34	0,34
170000004439978	04-099-013-00002-005	104024 ALMENDROS-MARCONA	S 422	35,50	0,94	0,94	0,94		0,94			0,94	0,94
170000004439979	04-099-013-00004-001	104024 ALMENDROS-MARCONA	S 422	33,00	0,24	0,24	0,24		0,24			0,24	0,24
170000004439980	04-099-013-00008-003	104024 ALMENDROS-MARCONA	S 422	32,60	0,67	0,67	0,67		0,67			0,67	0,67
170000004439981	04-099-013-00093-002	104024 ALMENDROS-MARCONA	S 422	34,50	2,56	2,56	2,56		2,56			2,56	2,56
170000004439982	04-099-013-00108-001	104024 ALMENDROS-MARCONA	S 422	32,70	0,36	0,36	0,36		0,36			0,36	0,36
170000004439983	04-099-013-00007-002	104024 ALMENDROS-MARCONA	S 422	36,40	0,03	0,03	0,03		0,03			0,03	0,03
170000004439984	04-099-013-00008-007	104024 ALMENDROS-MARCONA	S 422	25,50	0,07	0,07	0,07		0,07			0,07	0,07
170000004439985	04-099-013-00077-001	104024 ALMENDROS-MARCONA	S 422	31,00	2,65	2,65	2,65		2,65			2,65	2,65

INCIDENCIAS**INCIDENCIA DESCRIPCIÓN**

4272	Verifica que las líneas de declaración de las Solicitudes Únicas no tienen solapes con la capa de Retroactividad Gráfica (ambas de la misma campaña) a nivel de expediente/línea de declaración gráfica de la solicitud. Ref:170000004439977 Recinto:04-099-013-00002-00002 Cultivo: - Agregado de la referencia del recinto.:0 Zona de la referencia del recinto.:0 Superficie solapada.:0,02 Id. Incid.:100991213
100402	Recinto solicitado no forma parte de ningún organismo de control autorizado para la producción ecológica en Andalucía o fecha de inscripción posterior al plazo establecido (Anexo I. Criterios de Subvencionabilidad. Orden 28 de marzo de 2023). Ref:170000004439974 Recinto:04-099-013-00002-00006 Cultivo:101194 OLIVAR-PICUAL Secano Ref:170000004439975 Recinto:04-099-013-00008-00002 Cultivo:101194 OLIVAR-LECHIN DE GRANADA Secano Ref:170000004439976 Recinto:04-099-013-00008-00006 Cultivo:101011 OLIVAR-ROYAL Secano
100424	Solicita recinto que no está comprometido para la operación. Ref:170000004439974 Recinto:04-099-013-00002-00006 Cultivo:101010 OLIVAR-PICUAL Secano Ref:170000004439975 Recinto:04-099-013-00008-00002 Cultivo:101194 OLIVAR-LECHIN DE GRANADA Secano Ref:170000004439976 Recinto:04-099-013-00008-00006 Cultivo:101011 OLIVAR-ROYAL Secano

(1) Superficie declarada admisible ajustada con la superficie comprometida.
(2) Factor de penalización valorando el alcance para el tipo de compromiso.Puede verificar la integridad de una copia de este documento mediante la lectura del código QR adjunto o mediante el acceso a la dirección <https://ws050.juntadeandalucia.es/verificarFirma> indicando el código de VERIFICACIÓN

FIRMADO POR

RAQUEL MARIA ESPIN CRESPO

17/12/2024

VERIFICACIÓN

Pk2jm6UYDU9J72AMTZUYRN3GET48NG

PÁG. 625/9349



**APELLIDOS Y NOMBRE / RAZÓN SOCIAL**

PARRA SANCHEZ ROSA MARIA

NIF

****4636*

EXPEDIENTE

1253401

ANUALIDAD DE PAGO

1ª

IMPORTE POR ANUALIDAD

	2023	2024	2025	2026	2027
IMPORTE MÁXIMO SUBVENCIONABLE	859,25 €	859,25 €	859,25 €	716,03 €	716,03 €
IMPORTE MEDIO DE TRANSFERENCIA (€/ha)	273,65 €	273,65 €	273,65 €	228,04 €	228,04 €

RESUMEN DE UNIDADES

Cód	GRUPO DE PAGO	Sup. Dec. Admisible (ha)	Sup. Comprometida (ha)	Sup. ajustada compromiso (1) (ha)	% sobredec.	Sup. Resuelta (ha)	Importe Declarado	Importe Topado	Importe Resuelto	Importe tras sobredec.
419	OLIVAR	1,17		1,17	0,00	1,17	348,05	348,05	348,05	348,05
422	FRUTALES SECANO	1,97		1,97	0,00	1,97	511,20	511,20	511,20	511,20
TOTAL		3,14	3,14	3,14		3,14	859,25	859,25	859,25	859,25

APLICACIÓN DE REDUCCIONES Y PENALIZACIONES

GRUPO DE PAGO	Importe Calculado	Importe prereduc.	Criterios de subvencionabilidad y compromisos	Presentación tardía	Omisión declaración	Condicionalidad	IMPORTE (Euros) RESUELTO
FRUTALES SECANO	511,20	511,20	0,00	0,00	0,00	0,00	511,20
OLIVAR	348,05	348,05	0,00	0,00	0,00	0,00	348,05
TOTAL	859,25	859,25					859,25

RESUMEN DE PAGOS

	RESUELTO	FEADER	MAPA	CAPADR
FRUTALES SECANO - Pago realizado	511,20 €	434,52 €	50,15 €	26,53 €
OLIVAR - Pago realizado	348,05 €	295,84 €	34,14 €	18,07 €
TOTAL	859,25 €	730,36 €	84,29 €	44,60 €

RECINTOS RESUELTOS

REE	REFERENCIA SIGPAC	CULTIVO DESCRIPCIÓN CULTIVO	S/R G.PAGO	PEND. MEDIA (%)	SUP. DEC. ADMISIBLE (ha)	SUP. COMPROM. (ha)	SUP. AJUSTADA COMPROM. (1) (ha)	SUP. CONV. SIGPAC (ha)	SUP. CERTIF. (ha)	SUP. CAMPO (ha)	SUP. CAMPO DETER. CULT. DECLARADO (ha)	SUP. DEC. REDUCIDA (ha)	SUP. RESUELTA (ha)
5090027	04-053-059-00010-002	101003 OLIVAR-ARBEQUINA	R	419	2,40	0,49	0,49	0,49	0,49			0,49	0,49
5090029	04-053-059-00012-006	101194 OLIVAR-LECHIN DE GRANADA	R	419	3,10	0,20	0,20	0,20	0,20			0,20	0,20
5090030	04-053-059-00012-007	101003 OLIVAR-ARBEQUINA	R	419	2,60	0,48	0,48	0,48	0,48			0,48	0,48
5286276	04-099-017-00226-004	104057 ALMENDROS-AVIJOR	S	422	31,50	1,97	1,97	1,97	1,97			1,97	1,97

INCIDENCIAS**INCIDENCIA DESCRIPCIÓN**

- 100412 Número de hectáreas validadas inferior a la superficie mínima permitida por el grupo de cultivo (Anexo I. Criterios de Subvencionabilidad. Orden 28 de marzo de 2023).
Sup. Resuelta:0 Grupo de Pago:FRUTALES REGADÍO
- 100413 Recinto perteneciente a grupo de cultivo que no cumple con la superficie mínima requerida (Anexo I. Criterios de Subvencionabilidad. Orden 28 de marzo de 2023).
Ref:5090026 Recinto:04-053-059-00010-00001 Cultivo:104057 ALMENDROS-AVIJOR Regadío Sup. Declarada:0,95 Superficie Resolver:0,95
Ref:-936120 Recinto:04-053-059-00012-00008 Cultivo:104057 ALMENDROS-AVIJOR Regadío Sup. Declarada:0,53 Superficie Resolver:0,53

(1) Superficie declarada admisible ajustada con la superficie comprometida.
(2) Factor de penalización valorando el alcance para el tipo de compromiso.

Puede verificar la integridad de una copia de este documento mediante la lectura del código QR adjunto o mediante el acceso a la dirección <https://ws050.juntadeandalucia.es/verificarFirma> indicando el código de VERIFICACIÓN

FIRMADO POR

RAQUEL MARIA ESPIN CRESPO

17/12/2024

VERIFICACIÓN

Pk2jm6UYDU9J72AMTZUYRN3GET48NG

PÁG. 626/9349



**APELLIDOS Y NOMBRE / RAZÓN SOCIAL**

PARRA SEGURA JUAN

NIF
***8922*EXPEDIENTE
1066481**ANUALIDAD DE PAGO**

1ª

IMPORTES POR ANUALIDAD

	2023	2024	2025	2026	2027
IMPORTE MÁXIMO SUBVENCIONABLE	496,79 €	496,79 €	496,79 €	413,99 €	413,99 €
IMPORTE MEDIO DE TRANSFERENCIA (€/ha)	297,48 €	297,48 €	297,48 €	247,90 €	247,90 €

RESUMEN DE UNIDADES

Cód	GRUPO DE PAGO	Sup. Dec. Admisible (ha)	Sup. Comprometida (ha)	Sup. ajustada compromiso (1) (ha)	% sobredec.	Sup. Resuelta (ha)	Importe Declarado	Importe Topado	Importe Resuelto	Importe tras sobredec.
419	OLIVAR	1,67		1,67	0,00	1,67	496,79	496,79	496,79	496,79
TOTAL		1,67	1,67	1,67		1,67	496,79	496,79	496,79	496,79

APLICACIÓN DE REDUCCIONES Y PENALIZACIONES

GRUPO DE PAGO	Importe Calculado	Importe prereduc.	Criterios de subvencionabilidad y compromisos	Presentación tardía	Omisión declaración	Condicionabilidad	IMPORTE (Euros) RESUELTO
OLIVAR	496,79	496,79	0,00	0,00	0,00	0,00	496,79
TOTAL	496,79	496,79					496,79

RESUMEN DE PAGOS**IMPORTE (Euros)**

	RESUELTO	FEADER	MAPA	CAPADR
OLIVAR - Pago realizado	496,79 €	422,27 €	48,74 €	25,78 €

RECINTOS RESUELTOS

REF.	REFERENCIA SIGPAC	CULTIVO DESCRIPCIÓN CULTIVO	S/R G.PAGO	PEND. MEDIA (%)	SUP. DEC. ADMISIBLE (ha)	SUP. COMPROM. (ha)	SUP. AJUSTADA COMPR.(1) (ha)	SUP. CONY. SIGPAC (ha)	SUP. CERTIE (ha)	SUP. CAMPO (ha)	SUP. CAMPO DETER. CULT. DECLARADO (ha)	SUP. DEC. REDUCIDA (ha)	SUP. RESUELTA (ha)
5261367	04-053-007-00229-015	101194 OLIVAR-LECHIN DE GRANADA	S 419	9,60	0,07	0,07	0,07	0,07	0,07			0,07	0,07
5261368	04-053-007-00229-019	101194 OLIVAR-LECHIN DE GRANADA	S 419	7,20	0,03	0,03	0,03	0,03	0,03			0,03	0,03
5270267	04-053-007-00218-003	101194 OLIVAR-LECHIN DE GRANADA	S 419	9,60	0,67	0,67	0,67	0,67	0,67			0,67	0,67
1700000004716355	04-053-007-00229-004	101194 OLIVAR-LECHIN DE GRANADA	S 419	12,60	0,70	0,70	0,70	0,70	0,70			0,70	0,70
1700000004716356	04-053-007-00235-001	101194 OLIVAR-LECHIN DE GRANADA	S 419	15,90	0,20	0,20	0,20	0,20	0,20			0,20	0,20

INCIDENCIAS**INCIDENCIA DESCRIPCIÓN**

- 100412 Número de hectáreas validadas inferior a la superficie mínima permitida por el grupo de cultivo (Anexo I. Criterios de Subvencionabilidad. Orden 28 de marzo de 2023).
Sup. Resuelta:0 Grupo de Pago:FRUTALES SECANO
- 100413 Recinto perteneciente a grupo de cultivo que no cumple con la superficie mínima requerida (Anexo I. Criterios de Subvencionabilidad. Orden 28 de marzo de 2023).
Ref:1700000004716351 Recinto:04-053-007-00229-00002 Cultivo:104020 ALMENDROS-GUARA Secano Sup. Declarada:0,06 Superficie Resolver:0,06
Ref:5503808 Recinto:04-053-007-00229-00010 Cultivo:104020 ALMENDROS-GUARA Secano Sup. Declarada:0,05 Superficie Resolver:0,05
Ref:5503809 Recinto:04-053-007-00229-00011 Cultivo:104020 ALMENDROS-GUARA Secano Sup. Declarada:0,58 Superficie Resolver:0,58
Ref:5503810 Recinto:04-053-007-00229-00013 Cultivo:104020 ALMENDROS-GUARA Secano Sup. Declarada:1,49 Superficie Resolver:1,49

(1) Superficie declarada admisible ajustada con la superficie comprometida.
(2) Factor de penalización valorando el alcance para el tipo de compromiso.

Puede verificar la integridad de una copia de este documento mediante la lectura del código QR adjunto o mediante el acceso a la dirección <https://ws050.juntadeandalucia.es/verificarFirma> indicando el código de VERIFICACIÓN

FIRMADO POR

RAQUEL MARIA ESPIN CRESPO

17/12/2024

VERIFICACIÓN

Pk2jm6UYDU9J72AMTZUYRN3GET48NG

PÁG. 627/9349



**APELLIDOS Y NOMBRE / RAZÓN SOCIAL**

PEREZ ACEITUNO JOSE MANUEL

NIF

****4365*

EXPEDIENTE

1282540

ANUALIDAD DE PAGO

1ª

IMPORTES POR ANUALIDAD

	2023	2024	2025	2026	2027
IMPORTE MÁXIMO SUBVENCIONABLE	1.030,56 €	1.030,56 €	857,67 €	857,67 €	857,67 €
IMPORTE MEDIO DE TRANSFERENCIA (€/ha)	304,00 €	304,00 €	253,00 €	253,00 €	253,00 €

RESUMEN DE UNIDADES

Cód	GRUPO DE PAGO	Sup. Dec. Admisible (ha)	Sup. Comprometida (ha)	Sup. ajustada compromiso (1) (ha)	% sobredec.	Sup. Resuelta (ha)	Importe Declarado	Importe Topado	Importe Resuelto	Importe tras sobredec.
420	HORTÍCOLAS	3,62		3,39	0,00	3,39	1.030,56	1.030,56	1.030,56	1.030,56
TOTAL		3,62	3,39	3,39		3,39	1.030,56	1.030,56	1.030,56	1.030,56

APLICACIÓN DE REDUCCIONES Y PENALIZACIONES

GRUPO DE PAGO	Importe Calculado	Importe prereduc.	Criterios de subvencionabilidad y compromisos	Presentación tardía	Omisión declaración	Condicionalidad	IMPORTE (Euros) RESUELTO
HORTÍCOLAS	1.030,56	1.030,56	0,00	0,00	0,00	0,00	1.030,56
TOTAL	1.030,56	1.030,56					1.030,56

RESUMEN DE PAGOS**IMPORTE (Euros)**

	RESUELTO	FEADER	MAPA	CAPADR
HORTÍCOLAS - Pago realizado	1.030,56 €	875,98 €	101,10 €	53,48 €

RECINTOS RESUELTOS

REF.	REFERENCIA SIGPAC	CULTIVO DESCRIPCIÓN CULTIVO	S/R G.PAGO	PEND. MEDIA (%)	SUP. DEC. ADMISIBLE (ha)	SUP. COMPROM. (ha)	SUP. AJUSTADA COMPROM. (1) (ha)	SUP. CONY. SIGPAC (ha)	SUP. CERTIE (ha)	SUP. CAMPO (ha)	SUP. CAMPO DETER. CULT. DECLARADO (ha)	SUP. DEC. REDUCIDA (ha)	SUP. RESUELTA (ha)
6896889	04-900-027-00263-004	152000 PIMIENTO-SIN VARIEDAD	R 420	17,10	1,60	1,59	1,59		1,59			1,59	1,59
6896931	04-900-027-00265-002	165000 PEPINO-SIN VARIEDAD	R 420	9,30	0,13	0,13	0,13		0,13			0,13	0,13
6896932	04-900-027-00265-004	165000 PEPINO-SIN VARIEDAD	R 420	14,60	0,57	0,57	0,57		0,63			0,57	0,57
6896933	04-900-027-00263-004	165000 PEPINO-SIN VARIEDAD	R 420	15,20	0,11	0,09	0,09		0,09			0,09	0,09
6896934	04-900-027-00263-004	165000 PEPINO-SIN VARIEDAD	R 420	15,20	0,56	0,47	0,47		0,47			0,47	0,47
6896936	04-900-027-00264-004	165000 PEPINO-SIN VARIEDAD	R 420	15,50	0,11	0,10	0,10		0,11			0,10	0,10
6896937	04-900-027-00264-004	165000 PEPINO-SIN VARIEDAD	R 420	15,50	0,54	0,44	0,44		0,48			0,44	0,44

INCIDENCIAS**INCIDENCIA DESCRIPCIÓN**

- 248 Verifica que los recintos declarados con sistema de explotación regadío corresponden realmente a regadío según SIGPAC.
 Ref:7501463 Recinto:04-900-027-00264-00005 Cultivo:165000 PEPINO-SIN VARIEDAD Regadío
 Ref:6896931 Recinto:04-900-027-00265-00002 Cultivo:165000 PEPINO-SIN VARIEDAD Regadío
 Ref:7515152 Recinto:04-900-027-00265-00005 Cultivo:165000 PEPINO-SIN VARIEDAD Regadío
- 4272 Verifica que las líneas de declaración de las Solicitudes Únicas no tienen solapes con la capa de Retroactividad Gráfica (ambas de la misma campaña) a nivel de expediente/línea de declaración gráfica de la solicitud.
 Ref:6896934 Recinto:04-900-027-00263-00004 Cultivo: - Agregado de la referencia del recinto.:0 Zona de la referencia del recinto.:0 Superficie solapada.:0,04 Id. Incid.:101036602
 Ref:6896937 Recinto:04-900-027-00264-00004 Cultivo: - Agregado de la referencia del recinto.:0 Zona de la referencia del recinto.:0 Superficie solapada.:0,05 Id. Incid.:101036603
 Ref:6896937 Recinto:04-900-027-00264-00004 Cultivo: - Agregado de la referencia del recinto.:0 Zona de la referencia del recinto.:0 Superficie solapada.:0,05 Id. Incid.:101036604
- 100400 Recinto con cultivo, variedad, régimen de explotación o uso Sigpac no compatible con la operación solicitada (Anexo IV.I Cultivos y variedades elegibles para las Intervenciones. Orden de 28 de marzo de 2023).
 Ref:7501463 Recinto:04-900-027-00264-00005 Cultivo:165000 PEPINO-SIN VARIEDAD Regadío Uso:IM
- 100402 Recinto solicitado no forma parte de ningún organismo de control autorizado para la producción ecológica en Andalucía o fecha de inscripción posterior al plazo establecido (Anexo I. Criterios de Subvencionabilidad. Orden 28 de marzo de 2023).
 Ref:7501463 Recinto:04-900-027-00264-00005 Cultivo:165000 PEPINO-SIN VARIEDAD Regadío
 Ref:7515152 Recinto:04-900-027-00265-00005 Cultivo:165000 PEPINO-SIN VARIEDAD Regadío
- 100424 Solicita recinto que no está comprometido para la operación.
 Ref:7501463 Recinto:04-900-027-00264-00005 Cultivo:165000 PEPINO-SIN VARIEDAD Regadío
 Ref:7515152 Recinto:04-900-027-00265-00005 Cultivo:165000 PEPINO-SIN VARIEDAD Regadío

(1) Superficie declarada admisible ajustada con la superficie comprometida.
 (2) Factor de penalización valorando el alcance para el tipo de compromiso.

Puede verificar la integridad de una copia de este documento mediante la lectura del código QR adjunto o mediante el acceso a la dirección <https://ws050.juntadeandalucia.es/verificarFirma> indicando el código de VERIFICACIÓN

FIRMADO POR

RAQUEL MARIA ESPIN CRESPO

17/12/2024

VERIFICACIÓN

Pk2jm6UYDU9J72AMTZUYRN3GET48NG

PÁG. 628/9349



**APELLIDOS Y NOMBRE / RAZÓN SOCIAL**

PEREZ AGUERO ANA ISABEL

NIF

***7266*

EXPEDIENTE

1146653

ANUALIDAD DE PAGO

1ª

IMPORTES POR ANUALIDAD

	2023	2024	2025	2026	2027
IMPORTE MÁXIMO SUBVENCIONABLE	321,28 €	321,28 €	321,28 €	267,73 €	267,73 €
IMPORTE MEDIO DE TRANSFERENCIA (€/ha)	297,48 €	297,48 €	297,48 €	247,90 €	247,90 €

RESUMEN DE UNIDADES

Cód	GRUPO DE PAGO	Sup. Dec. Admisible (ha)	Sup. Comprometida (ha)	Sup. ajustada compromiso (1) (ha)	% sobredec.	Sup. Resuelta (ha)	Importe Declarado	Importe Topado	Importe Resuelto	Importe tras sobredec.
419	OLIVAR	1,08		1,08	0,00	1,08	321,28	321,28	321,28	321,28
TOTAL		1,08	1,08	1,08		1,08	321,28	321,28	321,28	321,28

APLICACIÓN DE REDUCCIONES Y PENALIZACIONES

GRUPO DE PAGO	Importe Calculado	Importe prereduc.	Criterios de subvencionabilidad y compromisos	Presentación tardía	Omisión declaración	Condicionalidad	IMPORTE (Euros) RESUELTO
OLIVAR	321,28	321,28	0,00	0,00	0,00	0,00	321,28
TOTAL	321,28	321,28					321,28

RESUMEN DE PAGOS**IMPORTE (Euros)**

	RESUELTO	FEADER	MAPA	CAPADR
OLIVAR - Pago realizado	321,28 €	273,09 €	31,52 €	16,67 €

RECINTOS RESUELTOS

REF.	REFERENCIA SIGPAC	CULTIVO	DESCRIPCIÓN CULTIVO	S/R G.PAGO	PEND. MEDIA (%)	SUP. DEC. ADMISIBLE (ha)	SUP. COMPROM. (ha)	SUP. AJUSTADA COMPR.(1) (ha)	SUP. CONY. SIGPAC (ha)	SUP. CERTIE (ha)	SUP. CAMPO (ha)	SUP. CAMPO DETER. CULT. DECLARADO (ha)	SUP. DEC. REDUCIDA (ha)	SUP. RESUELTA (ha)
-1106824	04-086-047-00158-004	101010	OLIVAR-PICUAL	S 419	9,40	0,01	0,01	0,01		0,01			0,01	0,01
1700000004544678	04-086-047-00161-001	101010	OLIVAR-PICUAL	S 419	9,50	1,07	1,07	1,07		1,07			1,07	1,07

(1) Superficie declarada admisible ajustada con la superficie comprometida.
(2) Factor de penalización valorando el alcance para el tipo de compromiso.Puede verificar la integridad de una copia de este documento mediante la lectura del código QR adjunto o mediante el acceso a la dirección <https://ws050.juntadeandalucia.es/verificarFirma> indicando el código de VERIFICACIÓN

FIRMADO POR

RAQUEL MARIA ESPIN CRESPO

17/12/2024

VERIFICACIÓN

Pk2jm6UYDU9J72AMTZUYRN3GET48NG

PÁG. 629/9349



**APELLIDOS Y NOMBRE / RAZÓN SOCIAL**

PEREZ AGUERO ANDRES

NIF

***9914*

EXPEDIENTE

1146674

ANUALIDAD DE PAGO

1ª

IMPORTES POR ANUALIDAD

	2023	2024	2025	2026	2027
IMPORTE MÁXIMO SUBVENCIONABLE	321,28 €	321,28 €	321,28 €	267,73 €	267,73 €
IMPORTE MEDIO DE TRANSFERENCIA (€/ha)	297,48 €	297,48 €	297,48 €	247,90 €	247,90 €

RESUMEN DE UNIDADES

Cód	GRUPO DE PAGO	Sup. Dec. Admisible (ha)	Sup. Comprometida (ha)	Sup. ajustada compromiso (1) (ha)	% sobredec.	Sup. Resuelta (ha)	Importe Declarado	Importe Topado	Importe Resuelto	Importe tras sobredec.
419	OLIVAR	1,08		1,08	0,00	1,08	321,28	321,28	321,28	321,28
TOTAL		1,08	1,08	1,08		1,08	321,28	321,28	321,28	321,28

APLICACIÓN DE REDUCCIONES Y PENALIZACIONES

GRUPO DE PAGO	Importe Calculado	Importe prereduc.	Criterios de subvencionabilidad y compromisos	Presentación tardía	Omisión declaración	Condicionalidad	IMPORTE (Euros) RESUELTO
OLIVAR	321,28	321,28	0,00	0,00	0,00	0,00	321,28
TOTAL	321,28	321,28					321,28

RESUMEN DE PAGOS**IMPORTE (Euros)**

	RESUELTO	FEADER	MAPA	CAPADR
OLIVAR - Pago realizado	321,28 €	273,09 €	31,52 €	16,67 €

RECINTOS RESUELTOS

REF.	REFERENCIA SIGPAC	CULTIVO	DESCRIPCIÓN CULTIVO	S/R G.PAGO	PEND. MEDIA (%)	SUP. DEC. ADMISIBLE (ha)	SUP. COMPROM. (ha)	SUP. AJUSTADA COMPROM. (1) (ha)	SUP. CONY. SIGPAC (ha)	SUP. CERTIE (ha)	SUP. CAMPO (ha)	SUP. CAMPO DETER. CULT. DECLARADO (ha)	SUP. DEC. REDUCIDA (ha)	SUP. RESUELTA (ha)
-1106914	04-086-047-00161-001	101010	OLIVAR-PICUAL	S 419	9,50	0,92	0,92	0,92		0,92			0,92	0,92
-1106706	04-086-047-00158-004	101010	OLIVAR-PICUAL	S 419	9,40	0,02	0,02	0,02		0,02			0,02	0,02
5292914	04-086-006-00137-002	101194	OLIVAR-LECHIN DE GRANADA	S 419	6,90	0,03	0,03	0,03		0,03			0,03	0,03
5292919	04-086-006-00209-003	101194	OLIVAR-LECHIN DE GRANADA	S 419	39,30	0,02	0,02	0,02		0,02			0,02	0,02
5292922	04-086-006-00209-004	101194	OLIVAR-LECHIN DE GRANADA	S 419	15,90	0,04	0,04	0,04		0,04			0,04	0,04
1700000004545953	04-086-047-00167-001	101010	OLIVAR-PICUAL	R 419	5,50	0,05	0,05	0,05		0,05			0,05	0,05

(1) Superficie declarada admisible ajustada con la superficie comprometida.
(2) Factor de penalización valorando el alcance para el tipo de compromiso.

Puede verificar la integridad de una copia de este documento mediante la lectura del código QR adjunto o mediante el acceso a la dirección <https://ws050.juntadeandalucia.es/verificarFirma> indicando el código de VERIFICACIÓN

FIRMADO POR

RAQUEL MARIA ESPIN CRESPO

17/12/2024

VERIFICACIÓN

Pk2jm6UYDU9J72AMTZUYRN3GET48NG

PÁG. 630/9349



**APELLIDOS Y NOMBRE / RAZÓN SOCIAL**

PEREZ AGUERO RAFAEL

NIF
***7022*EXPEDIENTE
1262349**ANUALIDAD DE PAGO**

1ª

IMPORTES POR ANUALIDAD

	2023	2024	2025	2026	2027
IMPORTE MÁXIMO SUBVENCIONABLE	342,10 €	342,10 €	342,10 €	285,09 €	285,09 €
IMPORTE MEDIO DE TRANSFERENCIA (€/ha)	297,48 €	297,48 €	297,48 €	247,90 €	247,90 €

RESUMEN DE UNIDADES

Cód	GRUPO DE PAGO	Sup. Dec. Admisible (ha)	Sup. Comprometida (ha)	Sup. ajustada compromiso (1) (ha)	% sobredec.	Sup. Resuelta (ha)	Importe Declarado	Importe Topado	Importe Resuelto	Importe tras sobredec.
419	OLIVAR	1,15		1,15	0,00	1,15	342,10	342,10	342,10	342,10
TOTAL		1,15	1,15	1,15		1,15	342,10	342,10	342,10	342,10

APLICACIÓN DE REDUCCIONES Y PENALIZACIONES

GRUPO DE PAGO	Importe Calculado	Importe prereduc.	Criterios de subvencionabilidad y compromisos	Presentación tardía	Omisión declaración	Condicionalidad	IMPORTE (Euros) RESUELTO
OLIVAR	342,10	342,10	0,00	0,00	0,00	0,00	342,10
TOTAL	342,10	342,10					342,10

RESUMEN DE PAGOS**IMPORTE (Euros)**

	RESUELTO	FEADER	MAPA	CAPADR
OLIVAR - Pago realizado	342,10 €	290,79 €	33,56 €	17,75 €

RECINTOS RESUELTOS

REF.	REFERENCIA SIGPAC	CULTIVO	DESCRIPCIÓN CULTIVO	S/R G.PAGO	PEND. MEDIA (%)	SUP. DEC. ADMISIBLE (ha)	SUP. COMPROM. (ha)	SUP. AJUSTADA COMPR.(1) (ha)	SUP. CONY. SIGPAC (ha)	SUP. CERTIE (ha)	SUP. CAMPO (ha)	SUP. CAMPO DETER. CULT. DECLARADO (ha)	SUP. DEC. REDUCIDA (ha)	SUP. RESUELTA (ha)
-1107025	04-086-047-00161-001	101010	OLIVAR-PICUAL	S 419	9,50	0,98	0,98	0,98		0,98			0,98	0,98
5292994	04-086-007-00006-001	101194	OLIVAR-LECHIN DE GRANADA	S 419	14,20	0,15	0,15	0,15		0,15			0,15	0,15
5292998	04-086-006-00223-004	101194	OLIVAR-LECHIN DE GRANADA	S 419	13,10	0,02	0,02	0,02		0,02			0,02	0,02

(1) Superficie declarada admisible ajustada con la superficie comprometida.
(2) Factor de penalización valorando el alcance para el tipo de compromiso.Puede verificar la integridad de una copia de este documento mediante la lectura del código QR adjunto o mediante el acceso a la dirección <https://ws050.juntadeandalucia.es/verificarFirma> indicando el código de VERIFICACIÓN

FIRMADO POR

RAQUEL MARIA ESPIN CRESPO

17/12/2024

VERIFICACIÓN

Pk2jm6UYDU9J72AMTZUYRN3GET48NG

PÁG. 631/9349



**APELLIDOS Y NOMBRE / RAZÓN SOCIAL**

PEREZ CAPARROS MIGUEL

NIF

****7768*

EXPEDIENTE

1082680

ANUALIDAD DE PAGO

1ª

IMPORTE POR ANUALIDAD

	2023	2024	2025	2026	2027
IMPORTE MÁXIMO SUBVENCIONABLE	1.514,77 €	1.514,77 €	1.262,27 €	1.262,27 €	1.262,27 €
IMPORTE MEDIO DE TRANSFERENCIA (€/ha)	170,97 €	170,97 €	142,47 €	142,47 €	142,47 €

RESUMEN DE UNIDADES

Cód	GRUPO DE PAGO	Sup. Dec. Admisible (ha)	Sup. Comprometida (ha)	Sup. ajustada compromiso (1) (ha)	% sobredec.	Sup. Resuelta (ha)	Importe Declarado	Importe Topado	Importe Resuelto	Importe tras sobredec.
416	HERBÁCEOS	8,35		8,35	0,00	8,35	1.514,77	1.514,77	1.514,77	1.514,77
424	HERBÁCEOS NO ELEGIBLES	0,51		0,51	0,00	0,51	0,00	0,00	0,00	0,00
TOTAL		8,86	8,86	8,86		8,86	1.514,77	1.514,77	1.514,77	1.514,77

APLICACIÓN DE REDUCCIONES Y PENALIZACIONES

GRUPO DE PAGO	Importe Calculado	Importe prereduc.	Criterios de subvencionabilidad y compromisos	Presentación tardía	Omisión declaración	Condicionalidad	IMPORTE (Euros) RESUELTO
HERBÁCEOS	1.514,77	1.514,77	0,00	0,00	0,00	0,00	1.514,77
HERBÁCEOS NO ELEGIBLES	0,00	0,00	0,00	0,00	0,00	0,00	0,00
TOTAL	1.514,77	1.514,77					1.514,77

RESUMEN DE PAGOS

	RESUELTO	FEADER	MAPA	CAPADR
HERBÁCEOS - Pago realizado	1.514,77 €	1.287,55 €	148,60 €	78,62 €

RECINTOS RESUELTOS

REF.	REFERENCIA SIGPAC	CULTIVO DESCRIPCIÓN CULTIVO	S/R G.PAGO	PEND. MEDIA (%)	SUP. DEC. ADMISIBLE (ha)	SUP. COMPROM. (ha)	SUP. AJUSTADA COMPROM. (1) (ha)	SUP. CONV. SIGPAC (ha)	SUP. CERTIF. (ha)	SUP. CAMPO (ha)	SUP. CAMPO DETER. CULT. DECLARADO (ha)	SUP. DEC. REDUCIDA (ha)	SUP. RESUELTA (ha)
5277935	04-037-009-00226-002	5000 CEBADA-SIN VARIEDAD	S 416	4,50	0,18	0,18	0,18		0,18			0,18	0,18
5277936	04-037-009-00227-002	5000 CEBADA-SIN VARIEDAD	S 416	5,10	0,57	0,57	0,57		0,57			0,57	0,57
5277991	04-099-044-00020-001	5000 CEBADA-SIN VARIEDAD	S 416	5,30	3,28	3,28	3,28		3,28			3,28	3,28
5277993	04-099-044-00063-001	5000 CEBADA-SIN VARIEDAD	S 416	3,00	0,21	0,21	0,21		0,21			0,21	0,21
5278003	04-099-044-00017-002	5000 CEBADA-SIN VARIEDAD	S 416	12,90	4,11	4,11	4,11		4,11			4,11	4,11
5277924	04-037-013-00010-001	20000 BARBECHO TRADICIONAL-SIN VARIEDAD	S 424	3,90	0,08	0,08	0,08		0,08			0,08	0,08
5277926	04-037-014-00101-001	20000 BARBECHO TRADICIONAL-SIN VARIEDAD	S 424	6,00	0,05	0,05	0,05		0,05			0,05	0,05
5277928	04-037-013-00078-002	20000 BARBECHO TRADICIONAL-SIN VARIEDAD	S 424	3,80	0,17	0,17	0,17		0,17			0,17	0,17
5277931	04-037-014-00022-004	20000 BARBECHO TRADICIONAL-SIN VARIEDAD	S 424	4,10	0,13	0,13	0,13		0,13			0,13	0,13
5277934	04-037-014-00024-002	20000 BARBECHO TRADICIONAL-SIN VARIEDAD	S 424	3,30	0,08	0,08	0,08		0,08			0,08	0,08

(1) Superficie declarada admisible ajustada con la superficie comprometida.
(2) Factor de penalización valorando el alcance para el tipo de compromiso.Puede verificar la integridad de una copia de este documento mediante la lectura del código QR adjunto o mediante el acceso a la dirección <https://ws050.juntadeandalucia.es/verificarFirma> indicando el código de VERIFICACIÓN

FIRMADO POR

RAQUEL MARIA ESPIN CRESPO

17/12/2024

VERIFICACIÓN

Pk2jm6UYDU9J72AMTZUYRN3GET48NG

PÁG. 632/9349



**INCIDENCIAS****INCIDENCIA DESCRIPCIÓN**

- 100412 Número de hectáreas validadas inferior a la superficie mínima permitida por el grupo de cultivo (Anexo I. Criterios de Subvencionabilidad. Orden 28 de marzo de 2023).
Sup. Resuelta:0 Grupo de Pago:FRUTALES SECANO
- 100413 Recinto perteneciente a grupo de cultivo que no cumple con la superficie mínima requerida (Anexo I. Criterios de Subvencionabilidad. Orden 28 de marzo de 2023).
Ref:5278025 Recinto:04-037-053-00014-00004 Cultivo:104020 ALMENDROS-GUARA Secano Sup. Declarada:2,76 Superficie Resolver:2,76
Ref:-1085071 Recinto:04-037-053-00062-00011 Cultivo:104020 ALMENDROS-GUARA Secano Sup. Declarada:1,88 Superficie Resolver:1,88
Ref:5278029 Recinto:04-037-053-00064-00004 Cultivo:104020 ALMENDROS-GUARA Secano Sup. Declarada:0,16 Superficie Resolver:0,16
Ref:5278031 Recinto:04-037-053-00121-00002 Cultivo:104020 ALMENDROS-GUARA Secano Sup. Declarada:0,54 Superficie Resolver:0,54
Ref:5278034 Recinto:04-037-053-00121-00004 Cultivo:104020 ALMENDROS-GUARA Secano Sup. Declarada:1,05 Superficie Resolver:1,05
Ref:5277944 Recinto:04-099-030-00644-00002 Cultivo:104020 ALMENDROS-GUARA Secano Sup. Declarada:0,5 Superficie Resolver:0,5
Ref:5277948 Recinto:04-099-030-00911-00003 Cultivo:104020 ALMENDROS-GUARA Secano Sup. Declarada:0,21 Superficie Resolver:0,21
- 100424 Solicita recinto que no está comprometido para la operación.
Ref:5277976 Recinto:04-099-030-00594-00002 Cultivo:53000 YEROS-SIN VARIEDAD Secano
Ref:5277987 Recinto:04-099-030-00664-00003 Cultivo:53000 YEROS-SIN VARIEDAD Secano

(1) Superficie declarada admisible ajustada con la superficie comprometida.
(2) Factor de penalización valorando el alcance para el tipo de compromiso.

Puede verificar la integridad de una copia de este documento mediante la lectura del código QR adjunto o mediante el acceso a la dirección <https://ws050.juntadeandalucia.es/verificarFirma> indicando el código de VERIFICACIÓN

FIRMADO POR	RAQUEL MARIA ESPIN CRESPO	17/12/2024	
VERIFICACIÓN	Pk2jm6UYDU9J72AMTZUYRN3GET48NG	PÁG. 633/9349	

**APELLIDOS Y NOMBRE / RAZÓN SOCIAL**

PEREZ CHECA MARIA

NIF

***7848*

EXPEDIENTE

1208281

ANUALIDAD DE PAGO

1ª

IMPORTE POR ANUALIDAD

	2023	2024	2025	2026	2027
IMPORTE MÁXIMO SUBVENCIONABLE	2.599,61 €	2.599,61 €	2.166,27 €	2.166,27 €	2.166,27 €
IMPORTE MEDIO DE TRANSFERENCIA (€/ha)	110,95 €	110,95 €	92,46 €	92,46 €	92,46 €

RESUMEN DE UNIDADES

Cód	GRUPO DE PAGO	Sup. Dec. Admisible (ha)	Sup. Comprometida (ha)	Sup. ajustada compromiso (1) (ha)	% sobredec.	Sup. Resuelta (ha)	Importe Declarado	Importe Topado	Importe Resuelto	Importe tras sobredec.
416	HERBÁCEOS	14,33		14,33	0,00	14,33	2.599,61	2.599,61	2.599,61	2.599,61
424	HERBÁCEOS NO ELEGIBLES	9,10		9,10	0,00	9,10	0,00	0,00	0,00	0,00
TOTAL		23,43	23,43	23,43		23,43	2.599,61	2.599,61	2.599,61	2.599,61

APLICACIÓN DE REDUCCIONES Y PENALIZACIONES

GRUPO DE PAGO	Importe Calculado	Importe prereduc.	Criterios de subvencionabilidad y compromisos	Presentación tardía	Omisión declaración	Condicionalidad	IMPORTE (Euros) RESUELTO
HERBÁCEOS	2.599,61	2.599,61	0,00	0,00	1,00	0,00	2.573,61
HERBÁCEOS NO ELEGIBLES	0,00	0,00	0,00	0,00	1,00	0,00	0,00
TOTAL	2.599,61	2.599,61					2.573,61

RESUMEN DE PAGOS

	RESUELTO	FEADER	MAPA	CAPADR
HERBÁCEOS - Pago realizado	2.573,61 €	2.187,57 €	252,47 €	133,57 €

RECINTOS RESUELTOS

REF.	REFERENCIA SIGPAC	CULTIVO DESCRIPCIÓN CULTIVO	S/R G.PAGO	PEND. MEDIA (%)	SUP. DEC. ADMISIBLE (ha)	SUP. COMPROM. (ha)	SUP. AJUSTADA COMPROM. (1) (ha)	SUP. CONV. SIGPAC (ha)	SUP. CERTIF. (ha)	SUP. CAMPO (ha)	SUP. CAMPO DETER CUL. DECLARADO (ha)	SUP. DEC. REDUCIDA (ha)	SUP. RESUELTA (ha)
-1604535	04-008-003-00033-001	5000 CEBADA-SIN VARIEDAD	S	416	3,80	1,61	1,61	1,61	1,61			1,61	1,61
-1604526	04-008-001-00166-001	5000 CEBADA-SIN VARIEDAD	S	416	4,90	1,69	1,69	1,69	1,69			1,69	1,69
-1604520	04-008-002-00010-001	5000 CEBADA-SIN VARIEDAD	S	416	3,00	2,88	2,88	2,88	2,88			2,88	2,88
4106183	04-008-003-00133-001	5000 CEBADA-SIN VARIEDAD	S	416	4,70	0,92	0,92	0,92	0,92			0,92	0,92
4177222	04-008-003-00091-002	5000 CEBADA-SIN VARIEDAD	S	416	5,90	0,57	0,57	0,57	0,57			0,57	0,57
4177226	04-008-003-00091-003	5000 CEBADA-SIN VARIEDAD	S	416	9,60	0,69	0,69	0,69	0,69			0,69	0,69
6818175	18-040-016-00080-001	1000 TRIGO BLANDO-SIN VARIEDAD	S	416	1,90	3,36	3,36	3,36	3,36			3,36	3,36
6818176	18-040-012-00072-001	53000 YEROS-SIN VARIEDAD	S	416	4,30	2,61	2,61	2,61	2,61			2,61	2,61
-1604510	04-083-002-00087-001	20000 BARBECHO TRADICIONAL-SIN VARIEDAD	S	424	5,70	1,64	1,64	1,64	1,64			1,64	1,64
-756830	04-008-002-00109-002	20000 BARBECHO TRADICIONAL-SIN VARIEDAD	S	424	10,50	0,22	0,22	0,22	0,22			0,22	0,22
4177246	04-083-002-00042-001	20000 BARBECHO TRADICIONAL-SIN VARIEDAD	S	424	6,10	1,35	1,35	1,35	1,35			1,35	1,35
1700000005505250	18-040-013-00138-002	20000 BARBECHO TRADICIONAL-SIN VARIEDAD	S	424	5,10	1,35	1,35	1,35	1,35			1,35	1,35
1700000005505254	04-008-002-00109-017	20000 BARBECHO TRADICIONAL-SIN VARIEDAD	S	424	9,10	0,18	0,18	0,18	0,18			0,18	0,18
1700000005505256	18-040-011-00063-001	20000 BARBECHO TRADICIONAL-SIN VARIEDAD	S	424	6,10	1,99	1,99	1,99	1,99			1,99	1,99
1700000005505258	18-040-013-00118-001	20000 BARBECHO TRADICIONAL-SIN VARIEDAD	S	424	4,20	2,37	2,37	2,37	2,37			2,37	2,37

(1) Superficie declarada admisible ajustada con la superficie comprometida.
(2) Factor de penalización valorando el alcance para el tipo de compromiso.

Puede verificar la integridad de una copia de este documento mediante la lectura del código QR adjunto o mediante el acceso a la dirección <https://ws050.juntadeandalucia.es/verificarFirma> indicando el código de VERIFICACIÓN

FIRMADO POR

RAQUEL MARIA ESPIN CRESPO

17/12/2024

VERIFICACIÓN

Pk2jm6UYDU9J72AMTZUYRN3GET48NG

PÁG. 634/9349



**INCIDENCIAS****INCIDENCIA DESCRIPCIÓN**

- 256 Solicitud con recintos no declarados en campaña actual con una reducción por omisión de superficie superior al 3%
CÓDIGO PARA EL PORCENTAJE DE REDUCCIÓN POR OMISIÓN QUE CORRESPONDE A LA SOLICITUD:1
- 4272 Verifica que las líneas de declaración de las Solicitudes Únicas no tienen solapes con la capa de Retroactividad Gráfica (ambas de la misma campaña) a nivel de expediente/línea de declaración gráfica de la solicitud.
Ref:-1054617 Recinto:04-008-003-00003-00001 Cultivo: - Agregado de la referencia del recinto.:0 Zona de la referencia del recinto.:0 Superficie solapada.:0,02 Id. Incid.:101007452
- 100412 Número de hectáreas validadas inferior a la superficie mínima permitida por el grupo de cultivo (Anexo I. Criterios de Subvencionabilidad. Orden 28 de marzo de 2023).
Sup. Resuelta:0 Grupo de Pago:FRUTALES SECANO
- 100413 Recinto perteneciente a grupo de cultivo que no cumple con la superficie mínima requerida (Anexo I. Criterios de Subvencionabilidad. Orden 28 de marzo de 2023).
Ref:-1054617 Recinto:04-008-003-00003-00001 Cultivo:104022 ALMENDROS-LARGUETA Secano Sup. Declarada:0,55 Superficie Resolver:0,53
Ref:5262593 Recinto:04-008-003-00137-00004 Cultivo:104020 ALMENDROS-GUARA Secano Sup. Declarada:0,68 Superficie Resolver:0,68
Ref:5262598 Recinto:04-008-007-00010-00001 Cultivo:104014 ALMENDROS-FERRAGNES Secano Sup. Declarada:0,54 Superficie Resolver:0,54
Ref:5262599 Recinto:04-008-007-00010-00005 Cultivo:104014 ALMENDROS-FERRAGNES Secano Sup. Declarada:0,01 Superficie Resolver:0,01
Ref:-1054620 Recinto:04-008-007-00012-00003 Cultivo:104010 ALMENDROS-DESMAYO ROJO Secano Sup. Declarada:0,41 Superficie Resolver:0,41
Ref:-1054619 Recinto:04-008-007-00012-00004 Cultivo:104010 ALMENDROS-DESMAYO ROJO Secano Sup. Declarada:0,63 Superficie Resolver:0,63
Ref:-1054623 Recinto:04-008-013-00017-00015 Cultivo:104020 ALMENDROS-GUARA Secano Sup. Declarada:1,96 Superficie Resolver:1,96
Ref:5325810 Recinto:04-008-013-00017-00016 Cultivo:104020 ALMENDROS-GUARA Secano Sup. Declarada:0,32 Superficie Resolver:0,32
Ref:-1144051 Recinto:04-008-013-00017-00017 Cultivo:104020 ALMENDROS-GUARA Secano Sup. Declarada:1,05 Superficie Resolver:1,05
Ref:-1144061 Recinto:04-008-013-00027-00001 Cultivo:104020 ALMENDROS-GUARA Secano Sup. Declarada:0,33 Superficie Resolver:0,33
Ref:1700000005505262 Recinto:04-083-011-00012-00002 Cultivo:104010 ALMENDROS-DESMAYO ROJO Secano Sup. Declarada:0,07 Superficie Resolver:0,07
Ref:5262596 Recinto:04-083-013-00010-00001 Cultivo:104022 ALMENDROS-LARGUETA Secano Sup. Declarada:0,72 Superficie Resolver:0,72
Ref:-1401709 Recinto:04-083-013-00011-00003 Cultivo:104020 ALMENDROS-GUARA Secano Sup. Declarada:0,37 Superficie Resolver:0,37

(1) Superficie declarada admisible ajustada con la superficie comprometida.
(2) Factor de penalización valorando el alcance para el tipo de compromiso.

Puede verificar la integridad de una copia de este documento mediante la lectura del código QR adjunto o mediante el acceso a la dirección <https://ws050.juntadeandalucia.es/verificarFirma> indicando el código de VERIFICACIÓN

FIRMADO POR	RAQUEL MARIA ESPIN CRESPO	17/12/2024	
VERIFICACIÓN	Pk2jm6UYDU9J72AMTZUYRN3GET48NG	PÁG. 635/9349	

**APELLIDOS Y NOMBRE / RAZÓN SOCIAL**

PEREZ DIAZ ROSENDO

NIF
4821EXPEDIENTE**
1135906**ANUALIDAD DE PAGO**

1ª

IMPORTES POR ANUALIDAD

	2023	2024	2025	2026	2027
IMPORTE MÁXIMO SUBVENCIONABLE	1.100,24 €	1.100,24 €	1.100,24 €	916,86 €	916,86 €
IMPORTE MEDIO DE TRANSFERENCIA (€/ha)	259,49 €	259,49 €	259,49 €	216,24 €	216,24 €

RESUMEN DE UNIDADES

Cód	GRUPO DE PAGO	Sup. Dec. Admisible (ha)	Sup. Comprometida (ha)	Sup. ajustada compromiso (1) (ha)	% sobredec.	Sup. Resuelta (ha)	Importe Declarado	Importe Topado	Importe Resuelto	Importe tras sobredec.
422	FRUTALES SECANO	4,24		4,24	0,00	4,24	1.100,24	1.100,24	1.100,24	1.100,24
TOTAL		4,24	4,24	4,24		4,24	1.100,24	1.100,24	1.100,24	1.100,24

APLICACIÓN DE REDUCCIONES Y PENALIZACIONES

GRUPO DE PAGO	Importe Calculado	Importe prereduc.	Criterios de subvencionabilidad y compromisos	Presentación tardía	Omisión declaración	Condicionalidad	IMPORTE (Euros) RESUELTO
FRUTALES SECANO	1.100,24	1.100,24	0,00	0,00	0,00	0,00	1.100,24
TOTAL	1.100,24	1.100,24					1.100,24

RESUMEN DE PAGOS**IMPORTE (Euros)**

	RESUELTO	FEADER	MAPA	CAPADR
FRUTALES SECANO - Pago realizado	1.100,24 €	935,20 €	107,93 €	57,11 €

RECINTOS RESUELTOS

REF.	REFERENCIA SIGPAC	CULTIVO	DESCRIPCIÓN CULTIVO	S/R G.PAGO	PEND. MEDIA (%)	SUP. DEC. ADMISIBLE (ha)	SUP. COMPROM. (ha)	SUP. AJUSTADA COMPR.(1) (ha)	SUP. CONY. SIGPAC (ha)	SUP. CERTIE (ha)	SUP. CAMPO (ha)	SUP. CAMPO DETER. CULT. DECLARADO (ha)	SUP. DEC. REDUCIDA (ha)	SUP. RESUELTA (ha)
1700000005195065	04-098-016-00028-001	104024	ALMENDROS-MARCONA	S 422	10,90	4,24	4,24	4,24		4,24			4,24	4,24

(1) Superficie declarada admisible ajustada con la superficie comprometida.
(2) Factor de penalización valorando el alcance para el tipo de compromiso.Puede verificar la integridad de una copia de este documento mediante la lectura del código QR adjunto o mediante el acceso a la dirección <https://ws050.juntadeandalucia.es/verificarFirma> indicando el código de VERIFICACIÓN

FIRMADO POR

RAQUEL MARIA ESPIN CRESPO

17/12/2024

VERIFICACIÓN

Pk2jm6UYDU9J72AMTZUYRN3GET48NG

PÁG. 636/9349



**APELLIDOS Y NOMBRE / RAZÓN SOCIAL**

PEREZ FERNANDEZ BARTOLOME JOSE

NIF

***3338*

EXPEDIENTE

1207124

ANUALIDAD DE PAGO

1ª

IMPORTES POR ANUALIDAD

	2023	2024	2025	2026	2027
IMPORTE MÁXIMO SUBVENCIONABLE	1.984,63 €	1.984,63 €	1.653,80 €	1.653,80 €	1.653,80 €
IMPORTE MEDIO DE TRANSFERENCIA (€/ha)	181,41 €	181,41 €	151,17 €	151,17 €	151,17 €

RESUMEN DE UNIDADES

Cód	GRUPO DE PAGO	Sup. Dec. Admisible (ha)	Sup. Comprometida (ha)	Sup. ajustada compromiso (1) (ha)	% sobredec.	Sup. Resuelta (ha)	Importe Declarado	Importe Topado	Importe Resuelto	Importe tras sobredec.
416	HERBÁCEOS	12,81		10,94	0,00	10,94	1.984,63	1.984,63	1.984,63	1.984,63
TOTAL		12,81	10,94	10,94		10,94	1.984,63	1.984,63	1.984,63	1.984,63

APLICACIÓN DE REDUCCIONES Y PENALIZACIONES

GRUPO DE PAGO	Importe Calculado	Importe prereduc.	Criterios de subvencionabilidad y compromisos	Presentación tardía	Omisión declaración	Condicionalidad	IMPORTE (Euros) RESUELTO
HERBÁCEOS	1.984,63	1.984,63	0,00	0,00	2,00	0,00	1.944,94
TOTAL	1.984,63	1.984,63					1.944,94

RESUMEN DE PAGOS**IMPORTE (Euros)**

	RESUELTO	FEADER	MAPA	CAPADR
HERBÁCEOS - Pago realizado	1.944,94 €	1.653,20 €	190,80 €	100,94 €

RECINTOS RESUELTOS

REF.	REFERENCIA SIGPAC	CULTIVO	DESCRIPCIÓN CULTIVO	S/R G.PAGO	PEND. MEDIA (%)	SUP. DEC. ADMISIBLE (ha)	SUP. COMPROM. (ha)	SUP. AJUSTADA COMPROM. (1) (ha)	SUP. CONY. SIGPAC (ha)	SUP. CERTIE (ha)	SUP. CAMPO (ha)	SUP. CAMPO DETER. CULT. DECLARADO (ha)	SUP. DEC. REDUCIDA (ha)	SUP. RESUELTA (ha)
-1595830	04-099-008-00021-001	8000	AVENA-SIN VARIEDAD	S 416	16,40	1,53	1,53	1,53		1,54			1,53	1,53
-1066261	04-099-008-00021-024	8000	AVENA-SIN VARIEDAD	S 416	13,80	1,17	1,17	1,17		1,17			1,17	1,17
-1066255	04-099-008-00021-001	8000	AVENA-SIN VARIEDAD	S 416	16,40	1,13	1,13	1,13		1,13			1,13	1,13
4194999	04-099-008-00020-002	8000	AVENA-SIN VARIEDAD	S 416	10,70	5,42	3,56	3,56		3,56			3,56	3,56
4195026	04-099-008-00021-012	8000	AVENA-SIN VARIEDAD	S 416	14,80	1,16	1,15	1,15		1,15			1,15	1,15
4195027	04-099-008-00021-011	8000	AVENA-SIN VARIEDAD	S 416	11,70	2,40	2,40	2,40		2,40			2,40	2,40

(1) Superficie declarada admisible ajustada con la superficie comprometida.
(2) Factor de penalización valorando el alcance para el tipo de compromiso.Puede verificar la integridad de una copia de este documento mediante la lectura del código QR adjunto o mediante el acceso a la dirección <https://ws050.juntadeandalucia.es/verificarFirma> indicando el código de VERIFICACIÓN

FIRMADO POR

RAQUEL MARIA ESPIN CRESPO

17/12/2024

VERIFICACIÓN

Pk2jm6UYDU9J72AMTZUYRN3GET48NG

PÁG. 637/9349



**INCIDENCIAS****INCIDENCIA DESCRIPCIÓN**

- 256 Solicitud con recintos no declarados en campaña actual con una reducción por omisión de superficie superior al 3%
CÓDIGO PARA EL PORCENTAJE DE REDUCCIÓN POR OMISIÓN QUE CORRESPONDE A LA SOLICITUD:2
- 4272 Verifica que las líneas de declaración de las Solicitudes Únicas no tienen solapes con la capa de Retroactividad Gráfica (ambas de la misma campaña) a nivel de expediente/línea de declaración gráfica de la solicitud.
Ref:4194999 Recinto:04-099-008-00020-00002 Cultivo: - Agregado de la referencia del recinto.:0 Zona de la referencia del recinto.:0 Superficie solapada.:0,06 Id. Incid.:101007441
Ref:4195024 Recinto:04-099-008-00021-00003 Cultivo: - Agregado de la referencia del recinto.:0 Zona de la referencia del recinto.:0 Superficie solapada.:0,02 Id. Incid.:101007442
- 100412 Número de hectáreas validadas inferior a la superficie mínima permitida por el grupo de cultivo (Anexo I. Criterios de Subvencionabilidad. Orden 28 de marzo de 2023).
Sup. Resuelta:0 Grupo de Pago:FRUTALES SECANO
- 100413 Recinto perteneciente a grupo de cultivo que no cumple con la superficie mínima requerida (Anexo I. Criterios de Subvencionabilidad. Orden 28 de marzo de 2023).
Ref:4195019 Recinto:04-099-008-00021-00002 Cultivo:104007 ALMENDROS-COMUNA Secano Sup. Declarada:0,88 Superficie Resolver:0,88
Ref:4195024 Recinto:04-099-008-00021-00003 Cultivo:104007 ALMENDROS-COMUNA Secano Sup. Declarada:0,78 Superficie Resolver:0,76
Ref:4195025 Recinto:04-099-008-00021-00004 Cultivo:104007 ALMENDROS-COMUNA Secano Sup. Declarada:1,04 Superficie Resolver:1,04
Ref:4195020 Recinto:04-099-008-00021-00005 Cultivo:104007 ALMENDROS-COMUNA Secano Sup. Declarada:4,76 Superficie Resolver:4,76
Ref:4195022 Recinto:04-099-008-00021-00006 Cultivo:104007 ALMENDROS-COMUNA Secano Sup. Declarada:0,54 Superficie Resolver:0,54
Ref:4195021 Recinto:04-099-008-00021-00007 Cultivo:104007 ALMENDROS-COMUNA Secano Sup. Declarada:0,6 Superficie Resolver:0,6
Ref:4195028 Recinto:04-099-008-00021-00008 Cultivo:104007 ALMENDROS-COMUNA Secano Sup. Declarada:0,64 Superficie Resolver:0,64
Ref:4195018 Recinto:04-099-008-00021-00009 Cultivo:104007 ALMENDROS-COMUNA Secano Sup. Declarada:0,81 Superficie Resolver:0,81
- 100421 Recinto declarado por error para una operación de la 6503, que se ha corregido de oficio marcando la operación correcta, de acuerdo con la fecha de inscripción del recinto en la producción ecológica.
Ref:4194999 Recinto:04-099-008-00020-00002 Cultivo:8000 AVENA-SIN VARIEDAD Secano
Ref:-1066255 Recinto:04-099-008-00021-00001 Cultivo:8000 AVENA-SIN VARIEDAD Secano
Ref:-1595830 Recinto:04-099-008-00021-00001 Cultivo:8000 AVENA-SIN VARIEDAD Secano
Ref:4195027 Recinto:04-099-008-00021-00011 Cultivo:8000 AVENA-SIN VARIEDAD Secano
Ref:4195026 Recinto:04-099-008-00021-00012 Cultivo:8000 AVENA-SIN VARIEDAD Secano
Ref:-1066261 Recinto:04-099-008-00021-00024 Cultivo:8000 AVENA-SIN VARIEDAD Secano

(1) Superficie declarada admisible ajustada con la superficie comprometida.
(2) Factor de penalización valorando el alcance para el tipo de compromiso.

Puede verificar la integridad de una copia de este documento mediante la lectura del código QR adjunto o mediante el acceso a la dirección <https://ws050.juntadeandalucia.es/verificarFirma> indicando el código de VERIFICACIÓN

FIRMADO POR	RAQUEL MARIA ESPIN CRESPO	17/12/2024	
VERIFICACIÓN	Pk2jm6UYDU9J72AMTZUYRN3GET48NG	PÁG. 638/9349	

**APELLIDOS Y NOMBRE / RAZÓN SOCIAL**

PEREZ GIL PEDRO

NIF
***5238*EXPEDIENTE
1129168ANUALIDAD
DE PAGO
1ª**IMPORTE POR ANUALIDAD**

	2023	2024	2025	2026	2027
IMPORTE MÁXIMO SUBVENCIONABLE	835,56 €	835,56 €	835,56 €	696,29 €	696,29 €
IMPORTE MEDIO DE TRANSFERENCIA (€/ha)	259,49 €	259,49 €	259,49 €	216,24 €	216,24 €

RESUMEN DE UNIDADES

Cód	GRUPO DE PAGO	Sup. Dec. Admisible (ha)	Sup. Comprometida (ha)	Sup. ajustada compromiso (1) (ha)	% sobredec.	Sup. Resuelta (ha)	Importe Declarado	Importe Topado	Importe Resuelto	Importe tras sobredec.
422	FRUTALES SECANO	3,22		3,22	0,00	3,22	835,56	835,56	835,56	835,56
TOTAL		3,22	3,22	3,22		3,22	835,56	835,56	835,56	835,56

APLICACIÓN DE REDUCCIONES Y PENALIZACIONES

GRUPO DE PAGO	Importe Calculado	Importe prereduc.	Importe subvencionabilidad y compromisos	Presentación tardía	Omisión declaración	Condicionalidad	IMPORTE (Euros) RESUELTO
FRUTALES SECANO	835,56	835,56	0,00	0,00	0,00	0,00	835,56
TOTAL	835,56	835,56					835,56

RESUMEN DE PAGOS

IMPORTE (Euros)

FRUTALES SECANO - Pago realizado	RESUELTO	FEADER	MAPA	CAPADR
	835,56 €	710,23 €	81,97 €	43,36 €

RECINTOS RESUELTOS

REF.	REFERENCIA SIGPAC	CULTIVO	DESCRIPCIÓN CULTIVO	S/R G.PAGO	PEND. MEDIA (%)	SUP. DEC. ADMISIBLE (ha)	SUP. COMPROM. (ha)	SUP. AJUSTADA COMPROM. (1) (ha)	SUP. CONY. SIGPAC (ha)	SUP. CERTIE (ha)	SUP. CAMPO (ha)	SUP. CAMPO DETER. CULT. DECLARADO (ha)	SUP. DEC. REDUCIDA (ha)	SUP. RESUELTA (ha)
-807290	04-099-022-00566-027	104007	ALMENDROS-COMUNA	S 422	15,90	0,27	0,27	0,27	0,27	0,27			0,27	0,27
5515848	04-099-023-00089-001	104024	ALMENDROS-MARCONA	S 422	22,90	1,55	1,55	1,55	1,55	1,55			1,55	1,55
1700000006174422	04-099-022-00566-030	104007	ALMENDROS-COMUNA	S 422	14,40	0,07	0,07	0,07	0,07	0,07			0,07	0,07
1700000006174424	04-099-022-00566-033	104007	ALMENDROS-COMUNA	S 422	17,20	0,15	0,15	0,15	0,15	0,15			0,15	0,15
1700000006174426	04-099-023-00086-003	104057	ALMENDROS-AVIJOR	S 422	4,50	0,10	0,10	0,10	0,10	0,10			0,10	0,10
1700000006174428	04-099-023-00087-002	104057	ALMENDROS-AVIJOR	S 422	12,10	0,05	0,05	0,05	0,05	0,05			0,05	0,05
1700000006174429	04-099-023-00096-003	104057	ALMENDROS-AVIJOR	S 422	11,60	0,02	0,02	0,02	0,02	0,02			0,02	0,02
1700000006174431	04-099-022-00566-034	104057	ALMENDROS-AVIJOR	S 422	29,80	0,58	0,58	0,58	0,58	0,58			0,58	0,58
1700000006174432	04-099-022-00566-036	104057	ALMENDROS-AVIJOR	S 422	31,30	0,43	0,43	0,43	0,43	0,43			0,43	0,43

(1) Superficie declarada admisible ajustada con la superficie comprometida.
(2) Factor de penalización valorando el alcance para el tipo de compromiso.

Puede verificar la integridad de una copia de este documento mediante la lectura del código QR adjunto o mediante el acceso a la dirección <https://ws050.juntadeandalucia.es/verificarFirma> indicando el código de VERIFICACIÓN

FIRMADO POR

RAQUEL MARIA ESPIN CRESPO

17/12/2024

VERIFICACIÓN

Pk2jm6UYDU9J72AMTZUYRN3GET48NG

PÁG. 639/9349



**APELLIDOS Y NOMBRE / RAZÓN SOCIAL**

PEREZ GONZALEZ MARIA MILAGROS

NIF
***4298*EXPEDIENTE
1178709ANUALIDAD
DE PAGO
1ª**IMPORTE POR ANUALIDAD**

	2023	2024	2025	2026	2027
IMPORTE MÁXIMO SUBVENCIONABLE	5.201,02 €	5.201,02 €	4.334,04 €	4.334,04 €	4.334,04 €
IMPORTE MEDIO DE TRANSFERENCIA (€/ha)	156,75 €	156,75 €	130,62 €	130,62 €	130,62 €

RESUMEN DE UNIDADES

Cód	GRUPO DE PAGO	Sup. Dec. Admisible (ha)	Sup. Comprometida (ha)	Sup. ajustada compromiso (1) (ha)	% sobredec.	Sup. Resuelta (ha)	Importe Declarado	Importe Topado	Importe Resuelto	Importe tras sobredec.
416	HERBÁCEOS	28,67		28,67	0,00	28,67	5.201,02	5.201,02	5.201,02	5.201,02
424	HERBÁCEOS NO ELEGIBLES	4,51		4,51	0,00	4,51	0,00	0,00	0,00	0,00
TOTAL		33,18	33,18	33,18		33,18	5.201,02	5.201,02	5.201,02	5.201,02

APLICACIÓN DE REDUCCIONES Y PENALIZACIONES

GRUPO DE PAGO	Importe Calculado	Importe prereduc.	Criterios de subvencionabilidad y compromisos	Presentación tardía	Omisión declaración	Condicionalidad	IMPORTE (Euros) RESUELTO
HERBÁCEOS	5.201,02	5.201,02	0,00	0,00	0,00	0,00	5.201,02
HERBÁCEOS NO ELEGIBLES	0,00	0,00	0,00	0,00	0,00	0,00	0,00
TOTAL	5.201,02	5.201,02					5.201,02

RESUMEN DE PAGOS

	RESUELTO	FEADER	MAPA	CAPADR
HERBÁCEOS - Pago realizado	5.201,02 €	4.420,87 €	510,22 €	269,93 €

RECINTOS RESUELTOS

REF.	REFERENCIA SIGPAC	CULTIVO DESCRIPCIÓN CULTIVO	S/R G.PAGO	PEND. MEDIA (%)	SUP. DEC. ADMISIBLE (ha)	SUP. COMPROM. (ha)	SUP. AJUSTADA COMPROM. (1) (ha)	SUP. CONV. SIGPAC (ha)	SUP. CERTIF. (ha)	SUP. CAMPO (ha)	SUP. CAMPO DETER. CULT. DECLARADO (ha)	SUP. DEC. REDUCIDA (ha)	SUP. RESUELTA (ha)
-1145407	04-063-044-00074-001	5000 CEBADA-SIN VARIEDAD	S	416	12,20	8,04	8,04	8,04	8,04			8,04	8,04
-1075452	04-063-044-00077-001	52079 VEZA-MARIANNA	S	416	12,10	1,06	1,06	1,06	1,06			1,06	1,06
170000005482935	04-063-005-00099-001	52079 VEZA-MARIANNA	S	416	6,50	2,01	2,01	2,01	2,01			2,01	2,01
170000005482939	04-063-040-00178-001	8000 AVENA-SIN VARIEDAD	S	416	13,80	0,63	0,63	0,63	0,63			0,63	0,63
170000005482943	04-063-044-00077-001	5000 CEBADA-SIN VARIEDAD	S	416	12,10	5,35	5,35	5,35	5,35			5,35	5,35
170000005482944	04-063-043-00021-001	8000 AVENA-SIN VARIEDAD	S	416	11,20	1,63	1,63	1,63	1,63			1,63	1,63
170000005482945	04-063-006-00017-001	52079 VEZA-MARIANNA	S	416	19,00	0,17	0,17	0,17	0,17			0,17	0,17
170000005482946	04-063-040-00162-001	8000 AVENA-SIN VARIEDAD	S	416	9,80	2,02	2,02	2,02	2,02			2,02	2,02
170000005482948	04-063-044-00092-001	8000 AVENA-SIN VARIEDAD	S	416	15,20	0,77	0,77	0,77	0,77			0,77	0,77
170000005482949	04-063-005-00099-002	52079 VEZA-MARIANNA	S	416	5,20	1,14	1,14	1,14	1,14			1,14	1,14
170000005482954	04-063-007-00020-001	8000 AVENA-SIN VARIEDAD	S	416	6,10	2,55	2,55	2,55	2,55			2,55	2,55
170000005482959	04-063-044-00077-001	52079 VEZA-MARIANNA	S	416	12,10	2,59	2,59	2,59	2,59			2,59	2,59
170000005482961	04-063-005-00101-001	52079 VEZA-MARIANNA	S	416	10,30	0,40	0,40	0,40	0,40			0,40	0,40
170000005482963	04-063-043-00088-001	8000 AVENA-SIN VARIEDAD	S	416	6,10	0,31	0,31	0,31	0,31			0,31	0,31
-1145411	04-063-044-00084-006	20000 BARBECHO TRADICIONAL-SIN VARIEDAD	S	424	19,10	0,37	0,37	0,37	0,37			0,37	0,37
-1145410	04-063-044-00084-002	20000 BARBECHO TRADICIONAL-SIN VARIEDAD	S	424	14,40	0,73	0,73	0,73	0,73			0,73	0,73
5268810	04-063-044-00084-001	20000 BARBECHO TRADICIONAL-SIN VARIEDAD	S	424	14,60	1,78	1,78	1,78	1,78			1,78	1,78
5268812	04-063-006-00023-001	20000 BARBECHO TRADICIONAL-SIN VARIEDAD	S	424	3,20	0,38	0,38	0,38	0,38			0,38	0,38
170000005482936	04-063-044-00085-002	20000 BARBECHO TRADICIONAL-SIN VARIEDAD	S	424	14,70	0,65	0,65	0,65	0,65			0,65	0,65
170000005482937	04-063-044-00091-001	20000 BARBECHO TRADICIONAL-SIN VARIEDAD	S	424	17,80	0,23	0,23	0,23	0,23			0,23	0,23
170000005482938	04-063-044-00087-001	20000 BARBECHO TRADICIONAL-SIN VARIEDAD	S	424	6,50	0,20	0,20	0,20	0,20			0,20	0,20
170000005482955	04-063-044-00092-003	20000 BARBECHO TRADICIONAL-SIN VARIEDAD	S	424	11,20	0,17	0,17	0,17	0,17			0,17	0,17

(1) Superficie declarada admisible ajustada con la superficie comprometida.
(2) Factor de penalización valorando el alcance para el tipo de compromiso.Puede verificar la integridad de una copia de este documento mediante la lectura del código QR adjunto o mediante el acceso a la dirección <https://ws050.juntadeandalucia.es/verificarFirma> indicando el código de VERIFICACIÓN

FIRMADO POR

RAQUEL MARIA ESPIN CRESPO

17/12/2024

VERIFICACIÓN

Pk2jm6UYDU9J72AMTZUYRN3GET48NG

PÁG. 640/9349



**INCIDENCIAS****INCIDENCIA DESCRIPCIÓN**

- 100421 Recinto declarado por error para una operación de la 6503, que se ha corregido de oficio marcando la operación correcta, de acuerdo con la fecha de inscripción del recinto en la producción ecológica.
- Ref:170000005482935 Recinto:04-063-005-00099-00001 Cultivo:52079 VEZA-MARIANNA Secano
- Ref:170000005482949 Recinto:04-063-005-00099-00002 Cultivo:52079 VEZA-MARIANNA Secano
- Ref:170000005482961 Recinto:04-063-005-00101-00001 Cultivo:52079 VEZA-MARIANNA Secano
- Ref:170000005482945 Recinto:04-063-006-00017-00001 Cultivo:52079 VEZA-MARIANNA Secano
- Ref:5268812 Recinto:04-063-006-00023-00001 Cultivo:20000 BARBECHO TRADICIONAL-SIN VARIEDAD Secano
- Ref:170000005482954 Recinto:04-063-007-00020-00001 Cultivo:8000 AVENA-SIN VARIEDAD Secano
- Ref:170000005482946 Recinto:04-063-040-00162-00001 Cultivo:8000 AVENA-SIN VARIEDAD Secano
- Ref:170000005482939 Recinto:04-063-040-00178-00001 Cultivo:8000 AVENA-SIN VARIEDAD Secano
- Ref:170000005482944 Recinto:04-063-043-00021-00001 Cultivo:8000 AVENA-SIN VARIEDAD Secano
- Ref:170000005482963 Recinto:04-063-043-00088-00001 Cultivo:8000 AVENA-SIN VARIEDAD Secano
- Ref:-1145407 Recinto:04-063-044-00074-00001 Cultivo:5000 CEBADA-SIN VARIEDAD Secano
- Ref:170000005482943 Recinto:04-063-044-00077-00001 Cultivo:5000 CEBADA-SIN VARIEDAD Secano
- Ref:-1075452 Recinto:04-063-044-00077-00001 Cultivo:52079 VEZA-MARIANNA Secano
- Ref:170000005482959 Recinto:04-063-044-00077-00001 Cultivo:52079 VEZA-MARIANNA Secano
- Ref:5268810 Recinto:04-063-044-00084-00001 Cultivo:20000 BARBECHO TRADICIONAL-SIN VARIEDAD Secano
- Ref:-1145410 Recinto:04-063-044-00084-00002 Cultivo:20000 BARBECHO TRADICIONAL-SIN VARIEDAD Secano
- Ref:-1145411 Recinto:04-063-044-00084-00006 Cultivo:20000 BARBECHO TRADICIONAL-SIN VARIEDAD Secano
- Ref:170000005482936 Recinto:04-063-044-00085-00002 Cultivo:20000 BARBECHO TRADICIONAL-SIN VARIEDAD Secano
- Ref:170000005482938 Recinto:04-063-044-00087-00001 Cultivo:20000 BARBECHO TRADICIONAL-SIN VARIEDAD Secano
- Ref:170000005482937 Recinto:04-063-044-00091-00001 Cultivo:20000 BARBECHO TRADICIONAL-SIN VARIEDAD Secano
- Ref:170000005482948 Recinto:04-063-044-00092-00001 Cultivo:8000 AVENA-SIN VARIEDAD Secano
- Ref:170000005482955 Recinto:04-063-044-00092-00003 Cultivo:20000 BARBECHO TRADICIONAL-SIN VARIEDAD Secano

(1) Superficie declarada admisible ajustada con la superficie comprometida.
 (2) Factor de penalización valorando el alcance para el tipo de compromiso.

Puede verificar la integridad de una copia de este documento mediante la lectura del código QR adjunto o mediante el acceso a la dirección <https://ws050.juntadeandalucia.es/verificarFirma> indicando el código de VERIFICACIÓN

FIRMADO POR	RAQUEL MARIA ESPIN CRESPO	17/12/2024	
VERIFICACIÓN	Pk2jm6UYDU9J72AMTZUYRN3GET48NG	PÁG. 641/9349	

**APELLIDOS Y NOMBRE / RAZÓN SOCIAL**

PEREZ HERNANDEZ SALVADOR

NIF
***2020*EXPEDIENTE
1133774**ANUALIDAD DE PAGO**

1ª

IMPORTES POR ANUALIDAD

	2023	2024	2025	2026	2027
IMPORTE MÁXIMO SUBVENCIONABLE	496,79 €	496,79 €	496,79 €	413,99 €	413,99 €
IMPORTE MEDIO DE TRANSFERENCIA (€/ha)	297,48 €	297,48 €	297,48 €	247,90 €	247,90 €

RESUMEN DE UNIDADES

Cód	GRUPO DE PAGO	Sup. Dec. Admisible (ha)	Sup. Comprometida (ha)	Sup. ajustada compromiso (1) (ha)	% sobredec.	Sup. Resuelta (ha)	Importe Declarado	Importe Topado	Importe Resuelto	Importe tras sobredec.
419	OLIVAR	1,67		1,67	0,00	1,67	496,79	496,79	496,79	496,79
TOTAL		1,67	1,67	1,67		1,67	496,79	496,79	496,79	496,79

APLICACIÓN DE REDUCCIONES Y PENALIZACIONES

GRUPO DE PAGO	Importe Calculado	Importe prereduc.	Criterios de subvencionabilidad y compromisos	Presentación tardía	Omisión declaración	Condicionalidad	IMPORTE (Euros) RESUELTO
OLIVAR	496,79	496,79	0,00	0,00	0,00	0,00	496,79
TOTAL	496,79	496,79					496,79

RESUMEN DE PAGOS**IMPORTE (Euros)**

	RESUELTO	FEADER	MAPA	CAPADR
OLIVAR - Pago realizado	496,79 €	422,27 €	48,74 €	25,78 €

RECINTOS RESUELTOS

REF.	REFERENCIA SIGPAC	CULTIVO	DESCRIPCIÓN CULTIVO	S/R G.PAGO	PEND. MEDIA (%)	SUP. DEC. ADMISIBLE (ha)	SUP. COMPROM. (ha)	SUP. AJUSTADA COMPROM. (1) (ha)	SUP. CONY. SIGPAC (ha)	SUP. CERTIE (ha)	SUP. CAMPO (ha)	SUP. CAMPO DETER. CULT. DECLARADO (ha)	SUP. DEC. REDUCIDA (ha)	SUP. RESUELTA (ha)
-1628277	04-095-012-00045-004	101010	OLIVAR-PICUAL	S 419	10,70	0,27	0,27	0,27	0,27	0,27			0,27	0,27
1700000005496016	04-095-012-00048-016	101194	OLIVAR-LECHIN DE GRANADA	S 419	3,00	0,05	0,05	0,05	0,05	0,05			0,05	0,05
1700000005496017	04-027-008-00110-002	101194	OLIVAR-LECHIN DE GRANADA	S 419	21,10	0,17	0,17	0,17	0,17	0,17			0,17	0,17
1700000005496018	04-027-008-00110-003	101194	OLIVAR-LECHIN DE GRANADA	S 419	20,00	0,03	0,03	0,03	0,03	0,03			0,03	0,03
1700000005496019	04-095-012-00048-007	101194	OLIVAR-LECHIN DE GRANADA	S 419	14,60	0,34	0,34	0,34	0,34	0,34			0,34	0,34
1700000005496023	04-095-012-00044-003	101010	OLIVAR-PICUAL	S 419	5,40	0,81	0,81	0,81	0,81	0,81			0,81	0,81

(1) Superficie declarada admisible ajustada con la superficie comprometida.
(2) Factor de penalización valorando el alcance para el tipo de compromiso.Puede verificar la integridad de una copia de este documento mediante la lectura del código QR adjunto o mediante el acceso a la dirección <https://ws050.juntadeandalucia.es/verificarFirma> indicando el código de VERIFICACIÓN

FIRMADO POR

RAQUEL MARIA ESPIN CRESPO

17/12/2024

VERIFICACIÓN

Pk2jm6UYDU9J72AMTZUYRN3GET48NG

PÁG. 642/9349



**INCIDENCIAS****INCIDENCIA DESCRIPCIÓN**

- 100412 Número de hectáreas validadas inferior a la superficie mínima permitida por el grupo de cultivo (Anexo I. Criterios de Subvencionabilidad. Orden 28 de marzo de 2023).
Sup. Resuelta:0 Grupo de Pago:FRUTALES SECANO
- 100413 Recinto perteneciente a grupo de cultivo que no cumple con la superficie mínima requerida (Anexo I. Criterios de Subvencionabilidad. Orden 28 de marzo de 2023).
Ref:170000005496021 Recinto:04-027-008-00108-00001 Cultivo:104024 ALMENDROS-MARCONA Secano Sup. Declarada:0,71 Superficie Resolver:0,71
Ref:-903135 Recinto:04-027-008-00108-00003 Cultivo:104024 ALMENDROS-MARCONA Secano Sup. Declarada:0,04 Superficie Resolver:0,04
Ref:-903136 Recinto:04-027-008-00108-00004 Cultivo:104024 ALMENDROS-MARCONA Secano Sup. Declarada:0,04 Superficie Resolver:0,04
Ref:-903137 Recinto:04-027-008-00108-00005 Cultivo:104024 ALMENDROS-MARCONA Secano Sup. Declarada:0,04 Superficie Resolver:0,04
Ref:-903138 Recinto:04-027-008-00108-00006 Cultivo:104024 ALMENDROS-MARCONA Secano Sup. Declarada:0,09 Superficie Resolver:0,09
Ref:-903143 Recinto:04-027-008-00108-00011 Cultivo:104024 ALMENDROS-MARCONA Secano Sup. Declarada:0,15 Superficie Resolver:0,15
Ref:170000005496022 Recinto:04-027-008-00110-00001 Cultivo:104024 ALMENDROS-MARCONA Secano Sup. Declarada:0,52 Superficie Resolver:0,52
Ref:170000005496027 Recinto:04-095-012-00044-00002 Cultivo:104007 ALMENDROS-COMUNA Secano Sup. Declarada:0,54 Superficie Resolver:0,54
Ref:170000005496028 Recinto:04-095-012-00045-00001 Cultivo:104007 ALMENDROS-COMUNA Secano Sup. Declarada:0,47 Superficie Resolver:0,47
Ref:170000005496024 Recinto:04-095-012-00045-00002 Cultivo:104024 ALMENDROS-MARCONA Secano Sup. Declarada:0,46 Superficie Resolver:0,46
Ref:170000005496029 Recinto:04-095-012-00048-00006 Cultivo:104007 ALMENDROS-COMUNA Secano Sup. Declarada:1,4 Superficie Resolver:1,4
Ref:170000005496020 Recinto:04-095-012-00048-00014 Cultivo:104007 ALMENDROS-COMUNA Secano Sup. Declarada:0,09 Superficie Resolver:0,09
Ref:170000005496015 Recinto:04-095-012-00048-00017 Cultivo:104007 ALMENDROS-COMUNA Secano Sup. Declarada:0,08 Superficie Resolver:0,08
Ref:170000005496025 Recinto:04-095-016-00010-00009 Cultivo:104024 ALMENDROS-MARCONA Secano Sup. Declarada:1,09 Superficie Resolver:1,09

(1) Superficie declarada admisible ajustada con la superficie comprometida.
(2) Factor de penalización valorando el alcance para el tipo de compromiso.

Puede verificar la integridad de una copia de este documento mediante la lectura del código QR adjunto o mediante el acceso a la dirección <https://ws050.juntadeandalucia.es/verificarFirma> indicando el código de VERIFICACIÓN

FIRMADO POR	RAQUEL MARIA ESPIN CRESPO	17/12/2024	
VERIFICACIÓN	Pk2jm6UYDU9J72AMTZUYRN3GET48NG	PÁG. 643/9349	

**APELLIDOS Y NOMBRE / RAZÓN SOCIAL**

PEREZ LOPEZ DAVID

NIF
****1620*EXPEDIENTE
1284999**ANUALIDAD DE PAGO**

1ª

IMPORTES POR ANUALIDAD

	2023	2024	2025	2026	2027
IMPORTE MÁXIMO SUBVENCIONABLE	446,88 €	446,88 €	371,91 €	371,91 €	371,91 €
IMPORTE MEDIO DE TRANSFERENCIA (€/ha)	304,00 €	304,00 €	253,00 €	253,00 €	253,00 €

RESUMEN DE UNIDADES

Cód	GRUPO DE PAGO	Sup. Dec. Admisible (ha)	Sup. Comprometida (ha)	Sup. ajustada compromiso (1) (ha)	% sobredec.	Sup. Resuelta (ha)	Importe Declarado	Importe Topado	Importe Resuelto	Importe tras sobredec.
420	HORTÍCOLAS	1,47		1,47	0,00	1,47	446,88	446,88	446,88	446,88
TOTAL		1,47	1,47	1,47		1,47	446,88	446,88	446,88	446,88

APLICACIÓN DE REDUCCIONES Y PENALIZACIONES

GRUPO DE PAGO	Importe Calculado	Importe prereduc.	Criterios de subvencionabilidad y compromisos	Presentación tardía	Omisión declaración	Condicionalidad	IMPORTE (Euros) RESUELTO
HORTÍCOLAS	446,88	446,88	0,00	0,00	0,00	0,00	446,88
TOTAL	446,88	446,88					446,88

RESUMEN DE PAGOS**IMPORTE (Euros)**

	RESUELTO	FEADER	MAPA	CAPADR
HORTÍCOLAS - Pago realizado	446,88 €	379,85 €	43,84 €	23,19 €

RECINTOS RESUELTOS

REF.	REFERENCIA SIGPAC	SIGPAC	CULTIVO	DESCRIPCIÓN CULTIVO	S/R	G.PAGO	PEND. MEDIA (%)	SUP. DEC. ADMISIBLE (ha)	SUP. COMPROM. (ha)	SUP. AJUSTADA COMPR.(1) (ha)	SUP. CONY. SIGPAC (ha)	SUP. CERTIE (ha)	SUP. CAMPO (ha)	SUP. CAMPO DETER. CULT. DECLARADO (ha)	SUP. DEC. REDUCIDA (ha)	SUP. RESUELTA (ha)
6924067	04-066-200-00036-004	163000	CALABACÍN	SIN VARIEDAD	R	420	1,10	1,47	1,47	1,47		1,47			1,47	1,47

(1) Superficie declarada admisible ajustada con la superficie comprometida.
(2) Factor de penalización valorando el alcance para el tipo de compromiso.Puede verificar la integridad de una copia de este documento mediante la lectura del código QR adjunto o mediante el acceso a la dirección <https://ws050.juntadeandalucia.es/verificarFirma> indicando el código de VERIFICACIÓN

FIRMADO POR

RAQUEL MARIA ESPIN CRESPO

17/12/2024

VERIFICACIÓN

Pk2jm6UYDU9J72AMTZUYRN3GET48NG

PÁG. 644/9349



**APELLIDOS Y NOMBRE / RAZÓN SOCIAL**

PEREZ MARTOS FRANCISCO

NIF
0188EXPEDIENTE**
1172679**ANUALIDAD DE PAGO**

1ª

IMPORTES POR ANUALIDAD

	2023	2024	2025	2026	2027
IMPORTE MÁXIMO SUBVENCIONABLE	2.658,75 €	2.658,75 €	2.658,75 €	2.215,61 €	2.215,61 €
IMPORTE MEDIO DE TRANSFERENCIA (€/ha)	270,75 €	270,75 €	270,75 €	225,62 €	225,62 €

RESUMEN DE UNIDADES

Cód	GRUPO DE PAGO	Sup. Dec. Admisible (ha)	Sup. Comprometida (ha)	Sup. ajustada compromiso (1) (ha)	% sobredec.	Sup. Resuelta (ha)	Importe Declarado	Importe Topado	Importe Resuelto	Importe tras sobredec.
419	OLIVAR	2,91		2,91	0,00	2,91	865,67	865,67	865,67	865,67
422	FRUTALES SECANO	6,91		6,91	0,00	6,91	1.793,08	1.793,08	1.793,08	1.793,08
TOTAL		9,82	9,82	9,82		9,82	2.658,75	2.658,75	2.658,75	2.658,75

APLICACIÓN DE REDUCCIONES Y PENALIZACIONES

GRUPO DE PAGO	Importe Calculado	Importe prereduc.	Criterios de subvencionabilidad y compromisos	Presentación tardía	Omisión declaración	Condicionabilidad	IMPORTE (Euros) RESUELTO
FRUTALES SECANO	1.793,08	1.793,08	0,00	0,00	2,00	0,00	1.757,22
OLIVAR	865,67	865,67	0,00	0,00	2,00	0,00	848,36
TOTAL	2.658,75	2.658,75					2.605,58

RESUMEN DE PAGOS

	IMPORTE (Euros)			
	RESUELTO	FEADER	MAPA	CAPADR
FRUTALES SECANO - Pago realizado	1.757,22 €	1.493,64 €	172,38 €	91,20 €
OLIVAR - Pago realizado	848,36 €	721,11 €	83,22 €	44,03 €
TOTAL	2.605,58 €	2.214,75 €	255,60 €	135,23 €

(1) Superficie declarada admisible ajustada con la superficie comprometida.
(2) Factor de penalización valorando el alcance para el tipo de compromiso.Puede verificar la integridad de una copia de este documento mediante la lectura del código QR adjunto o mediante el acceso a la dirección <https://ws050.juntadeandalucia.es/verificarFirma> indicando el código de VERIFICACIÓN

FIRMADO POR

RAQUEL MARIA ESPIN CRESPO

17/12/2024

VERIFICACIÓN

Pk2jm6UYDU9J72AMTZUYRN3GET48NG

PÁG. 645/9349



**RECINTOS RESUELTOS**

REF.	REFERENCIA SIGPAC	CULTIVO DESCRIPCIÓN CULTIVO	S/R G.PAGO	PEND. MEDIA (%)	SUP. DEC. ADMISIBLE (ha)	SUP. COMPROM. (ha)	SUP. AJUSTADA COMPR.(1) (ha)	SUP. CONV. SIGPAC (ha)	SUP. CERTIF. (ha)	SUP. CAMPO (ha)	SUP. CAMPO DECLARADO (ha)	SUP. DEC. REDUCIDA (ha)	SUP. RESUELTA (ha)
6822201	04-006-012-00018-011	101010 OLIVAR-PICUAL	S 419	17,50	0,22	0,22	0,22		0,22			0,22	0,22
170000006031989	04-070-025-00120-006	101010 OLIVAR-PICUAL	S 419	15,40	0,04	0,04	0,04		0,04			0,04	0,04
170000006031990	04-070-025-00120-003	101010 OLIVAR-PICUAL	S 419	15,70	0,05	0,05	0,05		0,05			0,05	0,05
170000006031991	04-006-012-00036-002	101010 OLIVAR-PICUAL	S 419	10,70	0,07	0,07	0,07		0,07			0,07	0,07
170000006031992	04-006-012-00009-031	101010 OLIVAR-PICUAL	S 419	13,20	0,17	0,17	0,17		0,17			0,17	0,17
170000006031993	04-006-012-00009-027	101194 OLIVAR-LECHIN DE GRANADA	S 419	12,00	0,06	0,06	0,06		0,06			0,06	0,06
170000006031994	04-006-012-00009-022	101194 OLIVAR-LECHIN DE GRANADA	S 419	18,90	0,04	0,04	0,04		0,04			0,04	0,04
170000006031995	04-006-012-00009-021	101194 OLIVAR-LECHIN DE GRANADA	S 419	13,90	0,01	0,01	0,01		0,01			0,01	0,01
170000006031996	04-006-012-00009-016	101194 OLIVAR-LECHIN DE GRANADA	S 419	8,70	0,01	0,01	0,01		0,01			0,01	0,01
170000006031997	04-070-034-00099-004	101194 OLIVAR-LECHIN DE GRANADA	S 419	51,70	0,08	0,08	0,08		0,08			0,08	0,08
170000006031998	04-070-034-00018-002	101010 OLIVAR-PICUAL	S 419	12,50	0,02	0,02	0,02		0,02			0,02	0,02
170000006031999	04-070-034-00018-001	101010 OLIVAR-PICUAL	S 419	11,60	0,02	0,02	0,02		0,02			0,02	0,02
170000006032008	04-006-010-00108-004	101010 OLIVAR-PICUAL	S 419	18,90	0,04	0,04	0,04		0,04			0,04	0,04
170000006032009	04-006-010-00109-009	101194 OLIVAR-LECHIN DE GRANADA	S 419	15,60	0,14	0,14	0,14		0,14			0,14	0,14
170000006032010	04-006-010-00109-008	101010 OLIVAR-PICUAL	S 419	14,20	0,04	0,04	0,04		0,04			0,04	0,04
170000006032011	04-006-010-00109-002	101010 OLIVAR-PICUAL	S 419	23,20	0,02	0,02	0,02		0,02			0,02	0,02
170000006032014	04-006-010-00107-004	101194 OLIVAR-LECHIN DE GRANADA	S 419	28,50	0,05	0,05	0,05		0,05			0,05	0,05
170000006032016	04-006-012-00006-014	101010 OLIVAR-PICUAL	S 419	4,60	0,01	0,01	0,01		0,01			0,01	0,01
170000006032017	04-006-012-00006-011	101010 OLIVAR-PICUAL	S 419	14,20	0,02	0,02	0,02		0,02			0,02	0,02
170000006032018	04-006-012-00006-013	101010 OLIVAR-PICUAL	S 419	17,00	0,22	0,22	0,22		0,22			0,22	0,22
170000006032019	04-006-012-00006-014	101010 OLIVAR-PICUAL	S 419	13,10	0,01	0,01	0,01		0,01			0,01	0,01
170000006032020	04-006-010-00110-002	101194 OLIVAR-LECHIN DE GRANADA	S 419	23,60	0,04	0,04	0,04		0,04			0,04	0,04
170000006032021	04-006-010-00110-011	101194 OLIVAR-LECHIN DE GRANADA	S 419	18,70	0,06	0,06	0,06		0,06			0,06	0,06
170000006032022	04-006-012-00003-004	101194 OLIVAR-LECHIN DE GRANADA	S 419	10,50	0,33	0,33	0,33		0,33			0,33	0,33
170000006032023	04-006-012-00006-002	101010 OLIVAR-PICUAL	S 419	9,90	0,05	0,05	0,05		0,05			0,05	0,05
170000006032024	04-006-012-00009-003	101010 OLIVAR-PICUAL	S 419	11,70	0,39	0,39	0,39		0,39			0,39	0,39
170000006032025	04-006-012-00009-004	101010 OLIVAR-PICUAL	S 419	12,60	0,38	0,38	0,38		0,38			0,38	0,38
170000006032026	04-006-012-00009-012	101194 OLIVAR-LECHIN DE GRANADA	S 419	12,90	0,12	0,12	0,12		0,12			0,12	0,12
170000006032027	04-006-012-00009-015	101194 OLIVAR-LECHIN DE GRANADA	S 419	7,10	0,01	0,01	0,01		0,01			0,01	0,01
170000006032028	04-006-012-00006-022	101194 OLIVAR-LECHIN DE GRANADA	S 419	4,70	0,01	0,01	0,01		0,01			0,01	0,01
170000006032029	04-006-012-00007-012	101010 OLIVAR-PICUAL	S 419	26,00	0,06	0,06	0,06		0,06			0,06	0,06
170000006032030	04-006-012-00009-001	101010 OLIVAR-PICUAL	S 419	20,80	0,05	0,05	0,05		0,05			0,05	0,05
170000006032031	04-006-012-00009-002	101010 OLIVAR-PICUAL	S 419	12,90	0,07	0,07	0,07		0,07			0,07	0,07
-1020127	04-070-005-00051-004	104020 ALMENDROS-GUARA	S 422	21,60	0,03	0,03	0,03		0,03			0,03	0,03
6822197	04-006-010-00112-005	104007 ALMENDROS-COMUNA	S 422	15,00	0,41	0,41	0,41		0,41			0,41	0,41
6822198	04-006-010-00112-003	104007 ALMENDROS-COMUNA	S 422	16,70	0,86	0,86	0,86		0,86			0,86	0,86
6822199	04-006-012-00018-004	104007 ALMENDROS-COMUNA	S 422	25,70	3,26	3,26	3,26		3,26			3,26	3,26
6822200	04-006-012-00018-001	104007 ALMENDROS-COMUNA	S 422	16,10	0,49	0,49	0,49		0,49			0,49	0,49
6822202	04-006-012-00018-007	104007 ALMENDROS-COMUNA	S 422	33,70	0,03	0,03	0,03		0,03			0,03	0,03
6822203	04-006-013-00085-002	104007 ALMENDROS-COMUNA	S 422	14,50	0,95	0,95	0,95		1,10			0,95	0,95
6822204	04-006-010-00112-002	104007 ALMENDROS-COMUNA	S 422	13,40	0,67	0,67	0,67		0,67			0,67	0,67
6822206	04-006-013-00085-003	104007 ALMENDROS-COMUNA	S 422	22,50	0,21	0,21	0,21		0,21			0,21	0,21

INCIDENCIAS**INCIDENCIA DESCRIPCIÓN**

- 256 Solicitud con recintos no declarados en campaña actual con una reducción por omisión de superficie superior al 3% CÓDIGO PARA EL PORCENTAJE DE REDUCCIÓN POR OMISIÓN QUE CORRESPONDE A LA SOLICITUD:2
- 100402 Recinto solicitado no forma parte de ningún organismo de control autorizado para la producción ecológica en Andalucía o fecha de inscripción posterior al plazo establecido (Anexo I. Criterios de Subvencionabilidad. Orden 28 de marzo de 2023).
 Ref:5564951 Recinto:04-006-010-00111-00002 Cultivo:104024 ALMENDROS-MARCONA Secano
 Ref:5564950 Recinto:04-006-010-00111-00003 Cultivo:104024 ALMENDROS-MARCONA Secano
 Ref:5564948 Recinto:04-006-010-00111-00005 Cultivo:104024 ALMENDROS-MARCONA Secano
 Ref:-1354644 Recinto:04-006-012-00004-00007 Cultivo:101194 OLIVAR-LECHIN DE GRANADA Secano
 Ref:-1354643 Recinto:04-006-012-00004-00008 Cultivo:101194 OLIVAR-LECHIN DE GRANADA Secano
 Ref:-1354642 Recinto:04-006-012-00004-00009 Cultivo:101194 OLIVAR-LECHIN DE GRANADA Secano
 Ref:5564958 Recinto:04-006-013-00092-00002 Cultivo:104024 ALMENDROS-MARCONA Secano
 Ref:5564955 Recinto:04-006-013-00092-00003 Cultivo:104024 ALMENDROS-MARCONA Secano
 Ref:5564949 Recinto:04-006-013-00092-00004 Cultivo:104024 ALMENDROS-MARCONA Secano
 Ref:5564959 Recinto:04-006-013-00092-00006 Cultivo:104024 ALMENDROS-MARCONA Secano
- 100421 Recinto declarado por error para una operación de la 6503, que se ha corregido de oficio marcando la operación correcta, de acuerdo con la fecha de inscripción del recinto en la producción ecológica.
 Ref:-1020127 Recinto:04-070-005-00051-00004 Cultivo:104020 ALMENDROS-GUARA Secano
- 100424 Solicita recinto que no está comprometido para la operación.
 Ref:5564951 Recinto:04-006-010-00111-00002 Cultivo:104024 ALMENDROS-MARCONA Secano
 Ref:5564950 Recinto:04-006-010-00111-00003 Cultivo:104024 ALMENDROS-MARCONA Secano
 Ref:5564948 Recinto:04-006-010-00111-00005 Cultivo:104024 ALMENDROS-MARCONA Secano

(1) Superficie declarada admisible ajustada con la superficie comprometida.
 (2) Factor de penalización valorando el alcance para el tipo de compromiso.

Puede verificar la integridad de una copia de este documento mediante la lectura del código QR adjunto o mediante el acceso a la dirección <https://ws050.juntadeandalucia.es/verificarFirma> indicando el código de VERIFICACIÓN

FIRMADO POR

RAQUEL MARIA ESPIN CRESPO

17/12/2024

VERIFICACIÓN

Pk2jm6UYDU9J72AMTZUYRN3GET48NG

PÁG. 646/9349





INCIDENCIAS

INCIDENCIA DESCRIPCIÓN

Ref:-1354644 Recinto:04-006-012-00004-00007 Cultivo:101194 OLIVAR-LECHIN DE GRANADA Secano
Ref:-1354643 Recinto:04-006-012-00004-00008 Cultivo:101194 OLIVAR-LECHIN DE GRANADA Secano
Ref:-1354642 Recinto:04-006-012-00004-00009 Cultivo:101194 OLIVAR-LECHIN DE GRANADA Secano
Ref:5564958 Recinto:04-006-013-00092-00002 Cultivo:104024 ALMENDROS-MARCONA Secano
Ref:5564955 Recinto:04-006-013-00092-00003 Cultivo:104024 ALMENDROS-MARCONA Secano
Ref:5564949 Recinto:04-006-013-00092-00004 Cultivo:104024 ALMENDROS-MARCONA Secano
Ref:5564959 Recinto:04-006-013-00092-00006 Cultivo:104024 ALMENDROS-MARCONA Secano

(1) Superficie declarada admisible ajustada con la superficie comprometida.
(2) Factor de penalización valorando el alcance para el tipo de compromiso.

Puede verificar la integridad de una copia de este documento mediante la lectura del código QR adjunto o mediante el acceso a la dirección <https://ws050.juntadeandalucia.es/verificarFirma> indicando el código de VERIFICACIÓN

FIRMADO POR	RAQUEL MARIA ESPIN CRESPO	17/12/2024	
VERIFICACIÓN	Pk2jm6UYDU9J72AMTZUYRN3GET48NG	PÁG. 647/9349	

**APELLIDOS Y NOMBRE / RAZÓN SOCIAL**

PEREZ MOLINA ANDRES

NIF

****1557*

EXPEDIENTE

1233458

ANUALIDAD DE PAGO

1ª

IMPORTE POR ANUALIDAD

	2023	2024	2025	2026	2027
IMPORTE MÁXIMO SUBVENCIONABLE	3.116,47 €	3.116,47 €	3.116,47 €	2.597,04 €	2.597,04 €
IMPORTE MEDIO DE TRANSFERENCIA (€/ha)	259,49 €	259,49 €	259,49 €	216,24 €	216,24 €

RESUMEN DE UNIDADES

Cód	GRUPO DE PAGO	Sup. Dec. Admisible (ha)	Sup. Comprometida (ha)	Sup. ajustada compromiso (1) (ha)	% sobredec.	Sup. Resuelta (ha)	Importe Declarado	Importe Topado	Importe Resuelto	Importe tras sobredec.
422	FRUTALES SECANO	12,01		12,01	0,00	12,01	3.116,47	3.116,47	3.116,47	3.116,47
TOTAL		12,01	12,01	12,01		12,01	3.116,47	3.116,47	3.116,47	3.116,47

APLICACIÓN DE REDUCCIONES Y PENALIZACIONES

GRUPO DE PAGO	Importe Calculado	Importe prereduc.	Criterios de subvencionabilidad y compromisos	Presentación tardía	Omisión declaración	Condicionalidad	IMPORTE (Euros) RESUELTO
FRUTALES SECANO	3.116,47	3.116,47	0,00	0,00	0,00	0,00	3.116,47
TOTAL	3.116,47	3.116,47					3.116,47

RESUMEN DE PAGOS**IMPORTE (Euros)**

	RESUELTO	FEADER	MAPA	CAPADR
FRUTALES SECANO - Pago realizado	3.116,47 €	2.649,00 €	305,73 €	161,74 €

RECINTOS RESUELTOS

REF.	REFERENCIA SIGPAC	CULTIVO DESCRIPCIÓN CULTIVO	S/R G.PAGO	PEND. MEDIA (%)	SUP. DEC. ADMISIBLE (ha)	SUP. COMPROM. (ha)	SUP. AJUSTADA COMPROM. (1) (ha)	SUP. CONY. SIGPAC (ha)	SUP. CERTIE (ha)	SUP. CAMPO (ha)	SUP. CAMPO DETER. CULT. DECLARADO (ha)	SUP. DEC. REDUCIDA (ha)	SUP. RESUELTA (ha)
-801483	04-099-050-00091-009	104007 ALMENDROS-COMUNA	S 422	14,30	0,03	0,03	0,03		0,03			0,03	0,03
-801482	04-099-030-01109-005	104020 ALMENDROS-GUARA	S 422	14,30	0,03	0,03	0,03		0,03			0,03	0,03
-183994	04-099-050-00333-001	104024 ALMENDROS-MARCONA	S 422	6,70	0,34	0,34	0,34		0,34			0,34	0,34
-183993	04-099-050-00333-003	104024 ALMENDROS-MARCONA	S 422	10,40	0,17	0,17	0,17		0,17			0,17	0,17
-183988	04-099-043-00142-002	104024 ALMENDROS-MARCONA	S 422	15,80	3,93	3,93	3,93		3,93			3,93	3,93
-183892	04-099-030-01109-010	104020 ALMENDROS-GUARA	S 422	22,10	0,01	0,01	0,01		0,01			0,01	0,01
-183891	04-099-030-00304-005	104020 ALMENDROS-GUARA	S 422	20,50	0,63	0,63	0,63		0,63			0,63	0,63
5138617	04-099-050-00010-001	104007 ALMENDROS-COMUNA	S 422	29,20	2,52	2,52	2,52		2,52			2,52	2,52
5138619	04-099-043-00288-004	104007 ALMENDROS-COMUNA	S 422	30,40	1,32	1,32	1,32		1,32			1,32	1,32
1700000006903358	04-099-050-00088-003	104020 ALMENDROS-GUARA	S 422	6,80	0,14	0,14	0,14		0,14			0,14	0,14
1700000006903381	04-099-030-01098-001	104020 ALMENDROS-GUARA	S 422	16,20	1,35	1,35	1,35		1,35			1,35	1,35
1700000006903402	04-099-030-00305-001	104020 ALMENDROS-GUARA	S 422	17,80	0,28	0,28	0,28		0,28			0,28	0,28
1700000006903407	04-099-050-00009-021	104020 ALMENDROS-GUARA	S 422	16,90	1,26	1,26	1,26		1,26			1,26	1,26

INCIDENCIAS**INCIDENCIA DESCRIPCIÓN**

242	Recinto pendiente de acreditación de titularidad. Ref:1700000006903383 Recinto:04-099-030-06003-00019 Cultivo:104020 ALMENDROS-GUARA Secano
100400	Recinto con cultivo, variedad, régimen de explotación o uso Sigpac no compatible con la operación solicitada (Anexo IV.I Cultivos y variedades elegibles para las Intervenciones. Orden de 28 de marzo de 2023). Ref:5138620 Recinto:04-099-043-00288-00007 Cultivo:104020 ALMENDROS-GUARA Secano Uso:TA
100424	Solicita recinto que no está comprometido para la operación. Ref:1700000006903357 Recinto:04-098-022-00390-00004 Cultivo:101010 OLIVAR-PICUAL Secano Ref:1700000006903380 Recinto:04-099-004-00141-00007 Cultivo:101010 OLIVAR-PICUAL Regadío Ref:1700000006903373 Recinto:04-099-004-00142-00041 Cultivo:101010 OLIVAR-PICUAL Secano Ref:-183890 Recinto:04-099-030-00302-00004 Cultivo:104020 ALMENDROS-GUARA Regadío Ref:1700000006903383 Recinto:04-099-030-06003-00019 Cultivo:104020 ALMENDROS-GUARA Secano Ref:5138620 Recinto:04-099-043-00288-00007 Cultivo:104020 ALMENDROS-GUARA Secano

(1) Superficie declarada admisible ajustada con la superficie comprometida.
(2) Factor de penalización valorando el alcance para el tipo de compromiso.Puede verificar la integridad de una copia de este documento mediante la lectura del código QR adjunto o mediante el acceso a la dirección <https://ws050.juntadeandalucia.es/verificarFirma> indicando el código de VERIFICACIÓN

FIRMADO POR

RAQUEL MARIA ESPIN CRESPO

17/12/2024

VERIFICACIÓN

Pk2jm6UYDU9J72AMTZUYRN3GET48NG

PÁG. 648/9349



**APELLIDOS Y NOMBRE / RAZÓN SOCIAL**

PEREZ MOLINA ANTONIO

NIF

***9042*

EXPEDIENTE

1233159

ANUALIDAD DE PAGO

1ª

IMPORTES POR ANUALIDAD

	2023	2024	2025	2026	2027
IMPORTE MÁXIMO SUBVENCIONABLE	5.231,32 €	5.231,32 €	5.231,32 €	4.359,40 €	4.359,40 €
IMPORTE MEDIO DE TRANSFERENCIA (€/ha)	259,49 €	259,49 €	259,49 €	216,24 €	216,24 €

RESUMEN DE UNIDADES

Cód	GRUPO DE PAGO	Sup. Dec. Admisible (ha)	Sup. Comprometida (ha)	Sup. ajustada compromiso (1) (ha)	% sobredec.	Sup. Resuelta (ha)	Importe Declarado	Importe Topado	Importe Resuelto	Importe tras sobredec.
422	FRUTALES SECANO	20,20		20,16	0,00	20,16	5.231,32	5.231,32	5.231,32	5.231,32
TOTAL		20,20	20,16	20,16		20,16	5.231,32	5.231,32	5.231,32	5.231,32

APLICACIÓN DE REDUCCIONES Y PENALIZACIONES

GRUPO DE PAGO	Importe Calculado	Importe prereduc.	Criterios de subvencionabilidad y compromisos	Presentación tardía	Omisión declaración	Condicionalidad	IMPORTE (Euros) RESUELTO
FRUTALES SECANO	5.231,32		0,00	0,00	0,00	0,00	5.231,32
TOTAL	5.231,32	5.231,32					5.231,32

RESUMEN DE PAGOS**IMPORTE (Euros)**

	RESUELTO	FEADER	MAPA	CAPADR
FRUTALES SECANO - Pago realizado	5.231,32 €	4.446,62 €	513,19 €	271,51 €

RECINTOS RESUELTOS

REF.	REFERENCIA SIGPAC	CULTIVO DESCRIPCIÓN CULTIVO	S/R G.PAGO	PEND. MEDIA (%)	SUP. DEC. ADMISIBLE (ha)	SUP. COMPROM. (ha)	SUP. AJUSTADA COMPROM. (1) (ha)	SUP. CONY. SIGPAC (ha)	SUP. CERTIE (ha)	SUP. CAMPO (ha)	SUP. CAMPO DETER. CULT. DECLARADO (ha)	SUP. DEC. REDUCIDA (ha)	SUP. RESUELTA (ha)
-1629959	04-099-043-00221-016	104007 ALMENDROS-COMUNA	S 422	29,40	1,74	1,70	1,70		1,70			1,70	1,70
-1378337	04-099-043-00473-005	104007 ALMENDROS-COMUNA	S 422	30,50	0,21	0,21	0,21		0,21			0,21	0,21
-1378319	04-099-043-00473-001	104007 ALMENDROS-COMUNA	S 422	19,40	0,72	0,72	0,72		0,72			0,72	0,72
-1152355	04-099-048-00051-002	104020 ALMENDROS-GUARA	S 422	15,40	0,49	0,49	0,49		0,49			0,49	0,49
5340792	04-099-014-00057-001	104020 ALMENDROS-GUARA	S 422	27,00	0,71	0,71	0,71		0,71			0,71	0,71
5340793	04-099-014-00077-001	104020 ALMENDROS-GUARA	S 422	29,00	0,61	0,61	0,61		0,61			0,61	0,61
5340794	04-099-014-00076-001	104007 ALMENDROS-COMUNA	S 422	23,30	4,01	4,01	4,01		4,01			4,01	4,01
5340795	04-099-014-00074-001	104007 ALMENDROS-COMUNA	S 422	20,40	0,73	0,73	0,73		0,73			0,73	0,73
5340847	04-099-014-00071-001	104007 ALMENDROS-COMUNA	S 422	29,00	0,79	0,79	0,79		0,79			0,79	0,79
5340848	04-099-014-00070-001	104007 ALMENDROS-COMUNA	S 422	14,60	0,02	0,02	0,02		0,02			0,02	0,02
5340849	04-099-014-00070-002	104020 ALMENDROS-GUARA	S 422	28,20	0,13	0,13	0,13		0,13			0,13	0,13
5340851	04-099-014-00069-001	104007 ALMENDROS-COMUNA	S 422	27,60	0,87	0,87	0,87		0,87			0,87	0,87
5340852	04-099-014-00068-001	104020 ALMENDROS-GUARA	S 422	18,40	0,23	0,23	0,23		0,23			0,23	0,23
5340853	04-099-014-00151-001	104007 ALMENDROS-COMUNA	S 422	24,50	0,15	0,15	0,15		0,15			0,15	0,15
5340854	04-099-014-00151-002	104007 ALMENDROS-COMUNA	S 422	17,60	0,02	0,02	0,02		0,02			0,02	0,02
5340855	04-099-043-00463-001	104020 ALMENDROS-GUARA	S 422	9,90	0,25	0,25	0,25		0,25			0,25	0,25
5340856	04-099-043-00463-003	104007 ALMENDROS-COMUNA	S 422	15,90	2,17	2,17	2,17		2,17			2,17	2,17
5340857	04-099-043-00463-004	104007 ALMENDROS-COMUNA	S 422	6,00	0,14	0,14	0,14		0,14			0,14	0,14
5340859	04-099-043-00437-001	104007 ALMENDROS-COMUNA	S 422	16,80	0,19	0,19	0,19		0,19			0,19	0,19
5340861	04-099-049-00003-001	104007 ALMENDROS-COMUNA	S 422	12,60	0,43	0,43	0,43		0,43			0,43	0,43
5340864	04-099-049-00003-005	104020 ALMENDROS-GUARA	S 422	22,50	0,89	0,89	0,89		0,89			0,89	0,89
5340865	04-099-049-00004-003	104020 ALMENDROS-GUARA	S 422	30,90	0,28	0,28	0,28		0,28			0,28	0,28
5340868	04-099-049-00005-001	104020 ALMENDROS-GUARA	S 422	41,30	0,03	0,03	0,03		0,03			0,03	0,03
5340869	04-099-049-00005-002	104007 ALMENDROS-COMUNA	S 422	17,20	0,21	0,21	0,21		0,21			0,21	0,21
5340872	04-099-049-00005-011	104007 ALMENDROS-COMUNA	S 422	26,80	0,23	0,23	0,23		0,23			0,23	0,23
5340873	04-099-022-00115-004	104020 ALMENDROS-GUARA	S 422	21,80	0,13	0,13	0,13		0,13			0,13	0,13
5340879	04-099-048-00048-013	104007 ALMENDROS-COMUNA	S 422	19,10	0,29	0,29	0,29		0,29			0,29	0,29
5340880	04-099-048-00048-014	104007 ALMENDROS-COMUNA	S 422	12,20	0,90	0,90	0,90		0,90			0,90	0,90
5547070	04-099-043-00221-001	104007 ALMENDROS-COMUNA	S 422	20,30	2,36	2,36	2,36		2,70			2,36	2,36
5547074	04-099-043-00221-007	104007 ALMENDROS-COMUNA	S 422	22,00	0,23	0,23	0,23		0,23			0,23	0,23
5547076	04-099-043-00221-011	104007 ALMENDROS-COMUNA	S 422	20,30	0,04	0,04	0,04		0,04			0,04	0,04

(1) Superficie declarada admisible ajustada con la superficie comprometida.
(2) Factor de penalización valorando el alcance para el tipo de compromiso.Puede verificar la integridad de una copia de este documento mediante la lectura del código QR adjunto o mediante el acceso a la dirección <https://ws050.juntadeandalucia.es/verificarFirma> indicando el código de VERIFICACIÓN

FIRMADO POR

RAQUEL MARIA ESPIN CRESPO

17/12/2024

VERIFICACIÓN

Pk2jm6UYDU9J72AMTZUYRN3GET48NG

PÁG. 649/9349





INCIDENCIAS

INCIDENCIA DESCRIPCIÓN

- 226 Recinto abandonado según SIGPAC por el que solicita alguna ayuda/práctica.
Ref:5340878 Recinto:04-099-048-00048-00012 Cultivo:104007 ALMENDROS-COMUNA Secano
- 100400 Recinto con cultivo, variedad, régimen de explotación o uso Siggac no compatible con la operación solicitada (Anexo IV.1 Cultivos y variedades elegibles para las Intervenciones. Orden de 28 de marzo de 2023).
Ref:5340858 Recinto:04-099-043-00463-00005 Cultivo:105003 MELOCOTONEROS-ADRIATICA Secano Uso:FY
- 100424 Solicita recinto que no está comprometido para la operación.
Ref:5340858 Recinto:04-099-043-00463-00005 Cultivo:105003 MELOCOTONEROS-ADRIATICA Secano
Ref:5340878 Recinto:04-099-048-00048-00012 Cultivo:104007 ALMENDROS-COMUNA Secano

(1) Superficie declarada admisible ajustada con la superficie comprometida.
(2) Factor de penalización valorando el alcance para el tipo de compromiso.

Puede verificar la integridad de una copia de este documento mediante la lectura del código QR adjunto o mediante el acceso a la dirección <https://ws050.juntadeandalucia.es/verificarFirma> indicando el código de VERIFICACIÓN

FIRMADO POR	RAQUEL MARIA ESPIN CRESPO	17/12/2024
VERIFICACIÓN	Pk2jm6UYDU9J72AMTZUYRN3GET48NG	PÁG. 650/9349



**APELLIDOS Y NOMBRE / RAZÓN SOCIAL**

PEREZ NAVARRO ANGEL

NIF
***8394*EXPEDIENTE
1160694**ANUALIDAD DE PAGO**

1ª

IMPORTES POR ANUALIDAD

	2023	2024	2025	2026	2027
IMPORTE MÁXIMO SUBVENCIONABLE	2.613,06 €	2.613,06 €	2.613,06 €	2.177,54 €	2.177,54 €
IMPORTE MEDIO DE TRANSFERENCIA (€/ha)	259,49 €	259,49 €	259,49 €	216,24 €	216,24 €

RESUMEN DE UNIDADES

Cód	GRUPO DE PAGO	Sup. Dec. Admisible (ha)	Sup. Comprometida (ha)	Sup. ajustada compromiso (1) (ha)	% sobredec.	Sup. Resuelta (ha)	Importe Declarado	Importe Topado	Importe Resuelto	Importe tras sobredec.
422	FRUTALES SECANO	10,07		10,07	0,00	10,07	2.613,06	2.613,06	2.613,06	2.613,06
TOTAL		10,07	10,07	10,07		10,07	2.613,06	2.613,06	2.613,06	2.613,06

APLICACIÓN DE REDUCCIONES Y PENALIZACIONES

GRUPO DE PAGO	Importe Calculado	Importe prereduc.	Criterios de subvencionabilidad y compromisos	Presentación tardía	Omisión declaración	Condicionalidad	IMPORTE (Euros) RESUELTO
FRUTALES SECANO	2.613,06	2.613,06	0,00	0,00	0,00	0,00	2.613,06
TOTAL	2.613,06	2.613,06					2.613,06

RESUMEN DE PAGOS**IMPORTE (Euros)**

FRUTALES SECANO - Pago realizado	RESUELTO	FEADER	MAPA	CAPADR
	2.613,06 €	2.221,10 €	256,34 €	135,62 €

RECINTOS RESUELTOS

REF.	REFERENCIA SIGPAC	CULTIVO	DESCRIPCIÓN CULTIVO	S/R G.PAGO	PEND. MEDIA (%)	SUP. DEC. ADMISIBLE (ha)	SUP. COMPROM. (ha)	SUP. AJUSTADA COMPR.(1) (ha)	SUP. CONY. SIGPAC (ha)	SUP. CERTIE (ha)	SUP. CAMPO (ha)	SUP. CAMPO DETER. CULT. DECLARADO (ha)	SUP. DEC. REDUCIDA (ha)	SUP. RESUELTA (ha)
-937887	04-099-043-00157-001	104020	ALMENDROS-GUARA	S 422	26,70	0,09	0,09	0,09	0,09	0,09			0,09	0,09
-937839	04-099-043-00157-002	104020	ALMENDROS-GUARA	S 422	24,80	0,50	0,50	0,50	0,50	0,50			0,50	0,50
6886372	04-099-030-01023-001	104020	ALMENDROS-GUARA	S 422	23,60	1,51	1,51	1,51	1,51	1,51			1,51	1,51
6886375	04-099-030-01023-002	104020	ALMENDROS-GUARA	S 422	15,60	0,16	0,16	0,16	0,16	0,16			0,16	0,16
6886380	04-099-030-01023-003	104020	ALMENDROS-GUARA	S 422	18,90	0,20	0,20	0,20	0,20	0,20			0,20	0,20
6886381	04-099-030-01023-004	104020	ALMENDROS-GUARA	S 422	13,40	0,22	0,22	0,22	0,22	0,22			0,22	0,22
6886389	04-099-030-00467-001	104020	ALMENDROS-GUARA	S 422	32,60	2,88	2,88	2,88	2,88	2,88			2,88	2,88
6886404	04-099-030-00467-003	104020	ALMENDROS-GUARA	S 422	27,50	4,03	4,03	4,03	4,03	4,03			4,03	4,03
170000006174596	04-099-030-00470-010	104020	ALMENDROS-GUARA	S 422	32,40	0,48	0,48	0,48	0,48	0,48			0,48	0,48

INCIDENCIAS**INCIDENCIA DESCRIPCIÓN**

- 100412 Número de hectáreas validadas inferior a la superficie mínima permitida por el grupo de cultivo (Anexo I. Criterios de Subvencionabilidad. Orden 28 de marzo de 2023).
Sup. Resuelta:0 Grupo de Pago:FRUTALES REGADÍO
- 100413 Recinto perteneciente a grupo de cultivo que no cumple con la superficie mínima requerida (Anexo I. Criterios de Subvencionabilidad. Orden 28 de marzo de 2023).
Ref:6886405 Recinto:04-099-050-00411-00001 Cultivo:104020 ALMENDROS-GUARA Regadio Sup. Declarada:0,34 Superficie Resolver:0,34
Ref:6886406 Recinto:04-099-050-00411-00002 Cultivo:104020 ALMENDROS-GUARA Regadio Sup. Declarada:0,27 Superficie Resolver:0,27

(1) Superficie declarada admisible ajustada con la superficie comprometida.
(2) Factor de penalización valorando el alcance para el tipo de compromiso.

Puede verificar la integridad de una copia de este documento mediante la lectura del código QR adjunto o mediante el acceso a la dirección <https://ws050.juntadeandalucia.es/verificarFirma> indicando el código de VERIFICACIÓN

FIRMADO POR

RAQUEL MARIA ESPIN CRESPO

17/12/2024

VERIFICACIÓN

Pk2jm6UYDU9J72AMTZUYRN3GET48NG

PÁG. 651/9349



**APELLIDOS Y NOMBRE / RAZÓN SOCIAL**

PEREZ NAVARRO MIGUEL

NIF

***8435*

EXPEDIENTE

1281148

ANUALIDAD DE PAGO

1ª

IMPORTES POR ANUALIDAD

	2023	2024	2025	2026	2027
IMPORTE MÁXIMO SUBVENCIONABLE	306,40 €	306,40 €	306,40 €	255,34 €	255,34 €
IMPORTE MEDIO DE TRANSFERENCIA (€/ha)	297,48 €	297,48 €	297,48 €	247,90 €	247,90 €

RESUMEN DE UNIDADES

Cód	GRUPO DE PAGO	Sup. Dec. Admisible (ha)	Sup. Comprometida (ha)	Sup. ajustada compromiso (1) (ha)	% sobredec.	Sup. Resuelta (ha)	Importe Declarado	Importe Topado	Importe Resuelto	Importe tras sobredec.
419	OLIVAR	1,03		1,03	0,00	1,03	306,40	306,40	306,40	306,40
TOTAL		1,03	1,03	1,03		1,03	306,40	306,40	306,40	306,40

APLICACIÓN DE REDUCCIONES Y PENALIZACIONES

GRUPO DE PAGO	Importe Calculado	Importe prereduc.	Criterios de subvencionabilidad y compromisos	Presentación tardía	Omisión declaración	Condicionalidad	IMPORTE (Euros) RESUELTO
OLIVAR	306,40	306,40	0,00	0,00	0,00	0,00	306,40
TOTAL	306,40	306,40					306,40

RESUMEN DE PAGOS**IMPORTE (Euros)**

	RESUELTO	FEADER	MAPA	CAPADR
OLIVAR - Pago realizado	306,40 €	260,44 €	30,06 €	15,90 €

RECINTOS RESUELTOS

REF.	REFERENCIA SIGPAC	CULTIVO DESCRIPCIÓN CULTIVO	S/R G.PAGO	PEND. MEDIA (%)	SUP. DEC. ADMISIBLE (ha)	SUP. COMPROM. (ha)	SUP. AJUSTADA COMPROM. (1) (ha)	SUP. CONY. SIGPAC (ha)	SUP. CERTIE (ha)	SUP. CAMPO (ha)	SUP. CAMPO DETER. CULT. DECLARADO (ha)	SUP. DEC. REDUCIDA (ha)	SUP. RESUELTA (ha)
6911381	04-053-065-00081-003	101194 OLIVAR-LECHIN DE GRANADA	S 419	0,00	0,06	0,06	0,06		0,06			0,06	0,06
6911382	04-053-065-00088-001	101194 OLIVAR-LECHIN DE GRANADA	S 419	0,00	0,35	0,35	0,35		0,57			0,35	0,35
6911388	04-053-065-00077-003	101194 OLIVAR-LECHIN DE GRANADA	S 419	41,10	0,29	0,29	0,29		0,29			0,29	0,29
6911440	04-053-065-00077-004	101194 OLIVAR-LECHIN DE GRANADA	S 419	40,50	0,24	0,24	0,24		0,24			0,24	0,24
6911529	04-053-065-00088-004	101194 OLIVAR-LECHIN DE GRANADA	S 419	23,90	0,09	0,09	0,09		0,09			0,09	0,09

(1) Superficie declarada admisible ajustada con la superficie comprometida.
(2) Factor de penalización valorando el alcance para el tipo de compromiso.

Puede verificar la integridad de una copia de este documento mediante la lectura del código QR adjunto o mediante el acceso a la dirección <https://ws050.juntadeandalucia.es/verificarFirma> indicando el código de VERIFICACIÓN

FIRMADO POR

RAQUEL MARIA ESPIN CRESPO

17/12/2024

VERIFICACIÓN

Pk2jm6UYDU9J72AMTZUYRN3GET48NG

PÁG. 652/9349



**INCIDENCIAS****INCIDENCIA DESCRIPCIÓN**

3790	Recinto declarado inactivo Ref:6911393 Recinto:04-053-065-00078-00001 Cultivo: - Ref:6911391 Recinto:04-053-065-00078-00002 Cultivo: - Ref:6911374 Recinto:04-053-065-00078-00003 Cultivo: - Ref:6911372 Recinto:04-053-065-00078-00004 Cultivo: - Ref:6911378 Recinto:04-053-065-00078-00005 Cultivo: -
100402	Recinto solicitado no forma parte de ningún organismo de control autorizado para la producción ecológica en Andalucía o fecha de inscripción posterior al plazo establecido (Anexo I. Criterios de Subvencionabilidad. Orden 28 de marzo de 2023). Ref:6911393 Recinto:04-053-065-00078-00002 Cultivo:104008 ALMENDROS-CONSTANTI Secano Ref:7759018 Recinto:04-053-065-00078-00004 Cultivo:101194 OLIVAR-LECHIN DE GRANADA Secano Ref:6911391 Recinto:04-053-065-00078-00006 Cultivo:101194 OLIVAR-LECHIN DE GRANADA Secano Ref:7759011 Recinto:04-053-065-00078-01001 Cultivo:104008 ALMENDROS-CONSTANTI Secano Ref:6911374 Recinto:04-053-065-00078-01002 Cultivo:104008 ALMENDROS-CONSTANTI Secano Ref:6911378 Recinto:04-053-065-00078-01003 Cultivo:104008 ALMENDROS-CONSTANTI Secano
100406	Grupo de cultivo declarado en el recinto no coincide con el grupo de cultivo existente en el organismo de control autorizado para la producción ecológica en Andalucía (Anexo I. Criterios de Subvencionabilidad. Orden 28 de marzo de 2023). Ref:6911393 Recinto:04-053-065-00078-00002 Cultivo:104008 ALMENDROS-CONSTANTI Secano Grupo de SIPEA:OLIVAR Ref:7759018 Recinto:04-053-065-00078-00004 Cultivo:101194 OLIVAR-LECHIN DE GRANADA Secano Grupo de SIPEA:FRUTALES
100412	Número de hectáreas validadas inferior a la superficie mínima permitida por el grupo de cultivo (Anexo I. Criterios de Subvencionabilidad. Orden 28 de marzo de 2023). Sup. Resuelta:0 Grupo de Pago:FRUTALES SECANO
100413	Recinto perteneciente a grupo de cultivo que no cumple con la superficie mínima requerida (Anexo I. Criterios de Subvencionabilidad. Orden 28 de marzo de 2023). Ref:6911386 Recinto:04-053-064-00096-00001 Cultivo:104024 ALMENDROS-MARCONA Secano Sup. Declarada:0,33 Superficie Resolver:0,33 Ref:6911390 Recinto:04-053-065-00077-00001 Cultivo:104035 ALMENDROS-RAMILLETE Secano Sup. Declarada:0,4 Superficie Resolver:0,4 Ref:6911376 Recinto:04-053-065-00081-00001 Cultivo:104020 ALMENDROS-GUARA Secano Sup. Declarada:0,96 Superficie Resolver:0,96 Ref:6911383 Recinto:04-053-065-00082-00002 Cultivo:104024 ALMENDROS-MARCONA Secano Sup. Declarada:0,82 Superficie Resolver:0,82 Ref:6911389 Recinto:04-053-065-00083-00001 Cultivo:104008 ALMENDROS-CONSTANTI Secano Sup. Declarada:0,11 Superficie Resolver:0,11 Ref:6911387 Recinto:04-053-065-00084-00001 Cultivo:104057 ALMENDROS-AVIJOR Secano Sup. Declarada:0,08 Superficie Resolver:0,08 Ref:6911394 Recinto:04-053-065-00085-00002 Cultivo:104111 ALMENDROS-MAKAKO Secano Sup. Declarada:0,36 Superficie Resolver:0,36 Ref:6911392 Recinto:04-053-065-00085-00003 Cultivo:104111 ALMENDROS-MAKAKO Secano Sup. Declarada:0,08 Superficie Resolver:0,08 Ref:6911375 Recinto:04-053-065-00085-00004 Cultivo:104057 ALMENDROS-AVIJOR Secano Sup. Declarada:0,11 Superficie Resolver:0,11 Ref:6911373 Recinto:04-053-065-00086-00001 Cultivo:104111 ALMENDROS-MAKAKO Secano Sup. Declarada:0,06 Superficie Resolver:0,06 Ref:6911379 Recinto:04-053-065-00087-00001 Cultivo:104035 ALMENDROS-RAMILLETE Secano Sup. Declarada:0,13 Superficie Resolver:0,13 Ref:6911377 Recinto:04-053-065-00087-00002 Cultivo:104111 ALMENDROS-MAKAKO Secano Sup. Declarada:0,02 Superficie Resolver:0,02 Ref:6911385 Recinto:04-053-065-00088-00002 Cultivo:104035 ALMENDROS-RAMILLETE Secano Sup. Declarada:0,19 Superficie Resolver:0,19 Ref:6911384 Recinto:04-053-065-00088-00003 Cultivo:104111 ALMENDROS-MAKAKO Secano Sup. Declarada:0,01 Superficie Resolver:0,01
100424	Solicita recinto que no está comprometido para la operación. Ref:6911393 Recinto:04-053-065-00078-00002 Cultivo:104008 ALMENDROS-CONSTANTI Secano Ref:6911372 Recinto:04-053-065-00078-00003 Cultivo:104008 ALMENDROS-CONSTANTI Secano Ref:7759018 Recinto:04-053-065-00078-00004 Cultivo:101194 OLIVAR-LECHIN DE GRANADA Secano Ref:6911391 Recinto:04-053-065-00078-00006 Cultivo:101194 OLIVAR-LECHIN DE GRANADA Secano Ref:7759011 Recinto:04-053-065-00078-01001 Cultivo:104008 ALMENDROS-CONSTANTI Secano Ref:6911374 Recinto:04-053-065-00078-01002 Cultivo:104008 ALMENDROS-CONSTANTI Secano Ref:6911378 Recinto:04-053-065-00078-01003 Cultivo:104008 ALMENDROS-CONSTANTI Secano

(1) Superficie declarada admisible ajustada con la superficie comprometida.
(2) Factor de penalización valorando el alcance para el tipo de compromiso.

Puede verificar la integridad de una copia de este documento mediante la lectura del código QR adjunto o mediante el acceso a la dirección <https://ws050.juntadeandalucia.es/verificarFirma> indicando el código de VERIFICACIÓN

FIRMADO POR

RAQUEL MARIA ESPIN CRESPO

17/12/2024

VERIFICACIÓN

Pk2jm6UYDU9J72AMTZUYRN3GET48NG

PÁG. 653/9349



**APELLIDOS Y NOMBRE / RAZÓN SOCIAL**

Perez Oller Juan

NIF
***7898*EXPEDIENTE
1240839ANUALIDAD
DE PAGO
1ª**IMPORTES POR ANUALIDAD**

	2023	2024	2025	2026	2027
IMPORTE MÁXIMO SUBVENCIONABLE	2.410,10 €	2.410,10 €	2.410,10 €	2.008,41 €	2.008,41 €
IMPORTE MEDIO DE TRANSFERENCIA (€/ha)	263,69 €	263,69 €	263,69 €	219,74 €	219,74 €

RESUMEN DE UNIDADES

Cód	GRUPO DE PAGO	Sup. Dec. Admisible (ha)	Sup. Comprometida (ha)	Sup. ajustada compromiso (1) (ha)	% sobredecc.	Sup. Resuelta (ha)	Importe Declarado	Importe Topado	Importe Resuelto	Importe tras sobredecc.
419	OLIVAR	1,03		1,01	0,00	1,01	300,45	300,45	300,45	300,45
422	FRUTALES SECANO	8,13		8,13	0,00	8,13	2.109,65	2.109,65	2.109,65	2.109,65
TOTAL		9,16	9,14	9,14		9,14	2.410,10	2.410,10	2.410,10	2.410,10

APLICACIÓN DE REDUCCIONES Y PENALIZACIONES

GRUPO DE PAGO	Importe Calculado	Importe prereduc.	Criterios de subvencionabilidad y compromisos	Presentación tardía	Omisión declaración	Condicionalidad	IMPORTE (Euros) RESUELTO
FRUTALES SECANO	2.109,65	2.109,65	0,00	0,00	0,00	0,00	2.109,65
OLIVAR	300,45	300,45	0,00	0,00	0,00	0,00	300,45
TOTAL	2.410,10	2.410,10					2.410,10

RESUMEN DE PAGOS

	RESUELTO	FEADER	MAPA	CAPADR
FRUTALES SECANO - Pago realizado	2.109,65 €	1.793,20 €	206,96 €	109,49 €
OLIVAR - Pago realizado	300,45 €	255,38 €	29,47 €	15,60 €
TOTAL	2.410,10 €	2.048,58 €	236,43 €	125,09 €

RECINTOS RESUELTOS

REF.	REFERENCIA SIGPAC	CULTIVO DESCRIPCIÓN CULTIVO	S/R G.PAGO	PEND. MEDIA (%)	SUP. DEC. ADMISIBLE (ha)	SUP. COMPROM. (ha)	SUP. AJUSTADA (ha)	SUP. CONV. SIGPAC (ha)	SUP. CERTIF. (ha)	SUP. CAMPO (ha)	SUP. CAMPO DETER. CULT. DECLARADO (ha)	SUP. DEC. REDUCIDA (ha)	SUP. RESUELTA (ha)
4588520	04-006-035-00201-008	101194 OLIVAR-LECHIN DE GRANADA	S 419	16,00	0,27	0,27	0,27		0,27			0,27	0,27
4588536	04-006-033-00003-004	101194 OLIVAR-LECHIN DE GRANADA	S 419	10,10	0,02	0,02	0,02		0,02			0,02	0,02
4588555	04-006-035-00214-001	101010 OLIVAR-PICUAL	S 419	8,80	0,18	0,18	0,18		0,18			0,18	0,18
4588557	04-006-035-00209-007	101010 OLIVAR-PICUAL	S 419	11,50	0,09	0,09	0,09		0,09			0,09	0,09
4588558	04-006-035-00215-003	101010 OLIVAR-PICUAL	S 419	10,80	0,32	0,30	0,30		0,32			0,30	0,30
4588559	04-006-035-00209-011	101010 OLIVAR-PICUAL	S 419	5,20	0,13	0,13	0,13		0,13			0,13	0,13
4601327	04-006-035-00201-004	101194 OLIVAR-LECHIN DE GRANADA	S 419	18,70	0,02	0,02	0,02		0,02			0,02	0,02
-804675	04-006-035-00220-008	104020 ALMENDROS-GUARA	S 422	10,50	0,06	0,06	0,06		0,06			0,06	0,06
-804674	04-006-033-00002-003	104023 ALMENDROS-LAURANNE	S 422	10,40	0,16	0,16	0,16		0,16			0,16	0,16
4588518	04-006-035-00201-007	104023 ALMENDROS-LAURANNE	S 422	13,70	0,12	0,12	0,12		0,12			0,12	0,12
4588519	04-006-035-00201-010	104020 ALMENDROS-GUARA	S 422	13,50	0,35	0,35	0,35		0,35			0,35	0,35
4588521	04-006-035-00201-009	104020 ALMENDROS-GUARA	S 422	17,80	1,20	1,20	1,20		1,20			1,20	1,20
4588523	04-006-035-00215-002	104023 ALMENDROS-LAURANNE	S 422	8,60	0,22	0,22	0,22		0,22			0,22	0,22
4588524	04-006-035-00209-002	104020 ALMENDROS-GUARA	S 422	8,50	0,49	0,49	0,49		0,49			0,49	0,49
4588525	04-006-035-00202-007	104020 ALMENDROS-GUARA	S 422	15,90	1,67	1,67	1,67		1,67			1,67	1,67
4588527	04-006-035-00202-008	104020 ALMENDROS-GUARA	S 422	20,20	0,24	0,24	0,24		0,24			0,24	0,24
4588532	04-006-033-00001-002	104023 ALMENDROS-LAURANNE	S 422	25,90	0,03	0,03	0,03		0,03			0,03	0,03
4588533	04-006-033-00003-005	104023 ALMENDROS-LAURANNE	S 422	7,40	0,12	0,12	0,12		0,12			0,12	0,12
4588538	04-006-033-00004-001	104023 ALMENDROS-LAURANNE	S 422	9,90	0,89	0,89	0,89		0,89			0,89	0,89
4588540	04-006-033-00001-003	104023 ALMENDROS-LAURANNE	S 422	20,90	0,21	0,21	0,21		0,21			0,21	0,21
4588541	04-006-033-00001-004	104023 ALMENDROS-LAURANNE	S 422	26,90	0,57	0,57	0,57		0,57			0,57	0,57
4588550	04-006-035-00202-001	104020 ALMENDROS-GUARA	S 422	20,40	0,08	0,08	0,08		0,08			0,08	0,08
4588556	04-006-035-00214-004	104023 ALMENDROS-LAURANNE	S 422	9,80	0,07	0,07	0,07		0,07			0,07	0,07
4601316	04-006-035-00203-003	104020 ALMENDROS-GUARA	S 422	6,40	0,10	0,10	0,10		0,10			0,10	0,10
4601317	04-006-035-00201-006	104023 ALMENDROS-LAURANNE	S 422	13,90	0,05	0,05	0,05		0,05			0,05	0,05
4601335	04-006-035-00215-005	104023 ALMENDROS-LAURANNE	S 422	9,70	0,06	0,06	0,06		0,06			0,06	0,06
4601337	04-006-035-00218-001	104023 ALMENDROS-LAURANNE	S 422	11,30	0,44	0,44	0,44		0,44			0,44	0,44
4601339	04-006-035-00218-002	104023 ALMENDROS-LAURANNE	S 422	16,50	0,39	0,39	0,39		0,39			0,39	0,39
4601340	04-006-035-00209-012	104023 ALMENDROS-LAURANNE	S 422	8,00	0,03	0,03	0,03		0,03			0,03	0,03
5331030	04-006-035-00217-004	104023 ALMENDROS-LAURANNE	S 422	12,80	0,58	0,58	0,58		0,58			0,58	0,58

(1) Superficie declarada admisible ajustada con la superficie comprometida.
(2) Factor de penalización valorando el alcance para el tipo de compromiso.Puede verificar la integridad de una copia de este documento mediante la lectura del código QR adjunto o mediante el acceso a la dirección <https://ws050.juntadeandalucia.es/verificarFirma> indicando el código de VERIFICACIÓN

FIRMADO POR

RAQUEL MARIA ESPIN CRESPO

17/12/2024

VERIFICACIÓN

Pk2jm6UYDU9J72AMTZUYRN3GET48NG

PÁG. 654/9349



**INCIDENCIAS****INCIDENCIA DESCRIPCIÓN**

452	Actividad agraria declarada en un recinto no compatible con el uso PA, PR o PS asignado en SIGPAC para ese recinto. Ref:-465814 Recinto:04-006-033-00002-00002 Cultivo:62000 PASTOS PERMANENTES DE 5 O MAS AÑOS-SIN VARIEDAD Secano USO ASIGNADO EN SIGPAC:PS
3790	Recinto declarado inactivo Ref:6839805 Recinto:04-006-035-00214-00002 Cultivo: -
4272	Verifica que las líneas de declaración de las Solicitudes Únicas no tienen solapes con la capa de Retroactividad Gráfica (ambas de la misma campaña) a nivel de expediente/línea de declaración gráfica de la solicitud. Ref:4588558 Recinto:04-006-035-00215-00003 Cultivo: - Agregado de la referencia del recinto.:0 Zona de la referencia del recinto.:0 Superficie solapada.:0,02 Id. Incid.:101018420
100400	Recinto con cultivo, variedad, régimen de explotación o uso Siggac no compatible con la operación solicitada (Anexo IV.I Cultivos y variedades elegibles para las Intervenciones. Orden de 28 de marzo de 2023). Ref:-490216 Recinto:04-006-035-00220-00003 Cultivo:107005 ALBARICOQUEROS-TARONJAL Secano Uso:FY
100402	Recinto solicitado no forma parte de ningún organismo de control autorizado para la producción ecológica en Andalucía o fecha de inscripción posterior al plazo establecido (Anexo I. Criterios de Subvencionabilidad. Orden 28 de marzo de 2023). Ref:-465814 Recinto:04-006-033-00002-00002 Cultivo:62000 PASTOS PERMANENTES DE 5 O MAS AÑOS-SIN VARIEDAD Secano Ref:6839805 Recinto:04-006-035-00214-00002 Cultivo:101010 OLIVAR-PICUAL Secano
100411	Recinto no admisible por no estar asociado en SIGGAN a una explotación ganadera (Artículo 10 de la Orden de 28 de marzo de 2023). Ref:-465814 Recinto:04-006-033-00002-00002 Cultivo:62000 PASTOS PERMANENTES DE 5 O MAS AÑOS-SIN VARIEDAD Secano
100424	Solicita recinto que no está comprometido para la operación. Ref:-465814 Recinto:04-006-033-00002-00002 Cultivo:62000 PASTOS PERMANENTES DE 5 O MAS AÑOS-SIN VARIEDAD Secano Ref:6839805 Recinto:04-006-035-00214-00002 Cultivo:101010 OLIVAR-PICUAL Secano Ref:-490216 Recinto:04-006-035-00220-00003 Cultivo:107005 ALBARICOQUEROS-TARONJAL Secano

(1) Superficie declarada admisible ajustada con la superficie comprometida.
(2) Factor de penalización valorando el alcance para el tipo de compromiso.

Puede verificar la integridad de una copia de este documento mediante la lectura del código QR adjunto o mediante el acceso a la dirección <https://ws050.juntadeandalucia.es/verificarFirma> indicando el código de VERIFICACIÓN

FIRMADO POR	RAQUEL MARIA ESPIN CRESPO	17/12/2024	
VERIFICACIÓN	Pk2jm6UYDU9J72AMTZUYRN3GET48NG	PÁG. 655/9349	

**APELLIDOS Y NOMBRE / RAZÓN SOCIAL**

PEREZ PEREZ FRANCISCO

NIF

***4887*

EXPEDIENTE

1028517

ANUALIDAD DE PAGO

1ª

IMPORTE POR ANUALIDAD

	2023	2024	2025	2026	2027
IMPORTE MÁXIMO SUBVENCIONABLE	3.222,87 €	3.222,87 €	3.222,87 €	2.685,70 €	2.685,70 €
IMPORTE MEDIO DE TRANSFERENCIA (€/ha)	259,49 €	259,49 €	259,49 €	216,24 €	216,24 €

RESUMEN DE UNIDADES

Cód	GRUPO DE PAGO	Sup. Dec. Admisible (ha)	Sup. Comprometida (ha)	Sup. ajustada compromiso (1) (ha)	% sobredec.	Sup. Resuelta (ha)	Importe Declarado	Importe Topado	Importe Resuelto	Importe tras sobredec.
422	FRUTALES SECANO	12,42		12,42	0,00	12,42	3.222,87	3.222,87	3.222,87	3.222,87
TOTAL		12,42	12,42	12,42		12,42	3.222,87	3.222,87	3.222,87	3.222,87

APLICACIÓN DE REDUCCIONES Y PENALIZACIONES

GRUPO DE PAGO	Importe Calculado	Importe prereduc.	Criterios de subvencionabilidad y compromisos	Presentación tardía	Omisión declaración	Condicionalidad	IMPORTE (Euros) RESUELTO
FRUTALES SECANO	3.222,87		0,00	0,00	2,00	0,00	3.158,41
TOTAL	3.222,87	3.222,87					3.158,41

RESUMEN DE PAGOS**IMPORTE (Euros)**

	RESUELTO	FEADER	MAPA	CAPADR
FRUTALES SECANO - Pago realizado	3.158,41 €	2.684,65 €	309,84 €	163,92 €

RECINTOS RESUELTOS

REF.	REFERENCIA SIGPAC	CULTIVO DESCRIPCIÓN CULTIVO	S/R G.PAGO	PEND. MEDIA (%)	SUP. DEC. ADMISIBLE (ha)	SUP. COMPROM. (ha)	SUP. AJUSTADA COMPROM. (1) (ha)	SUP. CONY. SIGPAC (ha)	SUP. CERTIE (ha)	SUP. CAMPO (ha)	SUP. CAMPO DETER. CULT. DECLARADO (ha)	SUP. DEC. REDUCIDA (ha)	SUP. RESUELTA (ha)
170000003605622	04-043-010-00213-005	104162 ALMENDROS-ATOCHA	S 422	10,40	0,83	0,83	0,83		0,83			0,83	0,83
170000003605623	04-102-010-00001-009	104162 ALMENDROS-ATOCHA	S 422	19,90	1,01	1,01	1,01		1,01			1,01	1,01
170000003605624	04-043-011-00002-011	104162 ALMENDROS-ATOCHA	S 422	13,20	0,82	0,82	0,82		0,82			0,82	0,82
170000003605625	04-043-011-00003-029	104162 ALMENDROS-ATOCHA	S 422	10,30	2,94	2,94	2,94		2,94			2,94	2,94
170000003605626	04-102-008-00001-005	104162 ALMENDROS-ATOCHA	S 422	15,20	0,04	0,04	0,04		0,04			0,04	0,04
170000003605627	04-102-008-00001-004	104162 ALMENDROS-ATOCHA	S 422	18,90	0,21	0,21	0,21		0,21			0,21	0,21
170000003605628	04-102-010-00001-007	104162 ALMENDROS-ATOCHA	S 422	24,50	0,82	0,82	0,82		0,82			0,82	0,82
170000003605629	04-102-008-00001-007	104162 ALMENDROS-ATOCHA	S 422	8,00	0,01	0,01	0,01		0,01			0,01	0,01
170000003605630	04-102-008-00001-008	104162 ALMENDROS-ATOCHA	S 422	23,30	0,32	0,32	0,32		0,32			0,32	0,32
170000003605631	04-043-010-00210-001	104020 ALMENDROS-GUARA	S 422	10,80	0,46	0,46	0,46		0,46			0,46	0,46
170000003605632	04-043-010-00210-003	104020 ALMENDROS-GUARA	S 422	17,00	0,08	0,08	0,08		0,08			0,08	0,08
170000003605633	04-043-010-00213-006	104162 ALMENDROS-ATOCHA	S 422	24,50	0,10	0,10	0,10		0,10			0,10	0,10
170000003605634	04-043-013-00110-006	104162 ALMENDROS-ATOCHA	S 422	21,20	0,55	0,55	0,55		0,55			0,55	0,55
170000003605635	04-043-013-00110-007	104162 ALMENDROS-ATOCHA	S 422	28,80	0,77	0,77	0,77		0,77			0,77	0,77
170000003605636	04-043-013-00110-008	104162 ALMENDROS-ATOCHA	S 422	17,10	0,14	0,14	0,14		0,14			0,14	0,14
170000003605637	04-102-008-00001-002	104162 ALMENDROS-ATOCHA	S 422	12,80	0,17	0,17	0,17		0,17			0,17	0,17
170000003605638	04-043-010-00213-012	104162 ALMENDROS-ATOCHA	S 422	8,80	0,88	0,88	0,88		0,88			0,88	0,88
170000003605639	04-043-010-09006-002	104162 ALMENDROS-ATOCHA	S 422	8,10	0,06	0,06	0,06		0,06			0,06	0,06
170000003605640	04-043-013-00110-004	104162 ALMENDROS-ATOCHA	S 422	28,10	1,58	1,58	1,58		1,58			1,58	1,58
170000003605641	04-043-013-00110-005	104162 ALMENDROS-ATOCHA	S 422	14,40	0,63	0,63	0,63		0,63			0,63	0,63

INCIDENCIAS**INCIDENCIA DESCRIPCIÓN**

256 Solicitud con recintos no declarados en campaña actual con una reducción por omisión de superficie superior al 3%
CÓDIGO PARA EL PORCENTAJE DE REDUCCIÓN POR OMISIÓN QUE CORRESPONDE A LA SOLICITUD:2

(1) Superficie declarada admisible ajustada con la superficie comprometida.
(2) Factor de penalización valorando el alcance para el tipo de compromiso.

Puede verificar la integridad de una copia de este documento mediante la lectura del código QR adjunto o mediante el acceso a la dirección <https://ws050.juntadeandalucia.es/verificarFirma> indicando el código de VERIFICACIÓN

FIRMADO POR

RAQUEL MARIA ESPIN CRESPO

17/12/2024

VERIFICACIÓN

Pk2jm6UYDU9J72AMTZUYRN3GET48NG

PÁG. 656/9349



**APELLIDOS Y NOMBRE / RAZÓN SOCIAL**

PEREZ PEREZ MIGUEL

NIF
***9874*EXPEDIENTE
1024991**ANUALIDAD DE PAGO**

1ª

IMPORTES POR ANUALIDAD

	2023	2024	2025	2026	2027
IMPORTE MÁXIMO SUBVENCIONABLE	272,46 €	272,46 €	272,46 €	227,05 €	227,05 €
IMPORTE MEDIO DE TRANSFERENCIA (€/ha)	259,49 €	259,49 €	259,49 €	216,24 €	216,24 €

RESUMEN DE UNIDADES

Cód	GRUPO DE PAGO	Sup. Dec. Admisible (ha)	Sup. Comprometida (ha)	Sup. ajustada compromiso (1) (ha)	% sobredec.	Sup. Resuelta (ha)	Importe Declarado	Importe Topado	Importe Resuelto	Importe tras sobredec.
422	FRUTALES SECANO	1,05		1,05	0,00	1,05	272,46	272,46	272,46	272,46
TOTAL		1,05	1,05	1,05		1,05	272,46	272,46	272,46	272,46

APLICACIÓN DE REDUCCIONES Y PENALIZACIONES

GRUPO DE PAGO	Importe Calculado	Importe prereduc.	Criterios de subvencionabilidad y compromisos	Presentación tardía	Omisión declaración	Condicionalidad	IMPORTE (Euros) RESUELTO
FRUTALES SECANO	272,46	272,46	0,00	0,00	0,00	0,00	272,46
TOTAL	272,46	272,46					272,46

RESUMEN DE PAGOS**IMPORTE (Euros)**

	RESUELTO	FEADER	MAPA	CAPADR
FRUTALES SECANO - Pago realizado	272,46 €	231,59 €	26,73 €	14,14 €

RECINTOS RESUELTOS

REF.	REFERENCIA SIGPAC	CULTIVO	DESCRIPCIÓN CULTIVO	S/R G.PAGO	PEND. MEDIA (%)	SUP. DEC. ADMISIBLE (ha)	SUP. COMPROM. (ha)	SUP. AJUSTADA COMPR.(1) (ha)	SUP. CONY. SIGPAC (ha)	SUP. CERTIE (ha)	SUP. CAMPO (ha)	SUP. CAMPO DETER. CULT. DECLARADO (ha)	SUP. DEC. REDUCIDA (ha)	SUP. RESUELTA (ha)
-817084	04-099-013-00193-002	104024	ALMENDROS-MARCONA	S	422	31,10	1,05	1,05	1,05	1,05			1,05	1,05

INCIDENCIAS**INCIDENCIA DESCRIPCIÓN**

- 100421 Recinto declarado por error para una operación de la 6503, que se ha corregido de oficio marcando la operación correcta, de acuerdo con la fecha de inscripción del recinto en la producción ecológica.
Ref:-817084 Recinto:04-099-013-00193-00002 Cultivo:104024 ALMENDROS-MARCONA Secano

(1) Superficie declarada admisible ajustada con la superficie comprometida.
(2) Factor de penalización valorando el alcance para el tipo de compromiso.

Puede verificar la integridad de una copia de este documento mediante la lectura del código QR adjunto o mediante el acceso a la dirección <https://ws050.juntadeandalucia.es/verificarFirma> indicando el código de VERIFICACIÓN

FIRMADO POR

RAQUEL MARIA ESPIN CRESPO

17/12/2024

VERIFICACIÓN

Pk2jm6UYDU9J72AMTZUYRN3GET48NG

PÁG. 657/9349



**APELLIDOS Y NOMBRE / RAZÓN SOCIAL**

PEREZ RAMIREZ ISABEL MARIA

NIF

***9078*

EXPEDIENTE

1203933

ANUALIDAD DE PAGO

1ª

IMPORTE POR ANUALIDAD

	2023	2024	2025	2026	2027
IMPORTE MÁXIMO SUBVENCIONABLE	8.436,50 €	8.436,50 €	7.353,30 €	7.030,22 €	7.030,22 €
IMPORTE MEDIO DE TRANSFERENCIA (€/ha)	173,38 €	173,38 €	151,12 €	144,48 €	144,48 €

RESUMEN DE UNIDADES

Cód	GRUPO DE PAGO	Sup. Dec. Admisible (ha)	Sup. Comprometida (ha)	Sup. ajustada compromiso (1) (ha)	% sobredec.	Sup. Resuelta (ha)	Importe Declarado	Importe Topado	Importe Resuelto	Importe tras sobredec.
416	HERBÁCEOS	35,87		35,82	0,00	35,82	6.498,11	6.498,11	6.498,11	6.498,11
422	FRUTALES SECANO	7,47		7,47	0,00	7,47	1.938,39	1.938,39	1.938,39	1.938,39
424	HERBÁCEOS NO ELEGIBLES	5,37		5,37	0,00	5,37	0,00	0,00	0,00	0,00
TOTAL		48,71	48,66	48,66		48,66	8.436,50	8.436,50	8.436,50	8.436,50

APLICACIÓN DE REDUCCIONES Y PENALIZACIONES

GRUPO DE PAGO	Importe Calculado	Importe prereduc.	Criterios de subvencionabilidad y compromisos	Presentación tardía	Omisión declaración	Condicionalidad	IMPORTE (Euros) RESUELTO
FRUTALES SECANO	1.938,39	1.938,39	0,00	0,00	0,00	0,00	1.938,39
HERBÁCEOS	6.498,11	6.498,11	0,00	0,00	0,00	0,00	6.498,11
HERBÁCEOS NO ELEGIBLES	0,00	0,00	0,00	0,00	0,00	0,00	0,00
TOTAL	8.436,50	8.436,50					8.436,50

RESUMEN DE PAGOS

	RESUELTO	FEADER	MAPA	CAPADR
FRUTALES SECANO - Pago realizado	1.938,39 €	1.647,63 €	190,16 €	100,60 €
HERBÁCEOS - Pago realizado	6.498,11 €	5.523,39 €	637,46 €	337,26 €
TOTAL	8.436,50 €	7.171,02 €	827,62 €	437,86 €

RECINTOS RESUELTOS

REE.	REFERENCIA SIGPAC	CULTIVO DESCRIPCIÓN CULTIVO	S/R G.PAGO	PEND. MEDIA (%)	SUP. ADMISIBLE (ha)	SUP. COMPROM. (ha)	SUP. AJUSTADA COMPROM. (1) (ha)	SUP. CONV. SIGPAC (ha)	SUP. CERTIE (ha)	SUP. CAMPO (ha)	SUP. CAMPO DETER. CULT. DECLARADO (ha)	SUP. DEC. REDUCIDA (ha)	SUP. RESUELTA (ha)
5240585	04-098-076-00226-001	5000 CEBADA-SIN VARIEDAD	S	416	4,50	0,74	0,74	0,74	0,74			0,74	0,74
5240587	04-098-076-00222-003	5000 CEBADA-SIN VARIEDAD	S	416	5,40	0,42	0,42	0,42	0,42			0,42	0,42
5240592	04-098-075-00017-003	5000 CEBADA-SIN VARIEDAD	S	416	11,20	0,82	0,82	0,82	0,82			0,82	0,82
5240595	04-098-076-00211-001	5000 CEBADA-SIN VARIEDAD	S	416	9,50	4,54	4,49	4,49	4,54			4,49	4,49
5240599	04-098-075-00016-006	5000 CEBADA-SIN VARIEDAD	S	416	9,70	0,48	0,48	0,48	0,48			0,48	0,48
5240600	04-098-076-00222-002	5000 CEBADA-SIN VARIEDAD	S	416	6,20	1,05	1,05	1,05	1,05			1,05	1,05
5240601	04-098-075-00016-005	5000 CEBADA-SIN VARIEDAD	S	416	8,10	0,87	0,87	0,87	0,87			0,87	0,87
1700000006500764	04-063-021-00003-001	8000 AVENA-SIN VARIEDAD	S	416	8,70	7,80	7,80	7,80	7,80			7,80	7,80
1700000006500770	04-063-023-00083-002	52079 VEZA-MARIANNA	S	416	8,80	3,27	3,27	3,27	3,27			3,27	3,27
1700000006500773	04-063-023-00153-001	5000 CEBADA-SIN VARIEDAD	S	416	8,80	9,75	9,75	9,75	9,75			9,75	9,75
1700000006500774	04-063-021-00060-001	52079 VEZA-MARIANNA	S	416	6,00	6,13	6,13	6,13	6,13			6,13	6,13
5240588	04-098-075-00016-011	104020 ALMENDROS-GUARA	S	422	10,70	0,05	0,05	0,05	0,05			0,05	0,05
5240591	04-098-076-00226-002	104020 ALMENDROS-GUARA	S	422	9,40	4,35	4,35	4,35	4,35			4,35	4,35
5240593	04-098-075-00017-001	104020 ALMENDROS-GUARA	S	422	15,30	0,05	0,05	0,05	0,05			0,05	0,05
5240594	04-098-083-00075-003	104020 ALMENDROS-GUARA	S	422	25,70	0,11	0,11	0,11	0,11			0,11	0,11
5240596	04-098-075-00016-004	104020 ALMENDROS-GUARA	S	422	11,50	0,20	0,20	0,20	0,20			0,20	0,20
5240621	04-098-076-00235-001	104020 ALMENDROS-GUARA	S	422	26,80	0,17	0,17	0,17	0,17			0,17	0,17
5240622	04-098-083-00032-001	104020 ALMENDROS-GUARA	S	422	27,50	0,55	0,55	0,55	0,55			0,55	0,55
5240623	04-098-083-00032-002	104020 ALMENDROS-GUARA	S	422	22,70	0,40	0,40	0,40	0,40			0,40	0,40
5240624	04-098-083-00041-004	104020 ALMENDROS-GUARA	S	422	13,00	0,24	0,24	0,24	0,24			0,24	0,24
5240628	04-098-083-00042-001	104020 ALMENDROS-GUARA	S	422	27,60	0,63	0,63	0,63	0,63			0,63	0,63
5240630	04-098-076-00157-002	104020 ALMENDROS-GUARA	S	422	23,50	0,09	0,09	0,09	0,09			0,09	0,09
5240631	04-098-076-00156-001	104020 ALMENDROS-GUARA	S	422	34,40	0,63	0,63	0,63	0,63			0,63	0,63
6924795	04-063-024-00027-001	20000 BARBECHO TRADICIONAL-SIN VARIEDAD	S	424	8,60	5,37	5,37	5,37	5,37			5,37	5,37

(1) Superficie declarada admisible ajustada con la superficie comprometida.
(2) Factor de penalización valorando el alcance para el tipo de compromiso.Puede verificar la integridad de una copia de este documento mediante la lectura del código QR adjunto o mediante el acceso a la dirección <https://ws050.juntadeandalucia.es/verificarFirma> indicando el código de VERIFICACIÓN

FIRMADO POR

RAQUEL MARIA ESPIN CRESPO

17/12/2024

VERIFICACIÓN

Pk2jm6UYDU9J72AMTZUYRN3GET48NG

PÁG. 658/9349





INCIDENCIAS

INCIDENCIA DESCRIPCIÓN

- 4272 Verifica que las líneas de declaración de las Solicitudes Únicas no tienen solapes con la capa de Retroactividad Gráfica (ambas de la misma campaña) a nivel de expediente/línea de declaración gráfica de la solicitud.
Ref:5240595 Recinto:04-098-076-00211-00001 Cultivo: - Agregado de la referencia del recinto.:0 Zona de la referencia del recinto.:0 Superficie solapada.:0,05 Id. Incid.:101007414
- 100402 Recinto solicitado no forma parte de ningún organismo de control autorizado para la producción ecológica en Andalucía o fecha de inscripción posterior al plazo establecido (Anexo I. Criterios de Subvencionabilidad. Orden 28 de marzo de 2023).
Ref:5240627 Recinto:04-098-076-00154-00003 Cultivo:104020 ALMENDROS-GUARA Secano
Ref:5289530 Recinto:04-098-076-00236-00003 Cultivo:104020 ALMENDROS-GUARA Secano
- 100424 Solicita recinto que no está comprometido para la operación.
Ref:5240627 Recinto:04-098-076-00154-00003 Cultivo:104020 ALMENDROS-GUARA Secano
Ref:5289530 Recinto:04-098-076-00236-00003 Cultivo:104020 ALMENDROS-GUARA Secano

(1) Superficie declarada admisible ajustada con la superficie comprometida.
(2) Factor de penalización valorando el alcance para el tipo de compromiso.

Puede verificar la integridad de una copia de este documento mediante la lectura del código QR adjunto o mediante el acceso a la dirección <https://ws050.juntadeandalucia.es/verificarFirma> indicando el código de VERIFICACIÓN

FIRMADO POR	RAQUEL MARIA ESPIN CRESPO	17/12/2024
VERIFICACIÓN	Pk2jm6UYDU9J72AMTZUYRN3GET48NG	PÁG. 659/9349



**APELLIDOS Y NOMBRE / RAZÓN SOCIAL**

PEREZ RAMIREZ JUAN CARLOS

NIF

****0721*

EXPEDIENTE

1032372

ANUALIDAD DE PAGO

1ª

IMPORTE POR ANUALIDAD

	2023	2024	2025	2026	2027
IMPORTE MÁXIMO SUBVENCIONABLE	2.962,88 €	2.962,88 €	2.962,88 €	2.469,07 €	2.469,07 €
IMPORTE MEDIO DE TRANSFERENCIA (€/ha)	370,36 €	370,36 €	370,36 €	308,63 €	308,63 €

RESUMEN DE UNIDADES

Cód	GRUPO DE PAGO	Sup. Dec. Admisible (ha)	Sup. Comprometida (ha)	Sup. ajustada compromiso (1) (ha)	% sobredec.	Sup. Resuelta (ha)	Importe Declarado	Importe Topado	Importe Resuelto	Importe tras sobredec.
422	FRUTALES SECANO	2,46		2,46	0,00	2,46	638,35	638,35	638,35	638,35
423	FRUTALES REGADÍO	5,54		5,54	0,00	5,54	2.324,53	2.324,53	2.324,53	2.324,53
TOTAL		8,00	8,00	8,00		8,00	2.962,88	2.962,88	2.962,88	2.962,88

APLICACIÓN DE REDUCCIONES Y PENALIZACIONES

GRUPO DE PAGO	Importe Calculado	Importe prereduc.	Criterios de subvencionabilidad y compromisos	Presentación tardía	Omisión declaración	Condicionalidad	IMPORTE (Euros) RESUELTO
FRUTALES REGADÍO	2.324,53	2.324,53	0,00	0,00	0,00	0,00	2.324,53
FRUTALES SECANO	638,35	638,35	0,00	0,00	0,00	0,00	638,35
TOTAL	2.962,88	2.962,88					2.962,88

RESUMEN DE PAGOS

	RESUELTO	FEADER	MAPA	CAPADR
FRUTALES REGADÍO - Pago realizado	2.324,53 €	1.975,85 €	228,04 €	120,64 €
FRUTALES SECANO - Pago realizado	638,35 €	542,60 €	62,62 €	33,13 €
TOTAL	2.962,88 €	2.518,45 €	290,66 €	153,77 €

RECINTOS RESUELTOS

REE	REFERENCIA SIGPAC	CULTIVO	DESCRIPCIÓN CULTIVO	S/R G.PAGO	PEND. MEDIA (%)	SUP. DEC. ADMISIBLE (ha)	SUP. COMPROM. (ha)	SUP. AJUSTADA COMPROM. (1) (ha)	SUP. CONV. SIGPAC (ha)	SUP. CERTIF. (ha)	SUP. CAMPO (ha)	SUP. CAMPO DETER. CULT. DECLARADO (ha)	SUP. DEC. REDUCIDA (ha)	SUP. RESUELTA (ha)
-935377	04-086-008-00058-001	104008	ALMENDROS-CONSTANTI	S	422	12,00	0,31	0,31	0,31	0,31			0,31	0,31
-935376	04-086-008-00736-015	104008	ALMENDROS-CONSTANTI	S	422	6,60	0,03	0,03	0,03	0,03			0,03	0,03
-935375	04-086-008-00736-009	104008	ALMENDROS-CONSTANTI	S	422	9,20	0,11	0,11	0,11	0,11			0,11	0,11
-935374	04-086-009-00194-005	104008	ALMENDROS-CONSTANTI	S	422	8,90	0,12	0,12	0,12	0,12			0,12	0,12
4091077	04-086-009-00188-005	104008	ALMENDROS-CONSTANTI	S	422	3,40	0,67	0,67	0,67	0,67			0,67	0,67
1700000005121272	04-086-009-00189-002	104008	ALMENDROS-CONSTANTI	S	422	2,20	1,22	1,22	1,22	1,22			1,22	1,22
1700000005121274	04-086-009-00189-003	104057	ALMENDROS-AVIJOR	R	423	8,30	5,54	5,54	5,54	5,54			5,54	5,54

(1) Superficie declarada admisible ajustada con la superficie comprometida.
(2) Factor de penalización valorando el alcance para el tipo de compromiso.

Puede verificar la integridad de una copia de este documento mediante la lectura del código QR adjunto o mediante el acceso a la dirección <https://ws050.juntadeandalucia.es/verificarFirma> indicando el código de VERIFICACIÓN

FIRMADO POR

RAQUEL MARIA ESPIN CRESPO

17/12/2024

VERIFICACIÓN

Pk2jm6UYDU9J72AMTZUYRN3GET48NG

PÁG. 660/9349



**APELLIDOS Y NOMBRE / RAZÓN SOCIAL**

PEREZ RAMIREZ JUAN FRANCISCO

NIF

***9077*

EXPEDIENTE

1203680

ANUALIDAD DE PAGO

1ª

IMPORTES POR ANUALIDAD

	2023	2024	2025	2026	2027
IMPORTE MÁXIMO SUBVENCIONABLE	17.114,22 €	17.114,22 €	14.261,38 €	14.261,38 €	14.261,38 €
IMPORTE MEDIO DE TRANSFERENCIA (€/ha)	136,92 €	136,92 €	114,10 €	114,10 €	114,10 €

RESUMEN DE UNIDADES

Cód	GRUPO DE PAGO	Sup. Dec. Admisible (ha)	Sup. Comprometida (ha)	Sup. ajustada compromiso (1) (ha)	% sobredec.	Sup. Resuelta (ha)	Importe Declarado	Importe Topado	Importe Resuelto	Importe tras sobredec.
416	HERBÁCEOS	94,34		94,34	0,00	94,34	17.114,22	17.114,22	17.114,22	17.114,22
424	HERBÁCEOS NO ELEGIBLES	30,65		30,65	0,00	30,65	0,00	0,00	0,00	0,00
TOTAL		124,99	124,99	124,99		124,99	17.114,22	17.114,22	17.114,22	17.114,22

APLICACIÓN DE REDUCCIONES Y PENALIZACIONES

GRUPO DE PAGO	Importe Calculado	Importe prereduc.	Criterios de subvencionabilidad y compromisos	Presentación tardía	Omisión declaración	Condicionabilidad	IMPORTE (Euros) RESUELTO
HERBÁCEOS	17.114,22	17.114,22	0,00	0,00	1,00	0,00	16.943,08
HERBÁCEOS NO ELEGIBLES	0,00	0,00	0,00	0,00	1,00	0,00	0,00
TOTAL	17.114,22	17.114,22					16.943,08

RESUMEN DE PAGOS

	RESUELTO	FEADER	MAPA	CAPADR
HERBÁCEOS - Pago realizado	16.943,08 €	14.401,62 €	1.662,12 €	879,34 €

(1) Superficie declarada admisible ajustada con la superficie comprometida.
 (2) Factor de penalización valorando el alcance para el tipo de compromiso.

Puede verificar la integridad de una copia de este documento mediante la lectura del código QR adjunto o mediante el acceso a la dirección <https://ws050.juntadeandalucia.es/verificarFirma> indicando el código de VERIFICACIÓN

FIRMADO POR

RAQUEL MARIA ESPIN CRESPO

17/12/2024

VERIFICACIÓN

Pk2jm6UYDU9J72AMTZUYRN3GET48NG

PÁG. 661/9349



**RECINTOS RESUELTOS**

REF.	REFERENCIA SIGPAC	CULTIVO DESCRIPCIÓN CULTIVO	S/R	G.PAGO	PEND. MEDIA (%)	SUP. ADMISIBLE (ha)	SUP. COMPROM. (ha)	SUP. AJUSTADA COMPR.(1) (ha)	SUP. CONV. SIGPAC (ha)	SUP. CERTIF. (ha)	SUP. CAMPO (ha)	SUP. CAMPO DETER. CULT. DECLARADO (ha)	SUP. DEC. REDUCIDA (ha)	SUP. RESUELTA (ha)
-1449997	04-098-037-00329-001	52079 VEZA-MARIANNA	S	416	13,70	1,09	1,09	1,09		1,09			1,09	1,09
-1449879	04-063-044-00096-002	52079 VEZA-MARIANNA	S	416	9,00	7,52	7,52	7,52		7,52			7,52	7,52
-1344484	04-098-037-00345-010	5004 CEBADA-ALBACETE	S	416	21,50	0,02	0,02	0,02		0,02			0,02	0,02
-1344483	04-098-037-00345-009	5004 CEBADA-ALBACETE	S	416	10,50	0,04	0,04	0,04		0,04			0,04	0,04
-1344481	04-098-037-00345-007	5004 CEBADA-ALBACETE	S	416	25,20	0,07	0,07	0,07		0,07			0,07	0,07
-1344473	04-098-037-00328-009	5004 CEBADA-ALBACETE	S	416	21,90	0,07	0,07	0,07		0,07			0,07	0,07
-1344472	04-098-037-00328-008	5004 CEBADA-ALBACETE	S	416	31,50	0,08	0,08	0,08		0,08			0,08	0,08
-1344471	04-098-037-00328-007	5004 CEBADA-ALBACETE	S	416	20,00	0,02	0,02	0,02		0,02			0,02	0,02
-1344470	04-098-037-00328-006	5004 CEBADA-ALBACETE	S	416	17,20	0,04	0,04	0,04		0,04			0,04	0,04
-549035	04-098-038-00112-002	52079 VEZA-MARIANNA	S	416	7,40	11,83	11,83	11,83		11,83			11,83	11,83
4131002	04-098-037-00312-002	52079 VEZA-MARIANNA	S	416	16,40	0,51	0,51	0,51		0,51			0,51	0,51
4131040	04-098-037-00313-001	8002 AVENA-CIVADA ROSSA	S	416	8,50	1,04	1,04	1,04		1,04			1,04	1,04
4131113	04-098-038-00107-001	5004 CEBADA-ALBACETE	S	416	7,70	3,36	3,36	3,36		3,36			3,36	3,36
4131125	04-098-038-00110-001	52079 VEZA-MARIANNA	S	416	7,40	3,27	3,27	3,27		3,27			3,27	3,27
4131161	04-098-038-00106-001	5004 CEBADA-ALBACETE	S	416	9,60	4,14	4,14	4,14		4,14			4,14	4,14
4131169	04-098-038-00108-001	5004 CEBADA-ALBACETE	S	416	9,20	4,25	4,25	4,25		4,25			4,25	4,25
4134221	04-098-039-00044-001	5004 CEBADA-ALBACETE	S	416	15,40	1,58	1,58	1,58		1,58			1,58	1,58
4634624	04-098-038-00140-001	5004 CEBADA-ALBACETE	S	416	6,80	4,37	4,37	4,37		4,37			4,37	4,37
4770227	04-098-037-00325-001	52079 VEZA-MARIANNA	S	416	10,60	0,17	0,17	0,17		0,17			0,17	0,17
4770230	04-098-037-00325-002	52079 VEZA-MARIANNA	S	416	8,10	0,82	0,82	0,82		0,82			0,82	0,82
4770247	04-098-037-00315-001	8002 AVENA-CIVADA ROSSA	S	416	17,00	0,27	0,27	0,27		0,27			0,27	0,27
5257430	04-098-037-00345-001	5004 CEBADA-ALBACETE	S	416	13,40	0,79	0,79	0,79		0,79			0,79	0,79
5257482	04-098-037-00328-002	5004 CEBADA-ALBACETE	S	416	12,60	0,97	0,97	0,97		0,97			0,97	0,97
5257484	04-098-037-00328-003	5004 CEBADA-ALBACETE	S	416	7,50	0,52	0,52	0,52		0,52			0,52	0,52
5257488	04-098-037-00328-005	5004 CEBADA-ALBACETE	S	416	33,40	0,05	0,05	0,05		0,05			0,05	0,05
5307004	04-098-037-00324-001	52079 VEZA-MARIANNA	S	416	10,50	1,97	1,97	1,97		1,97			1,97	1,97
5524811	04-063-010-00037-001	8002 AVENA-CIVADA ROSSA	S	416	10,90	17,95	17,95	17,95		17,95			17,95	17,95
6849908	04-063-008-00087-001	5004 CEBADA-ALBACETE	S	416	7,60	4,97	4,97	4,97		4,97			4,97	4,97
6849917	04-063-008-00093-001	5004 CEBADA-ALBACETE	S	416	5,10	1,64	1,64	1,64		1,64			1,64	1,64
6849957	04-063-008-00267-001	5004 CEBADA-ALBACETE	S	416	6,90	9,44	9,44	9,44		9,44			9,44	9,44
6849999	04-063-044-00096-022	52079 VEZA-MARIANNA	S	416	16,50	0,03	0,03	0,03		0,03			0,03	0,03
170000005185617	04-063-044-00031-001	5004 CEBADA-ALBACETE	S	416	11,20	0,48	0,48	0,48		0,48			0,48	0,48
170000005185621	04-063-044-00044-001	5004 CEBADA-ALBACETE	S	416	9,90	2,91	2,91	2,91		2,91			2,91	2,91
170000005185625	04-063-008-00133-003	5004 CEBADA-ALBACETE	S	416	4,20	0,71	0,71	0,71		0,71			0,71	0,71
170000005185626	04-063-044-00096-005	8002 AVENA-CIVADA ROSSA	S	416	9,00	7,35	7,35	7,35		7,35			7,35	7,35
-1449975	04-098-037-00329-001	20000 BARBECHO TRADICIONAL-SIN VARIEDAD	S	424	13,70	2,34	2,34	2,34		2,34			2,34	2,34
-1449772	04-063-044-00096-002	20000 BARBECHO TRADICIONAL-SIN VARIEDAD	S	424	9,00	5,93	5,93	5,93		5,93			5,93	5,93
-1344476	04-098-037-00342-005	20000 BARBECHO TRADICIONAL-SIN VARIEDAD	S	424	26,80	0,01	0,01	0,01		0,01			0,01	0,01
-1344475	04-098-037-00330-006	20000 BARBECHO TRADICIONAL-SIN VARIEDAD	S	424	32,00	0,04	0,04	0,04		0,04			0,04	0,04
5083745	04-063-008-00092-001	20000 BARBECHO TRADICIONAL-SIN VARIEDAD	S	424	5,50	4,72	4,72	4,72		4,72			4,72	4,72
5083753	04-063-044-00055-001	20000 BARBECHO TRADICIONAL-SIN VARIEDAD	S	424	4,60	2,64	2,64	2,64		2,64			2,64	2,64
5083754	04-063-044-00055-002	20000 BARBECHO TRADICIONAL-SIN VARIEDAD	S	424	4,00	1,13	1,13	1,13		1,13			1,13	1,13
5083757	04-063-044-00096-004	20000 BARBECHO TRADICIONAL-SIN VARIEDAD	S	424	6,00	1,78	1,78	1,78		1,78			1,78	1,78
5257417	04-098-037-00330-003	20000 BARBECHO TRADICIONAL-SIN VARIEDAD	S	424	15,50	0,78	0,78	0,78		0,78			0,78	0,78
5257506	04-098-037-00342-003	20000 BARBECHO TRADICIONAL-SIN VARIEDAD	S	424	9,90	2,34	2,34	2,34		2,34			2,34	2,34
5306993	04-098-037-00341-001	20000 BARBECHO TRADICIONAL-SIN VARIEDAD	S	424	11,00	1,85	1,85	1,85		1,85			1,85	1,85
6926488	04-063-024-00027-001	20000 BARBECHO TRADICIONAL-SIN VARIEDAD	S	424	8,60	3,42	3,42	3,42		3,42			3,42	3,42
6926508	04-063-023-00098-006	20000 BARBECHO TRADICIONAL-SIN VARIEDAD	S	424	5,30	3,32	3,32	3,32		3,32			3,32	3,32
170000005185629	04-063-044-00096-016	20000 BARBECHO TRADICIONAL-SIN VARIEDAD	S	424	17,50	0,35	0,35	0,35		0,35			0,35	0,35

INCIDENCIAS**INCIDENCIA DESCRIPCIÓN**

256 Solicitud con recintos no declarados en campaña actual con una reducción por omisión de superficie superior al 3%
CÓDIGO PARA EL PORCENTAJE DE REDUCCIÓN POR OMISIÓN QUE CORRESPONDE A LA SOLICITUD:1

(1) Superficie declarada admisible ajustada con la superficie comprometida.
(2) Factor de penalización valorando el alcance para el tipo de compromiso.

Puede verificar la integridad de una copia de este documento mediante la lectura del código QR adjunto o mediante el acceso a la dirección <https://ws050.juntadeandalucia.es/verificarFirma> indicando el código de VERIFICACIÓN

FIRMADO POR

RAQUEL MARIA ESPIN CRESPO

17/12/2024

VERIFICACIÓN

Pk2jm6UYDU9J72AMTZUYRN3GET48NG

PÁG. 662/9349



**APELLIDOS Y NOMBRE / RAZÓN SOCIAL**

PEREZ RECHE JUANA MARIA

NIF

***9023*

EXPEDIENTE

1192315

ANUALIDAD DE PAGO

1ª

IMPORTES POR ANUALIDAD

	2023	2024	2025	2026	2027
IMPORTE MÁXIMO SUBVENCIONABLE	4.138,87 €	4.138,87 €	4.138,87 €	3.449,03 €	3.449,03 €
IMPORTE MEDIO DE TRANSFERENCIA (€/ha)	259,49 €	259,49 €	259,49 €	216,24 €	216,24 €

RESUMEN DE UNIDADES

Cód	GRUPO DE PAGO	Sup. Dec. Admisible (ha)	Sup. Comprometida (ha)	Sup. ajustada compromiso (1) (ha)	% sobredec.	Sup. Resuelta (ha)	Importe Declarado	Importe Topado	Importe Resuelto	Importe tras sobredec.
422	FRUTALES SECANO	16,01		15,95	0,00	15,95	4.138,87	4.138,87	4.138,87	4.138,87
TOTAL		16,01	15,95	15,95		15,95	4.138,87	4.138,87	4.138,87	4.138,87

APLICACIÓN DE REDUCCIONES Y PENALIZACIONES

GRUPO DE PAGO	Importe Calculado	Importe prereduc.	Criterios de subvencionabilidad y compromisos	Presentación tardía	Omisión declaración	Condicionalidad	IMPORTE (Euros) RESUELTO
FRUTALES SECANO	4.138,87	4.138,87	0,00	0,00	0,00	0,00	4.138,87
TOTAL	4.138,87	4.138,87					4.138,87

RESUMEN DE PAGOS**IMPORTE (Euros)**

	RESUELTO	FEADER	MAPA	CAPADR
FRUTALES SECANO - Pago realizado	4.138,87 €	3.518,04 €	406,02 €	214,81 €

RECINTOS RESUELTOS

REF.	REFERENCIA SIGPAC	CULTIVO DESCRIPCIÓN CULTIVO	S/R G.PAGO	PEND. MEDIA (%)	SUP. DEC. ADMISIBLE (ha)	SUP. COMPROM. (ha)	SUP. AJUSTADA COMPROM. (1) (ha)	SUP. CONY. SIGPAC (ha)	SUP. CERTIE (ha)	SUP. CAMPO (ha)	SUP. CAMPO DETER. CULT. DECLARADO (ha)	SUP. DEC. REDUCIDA (ha)	SUP. RESUELTA (ha)
-1531106	04-099-035-00394-001	104020 ALMENDROS-GUARA	S 422	8,80	0,29	0,29	0,29		0,29			0,29	0,29
6831384	04-099-035-00356-001	104020 ALMENDROS-GUARA	S 422	12,50	3,79	3,79	3,79		3,79			3,79	3,79
6831423	04-099-035-00394-001	104020 ALMENDROS-GUARA	S 422	8,80	3,21	3,21	3,21		3,21			3,21	3,21
6831425	04-099-035-00492-001	104007 ALMENDROS-COMUNA	S 422	8,90	4,28	4,28	4,28		4,28			4,28	4,28
6831427	04-099-035-00356-006	104020 ALMENDROS-GUARA	S 422	10,30	1,28	1,28	1,28		1,28			1,28	1,28
6831429	04-099-035-00504-001	104020 ALMENDROS-GUARA	S 422	11,10	3,05	3,05	3,05		3,05			3,05	3,05
6856991	04-099-035-00650-001	104008 ALMENDROS-CONSTANTI	S 422	11,70	0,11	0,11	0,11		0,11			0,11	0,11

INCIDENCIAS**INCIDENCIA DESCRIPCIÓN**

- 4272 Verifica que las líneas de declaración de las Solicitudes Únicas no tienen solapes con la capa de Retroactividad Gráfica (ambas de la misma campaña) a nivel de expediente/línea de declaración gráfica de la solicitud.
Ref:6831425 Recinto:04-099-035-00492-00001 Cultivo: - Agregado de la referencia del recinto.:0 Zona de la referencia del recinto.:0 Superficie solapada.:0,06 Id. Incid.:101007241
- 100421 Recinto declarado por error para una operación de la 6503, que se ha corregido de oficio marcando la operación correcta, de acuerdo con la fecha de inscripción del recinto en la producción ecológica.
Ref:1700000006174616 Recinto:04-063-044-00035-00009 Cultivo:5000 CEBADA-SIN VARIEDAD Secano
Ref:-141774 Recinto:04-063-044-00035-00013 Cultivo:5000 CEBADA-SIN VARIEDAD Secano
Ref:-1308968 Recinto:04-099-037-00059-00022 Cultivo:1000 TRIGO BLANDO-SIN VARIEDAD Secano
- 100424 Solicita recinto que no está comprometido para la operación.
Ref:1700000006174616 Recinto:04-063-044-00035-00009 Cultivo:5000 CEBADA-SIN VARIEDAD Secano
Ref:-141774 Recinto:04-063-044-00035-00013 Cultivo:5000 CEBADA-SIN VARIEDAD Secano
Ref:-1308968 Recinto:04-099-037-00059-00022 Cultivo:1000 TRIGO BLANDO-SIN VARIEDAD Secano

(1) Superficie declarada admisible ajustada con la superficie comprometida.
(2) Factor de penalización valorando el alcance para el tipo de compromiso.

Puede verificar la integridad de una copia de este documento mediante la lectura del código QR adjunto o mediante el acceso a la dirección <https://ws050.juntadeandalucia.es/verificarFirma> indicando el código de VERIFICACIÓN

FIRMADO POR

RAQUEL MARIA ESPIN CRESPO

17/12/2024

VERIFICACIÓN

Pk2jm6UYDU9J72AMTZUYRN3GET48NG

PÁG. 663/9349



**APELLIDOS Y NOMBRE / RAZÓN SOCIAL**

PEREZ ROMERO GINES

NIF

***4118*

EXPEDIENTE

1090248

ANUALIDAD DE PAGO

1ª

IMPORTES POR ANUALIDAD

	2023	2024	2025	2026	2027
IMPORTE MÁXIMO SUBVENCIONABLE	2.327,63 €	2.327,63 €	2.327,63 €	1.939,67 €	1.939,67 €
IMPORTE MEDIO DE TRANSFERENCIA (€/ha)	259,49 €	259,49 €	259,49 €	216,24 €	216,24 €

RESUMEN DE UNIDADES

Cód	GRUPO DE PAGO	Sup. Dec. Admisible (ha)	Sup. Comprometida (ha)	Sup. ajustada compromiso (1) (ha)	% sobredec.	Sup. Resuelta (ha)	Importe Declarado	Importe Topado	Importe Resuelto	Importe tras sobredec.
422	FRUTALES SECANO	9,18		8,97	0,00	8,97	2.327,63	2.327,63	2.327,63	2.327,63
TOTAL		9,18	8,97	8,97		8,97	2.327,63	2.327,63	2.327,63	2.327,63

APLICACIÓN DE REDUCCIONES Y PENALIZACIONES

GRUPO DE PAGO	Importe Calculado	Importe prereduc.	Criterios de subvencionabilidad y compromisos	Presentación tardía	Omisión declaración	Condicionalidad	IMPORTE (Euros) RESUELTO
FRUTALES SECANO	2.327,63	2.327,63	0,00	0,00	0,00	0,00	2.327,63
TOTAL	2.327,63	2.327,63					2.327,63

RESUMEN DE PAGOS**IMPORTE (Euros)**

	RESUELTO	FEADER	MAPA	CAPADR
FRUTALES SECANO - Pago realizado	2.327,63 €	1.978,49 €	228,34 €	120,80 €

RECINTOS RESUELTOS

REF.	REFERENCIA SIGPAC	CULTIVO	DESCRIPCIÓN CULTIVO	S/R G.PAGO	PEND. MEDIA (%)	SUP. DEC. ADMISIBLE (ha)	SUP. COMPROM. (ha)	SUP. AJUSTADA COMPR.(1) (ha)	SUP. CONY. SIGPAC (ha)	SUP. CERTIE (ha)	SUP. CAMPO (ha)	SUP. CAMPO DETER. CULT. DECLARADO (ha)	SUP. DEC. REDUCIDA (ha)	SUP. RESUELTA (ha)
-929744	04-099-045-00149-005	104024	ALMENDROS-MARCONA	S 422	20,20	0,04	0,04	0,04		0,04			0,04	0,04
-746837	04-099-045-00459-003	104024	ALMENDROS-MARCONA	S 422	22,10	1,91	1,91	1,91		1,91			1,91	1,91
-746826	04-099-045-00470-001	104024	ALMENDROS-MARCONA	S 422	21,70	0,11	0,11	0,11		0,11			0,11	0,11
-746825	04-099-045-00469-001	104024	ALMENDROS-MARCONA	S 422	33,00	0,07	0,07	0,07		0,07			0,07	0,07
-746817	04-099-045-00459-002	104024	ALMENDROS-MARCONA	S 422	19,60	0,05	0,05	0,05		0,05			0,05	0,05
-746816	04-099-045-00459-001	104024	ALMENDROS-MARCONA	S 422	18,90	0,19	0,19	0,19		0,19			0,19	0,19
1700000004557833	04-099-045-00188-001	104020	ALMENDROS-GUARA	S 422	26,90	0,27	0,27	0,27		0,27			0,27	0,27
1700000004557834	04-099-045-00149-004	104024	ALMENDROS-MARCONA	S 422	30,40	2,73	2,52	2,52		2,52			2,52	2,52
1700000004557835	04-099-045-00173-001	104020	ALMENDROS-GUARA	S 422	26,70	1,32	1,32	1,32		1,32			1,32	1,32
1700000004557838	04-099-045-00174-001	104024	ALMENDROS-MARCONA	S 422	25,80	2,49	2,49	2,49		2,49			2,49	2,49

(1) Superficie declarada admisible ajustada con la superficie comprometida.
(2) Factor de penalización valorando el alcance para el tipo de compromiso.

Puede verificar la integridad de una copia de este documento mediante la lectura del código QR adjunto o mediante el acceso a la dirección <https://ws050.juntadeandalucia.es/verificarFirma> indicando el código de VERIFICACIÓN

FIRMADO POR

RAQUEL MARIA ESPIN CRESPO

17/12/2024

VERIFICACIÓN

Pk2jm6UYDU9J72AMTZUYRN3GET48NG

PÁG. 664/9349



**APELLIDOS Y NOMBRE / RAZÓN SOCIAL**

PEREZ SIMON MARIA

NIF

***5126*

EXPEDIENTE

1022239

ANUALIDAD DE PAGO

1ª

IMPORTES POR ANUALIDAD

	2023	2024	2025	2026	2027
IMPORTE MÁXIMO SUBVENCIONABLE	921,19 €	921,19 €	921,19 €	767,65 €	767,65 €
IMPORTE MEDIO DE TRANSFERENCIA (€/ha)	259,49 €	259,49 €	259,49 €	216,24 €	216,24 €

RESUMEN DE UNIDADES

Cód	GRUPO DE PAGO	Sup. Dec. Admisible (ha)	Sup. Comprometida (ha)	Sup. ajustada compromiso (1) (ha)	% sobredec.	Sup. Resuelta (ha)	Importe Declarado	Importe Topado	Importe Resuelto	Importe tras sobredec.
422	FRUTALES SECANO	3,55		3,55	0,00	3,55	921,19	921,19	921,19	921,19
TOTAL		3,55	3,55	3,55		3,55	921,19	921,19	921,19	921,19

APLICACIÓN DE REDUCCIONES Y PENALIZACIONES

GRUPO DE PAGO	Importe Calculado	Importe prereduc.	Criterios de subvencionabilidad y compromisos	Presentación tardía	Omisión declaración	Condicionalidad	IMPORTE (Euros) RESUELTO
FRUTALES SECANO	921,19	921,19	0,00	0,00	0,00	0,00	921,19
TOTAL	921,19	921,19					921,19

RESUMEN DE PAGOS**IMPORTE (Euros)**

	RESUELTO	FEADER	MAPA	CAPADR
FRUTALES SECANO - Pago realizado	921,19 €	783,01 €	90,37 €	47,81 €

RECINTOS RESUELTOS

REF.	REFERENCIA SIGPAC	CULTIVO	DESCRIPCIÓN CULTIVO	S/R G.PAGO	PEND. MEDIA (%)	SUP. DEC. ADMISIBLE (ha)	SUP. COMPROM. (ha)	SUP. AJUSTADA COMPROM. (1) (ha)	SUP. CONY. SIGPAC (ha)	SUP. CERTIE (ha)	SUP. CAMPO (ha)	SUP. CAMPO DETER. CULT. DECLARADO (ha)	SUP. DEC. REDUCIDA (ha)	SUP. RESUELTA (ha)
-1222671	04-006-003-00022-007	104024	ALMENDROS-MARCONA	S 422	37,20	0,50	0,50	0,50		0,50			0,50	0,50
1700000003028451	04-070-005-00034-001	104024	ALMENDROS-MARCONA	S 422	20,40	0,99	0,99	0,99		0,99			0,99	0,99
1700000003028452	04-070-005-00050-001	104024	ALMENDROS-MARCONA	S 422	17,80	1,16	1,16	1,16		1,16			1,16	1,16
1700000003028453	04-006-003-00022-004	104024	ALMENDROS-MARCONA	S 422	32,00	0,13	0,13	0,13		0,13			0,13	0,13
1700000003028454	04-006-003-00022-004	104024	ALMENDROS-MARCONA	S 422	32,00	0,77	0,77	0,77		0,77			0,77	0,77

(1) Superficie declarada admisible ajustada con la superficie comprometida.
(2) Factor de penalización valorando el alcance para el tipo de compromiso.

Puede verificar la integridad de una copia de este documento mediante la lectura del código QR adjunto o mediante el acceso a la dirección <https://ws050.juntadeandalucia.es/verificarFirma> indicando el código de VERIFICACIÓN

FIRMADO POR

RAQUEL MARIA ESPIN CRESPO

17/12/2024

VERIFICACIÓN

Pk2jm6UYDU9J72AMTZUYRN3GET48NG

PÁG. 665/9349



**APELLIDOS Y NOMBRE / RAZÓN SOCIAL**

PEREZ TORREGROSA ALFONSO MARIA

NIF
8832EXPEDIENTE**
1204880**ANUALIDAD DE PAGO**
1ª**IMPORTES POR ANUALIDAD**

	2023	2024	2025	2026	2027
IMPORTE MÁXIMO SUBVENCIONABLE	0,00 €	0,00 €	0,00 €	0,00 €	0,00 €
IMPORTE MEDIO DE TRANSFERENCIA (€/ha)	0,00 €	0,00 €	0,00 €	0,00 €	0,00 €

RESUMEN DE UNIDADES

Cód	GRUPO DE PAGO	Sup. Dec. Admisible (ha)	Sup. Comprometida (ha)	Sup. ajustada compromiso (1) (ha)	% sobredec.	Sup. Resuelta (ha)	Importe Declarado	Importe Topado	Importe Resuelto	Importe tras sobredec.
424	HERBÁCEOS NO ELEGIBLES	10,05		10,05	0,00	10,05	0,00	0,00	0,00	0,00
TOTAL		10,05	10,05	10,05		10,05	0,00	0,00	0,00	0,00

APLICACIÓN DE REDUCCIONES Y PENALIZACIONES

GRUPO DE PAGO	Importe Calculado	Importe prereduc.	Criterios de subvencionabilidad y compromisos	Presentación tardía	Omisión declaración	Condicionalidad	IMPORTE (Euros) RESUELTO
HERBÁCEOS NO ELEGIBLES	0,00	0,00	0,00	0,00	1,00	0,00	0,00
TOTAL	0,00	0,00					0,00

RECINTOS RESUELTOS

REE	REFERENCIA SIGPAC	CULTIVO DESCRIPCIÓN CULTIVO	S/R G.PAGO	PEND. MEDIA (%)	SUP. DEC. ADMISIBLE (ha)	SUP. COMPROM. (ha)	SUP. AJUSTADA COMPR.(1) (ha)	SUP. CONV. SIGPAC (ha)	SUP. CERTIE. (ha)	SUP. CAMPO (ha)	SUP. CAMPO DETER. CULT. DECLARADO (ha)	SUP. DEC. REDUCIDA (ha)	SUP. RESUELTA (ha)
-1543652	04-099-037-00020-015	20000 BARBECHO TRADICIONAL-SIN VARIEDAD	S 424	11,80	0,48	0,48	0,48		1,03			0,48	0,48
-1543651	04-099-037-00020-018	20000 BARBECHO TRADICIONAL-SIN VARIEDAD	S 424	9,70	0,81	0,81	0,81		1,04			0,81	0,81
-1543650	04-099-037-00020-006	20000 BARBECHO TRADICIONAL-SIN VARIEDAD	S 424	10,00	6,37	6,37	6,37		7,65			6,37	6,37
-1543644	04-099-035-00212-004	20000 BARBECHO TRADICIONAL-SIN VARIEDAD	R 424	7,50	0,26	0,26	0,26		0,26			0,26	0,26
-1543641	04-099-035-00209-004	20000 BARBECHO TRADICIONAL-SIN VARIEDAD	R 424	6,90	0,34	0,34	0,34		0,34			0,34	0,34
-1543626	04-099-035-00201-003	20000 BARBECHO TRADICIONAL-SIN VARIEDAD	R 424	7,20	0,22	0,22	0,22		0,22			0,22	0,22
-1543623	04-099-035-00201-002	20000 BARBECHO TRADICIONAL-SIN VARIEDAD	R 424	6,40	0,10	0,10	0,10		0,10			0,10	0,10
-1543615	04-099-035-00201-001	20000 BARBECHO TRADICIONAL-SIN VARIEDAD	R 424	5,40	0,06	0,06	0,06		0,06			0,06	0,06
-1543613	04-099-035-00190-001	20000 BARBECHO TRADICIONAL-SIN VARIEDAD	R 424	6,30	0,03	0,03	0,03		0,03			0,03	0,03
-1543611	04-099-034-00046-001	20000 BARBECHO TRADICIONAL-SIN VARIEDAD	S 424	17,00	0,06	0,06	0,06		0,06			0,06	0,06
-1542630	04-099-037-00020-014	20000 BARBECHO TRADICIONAL-SIN VARIEDAD	S 424	7,80	1,32	1,32	1,32		1,67			1,32	1,32

(1) Superficie declarada admisible ajustada con la superficie comprometida.
(2) Factor de penalización valorando el alcance para el tipo de compromiso.Puede verificar la integridad de una copia de este documento mediante la lectura del código QR adjunto o mediante el acceso a la dirección <https://ws050.juntadeandalucia.es/verificarFirma> indicando el código de VERIFICACIÓN

FIRMADO POR

RAQUEL MARIA ESPIN CRESPO

17/12/2024

VERIFICACIÓN

Pk2jm6UYDU9J72AMTZUYRN3GET48NG

PÁG. 666/9349



**INCIDENCIAS****INCIDENCIA DESCRIPCIÓN**

- 218 La superficie total declarada sobre un mismo recinto en el conjunto de los expedientes, no puede superar la superficie total que el SIGPAC establece para ese recinto.
Ref:-1096340 Recinto:04-099-034-00044-00006 Cultivo:104057 ALMENDROS-AVIJOR Secano Suma de superficies declaradas para este recinto por todos los solicitantes (Áreas):59 Superficie SIGPAC medida para este recinto (Áreas):56 Exceso de superficie declarada (Hectáreas):0,03 Suma de superficies declaradas para este recinto por el solicitante (Áreas):56
- 219 Superficie declarada sobre un mismo recinto, en un mismo expediente, mayor que la superficie total del recinto SIGPAC.
Ref:-1106212 Recinto:04-099-035-00550-00012 Cultivo:104057 ALMENDROS-AVIJOR Secano Suma de superficies declaradas para este recinto por el solicitante (Áreas):12 Superficie SIGPAC total para el recinto (Áreas):11 Exceso de superficie declarada (Hectáreas):0,01
Ref:-1098155 Recinto:04-099-035-00550-00012 Cultivo:124022 PISTACHO-KERMAN Secano Suma de superficies declaradas para este recinto por el solicitante (Áreas):12 Superficie SIGPAC total para el recinto (Áreas):11 Exceso de superficie declarada (Hectáreas):0,01
- 256 Solicitud con recintos no declarados en campaña actual con una reducción por omisión de superficie superior al 3%
CÓDIGO PARA EL PORCENTAJE DE REDUCCIÓN POR OMISIÓN QUE CORRESPONDE A LA SOLICITUD:1
- 100402 Recinto solicitado no forma parte de ningún organismo de control autorizado para la producción ecológica en Andalucía o fecha de inscripción posterior al plazo establecido (Anexo I. Criterios de Subvencionabilidad. Orden 28 de marzo de 2023).
Ref:-1542723 Recinto:04-099-037-00020-00023 Cultivo:104057 ALMENDROS-AVIJOR Secano
Ref:-1542721 Recinto:04-099-037-00020-00024 Cultivo:104057 ALMENDROS-AVIJOR Secano
- 100412 Número de hectáreas validadas inferior a la superficie mínima permitida por el grupo de cultivo (Anexo I. Criterios de Subvencionabilidad. Orden 28 de marzo de 2023).
Sup. Resuelta:0 Grupo de Pago:FRUTALES REGADÍO
Sup. Resuelta:0 Grupo de Pago:FRUTALES SECANO
- 100413 Recinto perteneciente a grupo de cultivo que no cumple con la superficie mínima requerida (Anexo I. Criterios de Subvencionabilidad. Orden 28 de marzo de 2023).
Ref:-969735 Recinto:04-037-007-00211-00007 Cultivo:104057 ALMENDROS-AVIJOR Secano Sup. Declarada:0,17 Superficie Resolver:0,17
Ref:-969736 Recinto:04-037-007-00212-00004 Cultivo:104057 ALMENDROS-AVIJOR Secano Sup. Declarada:0,05 Superficie Resolver:0,05
Ref:-1337330 Recinto:04-037-016-00161-00001 Cultivo:104020 ALMENDROS-GUARA Secano Sup. Declarada:4,01 Superficie Resolver:4,01
Ref:-1337331 Recinto:04-037-016-00164-00001 Cultivo:104020 ALMENDROS-GUARA Secano Sup. Declarada:1,81 Superficie Resolver:1,81
Ref:5089620 Recinto:04-070-002-00146-00005 Cultivo:104008 ALMENDROS-CONSTANTI Secano Sup. Declarada:0,22 Superficie Resolver:0,22
Ref:5089622 Recinto:04-070-002-00146-00006 Cultivo:104008 ALMENDROS-CONSTANTI Secano Sup. Declarada:6,21 Superficie Resolver:6,21
Ref:5089624 Recinto:04-070-002-00146-00007 Cultivo:104008 ALMENDROS-CONSTANTI Secano Sup. Declarada:2,5 Superficie Resolver:2,5
Ref:-1354776 Recinto:04-070-005-00002-00001 Cultivo:104057 ALMENDROS-AVIJOR Secano Sup. Declarada:1,84 Superficie Resolver:1,84
Ref:-1354777 Recinto:04-070-005-00002-00002 Cultivo:104057 ALMENDROS-AVIJOR Secano Sup. Declarada:0,61 Superficie Resolver:0,61
Ref:-1096277 Recinto:04-099-034-00021-00005 Cultivo:104057 ALMENDROS-AVIJOR Secano Sup. Declarada:0,01 Superficie Resolver:0,01
Ref:-1096298 Recinto:04-099-034-00026-00002 Cultivo:104057 ALMENDROS-AVIJOR Secano Sup. Declarada:0,04 Superficie Resolver:0,04
Ref:-1096302 Recinto:04-099-034-00026-00003 Cultivo:104057 ALMENDROS-AVIJOR Secano Sup. Declarada:0,02 Superficie Resolver:0,02
Ref:-1096305 Recinto:04-099-034-00027-00001 Cultivo:104057 ALMENDROS-AVIJOR Secano Sup. Declarada:0,16 Superficie Resolver:0,16
Ref:-1096307 Recinto:04-099-034-00028-00001 Cultivo:104057 ALMENDROS-AVIJOR Secano Sup. Declarada:1,02 Superficie Resolver:1,02
Ref:-1096314 Recinto:04-099-034-00043-00001 Cultivo:104057 ALMENDROS-AVIJOR Secano Sup. Declarada:0,35 Superficie Resolver:0,35
Ref:-1096316 Recinto:04-099-034-00043-00002 Cultivo:104057 ALMENDROS-AVIJOR Secano Sup. Declarada:0,02 Superficie Resolver:0,02
Ref:-1096324 Recinto:04-099-034-00043-00005 Cultivo:104057 ALMENDROS-AVIJOR Secano Sup. Declarada:0,12 Superficie Resolver:0,12
Ref:-1096328 Recinto:04-099-034-00043-00006 Cultivo:104057 ALMENDROS-AVIJOR Secano Sup. Declarada:0,11 Superficie Resolver:0,11
Ref:-1096330 Recinto:04-099-034-00043-00008 Cultivo:104057 ALMENDROS-AVIJOR Secano Sup. Declarada:0,3 Superficie Resolver:0,3
Ref:-1096334 Recinto:04-099-034-00043-00009 Cultivo:104057 ALMENDROS-AVIJOR Secano Sup. Declarada:1,48 Superficie Resolver:1,48
Ref:-1096352 Recinto:04-099-034-00044-00002 Cultivo:104057 ALMENDROS-AVIJOR Regadío Sup. Declarada:0,18 Superficie Resolver:0,18
Ref:-1096340 Recinto:04-099-034-00044-00006 Cultivo:104057 ALMENDROS-AVIJOR Secano Sup. Declarada:0,56 Superficie Resolver:0,56

(1) Superficie declarada admisible ajustada con la superficie comprometida.
(2) Factor de penalización valorando el alcance para el tipo de compromiso.

Puede verificar la integridad de una copia de este documento mediante la lectura del código QR adjunto o mediante el acceso a la dirección <https://ws050.juntadeandalucia.es/verificarFirma> indicando el código de VERIFICACIÓN

FIRMADO POR	RAQUEL MARIA ESPIN CRESPO	17/12/2024
VERIFICACIÓN	Pk2jm6UYDU9J72AMTZUYRN3GET48NG	PÁG. 667/9349



**INCIDENCIAS****INCIDENCIA DESCRIPCIÓN**

Resolver:0,53
 Ref.-1094462 Recinto:04-099-034-00045-00001 Cultivo:104008 ALMENDROS-CONSTANTI Secano Sup. Declarada:4,59 Superficie Resolver:4,59
 Ref.-1094482 Recinto:04-099-034-00045-00003 Cultivo:104008 ALMENDROS-CONSTANTI Secano Sup. Declarada:0,04 Superficie Resolver:0,04
 Ref.-1094486 Recinto:04-099-034-00045-00005 Cultivo:104008 ALMENDROS-CONSTANTI Secano Sup. Declarada:0,02 Superficie Resolver:0,02
 Ref.-1094522 Recinto:04-099-034-00045-00008 Cultivo:104008 ALMENDROS-CONSTANTI Secano Sup. Declarada:0,05 Superficie Resolver:0,05
 Ref.-1094528 Recinto:04-099-034-00045-00009 Cultivo:104008 ALMENDROS-CONSTANTI Secano Sup. Declarada:0,05 Superficie Resolver:0,05
 Ref.-1097786 Recinto:04-099-035-00216-00001 Cultivo:104057 ALMENDROS-AVIJOR Secano Sup. Declarada:0,85 Superficie Resolver:0,85
 Ref.-1097789 Recinto:04-099-035-00216-00003 Cultivo:104057 ALMENDROS-AVIJOR Secano Sup. Declarada:0,06 Superficie Resolver:0,06
 Ref.-1097792 Recinto:04-099-035-00216-00004 Cultivo:124022 PISTACHO-KERMAN Secano Sup. Declarada:0,09 Superficie Resolver:0,09
 Ref.-1097801 Recinto:04-099-035-00216-00005 Cultivo:124022 PISTACHO-KERMAN Secano Sup. Declarada:0,09 Superficie Resolver:0,09
 Ref.-1105666 Recinto:04-099-035-00216-00006 Cultivo:124022 PISTACHO-KERMAN Secano Sup. Declarada:0,78 Superficie Resolver:0,78
 Ref.-1097808 Recinto:04-099-035-00232-00001 Cultivo:104057 ALMENDROS-AVIJOR Regadío Sup. Declarada:0,57 Superficie Resolver:0,57
 Ref.-1098249 Recinto:04-099-035-00233-00001 Cultivo:104057 ALMENDROS-AVIJOR Regadío Sup. Declarada:0,05 Superficie Resolver:0,05
 Ref.-1097816 Recinto:04-099-035-00234-00001 Cultivo:104057 ALMENDROS-AVIJOR Regadío Sup. Declarada:0,21 Superficie Resolver:0,21
 Ref.-1098239 Recinto:04-099-035-00235-00001 Cultivo:104057 ALMENDROS-AVIJOR Regadío Sup. Declarada:0,08 Superficie Resolver:0,08
 Ref.-1097818 Recinto:04-099-035-00236-00001 Cultivo:104057 ALMENDROS-AVIJOR Regadío Sup. Declarada:0,12 Superficie Resolver:0,12
 Ref.-1097819 Recinto:04-099-035-00237-00001 Cultivo:104057 ALMENDROS-AVIJOR Regadío Sup. Declarada:0,22 Superficie Resolver:0,22
 Ref.-1098235 Recinto:04-099-035-00238-00001 Cultivo:104057 ALMENDROS-AVIJOR Regadío Sup. Declarada:0,21 Superficie Resolver:0,21
 Ref.-1099308 Recinto:04-099-035-00239-00001 Cultivo:104057 ALMENDROS-AVIJOR Regadío Sup. Declarada:0,06 Superficie Resolver:0,06
 Ref.-1099311 Recinto:04-099-035-00239-00002 Cultivo:104057 ALMENDROS-AVIJOR Regadío Sup. Declarada:0,17 Superficie Resolver:0,17
 Ref.-1097824 Recinto:04-099-035-00240-00002 Cultivo:104057 ALMENDROS-AVIJOR Regadío Sup. Declarada:0,22 Superficie Resolver:0,22
 Ref.-1097826 Recinto:04-099-035-00240-00003 Cultivo:104057 ALMENDROS-AVIJOR Secano Sup. Declarada:0,02 Superficie Resolver:0,02
 Ref.-1097924 Recinto:04-099-035-00240-00004 Cultivo:104057 ALMENDROS-AVIJOR Secano Sup. Declarada:0,04 Superficie Resolver:0,04
 Ref.-1097926 Recinto:04-099-035-00240-00005 Cultivo:104057 ALMENDROS-AVIJOR Secano Sup. Declarada:0,04 Superficie Resolver:0,04
 Ref.-1097930 Recinto:04-099-035-00240-00007 Cultivo:104057 ALMENDROS-AVIJOR Secano Sup. Declarada:0,58 Superficie Resolver:0,58
 Ref.-1097932 Recinto:04-099-035-00240-00008 Cultivo:104057 ALMENDROS-AVIJOR Secano Sup. Declarada:0,05 Superficie Resolver:0,05
 Ref.-1097942 Recinto:04-099-035-00241-00002 Cultivo:104057 ALMENDROS-AVIJOR Secano Sup. Declarada:0,71 Superficie Resolver:0,71
 Ref.-1097948 Recinto:04-099-035-00241-00003 Cultivo:104057 ALMENDROS-AVIJOR Secano Sup. Declarada:0,03 Superficie Resolver:0,03
 Ref.-1097956 Recinto:04-099-035-00241-00004 Cultivo:104057 ALMENDROS-AVIJOR Secano Sup. Declarada:0,12 Superficie Resolver:0,12
 Ref.-1099314 Recinto:04-099-035-00242-00002 Cultivo:104057 ALMENDROS-AVIJOR Regadío Sup. Declarada:0,65 Superficie Resolver:0,65
 Ref.-1096422 Recinto:04-099-035-00243-00001 Cultivo:104008 ALMENDROS-CONSTANTI Regadío Sup. Declarada:0,04 Superficie Resolver:0,04
 Ref.-1096423 Recinto:04-099-035-00243-00002 Cultivo:104008 ALMENDROS-CONSTANTI Regadío Sup. Declarada:0,07 Superficie Resolver:0,07
 Ref.-1096425 Recinto:04-099-035-00244-00001 Cultivo:104008 ALMENDROS-CONSTANTI Regadío Sup. Declarada:0,03 Superficie Resolver:0,03
 Ref.-1096430 Recinto:04-099-035-00245-00001 Cultivo:104008 ALMENDROS-CONSTANTI Regadío Sup. Declarada:0,05 Superficie Resolver:0,05

(1) Superficie declarada admisible ajustada con la superficie comprometida.
 (2) Factor de penalización valorando el alcance para el tipo de compromiso.

Puede verificar la integridad de una copia de este documento mediante la lectura del código QR adjunto o mediante el acceso a la dirección <https://ws050.juntadeandalucia.es/verificarFirma> indicando el código de VERIFICACIÓN

FIRMADO POR	RAQUEL MARIA ESPIN CRESPO	17/12/2024	
VERIFICACIÓN	Pk2jm6UYDU9J72AMTZUYRN3GET48NG	PÁG. 668/9349	

**INCIDENCIAS****INCIDENCIA DESCRIPCIÓN**

Ref:-1096432 Recinto:04-099-035-00246-00001 Cultivo:104008 ALMENDROS-CONSTANTI Regadío Sup. Declarada:0,19 Superficie Resolver:0,19

Ref:-1096435 Recinto:04-099-035-00247-00001 Cultivo:104008 ALMENDROS-CONSTANTI Regadío Sup. Declarada:0,22 Superficie Resolver:0,22

Ref:-1098243 Recinto:04-099-035-00251-00001 Cultivo:104057 ALMENDROS-AVIJOR Regadío Sup. Declarada:0,04 Superficie Resolver:0,04

Ref:-1098224 Recinto:04-099-035-00273-00001 Cultivo:104057 ALMENDROS-AVIJOR Regadío Sup. Declarada:0,17 Superficie Resolver:0,17

Ref:-1097959 Recinto:04-099-035-00275-00001 Cultivo:104057 ALMENDROS-AVIJOR Regadío Sup. Declarada:0,22 Superficie Resolver:0,22

Ref:-1098231 Recinto:04-099-035-00276-00001 Cultivo:104057 ALMENDROS-AVIJOR Regadío Sup. Declarada:0,11 Superficie Resolver:0,11

Ref:-1097975 Recinto:04-099-035-00277-00001 Cultivo:104057 ALMENDROS-AVIJOR Regadío Sup. Declarada:0,11 Superficie Resolver:0,11

Ref:-1105791 Recinto:04-099-035-00278-00001 Cultivo:124022 PISTACHO-KERMAN Secano Sup. Declarada:0,08 Superficie Resolver:0,08

Ref:-1098002 Recinto:04-099-035-00278-00002 Cultivo:104057 ALMENDROS-AVIJOR Secano Sup. Declarada:0,13 Superficie Resolver:0,13

Ref:-1098005 Recinto:04-099-035-00278-00003 Cultivo:104057 ALMENDROS-AVIJOR Secano Sup. Declarada:0,16 Superficie Resolver:0,16

Ref:-1098009 Recinto:04-099-035-00278-00004 Cultivo:104057 ALMENDROS-AVIJOR Secano Sup. Declarada:0,05 Superficie Resolver:0,05

Ref:-1098030 Recinto:04-099-035-00278-00008 Cultivo:104057 ALMENDROS-AVIJOR Secano Sup. Declarada:0,59 Superficie Resolver:0,59

Ref:-1098037 Recinto:04-099-035-00278-00011 Cultivo:104057 ALMENDROS-AVIJOR Regadío Sup. Declarada:0,17 Superficie Resolver:0,17

Ref:-1098043 Recinto:04-099-035-00278-00013 Cultivo:104057 ALMENDROS-AVIJOR Regadío Sup. Declarada:0,36 Superficie Resolver:0,36

Ref:-1098047 Recinto:04-099-035-00278-00014 Cultivo:104057 ALMENDROS-AVIJOR Secano Sup. Declarada:0,03 Superficie Resolver:0,03

Ref:-1098052 Recinto:04-099-035-00278-00015 Cultivo:104057 ALMENDROS-AVIJOR Regadío Sup. Declarada:0,22 Superficie Resolver:0,22

Ref:-1098055 Recinto:04-099-035-00278-00016 Cultivo:104057 ALMENDROS-AVIJOR Secano Sup. Declarada:0,04 Superficie Resolver:0,04

Ref:-1097997 Recinto:04-099-035-00278-00018 Cultivo:104057 ALMENDROS-AVIJOR Secano Sup. Declarada:0,1 Superficie Resolver:0,1

Ref:-1098091 Recinto:04-099-035-00550-00002 Cultivo:104057 ALMENDROS-AVIJOR Secano Sup. Declarada:0,35 Superficie Resolver:0,35

Ref:-1098103 Recinto:04-099-035-00550-00003 Cultivo:104057 ALMENDROS-AVIJOR Secano Sup. Declarada:0,22 Superficie Resolver:0,22

Ref:-1106095 Recinto:04-099-035-00550-00003 Cultivo:104057 ALMENDROS-AVIJOR Secano Sup. Declarada:11,23 Superficie Resolver:11,23

Ref:-1106120 Recinto:04-099-035-00550-00003 Cultivo:124022 PISTACHO-KERMAN Secano Sup. Declarada:2,72 Superficie Resolver:2,72

Ref:-1098111 Recinto:04-099-035-00550-00007 Cultivo:124022 PISTACHO-KERMAN Secano Sup. Declarada:0,01 Superficie Resolver:0,01

Ref:-1098113 Recinto:04-099-035-00550-00008 Cultivo:124022 PISTACHO-KERMAN Secano Sup. Declarada:0,06 Superficie Resolver:0,06

Ref:-1098117 Recinto:04-099-035-00550-00009 Cultivo:124022 PISTACHO-KERMAN Secano Sup. Declarada:0,08 Superficie Resolver:0,08

Ref:-1098124 Recinto:04-099-035-00550-00010 Cultivo:124022 PISTACHO-KERMAN Secano Sup. Declarada:0,03 Superficie Resolver:0,03

Ref:-1106211 Recinto:04-099-035-00550-00011 Cultivo:104057 ALMENDROS-AVIJOR Secano Sup. Declarada:0,02 Superficie Resolver:0,02

Ref:-1098140 Recinto:04-099-035-00550-00011 Cultivo:124022 PISTACHO-KERMAN Secano Sup. Declarada:0,1 Superficie Resolver:0,1

Ref:-1106212 Recinto:04-099-035-00550-00012 Cultivo:104057 ALMENDROS-AVIJOR Secano Sup. Declarada:0,06 Superficie Resolver:0,05

Ref:-1098155 Recinto:04-099-035-00550-00012 Cultivo:124022 PISTACHO-KERMAN Secano Sup. Declarada:0,06 Superficie Resolver:0,05

Ref:-1098156 Recinto:04-099-035-00550-00013 Cultivo:104057 ALMENDROS-AVIJOR Secano Sup. Declarada:0,13 Superficie Resolver:0,13

Ref:-1098157 Recinto:04-099-035-00550-00014 Cultivo:104057 ALMENDROS-AVIJOR Secano Sup. Declarada:0,12 Superficie Resolver:0,12

Ref:-1098158 Recinto:04-099-035-00550-00015 Cultivo:104057 ALMENDROS-AVIJOR Secano Sup. Declarada:0,07 Superficie Resolver:0,07

Ref:-1098171 Recinto:04-099-035-00550-00016 Cultivo:104057 ALMENDROS-AVIJOR Secano Sup. Declarada:0,1 Superficie Resolver:0,1

(1) Superficie declarada admisible ajustada con la superficie comprometida.
 (2) Factor de penalización valorando el alcance para el tipo de compromiso.

Puede verificar la integridad de una copia de este documento mediante la lectura del código QR adjunto o mediante el acceso a la dirección <https://ws050.juntadeandalucia.es/verificarFirma> indicando el código de VERIFICACIÓN

FIRMADO POR	RAQUEL MARIA ESPIN CRESPO	17/12/2024	
VERIFICACIÓN	Pk2jm6UYDU9J72AMTZUYRN3GET48NG	PÁG. 669/9349	

**INCIDENCIAS****INCIDENCIA DESCRIPCIÓN**

	Resolver:0,1
	Ref.-1098172 Recinto:04-099-035-00550-00017 Cultivo:104057 ALMENDROS-AVIJOR Secano Sup. Declarada:0,01 Superficie
	Resolver:0,01
	Ref.-1098174 Recinto:04-099-035-00550-00018 Cultivo:104057 ALMENDROS-AVIJOR Secano Sup. Declarada:0,03 Superficie
	Resolver:0,03
	Ref.-1098173 Recinto:04-099-035-00550-00019 Cultivo:104057 ALMENDROS-AVIJOR Secano Sup. Declarada:0,01 Superficie
	Resolver:0,01
	Ref.-1098177 Recinto:04-099-035-00550-00020 Cultivo:104057 ALMENDROS-AVIJOR Secano Sup. Declarada:0,05 Superficie
	Resolver:0,05
	Ref.-1098175 Recinto:04-099-035-00550-00021 Cultivo:104057 ALMENDROS-AVIJOR Secano Sup. Declarada:0,01 Superficie
	Resolver:0,01
	Ref.-1098176 Recinto:04-099-035-00550-00022 Cultivo:104057 ALMENDROS-AVIJOR Secano Sup. Declarada:0,02 Superficie
	Resolver:0,02
	Ref.-1098178 Recinto:04-099-035-00550-00023 Cultivo:104057 ALMENDROS-AVIJOR Secano Sup. Declarada:0,02 Superficie
	Resolver:0,02
	Ref.-1098208 Recinto:04-099-035-00550-00024 Cultivo:124022 PISTACHO-KERMAN Secano Sup. Declarada:0,07 Superficie
	Resolver:0,07
	Ref.-1098216 Recinto:04-099-035-00550-00025 Cultivo:104057 ALMENDROS-AVIJOR Secano Sup. Declarada:0,02 Superficie
	Resolver:0,02
	Ref.-1291632 Recinto:04-099-035-00550-00028 Cultivo:104057 ALMENDROS-AVIJOR Secano Sup. Declarada:0,06 Superficie
	Resolver:0,06
	Ref.-1098226 Recinto:04-099-035-00567-00001 Cultivo:104057 ALMENDROS-AVIJOR Regadío Sup. Declarada:0,05 Superficie
	Resolver:0,05
	Ref.-1108655 Recinto:04-099-037-00020-00003 Cultivo:104008 ALMENDROS-CONSTANTI Secano Sup. Declarada:4,51 Superficie
	Resolver:4,51
	Ref.-1341544 Recinto:04-099-037-00020-00010 Cultivo:104057 ALMENDROS-AVIJOR Secano Sup. Declarada:0,03 Superficie
	Resolver:0,03
	Ref.-1341543 Recinto:04-099-037-00020-00011 Cultivo:104057 ALMENDROS-AVIJOR Secano Sup. Declarada:0,03 Superficie
	Resolver:0,03
	Ref.-1459921 Recinto:04-099-037-00020-00016 Cultivo:104057 ALMENDROS-AVIJOR Secano Sup. Declarada:1,63 Superficie
	Resolver:1,63
	Ref.-1459922 Recinto:04-099-037-00020-00017 Cultivo:104057 ALMENDROS-AVIJOR Secano Sup. Declarada:1,19 Superficie
	Resolver:1,19
	Ref.-1459924 Recinto:04-099-037-00020-00019 Cultivo:104057 ALMENDROS-AVIJOR Secano Sup. Declarada:0,23 Superficie
	Resolver:0,23
	Ref.-1106893 Recinto:04-099-037-00064-00001 Cultivo:104008 ALMENDROS-CONSTANTI Secano Sup. Declarada:0,38 Superficie
	Resolver:0,38
	Ref.-1106898 Recinto:04-099-037-00064-00003 Cultivo:104008 ALMENDROS-CONSTANTI Secano Sup. Declarada:1,47 Superficie
	Resolver:1,47
100421	Recinto declarado por error para una operación de la 6503, que se ha corregido de oficio marcando la operación correcta, de acuerdo con la fecha de inscripción del recinto en la producción ecológica.
	Ref.-1543611 Recinto:04-099-034-00046-00001 Cultivo:20000 BARBECHO TRADICIONAL-SIN VARIEDAD Secano
	Ref.-1543613 Recinto:04-099-035-00190-00001 Cultivo:20000 BARBECHO TRADICIONAL-SIN VARIEDAD Regadío
	Ref.-1543615 Recinto:04-099-035-00201-00001 Cultivo:20000 BARBECHO TRADICIONAL-SIN VARIEDAD Regadío
	Ref.-1543623 Recinto:04-099-035-00201-00002 Cultivo:20000 BARBECHO TRADICIONAL-SIN VARIEDAD Regadío
	Ref.-1543626 Recinto:04-099-035-00201-00003 Cultivo:20000 BARBECHO TRADICIONAL-SIN VARIEDAD Regadío
	Ref.-1543641 Recinto:04-099-035-00209-00004 Cultivo:20000 BARBECHO TRADICIONAL-SIN VARIEDAD Regadío
	Ref.-1543644 Recinto:04-099-035-00212-00004 Cultivo:20000 BARBECHO TRADICIONAL-SIN VARIEDAD Regadío
	Ref.-1543650 Recinto:04-099-037-00020-00006 Cultivo:20000 BARBECHO TRADICIONAL-SIN VARIEDAD Secano
	Ref.-1542630 Recinto:04-099-037-00020-00014 Cultivo:20000 BARBECHO TRADICIONAL-SIN VARIEDAD Secano
	Ref.-1543652 Recinto:04-099-037-00020-00015 Cultivo:20000 BARBECHO TRADICIONAL-SIN VARIEDAD Secano
	Ref.-1543651 Recinto:04-099-037-00020-00018 Cultivo:20000 BARBECHO TRADICIONAL-SIN VARIEDAD Secano
	Ref.-1339370 Recinto:04-099-037-00020-00022 Cultivo:104057 ALMENDROS-AVIJOR Secano
	Ref.-1459919 Recinto:04-099-037-00020-00025 Cultivo:104057 ALMENDROS-AVIJOR Secano
	Ref.-1459920 Recinto:04-099-037-00020-00026 Cultivo:104057 ALMENDROS-AVIJOR Secano
	Ref.-1459923 Recinto:04-099-037-00020-00027 Cultivo:104057 ALMENDROS-AVIJOR Secano
100424	Solicita recinto que no está comprometido para la operación.
	Ref.-1542719 Recinto:04-099-037-00020-00010 Cultivo:104057 ALMENDROS-AVIJOR Secano
	Ref.-1542714 Recinto:04-099-037-00020-00011 Cultivo:104057 ALMENDROS-AVIJOR Secano
	Ref.-1542705 Recinto:04-099-037-00020-00021 Cultivo:104057 ALMENDROS-AVIJOR Secano
	Ref.-1339370 Recinto:04-099-037-00020-00022 Cultivo:104057 ALMENDROS-AVIJOR Secano
	Ref.-1542723 Recinto:04-099-037-00020-00023 Cultivo:104057 ALMENDROS-AVIJOR Secano
	Ref.-1542721 Recinto:04-099-037-00020-00024 Cultivo:104057 ALMENDROS-AVIJOR Secano

(1) Superficie declarada admisible ajustada con la superficie comprometida.
(2) Factor de penalización valorando el alcance para el tipo de compromiso.Puede verificar la integridad de una copia de este documento mediante la lectura del código QR adjunto o mediante el acceso a la dirección <https://ws050.juntadeandalucia.es/verificarFirma> indicando el código de VERIFICACIÓN

FIRMADO POR	RAQUEL MARIA ESPIN CRESPO	17/12/2024	
VERIFICACIÓN	Pk2jm6UYDU9J72AMTZUYRN3GET48NG	PÁG. 670/9349	



INCIDENCIAS

INCIDENCIA DESCRIPCIÓN

Ref.-1459919 Recinto:04-099-037-00020-00025 Cultivo:104057 ALMENDROS-AVIJOR Secano
Ref.-1459920 Recinto:04-099-037-00020-00026 Cultivo:104057 ALMENDROS-AVIJOR Secano
Ref.-1459923 Recinto:04-099-037-00020-00027 Cultivo:104057 ALMENDROS-AVIJOR Secano

(1) Superficie declarada admisible ajustada con la superficie comprometida.
(2) Factor de penalización valorando el alcance para el tipo de compromiso.

Puede verificar la integridad de una copia de este documento mediante la lectura del código QR adjunto o mediante el acceso a la dirección <https://ws050.juntadeandalucia.es/verificarFirma> indicando el código de VERIFICACIÓN

FIRMADO POR	RAQUEL MARIA ESPIN CRESPO	17/12/2024
VERIFICACIÓN	Pk2jm6UYDU9J72AMTZUYRN3GET48NG	PÁG. 671/9349



**APELLIDOS Y NOMBRE / RAZÓN SOCIAL**

PEREZ TORRENTE MARIA JOSEFA

NIF

***3333*

EXPEDIENTE

1116654

ANUALIDAD DE PAGO

1ª

IMPORTE POR ANUALIDAD

	2023	2024	2025	2026	2027
IMPORTE MÁXIMO SUBVENCIONABLE	1.642,57 €	1.642,57 €	1.642,57 €	1.368,80 €	1.368,80 €
IMPORTE MEDIO DE TRANSFERENCIA (€/ha)	259,49 €	259,49 €	259,49 €	216,24 €	216,24 €

RESUMEN DE UNIDADES

Cód	GRUPO DE PAGO	Sup. Dec. Admisible (ha)	Sup. Comprometida (ha)	Sup. ajustada compromiso (1) (ha)	% sobredec.	Sup. Resuelta (ha)	Importe Declarado	Importe Topado	Importe Resuelto	Importe tras sobredec.
422	FRUTALES SECANO	6,36		6,33	0,00	6,33	1.642,57	1.642,57	1.642,57	1.642,57
TOTAL		6,36	6,33	6,33		6,33	1.642,57	1.642,57	1.642,57	1.642,57

APLICACIÓN DE REDUCCIONES Y PENALIZACIONES

GRUPO DE PAGO	Importe Calculado	Importe prereduc.	Criterios de subvencionabilidad y compromisos	Presentación tardía	Omisión declaración	Condicionalidad	IMPORTE (Euros) RESUELTO
FRUTALES SECANO	1.642,57		0,00	0,00	0,00	0,00	1.642,57
TOTAL	1.642,57	1.642,57					1.642,57

RESUMEN DE PAGOS**IMPORTE (Euros)**

FRUTALES SECANO - Pago realizado	RESUELTO	FEADER	MAPA	CAPADR
	1.642,57 €	1.396,18 €	161,14 €	85,25 €

RECINTOS RESUELTOS

REF.	REFERENCIA SIGPAC	CULTIVO DESCRIPCIÓN CULTIVO	S/R G.PAGO	PEND. MEDIA (%)	SUP. DEC. ADMISIBLE (ha)	SUP. COMPROM. (ha)	SUP. AJUSTADA COMPROM. (1) (ha)	SUP. CONY. SIGPAC (ha)	SUP. CERTIE (ha)	SUP. CAMPO (ha)	SUP. CAMPO DETER. CULT. DECLARADO (ha)	SUP. DEC. REDUCIDA (ha)	SUP. RESUELTA (ha)
-900890	04-099-028-90018-011	104007 ALMENDROS-COMUNA	S 422	16,20	0,03	0,01	0,01		0,01			0,01	0,01
-900889	04-099-028-90018-011	104007 ALMENDROS-COMUNA	S 422	16,20	0,03	0,02	0,02		0,02			0,02	0,02
-727270	04-099-029-00322-001	104007 ALMENDROS-COMUNA	S 422	31,10	0,97	0,97	0,97		0,97			0,97	0,97
-727269	04-099-028-00172-004	104007 ALMENDROS-COMUNA	S 422	27,70	0,01	0,01	0,01		0,01			0,01	0,01
-727268	04-099-028-00171-004	104007 ALMENDROS-COMUNA	S 422	30,40	0,01	0,01	0,01		0,01			0,01	0,01
-727266	04-099-028-00056-002	104007 ALMENDROS-COMUNA	S 422	18,70	0,27	0,27	0,27		0,27			0,27	0,27
-727265	04-099-028-00056-002	104007 ALMENDROS-COMUNA	S 422	18,70	0,10	0,10	0,10		0,10			0,10	0,10
-727264	04-099-028-00056-002	104007 ALMENDROS-COMUNA	S 422	18,70	0,52	0,52	0,52		0,52			0,52	0,52
-727263	04-099-028-00056-002	104007 ALMENDROS-COMUNA	S 422	18,70	0,63	0,63	0,63		0,63			0,63	0,63
-727262	04-099-028-00055-004	104007 ALMENDROS-COMUNA	S 422	14,50	0,04	0,04	0,04		0,04			0,04	0,04
-727261	04-099-028-00055-002	104007 ALMENDROS-COMUNA	S 422	24,30	0,27	0,27	0,27		0,27			0,27	0,27
-727260	04-099-028-00055-002	104007 ALMENDROS-COMUNA	S 422	24,30	0,15	0,15	0,15		0,15			0,15	0,15
-727259	04-099-028-00055-002	104007 ALMENDROS-COMUNA	S 422	24,30	0,02	0,02	0,02		0,02			0,02	0,02
-727258	04-099-028-00055-001	104057 ALMENDROS-AVLJOR	S 422	19,10	0,32	0,32	0,32		0,32			0,32	0,32
-727257	04-099-028-00055-001	104057 ALMENDROS-AVLJOR	S 422	19,10	0,50	0,50	0,50		0,50			0,50	0,50
-727254	04-099-028-00010-002	104007 ALMENDROS-COMUNA	S 422	17,90	0,03	0,03	0,03		0,03			0,03	0,03
170000003023688	04-099-028-00056-001	104057 ALMENDROS-AVLJOR	S 422	16,70	0,04	0,04	0,04		0,04			0,04	0,04
170000003023694	04-099-028-00013-001	104007 ALMENDROS-COMUNA	S 422	20,30	0,88	0,88	0,88		0,88			0,88	0,88
170000003023698	04-099-028-00017-001	104007 ALMENDROS-COMUNA	S 422	32,60	0,03	0,03	0,03		0,03			0,03	0,03
170000003023699	04-099-028-00017-002	104007 ALMENDROS-COMUNA	S 422	10,10	0,07	0,07	0,07		0,07			0,07	0,07
170000003023705	04-099-028-00053-002	104007 ALMENDROS-COMUNA	S 422	22,90	0,14	0,14	0,14		0,14			0,14	0,14
170000003023706	04-099-028-00055-002	104007 ALMENDROS-COMUNA	S 422	24,30	0,74	0,74	0,74		0,74			0,74	0,74
170000003023709	04-099-028-00056-003	104007 ALMENDROS-COMUNA	S 422	13,90	0,56	0,56	0,56		0,56			0,56	0,56

(1) Superficie declarada admisible ajustada con la superficie comprometida.
(2) Factor de penalización valorando el alcance para el tipo de compromiso.Puede verificar la integridad de una copia de este documento mediante la lectura del código QR adjunto o mediante el acceso a la dirección <https://ws050.juntadeandalucia.es/verificarFirma> indicando el código de VERIFICACIÓN

FIRMADO POR

RAQUEL MARIA ESPIN CRESPO

17/12/2024

VERIFICACIÓN

Pk2jm6UYDU9J72AMTZUYRN3GET48NG

PÁG. 672/9349



**APELLIDOS Y NOMBRE / RAZÓN SOCIAL**

PEREZ TUDELA JUAN JOSE

NIF
6140EXPEDIENTE**
1260503**ANUALIDAD DE PAGO**

1ª

IMPORTES POR ANUALIDAD

	2023	2024	2025	2026	2027
IMPORTE MÁXIMO SUBVENCIONABLE	646,13 €	646,13 €	646,13 €	538,44 €	538,44 €
IMPORTE MEDIO DE TRANSFERENCIA (€/ha)	259,49 €	259,49 €	259,49 €	216,24 €	216,24 €

RESUMEN DE UNIDADES

Cód	GRUPO DE PAGO	Sup. Dec. Admisible (ha)	Sup. Comprometida (ha)	Sup. ajustada compromiso (1) (ha)	% sobredec.	Sup. Resuelta (ha)	Importe Declarado	Importe Topado	Importe Resuelto	Importe tras sobredec.
422	FRUTALES SECANO	2,49		2,49	0,00	2,49	646,13	646,13	646,13	646,13
TOTAL		2,49	2,49	2,49		2,49	646,13	646,13	646,13	646,13

APLICACIÓN DE REDUCCIONES Y PENALIZACIONES

GRUPO DE PAGO	Importe Calculado	Importe prereduc.	Criterios de subvencionabilidad y compromisos	Presentación tardía	Omisión declaración	Condicionalidad	IMPORTE (Euros) RESUELTO
FRUTALES SECANO	646,13	646,13	0,00	0,00	0,00	0,00	646,13
TOTAL	646,13	646,13					646,13

RESUMEN DE PAGOS**IMPORTE (Euros)**

	RESUELTO	FEADER	MAPA	CAPADR
FRUTALES SECANO - Pago realizado	646,13 €	549,21 €	63,39 €	33,53 €

RECINTOS RESUELTOS

REF.	REFERENCIA SIGPAC	CULTIVO	DESCRIPCIÓN CULTIVO	S/R	G.PAGO	PEND. MEDIA (%)	SUP. DEC. ADMISIBLE (ha)	SUP. COMPROM. (ha)	SUP. AJUSTADA COMPR.(1) (ha)	SUP. CONY. SIGPAC (ha)	SUP. CERTIE (ha)	SUP. CAMPO (ha)	SUP. CAMPO DETER. CULT. DECLARADO (ha)	SUP. DEC. REDUCIDA (ha)	SUP. RESUELTA (ha)
5270299	04-099-045-00460-001	104007	ALMENDROS-COMUNA	S	422	23,50	2,49	2,49	2,49		2,49			2,49	2,49

INCIDENCIAS**INCIDENCIA DESCRIPCIÓN**

100424 Solicita recinto que no está comprometido para la operación.
Ref:5270301 Recinto:04-099-045-00460-00004 Cultivo:104007 ALMENDROS-COMUNA Regadío

(1) Superficie declarada admisible ajustada con la superficie comprometida.
(2) Factor de penalización valorando el alcance para el tipo de compromiso.

Puede verificar la integridad de una copia de este documento mediante la lectura del código QR adjunto o mediante el acceso a la dirección <https://ws050.juntadeandalucia.es/verificarFirma> indicando el código de VERIFICACIÓN

FIRMADO POR	RAQUEL MARIA ESPIN CRESPO	17/12/2024
VERIFICACIÓN	Pk2jm6UYDU9J72AMTZUYRN3GET48NG	PÁG. 673/9349



**APELLIDOS Y NOMBRE / RAZÓN SOCIAL**

PEREZ ZURANO ANA MARIA

NIF

***6925*

EXPEDIENTE

1277820

ANUALIDAD DE PAGO

1ª

IMPORTE POR ANUALIDAD

	2023	2024	2025	2026	2027
IMPORTE MÁXIMO SUBVENCIONABLE	2.013,64 €	2.013,64 €	2.013,64 €	1.678,02 €	1.678,02 €
IMPORTE MEDIO DE TRANSFERENCIA (€/ha)	259,49 €	259,49 €	259,49 €	216,24 €	216,24 €

RESUMEN DE UNIDADES

Cód	GRUPO DE PAGO	Sup. Dec. Admisible (ha)	Sup. Comprometida (ha)	Sup. ajustada compromiso (1) (ha)	% sobredecc.	Sup. Resuelta (ha)	Importe Declarado	Importe Topado	Importe Resuelto	Importe tras sobredecc.
422	FRUTALES SECANO	7,76		7,76	0,00	7,76	2.013,64	2.013,64	2.013,64	2.013,64
TOTAL		7,76	7,76	7,76		7,76	2.013,64	2.013,64	2.013,64	2.013,64

APLICACIÓN DE REDUCCIONES Y PENALIZACIONES

GRUPO DE PAGO	Importe Calculado	Importe prerreduc.	Criterios de subvencionabilidad y compromisos	Presentación tardía	Omisión declaración	Condicionalidad	IMPORTE (Euros) RESUELTO
FRUTALES SECANO	2.013,64	2.013,64	0,00	0,00	0,00	0,00	2.013,64
TOTAL	2.013,64	2.013,64					2.013,64

RESUMEN DE PAGOS**IMPORTE (Euros)**

	RESUELTO	FEADER	MAPA	CAPADR
FRUTALES SECANO - Pago realizado	2.013,64 €	1.711,59 €	197,54 €	104,51 €

RECINTOS RESUELTOS

REF.	REFERENCIA SIGPAC	CULTIVO DESCRIPCIÓN CULTIVO	S/R G.PAGO	PEND. MEDIA (%)	SUP. DEC. ADMISIBLE (ha)	SUP. COMPROM. (ha)	SUP. AJUSTADA COMPROM. (1) (ha)	SUP. CONY. SIGPAC (ha)	SUP. CERTIE (ha)	SUP. CAMPO (ha)	SUP. CAMPO DETER. CULT. DECLARADO (ha)	SUP. DEC. REDUCIDA (ha)	SUP. RESUELTA (ha)
6838596	04-099-019-00042-003	104007 ALMENDROS-COMUNA	S 422	10,60	0,51	0,51	0,51		0,51			0,51	0,51
6838605	04-099-019-00096-004	104007 ALMENDROS-COMUNA	S 422	22,00	0,04	0,04	0,04		0,04			0,04	0,04
6838606	04-099-019-00096-005	104007 ALMENDROS-COMUNA	S 422	47,40	0,10	0,10	0,10		0,10			0,10	0,10
6838608	04-099-019-00096-006	104007 ALMENDROS-COMUNA	S 422	18,50	0,10	0,10	0,10		0,10			0,10	0,10
6838610	04-099-019-00096-007	104007 ALMENDROS-COMUNA	S 422	48,00	0,20	0,20	0,20		0,20			0,20	0,20
6838615	04-099-019-00096-008	104007 ALMENDROS-COMUNA	S 422	17,10	0,05	0,05	0,05		0,05			0,05	0,05
6838618	04-099-019-00096-009	104007 ALMENDROS-COMUNA	S 422	29,00	0,06	0,06	0,06		0,06			0,06	0,06
6838626	04-099-019-00096-010	104007 ALMENDROS-COMUNA	S 422	25,10	0,14	0,14	0,14		0,14			0,14	0,14
6838630	04-099-019-00108-001	104007 ALMENDROS-COMUNA	S 422	22,70	0,09	0,09	0,09		0,09			0,09	0,09
6838631	04-099-019-00108-002	104007 ALMENDROS-COMUNA	S 422	23,50	0,38	0,38	0,38		0,38			0,38	0,38
6838635	04-099-019-00296-004	104007 ALMENDROS-COMUNA	S 422	28,50	1,73	1,73	1,73		1,73			1,73	1,73
6838638	04-099-019-00316-002	104007 ALMENDROS-COMUNA	S 422	29,90	0,22	0,22	0,22		0,22			0,22	0,22
6838757	04-099-017-00071-003	104007 ALMENDROS-COMUNA	S 422	14,30	2,44	2,44	2,44		2,44			2,44	2,44
6838758	04-099-017-00071-006	104007 ALMENDROS-COMUNA	S 422	16,40	0,24	0,24	0,24		0,24			0,24	0,24
6838759	04-099-017-00071-007	104007 ALMENDROS-COMUNA	S 422	14,80	0,38	0,38	0,38		0,38			0,38	0,38
6838760	04-099-017-00071-008	104007 ALMENDROS-COMUNA	S 422	14,00	0,76	0,76	0,76		0,76			0,76	0,76
6838766	04-099-019-00040-002	104007 ALMENDROS-COMUNA	S 422	26,50	0,32	0,32	0,32		0,32			0,32	0,32

INCIDENCIAS**INCIDENCIA DESCRIPCIÓN**

- 3790 Recinto declarado inactivo
Ref:6838590 Recinto:04-099-019-00073-00001 Cultivo: -
Ref:6838593 Recinto:04-099-019-00073-00002 Cultivo: -
- 100402 Recinto solicitado no forma parte de ningún organismo de control autorizado para la producción ecológica en Andalucía o fecha de inscripción posterior al plazo establecido (Anexo I. Criterios de Subvencionabilidad. Orden 28 de marzo de 2023).
Ref:6838595 Recinto:04-099-019-00042-00002 Cultivo:104007 ALMENDROS-COMUNA Secano
- 100424 Solicita recinto que no está comprometido para la operación.
Ref:6838595 Recinto:04-099-019-00042-00002 Cultivo:104007 ALMENDROS-COMUNA Secano
Ref:6838590 Recinto:04-099-019-00073-00001 Cultivo:104007 ALMENDROS-COMUNA Secano
Ref:6838593 Recinto:04-099-019-00073-00002 Cultivo:104007 ALMENDROS-COMUNA Secano

(1) Superficie declarada admisible ajustada con la superficie comprometida.
(2) Factor de penalización valorando el alcance para el tipo de compromiso.

Puede verificar la integridad de una copia de este documento mediante la lectura del código QR adjunto o mediante el acceso a la dirección <https://ws050.juntadeandalucia.es/verificarFirma> indicando el código de VERIFICACIÓN

FIRMADO POR

RAQUEL MARIA ESPIN CRESPO

17/12/2024

VERIFICACIÓN

Pk2jm6UYDU9J72AMTZUYRN3GET48NG

PÁG. 674/9349



**APELLIDOS Y NOMBRE / RAZÓN SOCIAL**

PINTOR ROMAN EUSTAQUIO

NIF

***9124*

EXPEDIENTE

1065956

ANUALIDAD DE PAGO

1ª

IMPORTE POR ANUALIDAD

	2023	2024	2025	2026	2027
IMPORTE MÁXIMO SUBVENCIONABLE	2.005,86 €	2.005,86 €	2.005,86 €	1.671,54 €	1.671,54 €
IMPORTE MEDIO DE TRANSFERENCIA (€/ha)	259,49 €	259,49 €	259,49 €	216,24 €	216,24 €

RESUMEN DE UNIDADES

Cód	GRUPO DE PAGO	Sup. Dec. Admisible (ha)	Sup. Comprometida (ha)	Sup. ajustada compromiso (1) (ha)	% sobredec.	Sup. Resuelta (ha)	Importe Declarado	Importe Topado	Importe Resuelto	Importe tras sobredec.
422	FRUTALES SECANO	7,73		7,73	0,00	7,73	2.005,86	2.005,86	2.005,86	2.005,86
TOTAL		7,73	7,73	7,73		7,73	2.005,86	2.005,86	2.005,86	2.005,86

APLICACIÓN DE REDUCCIONES Y PENALIZACIONES

GRUPO DE PAGO	Importe Calculado	Importe prereduc.	Criterios de subvencionabilidad y compromisos	Presentación tardía	Omisión declaración	Condicionalidad	IMPORTE (Euros) RESUELTO
FRUTALES SECANO	2.005,86	2.005,86	0,00	0,00	0,00	0,00	2.005,86
TOTAL	2.005,86	2.005,86					2.005,86

RESUMEN DE PAGOS**IMPORTE (Euros)**

	RESUELTO	FEADER	MAPA	CAPADR
FRUTALES SECANO - Pago realizado	2.005,86 €	1.704,98 €	196,77 €	104,11 €

RECINTOS RESUELTOS

REF.	REFERENCIA SIGPAC	CULTIVO	DESCRIPCIÓN CULTIVO	S/R G.PAGO	PEND. MEDIA (%)	SUP. DEC. ADMISIBLE (ha)	SUP. COMPROM. (ha)	SUP. AJUSTADA COMPR.(1) (ha)	SUP. CONY. SIGPAC (ha)	SUP. CERTIE (ha)	SUP. CAMPO (ha)	SUP. CAMPO DETER. CULT. DECLARADO (ha)	SUP. DEC. REDUCIDA (ha)	SUP. RESUELTA (ha)
-1571664	04-063-046-06000-022	104024	ALMENDROS-MARCONA	S 422	12,00	0,10	0,10	0,10		0,10			0,10	0,10
4105609	04-063-046-00124-001	104024	ALMENDROS-MARCONA	S 422	16,80	1,44	1,44	1,44		1,44			1,44	1,44
1700000003590212	04-063-011-00034-001	104024	ALMENDROS-MARCONA	S 422	5,60	0,95	0,95	0,95		0,95			0,95	0,95
1700000003590213	04-063-011-00102-001	104024	ALMENDROS-MARCONA	S 422	8,50	0,36	0,36	0,36		0,36			0,36	0,36
1700000003590214	04-063-011-00149-004	104024	ALMENDROS-MARCONA	S 422	7,90	0,90	0,90	0,90		0,90			0,90	0,90
1700000003590215	04-063-011-00155-002	104024	ALMENDROS-MARCONA	S 422	5,50	0,66	0,66	0,66		0,66			0,66	0,66
1700000003590216	04-063-011-00150-001	104024	ALMENDROS-MARCONA	S 422	5,60	0,25	0,25	0,25		0,25			0,25	0,25
1700000003590217	04-063-013-00006-001	104024	ALMENDROS-MARCONA	S 422	7,90	1,94	1,94	1,94		1,94			1,94	1,94
1700000003590218	04-063-013-00007-001	104024	ALMENDROS-MARCONA	S 422	8,10	0,53	0,53	0,53		0,53			0,53	0,53
1700000003590219	04-063-046-00140-001	104024	ALMENDROS-MARCONA	S 422	25,60	0,60	0,60	0,60		0,60			0,60	0,60

(1) Superficie declarada admisible ajustada con la superficie comprometida.
(2) Factor de penalización valorando el alcance para el tipo de compromiso.Puede verificar la integridad de una copia de este documento mediante la lectura del código QR adjunto o mediante el acceso a la dirección <https://ws050.juntadeandalucia.es/verificarFirma> indicando el código de VERIFICACIÓN

FIRMADO POR

RAQUEL MARIA ESPIN CRESPO

17/12/2024

VERIFICACIÓN

Pk2jm6UYDU9J72AMTZUYRN3GET48NG

PÁG. 675/9349



**APELLIDOS Y NOMBRE / RAZÓN SOCIAL**

PLAZA ARTERO DOMINGO

NIF

****1664*

EXPEDIENTE

1280555

ANUALIDAD DE PAGO

1ª

IMPORTE POR ANUALIDAD

	2023	2024	2025	2026	2027
IMPORTE MÁXIMO SUBVENCIONABLE	969,78 €	969,78 €	969,78 €	808,15 €	808,15 €
IMPORTE MEDIO DE TRANSFERENCIA (€/ha)	297,48 €	297,48 €	297,48 €	247,90 €	247,90 €

RESUMEN DE UNIDADES

Cód	GRUPO DE PAGO	Sup. Dec. Admisible (ha)	Sup. Comprometida (ha)	Sup. ajustada compromiso (1) (ha)	% sobredec.	Sup. Resuelta (ha)	Importe Declarado	Importe Topado	Importe Resuelto	Importe tras sobredec.
419	OLIVAR	3,26		3,26	0,00	3,26	969,78	969,78	969,78	969,78
TOTAL		3,26	3,26	3,26		3,26	969,78	969,78	969,78	969,78

APLICACIÓN DE REDUCCIONES Y PENALIZACIONES

GRUPO DE PAGO	Importe Calculado	Importe prereduc.	Criterios de subvencionabilidad y compromisos	Presentación tardía	Omisión declaración	Condicionalidad	IMPORTE (Euros) RESUELTO
OLIVAR	969,78	969,78	0,00	0,00	0,00	0,00	969,78
TOTAL	969,78	969,78					969,78

RESUMEN DE PAGOS**IMPORTE (Euros)**

	RESUELTO	FEADER	MAPA	CAPADR
OLIVAR - Pago realizado	969,78 €	824,31 €	95,14 €	50,33 €

RECINTOS RESUELTOS

REF.	REFERENCIA SIGPAC	CULTIVO	DESCRIPCIÓN CULTIVO	S/R G.PAGO	PEND. MEDIA (%)	SUP. DEC. ADMISIBLE (ha)	SUP. COMPROM. (ha)	SUP. AJUSTADA COMPR.(1) (ha)	SUP. CONY. SIGPAC (ha)	SUP. CERTIE (ha)	SUP. CAMPO (ha)	SUP. CAMPO DETER. CULT. DECLARADO (ha)	SUP. DEC. REDUCIDA (ha)	SUP. RESUELTA (ha)
-800045	04-088-042-00250-002	101269	OLIVAR-PICUAL DE ALMERIA	S 419	8,30	0,14	0,14	0,14		0,14			0,14	0,14
1700000003001377	04-088-042-00257-003	101269	OLIVAR-PICUAL DE ALMERIA	S 419	12,70	0,37	0,37	0,37		0,37			0,37	0,37
1700000003001378	04-088-042-00255-001	101269	OLIVAR-PICUAL DE ALMERIA	S 419	7,50	0,23	0,23	0,23		0,23			0,23	0,23
1700000003001379	04-088-042-00256-001	101269	OLIVAR-PICUAL DE ALMERIA	S 419	5,60	0,25	0,25	0,25		0,25			0,25	0,25
1700000003001382	04-088-042-00251-001	101269	OLIVAR-PICUAL DE ALMERIA	S 419	3,00	0,16	0,16	0,16		0,16			0,16	0,16
1700000003001383	04-088-024-00051-004	101269	OLIVAR-PICUAL DE ALMERIA	S 419	5,50	0,60	0,60	0,60		0,60			0,60	0,60
1700000003001384	04-088-024-00051-001	101269	OLIVAR-PICUAL DE ALMERIA	S 419	5,80	1,08	1,08	1,08		1,08			1,08	1,08
1700000003001386	04-088-042-00260-001	101269	OLIVAR-PICUAL DE ALMERIA	S 419	9,10	0,20	0,20	0,20		0,20			0,20	0,20
1700000003001387	04-088-042-00289-001	101269	OLIVAR-PICUAL DE ALMERIA	S 419	23,60	0,23	0,23	0,23		0,23			0,23	0,23

(1) Superficie declarada admisible ajustada con la superficie comprometida.
(2) Factor de penalización valorando el alcance para el tipo de compromiso.Puede verificar la integridad de una copia de este documento mediante la lectura del código QR adjunto o mediante el acceso a la dirección <https://ws050.juntadeandalucia.es/verificarFirma> indicando el código de VERIFICACIÓN

FIRMADO POR

RAQUEL MARIA ESPIN CRESPO

17/12/2024

VERIFICACIÓN

Pk2jm6UYDU9J72AMTZUYRN3GET48NG

PÁG. 676/9349



**APELLIDOS Y NOMBRE / RAZÓN SOCIAL**

PUGA FERNANDEZ MARIA ISABEL

NIF

***8316*

EXPEDIENTE

1285025

ANUALIDAD DE PAGO

1ª

IMPORTES POR ANUALIDAD

	2023	2024	2025	2026	2027
IMPORTE MÁXIMO SUBVENCIONABLE	182,40 €	182,40 €	151,80 €	151,80 €	151,80 €
IMPORTE MEDIO DE TRANSFERENCIA (€/ha)	304,00 €	304,00 €	253,00 €	253,00 €	253,00 €

RESUMEN DE UNIDADES

Cód	GRUPO DE PAGO	Sup. Dec. Admisible (ha)	Sup. Comprometida (ha)	Sup. ajustada compromiso (1) (ha)	% sobredec.	Sup. Resuelta (ha)	Importe Declarado	Importe Topado	Importe Resuelto	Importe tras sobredec.
420	HORTÍCOLAS	0,60		0,60	0,00	0,60	182,40	182,40	182,40	182,40
TOTAL		0,60	0,60	0,60		0,60	182,40	182,40	182,40	182,40

APLICACIÓN DE REDUCCIONES Y PENALIZACIONES

GRUPO DE PAGO	Importe Calculado	Importe prereduc.	Criterios de subvencionabilidad y compromisos	Presentación tardía	Omisión declaración	Condicionalidad	IMPORTE (Euros) RESUELTO
HORTÍCOLAS	182,40	182,40	0,00	0,00	0,00	0,00	182,40
TOTAL	182,40	182,40					182,40

RESUMEN DE PAGOS**IMPORTE (Euros)**

	RESUELTO	FEADER	MAPA	CAPADR
HORTÍCOLAS - Pago realizado	182,40 €	155,04 €	17,89 €	9,47 €

RECINTOS RESUELTOS

REF.	REFERENCIA SIGPAC	CULTIVO	DESCRIPCIÓN CULTIVO	S/R G.PAGO	PEND. MEDIA (%)	SUP. DEC. ADMISIBLE (ha)	SUP. COMPROM. (ha)	SUP. AJUSTADA COMPR.(1) (ha)	SUP. CONY. SIGPAC (ha)	SUP. CERTIE (ha)	SUP. CAMPO (ha)	SUP. CAMPO DETER. CULT. DECLARADO (ha)	SUP. DEC. REDUCIDA (ha)	SUP. RESUELTA (ha)
6961604	04-102-024-00152-001	197000	TOMATE-SIN VARIEDAD	R 420	3,40	0,60	0,60	0,60		0,60			0,60	0,60

(1) Superficie declarada admisible ajustada con la superficie comprometida.
(2) Factor de penalización valorando el alcance para el tipo de compromiso.

Puede verificar la integridad de una copia de este documento mediante la lectura del código QR adjunto o mediante el acceso a la dirección <https://ws050.juntadeandalucia.es/verificarFirma> indicando el código de VERIFICACIÓN

FIRMADO POR

RAQUEL MARIA ESPIN CRESPO

17/12/2024

VERIFICACIÓN

Pk2jm6UYDU9J72AMTZUYRN3GET48NG

PÁG. 677/9349



**APELLIDOS Y NOMBRE / RAZÓN SOCIAL**

QUILES GUIRAO FRANCISCO

NIF

****1705*

EXPEDIENTE

1245609

ANUALIDAD DE PAGO

1ª

IMPORTES POR ANUALIDAD

	2023	2024	2025	2026	2027
IMPORTE MÁXIMO SUBVENCIONABLE	2.815,47 €	2.815,47 €	2.815,47 €	2.346,20 €	2.346,20 €
IMPORTE MEDIO DE TRANSFERENCIA (€/ha)	259,49 €	259,49 €	259,49 €	216,24 €	216,24 €

RESUMEN DE UNIDADES

Cód	GRUPO DE PAGO	Sup. Dec. Admisible (ha)	Sup. Comprometida (ha)	Sup. ajustada compromiso (1) (ha)	% sobredec.	Sup. Resuelta (ha)	Importe Declarado	Importe Topado	Importe Resuelto	Importe tras sobredec.
422	FRUTALES SECANO	10,85		10,85	0,00	10,85	2.815,47	2.815,47	2.815,47	2.815,47
TOTAL		10,85	10,85	10,85		10,85	2.815,47	2.815,47	2.815,47	2.815,47

APLICACIÓN DE REDUCCIONES Y PENALIZACIONES

GRUPO DE PAGO	Importe Calculado	Importe prereduc.	Criterios de subvencionabilidad y compromisos	Presentación tardía	Omisión declaración	Condicionalidad	IMPORTE (Euros) RESUELTO
FRUTALES SECANO	2.815,47	2.815,47	0,00	0,00	0,00	0,00	2.815,47
TOTAL	2.815,47	2.815,47					2.815,47

RESUMEN DE PAGOS**IMPORTE (Euros)**

FRUTALES SECANO - Pago realizado	RESUELTO	FEADER	MAPA	CAPADR
	2.815,47 €	2.393,15 €	276,20 €	146,12 €

RECINTOS RESUELTOS

REF.	REFERENCIA SIGPAC	CULTIVO	DESCRIPCIÓN CULTIVO	S/R G.PAGO	PEND. MEDIA (%)	SUP. DEC. ADMISIBLE (ha)	SUP. COMPROM. (ha)	SUP. AJUSTADA COMPROM. (1) (ha)	SUP. CONY. SIGPAC (ha)	SUP. CERTIE (ha)	SUP. CAMPO (ha)	SUP. CAMPO DETER. CULT. DECLARADO (ha)	SUP. DEC. REDUCIDA (ha)	SUP. RESUELTA (ha)
5227652	04-098-028-00094-008	104007	ALMENDROS-COMUNA	S 422	23,40	5,57	5,57	5,57		5,57			5,57	5,57
5227653	04-098-028-00057-023	104007	ALMENDROS-COMUNA	S 422	15,10	0,47	0,47	0,47		0,47			0,47	0,47
5227654	04-098-028-00094-009	104007	ALMENDROS-COMUNA	S 422	19,80	0,10	0,10	0,10		0,10			0,10	0,10
5227717	04-098-028-00094-017	104007	ALMENDROS-COMUNA	S 422	35,60	0,02	0,02	0,02		0,02			0,02	0,02
5227718	04-098-028-00094-020	104007	ALMENDROS-COMUNA	S 422	17,30	4,53	4,53	4,53		4,53			4,53	4,53
5227720	04-098-028-00094-021	104007	ALMENDROS-COMUNA	S 422	8,80	0,11	0,11	0,11		0,11			0,11	0,11
5227721	04-098-028-00094-023	104007	ALMENDROS-COMUNA	S 422	19,90	0,05	0,05	0,05		0,05			0,05	0,05

(1) Superficie declarada admisible ajustada con la superficie comprometida.
(2) Factor de penalización valorando el alcance para el tipo de compromiso.Puede verificar la integridad de una copia de este documento mediante la lectura del código QR adjunto o mediante el acceso a la dirección <https://ws050.juntadeandalucia.es/verificarFirma> indicando el código de VERIFICACIÓN

FIRMADO POR

RAQUEL MARIA ESPIN CRESPO

17/12/2024

VERIFICACIÓN

Pk2jm6UYDU9J72AMTZUYRN3GET48NG

PÁG. 678/9349



**APELLIDOS Y NOMBRE / RAZÓN SOCIAL**

QUILES JIMENEZ JUAN

NIF
***3200*EXPEDIENTE
1118667**ANUALIDAD DE PAGO**

1ª

IMPORTES POR ANUALIDAD

	2023	2024	2025	2026	2027
IMPORTE MÁXIMO SUBVENCIONABLE	3.417,48 €	3.417,48 €	3.417,48 €	2.847,88 €	2.847,88 €
IMPORTE MEDIO DE TRANSFERENCIA (€/ha)	259,49 €	259,49 €	259,49 €	216,24 €	216,24 €

RESUMEN DE UNIDADES

Cód	GRUPO DE PAGO	Sup. Dec. Admisible (ha)	Sup. Comprometida (ha)	Sup. ajustada compromiso (1) (ha)	% sobredec.	Sup. Resuelta (ha)	Importe Declarado	Importe Topado	Importe Resuelto	Importe tras sobredec.
422	FRUTALES SECANO	13,41		13,17	0,00	13,17	3.417,48	3.417,48	3.417,48	3.417,48
TOTAL		13,41	13,17	13,17		13,17	3.417,48	3.417,48	3.417,48	3.417,48

APLICACIÓN DE REDUCCIONES Y PENALIZACIONES

GRUPO DE PAGO	Importe Calculado	Importe prereduc.	Criterios de subvencionabilidad y compromisos	Presentación tardía	Omisión declaración	Condicionalidad	IMPORTE (Euros) RESUELTO
FRUTALES SECANO	3.417,48	3.417,48	0,00	0,00	0,00	0,00	3.417,48
TOTAL	3.417,48	3.417,48					3.417,48

RESUMEN DE PAGOS**IMPORTE (Euros)**

FRUTALES SECANO - Pago realizado	RESUELTO	FEADER	MAPA	CAPADR
	3.417,48 €	2.904,86 €	335,25 €	177,37 €

RECINTOS RESUELTOS

REF.	REFERENCIA SIGPAC	CULTIVO DESCRIPCIÓN CULTIVO	S/R G.PAGO	PEND. MEDIA (%)	SUP. DEC. ADMISIBLE (ha)	SUP. COMPROM. (ha)	SUP. AJUSTADA COMPR.(1) (ha)	SUP. CONY. SIGPAC (ha)	SUP. CERTIE (ha)	SUP. CAMPO (ha)	SUP. CAMPO DETER. CULT. DECLARADO (ha)	SUP. DEC. REDUCIDA (ha)	SUP. RESUELTA (ha)
-1563359	04-099-024-00121-004	104024 ALMENDROS-MARCONA	S 422	25,40	1,52	1,52	1,52		1,52			1,52	1,52
-1563268	04-099-025-00014-003	104007 ALMENDROS-COMUNA	S 422	20,40	0,78	0,75	0,75		0,78			0,75	0,75
-1563237	04-099-025-00014-003	104007 ALMENDROS-COMUNA	S 422	20,40	5,53	5,32	5,32		5,53			5,32	5,32
1700000002780282	04-099-024-00121-004	104024 ALMENDROS-MARCONA	S 422	25,40	5,12	5,12	5,12		5,13			5,12	5,12
1700000002780284	04-099-025-00020-001	104007 ALMENDROS-COMUNA	S 422	17,10	0,10	0,10	0,10		0,10			0,10	0,10
1700000002780285	04-099-025-00163-001	104007 ALMENDROS-COMUNA	S 422	13,00	0,36	0,36	0,36		0,36			0,36	0,36

INCIDENCIAS**INCIDENCIA DESCRIPCIÓN**

218	La superficie total declarada sobre un mismo recinto en el conjunto de los expedientes, no puede superar la superficie total que el SIGPAC establece para ese recinto. Ref:-1563237 Recinto:04-099-025-00014-00003 Cultivo:104007 ALMENDROS-COMUNA Secano Suma de superficies declaradas para este recinto por todos los solicitantes (Áreas):655 Superficie SIGPAC medida para este recinto (Áreas):631 Exceso de superficie declarada (Hectáreas):0,21 Suma de superficies declaradas para este recinto por el solicitante (Áreas):631 Ref:-1563268 Recinto:04-099-025-00014-00003 Cultivo:104007 ALMENDROS-COMUNA Secano Suma de superficies declaradas para este recinto por todos los solicitantes (Áreas):655 Superficie SIGPAC medida para este recinto (Áreas):631 Exceso de superficie declarada (Hectáreas):0,03 Suma de superficies declaradas para este recinto por el solicitante (Áreas):631
3790	Recinto declarado inactivo Ref:-1506887 Recinto:04-099-024-00121-00011 Cultivo: - Ref:-1563274 Recinto:04-099-024-00121-00011 Cultivo: -
100424	Solicita recinto que no está comprometido para la operación. Ref:-1506887 Recinto:04-099-024-00121-00011 Cultivo:104007 ALMENDROS-COMUNA Secano Ref:-1563274 Recinto:04-099-024-00121-00011 Cultivo:104007 ALMENDROS-COMUNA Secano

(1) Superficie declarada admisible ajustada con la superficie comprometida.
(2) Factor de penalización valorando el alcance para el tipo de compromiso.Puede verificar la integridad de una copia de este documento mediante la lectura del código QR adjunto o mediante el acceso a la dirección <https://ws050.juntadeandalucia.es/verificarFirma> indicando el código de VERIFICACIÓN

FIRMADO POR

RAQUEL MARIA ESPIN CRESPO

17/12/2024

VERIFICACIÓN

Pk2jm6UYDU9J72AMTZUYRN3GET48NG

PÁG. 679/9349



**APELLIDOS Y NOMBRE / RAZÓN SOCIAL**

QUILES MARTINEZ ANDRES

NIF

****1879*

EXPEDIENTE

1170816

ANUALIDAD DE PAGO

1ª

IMPORTES POR ANUALIDAD

	2023	2024	2025	2026	2027
IMPORTE MÁXIMO SUBVENCIONABLE	2.244,59 €	2.244,59 €	2.244,59 €	1.870,48 €	1.870,48 €
IMPORTE MEDIO DE TRANSFERENCIA (€/ha)	259,49 €	259,49 €	259,49 €	216,24 €	216,24 €

RESUMEN DE UNIDADES

Cód	GRUPO DE PAGO	Sup. Dec. Admisible (ha)	Sup. Comprometida (ha)	Sup. ajustada compromiso (1) (ha)	% sobredecc.	Sup. Resuelta (ha)	Importe Declarado	Importe Topado	Importe Resuelto	Importe tras sobredecc.
422	FRUTALES SECANO	8,65		8,65	0,00	8,65	2.244,59	2.244,59	2.244,59	2.244,59
TOTAL		8,65	8,65	8,65		8,65	2.244,59	2.244,59	2.244,59	2.244,59

APLICACIÓN DE REDUCCIONES Y PENALIZACIONES

GRUPO DE PAGO	Importe Calculado	Importe prereduc.	Criterios de subvencionabilidad y compromisos	Presentación tardía	Omisión declaración	Condicionalidad	IMPORTE (Euros) RESUELTO
FRUTALES SECANO	2.244,59	2.244,59	0,00	0,00	1,00	0,00	2.222,14
TOTAL	2.244,59	2.244,59					2.222,14

RESUMEN DE PAGOS**IMPORTE (Euros)**

	RESUELTO	FEADER	MAPA	CAPADR
FRUTALES SECANO - Pago realizado	2.222,14 €	1.888,82 €	217,99 €	115,33 €

RECINTOS RESUELTOS

REF.	REFERENCIA SIGPAC	CULTIVO DESCRIPCIÓN CULTIVO	S/R G.PAGO	PEND. MEDIA (%)	SUP. DEC. ADMISIBLE (ha)	SUP. COMPROM. (ha)	SUP. AJUSTADA COMPROM. (1) (ha)	SUP. CONY. SIGPAC (ha)	SUP. CERTIE (ha)	SUP. CAMPO (ha)	SUP. CAMPO DETER. CULT. DECLARADO (ha)	SUP. DEC. REDUCIDA (ha)	SUP. RESUELTA (ha)
-1538318	04-099-022-00141-004	104024 ALMENDROS-MARCONA	S 422	13,50	0,14	0,14	0,14	0,14	0,14			0,14	0,14
-1368671	04-099-026-00089-002	104024 ALMENDROS-MARCONA	S 422	19,00	0,32	0,32	0,32	0,32	0,33			0,32	0,32
-1364388	04-099-023-00177-005	104024 ALMENDROS-MARCONA	S 422	20,70	0,05	0,05	0,05	0,05	0,05			0,05	0,05
-1364386	04-099-023-00177-002	104024 ALMENDROS-MARCONA	S 422	19,90	0,14	0,14	0,14	0,14	0,14			0,14	0,14
5536515	04-099-023-00068-001	104024 ALMENDROS-MARCONA	S 422	11,70	0,11	0,11	0,11	0,11	0,11			0,11	0,11
5536633	04-099-023-00169-001	104024 ALMENDROS-MARCONA	S 422	24,20	3,32	3,32	3,32	3,32	3,32			3,32	3,32
6925503	04-099-022-00076-006	104007 ALMENDROS-COMUNA	S 422	17,80	0,92	0,92	0,92	0,92	0,92			0,92	0,92
6925504	04-099-022-00076-005	104007 ALMENDROS-COMUNA	S 422	34,10	0,28	0,28	0,28	0,28	0,28			0,28	0,28
6925505	04-099-022-00076-007	104007 ALMENDROS-COMUNA	S 422	21,20	0,18	0,18	0,18	0,18	0,18			0,18	0,18
6925507	04-099-048-00003-004	104007 ALMENDROS-COMUNA	S 422	18,80	2,08	2,08	2,08	2,08	2,08			2,08	2,08
6925508	04-099-048-00003-001	104007 ALMENDROS-COMUNA	S 422	23,50	0,87	0,87	0,87	0,87	0,87			0,87	0,87
170000006276182	04-099-016-00097-004	104007 ALMENDROS-COMUNA	S 422	18,40	0,14	0,14	0,14	0,14	0,14			0,14	0,14
170000006276191	04-099-022-00094-001	104007 ALMENDROS-COMUNA	S 422	11,70	0,10	0,10	0,10	0,10	0,10			0,10	0,10

INCIDENCIAS**INCIDENCIA DESCRIPCIÓN**

- 256 Solicitud con recintos no declarados en campaña actual con una reducción por omisión de superficie superior al 3%
CÓDIGO PARA EL PORCENTAJE DE REDUCCIÓN POR OMISIÓN QUE CORRESPONDE A LA SOLICITUD: 1
- 3790 Recinto declarado inactivo
Ref:6925506 Recinto:04-099-048-00099-00001 Cultivo: -
- 4012 Existen líneas de declaración de la solicitud que presentan solapes de superficie gráfica con líneas de declaración de otras solicitudes.
Ref:6925506 Recinto:04-099-048-00099-00001 Cultivo:104007 ALMENDROS-COMUNA Secano Superficie solapada (Hectáreas):0,23
- 100402 Recinto solicitado no forma parte de ningún organismo de control autorizado para la producción ecológica en Andalucía o fecha de inscripción posterior al plazo establecido (Anexo I. Criterios de Subvencionabilidad. Orden 28 de marzo de 2023).
Ref:170000006276176 Recinto:04-099-022-00096-00002 Cultivo:113000 OTROS FRUTALES-SIN VARIEDAD Secano
Ref:7757673 Recinto:04-099-048-00099-00002 Cultivo:104007 ALMENDROS-COMUNA Secano
- 100424 Solicita recinto que no está comprometido para la operación.
Ref:170000006276176 Recinto:04-099-022-00096-00002 Cultivo:113000 OTROS FRUTALES-SIN VARIEDAD Secano
Ref:6925506 Recinto:04-099-048-00099-00001 Cultivo:104007 ALMENDROS-COMUNA Secano
Ref:7757673 Recinto:04-099-048-00099-00002 Cultivo:104007 ALMENDROS-COMUNA Secano

(1) Superficie declarada admisible ajustada con la superficie comprometida.
(2) Factor de penalización valorando el alcance para el tipo de compromiso.

Puede verificar la integridad de una copia de este documento mediante la lectura del código QR adjunto o mediante el acceso a la dirección <https://ws050.juntadeandalucia.es/verificarFirma> indicando el código de VERIFICACIÓN

FIRMADO POR

RAQUEL MARIA ESPIN CRESPO

17/12/2024

VERIFICACIÓN

Pk2jm6UYDU9J72AMTZUYRN3GET48NG

PÁG. 680/9349



**APELLIDOS Y NOMBRE / RAZÓN SOCIAL**

QUILES MARTINEZ JUAN

NIF

***2023*

EXPEDIENTE

1016896

ANUALIDAD DE PAGO

1ª

IMPORTES POR ANUALIDAD

	2023	2024	2025	2026	2027
IMPORTE MÁXIMO SUBVENCIONABLE	809,15 €	809,15 €	809,15 €	674,29 €	674,29 €
IMPORTE MEDIO DE TRANSFERENCIA (€/ha)	297,48 €	297,48 €	297,48 €	247,90 €	247,90 €

RESUMEN DE UNIDADES

Cód	GRUPO DE PAGO	Sup. Dec. Admisible (ha)	Sup. Comprometida (ha)	Sup. ajustada compromiso (1) (ha)	% sobredec.	Sup. Resuelta (ha)	Importe Declarado	Importe Topado	Importe Resuelto	Importe tras sobredec.
419	OLIVAR	2,72		2,72	0,00	2,72	809,15	809,15	809,15	809,15
TOTAL		2,72	2,72	2,72		2,72	809,15	809,15	809,15	809,15

APLICACIÓN DE REDUCCIONES Y PENALIZACIONES

GRUPO DE PAGO	Importe Calculado	Importe prereduc.	Criterios de subvencionabilidad y compromisos	Presentación tardía	Omisión declaración	Condicionalidad	IMPORTE (Euros) RESUELTO
OLIVAR	809,15	809,15	0,00	0,00	0,00	0,00	809,15
TOTAL	809,15	809,15					809,15

RESUMEN DE PAGOS**IMPORTE (Euros)**

	RESUELTO	FEADER	MAPA	CAPADR
OLIVAR - Pago realizado	809,15 €	687,78 €	79,38 €	41,99 €

RECINTOS RESUELTOS

REF.	REFERENCIA SIGPAC	CULTIVO	DESCRIPCIÓN CULTIVO	S/R G.PAGO	PEND. MEDIA (%)	SUP. DEC. ADMISIBLE (ha)	SUP. COMPROM. (ha)	SUP. AJUSTADA COMPR.(1) (ha)	SUP. CONY. SIGPAC (ha)	SUP. CERTIE (ha)	SUP. CAMPO (ha)	SUP. CAMPO DETER. CULT. DECLARADO (ha)	SUP. DEC. REDUCIDA (ha)	SUP. RESUELTA (ha)
-1232596	04-098-079-00063-001	101194	OLIVAR-LECHIN DE GRANADA	R 419	10,10	1,93	1,93	1,93		1,93				1,93
-1232583	04-098-079-00047-001	101194	OLIVAR-LECHIN DE GRANADA	R 419	10,90	0,49	0,49	0,49		0,49				0,49
-901163	04-098-079-00143-004	101194	OLIVAR-LECHIN DE GRANADA	R 419	11,90	0,03	0,03	0,03		0,03				0,03
-901162	04-098-079-00143-002	101194	OLIVAR-LECHIN DE GRANADA	R 419	7,90	0,04	0,04	0,04		0,04				0,04
-901160	04-098-079-00143-003	101194	OLIVAR-LECHIN DE GRANADA	R 419	9,10	0,23	0,23	0,23		0,23				0,23

INCIDENCIAS**INCIDENCIA DESCRIPCIÓN**

100424 Solicita recinto que no está comprometido para la operación.

Ref:-901157 Recinto:04-098-079-00026-00001 Cultivo:104020 ALMENDROS-GUARA Secano

Ref:-901161 Recinto:04-098-079-00143-00005 Cultivo:104020 ALMENDROS-GUARA Regadío

(1) Superficie declarada admisible ajustada con la superficie comprometida.
(2) Factor de penalización valorando el alcance para el tipo de compromiso.Puede verificar la integridad de una copia de este documento mediante la lectura del código QR adjunto o mediante el acceso a la dirección <https://ws050.juntadeandalucia.es/verificarFirma> indicando el código de VERIFICACIÓN

FIRMADO POR

RAQUEL MARIA ESPIN CRESPO

17/12/2024

VERIFICACIÓN

Pk2jm6UYDU9J72AMTZUYRN3GET48NG

PÁG. 681/9349



**APELLIDOS Y NOMBRE / RAZÓN SOCIAL**

QUILES MIRON DOMINGO

NIF
***9684*EXPEDIENTE
1015653**ANUALIDAD DE PAGO**

1ª

IMPORTES POR ANUALIDAD

	2023	2024	2025	2026	2027
IMPORTE MÁXIMO SUBVENCIONABLE	1.497,26 €	1.497,26 €	1.497,26 €	1.247,70 €	1.247,70 €
IMPORTE MEDIO DE TRANSFERENCIA (€/ha)	259,49 €	259,49 €	259,49 €	216,24 €	216,24 €

RESUMEN DE UNIDADES

Cód	GRUPO DE PAGO	Sup. Dec. Admisible (ha)	Sup. Comprometida (ha)	Sup. ajustada compromiso (1) (ha)	% sobredec.	Sup. Resuelta (ha)	Importe Declarado	Importe Topado	Importe Resuelto	Importe tras sobredec.
422	FRUTALES SECANO	5,79		5,77	0,00	5,77	1.497,26	1.497,26	1.497,26	1.497,26
TOTAL		5,79	5,77	5,77		5,77	1.497,26	1.497,26	1.497,26	1.497,26

APLICACIÓN DE REDUCCIONES Y PENALIZACIONES

GRUPO DE PAGO	Importe Calculado	Importe prereduc.	Criterios de subvencionabilidad y compromisos	Presentación tardía	Omisión declaración	Condicionalidad	IMPORTE (Euros) RESUELTO
FRUTALES SECANO	1.497,26		0,00	0,00	0,00	0,00	1.497,26
TOTAL	1.497,26	1.497,26					1.497,26

RESUMEN DE PAGOS**IMPORTE (Euros)**

FRUTALES SECANO - Pago realizado	RESUELTO	FEADER	MAPA	CAPADR
	1.497,26 €	1.272,67 €	146,88 €	77,71 €

RECINTOS RESUELTOS

REF.	REFERENCIA SIGPAC	CULTIVO	DESCRIPCIÓN CULTIVO	S/R G.PAGO	PEND. MEDIA (%)	SUP. DEC. ADMISIBLE (ha)	SUP. COMPROM. (ha)	SUP. AJUSTADA COMPR.(1) (ha)	SUP. CONY. SIGPAC (ha)	SUP. CERTIE (ha)	SUP. CAMPO (ha)	SUP. CAMPO DETER. CULT. DECLARADO (ha)	SUP. DEC. REDUCIDA (ha)	SUP. RESUELTA (ha)
-1538879	04-099-029-00097-003	104022	ALMENDROS-LARGUETA	S 422	33,10	1,24	1,24	1,24		1,24			1,24	1,24
-1538860	04-099-029-00097-007	104022	ALMENDROS-LARGUETA	S 422	23,00	0,41	0,41	0,41		0,41			0,41	0,41
1700000002699535	04-099-029-00096-003	104014	ALMENDROS-FERRAGNES	S 422	24,50	0,20	0,20	0,20		0,20			0,20	0,20
1700000002699536	04-099-029-00096-004	104022	ALMENDROS-LARGUETA	S 422	33,70	0,96	0,96	0,96		0,96			0,96	0,96
1700000002699537	04-099-029-00097-003	104022	ALMENDROS-LARGUETA	S 422	33,10	0,27	0,27	0,27		0,27			0,27	0,27
1700000002699538	04-099-029-00097-007	104022	ALMENDROS-LARGUETA	S 422	23,00	1,33	1,33	1,33		1,33			1,33	1,33
1700000002699539	04-099-030-00586-002	104022	ALMENDROS-LARGUETA	S 422	23,30	0,53	0,53	0,53		0,53			0,53	0,53
1700000002699540	04-099-029-00097-009	104022	ALMENDROS-LARGUETA	S 422	25,40	0,85	0,83	0,83		0,85			0,83	0,83

INCIDENCIAS**INCIDENCIA DESCRIPCIÓN**

- 4272 Verifica que las líneas de declaración de las Solicitudes Únicas no tienen solapes con la capa de Retroactividad Gráfica (ambas de la misma campaña) a nivel de expediente/línea de declaración gráfica de la solicitud.
Ref:1700000002699540 Recinto:04-099-029-00097-00009 Cultivo: - Agregado de la referencia del recinto.:0 Zona de la referencia del recinto.:0 Superficie solapada.:0,02 Id. Incid.:10099052

(1) Superficie declarada admisible ajustada con la superficie comprometida.
(2) Factor de penalización valorando el alcance para el tipo de compromiso.

Puede verificar la integridad de una copia de este documento mediante la lectura del código QR adjunto o mediante el acceso a la dirección <https://ws050.juntadeandalucia.es/verificarFirma> indicando el código de VERIFICACIÓN

FIRMADO POR

RAQUEL MARIA ESPIN CRESPO

17/12/2024

VERIFICACIÓN

Pk2jm6UYDU9J72AMTZUYRN3GET48NG

PÁG. 682/9349



**APELLIDOS Y NOMBRE / RAZÓN SOCIAL**

QUILES SANCHEZ CRISTINA

NIF

***6798*

EXPEDIENTE

1259840

ANUALIDAD DE PAGO

1ª

IMPORTES POR ANUALIDAD

	2023	2024	2025	2026	2027
IMPORTE MÁXIMO SUBVENCIONABLE	1.787,89 €	1.787,89 €	1.787,89 €	1.489,89 €	1.489,89 €
IMPORTE MEDIO DE TRANSFERENCIA (€/ha)	259,49 €	259,49 €	259,49 €	216,24 €	216,24 €

RESUMEN DE UNIDADES

Cód	GRUPO DE PAGO	Sup. Dec. Admisible (ha)	Sup. Comprometida (ha)	Sup. ajustada compromiso (1) (ha)	% sobredec.	Sup. Resuelta (ha)	Importe Declarado	Importe Topado	Importe Resuelto	Importe tras sobredec.
422	FRUTALES SECANO	6,89		6,89	0,00	6,89	1.787,89	1.787,89	1.787,89	1.787,89
TOTAL		6,89	6,89	6,89		6,89	1.787,89	1.787,89	1.787,89	1.787,89

APLICACIÓN DE REDUCCIONES Y PENALIZACIONES

GRUPO DE PAGO	Importe Calculado	Importe prereduc.	Criterios de subvencionabilidad y compromisos	Presentación tardía	Omisión declaración	Condicionalidad	IMPORTE (Euros) RESUELTO
FRUTALES SECANO	1.787,89	1.787,89	0,00	0,00	0,00	0,00	1.787,89
TOTAL	1.787,89	1.787,89					1.787,89

RESUMEN DE PAGOS**IMPORTE (Euros)**

	RESUELTO	FEADER	MAPA	CAPADR
FRUTALES SECANO - Pago realizado	1.787,89 €	1.519,71 €	175,39 €	92,79 €

RECINTOS RESUELTOS

REF.	REFERENCIA SIGPAC	CULTIVO	DESCRIPCIÓN CULTIVO	S/R G.PAGO	PEND. MEDIA (%)	SUP. DEC. ADMISIBLE (ha)	SUP. COMPROM. (ha)	SUP. AJUSTADA COMPROM. (1) (ha)	SUP. CONY. SIGPAC (ha)	SUP. CERTIE (ha)	SUP. CAMPO (ha)	SUP. CAMPO DETER. CULT. DECLARADO (ha)	SUP. DEC. REDUCIDA (ha)	SUP. RESUELTA (ha)
1700000002775524	04-098-028-00093-004	104007	ALMENDROS-COMUNA	S 422	29,40	4,49	4,49	4,49		4,49			4,49	4,49
1700000002775525	04-098-028-00093-005	104007	ALMENDROS-COMUNA	S 422	34,20	0,03	0,03	0,03		0,03			0,03	0,03
1700000002775526	04-098-028-00093-002	104007	ALMENDROS-COMUNA	S 422	41,50	0,11	0,11	0,11		0,11			0,11	0,11
1700000002775527	04-098-028-00095-001	104007	ALMENDROS-COMUNA	S 422	16,40	2,26	2,26	2,26		2,26			2,26	2,26

(1) Superficie declarada admisible ajustada con la superficie comprometida.
(2) Factor de penalización valorando el alcance para el tipo de compromiso.Puede verificar la integridad de una copia de este documento mediante la lectura del código QR adjunto o mediante el acceso a la dirección <https://ws050.juntadeandalucia.es/verificarFirma> indicando el código de VERIFICACIÓN

FIRMADO POR

RAQUEL MARIA ESPIN CRESPO

17/12/2024

VERIFICACIÓN

Pk2jm6UYDU9J72AMTZUYRN3GET48NG

PÁG. 683/9349



**APELLIDOS Y NOMBRE / RAZÓN SOCIAL**

RAMAL GARCIA BERNARDINO

NIF

****6970*

EXPEDIENTE

1147623

ANUALIDAD DE PAGO

1ª

IMPORTE POR ANUALIDAD

	2023	2024	2025	2026	2027
IMPORTE MÁXIMO SUBVENCIONABLE	6.707,82 €	6.707,82 €	6.707,82 €	5.589,80 €	5.589,80 €
IMPORTE MEDIO DE TRANSFERENCIA (€/ha)	259,49 €	259,49 €	259,49 €	216,24 €	216,24 €

RESUMEN DE UNIDADES

Cód	GRUPO DE PAGO	Sup. Dec. Admisible (ha)	Sup. Comprometida (ha)	Sup. ajustada compromiso (1) (ha)	% sobredec.	Sup. Resuelta (ha)	Importe Declarado	Importe Topado	Importe Resuelto	Importe tras sobredec.
422	FRUTALES SECANO	25,85		25,85	0,00	25,85	6.707,82	6.707,82	6.707,82	6.707,82
TOTAL		25,85	25,85	25,85		25,85	6.707,82	6.707,82	6.707,82	6.707,82

APLICACIÓN DE REDUCCIONES Y PENALIZACIONES

GRUPO DE PAGO	Importe Calculado	Importe prerreduc.	Criterios de subvencionabilidad y compromisos	Presentación tardía	Omisión declaración	Condicionalidad	IMPORTE (Euros) RESUELTO
FRUTALES SECANO	6.707,82	6.707,82	0,00	0,00	0,00	0,00	6.707,82
TOTAL	6.707,82	6.707,82					6.707,82

RESUMEN DE PAGOS**IMPORTE (Euros)**

FRUTALES SECANO - Pago realizado	RESUELTO	FEADER	MAPA	CAPADR
	6.707,82 €	5.701,65 €	658,04 €	348,13 €

RECINTOS RESUELTOS

REF.	REFERENCIA SIGPAC	CULTIVO DESCRIPCIÓN CULTIVO	S/R G.PAGO	PEND. MEDIA (%)	SUP. DEC. ADMISIBLE (ha)	SUP. COMPROM. (ha)	SUP. AJUSTADA COMPROM. (1) (ha)	SUP. CONY. SIGPAC (ha)	SUP. CERTIE (ha)	SUP. CAMPO (ha)	SUP. CAMPO DETER. CULT. DECLARADO (ha)	SUP. DEC. REDUCIDA (ha)	SUP. RESUELTA (ha)
4800714	04-037-003-00109-002	104020 ALMENDROS-GUARA	S 422	27,70	0,40	0,40	0,40	0,40	0,40			0,40	0,40
4800715	04-037-003-00109-003	104020 ALMENDROS-GUARA	S 422	11,70	0,09	0,09	0,09	0,09	0,09			0,09	0,09
4800716	04-037-003-00125-002	104020 ALMENDROS-GUARA	S 422	10,80	0,01	0,01	0,01	0,01	0,01			0,01	0,01
4800717	04-037-003-00125-003	104020 ALMENDROS-GUARA	S 422	11,10	0,01	0,01	0,01	0,01	0,01			0,01	0,01
4800719	04-037-003-00125-004	104020 ALMENDROS-GUARA	S 422	11,30	0,04	0,04	0,04	0,04	0,04			0,04	0,04
4800720	04-037-003-00125-005	104020 ALMENDROS-GUARA	S 422	11,00	0,05	0,05	0,05	0,05	0,05			0,05	0,05
4800721	04-037-003-00125-006	104020 ALMENDROS-GUARA	S 422	11,40	0,06	0,06	0,06	0,06	0,06			0,06	0,06
4800723	04-037-003-00125-007	104020 ALMENDROS-GUARA	S 422	10,90	0,06	0,06	0,06	0,06	0,06			0,06	0,06
4800724	04-037-003-00125-010	104020 ALMENDROS-GUARA	S 422	11,40	1,43	1,43	1,43	1,43	1,43			1,43	1,43
1700000004626994	04-037-043-00070-004	104020 ALMENDROS-GUARA	S 422	36,50	0,12	0,12	0,12	0,12	0,12			0,12	0,12
1700000004626997	04-037-039-00118-001	104020 ALMENDROS-GUARA	S 422	4,50	3,10	3,10	3,10	3,10	3,10			3,10	3,10
1700000004626998	04-037-042-00020-001	104020 ALMENDROS-GUARA	S 422	6,30	0,67	0,67	0,67	0,67	0,67			0,67	0,67
1700000004626999	04-037-003-00255-001	104020 ALMENDROS-GUARA	S 422	11,60	0,55	0,55	0,55	0,55	0,55			0,55	0,55
1700000004627000	04-037-039-00061-001	104020 ALMENDROS-GUARA	S 422	5,50	2,18	2,18	2,18	2,18	2,18			2,18	2,18
1700000004627001	04-037-043-00007-001	104020 ALMENDROS-GUARA	S 422	5,50	2,31	2,31	2,31	2,31	2,31			2,31	2,31
1700000004627002	04-037-043-00009-001	104020 ALMENDROS-GUARA	S 422	4,90	1,06	1,06	1,06	1,06	1,06			1,06	1,06
1700000004627003	04-037-042-00040-001	104020 ALMENDROS-GUARA	S 422	10,60	0,19	0,19	0,19	0,19	0,19			0,19	0,19
1700000004627004	04-037-042-00061-001	104020 ALMENDROS-GUARA	S 422	7,20	3,52	3,52	3,52	3,52	3,52			3,52	3,52
1700000004627005	04-037-043-00070-003	104020 ALMENDROS-GUARA	S 422	11,60	0,36	0,36	0,36	0,36	0,36			0,36	0,36
1700000004627006	04-037-043-00070-005	104020 ALMENDROS-GUARA	S 422	25,60	0,10	0,10	0,10	0,10	0,10			0,10	0,10
1700000004627007	04-037-043-00050-001	104020 ALMENDROS-GUARA	S 422	5,30	1,28	1,28	1,28	1,28	1,28			1,28	1,28
1700000004627008	04-037-043-00070-002	104020 ALMENDROS-GUARA	S 422	5,20	1,97	1,97	1,97	1,97	1,97			1,97	1,97
1700000004627009	04-037-043-00007-002	104020 ALMENDROS-GUARA	S 422	5,70	0,04	0,04	0,04	0,04	0,04			0,04	0,04
1700000004627010	04-037-002-00011-003	104020 ALMENDROS-GUARA	S 422	19,20	2,38	2,38	2,38	2,38	2,38			2,38	2,38
1700000004627011	04-037-002-00142-001	104020 ALMENDROS-GUARA	S 422	15,60	1,49	1,49	1,49	1,49	1,49			1,49	1,49
1700000004627012	04-037-002-00112-002	104020 ALMENDROS-GUARA	S 422	29,30	1,98	1,98	1,98	1,98	1,98			1,98	1,98
1700000004627013	04-037-002-00139-001	104020 ALMENDROS-GUARA	S 422	22,60	0,40	0,40	0,40	0,40	0,40			0,40	0,40

INCIDENCIAS**INCIDENCIA DESCRIPCIÓN**

100424 Solicita recinto que no está comprometido para la operación.

Ref:6831790 Recinto:04-037-039-00134-00004 Cultivo:104020 ALMENDROS-GUARA Secano

Ref:6831792 Recinto:04-037-039-00397-00001 Cultivo:104020 ALMENDROS-GUARA Secano

Ref:6831793 Recinto:04-037-041-00039-00001 Cultivo:104020 ALMENDROS-GUARA Secano

Ref:6831797 Recinto:04-037-042-00052-00001 Cultivo:104020 ALMENDROS-GUARA Secano

(1) Superficie declarada admisible ajustada con la superficie comprometida.
(2) Factor de penalización valorando el alcance para el tipo de compromiso.Puede verificar la integridad de una copia de este documento mediante la lectura del código QR adjunto o mediante el acceso a la dirección <https://ws050.juntadeandalucia.es/verificarFirma> indicando el código de VERIFICACIÓN

FIRMADO POR

RAQUEL MARIA ESPIN CRESPO

17/12/2024

VERIFICACIÓN

Pk2jm6UYDU9J72AMTZUYRN3GET48NG

PÁG. 684/9349



**APELLIDOS Y NOMBRE / RAZÓN SOCIAL**

RAMAL NAVARRO JOSE

NIF

****1297*

EXPEDIENTE

1176080

ANUALIDAD DE PAGO

1ª

IMPORTE POR ANUALIDAD

	2023	2024	2025	2026	2027
IMPORTE MÁXIMO SUBVENCIONABLE	8.882,84 €	8.882,84 €	8.240,85 €	7.402,23 €	7.402,23 €
IMPORTE MEDIO DE TRANSFERENCIA (€/ha)	166,47 €	166,47 €	154,44 €	138,72 €	138,72 €

RESUMEN DE UNIDADES

Cód	GRUPO DE PAGO	Sup. Dec. Admisible (ha)	Sup. Comprometida (ha)	Sup. ajustada compromiso (1) (ha)	% sobredec.	Sup. Resuelta (ha)	Importe Declarado	Importe Topado	Importe Resuelto	Importe tras sobredec.
416	HERBÁCEOS	21,23		21,23	0,00	21,23	3.851,33	3.851,33	3.851,33	3.851,33
422	FRUTALES SECANO	19,39		19,39	0,00	19,39	5.031,51	5.031,51	5.031,51	5.031,51
424	HERBÁCEOS NO ELEGIBLES	12,74		12,74	0,00	12,74	0,00	0,00	0,00	0,00
TOTAL		53,36	53,36	53,36		53,36	8.882,84	8.882,84	8.882,84	8.882,84

APLICACIÓN DE REDUCCIONES Y PENALIZACIONES

GRUPO DE PAGO	Importe Calculado	Importe prereduc.	Criterios de subvencionabilidad y compromisos	Presentación tardía	Omisión declaración	Condicionalidad	IMPORTE (Euros)
							RESUELTO
FRUTALES SECANO	5.031,51	5.031,51	0,00	0,00	0,00	0,00	5.031,51
HERBÁCEOS	3.851,33	3.851,33	0,00	0,00	0,00	0,00	3.851,33
HERBÁCEOS NO ELEGIBLES	0,00	0,00	0,00	0,00	0,00	0,00	0,00
TOTAL	8.882,84	8.882,84					8.882,84

RESUMEN DE PAGOS

	RESUELTO	FEADER	MAPA	CAPADR
FRUTALES SECANO - Pago realizado	5.031,51 €	4.276,78 €	493,59 €	261,14 €
HERBÁCEOS - Pago realizado	3.851,33 €	3.273,63 €	377,82 €	199,88 €
TOTAL	8.882,84 €	7.550,41 €	871,41 €	461,02 €

RECINTOS RESUELTOS

REE	REFERENCIA SIGPAC	CULTIVO DESCRIPCIÓN CULTIVO	S/R G.PAGO	PEND. MEDIA (%)	SUP. ADMISIBLE (ha)	SUP. COMPROM. (ha)	SUP. AJUSTADA COMPR.(1) (ha)	SUP. CONV. SIGPAC (ha)	SUP. CERTIE (ha)	SUP. CAMPO (ha)	SUP. CAMPO DETER. CULT. DECLARADO (ha)	SUP. DEC. REDUCIDA (ha)	SUP. RESUELTA (ha)
4144814	04-099-035-00310-006	1000 TRIGO BLANDO-SIN VARIEDAD	S	416	5,10	0,88	0,88	0,88	0,88			0,88	0,88
5515044	04-099-035-00409-001	53000 YEROS-SIN VARIEDAD	S	416	8,90	2,44	2,44	2,44	2,44			2,44	2,44
1700000005194744	04-099-035-00410-001	5000 CEBADA-SIN VARIEDAD	S	416	8,30	6,02	6,02	6,02	7,38			6,02	6,02
1700000005194750	04-099-035-00226-002	8000 AVENA-SIN VARIEDAD	S	416	7,50	3,42	3,42	3,42	3,42			3,42	3,42
1700000005194751	04-099-037-00055-001	1000 TRIGO BLANDO-SIN VARIEDAD	S	416	6,10	0,86	0,86	0,86	0,86			0,86	0,86
1700000005194752	04-099-037-00022-001	5000 CEBADA-SIN VARIEDAD	S	416	7,00	7,61	7,61	7,61	7,61			7,61	7,61
1700000005194745	04-099-035-00170-001	104022 ALMENDROS-LARGUETA	S	422	9,80	0,75	0,75	0,75	0,75			0,75	0,75
1700000005194754	04-099-035-00641-002	104024 ALMENDROS-MARCONA	S	422	8,20	1,31	1,31	1,31	1,31			1,31	1,31
1700000005194756	04-099-035-00448-001	104024 ALMENDROS-MARCONA	S	422	13,30	1,41	1,41	1,41	1,41			1,41	1,41
1700000005194757	04-099-037-00054-003	104024 ALMENDROS-MARCONA	S	422	6,30	6,77	6,77	6,77	6,77			6,77	6,77
1700000005194758	04-099-035-00573-001	104024 ALMENDROS-MARCONA	S	422	7,20	0,99	0,99	0,99	0,99			0,99	0,99
1700000005194759	04-099-037-00053-001	104026 ALMENDROS-MARTA	S	422	7,60	5,37	5,37	5,37	5,37			5,37	5,37
1700000005194760	04-099-035-00532-001	104024 ALMENDROS-MARCONA	S	422	6,40	1,59	1,59	1,59	1,59			1,59	1,59
1700000005194761	04-099-035-00226-003	104024 ALMENDROS-MARCONA	S	422	8,50	1,03	1,03	1,03	1,03			1,03	1,03
1700000005194762	04-099-035-00448-002	104024 ALMENDROS-MARCONA	S	422	14,60	0,17	0,17	0,17	0,17			0,17	0,17
-1516520	04-099-037-00054-004	20000 BARBECHO TRADICIONAL-SIN VARIEDAD	S	424	10,10	8,72	8,72	8,72	8,72			8,72	8,72
4144755	04-099-035-00034-001	20000 BARBECHO TRADICIONAL-SIN VARIEDAD	S	424	5,40	0,29	0,29	0,29	0,29			0,29	0,29
1700000005194741	04-099-035-00188-004	20000 BARBECHO TRADICIONAL-SIN VARIEDAD	S	424	6,10	1,47	1,47	1,47	1,47			1,47	1,47
1700000005194742	04-099-035-00641-004	20000 BARBECHO TRADICIONAL-SIN VARIEDAD	S	424	7,30	2,12	2,12	2,12	2,12			2,12	2,12
1700000005194746	04-099-035-00186-004	20000 BARBECHO TRADICIONAL-SIN VARIEDAD	R	424	5,80	0,05	0,05	0,05	0,05			0,05	0,05
1700000005194748	04-099-035-00186-002	20000 BARBECHO TRADICIONAL-SIN VARIEDAD	R	424	4,20	0,09	0,09	0,09	0,09			0,09	0,09

(1) Superficie declarada admisible ajustada con la superficie comprometida.
(2) Factor de penalización valorando el alcance para el tipo de compromiso.

Puede verificar la integridad de una copia de este documento mediante la lectura del código QR adjunto o mediante el acceso a la dirección <https://ws050.juntadeandalucia.es/verificarFirma> indicando el código de VERIFICACIÓN

FIRMADO POR

RAQUEL MARIA ESPIN CRESPO

17/12/2024

VERIFICACIÓN

Pk2jm6UYDU9J72AMTZUYRN3GET48NG

PÁG. 685/9349



**INCIDENCIAS****INCIDENCIA DESCRIPCIÓN**

- 100407 Explotación solicitada no forma parte de ningún organismo de control autorizado para la producción ecológica en Andalucía o fecha de inscripción posterior al plazo establecido (Anexo I. Criterios de Subvencionabilidad. Orden 28 de marzo de 2023).
Explotación:ES040990001178 Especie:CAPRINA
Explotación:ES040990001178 Especie:OVINA
- 100411 Recinto no admisible por no estar asociado en SIGGAN a una explotación ganadera (Artículo 10 de la Orden de 28 de marzo de 2023).
Ref:5515064 Recinto:04-099-035-00635-00004 Cultivo:20000 BARBECHO TRADICIONAL-SIN VARIEDAD Secano
- 100412 Número de hectáreas validadas inferior a la superficie mínima permitida por el grupo de cultivo (Anexo I. Criterios de Subvencionabilidad. Orden 28 de marzo de 2023).
Sup. Resuelta:0 Grupo de Pago:FRUTALES REGADÍO
- 100413 Recinto perteneciente a grupo de cultivo que no cumple con la superficie mínima requerida (Anexo I. Criterios de Subvencionabilidad. Orden 28 de marzo de 2023).
Ref:1700000005194755 Recinto:04-099-035-00036-00006 Cultivo:104020 ALMENDROS-GUARA Regadío Sup. Declarada:0,79 Superficie Resolver:0,79
- 100421 Recinto declarado por error para una operación de la 6503, que se ha corregido de oficio marcando la operación correcta, de acuerdo con la fecha de inscripción del recinto en la producción ecológica.
Ref:4144755 Recinto:04-099-035-00034-00001 Cultivo:20000 BARBECHO TRADICIONAL-SIN VARIEDAD Secano
Ref:1700000005194748 Recinto:04-099-035-00186-00002 Cultivo:20000 BARBECHO TRADICIONAL-SIN VARIEDAD Regadío
Ref:1700000005194746 Recinto:04-099-035-00186-00004 Cultivo:20000 BARBECHO TRADICIONAL-SIN VARIEDAD Regadío
Ref:1700000005194741 Recinto:04-099-035-00188-00004 Cultivo:20000 BARBECHO TRADICIONAL-SIN VARIEDAD Secano
Ref:1700000005194750 Recinto:04-099-035-00226-00002 Cultivo:8000 AVENA-SIN VARIEDAD Secano
Ref:4144814 Recinto:04-099-035-00310-00006 Cultivo:1000 TRIGO BLANDO-SIN VARIEDAD Secano
Ref:5515044 Recinto:04-099-035-00409-00001 Cultivo:53000 YEROS-SIN VARIEDAD Secano
Ref:1700000005194744 Recinto:04-099-035-00410-00001 Cultivo:5000 CEBADA-SIN VARIEDAD Secano
Ref:5515064 Recinto:04-099-035-00635-00004 Cultivo:20000 BARBECHO TRADICIONAL-SIN VARIEDAD Secano
Ref:1700000005194742 Recinto:04-099-035-00641-00004 Cultivo:20000 BARBECHO TRADICIONAL-SIN VARIEDAD Secano
Ref:1700000005194752 Recinto:04-099-037-00022-00001 Cultivo:5000 CEBADA-SIN VARIEDAD Secano
Ref:-1516520 Recinto:04-099-037-00054-00004 Cultivo:20000 BARBECHO TRADICIONAL-SIN VARIEDAD Secano
Ref:1700000005194751 Recinto:04-099-037-00055-00001 Cultivo:1000 TRIGO BLANDO-SIN VARIEDAD Secano
- 100424 Solicita recinto que no está comprometido para la operación.
Ref:5515064 Recinto:04-099-035-00635-00004 Cultivo:20000 BARBECHO TRADICIONAL-SIN VARIEDAD Secano

(1) Superficie declarada admisible ajustada con la superficie comprometida.
(2) Factor de penalización valorando el alcance para el tipo de compromiso.

Puede verificar la integridad de una copia de este documento mediante la lectura del código QR adjunto o mediante el acceso a la dirección <https://ws050.juntadeandalucia.es/verificarFirma> indicando el código de VERIFICACIÓN

FIRMADO POR	RAQUEL MARIA ESPIN CRESPO	17/12/2024	
VERIFICACIÓN	Pk2jm6UYDU9J72AMTZUYRN3GET48NG	PÁG. 686/9349	

**APELLIDOS Y NOMBRE / RAZÓN SOCIAL**

RAMAL SÁNCHEZ ANTONIA

NIF

****0020*

EXPEDIENTE

1235806

ANUALIDAD DE PAGO

1ª

IMPORTE POR ANUALIDAD

	2023	2024	2025	2026	2027
IMPORTE MÁXIMO SUBVENCIONABLE	3.651,02 €	3.651,02 €	3.651,02 €	3.042,50 €	3.042,50 €
IMPORTE MEDIO DE TRANSFERENCIA (€/ha)	259,49 €	259,49 €	259,49 €	216,24 €	216,24 €

RESUMEN DE UNIDADES

Cód	GRUPO DE PAGO	Sup. Dec. Admisible (ha)	Sup. Comprometida (ha)	Sup. ajustada compromiso (1) (ha)	% sobredec.	Sup. Resuelta (ha)	Importe Declarado	Importe Topado	Importe Resuelto	Importe tras sobredec.
422	FRUTALES SECANO	14,07		14,07	0,00	14,07	3.651,02	3.651,02	3.651,02	3.651,02
TOTAL		14,07	14,07	14,07		14,07	3.651,02	3.651,02	3.651,02	3.651,02

APLICACIÓN DE REDUCCIONES Y PENALIZACIONES

GRUPO DE PAGO	Importe Calculado	Importe prerreduc.	Criterios de subvencionabilidad y compromisos	Presentación tardía	Omisión declaración	Condicionalidad	IMPORTE (Euros) RESUELTO
FRUTALES SECANO	3.651,02	3.651,02	0,00	0,00	2,00	0,00	3.578,00
TOTAL	3.651,02	3.651,02					3.578,00

RESUMEN DE PAGOS**IMPORTE (Euros)**

FRUTALES SECANO - Pago realizado	RESUELTO	FEADER	MAPA	CAPADR
	3.578,00 €	3.041,30 €	351,00 €	185,70 €

RECINTOS RESUELTOS

REF.	REFERENCIA SIGPAC	CULTIVO DESCRIPCIÓN CULTIVO	S/R G.PAGO	PEND. MEDIA (%)	SUP. DEC. ADMISIBLE (ha)	SUP. COMPROM. (ha)	SUP. AJUSTADA COMPROM. (1) (ha)	SUP. CONY. SIGPAC (ha)	SUP. CERTIE (ha)	SUP. CAMPO (ha)	SUP. CAMPO DETER. CULT. DECLARADO (ha)	SUP. DEC. REDUCIDA (ha)	SUP. RESUELTA (ha)
-186042	04-037-007-00399-001	104020 ALMENDROS-GUARA	S 422	8,40	0,35	0,35	0,35		0,35			0,35	0,35
-185963	04-037-002-00019-001	104007 ALMENDROS-COMUNA	S 422	15,80	0,54	0,54	0,54		0,54			0,54	0,54
-185941	04-037-002-00024-004	104007 ALMENDROS-COMUNA	S 422	24,40	0,38	0,38	0,38		0,38			0,38	0,38
-185909	04-037-009-00217-001	104057 ALMENDROS-AVIJOR	S 422	4,80	2,91	2,91	2,91		2,91			2,91	2,91
-185907	04-037-007-00227-006	104057 ALMENDROS-AVIJOR	S 422	8,10	1,04	1,04	1,04		1,04			1,04	1,04
-185906	04-037-007-00416-001	104057 ALMENDROS-AVIJOR	S 422	7,90	0,24	0,24	0,24		0,24			0,24	0,24
-185903	04-037-007-00232-001	104057 ALMENDROS-AVIJOR	S 422	8,70	1,92	1,92	1,92		1,92			1,92	1,92
-185901	04-037-007-00398-004	104007 ALMENDROS-COMUNA	S 422	3,70	0,07	0,07	0,07		0,07			0,07	0,07
-185899	04-037-007-00399-005	104057 ALMENDROS-AVIJOR	S 422	3,70	0,11	0,11	0,11		0,11			0,11	0,11
-185898	04-037-007-00411-001	104007 ALMENDROS-COMUNA	S 422	14,70	1,48	1,48	1,48		1,48			1,48	1,48
-185895	04-037-007-00410-002	104007 ALMENDROS-COMUNA	S 422	11,40	0,77	0,77	0,77		0,77			0,77	0,77
-185888	04-037-003-00108-005	104007 ALMENDROS-COMUNA	S 422	11,70	0,11	0,11	0,11		0,11			0,11	0,11
-185887	04-037-003-00108-002	104007 ALMENDROS-COMUNA	S 422	15,30	0,08	0,08	0,08		0,08			0,08	0,08
-185884	04-037-003-00108-003	104007 ALMENDROS-COMUNA	S 422	19,90	0,07	0,07	0,07		0,07			0,07	0,07
-185883	04-037-003-00108-004	104007 ALMENDROS-COMUNA	S 422	29,60	0,14	0,14	0,14		0,14			0,14	0,14
-185882	04-037-003-00116-001	104007 ALMENDROS-COMUNA	S 422	25,30	0,09	0,09	0,09		0,09			0,09	0,09
-185880	04-037-003-00115-002	104007 ALMENDROS-COMUNA	S 422	24,50	0,12	0,12	0,12		0,12			0,12	0,12
-185879	04-037-003-00115-001	104007 ALMENDROS-COMUNA	S 422	20,80	0,22	0,22	0,22		0,22			0,22	0,22
-185876	04-037-002-00027-004	104007 ALMENDROS-COMUNA	S 422	15,30	0,20	0,20	0,20		0,20			0,20	0,20
-185874	04-037-002-00027-007	104007 ALMENDROS-COMUNA	S 422	15,80	0,26	0,26	0,26		0,26			0,26	0,26
4232919	04-037-003-00108-001	104007 ALMENDROS-COMUNA	S 422	29,40	0,13	0,13	0,13		0,13			0,13	0,13
4232979	04-037-007-00227-001	104007 ALMENDROS-COMUNA	S 422	12,30	0,49	0,49	0,49		0,49			0,49	0,49
4232999	04-037-009-00138-001	104057 ALMENDROS-AVIJOR	S 422	3,00	0,18	0,18	0,18		0,18			0,18	0,18
4233047	04-037-007-00415-001	104057 ALMENDROS-AVIJOR	S 422	10,60	0,29	0,29	0,29		0,29			0,29	0,29
5531588	04-037-002-00007-001	104007 ALMENDROS-COMUNA	S 422	13,40	0,73	0,73	0,73		0,73			0,73	0,73
5531589	04-037-002-00016-001	104007 ALMENDROS-COMUNA	S 422	15,00	0,10	0,10	0,10		0,10			0,10	0,10
5531590	04-037-003-00126-001	104007 ALMENDROS-COMUNA	S 422	10,60	1,05	1,05	1,05		1,05			1,05	1,05

INCIDENCIAS**INCIDENCIA DESCRIPCIÓN**

256 Solicitud con recintos no declarados en campaña actual con una reducción por omisión de superficie superior al 3%
CÓDIGO PARA EL PORCENTAJE DE REDUCCIÓN POR OMISIÓN QUE CORRESPONDE A LA SOLICITUD:2

(1) Superficie declarada admisible ajustada con la superficie comprometida.
(2) Factor de penalización valorando el alcance para el tipo de compromiso.

Puede verificar la integridad de una copia de este documento mediante la lectura del código QR adjunto o mediante el acceso a la dirección <https://ws050.juntadeandalucia.es/verificarFirma> indicando el código de VERIFICACIÓN

FIRMADO POR

RAQUEL MARIA ESPIN CRESPO

17/12/2024

VERIFICACIÓN

Pk2jm6UYDU9J72AMTZUYRN3GET48NG

PÁG. 687/9349



**APELLIDOS Y NOMBRE / RAZÓN SOCIAL**

RAMIREZ ANDRES JUAN JOSE

NIF

***8486*

EXPEDIENTE

1207674

ANUALIDAD DE PAGO

1ª

IMPORTES POR ANUALIDAD

	2023	2024	2025	2026	2027
IMPORTE MÁXIMO SUBVENCIONABLE	239,17 €	239,17 €	239,17 €	199,31 €	199,31 €
IMPORTE MEDIO DE TRANSFERENCIA (€/ha)	419,60 €	419,60 €	419,60 €	349,67 €	349,67 €

RESUMEN DE UNIDADES

Cód	GRUPO DE PAGO	Sup. Dec. Admisible (ha)	Sup. Comprometida (ha)	Sup. ajustada compromiso (1) (ha)	% sobredec.	Sup. Resuelta (ha)	Importe Declarado	Importe Topado	Importe Resuelto	Importe tras sobredec.
423	FRUTALES REGADÍO	0,57		0,57	0,00	0,57	239,17	239,17	239,17	239,17
TOTAL		0,57	0,57	0,57		0,57	239,17	239,17	239,17	239,17

APLICACIÓN DE REDUCCIONES Y PENALIZACIONES

GRUPO DE PAGO	Importe Calculado	Importe prereduc.	Criterios de subvencionabilidad y compromisos	Presentación tardía	Omisión declaración	Condicionalidad	IMPORTE (Euros) RESUELTO
FRUTALES REGADÍO	239,17	239,17	0,00	0,00	0,00	0,00	239,17
TOTAL	239,17	239,17					239,17

RESUMEN DE PAGOS**IMPORTE (Euros)**

	RESUELTO	FEADER	MAPA	CAPADR
FRUTALES REGADÍO - Pago realizado	239,17 €	203,29 €	23,46 €	12,42 €

RECINTOS RESUELTOS

REF.	REFERENCIA SIGPAC	CULTIVO	DESCRIPCIÓN CULTIVO	S/R	G.PAGO	PEND. MEDIA (%)	SUP. DEC. ADMISIBLE (ha)	SUP. COMPROM. (ha)	SUP. AJUSTADA COMPROM. (1) (ha)	SUP. CONY. SIGPAC (ha)	SUP. CERTIE (ha)	SUP. CAMPO (ha)	SUP. CAMPO DETER. CULT. DECLARADO (ha)	SUP. DEC. REDUCIDA (ha)	SUP. RESUELTA (ha)
6951749	04-054-007-00057-002	206003	NARANJO-NAVELATE	R	423	9,90	0,19	0,19	0,19		0,19			0,19	0,19
6951750	04-054-007-00057-003	206003	NARANJO-NAVELATE	R	423	29,50	0,05	0,05	0,05		0,05			0,05	0,05
6951774	04-054-007-00097-002	206003	NARANJO-NAVELATE	R	423	16,50	0,14	0,14	0,14		0,14			0,14	0,14
6951778	04-054-007-00160-001	206003	NARANJO-NAVELATE	R	423	21,70	0,19	0,19	0,19		0,19			0,19	0,19

(1) Superficie declarada admisible ajustada con la superficie comprometida.
(2) Factor de penalización valorando el alcance para el tipo de compromiso.

Puede verificar la integridad de una copia de este documento mediante la lectura del código QR adjunto o mediante el acceso a la dirección <https://ws050.juntadeandalucia.es/verificarFirma> indicando el código de VERIFICACIÓN

FIRMADO POR

RAQUEL MARIA ESPIN CRESPO

17/12/2024

VERIFICACIÓN

Pk2jm6UYDU9J72AMTZUYRN3GET48NG

PÁG. 688/9349



**INCIDENCIAS****INCIDENCIA DESCRIPCIÓN**

242	Recinto pendiente de acreditación de titularidad. Ref:6951730 Recinto:04-054-007-00052-00001 Cultivo:206003 NARANJO-NAVELATE Regadío
3790	Recinto declarado inactivo Ref:6951725 Recinto:04-054-007-00051-00002 Cultivo: - Ref:6951743 Recinto:04-054-007-00056-00001 Cultivo: - Ref:6951751 Recinto:04-054-007-00057-00004 Cultivo: - Ref:6951752 Recinto:04-054-007-00057-00005 Cultivo: - Ref:6951756 Recinto:04-054-007-00058-00001 Cultivo: - Ref:6951767 Recinto:04-054-007-00061-00002 Cultivo: - Ref:6951770 Recinto:04-054-007-00096-00005 Cultivo: -
8227	Línea de declaración monitorizada en la que no ha habido respuesta por parte del productor y, por tanto, sin Juicio Experto de campo. Ref:6951760 Recinto:04-054-007-00059-00001 Cultivo:206003 NARANJO-NAVELATE
100400	Recinto con cultivo, variedad, régimen de explotación o uso Siggac no compatible con la operación solicitada (Anexo IV.I Cultivos y variedades elegibles para las Intervenciones. Orden de 28 de marzo de 2023). Ref:6951743 Recinto:04-054-007-00056-00001 Cultivo:206003 NARANJO-NAVELATE Regadío Uso:TA Ref:6951760 Recinto:04-054-007-00059-00001 Cultivo:206003 NARANJO-NAVELATE Regadío Uso:PS Ref:6951764 Recinto:04-054-007-00060-00001 Cultivo:206003 NARANJO-NAVELATE Regadío Uso:PS
100402	Recinto solicitado no forma parte de ningún organismo de control autorizado para la producción ecológica en Andalucía o fecha de inscripción posterior al plazo establecido (Anexo I. Criterios de Subvencionabilidad. Orden 28 de marzo de 2023). Ref:6951730 Recinto:04-054-007-00052-00001 Cultivo:206003 NARANJO-NAVELATE Regadío Ref:6951765 Recinto:04-054-007-00060-00002 Cultivo:206003 NARANJO-NAVELATE Regadío
100421	Recinto declarado por error para una operación de la 6503, que se ha corregido de oficio marcando la operación correcta, de acuerdo con la fecha de inscripción del recinto en la producción ecológica. Ref:6951778 Recinto:04-054-007-00160-00001 Cultivo:206003 NARANJO-NAVELATE Regadío
100424	Solicita recinto que no está comprometido para la operación. Ref:6951725 Recinto:04-054-007-00051-00002 Cultivo:206003 NARANJO-NAVELATE Regadío Ref:6951730 Recinto:04-054-007-00052-00001 Cultivo:206003 NARANJO-NAVELATE Regadío Ref:6951743 Recinto:04-054-007-00056-00001 Cultivo:206003 NARANJO-NAVELATE Regadío Ref:6951751 Recinto:04-054-007-00057-00004 Cultivo:206003 NARANJO-NAVELATE Regadío Ref:6951752 Recinto:04-054-007-00057-00005 Cultivo:206003 NARANJO-NAVELATE Regadío Ref:6951756 Recinto:04-054-007-00058-00001 Cultivo:206003 NARANJO-NAVELATE Regadío Ref:6951760 Recinto:04-054-007-00059-00001 Cultivo:206003 NARANJO-NAVELATE Regadío Ref:6951764 Recinto:04-054-007-00060-00001 Cultivo:206003 NARANJO-NAVELATE Regadío Ref:6951765 Recinto:04-054-007-00060-00002 Cultivo:206003 NARANJO-NAVELATE Regadío Ref:6951767 Recinto:04-054-007-00061-00002 Cultivo:206003 NARANJO-NAVELATE Regadío Ref:6951770 Recinto:04-054-007-00096-00005 Cultivo:206003 NARANJO-NAVELATE Regadío

(1) Superficie declarada admisible ajustada con la superficie comprometida.
(2) Factor de penalización valorando el alcance para el tipo de compromiso.

Puede verificar la integridad de una copia de este documento mediante la lectura del código QR adjunto o mediante el acceso a la dirección <https://ws050.juntadeandalucia.es/verificarFirma> indicando el código de VERIFICACIÓN

FIRMADO POR	RAQUEL MARIA ESPIN CRESPO	17/12/2024	
VERIFICACIÓN	Pk2jm6UYDU9J72AMTZUYRN3GET48NG	PÁG. 689/9349	

**APELLIDOS Y NOMBRE / RAZÓN SOCIAL**

RAMIREZ GOMEZ AVELINO

NIF

***6733*

EXPEDIENTE

1190307

ANUALIDAD DE PAGO

1ª

IMPORTES POR ANUALIDAD

	2023	2024	2025	2026	2027
IMPORTE MÁXIMO SUBVENCIONABLE	2.944,28 €	2.944,28 €	2.453,49 €	2.453,49 €	2.453,49 €
IMPORTE MEDIO DE TRANSFERENCIA (€/ha)	181,41 €	181,41 €	151,17 €	151,17 €	151,17 €

RESUMEN DE UNIDADES

Cód	GRUPO DE PAGO	Sup. Dec. Admisible (ha)	Sup. Comprometida (ha)	Sup. ajustada compromiso (1) (ha)	% sobredec.	Sup. Resuelta (ha)	Importe Declarado	Importe Topado	Importe Resuelto	Importe tras sobredec.
416	HERBÁCEOS	16,23		16,23	0,00	16,23	2.944,28	2.944,28	2.944,28	2.944,28
TOTAL		16,23	16,23	16,23		16,23	2.944,28	2.944,28	2.944,28	2.944,28

APLICACIÓN DE REDUCCIONES Y PENALIZACIONES

GRUPO DE PAGO	Importe Calculado	Importe prereduc.	Criterios de subvencionabilidad y compromisos	Presentación tardía	Omisión declaración	Condicionalidad	IMPORTE (Euros) RESUELTO
HERBÁCEOS	2.944,28		0,00	0,00	3,00	0,00	2.855,95
TOTAL	2.944,28	2.944,28					2.855,95

RESUMEN DE PAGOS**IMPORTE (Euros)**

	RESUELTO	FEADER	MAPA	CAPADR
HERBÁCEOS - Pago realizado	2.855,95 €	2.427,56 €	280,17 €	148,22 €

RECINTOS RESUELTOS

REF.	REFERENCIA SIGPAC	CULTIVO	DESCRIPCIÓN CULTIVO	S/R G.PAGO	PEND. MEDIA (%)	SUP. DEC. ADMISIBLE (ha)	SUP. COMPROM. (ha)	SUP. AJUSTADA COMPR.(1) (ha)	SUP. CONY. SIGPAC (ha)	SUP. CERTIE (ha)	SUP. CAMPO (ha)	SUP. CAMPO DETER. CULT. DECLARADO (ha)	SUP. DEC. REDUCIDA (ha)	SUP. RESUELTA (ha)
-1565297	04-098-093-00023-001	5000	CEBADA-SIN VARIEDAD	S 416	9,00	1,72	1,72	1,72		1,75			1,72	1,72
-765884	04-098-093-00023-001	5000	CEBADA-SIN VARIEDAD	S 416	9,00	0,13	0,13	0,13		0,13			0,13	0,13
1700000006285114	04-063-036-00032-001	5000	CEBADA-SIN VARIEDAD	S 416	1,40	7,14	7,14	7,14		7,14			7,14	7,14
1700000006285115	04-063-038-00049-001	5000	CEBADA-SIN VARIEDAD	S 416	1,40	4,76	4,76	4,76		4,76			4,76	4,76
1700000006285123	04-098-093-00023-001	5000	CEBADA-SIN VARIEDAD	S 416	9,00	1,96	1,96	1,96		1,99			1,96	1,96
1700000006285137	04-098-052-00066-001	5000	CEBADA-SIN VARIEDAD	S 416	4,70	0,11	0,11	0,11		0,11			0,11	0,11
1700000006285139	04-098-050-00006-002	1000	TRIGO BLANDO-SIN VARIEDAD	S 416	13,40	0,41	0,41	0,41		0,41			0,41	0,41

INCIDENCIAS**INCIDENCIA DESCRIPCIÓN**

- 256 Solicitud con recintos no declarados en campaña actual con una reducción por omisión de superficie superior al 3%
CÓDIGO PARA EL PORCENTAJE DE REDUCCIÓN POR OMISIÓN QUE CORRESPONDE A LA SOLICITUD:3
- 100402 Recinto solicitado no forma parte de ningún organismo de control autorizado para la producción ecológica en Andalucía o fecha de inscripción posterior al plazo establecido (Anexo I. Criterios de Subvencionabilidad. Orden 28 de marzo de 2023).
Ref:-1565337 Recinto:04-098-052-00028-00005 Cultivo:5000 CEBADA-SIN VARIEDAD Secano
Ref:1700000006285138 Recinto:04-098-052-00028-00005 Cultivo:5000 CEBADA-SIN VARIEDAD Secano
- 100424 Solicita recinto que no está comprometido para la operación.
Ref:-1565337 Recinto:04-098-052-00028-00005 Cultivo:5000 CEBADA-SIN VARIEDAD Secano
Ref:1700000006285138 Recinto:04-098-052-00028-00005 Cultivo:5000 CEBADA-SIN VARIEDAD Secano

(1) Superficie declarada admisible ajustada con la superficie comprometida.
(2) Factor de penalización valorando el alcance para el tipo de compromiso.

Puede verificar la integridad de una copia de este documento mediante la lectura del código QR adjunto o mediante el acceso a la dirección <https://ws050.juntadeandalucia.es/verificarFirma> indicando el código de VERIFICACIÓN

FIRMADO POR

RAQUEL MARIA ESPIN CRESPO

17/12/2024

VERIFICACIÓN

Pk2jm6UYDU9J72AMTZUYRN3GET48NG

PÁG. 690/9349



**APELLIDOS Y NOMBRE / RAZÓN SOCIAL**

RAMIREZ GOMEZ FRANCISCA

NIF

***3564*

EXPEDIENTE

1221637

ANUALIDAD DE PAGO

1ª

IMPORTES POR ANUALIDAD

	2023	2024	2025	2026	2027
IMPORTE MÁXIMO SUBVENCIONABLE	792,76 €	792,76 €	660,61 €	660,61 €	660,61 €
IMPORTE MEDIO DE TRANSFERENCIA (€/ha)	181,41 €	181,41 €	151,17 €	151,17 €	151,17 €

RESUMEN DE UNIDADES

Cód	GRUPO DE PAGO	Sup. Dec. Admisible (ha)	Sup. Comprometida (ha)	Sup. ajustada compromiso (1) (ha)	% sobredec.	Sup. Resuelta (ha)	Importe Declarado	Importe Topado	Importe Resuelto	Importe tras sobredec.
416	HERBÁCEOS	4,37		4,37	0,00	4,37	792,76	792,76	792,76	792,76
TOTAL		4,37	4,37	4,37		4,37	792,76	792,76	792,76	792,76

APLICACIÓN DE REDUCCIONES Y PENALIZACIONES

GRUPO DE PAGO	Importe Calculado	Importe prereduc.	Criterios de subvencionabilidad y compromisos	Presentación tardía	Omisión declaración	Condicionalidad	IMPORTE (Euros) RESUELTO
HERBÁCEOS	792,76	792,76	0,00	0,00	0,00	0,00	792,76
TOTAL	792,76	792,76					792,76

RESUMEN DE PAGOS**IMPORTE (Euros)**

HERBÁCEOS - Pago realizado	RESUELTO	FEADER	MAPA	CAPADR
	792,76 €	673,85 €	77,77 €	41,14 €

RECINTOS RESUELTOS

REF.	REFERENCIA SIGPAC	CULTIVO	DESCRIPCIÓN CULTIVO	S/R G.PAGO	PEND. MEDIA (%)	SUP. DEC. ADMISIBLE (ha)	SUP. COMPROM. (ha)	SUP. AJUSTADA COMPR.(1) (ha)	SUP. CONY. SIGPAC (ha)	SUP. CERTIE (ha)	SUP. CAMPO (ha)	SUP. CAMPO DETER. CULT. DECLARADO (ha)	SUP. DEC. REDUCIDA (ha)	SUP. RESUELTA (ha)
4200800	04-098-092-00028-001	1000	TRIGO BLANDO-SIN VARIEDAD	S 416	4,60	2,76	2,76	2,76		2,76			2,76	2,76
4200805	04-098-092-00030-001	1000	TRIGO BLANDO-SIN VARIEDAD	S 416	5,50	1,61	1,61	1,61		1,61			1,61	1,61

(1) Superficie declarada admisible ajustada con la superficie comprometida.
(2) Factor de penalización valorando el alcance para el tipo de compromiso.

Puede verificar la integridad de una copia de este documento mediante la lectura del código QR adjunto o mediante el acceso a la dirección <https://ws050.juntadeandalucia.es/verificarFirma> indicando el código de VERIFICACIÓN

FIRMADO POR

RAQUEL MARIA ESPIN CRESPO

17/12/2024

VERIFICACIÓN

Pk2jm6UYDU9J72AMTZUYRN3GET48NG

PÁG. 691/9349



**APELLIDOS Y NOMBRE / RAZÓN SOCIAL**

RAMIREZ GOMEZ JOSE MARIA

NIF

****6014*

EXPEDIENTE

1036757

ANUALIDAD DE PAGO

1ª

IMPORTES POR ANUALIDAD

	2023	2024	2025	2026	2027
IMPORTE MÁXIMO SUBVENCIONABLE	3.965,01 €	3.965,01 €	3.965,01 €	3.304,15 €	3.304,15 €
IMPORTE MEDIO DE TRANSFERENCIA (€/ha)	259,49 €	259,49 €	259,49 €	216,24 €	216,24 €

RESUMEN DE UNIDADES

Cód	GRUPO DE PAGO	Sup. Dec. Admisible (ha)	Sup. Comprometida (ha)	Sup. ajustada compromiso (1) (ha)	% sobredec.	Sup. Resuelta (ha)	Importe Declarado	Importe Topado	Importe Resuelto	Importe tras sobredec.
422	FRUTALES SECANO	15,28		15,28	0,00	15,28	3.965,01	3.965,01	3.965,01	3.965,01
TOTAL		15,28	15,28	15,28		15,28	3.965,01	3.965,01	3.965,01	3.965,01

APLICACIÓN DE REDUCCIONES Y PENALIZACIONES

GRUPO DE PAGO	Importe Calculado	Importe prereduc.	Criterios de subvencionabilidad y compromisos	Presentación tardía	Omisión declaración	Condicionalidad	IMPORTE (Euros) RESUELTO
FRUTALES SECANO	3.965,01	3.965,01	0,00	0,00	0,00	0,00	3.965,01
TOTAL	3.965,01	3.965,01					3.965,01

RESUMEN DE PAGOS**IMPORTE (Euros)**

	RESUELTO	FEADER	MAPA	CAPADR
FRUTALES SECANO - Pago realizado	3.965,01 €	3.370,26 €	388,97 €	205,78 €

RECINTOS RESUELTOS

REF.	REFERENCIA SIGPAC	CULTIVO DESCRIPCIÓN CULTIVO	S/R G.PAGO	PEND. MEDIA (%)	SUP. DEC. ADMISIBLE (ha)	SUP. COMPROM. (ha)	SUP. AJUSTADA COMPROM. (1) (ha)	SUP. CONY. SIGPAC (ha)	SUP. CERTIE (ha)	SUP. CAMPO (ha)	SUP. CAMPO DETER. CULT. DECLARADO (ha)	SUP. DEC. REDUCIDA (ha)	SUP. RESUELTA (ha)
-1402748	04-063-004-00058-007	104008 ALMENDROS-CONSTANTI	S	422	4,00	8,03	8,03	8,03	8,03			8,03	8,03
-1401292	04-063-007-00088-004	104023 ALMENDROS-LAURANNE	S	422	9,30	1,79	1,79	1,79	1,79			1,79	1,79
1700000005837892	04-063-005-00010-001	104023 ALMENDROS-LAURANNE	S	422	3,30	3,87	3,87	3,87	3,87			3,87	3,87
1700000005837893	04-063-005-00011-001	104023 ALMENDROS-LAURANNE	S	422	4,20	0,29	0,29	0,29	0,29			0,29	0,29
1700000005837895	04-063-005-00010-002	104023 ALMENDROS-LAURANNE	S	422	3,60	1,30	1,30	1,30	1,30			1,30	1,30

INCIDENCIAS**INCIDENCIA DESCRIPCIÓN**

3790	Recinto declarado inactivo Ref:6865252 Recinto:04-063-007-00124-00002 Cultivo: -
100400	Recinto con cultivo, variedad, régimen de explotación o uso Sigpac no compatible con la operación solicitada (Anexo IV.I Cultivos y variedades elegibles para las Intervenciones. Orden de 28 de marzo de 2023). Ref:7756101 Recinto:04-063-007-00124-00005 Cultivo:104023 ALMENDROS-LAURANNE Secano Uso:TA Ref:7756098 Recinto:04-063-007-00124-00006 Cultivo:104023 ALMENDROS-LAURANNE Secano Uso:TA Ref:7756099 Recinto:04-063-007-00124-01002 Cultivo:104023 ALMENDROS-LAURANNE Secano Uso:TA
100402	Recinto solicitado no forma parte de ningún organismo de control autorizado para la producción ecológica en Andalucía o fecha de inscripción posterior al plazo establecido (Anexo I. Criterios de Subvencionabilidad. Orden 28 de marzo de 2023). Ref:6865252 Recinto:04-063-007-00124-00003 Cultivo:104023 ALMENDROS-LAURANNE Secano Ref:7756101 Recinto:04-063-007-00124-00005 Cultivo:104023 ALMENDROS-LAURANNE Secano Ref:7756098 Recinto:04-063-007-00124-00006 Cultivo:104023 ALMENDROS-LAURANNE Secano Ref:7756099 Recinto:04-063-007-00124-01002 Cultivo:104023 ALMENDROS-LAURANNE Secano
100424	Solicita recinto que no está comprometido para la operación. Ref:7756100 Recinto:04-063-007-00124-00002 Cultivo:104023 ALMENDROS-LAURANNE Secano Ref:6865252 Recinto:04-063-007-00124-00003 Cultivo:104023 ALMENDROS-LAURANNE Secano Ref:7756101 Recinto:04-063-007-00124-00005 Cultivo:104023 ALMENDROS-LAURANNE Secano Ref:7756098 Recinto:04-063-007-00124-00006 Cultivo:104023 ALMENDROS-LAURANNE Secano Ref:7756099 Recinto:04-063-007-00124-01002 Cultivo:104023 ALMENDROS-LAURANNE Secano

(1) Superficie declarada admisible ajustada con la superficie comprometida.
(2) Factor de penalización valorando el alcance para el tipo de compromiso.Puede verificar la integridad de una copia de este documento mediante la lectura del código QR adjunto o mediante el acceso a la dirección <https://ws050.juntadeandalucia.es/verificarFirma> indicando el código de VERIFICACIÓN

FIRMADO POR

RAQUEL MARIA ESPIN CRESPO

17/12/2024

VERIFICACIÓN

Pk2jm6UYDU9J72AMTZUYRN3GET48NG

PÁG. 692/9349



**APELLIDOS Y NOMBRE / RAZÓN SOCIAL**

RAMIREZ GOMEZ PEDRO JOSE

NIF
***8849*EXPEDIENTE
1194130ANUALIDAD
DE PAGO
1ª**IMPORTE POR ANUALIDAD**

	2023	2024	2025	2026	2027
IMPORTE MÁXIMO SUBVENCIONABLE	5.819,63 €	5.819,63 €	4.849,53 €	4.849,53 €	4.849,53 €
IMPORTE MEDIO DE TRANSFERENCIA (€/ha)	136,51 €	136,51 €	113,76 €	113,76 €	113,76 €

RESUMEN DE UNIDADES

Cód	GRUPO DE PAGO	Sup. Dec. Admisible (ha)	Sup. Comprometida (ha)	Sup. ajustada compromiso (1) (ha)	% sobredec.	Sup. Resuelta (ha)	Importe Declarado	Importe Topado	Importe Resuelto	Importe tras sobredec.
416	HERBÁCEOS	32,08		32,08	0,00	32,08	5.819,63	5.819,63	5.819,63	5.819,63
424	HERBÁCEOS NO ELEGIBLES	10,57		10,55	0,00	10,55	0,00	0,00	0,00	0,00
TOTAL		42,65	42,63	42,63		42,63	5.819,63	5.819,63	5.819,63	5.819,63

APLICACIÓN DE REDUCCIONES Y PENALIZACIONES

GRUPO DE PAGO	Importe Calculado	Importe prereduc.	Criterios de subvencionabilidad y compromisos	Presentación tardía	Omisión declaración	Condicionabilidad	IMPORTE (Euros) RESUELTO
HERBÁCEOS	5.819,63	5.819,63	0,00	0,00	0,00	0,00	5.819,63
HERBÁCEOS NO ELEGIBLES	0,00	0,00	0,00	0,00	0,00	0,00	0,00
TOTAL	5.819,63	5.819,63					5.819,63

RESUMEN DE PAGOS

	RESUELTO	FEADER	MAPA	CAPADR
HERBÁCEOS - Pago realizado	5.819,63 €	4.946,69 €	570,91 €	302,03 €

RECINTOS RESUELTOS

REF.	REFERENCIA SIGPAC	CULTIVO DESCRIPCIÓN CULTIVO	S/R G.PAGO	PEND. MEDIA (%)	SUP. DEC. ADMISIBLE (ha)	SUP. COMPROM. (ha)	SUP. AJUSTADA COMPROM. (1) (ha)	SUP. CONV. SIGPAC (ha)	SUP. CERTIF. (ha)	SUP. CAMPO (ha)	SUP. CAMPO DETER. CULT. DECLARADO (ha)	SUP. DEC. REDUCIDA (ha)	SUP. RESUELTA (ha)
-1609304	04-063-005-00120-001	5000 CEBADA-SIN VARIEDAD	S	416	7,20	0,08	0,08	0,08	0,08			0,08	0,08
6924130	04-098-047-00040-001	5000 CEBADA-SIN VARIEDAD	S	416	6,70	2,43	2,43	2,43	2,43			2,43	2,43
6924131	04-063-005-00064-001	5000 CEBADA-SIN VARIEDAD	S	416	5,30	4,30	4,30	4,30	4,30			4,30	4,30
6924132	04-063-005-00060-001	5000 CEBADA-SIN VARIEDAD	S	416	8,20	8,05	8,05	8,05	8,05			8,05	8,05
6924133	04-063-005-00009-002	5000 CEBADA-SIN VARIEDAD	S	416	3,90	0,34	0,34	0,34	0,34			0,34	0,34
6924134	04-063-005-00009-001	5000 CEBADA-SIN VARIEDAD	S	416	3,60	1,04	1,04	1,04	1,04			1,04	1,04
6924135	04-063-005-00115-002	5000 CEBADA-SIN VARIEDAD	S	416	12,60	1,48	1,48	1,48	1,48			1,48	1,48
6924136	04-063-005-00064-002	5000 CEBADA-SIN VARIEDAD	S	416	11,90	1,27	1,27	1,27	1,27			1,27	1,27
6924137	04-063-005-00116-003	5000 CEBADA-SIN VARIEDAD	S	416	2,30	0,10	0,10	0,10	0,10			0,10	0,10
6924138	04-063-005-00116-001	5000 CEBADA-SIN VARIEDAD	S	416	6,10	1,89	1,89	1,89	1,89			1,89	1,89
6924139	04-063-005-00076-001	5000 CEBADA-SIN VARIEDAD	S	416	7,00	0,31	0,31	0,31	0,31			0,31	0,31
6924140	04-098-047-00037-001	5000 CEBADA-SIN VARIEDAD	S	416	8,20	9,11	9,11	9,11	9,11			9,11	9,11
6924141	04-063-005-00077-001	5000 CEBADA-SIN VARIEDAD	S	416	5,40	1,61	1,61	1,61	1,61			1,61	1,61
6924142	04-063-005-00119-001	5000 CEBADA-SIN VARIEDAD	S	416	5,60	0,07	0,07	0,07	0,07			0,07	0,07
-1609410	04-098-047-00077-001	20000 BARBECHO TRADICIONAL-SIN VARIEDAD	S	424	6,40	2,10	2,08	2,08	2,10			2,08	2,08
-1609398	04-098-047-00087-001	20000 BARBECHO TRADICIONAL-SIN VARIEDAD	S	424	8,20	1,87	1,87	1,87	1,87			1,87	1,87
-1609395	04-063-005-00072-001	20000 BARBECHO TRADICIONAL-SIN VARIEDAD	S	424	4,80	5,81	5,81	5,81	5,81			5,81	5,81
6924128	04-098-047-00103-001	20000 BARBECHO TRADICIONAL-SIN VARIEDAD	S	424	7,60	0,66	0,66	0,66	0,66			0,66	0,66
6924129	04-063-005-00089-001	20000 BARBECHO TRADICIONAL-SIN VARIEDAD	S	424	5,20	0,13	0,13	0,13	0,13			0,13	0,13

INCIDENCIAS**INCIDENCIA DESCRIPCIÓN**

4272 Verifica que las líneas de declaración de las Solicitudes Únicas no tienen solapes con la capa de Retroactividad Gráfica (ambas de la misma campaña) a nivel de expediente/línea de declaración gráfica de la solicitud.
Ref:-1609410 Recinto:04-098-047-00077-00001 Cultivo: - Agregado de la referencia del recinto.:0 Zona de la referencia del recinto.:0 Superficie solapada.:0,02 Id. Incid.:101007281

(1) Superficie declarada admisible ajustada con la superficie comprometida.
(2) Factor de penalización valorando el alcance para el tipo de compromiso.

Puede verificar la integridad de una copia de este documento mediante la lectura del código QR adjunto o mediante el acceso a la dirección <https://ws050.juntadeandalucia.es/verificarFirma> indicando el código de VERIFICACIÓN

FIRMADO POR

RAQUEL MARIA ESPIN CRESPO

17/12/2024

VERIFICACIÓN

Pk2jm6UYDU9J72AMTZUYRN3GET48NG

PÁG. 693/9349



**APELLIDOS Y NOMBRE / RAZÓN SOCIAL**

RAMIREZ GONZALEZ EMILIO JOSE

NIF
6094EXPEDIENTE**
1277402**ANUALIDAD DE PAGO**

1ª

IMPORTES POR ANUALIDAD

	2023	2024	2025	2026	2027
IMPORTE MÁXIMO SUBVENCIONABLE	851,13 €	851,13 €	851,13 €	709,27 €	709,27 €
IMPORTE MEDIO DE TRANSFERENCIA (€/ha)	259,49 €	259,49 €	259,49 €	216,24 €	216,24 €

RESUMEN DE UNIDADES

Cód	GRUPO DE PAGO	Sup. Dec. Admisible (ha)	Sup. Comprometida (ha)	Sup. ajustada compromiso (1) (ha)	% sobredec.	Sup. Resuelta (ha)	Importe Declarado	Importe Topado	Importe Resuelto	Importe tras sobredec.
422	FRUTALES SECANO	3,28		3,28	0,00	3,28	851,13	851,13	851,13	851,13
TOTAL		3,28	3,28	3,28		3,28	851,13	851,13	851,13	851,13

APLICACIÓN DE REDUCCIONES Y PENALIZACIONES

GRUPO DE PAGO	Importe Calculado	Importe prereduc.	Criterios de subvencionabilidad y compromisos	Presentación tardía	Omisión declaración	Condicionalidad	IMPORTE (Euros) RESUELTO
FRUTALES SECANO	851,13	851,13	0,00	0,00	0,00	0,00	851,13
TOTAL	851,13	851,13					851,13

RESUMEN DE PAGOS**IMPORTE (Euros)**

	RESUELTO	FEADER	MAPA	CAPADR
FRUTALES SECANO - Pago realizado	851,13 €	723,46 €	83,50 €	44,17 €

RECINTOS RESUELTOS

REF.	REFERENCIA SIGPAC	CULTIVO	DESCRIPCIÓN CULTIVO	S/R	G.PAGO	PEND. MEDIA (%)	SUP. DEC. ADMISIBLE (ha)	SUP. COMPROM. (ha)	SUP. AJUSTADA COMPR.(1) (ha)	SUP. CONY. SIGPAC (ha)	SUP. CERTIE (ha)	SUP. CAMPO (ha)	SUP. CAMPO DETER. CULT. DECLARADO (ha)	SUP. DEC. REDUCIDA (ha)	SUP. RESUELTA (ha)
6835040	04-077-008-00009-003	104024	ALMENDROS-MARCONA	S	422	27,10	1,01	1,01	1,01		1,01				1,01
6835042	04-077-008-00012-001	104024	ALMENDROS-MARCONA	S	422	34,10	2,27	2,27	2,27		2,27				2,27

(1) Superficie declarada admisible ajustada con la superficie comprometida.
(2) Factor de penalización valorando el alcance para el tipo de compromiso.Puede verificar la integridad de una copia de este documento mediante la lectura del código QR adjunto o mediante el acceso a la dirección <https://ws050.juntadeandalucia.es/verificarFirma> indicando el código de VERIFICACIÓN

FIRMADO POR

RAQUEL MARIA ESPIN CRESPO

17/12/2024

VERIFICACIÓN

Pk2jm6UYDU9J72AMTZUYRN3GET48NG

PÁG. 694/9349



**APELLIDOS Y NOMBRE / RAZÓN SOCIAL**

RAMIREZ MARTINEZ FRANCISCO JAVIER

NIF

****5523*

EXPEDIENTE

1225383

ANUALIDAD DE PAGO

1ª

IMPORTES POR ANUALIDAD

	2023	2024	2025	2026	2027
IMPORTE MÁXIMO SUBVENCIONABLE	374,82 €	374,82 €	374,82 €	312,35 €	312,35 €
IMPORTE MEDIO DE TRANSFERENCIA (€/ha)	297,48 €	297,48 €	297,48 €	247,90 €	247,90 €

RESUMEN DE UNIDADES

Cód	GRUPO DE PAGO	Sup. Dec. Admisible (ha)	Sup. Comprometida (ha)	Sup. ajustada compromiso (1) (ha)	% sobredec.	Sup. Resuelta (ha)	Importe Declarado	Importe Topado	Importe Resuelto	Importe tras sobredec.
419	OLIVAR	1,26		1,26	0,00	1,26	374,82	374,82	374,82	374,82
TOTAL		1,26	1,26	1,26		1,26	374,82	374,82	374,82	374,82

APLICACIÓN DE REDUCCIONES Y PENALIZACIONES

GRUPO DE PAGO	Importe Calculado	Importe prereduc.	Criterios de subvencionabilidad y compromisos	Presentación tardía	Omisión declaración	Condicionabilidad	IMPORTE (Euros) RESUELTO
OLIVAR	374,82	374,82	0,00	0,00	0,00	0,00	374,82
TOTAL	374,82	374,82					374,82

RESUMEN DE PAGOS**IMPORTE (Euros)**

	RESUELTO	FEADER	MAPA	CAPADR
OLIVAR - Pago realizado	374,82 €	318,60 €	36,77 €	19,45 €

RECINTOS RESUELTOS

REF.	REFERENCIA SIGPAC	CULTIVO DESCRIPCIÓN CULTIVO	S/R G.PAGO	PEND. MEDIA (%)	SUP. DEC. ADMISIBLE (ha)	SUP. COMPROM. (ha)	SUP. AJUSTADA COMPR.(1) (ha)	SUP. CONY. SIGPAC (ha)	SUP. CERTIE (ha)	SUP. CAMPO (ha)	SUP. CAMPO DETER. CULT. DECLARADO (ha)	SUP. DEC. REDUCIDA (ha)	SUP. RESUELTA (ha)
-1539723	04-070-030-00030-075	101194 OLIVAR-LECHIN DE GRANADA	S 419	9,90	0,04	0,04	0,04		0,04			0,04	0,04
-1539722	04-070-030-00030-054	101194 OLIVAR-LECHIN DE GRANADA	S 419	11,70	0,06	0,06	0,06		0,06			0,06	0,06
-1539721	04-070-030-00030-053	101194 OLIVAR-LECHIN DE GRANADA	S 419	14,60	0,08	0,08	0,08		0,08			0,08	0,08
-1539720	04-070-030-00030-040	101194 OLIVAR-LECHIN DE GRANADA	S 419	10,20	0,99	0,99	0,99		0,99			0,99	0,99
-1539719	04-070-030-00030-011	101194 OLIVAR-LECHIN DE GRANADA	S 419	13,90	0,09	0,09	0,09		0,09			0,09	0,09

INCIDENCIAS**INCIDENCIA DESCRIPCIÓN**

- 100412 Número de hectáreas validadas inferior a la superficie mínima permitida por el grupo de cultivo (Anexo I. Criterios de Subvencionabilidad. Orden 28 de marzo de 2023).
Sup. Resuelta:0 Grupo de Pago:FRUTALES SECANO
- 100413 Recinto perteneciente a grupo de cultivo que no cumple con la superficie mínima requerida (Anexo I. Criterios de Subvencionabilidad. Orden 28 de marzo de 2023).
Ref:5531078 Recinto:04-070-009-00117-00002 Cultivo:104007 ALMENDROS-COMUNA Secano Sup. Declarada:0,82 Superficie Resolver:0,82
Ref:5531099 Recinto:04-070-009-00126-00011 Cultivo:104007 ALMENDROS-COMUNA Secano Sup. Declarada:0,09 Superficie Resolver:0,09
Ref:170000006935777 Recinto:04-070-030-00069-00002 Cultivo:104018 ALMENDROS-GARRIGUES Secano Sup. Declarada:0,07 Superficie Resolver:0,07
Ref:170000006935782 Recinto:04-070-030-00069-00008 Cultivo:104018 ALMENDROS-GARRIGUES Secano Sup. Declarada:0,15 Superficie Resolver:0,15

(1) Superficie declarada admisible ajustada con la superficie comprometida.
(2) Factor de penalización valorando el alcance para el tipo de compromiso.

Puede verificar la integridad de una copia de este documento mediante la lectura del código QR adjunto o mediante el acceso a la dirección <https://ws050.juntadeandalucia.es/verificarFirma> indicando el código de VERIFICACIÓN

FIRMADO POR

RAQUEL MARIA ESPIN CRESPO

17/12/2024

VERIFICACIÓN

Pk2jm6UYDU9J72AMTZUYRN3GET48NG

PÁG. 695/9349



**APELLIDOS Y NOMBRE / RAZÓN SOCIAL**

RAMIREZ SANCHEZ JUANA

NIF
***5980*EXPEDIENTE
1232132ANUALIDAD
DE PAGO
1ª**IMPORTES POR ANUALIDAD**

	2023	2024	2025	2026	2027
IMPORTE MÁXIMO SUBVENCIONABLE	679,86 €	679,86 €	679,86 €	566,55 €	566,55 €
IMPORTE MEDIO DE TRANSFERENCIA (€/ha)	259,49 €	259,49 €	259,49 €	216,24 €	216,24 €

RESUMEN DE UNIDADES

Cód	GRUPO DE PAGO	Sup. Dec. Admisible (ha)	Sup. Comprometida (ha)	Sup. ajustada compromiso (1) (ha)	% sobredec.	Sup. Resuelta (ha)	Importe Declarado	Importe Topado	Importe Resuelto	Importe tras sobredec.
422	FRUTALES SECANO	2,62		2,62	0,00	2,62	679,86	679,86	679,86	679,86
TOTAL		2,62	2,62	2,62		2,62	679,86	679,86	679,86	679,86

APLICACIÓN DE REDUCCIONES Y PENALIZACIONES

GRUPO DE PAGO	Importe Calculado	Importe prereduc.	Criterios de subvencionabilidad y compromisos	Presentación tardía	Omisión declaración	Condicionalidad	IMPORTE (Euros) RESUELTO
FRUTALES SECANO	679,86	679,86	0,00	0,00	0,00	0,00	679,86
TOTAL	679,86	679,86					679,86

RESUMEN DE PAGOS**IMPORTE (Euros)**

FRUTALES SECANO - Pago realizado	RESUELTO	FEADER	MAPA	CAPADR
	679,86 €	577,88 €	66,69 €	35,29 €

RECINTOS RESUELTOS

REF.	REFERENCIA SIGPAC	CULTIVO	DESCRIPCIÓN CULTIVO	S/R G.PAGO	PEND. MEDIA (%)	SUP. DEC. ADMISIBLE (ha)	SUP. COMPROM. (ha)	SUP. AJUSTADA COMPR.(1) (ha)	SUP. CONY. SIGPAC (ha)	SUP. CERTIE (ha)	SUP. CAMPO (ha)	SUP. CAMPO DETER. CULT. DECLARADO (ha)	SUP. DEC. REDUCIDA (ha)	SUP. RESUELTA (ha)
-1526461	04-070-031-00117-010	104007	ALMENDROS-COMUNA	S 422	27,90	0,59	0,59	0,59		0,59			0,59	0,59
-1526460	04-070-031-00117-009	104007	ALMENDROS-COMUNA	S 422	20,40	0,26	0,26	0,26		0,26			0,26	0,26
-1526458	04-070-031-00117-005	104007	ALMENDROS-COMUNA	S 422	34,70	0,24	0,24	0,24		0,24			0,24	0,24
1700000006001416	04-070-031-00103-002	104007	ALMENDROS-COMUNA	S 422	13,30	0,36	0,36	0,36		0,36			0,36	0,36
1700000006001418	04-070-031-00110-004	104007	ALMENDROS-COMUNA	S 422	22,90	0,31	0,31	0,31		0,31			0,31	0,31
1700000006001419	04-070-031-00103-003	104007	ALMENDROS-COMUNA	S 422	12,30	0,86	0,86	0,86		0,86			0,86	0,86

(1) Superficie declarada admisible ajustada con la superficie comprometida.
(2) Factor de penalización valorando el alcance para el tipo de compromiso.Puede verificar la integridad de una copia de este documento mediante la lectura del código QR adjunto o mediante el acceso a la dirección <https://ws050.juntadeandalucia.es/verificarFirma> indicando el código de VERIFICACIÓN

FIRMADO POR

RAQUEL MARIA ESPIN CRESPO

17/12/2024

VERIFICACIÓN

Pk2jm6UYDU9J72AMTZUYRN3GET48NG

PÁG. 696/9349



**APELLIDOS Y NOMBRE / RAZÓN SOCIAL**

RAMOS MARTINEZ FRANCISCO JOSE

NIF
***8250*EXPEDIENTE
1208466**ANUALIDAD DE PAGO**

1ª

IMPORTES POR ANUALIDAD

	2023	2024	2025	2026	2027
IMPORTE MÁXIMO SUBVENCIONABLE	333,18 €	333,18 €	333,18 €	277,65 €	277,65 €
IMPORTE MEDIO DE TRANSFERENCIA (€/ha)	297,48 €	297,48 €	297,48 €	247,90 €	247,90 €

RESUMEN DE UNIDADES

Cód	GRUPO DE PAGO	Sup. Dec. Admisible (ha)	Sup. Comprometida (ha)	Sup. ajustada compromiso (1) (ha)	% sobredec.	Sup. Resuelta (ha)	Importe Declarado	Importe Topado	Importe Resuelto	Importe tras sobredec.
419	OLIVAR	1,12		1,12	0,00	1,12	333,18	333,18	333,18	333,18
TOTAL		1,12	1,12	1,12		1,12	333,18	333,18	333,18	333,18

APLICACIÓN DE REDUCCIONES Y PENALIZACIONES

GRUPO DE PAGO	Importe Calculado	Importe prereduc.	Criterios de subvencionabilidad y compromisos	Presentación tardía	Omisión declaración	Condicionalidad	IMPORTE (Euros) RESUELTO
OLIVAR	333,18	333,18	0,00	0,00	0,00	0,00	333,18
TOTAL	333,18	333,18					333,18

RESUMEN DE PAGOS**IMPORTE (Euros)**

	RESUELTO	FEADER	MAPA	CAPADR
OLIVAR - Pago realizado	333,18 €	283,20 €	32,68 €	17,30 €

RECINTOS RESUELTOS

REF.	REFERENCIA SIGPAC	CULTIVO DESCRIPCIÓN CULTIVO	S/R G.PAGO	PEND. MEDIA (%)	SUP. DEC. ADMISIBLE (ha)	SUP. COMPROM. (ha)	SUP. AJUSTADA COMPR.(1) (ha)	SUP. CONY. SIGPAC (ha)	SUP. CERTIE (ha)	SUP. CAMPO (ha)	SUP. CAMPO DETER. CULT. DECLARADO (ha)	SUP. DEC. REDUCIDA (ha)	SUP. RESUELTA (ha)
-1593983	04-103-017-00046-004	101010 OLIVAR-PICUAL	S 419	6,80	0,12	0,12	0,12	0,12	0,12			0,12	0,12
-1593972	04-103-017-00046-002	101010 OLIVAR-PICUAL	S 419	3,30	0,37	0,37	0,37	0,37	0,37			0,37	0,37
1700000006481688	04-103-020-00101-002	101194 OLIVAR-LECHIN DE GRANADA	S 419	20,00	0,01	0,01	0,01	0,01	0,01			0,01	0,01
1700000006481689	04-103-020-00098-007	101194 OLIVAR-LECHIN DE GRANADA	S 419	34,50	0,11	0,11	0,11	0,11	0,11			0,11	0,11
1700000006481693	04-103-020-00096-001	101007 OLIVAR-MANZANILLA	S 419	11,00	0,03	0,03	0,03	0,03	0,03			0,03	0,03
1700000006481694	04-103-017-00126-002	101010 OLIVAR-PICUAL	S 419	5,40	0,37	0,37	0,37	0,37	0,37			0,37	0,37
1700000006481701	04-103-020-00102-006	101194 OLIVAR-LECHIN DE GRANADA	S 419	21,80	0,05	0,05	0,05	0,05	0,05			0,05	0,05
1700000006481707	04-103-020-00102-003	101194 OLIVAR-LECHIN DE GRANADA	S 419	17,20	0,06	0,06	0,06	0,06	0,06			0,06	0,06

INCIDENCIAS**INCIDENCIA DESCRIPCIÓN**

- 4272 Verifica que las líneas de declaración de las Solicitudes Únicas no tienen solapes con la capa de Retroactividad Gráfica (ambas de la misma campaña) a nivel de expediente/línea de declaración gráfica de la solicitud.
Ref:1700000006481713 Recinto:04-103-020-00096-00002 Cultivo: - Agregado de la referencia del recinto.:0 Zona de la referencia del recinto.:0 Superficie solapada.:0,17 Id. Incid.:101007454
Ref:1700000006481715 Recinto:04-103-020-00097-00002 Cultivo: - Agregado de la referencia del recinto.:0 Zona de la referencia del recinto.:0 Superficie solapada.:0,04 Id. Incid.:101007455
- 100412 Número de hectáreas validadas inferior a la superficie mínima permitida por el grupo de cultivo (Anexo I. Criterios de Subvencionabilidad. Orden 28 de marzo de 2023).
Sup. Resuelta:0 Grupo de Pago:FRUTALES SECANO
- 100413 Recinto perteneciente a grupo de cultivo que no cumple con la superficie mínima requerida (Anexo I. Criterios de Subvencionabilidad. Orden 28 de marzo de 2023).
Ref:-1010610 Recinto:04-103-020-00095-00005 Cultivo:104007 ALMENDROS-COMUNA Secano Sup. Declarada:0,08 Superficie Resolver:0,08
Ref:1700000006481713 Recinto:04-103-020-00096-00002 Cultivo:104007 ALMENDROS-COMUNA Secano Sup. Declarada:1,58 Superficie Resolver:1,41
Ref:1700000006481714 Recinto:04-103-020-00097-00001 Cultivo:104007 ALMENDROS-COMUNA Secano Sup. Declarada:0,16 Superficie Resolver:0,16
Ref:1700000006481715 Recinto:04-103-020-00097-00002 Cultivo:104007 ALMENDROS-COMUNA Secano Sup. Declarada:0,34 Superficie Resolver:0,3
Ref:-1010352 Recinto:04-103-020-00098-00008 Cultivo:104007 ALMENDROS-COMUNA Secano Sup. Declarada:0,17 Superficie Resolver:0,17
Ref:1700000006481716 Recinto:04-103-020-00098-00008 Cultivo:104007 ALMENDROS-COMUNA Secano Sup. Declarada:1,09 Superficie Resolver:1,09

(1) Superficie declarada admisible ajustada con la superficie comprometida.
(2) Factor de penalización valorando el alcance para el tipo de compromiso.

Puede verificar la integridad de una copia de este documento mediante la lectura del código QR adjunto o mediante el acceso a la dirección <https://ws050.juntadeandalucia.es/verificarFirma> indicando el código de VERIFICACIÓN

FIRMADO POR

RAQUEL MARIA ESPIN CRESPO

17/12/2024

VERIFICACIÓN

Pk2jm6UYDU9J72AMTZUYRN3GET48NG

PÁG. 697/9349



**APELLIDOS Y NOMBRE / RAZÓN SOCIAL**

RAMOS MOLINA ANA

NIF

****5516*

EXPEDIENTE

1011999

ANUALIDAD DE PAGO

1ª

IMPORTES POR ANUALIDAD

	2023	2024	2025	2026	2027
IMPORTE MÁXIMO SUBVENCIONABLE	1.359,73 €	1.359,73 €	1.359,73 €	1.133,10 €	1.133,10 €
IMPORTE MEDIO DE TRANSFERENCIA (€/ha)	259,49 €	259,49 €	259,49 €	216,24 €	216,24 €

RESUMEN DE UNIDADES

Cód	GRUPO DE PAGO	Sup. Dec. Admisible (ha)	Sup. Comprometida (ha)	Sup. ajustada compromiso (1) (ha)	% sobredec.	Sup. Resuelta (ha)	Importe Declarado	Importe Topado	Importe Resuelto	Importe tras sobredec.
422	FRUTALES SECANO	5,24		5,24	0,00	5,24	1.359,73	1.359,73	1.359,73	1.359,73
TOTAL		5,24	5,24	5,24		5,24	1.359,73	1.359,73	1.359,73	1.359,73

APLICACIÓN DE REDUCCIONES Y PENALIZACIONES

GRUPO DE PAGO	Importe Calculado	Importe prereduc.	Criterios de subvencionabilidad y compromisos	Presentación tardía	Omisión declaración	Condicionalidad	IMPORTE (Euros) RESUELTO
FRUTALES SECANO	1.359,73	1.359,73	0,00	0,00	0,00	0,00	1.359,73
TOTAL	1.359,73	1.359,73					1.359,73

RESUMEN DE PAGOS**IMPORTE (Euros)**

FRUTALES SECANO - Pago realizado	RESUELTO	FEADER	MAPA	CAPADR
	1.359,73 €	1.155,77 €	133,39 €	70,57 €

RECINTOS RESUELTOS

REF.	REFERENCIA SIGPAC	CULTIVO	DESCRIPCIÓN CULTIVO	S/R	G.PAGO	PEND. MEDIA (%)	SUP. DEC. ADMISIBLE (ha)	SUP. COMPROM. (ha)	SUP. AJUSTADA COMPR.(1) (ha)	SUP. CONY. SIGPAC (ha)	SUP. CERTIE (ha)	SUP. CAMPO (ha)	SUP. CAMPO DETER. CULT. DECLARADO (ha)	SUP. DEC. REDUCIDA (ha)	SUP. RESUELTA (ha)
-909676	04-059-010-00530-022	104024	ALMENDROS-MARCONA	S	422	19,30	0,08	0,08	0,08		0,08			0,08	0,08
1700000002724359	04-059-011-00060-004	104024	ALMENDROS-MARCONA	S	422	31,50	0,33	0,33	0,33		0,33			0,33	0,33
1700000002724360	04-059-010-00530-002	104024	ALMENDROS-MARCONA	S	422	7,90	3,43	3,43	3,43		3,43			3,43	3,43
1700000002724362	04-059-010-00533-006	104024	ALMENDROS-MARCONA	S	422	16,80	1,07	1,07	1,07		1,07			1,07	1,07
1700000002724363	04-059-011-00060-002	104024	ALMENDROS-MARCONA	S	422	21,60	0,29	0,29	0,29		0,29			0,29	0,29
1700000002724364	04-059-010-00530-001	104024	ALMENDROS-MARCONA	S	422	8,20	0,04	0,04	0,04		0,04			0,04	0,04

INCIDENCIAS**INCIDENCIA DESCRIPCIÓN**

100424 Solicita recinto que no está comprometido para la operación.

Ref:1700000002724346 Recinto:04-059-004-00087-00001 Cultivo:101194 OLIVAR-LECHIN DE GRANADA Secano

Ref:1700000002724347 Recinto:04-059-010-00530-00003 Cultivo:101194 OLIVAR-LECHIN DE GRANADA Secano

Ref:1700000002724349 Recinto:04-059-010-00530-00004 Cultivo:101194 OLIVAR-LECHIN DE GRANADA Secano

Ref:1700000002724361 Recinto:04-059-010-00530-00008 Cultivo:101010 OLIVAR-PICUAL Secano

Ref:1700000002724348 Recinto:04-059-010-00530-00012 Cultivo:101194 OLIVAR-LECHIN DE GRANADA Secano

Ref:1700000002724356 Recinto:04-059-010-00530-00013 Cultivo:101194 OLIVAR-LECHIN DE GRANADA Secano

Ref:-909696 Recinto:04-059-010-00530-00018 Cultivo:101010 OLIVAR-PICUAL Secano

Ref:1700000002724357 Recinto:04-059-012-00557-00002 Cultivo:101194 OLIVAR-LECHIN DE GRANADA Secano

Ref:1700000002724358 Recinto:04-059-012-00557-00004 Cultivo:101194 OLIVAR-LECHIN DE GRANADA Secano

(1) Superficie declarada admisible ajustada con la superficie comprometida.
(2) Factor de penalización valorando el alcance para el tipo de compromiso.

Puede verificar la integridad de una copia de este documento mediante la lectura del código QR adjunto o mediante el acceso a la dirección <https://ws050.juntadeandalucia.es/verificarFirma> indicando el código de VERIFICACIÓN

FIRMADO POR

RAQUEL MARIA ESPIN CRESPO

17/12/2024

VERIFICACIÓN

Pk2jm6UYDU9J72AMTZUYRN3GET48NG

PÁG. 698/9349



**APELLIDOS Y NOMBRE / RAZÓN SOCIAL**

RECHE GARCIA JUAN

NIF
***5528*EXPEDIENTE
1217051ANUALIDAD
DE PAGO
1ª**IMPORTES POR ANUALIDAD**

	2023	2024	2025	2026	2027
IMPORTE MÁXIMO SUBVENCIONABLE	339,13 €	339,13 €	339,13 €	282,61 €	282,61 €
IMPORTE MEDIO DE TRANSFERENCIA (€/ha)	297,48 €	297,48 €	297,48 €	247,90 €	247,90 €

RESUMEN DE UNIDADES

Cód	GRUPO DE PAGO	Sup. Dec. Admisible (ha)	Sup. Comprometida (ha)	Sup. ajustada compromiso (1) (ha)	% sobredec.	Sup. Resuelta (ha)	Importe Declarado	Importe Topado	Importe Resuelto	Importe tras sobredec.
419	OLIVAR	1,14		1,14	0,00	1,14	339,13	339,13	339,13	339,13
TOTAL		1,14	1,14	1,14		1,14	339,13	339,13	339,13	339,13

APLICACIÓN DE REDUCCIONES Y PENALIZACIONES

GRUPO DE PAGO	Importe Calculado	Importe prereduc.	Criterios de subvencionabilidad y compromisos	Presentación tardía	Omisión declaración	Condicionalidad	IMPORTE (Euros) RESUELTO
OLIVAR	339,13	339,13	0,00	0,00	0,00	0,00	339,13
TOTAL	339,13	339,13					339,13

RESUMEN DE PAGOS**IMPORTE (Euros)**

	RESUELTO	FEADER	MAPA	CAPADR
OLIVAR - Pago realizado	339,13 €	288,26 €	33,27 €	17,60 €

RECINTOS RESUELTOS

REF.	REFERENCIA SIGPAC	CULTIVO DESCRIPCIÓN CULTIVO	S/R	G.PAGO	PEND. MEDIA (%)	SUP. ADMISIBLE (ha)	SUP. COMPROM. (ha)	SUP. AJUSTADA COMPR.(1) (ha)	SUP. CONY. SIGPAC (ha)	SUP. CERTIE (ha)	SUP. CAMPO (ha)	SUP. CAMPO DETER. CULT. DECLARADO (ha)	SUP. DEC. REDUCIDA (ha)	SUP. RESUELTA (ha)
4112708	04-076-015-00064-002	101194 OLIVAR-LECHIN DE GRANADA	S	419	5,60	1,14	1,14	1,14		1,14			1,14	1,14

INCIDENCIAS**INCIDENCIA DESCRIPCIÓN**

- 3790 Recinto declarado inactivo
Ref:-1530883 Recinto:04-070-026-00171-00003 Cultivo: -
- 100412 Número de hectáreas validadas inferior a la superficie mínima permitida por el grupo de cultivo (Anexo I. Criterios de Subvencionabilidad. Orden 28 de marzo de 2023).
Sup. Resuelta:0 Grupo de Pago:FRUTALES REGADÍO
Sup. Resuelta:0 Grupo de Pago:FRUTALES SECANO
- 100413 Recinto perteneciente a grupo de cultivo que no cumple con la superficie mínima requerida (Anexo I. Criterios de Subvencionabilidad. Orden 28 de marzo de 2023).
Ref:-58456 Recinto:04-070-016-00030-00004 Cultivo:104007 ALMENDROS-COMUNA Secano Sup. Declarada:4,72 Superficie Resolver:4,72
Ref:-58463 Recinto:04-070-016-00030-00004 Cultivo:104007 ALMENDROS-COMUNA Secano Sup. Declarada:1 Superficie Resolver:1
Ref:-58517 Recinto:04-070-016-00031-00001 Cultivo:104007 ALMENDROS-COMUNA Regadío Sup. Declarada:1,2 Superficie Resolver:1,2
Ref:-58518 Recinto:04-070-016-00031-00001 Cultivo:104007 ALMENDROS-COMUNA Regadío Sup. Declarada:4,41 Superficie Resolver:4,41
Ref:4112716 Recinto:04-076-015-00064-00001 Cultivo:104007 ALMENDROS-COMUNA Secano Sup. Declarada:4,04 Superficie Resolver:4,04
- 100424 Solicita recinto que no está comprometido para la operación.
Ref:-1530883 Recinto:04-070-026-00171-00003 Cultivo:101010 OLIVAR-PICUAL Secano

(1) Superficie declarada admisible ajustada con la superficie comprometida.
(2) Factor de penalización valorando el alcance para el tipo de compromiso.

Puede verificar la integridad de una copia de este documento mediante la lectura del código QR adjunto o mediante el acceso a la dirección <https://ws050.juntadeandalucia.es/verificarFirma> indicando el código de VERIFICACIÓN

FIRMADO POR

RAQUEL MARIA ESPIN CRESPO

17/12/2024

VERIFICACIÓN

Pk2jm6UYDU9J72AMTZUYRN3GET48NG

PÁG. 699/9349



**APELLIDOS Y NOMBRE / RAZÓN SOCIAL**

RECHE GARCIA RAMON JESUS

NIF

***3577*

EXPEDIENTE

1203449

ANUALIDAD DE PAGO

1ª

IMPORTE POR ANUALIDAD

	2023	2024	2025	2026	2027
IMPORTE MÁXIMO SUBVENCIONABLE	6.389,26 €	6.389,26 €	5.324,21 €	5.324,21 €	5.324,21 €
IMPORTE MEDIO DE TRANSFERENCIA (€/ha)	160,49 €	160,49 €	133,74 €	133,74 €	133,74 €

RESUMEN DE UNIDADES

Cód	GRUPO DE PAGO	Sup. Dec. Admisible (ha)	Sup. Comprometida (ha)	Sup. ajustada compromiso (1) (ha)	% sobredec.	Sup. Resuelta (ha)	Importe Declarado	Importe Topado	Importe Resuelto	Importe tras sobredec.
416	HERBÁCEOS	35,22		35,22	0,00	35,22	6.389,26	6.389,26	6.389,26	6.389,26
424	HERBÁCEOS NO ELEGIBLES	4,59		4,59	0,00	4,59	0,00	0,00	0,00	0,00
TOTAL		39,81	39,81	39,81		39,81	6.389,26	6.389,26	6.389,26	6.389,26

APLICACIÓN DE REDUCCIONES Y PENALIZACIONES

GRUPO DE PAGO	Importe Calculado	Importe prereduc.	Criterios de subvencionabilidad y compromisos	Presentación tardía	Omisión declaración	Condicionidad	IMPORTE (Euros) RESUELTO
HERBÁCEOS	6.389,26	6.389,26	0,00	0,00	0,00	0,00	6.389,26
HERBÁCEOS NO ELEGIBLES	0,00	0,00	0,00	0,00	0,00	0,00	0,00
TOTAL	6.389,26	6.389,26					6.389,26

RESUMEN DE PAGOS

	RESUELTO	FEADER	MAPA	CAPADR
HERBÁCEOS - Pago realizado	6.389,26 €	5.430,87 €	626,79 €	331,60 €

RECINTOS RESUELTOS

REF.	REFERENCIA SIGPAC	CULTIVO DESCRIPCIÓN CULTIVO	S/R G.PAGO	PEND. MEDIA (%)	SUP. DEC. ADMISIBLE (ha)	SUP. COMPROM. (ha)	SUP. AJUSTADA COMPROM. (1) (ha)	SUP. CONV. SIGPAC (ha)	SUP. CERTIF. (ha)	SUP. CAMPO (ha)	SUP. CAMPO DETER. CULT. DECLARADO (ha)	SUP. DEC. REDUCIDA (ha)	SUP. RESUELTA (ha)
-152748	04-037-029-00001-024	40000	GUI SANTES-SIN VARIEDAD	S	416	12,00	0,05	0,05	0,05			0,05	0,05
5104896	18-024-010-00065-003	8000	AVENA-SIN VARIEDAD	S	416	8,60	0,79	0,79	0,79			0,79	0,79
5104897	18-024-010-00065-004	8000	AVENA-SIN VARIEDAD	S	416	5,50	10,03	10,03	10,03			10,03	10,03
5316937	18-057-014-00572-001	1000	TRIGO BLANDO-SIN VARIEDAD	S	416	4,20	8,22	8,22	8,22			8,22	8,22
5316941	18-057-014-00424-001	40000	GUI SANTES-SIN VARIEDAD	S	416	6,30	0,47	0,47	0,47			0,47	0,47
5316979	18-057-014-00628-001	5000	CEBADA-SIN VARIEDAD	S	416	9,70	1,50	1,50	1,50			1,50	1,50
5316980	18-057-014-00627-001	5000	CEBADA-SIN VARIEDAD	S	416	13,10	0,84	0,84	0,84			0,84	0,84
5316982	18-057-014-00629-005	5000	CEBADA-SIN VARIEDAD	S	416	14,00	1,28	1,28	1,28			1,28	1,28
5316985	18-057-014-00506-001	5000	CEBADA-SIN VARIEDAD	R	416	5,10	0,35	0,35	0,35			0,35	0,35
5316986	18-057-014-00505-001	5000	CEBADA-SIN VARIEDAD	R	416	2,70	0,18	0,18	0,18			0,18	0,18
5316988	18-057-014-00600-001	5000	CEBADA-SIN VARIEDAD	R	416	3,40	0,10	0,10	0,10			0,10	0,10
5316990	18-057-014-00594-001	5000	CEBADA-SIN VARIEDAD	R	416	3,20	0,21	0,21	0,21			0,21	0,21
1700000005305158	04-037-032-00024-002	40000	GUI SANTES-SIN VARIEDAD	S	416	11,10	0,62	0,62	0,62			0,62	0,62
1700000005305162	04-037-029-00001-007	40000	GUI SANTES-SIN VARIEDAD	R	416	12,00	1,38	1,38	1,38			1,38	1,38
1700000005305164	04-037-029-00001-004	40000	GUI SANTES-SIN VARIEDAD	S	416	11,60	1,43	1,43	1,43			1,43	1,43
1700000005305167	04-037-029-00002-002	40000	GUI SANTES-SIN VARIEDAD	S	416	16,40	1,01	1,01	1,01			1,01	1,01
1700000005305175	04-037-029-00001-005	40000	GUI SANTES-SIN VARIEDAD	S	416	13,30	0,80	0,80	0,80			0,80	0,80
1700000005305177	04-037-029-00001-012	40000	GUI SANTES-SIN VARIEDAD	S	416	11,70	0,38	0,38	0,38			0,38	0,38
1700000005305180	04-037-029-00002-003	40000	GUI SANTES-SIN VARIEDAD	S	416	9,50	2,28	2,28	2,28			2,28	2,28
1700000005305181	04-037-029-00001-022	40000	GUI SANTES-SIN VARIEDAD	R	416	15,00	0,63	0,63	0,63			0,63	0,63
1700000005305185	04-037-029-00060-002	40000	GUI SANTES-SIN VARIEDAD	S	416	8,70	2,67	2,67	2,67			2,67	2,67
5316981	18-057-021-00310-005	20000	BARBECHO TRADICIONAL-SIN VARIEDAD	S	424	8,60	2,28	2,28	2,28			2,28	2,28
1700000005305150	04-037-029-00001-001	20000	BARBECHO TRADICIONAL-SIN VARIEDAD	R	424	14,20	2,31	2,31	2,31			2,31	2,31

(1) Superficie declarada admisible ajustada con la superficie comprometida.
(2) Factor de penalización valorando el alcance para el tipo de compromiso.

Puede verificar la integridad de una copia de este documento mediante la lectura del código QR adjunto o mediante el acceso a la dirección <https://ws050.juntadeandalucia.es/verificarFirma> indicando el código de VERIFICACIÓN

FIRMADO POR

RAQUEL MARIA ESPIN CRESPO

17/12/2024

VERIFICACIÓN

Pk2jm6UYDU9J72AMTZUYRN3GET48NG

PÁG. 700/9349



**INCIDENCIAS****INCIDENCIA DESCRIPCIÓN**

242	Recinto pendiente de acreditación de titularidad. Ref:5108495 Recinto:04-037-036-00016-00001 Cultivo:104020 ALMENDROS-GUARA Secano Ref:5105450 Recinto:04-037-039-00239-00001 Cultivo:104020 ALMENDROS-GUARA Secano Ref:5316939 Recinto:18-057-014-00355-00002 Cultivo:40000 GUI SANTES-SIN VARIEDAD Secano Ref:5316940 Recinto:18-057-014-00425-00001 Cultivo:40000 GUI SANTES-SIN VARIEDAD Secano Ref:5316938 Recinto:18-057-014-00426-00001 Cultivo:40000 GUI SANTES-SIN VARIEDAD Secano Ref:5316989 Recinto:18-057-014-00495-00001 Cultivo:104012 ALMENDROS-FELISIA Secano
100412	Número de hectáreas validadas inferior a la superficie mínima permitida por el grupo de cultivo (Anexo I. Criterios de Subvencionabilidad. Orden 28 de marzo de 2023). Sup. Resuelta:0 Grupo de Pago:FRUTALES REGADÍO Sup. Resuelta:0 Grupo de Pago:FRUTALES SECANO
100413	Recinto perteneciente a grupo de cultivo que no cumple con la superficie mínima requerida (Anexo I. Criterios de Subvencionabilidad. Orden 28 de marzo de 2023). Ref:1700000005305182 Recinto:04-037-029-00001-00010 Cultivo:104020 ALMENDROS-GUARA Secano Sup. Declarada:0,03 Superficie Resolver:0,03 Ref:1700000005305183 Recinto:04-037-029-00001-00011 Cultivo:104020 ALMENDROS-GUARA Secano Sup. Declarada:0,08 Superficie Resolver:0,08 Ref:5105212 Recinto:04-037-033-00094-00001 Cultivo:104020 ALMENDROS-GUARA Secano Sup. Declarada:1,45 Superficie Resolver:1,45 Ref:5105460 Recinto:04-037-033-00120-00001 Cultivo:104020 ALMENDROS-GUARA Secano Sup. Declarada:1,22 Superficie Resolver:1,22 Ref:5105462 Recinto:04-037-033-00122-00001 Cultivo:104020 ALMENDROS-GUARA Secano Sup. Declarada:0,1 Superficie Resolver:0,1 Ref:5105220 Recinto:04-037-034-00117-00001 Cultivo:104020 ALMENDROS-GUARA Secano Sup. Declarada:2,48 Superficie Resolver:2,48 Ref:1700000005305187 Recinto:04-037-035-00006-00004 Cultivo:104020 ALMENDROS-GUARA Secano Sup. Declarada:0,57 Superficie Resolver:0,57 Ref:5105348 Recinto:04-037-035-00036-00001 Cultivo:104020 ALMENDROS-GUARA Secano Sup. Declarada:0,25 Superficie Resolver:0,25 Ref:5105374 Recinto:04-037-035-00038-00001 Cultivo:104020 ALMENDROS-GUARA Secano Sup. Declarada:0,35 Superficie Resolver:0,35 Ref:5105333 Recinto:04-037-036-00035-00001 Cultivo:104020 ALMENDROS-GUARA Secano Sup. Declarada:0,15 Superficie Resolver:0,15 Ref:5105338 Recinto:04-037-036-00040-00001 Cultivo:104020 ALMENDROS-GUARA Secano Sup. Declarada:1 Superficie Resolver:1 Ref:5105329 Recinto:04-037-036-00045-00001 Cultivo:104020 ALMENDROS-GUARA Secano Sup. Declarada:0,4 Superficie Resolver:0,4 Ref:5105468 Recinto:04-037-036-00059-00001 Cultivo:104020 ALMENDROS-GUARA Secano Sup. Declarada:0,31 Superficie Resolver:0,31 Ref:5105344 Recinto:04-037-036-00072-00001 Cultivo:104020 ALMENDROS-GUARA Secano Sup. Declarada:0,83 Superficie Resolver:0,83 Ref:5105368 Recinto:04-037-036-00075-00001 Cultivo:104020 ALMENDROS-GUARA Secano Sup. Declarada:0,18 Superficie Resolver:0,18 Ref:5105471 Recinto:04-037-036-00094-00001 Cultivo:104020 ALMENDROS-GUARA Secano Sup. Declarada:0,81 Superficie Resolver:0,81 Ref:5105380 Recinto:04-037-036-00103-00001 Cultivo:104020 ALMENDROS-GUARA Secano Sup. Declarada:0,63 Superficie Resolver:0,63 Ref:5105377 Recinto:04-037-036-00108-00001 Cultivo:104020 ALMENDROS-GUARA Secano Sup. Declarada:1,19 Superficie Resolver:1,19 Ref:5105453 Recinto:04-037-036-00234-00001 Cultivo:104020 ALMENDROS-GUARA Secano Sup. Declarada:0,84 Superficie Resolver:0,84 Ref:5105449 Recinto:04-037-039-00283-00001 Cultivo:104020 ALMENDROS-GUARA Secano Sup. Declarada:3,15 Superficie Resolver:3,15 Ref:1700000005305186 Recinto:04-037-044-00027-00001 Cultivo:104020 ALMENDROS-GUARA Secano Sup. Declarada:0,5 Superficie Resolver:0,5 Ref:5105318 Recinto:04-037-044-00122-00001 Cultivo:104020 ALMENDROS-GUARA Secano Sup. Declarada:0,68 Superficie Resolver:0,68 Ref:5105311 Recinto:04-037-044-00126-00001 Cultivo:104020 ALMENDROS-GUARA Secano Sup. Declarada:0,93 Superficie Resolver:0,93 Ref:5105187 Recinto:18-024-010-00089-00003 Cultivo:104020 ALMENDROS-GUARA Secano Sup. Declarada:3,43 Superficie Resolver:3,43 Ref:5105233 Recinto:18-057-014-00302-00001 Cultivo:104020 ALMENDROS-GUARA Secano Sup. Declarada:3,36 Superficie Resolver:3,36 Ref:5105234 Recinto:18-057-014-00304-00001 Cultivo:104020 ALMENDROS-GUARA Secano Sup. Declarada:5,88 Superficie Resolver:5,88 Ref:5316978 Recinto:18-057-014-00512-00001 Cultivo:104007 ALMENDROS-COMUNA Secano Sup. Declarada:0,06 Superficie Resolver:0,06

(1) Superficie declarada admisible ajustada con la superficie comprometida.
(2) Factor de penalización valorando el alcance para el tipo de compromiso.

Puede verificar la integridad de una copia de este documento mediante la lectura del código QR adjunto o mediante el acceso a la dirección <https://ws050.juntadeandalucia.es/verificarFirma> indicando el código de VERIFICACIÓN

FIRMADO POR	RAQUEL MARIA ESPIN CRESPO	17/12/2024	
VERIFICACIÓN	Pk2jm6UYDU9J72AMTZUYRN3GET48NG	PÁG. 701/9349	

**INCIDENCIAS****INCIDENCIA DESCRIPCIÓN**

	Resolver:0,06
	Ref:5316976 Recinto:18-057-014-00514-00001 Cultivo:104007 ALMENDROS-COMUNA Regadío Sup. Declarada:0,12 Superficie
	Resolver:0,12
	Ref:5316972 Recinto:18-057-014-00579-00001 Cultivo:104012 ALMENDROS-FELISIA Secano Sup. Declarada:0,45 Superficie
	Resolver:0,45
	Ref:5316974 Recinto:18-057-014-00603-00001 Cultivo:104020 ALMENDROS-GUARA Regadío Sup. Declarada:0,31 Superficie
	Resolver:0,31
	Ref:5316977 Recinto:18-057-014-00641-00001 Cultivo:104012 ALMENDROS-FELISIA Secano Sup. Declarada:0,61 Superficie
	Resolver:0,61
	Ref:5316975 Recinto:18-057-014-00641-00002 Cultivo:104012 ALMENDROS-FELISIA Secano Sup. Declarada:0,02 Superficie
	Resolver:0,02
	Ref:5316987 Recinto:18-057-014-00660-00001 Cultivo:104020 ALMENDROS-GUARA Secano Sup. Declarada:0,74 Superficie
	Resolver:0,74
	Ref:5316971 Recinto:18-057-014-00661-00004 Cultivo:104020 ALMENDROS-GUARA Secano Sup. Declarada:0,27 Superficie
	Resolver:0,27
	Ref:5105476 Recinto:18-057-014-00744-00001 Cultivo:104020 ALMENDROS-GUARA Secano Sup. Declarada:1,02 Superficie
	Resolver:1,02
	Ref:-1041216 Recinto:18-057-014-00744-00004 Cultivo:104020 ALMENDROS-GUARA Secano Sup. Declarada:0,04 Superficie
	Resolver:0,04
	Ref:5105477 Recinto:18-057-014-00820-00002 Cultivo:104020 ALMENDROS-GUARA Secano Sup. Declarada:1,7 Superficie
	Resolver:1,7
	Ref:5316983 Recinto:18-057-021-00118-00004 Cultivo:104012 ALMENDROS-FELISIA Regadío Sup. Declarada:0,16 Superficie
	Resolver:0,16
	Ref:5316984 Recinto:18-057-021-00511-00001 Cultivo:104007 ALMENDROS-COMUNA Secano Sup. Declarada:0,79 Superficie
	Resolver:0,79
	Ref:5105022 Recinto:18-057-050-00100-00001 Cultivo:104020 ALMENDROS-GUARA Secano Sup. Declarada:3,49 Superficie
	Resolver:3,49
	Ref:-1041217 Recinto:18-057-051-00095-00002 Cultivo:104020 ALMENDROS-GUARA Secano Sup. Declarada:0,36 Superficie
	Resolver:0,36
100424	Solicita recinto que no está comprometido para la operación.
	Ref:5105224 Recinto:04-037-034-00124-00001 Cultivo:104020 ALMENDROS-GUARA Secano
	Ref:5105466 Recinto:04-037-036-00015-00002 Cultivo:104020 ALMENDROS-GUARA Secano
	Ref:5108495 Recinto:04-037-036-00016-00001 Cultivo:104020 ALMENDROS-GUARA Secano
	Ref:5105450 Recinto:04-037-039-00239-00001 Cultivo:104020 ALMENDROS-GUARA Secano
	Ref:5316939 Recinto:18-057-014-00355-00002 Cultivo:40000 GUI SANTES-SIN VARIEDAD Secano
	Ref:5316940 Recinto:18-057-014-00425-00001 Cultivo:40000 GUI SANTES-SIN VARIEDAD Secano
	Ref:5316938 Recinto:18-057-014-00426-00001 Cultivo:40000 GUI SANTES-SIN VARIEDAD Secano
	Ref:5316989 Recinto:18-057-014-00495-00001 Cultivo:104012 ALMENDROS-FELISIA Secano

(1) Superficie declarada admisible ajustada con la superficie comprometida.
(2) Factor de penalización valorando el alcance para el tipo de compromiso.

Puede verificar la integridad de una copia de este documento mediante la lectura del código QR adjunto o mediante el acceso a la dirección <https://ws050.juntadeandalucia.es/verificarFirma> indicando el código de VERIFICACIÓN

FIRMADO POR	RAQUEL MARIA ESPIN CRESPO	17/12/2024	
VERIFICACIÓN	Pk2jm6UYDU9J72AMTZUYRN3GET48NG	PÁG. 702/9349	

**APELLIDOS Y NOMBRE / RAZÓN SOCIAL**

RECHE MARTOS MANUEL

NIF

***4986*

EXPEDIENTE

1044073

ANUALIDAD DE PAGO

1ª

IMPORTES POR ANUALIDAD

	2023	2024	2025	2026	2027
IMPORTE MÁXIMO SUBVENCIONABLE	300,45 €	300,45 €	300,45 €	250,38 €	250,38 €
IMPORTE MEDIO DE TRANSFERENCIA (€/ha)	297,48 €	297,48 €	297,48 €	247,90 €	247,90 €

RESUMEN DE UNIDADES

Cód	GRUPO DE PAGO	Sup. Dec. Admisible (ha)	Sup. Comprometida (ha)	Sup. ajustada compromiso (1) (ha)	% sobredec.	Sup. Resuelta (ha)	Importe Declarado	Importe Topado	Importe Resuelto	Importe tras sobredec.
419	OLIVAR	1,01		1,01	0,00	1,01	300,45	300,45	300,45	300,45
TOTAL		1,01	1,01	1,01		1,01	300,45	300,45	300,45	300,45

APLICACIÓN DE REDUCCIONES Y PENALIZACIONES

GRUPO DE PAGO	Importe Calculado	Importe prereduc.	Criterios de subvencionabilidad y compromisos	Presentación tardía	Omisión declaración	Condicionalidad	IMPORTE (Euros) RESUELTO
OLIVAR	300,45	300,45	0,00	0,00	0,00	0,00	300,45
TOTAL	300,45	300,45					300,45

RESUMEN DE PAGOS**IMPORTE (Euros)**

	RESUELTO	FEADER	MAPA	CAPADR
OLIVAR - Pago realizado	300,45 €	255,38 €	29,47 €	15,60 €

RECINTOS RESUELTOS

REF.	REFERENCIA SIGPAC	SIGPAC	CULTIVO	DESCRIPCIÓN CULTIVO	S/R	G.PAGO	PEND. MEDIA (%)	SUP. DEC. ADMISIBLE (ha)	SUP. COMPROM. (ha)	SUP. AJUSTADA COMPR.(1) (ha)	SUP. CONY. SIGPAC (ha)	SUP. CERTIE (ha)	SUP. CAMPO (ha)	SUP. CAMPO DETER. CULT. DECLARADO (ha)	SUP. DEC. REDUCIDA (ha)	SUP. RESUELTA (ha)
5465637	04-070-016-00025-007	101010	OLIVAR-PICUAL		S	419	3,60	0,13	0,13	0,13		0,13			0,13	0,13
5465638	04-070-016-00024-001	101010	OLIVAR-PICUAL		S	419	1,70	0,88	0,88	0,88		0,88			0,88	0,88

(1) Superficie declarada admisible ajustada con la superficie comprometida.
(2) Factor de penalización valorando el alcance para el tipo de compromiso.

Puede verificar la integridad de una copia de este documento mediante la lectura del código QR adjunto o mediante el acceso a la dirección <https://ws050.juntadeandalucia.es/verificarFirma> indicando el código de VERIFICACIÓN

FIRMADO POR

RAQUEL MARIA ESPIN CRESPO

17/12/2024

VERIFICACIÓN

Pk2jm6UYDU9J72AMTZUYRN3GET48NG

PÁG. 703/9349



**INCIDENCIAS****INCIDENCIA DESCRIPCIÓN**

3790	Recinto declarado inactivo Ref:-1448220 Recinto:04-070-026-00169-00002 Cultivo: - Ref:-1512520 Recinto:04-085-001-00076-00001 Cultivo: -
4272	Verifica que las líneas de declaración de las Solicitudes Únicas no tienen solapes con la capa de Retroactividad Gráfica (ambas de la misma campaña) a nivel de expediente/línea de declaración gráfica de la solicitud. Ref:-1512520 Recinto:04-085-001-00076-00001 Cultivo: - Agregado de la referencia del recinto.:0 Zona de la referencia del recinto.:0 Superficie solapada.:0,04 Id. Incid.:100991141
100400	Recinto con cultivo, variedad, régimen de explotación o uso Sigpac no compatible con la operación solicitada (Anexo IV.I Cultivos y variedades elegibles para las Intervenciones. Orden de 28 de marzo de 2023). Ref:-1211032 Recinto:04-070-016-00024-00005 Cultivo:107002 ALBARICOQUEROS-DOMÁS BLANC Secano Uso:FY Ref:-1448220 Recinto:04-070-026-00169-00002 Cultivo:101010 OLIVAR-PICUAL Secano Uso:FY Ref:7756102 Recinto:04-085-001-00023-00003 Cultivo:104007 ALMENDROS-COMUNA Secano Uso:FO Ref:7756103 Recinto:04-085-001-00023-01001 Cultivo:104007 ALMENDROS-COMUNA Secano Uso:CA Ref:7756104 Recinto:04-085-001-00076-00006 Cultivo:104007 ALMENDROS-COMUNA Secano Uso:TA Ref:7756105 Recinto:04-085-001-00076-01001 Cultivo:104007 ALMENDROS-COMUNA Secano Uso:CA
100402	Recinto solicitado no forma parte de ningún organismo de control autorizado para la producción ecológica en Andalucía o fecha de inscripción posterior al plazo establecido (Anexo I. Criterios de Subvencionabilidad. Orden 28 de marzo de 2023). Ref:-1448220 Recinto:04-070-026-00169-00002 Cultivo:101010 OLIVAR-PICUAL Secano Ref:-1202567 Recinto:04-076-016-00138-00001 Cultivo:104020 ALMENDROS-GUARA Secano Ref:5465666 Recinto:04-085-001-00023-00001 Cultivo:104007 ALMENDROS-COMUNA Secano Ref:7756103 Recinto:04-085-001-00023-01001 Cultivo:104007 ALMENDROS-COMUNA Secano Ref:7756104 Recinto:04-085-001-00076-00006 Cultivo:104007 ALMENDROS-COMUNA Secano Ref:7756105 Recinto:04-085-001-00076-01001 Cultivo:104007 ALMENDROS-COMUNA Secano
100412	Número de hectáreas validadas inferior a la superficie mínima permitida por el grupo de cultivo (Anexo I. Criterios de Subvencionabilidad. Orden 28 de marzo de 2023). Sup. Resuelta:0 Grupo de Pago:FRUTALES REGADÍO Sup. Resuelta:0 Grupo de Pago:FRUTALES SECANO
100413	Recinto perteneciente a grupo de cultivo que no cumple con la superficie mínima requerida (Anexo I. Criterios de Subvencionabilidad. Orden 28 de marzo de 2023). Ref:5465632 Recinto:04-061-009-00001-00001 Cultivo:104020 ALMENDROS-GUARA Secano Sup. Declarada:4,1 Superficie Resolver:4,1 Ref:5465636 Recinto:04-061-009-00001-00008 Cultivo:104020 ALMENDROS-GUARA Secano Sup. Declarada:2,53 Superficie Resolver:2,53 Ref:-1211020 Recinto:04-061-009-00001-00012 Cultivo:104020 ALMENDROS-GUARA Secano Sup. Declarada:0,35 Superficie Resolver:0,35 Ref:-1211016 Recinto:04-061-009-00009-00028 Cultivo:104020 ALMENDROS-GUARA Secano Sup. Declarada:0,34 Superficie Resolver:0,32 Ref:5465634 Recinto:04-070-016-00133-00001 Cultivo:104020 ALMENDROS-GUARA Regadio Sup. Declarada:0,84 Superficie Resolver:0,84 Ref:5465633 Recinto:04-070-016-00135-00002 Cultivo:104020 ALMENDROS-GUARA Regadio Sup. Declarada:0,66 Superficie Resolver:0,66 Ref:5465635 Recinto:04-070-016-00137-00002 Cultivo:104020 ALMENDROS-GUARA Secano Sup. Declarada:0,33 Superficie Resolver:0,33 Ref:5465657 Recinto:04-070-016-00150-00001 Cultivo:104007 ALMENDROS-COMUNA Regadio Sup. Declarada:0,73 Superficie Resolver:0,73 Ref:5465658 Recinto:04-070-026-00169-00001 Cultivo:104007 ALMENDROS-COMUNA Secano Sup. Declarada:1,26 Superficie Resolver:1,26 Ref:5465659 Recinto:04-070-026-00174-00008 Cultivo:104020 ALMENDROS-GUARA Secano Sup. Declarada:0,44 Superficie Resolver:0,44 Ref:5465667 Recinto:04-085-001-00075-00001 Cultivo:104020 ALMENDROS-GUARA Secano Sup. Declarada:3,34 Superficie Resolver:3,34 Ref:5465668 Recinto:04-085-001-00075-00006 Cultivo:104020 ALMENDROS-GUARA Secano Sup. Declarada:0,54 Superficie Resolver:0,54
100424	Solicita recinto que no está comprometido para la operación. Ref:-1211032 Recinto:04-070-016-00024-00005 Cultivo:107002 ALBARICOQUEROS-DOMÁS BLANC Secano Ref:-1448220 Recinto:04-070-026-00169-00002 Cultivo:101010 OLIVAR-PICUAL Secano Ref:-1202567 Recinto:04-076-016-00138-00001 Cultivo:104020 ALMENDROS-GUARA Secano Ref:5465666 Recinto:04-085-001-00023-00001 Cultivo:104007 ALMENDROS-COMUNA Secano Ref:7756102 Recinto:04-085-001-00023-00003 Cultivo:104007 ALMENDROS-COMUNA Secano Ref:7756103 Recinto:04-085-001-00023-01001 Cultivo:104007 ALMENDROS-COMUNA Secano Ref:-1512520 Recinto:04-085-001-00076-00001 Cultivo:104007 ALMENDROS-COMUNA Secano Ref:7756104 Recinto:04-085-001-00076-00006 Cultivo:104007 ALMENDROS-COMUNA Secano

(1) Superficie declarada admisible ajustada con la superficie comprometida.
(2) Factor de penalización valorando el alcance para el tipo de compromiso.

Puede verificar la integridad de una copia de este documento mediante la lectura del código QR adjunto o mediante el acceso a la dirección <https://ws050.juntadeandalucia.es/verificarFirma> indicando el código de VERIFICACIÓN

FIRMADO POR	RAQUEL MARIA ESPIN CRESPO	17/12/2024	
VERIFICACIÓN	Pk2jm6UYDU9J72AMTZUYRN3GET48NG	PÁG. 704/9349	



INCIDENCIAS

INCIDENCIA DESCRIPCIÓN

Ref:7756105 Recinto:04-085-001-00076-01001 Cultivo:104007 ALMENDROS-COMUNA Secano

(1) Superficie declarada admisible ajustada con la superficie comprometida.
(2) Factor de penalización valorando el alcance para el tipo de compromiso.

Puede verificar la integridad de una copia de este documento mediante la lectura del código QR adjunto o mediante el acceso a la dirección <https://ws050.juntadeandalucia.es/verificarFirma> indicando el código de VERIFICACIÓN

FIRMADO POR	RAQUEL MARIA ESPIN CRESPO	17/12/2024
VERIFICACIÓN	Pk2jm6UYDU9J72AMTZUYRN3GET48NG	PÁG. 705/9349



**APELLIDOS Y NOMBRE / RAZÓN SOCIAL**

RECHE RECHE ISABEL

NIF
***6262*EXPEDIENTE
1073956**ANUALIDAD DE PAGO**

1ª

IMPORTE POR ANUALIDAD

	2023	2024	2025	2026	2027
IMPORTE MÁXIMO SUBVENCIONABLE	1.362,39 €	1.362,39 €	1.135,29 €	1.135,29 €	1.135,29 €
IMPORTE MEDIO DE TRANSFERENCIA (€/ha)	172,89 €	172,89 €	144,07 €	144,07 €	144,07 €

RESUMEN DE UNIDADES

Cód	GRUPO DE PAGO	Sup. Dec. Admisible (ha)	Sup. Comprometida (ha)	Sup. ajustada compromiso (1) (ha)	% sobredecc.	Sup. Resuelta (ha)	Importe Declarado	Importe Topado	Importe Resuelto	Importe tras sobredecc.
416	HERBÁCEOS	7,55		7,51	0,00	7,51	1.362,39	1.362,39	1.362,39	1.362,39
424	HERBÁCEOS NO ELEGIBLES	0,37		0,37	0,00	0,37	0,00	0,00	0,00	0,00
TOTAL		7,92	7,88	7,88		7,88	1.362,39	1.362,39	1.362,39	1.362,39

APLICACIÓN DE REDUCCIONES Y PENALIZACIONES

GRUPO DE PAGO	Importe Calculado	Importe prereduc.	Criterios de subvencionabilidad y compromisos	Presentación tardía	Omisión declaración	Condicionalidad	IMPORTE (Euros) RESUELTO
HERBÁCEOS	1.362,39	1.362,39	0,00	0,00	0,00	0,00	1.362,39
HERBÁCEOS NO ELEGIBLES	0,00	0,00	0,00	0,00	0,00	0,00	0,00
TOTAL	1.362,39	1.362,39					1.362,39

RESUMEN DE PAGOS

	RESUELTO	FEADER	MAPA	CAPADR
HERBÁCEOS - Pago realizado	1.362,39 €	1.158,03 €	133,65 €	70,71 €

RECINTOS RESUELTOS

REF.	REFERENCIA SIGPAC	CULTIVO DESCRIPCIÓN CULTIVO	S/R G.PAGO	PEND. MEDIA (%)	SUP. DEC. ADMISIBLE (ha)	SUP. COMPROM. (ha)	SUP. AJUSTADA COMPROM. (1) (ha)	SUP. CONV. SIGPAC (ha)	SUP. CERTIF. (ha)	SUP. CAMPO (ha)	SUP. CAMPO DETER. CULT. DECLARADO (ha)	SUP. DEC. REDUCIDA (ha)	SUP. RESUELTA (ha)
-940734	04-098-076-00015-002	8000 AVENA-SIN VARIEDAD	R 416	13,80	0,73	0,73	0,73		0,73			0,73	0,73
-752133	04-098-076-00011-001	8000 AVENA-SIN VARIEDAD	R 416	17,30	0,28	0,28	0,28		0,29			0,28	0,28
1700000007008814	04-063-010-00181-001	8000 AVENA-SIN VARIEDAD	S 416	9,40	1,31	1,31	1,31		1,31			1,31	1,31
1700000007008815	04-098-076-00011-001	8000 AVENA-SIN VARIEDAD	R 416	17,30	0,56	0,52	0,52		0,55			0,52	0,52
1700000007008819	04-063-010-00181-003	5000 CEBADA-SIN VARIEDAD	S 416	9,90	0,69	0,69	0,69		0,69			0,69	0,69
1700000007008820	04-063-010-00183-001	8000 AVENA-SIN VARIEDAD	S 416	5,10	0,39	0,39	0,39		0,39			0,39	0,39
1700000007008821	04-063-011-00003-002	5000 CEBADA-SIN VARIEDAD	S 416	8,60	2,17	2,17	2,17		2,17			2,17	2,17
1700000007008823	04-063-010-00188-002	5000 CEBADA-SIN VARIEDAD	S 416	11,00	1,42	1,42	1,42		1,42			1,42	1,42
-469534	04-063-048-00116-002	20000 BARBECHO TRADICIONAL-SIN VARIEDAD	R 424	17,20	0,01	0,01	0,01		0,01			0,01	0,01
1700000007008824	04-063-048-00120-001	20000 BARBECHO TRADICIONAL-SIN VARIEDAD	R 424	9,90	0,36	0,36	0,36		0,36			0,36	0,36

INCIDENCIAS**INCIDENCIA DESCRIPCIÓN**

- 4272 Verifica que las líneas de declaración de las Solicitudes Únicas no tienen solapes con la capa de Retroactividad Gráfica (ambas de la misma campaña) a nivel de expediente/línea de declaración gráfica de la solicitud.
Ref:1700000007008815 Recinto:04-098-076-00011-00001 Cultivo: - Agregado de la referencia del recinto.:0 Zona de la referencia del recinto.:0 Superficie solapada.:0,04 Id. Incid.:100991251
- 100412 Número de hectáreas validadas inferior a la superficie mínima permitida por el grupo de cultivo (Anexo I. Criterios de Subvencionabilidad. Orden 28 de marzo de 2023).
Sup. Resuelta:0 Grupo de Pago:FRUTALES SECANO
- 100413 Recinto perteneciente a grupo de cultivo que no cumple con la superficie mínima requerida (Anexo I. Criterios de Subvencionabilidad. Orden 28 de marzo de 2023).
Ref:1700000007008825 Recinto:04-063-010-00181-00002 Cultivo:104024 ALMENDROS-MARCONA Secano Sup. Declarada:0,61 Superficie Resolver:0,61
Ref:1700000007008826 Recinto:04-063-010-00183-00003 Cultivo:104014 ALMENDROS-FERRAGNES Secano Sup. Declarada:0,21 Superficie Resolver:0,21
Ref:1700000007008828 Recinto:04-063-010-00188-00004 Cultivo:104022 ALMENDROS-LARGUETA Secano Sup. Declarada:0,79 Superficie Resolver:0,79
Ref:-52215 Recinto:04-063-010-00188-00005 Cultivo:104024 ALMENDROS-MARCONA Secano Sup. Declarada:1,13 Superficie Resolver:1,13
Ref:1700000007008829 Recinto:04-063-011-00003-00001 Cultivo:104024 ALMENDROS-MARCONA Secano Sup. Declarada:0,62 Superficie Resolver:0,62

(1) Superficie declarada admisible ajustada con la superficie comprometida.
(2) Factor de penalización valorando el alcance para el tipo de compromiso.

Puede verificar la integridad de una copia de este documento mediante la lectura del código QR adjunto o mediante el acceso a la dirección <https://ws050.juntadeandalucia.es/verificarFirma> indicando el código de VERIFICACIÓN

FIRMADO POR

RAQUEL MARIA ESPIN CRESPO

17/12/2024

VERIFICACIÓN

Pk2jm6UYDU9J72AMTZUYRN3GET48NG

PÁG. 706/9349



**APELLIDOS Y NOMBRE / RAZÓN SOCIAL**

RECHE SALINAS ALBERTO

NIF

****7503*

EXPEDIENTE

1229130

ANUALIDAD DE PAGO

1ª

IMPORTE POR ANUALIDAD

	2023	2024	2025	2026	2027
IMPORTE MÁXIMO SUBVENCIONABLE	1.629,06 €	1.629,06 €	1.357,51 €	1.357,51 €	1.357,51 €
IMPORTE MEDIO DE TRANSFERENCIA (€/ha)	91,57 €	91,57 €	76,31 €	76,31 €	76,31 €

RESUMEN DE UNIDADES

Cód	GRUPO DE PAGO	Sup. Dec. Admisible (ha)	Sup. Comprometida (ha)	Sup. ajustada compromiso (1) (ha)	% sobredec.	Sup. Resuelta (ha)	Importe Declarado	Importe Topado	Importe Resuelto	Importe tras sobredec.
416	HERBÁCEOS	8,98		8,98	0,00	8,98	1.629,06	1.629,06	1.629,06	1.629,06
424	HERBÁCEOS NO ELEGIBLES	8,81		8,81	0,00	8,81	0,00	0,00	0,00	0,00
TOTAL		17,79	17,79	17,79		17,79	1.629,06	1.629,06	1.629,06	1.629,06

APLICACIÓN DE REDUCCIONES Y PENALIZACIONES

GRUPO DE PAGO	Importe Calculado	Importe prereduc.	Criterios de subvencionabilidad y compromisos	Presentación tardía	Omisión declaración	Condicionalidad	IMPORTE (Euros) RESUELTO
HERBÁCEOS	1.629,06	1.629,06	0,00	0,00	0,00	0,00	1.629,06
HERBÁCEOS NO ELEGIBLES	0,00	0,00	0,00	0,00	0,00	0,00	0,00
TOTAL	1.629,06	1.629,06					1.629,06

RESUMEN DE PAGOS

	RESUELTO	FEADER	MAPA	CAPADR
HERBÁCEOS - Pago realizado	1.629,06 €	1.384,70 €	159,81 €	84,55 €

RECINTOS RESUELTOS

REF.	REFERENCIA SIGPAC	CULTIVO DESCRIPCIÓN CULTIVO	S/R G.PAGO	PEND. MEDIA (%)	SUP. DEC. ADMISIBLE (ha)	SUP. COMPROM. (ha)	SUP. AJUSTADA COMPROM. (1) (ha)	SUP. CONV. SIGPAC (ha)	SUP. CERTIF. (ha)	SUP. CAMPO (ha)	SUP. CAMPO DETER. CULT. DECLARADO (ha)	SUP. DEC. REDUCIDA (ha)	SUP. RESUELTA (ha)
-1625266	04-063-025-00019-002	53001 YEROS-MORO DA 131	S	416	9,10	1,88	1,88	1,88	1,88			1,88	1,88
-1625259	04-063-025-00019-002	40255 GUI SANTES-NICOLETA	S	416	9,10	4,65	4,65	4,65	4,65			4,65	4,65
5076861	04-063-025-00006-008	8000 AVENA-SIN VARIEDAD	S	416	18,10	0,04	0,04	0,04	0,04			0,04	0,04
6950409	04-063-023-00065-003	5000 CEBADA-SIN VARIEDAD	S	416	5,80	2,00	2,00	2,00	2,00			2,00	2,00
6950411	04-063-023-00065-004	5000 CEBADA-SIN VARIEDAD	S	416	6,70	0,41	0,41	0,41	0,41			0,41	0,41
-1625267	04-063-025-00019-002	20000 BARBECHO TRADICIONAL-SIN VARIEDAD	S	424	9,10	6,01	6,01	6,01	6,01			6,01	6,01
-1377512	04-063-044-00079-007	20000 BARBECHO TRADICIONAL-SIN VARIEDAD	S	424	26,60	0,01	0,01	0,01	0,01			0,01	0,01
6949687	04-063-024-00013-001	20000 BARBECHO TRADICIONAL-SIN VARIEDAD	S	424	3,80	0,40	0,40	0,40	0,40			0,40	0,40
6949692	04-063-024-00015-001	20000 BARBECHO TRADICIONAL-SIN VARIEDAD	S	424	10,00	1,64	1,64	1,64	1,64			1,64	1,64
6949714	04-063-023-00130-014	20000 BARBECHO TRADICIONAL-SIN VARIEDAD	S	424	9,60	0,30	0,30	0,30	0,30			0,30	0,30
6949716	04-063-023-00130-001	20000 BARBECHO TRADICIONAL-SIN VARIEDAD	S	424	7,90	0,45	0,45	0,45	0,45			0,45	0,45

(1) Superficie declarada admisible ajustada con la superficie comprometida.
(2) Factor de penalización valorando el alcance para el tipo de compromiso.

Puede verificar la integridad de una copia de este documento mediante la lectura del código QR adjunto o mediante el acceso a la dirección <https://ws050.juntadeandalucia.es/verificarFirma> indicando el código de VERIFICACIÓN

FIRMADO POR

RAQUEL MARIA ESPIN CRESPO

17/12/2024

VERIFICACIÓN

Pk2jm6UYDU9J72AMTZUYRN3GET48NG

PÁG. 707/9349



**APELLIDOS Y NOMBRE / RAZÓN SOCIAL**

REDONDO MARIN MONICA

NIF

****5993*

EXPEDIENTE

1072132

ANUALIDAD DE PAGO

1ª

IMPORTE POR ANUALIDAD

	2023	2024	2025	2026	2027
IMPORTE MÁXIMO SUBVENCIONABLE	5.304,43 €	5.304,43 €	4.420,21 €	4.420,21 €	4.420,21 €
IMPORTE MEDIO DE TRANSFERENCIA (€/ha)	140,81 €	140,81 €	117,34 €	117,34 €	117,34 €

RESUMEN DE UNIDADES

Cód	GRUPO DE PAGO	Sup. Dec. Admisible (ha)	Sup. Comprometida (ha)	Sup. ajustada compromiso (1) (ha)	% sobredec.	Sup. Resuelta (ha)	Importe Declarado	Importe Topado	Importe Resuelto	Importe tras sobredec.
416	HERBÁCEOS	29,24		29,24	0,00	29,24	5.304,43	5.304,43	5.304,43	5.304,43
424	HERBÁCEOS NO ELEGIBLES	8,43		8,43	0,00	8,43	0,00	0,00	0,00	0,00
TOTAL		37,67	37,67	37,67		37,67	5.304,43	5.304,43	5.304,43	5.304,43

APLICACIÓN DE REDUCCIONES Y PENALIZACIONES

GRUPO DE PAGO	Importe Calculado	Importe prereduc.	Criterios de subvencionabilidad y compromisos	Presentación tardía	Omisión declaración	Condicionalidad	IMPORTE (Euros) RESUELTO
HERBÁCEOS	5.304,43	5.304,43	0,00	0,00	0,00	0,00	5.304,43
HERBÁCEOS NO ELEGIBLES	0,00	0,00	0,00	0,00	0,00	0,00	0,00
TOTAL	5.304,43	5.304,43					5.304,43

RESUMEN DE PAGOS

	RESUELTO	FEADER	MAPA	CAPADR
HERBÁCEOS - Pago realizado	5.304,43 €	4.508,77 €	520,36 €	275,30 €

RECINTOS RESUELTOS

REF.	REFERENCIA SIGPAC	CULTIVO DESCRIPCIÓN CULTIVO	S/R G.PAGO	PEND. MEDIA (%)	SUP. DEC. ADMISIBLE (ha)	SUP. COMPROM. (ha)	SUP. AJUSTADA COMPROM. (1) (ha)	SUP. CONV. SIGPAC (ha)	SUP. CERTIF. (ha)	SUP. CAMPO (ha)	SUP. CAMPO DETER. CULT. DECLARADO (ha)	SUP. DEC. REDUCIDA (ha)	SUP. RESUELTA (ha)
-1568014	18-167-006-00037-001	5000 CEBADA-SIN VARIEDAD	S 416	7,70	8,14	8,14	8,14	8,14	8,14		8,14	8,14	8,14
-1568011	18-167-006-00037-001	5000 CEBADA-SIN VARIEDAD	S 416	7,70	10,24	10,24	10,24	10,24	10,24		10,24	10,24	10,24
-1568009	18-167-006-00037-001	5000 CEBADA-SIN VARIEDAD	S 416	7,70	5,56	5,56	5,56	5,56	5,56		5,56	5,56	5,56
4629745	04-098-053-00020-001	5000 CEBADA-SIN VARIEDAD	S 416	15,60	1,97	1,97	1,97	1,97	1,97		1,97	1,97	1,97
4806135	04-098-053-00048-001	5000 CEBADA-SIN VARIEDAD	S 416	7,20	0,97	0,97	0,97	0,97	0,97		0,97	0,97	0,97
4806136	04-063-004-00038-001	5000 CEBADA-SIN VARIEDAD	S 416	8,00	1,04	1,04	1,04	1,04	1,04		1,04	1,04	1,04
4806137	04-098-053-00052-001	5000 CEBADA-SIN VARIEDAD	S 416	6,70	1,32	1,32	1,32	1,32	1,32		1,32	1,32	1,32
6856217	18-167-006-00037-001	20000 BARBECHO TRADICIONAL-SIN VARIEDAD	S 424	7,70	6,36	6,36	6,36	6,36	6,36		6,36	6,36	6,36
1700000005815441	04-063-001-00003-001	20000 BARBECHO TRADICIONAL-SIN VARIEDAD	S 424	7,20	2,07	2,07	2,07	2,07	2,07		2,07	2,07	2,07

(1) Superficie declarada admisible ajustada con la superficie comprometida.
(2) Factor de penalización valorando el alcance para el tipo de compromiso.

Puede verificar la integridad de una copia de este documento mediante la lectura del código QR adjunto o mediante el acceso a la dirección <https://ws050.juntadeandalucia.es/verificarFirma> indicando el código de VERIFICACIÓN

FIRMADO POR

RAQUEL MARIA ESPIN CRESPO

17/12/2024

VERIFICACIÓN

Pk2jm6UYDU9J72AMTZUYRN3GET48NG

PÁG. 708/9349



**APELLIDOS Y NOMBRE / RAZÓN SOCIAL**

REQUENA GALINDO ENCARNACION

NIF

***3589*

EXPEDIENTE

1260870

ANUALIDAD DE PAGO

1ª

IMPORTES POR ANUALIDAD

	2023	2024	2025	2026	2027
IMPORTE MÁXIMO SUBVENCIONABLE	513,79 €	513,79 €	513,79 €	428,16 €	428,16 €
IMPORTE MEDIO DE TRANSFERENCIA (€/ha)	259,49 €	259,49 €	259,49 €	216,24 €	216,24 €

RESUMEN DE UNIDADES

Cód	GRUPO DE PAGO	Sup. Dec. Admisible (ha)	Sup. Comprometida (ha)	Sup. ajustada compromiso (1) (ha)	% sobredec.	Sup. Resuelta (ha)	Importe Declarado	Importe Topado	Importe Resuelto	Importe tras sobredec.
422	FRUTALES SECANO	1,99		1,98	0,00	1,98	513,79	513,79	513,79	513,79
TOTAL		1,99	1,98	1,98		1,98	513,79	513,79	513,79	513,79

APLICACIÓN DE REDUCCIONES Y PENALIZACIONES

GRUPO DE PAGO	Importe Calculado	Importe prereduc.	Criterios de subvencionabilidad y compromisos	Presentación tardía	Omisión declaración	Condicionalidad	IMPORTE (Euros) RESUELTO
FRUTALES SECANO	513,79	513,79	0,00	0,00	0,00	0,00	513,79
TOTAL	513,79	513,79					513,79

RESUMEN DE PAGOS**IMPORTE (Euros)**

	RESUELTO	FEADER	MAPA	CAPADR
FRUTALES SECANO - Pago realizado	513,79 €	436,72 €	50,40 €	26,67 €

RECINTOS RESUELTOS

REF.	REFERENCIA SIGPAC	CULTIVO DESCRIPCIÓN CULTIVO	S/R G.PAGO	PEND. MEDIA (%)	SUP. DEC. ADMISIBLE (ha)	SUP. COMPROM. (ha)	SUP. AJUSTADA COMPR.(1) (ha)	SUP. CONY. SIGPAC (ha)	SUP. CERTIE (ha)	SUP. CAMPO (ha)	SUP. CAMPO DETER. CULT. DECLARADO (ha)	SUP. DEC. REDUCIDA (ha)	SUP. RESUELTA (ha)
5229911	04-086-003-00490-001	104007 ALMENDROS-COMUNA	S 422	19,20	0,20	0,20	0,20		0,20			0,20	0,20
5234560	04-086-047-00061-002	104007 ALMENDROS-COMUNA	S 422	15,20	0,57	0,56	0,56		0,56			0,56	0,56
5234578	04-086-003-00490-002	104007 ALMENDROS-COMUNA	S 422	13,50	0,36	0,36	0,36		0,36			0,36	0,36
5236043	04-086-047-00146-003	104007 ALMENDROS-COMUNA	S 422	30,20	0,79	0,79	0,79		0,82			0,79	0,79
5236644	04-086-047-00146-004	104007 ALMENDROS-COMUNA	S 422	32,60	0,07	0,07	0,07		0,07			0,07	0,07

INCIDENCIAS**INCIDENCIA DESCRIPCIÓN**

- 100402 Recinto solicitado no forma parte de ningún organismo de control autorizado para la producción ecológica en Andalucía o fecha de inscripción posterior al plazo establecido (Anexo I. Criterios de Subvencionabilidad. Orden 28 de marzo de 2023).
Ref:5234570 Recinto:04-059-026-00464-00002 Cultivo:20000 BARBECHO TRADICIONAL-SIN VARIEDAD Secano
- 100424 Solicita recinto que no está comprometido para la operación.
Ref:5229920 Recinto:04-059-026-00450-00001 Cultivo:101010 OLIVAR-PICUAL Secano
Ref:5229925 Recinto:04-059-026-00453-00001 Cultivo:101020 OLIVAR-ALIA Secano
Ref:5234571 Recinto:04-059-026-00463-00002 Cultivo:101010 OLIVAR-PICUAL Secano
Ref:5234570 Recinto:04-059-026-00464-00002 Cultivo:20000 BARBECHO TRADICIONAL-SIN VARIEDAD Secano
Ref:5229923 Recinto:04-059-030-00303-00001 Cultivo:101010 OLIVAR-PICUAL Secano
Ref:5229916 Recinto:04-086-003-00203-00001 Cultivo:104007 ALMENDROS-COMUNA Regadío
Ref:5235771 Recinto:04-086-047-00146-00005 Cultivo:101010 OLIVAR-PICUAL Secano

(1) Superficie declarada admisible ajustada con la superficie comprometida.
(2) Factor de penalización valorando el alcance para el tipo de compromiso.

Puede verificar la integridad de una copia de este documento mediante la lectura del código QR adjunto o mediante el acceso a la dirección <https://ws050.juntadeandalucia.es/verificarFirma> indicando el código de VERIFICACIÓN

FIRMADO POR

RAQUEL MARIA ESPIN CRESPO

17/12/2024

VERIFICACIÓN

Pk2jm6UYDU9J72AMTZUYRN3GET48NG

PÁG. 709/9349



**APELLIDOS Y NOMBRE / RAZÓN SOCIAL**

REQUENA GRANADOS MARIA TERESA

NIF

***4192*

EXPEDIENTE

1225386

ANUALIDAD DE PAGO

1ª

IMPORTE POR ANUALIDAD

	2023	2024	2025	2026	2027
IMPORTE MÁXIMO SUBVENCIONABLE	1.017,38 €	1.017,38 €	1.017,38 €	847,82 €	847,82 €
IMPORTE MEDIO DE TRANSFERENCIA (€/ha)	297,48 €	297,48 €	297,48 €	247,90 €	247,90 €

RESUMEN DE UNIDADES

Cód	GRUPO DE PAGO	Sup. Dec. Admisible (ha)	Sup. Comprometida (ha)	Sup. ajustada compromiso (1) (ha)	% sobredec.	Sup. Resuelta (ha)	Importe Declarado	Importe Topado	Importe Resuelto	Importe tras sobredec.
419	OLIVAR	3,42		3,42	0,00	3,42	1.017,38	1.017,38	1.017,38	1.017,38
TOTAL		3,42	3,42	3,42		3,42	1.017,38	1.017,38	1.017,38	1.017,38

APLICACIÓN DE REDUCCIONES Y PENALIZACIONES

GRUPO DE PAGO	Importe Calculado	Importe prereduc.	Criterios de subvencionabilidad y compromisos	Presentación tardía	Omisión declaración	Condicionalidad	IMPORTE (Euros) RESUELTO
OLIVAR	1.017,38	1.017,38	0,00	0,00	0,00	0,00	1.017,38
TOTAL	1.017,38	1.017,38					1.017,38

RESUMEN DE PAGOS**IMPORTE (Euros)**

	RESUELTO	FEADER	MAPA	CAPADR
OLIVAR - Pago realizado	1.017,38 €	864,77 €	99,80 €	52,81 €

RECINTOS RESUELTOS

REF.	REFERENCIA SIGPAC	CULTIVO DESCRIPCIÓN CULTIVO	S/R G.PAGO	PEND. MEDIA (%)	SUP. DEC. ADMISIBLE (ha)	SUP. COMPROM. (ha)	SUP. AJUSTADA COMPR.(1) (ha)	SUP. CONY. SIGPAC (ha)	SUP. CERTIE (ha)	SUP. CAMPO (ha)	SUP. CAMPO DETER. CULT. DECLARADO (ha)	SUP. DEC. REDUCIDA (ha)	SUP. RESUELTA (ha)
5194196	04-070-030-00017-347	101194 OLIVAR-LECHIN DE GRANADA	S 419	28,50	0,04	0,04	0,04		0,04			0,04	0,04
170000006936300	04-070-030-00030-085	101194 OLIVAR-LECHIN DE GRANADA	S 419	15,20	0,08	0,08	0,08		0,08			0,08	0,08
170000006936314	04-070-030-00030-088	101194 OLIVAR-LECHIN DE GRANADA	S 419	11,90	0,04	0,04	0,04		0,04			0,04	0,04
170000006936315	04-070-022-00040-002	101194 OLIVAR-LECHIN DE GRANADA	S 419	10,30	0,10	0,10	0,10		0,10			0,10	0,10
170000006936317	04-070-030-00030-074	101194 OLIVAR-LECHIN DE GRANADA	S 419	12,70	0,13	0,13	0,13		0,13			0,13	0,13
170000006936318	04-070-030-00030-080	101194 OLIVAR-LECHIN DE GRANADA	S 419	12,60	0,08	0,08	0,08		0,08			0,08	0,08
170000006936319	04-070-030-00030-070	101194 OLIVAR-LECHIN DE GRANADA	S 419	8,90	0,02	0,02	0,02		0,02			0,02	0,02
170000006936321	04-070-030-00017-144	101194 OLIVAR-LECHIN DE GRANADA	S 419	9,70	0,94	0,94	0,94		0,94			0,94	0,94
170000006936322	04-070-030-00017-175	101194 OLIVAR-LECHIN DE GRANADA	S 419	11,10	0,18	0,18	0,18		0,18			0,18	0,18
170000006936324	04-070-030-00017-169	101194 OLIVAR-LECHIN DE GRANADA	S 419	18,80	0,09	0,09	0,09		0,09			0,09	0,09
170000006936325	04-070-030-00030-035	101194 OLIVAR-LECHIN DE GRANADA	S 419	12,30	0,26	0,26	0,26		0,26			0,26	0,26
170000006936327	04-070-030-00017-170	101194 OLIVAR-LECHIN DE GRANADA	S 419	16,80	0,18	0,18	0,18		0,18			0,18	0,18
170000006936328	04-070-030-00030-038	101194 OLIVAR-LECHIN DE GRANADA	S 419	10,70	0,25	0,25	0,25		0,25			0,25	0,25
170000006936329	04-070-030-00030-039	101194 OLIVAR-LECHIN DE GRANADA	S 419	16,60	0,19	0,19	0,19		0,19			0,19	0,19
170000006936330	04-070-030-00017-030	101194 OLIVAR-LECHIN DE GRANADA	S 419	22,40	0,08	0,08	0,08		0,08			0,08	0,08
170000006936331	04-070-030-00017-028	101194 OLIVAR-LECHIN DE GRANADA	S 419	12,20	0,04	0,04	0,04		0,04			0,04	0,04
170000006936332	04-070-030-00017-027	101194 OLIVAR-LECHIN DE GRANADA	S 419	19,60	0,22	0,22	0,22		0,22			0,22	0,22
170000006936339	04-070-030-00030-112	101194 OLIVAR-LECHIN DE GRANADA	S 419	16,10	0,25	0,25	0,25		0,25			0,25	0,25
170000006936344	04-070-030-00030-069	101194 OLIVAR-LECHIN DE GRANADA	S 419	10,80	0,25	0,25	0,25		0,25			0,25	0,25

(1) Superficie declarada admisible ajustada con la superficie comprometida.
(2) Factor de penalización valorando el alcance para el tipo de compromiso.

Puede verificar la integridad de una copia de este documento mediante la lectura del código QR adjunto o mediante el acceso a la dirección <https://ws050.juntadeandalucia.es/verificarFirma> indicando el código de VERIFICACIÓN

FIRMADO POR

RAQUEL MARIA ESPIN CRESPO

17/12/2024

VERIFICACIÓN

Pk2jm6UYDU9J72AMTZUYRN3GET48NG

PÁG. 710/9349





INCIDENCIAS

INCIDENCIA DESCRIPCIÓN

- 100412 Número de hectáreas validadas inferior a la superficie mínima permitida por el grupo de cultivo (Anexo I. Criterios de Subvencionabilidad. Orden 28 de marzo de 2023).
Sup. Resuelta:0 Grupo de Pago:FRUTALES SECANO
- 100413 Recinto perteneciente a grupo de cultivo que no cumple con la superficie mínima requerida (Anexo I. Criterios de Subvencionabilidad. Orden 28 de marzo de 2023).
Ref:170000006936299 Recinto:04-070-002-00211-00001 Cultivo:104007 ALMENDROS-COMUNA Secano Sup. Declarada:0,3 Superficie Resolver:0,3
Ref:-968943 Recinto:04-070-024-00063-00001 Cultivo:104057 ALMENDROS-AVIJOR Secano Sup. Declarada:0,36 Superficie Resolver:0,36
Ref:170000006936360 Recinto:04-070-030-00017-00228 Cultivo:104007 ALMENDROS-COMUNA Secano Sup. Declarada:0,34 Superficie Resolver:0,34
Ref:170000006936341 Recinto:04-070-030-00017-00273 Cultivo:104008 ALMENDROS-CONSTANTI Secano Sup. Declarada:0,32 Superficie Resolver:0,32
Ref:170000006936359 Recinto:04-070-030-00017-00329 Cultivo:104007 ALMENDROS-COMUNA Secano Sup. Declarada:0,01 Superficie Resolver:0,01
Ref:-966362 Recinto:04-070-030-00030-00168 Cultivo:104008 ALMENDROS-CONSTANTI Secano Sup. Declarada:0,34 Superficie Resolver:0,34
Ref:-966363 Recinto:04-070-030-00030-00171 Cultivo:104008 ALMENDROS-CONSTANTI Secano Sup. Declarada:3,16 Superficie Resolver:3,16

(1) Superficie declarada admisible ajustada con la superficie comprometida.
(2) Factor de penalización valorando el alcance para el tipo de compromiso.

Puede verificar la integridad de una copia de este documento mediante la lectura del código QR adjunto o mediante el acceso a la dirección https://ws050.juntadeandalucia.es/verificarFirma indicando el código de VERIFICACIÓN			
FIRMADO POR	RAQUEL MARIA ESPIN CRESPO	17/12/2024	
VERIFICACIÓN	Pk2jm6UYDU9J72AMTZUYRN3GET48NG	PÁG. 711/9349	

**APELLIDOS Y NOMBRE / RAZÓN SOCIAL**

REVERTE ORTEGA ISABEL

NIF

***5357*

EXPEDIENTE

1166165

ANUALIDAD DE PAGO

1ª

IMPORTES POR ANUALIDAD

	2023	2024	2025	2026	2027
IMPORTE MÁXIMO SUBVENCIONABLE	897,84 €	897,84 €	897,84 €	748,19 €	748,19 €
IMPORTE MEDIO DE TRANSFERENCIA (€/ha)	259,49 €	259,49 €	259,49 €	216,24 €	216,24 €

RESUMEN DE UNIDADES

Cód	GRUPO DE PAGO	Sup. Dec. Admisible (ha)	Sup. Comprometida (ha)	Sup. ajustada compromiso (1) (ha)	% sobredec.	Sup. Resuelta (ha)	Importe Declarado	Importe Topado	Importe Resuelto	Importe tras sobredec.
422	FRUTALES SECANO	3,46		3,46	0,00	3,46	897,84	897,84	897,84	897,84
TOTAL		3,46	3,46	3,46		3,46	897,84	897,84	897,84	897,84

APLICACIÓN DE REDUCCIONES Y PENALIZACIONES

GRUPO DE PAGO	Importe Calculado	Importe prereduc.	Criterios de subvencionabilidad y compromisos	Presentación tardía	Omisión declaración	Condicionalidad	IMPORTE (Euros) RESUELTO
FRUTALES SECANO	897,84	897,84	0,00	0,00	0,00	0,00	897,84
TOTAL	897,84	897,84					897,84

RESUMEN DE PAGOS**IMPORTE (Euros)**

	RESUELTO	FEADER	MAPA	CAPADR
FRUTALES SECANO - Pago realizado	897,84 €	763,16 €	88,08 €	46,60 €

RECINTOS RESUELTOS

REF.	REFERENCIA SIGPAC	CULTIVO	DESCRIPCIÓN CULTIVO	S/R G.PAGO	PEND. MEDIA (%)	SUP. DEC. ADMISIBLE (ha)	SUP. COMPROM. (ha)	SUP. AJUSTADA COMPR.(1) (ha)	SUP. CONY. SIGPAC (ha)	SUP. CERTIE (ha)	SUP. CAMPO (ha)	SUP. CAMPO DETER. CULT. DECLARADO (ha)	SUP. DEC. REDUCIDA (ha)	SUP. RESUELTA (ha)
1700000004862961	04-099-009-00073-002	104007	ALMENDROS-COMUNA	S	422	22,20	3,46	3,46	3,46	3,46			3,46	3,46

(1) Superficie declarada admisible ajustada con la superficie comprometida.
(2) Factor de penalización valorando el alcance para el tipo de compromiso.

Puede verificar la integridad de una copia de este documento mediante la lectura del código QR adjunto o mediante el acceso a la dirección <https://ws050.juntadeandalucia.es/verificarFirma> indicando el código de VERIFICACIÓN

FIRMADO POR

RAQUEL MARIA ESPIN CRESPO

17/12/2024

VERIFICACIÓN

Pk2jm6UYDU9J72AMTZUYRN3GET48NG

PÁG. 712/9349



**APELLIDOS Y NOMBRE / RAZÓN SOCIAL**

RIVERA RODRIGUEZ MANUEL

NIF

***2881*

EXPEDIENTE

1271788

ANUALIDAD DE PAGO

1ª

IMPORTES POR ANUALIDAD

	2023	2024	2025	2026	2027
IMPORTE MÁXIMO SUBVENCIONABLE	1.261,12 €	1.261,12 €	1.261,12 €	1.050,93 €	1.050,93 €
IMPORTE MEDIO DE TRANSFERENCIA (€/ha)	259,49 €	259,49 €	259,49 €	216,24 €	216,24 €

RESUMEN DE UNIDADES

Cód	GRUPO DE PAGO	Sup. Dec. Admisible (ha)	Sup. Comprometida (ha)	Sup. ajustada compromiso (1) (ha)	% sobredec.	Sup. Resuelta (ha)	Importe Declarado	Importe Topado	Importe Resuelto	Importe tras sobredec.
422	FRUTALES SECANO	4,92		4,86	0,00	4,86	1.261,12	1.261,12	1.261,12	1.261,12
TOTAL		4,92	4,86	4,86		4,86	1.261,12	1.261,12	1.261,12	1.261,12

APLICACIÓN DE REDUCCIONES Y PENALIZACIONES

GRUPO DE PAGO	Importe Calculado	Importe prerreduc.	Criterios de subvencionabilidad y compromisos	Presentación tardía	Omisión declaración	Condicionalidad	IMPORTE (Euros) RESUELTO
FRUTALES SECANO	1.261,12	1.261,12	0,00	0,00	0,00	0,00	1.261,12
TOTAL	1.261,12	1.261,12					1.261,12

RESUMEN DE PAGOS**IMPORTE (Euros)**

FRUTALES SECANO - Pago realizado	RESUELTO	FEADER	MAPA	CAPADR
	1.261,12 €	1.071,95 €	123,72 €	65,45 €

RECINTOS RESUELTOS

REF.	REFERENCIA SIGPAC	CULTIVO DESCRIPCIÓN CULTIVO	S/R G.PAGO	PEND. MEDIA (%)	SUP. DEC. ADMISIBLE (ha)	SUP. COMPROM. (ha)	SUP. AJUSTADA COMPROM. (1) (ha)	SUP. CONY. SIGPAC (ha)	SUP. CERTIE (ha)	SUP. CAMPO (ha)	SUP. CAMPO DETER. CULT. DECLARADO (ha)	SUP. DEC. REDUCIDA (ha)	SUP. RESUELTA (ha)
-706558	04-003-003-90005-003	104007 ALMENDROS-COMUNA	S 422	38,20	0,01	0,01	0,01	0,01	0,01			0,01	0,01
-706557	04-003-003-90005-001	104007 ALMENDROS-COMUNA	S 422	43,80	0,02	0,02	0,02	0,02	0,02			0,02	0,02
-569109	04-003-005-00231-001	104007 ALMENDROS-COMUNA	S 422	25,60	0,01	0,01	0,01	0,01	0,01			0,01	0,01
-569108	04-003-005-00232-001	104007 ALMENDROS-COMUNA	S 422	33,50	0,03	0,03	0,03	0,03	0,03			0,03	0,03
-80877	04-003-017-00109-002	104007 ALMENDROS-COMUNA	S 422	46,90	0,02	0,02	0,02	0,02	0,02			0,02	0,02
-80876	04-003-017-00019-003	104007 ALMENDROS-COMUNA	S 422	28,40	0,01	0,01	0,01	0,01	0,01			0,01	0,01
5221664	04-003-003-00891-002	104007 ALMENDROS-COMUNA	S 422	38,10	0,12	0,12	0,12	0,12	0,12			0,12	0,12
5536315	04-003-017-00043-001	104007 ALMENDROS-COMUNA	S 422	35,40	0,04	0,02	0,02	0,02	0,06			0,02	0,02
5536317	04-003-017-00045-001	104007 ALMENDROS-COMUNA	S 422	33,10	0,05	0,05	0,05	0,05	0,06			0,05	0,05
5536319	04-003-017-00050-001	104007 ALMENDROS-COMUNA	S 422	33,30	0,14	0,14	0,14	0,14	0,14			0,14	0,14
5536339	04-003-017-00110-001	104007 ALMENDROS-COMUNA	S 422	48,60	0,04	0,04	0,04	0,04	0,04			0,04	0,04
1700000006655884	04-003-003-00873-001	104007 ALMENDROS-COMUNA	S 422	39,00	0,43	0,43	0,43	0,43	0,43			0,43	0,43
1700000006655886	04-003-003-00892-001	104007 ALMENDROS-COMUNA	S 422	42,60	0,30	0,30	0,30	0,30	0,30			0,30	0,30
1700000006655887	04-003-003-00873-002	104007 ALMENDROS-COMUNA	S 422	39,70	0,13	0,13	0,13	0,13	0,13			0,13	0,13
1700000006655888	04-003-006-00291-001	104007 ALMENDROS-COMUNA	S 422	39,50	0,65	0,65	0,65	0,65	0,65			0,65	0,65
1700000006655889	04-003-006-00343-001	104007 ALMENDROS-COMUNA	S 422	46,40	0,23	0,23	0,23	0,23	0,23			0,23	0,23
1700000006655890	04-003-006-00349-001	104007 ALMENDROS-COMUNA	S 422	26,80	0,20	0,20	0,20	0,20	0,20			0,20	0,20
1700000006655891	04-003-005-00205-004	104007 ALMENDROS-COMUNA	S 422	22,60	0,26	0,26	0,26	0,26	0,26			0,26	0,26
1700000006655892	04-003-005-00226-001	104007 ALMENDROS-COMUNA	S 422	35,20	0,14	0,14	0,14	0,14	0,14			0,14	0,14
1700000006655893	04-003-005-00257-001	104007 ALMENDROS-COMUNA	S 422	30,00	0,10	0,10	0,10	0,10	0,10			0,10	0,10
1700000006655894	04-003-005-00205-003	104007 ALMENDROS-COMUNA	S 422	31,70	0,13	0,13	0,13	0,13	0,13			0,13	0,13
1700000006655895	04-003-005-00233-001	104007 ALMENDROS-COMUNA	S 422	36,90	0,12	0,12	0,12	0,12	0,12			0,12	0,12
1700000006655896	04-003-017-00013-001	104007 ALMENDROS-COMUNA	S 422	33,10	0,17	0,17	0,17	0,17	0,17			0,17	0,17
1700000006655897	04-003-017-00019-001	104007 ALMENDROS-COMUNA	S 422	39,70	0,16	0,16	0,16	0,16	0,16			0,16	0,16
1700000006655898	04-003-017-00109-001	104007 ALMENDROS-COMUNA	S 422	32,50	0,46	0,46	0,46	0,46	0,46			0,46	0,46
1700000006655899	04-003-016-00528-001	104007 ALMENDROS-COMUNA	S 422	50,50	0,27	0,27	0,27	0,27	0,27			0,27	0,27
1700000006655900	04-003-016-00455-001	104007 ALMENDROS-COMUNA	S 422	35,10	0,13	0,13	0,13	0,13	0,13			0,13	0,13
1700000006655902	04-003-016-00460-001	104007 ALMENDROS-COMUNA	S 422	43,80	0,22	0,22	0,22	0,22	0,22			0,22	0,22
1700000006655903	04-003-006-00362-001	104007 ALMENDROS-COMUNA	S 422	40,90	0,20	0,20	0,20	0,20	0,20			0,20	0,20
1700000006655905	04-003-003-00892-002	104007 ALMENDROS-COMUNA	S 422	39,80	0,13	0,09	0,09	0,09	0,13			0,09	0,09

(1) Superficie declarada admisible ajustada con la superficie comprometida.
(2) Factor de penalización valorando el alcance para el tipo de compromiso.

Puede verificar la integridad de una copia de este documento mediante la lectura del código QR adjunto o mediante el acceso a la dirección <https://ws050.juntadeandalucia.es/verificarFirma> indicando el código de VERIFICACIÓN

FIRMADO POR

RAQUEL MARIA ESPIN CRESPO

17/12/2024

VERIFICACIÓN

Pk2jm6UYDU9J72AMTZUYRN3GET48NG

PÁG. 713/9349



**INCIDENCIAS****INCIDENCIA DESCRIPCIÓN**

3790	Recinto declarado inactivo Ref:5797960 Recinto:04-003-003-00890-00001 Cultivo: - Ref:5793665 Recinto:04-003-005-00045-00001 Cultivo: - Ref:5797984 Recinto:04-003-005-00056-00001 Cultivo: - Ref:5797989 Recinto:04-003-005-00228-00001 Cultivo: - Ref:5797990 Recinto:04-003-005-00229-00001 Cultivo: - Ref:5797994 Recinto:04-003-005-00230-00001 Cultivo: - Ref:5798006 Recinto:04-003-005-00238-00001 Cultivo: - Ref:5798013 Recinto:04-003-017-00026-00001 Cultivo: - Ref:5798025 Recinto:04-003-017-00028-00001 Cultivo: - Ref:5798022 Recinto:04-003-017-00108-00001 Cultivo: -
4272	Verifica que las líneas de declaración de las Solicitudes Únicas no tienen solapes con la capa de Retroactividad Gráfica (ambas de la misma campaña) a nivel de expediente/línea de declaración gráfica de la solicitud. Ref:170000006655905 Recinto:04-003-003-00892-00002 Cultivo: - Agregado de la referencia del recinto.:0 Zona de la referencia del recinto.:0 Superficie solapada.:0,04 Id. Incid.:101028872 Ref:5536315 Recinto:04-003-017-00043-00001 Cultivo: - Agregado de la referencia del recinto.:0 Zona de la referencia del recinto.:0 Superficie solapada.:0,02 Id. Incid.:101028871
8227	Línea de declaración monitorizada en la que no ha habido respuesta por parte del productor y, por tanto, sin Juicio Experto de campo. Ref:5793665 Recinto:04-003-005-00045-00001 Cultivo:104007 ALMENDROS-COMUNA
100400	Recinto con cultivo, variedad, régimen de explotación o uso Siggac no compatible con la operación solicitada (Anexo IV.I Cultivos y variedades elegibles para las Intervenciones. Orden de 28 de marzo de 2023). Ref:5798025 Recinto:04-003-017-00028-00001 Cultivo:104007 ALMENDROS-COMUNA Secano Uso:FY Ref:7501454 Recinto:04-003-017-00043-00002 Cultivo:104007 ALMENDROS-COMUNA Secano Uso:CA Ref:7501465 Recinto:04-003-017-00045-00002 Cultivo:104007 ALMENDROS-COMUNA Secano Uso:CA Ref:5798022 Recinto:04-003-017-00108-00001 Cultivo:104007 ALMENDROS-COMUNA Secano Uso:FY
100402	Recinto solicitado no forma parte de ningún organismo de control autorizado para la producción ecológica en Andalucía o fecha de inscripción posterior al plazo establecido (Anexo I. Criterios de Subvencionabilidad. Orden 28 de marzo de 2023). Ref:7501454 Recinto:04-003-017-00043-00002 Cultivo:104007 ALMENDROS-COMUNA Secano Ref:7501465 Recinto:04-003-017-00045-00002 Cultivo:104007 ALMENDROS-COMUNA Secano
100424	Solicita recinto que no está comprometido para la operación. Ref:5797960 Recinto:04-003-003-00890-00001 Cultivo:104007 ALMENDROS-COMUNA Secano Ref:5793665 Recinto:04-003-005-00045-00001 Cultivo:104007 ALMENDROS-COMUNA Secano Ref:5797984 Recinto:04-003-005-00056-00001 Cultivo:104007 ALMENDROS-COMUNA Secano Ref:5797989 Recinto:04-003-005-00228-00001 Cultivo:104007 ALMENDROS-COMUNA Secano Ref:5797990 Recinto:04-003-005-00229-00001 Cultivo:104007 ALMENDROS-COMUNA Secano Ref:5797994 Recinto:04-003-005-00230-00001 Cultivo:104007 ALMENDROS-COMUNA Secano Ref:5798006 Recinto:04-003-005-00238-00001 Cultivo:104007 ALMENDROS-COMUNA Secano Ref:5798013 Recinto:04-003-017-00026-00001 Cultivo:104007 ALMENDROS-COMUNA Secano Ref:5798025 Recinto:04-003-017-00028-00001 Cultivo:104007 ALMENDROS-COMUNA Secano Ref:7501454 Recinto:04-003-017-00043-00002 Cultivo:104007 ALMENDROS-COMUNA Secano Ref:7501465 Recinto:04-003-017-00045-00002 Cultivo:104007 ALMENDROS-COMUNA Secano Ref:5798022 Recinto:04-003-017-00108-00001 Cultivo:104007 ALMENDROS-COMUNA Secano

(1) Superficie declarada admisible ajustada con la superficie comprometida.
(2) Factor de penalización valorando el alcance para el tipo de compromiso.

Puede verificar la integridad de una copia de este documento mediante la lectura del código QR adjunto o mediante el acceso a la dirección <https://ws050.juntadeandalucia.es/verificarFirma> indicando el código de VERIFICACIÓN

FIRMADO POR	RAQUEL MARIA ESPIN CRESPO	17/12/2024
VERIFICACIÓN	Pk2jm6UYDU9J72AMTZUYRN3GET48NG	PÁG. 714/9349



**APELLIDOS Y NOMBRE / RAZÓN SOCIAL**

ROBLES MARTINEZ FRANCISCO JAVIER

NIF
3801EXPEDIENTE**
1256275**ANUALIDAD DE PAGO**
1ª**IMPORTE POR ANUALIDAD**

	2023	2024	2025	2026	2027
IMPORTE MÁXIMO SUBVENCIONABLE	4.997,78 €	4.997,78 €	4.997,78 €	4.164,78 €	4.164,78 €
IMPORTE MEDIO DE TRANSFERENCIA (€/ha)	259,36 €	259,36 €	259,36 €	216,13 €	216,13 €

RESUMEN DE UNIDADES

Cód	GRUPO DE PAGO	Sup. Dec. Admisible (ha)	Sup. Comprometida (ha)	Sup. ajustada compromiso (1) (ha)	% sobredec.	Sup. Resuelta (ha)	Importe Declarado	Importe Topado	Importe Resuelto	Importe tras sobredec.
422	FRUTALES SECANO	19,26		19,26	0,00	19,26	4.997,78	4.997,78	4.997,78	4.997,78
424	HERBÁCEOS NO ELEGIBLES	0,01		0,01	0,00	0,01	0,00	0,00	0,00	0,00
TOTAL		19,27	19,27	19,27		19,27	4.997,78	4.997,78	4.997,78	4.997,78

APLICACIÓN DE REDUCCIONES Y PENALIZACIONES

GRUPO DE PAGO	Importe Calculado	Importe prereduc.	Criterios de subvencionabilidad y compromisos	Presentación tardía	Omisión declaración	Condicionalidad	IMPORTE (Euros) RESUELTO
FRUTALES SECANO	4.997,78	4.997,78	0,00	0,00	0,00	0,00	4.997,78
HERBÁCEOS NO ELEGIBLES	0,00	0,00	0,00	0,00	0,00	0,00	0,00
TOTAL	4.997,78	4.997,78					4.997,78

RESUMEN DE PAGOS

	RESUELTO	FEADER	MAPA	CAPADR
FRUTALES SECANO - Pago realizado	4.997,78 €	4.248,11 €	490,28 €	259,39 €

RECINTOS RESUELTOS

REF.	REFERENCIA SIGPAC	CULTIVO DESCRIPCIÓN CULTIVO	S/R G.PAGO	PEND. MEDIA (%)	SUP. DEC. ADMISIBLE (ha)	SUP. COMPROM. (ha)	SUP. AJUSTADA COMPROM. (1) (ha)	SUP. CONV. SIGPAC (ha)	SUP. CERTIF. (ha)	SUP. CAMPO (ha)	SUP. CAMPO DETER. CULT. DECLARADO (ha)	SUP. DEC. REDUCIDA (ha)	SUP. RESUELTA (ha)
-924812	04-099-038-00017-004	104057 ALMENDROS-AVIJOR	S 422	10,40	1,31	1,31	1,31		1,31			1,31	1,31
4772677	04-098-020-00065-014	104020 ALMENDROS-GUARA	S 422	5,30	0,04	0,04	0,04		0,04			0,04	0,04
4772684	04-098-020-00140-003	104020 ALMENDROS-GUARA	S 422	7,10	0,47	0,47	0,47		0,47			0,47	0,47
4772685	04-098-020-00065-008	104020 ALMENDROS-GUARA	S 422	7,20	0,08	0,08	0,08		0,08			0,08	0,08
4772687	04-098-020-00065-005	104020 ALMENDROS-GUARA	S 422	9,30	4,73	4,73	4,73		4,73			4,73	4,73
4773184	04-099-038-00025-035	104057 ALMENDROS-AVIJOR	S 422	17,10	0,72	0,72	0,72		0,72			0,72	0,72
4773192	04-099-038-00025-026	104057 ALMENDROS-AVIJOR	S 422	10,10	1,98	1,98	1,98		1,98			1,98	1,98
4773193	04-099-038-00025-040	104057 ALMENDROS-AVIJOR	S 422	9,30	0,31	0,31	0,31		0,31			0,31	0,31
4773194	04-099-038-00025-025	104057 ALMENDROS-AVIJOR	S 422	9,70	2,85	2,85	2,85		2,85			2,85	2,85
4773833	04-099-049-00071-005	104057 ALMENDROS-AVIJOR	S 422	27,50	2,84	2,84	2,84		2,84			2,84	2,84
4773834	04-099-049-00062-001	104057 ALMENDROS-AVIJOR	S 422	11,20	0,22	0,22	0,22		0,22			0,22	0,22
4773849	04-099-049-00061-001	104057 ALMENDROS-AVIJOR	S 422	17,90	0,51	0,51	0,51		0,51			0,51	0,51
4773856	04-099-049-00081-010	104057 ALMENDROS-AVIJOR	S 422	23,50	0,56	0,56	0,56		0,56			0,56	0,56
4773857	04-099-049-00068-002	104020 ALMENDROS-GUARA	S 422	29,20	0,04	0,04	0,04		0,04			0,04	0,04
4773864	04-099-049-00072-002	104057 ALMENDROS-AVIJOR	S 422	23,10	0,53	0,53	0,53		0,53			0,53	0,53
5066785	04-099-038-00025-052	104057 ALMENDROS-AVIJOR	S 422	16,60	0,30	0,30	0,30		0,30			0,30	0,30
5067071	04-099-049-00082-001	104057 ALMENDROS-AVIJOR	S 422	27,90	0,44	0,44	0,44		0,44			0,44	0,44
5067099	04-099-049-00190-006	104020 ALMENDROS-GUARA	S 422	26,30	0,13	0,13	0,13		0,13			0,13	0,13
5194613	04-099-038-00025-048	104057 ALMENDROS-AVIJOR	S 422	9,20	0,06	0,06	0,06		0,06			0,06	0,06
5194614	04-099-038-00025-054	104057 ALMENDROS-AVIJOR	S 422	9,20	0,48	0,48	0,48		0,48			0,48	0,48
5194615	04-099-038-00025-053	104057 ALMENDROS-AVIJOR	S 422	10,30	0,66	0,66	0,66		0,66			0,66	0,66
4773861	04-099-049-00070-002	20000 BARBECHO TRADICIONAL-SIN VARIEDAD	S 424	17,40	0,01	0,01	0,01		0,01			0,01	0,01

(1) Superficie declarada admisible ajustada con la superficie comprometida.
(2) Factor de penalización valorando el alcance para el tipo de compromiso.Puede verificar la integridad de una copia de este documento mediante la lectura del código QR adjunto o mediante el acceso a la dirección <https://ws050.juntadeandalucia.es/verificarFirma> indicando el código de VERIFICACIÓN

FIRMADO POR

RAQUEL MARIA ESPIN CRESPO

17/12/2024

VERIFICACIÓN

Pk2jm6UYDU9J72AMTZUYRN3GET48NG

PÁG. 715/9349



**INCIDENCIAS****INCIDENCIA DESCRIPCIÓN**

- 224 La superficie de cruce total de productos de la agrupación Pastos permanentes sobre un mismo recinto en una misma solicitud, no puede superar la superficie total admisible de pastos.
 Ref:4773829 Recinto:04-099-049-00062-00010 Cultivo:104057 ALMENDROS-AVIJOR Secano Superficie admisible de pastos del recinto según SIGPAC.:184 Suma de superficies de cruce netas declaradas para este recinto por el solicitante.:211 Exceso de superficie (Hectáreas):0,24
 Ref:4773836 Recinto:04-099-049-00071-00006 Cultivo:104057 ALMENDROS-AVIJOR Secano Superficie admisible de pastos del recinto según SIGPAC.:278 Suma de superficies de cruce netas declaradas para este recinto por el solicitante.:314 Exceso de superficie (Hectáreas):0,11
 Ref:6828103 Recinto:04-099-049-00071-00006 Cultivo:104057 ALMENDROS-AVIJOR Secano Superficie admisible de pastos del recinto según SIGPAC.:278 Suma de superficies de cruce netas declaradas para este recinto por el solicitante.:314 Exceso de superficie (Hectáreas):0,06
 Ref:6828170 Recinto:04-099-049-00081-00002 Cultivo:104057 ALMENDROS-AVIJOR Secano Superficie admisible de pastos del recinto según SIGPAC.:312 Suma de superficies de cruce netas declaradas para este recinto por el solicitante.:358 Exceso de superficie (Hectáreas):0,39
 Ref:5067094 Recinto:04-099-049-00190-00001 Cultivo:104057 ALMENDROS-AVIJOR Secano Superficie admisible de pastos del recinto según SIGPAC.:294 Suma de superficies de cruce netas declaradas para este recinto por el solicitante.:341 Exceso de superficie (Hectáreas):0,43
- 100400 Recinto con cultivo, variedad, régimen de explotación o uso Sigpac no compatible con la operación solicitada (Anexo IV.I Cultivos y variedades elegibles para las Intervenciones. Orden de 28 de marzo de 2023).
 Ref:-924810 Recinto:04-099-038-00017-00003 Cultivo:20000 BARBECHO TRADICIONAL-SIN VARIEDAD Secano Uso:FY
 Ref:-924811 Recinto:04-099-038-00017-00003 Cultivo:104057 ALMENDROS-AVIJOR Secano Uso:FY
 Ref:5194616 Recinto:04-099-038-00025-00049 Cultivo:20000 BARBECHO TRADICIONAL-SIN VARIEDAD Secano Uso:FY
 Ref:5194611 Recinto:04-099-038-00025-00051 Cultivo:20000 BARBECHO TRADICIONAL-SIN VARIEDAD Secano Uso:FY
 Ref:4773191 Recinto:04-099-038-00065-00015 Cultivo:20000 BARBECHO TRADICIONAL-SIN VARIEDAD Secano Uso:FS
- 100402 Recinto solicitado no forma parte de ningún organismo de control autorizado para la producción ecológica en Andalucía o fecha de inscripción posterior al plazo establecido (Anexo I. Criterios de Subvencionabilidad. Orden 28 de marzo de 2023).
 Ref:4773191 Recinto:04-099-038-00065-00015 Cultivo:20000 BARBECHO TRADICIONAL-SIN VARIEDAD Secano
 Ref:6828170 Recinto:04-099-049-00081-00002 Cultivo:104057 ALMENDROS-AVIJOR Secano
 Ref:5067094 Recinto:04-099-049-00190-00001 Cultivo:104057 ALMENDROS-AVIJOR Secano
- 100406 Grupo de cultivo declarado en el recinto no coincide con el grupo de cultivo existente en el organismo de control autorizado para la producción ecológica en Andalucía (Anexo I. Criterios de Subvencionabilidad. Orden 28 de marzo de 2023).
 Ref:4773191 Recinto:04-099-038-00065-00015 Cultivo:20000 BARBECHO TRADICIONAL-SIN VARIEDAD Secano Grupo de SIPEA:FRUTALES
 Ref:6828170 Recinto:04-099-049-00081-00002 Cultivo:104057 ALMENDROS-AVIJOR Secano Grupo de SIPEA:PASTOS ASOCIADOS
 Ref:5067094 Recinto:04-099-049-00190-00001 Cultivo:104057 ALMENDROS-AVIJOR Secano Grupo de SIPEA:PASTOS ASOCIADOS
- 100421 Recinto declarado por error para una operación de la 6503, que se ha corregido de oficio marcando la operación correcta, de acuerdo con la fecha de inscripción del recinto en la producción ecológica.
 Ref:4773856 Recinto:04-099-049-00081-00010 Cultivo:104057 ALMENDROS-AVIJOR Secano
- 100424 Solicita recinto que no está comprometido para la operación.
 Ref:-924810 Recinto:04-099-038-00017-00003 Cultivo:20000 BARBECHO TRADICIONAL-SIN VARIEDAD Secano
 Ref:-924811 Recinto:04-099-038-00017-00003 Cultivo:104057 ALMENDROS-AVIJOR Secano
 Ref:5194616 Recinto:04-099-038-00025-00049 Cultivo:20000 BARBECHO TRADICIONAL-SIN VARIEDAD Secano
 Ref:5194611 Recinto:04-099-038-00025-00051 Cultivo:20000 BARBECHO TRADICIONAL-SIN VARIEDAD Secano
 Ref:4773191 Recinto:04-099-038-00065-00015 Cultivo:20000 BARBECHO TRADICIONAL-SIN VARIEDAD Secano
 Ref:4773837 Recinto:04-099-049-00062-00003 Cultivo:104057 ALMENDROS-AVIJOR Secano
 Ref:4773829 Recinto:04-099-049-00062-00010 Cultivo:104057 ALMENDROS-AVIJOR Secano
 Ref:4773836 Recinto:04-099-049-00071-00006 Cultivo:104057 ALMENDROS-AVIJOR Secano
 Ref:6828103 Recinto:04-099-049-00071-00006 Cultivo:104057 ALMENDROS-AVIJOR Secano
 Ref:4773866 Recinto:04-099-049-00072-00001 Cultivo:104057 ALMENDROS-AVIJOR Secano
 Ref:6828170 Recinto:04-099-049-00081-00002 Cultivo:104057 ALMENDROS-AVIJOR Secano
 Ref:5067094 Recinto:04-099-049-00190-00001 Cultivo:104057 ALMENDROS-AVIJOR Secano

(1) Superficie declarada admisible ajustada con la superficie comprometida.
 (2) Factor de penalización valorando el alcance para el tipo de compromiso.

Puede verificar la integridad de una copia de este documento mediante la lectura del código QR adjunto o mediante el acceso a la dirección <https://ws050.juntadeandalucia.es/verificarFirma> indicando el código de VERIFICACIÓN

FIRMADO POR	RAQUEL MARIA ESPIN CRESPO	17/12/2024	
VERIFICACIÓN	Pk2jm6UYDU9J72AMTZUYRN3GET48NG	PÁG. 716/9349	

**APELLIDOS Y NOMBRE / RAZÓN SOCIAL**

RODRIGUEZ AGUERO ANGEL ANTONIO

NIF

***0164*

EXPEDIENTE

1254156

ANUALIDAD DE PAGO

1ª

IMPORTES POR ANUALIDAD

	2023	2024	2025	2026	2027
IMPORTE MÁXIMO SUBVENCIONABLE	6.605,09 €	6.605,09 €	6.465,08 €	5.504,22 €	5.504,22 €
IMPORTE MEDIO DE TRANSFERENCIA (€/ha)	210,55 €	210,55 €	206,09 €	175,46 €	175,46 €

RESUMEN DE UNIDADES

Cód	GRUPO DE PAGO	Sup. Dec. Admisible (ha)	Sup. Comprometida (ha)	Sup. ajustada compromiso (1) (ha)	% sobredec.	Sup. Resuelta (ha)	Importe Declarado	Importe Topado	Importe Resuelto	Importe tras sobredec.
416	HERBÁCEOS	4,67		4,63	0,00	4,63	839,93	839,93	839,93	839,93
419	OLIVAR	19,38		19,38	0,00	19,38	5.765,16	5.765,16	5.765,16	5.765,16
424	HERBÁCEOS NO ELEGIBLES	7,36		7,36	0,00	7,36	0,00	0,00	0,00	0,00
TOTAL		31,41	31,37	31,37		31,37	6.605,09	6.605,09	6.605,09	6.605,09

APLICACIÓN DE REDUCCIONES Y PENALIZACIONES

GRUPO DE PAGO	Importe Calculado	Importe prereduc.	Criterios de subvencionabilidad y compromisos	Presentación tardía	Omisión declaración	Condicionalidad	IMPORTE (Euros) RESUELTO
HERBÁCEOS	839,93	839,93	0,00	0,00	0,00	0,00	839,93
HERBÁCEOS NO ELEGIBLES	0,00	0,00	0,00	0,00	0,00	0,00	0,00
OLIVAR	5.765,16	5.765,16	0,00	0,00	0,00	0,00	5.765,16
TOTAL	6.605,09	6.605,09					6.605,09

RESUMEN DE PAGOS

	IMPORTE (Euros)			
	RESUELTO	FEADER	MAPA	CAPADR
HERBÁCEOS - Pago realizado	839,93 €	713,94 €	82,40 €	43,59 €
OLIVAR - Pago realizado	5.765,16 €	4.900,39 €	565,56 €	299,21 €
TOTAL	6.605,09 €	5.614,33 €	647,96 €	342,80 €

(1) Superficie declarada admisible ajustada con la superficie comprometida.
(2) Factor de penalización valorando el alcance para el tipo de compromiso.

Puede verificar la integridad de una copia de este documento mediante la lectura del código QR adjunto o mediante el acceso a la dirección <https://ws050.juntadeandalucia.es/verificarFirma> indicando el código de VERIFICACIÓN

FIRMADO POR

RAQUEL MARIA ESPIN CRESPO

17/12/2024

VERIFICACIÓN

Pk2jm6UYDU9J72AMTZUYRN3GET48NG

PÁG. 717/9349



**RECINTOS RESUELTOS**

REF.	REFERENCIA SIGPAC	CULTIVO DESCRIPCIÓN CULTIVO	S/R	G.PAGO	PEND. MEDIA (%)	SUP. DEC. ADMISIBLE (ha)	SUP. COMPROM. (ha)	SUP. AJUSTADA COMPR.(1) (ha)	SUP. CONV. SIGPAC (ha)	SUP. CERTIF. (ha)	SUP. CAMPO (ha)	SUP. CAMPO DETER. CULT. DECLARADO (ha)	SUP. DEC. REDUCIDA (ha)	SUP. RESUELTA (ha)
-987909	04-090-023-00099-020	1000 TRIGO BLANDO-SIN VARIEDAD	S	416	11,90	1,61	1,61	1,61		1,61			1,61	1,61
-987864	04-090-023-00006-825	8000 AVENA-SIN VARIEDAD	S	416	16,30	0,71	0,67	0,67		0,71			0,67	0,67
-987862	04-090-023-00006-010	1000 TRIGO BLANDO-SIN VARIEDAD	S	416	14,30	0,87	0,87	0,87		0,87			0,87	0,87
1700000007171590	04-090-023-00004-002	1000 TRIGO BLANDO-SIN VARIEDAD	S	416	6,80	0,48	0,48	0,48		0,48			0,48	0,48
1700000007171597	04-090-023-00004-001	1000 TRIGO BLANDO-SIN VARIEDAD	S	416	10,10	1,00	1,00	1,00		1,00			1,00	1,00
-1575432	04-090-023-00006-027	101010 OLIVAR-PICUAL	S	419	11,50	0,03	0,03	0,03		0,03			0,03	0,03
-987842	04-090-023-00009-012	101010 OLIVAR-PICUAL	S	419	11,30	0,38	0,38	0,38		0,38			0,38	0,38
-987836	04-090-023-00006-027	101010 OLIVAR-PICUAL	S	419	11,50	0,76	0,76	0,76		0,76			0,76	0,76
-987833	04-090-023-00006-011	101010 OLIVAR-PICUAL	S	419	7,70	6,12	6,12	6,12		6,12			6,12	6,12
-987734	04-090-003-00093-006	101010 OLIVAR-PICUAL	S	419	17,80	2,06	2,06	2,06		2,06			2,06	2,06
1700000007171472	04-090-003-00099-014	101010 OLIVAR-PICUAL	R	419	12,10	0,29	0,29	0,29		0,29			0,29	0,29
1700000007171473	04-090-003-00099-002	101010 OLIVAR-PICUAL	R	419	11,50	1,58	1,58	1,58		1,58			1,58	1,58
1700000007171475	04-090-003-09013-001	101010 OLIVAR-PICUAL	S	419	12,90	0,03	0,03	0,03		0,03			0,03	0,03
1700000007171476	04-088-041-00007-002	101010 OLIVAR-PICUAL	R	419	15,40	0,09	0,09	0,09		0,09			0,09	0,09
1700000007171480	04-090-003-00093-023	101010 OLIVAR-PICUAL	S	419	16,90	0,75	0,75	0,75		0,75			0,75	0,75
1700000007171481	04-088-041-00014-002	101010 OLIVAR-PICUAL	R	419	24,30	0,91	0,91	0,91		0,91			0,91	0,91
1700000007171482	04-090-003-00143-001	101010 OLIVAR-PICUAL	R	419	5,60	1,02	1,02	1,02		1,02			1,02	1,02
1700000007171483	04-090-003-00093-004	101010 OLIVAR-PICUAL	S	419	9,20	4,34	4,34	4,34		4,34			4,34	4,34
1700000007171484	04-090-003-09013-002	101010 OLIVAR-PICUAL	S	419	14,70	0,02	0,02	0,02		0,02			0,02	0,02
1700000007171485	04-088-041-00015-002	101010 OLIVAR-PICUAL	R	419	13,60	0,17	0,17	0,17		0,17			0,17	0,17
1700000007171486	04-090-021-00132-003	101010 OLIVAR-PICUAL	S	419	21,00	0,20	0,20	0,20		0,20			0,20	0,20
1700000007171487	04-088-041-00015-001	101010 OLIVAR-PICUAL	R	419	14,70	0,10	0,10	0,10		0,10			0,10	0,10
1700000007171492	04-088-041-00023-001	101010 OLIVAR-PICUAL	S	419	40,60	0,46	0,46	0,46		0,46			0,46	0,46
1700000007171493	04-090-021-09022-003	101010 OLIVAR-PICUAL	S	419	25,30	0,07	0,07	0,07		0,07			0,07	0,07
-1575503	04-090-003-00099-011	20000 BARBECHO TRADICIONAL-SIN VARIEDAD	S	424	17,80	1,70	1,70	1,70		4,64			1,70	1,70
-1575501	04-090-023-00006-010	20000 BARBECHO TRADICIONAL-SIN VARIEDAD	S	424	14,30	0,16	0,16	0,16		0,16			0,16	0,16
-987901	04-090-023-00099-020	20000 BARBECHO TRADICIONAL-SIN VARIEDAD	S	424	11,90	2,33	2,33	2,33		2,33			2,33	2,33
-987863	04-090-023-00006-029	20000 BARBECHO TRADICIONAL-SIN VARIEDAD	S	424	20,50	0,45	0,45	0,45		0,45			0,45	0,45
-987845	04-090-023-00006-004	20000 BARBECHO TRADICIONAL-SIN VARIEDAD	S	424	7,90	2,03	2,03	2,03		2,03			2,03	2,03
-987755	04-090-023-00004-005	20000 BARBECHO TRADICIONAL-SIN VARIEDAD	S	424	15,80	0,05	0,05	0,05		0,05			0,05	0,05
-987751	04-090-022-00005-031	20000 BARBECHO TRADICIONAL-SIN VARIEDAD	S	424	15,40	0,07	0,07	0,07		0,07			0,07	0,07
-987750	04-090-022-00005-030	20000 BARBECHO TRADICIONAL-SIN VARIEDAD	S	424	15,50	0,09	0,09	0,09		0,09			0,09	0,09
-987737	04-090-021-00083-010	20000 BARBECHO TRADICIONAL-SIN VARIEDAD	S	424	9,90	0,02	0,02	0,02		0,02			0,02	0,02
-987736	04-090-021-00083-009	20000 BARBECHO TRADICIONAL-SIN VARIEDAD	S	424	13,60	0,09	0,09	0,09		0,09			0,09	0,09
-61971	04-088-041-00015-015	20000 BARBECHO TRADICIONAL-SIN VARIEDAD	S	424	21,00	0,08	0,08	0,08		0,08			0,08	0,08
1700000007171610	04-088-041-00015-004	20000 BARBECHO TRADICIONAL-SIN VARIEDAD	R	424	31,80	0,13	0,13	0,13		0,13			0,13	0,13
1700000007171611	04-088-041-00015-012	20000 BARBECHO TRADICIONAL-SIN VARIEDAD	R	424	40,50	0,16	0,16	0,16		0,16			0,16	0,16

INCIDENCIAS**INCIDENCIA DESCRIPCIÓN**

- 226 Recinto abandonado según SIGPAC por el que solicita alguna ayuda/práctica.
Ref:-1575430 Recinto:04-090-003-00099-00016 Cultivo:1000 TRIGO BLANDO-SIN VARIEDAD Secano
- 4272 Verifica que las líneas de declaración de las Solicitudes Únicas no tienen solapes con la capa de Retroactividad Gráfica (ambas de la misma campaña) a nivel de expediente/línea de declaración gráfica de la solicitud.
Ref:-987864 Recinto:04-090-023-00006-00025 Cultivo: - Agregado de la referencia del recinto.:0 Zona de la referencia del recinto.:0 Superficie solapada.:0,04 Id. Incid.:101028466
- 8227 Línea de declaración monitorizada en la que no ha habido respuesta por parte del productor y, por tanto, sin Juicio Experto de campo.
Ref:-1324344 Recinto:04-090-003-00099-00011 Cultivo:1000 TRIGO BLANDO-SIN VARIEDAD
Ref:-1575495 Recinto:04-090-003-00099-00011 Cultivo:8000 AVENA-SIN VARIEDAD
- 100400 Recinto con cultivo, variedad, régimen de explotación o uso Sigpac no compatible con la operación solicitada (Anexo IV.I Cultivos y variedades elegibles para las Intervenciones. Orden de 28 de marzo de 2023).
Ref:1700000007171479 Recinto:04-090-003-00099-00013 Cultivo:101010 OLIVAR-PICUAL Secano Uso:FY
- 100412 Número de hectáreas validadas inferior a la superficie mínima permitida por el grupo de cultivo (Anexo I. Criterios de Subvencionabilidad. Orden 28 de marzo de 2023).
Sup. Resuelta:0 Grupo de Pago:FRUTALES SECANO
- 100413 Recinto perteneciente a grupo de cultivo que no cumple con la superficie mínima requerida (Anexo I. Criterios de Subvencionabilidad. Orden 28 de marzo de 2023).
Ref:-987834 Recinto:04-090-023-00006-00013 Cultivo:104020 ALMENDROS-GUARA Secano Sup. Declarada:0,33 Superficie Resolver:0,33
Ref:-987835 Recinto:04-090-023-00009-00013 Cultivo:104020 ALMENDROS-GUARA Secano Sup. Declarada:0,56 Superficie Resolver:0,56
Ref:1700000007171581 Recinto:04-090-023-00009-00016 Cultivo:104020 ALMENDROS-GUARA Secano Sup. Declarada:0,17 Superficie Resolver:0,17
Ref:-987843 Recinto:04-090-023-00009-00028 Cultivo:104020 ALMENDROS-GUARA Secano Sup. Declarada:0,1 Superficie Resolver: 0,1
- 100424 Solicita recinto que no está comprometido para la operación.

(1) Superficie declarada admisible ajustada con la superficie comprometida.
(2) Factor de penalización valorando el alcance para el tipo de compromiso.

Puede verificar la integridad de una copia de este documento mediante la lectura del código QR adjunto o mediante el acceso a la dirección <https://ws050.juntadeandalucia.es/verificarFirma> indicando el código de VERIFICACIÓN

FIRMADO POR

RAQUEL MARIA ESPIN CRESPO

17/12/2024

VERIFICACIÓN

Pk2jm6UYDU9J72AMTZUYRN3GET48NG

PÁG. 718/9349





INCIDENCIAS

INCIDENCIA DESCRIPCIÓN

Ref.-1324344 Recinto:04-090-003-00099-00011 Cultivo:1000 TRIGO BLANDO-SIN VARIEDAD Secano
Ref.-1575495 Recinto:04-090-003-00099-00011 Cultivo:8000 AVENA-SIN VARIEDAD Secano
Ref.1700000007171479 Recinto:04-090-003-00099-00013 Cultivo:101010 OLIVAR-PICUAL Secano
Ref.-1575430 Recinto:04-090-003-00099-00016 Cultivo:1000 TRIGO BLANDO-SIN VARIEDAD Secano

(1) Superficie declarada admisible ajustada con la superficie comprometida.
(2) Factor de penalización valorando el alcance para el tipo de compromiso.

Puede verificar la integridad de una copia de este documento mediante la lectura del código QR adjunto o mediante el acceso a la dirección <https://ws050.juntadeandalucia.es/verificarFirma> indicando el código de VERIFICACIÓN

FIRMADO POR	RAQUEL MARIA ESPIN CRESPO	17/12/2024	
VERIFICACIÓN	Pk2jm6UYDU9J72AMTZUYRN3GET48NG	PÁG. 719/9349	

**APELLIDOS Y NOMBRE / RAZÓN SOCIAL**

RODRIGUEZ AIS ANA ROSA

NIF
***2762*EXPEDIENTE
1220249ANUALIDAD
DE PAGO
1ª**IMPORTES POR ANUALIDAD**

	2023	2024	2025	2026	2027
IMPORTE MÁXIMO SUBVENCIONABLE	316,58 €	316,58 €	316,58 €	263,81 €	263,81 €
IMPORTE MEDIO DE TRANSFERENCIA (€/ha)	259,49 €	259,49 €	259,49 €	216,24 €	216,24 €

RESUMEN DE UNIDADES

Cód	GRUPO DE PAGO	Sup. Dec. Admisible (ha)	Sup. Comprometida (ha)	Sup. ajustada compromiso (1) (ha)	% sobredec.	Sup. Resuelta (ha)	Importe Declarado	Importe Topado	Importe Resuelto	Importe tras sobredec.
422	FRUTALES SECANO	1,25		1,22	0,00	1,22	316,58	316,58	316,58	316,58
TOTAL		1,25	1,22	1,22		1,22	316,58	316,58	316,58	316,58

APLICACIÓN DE REDUCCIONES Y PENALIZACIONES

GRUPO DE PAGO	Importe Calculado	Importe prereduc.	Criterios de subvencionabilidad y compromisos	Presentación tardía	Omisión declaración	Condicionalidad	IMPORTE (Euros) RESUELTO
FRUTALES SECANO	316,58	316,58	0,00	0,00	2,00	0,00	310,25
TOTAL	316,58	316,58					310,25

RESUMEN DE PAGOS

	IMPORTE (Euros)			
	RESUELTO	FEADER	MAPA	CAPADR
FRUTALES SECANO - Pago realizado	310,25 €	263,71 €	30,44 €	16,10 €

RECINTOS RESUELTOS

REF.	REFERENCIA SIGPAC	CULTIVO DESCRIPCIÓN CULTIVO	S/R G.PAGO	PEND. MEDIA (%)	SUP. DEC. ADMISIBLE (ha)	SUP. COMPROM. (ha)	SUP. AJUSTADA COMPR.(1) (ha)	SUP. CONY. SIGPAC (ha)	SUP. CERTIE (ha)	SUP. CAMPO (ha)	SUP. CAMPO DETER. CULT. DECLARADO (ha)	SUP. DEC. REDUCIDA (ha)	SUP. RESUELTA (ha)
-1579851	04-070-011-00353-003	104007 ALMENDROS-COMUNA	S 422	22,00	0,02	0,02	0,02		0,02			0,02	0,02
-1008087	04-037-061-00017-012	104090 ALMENDROS-FILIPO CEO	S 422	25,40	0,19	0,19	0,19		0,19			0,19	0,19
-1008086	04-037-061-00017-011	104090 ALMENDROS-FILIPO CEO	S 422	19,10	0,15	0,15	0,15		0,15			0,15	0,15
6831606	04-070-011-00351-002	104018 ALMENDROS-GARRIGUES	S 422	27,90	0,33	0,30	0,30		0,33			0,30	0,30
6831612	04-070-011-00353-002	104018 ALMENDROS-GARRIGUES	S 422	23,00	0,18	0,18	0,18		0,18			0,18	0,18
6831617	04-070-011-00350-006	104018 ALMENDROS-GARRIGUES	S 422	27,40	0,22	0,22	0,22		0,22			0,22	0,22
6831618	04-070-011-00350-014	104018 ALMENDROS-GARRIGUES	S 422	21,30	0,16	0,16	0,16		0,16			0,16	0,16

INCIDENCIAS**INCIDENCIA DESCRIPCIÓN**

- 256 Solicitud con recintos no declarados en campaña actual con una reducción por omisión de superficie superior al 3%
CÓDIGO PARA EL PORCENTAJE DE REDUCCIÓN POR OMISIÓN QUE CORRESPONDE A LA SOLICITUD:2
- 4272 Verifica que las líneas de declaración de las Solicitudes Únicas no tienen solapes con la capa de Retroactividad Gráfica (ambas de la misma campaña) a nivel de expediente/línea de declaración gráfica de la solicitud.
Ref:6831606 Recinto:04-070-011-00351-00002 Cultivo: - Agregado de la referencia del recinto.:0 Zona de la referencia del recinto.:0 Superficie solapada.:0,03 Id. Incid.:101018025
- 100424 Solicita recinto que no está comprometido para la operación.
Ref:6831673 Recinto:04-070-011-00350-00003 Cultivo:101010 OLIVAR-PICUAL Secano
Ref:6831696 Recinto:04-070-011-00350-00004 Cultivo:101010 OLIVAR-PICUAL Secano
Ref:-1579853 Recinto:04-070-011-00351-00001 Cultivo:101010 OLIVAR-PICUAL Secano
Ref:-1579852 Recinto:04-070-011-00353-00001 Cultivo:101010 OLIVAR-PICUAL Secano
Ref:170000006276579 Recinto:04-070-042-00325-00001 Cultivo:101010 OLIVAR-PICUAL Secano
Ref:170000006276580 Recinto:04-070-042-00334-00002 Cultivo:101010 OLIVAR-PICUAL Secano
Ref:170000006276554 Recinto:04-070-042-00334-00003 Cultivo:101003 OLIVAR-ARBEQUINA Secano

(1) Superficie declarada admisible ajustada con la superficie comprometida.
(2) Factor de penalización valorando el alcance para el tipo de compromiso.Puede verificar la integridad de una copia de este documento mediante la lectura del código QR adjunto o mediante el acceso a la dirección <https://ws050.juntadeandalucia.es/verificarFirma> indicando el código de VERIFICACIÓN

FIRMADO POR

RAQUEL MARIA ESPIN CRESPO

17/12/2024

VERIFICACIÓN

Pk2jm6UYDU9J72AMTZUYRN3GET48NG

PÁG. 720/9349



**APELLIDOS Y NOMBRE / RAZÓN SOCIAL**

RODRIGUEZ GOMEZ JOSE

NIF

***2166*

EXPEDIENTE

1014062

ANUALIDAD DE PAGO

1ª

IMPORTE POR ANUALIDAD

	2023	2024	2025	2026	2027
IMPORTE MÁXIMO SUBVENCIONABLE	2.190,10 €	2.190,10 €	2.190,10 €	1.825,07 €	1.825,07 €
IMPORTE MEDIO DE TRANSFERENCIA (€/ha)	259,49 €	259,49 €	259,49 €	216,24 €	216,24 €

RESUMEN DE UNIDADES

Cód	GRUPO DE PAGO	Sup. Dec. Admisible (ha)	Sup. Comprometida (ha)	Sup. ajustada compromiso (1) (ha)	% sobredec.	Sup. Resuelta (ha)	Importe Declarado	Importe Topado	Importe Resuelto	Importe tras sobredec.
422	FRUTALES SECANO	8,44		8,44	0,00	8,44	2.190,10	2.190,10	2.190,10	2.190,10
TOTAL		8,44	8,44	8,44		8,44	2.190,10	2.190,10	2.190,10	2.190,10

APLICACIÓN DE REDUCCIONES Y PENALIZACIONES

GRUPO DE PAGO	Importe Calculado	Importe prereduc.	Criterios de subvencionabilidad y compromisos	Presentación tardía	Omisión declaración	Condicionalidad	IMPORTE (Euros) RESUELTO
FRUTALES SECANO	2.190,10	2.190,10	0,00	0,00	0,00	0,00	2.190,10
TOTAL	2.190,10	2.190,10					2.190,10

RESUMEN DE PAGOS**IMPORTE (Euros)**

	RESUELTO	FEADER	MAPA	CAPADR
FRUTALES SECANO - Pago realizado	2.190,10 €	1.861,59 €	214,85 €	113,66 €

RECINTOS RESUELTOS

REF.	REFERENCIA SIGPAC	CULTIVO	DESCRIPCIÓN CULTIVO	S/R G.PAGO	PEND. MEDIA (%)	SUP. DEC. ADMISIBLE (ha)	SUP. COMPROM. (ha)	SUP. AJUSTADA COMPR.(1) (ha)	SUP. CONY. SIGPAC (ha)	SUP. CERTIE (ha)	SUP. CAMPO (ha)	SUP. CAMPO DETER. CULT. DECLARADO (ha)	SUP. DEC. REDUCIDA (ha)	SUP. RESUELTA (ha)
1700000002641304	04-006-003-00047-001	104007	ALMENDROS-COMUNA	S 422	22,70	0,40	0,40	0,40		0,40			0,40	0,40
1700000002641305	04-006-004-00168-002	104007	ALMENDROS-COMUNA	S 422	28,20	0,16	0,16	0,16		0,16			0,16	0,16
1700000002641306	04-006-005-00069-001	104007	ALMENDROS-COMUNA	S 422	27,50	0,58	0,58	0,58		0,58			0,58	0,58
1700000002641307	04-006-005-00128-002	104007	ALMENDROS-COMUNA	S 422	25,10	1,96	1,96	1,96		1,96			1,96	1,96
1700000002641308	04-006-005-00130-001	104007	ALMENDROS-COMUNA	S 422	33,20	2,39	2,39	2,39		2,39			2,39	2,39
1700000002641309	04-006-005-00132-001	104007	ALMENDROS-COMUNA	S 422	24,50	0,92	0,92	0,92		0,92			0,92	0,92
1700000002641310	04-006-005-00132-002	104007	ALMENDROS-COMUNA	S 422	17,90	0,04	0,04	0,04		0,04			0,04	0,04
1700000002641311	04-006-010-00022-003	104007	ALMENDROS-COMUNA	S 422	19,30	1,99	1,99	1,99		1,99			1,99	1,99

(1) Superficie declarada admisible ajustada con la superficie comprometida.
(2) Factor de penalización valorando el alcance para el tipo de compromiso.

Puede verificar la integridad de una copia de este documento mediante la lectura del código QR adjunto o mediante el acceso a la dirección <https://ws050.juntadeandalucia.es/verificarFirma> indicando el código de VERIFICACIÓN

FIRMADO POR

RAQUEL MARIA ESPIN CRESPO

17/12/2024

VERIFICACIÓN

Pk2jm6UYDU9J72AMTZUYRN3GET48NG

PÁG. 721/9349



**APELLIDOS Y NOMBRE / RAZÓN SOCIAL**

RODRIGUEZ MARCHAN JOSE LUIS

NIF

***3181*

EXPEDIENTE

1234454

ANUALIDAD DE PAGO

1ª

IMPORTE POR ANUALIDAD

	2023	2024	2025	2026	2027
IMPORTE MÁXIMO SUBVENCIONABLE	6.282,25 €	6.282,25 €	6.282,25 €	5.235,17 €	5.235,17 €
IMPORTE MEDIO DE TRANSFERENCIA (€/ha)	259,49 €	259,49 €	259,49 €	216,24 €	216,24 €

RESUMEN DE UNIDADES

Cód	GRUPO DE PAGO	Sup. Dec. Admisible (ha)	Sup. Comprometida (ha)	Sup. ajustada compromiso (1) (ha)	% sobredec.	Sup. Resuelta (ha)	Importe Declarado	Importe Topado	Importe Resuelto	Importe tras sobredec.
422	FRUTALES SECANO	24,21		24,21	0,00	24,21	6.282,25	6.282,25	6.282,25	6.282,25
TOTAL		24,21	24,21	24,21		24,21	6.282,25	6.282,25	6.282,25	6.282,25

APLICACIÓN DE REDUCCIONES Y PENALIZACIONES

GRUPO DE PAGO	Importe Calculado	Importe prereduc.	Criterios de subvencionabilidad y compromisos	Presentación tardía	Omisión declaración	Condicionalidad	IMPORTE (Euros) RESUELTO
FRUTALES SECANO	6.282,25		0,00	0,00	0,00	0,00	6.282,25
TOTAL	6.282,25	6.282,25					6.282,25

RESUMEN DE PAGOS**IMPORTE (Euros)**

FRUTALES SECANO - Pago realizado	RESUELTO	FEADER	MAPA	CAPADR
	6.282,25 €	5.339,91 €	616,29 €	326,05 €

RECINTOS RESUELTOS

REF.	REFERENCIA SIGPAC	CULTIVO DESCRIPCIÓN CULTIVO	S/R G.PAGO	PEND. MEDIA (%)	SUP. DEC. ADMISIBLE (ha)	SUP. COMPROM. (ha)	SUP. AJUSTADA COMPROM. (1) (ha)	SUP. CONY. SIGPAC (ha)	SUP. CERTIE (ha)	SUP. CAMPO (ha)	SUP. CAMPO DETER. CULT. DECLARADO (ha)	SUP. DEC. REDUCIDA (ha)	SUP. RESUELTA (ha)
-744804	04-006-003-00295-001	104007 ALMENDROS-COMUNA	S 422	22,30	0,44	0,44	0,44	0,44	0,44			0,44	0,44
1700000006953939	04-006-003-00040-003	104007 ALMENDROS-COMUNA	S 422	26,30	6,20	6,20	6,20	6,20	6,20			6,20	6,20
1700000006953940	04-006-003-00041-016	104007 ALMENDROS-COMUNA	S 422	26,40	0,07	0,07	0,07	0,07	0,07			0,07	0,07
1700000006953941	04-006-003-00040-001	104007 ALMENDROS-COMUNA	S 422	23,70	0,40	0,40	0,40	0,40	0,40			0,40	0,40
1700000006953942	04-006-003-00040-002	104007 ALMENDROS-COMUNA	S 422	17,40	1,16	1,16	1,16	1,16	1,16			1,16	1,16
1700000006953943	04-006-003-00039-004	104007 ALMENDROS-COMUNA	S 422	18,70	0,75	0,75	0,75	0,75	0,75			0,75	0,75
1700000006953944	04-006-003-00041-011	104007 ALMENDROS-COMUNA	S 422	23,60	3,15	3,15	3,15	3,15	3,15			3,15	3,15
1700000006953945	04-006-003-00042-002	104007 ALMENDROS-COMUNA	S 422	24,40	2,39	2,39	2,39	2,39	2,39			2,39	2,39
1700000006953946	04-006-003-00042-001	104007 ALMENDROS-COMUNA	S 422	20,70	0,18	0,18	0,18	0,18	0,18			0,18	0,18
1700000006953947	04-006-003-00042-009	104007 ALMENDROS-COMUNA	S 422	26,40	1,19	1,19	1,19	1,19	1,19			1,19	1,19
1700000006953948	04-006-003-00042-010	104007 ALMENDROS-COMUNA	S 422	19,70	0,39	0,39	0,39	0,39	0,39			0,39	0,39
1700000006953949	04-006-004-00146-001	104007 ALMENDROS-COMUNA	S 422	39,10	0,35	0,35	0,35	0,35	0,35			0,35	0,35
1700000006953950	04-006-004-00146-002	104007 ALMENDROS-COMUNA	S 422	31,70	0,22	0,22	0,22	0,22	0,22			0,22	0,22
1700000006953951	04-006-004-00146-003	104007 ALMENDROS-COMUNA	S 422	26,70	1,82	1,82	1,82	1,82	1,82			1,82	1,82
1700000006953952	04-006-004-00146-011	104007 ALMENDROS-COMUNA	S 422	26,20	0,86	0,86	0,86	0,86	0,86			0,86	0,86
1700000006953953	04-006-005-00127-002	104007 ALMENDROS-COMUNA	S 422	25,80	1,28	1,28	1,28	1,28	1,28			1,28	1,28
1700000006953954	04-006-005-00131-001	104007 ALMENDROS-COMUNA	S 422	31,40	3,36	3,36	3,36	3,36	3,36			3,36	3,36

(1) Superficie declarada admisible ajustada con la superficie comprometida.
(2) Factor de penalización valorando el alcance para el tipo de compromiso.

Puede verificar la integridad de una copia de este documento mediante la lectura del código QR adjunto o mediante el acceso a la dirección <https://ws050.juntadeandalucia.es/verificarFirma> indicando el código de VERIFICACIÓN

FIRMADO POR

RAQUEL MARIA ESPIN CRESPO

17/12/2024

VERIFICACIÓN

Pk2jm6UYDU9J72AMTZUYRN3GET48NG

PÁG. 722/9349





APELLIDOS Y NOMBRE / RAZÓN SOCIAL **NIF** **EXPEDIENTE** **ANUALIDAD DE PAGO**
 RODRIGUEZ MARTINEZ ANDRES MANUEL ****8909* 1046174 1ª

IMPORTES POR ANUALIDAD

	2023	2024	2025	2026	2027
IMPORTE MÁXIMO SUBVENCIONABLE	329,55 €	329,55 €	329,55 €	274,62 €	274,62 €
IMPORTE MEDIO DE TRANSFERENCIA (€/ha)	259,49 €	259,49 €	259,49 €	216,24 €	216,24 €

RESUMEN DE UNIDADES

Cód	GRUPO DE PAGO	Sup. Dec. Admisible (ha)	Sup. Comprometida (ha)	Sup. ajustada compromiso (1) (ha)	% sobredec.	Sup. Resuelta (ha)	Importe Declarado	Importe Topado	Importe Resuelto	Importe tras sobredec.
422	FRUTALES SECANO	1,27		1,27	0,00	1,27	329,55	329,55	329,55	329,55
TOTAL		1,27	1,27	1,27		1,27	329,55	329,55	329,55	329,55

APLICACIÓN DE REDUCCIONES Y PENALIZACIONES

GRUPO DE PAGO	Importe Calculado	Importe prereduc.	Criterios de subvencionabilidad y compromisos	Presentación tardía	Omisión declaración	Condicionalidad	IMPORTE (Euros) RESUELTO
FRUTALES SECANO	329,55	329,55	0,00	0,00	0,00	0,00	329,55
TOTAL	329,55	329,55					329,55

RESUMEN DE PAGOS

	IMPORTE (Euros)			
	RESUELTO	FEADER	MAPA	CAPADR
FRUTALES SECANO - Pago realizado	329,55 €	280,12 €	32,33 €	17,10 €

RECINTOS RESUELTOS

REF.	REFERENCIA SIGPAC	CULTIVO	DESCRIPCIÓN CULTIVO	S/R	G.PAGO	PEND. MEDIA (%)	SUP. DEC. ADMISIBLE (ha)	SUP. COMPROM. (ha)	SUP. AJUSTADA COMPR.(1) (ha)	SUP. CONY. SIGPAC (ha)	SUP. CERTIE (ha)	SUP. CAMPO (ha)	SUP. CAMPO DETER. CULT. DECLARADO (ha)	SUP. DEC. REDUCIDA (ha)	SUP. RESUELTA (ha)
6812465	04-070-033-00140-002	104008	ALMENDROS-CONSTANTI	S	422	22,70	0,75	0,75	0,75		0,75			0,75	0,75
6812482	04-070-033-00187-001	104007	ALMENDROS-COMUNA	S	422	26,30	0,52	0,52	0,52		0,52			0,52	0,52

(1) Superficie declarada admisible ajustada con la superficie comprometida.
 (2) Factor de penalización valorando el alcance para el tipo de compromiso.

Puede verificar la integridad de una copia de este documento mediante la lectura del código QR adjunto o mediante el acceso a la dirección <https://ws050.juntadeandalucia.es/verificarFirma> indicando el código de VERIFICACIÓN

FIRMADO POR

RAQUEL MARIA ESPIN CRESPO

17/12/2024

VERIFICACIÓN

Pk2jm6UYDU9J72AMTZUYRN3GET48NG

PÁG. 723/9349



**APELLIDOS Y NOMBRE / RAZÓN SOCIAL**

Rodríguez Martínez Federico

NIF

***6036*

EXPEDIENTE

1266108

ANUALIDAD DE PAGO

1ª

IMPORTES POR ANUALIDAD

	2023	2024	2025	2026	2027
IMPORTE MÁXIMO SUBVENCIONABLE	2.511,86 €	2.511,86 €	2.511,86 €	2.093,20 €	2.093,20 €
IMPORTE MEDIO DE TRANSFERENCIA (€/ha)	259,49 €	259,49 €	259,49 €	216,24 €	216,24 €

RESUMEN DE UNIDADES

Cód	GRUPO DE PAGO	Sup. Dec. Admisible (ha)	Sup. Comprometida (ha)	Sup. ajustada compromiso (1) (ha)	% sobredec.	Sup. Resuelta (ha)	Importe Declarado	Importe Topado	Importe Resuelto	Importe tras sobredec.
422	FRUTALES SECANO	9,68		9,68	0,00	9,68	2.511,86	2.511,86	2.511,86	2.511,86
TOTAL		9,68	9,68	9,68		9,68	2.511,86	2.511,86	2.511,86	2.511,86

APLICACIÓN DE REDUCCIONES Y PENALIZACIONES

GRUPO DE PAGO	Importe Calculado	Importe prereduc.	Criterios de subvencionabilidad y compromisos	Presentación tardía	Omisión declaración	Condicionalidad	IMPORTE (Euros) RESUELTO
FRUTALES SECANO	2.511,86	2.511,86	0,00	0,00	0,00	0,00	2.511,86
TOTAL	2.511,86	2.511,86					2.511,86

RESUMEN DE PAGOS**IMPORTE (Euros)**

	RESUELTO	FEADER	MAPA	CAPADR
FRUTALES SECANO - Pago realizado	2.511,86 €	2.135,08 €	246,41 €	130,37 €

RECINTOS RESUELTOS

REF.	REFERENCIA SIGPAC	CULTIVO DESCRIPCIÓN CULTIVO	S/R G.PAGO	PEND. MEDIA (%)	SUP. DEC. ADMISIBLE (ha)	SUP. COMPROM. (ha)	SUP. AJUSTADA COMPROM. (1) (ha)	SUP. CONY. SIGPAC (ha)	SUP. CERTIE (ha)	SUP. CAMPO (ha)	SUP. CAMPO DETER. CULT. DECLARADO (ha)	SUP. DEC. REDUCIDA (ha)	SUP. RESUELTA (ha)
1700000006423549	04-008-011-00031-002	104014 ALMENDROS-FERRAGNES	S 422	18,00	0,35	0,35	0,35		0,35			0,35	0,35
1700000006423550	04-008-011-00044-005	104057 ALMENDROS-AVLIOR	S 422	14,80	0,56	0,56	0,56		0,56			0,56	0,56
1700000006423551	04-008-010-00099-002	104014 ALMENDROS-FERRAGNES	S 422	15,50	2,05	2,05	2,05		2,05			2,05	2,05
1700000006423555	04-008-009-00001-001	104014 ALMENDROS-FERRAGNES	S 422	16,70	0,52	0,52	0,52		0,52			0,52	0,52
1700000006423556	04-008-011-00028-010	104014 ALMENDROS-FERRAGNES	S 422	23,50	3,05	3,05	3,05		3,05			3,05	3,05
1700000006423557	04-008-009-00128-001	104014 ALMENDROS-FERRAGNES	S 422	22,50	1,10	1,10	1,10		1,10			1,10	1,10
1700000006423558	04-008-009-00101-003	104014 ALMENDROS-FERRAGNES	S 422	24,50	0,12	0,12	0,12		0,12			0,12	0,12
1700000006423559	04-008-009-00100-006	104014 ALMENDROS-FERRAGNES	S 422	23,30	1,93	1,93	1,93		1,93			1,93	1,93

(1) Superficie declarada admisible ajustada con la superficie comprometida.
(2) Factor de penalización valorando el alcance para el tipo de compromiso.

Puede verificar la integridad de una copia de este documento mediante la lectura del código QR adjunto o mediante el acceso a la dirección <https://ws050.juntadeandalucia.es/verificarFirma> indicando el código de VERIFICACIÓN

FIRMADO POR

RAQUEL MARIA ESPIN CRESPO

17/12/2024

VERIFICACIÓN

Pk2jm6UYDU9J72AMTZUYRN3GET48NG

PÁG. 724/9349



**APELLIDOS Y NOMBRE / RAZÓN SOCIAL**

RODRIGUEZ MARTINEZ FRANCISCA

NIF

***5644*

EXPEDIENTE

1105273

ANUALIDAD DE PAGO

1ª

IMPORTES POR ANUALIDAD

	2023	2024	2025	2026	2027
IMPORTE MÁXIMO SUBVENCIÓNABLE	3.118,10 €	3.118,10 €	3.118,10 €	2.598,42 €	2.598,42 €
IMPORTE MEDIO DE TRANSFERENCIA (€/ha)	283,72 €	283,72 €	283,72 €	236,43 €	236,43 €

RESUMEN DE UNIDADES

Cód	GRUPO DE PAGO	Sup. Dec. Admisible (ha)	Sup. Comprometida (ha)	Sup. ajustada compromiso (1) (ha)	% sobredec.	Sup. Resuelta (ha)	Importe Declarado	Importe Topado	Importe Resuelto	Importe tras sobredec.
419	OLIVAR	7,01		7,01	0,00	7,01	2.085,33	2.085,33	2.085,33	2.085,33
422	FRUTALES SECANO	3,98		3,98	0,00	3,98	1.032,77	1.032,77	1.032,77	1.032,77
TOTAL		10,99	10,99	10,99		10,99	3.118,10	3.118,10	3.118,10	3.118,10

APLICACIÓN DE REDUCCIONES Y PENALIZACIONES

GRUPO DE PAGO	Importe Calculado	Importe prereduc.	Criterios de subvencionabilidad y compromisos	Presentación tardía	Omisión declaración	Condicionabilidad	IMPORTE (Euros) RESUELTO
FRUTALES SECANO	1.032,77	1.032,77	0,00	0,00	0,00	0,00	1.032,77
OLIVAR	2.085,33	2.085,33	0,00	0,00	0,00	0,00	2.085,33
TOTAL	3.118,10	3.118,10					3.118,10

RESUMEN DE PAGOS

	RESUELTO	FEADER	MAPA	CAPADR
FRUTALES SECANO - Pago realizado	1.032,77 €	877,85 €	101,31 €	53,61 €
OLIVAR - Pago realizado	2.085,33 €	1.772,53 €	204,57 €	108,23 €
TOTAL	3.118,10 €	2.650,38 €	305,88 €	161,84 €

(1) Superficie declarada admisible ajustada con la superficie comprometida.
(2) Factor de penalización valorando el alcance para el tipo de compromiso.Puede verificar la integridad de una copia de este documento mediante la lectura del código QR adjunto o mediante el acceso a la dirección <https://ws050.juntadeandalucia.es/verificarFirma> indicando el código de VERIFICACIÓN

FIRMADO POR

RAQUEL MARIA ESPIN CRESPO

17/12/2024

VERIFICACIÓN

Pk2jm6UYDU9J72AMTZUYRN3GET48NG

PÁG. 725/9349



**RECINTOS RESUELTOS**

REF.	REFERENCIA SIGPAC	CULTIVO DESCRIPCIÓN CULTIVO	S/R G.PAGO	PEND. MEDIA (%)	SUP. DEC. ADMISIBLE (ha)	SUP. COMPROM. (ha)	SUP. AJUSTADA COMPR.(1) (ha)	SUP. CONV. SIGPAC (ha)	SUP. CERTIF. (ha)	SUP. CAMPO (ha)	SUP. CAMPO DETER. CULT. DECLARADO (ha)	SUP. DEC. REDUCIDA (ha)	SUP. RESUELTA (ha)
-994044	04-072-006-00140-011	101010 OLIVAR-PICUAL	S 419	14,30	0,11	0,11	0,11		0,11			0,11	0,11
-994037	04-072-006-00116-029	101010 OLIVAR-PICUAL	S 419	12,90	0,05	0,05	0,05		0,05			0,05	0,05
-994030	04-072-006-00113-006	101010 OLIVAR-PICUAL	S 419	10,00	0,04	0,04	0,04		0,04			0,04	0,04
-994027	04-006-035-00089-001	101010 OLIVAR-PICUAL	S 419	9,80	0,28	0,28	0,28		0,28			0,28	0,28
-812191	04-006-035-00089-001	101003 OLIVAR-ARBEQUINA	S 419	9,80	0,97	0,97	0,97		0,97			0,97	0,97
-74553	04-072-006-00140-011	101010 OLIVAR-PICUAL	S 419	14,30	0,23	0,23	0,23		0,23			0,23	0,23
170000006860805	04-072-006-00113-002	101010 OLIVAR-PICUAL	S 419	7,40	0,77	0,77	0,77		0,77			0,77	0,77
170000006860806	04-072-006-00105-002	101010 OLIVAR-PICUAL	S 419	5,30	0,70	0,70	0,70		0,70			0,70	0,70
170000006860807	04-072-006-00116-013	101010 OLIVAR-PICUAL	S 419	7,00	0,34	0,34	0,34		0,34			0,34	0,34
170000006860808	04-072-006-00116-002	101010 OLIVAR-PICUAL	S 419	5,40	0,93	0,93	0,93		0,93			0,93	0,93
170000006860809	04-006-035-00286-004	101010 OLIVAR-PICUAL	S 419	10,20	0,05	0,05	0,05		0,05			0,05	0,05
170000006860811	04-072-006-00116-022	101010 OLIVAR-PICUAL	S 419	8,60	0,08	0,08	0,08		0,08			0,08	0,08
170000006860812	04-072-006-00116-024	101010 OLIVAR-PICUAL	S 419	7,40	0,21	0,21	0,21		0,21			0,21	0,21
170000006860813	04-072-006-00140-006	101010 OLIVAR-PICUAL	S 419	11,90	0,23	0,23	0,23		0,23			0,23	0,23
170000006860815	04-006-035-00091-003	101194 OLIVAR-LECHIN DE GRANADA	S 419	4,00	0,06	0,06	0,06		0,06			0,06	0,06
170000006860816	04-006-035-00092-008	101194 OLIVAR-LECHIN DE GRANADA	S 419	11,80	0,11	0,11	0,11		0,11			0,11	0,11
170000006860817	04-006-035-00092-006	101194 OLIVAR-LECHIN DE GRANADA	S 419	25,20	0,03	0,03	0,03		0,03			0,03	0,03
170000006860818	04-006-035-00092-005	101194 OLIVAR-LECHIN DE GRANADA	S 419	5,70	0,03	0,03	0,03		0,03			0,03	0,03
170000006860819	04-006-035-00092-003	101010 OLIVAR-PICUAL	S 419	6,80	0,23	0,23	0,23		0,23			0,23	0,23
170000006860820	04-006-035-00092-004	101010 OLIVAR-PICUAL	S 419	6,60	0,30	0,30	0,30		0,30			0,30	0,30
170000006860821	04-006-035-00091-005	101194 OLIVAR-LECHIN DE GRANADA	S 419	5,70	0,03	0,03	0,03		0,03			0,03	0,03
170000006860822	04-006-035-00092-015	101010 OLIVAR-PICUAL	S 419	4,30	0,54	0,54	0,54		0,54			0,54	0,54
170000006860823	04-006-035-00092-016	101010 OLIVAR-PICUAL	S 419	10,20	0,32	0,32	0,32		0,32			0,32	0,32
170000006860824	04-006-035-00093-002	101010 OLIVAR-PICUAL	S 419	5,10	0,12	0,12	0,12		0,12			0,12	0,12
170000006860825	04-006-035-00094-001	101010 OLIVAR-PICUAL	S 419	6,30	0,25	0,25	0,25		0,25			0,25	0,25
-994034	04-072-006-00116-027	104007 ALMENDROS-COMUNA	S 422	4,80	0,03	0,03	0,03		0,03			0,03	0,03
-766795	04-006-035-00092-019	104007 ALMENDROS-COMUNA	S 422	9,40	0,09	0,09	0,09		0,09			0,09	0,09
170000006860847	04-006-035-00089-006	104007 ALMENDROS-COMUNA	S 422	4,40	0,09	0,09	0,09		0,09			0,09	0,09
170000006860848	04-072-007-00110-006	104007 ALMENDROS-COMUNA	S 422	4,50	0,74	0,74	0,74		0,74			0,74	0,74
170000006860849	04-072-006-00116-012	104007 ALMENDROS-COMUNA	S 422	7,10	0,09	0,09	0,09		0,09			0,09	0,09
170000006860850	04-072-006-00116-003	104007 ALMENDROS-COMUNA	S 422	9,10	1,47	1,47	1,47		1,47			1,47	1,47
170000006860853	04-072-006-00116-016	104007 ALMENDROS-COMUNA	S 422	10,10	0,06	0,06	0,06		0,06			0,06	0,06
170000006860854	04-006-035-00349-001	104007 ALMENDROS-COMUNA	S 422	7,90	0,13	0,13	0,13		0,13			0,13	0,13
170000006860855	04-072-007-00110-005	104007 ALMENDROS-COMUNA	S 422	9,00	0,95	0,95	0,95		0,95			0,95	0,95
170000006860856	04-072-006-00116-017	104007 ALMENDROS-COMUNA	S 422	11,30	0,33	0,33	0,33		0,33			0,33	0,33

(1) Superficie declarada admisible ajustada con la superficie comprometida.
(2) Factor de penalización valorando el alcance para el tipo de compromiso.

Puede verificar la integridad de una copia de este documento mediante la lectura del código QR adjunto o mediante el acceso a la dirección <https://ws050.juntadeandalucia.es/verificarFirma> indicando el código de VERIFICACIÓN

FIRMADO POR

RAQUEL MARIA ESPIN CRESPO

17/12/2024

VERIFICACIÓN

Pk2jm6UYDU9J72AMTZUYRN3GET48NG

PÁG. 726/9349



**APELLIDOS Y NOMBRE / RAZÓN SOCIAL**

RODRIGUEZ MARTINEZ JUAN ANTONIO

NIF

***5387*

EXPEDIENTE

1285141

ANUALIDAD DE PAGO

1ª

IMPORTES POR ANUALIDAD

	2023	2024	2025	2026	2027
IMPORTE MÁXIMO SUBVENCIONABLE	462,08 €	462,08 €	384,56 €	384,56 €	384,56 €
IMPORTE MEDIO DE TRANSFERENCIA (€/ha)	304,00 €	304,00 €	253,00 €	253,00 €	253,00 €

RESUMEN DE UNIDADES

Cód	GRUPO DE PAGO	Sup. Dec. Admisible (ha)	Sup. Comprometida (ha)	Sup. ajustada compromiso (1) (ha)	% sobredec.	Sup. Resuelta (ha)	Importe Declarado	Importe Topado	Importe Resuelto	Importe tras sobredec.
420	HORTÍCOLAS	1,52		1,52	0,00	1,52	462,08	462,08	462,08	462,08
TOTAL		1,52	1,52	1,52		1,52	462,08	462,08	462,08	462,08

APLICACIÓN DE REDUCCIONES Y PENALIZACIONES

GRUPO DE PAGO	Importe Calculado	Importe prereduc.	Criterios de subvencionabilidad y compromisos	Presentación tardía	Omisión declaración	Condicionalidad	IMPORTE (Euros) RESUELTO
HORTÍCOLAS	462,08	462,08	0,00	0,00	0,00	0,00	462,08
TOTAL	462,08	462,08					462,08

RESUMEN DE PAGOS**IMPORTE (Euros)**

	RESUELTO	FEADER	MAPA	CAPADR
HORTÍCOLAS - Pago realizado	462,08 €	392,77 €	45,33 €	23,98 €

RECINTOS RESUELTOS

REF.	REFERENCIA SIGPAC	CULTIVO	DESCRIPCIÓN CULTIVO	S/R	G.PAGO	PEND. MEDIA (%)	SUP. DEC. ADMISIBLE (ha)	SUP. COMPROM. (ha)	SUP. AJUSTADA COMPR.(1) (ha)	SUP. CONY. SIGPAC (ha)	SUP. CERTIE (ha)	SUP. CAMPO (ha)	SUP. CAMPO DETER. CULT. DECLARADO (ha)	SUP. DEC. REDUCIDA (ha)	SUP. RESUELTA (ha)
6997668	04-104-008-00159-001	152000	PIMIENTO-SIN VARIEDAD	R	420	4,60	0,13	0,13	0,13		0,13			0,13	0,13
6997669	04-104-008-00138-002	152000	PIMIENTO-SIN VARIEDAD	R	420	5,80	0,46	0,46	0,46		0,46			0,46	0,46
6997670	04-104-008-00138-003	152000	PIMIENTO-SIN VARIEDAD	R	420	5,90	0,54	0,54	0,54		0,54			0,54	0,54
6997671	04-104-008-00129-001	152000	PIMIENTO-SIN VARIEDAD	R	420	6,80	0,39	0,39	0,39		0,39			0,39	0,39

(1) Superficie declarada admisible ajustada con la superficie comprometida.
(2) Factor de penalización valorando el alcance para el tipo de compromiso.

Puede verificar la integridad de una copia de este documento mediante la lectura del código QR adjunto o mediante el acceso a la dirección <https://ws050.juntadeandalucia.es/verificarFirma> indicando el código de VERIFICACIÓN

FIRMADO POR

RAQUEL MARIA ESPIN CRESPO

17/12/2024

VERIFICACIÓN

Pk2jm6UYDU9J72AMTZUYRN3GET48NG

PÁG. 727/9349



**APELLIDOS Y NOMBRE / RAZÓN SOCIAL**

RODRIGUEZ MARTINEZ PEDRO JESUS

NIF

***6809*

EXPEDIENTE

1080449

ANUALIDAD DE PAGO

1ª

IMPORTE POR ANUALIDAD

	2023	2024	2025	2026	2027
IMPORTE MÁXIMO SUBVENCIONABLE	1.518,02 €	1.518,02 €	1.518,02 €	1.265,00 €	1.265,00 €
IMPORTE MEDIO DE TRANSFERENCIA (€/ha)	259,49 €	259,49 €	259,49 €	216,24 €	216,24 €

RESUMEN DE UNIDADES

Cód	GRUPO DE PAGO	Sup. Dec. Admisible (ha)	Sup. Comprometida (ha)	Sup. ajustada compromiso (1) (ha)	% sobredec.	Sup. Resuelta (ha)	Importe Declarado	Importe Topado	Importe Resuelto	Importe tras sobredec.
422	FRUTALES SECANO	5,85		5,85	0,00	5,85	1.518,02	1.518,02	1.518,02	1.518,02
TOTAL		5,85	5,85	5,85		5,85	1.518,02	1.518,02	1.518,02	1.518,02

APLICACIÓN DE REDUCCIONES Y PENALIZACIONES

GRUPO DE PAGO	Importe Calculado	Importe prereduc.	Criterios de subvencionabilidad y compromisos	Presentación tardía	Omisión declaración	Condicionalidad	IMPORTE (Euros) RESUELTO
FRUTALES SECANO	1.518,02	1.518,02	0,00	0,00	0,00	0,00	1.518,02
TOTAL	1.518,02	1.518,02					1.518,02

RESUMEN DE PAGOS**IMPORTE (Euros)**

FRUTALES SECANO - Pago realizado	RESUELTO	FEADER	MAPA	CAPADR
	1.518,02 €	1.290,32 €	148,92 €	78,78 €

RECINTOS RESUELTOS

REF.	REFERENCIA SIGPAC	CULTIVO DESCRIPCIÓN CULTIVO	S/R G.PAGO	PEND. MEDIA (%)	SUP. DEC. ADMISIBLE (ha)	SUP. COMPROM. (ha)	SUP. AJUSTADA COMPROM. (1) (ha)	SUP. CONY. SIGPAC (ha)	SUP. CERTIE (ha)	SUP. CAMPO (ha)	SUP. CAMPO DETER. CULT. DECLARADO (ha)	SUP. DEC. REDUCIDA (ha)	SUP. RESUELTA (ha)
-1573649	04-070-032-09000-013	104007 ALMENDROS-COMUNA	S 422	29,60	0,41	0,41	0,41	0,41	0,41			0,41	0,41
1700000004985361	04-072-011-00266-003	104007 ALMENDROS-COMUNA	S 422	23,90	0,26	0,26	0,26	0,26	0,26			0,26	0,26
1700000004985362	04-070-039-00015-001	104007 ALMENDROS-COMUNA	S 422	22,70	0,18	0,18	0,18	0,18	0,18			0,18	0,18
1700000004985363	04-072-011-00266-001	104007 ALMENDROS-COMUNA	S 422	22,30	0,14	0,14	0,14	0,14	0,14			0,14	0,14
1700000004985365	04-070-037-00005-001	104020 ALMENDROS-GUARA	S 422	13,10	1,11	1,11	1,11	1,11	1,11			1,11	1,11
1700000004985366	04-070-032-00076-001	104035 ALMENDROS-RAMILLETE	S 422	19,10	0,85	0,85	0,85	0,85	0,85			0,85	0,85
1700000004985368	04-070-031-00044-001	104020 ALMENDROS-GUARA	S 422	22,10	1,28	1,28	1,28	1,28	1,28			1,28	1,28
1700000004985370	04-070-032-00072-001	104017 ALMENDROS-FRANCOLI	S 422	20,10	1,16	1,16	1,16	1,16	1,16			1,16	1,16
1700000004985371	04-070-031-00041-001	104035 ALMENDROS-RAMILLETE	S 422	13,10	0,37	0,37	0,37	0,37	0,37			0,37	0,37
1700000004985372	04-072-011-00266-006	104007 ALMENDROS-COMUNA	S 422	20,50	0,09	0,09	0,09	0,09	0,09			0,09	0,09

(1) Superficie declarada admisible ajustada con la superficie comprometida.
(2) Factor de penalización valorando el alcance para el tipo de compromiso.Puede verificar la integridad de una copia de este documento mediante la lectura del código QR adjunto o mediante el acceso a la dirección <https://ws050.juntadeandalucia.es/verificarFirma> indicando el código de VERIFICACIÓN

FIRMADO POR

RAQUEL MARIA ESPIN CRESPO

17/12/2024

VERIFICACIÓN

Pk2jm6UYDU9J72AMTZUYRN3GET48NG

PÁG. 728/9349



**APELLIDOS Y NOMBRE / RAZÓN SOCIAL**

RODRIGUEZ SANCHEZ JOSEFA

NIF
****1406*EXPEDIENTE
1099181**ANUALIDAD DE PAGO**

1ª

IMPORTE POR ANUALIDAD

	2023	2024	2025	2026	2027
IMPORTE MÁXIMO SUBVENCIONABLE	0,00 €	0,00 €	0,00 €	0,00 €	0,00 €
IMPORTE MEDIO DE TRANSFERENCIA (€/ha)	0,00 €	0,00 €	0,00 €	0,00 €	0,00 €

RESUMEN DE UNIDADES

Cód	GRUPO DE PAGO	Sup. Dec. Admisible (ha)	Sup. Comprometida (ha)	Sup. ajustada compromiso (1) (ha)	% sobredec.	Sup. Resuelta (ha)	Importe Declarado	Importe Topado	Importe Resuelto	Importe tras sobredec.
424	HERBÁCEOS NO ELEGIBLES	0,03		0,03	0,00	0,03	0,00	0,00	0,00	0,00
TOTAL		0,03	0,03	0,03		0,03	0,00	0,00	0,00	0,00

APLICACIÓN DE REDUCCIONES Y PENALIZACIONES

GRUPO DE PAGO	Importe Calculado	Importe prereduc.	Criterios de subvencionabilidad y compromisos	Presentación tardía	Omisión declaración	Condicionalidad	IMPORTE (Euros) RESUELTO
HERBÁCEOS NO ELEGIBLES	0,00	0,00	0,00	0,00	1,00	0,00	0,00
TOTAL	0,00	0,00					0,00

RECINTOS RESUELTOS

REE	REFERENCIA SIGPAC	CULTIVO	DESCRIPCIÓN CULTIVO	S/R G.PAGO	PEND. MEDIA (%)	SUP. DEC. ADMISIBLE (ha)	SUP. COMPROM. (ha)	SUP. AJUSTADA COMPROM. (1) (ha)	SUP. CONV. SIGPAC (ha)	SUP. CERTIE. (ha)	SUP. CAMPO (ha)	SUP. CAMPO DETER. CULT. DECLARADO (ha)	SUP. DEC. REDUCIDA (ha)	SUP. RESUELTA (ha)
-907596	04-037-013-00051-001	20000	BARBECHO TRADICIONAL-SIN VARIEDAD	S	424	7,40	0,03	0,03	0,03	0,03			0,03	0,03

INCIDENCIAS**INCIDENCIA DESCRIPCIÓN**

- 256 Solicitud con recintos no declarados en campaña actual con una reducción por omisión de superficie superior al 3%
CÓDIGO PARA EL PORCENTAJE DE REDUCCIÓN POR OMISIÓN QUE CORRESPONDE A LA SOLICITUD:1
- 100421 Recinto declarado por error para una operación de la 6503, que se ha corregido de oficio marcando la operación correcta, de acuerdo con la fecha de inscripción del recinto en la producción ecológica.
Ref:-907182 Recinto:04-037-009-00145-00002 Cultivo:5000 CEBADA-SIN VARIEDAD Secano
Ref:-907596 Recinto:04-037-013-00051-00001 Cultivo:20000 BARBECHO TRADICIONAL-SIN VARIEDAD Secano
- 100424 Solicita recinto que no está comprometido para la operación.
Ref:-907182 Recinto:04-037-009-00145-00002 Cultivo:5000 CEBADA-SIN VARIEDAD Secano

(1) Superficie declarada admisible ajustada con la superficie comprometida.
(2) Factor de penalización valorando el alcance para el tipo de compromiso.

Puede verificar la integridad de una copia de este documento mediante la lectura del código QR adjunto o mediante el acceso a la dirección <https://ws050.juntadeandalucia.es/verificarFirma> indicando el código de VERIFICACIÓN

FIRMADO POR

RAQUEL MARIA ESPIN CRESPO

17/12/2024

VERIFICACIÓN

Pk2jm6UYDU9J72AMTZUYRN3GET48NG

PÁG. 729/9349



**APELLIDOS Y NOMBRE / RAZÓN SOCIAL**

RODRIGUEZ SANCHEZ LUCIA

NIF
****1396***EXPEDIENTE**
1264788**ANUALIDAD DE PAGO**

1ª

IMPORTES POR ANUALIDAD

	2023	2024	2025	2026	2027
IMPORTE MÁXIMO SUBVENCIONABLE	1.074,29 €	1.074,29 €	1.074,29 €	895,23 €	895,23 €
IMPORTE MEDIO DE TRANSFERENCIA (€/ha)	259,49 €	259,49 €	259,49 €	216,24 €	216,24 €

RESUMEN DE UNIDADES

Cód	GRUPO DE PAGO	Sup. Dec. Admisible (ha)	Sup. Comprometida (ha)	Sup. ajustada compromiso (1) (ha)	% sobredec.	Sup. Resuelta (ha)	Importe Declarado	Importe Topado	Importe Resuelto	Importe tras sobredec.
422	FRUTALES SECANO	4,14		4,14	0,00	4,14	1.074,29	1.074,29	1.074,29	1.074,29
TOTAL		4,14	4,14	4,14		4,14	1.074,29	1.074,29	1.074,29	1.074,29

APLICACIÓN DE REDUCCIONES Y PENALIZACIONES

GRUPO DE PAGO	Importe Calculado	Importe prereduc.	Criterios de subvencionabilidad y compromisos	Presentación tardía	Omisión declaración	Condicionalidad	IMPORTE (Euros) RESUELTO
FRUTALES SECANO	1.074,29	1.074,29	0,00	0,00	0,00	0,00	1.074,29
TOTAL	1.074,29	1.074,29					1.074,29

RESUMEN DE PAGOS**IMPORTE (Euros)**

	RESUELTO	FEADER	MAPA	CAPADR
FRUTALES SECANO - Pago realizado	1.074,29 €	913,15 €	105,39 €	55,75 €

RECINTOS RESUELTOS

REF.	REFERENCIA SIGPAC	CULTIVO	DESCRIPCIÓN CULTIVO	S/R G.PAGO	PEND. MEDIA (%)	SUP. DEC. ADMISIBLE (ha)	SUP. COMPROM. (ha)	SUP. AJUSTADA COMPR.(1) (ha)	SUP. CONY. SIGPAC (ha)	SUP. CERTIE (ha)	SUP. CAMPO (ha)	SUP. CAMPO DETER. CULT. DECLARADO (ha)	SUP. DEC. REDUCIDA (ha)	SUP. RESUELTA (ha)
5321839	04-070-012-00323-001	104057	ALMENDROS-AVIJOR	S 422	25,40	2,51	2,51	2,51		2,51			2,51	2,51
5321842	04-070-012-00323-008	104057	ALMENDROS-AVIJOR	S 422	27,80	0,17	0,17	0,17		0,17			0,17	0,17
5321843	04-070-003-00484-001	104007	ALMENDROS-COMUNA	S 422	15,10	0,87	0,87	0,87		0,87			0,87	0,87
5321844	04-070-012-00303-002	104057	ALMENDROS-AVIJOR	S 422	21,60	0,59	0,59	0,59		0,59			0,59	0,59

(1) Superficie declarada admisible ajustada con la superficie comprometida.
(2) Factor de penalización valorando el alcance para el tipo de compromiso.Puede verificar la integridad de una copia de este documento mediante la lectura del código QR adjunto o mediante el acceso a la dirección <https://ws050.juntadeandalucia.es/verificarFirma> indicando el código de VERIFICACIÓN

FIRMADO POR

RAQUEL MARIA ESPIN CRESPO

17/12/2024

VERIFICACIÓN

Pk2jm6UYDU9J72AMTZUYRN3GET48NG

PÁG. 730/9349





APELLIDOS Y NOMBRE / RAZÓN SOCIAL
RODRIGUEZ SANCHEZ MARIA DEL CARMEN

IMPORTE POR ANUALIDAD

NIF
***6594*

EXPEDIENTE
1252292

ANUALIDAD DE PAGO
1ª

	2023	2024	2025	2026	2027
IMPORTE MÁXIMO SUBVENCIONABLE	1.139,25 €	1.139,25 €	949,35 €	949,35 €	949,35 €
IMPORTE MEDIO DE TRANSFERENCIA (€/ha)	18,16 €	18,16 €	15,13 €	15,13 €	15,13 €

RESUMEN DE UNIDADES

Cód	GRUPO DE PAGO	Sup. Dec. Admisible (ha)	Sup. Comprometida (ha)	Sup. ajustada compromiso (1) (ha)	% sobredec.	Sup. Resuelta (ha)	Importe Declarado	Importe Topado	Importe Resuelto	Importe tras sobredec.
416	HERBÁCEOS	6,28		6,28	0,00	6,28	1.139,25	1.139,25	1.139,25	1.139,25
424	HERBÁCEOS NO ELEGIBLES	56,54		56,46	0,00	56,46	0,00	0,00	0,00	0,00
TOTAL		62,82	62,74	62,74		62,74	1.139,25	1.139,25	1.139,25	1.139,25

APLICACIÓN DE REDUCCIONES Y PENALIZACIONES

GRUPO DE PAGO	Importe Calculado	Importe prereduc.	Criterios de subvencionabilidad y compromisos	Presentación tardía	Omisión declaración	Condicionalidad	IMPORTE (Euros) RESUELTO
HERBÁCEOS	1.139,25	1.139,25	0,00	0,00	0,00	0,00	1.139,25
HERBÁCEOS NO ELEGIBLES	0,00	0,00	0,00	0,00	0,00	0,00	0,00
TOTAL	1.139,25	1.139,25					1.139,25

RESUMEN DE PAGOS

	RESUELTO	FEADER	MAPA	CAPADR
HERBÁCEOS - Pago realizado	1.139,25 €	968,36 €	111,76 €	59,13 €

RECINTOS RESUELTOS

REF.	REFERENCIA SIGPAC	CULTIVO DESCRIPCIÓN CULTIVO	S/R G.PAGO	PEND. MEDIA (%)	SUP. DEC. ADMISIBLE (ha)	SUP. COMPROM. (ha)	SUP. AJUSTADA COMPROM. (1) (ha)	SUP. CONV. SIGPAC (ha)	SUP. CERTIF. (ha)	SUP. CAMPO (ha)	SUP. CAMPO DETER. CULT. DECLARADO (ha)	SUP. DEC. REDUCIDA (ha)	SUP. RESUELTA (ha)
170000006346124	04-088-031-00026-005	5000 CEBADA-SIN VARIEDAD	S 416	3,00	6,28	6,28	6,28		6,28			6,28	6,28
-1580649	04-088-031-00179-001	20000 BARBECHO TRADICIONAL-SIN VARIEDAD	S 424	4,20	1,18	1,18	1,18		1,18			1,18	1,18
-1580625	04-088-032-00002-001	20000 BARBECHO TRADICIONAL-SIN VARIEDAD	S 424	6,00	2,79	2,79	2,79		2,79			2,79	2,79
-1580623	04-088-032-00003-001	20000 BARBECHO TRADICIONAL-SIN VARIEDAD	S 424	10,40	1,64	1,64	1,64		3,22			1,64	1,64
-1580621	04-088-032-00003-001	20000 BARBECHO TRADICIONAL-SIN VARIEDAD	S 424	10,40	21,57	21,57	21,57		42,32			21,57	21,57
-1044807	04-088-032-00003-001	20000 BARBECHO TRADICIONAL-SIN VARIEDAD	S 424	10,40	2,33	2,33	2,33		4,57			2,33	2,33
170000006346105	04-088-030-00036-001	20000 BARBECHO TRADICIONAL-SIN VARIEDAD	S 424	1,90	0,72	0,64	0,64		0,72			0,64	0,64
170000006346109	04-088-031-00029-004	20000 BARBECHO TRADICIONAL-SIN VARIEDAD	S 424	3,20	14,23	14,23	14,23		14,23			14,23	14,23
170000006346110	04-088-031-00171-002	20000 BARBECHO TRADICIONAL-SIN VARIEDAD	S 424	2,70	6,18	6,18	6,18		6,18			6,18	6,18
170000006346111	04-088-030-00052-001	20000 BARBECHO TRADICIONAL-SIN VARIEDAD	S 424	5,80	0,95	0,95	0,95		0,95			0,95	0,95
170000006346123	04-088-031-00026-004	20000 BARBECHO TRADICIONAL-SIN VARIEDAD	S 424	3,40	0,91	0,91	0,91		0,91			0,91	0,91
170000006346128	04-088-031-00029-005	20000 BARBECHO TRADICIONAL-SIN VARIEDAD	R 424	4,10	1,01	1,01	1,01		1,01			1,01	1,01
170000006346130	04-088-030-00089-001	20000 BARBECHO TRADICIONAL-SIN VARIEDAD	S 424	2,20	3,03	3,03	3,03		3,03			3,03	3,03

(1) Superficie declarada admisible ajustada con la superficie comprometida.
(2) Factor de penalización valorando el alcance para el tipo de compromiso.

Puede verificar la integridad de una copia de este documento mediante la lectura del código QR adjunto o mediante el acceso a la dirección <https://ws050.juntadeandalucia.es/verificarFirma> indicando el código de VERIFICACIÓN

FIRMADO POR

RAQUEL MARIA ESPIN CRESPO

17/12/2024

VERIFICACIÓN

Pk2jm6UYDU9J72AMTZUYRN3GET48NG

PÁG. 731/9349



**INCIDENCIAS****INCIDENCIA DESCRIPCIÓN**

3790	Recinto declarado inactivo Ref:-1580661 Recinto:04-088-031-00031-00003 Cultivo: - Ref:-1580660 Recinto:04-088-031-00031-00004 Cultivo: -
4272	Verifica que las líneas de declaración de las Solicitudes Únicas no tienen solapes con la capa de Retroactividad Gráfica (ambas de la misma campaña) a nivel de expediente/línea de declaración gráfica de la solicitud. Ref:170000006346105 Recinto:04-088-030-00036-00001 Cultivo: - Agregado de la referencia del recinto.:0 Zona de la referencia del recinto.:0 Superficie solapada.:0,08 Id. Incid.:101028406 Ref:170000006346119 Recinto:04-088-031-00029-00010 Cultivo: - Agregado de la referencia del recinto.:0 Zona de la referencia del recinto.:0 Superficie solapada.:0,14 Id. Incid.:101028407
100424	Solicita recinto que no está comprometido para la operación. Ref:170000006346125 Recinto:04-088-031-00027-00001 Cultivo:5000 CEBADA-SIN VARIEDAD Secano Ref:-1044737 Recinto:04-088-031-00027-00004 Cultivo:5000 CEBADA-SIN VARIEDAD Secano Ref:170000006346126 Recinto:04-088-031-00027-00004 Cultivo:5000 CEBADA-SIN VARIEDAD Secano Ref:170000006346119 Recinto:04-088-031-00029-00010 Cultivo:5000 CEBADA-SIN VARIEDAD Secano Ref:-1580661 Recinto:04-088-031-00031-00003 Cultivo:20000 BARBECHO TRADICIONAL-SIN VARIEDAD Secano Ref:-1580660 Recinto:04-088-031-00031-00004 Cultivo:20000 BARBECHO TRADICIONAL-SIN VARIEDAD Secano Ref:-1580654 Recinto:04-088-031-00032-00005 Cultivo:20000 BARBECHO TRADICIONAL-SIN VARIEDAD Secano Ref:-1580630 Recinto:04-088-031-00035-00001 Cultivo:20000 BARBECHO TRADICIONAL-SIN VARIEDAD Secano Ref:-1580632 Recinto:04-088-031-00035-00004 Cultivo:20000 BARBECHO TRADICIONAL-SIN VARIEDAD Secano Ref:170000006346120 Recinto:04-088-031-00171-00009 Cultivo:5000 CEBADA-SIN VARIEDAD Secano Ref:-1580647 Recinto:04-088-031-00172-00002 Cultivo:20000 BARBECHO TRADICIONAL-SIN VARIEDAD Secano Ref:-1580645 Recinto:04-088-031-00172-00003 Cultivo:20000 BARBECHO TRADICIONAL-SIN VARIEDAD Secano Ref:-1580622 Recinto:04-088-032-00003-00001 Cultivo:5000 CEBADA-SIN VARIEDAD Secano Ref:-1580679 Recinto:04-088-032-00003-00001 Cultivo:5000 CEBADA-SIN VARIEDAD Secano Ref:-1580624 Recinto:04-088-032-00003-00001 Cultivo:52000 VEZA-SIN VARIEDAD Secano

(1) Superficie declarada admisible ajustada con la superficie comprometida.
(2) Factor de penalización valorando el alcance para el tipo de compromiso.

Puede verificar la integridad de una copia de este documento mediante la lectura del código QR adjunto o mediante el acceso a la dirección <https://ws050.juntadeandalucia.es/verificarFirma> indicando el código de VERIFICACIÓN

FIRMADO POR	RAQUEL MARIA ESPIN CRESPO	17/12/2024	
VERIFICACIÓN	Pk2jm6UYDU9J72AMTZUYRN3GET48NG	PÁG. 732/9349	

**APELLIDOS Y NOMBRE / RAZÓN SOCIAL**

RODRIGUEZ SANCHEZ PABLO

NIF
****1180*EXPEDIENTE
1200846ANUALIDAD
DE PAGO
1ª**IMPORTE POR ANUALIDAD**

	2023	2024	2025	2026	2027
IMPORTE MÁXIMO SUBVENCIONABLE	3.507,77 €	3.507,77 €	3.507,77 €	2.923,12 €	2.923,12 €
IMPORTE MEDIO DE TRANSFERENCIA (€/ha)	264,74 €	264,74 €	264,74 €	220,61 €	220,61 €

RESUMEN DE UNIDADES

Cód	GRUPO DE PAGO	Sup. Dec. Admisible (ha)	Sup. Comprometida (ha)	Sup. ajustada compromiso (1) (ha)	% sobredec.	Sup. Resuelta (ha)	Importe Declarado	Importe Topado	Importe Resuelto	Importe tras sobredec.
419	OLIVAR	1,83		1,83	0,00	1,83	544,39	544,39	544,39	544,39
422	FRUTALES SECANO	11,42		11,42	0,00	11,42	2.963,38	2.963,38	2.963,38	2.963,38
TOTAL		13,25	13,25	13,25		13,25	3.507,77	3.507,77	3.507,77	3.507,77

APLICACIÓN DE REDUCCIONES Y PENALIZACIONES

GRUPO DE PAGO	Importe Calculado	Importe prereduc.	Criterios de subvencionabilidad y compromisos	Presentación tardía	Omisión declaración	Condicionalidad	IMPORTE (Euros) RESUELTO
FRUTALES SECANO	2.963,38	2.963,38	0,00	0,00	3,00	0,00	2.874,48
OLIVAR	544,39	544,39	0,00	0,00	3,00	0,00	528,06
TOTAL	3.507,77	3.507,77					3.402,54

RESUMEN DE PAGOS

	RESUELTO	FEADER	MAPA	CAPADR
FRUTALES SECANO - Pago realizado	2.874,48 €	2.443,31 €	281,99 €	149,18 €
OLIVAR - Pago realizado	528,06 €	448,85 €	51,80 €	27,41 €
TOTAL	3.402,54 €	2.892,16 €	333,79 €	176,59 €

RECINTOS RESUELTOS

REE	REFERENCIA SIGPAC	CULTIVO DESCRIPCIÓN CULTIVO	S/R G.PAGO	PEND. MEDIA (%)	SUP. DEC. ADMISIBLE (ha)	SUP. COMPROM. (ha)	SUP. AJUSTADA COMPROM. (1) (ha)	SUP. CONV. SIGPAC (ha)	SUP. CERTIF. (ha)	SUP. CAMPO (ha)	SUP. CAMPO DETER. CULT. DECLARADO (ha)	SUP. DEC. REDUCIDA (ha)	SUP. RESUELTA (ha)
5334012	04-006-041-00378-001	101010 OLIVAR-PICUAL	S 419	32,80	0,30	0,30	0,30		0,30			0,30	0,30
5334021	04-017-003-00040-007	101010 OLIVAR-PICUAL	S 419	37,10	0,09	0,09	0,09		0,09			0,09	0,09
5334022	04-017-003-00040-010	101010 OLIVAR-PICUAL	S 419	21,00	0,19	0,19	0,19		0,19			0,19	0,19
5334025	04-017-003-00041-006	101010 OLIVAR-PICUAL	S 419	36,40	0,02	0,02	0,02		0,02			0,02	0,02
5334026	04-017-003-00041-008	101010 OLIVAR-PICUAL	S 419	48,50	0,17	0,17	0,17		0,17			0,17	0,17
5334027	04-017-003-00041-009	101010 OLIVAR-PICUAL	S 419	38,20	0,08	0,08	0,08		0,08			0,08	0,08
5334028	04-017-003-00041-010	101010 OLIVAR-PICUAL	S 419	36,70	0,05	0,05	0,05		0,05			0,05	0,05
5334029	04-017-003-00041-011	101010 OLIVAR-PICUAL	S 419	38,80	0,05	0,05	0,05		0,05			0,05	0,05
5334034	04-017-003-00037-002	101010 OLIVAR-PICUAL	S 419	35,10	0,15	0,15	0,15		0,15			0,15	0,15
5334035	04-017-003-00038-001	101010 OLIVAR-PICUAL	S 419	26,30	0,23	0,23	0,23		0,23			0,23	0,23
5334042	04-017-003-00671-005	101010 OLIVAR-PICUAL	S 419	19,40	0,20	0,20	0,20		0,20			0,20	0,20
5334043	04-017-003-00671-006	101010 OLIVAR-PICUAL	S 419	24,30	0,30	0,30	0,30		0,30			0,30	0,30
4189473	04-006-005-00009-002	104025 ALMENDROS-MARINADA	S 422	20,50	3,47	3,47	3,47		3,47			3,47	3,47
4189501	04-006-005-00378-002	104025 ALMENDROS-MARINADA	S 422	17,70	2,28	2,28	2,28		2,28			2,28	2,28
4189502	04-006-005-00014-003	104025 ALMENDROS-MARINADA	S 422	23,90	0,70	0,70	0,70		0,70			0,70	0,70
4189504	04-006-005-00009-003	104025 ALMENDROS-MARINADA	S 422	19,20	2,45	2,45	2,45		2,45			2,45	2,45
4189505	04-006-005-00014-005	104025 ALMENDROS-MARINADA	S 422	18,30	0,46	0,46	0,46		0,46			0,46	0,46
4189506	04-006-005-00014-002	104025 ALMENDROS-MARINADA	S 422	24,80	2,06	2,06	2,06		2,06			2,06	2,06

(1) Superficie declarada admisible ajustada con la superficie comprometida.
(2) Factor de penalización valorando el alcance para el tipo de compromiso.Puede verificar la integridad de una copia de este documento mediante la lectura del código QR adjunto o mediante el acceso a la dirección <https://ws050.juntadeandalucia.es/verificarFirma> indicando el código de VERIFICACIÓN

FIRMADO POR

RAQUEL MARIA ESPIN CRESPO

17/12/2024

VERIFICACIÓN

Pk2jm6UYDU9J72AMTZUYRN3GET48NG

PÁG. 733/9349



**INCIDENCIAS****INCIDENCIA DESCRIPCIÓN**

- 218 La superficie total declarada sobre un mismo recinto en el conjunto de los expedientes, no puede superar la superficie total que el SIGPAC establece para ese recinto.
Ref:6831857 Recinto:04-017-003-00041-00003 Cultivo:104007 ALMENDROS-COMUNA Secano Suma de superficies declaradas para este recinto por todos los solicitantes (Áreas):6 Superficie SIGPAC medida para este recinto (Áreas):3 Exceso de superficie declarada (Hectáreas):0,03 Suma de superficies declaradas para este recinto por el solicitante (Áreas):3
- 242 Recinto pendiente de acreditación de titularidad.
Ref:6831857 Recinto:04-017-003-00041-00003 Cultivo:104007 ALMENDROS-COMUNA Secano
- 256 Solicitud con recintos no declarados en campaña actual con una reducción por omisión de superficie superior al 3%
CÓDIGO PARA EL PORCENTAJE DE REDUCCIÓN POR OMISIÓN QUE CORRESPONDE A LA SOLICITUD:3
- 8227 Línea de declaración monitorizada en la que no ha habido respuesta por parte del productor y, por tanto, sin Juicio Experto de campo.
Ref:-149743 Recinto:04-006-041-00023-00001 Cultivo:20000 BARBECHO TRADICIONAL-SIN VARIEDAD
- 100400 Recinto con cultivo, variedad, régimen de explotación o uso Siggac no compatible con la operación solicitada (Anexo IV.I Cultivos y variedades elegibles para las Intervenciones. Orden de 28 de marzo de 2023).
Ref:6831857 Recinto:04-017-003-00041-00003 Cultivo:104007 ALMENDROS-COMUNA Secano Uso:FY
Ref:6831841 Recinto:04-017-003-00667-00001 Cultivo:101010 OLIVAR-PICUAL Secano Uso:FY
Ref:6831840 Recinto:04-017-003-00667-00002 Cultivo:101010 OLIVAR-PICUAL Secano Uso:FY
Ref:5334046 Recinto:04-017-003-00671-00010 Cultivo:101010 OLIVAR-PICUAL Secano Uso:FY
Ref:5334040 Recinto:04-017-003-00673-00002 Cultivo:101010 OLIVAR-PICUAL Secano Uso:FY
Ref:5334032 Recinto:04-017-003-00674-00003 Cultivo:104007 ALMENDROS-COMUNA Secano Uso:FY
Ref:5334017 Recinto:04-017-003-00678-00003 Cultivo:101010 OLIVAR-PICUAL Secano Uso:FY
- 100402 Recinto solicitado no forma parte de ningún organismo de control autorizado para la producción ecológica en Andalucía o fecha de inscripción posterior al plazo establecido (Anexo I. Criterios de Subvencionabilidad. Orden 28 de marzo de 2023).
Ref:4189503 Recinto:04-006-005-00378-00001 Cultivo:102198 VIÑEDO VINIFICACIÓN-TEMPRANILLO Secano
Ref:-149743 Recinto:04-006-041-00023-00001 Cultivo:20000 BARBECHO TRADICIONAL-SIN VARIEDAD Secano
Ref:5334032 Recinto:04-017-003-00674-00003 Cultivo:104007 ALMENDROS-COMUNA Secano
- 100406 Grupo de cultivo declarado en el recinto no coincide con el grupo de cultivo existente en el organismo de control autorizado para la producción ecológica en Andalucía (Anexo I. Criterios de Subvencionabilidad. Orden 28 de marzo de 2023).
Ref:5334032 Recinto:04-017-003-00674-00003 Cultivo:104007 ALMENDROS-COMUNA Secano Grupo de SIPEA:OLIVAR
- 100424 Solicita recinto que no está comprometido para la operación.
Ref:4189503 Recinto:04-006-005-00378-00001 Cultivo:102198 VIÑEDO VINIFICACIÓN-TEMPRANILLO Secano
Ref:-149743 Recinto:04-006-041-00023-00001 Cultivo:20000 BARBECHO TRADICIONAL-SIN VARIEDAD Secano
Ref:5334020 Recinto:04-017-003-00040-00004 Cultivo:104007 ALMENDROS-COMUNA Secano
Ref:6831857 Recinto:04-017-003-00041-00003 Cultivo:104007 ALMENDROS-COMUNA Secano
Ref:6831841 Recinto:04-017-003-00667-00001 Cultivo:101010 OLIVAR-PICUAL Secano
Ref:6831840 Recinto:04-017-003-00667-00002 Cultivo:101010 OLIVAR-PICUAL Secano
Ref:5334046 Recinto:04-017-003-00671-00010 Cultivo:101010 OLIVAR-PICUAL Secano
Ref:5334040 Recinto:04-017-003-00673-00002 Cultivo:101010 OLIVAR-PICUAL Secano
Ref:5334032 Recinto:04-017-003-00674-00003 Cultivo:104007 ALMENDROS-COMUNA Secano
Ref:5334017 Recinto:04-017-003-00678-00003 Cultivo:101010 OLIVAR-PICUAL Secano

(1) Superficie declarada admisible ajustada con la superficie comprometida.
(2) Factor de penalización valorando el alcance para el tipo de compromiso.

Puede verificar la integridad de una copia de este documento mediante la lectura del código QR adjunto o mediante el acceso a la dirección <https://ws050.juntadeandalucia.es/verificarFirma> indicando el código de VERIFICACIÓN

FIRMADO POR	RAQUEL MARIA ESPIN CRESPO	17/12/2024	
VERIFICACIÓN	Pk2jm6UYDU9J72AMTZUYRN3GET48NG	PÁG. 734/9349	

**APELLIDOS Y NOMBRE / RAZÓN SOCIAL**

ROJO TORRENTE JOSE MIGUEL

NIF
6878EXPEDIENTE**
1003353**ANUALIDAD DE PAGO**
1ª**IMPORTES POR ANUALIDAD**

	2023	2024	2025	2026	2027
IMPORTE MÁXIMO SUBVENCIONABLE	978,28 €	978,28 €	978,28 €	815,22 €	815,22 €
IMPORTE MEDIO DE TRANSFERENCIA (€/ha)	259,49 €	259,49 €	259,49 €	216,24 €	216,24 €

RESUMEN DE UNIDADES

Cód	GRUPO DE PAGO	Sup. Dec. Admisible (ha)	Sup. Comprometida (ha)	Sup. ajustada compromiso (1) (ha)	% sobredec.	Sup. Resuelta (ha)	Importe Declarado	Importe Topado	Importe Resuelto	Importe tras sobredec.
422	FRUTALES SECANO	3,77		3,77	0,00	3,77	978,28	978,28	978,28	978,28
TOTAL		3,77	3,77	3,77		3,77	978,28	978,28	978,28	978,28

APLICACIÓN DE REDUCCIONES Y PENALIZACIONES

GRUPO DE PAGO	Importe Calculado	Importe prereduc.	Criterios de subvencionabilidad y compromisos	Presentación tardía	Omisión declaración	Condicionalidad	IMPORTE (Euros) RESUELTO
FRUTALES SECANO	978,28	978,28	0,00	0,00	0,00	0,00	978,28
TOTAL	978,28	978,28					978,28

RESUMEN DE PAGOS

	IMPORTE (Euros)			
	RESUELTO	FEADER	MAPA	CAPADR
FRUTALES SECANO - Pago realizado	978,28 €	831,54 €	95,97 €	50,77 €

RECINTOS RESUELTOS

REF.	REFERENCIA SIGPAC	CULTIVO	DESCRIPCIÓN CULTIVO	S/R	G.PAGO	PEND. MEDIA (%)	SUP. DEC. ADMISIBLE (ha)	SUP. COMPROM. (ha)	SUP. AJUSTADA COMPR.(1) (ha)	SUP. CONY. SIGPAC (ha)	SUP. CERTIE (ha)	SUP. CAMPO (ha)	SUP. CAMPO DETER. CULT. DECLARADO (ha)	SUP. DEC. REDUCIDA (ha)	SUP. RESUELTA (ha)
1700000002291420	04-099-015-00585-002	104020	ALMENDROS-GUARA	S	422	26,10	3,77	3,77	3,77		3,77			3,77	3,77

INCIDENCIAS**INCIDENCIA DESCRIPCIÓN**

- 100402 Recinto solicitado no forma parte de ningún organismo de control autorizado para la producción ecológica en Andalucía o fecha de inscripción posterior al plazo establecido (Anexo I. Criterios de Subvencionabilidad. Orden 28 de marzo de 2023).
Ref:1700000002291419 Recinto:04-099-015-00585-00003 Cultivo:104020 ALMENDROS-GUARA Secano
- 100424 Solicita recinto que no está comprometido para la operación.
Ref:1700000002291419 Recinto:04-099-015-00585-00003 Cultivo:104020 ALMENDROS-GUARA Secano

(1) Superficie declarada admisible ajustada con la superficie comprometida.
(2) Factor de penalización valorando el alcance para el tipo de compromiso.

Puede verificar la integridad de una copia de este documento mediante la lectura del código QR adjunto o mediante el acceso a la dirección <https://ws050.juntadeandalucia.es/verificarFirma> indicando el código de VERIFICACIÓN

FIRMADO POR

RAQUEL MARIA ESPIN CRESPO

17/12/2024

VERIFICACIÓN

Pk2jm6UYDU9J72AMTZUYRN3GET48NG

PÁG. 735/9349



**APELLIDOS Y NOMBRE / RAZÓN SOCIAL**

ROMERO ANTEQUERA FRANCISCO

NIF

***9798*

EXPEDIENTE

1282402

ANUALIDAD DE PAGO

1ª

IMPORTES POR ANUALIDAD

	2023	2024	2025	2026	2027
IMPORTE MÁXIMO SUBVENCIONABLE	452,96 €	452,96 €	376,97 €	376,97 €	376,97 €
IMPORTE MEDIO DE TRANSFERENCIA (€/ha)	304,00 €	304,00 €	253,00 €	253,00 €	253,00 €

RESUMEN DE UNIDADES

Cód	GRUPO DE PAGO	Sup. Dec. Admisible (ha)	Sup. Comprometida (ha)	Sup. ajustada compromiso (1) (ha)	% sobredec.	Sup. Resuelta (ha)	Importe Declarado	Importe Topado	Importe Resuelto	Importe tras sobredec.
420	HORTÍCOLAS	1,54		1,49	0,00	1,49	452,96	452,96	452,96	452,96
TOTAL		1,54	1,49	1,49		1,49	452,96	452,96	452,96	452,96

APLICACIÓN DE REDUCCIONES Y PENALIZACIONES

GRUPO DE PAGO	Importe Calculado	Importe prereduc.	Criterios de subvencionabilidad y compromisos	Presentación tardía	Omisión declaración	Condicionalidad	IMPORTE (Euros) RESUELTO
HORTÍCOLAS	452,96	452,96	0,00	0,00	0,00	0,00	452,96
TOTAL	452,96	452,96					452,96

RESUMEN DE PAGOS**IMPORTE (Euros)**

	RESUELTO	FEADER	MAPA	CAPADR
HORTÍCOLAS - Pago realizado	452,96 €	385,02 €	44,44 €	23,50 €

RECINTOS RESUELTOS

REF.	REFERENCIA SIGPAC	CULTIVO	DESCRIPCIÓN CULTIVO	S/R G.PAGO	PEND. MEDIA (%)	SUP. DEC. ADMISIBLE (ha)	SUP. COMPROM. (ha)	SUP. AJUSTADA COMPR.(1) (ha)	SUP. CONY. SIGPAC (ha)	SUP. CERTIE (ha)	SUP. CAMPO (ha)	SUP. CAMPO DETER. CULT. DECLARADO (ha)	SUP. DEC. REDUCIDA (ha)	SUP. RESUELTA (ha)
6924992	04-079-033-00047-003	197000	TOMATE-SIN VARIEDAD	R 420	3,30	0,50	0,50	0,50	0,50	0,50	0,50	0,50	0,50	0,50
6924993	04-079-033-00047-004	197000	TOMATE-SIN VARIEDAD	R 420	3,50	0,31	0,30	0,30	0,30	0,30	0,31	0,31	0,30	0,30
6925011	04-102-012-00061-001	162000	BERENJENA-SIN VARIEDAD	R 420	15,50	0,73	0,69	0,69	0,69	0,69	0,73	0,73	0,69	0,69

(1) Superficie declarada admisible ajustada con la superficie comprometida.
(2) Factor de penalización valorando el alcance para el tipo de compromiso.

Puede verificar la integridad de una copia de este documento mediante la lectura del código QR adjunto o mediante el acceso a la dirección <https://ws050.juntadeandalucia.es/verificarFirma> indicando el código de VERIFICACIÓN

FIRMADO POR

RAQUEL MARIA ESPIN CRESPO

17/12/2024

VERIFICACIÓN

Pk2jm6UYDU9J72AMTZUYRN3GET48NG

PÁG. 736/9349



**APELLIDOS Y NOMBRE / RAZÓN SOCIAL**

ROMERO CAÑADAS ANTONIO JOSE

NIF

***6815*

EXPEDIENTE

1149419

ANUALIDAD DE PAGO

1ª

IMPORTES POR ANUALIDAD

	2023	2024	2025	2026	2027
IMPORTE MÁXIMO SUBVENCIONABLE	11.916,55 €	11.916,55 €	9.930,46 €	9.930,46 €	9.930,46 €
IMPORTE MEDIO DE TRANSFERENCIA (€/ha)	62,33 €	62,33 €	51,95 €	51,95 €	51,95 €

RESUMEN DE UNIDADES

Cód	GRUPO DE PAGO	Sup. Dec. Admisible (ha)	Sup. Comprometida (ha)	Sup. ajustada compromiso (1) (ha)	% sobredec.	Sup. Resuelta (ha)	Importe Declarado	Importe Topado	Importe Resuelto	Importe tras sobredec.
418	PASTOS ASOCIADOS A GANADERÍA ECOLÓGICA	191,41		191,17	0,00	191,17	13.047,06	11.916,55	11.916,55	11.916,55
TOTAL		191,41	191,17	191,17		191,17	13.047,06	11.916,55	11.916,55	11.916,55

APLICACIÓN DE REDUCCIONES Y PENALIZACIONES

GRUPO DE PAGO	Importe Calculado	Importe prereduc.	Criterios de subvencionabilidad y compromisos	Presentación tardía	Omisión declaración	Condicionalidad	IMPORTE (Euros) RESUELTO
PASTOS ASOCIADOS A GANADERÍA	11.916,55	11.916,55	0,00	0,00	0,00	0,00	11.916,55
TOTAL	11.916,55	11.916,55					11.916,55

RESUMEN DE PAGOS**IMPORTE (Euros)**

	RESUELTO	FEADER	MAPA	CAPADR
PASTOS ASOCIADOS A GANADERÍA ECOLÓGICA - Pago realizado	11.916,55 €	10.129,07 €	1.169,01 €	618,47 €

RECINTOS RESUELTOS

REE	REFERENCIA SIGPAC	CULTIVO	DESCRIPCIÓN CULTIVO	S/R	G.PAGO	PEND. MEDIA (%)	SUP. DEC. ADMISIBLE (ha)	SUP. COMPROM. (ha)	SUP. AJUSTADA COMPROM. (1) (ha)	SUP. CONV. SIGPAC (ha)	SUP. CERTIF. (ha)	SUP. CAMPO (ha)	SUP. CAMPO DETER. CULT. DECLARADO (ha)	SUP. DEC. REDUCIDA (ha)	SUP. RESUELTA (ha)
1700000006468943	04-037-038-00032-016	62000	PASTOS PERMANENTES DE 5 O MAS AÑOS-SIN VARIEDAD	S	418	40,90	74,27	74,03	74,03		87,38			74,03	74,03
1700000006468944	04-037-039-00010-001	62000	PASTOS PERMANENTES DE 5 O MAS AÑOS-SIN VARIEDAD	S	418	40,00	117,14	117,14	117,14		137,81			117,14	117,14

(1) Superficie declarada admisible ajustada con la superficie comprometida.
(2) Factor de penalización valorando el alcance para el tipo de compromiso.

Puede verificar la integridad de una copia de este documento mediante la lectura del código QR adjunto o mediante el acceso a la dirección <https://ws050.juntadeandalucia.es/verificarFirma> indicando el código de VERIFICACIÓN

FIRMADO POR

RAQUEL MARIA ESPIN CRESPO

17/12/2024

VERIFICACIÓN

Pk2jm6UYDU9J72AMTZUYRN3GET48NG

PÁG. 737/9349



**INCIDENCIAS****INCIDENCIA DESCRIPCIÓN**

4272	Verifica que las líneas de declaración de las Solicitudes Únicas no tienen solapes con la capa de Retroactividad Gráfica (ambas de la misma campaña) a nivel de expediente/línea de declaración gráfica de la solicitud. Ref:170000006468943 Recinto:04-037-038-00032-00016 Cultivo: - Agregado de la referencia del recinto.:0 Zona de la referencia del recinto.:0 Superficie solapada.:0,24 Id. Incid.:100998290
100411	Recinto no admisible por no estar asociado en SIGGAN a una explotación ganadera (Artículo 10 de la Orden de 28 de marzo de 2023). Ref.-1036454 Recinto:18-057-014-00434-00011 Cultivo:62000 PASTOS PERMANENTES DE 5 O MAS AÑOS-SIN VARIEDAD Secano Ref.-1036455 Recinto:18-057-014-00434-00012 Cultivo:62000 PASTOS PERMANENTES DE 5 O MAS AÑOS-SIN VARIEDAD Secano Ref.-1036456 Recinto:18-057-025-00009-00013 Cultivo:62000 PASTOS PERMANENTES DE 5 O MAS AÑOS-SIN VARIEDAD Secano Ref.-1036457 Recinto:18-057-025-00009-00015 Cultivo:62000 PASTOS PERMANENTES DE 5 O MAS AÑOS-SIN VARIEDAD Secano
100421	Recinto declarado por error para una operación de la 6503, que se ha corregido de oficio marcando la operación correcta, de acuerdo con la fecha de inscripción del recinto en la producción ecológica. Ref:170000006468943 Recinto:04-037-038-00032-00016 Cultivo:62000 PASTOS PERMANENTES DE 5 O MAS AÑOS-SIN VARIEDAD Secano Ref:170000006468944 Recinto:04-037-039-00010-00001 Cultivo:62000 PASTOS PERMANENTES DE 5 O MAS AÑOS-SIN VARIEDAD Secano Ref:170000006468948 Recinto:18-046-005-00007-00002 Cultivo:62000 PASTOS PERMANENTES DE 5 O MAS AÑOS-SIN VARIEDAD Secano Ref:170000006468947 Recinto:18-046-005-00009-00001 Cultivo:62000 PASTOS PERMANENTES DE 5 O MAS AÑOS-SIN VARIEDAD Secano Ref.-1036448 Recinto:18-046-005-00009-00003 Cultivo:62000 PASTOS PERMANENTES DE 5 O MAS AÑOS-SIN VARIEDAD Secano Ref.-1036449 Recinto:18-046-005-00009-00004 Cultivo:62000 PASTOS PERMANENTES DE 5 O MAS AÑOS-SIN VARIEDAD Secano Ref.-1036450 Recinto:18-046-005-00009-00005 Cultivo:62000 PASTOS PERMANENTES DE 5 O MAS AÑOS-SIN VARIEDAD Secano Ref.-1036451 Recinto:18-046-005-00009-00006 Cultivo:62000 PASTOS PERMANENTES DE 5 O MAS AÑOS-SIN VARIEDAD Secano Ref.-1036452 Recinto:18-046-005-00009-00007 Cultivo:62000 PASTOS PERMANENTES DE 5 O MAS AÑOS-SIN VARIEDAD Secano Ref.-1036453 Recinto:18-046-005-00009-00008 Cultivo:62000 PASTOS PERMANENTES DE 5 O MAS AÑOS-SIN VARIEDAD Secano Ref.-1036454 Recinto:18-057-014-00434-00011 Cultivo:62000 PASTOS PERMANENTES DE 5 O MAS AÑOS-SIN VARIEDAD Secano Ref.-1036455 Recinto:18-057-014-00434-00012 Cultivo:62000 PASTOS PERMANENTES DE 5 O MAS AÑOS-SIN VARIEDAD Secano Ref.-1036456 Recinto:18-057-025-00009-00013 Cultivo:62000 PASTOS PERMANENTES DE 5 O MAS AÑOS-SIN VARIEDAD Secano Ref.-1036457 Recinto:18-057-025-00009-00015 Cultivo:62000 PASTOS PERMANENTES DE 5 O MAS AÑOS-SIN VARIEDAD Secano
100424	Solicita recinto que no está comprometido para la operación. Ref:170000006468948 Recinto:18-046-005-00007-00002 Cultivo:62000 PASTOS PERMANENTES DE 5 O MAS AÑOS-SIN VARIEDAD Secano Ref:170000006468947 Recinto:18-046-005-00009-00001 Cultivo:62000 PASTOS PERMANENTES DE 5 O MAS AÑOS-SIN VARIEDAD Secano Ref.-1036448 Recinto:18-046-005-00009-00003 Cultivo:62000 PASTOS PERMANENTES DE 5 O MAS AÑOS-SIN VARIEDAD Secano Ref.-1036449 Recinto:18-046-005-00009-00004 Cultivo:62000 PASTOS PERMANENTES DE 5 O MAS AÑOS-SIN VARIEDAD Secano Ref.-1036450 Recinto:18-046-005-00009-00005 Cultivo:62000 PASTOS PERMANENTES DE 5 O MAS AÑOS-SIN VARIEDAD Secano Ref.-1036451 Recinto:18-046-005-00009-00006 Cultivo:62000 PASTOS PERMANENTES DE 5 O MAS AÑOS-SIN VARIEDAD Secano Ref.-1036452 Recinto:18-046-005-00009-00007 Cultivo:62000 PASTOS PERMANENTES DE 5 O MAS AÑOS-SIN VARIEDAD Secano Ref.-1036453 Recinto:18-046-005-00009-00008 Cultivo:62000 PASTOS PERMANENTES DE 5 O MAS AÑOS-SIN VARIEDAD Secano Ref.-1036454 Recinto:18-057-014-00434-00011 Cultivo:62000 PASTOS PERMANENTES DE 5 O MAS AÑOS-SIN VARIEDAD Secano Ref.-1036455 Recinto:18-057-014-00434-00012 Cultivo:62000 PASTOS PERMANENTES DE 5 O MAS AÑOS-SIN VARIEDAD Secano Ref.-1036456 Recinto:18-057-025-00009-00013 Cultivo:62000 PASTOS PERMANENTES DE 5 O MAS AÑOS-SIN VARIEDAD Secano

(1) Superficie declarada admisible ajustada con la superficie comprometida.
(2) Factor de penalización valorando el alcance para el tipo de compromiso.

Puede verificar la integridad de una copia de este documento mediante la lectura del código QR adjunto o mediante el acceso a la dirección <https://ws050.juntadeandalucia.es/verificarFirma> indicando el código de VERIFICACIÓN

FIRMADO POR	RAQUEL MARIA ESPIN CRESPO	17/12/2024	
VERIFICACIÓN	Pk2jm6UYDU9J72AMTZUYRN3GET48NG	PÁG. 738/9349	

**INCIDENCIAS****INCIDENCIA DESCRIPCIÓN**

	Ref:-1036457 Recinto:18-057-025-00009-00015 Cultivo:62000 PASTOS PERMANENTES DE 5 O MAS AÑOS-SIN VARIEDAD Secano
100427	Recinto no admisible por estar asociado a una explotación intensiva en SIGGAN o que no pertenece al titular del expediente (Artículo 10 de la Orden de 28 de marzo de 2023).
	Ref:170000006468948 Recinto:18-046-005-00007-00002 Cultivo:62000 PASTOS PERMANENTES DE 5 O MAS AÑOS-SIN VARIEDAD Secano Explotación:ES180450000174
	Ref:170000006468947 Recinto:18-046-005-00009-00001 Cultivo:62000 PASTOS PERMANENTES DE 5 O MAS AÑOS-SIN VARIEDAD Secano Explotación:ES180450000174
	Ref:-1036448 Recinto:18-046-005-00009-00003 Cultivo:62000 PASTOS PERMANENTES DE 5 O MAS AÑOS-SIN VARIEDAD Secano Explotación:ES180450000174
	Ref:-1036449 Recinto:18-046-005-00009-00004 Cultivo:62000 PASTOS PERMANENTES DE 5 O MAS AÑOS-SIN VARIEDAD Secano Explotación:ES180450000174
	Ref:-1036450 Recinto:18-046-005-00009-00005 Cultivo:62000 PASTOS PERMANENTES DE 5 O MAS AÑOS-SIN VARIEDAD Secano Explotación:ES180450000174
	Ref:-1036451 Recinto:18-046-005-00009-00006 Cultivo:62000 PASTOS PERMANENTES DE 5 O MAS AÑOS-SIN VARIEDAD Secano Explotación:ES180450000174
	Ref:-1036452 Recinto:18-046-005-00009-00007 Cultivo:62000 PASTOS PERMANENTES DE 5 O MAS AÑOS-SIN VARIEDAD Secano Explotación:ES180450000174
	Ref:-1036453 Recinto:18-046-005-00009-00008 Cultivo:62000 PASTOS PERMANENTES DE 5 O MAS AÑOS-SIN VARIEDAD Secano Explotación:ES180450000174

Datos considerados para el Cálculo de la Carga Ganadera mínima y máxima del expediente

Explotación	Especie	Inscrito en Sipea y Admisible	Ugm Calculada para CG Mínima	Ugm Calculada para CG Máxima
ES180560000221	OVINA	SI	48,00	48,00
			48,00	48,00

Superficie determinada para Cálculo Carga Ganadera Mínima: 202,41 ha

Superficie determinada para Cálculo Carga Ganadera Máxima: 202,41 ha

Los importes del Grupo de Pago de pastos de este expediente han sido ajustados por no llegar a la carga ganadera mínima de 0,3

Carga Ganadera Mínima Expediente: 0,24 ugm/ha

Carga Ganadera Máxima Expediente: 0,24 ugm/ha

Recintos Determinados para el Cálculo de Garga Ganadera Mínima

REF.	REFERENCIA SIGPAC	CULTIVO	DESCRIPCIÓN CULTIVO	S/R	SUP. RESUELTA (ha)
-1036457	18-057-025-00009-00015	62000	PASTOS PERMANENTES DE 5 O MAS AÑOS-SIN VARIEDAD	S	0,01
-1036456	18-057-025-00009-00013	62000	PASTOS PERMANENTES DE 5 O MAS AÑOS-SIN VARIEDAD	S	0,01
-1036455	18-057-014-00434-00012	62000	PASTOS PERMANENTES DE 5 O MAS AÑOS-SIN VARIEDAD	S	0,02
-1036454	18-057-014-00434-00011	62000	PASTOS PERMANENTES DE 5 O MAS AÑOS-SIN VARIEDAD	S	0,09
-1036453	18-046-005-00009-00008	62000	PASTOS PERMANENTES DE 5 O MAS AÑOS-SIN VARIEDAD	S	0,06
-1036452	18-046-005-00009-00007	62000	PASTOS PERMANENTES DE 5 O MAS AÑOS-SIN VARIEDAD	S	0,17
-1036451	18-046-005-00009-00006	62000	PASTOS PERMANENTES DE 5 O MAS AÑOS-SIN VARIEDAD	S	0,27
-1036450	18-046-005-00009-00005	62000	PASTOS PERMANENTES DE 5 O MAS AÑOS-SIN VARIEDAD	S	0,01
-1036449	18-046-005-00009-00004	62000	PASTOS PERMANENTES DE 5 O MAS AÑOS-SIN VARIEDAD	S	0,08
-1036448	18-046-005-00009-00003	62000	PASTOS PERMANENTES DE 5 O MAS AÑOS-SIN VARIEDAD	S	0,03
170000006468943	04-037-038-00032-00016	62000	PASTOS PERMANENTES DE 5 O MAS AÑOS-SIN VARIEDAD	S	74,03
170000006468944	04-037-039-00010-00001	62000	PASTOS PERMANENTES DE 5 O MAS AÑOS-SIN VARIEDAD	S	117,14
170000006468947	18-046-005-00009-00001	62000	PASTOS PERMANENTES DE 5 O MAS AÑOS-SIN VARIEDAD	S	4,31
170000006468948	18-046-005-00007-00002	62000	PASTOS PERMANENTES DE 5 O MAS AÑOS-SIN VARIEDAD	S	6,18

Recintos Determinados para el Cálculo de Garga Ganadera Máxima

REF.	REFERENCIA SIGPAC	CULTIVO	DESCRIPCIÓN CULTIVO	S/R	SUP. RESUELTA (ha)
------	-------------------	---------	---------------------	-----	--------------------

(1) Superficie declarada admisible ajustada con la superficie comprometida.
(2) Factor de penalización valorando el alcance para el tipo de compromiso.Puede verificar la integridad de una copia de este documento mediante la lectura del código QR adjunto o mediante el acceso a la dirección <https://ws050.juntadeandalucia.es/verificarFirma> indicando el código de VERIFICACIÓN

FIRMADO POR

RAQUEL MARIA ESPIN CRESPO

17/12/2024

VERIFICACIÓN

Pk2jm6UYDU9J72AMTZUYRN3GET48NG

PÁG. 739/9349



**Datos considerados para el Cálculo de la Carga Ganadera mínima y máxima del expediente****Recintos Determinados para el Cálculo de Garga Ganadera Máxima**

REF.	REFERENCIA SIGPAC	CULTIVO	DESCRIPCIÓN CULTIVO	SUP.	
				S/R	RESUELTA (ha)
-1036457	18-057-025-00009-00015	62000	PASTOS PERMANENTES DE 5 O MAS AÑOS-SIN VARIEDAD	S	0,01
-1036456	18-057-025-00009-00013	62000	PASTOS PERMANENTES DE 5 O MAS AÑOS-SIN VARIEDAD	S	0,01
-1036455	18-057-014-00434-00012	62000	PASTOS PERMANENTES DE 5 O MAS AÑOS-SIN VARIEDAD	S	0,02
-1036454	18-057-014-00434-00011	62000	PASTOS PERMANENTES DE 5 O MAS AÑOS-SIN VARIEDAD	S	0,09
-1036453	18-046-005-00009-00008	62000	PASTOS PERMANENTES DE 5 O MAS AÑOS-SIN VARIEDAD	S	0,06
-1036452	18-046-005-00009-00007	62000	PASTOS PERMANENTES DE 5 O MAS AÑOS-SIN VARIEDAD	S	0,17
-1036451	18-046-005-00009-00006	62000	PASTOS PERMANENTES DE 5 O MAS AÑOS-SIN VARIEDAD	S	0,27
-1036450	18-046-005-00009-00005	62000	PASTOS PERMANENTES DE 5 O MAS AÑOS-SIN VARIEDAD	S	0,01
-1036449	18-046-005-00009-00004	62000	PASTOS PERMANENTES DE 5 O MAS AÑOS-SIN VARIEDAD	S	0,08
-1036448	18-046-005-00009-00003	62000	PASTOS PERMANENTES DE 5 O MAS AÑOS-SIN VARIEDAD	S	0,03
1700000006468943	04-037-038-00032-00016	62000	PASTOS PERMANENTES DE 5 O MAS AÑOS-SIN VARIEDAD	S	74,03
1700000006468944	04-037-039-00010-00001	62000	PASTOS PERMANENTES DE 5 O MAS AÑOS-SIN VARIEDAD	S	117,14
1700000006468947	18-046-005-00009-00001	62000	PASTOS PERMANENTES DE 5 O MAS AÑOS-SIN VARIEDAD	S	4,31
1700000006468948	18-046-005-00007-00002	62000	PASTOS PERMANENTES DE 5 O MAS AÑOS-SIN VARIEDAD	S	6,18

Incidencias de carga ganadera**INCIDENCIA DESCRIPCIÓN**

- 4272 Verifica que las líneas de declaración de las Solicitudes Únicas no tienen solapes con la capa de Retroactividad Gráfica (ambas de la misma campaña) a nivel de expediente/línea de declaración gráfica de la solicitud.
Ref:1700000006468943 Recinto:04-037-038-00032-00016 Cultivo: - Agregado de la referencia del recinto.:0 Zona de la referencia del recinto.:0 Superficie solapada.:0,24 Id. Incid.:5081204

(1) Superficie declarada admisible ajustada con la superficie comprometida.
(2) Factor de penalización valorando el alcance para el tipo de compromiso.

Puede verificar la integridad de una copia de este documento mediante la lectura del código QR adjunto o mediante el acceso a la dirección <https://ws050.juntadeandalucia.es/verificarFirma> indicando el código de VERIFICACIÓN

FIRMADO POR	RAQUEL MARIA ESPIN CRESPO	17/12/2024	
VERIFICACIÓN	Pk2jm6UYDU9J72AMTZUYRN3GET48NG	PÁG. 740/9349	

**APELLIDOS Y NOMBRE / RAZÓN SOCIAL**

ROMERO MOTOS BERNARDINO

NIF

***6946*

EXPEDIENTE

1028603

ANUALIDAD DE PAGO

1ª

IMPORTE POR ANUALIDAD

	2023	2024	2025	2026	2027
IMPORTE MÁXIMO SUBVENCIONABLE	3.225,46 €	3.225,46 €	3.225,46 €	2.687,86 €	2.687,86 €
IMPORTE MEDIO DE TRANSFERENCIA (€/ha)	259,49 €	259,49 €	259,49 €	216,24 €	216,24 €

RESUMEN DE UNIDADES

Cód	GRUPO DE PAGO	Sup. Dec. Admisible (ha)	Sup. Comprometida (ha)	Sup. ajustada compromiso (1) (ha)	% sobredec.	Sup. Resuelta (ha)	Importe Declarado	Importe Topado	Importe Resuelto	Importe tras sobredec.
422	FRUTALES SECANO	12,43		12,43	0,00	12,43	3.225,46	3.225,46	3.225,46	3.225,46
TOTAL		12,43	12,43	12,43		12,43	3.225,46	3.225,46	3.225,46	3.225,46

APLICACIÓN DE REDUCCIONES Y PENALIZACIONES

GRUPO DE PAGO	Importe Calculado	Importe prereduc.	Criterios de subvencionabilidad y compromisos	Presentación tardía	Omisión declaración	Condicionalidad	IMPORTE (Euros) RESUELTO
FRUTALES SECANO	3.225,46		0,00	0,00	0,00	0,00	3.225,46
TOTAL	3.225,46	3.225,46					3.225,46

RESUMEN DE PAGOS**IMPORTE (Euros)**

FRUTALES SECANO - Pago realizado	RESUELTO	FEADER	MAPA	CAPADR
	3.225,46 €	2.741,64 €	316,42 €	167,40 €

RECINTOS RESUELTOS

REF.	REFERENCIA SIGPAC	CULTIVO DESCRIPCIÓN CULTIVO	S/R G.PAGO	PEND. MEDIA (%)	SUP. DEC. ADMISIBLE (ha)	SUP. COMPROM. (ha)	SUP. AJUSTADA COMPR.(1) (ha)	SUP. CONY. SIGPAC (ha)	SUP. CERTIE (ha)	SUP. CAMPO (ha)	SUP. CAMPO DETER. CULT. DECLARADO (ha)	SUP. DEC. REDUCIDA (ha)	SUP. RESUELTA (ha)
4759894	04-099-035-00166-002	104007 ALMENDROS-COMUNA	S 422	18,60	0,11	0,11	0,11		0,11			0,11	0,11
5488835	04-037-003-00151-001	104057 ALMENDROS-AVIJOR	S 422	15,30	1,63	1,63	1,63		1,63			1,63	1,63
5488838	04-037-003-00151-003	104057 ALMENDROS-AVIJOR	S 422	14,50	0,61	0,61	0,61		0,61			0,61	0,61
1700000003583373	04-099-035-00417-023	124048 PISTACHO-SIRORA	S 422	8,20	0,55	0,55	0,55		0,55			0,55	0,55
1700000003583374	04-099-035-00166-001	124048 PISTACHO-SIRORA	S 422	4,80	0,22	0,22	0,22		0,22			0,22	0,22
1700000003583375	04-099-035-00166-004	124048 PISTACHO-SIRORA	S 422	6,90	0,15	0,15	0,15		0,15			0,15	0,15
1700000003583378	04-099-035-00166-006	124048 PISTACHO-SIRORA	S 422	12,10	0,07	0,07	0,07		0,07			0,07	0,07
1700000003583381	04-099-035-00411-001	124022 PISTACHO-KERMAN	S 422	6,30	0,27	0,27	0,27		0,27			0,27	0,27
1700000003583382	04-099-035-00411-003	124022 PISTACHO-KERMAN	S 422	10,80	0,09	0,09	0,09		0,09			0,09	0,09
1700000003583383	04-099-035-00417-005	104020 ALMENDROS-GUARA	S 422	9,80	7,20	7,20	7,20		7,20			7,20	7,20
1700000003583384	04-099-035-00505-002	104007 ALMENDROS-COMUNA	S 422	11,10	0,82	0,82	0,82		0,82			0,82	0,82
1700000003583385	04-099-035-00411-010	124022 PISTACHO-KERMAN	S 422	6,30	0,09	0,09	0,09		0,09			0,09	0,09
1700000003583386	04-099-035-00411-006	124022 PISTACHO-KERMAN	S 422	6,70	0,49	0,49	0,49		0,49			0,49	0,49
1700000003583387	04-099-035-00411-008	124022 PISTACHO-KERMAN	S 422	6,80	0,13	0,13	0,13		0,13			0,13	0,13

INCIDENCIAS**INCIDENCIA DESCRIPCIÓN**

100424 Solicita recinto que no está comprometido para la operación.

Ref:-1276915 Recinto:04-099-035-00256-00001 Cultivo:104007 ALMENDROS-COMUNA Regadío

Ref:1700000003583380 Recinto:04-099-035-00256-00002 Cultivo:104007 ALMENDROS-COMUNA Regadío

(1) Superficie declarada admisible ajustada con la superficie comprometida.
(2) Factor de penalización valorando el alcance para el tipo de compromiso.Puede verificar la integridad de una copia de este documento mediante la lectura del código QR adjunto o mediante el acceso a la dirección <https://ws050.juntadeandalucia.es/verificarFirma> indicando el código de VERIFICACIÓN

FIRMADO POR

RAQUEL MARIA ESPIN CRESPO

17/12/2024

VERIFICACIÓN

Pk2jm6UYDU9J72AMTZUYRN3GET48NG

PÁG. 741/9349



**APELLIDOS Y NOMBRE / RAZÓN SOCIAL**

ROS MARTINEZ PEDRO

NIF

***8715*

EXPEDIENTE

1025329

ANUALIDAD DE PAGO

1ª

IMPORTE POR ANUALIDAD

	2023	2024	2025	2026	2027
IMPORTE MÁXIMO SUBVENCIONABLE	2.400,28 €	2.400,28 €	2.400,28 €	2.000,22 €	2.000,22 €
IMPORTE MEDIO DE TRANSFERENCIA (€/ha)	259,49 €	259,49 €	259,49 €	216,24 €	216,24 €

RESUMEN DE UNIDADES

Cód	GRUPO DE PAGO	Sup. Dec. Admisible (ha)	Sup. Comprometida (ha)	Sup. ajustada compromiso (1) (ha)	% sobredec.	Sup. Resuelta (ha)	Importe Declarado	Importe Topado	Importe Resuelto	Importe tras sobredec.
422	FRUTALES SECANO	9,25		9,25	0,00	9,25	2.400,28	2.400,28	2.400,28	2.400,28
TOTAL		9,25	9,25	9,25		9,25	2.400,28	2.400,28	2.400,28	2.400,28

APLICACIÓN DE REDUCCIONES Y PENALIZACIONES

GRUPO DE PAGO	Importe Calculado	Importe prereduc.	Criterios de subvencionabilidad y compromisos	Presentación tardía	Omisión declaración	Condicionalidad	IMPORTE (Euros) RESUELTO
FRUTALES SECANO	2.400,28	2.400,28	0,00	0,00	2,00	0,00	2.352,27
TOTAL	2.400,28	2.400,28					2.352,27

RESUMEN DE PAGOS**IMPORTE (Euros)**

	RESUELTO	FEADER	MAPA	CAPADR
FRUTALES SECANO - Pago realizado	2.352,27 €	1.999,43 €	230,76 €	122,08 €

RECINTOS RESUELTOS

REF.	REFERENCIA SIGPAC	CULTIVO	DESCRIPCIÓN CULTIVO	S/R G.PAGO	PEND. MEDIA (%)	SUP. DEC. ADMISIBLE (ha)	SUP. COMPROM. (ha)	SUP. AJUSTADA COMPROM. (1) (ha)	SUP. CONY. SIGPAC (ha)	SUP. CERTIE (ha)	SUP. CAMPO (ha)	SUP. CAMPO DETER. CULT. DECLARADO (ha)	SUP. DEC. REDUCIDA (ha)	SUP. RESUELTA (ha)
-448762	04-098-076-00246-017	104042	ALMENDROS-TUONO	S 422	12,30	0,02	0,02	0,02	0,02	0,02			0,02	0,02
-448761	04-098-076-00246-012	104042	ALMENDROS-TUONO	S 422	20,00	1,58	1,58	1,58	1,58	1,58			1,58	1,58
-448760	04-098-076-00151-023	104042	ALMENDROS-TUONO	S 422	26,40	0,03	0,03	0,03	0,03	0,03			0,03	0,03
-448759	04-098-076-00151-021	104042	ALMENDROS-TUONO	S 422	17,10	0,06	0,06	0,06	0,06	0,06			0,06	0,06
1700000002765913	04-098-076-00133-001	104042	ALMENDROS-TUONO	S 422	27,20	1,28	1,28	1,28	1,28	1,28			1,28	1,28
1700000002765914	04-098-076-00151-006	104042	ALMENDROS-TUONO	S 422	19,00	4,11	4,11	4,11	4,11	4,11			4,11	4,11
1700000002765915	04-098-076-00151-008	104042	ALMENDROS-TUONO	S 422	32,30	0,65	0,65	0,65	0,65	0,65			0,65	0,65
1700000002765917	04-098-076-00246-014	104042	ALMENDROS-TUONO	S 422	20,30	0,20	0,20	0,20	0,20	0,20			0,20	0,20
1700000002765918	04-098-076-00134-005	104042	ALMENDROS-TUONO	S 422	18,70	1,32	1,32	1,32	1,32	1,32			1,32	1,32

INCIDENCIAS**INCIDENCIA DESCRIPCIÓN**

256 Solicitud con recintos no declarados en campaña actual con una reducción por omisión de superficie superior al 3%
CÓDIGO PARA EL PORCENTAJE DE REDUCCIÓN POR OMISIÓN QUE CORRESPONDE A LA SOLICITUD:2

(1) Superficie declarada admisible ajustada con la superficie comprometida.
(2) Factor de penalización valorando el alcance para el tipo de compromiso.

Puede verificar la integridad de una copia de este documento mediante la lectura del código QR adjunto o mediante el acceso a la dirección <https://ws050.juntadeandalucia.es/verificarFirma> indicando el código de VERIFICACIÓN

FIRMADO POR

RAQUEL MARIA ESPIN CRESPO

17/12/2024

VERIFICACIÓN

Pk2jm6UYDU9J72AMTZUYRN3GET48NG

PÁG. 742/9349



**APELLIDOS Y NOMBRE / RAZÓN SOCIAL**

ROSILLO MOTOS ANDRES

NIF

****0961*

EXPEDIENTE

1095538

ANUALIDAD DE PAGO

1ª

IMPORTES POR ANUALIDAD

	2023	2024	2025	2026	2027
IMPORTE MÁXIMO SUBVENCIONABLE	1.393,23 €	1.393,23 €	1.160,99 €	1.160,99 €	1.160,99 €
IMPORTE MEDIO DE TRANSFERENCIA (€/ha)	181,41 €	181,41 €	151,17 €	151,17 €	151,17 €

RESUMEN DE UNIDADES

Cód	GRUPO DE PAGO	Sup. Dec. Admisible (ha)	Sup. Comprometida (ha)	Sup. ajustada compromiso (1) (ha)	% sobredec.	Sup. Resuelta (ha)	Importe Declarado	Importe Topado	Importe Resuelto	Importe tras sobredec.
416	HERBÁCEOS	7,68		7,68	0,00	7,68	1.393,23	1.393,23	1.393,23	1.393,23
TOTAL		7,68	7,68	7,68		7,68	1.393,23	1.393,23	1.393,23	1.393,23

APLICACIÓN DE REDUCCIONES Y PENALIZACIONES

GRUPO DE PAGO	Importe Calculado	Importe prereduc.	Criterios de subvencionabilidad y compromisos	Presentación tardía	Omisión declaración	Condicionalidad	IMPORTE (Euros) RESUELTO
HERBÁCEOS	1.393,23	1.393,23	0,00	0,00	0,00	0,00	1.393,23
TOTAL	1.393,23	1.393,23					1.393,23

RESUMEN DE PAGOS**IMPORTE (Euros)**

	RESUELTO	FEADER	MAPA	CAPADR
HERBÁCEOS - Pago realizado	1.393,23 €	1.184,25 €	136,68 €	72,30 €

RECINTOS RESUELTOS

REF.	REFERENCIA SIGPAC	CULTIVO DESCRIPCIÓN CULTIVO	S/R G.PAGO	PEND. MEDIA (%)	SUP. DEC. ADMISIBLE (ha)	SUP. COMPROM. (ha)	SUP. AJUSTADA COMPR.(1) (ha)	SUP. CONY. SIGPAC (ha)	SUP. CERTIE (ha)	SUP. CAMPO (ha)	SUP. CAMPO DETER. CULT. DECLARADO (ha)	SUP. DEC. REDUCIDA (ha)	SUP. RESUELTA (ha)
1700000006430617	04-063-032-00003-001	5065 CEBADA-HISPANIC	S	416	2,20	1,29	1,29	1,29	1,29			1,29	1,29
1700000006430618	04-063-032-00009-001	5065 CEBADA-HISPANIC	S	416	3,00	6,39	6,39	6,39	6,39			6,39	6,39

INCIDENCIAS**INCIDENCIA DESCRIPCIÓN**

- 100412 Número de hectáreas validadas inferior a la superficie mínima permitida por el grupo de cultivo (Anexo I. Criterios de Subvencionabilidad. Orden 28 de marzo de 2023).
Sup. Resuelta:0 Grupo de Pago:FRUTALES SECANO
- 100413 Recinto perteneciente a grupo de cultivo que no cumple con la superficie mínima requerida (Anexo I. Criterios de Subvencionabilidad. Orden 28 de marzo de 2023).
Ref:4118844 Recinto:04-063-030-00012-00001 Cultivo:104007 ALMENDROS-COMUNA Secano Sup. Declarada:0,6 Superficie Resolver:0,6
Ref:1700000006430619 Recinto:04-063-031-00021-00001 Cultivo:104020 ALMENDROS-GUARA Secano Sup. Declarada:5,09 Superficie Resolver:5,09

(1) Superficie declarada admisible ajustada con la superficie comprometida.
(2) Factor de penalización valorando el alcance para el tipo de compromiso.

Puede verificar la integridad de una copia de este documento mediante la lectura del código QR adjunto o mediante el acceso a la dirección <https://ws050.juntadeandalucia.es/verificarFirma> indicando el código de VERIFICACIÓN

FIRMADO POR

RAQUEL MARIA ESPIN CRESPO

17/12/2024

VERIFICACIÓN

Pk2jm6UYDU9J72AMTZUYRN3GET48NG

PÁG. 743/9349



**APELLIDOS Y NOMBRE / RAZÓN SOCIAL**

ROZAS RECHE FRANCISCA

NIF

****0701*

EXPEDIENTE

1188985

ANUALIDAD DE PAGO

1ª

IMPORTE POR ANUALIDAD

	2023	2024	2025	2026	2027
IMPORTE MÁXIMO SUBVENCIONABLE	416,47 €	416,47 €	416,47 €	347,06 €	347,06 €
IMPORTE MEDIO DE TRANSFERENCIA (€/ha)	297,48 €	297,48 €	297,48 €	247,90 €	247,90 €

RESUMEN DE UNIDADES

Cód	GRUPO DE PAGO	Sup. Dec. Admisible (ha)	Sup. Comprometida (ha)	Sup. ajustada compromiso (1) (ha)	% sobredec.	Sup. Resuelta (ha)	Importe Declarado	Importe Topado	Importe Resuelto	Importe tras sobredec.
419	OLIVAR	1,40		1,40	0,00	1,40	416,47	416,47	416,47	416,47
TOTAL		1,40	1,40	1,40		1,40	416,47	416,47	416,47	416,47

APLICACIÓN DE REDUCCIONES Y PENALIZACIONES

GRUPO DE PAGO	Importe Calculado	Importe prereduc.	Criterios de subvencionabilidad y compromisos	Presentación tardía	Omisión declaración	Condicionalidad	IMPORTE (Euros) RESUELTO
OLIVAR	416,47	416,47	0,00	0,00	0,00	0,00	416,47
TOTAL	416,47	416,47					416,47

RESUMEN DE PAGOS**IMPORTE (Euros)**

	RESUELTO	FEADER	MAPA	CAPADR
OLIVAR - Pago realizado	416,47 €	354,00 €	40,86 €	21,61 €

RECINTOS RESUELTOS

REF.	REFERENCIA SIGPAC	CULTIVO DESCRIPCIÓN CULTIVO	S/R G.PAGO	PEND. MEDIA (%)	SUP. DEC. ADMISIBLE (ha)	SUP. COMPROM. (ha)	SUP. AJUSTADA COMPR.(1) (ha)	SUP. CONY. SIGPAC (ha)	SUP. CERTIE (ha)	SUP. CAMPO (ha)	SUP. CAMPO DETER. CULT. DECLARADO (ha)	SUP. DEC. REDUCIDA (ha)	SUP. RESUELTA (ha)
-1607032	04-076-017-00164-006	101010 OLIVAR-PICUAL	S 419	39,70	0,06	0,06	0,06		0,06			0,06	0,06
-1607026	04-076-017-00163-006	101010 OLIVAR-PICUAL	S 419	20,60	0,04	0,04	0,04		0,04			0,04	0,04
-742464	04-076-017-00162-006	101010 OLIVAR-PICUAL	S 419	14,60	0,10	0,10	0,10		0,10			0,10	0,10
5309521	04-072-013-00009-009	101194 OLIVAR-LECHIN DE GRANADA	S 419	15,70	0,11	0,11	0,11		0,11			0,11	0,11
5309524	04-072-013-00009-010	101194 OLIVAR-LECHIN DE GRANADA	S 419	33,20	0,09	0,09	0,09		0,09			0,09	0,09
5309526	04-072-013-00009-020	101194 OLIVAR-LECHIN DE GRANADA	S 419	13,90	0,05	0,05	0,05		0,05			0,05	0,05
5309527	04-072-013-00009-021	101194 OLIVAR-LECHIN DE GRANADA	S 419	18,10	0,02	0,02	0,02		0,02			0,02	0,02
5309529	04-072-013-00009-022	101194 OLIVAR-LECHIN DE GRANADA	S 419	19,20	0,02	0,02	0,02		0,02			0,02	0,02
5309530	04-072-013-00009-023	101194 OLIVAR-LECHIN DE GRANADA	S 419	23,30	0,06	0,06	0,06		0,06			0,06	0,06
5309533	04-072-013-00009-024	101194 OLIVAR-LECHIN DE GRANADA	S 419	35,30	0,06	0,06	0,06		0,06			0,06	0,06
5309535	04-072-013-00009-026	101194 OLIVAR-LECHIN DE GRANADA	S 419	39,40	0,05	0,05	0,05		0,05			0,05	0,05
5309537	04-070-036-00094-002	101194 OLIVAR-LECHIN DE GRANADA	S 419	16,40	0,05	0,05	0,05		0,05			0,05	0,05
5309576	04-076-017-00129-004	101010 OLIVAR-PICUAL	S 419	17,10	0,23	0,23	0,23		0,23			0,23	0,23
5309578	04-076-017-00029-003	101010 OLIVAR-PICUAL	S 419	14,40	0,07	0,07	0,07		0,07			0,07	0,07
5309583	04-076-017-00029-005	101010 OLIVAR-PICUAL	S 419	10,10	0,01	0,01	0,01		0,01			0,01	0,01
5309585	04-076-017-00100-006	101010 OLIVAR-PICUAL	S 419	11,60	0,07	0,07	0,07		0,07			0,07	0,07
5309586	04-076-017-00101-001	101010 OLIVAR-PICUAL	S 419	12,20	0,14	0,14	0,14		0,14			0,14	0,14
5309588	04-076-017-00162-001	101010 OLIVAR-PICUAL	S 419	17,60	0,15	0,15	0,15		0,15			0,15	0,15
5309589	04-076-017-00162-009	101010 OLIVAR-PICUAL	S 419	11,60	0,02	0,02	0,02		0,02			0,02	0,02

INCIDENCIAS**INCIDENCIA DESCRIPCIÓN**

- 100421 Recinto declarado por error para una operación de la 6503, que se ha corregido de oficio marcando la operación correcta, de acuerdo con la fecha de inscripción del recinto en la producción ecológica.
Ref:-1606976 Recinto:04-076-016-00143-00015 Cultivo:104022 ALMENDROS-LARGUETA Secano
Ref:170000006877126 Recinto:04-076-017-00083-00008 Cultivo:104022 ALMENDROS-LARGUETA Secano
- 100424 Solicita recinto que no está comprometido para la operación.
Ref:-1606976 Recinto:04-076-016-00143-00015 Cultivo:104022 ALMENDROS-LARGUETA Secano
Ref:170000006877126 Recinto:04-076-017-00083-00008 Cultivo:104022 ALMENDROS-LARGUETA Secano

(1) Superficie declarada admisible ajustada con la superficie comprometida.
(2) Factor de penalización valorando el alcance para el tipo de compromiso.

Puede verificar la integridad de una copia de este documento mediante la lectura del código QR adjunto o mediante el acceso a la dirección <https://ws050.juntadeandalucia.es/verificarFirma> indicando el código de VERIFICACIÓN

FIRMADO POR

RAQUEL MARIA ESPIN CRESPO

17/12/2024

VERIFICACIÓN

Pk2jm6UYDU9J72AMTZUYRN3GET48NG

PÁG. 744/9349



**APELLIDOS Y NOMBRE / RAZÓN SOCIAL**

RUIZ HERNANDEZ JULIA

NIF

***3927*

EXPEDIENTE

1147929

ANUALIDAD DE PAGO

1ª

IMPORTES POR ANUALIDAD

	2023	2024	2025	2026	2027
IMPORTE MÁXIMO SUBVENCIONABLE	433,35 €	433,35 €	433,35 €	361,12 €	361,12 €
IMPORTE MEDIO DE TRANSFERENCIA (€/ha)	259,49 €	259,49 €	259,49 €	216,24 €	216,24 €

RESUMEN DE UNIDADES

Cód	GRUPO DE PAGO	Sup. Dec. Admisible (ha)	Sup. Comprometida (ha)	Sup. ajustada compromiso (1) (ha)	% sobredec.	Sup. Resuelta (ha)	Importe Declarado	Importe Topado	Importe Resuelto	Importe tras sobredec.
422	FRUTALES SECANO	1,67		1,67	0,00	1,67	433,35	433,35	433,35	433,35
TOTAL		1,67	1,67	1,67		1,67	433,35	433,35	433,35	433,35

APLICACIÓN DE REDUCCIONES Y PENALIZACIONES

GRUPO DE PAGO	Importe Calculado	Importe prereduc.	Criterios de subvencionabilidad y compromisos	Presentación tardía	Omisión declaración	Condicionalidad	IMPORTE (Euros) RESUELTO
FRUTALES SECANO	433,35	433,35	0,00	0,00	0,00	0,00	433,35
TOTAL	433,35	433,35					433,35

RESUMEN DE PAGOS**IMPORTE (Euros)**

	RESUELTO	FEADER	MAPA	CAPADR
FRUTALES SECANO - Pago realizado	433,35 €	368,35 €	42,51 €	22,49 €

RECINTOS RESUELTOS

REF.	REFERENCIA SIGPAC	CULTIVO	DESCRIPCIÓN CULTIVO	S/R G.PAGO	PEND. MEDIA (%)	SUP. DEC. ADMISIBLE (ha)	SUP. COMPROM. (ha)	SUP. AJUSTADA COMPR.(1) (ha)	SUP. CONY. SIGPAC (ha)	SUP. CERTIE (ha)	SUP. CAMPO (ha)	SUP. CAMPO DETER. CULT. DECLARADO (ha)	SUP. DEC. REDUCIDA (ha)	SUP. RESUELTA (ha)
-805967	04-099-044-00093-006	104020	ALMENDROS-GUARA	S 422	33,90	0,98	0,98	0,98		0,98				0,98
1700000006642036	04-099-044-00058-001	104007	ALMENDROS-COMUNA	S 422	23,70	0,47	0,47	0,47		0,47				0,47
1700000006642037	04-099-044-00072-002	104020	ALMENDROS-GUARA	S 422	32,10	0,22	0,22	0,22		0,22				0,22

(1) Superficie declarada admisible ajustada con la superficie comprometida.
(2) Factor de penalización valorando el alcance para el tipo de compromiso.

Puede verificar la integridad de una copia de este documento mediante la lectura del código QR adjunto o mediante el acceso a la dirección <https://ws050.juntadeandalucia.es/verificarFirma> indicando el código de VERIFICACIÓN

FIRMADO POR

RAQUEL MARIA ESPIN CRESPO

17/12/2024

VERIFICACIÓN

Pk2jm6UYDU9J72AMTZUYRN3GET48NG

PÁG. 745/9349



**APELLIDOS Y NOMBRE / RAZÓN SOCIAL**

RUZAFÁ LLAMAS MARÍA

NIF
***2364*EXPEDIENTE
1133203**ANUALIDAD DE PAGO**

1ª

IMPORTES POR ANUALIDAD

	2023	2024	2025	2026	2027
IMPORTE MÁXIMO SUBVENCIONABLE	1.071,69 €	1.071,69 €	1.071,69 €	893,07 €	893,07 €
IMPORTE MEDIO DE TRANSFERENCIA (€/ha)	259,49 €	259,49 €	259,49 €	216,24 €	216,24 €

RESUMEN DE UNIDADES

Cód	GRUPO DE PAGO	Sup. Dec. Admisible (ha)	Sup. Comprometida (ha)	Sup. ajustada compromiso (1) (ha)	% sobredec.	Sup. Resuelta (ha)	Importe Declarado	Importe Topado	Importe Resuelto	Importe tras sobredec.
422	FRUTALES SECANO	4,13		4,13	0,00	4,13	1.071,69	1.071,69	1.071,69	1.071,69
TOTAL		4,13	4,13	4,13		4,13	1.071,69	1.071,69	1.071,69	1.071,69

APLICACIÓN DE REDUCCIONES Y PENALIZACIONES

GRUPO DE PAGO	Importe Calculado	Importe prereduc.	Criterios de subvencionabilidad y compromisos	Presentación tardía	Omisión declaración	Condicionalidad	IMPORTE (Euros) RESUELTO
FRUTALES SECANO	1.071,69	1.071,69	0,00	0,00	0,00	0,00	1.071,69
TOTAL	1.071,69	1.071,69					1.071,69

RESUMEN DE PAGOS**IMPORTE (Euros)**

	RESUELTO	FEADER	MAPA	CAPADR
FRUTALES SECANO - Pago realizado	1.071,69 €	910,94 €	105,13 €	55,62 €

RECINTOS RESUELTOS

REF.	REFERENCIA SIGPAC	CULTIVO	DESCRIPCIÓN CULTIVO	S/R G.PAGO	PEND. MEDIA (%)	SUP. DEC. ADMISIBLE (ha)	SUP. COMPROM. (ha)	SUP. AJUSTADA COMPROM. (1) (ha)	SUP. CONY. SIGPAC (ha)	SUP. CERTIE (ha)	SUP. CAMPO (ha)	SUP. CAMPO DETER. CULT. DECLARADO (ha)	SUP. DEC. REDUCIDA (ha)	SUP. RESUELTA (ha)
1700000005387492	04-063-008-00032-001	104020	ALMENDROS-GUARA	S 422	6,60	1,78	1,78	1,78	1,78	1,78			1,78	1,78
1700000005387494	04-063-009-00046-002	104020	ALMENDROS-GUARA	S 422	7,70	1,20	1,20	1,20	1,20	1,20			1,20	1,20
1700000005387495	04-063-013-00060-002	104020	ALMENDROS-GUARA	S 422	6,70	0,70	0,70	0,70	0,70	0,70			0,70	0,70
1700000005387496	04-063-013-00111-002	104020	ALMENDROS-GUARA	S 422	5,80	0,45	0,45	0,45	0,45	0,45			0,45	0,45

(1) Superficie declarada admisible ajustada con la superficie comprometida.
(2) Factor de penalización valorando el alcance para el tipo de compromiso.

Puede verificar la integridad de una copia de este documento mediante la lectura del código QR adjunto o mediante el acceso a la dirección <https://ws050.juntadeandalucia.es/verificarFirma> indicando el código de VERIFICACIÓN

FIRMADO POR

RAQUEL MARIA ESPIN CRESPO

17/12/2024

VERIFICACIÓN

Pk2jm6UYDU9J72AMTZUYRN3GET48NG

PÁG. 746/9349



**APELLIDOS Y NOMBRE / RAZÓN SOCIAL**

RUZAFÁ RECHE JOSÉ LUIS

NIF
***7225*EXPEDIENTE
1127580ANUALIDAD
DE PAGO
1ª**IMPORTES POR ANUALIDAD**

	2023	2024	2025	2026	2027
IMPORTE MÁXIMO SUBVENCIONABLE	2.589,71 €	2.589,71 €	2.589,71 €	2.158,08 €	2.158,08 €
IMPORTE MEDIO DE TRANSFERENCIA (€/ha)	259,49 €	259,49 €	259,49 €	216,24 €	216,24 €

RESUMEN DE UNIDADES

Cód	GRUPO DE PAGO	Sup. Dec. Admisible (ha)	Sup. Comprometida (ha)	Sup. ajustada compromiso (1) (ha)	% sobredec.	Sup. Resuelta (ha)	Importe Declarado	Importe Topado	Importe Resuelto	Importe tras sobredec.
422	FRUTALES SECANO	9,98		9,98	0,00	9,98	2.589,71	2.589,71	2.589,71	2.589,71
TOTAL		9,98	9,98	9,98		9,98	2.589,71	2.589,71	2.589,71	2.589,71

APLICACIÓN DE REDUCCIONES Y PENALIZACIONES

GRUPO DE PAGO	Importe Calculado	Importe prereduc.	Criterios de subvencionabilidad y compromisos	Presentación tardía	Omisión declaración	Condicionalidad	IMPORTE (Euros) RESUELTO
FRUTALES SECANO	2.589,71	2.589,71	0,00	0,00	0,00	0,00	2.589,71
TOTAL	2.589,71	2.589,71					2.589,71

RESUMEN DE PAGOS**IMPORTE (Euros)**

FRUTALES SECANO - Pago realizado	RESUELTO	FEADER	MAPA	CAPADR
	2.589,71 €	2.201,25 €	254,05 €	134,41 €

RECINTOS RESUELTOS

REF.	REFERENCIA SIGPAC	CULTIVO	DESCRIPCIÓN CULTIVO	S/R G.PAGO	PEND. MEDIA (%)	SUP. DEC. ADMISIBLE (ha)	SUP. COMPROM. (ha)	SUP. AJUSTADA COMPROM. (1) (ha)	SUP. CONY. SIGPAC (ha)	SUP. CERTIE (ha)	SUP. CAMPO (ha)	SUP. CAMPO DETER. CULT. DECLARADO (ha)	SUP. DEC. REDUCIDA (ha)	SUP. RESUELTA (ha)
1700000006340979	04-037-052-00211-004	104020	ALMENDROS-GUARA	S 422	15,90	0,22	0,22	0,22	0,22	0,22			0,22	0,22
1700000006340987	04-037-003-00029-001	104020	ALMENDROS-GUARA	S 422	14,30	1,06	1,06	1,06	1,06	1,06			1,06	1,06
1700000006340988	04-037-003-00030-001	104020	ALMENDROS-GUARA	S 422	14,00	0,87	0,87	0,87	0,87	0,87			0,87	0,87
1700000006340989	04-037-003-00034-001	104020	ALMENDROS-GUARA	S 422	15,00	2,10	2,10	2,10	2,10	2,10			2,10	2,10
1700000006340990	04-037-003-00017-002	104020	ALMENDROS-GUARA	S 422	9,20	1,69	1,69	1,69	1,69	1,69			1,69	1,69
1700000006340991	04-037-003-00156-001	104020	ALMENDROS-GUARA	S 422	10,50	2,18	2,18	2,18	2,18	2,18			2,18	2,18
1700000006340992	04-037-003-00153-004	104020	ALMENDROS-GUARA	S 422	17,30	1,86	1,86	1,86	1,86	1,86			1,86	1,86

(1) Superficie declarada admisible ajustada con la superficie comprometida.
(2) Factor de penalización valorando el alcance para el tipo de compromiso.Puede verificar la integridad de una copia de este documento mediante la lectura del código QR adjunto o mediante el acceso a la dirección <https://ws050.juntadeandalucia.es/verificarFirma> indicando el código de VERIFICACIÓN

FIRMADO POR

RAQUEL MARIA ESPIN CRESPO

17/12/2024

VERIFICACIÓN

Pk2jm6UYDU9J72AMTZUYRN3GET48NG

PÁG. 747/9349



**APELLIDOS Y NOMBRE / RAZÓN SOCIAL**

SAEZ CORTES JUANA

NIF

***6811*

EXPEDIENTE

1004078

ANUALIDAD DE PAGO

1ª

IMPORTES POR ANUALIDAD

	2023	2024	2025	2026	2027
IMPORTE MÁXIMO SUBVENCIONABLE	4.436,75 €	4.436,75 €	4.436,75 €	3.697,27 €	3.697,27 €
IMPORTE MEDIO DE TRANSFERENCIA (€/ha)	264,56 €	264,56 €	264,56 €	220,47 €	220,47 €

RESUMEN DE UNIDADES

Cód	GRUPO DE PAGO	Sup. Dec. Admisible (ha)	Sup. Comprometida (ha)	Sup. ajustada compromiso (1) (ha)	% sobredec.	Sup. Resuelta (ha)	Importe Declarado	Importe Topado	Importe Resuelto	Importe tras sobredec.
419	OLIVAR	2,24		2,24	0,00	2,24	666,36	666,36	666,36	666,36
422	FRUTALES SECANO	14,53		14,53	0,00	14,53	3.770,39	3.770,39	3.770,39	3.770,39
TOTAL		16,77	16,77	16,77		16,77	4.436,75	4.436,75	4.436,75	4.436,75

APLICACIÓN DE REDUCCIONES Y PENALIZACIONES

GRUPO DE PAGO	Importe Calculado	Importe prereduc.	Criterios de subvencionabilidad y compromisos	Presentación tardía	Omisión declaración	Condicionabilidad	IMPORTE (Euros) RESUELTO
FRUTALES SECANO	3.770,39	3.770,39	0,00	0,00	0,00	0,00	3.770,39
OLIVAR	666,36	666,36	0,00	0,00	0,00	0,00	666,36
TOTAL	4.436,75	4.436,75					4.436,75

RESUMEN DE PAGOS

	RESUELTO	FEADER	MAPA	CAPADR
FRUTALES SECANO - Pago realizado	3.770,39 €	3.204,83 €	369,88 €	195,68 €
OLIVAR - Pago realizado	666,36 €	566,41 €	65,37 €	34,58 €
TOTAL	4.436,75 €	3.771,24 €	435,25 €	230,26 €

(1) Superficie declarada admisible ajustada con la superficie comprometida.
(2) Factor de penalización valorando el alcance para el tipo de compromiso.

Puede verificar la integridad de una copia de este documento mediante la lectura del código QR adjunto o mediante el acceso a la dirección <https://ws050.juntadeandalucia.es/verificarFirma> indicando el código de VERIFICACIÓN

FIRMADO POR

RAQUEL MARIA ESPIN CRESPO

17/12/2024

VERIFICACIÓN

Pk2jm6UYDU9J72AMTZUYRN3GET48NG

PÁG. 748/9349



**RECINTOS RESUELTOS**

REF.	REFERENCIA SIGPAC	CULTIVO DESCRIPCIÓN CULTIVO	S/R	G.PAGO	PEND. MEDIA (%)	SUP. DEC. ADMISIBLE (ha)	SUP. COMPROM. (ha)	SUP. AJUSTADA COMPR.(1) (ha)	SUP. CONV. SIGPAC (ha)	SUP. CERTIF. (ha)	SUP. CAMPO (ha)	SUP. CAMPO DETER. CULT. DECLARADO (ha)	SUP. DEC. REDUCIDA (ha)	SUP. RESUELTA (ha)
-1133145	04-053-040-00025-001	101010 OLIVAR-PICUAL	S	419	6,80	1,45	1,45	1,45		1,45			1,45	1,45
-736122	04-059-002-00312-004	101194 OLIVAR-LECHIN DE GRANADA	S	419	6,60	0,02	0,02	0,02		0,02			0,02	0,02
170000002641449	04-059-025-00036-004	101194 OLIVAR-LECHIN DE GRANADA	S	419	46,10	0,08	0,08	0,08		0,08			0,08	0,08
170000002641450	04-059-024-00098-002	101194 OLIVAR-LECHIN DE GRANADA	S	419	67,30	0,05	0,05	0,05		0,05			0,05	0,05
170000002641451	04-059-024-00018-001	101194 OLIVAR-LECHIN DE GRANADA	S	419	13,80	0,26	0,26	0,26		0,26			0,26	0,26
170000002641452	04-059-002-00223-004	101194 OLIVAR-LECHIN DE GRANADA	S	419	4,50	0,38	0,38	0,38		0,38			0,38	0,38
-1033317	04-059-024-00122-004	104007 ALMENDROS-COMUNA	S	422	38,60	0,02	0,02	0,02		0,02			0,02	0,02
-12309	04-059-024-00018-005	104007 ALMENDROS-COMUNA	S	422	35,50	0,49	0,49	0,49		0,49			0,49	0,49
170000002641475	04-059-025-00249-001	104007 ALMENDROS-COMUNA	S	422	48,10	0,15	0,15	0,15		0,15			0,15	0,15
170000002641476	04-059-025-00250-002	104007 ALMENDROS-COMUNA	S	422	34,70	0,15	0,15	0,15		0,15			0,15	0,15
170000002641478	04-059-025-00116-001	104007 ALMENDROS-COMUNA	S	422	32,50	0,87	0,87	0,87		0,87			0,87	0,87
170000002641479	04-059-025-00096-002	104007 ALMENDROS-COMUNA	S	422	40,90	0,74	0,74	0,74		0,74			0,74	0,74
170000002641480	04-059-024-00121-028	104007 ALMENDROS-COMUNA	S	422	38,10	0,64	0,64	0,64		0,64			0,64	0,64
170000002641481	04-059-024-00155-002	104007 ALMENDROS-COMUNA	S	422	31,10	1,06	1,06	1,06		1,06			1,06	1,06
170000002641482	04-059-024-00121-018	104007 ALMENDROS-COMUNA	S	422	46,60	0,05	0,05	0,05		0,05			0,05	0,05
170000002641483	04-059-024-00121-026	104007 ALMENDROS-COMUNA	S	422	41,60	1,19	1,19	1,19		1,19			1,19	1,19
170000002641484	04-059-024-00121-004	104007 ALMENDROS-COMUNA	S	422	50,80	2,41	2,41	2,41		2,41			2,41	2,41
170000002641485	04-059-024-00121-015	104007 ALMENDROS-COMUNA	S	422	40,40	0,55	0,55	0,55		0,55			0,55	0,55
170000002641486	04-059-024-00122-002	104007 ALMENDROS-COMUNA	S	422	33,20	0,97	0,97	0,97		0,97			0,97	0,97
170000002641487	04-059-024-00121-003	104007 ALMENDROS-COMUNA	S	422	39,00	0,93	0,93	0,93		0,93			0,93	0,93
170000002641488	04-059-024-00098-006	104007 ALMENDROS-COMUNA	S	422	44,90	0,08	0,08	0,08		0,08			0,08	0,08
170000002641489	04-059-024-00098-007	104007 ALMENDROS-COMUNA	S	422	45,30	0,29	0,29	0,29		0,29			0,29	0,29
170000002641490	04-059-024-00072-004	104007 ALMENDROS-COMUNA	S	422	37,30	0,23	0,23	0,23		0,23			0,23	0,23
170000002641491	04-059-024-00098-005	104007 ALMENDROS-COMUNA	S	422	39,80	0,11	0,11	0,11		0,11			0,11	0,11
170000002641492	04-059-024-00018-002	104007 ALMENDROS-COMUNA	S	422	27,10	0,57	0,57	0,57		0,57			0,57	0,57
170000002641493	04-059-024-00072-003	104007 ALMENDROS-COMUNA	S	422	40,10	0,09	0,09	0,09		0,09			0,09	0,09
170000002641494	04-059-025-00007-003	104007 ALMENDROS-COMUNA	S	422	25,10	0,12	0,12	0,12		0,12			0,12	0,12
170000002641495	04-059-024-00155-006	104007 ALMENDROS-COMUNA	S	422	22,70	0,06	0,06	0,06		0,06			0,06	0,06
170000002641496	04-059-025-00035-002	104007 ALMENDROS-COMUNA	S	422	36,60	0,82	0,82	0,82		0,82			0,82	0,82
170000002641497	04-059-025-00007-004	104007 ALMENDROS-COMUNA	S	422	42,20	0,77	0,77	0,77		0,77			0,77	0,77
170000002641498	04-059-025-00096-001	104007 ALMENDROS-COMUNA	S	422	50,00	0,29	0,29	0,29		0,29			0,29	0,29
170000002641499	04-059-025-00036-001	104007 ALMENDROS-COMUNA	S	422	15,20	0,55	0,55	0,55		0,55			0,55	0,55
170000002641501	04-059-002-00223-002	104007 ALMENDROS-COMUNA	S	422	4,20	0,33	0,33	0,33		0,33			0,33	0,33

INCIDENCIAS**INCIDENCIA DESCRIPCIÓN**

- 8227 Línea de declaración monitorizada en la que no ha habido respuesta por parte del productor y, por tanto, sin Juicio Experto de campo.
Ref:170000002641477 Recinto:04-059-025-00116-00003 Cultivo:104007 ALMENDROS-COMUNA
- 100402 Recinto solicitado no forma parte de ningún organismo de control autorizado para la producción ecológica en Andalucía o fecha de inscripción posterior al plazo establecido (Anexo I. Criterios de Subvencionabilidad. Orden 28 de marzo de 2023).
Ref:-1033297 Recinto:04-059-024-00155-00001 Cultivo:102198 VIÑEDO VINIFICACIÓN-TEMPRANILLO Secano
- 100424 Solicita recinto que no está comprometido para la operación.
Ref:-1033297 Recinto:04-059-024-00155-00001 Cultivo:102198 VIÑEDO VINIFICACIÓN-TEMPRANILLO Secano
Ref:170000002641477 Recinto:04-059-025-00116-00003 Cultivo:104007 ALMENDROS-COMUNA Secano

(1) Superficie declarada admisible ajustada con la superficie comprometida.
(2) Factor de penalización valorando el alcance para el tipo de compromiso.

Puede verificar la integridad de una copia de este documento mediante la lectura del código QR adjunto o mediante el acceso a la dirección <https://ws050.juntadeandalucia.es/verificarFirma> indicando el código de VERIFICACIÓN

FIRMADO POR

RAQUEL MARIA ESPIN CRESPO

17/12/2024

VERIFICACIÓN

Pk2jm6UYDU9J72AMTZUYRN3GET48NG

PÁG. 749/9349



**APELLIDOS Y NOMBRE / RAZÓN SOCIAL**

SAEZ HERNANDEZ JOSE JAVIER

NIF

***5935*

EXPEDIENTE

1235966

ANUALIDAD DE PAGO

1ª

IMPORTES POR ANUALIDAD

	2023	2024	2025	2026	2027
IMPORTE MÁXIMO SUBVENCIONABLE	370,88 €	370,88 €	308,66 €	308,66 €	308,66 €
IMPORTE MEDIO DE TRANSFERENCIA (€/ha)	304,00 €	304,00 €	253,00 €	253,00 €	253,00 €

RESUMEN DE UNIDADES

Cód	GRUPO DE PAGO	Sup. Dec. Admisible (ha)	Sup. Comprometida (ha)	Sup. ajustada compromiso (1) (ha)	% sobredec.	Sup. Resuelta (ha)	Importe Declarado	Importe Topado	Importe Resuelto	Importe tras sobredec.
420	HORTÍCOLAS	1,22		1,22	0,00	1,22	370,88	370,88	370,88	370,88
TOTAL		1,22	1,22	1,22		1,22	370,88	370,88	370,88	370,88

APLICACIÓN DE REDUCCIONES Y PENALIZACIONES

GRUPO DE PAGO	Importe Calculado	Importe prereduc.	Criterios de subvencionabilidad y compromisos	Presentación tardía	Omisión declaración	Condicionalidad	IMPORTE (Euros) RESUELTO
HORTÍCOLAS	370,88	370,88	0,00	0,00	0,00	0,00	370,88
TOTAL	370,88	370,88					370,88

RESUMEN DE PAGOS**IMPORTE (Euros)**

	RESUELTO	FEADER	MAPA	CAPADR
HORTÍCOLAS - Pago realizado	370,88 €	315,25 €	36,38 €	19,25 €

RECINTOS RESUELTOS

REF.	REFERENCIA SIGPAC	SIGPAC CULTIVO	DESCRIPCIÓN CULTIVO	S/R G.PAGO	PEND. MEDIA (%)	SUP. DEC. ADMISIBLE (ha)	SUP. COMPROM. (ha)	SUP. AJUSTADA COMPR.(1) (ha)	SUP. CONY. SIGPAC (ha)	SUP. CERTIE (ha)	SUP. CAMPO (ha)	SUP. CAMPO DETER. CULT. DECLARADO (ha)	SUP. DEC. REDUCIDA (ha)	SUP. RESUELTA (ha)
-1519584	04-104-018-00284-002	152000	PIMIENTO-SIN VARIEDAD	R 420	2,10	0,60	0,60	0,60		0,60			0,60	0,60
-186490	04-104-018-00284-003	152000	PIMIENTO-SIN VARIEDAD	R 420	3,10	0,62	0,62	0,62		0,62			0,62	0,62

(1) Superficie declarada admisible ajustada con la superficie comprometida.
(2) Factor de penalización valorando el alcance para el tipo de compromiso.

Puede verificar la integridad de una copia de este documento mediante la lectura del código QR adjunto o mediante el acceso a la dirección <https://ws050.juntadeandalucia.es/verificarFirma> indicando el código de VERIFICACIÓN

FIRMADO POR

RAQUEL MARIA ESPIN CRESPO

17/12/2024

VERIFICACIÓN

Pk2jm6UYDU9J72AMTZUYRN3GET48NG

PÁG. 750/9349



**APELLIDOS Y NOMBRE / RAZÓN SOCIAL**

SAEZ PEREZ RAFAEL

NIF
0844EXPEDIENTE**
1022984**ANUALIDAD DE PAGO**

1ª

IMPORTES POR ANUALIDAD

	2023	2024	2025	2026	2027
IMPORTE MÁXIMO SUBVENCIONABLE	5.368,85 €	5.368,85 €	5.368,85 €	4.474,01 €	4.474,01 €
IMPORTE MEDIO DE TRANSFERENCIA (€/ha)	259,49 €	259,49 €	259,49 €	216,24 €	216,24 €

RESUMEN DE UNIDADES

Cód	GRUPO DE PAGO	Sup. Dec. Admisible (ha)	Sup. Comprometida (ha)	Sup. ajustada compromiso (1) (ha)	% sobredec.	Sup. Resuelta (ha)	Importe Declarado	Importe Topado	Importe Resuelto	Importe tras sobredec.
422	FRUTALES SECANO	20,74		20,69	0,00	20,69	5.368,85	5.368,85	5.368,85	5.368,85
TOTAL		20,74	20,69	20,69		20,69	5.368,85	5.368,85	5.368,85	5.368,85

APLICACIÓN DE REDUCCIONES Y PENALIZACIONES

GRUPO DE PAGO	Importe Calculado	Importe prereduc.	Criterios de subvencionabilidad y compromisos	Presentación tardía	Omisión declaración	Condicionalidad	IMPORTE (Euros) RESUELTO
FRUTALES SECANO	5.368,85	5.368,85	0,00	0,00	0,00	0,00	5.368,85
TOTAL	5.368,85	5.368,85					5.368,85

RESUMEN DE PAGOS

	IMPORTE (Euros)			
	RESUELTO	FEADER	MAPA	CAPADR
FRUTALES SECANO - Pago realizado	5.368,85 €	4.563,52 €	526,68 €	278,65 €

(1) Superficie declarada admisible ajustada con la superficie comprometida.
(2) Factor de penalización valorando el alcance para el tipo de compromiso.Puede verificar la integridad de una copia de este documento mediante la lectura del código QR adjunto o mediante el acceso a la dirección <https://ws050.juntadeandalucia.es/verificarFirma> indicando el código de VERIFICACIÓN

FIRMADO POR

RAQUEL MARIA ESPIN CRESPO

17/12/2024

VERIFICACIÓN

Pk2jm6UYDU9J72AMTZUYRN3GET48NG

PÁG. 751/9349



**RECINTOS RESUELTOS**

REF.	REFERENCIA SIGPAC	CULTIVO	DESCRIPCIÓN CULTIVO	S/R	G.PAGO	PEND. MEDIA (%)	SUP. ADMISIBLE (ha)	SUP. COMPROM. (ha)	SUP. AJUSTADA COMPR.(1) (ha)	SUP. CONV. SIGPAC (ha)	SUP. CERTIF. (ha)	SUP. CAMPO (ha)	SUP. CAMPO DETER. CULT. DECLARADO (ha)	SUP. DEC. REDUCIDA (ha)	SUP. RESUELTA (ha)
-885513	04-062-010-00108-076	104020	ALMENDROS-GUARA	S	422	36,00	0,99	0,99	0,99		0,99			0,99	0,99
-885512	04-062-010-00108-072	104020	ALMENDROS-GUARA	S	422	29,30	0,02	0,02	0,02		0,02			0,02	0,02
-885511	04-062-010-00108-072	104020	ALMENDROS-GUARA	S	422	29,30	0,35	0,35	0,35		0,35			0,35	0,35
-885510	04-062-010-00108-070	104020	ALMENDROS-GUARA	S	422	29,80	0,05	0,05	0,05		0,05			0,05	0,05
-885509	04-062-010-00108-069	104020	ALMENDROS-GUARA	S	422	28,90	0,11	0,11	0,11		0,11			0,11	0,11
-707065	04-062-010-00108-069	104020	ALMENDROS-GUARA	S	422	28,90	0,27	0,27	0,27		0,27			0,27	0,27
-707064	04-062-010-00108-069	104020	ALMENDROS-GUARA	S	422	28,90	0,03	0,03	0,03		0,03			0,03	0,03
-707063	04-062-010-00108-069	104020	ALMENDROS-GUARA	S	422	28,90	0,58	0,58	0,58		0,58			0,58	0,58
-707062	04-062-010-00108-069	104020	ALMENDROS-GUARA	S	422	28,90	0,07	0,07	0,07		0,07			0,07	0,07
1700000005121450	04-062-010-00337-001	104020	ALMENDROS-GUARA	S	422	32,40	0,13	0,13	0,13		0,13			0,13	0,13
1700000005121451	04-062-010-00338-003	104020	ALMENDROS-GUARA	S	422	30,10	0,09	0,09	0,09		0,09			0,09	0,09
1700000005121452	04-062-010-00339-001	104020	ALMENDROS-GUARA	S	422	28,80	0,25	0,23	0,23		0,25			0,23	0,23
1700000005121456	04-062-010-00342-002	104020	ALMENDROS-GUARA	S	422	24,10	0,12	0,12	0,12		0,12			0,12	0,12
1700000005121457	04-062-010-00108-050	104020	ALMENDROS-GUARA	S	422	32,80	2,01	2,01	2,01		2,01			2,01	2,01
1700000005121458	04-062-010-00153-002	104020	ALMENDROS-GUARA	S	422	36,20	0,47	0,47	0,47		0,47			0,47	0,47
1700000005121459	04-062-010-00159-001	104020	ALMENDROS-GUARA	S	422	19,80	0,07	0,07	0,07		0,07			0,07	0,07
1700000005121460	04-062-010-00153-014	104020	ALMENDROS-GUARA	S	422	26,80	0,05	0,05	0,05		0,05			0,05	0,05
1700000005121461	04-062-010-00153-004	104020	ALMENDROS-GUARA	S	422	31,80	0,83	0,83	0,83		0,83			0,83	0,83
1700000005121462	04-062-010-00153-012	104020	ALMENDROS-GUARA	S	422	38,10	0,22	0,22	0,22		0,22			0,22	0,22
1700000005121463	04-062-010-00349-002	104020	ALMENDROS-GUARA	S	422	50,30	0,03	0,03	0,03		0,03			0,03	0,03
1700000005121464	04-062-010-00154-001	104020	ALMENDROS-GUARA	S	422	42,20	0,09	0,09	0,09		0,09			0,09	0,09
1700000005121465	04-062-010-00346-002	104020	ALMENDROS-GUARA	S	422	50,60	0,07	0,07	0,07		0,07			0,07	0,07
1700000005121469	04-062-010-00346-003	104020	ALMENDROS-GUARA	S	422	47,10	0,36	0,36	0,36		0,36			0,36	0,36
1700000005121470	04-062-010-00347-001	104020	ALMENDROS-GUARA	S	422	43,00	0,69	0,69	0,69		0,69			0,69	0,69
1700000005121471	04-062-010-00348-001	104020	ALMENDROS-GUARA	S	422	34,30	0,11	0,11	0,11		0,11			0,11	0,11
1700000005121472	04-062-010-00349-003	104020	ALMENDROS-GUARA	S	422	43,40	0,20	0,20	0,20		0,20			0,20	0,20
1700000005121473	04-062-010-00336-001	104020	ALMENDROS-GUARA	S	422	28,10	0,03	0,03	0,03		0,03			0,03	0,03
1700000005121474	04-062-010-00155-001	104020	ALMENDROS-GUARA	S	422	27,80	0,84	0,84	0,84		0,84			0,84	0,84
1700000005121475	04-062-010-00108-014	104020	ALMENDROS-GUARA	S	422	24,50	0,35	0,35	0,35		0,35			0,35	0,35
1700000005121476	04-062-010-00343-003	104020	ALMENDROS-GUARA	S	422	37,00	0,17	0,17	0,17		0,17			0,17	0,17
1700000005121478	04-062-010-00167-002	104020	ALMENDROS-GUARA	S	422	33,70	0,07	0,07	0,07		0,07			0,07	0,07
1700000005121479	04-062-010-00108-020	104020	ALMENDROS-GUARA	S	422	44,10	0,32	0,32	0,32		0,32			0,32	0,32
1700000005121480	04-062-010-00108-023	104020	ALMENDROS-GUARA	S	422	30,40	0,13	0,13	0,13		0,13			0,13	0,13
1700000005121481	04-062-010-00328-001	104020	ALMENDROS-GUARA	S	422	28,80	0,34	0,34	0,34		0,34			0,34	0,34
1700000005121482	04-062-010-00330-003	104020	ALMENDROS-GUARA	S	422	37,20	0,53	0,53	0,53		0,53			0,53	0,53
1700000005121483	04-062-010-00108-022	104020	ALMENDROS-GUARA	S	422	32,80	1,45	1,45	1,45		1,45			1,45	1,45
1700000005121484	04-062-010-00108-021	104020	ALMENDROS-GUARA	S	422	36,30	5,99	5,99	5,99		5,99			5,99	5,99
1700000005121485	04-062-010-00334-001	104020	ALMENDROS-GUARA	S	422	25,70	0,30	0,30	0,30		0,30			0,30	0,30
1700000005121487	04-062-010-00108-019	104020	ALMENDROS-GUARA	S	422	14,40	0,11	0,11	0,11		0,11			0,11	0,11
1700000005121489	04-062-010-00108-017	104020	ALMENDROS-GUARA	S	422	27,50	0,24	0,24	0,24		0,24			0,24	0,24
1700000005121491	04-062-010-00108-016	104020	ALMENDROS-GUARA	S	422	26,40	0,61	0,61	0,61		0,61			0,61	0,61
1700000005121492	04-062-010-00343-001	104020	ALMENDROS-GUARA	S	422	35,60	1,00	0,97	0,97		1,00			0,97	0,97

INCIDENCIAS**INCIDENCIA DESCRIPCIÓN**

- 4272 Verifica que las líneas de declaración de las Solicitudes Únicas no tienen solapes con la capa de Retroactividad Gráfica (ambas de la misma campaña) a nivel de expediente/línea de declaración gráfica de la solicitud.
Ref:1700000005121452 Recinto:04-062-010-00339-00001 Cultivo: - Agregado de la referencia del recinto.:0 Zona de la referencia del recinto.:0 Superficie solapada.:0,02 Id. Incid.:100990994
- Ref:1700000005121492 Recinto:04-062-010-00343-00001 Cultivo: - Agregado de la referencia del recinto.:0 Zona de la referencia del recinto.:0 Superficie solapada.:0,03 Id. Incid.:100990995
- 8227 Línea de declaración monitorizada en la que no ha habido respuesta por parte del productor y, por tanto, sin Juicio Experto de campo.
Ref:1700000005121466 Recinto:04-062-010-00156-00001 Cultivo:104020 ALMENDROS-GUARA
Ref:1700000005121467 Recinto:04-062-010-00157-00001 Cultivo:104020 ALMENDROS-GUARA
- 100421 Recinto declarado por error para una operación de la 6503, que se ha corregido de oficio marcando la operación correcta, de acuerdo con la fecha de inscripción del recinto en la producción ecológica.
Ref:1700000005121475 Recinto:04-062-010-00108-00014 Cultivo:104020 ALMENDROS-GUARA Secano
Ref:1700000005121491 Recinto:04-062-010-00108-00016 Cultivo:104020 ALMENDROS-GUARA Secano
Ref:1700000005121489 Recinto:04-062-010-00108-00017 Cultivo:104020 ALMENDROS-GUARA Secano
Ref:1700000005121487 Recinto:04-062-010-00108-00019 Cultivo:104020 ALMENDROS-GUARA Secano
Ref:1700000005121479 Recinto:04-062-010-00108-00020 Cultivo:104020 ALMENDROS-GUARA Secano
Ref:1700000005121484 Recinto:04-062-010-00108-00021 Cultivo:104020 ALMENDROS-GUARA Secano
Ref:1700000005121483 Recinto:04-062-010-00108-00022 Cultivo:104020 ALMENDROS-GUARA Secano
Ref:1700000005121480 Recinto:04-062-010-00108-00023 Cultivo:104020 ALMENDROS-GUARA Secano
Ref:1700000005121457 Recinto:04-062-010-00108-00050 Cultivo:104020 ALMENDROS-GUARA Secano
Ref:-707062 Recinto:04-062-010-00108-00069 Cultivo:104020 ALMENDROS-GUARA Secano

(1) Superficie declarada admisible ajustada con la superficie comprometida.
(2) Factor de penalización valorando el alcance para el tipo de compromiso.

Puede verificar la integridad de una copia de este documento mediante la lectura del código QR adjunto o mediante el acceso a la dirección <https://ws050.juntadeandalucia.es/verificarFirma> indicando el código de VERIFICACIÓN

FIRMADO POR

RAQUEL MARIA ESPIN CRESPO

17/12/2024

VERIFICACIÓN

Pk2jm6UYDU9J72AMTZUYRN3GET48NG

PÁG. 752/9349



**INCIDENCIAS****INCIDENCIA DESCRIPCIÓN**

	Ref:-707063 Recinto:04-062-010-00108-00069 Cultivo:104020 ALMENDROS-GUARA Secano
	Ref:-707064 Recinto:04-062-010-00108-00069 Cultivo:104020 ALMENDROS-GUARA Secano
	Ref:-707065 Recinto:04-062-010-00108-00069 Cultivo:104020 ALMENDROS-GUARA Secano
	Ref:-885509 Recinto:04-062-010-00108-00069 Cultivo:104020 ALMENDROS-GUARA Secano
	Ref:-885510 Recinto:04-062-010-00108-00070 Cultivo:104020 ALMENDROS-GUARA Secano
	Ref:-885511 Recinto:04-062-010-00108-00072 Cultivo:104020 ALMENDROS-GUARA Secano
	Ref:-885512 Recinto:04-062-010-00108-00072 Cultivo:104020 ALMENDROS-GUARA Secano
	Ref:-885513 Recinto:04-062-010-00108-00076 Cultivo:104020 ALMENDROS-GUARA Secano
	Ref:1700000005121458 Recinto:04-062-010-00153-00002 Cultivo:104020 ALMENDROS-GUARA Secano
	Ref:1700000005121461 Recinto:04-062-010-00153-00004 Cultivo:104020 ALMENDROS-GUARA Secano
	Ref:1700000005121462 Recinto:04-062-010-00153-00012 Cultivo:104020 ALMENDROS-GUARA Secano
	Ref:1700000005121460 Recinto:04-062-010-00153-00014 Cultivo:104020 ALMENDROS-GUARA Secano
	Ref:1700000005121464 Recinto:04-062-010-00154-00001 Cultivo:104020 ALMENDROS-GUARA Secano
	Ref:1700000005121474 Recinto:04-062-010-00155-00001 Cultivo:104020 ALMENDROS-GUARA Secano
	Ref:1700000005121466 Recinto:04-062-010-00156-00001 Cultivo:104020 ALMENDROS-GUARA Regadío
	Ref:1700000005121467 Recinto:04-062-010-00157-00001 Cultivo:104020 ALMENDROS-GUARA Regadío
	Ref:1700000005121468 Recinto:04-062-010-00158-00001 Cultivo:104020 ALMENDROS-GUARA Regadío
	Ref:1700000005121459 Recinto:04-062-010-00159-00001 Cultivo:104020 ALMENDROS-GUARA Secano
	Ref:1700000005121478 Recinto:04-062-010-00167-00002 Cultivo:104020 ALMENDROS-GUARA Secano
	Ref:1700000005121481 Recinto:04-062-010-00328-00001 Cultivo:104020 ALMENDROS-GUARA Secano
	Ref:1700000005121482 Recinto:04-062-010-00330-00003 Cultivo:104020 ALMENDROS-GUARA Secano
	Ref:1700000005121485 Recinto:04-062-010-00334-00001 Cultivo:104020 ALMENDROS-GUARA Secano
	Ref:1700000005121473 Recinto:04-062-010-00336-00001 Cultivo:104020 ALMENDROS-GUARA Secano
	Ref:1700000005121450 Recinto:04-062-010-00337-00001 Cultivo:104020 ALMENDROS-GUARA Secano
	Ref:1700000005121451 Recinto:04-062-010-00338-00003 Cultivo:104020 ALMENDROS-GUARA Secano
	Ref:1700000005121452 Recinto:04-062-010-00339-00001 Cultivo:104020 ALMENDROS-GUARA Secano
	Ref:1700000005121456 Recinto:04-062-010-00342-00002 Cultivo:104020 ALMENDROS-GUARA Secano
	Ref:1700000005121492 Recinto:04-062-010-00343-00001 Cultivo:104020 ALMENDROS-GUARA Secano
	Ref:1700000005121476 Recinto:04-062-010-00343-00003 Cultivo:104020 ALMENDROS-GUARA Secano
	Ref:1700000005121465 Recinto:04-062-010-00346-00002 Cultivo:104020 ALMENDROS-GUARA Secano
	Ref:1700000005121469 Recinto:04-062-010-00346-00003 Cultivo:104020 ALMENDROS-GUARA Secano
	Ref:1700000005121470 Recinto:04-062-010-00347-00001 Cultivo:104020 ALMENDROS-GUARA Secano
	Ref:1700000005121471 Recinto:04-062-010-00348-00001 Cultivo:104020 ALMENDROS-GUARA Secano
	Ref:1700000005121463 Recinto:04-062-010-00349-00002 Cultivo:104020 ALMENDROS-GUARA Secano
	Ref:1700000005121472 Recinto:04-062-010-00349-00003 Cultivo:104020 ALMENDROS-GUARA Secano
100424	Solicita recinto que no está comprometido para la operación.
	Ref:1700000005121466 Recinto:04-062-010-00156-00001 Cultivo:104020 ALMENDROS-GUARA Regadío
	Ref:1700000005121467 Recinto:04-062-010-00157-00001 Cultivo:104020 ALMENDROS-GUARA Regadío
	Ref:1700000005121468 Recinto:04-062-010-00158-00001 Cultivo:104020 ALMENDROS-GUARA Regadío

(1) Superficie declarada admisible ajustada con la superficie comprometida.
(2) Factor de penalización valorando el alcance para el tipo de compromiso.

Puede verificar la integridad de una copia de este documento mediante la lectura del código QR adjunto o mediante el acceso a la dirección <https://ws050.juntadeandalucia.es/verificarFirma> indicando el código de VERIFICACIÓN

FIRMADO POR	RAQUEL MARIA ESPIN CRESPO	17/12/2024	
VERIFICACIÓN	Pk2jm6UYDU9J72AMTZUYRN3GET48NG	PÁG. 753/9349	

**APELLIDOS Y NOMBRE / RAZÓN SOCIAL**

SALAS AGUILA, SL DE PATRIMONIO

NIF
5580EXPEDIENTE**
1012516**ANUALIDAD DE PAGO**
1ª**IMPORTES POR ANUALIDAD**

	2023	2024	2025	2026	2027
IMPORTE MÁXIMO SUBVENCIONABLE	3.761,42 €	3.761,42 €	3.761,42 €	3.134,52 €	3.134,52 €
IMPORTE MEDIO DE TRANSFERENCIA (€/ha)	330,53 €	330,53 €	330,53 €	275,44 €	275,44 €

RESUMEN DE UNIDADES

Cód	GRUPO DE PAGO	Sup. Dec. Admisible (ha)	Sup. Comprometida (ha)	Sup. ajustada compromiso (1) (ha)	% sobredec.	Sup. Resuelta (ha)	Importe Declarado	Importe Topado	Importe Resuelto	Importe tras sobredec.
419	OLIVAR	8,81		8,30	0,00	8,30	2.469,08	2.469,08	2.469,08	2.469,08
423	FRUTALES REGADÍO	3,08		3,08	0,00	3,08	1.292,34	1.292,34	1.292,34	1.292,34
TOTAL		11,89	11,38	11,38		11,38	3.761,42	3.761,42	3.761,42	3.761,42

APLICACIÓN DE REDUCCIONES Y PENALIZACIONES

GRUPO DE PAGO	Importe Calculado	Importe prereduc.	Criterios de subvencionabilidad y compromisos	Presentación tardía	Omisión declaración	Condicionabilidad	IMPORTE (Euros) RESUELTO
FRUTALES REGADÍO	1.292,34	1.292,34	0,00	0,00	0,00	0,00	1.292,34
OLIVAR	2.469,08	2.469,08	0,00	0,00	0,00	0,00	2.469,08
TOTAL	3.761,42	3.761,42					3.761,42

RESUMEN DE PAGOS

	IMPORTE (Euros)			
	RESUELTO	FEADER	MAPA	CAPADR
FRUTALES REGADÍO - Pago realizado	1.292,34 €	1.098,49 €	126,78 €	67,07 €
OLIVAR - Pago realizado	2.469,08 €	2.098,72 €	242,22 €	128,14 €
TOTAL	3.761,42 €	3.197,21 €	369,00 €	195,21 €

(1) Superficie declarada admisible ajustada con la superficie comprometida.
(2) Factor de penalización valorando el alcance para el tipo de compromiso.Puede verificar la integridad de una copia de este documento mediante la lectura del código QR adjunto o mediante el acceso a la dirección <https://ws050.juntadeandalucia.es/verificarFirma> indicando el código de VERIFICACIÓN

FIRMADO POR

RAQUEL MARIA ESPIN CRESPO

17/12/2024

VERIFICACIÓN

Pk2jm6UYDU9J72AMTZUYRN3GET48NG

PÁG. 754/9349



**RECINTOS RESUELTOS**

REF.	REFERENCIA SIGPAC	CULTIVO DESCRIPCIÓN CULTIVO	S/R	G.PAGO	PEND. MEDIA (%)	SUP. DEC. ADMISIBLE (ha)	SUP. COMPROM. (ha)	SUP. AJUSTADA COMPR.(1) (ha)	SUP. CONV. SIGPAC (ha)	SUP. CERTIF. (ha)	SUP. CAMPO (ha)	SUP. CAMPO DEDECLARADO (ha)	SUP. DEC. REDUCIDA (ha)	SUP. RESUELTA (ha)
-1524912	04-006-029-00053-001	101194 OLIVAR-LECHIN DE GRANADA	R	419	8,70	0,07	0,02	0,02		0,02			0,02	0,02
-1004445	04-006-041-00394-003	101194 OLIVAR-LECHIN DE GRANADA	S	419	7,90	0,27	0,21	0,21		0,21			0,21	0,21
-1004444	04-006-041-00393-003	101194 OLIVAR-LECHIN DE GRANADA	S	419	3,10	0,48	0,48	0,48		0,48			0,48	0,48
-1004443	04-006-025-00055-013	101194 OLIVAR-LECHIN DE GRANADA	S	419	8,90	0,16	0,16	0,16		0,16			0,16	0,16
4763360	04-006-029-00038-001	101194 OLIVAR-LECHIN DE GRANADA	R	419	6,10	0,11	0,11	0,11		0,11			0,11	0,11
4763362	04-006-029-00044-002	101194 OLIVAR-LECHIN DE GRANADA	R	419	4,90	0,11	0,11	0,11		0,11			0,11	0,11
4763365	04-006-029-00052-001	101194 OLIVAR-LECHIN DE GRANADA	R	419	5,80	0,06	0,06	0,06		0,06			0,06	0,06
4763369	04-006-029-00059-001	101194 OLIVAR-LECHIN DE GRANADA	R	419	2,20	0,20	0,20	0,20		0,20			0,20	0,20
4763370	04-006-029-00085-001	101194 OLIVAR-LECHIN DE GRANADA	R	419	7,30	0,07	0,07	0,07		0,07			0,07	0,07
4763373	04-006-029-00101-001	101194 OLIVAR-LECHIN DE GRANADA	R	419	4,80	0,08	0,08	0,08		0,08			0,08	0,08
4763375	04-006-029-00102-001	101194 OLIVAR-LECHIN DE GRANADA	R	419	4,50	0,04	0,04	0,04		0,04			0,04	0,04
4763378	04-006-029-00263-003	101194 OLIVAR-LECHIN DE GRANADA	R	419	4,20	0,05	0,05	0,05		0,05			0,05	0,05
4763382	04-006-029-00068-001	101194 OLIVAR-LECHIN DE GRANADA	R	419	7,40	0,04	0,04	0,04		0,04			0,04	0,04
170000004487010	04-006-023-00001-001	101194 OLIVAR-LECHIN DE GRANADA	R	419	10,70	0,33	0,33	0,33		0,33			0,33	0,33
170000004487013	04-006-029-00053-001	101194 OLIVAR-LECHIN DE GRANADA	R	419	8,70	0,24	0,05	0,05		0,05			0,05	0,05
170000004487015	04-006-029-00051-002	101194 OLIVAR-LECHIN DE GRANADA	R	419	1,90	0,16	0,16	0,16		0,16			0,16	0,16
170000004487016	04-006-029-00098-006	101194 OLIVAR-LECHIN DE GRANADA	R	419	13,30	0,02	0,02	0,02		0,02			0,02	0,02
170000004487021	04-006-029-00264-001	101194 OLIVAR-LECHIN DE GRANADA	R	419	4,20	0,07	0,07	0,07		0,07			0,07	0,07
170000004487023	04-006-041-00070-001	101194 OLIVAR-LECHIN DE GRANADA	S	419	2,90	1,46	1,46	1,46		1,46			1,46	1,46
170000004487024	04-006-041-00069-001	101194 OLIVAR-LECHIN DE GRANADA	S	419	3,20	1,48	1,48	1,48		1,48			1,48	1,48
170000004487026	04-006-041-00071-002	101194 OLIVAR-LECHIN DE GRANADA	S	419	11,40	0,18	0,18	0,18		0,18			0,18	0,18
170000004487027	04-017-005-00299-001	101194 OLIVAR-LECHIN DE GRANADA	R	419	4,10	0,92	0,92	0,92		0,92			0,92	0,92
170000004487029	04-006-029-00056-001	101194 OLIVAR-LECHIN DE GRANADA	R	419	3,00	0,19	0,19	0,19		0,19			0,19	0,19
170000004487030	04-006-029-00098-002	101194 OLIVAR-LECHIN DE GRANADA	R	419	21,50	0,15	0,15	0,15		0,15			0,15	0,15
170000004487031	04-006-029-00099-001	101194 OLIVAR-LECHIN DE GRANADA	R	419	5,10	0,06	0,06	0,06		0,06			0,06	0,06
170000004487032	04-006-029-00100-001	101194 OLIVAR-LECHIN DE GRANADA	R	419	9,80	0,11	0,11	0,11		0,11			0,11	0,11
170000004487041	04-006-041-00393-003	101194 OLIVAR-LECHIN DE GRANADA	S	419	3,10	0,65	0,65	0,65		0,65			0,65	0,65
170000004487042	04-006-041-00394-003	101194 OLIVAR-LECHIN DE GRANADA	S	419	7,90	0,97	0,76	0,76		0,76			0,76	0,76
170000004487048	04-006-029-00268-001	101010 OLIVAR-PICUAL	R	419	4,40	0,08	0,08	0,08		0,08			0,08	0,08
4763391	04-103-014-00317-001	206321 NARANJO-ABI	R	423	1,30	0,32	0,32	0,32		0,32			0,32	0,32
170000004487028	04-006-029-00103-003	206316 NARANJO-WASHINGTON	R	423	5,70	0,68	0,68	0,68		0,68			0,68	0,68
170000004487043	04-006-029-00047-002	104020 ALMENDROS-GUARA	R	423	10,60	0,16	0,16	0,16		0,16			0,16	0,16
170000004487044	04-006-029-00103-004	104020 ALMENDROS-GUARA	R	423	3,60	1,33	1,33	1,33		1,33			1,33	1,33
170000004487045	04-006-029-00103-005	104020 ALMENDROS-GUARA	R	423	5,40	0,38	0,38	0,38		0,38			0,38	0,38
170000004487046	04-006-029-00037-001	104020 ALMENDROS-GUARA	R	423	5,60	0,11	0,11	0,11		0,11			0,11	0,11
170000004487047	04-006-029-00098-005	104020 ALMENDROS-GUARA	R	423	5,70	0,10	0,10	0,10		0,10			0,10	0,10

INCIDENCIAS**INCIDENCIA DESCRIPCIÓN**

- 100421 Recinto declarado por error para una operación de la 6503, que se ha corregido de oficio marcando la operación correcta, de acuerdo con la fecha de inscripción del recinto en la producción ecológica.
 Ref:170000004487010 Recinto:04-006-023-00001-00001 Cultivo:101194 OLIVAR-LECHIN DE GRANADA Regadío
 Ref:170000004487051 Recinto:04-006-023-09000-00007 Cultivo:104020 ALMENDROS-GUARA Secano
 Ref:-707237 Recinto:04-006-023-09000-00017 Cultivo:104020 ALMENDROS-GUARA Secano
 Ref:-1004443 Recinto:04-006-025-00055-00013 Cultivo:101194 OLIVAR-LECHIN DE GRANADA Secano
 Ref:170000004487046 Recinto:04-006-029-00037-00001 Cultivo:104020 ALMENDROS-GUARA Regadío
 Ref:4763360 Recinto:04-006-029-00038-00001 Cultivo:101194 OLIVAR-LECHIN DE GRANADA Regadío
 Ref:4763362 Recinto:04-006-029-00044-00002 Cultivo:101194 OLIVAR-LECHIN DE GRANADA Regadío
 Ref:170000004487043 Recinto:04-006-029-00047-00002 Cultivo:104020 ALMENDROS-GUARA Regadío
 Ref:170000004487015 Recinto:04-006-029-00051-00002 Cultivo:101194 OLIVAR-LECHIN DE GRANADA Regadío
 Ref:4763365 Recinto:04-006-029-00052-00001 Cultivo:101194 OLIVAR-LECHIN DE GRANADA Regadío
 Ref:-1524912 Recinto:04-006-029-00053-00001 Cultivo:101194 OLIVAR-LECHIN DE GRANADA Regadío
 Ref:170000004487013 Recinto:04-006-029-00053-00001 Cultivo:101194 OLIVAR-LECHIN DE GRANADA Regadío
 Ref:170000004487029 Recinto:04-006-029-00056-00001 Cultivo:101194 OLIVAR-LECHIN DE GRANADA Regadío
 Ref:4763369 Recinto:04-006-029-00059-00001 Cultivo:101194 OLIVAR-LECHIN DE GRANADA Regadío
 Ref:4763382 Recinto:04-006-029-00068-00001 Cultivo:101194 OLIVAR-LECHIN DE GRANADA Regadío
 Ref:4763370 Recinto:04-006-029-00085-00001 Cultivo:101194 OLIVAR-LECHIN DE GRANADA Regadío
 Ref:170000004487030 Recinto:04-006-029-00098-00002 Cultivo:101194 OLIVAR-LECHIN DE GRANADA Regadío
 Ref:170000004487047 Recinto:04-006-029-00098-00005 Cultivo:104020 ALMENDROS-GUARA Regadío
 Ref:170000004487016 Recinto:04-006-029-00098-00006 Cultivo:101194 OLIVAR-LECHIN DE GRANADA Regadío
 Ref:170000004487031 Recinto:04-006-029-00099-00001 Cultivo:101194 OLIVAR-LECHIN DE GRANADA Regadío
 Ref:170000004487032 Recinto:04-006-029-00100-00001 Cultivo:101194 OLIVAR-LECHIN DE GRANADA Regadío
 Ref:4763373 Recinto:04-006-029-00101-00001 Cultivo:101194 OLIVAR-LECHIN DE GRANADA Regadío
 Ref:4763375 Recinto:04-006-029-00102-00001 Cultivo:101194 OLIVAR-LECHIN DE GRANADA Regadío
 Ref:170000004487028 Recinto:04-006-029-00103-00003 Cultivo:206316 NARANJO-WASHINGTON Regadío

(1) Superficie declarada admisible ajustada con la superficie comprometida.
 (2) Factor de penalización valorando el alcance para el tipo de compromiso.

Puede verificar la integridad de una copia de este documento mediante la lectura del código QR adjunto o mediante el acceso a la dirección <https://ws050.juntadeandalucia.es/verificarFirma> indicando el código de VERIFICACIÓN

FIRMADO POR

RAQUEL MARIA ESPIN CRESPO

17/12/2024

VERIFICACIÓN

Pk2jm6UYDU9J72AMTZUYRN3GET48NG

PÁG. 755/9349



**INCIDENCIAS****INCIDENCIA DESCRIPCIÓN**

	Ref:170000004487044 Recinto:04-006-029-00103-00004 Cultivo:104020 ALMENDROS-GUARA Regadío
	Ref:170000004487045 Recinto:04-006-029-00103-00005 Cultivo:104020 ALMENDROS-GUARA Regadío
	Ref:4763378 Recinto:04-006-029-00263-00003 Cultivo:101194 OLIVAR-LECHIN DE GRANADA Regadío
	Ref:170000004487021 Recinto:04-006-029-00264-00001 Cultivo:101194 OLIVAR-LECHIN DE GRANADA Regadío
	Ref:170000004487048 Recinto:04-006-029-00268-00001 Cultivo:101010 OLIVAR-PICUAL Regadío
	Ref:170000004487024 Recinto:04-006-041-00069-00001 Cultivo:101194 OLIVAR-LECHIN DE GRANADA Secano
	Ref:170000004487023 Recinto:04-006-041-00070-00001 Cultivo:101194 OLIVAR-LECHIN DE GRANADA Secano
	Ref:170000004487026 Recinto:04-006-041-00071-00002 Cultivo:101194 OLIVAR-LECHIN DE GRANADA Secano
	Ref:-1004444 Recinto:04-006-041-00393-00003 Cultivo:101194 OLIVAR-LECHIN DE GRANADA Secano
	Ref:170000004487041 Recinto:04-006-041-00393-00003 Cultivo:101194 OLIVAR-LECHIN DE GRANADA Secano
	Ref:-1004445 Recinto:04-006-041-00394-00003 Cultivo:101194 OLIVAR-LECHIN DE GRANADA Secano
	Ref:170000004487042 Recinto:04-006-041-00394-00003 Cultivo:101194 OLIVAR-LECHIN DE GRANADA Secano
	Ref:170000004487027 Recinto:04-017-005-00299-00001 Cultivo:101194 OLIVAR-LECHIN DE GRANADA Regadío
	Ref:4763391 Recinto:04-103-014-00317-00001 Cultivo:206321 NARANJO-ABI Regadío
100424	Solicita recinto que no está comprometido para la operación.
	Ref:170000004487051 Recinto:04-006-023-09000-00007 Cultivo:104020 ALMENDROS-GUARA Secano
	Ref:-707237 Recinto:04-006-023-09000-00017 Cultivo:104020 ALMENDROS-GUARA Secano

(1) Superficie declarada admisible ajustada con la superficie comprometida.
(2) Factor de penalización valorando el alcance para el tipo de compromiso.

Puede verificar la integridad de una copia de este documento mediante la lectura del código QR adjunto o mediante el acceso a la dirección <https://ws050.juntadeandalucia.es/verificarFirma> indicando el código de VERIFICACIÓN

FIRMADO POR	RAQUEL MARIA ESPIN CRESPO	17/12/2024	
VERIFICACIÓN	Pk2jm6UYDU9J72AMTZUYRN3GET48NG	PÁG. 756/9349	

**APELLIDOS Y NOMBRE / RAZÓN SOCIAL**

SALMERON NAVARRO ANTONIO JESUS

NIF

***2579*

EXPEDIENTE

1263257

ANUALIDAD DE PAGO

1ª

IMPORTES POR ANUALIDAD

	2023	2024	2025	2026	2027
IMPORTE MÁXIMO SUBVENCIONABLE	690,15 €	690,15 €	690,15 €	575,13 €	575,13 €
IMPORTE MEDIO DE TRANSFERENCIA (€/ha)	297,48 €	297,48 €	297,48 €	247,90 €	247,90 €

RESUMEN DE UNIDADES

Cód	GRUPO DE PAGO	Sup. Dec. Admisible (ha)	Sup. Comprometida (ha)	Sup. ajustada compromiso (1) (ha)	% sobredec.	Sup. Resuelta (ha)	Importe Declarado	Importe Topado	Importe Resuelto	Importe tras sobredec.
419	OLIVAR	2,34		2,32	0,00	2,32	690,15	690,15	690,15	690,15
TOTAL		2,34	2,32	2,32		2,32	690,15	690,15	690,15	690,15

APLICACIÓN DE REDUCCIONES Y PENALIZACIONES

GRUPO DE PAGO	Importe Calculado	Importe prereduc.	Criterios de subvencionabilidad y compromisos	Presentación tardía	Omisión declaración	Condicionalidad	IMPORTE (Euros) RESUELTO
OLIVAR	690,15	690,15	0,00	0,00	0,00	0,00	690,15
TOTAL	690,15	690,15					690,15

RESUMEN DE PAGOS**IMPORTE (Euros)**

	RESUELTO	FEADER	MAPA	CAPADR
OLIVAR - Pago realizado	690,15 €	586,63 €	67,70 €	35,82 €

RECINTOS RESUELTOS

REF.	REFERENCIA SIGPAC	SIGPAC	CULTIVO	DESCRIPCIÓN CULTIVO	S/R	G.PAGO	PEND. MEDIA (%)	SUP. DEC. ADMISIBLE (ha)	SUP. COMPROM. (ha)	SUP. AJUSTADA COMPR.(1) (ha)	SUP. CONY. SIGPAC (ha)	SUP. CERTIE (ha)	SUP. CAMPO (ha)	SUP. CAMPO DETER. CULT. DECLARADO (ha)	SUP. DEC. REDUCIDA (ha)	SUP. RESUELTA (ha)
-1119155	04-074-008-00101-002	101003	OLIVAR-ARBEQUINA		R	419	1,90	2,34	2,32	2,32		2,34			2,32	2,32

INCIDENCIAS**INCIDENCIA DESCRIPCIÓN**

- 4272 Verifica que las líneas de declaración de las Solicitudes Únicas no tienen solapes con la capa de Retroactividad Gráfica (ambas de la misma campaña) a nivel de expediente/línea de declaración gráfica de la solicitud.
Ref:-1119155 Recinto:04-074-008-00101-00002 Cultivo: - Agregado de la referencia del recinto.:0 Zona de la referencia del recinto.:0 Superficie solapada.:0,02 Id. Incid.:101028649

(1) Superficie declarada admisible ajustada con la superficie comprometida.
(2) Factor de penalización valorando el alcance para el tipo de compromiso.

Puede verificar la integridad de una copia de este documento mediante la lectura del código QR adjunto o mediante el acceso a la dirección <https://ws050.juntadeandalucia.es/verificarFirma> indicando el código de VERIFICACIÓN

FIRMADO POR

RAQUEL MARIA ESPIN CRESPO

17/12/2024

VERIFICACIÓN

Pk2jm6UYDU9J72AMTZUYRN3GET48NG

PÁG. 757/9349



**APELLIDOS Y NOMBRE / RAZÓN SOCIAL**

SALMERON RUIZ ENCARNACION

NIF

***2039*

EXPEDIENTE

1034865

ANUALIDAD DE PAGO

1ª

IMPORTE POR ANUALIDAD

	2023	2024	2025	2026	2027
IMPORTE MÁXIMO SUBVENCIONABLE	1.076,97 €	1.076,97 €	1.076,97 €	897,48 €	897,48 €
IMPORTE MEDIO DE TRANSFERENCIA (€/ha)	276,15 €	276,15 €	276,15 €	230,12 €	230,12 €

RESUMEN DE UNIDADES

Cód	GRUPO DE PAGO	Sup. Dec. Admisible (ha)	Sup. Comprometida (ha)	Sup. ajustada compromiso (1) (ha)	% sobredec.	Sup. Resuelta (ha)	Importe Declarado	Importe Topado	Importe Resuelto	Importe tras sobredec.
419	OLIVAR	1,71		1,71	0,00	1,71	508,69	508,69	508,69	508,69
422	FRUTALES SECANO	2,19		2,19	0,00	2,19	568,28	568,28	568,28	568,28
TOTAL		3,90	3,90	3,90		3,90	1.076,97	1.076,97	1.076,97	1.076,97

APLICACIÓN DE REDUCCIONES Y PENALIZACIONES

GRUPO DE PAGO	Importe Calculado	Importe prereduc.	Criterios de subvencionabilidad y compromisos	Presentación tardía	Omisión declaración	Condicionalidad	IMPORTE (Euros)
							RESUELTO
FRUTALES SECANO	568,28	568,28	0,00	0,00	0,00	0,00	568,28
OLIVAR	508,69	508,69	0,00	0,00	0,00	0,00	508,69
TOTAL	1.076,97	1.076,97					1.076,97

RESUMEN DE PAGOS

	IMPORTE (Euros)			
	RESUELTO	FEADER	MAPA	CAPADR
FRUTALES SECANO - Pago realizado	568,28 €	483,04 €	55,75 €	29,49 €
OLIVAR - Pago realizado	508,69 €	432,39 €	49,90 €	26,40 €
TOTAL	1.076,97 €	915,43 €	105,65 €	55,89 €

RECINTOS RESUELTOS

REE	REFERENCIA SIGPAC	CULTIVO	DESCRIPCIÓN CULTIVO	S/R G.PAGO	PEND. MEDIA (%)	SUP. DEC. ADMISIBLE (ha)	SUP. COMPROM. (ha)	SUP. AJUSTADA COMPROM. (1) (ha)	SUP. CONV. SIGPAC (ha)	SUP. CERTIF. (ha)	SUP. CAMPO (ha)	SUP. CAMPO DETER. CULT. DECLARADO (ha)	SUP. DEC. REDUCIDA (ha)	SUP. RESUELTA (ha)
-32999	04-002-028-00036-001	101010	OLIVAR-PICUAL	R	419	8,40	0,95	0,95	0,95	1,02			0,95	0,95
-32989	04-002-016-00037-001	101010	OLIVAR-PICUAL	R	419	7,20	0,76	0,76	0,76	0,76			0,76	0,76
1700000004701810	04-002-027-00157-001	104007	ALMENDROS-COMUNA	S	422	40,50	1,81	1,81	1,81	1,81			1,81	1,81
1700000004701811	04-002-027-00157-003	104007	ALMENDROS-COMUNA	S	422	34,00	0,38	0,38	0,38	0,38			0,38	0,38

INCIDENCIAS**INCIDENCIA DESCRIPCIÓN**

100424 Solicita recinto que no está comprometido para la operación.

Ref:-33002 Recinto:04-002-028-00036-00001 Cultivo:104022 ALMENDROS-LARGUETA Regadío

Ref:1700000004701813 Recinto:04-002-028-00036-00002 Cultivo:104022 ALMENDROS-LARGUETA Regadío

(1) Superficie declarada admisible ajustada con la superficie comprometida.
(2) Factor de penalización valorando el alcance para el tipo de compromiso.Puede verificar la integridad de una copia de este documento mediante la lectura del código QR adjunto o mediante el acceso a la dirección <https://ws050.juntadeandalucia.es/verificarFirma> indicando el código de VERIFICACIÓN

FIRMADO POR

RAQUEL MARIA ESPIN CRESPO

17/12/2024

VERIFICACIÓN

Pk2jm6UYDU9J72AMTZUYRN3GET48NG

PÁG. 758/9349





<u>APELLIDOS Y NOMBRE / RAZÓN SOCIAL</u>	<u>NIF</u>	<u>EXPEDIENTE</u>	<u>ANUALIDAD DE PAGO</u>
SALVADOR Y RAMON ANTONIO GOMEZ PEREZ CB	***7227*	1040336	1ª

IMPORTES POR ANUALIDAD

	<u>2023</u>	<u>2024</u>	<u>2025</u>	<u>2026</u>	<u>2027</u>
IMPORTE MÁXIMO SUBVENCIONABLE	882,27 €	882,27 €	882,27 €	735,22 €	735,22 €
IMPORTE MEDIO DE TRANSFERENCIA (€/ha)	259,49 €	259,49 €	259,49 €	216,24 €	216,24 €

RESUMEN DE UNIDADES

<u>Cód</u>	<u>GRUPO DE PAGO</u>	<u>Sup. Dec. Admisible (ha)</u>	<u>Sup. Comprometida (ha)</u>	<u>Sup. ajustada compromiso (1) (ha)</u>	<u>% sobredec.</u>	<u>Sup. Resuelta (ha)</u>	<u>Importe Declarado</u>	<u>Importe Topado</u>	<u>Importe Resuelto</u>	<u>Importe tras sobredec.</u>
422	FRUTALES SECANO	3,40		3,40	0,00	3,40	882,27	882,27	882,27	882,27
TOTAL		3,40	3,40	3,40		3,40	882,27	882,27	882,27	882,27

APLICACIÓN DE REDUCCIONES Y PENALIZACIONES

<u>GRUPO DE PAGO</u>	<u>Importe Calculado</u>	<u>Importe prereduc.</u>	<u>Sup. ajustada compromiso (1) y compromisos</u>	<u>Presentación tardía</u>	<u>Omisión declaración</u>	<u>Condicionalidad</u>	<u>IMPORTE (Euros) RESUELTO</u>
FRUTALES SECANO	882,27	882,27	0,00	0,00	0,00	0,00	882,27
TOTAL	882,27	882,27					882,27

RESUMEN DE PAGOS

	<u>IMPORTE (Euros)</u>			
	<u>RESUELTO</u>	<u>FEADER</u>	<u>MAPA</u>	<u>CAPADR</u>
FRUTALES SECANO - Pago realizado	882,27 €	749,93 €	86,55 €	45,79 €

RECINTOS RESUELTOS

<u>REF.</u>	<u>REFERENCIA SIGPAC</u>	<u>CULTIVO</u>	<u>DESCRIPCIÓN CULTIVO</u>	<u>S/R G.PAGO</u>	<u>PEND. MEDIA (%)</u>	<u>SUP. DEC. ADMISIBLE (ha)</u>	<u>SUP. COMPROM. (ha)</u>	<u>SUP. AJUSTADA COMPROM. (1) (ha)</u>	<u>SUP. CONY. SIGPAC (ha)</u>	<u>SUP. CERTIE (ha)</u>	<u>SUP. CAMPO (ha)</u>	<u>SUP. CAMPO DETER. CULT. DECLARADO (ha)</u>	<u>SUP. DEC. REDUCIDA (ha)</u>	<u>SUP. RESUELTA (ha)</u>
-748030	04-099-016-00028-005	104022	ALMENDROS-LARGUETA	S 422	9,80	0,48	0,48	0,48		0,48			0,48	0,48
-748029	04-099-016-00027-002	104022	ALMENDROS-LARGUETA	S 422	11,00	0,42	0,42	0,42		0,42			0,42	0,42
-748027	04-099-015-00289-003	104024	ALMENDROS-MARCONA	S 422	34,30	2,50	2,50	2,50		2,50			2,50	2,50

(1) Superficie declarada admisible ajustada con la superficie comprometida.
(2) Factor de penalización valorando el alcance para el tipo de compromiso.

Puede verificar la integridad de una copia de este documento mediante la lectura del código QR adjunto o mediante el acceso a la dirección <https://ws050.juntadeandalucia.es/verificarFirma> indicando el código de VERIFICACIÓN

FIRMADO POR

RAQUEL MARIA ESPIN CRESPO

17/12/2024

VERIFICACIÓN

Pk2jm6UYDU9J72AMTZUYRN3GET48NG

PÁG. 759/9349



**APELLIDOS Y NOMBRE / RAZÓN SOCIAL**

SANCHEZ ARAN ANDRES

NIF
****1381*EXPEDIENTE
1178628ANUALIDAD
DE PAGO
1ª**IMPORTES POR ANUALIDAD**

	2023	2024	2025	2026	2027
IMPORTE MÁXIMO SUBVENCIONABLE	557,90 €	557,90 €	557,90 €	464,92 €	464,92 €
IMPORTE MEDIO DE TRANSFERENCIA (€/ha)	259,49 €	259,49 €	259,49 €	216,24 €	216,24 €

RESUMEN DE UNIDADES

Cód	GRUPO DE PAGO	Sup. Dec. Admisible (ha)	Sup. Comprometida (ha)	Sup. ajustada compromiso (1) (ha)	% sobredec.	Sup. Resuelta (ha)	Importe Declarado	Importe Topado	Importe Resuelto	Importe tras sobredec.
422	FRUTALES SECANO	2,15		2,15	0,00	2,15	557,90	557,90	557,90	557,90
TOTAL		2,15	2,15	2,15		2,15	557,90	557,90	557,90	557,90

APLICACIÓN DE REDUCCIONES Y PENALIZACIONES

GRUPO DE PAGO	Importe Calculado	Importe prereduc.	Criterios de subvencionabilidad y compromisos	Presentación tardía	Omisión declaración	Condicionalidad	IMPORTE (Euros) RESUELTO
FRUTALES SECANO	557,90	557,90	0,00	0,00	2,00	0,00	546,74
TOTAL	557,90	557,90					546,74

RESUMEN DE PAGOS

	IMPORTE (Euros)			
	RESUELTO	FEADER	MAPA	CAPADR
FRUTALES SECANO - Pago realizado	546,74 €	464,73 €	53,64 €	28,37 €

RECINTOS RESUELTOS

REF.	REFERENCIA SIGPAC	CULTIVO	DESCRIPCIÓN CULTIVO	S/R G.PAGO	PEND. MEDIA (%)	SUP. DEC. ADMISIBLE (ha)	SUP. COMPROM. (ha)	SUP. AJUSTADA COMPR.(1) (ha)	SUP. CONY. SIGPAC (ha)	SUP. CERTIE (ha)	SUP. CAMPO (ha)	SUP. CAMPO DETER. CULT. DECLARADO (ha)	SUP. DEC. REDUCIDA (ha)	SUP. RESUELTA (ha)
-1097767	04-070-027-00002-003	104007	ALMENDROS-COMUNA	S 422	36,00	0,02	0,02	0,02		0,02			0,02	0,02
5488627	04-070-032-00094-004	104020	ALMENDROS-GUARA	S 422	20,00	2,02	2,02	2,02		2,02			2,02	2,02
1700000007211361	04-006-010-00106-007	104007	ALMENDROS-COMUNA	S 422	23,80	0,02	0,02	0,02		0,02			0,02	0,02
1700000007211362	04-070-013-00036-002	104007	ALMENDROS-COMUNA	S 422	24,20	0,03	0,03	0,03		0,03			0,03	0,03
1700000007211369	04-070-011-00284-001	104020	ALMENDROS-GUARA	S 422	20,70	0,04	0,04	0,04		0,04			0,04	0,04
1700000007211372	04-070-027-00002-009	104022	ALMENDROS-LARGUETA	S 422	7,40	0,02	0,02	0,02		0,02			0,02	0,02

INCIDENCIAS**INCIDENCIA DESCRIPCIÓN**

256 Solicitud con recintos no declarados en campaña actual con una reducción por omisión de superficie superior al 3%
CÓDIGO PARA EL PORCENTAJE DE REDUCCIÓN POR OMISIÓN QUE CORRESPONDE A LA SOLICITUD:2

(1) Superficie declarada admisible ajustada con la superficie comprometida.
(2) Factor de penalización valorando el alcance para el tipo de compromiso.

Puede verificar la integridad de una copia de este documento mediante la lectura del código QR adjunto o mediante el acceso a la dirección <https://ws050.juntadeandalucia.es/verificarFirma> indicando el código de VERIFICACIÓN

FIRMADO POR

RAQUEL MARIA ESPIN CRESPO

17/12/2024

VERIFICACIÓN

Pk2jm6UYDU9J72AMTZUYRN3GET48NG

PÁG. 760/9349



**APELLIDOS Y NOMBRE / RAZÓN SOCIAL**

SANCHEZ CARRILLO GABRIEL

NIF

***5325*

EXPEDIENTE

1022656

ANUALIDAD DE PAGO

1ª

IMPORTE POR ANUALIDAD

	2023	2024	2025	2026	2027
IMPORTE MÁXIMO SUBVENCIONABLE	892,44 €	892,44 €	892,44 €	743,70 €	743,70 €
IMPORTE MEDIO DE TRANSFERENCIA (€/ha)	297,48 €	297,48 €	297,48 €	247,90 €	247,90 €

RESUMEN DE UNIDADES

Cód	GRUPO DE PAGO	Sup. Dec. Admisible (ha)	Sup. Comprometida (ha)	Sup. ajustada compromiso (1) (ha)	% sobredec.	Sup. Resuelta (ha)	Importe Declarado	Importe Topado	Importe Resuelto	Importe tras sobredec.
419	OLIVAR	3,00		3,00	0,00	3,00	892,44	892,44	892,44	892,44
TOTAL		3,00	3,00	3,00		3,00	892,44	892,44	892,44	892,44

APLICACIÓN DE REDUCCIONES Y PENALIZACIONES

GRUPO DE PAGO	Importe Calculado	Importe prereduc.	Criterios de subvencionabilidad y compromisos	Presentación tardía	Omisión declaración	Condicionalidad	IMPORTE (Euros) RESUELTO
OLIVAR	892,44		0,00	0,00	0,00	0,00	892,44
TOTAL	892,44	892,44					892,44

RESUMEN DE PAGOS**IMPORTE (Euros)**

	RESUELTO	FEADER	MAPA	CAPADR
OLIVAR - Pago realizado	892,44 €	758,57 €	87,55 €	46,32 €

RECINTOS RESUELTOS

REF.	REFERENCIA SIGPAC	CULTIVO DESCRIPCIÓN CULTIVO	S/R G.PAGO	PEND. MEDIA (%)	SUP. ADMISIBLE (ha)	SUP. COMPROM. (ha)	SUP. AJUSTADA COMPROM. (1) (ha)	SUP. CONY. SIGPAC (ha)	SUP. CERTIE (ha)	SUP. CAMPO (ha)	SUP. CAMPO DETER. CULT. DECLARADO (ha)	SUP. DEC. REDUCIDA (ha)	SUP. RESUELTA (ha)
-1350194	04-006-014-00284-006	101194 OLIVAR-LECHIN DE GRANADA	S	419	41,70	0,03	0,03	0,03	0,07			0,03	0,03
-1350188	04-006-011-00182-001	101010 OLIVAR-PICUAL	R	419	3,10	0,08	0,08	0,08	0,08			0,08	0,08
170000006000357	04-006-010-00084-004	101194 OLIVAR-LECHIN DE GRANADA	S	419	13,50	0,05	0,05	0,05	0,05			0,05	0,05
170000006000358	04-006-014-00325-001	101194 OLIVAR-LECHIN DE GRANADA	R	419	15,80	0,05	0,05	0,05	0,05			0,05	0,05
170000006000359	04-006-014-00326-001	101194 OLIVAR-LECHIN DE GRANADA	R	419	12,10	0,10	0,10	0,10	0,10			0,10	0,10
170000006000360	04-006-014-00329-001	101194 OLIVAR-LECHIN DE GRANADA	R	419	14,30	0,08	0,08	0,08	0,08			0,08	0,08
170000006000361	04-006-013-00095-042	101194 OLIVAR-LECHIN DE GRANADA	S	419	16,60	0,54	0,54	0,54	0,56			0,54	0,54
170000006000362	04-006-013-00095-046	101194 OLIVAR-LECHIN DE GRANADA	S	419	12,20	0,07	0,07	0,07	0,07			0,07	0,07
170000006000363	04-006-013-00095-040	101194 OLIVAR-LECHIN DE GRANADA	S	419	13,40	0,09	0,09	0,09	0,09			0,09	0,09
170000006000364	04-006-016-00205-008	101194 OLIVAR-LECHIN DE GRANADA	S	419	15,70	0,07	0,07	0,07	0,07			0,07	0,07
170000006000365	04-006-016-00211-001	101194 OLIVAR-LECHIN DE GRANADA	S	419	16,60	0,10	0,10	0,10	0,10			0,10	0,10
170000006000366	04-006-016-00212-001	101194 OLIVAR-LECHIN DE GRANADA	S	419	13,60	0,22	0,22	0,22	0,22			0,22	0,22
170000006000369	04-006-014-00284-005	101194 OLIVAR-LECHIN DE GRANADA	S	419	14,60	0,05	0,05	0,05	0,05			0,05	0,05
170000006000371	04-006-017-00037-002	101194 OLIVAR-LECHIN DE GRANADA	S	419	11,00	0,04	0,04	0,04	0,04			0,04	0,04
170000006000372	04-006-017-00037-003	101194 OLIVAR-LECHIN DE GRANADA	S	419	13,00	0,02	0,02	0,02	0,02			0,02	0,02
170000006000373	04-006-013-00019-011	101194 OLIVAR-LECHIN DE GRANADA	S	419	12,40	0,07	0,07	0,07	0,07			0,07	0,07
170000006000376	04-006-013-00095-033	101194 OLIVAR-LECHIN DE GRANADA	S	419	9,50	0,02	0,02	0,02	0,02			0,02	0,02
170000006000377	04-006-012-00031-023	101194 OLIVAR-LECHIN DE GRANADA	S	419	13,90	0,09	0,09	0,09	0,09			0,09	0,09
170000006000378	04-006-012-00032-015	101010 OLIVAR-PICUAL	S	419	13,80	0,84	0,84	0,84	0,84			0,84	0,84
170000006000379	04-006-013-00095-037	101194 OLIVAR-LECHIN DE GRANADA	S	419	17,50	0,11	0,11	0,11	0,11			0,11	0,11
170000006000380	04-006-012-00032-011	101010 OLIVAR-PICUAL	S	419	15,60	0,04	0,04	0,04	0,04			0,04	0,04
170000006000381	04-006-013-00095-045	101194 OLIVAR-LECHIN DE GRANADA	S	419	12,30	0,03	0,03	0,03	0,03			0,03	0,03
170000006000383	04-006-012-00032-013	101010 OLIVAR-PICUAL	S	419	6,20	0,04	0,04	0,04	0,04			0,04	0,04
170000006000384	04-006-013-00096-010	101194 OLIVAR-LECHIN DE GRANADA	S	419	18,40	0,08	0,08	0,08	0,08			0,08	0,08
170000006000385	04-006-013-00095-038	101194 OLIVAR-LECHIN DE GRANADA	S	419	19,90	0,03	0,03	0,03	0,03			0,03	0,03
170000006000386	04-006-013-00096-007	101194 OLIVAR-LECHIN DE GRANADA	S	419	15,10	0,03	0,03	0,03	0,03			0,03	0,03
170000006000387	04-006-013-00096-009	101194 OLIVAR-LECHIN DE GRANADA	S	419	16,30	0,03	0,03	0,03	0,03			0,03	0,03

(1) Superficie declarada admisible ajustada con la superficie comprometida.
(2) Factor de penalización valorando el alcance para el tipo de compromiso.

Puede verificar la integridad de una copia de este documento mediante la lectura del código QR adjunto o mediante el acceso a la dirección <https://ws050.juntadeandalucia.es/verificarFirma> indicando el código de VERIFICACIÓN

FIRMADO POR

RAQUEL MARIA ESPIN CRESPO

17/12/2024

VERIFICACIÓN

Pk2jm6UYDU9J72AMTZUYRN3GET48NG

PÁG. 761/9349





INCIDENCIAS

INCIDENCIA DESCRIPCIÓN

- 100402 Recinto solicitado no forma parte de ningún organismo de control autorizado para la producción ecológica en Andalucía o fecha de inscripción posterior al plazo establecido (Anexo I. Criterios de Subvencionabilidad. Orden 28 de marzo de 2023).
Ref:170000006000394 Recinto:04-006-011-00183-00001 Cultivo:101010 OLIVAR-PICUAL Regadío
- 100406 Grupo de cultivo declarado en el recinto no coincide con el grupo de cultivo existente en el organismo de control autorizado para la producción ecológica en Andalucía (Anexo I. Criterios de Subvencionabilidad. Orden 28 de marzo de 2023).
Ref:170000006000394 Recinto:04-006-011-00183-00001 Cultivo:101010 OLIVAR-PICUAL Regadío Grupo de SIPEA:FRUTALES
- 100412 Número de hectáreas validadas inferior a la superficie mínima permitida por el grupo de cultivo (Anexo I. Criterios de Subvencionabilidad. Orden 28 de marzo de 2023).
Sup. Resuelta:0 Grupo de Pago:FRUTALES SECANO
- 100413 Recinto perteneciente a grupo de cultivo que no cumple con la superficie mínima requerida (Anexo I. Criterios de Subvencionabilidad. Orden 28 de marzo de 2023).
Ref:-702980 Recinto:04-006-012-00033-00008 Cultivo:104007 ALMENDROS-COMUNA Secano Sup. Declarada:1,11 Superficie Resolver:1,11
Ref:5227314 Recinto:04-070-003-00201-00001 Cultivo:104022 ALMENDROS-LARGUETA Secano Sup. Declarada:0,6 Superficie Resolver:0,6
- 100424 Solicita recinto que no está comprometido para la operación.
Ref:170000006000394 Recinto:04-006-011-00183-00001 Cultivo:101010 OLIVAR-PICUAL Regadío

(1) Superficie declarada admisible ajustada con la superficie comprometida.
(2) Factor de penalización valorando el alcance para el tipo de compromiso.

Puede verificar la integridad de una copia de este documento mediante la lectura del código QR adjunto o mediante el acceso a la dirección <https://ws050.juntadeandalucia.es/verificarFirma> indicando el código de VERIFICACIÓN

FIRMADO POR	RAQUEL MARIA ESPIN CRESPO	17/12/2024
VERIFICACIÓN	Pk2jm6UYDU9J72AMTZUYRN3GET48NG	PÁG. 762/9349



**APELLIDOS Y NOMBRE / RAZÓN SOCIAL**

SANCHEZ CARRILLO RAMON

NIF

***0877*

EXPEDIENTE

1198075

ANUALIDAD DE PAGO

1ª

IMPORTE POR ANUALIDAD

	2023	2024	2025	2026	2027
IMPORTE MÁXIMO SUBVENCIONABLE	589,01 €	589,01 €	589,01 €	490,84 €	490,84 €
IMPORTE MEDIO DE TRANSFERENCIA (€/ha)	297,48 €	297,48 €	297,48 €	247,90 €	247,90 €

RESUMEN DE UNIDADES

Cód	GRUPO DE PAGO	Sup. Dec. Admisible (ha)	Sup. Comprometida (ha)	Sup. ajustada compromiso (1) (ha)	% sobredec.	Sup. Resuelta (ha)	Importe Declarado	Importe Topado	Importe Resuelto	Importe tras sobredec.
419	OLIVAR	1,98		1,98	0,00	1,98	589,01	589,01	589,01	589,01
TOTAL		1,98	1,98	1,98		1,98	589,01	589,01	589,01	589,01

APLICACIÓN DE REDUCCIONES Y PENALIZACIONES

GRUPO DE PAGO	Importe Calculado	Importe prereduc.	Criterios de subvencionabilidad y compromisos	Presentación tardía	Omisión declaración	Condicionalidad	IMPORTE (Euros) RESUELTO
OLIVAR	589,01	589,01	0,00	0,00	0,00	0,00	589,01
TOTAL	589,01	589,01					589,01

RESUMEN DE PAGOS**IMPORTE (Euros)**

	RESUELTO	FEADER	MAPA	CAPADR
OLIVAR - Pago realizado	589,01 €	500,66 €	57,78 €	30,57 €

RECINTOS RESUELTOS

REF.	REFERENCIA SIGPAC	CULTIVO DESCRIPCIÓN CULTIVO	S/R G.PAGO	PEND. MEDIA (%)	SUP. DEC. ADMISIBLE (ha)	SUP. COMPROM. (ha)	SUP. AJUSTADA COMPROM. (1) (ha)	SUP. CONY. SIGPAC (ha)	SUP. CERTIE (ha)	SUP. CAMPO (ha)	SUP. CAMPO DETER. CULT. DECLARADO (ha)	SUP. DEC. REDUCIDA (ha)	SUP. RESUELTA (ha)
170000006388634	04-006-010-00133-001	101010 OLIVAR-PICUAL	R 419	8,60	0,02	0,02	0,02		0,02			0,02	0,02
170000006388642	04-006-013-00184-003	101010 OLIVAR-PICUAL	S 419	16,40	0,02	0,02	0,02		0,02			0,02	0,02
170000006388643	04-006-013-00183-006	101010 OLIVAR-PICUAL	S 419	19,50	0,01	0,01	0,01		0,01			0,01	0,01
170000006388644	04-006-013-00115-002	101010 OLIVAR-PICUAL	S 419	14,00	0,12	0,12	0,12		0,12			0,12	0,12
170000006388645	04-006-013-00231-005	101010 OLIVAR-PICUAL	S 419	17,10	0,19	0,19	0,19		0,19			0,19	0,19
170000006388646	04-006-013-00095-041	101010 OLIVAR-PICUAL	S 419	15,70	0,13	0,13	0,13		0,13			0,13	0,13
170000006388647	04-006-013-00095-043	101010 OLIVAR-PICUAL	S 419	18,60	0,27	0,27	0,27		0,27			0,27	0,27
170000006388648	04-006-013-00095-044	101010 OLIVAR-PICUAL	S 419	13,90	0,04	0,04	0,04		0,04			0,04	0,04
170000006388649	04-006-013-00115-001	101010 OLIVAR-PICUAL	S 419	9,30	0,05	0,05	0,05		0,05			0,05	0,05
170000006388650	04-006-013-00095-034	101010 OLIVAR-PICUAL	S 419	6,10	0,03	0,03	0,03		0,03			0,03	0,03
170000006388651	04-006-013-00095-032	101010 OLIVAR-PICUAL	S 419	25,60	0,01	0,01	0,01		0,01			0,01	0,01
170000006388652	04-006-013-00095-036	101010 OLIVAR-PICUAL	S 419	23,00	0,04	0,04	0,04		0,04			0,04	0,04
170000006388653	04-006-013-00095-035	101010 OLIVAR-PICUAL	S 419	24,80	0,10	0,10	0,10		0,10			0,10	0,10
170000006388654	04-006-013-00075-007	101010 OLIVAR-PICUAL	S 419	21,90	0,40	0,40	0,40		0,40			0,40	0,40
170000006388655	04-006-013-00075-006	101010 OLIVAR-PICUAL	S 419	11,30	0,03	0,03	0,03		0,03			0,03	0,03
170000006388656	04-006-013-00083-008	101010 OLIVAR-PICUAL	S 419	12,30	0,09	0,09	0,09		0,09			0,09	0,09
170000006388657	04-006-013-00083-007	101010 OLIVAR-PICUAL	S 419	19,00	0,04	0,04	0,04		0,04			0,04	0,04
170000006388658	04-006-013-00019-009	101010 OLIVAR-PICUAL	S 419	14,20	0,03	0,03	0,03		0,03			0,03	0,03
170000006388659	04-006-010-00137-007	101010 OLIVAR-PICUAL	R 419	6,20	0,01	0,01	0,01		0,01			0,01	0,01
170000006388660	04-006-013-00075-005	101010 OLIVAR-PICUAL	S 419	10,10	0,03	0,03	0,03		0,03			0,03	0,03
170000006388661	04-006-013-00019-010	101010 OLIVAR-PICUAL	S 419	13,00	0,05	0,05	0,05		0,05			0,05	0,05
170000006388662	04-006-010-00136-004	101010 OLIVAR-PICUAL	S 419	27,90	0,01	0,01	0,01		0,01			0,01	0,01
170000006388663	04-006-010-00137-002	101010 OLIVAR-PICUAL	R 419	6,30	0,05	0,05	0,05		0,05			0,05	0,05
170000006388664	04-006-010-00136-005	101010 OLIVAR-PICUAL	S 419	7,50	0,21	0,21	0,21		0,21			0,21	0,21

(1) Superficie declarada admisible ajustada con la superficie comprometida.
(2) Factor de penalización valorando el alcance para el tipo de compromiso.Puede verificar la integridad de una copia de este documento mediante la lectura del código QR adjunto o mediante el acceso a la dirección <https://ws050.juntadeandalucia.es/verificarFirma> indicando el código de VERIFICACIÓN

FIRMADO POR

RAQUEL MARIA ESPIN CRESPO

17/12/2024

VERIFICACIÓN

Pk2jm6UYDU9J72AMTZUYRN3GET48NG

PÁG. 763/9349



**INCIDENCIAS****INCIDENCIA DESCRIPCIÓN**

- 100400 Recinto con cultivo, variedad, régimen de explotación o uso Siggac no compatible con la operación solicitada (Anexo IV.I Cultivos y variedades elegibles para las Intervenciones. Orden de 28 de marzo de 2023).
Ref:5334142 Recinto:04-006-013-00072-00002 Cultivo:107078 ALBARICOQUEROS-ROUGE DU ROUSSILLON Secano Uso:FY
- 100402 Recinto solicitado no forma parte de ningún organismo de control autorizado para la producción ecológica en Andalucía o fecha de inscripción posterior al plazo establecido (Anexo I. Criterios de Subvencionabilidad. Orden 28 de marzo de 2023).
Ref:-1143852 Recinto:04-006-013-00115-00015 Cultivo:20000 BARBECHO TRADICIONAL-SIN VARIEDAD Secano
Ref:6811268 Recinto:04-006-014-00306-00001 Cultivo:101010 OLIVAR-PICUAL Regadio
- 100412 Número de hectáreas validadas inferior a la superficie mínima permitida por el grupo de cultivo (Anexo I. Criterios de Subvencionabilidad. Orden 28 de marzo de 2023).
Sup. Resuelta:0 Grupo de Pago:FRUTALES SECANO
- 100413 Recinto perteneciente a grupo de cultivo que no cumple con la superficie mínima requerida (Anexo I. Criterios de Subvencionabilidad. Orden 28 de marzo de 2023).
Ref:1700000006388675 Recinto:04-006-013-00019-00012 Cultivo:104007 ALMENDROS-COMUNA Secano Sup. Declarada:1,65 Superficie Resolver:1,65
Ref:5334147 Recinto:04-006-013-00072-00007 Cultivo:104007 ALMENDROS-COMUNA Secano Sup. Declarada:0,46 Superficie Resolver:0,46
Ref:1700000006388676 Recinto:04-006-013-00075-00004 Cultivo:104007 ALMENDROS-COMUNA Secano Sup. Declarada:2,82 Superficie Resolver:2,82
Ref:1700000006388677 Recinto:04-006-013-00075-00010 Cultivo:104007 ALMENDROS-COMUNA Secano Sup. Declarada:1,82 Superficie Resolver:1,82
Ref:1700000006388665 Recinto:04-006-013-00075-00015 Cultivo:104007 ALMENDROS-COMUNA Secano Sup. Declarada:0,01 Superficie Resolver:0,01
Ref:1700000006388666 Recinto:04-006-013-00075-00016 Cultivo:104007 ALMENDROS-COMUNA Secano Sup. Declarada:0,12 Superficie Resolver:0,12
Ref:1700000006388667 Recinto:04-006-013-00077-00001 Cultivo:104007 ALMENDROS-COMUNA Secano Sup. Declarada:1,17 Superficie Resolver:1,17
Ref:5334138 Recinto:04-006-013-00078-00001 Cultivo:104007 ALMENDROS-COMUNA Secano Sup. Declarada:0,12 Superficie Resolver:0,12
Ref:5334139 Recinto:04-006-013-00078-00002 Cultivo:218037 HIGUERA-BANANE Secano Sup. Declarada:0,3 Superficie Resolver:0,3
Ref:1700000006388673 Recinto:04-006-013-00095-00009 Cultivo:104007 ALMENDROS-COMUNA Secano Sup. Declarada:0,63 Superficie Resolver:0,63
Ref:1700000006388679 Recinto:04-037-009-00093-00001 Cultivo:104007 ALMENDROS-COMUNA Secano Sup. Declarada:0,77 Superficie Resolver:0,77
Ref:1700000006388668 Recinto:04-037-009-00096-00001 Cultivo:104007 ALMENDROS-COMUNA Secano Sup. Declarada:1,86 Superficie Resolver:1,86
Ref:1700000006388680 Recinto:04-037-009-00149-00001 Cultivo:104007 ALMENDROS-COMUNA Secano Sup. Declarada:0,45 Superficie Resolver:0,45
Ref:1700000006388669 Recinto:04-037-009-00152-00001 Cultivo:104007 ALMENDROS-COMUNA Secano Sup. Declarada:1,93 Superficie Resolver:1,93
Ref:1700000006388671 Recinto:04-037-014-00061-00001 Cultivo:104007 ALMENDROS-COMUNA Secano Sup. Declarada:1,02 Superficie Resolver:1,02
Ref:1700000006388678 Recinto:04-037-014-00078-00001 Cultivo:104007 ALMENDROS-COMUNA Secano Sup. Declarada:1,65 Superficie Resolver:1,65
Ref:1700000006388672 Recinto:04-037-014-00087-00001 Cultivo:104007 ALMENDROS-COMUNA Secano Sup. Declarada:0,4 Superficie Resolver:0,4
Ref:1700000006388674 Recinto:04-037-015-00016-00001 Cultivo:104007 ALMENDROS-COMUNA Secano Sup. Declarada:0,39 Superficie Resolver:0,39
- 100424 Solicita recinto que no está comprometido para la operación.
Ref:5334142 Recinto:04-006-013-00072-00002 Cultivo:107078 ALBARICOQUEROS-ROUGE DU ROUSSILLON Secano
Ref:-1143852 Recinto:04-006-013-00115-00015 Cultivo:20000 BARBECHO TRADICIONAL-SIN VARIEDAD Secano
Ref:6811268 Recinto:04-006-014-00306-00001 Cultivo:101010 OLIVAR-PICUAL Regadio

(1) Superficie declarada admisible ajustada con la superficie comprometida.
(2) Factor de penalización valorando el alcance para el tipo de compromiso.

Puede verificar la integridad de una copia de este documento mediante la lectura del código QR adjunto o mediante el acceso a la dirección <https://ws050.juntadeandalucia.es/verificarFirma> indicando el código de VERIFICACIÓN

FIRMADO POR	RAQUEL MARIA ESPIN CRESPO	17/12/2024	
VERIFICACIÓN	Pk2jm6UYDU9J72AMTZUYRN3GET48NG	PÁG. 764/9349	

**APELLIDOS Y NOMBRE / RAZÓN SOCIAL**

SANCHEZ CAYUELA CECILIO

NIF

***7267*

EXPEDIENTE

1254965

ANUALIDAD DE PAGO

1ª

IMPORTES POR ANUALIDAD

	2023	2024	2025	2026	2027
IMPORTE MÁXIMO SUBVENCIONABLE	3.350,02 €	3.350,02 €	3.350,02 €	2.791,66 €	2.791,66 €
IMPORTE MEDIO DE TRANSFERENCIA (€/ha)	259,49 €	259,49 €	259,49 €	216,24 €	216,24 €

RESUMEN DE UNIDADES

Cód	GRUPO DE PAGO	Sup. Dec. Admisible (ha)	Sup. Comprometida (ha)	Sup. ajustada compromiso (1) (ha)	% sobredec.	Sup. Resuelta (ha)	Importe Declarado	Importe Topado	Importe Resuelto	Importe tras sobredec.
422	FRUTALES SECANO	12,91		12,91	0,00	12,91	3.350,02	3.350,02	3.350,02	3.350,02
TOTAL		12,91	12,91	12,91		12,91	3.350,02	3.350,02	3.350,02	3.350,02

APLICACIÓN DE REDUCCIONES Y PENALIZACIONES

GRUPO DE PAGO	Importe Calculado	Importe prerreduc.	Criterios de subvencionabilidad y compromisos	Presentación tardía	Omisión declaración	Condicionalidad	IMPORTE (Euros) RESUELTO
FRUTALES SECANO	3.350,02	3.350,02	0,00	0,00	0,00	0,00	3.350,02
TOTAL	3.350,02	3.350,02					3.350,02

RESUMEN DE PAGOS**IMPORTE (Euros)**

FRUTALES SECANO - Pago realizado	RESUELTO	FEADER	MAPA	CAPADR
	3.350,02 €	2.847,52 €	328,64 €	173,86 €

RECINTOS RESUELTOS

REF.	REFERENCIA SIGPAC	CULTIVO	DESCRIPCIÓN CULTIVO	S/R G.PAGO	PEND. MEDIA (%)	SUP. DEC. ADMISIBLE (ha)	SUP. COMPROM. (ha)	SUP. AJUSTADA COMPR.(1) (ha)	SUP. CONY. SIGPAC (ha)	SUP. CERTIE (ha)	SUP. CAMPO (ha)	SUP. CAMPO DETER. CULT. DECLARADO (ha)	SUP. DEC. REDUCIDA (ha)	SUP. RESUELTA (ha)
-1609025	04-063-013-00107-001	104020	ALMENDROS-GUARA	S 422	8,60	0,03	0,03	0,03		0,68			0,03	0,03
-1609021	04-063-013-00106-001	104020	ALMENDROS-GUARA	S 422	6,50	1,45	1,45	1,45		1,45			1,45	1,45
-1380686	04-063-013-00007-004	104031	ALMENDROS-PENTACEBAS CSIC	S 422	4,60	0,03	0,03	0,03		0,03			0,03	0,03
-1033275	04-063-013-00116-004	104024	ALMENDROS-MARCONA	S 422	7,10	0,18	0,18	0,18		0,18			0,18	0,18
5091476	04-063-012-00050-004	104020	ALMENDROS-GUARA	S 422	12,60	2,82	2,82	2,82		2,82			2,82	2,82
5091477	04-063-012-00050-003	104020	ALMENDROS-GUARA	S 422	16,90	2,07	2,07	2,07		2,07			2,07	2,07
5091479	04-063-013-00005-001	104031	ALMENDROS-PENTACEBAS CSIC	S 422	8,50	2,21	2,21	2,21		2,21			2,21	2,21
5091491	04-063-013-00007-003	104031	ALMENDROS-PENTACEBAS CSIC	S 422	4,20	0,25	0,25	0,25		0,25			0,25	0,25
5091492	04-063-013-00038-001	104010	ALMENDROS-DESMAYO ROJO	S 422	8,80	3,39	3,39	3,39		3,39			3,39	3,39
5254273	04-063-012-00029-001	104007	ALMENDROS-COMUNA	S 422	8,60	0,05	0,05	0,05		0,05			0,05	0,05
170000006843371	04-063-013-00116-003	104024	ALMENDROS-MARCONA	S 422	6,90	0,43	0,43	0,43		0,43			0,43	0,43

INCIDENCIAS**INCIDENCIA DESCRIPCIÓN**

100424 Solicita recinto que no está comprometido para la operación.

Ref:5091482 Recinto:04-063-049-00036-00001 Cultivo:104020 ALMENDROS-GUARA Regadío

Ref:5091485 Recinto:04-063-049-00036-00002 Cultivo:104020 ALMENDROS-GUARA Regadío

Ref:5091484 Recinto:04-063-049-00037-00001 Cultivo:104020 ALMENDROS-GUARA Regadío

Ref:5091489 Recinto:04-063-049-00041-00001 Cultivo:104020 ALMENDROS-GUARA Regadío

Ref:5091487 Recinto:04-063-049-00043-00001 Cultivo:104024 ALMENDROS-MARCONA Regadío

(1) Superficie declarada admisible ajustada con la superficie comprometida.
(2) Factor de penalización valorando el alcance para el tipo de compromiso.Puede verificar la integridad de una copia de este documento mediante la lectura del código QR adjunto o mediante el acceso a la dirección <https://ws050.juntadeandalucia.es/verificarFirma> indicando el código de VERIFICACIÓN

FIRMADO POR

RAQUEL MARIA ESPIN CRESPO

17/12/2024

VERIFICACIÓN

Pk2jm6UYDU9J72AMTZUYRN3GET48NG

PÁG. 765/9349



**APELLIDOS Y NOMBRE / RAZÓN SOCIAL**

SANCHEZ CAYUELA LEONOR

NIF

***2778*

EXPEDIENTE

1115660

ANUALIDAD DE PAGO

1ª

IMPORTE POR ANUALIDAD

	2023	2024	2025	2026	2027
IMPORTE MÁXIMO SUBVENCIONABLE	4.624,83 €	4.624,83 €	4.624,83 €	3.853,99 €	3.853,99 €
IMPORTE MEDIO DE TRANSFERENCIA (€/ha)	262,03 €	262,03 €	262,03 €	218,36 €	218,36 €

RESUMEN DE UNIDADES

Cód	GRUPO DE PAGO	Sup. Dec. Admisible (ha)	Sup. Comprometida (ha)	Sup. ajustada compromiso (1) (ha)	% sobredec.	Sup. Resuelta (ha)	Importe Declarado	Importe Topado	Importe Resuelto	Importe tras sobredec.
419	OLIVAR	1,18		1,18	0,00	1,18	351,03	351,03	351,03	351,03
422	FRUTALES SECANO	16,47		16,47	0,00	16,47	4.273,80	4.273,80	4.273,80	4.273,80
TOTAL		17,65	17,65	17,65		17,65	4.624,83	4.624,83	4.624,83	4.624,83

APLICACIÓN DE REDUCCIONES Y PENALIZACIONES

GRUPO DE PAGO	Importe Calculado	Importe prereduc.	Criterios de subvencionabilidad y compromisos	Presentación tardía	Omisión declaración	Condicionalidad	IMPORTE (Euros) RESUELTO
FRUTALES SECANO	4.273,80	4.273,80	0,00	0,00	1,00	0,00	4.231,06
OLIVAR	351,03	351,03	0,00	0,00	1,00	0,00	347,52
TOTAL	4.624,83	4.624,83					4.578,58

RESUMEN DE PAGOS

	RESUELTO	FEADER	MAPA	CAPADR
FRUTALES SECANO - Pago realizado	4.231,06 €	3.596,40 €	415,07 €	219,59 €
OLIVAR - Pago realizado	347,52 €	295,39 €	34,09 €	18,04 €
TOTAL	4.578,58 €	3.891,79 €	449,16 €	237,63 €

RECINTOS RESUELTOS

REF.	REFERENCIA SIGPAC	CULTIVO DESCRIPCIÓN CULTIVO	S/R G.PAGO	PEND. MEDIA (%)	SUP. DEC. ADMISIBLE (ha)	SUP. COMPROM. (ha)	SUP. AJUSTADA COMPROM. (1) (ha)	SUP. CONV. SIGPAC (ha)	SUP. CERTIF. (ha)	SUP. CAMPO (ha)	SUP. CAMPO DETER. CULT. DECLARADO (ha)	SUP. DEC. REDUCIDA (ha)	SUP. RESUELTA (ha)
-451573	04-089-014-00206-008	101010 OLIVAR-PICUAL	S	419	19,10	0,37	0,37	0,37	0,37			0,37	0,37
1700000004934445	04-089-015-00025-003	101010 OLIVAR-PICUAL	S	419	28,50	0,02	0,02	0,02	0,02			0,02	0,02
1700000004934448	04-089-023-00070-008	101010 OLIVAR-PICUAL	S	419	25,30	0,12	0,12	0,12	0,12			0,12	0,12
1700000004934449	04-089-023-00043-003	101010 OLIVAR-PICUAL	S	419	20,70	0,02	0,02	0,02	0,02			0,02	0,02
1700000004934453	04-006-001-00057-001	101010 OLIVAR-PICUAL	S	419	21,30	0,44	0,44	0,44	0,44			0,44	0,44
1700000004934455	04-089-014-00206-007	101010 OLIVAR-PICUAL	S	419	15,80	0,21	0,21	0,21	0,21			0,21	0,21
-1586632	04-089-013-00003-003	104024 ALMENDROS-MARCONA	S	422	25,30	1,35	1,35	1,35	3,49			1,35	1,35
1700000004934456	04-006-001-00024-001	104007 ALMENDROS-COMUNA	S	422	22,10	3,60	3,60	3,60	3,60			3,60	3,60
1700000004934457	04-006-003-00001-005	104020 ALMENDROS-GUARA	S	422	22,30	0,31	0,31	0,31	0,31			0,31	0,31
1700000004934458	04-006-005-00053-001	104007 ALMENDROS-COMUNA	S	422	14,80	1,44	1,44	1,44	1,44			1,44	1,44
1700000004934459	04-006-006-00051-001	104007 ALMENDROS-COMUNA	S	422	8,60	0,11	0,11	0,11	0,11			0,11	0,11
1700000004934460	04-089-015-00026-002	104057 ALMENDROS-AVIJOR	S	422	16,90	2,75	2,75	2,75	2,75			2,75	2,75
1700000004934461	04-006-006-00051-002	104007 ALMENDROS-COMUNA	S	422	17,60	0,35	0,35	0,35	0,35			0,35	0,35
1700000004934462	04-089-015-00025-001	104007 ALMENDROS-COMUNA	S	422	6,10	0,23	0,23	0,23	0,23			0,23	0,23
1700000004934463	04-006-001-00058-002	104007 ALMENDROS-COMUNA	S	422	20,50	0,41	0,41	0,41	0,41			0,41	0,41
1700000004934464	04-006-001-00066-008	104007 ALMENDROS-COMUNA	S	422	28,50	0,47	0,47	0,47	0,47			0,47	0,47
1700000004934465	04-006-002-00002-001	104007 ALMENDROS-COMUNA	S	422	22,70	4,97	4,97	4,97	6,64			4,97	4,97
1700000004934466	04-089-014-00208-002	104007 ALMENDROS-COMUNA	S	422	11,60	0,06	0,06	0,06	0,06			0,06	0,06
1700000004934467	04-089-014-00208-001	104007 ALMENDROS-COMUNA	S	422	17,70	0,33	0,33	0,33	0,33			0,33	0,33
1700000004934468	04-089-023-00043-001	104007 ALMENDROS-COMUNA	S	422	9,80	0,09	0,09	0,09	0,09			0,09	0,09

(1) Superficie declarada admisible ajustada con la superficie comprometida.
(2) Factor de penalización valorando el alcance para el tipo de compromiso.Puede verificar la integridad de una copia de este documento mediante la lectura del código QR adjunto o mediante el acceso a la dirección <https://ws050.juntadeandalucia.es/verificarFirma> indicando el código de VERIFICACIÓN

FIRMADO POR

RAQUEL MARIA ESPIN CRESPO

17/12/2024

VERIFICACIÓN

Pk2jm6UYDU9J72AMTZUYRN3GET48NG

PÁG. 766/9349





INCIDENCIAS

INCIDENCIA DESCRIPCIÓN

256	Solicitud con recintos no declarados en campaña actual con una reducción por omisión de superficie superior al 3% CÓDIGO PARA EL PORCENTAJE DE REDUCCIÓN POR OMISIÓN QUE CORRESPONDE A LA SOLICITUD:1
3790	Recinto declarado inactivo Ref:-1586686 Recinto:04-006-001-00066-00009 Cultivo: -
100424	Solicita recinto que no está comprometido para la operación. Ref:-1586686 Recinto:04-006-001-00066-00009 Cultivo:104007 ALMENDROS-COMUNA Secano Ref:170000004934450 Recinto:04-089-014-00206-00004 Cultivo:102198 VIÑEDO VINIFICACIÓN-TEMPRANILLO Secano Ref:170000004934451 Recinto:04-089-014-00208-00004 Cultivo:102198 VIÑEDO VINIFICACIÓN-TEMPRANILLO Secano

(1) Superficie declarada admisible ajustada con la superficie comprometida.
(2) Factor de penalización valorando el alcance para el tipo de compromiso.

Puede verificar la integridad de una copia de este documento mediante la lectura del código QR adjunto o mediante el acceso a la dirección https://ws050.juntadeandalucia.es/verificarFirma indicando el código de VERIFICACIÓN			
FIRMADO POR	RAQUEL MARIA ESPIN CRESPO	17/12/2024	
VERIFICACIÓN	Pk2jm6UYDU9J72AMTZUYRN3GET48NG	PÁG. 767/9349	

**APELLIDOS Y NOMBRE / RAZÓN SOCIAL**

SANCHEZ FABREGA MARIA DEL ROSARIO

NIF

***6056*

EXPEDIENTE

1238893

ANUALIDAD**DE PAGO**

1ª

IMPORTES POR ANUALIDAD

	2023	2024	2025	2026	2027
IMPORTE MÁXIMO SUBVENCIONABLE	1.422,01 €	1.422,01 €	1.422,01 €	1.185,00 €	1.185,00 €
IMPORTE MEDIO DE TRANSFERENCIA (€/ha)	259,49 €	259,49 €	259,49 €	216,24 €	216,24 €

RESUMEN DE UNIDADES

Cód	GRUPO DE PAGO	Sup. Dec. Admisible (ha)	Sup. Comprometida (ha)	Sup. ajustada compromiso (1) (ha)	% sobredec.	Sup. Resuelta (ha)	Importe Declarado	Importe Topado	Importe Resuelto	Importe tras sobredec.
422	FRUTALES SECANO	5,48		5,48	0,00	5,48	1.422,01	1.422,01	1.422,01	1.422,01
TOTAL		5,48	5,48	5,48		5,48	1.422,01	1.422,01	1.422,01	1.422,01

APLICACIÓN DE REDUCCIONES Y PENALIZACIONES

GRUPO DE PAGO	Importe Calculado	Importe prereduc.	Criterios de subvencionabilidad y compromisos	Presentación tardía	Omisión declaración	Condicionalidad	IMPORTE (Euros) RESUELTO
FRUTALES SECANO	1.422,01	1.422,01	0,00	0,00	0,00	0,00	1.422,01
TOTAL	1.422,01	1.422,01					1.422,01

RESUMEN DE PAGOS**IMPORTE (Euros)**

FRUTALES SECANO - Pago realizado	RESUELTO	FEADER	MAPA	CAPADR
	1.422,01 €	1.208,71 €	139,50 €	73,80 €

RECINTOS RESUELTOS

REF.	REFERENCIA SIGPAC	CULTIVO DESCRIPCIÓN CULTIVO	S/R G.PAGO	PEND. MEDIA (%)	SUP. DEC. ADMISIBLE (ha)	SUP. COMPROM. (ha)	SUP. AJUSTADA COMPROM. (1) (ha)	SUP. CONY. SIGPAC (ha)	SUP. CERTIE (ha)	SUP. CAMPO (ha)	SUP. CAMPO DETER. CULT. DECLARADO (ha)	SUP. DEC. REDUCIDA (ha)	SUP. RESUELTA (ha)
1700000005870586	04-006-009-00050-004	104007 ALMENDROS-COMUNA	S 422	44,00	0,29	0,29	0,29	0,29	0,29			0,29	0,29
1700000005870587	04-006-009-00351-005	104007 ALMENDROS-COMUNA	S 422	37,80	1,98	1,98	1,98	1,98	1,98			1,98	1,98
1700000005870588	04-006-009-00351-007	104007 ALMENDROS-COMUNA	S 422	35,90	0,63	0,63	0,63	0,63	0,63			0,63	0,63
1700000005870589	04-006-009-00044-003	104007 ALMENDROS-COMUNA	S 422	47,30	0,75	0,75	0,75	0,75	0,75			0,75	0,75
1700000005870590	04-006-009-00351-010	104007 ALMENDROS-COMUNA	S 422	39,40	0,15	0,15	0,15	0,15	0,15			0,15	0,15
1700000005870591	04-006-007-00153-005	104007 ALMENDROS-COMUNA	S 422	9,70	0,15	0,15	0,15	0,15	0,15			0,15	0,15
1700000005870592	04-006-009-00351-013	104007 ALMENDROS-COMUNA	S 422	30,40	0,12	0,12	0,12	0,12	0,12			0,12	0,12
1700000005870593	04-006-009-00351-014	104007 ALMENDROS-COMUNA	S 422	34,10	0,27	0,27	0,27	0,27	0,27			0,27	0,27
1700000005870594	04-006-007-00153-002	104007 ALMENDROS-COMUNA	S 422	8,60	0,19	0,19	0,19	0,19	0,19			0,19	0,19
1700000005870597	04-006-009-00351-004	104007 ALMENDROS-COMUNA	S 422	24,80	0,90	0,90	0,90	0,90	0,90			0,90	0,90
1700000005870598	04-006-009-00050-003	104007 ALMENDROS-COMUNA	S 422	9,50	0,05	0,05	0,05	0,05	0,05			0,05	0,05

INCIDENCIAS**INCIDENCIA DESCRIPCIÓN**

100424 Solicita recinto que no está comprometido para la operación.

Ref:1700000005870599 Recinto:04-006-007-00106-00001 Cultivo:104007 ALMENDROS-COMUNA Regadío

Ref:1700000005870595 Recinto:04-006-007-00117-00001 Cultivo:104007 ALMENDROS-COMUNA Regadío

Ref:1700000005870596 Recinto:04-089-013-00116-00002 Cultivo:104007 ALMENDROS-COMUNA Regadío

(1) Superficie declarada admisible ajustada con la superficie comprometida.
(2) Factor de penalización valorando el alcance para el tipo de compromiso.Puede verificar la integridad de una copia de este documento mediante la lectura del código QR adjunto o mediante el acceso a la dirección <https://ws050.juntadeandalucia.es/verificarFirma> indicando el código de VERIFICACIÓN

FIRMADO POR

RAQUEL MARIA ESPIN CRESPO

17/12/2024

VERIFICACIÓN

Pk2jm6UYDU9J72AMTZUYRN3GET48NG

PÁG. 768/9349



**APELLIDOS Y NOMBRE / RAZÓN SOCIAL**

SANCHEZ FABREGA ROQUE

NIF

***5779*

EXPEDIENTE

1003855

ANUALIDAD DE PAGO

1ª

IMPORTE POR ANUALIDAD

	2023	2024	2025	2026	2027
IMPORTE MÁXIMO SUBVENCIONABLE	2.013,64 €	2.013,64 €	2.013,64 €	1.678,02 €	1.678,02 €
IMPORTE MEDIO DE TRANSFERENCIA (€/ha)	259,49 €	259,49 €	259,49 €	216,24 €	216,24 €

RESUMEN DE UNIDADES

Cód	GRUPO DE PAGO	Sup. Dec. Admisible (ha)	Sup. Comprometida (ha)	Sup. ajustada compromiso (1) (ha)	% sobredec.	Sup. Resuelta (ha)	Importe Declarado	Importe Topado	Importe Resuelto	Importe tras sobredec.
422	FRUTALES SECANO	7,79		7,76	0,00	7,76	2.013,64	2.013,64	2.013,64	2.013,64
TOTAL		7,79	7,76	7,76		7,76	2.013,64	2.013,64	2.013,64	2.013,64

APLICACIÓN DE REDUCCIONES Y PENALIZACIONES

GRUPO DE PAGO	Importe Calculado	Importe prereduc.	Criterios de subvencionabilidad y compromisos	Presentación tardía	Omisión declaración	Condicionalidad	IMPORTE (Euros) RESUELTO
FRUTALES SECANO	2.013,64	2.013,64	0,00	0,00	0,00	0,00	2.013,64
TOTAL	2.013,64	2.013,64					2.013,64

RESUMEN DE PAGOS**IMPORTE (Euros)**

FRUTALES SECANO - Pago realizado	RESUELTO	FEADER	MAPA	CAPADR
	2.013,64 €	1.711,59 €	197,54 €	104,51 €

RECINTOS RESUELTOS

REF.	REFERENCIA SIGPAC	CULTIVO	DESCRIPCIÓN CULTIVO	S/R G.PAGO	PEND. MEDIA (%)	SUP. DEC. ADMISIBLE (ha)	SUP. COMPROM. (ha)	SUP. AJUSTADA COMPR.(1) (ha)	SUP. CONY. SIGPAC (ha)	SUP. CERTIE (ha)	SUP. CAMPO (ha)	SUP. CAMPO DETER. CULT. DECLARADO (ha)	SUP. DEC. REDUCIDA (ha)	SUP. RESUELTA (ha)
1700000004757876	04-006-030-00107-008	104024	ALMENDROS-MARCONA	S 422	13,30	0,50	0,50	0,50	0,50	0,50				0,50
1700000004757877	04-006-030-00107-006	104024	ALMENDROS-MARCONA	S 422	23,70	0,37	0,37	0,37	0,37	0,37				0,37
1700000004757878	04-006-030-00107-009	104024	ALMENDROS-MARCONA	S 422	26,10	2,17	2,14	2,14	2,14	2,17				2,14
1700000004757879	04-006-030-00095-014	104024	ALMENDROS-MARCONA	S 422	38,80	0,10	0,10	0,10	0,10	0,10				0,10
1700000004757880	04-006-030-00095-012	104024	ALMENDROS-MARCONA	S 422	26,70	2,52	2,52	2,52	2,52	2,52				2,52
1700000004757881	04-006-030-00107-005	104024	ALMENDROS-MARCONA	S 422	17,20	0,58	0,58	0,58	0,58	0,58				0,58
1700000004757882	04-006-030-00107-004	104024	ALMENDROS-MARCONA	S 422	26,70	0,14	0,14	0,14	0,14	0,14				0,14
1700000004757883	04-006-030-00107-044	104024	ALMENDROS-MARCONA	S 422	16,30	0,05	0,05	0,05	0,05	0,05				0,05
1700000004757884	04-006-030-00107-050	104024	ALMENDROS-MARCONA	S 422	31,30	0,01	0,01	0,01	0,01	0,01				0,01
1700000004757885	04-006-030-00086-002	104024	ALMENDROS-MARCONA	S 422	25,80	0,64	0,64	0,64	0,64	0,64				0,64
1700000004757886	04-006-030-00107-012	104024	ALMENDROS-MARCONA	S 422	22,10	0,07	0,07	0,07	0,07	0,07				0,07
1700000004757887	04-006-030-00110-001	104024	ALMENDROS-MARCONA	S 422	6,10	0,30	0,30	0,30	0,30	0,30				0,30
1700000004757888	04-006-030-00107-051	104024	ALMENDROS-MARCONA	S 422	36,20	0,08	0,08	0,08	0,08	0,08				0,08
1700000004757889	04-006-027-00030-004	104024	ALMENDROS-MARCONA	S 422	16,10	0,26	0,26	0,26	0,26	0,26				0,26

INCIDENCIAS**INCIDENCIA DESCRIPCIÓN**

4272 Verifica que las líneas de declaración de las Solicitudes Únicas no tienen solapes con la capa de Retroactividad Gráfica (ambas de la misma campaña) a nivel de expediente/línea de declaración gráfica de la solicitud.
Ref:1700000004757878 Recinto:04-006-030-00107-00009 Cultivo: - Agregado de la referencia del recinto.:0 Zona de la referencia del recinto.:0 Superficie solapada.:0,03 Id. Incid.:100990907

(1) Superficie declarada admisible ajustada con la superficie comprometida.
(2) Factor de penalización valorando el alcance para el tipo de compromiso.

Puede verificar la integridad de una copia de este documento mediante la lectura del código QR adjunto o mediante el acceso a la dirección <https://ws050.juntadeandalucia.es/verificarFirma> indicando el código de VERIFICACIÓN

FIRMADO POR

RAQUEL MARIA ESPIN CRESPO

17/12/2024

VERIFICACIÓN

Pk2jm6UYDU9J72AMTZUYRN3GET48NG

PÁG. 769/9349



**APELLIDOS Y NOMBRE / RAZÓN SOCIAL**

SANCHEZ FERNANDEZ JUAN CARLOS

NIF

***4121*

EXPEDIENTE

1165363

ANUALIDAD DE PAGO

1ª

IMPORTES POR ANUALIDAD

	2023	2024	2025	2026	2027
IMPORTE MÁXIMO SUBVENCIONABLE	264,68 €	264,68 €	264,68 €	220,56 €	220,56 €
IMPORTE MEDIO DE TRANSFERENCIA (€/ha)	259,49 €	259,49 €	259,49 €	216,24 €	216,24 €

RESUMEN DE UNIDADES

Cód	GRUPO DE PAGO	Sup. Dec. Admisible (ha)	Sup. Comprometida (ha)	Sup. ajustada compromiso (1) (ha)	% sobredec.	Sup. Resuelta (ha)	Importe Declarado	Importe Topado	Importe Resuelto	Importe tras sobredec.
422	FRUTALES SECANO	1,02		1,02	0,00	1,02	264,68	264,68	264,68	264,68
TOTAL		1,02	1,02	1,02		1,02	264,68	264,68	264,68	264,68

APLICACIÓN DE REDUCCIONES Y PENALIZACIONES

GRUPO DE PAGO	Importe Calculado	Importe prereduc.	Criterios de subvencionabilidad y compromisos	Presentación tardía	Omisión declaración	Condicionalidad	IMPORTE (Euros) RESUELTO
FRUTALES SECANO	264,68	264,68	0,00	0,00	0,00	0,00	264,68
TOTAL	264,68	264,68					264,68

RESUMEN DE PAGOS**IMPORTE (Euros)**

	RESUELTO	FEADER	MAPA	CAPADR
FRUTALES SECANO - Pago realizado	264,68 €	224,98 €	25,97 €	13,73 €

RECINTOS RESUELTOS

REF.	REFERENCIA SIGPAC	CULTIVO	DESCRIPCIÓN CULTIVO	S/R	G.PAGO	PEND. MEDIA (%)	SUP. DEC. ADMISIBLE (ha)	SUP. COMPROM. (ha)	SUP. AJUSTADA COMPR.(1) (ha)	SUP. CONY. SIGPAC (ha)	SUP. CERTIE (ha)	SUP. CAMPO (ha)	SUP. CAMPO DETER. CULT. DECLARADO (ha)	SUP. DEC. REDUCIDA (ha)	SUP. RESUELTA (ha)
-1305076	04-070-002-00379-003	104111	ALMENDROS-MAKAKO	S	422	21,80	1,02	1,02	1,02		1,02			1,02	1,02

INCIDENCIAS**INCIDENCIA DESCRIPCIÓN**

- 100421 Recinto declarado por error para una operación de la 6503, que se ha corregido de oficio marcando la operación correcta, de acuerdo con la fecha de inscripción del recinto en la producción ecológica.
Ref.-1305076 Recinto:04-070-002-00379-00003 Cultivo:104111 ALMENDROS-MAKAKO Secano

(1) Superficie declarada admisible ajustada con la superficie comprometida.
(2) Factor de penalización valorando el alcance para el tipo de compromiso.

Puede verificar la integridad de una copia de este documento mediante la lectura del código QR adjunto o mediante el acceso a la dirección <https://ws050.juntadeandalucia.es/verificarFirma> indicando el código de VERIFICACIÓN

FIRMADO POR

RAQUEL MARIA ESPIN CRESPO

17/12/2024

VERIFICACIÓN

Pk2jm6UYDU9J72AMTZUYRN3GET48NG

PÁG. 770/9349



**APELLIDOS Y NOMBRE / RAZÓN SOCIAL**

SANCHEZ GALERA ANTONIO

NIF

****1365*

EXPEDIENTE

1264926

ANUALIDAD DE PAGO

1ª

IMPORTE POR ANUALIDAD

	2023	2024	2025	2026	2027
IMPORTE MÁXIMO SUBVENCIONABLE	1.987,69 €	1.987,69 €	1.987,69 €	1.656,40 €	1.656,40 €
IMPORTE MEDIO DE TRANSFERENCIA (€/ha)	259,49 €	259,49 €	259,49 €	216,24 €	216,24 €

RESUMEN DE UNIDADES

Cód	GRUPO DE PAGO	Sup. Dec. Admisible (ha)	Sup. Comprometida (ha)	Sup. ajustada compromiso (1) (ha)	% sobredec.	Sup. Resuelta (ha)	Importe Declarado	Importe Topado	Importe Resuelto	Importe tras sobredec.
422	FRUTALES SECANO	7,66		7,66	0,00	7,66	1.987,69	1.987,69	1.987,69	1.987,69
TOTAL		7,66	7,66	7,66		7,66	1.987,69	1.987,69	1.987,69	1.987,69

APLICACIÓN DE REDUCCIONES Y PENALIZACIONES

GRUPO DE PAGO	Importe Calculado	Importe prereduc.	Criterios de subvencionabilidad y compromisos	Presentación tardía	Omisión declaración	Condicionalidad	IMPORTE (Euros) RESUELTO
FRUTALES SECANO	1.987,69	1.987,69	0,00	0,00	0,00	0,00	1.987,69
TOTAL	1.987,69	1.987,69					1.987,69

RESUMEN DE PAGOS**IMPORTE (Euros)**

	RESUELTO	FEADER	MAPA	CAPADR
FRUTALES SECANO - Pago realizado	1.987,69 €	1.689,54 €	194,99 €	103,16 €

RECINTOS RESUELTOS

REF.	REFERENCIA SIGPAC	CULTIVO	DESCRIPCIÓN CULTIVO	S/R G.PAGO	PEND. MEDIA (%)	SUP. DEC. ADMISIBLE (ha)	SUP. COMPROM. (ha)	SUP. AJUSTADA COMPR.(1) (ha)	SUP. CONY. SIGPAC (ha)	SUP. CERTIE (ha)	SUP. CAMPO (ha)	SUP. CAMPO DETER. CULT. DECLARADO (ha)	SUP. DEC. REDUCIDA (ha)	SUP. RESUELTA (ha)
5235388	04-070-036-00047-014	104022	ALMENDROS-LARGUETA	S 422	18,20	0,41	0,41	0,41	0,41	0,41			0,41	0,41
5235389	04-070-036-00047-005	104022	ALMENDROS-LARGUETA	S 422	22,70	4,11	4,11	4,11	4,11	4,11			4,11	4,11
5235391	04-070-036-00047-015	104022	ALMENDROS-LARGUETA	S 422	12,20	0,68	0,68	0,68	0,68	0,68			0,68	0,68
5235394	04-070-036-00036-005	104057	ALMENDROS-AVIJOR	S 422	24,20	0,93	0,93	0,93	0,93	0,93			0,93	0,93
5235395	04-070-036-00035-001	104057	ALMENDROS-AVIJOR	S 422	17,80	0,02	0,02	0,02	0,02	0,02			0,02	0,02
5236165	04-070-036-00047-032	104057	ALMENDROS-AVIJOR	S 422	36,30	0,20	0,20	0,20	0,20	0,20			0,20	0,20
5236169	04-070-036-00047-030	104057	ALMENDROS-AVIJOR	S 422	24,50	0,17	0,17	0,17	0,17	0,17			0,17	0,17
5236177	04-070-036-00036-012	104057	ALMENDROS-AVIJOR	S 422	19,50	1,14	1,14	1,14	1,14	1,14			1,14	1,14

INCIDENCIAS**INCIDENCIA DESCRIPCIÓN**

3790	Recinto declarado inactivo Ref:6818033 Recinto:04-070-036-00047-00002 Cultivo: - Ref:6818021 Recinto:04-070-036-00047-00055 Cultivo: -
100424	Solicita recinto que no está comprometido para la operación. Ref:6818033 Recinto:04-070-036-00047-00002 Cultivo:104057 ALMENDROS-AVIJOR Secano Ref:6818021 Recinto:04-070-036-00047-00055 Cultivo:104057 ALMENDROS-AVIJOR Secano

(1) Superficie declarada admisible ajustada con la superficie comprometida.
(2) Factor de penalización valorando el alcance para el tipo de compromiso.Puede verificar la integridad de una copia de este documento mediante la lectura del código QR adjunto o mediante el acceso a la dirección <https://ws050.juntadeandalucia.es/verificarFirma> indicando el código de VERIFICACIÓN

FIRMADO POR

RAQUEL MARIA ESPIN CRESPO

17/12/2024

VERIFICACIÓN

Pk2jm6UYDU9J72AMTZUYRN3GET48NG

PÁG. 771/9349



**APELLIDOS Y NOMBRE / RAZÓN SOCIAL**

Sanchez Galera Diego

NIF

****5965*

EXPEDIENTE

1265153

ANUALIDAD DE PAGO

1ª

IMPORTES POR ANUALIDAD

	2023	2024	2025	2026	2027
IMPORTE MÁXIMO SUBVENCIONABLE	2.895,91 €	2.895,91 €	2.895,91 €	2.413,24 €	2.413,24 €
IMPORTE MEDIO DE TRANSFERENCIA (€/ha)	259,49 €	259,49 €	259,49 €	216,24 €	216,24 €

RESUMEN DE UNIDADES

Cód	GRUPO DE PAGO	Sup. Dec. Admisible (ha)	Sup. Comprometida (ha)	Sup. ajustada compromiso (1) (ha)	% sobredec.	Sup. Resuelta (ha)	Importe Declarado	Importe Topado	Importe Resuelto	Importe tras sobredec.
422	FRUTALES SECANO	11,16		11,16	0,00	11,16	2.895,91	2.895,91	2.895,91	2.895,91
TOTAL		11,16	11,16	11,16		11,16	2.895,91	2.895,91	2.895,91	2.895,91

APLICACIÓN DE REDUCCIONES Y PENALIZACIONES

GRUPO DE PAGO	Importe Calculado	Importe prereduc.	Criterios de subvencionabilidad y compromisos	Presentación tardía	Omisión declaración	Condicionalidad	IMPORTE (Euros) RESUELTO
FRUTALES SECANO	2.895,91	2.895,91	0,00	0,00	0,00	0,00	2.895,91
TOTAL	2.895,91	2.895,91					2.895,91

RESUMEN DE PAGOS**IMPORTE (Euros)**

FRUTALES SECANO - Pago realizado	RESUELTO	FEADER	MAPA	CAPADR
	2.895,91 €	2.461,52 €	284,09 €	150,30 €

RECINTOS RESUELTOS

REF.	REFERENCIA SIGPAC	CULTIVO	DESCRIPCIÓN CULTIVO	S/R G.PAGO	PEND. MEDIA (%)	SUP. DEC. ADMISIBLE (ha)	SUP. COMPROM. (ha)	SUP. AJUSTADA COMPR.(1) (ha)	SUP. CONY. SIGPAC (ha)	SUP. CERTIE (ha)	SUP. CAMPO (ha)	SUP. CAMPO DETER. CULT. DECLARADO (ha)	SUP. DEC. REDUCIDA (ha)	SUP. RESUELTA (ha)
5255419	04-070-036-00068-001	104024	ALMENDROS-MARCONA	S 422	17,20	2,22	2,22	2,22	2,22	2,22			2,22	2,22
5255420	04-070-036-00074-001	104024	ALMENDROS-MARCONA	S 422	19,90	0,70	0,70	0,70	0,70	0,70			0,70	0,70
5255421	04-070-036-00076-001	104024	ALMENDROS-MARCONA	S 422	16,90	0,02	0,02	0,02	0,02	0,02			0,02	0,02
5255422	04-070-036-00128-003	104024	ALMENDROS-MARCONA	S 422	20,10	0,12	0,12	0,12	0,12	0,12			0,12	0,12
5255423	04-070-036-00128-002	104024	ALMENDROS-MARCONA	S 422	20,20	0,13	0,13	0,13	0,13	0,13			0,13	0,13
5255424	04-070-036-00067-001	104057	ALMENDROS-AVIJOR	S 422	22,20	4,51	4,51	4,51	4,51	4,51			4,51	4,51
5255425	04-070-036-00066-002	104057	ALMENDROS-AVIJOR	S 422	16,60	0,05	0,05	0,05	0,05	0,05			0,05	0,05
5255426	04-070-036-00067-009	104057	ALMENDROS-AVIJOR	S 422	14,90	0,41	0,41	0,41	0,41	0,41			0,41	0,41
5255511	04-070-036-00075-002	104024	ALMENDROS-MARCONA	S 422	16,90	0,03	0,03	0,03	0,03	0,03			0,03	0,03
5255521	04-070-036-00077-002	104024	ALMENDROS-MARCONA	S 422	21,60	0,22	0,22	0,22	0,22	0,22			0,22	0,22
5255541	04-070-036-00079-001	104024	ALMENDROS-MARCONA	S 422	20,90	2,75	2,75	2,75	2,75	2,75			2,75	2,75

(1) Superficie declarada admisible ajustada con la superficie comprometida.
(2) Factor de penalización valorando el alcance para el tipo de compromiso.Puede verificar la integridad de una copia de este documento mediante la lectura del código QR adjunto o mediante el acceso a la dirección <https://ws050.juntadeandalucia.es/verificarFirma> indicando el código de VERIFICACIÓN

FIRMADO POR

RAQUEL MARIA ESPIN CRESPO

17/12/2024

VERIFICACIÓN

Pk2jm6UYDU9J72AMTZUYRN3GET48NG

PÁG. 772/9349



**APELLIDOS Y NOMBRE / RAZÓN SOCIAL**

SANCHEZ GALERA FRANCISCA

NIF

****1325*

EXPEDIENTE

1265146

ANUALIDAD DE PAGO

1ª

IMPORTES POR ANUALIDAD

	2023	2024	2025	2026	2027
IMPORTE MÁXIMO SUBVENCIONABLE	2.114,84 €	2.114,84 €	2.114,84 €	1.762,36 €	1.762,36 €
IMPORTE MEDIO DE TRANSFERENCIA (€/ha)	259,49 €	259,49 €	259,49 €	216,24 €	216,24 €

RESUMEN DE UNIDADES

Cód	GRUPO DE PAGO	Sup. Dec. Admisible (ha)	Sup. Comprometida (ha)	Sup. ajustada compromiso (1) (ha)	% sobredec.	Sup. Resuelta (ha)	Importe Declarado	Importe Topado	Importe Resuelto	Importe tras sobredec.
422	FRUTALES SECANO	8,15		8,15	0,00	8,15	2.114,84	2.114,84	2.114,84	2.114,84
TOTAL		8,15	8,15	8,15		8,15	2.114,84	2.114,84	2.114,84	2.114,84

APLICACIÓN DE REDUCCIONES Y PENALIZACIONES

GRUPO DE PAGO	Importe Calculado	Importe prereduc.	Criterios de subvencionabilidad y compromisos	Presentación tardía	Omisión declaración	Condicionalidad	IMPORTE (Euros) RESUELTO
FRUTALES SECANO	2.114,84	2.114,84	0,00	0,00	0,00	0,00	2.114,84
TOTAL	2.114,84	2.114,84					2.114,84

RESUMEN DE PAGOS**IMPORTE (Euros)**

	RESUELTO	FEADER	MAPA	CAPADR
FRUTALES SECANO - Pago realizado	2.114,84 €	1.797,61 €	207,47 €	109,76 €

RECINTOS RESUELTOS

REF.	REFERENCIA SIGPAC	CULTIVO DESCRIPCIÓN CULTIVO	S/R G.PAGO	PEND. MEDIA (%)	SUP. DEC. ADMISIBLE (ha)	SUP. COMPROM. (ha)	SUP. AJUSTADA COMPROM. (1) (ha)	SUP. CONY. SIGPAC (ha)	SUP. CERTIE (ha)	SUP. CAMPO (ha)	SUP. CAMPO DETER. CULT. DECLARADO (ha)	SUP. DEC. REDUCIDA (ha)	SUP. RESUELTA (ha)
5236028	04-070-036-00047-006	104057 ALMENDROS-AVIJOR	S 422	22,50	2,83	2,83	2,83	2,83	2,83			2,83	2,83
5236029	04-070-036-00069-001	104024 ALMENDROS-MARCONA	S 422	12,70	1,26	1,26	1,26	1,26	1,26			1,26	1,26
5236031	04-070-036-00047-027	104057 ALMENDROS-AVIJOR	S 422	27,00	0,62	0,62	0,62	0,62	0,62			0,62	0,62
5236032	04-070-036-00036-005	104007 ALMENDROS-COMUNA	S 422	24,20	2,00	2,00	2,00	2,00	2,00			2,00	2,00
5236033	04-070-036-00039-031	104007 ALMENDROS-COMUNA	S 422	23,70	0,03	0,03	0,03	0,03	0,03			0,03	0,03
5236034	04-070-036-00036-007	104007 ALMENDROS-COMUNA	S 422	27,10	1,21	1,21	1,21	1,21	1,21			1,21	1,21
5236041	04-070-036-00036-015	104007 ALMENDROS-COMUNA	S 422	17,20	0,13	0,13	0,13	0,13	0,13			0,13	0,13
5236059	04-070-036-00047-033	104057 ALMENDROS-AVIJOR	S 422	19,30	0,07	0,07	0,07	0,07	0,07			0,07	0,07

(1) Superficie declarada admisible ajustada con la superficie comprometida.
(2) Factor de penalización valorando el alcance para el tipo de compromiso.Puede verificar la integridad de una copia de este documento mediante la lectura del código QR adjunto o mediante el acceso a la dirección <https://ws050.juntadeandalucia.es/verificarFirma> indicando el código de VERIFICACIÓN

FIRMADO POR

RAQUEL MARIA ESPIN CRESPO

17/12/2024

VERIFICACIÓN

Pk2jm6UYDU9J72AMTZUYRN3GET48NG

PÁG. 773/9349





<u>APELLIDOS Y NOMBRE / RAZÓN SOCIAL</u>	<u>NIF</u>	<u>EXPEDIENTE</u>	<u>ANUALIDAD DE PAGO</u>		
SANCHEZ GALLARDO PEDRO MIGUEL	***5645*	1233654	1ª		
IMPORTE POR ANUALIDAD					
	2023	2024	2025	2026	2027
IMPORTE MÁXIMO SUBVENCIONABLE	12.582,06 €	12.582,06 €	10.484,95 €	10.484,95 €	10.484,95 €
IMPORTE MEDIO DE TRANSFERENCIA (€/ha)	84,93 €	84,93 €	70,77 €	70,77 €	70,77 €

<u>RESUMEN DE UNIDADES</u>		<u>Sup. Dec. Admisible (ha)</u>	<u>Sup. Comprometida (ha)</u>	<u>Sup. ajustada compromiso (1) (ha)</u>	<u>% sobredecc.</u>	<u>Sup. Resuelta (ha)</u>	<u>Importe Declarado</u>	<u>Importe Topado</u>	<u>Importe Resuelto</u>	<u>Importe tras sobredecc.</u>
Cód	GRUPO DE PAGO									
416	HERBÁCEOS	17,77		17,77	0,00	17,77	3.223,66	3.223,66	3.223,66	3.223,66
418	PASTOS ASOCIADOS A GANADERÍA ECOLÓGICA	130,38		130,38	0,00	130,38	10.669,31	9.358,40	9.358,40	9.358,40
TOTAL		148,15	148,15	148,15		148,15	13.892,97	12.582,06	12.582,06	12.582,06

APLICACIÓN DE REDUCCIONES Y PENALIZACIONES

<u>GRUPO DE PAGO</u>	<u>Importe Calculado</u>	<u>Importe prereduc.</u>	<u>Criterios de subvencionabilidad y compromisos</u>		<u>Presentación tardía</u>	<u>Omisión declaración</u>	<u>Condicionalidad</u>	<u>IMPORTE (Euros)</u>	
			<u>RESUELTO</u>	<u>RESUELTO</u>					
HERBÁCEOS	3.223,66	3.223,66	0,00	0,00	0,00	0,00	0,00	3.223,66	
PASTOS ASOCIADOS A GANADERÍA	9.358,40	9.358,40	0,00	0,00	0,00	0,00	0,00	9.358,40	
TOTAL	12.582,06	12.582,06						12.582,06	

RESUMEN DE PAGOS

	<u>IMPORTE (Euros)</u>			
	<u>RESUELTO</u>	<u>FEADER</u>	<u>MAPA</u>	<u>CAPADR</u>
HERBÁCEOS - Pago realizado	3.223,66 €	2.740,11 €	316,24 €	167,31 €
PASTOS ASOCIADOS A GANADERÍA ECOLÓGICA - A pagar	9.358,40 €	7.954,64 €	918,06 €	485,70 €
TOTAL	12.582,06 €	10.694,75 €	1.234,30 €	653,01 €

RECINTOS RESUELTOS

<u>REF.</u>	<u>REFERENCIA SIGPAC</u>	<u>CULTIVO DESCRIPCIÓN CULTIVO</u>	<u>S/R G.PAGO</u>	<u>PEND. MEDIA (%)</u>	<u>SUP. DEC. ADMISIBLE (ha)</u>	<u>SUP. COMPROM. (ha)</u>	<u>SUP. AJUSTADA COMPR.(1) (ha)</u>	<u>SUP. CONV. SIGPAC (ha)</u>	<u>SUP. CERTIF. (ha)</u>	<u>SUP. CAMPO (ha)</u>	<u>SUP. CAMPO DETER. CULT. DECLARADO (ha)</u>	<u>SUP. DEC. REDUCIDA (ha)</u>	<u>SUP. RESUELTA (ha)</u>
-1466688	04-063-025-00071-004	8000 AVENA-SIN VARIEDAD	S 416	7,70	6,70	6,70	6,70	6,70	6,70			6,70	6,70
-1466658	04-063-025-00071-020	8000 AVENA-SIN VARIEDAD	S 416	5,00	4,68	4,68	4,68	4,68	4,68			4,68	4,68
-1466596	04-063-024-00007-001	8000 AVENA-SIN VARIEDAD	S 416	9,30	2,16	2,16	2,16	2,16	2,16			2,16	2,16
5275643	04-063-026-00054-001	8000 AVENA-SIN VARIEDAD	S 416	6,70	0,11	0,11	0,11	0,11	0,11			0,11	0,11
5275649	04-063-025-00029-001	8000 AVENA-SIN VARIEDAD	S 416	12,00	0,49	0,49	0,49	0,49	0,49			0,49	0,49
5275656	04-063-040-00122-001	5000 CEBADA-SIN VARIEDAD	S 416	8,40	0,81	0,81	0,81	0,81	0,81			0,81	0,81
5275660	18-149-013-00231-002	5000 CEBADA-SIN VARIEDAD	S 416	2,70	1,09	1,09	1,09	1,09	1,09			1,09	1,09
5275666	18-149-013-00213-001	5000 CEBADA-SIN VARIEDAD	S 416	3,80	0,33	0,33	0,33	0,33	0,33			0,33	0,33
5275687	04-063-029-00082-001	5000 CEBADA-SIN VARIEDAD	S 416	8,10	0,03	0,03	0,03	0,03	0,03			0,03	0,03
5275688	04-063-027-00024-002	5000 CEBADA-SIN VARIEDAD	R 416	4,20	0,13	0,13	0,13	0,13	0,13			0,13	0,13
5275693	04-063-027-00030-001	5000 CEBADA-SIN VARIEDAD	R 416	2,50	0,46	0,46	0,46	0,46	0,46			0,46	0,46
5275696	04-063-027-00016-001	5000 CEBADA-SIN VARIEDAD	R 416	1,80	0,11	0,11	0,11	0,11	0,11			0,11	0,11
5275700	04-063-027-00038-001	5000 CEBADA-SIN VARIEDAD	R 416	1,10	0,17	0,17	0,17	0,17	0,17			0,17	0,17
5798260	04-063-028-00075-001	5000 CEBADA-SIN VARIEDAD	S 416	3,00	0,50	0,50	0,50	0,50	0,50			0,50	0,50
6957818	04-063-007-00077-006	62000 PASTOS PERMANENTES DE 5 O MAS AÑOS-SIN VARIEDAD	S 418	32,50	52,60	52,60	52,60	52,60	95,63			52,60	52,60
6957904	04-063-007-00018-007	62000 PASTOS PERMANENTES DE 5 O MAS AÑOS-SIN VARIEDAD	S 418	28,90	11,42	11,42	11,42	11,42	25,37			11,42	11,42
6957943	04-063-007-00081-009	62000 PASTOS PERMANENTES DE 5 O MAS AÑOS-SIN VARIEDAD	S 418	36,70	7,43	7,43	7,43	7,43	13,51			7,43	7,43
6958055	04-063-008-00231-028	62000 PASTOS PERMANENTES DE 5 O MAS AÑOS-SIN VARIEDAD	S 418	29,10	58,93	58,93	58,93	58,93	130,96			58,93	58,93

(1) Superficie declarada admisible ajustada con la superficie comprometida.
(2) Factor de penalización valorando el alcance para el tipo de compromiso.

Puede verificar la integridad de una copia de este documento mediante la lectura del código QR adjunto o mediante el acceso a la dirección <https://ws050.juntadeandalucia.es/verificarFirma> indicando el código de VERIFICACIÓN

FIRMADO POR RAQUEL MARIA ESPIN CRESPO

17/12/2024

VERIFICACIÓN Pk2jm6UYDU9J72AMTZUYRN3GET48NG

PÁG. 774/9349



**Datos considerados para el Cálculo de la Carga Ganadera mínima y máxima del expediente**

Explotación	Especie	Inscrito en Sipea y Admisible	Ugm Calculada para CG Mínima	Ugm Calculada para CG Máxima
ES040630001070	CAPRINA	SI	2,83	2,83
ES040630001070	OVINA	SI	31,39	31,39
			34,22	34,22

Superficie determinada para Cálculo Carga Ganadera Mínima: 136,23 ha

Superficie determinada para Cálculo Carga Ganadera Máxima: 136,23 ha

Carga Ganadera Mínima Expediente: 0,25 ugm/ha

Carga Ganadera Máxima Expediente: 0,25 ugm/ha

Los importes del Grupo de Pago de pastos de este expediente han sido ajustados por no llegar a la carga ganadera mínima de 0,3

Recintos Determinados para el Cálculo de Garga Ganadera Mínima

REF.	REFERENCIA SIGPAC	CULTIVO	DESCRIPCIÓN CULTIVO	S/R	SUP. RESUELTA (ha)
6957818	04-063-007-00077-00006	62000	PASTOS PERMANENTES DE 5 O MAS AÑOS-SIN VARIEDAD	S	52,60
6957904	04-063-007-00018-00007	62000	PASTOS PERMANENTES DE 5 O MAS AÑOS-SIN VARIEDAD	S	11,42
6957943	04-063-007-00081-00009	62000	PASTOS PERMANENTES DE 5 O MAS AÑOS-SIN VARIEDAD	S	7,43
6958055	04-063-008-00231-00028	62000	PASTOS PERMANENTES DE 5 O MAS AÑOS-SIN VARIEDAD	S	58,93
1700000005921112	04-099-030-00129-00001	62000	PASTOS PERMANENTES DE 5 O MAS AÑOS-SIN VARIEDAD	S	0,11
1700000005921113	04-063-025-00023-00002	62000	PASTOS PERMANENTES DE 5 O MAS AÑOS-SIN VARIEDAD	S	0,02
1700000005921126	18-149-011-00023-00005	62000	PASTOS PERMANENTES DE 5 O MAS AÑOS-SIN VARIEDAD	S	0,56
1700000005921132	18-149-011-00023-00011	62000	PASTOS PERMANENTES DE 5 O MAS AÑOS-SIN VARIEDAD	S	0,11
1700000005921159	18-149-011-00023-00004	62000	PASTOS PERMANENTES DE 5 O MAS AÑOS-SIN VARIEDAD	S	0,35
1700000005921161	04-099-030-00129-00002	62000	PASTOS PERMANENTES DE 5 O MAS AÑOS-SIN VARIEDAD	S	4,00
1700000005921162	04-063-025-00036-00003	62000	PASTOS PERMANENTES DE 5 O MAS AÑOS-SIN VARIEDAD	S	0,05
1700000005921169	18-149-011-00023-00010	62000	PASTOS PERMANENTES DE 5 O MAS AÑOS-SIN VARIEDAD	S	0,14
1700000005921172	18-149-011-00023-00002	62000	PASTOS PERMANENTES DE 5 O MAS AÑOS-SIN VARIEDAD	S	0,18
1700000005921174	18-149-011-00023-00008	62000	PASTOS PERMANENTES DE 5 O MAS AÑOS-SIN VARIEDAD	S	0,14
1700000005921175	18-149-011-00023-00003	62000	PASTOS PERMANENTES DE 5 O MAS AÑOS-SIN VARIEDAD	S	0,19

Recintos Determinados para el Cálculo de Garga Ganadera Máxima

REF.	REFERENCIA SIGPAC	CULTIVO	DESCRIPCIÓN CULTIVO	S/R	SUP. RESUELTA (ha)
6957818	04-063-007-00077-00006	62000	PASTOS PERMANENTES DE 5 O MAS AÑOS-SIN VARIEDAD	S	52,60
6957904	04-063-007-00018-00007	62000	PASTOS PERMANENTES DE 5 O MAS AÑOS-SIN VARIEDAD	S	11,42
6957943	04-063-007-00081-00009	62000	PASTOS PERMANENTES DE 5 O MAS AÑOS-SIN VARIEDAD	S	7,43
6958055	04-063-008-00231-00028	62000	PASTOS PERMANENTES DE 5 O MAS AÑOS-SIN VARIEDAD	S	58,93
1700000005921112	04-099-030-00129-00001	62000	PASTOS PERMANENTES DE 5 O MAS AÑOS-SIN VARIEDAD	S	0,11
1700000005921113	04-063-025-00023-00002	62000	PASTOS PERMANENTES DE 5 O MAS AÑOS-SIN VARIEDAD	S	0,02
1700000005921126	18-149-011-00023-00005	62000	PASTOS PERMANENTES DE 5 O MAS AÑOS-SIN VARIEDAD	S	0,56
1700000005921132	18-149-011-00023-00011	62000	PASTOS PERMANENTES DE 5 O MAS AÑOS-SIN VARIEDAD	S	0,11
1700000005921159	18-149-011-00023-00004	62000	PASTOS PERMANENTES DE 5 O MAS AÑOS-SIN VARIEDAD	S	0,35
1700000005921161	04-099-030-00129-00002	62000	PASTOS PERMANENTES DE 5 O MAS AÑOS-SIN VARIEDAD	S	4,00
1700000005921162	04-063-025-00036-00003	62000	PASTOS PERMANENTES DE 5 O MAS AÑOS-SIN VARIEDAD	S	0,05
1700000005921169	18-149-011-00023-00010	62000	PASTOS PERMANENTES DE 5 O MAS AÑOS-SIN VARIEDAD	S	0,14

(1) Superficie declarada admisible ajustada con la superficie comprometida.
(2) Factor de penalización valorando el alcance para el tipo de compromiso.Puede verificar la integridad de una copia de este documento mediante la lectura del código QR adjunto o mediante el acceso a la dirección <https://ws050.juntadeandalucia.es/verificarFirma> indicando el código de VERIFICACIÓN

FIRMADO POR

RAQUEL MARIA ESPIN CRESPO

17/12/2024

VERIFICACIÓN

Pk2jm6UYDU9J72AMTZUYRN3GET48NG

PÁG. 775/9349



**Datos considerados para el Cálculo de la Carga Ganadera mínima y máxima del expediente****Recintos Determinados para el Cálculo de Garga Ganadera Máxima**

<u>REF.</u>	<u>REFERENCIA SIGPAC</u>	<u>CULTIVO</u>	<u>DESCRIPCIÓN CULTIVO</u>	<u>S/R</u>	<u>SUP. RESUELTA (ha)</u>
170000005921172	18-149-011-00023-00002	62000	PASTOS PERMANENTES DE 5 O MAS AÑOS-SIN VARIEDAD	S	0,18
170000005921174	18-149-011-00023-00008	62000	PASTOS PERMANENTES DE 5 O MAS AÑOS-SIN VARIEDAD	S	0,14
170000005921175	18-149-011-00023-00003	62000	PASTOS PERMANENTES DE 5 O MAS AÑOS-SIN VARIEDAD	S	0,19

(1) Superficie declarada admisible ajustada con la superficie comprometida.
(2) Factor de penalización valorando el alcance para el tipo de compromiso.

Puede verificar la integridad de una copia de este documento mediante la lectura del código QR adjunto o mediante el acceso a la dirección <https://ws050.juntadeandalucia.es/verificarFirma> indicando el código de VERIFICACIÓN

FIRMADO POR

RAQUEL MARIA ESPIN CRESPO

17/12/2024

VERIFICACIÓN

Pk2jm6UYDU9J72AMTZUYRN3GET48NG

PÁG. 776/9349



**APELLIDOS Y NOMBRE / RAZÓN SOCIAL**

SANCHEZ GARCIA ELENA

NIF

***6218*

EXPEDIENTE

1252364

ANUALIDAD DE PAGO

1ª

IMPORTES POR ANUALIDAD

	2023	2024	2025	2026	2027
IMPORTE MÁXIMO SUBVENCIONABLE	404,32 €	404,32 €	336,49 €	336,49 €	336,49 €
IMPORTE MEDIO DE TRANSFERENCIA (€/ha)	304,00 €	304,00 €	253,00 €	253,00 €	253,00 €

RESUMEN DE UNIDADES

Cód	GRUPO DE PAGO	Sup. Dec. Admisible (ha)	Sup. Comprometida (ha)	Sup. ajustada compromiso (1) (ha)	% sobredec.	Sup. Resuelta (ha)	Importe Declarado	Importe Topado	Importe Resuelto	Importe tras sobredec.
420	HORTÍCOLAS	1,57		1,33	0,00	1,33	404,32	404,32	404,32	404,32
TOTAL		1,57	1,33	1,33		1,33	404,32	404,32	404,32	404,32

APLICACIÓN DE REDUCCIONES Y PENALIZACIONES

GRUPO DE PAGO	Importe Calculado	Importe prereduc.	Criterios de subvencionabilidad y compromisos	Presentación tardía	Omisión declaración	Condicionalidad	IMPORTE (Euros) RESUELTO
HORTÍCOLAS	404,32	404,32	0,00	0,00	0,00	0,00	404,32
TOTAL	404,32	404,32					404,32

RESUMEN DE PAGOS**IMPORTE (Euros)**

	RESUELTO	FEADER	MAPA	CAPADR
HORTÍCOLAS - Pago realizado	404,32 €	343,67 €	39,66 €	20,99 €

RECINTOS RESUELTOS

REF.	REFERENCIA SIGPAC	CULTIVO DESCRIPCIÓN CULTIVO	S/R G.PAGO	PEND. MEDIA (%)	SUP. DEC. ADMISIBLE (ha)	SUP. COMPROM. (ha)	SUP. AJUSTADA COMPROM. (1) (ha)	SUP. CONY. SIGPAC (ha)	SUP. CERTIE (ha)	SUP. CAMPO (ha)	SUP. CAMPO DETER. CULT. DECLARADO (ha)	SUP. DEC. REDUCIDA (ha)	SUP. RESUELTA (ha)
4755888	04-102-015-00155-002	152000 PIMIENTO-SIN VARIEDAD	R 420	4,60	0,34	0,34	0,34	0,34	0,34			0,34	0,34
4755902	04-102-015-00184-002	152000 PIMIENTO-SIN VARIEDAD	R 420	4,50	0,51	0,51	0,51	0,51	0,51			0,51	0,51
4755906	04-102-015-00198-001	152000 PIMIENTO-SIN VARIEDAD	R 420	6,20	0,19	0,19	0,19	0,19	0,19			0,19	0,19
4755913	04-102-015-00135-002	152000 PIMIENTO-SIN VARIEDAD	R 420	6,40	0,17	0,17	0,17	0,17	0,17			0,17	0,17
4755917	04-102-015-09121-001	152000 PIMIENTO-SIN VARIEDAD	S 420	5,40	0,04	0,04	0,04	0,04	0,04			0,04	0,04
6906975	04-102-015-00183-002	152000 PIMIENTO-SIN VARIEDAD	S 420	21,40	0,06	0,01	0,01	0,01	0,01			0,01	0,01
6906978	04-102-015-00183-004	152000 PIMIENTO-SIN VARIEDAD	R 420	13,70	0,01	0,01	0,01	0,01	0,01			0,01	0,01
6906980	04-102-015-00183-005	152000 PIMIENTO-SIN VARIEDAD	S 420	36,90	0,01	0,01	0,01	0,01	0,01			0,01	0,01
7501408	04-102-015-00183-002	152000 PIMIENTO-SIN VARIEDAD	S 420	21,40	0,24	0,05	0,05	0,05	0,05			0,05	0,05

INCIDENCIAS**INCIDENCIA DESCRIPCIÓN**

- 4272 Verifica que las líneas de declaración de las Solicitudes Únicas no tienen solapes con la capa de Retroactividad Gráfica (ambas de la misma campaña) a nivel de expediente/línea de declaración gráfica de la solicitud.
Ref:4755945 Recinto:04-102-015-00183-00003 Cultivo: - Agregado de la referencia del recinto.:0 Zona de la referencia del recinto.:0 Superficie solapada.:0,07 Id. Incid.:101028409
Ref:4755945 Recinto:04-102-015-00183-00003 Cultivo: - Agregado de la referencia del recinto.:0 Zona de la referencia del recinto.:0 Superficie solapada.:0,17 Id. Incid.:101028408
- 100402 Recinto solicitado no forma parte de ningún organismo de control autorizado para la producción ecológica en Andalucía o fecha de inscripción posterior al plazo establecido (Anexo I. Criterios de Subvencionabilidad. Orden 28 de marzo de 2023).
Ref:7501398 Recinto:04-102-015-00183-00006 Cultivo:152000 PIMIENTO-SIN VARIEDAD Secano
Ref:7501406 Recinto:04-102-015-00183-00008 Cultivo:152000 PIMIENTO-SIN VARIEDAD Secano
Ref:7501395 Recinto:04-102-015-00183-00010 Cultivo:152000 PIMIENTO-SIN VARIEDAD Secano
- 100424 Solicita recinto que no está comprometido para la operación.
Ref:4755945 Recinto:04-102-015-00183-00003 Cultivo:152000 PIMIENTO-SIN VARIEDAD Secano
Ref:7501398 Recinto:04-102-015-00183-00006 Cultivo:152000 PIMIENTO-SIN VARIEDAD Secano
Ref:7501406 Recinto:04-102-015-00183-00008 Cultivo:152000 PIMIENTO-SIN VARIEDAD Secano
Ref:7501395 Recinto:04-102-015-00183-00010 Cultivo:152000 PIMIENTO-SIN VARIEDAD Secano

(1) Superficie declarada admisible ajustada con la superficie comprometida.
(2) Factor de penalización valorando el alcance para el tipo de compromiso.

Puede verificar la integridad de una copia de este documento mediante la lectura del código QR adjunto o mediante el acceso a la dirección <https://ws050.juntadeandalucia.es/verificarFirma> indicando el código de VERIFICACIÓN

FIRMADO POR

RAQUEL MARIA ESPIN CRESPO

17/12/2024

VERIFICACIÓN

Pk2jm6UYDU9J72AMTZUYRN3GET48NG

PÁG. 777/9349



**APELLIDOS Y NOMBRE / RAZÓN SOCIAL**

SANCHEZ GARCIA JOSE JUAN

NIF

***6977*

EXPEDIENTE

1128541

ANUALIDAD DE PAGO

1ª

IMPORTES POR ANUALIDAD

	2023	2024	2025	2026	2027
IMPORTE MÁXIMO SUBVENCIONABLE	984,66 €	984,66 €	984,66 €	820,55 €	820,55 €
IMPORTE MEDIO DE TRANSFERENCIA (€/ha)	297,48 €	297,48 €	297,48 €	247,90 €	247,90 €

RESUMEN DE UNIDADES

Cód	GRUPO DE PAGO	Sup. Dec. Admisible (ha)	Sup. Comprometida (ha)	Sup. ajustada compromiso (1) (ha)	% sobredec.	Sup. Resuelta (ha)	Importe Declarado	Importe Topado	Importe Resuelto	Importe tras sobredec.
419	OLIVAR	3,31		3,31	0,00	3,31	984,66	984,66	984,66	984,66
TOTAL		3,31	3,31	3,31		3,31	984,66	984,66	984,66	984,66

APLICACIÓN DE REDUCCIONES Y PENALIZACIONES

GRUPO DE PAGO	Importe Calculado	Importe prereduc.	Criterios de subvencionabilidad y compromisos	Presentación tardía	Omisión declaración	Condicionalidad	IMPORTE (Euros) RESUELTO
OLIVAR	984,66	984,66	0,00	0,00	3,00	0,00	955,12
TOTAL	984,66	984,66					955,12

RESUMEN DE PAGOS**IMPORTE (Euros)**

	RESUELTO	FEADER	MAPA	CAPADR
OLIVAR - Pago realizado	955,12 €	811,85 €	93,70 €	49,57 €

RECINTOS RESUELTOS

REF.	REFERENCIA SIGPAC	CULTIVO DESCRIPCIÓN CULTIVO	S/R G.PAGO	PEND. MEDIA (%)	SUP. DEC. ADMISIBLE (ha)	SUP. COMPROM. (ha)	SUP. AJUSTADA COMPR.(1) (ha)	SUP. CONY. SIGPAC (ha)	SUP. CERTIE (ha)	SUP. CAMPO (ha)	SUP. CAMPO DETER. CULT. DECLARADO (ha)	SUP. DEC. REDUCIDA (ha)	SUP. RESUELTA (ha)
-1053302	04-083-001-00111-004	101010 OLIVAR-PICUAL	S 419	10,50	0,01	0,01	0,01		0,01			0,01	0,01
-92917	04-083-001-00113-003	101010 OLIVAR-PICUAL	S 419	8,40	0,13	0,13	0,13		0,13			0,13	0,13
-92913	04-083-001-00113-001	101010 OLIVAR-PICUAL	S 419	3,40	0,71	0,71	0,71		0,71			0,71	0,71
5311995	04-083-001-00109-001	101010 OLIVAR-PICUAL	S 419	9,40	0,89	0,89	0,89		0,89			0,89	0,89
170000004798410	04-083-001-00110-001	101010 OLIVAR-PICUAL	R 419	5,00	0,57	0,57	0,57		0,57			0,57	0,57
170000004798417	04-083-001-00110-002	101010 OLIVAR-PICUAL	R 419	4,80	0,18	0,18	0,18		0,18			0,18	0,18
170000004798418	04-083-001-00112-001	101010 OLIVAR-PICUAL	R 419	5,60	0,82	0,82	0,82		0,82			0,82	0,82

INCIDENCIAS**INCIDENCIA DESCRIPCIÓN**

- 256 Solicitud con recintos no declarados en campaña actual con una reducción por omisión de superficie superior al 3%
CÓDIGO PARA EL PORCENTAJE DE REDUCCIÓN POR OMISIÓN QUE CORRESPONDE A LA SOLICITUD:3
- 100421 Recinto declarado por error para una operación de la 6503, que se ha corregido de oficio marcando la operación correcta, de acuerdo con la fecha de inscripción del recinto en la producción ecológica.
Ref:4777628 Recinto:18-040-016-00148-00001 Cultivo:104020 ALMENDROS-GUARA Secano
- 100424 Solicita recinto que no está comprometido para la operación.
Ref:4777628 Recinto:18-040-016-00148-00001 Cultivo:104020 ALMENDROS-GUARA Secano

(1) Superficie declarada admisible ajustada con la superficie comprometida.
(2) Factor de penalización valorando el alcance para el tipo de compromiso.

Puede verificar la integridad de una copia de este documento mediante la lectura del código QR adjunto o mediante el acceso a la dirección <https://ws050.juntadeandalucia.es/verificarFirma> indicando el código de VERIFICACIÓN

FIRMADO POR

RAQUEL MARIA ESPIN CRESPO

17/12/2024

VERIFICACIÓN

Pk2jm6UYDU9J72AMTZUYRN3GET48NG

PÁG. 778/9349



**APELLIDOS Y NOMBRE / RAZÓN SOCIAL**

SANCHEZ GARCIA VICENTE

NIF
7490EXPEDIENTE**
1160100**ANUALIDAD DE PAGO**

1ª

IMPORTES POR ANUALIDAD

	2023	2024	2025	2026	2027
IMPORTE MÁXIMO SUBVENCIONABLE	639,58 €	639,58 €	639,58 €	532,99 €	532,99 €
IMPORTE MEDIO DE TRANSFERENCIA (€/ha)	297,48 €	297,48 €	297,48 €	247,90 €	247,90 €

RESUMEN DE UNIDADES

Cód	GRUPO DE PAGO	Sup. Dec. Admisible (ha)	Sup. Comprometida (ha)	Sup. ajustada compromiso (1) (ha)	% sobredec.	Sup. Resuelta (ha)	Importe Declarado	Importe Topado	Importe Resuelto	Importe tras sobredec.
419	OLIVAR	2,15		2,15	0,00	2,15	639,58	639,58	639,58	639,58
TOTAL		2,15	2,15	2,15		2,15	639,58	639,58	639,58	639,58

APLICACIÓN DE REDUCCIONES Y PENALIZACIONES

GRUPO DE PAGO	Importe Calculado	Importe prereduc.	Criterios de subvencionabilidad y compromisos	Presentación tardía	Omisión declaración	Condicionalidad	IMPORTE (Euros) RESUELTO
OLIVAR	639,58	639,58	0,00	0,00	0,00	0,00	639,58
TOTAL	639,58	639,58					639,58

RESUMEN DE PAGOS**IMPORTE (Euros)**

	RESUELTO	FEADER	MAPA	CAPADR
OLIVAR - Pago realizado	639,58 €	543,64 €	62,74 €	33,20 €

RECINTOS RESUELTOS

REF.	REFERENCIA SIGPAC	CULTIVO	DESCRIPCIÓN CULTIVO	S/R G.PAGO	PEND. MEDIA (%)	SUP. DEC. ADMISIBLE (ha)	SUP. COMPROM. (ha)	SUP. AJUSTADA COMPR.(1) (ha)	SUP. CONY. SIGPAC (ha)	SUP. CERTIE (ha)	SUP. CAMPO (ha)	SUP. CAMPO DETER. CULT. DECLARADO (ha)	SUP. DEC. REDUCIDA (ha)	SUP. RESUELTA (ha)
1700000002816077	04-088-025-00143-001	101010	OLIVAR-PICUAL	R 419	2,60	1,23	1,23	1,23		1,23			1,23	1,23
1700000002816078	04-088-025-00144-001	101010	OLIVAR-PICUAL	R 419	2,60	0,46	0,46	0,46		0,46			0,46	0,46
1700000002816079	04-088-011-00058-004	101194	OLIVAR-LECHIN DE GRANADA	R 419	3,70	0,44	0,44	0,44		0,44			0,44	0,44
1700000002816080	04-088-011-00058-002	101194	OLIVAR-LECHIN DE GRANADA	R 419	2,80	0,02	0,02	0,02		0,02			0,02	0,02

(1) Superficie declarada admisible ajustada con la superficie comprometida.
(2) Factor de penalización valorando el alcance para el tipo de compromiso.Puede verificar la integridad de una copia de este documento mediante la lectura del código QR adjunto o mediante el acceso a la dirección <https://ws050.juntadeandalucia.es/verificarFirma> indicando el código de VERIFICACIÓN

FIRMADO POR

RAQUEL MARIA ESPIN CRESPO

17/12/2024

VERIFICACIÓN

Pk2jm6UYDU9J72AMTZUYRN3GET48NG

PÁG. 779/9349



**APELLIDOS Y NOMBRE / RAZÓN SOCIAL**

SANCHEZ GAZQUEZ JOSE

NIF

****4693*

EXPEDIENTE

1246245

ANUALIDAD DE PAGO

1ª

IMPORTES POR ANUALIDAD

	2023	2024	2025	2026	2027
IMPORTE MÁXIMO SUBVENCIONABLE	5.317,13 €	5.317,13 €	4.430,79 €	4.430,79 €	4.430,79 €
IMPORTE MEDIO DE TRANSFERENCIA (€/ha)	181,41 €	181,41 €	151,17 €	151,17 €	151,17 €

RESUMEN DE UNIDADES

Cód	GRUPO DE PAGO	Sup. Dec. Admisible (ha)	Sup. Comprometida (ha)	Sup. ajustada compromiso (1) (ha)	% sobredec.	Sup. Resuelta (ha)	Importe Declarado	Importe Topado	Importe Resuelto	Importe tras sobredec.
416	HERBÁCEOS	29,31		29,31	0,00	29,31	5.317,13	5.317,13	5.317,13	5.317,13
TOTAL		29,31	29,31	29,31		29,31	5.317,13	5.317,13	5.317,13	5.317,13

APLICACIÓN DE REDUCCIONES Y PENALIZACIONES

GRUPO DE PAGO	Importe Calculado	Importe prereduc.	Criterios de subvencionabilidad y compromisos	Presentación tardía	Omisión declaración	Condicionalidad	IMPORTE (Euros) RESUELTO
HERBÁCEOS	5.317,13	5.317,13	0,00	0,00	0,00	0,00	5.317,13
TOTAL	5.317,13	5.317,13					5.317,13

RESUMEN DE PAGOS**IMPORTE (Euros)**

HERBÁCEOS - Pago realizado	RESUELTO	FEADER	MAPA	CAPADR
	5.317,13 €	4.519,56 €	521,61 €	275,96 €

RECINTOS RESUELTOS

REF.	REFERENCIA SIGPAC	CULTIVO DESCRIPCIÓN CULTIVO	S/R G.PAGO	PEND. MEDIA (%)	SUP. DEC. ADMISIBLE (ha)	SUP. COMPROM. (ha)	SUP. AJUSTADA COMPR.(1) (ha)	SUP. CONY. SIGPAC (ha)	SUP. CERTIE (ha)	SUP. CAMPO (ha)	SUP. CAMPO DETER. CULT. DECLARADO (ha)	SUP. DEC. REDUCIDA (ha)	SUP. RESUELTA (ha)
4657223	04-098-038-00114-001	8000 AVENA-SIN VARIEDAD	S 416	25,10	0,06	0,06	0,06		0,06			0,06	0,06
4657226	04-098-037-00311-001	8000 AVENA-SIN VARIEDAD	S 416	8,50	1,41	1,41	1,41		1,41			1,41	1,41
4657227	04-098-038-00116-002	8000 AVENA-SIN VARIEDAD	S 416	15,90	4,43	4,43	4,43		4,43			4,43	4,43
4657229	04-098-038-00115-001	8000 AVENA-SIN VARIEDAD	S 416	17,50	1,94	1,94	1,94		1,94			1,94	1,94
4657232	04-098-038-00130-001	8000 AVENA-SIN VARIEDAD	S 416	11,20	0,94	0,94	0,94		0,94			0,94	0,94
4657239	04-098-037-00309-001	8000 AVENA-SIN VARIEDAD	S 416	17,30	0,24	0,24	0,24		0,24			0,24	0,24
4657240	04-098-038-00113-001	8000 AVENA-SIN VARIEDAD	S 416	25,30	0,43	0,43	0,43		0,43			0,43	0,43
4657242	04-098-038-00109-001	52079 VEZA-MARIANNA	S 416	6,60	9,66	9,66	9,66		9,66			9,66	9,66
4657439	04-098-076-00212-007	8000 AVENA-SIN VARIEDAD	S 416	9,00	0,08	0,08	0,08		0,08			0,08	0,08
4657440	04-098-076-00212-006	8000 AVENA-SIN VARIEDAD	S 416	9,10	0,02	0,02	0,02		0,02			0,02	0,02
4657441	04-098-076-00212-002	5000 CEBADA-SIN VARIEDAD	S 416	6,80	0,15	0,15	0,15		0,15			0,15	0,15
4657443	04-098-076-00212-003	5000 CEBADA-SIN VARIEDAD	S 416	8,10	2,27	2,27	2,27		2,27			2,27	2,27
5240645	04-063-008-00095-001	5000 CEBADA-SIN VARIEDAD	S 416	5,60	3,23	3,23	3,23		3,23			3,23	3,23
5554253	04-063-009-00055-001	5000 CEBADA-SIN VARIEDAD	S 416	13,80	1,48	1,48	1,48		1,48			1,48	1,48
5554259	04-063-009-00056-002	5000 CEBADA-SIN VARIEDAD	S 416	13,80	2,97	2,97	2,97		2,97			2,97	2,97

INCIDENCIAS**INCIDENCIA DESCRIPCIÓN**

- 100402 Recinto solicitado no forma parte de ningún organismo de control autorizado para la producción ecológica en Andalucía o fecha de inscripción posterior al plazo establecido (Anexo I. Criterios de Subvencionabilidad. Orden 28 de marzo de 2023).
Ref:4657228 Recinto:04-098-037-00310-00002 Cultivo:8000 AVENA-SIN VARIEDAD Secano
- 100424 Solicita recinto que no está comprometido para la operación.
Ref:4657228 Recinto:04-098-037-00310-00002 Cultivo:8000 AVENA-SIN VARIEDAD Secano

(1) Superficie declarada admisible ajustada con la superficie comprometida.
(2) Factor de penalización valorando el alcance para el tipo de compromiso.

Puede verificar la integridad de una copia de este documento mediante la lectura del código QR adjunto o mediante el acceso a la dirección <https://ws050.juntadeandalucia.es/verificarFirma> indicando el código de VERIFICACIÓN

FIRMADO POR

RAQUEL MARIA ESPIN CRESPO

17/12/2024

VERIFICACIÓN

Pk2jm6YUDU9J72AMTZUYRN3GET48NG

PÁG. 780/9349



**APELLIDOS Y NOMBRE / RAZÓN SOCIAL**

SANCHEZ GIL CONVERSION

NIF
***8860*EXPEDIENTE
1251172ANUALIDAD
DE PAGO
1ª**IMPORTES POR ANUALIDAD**

	2023	2024	2025	2026	2027
IMPORTE MÁXIMO SUBVENCIONABLE	651,32 €	651,32 €	651,32 €	542,76 €	542,76 €
IMPORTE MEDIO DE TRANSFERENCIA (€/ha)	259,49 €	259,49 €	259,49 €	216,24 €	216,24 €

RESUMEN DE UNIDADES

Cód	GRUPO DE PAGO	Sup. Dec. Admisible (ha)	Sup. Comprometida (ha)	Sup. ajustada compromiso (1) (ha)	% sobredec.	Sup. Resuelta (ha)	Importe Declarado	Importe Topado	Importe Resuelto	Importe tras sobredec.
422	FRUTALES SECANO	2,51		2,51	0,00	2,51	651,32	651,32	651,32	651,32
TOTAL		2,51	2,51	2,51		2,51	651,32	651,32	651,32	651,32

APLICACIÓN DE REDUCCIONES Y PENALIZACIONES

GRUPO DE PAGO	Importe Calculado	Importe prereduc.	Criterios de subvencionabilidad y compromisos	Presentación tardía	Omisión declaración	Condicionalidad	IMPORTE (Euros) RESUELTO
FRUTALES SECANO	651,32	651,32	0,00	0,00	0,00	0,00	651,32
TOTAL	651,32	651,32					651,32

RESUMEN DE PAGOS**IMPORTE (Euros)**

FRUTALES SECANO - Pago realizado	RESUELTO	FEADER	MAPA	CAPADR
	651,32 €	553,62 €	63,89 €	33,81 €

RECINTOS RESUELTOS

REF.	REFERENCIA SIGPAC	CULTIVO	DESCRIPCIÓN CULTIVO	S/R G.PAGO	PEND. MEDIA (%)	SUP. DEC. ADMISIBLE (ha)	SUP. COMPROM. (ha)	SUP. AJUSTADA COMPROM. (1) (ha)	SUP. CONY. SIGPAC (ha)	SUP. CERTIE (ha)	SUP. CAMPO (ha)	SUP. CAMPO DETER. CULT. DECLARADO (ha)	SUP. DEC. REDUCIDA (ha)	SUP. RESUELTA (ha)
-1056091	04-089-022-00231-006	104007	ALMENDROS-COMUNA	S 422	25,00	0,05	0,05	0,05		0,05			0,05	0,05
-1056085	04-089-022-00231-007	104007	ALMENDROS-COMUNA	S 422	23,30	0,10	0,10	0,10		0,10			0,10	0,10
-958180	04-089-013-00051-006	104007	ALMENDROS-COMUNA	S 422	38,20	0,07	0,07	0,07		0,07			0,07	0,07
5263162	04-006-005-00364-001	104007	ALMENDROS-COMUNA	S 422	32,90	0,78	0,78	0,78		0,78			0,78	0,78
1700000006717379	04-089-015-00032-001	104007	ALMENDROS-COMUNA	S 422	13,50	0,21	0,21	0,21		0,21			0,21	0,21
1700000006717384	04-089-012-00001-004	104007	ALMENDROS-COMUNA	S 422	27,80	0,27	0,27	0,27		0,27			0,27	0,27
1700000006717388	04-089-013-00051-001	104007	ALMENDROS-COMUNA	S 422	23,00	1,03	1,03	1,03		1,03			1,03	1,03

(1) Superficie declarada admisible ajustada con la superficie comprometida.
(2) Factor de penalización valorando el alcance para el tipo de compromiso.Puede verificar la integridad de una copia de este documento mediante la lectura del código QR adjunto o mediante el acceso a la dirección <https://ws050.juntadeandalucia.es/verificarFirma> indicando el código de VERIFICACIÓN

FIRMADO POR

RAQUEL MARIA ESPIN CRESPO

17/12/2024

VERIFICACIÓN

Pk2jm6UYDU9J72AMTZUYRN3GET48NG

PÁG. 781/9349



**APELLIDOS Y NOMBRE / RAZÓN SOCIAL**

SANCHEZ LOPEZ ENCARNACION

NIF

***9294*

EXPEDIENTE

1019253

ANUALIDAD DE PAGO

1ª

IMPORTE POR ANUALIDAD

	2023	2024	2025	2026	2027
IMPORTE MÁXIMO SUBVENCIONABLE	3.692,54 €	3.692,54 €	3.692,54 €	3.077,10 €	3.077,10 €
IMPORTE MEDIO DE TRANSFERENCIA (€/ha)	259,49 €	259,49 €	259,49 €	216,24 €	216,24 €

RESUMEN DE UNIDADES

Cód	GRUPO DE PAGO	Sup. Dec. Admisible (ha)	Sup. Comprometida (ha)	Sup. ajustada compromiso (1) (ha)	% sobredec.	Sup. Resuelta (ha)	Importe Declarado	Importe Topado	Importe Resuelto	Importe tras sobredec.
422	FRUTALES SECANO	14,35		14,23	0,00	14,23	3.692,54	3.692,54	3.692,54	3.692,54
TOTAL		14,35	14,23	14,23		14,23	3.692,54	3.692,54	3.692,54	3.692,54

APLICACIÓN DE REDUCCIONES Y PENALIZACIONES

GRUPO DE PAGO	Importe Calculado	Importe prerreduc.	Criterios de subvencionabilidad y compromisos	Presentación tardía	Omisión declaración	Condicionalidad	IMPORTE (Euros) RESUELTO
FRUTALES SECANO	3.692,54	3.692,54	0,00	0,00	0,00	0,00	3.692,54
TOTAL	3.692,54	3.692,54					3.692,54

RESUMEN DE PAGOS**IMPORTE (Euros)**

FRUTALES SECANO - Pago realizado	RESUELTO	FEADER	MAPA	CAPADR
	3.692,54 €	3.138,66 €	362,24 €	191,64 €

RECINTOS RESUELTOS

REF.	REFERENCIA SIGPAC	CULTIVO DESCRIPCIÓN CULTIVO	S/R G.PAGO	PEND. MEDIA (%)	SUP. DEC. ADMISIBLE (ha)	SUP. COMPROM. (ha)	SUP. AJUSTADA COMPROM. (1) (ha)	SUP. CONY. SIGPAC (ha)	SUP. CERTIE (ha)	SUP. CAMPO (ha)	SUP. CAMPO DETER. CULT. DECLARADO (ha)	SUP. DEC. REDUCIDA (ha)	SUP. RESUELTA (ha)
-756809	04-099-023-00105-011	104020 ALMENDROS-GUARA	S 422	14,10	0,12	0,12	0,12	0,12	0,12			0,12	0,12
-756808	04-099-023-00105-010	104020 ALMENDROS-GUARA	S 422	13,10	0,06	0,06	0,06	0,06	0,06			0,06	0,06
-756807	04-099-023-00105-005	104020 ALMENDROS-GUARA	S 422	10,70	0,06	0,06	0,06	0,06	0,06			0,06	0,06
-756805	04-099-023-00074-014	104020 ALMENDROS-GUARA	S 422	9,60	0,37	0,37	0,37	0,37	0,37			0,37	0,37
-503684	04-099-023-00070-002	104020 ALMENDROS-GUARA	S 422	11,70	0,39	0,39	0,39	0,39	0,39			0,39	0,39
-503390	04-099-023-00053-006	104020 ALMENDROS-GUARA	S 422	29,70	0,03	0,03	0,03	0,03	0,03			0,03	0,03
1700000003023246	04-099-023-00082-001	104020 ALMENDROS-GUARA	S 422	27,60	0,21	0,21	0,21	0,21	0,21			0,21	0,21
1700000003023247	04-099-023-00083-001	104020 ALMENDROS-GUARA	S 422	19,20	0,38	0,38	0,38	0,38	0,38			0,38	0,38
1700000003023248	04-099-023-00084-001	104020 ALMENDROS-GUARA	S 422	26,60	0,29	0,29	0,29	0,29	0,29			0,29	0,29
1700000003023249	04-099-023-00085-003	104020 ALMENDROS-GUARA	S 422	22,20	0,51	0,51	0,51	0,51	0,51			0,51	0,51
1700000003023250	04-099-023-00087-004	104020 ALMENDROS-GUARA	S 422	19,10	0,22	0,22	0,22	0,22	0,22			0,22	0,22
1700000003023251	04-099-023-00097-002	104020 ALMENDROS-GUARA	S 422	29,40	2,28	2,28	2,28	2,28	2,28			2,28	2,28
1700000003023252	04-099-023-00085-001	104020 ALMENDROS-GUARA	S 422	24,30	1,13	1,13	1,13	1,13	1,13			1,13	1,13
1700000003023253	04-099-023-00087-001	104020 ALMENDROS-GUARA	S 422	25,30	0,97	0,97	0,97	0,97	0,97			0,97	0,97
1700000003023254	04-099-023-00097-003	104020 ALMENDROS-GUARA	S 422	25,00	0,62	0,62	0,62	0,62	0,62			0,62	0,62
1700000005899456	04-099-023-00053-002	104020 ALMENDROS-GUARA	S 422	19,30	5,22	5,10	5,10	5,10	5,22			5,10	5,10
1700000005899461	04-099-023-00062-001	104057 ALMENDROS-AVLJOR	S 422	14,00	0,75	0,75	0,75	0,75	0,75			0,75	0,75
1700000005899465	04-099-023-00111-002	104024 ALMENDROS-MARCONA	S 422	13,30	0,74	0,74	0,74	0,74	0,74			0,74	0,74

INCIDENCIAS**INCIDENCIA DESCRIPCIÓN**

4272	Verifica que las líneas de declaración de las Solicitudes Únicas no tienen solapes con la capa de Retroactividad Gráfica (ambas de la misma campaña) a nivel de expediente/línea de declaración gráfica de la solicitud. Ref:1700000005899456 Recinto:04-099-023-00053-00002 Cultivo: - Agregado de la referencia del recinto.:0 Zona de la referencia del recinto.:0 Superficie solapada.:0,12 Id. Incid.:100990979
100402	Recinto solicitado no forma parte de ningún organismo de control autorizado para la producción ecológica en Andalucía o fecha de inscripción posterior al plazo establecido (Anexo I. Criterios de Subvencionabilidad. Orden 28 de marzo de 2023). Ref:6880110 Recinto:04-099-023-00080-00001 Cultivo:104020 ALMENDROS-GUARA Secano Ref:6880114 Recinto:04-099-023-00097-00006 Cultivo:104020 ALMENDROS-GUARA Secano
100424	Solicita recinto que no está comprometido para la operación. Ref:6880110 Recinto:04-099-023-00080-00001 Cultivo:104020 ALMENDROS-GUARA Secano Ref:6880114 Recinto:04-099-023-00097-00006 Cultivo:104020 ALMENDROS-GUARA Secano

(1) Superficie declarada admisible ajustada con la superficie comprometida.
(2) Factor de penalización valorando el alcance para el tipo de compromiso.Puede verificar la integridad de una copia de este documento mediante la lectura del código QR adjunto o mediante el acceso a la dirección <https://ws050.juntadeandalucia.es/verificarFirma> indicando el código de VERIFICACIÓN

FIRMADO POR

RAQUEL MARIA ESPIN CRESPO

17/12/2024

VERIFICACIÓN

Pk2jm6UYDU9J72AMTZUYRN3GET48NG

PÁG. 782/9349



**APELLIDOS Y NOMBRE / RAZÓN SOCIAL**

SANCHEZ LOPEZ JUAN EUGENIO

NIF

***0048*

EXPEDIENTE

1213207

ANUALIDAD DE PAGO

1ª

IMPORTES POR ANUALIDAD

	2023	2024	2025	2026	2027
IMPORTE MÁXIMO SUBVENCIONABLE	0,00 €	0,00 €	0,00 €	0,00 €	0,00 €
IMPORTE MEDIO DE TRANSFERENCIA (€/ha)	0,00 €	0,00 €	0,00 €	0,00 €	0,00 €

RESUMEN DE UNIDADES

Cód	GRUPO DE PAGO	Sup. Dec. Admisible (ha)	Sup. Comprometida (ha)	Sup. ajustada compromiso (1) (ha)	% sobredec.	Sup. Resuelta (ha)	Importe Declarado	Importe Topado	Importe Resuelto	Importe tras sobredec.
424	HERBÁCEOS NO ELEGIBLES	6,05		5,97	0,00	5,97	0,00	0,00	0,00	0,00
TOTAL		6,05	5,97	5,97		5,97	0,00	0,00	0,00	0,00

APLICACIÓN DE REDUCCIONES Y PENALIZACIONES

GRUPO DE PAGO	Importe Calculado	Importe prereduc.	Criterios de subvencionabilidad y compromisos	Presentación tardía	Omisión declaración	Condicionalidad	IMPORTE (Euros) RESUELTO
HERBÁCEOS NO ELEGIBLES	0,00	0,00	0,00	0,00	3,00	0,00	0,00
TOTAL	0,00	0,00					0,00

RECINTOS RESUELTOS

REE	REFERENCIA SIGPAC	CULTIVO	DESCRIPCIÓN CULTIVO	S/R G.PAGO	PEND. MEDIA (%)	SUP. DEC. ADMISIBLE (ha)	SUP. COMPROM. (ha)	SUP. AJUSTADA COMPR.(1) (ha)	SUP. CONV. SIGPAC (ha)	SUP. CERTIE. (ha)	SUP. CAMPO (ha)	SUP. CAMPO DETER. CULT. DECLARADO (ha)	SUP. DEC. REDUCIDA (ha)	SUP. RESUELTA (ha)
-1601757	04-063-025-00083-001	20000	BARBECHO TRADICIONAL-SIN VARIEDAD	S	424	9,50	6,05	5,97	5,97	5,97			5,97	5,97

INCIDENCIAS**INCIDENCIA DESCRIPCIÓN**

256 Solicitud con recintos no declarados en campaña actual con una reducción por omisión de superficie superior al 3%
CÓDIGO PARA EL PORCENTAJE DE REDUCCIÓN POR OMISIÓN QUE CORRESPONDE A LA SOLICITUD:3

(1) Superficie declarada admisible ajustada con la superficie comprometida.
(2) Factor de penalización valorando el alcance para el tipo de compromiso.

Puede verificar la integridad de una copia de este documento mediante la lectura del código QR adjunto o mediante el acceso a la dirección <https://ws050.juntadeandalucia.es/verificarFirma> indicando el código de VERIFICACIÓN

FIRMADO POR

RAQUEL MARIA ESPIN CRESPO

17/12/2024

VERIFICACIÓN

Pk2jm6UYDU9J72AMTZUYRN3GET48NG

PÁG. 783/9349



**APELLIDOS Y NOMBRE / RAZÓN SOCIAL**

SANCHEZ MARTINEZ ANTONIO

NIF

***0719*

EXPEDIENTE

1263143

ANUALIDAD DE PAGO

1ª

IMPORTES POR ANUALIDAD

	2023	2024	2025	2026	2027
IMPORTE MÁXIMO SUBVENCIONABLE	2.451,24 €	2.451,24 €	2.451,24 €	2.042,70 €	2.042,70 €
IMPORTE MEDIO DE TRANSFERENCIA (€/ha)	297,48 €	297,48 €	297,48 €	247,90 €	247,90 €

RESUMEN DE UNIDADES

Cód	GRUPO DE PAGO	Sup. Dec. Admisible (ha)	Sup. Comprometida (ha)	Sup. ajustada compromiso (1) (ha)	% sobredec.	Sup. Resuelta (ha)	Importe Declarado	Importe Topado	Importe Resuelto	Importe tras sobredec.
419	OLIVAR	8,31		8,24	0,00	8,24	2.451,24	2.451,24	2.451,24	2.451,24
TOTAL		8,31	8,24	8,24		8,24	2.451,24	2.451,24	2.451,24	2.451,24

APLICACIÓN DE REDUCCIONES Y PENALIZACIONES

GRUPO DE PAGO	Importe Calculado	Importe prereduc.	Criterios de subvencionabilidad y compromisos	Presentación tardía	Omisión declaración	Condicionalidad	IMPORTE (Euros) RESUELTO
OLIVAR	2.451,24	2.451,24	0,00	0,00	0,00	0,00	2.451,24
TOTAL	2.451,24	2.451,24					2.451,24

RESUMEN DE PAGOS**IMPORTE (Euros)**

	RESUELTO	FEADER	MAPA	CAPADR
OLIVAR - Pago realizado	2.451,24 €	2.083,55 €	240,47 €	127,22 €

RECINTOS RESUELTOS

REF.	REFERENCIA SIGPAC	CULTIVO DESCRIPCIÓN CULTIVO	S/R G.PAGO	PEND. MEDIA (%)	SUP. DEC. ADMISIBLE (ha)	SUP. COMPROM. (ha)	SUP. AJUSTADA COMPR.(1) (ha)	SUP. CONY. SIGPAC (ha)	SUP. CERTIE (ha)	SUP. CAMPO (ha)	SUP. CAMPO DETER. CULT. DECLARADO (ha)	SUP. DEC. REDUCIDA (ha)	SUP. RESUELTA (ha)
5277266	04-009-002-00023-010	101010 OLIVAR-PICUAL	S 419	10,50	0,04	0,04	0,04		0,04			0,04	0,04
5277267	04-009-002-00023-014	101010 OLIVAR-PICUAL	S 419	9,90	0,05	0,05	0,05		0,05			0,05	0,05
5277268	04-009-002-00023-021	101010 OLIVAR-PICUAL	S 419	26,80	0,21	0,21	0,21		0,21			0,21	0,21
5277269	04-009-002-00023-024	101010 OLIVAR-PICUAL	S 419	19,50	0,07	0,07	0,07		0,07			0,07	0,07
5277270	04-009-002-00023-031	101010 OLIVAR-PICUAL	S 419	23,00	0,27	0,27	0,27		0,27			0,27	0,27
5277272	04-009-002-00023-033	101010 OLIVAR-PICUAL	S 419	24,60	2,59	2,59	2,59		2,59			2,59	2,59
5277273	04-009-002-00023-034	101010 OLIVAR-PICUAL	S 419	24,50	0,09	0,09	0,09		0,09			0,09	0,09
5277276	04-009-002-00023-037	101010 OLIVAR-PICUAL	S 419	12,00	0,02	0,02	0,02		0,02			0,02	0,02
5277277	04-009-002-00023-039	101010 OLIVAR-PICUAL	S 419	22,40	0,04	0,04	0,04		0,04			0,04	0,04
5277278	04-009-002-00023-040	101010 OLIVAR-PICUAL	S 419	28,00	0,01	0,01	0,01		0,01			0,01	0,01
5277279	04-009-002-00032-001	101194 OLIVAR-LECHIN DE GRANADA	S 419	45,80	0,52	0,52	0,52		0,52			0,52	0,52
5277281	04-009-002-00252-001	101194 OLIVAR-LECHIN DE GRANADA	S 419	35,70	0,06	0,06	0,06		0,06			0,06	0,06
5277282	04-009-002-00005-001	101010 OLIVAR-PICUAL	S 419	21,30	0,63	0,63	0,63		0,63			0,63	0,63
5303118	04-034-009-00005-004	101003 OLIVAR-ARBEQUINA	S 419	13,70	0,95	0,95	0,95		0,95			0,95	0,95
6939884	04-009-002-00023-035	101010 OLIVAR-PICUAL	S 419	26,70	0,20	0,20	0,20		0,20			0,20	0,20
6939894	04-009-001-00065-003	101010 OLIVAR-PICUAL	S 419	14,30	0,92	0,92	0,92		0,92			0,92	0,92
6939907	04-009-002-00023-036	101010 OLIVAR-PICUAL	S 419	27,50	0,99	0,92	0,92		0,99			0,92	0,92
6939916	04-009-001-00064-003	101010 OLIVAR-PICUAL	S 419	11,40	0,65	0,65	0,65		0,65			0,65	0,65

(1) Superficie declarada admisible ajustada con la superficie comprometida.
(2) Factor de penalización valorando el alcance para el tipo de compromiso.Puede verificar la integridad de una copia de este documento mediante la lectura del código QR adjunto o mediante el acceso a la dirección <https://ws050.juntadeandalucia.es/verificarFirma> indicando el código de VERIFICACIÓN

FIRMADO POR

RAQUEL MARIA ESPIN CRESPO

17/12/2024

VERIFICACIÓN

Pk2jm6UYDU9J72AMTZUYRN3GET48NG

PÁG. 784/9349



**INCIDENCIAS****INCIDENCIA DESCRIPCIÓN**

242	Recinto pendiente de acreditación de titularidad. Ref:5277258 Recinto:04-009-001-00064-00005 Cultivo:101194 OLIVAR-LECHIN DE GRANADA Secano Ref:5277271 Recinto:04-009-002-00023-00032 Cultivo:101010 OLIVAR-PICUAL Secano
3790	Recinto declarado inactivo Ref:6939945 Recinto:04-009-001-00065-00004 Cultivo: - Ref:6939964 Recinto:04-009-002-00023-00022 Cultivo: - Ref:6939973 Recinto:04-009-002-00023-00023 Cultivo: -
4272	Verifica que las líneas de declaración de las Solicitudes Únicas no tienen solapes con la capa de Retroactividad Gráfica (ambas de la misma campaña) a nivel de expediente/línea de declaración gráfica de la solicitud. Ref:6939907 Recinto:04-009-002-00023-00036 Cultivo: - Agregado de la referencia del recinto.:0 Zona de la referencia del recinto.:0 Superficie solapada.:0,07 Id. Incid.:101028641
100400	Recinto con cultivo, variedad, régimen de explotación o uso Siggac no compatible con la operación solicitada (Anexo IV.I Cultivos y variedades elegibles para las Intervenciones. Orden de 28 de marzo de 2023). Ref:6939945 Recinto:04-009-001-00065-00004 Cultivo:101010 OLIVAR-PICUAL Secano Uso:VI Ref:6939964 Recinto:04-009-002-00023-00022 Cultivo:101010 OLIVAR-PICUAL Secano Uso:VI Ref:6939973 Recinto:04-009-002-00023-00023 Cultivo:101010 OLIVAR-PICUAL Secano Uso:VI
100424	Solicita recinto que no está comprometido para la operación. Ref:5277258 Recinto:04-009-001-00064-00005 Cultivo:101194 OLIVAR-LECHIN DE GRANADA Secano Ref:6939945 Recinto:04-009-001-00065-00004 Cultivo:101010 OLIVAR-PICUAL Secano Ref:6939964 Recinto:04-009-002-00023-00022 Cultivo:101010 OLIVAR-PICUAL Secano Ref:6939973 Recinto:04-009-002-00023-00023 Cultivo:101010 OLIVAR-PICUAL Secano Ref:5277271 Recinto:04-009-002-00023-00032 Cultivo:101010 OLIVAR-PICUAL Secano

(1) Superficie declarada admisible ajustada con la superficie comprometida.
(2) Factor de penalización valorando el alcance para el tipo de compromiso.

Puede verificar la integridad de una copia de este documento mediante la lectura del código QR adjunto o mediante el acceso a la dirección <https://ws050.juntadeandalucia.es/verificarFirma> indicando el código de VERIFICACIÓN

FIRMADO POR	RAQUEL MARIA ESPIN CRESPO	17/12/2024	
VERIFICACIÓN	Pk2jm6UYDU9J72AMTZUYRN3GET48NG	PÁG. 785/9349	

**APELLIDOS Y NOMBRE / RAZÓN SOCIAL**

SANCHEZ MARTINEZ BARTOLOME VIDAL

NIF

***9865*

EXPEDIENTE

1177575

ANUALIDAD DE PAGO

1ª

IMPORTES POR ANUALIDAD

	2023	2024	2025	2026	2027
IMPORTE MÁXIMO SUBVENCIONABLE	0,00 €	0,00 €	0,00 €	0,00 €	0,00 €
IMPORTE MEDIO DE TRANSFERENCIA (€/ha)	0,00 €	0,00 €	0,00 €	0,00 €	0,00 €

RESUMEN DE UNIDADES

Cód	GRUPO DE PAGO	Sup. Dec. Admisible (ha)	Sup. Comprometida (ha)	Sup. ajustada compromiso (1) (ha)	% sobredec.	Sup. Resuelta (ha)	Importe Declarado	Importe Topado	Importe Resuelto	Importe tras sobredec.
424	HERBÁCEOS NO ELEGIBLES	0,01		0,01	0,00	0,01	0,00	0,00	0,00	0,00
TOTAL		0,01	0,01	0,01		0,01	0,00	0,00	0,00	0,00

APLICACIÓN DE REDUCCIONES Y PENALIZACIONES

GRUPO DE PAGO	Importe Calculado	Importe prereduc.	Criterios de subvencionabilidad y compromisos	Presentación tardía	Omisión declaración	Condicionalidad	IMPORTE (Euros) RESUELTO
HERBÁCEOS NO ELEGIBLES	0,00	0,00	0,00	0,00	0,00	0,00	0,00
TOTAL	0,00	0,00					0,00

RECINTOS RESUELTOS

REE	REFERENCIA SIGPAC	CULTIVO DESCRIPCIÓN CULTIVO	S/R G.PAGO	PEND. MEDIA (%)	SUP. DEC. ADMISIBLE (ha)	SUP. COMPROM. (ha)	SUP. AJUSTADA COMPR.(1) (ha)	SUP. CONV. SIGPAC (ha)	SUP. CERTIE. (ha)	SUP. CAMPO (ha)	SUP. CAMPO DETER. CULT. DECLARADO (ha)	SUP. DEC. REDUCIDA (ha)	SUP. RESUELTA (ha)
-1398207	04-085-001-00041-002	20000 BARBECHO TRADICIONAL-SIN VARIEDAD	S	424	4,10	0,01	0,01	0,01	0,01			0,01	0,01

INCIDENCIAS**INCIDENCIA DESCRIPCIÓN**

- 100424 Solicita recinto que no está comprometido para la operación.
 Ref:-1319705 Recinto:04-070-022-00178-00001 Cultivo:101194 OLIVAR-LECHIN DE GRANADA Secano
 Ref:-1321070 Recinto:04-070-022-00178-00002 Cultivo:104020 ALMENDROS-GUARA Secano
 Ref:-1319706 Recinto:04-070-022-00178-00004 Cultivo:104020 ALMENDROS-GUARA Secano
 Ref:-1319703 Recinto:04-070-022-00178-00008 Cultivo:104020 ALMENDROS-GUARA Secano
 Ref:-1319693 Recinto:04-070-022-00178-00012 Cultivo:104020 ALMENDROS-GUARA Secano

(1) Superficie declarada admisible ajustada con la superficie comprometida.
 (2) Factor de penalización valorando el alcance para el tipo de compromiso.

Puede verificar la integridad de una copia de este documento mediante la lectura del código QR adjunto o mediante el acceso a la dirección <https://ws050.juntadeandalucia.es/verificarFirma> indicando el código de VERIFICACIÓN

FIRMADO POR

RAQUEL MARIA ESPIN CRESPO

17/12/2024

VERIFICACIÓN

Pk2jm6UYDU9J72AMTZUYRN3GET48NG

PÁG. 786/9349



**APELLIDOS Y NOMBRE / RAZÓN SOCIAL**

SANCHEZ MARTINEZ MARIA

NIF
***7022*EXPEDIENTE
1208112ANUALIDAD
DE PAGO
1ª**IMPORTE POR ANUALIDAD**

	2023	2024	2025	2026	2027
IMPORTE MÁXIMO SUBVENCIONABLE	965,59 €	965,59 €	839,19 €	804,65 €	804,65 €
IMPORTE MEDIO DE TRANSFERENCIA (€/ha)	197,06 €	197,06 €	171,26 €	164,21 €	164,21 €

RESUMEN DE UNIDADES

Cód	GRUPO DE PAGO	Sup. Dec. Admisible (ha)	Sup. Comprometida (ha)	Sup. ajustada compromiso (1) (ha)	% sobredec.	Sup. Resuelta (ha)	Importe Declarado	Importe Topado	Importe Resuelto	Importe tras sobredec.
416	HERBÁCEOS	4,18		4,18	0,00	4,18	758,29	758,29	758,29	758,29
421	VIÑEDO	0,72		0,72	0,00	0,72	207,30	207,30	207,30	207,30
TOTAL		4,90	4,90	4,90		4,90	965,59	965,59	965,59	965,59

APLICACIÓN DE REDUCCIONES Y PENALIZACIONES

GRUPO DE PAGO	Importe Calculado	Importe prereduc.	Criterios de subvencionabilidad y compromisos	Presentación tardía	Omisión declaración	Condicionalidad	IMPORTE (Euros)
							RESUELTO
HERBÁCEOS	758,29	758,29	0,00	0,00	0,00	0,00	758,29
VIÑEDO	207,30	207,30	0,00	0,00	0,00	0,00	207,30
TOTAL	965,59	965,59					965,59

RESUMEN DE PAGOS

	RESUELTO	FEADER	MAPA	CAPADR
HERBÁCEOS - Pago realizado	758,29 €	644,55 €	74,39 €	39,35 €
VIÑEDO - Pago realizado	207,30 €	176,21 €	20,34 €	10,75 €
TOTAL	965,59 €	820,76 €	94,73 €	50,10 €

RECINTOS RESUELTOS

REE	REFERENCIA SIGPAC	CULTIVO	DESCRIPCIÓN CULTIVO	S/R G.PAGO	PEND. MEDIA (%)	SUP. DEC. ADMISIBLE (ha)	SUP. COMPROM. (ha)	SUP. AJUSTADA COMPROM. (1) (ha)	SUP. CONV. SIGPAC (ha)	SUP. CERTIF. (ha)	SUP. CAMPO (ha)	SUP. CAMPO DETER. CULT. DECLARADO (ha)	SUP. DEC. REDUCIDA (ha)	SUP. RESUELTA (ha)
-1573917	04-070-002-00170-002	8000	AVENA-SIN VARIEDAD	S	416	8,20	0,31	0,31	0,31	0,77			0,31	0,31
-1573908	04-070-002-00170-004	8000	AVENA-SIN VARIEDAD	S	416	11,30	1,14	1,14	1,14	1,14			1,14	1,14
-1573905	04-070-002-00170-001	8000	AVENA-SIN VARIEDAD	S	416	8,20	0,76	0,76	0,76	0,76			0,76	0,76
-1573869	04-070-002-00169-003	8000	AVENA-SIN VARIEDAD	S	416	9,40	1,97	1,97	1,97	1,97			1,97	1,97
-1573858	04-070-002-00273-002	102198	VIÑEDO VINIFICACIÓN-TEMPRANILLO	S	421	13,20	0,72	0,72	0,72	0,72			0,72	0,72

(1) Superficie declarada admisible ajustada con la superficie comprometida.
(2) Factor de penalización valorando el alcance para el tipo de compromiso.Puede verificar la integridad de una copia de este documento mediante la lectura del código QR adjunto o mediante el acceso a la dirección <https://ws050.juntadeandalucia.es/verificarFirma> indicando el código de VERIFICACIÓN

FIRMADO POR

RAQUEL MARIA ESPIN CRESPO

17/12/2024

VERIFICACIÓN

Pk2jm6UYDU9J72AMTZUYRN3GET48NG

PÁG. 787/9349



**INCIDENCIAS****INCIDENCIA DESCRIPCIÓN**

- 8227 Línea de declaración monitorizada en la que no ha habido respuesta por parte del productor y, por tanto, sin Juicio Experto de campo.
Ref:6909313 Recinto:04-070-002-00170-00002 Cultivo:8000 AVENA-SIN VARIEDAD
- 100400 Recinto con cultivo, variedad, régimen de explotación o uso Siggac no compatible con la operación solicitada (Anexo IV.I Cultivos y variedades elegibles para las Intervenciones. Orden de 28 de marzo de 2023).
Ref:5181124 Recinto:04-037-020-00103-00010 Cultivo:109293 MANZANOS-ALVINA Secano Uso:FY
- 100412 Número de hectáreas validadas inferior a la superficie mínima permitida por el grupo de cultivo (Anexo I. Criterios de Subvencionabilidad. Orden 28 de marzo de 2023).
Sup. Resuelta:0 Grupo de Pago:FRUTALES SECANO
- 100413 Recinto perteneciente a grupo de cultivo que no cumple con la superficie mínima requerida (Anexo I. Criterios de Subvencionabilidad. Orden 28 de marzo de 2023).
Ref:1700000005556837 Recinto:04-037-020-00103-00003 Cultivo:104020 ALMENDROS-GUARA Secano Sup. Declarada:2,16 Superficie Resolver:2,16
Ref:1700000005556838 Recinto:04-037-020-00140-00001 Cultivo:104020 ALMENDROS-GUARA Secano Sup. Declarada:4,44 Superficie Resolver:4,44
Ref:-1573991 Recinto:04-070-002-00124-00001 Cultivo:104023 ALMENDROS-LAURANNE Secano Sup. Declarada:0,12 Superficie Resolver:0,12
Ref:-1573846 Recinto:04-070-002-00273-00001 Cultivo:104023 ALMENDROS-LAURANNE Secano Sup. Declarada:10,92 Superficie Resolver:10,92
Ref:-1573863 Recinto:04-070-002-00273-00003 Cultivo:104023 ALMENDROS-LAURANNE Secano Sup. Declarada:0,28 Superficie Resolver:0,28
Ref:-1573865 Recinto:04-070-002-00273-00007 Cultivo:104023 ALMENDROS-LAURANNE Secano Sup. Declarada:0,04 Superficie Resolver:0,04
- 100424 Solicita recinto que no está comprometido para la operación.
Ref:5181124 Recinto:04-037-020-00103-00010 Cultivo:109293 MANZANOS-ALVINA Secano
Ref:6909313 Recinto:04-070-002-00170-00002 Cultivo:8000 AVENA-SIN VARIEDAD Secano

(1) Superficie declarada admisible ajustada con la superficie comprometida.
(2) Factor de penalización valorando el alcance para el tipo de compromiso.

Puede verificar la integridad de una copia de este documento mediante la lectura del código QR adjunto o mediante el acceso a la dirección <https://ws050.juntadeandalucia.es/verificarFirma> indicando el código de VERIFICACIÓN

FIRMADO POR	RAQUEL MARIA ESPIN CRESPO	17/12/2024	
VERIFICACIÓN	Pk2jm6UYDU9J72AMTZUYRN3GET48NG	PÁG. 788/9349	

**APELLIDOS Y NOMBRE / RAZÓN SOCIAL**

SANCHEZ MARTINEZ PEDRO

NIF
5072EXPEDIENTE**
1170331**ANUALIDAD DE PAGO**
1ª**IMPORTES POR ANUALIDAD**

	2023	2024	2025	2026	2027
IMPORTE MÁXIMO SUBVENCIONABLE	1.102,97 €	1.102,97 €	919,11 €	919,11 €	919,11 €
IMPORTE MEDIO DE TRANSFERENCIA (€/ha)	89,02 €	89,02 €	74,18 €	74,18 €	74,18 €

RESUMEN DE UNIDADES

Cód	GRUPO DE PAGO	Sup. Dec. Admisible (ha)	Sup. Comprometida (ha)	Sup. ajustada compromiso (1) (ha)	% sobredec.	Sup. Resuelta (ha)	Importe Declarado	Importe Topado	Importe Resuelto	Importe tras sobredec.
416	HERBÁCEOS	6,08		6,08	0,00	6,08	1.102,97	1.102,97	1.102,97	1.102,97
424	HERBÁCEOS NO ELEGIBLES	6,31		6,31	0,00	6,31	0,00	0,00	0,00	0,00
TOTAL		12,39	12,39	12,39		12,39	1.102,97	1.102,97	1.102,97	1.102,97

APLICACIÓN DE REDUCCIONES Y PENALIZACIONES

GRUPO DE PAGO	Importe Calculado	Importe prereduc.	Criterios de subvencionabilidad y compromisos	Presentación tardía	Omisión declaración	Condicionabilidad	IMPORTE (Euros) RESUELTO
HERBÁCEOS	1.102,97	1.102,97	0,00	0,00	0,00	0,00	1.102,97
HERBÁCEOS NO ELEGIBLES	0,00	0,00	0,00	0,00	0,00	0,00	0,00
TOTAL	1.102,97	1.102,97					1.102,97

RESUMEN DE PAGOS

	RESUELTO	FEADER	MAPA	CAPADR
HERBÁCEOS - Pago realizado	1.102,97 €	937,52 €	108,20 €	57,25 €

RECINTOS RESUELTOS

REF.	REFERENCIA SIGPAC	CULTIVO DESCRIPCIÓN CULTIVO	S/R G.PAGO	PEND. MEDIA (%)	SUP. DEC. ADMISIBLE (ha)	SUP. COMPROM. (ha)	SUP. AJUSTADA COMPROM. (1) (ha)	SUP. CONV. SIGPAC (ha)	SUP. CERTIF. (ha)	SUP. CAMPO (ha)	SUP. CAMPO DETER CUL. DECLARADO (ha)	SUP. DEC. REDUCIDA (ha)	SUP. RESUELTA (ha)
-1551212	04-037-021-00013-001	53000 YEROS-SIN VARIEDAD	S 416	7,70	1,97	1,97	1,97	1,97	1,97			1,97	1,97
-1551203	04-037-021-00013-001	1092 TRIGO BLANDO-GALERA	S 416	7,70	1,90	1,90	1,90	1,90	1,90			1,90	1,90
1700000006473499	04-037-060-00199-001	5004 CEBADA-ALBACETE	S 416	6,70	2,21	2,21	2,21	2,21	2,21			2,21	2,21
-1535654	04-037-021-00013-001	20000 BARBECHO TRADICIONAL-SIN VARIEDAD	S 424	7,70	6,31	6,31	6,31	6,31	6,31			6,31	6,31

(1) Superficie declarada admisible ajustada con la superficie comprometida.
(2) Factor de penalización valorando el alcance para el tipo de compromiso.Puede verificar la integridad de una copia de este documento mediante la lectura del código QR adjunto o mediante el acceso a la dirección <https://ws050.juntadeandalucia.es/verificarFirma> indicando el código de VERIFICACIÓN

FIRMADO POR

RAQUEL MARIA ESPIN CRESPO

17/12/2024

VERIFICACIÓN

Pk2jm6UYDU9J72AMTZUYRN3GET48NG

PÁG. 789/9349



**INCIDENCIAS****INCIDENCIA DESCRIPCIÓN**

- 4272 Verifica que las líneas de declaración de las Solicitudes Únicas no tienen solapes con la capa de Retroactividad Gráfica (ambas de la misma campaña) a nivel de expediente/línea de declaración gráfica de la solicitud.
Ref:-937723 Recinto:04-037-061-00019-00012 Cultivo: - Agregado de la referencia del recinto.:0 Zona de la referencia del recinto.:0 Superficie solapada.:0,04 Id. Incid.:101006770
- 100412 Número de hectáreas validadas inferior a la superficie mínima permitida por el grupo de cultivo (Anexo I. Criterios de Subvencionabilidad. Orden 28 de marzo de 2023).
Sup. Resuelta:0 Grupo de Pago:FRUTALES SECANO
- 100413 Recinto perteneciente a grupo de cultivo que no cumple con la superficie mínima requerida (Anexo I. Criterios de Subvencionabilidad. Orden 28 de marzo de 2023).
Ref:4621654 Recinto:04-037-022-00004-00004 Cultivo:104057 ALMENDROS-AVIJOR Secano Sup. Declarada:2,63 Superficie Resolver:2,63
Ref:4621658 Recinto:04-037-022-00024-00001 Cultivo:104057 ALMENDROS-AVIJOR Secano Sup. Declarada:0,2 Superficie Resolver:0,2
Ref:5264132 Recinto:04-037-039-00342-00001 Cultivo:104057 ALMENDROS-AVIJOR Secano Sup. Declarada:9,18 Superficie Resolver:9,18
Ref:5264137 Recinto:04-037-060-00047-00003 Cultivo:104057 ALMENDROS-AVIJOR Secano Sup. Declarada:0,44 Superficie Resolver:0,44
Ref:5264136 Recinto:04-037-060-00163-00001 Cultivo:104057 ALMENDROS-AVIJOR Secano Sup. Declarada:1,24 Superficie Resolver:1,24
Ref:5264129 Recinto:04-037-060-00194-00003 Cultivo:104057 ALMENDROS-AVIJOR Secano Sup. Declarada:0,11 Superficie Resolver:0,11
Ref:-1526181 Recinto:04-037-061-00013-00005 Cultivo:104020 ALMENDROS-GUARA Secano Sup. Declarada:4,28 Superficie Resolver:4,28
Ref:-1058606 Recinto:04-037-061-00019-00002 Cultivo:104057 ALMENDROS-AVIJOR Secano Sup. Declarada:3,6 Superficie Resolver:3,6
Ref:4621732 Recinto:04-037-061-00019-00005 Cultivo:104020 ALMENDROS-GUARA Secano Sup. Declarada:0,21 Superficie Resolver:0,21
Ref:-937723 Recinto:04-037-061-00019-00012 Cultivo:104057 ALMENDROS-AVIJOR Secano Sup. Declarada:3,24 Superficie Resolver:3,2
Ref:-1525999 Recinto:04-037-061-00019-00014 Cultivo:104023 ALMENDROS-LAURANNE Secano Sup. Declarada:0,11 Superficie Resolver:0,11
Ref:4621678 Recinto:04-037-061-00019-00014 Cultivo:104023 ALMENDROS-LAURANNE Secano Sup. Declarada:14,29 Superficie Resolver:14,29
Ref:5264134 Recinto:04-070-003-00012-00001 Cultivo:104020 ALMENDROS-GUARA Secano Sup. Declarada:1,01 Superficie Resolver:1,01
Ref:5264133 Recinto:04-070-003-00402-00001 Cultivo:104020 ALMENDROS-GUARA Secano Sup. Declarada:1,85 Superficie Resolver:1,85
Ref:4621767 Recinto:04-070-017-00102-00001 Cultivo:104022 ALMENDROS-LARGUETA Secano Sup. Declarada:2,54 Superficie Resolver:2,54
Ref:4621766 Recinto:04-070-017-00102-00002 Cultivo:104024 ALMENDROS-MARCONA Secano Sup. Declarada:2,06 Superficie Resolver:2,06
Ref:4621763 Recinto:04-070-017-00102-00003 Cultivo:104007 ALMENDROS-COMUNA Secano Sup. Declarada:1,56 Superficie Resolver:1,56
Ref:4621762 Recinto:04-070-017-00120-00001 Cultivo:104007 ALMENDROS-COMUNA Secano Sup. Declarada:3,25 Superficie Resolver:3,25
Ref:4621764 Recinto:04-070-017-00125-00001 Cultivo:104007 ALMENDROS-COMUNA Secano Sup. Declarada:2,93 Superficie Resolver:2,93
Ref:-1526054 Recinto:04-070-026-00162-00002 Cultivo:104022 ALMENDROS-LARGUETA Secano Sup. Declarada:0,24 Superficie Resolver:0,24
Ref:-1526055 Recinto:04-070-026-00162-00002 Cultivo:104022 ALMENDROS-LARGUETA Secano Sup. Declarada:8,39 Superficie Resolver:8,39

(1) Superficie declarada admisible ajustada con la superficie comprometida.
(2) Factor de penalización valorando el alcance para el tipo de compromiso.

Puede verificar la integridad de una copia de este documento mediante la lectura del código QR adjunto o mediante el acceso a la dirección <https://ws050.juntadeandalucia.es/verificarFirma> indicando el código de VERIFICACIÓN

FIRMADO POR	RAQUEL MARIA ESPIN CRESPO	17/12/2024	
VERIFICACIÓN	Pk2jm6UYDU9J72AMTZUYRN3GET48NG	PÁG. 790/9349	

**APELLIDOS Y NOMBRE / RAZÓN SOCIAL**

SANCHEZ MARTINEZ PEDRO ANTONIO

NIF

***6322*

EXPEDIENTE

1264492

ANUALIDAD DE PAGO

1ª

IMPORTES POR ANUALIDAD

	2023	2024	2025	2026	2027
IMPORTE MÁXIMO SUBVENCIONABLE	1.764,06 €	1.764,06 €	1.764,06 €	1.470,05 €	1.470,05 €
IMPORTE MEDIO DE TRANSFERENCIA (€/ha)	297,48 €	297,48 €	297,48 €	247,90 €	247,90 €

RESUMEN DE UNIDADES

Cód	GRUPO DE PAGO	Sup. Dec. Admisible (ha)	Sup. Comprometida (ha)	Sup. ajustada compromiso (1) (ha)	% sobredec.	Sup. Resuelta (ha)	Importe Declarado	Importe Topado	Importe Resuelto	Importe tras sobredec.
419	OLIVAR	5,97		5,93	0,00	5,93	1.764,06	1.764,06	1.764,06	1.764,06
TOTAL		5,97	5,93	5,93		5,93	1.764,06	1.764,06	1.764,06	1.764,06

APLICACIÓN DE REDUCCIONES Y PENALIZACIONES

GRUPO DE PAGO	Importe Calculado	Importe prereduc.	Criterios de subvencionabilidad y compromisos	Presentación tardía	Omisión declaración	Condicionalidad	IMPORTE (Euros) RESUELTO
OLIVAR	1.764,06	1.764,06	0,00	0,00	3,00	0,00	1.711,14
TOTAL	1.764,06	1.764,06					1.711,14

RESUMEN DE PAGOS**IMPORTE (Euros)**

	RESUELTO	FEADER	MAPA	CAPADR
OLIVAR - Pago realizado	1.711,14 €	1.454,47 €	167,86 €	88,81 €

(1) Superficie declarada admisible ajustada con la superficie comprometida.
(2) Factor de penalización valorando el alcance para el tipo de compromiso.

Puede verificar la integridad de una copia de este documento mediante la lectura del código QR adjunto o mediante el acceso a la dirección <https://ws050.juntadeandalucia.es/verificarFirma> indicando el código de VERIFICACIÓN

FIRMADO POR	RAQUEL MARIA ESPIN CRESPO	17/12/2024
VERIFICACIÓN	Pk2jm6UYDU9J72AMTZUYRN3GET48NG	PÁG. 791/9349



**RECINTOS RESUELTOS**

REF.	REFERENCIA SIGPAC	CULTIVO DESCRIPCIÓN CULTIVO	S/R G.PAGO	PEND. MEDIA (%)	SUP. DEC. ADMISIBLE (ha)	SUP. COMPROM. (ha)	SUP. AJUSTADA COMPR.(1) (ha)	SUP. CONV. SIGPAC (ha)	SUP. CERTIF. (ha)	SUP. CAMPO (ha)	SUP. CAMPO DECLARADO (ha)	SUP. DEC. REDUCIDA (ha)	SUP. RESUELTA (ha)
-1338625	04-089-022-00127-005	101194 OLIVAR-LECHIN DE GRANADA	S 419	19,20	0,35	0,35	0,35		0,35			0,35	0,35
-1338616	04-089-020-00241-001	101194 OLIVAR-LECHIN DE GRANADA	S 419	13,00	0,42	0,41	0,41		0,41			0,41	0,41
-1338615	04-089-020-00240-002	101194 OLIVAR-LECHIN DE GRANADA	R 419	9,80	0,19	0,19	0,19		0,19			0,19	0,19
5313730	04-089-020-00213-001	101194 OLIVAR-LECHIN DE GRANADA	S 419	14,40	0,02	0,02	0,02		0,02			0,02	0,02
5313747	04-089-020-00216-002	101194 OLIVAR-LECHIN DE GRANADA	S 419	10,20	0,13	0,13	0,13		0,13			0,13	0,13
5313748	04-089-020-00216-003	101194 OLIVAR-LECHIN DE GRANADA	S 419	10,10	0,01	0,01	0,01		0,01			0,01	0,01
5313749	04-089-020-00215-001	101194 OLIVAR-LECHIN DE GRANADA	S 419	9,30	0,11	0,11	0,11		0,11			0,11	0,11
5313750	04-089-020-00216-001	101194 OLIVAR-LECHIN DE GRANADA	S 419	22,40	0,68	0,68	0,68		0,68			0,68	0,68
5313751	04-089-020-00222-001	101194 OLIVAR-LECHIN DE GRANADA	S 419	16,10	0,03	0,03	0,03		0,03			0,03	0,03
5313752	04-089-020-00217-001	101194 OLIVAR-LECHIN DE GRANADA	S 419	18,00	0,12	0,12	0,12		0,12			0,12	0,12
5313759	04-089-020-00235-001	101194 OLIVAR-LECHIN DE GRANADA	S 419	15,40	0,12	0,12	0,12		0,12			0,12	0,12
5313760	04-089-020-00238-001	101194 OLIVAR-LECHIN DE GRANADA	R 419	21,80	0,02	0,02	0,02		0,02			0,02	0,02
5313761	04-089-020-00236-001	101194 OLIVAR-LECHIN DE GRANADA	S 419	20,40	0,03	0,03	0,03		0,03			0,03	0,03
5313762	04-089-020-00237-001	101194 OLIVAR-LECHIN DE GRANADA	R 419	20,10	0,05	0,05	0,05		0,05			0,05	0,05
5313800	04-089-020-00239-002	101194 OLIVAR-LECHIN DE GRANADA	S 419	9,50	0,01	0,01	0,01		0,01			0,01	0,01
5313802	04-089-020-00239-001	101194 OLIVAR-LECHIN DE GRANADA	S 419	14,70	0,02	0,02	0,02		0,02			0,02	0,02
5313804	04-089-020-00245-001	101194 OLIVAR-LECHIN DE GRANADA	S 419	15,60	0,06	0,06	0,06		0,06			0,06	0,06
5313805	04-089-020-00245-002	101194 OLIVAR-LECHIN DE GRANADA	S 419	21,90	0,05	0,05	0,05		0,05			0,05	0,05
5313807	04-089-021-00011-001	101194 OLIVAR-LECHIN DE GRANADA	S 419	10,20	0,46	0,46	0,46		0,46			0,46	0,46
5313809	04-089-021-00003-002	101194 OLIVAR-LECHIN DE GRANADA	S 419	26,90	0,08	0,08	0,08		0,08			0,08	0,08
5313811	04-089-021-00012-002	101194 OLIVAR-LECHIN DE GRANADA	S 419	9,10	0,20	0,20	0,20		0,20			0,20	0,20
5313812	04-089-021-00020-001	101194 OLIVAR-LECHIN DE GRANADA	S 419	20,80	0,21	0,21	0,21		0,21			0,21	0,21
5313819	04-089-022-00062-003	101194 OLIVAR-LECHIN DE GRANADA	S 419	20,60	0,04	0,04	0,04		0,04			0,04	0,04
5313822	04-089-022-00062-002	101194 OLIVAR-LECHIN DE GRANADA	S 419	20,50	0,14	0,14	0,14		0,14			0,14	0,14
5313824	04-089-022-00060-003	101194 OLIVAR-LECHIN DE GRANADA	S 419	19,40	0,32	0,32	0,32		0,32			0,32	0,32
5313830	04-089-022-00062-006	101194 OLIVAR-LECHIN DE GRANADA	S 419	14,30	0,18	0,18	0,18		0,18			0,18	0,18
5313831	04-089-021-00021-001	101194 OLIVAR-LECHIN DE GRANADA	S 419	17,90	0,21	0,21	0,21		0,21			0,21	0,21
5313840	04-089-022-00121-004	101194 OLIVAR-LECHIN DE GRANADA	S 419	9,10	0,05	0,05	0,05		0,05			0,05	0,05
5313841	04-089-022-00123-001	101194 OLIVAR-LECHIN DE GRANADA	S 419	12,10	0,01	0,01	0,01		0,01			0,01	0,01
5313842	04-089-022-00121-002	101194 OLIVAR-LECHIN DE GRANADA	S 419	8,40	0,07	0,07	0,07		0,07			0,07	0,07
5313845	04-089-022-00121-001	101194 OLIVAR-LECHIN DE GRANADA	S 419	27,80	0,05	0,05	0,05		0,05			0,05	0,05
5313846	04-089-022-00091-001	101194 OLIVAR-LECHIN DE GRANADA	S 419	12,00	0,24	0,24	0,24		0,24			0,24	0,24
5313858	04-089-022-00199-005	101194 OLIVAR-LECHIN DE GRANADA	S 419	21,90	0,09	0,09	0,09		0,09			0,09	0,09
5313859	04-089-022-00127-002	101194 OLIVAR-LECHIN DE GRANADA	S 419	9,60	0,04	0,04	0,04		0,04			0,04	0,04
5313860	04-089-022-00199-002	101194 OLIVAR-LECHIN DE GRANADA	S 419	7,00	0,05	0,05	0,05		0,05			0,05	0,05
5313864	04-089-022-00185-001	101194 OLIVAR-LECHIN DE GRANADA	S 419	13,70	0,07	0,07	0,07		0,07			0,07	0,07
5313867	04-089-022-00128-002	101194 OLIVAR-LECHIN DE GRANADA	S 419	18,60	0,31	0,31	0,31		0,31			0,31	0,31
5313868	04-089-022-00199-006	101194 OLIVAR-LECHIN DE GRANADA	S 419	14,40	0,07	0,07	0,07		0,07			0,07	0,07
5313869	04-089-022-00127-003	101194 OLIVAR-LECHIN DE GRANADA	S 419	28,90	0,05	0,05	0,05		0,05			0,05	0,05
5313871	04-089-022-00127-004	101194 OLIVAR-LECHIN DE GRANADA	S 419	13,50	0,05	0,05	0,05		0,05			0,05	0,05
5435364	04-089-021-00020-003	101194 OLIVAR-LECHIN DE GRANADA	S 419	22,90	0,16	0,15	0,15		0,15			0,15	0,15
5435367	04-089-021-00021-003	101194 OLIVAR-LECHIN DE GRANADA	S 419	20,30	0,26	0,26	0,26		0,26			0,26	0,26
5435368	04-089-022-00121-005	101194 OLIVAR-LECHIN DE GRANADA	S 419	24,10	0,02	0,02	0,02		0,02			0,02	0,02
5435370	04-089-022-00185-004	101194 OLIVAR-LECHIN DE GRANADA	S 419	19,20	0,03	0,02	0,02		0,02			0,02	0,02
5435371	04-089-022-00185-003	101194 OLIVAR-LECHIN DE GRANADA	S 419	16,70	0,04	0,03	0,03		0,03			0,03	0,03
5435372	04-089-022-00199-010	101194 OLIVAR-LECHIN DE GRANADA	S 419	12,60	0,05	0,05	0,05		0,05			0,05	0,05

INCIDENCIAS**INCIDENCIA DESCRIPCIÓN**

- 256 Solicitud con recintos no declarados en campaña actual con una reducción por omisión de superficie superior al 3%
CÓDIGO PARA EL PORCENTAJE DE REDUCCIÓN POR OMISIÓN QUE CORRESPONDE A LA SOLICITUD:3
- 8227 Línea de declaración monitorizada en la que no ha habido respuesta por parte del productor y, por tanto, sin Juicio Experto de campo.
Ref:5313810 Recinto:04-089-021-00020-00002 Cultivo:20000 BARBECHO TRADICIONAL-SIN VARIEDAD
Ref:5313827 Recinto:04-089-021-00021-00002 Cultivo:20000 BARBECHO TRADICIONAL-SIN VARIEDAD
- 100402 Recinto solicitado no forma parte de ningún organismo de control autorizado para la producción ecológica en Andalucía o fecha de inscripción posterior al plazo establecido (Anexo I. Criterios de Subvencionabilidad. Orden 28 de marzo de 2023).
Ref:5313810 Recinto:04-089-021-00020-00002 Cultivo:20000 BARBECHO TRADICIONAL-SIN VARIEDAD Secano
Ref:5313827 Recinto:04-089-021-00021-00002 Cultivo:20000 BARBECHO TRADICIONAL-SIN VARIEDAD Secano
Ref:5313847 Recinto:04-089-022-00126-00002 Cultivo:20000 BARBECHO TRADICIONAL-SIN VARIEDAD Secano
Ref:-1338627 Recinto:04-089-022-00127-00007 Cultivo:113000 OTROS FRUTALES-SIN VARIEDAD Secano
- 100406 Grupo de cultivo declarado en el recinto no coincide con el grupo de cultivo existente en el organismo de control autorizado para la producción ecológica en Andalucía (Anexo I. Criterios de Subvencionabilidad. Orden 28 de marzo de 2023).
Ref:5313810 Recinto:04-089-021-00020-00002 Cultivo:20000 BARBECHO TRADICIONAL-SIN VARIEDAD Secano Grupo de SIPEA:OLIVAR
Ref:5313827 Recinto:04-089-021-00021-00002 Cultivo:20000 BARBECHO TRADICIONAL-SIN VARIEDAD Secano Grupo de SIPEA:OLIVAR
Ref:5313847 Recinto:04-089-022-00126-00002 Cultivo:20000 BARBECHO TRADICIONAL-SIN VARIEDAD Secano Grupo de

(1) Superficie declarada admisible ajustada con la superficie comprometida.
(2) Factor de penalización valorando el alcance para el tipo de compromiso.

Puede verificar la integridad de una copia de este documento mediante la lectura del código QR adjunto o mediante el acceso a la dirección <https://ws050.juntadeandalucia.es/verificarFirma> indicando el código de VERIFICACIÓN

FIRMADO POR

RAQUEL MARIA ESPIN CRESPO

17/12/2024

VERIFICACIÓN

Pk2jm6UYDU9J72AMTZUYRN3GET48NG

PÁG. 792/9349





INCIDENCIAS

INCIDENCIA DESCRIPCIÓN

SIPEA:OLIVAR

100424 Solicita recinto que no está comprometido para la operación.

Ref:5313810 Recinto:04-089-021-00020-00002 Cultivo:20000 BARBECHO TRADICIONAL-SIN VARIEDAD Secano

Ref:5313827 Recinto:04-089-021-00021-00002 Cultivo:20000 BARBECHO TRADICIONAL-SIN VARIEDAD Secano

Ref:5313847 Recinto:04-089-022-00126-00002 Cultivo:20000 BARBECHO TRADICIONAL-SIN VARIEDAD Secano

Ref:-1338627 Recinto:04-089-022-00127-00007 Cultivo:113000 OTROS FRUTALES-SIN VARIEDAD Secano

(1) Superficie declarada admisible ajustada con la superficie comprometida.
(2) Factor de penalización valorando el alcance para el tipo de compromiso.

Puede verificar la integridad de una copia de este documento mediante la lectura del código QR adjunto o mediante el acceso a la dirección <https://ws050.juntadeandalucia.es/verificarFirma> indicando el código de VERIFICACIÓN

FIRMADO POR	RAQUEL MARIA ESPIN CRESPO	17/12/2024	
VERIFICACIÓN	Pk2jm6UYDU9J72AMTZUYRN3GET48NG	PÁG. 793/9349	

**APELLIDOS Y NOMBRE / RAZÓN SOCIAL**

SANCHEZ OLIVER MIGUEL

NIF

***9296*

EXPEDIENTE

1135871

ANUALIDAD DE PAGO

1ª

IMPORTES POR ANUALIDAD

	2023	2024	2025	2026	2027
IMPORTE MÁXIMO SUBVENCIONABLE	1.095,05 €	1.095,05 €	1.095,05 €	912,53 €	912,53 €
IMPORTE MEDIO DE TRANSFERENCIA (€/ha)	259,49 €	259,49 €	259,49 €	216,24 €	216,24 €

RESUMEN DE UNIDADES

Cód	GRUPO DE PAGO	Sup. Dec. Admisible (ha)	Sup. Comprometida (ha)	Sup. ajustada compromiso (1) (ha)	% sobredec.	Sup. Resuelta (ha)	Importe Declarado	Importe Topado	Importe Resuelto	Importe tras sobredec.
422	FRUTALES SECANO	4,22		4,22	0,00	4,22	1.095,05	1.095,05	1.095,05	1.095,05
TOTAL		4,22	4,22	4,22		4,22	1.095,05	1.095,05	1.095,05	1.095,05

APLICACIÓN DE REDUCCIONES Y PENALIZACIONES

GRUPO DE PAGO	Importe Calculado	Importe prereduc.	Criterios de subvencionabilidad y compromisos	Presentación tardía	Omisión declaración	Condicionalidad	IMPORTE (Euros) RESUELTO
FRUTALES SECANO	1.095,05	1.095,05	0,00	0,00	0,00	0,00	1.095,05
TOTAL	1.095,05	1.095,05					1.095,05

RESUMEN DE PAGOS**IMPORTE (Euros)**

	RESUELTO	FEADER	MAPA	CAPADR
FRUTALES SECANO - Pago realizado	1.095,05 €	930,79 €	107,42 €	56,84 €

RECINTOS RESUELTOS

REF.	REFERENCIA SIGPAC	CULTIVO	DESCRIPCIÓN CULTIVO	S/R	G.PAGO	PEND. MEDIA (%)	SUP. DEC. ADMISIBLE (ha)	SUP. COMPROM. (ha)	SUP. AJUSTADA COMPR.(1) (ha)	SUP. CONY. SIGPAC (ha)	SUP. CERTIE (ha)	SUP. CAMPO (ha)	SUP. CAMPO DETER. CULT. DECLARADO (ha)	SUP. DEC. REDUCIDA (ha)	SUP. RESUELTA (ha)
1700000007018742	04-006-011-00014-004	104024	ALMENDROS-MARCONA	S	422	26,30	4,22	4,22	4,22		4,22			4,22	4,22

(1) Superficie declarada admisible ajustada con la superficie comprometida.
(2) Factor de penalización valorando el alcance para el tipo de compromiso.

Puede verificar la integridad de una copia de este documento mediante la lectura del código QR adjunto o mediante el acceso a la dirección <https://ws050.juntadeandalucia.es/verificarFirma> indicando el código de VERIFICACIÓN

FIRMADO POR

RAQUEL MARIA ESPIN CRESPO

17/12/2024

VERIFICACIÓN

Pk2jm6UYDU9J72AMTZUYRN3GET48NG

PÁG. 794/9349



**APELLIDOS Y NOMBRE / RAZÓN SOCIAL**

SANCHEZ OLIVER PEDRO

NIF

***5709*

EXPEDIENTE

1032163

ANUALIDAD DE PAGO

1ª

IMPORTES POR ANUALIDAD

	2023	2024	2025	2026	2027
IMPORTE MÁXIMO SUBVENCIONABLE	318,30 €	318,30 €	318,30 €	265,25 €	265,25 €
IMPORTE MEDIO DE TRANSFERENCIA (€/ha)	144,03 €	144,03 €	144,03 €	120,02 €	120,02 €

RESUMEN DE UNIDADES

Cód	GRUPO DE PAGO	Sup. Dec. Admisible (ha)	Sup. Comprometida (ha)	Sup. ajustada compromiso (1) (ha)	% sobredec.	Sup. Resuelta (ha)	Importe Declarado	Importe Topado	Importe Resuelto	Importe tras sobredec.
419	OLIVAR	1,07		1,07	0,00	1,07	318,30	318,30	318,30	318,30
424	HERBÁCEOS NO ELEGIBLES	1,14		1,14	0,00	1,14	0,00	0,00	0,00	0,00
TOTAL		2,21	2,21	2,21		2,21	318,30	318,30	318,30	318,30

APLICACIÓN DE REDUCCIONES Y PENALIZACIONES

GRUPO DE PAGO	Importe Calculado	Importe prereduc.	Criterios de subvencionabilidad y compromisos	Presentación tardía	Omisión declaración	Condicionalidad	IMPORTE (Euros) RESUELTO
HERBÁCEOS NO ELEGIBLES	0,00	0,00	0,00	0,00	0,00	0,00	0,00
OLIVAR	318,30	318,30	0,00	0,00	0,00	0,00	318,30
TOTAL	318,30	318,30					318,30

RESUMEN DE PAGOS

	RESUELTO	FEADER	MAPA	CAPADR
OLIVAR - Pago realizado	318,30 €	270,56 €	31,23 €	16,51 €

RECINTOS RESUELTOS

REF.	REFERENCIA SIGPAC	CULTIVO DESCRIPCIÓN CULTIVO	S/R G.PAGO	PEND. MEDIA (%)	SUP. DEC. ADMISIBLE (ha)	SUP. COMPROM. (ha)	SUP. AJUSTADA COMPROM. (1) (ha)	SUP. CONV. SIGPAC (ha)	SUP. CERTIF. (ha)	SUP. CAMPO (ha)	SUP. CAMPO DETER CUL. DECLARADO (ha)	SUP. DEC. REDUCIDA (ha)	SUP. RESUELTA (ha)
5299563	04-070-022-00241-001	101194 OLIVAR-LECHIN DE GRANADA	S 419	7,20	0,18	0,18	0,18	0,18	0,18			0,18	0,18
5299565	04-070-022-00221-001	101010 OLIVAR-PICUAL	S 419	4,00	0,07	0,07	0,07	0,07	0,07			0,07	0,07
5299571	04-070-022-00228-003	101010 OLIVAR-PICUAL	S 419	6,30	0,03	0,03	0,03	0,03	0,03			0,03	0,03
5299587	04-070-028-00062-003	101010 OLIVAR-PICUAL	S 419	5,30	0,31	0,31	0,31	0,31	0,31			0,31	0,31
5299589	04-070-028-00062-004	101010 OLIVAR-PICUAL	S 419	4,70	0,04	0,04	0,04	0,04	0,04			0,04	0,04
5300603	04-070-020-00067-001	101194 OLIVAR-LECHIN DE GRANADA	S 419	5,10	0,31	0,31	0,31	0,31	0,31			0,31	0,31
5300608	04-070-020-00071-002	101194 OLIVAR-LECHIN DE GRANADA	R 419	6,80	0,02	0,02	0,02	0,02	0,02			0,02	0,02
5300633	04-070-011-00354-003	101194 OLIVAR-LECHIN DE GRANADA	S 419	25,60	0,02	0,02	0,02	0,02	0,02			0,02	0,02
5300634	04-070-011-00354-004	101194 OLIVAR-LECHIN DE GRANADA	S 419	50,00	0,02	0,02	0,02	0,02	0,02			0,02	0,02
5300638	04-070-011-00358-002	101194 OLIVAR-LECHIN DE GRANADA	S 419	39,00	0,03	0,03	0,03	0,03	0,03			0,03	0,03
5300640	04-070-011-00358-003	101194 OLIVAR-LECHIN DE GRANADA	S 419	38,10	0,03	0,03	0,03	0,03	0,03			0,03	0,03
5300653	04-070-011-00350-016	101194 OLIVAR-LECHIN DE GRANADA	S 419	16,40	0,01	0,01	0,01	0,01	0,01			0,01	0,01
5300597	04-070-020-00008-001	20000 BARBECHO TRADICIONAL-SIN VARIEDAD	R 424	8,40	0,17	0,17	0,17	0,17	0,17			0,17	0,17
5300602	04-070-020-00064-001	20000 BARBECHO TRADICIONAL-SIN VARIEDAD	R 424	4,30	0,05	0,05	0,05	0,05	0,05			0,05	0,05
5300604	04-070-020-00069-002	20000 BARBECHO TRADICIONAL-SIN VARIEDAD	R 424	5,40	0,19	0,19	0,19	0,19	0,19			0,19	0,19
5300605	04-070-020-00070-001	20000 BARBECHO TRADICIONAL-SIN VARIEDAD	R 424	5,90	0,30	0,30	0,30	0,30	0,30			0,30	0,30
5300606	04-070-020-00071-001	20000 BARBECHO TRADICIONAL-SIN VARIEDAD	R 424	6,70	0,21	0,21	0,21	0,21	0,21			0,21	0,21
5300609	04-070-020-00073-001	20000 BARBECHO TRADICIONAL-SIN VARIEDAD	R 424	5,60	0,20	0,20	0,20	0,20	0,20			0,20	0,20
5300616	04-070-022-00335-005	20000 BARBECHO TRADICIONAL-SIN VARIEDAD	S 424	7,50	0,02	0,02	0,02	0,02	0,02			0,02	0,02

(1) Superficie declarada admisible ajustada con la superficie comprometida.
(2) Factor de penalización valorando el alcance para el tipo de compromiso.Puede verificar la integridad de una copia de este documento mediante la lectura del código QR adjunto o mediante el acceso a la dirección <https://ws050.juntadeandalucia.es/verificarFirma> indicando el código de VERIFICACIÓN

FIRMADO POR

RAQUEL MARIA ESPIN CRESPO

17/12/2024

VERIFICACIÓN

Pk2jm6UYDU9J72AMTZUYRN3GET48NG

PÁG. 795/9349



**INCIDENCIAS****INCIDENCIA DESCRIPCIÓN**

242	Recinto pendiente de acreditación de titularidad. Ref:5300621 Recinto:04-070-011-00351-00001 Cultivo:101194 OLIVAR-LECHIN DE GRANADA Secano Ref:5300629 Recinto:04-070-011-00352-00002 Cultivo:104007 ALMENDROS-COMUNA Secano Ref:5300639 Recinto:04-070-011-00354-00002 Cultivo:104007 ALMENDROS-COMUNA Secano Ref:5477908 Recinto:04-070-021-00129-00003 Cultivo:104007 ALMENDROS-COMUNA Regadío Ref:5477922 Recinto:04-070-022-00267-00001 Cultivo:101194 OLIVAR-LECHIN DE GRANADA Secano
100402	Recinto solicitado no forma parte de ningún organismo de control autorizado para la producción ecológica en Andalucía o fecha de inscripción posterior al plazo establecido (Anexo I. Criterios de Subvencionabilidad. Orden 28 de marzo de 2023). Ref:5477915 Recinto:04-070-021-00129-00006 Cultivo:104007 ALMENDROS-COMUNA Secano
100406	Grupo de cultivo declarado en el recinto no coincide con el grupo de cultivo existente en el organismo de control autorizado para la producción ecológica en Andalucía (Anexo I. Criterios de Subvencionabilidad. Orden 28 de marzo de 2023). Ref:5477915 Recinto:04-070-021-00129-00006 Cultivo:104007 ALMENDROS-COMUNA Secano Grupo de SIPEA:OLIVAR
100412	Número de hectáreas validadas inferior a la superficie mínima permitida por el grupo de cultivo (Anexo I. Criterios de Subvencionabilidad. Orden 28 de marzo de 2023). Sup. Resuelta:0 Grupo de Pago:FRUTALES REGADÍO Sup. Resuelta:0 Grupo de Pago:FRUTALES SECANO
100413	Recinto perteneciente a grupo de cultivo que no cumple con la superficie mínima requerida (Anexo I. Criterios de Subvencionabilidad. Orden 28 de marzo de 2023). Ref:5300619 Recinto:04-070-011-00117-00003 Cultivo:104007 ALMENDROS-COMUNA Secano Sup. Declarada:0,02 Superficie Resolver:0,02 Ref:5300645 Recinto:04-070-011-00350-00009 Cultivo:104007 ALMENDROS-COMUNA Secano Sup. Declarada:0,02 Superficie Resolver:0,02 Ref:5300649 Recinto:04-070-011-00350-00010 Cultivo:104007 ALMENDROS-COMUNA Secano Sup. Declarada:0,01 Superficie Resolver:0,01 Ref:5300637 Recinto:04-070-011-00358-00001 Cultivo:104007 ALMENDROS-COMUNA Secano Sup. Declarada:0,26 Superficie Resolver:0,26 Ref:5300599 Recinto:04-070-020-00056-00001 Cultivo:104007 ALMENDROS-COMUNA Secano Sup. Declarada:0,19 Superficie Resolver:0,19 Ref:5300600 Recinto:04-070-020-00061-00001 Cultivo:104007 ALMENDROS-COMUNA Secano Sup. Declarada:0,09 Superficie Resolver:0,09 Ref:5300601 Recinto:04-070-020-00062-00001 Cultivo:104007 ALMENDROS-COMUNA Secano Sup. Declarada:0,07 Superficie Resolver:0,07 Ref:5477910 Recinto:04-070-021-00129-00004 Cultivo:104007 ALMENDROS-COMUNA Secano Sup. Declarada:0,16 Superficie Resolver:0,16 Ref:5477918 Recinto:04-070-021-00129-00007 Cultivo:104007 ALMENDROS-COMUNA Secano Sup. Declarada:0,1 Superficie Resolver:0,1 Ref:5310444 Recinto:04-070-021-00222-00002 Cultivo:104007 ALMENDROS-COMUNA Regadío Sup. Declarada:0,07 Superficie Resolver:0,07 Ref:5310432 Recinto:04-070-021-00305-00001 Cultivo:104007 ALMENDROS-COMUNA Regadío Sup. Declarada:0,26 Superficie Resolver:0,26 Ref:5310403 Recinto:04-070-023-00021-00001 Cultivo:104007 ALMENDROS-COMUNA Secano Sup. Declarada:0,4 Superficie Resolver:0,4 Ref:5299573 Recinto:04-070-023-00040-00001 Cultivo:104007 ALMENDROS-COMUNA Secano Sup. Declarada:0,75 Superficie Resolver:0,75 Ref:5299584 Recinto:04-070-028-00062-00001 Cultivo:104007 ALMENDROS-COMUNA Regadío Sup. Declarada:0,34 Superficie Resolver:0,34
100424	Solicita recinto que no está comprometido para la operación. Ref:5300621 Recinto:04-070-011-00351-00001 Cultivo:101194 OLIVAR-LECHIN DE GRANADA Secano Ref:5300629 Recinto:04-070-011-00352-00002 Cultivo:104007 ALMENDROS-COMUNA Secano Ref:5300639 Recinto:04-070-011-00354-00002 Cultivo:104007 ALMENDROS-COMUNA Secano Ref:5477908 Recinto:04-070-021-00129-00003 Cultivo:104007 ALMENDROS-COMUNA Regadío Ref:5477915 Recinto:04-070-021-00129-00006 Cultivo:104007 ALMENDROS-COMUNA Secano Ref:5477922 Recinto:04-070-022-00267-00001 Cultivo:101194 OLIVAR-LECHIN DE GRANADA Secano

(1) Superficie declarada admisible ajustada con la superficie comprometida.
(2) Factor de penalización valorando el alcance para el tipo de compromiso.

Puede verificar la integridad de una copia de este documento mediante la lectura del código QR adjunto o mediante el acceso a la dirección <https://ws050.juntadeandalucia.es/verificarFirma> indicando el código de VERIFICACIÓN

FIRMADO POR	RAQUEL MARIA ESPIN CRESPO	17/12/2024	
VERIFICACIÓN	Pk2jm6UYDU9J72AMTZUYRN3GET48NG	PÁG. 796/9349	

**APELLIDOS Y NOMBRE / RAZÓN SOCIAL**

SANCHEZ ORTEGA ENCARNACION

NIF

***5617*

EXPEDIENTE

1163153

ANUALIDAD DE PAGO

1ª

IMPORTES POR ANUALIDAD

	2023	2024	2025	2026	2027
IMPORTE MÁXIMO SUBVENCIONABLE	845,94 €	845,94 €	845,94 €	704,94 €	704,94 €
IMPORTE MEDIO DE TRANSFERENCIA (€/ha)	259,49 €	259,49 €	259,49 €	216,24 €	216,24 €

RESUMEN DE UNIDADES

Cód	GRUPO DE PAGO	Sup. Dec. Admisible (ha)	Sup. Comprometida (ha)	Sup. ajustada compromiso (1) (ha)	% sobredec.	Sup. Resuelta (ha)	Importe Declarado	Importe Topado	Importe Resuelto	Importe tras sobredec.
422	FRUTALES SECANO	3,26		3,26	0,00	3,26	845,94	845,94	845,94	845,94
TOTAL		3,26	3,26	3,26		3,26	845,94	845,94	845,94	845,94

APLICACIÓN DE REDUCCIONES Y PENALIZACIONES

GRUPO DE PAGO	Importe Calculado	Importe prereduc.	Criterios de subvencionabilidad y compromisos	Presentación tardía	Omisión declaración	Condicionalidad	IMPORTE (Euros) RESUELTO
FRUTALES SECANO	845,94	845,94	0,00	0,00	0,00	0,00	845,94
TOTAL	845,94	845,94					845,94

RESUMEN DE PAGOS**IMPORTE (Euros)**

	RESUELTO	FEADER	MAPA	CAPADR
FRUTALES SECANO - Pago realizado	845,94 €	719,05 €	82,99 €	43,90 €

RECINTOS RESUELTOS

REF.	REFERENCIA SIGPAC	CULTIVO	DESCRIPCIÓN CULTIVO	S/R G.PAGO	PEND. MEDIA (%)	SUP. DEC. ADMISIBLE (ha)	SUP. COMPROM. (ha)	SUP. AJUSTADA COMPR.(1) (ha)	SUP. CONY. SIGPAC (ha)	SUP. CERTIE (ha)	SUP. CAMPO (ha)	SUP. CAMPO DETER. CULT. DECLARADO (ha)	SUP. DEC. REDUCIDA (ha)	SUP. RESUELTA (ha)
5538660	04-053-025-00052-001	104007	ALMENDROS-COMUNA	S 422	29,80	0,10	0,10	0,10		0,10			0,10	0,10
5538661	04-053-025-00052-002	104007	ALMENDROS-COMUNA	S 422	16,60	0,37	0,37	0,37		0,37			0,37	0,37
5538662	04-053-025-00052-003	104007	ALMENDROS-COMUNA	S 422	21,50	0,80	0,80	0,80		0,80			0,80	0,80
5538663	04-053-025-00052-004	104024	ALMENDROS-MARCONA	S 422	21,60	1,29	1,29	1,29		1,29			1,29	1,29
5538665	04-053-025-00053-002	104024	ALMENDROS-MARCONA	S 422	18,30	0,12	0,12	0,12		0,12			0,12	0,12
5538666	04-053-025-00053-003	104024	ALMENDROS-MARCONA	S 422	17,00	0,48	0,48	0,48		0,48			0,48	0,48
5538670	04-053-025-00054-002	104024	ALMENDROS-MARCONA	S 422	34,00	0,10	0,10	0,10		0,10			0,10	0,10

(1) Superficie declarada admisible ajustada con la superficie comprometida.
(2) Factor de penalización valorando el alcance para el tipo de compromiso.

Puede verificar la integridad de una copia de este documento mediante la lectura del código QR adjunto o mediante el acceso a la dirección <https://ws050.juntadeandalucia.es/verificarFirma> indicando el código de VERIFICACIÓN

FIRMADO POR

RAQUEL MARIA ESPIN CRESPO

17/12/2024

VERIFICACIÓN

Pk2jm6UYDU9J72AMTZUYRN3GET48NG

PÁG. 797/9349



**APELLIDOS Y NOMBRE / RAZÓN SOCIAL**

SANCHEZ PEREZ PEDRO FRANCISCO

NIF

***4614*

EXPEDIENTE

1257970

ANUALIDAD DE PAGO

1ª

IMPORTES POR ANUALIDAD

	2023	2024	2025	2026	2027
IMPORTE MÁXIMO SUBVENCIONABLE	1.494,66 €	1.494,66 €	1.494,66 €	1.245,54 €	1.245,54 €
IMPORTE MEDIO DE TRANSFERENCIA (€/ha)	259,49 €	259,49 €	259,49 €	216,24 €	216,24 €

RESUMEN DE UNIDADES

Cód	GRUPO DE PAGO	Sup. Dec. Admisible (ha)	Sup. Comprometida (ha)	Sup. ajustada compromiso (1) (ha)	% sobredec.	Sup. Resuelta (ha)	Importe Declarado	Importe Topado	Importe Resuelto	Importe tras sobredec.
422	FRUTALES SECANO	5,76		5,76	0,00	5,76	1.494,66	1.494,66	1.494,66	1.494,66
TOTAL		5,76	5,76	5,76		5,76	1.494,66	1.494,66	1.494,66	1.494,66

APLICACIÓN DE REDUCCIONES Y PENALIZACIONES

GRUPO DE PAGO	Importe Calculado	Importe prereduc.	Criterios de subvencionabilidad y compromisos	Presentación tardía	Omisión declaración	Condicionalidad	IMPORTE (Euros) RESUELTO
FRUTALES SECANO	1.494,66	1.494,66	0,00	0,00	0,00	0,00	1.494,66
TOTAL	1.494,66	1.494,66					1.494,66

RESUMEN DE PAGOS

	IMPORTE (Euros)			
	RESUELTO	FEADER	MAPA	CAPADR
FRUTALES SECANO - Pago realizado	1.494,66 €	1.270,46 €	146,63 €	77,57 €

RECINTOS RESUELTOS

REF.	REFERENCIA SIGPAC	CULTIVO DESCRIPCIÓN CULTIVO	S/R G.PAGO	PEND. MEDIA (%)	SUP. DEC. ADMISIBLE (ha)	SUP. COMPROM. (ha)	SUP. AJUSTADA COMPR.(1) (ha)	SUP. CONY. SIGPAC (ha)	SUP. CERTIE (ha)	SUP. CAMPO (ha)	SUP. CAMPO DETER. CULT. DECLARADO (ha)	SUP. DEC. REDUCIDA (ha)	SUP. RESUELTA (ha)
5236282	04-063-047-00024-001	104057 ALMENDROS-AVIJOR	S 422	27,00	1,77	1,77	1,77	1,77	1,77			1,77	1,77
5236283	04-063-046-00056-001	104057 ALMENDROS-AVIJOR	S 422	21,60	1,74	1,74	1,74	1,74	1,74			1,74	1,74
5236284	04-063-046-00056-002	104057 ALMENDROS-AVIJOR	S 422	14,40	2,25	2,25	2,25	2,25	2,25			2,25	2,25

INCIDENCIAS**INCIDENCIA DESCRIPCIÓN**

- 4272 Verifica que las líneas de declaración de las Solicitudes Únicas no tienen solapes con la capa de Retroactividad Gráfica (ambas de la misma campaña) a nivel de expediente/línea de declaración gráfica de la solicitud.
Ref:5236280 Recinto:04-098-076-00022-00003 Cultivo: - Agregado de la referencia del recinto.:0 Zona de la referencia del recinto.:0 Superficie solapada.:0,03 Id. Incid.:101028579
- 100412 Número de hectáreas validadas inferior a la superficie mínima permitida por el grupo de cultivo (Anexo I. Criterios de Subvencionabilidad. Orden 28 de marzo de 2023).
Sup. Resuelta:0 Grupo de Pago:FRUTALES REGADÍO
- 100413 Recinto perteneciente a grupo de cultivo que no cumple con la superficie mínima requerida (Anexo I. Criterios de Subvencionabilidad. Orden 28 de marzo de 2023).
Ref:5236287 Recinto:04-063-048-00048-00001 Cultivo:104057 ALMENDROS-AVIJOR Regadío Sup. Declarada:0,25 Superficie Resolver:0,25
Ref:5236280 Recinto:04-098-076-00022-00003 Cultivo:104057 ALMENDROS-AVIJOR Regadío Sup. Declarada:0,55 Superficie Resolver:0,52

(1) Superficie declarada admisible ajustada con la superficie comprometida.
(2) Factor de penalización valorando el alcance para el tipo de compromiso.

Puede verificar la integridad de una copia de este documento mediante la lectura del código QR adjunto o mediante el acceso a la dirección <https://ws050.juntadeandalucia.es/verificarFirma> indicando el código de VERIFICACIÓN

FIRMADO POR

RAQUEL MARIA ESPIN CRESPO

17/12/2024

VERIFICACIÓN

Pk2jm6UYDU9J72AMTZUYRN3GET48NG

PÁG. 798/9349



**APELLIDOS Y NOMBRE / RAZÓN SOCIAL**

SANCHEZ RAMIREZ DOMINGO

NIF

***3251*

EXPEDIENTE

1098516

ANUALIDAD DE PAGO

1ª

IMPORTE POR ANUALIDAD

	2023	2024	2025	2026	2027
IMPORTE MÁXIMO SUBVENCIONABLE	2.820,30 €	2.820,30 €	2.820,30 €	2.350,23 €	2.350,23 €
IMPORTE MEDIO DE TRANSFERENCIA (€/ha)	263,83 €	263,83 €	263,83 €	219,85 €	219,85 €

RESUMEN DE UNIDADES

Cód	GRUPO DE PAGO	Sup. Dec. Admisible (ha)	Sup. Comprometida (ha)	Sup. ajustada compromiso (1) (ha)	% sobredec.	Sup. Resuelta (ha)	Importe Declarado	Importe Topado	Importe Resuelto	Importe tras sobredec.
419	OLIVAR	1,22		1,22	0,00	1,22	362,93	362,93	362,93	362,93
422	FRUTALES SECANO	9,47		9,47	0,00	9,47	2.457,37	2.457,37	2.457,37	2.457,37
TOTAL		10,69	10,69	10,69		10,69	2.820,30	2.820,30	2.820,30	2.820,30

APLICACIÓN DE REDUCCIONES Y PENALIZACIONES

GRUPO DE PAGO	Importe Calculado	Importe prereduc.	Criterios de subvencionabilidad y compromisos	Presentación tardía	Omisión declaración	Condicionalidad	IMPORTE (Euros) RESUELTO
FRUTALES SECANO	2.457,37	2.457,37	0,00	0,00	0,00	0,00	2.457,37
OLIVAR	362,93	362,93	0,00	0,00	0,00	0,00	362,93
TOTAL	2.820,30	2.820,30					2.820,30

RESUMEN DE PAGOS

	RESUELTO	FEADER	MAPA	CAPADR
FRUTALES SECANO - Pago realizado	2.457,37 €	2.088,76 €	241,07 €	127,54 €
OLIVAR - Pago realizado	362,93 €	308,49 €	35,60 €	18,84 €
TOTAL	2.820,30 €	2.397,25 €	276,67 €	146,38 €

RECINTOS RESUELTOS

REE	REFERENCIA SIGPAC	CULTIVO DESCRIPCIÓN CULTIVO	S/R G.PAGO	PEND. MEDIA (%)	SUP. DEC. ADMISIBLE (ha)	SUP. COMPROM. (ha)	SUP. AJUSTADA COMPROM. (1) (ha)	SUP. CONV. SIGPAC (ha)	SUP. CERTIF. (ha)	SUP. CAMPO (ha)	SUP. CAMPO DETER. CULT. DECLARADO (ha)	SUP. DEC. REDUCIDA (ha)	SUP. RESUELTA (ha)
-1370958	04-070-021-00119-005	101194 OLIVAR-LECHIN DE GRANADA	R	419	12,20	0,01	0,01	0,01	0,01			0,01	0,01
170000005860189	04-070-019-00064-001	101194 OLIVAR-LECHIN DE GRANADA	S	419	7,40	0,16	0,16	0,16	0,16			0,16	0,16
170000005860191	04-072-006-00144-008	101194 OLIVAR-LECHIN DE GRANADA	S	419	7,00	0,75	0,75	0,75	0,75			0,75	0,75
170000005860192	04-072-011-00114-003	101194 OLIVAR-LECHIN DE GRANADA	S	419	24,60	0,08	0,08	0,08	0,08			0,08	0,08
170000005860193	04-072-011-00114-005	101194 OLIVAR-LECHIN DE GRANADA	S	419	15,80	0,04	0,04	0,04	0,04			0,04	0,04
170000005860194	04-070-021-00119-002	101194 OLIVAR-LECHIN DE GRANADA	R	419	10,80	0,08	0,08	0,08	0,08			0,08	0,08
170000005860195	04-070-030-00035-004	101194 OLIVAR-LECHIN DE GRANADA	S	419	6,90	0,04	0,04	0,04	0,04			0,04	0,04
170000005860196	04-070-030-00035-006	101194 OLIVAR-LECHIN DE GRANADA	S	419	6,40	0,01	0,01	0,01	0,01			0,01	0,01
170000005860197	04-072-006-00025-002	101194 OLIVAR-LECHIN DE GRANADA	S	419	20,10	0,05	0,05	0,05	0,05			0,05	0,05
-1554706	04-072-006-10048-001	104007 ALMENDROS-COMUNA	S	422	8,40	0,05	0,05	0,05	0,05			0,05	0,05
-1003013	04-070-004-00240-002	104007 ALMENDROS-COMUNA	S	422	6,00	0,20	0,20	0,20	0,20			0,20	0,20
4781084	04-072-006-00025-001	104007 ALMENDROS-COMUNA	S	422	9,10	2,14	2,14	2,14	2,14			2,14	2,14
4781090	04-072-006-00016-001	104007 ALMENDROS-COMUNA	S	422	9,80	3,31	3,31	3,31	3,31			3,31	3,31
170000005860187	04-072-011-00045-003	104007 ALMENDROS-COMUNA	S	422	8,80	0,12	0,12	0,12	0,12			0,12	0,12
170000005860198	04-070-004-00240-001	104007 ALMENDROS-COMUNA	S	422	5,70	0,79	0,79	0,79	0,79			0,79	0,79
170000005860199	04-072-006-00144-007	104007 ALMENDROS-COMUNA	S	422	0,00	0,19	0,19	0,19	0,19			0,19	0,19
170000005860200	04-072-006-00048-002	104007 ALMENDROS-COMUNA	S	422	7,20	0,38	0,38	0,38	0,38			0,38	0,38
170000005860205	04-070-023-00010-001	104007 ALMENDROS-COMUNA	S	422	12,20	0,18	0,18	0,18	0,18			0,18	0,18
170000005860206	04-070-024-00067-001	104007 ALMENDROS-COMUNA	S	422	7,30	0,69	0,69	0,69	0,69			0,69	0,69
170000005860207	04-070-030-00035-001	104007 ALMENDROS-COMUNA	S	422	15,20	1,11	1,11	1,11	1,11			1,11	1,11
170000005860208	04-070-030-00035-007	104007 ALMENDROS-COMUNA	S	422	17,70	0,31	0,31	0,31	0,31			0,31	0,31

(1) Superficie declarada admisible ajustada con la superficie comprometida.
(2) Factor de penalización valorando el alcance para el tipo de compromiso.Puede verificar la integridad de una copia de este documento mediante la lectura del código QR adjunto o mediante el acceso a la dirección <https://ws050.juntadeandalucia.es/verificarFirma> indicando el código de VERIFICACIÓN

FIRMADO POR

RAQUEL MARIA ESPIN CRESPO

17/12/2024

VERIFICACIÓN

Pk2jm6UYDU9J72AMTZUYRN3GET48NG

PÁG. 799/9349



**APELLIDOS Y NOMBRE / RAZÓN SOCIAL**

SANCHEZ RAMOS MARIA

NIF
***3062*EXPEDIENTE
1137673ANUALIDAD
DE PAGO
1ª**IMPORTES POR ANUALIDAD**

	2023	2024	2025	2026	2027
IMPORTE MÁXIMO SUBVENCIONABLE	402,81 €	402,81 €	402,81 €	335,67 €	335,67 €
IMPORTE MEDIO DE TRANSFERENCIA (€/ha)	419,59 €	419,59 €	419,59 €	349,66 €	349,66 €

RESUMEN DE UNIDADES

Cód	GRUPO DE PAGO	Sup. Dec. Admisible (ha)	Sup. Comprometida (ha)	Sup. ajustada compromiso (1) (ha)	% sobredec.	Sup. Resuelta (ha)	Importe Declarado	Importe Topado	Importe Resuelto	Importe tras sobredec.
423	FRUTALES REGADÍO	0,96		0,96	0,00	0,96	402,81	402,81	402,81	402,81
TOTAL		0,96	0,96	0,96		0,96	402,81	402,81	402,81	402,81

APLICACIÓN DE REDUCCIONES Y PENALIZACIONES

GRUPO DE PAGO	Importe Calculado	Importe prereduc.	Criterios de subvencionabilidad y compromisos	Presentación tardía	Omisión declaración	Condicionabilidad	IMPORTE (Euros) RESUELTO
FRUTALES REGADÍO	402,81	402,81	0,00	0,00	0,00	0,00	402,81
TOTAL	402,81	402,81					402,81

RESUMEN DE PAGOS

	IMPORTE (Euros)			
	RESUELTO	FEADER	MAPA	CAPADR
FRUTALES REGADÍO - Pago realizado	402,81 €	342,39 €	39,52 €	20,90 €

RECINTOS RESUELTOS

REF.	REFERENCIA SIGPAC	CULTIVO DESCRIPCIÓN CULTIVO	S/R G.PAGO	PEND. MEDIA (%)	SUP. DEC. ADMISIBLE (ha)	SUP. COMPROM. (ha)	SUP. AJUSTADA COMPROM. (1) (ha)	SUP. CONY. SIGPAC (ha)	SUP. CERTIE (ha)	SUP. CAMPO (ha)	SUP. CAMPO DETER. CULT. DECLARADO (ha)	SUP. DEC. REDUCIDA (ha)	SUP. RESUELTA (ha)
1700000005249824	04-103-014-00341-001	206004 NARANJO-NAVELINA	R	423	1,60	0,26	0,26	0,26	0,26			0,26	0,26
1700000005249825	04-103-014-00334-001	206004 NARANJO-NAVELINA	R	423	1,30	0,13	0,13	0,13	0,13			0,13	0,13
1700000005249826	04-103-014-00335-001	206004 NARANJO-NAVELINA	R	423	1,40	0,14	0,14	0,14	0,14			0,14	0,14
1700000005249827	04-103-014-00338-001	206004 NARANJO-NAVELINA	R	423	2,00	0,29	0,29	0,29	0,29			0,29	0,29
1700000005249839	04-103-014-00329-001	206004 NARANJO-NAVELINA	R	423	2,00	0,14	0,14	0,14	0,14			0,14	0,14

INCIDENCIAS**INCIDENCIA DESCRIPCIÓN**

- 218 La superficie total declarada sobre un mismo recinto en el conjunto de los expedientes, no puede superar la superficie total que el SIGPAC establece para ese recinto.
Ref:1700000005249842 Recinto:04-089-011-00002-00004 Cultivo:104007 ALMENDROS-COMUNA Secano Suma de superficies declaradas para este recinto por todos los solicitantes (Áreas):48 Superficie SIGPAC medida para este recinto (Áreas):31 Exceso de superficie declarada (Hectáreas):0,17 Suma de superficies declaradas para este recinto por el solicitante (Áreas):31
- 242 Recinto pendiente de acreditación de titularidad.
Ref:1700000005249842 Recinto:04-089-011-00002-00004 Cultivo:104007 ALMENDROS-COMUNA Secano
- 100412 Número de hectáreas validadas inferior a la superficie mínima permitida por el grupo de cultivo (Anexo I. Criterios de Subvencionabilidad. Orden 28 de marzo de 2023).
Sup. Resuelta:0 Grupo de Pago:FRUTALES SECANO
- 100413 Recinto perteneciente a grupo de cultivo que no cumple con la superficie mínima requerida (Anexo I. Criterios de Subvencionabilidad. Orden 28 de marzo de 2023).
Ref:-1563922 Recinto:04-006-009-00103-00005 Cultivo:104007 ALMENDROS-COMUNA Secano Sup. Declarada:4,41 Superficie Resolver:4,41
Ref:-1563941 Recinto:04-006-009-00103-00005 Cultivo:104007 ALMENDROS-COMUNA Secano Sup. Declarada:0,66 Superficie Resolver:0,66
Ref:-1563979 Recinto:04-006-009-00103-00005 Cultivo:104007 ALMENDROS-COMUNA Secano Sup. Declarada:1,43 Superficie Resolver:1,43
Ref:1700000005249841 Recinto:04-006-009-00103-00007 Cultivo:104007 ALMENDROS-COMUNA Secano Sup. Declarada:0,13 Superficie Resolver:0,13
Ref:1700000005249843 Recinto:04-006-009-00103-00008 Cultivo:104007 ALMENDROS-COMUNA Secano Sup. Declarada:0,19 Superficie Resolver:0,19
- 100424 Solicita recinto que no está comprometido para la operación.
Ref:1700000005249842 Recinto:04-089-011-00002-00004 Cultivo:104007 ALMENDROS-COMUNA Secano

(1) Superficie declarada admisible ajustada con la superficie comprometida.
(2) Factor de penalización valorando el alcance para el tipo de compromiso.Puede verificar la integridad de una copia de este documento mediante la lectura del código QR adjunto o mediante el acceso a la dirección <https://ws050.juntadeandalucia.es/verificarFirma> indicando el código de VERIFICACIÓN

FIRMADO POR

RAQUEL MARIA ESPIN CRESPO

17/12/2024

VERIFICACIÓN

Pk2jm6UYDU9J72AMTZUYRN3GET48NG

PÁG. 800/9349



**APELLIDOS Y NOMBRE / RAZÓN SOCIAL**

SANCHEZ ROBLES JUANA MARIA

NIF

***4337*

EXPEDIENTE

1215885

ANUALIDAD DE PAGO

1ª

IMPORTE POR ANUALIDAD

	2023	2024	2025	2026	2027
IMPORTE MÁXIMO SUBVENCIONABLE	1.035,37 €	1.035,37 €	1.035,37 €	862,80 €	862,80 €
IMPORTE MEDIO DE TRANSFERENCIA (€/ha)	259,49 €	259,49 €	259,49 €	216,24 €	216,24 €

RESUMEN DE UNIDADES

Cód	GRUPO DE PAGO	Sup. Dec. Admisible (ha)	Sup. Comprometida (ha)	Sup. ajustada compromiso (1) (ha)	% sobredec.	Sup. Resuelta (ha)	Importe Declarado	Importe Topado	Importe Resuelto	Importe tras sobredec.
422	FRUTALES SECANO	3,99		3,99	0,00	3,99	1.035,37	1.035,37	1.035,37	1.035,37
TOTAL		3,99	3,99	3,99		3,99	1.035,37	1.035,37	1.035,37	1.035,37

APLICACIÓN DE REDUCCIONES Y PENALIZACIONES

GRUPO DE PAGO	Importe Calculado	Importe prereduc.	Criterios de subvencionabilidad y compromisos	Presentación tardía	Omisión declaración	Condicionalidad	IMPORTE (Euros) RESUELTO
FRUTALES SECANO	1.035,37	1.035,37	0,00	0,00	0,00	0,00	1.035,37
TOTAL	1.035,37	1.035,37					1.035,37

RESUMEN DE PAGOS**IMPORTE (Euros)**

FRUTALES SECANO - Pago realizado	RESUELTO	FEADER	MAPA	CAPADR
	1.035,37 €	880,06 €	101,57 €	53,74 €

RECINTOS RESUELTOS

REF.	REFERENCIA SIGPAC	CULTIVO DESCRIPCIÓN CULTIVO	S/R G.PAGO	PEND. MEDIA (%)	SUP. DEC. ADMISIBLE (ha)	SUP. COMPROM. (ha)	SUP. AJUSTADA COMPROM. (1) (ha)	SUP. CONY. SIGPAC (ha)	SUP. CERTIE (ha)	SUP. CAMPO (ha)	SUP. CAMPO DETER. CULT. DECLARADO (ha)	SUP. DEC. REDUCIDA (ha)	SUP. RESUELTA (ha)
-555246	04-098-009-00013-011	104020 ALMENDROS-GUARA	S 422	9,50	0,14	0,14	0,14		0,14			0,14	0,14
-555126	04-098-009-00016-008	104020 ALMENDROS-GUARA	S 422	18,20	0,31	0,31	0,31		0,31			0,31	0,31
-554890	04-098-009-00011-017	104020 ALMENDROS-GUARA	S 422	11,60	0,60	0,60	0,60		0,60			0,60	0,60
4638112	04-098-009-00011-018	104020 ALMENDROS-GUARA	S 422	11,10	0,02	0,02	0,02		0,02			0,02	0,02
4638145	04-098-009-00011-015	104020 ALMENDROS-GUARA	S 422	13,60	0,92	0,92	0,92		0,92			0,92	0,92
4638166	04-098-009-00011-013	104020 ALMENDROS-GUARA	S 422	17,20	0,11	0,11	0,11		0,11			0,11	0,11
4638198	04-098-009-00012-002	104020 ALMENDROS-GUARA	S 422	19,90	0,54	0,54	0,54		0,54			0,54	0,54
4638201	04-098-009-00015-004	104020 ALMENDROS-GUARA	S 422	21,90	0,11	0,11	0,11		0,11			0,11	0,11
4638203	04-098-009-00015-006	104020 ALMENDROS-GUARA	S 422	22,20	0,03	0,03	0,03		0,03			0,03	0,03
4638208	04-098-009-00015-015	104020 ALMENDROS-GUARA	S 422	16,10	0,49	0,49	0,49		0,49			0,49	0,49
4638224	04-098-009-00015-013	104020 ALMENDROS-GUARA	S 422	13,10	0,09	0,09	0,09		0,09			0,09	0,09
4638233	04-098-009-00015-016	104020 ALMENDROS-GUARA	S 422	13,20	0,12	0,12	0,12		0,12			0,12	0,12
4638242	04-098-009-00016-003	104020 ALMENDROS-GUARA	S 422	16,60	0,10	0,10	0,10		0,10			0,10	0,10
4638264	04-098-009-00011-009	104020 ALMENDROS-GUARA	S 422	10,80	0,04	0,04	0,04		0,04			0,04	0,04
4638268	04-098-009-00011-005	104020 ALMENDROS-GUARA	S 422	10,10	0,04	0,04	0,04		0,04			0,04	0,04
4638272	04-098-009-00011-007	104020 ALMENDROS-GUARA	S 422	8,10	0,08	0,08	0,08		0,08			0,08	0,08
4638278	04-098-009-00011-010	104020 ALMENDROS-GUARA	S 422	5,70	0,02	0,02	0,02		0,02			0,02	0,02
4638284	04-098-009-00011-008	104020 ALMENDROS-GUARA	S 422	12,30	0,04	0,04	0,04		0,04			0,04	0,04
4638294	04-098-009-00013-004	104020 ALMENDROS-GUARA	S 422	9,20	0,06	0,06	0,06		0,06			0,06	0,06
4638315	04-098-009-00013-012	104020 ALMENDROS-GUARA	S 422	7,10	0,04	0,04	0,04		0,04			0,04	0,04
4638321	04-098-009-00016-005	104020 ALMENDROS-GUARA	S 422	7,70	0,05	0,05	0,05		0,05			0,05	0,05
4638328	04-098-009-00016-006	104020 ALMENDROS-GUARA	S 422	6,10	0,04	0,04	0,04		0,04			0,04	0,04

INCIDENCIAS**INCIDENCIA DESCRIPCIÓN**

- 100421 Recinto declarado por error para una operación de la 6503, que se ha corregido de oficio marcando la operación correcta, de acuerdo con la fecha de inscripción del recinto en la producción ecológica.
Ref:4638166 Recinto:04-098-009-00011-00013 Cultivo:104020 ALMENDROS-GUARA Secano

(1) Superficie declarada admisible ajustada con la superficie comprometida.
(2) Factor de penalización valorando el alcance para el tipo de compromiso.

Puede verificar la integridad de una copia de este documento mediante la lectura del código QR adjunto o mediante el acceso a la dirección <https://ws050.juntadeandalucia.es/verificarFirma> indicando el código de VERIFICACIÓN

FIRMADO POR

RAQUEL MARIA ESPIN CRESPO

17/12/2024

VERIFICACIÓN

Pk2jm6UYDU9J72AMTZUYRN3GET48NG

PÁG. 801/9349



**APELLIDOS Y NOMBRE / RAZÓN SOCIAL**

SANCHEZ ROMERO ASCENSION

NIF

****6043*

EXPEDIENTE

1005246

ANUALIDAD DE PAGO

1ª

IMPORTE POR ANUALIDAD

	2023	2024	2025	2026	2027
IMPORTE MÁXIMO SUBVENCIONABLE	8.135,01 €	8.135,01 €	8.135,01 €	6.779,12 €	6.779,12 €
IMPORTE MEDIO DE TRANSFERENCIA (€/ha)	259,49 €	259,49 €	259,49 €	216,24 €	216,24 €

RESUMEN DE UNIDADES

Cód	GRUPO DE PAGO	Sup. Dec. Admisible (ha)	Sup. Comprometida (ha)	Sup. ajustada compromiso (1) (ha)	% sobredec.	Sup. Resuelta (ha)	Importe Declarado	Importe Topado	Importe Resuelto	Importe tras sobredec.
422	FRUTALES SECANO	31,43		31,35	0,00	31,35	8.135,01	8.135,01	8.135,01	8.135,01
TOTAL		31,43	31,35	31,35		31,35	8.135,01	8.135,01	8.135,01	8.135,01

APLICACIÓN DE REDUCCIONES Y PENALIZACIONES

GRUPO DE PAGO	Importe Calculado	Importe prerreduc.	Criterios de subvencionabilidad y compromisos	Presentación tardía	Omisión declaración	Condicionalidad	IMPORTE (Euros) RESUELTO
FRUTALES SECANO	8.135,01	8.135,01	0,00	0,00	0,00	0,00	8.135,01
TOTAL	8.135,01	8.135,01					8.135,01

RESUMEN DE PAGOS**IMPORTE (Euros)**

FRUTALES SECANO - Pago realizado	RESUELTO	FEADER	MAPA	CAPADR
	8.135,01 €	6.914,76 €	798,04 €	422,21 €

RECINTOS RESUELTOS

REF.	REFERENCIA SIGPAC	CULTIVO DESCRIPCIÓN CULTIVO	S/R G.PAGO	PEND. MEDIA (%)	SUP. DEC. ADMISIBLE (ha)	SUP. COMPROM. (ha)	SUP. AJUSTADA COMPROM. (1) (ha)	SUP. CONY. SIGPAC (ha)	SUP. CERTIE (ha)	SUP. CAMPO (ha)	SUP. CAMPO DETER. CULT. DECLARADO (ha)	SUP. DEC. REDUCIDA (ha)	SUP. RESUELTA (ha)
-1497899	04-099-047-00043-001	104003 ALMENDROS-ANTOÑETA	S 422	27,70	2,18	2,18	2,18		2,18			2,18	2,18
-934530	04-099-046-00212-007	104020 ALMENDROS-GUARA	S 422	22,20	0,42	0,42	0,42		0,42			0,42	0,42
-934529	04-099-046-00211-017	104020 ALMENDROS-GUARA	S 422	22,20	0,16	0,16	0,16		0,16			0,16	0,16
-934528	04-099-046-00211-015	104003 ALMENDROS-ANTOÑETA	S 422	31,70	1,16	1,16	1,16		1,16			1,16	1,16
-934527	04-099-046-00211-014	104024 ALMENDROS-MARCONA	S 422	30,40	1,16	1,16	1,16		1,16			1,16	1,16
1700000002647639	04-099-046-00211-003	104024 ALMENDROS-MARCONA	S 422	33,10	1,36	1,36	1,36		1,36			1,36	1,36
1700000002647640	04-099-046-00211-009	104003 ALMENDROS-ANTOÑETA	S 422	28,10	3,30	3,30	3,30		3,30			3,30	3,30
1700000002647641	04-099-046-00211-013	104020 ALMENDROS-GUARA	S 422	24,70	2,17	2,17	2,17		2,17			2,17	2,17
1700000002647642	04-099-046-00212-002	104020 ALMENDROS-GUARA	S 422	28,40	2,33	2,33	2,33		2,33			2,33	2,33
1700000002647643	04-099-047-00039-001	104024 ALMENDROS-MARCONA	S 422	33,20	0,31	0,31	0,31		0,31			0,31	0,31
1700000002647644	04-099-047-00043-001	104003 ALMENDROS-ANTOÑETA	S 422	27,70	1,39	1,39	1,39		1,39			1,39	1,39
1700000002647645	04-099-047-00044-001	104003 ALMENDROS-ANTOÑETA	S 422	23,10	1,19	1,19	1,19		1,19			1,19	1,19
1700000002647646	04-099-047-00122-001	104003 ALMENDROS-ANTOÑETA	S 422	26,20	1,66	1,66	1,66		1,66			1,66	1,66
1700000002647647	04-099-047-00033-001	104022 ALMENDROS-LARGUETA	S 422	21,90	0,62	0,62	0,62		0,62			0,62	0,62
1700000002647648	04-099-047-00026-007	104022 ALMENDROS-LARGUETA	S 422	22,90	0,41	0,41	0,41		0,41			0,41	0,41
1700000002647649	04-099-047-00033-009	104022 ALMENDROS-LARGUETA	S 422	31,00	0,33	0,33	0,33		0,33			0,33	0,33
1700000002647650	04-099-046-00242-003	104003 ALMENDROS-ANTOÑETA	S 422	28,20	0,50	0,50	0,50		0,50			0,50	0,50
1700000002647651	04-099-046-00242-002	104003 ALMENDROS-ANTOÑETA	S 422	32,90	0,35	0,35	0,35		0,35			0,35	0,35
1700000002647652	04-099-047-00026-004	104022 ALMENDROS-LARGUETA	S 422	22,90	1,01	1,01	1,01		1,01			1,01	1,01
1700000002647653	04-099-046-00253-001	104003 ALMENDROS-ANTOÑETA	S 422	28,80	1,73	1,73	1,73		1,73			1,73	1,73
1700000002647654	04-099-046-00214-002	104020 ALMENDROS-GUARA	S 422	24,60	0,82	0,82	0,82		0,82			0,82	0,82
1700000002647655	04-099-046-00212-006	104020 ALMENDROS-GUARA	S 422	31,80	0,28	0,28	0,28		0,28			0,28	0,28
1700000002719656	04-099-046-00284-015	104020 ALMENDROS-GUARA	S 422	29,90	0,80	0,80	0,80		0,80			0,80	0,80
1700000002719661	04-099-046-00204-010	104020 ALMENDROS-GUARA	S 422	28,20	1,80	1,72	1,72		1,80			1,72	1,72
1700000002719662	04-099-046-00284-017	104020 ALMENDROS-GUARA	S 422	29,10	0,23	0,23	0,23		0,23			0,23	0,23
1700000002719663	04-099-046-00204-001	104020 ALMENDROS-GUARA	S 422	33,40	1,78	1,78	1,78		1,78			1,78	1,78
1700000002719664	04-099-046-00284-002	104020 ALMENDROS-GUARA	S 422	29,00	1,77	1,77	1,77		1,77			1,77	1,77
1700000002719665	04-099-046-00204-014	104020 ALMENDROS-GUARA	S 422	44,00	0,13	0,13	0,13		0,13			0,13	0,13
1700000002719666	04-099-046-00204-013	104020 ALMENDROS-GUARA	S 422	30,80	0,08	0,08	0,08		0,08			0,08	0,08

INCIDENCIAS**INCIDENCIA DESCRIPCIÓN**

- 4272 Verifica que las líneas de declaración de las Solicitudes Únicas no tienen solapes con la capa de Retroactividad Gráfica (ambas de la misma campaña) a nivel de expediente/línea de declaración gráfica de la solicitud.
Ref:1700000002719661 Recinto:04-099-046-00204-00010 Cultivo: - Agregado de la referencia del recinto.:0 Zona de la referencia del recinto.:0 Superficie solapada.:0,08 Id. Incid.:100990909

(1) Superficie declarada admisible ajustada con la superficie comprometida.
(2) Factor de penalización valorando el alcance para el tipo de compromiso.

Puede verificar la integridad de una copia de este documento mediante la lectura del código QR adjunto o mediante el acceso a la dirección <https://ws050.juntadeandalucia.es/verificarFirma> indicando el código de VERIFICACIÓN

FIRMADO POR

RAQUEL MARIA ESPIN CRESPO

17/12/2024

VERIFICACIÓN

Pk2jm6UYDU9J72AMTZUYRN3GET48NG

PÁG. 802/9349



**APELLIDOS Y NOMBRE / RAZÓN SOCIAL**

SANCHEZ SANCHEZ MIGUEL

NIF

***2706*

EXPEDIENTE

1163996

ANUALIDAD DE PAGO

1ª

IMPORTE POR ANUALIDAD

	2023	2024	2025	2026	2027
IMPORTE MÁXIMO SUBVENCIONABLE	2.984,14 €	2.984,14 €	2.984,14 €	2.486,76 €	2.486,76 €
IMPORTE MEDIO DE TRANSFERENCIA (€/ha)	259,49 €	259,49 €	259,49 €	216,24 €	216,24 €

RESUMEN DE UNIDADES

Cód	GRUPO DE PAGO	Sup. Dec. Admisible (ha)	Sup. Comprometida (ha)	Sup. ajustada compromiso (1) (ha)	% sobredec.	Sup. Resuelta (ha)	Importe Declarado	Importe Topado	Importe Resuelto	Importe tras sobredec.
422	FRUTALES SECANO	11,50		11,50	0,00	11,50	2.984,14	2.984,14	2.984,14	2.984,14
TOTAL		11,50	11,50	11,50		11,50	2.984,14	2.984,14	2.984,14	2.984,14

APLICACIÓN DE REDUCCIONES Y PENALIZACIONES

GRUPO DE PAGO	Importe Calculado	Importe prereduc.	Criterios de subvencionabilidad y compromisos	Presentación tardía	Omisión declaración	Condicionalidad	IMPORTE (Euros) RESUELTO
FRUTALES SECANO	2.984,14	2.984,14	0,00	0,00	0,00	0,00	2.984,14
TOTAL	2.984,14	2.984,14					2.984,14

RESUMEN DE PAGOS**IMPORTE (Euros)**

FRUTALES SECANO - Pago realizado	RESUELTO	FEADER	MAPA	CAPADR
	2.984,14 €	2.536,52 €	292,74 €	154,88 €

RECINTOS RESUELTOS

REF.	REFERENCIA SIGPAC	CULTIVO DESCRIPCIÓN CULTIVO	S/R G.PAGO	PEND. MEDIA (%)	SUP. DEC. ADMISIBLE (ha)	SUP. COMPROM. (ha)	SUP. AJUSTADA COMPROM. (1) (ha)	SUP. CONY. SIGPAC (ha)	SUP. CERTIE (ha)	SUP. CAMPO (ha)	SUP. CAMPO DETER. CULT. DECLARADO (ha)	SUP. DEC. REDUCIDA (ha)	SUP. RESUELTA (ha)
-1545696	04-099-019-00065-015	104024 ALMENDROS-MARCONA	S 422	15,10	0,26	0,26	0,26		0,26			0,26	0,26
-1545650	04-099-019-00300-006	104024 ALMENDROS-MARCONA	S 422	26,20	0,35	0,35	0,35		0,35			0,35	0,35
1700000002769157	04-099-019-00065-009	104024 ALMENDROS-MARCONA	S 422	21,70	0,43	0,43	0,43		0,43			0,43	0,43
1700000002769158	04-099-019-00300-004	104024 ALMENDROS-MARCONA	S 422	19,50	0,70	0,70	0,70		0,70			0,70	0,70
1700000002769159	04-099-019-00304-001	104024 ALMENDROS-MARCONA	S 422	15,00	1,34	1,34	1,34		1,34			1,34	1,34
1700000002769160	04-099-019-00065-015	104024 ALMENDROS-MARCONA	S 422	15,10	0,97	0,97	0,97		0,97			0,97	0,97
1700000002769161	04-099-019-00300-006	104024 ALMENDROS-MARCONA	S 422	26,20	2,80	2,80	2,80		2,80			2,80	2,80
1700000002769162	04-099-019-00300-005	104024 ALMENDROS-MARCONA	S 422	34,10	0,83	0,83	0,83		0,83			0,83	0,83
1700000002769163	04-099-021-00021-010	104024 ALMENDROS-MARCONA	S 422	22,70	0,77	0,77	0,77		0,77			0,77	0,77
1700000002769164	04-099-021-00021-009	104024 ALMENDROS-MARCONA	S 422	34,60	0,90	0,90	0,90		0,90			0,90	0,90
1700000002769165	04-099-021-00021-012	104024 ALMENDROS-MARCONA	S 422	32,90	0,37	0,37	0,37		0,37			0,37	0,37
1700000002769166	04-099-021-00021-011	104024 ALMENDROS-MARCONA	S 422	35,30	0,21	0,21	0,21		0,21			0,21	0,21
1700000002769167	04-099-019-00308-001	104024 ALMENDROS-MARCONA	S 422	12,40	0,60	0,60	0,60		0,60			0,60	0,60
1700000002769168	04-099-021-00021-006	104024 ALMENDROS-MARCONA	S 422	25,50	0,69	0,69	0,69		0,69			0,69	0,69
1700000002769169	04-099-021-00021-005	104024 ALMENDROS-MARCONA	S 422	25,90	0,28	0,28	0,28		0,28			0,28	0,28

(1) Superficie declarada admisible ajustada con la superficie comprometida.
(2) Factor de penalización valorando el alcance para el tipo de compromiso.Puede verificar la integridad de una copia de este documento mediante la lectura del código QR adjunto o mediante el acceso a la dirección <https://ws050.juntadeandalucia.es/verificarFirma> indicando el código de VERIFICACIÓN

FIRMADO POR

RAQUEL MARIA ESPIN CRESPO

17/12/2024

VERIFICACIÓN

Pk2jm6UYDU9J72AMTZUYRN3GET48NG

PÁG. 803/9349



**APELLIDOS Y NOMBRE / RAZÓN SOCIAL**

SÁNCHEZ SAURA JOSÉ ANTONIO

NIF

***4570*

EXPEDIENTE

1228295

ANUALIDAD DE PAGO

1ª

IMPORTE POR ANUALIDAD

	2023	2024	2025	2026	2027
IMPORTE MÁXIMO SUBVENCIONABLE	7.855,05 €	7.855,05 €	6.545,66 €	6.545,66 €	6.545,66 €
IMPORTE MEDIO DE TRANSFERENCIA (€/ha)	145,14 €	145,14 €	120,95 €	120,95 €	120,95 €

RESUMEN DE UNIDADES

Cód	GRUPO DE PAGO	Sup. Dec. Admisible (ha)	Sup. Comprometida (ha)	Sup. ajustada compromiso (1) (ha)	% sobredecc.	Sup. Resuelta (ha)	Importe Declarado	Importe Topado	Importe Resuelto	Importe tras sobredecc.
416	HERBÁCEOS	43,30		43,30	0,00	43,30	7.855,05	7.855,05	7.855,05	7.855,05
424	HERBÁCEOS NO ELEGIBLES	10,82		10,82	0,00	10,82	0,00	0,00	0,00	0,00
TOTAL		54,12	54,12	54,12		54,12	7.855,05	7.855,05	7.855,05	7.855,05

APLICACIÓN DE REDUCCIONES Y PENALIZACIONES

GRUPO DE PAGO	Importe Calculado	Importe pre-reduc.	Criterios de subvencionabilidad y compromisos	Presentación tardía	Omisión declaración	Condicionalidad	IMPORTE (Euros) RESUELTO
HERBÁCEOS	7.855,05	7.855,05	0,00	0,00	0,00	0,00	7.855,05
HERBÁCEOS NO ELEGIBLES	0,00	0,00	0,00	0,00	0,00	0,00	0,00
TOTAL	7.855,05	7.855,05					7.855,05

RESUMEN DE PAGOS

	RESUELTO	FEADER	MAPA	CAPADR
HERBÁCEOS - Pago realizado	7.855,05 €	6.676,79 €	770,58 €	407,68 €

RECINTOS RESUELTOS

REF.	REFERENCIA SIGPAC	CULTIVO DESCRIPCIÓN CULTIVO	S/R G.PAGO	PEND. MEDIA (%)	SUP. DEC. ADMISIBLE (ha)	SUP. COMPROM. (ha)	SUP. AJUSTADA COMPROM. (1) (ha)	SUP. CONV. SIGPAC (ha)	SUP. CERTIF. (ha)	SUP. CAMPO (ha)	SUP. CAMPO DETER. CULT. DECLARADO (ha)	SUP. DEC. REDUCIDA (ha)	SUP. RESUELTA (ha)
-1131250	04-098-108-00259-002	5000 CEBADA-SIN VARIEDAD	S 416	14,60	1,52	1,52	1,52		1,52		14,60	1,52	1,52
-1130909	04-098-108-00257-005	5000 CEBADA-SIN VARIEDAD	S 416	8,10	2,87	2,87	2,87		2,87		8,10	2,87	2,87
-1012432	04-098-086-00063-005	5000 CEBADA-SIN VARIEDAD	S 416	7,00	3,33	3,33	3,33		3,33		7,00	3,33	3,33
-555981	04-098-086-00075-002	5000 CEBADA-SIN VARIEDAD	S 416	5,90	0,36	0,36	0,36		0,36		5,90	0,36	0,36
-555975	04-098-107-00096-001	5000 CEBADA-SIN VARIEDAD	S 416	4,10	0,90	0,90	0,90		0,90		4,10	0,90	0,90
-60809	04-098-107-00009-001	5000 CEBADA-SIN VARIEDAD	S 416	2,90	2,09	2,09	2,09		2,09		2,90	2,09	2,09
5298726	04-098-108-00248-001	5000 CEBADA-SIN VARIEDAD	S 416	12,80	0,45	0,45	0,45		0,45		12,80	0,45	0,45
5298728	04-098-108-00243-003	5000 CEBADA-SIN VARIEDAD	S 416	14,30	0,16	0,16	0,16		0,16		14,30	0,16	0,16
5298730	04-098-086-00077-001	5000 CEBADA-SIN VARIEDAD	S 416	11,80	0,10	0,10	0,10		0,10		11,80	0,10	0,10
5298732	04-098-090-00038-001	8000 AVENA-SIN VARIEDAD	S 416	18,10	0,45	0,45	0,45		0,45		18,10	0,45	0,45
5298733	04-098-108-00243-002	5000 CEBADA-SIN VARIEDAD	S 416	12,60	0,10	0,10	0,10		0,10		12,60	0,10	0,10
5298735	04-098-086-00063-002	5000 CEBADA-SIN VARIEDAD	S 416	16,40	0,69	0,69	0,69		0,69		16,40	0,69	0,69
5298736	04-098-086-00063-001	5000 CEBADA-SIN VARIEDAD	S 416	11,50	0,36	0,36	0,36		0,36		11,50	0,36	0,36
1700000005918216	04-098-087-00131-004	8000 AVENA-SIN VARIEDAD	S 416	6,80	2,05	2,05	2,05		2,05		6,80	2,05	2,05
1700000005918218	04-098-086-00061-001	8000 AVENA-SIN VARIEDAD	S 416	4,30	1,11	1,11	1,11		1,11		4,30	1,11	1,11
1700000005918224	04-098-086-00069-001	8000 AVENA-SIN VARIEDAD	S 416	5,60	0,30	0,30	0,30		0,30		5,60	0,30	0,30
1700000005918225	04-098-087-00130-001	8000 AVENA-SIN VARIEDAD	S 416	8,90	1,55	1,55	1,55		1,55		8,90	1,55	1,55
1700000005919873	04-098-108-00238-001	5000 CEBADA-SIN VARIEDAD	S 416	8,80	2,10	2,10	2,10		2,10		8,80	2,10	2,10
1700000005919874	04-098-108-00246-002	5000 CEBADA-SIN VARIEDAD	S 416	7,80	6,07	6,07	6,07		6,07		7,80	6,07	6,07
1700000005919875	04-098-108-00251-001	5000 CEBADA-SIN VARIEDAD	S 416	8,60	1,11	1,11	1,11		1,11		8,60	1,11	1,11
1700000005919876	04-098-108-00241-002	1000 TRIGO BLANDO-SIN VARIEDAD	S 416	5,90	4,86	4,86	4,86		4,86		5,90	4,86	4,86
1700000005919878	04-098-108-00264-004	5000 CEBADA-SIN VARIEDAD	S 416	15,80	0,87	0,87	0,87		0,87		15,80	0,87	0,87
1700000005919879	04-098-108-00269-001	8000 AVENA-SIN VARIEDAD	S 416	13,40	1,48	1,48	1,48		1,48		13,40	1,48	1,48
1700000005919881	04-098-107-00009-002	5000 CEBADA-SIN VARIEDAD	S 416	4,20	2,14	2,14	2,14		2,14		4,20	2,14	2,14
1700000005919882	04-098-107-00017-001	1000 TRIGO BLANDO-SIN VARIEDAD	S 416	2,60	1,47	1,47	1,47		1,47		2,60	1,47	1,47
1700000005919884	04-098-108-00256-001	8000 AVENA-SIN VARIEDAD	S 416	13,60	4,81	4,81	4,81		4,81		13,60	4,81	4,81
-1120979	04-098-090-00035-001	20000 BARBECHO TRADICIONAL-SIN VARIEDAD	S 424	16,90	4,59	4,59	4,59		4,59		16,90	4,59	4,59
-1120963	04-098-090-00035-006	20000 BARBECHO TRADICIONAL-SIN VARIEDAD	S 424	21,20	0,96	0,96	0,96		0,96		21,20	0,96	0,96
5298725	04-098-107-00078-001	20000 BARBECHO TRADICIONAL-SIN VARIEDAD	S 424	10,90	0,17	0,17	0,17		0,17		10,90	0,17	0,17
5298727	04-098-107-00079-001	20000 BARBECHO TRADICIONAL-SIN VARIEDAD	S 424	7,20	0,11	0,11	0,11		0,11		7,20	0,11	0,11
5298731	04-098-107-00076-001	20000 BARBECHO TRADICIONAL-SIN VARIEDAD	S 424	14,40	0,25	0,25	0,25		0,25		14,40	0,25	0,25
5298734	04-098-090-00052-003	20000 BARBECHO TRADICIONAL-SIN VARIEDAD	S 424	13,00	0,99	0,99	0,99		0,99		13,00	0,99	0,99
5298737	04-098-107-00082-003	20000 BARBECHO TRADICIONAL-SIN VARIEDAD	S 424	11,30	0,04	0,04	0,04		0,04		11,30	0,04	0,04
1700000005918222	04-098-037-00257-001	20000 BARBECHO TRADICIONAL-SIN VARIEDAD	S 424	9,90	3,71	3,71	3,71		3,71		9,90	3,71	3,71

(1) Superficie declarada admisible ajustada con la superficie comprometida.
(2) Factor de penalización valorando el alcance para el tipo de compromiso.Puede verificar la integridad de una copia de este documento mediante la lectura del código QR adjunto o mediante el acceso a la dirección <https://ws050.juntadeandalucia.es/verificarFirma> indicando el código de VERIFICACIÓN

FIRMADO POR

RAQUEL MARIA ESPIN CRESPO

17/12/2024

VERIFICACIÓN

Pk2jm6UYDU9J72AMTZUYRN3GET48NG

PÁG. 804/9349





(1) Superficie declarada admisible ajustada con la superficie comprometida.
(2) Factor de penalización valorando el alcance para el tipo de compromiso.

Puede verificar la integridad de una copia de este documento mediante la lectura del código QR adjunto o mediante el acceso a la dirección <https://ws050.juntadeandalucia.es/verificarFirma> indicando el código de VERIFICACIÓN

FIRMADO POR	RAQUEL MARIA ESPIN CRESPO	17/12/2024
VERIFICACIÓN	Pk2jm6UYDU9J72AMTZUYRN3GET48NG	PÁG. 805/9349



**APELLIDOS Y NOMBRE / RAZÓN SOCIAL**

SANCHEZ TORRENTE ENCARNACION

NIF

***8101*

EXPEDIENTE

1165312

ANUALIDAD DE PAGO

1ª

IMPORTE POR ANUALIDAD

	2023	2024	2025	2026	2027
IMPORTE MÁXIMO SUBVENCIONABLE	339,13 €	339,13 €	339,13 €	282,61 €	282,61 €
IMPORTE MEDIO DE TRANSFERENCIA (€/ha)	297,48 €	297,48 €	297,48 €	247,90 €	247,90 €

RESUMEN DE UNIDADES

Cód	GRUPO DE PAGO	Sup. Dec. Admisible (ha)	Sup. Comprometida (ha)	Sup. ajustada compromiso (1) (ha)	% sobredec.	Sup. Resuelta (ha)	Importe Declarado	Importe Topado	Importe Resuelto	Importe tras sobredec.
419	OLIVAR	1,14		1,14	0,00	1,14	339,13	339,13	339,13	339,13
TOTAL		1,14	1,14	1,14		1,14	339,13	339,13	339,13	339,13

APLICACIÓN DE REDUCCIONES Y PENALIZACIONES

GRUPO DE PAGO	Importe Calculado	Importe prereduc.	Criterios de subvencionabilidad y compromisos	Presentación tardía	Omisión declaración	Condicionalidad	IMPORTE (Euros) RESUELTO
OLIVAR	339,13	339,13	0,00	0,00	0,00	0,00	339,13
TOTAL	339,13	339,13					339,13

RESUMEN DE PAGOS**IMPORTE (Euros)**

	RESUELTO	FEADER	MAPA	CAPADR
OLIVAR - Pago realizado	339,13 €	288,26 €	33,27 €	17,60 €

RECINTOS RESUELTOS

REF.	REFERENCIA SIGPAC	CULTIVO	DESCRIPCIÓN CULTIVO	S/R G.PAGO	PEND. MEDIA (%)	SUP. DEC. ADMISIBLE (ha)	SUP. COMPROM. (ha)	SUP. AJUSTADA COMPR.(1) (ha)	SUP. CONY. SIGPAC (ha)	SUP. CERTIE (ha)	SUP. CAMPO (ha)	SUP. CAMPO DETER. CULT. DECLARADO (ha)	SUP. DEC. REDUCIDA (ha)	SUP. RESUELTA (ha)
1700000006270794	04-099-043-00414-003	101010	OLIVAR-PICUAL	S 419	12,10	0,06	0,06	0,06		0,06			0,06	0,06
1700000006270795	04-099-043-00414-001	101194	OLIVAR-LECHIN DE GRANADA	S 419	6,20	0,05	0,05	0,05		0,05			0,05	0,05
1700000006270796	04-099-043-00415-005	101010	OLIVAR-PICUAL	S 419	15,40	0,05	0,05	0,05		0,05			0,05	0,05
1700000006270797	04-099-043-00414-007	101194	OLIVAR-LECHIN DE GRANADA	S 419	9,70	0,03	0,03	0,03		0,03			0,03	0,03
1700000006270800	04-099-044-00109-003	101010	OLIVAR-PICUAL	S 419	7,30	0,01	0,01	0,01		0,01			0,01	0,01
1700000006270802	04-099-044-00109-007	101010	OLIVAR-PICUAL	S 419	3,60	0,06	0,06	0,06		0,06			0,06	0,06
1700000006270803	04-099-044-00109-005	101010	OLIVAR-PICUAL	S 419	4,30	0,12	0,12	0,12		0,12			0,12	0,12
1700000006270804	04-099-043-00412-001	101010	OLIVAR-PICUAL	R 419	10,80	0,64	0,64	0,64		0,77			0,64	0,64
1700000006270805	04-099-043-00411-001	101010	OLIVAR-PICUAL	S 419	8,80	0,12	0,12	0,12		0,12			0,12	0,12

(1) Superficie declarada admisible ajustada con la superficie comprometida.
(2) Factor de penalización valorando el alcance para el tipo de compromiso.Puede verificar la integridad de una copia de este documento mediante la lectura del código QR adjunto o mediante el acceso a la dirección <https://ws050.juntadeandalucia.es/verificarFirma> indicando el código de VERIFICACIÓN

FIRMADO POR

RAQUEL MARIA ESPIN CRESPO

17/12/2024

VERIFICACIÓN

Pk2jm6UYDU9J72AMTZUYRN3GET48NG

PÁG. 806/9349



**INCIDENCIAS****INCIDENCIA DESCRIPCIÓN**

- 100412 Número de hectáreas validadas inferior a la superficie mínima permitida por el grupo de cultivo (Anexo I. Criterios de Subvencionabilidad. Orden 28 de marzo de 2023).
Sup. Resuelta:0 Grupo de Pago:FRUTALES SECANO
- 100413 Recinto perteneciente a grupo de cultivo que no cumple con la superficie mínima requerida (Anexo I. Criterios de Subvencionabilidad. Orden 28 de marzo de 2023).
Ref:4664787 Recinto:04-099-009-00005-00001 Cultivo:104007 ALMENDROS-COMUNA Secano Sup. Declarada:0,36 Superficie Resolver:0,36
Ref:170000006270806 Recinto:04-099-009-00087-00001 Cultivo:104020 ALMENDROS-GUARA Secano Sup. Declarada:1,06 Superficie Resolver:1,06
Ref:170000006270808 Recinto:04-099-009-00089-00001 Cultivo:104025 ALMENDROS-MARINADA Secano Sup. Declarada:2,2 Superficie Resolver:2,2
Ref:-92930 Recinto:04-099-009-00089-00002 Cultivo:104007 ALMENDROS-COMUNA Secano Sup. Declarada:0,2 Superficie Resolver:0,2
Ref:170000006270809 Recinto:04-099-009-00090-00001 Cultivo:104025 ALMENDROS-MARINADA Secano Sup. Declarada:1,43 Superficie Resolver:1,43
Ref:4664789 Recinto:04-099-009-00091-00001 Cultivo:104007 ALMENDROS-COMUNA Secano Sup. Declarada:1,56 Superficie Resolver:1,56
Ref:4664788 Recinto:04-099-009-00096-00002 Cultivo:104007 ALMENDROS-COMUNA Secano Sup. Declarada:0,33 Superficie Resolver:0,33
Ref:4664784 Recinto:04-099-009-00097-00001 Cultivo:104007 ALMENDROS-COMUNA Secano Sup. Declarada:1,2 Superficie Resolver:1,2
Ref:170000006270810 Recinto:04-099-043-00414-00009 Cultivo:104020 ALMENDROS-GUARA Secano Sup. Declarada:1,5 Superficie Resolver:1,5
Ref:170000006270811 Recinto:04-099-043-00414-00010 Cultivo:104007 ALMENDROS-COMUNA Secano Sup. Declarada:0,06 Superficie Resolver:0,06
Ref:170000006270813 Recinto:04-099-043-00415-00001 Cultivo:104020 ALMENDROS-GUARA Secano Sup. Declarada:8,4 Superficie Resolver:8,4
Ref:170000006270822 Recinto:04-099-043-00415-00009 Cultivo:104020 ALMENDROS-GUARA Secano Sup. Declarada:1,98 Superficie Resolver:1,98
Ref:-961373 Recinto:04-099-044-00088-00003 Cultivo:104020 ALMENDROS-GUARA Secano Sup. Declarada:0,19 Superficie Resolver:0,19
Ref:-781666 Recinto:04-099-044-00108-00001 Cultivo:104020 ALMENDROS-GUARA Secano Sup. Declarada:1,89 Superficie Resolver:1,89
Ref:-781667 Recinto:04-099-044-00108-00009 Cultivo:104020 ALMENDROS-GUARA Secano Sup. Declarada:0,32 Superficie Resolver:0,32
Ref:-781668 Recinto:04-099-044-00108-00010 Cultivo:104020 ALMENDROS-GUARA Secano Sup. Declarada:0,07 Superficie Resolver:0,07
Ref:-781669 Recinto:04-099-044-00108-00011 Cultivo:104020 ALMENDROS-GUARA Secano Sup. Declarada:0,02 Superficie Resolver:0,02
Ref:170000006270818 Recinto:04-099-044-00109-00001 Cultivo:104020 ALMENDROS-GUARA Secano Sup. Declarada:3,64 Superficie Resolver:3,64
Ref:-781670 Recinto:04-099-044-00112-00001 Cultivo:104020 ALMENDROS-GUARA Secano Sup. Declarada:0,56 Superficie Resolver:0,56
Ref:4664783 Recinto:04-099-044-00114-00001 Cultivo:104020 ALMENDROS-GUARA Secano Sup. Declarada:0,11 Superficie Resolver:0,11
Ref:4664786 Recinto:04-099-044-00119-00002 Cultivo:104020 ALMENDROS-GUARA Secano Sup. Declarada:0,48 Superficie Resolver:0,48
Ref:4664785 Recinto:04-099-044-00120-00001 Cultivo:104020 ALMENDROS-GUARA Secano Sup. Declarada:0,12 Superficie Resolver:0,12

(1) Superficie declarada admisible ajustada con la superficie comprometida.
(2) Factor de penalización valorando el alcance para el tipo de compromiso.

Puede verificar la integridad de una copia de este documento mediante la lectura del código QR adjunto o mediante el acceso a la dirección <https://ws050.juntadeandalucia.es/verificarFirma> indicando el código de VERIFICACIÓN

FIRMADO POR	RAQUEL MARIA ESPIN CRESPO	17/12/2024	
VERIFICACIÓN	Pk2jm6UYDU9J72AMTZUYRN3GET48NG	PÁG. 807/9349	

**APELLIDOS Y NOMBRE / RAZÓN SOCIAL**

SANYORA SL

NIF
***9860*EXPEDIENTE
1253645**ANUALIDAD DE PAGO**

1ª

IMPORTES POR ANUALIDAD

	2023	2024	2025	2026	2027
IMPORTE MÁXIMO SUBVENCIONABLE	332,15 €	332,15 €	332,15 €	276,79 €	276,79 €
IMPORTE MEDIO DE TRANSFERENCIA (€/ha)	259,49 €	259,49 €	259,49 €	216,24 €	216,24 €

RESUMEN DE UNIDADES

Cód	GRUPO DE PAGO	Sup. Dec. Admisible (ha)	Sup. Comprometida (ha)	Sup. ajustada compromiso (1) (ha)	% sobredec.	Sup. Resuelta (ha)	Importe Declarado	Importe Topado	Importe Resuelto	Importe tras sobredec.
422	FRUTALES SECANO	1,28		1,28	0,00	1,28	332,15	332,15	332,15	332,15
TOTAL		1,28	1,28	1,28		1,28	332,15	332,15	332,15	332,15

APLICACIÓN DE REDUCCIONES Y PENALIZACIONES

GRUPO DE PAGO	Importe Calculado	Importe prereduc.	Criterios de subvencionabilidad y compromisos	Presentación tardía	Omisión declaración	Condicionalidad	IMPORTE (Euros) RESUELTO
FRUTALES SECANO	332,15		0,00	0,00	0,00	0,00	332,15
TOTAL	332,15						332,15

RESUMEN DE PAGOS**IMPORTE (Euros)**

	RESUELTO	FEADER	MAPA	CAPADR
FRUTALES SECANO - Pago realizado	332,15 €	282,33 €	32,58 €	17,24 €

RECINTOS RESUELTOS

REF.	REFERENCIA SIGPAC	CULTIVO DESCRIPCIÓN CULTIVO	S/R G.PAGO	PEND. MEDIA (%)	SUP. DEC. ADMISIBLE (ha)	SUP. COMPROM. (ha)	SUP. AJUSTADA COMPR.(1) (ha)	SUP. CONY. SIGPAC (ha)	SUP. CERTIE (ha)	SUP. CAMPO (ha)	SUP. CAMPO DETER. CULT. DECLARADO (ha)	SUP. DEC. REDUCIDA (ha)	SUP. RESUELTA (ha)
-809283	04-070-009-00164-007	104057 ALMENDROS-AVIJOR	S 422	22,40	0,18	0,18	0,18		0,18			0,18	0,18
5089209	04-070-014-00016-005	104020 ALMENDROS-GUARA	S 422	14,00	0,18	0,18	0,18		0,18			0,18	0,18
5089210	04-070-014-00016-001	104020 ALMENDROS-GUARA	S 422	24,70	0,92	0,92	0,92		0,92			0,92	0,92

INCIDENCIAS**INCIDENCIA DESCRIPCIÓN**

242	Recinto pendiente de acreditación de titularidad. Ref:-805172 Recinto:04-070-009-00185-00007 Cultivo:104057 ALMENDROS-AVIJOR Secano
100421	Recinto declarado por error para una operación de la 6503, que se ha corregido de oficio marcando la operación correcta, de acuerdo con la fecha de inscripción del recinto en la producción ecológica. Ref:-809283 Recinto:04-070-009-00164-00007 Cultivo:104057 ALMENDROS-AVIJOR Secano Ref:-805172 Recinto:04-070-009-00185-00007 Cultivo:104057 ALMENDROS-AVIJOR Secano Ref:5089210 Recinto:04-070-014-00016-00001 Cultivo:104020 ALMENDROS-GUARA Secano Ref:5089209 Recinto:04-070-014-00016-00005 Cultivo:104020 ALMENDROS-GUARA Secano
100424	Solicita recinto que no está comprometido para la operación. Ref:-805172 Recinto:04-070-009-00185-00007 Cultivo:104057 ALMENDROS-AVIJOR Secano

(1) Superficie declarada admisible ajustada con la superficie comprometida.
(2) Factor de penalización valorando el alcance para el tipo de compromiso.Puede verificar la integridad de una copia de este documento mediante la lectura del código QR adjunto o mediante el acceso a la dirección <https://ws050.juntadeandalucia.es/verificarFirma> indicando el código de VERIFICACIÓN

FIRMADO POR

RAQUEL MARIA ESPIN CRESPO

17/12/2024

VERIFICACIÓN

Pk2jm6UYDU9J72AMTZUYRN3GET48NG

PÁG. 808/9349





<u>APELLIDOS Y NOMBRE / RAZÓN SOCIAL</u>	<u>NIF</u>	<u>EXPEDIENTE</u>	<u>ANUALIDAD DE PAGO</u>	<u>Nº DE SOCIOS</u>
S.A.T. OLISUR	***9942*	1185664	1ª	4

IMPORTE POR ANUALIDAD

	<u>2023</u>	<u>2024</u>	<u>2025</u>	<u>2026</u>	<u>2027</u>
IMPORTE MÁXIMO SUBVENCIONABLE	3.879,14 €	3.879,14 €	3.879,14 €	3.232,62 €	3.232,62 €
IMPORTE MEDIO DE TRANSFERENCIA (€/ha)	297,48 €	297,48 €	297,48 €	247,90 €	247,90 €

RESUMEN DE UNIDADES

<u>Cód</u>	<u>GRUPO DE PAGO</u>	<u>Sup. Dec. Admisible (ha)</u>	<u>Sup. Comprometida (ha)</u>	<u>Sup. ajustada compromiso (1) (ha)</u>	<u>% sobredec.</u>	<u>Sup. Resuelta (ha)</u>	<u>Importe Declarado</u>	<u>Importe Topado</u>	<u>Importe Resuelto</u>	<u>Importe tras sobredec.</u>
419	OLIVAR	13,44		13,04	0,00	13,04	3.879,14	3.879,14	3.879,14	3.879,14
TOTAL		13,44	13,04	13,04		13,04	3.879,14	3.879,14	3.879,14	3.879,14

APLICACIÓN DE REDUCCIONES Y PENALIZACIONES

<u>GRUPO DE PAGO</u>	<u>Importe Calculado</u>	<u>Importe prereduc.</u>	<u>Criterios de subvencionabilidad y compromisos</u>	<u>Presentación tardía</u>	<u>Omisión declaración</u>	<u>Condicionalidad</u>	<u>IMPORTE (Euros) RESUELTO</u>
OLIVAR	3.879,14	3.879,14	0,00	0,00	0,00	0,00	3.879,14
TOTAL	3.879,14	3.879,14					3.879,14

RESUMEN DE PAGOS**IMPORTE (Euros)**

	<u>RESUELTO</u>	<u>FEADER</u>	<u>MAPA</u>	<u>CAPADR</u>
OLIVAR - Pago realizado	3.879,14 €	3.297,27 €	380,54 €	201,33 €

RECINTOS RESUELTOS

<u>REF.</u>	<u>REFERENCIA SIGPAC</u>	<u>CULTIVO DESCRIPCIÓN CULTIVO</u>	<u>S/R G.PAGO</u>	<u>PEND. MEDIA (%)</u>	<u>SUP. DEC. ADMISIBLE (ha)</u>	<u>SUP. COMPROM. (ha)</u>	<u>SUP. AJUSTADA COMPROM. (1) (ha)</u>	<u>SUP. CONY. SIGPAC (ha)</u>	<u>SUP. CERTIE (ha)</u>	<u>SUP. CAMPO (ha)</u>	<u>SUP. CAMPO DETER. CULT. DECLARADO (ha)</u>	<u>SUP. DEC. REDUCIDA (ha)</u>	<u>SUP. RESUELTA (ha)</u>
-1127718	04-092-012-00430-044	101003 OLIVAR-ARBEQUINA	S 419	8,00	0,20	0,20	0,20		0,20			0,20	0,20
-1127717	04-092-012-00430-043	101003 OLIVAR-ARBEQUINA	S 419	10,30	0,20	0,20	0,20		0,20			0,20	0,20
-719339	04-092-004-00180-003	101010 OLIVAR-PICUAL	R 419	13,10	0,52	0,52	0,52		0,52			0,52	0,52
4602987	04-092-012-00351-001	101010 OLIVAR-PICUAL	R 419	15,00	0,91	0,91	0,91		0,91			0,91	0,91
4602989	04-092-012-00351-002	101010 OLIVAR-PICUAL	R 419	11,70	2,21	1,81	1,81		1,81			1,81	1,81
5300384	04-092-012-00430-031	101003 OLIVAR-ARBEQUINA	S 419	9,10	0,77	0,77	0,77		0,77			0,77	0,77
5300386	04-092-012-00430-039	101003 OLIVAR-ARBEQUINA	S 419	8,40	0,05	0,05	0,05		0,05			0,05	0,05
5300387	04-092-012-00430-012	101003 OLIVAR-ARBEQUINA	S 419	8,60	1,42	1,42	1,42		1,42			1,42	1,42
5300388	04-092-012-00430-013	101003 OLIVAR-ARBEQUINA	S 419	8,30	3,30	3,30	3,30		3,30			3,30	3,30
5300389	04-092-012-00430-022	101003 OLIVAR-ARBEQUINA	S 419	7,60	0,26	0,26	0,26		0,26			0,26	0,26
5300390	04-092-012-00430-034	101003 OLIVAR-ARBEQUINA	S 419	9,30	1,63	1,63	1,63		1,63			1,63	1,63
5300391	04-092-012-00430-037	101010 OLIVAR-PICUAL	S 419	9,20	0,07	0,07	0,07		0,07			0,07	0,07
5300392	04-092-012-00430-040	101010 OLIVAR-PICUAL	S 419	8,80	0,31	0,31	0,31		0,31			0,31	0,31
5308838	04-018-005-00041-005	101010 OLIVAR-PICUAL	R 419	11,30	0,35	0,35	0,35		0,35			0,35	0,35
5308841	04-018-005-00043-002	101010 OLIVAR-PICUAL	R 419	15,10	0,33	0,33	0,33		0,33			0,33	0,33
5308842	04-018-005-00036-001	101010 OLIVAR-PICUAL	R 419	11,90	0,05	0,05	0,05		0,05			0,05	0,05
6937570	04-092-010-00128-002	101010 OLIVAR-PICUAL	R 419	4,30	0,26	0,26	0,26		0,37			0,26	0,26
170000005005158	04-002-028-00044-001	101010 OLIVAR-PICUAL	R 419	11,80	0,60	0,60	0,60		0,60			0,60	0,60

INCIDENCIAS**INCIDENCIA DESCRIPCIÓN**

- 101111 Verifica que si el titular es una S.C.T.A., S.C.E.C.T., S.A.T. de producción o Titularidad Compartida, en aplicación de la degesividad para el cálculo de la ayuda, se le considera un número de socios
Número de socios:4

(1) Superficie declarada admisible ajustada con la superficie comprometida.
(2) Factor de penalización valorando el alcance para el tipo de compromiso.

Puede verificar la integridad de una copia de este documento mediante la lectura del código QR adjunto o mediante el acceso a la dirección <https://ws050.juntadeandalucia.es/verificarFirma> indicando el código de VERIFICACIÓN

FIRMADO POR

RAQUEL MARIA ESPIN CRESPO

17/12/2024

VERIFICACIÓN

Pk2jm6YDU9J72AMTZUYRN3GET48NG

PÁG. 809/9349



**APELLIDOS Y NOMBRE / RAZÓN SOCIAL**

SCHMITT INA MARIANNE

NIF

***0928*

EXPEDIENTE

1026728

ANUALIDAD DE PAGO

1ª

IMPORTES POR ANUALIDAD

	2023	2024	2025	2026	2027
IMPORTE MÁXIMO SUBVENCIONABLE	477,46 €	477,46 €	477,46 €	397,88 €	397,88 €
IMPORTE MEDIO DE TRANSFERENCIA (€/ha)	259,49 €	259,49 €	259,49 €	216,24 €	216,24 €

RESUMEN DE UNIDADES

Cód	GRUPO DE PAGO	Sup. Dec. Admisible (ha)	Sup. Comprometida (ha)	Sup. ajustada compromiso (1) (ha)	% sobredec.	Sup. Resuelta (ha)	Importe Declarado	Importe Topado	Importe Resuelto	Importe tras sobredec.
422	FRUTALES SECANO	1,84		1,84	0,00	1,84	477,46	477,46	477,46	477,46
TOTAL		1,84	1,84	1,84		1,84	477,46	477,46	477,46	477,46

APLICACIÓN DE REDUCCIONES Y PENALIZACIONES

GRUPO DE PAGO	Importe Calculado	Importe prereduc.	Criterios de subvencionabilidad y compromisos	Presentación tardía	Omisión declaración	Condicionalidad	IMPORTE (Euros) RESUELTO
FRUTALES SECANO	477,46	477,46	0,00	0,00	0,00	0,00	477,46
TOTAL	477,46	477,46					477,46

RESUMEN DE PAGOS**IMPORTE (Euros)**

	RESUELTO	FEADER	MAPA	CAPADR
FRUTALES SECANO - Pago realizado	477,46 €	405,84 €	46,84 €	24,78 €

RECINTOS RESUELTOS

REF.	REFERENCIA SIGPAC	CULTIVO	DESCRIPCIÓN CULTIVO	S/R G.PAGO	PEND. MEDIA (%)	SUP. DEC. ADMISIBLE (ha)	SUP. COMPROM. (ha)	SUP. AJUSTADA COMPR.(1) (ha)	SUP. CONY. SIGPAC (ha)	SUP. CERTIE (ha)	SUP. CAMPO (ha)	SUP. CAMPO DETER. CULT. DECLARADO (ha)	SUP. DEC. REDUCIDA (ha)	SUP. RESUELTA (ha)
-985881	04-099-046-00341-006	104024	ALMENDROS-MARCONA	S 422	23,70	1,84	1,84	1,84		1,84			1,84	1,84

(1) Superficie declarada admisible ajustada con la superficie comprometida.
(2) Factor de penalización valorando el alcance para el tipo de compromiso.

Puede verificar la integridad de una copia de este documento mediante la lectura del código QR adjunto o mediante el acceso a la dirección <https://ws050.juntadeandalucia.es/verificarFirma> indicando el código de VERIFICACIÓN

FIRMADO POR

RAQUEL MARIA ESPIN CRESPO

17/12/2024

VERIFICACIÓN

Pk2jm6UYDU9J72AMTZUYRN3GET48NG

PÁG. 810/9349



**APELLIDOS Y NOMBRE / RAZÓN SOCIAL**

SEGURA GONZALEZ JUANA

NIF

***0136*

EXPEDIENTE

1275858

ANUALIDAD DE PAGO

1ª

IMPORTES POR ANUALIDAD

	2023	2024	2025	2026	2027
IMPORTE MÁXIMO SUBVENCIONABLE	2.430,13 €	2.430,13 €	2.430,13 €	2.025,10 €	2.025,10 €
IMPORTE MEDIO DE TRANSFERENCIA (€/ha)	268,82 €	268,82 €	268,82 €	224,02 €	224,02 €

RESUMEN DE UNIDADES

Cód	GRUPO DE PAGO	Sup. Dec. Admisible (ha)	Sup. Comprometida (ha)	Sup. ajustada compromiso (1) (ha)	% sobredec.	Sup. Resuelta (ha)	Importe Declarado	Importe Topado	Importe Resuelto	Importe tras sobredec.
419	OLIVAR	2,22		2,22	0,00	2,22	660,41	660,41	660,41	660,41
422	FRUTALES SECANO	6,82		6,82	0,00	6,82	1.769,72	1.769,72	1.769,72	1.769,72
TOTAL		9,04	9,04	9,04		9,04	2.430,13	2.430,13	2.430,13	2.430,13

APLICACIÓN DE REDUCCIONES Y PENALIZACIONES

GRUPO DE PAGO	Importe Calculado	Importe prereduc.	Criterios de subvencionabilidad y compromisos	Presentación tardía	Omisión declaración	Condicionabilidad	IMPORTE (Euros) RESUELTO
FRUTALES SECANO	1.769,72	1.769,72	0,00	0,00	0,00	0,00	1.769,72
OLIVAR	660,41	660,41	0,00	0,00	0,00	0,00	660,41
TOTAL	2.430,13	2.430,13					2.430,13

RESUMEN DE PAGOS

	RESUELTO	FEADER	MAPA	CAPADR
FRUTALES SECANO - Pago realizado	1.769,72 €	1.504,26 €	173,61 €	91,85 €
OLIVAR - Pago realizado	660,41 €	561,35 €	64,79 €	34,27 €
TOTAL	2.430,13 €	2.065,61 €	238,40 €	126,12 €

(1) Superficie declarada admisible ajustada con la superficie comprometida.
(2) Factor de penalización valorando el alcance para el tipo de compromiso.Puede verificar la integridad de una copia de este documento mediante la lectura del código QR adjunto o mediante el acceso a la dirección <https://ws050.juntadeandalucia.es/verificarFirma> indicando el código de VERIFICACIÓN

FIRMADO POR

RAQUEL MARIA ESPIN CRESPO

17/12/2024

VERIFICACIÓN

Pk2jm6UYDU9J72AMTZUYRN3GET48NG

PÁG. 811/9349



**RECINTOS RESUELTOS**

REF.	REFERENCIA SIGPAC	CULTIVO DESCRIPCIÓN CULTIVO	S/R	G.PAGO	PEND. MEDIA (%)	SUP. DEC. ADMISIBLE (ha)	SUP. COMPROM. (ha)	SUP. AJUSTADA COMPR.(1) (ha)	SUP. CONV. SIGPAC (ha)	SUP. CERTIF. (ha)	SUP. CAMPO (ha)	SUP. CAMPO DECLARADO (ha)	SUP. DEC. REDUCIDA (ha)	SUP. RESUELTA (ha)
170000005123381	04-031-031-00054-001	101194 OLIVAR-LECHIN DE GRANADA	R	419	5,40	0,05	0,05	0,05		0,05			0,05	0,05
170000005123382	04-031-031-00030-002	101194 OLIVAR-LECHIN DE GRANADA	S	419	45,70	0,05	0,05	0,05		0,05			0,05	0,05
170000005123383	04-017-013-00080-006	101194 OLIVAR-LECHIN DE GRANADA	S	419	14,30	0,06	0,06	0,06		0,06			0,06	0,06
170000005123386	04-017-011-00360-001	101194 OLIVAR-LECHIN DE GRANADA	S	419	22,20	0,12	0,12	0,12		0,15			0,12	0,12
170000005123387	04-017-011-00360-001	101194 OLIVAR-LECHIN DE GRANADA	S	419	22,20	0,03	0,03	0,03		0,04			0,03	0,03
170000005123388	04-031-032-00004-010	101194 OLIVAR-LECHIN DE GRANADA	S	419	22,20	0,03	0,03	0,03		0,03			0,03	0,03
170000005123389	04-031-032-00341-007	101194 OLIVAR-LECHIN DE GRANADA	S	419	26,20	0,48	0,48	0,48		0,48			0,48	0,48
170000005123397	04-031-032-00272-006	101194 OLIVAR-LECHIN DE GRANADA	S	419	40,30	0,01	0,01	0,01		0,01			0,01	0,01
170000005123398	04-031-032-00272-004	101194 OLIVAR-LECHIN DE GRANADA	S	419	45,70	0,37	0,37	0,37		0,37			0,37	0,37
170000005123399	04-031-032-00272-005	101194 OLIVAR-LECHIN DE GRANADA	S	419	45,40	0,02	0,02	0,02		0,02			0,02	0,02
170000005123400	04-031-032-00109-002	101194 OLIVAR-LECHIN DE GRANADA	S	419	45,30	0,02	0,02	0,02		0,02			0,02	0,02
170000005123401	04-031-032-00126-001	101194 OLIVAR-LECHIN DE GRANADA	S	419	47,00	0,09	0,09	0,09		0,09			0,09	0,09
170000005123402	04-031-032-00108-001	101194 OLIVAR-LECHIN DE GRANADA	S	419	30,50	0,24	0,24	0,24		0,24			0,24	0,24
170000005123403	04-031-032-00109-001	101194 OLIVAR-LECHIN DE GRANADA	S	419	37,20	0,03	0,03	0,03		0,03			0,03	0,03
170000005123404	04-031-032-00009-010	101194 OLIVAR-LECHIN DE GRANADA	S	419	24,00	0,25	0,25	0,25		0,25			0,25	0,25
170000005123405	04-031-032-00059-002	101194 OLIVAR-LECHIN DE GRANADA	S	419	18,30	0,30	0,30	0,30		0,30			0,30	0,30
170000005123406	04-031-032-00006-012	101194 OLIVAR-LECHIN DE GRANADA	S	419	36,50	0,05	0,05	0,05		0,05			0,05	0,05
170000005123407	04-031-032-00006-018	101194 OLIVAR-LECHIN DE GRANADA	S	419	18,00	0,02	0,02	0,02		0,02			0,02	0,02
-931092	04-017-013-00080-008	104022 ALMENDROS-LARGUETA	S	422	30,20	0,19	0,19	0,19		0,19			0,19	0,19
-19684	04-031-032-00341-014	113000 OTROS FRUTALES-SIN VARIEDAD	S	422	14,70	0,03	0,03	0,03		0,03			0,03	0,03
-19683	04-031-032-00341-013	113000 OTROS FRUTALES-SIN VARIEDAD	S	422	37,60	0,05	0,05	0,05		0,05			0,05	0,05
-19682	04-031-032-00009-018	104018 ALMENDROS-GARRIGUES	S	422	15,30	0,01	0,01	0,01		0,01			0,01	0,01
170000005123378	04-004-009-00448-002	104018 ALMENDROS-GARRIGUES	S	422	32,00	0,12	0,12	0,12		0,12			0,12	0,12
170000005123379	04-004-009-00448-003	104018 ALMENDROS-GARRIGUES	S	422	37,10	0,05	0,05	0,05		0,05			0,05	0,05
170000005123419	04-004-009-00448-001	104018 ALMENDROS-GARRIGUES	S	422	30,10	2,61	2,61	2,61		3,44			2,61	2,61
170000005123420	04-031-032-00471-001	104024 ALMENDROS-MARCONA	S	422	8,30	0,19	0,19	0,19		0,19			0,19	0,19
170000005123421	04-031-032-00004-008	104022 ALMENDROS-LARGUETA	S	422	25,20	0,10	0,10	0,10		0,10			0,10	0,10
170000005123425	04-059-001-00077-004	104024 ALMENDROS-MARCONA	S	422	31,90	0,65	0,65	0,65		0,65			0,65	0,65
170000005123427	04-031-032-00272-001	104007 ALMENDROS-COMUNA	S	422	34,40	0,67	0,67	0,67		0,67			0,67	0,67
170000005123428	04-031-032-00272-009	104007 ALMENDROS-COMUNA	S	422	20,00	0,11	0,11	0,11		0,11			0,11	0,11
170000005123429	04-031-032-00022-001	104018 ALMENDROS-GARRIGUES	S	422	15,20	0,60	0,60	0,60		0,60			0,60	0,60
170000005123430	04-031-032-00023-001	104018 ALMENDROS-GARRIGUES	S	422	21,50	0,21	0,21	0,21		0,21			0,21	0,21
170000005123431	04-031-032-00024-001	104018 ALMENDROS-GARRIGUES	S	422	27,50	0,35	0,35	0,35		0,35			0,35	0,35
170000005123432	04-031-032-00059-004	104024 ALMENDROS-MARCONA	S	422	32,50	0,15	0,15	0,15		0,15			0,15	0,15
170000005123433	04-017-013-00054-001	104024 ALMENDROS-MARCONA	S	422	38,50	0,10	0,10	0,10		0,10			0,10	0,10
170000005123436	04-031-032-00009-004	104022 ALMENDROS-LARGUETA	S	422	17,60	0,18	0,18	0,18		0,18			0,18	0,18
170000005123437	04-017-013-00080-004	104022 ALMENDROS-LARGUETA	S	422	32,80	0,20	0,20	0,20		0,20			0,20	0,20
170000005123438	04-059-001-00077-007	104020 ALMENDROS-GUARA	S	422	31,30	0,03	0,03	0,03		0,03			0,03	0,03
170000005123439	04-059-001-00077-003	104020 ALMENDROS-GUARA	S	422	16,40	0,15	0,15	0,15		0,15			0,15	0,15
170000005123440	04-031-032-00272-010	104007 ALMENDROS-COMUNA	S	422	24,10	0,07	0,07	0,07		0,07			0,07	0,07

INCIDENCIAS**INCIDENCIA DESCRIPCIÓN**

- 100400 Recinto con cultivo, variedad, régimen de explotación o uso Sigpac no compatible con la operación solicitada (Anexo IV.I Cultivos y variedades elegibles para las Intervenciones. Orden de 28 de marzo de 2023).
 Ref:170000005123414 Recinto:04-031-032-00001-00001 Cultivo:207004 LIMONERO-VERNA Secano Uso:CI
 Ref:170000005123415 Recinto:04-031-032-00002-00001 Cultivo:207004 LIMONERO-VERNA Secano Uso:CI
 Ref:170000005123416 Recinto:04-031-032-00006-00007 Cultivo:207004 LIMONERO-VERNA Secano Uso:CI
 Ref:170000005123417 Recinto:04-031-032-00006-00017 Cultivo:207004 LIMONERO-VERNA Secano Uso:CI
 Ref:170000005123408 Recinto:04-031-032-00009-00002 Cultivo:207004 LIMONERO-VERNA Secano Uso:CI
 Ref:170000005123409 Recinto:04-031-032-00011-00001 Cultivo:207004 LIMONERO-VERNA Secano Uso:CI
 Ref:170000005123410 Recinto:04-031-032-00013-00002 Cultivo:207004 LIMONERO-VERNA Secano Uso:CI
 Ref:170000005123411 Recinto:04-031-032-00013-00010 Cultivo:207004 LIMONERO-VERNA Secano Uso:OC
 Ref:170000005123412 Recinto:04-031-032-00325-00001 Cultivo:207001 LIMONERO-EUREKA Secano Uso:CI
 Ref:170000005123413 Recinto:04-031-032-00341-00006 Cultivo:207001 LIMONERO-EUREKA Secano Uso:CI
- 100402 Recinto solicitado no forma parte de ningún organismo de control autorizado para la producción ecológica en Andalucía o fecha de inscripción posterior al plazo establecido (Anexo I. Criterios de Subvencionabilidad. Orden 28 de marzo de 2023).
 Ref:-931095 Recinto:04-031-032-00362-00004 Cultivo:20000 BARBECHO TRADICIONAL-SIN VARIEDAD Regadío
- 100412 Número de hectáreas validadas inferior a la superficie mínima permitida por el grupo de cultivo (Anexo I. Criterios de Subvencionabilidad. Orden 28 de marzo de 2023).
 Sup. Resuelta:0 Grupo de Pago:FRUTALES REGADÍO
- 100413 Recinto perteneciente a grupo de cultivo que no cumple con la superficie mínima requerida (Anexo I. Criterios de Subvencionabilidad. Orden 28 de marzo de 2023).
 Ref:170000005123385 Recinto:04-017-013-00051-00001 Cultivo:104018 ALMENDROS-GARRIGUES Regadío Sup. Declarada:0,22 Superficie Resolver:0,22
 Ref:170000005123434 Recinto:04-017-013-00053-00001 Cultivo:207001 LIMONERO-EUREKA Regadío Sup. Declarada:0,37

(1) Superficie declarada admisible ajustada con la superficie comprometida.
 (2) Factor de penalización valorando el alcance para el tipo de compromiso.

Puede verificar la integridad de una copia de este documento mediante la lectura del código QR adjunto o mediante el acceso a la dirección <https://ws050.juntadeandalucia.es/verificarFirma> indicando el código de VERIFICACIÓN

FIRMADO POR

RAQUEL MARIA ESPIN CRESPO

17/12/2024

VERIFICACIÓN

Pk2jm6UYDU9J72AMTZUYRN3GET48NG

PÁG. 812/9349



**INCIDENCIAS****INCIDENCIA DESCRIPCIÓN**

	Superficie Resolver:0,37
	Ref:170000005123435 Recinto:04-017-013-00055-00001 Cultivo:207001 LIMONERO-EUREKA Regadío Sup. Declarada:0,17
	Superficie Resolver:0,17
	Ref:170000005123384 Recinto:04-017-013-00064-00001 Cultivo:122000 ALGARROBO-SIN VARIEDAD Regadío Sup. Declarada:0,53 Superficie Resolver:0,53
	Ref:170000005123424 Recinto:04-031-032-00341-00011 Cultivo:104018 ALMENDROS-GARRIGUES Regadío Sup. Declarada:0,46
	Superficie Resolver:0,46
	Ref:170000005123422 Recinto:04-031-032-00362-00003 Cultivo:104022 ALMENDROS-LARGUETA Regadío Sup. Declarada:0,23
	Superficie Resolver:0,23
	Ref:170000005123423 Recinto:04-031-032-00404-00001 Cultivo:104018 ALMENDROS-GARRIGUES Regadío Sup. Declarada:0,25
	Superficie Resolver:0,25
100424	Solicita recinto que no está comprometido para la operación.
	Ref:170000005123414 Recinto:04-031-032-00001-00001 Cultivo:207004 LIMONERO-VERNA Secano
	Ref:170000005123415 Recinto:04-031-032-00002-00001 Cultivo:207004 LIMONERO-VERNA Secano
	Ref:170000005123416 Recinto:04-031-032-00006-00007 Cultivo:207004 LIMONERO-VERNA Secano
	Ref:170000005123417 Recinto:04-031-032-00006-00017 Cultivo:207004 LIMONERO-VERNA Secano
	Ref:170000005123408 Recinto:04-031-032-00009-00002 Cultivo:207004 LIMONERO-VERNA Secano
	Ref:170000005123409 Recinto:04-031-032-00011-00001 Cultivo:207004 LIMONERO-VERNA Secano
	Ref:170000005123410 Recinto:04-031-032-00013-00002 Cultivo:207004 LIMONERO-VERNA Secano
	Ref:170000005123411 Recinto:04-031-032-00013-00010 Cultivo:207004 LIMONERO-VERNA Secano
	Ref:170000005123412 Recinto:04-031-032-00325-00001 Cultivo:207001 LIMONERO-EUREKA Secano
	Ref:170000005123413 Recinto:04-031-032-00341-00006 Cultivo:207001 LIMONERO-EUREKA Secano
	Ref:-931095 Recinto:04-031-032-00362-00004 Cultivo:20000 BARBECHO TRADICIONAL-SIN VARIEDAD Regadío

(1) Superficie declarada admisible ajustada con la superficie comprometida.
(2) Factor de penalización valorando el alcance para el tipo de compromiso.

Puede verificar la integridad de una copia de este documento mediante la lectura del código QR adjunto o mediante el acceso a la dirección <https://ws050.juntadeandalucia.es/verificarFirma> indicando el código de VERIFICACIÓN

FIRMADO POR	RAQUEL MARIA ESPIN CRESPO	17/12/2024	
VERIFICACIÓN	Pk2jm6UYDU9J72AMTZUYRN3GET48NG	PÁG. 813/9349	



<u>APELLIDOS Y NOMBRE / RAZÓN SOCIAL</u>	<u>NIF</u>	<u>EXPEDIENTE</u>	<u>ANUALIDAD DE PAGO</u>	<u>Nº DE SOCIOS</u>
SERRANO CUADRADO TITUL COMPARTIDA	****4703*	1277656	1ª	2

IMPORTES POR ANUALIDAD

	<u>2023</u>	<u>2024</u>	<u>2025</u>	<u>2026</u>	<u>2027</u>
IMPORTE MÁXIMO SUBVENCIONABLE	765,50 €	765,50 €	765,50 €	637,91 €	637,91 €
IMPORTE MEDIO DE TRANSFERENCIA (€/ha)	259,49 €	259,49 €	259,49 €	216,24 €	216,24 €

RESUMEN DE UNIDADES

<u>Cód</u>	<u>GRUPO DE PAGO</u>	<u>Sup. Dec. Admisible (ha)</u>	<u>Sup. Comprometida (ha)</u>	<u>Sup. ajustada compromiso (1) (ha)</u>	<u>% sobredec.</u>	<u>Sup. Resuelta (ha)</u>	<u>Importe Declarado</u>	<u>Importe Topado</u>	<u>Importe Resuelto</u>	<u>Importe tras sobredec.</u>
422	FRUTALES SECANO	2,95		2,95	0,00	2,95	765,50	765,50	765,50	765,50
TOTAL		2,95	2,95	2,95		2,95	765,50	765,50	765,50	765,50

APLICACIÓN DE REDUCCIONES Y PENALIZACIONES

<u>GRUPO DE PAGO</u>	<u>Importe Calculado</u>	<u>Importe prereduc.</u>	<u>Criterios de subvencionabilidad y compromisos</u>	<u>Presentación tardía</u>	<u>Omisión declaración</u>	<u>Condicionalidad</u>	<u>IMPORTE (Euros) RESUELTO</u>
FRUTALES SECANO	765,50	765,50	0,00	0,00	0,00	0,00	765,50
TOTAL	765,50	765,50					765,50

RESUMEN DE PAGOS

	<u>IMPORTE (Euros)</u>			
	<u>RESUELTO</u>	<u>FEADER</u>	<u>MAPA</u>	<u>CAPADR</u>
FRUTALES SECANO - Pago realizado	765,50 €	650,68 €	75,10 €	39,72 €

RECINTOS RESUELTOS

<u>REF.</u>	<u>REFERENCIA SIGPAC</u>	<u>CULTIVO</u>	<u>DESCRIPCIÓN CULTIVO</u>	<u>S/R</u>	<u>G.PAGO</u>	<u>PEND. MEDIA (%)</u>	<u>SUP. DEC. ADMISIBLE (ha)</u>	<u>SUP. COMPROM. (ha)</u>	<u>SUP. AJUSTADA COMPROM. (1) (ha)</u>	<u>SUP. CONY. SIGPAC (ha)</u>	<u>SUP. CERTIF. (ha)</u>	<u>SUP. CAMPO (ha)</u>	<u>SUP. CAMPO DETER. CULT. DECLARADO (ha)</u>	<u>SUP. DEC. REDUCIDA (ha)</u>	<u>SUP. RESUELTA (ha)</u>
-1504599	04-098-035-00019-001	104111	ALMENDROS-MAKAKO	S	422	26,20	0,07	0,07	0,07		0,07			0,07	0,07
-1274158	04-098-035-00024-013	104020	ALMENDROS-GUARA	S	422	12,90	0,07	0,07	0,07		0,07			0,07	0,07
-702133	04-098-035-00024-012	104057	ALMENDROS-AVIJOR	S	422	15,20	0,05	0,05	0,05		0,05			0,05	0,05
-600040	04-098-035-00027-007	104111	ALMENDROS-MAKAKO	S	422	28,00	2,47	2,47	2,47		2,47			2,47	2,47
6811202	04-098-035-00027-036	104043	ALMENDROS-VAIRO	S	422	13,50	0,29	0,29	0,29		0,29			0,29	0,29

INCIDENCIAS**INCIDENCIA DESCRIPCIÓN**

- 226 Recinto abandonado según SIGPAC por el que solicita alguna ayuda/práctica.
Ref:6811201 Recinto:04-098-035-00027-00015 Cultivo:104057 ALMENDROS-AVIJOR Secano
- 3790 Recinto declarado inactivo
Ref:6811201 Recinto:04-098-035-00027-00015 Cultivo: -
- 100402 Recinto solicitado no forma parte de ningún organismo de control autorizado para la producción ecológica en Andalucía o fecha de inscripción posterior al plazo establecido (Anexo I. Criterios de Subvencionabilidad. Orden 28 de marzo de 2023).
Ref:-1504665 Recinto:04-098-035-00024-00015 Cultivo:104043 ALMENDROS-VAIRO Secano
Ref:-1504733 Recinto:04-098-035-00027-00041 Cultivo:104111 ALMENDROS-MAKAKO Secano
- 100424 Solicita recinto que no está comprometido para la operación.
Ref:-1504665 Recinto:04-098-035-00024-00015 Cultivo:104043 ALMENDROS-VAIRO Secano
Ref:6811201 Recinto:04-098-035-00027-00015 Cultivo:104057 ALMENDROS-AVIJOR Secano
Ref:-1504733 Recinto:04-098-035-00027-00041 Cultivo:104111 ALMENDROS-MAKAKO Secano
Ref:170000006467691 Recinto:04-098-035-00028-00001 Cultivo:104111 ALMENDROS-MAKAKO Regadío
- 101111 Verifica que si el titular es una S.C.T.A., S.C.E.C.T., S.A.T. de producción o Titularidad Compartida, en aplicación de la degesividad para el cálculo de la ayuda, se le considera un número de socios
Número de socios:2

(1) Superficie declarada admisible ajustada con la superficie comprometida.
(2) Factor de penalización valorando el alcance para el tipo de compromiso.

Puede verificar la integridad de una copia de este documento mediante la lectura del código QR adjunto o mediante el acceso a la dirección <https://ws050.juntadeandalucia.es/verificarFirma> indicando el código de VERIFICACIÓN

FIRMADO POR

RAQUEL MARIA ESPIN CRESPO

17/12/2024

VERIFICACIÓN

Pk2jm6UYDU9J72AMTZUYRN3GET48NG

PÁG. 814/9349



**APELLIDOS Y NOMBRE / RAZÓN SOCIAL**

SERRANO PARDO JESUS

NIF

****1019*

EXPEDIENTE

1278172

ANUALIDAD DE PAGO

1ª

IMPORTES POR ANUALIDAD

	2023	2024	2025	2026	2027
IMPORTE MÁXIMO SUBVENCIONABLE	4.712,08 €	4.712,08 €	4.712,08 €	3.926,74 €	3.926,74 €
IMPORTE MEDIO DE TRANSFERENCIA (€/ha)	297,48 €	297,48 €	297,48 €	247,90 €	247,90 €

RESUMEN DE UNIDADES

Cód	GRUPO DE PAGO	Sup. Dec. Admisible (ha)	Sup. Comprometida (ha)	Sup. ajustada compromiso (1) (ha)	% sobredec.	Sup. Resuelta (ha)	Importe Declarado	Importe Topado	Importe Resuelto	Importe tras sobredec.
419	OLIVAR	15,84		15,84	0,00	15,84	4.712,08	4.712,08	4.712,08	4.712,08
TOTAL		15,84	15,84	15,84		15,84	4.712,08	4.712,08	4.712,08	4.712,08

APLICACIÓN DE REDUCCIONES Y PENALIZACIONES

GRUPO DE PAGO	Importe Calculado	Importe prereduc.	Criterios de subvencionabilidad y compromisos	Presentación tardía	Omisión declaración	Condicionalidad	IMPORTE (Euros) RESUELTO
OLIVAR	4.712,08	4.712,08	0,00	0,00	0,00	0,00	4.712,08
TOTAL	4.712,08	4.712,08					4.712,08

RESUMEN DE PAGOS**IMPORTE (Euros)**

	RESUELTO	FEADER	MAPA	CAPADR
OLIVAR - Pago realizado	4.712,08 €	4.005,27 €	462,26 €	244,55 €

(1) Superficie declarada admisible ajustada con la superficie comprometida.
(2) Factor de penalización valorando el alcance para el tipo de compromiso.Puede verificar la integridad de una copia de este documento mediante la lectura del código QR adjunto o mediante el acceso a la dirección <https://ws050.juntadeandalucia.es/verificarFirma> indicando el código de VERIFICACIÓN

FIRMADO POR

RAQUEL MARIA ESPIN CRESPO

17/12/2024

VERIFICACIÓN

Pk2jm6UYDU9J72AMTZUYRN3GET48NG

PÁG. 815/9349



**RECINTOS RESUELTOS**

REF.	REFERENCIA SIGPAC	CULTIVO	DESCRIPCIÓN CULTIVO	S/R	G.PAGO	PEND. MEDIA (%)	SUP. DEC. ADMISIBLE (ha)	SUP. COMPROM. (ha)	SUP. AJUSTADA COMPR.(1) (ha)	SUP. CONV. SIGPAC (ha)	SUP. CERTIF. (ha)	SUP. CAMPO (ha)	SUP. CAMPO DEJER CULT. DECLARADO (ha)	SUP. DEC. REDUCIDA (ha)	SUP. RESUELTA (ha)
6810375	04-031-029-00094-007	101138	OLIVAR-HOJIBLANCA	S	419	41,20	0,15	0,15	0,15		0,15			0,15	0,15
6810376	04-031-029-00094-033	101138	OLIVAR-HOJIBLANCA	S	419	43,20	0,15	0,15	0,15		0,15			0,15	0,15
6810377	04-031-029-00094-055	101138	OLIVAR-HOJIBLANCA	S	419	50,10	0,02	0,02	0,02		0,02			0,02	0,02
6810378	04-031-029-00094-021	101138	OLIVAR-HOJIBLANCA	S	419	51,50	0,28	0,28	0,28		0,28			0,28	0,28
6810379	04-031-029-00094-051	101138	OLIVAR-HOJIBLANCA	S	419	28,00	0,23	0,23	0,23		0,23			0,23	0,23
6810380	04-031-029-00094-052	101138	OLIVAR-HOJIBLANCA	S	419	47,40	0,05	0,05	0,05		0,05			0,05	0,05
6810381	04-031-029-00094-037	101138	OLIVAR-HOJIBLANCA	S	419	50,90	0,15	0,15	0,15		0,15			0,15	0,15
6810382	04-031-029-00094-053	101138	OLIVAR-HOJIBLANCA	S	419	28,80	0,07	0,07	0,07		0,07			0,07	0,07
6810383	04-031-029-00094-061	101138	OLIVAR-HOJIBLANCA	S	419	30,20	0,05	0,05	0,05		0,05			0,05	0,05
6810384	04-031-029-00094-025	101138	OLIVAR-HOJIBLANCA	S	419	32,20	0,18	0,18	0,18		0,18			0,18	0,18
6810385	04-031-029-00094-041	101138	OLIVAR-HOJIBLANCA	S	419	42,10	0,10	0,10	0,10		0,10			0,10	0,10
6810386	04-031-029-00094-054	101138	OLIVAR-HOJIBLANCA	S	419	47,60	0,03	0,03	0,03		0,03			0,03	0,03
6810387	04-031-029-00094-059	101138	OLIVAR-HOJIBLANCA	S	419	31,50	0,06	0,06	0,06		0,06			0,06	0,06
6810388	04-031-029-00094-046	101138	OLIVAR-HOJIBLANCA	S	419	47,30	0,65	0,65	0,65		0,65			0,65	0,65
6810389	04-031-029-00094-034	101138	OLIVAR-HOJIBLANCA	S	419	44,80	0,07	0,07	0,07		0,07			0,07	0,07
6810390	04-031-029-00094-062	101138	OLIVAR-HOJIBLANCA	S	419	32,40	6,10	6,10	6,10		6,10			6,10	6,10
6810391	04-031-029-00094-004	101138	OLIVAR-HOJIBLANCA	S	419	62,00	0,06	0,06	0,06		0,06			0,06	0,06
6810392	04-031-029-00094-016	101138	OLIVAR-HOJIBLANCA	S	419	48,40	0,10	0,10	0,10		0,10			0,10	0,10
6810393	04-031-029-00094-001	101138	OLIVAR-HOJIBLANCA	S	419	25,80	0,05	0,05	0,05		0,05			0,05	0,05
6810394	04-031-029-00094-011	101138	OLIVAR-HOJIBLANCA	S	419	45,70	0,18	0,18	0,18		0,18			0,18	0,18
6810395	04-031-029-00094-020	101138	OLIVAR-HOJIBLANCA	S	419	38,80	0,10	0,10	0,10		0,10			0,10	0,10
6810396	04-031-029-00094-050	101138	OLIVAR-HOJIBLANCA	S	419	45,70	0,31	0,31	0,31		0,31			0,31	0,31
6810397	04-031-029-00094-023	101138	OLIVAR-HOJIBLANCA	S	419	33,10	0,32	0,32	0,32		0,32			0,32	0,32
6810398	04-031-029-00094-024	101138	OLIVAR-HOJIBLANCA	S	419	45,90	0,14	0,14	0,14		0,14			0,14	0,14
6810399	04-031-029-00094-036	101138	OLIVAR-HOJIBLANCA	S	419	49,90	0,07	0,07	0,07		0,07			0,07	0,07
6810400	04-031-029-00094-039	101138	OLIVAR-HOJIBLANCA	S	419	56,00	0,04	0,04	0,04		0,04			0,04	0,04
6810401	04-031-029-00094-012	101138	OLIVAR-HOJIBLANCA	S	419	50,80	0,11	0,11	0,11		0,11			0,11	0,11
6810402	04-031-029-00094-013	101138	OLIVAR-HOJIBLANCA	S	419	44,40	0,12	0,12	0,12		0,12			0,12	0,12
6810403	04-031-029-00094-015	101138	OLIVAR-HOJIBLANCA	S	419	49,60	0,02	0,02	0,02		0,02			0,02	0,02
6810404	04-031-029-00094-019	101138	OLIVAR-HOJIBLANCA	S	419	54,20	0,09	0,09	0,09		0,09			0,09	0,09
6810405	04-031-029-00094-060	101138	OLIVAR-HOJIBLANCA	S	419	48,80	0,03	0,03	0,03		0,03			0,03	0,03
6810406	04-031-029-00094-010	101138	OLIVAR-HOJIBLANCA	S	419	33,50	1,30	1,30	1,30		1,30			1,30	1,30
6810407	04-031-029-00094-029	101138	OLIVAR-HOJIBLANCA	S	419	49,90	0,03	0,03	0,03		0,03			0,03	0,03
6810408	04-031-029-00094-043	101138	OLIVAR-HOJIBLANCA	S	419	51,10	0,33	0,33	0,33		0,33			0,33	0,33
6810409	04-031-029-00094-008	101138	OLIVAR-HOJIBLANCA	S	419	51,30	0,16	0,16	0,16		0,16			0,16	0,16
6810410	04-031-029-00094-047	101138	OLIVAR-HOJIBLANCA	S	419	53,70	0,04	0,04	0,04		0,04			0,04	0,04
6810411	04-031-029-00094-057	101138	OLIVAR-HOJIBLANCA	S	419	29,70	0,05	0,05	0,05		0,05			0,05	0,05
6810412	04-031-029-00094-058	101138	OLIVAR-HOJIBLANCA	S	419	26,60	0,11	0,11	0,11		0,11			0,11	0,11
6810413	04-017-011-00081-003	101138	OLIVAR-HOJIBLANCA	S	419	21,00	0,17	0,17	0,17		0,17			0,17	0,17
6810415	04-017-011-00065-002	101138	OLIVAR-HOJIBLANCA	S	419	35,40	0,20	0,20	0,20		0,20			0,20	0,20
6810464	04-004-008-00173-004	101138	OLIVAR-HOJIBLANCA	S	419	29,00	0,06	0,06	0,06		0,06			0,06	0,06
6810465	04-004-008-00173-005	101138	OLIVAR-HOJIBLANCA	S	419	29,00	0,11	0,11	0,11		0,11			0,11	0,11
6810466	04-004-008-00173-006	101138	OLIVAR-HOJIBLANCA	S	419	35,90	0,19	0,19	0,19		0,19			0,19	0,19
6810467	04-004-008-00173-007	101138	OLIVAR-HOJIBLANCA	S	419	31,40	0,21	0,21	0,21		0,21			0,21	0,21
6810468	04-004-008-00173-008	101138	OLIVAR-HOJIBLANCA	S	419	27,40	0,23	0,23	0,23		0,23			0,23	0,23
6810469	04-004-008-00173-009	101138	OLIVAR-HOJIBLANCA	S	419	34,20	0,76	0,76	0,76		0,76			0,76	0,76
6810473	04-004-008-00173-014	101138	OLIVAR-HOJIBLANCA	S	419	31,30	0,10	0,10	0,10		0,10			0,10	0,10
6810479	04-004-009-00387-002	101138	OLIVAR-HOJIBLANCA	S	419	27,40	1,71	1,71	1,71		1,71			1,71	1,71

INCIDENCIAS**INCIDENCIA DESCRIPCIÓN**

- 3790 Recinto declarado inactivo
- Ref:6810472 Recinto:04-004-008-00173-00013 Cultivo: -
 - Ref:6810476 Recinto:04-004-008-00176-00003 Cultivo: -
 - Ref:6810477 Recinto:04-004-008-00176-00006 Cultivo: -
 - Ref:6810480 Recinto:04-004-009-00384-00001 Cultivo: -
 - Ref:6810481 Recinto:04-004-009-00384-00007 Cultivo: -
 - Ref:6810482 Recinto:04-004-009-00384-00008 Cultivo: -
 - Ref:6810483 Recinto:04-004-009-00384-00009 Cultivo: -
 - Ref:6810492 Recinto:04-004-011-00181-00004 Cultivo: -
 - Ref:6810416 Recinto:04-017-011-00065-00003 Cultivo: -
 - Ref:6810417 Recinto:04-017-011-00066-00005 Cultivo: -
 - Ref:6810418 Recinto:04-017-011-00066-00006 Cultivo: -
 - Ref:6810419 Recinto:04-017-011-00066-00010 Cultivo: -
 - Ref:6810420 Recinto:04-017-011-00066-00011 Cultivo: -
 - Ref:6810421 Recinto:04-017-011-00066-00015 Cultivo: -

(1) Superficie declarada admisible ajustada con la superficie comprometida.
(2) Factor de penalización valorando el alcance para el tipo de compromiso.

Puede verificar la integridad de una copia de este documento mediante la lectura del código QR adjunto o mediante el acceso a la dirección <https://ws050.juntadeandalucia.es/verificarFirma> indicando el código de VERIFICACIÓN

FIRMADO POR

RAQUEL MARIA ESPIN CRESPO

17/12/2024

VERIFICACIÓN

Pk2jm6UYDU9J72AMTZUYRN3GET48NG

PÁG. 816/9349



**INCIDENCIAS****INCIDENCIA DESCRIPCIÓN**

	Ref:6810422 Recinto:04-017-011-00066-00019 Cultivo: -
	Ref:6810355 Recinto:04-031-007-00041-00003 Cultivo: -
	Ref:6810356 Recinto:04-031-007-00041-00004 Cultivo: -
	Ref:6810357 Recinto:04-031-007-00041-00007 Cultivo: -
	Ref:6810358 Recinto:04-031-007-00041-00008 Cultivo: -
	Ref:6810359 Recinto:04-031-007-00041-00009 Cultivo: -
	Ref:6810360 Recinto:04-031-007-00041-00011 Cultivo: -
	Ref:6810361 Recinto:04-031-007-00041-00012 Cultivo: -
	Ref:6810362 Recinto:04-031-007-00041-00013 Cultivo: -
	Ref:6810363 Recinto:04-031-007-00042-00001 Cultivo: -
	Ref:6810366 Recinto:04-031-007-00046-00005 Cultivo: -
	Ref:6810367 Recinto:04-031-007-00046-00010 Cultivo: -
	Ref:6810368 Recinto:04-031-007-00046-00020 Cultivo: -
	Ref:6810373 Recinto:04-031-007-00083-00001 Cultivo: -
	Ref:6810374 Recinto:04-031-007-00083-00003 Cultivo: -
	Ref:6810369 Recinto:04-031-007-00095-00002 Cultivo: -
	Ref:6810370 Recinto:04-031-007-00095-00003 Cultivo: -
	Ref:6810371 Recinto:04-031-007-00095-00004 Cultivo: -
	Ref:6810372 Recinto:04-031-007-00095-00009 Cultivo: -
4272	Verifica que las líneas de declaración de las Solicitudes Únicas no tienen solapes con la capa de Retroactividad Gráfica (ambas de la misma campaña) a nivel de expediente/línea de declaración gráfica de la solicitud. Ref:5860333 Recinto:04-031-007-00091-00012 Cultivo: - Agregado de la referencia del recinto.:0 Zona de la referencia del recinto.:0 Superficie solapada.:0,03 Id. Incid.:101028998 Ref:5860335 Recinto:04-031-007-00091-00016 Cultivo: - Agregado de la referencia del recinto.:0 Zona de la referencia del recinto.:0 Superficie solapada.:0,09 Id. Incid.:101028999
100400	Recinto con cultivo, variedad, régimen de explotación o uso Siggac no compatible con la operación solicitada (Anexo IV.I Cultivos y variedades elegibles para las Intervenciones. Orden de 28 de marzo de 2023). Ref:6810470 Recinto:04-004-008-00173-00011 Cultivo:101138 OLIVAR-HOJIBLANCA Secano Uso:FY Ref:6810471 Recinto:04-004-008-00173-00012 Cultivo:101138 OLIVAR-HOJIBLANCA Secano Uso:FY Ref:6810472 Recinto:04-004-008-00173-00013 Cultivo:101138 OLIVAR-HOJIBLANCA Secano Uso:FY Ref:6810474 Recinto:04-004-008-00173-00020 Cultivo:101138 OLIVAR-HOJIBLANCA Secano Uso:FY Ref:6810504 Recinto:04-004-009-00212-00003 Cultivo:101138 OLIVAR-HOJIBLANCA Secano Uso:FS Ref:6810481 Recinto:04-004-009-00384-00007 Cultivo:101138 OLIVAR-HOJIBLANCA Secano Uso:FS Ref:6810482 Recinto:04-004-009-00384-00008 Cultivo:101138 OLIVAR-HOJIBLANCA Secano Uso:FS Ref:6810483 Recinto:04-004-009-00384-00009 Cultivo:101138 OLIVAR-HOJIBLANCA Secano Uso:FS Ref:6810478 Recinto:04-004-009-00387-00001 Cultivo:101138 OLIVAR-HOJIBLANCA Secano Uso:FS Ref:6810423 Recinto:04-017-011-00064-00001 Cultivo:101138 OLIVAR-HOJIBLANCA Secano Uso:FY Ref:6810416 Recinto:04-017-011-00065-00003 Cultivo:101138 OLIVAR-HOJIBLANCA Secano Uso:FY Ref:6810444 Recinto:04-017-011-00070-00001 Cultivo:101138 OLIVAR-HOJIBLANCA Secano Uso:FY Ref:6810463 Recinto:04-017-011-00081-00004 Cultivo:101138 OLIVAR-HOJIBLANCA Secano Uso:FY Ref:6810367 Recinto:04-031-007-00046-00010 Cultivo:101138 OLIVAR-HOJIBLANCA Secano Uso:FY
100402	Recinto solicitado no forma parte de ningún organismo de control autorizado para la producción ecológica en Andalucía o fecha de inscripción posterior al plazo establecido (Anexo I. Criterios de Subvencionabilidad. Orden 28 de marzo de 2023). Ref:6810476 Recinto:04-004-008-00176-00003 Cultivo:101138 OLIVAR-HOJIBLANCA Secano Ref:6810477 Recinto:04-004-008-00176-00006 Cultivo:101138 OLIVAR-HOJIBLANCA Secano Ref:6810503 Recinto:04-004-009-00212-00002 Cultivo:101138 OLIVAR-HOJIBLANCA Secano Ref:6810504 Recinto:04-004-009-00212-00003 Cultivo:101138 OLIVAR-HOJIBLANCA Secano Ref:6810480 Recinto:04-004-009-00384-00001 Cultivo:101138 OLIVAR-HOJIBLANCA Secano Ref:6810481 Recinto:04-004-009-00384-00007 Cultivo:101138 OLIVAR-HOJIBLANCA Secano Ref:6810482 Recinto:04-004-009-00384-00008 Cultivo:101138 OLIVAR-HOJIBLANCA Secano Ref:6810483 Recinto:04-004-009-00384-00009 Cultivo:101138 OLIVAR-HOJIBLANCA Secano Ref:6810492 Recinto:04-004-011-00181-00004 Cultivo:207004 LIMONERO-VERNA Regadío Ref:5860333 Recinto:04-031-007-00091-00012 Cultivo:207004 LIMONERO-VERNA Regadío Ref:5860335 Recinto:04-031-007-00091-00016 Cultivo:207004 LIMONERO-VERNA Regadío
100407	Explotación solicitada no forma parte de ningún organismo de control autorizado para la producción ecológica en Andalucía o fecha de inscripción posterior al plazo establecido (Anexo I. Criterios de Subvencionabilidad. Orden 28 de marzo de 2023). Explotación:ES040310001052 Especie:OVINA
100410	Recinto no admisible por pertenecer a una explotación ganadera No inscrita en Sipea (Artículo 10 de la Orden de 28 de marzo de 2023). Ref:6810360 Recinto:04-031-007-00041-00011 Cultivo:62000 PASTOS PERMANENTES DE 5 O MAS AÑOS-SIN VARIEDAD Secano

(1) Superficie declarada admisible ajustada con la superficie comprometida.
(2) Factor de penalización valorando el alcance para el tipo de compromiso.Puede verificar la integridad de una copia de este documento mediante la lectura del código QR adjunto o mediante el acceso a la dirección <https://ws050.juntadeandalucia.es/verificarFirma> indicando el código de VERIFICACIÓN

FIRMADO POR

RAQUEL MARIA ESPIN CRESPO

17/12/2024

VERIFICACIÓN

Pk2jm6UYDU9J72AMTZUYRN3GET48NG

PÁG. 817/9349



**INCIDENCIAS****INCIDENCIA DESCRIPCIÓN**

INCIDENCIA	DESCRIPCIÓN
	Explotación:ES040310001052
100420	Expediente que declara recintos pertenecientes al grupo de pago de Pastos que no tiene explotaciones ganaderas válidas para la Operación.
100424	Solicita recinto que no está comprometido para la operación.
	Ref:6810470 Recinto:04-004-008-00173-00011 Cultivo:101138 OLIVAR-HOJIBLANCA Secano
	Ref:6810471 Recinto:04-004-008-00173-00012 Cultivo:101138 OLIVAR-HOJIBLANCA Secano
	Ref:6810472 Recinto:04-004-008-00173-00013 Cultivo:101138 OLIVAR-HOJIBLANCA Secano
	Ref:6810474 Recinto:04-004-008-00173-00020 Cultivo:101138 OLIVAR-HOJIBLANCA Secano
	Ref:6810476 Recinto:04-004-008-00176-00003 Cultivo:101138 OLIVAR-HOJIBLANCA Secano
	Ref:6810477 Recinto:04-004-008-00176-00006 Cultivo:101138 OLIVAR-HOJIBLANCA Secano
	Ref:6810503 Recinto:04-004-009-00212-00002 Cultivo:101138 OLIVAR-HOJIBLANCA Secano
	Ref:6810504 Recinto:04-004-009-00212-00003 Cultivo:101138 OLIVAR-HOJIBLANCA Secano
	Ref:6810480 Recinto:04-004-009-00384-00001 Cultivo:101138 OLIVAR-HOJIBLANCA Secano
	Ref:6810481 Recinto:04-004-009-00384-00007 Cultivo:101138 OLIVAR-HOJIBLANCA Secano
	Ref:6810482 Recinto:04-004-009-00384-00008 Cultivo:101138 OLIVAR-HOJIBLANCA Secano
	Ref:6810483 Recinto:04-004-009-00384-00009 Cultivo:101138 OLIVAR-HOJIBLANCA Secano
	Ref:6810478 Recinto:04-004-009-00387-00001 Cultivo:101138 OLIVAR-HOJIBLANCA Secano
	Ref:6810492 Recinto:04-004-011-00181-00004 Cultivo:207004 LIMONERO-VERNA Regadío
	Ref:6810423 Recinto:04-017-011-00064-00001 Cultivo:101138 OLIVAR-HOJIBLANCA Secano
	Ref:6810416 Recinto:04-017-011-00065-00003 Cultivo:101138 OLIVAR-HOJIBLANCA Secano
	Ref:6810417 Recinto:04-017-011-00066-00005 Cultivo:101138 OLIVAR-HOJIBLANCA Secano
	Ref:6810418 Recinto:04-017-011-00066-00006 Cultivo:101138 OLIVAR-HOJIBLANCA Secano
	Ref:6810419 Recinto:04-017-011-00066-00010 Cultivo:101138 OLIVAR-HOJIBLANCA Secano
	Ref:6810420 Recinto:04-017-011-00066-00011 Cultivo:101138 OLIVAR-HOJIBLANCA Secano
	Ref:6810421 Recinto:04-017-011-00066-00015 Cultivo:101138 OLIVAR-HOJIBLANCA Secano
	Ref:6810422 Recinto:04-017-011-00066-00019 Cultivo:101138 OLIVAR-HOJIBLANCA Secano
	Ref:6810444 Recinto:04-017-011-00070-00001 Cultivo:101138 OLIVAR-HOJIBLANCA Secano
	Ref:6810463 Recinto:04-017-011-00081-00004 Cultivo:101138 OLIVAR-HOJIBLANCA Secano
	Ref:6810355 Recinto:04-031-007-00041-00003 Cultivo:101138 OLIVAR-HOJIBLANCA Secano
	Ref:6810356 Recinto:04-031-007-00041-00004 Cultivo:101138 OLIVAR-HOJIBLANCA Secano
	Ref:6810357 Recinto:04-031-007-00041-00007 Cultivo:101138 OLIVAR-HOJIBLANCA Secano
	Ref:6810358 Recinto:04-031-007-00041-00008 Cultivo:101138 OLIVAR-HOJIBLANCA Secano
	Ref:6810359 Recinto:04-031-007-00041-00009 Cultivo:101138 OLIVAR-HOJIBLANCA Secano
	Ref:6810360 Recinto:04-031-007-00041-00011 Cultivo:62000 PASTOS PERMANENTES DE 5 O MAS AÑOS-SIN VARIEDAD Secano
	Ref:6810361 Recinto:04-031-007-00041-00012 Cultivo:101138 OLIVAR-HOJIBLANCA Secano
	Ref:6810362 Recinto:04-031-007-00041-00013 Cultivo:101138 OLIVAR-HOJIBLANCA Secano
	Ref:6810363 Recinto:04-031-007-00042-00001 Cultivo:101138 OLIVAR-HOJIBLANCA Secano
	Ref:6810366 Recinto:04-031-007-00046-00005 Cultivo:101138 OLIVAR-HOJIBLANCA Secano
	Ref:6810367 Recinto:04-031-007-00046-00010 Cultivo:101138 OLIVAR-HOJIBLANCA Secano
	Ref:6810368 Recinto:04-031-007-00046-00020 Cultivo:101138 OLIVAR-HOJIBLANCA Secano
	Ref:6810373 Recinto:04-031-007-00083-00001 Cultivo:101138 OLIVAR-HOJIBLANCA Secano
	Ref:6810374 Recinto:04-031-007-00083-00003 Cultivo:101138 OLIVAR-HOJIBLANCA Secano
	Ref:5860333 Recinto:04-031-007-00091-00012 Cultivo:207004 LIMONERO-VERNA Regadío
	Ref:5860335 Recinto:04-031-007-00091-00016 Cultivo:207004 LIMONERO-VERNA Regadío
	Ref:6810369 Recinto:04-031-007-00095-00002 Cultivo:101138 OLIVAR-HOJIBLANCA Secano
	Ref:6810370 Recinto:04-031-007-00095-00003 Cultivo:101138 OLIVAR-HOJIBLANCA Secano
	Ref:6810371 Recinto:04-031-007-00095-00004 Cultivo:101138 OLIVAR-HOJIBLANCA Secano
	Ref:6810372 Recinto:04-031-007-00095-00009 Cultivo:101138 OLIVAR-HOJIBLANCA Secano

(1) Superficie declarada admisible ajustada con la superficie comprometida.
(2) Factor de penalización valorando el alcance para el tipo de compromiso.

Puede verificar la integridad de una copia de este documento mediante la lectura del código QR adjunto o mediante el acceso a la dirección <https://ws050.juntadeandalucia.es/verificarFirma> indicando el código de VERIFICACIÓN

FIRMADO POR	RAQUEL MARIA ESPIN CRESPO	17/12/2024	
VERIFICACIÓN	Pk2jm6UYDU9J72AMTZUYRN3GET48NG	PÁG. 818/9349	

**APELLIDOS Y NOMBRE / RAZÓN SOCIAL**

SERRANO PEREZ DE LA BLANCA,J.M.Y FR.C.B.

NIF

***9883*

EXPEDIENTE

1182982

ANUALIDAD DE PAGO

1ª

IMPORTE POR ANUALIDAD

	2023	2024	2025	2026	2027
IMPORTE MÁXIMO SUBVENCIONABLE	825,42 €	825,42 €	687,82 €	687,82 €	687,82 €
IMPORTE MEDIO DE TRANSFERENCIA (€/ha)	181,41 €	181,41 €	151,17 €	151,17 €	151,17 €

RESUMEN DE UNIDADES

Cód	GRUPO DE PAGO	Sup. Dec. Admisible (ha)	Sup. Comprometida (ha)	Sup. ajustada compromiso (1) (ha)	% sobredec.	Sup. Resuelta (ha)	Importe Declarado	Importe Topado	Importe Resuelto	Importe tras sobredec.
416	HERBÁCEOS	4,55		4,55	0,00	4,55	825,42	825,42	825,42	825,42
TOTAL		4,55	4,55	4,55		4,55	825,42	825,42	825,42	825,42

APLICACIÓN DE REDUCCIONES Y PENALIZACIONES

GRUPO DE PAGO	Importe Calculado	Importe prerreduc.	Criterios de subvencionabilidad y compromisos	Presentación tardía	Omisión declaración	Condicionalidad	IMPORTE (Euros) RESUELTO
HERBÁCEOS	825,42	825,42	0,00	0,00	0,00	0,00	825,42
TOTAL	825,42	825,42					825,42

RESUMEN DE PAGOS**IMPORTE (Euros)**

	RESUELTO	FEADER	MAPA	CAPADR
HERBÁCEOS - Pago realizado	825,42 €	701,61 €	80,97 €	42,84 €

RECINTOS RESUELTOS

REF.	REFERENCIA SIGPAC	CULTIVO	DESCRIPCIÓN CULTIVO	S/R G.PAGO	PEND. MEDIA (%)	SUP. DEC. ADMISIBLE (ha)	SUP. COMPROM. (ha)	SUP. AJUSTADA COMPR.(1) (ha)	SUP. CONY. SIGPAC (ha)	SUP. CERTIE (ha)	SUP. CAMPO (ha)	SUP. CAMPO DETER. CULT. DECLARADO (ha)	SUP. DEC. REDUCIDA (ha)	SUP. RESUELTA (ha)
1700000006956682	04-098-007-00042-005	5000	CEBADA-SIN VARIEDAD	S 416	15,00	0,11	0,11	0,11		0,11			0,11	0,11
1700000006956692	04-098-008-00058-003	5000	CEBADA-SIN VARIEDAD	S 416	14,90	0,09	0,09	0,09		0,09			0,09	0,09
1700000006956694	04-098-008-00058-005	5000	CEBADA-SIN VARIEDAD	S 416	13,80	0,10	0,10	0,10		0,10			0,10	0,10
1700000006956695	04-098-008-00058-004	5000	CEBADA-SIN VARIEDAD	S 416	18,90	0,10	0,10	0,10		0,10			0,10	0,10
1700000006956706	04-098-067-00003-002	5000	CEBADA-SIN VARIEDAD	S 416	13,20	0,18	0,18	0,18		0,18			0,18	0,18
1700000006956707	04-098-067-00003-003	5000	CEBADA-SIN VARIEDAD	S 416	13,60	0,10	0,10	0,10		0,10			0,10	0,10
1700000006956713	04-098-013-00046-002	5000	CEBADA-SIN VARIEDAD	S 416	8,30	0,49	0,49	0,49		0,49			0,49	0,49
1700000006956714	04-098-013-00041-005	5000	CEBADA-SIN VARIEDAD	S 416	14,50	0,37	0,37	0,37		0,37			0,37	0,37
1700000006956720	04-098-067-00055-002	5000	CEBADA-SIN VARIEDAD	S 416	12,50	0,29	0,29	0,29		0,29			0,29	0,29
1700000006956728	04-098-010-00030-039	8000	AVENA-SIN VARIEDAD	S 416	20,50	0,14	0,14	0,14		0,14			0,14	0,14
1700000006956748	04-098-067-00016-001	5000	CEBADA-SIN VARIEDAD	S 416	6,70	1,30	1,30	1,30		1,30			1,30	1,30
1700000006956750	04-098-067-00017-003	5000	CEBADA-SIN VARIEDAD	S 416	9,00	0,88	0,88	0,88		0,88			0,88	0,88
1700000006956761	04-098-014-00013-003	5000	CEBADA-SIN VARIEDAD	S 416	19,30	0,40	0,40	0,40		0,40			0,40	0,40

INCIDENCIAS**INCIDENCIA DESCRIPCIÓN**

- 100421 Recinto declarado por error para una operación de la 6503, que se ha corregido de oficio marcando la operación correcta, de acuerdo con la fecha de inscripción del recinto en la producción ecológica.
 Ref:1700000006956682 Recinto:04-098-007-00042-00005 Cultivo:5000 CEBADA-SIN VARIEDAD Secano
 Ref:1700000006956692 Recinto:04-098-008-00058-00003 Cultivo:5000 CEBADA-SIN VARIEDAD Secano
 Ref:1700000006956695 Recinto:04-098-008-00058-00004 Cultivo:5000 CEBADA-SIN VARIEDAD Secano
 Ref:1700000006956694 Recinto:04-098-008-00058-00005 Cultivo:5000 CEBADA-SIN VARIEDAD Secano
 Ref:1700000006956728 Recinto:04-098-010-00030-00039 Cultivo:8000 AVENA-SIN VARIEDAD Secano
 Ref:1700000006956714 Recinto:04-098-013-00041-00005 Cultivo:5000 CEBADA-SIN VARIEDAD Secano
 Ref:1700000006956713 Recinto:04-098-013-00046-00002 Cultivo:5000 CEBADA-SIN VARIEDAD Secano
 Ref:1700000006956761 Recinto:04-098-014-00013-00003 Cultivo:5000 CEBADA-SIN VARIEDAD Secano
 Ref:1700000006956706 Recinto:04-098-067-00003-00002 Cultivo:5000 CEBADA-SIN VARIEDAD Secano
 Ref:1700000006956707 Recinto:04-098-067-00003-00003 Cultivo:5000 CEBADA-SIN VARIEDAD Secano
 Ref:1700000006956748 Recinto:04-098-067-00016-00001 Cultivo:5000 CEBADA-SIN VARIEDAD Secano
 Ref:1700000006956750 Recinto:04-098-067-00017-00003 Cultivo:5000 CEBADA-SIN VARIEDAD Secano
 Ref:1700000006956720 Recinto:04-098-067-00055-00002 Cultivo:5000 CEBADA-SIN VARIEDAD Secano

(1) Superficie declarada admisible ajustada con la superficie comprometida.
 (2) Factor de penalización valorando el alcance para el tipo de compromiso.

Puede verificar la integridad de una copia de este documento mediante la lectura del código QR adjunto o mediante el acceso a la dirección <https://ws050.juntadeandalucia.es/verificarFirma> indicando el código de VERIFICACIÓN

FIRMADO POR

RAQUEL MARIA ESPIN CRESPO

17/12/2024

VERIFICACIÓN

Pk2jm6UYDU9J72AMTZUYRN3GET48NG

PÁG. 819/9349



**APELLIDOS Y NOMBRE / RAZÓN SOCIAL**

SERRANO PEREZ JESUS

NIF
***9252*EXPEDIENTE
1057388**ANUALIDAD DE PAGO**

1ª

IMPORTE POR ANUALIDAD

	2023	2024	2025	2026	2027
IMPORTE MÁXIMO SUBVENCIONABLE	4.574,11 €	4.574,11 €	3.811,76 €	3.811,76 €	3.811,76 €
IMPORTE MEDIO DE TRANSFERENCIA (€/ha)	98,58 €	98,58 €	82,15 €	82,15 €	82,15 €

RESUMEN DE UNIDADES

Cód	GRUPO DE PAGO	Sup. Dec. Admisible (ha)	Sup. Comprometida (ha)	Sup. ajustada compromiso (1) (ha)	% sobredec.	Sup. Resuelta (ha)	Importe Declarado	Importe Topado	Importe Resuelto	Importe tras sobredec.
418	PASTOS ASOCIADOS A GANADERÍA ECOLÓGICA	46,40		46,40	0,00	46,40	4.574,11	4.574,11	4.574,11	4.574,11
TOTAL		46,40	46,40	46,40		46,40	4.574,11	4.574,11	4.574,11	4.574,11

APLICACIÓN DE REDUCCIONES Y PENALIZACIONES

GRUPO DE PAGO	Importe Calculado	Importe prerreduc.	Criterios de subvencionabilidad y compromisos	Presentación tardía	Omisión declaración	Condicionidad	IMPORTE (Euros) RESUELTO
PASTOS ASOCIADOS A GANADERÍA	4.574,11	4.574,11	0,00	0,00	0,00	0,00	4.574,11
TOTAL	4.574,11	4.574,11					4.574,11

RESUMEN DE PAGOS**IMPORTE (Euros)**

	RESUELTO	FEADER	MAPA	CAPADR
PASTOS ASOCIADOS A GANADERÍA ECOLÓGICA - Pago realizado	4.574,11 €	3.887,99 €	448,72 €	237,40 €

RECINTOS RESUELTOS

REE	REFERENCIA SIGPAC	CULTIVO	DESCRIPCIÓN CULTIVO	S/R G.PAGO	PEND. MEDIA (%)	SUP. DEC. ADMISIBLE (ha)	SUP. COMPROM. (ha)	SUP. AJUSTADA COMPROM. (1) (ha)	SUP. CONV. SIGPAC (ha)	SUP. CERTIF. (ha)	SUP. CAMPO (ha)	SUP. CAMPO DETER. CULT. DECLARADO (ha)	SUP. DEC. REDUCIDA (ha)	SUP. RESUELTA (ha)
-473516	04-063-045-00016-010	63000	PASTOS DE MENOS DE 5 AÑOS-SIN VARIEDAD	S 418	16,60	0,14	0,14	0,14		0,14			0,14	0,14
1700000005482940	04-063-023-00047-002	62000	PASTOS PERMANENTES DE 5 O MAS AÑOS-SIN VARIEDAD	S 418	21,90	37,91	37,91	37,91		44,60			37,91	37,91
1700000005482950	04-063-045-00016-001	62000	PASTOS PERMANENTES DE 5 O MAS AÑOS-SIN VARIEDAD	S 418	20,20	0,46	0,46	0,46		0,61			0,46	0,46
1700000005482952	04-063-045-00016-003	62000	PASTOS PERMANENTES DE 5 O MAS AÑOS-SIN VARIEDAD	S 418	42,90	3,32	3,32	3,32		5,11			3,32	3,32
1700000005482962	04-063-045-00016-002	62000	PASTOS PERMANENTES DE 5 O MAS AÑOS-SIN VARIEDAD	S 418	47,00	1,80	1,80	1,80		3,28			1,80	1,80
1700000007004555	04-063-046-00164-001	62000	PASTOS PERMANENTES DE 5 O MAS AÑOS-SIN VARIEDAD	S 418	30,00	0,24	0,24	0,24		0,53			0,24	0,24
1700000007004565	04-063-046-00178-002	62000	PASTOS PERMANENTES DE 5 O MAS AÑOS-SIN VARIEDAD	S 418	16,50	1,17	1,17	1,17		2,13			1,17	1,17
1700000007004566	04-063-046-00181-006	62000	PASTOS PERMANENTES DE 5 O MAS AÑOS-SIN VARIEDAD	S 418	12,50	0,79	0,79	0,79		1,44			0,79	0,79
1700000007004567	04-063-046-00182-004	62000	PASTOS PERMANENTES DE 5 O MAS AÑOS-SIN VARIEDAD	S 418	7,40	0,01	0,01	0,01		0,01			0,01	0,01
1700000007004569	04-063-046-00182-002	62000	PASTOS PERMANENTES DE 5 O MAS AÑOS-SIN VARIEDAD	S 418	11,90	0,14	0,14	0,14		0,14			0,14	0,14
1700000007004579	04-063-046-00170-012	62000	PASTOS PERMANENTES DE 5 O MAS AÑOS-SIN VARIEDAD	S 418	25,70	0,29	0,29	0,29		0,29			0,29	0,29
1700000007004591	04-063-046-00177-005	62000	PASTOS PERMANENTES DE 5 O MAS AÑOS-SIN VARIEDAD	S 418	9,90	0,01	0,01	0,01		0,01			0,01	0,01
1700000007004594	04-063-046-00181-007	62000	PASTOS PERMANENTES DE 5 O MAS AÑOS-SIN VARIEDAD	S 418	7,20	0,12	0,12	0,12		0,12			0,12	0,12

(1) Superficie declarada admisible ajustada con la superficie comprometida.
(2) Factor de penalización valorando el alcance para el tipo de compromiso.

Puede verificar la integridad de una copia de este documento mediante la lectura del código QR adjunto o mediante el acceso a la dirección <https://ws050.juntadeandalucia.es/verificarFirma> indicando el código de VERIFICACIÓN

FIRMADO POR

RAQUEL MARIA ESPIN CRESPO

17/12/2024

VERIFICACIÓN

Pk2jm6UYDU9J72AMTZUYRN3GET48NG

PÁG. 820/9349



**INCIDENCIAS****INCIDENCIA DESCRIPCIÓN**

100421	Recinto declarado por error para una operación de la 6503, que se ha corregido de oficio marcando la operación correcta, de acuerdo con la fecha de inscripción del recinto en la producción ecológica. Ref:170000005482940 Recinto:04-063-023-00047-00002 Cultivo:62000 PASTOS PERMANENTES DE 5 O MAS AÑOS-SIN VARIEDAD Secano Ref:170000005482950 Recinto:04-063-045-00016-00001 Cultivo:62000 PASTOS PERMANENTES DE 5 O MAS AÑOS-SIN VARIEDAD Secano Ref:170000005482962 Recinto:04-063-045-00016-00002 Cultivo:62000 PASTOS PERMANENTES DE 5 O MAS AÑOS-SIN VARIEDAD Secano Ref:170000005482952 Recinto:04-063-045-00016-00003 Cultivo:62000 PASTOS PERMANENTES DE 5 O MAS AÑOS-SIN VARIEDAD Secano Ref:1700000007004555 Recinto:04-063-046-00164-00001 Cultivo:62000 PASTOS PERMANENTES DE 5 O MAS AÑOS-SIN VARIEDAD Secano Ref:1700000007004579 Recinto:04-063-046-00170-00012 Cultivo:62000 PASTOS PERMANENTES DE 5 O MAS AÑOS-SIN VARIEDAD Secano Ref:1700000007004591 Recinto:04-063-046-00177-00005 Cultivo:62000 PASTOS PERMANENTES DE 5 O MAS AÑOS-SIN VARIEDAD Secano Ref:1700000007004565 Recinto:04-063-046-00178-00002 Cultivo:62000 PASTOS PERMANENTES DE 5 O MAS AÑOS-SIN VARIEDAD Secano Ref:1700000007004566 Recinto:04-063-046-00181-00006 Cultivo:62000 PASTOS PERMANENTES DE 5 O MAS AÑOS-SIN VARIEDAD Secano Ref:1700000007004594 Recinto:04-063-046-00181-00007 Cultivo:62000 PASTOS PERMANENTES DE 5 O MAS AÑOS-SIN VARIEDAD Secano Ref:1700000007004569 Recinto:04-063-046-00182-00002 Cultivo:62000 PASTOS PERMANENTES DE 5 O MAS AÑOS-SIN VARIEDAD Secano Ref:1700000007004567 Recinto:04-063-046-00182-00004 Cultivo:62000 PASTOS PERMANENTES DE 5 O MAS AÑOS-SIN VARIEDAD Secano
--------	---

Datos considerados para el Cálculo de la Carga Ganadera mínima y máxima del expediente

<u>Explotación</u>	<u>Especie</u>	<u>Inscrito en Sipea y Admisible</u>	<u>Ugm Calculada para CG Mínima</u>	<u>Ugm Calculada para CG Máxima</u>
ES040630001078	CAPRINA	SI	0,59	0,59
ES040630001078	OVINA	SI	18,69	18,69
			19,28	19,28

Superficie determinada para Cálculo Carga Ganadera Mínima: 46,40 ha

Superficie determinada para Cálculo Carga Ganadera Máxima: 94,89 ha

Carga Ganadera Mínima Expediente: 0,42 ugm/ha

Carga Ganadera Máxima Expediente: 0,20 ugm/ha

Recintos Determinados para el Cálculo de Carga Ganadera Mínima

<u>REF.</u>	<u>REFERENCIA SIGPAC</u>	<u>CULTIVO</u>	<u>DESCRIPCIÓN CULTIVO</u>	<u>S/R</u>	<u>SUP. RESUELTA (ha)</u>
-473516	04-063-045-00016-00010	63000	PASTOS DE MENOS DE 5 AÑOS-SIN VARIEDAD	S	0,14
1700000005482940	04-063-023-00047-00002	62000	PASTOS PERMANENTES DE 5 O MAS AÑOS-SIN VARIEDAD	S	37,91
1700000005482950	04-063-045-00016-00001	62000	PASTOS PERMANENTES DE 5 O MAS AÑOS-SIN VARIEDAD	S	0,46
1700000005482952	04-063-045-00016-00003	62000	PASTOS PERMANENTES DE 5 O MAS AÑOS-SIN VARIEDAD	S	3,32
1700000005482962	04-063-045-00016-00002	62000	PASTOS PERMANENTES DE 5 O MAS AÑOS-SIN VARIEDAD	S	1,80
1700000007004555	04-063-046-00164-00001	62000	PASTOS PERMANENTES DE 5 O MAS AÑOS-SIN VARIEDAD	S	0,24
1700000007004565	04-063-046-00178-00002	62000	PASTOS PERMANENTES DE 5 O MAS AÑOS-SIN VARIEDAD	S	1,17
1700000007004566	04-063-046-00181-00006	62000	PASTOS PERMANENTES DE 5 O MAS AÑOS-SIN VARIEDAD	S	0,79
1700000007004567	04-063-046-00182-00004	62000	PASTOS PERMANENTES DE 5 O MAS AÑOS-SIN VARIEDAD	S	0,01
1700000007004569	04-063-046-00182-00002	62000	PASTOS PERMANENTES DE 5 O MAS AÑOS-SIN VARIEDAD	S	0,14
1700000007004579	04-063-046-00170-00012	62000	PASTOS PERMANENTES DE 5 O MAS AÑOS-SIN VARIEDAD	S	0,29
1700000007004591	04-063-046-00177-00005	62000	PASTOS PERMANENTES DE 5 O MAS AÑOS-SIN VARIEDAD	S	0,01
1700000007004594	04-063-046-00181-00007	62000	PASTOS PERMANENTES DE 5 O MAS AÑOS-SIN VARIEDAD	S	0,12

(1) Superficie declarada admisible ajustada con la superficie comprometida.
(2) Factor de penalización valorando el alcance para el tipo de compromiso.Puede verificar la integridad de una copia de este documento mediante la lectura del código QR adjunto o mediante el acceso a la dirección <https://ws050.juntadeandalucia.es/verificarFirma> indicando el código de VERIFICACIÓN

FIRMADO POR

RAQUEL MARIA ESPIN CRESPO

17/12/2024

VERIFICACIÓN

Pk2jm6UYDU9J72AMTZUYRN3GET48NG

PÁG. 821/9349



**Datos considerados para el Cálculo de la Carga Ganadera mínima y máxima del expediente****Recintos Determinados para el Cálculo de Garga Ganadera Mínima**

REF.	REFERENCIA SIGPAC	CULTIVO	DESCRIPCIÓN CULTIVO VARIEDAD	SUP.	
				S/R	RESUELTA (ha)

Recintos Determinados para el Cálculo de Garga Ganadera Máxima

REF.	REFERENCIA SIGPAC	CULTIVO	DESCRIPCIÓN CULTIVO	SUP.	
				S/R	RESUELTA (ha)
-1359680	04-098-013-00099-00005	20000	BARBECHO TRADICIONAL-SIN VARIEDAD	S	3,79
-473516	04-063-045-00016-00010	63000	PASTOS DE MENOS DE 5 AÑOS-SIN VARIEDAD	S	0,14
4591271	04-098-016-00172-00001	20000	BARBECHO TRADICIONAL-SIN VARIEDAD	S	4,40
5570894	04-098-013-00087-00001	20000	BARBECHO TRADICIONAL-SIN VARIEDAD	S	0,12
5570895	04-098-013-00089-00001	20000	BARBECHO TRADICIONAL-SIN VARIEDAD	S	0,84
1700000005482940	04-063-023-00047-00002	62000	PASTOS PERMANENTES DE 5 O MAS AÑOS-SIN VARIEDAD	S	37,91
1700000005482950	04-063-045-00016-00001	62000	PASTOS PERMANENTES DE 5 O MAS AÑOS-SIN VARIEDAD	S	0,46
1700000005482952	04-063-045-00016-00003	62000	PASTOS PERMANENTES DE 5 O MAS AÑOS-SIN VARIEDAD	S	3,32
1700000005482962	04-063-045-00016-00002	62000	PASTOS PERMANENTES DE 5 O MAS AÑOS-SIN VARIEDAD	S	1,80
1700000007004544	04-063-046-00178-00003	20000	BARBECHO TRADICIONAL-SIN VARIEDAD	S	0,45
1700000007004545	04-063-046-00181-00001	20000	BARBECHO TRADICIONAL-SIN VARIEDAD	S	6,37
1700000007004546	04-063-046-00182-00001	20000	BARBECHO TRADICIONAL-SIN VARIEDAD	S	1,98
1700000007004548	04-063-044-00086-00004	20000	BARBECHO TRADICIONAL-SIN VARIEDAD	S	0,39
1700000007004555	04-063-046-00164-00001	62000	PASTOS PERMANENTES DE 5 O MAS AÑOS-SIN VARIEDAD	S	0,24
1700000007004562	04-063-049-00296-00001	20000	BARBECHO TRADICIONAL-SIN VARIEDAD	S	0,47
1700000007004563	04-063-049-00297-00001	20000	BARBECHO TRADICIONAL-SIN VARIEDAD	S	0,71
1700000007004565	04-063-046-00178-00002	62000	PASTOS PERMANENTES DE 5 O MAS AÑOS-SIN VARIEDAD	S	1,17
1700000007004566	04-063-046-00181-00006	62000	PASTOS PERMANENTES DE 5 O MAS AÑOS-SIN VARIEDAD	S	0,79
1700000007004567	04-063-046-00182-00004	62000	PASTOS PERMANENTES DE 5 O MAS AÑOS-SIN VARIEDAD	S	0,01
1700000007004569	04-063-046-00182-00002	62000	PASTOS PERMANENTES DE 5 O MAS AÑOS-SIN VARIEDAD	S	0,14
1700000007004570	04-098-013-00099-00005	20000	BARBECHO TRADICIONAL-SIN VARIEDAD	S	6,07
1700000007004571	04-063-049-00255-00006	20000	BARBECHO TRADICIONAL-SIN VARIEDAD	S	8,57
1700000007004573	04-063-046-00154-00004	20000	BARBECHO TRADICIONAL-SIN VARIEDAD	S	3,12
1700000007004576	04-098-016-00171-00001	20000	BARBECHO TRADICIONAL-SIN VARIEDAD	S	1,26
1700000007004579	04-063-046-00170-00012	62000	PASTOS PERMANENTES DE 5 O MAS AÑOS-SIN VARIEDAD	S	0,29
1700000007004585	04-063-044-00084-00005	20000	BARBECHO TRADICIONAL-SIN VARIEDAD	S	3,93
1700000007004587	04-063-045-00027-00004	20000	BARBECHO TRADICIONAL-SIN VARIEDAD	S	0,11
1700000007004591	04-063-046-00177-00005	62000	PASTOS PERMANENTES DE 5 O MAS AÑOS-SIN VARIEDAD	S	0,01
1700000007004594	04-063-046-00181-00007	62000	PASTOS PERMANENTES DE 5 O MAS AÑOS-SIN VARIEDAD	S	0,12
1700000007004595	04-063-044-00086-00001	20000	BARBECHO TRADICIONAL-SIN VARIEDAD	S	0,37
1700000007004597	04-063-045-00027-00004	20000	BARBECHO TRADICIONAL-SIN VARIEDAD	S	1,56
1700000007004602	04-063-049-00245-00002	20000	BARBECHO TRADICIONAL-SIN VARIEDAD	S	1,71
1700000007004603	04-063-049-00255-00001	20000	BARBECHO TRADICIONAL-SIN VARIEDAD	S	1,97
1700000007004605	04-063-023-00163-00001	20000	BARBECHO TRADICIONAL-SIN VARIEDAD	S	0,30

(1) Superficie declarada admisible ajustada con la superficie comprometida.
(2) Factor de penalización valorando el alcance para el tipo de compromiso.

Puede verificar la integridad de una copia de este documento mediante la lectura del código QR adjunto o mediante el acceso a la dirección <https://ws050.juntadeandalucia.es/verificarFirma> indicando el código de VERIFICACIÓN

FIRMADO POR	RAQUEL MARIA ESPIN CRESPO	17/12/2024	
VERIFICACIÓN	Pk2jm6UYDU9J72AMTZUYRN3GET48NG	PÁG. 822/9349	

**APELLIDOS Y NOMBRE / RAZÓN SOCIAL**

SERRANO PEREZ JUAN ANDRES

NIF

****7891*

EXPEDIENTE

1232995

ANUALIDAD DE PAGO

1ª

IMPORTES POR ANUALIDAD

	2023	2024	2025	2026	2027
IMPORTE MÁXIMO SUBVENCIONABLE	12.176,24 €	12.176,24 €	10.146,53 €	10.146,53 €	10.146,53 €
IMPORTE MEDIO DE TRANSFERENCIA (€/ha)	106,27 €	106,27 €	88,55 €	88,55 €	88,55 €

RESUMEN DE UNIDADES

Cód	GRUPO DE PAGO	Sup. Dec. Admisible (ha)	Sup. Comprometida (ha)	Sup. ajustada compromiso (1) (ha)	% sobredec.	Sup. Resuelta (ha)	Importe Declarado	Importe Topado	Importe Resuelto	Importe tras sobredec.
416	HERBÁCEOS	67,12		67,12	0,00	67,12	12.176,24	12.176,24	12.176,24	12.176,24
424	HERBÁCEOS NO ELEGIBLES	47,46		47,46	0,00	47,46	0,00	0,00	0,00	0,00
TOTAL		114,58	114,58	114,58		114,58	12.176,24	12.176,24	12.176,24	12.176,24

APLICACIÓN DE REDUCCIONES Y PENALIZACIONES

GRUPO DE PAGO	Importe Calculado	Importe prereduc.	Criterios de subvencionabilidad y compromisos	Presentación tardía	Omisión declaración	Condicionabilidad	IMPORTE (Euros) RESUELTO
HERBÁCEOS	12.176,24	12.176,24	0,00	0,00	0,00	0,00	12.176,24
HERBÁCEOS NO ELEGIBLES	0,00	0,00	0,00	0,00	0,00	0,00	0,00
TOTAL	12.176,24	12.176,24					12.176,24

RESUMEN DE PAGOS

	IMPORTE (Euros)			
	RESUELTO	FEADER	MAPA	CAPADR
HERBÁCEOS - Pago realizado	12.176,24 €	10.349,80 €	1.194,49 €	631,95 €

(1) Superficie declarada admisible ajustada con la superficie comprometida.
 (2) Factor de penalización valorando el alcance para el tipo de compromiso.

Puede verificar la integridad de una copia de este documento mediante la lectura del código QR adjunto o mediante el acceso a la dirección <https://ws050.juntadeandalucia.es/verificarFirma> indicando el código de VERIFICACIÓN

FIRMADO POR	RAQUEL MARIA ESPIN CRESPO	17/12/2024	
VERIFICACIÓN	Pk2jm6UYDU9J72AMTZUYRN3GET48NG	PÁG. 823/9349	



RECINTOS RESUELTOS

REF.	REFERENCIA SIGPAC	CULTIVO	DESCRIPCIÓN CULTIVO	S/R	G.PAGO	PEND. MEDIA (%)	SUP. DEC. ADMISIBLE (ha)	SUP. COMPROM. (ha)	SUP. AJUSTADA COMPR.(1) (ha)	SUP. CONV. SIGPAC (ha)	SUP. CERTIF. (ha)	SUP. CAMPO (ha)	SUP. CAMPO DEJER.CULT. DECLARADO (ha)	SUP. DEC. REDUCIDA (ha)	SUP. RESUELTA (ha)
-1465671	04-063-010-00287-004	8000	AVENA-SIN VARIEDAD	S	416	12,50	0,05	0,05	0,05		0,05			0,05	0,05
-1465670	04-063-008-00117-003	8000	AVENA-SIN VARIEDAD	S	416	9,40	3,50	3,50	3,50		3,50			3,50	3,50
-1251292	04-098-038-00086-001	8000	AVENA-SIN VARIEDAD	S	416	14,00	0,72	0,72	0,72		0,72			0,72	0,72
-1250988	04-098-038-00135-007	8000	AVENA-SIN VARIEDAD	S	416	3,70	0,02	0,02	0,02		0,02			0,02	0,02
-1250982	04-098-038-00100-002	8000	AVENA-SIN VARIEDAD	S	416	10,80	0,08	0,08	0,08		0,08			0,08	0,08
-1110166	04-063-043-00030-007	8000	AVENA-SIN VARIEDAD	S	416	8,60	1,38	1,38	1,38		1,38			1,38	1,38
-972076	04-063-008-00025-011	5000	CEBADA-SIN VARIEDAD	S	416	16,80	0,01	0,01	0,01		0,01			0,01	0,01
-766814	04-098-038-00088-004	8000	AVENA-SIN VARIEDAD	S	416	9,30	0,05	0,05	0,05		0,05			0,05	0,05
-766808	04-063-008-00323-001	5000	CEBADA-SIN VARIEDAD	S	416	11,50	0,02	0,02	0,02		0,02			0,02	0,02
-576364	04-063-043-00030-007	8000	AVENA-SIN VARIEDAD	S	416	8,60	4,35	4,35	4,35		4,35			4,35	4,35
-548025	04-063-008-00025-002	5000	CEBADA-SIN VARIEDAD	S	416	10,70	0,04	0,04	0,04		0,04			0,04	0,04
-72074	04-063-010-00032-003	5000	CEBADA-SIN VARIEDAD	S	416	8,50	3,67	3,67	3,67		3,67			3,67	3,67
4651523	04-063-043-00016-001	8000	AVENA-SIN VARIEDAD	S	416	10,20	3,56	3,56	3,56		3,56			3,56	3,56
170000006511544	04-098-038-00146-002	8000	AVENA-SIN VARIEDAD	S	416	10,00	0,10	0,10	0,10		0,10			0,10	0,10
170000006511564	04-063-008-00021-001	5000	CEBADA-SIN VARIEDAD	S	416	12,40	2,55	2,55	2,55		2,55			2,55	2,55
170000006511568	04-063-044-00104-007	8000	AVENA-SIN VARIEDAD	S	416	12,00	0,05	0,05	0,05		0,05			0,05	0,05
170000006511570	04-063-044-00104-002	8000	AVENA-SIN VARIEDAD	S	416	6,90	7,07	7,07	7,07		7,07			7,07	7,07
170000006511572	04-063-008-00027-002	5000	CEBADA-SIN VARIEDAD	S	416	15,60	0,28	0,28	0,28		0,28			0,28	0,28
170000006511573	04-063-008-00030-001	5000	CEBADA-SIN VARIEDAD	S	416	7,70	0,23	0,23	0,23		0,23			0,23	0,23
170000006511574	04-063-008-00025-002	5000	CEBADA-SIN VARIEDAD	S	416	10,70	0,96	0,96	0,96		0,96			0,96	0,96
170000006511575	04-063-008-00025-002	5000	CEBADA-SIN VARIEDAD	S	416	10,70	10,09	10,09	10,09		10,09			10,09	10,09
170000006511576	04-063-008-00026-001	5000	CEBADA-SIN VARIEDAD	S	416	10,30	0,15	0,15	0,15		0,15			0,15	0,15
170000006511577	04-063-010-00003-001	8000	AVENA-SIN VARIEDAD	S	416	6,70	0,18	0,18	0,18		0,18			0,18	0,18
170000006511578	04-063-010-00003-003	8000	AVENA-SIN VARIEDAD	S	416	4,60	0,06	0,06	0,06		0,06			0,06	0,06
170000006511580	04-098-038-00088-004	8000	AVENA-SIN VARIEDAD	S	416	9,30	0,62	0,62	0,62		0,62			0,62	0,62
170000006511581	04-063-008-00320-001	5000	CEBADA-SIN VARIEDAD	S	416	5,70	0,27	0,27	0,27		0,27			0,27	0,27
170000006511582	04-098-038-00074-004	5000	CEBADA-SIN VARIEDAD	S	416	11,80	0,14	0,14	0,14		0,14			0,14	0,14
170000006511583	04-063-044-00104-003	8000	AVENA-SIN VARIEDAD	S	416	12,00	0,06	0,06	0,06		0,06			0,06	0,06
170000006511584	04-098-038-00086-001	8000	AVENA-SIN VARIEDAD	S	416	14,00	0,68	0,68	0,68		0,68			0,68	0,68
170000006511585	04-098-038-00085-001	8000	AVENA-SIN VARIEDAD	S	416	11,70	1,33	1,33	1,33		1,33			1,33	1,33
170000006511591	04-063-010-00002-004	8000	AVENA-SIN VARIEDAD	S	416	8,00	0,03	0,03	0,03		0,03			0,03	0,03
170000006511592	04-063-010-00002-003	8000	AVENA-SIN VARIEDAD	S	416	13,30	0,19	0,19	0,19		0,19			0,19	0,19
170000006511594	04-063-010-00004-001	8000	AVENA-SIN VARIEDAD	S	416	10,80	0,40	0,40	0,40		0,40			0,40	0,40
170000006511595	04-063-010-00032-005	5000	CEBADA-SIN VARIEDAD	S	416	15,80	0,15	0,15	0,15		0,15			0,15	0,15
170000006511596	04-063-010-00032-005	5000	CEBADA-SIN VARIEDAD	S	416	15,80	3,74	3,74	3,74		3,74			3,74	3,74
170000006511597	04-098-041-00038-001	8000	AVENA-SIN VARIEDAD	S	416	9,50	8,55	8,55	8,55		8,55			8,55	8,55
170000006511611	04-098-038-00088-001	8000	AVENA-SIN VARIEDAD	S	416	19,10	0,08	0,08	0,08		0,08			0,08	0,08
170000006511613	04-098-038-00100-001	8000	AVENA-SIN VARIEDAD	S	416	12,90	0,15	0,15	0,15		0,15			0,15	0,15
170000006511621	04-098-038-00074-004	5000	CEBADA-SIN VARIEDAD	S	416	11,80	2,40	2,40	2,40		2,40			2,40	2,40
170000006511628	04-098-038-00133-001	8000	AVENA-SIN VARIEDAD	S	416	16,60	0,14	0,14	0,14		0,14			0,14	0,14
170000006511629	04-098-038-00134-001	8000	AVENA-SIN VARIEDAD	S	416	8,40	0,65	0,65	0,65		0,65			0,65	0,65
170000006511631	04-063-008-00033-001	5000	CEBADA-SIN VARIEDAD	S	416	6,90	3,05	3,05	3,05		3,05			3,05	3,05
170000006511632	04-098-038-00087-001	8000	AVENA-SIN VARIEDAD	S	416	11,90	1,49	1,49	1,49		1,49			1,49	1,49
170000006511633	04-098-038-00093-001	8000	AVENA-SIN VARIEDAD	S	416	8,70	0,19	0,19	0,19		0,19			0,19	0,19
170000006511635	04-098-038-00126-001	8000	AVENA-SIN VARIEDAD	S	416	11,50	1,94	1,94	1,94		1,94			1,94	1,94
170000006511639	04-098-038-00088-002	8000	AVENA-SIN VARIEDAD	S	416	15,90	0,14	0,14	0,14		0,14			0,14	0,14
170000006511640	04-098-038-00102-001	8000	AVENA-SIN VARIEDAD	S	416	12,80	0,27	0,27	0,27		0,27			0,27	0,27
170000006511651	04-098-038-00135-003	8000	AVENA-SIN VARIEDAD	S	416	12,40	0,41	0,41	0,41		0,41			0,41	0,41
170000006511653	04-098-038-00127-001	8000	AVENA-SIN VARIEDAD	S	416	12,40	0,21	0,21	0,21		0,21			0,21	0,21
170000006511654	04-098-038-00136-002	8000	AVENA-SIN VARIEDAD	S	416	15,70	0,19	0,19	0,19		0,19			0,19	0,19
170000006511655	04-098-038-00154-003	8000	AVENA-SIN VARIEDAD	S	416	11,30	0,36	0,36	0,36		0,36			0,36	0,36
170000006511669	04-098-038-00101-003	8000	AVENA-SIN VARIEDAD	S	416	14,00	0,12	0,12	0,12		0,12			0,12	0,12
-1251103	04-063-008-00039-001	20000	BARBECHO TRADICIONAL-SIN VARIEDAD	S	424	11,10	0,55	0,55	0,55		0,55			0,55	0,55
-1250977	04-063-009-00028-005	20000	BARBECHO TRADICIONAL-SIN VARIEDAD	S	424	15,10	0,04	0,04	0,04		0,04			0,04	0,04
-766811	04-063-009-00045-003	20000	BARBECHO TRADICIONAL-SIN VARIEDAD	S	424	13,00	1,62	1,62	1,62		1,62			1,62	1,62
-131923	04-063-008-00029-005	20000	BARBECHO TRADICIONAL-SIN VARIEDAD	S	424	11,90	0,29	0,29	0,29		0,29			0,29	0,29
4800887	04-063-010-00007-002	20000	BARBECHO TRADICIONAL-SIN VARIEDAD	S	424	8,50	4,81	4,81	4,81		4,81			4,81	4,81
170000006511527	04-063-008-00017-002	20000	BARBECHO TRADICIONAL-SIN VARIEDAD	S	424	17,20	0,44	0,44	0,44		0,44			0,44	0,44
170000006511543	04-063-009-00027-001	20000	BARBECHO TRADICIONAL-SIN VARIEDAD	S	424	5,30	1,03	1,03	1,03		1,03			1,03	1,03
170000006511556	04-098-038-00097-001	20000	BARBECHO TRADICIONAL-SIN VARIEDAD	S	424	6,90	0,57	0,57	0,57		0,57			0,57	0,57
170000006511562	04-063-009-00101-001	20000	BARBECHO TRADICIONAL-SIN VARIEDAD	S	424	8,70	0,23	0,23	0,23		0,23			0,23	0,23
170000006511586	04-063-008-00286-001	20000	BARBECHO TRADICIONAL-SIN VARIEDAD	S	424	8,40	4,17	4,17	4,17		4,17			4,17	4,17
170000006511587	04-063-008-00039-001	20000	BARBECHO TRADICIONAL-SIN VARIEDAD	S	424	11,10	2,31	2,31	2,31		2,31			2,31	2,31
170000006511588	04-063-009-00025-004	20000	BARBECHO TRADICIONAL-SIN VARIEDAD	S	424	6,70	1,40	1,40	1,40		1,40			1,40	1,40
170000006511589	04-063-008-00098-003	20000	BARBECHO TRADICIONAL-SIN VARIEDAD	S	424	16,10	0,27	0,27	0,27		0,27			0,27	0,27
170000006511600	04-098-038-00096-001	20000	BARBECHO TRADICIONAL-SIN VARIEDAD	S	424	6,30	0,43	0,43	0,43		0,43			0,43	0,43
170000006511601	04-063-009-00035-001	20000	BARBECHO TRADICIONAL-SIN VARIEDAD	S	424	8,80	0,87	0,87	0,87		0,87			0,87	0,87
170000006511602	04-063-009-00038-001	20000	BARBECHO TRADICIONAL-SIN VARIEDAD	S	424	7,70	4,99	4,99	4,99		4,99			4,99	4,99
170000006511603	04-063-009-00029-001	20000	BARBECHO TRADICIONAL-SIN VARIEDAD	R	424	10,50	0,10	0,10	0,10		0,10			0,10	0,10
170000006511604	04-063-009-00030-001	20000	BARBECHO TRADICIONAL-SIN VARIEDAD	R	424	14,30	0,53	0,53	0,53		0,53			0,53	0,53
170000006511605	04-063-009-00032-001	20000	BARBECHO TRADICIONAL-SIN VARIEDAD	S	424	8,40	2,00	2,00	2,00		2,00			2,00	2,00

(1) Superficie declarada admisible ajustada con la superficie comprometida.
(2) Factor de penalización valorando el alcance para el tipo de compromiso.

Puede verificar la integridad de una copia de este documento mediante la lectura del código QR adjunto o mediante el acceso a la dirección <https://ws050.juntadeandalucia.es/verificarFirma> indicando el código de VERIFICACIÓN

FIRMADO POR

RAQUEL MARIA ESPIN CRESPO

17/12/2024

VERIFICACIÓN

Pk2jm6UYDU9J72AMTZUYRN3GET48NG

PÁG. 824/9349



**RECINTOS RESUELTOS**

REF.	REFERENCIA SIGPAC	CULTIVO	DESCRIPCIÓN CULTIVO	S/R	G.PAGO	PEND. MEDIA (%)	SUP. DEC. ADMISIBLE (ha)	SUP. COMPROM. (ha)	SUP. AJUSTADA COMPR.(1) (ha)	SUP. CONV. SIGPAC (ha)	SUP. CERTIE. (ha)	SUP. CAMPO (ha)	SUP. CAMPO DETER. CULT. DECLARADO (ha)	SUP. DEC. REDUCIDA (ha)	SUP. RESUELTA (ha)
170000006511606	04-063-008-00096-001	20000	BARBECHO TRADICIONAL-SIN VARIEDAD	S	424	5,60	3,37	3,37	3,37		3,37			3,37	3,37
170000006511607	04-063-009-00028-003	20000	BARBECHO TRADICIONAL-SIN VARIEDAD	S	424	9,70	0,12	0,12	0,12		0,12			0,12	0,12
170000006511608	04-063-009-00031-001	20000	BARBECHO TRADICIONAL-SIN VARIEDAD	R	424	6,40	0,06	0,06	0,06		0,06			0,06	0,06
170000006511609	04-063-010-00006-001	20000	BARBECHO TRADICIONAL-SIN VARIEDAD	S	424	6,50	1,02	1,02	1,02		1,02			1,02	1,02
170000006511610	04-063-009-00033-001	20000	BARBECHO TRADICIONAL-SIN VARIEDAD	R	424	22,10	0,37	0,37	0,37		0,37			0,37	0,37
170000006511612	04-063-009-00036-001	20000	BARBECHO TRADICIONAL-SIN VARIEDAD	S	424	7,10	0,77	0,77	0,77		0,77			0,77	0,77
170000006511616	04-063-009-00025-002	20000	BARBECHO TRADICIONAL-SIN VARIEDAD	S	424	11,10	0,44	0,44	0,44		0,44			0,44	0,44
170000006511617	04-063-009-00026-002	20000	BARBECHO TRADICIONAL-SIN VARIEDAD	S	424	19,10	0,07	0,07	0,07		0,07			0,07	0,07
170000006511618	04-063-009-00039-001	20000	BARBECHO TRADICIONAL-SIN VARIEDAD	S	424	7,80	1,33	1,33	1,33		1,33			1,33	1,33
170000006511622	04-063-009-00028-002	20000	BARBECHO TRADICIONAL-SIN VARIEDAD	S	424	6,80	3,74	3,74	3,74		3,74			3,74	3,74
170000006511623	04-063-008-00029-001	20000	BARBECHO TRADICIONAL-SIN VARIEDAD	S	424	11,30	7,63	7,63	7,63		7,63			7,63	7,63
170000006511624	04-063-009-00025-003	20000	BARBECHO TRADICIONAL-SIN VARIEDAD	S	424	7,40	0,52	0,52	0,52		0,52			0,52	0,52
170000006511630	04-063-009-00034-004	20000	BARBECHO TRADICIONAL-SIN VARIEDAD	S	424	16,50	0,10	0,10	0,10		0,10			0,10	0,10
170000006511650	04-063-009-00034-001	20000	BARBECHO TRADICIONAL-SIN VARIEDAD	S	424	6,70	1,27	1,27	1,27		1,27			1,27	1,27

INCIDENCIAS**INCIDENCIA DESCRIPCIÓN**

- 3790 Recinto declarado inactivo
 Ref:5799558 Recinto:04-063-010-00182-00001 Cultivo: -
 Ref:5799577 Recinto:04-063-011-00002-00001 Cultivo: -
 Ref:5799543 Recinto:04-098-038-00132-00001 Cultivo: -
- 8227 Línea de declaración monitorizada en la que no ha habido respuesta por parte del productor y, por tanto, sin Juicio Experto de campo.
 Ref:5799543 Recinto:04-098-038-00132-00001 Cultivo:8000 AVENA-SIN VARIEDAD
- 100424 Solicita recinto que no está comprometido para la operación.
 Ref:5799558 Recinto:04-063-010-00182-00001 Cultivo:8000 AVENA-SIN VARIEDAD Secano
 Ref:5799577 Recinto:04-063-011-00002-00001 Cultivo:8000 AVENA-SIN VARIEDAD Secano
 Ref:5799543 Recinto:04-098-038-00132-00001 Cultivo:8000 AVENA-SIN VARIEDAD Secano

(1) Superficie declarada admisible ajustada con la superficie comprometida.
 (2) Factor de penalización valorando el alcance para el tipo de compromiso.

Puede verificar la integridad de una copia de este documento mediante la lectura del código QR adjunto o mediante el acceso a la dirección <https://ws050.juntadeandalucia.es/verificarFirma> indicando el código de VERIFICACIÓN

FIRMADO POR

RAQUEL MARIA ESPIN CRESPO

17/12/2024

VERIFICACIÓN

Pk2jm6UYDU9J72AMTZUYRN3GET48NG

PÁG. 825/9349



**APELLIDOS Y NOMBRE / RAZÓN SOCIAL**

SERRANO RUEDA JOSE LUIS

NIF

***6042*

EXPEDIENTE

1178120

ANUALIDAD DE PAGO

1ª

IMPORTES POR ANUALIDAD

	2023	2024	2025	2026	2027
IMPORTE MÁXIMO SUBVENCIONABLE	559,26 €	559,26 €	559,26 €	466,05 €	466,05 €
IMPORTE MEDIO DE TRANSFERENCIA (€/ha)	297,48 €	297,48 €	297,48 €	247,90 €	247,90 €

RESUMEN DE UNIDADES

Cód	GRUPO DE PAGO	Sup. Dec. Admisible (ha)	Sup. Comprometida (ha)	Sup. ajustada compromiso (1) (ha)	% sobredec.	Sup. Resuelta (ha)	Importe Declarado	Importe Topado	Importe Resuelto	Importe tras sobredec.
419	OLIVAR	1,88		1,88	0,00	1,88	559,26	559,26	559,26	559,26
TOTAL		1,88	1,88	1,88		1,88	559,26	559,26	559,26	559,26

APLICACIÓN DE REDUCCIONES Y PENALIZACIONES

GRUPO DE PAGO	Importe Calculado	Importe prereduc.	Criterios de subvencionabilidad y compromisos	Presentación tardía	Omisión declaración	Condicionalidad	IMPORTE (Euros) RESUELTO
OLIVAR	559,26	559,26	0,00	0,00	0,00	0,00	559,26
TOTAL	559,26	559,26					559,26

RESUMEN DE PAGOS

IMPORTE (Euros)

	RESUELTO	FEADER	MAPA	CAPADR
OLIVAR - Pago realizado	559,26 €	475,37 €	54,86 €	29,03 €

RECINTOS RESUELTOS

REF.	REFERENCIA SIGPAC	CULTIVO DESCRIPCIÓN CULTIVO	S/R G.PAGO	PEND. MEDIA (%)	SUP. DEC. ADMISIBLE (ha)	SUP. COMPROM. (ha)	SUP. AJUSTADA COMPR.(1) (ha)	SUP. CONY. SIGPAC (ha)	SUP. CERTIE (ha)	SUP. CAMPO (ha)	SUP. CAMPO DETER. CULT. DECLARADO (ha)	SUP. DEC. REDUCIDA (ha)	SUP. RESUELTA (ha)
1700000006071711	04-076-002-00173-004	101010 OLIVAR-PICUAL	S 419	11,80	0,22	0,22	0,22	0,22	0,22			0,22	0,22
1700000006071712	04-076-003-00030-006	101010 OLIVAR-PICUAL	S 419	4,40	0,41	0,41	0,41	0,41	0,41			0,41	0,41
1700000006071713	04-076-012-00046-002	101010 OLIVAR-PICUAL	R 419	10,30	0,13	0,13	0,13	0,13	0,13			0,13	0,13
1700000006071714	04-076-013-00263-002	101010 OLIVAR-PICUAL	R 419	5,60	0,01	0,01	0,01	0,01	0,01			0,01	0,01
1700000006071717	04-076-003-00030-004	101010 OLIVAR-PICUAL	S 419	9,60	0,21	0,21	0,21	0,21	0,21			0,21	0,21
1700000006071719	04-076-013-00218-002	101010 OLIVAR-PICUAL	S 419	3,00	0,14	0,14	0,14	0,14	0,14			0,14	0,14
1700000006071722	04-076-003-00030-005	101010 OLIVAR-PICUAL	S 419	5,00	0,30	0,30	0,30	0,30	0,30			0,30	0,30
1700000006071723	04-076-003-00032-004	101010 OLIVAR-PICUAL	S 419	7,20	0,02	0,02	0,02	0,02	0,02			0,02	0,02
1700000006071725	04-076-013-00264-001	101010 OLIVAR-PICUAL	R 419	2,70	0,38	0,38	0,38	0,38	0,38			0,38	0,38
1700000006071726	04-076-002-00173-006	101010 OLIVAR-PICUAL	S 419	6,60	0,06	0,06	0,06	0,06	0,06			0,06	0,06

INCIDENCIAS**INCIDENCIA DESCRIPCIÓN**

3790	Recinto declarado inactivo Ref:1700000006071716 Recinto:04-076-013-00255-00002 Cultivo: -
100421	Recinto declarado por error para una operación de la 6503, que se ha corregido de oficio marcando la operación correcta, de acuerdo con la fecha de inscripción del recinto en la producción ecológica. Ref:1700000006071711 Recinto:04-076-002-00173-00004 Cultivo:101010 OLIVAR-PICUAL Secano Ref:1700000006071726 Recinto:04-076-002-00173-00006 Cultivo:101010 OLIVAR-PICUAL Secano Ref:1700000006071717 Recinto:04-076-003-00030-00004 Cultivo:101010 OLIVAR-PICUAL Secano Ref:1700000006071722 Recinto:04-076-003-00030-00005 Cultivo:101010 OLIVAR-PICUAL Secano Ref:1700000006071712 Recinto:04-076-003-00030-00006 Cultivo:101010 OLIVAR-PICUAL Secano Ref:1700000006071723 Recinto:04-076-003-00032-00004 Cultivo:101010 OLIVAR-PICUAL Secano Ref:1700000006071713 Recinto:04-076-012-00046-00002 Cultivo:101010 OLIVAR-PICUAL Regadío Ref:1700000006071719 Recinto:04-076-013-00218-00002 Cultivo:101010 OLIVAR-PICUAL Secano Ref:1700000006071716 Recinto:04-076-013-00255-00002 Cultivo:101010 OLIVAR-PICUAL Secano Ref:1700000006071714 Recinto:04-076-013-00263-00002 Cultivo:101010 OLIVAR-PICUAL Regadío Ref:1700000006071725 Recinto:04-076-013-00264-00001 Cultivo:101010 OLIVAR-PICUAL Regadío
100424	Solicita recinto que no está comprometido para la operación. Ref:1700000006071716 Recinto:04-076-013-00255-00002 Cultivo:101010 OLIVAR-PICUAL Secano

(1) Superficie declarada admisible ajustada con la superficie comprometida.
(2) Factor de penalización valorando el alcance para el tipo de compromiso.Puede verificar la integridad de una copia de este documento mediante la lectura del código QR adjunto o mediante el acceso a la dirección <https://ws050.juntadeandalucia.es/verificarFirma> indicando el código de VERIFICACIÓN

FIRMADO POR

RAQUEL MARIA ESPIN CRESPO

17/12/2024

VERIFICACIÓN

Pk2jm6UYDU9J72AMTZUYRN3GET48NG

PÁG. 826/9349



**APELLIDOS Y NOMBRE / RAZÓN SOCIAL**

SERRANO SANCHEZ LUIS

NIF

****7330*

EXPEDIENTE

1249045

ANUALIDAD DE PAGO

1ª

IMPORTES POR ANUALIDAD

	2023	2024	2025	2026	2027
IMPORTE MÁXIMO SUBVENCIONABLE	4.818,73 €	4.818,73 €	4.818,73 €	4.015,58 €	4.015,58 €
IMPORTE MEDIO DE TRANSFERENCIA (€/ha)	259,49 €	259,49 €	259,49 €	216,24 €	216,24 €

RESUMEN DE UNIDADES

Cód	GRUPO DE PAGO	Sup. Dec. Admisible (ha)	Sup. Comprometida (ha)	Sup. ajustada compromiso (1) (ha)	% sobredec.	Sup. Resuelta (ha)	Importe Declarado	Importe Topado	Importe Resuelto	Importe tras sobredec.
422	FRUTALES SECANO	18,61		18,57	0,00	18,57	4.818,73	4.818,73	4.818,73	4.818,73
TOTAL		18,61	18,57	18,57		18,57	4.818,73	4.818,73	4.818,73	4.818,73

APLICACIÓN DE REDUCCIONES Y PENALIZACIONES

GRUPO DE PAGO	Importe Calculado	Importe prerreduc.	Criterios de subvencionabilidad y compromisos	Presentación tardía	Omisión declaración	Condicionalidad	IMPORTE (Euros) RESUELTO
FRUTALES SECANO	4.818,73	4.818,73	0,00	0,00	0,00	0,00	4.818,73
TOTAL	4.818,73	4.818,73					4.818,73

RESUMEN DE PAGOS**IMPORTE (Euros)**

FRUTALES SECANO - Pago realizado	RESUELTO	FEADER	MAPA	CAPADR
	4.818,73 €	4.095,92 €	472,72 €	250,09 €

RECINTOS RESUELTOS

REF.	REFERENCIA SIGPAC	CULTIVO DESCRIPCIÓN CULTIVO	S/R G.PAGO	PEND. MEDIA (%)	SUP. DEC. ADMISIBLE (ha)	SUP. COMPROM. (ha)	SUP. AJUSTADA COMPROM. (1) (ha)	SUP. CONY. SIGPAC (ha)	SUP. CERTIE (ha)	SUP. CAMPO (ha)	SUP. CAMPO DETER. CULT. DECLARADO (ha)	SUP. DEC. REDUCIDA (ha)	SUP. RESUELTA (ha)
-1224736	04-098-037-00383-003	104024 ALMENDROS-MARCONA	S 422	28,00	0,14	0,14	0,14	0,14	0,14			0,14	0,14
1700000005185858	04-098-107-00089-002	104020 ALMENDROS-GUARA	S 422	14,30	0,92	0,92	0,92	0,92	0,92			0,92	0,92
1700000005185860	04-098-037-00232-002	104020 ALMENDROS-GUARA	S 422	11,60	1,05	1,01	1,01	1,01	1,05			1,01	1,01
1700000005185861	04-098-037-00215-001	104020 ALMENDROS-GUARA	S 422	10,20	0,18	0,18	0,18	0,18	0,18			0,18	0,18
1700000005185862	04-098-037-00216-001	104020 ALMENDROS-GUARA	S 422	10,60	0,48	0,48	0,48	0,48	0,48			0,48	0,48
1700000005185863	04-098-037-00217-001	104020 ALMENDROS-GUARA	S 422	10,20	0,31	0,31	0,31	0,31	0,31			0,31	0,31
1700000005185866	04-098-037-00236-001	104020 ALMENDROS-GUARA	S 422	9,50	0,15	0,15	0,15	0,15	0,15			0,15	0,15
1700000005185867	04-098-037-00237-002	104020 ALMENDROS-GUARA	S 422	12,80	0,38	0,38	0,38	0,38	0,38			0,38	0,38
1700000005185868	04-098-107-00088-001	104020 ALMENDROS-GUARA	S 422	16,70	0,52	0,52	0,52	0,52	0,52			0,52	0,52
1700000005185869	04-098-107-00089-005	104020 ALMENDROS-GUARA	S 422	21,60	0,05	0,05	0,05	0,05	0,05			0,05	0,05
1700000005185870	04-098-107-00089-006	104020 ALMENDROS-GUARA	S 422	19,10	0,08	0,08	0,08	0,08	0,08			0,08	0,08
1700000005185871	04-098-086-00084-001	104057 ALMENDROS-AVLJOR	S 422	11,00	0,15	0,15	0,15	0,15	0,15			0,15	0,15
1700000005185872	04-098-107-00065-003	104020 ALMENDROS-GUARA	S 422	11,30	1,49	1,49	1,49	1,49	1,51			1,49	1,49
1700000005185874	04-098-086-00082-002	104020 ALMENDROS-GUARA	S 422	16,70	0,30	0,30	0,30	0,30	0,30			0,30	0,30
1700000005185876	04-098-086-00078-001	104020 ALMENDROS-GUARA	S 422	16,20	0,12	0,12	0,12	0,12	0,12			0,12	0,12
1700000005185877	04-098-086-00081-001	104020 ALMENDROS-GUARA	S 422	17,90	0,20	0,20	0,20	0,20	0,20			0,20	0,20
1700000005185878	04-098-086-00080-002	104020 ALMENDROS-GUARA	S 422	16,50	1,23	1,23	1,23	1,23	1,23			1,23	1,23
1700000005185879	04-098-086-00080-003	104020 ALMENDROS-GUARA	S 422	19,90	0,33	0,33	0,33	0,33	0,33			0,33	0,33
1700000005185886	04-098-037-00129-001	104024 ALMENDROS-MARCONA	S 422	22,30	0,35	0,35	0,35	0,35	0,35			0,35	0,35
1700000005185887	04-098-037-00382-001	104024 ALMENDROS-MARCONA	S 422	15,80	1,58	1,58	1,58	1,58	1,58			1,58	1,58
1700000005185888	04-098-037-00246-001	104024 ALMENDROS-MARCONA	S 422	11,60	1,32	1,32	1,32	1,32	1,32			1,32	1,32
1700000005185889	04-098-037-00392-005	104024 ALMENDROS-MARCONA	S 422	24,30	0,07	0,07	0,07	0,07	0,07			0,07	0,07
1700000005185890	04-098-037-00383-002	104024 ALMENDROS-MARCONA	S 422	31,60	0,81	0,81	0,81	0,81	0,81			0,81	0,81
1700000005185891	04-098-037-00198-001	104024 ALMENDROS-MARCONA	S 422	14,00	0,04	0,04	0,04	0,04	0,04			0,04	0,04
1700000005185892	04-098-086-00080-001	104010 ALMENDROS-DESMAYO ROJO	S 422	29,30	0,74	0,74	0,74	0,74	0,74			0,74	0,74
1700000005185893	04-098-037-00211-002	104057 ALMENDROS-AVLJOR	S 422	10,80	0,53	0,53	0,53	0,53	0,53			0,53	0,53
1700000005185894	04-098-037-00204-001	104024 ALMENDROS-MARCONA	S 422	15,50	0,22	0,22	0,22	0,22	0,22			0,22	0,22
1700000005185895	04-098-037-00175-001	104024 ALMENDROS-MARCONA	S 422	13,50	0,75	0,75	0,75	0,75	0,75			0,75	0,75
1700000005185896	04-098-037-00223-001	104057 ALMENDROS-AVLJOR	S 422	13,80	0,12	0,12	0,12	0,12	0,12			0,12	0,12
1700000005185897	04-098-037-00179-001	104024 ALMENDROS-MARCONA	S 422	20,30	0,46	0,46	0,46	0,46	0,46			0,46	0,46
1700000005185898	04-098-037-00182-001	104024 ALMENDROS-MARCONA	S 422	18,20	0,53	0,53	0,53	0,53	0,53			0,53	0,53
1700000005185899	04-098-037-00224-003	104010 ALMENDROS-DESMAYO ROJO	S 422	22,30	0,15	0,15	0,15	0,15	0,15			0,15	0,15
1700000005185900	04-098-037-00186-001	104024 ALMENDROS-MARCONA	S 422	10,60	1,30	1,30	1,30	1,30	1,30			1,30	1,30
1700000005185901	04-098-107-00083-001	104057 ALMENDROS-AVLJOR	S 422	21,10	0,39	0,39	0,39	0,39	0,39			0,39	0,39
1700000005185902	04-098-107-00084-002	104057 ALMENDROS-AVLJOR	S 422	18,10	0,64	0,64	0,64	0,64	0,64			0,64	0,64
1700000005185903	04-098-107-00089-003	104010 ALMENDROS-DESMAYO ROJO	S 422	12,10	0,40	0,40	0,40	0,40	0,40			0,40	0,40
1700000005185904	04-098-107-00090-001	104010 ALMENDROS-DESMAYO ROJO	S 422	9,10	0,13	0,13	0,13	0,13	0,13			0,13	0,13

(1) Superficie declarada admisible ajustada con la superficie comprometida.
(2) Factor de penalización valorando el alcance para el tipo de compromiso.Puede verificar la integridad de una copia de este documento mediante la lectura del código QR adjunto o mediante el acceso a la dirección <https://ws050.juntadeandalucia.es/verificarFirma> indicando el código de VERIFICACIÓN

FIRMADO POR

RAQUEL MARIA ESPIN CRESPO

17/12/2024

VERIFICACIÓN

Pk2jm6UYDU9J72AMTZUYRN3GET48NG

PÁG. 827/9349





INCIDENCIAS

INCIDENCIA DESCRIPCIÓN

4272 Verifica que las líneas de declaración de las Solicitudes Únicas no tienen solapes con la capa de Retroactividad Gráfica (ambas de la misma campaña) a nivel de expediente/línea de declaración gráfica de la solicitud.
Ref:170000005185860 Recinto:04-098-037-00232-00002 Cultivo: - Agregado de la referencia del recinto.:0 Zona de la referencia del recinto.:0 Superficie solapada.:0,04 Id. Incid.:101018613

(1) Superficie declarada admisible ajustada con la superficie comprometida.
(2) Factor de penalización valorando el alcance para el tipo de compromiso.

Puede verificar la integridad de una copia de este documento mediante la lectura del código QR adjunto o mediante el acceso a la dirección <https://ws050.juntadeandalucia.es/verificarFirma> indicando el código de VERIFICACIÓN

FIRMADO POR	RAQUEL MARIA ESPIN CRESPO	17/12/2024
VERIFICACIÓN	Pk2jm6UYDU9J72AMTZUYRN3GET48NG	PÁG. 828/9349



**APELLIDOS Y NOMBRE / RAZÓN SOCIAL**

SEVILLA FERNANDEZ BERNARDO

NIF

***9207*

EXPEDIENTE

1280454

ANUALIDAD DE PAGO

1ª

IMPORTES POR ANUALIDAD

	2023	2024	2025	2026	2027
IMPORTE MÁXIMO SUBVENCIONABLE	925,16 €	925,16 €	925,16 €	770,97 €	770,97 €
IMPORTE MEDIO DE TRANSFERENCIA (€/ha)	297,48 €	297,48 €	297,48 €	247,90 €	247,90 €

RESUMEN DE UNIDADES

Cód	GRUPO DE PAGO	Sup. Dec. Admisible (ha)	Sup. Comprometida (ha)	Sup. ajustada compromiso (1) (ha)	% sobredec.	Sup. Resuelta (ha)	Importe Declarado	Importe Topado	Importe Resuelto	Importe tras sobredec.
419	OLIVAR	3,11		3,11	0,00	3,11	925,16	925,16	925,16	925,16
TOTAL		3,11	3,11	3,11		3,11	925,16	925,16	925,16	925,16

APLICACIÓN DE REDUCCIONES Y PENALIZACIONES

GRUPO DE PAGO	Importe Calculado	Importe prereduc.	Criterios de subvencionabilidad y compromisos	Presentación tardía	Omisión declaración	Condicionalidad	IMPORTE (Euros) RESUELTO
OLIVAR	925,16	925,16	0,00	0,00	0,00	0,00	925,16
TOTAL	925,16	925,16					925,16

RESUMEN DE PAGOS**IMPORTE (Euros)**

	RESUELTO	FEADER	MAPA	CAPADR
OLIVAR - Pago realizado	925,16 €	786,39 €	90,76 €	48,01 €

RECINTOS RESUELTOS

REF.	REFERENCIA SIGPAC	CULTIVO	DESCRIPCIÓN CULTIVO	S/R G.PAGO	PEND. MEDIA (%)	SUP. DEC. ADMISIBLE (ha)	SUP. COMPROM. (ha)	SUP. AJUSTADA COMPROM. (1) (ha)	SUP. CONY. SIGPAC (ha)	SUP. CERTIE (ha)	SUP. CAMPO (ha)	SUP. CAMPO DETER. CULT. DECLARADO (ha)	SUP. DEC. REDUCIDA (ha)	SUP. RESUELTA (ha)
6838875	04-006-035-00063-001	101010	OLIVAR-PICUAL	R	419	6,70	2,20	2,20	2,20	2,20			2,20	2,20
6838876	04-006-035-00063-002	101010	OLIVAR-PICUAL	R	419	13,80	0,16	0,16	0,16	0,16			0,16	0,16
6838877	04-006-035-00085-015	101010	OLIVAR-PICUAL	R	419	6,90	0,75	0,75	0,75	0,75			0,75	0,75

INCIDENCIAS**INCIDENCIA DESCRIPCIÓN**

- 248 Verifica que los recintos declarados con sistema de explotación regadío corresponden realmente a regadío según SIGPAC.
 Ref:6838875 Recinto:04-006-035-00063-00001 Cultivo:101010 OLIVAR-PICUAL Regadío
 Ref:6838876 Recinto:04-006-035-00063-00002 Cultivo:101010 OLIVAR-PICUAL Regadío
 Ref:6838877 Recinto:04-006-035-00085-00015 Cultivo:101010 OLIVAR-PICUAL Regadío

(1) Superficie declarada admisible ajustada con la superficie comprometida.
 (2) Factor de penalización valorando el alcance para el tipo de compromiso.

Puede verificar la integridad de una copia de este documento mediante la lectura del código QR adjunto o mediante el acceso a la dirección <https://ws050.juntadeandalucia.es/verificarFirma> indicando el código de VERIFICACIÓN

FIRMADO POR

RAQUEL MARIA ESPIN CRESPO

17/12/2024

VERIFICACIÓN

Pk2jm6UYDU9J72AMTZUYRN3GET48NG

PÁG. 829/9349



**APELLIDOS Y NOMBRE / RAZÓN SOCIAL**

SEVILLA FERNANDEZ JOSE

NIF
***8420*EXPEDIENTE
1280740ANUALIDAD
DE PAGO
1ª**IMPORTE POR ANUALIDAD**

	2023	2024	2025	2026	2027
IMPORTE MÁXIMO SUBVENCIONABLE	529,51 €	529,51 €	529,51 €	441,26 €	441,26 €
IMPORTE MEDIO DE TRANSFERENCIA (€/ha)	297,48 €	297,48 €	297,48 €	247,90 €	247,90 €

RESUMEN DE UNIDADES

Cód	GRUPO DE PAGO	Sup. Dec. Admisible (ha)	Sup. Comprometida (ha)	Sup. ajustada compromiso (1) (ha)	% sobredec.	Sup. Resuelta (ha)	Importe Declarado	Importe Topado	Importe Resuelto	Importe tras sobredec.
419	OLIVAR	1,78		1,78	0,00	1,78	529,51	529,51	529,51	529,51
TOTAL		1,78	1,78	1,78		1,78	529,51	529,51	529,51	529,51

APLICACIÓN DE REDUCCIONES Y PENALIZACIONES

GRUPO DE PAGO	Importe Calculado	Importe prereduc.	Criterios de subvencionabilidad y compromisos	Presentación tardía	Omisión declaración	Condicionalidad	IMPORTE (Euros) RESUELTO
OLIVAR	529,51	529,51	0,00	0,00	0,00	0,00	529,51
TOTAL	529,51	529,51					529,51

RESUMEN DE PAGOS**IMPORTE (Euros)**

	RESUELTO	FEADER	MAPA	CAPADR
OLIVAR - Pago realizado	529,51 €	450,08 €	51,94 €	27,49 €

RECINTOS RESUELTOS

REF.	REFERENCIA SIGPAC	CULTIVO DESCRIPCIÓN CULTIVO	S/R G.PAGO	PEND. MEDIA (%)	SUP. DEC. ADMISIBLE (ha)	SUP. COMPROM. (ha)	SUP. AJUSTADA COMPR.(1) (ha)	SUP. CONY. SIGPAC (ha)	SUP. CERTIE (ha)	SUP. CAMPO (ha)	SUP. CAMPO DETER. CULT. DECLARADO (ha)	SUP. DEC. REDUCIDA (ha)	SUP. RESUELTA (ha)
-534619	04-031-006-00084-012	101194 OLIVAR-LECHIN DE GRANADA	S 419	33,10	0,04	0,04	0,04		0,04			0,04	0,04
-534608	04-031-006-00084-013	101194 OLIVAR-LECHIN DE GRANADA	S 419	9,60	0,02	0,02	0,02		0,02			0,02	0,02
-534599	04-031-006-00084-016	101194 OLIVAR-LECHIN DE GRANADA	S 419	19,70	0,03	0,03	0,03		0,03			0,03	0,03
-534593	04-031-006-00084-006	101194 OLIVAR-LECHIN DE GRANADA	S 419	21,30	0,08	0,08	0,08		0,08			0,08	0,08
-534586	04-031-006-00084-011	101194 OLIVAR-LECHIN DE GRANADA	S 419	22,60	0,06	0,06	0,06		0,06			0,06	0,06
-534582	04-031-006-00084-010	101194 OLIVAR-LECHIN DE GRANADA	S 419	36,00	0,13	0,13	0,13		0,13			0,13	0,13
-534576	04-031-006-00084-009	101194 OLIVAR-LECHIN DE GRANADA	S 419	22,70	0,47	0,47	0,47		0,47			0,47	0,47
1700000005620724	04-031-006-00073-007	101194 OLIVAR-LECHIN DE GRANADA	S 419	8,40	0,65	0,65	0,65		0,65			0,65	0,65
1700000005620765	04-031-007-00088-004	101194 OLIVAR-LECHIN DE GRANADA	R 419	18,40	0,11	0,11	0,11		0,11			0,11	0,11
1700000005620766	04-031-007-00088-006	101194 OLIVAR-LECHIN DE GRANADA	R 419	20,40	0,06	0,06	0,06		0,06			0,06	0,06
1700000005620771	04-031-007-00088-037	101194 OLIVAR-LECHIN DE GRANADA	R 419	9,20	0,02	0,02	0,02		0,02			0,02	0,02
1700000005620772	04-031-007-00088-128	101194 OLIVAR-LECHIN DE GRANADA	R 419	13,60	0,11	0,11	0,11		0,11			0,11	0,11

(1) Superficie declarada admisible ajustada con la superficie comprometida.
(2) Factor de penalización valorando el alcance para el tipo de compromiso.

Puede verificar la integridad de una copia de este documento mediante la lectura del código QR adjunto o mediante el acceso a la dirección <https://ws050.juntadeandalucia.es/verificarFirma> indicando el código de VERIFICACIÓN

FIRMADO POR

RAQUEL MARIA ESPIN CRESPO

17/12/2024

VERIFICACIÓN

Pk2jm6UYDU9J72AMTZUYRN3GET48NG

PÁG. 830/9349



**INCIDENCIAS****INCIDENCIA DESCRIPCIÓN**

3790	Recinto declarado inactivo Ref:-1589539 Recinto:04-031-007-00088-00076 Cultivo: - Ref:-1589542 Recinto:04-031-007-00088-00081 Cultivo: - Ref:-1589543 Recinto:04-031-007-00088-00127 Cultivo: - Ref:-1589533 Recinto:04-031-007-00088-00129 Cultivo: - Ref:-1589534 Recinto:04-031-007-00088-00130 Cultivo: - Ref:-1589537 Recinto:04-031-007-00088-00131 Cultivo: - Ref:-1589540 Recinto:04-031-007-00088-00132 Cultivo: -
100400	Recinto con cultivo, variedad, régimen de explotación o uso Siggac no compatible con la operación solicitada (Anexo IV.I Cultivos y variedades elegibles para las Intervenciones. Orden de 28 de marzo de 2023). Ref:-1589538 Recinto:04-031-007-00088-00141 Cultivo:101194 OLIVAR-LECHIN DE GRANADA Secano Uso:FY
100424	Solicita recinto que no está comprometido para la operación. Ref:-1589539 Recinto:04-031-007-00088-00076 Cultivo:101194 OLIVAR-LECHIN DE GRANADA Secano Ref:-1589542 Recinto:04-031-007-00088-00081 Cultivo:101194 OLIVAR-LECHIN DE GRANADA Secano Ref:-1589543 Recinto:04-031-007-00088-00127 Cultivo:101194 OLIVAR-LECHIN DE GRANADA Secano Ref:-1589533 Recinto:04-031-007-00088-00129 Cultivo:101194 OLIVAR-LECHIN DE GRANADA Secano Ref:-1589534 Recinto:04-031-007-00088-00130 Cultivo:101194 OLIVAR-LECHIN DE GRANADA Secano Ref:-1589537 Recinto:04-031-007-00088-00131 Cultivo:101194 OLIVAR-LECHIN DE GRANADA Secano Ref:-1589540 Recinto:04-031-007-00088-00132 Cultivo:101194 OLIVAR-LECHIN DE GRANADA Secano Ref:-1589538 Recinto:04-031-007-00088-00141 Cultivo:101194 OLIVAR-LECHIN DE GRANADA Secano

(1) Superficie declarada admisible ajustada con la superficie comprometida.
(2) Factor de penalización valorando el alcance para el tipo de compromiso.

Puede verificar la integridad de una copia de este documento mediante la lectura del código QR adjunto o mediante el acceso a la dirección <https://ws050.juntadeandalucia.es/verificarFirma> indicando el código de VERIFICACIÓN

FIRMADO POR	RAQUEL MARIA ESPIN CRESPO	17/12/2024	
VERIFICACIÓN	Pk2jm6UYDU9J72AMTZUYRN3GET48NG	PÁG. 831/9349	

**APELLIDOS Y NOMBRE / RAZÓN SOCIAL**

SEVILLA GARCIA JOSE

NIF
***4304*EXPEDIENTE
1254905ANUALIDAD
DE PAGO
1ª**IMPORTE POR ANUALIDAD**

	2023	2024	2025	2026	2027
IMPORTE MÁXIMO SUBVENCIONABLE	2.120,03 €	2.120,03 €	2.120,03 €	1.766,68 €	1.766,68 €
IMPORTE MEDIO DE TRANSFERENCIA (€/ha)	259,49 €	259,49 €	259,49 €	216,24 €	216,24 €

RESUMEN DE UNIDADES

Cód	GRUPO DE PAGO	Sup. Dec. Admisible (ha)	Sup. Comprometida (ha)	Sup. ajustada compromiso (1) (ha)	% sobredec.	Sup. Resuelta (ha)	Importe Declarado	Importe Topado	Importe Resuelto	Importe tras sobredec.
422	FRUTALES SECANO	8,17		8,17	0,00	8,17	2.120,03	2.120,03	2.120,03	2.120,03
TOTAL		8,17	8,17	8,17		8,17	2.120,03	2.120,03	2.120,03	2.120,03

APLICACIÓN DE REDUCCIONES Y PENALIZACIONES

GRUPO DE PAGO	Importe Calculado	Importe prereduc.	Criterios de subvencionabilidad y compromisos	Presentación tardía	Omisión declaración	Condicionalidad	IMPORTE (Euros) RESUELTO
FRUTALES SECANO	2.120,03	2.120,03	0,00	0,00	0,00	0,00	2.120,03
TOTAL	2.120,03	2.120,03					2.120,03

RESUMEN DE PAGOS

	IMPORTE (Euros)			
	RESUELTO	FEADER	MAPA	CAPADR
FRUTALES SECANO - Pago realizado	2.120,03 €	1.802,03 €	207,97 €	110,03 €

RECINTOS RESUELTOS

REF.	REFERENCIA SIGPAC	CULTIVO	DESCRIPCIÓN CULTIVO	S/R G.PAGO	PEND. MEDIA (%)	SUP. DEC. ADMISIBLE (ha)	SUP. COMPROM. (ha)	SUP. AJUSTADA COMPR.(1) (ha)	SUP. CONY. SIGPAC (ha)	SUP. CERTIE (ha)	SUP. CAMPO (ha)	SUP. CAMPO DETER. CULT. DECLARADO (ha)	SUP. DEC. REDUCIDA (ha)	SUP. RESUELTA (ha)
-1253161	04-031-006-00094-129	104020	ALMENDROS-GUARA	S 422	16,90	2,03	2,03	2,03		2,03			2,03	2,03
-1253160	04-031-006-00094-128	104020	ALMENDROS-GUARA	S 422	14,20	2,39	2,39	2,39		2,39			2,39	2,39
-1124923	04-006-035-00175-002	104020	ALMENDROS-GUARA	S 422	5,20	0,39	0,39	0,39		0,39			0,39	0,39
-1124920	04-006-035-00101-001	104020	ALMENDROS-GUARA	S 422	4,50	0,53	0,53	0,53		0,53			0,53	0,53
-1057806	04-031-006-00094-127	104020	ALMENDROS-GUARA	S 422	12,70	1,11	1,11	1,11		1,11			1,11	1,11
-1007603	04-072-011-00055-036	104007	ALMENDROS-COMUNA	S 422	26,60	0,01	0,01	0,01		0,01			0,01	0,01
-1007599	04-031-007-00113-005	104014	ALMENDROS-FERRAGNES	S 422	13,80	0,97	0,97	0,97		0,97			0,97	0,97
-1007598	04-031-007-00088-152	104020	ALMENDROS-GUARA	S 422	29,00	0,03	0,03	0,03		0,03			0,03	0,03
-1007595	04-031-007-00088-143	104020	ALMENDROS-GUARA	S 422	29,30	0,09	0,09	0,09		0,09			0,09	0,09
-782004	04-031-007-00113-002	104014	ALMENDROS-FERRAGNES	S 422	7,10	0,25	0,25	0,25		0,25			0,25	0,25
-534547	04-031-007-00088-133	104020	ALMENDROS-GUARA	S 422	17,40	0,15	0,15	0,15		0,15			0,15	0,15
-424865	04-031-007-00086-004	104014	ALMENDROS-FERRAGNES	S 422	10,60	0,22	0,22	0,22		0,22			0,22	0,22

(1) Superficie declarada admisible ajustada con la superficie comprometida.
(2) Factor de penalización valorando el alcance para el tipo de compromiso.Puede verificar la integridad de una copia de este documento mediante la lectura del código QR adjunto o mediante el acceso a la dirección <https://ws050.juntadeandalucia.es/verificarFirma> indicando el código de VERIFICACIÓN

FIRMADO POR

RAQUEL MARIA ESPIN CRESPO

17/12/2024

VERIFICACIÓN

Pk2jm6UYDU9J72AMTZUYRN3GET48NG

PÁG. 832/9349



**APELLIDOS Y NOMBRE / RAZÓN SOCIAL**

SIMON GARCIA ALFREDO

NIF

****7734*

EXPEDIENTE

1174391

ANUALIDAD DE PAGO

1ª

IMPORTES POR ANUALIDAD

	2023	2024	2025	2026	2027
IMPORTE MÁXIMO SUBVENCIONABLE	1.868,33 €	1.868,33 €	1.868,33 €	1.556,93 €	1.556,93 €
IMPORTE MEDIO DE TRANSFERENCIA (€/ha)	259,49 €	259,49 €	259,49 €	216,24 €	216,24 €

RESUMEN DE UNIDADES

Cód	GRUPO DE PAGO	Sup. Dec. Admisible (ha)	Sup. Comprometida (ha)	Sup. ajustada compromiso (1) (ha)	% sobredec.	Sup. Resuelta (ha)	Importe Declarado	Importe Topado	Importe Resuelto	Importe tras sobredec.
422	FRUTALES SECANO	7,20		7,20	0,00	7,20	1.868,33	1.868,33	1.868,33	1.868,33
TOTAL		7,20	7,20	7,20		7,20	1.868,33	1.868,33	1.868,33	1.868,33

APLICACIÓN DE REDUCCIONES Y PENALIZACIONES

GRUPO DE PAGO	Importe Calculado	Importe prereduc.	Criterios de subvencionabilidad y compromisos	Presentación tardía	Omisión declaración	Condicionalidad	IMPORTE (Euros) RESUELTO
FRUTALES SECANO	1.868,33	1.868,33	0,00	0,00	0,00	0,00	1.868,33
TOTAL	1.868,33	1.868,33					1.868,33

RESUMEN DE PAGOS

	IMPORTE (Euros)			
	RESUELTO	FEADER	MAPA	CAPADR
FRUTALES SECANO - Pago realizado	1.868,33 €	1.588,08 €	183,28 €	96,97 €

RECINTOS RESUELTOS

REF.	REFERENCIA SIGPAC	CULTIVO DESCRIPCIÓN CULTIVO	S/R G.PAGO	PEND. MEDIA (%)	SUP. DEC. ADMISIBLE (ha)	SUP. COMPROM. (ha)	SUP. AJUSTADA COMPR.(1) (ha)	SUP. CONY. SIGPAC (ha)	SUP. CERTIE (ha)	SUP. CAMPO (ha)	SUP. CAMPO DETER. CULT. DECLARADO (ha)	SUP. DEC. REDUCIDA (ha)	SUP. RESUELTA (ha)
-1053225	04-006-004-00378-001	104007 ALMENDROS-COMUNA	S 422	12,40	0,16	0,16	0,16		0,16			0,16	0,16
1700000002730952	04-006-004-00367-001	104007 ALMENDROS-COMUNA	S 422	26,30	0,70	0,70	0,70		0,70			0,70	0,70
1700000002730953	04-006-004-00369-002	104007 ALMENDROS-COMUNA	S 422	46,50	0,36	0,36	0,36		0,36			0,36	0,36
1700000002730954	04-006-004-00371-007	104007 ALMENDROS-COMUNA	S 422	26,60	1,09	1,09	1,09		1,09			1,09	1,09
1700000002730955	04-006-010-00017-001	104007 ALMENDROS-COMUNA	S 422	18,90	2,63	2,63	2,63		2,63			2,63	2,63
1700000002730956	04-006-010-00018-002	104007 ALMENDROS-COMUNA	S 422	17,90	2,26	2,26	2,26		2,26			2,26	2,26

INCIDENCIAS**INCIDENCIA DESCRIPCIÓN**

- 100412 Número de hectáreas validadas inferior a la superficie mínima permitida por el grupo de cultivo (Anexo I. Criterios de Subvencionabilidad. Orden 28 de marzo de 2023).
Sup. Resuelta:0 Grupo de Pago:FRUTALES REGADÍO
- 100413 Recinto perteneciente a grupo de cultivo que no cumple con la superficie mínima requerida (Anexo I. Criterios de Subvencionabilidad. Orden 28 de marzo de 2023).
Ref:-1053220 Recinto:04-006-004-00346-00001 Cultivo:104007 ALMENDROS-COMUNA Regadío Sup. Declarada:0,09 Superficie Resolver:0,09
Ref:-1053221 Recinto:04-006-004-00347-00001 Cultivo:104007 ALMENDROS-COMUNA Regadío Sup. Declarada:0,09 Superficie Resolver:0,09
Ref:-1053226 Recinto:04-006-004-00348-00002 Cultivo:104007 ALMENDROS-COMUNA Regadío Sup. Declarada:0,17 Superficie Resolver:0,17
Ref:-1053223 Recinto:04-006-005-00233-00001 Cultivo:104007 ALMENDROS-COMUNA Regadío Sup. Declarada:0,08 Superficie Resolver:0,08
Ref:-1053224 Recinto:04-006-014-00207-00001 Cultivo:104007 ALMENDROS-COMUNA Regadío Sup. Declarada:0,13 Superficie Resolver:0,13
Ref:-1053222 Recinto:04-006-016-00073-00001 Cultivo:104007 ALMENDROS-COMUNA Regadío Sup. Declarada:0,2 Superficie Resolver:0,2

(1) Superficie declarada admisible ajustada con la superficie comprometida.
(2) Factor de penalización valorando el alcance para el tipo de compromiso.

Puede verificar la integridad de una copia de este documento mediante la lectura del código QR adjunto o mediante el acceso a la dirección <https://ws050.juntadeandalucia.es/verificarFirma> indicando el código de VERIFICACIÓN

FIRMADO POR

RAQUEL MARIA ESPIN CRESPO

17/12/2024

VERIFICACIÓN

Pk2jm6UYDU9J72AMTZUYRN3GET48NG

PÁG. 833/9349



**APELLIDOS Y NOMBRE / RAZÓN SOCIAL**

SIMON MARTINEZ MIGUEL ANGEL

NIF

***3758*

EXPEDIENTE

1271686

ANUALIDAD DE PAGO

1ª

IMPORTES POR ANUALIDAD

	2023	2024	2025	2026	2027
IMPORTE MÁXIMO SUBVENCIONABLE	2.218,64 €	2.218,64 €	2.218,64 €	1.848,85 €	1.848,85 €
IMPORTE MEDIO DE TRANSFERENCIA (€/ha)	259,49 €	259,49 €	259,49 €	216,24 €	216,24 €

RESUMEN DE UNIDADES

Cód	GRUPO DE PAGO	Sup. Dec. Admisible (ha)	Sup. Comprometida (ha)	Sup. ajustada compromiso (1) (ha)	% sobredec.	Sup. Resuelta (ha)	Importe Declarado	Importe Topado	Importe Resuelto	Importe tras sobredec.
422	FRUTALES SECANO	8,55		8,55	0,00	8,55	2.218,64	2.218,64	2.218,64	2.218,64
TOTAL		8,55	8,55	8,55		8,55	2.218,64	2.218,64	2.218,64	2.218,64

APLICACIÓN DE REDUCCIONES Y PENALIZACIONES

GRUPO DE PAGO	Importe Calculado	Importe prereduc.	Criterios de subvencionabilidad y compromisos	Presentación tardía	Omisión declaración	Condicionalidad	IMPORTE (Euros) RESUELTO
FRUTALES SECANO	2.218,64	2.218,64	0,00	0,00	0,00	0,00	2.218,64
TOTAL	2.218,64	2.218,64					2.218,64

RESUMEN DE PAGOS**IMPORTE (Euros)**

FRUTALES SECANO - Pago realizado	RESUELTO	FEADER	MAPA	CAPADR
	2.218,64 €	1.885,84 €	217,65 €	115,15 €

RECINTOS RESUELTOS

REF.	REFERENCIA SIGPAC	CULTIVO	DESCRIPCIÓN CULTIVO	S/R G.PAGO	PEND. MEDIA (%)	SUP. DEC. ADMISIBLE (ha)	SUP. COMPROM. (ha)	SUP. AJUSTADA COMPR.(1) (ha)	SUP. CONY. SIGPAC (ha)	SUP. CERTIE (ha)	SUP. CAMPO (ha)	SUP. CAMPO DETER. CULT. DECLARADO (ha)	SUP. DEC. REDUCIDA (ha)	SUP. RESUELTA (ha)
-1500342	04-070-031-09004-001	104008	ALMENDROS-CONSTANTI	S 422	13,00	0,02	0,02	0,02		0,02			0,02	0,02
-1500341	04-070-031-00128-002	104025	ALMENDROS-MARINADA	S 422	30,70	0,48	0,48	0,48		0,48			0,48	0,48
6016358	04-070-031-00020-028	104024	ALMENDROS-MARCONA	S 422	15,10	0,31	0,31	0,31		0,31			0,31	0,31
1700000005825024	04-070-031-00128-008	104025	ALMENDROS-MARINADA	S 422	15,30	0,03	0,03	0,03		0,03			0,03	0,03
1700000005825025	04-070-031-00128-001	104025	ALMENDROS-MARINADA	S 422	22,00	5,10	5,10	5,10		5,10			5,10	5,10
1700000005825026	04-070-031-00128-003	104025	ALMENDROS-MARINADA	S 422	26,20	2,61	2,61	2,61		2,61			2,61	2,61

(1) Superficie declarada admisible ajustada con la superficie comprometida.
(2) Factor de penalización valorando el alcance para el tipo de compromiso.Puede verificar la integridad de una copia de este documento mediante la lectura del código QR adjunto o mediante el acceso a la dirección <https://ws050.juntadeandalucia.es/verificarFirma> indicando el código de VERIFICACIÓN

FIRMADO POR

RAQUEL MARIA ESPIN CRESPO

17/12/2024

VERIFICACIÓN

Pk2jm6UYDU9J72AMTZUYRN3GET48NG

PÁG. 834/9349



**INCIDENCIAS****INCIDENCIA DESCRIPCIÓN**

3790	Recinto declarado inactivo Ref:6016347 Recinto:04-070-011-00066-00001 Cultivo: - Ref:6016348 Recinto:04-070-011-00069-00004 Cultivo: - Ref:6016352 Recinto:04-070-024-00395-00002 Cultivo: - Ref:6016361 Recinto:04-070-031-00080-00001 Cultivo: - Ref:6016367 Recinto:04-070-033-00050-00003 Cultivo: - Ref:6016378 Recinto:04-070-033-00205-00009 Cultivo: - Ref:6016371 Recinto:04-070-033-00208-00001 Cultivo: - Ref:6016372 Recinto:04-070-033-00208-00001 Cultivo: - Ref:6016375 Recinto:04-070-033-00208-00001 Cultivo: - Ref:6016379 Recinto:04-070-039-00026-00001 Cultivo: - Ref:6016382 Recinto:04-070-039-00037-00013 Cultivo: - Ref:6016386 Recinto:04-070-039-00037-00015 Cultivo: - Ref:6016390 Recinto:04-070-039-00037-00016 Cultivo: - Ref:6016391 Recinto:04-070-039-00037-00017 Cultivo: -
100400	Recinto con cultivo, variedad, régimen de explotación o uso Siggac no compatible con la operación solicitada (Anexo IV.I Cultivos y variedades elegibles para las Intervenciones. Orden de 28 de marzo de 2023). Ref:-1500343 Recinto:04-070-031-09004-00042 Cultivo:104008 ALMENDROS-CONSTANTI Secano Uso:TA Ref:6016379 Recinto:04-070-039-00026-00001 Cultivo:104020 ALMENDROS-GUARA Secano Uso:FY
100402	Recinto solicitado no forma parte de ningún organismo de control autorizado para la producción ecológica en Andalucía o fecha de inscripción posterior al plazo establecido (Anexo I. Criterios de Subvencionabilidad. Orden 28 de marzo de 2023). Ref:-974358 Recinto:04-070-031-00128-00010 Cultivo:104025 ALMENDROS-MARINADA Secano Ref:-974359 Recinto:04-070-031-00128-00011 Cultivo:104025 ALMENDROS-MARINADA Secano Ref:-974360 Recinto:04-070-031-00128-00012 Cultivo:104025 ALMENDROS-MARINADA Secano Ref:6016375 Recinto:04-070-033-00208-00002 Cultivo:104008 ALMENDROS-CONSTANTI Secano Ref:6016372 Recinto:04-070-033-00208-00003 Cultivo:101194 OLIVAR-LECHIN DE GRANADA Secano Ref:6016382 Recinto:04-070-039-00037-00013 Cultivo:104008 ALMENDROS-CONSTANTI Secano Ref:6016386 Recinto:04-070-039-00037-00015 Cultivo:101194 OLIVAR-LECHIN DE GRANADA Secano Ref:6016390 Recinto:04-070-039-00037-00016 Cultivo:101194 OLIVAR-LECHIN DE GRANADA Secano Ref:6016391 Recinto:04-070-039-00037-00017 Cultivo:101194 OLIVAR-LECHIN DE GRANADA Secano
100424	Solicita recinto que no está comprometido para la operación. Ref:6016347 Recinto:04-070-011-00066-00001 Cultivo:101010 OLIVAR-PICUAL Regadío Ref:6016348 Recinto:04-070-011-00069-00004 Cultivo:101010 OLIVAR-PICUAL Secano Ref:1700000005825017 Recinto:04-070-024-00125-00001 Cultivo:101010 OLIVAR-PICUAL Regadío Ref:1700000005825019 Recinto:04-070-024-00136-00002 Cultivo:101010 OLIVAR-PICUAL Secano Ref:6016352 Recinto:04-070-024-00395-00002 Cultivo:101010 OLIVAR-PICUAL Secano Ref:1700000005825018 Recinto:04-070-031-00022-00005 Cultivo:101010 OLIVAR-PICUAL Secano Ref:6016361 Recinto:04-070-031-00080-00001 Cultivo:104024 ALMENDROS-MARCONA Secano Ref:1700000005825021 Recinto:04-070-031-00128-00005 Cultivo:101010 OLIVAR-PICUAL Secano Ref:1700000005825020 Recinto:04-070-031-00128-00007 Cultivo:101010 OLIVAR-PICUAL Secano Ref:-974358 Recinto:04-070-031-00128-00010 Cultivo:104025 ALMENDROS-MARINADA Secano Ref:-974359 Recinto:04-070-031-00128-00011 Cultivo:104025 ALMENDROS-MARINADA Secano Ref:-974360 Recinto:04-070-031-00128-00012 Cultivo:104025 ALMENDROS-MARINADA Secano Ref:-1500343 Recinto:04-070-031-09004-00042 Cultivo:104008 ALMENDROS-CONSTANTI Secano Ref:6016367 Recinto:04-070-033-00050-00003 Cultivo:101003 OLIVAR-ARBEQUINA Regadío Ref:6016378 Recinto:04-070-033-00205-00009 Cultivo:104008 ALMENDROS-CONSTANTI Secano Ref:6016371 Recinto:04-070-033-00208-00001 Cultivo:104008 ALMENDROS-CONSTANTI Secano Ref:6016375 Recinto:04-070-033-00208-00002 Cultivo:104008 ALMENDROS-CONSTANTI Secano Ref:6016372 Recinto:04-070-033-00208-00003 Cultivo:101194 OLIVAR-LECHIN DE GRANADA Secano Ref:6016379 Recinto:04-070-039-00026-00001 Cultivo:104020 ALMENDROS-GUARA Secano Ref:6016382 Recinto:04-070-039-00037-00013 Cultivo:104008 ALMENDROS-CONSTANTI Secano Ref:6016386 Recinto:04-070-039-00037-00015 Cultivo:101194 OLIVAR-LECHIN DE GRANADA Secano Ref:6016390 Recinto:04-070-039-00037-00016 Cultivo:101194 OLIVAR-LECHIN DE GRANADA Secano Ref:6016391 Recinto:04-070-039-00037-00017 Cultivo:101194 OLIVAR-LECHIN DE GRANADA Secano

(1) Superficie declarada admisible ajustada con la superficie comprometida.
(2) Factor de penalización valorando el alcance para el tipo de compromiso.

Puede verificar la integridad de una copia de este documento mediante la lectura del código QR adjunto o mediante el acceso a la dirección <https://ws050.juntadeandalucia.es/verificarFirma> indicando el código de VERIFICACIÓN

FIRMADO POR	RAQUEL MARIA ESPIN CRESPO	17/12/2024	
VERIFICACIÓN	Pk2jm6UYDU9J72AMTZUYRN3GET48NG	PÁG. 835/9349	

**APELLIDOS Y NOMBRE / RAZÓN SOCIAL**

SIMON PEREZ DOMINGO

NIF
***3046*EXPEDIENTE
1115273**ANUALIDAD DE PAGO**

1ª

IMPORTES POR ANUALIDAD

	2023	2024	2025	2026	2027
IMPORTE MÁXIMO SUBVENCIONABLE	1.917,63 €	1.917,63 €	1.917,63 €	1.598,01 €	1.598,01 €
IMPORTE MEDIO DE TRANSFERENCIA (€/ha)	259,49 €	259,49 €	259,49 €	216,24 €	216,24 €

RESUMEN DE UNIDADES

Cód	GRUPO DE PAGO	Sup. Dec. Admisible (ha)	Sup. Comprometida (ha)	Sup. ajustada compromiso (1) (ha)	% sobredec.	Sup. Resuelta (ha)	Importe Declarado	Importe Topado	Importe Resuelto	Importe tras sobredec.
422	FRUTALES SECANO	7,39		7,39	0,00	7,39	1.917,63	1.917,63	1.917,63	1.917,63
TOTAL		7,39	7,39	7,39		7,39	1.917,63	1.917,63	1.917,63	1.917,63

APLICACIÓN DE REDUCCIONES Y PENALIZACIONES

GRUPO DE PAGO	Importe Calculado	Importe prereduc.	Criterios de subvencionabilidad y compromisos	Presentación tardía	Omisión declaración	Condicionalidad	IMPORTE (Euros) RESUELTO
FRUTALES SECANO	1.917,63	1.917,63	0,00	0,00	0,00	0,00	1.917,63
TOTAL	1.917,63	1.917,63					1.917,63

RESUMEN DE PAGOS**IMPORTE (Euros)**

	RESUELTO	FEADER	MAPA	CAPADR
FRUTALES SECANO - Pago realizado	1.917,63 €	1.629,99 €	188,12 €	99,52 €

RECINTOS RESUELTOS

REF.	REFERENCIA SIGPAC	CULTIVO	DESCRIPCIÓN CULTIVO	S/R G.PAGO	PEND. MEDIA (%)	SUP. DEC. ADMISIBLE (ha)	SUP. COMPROM. (ha)	SUP. AJUSTADA COMPR.(1) (ha)	SUP. CONY. SIGPAC (ha)	SUP. CERTIE (ha)	SUP. CAMPO (ha)	SUP. CAMPO DETER. CULT. DECLARADO (ha)	SUP. DEC. REDUCIDA (ha)	SUP. RESUELTA (ha)
1700000003519052	04-070-012-00106-001	104010	ALMENDROS-DESMAYO ROJO	S	422	22,50	0,63	0,63	0,63	0,63			0,63	0,63
1700000003519053	04-070-005-00006-001	104007	ALMENDROS-COMUNA	S	422	15,90	2,05	2,05	2,05	2,05			2,05	2,05
1700000003519054	04-006-010-00115-003	104024	ALMENDROS-MARCONA	S	422	25,00	4,12	4,12	4,12	4,12			4,12	4,12
1700000003519056	04-070-012-00111-001	104010	ALMENDROS-DESMAYO ROJO	S	422	23,50	0,59	0,59	0,59	0,59			0,59	0,59

(1) Superficie declarada admisible ajustada con la superficie comprometida.
(2) Factor de penalización valorando el alcance para el tipo de compromiso.Puede verificar la integridad de una copia de este documento mediante la lectura del código QR adjunto o mediante el acceso a la dirección <https://ws050.juntadeandalucia.es/verificarFirma> indicando el código de VERIFICACIÓN

FIRMADO POR

RAQUEL MARIA ESPIN CRESPO

17/12/2024

VERIFICACIÓN

Pk2jm6UYDU9J72AMTZUYRN3GET48NG

PÁG. 836/9349



**APELLIDOS Y NOMBRE / RAZÓN SOCIAL**

SOLA GARCIA ANTONIO

NIF

****7413*

EXPEDIENTE

1042904

ANUALIDAD DE PAGO

1ª

IMPORTE POR ANUALIDAD

	2023	2024	2025	2026	2027
IMPORTE MÁXIMO SUBVENCIONABLE	481,92 €	481,92 €	481,92 €	401,60 €	401,60 €
IMPORTE MEDIO DE TRANSFERENCIA (€/ha)	297,48 €	297,48 €	297,48 €	247,90 €	247,90 €

RESUMEN DE UNIDADES

Cód	GRUPO DE PAGO	Sup. Dec. Admisible (ha)	Sup. Comprometida (ha)	Sup. ajustada compromiso (1) (ha)	% sobredec.	Sup. Resuelta (ha)	Importe Declarado	Importe Topado	Importe Resuelto	Importe tras sobredec.
419	OLIVAR	1,62		1,62	0,00	1,62	481,92	481,92	481,92	481,92
TOTAL		1,62	1,62	1,62		1,62	481,92	481,92	481,92	481,92

APLICACIÓN DE REDUCCIONES Y PENALIZACIONES

GRUPO DE PAGO	Importe Calculado	Importe prereduc.	Criterios de subvencionabilidad y compromisos	Presentación tardía	Omisión declaración	Condicionalidad	IMPORTE (Euros) RESUELTO
OLIVAR	481,92	481,92	0,00	0,00	0,00	0,00	481,92
TOTAL	481,92	481,92					481,92

RESUMEN DE PAGOS**IMPORTE (Euros)**

	RESUELTO	FEADER	MAPA	CAPADR
OLIVAR - Pago realizado	481,92 €	409,63 €	47,28 €	25,01 €

RECINTOS RESUELTOS

REF.	REFERENCIA SIGPAC	CULTIVO DESCRIPCIÓN CULTIVO	S/R G.PAGO	PEND. MEDIA (%)	SUP. DEC. ADMISIBLE (ha)	SUP. COMPROM. (ha)	SUP. AJUSTADA COMPROM. (1) (ha)	SUP. CONY. SIGPAC (ha)	SUP. CERTIE (ha)	SUP. CAMPO (ha)	SUP. CAMPO DETER. CULT. DECLARADO (ha)	SUP. DEC. REDUCIDA (ha)	SUP. RESUELTA (ha)
-936232	04-070-024-00176-015	101194 OLIVAR-LECHIN DE GRANADA	S 419	20,70	0,03	0,03	0,03		0,03			0,03	0,03
1700000003529838	04-070-024-00176-007	101194 OLIVAR-LECHIN DE GRANADA	S 419	15,20	0,05	0,05	0,05		0,05			0,05	0,05
1700000003529839	04-070-024-00176-006	101194 OLIVAR-LECHIN DE GRANADA	S 419	14,20	0,03	0,03	0,03		0,03			0,03	0,03
1700000003529840	04-070-024-00222-001	101194 OLIVAR-LECHIN DE GRANADA	S 419	17,70	0,16	0,16	0,16		0,16			0,16	0,16
1700000003529841	04-070-024-00176-009	101194 OLIVAR-LECHIN DE GRANADA	S 419	15,90	0,17	0,17	0,17		0,17			0,17	0,17
1700000003529842	04-070-024-00342-017	101194 OLIVAR-LECHIN DE GRANADA	S 419	15,00	0,05	0,05	0,05		0,05			0,05	0,05
1700000003529843	04-070-024-00342-008	101194 OLIVAR-LECHIN DE GRANADA	S 419	19,60	0,11	0,11	0,11		0,11			0,11	0,11
1700000003529844	04-070-024-00342-013	101194 OLIVAR-LECHIN DE GRANADA	S 419	22,50	0,04	0,04	0,04		0,04			0,04	0,04
1700000003529845	04-070-024-00176-011	101194 OLIVAR-LECHIN DE GRANADA	S 419	13,00	0,14	0,14	0,14		0,14			0,14	0,14
1700000003529846	04-070-024-00176-008	101194 OLIVAR-LECHIN DE GRANADA	S 419	14,70	0,06	0,06	0,06		0,06			0,06	0,06
1700000003529847	04-070-024-00176-005	101194 OLIVAR-LECHIN DE GRANADA	S 419	19,80	0,02	0,02	0,02		0,02			0,02	0,02
1700000003529848	04-070-024-00342-033	101194 OLIVAR-LECHIN DE GRANADA	S 419	17,00	0,06	0,06	0,06		0,06			0,06	0,06
1700000003529849	04-070-024-00342-031	101194 OLIVAR-LECHIN DE GRANADA	S 419	21,10	0,02	0,02	0,02		0,02			0,02	0,02
1700000003529850	04-070-024-00342-030	101194 OLIVAR-LECHIN DE GRANADA	S 419	14,20	0,11	0,11	0,11		0,11			0,11	0,11
1700000003529851	04-070-024-00342-029	101194 OLIVAR-LECHIN DE GRANADA	S 419	14,70	0,03	0,03	0,03		0,03			0,03	0,03
1700000003529852	04-070-024-00342-028	101194 OLIVAR-LECHIN DE GRANADA	S 419	22,40	0,07	0,07	0,07		0,07			0,07	0,07
1700000003529853	04-070-024-00342-016	101194 OLIVAR-LECHIN DE GRANADA	S 419	23,60	0,04	0,04	0,04		0,04			0,04	0,04
1700000003529854	04-070-024-00342-012	101194 OLIVAR-LECHIN DE GRANADA	S 419	22,00	0,01	0,01	0,01		0,01			0,01	0,01
1700000003529855	04-070-024-00342-010	101194 OLIVAR-LECHIN DE GRANADA	S 419	21,30	0,01	0,01	0,01		0,01			0,01	0,01
1700000003529856	04-070-024-00342-009	101194 OLIVAR-LECHIN DE GRANADA	S 419	14,40	0,16	0,16	0,16		0,16			0,16	0,16
1700000003529857	04-070-024-00249-001	101194 OLIVAR-LECHIN DE GRANADA	S 419	44,00	0,03	0,03	0,03		0,03			0,03	0,03
1700000003529859	04-070-024-00230-002	101194 OLIVAR-LECHIN DE GRANADA	S 419	3,40	0,16	0,16	0,16		0,16			0,16	0,16
1700000003529860	04-070-024-00227-001	101194 OLIVAR-LECHIN DE GRANADA	S 419	23,30	0,06	0,06	0,06		0,06			0,06	0,06

(1) Superficie declarada admisible ajustada con la superficie comprometida.
(2) Factor de penalización valorando el alcance para el tipo de compromiso.Puede verificar la integridad de una copia de este documento mediante la lectura del código QR adjunto o mediante el acceso a la dirección <https://ws050.juntadeandalucia.es/verificarFirma> indicando el código de VERIFICACIÓN

FIRMADO POR

RAQUEL MARIA ESPIN CRESPO

17/12/2024

VERIFICACIÓN

Pk2jm6UYDU9J72AMTZUYRN3GET48NG

PÁG. 837/9349



**INCIDENCIAS****INCIDENCIA DESCRIPCIÓN**

- 100402 Recinto solicitado no forma parte de ningún organismo de control autorizado para la producción ecológica en Andalucía o fecha de inscripción posterior al plazo establecido (Anexo I. Criterios de Subvencionabilidad. Orden 28 de marzo de 2023).
Ref:-1275759 Recinto:04-070-009-00128-00003 Cultivo:104020 ALMENDROS-GUARA Secano
- 100412 Número de hectáreas validadas inferior a la superficie mínima permitida por el grupo de cultivo (Anexo I. Criterios de Subvencionabilidad. Orden 28 de marzo de 2023).
Sup. Resuelta:0 Grupo de Pago:FRUTALES SECANO
- 100413 Recinto perteneciente a grupo de cultivo que no cumple con la superficie mínima requerida (Anexo I. Criterios de Subvencionabilidad. Orden 28 de marzo de 2023).
Ref:170000003529861 Recinto:04-070-009-00093-00002 Cultivo:104022 ALMENDROS-LARGUETA Secano Sup. Declarada:0,14 Superficie Resolver:0,14
Ref:170000003529878 Recinto:04-070-009-00093-00003 Cultivo:104007 ALMENDROS-COMUNA Secano Sup. Declarada:0,16 Superficie Resolver:0,16
Ref:170000003529879 Recinto:04-070-009-00093-00004 Cultivo:104007 ALMENDROS-COMUNA Secano Sup. Declarada:0,34 Superficie Resolver:0,34
Ref:170000003529876 Recinto:04-070-009-00093-00005 Cultivo:104007 ALMENDROS-COMUNA Secano Sup. Declarada:0,55 Superficie Resolver:0,55
Ref:-1542692 Recinto:04-070-009-00093-00007 Cultivo:104022 ALMENDROS-LARGUETA Secano Sup. Declarada:0,75 Superficie Resolver:0,75
Ref:170000003529877 Recinto:04-070-009-00093-00007 Cultivo:104022 ALMENDROS-LARGUETA Secano Sup. Declarada:1,95 Superficie Resolver:1,95
Ref:-989089 Recinto:04-070-009-00093-00009 Cultivo:104007 ALMENDROS-COMUNA Secano Sup. Declarada:0,05 Superficie Resolver:0,05
Ref:170000003529874 Recinto:04-070-009-00116-00003 Cultivo:104022 ALMENDROS-LARGUETA Secano Sup. Declarada:1,81 Superficie Resolver:1,81
Ref:170000003529875 Recinto:04-070-009-00128-00002 Cultivo:104020 ALMENDROS-GUARA Secano Sup. Declarada:1,06 Superficie Resolver:1,06
Ref:170000003529872 Recinto:04-070-009-00144-00002 Cultivo:104022 ALMENDROS-LARGUETA Secano Sup. Declarada:0,67 Superficie Resolver:0,67
Ref:170000003529873 Recinto:04-070-009-00144-00003 Cultivo:104007 ALMENDROS-COMUNA Secano Sup. Declarada:3,01 Superficie Resolver:3,01
Ref:170000003529870 Recinto:04-070-009-00147-00005 Cultivo:104022 ALMENDROS-LARGUETA Secano Sup. Declarada:0,13 Superficie Resolver:0,13
Ref:170000003529871 Recinto:04-070-009-00147-00006 Cultivo:104022 ALMENDROS-LARGUETA Secano Sup. Declarada:7,42 Superficie Resolver:7,42
Ref:-936230 Recinto:04-070-009-00147-00013 Cultivo:104022 ALMENDROS-LARGUETA Secano Sup. Declarada:0,5 Superficie Resolver:0,5
Ref:170000003529868 Recinto:04-070-024-00176-00002 Cultivo:104007 ALMENDROS-COMUNA Secano Sup. Declarada:4,12 Superficie Resolver:4,12
Ref:4767374 Recinto:04-070-024-00207-00001 Cultivo:104008 ALMENDROS-CONSTANTI Secano Sup. Declarada:0,15 Superficie Resolver:0,15
Ref:170000003529869 Recinto:04-070-024-00342-00005 Cultivo:104007 ALMENDROS-COMUNA Secano Sup. Declarada:0,13 Superficie Resolver:0,13
Ref:-1542735 Recinto:04-070-024-00342-00006 Cultivo:104007 ALMENDROS-COMUNA Secano Sup. Declarada:1,81 Superficie Resolver:1,81
Ref:-1542654 Recinto:04-070-024-00342-00007 Cultivo:104007 ALMENDROS-COMUNA Secano Sup. Declarada:0,83 Superficie Resolver:0,83
Ref:170000003529864 Recinto:04-070-024-00342-00007 Cultivo:104007 ALMENDROS-COMUNA Secano Sup. Declarada:1,24 Superficie Resolver:1,24
Ref:170000003529867 Recinto:04-070-024-00342-00051 Cultivo:104007 ALMENDROS-COMUNA Secano Sup. Declarada:0,28 Superficie Resolver:0,28
Ref:170000003529866 Recinto:04-070-024-00342-00065 Cultivo:104007 ALMENDROS-COMUNA Secano Sup. Declarada:0,1 Superficie Resolver:0,1
Ref:170000003529863 Recinto:04-070-024-00343-00001 Cultivo:104024 ALMENDROS-MARCONA Secano Sup. Declarada:2 Superficie Resolver:2
Ref:-1542640 Recinto:04-070-031-00107-00001 Cultivo:104024 ALMENDROS-MARCONA Secano Sup. Declarada:0,4 Superficie Resolver:0,4
Ref:170000003529862 Recinto:04-070-031-00107-00001 Cultivo:104024 ALMENDROS-MARCONA Secano Sup. Declarada:0,73 Superficie Resolver:0,73
- 100424 Solicita recinto que no está comprometido para la operación.
Ref:-1275759 Recinto:04-070-009-00128-00003 Cultivo:104020 ALMENDROS-GUARA Secano

(1) Superficie declarada admisible ajustada con la superficie comprometida.
(2) Factor de penalización valorando el alcance para el tipo de compromiso.

Puede verificar la integridad de una copia de este documento mediante la lectura del código QR adjunto o mediante el acceso a la dirección <https://ws050.juntadeandalucia.es/verificarFirma> indicando el código de VERIFICACIÓN

FIRMADO POR	RAQUEL MARIA ESPIN CRESPO	17/12/2024	
VERIFICACIÓN	Pk2jm6UYDU9J72AMTZUYRN3GET48NG	PÁG. 838/9349	

**APELLIDOS Y NOMBRE / RAZÓN SOCIAL**

SORIA MARTINEZ JOSE

NIF

****1033*

EXPEDIENTE

1205885

ANUALIDAD DE PAGO

1ª

IMPORTES POR ANUALIDAD

	2023	2024	2025	2026	2027
IMPORTE MÁXIMO SUBVENCIONABLE	192,29 €	192,29 €	160,24 €	160,24 €	160,24 €
IMPORTE MEDIO DE TRANSFERENCIA (€/ha)	181,41 €	181,41 €	151,17 €	151,17 €	151,17 €

RESUMEN DE UNIDADES

Cód	GRUPO DE PAGO	Sup. Dec. Admisible (ha)	Sup. Comprometida (ha)	Sup. ajustada compromiso (1) (ha)	% sobredec.	Sup. Resuelta (ha)	Importe Declarado	Importe Topado	Importe Resuelto	Importe tras sobredec.
416	HERBÁCEOS	1,06		1,06	0,00	1,06	192,29	192,29	192,29	192,29
TOTAL		1,06	1,06	1,06		1,06	192,29	192,29	192,29	192,29

APLICACIÓN DE REDUCCIONES Y PENALIZACIONES

GRUPO DE PAGO	Importe Calculado	Importe prereduc.	Criterios de subvencionabilidad y compromisos	Presentación tardía	Omisión declaración	Condicionalidad	IMPORTE (Euros) RESUELTO
HERBÁCEOS	192,29	192,29	0,00	0,00	0,00	0,00	192,29
TOTAL	192,29	192,29					192,29

RESUMEN DE PAGOS**IMPORTE (Euros)**

	RESUELTO	FEADER	MAPA	CAPADR
HERBÁCEOS - Pago realizado	192,29 €	163,45 €	18,86 €	9,98 €

RECINTOS RESUELTOS

REF.	REFERENCIA SIGPAC	CULTIVO	DESCRIPCIÓN CULTIVO	S/R	G.PAGO	PEND. MEDIA (%)	SUP. DEC. ADMISIBLE (ha)	SUP. COMPROM. (ha)	SUP. AJUSTADA COMPR.(1) (ha)	SUP. CONY. SIGPAC (ha)	SUP. CERTIE (ha)	SUP. CAMPO (ha)	SUP. CAMPO DETER. CULT. DECLARADO (ha)	SUP. DEC. REDUCIDA (ha)	SUP. RESUELTA (ha)
5257313	04-063-011-00016-002	5000	CEBADA-SIN VARIEDAD	S	416	7,30	1,06	1,06	1,06		1,06			1,06	1,06

INCIDENCIAS**INCIDENCIA DESCRIPCIÓN**

- 100412 Número de hectáreas validadas inferior a la superficie mínima permitida por el grupo de cultivo (Anexo I. Criterios de Subvencionabilidad. Orden 28 de marzo de 2023).
Sup. Resuelta:0 Grupo de Pago:FRUTALES SECANO
- 100413 Recinto perteneciente a grupo de cultivo que no cumple con la superficie mínima requerida (Anexo I. Criterios de Subvencionabilidad. Orden 28 de marzo de 2023).
Ref:1700000006382969 Recinto:04-063-010-00189-00001 Cultivo:104024 ALMENDROS-MARCONA Secano Sup. Declarada:0,67 Superficie Resolver:0,67
Ref:1700000006382976 Recinto:04-063-011-00016-00001 Cultivo:104024 ALMENDROS-MARCONA Secano Sup. Declarada:0,17 Superficie Resolver:0,17
Ref:1700000006382970 Recinto:04-063-011-00025-00002 Cultivo:104024 ALMENDROS-MARCONA Secano Sup. Declarada:0,57 Superficie Resolver:0,57
Ref:1700000006382972 Recinto:04-063-011-00025-00004 Cultivo:104024 ALMENDROS-MARCONA Secano Sup. Declarada:0,02 Superficie Resolver:0,02
Ref:1700000006382973 Recinto:04-063-011-00025-00005 Cultivo:104024 ALMENDROS-MARCONA Secano Sup. Declarada:0,07 Superficie Resolver:0,07
Ref:1700000006382971 Recinto:04-063-011-00026-00001 Cultivo:104024 ALMENDROS-MARCONA Secano Sup. Declarada:0,82 Superficie Resolver:0,82
Ref:1700000006382974 Recinto:04-063-011-00026-00002 Cultivo:104024 ALMENDROS-MARCONA Secano Sup. Declarada:0,06 Superficie Resolver:0,06
Ref:5257312 Recinto:04-063-011-00027-00001 Cultivo:104057 ALMENDROS-AVIJOR Secano Sup. Declarada:4,96 Superficie Resolver:4,96
Ref:6934006 Recinto:04-063-011-00027-00001 Cultivo:104057 ALMENDROS-AVIJOR Secano Sup. Declarada:0,19 Superficie Resolver:0,19
Ref:1700000006382975 Recinto:04-063-011-00059-00004 Cultivo:104020 ALMENDROS-GUARA Secano Sup. Declarada:0,96 Superficie Resolver:0,96

(1) Superficie declarada admisible ajustada con la superficie comprometida.
(2) Factor de penalización valorando el alcance para el tipo de compromiso.

Puede verificar la integridad de una copia de este documento mediante la lectura del código QR adjunto o mediante el acceso a la dirección <https://ws050.juntadeandalucia.es/verificarFirma> indicando el código de VERIFICACIÓN

FIRMADO POR

RAQUEL MARIA ESPIN CRESPO

17/12/2024

VERIFICACIÓN

Pk2jm6UYDU9J72AMTZUYRN3GET48NG

PÁG. 839/9349



**APELLIDOS Y NOMBRE / RAZÓN SOCIAL**

SORIA ROMAN FRANCISCO

NIF
****7720*EXPEDIENTE
1087383**ANUALIDAD DE PAGO**

1ª

IMPORTE POR ANUALIDAD

	2023	2024	2025	2026	2027
IMPORTE MÁXIMO SUBVENCIONABLE	2.366,55 €	2.366,55 €	2.366,55 €	1.972,11 €	1.972,11 €
IMPORTE MEDIO DE TRANSFERENCIA (€/ha)	259,49 €	259,49 €	259,49 €	216,24 €	216,24 €

RESUMEN DE UNIDADES

Cód	GRUPO DE PAGO	Sup. Dec. Admisible (ha)	Sup. Comprometida (ha)	Sup. ajustada compromiso (1) (ha)	% sobredec.	Sup. Resuelta (ha)	Importe Declarado	Importe Topado	Importe Resuelto	Importe tras sobredec.
422	FRUTALES SECANO	9,12		9,12	0,00	9,12	2.366,55	2.366,55	2.366,55	2.366,55
TOTAL		9,12	9,12	9,12		9,12	2.366,55	2.366,55	2.366,55	2.366,55

APLICACIÓN DE REDUCCIONES Y PENALIZACIONES

GRUPO DE PAGO	Importe Calculado	Importe prereduc.	Criterios de subvencionabilidad y compromisos	Presentación tardía	Omisión declaración	Condicionalidad	IMPORTE (Euros) RESUELTO
FRUTALES SECANO	2.366,55	2.366,55	0,00	0,00	0,00	0,00	2.366,55
TOTAL	2.366,55	2.366,55					2.366,55

RESUMEN DE PAGOS**IMPORTE (Euros)**

	RESUELTO	FEADER	MAPA	CAPADR
FRUTALES SECANO - Pago realizado	2.366,55 €	2.011,57 €	232,16 €	122,82 €

RECINTOS RESUELTOS

REF.	REFERENCIA SIGPAC	CULTIVO	DESCRIPCIÓN CULTIVO	S/R G.PAGO	PEND. MEDIA (%)	SUP. DEC. ADMISIBLE (ha)	SUP. COMPROM. (ha)	SUP. AJUSTADA COMPR.(1) (ha)	SUP. CONY. SIGPAC (ha)	SUP. CERTIE (ha)	SUP. CAMPO (ha)	SUP. CAMPO DETER. CULT. DECLARADO (ha)	SUP. DEC. REDUCIDA (ha)	SUP. RESUELTA (ha)
-1246972	04-063-048-00176-010	104020	ALMENDROS-GUARA	S 422	28,30	0,07	0,07	0,07		0,07			0,07	0,07
1700000005939881	04-063-048-00158-001	104020	ALMENDROS-GUARA	S 422	18,00	0,30	0,30	0,30		0,30			0,30	0,30
1700000005939890	04-063-048-00161-001	104020	ALMENDROS-GUARA	S 422	24,90	2,93	2,93	2,93		2,93			2,93	2,93
1700000005939891	04-063-047-00040-001	104024	ALMENDROS-MARCONA	S 422	15,90	1,16	1,16	1,16		1,16			1,16	1,16
1700000005939892	04-063-047-00009-001	104024	ALMENDROS-MARCONA	S 422	11,60	0,43	0,43	0,43		0,43			0,43	0,43
1700000005939893	04-063-048-00176-003	104024	ALMENDROS-MARCONA	S 422	20,70	1,47	1,47	1,47		1,47			1,47	1,47
1700000005939894	04-063-048-00199-002	104020	ALMENDROS-GUARA	S 422	24,80	1,24	1,24	1,24		1,24			1,24	1,24
1700000005939895	04-063-048-00197-002	104020	ALMENDROS-GUARA	S 422	15,60	0,21	0,21	0,21		0,21			0,21	0,21
1700000005939898	04-063-047-00072-004	104020	ALMENDROS-GUARA	S 422	18,00	0,55	0,55	0,55		0,55			0,55	0,55
1700000005939899	04-063-047-00072-002	104024	ALMENDROS-MARCONA	S 422	13,70	0,76	0,76	0,76		0,76			0,76	0,76

INCIDENCIAS**INCIDENCIA DESCRIPCIÓN**

100424 Solicita recinto que no está comprometido para la operación.

Ref:1700000005939896 Recinto:04-063-010-00081-00001 Cultivo:104024 ALMENDROS-MARCONA Regadío

Ref:1700000005939897 Recinto:04-063-010-00082-00001 Cultivo:104024 ALMENDROS-MARCONA Regadío

(1) Superficie declarada admisible ajustada con la superficie comprometida.
(2) Factor de penalización valorando el alcance para el tipo de compromiso.Puede verificar la integridad de una copia de este documento mediante la lectura del código QR adjunto o mediante el acceso a la dirección <https://ws050.juntadeandalucia.es/verificarFirma> indicando el código de VERIFICACIÓN

FIRMADO POR

RAQUEL MARIA ESPIN CRESPO

17/12/2024

VERIFICACIÓN

Pk2jm6UYDU9J72AMTZUYRN3GET48NG

PÁG. 840/9349



**APELLIDOS Y NOMBRE / RAZÓN SOCIAL**

SORIA ROMAN JUAN JOSE

NIF

***8845*

EXPEDIENTE

1206468

ANUALIDAD DE PAGO

1ª

IMPORTE POR ANUALIDAD

	2023	2024	2025	2026	2027
IMPORTE MÁXIMO SUBVENCIONABLE	489,81 €	489,81 €	408,16 €	408,16 €	408,16 €
IMPORTE MEDIO DE TRANSFERENCIA (€/ha)	130,97 €	130,97 €	109,13 €	109,13 €	109,13 €

RESUMEN DE UNIDADES

Cód	GRUPO DE PAGO	Sup. Dec. Admisible (ha)	Sup. Comprometida (ha)	Sup. ajustada compromiso (1) (ha)	% sobredec.	Sup. Resuelta (ha)	Importe Declarado	Importe Topado	Importe Resuelto	Importe tras sobredec.
416	HERBÁCEOS	2,70		2,70	0,00	2,70	489,81	489,81	489,81	489,81
424	HERBÁCEOS NO ELEGIBLES	1,04		1,04	0,00	1,04	0,00	0,00	0,00	0,00
TOTAL		3,74	3,74	3,74		3,74	489,81	489,81	489,81	489,81

APLICACIÓN DE REDUCCIONES Y PENALIZACIONES

GRUPO DE PAGO	Importe Calculado	Importe prereduc.	Criterios de subvencionabilidad y compromisos	Presentación tardía	Omisión declaración	Condicionalidad	IMPORTE (Euros) RESUELTO
HERBÁCEOS	489,81	489,81	0,00	0,00	0,00	0,00	489,81
HERBÁCEOS NO ELEGIBLES	0,00	0,00	0,00	0,00	0,00	0,00	0,00
TOTAL	489,81	489,81					489,81

RESUMEN DE PAGOS

	RESUELTO	FEADER	MAPA	CAPADR
HERBÁCEOS - Pago realizado	489,81 €	416,34 €	48,05 €	25,42 €

RECINTOS RESUELTOS

REF.	REFERENCIA SIGPAC	CULTIVO DESCRIPCIÓN CULTIVO	S/R	G.PAGO	PEND. MEDIA (%)	SUP. DEC. ADMISIBLE (ha)	SUP. COMPROM. (ha)	SUP. AJUSTADA COMPROM. (1) (ha)	SUP. CONV. SIGPAC (ha)	SUP. CERTIF. (ha)	SUP. CAMPO (ha)	SUP. CAMPO DETER CUL. DECLARADO (ha)	SUP. DEC. REDUCIDA (ha)	SUP. RESUELTA (ha)
-1577828	04-063-011-00146-001	5000 CEBADA-SIN VARIEDAD	S	416	15,20	0,58	0,58	0,58		0,58			0,58	0,58
-1329660	04-063-011-00130-029	5000 CEBADA-SIN VARIEDAD	S	416	18,20	0,04	0,04	0,04		0,04			0,04	0,04
4612467	04-063-011-00146-001	5000 CEBADA-SIN VARIEDAD	S	416	15,20	0,89	0,89	0,89		0,89			0,89	0,89
6864312	04-063-011-00144-001	5000 CEBADA-SIN VARIEDAD	S	416	12,00	1,19	1,19	1,19		1,19			1,19	1,19
-1528475	04-063-011-00143-001	20000 BARBECHO TRADICIONAL-SIN VARIEDAD	S	424	9,70	1,04	1,04	1,04		1,65			1,04	1,04

(1) Superficie declarada admisible ajustada con la superficie comprometida.
(2) Factor de penalización valorando el alcance para el tipo de compromiso.Puede verificar la integridad de una copia de este documento mediante la lectura del código QR adjunto o mediante el acceso a la dirección <https://ws050.juntadeandalucia.es/verificarFirma> indicando el código de VERIFICACIÓN

FIRMADO POR

RAQUEL MARIA ESPIN CRESPO

17/12/2024

VERIFICACIÓN

Pk2jm6UYDU9J72AMTZUYRN3GET48NG

PÁG. 841/9349



**INCIDENCIAS****INCIDENCIA DESCRIPCIÓN**

- 100402 Recinto solicitado no forma parte de ningún organismo de control autorizado para la producción ecológica en Andalucía o fecha de inscripción posterior al plazo establecido (Anexo I. Criterios de Subvencionabilidad. Orden 28 de marzo de 2023).
Ref:-1577640 Recinto:04-063-011-00143-00002 Cultivo:104023 ALMENDROS-LAURANNE Secano
- 100412 Número de hectáreas validadas inferior a la superficie mínima permitida por el grupo de cultivo (Anexo I. Criterios de Subvencionabilidad. Orden 28 de marzo de 2023).
Sup. Resuelta:0 Grupo de Pago:FRUTALES SECANO
- 100413 Recinto perteneciente a grupo de cultivo que no cumple con la superficie mínima requerida (Anexo I. Criterios de Subvencionabilidad. Orden 28 de marzo de 2023).
Ref:5511013 Recinto:04-063-011-00130-00028 Cultivo:104014 ALMENDROS-FERRAGNES Secano Sup. Declarada:0,02 Superficie Resolver:0,02
Ref:4612481 Recinto:04-063-011-00144-00002 Cultivo:104024 ALMENDROS-MARCONA Secano Sup. Declarada:0,83 Superficie Resolver:0,83
Ref:4626137 Recinto:04-063-011-00153-00001 Cultivo:104024 ALMENDROS-MARCONA Secano Sup. Declarada:0,79 Superficie Resolver:0,79
Ref:4612516 Recinto:04-063-011-00154-00001 Cultivo:104024 ALMENDROS-MARCONA Secano Sup. Declarada:0,97 Superficie Resolver:0,97
Ref:4124399 Recinto:04-063-011-00203-00016 Cultivo:104020 ALMENDROS-GUARA Secano Sup. Declarada:0,11 Superficie Resolver:0,11
Ref:170000006324503 Recinto:04-063-011-00204-00001 Cultivo:104024 ALMENDROS-MARCONA Secano Sup. Declarada:0,03 Superficie Resolver:0,03
Ref:170000006324544 Recinto:04-063-047-00043-00012 Cultivo:104024 ALMENDROS-MARCONA Secano Sup. Declarada:0,01 Superficie Resolver:0,01
Ref:-1329662 Recinto:04-063-047-00043-00013 Cultivo:104024 ALMENDROS-MARCONA Secano Sup. Declarada:0,01 Superficie Resolver:0,01
Ref:-1329663 Recinto:04-063-047-00043-00014 Cultivo:104024 ALMENDROS-MARCONA Secano Sup. Declarada:0,06 Superficie Resolver:0,06
Ref:170000006324554 Recinto:04-098-044-00018-00001 Cultivo:104020 ALMENDROS-GUARA Secano Sup. Declarada:0,6 Superficie Resolver:0,6
Ref:170000006324517 Recinto:04-098-088-00003-00001 Cultivo:104020 ALMENDROS-GUARA Secano Sup. Declarada:1,25 Superficie Resolver:1,25
Ref:5246175 Recinto:04-098-089-00006-00001 Cultivo:104020 ALMENDROS-GUARA Secano Sup. Declarada:4,41 Superficie Resolver:4,41
Ref:170000006324552 Recinto:04-098-090-00138-00002 Cultivo:104020 ALMENDROS-GUARA Secano Sup. Declarada:1,99 Superficie Resolver:1,99
Ref:170000006324551 Recinto:04-098-090-00142-00001 Cultivo:104020 ALMENDROS-GUARA Secano Sup. Declarada:0,21 Superficie Resolver:0,21
Ref:170000006324519 Recinto:04-098-090-00142-00002 Cultivo:104020 ALMENDROS-GUARA Secano Sup. Declarada:0,04 Superficie Resolver:0,04
- 100424 Solicita recinto que no está comprometido para la operación.
Ref:-1577640 Recinto:04-063-011-00143-00002 Cultivo:104023 ALMENDROS-LAURANNE Secano

(1) Superficie declarada admisible ajustada con la superficie comprometida.
(2) Factor de penalización valorando el alcance para el tipo de compromiso.

Puede verificar la integridad de una copia de este documento mediante la lectura del código QR adjunto o mediante el acceso a la dirección <https://ws050.juntadeandalucia.es/verificarFirma> indicando el código de VERIFICACIÓN

FIRMADO POR	RAQUEL MARIA ESPIN CRESPO	17/12/2024	
VERIFICACIÓN	Pk2jm6UYDU9J72AMTZUYRN3GET48NG	PÁG. 842/9349	

**APELLIDOS Y NOMBRE / RAZÓN SOCIAL**

TERRONES ARANEGA ISABEL MARÍA

NIF

***9293*

EXPEDIENTE

1248506

ANUALIDAD DE PAGO

1ª

IMPORTE POR ANUALIDAD

	2023	2024	2025	2026	2027
IMPORTE MÁXIMO SUBVENCIONABLE	1.725,61 €	1.725,61 €	1.725,61 €	1.438,00 €	1.438,00 €
IMPORTE MEDIO DE TRANSFERENCIA (€/ha)	259,49 €	259,49 €	259,49 €	216,24 €	216,24 €

RESUMEN DE UNIDADES

Cód	GRUPO DE PAGO	Sup. Dec. Admisible (ha)	Sup. Comprometida (ha)	Sup. ajustada compromiso (1) (ha)	% sobredec.	Sup. Resuelta (ha)	Importe Declarado	Importe Topado	Importe Resuelto	Importe tras sobredec.
422	FRUTALES SECANO	6,65		6,65	0,00	6,65	1.725,61	1.725,61	1.725,61	1.725,61
TOTAL		6,65	6,65	6,65		6,65	1.725,61	1.725,61	1.725,61	1.725,61

APLICACIÓN DE REDUCCIONES Y PENALIZACIONES

GRUPO DE PAGO	Importe Calculado	Importe prereduc.	Criterios de subvencionabilidad y compromisos	Presentación tardía	Omisión declaración	Condicionalidad	IMPORTE (Euros) RESUELTO
FRUTALES SECANO	1.725,61	1.725,61	0,00	0,00	0,00	0,00	1.725,61
TOTAL	1.725,61	1.725,61					1.725,61

RESUMEN DE PAGOS**IMPORTE (Euros)**

FRUTALES SECANO - Pago realizado	RESUELTO	FEADER	MAPA	CAPADR
	1.725,61 €	1.466,77 €	169,28 €	89,56 €

RECINTOS RESUELTOS

REF.	REFERENCIA SIGPAC	CULTIVO	DESCRIPCIÓN CULTIVO	S/R	G.PAGO	PEND. MEDIA (%)	SUP. DEC. ADMISIBLE (ha)	SUP. COMPROM. (ha)	SUP. AJUSTADA COMPR.(1) (ha)	SUP. CONY. SIGPAC (ha)	SUP. CERTIE (ha)	SUP. CAMPO (ha)	SUP. CAMPO DETER. CULT. DECLARADO (ha)	SUP. DEC. REDUCIDA (ha)	SUP. RESUELTA (ha)
-938642	04-099-017-00306-002	104007	ALMENDROS-COMUNA	S	422	22,20	2,24	2,24	2,24	2,24	2,24			2,24	2,24
4762446	04-098-087-00062-001	104007	ALMENDROS-COMUNA	S	422	14,20	0,20	0,20	0,20	0,20	0,20			0,20	0,20
4762448	04-098-087-00065-004	104007	ALMENDROS-COMUNA	S	422	8,00	1,64	1,64	1,64	1,64	1,64			1,64	1,64
4762558	04-099-026-00024-001	104007	ALMENDROS-COMUNA	S	422	25,70	0,58	0,58	0,58	0,58	0,58			0,58	0,58
4762561	04-099-026-00026-001	104007	ALMENDROS-COMUNA	S	422	32,70	0,15	0,15	0,15	0,15	0,15			0,15	0,15
4762571	04-099-026-00026-008	104007	ALMENDROS-COMUNA	S	422	27,10	0,74	0,74	0,74	0,74	0,74			0,74	0,74
4762576	04-099-026-00031-001	104007	ALMENDROS-COMUNA	S	422	38,00	0,21	0,21	0,21	0,21	0,21			0,21	0,21
4762585	04-099-026-00030-001	104007	ALMENDROS-COMUNA	S	422	27,40	0,89	0,89	0,89	0,89	0,89			0,89	0,89

(1) Superficie declarada admisible ajustada con la superficie comprometida.
(2) Factor de penalización valorando el alcance para el tipo de compromiso.Puede verificar la integridad de una copia de este documento mediante la lectura del código QR adjunto o mediante el acceso a la dirección <https://ws050.juntadeandalucia.es/verificarFirma> indicando el código de VERIFICACIÓN

FIRMADO POR

RAQUEL MARIA ESPIN CRESPO

17/12/2024

VERIFICACIÓN

Pk2jm6UYDU9J72AMTZUYRN3GET48NG

PÁG. 843/9349



**APELLIDOS Y NOMBRE / RAZÓN SOCIAL**

TERUEL GIMENEZ BLAS JAVIER

NIF
****8066*EXPEDIENTE
1284612**ANUALIDAD DE PAGO**

1ª

IMPORTE POR ANUALIDAD

	2023	2024	2025	2026	2027
IMPORTE MÁXIMO SUBVENCIONABLE	1.646,25 €	1.646,25 €	1.646,25 €	1.371,86 €	1.371,86 €
IMPORTE MEDIO DE TRANSFERENCIA (€/ha)	285,81 €	285,81 €	285,81 €	238,17 €	238,17 €

RESUMEN DE UNIDADES

Cód	GRUPO DE PAGO	Sup. Dec. Admisible (ha)	Sup. Comprometida (ha)	Sup. ajustada compromiso (1) (ha)	% sobredecc.	Sup. Resuelta (ha)	Importe Declarado	Importe Topado	Importe Resuelto	Importe tras sobredecc.
419	OLIVAR	3,99		3,99	0,00	3,99	1.186,95	1.186,95	1.186,95	1.186,95
422	FRUTALES SECANO	1,77		1,77	0,00	1,77	459,30	459,30	459,30	459,30
TOTAL		5,76	5,76	5,76		5,76	1.646,25	1.646,25	1.646,25	1.646,25

APLICACIÓN DE REDUCCIONES Y PENALIZACIONES

GRUPO DE PAGO	Importe Calculado	Importe prereduc.	Criterios de subvencionabilidad y compromisos	Presentación tardía	Omisión declaración	Condicionalidad	IMPORTE (Euros) RESUELTO
FRUTALES SECANO	459,30	459,30	0,00	0,00	0,00	0,00	459,30
OLIVAR	1.186,95	1.186,95	0,00	0,00	0,00	0,00	1.186,95
TOTAL	1.646,25	1.646,25					1.646,25

RESUMEN DE PAGOS

	RESUELTO	FEADER	MAPA	CAPADR
FRUTALES SECANO - Pago realizado	459,30 €	390,41 €	45,06 €	23,83 €
OLIVAR - Pago realizado	1.186,95 €	1.008,91 €	116,44 €	61,60 €
TOTAL	1.646,25 €	1.399,32 €	161,50 €	85,43 €

RECINTOS RESUELTOS

REF.	REFERENCIA SIGPAC	CULTIVO DESCRIPCIÓN CULTIVO	S/R G.PAGO	PEND. MEDIA (%)	SUP. DEC. ADMISIBLE (ha)	SUP. COMPROM. (ha)	SUP. AJUSTADA COMPROM. (1) (ha)	SUP. CONV. SIGPAC (ha)	SUP. CERTIF. (ha)	SUP. CAMPO (ha)	SUP. CAMPO DETER. CULT. (ha)	SUP. DEC. REDUCIDA (ha)	SUP. RESUELTA (ha)
6953547	04-058-001-00093-001	101003 OLIVAR-ARBEQUINA	S	419	23,40	2,84	2,84	2,84	2,84			2,84	2,84
6953548	04-058-002-00031-003	101003 OLIVAR-ARBEQUINA	S	419	34,00	0,45	0,45	0,45	0,45			0,45	0,45
6953549	04-058-002-00031-001	101003 OLIVAR-ARBEQUINA	S	419	30,20	0,09	0,09	0,09	0,09			0,09	0,09
6953550	04-058-004-00062-003	101003 OLIVAR-ARBEQUINA	S	419	23,70	0,13	0,13	0,13	0,13			0,13	0,13
6953552	04-058-004-00064-001	101003 OLIVAR-ARBEQUINA	S	419	27,20	0,15	0,15	0,15	0,15			0,15	0,15
6955323	04-058-006-00119-001	101003 OLIVAR-ARBEQUINA	S	419	19,80	0,08	0,08	0,08	0,08			0,08	0,08
6955326	04-058-011-00095-003	101003 OLIVAR-ARBEQUINA	S	419	36,10	0,16	0,16	0,16	0,16			0,16	0,16
6955328	04-058-011-00098-001	101003 OLIVAR-ARBEQUINA	R	419	25,00	0,04	0,04	0,04	0,04			0,04	0,04
6955329	04-058-011-00095-004	101003 OLIVAR-ARBEQUINA	R	419	8,90	0,05	0,05	0,05	0,05			0,05	0,05
6953545	04-058-002-00062-008	104007 ALMENDROS-COMUNA	S	422	0,00	0,67	0,67	0,67	0,77			0,67	0,67
6953553	04-058-002-00062-005	104007 ALMENDROS-COMUNA	S	422	55,90	0,33	0,33	0,33	0,33			0,33	0,33
6953554	04-058-010-00125-001	104007 ALMENDROS-COMUNA	S	422	10,00	0,77	0,77	0,77	0,77			0,77	0,77

INCIDENCIAS**INCIDENCIA DESCRIPCIÓN**

- 100402 Recinto solicitado no forma parte de ningún organismo de control autorizado para la producción ecológica en Andalucía o fecha de inscripción posterior al plazo establecido (Anexo I. Criterios de Subvencionabilidad. Orden 28 de marzo de 2023).
Ref:6953546 Recinto:04-058-001-09004-00007 Cultivo:101003 OLIVAR-ARBEQUINA Secano
Ref:6953544 Recinto:04-058-006-00119-00004 Cultivo:101003 OLIVAR-ARBEQUINA Secano
Ref:6953525 Recinto:04-058-011-00094-00002 Cultivo:101003 OLIVAR-ARBEQUINA Regadío
- 100424 Solicita recinto que no está comprometido para la operación.
Ref:6953546 Recinto:04-058-001-09004-00007 Cultivo:101003 OLIVAR-ARBEQUINA Secano
Ref:6953544 Recinto:04-058-002-00079-00002 Cultivo:104007 ALMENDROS-COMUNA Regadío
Ref:6953522 Recinto:04-058-006-00119-00004 Cultivo:101003 OLIVAR-ARBEQUINA Secano
Ref:6953330 Recinto:04-058-007-00070-00001 Cultivo:206316 NARANJO-WASHINGTON Regadío
Ref:6953525 Recinto:04-058-011-00094-00002 Cultivo:101003 OLIVAR-ARBEQUINA Regadío

(1) Superficie declarada admisible ajustada con la superficie comprometida.
(2) Factor de penalización valorando el alcance para el tipo de compromiso.

Puede verificar la integridad de una copia de este documento mediante la lectura del código QR adjunto o mediante el acceso a la dirección <https://ws050.juntadeandalucia.es/verificarFirma> indicando el código de VERIFICACIÓN

FIRMADO POR

RAQUEL MARIA ESPIN CRESPO

17/12/2024

VERIFICACIÓN

Pk2jm6UYDU9J72AMTZUYRN3GET48NG

PÁG. 844/9349



**APELLIDOS Y NOMBRE / RAZÓN SOCIAL**

TERUEL MIRÓN JUAN MIGUEL

NIF

***9705*

EXPEDIENTE

1277973

ANUALIDAD DE PAGO

1ª

IMPORTE POR ANUALIDAD

	2023	2024	2025	2026	2027
IMPORTE MÁXIMO SUBVENCIONABLE	4.006,46 €	4.006,46 €	3.593,38 €	3.338,63 €	3.338,63 €
IMPORTE MEDIO DE TRANSFERENCIA (€/ha)	154,69 €	154,69 €	138,74 €	128,90 €	128,90 €

RESUMEN DE UNIDADES

Cód	GRUPO DE PAGO	Sup. Dec. Admisible (ha)	Sup. Comprometida (ha)	Sup. ajustada compromiso (1) (ha)	% sobredec.	Sup. Resuelta (ha)	Importe Declarado	Importe Topado	Importe Resuelto	Importe tras sobredec.
416	HERBÁCEOS	13,66		13,66	0,00	13,66	2.478,06	2.478,06	2.478,06	2.478,06
422	FRUTALES SECANO	5,89		5,89	0,00	5,89	1.528,40	1.528,40	1.528,40	1.528,40
424	HERBÁCEOS NO ELEGIBLES	6,35		6,35	0,00	6,35	0,00	0,00	0,00	0,00
TOTAL		25,90	25,90	25,90		25,90	4.006,46	4.006,46	4.006,46	4.006,46

APLICACIÓN DE REDUCCIONES Y PENALIZACIONES

GRUPO DE PAGO	Importe Calculado	Importe prereduc.	Criterios de subvencionabilidad y compromisos	Presentación tardía	Omisión declaración	Condicionalidad	IMPORTE (Euros) RESUELTO
FRUTALES SECANO	1.528,40	1.528,40		0,00	0,00	0,00	1.528,40
HERBÁCEOS	2.478,06	2.478,06	0,00	0,00	0,00	0,00	2.478,06
HERBÁCEOS NO ELEGIBLES	0,00	0,00	0,00	0,00	0,00	0,00	0,00
TOTAL	4.006,46	4.006,46					4.006,46

RESUMEN DE PAGOS

	RESUELTO	FEADER	MAPA	CAPADR
FRUTALES SECANO - Pago realizado	1.528,40 €	1.299,14 €	149,94 €	79,32 €
HERBÁCEOS - Pago realizado	2.478,06 €	2.106,35 €	243,10 €	128,61 €
TOTAL	4.006,46 €	3.405,49 €	393,04 €	207,93 €

RECINTOS RESUELTOS

REE	REFERENCIA SIGPAC	CULTIVO DESCRIPCIÓN CULTIVO	S/R G.PAGO	PEND. MEDIA (%)	SUP. ADMISIBLE (ha)	SUP. COMPROM. (ha)	SUP. AJUSTADA COMPR.(1) (ha)	SUP. CONV. SIGPAC (ha)	SUP. CERTIE (ha)	SUP. CAMPO (ha)	SUP. CAMPO DETER. CULT. DECLARADO (ha)	SUP. DEC. REDUCIDA (ha)	SUP. RESUELTA (ha)
-1550779	04-099-035-00508-001	53000 YEROS-SIN VARIEDAD	S	416	11,10	1,58	1,58	1,58	1,58		1,58	1,58	1,58
-1550753	04-099-035-00508-001	5000 CEBADA-SIN VARIEDAD	S	416	11,10	4,14	4,14	4,14	4,14		4,14	4,14	4,14
-1550751	04-099-035-00408-001	5000 CEBADA-SIN VARIEDAD	S	416	9,80	3,34	3,34	3,34	3,34		3,34	3,34	3,34
-62024	04-099-035-00185-001	1000 TRIGO BLANDO-SIN VARIEDAD	R	416	5,30	0,02	0,02	0,02	0,02		0,02	0,02	0,02
1700000007257724	04-099-035-00610-003	53000 YEROS-SIN VARIEDAD	S	416	7,30	0,10	0,10	0,10	0,10		0,10	0,10	0,10
1700000007257725	04-099-035-00610-001	53000 YEROS-SIN VARIEDAD	S	416	8,00	0,61	0,61	0,61	0,61		0,61	0,61	0,61
1700000007257726	04-099-035-00610-012	53000 YEROS-SIN VARIEDAD	S	416	7,30	0,12	0,12	0,12	0,12		0,12	0,12	0,12
1700000007257727	04-099-035-00610-009	53000 YEROS-SIN VARIEDAD	S	416	8,00	0,71	0,71	0,71	0,71		0,71	0,71	0,71
1700000007257728	04-099-035-00610-005	53000 YEROS-SIN VARIEDAD	S	416	7,80	0,25	0,25	0,25	0,25		0,25	0,25	0,25
1700000007257729	04-099-035-00185-001	1000 TRIGO BLANDO-SIN VARIEDAD	R	416	5,30	0,24	0,24	0,24	0,24		0,24	0,24	0,24
1700000007257730	04-099-035-00206-003	1000 TRIGO BLANDO-SIN VARIEDAD	R	416	7,60	0,36	0,36	0,36	0,36		0,36	0,36	0,36
1700000007257731	04-099-035-00610-014	53000 YEROS-SIN VARIEDAD	S	416	10,00	0,14	0,14	0,14	0,14		0,14	0,14	0,14
1700000007257742	04-099-037-00011-001	5000 CEBADA-SIN VARIEDAD	S	416	4,70	0,51	0,51	0,51	0,51		0,51	0,51	0,51
1700000007257743	04-099-037-00011-005	5000 CEBADA-SIN VARIEDAD	S	416	6,20	0,38	0,38	0,38	0,38		0,38	0,38	0,38
1700000007257744	04-099-037-00035-001	5000 CEBADA-SIN VARIEDAD	S	416	5,80	0,26	0,26	0,26	0,26		0,26	0,26	0,26
1700000007257745	04-099-037-00035-010	5000 CEBADA-SIN VARIEDAD	S	416	8,60	0,58	0,58	0,58	0,58		0,58	0,58	0,58
1700000007257747	04-099-037-00036-002	5000 CEBADA-SIN VARIEDAD	S	416	7,10	0,32	0,32	0,32	0,32		0,32	0,32	0,32
1700000007257746	04-099-035-00395-001	104057 ALMENDROS-AVIJOR	S	422	9,30	3,17	3,17	3,17	3,17		3,17	3,17	3,17
1700000007257749	04-099-035-00395-001	104057 ALMENDROS-AVIJOR	S	422	8,20	2,72	2,72	2,72	2,72		2,72	2,72	2,72
-1307542	04-099-035-00185-001	20000 BARBECHO TRADICIONAL-SIN VARIEDAD	R	424	5,30	0,01	0,01	0,01	0,01		0,01	0,01	0,01
1700000007257748	04-099-035-00408-001	20000 BARBECHO TRADICIONAL-SIN VARIEDAD	S	424	9,80	4,40	4,40	4,40	4,40		4,40	4,40	4,40
1700000007257750	04-099-035-00408-002	20000 BARBECHO TRADICIONAL-SIN VARIEDAD	S	424	10,10	1,47	1,47	1,47	1,47		1,47	1,47	1,47
1700000007257751	04-099-035-00508-001	20000 BARBECHO TRADICIONAL-SIN VARIEDAD	S	424	11,10	0,47	0,47	0,47	0,47		0,47	0,47	0,47

(1) Superficie declarada admisible ajustada con la superficie comprometida.
(2) Factor de penalización valorando el alcance para el tipo de compromiso.Puede verificar la integridad de una copia de este documento mediante la lectura del código QR adjunto o mediante el acceso a la dirección <https://ws050.juntadeandalucia.es/verificarFirma> indicando el código de VERIFICACIÓN

FIRMADO POR

RAQUEL MARIA ESPIN CRESPO

17/12/2024

VERIFICACIÓN

Pk2jm6UYDU9J72AMTZUYRN3GET48NG

PÁG. 845/9349



**APELLIDOS Y NOMBRE / RAZÓN SOCIAL**

TORRECILLAS ALONSO MARIA ISABEL

NIF

***2455*

EXPEDIENTE

1097801

ANUALIDAD DE PAGO

1ª

IMPORTES POR ANUALIDAD

	2023	2024	2025	2026	2027
IMPORTE MÁXIMO SUBVENCIONABLE	1.006,82 €	1.006,82 €	1.006,82 €	839,01 €	839,01 €
IMPORTE MEDIO DE TRANSFERENCIA (€/ha)	259,49 €	259,49 €	259,49 €	216,24 €	216,24 €

RESUMEN DE UNIDADES

Cód	GRUPO DE PAGO	Sup. Dec. Admisible (ha)	Sup. Comprometida (ha)	Sup. ajustada compromiso (1) (ha)	% sobredec.	Sup. Resuelta (ha)	Importe Declarado	Importe Topado	Importe Resuelto	Importe tras sobredec.
422	FRUTALES SECANO	3,88		3,88	0,00	3,88	1.006,82	1.006,82	1.006,82	1.006,82
TOTAL		3,88	3,88	3,88		3,88	1.006,82	1.006,82	1.006,82	1.006,82

APLICACIÓN DE REDUCCIONES Y PENALIZACIONES

GRUPO DE PAGO	Importe Calculado	Importe prereduc.	Criterios de subvencionabilidad y compromisos	Presentación tardía	Omisión declaración	Condicionalidad	IMPORTE (Euros) RESUELTO
FRUTALES SECANO	1.006,82	1.006,82	0,00	0,00	0,00	0,00	1.006,82
TOTAL	1.006,82	1.006,82					1.006,82

RESUMEN DE PAGOS**IMPORTE (Euros)**

	RESUELTO	FEADER	MAPA	CAPADR
FRUTALES SECANO - Pago realizado	1.006,82 €	855,80 €	98,77 €	52,25 €

RECINTOS RESUELTOS

REF.	REFERENCIA SIGPAC	CULTIVO	DESCRIPCIÓN CULTIVO	S/R G.PAGO	PEND. MEDIA (%)	SUP. DEC. ADMISIBLE (ha)	SUP. COMPROM. (ha)	SUP. AJUSTADA COMPROM. (1) (ha)	SUP. CONY. SIGPAC (ha)	SUP. CERTIE (ha)	SUP. CAMPO (ha)	SUP. CAMPO DETER. CULT. DECLARADO (ha)	SUP. DEC. REDUCIDA (ha)	SUP. RESUELTA (ha)
-1469174	04-034-010-00064-049	104020	ALMENDROS-GUARA	S 422	32,00	0,03	0,03	0,03		0,03			0,03	0,03
-1469173	04-034-010-00064-048	104020	ALMENDROS-GUARA	S 422	23,50	0,04	0,04	0,04		0,04			0,04	0,04
-1469172	04-034-010-00064-047	104020	ALMENDROS-GUARA	S 422	14,80	0,05	0,05	0,05		0,05			0,05	0,05
-1371362	04-034-010-00064-012	104020	ALMENDROS-GUARA	S 422	16,00	0,16	0,16	0,16		0,16			0,16	0,16
170000005834135	04-034-010-00064-016	104020	ALMENDROS-GUARA	S 422	32,00	0,90	0,90	0,90		0,90			0,90	0,90
170000005834136	04-034-010-00064-016	104020	ALMENDROS-GUARA	S 422	32,00	2,70	2,70	2,70		2,70			2,70	2,70

(1) Superficie declarada admisible ajustada con la superficie comprometida.
(2) Factor de penalización valorando el alcance para el tipo de compromiso.

Puede verificar la integridad de una copia de este documento mediante la lectura del código QR adjunto o mediante el acceso a la dirección <https://ws050.juntadeandalucia.es/verificarFirma> indicando el código de VERIFICACIÓN

FIRMADO POR

RAQUEL MARIA ESPIN CRESPO

17/12/2024

VERIFICACIÓN

Pk2jm6UYDU9J72AMTZUYRN3GET48NG

PÁG. 846/9349



**APELLIDOS Y NOMBRE / RAZÓN SOCIAL**

TORRECILLAS CARRION JUAN PEDRO

NIF

***5698*

EXPEDIENTE

1264215

ANUALIDAD DE PAGO

1ª

IMPORTES POR ANUALIDAD

	2023	2024	2025	2026	2027
IMPORTE MÁXIMO SUBVENCIONABLE	337,34 €	337,34 €	337,34 €	281,11 €	281,11 €
IMPORTE MEDIO DE TRANSFERENCIA (€/ha)	259,49 €	259,49 €	259,49 €	216,24 €	216,24 €

RESUMEN DE UNIDADES

Cód	GRUPO DE PAGO	Sup. Dec. Admisible (ha)	Sup. Comprometida (ha)	Sup. ajustada compromiso (1) (ha)	% sobredec.	Sup. Resuelta (ha)	Importe Declarado	Importe Topado	Importe Resuelto	Importe tras sobredec.
422	FRUTALES SECANO	1,30		1,30	0,00	1,30	337,34	337,34	337,34	337,34
TOTAL		1,30	1,30	1,30		1,30	337,34	337,34	337,34	337,34

APLICACIÓN DE REDUCCIONES Y PENALIZACIONES

GRUPO DE PAGO	Importe Calculado	Importe prereduc.	Criterios de subvencionabilidad y compromisos	Presentación tardía	Omisión declaración	Condicionalidad	IMPORTE (Euros) RESUELTO
FRUTALES SECANO	337,34	337,34	0,00	0,00	1,00	0,00	333,97
TOTAL	337,34	337,34					333,97

RESUMEN DE PAGOS

	IMPORTE (Euros)			
	RESUELTO	FEADER	MAPA	CAPADR
FRUTALES SECANO - Pago realizado	333,97 €	283,87 €	32,76 €	17,34 €

RECINTOS RESUELTOS

REF.	REFERENCIA SIGPAC	CULTIVO	DESCRIPCIÓN CULTIVO	S/R G.PAGO	PEND. MEDIA (%)	SUP. DEC. ADMISIBLE (ha)	SUP. COMPROM. (ha)	SUP. AJUSTADA COMPROM. (1) (ha)	SUP. CONY. SIGPAC (ha)	SUP. CERTIE (ha)	SUP. CAMPO (ha)	SUP. CAMPO DETER. CULT. DECLARADO (ha)	SUP. DEC. REDUCIDA (ha)	SUP. RESUELTA (ha)
170000005838205	04-059-005-00154-003	104020	ALMENDROS-GUARA	S 422	31,40	0,18	0,18	0,18		0,18			0,18	0,18
170000005838261	04-059-005-00324-001	104007	ALMENDROS-COMUNA	S 422	21,10	1,12	1,12	1,12		1,12			1,12	1,12

INCIDENCIAS**INCIDENCIA DESCRIPCIÓN**

- 256 Solicitud con recintos no declarados en campaña actual con una reducción por omisión de superficie superior al 3%
CÓDIGO PARA EL PORCENTAJE DE REDUCCIÓN POR OMISIÓN QUE CORRESPONDE A LA SOLICITUD:1

(1) Superficie declarada admisible ajustada con la superficie comprometida.
(2) Factor de penalización valorando el alcance para el tipo de compromiso.

Puede verificar la integridad de una copia de este documento mediante la lectura del código QR adjunto o mediante el acceso a la dirección <https://ws050.juntadeandalucia.es/verificarFirma> indicando el código de VERIFICACIÓN

FIRMADO POR

RAQUEL MARIA ESPIN CRESPO

17/12/2024

VERIFICACIÓN

Pk2jm6UYDU9J72AMTZUYRN3GET48NG

PÁG. 847/9349



**APELLIDOS Y NOMBRE / RAZÓN SOCIAL**

TORRECILLAS GILBERT JOSE LUIS

NIF
***8180*EXPEDIENTE
1269204ANUALIDAD
DE PAGO
1ª**IMPORTE POR ANUALIDAD**

	2023	2024	2025	2026	2027
IMPORTE MÁXIMO SUBVENCIONABLE	1.541,37 €	1.541,37 €	1.541,37 €	1.284,47 €	1.284,47 €
IMPORTE MEDIO DE TRANSFERENCIA (€/ha)	259,49 €	259,49 €	259,49 €	216,24 €	216,24 €

RESUMEN DE UNIDADES

Cód	GRUPO DE PAGO	Sup. Dec. Admisible (ha)	Sup. Comprometida (ha)	Sup. ajustada compromiso (1) (ha)	% sobredec.	Sup. Resuelta (ha)	Importe Declarado	Importe Topado	Importe Resuelto	Importe tras sobredec.
422	FRUTALES SECANO	5,94		5,94	0,00	5,94	1.541,37	1.541,37	1.541,37	1.541,37
TOTAL		5,94	5,94	5,94		5,94	1.541,37	1.541,37	1.541,37	1.541,37

APLICACIÓN DE REDUCCIONES Y PENALIZACIONES

GRUPO DE PAGO	Importe Calculado	Importe prereduc.	Criterios de subvencionabilidad y compromisos	Presentación tardía	Omisión declaración	Condicionalidad	IMPORTE (Euros) RESUELTO
FRUTALES SECANO	1.541,37	1.541,37	0,00	0,00	0,00	0,00	1.541,37
TOTAL	1.541,37	1.541,37					1.541,37

RESUMEN DE PAGOS**IMPORTE (Euros)**

FRUTALES SECANO - Pago realizado	RESUELTO	FEADER	MAPA	CAPADR
	1.541,37 €	1.310,16 €	151,21 €	80,00 €

RECINTOS RESUELTOS

REF.	REFERENCIA SIGPAC	CULTIVO	DESCRIPCIÓN CULTIVO	S/R G.PAGO	PEND. MEDIA (%)	SUP. DEC. ADMISIBLE (ha)	SUP. COMPROM. (ha)	SUP. AJUSTADA COMPROM. (1) (ha)	SUP. CONY. SIGPAC (ha)	SUP. CERTIE (ha)	SUP. CAMPO (ha)	SUP. CAMPO DETER. CULT. DECLARADO (ha)	SUP. DEC. REDUCIDA (ha)	SUP. RESUELTA (ha)
-1582345	04-059-006-00035-003	104020	ALMENDROS-GUARA	S 422	10,50	0,23	0,23	0,23		0,23			0,23	0,23
-937757	04-059-005-00301-002	104020	ALMENDROS-GUARA	S 422	13,90	0,27	0,27	0,27		0,27			0,27	0,27
4104208	04-059-005-00301-001	104020	ALMENDROS-GUARA	S 422	5,80	0,10	0,10	0,10		0,10			0,10	0,10
1700000005309505	04-017-013-00193-001	104020	ALMENDROS-GUARA	S 422	20,40	0,32	0,32	0,32		0,32			0,32	0,32
1700000005309506	04-017-013-00193-001	104020	ALMENDROS-GUARA	S 422	20,40	0,47	0,47	0,47		0,47			0,47	0,47
1700000005309507	04-017-013-00293-001	104020	ALMENDROS-GUARA	S 422	20,90	0,54	0,54	0,54		0,54			0,54	0,54
1700000005309508	04-059-002-00138-001	104020	ALMENDROS-GUARA	S 422	15,70	0,55	0,55	0,55		0,55			0,55	0,55
1700000005309509	04-059-005-00300-001	104020	ALMENDROS-GUARA	S 422	9,00	0,38	0,38	0,38		0,38			0,38	0,38
1700000005309510	04-059-006-00035-003	104020	ALMENDROS-GUARA	S 422	10,50	1,24	1,24	1,24		1,24			1,24	1,24
1700000005309511	04-059-006-00036-001	104020	ALMENDROS-GUARA	S 422	11,80	1,42	1,42	1,42		1,42			1,42	1,42
1700000005309512	04-059-006-00048-006	104020	ALMENDROS-GUARA	S 422	17,40	0,42	0,42	0,42		0,42			0,42	0,42

(1) Superficie declarada admisible ajustada con la superficie comprometida.
(2) Factor de penalización valorando el alcance para el tipo de compromiso.Puede verificar la integridad de una copia de este documento mediante la lectura del código QR adjunto o mediante el acceso a la dirección <https://ws050.juntadeandalucia.es/verificarFirma> indicando el código de VERIFICACIÓN

FIRMADO POR

RAQUEL MARIA ESPIN CRESPO

17/12/2024

VERIFICACIÓN

Pk2jm6YUDU9J72AMTZUYRN3GET48NG

PÁG. 848/9349



**APELLIDOS Y NOMBRE / RAZÓN SOCIAL**

TORRECILLAS NAVARRO JUANA

NIF

***7676*

EXPEDIENTE

1101543

ANUALIDAD DE PAGO

1ª

IMPORTE POR ANUALIDAD

	2023	2024	2025	2026	2027
IMPORTE MÁXIMO SUBVENCIONABLE	595,02 €	595,02 €	495,84 €	495,84 €	495,84 €
IMPORTE MEDIO DE TRANSFERENCIA (€/ha)	78,09 €	78,09 €	65,07 €	65,07 €	65,07 €

RESUMEN DE UNIDADES

Cód	GRUPO DE PAGO	Sup. Dec. Admisible (ha)	Sup. Comprometida (ha)	Sup. ajustada compromiso (1) (ha)	% sobredec.	Sup. Resuelta (ha)	Importe Declarado	Importe Topado	Importe Resuelto	Importe tras sobredec.
416	HERBÁCEOS	3,28		3,28	0,00	3,28	595,02	595,02	595,02	595,02
424	HERBÁCEOS NO ELEGIBLES	4,34		4,34	0,00	4,34	0,00	0,00	0,00	0,00
TOTAL		7,62	7,62	7,62		7,62	595,02	595,02	595,02	595,02

APLICACIÓN DE REDUCCIONES Y PENALIZACIONES

GRUPO DE PAGO	Importe Calculado	Importe prereduc.	Criterios de subvencionabilidad y compromisos	Presentación tardía	Omisión declaración	Condicionalidad	IMPORTE (Euros) RESUELTO
HERBÁCEOS	595,02	595,02	0,00	0,00	0,00	0,00	595,02
HERBÁCEOS NO ELEGIBLES	0,00	0,00	0,00	0,00	0,00	0,00	0,00
TOTAL	595,02	595,02					595,02

RESUMEN DE PAGOS

	RESUELTO	FEADER	MAPA	CAPADR
HERBÁCEOS - Pago realizado	595,02 €	505,77 €	58,37 €	30,88 €

RECINTOS RESUELTOS

REF.	REFERENCIA SIGPAC	CULTIVO	DESCRIPCIÓN CULTIVO	S/R G.PAGO	PEND. MEDIA (%)	SUP. DEC. ADMISIBLE (ha)	SUP. COMPROM. (ha)	SUP. AJUSTADA COMPROM. (1) (ha)	SUP. CONV. SIGPAC (ha)	SUP. CERTIF. (ha)	SUP. CAMPO (ha)	SUP. CAMPO DETER CUL. DECLARADO (ha)	SUP. DEC. REDUCIDA (ha)	SUP. RESUELTA (ha)
170000005982338	04-098-090-00181-001	5000	CEBADA-SIN VARIEDAD	S 416	13,30	0,40	0,40	0,40		0,40			0,40	0,40
170000005982339	04-098-090-00182-001	5000	CEBADA-SIN VARIEDAD	S 416	12,70	0,74	0,74	0,74		0,74			0,74	0,74
170000005982340	04-098-090-00183-001	5000	CEBADA-SIN VARIEDAD	S 416	10,30	0,53	0,53	0,53		0,53			0,53	0,53
170000005982342	04-098-090-00191-001	5000	CEBADA-SIN VARIEDAD	S 416	10,30	1,61	1,61	1,61		1,61			1,61	1,61
-767659	04-098-087-00037-001	20000	BARBECHO TRADICIONAL-SIN VARIEDAD	R 424	3,30	0,83	0,83	0,83		0,83			0,83	0,83
170000005982343	04-098-090-00207-001	20000	BARBECHO TRADICIONAL-SIN VARIEDAD	S 424	8,70	3,51	3,51	3,51		3,51			3,51	3,51

(1) Superficie declarada admisible ajustada con la superficie comprometida.
(2) Factor de penalización valorando el alcance para el tipo de compromiso.Puede verificar la integridad de una copia de este documento mediante la lectura del código QR adjunto o mediante el acceso a la dirección <https://ws050.juntadeandalucia.es/verificarFirma> indicando el código de VERIFICACIÓN

FIRMADO POR

RAQUEL MARIA ESPIN CRESPO

17/12/2024

VERIFICACIÓN

Pk2jm6UYDU9J72AMTZUYRN3GET48NG

PÁG. 849/9349





APELLIDOS Y NOMBRE / RAZÓN SOCIAL TORRECILLAS RODRIGUEZ MARIA DEL CARMEN
NIF ****4165*
EXPEDIENTE 1279856
ANUALIDAD DE PAGO 1ª

IMPORTES POR ANUALIDAD

	2023	2024	2025	2026	2027
IMPORTE MÁXIMO SUBVENCIONABLE	467,08 €	467,08 €	467,08 €	389,23 €	389,23 €
IMPORTE MEDIO DE TRANSFERENCIA (€/ha)	259,49 €	259,49 €	259,49 €	216,24 €	216,24 €

RESUMEN DE UNIDADES

Cód	GRUPO DE PAGO	Sup. Dec. Admisible (ha)	Sup. Comprometida (ha)	Sup. ajustada compromiso (1) (ha)	% sobredec.	Sup. Resuelta (ha)	Importe Declarado	Importe Topado	Importe Resuelto	Importe tras sobredec.
422	FRUTALES SECANO	1,80		1,80	0,00	1,80	467,08	467,08	467,08	467,08
TOTAL		1,80	1,80	1,80		1,80	467,08	467,08	467,08	467,08

APLICACIÓN DE REDUCCIONES Y PENALIZACIONES

GRUPO DE PAGO	Importe Calculado	Importe prereduc.	Criterios de subvencionabilidad y compromisos	Presentación tardía	Omisión declaración	Condicionalidad	IMPORTE (Euros) RESUELTO
FRUTALES SECANO	467,08	467,08	0,00	0,00	0,00	0,00	467,08
TOTAL	467,08	467,08					467,08

RESUMEN DE PAGOS

	IMPORTE (Euros)			
	RESUELTO	FEADER	MAPA	CAPADR
FRUTALES SECANO - Pago realizado	467,08 €	397,02 €	45,82 €	24,24 €

RECINTOS RESUELTOS

REF.	REFERENCIA SIGPAC	CULTIVO	DESCRIPCIÓN CULTIVO	S/R G.PAGO	PEND. MEDIA (%)	SUP. DEC. ADMISIBLE (ha)	SUP. COMPROM. (ha)	SUP. AJUSTADA COMPR.(1) (ha)	SUP. CONY. SIGPAC (ha)	SUP. CERTIE (ha)	SUP. CAMPO (ha)	SUP. CAMPO DETER. CULT. DECLARADO (ha)	SUP. DEC. REDUCIDA (ha)	SUP. RESUELTA (ha)
5519922	04-083-005-00035-001	104022	ALMENDROS-LARGUETA	S 422	34,40	1,80	1,80	1,80		1,80			1,80	1,80

(1) Superficie declarada admisible ajustada con la superficie comprometida.
 (2) Factor de penalización valorando el alcance para el tipo de compromiso.

Puede verificar la integridad de una copia de este documento mediante la lectura del código QR adjunto o mediante el acceso a la dirección <https://ws050.juntadeandalucia.es/verificarFirma> indicando el código de VERIFICACIÓN

FIRMADO POR

RAQUEL MARIA ESPIN CRESPO

17/12/2024

VERIFICACIÓN

Pk2jm6UYDU9J72AMTZUYRN3GET48NG

PÁG. 850/9349



**APELLIDOS Y NOMBRE / RAZÓN SOCIAL**

TORREGROSA GAZQUEZ LUCIA

NIF
***6420*EXPEDIENTE
1165163ANUALIDAD
DE PAGO
1ª**IMPORTE POR ANUALIDAD**

	2023	2024	2025	2026	2027
IMPORTE MÁXIMO SUBVENCIONABLE	8.897,91 €	8.897,91 €	8.897,91 €	7.414,87 €	7.414,87 €
IMPORTE MEDIO DE TRANSFERENCIA (€/ha)	259,49 €	259,49 €	259,49 €	216,24 €	216,24 €

RESUMEN DE UNIDADES

Cód	GRUPO DE PAGO	Sup. Dec. Admisible (ha)	Sup. Comprometida (ha)	Sup. ajustada compromiso (1) (ha)	% sobredec.	Sup. Resuelta (ha)	Importe Declarado	Importe Topado	Importe Resuelto	Importe tras sobredec.
422	FRUTALES SECANO	34,35		34,29	0,00	34,29	8.897,91	8.897,91	8.897,91	8.897,91
TOTAL		34,35	34,29	34,29		34,29	8.897,91	8.897,91	8.897,91	8.897,91

APLICACIÓN DE REDUCCIONES Y PENALIZACIONES

GRUPO DE PAGO	Importe Calculado	Importe prereduc.	Criterios de subvencionabilidad y compromisos	Presentación tardía	Omisión declaración	Condicionabilidad	IMPORTE (Euros) RESUELTO
FRUTALES SECANO	8.897,91	8.897,91	0,00	0,00	0,00	0,00	8.897,91
TOTAL	8.897,91	8.897,91					8.897,91

RESUMEN DE PAGOS**IMPORTE (Euros)**

	RESUELTO	FEADER	MAPA	CAPADR
FRUTALES SECANO - Pago realizado	8.897,91 €	7.563,22 €	872,88 €	461,81 €

RECINTOS RESUELTOS

REF.	REFERENCIA SIGPAC	CULTIVO DESCRIPCIÓN CULTIVO	S/R G.PAGO	PEND. MEDIA (%)	SUP. DEC. ADMISIBLE (ha)	SUP. COMPROM. (ha)	SUP. AJUSTADA COMPR.(1) (ha)	SUP. CONY. SIGPAC (ha)	SUP. CERTIE (ha)	SUP. CAMPO (ha)	SUP. CAMPO DETER. CULT. DECLARADO (ha)	SUP. DEC. REDUCIDA (ha)	SUP. RESUELTA (ha)
-746607	04-099-030-90142-002	104014 ALMENDROS-FERRAGNES	S 422	21,00	1,98	1,98	1,98		2,35				1,98
4118777	04-099-030-00741-001	104057 ALMENDROS-AVIJOR	S 422	29,50	1,48	1,45	1,45		1,48			1,45	1,45
1700000006377497	04-037-010-00004-001	104057 ALMENDROS-AVIJOR	S 422	5,80	2,73	2,73	2,73		2,73			2,73	2,73
1700000006377498	04-099-030-00700-005	104057 ALMENDROS-AVIJOR	S 422	23,20	3,08	3,08	3,08		3,08			3,08	3,08
1700000006377499	04-099-030-00697-002	104022 ALMENDROS-LARGUETA	S 422	15,20	2,04	2,04	2,04		2,04			2,04	2,04
1700000006377500	04-099-030-01066-001	104022 ALMENDROS-LARGUETA	S 422	24,60	2,60	2,60	2,60		2,60			2,60	2,60
1700000006377501	04-099-030-01053-002	104014 ALMENDROS-FERRAGNES	S 422	22,90	3,53	3,53	3,53		3,53			3,53	3,53
1700000006377502	04-099-030-01053-001	104024 ALMENDROS-MARCONA	S 422	21,20	0,72	0,72	0,72		0,72			0,72	0,72
1700000006377506	04-099-030-00742-005	104020 ALMENDROS-GUARA	S 422	23,70	0,22	0,22	0,22		0,22			0,22	0,22
1700000006377507	04-099-030-00742-008	104057 ALMENDROS-AVIJOR	S 422	35,00	1,19	1,16	1,16		1,19			1,16	1,16
1700000006377509	04-099-030-00700-020	104020 ALMENDROS-GUARA	S 422	18,90	1,80	1,80	1,80		1,80			1,80	1,80
1700000006377511	04-099-030-00701-002	104022 ALMENDROS-LARGUETA	S 422	16,00	0,26	0,26	0,26		0,26			0,26	0,26
1700000006377512	04-099-030-00698-001	104014 ALMENDROS-FERRAGNES	S 422	24,30	0,64	0,64	0,64		0,64			0,64	0,64
1700000006377513	04-099-030-00700-014	104024 ALMENDROS-MARCONA	S 422	21,70	4,45	4,45	4,45		4,45			4,45	4,45
1700000006377514	04-099-030-00700-016	104022 ALMENDROS-LARGUETA	S 422	19,40	1,72	1,72	1,72		1,72			1,72	1,72
1700000006377515	04-099-030-00701-003	104024 ALMENDROS-MARCONA	S 422	24,60	2,91	2,91	2,91		2,91			2,91	2,91
1700000006377516	04-099-030-00702-001	104024 ALMENDROS-MARCONA	S 422	21,80	2,98	2,98	2,98		2,98			2,98	2,98
1700000006377517	04-099-030-00698-003	104007 ALMENDROS-COMUNA	S 422	23,90	0,02	0,02	0,02		0,02			0,02	0,02

INCIDENCIAS**INCIDENCIA DESCRIPCIÓN**

- 4272 Verifica que las líneas de declaración de las Solicitudes Únicas no tienen solapes con la capa de Retroactividad Gráfica (ambas de la misma campaña) a nivel de expediente/línea de declaración gráfica de la solicitud.
Ref:4118777 Recinto:04-099-030-00741-00001 Cultivo: - Agregado de la referencia del recinto.:0 Zona de la referencia del recinto.:0 Superficie solapada.:0,03 Id. Incid.:101006740
Ref:1700000006377507 Recinto:04-099-030-00742-00008 Cultivo: - Agregado de la referencia del recinto.:0 Zona de la referencia del recinto.:0 Superficie solapada.:0,03 Id. Incid.:101006741
- 100402 Recinto solicitado no forma parte de ningún organismo de control autorizado para la producción ecológica en Andalucía o fecha de inscripción posterior al plazo establecido (Anexo I. Criterios de Subvencionabilidad. Orden 28 de marzo de 2023).
Ref:-991735 Recinto:04-099-030-01044-00001 Cultivo:104014 ALMENDROS-FERRAGNES Secano
Ref:-991736 Recinto:04-099-030-80024-00012 Cultivo:104020 ALMENDROS-GUARA Secano
- 100424 Solicita recinto que no está comprometido para la operación.
Ref:-991735 Recinto:04-099-030-01044-00001 Cultivo:104014 ALMENDROS-FERRAGNES Secano
Ref:-991736 Recinto:04-099-030-80024-00012 Cultivo:104020 ALMENDROS-GUARA Secano

(1) Superficie declarada admisible ajustada con la superficie comprometida.
(2) Factor de penalización valorando el alcance para el tipo de compromiso.Puede verificar la integridad de una copia de este documento mediante la lectura del código QR adjunto o mediante el acceso a la dirección <https://ws050.juntadeandalucia.es/verificarFirma> indicando el código de VERIFICACIÓN

FIRMADO POR

RAQUEL MARIA ESPIN CRESPO

17/12/2024

VERIFICACIÓN

Pk2jm6UYDU9J72AMTZUYRN3GET48NG

PÁG. 851/9349



**APELLIDOS Y NOMBRE / RAZÓN SOCIAL**

TORREGROSA JIMENEZ ANTONIA

NIF

***6219*

EXPEDIENTE

1208338

ANUALIDAD**DE PAGO**

1ª

IMPORTE POR ANUALIDAD

	2023	2024	2025	2026	2027
IMPORTE MÁXIMO SUBVENCIONABLE	7.185,65 €	7.185,65 €	5.987,84 €	5.987,84 €	5.987,84 €
IMPORTE MEDIO DE TRANSFERENCIA (€/ha)	164,39 €	164,39 €	136,99 €	136,99 €	136,99 €

RESUMEN DE UNIDADES

Cód	GRUPO DE PAGO	Sup. Dec. Admisible (ha)	Sup. Comprometida (ha)	Sup. ajustada compromiso (1) (ha)	% sobredec.	Sup. Resuelta (ha)	Importe Declarado	Importe Topado	Importe Resuelto	Importe tras sobredec.
416	HERBÁCEOS	41,28		39,61	0,00	39,61	7.185,65	7.185,65	7.185,65	7.185,65
424	HERBÁCEOS NO ELEGIBLES	4,78		4,10	0,00	4,10	0,00	0,00	0,00	0,00
TOTAL		46,06	43,71	43,71		43,71	7.185,65	7.185,65	7.185,65	7.185,65

APLICACIÓN DE REDUCCIONES Y PENALIZACIONES

GRUPO DE PAGO	Importe Calculado	Importe prereduc.	Criterios de subvencionabilidad y compromisos	Presentación tardía	Omisión declaración	Condicionalidad	IMPORTE (Euros) RESUELTO
HERBÁCEOS	7.185,65	7.185,65	0,00	0,00	0,00	0,00	7.185,65
HERBÁCEOS NO ELEGIBLES	0,00	0,00	0,00	0,00	0,00	0,00	0,00
TOTAL	7.185,65	7.185,65					7.185,65

RESUMEN DE PAGOS

	RESUELTO	FEADER	MAPA	CAPADR
HERBÁCEOS - Pago realizado	7.185,65 €	6.107,80 €	704,91 €	372,94 €

RECINTOS RESUELTOS

REF.	REFERENCIA SIGPAC	CULTIVO DESCRIPCIÓN CULTIVO	S/R G.PAGO	PEND. MEDIA (%)	SUP. DEC. ADMISIBLE (ha)	SUP. COMPROM. (ha)	SUP. AJUSTADA COMPROM. (1) (ha)	SUP. CONV. SIGPAC (ha)	SUP. CERTIF. (ha)	SUP. CAMPO (ha)	SUP. CAMPO DETER. CULT. DECLARADO (ha)	SUP. DEC. REDUCIDA (ha)	SUP. RESUELTA (ha)
-1535387	04-070-002-00122-010	53000 YEROS-SIN VARIEDAD	S 416	11,50	0,33	0,07	0,07		0,07			0,07	0,07
-1529417	04-037-016-00028-005	40376 GUI SANTES-VIRIATO	S 416	8,90	0,32	0,32	0,32		0,32			0,32	0,32
-1094348	04-070-002-00122-002	53000 YEROS-SIN VARIEDAD	S 416	12,80	1,02	0,68	0,68		0,68			0,68	0,68
-1094209	04-070-002-00122-010	8000 AVENA-SIN VARIEDAD	S 416	11,50	1,33	0,26	0,26		0,26			0,26	0,26
-806188	04-037-016-00028-026	40376 GUI SANTES-VIRIATO	S 416	4,90	1,96	1,96	1,96		1,96			1,96	1,96
1700000006397993	04-037-009-00008-001	1092 TRIGO BLANDO-GALERA	S 416	4,60	1,06	1,06	1,06		1,06			1,06	1,06
1700000006397994	04-037-016-00080-001	8000 AVENA-SIN VARIEDAD	S 416	4,50	1,14	1,14	1,14		1,14			1,14	1,14
1700000006397995	04-037-016-00028-017	40376 GUI SANTES-VIRIATO	S 416	10,90	0,05	0,05	0,05		0,05			0,05	0,05
1700000006397997	04-037-009-00028-001	1092 TRIGO BLANDO-GALERA	S 416	3,90	3,94	3,94	3,94		3,94			3,94	3,94
1700000006398000	04-037-016-00201-001	1092 TRIGO BLANDO-GALERA	S 416	6,10	0,78	0,78	0,78		0,78			0,78	0,78
1700000006398001	04-037-016-00080-004	8000 AVENA-SIN VARIEDAD	S 416	4,70	1,34	1,34	1,34		1,34			1,34	1,34
1700000006398002	04-037-016-00028-021	40376 GUI SANTES-VIRIATO	S 416	6,20	0,08	0,08	0,08		0,08			0,08	0,08
1700000006398003	04-037-016-00028-020	40376 GUI SANTES-VIRIATO	S 416	8,00	0,08	0,08	0,08		0,08			0,08	0,08
1700000006398004	04-037-016-00028-019	40376 GUI SANTES-VIRIATO	S 416	7,70	0,23	0,23	0,23		0,23			0,23	0,23
1700000006398006	04-037-009-00105-001	8000 AVENA-SIN VARIEDAD	S 416	3,80	2,31	2,31	2,31		2,31			2,31	2,31
1700000006398009	04-037-009-00214-001	1092 TRIGO BLANDO-GALERA	S 416	4,60	3,45	3,45	3,45		3,45			3,45	3,45
1700000006398010	04-037-014-00019-001	8000 AVENA-SIN VARIEDAD	S 416	1,70	0,36	0,36	0,36		0,36			0,36	0,36
1700000006398011	04-037-014-00020-001	8000 AVENA-SIN VARIEDAD	S 416	1,60	0,69	0,69	0,69		0,69			0,69	0,69
1700000006398012	04-037-014-00012-001	8000 AVENA-SIN VARIEDAD	S 416	2,50	0,73	0,73	0,73		0,73			0,73	0,73
1700000006398013	04-070-002-00122-006	8000 AVENA-SIN VARIEDAD	S 416	11,50	2,92	2,92	2,92		2,92			2,92	2,92
1700000006398014	04-070-002-00122-007	8000 AVENA-SIN VARIEDAD	S 416	12,80	0,68	0,68	0,68		0,68			0,68	0,68
1700000006398023	04-037-016-00028-024	40376 GUI SANTES-VIRIATO	S 416	8,80	0,02	0,02	0,02		0,02			0,02	0,02
1700000006398024	04-037-016-00088-002	40376 GUI SANTES-VIRIATO	S 416	6,20	2,23	2,23	2,23		2,23			2,23	2,23
1700000006398026	04-037-016-00028-004	8000 AVENA-SIN VARIEDAD	S 416	7,20	4,70	4,70	4,70		4,70			4,70	4,70
1700000006398027	04-037-009-00214-001	1092 TRIGO BLANDO-GALERA	S 416	3,30	2,71	2,71	2,71		2,71			2,71	2,71
1700000006398028	04-037-009-00212-001	1092 TRIGO BLANDO-GALERA	S 416	3,30	0,14	0,14	0,14		0,14			0,14	0,14
1700000006398032	04-037-016-00204-001	40376 GUI SANTES-VIRIATO	S 416	6,50	0,39	0,39	0,39		0,39			0,39	0,39
1700000006398033	04-037-016-00204-003	40376 GUI SANTES-VIRIATO	S 416	5,90	0,04	0,04	0,04		0,04			0,04	0,04
1700000006398034	04-037-009-00075-001	8000 AVENA-SIN VARIEDAD	S 416	1,90	1,95	1,95	1,95		1,95			1,95	1,95
1700000006398035	04-037-009-00076-001	8000 AVENA-SIN VARIEDAD	S 416	1,70	2,87	2,87	2,87		2,87			2,87	2,87
1700000006398036	04-037-009-00146-001	8000 AVENA-SIN VARIEDAD	S 416	2,10	0,25	0,25	0,25		0,25			0,25	0,25
1700000006398038	04-070-002-00122-017	1092 TRIGO BLANDO-GALERA	S 416	13,40	1,05	1,05	1,05		1,05			1,05	1,05
1700000006398040	04-037-016-00204-005	40376 GUI SANTES-VIRIATO	S 416	6,60	0,13	0,13	0,13		0,13			0,13	0,13
-1535355	04-070-002-00122-002	20000 BARBECHO TRADICIONAL-SIN VARIEDAD	S 424	12,80	2,05	1,37	1,37		1,37			1,37	1,37
1700000006397996	04-037-016-00017-002	20000 BARBECHO TRADICIONAL-SIN VARIEDAD	S 424	9,10	2,73	2,73	2,73		2,73			2,73	2,73

(1) Superficie declarada admisible ajustada con la superficie comprometida.
(2) Factor de penalización valorando el alcance para el tipo de compromiso.Puede verificar la integridad de una copia de este documento mediante la lectura del código QR adjunto o mediante el acceso a la dirección <https://ws050.juntadeandalucia.es/verificarFirma> indicando el código de VERIFICACIÓN

FIRMADO POR

RAQUEL MARIA ESPIN CRESPO

17/12/2024

VERIFICACIÓN

Pk2jm6UYDU9J72AMTZUYRN3GET48NG

PÁG. 852/9349



**INCIDENCIAS****INCIDENCIA DESCRIPCIÓN**

- 100412 Número de hectáreas validadas inferior a la superficie mínima permitida por el grupo de cultivo (Anexo I. Criterios de Subvencionabilidad. Orden 28 de marzo de 2023).
Sup. Resuelta:0 Grupo de Pago:FRUTALES SECANO
- 100413 Recinto perteneciente a grupo de cultivo que no cumple con la superficie mínima requerida (Anexo I. Criterios de Subvencionabilidad. Orden 28 de marzo de 2023).
Ref:170000006398005 Recinto:04-037-009-00083-00001 Cultivo:104057 ALMENDROS-AVIJOR Secano Sup. Declarada:0,56 Superficie Resolver:0,56
Ref:170000006398051 Recinto:04-037-009-00101-00001 Cultivo:104020 ALMENDROS-GUARA Secano Sup. Declarada:1,61 Superficie Resolver:1,61
Ref:170000006398029 Recinto:04-037-015-00023-00002 Cultivo:104057 ALMENDROS-AVIJOR Secano Sup. Declarada:0,61 Superficie Resolver:0,61
Ref:170000006398042 Recinto:04-037-015-00060-00002 Cultivo:104020 ALMENDROS-GUARA Secano Sup. Declarada:0,62 Superficie Resolver:0,62
Ref:-806186 Recinto:04-037-016-00017-00009 Cultivo:104020 ALMENDROS-GUARA Secano Sup. Declarada:0,01 Superficie Resolver:0,01
Ref:-806187 Recinto:04-037-016-00017-00010 Cultivo:104020 ALMENDROS-GUARA Secano Sup. Declarada:0,02 Superficie Resolver:0,02
Ref:170000006398041 Recinto:04-037-016-00021-00001 Cultivo:104020 ALMENDROS-GUARA Secano Sup. Declarada:0,3 Superficie Resolver:0,3
Ref:170000006398044 Recinto:04-037-016-00028-00001 Cultivo:104020 ALMENDROS-GUARA Secano Sup. Declarada:0,4 Superficie Resolver:0,4
Ref:170000006398043 Recinto:04-037-016-00028-00002 Cultivo:104022 ALMENDROS-LARGUETA Secano Sup. Declarada:1,35 Superficie Resolver:1,35
Ref:170000006398046 Recinto:04-037-016-00028-00015 Cultivo:104022 ALMENDROS-LARGUETA Secano Sup. Declarada:0,09 Superficie Resolver:0,09
Ref:170000006398045 Recinto:04-037-016-00080-00003 Cultivo:104022 ALMENDROS-LARGUETA Secano Sup. Declarada:1,39 Superficie Resolver:1,39
Ref:170000006398048 Recinto:04-037-016-00088-00003 Cultivo:104022 ALMENDROS-LARGUETA Secano Sup. Declarada:0,71 Superficie Resolver:0,71
Ref:170000006398047 Recinto:04-070-002-00122-00005 Cultivo:104024 ALMENDROS-MARCONA Secano Sup. Declarada:1,18 Superficie Resolver:1,18
Ref:170000006398050 Recinto:04-070-002-00123-00001 Cultivo:104024 ALMENDROS-MARCONA Secano Sup. Declarada:0,34 Superficie Resolver:0,34
Ref:170000006398049 Recinto:04-070-002-00124-00002 Cultivo:104020 ALMENDROS-GUARA Secano Sup. Declarada:0,21 Superficie Resolver:0,21
- 100421 Recinto declarado por error para una operación de la 6503, que se ha corregido de oficio marcando la operación correcta, de acuerdo con la fecha de inscripción del recinto en la producción ecológica.
Ref:170000006397993 Recinto:04-037-009-00008-00001 Cultivo:1092 TRIGO BLANDO-GALERA Secano
Ref:170000006397997 Recinto:04-037-009-00028-00001 Cultivo:1092 TRIGO BLANDO-GALERA Secano
Ref:170000006398034 Recinto:04-037-009-00075-00001 Cultivo:8000 AVENA-SIN VARIEDAD Secano
Ref:170000006398035 Recinto:04-037-009-00076-00001 Cultivo:8000 AVENA-SIN VARIEDAD Secano
Ref:170000006398006 Recinto:04-037-009-00105-00001 Cultivo:8000 AVENA-SIN VARIEDAD Secano
Ref:170000006398036 Recinto:04-037-009-00146-00001 Cultivo:8000 AVENA-SIN VARIEDAD Secano
Ref:170000006398028 Recinto:04-037-009-00212-00001 Cultivo:1092 TRIGO BLANDO-GALERA Secano
Ref:170000006398027 Recinto:04-037-009-00214-00001 Cultivo:1092 TRIGO BLANDO-GALERA Secano
Ref:170000006398009 Recinto:04-037-009-00216-00001 Cultivo:1092 TRIGO BLANDO-GALERA Secano
Ref:170000006398012 Recinto:04-037-014-00012-00001 Cultivo:8000 AVENA-SIN VARIEDAD Secano
Ref:170000006398010 Recinto:04-037-014-00019-00001 Cultivo:8000 AVENA-SIN VARIEDAD Secano
Ref:170000006398011 Recinto:04-037-014-00020-00001 Cultivo:8000 AVENA-SIN VARIEDAD Secano
Ref:170000006397996 Recinto:04-037-016-00017-00002 Cultivo:20000 BARBECHO TRADICIONAL-SIN VARIEDAD Secano
Ref:170000006398026 Recinto:04-037-016-00028-00004 Cultivo:8000 AVENA-SIN VARIEDAD Secano
Ref:-1529417 Recinto:04-037-016-00028-00005 Cultivo:40376 GUI SANTES-VIRIATO Secano
Ref:170000006397995 Recinto:04-037-016-00028-00017 Cultivo:40376 GUI SANTES-VIRIATO Secano
Ref:170000006398004 Recinto:04-037-016-00028-00019 Cultivo:40376 GUI SANTES-VIRIATO Secano
Ref:170000006398003 Recinto:04-037-016-00028-00020 Cultivo:40376 GUI SANTES-VIRIATO Secano
Ref:170000006398002 Recinto:04-037-016-00028-00021 Cultivo:40376 GUI SANTES-VIRIATO Secano
Ref:170000006398023 Recinto:04-037-016-00028-00024 Cultivo:40376 GUI SANTES-VIRIATO Secano
Ref:-806188 Recinto:04-037-016-00028-00026 Cultivo:40376 GUI SANTES-VIRIATO Secano
Ref:170000006397994 Recinto:04-037-016-00080-00001 Cultivo:8000 AVENA-SIN VARIEDAD Secano
Ref:170000006398001 Recinto:04-037-016-00080-00004 Cultivo:8000 AVENA-SIN VARIEDAD Secano
Ref:170000006398024 Recinto:04-037-016-00088-00002 Cultivo:40376 GUI SANTES-VIRIATO Secano
Ref:170000006398000 Recinto:04-037-016-00201-00001 Cultivo:1092 TRIGO BLANDO-GALERA Secano

(1) Superficie declarada admisible ajustada con la superficie comprometida.
(2) Factor de penalización valorando el alcance para el tipo de compromiso.

Puede verificar la integridad de una copia de este documento mediante la lectura del código QR adjunto o mediante el acceso a la dirección <https://ws050.juntadeandalucia.es/verificarFirma> indicando el código de VERIFICACIÓN

FIRMADO POR	RAQUEL MARIA ESPIN CRESPO	17/12/2024	
VERIFICACIÓN	Pk2jm6UYDU9J72AMTZUYRN3GET48NG	PÁG. 853/9349	



INCIDENCIAS

INCIDENCIA DESCRIPCIÓN

- Ref:170000006398032 Recinto:04-037-016-00204-00001 Cultivo:40376 GUI SANTES-VIRIATO Secano
- Ref:170000006398033 Recinto:04-037-016-00204-00003 Cultivo:40376 GUI SANTES-VIRIATO Secano
- Ref:170000006398040 Recinto:04-037-016-00204-00005 Cultivo:40376 GUI SANTES-VIRIATO Secano
- Ref:-1535355 Recinto:04-070-002-00122-00002 Cultivo:20000 BARBECHO TRADICIONAL-SIN VARIEDAD Secano
- Ref:-1094348 Recinto:04-070-002-00122-00002 Cultivo:53000 YEROS-SIN VARIEDAD Secano
- Ref:170000006398013 Recinto:04-070-002-00122-00006 Cultivo:8000 AVENA-SIN VARIEDAD Secano
- Ref:170000006398014 Recinto:04-070-002-00122-00007 Cultivo:8000 AVENA-SIN VARIEDAD Secano
- Ref:-1094209 Recinto:04-070-002-00122-00010 Cultivo:8000 AVENA-SIN VARIEDAD Secano
- Ref:-1535387 Recinto:04-070-002-00122-00010 Cultivo:53000 YEROS-SIN VARIEDAD Secano
- Ref:170000006398038 Recinto:04-070-002-00122-00017 Cultivo:1092 TRIGO BLANDO-GALERA Secano

(1) Superficie declarada admisible ajustada con la superficie comprometida.
(2) Factor de penalización valorando el alcance para el tipo de compromiso.

Puede verificar la integridad de una copia de este documento mediante la lectura del código QR adjunto o mediante el acceso a la dirección <https://ws050.juntadeandalucia.es/verificarFirma> indicando el código de VERIFICACIÓN

FIRMADO POR	RAQUEL MARIA ESPIN CRESPO	17/12/2024	
VERIFICACIÓN	Pk2jm6UYDU9J72AMTZUYRN3GET48NG	PÁG. 854/9349	

**APELLIDOS Y NOMBRE / RAZÓN SOCIAL**

TORREGROSA LOPEZ AGUEDA

NIF

****8051*

EXPEDIENTE

1045086

ANUALIDAD DE PAGO

1ª

IMPORTE POR ANUALIDAD

	2023	2024	2025	2026	2027
IMPORTE MÁXIMO SUBVENCIONABLE	666,36 €	666,36 €	666,36 €	555,30 €	555,30 €
IMPORTE MEDIO DE TRANSFERENCIA (€/ha)	297,48 €	297,48 €	297,48 €	247,90 €	247,90 €

RESUMEN DE UNIDADES

Cód	GRUPO DE PAGO	Sup. Dec. Admisible (ha)	Sup. Comprometida (ha)	Sup. ajustada compromiso (1) (ha)	% sobredec.	Sup. Resuelta (ha)	Importe Declarado	Importe Topado	Importe Resuelto	Importe tras sobredec.
419	OLIVAR	2,24		2,24	0,00	2,24	666,36	666,36	666,36	666,36
TOTAL		2,24	2,24	2,24		2,24	666,36	666,36	666,36	666,36

APLICACIÓN DE REDUCCIONES Y PENALIZACIONES

GRUPO DE PAGO	Importe Calculado	Importe prereduc.	Criterios de subvencionabilidad y compromisos	Presentación tardía	Omisión declaración	Condicionalidad	IMPORTE (Euros) RESUELTO
OLIVAR	666,36	666,36	0,00	0,00	0,00	0,00	666,36
TOTAL	666,36	666,36					666,36

RESUMEN DE PAGOS**IMPORTE (Euros)**

	RESUELTO	FEADER	MAPA	CAPADR
OLIVAR - Pago realizado	666,36 €	566,41 €	65,37 €	34,58 €

RECINTOS RESUELTOS

REF.	REFERENCIA SIGPAC	CULTIVO DESCRIPCIÓN CULTIVO	S/R G.PAGO	PEND. MEDIA (%)	SUP. DEC. ADMISIBLE (ha)	SUP. COMPROM. (ha)	SUP. AJUSTADA COMPROM. (1) (ha)	SUP. CONY. SIGPAC (ha)	SUP. CERTIE (ha)	SUP. CAMPO (ha)	SUP. CAMPO DETER. CULT. DECLARADO (ha)	SUP. DEC. REDUCIDA (ha)	SUP. RESUELTA (ha)
170000005375778	04-006-043-00078-001	101138 OLIVAR-HOJIBLANCA	R 419	3,50	0,06	0,06	0,06	0,06	0,06			0,06	0,06
170000005375779	04-006-043-00079-001	101138 OLIVAR-HOJIBLANCA	R 419	6,60	0,26	0,26	0,26	0,26	0,26			0,26	0,26
170000005375780	04-006-031-00078-014	101138 OLIVAR-HOJIBLANCA	S 419	8,30	0,08	0,08	0,08	0,08	0,08			0,08	0,08
170000005375781	04-006-031-00081-004	101138 OLIVAR-HOJIBLANCA	S 419	12,70	0,28	0,28	0,28	0,28	0,28			0,28	0,28
170000005375782	04-006-031-00078-010	101138 OLIVAR-HOJIBLANCA	S 419	14,10	0,59	0,59	0,59	0,59	0,59			0,59	0,59
170000005375785	04-006-043-00055-001	101269 OLIVAR-PICUAL DE ALMERIA	R 419	2,30	0,15	0,15	0,15	0,15	0,15			0,15	0,15
170000005375786	04-006-043-00043-001	101269 OLIVAR-PICUAL DE ALMERIA	R 419	4,20	0,18	0,18	0,18	0,18	0,18			0,18	0,18
170000005375787	04-006-031-00078-006	101269 OLIVAR-PICUAL DE ALMERIA	S 419	7,70	0,15	0,15	0,15	0,15	0,15			0,15	0,15
170000005375788	04-006-031-00101-003	101269 OLIVAR-PICUAL DE ALMERIA	S 419	9,00	0,05	0,05	0,05	0,05	0,05			0,05	0,05
170000005375789	04-006-031-00083-001	101269 OLIVAR-PICUAL DE ALMERIA	S 419	7,00	0,01	0,01	0,01	0,01	0,01			0,01	0,01
170000005375790	04-006-031-00348-008	101269 OLIVAR-PICUAL DE ALMERIA	S 419	15,40	0,12	0,12	0,12	0,12	0,12			0,12	0,12
170000005375791	04-006-031-00345-002	101100 OLIVAR-CUCCO	S 419	7,10	0,12	0,12	0,12	0,12	0,12			0,12	0,12
170000005375792	04-006-031-00397-015	101100 OLIVAR-CUCCO	S 419	8,70	0,06	0,06	0,06	0,06	0,06			0,06	0,06
170000005375793	04-006-031-00348-009	101100 OLIVAR-CUCCO	S 419	9,40	0,06	0,06	0,06	0,06	0,06			0,06	0,06
170000005375794	04-006-031-90008-005	101100 OLIVAR-CUCCO	S 419	10,60	0,02	0,02	0,02	0,02	0,02			0,02	0,02
170000005375795	04-006-040-00335-001	101100 OLIVAR-CUCCO	S 419	4,50	0,05	0,05	0,05	0,05	0,05			0,05	0,05

INCIDENCIAS**INCIDENCIA DESCRIPCIÓN**

- 100402 Recinto solicitado no forma parte de ningún organismo de control autorizado para la producción ecológica en Andalucía o fecha de inscripción posterior al plazo establecido (Anexo I. Criterios de Subvencionabilidad. Orden 28 de marzo de 2023).
Ref:170000005375807 Recinto:04-006-031-00078-00009 Cultivo:104024 ALMENDROS-MARCONA Secano
- 100406 Grupo de cultivo declarado en el recinto no coincide con el grupo de cultivo existente en el organismo de control autorizado para la producción ecológica en Andalucía (Anexo I. Criterios de Subvencionabilidad. Orden 28 de marzo de 2023).
Ref:170000005375807 Recinto:04-006-031-00078-00009 Cultivo:104024 ALMENDROS-MARCONA Secano Grupo de SIPEA: OLIVAR
- 100424 Solicita recinto que no está comprometido para la operación.
Ref:170000005375807 Recinto:04-006-031-00078-00009 Cultivo:104024 ALMENDROS-MARCONA Secano

(1) Superficie declarada admisible ajustada con la superficie comprometida.
(2) Factor de penalización valorando el alcance para el tipo de compromiso.

Puede verificar la integridad de una copia de este documento mediante la lectura del código QR adjunto o mediante el acceso a la dirección <https://ws050.juntadeandalucia.es/verificarFirma> indicando el código de VERIFICACIÓN

FIRMADO POR

RAQUEL MARIA ESPIN CRESPO

17/12/2024

VERIFICACIÓN

Pk2jm6UYDU9J72AMTZUYRN3GET48NG

PÁG. 855/9349



**APELLIDOS Y NOMBRE / RAZÓN SOCIAL**

TORREGROSA RIVERA FRANCISCO JOSE

NIF

****5571*

EXPEDIENTE

1052659

ANUALIDAD DE PAGO

1ª

IMPORTE POR ANUALIDAD

	2023	2024	2025	2026	2027
IMPORTE MÁXIMO SUBVENCIONABLE	1.146,95 €	1.146,95 €	1.146,95 €	955,78 €	955,78 €
IMPORTE MEDIO DE TRANSFERENCIA (€/ha)	259,49 €	259,49 €	259,49 €	216,24 €	216,24 €

RESUMEN DE UNIDADES

Cód	GRUPO DE PAGO	Sup. Dec. Admisible (ha)	Sup. Comprometida (ha)	Sup. ajustada compromiso (1) (ha)	% sobredec.	Sup. Resuelta (ha)	Importe Declarado	Importe Topado	Importe Resuelto	Importe tras sobredec.
422	FRUTALES SECANO	4,42		4,42	0,00	4,42	1.146,95	1.146,95	1.146,95	1.146,95
TOTAL		4,42	4,42	4,42		4,42	1.146,95	1.146,95	1.146,95	1.146,95

APLICACIÓN DE REDUCCIONES Y PENALIZACIONES

GRUPO DE PAGO	Importe Calculado	Importe prereduc.	Criterios de subvencionabilidad y compromisos	Presentación tardía	Omisión declaración	Condicionalidad	IMPORTE (Euros) RESUELTO
FRUTALES SECANO	1.146,95	1.146,95	0,00	0,00	0,00	0,00	1.146,95
TOTAL	1.146,95	1.146,95					1.146,95

RESUMEN DE PAGOS**IMPORTE (Euros)**

FRUTALES SECANO - Pago realizado	RESUELTO	FEADER	MAPA	CAPADR
	1.146,95 €	974,91 €	112,52 €	59,52 €

RECINTOS RESUELTOS

REF.	REFERENCIA SIGPAC	CULTIVO DESCRIPCIÓN CULTIVO	S/R G.PAGO	PEND. MEDIA (%)	SUP. DEC. ADMISIBLE (ha)	SUP. COMPROM. (ha)	SUP. AJUSTADA COMPROM. (1) (ha)	SUP. CONY. SIGPAC (ha)	SUP. CERTIE (ha)	SUP. CAMPO (ha)	SUP. CAMPO DETER. CULT. DECLARADO (ha)	SUP. DEC. REDUCIDA (ha)	SUP. RESUELTA (ha)
1700000002671008	04-070-019-00022-001	104024 ALMENDROS-MARCONA	S 422	16,30	0,38	0,38	0,38	0,38	0,38			0,38	0,38
1700000002671009	04-070-019-00023-003	104024 ALMENDROS-MARCONA	S 422	23,50	0,13	0,13	0,13	0,13	0,13			0,13	0,13
1700000002671010	04-070-019-00023-004	104024 ALMENDROS-MARCONA	S 422	18,60	0,43	0,43	0,43	0,43	0,43			0,43	0,43
1700000002671011	04-070-042-00066-006	104007 ALMENDROS-COMUNA	S 422	27,70	1,60	1,60	1,60	1,60	1,60			1,60	1,60
1700000002671012	04-070-042-00066-002	104007 ALMENDROS-COMUNA	S 422	34,80	0,73	0,73	0,73	0,73	0,73			0,73	0,73
1700000002671013	04-070-019-00023-005	104020 ALMENDROS-GUARA	S 422	19,40	0,36	0,36	0,36	0,36	0,36			0,36	0,36
1700000002671014	04-070-019-00023-006	104024 ALMENDROS-MARCONA	S 422	20,40	0,22	0,22	0,22	0,22	0,22			0,22	0,22
1700000002671015	04-070-042-00066-028	104007 ALMENDROS-COMUNA	S 422	29,60	0,21	0,21	0,21	0,21	0,21			0,21	0,21
1700000002671016	04-070-042-00289-002	104007 ALMENDROS-COMUNA	S 422	29,60	0,08	0,08	0,08	0,08	0,08			0,08	0,08
1700000002671017	04-070-042-00066-005	104020 ALMENDROS-GUARA	S 422	23,10	0,07	0,07	0,07	0,07	0,07			0,07	0,07
1700000002671019	04-070-019-00022-006	104020 ALMENDROS-GUARA	S 422	20,20	0,21	0,21	0,21	0,21	0,21			0,21	0,21

INCIDENCIAS**INCIDENCIA DESCRIPCIÓN**

- 242 Recinto pendiente de acreditación de titularidad.
Ref:1700000002671018 Recinto:04-070-042-00387-00006 Cultivo:104020 ALMENDROS-GUARA Secano
- 100424 Solicita recinto que no está comprometido para la operación.
Ref:1700000002671018 Recinto:04-070-042-00387-00006 Cultivo:104020 ALMENDROS-GUARA Secano

(1) Superficie declarada admisible ajustada con la superficie comprometida.
(2) Factor de penalización valorando el alcance para el tipo de compromiso.

Puede verificar la integridad de una copia de este documento mediante la lectura del código QR adjunto o mediante el acceso a la dirección <https://ws050.juntadeandalucia.es/verificarFirma> indicando el código de VERIFICACIÓN

FIRMADO POR

RAQUEL MARIA ESPIN CRESPO

17/12/2024

VERIFICACIÓN

Pk2jm6UYDU9J72AMTZUYRN3GET48NG

PÁG. 856/9349





APELLIDOS Y NOMBRE / RAZÓN SOCIAL
TORRE-MARIN JIMENEZ MARIA DE LOS REMEDIOS

IMPORTES POR ANUALIDAD

NIF ****1849* **EXPEDIENTE** 1225371 **ANUALIDAD DE PAGO** 1ª

	2023	2024	2025	2026	2027
IMPORTE MÁXIMO SUBVENCIONABLE	407,40 €	407,40 €	407,40 €	339,50 €	339,50 €
IMPORTE MEDIO DE TRANSFERENCIA (€/ha)	259,49 €	259,49 €	259,49 €	216,24 €	216,24 €

RESUMEN DE UNIDADES

Cód	GRUPO DE PAGO	Sup. Dec. Admisible (ha)	Sup. Comprometida (ha)	Sup. ajustada compromiso (1) (ha)	% sobredec.	Sup. Resuelta (ha)	Importe Declarado	Importe Topado	Importe Resuelto	Importe tras sobredec.
422	FRUTALES SECANO	1,58		1,57	0,00	1,57	407,40	407,40	407,40	407,40
TOTAL		1,58	1,57	1,57		1,57	407,40	407,40	407,40	407,40

APLICACIÓN DE REDUCCIONES Y PENALIZACIONES

GRUPO DE PAGO	Importe Calculado	Importe prereduc.	Criterios de subvencionabilidad y compromisos	Presentación tardía	Omisión declaración	Condicionalidad	IMPORTE (Euros) RESUELTO
FRUTALES SECANO	407,40	407,40	0,00	0,00	0,00	0,00	407,40
TOTAL	407,40	407,40					407,40

RESUMEN DE PAGOS

	IMPORTE (Euros)			
	RESUELTO	FEADER	MAPA	CAPADR
FRUTALES SECANO - Pago realizado	407,40 €	346,29 €	39,97 €	21,14 €

RECINTOS RESUELTOS

REF.	REFERENCIA SIGPAC	CULTIVO	DESCRIPCIÓN CULTIVO	S/R G.PAGO	PEND. MEDIA (%)	SUP. DEC. ADMISIBLE (ha)	SUP. COMPROM. (ha)	SUP. AJUSTADA COMPROM. (1) (ha)	SUP. CONY. SIGPAC (ha)	SUP. CERTIE (ha)	SUP. CAMPO (ha)	SUP. CAMPO DETER. CULT. DECLARADO (ha)	SUP. DEC. REDUCIDA (ha)	SUP. RESUELTA (ha)
-925213	04-083-005-00040-083	104022	ALMENDROS-LARGUETA	S	422	26,70	0,01	0,01	0,01	0,01			0,01	0,01
-925209	04-083-005-00040-083	104022	ALMENDROS-LARGUETA	S	422	26,70	1,57	1,56	1,56	1,56			1,56	1,56

(1) Superficie declarada admisible ajustada con la superficie comprometida.
(2) Factor de penalización valorando el alcance para el tipo de compromiso.

Puede verificar la integridad de una copia de este documento mediante la lectura del código QR adjunto o mediante el acceso a la dirección <https://ws050.juntadeandalucia.es/verificarFirma> indicando el código de VERIFICACIÓN

FIRMADO POR

RAQUEL MARIA ESPIN CRESPO

17/12/2024

VERIFICACIÓN

Pk2jm6UYDU9J72AMTZUYRN3GET48NG

PÁG. 857/9349



**APELLIDOS Y NOMBRE / RAZÓN SOCIAL**

TORRENTE MARTINEZ JOSE DAVID

NIF

****7836*

EXPEDIENTE

1265501

ANUALIDAD DE PAGO

1ª

IMPORTES POR ANUALIDAD

	2023	2024	2025	2026	2027
IMPORTE MÁXIMO SUBVENCIONABLE	1.505,04 €	1.505,04 €	1.505,04 €	1.254,19 €	1.254,19 €
IMPORTE MEDIO DE TRANSFERENCIA (€/ha)	259,49 €	259,49 €	259,49 €	216,24 €	216,24 €

RESUMEN DE UNIDADES

Cód	GRUPO DE PAGO	Sup. Dec. Admisible (ha)	Sup. Comprometida (ha)	Sup. ajustada compromiso (1) (ha)	% sobredec.	Sup. Resuelta (ha)	Importe Declarado	Importe Topado	Importe Resuelto	Importe tras sobredec.
422	FRUTALES SECANO	5,80		5,80	0,00	5,80	1.505,04	1.505,04	1.505,04	1.505,04
TOTAL		5,80	5,80	5,80		5,80	1.505,04	1.505,04	1.505,04	1.505,04

APLICACIÓN DE REDUCCIONES Y PENALIZACIONES

GRUPO DE PAGO	Importe Calculado	Importe prereduc.	Criterios de subvencionabilidad y compromisos	Presentación tardía	Omisión declaración	Condicionalidad	IMPORTE (Euros) RESUELTO
FRUTALES SECANO	1.505,04	1.505,04	0,00	0,00	0,00	0,00	1.505,04
TOTAL	1.505,04	1.505,04					1.505,04

RESUMEN DE PAGOS**IMPORTE (Euros)**

FRUTALES SECANO - Pago realizado	RESUELTO	FEADER	MAPA	CAPADR
	1.505,04 €	1.279,28 €	147,64 €	78,12 €

RECINTOS RESUELTOS

REF.	REFERENCIA SIGPAC	CULTIVO	DESCRIPCIÓN CULTIVO	S/R G.PAGO	PEND. MEDIA (%)	SUP. DEC. ADMISIBLE (ha)	SUP. COMPROM. (ha)	SUP. AJUSTADA COMPR.(1) (ha)	SUP. CONY. SIGPAC (ha)	SUP. CERTIE (ha)	SUP. CAMPO (ha)	SUP. CAMPO DETER. CULT. DECLARADO (ha)	SUP. DEC. REDUCIDA (ha)	SUP. RESUELTA (ha)
-1316377	04-099-032-00064-001	104023	ALMENDROS-LAURANNE	S 422	9,00	0,52	0,52	0,52	0,52	0,52			0,52	0,52
-1316366	04-099-032-00060-001	104023	ALMENDROS-LAURANNE	S 422	8,90	0,86	0,86	0,86	0,86	0,86			0,86	0,86
5257508	04-099-033-00024-002	104008	ALMENDROS-CONSTANTI	S 422	6,20	0,90	0,90	0,90	0,90	0,90			0,90	0,90
5257510	04-099-033-00024-001	104008	ALMENDROS-CONSTANTI	S 422	5,70	0,14	0,14	0,14	0,14	0,14			0,14	0,14
5257511	04-099-036-00112-001	104008	ALMENDROS-CONSTANTI	S 422	15,20	0,03	0,03	0,03	0,03	0,03			0,03	0,03
5257512	04-099-033-00173-001	104008	ALMENDROS-CONSTANTI	S 422	16,30	3,23	3,23	3,23	3,23	3,23			3,23	3,23
5257513	04-099-036-00109-001	104008	ALMENDROS-CONSTANTI	S 422	15,60	0,12	0,12	0,12	0,12	0,12			0,12	0,12

INCIDENCIAS**INCIDENCIA DESCRIPCIÓN**

100424 Solicita recinto que no está comprometido para la operación.
Ref:5257509 Recinto:04-099-033-00024-00003 Cultivo:104008 ALMENDROS-CONSTANTI Regadío

(1) Superficie declarada admisible ajustada con la superficie comprometida.
(2) Factor de penalización valorando el alcance para el tipo de compromiso.

Puede verificar la integridad de una copia de este documento mediante la lectura del código QR adjunto o mediante el acceso a la dirección <https://ws050.juntadeandalucia.es/verificarFirma> indicando el código de VERIFICACIÓN

FIRMADO POR

RAQUEL MARIA ESPIN CRESPO

17/12/2024

VERIFICACIÓN

Pk2jm6UYDU9J72AMTZUYRN3GET48NG

PÁG. 858/9349



**APELLIDOS Y NOMBRE / RAZÓN SOCIAL**

TORRENTE MARTINEZ JUANA MARIA

NIF

***3506*

EXPEDIENTE

1218679

ANUALIDAD DE PAGO

1ª

IMPORTES POR ANUALIDAD

	2023	2024	2025	2026	2027
IMPORTE MÁXIMO SUBVENCIONABLE	2.289,39 €	2.289,39 €	1.907,77 €	1.907,77 €	1.907,77 €
IMPORTE MEDIO DE TRANSFERENCIA (€/ha)	181,41 €	181,41 €	151,17 €	151,17 €	151,17 €

RESUMEN DE UNIDADES

Cód	GRUPO DE PAGO	Sup. Dec. Admisible (ha)	Sup. Comprometida (ha)	Sup. ajustada compromiso (1) (ha)	% sobredec.	Sup. Resuelta (ha)	Importe Declarado	Importe Topado	Importe Resuelto	Importe tras sobredec.
416	HERBÁCEOS	12,62		12,62	0,00	12,62	2.289,39	2.289,39	2.289,39	2.289,39
TOTAL		12,62	12,62	12,62		12,62	2.289,39	2.289,39	2.289,39	2.289,39

APLICACIÓN DE REDUCCIONES Y PENALIZACIONES

GRUPO DE PAGO	Importe Calculado	Importe prereduc.	Criterios de subvencionabilidad y compromisos	Presentación tardía	Omisión declaración	Condicionalidad	IMPORTE (Euros) RESUELTO
HERBÁCEOS	2.289,39	2.289,39	0,00	0,00	0,00	0,00	2.289,39
TOTAL	2.289,39	2.289,39					2.289,39

RESUMEN DE PAGOS**IMPORTE (Euros)**

	RESUELTO	FEADER	MAPA	CAPADR
HERBÁCEOS - Pago realizado	2.289,39 €	1.945,98 €	224,59 €	118,82 €

RECINTOS RESUELTOS

REF.	REFERENCIA SIGPAC	CULTIVO	DESCRIPCIÓN CULTIVO	S/R G.PAGO	PEND. MEDIA (%)	SUP. DEC. ADMISIBLE (ha)	SUP. COMPROM. (ha)	SUP. AJUSTADA COMPR.(1) (ha)	SUP. CONY. SIGPAC (ha)	SUP. CERTIE (ha)	SUP. CAMPO (ha)	SUP. CAMPO DETER. CULT. DECLARADO (ha)	SUP. DEC. REDUCIDA (ha)	SUP. RESUELTA (ha)
-1236062	04-037-003-00252-016	5000	CEBADA-SIN VARIEDAD	S 416	12,30	0,12	0,12	0,12		0,12			0,12	0,12
-1236061	04-037-003-00252-015	5000	CEBADA-SIN VARIEDAD	S 416	9,90	0,26	0,26	0,26		0,26			0,26	0,26
-721803	04-037-003-00252-005	5000	CEBADA-SIN VARIEDAD	S 416	6,90	0,91	0,91	0,91		0,91			0,91	0,91
-82852	04-037-006-00012-014	5000	CEBADA-SIN VARIEDAD	S 416	7,30	3,25	3,25	3,25		3,25			3,25	3,25
-82851	04-037-006-00012-004	5000	CEBADA-SIN VARIEDAD	S 416	7,20	4,17	4,17	4,17		4,17			4,17	4,17
-82850	04-037-003-00252-002	5000	CEBADA-SIN VARIEDAD	S 416	8,60	1,13	1,13	1,13		1,13			1,13	1,13
-82849	04-037-006-00012-006	5000	CEBADA-SIN VARIEDAD	S 416	10,20	0,93	0,93	0,93		0,93			0,93	0,93
-82847	04-037-003-00252-001	5000	CEBADA-SIN VARIEDAD	S 416	6,40	1,85	1,85	1,85		1,85			1,85	1,85

(1) Superficie declarada admisible ajustada con la superficie comprometida.
(2) Factor de penalización valorando el alcance para el tipo de compromiso.

Puede verificar la integridad de una copia de este documento mediante la lectura del código QR adjunto o mediante el acceso a la dirección <https://ws050.juntadeandalucia.es/verificarFirma> indicando el código de VERIFICACIÓN

FIRMADO POR

RAQUEL MARIA ESPIN CRESPO

17/12/2024

VERIFICACIÓN

Pk2jm6UYDU9J72AMTZUYRN3GET48NG

PÁG. 859/9349



**INCIDENCIAS****INCIDENCIA DESCRIPCIÓN**

- 100412 Número de hectáreas validadas inferior a la superficie mínima permitida por el grupo de cultivo (Anexo I. Criterios de Subvencionabilidad. Orden 28 de marzo de 2023).
Sup. Resuelta:0 Grupo de Pago:FRUTALES SECANO
- 100413 Recinto perteneciente a grupo de cultivo que no cumple con la superficie mínima requerida (Anexo I. Criterios de Subvencionabilidad. Orden 28 de marzo de 2023).
Ref:170000005905895 Recinto:04-037-003-00254-00001 Cultivo:104020 ALMENDROS-GUARA Secano Sup. Declarada:2,06 Superficie Resolver:2,06
Ref:170000005905916 Recinto:04-037-003-00254-00002 Cultivo:104020 ALMENDROS-GUARA Secano Sup. Declarada:0,15 Superficie Resolver:0,15
Ref:170000005905913 Recinto:04-037-003-00254-00003 Cultivo:104020 ALMENDROS-GUARA Secano Sup. Declarada:0,11 Superficie Resolver:0,11
Ref:170000005905896 Recinto:04-037-003-00254-00004 Cultivo:104020 ALMENDROS-GUARA Secano Sup. Declarada:0,15 Superficie Resolver:0,15
Ref:-721608 Recinto:04-037-043-00059-00001 Cultivo:104057 ALMENDROS-AVIJOR Secano Sup. Declarada:0,2 Superficie Resolver:0,2
Ref:-721645 Recinto:04-037-043-00059-00003 Cultivo:104057 ALMENDROS-AVIJOR Secano Sup. Declarada:0,18 Superficie Resolver:0,18
Ref:-721604 Recinto:04-037-043-00059-00004 Cultivo:104057 ALMENDROS-AVIJOR Secano Sup. Declarada:1,47 Superficie Resolver:1,47
Ref:-721609 Recinto:04-037-043-00059-00009 Cultivo:104057 ALMENDROS-AVIJOR Secano Sup. Declarada:0,48 Superficie Resolver:0,48
Ref:-721603 Recinto:04-037-043-90009-00006 Cultivo:104057 ALMENDROS-AVIJOR Secano Sup. Declarada:0,12 Superficie Resolver:0,12
- 100421 Recinto declarado por error para una operación de la 6503, que se ha corregido de oficio marcando la operación correcta, de acuerdo con la fecha de inscripción del recinto en la producción ecológica.
Ref:170000005905895 Recinto:04-037-003-00254-00001 Cultivo:104020 ALMENDROS-GUARA Secano
Ref:170000005905916 Recinto:04-037-003-00254-00002 Cultivo:104020 ALMENDROS-GUARA Secano
Ref:170000005905913 Recinto:04-037-003-00254-00003 Cultivo:104020 ALMENDROS-GUARA Secano
Ref:170000005905896 Recinto:04-037-003-00254-00004 Cultivo:104020 ALMENDROS-GUARA Secano
Ref:-721608 Recinto:04-037-043-00059-00001 Cultivo:104057 ALMENDROS-AVIJOR Secano
Ref:-721645 Recinto:04-037-043-00059-00003 Cultivo:104057 ALMENDROS-AVIJOR Secano
Ref:-721604 Recinto:04-037-043-00059-00004 Cultivo:104057 ALMENDROS-AVIJOR Secano
Ref:-721609 Recinto:04-037-043-00059-00009 Cultivo:104057 ALMENDROS-AVIJOR Secano
Ref:-721603 Recinto:04-037-043-90009-00006 Cultivo:104057 ALMENDROS-AVIJOR Secano

(1) Superficie declarada admisible ajustada con la superficie comprometida.
(2) Factor de penalización valorando el alcance para el tipo de compromiso.

Puede verificar la integridad de una copia de este documento mediante la lectura del código QR adjunto o mediante el acceso a la dirección <https://ws050.juntadeandalucia.es/verificarFirma> indicando el código de VERIFICACIÓN

FIRMADO POR	RAQUEL MARIA ESPIN CRESPO	17/12/2024	
VERIFICACIÓN	Pk2jm6UYDU9J72AMTZUYRN3GET48NG	PÁG. 860/9349	

**APELLIDOS Y NOMBRE / RAZÓN SOCIAL**

TORRENTE MARTINEZ JUANA MARIA

NIF

***9630*

EXPEDIENTE

1075544

ANUALIDAD DE PAGO

1ª

IMPORTES POR ANUALIDAD

	2023	2024	2025	2026	2027
IMPORTE MÁXIMO SUBVENCIONABLE	2.951,54 €	2.951,54 €	2.459,54 €	2.459,54 €	2.459,54 €
IMPORTE MEDIO DE TRANSFERENCIA (€/ha)	113,22 €	113,22 €	94,34 €	94,34 €	94,34 €

RESUMEN DE UNIDADES

Cód	GRUPO DE PAGO	Sup. Dec. Admisible (ha)	Sup. Comprometida (ha)	Sup. ajustada compromiso (1) (ha)	% sobredec.	Sup. Resuelta (ha)	Importe Declarado	Importe Topado	Importe Resuelto	Importe tras sobredec.
416	HERBÁCEOS	16,27		16,27	0,00	16,27	2.951,54	2.951,54	2.951,54	2.951,54
424	HERBÁCEOS NO ELEGIBLES	9,80		9,80	0,00	9,80	0,00	0,00	0,00	0,00
TOTAL		26,07	26,07	26,07		26,07	2.951,54	2.951,54	2.951,54	2.951,54

APLICACIÓN DE REDUCCIONES Y PENALIZACIONES

GRUPO DE PAGO	Importe Calculado	Importe prereduc.	Criterios de subvencionabilidad y compromisos	Presentación tardía	Omisión declaración	Condicionalidad	IMPORTE (Euros) RESUELTO
HERBÁCEOS	2.951,54	2.951,54	0,00	0,00	0,00	0,00	2.951,54
HERBÁCEOS NO ELEGIBLES	0,00	0,00	0,00	0,00	0,00	0,00	0,00
TOTAL	2.951,54	2.951,54					2.951,54

RESUMEN DE PAGOS

	RESUELTO	FEADER	MAPA	CAPADR
HERBÁCEOS - Pago realizado	2.951,54 €	2.508,81 €	289,55 €	153,18 €

RECINTOS RESUELTOS

REF.	REFERENCIA SIGPAC	CULTIVO DESCRIPCIÓN CULTIVO	S/R G.PAGO	PEND. MEDIA (%)	SUP. DEC. ADMISIBLE (ha)	SUP. COMPROM. (ha)	SUP. AJUSTADA COMPROM. (1) (ha)	SUP. CONV. SIGPAC (ha)	SUP. CERTIF. (ha)	SUP. CAMPO (ha)	SUP. CAMPO DETER. CULT. DECLARADO (ha)	SUP. DEC. REDUCIDA (ha)	SUP. RESUELTA (ha)
-717421	04-037-064-00092-001	53001 YEROS-MORO DA 131	S 416	6,50	1,07	1,07	1,07		1,07			1,07	1,07
-717419	04-037-064-00092-001	53001 YEROS-MORO DA 131	S 416	6,50	1,88	1,88	1,88		1,88			1,88	1,88
-717414	04-037-039-00414-003	5065 CEBADA-HISPANIC	S 416	7,10	3,32	3,32	3,32		3,32			3,32	3,32
1700000004645359	04-037-039-00334-002	5065 CEBADA-HISPANIC	S 416	7,10	2,52	2,52	2,52		2,52			2,52	2,52
1700000004645378	04-037-047-00005-001	53001 YEROS-MORO DA 131	S 416	4,30	1,84	1,84	1,84		1,84			1,84	1,84
1700000004645379	04-037-047-00007-001	53001 YEROS-MORO DA 131	S 416	4,00	0,73	0,73	0,73		0,73			0,73	0,73
1700000004645387	04-037-046-00059-004	5065 CEBADA-HISPANIC	S 416	15,20	0,17	0,17	0,17		0,17			0,17	0,17
1700000004645388	04-037-046-00059-002	5065 CEBADA-HISPANIC	S 416	6,80	0,23	0,23	0,23		0,23			0,23	0,23
1700000004645389	04-037-046-00059-006	5065 CEBADA-HISPANIC	S 416	9,80	0,27	0,27	0,27		0,27			0,27	0,27
1700000004645390	04-037-046-00059-008	5065 CEBADA-HISPANIC	S 416	5,70	0,13	0,13	0,13		0,13			0,13	0,13
1700000004645391	04-037-046-00074-001	5065 CEBADA-HISPANIC	S 416	6,90	2,00	2,00	2,00		2,00			2,00	2,00
1700000004645392	04-037-046-00061-001	5065 CEBADA-HISPANIC	S 416	5,80	0,26	0,26	0,26		0,26			0,26	0,26
1700000004645393	04-037-046-00063-002	5065 CEBADA-HISPANIC	S 416	4,90	0,03	0,03	0,03		0,03			0,03	0,03
1700000004645394	04-037-046-00061-004	5065 CEBADA-HISPANIC	S 416	5,60	0,30	0,30	0,30		0,30			0,30	0,30
1700000004645395	04-037-046-00061-002	5065 CEBADA-HISPANIC	S 416	5,30	0,11	0,11	0,11		0,11			0,11	0,11
1700000004645396	04-037-046-00061-007	5065 CEBADA-HISPANIC	S 416	7,70	0,09	0,09	0,09		0,09			0,09	0,09
1700000004645397	04-037-046-00063-009	5065 CEBADA-HISPANIC	S 416	6,00	0,15	0,15	0,15		0,15			0,15	0,15
1700000004645398	04-037-046-00061-006	5065 CEBADA-HISPANIC	S 416	5,60	0,65	0,65	0,65		0,65			0,65	0,65
1700000004645399	04-037-046-00061-008	5065 CEBADA-HISPANIC	S 416	6,10	0,20	0,20	0,20		0,20			0,20	0,20
1700000004645400	04-037-046-00063-004	5065 CEBADA-HISPANIC	S 416	5,00	0,10	0,10	0,10		0,10			0,10	0,10
1700000004645401	04-037-046-00063-001	5065 CEBADA-HISPANIC	S 416	8,30	0,22	0,22	0,22		0,22			0,22	0,22
-717417	04-037-046-00028-010	20000 BARBECHO TRADICIONAL-SIN VARIEDAD	S 424	5,70	0,85	0,85	0,85		0,85			0,85	0,85
-717416	04-037-045-00022-013	20000 BARBECHO TRADICIONAL-SIN VARIEDAD	S 424	4,40	0,56	0,56	0,56		0,56			0,56	0,56
-717415	04-037-045-00022-011	20000 BARBECHO TRADICIONAL-SIN VARIEDAD	S 424	10,90	0,08	0,08	0,08		0,08			0,08	0,08
1700000004645353	04-037-008-00012-001	20000 BARBECHO TRADICIONAL-SIN VARIEDAD	S 424	3,30	0,53	0,53	0,53		0,53			0,53	0,53
1700000004645360	04-037-044-00183-001	20000 BARBECHO TRADICIONAL-SIN VARIEDAD	S 424	9,30	1,34	1,34	1,34		1,34			1,34	1,34
1700000004645372	04-037-045-00023-005	20000 BARBECHO TRADICIONAL-SIN VARIEDAD	S 424	15,90	0,03	0,03	0,03		0,03			0,03	0,03
1700000004645377	04-037-008-00021-001	20000 BARBECHO TRADICIONAL-SIN VARIEDAD	S 424	6,90	0,92	0,92	0,92		0,92			0,92	0,92
1700000004645384	04-037-045-00022-002	20000 BARBECHO TRADICIONAL-SIN VARIEDAD	S 424	3,60	0,37	0,37	0,37		0,37			0,37	0,37
1700000004645386	04-037-045-00023-001	20000 BARBECHO TRADICIONAL-SIN VARIEDAD	S 424	4,60	2,86	2,86	2,86		2,86			2,86	2,86
1700000004645404	04-037-046-00029-001	20000 BARBECHO TRADICIONAL-SIN VARIEDAD	S 424	5,40	2,26	2,26	2,26		2,26			2,26	2,26

(1) Superficie declarada admisible ajustada con la superficie comprometida.
(2) Factor de penalización valorando el alcance para el tipo de compromiso.Puede verificar la integridad de una copia de este documento mediante la lectura del código QR adjunto o mediante el acceso a la dirección <https://ws050.juntadeandalucia.es/verificarFirma> indicando el código de VERIFICACIÓN

FIRMADO POR

RAQUEL MARIA ESPIN CRESPO

17/12/2024

VERIFICACIÓN

Pk2jm6UYDU9J72AMTZUYRN3GET48NG

PÁG. 861/9349



**INCIDENCIAS****INCIDENCIA DESCRIPCIÓN**

- 100412 Número de hectáreas validadas inferior a la superficie mínima permitida por el grupo de cultivo (Anexo I. Criterios de Subvencionabilidad. Orden 28 de marzo de 2023).
Sup. Resuelta:0 Grupo de Pago:FRUTALES SECANO
- 100413 Recinto perteneciente a grupo de cultivo que no cumple con la superficie mínima requerida (Anexo I. Criterios de Subvencionabilidad. Orden 28 de marzo de 2023).
Ref:170000004645453 Recinto:04-037-008-00012-00002 Cultivo:104020 ALMENDROS-GUARA Secano Sup. Declarada:0,13 Superficie Resolver:0,13
Ref:170000004645358 Recinto:04-037-008-00025-00001 Cultivo:104057 ALMENDROS-AVIJOR Secano Sup. Declarada:0,75 Superficie Resolver:0,75
Ref:170000004645357 Recinto:04-037-008-00025-00003 Cultivo:104057 ALMENDROS-AVIJOR Secano Sup. Declarada:0,5 Superficie Resolver:0,5
Ref:170000004645450 Recinto:04-037-008-00025-00004 Cultivo:104020 ALMENDROS-GUARA Secano Sup. Declarada:0,24 Superficie Resolver:0,24
Ref:170000004645416 Recinto:04-037-039-00117-00001 Cultivo:104014 ALMENDROS-FERRAGNES Secano Sup. Declarada:0,52 Superficie Resolver:0,52
Ref:170000004645417 Recinto:04-037-039-00119-00001 Cultivo:104020 ALMENDROS-GUARA Secano Sup. Declarada:0,33 Superficie Resolver:0,33
Ref:170000004645430 Recinto:04-037-039-00123-00001 Cultivo:104022 ALMENDROS-LARGUETA Secano Sup. Declarada:4,61 Superficie Resolver:4,61
Ref:170000004645431 Recinto:04-037-039-00124-00001 Cultivo:104014 ALMENDROS-FERRAGNES Secano Sup. Declarada:2,41 Superficie Resolver:2,41
Ref:170000004645429 Recinto:04-037-042-00019-00001 Cultivo:104020 ALMENDROS-GUARA Secano Sup. Declarada:0,73 Superficie Resolver:0,73
Ref:170000004645428 Recinto:04-037-042-00032-00004 Cultivo:104022 ALMENDROS-LARGUETA Secano Sup. Declarada:2,57 Superficie Resolver:2,57
Ref:170000004645434 Recinto:04-037-042-00053-00001 Cultivo:104020 ALMENDROS-GUARA Secano Sup. Declarada:2,61 Superficie Resolver:2,61
Ref:170000004645433 Recinto:04-037-043-00068-00001 Cultivo:104020 ALMENDROS-GUARA Secano Sup. Declarada:3,4 Superficie Resolver:3,4
Ref:170000004645411 Recinto:04-037-045-00006-00003 Cultivo:104043 ALMENDROS-VAIRO Secano Sup. Declarada:1,44 Superficie Resolver:1,44
Ref:170000004645449 Recinto:04-037-045-00006-00004 Cultivo:104043 ALMENDROS-VAIRO Secano Sup. Declarada:0,04 Superficie Resolver:0,04
Ref:170000004645413 Recinto:04-037-045-00006-00005 Cultivo:104043 ALMENDROS-VAIRO Secano Sup. Declarada:0,78 Superficie Resolver:0,78
Ref:170000004645414 Recinto:04-037-045-00006-00006 Cultivo:104043 ALMENDROS-VAIRO Secano Sup. Declarada:0,48 Superficie Resolver:0,48
Ref:-540517 Recinto:04-037-045-00010-00001 Cultivo:104020 ALMENDROS-GUARA Secano Sup. Declarada:1,99 Superficie Resolver:1,99
Ref:170000004645427 Recinto:04-037-045-00010-00003 Cultivo:104025 ALMENDROS-MARINADA Secano Sup. Declarada:0,03 Superficie Resolver:0,03
Ref:170000004645425 Recinto:04-037-045-00010-00004 Cultivo:104022 ALMENDROS-LARGUETA Secano Sup. Declarada:0,03 Superficie Resolver:0,03
Ref:170000004645424 Recinto:04-037-045-00010-00005 Cultivo:104022 ALMENDROS-LARGUETA Secano Sup. Declarada:0,02 Superficie Resolver:0,02
Ref:170000004645443 Recinto:04-037-045-00010-00006 Cultivo:104020 ALMENDROS-GUARA Secano Sup. Declarada:0,03 Superficie Resolver:0,03
Ref:170000004645444 Recinto:04-037-045-00010-00007 Cultivo:104020 ALMENDROS-GUARA Secano Sup. Declarada:0,01 Superficie Resolver:0,01
Ref:170000004645441 Recinto:04-037-045-00010-00008 Cultivo:104020 ALMENDROS-GUARA Secano Sup. Declarada:0,01 Superficie Resolver:0,01
Ref:170000004645448 Recinto:04-037-045-00010-00011 Cultivo:104020 ALMENDROS-GUARA Secano Sup. Declarada:0,01 Superficie Resolver:0,01
Ref:170000004645445 Recinto:04-037-045-00010-00012 Cultivo:104020 ALMENDROS-GUARA Secano Sup. Declarada:0,03 Superficie Resolver:0,03
Ref:170000004645426 Recinto:04-037-045-00011-00002 Cultivo:104025 ALMENDROS-MARINADA Secano Sup. Declarada:0,07 Superficie Resolver:0,07
Ref:170000004645436 Recinto:04-037-045-00011-00003 Cultivo:104025 ALMENDROS-MARINADA Secano Sup. Declarada:0,08 Superficie Resolver:0,08
Ref:170000004645437 Recinto:04-037-045-00011-00004 Cultivo:104025 ALMENDROS-MARINADA Secano Sup. Declarada:0,05 Superficie Resolver:0,05
Ref:-41509 Recinto:04-037-045-00011-00006 Cultivo:104020 ALMENDROS-GUARA Secano Sup. Declarada:3,31 Superficie Resolver:3,31
Ref:170000004645415 Recinto:04-037-045-00012-00001 Cultivo:104043 ALMENDROS-VAIRO Secano Sup. Declarada:1,92 Superficie Resolver:1,92
Ref:170000004645371 Recinto:04-037-045-00022-00001 Cultivo:104057 ALMENDROS-AVIJOR Secano Sup. Declarada:3,56

(1) Superficie declarada admisible ajustada con la superficie comprometida.
(2) Factor de penalización valorando el alcance para el tipo de compromiso.

Puede verificar la integridad de una copia de este documento mediante la lectura del código QR adjunto o mediante el acceso a la dirección <https://ws050.juntadeandalucia.es/verificarFirma> indicando el código de VERIFICACIÓN

FIRMADO POR	RAQUEL MARIA ESPIN CRESPO	17/12/2024	
VERIFICACIÓN	Pk2jm6UYDU9J72AMTZUYRN3GET48NG	PÁG. 862/9349	

**INCIDENCIAS****INCIDENCIA DESCRIPCIÓN**

Superficie Resolver:3,56
 Ref:170000004645451 Recinto:04-037-045-00022-00003 Cultivo:104007 ALMENDROS-COMUNA Secano Sup. Declarada:0,08
 Superficie Resolver:0,08
 Ref:170000004645385 Recinto:04-037-045-00022-00004 Cultivo:104057 ALMENDROS-AVIJOR Secano Sup. Declarada:0,58
 Superficie Resolver:0,58
 Ref:170000004645471 Recinto:04-037-045-00022-00005 Cultivo:104057 ALMENDROS-AVIJOR Secano Sup. Declarada:0,1
 Superficie Resolver:0,1
 Ref:170000004645474 Recinto:04-037-045-00022-00006 Cultivo:104057 ALMENDROS-AVIJOR Secano Sup. Declarada:0,01
 Superficie Resolver:0,01
 Ref:170000004645467 Recinto:04-037-045-00022-00007 Cultivo:104057 ALMENDROS-AVIJOR Secano Sup. Declarada:0,02
 Superficie Resolver:0,02
 Ref:170000004645468 Recinto:04-037-045-00022-00008 Cultivo:104057 ALMENDROS-AVIJOR Secano Sup. Declarada:0,07
 Superficie Resolver:0,07
 Ref:170000004645472 Recinto:04-037-045-00022-00009 Cultivo:104022 ALMENDROS-LARGUETA Secano Sup. Declarada:0,25
 Superficie Resolver:0,25
 Ref:170000004645383 Recinto:04-037-045-00022-00010 Cultivo:104057 ALMENDROS-AVIJOR Secano Sup. Declarada:0,16
 Superficie Resolver:0,16
 Ref:170000004645452 Recinto:04-037-045-00023-00002 Cultivo:104007 ALMENDROS-COMUNA Secano Sup. Declarada:0,02
 Superficie Resolver:0,02
 Ref:170000004645469 Recinto:04-037-045-00023-00003 Cultivo:104007 ALMENDROS-COMUNA Secano Sup. Declarada:0,02
 Superficie Resolver:0,02
 Ref:170000004645473 Recinto:04-037-045-00023-00004 Cultivo:104007 ALMENDROS-COMUNA Secano Sup. Declarada:0,05
 Superficie Resolver:0,05
 Ref:170000004645470 Recinto:04-037-045-00023-00006 Cultivo:104007 ALMENDROS-COMUNA Secano Sup. Declarada:0,08
 Superficie Resolver:0,08
 Ref:170000004645368 Recinto:04-037-046-00009-00001 Cultivo:104057 ALMENDROS-AVIJOR Secano Sup. Declarada:0,53
 Superficie Resolver:0,53
 Ref:170000004645369 Recinto:04-037-046-00009-00002 Cultivo:104057 ALMENDROS-AVIJOR Secano Sup. Declarada:0,37
 Superficie Resolver:0,37
 Ref:170000004645366 Recinto:04-037-046-00009-00003 Cultivo:104057 ALMENDROS-AVIJOR Secano Sup. Declarada:0,69
 Superficie Resolver:0,69
 Ref:170000004645364 Recinto:04-037-046-00009-00004 Cultivo:104057 ALMENDROS-AVIJOR Secano Sup. Declarada:0,21
 Superficie Resolver:0,21
 Ref:170000004645463 Recinto:04-037-046-00009-00005 Cultivo:104057 ALMENDROS-AVIJOR Secano Sup. Declarada:0,04
 Superficie Resolver:0,04
 Ref:170000004645464 Recinto:04-037-046-00009-00006 Cultivo:104057 ALMENDROS-AVIJOR Secano Sup. Declarada:0,09
 Superficie Resolver:0,09
 Ref:170000004645465 Recinto:04-037-046-00009-00007 Cultivo:104057 ALMENDROS-AVIJOR Secano Sup. Declarada:0,01
 Superficie Resolver:0,01
 Ref:170000004645367 Recinto:04-037-046-00009-00008 Cultivo:104057 ALMENDROS-AVIJOR Secano Sup. Declarada:0,33
 Superficie Resolver:0,33
 Ref:170000004645466 Recinto:04-037-046-00009-00009 Cultivo:104057 ALMENDROS-AVIJOR Secano Sup. Declarada:0,36
 Superficie Resolver:0,36
 Ref:170000004645365 Recinto:04-037-046-00009-00010 Cultivo:104057 ALMENDROS-AVIJOR Secano Sup. Declarada:0,17
 Superficie Resolver:0,17
 Ref:170000004645459 Recinto:04-037-046-00012-00001 Cultivo:104022 ALMENDROS-LARGUETA Secano Sup. Declarada:0,02
 Superficie Resolver:0,02
 Ref:170000004645354 Recinto:04-037-046-00012-00003 Cultivo:104057 ALMENDROS-AVIJOR Secano Sup. Declarada:0,1
 Superficie Resolver:0,1
 Ref:170000004645356 Recinto:04-037-046-00013-00002 Cultivo:104057 ALMENDROS-AVIJOR Secano Sup. Declarada:0,13
 Superficie Resolver:0,13
 Ref:170000004645460 Recinto:04-037-046-00013-00003 Cultivo:104022 ALMENDROS-LARGUETA Secano Sup. Declarada:0,04
 Superficie Resolver:0,04
 Ref:170000004645461 Recinto:04-037-046-00013-00004 Cultivo:104022 ALMENDROS-LARGUETA Secano Sup. Declarada:0,08
 Superficie Resolver:0,08
 Ref:-527735 Recinto:04-037-046-00028-00001 Cultivo:104020 ALMENDROS-GUARA Secano Sup. Declarada:3,29 Superficie Resolver:3,29
 Ref:170000004645435 Recinto:04-037-046-00044-00001 Cultivo:104020 ALMENDROS-GUARA Secano Sup. Declarada:2,65
 Superficie Resolver:2,65
 Ref:170000004645439 Recinto:04-037-046-00059-00001 Cultivo:104022 ALMENDROS-LARGUETA Secano Sup. Declarada:1,03
 Superficie Resolver:1,03
 Ref:170000004645462 Recinto:04-037-046-00059-00005 Cultivo:104007 ALMENDROS-COMUNA Secano Sup. Declarada:0,05
 Superficie Resolver:0,05
 Ref:170000004645495 Recinto:04-037-046-00059-00007 Cultivo:104007 ALMENDROS-COMUNA Secano Sup. Declarada:0,03
 Superficie Resolver:0,03
 Ref:170000004645490 Recinto:04-037-046-00059-00009 Cultivo:104007 ALMENDROS-COMUNA Secano Sup. Declarada:0,03
 Superficie Resolver:0,03

(1) Superficie declarada admisible ajustada con la superficie comprometida.
 (2) Factor de penalización valorando el alcance para el tipo de compromiso.

Puede verificar la integridad de una copia de este documento mediante la lectura del código QR adjunto o mediante el acceso a la dirección <https://ws050.juntadeandalucia.es/verificarFirma> indicando el código de VERIFICACIÓN

FIRMADO POR	RAQUEL MARIA ESPIN CRESPO	17/12/2024	
VERIFICACIÓN	Pk2jm6UYDU9J72AMTZUYRN3GET48NG	PÁG. 863/9349	

**INCIDENCIAS****INCIDENCIA DESCRIPCIÓN**

	Ref:170000004645486 Recinto:04-037-046-00061-00003 Cultivo:104007 ALMENDROS-COMUNA Secano Sup. Declarada:0,02 Superficie Resolver:0,02
	Ref:170000004645485 Recinto:04-037-046-00061-00005 Cultivo:104007 ALMENDROS-COMUNA Secano Sup. Declarada:0,03 Superficie Resolver:0,03
	Ref:170000004645482 Recinto:04-037-046-00061-00010 Cultivo:104007 ALMENDROS-COMUNA Secano Sup. Declarada:0,01 Superficie Resolver:0,01
	Ref:170000004645480 Recinto:04-037-046-00061-00011 Cultivo:104007 ALMENDROS-COMUNA Secano Sup. Declarada:0,01 Superficie Resolver:0,01
	Ref:170000004645478 Recinto:04-037-046-00061-00012 Cultivo:104007 ALMENDROS-COMUNA Secano Sup. Declarada:0,03 Superficie Resolver:0,03
	Ref:170000004645477 Recinto:04-037-046-00061-00013 Cultivo:104007 ALMENDROS-COMUNA Secano Sup. Declarada:0,04 Superficie Resolver:0,04
	Ref:170000004645479 Recinto:04-037-046-00063-00003 Cultivo:104007 ALMENDROS-COMUNA Secano Sup. Declarada:0,01 Superficie Resolver:0,01
	Ref:170000004645481 Recinto:04-037-046-00063-00005 Cultivo:104007 ALMENDROS-COMUNA Secano Sup. Declarada:0,01 Superficie Resolver:0,01
	Ref:170000004645483 Recinto:04-037-046-00063-00008 Cultivo:104007 ALMENDROS-COMUNA Secano Sup. Declarada:0,06 Superficie Resolver:0,06
	Ref:170000004645484 Recinto:04-037-046-00063-00010 Cultivo:104007 ALMENDROS-COMUNA Secano Sup. Declarada:0,02 Superficie Resolver:0,02
	Ref:170000004645440 Recinto:04-037-046-00064-00001 Cultivo:104020 ALMENDROS-GUARA Secano Sup. Declarada:0,59 Superficie Resolver:0,59
	Ref:170000004645476 Recinto:04-037-046-00074-00002 Cultivo:104022 ALMENDROS-LARGUETA Secano Sup. Declarada:0,1 Superficie Resolver:0,1
	Ref:170000004645496 Recinto:04-037-046-00074-00003 Cultivo:104007 ALMENDROS-COMUNA Secano Sup. Declarada:0,03 Superficie Resolver:0,03
	Ref:170000004645491 Recinto:04-037-046-00074-00004 Cultivo:104007 ALMENDROS-COMUNA Secano Sup. Declarada:0,03 Superficie Resolver:0,03
	Ref:170000004645475 Recinto:04-037-046-00074-00005 Cultivo:104007 ALMENDROS-COMUNA Secano Sup. Declarada:0,01 Superficie Resolver:0,01
	Ref:170000004645494 Recinto:04-037-046-00074-00006 Cultivo:104007 ALMENDROS-COMUNA Secano Sup. Declarada:0,02 Superficie Resolver:0,02
	Ref:170000004645497 Recinto:04-037-046-00074-00007 Cultivo:104007 ALMENDROS-COMUNA Secano Sup. Declarada:0,03 Superficie Resolver:0,03
	Ref:170000004645492 Recinto:04-037-046-00074-00008 Cultivo:104007 ALMENDROS-COMUNA Secano Sup. Declarada:0,03 Superficie Resolver:0,03
	Ref:170000004645493 Recinto:04-037-046-00074-00009 Cultivo:104007 ALMENDROS-COMUNA Secano Sup. Declarada:0,04 Superficie Resolver:0,04
	Ref:170000004645488 Recinto:04-037-046-00074-00010 Cultivo:104007 ALMENDROS-COMUNA Secano Sup. Declarada:0,03 Superficie Resolver:0,03
	Ref:170000004645438 Recinto:04-037-047-00011-00002 Cultivo:104020 ALMENDROS-GUARA Secano Sup. Declarada:0,55 Superficie Resolver:0,55
	Ref:170000004645458 Recinto:04-037-047-00038-00001 Cultivo:104022 ALMENDROS-LARGUETA Secano Sup. Declarada:0,57 Superficie Resolver:0,57
	Ref:170000004645489 Recinto:04-037-048-00017-00001 Cultivo:104022 ALMENDROS-LARGUETA Secano Sup. Declarada:0,08 Superficie Resolver:0,08
	Ref:170000004645457 Recinto:04-037-048-00018-00001 Cultivo:104022 ALMENDROS-LARGUETA Secano Sup. Declarada:0,12 Superficie Resolver:0,12
	Ref:170000004645454 Recinto:04-037-048-00025-00001 Cultivo:104022 ALMENDROS-LARGUETA Secano Sup. Declarada:1,74 Superficie Resolver:1,74
	Ref:170000004645455 Recinto:04-037-048-00026-00001 Cultivo:104020 ALMENDROS-GUARA Secano Sup. Declarada:1,41 Superficie Resolver:1,41
	Ref:170000004645456 Recinto:04-037-048-00028-00001 Cultivo:104007 ALMENDROS-COMUNA Secano Sup. Declarada:0,38 Superficie Resolver:0,38
	Ref:170000004645432 Recinto:04-037-048-00030-00001 Cultivo:104043 ALMENDROS-VAIRO Secano Sup. Declarada:1,3 Superficie Resolver:1,3
100421	Recinto declarado por error para una operación de la 6503, que se ha corregido de oficio marcando la operación correcta, de acuerdo con la fecha de inscripción del recinto en la producción ecológica.
	Ref:170000004645353 Recinto:04-037-008-00012-00001 Cultivo:20000 BARBECHO TRADICIONAL-SIN VARIEDAD Secano
	Ref:170000004645377 Recinto:04-037-008-00021-00001 Cultivo:20000 BARBECHO TRADICIONAL-SIN VARIEDAD Secano
	Ref:170000004645359 Recinto:04-037-039-00334-00002 Cultivo:5065 CEBADA-HISPANIC Secano
	Ref:-717414 Recinto:04-037-039-00414-00003 Cultivo:5065 CEBADA-HISPANIC Secano
	Ref:170000004645360 Recinto:04-037-044-00183-00001 Cultivo:20000 BARBECHO TRADICIONAL-SIN VARIEDAD Secano
	Ref:170000004645384 Recinto:04-037-045-00022-00002 Cultivo:20000 BARBECHO TRADICIONAL-SIN VARIEDAD Secano
	Ref:-717415 Recinto:04-037-045-00022-00011 Cultivo:20000 BARBECHO TRADICIONAL-SIN VARIEDAD Secano
	Ref:-717416 Recinto:04-037-045-00022-00013 Cultivo:20000 BARBECHO TRADICIONAL-SIN VARIEDAD Secano

(1) Superficie declarada admisible ajustada con la superficie comprometida.
(2) Factor de penalización valorando el alcance para el tipo de compromiso.

Puede verificar la integridad de una copia de este documento mediante la lectura del código QR adjunto o mediante el acceso a la dirección <https://ws050.juntadeandalucia.es/verificarFirma> indicando el código de VERIFICACIÓN

FIRMADO POR	RAQUEL MARIA ESPIN CRESPO	17/12/2024	
VERIFICACIÓN	Pk2jm6UYDU9J72AMTZUYRN3GET48NG	PÁG. 864/9349	



INCIDENCIAS

INCIDENCIA DESCRIPCIÓN

	Ref:170000004645386 Recinto:04-037-045-00023-00001 Cultivo:20000 BARBECHO TRADICIONAL-SIN VARIEDAD Secano
	Ref:170000004645372 Recinto:04-037-045-00023-00005 Cultivo:20000 BARBECHO TRADICIONAL-SIN VARIEDAD Secano
	Ref:-717417 Recinto:04-037-046-00028-00010 Cultivo:20000 BARBECHO TRADICIONAL-SIN VARIEDAD Secano
	Ref:170000004645404 Recinto:04-037-046-00029-00001 Cultivo:20000 BARBECHO TRADICIONAL-SIN VARIEDAD Secano
	Ref:170000004645388 Recinto:04-037-046-00059-00002 Cultivo:5065 CEBADA-HISPANIC Secano
	Ref:170000004645387 Recinto:04-037-046-00059-00004 Cultivo:5065 CEBADA-HISPANIC Secano
	Ref:170000004645389 Recinto:04-037-046-00059-00006 Cultivo:5065 CEBADA-HISPANIC Secano
	Ref:170000004645390 Recinto:04-037-046-00059-00008 Cultivo:5065 CEBADA-HISPANIC Secano
	Ref:170000004645392 Recinto:04-037-046-00061-00001 Cultivo:5065 CEBADA-HISPANIC Secano
	Ref:170000004645395 Recinto:04-037-046-00061-00002 Cultivo:5065 CEBADA-HISPANIC Secano
	Ref:170000004645394 Recinto:04-037-046-00061-00004 Cultivo:5065 CEBADA-HISPANIC Secano
	Ref:170000004645398 Recinto:04-037-046-00061-00006 Cultivo:5065 CEBADA-HISPANIC Secano
	Ref:170000004645396 Recinto:04-037-046-00061-00007 Cultivo:5065 CEBADA-HISPANIC Secano
	Ref:170000004645399 Recinto:04-037-046-00061-00008 Cultivo:5065 CEBADA-HISPANIC Secano
	Ref:170000004645401 Recinto:04-037-046-00063-00001 Cultivo:5065 CEBADA-HISPANIC Secano
	Ref:170000004645393 Recinto:04-037-046-00063-00002 Cultivo:5065 CEBADA-HISPANIC Secano
	Ref:170000004645400 Recinto:04-037-046-00063-00004 Cultivo:5065 CEBADA-HISPANIC Secano
	Ref:170000004645397 Recinto:04-037-046-00063-00009 Cultivo:5065 CEBADA-HISPANIC Secano
	Ref:170000004645391 Recinto:04-037-046-00074-00001 Cultivo:5065 CEBADA-HISPANIC Secano
	Ref:170000004645378 Recinto:04-037-047-00005-00001 Cultivo:53001 YEROS-MORO DA 131 Secano
	Ref:170000004645379 Recinto:04-037-047-00007-00001 Cultivo:53001 YEROS-MORO DA 131 Secano
	Ref:-717419 Recinto:04-037-064-00092-00001 Cultivo:53001 YEROS-MORO DA 131 Secano
	Ref:-717421 Recinto:04-037-064-00092-00001 Cultivo:53001 YEROS-MORO DA 131 Secano
100424	Solicita recinto que no está comprometido para la operación.
	Ref:170000004645380 Recinto:04-037-047-00045-00001 Cultivo:104057 ALMENDROS-AVIJOR Regadío
	Ref:170000004645381 Recinto:04-037-047-00046-00001 Cultivo:104057 ALMENDROS-AVIJOR Regadío

(1) Superficie declarada admisible ajustada con la superficie comprometida.
(2) Factor de penalización valorando el alcance para el tipo de compromiso.

Puede verificar la integridad de una copia de este documento mediante la lectura del código QR adjunto o mediante el acceso a la dirección <https://ws050.juntadeandalucia.es/verificarFirma> indicando el código de VERIFICACIÓN

FIRMADO POR	RAQUEL MARIA ESPIN CRESPO	17/12/2024	
VERIFICACIÓN	Pk2jm6UYDU9J72AMTZUYRN3GET48NG	PÁG. 865/9349	

**APELLIDOS Y NOMBRE / RAZÓN SOCIAL**

TORRENTE MOLINA PEDRO MIGUEL

NIF

****8079*

EXPEDIENTE

1226093

ANUALIDAD DE PAGO

1ª

IMPORTE POR ANUALIDAD

	2023	2024	2025	2026	2027
IMPORTE MÁXIMO SUBVENCIONABLE	6.821,99 €	6.821,99 €	6.821,99 €	5.684,95 €	5.684,95 €
IMPORTE MEDIO DE TRANSFERENCIA (€/ha)	259,49 €	259,49 €	259,49 €	216,24 €	216,24 €

RESUMEN DE UNIDADES

Cód	GRUPO DE PAGO	Sup. Dec. Admisible (ha)	Sup. Comprometida (ha)	Sup. ajustada compromiso (1) (ha)	% sobredecc.	Sup. Resuelta (ha)	Importe Declarado	Importe Topado	Importe Resuelto	Importe tras sobredecc.
422	FRUTALES SECANO	26,34		26,29	0,00	26,29	6.821,99	6.821,99	6.821,99	6.821,99
TOTAL		26,34	26,29	26,29		26,29	6.821,99	6.821,99	6.821,99	6.821,99

APLICACIÓN DE REDUCCIONES Y PENALIZACIONES

GRUPO DE PAGO	Importe Calculado	Importe prereduc.	Criterios de subvencionabilidad y compromisos	Presentación tardía	Omisión declaración	Condicionalidad	IMPORTE (Euros) RESUELTO
FRUTALES SECANO	6.821,99	6.821,99	0,00	0,00	0,00	0,00	6.821,99
TOTAL	6.821,99	6.821,99					6.821,99

RESUMEN DE PAGOS**IMPORTE (Euros)**

FRUTALES SECANO - Pago realizado	RESUELTO	FEADER	MAPA	CAPADR
	6.821,99 €	5.798,69 €	669,24 €	354,06 €

RECINTOS RESUELTOS

REF.	REFERENCIA SIGPAC	CULTIVO DESCRIPCIÓN CULTIVO	S/R G.PAGO	PEND. MEDIA (%)	SUP. DEC. ADMISIBLE (ha)	SUP. COMPROM. (ha)	SUP. AJUSTADA COMPROM. (1) (ha)	SUP. CONY. SIGPAC (ha)	SUP. CERTIE (ha)	SUP. CAMPO (ha)	SUP. CAMPO DETER. CULT. DECLARADO (ha)	SUP. DEC. REDUCIDA (ha)	SUP. RESUELTA (ha)
-1350624	04-099-022-00243-003	104057 ALMENDROS-AVIJOR	S 422	31,50	0,15	0,15	0,15	0,15	0,15			0,15	0,15
-962052	04-099-022-00718-003	104018 ALMENDROS-GARRIGUES	S 422	26,40	1,46	1,46	1,46	1,46	1,46			1,46	1,46
-961964	04-099-022-00717-001	104018 ALMENDROS-GARRIGUES	S 422	31,10	0,57	0,57	0,57	0,57	0,57			0,57	0,57
-961963	04-099-022-00230-005	104018 ALMENDROS-GARRIGUES	S 422	16,20	0,79	0,79	0,79	0,79	0,79			0,79	0,79
-961937	04-099-022-00230-002	104024 ALMENDROS-MARCONA	S 422	16,70	0,08	0,08	0,08	0,08	0,08			0,08	0,08
-961935	04-099-022-00231-002	104020 ALMENDROS-GUARA	S 422	19,70	2,43	2,43	2,43	2,43	2,43			2,43	2,43
-805227	04-099-022-00190-012	104022 ALMENDROS-LARGUETA	S 422	23,70	0,03	0,03	0,03	0,03	0,03			0,03	0,03
-805226	04-099-022-00190-012	104020 ALMENDROS-GUARA	S 422	23,70	0,33	0,33	0,33	0,33	0,33			0,33	0,33
-165101	04-099-022-00228-002	104024 ALMENDROS-MARCONA	S 422	20,20	2,37	2,37	2,37	2,37	2,40			2,37	2,37
4203430	04-099-020-00035-001	104020 ALMENDROS-GUARA	S 422	24,20	4,13	4,13	4,13	4,13	4,13			4,13	4,13
4203545	04-099-020-00035-004	104024 ALMENDROS-MARCONA	S 422	34,90	0,02	0,02	0,02	0,02	0,02			0,02	0,02
4203549	04-099-020-00003-001	104024 ALMENDROS-MARCONA	S 422	26,10	3,52	3,52	3,52	3,52	3,52			3,52	3,52
4203559	04-099-020-00003-007	104024 ALMENDROS-MARCONA	S 422	28,50	2,05	2,05	2,05	2,05	2,05			2,05	2,05
4203580	04-099-020-00005-001	104024 ALMENDROS-MARCONA	S 422	18,80	0,17	0,17	0,17	0,17	0,17			0,17	0,17
4203585	04-099-020-00006-001	104024 ALMENDROS-MARCONA	S 422	12,70	0,30	0,30	0,30	0,30	0,30			0,30	0,30
4203622	04-099-020-00006-003	104024 ALMENDROS-MARCONA	S 422	15,50	0,01	0,01	0,01	0,01	0,01			0,01	0,01
4203628	04-099-020-00007-002	104024 ALMENDROS-MARCONA	S 422	24,80	0,11	0,11	0,11	0,11	0,11			0,11	0,11
4203632	04-099-020-00007-001	104024 ALMENDROS-MARCONA	S 422	19,20	0,11	0,11	0,11	0,11	0,11			0,11	0,11
4203638	04-099-022-00255-005	104024 ALMENDROS-MARCONA	S 422	32,80	1,84	1,84	1,84	1,84	1,84			1,84	1,84
4203725	04-099-020-00009-001	104020 ALMENDROS-GUARA	S 422	30,50	0,65	0,65	0,65	0,65	0,65			0,65	0,65
4203760	04-099-022-00228-002	104024 ALMENDROS-MARCONA	S 422	20,20	1,30	1,25	1,25	1,25	1,27			1,25	1,25
4203772	04-099-022-00243-002	104057 ALMENDROS-AVIJOR	S 422	22,00	0,84	0,84	0,84	0,84	0,84			0,84	0,84
4203778	04-099-022-00243-001	104024 ALMENDROS-MARCONA	S 422	11,30	0,04	0,04	0,04	0,04	0,04			0,04	0,04
4204120	04-099-022-00190-010	104024 ALMENDROS-MARCONA	S 422	29,60	1,62	1,62	1,62	1,62	1,62			1,62	1,62
4204131	04-099-022-00190-009	104020 ALMENDROS-GUARA	S 422	30,60	0,51	0,51	0,51	0,51	0,51			0,51	0,51
4204252	04-099-022-00227-001	104024 ALMENDROS-MARCONA	S 422	24,20	0,45	0,45	0,45	0,45	0,45			0,45	0,45
4204280	04-099-022-00227-005	104024 ALMENDROS-MARCONA	S 422	30,60	0,36	0,36	0,36	0,36	0,36			0,36	0,36
4204288	04-099-022-00227-009	104022 ALMENDROS-LARGUETA	S 422	26,00	0,10	0,10	0,10	0,10	0,10			0,10	0,10

INCIDENCIAS**INCIDENCIA DESCRIPCIÓN**

4272 Verifica que las líneas de declaración de las Solicitudes Únicas no tienen solapes con la capa de Retroactividad Gráfica (ambas de la misma campaña) a nivel de expediente/línea de declaración gráfica de la solicitud.
Ref:4203760 Recinto:04-099-022-00228-00002 Cultivo: - Agregado de la referencia del recinto.:0 Zona de la referencia del recinto.:0 Superficie solapada.:0,05 Id. Incid.:101018185

(1) Superficie declarada admisible ajustada con la superficie comprometida.
(2) Factor de penalización valorando el alcance para el tipo de compromiso.

Puede verificar la integridad de una copia de este documento mediante la lectura del código QR adjunto o mediante el acceso a la dirección <https://ws050.juntadeandalucia.es/verificarFirma> indicando el código de VERIFICACIÓN

FIRMADO POR

RAQUEL MARIA ESPIN CRESPO

17/12/2024

VERIFICACIÓN

Pk2jm6UYDU9J72AMTZUYRN3GET48NG

PÁG. 866/9349



**APELLIDOS Y NOMBRE / RAZÓN SOCIAL**

TORRENTE SANCHEZ FRANCISCO

NIF

***8305*

EXPEDIENTE

1066260

ANUALIDAD DE PAGO

1ª

IMPORTE POR ANUALIDAD

	2023	2024	2025	2026	2027
IMPORTE MÁXIMO SUBVENCIONABLE	2.216,83 €	2.216,83 €	1.847,30 €	1.847,30 €	1.847,30 €
IMPORTE MEDIO DE TRANSFERENCIA (€/ha)	72,61 €	72,61 €	60,51 €	60,51 €	60,51 €

RESUMEN DE UNIDADES

Cód	GRUPO DE PAGO	Sup. Dec. Admisible (ha)	Sup. Comprometida (ha)	Sup. ajustada compromiso (1) (ha)	% sobredec.	Sup. Resuelta (ha)	Importe Declarado	Importe Topado	Importe Resuelto	Importe tras sobredec.
416	HERBÁCEOS	12,22		12,22	0,00	12,22	2.216,83	2.216,83	2.216,83	2.216,83
424	HERBÁCEOS NO ELEGIBLES	18,31		18,31	0,00	18,31	0,00	0,00	0,00	0,00
TOTAL		30,53	30,53	30,53		30,53	2.216,83	2.216,83	2.216,83	2.216,83

APLICACIÓN DE REDUCCIONES Y PENALIZACIONES

GRUPO DE PAGO	Importe Calculado	Importe prereduc.	Criterios de subvencionabilidad y compromisos	Presentación tardía	Omisión declaración	Condicionalidad	IMPORTE (Euros)
							RESUELTO
HERBÁCEOS	2.216,83	2.216,83	0,00	0,00	0,00	0,00	2.216,83
HERBÁCEOS NO ELEGIBLES	0,00	0,00	0,00	0,00	0,00	0,00	0,00
TOTAL	2.216,83	2.216,83					2.216,83

RESUMEN DE PAGOS

	RESUELTO	FEADER	MAPA	CAPADR
HERBÁCEOS - Pago realizado	2.216,83 €	1.884,31 €	217,47 €	115,05 €

RECINTOS RESUELTOS

REF.	REFERENCIA SIGPAC	CULTIVO DESCRIPCIÓN CULTIVO	S/R G.PAGO	PEND. MEDIA (%)	SUP. DEC. ADMISIBLE (ha)	SUP. COMPROM. (ha)	SUP. AJUSTADA COMPROM. (1) (ha)	SUP. CONV. SIGPAC (ha)	SUP. CERTIF. (ha)	SUP. CAMPO (ha)	SUP. CAMPO DETER CUL. DECLARADO (ha)	SUP. DEC. REDUCIDA (ha)	SUP. RESUELTA (ha)
-1260010	04-099-030-00662-026	5000 CEBADA-SIN VARIEDAD	S 416	20,00	0,28	0,28	0,28	0,28	0,28			0,28	0,28
-1260009	04-099-030-00662-025	5000 CEBADA-SIN VARIEDAD	S 416	25,50	0,04	0,04	0,04	0,04	0,04			0,04	0,04
1700000005581131	04-099-030-00662-008	5000 CEBADA-SIN VARIEDAD	S 416	28,40	6,85	6,85	6,85	6,85	6,85			6,85	6,85
1700000005581134	04-099-030-00799-003	8000 AVENA-SIN VARIEDAD	S 416	24,20	5,05	5,05	5,05	5,05	5,05			5,05	5,05
-566689	04-099-030-00663-007	20000 BARBECHO TRADICIONAL-SIN VARIEDAD	S 424	20,90	3,73	3,73	3,73	3,73	3,73			3,73	3,73
4581713	04-099-030-00663-007	20000 BARBECHO TRADICIONAL-SIN VARIEDAD	S 424	20,90	5,02	5,02	5,02	5,02	5,02			5,02	5,02
1700000005581132	04-099-030-00799-015	20000 BARBECHO TRADICIONAL-SIN VARIEDAD	S 424	29,00	4,61	4,61	4,61	4,61	4,61			4,61	4,61
1700000005581135	04-099-030-00799-002	20000 BARBECHO TRADICIONAL-SIN VARIEDAD	S 424	20,10	1,46	1,46	1,46	1,46	1,46			1,46	1,46
1700000005581137	04-099-030-00662-018	20000 BARBECHO TRADICIONAL-SIN VARIEDAD	S 424	24,10	3,49	3,49	3,49	3,49	3,49			3,49	3,49

(1) Superficie declarada admisible ajustada con la superficie comprometida.
(2) Factor de penalización valorando el alcance para el tipo de compromiso.Puede verificar la integridad de una copia de este documento mediante la lectura del código QR adjunto o mediante el acceso a la dirección <https://ws050.juntadeandalucia.es/verificarFirma> indicando el código de VERIFICACIÓN

FIRMADO POR

RAQUEL MARIA ESPIN CRESPO

17/12/2024

VERIFICACIÓN

Pk2jm6UYDU9J72AMTZUYRN3GET48NG

PÁG. 867/9349



**INCIDENCIAS****INCIDENCIA DESCRIPCIÓN**

- 100412 Número de hectáreas validadas inferior a la superficie mínima permitida por el grupo de cultivo (Anexo I. Criterios de Subvencionabilidad. Orden 28 de marzo de 2023).
Sup. Resuelta:0 Grupo de Pago:FRUTALES SECANO
- 100413 Recinto perteneciente a grupo de cultivo que no cumple con la superficie mínima requerida (Anexo I. Criterios de Subvencionabilidad. Orden 28 de marzo de 2023).
Ref:170000005581139 Recinto:04-099-030-00600-00003 Cultivo:104024 ALMENDROS-MARCONA Secano Sup. Declarada:2,71 Superficie Resolver:2,71
Ref:170000005581140 Recinto:04-099-030-00657-00012 Cultivo:104024 ALMENDROS-MARCONA Secano Sup. Declarada:1,45 Superficie Resolver:1,45
Ref:170000005581147 Recinto:04-099-030-00657-00014 Cultivo:104020 ALMENDROS-GUARA Secano Sup. Declarada:2,99 Superficie Resolver:2,99
Ref:-704605 Recinto:04-099-030-00657-00014 Cultivo:104020 ALMENDROS-GUARA Secano Sup. Declarada:0,1 Superficie Resolver:0,1
Ref:-704606 Recinto:04-099-030-00657-00014 Cultivo:104020 ALMENDROS-GUARA Secano Sup. Declarada:0,83 Superficie Resolver:0,83
Ref:170000005581153 Recinto:04-099-030-00657-00025 Cultivo:104024 ALMENDROS-MARCONA Secano Sup. Declarada:0,44 Superficie Resolver:0,44
Ref:170000005581149 Recinto:04-099-030-00657-00027 Cultivo:104020 ALMENDROS-GUARA Secano Sup. Declarada:0,17 Superficie Resolver:0,17
Ref:170000005581150 Recinto:04-099-030-00662-00009 Cultivo:104024 ALMENDROS-MARCONA Secano Sup. Declarada:7,24 Superficie Resolver:7,24
Ref:-704607 Recinto:04-099-030-00662-00021 Cultivo:104024 ALMENDROS-MARCONA Secano Sup. Declarada:0,22 Superficie Resolver:0,22
Ref:-1260008 Recinto:04-099-030-00662-00023 Cultivo:104024 ALMENDROS-MARCONA Secano Sup. Declarada:0,43 Superficie Resolver:0,43
Ref:-1260011 Recinto:04-099-030-00662-00028 Cultivo:104024 ALMENDROS-MARCONA Secano Sup. Declarada:0,04 Superficie Resolver:0,04
Ref:170000005581152 Recinto:04-099-030-00673-00004 Cultivo:104024 ALMENDROS-MARCONA Secano Sup. Declarada:9,3 Superficie Resolver:9,3
Ref:170000005581154 Recinto:04-099-030-00799-00004 Cultivo:104024 ALMENDROS-MARCONA Secano Sup. Declarada:1,17 Superficie Resolver:1,17
Ref:170000005581143 Recinto:04-099-030-01064-00009 Cultivo:104024 ALMENDROS-MARCONA Secano Sup. Declarada:6,87 Superficie Resolver:6,87
Ref:170000005581145 Recinto:04-099-030-01064-00013 Cultivo:104010 ALMENDROS-DESMAYO ROJO Secano Sup. Declarada:1,89 Superficie Resolver:1,89
Ref:170000005581155 Recinto:04-099-030-01064-00013 Cultivo:104020 ALMENDROS-GUARA Secano Sup. Declarada:5,34 Superficie Resolver:5,34
Ref:170000005581144 Recinto:04-099-030-01064-00023 Cultivo:104014 ALMENDROS-FERRAGNES Secano Sup. Declarada:1 Superficie Resolver:1
- 100421 Recinto declarado por error para una operación de la 6503, que se ha corregido de oficio marcando la operación correcta, de acuerdo con la fecha de inscripción del recinto en la producción ecológica.
Ref:170000005581139 Recinto:04-099-030-00600-00003 Cultivo:104024 ALMENDROS-MARCONA Secano
Ref:170000005581140 Recinto:04-099-030-00657-00012 Cultivo:104024 ALMENDROS-MARCONA Secano
Ref:170000005581147 Recinto:04-099-030-00657-00014 Cultivo:104020 ALMENDROS-GUARA Secano
Ref:-704605 Recinto:04-099-030-00657-00014 Cultivo:104020 ALMENDROS-GUARA Secano
Ref:-704606 Recinto:04-099-030-00657-00014 Cultivo:104020 ALMENDROS-GUARA Secano
Ref:170000005581153 Recinto:04-099-030-00657-00025 Cultivo:104024 ALMENDROS-MARCONA Secano
Ref:170000005581149 Recinto:04-099-030-00657-00027 Cultivo:104020 ALMENDROS-GUARA Secano
Ref:170000005581131 Recinto:04-099-030-00662-00008 Cultivo:5000 CEBADA-SIN VARIEDAD Secano
Ref:170000005581150 Recinto:04-099-030-00662-00009 Cultivo:104024 ALMENDROS-MARCONA Secano
Ref:-704607 Recinto:04-099-030-00662-00021 Cultivo:104024 ALMENDROS-MARCONA Secano
Ref:-1260008 Recinto:04-099-030-00662-00023 Cultivo:104024 ALMENDROS-MARCONA Secano
Ref:-1260009 Recinto:04-099-030-00662-00025 Cultivo:5000 CEBADA-SIN VARIEDAD Secano
Ref:-1260010 Recinto:04-099-030-00662-00026 Cultivo:5000 CEBADA-SIN VARIEDAD Secano
Ref:-1260011 Recinto:04-099-030-00662-00028 Cultivo:104024 ALMENDROS-MARCONA Secano
Ref:170000005581152 Recinto:04-099-030-00673-00004 Cultivo:104024 ALMENDROS-MARCONA Secano
Ref:170000005581134 Recinto:04-099-030-00799-00003 Cultivo:8000 AVENA-SIN VARIEDAD Secano
Ref:170000005581154 Recinto:04-099-030-00799-00004 Cultivo:104024 ALMENDROS-MARCONA Secano
Ref:170000005581143 Recinto:04-099-030-01064-00009 Cultivo:104024 ALMENDROS-MARCONA Secano
Ref:170000005581145 Recinto:04-099-030-01064-00013 Cultivo:104010 ALMENDROS-DESMAYO ROJO Secano
Ref:170000005581155 Recinto:04-099-030-01064-00013 Cultivo:104020 ALMENDROS-GUARA Secano
Ref:170000005581144 Recinto:04-099-030-01064-00023 Cultivo:104014 ALMENDROS-FERRAGNES Secano

(1) Superficie declarada admisible ajustada con la superficie comprometida.
(2) Factor de penalización valorando el alcance para el tipo de compromiso.

Puede verificar la integridad de una copia de este documento mediante la lectura del código QR adjunto o mediante el acceso a la dirección <https://ws050.juntadeandalucia.es/verificarFirma> indicando el código de VERIFICACIÓN

FIRMADO POR	RAQUEL MARIA ESPIN CRESPO	17/12/2024	
VERIFICACIÓN	Pk2jm6UYDU9J72AMTZUYRN3GET48NG	PÁG. 868/9349	

**APELLIDOS Y NOMBRE / RAZÓN SOCIAL**

TORRES GIMENEZ ANGELES

NIF

***7144*

EXPEDIENTE

1161931

ANUALIDAD DE PAGO

1ª

IMPORTES POR ANUALIDAD

	2023	2024	2025	2026	2027
IMPORTE MÁXIMO SUBVENCIONABLE	1.155,20 €	1.155,20 €	961,40 €	961,40 €	961,40 €
IMPORTE MEDIO DE TRANSFERENCIA (€/ha)	304,00 €	304,00 €	253,00 €	253,00 €	253,00 €

RESUMEN DE UNIDADES

Cód	GRUPO DE PAGO	Sup. Dec. Admisible (ha)	Sup. Comprometida (ha)	Sup. ajustada compromiso (1) (ha)	% sobredec.	Sup. Resuelta (ha)	Importe Declarado	Importe Topado	Importe Resuelto	Importe tras sobredec.
420	HORTÍCOLAS	4,35		3,80	0,00	3,80	1.155,20	1.155,20	1.155,20	1.155,20
TOTAL		4,35	3,80	3,80		3,80	1.155,20	1.155,20	1.155,20	1.155,20

APLICACIÓN DE REDUCCIONES Y PENALIZACIONES

GRUPO DE PAGO	Importe Calculado	Importe prereduc.	Criterios de subvencionabilidad y compromisos	Presentación tardía	Omisión declaración	Condicionalidad	IMPORTE (Euros) RESUELTO
HORTÍCOLAS	1.155,20	1.155,20	0,00	0,00	0,00	0,00	1.155,20
TOTAL	1.155,20	1.155,20					1.155,20

RESUMEN DE PAGOS**IMPORTE (Euros)**

	RESUELTO	FEADER	MAPA	CAPADR
HORTÍCOLAS - Pago realizado	1.155,20 €	981,92 €	113,33 €	59,95 €

RECINTOS RESUELTOS

REF.	REFERENCIA SIGPAC	CULTIVO	DESCRIPCIÓN CULTIVO	S/R G.PAGO	PEND. MEDIA (%)	SUP. DEC. ADMISIBLE (ha)	SUP. COMPROM. (ha)	SUP. AJUSTADA COMPR.(1) (ha)	SUP. CONY. SIGPAC (ha)	SUP. CERTIE (ha)	SUP. CAMPO (ha)	SUP. CAMPO DETER. CULT. DECLARADO (ha)	SUP. DEC. REDUCIDA (ha)	SUP. RESUELTA (ha)
5307048	04-066-085-00040-002	197000	TOMATE-SIN VARIEDAD	R 420	1,50	1,01	1,00	1,00		1,00			1,00	1,00
5307049	04-066-085-00039-004	163000	CALABACÍN-SIN VARIEDAD	R 420	1,80	1,05	0,60	0,60		0,60			0,60	0,60
1700000006389909	04-066-084-00040-003	197000	TOMATE-SIN VARIEDAD	R 420	1,60	0,68	0,60	0,60		0,60			0,60	0,60
1700000006389911	04-066-084-00040-006	197000	TOMATE-SIN VARIEDAD	R 420	1,60	1,61	1,60	1,60		1,60			1,60	1,60

INCIDENCIAS**INCIDENCIA DESCRIPCIÓN**

- 248 Verifica que los recintos declarados con sistema de explotación regadío corresponden realmente a regadío según SIGPAC.
Ref:5307048 Recinto:04-066-085-00040-00002 Cultivo:197000 TOMATE-SIN VARIEDAD Regadío

(1) Superficie declarada admisible ajustada con la superficie comprometida.
(2) Factor de penalización valorando el alcance para el tipo de compromiso.

Puede verificar la integridad de una copia de este documento mediante la lectura del código QR adjunto o mediante el acceso a la dirección <https://ws050.juntadeandalucia.es/verificarFirma> indicando el código de VERIFICACIÓN

FIRMADO POR

RAQUEL MARIA ESPIN CRESPO

17/12/2024

VERIFICACIÓN

Pk2jm6UYDU9J72AMTZUYRN3GET48NG

PÁG. 869/9349



**APELLIDOS Y NOMBRE / RAZÓN SOCIAL**

TORRES JIMENEZ QUITERIA MARIA

NIF
2950EXPEDIENTE**
1197308**ANUALIDAD DE PAGO**

1ª

IMPORTES POR ANUALIDAD

	2023	2024	2025	2026	2027
IMPORTE MÁXIMO SUBVENCIONABLE	574,14 €	574,14 €	574,14 €	478,45 €	478,45 €
IMPORTE MEDIO DE TRANSFERENCIA (€/ha)	297,48 €	297,48 €	297,48 €	247,90 €	247,90 €

RESUMEN DE UNIDADES

Cód	GRUPO DE PAGO	Sup. Dec. Admisible (ha)	Sup. Comprometida (ha)	Sup. ajustada compromiso (1) (ha)	% sobredec.	Sup. Resuelta (ha)	Importe Declarado	Importe Topado	Importe Resuelto	Importe tras sobredec.
419	OLIVAR	1,93		1,93	0,00	1,93	574,14	574,14	574,14	574,14
TOTAL		1,93	1,93	1,93		1,93	574,14	574,14	574,14	574,14

APLICACIÓN DE REDUCCIONES Y PENALIZACIONES

GRUPO DE PAGO	Importe Calculado	Importe prereduc.	Criterios de subvencionabilidad y compromisos	Presentación tardía	Omisión declaración	Condicionalidad	IMPORTE (Euros) RESUELTO
OLIVAR	574,14	574,14	0,00	0,00	0,00	0,00	574,14
TOTAL	574,14	574,14					574,14

RESUMEN DE PAGOS**IMPORTE (Euros)**

	RESUELTO	FEADER	MAPA	CAPADR
OLIVAR - Pago realizado	574,14 €	488,02 €	56,32 €	29,80 €

RECINTOS RESUELTOS

REF.	REFERENCIA SIGPAC	CULTIVO	DESCRIPCIÓN CULTIVO	S/R G.PAGO	PEND. MEDIA (%)	SUP. DEC. ADMISIBLE (ha)	SUP. COMPROM. (ha)	SUP. AJUSTADA COMPR.(1) (ha)	SUP. CONY. SIGPAC (ha)	SUP. CERTIE (ha)	SUP. CAMPO (ha)	SUP. CAMPO DETER. CULT. DECLARADO (ha)	SUP. DEC. REDUCIDA (ha)	SUP. RESUELTA (ha)
1700000007197194	04-037-053-00086-005	101003	OLIVAR-ARBEQUINA	S	419	5,10	1,93	1,93	1,93	1,93			1,93	1,93

(1) Superficie declarada admisible ajustada con la superficie comprometida.
(2) Factor de penalización valorando el alcance para el tipo de compromiso.Puede verificar la integridad de una copia de este documento mediante la lectura del código QR adjunto o mediante el acceso a la dirección <https://ws050.juntadeandalucia.es/verificarFirma> indicando el código de VERIFICACIÓN

FIRMADO POR

RAQUEL MARIA ESPIN CRESPO

17/12/2024

VERIFICACIÓN

Pk2jm6UYDU9J72AMTZUYRN3GET48NG

PÁG. 870/9349



**APELLIDOS Y NOMBRE / RAZÓN SOCIAL**

TORRES LOPEZ GABRIEL

NIF

***6583*

EXPEDIENTE

1168635

ANUALIDAD DE PAGO

1ª

IMPORTES POR ANUALIDAD

	2023	2024	2025	2026	2027
IMPORTE MÁXIMO SUBVENCIONABLE	10.008,39 €	10.008,39 €	8.340,05 €	8.340,05 €	8.340,05 €
IMPORTE MEDIO DE TRANSFERENCIA (€/ha)	181,41 €	181,41 €	151,17 €	151,17 €	151,17 €

RESUMEN DE UNIDADES

Cód	GRUPO DE PAGO	Sup. Dec. Admisible (ha)	Sup. Comprometida (ha)	Sup. ajustada compromiso (1) (ha)	% sobredec.	Sup. Resuelta (ha)	Importe Declarado	Importe Topado	Importe Resuelto	Importe tras sobredec.
416	HERBÁCEOS	55,20		55,17	0,00	55,17	10.008,39	10.008,39	10.008,39	10.008,39
TOTAL		55,20	55,17	55,17		55,17	10.008,39	10.008,39	10.008,39	10.008,39

APLICACIÓN DE REDUCCIONES Y PENALIZACIONES

GRUPO DE PAGO	Importe Calculado	Importe prereduc.	Criterios de subvencionabilidad y compromisos	Presentación tardía	Omisión declaración	Condicionalidad	IMPORTE (Euros) RESUELTO
HERBÁCEOS	10.008,39	10.008,39	0,00	0,00	0,00	0,00	10.008,39
TOTAL	10.008,39	10.008,39					10.008,39

RESUMEN DE PAGOS**IMPORTE (Euros)**

	RESUELTO	FEADER	MAPA	CAPADR
HERBÁCEOS - Pago realizado	10.008,39 €	8.507,13 €	981,82 €	519,44 €

RECINTOS RESUELTOS

REF.	REFERENCIA SIGPAC	CULTIVO DESCRIPCIÓN CULTIVO	S/R G.PAGO	PEND. MEDIA (%)	SUP. DEC. ADMISIBLE (ha)	SUP. COMPROM. (ha)	SUP. AJUSTADA COMPR.(1) (ha)	SUP. CONY. SIGPAC (ha)	SUP. CERTIE (ha)	SUP. CAMPO (ha)	SUP. CAMPO DETER. CULT. DECLARADO (ha)	SUP. DEC. REDUCIDA (ha)	SUP. RESUELTA (ha)
-123141	04-063-005-00013-002	40001 GUI SANTES-ABARTH	S 416	3,10	1,61	1,61	1,61		1,61			1,61	1,61
5537865	04-063-005-00013-002	40001 GUI SANTES-ABARTH	S 416	3,10	1,12	1,12	1,12		1,12			1,12	1,12
5537877	04-063-005-00016-001	8000 AVENA-SIN VARIEDAD	S 416	3,90	32,21	32,21	32,21		32,21			32,21	32,21
5791370	18-167-011-00068-001	40001 GUI SANTES-ABARTH	S 416	2,30	2,52	2,52	2,52		2,52			2,52	2,52
5791371	04-063-005-00017-001	5000 CEBADA-SIN VARIEDAD	S 416	1,40	3,50	3,50	3,50		3,50			3,50	3,50
5791374	04-063-024-00025-001	5000 CEBADA-SIN VARIEDAD	S 416	8,00	6,95	6,95	6,95		6,95			6,95	6,95
1700000006702240	04-063-005-00019-003	8000 AVENA-SIN VARIEDAD	S 416	4,00	0,19	0,19	0,19		0,19			0,19	0,19
1700000006702241	04-063-005-00019-002	8000 AVENA-SIN VARIEDAD	S 416	5,60	0,26	0,26	0,26		0,26			0,26	0,26
1700000006702251	04-063-028-00111-003	1000 TRIGO BLANDO-SIN VARIEDAD	S 416	3,60	0,19	0,16	0,16		0,16			0,16	0,16
1700000006702254	04-063-005-00013-001	5000 CEBADA-SIN VARIEDAD	S 416	3,40	6,65	6,65	6,65		6,65			6,65	6,65

(1) Superficie declarada admisible ajustada con la superficie comprometida.
(2) Factor de penalización valorando el alcance para el tipo de compromiso.

Puede verificar la integridad de una copia de este documento mediante la lectura del código QR adjunto o mediante el acceso a la dirección <https://ws050.juntadeandalucia.es/verificarFirma> indicando el código de VERIFICACIÓN

FIRMADO POR

RAQUEL MARIA ESPIN CRESPO

17/12/2024

VERIFICACIÓN

Pk2jm6UYDU9J72AMTZUYRN3GET48NG

PÁG. 871/9349



**APELLIDOS Y NOMBRE / RAZÓN SOCIAL**

TOULZE CECILE

NIF
***0064*EXPEDIENTE
1278433ANUALIDAD
DE PAGO
1ª**IMPORTES POR ANUALIDAD**

	2023	2024	2025	2026	2027
IMPORTE MÁXIMO SUBVENCIONABLE	2.867,36 €	2.867,36 €	2.867,36 €	2.389,45 €	2.389,45 €
IMPORTE MEDIO DE TRANSFERENCIA (€/ha)	259,49 €	259,49 €	259,49 €	216,24 €	216,24 €

RESUMEN DE UNIDADES

Cód	GRUPO DE PAGO	Sup. Dec. Admisible (ha)	Sup. Comprometida (ha)	Sup. ajustada compromiso (1) (ha)	% sobreded.	Sup. Resuelta (ha)	Importe Declarado	Importe Topado	Importe Resuelto	Importe tras sobreded.
422	FRUTALES SECANO	11,05		11,05	0,00	11,05	2.867,36	2.867,36	2.867,36	2.867,36
TOTAL		11,05	11,05	11,05		11,05	2.867,36	2.867,36	2.867,36	2.867,36

APLICACIÓN DE REDUCCIONES Y PENALIZACIONES

GRUPO DE PAGO	Importe Calculado	Importe prereduc.	Criterios de subvencionabilidad y compromisos	Presentación tardía	Omisión declaración	Condicionalidad	IMPORTE (Euros) RESUELTO
FRUTALES SECANO	2.867,36	2.867,36	0,00	0,00	0,00	0,00	2.867,36
TOTAL	2.867,36	2.867,36					2.867,36

RESUMEN DE PAGOS**IMPORTE (Euros)**

	RESUELTO	FEADER	MAPA	CAPADR
FRUTALES SECANO - Pago realizado	2.867,36 €	2.437,26 €	281,29 €	148,81 €

RECINTOS RESUELTOS

REF.	REFERENCIA SIGPAC	CULTIVO	DESCRIPCIÓN CULTIVO	S/R	G.PAGO	PEND. MEDIA (%)	SUP. DEC. ADMISIBLE (ha)	SUP. COMPROM. (ha)	SUP. AJUSTADA COMPR.(1) (ha)	SUP. CONY. SIGPAC (ha)	SUP. CERTIE (ha)	SUP. CAMPO (ha)	SUP. CAMPO DETER. CULT. DECLARADO (ha)	SUP. DEC. REDUCIDA (ha)	SUP. RESUELTA (ha)
-1559356	04-089-016-90014-008	104007	ALMENDROS-COMUNA	S	422	6,80	0,22	0,22	0,22		0,22			0,22	0,22
6850355	04-006-006-00063-003	104007	ALMENDROS-COMUNA	S	422	21,90	0,80	0,80	0,80		0,80			0,80	0,80
6850358	04-006-007-00012-013	104007	ALMENDROS-COMUNA	S	422	17,60	0,70	0,70	0,70		0,70			0,70	0,70
6850359	04-006-007-00011-009	104007	ALMENDROS-COMUNA	S	422	24,00	0,13	0,13	0,13		0,13			0,13	0,13
6850360	04-006-007-00012-008	104007	ALMENDROS-COMUNA	S	422	16,90	2,40	2,40	2,40		2,40			2,40	2,40
6850361	04-006-007-00012-001	104007	ALMENDROS-COMUNA	S	422	32,10	0,73	0,73	0,73		0,73			0,73	0,73
6850362	04-089-016-00167-001	104007	ALMENDROS-COMUNA	S	422	19,60	1,47	1,47	1,47		1,47			1,47	1,47
6850363	04-006-006-00068-001	104007	ALMENDROS-COMUNA	S	422	19,70	0,42	0,42	0,42		0,42			0,42	0,42
6850364	04-006-007-00011-003	104007	ALMENDROS-COMUNA	S	422	22,50	1,71	1,71	1,71		1,71			1,71	1,71
6850365	04-006-007-00011-004	104007	ALMENDROS-COMUNA	S	422	18,70	0,56	0,56	0,56		0,56			0,56	0,56
1700000005080805	04-006-007-00010-004	104007	ALMENDROS-COMUNA	S	422	22,40	1,30	1,30	1,30		1,30			1,30	1,30
1700000005080806	04-006-007-00010-006	104007	ALMENDROS-COMUNA	S	422	22,50	0,61	0,61	0,61		0,61			0,61	0,61

(1) Superficie declarada admisible ajustada con la superficie comprometida.
(2) Factor de penalización valorando el alcance para el tipo de compromiso.Puede verificar la integridad de una copia de este documento mediante la lectura del código QR adjunto o mediante el acceso a la dirección <https://ws050.juntadeandalucia.es/verificarFirma> indicando el código de VERIFICACIÓN

FIRMADO POR

RAQUEL MARIA ESPIN CRESPO

17/12/2024

VERIFICACIÓN

Pk2jm6UYDU9J72AMTZUYRN3GET48NG

PÁG. 872/9349



**APELLIDOS Y NOMBRE / RAZÓN SOCIAL**

TRISTAN CAÑADAS JOSE

NIF

****4494*

EXPEDIENTE

1182646

ANUALIDAD DE PAGO

1ª

IMPORTE POR ANUALIDAD

	2023	2024	2025	2026	2027
IMPORTE MÁXIMO SUBVENCIONABLE	2.079,39 €	2.079,39 €	2.079,39 €	1.732,82 €	1.732,82 €
IMPORTE MEDIO DE TRANSFERENCIA (€/ha)	297,48 €	297,48 €	297,48 €	247,90 €	247,90 €

RESUMEN DE UNIDADES

Cód	GRUPO DE PAGO	Sup. Dec. Admisible (ha)	Sup. Comprometida (ha)	Sup. ajustada compromiso (1) (ha)	% sobredec.	Sup. Resuelta (ha)	Importe Declarado	Importe Topado	Importe Resuelto	Importe tras sobredec.
419	OLIVAR	6,99		6,99	0,00	6,99	2.079,39	2.079,39	2.079,39	2.079,39
TOTAL		6,99	6,99	6,99		6,99	2.079,39	2.079,39	2.079,39	2.079,39

APLICACIÓN DE REDUCCIONES Y PENALIZACIONES

GRUPO DE PAGO	Importe Calculado	Importe prereduc.	Criterios de subvencionabilidad y compromisos	Presentación tardía	Omisión declaración	Condicionalidad	IMPORTE (Euros) RESUELTO
OLIVAR	2.079,39		0,00	0,00	2,00	0,00	
TOTAL	2.079,39	2.079,39					2.037,80

RESUMEN DE PAGOS**IMPORTE (Euros)**

	RESUELTO	FEADER	MAPA	CAPADR
OLIVAR - Pago realizado	2.037,80 €	1.732,13 €	199,91 €	105,76 €

RECINTOS RESUELTOS

REF.	REFERENCIA SIGPAC	CULTIVO DESCRIPCIÓN CULTIVO	S/R G.PAGO	PEND. MEDIA (%)	SUP. ADMISIBLE (ha)	SUP. COMPROM. (ha)	SUP. AJUSTADA COMPROM. (1) (ha)	SUP. CONY. SIGPAC (ha)	SUP. CERTIE (ha)	SUP. CAMPO (ha)	SUP. CAMPO DETER. CULT. DECLARADO (ha)	SUP. DEC. REDUCIDA (ha)	SUP. RESUELTA (ha)
-1516508	04-045-022-00451-007	101194 OLIVAR-LECHIN DE GRANADA	S	419	10,50	1,95	1,95	1,95	1,95			1,95	1,95
-1516339	04-045-022-00463-001	101194 OLIVAR-LECHIN DE GRANADA	S	419	21,20	0,01	0,01	0,01	0,01			0,01	0,01
-1516338	04-045-022-00454-001	101194 OLIVAR-LECHIN DE GRANADA	S	419	13,00	0,51	0,51	0,51	0,51			0,51	0,51
-887399	04-045-022-00451-014	101194 OLIVAR-LECHIN DE GRANADA	S	419	44,40	0,03	0,03	0,03	0,03			0,03	0,03
-887394	04-045-011-00048-013	101194 OLIVAR-LECHIN DE GRANADA	S	419	12,00	0,07	0,07	0,07	0,07			0,07	0,07
-887393	04-045-011-00048-012	101194 OLIVAR-LECHIN DE GRANADA	S	419	14,70	0,08	0,08	0,08	0,08			0,08	0,08
-887392	04-045-011-00048-011	101194 OLIVAR-LECHIN DE GRANADA	S	419	19,40	0,15	0,15	0,15	0,15			0,15	0,15
1700000005664422	04-045-022-00356-001	101194 OLIVAR-LECHIN DE GRANADA	R	419	6,60	0,22	0,22	0,22	0,22			0,22	0,22
1700000005664423	04-045-022-00448-001	101194 OLIVAR-LECHIN DE GRANADA	R	419	7,90	0,23	0,23	0,23	0,23			0,23	0,23
1700000005664424	04-045-022-00448-003	101194 OLIVAR-LECHIN DE GRANADA	R	419	21,90	0,01	0,01	0,01	0,01			0,01	0,01
1700000005664425	04-045-011-00048-002	101194 OLIVAR-LECHIN DE GRANADA	S	419	6,60	1,00	1,00	1,00	1,00			1,00	1,00
1700000005664426	04-045-022-00119-004	101194 OLIVAR-LECHIN DE GRANADA	R	419	13,00	0,01	0,01	0,01	0,01			0,01	0,01
1700000005664427	04-045-022-00119-003	101194 OLIVAR-LECHIN DE GRANADA	R	419	24,50	0,01	0,01	0,01	0,01			0,01	0,01
1700000005664428	04-045-022-00349-007	101194 OLIVAR-LECHIN DE GRANADA	S	419	26,50	0,01	0,01	0,01	0,01			0,01	0,01
1700000005664429	04-045-022-00354-001	101194 OLIVAR-LECHIN DE GRANADA	S	419	24,60	0,04	0,04	0,04	0,04			0,04	0,04
1700000005664431	04-045-022-00354-006	101194 OLIVAR-LECHIN DE GRANADA	S	419	12,40	0,04	0,04	0,04	0,04			0,04	0,04
1700000005664436	04-045-022-00354-005	101194 OLIVAR-LECHIN DE GRANADA	S	419	22,30	0,41	0,41	0,41	0,41			0,41	0,41
1700000005664438	04-045-022-00435-003	101194 OLIVAR-LECHIN DE GRANADA	S	419	15,20	0,06	0,06	0,06	0,06			0,06	0,06
1700000005664439	04-045-011-00029-007	101194 OLIVAR-LECHIN DE GRANADA	S	419	6,00	0,28	0,28	0,28	0,28			0,28	0,28
1700000005664440	04-045-011-00029-008	101194 OLIVAR-LECHIN DE GRANADA	S	419	12,30	0,06	0,06	0,06	0,06			0,06	0,06
1700000005664441	04-045-011-00029-010	101194 OLIVAR-LECHIN DE GRANADA	S	419	31,60	0,01	0,01	0,01	0,01			0,01	0,01
1700000005664442	04-045-022-00453-006	101194 OLIVAR-LECHIN DE GRANADA	S	419	11,50	1,11	1,11	1,11	1,11			1,11	1,11
1700000005664443	04-045-022-00361-006	101194 OLIVAR-LECHIN DE GRANADA	R	419	9,60	0,16	0,16	0,16	0,16			0,16	0,16
1700000005664444	04-045-022-00361-005	101194 OLIVAR-LECHIN DE GRANADA	R	419	19,30	0,03	0,03	0,03	0,03			0,03	0,03
1700000005664445	04-045-022-00369-002	101194 OLIVAR-LECHIN DE GRANADA	R	419	12,20	0,26	0,26	0,26	0,26			0,26	0,26
1700000005664446	04-045-011-00048-001	101194 OLIVAR-LECHIN DE GRANADA	S	419	6,90	0,24	0,24	0,24	0,24			0,24	0,24

(1) Superficie declarada admisible ajustada con la superficie comprometida.
(2) Factor de penalización valorando el alcance para el tipo de compromiso.Puede verificar la integridad de una copia de este documento mediante la lectura del código QR adjunto o mediante el acceso a la dirección <https://ws050.juntadeandalucia.es/verificarFirma> indicando el código de VERIFICACIÓN

FIRMADO POR

RAQUEL MARIA ESPIN CRESPO

17/12/2024

VERIFICACIÓN

Pk2jm6UYDU9J72AMTZUYRN3GET48NG

PÁG. 873/9349



**INCIDENCIAS****INCIDENCIA DESCRIPCIÓN**

- 256 Solicitud con recintos no declarados en campaña actual con una reducción por omisión de superficie superior al 3%
CÓDIGO PARA EL PORCENTAJE DE REDUCCIÓN POR OMISIÓN QUE CORRESPONDE A LA SOLICITUD:2
- 100412 Número de hectáreas validadas inferior a la superficie mínima permitida por el grupo de cultivo (Anexo I. Criterios de Subvencionabilidad. Orden 28 de marzo de 2023).
Sup. Resuelta:0 Grupo de Pago:FRUTALES SECANO
- 100413 Recinto perteneciente a grupo de cultivo que no cumple con la superficie mínima requerida (Anexo I. Criterios de Subvencionabilidad. Orden 28 de marzo de 2023).
Ref:170000005664451 Recinto:04-045-011-00029-00009 Cultivo:104014 ALMENDROS-FERRAGNES Secano Sup. Declarada:8,69 Superficie Resolver:8,69
Ref:-887907 Recinto:04-045-011-00031-00004 Cultivo:104014 ALMENDROS-FERRAGNES Secano Sup. Declarada:9,76 Superficie Resolver:9,76
Ref:-1255204 Recinto:04-045-011-00037-00001 Cultivo:104020 ALMENDROS-GUARA Secano Sup. Declarada:1,73 Superficie Resolver:1,73
Ref:4765837 Recinto:04-045-011-00045-00005 Cultivo:104020 ALMENDROS-GUARA Secano Sup. Declarada:0,04 Superficie Resolver:0,03
Ref:4765838 Recinto:04-045-011-00045-00006 Cultivo:104020 ALMENDROS-GUARA Secano Sup. Declarada:0,06 Superficie Resolver:0,06
Ref:4765782 Recinto:04-045-011-00045-00007 Cultivo:104020 ALMENDROS-GUARA Secano Sup. Declarada:3,06 Superficie Resolver:3,06
Ref:170000005664453 Recinto:04-045-011-00045-00008 Cultivo:104020 ALMENDROS-GUARA Secano Sup. Declarada:18,62 Superficie Resolver:18,62
Ref:-719109 Recinto:04-045-011-00045-00015 Cultivo:104020 ALMENDROS-GUARA Secano Sup. Declarada:0,03 Superficie Resolver:0,03
Ref:170000005664454 Recinto:04-045-011-00046-00003 Cultivo:104020 ALMENDROS-GUARA Secano Sup. Declarada:1,29 Superficie Resolver:1,29
Ref:170000005664455 Recinto:04-045-011-00047-00001 Cultivo:104020 ALMENDROS-GUARA Secano Sup. Declarada:0,21 Superficie Resolver:0,21
Ref:170000005664456 Recinto:04-045-011-00047-00002 Cultivo:104020 ALMENDROS-GUARA Secano Sup. Declarada:1,15 Superficie Resolver:1,15
Ref:170000005664457 Recinto:04-045-011-00048-00003 Cultivo:104014 ALMENDROS-FERRAGNES Secano Sup. Declarada:10,72 Superficie Resolver:10,72
Ref:170000005664458 Recinto:04-045-011-00049-00003 Cultivo:104014 ALMENDROS-FERRAGNES Secano Sup. Declarada:8,51 Superficie Resolver:8,51
Ref:170000005664463 Recinto:04-045-011-00049-00005 Cultivo:104020 ALMENDROS-GUARA Secano Sup. Declarada:0,1 Superficie Resolver:0,1
Ref:170000005664459 Recinto:04-045-022-00119-00010 Cultivo:104020 ALMENDROS-GUARA Secano Sup. Declarada:0,04 Superficie Resolver:0,04
Ref:170000005664466 Recinto:04-045-022-00354-00010 Cultivo:104007 ALMENDROS-COMUNA Secano Sup. Declarada:1,72 Superficie Resolver:1,72
Ref:170000005664467 Recinto:04-045-022-00355-00001 Cultivo:104020 ALMENDROS-GUARA Secano Sup. Declarada:0,26 Superficie Resolver:0,26
Ref:170000005664465 Recinto:04-045-022-00359-00004 Cultivo:104020 ALMENDROS-GUARA Secano Sup. Declarada:0,02 Superficie Resolver:0,02
Ref:170000005664464 Recinto:04-045-022-00360-00001 Cultivo:104020 ALMENDROS-GUARA Secano Sup. Declarada:0,78 Superficie Resolver:0,78
Ref:4175420 Recinto:04-045-022-00451-00001 Cultivo:104020 ALMENDROS-GUARA Secano Sup. Declarada:0,25 Superficie Resolver:0,25
Ref:170000005664450 Recinto:04-045-022-00452-00001 Cultivo:104020 ALMENDROS-GUARA Secano Sup. Declarada:1,55 Superficie Resolver:1,55
Ref:170000005664461 Recinto:04-045-022-00454-00010 Cultivo:104020 ALMENDROS-GUARA Secano Sup. Declarada:0,09 Superficie Resolver:0,09
- 100424 Solicita recinto que no está comprometido para la operación.
Ref:170000005664448 Recinto:04-045-022-00361-00001 Cultivo:104020 ALMENDROS-GUARA Regadío
Ref:170000005664447 Recinto:04-045-022-00361-00002 Cultivo:104020 ALMENDROS-GUARA Regadío

(1) Superficie declarada admisible ajustada con la superficie comprometida.
(2) Factor de penalización valorando el alcance para el tipo de compromiso.

Puede verificar la integridad de una copia de este documento mediante la lectura del código QR adjunto o mediante el acceso a la dirección <https://ws050.juntadeandalucia.es/verificarFirma> indicando el código de VERIFICACIÓN

FIRMADO POR	RAQUEL MARIA ESPIN CRESPO	17/12/2024	
VERIFICACIÓN	Pk2jm6UYDU9J72AMTZUYRN3GET48NG	PÁG. 874/9349	

**APELLIDOS Y NOMBRE / RAZÓN SOCIAL**

UCLES JUAREZ RAUL JOSE

NIF

***2608*

EXPEDIENTE

1271025

ANUALIDAD DE PAGO

1ª

IMPORTES POR ANUALIDAD

	2023	2024	2025	2026	2027
IMPORTE MÁXIMO SUBVENCIONABLE	565,44 €	565,44 €	470,58 €	470,58 €	470,58 €
IMPORTE MEDIO DE TRANSFERENCIA (€/ha)	304,00 €	304,00 €	253,00 €	253,00 €	253,00 €

RESUMEN DE UNIDADES

Cód	GRUPO DE PAGO	Sup. Dec. Admisible (ha)	Sup. Comprometida (ha)	Sup. ajustada compromiso (1) (ha)	% sobredec.	Sup. Resuelta (ha)	Importe Declarado	Importe Topado	Importe Resuelto	Importe tras sobredec.
420	HORTÍCOLAS	1,86		1,86	0,00	1,86	565,44	565,44	565,44	565,44
TOTAL		1,86	1,86	1,86		1,86	565,44	565,44	565,44	565,44

APLICACIÓN DE REDUCCIONES Y PENALIZACIONES

GRUPO DE PAGO	Importe Calculado	Importe prereduc.	Criterios de subvencionabilidad y compromisos	Presentación tardía	Omisión declaración	Condicionalidad	IMPORTE (Euros) RESUELTO
HORTÍCOLAS	565,44		0,00	0,00	0,00	0,00	565,44
TOTAL	565,44	565,44					565,44

RESUMEN DE PAGOS**IMPORTE (Euros)**

	RESUELTO	FEADER	MAPA	CAPADR
HORTÍCOLAS - Pago realizado	565,44 €	480,62 €	55,47 €	29,35 €

RECINTOS RESUELTOS

REF.	REFERENCIA SIGPAC	CULTIVO	DESCRIPCIÓN CULTIVO	S/R	G.PAGO	PEND. MEDIA (%)	SUP. DEC. ADMISIBLE (ha)	SUP. COMPROM. (ha)	SUP. AJUSTADA COMPR.(1) (ha)	SUP. CONY. SIGPAC (ha)	SUP. CERTIE (ha)	SUP. CAMPO (ha)	SUP. CAMPO DETER. CULT. DECLARADO (ha)	SUP. DEC. REDUCIDA (ha)	SUP. RESUELTA (ha)
5270434	04-066-200-00012-001	197000	TOMATE-SIN VARIEDAD	R	420	1,20	0,47	0,47	0,47		0,47			0,47	0,47
5270435	04-066-200-00012-005	197000	TOMATE-SIN VARIEDAD	R	420	1,40	1,39	1,39	1,39		1,39			1,39	1,39

INCIDENCIAS**INCIDENCIA DESCRIPCIÓN**

- 100421 Recinto declarado por error para una operación de la 6503, que se ha corregido de oficio marcando la operación correcta, de acuerdo con la fecha de inscripción del recinto en la producción ecológica.
 Ref:5270434 Recinto:04-066-200-00012-00001 Cultivo:197000 TOMATE-SIN VARIEDAD Regadío
 Ref:5270435 Recinto:04-066-200-00012-00005 Cultivo:197000 TOMATE-SIN VARIEDAD Regadío

(1) Superficie declarada admisible ajustada con la superficie comprometida.
 (2) Factor de penalización valorando el alcance para el tipo de compromiso.

Puede verificar la integridad de una copia de este documento mediante la lectura del código QR adjunto o mediante el acceso a la dirección <https://ws050.juntadeandalucia.es/verificarFirma> indicando el código de VERIFICACIÓN

FIRMADO POR

RAQUEL MARIA ESPIN CRESPO

17/12/2024

VERIFICACIÓN

Pk2jm6UYDU9J72AMTZUYRN3GET48NG

PÁG. 875/9349



**APELLIDOS Y NOMBRE / RAZÓN SOCIAL**

URENDEZ IZQUIERDO ANTONIO

NIF

***8302*

EXPEDIENTE

1008726

ANUALIDAD DE PAGO

1ª

IMPORTES POR ANUALIDAD

	2023	2024	2025	2026	2027
IMPORTE MÁXIMO SUBVENCIONABLE	984,66 €	984,66 €	984,66 €	820,55 €	820,55 €
IMPORTE MEDIO DE TRANSFERENCIA (€/ha)	297,48 €	297,48 €	297,48 €	247,90 €	247,90 €

RESUMEN DE UNIDADES

Cód	GRUPO DE PAGO	Sup. Dec. Admisible (ha)	Sup. Comprometida (ha)	Sup. ajustada compromiso (1) (ha)	% sobredec.	Sup. Resuelta (ha)	Importe Declarado	Importe Topado	Importe Resuelto	Importe tras sobredec.
419	OLIVAR	3,31		3,31	0,00	3,31	984,66	984,66	984,66	984,66
TOTAL		3,31	3,31	3,31		3,31	984,66	984,66	984,66	984,66

APLICACIÓN DE REDUCCIONES Y PENALIZACIONES

GRUPO DE PAGO	Importe Calculado	Importe prereduc.	Criterios de subvencionabilidad y compromisos	Presentación tardía	Omisión declaración	Condicionalidad	IMPORTE (Euros) RESUELTO
OLIVAR	984,66	984,66	0,00	0,00	0,00	0,00	984,66
TOTAL	984,66	984,66					984,66

RESUMEN DE PAGOS**IMPORTE (Euros)**

	RESUELTO	FEADER	MAPA	CAPADR
OLIVAR - Pago realizado	984,66 €	836,96 €	96,60 €	51,10 €

RECINTOS RESUELTOS

REF.	REFERENCIA SIGPAC	CULTIVO DESCRIPCIÓN CULTIVO	S/R G.PAGO	PEND. MEDIA (%)	SUP. DEC. ADMISIBLE (ha)	SUP. COMPROM. (ha)	SUP. AJUSTADA COMPR.(1) (ha)	SUP. CONY. SIGPAC (ha)	SUP. CERTIE. (ha)	SUP. CAMPO (ha)	SUP. CAMPO DETER. CULT. DECLARADO (ha)	SUP. DEC. REDUCIDA (ha)	SUP. RESUELTA (ha)
1700000002731775	04-088-028-00033-002	101269 OLIVAR-PICUAL DE ALMERIA	S	419	0,70	0,04	0,04	0,04	0,04			0,04	0,04
1700000002731776	04-088-028-00143-002	101269 OLIVAR-PICUAL DE ALMERIA	S	419	0,90	2,00	2,00	2,00	2,00			2,00	2,00
1700000002731777	04-088-028-00069-001	101269 OLIVAR-PICUAL DE ALMERIA	R	419	1,50	1,27	1,27	1,27	1,27			1,27	1,27

INCIDENCIAS**INCIDENCIA DESCRIPCIÓN**

- 100402 Recinto solicitado no forma parte de ningún organismo de control autorizado para la producción ecológica en Andalucía o fecha de inscripción posterior al plazo establecido (Anexo I. Criterios de Subvencionabilidad. Orden 28 de marzo de 2023).
Ref:1700000002731779 Recinto:18-157-011-00037-00001 Cultivo:101269 OLIVAR-PICUAL DE ALMERIA Secano
Ref:1700000002731778 Recinto:18-157-016-00131-00001 Cultivo:101269 OLIVAR-PICUAL DE ALMERIA Secano
- 100424 Solicita recinto que no está comprometido para la operación.
Ref:1700000002731779 Recinto:18-157-011-00037-00001 Cultivo:101269 OLIVAR-PICUAL DE ALMERIA Secano
Ref:1700000002731778 Recinto:18-157-016-00131-00001 Cultivo:101269 OLIVAR-PICUAL DE ALMERIA Secano

(1) Superficie declarada admisible ajustada con la superficie comprometida.
(2) Factor de penalización valorando el alcance para el tipo de compromiso.

Puede verificar la integridad de una copia de este documento mediante la lectura del código QR adjunto o mediante el acceso a la dirección <https://ws050.juntadeandalucia.es/verificarFirma> indicando el código de VERIFICACIÓN

FIRMADO POR

RAQUEL MARIA ESPIN CRESPO

17/12/2024

VERIFICACIÓN

Pk2jm6UYDU9J72AMTZUYRN3GET48NG

PÁG. 876/9349



**APELLIDOS Y NOMBRE / RAZÓN SOCIAL**

URRUTIA RUBIA JOSE ANTONIO

NIF

***9599*

EXPEDIENTE

1276356

ANUALIDAD DE PAGO

1ª

IMPORTES POR ANUALIDAD

	2023	2024	2025	2026	2027
IMPORTE MÁXIMO SUBVENCIONABLE	2.135,60 €	2.135,60 €	2.135,60 €	1.779,66 €	1.779,66 €
IMPORTE MEDIO DE TRANSFERENCIA (€/ha)	259,49 €	259,49 €	259,49 €	216,24 €	216,24 €

RESUMEN DE UNIDADES

Cód	GRUPO DE PAGO	Sup. Dec. Admisible (ha)	Sup. Comprometida (ha)	Sup. ajustada compromiso (1) (ha)	% sobredec.	Sup. Resuelta (ha)	Importe Declarado	Importe Topado	Importe Resuelto	Importe tras sobredec.
422	FRUTALES SECANO	8,23		8,23	0,00	8,23	2.135,60	2.135,60	2.135,60	2.135,60
TOTAL		8,23	8,23	8,23		8,23	2.135,60	2.135,60	2.135,60	2.135,60

APLICACIÓN DE REDUCCIONES Y PENALIZACIONES

GRUPO DE PAGO	Importe Calculado	Importe prereduc.	Criterios de subvencionabilidad y compromisos	Presentación tardía	Omisión declaración	Condicionalidad	IMPORTE (Euros) RESUELTO
FRUTALES SECANO	2.135,60	2.135,60	0,00	0,00	0,00	0,00	2.135,60
TOTAL	2.135,60	2.135,60					2.135,60

RESUMEN DE PAGOS**IMPORTE (Euros)**

	RESUELTO	FEADER	MAPA	CAPADR
FRUTALES SECANO - Pago realizado	2.135,60 €	1.815,26 €	209,50 €	110,84 €

RECINTOS RESUELTOS

REF.	REFERENCIA SIGPAC	CULTIVO	DESCRIPCIÓN CULTIVO	S/R	G.PAGO	PEND. MEDIA (%)	SUP. DEC. ADMISIBLE (ha)	SUP. COMPROM. (ha)	SUP. AJUSTADA COMPROM. (1) (ha)	SUP. CONY. SIGPAC (ha)	SUP. CERTIE (ha)	SUP. CAMPO (ha)	SUP. CAMPO DETER. CULT. DECLARADO (ha)	SUP. DEC. REDUCIDA (ha)	SUP. RESUELTA (ha)
6817276	04-045-040-00375-001	104007	ALMENDROS-COMUNA	S	422	31,40	0,31	0,31	0,31		0,31			0,31	0,31
6817277	04-045-040-00375-002	104007	ALMENDROS-COMUNA	S	422	25,40	3,15	3,15	3,15		3,15			3,15	3,15
6817278	04-045-044-00013-001	104007	ALMENDROS-COMUNA	S	422	19,10	0,51	0,51	0,51		0,51			0,51	0,51
6817279	04-045-027-00015-002	104020	ALMENDROS-GUARA	S	422	18,10	0,45	0,45	0,45		0,45			0,45	0,45
6817280	04-045-040-00390-001	104020	ALMENDROS-GUARA	S	422	28,40	3,81	3,81	3,81		3,81			3,81	3,81

(1) Superficie declarada admisible ajustada con la superficie comprometida.
(2) Factor de penalización valorando el alcance para el tipo de compromiso.

Puede verificar la integridad de una copia de este documento mediante la lectura del código QR adjunto o mediante el acceso a la dirección <https://ws050.juntadeandalucia.es/verificarFirma> indicando el código de VERIFICACIÓN

FIRMADO POR

RAQUEL MARIA ESPIN CRESPO

17/12/2024

VERIFICACIÓN

Pk2jm6UYDU9J72AMTZUYRN3GET48NG

PÁG. 877/9349



**APELLIDOS Y NOMBRE / RAZÓN SOCIAL**

VALERA GARCIA MARIANA

NIF

***3474*

EXPEDIENTE

1035314

ANUALIDAD DE PAGO

1ª

IMPORTES POR ANUALIDAD

	2023	2024	2025	2026	2027
IMPORTE MÁXIMO SUBVENCIONABLE	309,38 €	309,38 €	309,38 €	257,82 €	257,82 €
IMPORTE MEDIO DE TRANSFERENCIA (€/ha)	297,48 €	297,48 €	297,48 €	247,90 €	247,90 €

RESUMEN DE UNIDADES

Cód	GRUPO DE PAGO	Sup. Dec. Admisible (ha)	Sup. Comprometida (ha)	Sup. ajustada compromiso (1) (ha)	% sobredec.	Sup. Resuelta (ha)	Importe Declarado	Importe Topado	Importe Resuelto	Importe tras sobredec.
419	OLIVAR	1,04		1,04	0,00	1,04	309,38	309,38	309,38	309,38
TOTAL		1,04	1,04	1,04		1,04	309,38	309,38	309,38	309,38

APLICACIÓN DE REDUCCIONES Y PENALIZACIONES

GRUPO DE PAGO	Importe Calculado	Importe prereduc.	Criterios de subvencionabilidad y compromisos	Presentación tardía	Omisión declaración	Condicionalidad	IMPORTE (Euros) RESUELTO
OLIVAR	309,38	309,38	0,00	0,00	0,00	0,00	309,38
TOTAL	309,38	309,38					309,38

RESUMEN DE PAGOS**IMPORTE (Euros)**

	RESUELTO	FEADER	MAPA	CAPADR
OLIVAR - Pago realizado	309,38 €	262,97 €	30,35 €	16,06 €

RECINTOS RESUELTOS

REF.	REFERENCIA SIGPAC	CULTIVO DESCRIPCIÓN CULTIVO	S/R G.PAGO	PEND. MEDIA (%)	SUP. DEC. ADMISIBLE (ha)	SUP. COMPROM. (ha)	SUP. AJUSTADA COMPR.(1) (ha)	SUP. CONY. SIGPAC (ha)	SUP. CERTIE (ha)	SUP. CAMPO (ha)	SUP. CAMPO DETER. CULT. DECLARADO (ha)	SUP. DEC. REDUCIDA (ha)	SUP. RESUELTA (ha)
-797756	04-070-024-00412-005	101010 OLIVAR-PICUAL	S 419	5,70	0,08	0,08	0,08		0,08			0,08	0,08
1700000005042816	04-070-004-00010-003	101010 OLIVAR-PICUAL	S 419	8,80	0,31	0,31	0,31		0,31			0,31	0,31
1700000005042819	04-070-004-00029-003	101010 OLIVAR-PICUAL	S 419	7,40	0,65	0,65	0,65		0,65			0,65	0,65

INCIDENCIAS**INCIDENCIA DESCRIPCIÓN**

- 100412 Número de hectáreas validadas inferior a la superficie mínima permitida por el grupo de cultivo (Anexo I. Criterios de Subvencionabilidad. Orden 28 de marzo de 2023).
Sup. Resuelta:0 Grupo de Pago:FRUTALES SECANO
- 100413 Recinto perteneciente a grupo de cultivo que no cumple con la superficie mínima requerida (Anexo I. Criterios de Subvencionabilidad. Orden 28 de marzo de 2023).
Ref:-797774 Recinto:04-070-004-00021-00003 Cultivo:104020 ALMENDROS-GUARA Secano Sup. Declarada:0,42 Superficie Resolver:0,42
Ref:5078367 Recinto:04-070-004-00021-00004 Cultivo:104020 ALMENDROS-GUARA Secano Sup. Declarada:0,69 Superficie Resolver:0,69
Ref:-797777 Recinto:04-070-004-00021-00005 Cultivo:104020 ALMENDROS-GUARA Secano Sup. Declarada:0,16 Superficie Resolver:0,16
Ref:-797776 Recinto:04-070-004-00021-00007 Cultivo:104020 ALMENDROS-GUARA Secano Sup. Declarada:0,21 Superficie Resolver:0,21
Ref:-797771 Recinto:04-070-004-00021-00009 Cultivo:104020 ALMENDROS-GUARA Secano Sup. Declarada:0,33 Superficie Resolver:0,33
Ref:-922276 Recinto:04-070-004-00021-00011 Cultivo:104020 ALMENDROS-GUARA Secano Sup. Declarada:0,53 Superficie Resolver:0,53
Ref:-922277 Recinto:04-070-004-00021-00012 Cultivo:104020 ALMENDROS-GUARA Secano Sup. Declarada:0,05 Superficie Resolver:0,05
Ref:5179318 Recinto:04-070-004-00021-00013 Cultivo:104020 ALMENDROS-GUARA Secano Sup. Declarada:0,15 Superficie Resolver:0,15
Ref:-797851 Recinto:04-070-005-00030-00010 Cultivo:104020 ALMENDROS-GUARA Secano Sup. Declarada:0,69 Superficie Resolver:0,69
Ref:-797754 Recinto:04-070-024-00412-00001 Cultivo:104020 ALMENDROS-GUARA Secano Sup. Declarada:1,97 Superficie Resolver:1,97
Ref:-797755 Recinto:04-070-024-00412-00004 Cultivo:104020 ALMENDROS-GUARA Secano Sup. Declarada:0,18 Superficie Resolver:0,18

(1) Superficie declarada admisible ajustada con la superficie comprometida.
(2) Factor de penalización valorando el alcance para el tipo de compromiso.

Puede verificar la integridad de una copia de este documento mediante la lectura del código QR adjunto o mediante el acceso a la dirección <https://ws050.juntadeandalucia.es/verificarFirma> indicando el código de VERIFICACIÓN

FIRMADO POR

RAQUEL MARIA ESPIN CRESPO

17/12/2024

VERIFICACIÓN

Pk2jm6UYDU9J72AMTZUYRN3GET48NG

PÁG. 878/9349



**APELLIDOS Y NOMBRE / RAZÓN SOCIAL**

VALERA MARTINEZ JACINTA

NIF

***7324*

EXPEDIENTE

1124816

ANUALIDAD DE PAGO

1ª

IMPORTES POR ANUALIDAD

	2023	2024	2025	2026	2027
IMPORTE MÁXIMO SUBVENCIONABLE	2.981,54 €	2.981,54 €	2.981,54 €	2.484,60 €	2.484,60 €
IMPORTE MEDIO DE TRANSFERENCIA (€/ha)	259,49 €	259,49 €	259,49 €	216,24 €	216,24 €

RESUMEN DE UNIDADES

Cód	GRUPO DE PAGO	Sup. Dec. Admisible (ha)	Sup. Comprometida (ha)	Sup. ajustada compromiso (1) (ha)	% sobredec.	Sup. Resuelta (ha)	Importe Declarado	Importe Topado	Importe Resuelto	Importe tras sobredec.
422	FRUTALES SECANO	11,49		11,49	0,00	11,49	2.981,54	2.981,54	2.981,54	2.981,54
TOTAL		11,49	11,49	11,49		11,49	2.981,54	2.981,54	2.981,54	2.981,54

APLICACIÓN DE REDUCCIONES Y PENALIZACIONES

GRUPO DE PAGO	Importe Calculado	Importe prerreduc.	Criterios de subvencionabilidad y compromisos	Presentación tardía	Omisión declaración	Condicionalidad	IMPORTE (Euros) RESUELTO
FRUTALES SECANO	2.981,54	2.981,54	0,00	0,00	3,00	0,00	2.892,09
TOTAL	2.981,54	2.981,54					2.892,09

RESUMEN DE PAGOS**IMPORTE (Euros)**

FRUTALES SECANO - Pago realizado	RESUELTO	FEADER	MAPA	CAPADR
	2.892,09 €	2.458,28 €	283,71 €	150,10 €

RECINTOS RESUELTOS

REF.	REFERENCIA SIGPAC	CULTIVO DESCRIPCIÓN CULTIVO	S/R G.PAGO	PEND. MEDIA (%)	SUP. DEC. ADMISIBLE (ha)	SUP. COMPROM. (ha)	SUP. AJUSTADA COMPROM. (1) (ha)	SUP. CONY. SIGPAC (ha)	SUP. CERTIE (ha)	SUP. CAMPO (ha)	SUP. CAMPO DETER. CULT. DECLARADO (ha)	SUP. DEC. REDUCIDA (ha)	SUP. RESUELTA (ha)
-1233856	04-103-019-00228-004	104057 ALMENDROS-AVIJOR	S 422	6,60	0,14	0,14	0,14		0,14			0,14	0,14
-1233820	04-099-027-00072-008	104020 ALMENDROS-GUARA	S 422	6,30	0,10	0,10	0,10		0,10			0,10	0,10
-982682	04-103-019-00099-001	104057 ALMENDROS-AVIJOR	S 422	11,40	0,08	0,08	0,08		0,08			0,08	0,08
-982681	04-103-019-00085-016	104057 ALMENDROS-AVIJOR	S 422	7,50	0,29	0,29	0,29		0,29			0,29	0,29
-982680	04-103-019-00085-015	104057 ALMENDROS-AVIJOR	S 422	7,80	0,29	0,29	0,29		0,29			0,29	0,29
-982676	04-103-019-00082-007	104057 ALMENDROS-AVIJOR	S 422	9,70	0,44	0,44	0,44		0,44			0,44	0,44
-982675	04-103-019-00082-005	104057 ALMENDROS-AVIJOR	S 422	11,80	0,13	0,13	0,13		0,13			0,13	0,13
-982674	04-103-019-00078-007	104057 ALMENDROS-AVIJOR	S 422	22,50	0,25	0,25	0,25		0,25			0,25	0,25
-982673	04-103-019-00078-006	104057 ALMENDROS-AVIJOR	S 422	26,70	0,43	0,43	0,43		0,43			0,43	0,43
-982672	04-103-018-00025-002	104057 ALMENDROS-AVIJOR	S 422	22,90	0,04	0,04	0,04		0,04			0,04	0,04
-723541	04-103-019-00085-009	104057 ALMENDROS-AVIJOR	S 422	6,80	0,35	0,35	0,35		0,35			0,35	0,35
-723502	04-103-019-00078-003	104057 ALMENDROS-AVIJOR	S 422	21,60	0,09	0,09	0,09		0,09			0,09	0,09
-723500	04-103-019-00078-002	104057 ALMENDROS-AVIJOR	S 422	10,60	1,13	1,13	1,13		1,13			1,13	1,13
-723499	04-103-019-00101-004	104057 ALMENDROS-AVIJOR	S 422	3,80	0,18	0,18	0,18		0,18			0,18	0,18
-723498	04-103-019-09008-003	104057 ALMENDROS-AVIJOR	S 422	4,70	0,06	0,06	0,06		0,06			0,06	0,06
-723497	04-103-019-00099-001	104057 ALMENDROS-AVIJOR	S 422	11,40	0,13	0,13	0,13		0,13			0,13	0,13
-723494	04-103-019-00083-001	104057 ALMENDROS-AVIJOR	S 422	6,70	0,55	0,55	0,55		0,55			0,55	0,55
-723493	04-103-019-00083-008	104057 ALMENDROS-AVIJOR	S 422	6,20	0,08	0,08	0,08		0,08			0,08	0,08
-723492	04-103-019-00084-001	104057 ALMENDROS-AVIJOR	S 422	4,10	0,20	0,20	0,20		0,20			0,20	0,20
-723491	04-103-019-00084-005	104057 ALMENDROS-AVIJOR	S 422	4,50	0,32	0,32	0,32		0,32			0,32	0,32
-723488	04-103-019-00085-010	104057 ALMENDROS-AVIJOR	S 422	11,60	0,05	0,05	0,05		0,05			0,05	0,05
-723487	04-103-019-00085-001	104057 ALMENDROS-AVIJOR	S 422	6,50	0,98	0,98	0,98		0,98			0,98	0,98
-723449	04-103-018-00026-001	104057 ALMENDROS-AVIJOR	S 422	7,50	1,40	1,40	1,40		1,40			1,40	1,40
-715659	04-103-017-00381-002	104020 ALMENDROS-GUARA	S 422	12,50	0,02	0,02	0,02		0,02			0,02	0,02
170000006224869	04-099-029-00182-001	104007 ALMENDROS-COMUNA	S 422	24,70	0,93	0,93	0,93		0,93			0,93	0,93
170000006224870	04-099-029-00284-005	104007 ALMENDROS-COMUNA	S 422	23,60	1,08	1,08	1,08		1,08			1,08	1,08
170000006224871	04-099-027-00071-004	104007 ALMENDROS-COMUNA	S 422	11,50	0,10	0,10	0,10		0,10			0,10	0,10
170000006224872	04-099-028-00037-001	104007 ALMENDROS-COMUNA	S 422	9,90	0,30	0,30	0,30		0,30			0,30	0,30
170000006224874	04-099-027-00071-002	104007 ALMENDROS-COMUNA	S 422	9,50	1,05	1,05	1,05		1,05			1,05	1,05
170000006224875	04-099-029-00182-005	104007 ALMENDROS-COMUNA	S 422	15,80	0,15	0,15	0,15		0,15			0,15	0,15
170000006224876	04-099-029-00284-004	104007 ALMENDROS-COMUNA	S 422	23,10	0,15	0,15	0,15		0,15			0,15	0,15

(1) Superficie declarada admisible ajustada con la superficie comprometida.
(2) Factor de penalización valorando el alcance para el tipo de compromiso.Puede verificar la integridad de una copia de este documento mediante la lectura del código QR adjunto o mediante el acceso a la dirección <https://ws050.juntadeandalucia.es/verificarFirma> indicando el código de VERIFICACIÓN

FIRMADO POR

RAQUEL MARIA ESPIN CRESPO

17/12/2024

VERIFICACIÓN

Pk2jm6UYDU9J72AMTZUYRN3GET48NG

PÁG. 879/9349



**INCIDENCIAS****INCIDENCIA DESCRIPCIÓN**

256	Solicitud con recintos no declarados en campaña actual con una reducción por omisión de superficie superior al 3% CÓDIGO PARA EL PORCENTAJE DE REDUCCIÓN POR OMISIÓN QUE CORRESPONDE A LA SOLICITUD:3
100421	Recinto declarado por error para una operación de la 6503, que se ha corregido de oficio marcando la operación correcta, de acuerdo con la fecha de inscripción del recinto en la producción ecológica. Ref:170000006224874 Recinto:04-099-027-00071-00002 Cultivo:104007 ALMENDROS-COMUNA Secano Ref:170000006224871 Recinto:04-099-027-00071-00004 Cultivo:104007 ALMENDROS-COMUNA Secano Ref:1233820 Recinto:04-099-027-00072-00008 Cultivo:104020 ALMENDROS-GUARA Secano Ref:170000006224872 Recinto:04-099-028-00037-00001 Cultivo:104007 ALMENDROS-COMUNA Secano Ref:170000006224869 Recinto:04-099-029-00182-00001 Cultivo:104007 ALMENDROS-COMUNA Secano Ref:170000006224875 Recinto:04-099-029-00182-00005 Cultivo:104007 ALMENDROS-COMUNA Secano Ref:170000006224876 Recinto:04-099-029-00284-00004 Cultivo:104007 ALMENDROS-COMUNA Secano Ref:170000006224870 Recinto:04-099-029-00284-00005 Cultivo:104007 ALMENDROS-COMUNA Secano Ref:-715659 Recinto:04-103-017-00381-00002 Cultivo:104020 ALMENDROS-GUARA Secano Ref:-982672 Recinto:04-103-018-00025-00002 Cultivo:104057 ALMENDROS-AVIJOR Secano Ref:-723449 Recinto:04-103-018-00026-00001 Cultivo:104057 ALMENDROS-AVIJOR Secano Ref:-723500 Recinto:04-103-019-00078-00002 Cultivo:104057 ALMENDROS-AVIJOR Secano Ref:-723502 Recinto:04-103-019-00078-00003 Cultivo:104057 ALMENDROS-AVIJOR Secano Ref:-982673 Recinto:04-103-019-00078-00006 Cultivo:104057 ALMENDROS-AVIJOR Secano Ref:-982674 Recinto:04-103-019-00078-00007 Cultivo:104057 ALMENDROS-AVIJOR Secano Ref:-982675 Recinto:04-103-019-00082-00005 Cultivo:104057 ALMENDROS-AVIJOR Secano Ref:-982676 Recinto:04-103-019-00082-00007 Cultivo:104057 ALMENDROS-AVIJOR Secano Ref:-723494 Recinto:04-103-019-00083-00001 Cultivo:104057 ALMENDROS-AVIJOR Secano Ref:-723493 Recinto:04-103-019-00083-00008 Cultivo:104057 ALMENDROS-AVIJOR Secano Ref:-723492 Recinto:04-103-019-00084-00001 Cultivo:104057 ALMENDROS-AVIJOR Secano Ref:-723491 Recinto:04-103-019-00084-00005 Cultivo:104057 ALMENDROS-AVIJOR Secano Ref:-723487 Recinto:04-103-019-00085-00001 Cultivo:104057 ALMENDROS-AVIJOR Secano Ref:-723541 Recinto:04-103-019-00085-00009 Cultivo:104057 ALMENDROS-AVIJOR Secano Ref:-723488 Recinto:04-103-019-00085-00010 Cultivo:104057 ALMENDROS-AVIJOR Secano Ref:-982680 Recinto:04-103-019-00085-00015 Cultivo:104057 ALMENDROS-AVIJOR Secano Ref:-982681 Recinto:04-103-019-00085-00016 Cultivo:104057 ALMENDROS-AVIJOR Secano Ref:-723497 Recinto:04-103-019-00099-00001 Cultivo:104057 ALMENDROS-AVIJOR Secano Ref:-982682 Recinto:04-103-019-00099-00001 Cultivo:104057 ALMENDROS-AVIJOR Secano Ref:-723499 Recinto:04-103-019-00101-00004 Cultivo:104057 ALMENDROS-AVIJOR Secano Ref:-1233856 Recinto:04-103-019-00228-00004 Cultivo:104057 ALMENDROS-AVIJOR Secano Ref:-723498 Recinto:04-103-019-09008-00003 Cultivo:104057 ALMENDROS-AVIJOR Secano

(1) Superficie declarada admisible ajustada con la superficie comprometida.
(2) Factor de penalización valorando el alcance para el tipo de compromiso.

Puede verificar la integridad de una copia de este documento mediante la lectura del código QR adjunto o mediante el acceso a la dirección <https://ws050.juntadeandalucia.es/verificarFirma> indicando el código de VERIFICACIÓN

FIRMADO POR	RAQUEL MARIA ESPIN CRESPO	17/12/2024	
VERIFICACIÓN	Pk2jm6UYDU9J72AMTZUYRN3GET48NG	PÁG. 880/9349	

**APELLIDOS Y NOMBRE / RAZÓN SOCIAL**

VALLEJO ALCAYDE FRANCISCO

NIF

***2115*

EXPEDIENTE

1037470

ANUALIDAD DE PAGO

1ª

IMPORTE POR ANUALIDAD

	2023	2024	2025	2026	2027
IMPORTE MÁXIMO SUBVENCIONABLE	728,83 €	728,83 €	728,83 €	607,36 €	607,36 €
IMPORTE MEDIO DE TRANSFERENCIA (€/ha)	297,48 €	297,48 €	297,48 €	247,90 €	247,90 €

RESUMEN DE UNIDADES

Cód	GRUPO DE PAGO	Sup. Dec. Admisible (ha)	Sup. Comprometida (ha)	Sup. ajustada compromiso (1) (ha)	% sobredec.	Sup. Resuelta (ha)	Importe Declarado	Importe Topado	Importe Resuelto	Importe tras sobredec.
419	OLIVAR	2,45		2,45	0,00	2,45	728,83	728,83	728,83	728,83
TOTAL		2,45	2,45	2,45		2,45	728,83	728,83	728,83	728,83

APLICACIÓN DE REDUCCIONES Y PENALIZACIONES

GRUPO DE PAGO	Importe Calculado	Importe prereduc.	Criterios de subvencionabilidad y compromisos	Presentación tardía	Omisión declaración	Condicionalidad	IMPORTE (Euros) RESUELTO
OLIVAR	728,83		0,00	0,00	0,00	0,00	728,83
TOTAL	728,83						728,83

RESUMEN DE PAGOS**IMPORTE (Euros)**

	RESUELTO	FEADER	MAPA	CAPADR
OLIVAR - Pago realizado	728,83 €	619,51 €	71,50 €	37,82 €

RECINTOS RESUELTOS

REF.	REFERENCIA SIGPAC	CULTIVO DESCRIPCIÓN CULTIVO	S/R G.PAGO	PEND. MEDIA (%)	SUP. DEC. ADMISIBLE (ha)	SUP. COMPROM. (ha)	SUP. AJUSTADA COMPROM. (1) (ha)	SUP. CONY. SIGPAC (ha)	SUP. CERTIE (ha)	SUP. CAMPO (ha)	SUP. CAMPO DETER. CULT. DECLARADO (ha)	SUP. DEC. REDUCIDA (ha)	SUP. RESUELTA (ha)
1700000006675506	04-045-036-00158-001	101269 OLIVAR-PICUAL DE ALMERIA	R 419	6,90	0,11	0,11	0,11	0,11	0,11			0,11	0,11
1700000006675517	04-045-037-00161-019	101269 OLIVAR-PICUAL DE ALMERIA	S 419	7,60	0,02	0,02	0,02	0,02	0,02			0,02	0,02
1700000006675518	04-045-037-00161-012	101269 OLIVAR-PICUAL DE ALMERIA	S 419	3,30	0,01	0,01	0,01	0,01	0,01			0,01	0,01
1700000006675519	04-045-037-00161-017	101269 OLIVAR-PICUAL DE ALMERIA	S 419	1,50	0,01	0,01	0,01	0,01	0,01			0,01	0,01
1700000006675520	04-045-038-00028-002	101269 OLIVAR-PICUAL DE ALMERIA	R 419	6,00	0,38	0,38	0,38	0,38	0,38			0,38	0,38
1700000006675521	04-045-037-00161-011	101269 OLIVAR-PICUAL DE ALMERIA	S 419	1,90	0,01	0,01	0,01	0,01	0,01			0,01	0,01
1700000006675522	04-045-037-00155-001	101269 OLIVAR-PICUAL DE ALMERIA	R 419	7,70	1,00	1,00	1,00	1,00	1,00			1,00	1,00
1700000006675523	04-045-037-00159-007	101269 OLIVAR-PICUAL DE ALMERIA	R 419	3,90	0,01	0,01	0,01	0,01	0,01			0,01	0,01
1700000006675524	04-045-037-00159-005	101269 OLIVAR-PICUAL DE ALMERIA	R 419	4,90	0,01	0,01	0,01	0,01	0,01			0,01	0,01
1700000006675525	04-045-037-00160-010	101269 OLIVAR-PICUAL DE ALMERIA	R 419	11,50	0,22	0,22	0,22	0,22	0,22			0,22	0,22
1700000006675526	04-045-037-00160-001	101269 OLIVAR-PICUAL DE ALMERIA	R 419	1,60	0,05	0,05	0,05	0,05	0,05			0,05	0,05
1700000006675527	04-045-037-00034-002	101269 OLIVAR-PICUAL DE ALMERIA	R 419	4,10	0,01	0,01	0,01	0,01	0,01			0,01	0,01
1700000006675529	04-045-037-00160-029	101269 OLIVAR-PICUAL DE ALMERIA	R 419	3,80	0,04	0,04	0,04	0,04	0,04			0,04	0,04
1700000006675530	04-045-037-00160-033	101269 OLIVAR-PICUAL DE ALMERIA	R 419	5,70	0,01	0,01	0,01	0,01	0,01			0,01	0,01
1700000006675531	04-045-037-00160-036	101269 OLIVAR-PICUAL DE ALMERIA	R 419	6,50	0,03	0,03	0,03	0,03	0,03			0,03	0,03
1700000006675532	04-045-037-00161-005	101269 OLIVAR-PICUAL DE ALMERIA	S 419	2,80	0,02	0,02	0,02	0,02	0,02			0,02	0,02
1700000006675533	04-045-037-00161-006	101269 OLIVAR-PICUAL DE ALMERIA	S 419	3,80	0,05	0,05	0,05	0,05	0,05			0,05	0,05
1700000006675534	04-045-037-00161-007	101269 OLIVAR-PICUAL DE ALMERIA	S 419	3,60	0,06	0,06	0,06	0,06	0,06			0,06	0,06
1700000006675535	04-045-037-00161-009	101269 OLIVAR-PICUAL DE ALMERIA	S 419	1,90	0,10	0,10	0,10	0,10	0,10			0,10	0,10
1700000006675536	04-045-037-00161-010	101269 OLIVAR-PICUAL DE ALMERIA	S 419	2,90	0,02	0,02	0,02	0,02	0,02			0,02	0,02
1700000006675537	04-045-037-00160-028	101269 OLIVAR-PICUAL DE ALMERIA	R 419	5,60	0,12	0,12	0,12	0,12	0,12			0,12	0,12
1700000006675538	04-045-037-00160-026	101269 OLIVAR-PICUAL DE ALMERIA	R 419	6,40	0,04	0,04	0,04	0,04	0,04			0,04	0,04
1700000006675539	04-045-037-00160-025	101269 OLIVAR-PICUAL DE ALMERIA	R 419	4,40	0,04	0,04	0,04	0,04	0,04			0,04	0,04
1700000006675540	04-045-037-00160-016	101269 OLIVAR-PICUAL DE ALMERIA	R 419	13,70	0,08	0,08	0,08	0,08	0,08			0,08	0,08

(1) Superficie declarada admisible ajustada con la superficie comprometida.
(2) Factor de penalización valorando el alcance para el tipo de compromiso.Puede verificar la integridad de una copia de este documento mediante la lectura del código QR adjunto o mediante el acceso a la dirección <https://ws050.juntadeandalucia.es/verificarFirma> indicando el código de VERIFICACIÓN

FIRMADO POR

RAQUEL MARIA ESPIN CRESPO

17/12/2024

VERIFICACIÓN

Pk2jm6UYDU9J72AMTZUYRN3GET48NG

PÁG. 881/9349



**INCIDENCIAS****INCIDENCIA DESCRIPCIÓN**

3790	Recinto declarado inactivo Ref:6866360 Recinto:04-045-037-00129-00001 Cultivo: -
100402	Recinto solicitado no forma parte de ningún organismo de control autorizado para la producción ecológica en Andalucía o fecha de inscripción posterior al plazo establecido (Anexo I. Criterios de Subvencionabilidad. Orden 28 de marzo de 2023). Ref:-949532 Recinto:04-045-037-00160-00048 Cultivo:101010 OLIVAR-PICUAL Regadío
100406	Grupo de cultivo declarado en el recinto no coincide con el grupo de cultivo existente en el organismo de control autorizado para la producción ecológica en Andalucía (Anexo I. Criterios de Subvencionabilidad. Orden 28 de marzo de 2023). Ref:-949532 Recinto:04-045-037-00160-00048 Cultivo:101010 OLIVAR-PICUAL Regadío Grupo de SIPEA:HERBACEOS
100412	Número de hectáreas validadas inferior a la superficie mínima permitida por el grupo de cultivo (Anexo I. Criterios de Subvencionabilidad. Orden 28 de marzo de 2023). Sup. Resuelta:0 Grupo de Pago:FRUTALES REGADÍO Sup. Resuelta:0 Grupo de Pago:FRUTALES SECANO
100413	Recinto perteneciente a grupo de cultivo que no cumple con la superficie mínima requerida (Anexo I. Criterios de Subvencionabilidad. Orden 28 de marzo de 2023). Ref:170000006675554 Recinto:04-045-037-00034-00001 Cultivo:104020 ALMENDROS-GUARA Regadío Sup. Declarada:0,36 Superficie Resolver:0,36 Ref:170000006675546 Recinto:04-045-037-00159-00003 Cultivo:104020 ALMENDROS-GUARA Regadío Sup. Declarada:0,55 Superficie Resolver:0,55 Ref:170000006675507 Recinto:04-045-037-00159-00009 Cultivo:104020 ALMENDROS-GUARA Regadío Sup. Declarada:0,2 Superficie Resolver:0,2 Ref:170000006675544 Recinto:04-045-037-00159-00010 Cultivo:104020 ALMENDROS-GUARA Regadío Sup. Declarada:0,45 Superficie Resolver:0,45 Ref:170000006675541 Recinto:04-045-037-00159-00011 Cultivo:104020 ALMENDROS-GUARA Regadío Sup. Declarada:0,24 Superficie Resolver:0,24 Ref:170000006675513 Recinto:04-045-037-00159-00012 Cultivo:104020 ALMENDROS-GUARA Regadío Sup. Declarada:0,23 Superficie Resolver:0,23 Ref:170000006675542 Recinto:04-045-037-00159-00013 Cultivo:104020 ALMENDROS-GUARA Regadío Sup. Declarada:0,27 Superficie Resolver:0,27 Ref:170000006675514 Recinto:04-045-037-00159-00017 Cultivo:104020 ALMENDROS-GUARA Regadío Sup. Declarada:0,16 Superficie Resolver:0,16 Ref:170000006675510 Recinto:04-045-037-00159-00018 Cultivo:104020 ALMENDROS-GUARA Regadío Sup. Declarada:0,16 Superficie Resolver:0,16 Ref:170000006675509 Recinto:04-045-037-00159-00019 Cultivo:104020 ALMENDROS-GUARA Regadío Sup. Declarada:0,27 Superficie Resolver:0,27 Ref:170000006675545 Recinto:04-045-037-00159-00020 Cultivo:104020 ALMENDROS-GUARA Regadío Sup. Declarada:0,01 Superficie Resolver:0,01 Ref:170000006675543 Recinto:04-045-037-00159-00043 Cultivo:104007 ALMENDROS-COMUNA Secano Sup. Declarada:0,21 Superficie Resolver:0,21 Ref:-948918 Recinto:04-045-037-00159-00044 Cultivo:104020 ALMENDROS-GUARA Regadío Sup. Declarada:0,24 Superficie Resolver:0,24 Ref:170000006675547 Recinto:04-045-037-00160-00002 Cultivo:104007 ALMENDROS-COMUNA Regadío Sup. Declarada:1,2 Superficie Resolver:1,2 Ref:170000006675553 Recinto:04-045-037-00160-00035 Cultivo:104007 ALMENDROS-COMUNA Regadío Sup. Declarada:0,5 Superficie Resolver:0,5 Ref:170000006675549 Recinto:04-045-037-00160-00039 Cultivo:104007 ALMENDROS-COMUNA Regadío Sup. Declarada:0,02 Superficie Resolver:0,02 Ref:170000006675555 Recinto:04-045-037-00160-00040 Cultivo:104022 ALMENDROS-LARGUETA Regadío Sup. Declarada:0,04 Superficie Resolver:0,04 Ref:6867491 Recinto:04-045-037-00160-00047 Cultivo:104020 ALMENDROS-GUARA Regadío Sup. Declarada:1,15 Superficie Resolver:1,15 Ref:5298599 Recinto:04-045-037-00161-00015 Cultivo:104020 ALMENDROS-GUARA Secano Sup. Declarada:1,47 Superficie Resolver:1,47 Ref:170000006675516 Recinto:04-045-037-00161-00020 Cultivo:104007 ALMENDROS-COMUNA Secano Sup. Declarada:0,22 Superficie Resolver:0,22 Ref:170000006675548 Recinto:04-045-037-00161-00021 Cultivo:104020 ALMENDROS-GUARA Regadío Sup. Declarada:0,23 Superficie Resolver:0,23 Ref:-17865 Recinto:04-045-037-00161-00023 Cultivo:104007 ALMENDROS-COMUNA Secano Sup. Declarada:0,31 Superficie Resolver:0,31 Ref:170000006675551 Recinto:04-045-038-00028-00003 Cultivo:104020 ALMENDROS-GUARA Regadío Sup. Declarada:0,44 Superficie Resolver:0,44 Ref:170000006675552 Recinto:04-045-038-00028-00004 Cultivo:104022 ALMENDROS-LARGUETA Regadío Sup. Declarada:0,02 Superficie Resolver:0,02
100424	Solicita recinto que no está comprometido para la operación. Ref:6866360 Recinto:04-045-037-00129-00001 Cultivo:101269 OLIVAR-PICUAL DE ALMERIA Regadío Ref:-949532 Recinto:04-045-037-00160-00048 Cultivo:101010 OLIVAR-PICUAL Regadío

(1) Superficie declarada admisible ajustada con la superficie comprometida.
(2) Factor de penalización valorando el alcance para el tipo de compromiso.

Puede verificar la integridad de una copia de este documento mediante la lectura del código QR adjunto o mediante el acceso a la dirección <https://ws050.juntadeandalucia.es/verificarFirma> indicando el código de VERIFICACIÓN

FIRMADO POR

RAQUEL MARIA ESPIN CRESPO

17/12/2024

VERIFICACIÓN

Pk2jm6UYDU9J72AMTZUYRN3GET48NG

PÁG. 882/9349





(1) Superficie declarada admisible ajustada con la superficie comprometida.
(2) Factor de penalización valorando el alcance para el tipo de compromiso.

Puede verificar la integridad de una copia de este documento mediante la lectura del código QR adjunto o mediante el acceso a la dirección <https://ws050.juntadeandalucia.es/verificarFirma> indicando el código de VERIFICACIÓN

FIRMADO POR	RAQUEL MARIA ESPIN CRESPO	17/12/2024
VERIFICACIÓN	Pk2jm6UYDU9J72AMTZUYRN3GET48NG	PÁG. 883/9349



**APELLIDOS Y NOMBRE / RAZÓN SOCIAL**

VALLEJO SANCHEZ FILOMENA

NIF

****0955*

EXPEDIENTE

1219035

ANUALIDAD DE PAGO

1ª

IMPORTES POR ANUALIDAD

	2023	2024	2025	2026	2027
IMPORTE MÁXIMO SUBVENCIONABLE	6.326,86 €	6.326,86 €	5.272,39 €	5.272,39 €	5.272,39 €
IMPORTE MEDIO DE TRANSFERENCIA (€/ha)	69,01 €	69,01 €	57,51 €	57,51 €	57,51 €

RESUMEN DE UNIDADES

Cód	GRUPO DE PAGO	Sup. Dec. Admisible (ha)	Sup. Comprometida (ha)	Sup. ajustada compromiso (1) (ha)	% sobredec.	Sup. Resuelta (ha)	Importe Declarado	Importe Topado	Importe Resuelto	Importe tras sobredec.
418	PASTOS ASOCIADOS A GANADERÍA ECOLÓGICA	91,68		91,68	0,00	91,68	8.380,29	6.326,86	6.326,86	6.326,86
TOTAL		91,68	91,68	91,68		91,68	8.380,29	6.326,86	6.326,86	6.326,86

APLICACIÓN DE REDUCCIONES Y PENALIZACIONES

GRUPO DE PAGO	Importe Calculado	Importe prerreduc.	Criterios de subvencionabilidad y compromisos	Presentación tardía	Omisión declaración	Condicionidad	IMPORTE (Euros) RESUELTO
PASTOS ASOCIADOS A GANADERÍA	6.326,86	6.326,86	0,00	0,00	0,00	0,00	6.326,86
TOTAL	6.326,86	6.326,86					6.326,86

RESUMEN DE PAGOS**IMPORTE (Euros)**

PASTOS ASOCIADOS A GANADERÍA ECOLÓGICA - Pago realizado	RESUELTO	FEADER	MAPA	CAPADR
	6.326,86 €	5.377,83 €	620,66 €	328,37 €

RECINTOS RESUELTOS

REE	REFERENCIA SIGPAC	CULTIVO DESCRIPCIÓN CULTIVO	S/R G.PAGO	PEND. MEDIA (%)	SUP. DEC. ADMISIBLE (ha)	SUP. COMPROM.	SUP. AJUSTADA COMPROM. (1) (ha)	SUP. CONV. SIGPAC (ha)	SUP. CERTIF. (ha)	SUP. CAMPO (ha)	SUP. CAMPO DETER. CULT. DECLARADO (ha)	SUP. DEC. REDUCIDA (ha)	SUP. RESUELTA (ha)
-1035999	04-045-006-00004-019	62000 PASTOS PERMANENTES DE 5 O MAS AÑOS-SIN VARIEDAD	S 418	51,60	0,12	0,12	0,12		0,22			0,12	0,12
4208164	04-045-005-00001-002	62000 PASTOS PERMANENTES DE 5 O MAS AÑOS-SIN VARIEDAD	S 418	27,60	1,06	1,06	1,06		1,06			1,06	1,06
4208165	04-045-005-00001-003	62000 PASTOS PERMANENTES DE 5 O MAS AÑOS-SIN VARIEDAD	S 418	40,00	0,56	0,56	0,56		0,74			0,56	0,56
4208166	04-045-005-00001-004	62000 PASTOS PERMANENTES DE 5 O MAS AÑOS-SIN VARIEDAD	S 418	53,60	2,03	2,03	2,03		3,12			2,03	2,03
4208172	04-045-006-00002-001	62000 PASTOS PERMANENTES DE 5 O MAS AÑOS-SIN VARIEDAD	S 418	68,00	0,38	0,38	0,38		0,85			0,38	0,38
4208173	04-045-006-00002-002	62000 PASTOS PERMANENTES DE 5 O MAS AÑOS-SIN VARIEDAD	S 418	60,60	1,58	1,58	1,58		2,10			1,58	1,58
4208176	04-045-006-00003-001	62000 PASTOS PERMANENTES DE 5 O MAS AÑOS-SIN VARIEDAD	S 418	56,10	0,29	0,29	0,29		0,53			0,29	0,29
4208178	04-045-006-00004-001	62000 PASTOS PERMANENTES DE 5 O MAS AÑOS-SIN VARIEDAD	S 418	29,20	0,57	0,57	0,57		0,67			0,57	0,57
4208181	04-045-006-00004-005	62000 PASTOS PERMANENTES DE 5 O MAS AÑOS-SIN VARIEDAD	S 418	48,40	4,64	4,64	4,64		6,18			4,64	4,64
4208186	04-045-006-00004-010	62000 PASTOS PERMANENTES DE 5 O MAS AÑOS-SIN VARIEDAD	S 418	42,40	2,55	2,55	2,55		3,92			2,55	2,55
4208187	04-045-006-00004-011	62000 PASTOS PERMANENTES DE 5 O MAS AÑOS-SIN VARIEDAD	S 418	41,00	2,08	2,08	2,08		2,77			2,08	2,08
4208191	04-045-006-00004-018	62000 PASTOS PERMANENTES DE 5 O MAS AÑOS-SIN VARIEDAD	S 418	40,30	0,95	0,95	0,95		2,71			0,95	0,95
4208198	04-045-006-00005-001	62000 PASTOS PERMANENTES DE 5 O MAS AÑOS-SIN VARIEDAD	S 418	46,80	4,20	4,20	4,20		5,60			4,20	4,20
4208205	04-045-006-00007-006	62000 PASTOS PERMANENTES DE 5 O MAS AÑOS-SIN VARIEDAD	S 418	57,80	4,48	4,48	4,48		8,15			4,48	4,48
4208206	04-045-006-00007-007	62000 PASTOS PERMANENTES DE 5 O MAS AÑOS-SIN VARIEDAD	S 418	49,60	7,96	7,96	7,96		12,25			7,96	7,96
4208207	04-045-006-00007-008	62000 PASTOS PERMANENTES DE 5 O MAS AÑOS-SIN VARIEDAD	S 418	38,90	1,46	1,46	1,46		1,46			1,46	1,46
4208209	04-045-006-00008-002	62000 PASTOS PERMANENTES DE 5 O MAS AÑOS-SIN VARIEDAD	S 418	51,80	16,36	16,36	16,36		21,81			16,36	16,36
4208215	04-045-006-00009-003	62000 PASTOS PERMANENTES DE 5 O MAS AÑOS-SIN VARIEDAD	S 418	59,40	17,51	17,51	17,51		23,37			17,51	17,51
4208216	04-045-006-00014-002	62000 PASTOS PERMANENTES DE 5 O MAS AÑOS-SIN VARIEDAD	S 418	40,40	12,05	12,05	12,05		14,18			12,05	12,05
4208217	04-045-006-00014-003	62000 PASTOS PERMANENTES DE 5 O MAS AÑOS-SIN VARIEDAD	S 418	62,80	10,43	10,43	10,43		16,20			10,43	10,43
5118279	04-001-011-00002-003	62000 PASTOS PERMANENTES DE 5 O MAS AÑOS-SIN VARIEDAD	S 418	16,90	0,42	0,42	0,42		0,56			0,42	0,42

(1) Superficie declarada admisible ajustada con la superficie comprometida.
(2) Factor de penalización valorando el alcance para el tipo de compromiso.Puede verificar la integridad de una copia de este documento mediante la lectura del código QR adjunto o mediante el acceso a la dirección <https://ws050.juntadeandalucia.es/verificarFirma> indicando el código de VERIFICACIÓN

FIRMADO POR

RAQUEL MARIA ESPIN CRESPO

17/12/2024

VERIFICACIÓN

Pk2jm6UYDU9J72AMTZUYRN3GET48NG

PÁG. 884/9349



**INCIDENCIAS****INCIDENCIA DESCRIPCIÓN**

4272	Verifica que las líneas de declaración de las Solicitudes Únicas no tienen solapes con la capa de Retroactividad Gráfica (ambas de la misma campaña) a nivel de expediente/línea de declaración gráfica de la solicitud. Ref:-1140455 Recinto:04-045-005-00001-00001 Cultivo: - Agregado de la referencia del recinto.:0 Zona de la referencia del recinto.:0 Superficie solapada.:174,43 Id. Incid.:101018014
100421	Recinto declarado por error para una operación de la 6503, que se ha corregido de oficio marcando la operación correcta, de acuerdo con la fecha de inscripción del recinto en la producción ecológica. Ref:5118279 Recinto:04-001-011-00002-00003 Cultivo:62000 PASTOS PERMANENTES DE 5 O MAS AÑOS-SIN VARIEDAD Secano Ref:-1140455 Recinto:04-045-005-00001-00001 Cultivo:62000 PASTOS PERMANENTES DE 5 O MAS AÑOS-SIN VARIEDAD Secano Ref:4208164 Recinto:04-045-005-00001-00002 Cultivo:62000 PASTOS PERMANENTES DE 5 O MAS AÑOS-SIN VARIEDAD Secano Ref:4208165 Recinto:04-045-005-00001-00003 Cultivo:62000 PASTOS PERMANENTES DE 5 O MAS AÑOS-SIN VARIEDAD Secano Ref:4208166 Recinto:04-045-005-00001-00004 Cultivo:62000 PASTOS PERMANENTES DE 5 O MAS AÑOS-SIN VARIEDAD Secano Ref:4208172 Recinto:04-045-006-00002-00001 Cultivo:62000 PASTOS PERMANENTES DE 5 O MAS AÑOS-SIN VARIEDAD Secano Ref:4208173 Recinto:04-045-006-00002-00002 Cultivo:62000 PASTOS PERMANENTES DE 5 O MAS AÑOS-SIN VARIEDAD Secano Ref:4208176 Recinto:04-045-006-00003-00001 Cultivo:62000 PASTOS PERMANENTES DE 5 O MAS AÑOS-SIN VARIEDAD Secano Ref:4208178 Recinto:04-045-006-00004-00001 Cultivo:62000 PASTOS PERMANENTES DE 5 O MAS AÑOS-SIN VARIEDAD Secano Ref:4208181 Recinto:04-045-006-00004-00005 Cultivo:62000 PASTOS PERMANENTES DE 5 O MAS AÑOS-SIN VARIEDAD Secano Ref:4208186 Recinto:04-045-006-00004-00010 Cultivo:62000 PASTOS PERMANENTES DE 5 O MAS AÑOS-SIN VARIEDAD Secano Ref:4208187 Recinto:04-045-006-00004-00011 Cultivo:62000 PASTOS PERMANENTES DE 5 O MAS AÑOS-SIN VARIEDAD Secano Ref:4208191 Recinto:04-045-006-00004-00018 Cultivo:62000 PASTOS PERMANENTES DE 5 O MAS AÑOS-SIN VARIEDAD Secano Ref:-1035999 Recinto:04-045-006-00004-00019 Cultivo:62000 PASTOS PERMANENTES DE 5 O MAS AÑOS-SIN VARIEDAD Secano Ref:4208198 Recinto:04-045-006-00005-00001 Cultivo:62000 PASTOS PERMANENTES DE 5 O MAS AÑOS-SIN VARIEDAD Secano Ref:4208205 Recinto:04-045-006-00007-00006 Cultivo:62000 PASTOS PERMANENTES DE 5 O MAS AÑOS-SIN VARIEDAD Secano Ref:4208206 Recinto:04-045-006-00007-00007 Cultivo:62000 PASTOS PERMANENTES DE 5 O MAS AÑOS-SIN VARIEDAD Secano Ref:4208207 Recinto:04-045-006-00007-00008 Cultivo:62000 PASTOS PERMANENTES DE 5 O MAS AÑOS-SIN VARIEDAD Secano Ref:4208209 Recinto:04-045-006-00008-00002 Cultivo:62000 PASTOS PERMANENTES DE 5 O MAS AÑOS-SIN VARIEDAD Secano Ref:4208215 Recinto:04-045-006-00009-00003 Cultivo:62000 PASTOS PERMANENTES DE 5 O MAS AÑOS-SIN VARIEDAD Secano Ref:4208216 Recinto:04-045-006-00014-00002 Cultivo:62000 PASTOS PERMANENTES DE 5 O MAS AÑOS-SIN VARIEDAD Secano Ref:4208217 Recinto:04-045-006-00014-00003 Cultivo:62000 PASTOS PERMANENTES DE 5 O MAS AÑOS-SIN VARIEDAD Secano
100424	Solicita recinto que no está comprometido para la operación. Ref:-1140455 Recinto:04-045-005-00001-00001 Cultivo:62000 PASTOS PERMANENTES DE 5 O MAS AÑOS-SIN VARIEDAD Secano

Datos considerados para el Cálculo de la Carga Ganadera mínima y máxima del expediente

Explotación	Especie	Inscrito en Sipea y Admisible	Ugm Calculada para CG Mínima	Ugm Calculada para CG Máxima
ES040010001084	OVINA	SI	10,53	10,53
ES040020001252	OVINA	SI	28,40	28,40
			38,93	38,93

Superficie determinada para Cálculo Carga Ganadera Mínima: 188,06 ha

Superficie determinada para Cálculo Carga Ganadera Máxima: 188,06 ha

Carga Ganadera Mínima Expediente: 0,21 ugm/ha

Carga Ganadera Máxima Expediente: 0,21 ugm/ha

Los importes del Grupo de Pago de pastos de este expediente han sido ajustados por no llegar a la carga ganadera mínima de 0,3

Recintos Determinados para el Cálculo de Garga Ganadera Mínima

REF.	REFERENCIA SIGPAC	CULTIVO	DESCRIPCIÓN CULTIVO	S/R	SUP. RESUELTA (ha)
-1140455	04-045-005-00001-00001	62000	PASTOS PERMANENTES DE 5 O MAS AÑOS-SIN VARIEDAD	S	0,00
-1035999	04-045-006-00004-00019	62000	PASTOS PERMANENTES DE 5 O MAS AÑOS-SIN VARIEDAD	S	0,12
4208164	04-045-005-00001-00002	62000	PASTOS PERMANENTES DE 5 O MAS AÑOS-SIN VARIEDAD	S	1,06
4208165	04-045-005-00001-00003	62000	PASTOS PERMANENTES DE 5 O MAS AÑOS-SIN VARIEDAD	S	0,56
4208166	04-045-005-00001-00004	62000	PASTOS PERMANENTES DE 5 O MAS AÑOS-SIN VARIEDAD	S	2,03
4208172	04-045-006-00002-00001	62000	PASTOS PERMANENTES DE 5 O MAS AÑOS-SIN VARIEDAD	S	0,38

(1) Superficie declarada admisible ajustada con la superficie comprometida.
(2) Factor de penalización valorando el alcance para el tipo de compromiso.Puede verificar la integridad de una copia de este documento mediante la lectura del código QR adjunto o mediante el acceso a la dirección <https://ws050.juntadeandalucia.es/verificarFirma> indicando el código de VERIFICACIÓN

FIRMADO POR

RAQUEL MARIA ESPIN CRESPO

17/12/2024

VERIFICACIÓN

Pk2jm6UYDU9J72AMTZUYRN3GET48NG

PÁG. 885/9349



**Datos considerados para el Cálculo de la Carga Ganadera mínima y máxima del expediente****Recintos Determinados para el Cálculo de Garga Ganadera Mínima**

REF.	REFERENCIA SIGPAC	CULTIVO	DESCRIPCIÓN CULTIVO	SUP.	
				S/R	RESUELTA (ha)
4208173	04-045-006-00002-00002	62000	PASTOS PERMANENTES DE 5 O MAS AÑOS-SIN VARIEDAD	S	1,58
4208176	04-045-006-00003-00001	62000	PASTOS PERMANENTES DE 5 O MAS AÑOS-SIN VARIEDAD	S	0,29
4208178	04-045-006-00004-00001	62000	PASTOS PERMANENTES DE 5 O MAS AÑOS-SIN VARIEDAD	S	0,57
4208181	04-045-006-00004-00005	62000	PASTOS PERMANENTES DE 5 O MAS AÑOS-SIN VARIEDAD	S	4,64
4208186	04-045-006-00004-00010	62000	PASTOS PERMANENTES DE 5 O MAS AÑOS-SIN VARIEDAD	S	2,55
4208187	04-045-006-00004-00011	62000	PASTOS PERMANENTES DE 5 O MAS AÑOS-SIN VARIEDAD	S	2,08
4208191	04-045-006-00004-00018	62000	PASTOS PERMANENTES DE 5 O MAS AÑOS-SIN VARIEDAD	S	0,95
4208198	04-045-006-00005-00001	62000	PASTOS PERMANENTES DE 5 O MAS AÑOS-SIN VARIEDAD	S	4,20
4208205	04-045-006-00007-00006	62000	PASTOS PERMANENTES DE 5 O MAS AÑOS-SIN VARIEDAD	S	4,48
4208206	04-045-006-00007-00007	62000	PASTOS PERMANENTES DE 5 O MAS AÑOS-SIN VARIEDAD	S	7,96
4208207	04-045-006-00007-00008	62000	PASTOS PERMANENTES DE 5 O MAS AÑOS-SIN VARIEDAD	S	1,46
4208209	04-045-006-00008-00002	62000	PASTOS PERMANENTES DE 5 O MAS AÑOS-SIN VARIEDAD	S	16,36
4208215	04-045-006-00009-00003	62000	PASTOS PERMANENTES DE 5 O MAS AÑOS-SIN VARIEDAD	S	17,51
4208216	04-045-006-00014-00002	62000	PASTOS PERMANENTES DE 5 O MAS AÑOS-SIN VARIEDAD	S	12,05
4208217	04-045-006-00014-00003	62000	PASTOS PERMANENTES DE 5 O MAS AÑOS-SIN VARIEDAD	S	10,43
5118234	04-001-004-00005-00001	62000	PASTOS PERMANENTES DE 5 O MAS AÑOS-SIN VARIEDAD	S	12,57
5118279	04-001-011-00002-00003	62000	PASTOS PERMANENTES DE 5 O MAS AÑOS-SIN VARIEDAD	S	0,42
5118311	04-001-004-00017-00010	62000	PASTOS PERMANENTES DE 5 O MAS AÑOS-SIN VARIEDAD	S	2,14
1700000007171625	04-002-004-00064-00001	62000	PASTOS PERMANENTES DE 5 O MAS AÑOS-SIN VARIEDAD	S	2,80
1700000007171626	04-001-003-00006-00001	62000	PASTOS PERMANENTES DE 5 O MAS AÑOS-SIN VARIEDAD	S	1,83
1700000007171627	04-001-003-00005-00001	62000	PASTOS PERMANENTES DE 5 O MAS AÑOS-SIN VARIEDAD	S	4,62
1700000007171628	04-002-005-00033-00001	62000	PASTOS PERMANENTES DE 5 O MAS AÑOS-SIN VARIEDAD	S	1,08
1700000007171634	04-001-004-00002-00010	62000	PASTOS PERMANENTES DE 5 O MAS AÑOS-SIN VARIEDAD	S	55,15
1700000007171635	04-002-005-00001-00005	62000	PASTOS PERMANENTES DE 5 O MAS AÑOS-SIN VARIEDAD	S	8,21
1700000007171636	04-002-005-00002-00002	62000	PASTOS PERMANENTES DE 5 O MAS AÑOS-SIN VARIEDAD	S	0,29
1700000007171637	04-001-004-00002-00007	62000	PASTOS PERMANENTES DE 5 O MAS AÑOS-SIN VARIEDAD	S	3,49
1700000007171638	04-001-004-00001-00001	62000	PASTOS PERMANENTES DE 5 O MAS AÑOS-SIN VARIEDAD	S	1,55
1700000007171639	04-001-004-00002-00004	62000	PASTOS PERMANENTES DE 5 O MAS AÑOS-SIN VARIEDAD	S	2,65

Recintos Determinados para el Cálculo de Garga Ganadera Máxima

REF.	REFERENCIA SIGPAC	CULTIVO	DESCRIPCIÓN CULTIVO	SUP.	
				S/R	RESUELTA (ha)
-1140455	04-045-005-00001-00001	62000	PASTOS PERMANENTES DE 5 O MAS AÑOS-SIN VARIEDAD	S	0,00
-1035999	04-045-006-00004-00019	62000	PASTOS PERMANENTES DE 5 O MAS AÑOS-SIN VARIEDAD	S	0,12
4208164	04-045-005-00001-00002	62000	PASTOS PERMANENTES DE 5 O MAS AÑOS-SIN VARIEDAD	S	1,06
4208165	04-045-005-00001-00003	62000	PASTOS PERMANENTES DE 5 O MAS AÑOS-SIN VARIEDAD	S	0,56
4208166	04-045-005-00001-00004	62000	PASTOS PERMANENTES DE 5 O MAS AÑOS-SIN VARIEDAD	S	2,03
4208172	04-045-006-00002-00001	62000	PASTOS PERMANENTES DE 5 O MAS AÑOS-SIN VARIEDAD	S	0,38

(1) Superficie declarada admisible ajustada con la superficie comprometida.
(2) Factor de penalización valorando el alcance para el tipo de compromiso.

Puede verificar la integridad de una copia de este documento mediante la lectura del código QR adjunto o mediante el acceso a la dirección <https://ws050.juntadeandalucia.es/verificarFirma> indicando el código de VERIFICACIÓN

FIRMADO POR

RAQUEL MARIA ESPIN CRESPO

17/12/2024

VERIFICACIÓN

Pk2jm6UYDU9J72AMTZUYRN3GET48NG

PÁG. 886/9349



**Datos considerados para el Cálculo de la Carga Ganadera mínima y máxima del expediente****Recintos Determinados para el Cálculo de Garga Ganadera Máxima**

REF.	REFERENCIA SIGPAC	CULTIVO	DESCRIPCIÓN CULTIVO	SUP.	
				S/R	RESUELTA (ha)
4208173	04-045-006-00002-00002	62000	PASTOS PERMANENTES DE 5 O MAS AÑOS-SIN VARIEDAD	S	1,58
4208176	04-045-006-00003-00001	62000	PASTOS PERMANENTES DE 5 O MAS AÑOS-SIN VARIEDAD	S	0,29
4208178	04-045-006-00004-00001	62000	PASTOS PERMANENTES DE 5 O MAS AÑOS-SIN VARIEDAD	S	0,57
4208181	04-045-006-00004-00005	62000	PASTOS PERMANENTES DE 5 O MAS AÑOS-SIN VARIEDAD	S	4,64
4208186	04-045-006-00004-00010	62000	PASTOS PERMANENTES DE 5 O MAS AÑOS-SIN VARIEDAD	S	2,55
4208187	04-045-006-00004-00011	62000	PASTOS PERMANENTES DE 5 O MAS AÑOS-SIN VARIEDAD	S	2,08
4208191	04-045-006-00004-00018	62000	PASTOS PERMANENTES DE 5 O MAS AÑOS-SIN VARIEDAD	S	0,95
4208198	04-045-006-00005-00001	62000	PASTOS PERMANENTES DE 5 O MAS AÑOS-SIN VARIEDAD	S	4,20
4208205	04-045-006-00007-00006	62000	PASTOS PERMANENTES DE 5 O MAS AÑOS-SIN VARIEDAD	S	4,48
4208206	04-045-006-00007-00007	62000	PASTOS PERMANENTES DE 5 O MAS AÑOS-SIN VARIEDAD	S	7,96
4208207	04-045-006-00007-00008	62000	PASTOS PERMANENTES DE 5 O MAS AÑOS-SIN VARIEDAD	S	1,46
4208209	04-045-006-00008-00002	62000	PASTOS PERMANENTES DE 5 O MAS AÑOS-SIN VARIEDAD	S	16,36
4208215	04-045-006-00009-00003	62000	PASTOS PERMANENTES DE 5 O MAS AÑOS-SIN VARIEDAD	S	17,51
4208216	04-045-006-00014-00002	62000	PASTOS PERMANENTES DE 5 O MAS AÑOS-SIN VARIEDAD	S	12,05
4208217	04-045-006-00014-00003	62000	PASTOS PERMANENTES DE 5 O MAS AÑOS-SIN VARIEDAD	S	10,43
5118234	04-001-004-00005-00001	62000	PASTOS PERMANENTES DE 5 O MAS AÑOS-SIN VARIEDAD	S	12,57
5118279	04-001-011-00002-00003	62000	PASTOS PERMANENTES DE 5 O MAS AÑOS-SIN VARIEDAD	S	0,42
5118311	04-001-004-00017-00010	62000	PASTOS PERMANENTES DE 5 O MAS AÑOS-SIN VARIEDAD	S	2,14
1700000007171625	04-002-004-00064-00001	62000	PASTOS PERMANENTES DE 5 O MAS AÑOS-SIN VARIEDAD	S	2,80
1700000007171626	04-001-003-00006-00001	62000	PASTOS PERMANENTES DE 5 O MAS AÑOS-SIN VARIEDAD	S	1,83
1700000007171627	04-001-003-00005-00001	62000	PASTOS PERMANENTES DE 5 O MAS AÑOS-SIN VARIEDAD	S	4,62
1700000007171628	04-002-005-00033-00001	62000	PASTOS PERMANENTES DE 5 O MAS AÑOS-SIN VARIEDAD	S	1,08
1700000007171634	04-001-004-00002-00010	62000	PASTOS PERMANENTES DE 5 O MAS AÑOS-SIN VARIEDAD	S	55,15
1700000007171635	04-002-005-00001-00005	62000	PASTOS PERMANENTES DE 5 O MAS AÑOS-SIN VARIEDAD	S	8,21
1700000007171636	04-002-005-00002-00002	62000	PASTOS PERMANENTES DE 5 O MAS AÑOS-SIN VARIEDAD	S	0,29
1700000007171637	04-001-004-00002-00007	62000	PASTOS PERMANENTES DE 5 O MAS AÑOS-SIN VARIEDAD	S	3,49
1700000007171638	04-001-004-00001-00001	62000	PASTOS PERMANENTES DE 5 O MAS AÑOS-SIN VARIEDAD	S	1,55
1700000007171639	04-001-004-00002-00004	62000	PASTOS PERMANENTES DE 5 O MAS AÑOS-SIN VARIEDAD	S	2,65

Incidencias de carga ganadera**INCIDENCIA DESCRIPCIÓN**

4272 Verifica que las líneas de declaración de las Solicitudes Únicas no tienen solapes con la capa de Retroactividad Gráfica (ambas de la misma campaña) a nivel de expediente/línea de declaración gráfica de la solicitud.
 Ref.: -1140455 Recinto:04-045-005-00001-00001 Cultivo: - Agregado de la referencia del recinto.:0 Zona de la referencia del recinto.:0
 Superficie solapada.:174,43 Id. Incid.:5083817

(1) Superficie declarada admisible ajustada con la superficie comprometida.
 (2) Factor de penalización valorando el alcance para el tipo de compromiso.

Puede verificar la integridad de una copia de este documento mediante la lectura del código QR adjunto o mediante el acceso a la dirección <https://ws050.juntadeandalucia.es/verificarFirma> indicando el código de VERIFICACIÓN

FIRMADO POR	RAQUEL MARIA ESPIN CRESPO	17/12/2024	
VERIFICACIÓN	Pk2jm6UYDU9J72AMTZUYRN3GET48NG	PÁG. 887/9349	

**APELLIDOS Y NOMBRE / RAZÓN SOCIAL**

VARGAS VARGAS MARIA ISABEL

NIF

***2583*

EXPEDIENTE

1116923

ANUALIDAD DE PAGO

1ª

IMPORTES POR ANUALIDAD

	2023	2024	2025	2026	2027
IMPORTE MÁXIMO SUBVENCIONABLE	358,72 €	358,72 €	298,54 €	298,54 €	298,54 €
IMPORTE MEDIO DE TRANSFERENCIA (€/ha)	304,00 €	304,00 €	253,00 €	253,00 €	253,00 €

RESUMEN DE UNIDADES

Cód	GRUPO DE PAGO	Sup. Dec. Admisible (ha)	Sup. Comprometida (ha)	Sup. ajustada compromiso (1) (ha)	% sobredec.	Sup. Resuelta (ha)	Importe Declarado	Importe Topado	Importe Resuelto	Importe tras sobredec.
420	HORTÍCOLAS	1,19		1,18	0,00	1,18	358,72	358,72	358,72	358,72
TOTAL		1,19	1,18	1,18		1,18	358,72	358,72	358,72	358,72

APLICACIÓN DE REDUCCIONES Y PENALIZACIONES

GRUPO DE PAGO	Importe Calculado	Importe prereduc.	Criterios de subvencionabilidad y compromisos	Presentación tardía	Omisión declaración	Condicionalidad	IMPORTE (Euros) RESUELTO
HORTÍCOLAS	358,72	358,72	0,00	0,00	0,00	0,00	358,72
TOTAL	358,72	358,72					358,72

RESUMEN DE PAGOS**IMPORTE (Euros)**

	RESUELTO	FEADER	MAPA	CAPADR
HORTÍCOLAS - Pago realizado	358,72 €	304,91 €	35,19 €	18,62 €

RECINTOS RESUELTOS

REF.	REFERENCIA SIGPAC	CULTIVO	DESCRIPCIÓN CULTIVO	S/R G.PAGO	PEND. MEDIA (%)	SUP. DEC. ADMISIBLE (ha)	SUP. COMPROM. (ha)	SUP. AJUSTADA COMPR.(1) (ha)	SUP. CONY. SIGPAC (ha)	SUP. CERTIE (ha)	SUP. CAMPO (ha)	SUP. CAMPO DETER. CULT. DECLARADO (ha)	SUP. DEC. REDUCIDA (ha)	SUP. RESUELTA (ha)
1700000007200654	04-104-027-00022-002	152000	PIMIENTO-SIN VARIEDAD	R 420	1,80	1,19	1,18	1,18		1,18			1,18	1,18

(1) Superficie declarada admisible ajustada con la superficie comprometida.
(2) Factor de penalización valorando el alcance para el tipo de compromiso.

Puede verificar la integridad de una copia de este documento mediante la lectura del código QR adjunto o mediante el acceso a la dirección <https://ws050.juntadeandalucia.es/verificarFirma> indicando el código de VERIFICACIÓN

FIRMADO POR

RAQUEL MARIA ESPIN CRESPO

17/12/2024

VERIFICACIÓN

Pk2jm6UYDU9J72AMTZUYRN3GET48NG

PÁG. 888/9349



**APELLIDOS Y NOMBRE / RAZÓN SOCIAL**

VELA IBARRA CARMEN

NIF
****1333*EXPEDIENTE
1277873**ANUALIDAD DE PAGO**

1ª

IMPORTES POR ANUALIDAD

	2023	2024	2025	2026	2027
IMPORTE MÁXIMO SUBVENCIONABLE	5.259,86 €	5.259,86 €	5.259,86 €	4.383,18 €	4.383,18 €
IMPORTE MEDIO DE TRANSFERENCIA (€/ha)	259,49 €	259,49 €	259,49 €	216,24 €	216,24 €

RESUMEN DE UNIDADES

Cód	GRUPO DE PAGO	Sup. Dec. Admisible (ha)	Sup. Comprometida (ha)	Sup. ajustada compromiso (1) (ha)	% sobredec.	Sup. Resuelta (ha)	Importe Declarado	Importe Topado	Importe Resuelto	Importe tras sobredec.
422	FRUTALES SECANO	20,27		20,27	0,00	20,27	5.259,86	5.259,86	5.259,86	5.259,86
TOTAL		20,27	20,27	20,27		20,27	5.259,86	5.259,86	5.259,86	5.259,86

APLICACIÓN DE REDUCCIONES Y PENALIZACIONES

GRUPO DE PAGO	Importe Calculado	Importe prereduc.	Criterios de subvencionabilidad y compromisos	Presentación tardía	Omisión declaración	Condicionalidad	IMPORTE (Euros) RESUELTO
FRUTALES SECANO	5.259,86	5.259,86	0,00	0,00	0,00	0,00	5.259,86
TOTAL	5.259,86	5.259,86					5.259,86

RESUMEN DE PAGOS**IMPORTE (Euros)**

	RESUELTO	FEADER	MAPA	CAPADR
FRUTALES SECANO - Pago realizado	5.259,86 €	4.470,88 €	515,99 €	272,99 €

RECINTOS RESUELTOS

REF.	REFERENCIA SIGPAC	CULTIVO	DESCRIPCIÓN CULTIVO	S/R G.PAGO	PEND. MEDIA (%)	SUP. DEC. ADMISIBLE (ha)	SUP. COMPROM. (ha)	SUP. AJUSTADA COMPROM. (1) (ha)	SUP. CONY. SIGPAC (ha)	SUP. CERTIE (ha)	SUP. CAMPO (ha)	SUP. CAMPO DETER. CULT. DECLARADO (ha)	SUP. DEC. REDUCIDA (ha)	SUP. RESUELTA (ha)
1700000002711427	04-020-007-00124-001	104007	ALMENDROS-COMUNA	S	422	36,10	2,47	2,47	2,47	2,47			2,47	2,47
1700000002711428	04-020-007-00126-002	104007	ALMENDROS-COMUNA	S	422	37,30	2,13	2,13	2,13	2,13			2,13	2,13
1700000002711430	04-020-007-00125-002	104007	ALMENDROS-COMUNA	S	422	34,30	14,55	14,55	14,55	14,55			14,55	14,55
1700000002711431	18-120-013-00061-004	104007	ALMENDROS-COMUNA	S	422	24,20	0,80	0,80	0,80	0,80			0,80	0,80
1700000002711433	18-120-013-00061-003	104007	ALMENDROS-COMUNA	S	422	33,40	0,32	0,32	0,32	0,32			0,32	0,32

INCIDENCIAS**INCIDENCIA DESCRIPCIÓN**

100424 Solicita recinto que no está comprometido para la operación.

Ref:6841138 Recinto:18-120-013-00058-00001 Cultivo:104007 ALMENDROS-COMUNA Secano

(1) Superficie declarada admisible ajustada con la superficie comprometida.
(2) Factor de penalización valorando el alcance para el tipo de compromiso.Puede verificar la integridad de una copia de este documento mediante la lectura del código QR adjunto o mediante el acceso a la dirección <https://ws050.juntadeandalucia.es/verificarFirma> indicando el código de VERIFICACIÓN

FIRMADO POR

RAQUEL MARIA ESPIN CRESPO

17/12/2024

VERIFICACIÓN

Pk2jm6UYDU9J72AMTZUYRN3GET48NG

PÁG. 889/9349



**APELLIDOS Y NOMBRE / RAZÓN SOCIAL**

VILLANUEVA TORRENTE JUAN JESUS

NIF

***0768*

EXPEDIENTE

1256932

ANUALIDAD DE PAGO

1ª

IMPORTES POR ANUALIDAD

	2023	2024	2025	2026	2027
IMPORTE MÁXIMO SUBVENCIONABLE	2.654,58 €	2.654,58 €	2.654,58 €	2.212,14 €	2.212,14 €
IMPORTE MEDIO DE TRANSFERENCIA (€/ha)	259,49 €	259,49 €	259,49 €	216,24 €	216,24 €

RESUMEN DE UNIDADES

Cód	GRUPO DE PAGO	Sup. Dec. Admisible (ha)	Sup. Comprometida (ha)	Sup. ajustada compromiso (1) (ha)	% sobredec.	Sup. Resuelta (ha)	Importe Declarado	Importe Topado	Importe Resuelto	Importe tras sobredec.
422	FRUTALES SECANO	10,31		10,23	0,00	10,23	2.654,58	2.654,58	2.654,58	2.654,58
TOTAL		10,31	10,23	10,23		10,23	2.654,58	2.654,58	2.654,58	2.654,58

APLICACIÓN DE REDUCCIONES Y PENALIZACIONES

GRUPO DE PAGO	Importe Calculado	Importe prereduc.	Criterios de subvencionabilidad y compromisos	Presentación tardía	Omisión declaración	Condicionalidad	IMPORTE (Euros) RESUELTO
FRUTALES SECANO	2.654,58	2.654,58	0,00	0,00	0,00	0,00	2.654,58
TOTAL	2.654,58	2.654,58					2.654,58

RESUMEN DE PAGOS**IMPORTE (Euros)**

	RESUELTO	FEADER	MAPA	CAPADR
FRUTALES SECANO - Pago realizado	2.654,58 €	2.256,39 €	260,41 €	137,78 €

RECINTOS RESUELTOS

REF.	REFERENCIA SIGPAC	CULTIVO DESCRIPCIÓN CULTIVO	S/R G.PAGO	PEND. MEDIA (%)	SUP. DEC. ADMISIBLE (ha)	SUP. COMPROM. (ha)	SUP. AJUSTADA COMPR.(1) (ha)	SUP. CONY. SIGPAC (ha)	SUP. CERTIE (ha)	SUP. CAMPO (ha)	SUP. CAMPO DETER. CULT. DECLARADO (ha)	SUP. DEC. REDUCIDA (ha)	SUP. RESUELTA (ha)
-1505773	04-099-006-00086-004	104024 ALMENDROS-MARCONA	S 422	28,30	0,04	0,04	0,04		0,04			0,04	0,04
-1244069	04-099-006-00078-010	104024 ALMENDROS-MARCONA	S 422	38,40	0,01	0,01	0,01		0,01			0,01	0,01
1700000006959613	04-098-021-00111-007	104007 ALMENDROS-COMUNA	S 422	28,10	0,48	0,48	0,48		0,48			0,48	0,48
1700000006959614	04-099-006-00078-004	104024 ALMENDROS-MARCONA	S 422	26,70	9,57	9,49	9,49		9,57			9,49	9,49
1700000006959619	04-099-006-00135-001	104024 ALMENDROS-MARCONA	S 422	26,40	0,21	0,21	0,21		0,21			0,21	0,21

INCIDENCIAS**INCIDENCIA DESCRIPCIÓN**

- 3790 Recinto declarado inactivo
Ref:-1505771 Recinto:04-099-006-90019-00008 Cultivo: -
- 4272 Verifica que las líneas de declaración de las Solicitudes Únicas no tienen solapes con la capa de Retroactividad Gráfica (ambas de la misma campaña) a nivel de expediente/línea de declaración gráfica de la solicitud.
Ref:1700000006959614 Recinto:04-099-006-00078-00004 Cultivo: - Agregado de la referencia del recinto.:0 Zona de la referencia del recinto.:0 Superficie solapada.:0,03 Id. Incid.:101028544
Ref:1700000006959614 Recinto:04-099-006-00078-00004 Cultivo: - Agregado de la referencia del recinto.:0 Zona de la referencia del recinto.:0 Superficie solapada.:0,05 Id. Incid.:101028545
- 100424 Solicita recinto que no está comprometido para la operación.
Ref:-1505771 Recinto:04-099-006-90019-00008 Cultivo:104024 ALMENDROS-MARCONA Secano

(1) Superficie declarada admisible ajustada con la superficie comprometida.
(2) Factor de penalización valorando el alcance para el tipo de compromiso.

Puede verificar la integridad de una copia de este documento mediante la lectura del código QR adjunto o mediante el acceso a la dirección <https://ws050.juntadeandalucia.es/verificarFirma> indicando el código de VERIFICACIÓN

FIRMADO POR

RAQUEL MARIA ESPIN CRESPO

17/12/2024

VERIFICACIÓN

Pk2jm6UYDU9J72AMTZUYRN3GET48NG

PÁG. 890/9349



**APELLIDOS Y NOMBRE / RAZÓN SOCIAL**

VIVEROS MARIPLANTS SL

NIF

****1257*

EXPEDIENTE

1265660

ANUALIDAD DE PAGO

1ª

IMPORTES POR ANUALIDAD

	2023	2024	2025	2026	2027
IMPORTE MÁXIMO SUBVENCIONABLE	716,19 €	716,19 €	716,19 €	596,82 €	596,82 €
IMPORTE MEDIO DE TRANSFERENCIA (€/ha)	259,49 €	259,49 €	259,49 €	216,24 €	216,24 €

RESUMEN DE UNIDADES

Cód	GRUPO DE PAGO	Sup. Dec. Admisible (ha)	Sup. Comprometida (ha)	Sup. ajustada compromiso (1) (ha)	% sobredec.	Sup. Resuelta (ha)	Importe Declarado	Importe Topado	Importe Resuelto	Importe tras sobredec.
422	FRUTALES SECANO	2,76		2,76	0,00	2,76	716,19	716,19	716,19	716,19
TOTAL		2,76	2,76	2,76		2,76	716,19	716,19	716,19	716,19

APLICACIÓN DE REDUCCIONES Y PENALIZACIONES

GRUPO DE PAGO	Importe Calculado	Importe prereduc.	Criterios de subvencionabilidad y compromisos	Presentación tardía	Omisión declaración	Condicionalidad	IMPORTE (Euros) RESUELTO
FRUTALES SECANO	716,19	716,19	0,00	0,00	1,00	0,00	709,03
TOTAL	716,19	716,19					709,03

RESUMEN DE PAGOS**IMPORTE (Euros)**

FRUTALES SECANO - Pago realizado	RESUELTO	FEADER	MAPA	CAPADR
	709,03 €	602,68 €	69,56 €	36,79 €

RECINTOS RESUELTOS

REF.	REFERENCIA SIGPAC	CULTIVO DESCRIPCIÓN CULTIVO	S/R G.PAGO	PEND. MEDIA (%)	SUP. DEC. ADMISIBLE (ha)	SUP. COMPROM. (ha)	SUP. AJUSTADA COMPROM. (1) (ha)	SUP. CONY. SIGPAC (ha)	SUP. CERTIE (ha)	SUP. CAMPO (ha)	SUP. CAMPO DETER. CULT. DECLARADO (ha)	SUP. DEC. REDUCIDA (ha)	SUP. RESUELTA (ha)
-1144760	04-099-016-00001-082	104007 ALMENDROS-COMUNA	S 422	27,60	0,40	0,40	0,40		0,40			0,40	0,40
-822876	04-099-016-00046-002	104020 ALMENDROS-GUARA	S 422	19,40	0,07	0,07	0,07		0,07			0,07	0,07
-822868	04-099-016-00001-081	104020 ALMENDROS-GUARA	S 422	36,80	1,68	1,68	1,68		1,68			1,68	1,68
-488840	04-099-016-00155-003	104020 ALMENDROS-GUARA	S 422	11,10	0,07	0,07	0,07		0,07			0,07	0,07
-488839	04-099-016-00043-028	104020 ALMENDROS-GUARA	S 422	28,30	0,34	0,34	0,34		0,34			0,34	0,34
-488838	04-099-016-00043-026	104020 ALMENDROS-GUARA	S 422	21,60	0,20	0,20	0,20		0,20			0,20	0,20

INCIDENCIAS**INCIDENCIA DESCRIPCIÓN**

256	Solicitud con recintos no declarados en campaña actual con una reducción por omisión de superficie superior al 3% CÓDIGO PARA EL PORCENTAJE DE REDUCCIÓN POR OMISIÓN QUE CORRESPONDE A LA SOLICITUD:1
100402	Recinto solicitado no forma parte de ningún organismo de control autorizado para la producción ecológica en Andalucía o fecha de inscripción posterior al plazo establecido (Anexo I. Criterios de Subvencionabilidad. Orden 28 de marzo de 2023). Ref:5540715 Recinto:04-006-037-00188-00001 Cultivo:104007 ALMENDROS-COMUNA Secano Ref:-1144837 Recinto:04-075-010-00123-00014 Cultivo:101010 OLIVAR-PICUAL Regadío Ref:-1402755 Recinto:04-099-016-00070-00002 Cultivo:104007 ALMENDROS-COMUNA Secano
100424	Solicita recinto que no está comprometido para la operación. Ref:5540715 Recinto:04-006-037-00188-00001 Cultivo:104007 ALMENDROS-COMUNA Secano Ref:-1144837 Recinto:04-075-010-00123-00014 Cultivo:101010 OLIVAR-PICUAL Regadío Ref:-1402755 Recinto:04-099-016-00070-00002 Cultivo:104007 ALMENDROS-COMUNA Secano

(1) Superficie declarada admisible ajustada con la superficie comprometida.
(2) Factor de penalización valorando el alcance para el tipo de compromiso.Puede verificar la integridad de una copia de este documento mediante la lectura del código QR adjunto o mediante el acceso a la dirección <https://ws050.juntadeandalucia.es/verificarFirma> indicando el código de VERIFICACIÓN

FIRMADO POR

RAQUEL MARIA ESPIN CRESPO

17/12/2024

VERIFICACIÓN

Pk2jm6UYDU9J72AMTZUYRN3GET48NG

PÁG. 891/9349



**APELLIDOS Y NOMBRE / RAZÓN SOCIAL**

VIZCAINO BAEZA JUAN

NIF

****5053*

EXPEDIENTE

1181729

ANUALIDAD DE PAGO

1ª

IMPORTES POR ANUALIDAD

	2023	2024	2025	2026	2027
IMPORTE MÁXIMO SUBVENCIONABLE	368,48 €	368,48 €	368,48 €	307,06 €	307,06 €
IMPORTE MEDIO DE TRANSFERENCIA (€/ha)	259,49 €	259,49 €	259,49 €	216,24 €	216,24 €

RESUMEN DE UNIDADES

Cód	GRUPO DE PAGO	Sup. Dec. Admisible (ha)	Sup. Comprometida (ha)	Sup. ajustada compromiso (1) (ha)	% sobredec.	Sup. Resuelta (ha)	Importe Declarado	Importe Topado	Importe Resuelto	Importe tras sobredec.
422	FRUTALES SECANO	1,42		1,42	0,00	1,42	368,48	368,48	368,48	368,48
TOTAL		1,42	1,42	1,42		1,42	368,48	368,48	368,48	368,48

APLICACIÓN DE REDUCCIONES Y PENALIZACIONES

GRUPO DE PAGO	Importe Calculado	Importe prereduc.	Criterios de subvencionabilidad y compromisos	Presentación tardía	Omisión declaración	Condicionalidad	IMPORTE (Euros) RESUELTO
FRUTALES SECANO	368,48	368,48	0,00	0,00	0,00	0,00	368,48
TOTAL	368,48	368,48					368,48

RESUMEN DE PAGOS**IMPORTE (Euros)**

	RESUELTO	FEADER	MAPA	CAPADR
FRUTALES SECANO - Pago realizado	368,48 €	313,21 €	36,15 €	19,12 €

RECINTOS RESUELTOS

REF.	REFERENCIA SIGPAC	SIGPAC CULTIVO	DESCRIPCIÓN CULTIVO	S/R G.PAGO	PEND. MEDIA (%)	SUP. DEC. ADMISIBLE (ha)	SUP. COMPROM. (ha)	SUP. AJUSTADA COMPROM. (1) (ha)	SUP. CONY. SIGPAC (ha)	SUP. CERTIE (ha)	SUP. CAMPO (ha)	SUP. CAMPO DETER. CULT. DECLARADO (ha)	SUP. DEC. REDUCIDA (ha)	SUP. RESUELTA (ha)
-133987	04-043-002-00036-010	113000	OTROS FRUTALES-SIN VARIEDAD	S 422	18,80	0,07	0,07	0,07		0,07			0,07	0,07
1700000004988145	04-043-009-00085-001	104007	ALMENDROS-COMUNA	S 422	26,70	0,10	0,10	0,10		0,10			0,10	0,10
1700000004988146	04-043-002-00037-001	104007	ALMENDROS-COMUNA	S 422	22,70	1,25	1,25	1,25		1,25			1,25	1,25

(1) Superficie declarada admisible ajustada con la superficie comprometida.
(2) Factor de penalización valorando el alcance para el tipo de compromiso.

Puede verificar la integridad de una copia de este documento mediante la lectura del código QR adjunto o mediante el acceso a la dirección <https://ws050.juntadeandalucia.es/verificarFirma> indicando el código de VERIFICACIÓN

FIRMADO POR

RAQUEL MARIA ESPIN CRESPO

17/12/2024

VERIFICACIÓN

Pk2jm6UYDU9J72AMTZUYRN3GET48NG

PÁG. 892/9349



**APELLIDOS Y NOMBRE / RAZÓN SOCIAL**

ZURANO GARCIA FRANCISCO

NIF

***5747*

EXPEDIENTE

1202707

ANUALIDAD DE PAGO

1ª

IMPORTE POR ANUALIDAD

	2023	2024	2025	2026	2027
IMPORTE MÁXIMO SUBVENCIONABLE	1.225,62 €	1.225,62 €	1.225,62 €	1.021,35 €	1.021,35 €
IMPORTE MEDIO DE TRANSFERENCIA (€/ha)	297,48 €	297,48 €	297,48 €	247,90 €	247,90 €

RESUMEN DE UNIDADES

Cód	GRUPO DE PAGO	Sup. Dec. Admisible (ha)	Sup. Comprometida (ha)	Sup. ajustada compromiso (1) (ha)	% sobredec.	Sup. Resuelta (ha)	Importe Declarado	Importe Topado	Importe Resuelto	Importe tras sobredec.
419	OLIVAR	4,12		4,12	0,00	4,12	1.225,62	1.225,62	1.225,62	1.225,62
TOTAL		4,12	4,12	4,12		4,12	1.225,62	1.225,62	1.225,62	1.225,62

APLICACIÓN DE REDUCCIONES Y PENALIZACIONES

GRUPO DE PAGO	Importe Calculado	Importe prereduc.	Criterios de subvencionabilidad y compromisos	Presentación tardía	Omisión declaración	Condicionalidad	IMPORTE (Euros) RESUELTO
OLIVAR	1.225,62	1.225,62	0,00	0,00	0,00	0,00	1.225,62
TOTAL	1.225,62	1.225,62					1.225,62

RESUMEN DE PAGOS**IMPORTE (Euros)**

	RESUELTO	FEADER	MAPA	CAPADR
OLIVAR - Pago realizado	1.225,62 €	1.041,78 €	120,23 €	63,61 €

RECINTOS RESUELTOS

REF.	REFERENCIA SIGPAC	CULTIVO DESCRIPCIÓN CULTIVO	S/R G.PAGO	PEND. MEDIA (%)	SUP. ADMISIBLE (ha)	SUP. COMPROM. (ha)	SUP. AJUSTADA COMPR.(1) (ha)	SUP. CONY. SIGPAC (ha)	SUP. CERTIE (ha)	SUP. CAMPO (ha)	SUP. CAMPO DETER. CULT. DECLARADO (ha)	SUP. DEC. REDUCIDA (ha)	SUP. RESUELTA (ha)
170000002969884	04-053-043-00077-001	101268 OLIVAR-PICO LIMON	R	419	9,90	0,64	0,64	0,64	0,64			0,64	0,64
170000002969886	04-053-063-00415-005	101194 OLIVAR-LECHIN DE GRANADA	R	419	10,00	0,01	0,01	0,01	0,01			0,01	0,01
170000002969887	04-053-063-00416-001	101194 OLIVAR-LECHIN DE GRANADA	R	419	7,60	0,02	0,02	0,02	0,02			0,02	0,02
170000002969888	04-053-063-00417-005	101194 OLIVAR-LECHIN DE GRANADA	R	419	17,50	0,01	0,01	0,01	0,01			0,01	0,01
170000002969889	04-053-063-00422-002	101194 OLIVAR-LECHIN DE GRANADA	R	419	13,20	0,33	0,33	0,33	0,33			0,33	0,33
170000002969893	04-053-063-00422-008	101194 OLIVAR-LECHIN DE GRANADA	R	419	21,40	0,07	0,07	0,07	0,07			0,07	0,07
170000002969894	04-053-063-00425-003	101194 OLIVAR-LECHIN DE GRANADA	R	419	30,50	0,02	0,02	0,02	0,02			0,02	0,02
170000002969895	04-053-063-00426-001	101194 OLIVAR-LECHIN DE GRANADA	R	419	20,80	0,08	0,08	0,08	0,08			0,08	0,08
170000002969896	04-053-063-00427-007	101194 OLIVAR-LECHIN DE GRANADA	R	419	34,30	0,01	0,01	0,01	0,01			0,01	0,01
170000002969897	04-053-063-00427-008	101194 OLIVAR-LECHIN DE GRANADA	R	419	17,00	0,02	0,02	0,02	0,02			0,02	0,02
170000002969898	04-053-063-00462-002	101194 OLIVAR-LECHIN DE GRANADA	R	419	22,50	0,02	0,02	0,02	0,02			0,02	0,02
170000002969903	04-053-063-00525-001	101194 OLIVAR-LECHIN DE GRANADA	R	419	15,40	0,48	0,48	0,48	0,48			0,48	0,48
170000002969904	04-053-063-00524-002	101194 OLIVAR-LECHIN DE GRANADA	R	419	14,40	0,05	0,05	0,05	0,05			0,05	0,05
170000002969905	04-053-063-00933-002	101194 OLIVAR-LECHIN DE GRANADA	R	419	10,60	0,05	0,05	0,05	0,05			0,05	0,05
170000002969907	04-053-044-00237-001	101194 OLIVAR-LECHIN DE GRANADA	R	419	10,10	0,06	0,06	0,06	0,06			0,06	0,06
170000002969911	04-053-063-00572-001	101194 OLIVAR-LECHIN DE GRANADA	R	419	33,50	0,14	0,14	0,14	0,14			0,14	0,14
170000002969912	04-053-063-00529-002	101194 OLIVAR-LECHIN DE GRANADA	R	419	11,20	0,12	0,12	0,12	0,12			0,12	0,12
170000002969913	04-053-063-00577-001	101194 OLIVAR-LECHIN DE GRANADA	R	419	7,10	0,04	0,04	0,04	0,04			0,04	0,04
170000002969914	04-053-063-00578-002	101194 OLIVAR-LECHIN DE GRANADA	R	419	9,40	0,04	0,04	0,04	0,04			0,04	0,04
170000002969915	04-053-063-00580-003	101194 OLIVAR-LECHIN DE GRANADA	R	419	26,00	0,17	0,17	0,17	0,17			0,17	0,17
170000002969916	04-053-063-00429-002	101194 OLIVAR-LECHIN DE GRANADA	R	419	18,10	0,21	0,21	0,21	0,21			0,21	0,21
170000002969917	04-053-063-00572-005	101194 OLIVAR-LECHIN DE GRANADA	R	419	19,80	0,07	0,07	0,07	0,07			0,07	0,07
170000002969919	04-053-063-00609-001	101268 OLIVAR-PICO LIMON	R	419	12,60	0,77	0,77	0,77	0,77			0,77	0,77
170000002969920	04-053-063-00777-003	101194 OLIVAR-LECHIN DE GRANADA	R	419	18,00	0,05	0,05	0,05	0,05			0,05	0,05
170000002969922	04-053-063-00933-005	101194 OLIVAR-LECHIN DE GRANADA	R	419	18,00	0,01	0,01	0,01	0,01			0,01	0,01
170000002969923	04-053-063-00940-005	101194 OLIVAR-LECHIN DE GRANADA	R	419	12,40	0,10	0,10	0,10	0,10			0,10	0,10
170000002969924	04-053-063-00933-006	101194 OLIVAR-LECHIN DE GRANADA	R	419	15,30	0,04	0,04	0,04	0,04			0,04	0,04
170000002969926	04-053-044-00235-001	101194 OLIVAR-LECHIN DE GRANADA	R	419	10,40	0,06	0,06	0,06	0,06			0,06	0,06
170000002969930	04-053-063-00525-002	101194 OLIVAR-LECHIN DE GRANADA	R	419	9,10	0,43	0,43	0,43	0,43			0,43	0,43

(1) Superficie declarada admisible ajustada con la superficie comprometida.
(2) Factor de penalización valorando el alcance para el tipo de compromiso.Puede verificar la integridad de una copia de este documento mediante la lectura del código QR adjunto o mediante el acceso a la dirección <https://ws050.juntadeandalucia.es/verificarFirma> indicando el código de VERIFICACIÓN

FIRMADO POR

RAQUEL MARIA ESPIN CRESPO

17/12/2024

VERIFICACIÓN

Pk2jm6UYDU9J72AMTZUYRN3GET48NG

PÁG. 893/9349





CADIZ

<u>APELLIDOS Y NOMBRE / RAZÓN SOCIAL</u>	<u>NIF</u>	<u>EXPEDIENTE</u>	<u>ANUALIDAD DE PAGO</u>		
AFOGA INGENIEROS S.L.	****2925*	1130725	1ª		
<u>IMPORTES POR ANUALIDAD</u>					
	<u>2023</u>	<u>2024</u>	<u>2025</u>	<u>2026</u>	<u>2027</u>
IMPORTE MÁXIMO SUBVENCIONABLE	15.437,63 €	15.437,63 €	12.864,69 €	12.864,69 €	12.864,69 €
IMPORTE MEDIO DE TRANSFERENCIA (€/ha)	55,05 €	55,05 €	45,88 €	45,88 €	45,88 €

<u>RESUMEN DE UNIDADES</u>		<u>Sup. Dec. Admisible (ha)</u>	<u>Sup. Comprometida (ha)</u>	<u>Sup. ajustada compromiso (1) (ha)</u>	<u>% sobredec.</u>	<u>Sup. Resulta (ha)</u>	<u>Importe Declarado</u>	<u>Importe Topado</u>	<u>Importe Resuelto</u>	<u>Importe tras sobredec.</u>
Cód	GRUPO DE PAGO									
418	PASTOS ASOCIADOS A GANADERÍA ECOLÓGICA	280,46		280,41	0,00	280,41	15.686,05	15.437,63	15.437,63	15.437,63
TOTAL		280,46	280,41	280,41		280,41	15.686,05	15.437,63	15.437,63	15.437,63

APLICACIÓN DE REDUCCIONES Y PENALIZACIONES

<u>GRUPO DE PAGO</u>	<u>Importe Calculado</u>	<u>Importe prereduc.</u>	<u>Criterios de subvencionabilidad y compromisos</u>	<u>Presentación tardía</u>	<u>Omisión declaración</u>	<u>Condicionabilidad</u>	<u>RESUELTO (Euros)</u>
PASTOS ASOCIADOS A GANADERÍA	15.437,63	15.437,63	0,00	0,00	1,00	0,00	15.283,25
TOTAL	15.437,63	15.437,63					15.283,25

RESUMEN DE PAGOS

	<u>RESUELTO</u>	<u>FEADER</u>	<u>MAPA</u>	<u>CAPADR</u>
PASTOS ASOCIADOS A GANADERÍA ECOLÓGICA - Pago realizado	15.283,25 €	12.990,76 €	1.499,29 €	793,20 €

RECINTOS RESUELTOS

<u>REF.</u>	<u>REFERENCIA SIGPAC</u>	<u>CULTIVO DESCRIPCIÓN CULTIVO</u>	<u>S/R G.PAGO</u>	<u>PEND. MEDIA (%)</u>	<u>SUP. DEC. ADMISIBLE (ha)</u>	<u>SUP. COMPROM. (ha)</u>	<u>SUP. AJUSTADA COMPROM. (1) (ha)</u>	<u>SUP. CONV. SIGPAC (ha)</u>	<u>SUP. CERTIF. (ha)</u>	<u>SUP. CAMPO (ha)</u>	<u>SUP. CAMPO DETER. CILL. (ha)</u>	<u>SUP. DEC. REDUCIDA (ha)</u>	<u>SUP. RESUELTA (ha)</u>
-1477226	11-004-002-00032-002	62000 PASTOS PERMANENTES DE 5 O MAS AÑOS-SIN VARIEDAD	S 418	8,10	39,81	39,77	39,77		39,81	39,81	39,81	39,77	39,77
-1477224	11-004-001-00020-002	62000 PASTOS PERMANENTES DE 5 O MAS AÑOS-SIN VARIEDAD	S 418	14,70	69,33	69,33	69,33		69,33	69,33	69,33	69,33	69,33
-12626	11-004-002-00015-001	62000 PASTOS PERMANENTES DE 5 O MAS AÑOS-SIN VARIEDAD	S 418	17,30	29,50	29,50	29,50		29,50	29,50	29,50	29,50	29,50
-12618	11-004-002-00013-012	62000 PASTOS PERMANENTES DE 5 O MAS AÑOS-SIN VARIEDAD	S 418	16,30	0,08	0,08	0,08		0,08	0,08	0,08	0,08	0,08
-12616	11-004-002-00013-011	62000 PASTOS PERMANENTES DE 5 O MAS AÑOS-SIN VARIEDAD	S 418	9,10	0,64	0,64	0,64		0,64	0,64	0,64	0,64	0,64
-12606	11-004-002-00012-001	62000 PASTOS PERMANENTES DE 5 O MAS AÑOS-SIN VARIEDAD	S 418	4,40	1,51	1,51	1,51		1,51	1,51	1,51	1,51	1,51
-12605	11-004-002-00013-006	62000 PASTOS PERMANENTES DE 5 O MAS AÑOS-SIN VARIEDAD	S 418	6,40	1,79	1,79	1,79		1,79	1,79	1,79	1,79	1,79
4754535	11-023-072-00004-011	62000 PASTOS PERMANENTES DE 5 O MAS AÑOS-SIN VARIEDAD	S 418	25,60	77,39	77,39	77,39		77,39	77,39	77,39	77,39	77,39
5329040	11-023-073-00018-032	62000 PASTOS PERMANENTES DE 5 O MAS AÑOS-SIN VARIEDAD	S 418	15,40	9,44	9,43	9,43		9,43	9,43	9,43	9,43	9,43
5806252	11-023-073-00018-043	62000 PASTOS PERMANENTES DE 5 O MAS AÑOS-SIN VARIEDAD	S 418	20,10	12,37	12,37	12,37		12,37	12,37	12,37	12,37	12,37
5806253	11-023-073-00006-020	62000 PASTOS PERMANENTES DE 5 O MAS AÑOS-SIN VARIEDAD	S 418	25,10	14,01	14,01	14,01		14,01	14,01	14,01	14,01	14,01
170000005431092	11-004-001-00006-002	62000 PASTOS PERMANENTES DE 5 O MAS AÑOS-SIN VARIEDAD	S 418	14,20	8,53	8,53	8,53		8,53	8,53	8,53	8,53	8,53
170000005431093	11-004-001-00008-001	62000 PASTOS PERMANENTES DE 5 O MAS AÑOS-SIN VARIEDAD	S 418	17,00	0,77	0,77	0,77		0,77	0,77	0,77	0,77	0,77
170000005431106	11-004-002-00011-001	62000 PASTOS PERMANENTES DE 5 O MAS AÑOS-SIN VARIEDAD	S 418	1,40	9,88	9,88	9,88		9,88	9,88	9,88	9,88	9,88
170000005431111	11-004-002-00010-002	62000 PASTOS PERMANENTES DE 5 O MAS AÑOS-SIN VARIEDAD	S 418	9,30	0,81	0,81	0,81		0,81	0,81	0,81	0,81	0,81
170000005431158	11-004-002-00013-001	62000 PASTOS PERMANENTES DE 5 O MAS AÑOS-SIN VARIEDAD	S 418	2,60	4,60	4,60	4,60		4,60	4,60	4,60	4,60	4,60

INCIDENCIASINCIDENCIA DESCRIPCIÓN

- 256 Solicitud con recintos no declarados en campaña actual con una reducción por omisión de superficie superior al 3%
CÓDIGO PARA EL PORCENTAJE DE REDUCCIÓN POR OMISIÓN QUE CORRESPONDE A LA SOLICITUD:1
- 4272 Verifica que las líneas de declaración de las Solicitudes Únicas no tienen solapes con la capa de Retroactividad Gráfica (ambas de la misma campaña) a nivel de expediente/línea de declaración gráfica de la solicitud.
Ref:-1477226 Recinto:11-004-002-00032-00002 Cultivo: - Agregado de la referencia del recinto.:0 Zona de la referencia del recinto.:0 Superficie solapada.:0,02 Id. Incid.:100998124
Ref:-1477226 Recinto:11-004-002-00032-00002 Cultivo: - Agregado de la referencia del recinto.:0 Zona de la referencia del recinto.:0 Superficie solapada.:0,02 Id. Incid.:100998125

(1) Superficie declarada admisible ajustada con la superficie comprometida.
(2) Factor de penalización valorando el alcance para el tipo de compromiso.

Puede verificar la integridad de una copia de este documento mediante la lectura del código QR adjunto o mediante el acceso a la dirección <https://ws050.juntadeandalucia.es/verificarFirma> indicando el código de VERIFICACIÓN

FIRMADO POR

RAQUEL MARIA ESPIN CRESPO

17/12/2024

VERIFICACIÓN

Pk2jm6UYDU9J72AMTZUYRN3GET48NG

PÁG. 894/9349



**Datos considerados para el Cálculo de la Carga Ganadera mínima y máxima del expediente**

Explotación	Especie	Inscrito en Sipea y Admisible	Ugm Calculada para CG Mínima	Ugm Calculada para CG Máxima
ES110010000342	BOVINA	SI	28,77	28,77
ES110040000815	BOVINA	SI	71,96	71,96
ES110230001049	BOVINA	SI	6,15	6,15
			106,88	106,88

Superficie determinada para Cálculo Carga Ganadera Mínima: 366,53 ha

Superficie determinada para Cálculo Carga Ganadera Máxima: 437,65 ha

Carga Ganadera Mínima Expediente: 0,29 ugm/ha

Carga Ganadera Máxima Expediente: 0,24 ugm/ha

Los importes del Grupo de Pago de pastos de este expediente han sido ajustados por no llegar a la carga ganadera mínima de 0,3

Recintos Determinados para el Cálculo de Garga Ganadera Mínima

REF.	REFERENCIA SIGPAC	CULTIVO	DESCRIPCIÓN CULTIVO	S/R	SUP. RESUELTA (ha)
-1477226	11-004-002-00032-00002	62000	PASTOS PERMANENTES DE 5 O MAS AÑOS-SIN VARIEDAD	S	39,77
-1477224	11-004-001-00020-00002	62000	PASTOS PERMANENTES DE 5 O MAS AÑOS-SIN VARIEDAD	S	69,33
-1477222	11-001-033-80015-00023	62000	PASTOS PERMANENTES DE 5 O MAS AÑOS-SIN VARIEDAD	S	0,95
-1477218	11-001-033-80015-00020	62000	PASTOS PERMANENTES DE 5 O MAS AÑOS-SIN VARIEDAD	S	0,11
-1477217	11-001-033-80015-00019	62000	PASTOS PERMANENTES DE 5 O MAS AÑOS-SIN VARIEDAD	S	1,09
-539259	11-001-047-00012-00002	62000	PASTOS PERMANENTES DE 5 O MAS AÑOS-SIN VARIEDAD	S	0,09
-539257	11-001-047-00012-00001	62000	PASTOS PERMANENTES DE 5 O MAS AÑOS-SIN VARIEDAD	S	4,79
-12626	11-004-002-00015-00001	62000	PASTOS PERMANENTES DE 5 O MAS AÑOS-SIN VARIEDAD	S	29,50
-12618	11-004-002-00013-00012	62000	PASTOS PERMANENTES DE 5 O MAS AÑOS-SIN VARIEDAD	S	0,08
-12616	11-004-002-00013-00011	62000	PASTOS PERMANENTES DE 5 O MAS AÑOS-SIN VARIEDAD	S	0,64
-12606	11-004-002-00012-00001	62000	PASTOS PERMANENTES DE 5 O MAS AÑOS-SIN VARIEDAD	S	1,51
-12605	11-004-002-00013-00006	62000	PASTOS PERMANENTES DE 5 O MAS AÑOS-SIN VARIEDAD	S	1,79
4604039	11-001-047-00013-00001	62000	PASTOS PERMANENTES DE 5 O MAS AÑOS-SIN VARIEDAD	S	19,71
4604040	11-001-047-00021-00002	62000	PASTOS PERMANENTES DE 5 O MAS AÑOS-SIN VARIEDAD	S	4,36
4604041	11-001-047-00021-00006	62000	PASTOS PERMANENTES DE 5 O MAS AÑOS-SIN VARIEDAD	S	2,48
4604042	11-001-047-00021-00007	62000	PASTOS PERMANENTES DE 5 O MAS AÑOS-SIN VARIEDAD	S	0,43
4604043	11-001-047-00021-00008	62000	PASTOS PERMANENTES DE 5 O MAS AÑOS-SIN VARIEDAD	S	0,22
4604045	11-001-047-00024-00001	62000	PASTOS PERMANENTES DE 5 O MAS AÑOS-SIN VARIEDAD	S	7,67
4604046	11-001-047-00024-00002	62000	PASTOS PERMANENTES DE 5 O MAS AÑOS-SIN VARIEDAD	S	7,95
4604047	11-001-047-00024-00003	62000	PASTOS PERMANENTES DE 5 O MAS AÑOS-SIN VARIEDAD	S	1,95
4604050	11-001-047-00033-00001	62000	PASTOS PERMANENTES DE 5 O MAS AÑOS-SIN VARIEDAD	S	0,81
4604202	11-001-047-09001-00005	62000	PASTOS PERMANENTES DE 5 O MAS AÑOS-SIN VARIEDAD	S	4,44
4754343	11-001-047-00026-00002	62000	PASTOS PERMANENTES DE 5 O MAS AÑOS-SIN VARIEDAD	S	7,57
4754344	11-001-047-00026-00003	62000	PASTOS PERMANENTES DE 5 O MAS AÑOS-SIN VARIEDAD	S	2,96
4754535	11-023-072-00004-00011	62000	PASTOS PERMANENTES DE 5 O MAS AÑOS-SIN VARIEDAD	S	77,39
5260272	11-001-047-00037-00001	62000	PASTOS PERMANENTES DE 5 O MAS AÑOS-SIN VARIEDAD	S	1,35
5329040	11-023-073-00018-00032	62000	PASTOS PERMANENTES DE 5 O MAS AÑOS-SIN VARIEDAD	S	9,44
5465296	11-023-080-00007-00001	62000	PASTOS PERMANENTES DE 5 O MAS AÑOS-SIN VARIEDAD	S	15,97

(1) Superficie declarada admisible ajustada con la superficie comprometida.
(2) Factor de penalización valorando el alcance para el tipo de compromiso.Puede verificar la integridad de una copia de este documento mediante la lectura del código QR adjunto o mediante el acceso a la dirección <https://ws050.juntadeandalucia.es/verificarFirma> indicando el código de VERIFICACIÓN

FIRMADO POR

RAQUEL MARIA ESPIN CRESPO

17/12/2024

VERIFICACIÓN

Pk2jm6UYDU9J72AMTZUYRN3GET48NG

PÁG. 895/9349



**Datos considerados para el Cálculo de la Carga Ganadera mínima y máxima del expediente****Recintos Determinados para el Cálculo de Garga Ganadera Mínima**

REF.	REFERENCIA SIGPAC	CULTIVO	DESCRIPCIÓN CULTIVO	SUP.	
				S/R	RESUELTA (ha)
5465298	11-023-081-00017-00001	62000	PASTOS PERMANENTES DE 5 O MAS AÑOS-SIN VARIEDAD	S	1,16
5465299	11-023-081-00017-00002	62000	PASTOS PERMANENTES DE 5 O MAS AÑOS-SIN VARIEDAD	S	0,05
5806252	11-023-073-00018-00043	62000	PASTOS PERMANENTES DE 5 O MAS AÑOS-SIN VARIEDAD	S	12,37
5806253	11-023-073-00006-00020	62000	PASTOS PERMANENTES DE 5 O MAS AÑOS-SIN VARIEDAD	S	14,01
1700000005431092	11-004-001-00006-00002	62000	PASTOS PERMANENTES DE 5 O MAS AÑOS-SIN VARIEDAD	S	8,53
1700000005431093	11-004-001-00008-00001	62000	PASTOS PERMANENTES DE 5 O MAS AÑOS-SIN VARIEDAD	S	0,77
1700000005431106	11-004-002-00011-00001	62000	PASTOS PERMANENTES DE 5 O MAS AÑOS-SIN VARIEDAD	S	9,88
1700000005431111	11-004-002-00010-00002	62000	PASTOS PERMANENTES DE 5 O MAS AÑOS-SIN VARIEDAD	S	0,81
1700000005431158	11-004-002-00013-00001	62000	PASTOS PERMANENTES DE 5 O MAS AÑOS-SIN VARIEDAD	S	4,60

Recintos Determinados para el Cálculo de Garga Ganadera Máxima

REF.	REFERENCIA SIGPAC	CULTIVO	DESCRIPCIÓN CULTIVO	SUP.	
				S/R	RESUELTA (ha)
-1624896	11-026-005-00020-00004	62000	PASTOS PERMANENTES DE 5 O MAS AÑOS-SIN VARIEDAD	S	0,73
-1624889	11-026-005-00020-00003	62000	PASTOS PERMANENTES DE 5 O MAS AÑOS-SIN VARIEDAD	S	1,14
-1477226	11-004-002-00032-00002	62000	PASTOS PERMANENTES DE 5 O MAS AÑOS-SIN VARIEDAD	S	39,77
-1477224	11-004-001-00020-00002	62000	PASTOS PERMANENTES DE 5 O MAS AÑOS-SIN VARIEDAD	S	69,33
-1477223	11-001-033-80015-00087	62000	PASTOS PERMANENTES DE 5 O MAS AÑOS-SIN VARIEDAD	S	4,52
-1477222	11-001-033-80015-00023	62000	PASTOS PERMANENTES DE 5 O MAS AÑOS-SIN VARIEDAD	S	0,95
-1477221	11-001-033-80015-00022	62000	PASTOS PERMANENTES DE 5 O MAS AÑOS-SIN VARIEDAD	S	0,46
-1477220	11-001-033-80015-00022	62000	PASTOS PERMANENTES DE 5 O MAS AÑOS-SIN VARIEDAD	S	0,77
-1477219	11-001-033-80015-00021	62000	PASTOS PERMANENTES DE 5 O MAS AÑOS-SIN VARIEDAD	S	2,57
-1477218	11-001-033-80015-00020	62000	PASTOS PERMANENTES DE 5 O MAS AÑOS-SIN VARIEDAD	S	0,11
-1477217	11-001-033-80015-00019	62000	PASTOS PERMANENTES DE 5 O MAS AÑOS-SIN VARIEDAD	S	1,09
-881615	11-045-014-00006-00006	62000	PASTOS PERMANENTES DE 5 O MAS AÑOS-SIN VARIEDAD	S	5,01
-881614	11-045-014-00006-00005	62000	PASTOS PERMANENTES DE 5 O MAS AÑOS-SIN VARIEDAD	S	0,57
-881613	11-045-014-00006-00004	62000	PASTOS PERMANENTES DE 5 O MAS AÑOS-SIN VARIEDAD	S	2,03
-881612	11-045-010-00028-00026	62000	PASTOS PERMANENTES DE 5 O MAS AÑOS-SIN VARIEDAD	S	0,13
-881611	11-045-010-00028-00024	62000	PASTOS PERMANENTES DE 5 O MAS AÑOS-SIN VARIEDAD	S	0,04
-881610	11-045-010-00028-00021	62000	PASTOS PERMANENTES DE 5 O MAS AÑOS-SIN VARIEDAD	S	0,06
-881609	11-045-010-00028-00020	62000	PASTOS PERMANENTES DE 5 O MAS AÑOS-SIN VARIEDAD	S	0,46
-881608	11-045-010-00028-00019	62000	PASTOS PERMANENTES DE 5 O MAS AÑOS-SIN VARIEDAD	S	0,04
-881607	11-045-010-00028-00017	62000	PASTOS PERMANENTES DE 5 O MAS AÑOS-SIN VARIEDAD	S	0,11
-881606	11-045-010-00028-00016	62000	PASTOS PERMANENTES DE 5 O MAS AÑOS-SIN VARIEDAD	S	0,20
-881605	11-045-010-00028-00015	62000	PASTOS PERMANENTES DE 5 O MAS AÑOS-SIN VARIEDAD	S	0,00
-881604	11-045-010-00028-00014	62000	PASTOS PERMANENTES DE 5 O MAS AÑOS-SIN VARIEDAD	S	0,00
-881603	11-045-010-00028-00013	62000	PASTOS PERMANENTES DE 5 O MAS AÑOS-SIN VARIEDAD	S	0,06
-881602	11-045-010-00028-00011	62000	PASTOS PERMANENTES DE 5 O MAS AÑOS-SIN VARIEDAD	S	0,33

(1) Superficie declarada admisible ajustada con la superficie comprometida.
(2) Factor de penalización valorando el alcance para el tipo de compromiso.

Puede verificar la integridad de una copia de este documento mediante la lectura del código QR adjunto o mediante el acceso a la dirección <https://ws050.juntadeandalucia.es/verificarFirma> indicando el código de VERIFICACIÓN

FIRMADO POR	RAQUEL MARIA ESPIN CRESPO	17/12/2024	
VERIFICACIÓN	Pk2jm6UYDU9J72AMTZUYRN3GET48NG	PÁG. 896/9349	

**Datos considerados para el Cálculo de la Carga Ganadera mínima y máxima del expediente****Recintos Determinados para el Cálculo de Garga Ganadera Máxima**

REF.	REFERENCIA SIGPAC	CULTIVO	DESCRIPCIÓN CULTIVO	SUP.	
				S/R	RESUELTA (ha)
-881601	11-045-010-00028-00010	62000	PASTOS PERMANENTES DE 5 O MAS AÑOS-SIN VARIEDAD	S	0,12
-881600	11-045-010-00028-00009	62000	PASTOS PERMANENTES DE 5 O MAS AÑOS-SIN VARIEDAD	S	0,12
-881599	11-045-010-00028-00008	62000	PASTOS PERMANENTES DE 5 O MAS AÑOS-SIN VARIEDAD	S	1,04
-881598	11-045-010-00028-00003	62000	PASTOS PERMANENTES DE 5 O MAS AÑOS-SIN VARIEDAD	S	39,56
-881597	11-045-010-00027-00002	62000	PASTOS PERMANENTES DE 5 O MAS AÑOS-SIN VARIEDAD	S	0,11
-881596	11-045-010-00027-00001	62000	PASTOS PERMANENTES DE 5 O MAS AÑOS-SIN VARIEDAD	S	1,79
-881595	11-045-010-00026-00006	62000	PASTOS PERMANENTES DE 5 O MAS AÑOS-SIN VARIEDAD	S	0,01
-881594	11-045-010-00026-00005	62000	PASTOS PERMANENTES DE 5 O MAS AÑOS-SIN VARIEDAD	S	0,02
-881593	11-045-010-00026-00004	62000	PASTOS PERMANENTES DE 5 O MAS AÑOS-SIN VARIEDAD	S	0,22
-881592	11-045-010-00026-00002	62000	PASTOS PERMANENTES DE 5 O MAS AÑOS-SIN VARIEDAD	S	0,46
-881587	11-023-062-00002-00008	62000	PASTOS PERMANENTES DE 5 O MAS AÑOS-SIN VARIEDAD	S	0,03
-881586	11-021-017-00058-00011	62000	PASTOS PERMANENTES DE 5 O MAS AÑOS-SIN VARIEDAD	S	0,01
-881585	11-021-017-00058-00010	62000	PASTOS PERMANENTES DE 5 O MAS AÑOS-SIN VARIEDAD	S	0,05
-881584	11-021-017-00058-00009	62000	PASTOS PERMANENTES DE 5 O MAS AÑOS-SIN VARIEDAD	S	0,04
-881583	11-021-017-00058-00008	62000	PASTOS PERMANENTES DE 5 O MAS AÑOS-SIN VARIEDAD	S	0,03
-881582	11-021-017-00058-00007	62000	PASTOS PERMANENTES DE 5 O MAS AÑOS-SIN VARIEDAD	S	0,04
-881581	11-021-017-00058-00006	62000	PASTOS PERMANENTES DE 5 O MAS AÑOS-SIN VARIEDAD	S	0,06
-539259	11-001-047-00012-00002	62000	PASTOS PERMANENTES DE 5 O MAS AÑOS-SIN VARIEDAD	S	0,09
-539257	11-001-047-00012-00001	62000	PASTOS PERMANENTES DE 5 O MAS AÑOS-SIN VARIEDAD	S	4,79
-12626	11-004-002-00015-00001	62000	PASTOS PERMANENTES DE 5 O MAS AÑOS-SIN VARIEDAD	S	29,50
-12618	11-004-002-00013-00012	62000	PASTOS PERMANENTES DE 5 O MAS AÑOS-SIN VARIEDAD	S	0,08
-12616	11-004-002-00013-00011	62000	PASTOS PERMANENTES DE 5 O MAS AÑOS-SIN VARIEDAD	S	0,64
-12606	11-004-002-00012-00001	62000	PASTOS PERMANENTES DE 5 O MAS AÑOS-SIN VARIEDAD	S	1,51
-12605	11-004-002-00013-00006	62000	PASTOS PERMANENTES DE 5 O MAS AÑOS-SIN VARIEDAD	S	1,79
-12446	11-023-062-00002-00003	62000	PASTOS PERMANENTES DE 5 O MAS AÑOS-SIN VARIEDAD	S	4,64
4604039	11-001-047-00013-00001	62000	PASTOS PERMANENTES DE 5 O MAS AÑOS-SIN VARIEDAD	S	19,71
4604040	11-001-047-00021-00002	62000	PASTOS PERMANENTES DE 5 O MAS AÑOS-SIN VARIEDAD	S	4,36
4604041	11-001-047-00021-00006	62000	PASTOS PERMANENTES DE 5 O MAS AÑOS-SIN VARIEDAD	S	2,48
4604042	11-001-047-00021-00007	62000	PASTOS PERMANENTES DE 5 O MAS AÑOS-SIN VARIEDAD	S	0,43
4604043	11-001-047-00021-00008	62000	PASTOS PERMANENTES DE 5 O MAS AÑOS-SIN VARIEDAD	S	0,22
4604045	11-001-047-00024-00001	62000	PASTOS PERMANENTES DE 5 O MAS AÑOS-SIN VARIEDAD	S	7,67
4604046	11-001-047-00024-00002	62000	PASTOS PERMANENTES DE 5 O MAS AÑOS-SIN VARIEDAD	S	7,95
4604047	11-001-047-00024-00003	62000	PASTOS PERMANENTES DE 5 O MAS AÑOS-SIN VARIEDAD	S	1,95
4604050	11-001-047-00033-00001	62000	PASTOS PERMANENTES DE 5 O MAS AÑOS-SIN VARIEDAD	S	0,81
4604202	11-001-047-09001-00005	62000	PASTOS PERMANENTES DE 5 O MAS AÑOS-SIN VARIEDAD	S	4,44
4754343	11-001-047-00026-00002	62000	PASTOS PERMANENTES DE 5 O MAS AÑOS-SIN VARIEDAD	S	7,57

(1) Superficie declarada admisible ajustada con la superficie comprometida.
(2) Factor de penalización valorando el alcance para el tipo de compromiso.

Puede verificar la integridad de una copia de este documento mediante la lectura del código QR adjunto o mediante el acceso a la dirección <https://ws050.juntadeandalucia.es/verificarFirma> indicando el código de VERIFICACIÓN

FIRMADO POR	RAQUEL MARIA ESPIN CRESPO	17/12/2024	
VERIFICACIÓN	Pk2jm6UYDU9J72AMTZUYRN3GET48NG	PÁG. 897/9349	

**Datos considerados para el Cálculo de la Carga Ganadera mínima y máxima del expediente****Recintos Determinados para el Cálculo de Garga Ganadera Máxima**

REF.	REFERENCIA SIGPAC	CULTIVO	DESCRIPCIÓN CULTIVO	SUP.	
				S/R	RESUELTA (ha)
4754344	11-001-047-00026-00003	62000	PASTOS PERMANENTES DE 5 O MAS AÑOS-SIN VARIEDAD	S	2,96
4754535	11-023-072-00004-00011	62000	PASTOS PERMANENTES DE 5 O MAS AÑOS-SIN VARIEDAD	S	77,39
5260272	11-001-047-00037-00001	62000	PASTOS PERMANENTES DE 5 O MAS AÑOS-SIN VARIEDAD	S	1,35
5329040	11-023-073-00018-00032	62000	PASTOS PERMANENTES DE 5 O MAS AÑOS-SIN VARIEDAD	S	9,44
5465296	11-023-080-00007-00001	62000	PASTOS PERMANENTES DE 5 O MAS AÑOS-SIN VARIEDAD	S	15,97
5465298	11-023-081-00017-00001	62000	PASTOS PERMANENTES DE 5 O MAS AÑOS-SIN VARIEDAD	S	1,16
5465299	11-023-081-00017-00002	62000	PASTOS PERMANENTES DE 5 O MAS AÑOS-SIN VARIEDAD	S	0,05
5806252	11-023-073-00018-00043	62000	PASTOS PERMANENTES DE 5 O MAS AÑOS-SIN VARIEDAD	S	12,37
5806253	11-023-073-00006-00020	62000	PASTOS PERMANENTES DE 5 O MAS AÑOS-SIN VARIEDAD	S	14,01
1700000005431092	11-004-001-00006-00002	62000	PASTOS PERMANENTES DE 5 O MAS AÑOS-SIN VARIEDAD	S	8,53
1700000005431093	11-004-001-00008-00001	62000	PASTOS PERMANENTES DE 5 O MAS AÑOS-SIN VARIEDAD	S	0,77
1700000005431099	11-021-017-00058-00002	62000	PASTOS PERMANENTES DE 5 O MAS AÑOS-SIN VARIEDAD	S	0,43
1700000005431106	11-004-002-00011-00001	62000	PASTOS PERMANENTES DE 5 O MAS AÑOS-SIN VARIEDAD	S	9,88
1700000005431111	11-004-002-00010-00002	62000	PASTOS PERMANENTES DE 5 O MAS AÑOS-SIN VARIEDAD	S	0,81
1700000005431131	11-021-017-00058-00001	62000	PASTOS PERMANENTES DE 5 O MAS AÑOS-SIN VARIEDAD	S	3,11
1700000005431158	11-004-002-00013-00001	62000	PASTOS PERMANENTES DE 5 O MAS AÑOS-SIN VARIEDAD	S	4,60

Incidencias de carga ganadera**INCIDENCIA DESCRIPCIÓN**

- 4272 Verifica que las líneas de declaración de las Solicitudes Únicas no tienen solapes con la capa de Retroactividad Gráfica (ambas de la misma campaña) a nivel de expediente/línea de declaración gráfica de la solicitud.
 Ref:-1477226 Recinto:11-004-002-00032-00002 Cultivo: - Agregado de la referencia del recinto.:0 Zona de la referencia del recinto.:0 Superficie solapada.:0,02 Id. Incid.:5080977
 Ref:-1477226 Recinto:11-004-002-00032-00002 Cultivo: - Agregado de la referencia del recinto.:0 Zona de la referencia del recinto.:0 Superficie solapada.:0,02 Id. Incid.:5080978

(1) Superficie declarada admisible ajustada con la superficie comprometida.
 (2) Factor de penalización valorando el alcance para el tipo de compromiso.

Puede verificar la integridad de una copia de este documento mediante la lectura del código QR adjunto o mediante el acceso a la dirección <https://ws050.juntadeandalucia.es/verificarFirma> indicando el código de VERIFICACIÓN

FIRMADO POR	RAQUEL MARIA ESPIN CRESPO	17/12/2024	
VERIFICACIÓN	Pk2jm6UYDU9J72AMTZUYRN3GET48NG	PÁG. 898/9349	



<u>APELLIDOS Y NOMBRE / RAZÓN SOCIAL</u>	<u>NIF</u>	<u>EXPEDIENTE</u>	<u>ANUALIDAD DE PAGO</u>		
AGRICOLA GIBALBIN SL	***2859*	1245693	1ª		
IMPORTE POR ANUALIDAD					
	2023	2024	2025	2026	2027
IMPORTE MÁXIMO SUBVENCIONABLE	10.982,96 €	10.982,96 €	10.982,96 €	9.152,47 €	9.152,47 €
IMPORTE MEDIO DE TRANSFERENCIA (€/ha)	297,48 €	297,48 €	297,48 €	247,90 €	247,90 €

RESUMEN DE UNIDADES

<u>Cód</u>	<u>GRUPO DE PAGO</u>	<u>Sup. Dec. Admisible (ha)</u>	<u>Sup. Comprometida (ha)</u>	<u>Sup. ajustada compromiso (1) (ha)</u>	<u>% sobredec.</u>	<u>Sup. Resuelta (ha)</u>	<u>Importe Declarado</u>	<u>Importe Topado</u>	<u>Importe Resuelto</u>	<u>Importe tras sobredec.</u>
419	OLIVAR	36,92		36,92	0,00	36,92	10.982,96	10.982,96	10.982,96	10.982,96
TOTAL		36,92	36,92	36,92		36,92	10.982,96	10.982,96	10.982,96	10.982,96

APLICACIÓN DE REDUCCIONES Y PENALIZACIONES

<u>GRUPO DE PAGO</u>	<u>Importe Calculado</u>	<u>Importe prerreduc.</u>	<u>Criterios de subvencionabilidad y compromisos</u>	<u>Presentación tardía</u>	<u>Omisión declaración</u>	<u>Condicionalidad</u>	<u>IMPORTE (Euros) RESUELTO</u>
OLIVAR	10.982,96	10.982,96	0,00	0,00	0,00	0,00	10.982,96
TOTAL	10.982,96	10.982,96					10.982,96

RESUMEN DE PAGOS**IMPORTE (Euros)**

	<u>RESUELTO</u>	<u>FEADER</u>	<u>MAPA</u>	<u>CAPADR</u>
OLIVAR - Pago realizado	10.982,96 €	9.335,52 €	1.077,43 €	570,01 €

RECINTOS RESUELTOS

<u>REF.</u>	<u>REFERENCIA SIGPAC</u>	<u>CULTIVO DESCRIPCIÓN CULTIVO</u>	<u>S/R G.PAGO</u>	<u>PEND. MEDIA (%)</u>	<u>SUP. DEC. ADMISIBLE (ha)</u>	<u>SUP. COMPROM. (ha)</u>	<u>SUP. AJUSTADA COMPR.(1) (ha)</u>	<u>SUP. CONY. SIGPAC (ha)</u>	<u>SUP. CERTIE (ha)</u>	<u>SUP. CAMPO (ha)</u>	<u>SUP. CAMPO DETER. CULT. DECLARADO (ha)</u>	<u>SUP. DEC. REDUCIDA (ha)</u>	<u>SUP. RESUELTA (ha)</u>
1700000006485496	11-020-011-00015-147	101195 OLIVAR-LECHIN DE SEVILLA	S	419	32,10	18,38	18,38	18,38	18,38			18,38	18,38
1700000006485500	11-020-011-00015-395	101195 OLIVAR-LECHIN DE SEVILLA	S	419	29,30	4,60	4,60	4,60	4,60			4,60	4,60
1700000006485502	11-020-011-00015-145	101195 OLIVAR-LECHIN DE SEVILLA	S	419	20,30	0,56	0,56	0,56	0,56			0,56	0,56
1700000006485505	11-020-011-00015-375	101195 OLIVAR-LECHIN DE SEVILLA	S	419	17,20	0,02	0,02	0,02	0,02			0,02	0,02
1700000006485507	11-020-011-00015-176	101195 OLIVAR-LECHIN DE SEVILLA	S	419	30,90	0,08	0,08	0,08	0,08			0,08	0,08
1700000006485508	11-020-011-00015-396	101195 OLIVAR-LECHIN DE SEVILLA	S	419	21,70	0,67	0,67	0,67	0,67			0,67	0,67
1700000006485517	11-020-011-00015-097	101195 OLIVAR-LECHIN DE SEVILLA	S	419	21,80	0,01	0,01	0,01	0,01			0,01	0,01
1700000006485519	11-020-011-00015-201	101195 OLIVAR-LECHIN DE SEVILLA	S	419	35,70	0,15	0,15	0,15	0,15			0,15	0,15
1700000006485520	11-020-011-00015-296	101195 OLIVAR-LECHIN DE SEVILLA	S	419	12,80	0,14	0,14	0,14	0,14			0,14	0,14
1700000006485521	11-020-011-00015-295	101195 OLIVAR-LECHIN DE SEVILLA	S	419	30,10	0,95	0,95	0,95	0,95			0,95	0,95
1700000006485531	11-020-011-00015-144	101195 OLIVAR-LECHIN DE SEVILLA	S	419	32,90	1,26	1,26	1,26	1,26			1,26	1,26
1700000006485533	11-020-011-00015-140	101195 OLIVAR-LECHIN DE SEVILLA	S	419	19,90	0,05	0,05	0,05	0,05			0,05	0,05
1700000006485534	11-020-011-00015-141	101195 OLIVAR-LECHIN DE SEVILLA	S	419	43,10	0,43	0,43	0,43	0,43			0,43	0,43
1700000006485535	11-020-011-00015-384	101195 OLIVAR-LECHIN DE SEVILLA	S	419	34,80	0,78	0,78	0,78	0,78			0,78	0,78
1700000006485536	11-020-011-00015-353	101195 OLIVAR-LECHIN DE SEVILLA	S	419	8,40	0,51	0,51	0,51	0,51			0,51	0,51
1700000006485537	11-020-011-00015-122	101195 OLIVAR-LECHIN DE SEVILLA	S	419	19,30	0,03	0,03	0,03	0,03			0,03	0,03
1700000006485538	11-020-011-00015-137	101195 OLIVAR-LECHIN DE SEVILLA	S	419	23,20	0,09	0,09	0,09	0,09			0,09	0,09
1700000006485539	11-020-011-00015-309	101195 OLIVAR-LECHIN DE SEVILLA	S	419	12,90	0,39	0,39	0,39	0,39			0,39	0,39
1700000006485540	11-020-011-00015-310	101195 OLIVAR-LECHIN DE SEVILLA	S	419	19,40	0,30	0,30	0,30	0,30			0,30	0,30
1700000006485541	11-020-011-00015-277	101195 OLIVAR-LECHIN DE SEVILLA	S	419	27,20	6,99	6,99	6,99	6,99			6,99	6,99
1700000006485542	11-020-011-00015-221	101195 OLIVAR-LECHIN DE SEVILLA	S	419	35,50	0,05	0,05	0,05	0,05			0,05	0,05
1700000006485543	11-020-011-00015-220	101195 OLIVAR-LECHIN DE SEVILLA	S	419	16,50	0,03	0,03	0,03	0,03			0,03	0,03
1700000006485544	11-020-011-00015-142	101195 OLIVAR-LECHIN DE SEVILLA	S	419	13,40	0,27	0,27	0,27	0,27			0,27	0,27
1700000006485546	11-020-011-00015-306	101195 OLIVAR-LECHIN DE SEVILLA	S	419	12,50	0,13	0,13	0,13	0,13			0,13	0,13
1700000006485550	11-020-011-00015-410	101195 OLIVAR-LECHIN DE SEVILLA	S	419	16,00	0,02	0,02	0,02	0,02			0,02	0,02
1700000006485569	11-020-011-00015-069	101195 OLIVAR-LECHIN DE SEVILLA	S	419	21,90	0,02	0,02	0,02	0,02			0,02	0,02
1700000006485578	11-020-011-00015-401	101195 OLIVAR-LECHIN DE SEVILLA	S	419	29,80	0,01	0,01	0,01	0,01			0,01	0,01

INCIDENCIAS**INCIDENCIA DESCRIPCIÓN**

- 100400 Recinto con cultivo, variedad, régimen de explotación o uso Sigpac no compatible con la operación solicitada (Anexo IV.I Cultivos y variedades elegibles para las Intervenciones. Orden de 28 de marzo de 2023).
Ref:1700000006485570 Recinto:11-020-011-00015-00023 Cultivo:101195 OLIVAR-LECHIN DE SEVILLA Secano Uso:PR
- 100424 Solicita recinto que no está comprometido para la operación.
Ref:1700000006485570 Recinto:11-020-011-00015-00023 Cultivo:101195 OLIVAR-LECHIN DE SEVILLA Secano

(1) Superficie declarada admisible ajustada con la superficie comprometida.
(2) Factor de penalización valorando el alcance para el tipo de compromiso.

Puede verificar la integridad de una copia de este documento mediante la lectura del código QR adjunto o mediante el acceso a la dirección <https://ws050.juntadeandalucia.es/verificarFirma> indicando el código de VERIFICACIÓN

FIRMADO POR	RAQUEL MARIA ESPIN CRESPO	17/12/2024
VERIFICACIÓN	Pk2jm6UYDU9J72AMTZUYRN3GET48NG	PÁG. 899/9349



**APELLIDOS Y NOMBRE / RAZÓN SOCIAL**

AGRÍCOLA HERMANOS JIMÉNEZ FERNÁNDEZ S.L.

NIF

****7953*

EXPEDIENTE

1019106

ANUALIDAD DE PAGO

1ª

IMPORTES POR ANUALIDAD

	2023	2024	2025	2026	2027
IMPORTE MÁXIMO SUBVENCIONABLE	10.722,35 €	10.722,35 €	8.935,29 €	8.935,29 €	8.935,29 €
IMPORTE MEDIO DE TRANSFERENCIA (€/ha)	81,68 €	81,68 €	68,06 €	68,06 €	68,06 €

RESUMEN DE UNIDADES

Cód	GRUPO DE PAGO	Sup. Dec. Admisible (ha)	Sup. Comprometida (ha)	Sup. ajustada compromiso (1) (ha)	% sobredec.	Sup. Resuelta (ha)	Importe Declarado	Importe Topado	Importe Resuelto	Importe tras sobredec.
418	PASTOS ASOCIADOS A GANADERÍA ECOLÓGICA	131,28		131,28	0,00	131,28	10.722,55	10.722,35	10.722,35	10.722,35
TOTAL		131,28	131,28	131,28		131,28	10.722,55	10.722,35	10.722,35	10.722,35

APLICACIÓN DE REDUCCIONES Y PENALIZACIONES

GRUPO DE PAGO	Importe Calculado	Importe prereduc.	Criterios de subvencionabilidad y compromisos	Presentación tardía	Omisión declaración	Condicionidad	IMPORTE (Euros) RESUELTO
PASTOS ASOCIADOS A GANADERÍA	10.722,35	10.722,35	0,00	0,00	0,00	0,00	10.722,35
TOTAL	10.722,35	10.722,35					10.722,35

RESUMEN DE PAGOS**IMPORTE (Euros)**

PASTOS ASOCIADOS A GANADERÍA ECOLÓGICA - Pago realizado	RESUELTO	FEADER	MAPA	CAPADR
	10.722,35 €	9.114,00 €	1.051,86 €	556,49 €

RECINTOS RESUELTOS

REE	REFERENCIA SIGPAC	CULTIVO DESCRIPCIÓN CULTIVO	S/R G.PAGO	PEND. MEDIA (%)	SUP. DEC. ADMISIBLE (ha)	SUP. COMPROM. (ha)	SUP. AJUSTADA COMPROM. (1) (ha)	SUP. CONV. SIGPAC (ha)	SUP. CERTIF. (ha)	SUP. CAMPO (ha)	SUP. CAMPO DETER. CULT. DECLARADO (ha)	SUP. DEC. REDUCIDA (ha)	SUP. RESUELTA (ha)
-939320	11-001-014-00029-003	62000 PASTOS PERMANENTES DE 5 O MAS AÑOS-SIN VARIEDAD	S 418	17,60	0,91	0,91	0,91		1,07			0,91	0,91
-939317	11-001-014-00029-002	62000 PASTOS PERMANENTES DE 5 O MAS AÑOS-SIN VARIEDAD	S 418	22,00	14,04	14,04	14,04		16,52			14,04	14,04
-939312	11-001-014-00032-001	62000 PASTOS PERMANENTES DE 5 O MAS AÑOS-SIN VARIEDAD	S 418	14,80	6,16	6,16	6,16		6,16			6,16	6,16
-939308	11-001-014-00031-003	62000 PASTOS PERMANENTES DE 5 O MAS AÑOS-SIN VARIEDAD	S 418	15,40	1,21	1,21	1,21		1,21			1,21	1,21
-939305	11-001-014-00031-001	62000 PASTOS PERMANENTES DE 5 O MAS AÑOS-SIN VARIEDAD	S 418	17,40	5,59	5,59	5,59		5,59			5,59	5,59
-695187	11-001-014-00097-003	62000 PASTOS PERMANENTES DE 5 O MAS AÑOS-SIN VARIEDAD	S 418	19,80	4,50	4,50	4,50		5,29			4,50	4,50
-695184	11-001-014-00097-002	62000 PASTOS PERMANENTES DE 5 O MAS AÑOS-SIN VARIEDAD	S 418	26,10	7,20	7,20	7,20		7,20			7,20	7,20
-695183	11-001-014-00097-001	62000 PASTOS PERMANENTES DE 5 O MAS AÑOS-SIN VARIEDAD	S 418	9,70	5,36	5,36	5,36		5,36			5,36	5,36
-695182	11-001-014-00031-001	62000 PASTOS PERMANENTES DE 5 O MAS AÑOS-SIN VARIEDAD	S 418	17,40	0,03	0,03	0,03		0,03			0,03	0,03
1700000002249449	11-001-014-00003-001	62000 PASTOS PERMANENTES DE 5 O MAS AÑOS-SIN VARIEDAD	S 418	25,60	13,21	13,21	13,21		13,21			13,21	13,21
1700000002249451	11-001-014-00006-002	62000 PASTOS PERMANENTES DE 5 O MAS AÑOS-SIN VARIEDAD	S 418	27,50	3,66	3,66	3,66		4,30			3,66	3,66
1700000002249452	11-001-014-00004-001	62000 PASTOS PERMANENTES DE 5 O MAS AÑOS-SIN VARIEDAD	S 418	26,80	1,74	1,74	1,74		2,32			1,74	1,74
1700000002249453	11-001-014-00004-004	62000 PASTOS PERMANENTES DE 5 O MAS AÑOS-SIN VARIEDAD	S 418	18,50	0,10	0,10	0,10		0,10			0,10	0,10
1700000002249454	11-001-014-00006-003	62000 PASTOS PERMANENTES DE 5 O MAS AÑOS-SIN VARIEDAD	S 418	19,80	39,30	39,30	39,30		39,30			39,30	39,30
1700000002249457	11-001-014-00004-002	62000 PASTOS PERMANENTES DE 5 O MAS AÑOS-SIN VARIEDAD	S 418	17,60	0,92	0,92	0,92		0,92			0,92	0,92
1700000002249458	11-001-014-00007-001	62000 PASTOS PERMANENTES DE 5 O MAS AÑOS-SIN VARIEDAD	S 418	7,70	20,93	20,93	20,93		20,93			20,93	20,93
1700000002249459	11-001-014-00006-005	62000 PASTOS PERMANENTES DE 5 O MAS AÑOS-SIN VARIEDAD	S 418	31,80	0,75	0,75	0,75		1,00			0,75	0,75
1700000002249460	11-001-014-00006-007	62000 PASTOS PERMANENTES DE 5 O MAS AÑOS-SIN VARIEDAD	S 418	21,20	5,67	5,67	5,67		6,67			5,67	5,67

(1) Superficie declarada admisible ajustada con la superficie comprometida.
(2) Factor de penalización valorando el alcance para el tipo de compromiso.Puede verificar la integridad de una copia de este documento mediante la lectura del código QR adjunto o mediante el acceso a la dirección <https://ws050.juntadeandalucia.es/verificarFirma> indicando el código de VERIFICACIÓN

FIRMADO POR

RAQUEL MARIA ESPIN CRESPO

17/12/2024

VERIFICACIÓN

Pk2jm6UYDU9J72AMTZUYRN3GET48NG

PÁG. 900/9349



**INCIDENCIAS****INCIDENCIA DESCRIPCIÓN**

100421	Recinto declarado por error para una operación de la 6503, que se ha corregido de oficio marcando la operación correcta, de acuerdo con la fecha de inscripción del recinto en la producción ecológica. Ref:170000002249449 Recinto:11-001-014-00003-00001 Cultivo:62000 PASTOS PERMANENTES DE 5 O MAS AÑOS-SIN VARIEDAD Secano Ref:170000002249452 Recinto:11-001-014-00004-00001 Cultivo:62000 PASTOS PERMANENTES DE 5 O MAS AÑOS-SIN VARIEDAD Secano Ref:170000002249457 Recinto:11-001-014-00004-00002 Cultivo:62000 PASTOS PERMANENTES DE 5 O MAS AÑOS-SIN VARIEDAD Secano Ref:170000002249453 Recinto:11-001-014-00004-00004 Cultivo:62000 PASTOS PERMANENTES DE 5 O MAS AÑOS-SIN VARIEDAD Secano Ref:170000002249451 Recinto:11-001-014-00006-00002 Cultivo:62000 PASTOS PERMANENTES DE 5 O MAS AÑOS-SIN VARIEDAD Secano Ref:170000002249454 Recinto:11-001-014-00006-00003 Cultivo:62000 PASTOS PERMANENTES DE 5 O MAS AÑOS-SIN VARIEDAD Secano Ref:170000002249459 Recinto:11-001-014-00006-00005 Cultivo:62000 PASTOS PERMANENTES DE 5 O MAS AÑOS-SIN VARIEDAD Secano Ref:170000002249460 Recinto:11-001-014-00006-00007 Cultivo:62000 PASTOS PERMANENTES DE 5 O MAS AÑOS-SIN VARIEDAD Secano Ref:170000002249458 Recinto:11-001-014-00007-00001 Cultivo:62000 PASTOS PERMANENTES DE 5 O MAS AÑOS-SIN VARIEDAD Secano Ref:-939317 Recinto:11-001-014-00029-00002 Cultivo:62000 PASTOS PERMANENTES DE 5 O MAS AÑOS-SIN VARIEDAD Secano Ref:-939320 Recinto:11-001-014-00029-00003 Cultivo:62000 PASTOS PERMANENTES DE 5 O MAS AÑOS-SIN VARIEDAD Secano Ref:-695182 Recinto:11-001-014-00031-00001 Cultivo:62000 PASTOS PERMANENTES DE 5 O MAS AÑOS-SIN VARIEDAD Secano Ref:-939305 Recinto:11-001-014-00031-00001 Cultivo:62000 PASTOS PERMANENTES DE 5 O MAS AÑOS-SIN VARIEDAD Secano Ref:-939308 Recinto:11-001-014-00031-00003 Cultivo:62000 PASTOS PERMANENTES DE 5 O MAS AÑOS-SIN VARIEDAD Secano Ref:-939312 Recinto:11-001-014-00032-00001 Cultivo:62000 PASTOS PERMANENTES DE 5 O MAS AÑOS-SIN VARIEDAD Secano Ref:-695183 Recinto:11-001-014-00097-00001 Cultivo:62000 PASTOS PERMANENTES DE 5 O MAS AÑOS-SIN VARIEDAD Secano Ref:-695184 Recinto:11-001-014-00097-00002 Cultivo:62000 PASTOS PERMANENTES DE 5 O MAS AÑOS-SIN VARIEDAD Secano Ref:-695187 Recinto:11-001-014-00097-00003 Cultivo:62000 PASTOS PERMANENTES DE 5 O MAS AÑOS-SIN VARIEDAD Secano
--------	---

Datos considerados para el Cálculo de la Carga Ganadera mínima y máxima del expediente

<u>Explotación</u>	<u>Especie</u>	<u>Inscrito en Sipea y Admisible</u>	<u>Ugm Calculada para CG Mínima</u>	<u>Ugm Calculada para CG Máxima</u>
ES110010000146	BOVINA	SI	68,75	68,75
			<u>68,75</u>	<u>68,75</u>

Superficie determinada para Cálculo Carga Ganadera Mínima:	131,28 ha
Superficie determinada para Cálculo Carga Ganadera Máxima:	131,28 ha
Carga Ganadera Mínima Expediente:	0,52 ugm/ha
Carga Ganadera Máxima Expediente:	0,52 ugm/ha

Recintos Determinados para el Cálculo de Carga Ganadera Mínima

<u>REF.</u>	<u>REFERENCIA SIGPAC</u>	<u>CULTIVO</u>	<u>DESCRIPCIÓN CULTIVO</u>	<u>S/R</u>	<u>SUP. RESUELTA (ha)</u>
-939320	11-001-014-00029-00003	62000	PASTOS PERMANENTES DE 5 O MAS AÑOS-SIN VARIEDAD	S	0,91
-939317	11-001-014-00029-00002	62000	PASTOS PERMANENTES DE 5 O MAS AÑOS-SIN VARIEDAD	S	14,04
-939312	11-001-014-00032-00001	62000	PASTOS PERMANENTES DE 5 O MAS AÑOS-SIN VARIEDAD	S	6,16
-939308	11-001-014-00031-00003	62000	PASTOS PERMANENTES DE 5 O MAS AÑOS-SIN VARIEDAD	S	1,21
-939305	11-001-014-00031-00001	62000	PASTOS PERMANENTES DE 5 O MAS AÑOS-SIN VARIEDAD	S	5,59
-695187	11-001-014-00097-00003	62000	PASTOS PERMANENTES DE 5 O MAS AÑOS-SIN VARIEDAD	S	4,50
-695184	11-001-014-00097-00002	62000	PASTOS PERMANENTES DE 5 O MAS AÑOS-SIN VARIEDAD	S	7,20
-695183	11-001-014-00097-00001	62000	PASTOS PERMANENTES DE 5 O MAS AÑOS-SIN VARIEDAD	S	5,36
-695182	11-001-014-00031-00001	62000	PASTOS PERMANENTES DE 5 O MAS AÑOS-SIN VARIEDAD	S	0,03
170000002249449	11-001-014-00003-00001	62000	PASTOS PERMANENTES DE 5 O MAS AÑOS-SIN VARIEDAD	S	13,21
170000002249451	11-001-014-00006-00002	62000	PASTOS PERMANENTES DE 5 O MAS AÑOS-SIN VARIEDAD	S	3,66

(1) Superficie declarada admisible ajustada con la superficie comprometida.
(2) Factor de penalización valorando el alcance para el tipo de compromiso.Puede verificar la integridad de una copia de este documento mediante la lectura del código QR adjunto o mediante el acceso a la dirección <https://ws050.juntadeandalucia.es/verificarFirma> indicando el código de VERIFICACIÓN

FIRMADO POR

RAQUEL MARIA ESPIN CRESPO

17/12/2024

VERIFICACIÓN

Pk2jm6UYDU9J72AMTZUYRN3GET48NG

PÁG. 901/9349



**Datos considerados para el Cálculo de la Carga Ganadera mínima y máxima del expediente****Recintos Determinados para el Cálculo de Garga Ganadera Mínima**

REF.	REFERENCIA SIGPAC	CULTIVO	DESCRIPCIÓN CULTIVO	SUP.	
				S/R	RESUELTA (ha)
170000002249452	11-001-014-00004-00001	62000	PASTOS PERMANENTES DE 5 O MAS AÑOS-SIN VARIEDAD	S	1,74
170000002249453	11-001-014-00004-00004	62000	PASTOS PERMANENTES DE 5 O MAS AÑOS-SIN VARIEDAD	S	0,10
170000002249454	11-001-014-00006-00003	62000	PASTOS PERMANENTES DE 5 O MAS AÑOS-SIN VARIEDAD	S	39,30
170000002249457	11-001-014-00004-00002	62000	PASTOS PERMANENTES DE 5 O MAS AÑOS-SIN VARIEDAD	S	0,92
170000002249458	11-001-014-00007-00001	62000	PASTOS PERMANENTES DE 5 O MAS AÑOS-SIN VARIEDAD	S	20,93
170000002249459	11-001-014-00006-00005	62000	PASTOS PERMANENTES DE 5 O MAS AÑOS-SIN VARIEDAD	S	0,75
170000002249460	11-001-014-00006-00007	62000	PASTOS PERMANENTES DE 5 O MAS AÑOS-SIN VARIEDAD	S	5,67

Recintos Determinados para el Cálculo de Garga Ganadera Máxima

REF.	REFERENCIA SIGPAC	CULTIVO	DESCRIPCIÓN CULTIVO	SUP.	
				S/R	RESUELTA (ha)
-939320	11-001-014-00029-00003	62000	PASTOS PERMANENTES DE 5 O MAS AÑOS-SIN VARIEDAD	S	0,91
-939317	11-001-014-00029-00002	62000	PASTOS PERMANENTES DE 5 O MAS AÑOS-SIN VARIEDAD	S	14,04
-939312	11-001-014-00032-00001	62000	PASTOS PERMANENTES DE 5 O MAS AÑOS-SIN VARIEDAD	S	6,16
-939308	11-001-014-00031-00003	62000	PASTOS PERMANENTES DE 5 O MAS AÑOS-SIN VARIEDAD	S	1,21
-939305	11-001-014-00031-00001	62000	PASTOS PERMANENTES DE 5 O MAS AÑOS-SIN VARIEDAD	S	5,59
-695187	11-001-014-00097-00003	62000	PASTOS PERMANENTES DE 5 O MAS AÑOS-SIN VARIEDAD	S	4,50
-695184	11-001-014-00097-00002	62000	PASTOS PERMANENTES DE 5 O MAS AÑOS-SIN VARIEDAD	S	7,20
-695183	11-001-014-00097-00001	62000	PASTOS PERMANENTES DE 5 O MAS AÑOS-SIN VARIEDAD	S	5,36
-695182	11-001-014-00031-00001	62000	PASTOS PERMANENTES DE 5 O MAS AÑOS-SIN VARIEDAD	S	0,03
170000002249449	11-001-014-00003-00001	62000	PASTOS PERMANENTES DE 5 O MAS AÑOS-SIN VARIEDAD	S	13,21
170000002249451	11-001-014-00006-00002	62000	PASTOS PERMANENTES DE 5 O MAS AÑOS-SIN VARIEDAD	S	3,66
170000002249452	11-001-014-00004-00001	62000	PASTOS PERMANENTES DE 5 O MAS AÑOS-SIN VARIEDAD	S	1,74
170000002249453	11-001-014-00004-00004	62000	PASTOS PERMANENTES DE 5 O MAS AÑOS-SIN VARIEDAD	S	0,10
170000002249454	11-001-014-00006-00003	62000	PASTOS PERMANENTES DE 5 O MAS AÑOS-SIN VARIEDAD	S	39,30
170000002249457	11-001-014-00004-00002	62000	PASTOS PERMANENTES DE 5 O MAS AÑOS-SIN VARIEDAD	S	0,92
170000002249458	11-001-014-00007-00001	62000	PASTOS PERMANENTES DE 5 O MAS AÑOS-SIN VARIEDAD	S	20,93
170000002249459	11-001-014-00006-00005	62000	PASTOS PERMANENTES DE 5 O MAS AÑOS-SIN VARIEDAD	S	0,75
170000002249460	11-001-014-00006-00007	62000	PASTOS PERMANENTES DE 5 O MAS AÑOS-SIN VARIEDAD	S	5,67

(1) Superficie declarada admisible ajustada con la superficie comprometida.
(2) Factor de penalización valorando el alcance para el tipo de compromiso.

Puede verificar la integridad de una copia de este documento mediante la lectura del código QR adjunto o mediante el acceso a la dirección <https://ws050.juntadeandalucia.es/verificarFirma> indicando el código de VERIFICACIÓN

FIRMADO POR

RAQUEL MARIA ESPIN CRESPO

17/12/2024

VERIFICACIÓN

Pk2jm6UYDU9J72AMTZUYRN3GET48NG

PÁG. 902/9349





<u>APELLIDOS Y NOMBRE / RAZÓN SOCIAL</u>	<u>NIF</u>	<u>EXPEDIENTE</u>	<u>ANUALIDAD DE PAGO</u>		
AGRICOLA INDUSTRIAL LAS MONTAÑAS, SL	***6078*	1105738	1ª		
IMPORTE POR ANUALIDAD					
	2023	2024	2025	2026	2027
IMPORTE MÁXIMO SUBVENCIONABLE	8.615,02 €	8.615,02 €	8.615,02 €	7.179,18 €	7.179,18 €
IMPORTE MEDIO DE TRANSFERENCIA (€/ha)	297,48 €	297,48 €	297,48 €	247,90 €	247,90 €

RESUMEN DE UNIDADES

<u>Cód</u>	<u>GRUPO DE PAGO</u>	<u>Sup. Dec. Admisible (ha)</u>	<u>Sup. Comprometida (ha)</u>	<u>Sup. ajustada compromiso (1) (ha)</u>	<u>% sobredec.</u>	<u>Sup. Resuelta (ha)</u>	<u>Importe Declarado</u>	<u>Importe Topado</u>	<u>Importe Resuelto</u>	<u>Importe tras sobredec.</u>
419	OLIVAR	28,96		28,96	0,00	28,96	8.615,02	8.615,02	8.615,02	8.615,02
TOTAL		28,96	28,96	28,96		28,96	8.615,02	8.615,02	8.615,02	8.615,02

APLICACIÓN DE REDUCCIONES Y PENALIZACIONES

<u>GRUPO DE PAGO</u>	<u>Importe Calculado</u>	<u>Importe prereduc.</u>	<u>Criterios de subvencionabilidad y compromisos</u>	<u>Presentación tardía</u>	<u>Omisión declaración</u>	<u>Condicionabilidad</u>	<u>IMPORTE (Euros) RESUELTO</u>
OLIVAR	8.615,02		0,00	0,00	0,00	0,00	8.615,02
TOTAL	8.615,02		8.615,02				8.615,02

RESUMEN DE PAGOS

	<u>IMPORTE (Euros)</u>			
	<u>RESUELTO</u>	<u>FEADER</u>	<u>MAPA</u>	<u>CAPADR</u>
OLIVAR - Pago realizado	8.615,02 €	7.322,77 €	845,13 €	447,12 €

RECINTOS RESUELTOS

<u>REF.</u>	<u>REFERENCIA SIGPAC</u>	<u>CULTIVO DESCRIPCIÓN CULTIVO</u>	<u>S/R G.PAGO</u>	<u>PEND. MEDIA (%)</u>	<u>SUP. DEC. ADMISIBLE (ha)</u>	<u>SUP. COMPROM. (ha)</u>	<u>SUP. AJUSTADA COMPR.(1) (ha)</u>	<u>SUP. CONY. SIGPAC (ha)</u>	<u>SUP. CERTIE (ha)</u>	<u>SUP. CAMPO (ha)</u>	<u>SUP. CAMPO DETER. CULT. DECLARADO (ha)</u>	<u>SUP. DEC. REDUCIDA (ha)</u>	<u>SUP. RESUELTA (ha)</u>
-1460021	11-041-023-00023-012	101195 OLIVAR-LECHIN DE SEVILLA	S	419	11,60	0,12	0,12	0,12	0,12			0,12	0,12
-1460020	11-041-023-00023-012	101003 OLIVAR-ARBEQUINA	S	419	11,60	0,74	0,74	0,74	0,74			0,74	0,74
-1460019	11-041-023-00023-012	101195 OLIVAR-LECHIN DE SEVILLA	S	419	11,60	0,64	0,64	0,64	0,64			0,64	0,64
-968354	11-041-023-00055-029	101195 OLIVAR-LECHIN DE SEVILLA	S	419	17,40	0,13	0,13	0,13	0,13			0,13	0,13
-968353	11-041-023-00055-026	101195 OLIVAR-LECHIN DE SEVILLA	S	419	22,20	0,35	0,35	0,35	0,35			0,35	0,35
-968352	11-041-023-00055-011	101195 OLIVAR-LECHIN DE SEVILLA	S	419	13,20	0,03	0,03	0,03	0,03			0,03	0,03
-968302	11-041-023-00055-006	101195 OLIVAR-LECHIN DE SEVILLA	S	419	22,10	3,04	3,04	3,04	3,04			3,04	3,04
1700000007161667	11-041-023-00018-004	101195 OLIVAR-LECHIN DE SEVILLA	S	419	22,10	6,81	6,81	6,81	6,81			6,81	6,81
1700000007161668	11-041-023-00023-006	101195 OLIVAR-LECHIN DE SEVILLA	S	419	19,70	4,67	4,67	4,67	4,67			4,67	4,67
1700000007161673	11-041-023-00018-013	101195 OLIVAR-LECHIN DE SEVILLA	S	419	16,00	11,06	11,06	11,06	11,06			11,06	11,06
1700000007161674	11-041-023-00018-053	101195 OLIVAR-LECHIN DE SEVILLA	S	419	4,90	0,32	0,32	0,32	0,32			0,32	0,32
1700000007161689	11-041-023-00023-012	101003 OLIVAR-ARBEQUINA	S	419	11,60	1,05	1,05	1,05	1,05			1,05	1,05

INCIDENCIAS**INCIDENCIA DESCRIPCIÓN**

- 100412 Número de hectáreas validadas inferior a la superficie mínima permitida por el grupo de cultivo (Anexo I. Criterios de Subvencionabilidad. Orden 28 de marzo de 2023).
Sup. Resuelta:0 Grupo de Pago:FRUTALES SECANO
- 100413 Recinto perteneciente a grupo de cultivo que no cumple con la superficie mínima requerida (Anexo I. Criterios de Subvencionabilidad. Orden 28 de marzo de 2023).
Ref:-497086 Recinto:11-041-023-00023-00003 Cultivo:104057 ALMENDROS-AVIJOR Secano Sup. Declarada:8,79 Superficie Resolver:8,79
Ref:-752852 Recinto:11-041-023-00023-00023 Cultivo:104057 ALMENDROS-AVIJOR Secano Sup. Declarada:0,05 Superficie Resolver:0,05
Ref:-752855 Recinto:11-041-023-00023-00024 Cultivo:104057 ALMENDROS-AVIJOR Secano Sup. Declarada:0,03 Superficie Resolver:0,03
Ref:-752854 Recinto:11-041-023-00023-00025 Cultivo:104057 ALMENDROS-AVIJOR Secano Sup. Declarada:0,01 Superficie Resolver:0,01
Ref:-752853 Recinto:11-041-023-00023-00028 Cultivo:104057 ALMENDROS-AVIJOR Secano Sup. Declarada:0,05 Superficie Resolver:0,05

(1) Superficie declarada admisible ajustada con la superficie comprometida.
(2) Factor de penalización valorando el alcance para el tipo de compromiso.

Puede verificar la integridad de una copia de este documento mediante la lectura del código QR adjunto o mediante el acceso a la dirección <https://ws050.juntadeandalucia.es/verificarFirma> indicando el código de VERIFICACIÓN

FIRMADO POR

RAQUEL MARIA ESPIN CRESPO

17/12/2024

VERIFICACIÓN

Pk2jm6UYDU9J72AMTZUYRN3GET48NG

PÁG. 903/9349





<u>APELLIDOS Y NOMBRE / RAZÓN SOCIAL</u>	<u>NIF</u>	<u>EXPEDIENTE</u>	<u>ANUALIDAD DE PAGO</u>		
AGRICOLA TETUAN S.L.	***3880*	1282630	1ª		
<u>IMPORTES POR ANUALIDAD</u>					
	<u>2023</u>	<u>2024</u>	<u>2025</u>	<u>2026</u>	<u>2027</u>
IMPORTE MÁXIMO SUBVENCIONABLE	5.748,88 €	5.748,88 €	4.790,58 €	4.790,58 €	4.790,58 €
IMPORTE MEDIO DE TRANSFERENCIA (€/ha)	181,41 €	181,41 €	151,17 €	151,17 €	151,17 €

<u>RESUMEN DE UNIDADES</u>		<u>Sup. Dec. Admisible (ha)</u>	<u>Sup. Comprometida (ha)</u>	<u>Sup. ajustada compromiso (1) (ha)</u>	<u>% sobredec.</u>	<u>Sup. Resuelta (ha)</u>	<u>Importe Declarado</u>	<u>Importe Topado</u>	<u>Importe Resuelto</u>	<u>Importe tras sobredec.</u>
Cód	GRUPO DE PAGO									
416	HERBÁCEOS	31,69		31,69	0,00	31,69	5.748,88	5.748,88	5.748,88	5.748,88
TOTAL		31,69	31,69	31,69		31,69	5.748,88	5.748,88	5.748,88	5.748,88

<u>APLICACIÓN DE REDUCCIONES Y PENALIZACIONES</u>		<u>Importe Calculado</u>	<u>Importe prereduc.</u>	<u>Importe subvencionabilidad y compromisos</u>	<u>Presentación tardía</u>	<u>Omisión declaración</u>	<u>Condicionalidad</u>	<u>IMPORTE (Euros) RESUELTO</u>
GRUPO DE PAGO	HERBÁCEOS	5.748,88	5.748,88	0,00	0,00	0,00	0,00	5.748,88
TOTAL		5.748,88	5.748,88					5.748,88

<u>RESUMEN DE PAGOS</u>		<u>IMPORTE (Euros)</u>			
		<u>RESUELTO</u>	<u>FEADER</u>	<u>MAPA</u>	<u>CAPADR</u>
HERBÁCEOS - Pago realizado		5.748,88 €	4.886,55 €	563,97 €	298,36 €

<u>RECINTOS RESUELTOS</u>		<u>PEND. MEDIA (%)</u>	<u>SUP. DEC. ADMISIBLE (ha)</u>	<u>SUP. COMPROM. (ha)</u>	<u>SUP. AJUSTADA COMPROM. (1) (ha)</u>	<u>SUP. CONY. SIGPAC (ha)</u>	<u>SUP. CERTIE (ha)</u>	<u>SUP. CAMPO (ha)</u>	<u>SUP. CAMPO DETER. CULT. DECLARADO (ha)</u>	<u>SUP. DEC. REDUCIDA (ha)</u>	<u>SUP. RESUELTA (ha)</u>
REF.	REFERENCIA SIGPAC CULTIVO DESCRIPCIÓN CULTIVO	S/R	G.PAGO								
-1604156	11-006-091-00024-002 33142 GIRASOL-P64HH106	S	416	18,10	31,69	31,69	31,69	31,69		31,69	31,69

INCIDENCIAS**INCIDENCIA DESCRIPCIÓN**

- 3790 Recinto declarado inactivo
Ref:6856007 Recinto:11-006-009-00035-00004 Cultivo: -
Ref:6856009 Recinto:11-006-009-00035-00005 Cultivo: -
- 100407 Explotación solicitada no forma parte de ningún organismo de control autorizado para la producción ecológica en Andalucía o fecha de inscripción posterior al plazo establecido (Anexo I. Criterios de Subvencionabilidad. Orden 28 de marzo de 2023).
Explotación:ES110060000725 Especie:PORCINO
- 100409 Explotación/Especie SIGGAN no declarada por el tercero en SGA
- 100411 Recinto no admisible por no estar asociado en SIGGAN a una explotación ganadera (Artículo 10 de la Orden de 28 de marzo de 2023).
Ref:6856007 Recinto:11-006-009-00035-00004 Cultivo:62000 PASTOS PERMANENTES DE 5 O MAS AÑOS-SIN VARIEDAD Secano
Ref:6856009 Recinto:11-006-009-00035-00005 Cultivo:63000 PASTOS DE MENOS DE 5 AÑOS-SIN VARIEDAD Secano
- 100421 Recinto declarado por error para una operación de la 6503, que se ha corregido de oficio marcando la operación correcta, de acuerdo con la fecha de inscripción del recinto en la producción ecológica.
Ref:6856007 Recinto:11-006-009-00035-00004 Cultivo:62000 PASTOS PERMANENTES DE 5 O MAS AÑOS-SIN VARIEDAD Secano
Ref:6856009 Recinto:11-006-009-00035-00005 Cultivo:63000 PASTOS DE MENOS DE 5 AÑOS-SIN VARIEDAD Secano
- 100424 Solicita recinto que no está comprometido para la operación.
Ref:6856007 Recinto:11-006-009-00035-00004 Cultivo:62000 PASTOS PERMANENTES DE 5 O MAS AÑOS-SIN VARIEDAD Secano
Ref:6856009 Recinto:11-006-009-00035-00005 Cultivo:63000 PASTOS DE MENOS DE 5 AÑOS-SIN VARIEDAD Secano

(1) Superficie declarada admisible ajustada con la superficie comprometida.
(2) Factor de penalización valorando el alcance para el tipo de compromiso.

Puede verificar la integridad de una copia de este documento mediante la lectura del código QR adjunto o mediante el acceso a la dirección <https://ws050.juntadeandalucia.es/verificarFirma> indicando el código de VERIFICACIÓN

FIRMADO POR

RAQUEL MARIA ESPIN CRESPO

17/12/2024

VERIFICACIÓN

Pk2jm6UYDU9J72AMTZUYRN3GET48NG

PÁG. 904/9349





<u>APELLIDOS Y NOMBRE / RAZÓN SOCIAL</u>	<u>NIF</u>	<u>EXPEDIENTE</u>	<u>ANUALIDAD DE PAGO</u>	<u>Nº DE SOCIOS</u>
AGRICULTURA Y GANADERIA CUBILES ROLDAN TC	***1168*	1282946	1ª	2

IMPORTES POR ANUALIDAD

	<u>2023</u>	<u>2024</u>	<u>2025</u>	<u>2026</u>	<u>2027</u>
IMPORTE MÁXIMO SUBVENCIONABLE	859,72 €	859,72 €	859,72 €	716,43 €	716,43 €
IMPORTE MEDIO DE TRANSFERENCIA (€/ha)	297,48 €	297,48 €	297,48 €	247,90 €	247,90 €

RESUMEN DE UNIDADES

<u>Cód</u>	<u>GRUPO DE PAGO</u>	<u>Sup. Dec. Admisible (ha)</u>	<u>Sup. Comprometida (ha)</u>	<u>Sup. ajustada compromiso (1) (ha)</u>	<u>% sobredec.</u>	<u>Sup. Resuelta (ha)</u>	<u>Importe Declarado</u>	<u>Importe Topado</u>	<u>Importe Resuelto</u>	<u>Importe tras sobredec.</u>
419	OLIVAR	2,89		2,89	0,00	2,89	859,72	859,72	859,72	859,72
TOTAL		2,89	2,89	2,89		2,89	859,72	859,72	859,72	859,72

APLICACIÓN DE REDUCCIONES Y PENALIZACIONES

<u>GRUPO DE PAGO</u>	<u>Importe Calculado</u>	<u>Importe prereduc.</u>	<u>Criterios de subvencionabilidad y compromisos</u>	<u>Presentación tardía</u>	<u>Omisión declaración</u>	<u>Condicionabilidad</u>	<u>IMPORTE (Euros) RESUELTO</u>
OLIVAR	859,72		0,00	0,00	0,00	0,00	859,72
TOTAL	859,72						859,72

RESUMEN DE PAGOS**IMPORTE (Euros)**

	<u>RESUELTO</u>	<u>FEADER</u>	<u>MAPA</u>	<u>CAPADR</u>
OLIVAR - Pago realizado	859,72 €	730,76 €	84,34 €	44,62 €

RECINTOS RESUELTOS

<u>REF.</u>	<u>REFERENCIA SIGPAC</u>	<u>CULTIVO DESCRIPCIÓN CULTIVO</u>	<u>S/R G.PAGO</u>	<u>PEND. MEDIA (%)</u>	<u>SUP. DEC. ADMISIBLE (ha)</u>	<u>SUP. COMPROM. (ha)</u>	<u>SUP. AJUSTADA COMPR.(1) (ha)</u>	<u>SUP. CONY. SIGPAC (ha)</u>	<u>SUP. CERTIF. (ha)</u>	<u>SUP. CAMPO (ha)</u>	<u>SUP. CAMPO DETER. CULT. DECLARADO (ha)</u>	<u>SUP. DEC. REDUCIDA (ha)</u>	<u>SUP. RESUELTA (ha)</u>
-1558144	11-005-015-00084-002	101138 OLIVAR-HOJIBLANCA	S	419	17,60	1,26	1,26	1,26	1,26			1,26	1,26
1700000006604972	11-005-013-00004-005	101195 OLIVAR-LECHIN DE SEVILLA	S	419	24,70	1,63	1,63	1,63	1,63			1,63	1,63

INCIDENCIAS**INCIDENCIA DESCRIPCIÓN**

- 100402 Recinto solicitado no forma parte de ningún organismo de control autorizado para la producción ecológica en Andalucía o fecha de inscripción posterior al plazo establecido (Anexo I. Criterios de Subvencionabilidad. Orden 28 de marzo de 2023).
Ref:1700000006604971 Recinto:11-005-013-00004-00006 Cultivo:101195 OLIVAR-LECHIN DE SEVILLA Secano
- 100421 Recinto declarado por error para una operación de la 6503, que se ha corregido de oficio marcando la operación correcta, de acuerdo con la fecha de inscripción del recinto en la producción ecológica.
Ref:-1558144 Recinto:11-005-015-00084-00002 Cultivo:101138 OLIVAR-HOJIBLANCA Secano
- 100424 Solicita recinto que no está comprometido para la operación.
Ref:1700000006604971 Recinto:11-005-013-00004-00006 Cultivo:101195 OLIVAR-LECHIN DE SEVILLA Secano
- 101111 Verifica que si el titular es una S.C.T.A., S.C.E.C.T., S.A.T. de producción o Titularidad Compartida, en aplicación de la degresividad para el cálculo de la ayuda, se le considera un número de socios
Número de socios:2

(1) Superficie declarada admisible ajustada con la superficie comprometida.
(2) Factor de penalización valorando el alcance para el tipo de compromiso.

Puede verificar la integridad de una copia de este documento mediante la lectura del código QR adjunto o mediante el acceso a la dirección <https://ws050.juntadeandalucia.es/verificarFirma> indicando el código de VERIFICACIÓN

FIRMADO POR

RAQUEL MARIA ESPIN CRESPO

17/12/2024

VERIFICACIÓN

Pk2jm6UYDU9J72AMTZUYRN3GET48NG

PÁG. 905/9349



**APELLIDOS Y NOMBRE / RAZÓN SOCIAL**

AGRO HUTESA S.L.

NIF
***9842*EXPEDIENTE
1278444ANUALIDAD
DE PAGO
1ª**IMPORTE POR ANUALIDAD**

	2023	2024	2025	2026	2027
IMPORTE MÁXIMO SUBVENCIONABLE	10.629,80 €	10.629,80 €	10.356,43 €	8.858,12 €	8.858,12 €
IMPORTE MEDIO DE TRANSFERENCIA (€/ha)	270,75 €	270,75 €	263,79 €	225,63 €	225,63 €

RESUMEN DE UNIDADES

Cód	GRUPO DE PAGO	Sup. Dec. Admisible (ha)	Sup. Comprometida (ha)	Sup. ajustada compromiso (1) (ha)	% sobredecc.	Sup. Resuelta (ha)	Importe Declarado	Importe Topado	Importe Resuelto	Importe tras sobredecc.
416	HERBÁCEOS	9,04		9,04	0,00	9,04	1.639,95	1.639,95	1.639,95	1.639,95
419	OLIVAR	30,22		30,22	0,00	30,22	8.989,85	8.989,85	8.989,85	8.989,85
TOTAL		39,26	39,26	39,26		39,26	10.629,80	10.629,80	10.629,80	10.629,80

APLICACIÓN DE REDUCCIONES Y PENALIZACIONES

GRUPO DE PAGO	Importe Calculado	Importe prereduc.	Criterios de subvencionabilidad y compromisos	Presentación tardía	Omisión declaración	Condicionalidad	IMPORTE (Euros)
							RESUELTO
HERBÁCEOS	1.639,95	1.639,95	0,00	0,00	0,00	0,00	1.639,95
OLIVAR	8.989,85	8.989,85	0,00	0,00	0,00	0,00	8.989,85
TOTAL	10.629,80	10.629,80					10.629,80

RESUMEN DE PAGOS

	IMPORTE (Euros)			
	RESUELTO	FEADER	MAPA	CAPADR
HERBÁCEOS - Pago realizado	1.639,95 €	1.393,96 €	160,88 €	85,11 €
OLIVAR - Pago realizado	8.989,85 €	7.641,37 €	881,90 €	466,58 €
TOTAL	10.629,80 €	9.035,33 €	1.042,78 €	551,69 €

RECINTOS RESUELTOS

REE	REFERENCIA SIGPAC	CULTIVO DESCRIPCIÓN CULTIVO	S/R G.PAGO	PEND. MEDIA (%)	SUP. DEC. ADMISIBLE (ha)	SUP. COMPROM. (ha)	SUP. AJUSTADA COMPR.(1) (ha)	SUP. CONV. SIGPAC (ha)	SUP. CERTIF. (ha)	SUP. CAMPO (ha)	SUP. CAMPO DETER. CULT. DECLARADO (ha)	SUP. DEC. REDUCIDA (ha)	SUP. RESUELTA (ha)
-1042868	11-041-023-00028-004	41000 HABAS-SIN VARIEDAD	S 416	17,50	9,04	9,04	9,04		9,04			9,04	9,04
-1042632	11-041-023-00028-029	101195 OLIVAR-LECHIN DE SEVILLA	S 419	26,50	11,90	11,90	11,90		11,90			11,90	11,90
-725379	11-041-023-00032-080	101195 OLIVAR-LECHIN DE SEVILLA	S 419	39,20	2,99	2,99	2,99		2,99			2,99	2,99
-725377	11-041-023-00032-083	101195 OLIVAR-LECHIN DE SEVILLA	S 419	34,00	0,69	0,69	0,69		0,69			0,69	0,69
-725374	11-041-023-00028-008	101195 OLIVAR-LECHIN DE SEVILLA	S 419	21,90	0,98	0,98	0,98		0,98			0,98	0,98
-552036	11-041-023-00032-073	101195 OLIVAR-LECHIN DE SEVILLA	S 419	21,60	0,51	0,51	0,51		0,51			0,51	0,51
-552030	11-041-023-00028-027	101195 OLIVAR-LECHIN DE SEVILLA	S 419	40,80	0,07	0,07	0,07		0,07			0,07	0,07
-552027	11-041-023-00028-024	101195 OLIVAR-LECHIN DE SEVILLA	S 419	31,00	0,21	0,21	0,21		0,21			0,21	0,21
-552026	11-041-023-00028-023	101195 OLIVAR-LECHIN DE SEVILLA	S 419	41,60	0,71	0,71	0,71		0,71			0,71	0,71
1700000006519083	11-041-023-00028-008	101195 OLIVAR-LECHIN DE SEVILLA	S 419	21,90	7,94	7,94	7,94		7,94			7,94	7,94
1700000006519085	11-041-023-00032-043	101195 OLIVAR-LECHIN DE SEVILLA	S 419	14,80	0,66	0,66	0,66		0,66			0,66	0,66
1700000006519104	11-041-023-00028-010	101195 OLIVAR-LECHIN DE SEVILLA	S 419	28,30	3,56	3,56	3,56		3,56			3,56	3,56

(1) Superficie declarada admisible ajustada con la superficie comprometida.
(2) Factor de penalización valorando el alcance para el tipo de compromiso.Puede verificar la integridad de una copia de este documento mediante la lectura del código QR adjunto o mediante el acceso a la dirección <https://ws050.juntadeandalucia.es/verificarFirma> indicando el código de VERIFICACIÓN

FIRMADO POR

RAQUEL MARIA ESPIN CRESPO

17/12/2024

VERIFICACIÓN

Pk2jm6UYDU9J72AMTZUYRN3GET48NG

PÁG. 906/9349



**APELLIDOS Y NOMBRE / RAZÓN SOCIAL**

AGROCALESITA SL

NIF
***6868*EXPEDIENTE
1264726**ANUALIDAD DE PAGO**

1ª

IMPORTES POR ANUALIDAD

	2023	2024	2025	2026	2027
IMPORTE MÁXIMO SUBVENCIONABLE	10.084,57 €	10.084,57 €	10.084,57 €	8.403,81 €	8.403,81 €
IMPORTE MEDIO DE TRANSFERENCIA (€/ha)	297,48 €	297,48 €	297,48 €	247,90 €	247,90 €

RESUMEN DE UNIDADES

Cód	GRUPO DE PAGO	Sup. Dec. Admisible (ha)	Sup. Comprometida (ha)	Sup. ajustada compromiso (1) (ha)	% sobredec.	Sup. Resuelta (ha)	Importe Declarado	Importe Topado	Importe Resuelto	Importe tras sobredec.
419	OLIVAR	33,90		33,90	0,00	33,90	10.084,57	10.084,57	10.084,57	10.084,57
TOTAL		33,90	33,90	33,90		33,90	10.084,57	10.084,57	10.084,57	10.084,57

APLICACIÓN DE REDUCCIONES Y PENALIZACIONES

GRUPO DE PAGO	Importe Calculado	Importe prereduc.	Criterios de subvencionabilidad y compromisos	Presentación tardía	Omisión declaración	Condicionabilidad	IMPORTE (Euros) RESUELTO
OLIVAR	10.084,57	10.084,57	0,00	0,00	0,00	0,00	10.084,57
TOTAL	10.084,57	10.084,57					10.084,57

RESUMEN DE PAGOS**IMPORTE (Euros)**

	RESUELTO	FEADER	MAPA	CAPADR
OLIVAR - Pago realizado	10.084,57 €	8.571,88 €	989,30 €	523,39 €

RECINTOS RESUELTOS

REF.	REFERENCIA SIGPAC	CULTIVO	DESCRIPCIÓN CULTIVO	S/R G.PAGO	PEND. MEDIA (%)	SUP. DEC. ADMISIBLE (ha)	SUP. COMPROM. (ha)	SUP. AJUSTADA COMPR.(1) (ha)	SUP. CONY. SIGPAC (ha)	SUP. CERTIE (ha)	SUP. CAMPO (ha)	SUP. CAMPO DETER. CULT. DECLARADO (ha)	SUP. DEC. REDUCIDA (ha)	SUP. RESUELTA (ha)
-1132949	11-020-003-00227-001	101027	OLIVAR-ARBOSANA	S 419	7,50	0,11	0,11	0,11		0,11			0,11	0,11
-1132948	11-020-003-00226-001	101027	OLIVAR-ARBOSANA	S 419	7,60	1,47	1,47	1,47		1,47			1,47	1,47
-1132947	11-020-003-00225-001	101027	OLIVAR-ARBOSANA	S 419	7,80	3,78	3,78	3,78		3,78			3,78	3,78
-1132946	11-020-003-00011-001	101027	OLIVAR-ARBOSANA	S 419	7,60	5,37	5,37	5,37		5,37			5,37	5,37
-1132938	11-020-003-00013-006	101003	OLIVAR-ARBEQUINA	S 419	9,50	9,77	9,77	9,77		9,77			9,77	9,77
5313964	11-032-004-00002-041	101003	OLIVAR-ARBEQUINA	S 419	12,40	13,40	13,40	13,40		13,40			13,40	13,40

INCIDENCIAS**INCIDENCIA DESCRIPCIÓN**

100421	Recinto declarado por error para una operación de la 6503, que se ha corregido de oficio marcando la operación correcta, de acuerdo con la fecha de inscripción del recinto en la producción ecológica. Ref:-1132946 Recinto:11-020-003-00011-00001 Cultivo:101027 OLIVAR-ARBOSANA Secano Ref:-1132938 Recinto:11-020-003-00013-00006 Cultivo:101003 OLIVAR-ARBEQUINA Secano Ref:-1132947 Recinto:11-020-003-00225-00001 Cultivo:101027 OLIVAR-ARBOSANA Secano Ref:-1132948 Recinto:11-020-003-00226-00001 Cultivo:101027 OLIVAR-ARBOSANA Secano Ref:-1132949 Recinto:11-020-003-00227-00001 Cultivo:101027 OLIVAR-ARBOSANA Secano Ref:5313964 Recinto:11-032-004-00002-00041 Cultivo:101003 OLIVAR-ARBEQUINA Secano
--------	--

(1) Superficie declarada admisible ajustada con la superficie comprometida.
(2) Factor de penalización valorando el alcance para el tipo de compromiso.Puede verificar la integridad de una copia de este documento mediante la lectura del código QR adjunto o mediante el acceso a la dirección <https://ws050.juntadeandalucia.es/verificarFirma> indicando el código de VERIFICACIÓN

FIRMADO POR

RAQUEL MARIA ESPIN CRESPO

17/12/2024

VERIFICACIÓN

Pk2jm6UYDU9J72AMTZUYRN3GET48NG

PÁG. 907/9349





<u>APELLIDOS Y NOMBRE / RAZÓN SOCIAL</u>	<u>NIF</u>	<u>EXPEDIENTE</u>	<u>ANUALIDAD DE PAGO</u>
AGRO CULTURA Y TURISMO SANTA BARBARA S.L	***7181*	1224749	1ª

IMPORTES POR ANUALIDAD

	<u>2023</u>	<u>2024</u>	<u>2025</u>	<u>2026</u>	<u>2027</u>
IMPORTE MÁXIMO SUBVENCIONABLE	3.040,25 €	3.040,25 €	3.040,25 €	2.533,54 €	2.533,54 €
IMPORTE MEDIO DE TRANSFERENCIA (€/ha)	297,48 €	297,48 €	297,48 €	247,90 €	247,90 €

RESUMEN DE UNIDADES

<u>Cód</u>	<u>GRUPO DE PAGO</u>	<u>Sup. Dec. Admisible (ha)</u>	<u>Sup. Comprometida (ha)</u>	<u>Sup. ajustada compromiso (1) (ha)</u>	<u>% sobredec.</u>	<u>Sup. Resuelta (ha)</u>	<u>Importe Declarado</u>	<u>Importe Topado</u>	<u>Importe Resuelto</u>	<u>Importe tras sobredec.</u>
419	OLIVAR	10,24		10,22	0,00	10,22	3.040,25	3.040,25	3.040,25	3.040,25
TOTAL		10,24	10,22	10,22		10,22	3.040,25	3.040,25	3.040,25	3.040,25

APLICACIÓN DE REDUCCIONES Y PENALIZACIONES

<u>GRUPO DE PAGO</u>	<u>Importe Calculado</u>	<u>Importe prereduc.</u>	<u>Sup. ajustada compromiso (1) y compromisos</u>	<u>Presentación tardía</u>	<u>Omisión declaración</u>	<u>Condicionalidad</u>	<u>IMPORTE (Euros) RESUELTO</u>
OLIVAR	3.040,25		0,00	0,00	0,00	0,00	3.040,25
TOTAL	3.040,25		3.040,25				3.040,25

RESUMEN DE PAGOS

	<u>IMPORTE (Euros)</u>			
	<u>RESUELTO</u>	<u>FEADER</u>	<u>MAPA</u>	<u>CAPADR</u>
OLIVAR - Pago realizado	3.040,25 €	2.584,21 €	298,25 €	157,79 €

RECINTOS RESUELTOS

<u>REF.</u>	<u>REFERENCIA SIGPAC</u>	<u>CULTIVO DESCRIPCIÓN CULTIVO</u>	<u>S/R G.PAGO</u>	<u>PEND. MEDIA (%)</u>	<u>SUP. DEC. ADMISIBLE (ha)</u>	<u>SUP. COMPROM. (ha)</u>	<u>SUP. AJUSTADA COMPR.(1) (ha)</u>	<u>SUP. CONY. SIGPAC (ha)</u>	<u>SUP. CERTIE (ha)</u>	<u>SUP. CAMPO (ha)</u>	<u>SUP. CAMPO DETER. CULT. DECLARADO (ha)</u>	<u>SUP. DEC. REDUCIDA (ha)</u>	<u>SUP. RESUELTA (ha)</u>
-125021	11-034-003-00099-015	101195 OLIVAR-LECHIN DE SEVILLA	S	419	16,90	0,02	0,02	0,02	0,02			0,02	0,02
1700000004853521	11-034-003-00098-002	101010 OLIVAR-PICUAL	S	419	19,30	3,79	3,79	3,79	3,79			3,79	3,79
1700000004853522	11-034-003-00099-003	101010 OLIVAR-PICUAL	S	419	20,60	6,43	6,41	6,41	6,43			6,41	6,41

INCIDENCIAS**INCIDENCIA DESCRIPCIÓN**

4272	Verifica que las líneas de declaración de las Solicitudes Únicas no tienen solapes con la capa de Retroactividad Gráfica (ambas de la misma campaña) a nivel de expediente/línea de declaración gráfica de la solicitud. Ref:1700000004853522 Recinto:11-034-003-00099-00003 Cultivo: - Agregado de la referencia del recinto.:0 Zona de la referencia del recinto.:0 Superficie solapada.:0,02 Id. Incid.:101018148
------	---

(1) Superficie declarada admisible ajustada con la superficie comprometida.
(2) Factor de penalización valorando el alcance para el tipo de compromiso.

Puede verificar la integridad de una copia de este documento mediante la lectura del código QR adjunto o mediante el acceso a la dirección <https://ws050.juntadeandalucia.es/verificarFirma> indicando el código de VERIFICACIÓN

FIRMADO POR

RAQUEL MARIA ESPIN CRESPO

17/12/2024

VERIFICACIÓN

Pk2jm6UYDU9J72AMTZUYRN3GET48NG

PÁG. 908/9349



**APELLIDOS Y NOMBRE / RAZÓN SOCIAL**

AGROGANADERA MED S.L.

NIF

***8623*

EXPEDIENTE

1016453

ANUALIDAD DE PAGO

1ª

IMPORTES POR ANUALIDAD

	2023	2024	2025	2026	2027
IMPORTE MÁXIMO SUBVENCIONABLE	6.764,56 €	6.764,56 €	5.637,13 €	5.637,13 €	5.637,13 €
IMPORTE MEDIO DE TRANSFERENCIA (€/ha)	59,15 €	59,15 €	49,29 €	49,29 €	49,29 €

RESUMEN DE UNIDADES

Cód	GRUPO DE PAGO	Sup. Dec. Admisible (ha)	Sup. Comprometida (ha)	Sup. ajustada compromiso (1) (ha)	% sobredec.	Sup. Resuelta (ha)	Importe Declarado	Importe Topado	Importe Resuelto	Importe tras sobredec.
418	PASTOS ASOCIADOS A GANADERÍA ECOLÓGICA	125,70		114,37	0,00	114,37	9.721,96	6.764,56	6.764,56	6.764,56
TOTAL		125,70	114,37	114,37		114,37	9.721,96	6.764,56	6.764,56	6.764,56

APLICACIÓN DE REDUCCIONES Y PENALIZACIONES

GRUPO DE PAGO	Importe Calculado	Importe prerreduc.	Criterios de subvencionabilidad y compromisos	Presentación tardía	Omisión declaración	Condicionidad	IMPORTE (Euros) RESUELTO
PASTOS ASOCIADOS A GANADERÍA	6.764,56	6.764,56	0,00	0,00	0,00	0,00	6.764,56
TOTAL	6.764,56	6.764,56					6.764,56

RESUMEN DE PAGOS**IMPORTE (Euros)**

	RESUELTO	FEADER	MAPA	CAPADR
PASTOS ASOCIADOS A GANADERÍA ECOLÓGICA - Pago realizado	6.764,56 €	5.749,88 €	663,60 €	351,08 €

RECINTOS RESUELTOS

REE	REFERENCIA SIGPAC	CULTIVO DESCRIPCIÓN CULTIVO	S/R G.PAGO	PEND. MEDIA (%)	SUP. DEC. ADMISIBLE (ha)	SUP. COMPROM. (ha)	SUP. AJUSTADA COMPROM. (1) (ha)	SUP. CONV. SIGPAC (ha)	SUP. CERTIF. (ha)	SUP. CAMPO (ha)	SUP. CAMPO DETER. CULT. DECLARADO (ha)	SUP. DEC. REDUCIDA (ha)	SUP. RESUELTA (ha)
-1565182	11-033-015-00013-021	62000 PASTOS PERMANENTES DE 5 O MAS AÑOS-SIN VARIEDAD	S 418	10,90	10,59	5,28	5,28		5,28			5,28	5,28
-1565177	11-033-007-00025-001	62000 PASTOS PERMANENTES DE 5 O MAS AÑOS-SIN VARIEDAD	S 418	15,60	6,64	6,18	6,18		26,55			6,18	6,18
-1565173	11-033-007-00029-005	62000 PASTOS PERMANENTES DE 5 O MAS AÑOS-SIN VARIEDAD	S 418	11,20	1,68	1,54	1,54		3,05			1,54	1,54
-1565172	11-033-007-00029-008	62000 PASTOS PERMANENTES DE 5 O MAS AÑOS-SIN VARIEDAD	S 418	13,80	1,08	1,08	1,08		2,41			1,08	1,08
-1565171	11-033-007-00025-012	62000 PASTOS PERMANENTES DE 5 O MAS AÑOS-SIN VARIEDAD	S 418	15,80	4,14	4,14	4,14		16,57			4,14	4,14
-1565170	11-033-015-00011-003	62000 PASTOS PERMANENTES DE 5 O MAS AÑOS-SIN VARIEDAD	S 418	11,50	9,75	9,75	9,75		9,75			9,75	9,75
-1565167	11-033-007-00001-002	62000 PASTOS PERMANENTES DE 5 O MAS AÑOS-SIN VARIEDAD	S 418	25,70	1,10	1,10	1,10		4,40			1,10	1,10
-1565166	11-033-006-00005-003	62000 PASTOS PERMANENTES DE 5 O MAS AÑOS-SIN VARIEDAD	S 418	27,20	1,67	1,67	1,67		6,68			1,67	1,67
-1565164	11-033-006-00005-002	62000 PASTOS PERMANENTES DE 5 O MAS AÑOS-SIN VARIEDAD	S 418	20,10	2,04	2,04	2,04		2,04			2,04	2,04
-1565163	11-033-015-00013-018	62000 PASTOS PERMANENTES DE 5 O MAS AÑOS-SIN VARIEDAD	S 418	15,80	3,93	3,93	3,93		3,93			3,93	3,93
-1565162	11-033-015-00013-004	62000 PASTOS PERMANENTES DE 5 O MAS AÑOS-SIN VARIEDAD	S 418	23,20	11,10	11,10	11,10		20,18			11,10	11,10
-1565161	11-033-015-00013-016	62000 PASTOS PERMANENTES DE 5 O MAS AÑOS-SIN VARIEDAD	S 418	20,50	3,39	3,39	3,39		5,21			3,39	3,39
-1565158	11-033-015-00013-022	62000 PASTOS PERMANENTES DE 5 O MAS AÑOS-SIN VARIEDAD	S 418	10,90	12,70	12,70	12,70		12,70			12,70	12,70
-1565157	11-033-015-00013-023	62000 PASTOS PERMANENTES DE 5 O MAS AÑOS-SIN VARIEDAD	S 418	10,30	10,28	10,28	10,28		10,28			10,28	10,28
-1565156	11-033-015-00013-021	62000 PASTOS PERMANENTES DE 5 O MAS AÑOS-SIN VARIEDAD	S 418	10,90	10,64	5,31	5,31		5,31			5,31	5,31
-1565155	11-033-006-00005-001	62000 PASTOS PERMANENTES DE 5 O MAS AÑOS-SIN VARIEDAD	S 418	29,00	11,20	11,20	11,20		24,88			11,20	11,20
-1565154	11-033-007-00001-010	62000 PASTOS PERMANENTES DE 5 O MAS AÑOS-SIN VARIEDAD	S 418	24,50	13,02	12,99	12,99		28,94			12,99	12,99
-1565153	11-033-007-00001-009	62000 PASTOS PERMANENTES DE 5 O MAS AÑOS-SIN VARIEDAD	S 418	10,80	1,21	1,15	1,15		2,20			1,15	1,15
-1565152	11-033-007-00001-008	62000 PASTOS PERMANENTES DE 5 O MAS AÑOS-SIN VARIEDAD	S 418	15,40	9,54	9,54	9,54		17,34			9,54	9,54

(1) Superficie declarada admisible ajustada con la superficie comprometida.
(2) Factor de penalización valorando el alcance para el tipo de compromiso.Puede verificar la integridad de una copia de este documento mediante la lectura del código QR adjunto o mediante el acceso a la dirección <https://ws050.juntadeandalucia.es/verificarFirma> indicando el código de VERIFICACIÓN

FIRMADO POR

RAQUEL MARIA ESPIN CRESPO

17/12/2024

VERIFICACIÓN

Pk2jm6UYDU9J72AMTZUYRN3GET48NG

PÁG. 909/9349



**INCIDENCIAS**

INCIDENCIA	DESCRIPCIÓN
3790	Recinto declarado inactivo Ref:-1565175 Recinto:11-033-015-00018-00001 Cultivo: - Ref:-1565174 Recinto:11-033-015-00020-00002 Cultivo: -
4272	Verifica que las líneas de declaración de las Solicitudes Únicas no tienen solapes con la capa de Retroactividad Gráfica (ambas de la misma campaña) a nivel de expediente/línea de declaración gráfica de la solicitud. Ref:-1565153 Recinto:11-033-007-00001-00009 Cultivo: - Agregado de la referencia del recinto.:0 Zona de la referencia del recinto.:0 Superficie solapada.:0,06 Id. Incid.:100990968 Ref:-1565154 Recinto:11-033-007-00001-00010 Cultivo: - Agregado de la referencia del recinto.:0 Zona de la referencia del recinto.:0 Superficie solapada.:0,03 Id. Incid.:100990967 Ref:-1565177 Recinto:11-033-007-00025-00001 Cultivo: - Agregado de la referencia del recinto.:0 Zona de la referencia del recinto.:0 Superficie solapada.:0,04 Id. Incid.:100990964 Ref:-1565177 Recinto:11-033-007-00025-00001 Cultivo: - Agregado de la referencia del recinto.:0 Zona de la referencia del recinto.:0 Superficie solapada.:0,42 Id. Incid.:100990963 Ref:-1565173 Recinto:11-033-007-00029-00005 Cultivo: - Agregado de la referencia del recinto.:0 Zona de la referencia del recinto.:0 Superficie solapada.:0,04 Id. Incid.:100990965 Ref:-1565173 Recinto:11-033-007-00029-00005 Cultivo: - Agregado de la referencia del recinto.:0 Zona de la referencia del recinto.:0 Superficie solapada.:0,1 Id. Incid.:100990966
100421	Recinto declarado por error para una operación de la 6503, que se ha corregido de oficio marcando la operación correcta, de acuerdo con la fecha de inscripción del recinto en la producción ecológica. Ref:-1565155 Recinto:11-033-006-00005-00001 Cultivo:62000 PASTOS PERMANENTES DE 5 O MAS AÑOS-SIN VARIEDAD Secano Ref:-1565164 Recinto:11-033-006-00005-00002 Cultivo:62000 PASTOS PERMANENTES DE 5 O MAS AÑOS-SIN VARIEDAD Secano Ref:-1565166 Recinto:11-033-006-00005-00003 Cultivo:62000 PASTOS PERMANENTES DE 5 O MAS AÑOS-SIN VARIEDAD Secano Ref:-1565165 Recinto:11-033-006-00005-00004 Cultivo:62000 PASTOS PERMANENTES DE 5 O MAS AÑOS-SIN VARIEDAD Secano Ref:-1565167 Recinto:11-033-007-00001-00002 Cultivo:62000 PASTOS PERMANENTES DE 5 O MAS AÑOS-SIN VARIEDAD Secano Ref:-1565152 Recinto:11-033-007-00001-00008 Cultivo:62000 PASTOS PERMANENTES DE 5 O MAS AÑOS-SIN VARIEDAD Secano Ref:-1565153 Recinto:11-033-007-00001-00009 Cultivo:62000 PASTOS PERMANENTES DE 5 O MAS AÑOS-SIN VARIEDAD Secano Ref:-1565154 Recinto:11-033-007-00001-00010 Cultivo:62000 PASTOS PERMANENTES DE 5 O MAS AÑOS-SIN VARIEDAD Secano Ref:-1565177 Recinto:11-033-007-00025-00001 Cultivo:62000 PASTOS PERMANENTES DE 5 O MAS AÑOS-SIN VARIEDAD Secano Ref:-1565171 Recinto:11-033-007-00025-00012 Cultivo:62000 PASTOS PERMANENTES DE 5 O MAS AÑOS-SIN VARIEDAD Secano Ref:-1565173 Recinto:11-033-007-00029-00005 Cultivo:62000 PASTOS PERMANENTES DE 5 O MAS AÑOS-SIN VARIEDAD Secano Ref:-1565172 Recinto:11-033-007-00029-00008 Cultivo:62000 PASTOS PERMANENTES DE 5 O MAS AÑOS-SIN VARIEDAD Secano Ref:-1565170 Recinto:11-033-015-00011-00003 Cultivo:62000 PASTOS PERMANENTES DE 5 O MAS AÑOS-SIN VARIEDAD Secano Ref:-1565162 Recinto:11-033-015-00013-00004 Cultivo:62000 PASTOS PERMANENTES DE 5 O MAS AÑOS-SIN VARIEDAD Secano Ref:-1565161 Recinto:11-033-015-00013-00016 Cultivo:62000 PASTOS PERMANENTES DE 5 O MAS AÑOS-SIN VARIEDAD Secano Ref:-1565163 Recinto:11-033-015-00013-00018 Cultivo:62000 PASTOS PERMANENTES DE 5 O MAS AÑOS-SIN VARIEDAD Secano Ref:-1565156 Recinto:11-033-015-00013-00021 Cultivo:62000 PASTOS PERMANENTES DE 5 O MAS AÑOS-SIN VARIEDAD Secano Ref:-1565182 Recinto:11-033-015-00013-00021 Cultivo:62000 PASTOS PERMANENTES DE 5 O MAS AÑOS-SIN VARIEDAD Secano Ref:-1565158 Recinto:11-033-015-00013-00022 Cultivo:62000 PASTOS PERMANENTES DE 5 O MAS AÑOS-SIN VARIEDAD Secano Ref:-1565157 Recinto:11-033-015-00013-00023 Cultivo:62000 PASTOS PERMANENTES DE 5 O MAS AÑOS-SIN VARIEDAD Secano Ref:-1565175 Recinto:11-033-015-00018-00001 Cultivo:63000 PASTOS DE MENOS DE 5 AÑOS-SIN VARIEDAD Secano Ref:-1565174 Recinto:11-033-015-00020-00002 Cultivo:63000 PASTOS DE MENOS DE 5 AÑOS-SIN VARIEDAD Secano
100424	Solicita recinto que no está comprometido para la operación. Ref:-1565165 Recinto:11-033-006-00005-00004 Cultivo:62000 PASTOS PERMANENTES DE 5 O MAS AÑOS-SIN VARIEDAD Secano Ref:-1565175 Recinto:11-033-015-00018-00001 Cultivo:63000 PASTOS DE MENOS DE 5 AÑOS-SIN VARIEDAD Secano

(1) Superficie declarada admisible ajustada con la superficie comprometida.
(2) Factor de penalización valorando el alcance para el tipo de compromiso.

Puede verificar la integridad de una copia de este documento mediante la lectura del código QR adjunto o mediante el acceso a la dirección <https://ws050.juntadeandalucia.es/verificarFirma> indicando el código de VERIFICACIÓN

FIRMADO POR	RAQUEL MARIA ESPIN CRESPO	17/12/2024	
VERIFICACIÓN	Pk2jm6UYDU9J72AMTZUYRN3GET48NG	PÁG. 910/9349	

**INCIDENCIAS****INCIDENCIA DESCRIPCIÓN**

Ref:-1565174 Recinto:11-033-015-00020-00002 Cultivo:63000 PASTOS DE MENOS DE 5 AÑOS-SIN VARIEDAD Secano

Datos considerados para el Cálculo de la Carga Ganadera mínima y máxima del expediente

Explotación	Especie	Inscrito en Sipea y Admisible	Ugm Calculada para CG Mínima	Ugm Calculada para CG Máxima
ES110010000429	BOVINA	SI	2,68	2,68
ES110330000494	BOVINA	SI	63,82	63,82
			66,50	66,50

Superficie determinada para Cálculo Carga Ganadera Mínima: 379,53 ha

Superficie determinada para Cálculo Carga Ganadera Máxima: 390,17 ha

Carga Ganadera Mínima Expediente: 0,18 ugm/ha

Carga Ganadera Máxima Expediente: 0,17 ugm/ha

Los importes del Grupo de Pago de pastos de este expediente han sido ajustados por no llegar a la carga ganadera mínima de 0,3

Recintos Determinados para el Cálculo de Garga Ganadera Mínima

REF.	REFERENCIA SIGPAC	CULTIVO	DESCRIPCIÓN CULTIVO	S/R	SUP. RESUELTA (ha)
-1565182	11-033-015-00013-00021	62000	PASTOS PERMANENTES DE 5 O MAS AÑOS-SIN VARIEDAD	S	5,28
-1565178	11-033-015-00014-00002	62000	PASTOS PERMANENTES DE 5 O MAS AÑOS-SIN VARIEDAD	S	3,34
-1565177	11-033-007-00025-00001	62000	PASTOS PERMANENTES DE 5 O MAS AÑOS-SIN VARIEDAD	S	6,18
-1565176	11-033-015-00014-00007	62000	PASTOS PERMANENTES DE 5 O MAS AÑOS-SIN VARIEDAD	S	2,71
-1565175	11-033-015-00018-00001	63000	PASTOS DE MENOS DE 5 AÑOS-SIN VARIEDAD	S	2,87
-1565174	11-033-015-00020-00002	63000	PASTOS DE MENOS DE 5 AÑOS-SIN VARIEDAD	S	6,32
-1565173	11-033-007-00029-00005	62000	PASTOS PERMANENTES DE 5 O MAS AÑOS-SIN VARIEDAD	S	1,54
-1565172	11-033-007-00029-00008	62000	PASTOS PERMANENTES DE 5 O MAS AÑOS-SIN VARIEDAD	S	1,08
-1565171	11-033-007-00025-00012	62000	PASTOS PERMANENTES DE 5 O MAS AÑOS-SIN VARIEDAD	S	4,14
-1565170	11-033-015-00011-00003	62000	PASTOS PERMANENTES DE 5 O MAS AÑOS-SIN VARIEDAD	S	9,75
-1565167	11-033-007-00001-00002	62000	PASTOS PERMANENTES DE 5 O MAS AÑOS-SIN VARIEDAD	S	1,10
-1565166	11-033-006-00005-00003	62000	PASTOS PERMANENTES DE 5 O MAS AÑOS-SIN VARIEDAD	S	1,67
-1565164	11-033-006-00005-00002	62000	PASTOS PERMANENTES DE 5 O MAS AÑOS-SIN VARIEDAD	S	2,04
-1565163	11-033-015-00013-00018	62000	PASTOS PERMANENTES DE 5 O MAS AÑOS-SIN VARIEDAD	S	3,93
-1565162	11-033-015-00013-00004	62000	PASTOS PERMANENTES DE 5 O MAS AÑOS-SIN VARIEDAD	S	11,10
-1565161	11-033-015-00013-00016	62000	PASTOS PERMANENTES DE 5 O MAS AÑOS-SIN VARIEDAD	S	3,39
-1565158	11-033-015-00013-00022	62000	PASTOS PERMANENTES DE 5 O MAS AÑOS-SIN VARIEDAD	S	12,70
-1565157	11-033-015-00013-00023	62000	PASTOS PERMANENTES DE 5 O MAS AÑOS-SIN VARIEDAD	S	10,28
-1565156	11-033-015-00013-00021	62000	PASTOS PERMANENTES DE 5 O MAS AÑOS-SIN VARIEDAD	S	5,31
-1565155	11-033-006-00005-00001	62000	PASTOS PERMANENTES DE 5 O MAS AÑOS-SIN VARIEDAD	S	11,20
-1565154	11-033-007-00001-00010	62000	PASTOS PERMANENTES DE 5 O MAS AÑOS-SIN VARIEDAD	S	12,99
-1565153	11-033-007-00001-00009	62000	PASTOS PERMANENTES DE 5 O MAS AÑOS-SIN VARIEDAD	S	1,15
-1565152	11-033-007-00001-00008	62000	PASTOS PERMANENTES DE 5 O MAS AÑOS-SIN VARIEDAD	S	9,54
-1565151	11-033-015-00014-00006	62000	PASTOS PERMANENTES DE 5 O MAS AÑOS-SIN VARIEDAD	S	4,05
-1565150	11-033-015-00014-00005	62000	PASTOS PERMANENTES DE 5 O MAS AÑOS-SIN VARIEDAD	S	2,60
1700000006969936	11-001-056-00003-00001	62000	PASTOS PERMANENTES DE 5 O MAS AÑOS-SIN VARIEDAD	S	48,73
1700000006969943	11-001-056-00004-00010	62000	PASTOS PERMANENTES DE 5 O MAS AÑOS-SIN VARIEDAD	S	9,24

(1) Superficie declarada admisible ajustada con la superficie comprometida.
(2) Factor de penalización valorando el alcance para el tipo de compromiso.Puede verificar la integridad de una copia de este documento mediante la lectura del código QR adjunto o mediante el acceso a la dirección <https://ws050.juntadeandalucia.es/verificarFirma> indicando el código de VERIFICACIÓN

FIRMADO POR

RAQUEL MARIA ESPIN CRESPO

17/12/2024

VERIFICACIÓN

Pk2jm6UYDU9J72AMTZUYRN3GET48NG

PÁG. 911/9349



**Datos considerados para el Cálculo de la Carga Ganadera mínima y máxima del expediente****Recintos Determinados para el Cálculo de Garga Ganadera Mínima**

REF.	REFERENCIA SIGPAC	CULTIVO	DESCRIPCIÓN CULTIVO	SUP.	
				S/R	RESUELTA (ha)
1700000006969945	11-001-056-00004-00003	62000	PASTOS PERMANENTES DE 5 O MAS AÑOS-SIN VARIEDAD	S	10,61
1700000006969946	11-001-056-00004-00021	62000	PASTOS PERMANENTES DE 5 O MAS AÑOS-SIN VARIEDAD	S	10,02
1700000006969947	11-001-056-00004-00001	62000	PASTOS PERMANENTES DE 5 O MAS AÑOS-SIN VARIEDAD	S	21,83
1700000006969953	11-001-056-00004-00004	62000	PASTOS PERMANENTES DE 5 O MAS AÑOS-SIN VARIEDAD	S	11,00
1700000006969954	11-001-056-00004-00008	62000	PASTOS PERMANENTES DE 5 O MAS AÑOS-SIN VARIEDAD	S	0,54
1700000006969955	11-001-056-00004-00006	62000	PASTOS PERMANENTES DE 5 O MAS AÑOS-SIN VARIEDAD	S	14,06
1700000006969956	11-001-056-00004-00012	62000	PASTOS PERMANENTES DE 5 O MAS AÑOS-SIN VARIEDAD	S	4,47
1700000006969958	11-001-056-00004-00014	62000	PASTOS PERMANENTES DE 5 O MAS AÑOS-SIN VARIEDAD	S	1,34
1700000006969959	11-001-056-00004-00009	62000	PASTOS PERMANENTES DE 5 O MAS AÑOS-SIN VARIEDAD	S	8,85
1700000006969960	11-001-056-00004-00016	62000	PASTOS PERMANENTES DE 5 O MAS AÑOS-SIN VARIEDAD	S	2,71
1700000006969961	11-001-056-00004-00013	62000	PASTOS PERMANENTES DE 5 O MAS AÑOS-SIN VARIEDAD	S	1,50
1700000006969962	11-001-056-00003-00003	62000	PASTOS PERMANENTES DE 5 O MAS AÑOS-SIN VARIEDAD	S	2,04
1700000006969963	11-001-056-00004-00015	62000	PASTOS PERMANENTES DE 5 O MAS AÑOS-SIN VARIEDAD	S	2,34
1700000006969964	11-001-056-00003-00007	62000	PASTOS PERMANENTES DE 5 O MAS AÑOS-SIN VARIEDAD	S	3,85
1700000006969966	11-001-056-00003-00016	62000	PASTOS PERMANENTES DE 5 O MAS AÑOS-SIN VARIEDAD	S	24,01
1700000006969967	11-001-056-00003-00019	62000	PASTOS PERMANENTES DE 5 O MAS AÑOS-SIN VARIEDAD	S	12,22
1700000006969973	11-001-056-00003-00005	62000	PASTOS PERMANENTES DE 5 O MAS AÑOS-SIN VARIEDAD	S	14,59
1700000006969974	11-001-056-00004-00002	62000	PASTOS PERMANENTES DE 5 O MAS AÑOS-SIN VARIEDAD	S	14,00
1700000006969980	11-001-056-00004-00024	62000	PASTOS PERMANENTES DE 5 O MAS AÑOS-SIN VARIEDAD	S	0,92
1700000006969981	11-001-056-00005-00001	62000	PASTOS PERMANENTES DE 5 O MAS AÑOS-SIN VARIEDAD	S	13,50
1700000006969984	11-001-056-00004-00017	62000	PASTOS PERMANENTES DE 5 O MAS AÑOS-SIN VARIEDAD	S	1,79
1700000006969985	11-001-056-00004-00023	62000	PASTOS PERMANENTES DE 5 O MAS AÑOS-SIN VARIEDAD	S	1,62
1700000006969986	11-001-056-00003-00002	62000	PASTOS PERMANENTES DE 5 O MAS AÑOS-SIN VARIEDAD	S	7,49

Recintos Determinados para el Cálculo de Garga Ganadera Máxima

REF.	REFERENCIA SIGPAC	CULTIVO	DESCRIPCIÓN CULTIVO	SUP.	
				S/R	RESUELTA (ha)
-1565182	11-033-015-00013-00021	62000	PASTOS PERMANENTES DE 5 O MAS AÑOS-SIN VARIEDAD	S	10,59
-1565178	11-033-015-00014-00002	62000	PASTOS PERMANENTES DE 5 O MAS AÑOS-SIN VARIEDAD	S	3,34
-1565177	11-033-007-00025-00001	62000	PASTOS PERMANENTES DE 5 O MAS AÑOS-SIN VARIEDAD	S	6,18
-1565176	11-033-015-00014-00007	62000	PASTOS PERMANENTES DE 5 O MAS AÑOS-SIN VARIEDAD	S	2,71
-1565175	11-033-015-00018-00001	63000	PASTOS DE MENOS DE 5 AÑOS-SIN VARIEDAD	S	2,87
-1565174	11-033-015-00020-00002	63000	PASTOS DE MENOS DE 5 AÑOS-SIN VARIEDAD	S	6,32
-1565173	11-033-007-00029-00005	62000	PASTOS PERMANENTES DE 5 O MAS AÑOS-SIN VARIEDAD	S	1,54
-1565172	11-033-007-00029-00008	62000	PASTOS PERMANENTES DE 5 O MAS AÑOS-SIN VARIEDAD	S	1,08
-1565171	11-033-007-00025-00012	62000	PASTOS PERMANENTES DE 5 O MAS AÑOS-SIN VARIEDAD	S	4,14
-1565170	11-033-015-00011-00003	62000	PASTOS PERMANENTES DE 5 O MAS AÑOS-SIN VARIEDAD	S	9,75
-1565167	11-033-007-00001-00002	62000	PASTOS PERMANENTES DE 5 O MAS AÑOS-SIN VARIEDAD	S	1,10

(1) Superficie declarada admisible ajustada con la superficie comprometida.
(2) Factor de penalización valorando el alcance para el tipo de compromiso.

Puede verificar la integridad de una copia de este documento mediante la lectura del código QR adjunto o mediante el acceso a la dirección <https://ws050.juntadeandalucia.es/verificarFirma> indicando el código de VERIFICACIÓN

FIRMADO POR

RAQUEL MARIA ESPIN CRESPO

17/12/2024

VERIFICACIÓN

Pk2jm6UYDU9J72AMTZUYRN3GET48NG

PÁG. 912/9349



**Datos considerados para el Cálculo de la Carga Ganadera mínima y máxima del expediente****Recintos Determinados para el Cálculo de Garga Ganadera Máxima**

REF.	REFERENCIA SIGPAC	CULTIVO	DESCRIPCIÓN CULTIVO	SUP.	
				S/R	RESUELTA (ha)
-1565166	11-033-006-00005-00003	62000	PASTOS PERMANENTES DE 5 O MAS AÑOS-SIN VARIEDAD	S	1,67
-1565165	11-033-006-00005-00004	62000	PASTOS PERMANENTES DE 5 O MAS AÑOS-SIN VARIEDAD	S	0,00
-1565164	11-033-006-00005-00002	62000	PASTOS PERMANENTES DE 5 O MAS AÑOS-SIN VARIEDAD	S	2,04
-1565163	11-033-015-00013-00018	62000	PASTOS PERMANENTES DE 5 O MAS AÑOS-SIN VARIEDAD	S	3,93
-1565162	11-033-015-00013-00004	62000	PASTOS PERMANENTES DE 5 O MAS AÑOS-SIN VARIEDAD	S	11,10
-1565161	11-033-015-00013-00016	62000	PASTOS PERMANENTES DE 5 O MAS AÑOS-SIN VARIEDAD	S	3,39
-1565158	11-033-015-00013-00022	62000	PASTOS PERMANENTES DE 5 O MAS AÑOS-SIN VARIEDAD	S	12,70
-1565157	11-033-015-00013-00023	62000	PASTOS PERMANENTES DE 5 O MAS AÑOS-SIN VARIEDAD	S	10,28
-1565156	11-033-015-00013-00021	62000	PASTOS PERMANENTES DE 5 O MAS AÑOS-SIN VARIEDAD	S	10,64
-1565155	11-033-006-00005-00001	62000	PASTOS PERMANENTES DE 5 O MAS AÑOS-SIN VARIEDAD	S	11,20
-1565154	11-033-007-00001-00010	62000	PASTOS PERMANENTES DE 5 O MAS AÑOS-SIN VARIEDAD	S	12,99
-1565153	11-033-007-00001-00009	62000	PASTOS PERMANENTES DE 5 O MAS AÑOS-SIN VARIEDAD	S	1,15
-1565152	11-033-007-00001-00008	62000	PASTOS PERMANENTES DE 5 O MAS AÑOS-SIN VARIEDAD	S	9,54
-1565151	11-033-015-00014-00006	62000	PASTOS PERMANENTES DE 5 O MAS AÑOS-SIN VARIEDAD	S	4,05
-1565150	11-033-015-00014-00005	62000	PASTOS PERMANENTES DE 5 O MAS AÑOS-SIN VARIEDAD	S	2,60
1700000006969936	11-001-056-00003-00001	62000	PASTOS PERMANENTES DE 5 O MAS AÑOS-SIN VARIEDAD	S	48,73
1700000006969943	11-001-056-00004-00010	62000	PASTOS PERMANENTES DE 5 O MAS AÑOS-SIN VARIEDAD	S	9,24
1700000006969945	11-001-056-00004-00003	62000	PASTOS PERMANENTES DE 5 O MAS AÑOS-SIN VARIEDAD	S	10,61
1700000006969946	11-001-056-00004-00021	62000	PASTOS PERMANENTES DE 5 O MAS AÑOS-SIN VARIEDAD	S	10,02
1700000006969947	11-001-056-00004-00001	62000	PASTOS PERMANENTES DE 5 O MAS AÑOS-SIN VARIEDAD	S	21,83
1700000006969953	11-001-056-00004-00004	62000	PASTOS PERMANENTES DE 5 O MAS AÑOS-SIN VARIEDAD	S	11,00
1700000006969954	11-001-056-00004-00008	62000	PASTOS PERMANENTES DE 5 O MAS AÑOS-SIN VARIEDAD	S	0,54
1700000006969955	11-001-056-00004-00006	62000	PASTOS PERMANENTES DE 5 O MAS AÑOS-SIN VARIEDAD	S	14,06
1700000006969956	11-001-056-00004-00012	62000	PASTOS PERMANENTES DE 5 O MAS AÑOS-SIN VARIEDAD	S	4,47
1700000006969958	11-001-056-00004-00014	62000	PASTOS PERMANENTES DE 5 O MAS AÑOS-SIN VARIEDAD	S	1,34
1700000006969959	11-001-056-00004-00009	62000	PASTOS PERMANENTES DE 5 O MAS AÑOS-SIN VARIEDAD	S	8,85
1700000006969960	11-001-056-00004-00016	62000	PASTOS PERMANENTES DE 5 O MAS AÑOS-SIN VARIEDAD	S	2,71
1700000006969961	11-001-056-00004-00013	62000	PASTOS PERMANENTES DE 5 O MAS AÑOS-SIN VARIEDAD	S	1,50
1700000006969962	11-001-056-00003-00003	62000	PASTOS PERMANENTES DE 5 O MAS AÑOS-SIN VARIEDAD	S	2,04
1700000006969963	11-001-056-00004-00015	62000	PASTOS PERMANENTES DE 5 O MAS AÑOS-SIN VARIEDAD	S	2,34
1700000006969964	11-001-056-00003-00007	62000	PASTOS PERMANENTES DE 5 O MAS AÑOS-SIN VARIEDAD	S	3,85
1700000006969966	11-001-056-00003-00016	62000	PASTOS PERMANENTES DE 5 O MAS AÑOS-SIN VARIEDAD	S	24,01
1700000006969967	11-001-056-00003-00019	62000	PASTOS PERMANENTES DE 5 O MAS AÑOS-SIN VARIEDAD	S	12,22
1700000006969973	11-001-056-00003-00005	62000	PASTOS PERMANENTES DE 5 O MAS AÑOS-SIN VARIEDAD	S	14,59
1700000006969974	11-001-056-00004-00002	62000	PASTOS PERMANENTES DE 5 O MAS AÑOS-SIN VARIEDAD	S	14,00
1700000006969980	11-001-056-00004-00024	62000	PASTOS PERMANENTES DE 5 O MAS AÑOS-SIN VARIEDAD	S	0,92

(1) Superficie declarada admisible ajustada con la superficie comprometida.
(2) Factor de penalización valorando el alcance para el tipo de compromiso.

Puede verificar la integridad de una copia de este documento mediante la lectura del código QR adjunto o mediante el acceso a la dirección <https://ws050.juntadeandalucia.es/verificarFirma> indicando el código de VERIFICACIÓN

FIRMADO POR	RAQUEL MARIA ESPIN CRESPO	17/12/2024
VERIFICACIÓN	Pk2jm6UYDU9J72AMTZUYRN3GET48NG	PÁG. 913/9349



**Datos considerados para el Cálculo de la Carga Ganadera mínima y máxima del expediente****Recintos Determinados para el Cálculo de Garga Ganadera Máxima**

REF.	REFERENCIA SIGPAC	CULTIVO	DESCRIPCIÓN CULTIVO	SUP.	
				S/R	RESUELTA (ha)
1700000006969981	11-001-056-00005-00001	62000	PASTOS PERMANENTES DE 5 O MAS AÑOS-SIN VARIEDAD	S	13,50
1700000006969984	11-001-056-00004-00017	62000	PASTOS PERMANENTES DE 5 O MAS AÑOS-SIN VARIEDAD	S	1,79
1700000006969985	11-001-056-00004-00023	62000	PASTOS PERMANENTES DE 5 O MAS AÑOS-SIN VARIEDAD	S	1,62
1700000006969986	11-001-056-00003-00002	62000	PASTOS PERMANENTES DE 5 O MAS AÑOS-SIN VARIEDAD	S	7,49

Incidencias de carga ganadera**INCIDENCIA DESCRIPCIÓN**

4272	Verifica que las líneas de declaración de las Solicitudes Únicas no tienen solapes con la capa de Retroactividad Gráfica (ambas de la misma campaña) a nivel de expediente/línea de declaración gráfica de la solicitud. Ref:-1565177 Recinto:11-033-007-00025-00001 Cultivo: - Agregado de la referencia del recinto.:0 Zona de la referencia del recinto.:0 Superficie solapada.:0,04 Id. Incid.:5079771 Ref:-1565177 Recinto:11-033-007-00025-00001 Cultivo: - Agregado de la referencia del recinto.:0 Zona de la referencia del recinto.:0 Superficie solapada.:0,42 Id. Incid.:5079770 Ref:-1565173 Recinto:11-033-007-00029-00005 Cultivo: - Agregado de la referencia del recinto.:0 Zona de la referencia del recinto.:0 Superficie solapada.:0,1 Id. Incid.:5079773 Ref:-1565173 Recinto:11-033-007-00029-00005 Cultivo: - Agregado de la referencia del recinto.:0 Zona de la referencia del recinto.:0 Superficie solapada.:0,04 Id. Incid.:5079772 Ref:-1565154 Recinto:11-033-007-00001-00010 Cultivo: - Agregado de la referencia del recinto.:0 Zona de la referencia del recinto.:0 Superficie solapada.:0,03 Id. Incid.:5079774 Ref:-1565153 Recinto:11-033-007-00001-00009 Cultivo: - Agregado de la referencia del recinto.:0 Zona de la referencia del recinto.:0 Superficie solapada.:0,06 Id. Incid.:5079775 Ref:-1565151 Recinto:11-033-015-00014-00006 Cultivo: - Agregado de la referencia del recinto.:0 Zona de la referencia del recinto.:0 Superficie solapada.:0,2 Id. Incid.:5079776 Ref:-1565150 Recinto:11-033-015-00014-00005 Cultivo: - Agregado de la referencia del recinto.:0 Zona de la referencia del recinto.:0 Superficie solapada.:0,12 Id. Incid.:5079777
------	--

(1) Superficie declarada admisible ajustada con la superficie comprometida.
(2) Factor de penalización valorando el alcance para el tipo de compromiso.

Puede verificar la integridad de una copia de este documento mediante la lectura del código QR adjunto o mediante el acceso a la dirección <https://ws050.juntadeandalucia.es/verificarFirma> indicando el código de VERIFICACIÓN

FIRMADO POR	RAQUEL MARIA ESPIN CRESPO	17/12/2024	
VERIFICACIÓN	Pk2jm6UYDU9J72AMTZUYRN3GET48NG	PÁG. 914/9349	

**APELLIDOS Y NOMBRE / RAZÓN SOCIAL**

AGROPECUARIA EL PARRALEJO CB

NIF

***0137*

EXPEDIENTE

1196673

ANUALIDAD DE PAGO

1ª

IMPORTES POR ANUALIDAD

	2023	2024	2025	2026	2027
IMPORTE MÁXIMO SUBVENCIONABLE	2.985,00 €	2.985,00 €	2.487,50 €	2.487,50 €	2.487,50 €
IMPORTE MEDIO DE TRANSFERENCIA (€/ha)	98,58 €	98,58 €	82,15 €	82,15 €	82,15 €

RESUMEN DE UNIDADES

Cód	GRUPO DE PAGO	Sup. Dec. Admisible (ha)	Sup. Comprometida (ha)	Sup. ajustada compromiso (1) (ha)	% sobredec.	Sup. Resuelta (ha)	Importe Declarado	Importe Topado	Importe Resuelto	Importe tras sobredec.
418	PASTOS ASOCIADOS A GANADERÍA ECOLÓGICA	30,28		30,28	0,00	30,28	2.985,00	2.985,00	2.985,00	2.985,00
TOTAL		30,28	30,28	30,28		30,28	2.985,00	2.985,00	2.985,00	2.985,00

APLICACIÓN DE REDUCCIONES Y PENALIZACIONES

GRUPO DE PAGO	Importe Calculado	Importe prerreduc.	Criterios de subvencionabilidad y compromisos	Presentación tardía	Omisión declaración	Condicionidad	IMPORTE (Euros) RESUELTO
PASTOS ASOCIADOS A GANADERÍA	2.985,00	2.985,00	0,00	0,00	0,00	0,00	2.985,00
TOTAL	2.985,00	2.985,00					2.985,00

RESUMEN DE PAGOS**IMPORTE (Euros)**

	RESUELTO	FEADER	MAPA	CAPADR
PASTOS ASOCIADOS A GANADERÍA ECOLÓGICA - Pago realizado	2.985,00 €	2.537,25 €	292,83 €	154,92 €

RECINTOS RESUELTOS

REE	REFERENCIA SIGPAC	CULTIVO DESCRIPCIÓN CULTIVO	S/R G.PAGO	PEND. MEDIA (%)	SUP. DEC. ADMISIBLE (ha)	SUP. COMPROM. (ha)	SUP. AJUSTADA COMPROM. (1) (ha)	SUP. CONV. SIGPAC (ha)	SUP. CERTIF. (ha)	SUP. CAMPO (ha)	SUP. CAMPO DETER. CULT. DECLARADO (ha)	SUP. DEC. REDUCIDA (ha)	SUP. RESUELTA (ha)
-1609752	11-039-036-00094-002	62000 PASTOS PERMANENTES DE 5 O MAS AÑOS-SIN VARIEDAD	S 418	28,50	0,13	0,13	0,13		0,13			0,13	0,13
-694994	11-039-036-00156-008	62000 PASTOS PERMANENTES DE 5 O MAS AÑOS-SIN VARIEDAD	S 418	24,50	0,54	0,54	0,54		0,54			0,54	0,54
-2420	11-039-036-00068-006	62000 PASTOS PERMANENTES DE 5 O MAS AÑOS-SIN VARIEDAD	S 418	17,80	0,03	0,03	0,03		0,07			0,03	0,03
1700000007041670	11-014-013-00005-003	62000 PASTOS PERMANENTES DE 5 O MAS AÑOS-SIN VARIEDAD	S 418	1,80	2,53	2,53	2,53		2,53			2,53	2,53
1700000007041671	11-039-036-00044-001	62000 PASTOS PERMANENTES DE 5 O MAS AÑOS-SIN VARIEDAD	S 418	18,70	0,36	0,36	0,36		0,42			0,36	0,36
1700000007041673	11-039-036-00063-006	62000 PASTOS PERMANENTES DE 5 O MAS AÑOS-SIN VARIEDAD	S 418	3,70	0,05	0,05	0,05		0,18			0,05	0,05
1700000007041674	11-039-036-00058-003	62000 PASTOS PERMANENTES DE 5 O MAS AÑOS-SIN VARIEDAD	S 418	13,40	0,05	0,05	0,05		0,14			0,05	0,05
1700000007041675	11-039-036-00113-004	62000 PASTOS PERMANENTES DE 5 O MAS AÑOS-SIN VARIEDAD	S 418	8,30	6,72	6,72	6,72		8,96			6,72	6,72
1700000007041676	11-039-036-00044-008	62000 PASTOS PERMANENTES DE 5 O MAS AÑOS-SIN VARIEDAD	S 418	15,90	0,29	0,29	0,29		0,38			0,29	0,29
1700000007041678	11-039-036-00117-004	62000 PASTOS PERMANENTES DE 5 O MAS AÑOS-SIN VARIEDAD	S 418	8,60	0,13	0,13	0,13		0,53			0,13	0,13
1700000007041680	11-039-036-00095-002	62000 PASTOS PERMANENTES DE 5 O MAS AÑOS-SIN VARIEDAD	S 418	42,20	1,84	1,84	1,84		7,37			1,84	1,84
1700000007041685	11-039-036-00068-001	62000 PASTOS PERMANENTES DE 5 O MAS AÑOS-SIN VARIEDAD	S 418	17,80	0,22	0,22	0,22		0,22			0,22	0,22
1700000007041687	11-039-036-00069-001	62000 PASTOS PERMANENTES DE 5 O MAS AÑOS-SIN VARIEDAD	S 418	25,80	0,34	0,34	0,34		0,40			0,34	0,34
1700000007041693	11-039-036-00069-002	62000 PASTOS PERMANENTES DE 5 O MAS AÑOS-SIN VARIEDAD	S 418	36,10	0,06	0,06	0,06		0,24			0,06	0,06
1700000007041695	11-039-036-00061-035	62000 PASTOS PERMANENTES DE 5 O MAS AÑOS-SIN VARIEDAD	S 418	11,70	0,23	0,23	0,23		0,36			0,23	0,23
1700000007041697	11-039-036-00067-001	62000 PASTOS PERMANENTES DE 5 O MAS AÑOS-SIN VARIEDAD	S 418	14,70	0,33	0,33	0,33		0,39			0,33	0,33
1700000007041701	11-039-036-00061-019	62000 PASTOS PERMANENTES DE 5 O MAS AÑOS-SIN VARIEDAD	S 418	38,30	5,13	5,13	5,13		11,39			5,13	5,13
1700000007041702	11-039-036-00064-005	62000 PASTOS PERMANENTES DE 5 O MAS AÑOS-SIN VARIEDAD	S 418	16,50	0,90	0,90	0,90		2,01			0,90	0,90
1700000007041703	11-039-036-00061-036	62000 PASTOS PERMANENTES DE 5 O MAS AÑOS-SIN VARIEDAD	S 418	38,00	2,35	2,35	2,35		9,39			2,35	2,35
1700000007041705	11-039-036-00078-001	63000 PASTOS DE MENOS DE 5 AÑOS-SIN VARIEDAD	S 418	16,50	7,99	7,99	7,99		7,99			7,99	7,99
1700000007041706	11-039-036-00088-002	62000 PASTOS PERMANENTES DE 5 O MAS AÑOS-SIN VARIEDAD	S 418	43,50	0,06	0,06	0,06		0,22			0,06	0,06

(1) Superficie declarada admisible ajustada con la superficie comprometida.
(2) Factor de penalización valorando el alcance para el tipo de compromiso.Puede verificar la integridad de una copia de este documento mediante la lectura del código QR adjunto o mediante el acceso a la dirección <https://ws050.juntadeandalucia.es/verificarFirma> indicando el código de VERIFICACIÓN

FIRMADO POR

RAQUEL MARIA ESPIN CRESPO

17/12/2024

VERIFICACIÓN

Pk2jm6UYDU9J72AMTZUYRN3GET48NG

PÁG. 915/9349



**INCIDENCIAS****INCIDENCIA DESCRIPCIÓN**

- 4272 Verifica que las líneas de declaración de las Solicitudes Únicas no tienen solapes con la capa de Retroactividad Gráfica (ambas de la misma campaña) a nivel de expediente/línea de declaración gráfica de la solicitud.
Ref:1700000007041708 Recinto:11-039-044-00010-00005 Cultivo: - Agregado de la referencia del recinto.:0 Zona de la referencia del recinto.:0 Superficie solapada.:0,14 Id. Incid.:101007319
- 100411 Recinto no admisible por no estar asociado en SIGGAN a una explotación ganadera (Artículo 10 de la Orden de 28 de marzo de 2023).
Ref:6954049 Recinto:11-039-036-00035-00001 Cultivo:62000 PASTOS PERMANENTES DE 5 O MAS AÑOS-SIN VARIEDAD Secano
Ref:6954061 Recinto:11-039-036-00042-00013 Cultivo:62000 PASTOS PERMANENTES DE 5 O MAS AÑOS-SIN VARIEDAD Secano
Ref:6954062 Recinto:11-039-036-00042-00014 Cultivo:62000 PASTOS PERMANENTES DE 5 O MAS AÑOS-SIN VARIEDAD Secano
Ref:-824471 Recinto:11-039-036-00155-00019 Cultivo:62000 PASTOS PERMANENTES DE 5 O MAS AÑOS-SIN VARIEDAD Secano
- 100421 Recinto declarado por error para una operación de la 6503, que se ha corregido de oficio marcando la operación correcta, de acuerdo con la fecha de inscripción del recinto en la producción ecológica.
Ref:1700000007041670 Recinto:11-014-013-00005-00003 Cultivo:62000 PASTOS PERMANENTES DE 5 O MAS AÑOS-SIN VARIEDAD Secano
Ref:1700000007041671 Recinto:11-039-036-00044-00001 Cultivo:62000 PASTOS PERMANENTES DE 5 O MAS AÑOS-SIN VARIEDAD Secano
Ref:1700000007041676 Recinto:11-039-036-00044-00008 Cultivo:62000 PASTOS PERMANENTES DE 5 O MAS AÑOS-SIN VARIEDAD Secano
Ref:1700000007041672 Recinto:11-039-036-00052-00001 Cultivo:62000 PASTOS PERMANENTES DE 5 O MAS AÑOS-SIN VARIEDAD Secano
Ref:1700000007041674 Recinto:11-039-036-00058-00003 Cultivo:62000 PASTOS PERMANENTES DE 5 O MAS AÑOS-SIN VARIEDAD Secano
Ref:1700000007041701 Recinto:11-039-036-00061-00019 Cultivo:62000 PASTOS PERMANENTES DE 5 O MAS AÑOS-SIN VARIEDAD Secano
Ref:1700000007041695 Recinto:11-039-036-00061-00035 Cultivo:62000 PASTOS PERMANENTES DE 5 O MAS AÑOS-SIN VARIEDAD Secano
Ref:1700000007041703 Recinto:11-039-036-00061-00036 Cultivo:62000 PASTOS PERMANENTES DE 5 O MAS AÑOS-SIN VARIEDAD Secano
Ref:1700000007041673 Recinto:11-039-036-00063-00006 Cultivo:62000 PASTOS PERMANENTES DE 5 O MAS AÑOS-SIN VARIEDAD Secano
Ref:1700000007041702 Recinto:11-039-036-00064-00005 Cultivo:62000 PASTOS PERMANENTES DE 5 O MAS AÑOS-SIN VARIEDAD Secano
Ref:1700000007041699 Recinto:11-039-036-00064-00013 Cultivo:62000 PASTOS PERMANENTES DE 5 O MAS AÑOS-SIN VARIEDAD Secano
Ref:1700000007041697 Recinto:11-039-036-00067-00001 Cultivo:62000 PASTOS PERMANENTES DE 5 O MAS AÑOS-SIN VARIEDAD Secano
Ref:1700000007041685 Recinto:11-039-036-00068-00001 Cultivo:62000 PASTOS PERMANENTES DE 5 O MAS AÑOS-SIN VARIEDAD Secano
Ref:-2420 Recinto:11-039-036-00068-00006 Cultivo:62000 PASTOS PERMANENTES DE 5 O MAS AÑOS-SIN VARIEDAD Secano
Ref:1700000007041687 Recinto:11-039-036-00069-00001 Cultivo:62000 PASTOS PERMANENTES DE 5 O MAS AÑOS-SIN VARIEDAD Secano
Ref:1700000007041705 Recinto:11-039-036-00078-00001 Cultivo:63000 PASTOS DE MENOS DE 5 AÑOS-SIN VARIEDAD Secano
Ref:1700000007041706 Recinto:11-039-036-00088-00002 Cultivo:62000 PASTOS PERMANENTES DE 5 O MAS AÑOS-SIN VARIEDAD Secano
Ref:1700000007041704 Recinto:11-039-036-00089-00001 Cultivo:62000 PASTOS PERMANENTES DE 5 O MAS AÑOS-SIN VARIEDAD Secano
Ref:-1609752 Recinto:11-039-036-00094-00002 Cultivo:62000 PASTOS PERMANENTES DE 5 O MAS AÑOS-SIN VARIEDAD Secano
Ref:1700000007041680 Recinto:11-039-036-00095-00002 Cultivo:62000 PASTOS PERMANENTES DE 5 O MAS AÑOS-SIN VARIEDAD Secano
Ref:1700000007041675 Recinto:11-039-036-00113-00004 Cultivo:62000 PASTOS PERMANENTES DE 5 O MAS AÑOS-SIN VARIEDAD Secano
Ref:1700000007041678 Recinto:11-039-036-00117-00004 Cultivo:62000 PASTOS PERMANENTES DE 5 O MAS AÑOS-SIN VARIEDAD Secano
Ref:-824471 Recinto:11-039-036-00155-00019 Cultivo:62000 PASTOS PERMANENTES DE 5 O MAS AÑOS-SIN VARIEDAD Secano
Ref:-694994 Recinto:11-039-036-00156-00008 Cultivo:62000 PASTOS PERMANENTES DE 5 O MAS AÑOS-SIN VARIEDAD Secano
Ref:1700000007041708 Recinto:11-039-044-00010-00005 Cultivo:62000 PASTOS PERMANENTES DE 5 O MAS AÑOS-SIN VARIEDAD Secano
Ref:1700000007041691 Recinto:11-039-047-00020-00002 Cultivo:62000 PASTOS PERMANENTES DE 5 O MAS AÑOS-SIN VARIEDAD Secano
Ref:1700000007041677 Recinto:11-039-047-00020-00003 Cultivo:62000 PASTOS PERMANENTES DE 5 O MAS AÑOS-SIN VARIEDAD Secano
Ref:1700000007041692 Recinto:11-039-057-00030-00001 Cultivo:62000 PASTOS PERMANENTES DE 5 O MAS AÑOS-SIN VARIEDAD Secano
Ref:1700000007041688 Recinto:11-039-057-00073-00002 Cultivo:62000 PASTOS PERMANENTES DE 5 O MAS AÑOS-SIN VARIEDAD Secano

(1) Superficie declarada admisible ajustada con la superficie comprometida.
(2) Factor de penalización valorando el alcance para el tipo de compromiso.

Puede verificar la integridad de una copia de este documento mediante la lectura del código QR adjunto o mediante el acceso a la dirección <https://ws050.juntadeandalucia.es/verificarFirma> indicando el código de VERIFICACIÓN

FIRMADO POR	RAQUEL MARIA ESPIN CRESPO	17/12/2024	
VERIFICACIÓN	Pk2jm6UYDU9J72AMTZUYRN3GET48NG	PÁG. 916/9349	

**INCIDENCIAS****INCIDENCIA DESCRIPCIÓN**

	Ref:170000007041689 Recinto:11-039-057-00074-00001 Cultivo:62000 PASTOS PERMANENTES DE 5 O MAS AÑOS-SIN VARIEDAD Secano
	Ref:170000007041690 Recinto:11-039-057-00075-00001 Cultivo:62000 PASTOS PERMANENTES DE 5 O MAS AÑOS-SIN VARIEDAD Secano
	Ref:170000007041694 Recinto:11-039-057-00124-00001 Cultivo:62000 PASTOS PERMANENTES DE 5 O MAS AÑOS-SIN VARIEDAD Secano
	Ref:-2424 Recinto:11-039-057-00124-00002 Cultivo:62000 PASTOS PERMANENTES DE 5 O MAS AÑOS-SIN VARIEDAD Secano
	Ref:170000007041681 Recinto:11-039-059-00015-00002 Cultivo:62000 PASTOS PERMANENTES DE 5 O MAS AÑOS-SIN VARIEDAD Secano
	Ref:-2425 Recinto:11-039-059-00015-00002 Cultivo:62000 PASTOS PERMANENTES DE 5 O MAS AÑOS-SIN VARIEDAD Secano
	Ref:170000007041682 Recinto:11-039-059-00015-00003 Cultivo:62000 PASTOS PERMANENTES DE 5 O MAS AÑOS-SIN VARIEDAD Secano
	Ref:170000007041683 Recinto:11-039-059-00015-00006 Cultivo:62000 PASTOS PERMANENTES DE 5 O MAS AÑOS-SIN VARIEDAD Secano
	Ref:-2426 Recinto:11-039-059-00015-00007 Cultivo:62000 PASTOS PERMANENTES DE 5 O MAS AÑOS-SIN VARIEDAD Secano
	Ref:-2427 Recinto:11-039-059-00015-00008 Cultivo:62000 PASTOS PERMANENTES DE 5 O MAS AÑOS-SIN VARIEDAD Secano
	Ref:170000007041679 Recinto:11-039-060-00031-00001 Cultivo:62000 PASTOS PERMANENTES DE 5 O MAS AÑOS-SIN VARIEDAD Secano
	Ref:-2428 Recinto:11-039-060-00031-00002 Cultivo:62000 PASTOS PERMANENTES DE 5 O MAS AÑOS-SIN VARIEDAD Secano
	Ref:-2429 Recinto:11-039-060-00031-00003 Cultivo:62000 PASTOS PERMANENTES DE 5 O MAS AÑOS-SIN VARIEDAD Secano
	Ref:170000007041707 Recinto:11-039-061-00010-00002 Cultivo:62000 PASTOS PERMANENTES DE 5 O MAS AÑOS-SIN VARIEDAD Secano
	Ref:170000007041686 Recinto:11-039-061-00010-00003 Cultivo:62000 PASTOS PERMANENTES DE 5 O MAS AÑOS-SIN VARIEDAD Secano
	Ref:170000007041698 Recinto:11-039-061-00010-00004 Cultivo:62000 PASTOS PERMANENTES DE 5 O MAS AÑOS-SIN VARIEDAD Secano
	Ref:-2430 Recinto:11-039-061-00010-00005 Cultivo:62000 PASTOS PERMANENTES DE 5 O MAS AÑOS-SIN VARIEDAD Secano
	Ref:-2431 Recinto:11-039-061-00010-00006 Cultivo:62000 PASTOS PERMANENTES DE 5 O MAS AÑOS-SIN VARIEDAD Secano
	Ref:-2432 Recinto:11-039-061-00010-00007 Cultivo:62000 PASTOS PERMANENTES DE 5 O MAS AÑOS-SIN VARIEDAD Secano
	Ref:-2433 Recinto:11-039-061-00010-00008 Cultivo:62000 PASTOS PERMANENTES DE 5 O MAS AÑOS-SIN VARIEDAD Secano
	Ref:-2434 Recinto:11-039-061-00010-00009 Cultivo:62000 PASTOS PERMANENTES DE 5 O MAS AÑOS-SIN VARIEDAD Secano
	Ref:-2435 Recinto:11-039-061-00010-00010 Cultivo:62000 PASTOS PERMANENTES DE 5 O MAS AÑOS-SIN VARIEDAD Secano
	Ref:-2436 Recinto:11-039-061-00010-00011 Cultivo:62000 PASTOS PERMANENTES DE 5 O MAS AÑOS-SIN VARIEDAD Secano
100424	Solicita recinto que no está comprometido para la operación.
	Ref:6954049 Recinto:11-039-036-00035-00001 Cultivo:62000 PASTOS PERMANENTES DE 5 O MAS AÑOS-SIN VARIEDAD Secano
	Ref:6954061 Recinto:11-039-036-00042-00013 Cultivo:62000 PASTOS PERMANENTES DE 5 O MAS AÑOS-SIN VARIEDAD Secano
	Ref:6954062 Recinto:11-039-036-00042-00014 Cultivo:62000 PASTOS PERMANENTES DE 5 O MAS AÑOS-SIN VARIEDAD Secano
	Ref:170000007041672 Recinto:11-039-036-00052-00001 Cultivo:62000 PASTOS PERMANENTES DE 5 O MAS AÑOS-SIN VARIEDAD Secano
	Ref:170000007041699 Recinto:11-039-036-00064-00013 Cultivo:62000 PASTOS PERMANENTES DE 5 O MAS AÑOS-SIN VARIEDAD Secano
	Ref:170000007041704 Recinto:11-039-036-00089-00001 Cultivo:62000 PASTOS PERMANENTES DE 5 O MAS AÑOS-SIN VARIEDAD Secano
	Ref:-824471 Recinto:11-039-036-00155-00019 Cultivo:62000 PASTOS PERMANENTES DE 5 O MAS AÑOS-SIN VARIEDAD Secano
	Ref:170000007041708 Recinto:11-039-044-00010-00005 Cultivo:62000 PASTOS PERMANENTES DE 5 O MAS AÑOS-SIN VARIEDAD Secano
	Ref:170000007041691 Recinto:11-039-047-00020-00002 Cultivo:62000 PASTOS PERMANENTES DE 5 O MAS AÑOS-SIN VARIEDAD Secano
	Ref:170000007041677 Recinto:11-039-047-00020-00003 Cultivo:62000 PASTOS PERMANENTES DE 5 O MAS AÑOS-SIN VARIEDAD Secano
	Ref:170000007041692 Recinto:11-039-057-00030-00001 Cultivo:62000 PASTOS PERMANENTES DE 5 O MAS AÑOS-SIN VARIEDAD Secano
	Ref:170000007041688 Recinto:11-039-057-00073-00002 Cultivo:62000 PASTOS PERMANENTES DE 5 O MAS AÑOS-SIN VARIEDAD Secano
	Ref:170000007041689 Recinto:11-039-057-00074-00001 Cultivo:62000 PASTOS PERMANENTES DE 5 O MAS AÑOS-SIN VARIEDAD Secano
	Ref:170000007041690 Recinto:11-039-057-00075-00001 Cultivo:62000 PASTOS PERMANENTES DE 5 O MAS AÑOS-SIN VARIEDAD Secano
	Ref:170000007041694 Recinto:11-039-057-00124-00001 Cultivo:62000 PASTOS PERMANENTES DE 5 O MAS AÑOS-SIN VARIEDAD Secano
	Ref:-2424 Recinto:11-039-057-00124-00002 Cultivo:62000 PASTOS PERMANENTES DE 5 O MAS AÑOS-SIN VARIEDAD Secano
	Ref:170000007041681 Recinto:11-039-059-00015-00002 Cultivo:62000 PASTOS PERMANENTES DE 5 O MAS AÑOS-SIN VARIEDAD Secano
	Ref:-2425 Recinto:11-039-059-00015-00002 Cultivo:62000 PASTOS PERMANENTES DE 5 O MAS AÑOS-SIN VARIEDAD Secano

(1) Superficie declarada admisible ajustada con la superficie comprometida.
(2) Factor de penalización valorando el alcance para el tipo de compromiso.Puede verificar la integridad de una copia de este documento mediante la lectura del código QR adjunto o mediante el acceso a la dirección <https://ws050.juntadeandalucia.es/verificarFirma> indicando el código de VERIFICACIÓN

FIRMADO POR	RAQUEL MARIA ESPIN CRESPO	17/12/2024	
VERIFICACIÓN	Pk2jm6UYDU9J72AMTZUYRN3GET48NG	PÁG. 917/9349	

**INCIDENCIAS****INCIDENCIA DESCRIPCIÓN**

	Ref:170000007041682 Recinto:11-039-059-00015-00003 Cultivo:62000 PASTOS PERMANENTES DE 5 O MAS AÑOS-SIN VARIEDAD Secano
	Ref:170000007041683 Recinto:11-039-059-00015-00006 Cultivo:62000 PASTOS PERMANENTES DE 5 O MAS AÑOS-SIN VARIEDAD Secano
	Ref:-2426 Recinto:11-039-059-00015-00007 Cultivo:62000 PASTOS PERMANENTES DE 5 O MAS AÑOS-SIN VARIEDAD Secano
	Ref:-2427 Recinto:11-039-059-00015-00008 Cultivo:62000 PASTOS PERMANENTES DE 5 O MAS AÑOS-SIN VARIEDAD Secano
	Ref:170000007041679 Recinto:11-039-060-00031-00001 Cultivo:62000 PASTOS PERMANENTES DE 5 O MAS AÑOS-SIN VARIEDAD Secano
	Ref:-2428 Recinto:11-039-060-00031-00002 Cultivo:62000 PASTOS PERMANENTES DE 5 O MAS AÑOS-SIN VARIEDAD Secano
	Ref:-2429 Recinto:11-039-060-00031-00003 Cultivo:62000 PASTOS PERMANENTES DE 5 O MAS AÑOS-SIN VARIEDAD Secano
	Ref:170000007041707 Recinto:11-039-061-00010-00002 Cultivo:62000 PASTOS PERMANENTES DE 5 O MAS AÑOS-SIN VARIEDAD Secano
	Ref:170000007041686 Recinto:11-039-061-00010-00003 Cultivo:62000 PASTOS PERMANENTES DE 5 O MAS AÑOS-SIN VARIEDAD Secano
	Ref:170000007041698 Recinto:11-039-061-00010-00004 Cultivo:62000 PASTOS PERMANENTES DE 5 O MAS AÑOS-SIN VARIEDAD Secano
	Ref:-2430 Recinto:11-039-061-00010-00005 Cultivo:62000 PASTOS PERMANENTES DE 5 O MAS AÑOS-SIN VARIEDAD Secano
	Ref:-2431 Recinto:11-039-061-00010-00006 Cultivo:62000 PASTOS PERMANENTES DE 5 O MAS AÑOS-SIN VARIEDAD Secano
	Ref:-2432 Recinto:11-039-061-00010-00007 Cultivo:62000 PASTOS PERMANENTES DE 5 O MAS AÑOS-SIN VARIEDAD Secano
	Ref:-2433 Recinto:11-039-061-00010-00008 Cultivo:62000 PASTOS PERMANENTES DE 5 O MAS AÑOS-SIN VARIEDAD Secano
	Ref:-2434 Recinto:11-039-061-00010-00009 Cultivo:62000 PASTOS PERMANENTES DE 5 O MAS AÑOS-SIN VARIEDAD Secano
	Ref:-2435 Recinto:11-039-061-00010-00010 Cultivo:62000 PASTOS PERMANENTES DE 5 O MAS AÑOS-SIN VARIEDAD Secano
	Ref:-2436 Recinto:11-039-061-00010-00011 Cultivo:62000 PASTOS PERMANENTES DE 5 O MAS AÑOS-SIN VARIEDAD Secano
100427	Recinto no admisible por estar asociado a una explotación intensiva en SIGGAN o que no pertenece al titular del expediente (Artículo 10 de la Orden de 28 de marzo de 2023).
	Ref:170000007041708 Recinto:11-039-044-00010-00005 Cultivo:62000 PASTOS PERMANENTES DE 5 O MAS AÑOS-SIN VARIEDAD Secano Explotación:ES110390000996
	Ref:170000007041691 Recinto:11-039-047-00020-00002 Cultivo:62000 PASTOS PERMANENTES DE 5 O MAS AÑOS-SIN VARIEDAD Secano Explotación:ES110390000996
	Ref:170000007041677 Recinto:11-039-047-00020-00003 Cultivo:62000 PASTOS PERMANENTES DE 5 O MAS AÑOS-SIN VARIEDAD Secano Explotación:ES110390000996
	Ref:170000007041692 Recinto:11-039-057-00030-00001 Cultivo:62000 PASTOS PERMANENTES DE 5 O MAS AÑOS-SIN VARIEDAD Secano Explotación:ES110390000996
	Ref:170000007041688 Recinto:11-039-057-00073-00002 Cultivo:62000 PASTOS PERMANENTES DE 5 O MAS AÑOS-SIN VARIEDAD Secano Explotación:ES110390000996
	Ref:170000007041689 Recinto:11-039-057-00074-00001 Cultivo:62000 PASTOS PERMANENTES DE 5 O MAS AÑOS-SIN VARIEDAD Secano Explotación:ES110390000996
	Ref:170000007041690 Recinto:11-039-057-00075-00001 Cultivo:62000 PASTOS PERMANENTES DE 5 O MAS AÑOS-SIN VARIEDAD Secano Explotación:ES110390000996
	Ref:170000007041694 Recinto:11-039-057-00124-00001 Cultivo:62000 PASTOS PERMANENTES DE 5 O MAS AÑOS-SIN VARIEDAD Secano Explotación:ES110390000996
	Ref:-2424 Recinto:11-039-057-00124-00002 Cultivo:62000 PASTOS PERMANENTES DE 5 O MAS AÑOS-SIN VARIEDAD Secano Explotación:ES110390000996
	Ref:170000007041681 Recinto:11-039-059-00015-00002 Cultivo:62000 PASTOS PERMANENTES DE 5 O MAS AÑOS-SIN VARIEDAD Secano Explotación:ES110390000996
	Ref:-2425 Recinto:11-039-059-00015-00002 Cultivo:62000 PASTOS PERMANENTES DE 5 O MAS AÑOS-SIN VARIEDAD Secano Explotación:ES110390000996
	Ref:170000007041682 Recinto:11-039-059-00015-00003 Cultivo:62000 PASTOS PERMANENTES DE 5 O MAS AÑOS-SIN VARIEDAD Secano Explotación:ES110390000996
	Ref:170000007041683 Recinto:11-039-059-00015-00006 Cultivo:62000 PASTOS PERMANENTES DE 5 O MAS AÑOS-SIN VARIEDAD Secano Explotación:ES110390000996
	Ref:-2426 Recinto:11-039-059-00015-00007 Cultivo:62000 PASTOS PERMANENTES DE 5 O MAS AÑOS-SIN VARIEDAD Secano Explotación:ES110390000996
	Ref:-2427 Recinto:11-039-059-00015-00008 Cultivo:62000 PASTOS PERMANENTES DE 5 O MAS AÑOS-SIN VARIEDAD Secano Explotación:ES110390000996
	Ref:170000007041679 Recinto:11-039-060-00031-00001 Cultivo:62000 PASTOS PERMANENTES DE 5 O MAS AÑOS-SIN VARIEDAD Secano Explotación:ES110390000996
	Ref:-2428 Recinto:11-039-060-00031-00002 Cultivo:62000 PASTOS PERMANENTES DE 5 O MAS AÑOS-SIN VARIEDAD Secano Explotación:ES110390000996
	Ref:-2429 Recinto:11-039-060-00031-00003 Cultivo:62000 PASTOS PERMANENTES DE 5 O MAS AÑOS-SIN VARIEDAD Secano Explotación:ES110390000996
	Ref:170000007041707 Recinto:11-039-061-00010-00002 Cultivo:62000 PASTOS PERMANENTES DE 5 O MAS AÑOS-SIN VARIEDAD Secano Explotación:ES110390000996
	Ref:170000007041686 Recinto:11-039-061-00010-00003 Cultivo:62000 PASTOS PERMANENTES DE 5 O MAS AÑOS-SIN VARIEDAD Secano Explotación:ES110390000996

(1) Superficie declarada admisible ajustada con la superficie comprometida.
(2) Factor de penalización valorando el alcance para el tipo de compromiso.

Puede verificar la integridad de una copia de este documento mediante la lectura del código QR adjunto o mediante el acceso a la dirección <https://ws050.juntadeandalucia.es/verificarFirma> indicando el código de VERIFICACIÓN

FIRMADO POR	RAQUEL MARIA ESPIN CRESPO	17/12/2024
VERIFICACIÓN	Pk2jm6UYDU9J72AMTZUYRN3GET48NG	PÁG. 918/9349



**INCIDENCIAS****INCIDENCIA DESCRIPCIÓN**

Ref:170000007041698 Recinto:11-039-061-00010-00004 Cultivo:62000 PASTOS PERMANENTES DE 5 O MAS AÑOS-SIN VARIEDAD Secano Explotación:ES110390000996
 Ref:-2430 Recinto:11-039-061-00010-00005 Cultivo:62000 PASTOS PERMANENTES DE 5 O MAS AÑOS-SIN VARIEDAD Secano Explotación:ES110390000996
 Ref:-2431 Recinto:11-039-061-00010-00006 Cultivo:62000 PASTOS PERMANENTES DE 5 O MAS AÑOS-SIN VARIEDAD Secano Explotación:ES110390000996
 Ref:-2432 Recinto:11-039-061-00010-00007 Cultivo:62000 PASTOS PERMANENTES DE 5 O MAS AÑOS-SIN VARIEDAD Secano Explotación:ES110390000996
 Ref:-2433 Recinto:11-039-061-00010-00008 Cultivo:62000 PASTOS PERMANENTES DE 5 O MAS AÑOS-SIN VARIEDAD Secano Explotación:ES110390000996
 Ref:-2434 Recinto:11-039-061-00010-00009 Cultivo:62000 PASTOS PERMANENTES DE 5 O MAS AÑOS-SIN VARIEDAD Secano Explotación:ES110390000996
 Ref:-2435 Recinto:11-039-061-00010-00010 Cultivo:62000 PASTOS PERMANENTES DE 5 O MAS AÑOS-SIN VARIEDAD Secano Explotación:ES110390000996
 Ref:-2436 Recinto:11-039-061-00010-00011 Cultivo:62000 PASTOS PERMANENTES DE 5 O MAS AÑOS-SIN VARIEDAD Secano Explotación:ES110390000996

Datos considerados para el Cálculo de la Carga Ganadera mínima y máxima del expediente

Explotación	Especie	Inscrito en Sipea y Admisible	Ugm Calculada para CG Mínima	Ugm Calculada para CG Máxima
ES110390000382	BOVINA	SI	109,72	109,72
			109,72	109,72

Superficie determinada para Cálculo Carga Ganadera Mínima: 72,00 ha

Superficie determinada para Cálculo Carga Ganadera Máxima: 72,00 ha

Carga Ganadera Mínima Expediente: 1,52 ugm/ha

Carga Ganadera Máxima Expediente: 1,52 ugm/ha

Recintos Determinados para el Cálculo de Garga Ganadera Mínima

REF.	REFERENCIA SIGPAC	CULTIVO	DESCRIPCIÓN CULTIVO	S/R	SUP. RESUELTA (ha)
-1609752	11-039-036-00094-00002	62000	PASTOS PERMANENTES DE 5 O MAS AÑOS-SIN VARIEDAD	S	0,13
-824471	11-039-036-00155-00019	62000	PASTOS PERMANENTES DE 5 O MAS AÑOS-SIN VARIEDAD	S	0,38
-694994	11-039-036-00156-00008	62000	PASTOS PERMANENTES DE 5 O MAS AÑOS-SIN VARIEDAD	S	0,54
-2436	11-039-061-00010-00011	62000	PASTOS PERMANENTES DE 5 O MAS AÑOS-SIN VARIEDAD	S	0,01
-2435	11-039-061-00010-00010	62000	PASTOS PERMANENTES DE 5 O MAS AÑOS-SIN VARIEDAD	S	0,01
-2434	11-039-061-00010-00009	62000	PASTOS PERMANENTES DE 5 O MAS AÑOS-SIN VARIEDAD	S	0,01
-2433	11-039-061-00010-00008	62000	PASTOS PERMANENTES DE 5 O MAS AÑOS-SIN VARIEDAD	S	0,28
-2432	11-039-061-00010-00007	62000	PASTOS PERMANENTES DE 5 O MAS AÑOS-SIN VARIEDAD	S	0,01
-2430	11-039-061-00010-00005	62000	PASTOS PERMANENTES DE 5 O MAS AÑOS-SIN VARIEDAD	S	0,03
-2429	11-039-060-00031-00003	62000	PASTOS PERMANENTES DE 5 O MAS AÑOS-SIN VARIEDAD	S	0,36
-2428	11-039-060-00031-00002	62000	PASTOS PERMANENTES DE 5 O MAS AÑOS-SIN VARIEDAD	S	0,39
-2427	11-039-059-00015-00008	62000	PASTOS PERMANENTES DE 5 O MAS AÑOS-SIN VARIEDAD	S	0,02
-2426	11-039-059-00015-00007	62000	PASTOS PERMANENTES DE 5 O MAS AÑOS-SIN VARIEDAD	S	0,08
-2425	11-039-059-00015-00002	62000	PASTOS PERMANENTES DE 5 O MAS AÑOS-SIN VARIEDAD	S	0,02
-2424	11-039-057-00124-00002	62000	PASTOS PERMANENTES DE 5 O MAS AÑOS-SIN VARIEDAD	S	0,14
-2420	11-039-036-00068-00006	62000	PASTOS PERMANENTES DE 5 O MAS AÑOS-SIN VARIEDAD	S	0,03
6954049	11-039-036-00035-00001	62000	PASTOS PERMANENTES DE 5 O MAS AÑOS-SIN VARIEDAD	S	0,42
6954061	11-039-036-00042-00013	62000	PASTOS PERMANENTES DE 5 O MAS AÑOS-SIN VARIEDAD	S	0,68
6954062	11-039-036-00042-00014	62000	PASTOS PERMANENTES DE 5 O MAS AÑOS-SIN VARIEDAD	S	0,18

(1) Superficie declarada admisible ajustada con la superficie comprometida.
 (2) Factor de penalización valorando el alcance para el tipo de compromiso.

Puede verificar la integridad de una copia de este documento mediante la lectura del código QR adjunto o mediante el acceso a la dirección <https://ws050.juntadeandalucia.es/verificarFirma> indicando el código de VERIFICACIÓN

FIRMADO POR

RAQUEL MARIA ESPIN CRESPO

17/12/2024

VERIFICACIÓN

Pk2jm6UYDU9J72AMTZUYRN3GET48NG

PÁG. 919/9349



**Datos considerados para el Cálculo de la Carga Ganadera mínima y máxima del expediente****Recintos Determinados para el Cálculo de Garga Ganadera Mínima**

REF.	REFERENCIA SIGPAC	CULTIVO	DESCRIPCIÓN CULTIVO	SUP.	
				S/R	RESUELTA (ha)
1700000007041670	11-014-013-00005-00003	62000	PASTOS PERMANENTES DE 5 O MAS AÑOS-SIN VARIEDAD	S	2,53
1700000007041671	11-039-036-00044-00001	62000	PASTOS PERMANENTES DE 5 O MAS AÑOS-SIN VARIEDAD	S	0,36
1700000007041673	11-039-036-00063-00006	62000	PASTOS PERMANENTES DE 5 O MAS AÑOS-SIN VARIEDAD	S	0,05
1700000007041674	11-039-036-00058-00003	62000	PASTOS PERMANENTES DE 5 O MAS AÑOS-SIN VARIEDAD	S	0,05
1700000007041675	11-039-036-00113-00004	62000	PASTOS PERMANENTES DE 5 O MAS AÑOS-SIN VARIEDAD	S	6,72
1700000007041676	11-039-036-00044-00008	62000	PASTOS PERMANENTES DE 5 O MAS AÑOS-SIN VARIEDAD	S	0,29
1700000007041677	11-039-047-00020-00003	62000	PASTOS PERMANENTES DE 5 O MAS AÑOS-SIN VARIEDAD	S	4,11
1700000007041678	11-039-036-00117-00004	62000	PASTOS PERMANENTES DE 5 O MAS AÑOS-SIN VARIEDAD	S	0,13
1700000007041679	11-039-060-00031-00001	62000	PASTOS PERMANENTES DE 5 O MAS AÑOS-SIN VARIEDAD	S	0,78
1700000007041680	11-039-036-00095-00002	62000	PASTOS PERMANENTES DE 5 O MAS AÑOS-SIN VARIEDAD	S	1,84
1700000007041681	11-039-059-00015-00002	62000	PASTOS PERMANENTES DE 5 O MAS AÑOS-SIN VARIEDAD	S	0,38
1700000007041682	11-039-059-00015-00003	62000	PASTOS PERMANENTES DE 5 O MAS AÑOS-SIN VARIEDAD	S	1,76
1700000007041683	11-039-059-00015-00006	62000	PASTOS PERMANENTES DE 5 O MAS AÑOS-SIN VARIEDAD	S	0,39
1700000007041685	11-039-036-00068-00001	62000	PASTOS PERMANENTES DE 5 O MAS AÑOS-SIN VARIEDAD	S	0,22
1700000007041686	11-039-061-00010-00003	62000	PASTOS PERMANENTES DE 5 O MAS AÑOS-SIN VARIEDAD	S	4,41
1700000007041687	11-039-036-00069-00001	62000	PASTOS PERMANENTES DE 5 O MAS AÑOS-SIN VARIEDAD	S	0,34
1700000007041688	11-039-057-00073-00002	62000	PASTOS PERMANENTES DE 5 O MAS AÑOS-SIN VARIEDAD	S	1,32
1700000007041689	11-039-057-00074-00001	62000	PASTOS PERMANENTES DE 5 O MAS AÑOS-SIN VARIEDAD	S	1,38
1700000007041690	11-039-057-00075-00001	62000	PASTOS PERMANENTES DE 5 O MAS AÑOS-SIN VARIEDAD	S	3,87
1700000007041691	11-039-047-00020-00002	62000	PASTOS PERMANENTES DE 5 O MAS AÑOS-SIN VARIEDAD	S	2,98
1700000007041692	11-039-057-00030-00001	62000	PASTOS PERMANENTES DE 5 O MAS AÑOS-SIN VARIEDAD	S	0,52
1700000007041693	11-039-036-00069-00002	62000	PASTOS PERMANENTES DE 5 O MAS AÑOS-SIN VARIEDAD	S	0,06
1700000007041694	11-039-057-00124-00001	62000	PASTOS PERMANENTES DE 5 O MAS AÑOS-SIN VARIEDAD	S	3,95
1700000007041695	11-039-036-00061-00035	62000	PASTOS PERMANENTES DE 5 O MAS AÑOS-SIN VARIEDAD	S	0,23
1700000007041697	11-039-036-00067-00001	62000	PASTOS PERMANENTES DE 5 O MAS AÑOS-SIN VARIEDAD	S	0,33
1700000007041701	11-039-036-00061-00019	62000	PASTOS PERMANENTES DE 5 O MAS AÑOS-SIN VARIEDAD	S	5,13
1700000007041702	11-039-036-00064-00005	62000	PASTOS PERMANENTES DE 5 O MAS AÑOS-SIN VARIEDAD	S	0,90
1700000007041703	11-039-036-00061-00036	62000	PASTOS PERMANENTES DE 5 O MAS AÑOS-SIN VARIEDAD	S	2,35
1700000007041705	11-039-036-00078-00001	63000	PASTOS DE MENOS DE 5 AÑOS-SIN VARIEDAD	S	7,99
1700000007041706	11-039-036-00088-00002	62000	PASTOS PERMANENTES DE 5 O MAS AÑOS-SIN VARIEDAD	S	0,06
1700000007041707	11-039-061-00010-00002	62000	PASTOS PERMANENTES DE 5 O MAS AÑOS-SIN VARIEDAD	S	2,26
1700000007041708	11-039-044-00010-00005	62000	PASTOS PERMANENTES DE 5 O MAS AÑOS-SIN VARIEDAD	S	10,59

Recintos Determinados para el Cálculo de Garga Ganadera Máxima

REF.	REFERENCIA SIGPAC	CULTIVO	DESCRIPCIÓN CULTIVO	SUP.	
				S/R	RESUELTA (ha)
-1609752	11-039-036-00094-00002	62000	PASTOS PERMANENTES DE 5 O MAS AÑOS-SIN VARIEDAD	S	0,13

(1) Superficie declarada admisible ajustada con la superficie comprometida.
(2) Factor de penalización valorando el alcance para el tipo de compromiso.

Puede verificar la integridad de una copia de este documento mediante la lectura del código QR adjunto o mediante el acceso a la dirección <https://ws050.juntadeandalucia.es/verificarFirma> indicando el código de VERIFICACIÓN

FIRMADO POR

RAQUEL MARIA ESPIN CRESPO

17/12/2024

VERIFICACIÓN

Pk2jm6UYDU9J72AMTZUYRN3GET48NG

PÁG. 920/9349



**Datos considerados para el Cálculo de la Carga Ganadera mínima y máxima del expediente****Recintos Determinados para el Cálculo de Garga Ganadera Máxima**

REF.	REFERENCIA SIGPAC	CULTIVO	DESCRIPCIÓN CULTIVO	SUP.	
				S/R	RESUELTA (ha)
-824471	11-039-036-00155-00019	62000	PASTOS PERMANENTES DE 5 O MAS AÑOS-SIN VARIEDAD	S	0,38
-694994	11-039-036-00156-00008	62000	PASTOS PERMANENTES DE 5 O MAS AÑOS-SIN VARIEDAD	S	0,54
-2436	11-039-061-00010-00011	62000	PASTOS PERMANENTES DE 5 O MAS AÑOS-SIN VARIEDAD	S	0,01
-2435	11-039-061-00010-00010	62000	PASTOS PERMANENTES DE 5 O MAS AÑOS-SIN VARIEDAD	S	0,01
-2434	11-039-061-00010-00009	62000	PASTOS PERMANENTES DE 5 O MAS AÑOS-SIN VARIEDAD	S	0,01
-2433	11-039-061-00010-00008	62000	PASTOS PERMANENTES DE 5 O MAS AÑOS-SIN VARIEDAD	S	0,28
-2432	11-039-061-00010-00007	62000	PASTOS PERMANENTES DE 5 O MAS AÑOS-SIN VARIEDAD	S	0,01
-2431	11-039-061-00010-00006	62000	PASTOS PERMANENTES DE 5 O MAS AÑOS-SIN VARIEDAD	S	0,00
-2430	11-039-061-00010-00005	62000	PASTOS PERMANENTES DE 5 O MAS AÑOS-SIN VARIEDAD	S	0,03
-2429	11-039-060-00031-00003	62000	PASTOS PERMANENTES DE 5 O MAS AÑOS-SIN VARIEDAD	S	0,36
-2428	11-039-060-00031-00002	62000	PASTOS PERMANENTES DE 5 O MAS AÑOS-SIN VARIEDAD	S	0,39
-2427	11-039-059-00015-00008	62000	PASTOS PERMANENTES DE 5 O MAS AÑOS-SIN VARIEDAD	S	0,02
-2426	11-039-059-00015-00007	62000	PASTOS PERMANENTES DE 5 O MAS AÑOS-SIN VARIEDAD	S	0,08
-2425	11-039-059-00015-00002	62000	PASTOS PERMANENTES DE 5 O MAS AÑOS-SIN VARIEDAD	S	0,02
-2424	11-039-057-00124-00002	62000	PASTOS PERMANENTES DE 5 O MAS AÑOS-SIN VARIEDAD	S	0,14
-2420	11-039-036-00068-00006	62000	PASTOS PERMANENTES DE 5 O MAS AÑOS-SIN VARIEDAD	S	0,03
6954049	11-039-036-00035-00001	62000	PASTOS PERMANENTES DE 5 O MAS AÑOS-SIN VARIEDAD	S	0,42
6954061	11-039-036-00042-00013	62000	PASTOS PERMANENTES DE 5 O MAS AÑOS-SIN VARIEDAD	S	0,68
6954062	11-039-036-00042-00014	62000	PASTOS PERMANENTES DE 5 O MAS AÑOS-SIN VARIEDAD	S	0,18
1700000007041670	11-014-013-00005-00003	62000	PASTOS PERMANENTES DE 5 O MAS AÑOS-SIN VARIEDAD	S	2,53
1700000007041671	11-039-036-00044-00001	62000	PASTOS PERMANENTES DE 5 O MAS AÑOS-SIN VARIEDAD	S	0,36
1700000007041672	11-039-036-00052-00001	62000	PASTOS PERMANENTES DE 5 O MAS AÑOS-SIN VARIEDAD	S	0,00
1700000007041673	11-039-036-00063-00006	62000	PASTOS PERMANENTES DE 5 O MAS AÑOS-SIN VARIEDAD	S	0,05
1700000007041674	11-039-036-00058-00003	62000	PASTOS PERMANENTES DE 5 O MAS AÑOS-SIN VARIEDAD	S	0,05
1700000007041675	11-039-036-00113-00004	62000	PASTOS PERMANENTES DE 5 O MAS AÑOS-SIN VARIEDAD	S	6,72
1700000007041676	11-039-036-00044-00008	62000	PASTOS PERMANENTES DE 5 O MAS AÑOS-SIN VARIEDAD	S	0,29
1700000007041677	11-039-047-00020-00003	62000	PASTOS PERMANENTES DE 5 O MAS AÑOS-SIN VARIEDAD	S	4,11
1700000007041678	11-039-036-00117-00004	62000	PASTOS PERMANENTES DE 5 O MAS AÑOS-SIN VARIEDAD	S	0,13
1700000007041679	11-039-060-00031-00001	62000	PASTOS PERMANENTES DE 5 O MAS AÑOS-SIN VARIEDAD	S	0,78
1700000007041680	11-039-036-00095-00002	62000	PASTOS PERMANENTES DE 5 O MAS AÑOS-SIN VARIEDAD	S	1,84
1700000007041681	11-039-059-00015-00002	62000	PASTOS PERMANENTES DE 5 O MAS AÑOS-SIN VARIEDAD	S	0,38
1700000007041682	11-039-059-00015-00003	62000	PASTOS PERMANENTES DE 5 O MAS AÑOS-SIN VARIEDAD	S	1,76
1700000007041683	11-039-059-00015-00006	62000	PASTOS PERMANENTES DE 5 O MAS AÑOS-SIN VARIEDAD	S	0,39
1700000007041685	11-039-036-00068-00001	62000	PASTOS PERMANENTES DE 5 O MAS AÑOS-SIN VARIEDAD	S	0,22
1700000007041686	11-039-061-00010-00003	62000	PASTOS PERMANENTES DE 5 O MAS AÑOS-SIN VARIEDAD	S	4,41
1700000007041687	11-039-036-00069-00001	62000	PASTOS PERMANENTES DE 5 O MAS AÑOS-SIN VARIEDAD	S	0,34

(1) Superficie declarada admisible ajustada con la superficie comprometida.
(2) Factor de penalización valorando el alcance para el tipo de compromiso.

Puede verificar la integridad de una copia de este documento mediante la lectura del código QR adjunto o mediante el acceso a la dirección <https://ws050.juntadeandalucia.es/verificarFirma> indicando el código de VERIFICACIÓN

FIRMADO POR	RAQUEL MARIA ESPIN CRESPO	17/12/2024	
VERIFICACIÓN	Pk2jm6UYDU9J72AMTZUYRN3GET48NG	PÁG. 921/9349	

**Datos considerados para el Cálculo de la Carga Ganadera mínima y máxima del expediente****Recintos Determinados para el Cálculo de Garga Ganadera Máxima**

REF.	REFERENCIA SIGPAC	CULTIVO	DESCRIPCIÓN CULTIVO	SUP.	
				S/R	RESUELTA (ha)
1700000007041688	11-039-057-00073-00002	62000	PASTOS PERMANENTES DE 5 O MAS AÑOS-SIN VARIEDAD	S	1,32
1700000007041689	11-039-057-00074-00001	62000	PASTOS PERMANENTES DE 5 O MAS AÑOS-SIN VARIEDAD	S	1,38
1700000007041690	11-039-057-00075-00001	62000	PASTOS PERMANENTES DE 5 O MAS AÑOS-SIN VARIEDAD	S	3,87
1700000007041691	11-039-047-00020-00002	62000	PASTOS PERMANENTES DE 5 O MAS AÑOS-SIN VARIEDAD	S	2,98
1700000007041692	11-039-057-00030-00001	62000	PASTOS PERMANENTES DE 5 O MAS AÑOS-SIN VARIEDAD	S	0,52
1700000007041693	11-039-036-00069-00002	62000	PASTOS PERMANENTES DE 5 O MAS AÑOS-SIN VARIEDAD	S	0,06
1700000007041694	11-039-057-00124-00001	62000	PASTOS PERMANENTES DE 5 O MAS AÑOS-SIN VARIEDAD	S	3,95
1700000007041695	11-039-036-00061-00035	62000	PASTOS PERMANENTES DE 5 O MAS AÑOS-SIN VARIEDAD	S	0,23
1700000007041697	11-039-036-00067-00001	62000	PASTOS PERMANENTES DE 5 O MAS AÑOS-SIN VARIEDAD	S	0,33
1700000007041698	11-039-061-00010-00004	62000	PASTOS PERMANENTES DE 5 O MAS AÑOS-SIN VARIEDAD	S	0,00
1700000007041699	11-039-036-00064-00013	62000	PASTOS PERMANENTES DE 5 O MAS AÑOS-SIN VARIEDAD	S	0,00
1700000007041701	11-039-036-00061-00019	62000	PASTOS PERMANENTES DE 5 O MAS AÑOS-SIN VARIEDAD	S	5,13
1700000007041702	11-039-036-00064-00005	62000	PASTOS PERMANENTES DE 5 O MAS AÑOS-SIN VARIEDAD	S	0,90
1700000007041703	11-039-036-00061-00036	62000	PASTOS PERMANENTES DE 5 O MAS AÑOS-SIN VARIEDAD	S	2,35
1700000007041704	11-039-036-00089-00001	62000	PASTOS PERMANENTES DE 5 O MAS AÑOS-SIN VARIEDAD	S	0,00
1700000007041705	11-039-036-00078-00001	63000	PASTOS DE MENOS DE 5 AÑOS-SIN VARIEDAD	S	7,99
1700000007041706	11-039-036-00088-00002	62000	PASTOS PERMANENTES DE 5 O MAS AÑOS-SIN VARIEDAD	S	0,06
1700000007041707	11-039-061-00010-00002	62000	PASTOS PERMANENTES DE 5 O MAS AÑOS-SIN VARIEDAD	S	2,26
1700000007041708	11-039-044-00010-00005	62000	PASTOS PERMANENTES DE 5 O MAS AÑOS-SIN VARIEDAD	S	10,59

Incidencias de carga ganadera**INCIDENCIA DESCRIPCIÓN**

4272	Verifica que las líneas de declaración de las Solicitudes Únicas no tienen solapes con la capa de Retroactividad Gráfica (ambas de la misma campaña) a nivel de expediente/línea de declaración gráfica de la solicitud. Ref:1700000007041708 Recinto:11-039-044-00010-00005 Cultivo: - Agregado de la referencia del recinto.:0 Zona de la referencia del recinto.:0 Superficie solapada.:0,14 Id. Incid.:5082746
------	---

(1) Superficie declarada admisible ajustada con la superficie comprometida.
(2) Factor de penalización valorando el alcance para el tipo de compromiso.

Puede verificar la integridad de una copia de este documento mediante la lectura del código QR adjunto o mediante el acceso a la dirección <https://ws050.juntadeandalucia.es/verificarFirma> indicando el código de VERIFICACIÓN

FIRMADO POR	RAQUEL MARIA ESPIN CRESPO	17/12/2024	
VERIFICACIÓN	Pk2jm6UYDU9J72AMTZUYRN3GET48NG	PÁG. 922/9349	

**APELLIDOS Y NOMBRE / RAZÓN SOCIAL**

AGROPECUARIA HNOS. MORENO SILES, S.L.

NIF

***6524*

EXPEDIENTE

1153195

ANUALIDAD**DE PAGO**

1ª

IMPORTES POR ANUALIDAD

	2023	2024	2025	2026	2027
IMPORTE MÁXIMO SUBVENCIONABLE	576,88 €	576,88 €	480,72 €	480,72 €	480,72 €
IMPORTE MEDIO DE TRANSFERENCIA (€/ha)	181,41 €	181,41 €	151,17 €	151,17 €	151,17 €

RESUMEN DE UNIDADES

Cód	GRUPO DE PAGO	Sup. Dec. Admisible (ha)	Sup. Comprometida (ha)	Sup. ajustada compromiso (1) (ha)	% sobredec.	Sup. Resuelta (ha)	Importe Declarado	Importe Topado	Importe Resuelto	Importe tras sobredec.
416	HERBÁCEOS	3,18		3,18	0,00	3,18	576,88	576,88	576,88	576,88
TOTAL		3,18	3,18	3,18		3,18	576,88	576,88	576,88	576,88

APLICACIÓN DE REDUCCIONES Y PENALIZACIONES

GRUPO DE PAGO	Importe Calculado	Importe prereduc.	Criterios de subvencionabilidad y compromisos	Presentación tardía	Omisión declaración	Condicionalidad	IMPORTE (Euros) RESUELTO
HERBÁCEOS	576,88	576,88	0,00	0,00	0,00	0,00	576,88
TOTAL	576,88	576,88					576,88

RESUMEN DE PAGOS**IMPORTE (Euros)**

	RESUELTO	FEADER	MAPA	CAPADR
HERBÁCEOS - Pago realizado	576,88 €	490,35 €	56,59 €	29,94 €

RECINTOS RESUELTOS

REF.	REFERENCIA SIGPAC	CULTIVO	DESCRIPCIÓN CULTIVO	S/R	G.PAGO	PEND. MEDIA (%)	SUP. DEC. ADMISIBLE (ha)	SUP. COMPROM. (ha)	SUP. AJUSTADA COMPR.(1) (ha)	SUP. CONY. SIGPAC (ha)	SUP. CERTIE (ha)	SUP. CAMPO (ha)	SUP. CAMPO DETER. CULT. DECLARADO (ha)	SUP. DEC. REDUCIDA (ha)	SUP. RESUELTA (ha)
-1337819	11-024-033-00015-008	5000	CEBADA-SIN VARIEDAD	S	416	36,80	1,28	1,28	1,28		1,28			1,28	1,28
-1337803	11-024-033-00015-008	8000	AVENA-SIN VARIEDAD	S	416	36,80	1,90	1,90	1,90		1,90			1,90	1,90

(1) Superficie declarada admisible ajustada con la superficie comprometida.
(2) Factor de penalización valorando el alcance para el tipo de compromiso.Puede verificar la integridad de una copia de este documento mediante la lectura del código QR adjunto o mediante el acceso a la dirección <https://ws050.juntadeandalucia.es/verificarFirma> indicando el código de VERIFICACIÓN

FIRMADO POR

RAQUEL MARIA ESPIN CRESPO

17/12/2024

VERIFICACIÓN

Pk2jm6UYDU9J72AMTZUYRN3GET48NG

PÁG. 923/9349



**INCIDENCIAS****INCIDENCIA DESCRIPCIÓN**

- 242 Recinto pendiente de acreditación de titularidad.
Ref:-1559378 Recinto:41-035-003-00003-00001 Cultivo:62000 PASTOS PERMANENTES DE 5 O MAS AÑOS-SIN VARIEDAD Secano
Ref:-1559380 Recinto:41-035-003-00003-00002 Cultivo:62000 PASTOS PERMANENTES DE 5 O MAS AÑOS-SIN VARIEDAD Secano
Ref:-1535590 Recinto:41-035-003-06001-00003 Cultivo:62000 PASTOS PERMANENTES DE 5 O MAS AÑOS-SIN VARIEDAD Secano
- 3790 Recinto declarado inactivo
Ref:-1559378 Recinto:41-035-003-00003-00001 Cultivo: -
Ref:-1559380 Recinto:41-035-003-00003-00002 Cultivo: -
- 4272 Verifica que las líneas de declaración de las Solicitudes Únicas no tienen solapes con la capa de Retroactividad Gráfica (ambas de la misma campaña) a nivel de expediente/línea de declaración gráfica de la solicitud.
Ref:-1528762 Recinto:11-024-033-00004-00002 Cultivo: - Agregado de la referencia del recinto.:0 Zona de la referencia del recinto.:0 Superficie solapada.:0,02 Id. Incid.:100998333
- 100407 Explotación solicitada no forma parte de ningún organismo de control autorizado para la producción ecológica en Andalucía o fecha de inscripción posterior al plazo establecido (Anexo I. Criterios de Subvencionabilidad. Orden 28 de marzo de 2023).
Explotación:ES110240000161 Especie:OVINA
Explotación:ES110240000161 Especie:PORCINO
- 100411 Recinto no admisible por no estar asociado en SIGGAN a una explotación ganadera (Artículo 10 de la Orden de 28 de marzo de 2023).
Ref:-1528769 Recinto:11-024-033-00018-00001 Cultivo:62000 PASTOS PERMANENTES DE 5 O MAS AÑOS-SIN VARIEDAD Secano
- 100424 Solicita recinto que no está comprometido para la operación.
Ref:-1528773 Recinto:11-024-032-00013-00001 Cultivo:62000 PASTOS PERMANENTES DE 5 O MAS AÑOS-SIN VARIEDAD Secano
Ref:-1528762 Recinto:11-024-033-00004-00002 Cultivo:62000 PASTOS PERMANENTES DE 5 O MAS AÑOS-SIN VARIEDAD Secano
Ref:-1528763 Recinto:11-024-033-00004-00003 Cultivo:62000 PASTOS PERMANENTES DE 5 O MAS AÑOS-SIN VARIEDAD Secano
Ref:-1528772 Recinto:11-024-033-00004-00006 Cultivo:62000 PASTOS PERMANENTES DE 5 O MAS AÑOS-SIN VARIEDAD Secano
Ref:-1528767 Recinto:11-024-033-00007-00001 Cultivo:62000 PASTOS PERMANENTES DE 5 O MAS AÑOS-SIN VARIEDAD Secano
Ref:-1559389 Recinto:11-024-033-00014-00003 Cultivo:62000 PASTOS PERMANENTES DE 5 O MAS AÑOS-SIN VARIEDAD Secano
Ref:-1528769 Recinto:11-024-033-00018-00001 Cultivo:62000 PASTOS PERMANENTES DE 5 O MAS AÑOS-SIN VARIEDAD Secano
Ref:-1528756 Recinto:11-024-034-00026-00007 Cultivo:62000 PASTOS PERMANENTES DE 5 O MAS AÑOS-SIN VARIEDAD Secano
Ref:-1602477 Recinto:11-024-034-00027-00015 Cultivo:62000 PASTOS PERMANENTES DE 5 O MAS AÑOS-SIN VARIEDAD Secano
Ref:-1602484 Recinto:11-024-034-00027-00015 Cultivo:62000 PASTOS PERMANENTES DE 5 O MAS AÑOS-SIN VARIEDAD Secano
Ref:-1528750 Recinto:11-024-034-00027-00021 Cultivo:62000 PASTOS PERMANENTES DE 5 O MAS AÑOS-SIN VARIEDAD Secano
Ref:-1528754 Recinto:11-024-034-00027-00022 Cultivo:62000 PASTOS PERMANENTES DE 5 O MAS AÑOS-SIN VARIEDAD Secano
Ref:-1528780 Recinto:11-024-034-00028-00003 Cultivo:62000 PASTOS PERMANENTES DE 5 O MAS AÑOS-SIN VARIEDAD Secano
Ref:-1535601 Recinto:41-035-003-00002-00001 Cultivo:62000 PASTOS PERMANENTES DE 5 O MAS AÑOS-SIN VARIEDAD Secano
Ref:-1535593 Recinto:41-035-003-00002-00003 Cultivo:62000 PASTOS PERMANENTES DE 5 O MAS AÑOS-SIN VARIEDAD Secano
Ref:-1535599 Recinto:41-035-003-00002-00004 Cultivo:62000 PASTOS PERMANENTES DE 5 O MAS AÑOS-SIN VARIEDAD Secano
Ref:-1559378 Recinto:41-035-003-00003-00001 Cultivo:62000 PASTOS PERMANENTES DE 5 O MAS AÑOS-SIN VARIEDAD Secano
Ref:-1559380 Recinto:41-035-003-00003-00002 Cultivo:62000 PASTOS PERMANENTES DE 5 O MAS AÑOS-SIN VARIEDAD Secano
Ref:-1535591 Recinto:41-035-003-00011-00001 Cultivo:62000 PASTOS PERMANENTES DE 5 O MAS AÑOS-SIN VARIEDAD Secano
Ref:-1535592 Recinto:41-035-003-00011-00003 Cultivo:62000 PASTOS PERMANENTES DE 5 O MAS AÑOS-SIN VARIEDAD Secano
Ref:-1535589 Recinto:41-035-003-00011-00004 Cultivo:62000 PASTOS PERMANENTES DE 5 O MAS AÑOS-SIN VARIEDAD Secano

(1) Superficie declarada admisible ajustada con la superficie comprometida.
(2) Factor de penalización valorando el alcance para el tipo de compromiso.

Puede verificar la integridad de una copia de este documento mediante la lectura del código QR adjunto o mediante el acceso a la dirección <https://ws050.juntadeandalucia.es/verificarFirma> indicando el código de VERIFICACIÓN

FIRMADO POR	RAQUEL MARIA ESPIN CRESPO	17/12/2024	
VERIFICACIÓN	Pk2jm6UYDU9J72AMTZUYRN3GET48NG	PÁG. 924/9349	



INCIDENCIAS

INCIDENCIA DESCRIPCIÓN

Ref:-1535590 Recinto:41-035-003-06001-00003 Cultivo:62000 PASTOS PERMANENTES DE 5 O MAS AÑOS-SIN VARIEDAD Secano

(1) Superficie declarada admisible ajustada con la superficie comprometida.
(2) Factor de penalización valorando el alcance para el tipo de compromiso.

Puede verificar la integridad de una copia de este documento mediante la lectura del código QR adjunto o mediante el acceso a la dirección <https://ws050.juntadeandalucia.es/verificarFirma> indicando el código de VERIFICACIÓN

FIRMADO POR	RAQUEL MARIA ESPIN CRESPO	17/12/2024
VERIFICACIÓN	Pk2jm6UYDU9J72AMTZUYRN3GET48NG	PÁG. 925/9349



**APELLIDOS Y NOMBRE / RAZÓN SOCIAL**

AGROPECUARIA LA CHINA,S.L.

NIF

****5547*

EXPEDIENTE

1225212

ANUALIDAD DE PAGO

1ª

IMPORTES POR ANUALIDAD

	2023	2024	2025	2026	2027
IMPORTE MÁXIMO SUBVENCIONABLE	18.454,77 €	18.454,77 €	15.378,97 €	15.378,97 €	15.378,97 €
IMPORTE MEDIO DE TRANSFERENCIA (€/ha)	49,34 €	49,34 €	41,12 €	41,12 €	41,12 €

RESUMEN DE UNIDADES

Cód	GRUPO DE PAGO	Sup. Dec. Admisible (ha)	Sup. Comprometida (ha)	Sup. ajustada compromiso (1) (ha)	% sobredec.	Sup. Resuelta (ha)	Importe Declarado	Importe Topado	Importe Resuelto	Importe tras sobredec.
418	PASTOS ASOCIADOS A GANADERÍA ECOLÓGICA	374,02		374,02	0,00	374,02	18.455,16	18.454,77	18.454,77	18.454,77
TOTAL		374,02	374,02	374,02		374,02	18.455,16	18.454,77	18.454,77	18.454,77

APLICACIÓN DE REDUCCIONES Y PENALIZACIONES

GRUPO DE PAGO	Importe Calculado	Importe prerreduc.	Criterios de subvencionabilidad y compromisos	Presentación tardía	Omisión declaración	Condicionidad	IMPORTE (Euros) RESUELTO
PASTOS ASOCIADOS A GANADERÍA	18.454,77	18.454,77	0,00	0,00	0,00	0,00	18.454,77
TOTAL	18.454,77	18.454,77					18.454,77

RESUMEN DE PAGOS**IMPORTE (Euros)**

	RESUELTO	FEADER	MAPA	CAPADR
PASTOS ASOCIADOS A GANADERÍA ECOLÓGICA - Pago realizado	18.454,77 €	15.686,55 €	1.810,41 €	957,81 €

RECINTOS RESUELTOS

REE	REFERENCIA SIGPAC	CULTIVO DESCRIPCIÓN CULTIVO	S/R G.PAGO	PEND. MEDIA (%)	SUP. DEC. ADMISIBLE (ha)	SUP. COMPROM. (ha)	SUP. AJUSTADA COMPROM. (1) (ha)	SUP. CONV. SIGPAC (ha)	SUP. CERTIF. (ha)	SUP. CAMPO (ha)	SUP. CAMPO DETER. CULT. DECLARADO (ha)	SUP. DEC. REDUCIDA (ha)	SUP. RESUELTA (ha)
-878302	11-035-024-00115-003	62000 PASTOS PERMANENTES DE 5 O MAS AÑOS-SIN VARIEDAD	S 418	4,50	0,27	0,27	0,27		0,36			0,27	0,27
-878301	11-035-024-00113-002	62000 PASTOS PERMANENTES DE 5 O MAS AÑOS-SIN VARIEDAD	S 418	1,50	0,42	0,42	0,42		0,42			0,42	0,42
-878300	11-035-023-00066-003	62000 PASTOS PERMANENTES DE 5 O MAS AÑOS-SIN VARIEDAD	S 418	3,40	1,04	1,04	1,04		1,04			1,04	1,04
-575955	11-035-023-00081-001	63000 PASTOS DE MENOS DE 5 AÑOS-SIN VARIEDAD	S 418	11,70	1,04	1,04	1,04		1,27			1,04	1,04
4198350	11-035-023-00073-001	62000 PASTOS PERMANENTES DE 5 O MAS AÑOS-SIN VARIEDAD	S 418	1,40	5,03	5,03	5,03		5,03			5,03	5,03
4198351	11-035-023-00080-001	63000 PASTOS DE MENOS DE 5 AÑOS-SIN VARIEDAD	S 418	9,90	6,53	6,53	6,53		8,06			6,53	6,53
4198352	11-035-023-00081-001	63000 PASTOS DE MENOS DE 5 AÑOS-SIN VARIEDAD	S 418	11,70	4,85	4,85	4,85		5,90			4,85	4,85
4198356	11-035-023-00082-001	63000 PASTOS DE MENOS DE 5 AÑOS-SIN VARIEDAD	S 418	11,10	7,61	7,61	7,61		7,61			7,61	7,61
4198360	11-035-023-00083-001	63000 PASTOS DE MENOS DE 5 AÑOS-SIN VARIEDAD	S 418	7,40	10,63	10,63	10,63		10,63			10,63	10,63
4198363	11-035-023-00085-001	63000 PASTOS DE MENOS DE 5 AÑOS-SIN VARIEDAD	S 418	9,50	10,78	10,78	10,78		10,78			10,78	10,78
4198365	11-035-024-00113-001	63000 PASTOS DE MENOS DE 5 AÑOS-SIN VARIEDAD	S 418	1,30	13,27	13,27	13,27		13,27			13,27	13,27
4198367	11-035-024-00115-001	63000 PASTOS DE MENOS DE 5 AÑOS-SIN VARIEDAD	S 418	1,90	12,99	12,99	12,99		12,99			12,99	12,99
1700000007222654	11-035-023-00076-003	62000 PASTOS PERMANENTES DE 5 O MAS AÑOS-SIN VARIEDAD	S 418	6,40	0,01	0,01	0,01		0,01			0,01	0,01
1700000007222655	11-035-001-00007-001	63000 PASTOS DE MENOS DE 5 AÑOS-SIN VARIEDAD	S 418	4,50	120,49	120,49	120,49		120,49			120,49	120,49
1700000007222656	11-035-023-00078-002	62000 PASTOS PERMANENTES DE 5 O MAS AÑOS-SIN VARIEDAD	S 418	7,80	26,48	26,48	26,48		26,48			26,48	26,48
1700000007222657	11-035-023-00076-001	62000 PASTOS PERMANENTES DE 5 O MAS AÑOS-SIN VARIEDAD	S 418	1,50	2,27	2,27	2,27		2,27			2,27	2,27
1700000007222658	11-035-023-00079-002	63000 PASTOS DE MENOS DE 5 AÑOS-SIN VARIEDAD	S 418	8,80	10,86	10,86	10,86		10,86			10,86	10,86
1700000007222663	11-035-002-00009-001	62000 PASTOS PERMANENTES DE 5 O MAS AÑOS-SIN VARIEDAD	S 418	6,40	64,08	64,08	64,08		64,08			64,08	64,08
1700000007222665	11-035-002-00007-001	62000 PASTOS PERMANENTES DE 5 O MAS AÑOS-SIN VARIEDAD	S 418	4,60	20,41	20,41	20,41		20,41			20,41	20,41
1700000007222672	11-035-023-00078-001	62000 PASTOS PERMANENTES DE 5 O MAS AÑOS-SIN VARIEDAD	S 418	3,30	0,31	0,31	0,31		0,31			0,31	0,31
1700000007222676	11-035-002-00008-004	62000 PASTOS PERMANENTES DE 5 O MAS AÑOS-SIN VARIEDAD	S 418	2,90	21,25	21,25	21,25		21,25			21,25	21,25
1700000007222679	11-035-005-00001-001	62000 PASTOS PERMANENTES DE 5 O MAS AÑOS-SIN VARIEDAD	S 418	3,20	13,40	13,40	13,40		13,40			13,40	13,40
1700000007222681	11-035-023-00087-001	62000 PASTOS PERMANENTES DE 5 O MAS AÑOS-SIN VARIEDAD	S 418	13,90	11,64	11,64	11,64		11,64			11,64	11,64
1700000007222682	11-035-023-00089-001	62000 PASTOS PERMANENTES DE 5 O MAS AÑOS-SIN VARIEDAD	S 418	18,60	8,36	8,36	8,36		8,36			8,36	8,36

(1) Superficie declarada admisible ajustada con la superficie comprometida.
(2) Factor de penalización valorando el alcance para el tipo de compromiso.Puede verificar la integridad de una copia de este documento mediante la lectura del código QR adjunto o mediante el acceso a la dirección <https://ws050.juntadeandalucia.es/verificarFirma> indicando el código de VERIFICACIÓN

FIRMADO POR

RAQUEL MARIA ESPIN CRESPO

17/12/2024

VERIFICACIÓN

Pk2jm6UYDU9J72AMTZUYRN3GET48NG

PÁG. 926/9349



**INCIDENCIAS****INCIDENCIA DESCRIPCIÓN**

- 100402 Recinto solicitado no forma parte de ningún organismo de control autorizado para la producción ecológica en Andalucía o fecha de inscripción posterior al plazo establecido (Anexo I. Criterios de Subvencionabilidad. Orden 28 de marzo de 2023).
Ref:1700000007222669 Recinto:11-035-030-00001-00001 Cultivo:3141 TRIGO DURO-DON RICARDO Secano
Ref:1700000007222653 Recinto:11-035-030-00015-00001 Cultivo:33242 GIRASOL-SUOMI Secano
Ref:1700000007222651 Recinto:11-035-030-00016-00001 Cultivo:33242 GIRASOL-SUOMI Secano
- 100407 Explotación solicitada no forma parte de ningún organismo de control autorizado para la producción ecológica en Andalucía o fecha de inscripción posterior al plazo establecido (Anexo I. Criterios de Subvencionabilidad. Orden 28 de marzo de 2023).
Explotación:ES110350000512 Especie:BOVINA
- 100410 Recinto no admisible por pertenecer a una explotación ganadera No inscrita en Sipea (Artículo 10 de la Orden de 28 de marzo de 2023).
Ref:1700000007222649 Recinto:11-035-001-00002-00001 Cultivo:62000 PASTOS PERMANENTES DE 5 O MAS AÑOS-SIN VARIEDAD Secano Explotación:ES110350000512
Ref:1700000007222650 Recinto:11-035-001-00003-00001 Cultivo:62000 PASTOS PERMANENTES DE 5 O MAS AÑOS-SIN VARIEDAD Secano Explotación:ES110350000512
Ref:1700000007222664 Recinto:11-035-002-00005-00001 Cultivo:62000 PASTOS PERMANENTES DE 5 O MAS AÑOS-SIN VARIEDAD Secano Explotación:ES110350000512
Ref:1700000007222674 Recinto:11-035-002-00005-00002 Cultivo:62000 PASTOS PERMANENTES DE 5 O MAS AÑOS-SIN VARIEDAD Secano Explotación:ES110350000512
Ref:1700000007222662 Recinto:11-035-002-00006-00001 Cultivo:62000 PASTOS PERMANENTES DE 5 O MAS AÑOS-SIN VARIEDAD Secano Explotación:ES110350000512
Ref:1700000007222684 Recinto:11-035-002-00007-00002 Cultivo:62000 PASTOS PERMANENTES DE 5 O MAS AÑOS-SIN VARIEDAD Secano Explotación:ES110350000512
Ref:1700000007222677 Recinto:11-035-002-00008-00005 Cultivo:62000 PASTOS PERMANENTES DE 5 O MAS AÑOS-SIN VARIEDAD Secano Explotación:ES110350000512
Ref:1700000007222666 Recinto:11-035-002-00010-00005 Cultivo:62000 PASTOS PERMANENTES DE 5 O MAS AÑOS-SIN VARIEDAD Secano Explotación:ES110350000512
Ref:-878297 Recinto:11-035-002-00010-00009 Cultivo:62000 PASTOS PERMANENTES DE 5 O MAS AÑOS-SIN VARIEDAD Secano Explotación:ES110350000512
Ref:1700000007222678 Recinto:11-035-002-00011-00002 Cultivo:62000 PASTOS PERMANENTES DE 5 O MAS AÑOS-SIN VARIEDAD Secano Explotación:ES110350000512
Ref:1700000007222667 Recinto:11-035-002-00012-00001 Cultivo:62000 PASTOS PERMANENTES DE 5 O MAS AÑOS-SIN VARIEDAD Secano Explotación:ES110350000512
Ref:1700000007222675 Recinto:11-035-002-00012-00002 Cultivo:62000 PASTOS PERMANENTES DE 5 O MAS AÑOS-SIN VARIEDAD Secano Explotación:ES110350000512
Ref:-878298 Recinto:11-035-004-00008-00003 Cultivo:62000 PASTOS PERMANENTES DE 5 O MAS AÑOS-SIN VARIEDAD Secano Explotación:ES110350000512
Ref:1700000007222683 Recinto:11-035-023-00066-00001 Cultivo:62000 PASTOS PERMANENTES DE 5 O MAS AÑOS-SIN VARIEDAD Secano Explotación:ES110350000512
- 100411 Recinto no admisible por no estar asociado en SIGGAN a una explotación ganadera (Artículo 10 de la Orden de 28 de marzo de 2023).
Ref:1700000007222680 Recinto:11-035-023-00067-00001 Cultivo:62000 PASTOS PERMANENTES DE 5 O MAS AÑOS-SIN VARIEDAD Secano
Ref:1700000007222673 Recinto:11-035-042-00113-00001 Cultivo:62000 PASTOS PERMANENTES DE 5 O MAS AÑOS-SIN VARIEDAD Secano
Ref:1700000007222671 Recinto:11-035-042-00115-00001 Cultivo:62000 PASTOS PERMANENTES DE 5 O MAS AÑOS-SIN VARIEDAD Secano
Ref:1700000007222670 Recinto:11-035-042-00123-00001 Cultivo:62000 PASTOS PERMANENTES DE 5 O MAS AÑOS-SIN VARIEDAD Secano
Ref:1700000007222661 Recinto:11-035-047-00152-00001 Cultivo:62000 PASTOS PERMANENTES DE 5 O MAS AÑOS-SIN VARIEDAD Secano
Ref:1700000007222685 Recinto:11-035-047-00152-00005 Cultivo:62000 PASTOS PERMANENTES DE 5 O MAS AÑOS-SIN VARIEDAD Secano
Ref:1700000007222668 Recinto:11-035-047-00152-00006 Cultivo:62000 PASTOS PERMANENTES DE 5 O MAS AÑOS-SIN VARIEDAD Secano
Ref:-6419 Recinto:11-035-047-00152-00008 Cultivo:62000 PASTOS PERMANENTES DE 5 O MAS AÑOS-SIN VARIEDAD Secano
Ref:-6420 Recinto:11-035-047-00152-00010 Cultivo:62000 PASTOS PERMANENTES DE 5 O MAS AÑOS-SIN VARIEDAD Secano
- 100412 Número de hectáreas validadas inferior a la superficie mínima permitida por el grupo de cultivo (Anexo I. Criterios de Subvencionabilidad. Orden 28 de marzo de 2023).
Sup. Resulta:0 Grupo de Pago:HERBÁCEOS
- 100413 Recinto perteneciente a grupo de cultivo que no cumple con la superficie mínima requerida (Anexo I. Criterios de Subvencionabilidad. Orden 28 de marzo de 2023).
Ref:1700000007222660 Recinto:11-035-004-00008-00002 Cultivo:245000 MEZCLA ZULLA - AVENA-SIN VARIEDAD Secano Sup. Declarada:53,18 Superficie Resolver:53,18
- 100421 Recinto declarado por error para una operación de la 6503, que se ha corregido de oficio marcando la operación correcta, de acuerdo con la fecha de inscripción del recinto en la producción ecológica.
Ref:1700000007222649 Recinto:11-035-001-00002-00001 Cultivo:62000 PASTOS PERMANENTES DE 5 O MAS AÑOS-SIN

(1) Superficie declarada admisible ajustada con la superficie comprometida.
(2) Factor de penalización valorando el alcance para el tipo de compromiso.

Puede verificar la integridad de una copia de este documento mediante la lectura del código QR adjunto o mediante el acceso a la dirección <https://ws050.juntadeandalucia.es/verificarFirma> indicando el código de VERIFICACIÓN

FIRMADO POR	RAQUEL MARIA ESPIN CRESPO	17/12/2024
VERIFICACIÓN	Pk2jm6YUDU9J72AMTZUYRN3GET48NG	PÁG. 927/9349



**INCIDENCIAS****INCIDENCIA DESCRIPCIÓN**

VARIEDAD Secano
 Ref:170000007222650 Recinto:11-035-001-00003-00001 Cultivo:62000 PASTOS PERMANENTES DE 5 O MAS AÑOS-SIN
 VARIEDAD Secano
 Ref:170000007222655 Recinto:11-035-001-00007-00001 Cultivo:63000 PASTOS DE MENOS DE 5 AÑOS-SIN VARIEDAD Secano
 Ref:170000007222664 Recinto:11-035-002-00005-00001 Cultivo:62000 PASTOS PERMANENTES DE 5 O MAS AÑOS-SIN
 VARIEDAD Secano
 Ref:170000007222674 Recinto:11-035-002-00005-00002 Cultivo:62000 PASTOS PERMANENTES DE 5 O MAS AÑOS-SIN
 VARIEDAD Secano
 Ref:170000007222662 Recinto:11-035-002-00006-00001 Cultivo:62000 PASTOS PERMANENTES DE 5 O MAS AÑOS-SIN
 VARIEDAD Secano
 Ref:170000007222665 Recinto:11-035-002-00007-00001 Cultivo:62000 PASTOS PERMANENTES DE 5 O MAS AÑOS-SIN
 VARIEDAD Secano
 Ref:170000007222684 Recinto:11-035-002-00007-00002 Cultivo:62000 PASTOS PERMANENTES DE 5 O MAS AÑOS-SIN
 VARIEDAD Secano
 Ref:170000007222676 Recinto:11-035-002-00008-00004 Cultivo:62000 PASTOS PERMANENTES DE 5 O MAS AÑOS-SIN
 VARIEDAD Secano
 Ref:170000007222677 Recinto:11-035-002-00008-00005 Cultivo:62000 PASTOS PERMANENTES DE 5 O MAS AÑOS-SIN
 VARIEDAD Secano
 Ref:170000007222663 Recinto:11-035-002-00009-00001 Cultivo:62000 PASTOS PERMANENTES DE 5 O MAS AÑOS-SIN
 VARIEDAD Secano
 Ref:170000007222666 Recinto:11-035-002-00010-00005 Cultivo:62000 PASTOS PERMANENTES DE 5 O MAS AÑOS-SIN
 VARIEDAD Secano
 Ref:-878297 Recinto:11-035-002-00010-00009 Cultivo:62000 PASTOS PERMANENTES DE 5 O MAS AÑOS-SIN VARIEDAD Secano
 Ref:170000007222678 Recinto:11-035-002-00011-00002 Cultivo:62000 PASTOS PERMANENTES DE 5 O MAS AÑOS-SIN
 VARIEDAD Secano
 Ref:170000007222667 Recinto:11-035-002-00012-00001 Cultivo:62000 PASTOS PERMANENTES DE 5 O MAS AÑOS-SIN
 VARIEDAD Secano
 Ref:170000007222675 Recinto:11-035-002-00012-00002 Cultivo:62000 PASTOS PERMANENTES DE 5 O MAS AÑOS-SIN
 VARIEDAD Secano
 Ref:170000007222660 Recinto:11-035-004-00008-00002 Cultivo:245000 MEZCLA ZULLA - AVENA-SIN VARIEDAD Secano
 Ref:-878298 Recinto:11-035-004-00008-00003 Cultivo:62000 PASTOS PERMANENTES DE 5 O MAS AÑOS-SIN VARIEDAD Secano
 Ref:170000007222679 Recinto:11-035-005-00001-00001 Cultivo:62000 PASTOS PERMANENTES DE 5 O MAS AÑOS-SIN
 VARIEDAD Secano
 Ref:170000007222683 Recinto:11-035-023-00066-00001 Cultivo:62000 PASTOS PERMANENTES DE 5 O MAS AÑOS-SIN
 VARIEDAD Secano
 Ref:-878300 Recinto:11-035-023-00066-00003 Cultivo:62000 PASTOS PERMANENTES DE 5 O MAS AÑOS-SIN VARIEDAD Secano
 Ref:170000007222680 Recinto:11-035-023-00067-00001 Cultivo:62000 PASTOS PERMANENTES DE 5 O MAS AÑOS-SIN
 VARIEDAD Secano
 Ref:4198350 Recinto:11-035-023-00073-00001 Cultivo:62000 PASTOS PERMANENTES DE 5 O MAS AÑOS-SIN VARIEDAD Secano
 Ref:170000007222657 Recinto:11-035-023-00076-00001 Cultivo:62000 PASTOS PERMANENTES DE 5 O MAS AÑOS-SIN
 VARIEDAD Secano
 Ref:170000007222654 Recinto:11-035-023-00076-00003 Cultivo:62000 PASTOS PERMANENTES DE 5 O MAS AÑOS-SIN
 VARIEDAD Secano
 Ref:170000007222672 Recinto:11-035-023-00078-00001 Cultivo:62000 PASTOS PERMANENTES DE 5 O MAS AÑOS-SIN
 VARIEDAD Secano
 Ref:170000007222656 Recinto:11-035-023-00078-00002 Cultivo:62000 PASTOS PERMANENTES DE 5 O MAS AÑOS-SIN
 VARIEDAD Secano
 Ref:170000007222658 Recinto:11-035-023-00079-00002 Cultivo:63000 PASTOS DE MENOS DE 5 AÑOS-SIN VARIEDAD Secano
 Ref:4198351 Recinto:11-035-023-00080-00001 Cultivo:63000 PASTOS DE MENOS DE 5 AÑOS-SIN VARIEDAD Secano
 Ref:4198352 Recinto:11-035-023-00081-00001 Cultivo:63000 PASTOS DE MENOS DE 5 AÑOS-SIN VARIEDAD Secano
 Ref:-575955 Recinto:11-035-023-00081-00001 Cultivo:63000 PASTOS DE MENOS DE 5 AÑOS-SIN VARIEDAD Secano
 Ref:4198356 Recinto:11-035-023-00082-00001 Cultivo:63000 PASTOS DE MENOS DE 5 AÑOS-SIN VARIEDAD Secano
 Ref:4198360 Recinto:11-035-023-00083-00001 Cultivo:63000 PASTOS DE MENOS DE 5 AÑOS-SIN VARIEDAD Secano
 Ref:4198363 Recinto:11-035-023-00085-00001 Cultivo:63000 PASTOS DE MENOS DE 5 AÑOS-SIN VARIEDAD Secano
 Ref:170000007222681 Recinto:11-035-023-00087-00001 Cultivo:62000 PASTOS PERMANENTES DE 5 O MAS AÑOS-SIN
 VARIEDAD Secano
 Ref:170000007222682 Recinto:11-035-023-00089-00001 Cultivo:62000 PASTOS PERMANENTES DE 5 O MAS AÑOS-SIN
 VARIEDAD Secano
 Ref:4198365 Recinto:11-035-024-00113-00001 Cultivo:63000 PASTOS DE MENOS DE 5 AÑOS-SIN VARIEDAD Secano
 Ref:-878301 Recinto:11-035-024-00113-00002 Cultivo:62000 PASTOS PERMANENTES DE 5 O MAS AÑOS-SIN VARIEDAD Secano
 Ref:4198367 Recinto:11-035-024-00115-00001 Cultivo:63000 PASTOS DE MENOS DE 5 AÑOS-SIN VARIEDAD Secano
 Ref:-878302 Recinto:11-035-024-00115-00003 Cultivo:62000 PASTOS PERMANENTES DE 5 O MAS AÑOS-SIN VARIEDAD Secano
 Ref:170000007222673 Recinto:11-035-042-00113-00001 Cultivo:62000 PASTOS PERMANENTES DE 5 O MAS AÑOS-SIN
 VARIEDAD Secano

(1) Superficie declarada admisible ajustada con la superficie comprometida.
 (2) Factor de penalización valorando el alcance para el tipo de compromiso.

Puede verificar la integridad de una copia de este documento mediante la lectura del código QR adjunto o mediante el acceso a la dirección <https://ws050.juntadeandalucia.es/verificarFirma> indicando el código de VERIFICACIÓN

FIRMADO POR	RAQUEL MARIA ESPIN CRESPO	17/12/2024	
VERIFICACIÓN	Pk2jm6UYDU9J72AMTZUYRN3GET48NG	PÁG. 928/9349	

**INCIDENCIAS****INCIDENCIA DESCRIPCIÓN**

	Ref:170000007222671 Recinto:11-035-042-00115-00001 Cultivo:62000 PASTOS PERMANENTES DE 5 O MAS AÑOS-SIN VARIEDAD Secano
	Ref:170000007222670 Recinto:11-035-042-00123-00001 Cultivo:62000 PASTOS PERMANENTES DE 5 O MAS AÑOS-SIN VARIEDAD Secano
	Ref:170000007222661 Recinto:11-035-047-00152-00001 Cultivo:62000 PASTOS PERMANENTES DE 5 O MAS AÑOS-SIN VARIEDAD Secano
	Ref:170000007222685 Recinto:11-035-047-00152-00005 Cultivo:62000 PASTOS PERMANENTES DE 5 O MAS AÑOS-SIN VARIEDAD Secano
	Ref:170000007222668 Recinto:11-035-047-00152-00006 Cultivo:62000 PASTOS PERMANENTES DE 5 O MAS AÑOS-SIN VARIEDAD Secano
	Ref:-6419 Recinto:11-035-047-00152-00008 Cultivo:62000 PASTOS PERMANENTES DE 5 O MAS AÑOS-SIN VARIEDAD Secano
	Ref:-6420 Recinto:11-035-047-00152-00010 Cultivo:62000 PASTOS PERMANENTES DE 5 O MAS AÑOS-SIN VARIEDAD Secano
100424	Solicita recinto que no está comprometido para la operación.
	Ref:170000007222649 Recinto:11-035-001-00002-00001 Cultivo:62000 PASTOS PERMANENTES DE 5 O MAS AÑOS-SIN VARIEDAD Secano
	Ref:170000007222650 Recinto:11-035-001-00003-00001 Cultivo:62000 PASTOS PERMANENTES DE 5 O MAS AÑOS-SIN VARIEDAD Secano
	Ref:170000007222664 Recinto:11-035-002-00005-00001 Cultivo:62000 PASTOS PERMANENTES DE 5 O MAS AÑOS-SIN VARIEDAD Secano
	Ref:170000007222674 Recinto:11-035-002-00005-00002 Cultivo:62000 PASTOS PERMANENTES DE 5 O MAS AÑOS-SIN VARIEDAD Secano
	Ref:170000007222662 Recinto:11-035-002-00006-00001 Cultivo:62000 PASTOS PERMANENTES DE 5 O MAS AÑOS-SIN VARIEDAD Secano
	Ref:170000007222684 Recinto:11-035-002-00007-00002 Cultivo:62000 PASTOS PERMANENTES DE 5 O MAS AÑOS-SIN VARIEDAD Secano
	Ref:170000007222677 Recinto:11-035-002-00008-00005 Cultivo:62000 PASTOS PERMANENTES DE 5 O MAS AÑOS-SIN VARIEDAD Secano
	Ref:170000007222666 Recinto:11-035-002-00010-00005 Cultivo:62000 PASTOS PERMANENTES DE 5 O MAS AÑOS-SIN VARIEDAD Secano
	Ref:-878297 Recinto:11-035-002-00010-00009 Cultivo:62000 PASTOS PERMANENTES DE 5 O MAS AÑOS-SIN VARIEDAD Secano
	Ref:170000007222678 Recinto:11-035-002-00011-00002 Cultivo:62000 PASTOS PERMANENTES DE 5 O MAS AÑOS-SIN VARIEDAD Secano
	Ref:170000007222667 Recinto:11-035-002-00012-00001 Cultivo:62000 PASTOS PERMANENTES DE 5 O MAS AÑOS-SIN VARIEDAD Secano
	Ref:170000007222675 Recinto:11-035-002-00012-00002 Cultivo:62000 PASTOS PERMANENTES DE 5 O MAS AÑOS-SIN VARIEDAD Secano
	Ref:-878298 Recinto:11-035-004-00008-00003 Cultivo:62000 PASTOS PERMANENTES DE 5 O MAS AÑOS-SIN VARIEDAD Secano
	Ref:170000007222683 Recinto:11-035-023-00066-00001 Cultivo:62000 PASTOS PERMANENTES DE 5 O MAS AÑOS-SIN VARIEDAD Secano
	Ref:170000007222680 Recinto:11-035-023-00067-00001 Cultivo:62000 PASTOS PERMANENTES DE 5 O MAS AÑOS-SIN VARIEDAD Secano
	Ref:170000007222669 Recinto:11-035-030-00001-00001 Cultivo:3141 TRIGO DURO-DON RICARDO Secano
	Ref:170000007222653 Recinto:11-035-030-00015-00001 Cultivo:33242 GIRASOL-SUOMI Secano
	Ref:170000007222651 Recinto:11-035-030-00016-00001 Cultivo:33242 GIRASOL-SUOMI Secano
	Ref:170000007222673 Recinto:11-035-042-00113-00001 Cultivo:62000 PASTOS PERMANENTES DE 5 O MAS AÑOS-SIN VARIEDAD Secano
	Ref:170000007222671 Recinto:11-035-042-00115-00001 Cultivo:62000 PASTOS PERMANENTES DE 5 O MAS AÑOS-SIN VARIEDAD Secano
	Ref:170000007222670 Recinto:11-035-042-00123-00001 Cultivo:62000 PASTOS PERMANENTES DE 5 O MAS AÑOS-SIN VARIEDAD Secano
	Ref:170000007222661 Recinto:11-035-047-00152-00001 Cultivo:62000 PASTOS PERMANENTES DE 5 O MAS AÑOS-SIN VARIEDAD Secano
	Ref:170000007222685 Recinto:11-035-047-00152-00005 Cultivo:62000 PASTOS PERMANENTES DE 5 O MAS AÑOS-SIN VARIEDAD Secano
	Ref:170000007222668 Recinto:11-035-047-00152-00006 Cultivo:62000 PASTOS PERMANENTES DE 5 O MAS AÑOS-SIN VARIEDAD Secano
	Ref:-6419 Recinto:11-035-047-00152-00008 Cultivo:62000 PASTOS PERMANENTES DE 5 O MAS AÑOS-SIN VARIEDAD Secano
	Ref:-6420 Recinto:11-035-047-00152-00010 Cultivo:62000 PASTOS PERMANENTES DE 5 O MAS AÑOS-SIN VARIEDAD Secano

Datos considerados para el Cálculo de la Carga Ganadera mínima y máxima del expediente

Explotación	Especie	Inscrito en Sipea y Admisible	Ugm Calculada para CG Mínima	Ugm Calculada para CG Máxima
ES110350000512	BOVINA	NO	0,00	7,94

(1) Superficie declarada admisible ajustada con la superficie comprometida.
(2) Factor de penalización valorando el alcance para el tipo de compromiso.

Puede verificar la integridad de una copia de este documento mediante la lectura del código QR adjunto o mediante el acceso a la dirección <https://ws050.juntadeandalucia.es/verificarFirma> indicando el código de VERIFICACIÓN

FIRMADO POR	RAQUEL MARIA ESPIN CRESPO	17/12/2024	
VERIFICACIÓN	Pk2jm6UYDU9J72AMTZUYRN3GET48NG	PÁG. 929/9349	

**Datos considerados para el Cálculo de la Carga Ganadera mínima y máxima del expediente**

Explotación	Especie	Inscrito en Sipea y Admisible	Ugm Calculada para CG Mínima	Ugm Calculada para CG Máxima
ES110350000642	BOVINA	SI	463,86	463,86
			463,86	471,80

Superficie determinada para Cálculo Carga Ganadera Mínima: 677,94 ha
Superficie determinada para Cálculo Carga Ganadera Máxima: 677,94 ha
Carga Ganadera Mínima Expediente: 0,68 ugm/ha
Carga Ganadera Máxima Expediente: 0,70 ugm/ha

Recintos Determinados para el Cálculo de Garga Ganadera Mínima

REF.	REFERENCIA SIGPAC	CULTIVO	DESCRIPCIÓN CULTIVO	S/R	SUP. RESUELTA (ha)
-878302	11-035-024-00115-00003	62000	PASTOS PERMANENTES DE 5 O MAS AÑOS-SIN VARIEDAD	S	0,27
-878301	11-035-024-00113-00002	62000	PASTOS PERMANENTES DE 5 O MAS AÑOS-SIN VARIEDAD	S	0,42
-878300	11-035-023-00066-00003	62000	PASTOS PERMANENTES DE 5 O MAS AÑOS-SIN VARIEDAD	S	1,04
-878298	11-035-004-00008-00003	62000	PASTOS PERMANENTES DE 5 O MAS AÑOS-SIN VARIEDAD	S	0,03
-878297	11-035-002-00010-00009	62000	PASTOS PERMANENTES DE 5 O MAS AÑOS-SIN VARIEDAD	S	7,07
-575955	11-035-023-00081-00001	63000	PASTOS DE MENOS DE 5 AÑOS-SIN VARIEDAD	S	1,04
-6420	11-035-047-00152-00010	62000	PASTOS PERMANENTES DE 5 O MAS AÑOS-SIN VARIEDAD	S	0,05
-6419	11-035-047-00152-00008	62000	PASTOS PERMANENTES DE 5 O MAS AÑOS-SIN VARIEDAD	S	0,03
4198350	11-035-023-00073-00001	62000	PASTOS PERMANENTES DE 5 O MAS AÑOS-SIN VARIEDAD	S	5,03
4198351	11-035-023-00080-00001	63000	PASTOS DE MENOS DE 5 AÑOS-SIN VARIEDAD	S	6,53
4198352	11-035-023-00081-00001	63000	PASTOS DE MENOS DE 5 AÑOS-SIN VARIEDAD	S	4,85
4198356	11-035-023-00082-00001	63000	PASTOS DE MENOS DE 5 AÑOS-SIN VARIEDAD	S	7,61
4198360	11-035-023-00083-00001	63000	PASTOS DE MENOS DE 5 AÑOS-SIN VARIEDAD	S	10,63
4198363	11-035-023-00085-00001	63000	PASTOS DE MENOS DE 5 AÑOS-SIN VARIEDAD	S	10,78
4198365	11-035-024-00113-00001	63000	PASTOS DE MENOS DE 5 AÑOS-SIN VARIEDAD	S	13,27
4198367	11-035-024-00115-00001	63000	PASTOS DE MENOS DE 5 AÑOS-SIN VARIEDAD	S	12,99
1700000007222649	11-035-001-00002-00001	62000	PASTOS PERMANENTES DE 5 O MAS AÑOS-SIN VARIEDAD	S	52,73
1700000007222650	11-035-001-00003-00001	62000	PASTOS PERMANENTES DE 5 O MAS AÑOS-SIN VARIEDAD	S	44,70
1700000007222654	11-035-023-00076-00003	62000	PASTOS PERMANENTES DE 5 O MAS AÑOS-SIN VARIEDAD	S	0,01
1700000007222655	11-035-001-00007-00001	63000	PASTOS DE MENOS DE 5 AÑOS-SIN VARIEDAD	S	120,49
1700000007222656	11-035-023-00078-00002	62000	PASTOS PERMANENTES DE 5 O MAS AÑOS-SIN VARIEDAD	S	26,48
1700000007222657	11-035-023-00076-00001	62000	PASTOS PERMANENTES DE 5 O MAS AÑOS-SIN VARIEDAD	S	2,27
1700000007222658	11-035-023-00079-00002	63000	PASTOS DE MENOS DE 5 AÑOS-SIN VARIEDAD	S	10,86
1700000007222661	11-035-047-00152-00001	62000	PASTOS PERMANENTES DE 5 O MAS AÑOS-SIN VARIEDAD	S	9,22
1700000007222662	11-035-002-00006-00001	62000	PASTOS PERMANENTES DE 5 O MAS AÑOS-SIN VARIEDAD	S	36,04
1700000007222663	11-035-002-00009-00001	62000	PASTOS PERMANENTES DE 5 O MAS AÑOS-SIN VARIEDAD	S	64,08
1700000007222664	11-035-002-00005-00001	62000	PASTOS PERMANENTES DE 5 O MAS AÑOS-SIN VARIEDAD	S	47,38
1700000007222665	11-035-002-00007-00001	62000	PASTOS PERMANENTES DE 5 O MAS AÑOS-SIN VARIEDAD	S	20,41
1700000007222666	11-035-002-00010-00005	62000	PASTOS PERMANENTES DE 5 O MAS AÑOS-SIN VARIEDAD	S	34,32
1700000007222667	11-035-002-00012-00001	62000	PASTOS PERMANENTES DE 5 O MAS AÑOS-SIN VARIEDAD	S	2,42
1700000007222668	11-035-047-00152-00006	62000	PASTOS PERMANENTES DE 5 O MAS AÑOS-SIN VARIEDAD	S	0,05
1700000007222670	11-035-042-00123-00001	62000	PASTOS PERMANENTES DE 5 O MAS AÑOS-SIN VARIEDAD	S	0,24
1700000007222672	11-035-023-00078-00001	62000	PASTOS PERMANENTES DE 5 O MAS AÑOS-SIN VARIEDAD	S	0,31

(1) Superficie declarada admisible ajustada con la superficie comprometida.
(2) Factor de penalización valorando el alcance para el tipo de compromiso.

Puede verificar la integridad de una copia de este documento mediante la lectura del código QR adjunto o mediante el acceso a la dirección <https://ws050.juntadeandalucia.es/verificarFirma> indicando el código de VERIFICACIÓN

FIRMADO POR	RAQUEL MARIA ESPIN CRESPO	17/12/2024	
VERIFICACIÓN	Pk2jm6UYDU9J72AMTZUYRN3GET48NG	PÁG. 930/9349	

**Datos considerados para el Cálculo de la Carga Ganadera mínima y máxima del expediente****Recintos Determinados para el Cálculo de Garga Ganadera Mínima**

REF.	REFERENCIA SIGPAC	CULTIVO	DESCRIPCIÓN CULTIVO	S/R	SUP.
					RESUELTA (ha)
1700000007222673	11-035-042-00113-00001	62000	PASTOS PERMANENTES DE 5 O MAS AÑOS-SIN VARIEDAD	S	0,96
1700000007222674	11-035-002-00005-00002	62000	PASTOS PERMANENTES DE 5 O MAS AÑOS-SIN VARIEDAD	S	0,30
1700000007222675	11-035-002-00012-00002	62000	PASTOS PERMANENTES DE 5 O MAS AÑOS-SIN VARIEDAD	S	15,55
1700000007222676	11-035-002-00008-00004	62000	PASTOS PERMANENTES DE 5 O MAS AÑOS-SIN VARIEDAD	S	21,25
1700000007222677	11-035-002-00008-00005	62000	PASTOS PERMANENTES DE 5 O MAS AÑOS-SIN VARIEDAD	S	0,35
1700000007222678	11-035-002-00011-00002	62000	PASTOS PERMANENTES DE 5 O MAS AÑOS-SIN VARIEDAD	S	7,56
1700000007222679	11-035-005-00001-00001	62000	PASTOS PERMANENTES DE 5 O MAS AÑOS-SIN VARIEDAD	S	13,40
1700000007222680	11-035-023-00067-00001	62000	PASTOS PERMANENTES DE 5 O MAS AÑOS-SIN VARIEDAD	S	7,80
1700000007222681	11-035-023-00087-00001	62000	PASTOS PERMANENTES DE 5 O MAS AÑOS-SIN VARIEDAD	S	11,64
1700000007222682	11-035-023-00089-00001	62000	PASTOS PERMANENTES DE 5 O MAS AÑOS-SIN VARIEDAD	S	8,36
1700000007222683	11-035-023-00066-00001	62000	PASTOS PERMANENTES DE 5 O MAS AÑOS-SIN VARIEDAD	S	36,29
1700000007222684	11-035-002-00007-00002	62000	PASTOS PERMANENTES DE 5 O MAS AÑOS-SIN VARIEDAD	S	0,64
1700000007222685	11-035-047-00152-00005	62000	PASTOS PERMANENTES DE 5 O MAS AÑOS-SIN VARIEDAD	S	0,19

Recintos Determinados para el Cálculo de Garga Ganadera Máxima

REF.	REFERENCIA SIGPAC	CULTIVO	DESCRIPCIÓN CULTIVO	S/R	SUP.
					RESUELTA (ha)
-878302	11-035-024-00115-00003	62000	PASTOS PERMANENTES DE 5 O MAS AÑOS-SIN VARIEDAD	S	0,27
-878301	11-035-024-00113-00002	62000	PASTOS PERMANENTES DE 5 O MAS AÑOS-SIN VARIEDAD	S	0,42
-878300	11-035-023-00066-00003	62000	PASTOS PERMANENTES DE 5 O MAS AÑOS-SIN VARIEDAD	S	1,04
-878298	11-035-004-00008-00003	62000	PASTOS PERMANENTES DE 5 O MAS AÑOS-SIN VARIEDAD	S	0,03
-878297	11-035-002-00010-00009	62000	PASTOS PERMANENTES DE 5 O MAS AÑOS-SIN VARIEDAD	S	7,07
-575955	11-035-023-00081-00001	63000	PASTOS DE MENOS DE 5 AÑOS-SIN VARIEDAD	S	1,04
-6420	11-035-047-00152-00010	62000	PASTOS PERMANENTES DE 5 O MAS AÑOS-SIN VARIEDAD	S	0,05
-6419	11-035-047-00152-00008	62000	PASTOS PERMANENTES DE 5 O MAS AÑOS-SIN VARIEDAD	S	0,03
4198350	11-035-023-00073-00001	62000	PASTOS PERMANENTES DE 5 O MAS AÑOS-SIN VARIEDAD	S	5,03
4198351	11-035-023-00080-00001	63000	PASTOS DE MENOS DE 5 AÑOS-SIN VARIEDAD	S	6,53
4198352	11-035-023-00081-00001	63000	PASTOS DE MENOS DE 5 AÑOS-SIN VARIEDAD	S	4,85
4198356	11-035-023-00082-00001	63000	PASTOS DE MENOS DE 5 AÑOS-SIN VARIEDAD	S	7,61
4198360	11-035-023-00083-00001	63000	PASTOS DE MENOS DE 5 AÑOS-SIN VARIEDAD	S	10,63
4198363	11-035-023-00085-00001	63000	PASTOS DE MENOS DE 5 AÑOS-SIN VARIEDAD	S	10,78
4198365	11-035-024-00113-00001	63000	PASTOS DE MENOS DE 5 AÑOS-SIN VARIEDAD	S	13,27
4198367	11-035-024-00115-00001	63000	PASTOS DE MENOS DE 5 AÑOS-SIN VARIEDAD	S	12,99
1700000007222649	11-035-001-00002-00001	62000	PASTOS PERMANENTES DE 5 O MAS AÑOS-SIN VARIEDAD	S	52,73
1700000007222650	11-035-001-00003-00001	62000	PASTOS PERMANENTES DE 5 O MAS AÑOS-SIN VARIEDAD	S	44,70
1700000007222654	11-035-023-00076-00003	62000	PASTOS PERMANENTES DE 5 O MAS AÑOS-SIN VARIEDAD	S	0,01
1700000007222655	11-035-001-00007-00001	63000	PASTOS DE MENOS DE 5 AÑOS-SIN VARIEDAD	S	120,49
1700000007222656	11-035-023-00078-00002	62000	PASTOS PERMANENTES DE 5 O MAS AÑOS-SIN VARIEDAD	S	26,48
1700000007222657	11-035-023-00076-00001	62000	PASTOS PERMANENTES DE 5 O MAS AÑOS-SIN VARIEDAD	S	2,27
1700000007222658	11-035-023-00079-00002	63000	PASTOS DE MENOS DE 5 AÑOS-SIN VARIEDAD	S	10,86
1700000007222661	11-035-047-00152-00001	62000	PASTOS PERMANENTES DE 5 O MAS AÑOS-SIN	S	9,22

(1) Superficie declarada admisible ajustada con la superficie comprometida.
(2) Factor de penalización valorando el alcance para el tipo de compromiso.

Puede verificar la integridad de una copia de este documento mediante la lectura del código QR adjunto o mediante el acceso a la dirección <https://ws050.juntadeandalucia.es/verificarFirma> indicando el código de VERIFICACIÓN

FIRMADO POR

RAQUEL MARIA ESPIN CRESPO

17/12/2024

VERIFICACIÓN

Pk2jm6UYDU9J72AMTZUYRN3GET48NG

PÁG. 931/9349



**Datos considerados para el Cálculo de la Carga Ganadera mínima y máxima del expediente****Recintos Determinados para el Cálculo de Garga Ganadera Máxima**

REF.	REFERENCIA SIGPAC	CULTIVO	DESCRIPCIÓN CULTIVO	SUP.	
				S/R	RESUELTA (ha)
1700000007222662	11-035-002-00006-00001	62000	PASTOS PERMANENTES DE 5 O MAS AÑOS-SIN VARIEDAD	S	36,04
1700000007222663	11-035-002-00009-00001	62000	PASTOS PERMANENTES DE 5 O MAS AÑOS-SIN VARIEDAD	S	64,08
1700000007222664	11-035-002-00005-00001	62000	PASTOS PERMANENTES DE 5 O MAS AÑOS-SIN VARIEDAD	S	47,38
1700000007222665	11-035-002-00007-00001	62000	PASTOS PERMANENTES DE 5 O MAS AÑOS-SIN VARIEDAD	S	20,41
1700000007222666	11-035-002-00010-00005	62000	PASTOS PERMANENTES DE 5 O MAS AÑOS-SIN VARIEDAD	S	34,32
1700000007222667	11-035-002-00012-00001	62000	PASTOS PERMANENTES DE 5 O MAS AÑOS-SIN VARIEDAD	S	2,42
1700000007222668	11-035-047-00152-00006	62000	PASTOS PERMANENTES DE 5 O MAS AÑOS-SIN VARIEDAD	S	0,05
1700000007222670	11-035-042-00123-00001	62000	PASTOS PERMANENTES DE 5 O MAS AÑOS-SIN VARIEDAD	S	0,24
1700000007222671	11-035-042-00115-00001	62000	PASTOS PERMANENTES DE 5 O MAS AÑOS-SIN VARIEDAD	S	0,00
1700000007222672	11-035-023-00078-00001	62000	PASTOS PERMANENTES DE 5 O MAS AÑOS-SIN VARIEDAD	S	0,31
1700000007222673	11-035-042-00113-00001	62000	PASTOS PERMANENTES DE 5 O MAS AÑOS-SIN VARIEDAD	S	0,96
1700000007222674	11-035-002-00005-00002	62000	PASTOS PERMANENTES DE 5 O MAS AÑOS-SIN VARIEDAD	S	0,30
1700000007222675	11-035-002-00012-00002	62000	PASTOS PERMANENTES DE 5 O MAS AÑOS-SIN VARIEDAD	S	15,55
1700000007222676	11-035-002-00008-00004	62000	PASTOS PERMANENTES DE 5 O MAS AÑOS-SIN VARIEDAD	S	21,25
1700000007222677	11-035-002-00008-00005	62000	PASTOS PERMANENTES DE 5 O MAS AÑOS-SIN VARIEDAD	S	0,35
1700000007222678	11-035-002-00011-00002	62000	PASTOS PERMANENTES DE 5 O MAS AÑOS-SIN VARIEDAD	S	7,56
1700000007222679	11-035-005-00001-00001	62000	PASTOS PERMANENTES DE 5 O MAS AÑOS-SIN VARIEDAD	S	13,40
1700000007222680	11-035-023-00067-00001	62000	PASTOS PERMANENTES DE 5 O MAS AÑOS-SIN VARIEDAD	S	7,80
1700000007222681	11-035-023-00087-00001	62000	PASTOS PERMANENTES DE 5 O MAS AÑOS-SIN VARIEDAD	S	11,64
1700000007222682	11-035-023-00089-00001	62000	PASTOS PERMANENTES DE 5 O MAS AÑOS-SIN VARIEDAD	S	8,36
1700000007222683	11-035-023-00066-00001	62000	PASTOS PERMANENTES DE 5 O MAS AÑOS-SIN VARIEDAD	S	36,29
1700000007222684	11-035-002-00007-00002	62000	PASTOS PERMANENTES DE 5 O MAS AÑOS-SIN VARIEDAD	S	0,64
1700000007222685	11-035-047-00152-00005	62000	PASTOS PERMANENTES DE 5 O MAS AÑOS-SIN VARIEDAD	S	0,19

Incidencias de carga ganadera**INCIDENCIA DESCRIPCIÓN**

100407 Explotación solicitada no forma parte de ningún organismo de control autorizado para la producción ecológica en Andalucía o fecha de inscripción posterior al plazo establecido (Anexo I. Criterios de Subvencionabilidad. Orden 28 de marzo de 2023).
Explotación:ES110350000512 Especie:BOVINA

(1) Superficie declarada admisible ajustada con la superficie comprometida.
(2) Factor de penalización valorando el alcance para el tipo de compromiso.

Puede verificar la integridad de una copia de este documento mediante la lectura del código QR adjunto o mediante el acceso a la dirección <https://ws050.juntadeandalucia.es/verificarFirma> indicando el código de VERIFICACIÓN

FIRMADO POR	RAQUEL MARIA ESPIN CRESPO	17/12/2024	
VERIFICACIÓN	Pk2jm6UYDU9J72AMTZUYRN3GET48NG	PÁG. 932/9349	

**APELLIDOS Y NOMBRE / RAZÓN SOCIAL**

AGROPECUARIA LA INA,S.L

NIF

***0623*

EXPEDIENTE

1193242

ANUALIDAD DE PAGO

1ª

IMPORTES POR ANUALIDAD

	2023	2024	2025	2026	2027
IMPORTE MÁXIMO SUBVENCIONABLE	3.505,50 €	3.505,50 €	2.921,25 €	2.921,25 €	2.921,25 €
IMPORTE MEDIO DE TRANSFERENCIA (€/ha)	75,91 €	75,91 €	63,26 €	63,26 €	63,26 €

RESUMEN DE UNIDADES

Cód	GRUPO DE PAGO	Sup. Dec. Admisible (ha)	Sup. Comprometida (ha)	Sup. ajustada compromiso (1) (ha)	% sobredec.	Sup. Resuelta (ha)	Importe Declarado	Importe Topado	Importe Resuelto	Importe tras sobredec.
418	PASTOS ASOCIADOS A GANADERÍA ECOLÓGICA	46,37		46,18	0,00	46,18	4.552,42	3.505,50	3.505,50	3.505,50
	TOTAL	46,37	46,18	46,18		46,18	4.552,42	3.505,50	3.505,50	3.505,50

APLICACIÓN DE REDUCCIONES Y PENALIZACIONES

GRUPO DE PAGO	Importe Calculado	Importe prereduc.	Criterios de subvencionabilidad y compromisos	Presentación tardía	Omisión declaración	Condicionidad	IMPORTE (Euros) RESUELTO
PASTOS ASOCIADOS A GANADERÍA	3.505,50	3.505,50	0,00	0,00	0,00	0,00	3.505,50
TOTAL	3.505,50	3.505,50					3.505,50

RESUMEN DE PAGOS

	RESUELTO	FEADER	MAPA	CAPADR
PASTOS ASOCIADOS A GANADERÍA ECOLÓGICA - Pago realizado	3.505,50 €	2.979,68 €	343,89 €	181,93 €

(1) Superficie declarada admisible ajustada con la superficie comprometida.
(2) Factor de penalización valorando el alcance para el tipo de compromiso.

Puede verificar la integridad de una copia de este documento mediante la lectura del código QR adjunto o mediante el acceso a la dirección <https://ws050.juntadeandalucia.es/verificarFirma> indicando el código de VERIFICACIÓN

FIRMADO POR

RAQUEL MARIA ESPIN CRESPO

17/12/2024

VERIFICACIÓN

Pk2jm6UYDU9J72AMTZUYRN3GET48NG

PÁG. 933/9349



**RECINTOS RESUELTOS**

REF.	REFERENCIA SIGPAC	CULTIVO DESCRIPCIÓN CULTIVO	S/R	G.PAGO	PEND. MEDIA (%)	SUP. DEC. ADMISIBLE (ha)	SUP. COMPROM. (ha)	SUP. AJUSTADA COMPR.(1) (ha)	SUP. CONV. SIGPAC (ha)	SUP. CERTIF. (ha)	SUP. CAMPO (ha)	SUP. CAMPO DETER. CULT. DECLARADO (ha)	SUP. DEC. REDUCIDA (ha)	SUP. RESUELTA (ha)
-1197647	11-020-138-00043-163	62000 PASTOS PERMANENTES DE 5 O MAS AÑOS-SIN VARIEDAD	S	418	10,30	0,04	0,04	0,04		0,04			0,04	0,04
-1197646	11-020-138-00043-158	62000 PASTOS PERMANENTES DE 5 O MAS AÑOS-SIN VARIEDAD	S	418	4,10	0,22	0,22	0,22		0,22			0,22	0,22
-1197641	11-020-138-00043-150	62000 PASTOS PERMANENTES DE 5 O MAS AÑOS-SIN VARIEDAD	S	418	7,80	0,05	0,05	0,05		0,06			0,05	0,05
-1197640	11-020-138-00043-149	62000 PASTOS PERMANENTES DE 5 O MAS AÑOS-SIN VARIEDAD	S	418	29,70	1,82	1,82	1,82		2,43			1,82	1,82
-1197639	11-020-138-00043-148	62000 PASTOS PERMANENTES DE 5 O MAS AÑOS-SIN VARIEDAD	S	418	8,40	0,21	0,21	0,21		0,21			0,21	0,21
-1197638	11-020-138-00043-147	62000 PASTOS PERMANENTES DE 5 O MAS AÑOS-SIN VARIEDAD	S	418	27,70	1,22	1,22	1,22		1,44			1,22	1,22
-1197636	11-020-138-00043-144	62000 PASTOS PERMANENTES DE 5 O MAS AÑOS-SIN VARIEDAD	S	418	21,60	1,47	1,47	1,47		1,47			1,47	1,47
-903256	11-020-138-00043-140	62000 PASTOS PERMANENTES DE 5 O MAS AÑOS-SIN VARIEDAD	S	418	10,40	0,01	0,01	0,01		0,02			0,01	0,01
-903255	11-020-138-00043-138	62000 PASTOS PERMANENTES DE 5 O MAS AÑOS-SIN VARIEDAD	S	418	21,00	0,14	0,14	0,14		0,32			0,14	0,14
-903253	11-020-138-00043-136	62000 PASTOS PERMANENTES DE 5 O MAS AÑOS-SIN VARIEDAD	S	418	19,40	0,02	0,02	0,02		0,02			0,02	0,02
-903252	11-020-138-00043-135	62000 PASTOS PERMANENTES DE 5 O MAS AÑOS-SIN VARIEDAD	S	418	23,20	0,03	0,03	0,03		0,03			0,03	0,03
-903251	11-020-138-00043-134	62000 PASTOS PERMANENTES DE 5 O MAS AÑOS-SIN VARIEDAD	S	418	22,70	0,04	0,04	0,04		0,04			0,04	0,04
-903249	11-020-138-00043-132	62000 PASTOS PERMANENTES DE 5 O MAS AÑOS-SIN VARIEDAD	S	418	3,90	0,01	0,01	0,01		0,01			0,01	0,01
-903246	11-020-138-00043-128	62000 PASTOS PERMANENTES DE 5 O MAS AÑOS-SIN VARIEDAD	S	418	10,30	0,44	0,44	0,44		0,58			0,44	0,44
-903241	11-020-138-00043-121	62000 PASTOS PERMANENTES DE 5 O MAS AÑOS-SIN VARIEDAD	S	418	20,80	0,15	0,15	0,15		0,23			0,15	0,15
-903240	11-020-138-00043-120	62000 PASTOS PERMANENTES DE 5 O MAS AÑOS-SIN VARIEDAD	S	418	15,70	0,02	0,02	0,02		0,02			0,02	0,02
-903237	11-020-138-00043-113	62000 PASTOS PERMANENTES DE 5 O MAS AÑOS-SIN VARIEDAD	S	418	17,10	0,98	0,98	0,98		0,98			0,98	0,98
-546027	11-020-138-00043-097	62000 PASTOS PERMANENTES DE 5 O MAS AÑOS-SIN VARIEDAD	S	418	27,00	0,08	0,08	0,08		0,14			0,08	0,08
-135996	11-020-138-00043-008	62000 PASTOS PERMANENTES DE 5 O MAS AÑOS-SIN VARIEDAD	S	418	7,10	0,22	0,22	0,22		0,26			0,22	0,22
-135995	11-020-138-00043-006	62000 PASTOS PERMANENTES DE 5 O MAS AÑOS-SIN VARIEDAD	S	418	5,40	0,38	0,38	0,38		0,38			0,38	0,38
1700000005817633	11-020-138-00043-003	62000 PASTOS PERMANENTES DE 5 O MAS AÑOS-SIN VARIEDAD	S	418	19,40	1,79	1,79	1,79		2,39			1,79	1,79
1700000005817634	11-020-138-00043-021	62000 PASTOS PERMANENTES DE 5 O MAS AÑOS-SIN VARIEDAD	S	418	26,00	0,42	0,42	0,42		0,42			0,42	0,42
1700000005817635	11-020-138-00043-055	62000 PASTOS PERMANENTES DE 5 O MAS AÑOS-SIN VARIEDAD	S	418	19,60	2,87	2,87	2,87		3,38			2,87	2,87
1700000005817636	11-020-138-00043-084	62000 PASTOS PERMANENTES DE 5 O MAS AÑOS-SIN VARIEDAD	S	418	24,40	4,78	4,78	4,78		4,78			4,78	4,78
1700000005817637	11-020-138-00043-092	62000 PASTOS PERMANENTES DE 5 O MAS AÑOS-SIN VARIEDAD	S	418	19,90	1,99	1,99	1,99		1,99			1,99	1,99
1700000005817639	11-020-138-00043-023	62000 PASTOS PERMANENTES DE 5 O MAS AÑOS-SIN VARIEDAD	S	418	22,10	1,93	1,93	1,93		2,57			1,93	1,93
1700000005817641	11-020-138-00043-090	62000 PASTOS PERMANENTES DE 5 O MAS AÑOS-SIN VARIEDAD	S	418	17,60	0,17	0,17	0,17		0,17			0,17	0,17
1700000005817642	11-020-138-00043-072	62000 PASTOS PERMANENTES DE 5 O MAS AÑOS-SIN VARIEDAD	S	418	5,20	0,05	0,05	0,05		0,06			0,05	0,05
1700000005817644	11-020-138-00043-093	62000 PASTOS PERMANENTES DE 5 O MAS AÑOS-SIN VARIEDAD	S	418	14,70	0,06	0,06	0,06		0,06			0,06	0,06
1700000005817645	11-020-138-00043-093	62000 PASTOS PERMANENTES DE 5 O MAS AÑOS-SIN VARIEDAD	S	418	14,70	0,08	0,08	0,08		0,09			0,08	0,08
1700000005817649	11-020-138-00043-054	62000 PASTOS PERMANENTES DE 5 O MAS AÑOS-SIN VARIEDAD	S	418	14,50	0,27	0,27	0,27		0,59			0,27	0,27
1700000005817650	11-020-138-00043-078	62000 PASTOS PERMANENTES DE 5 O MAS AÑOS-SIN VARIEDAD	S	418	18,20	4,97	4,97	4,97		4,97			4,97	4,97
1700000005817651	11-020-138-00043-052	62000 PASTOS PERMANENTES DE 5 O MAS AÑOS-SIN VARIEDAD	S	418	32,60	0,29	0,29	0,29		0,39			0,29	0,29
1700000005817652	11-020-138-00043-053	62000 PASTOS PERMANENTES DE 5 O MAS AÑOS-SIN VARIEDAD	S	418	16,70	0,04	0,04	0,04		0,07			0,04	0,04
1700000005817653	11-020-138-00043-063	62000 PASTOS PERMANENTES DE 5 O MAS AÑOS-SIN VARIEDAD	S	418	6,40	5,73	5,73	5,73		5,73			5,73	5,73
1700000005817656	11-020-138-00043-050	62000 PASTOS PERMANENTES DE 5 O MAS AÑOS-SIN VARIEDAD	S	418	19,90	0,14	0,14	0,14		0,17			0,14	0,14
1700000005817657	11-020-138-00043-051	62000 PASTOS PERMANENTES DE 5 O MAS AÑOS-SIN VARIEDAD	S	418	26,10	0,09	0,09	0,09		0,14			0,09	0,09
1700000005817658	11-020-138-00043-045	62000 PASTOS PERMANENTES DE 5 O MAS AÑOS-SIN VARIEDAD	S	418	4,10	0,08	0,08	0,08		0,08			0,08	0,08
1700000005817659	11-020-138-00043-048	62000 PASTOS PERMANENTES DE 5 O MAS AÑOS-SIN VARIEDAD	S	418	32,00	0,14	0,14	0,14		0,14			0,14	0,14
1700000005817660	11-020-138-00043-004	62000 PASTOS PERMANENTES DE 5 O MAS AÑOS-SIN VARIEDAD	S	418	25,60	1,06	0,87	0,87		2,36			0,87	0,87
1700000005817661	11-020-138-00028-001	62000 PASTOS PERMANENTES DE 5 O MAS AÑOS-SIN VARIEDAD	R	418	9,80	3,85	3,85	3,85		3,85			3,85	3,85
1700000005817662	11-020-138-00043-070	62000 PASTOS PERMANENTES DE 5 O MAS AÑOS-SIN VARIEDAD	S	418	19,90	0,39	0,39	0,39		0,39			0,39	0,39
1700000005817664	11-020-138-00043-043	62000 PASTOS PERMANENTES DE 5 O MAS AÑOS-SIN VARIEDAD	S	418	15,50	0,06	0,06	0,06		0,09			0,06	0,06
1700000005817666	11-020-138-00043-022	62000 PASTOS PERMANENTES DE 5 O MAS AÑOS-SIN VARIEDAD	S	418	33,40	0,27	0,27	0,27		0,41			0,27	0,27
1700000005817667	11-020-138-00043-024	62000 PASTOS PERMANENTES DE 5 O MAS AÑOS-SIN VARIEDAD	S	418	20,50	1,35	1,35	1,35		1,59			1,35	1,35
1700000005817668	11-020-138-00043-025	62000 PASTOS PERMANENTES DE 5 O MAS AÑOS-SIN VARIEDAD	S	418	20,40	2,37	2,37	2,37		2,37			2,37	2,37
1700000005817669	11-020-138-00043-026	62000 PASTOS PERMANENTES DE 5 O MAS AÑOS-SIN VARIEDAD	S	418	29,10	3,50	3,50	3,50		4,67			3,50	3,50
1700000005817672	11-020-138-00043-073	62000 PASTOS PERMANENTES DE 5 O MAS AÑOS-SIN VARIEDAD	S	418	4,80	0,08	0,08	0,08		0,10			0,08	0,08

INCIDENCIAS**INCIDENCIA DESCRIPCIÓN**

- 4272 Verifica que las líneas de declaración de las Solicitudes Únicas no tienen solapes con la capa de Retroactividad Gráfica (ambas de la misma campaña) a nivel de expediente/línea de declaración gráfica de la solicitud.
Ref:1700000005817660 Recinto:11-020-138-00043-00004 Cultivo: - Agregado de la referencia del recinto.:0 Zona de la referencia del

(1) Superficie declarada admisible ajustada con la superficie comprometida.
(2) Factor de penalización valorando el alcance para el tipo de compromiso.

Puede verificar la integridad de una copia de este documento mediante la lectura del código QR adjunto o mediante el acceso a la dirección <https://ws050.juntadeandalucia.es/verificarFirma> indicando el código de VERIFICACIÓN

FIRMADO POR

RAQUEL MARIA ESPIN CRESPO

17/12/2024

VERIFICACIÓN

Pk2jm6UYDU9J72AMTZUYRN3GET48NG

PÁG. 934/9349



**INCIDENCIAS****INCIDENCIA DESCRIPCIÓN**

recinto.:0 Superficie solapada.:0,19 Id. Incid.:101007280

Datos considerados para el Cálculo de la Carga Ganadera mínima y máxima del expediente

Explotación	Especie	Inscrito en Sipea y Admisible	Ugm Calculada para CG Mínima	Ugm Calculada para CG Máxima
ES110200000472	BOVINA	SI	10,72	10,72
			10,72	10,72

Superficie determinada para Cálculo Carga Ganadera Mínima: 46,18 ha

Superficie determinada para Cálculo Carga Ganadera Máxima: 46,18 ha

Carga Ganadera Mínima Expediente: 0,23 ugm/ha

Carga Ganadera Máxima Expediente: 0,23 ugm/ha

Los importes del Grupo de Pago de pastos de este expediente han sido ajustados por no llegar a la carga ganadera mínima de 0,3

Recintos Determinados para el Cálculo de Garga Ganadera Mínima

REF.	REFERENCIA SIGPAC	CULTIVO	DESCRIPCIÓN CULTIVO	S/R	SUP. RESUELTA (ha)
-1197647	11-020-138-00043-00163	62000	PASTOS PERMANENTES DE 5 O MAS AÑOS-SIN VARIEDAD	S	0,04
-1197646	11-020-138-00043-00158	62000	PASTOS PERMANENTES DE 5 O MAS AÑOS-SIN VARIEDAD	S	0,22
-1197641	11-020-138-00043-00150	62000	PASTOS PERMANENTES DE 5 O MAS AÑOS-SIN VARIEDAD	S	0,05
-1197640	11-020-138-00043-00149	62000	PASTOS PERMANENTES DE 5 O MAS AÑOS-SIN VARIEDAD	S	1,82
-1197639	11-020-138-00043-00148	62000	PASTOS PERMANENTES DE 5 O MAS AÑOS-SIN VARIEDAD	S	0,21
-1197638	11-020-138-00043-00147	62000	PASTOS PERMANENTES DE 5 O MAS AÑOS-SIN VARIEDAD	S	1,22
-1197636	11-020-138-00043-00144	62000	PASTOS PERMANENTES DE 5 O MAS AÑOS-SIN VARIEDAD	S	1,47
-903256	11-020-138-00043-00140	62000	PASTOS PERMANENTES DE 5 O MAS AÑOS-SIN VARIEDAD	S	0,01
-903255	11-020-138-00043-00138	62000	PASTOS PERMANENTES DE 5 O MAS AÑOS-SIN VARIEDAD	S	0,14
-903253	11-020-138-00043-00136	62000	PASTOS PERMANENTES DE 5 O MAS AÑOS-SIN VARIEDAD	S	0,02
-903252	11-020-138-00043-00135	62000	PASTOS PERMANENTES DE 5 O MAS AÑOS-SIN VARIEDAD	S	0,03
-903251	11-020-138-00043-00134	62000	PASTOS PERMANENTES DE 5 O MAS AÑOS-SIN VARIEDAD	S	0,04
-903249	11-020-138-00043-00132	62000	PASTOS PERMANENTES DE 5 O MAS AÑOS-SIN VARIEDAD	S	0,01
-903246	11-020-138-00043-00128	62000	PASTOS PERMANENTES DE 5 O MAS AÑOS-SIN VARIEDAD	S	0,44
-903241	11-020-138-00043-00121	62000	PASTOS PERMANENTES DE 5 O MAS AÑOS-SIN VARIEDAD	S	0,15
-903240	11-020-138-00043-00120	62000	PASTOS PERMANENTES DE 5 O MAS AÑOS-SIN VARIEDAD	S	0,02
-903237	11-020-138-00043-00113	62000	PASTOS PERMANENTES DE 5 O MAS AÑOS-SIN VARIEDAD	S	0,98
-546027	11-020-138-00043-00097	62000	PASTOS PERMANENTES DE 5 O MAS AÑOS-SIN VARIEDAD	S	0,08
-135996	11-020-138-00043-00008	62000	PASTOS PERMANENTES DE 5 O MAS AÑOS-SIN VARIEDAD	S	0,22
-135995	11-020-138-00043-00006	62000	PASTOS PERMANENTES DE 5 O MAS AÑOS-SIN VARIEDAD	S	0,38
1700000005817633	11-020-138-00043-00003	62000	PASTOS PERMANENTES DE 5 O MAS AÑOS-SIN VARIEDAD	S	1,79
1700000005817634	11-020-138-00043-00021	62000	PASTOS PERMANENTES DE 5 O MAS AÑOS-SIN VARIEDAD	S	0,42
1700000005817635	11-020-138-00043-00055	62000	PASTOS PERMANENTES DE 5 O MAS AÑOS-SIN VARIEDAD	S	2,87
1700000005817636	11-020-138-00043-00084	62000	PASTOS PERMANENTES DE 5 O MAS AÑOS-SIN VARIEDAD	S	4,78
1700000005817637	11-020-138-00043-00092	62000	PASTOS PERMANENTES DE 5 O MAS AÑOS-SIN VARIEDAD	S	1,99
1700000005817639	11-020-138-00043-00023	62000	PASTOS PERMANENTES DE 5 O MAS AÑOS-SIN VARIEDAD	S	1,93
1700000005817641	11-020-138-00043-00090	62000	PASTOS PERMANENTES DE 5 O MAS AÑOS-SIN VARIEDAD	S	0,17

(1) Superficie declarada admisible ajustada con la superficie comprometida.
(2) Factor de penalización valorando el alcance para el tipo de compromiso.Puede verificar la integridad de una copia de este documento mediante la lectura del código QR adjunto o mediante el acceso a la dirección <https://ws050.juntadeandalucia.es/verificarFirma> indicando el código de VERIFICACIÓN

FIRMADO POR

RAQUEL MARIA ESPIN CRESPO

17/12/2024

VERIFICACIÓN

Pk2jm6UYDU9J72AMTZUYRN3GET48NG

PÁG. 935/9349



**Datos considerados para el Cálculo de la Carga Ganadera mínima y máxima del expediente****Recintos Determinados para el Cálculo de Garga Ganadera Mínima**

REF.	REFERENCIA SIGPAC	CULTIVO	DESCRIPCIÓN CULTIVO	SUP.	
				S/R	RESUELTA (ha)
170000005817642	11-020-138-00043-00072	62000	PASTOS PERMANENTES DE 5 O MAS AÑOS-SIN VARIEDAD	S	0,05
170000005817644	11-020-138-00043-00093	62000	PASTOS PERMANENTES DE 5 O MAS AÑOS-SIN VARIEDAD	S	0,06
170000005817645	11-020-138-00043-00093	62000	PASTOS PERMANENTES DE 5 O MAS AÑOS-SIN VARIEDAD	S	0,08
170000005817649	11-020-138-00043-00054	62000	PASTOS PERMANENTES DE 5 O MAS AÑOS-SIN VARIEDAD	S	0,27
170000005817650	11-020-138-00043-00078	62000	PASTOS PERMANENTES DE 5 O MAS AÑOS-SIN VARIEDAD	S	4,97
170000005817651	11-020-138-00043-00052	62000	PASTOS PERMANENTES DE 5 O MAS AÑOS-SIN VARIEDAD	S	0,29
170000005817652	11-020-138-00043-00053	62000	PASTOS PERMANENTES DE 5 O MAS AÑOS-SIN VARIEDAD	S	0,04
170000005817653	11-020-138-00043-00063	62000	PASTOS PERMANENTES DE 5 O MAS AÑOS-SIN VARIEDAD	S	5,73
170000005817656	11-020-138-00043-00050	62000	PASTOS PERMANENTES DE 5 O MAS AÑOS-SIN VARIEDAD	S	0,14
170000005817657	11-020-138-00043-00051	62000	PASTOS PERMANENTES DE 5 O MAS AÑOS-SIN VARIEDAD	S	0,09
170000005817658	11-020-138-00043-00045	62000	PASTOS PERMANENTES DE 5 O MAS AÑOS-SIN VARIEDAD	S	0,08
170000005817659	11-020-138-00043-00048	62000	PASTOS PERMANENTES DE 5 O MAS AÑOS-SIN VARIEDAD	S	0,14
170000005817660	11-020-138-00043-00004	62000	PASTOS PERMANENTES DE 5 O MAS AÑOS-SIN VARIEDAD	S	0,87
170000005817661	11-020-138-00028-00001	62000	PASTOS PERMANENTES DE 5 O MAS AÑOS-SIN VARIEDAD	R	3,85
170000005817662	11-020-138-00043-00070	62000	PASTOS PERMANENTES DE 5 O MAS AÑOS-SIN VARIEDAD	S	0,39
170000005817664	11-020-138-00043-00043	62000	PASTOS PERMANENTES DE 5 O MAS AÑOS-SIN VARIEDAD	S	0,06
170000005817666	11-020-138-00043-00022	62000	PASTOS PERMANENTES DE 5 O MAS AÑOS-SIN VARIEDAD	S	0,27
170000005817667	11-020-138-00043-00024	62000	PASTOS PERMANENTES DE 5 O MAS AÑOS-SIN VARIEDAD	S	1,35
170000005817668	11-020-138-00043-00025	62000	PASTOS PERMANENTES DE 5 O MAS AÑOS-SIN VARIEDAD	S	2,37
170000005817669	11-020-138-00043-00026	62000	PASTOS PERMANENTES DE 5 O MAS AÑOS-SIN VARIEDAD	S	3,50
170000005817672	11-020-138-00043-00073	62000	PASTOS PERMANENTES DE 5 O MAS AÑOS-SIN VARIEDAD	S	0,08

Recintos Determinados para el Cálculo de Garga Ganadera Máxima

REF.	REFERENCIA SIGPAC	CULTIVO	DESCRIPCIÓN CULTIVO	SUP.	
				S/R	RESUELTA (ha)
-1197647	11-020-138-00043-00163	62000	PASTOS PERMANENTES DE 5 O MAS AÑOS-SIN VARIEDAD	S	0,04
-1197646	11-020-138-00043-00158	62000	PASTOS PERMANENTES DE 5 O MAS AÑOS-SIN VARIEDAD	S	0,22
-1197641	11-020-138-00043-00150	62000	PASTOS PERMANENTES DE 5 O MAS AÑOS-SIN VARIEDAD	S	0,05
-1197640	11-020-138-00043-00149	62000	PASTOS PERMANENTES DE 5 O MAS AÑOS-SIN VARIEDAD	S	1,82
-1197639	11-020-138-00043-00148	62000	PASTOS PERMANENTES DE 5 O MAS AÑOS-SIN VARIEDAD	S	0,21
-1197638	11-020-138-00043-00147	62000	PASTOS PERMANENTES DE 5 O MAS AÑOS-SIN VARIEDAD	S	1,22
-1197636	11-020-138-00043-00144	62000	PASTOS PERMANENTES DE 5 O MAS AÑOS-SIN VARIEDAD	S	1,47
-903256	11-020-138-00043-00140	62000	PASTOS PERMANENTES DE 5 O MAS AÑOS-SIN VARIEDAD	S	0,01
-903255	11-020-138-00043-00138	62000	PASTOS PERMANENTES DE 5 O MAS AÑOS-SIN VARIEDAD	S	0,14
-903253	11-020-138-00043-00136	62000	PASTOS PERMANENTES DE 5 O MAS AÑOS-SIN VARIEDAD	S	0,02
-903252	11-020-138-00043-00135	62000	PASTOS PERMANENTES DE 5 O MAS AÑOS-SIN VARIEDAD	S	0,03
-903251	11-020-138-00043-00134	62000	PASTOS PERMANENTES DE 5 O MAS AÑOS-SIN VARIEDAD	S	0,04
-903249	11-020-138-00043-00132	62000	PASTOS PERMANENTES DE 5 O MAS AÑOS-SIN VARIEDAD	S	0,01

(1) Superficie declarada admisible ajustada con la superficie comprometida.
(2) Factor de penalización valorando el alcance para el tipo de compromiso.

Puede verificar la integridad de una copia de este documento mediante la lectura del código QR adjunto o mediante el acceso a la dirección <https://ws050.juntadeandalucia.es/verificarFirma> indicando el código de VERIFICACIÓN

FIRMADO POR

RAQUEL MARIA ESPIN CRESPO

17/12/2024

VERIFICACIÓN

Pk2jm6UYDU9J72AMTZUYRN3GET48NG

PÁG. 936/9349



**Datos considerados para el Cálculo de la Carga Ganadera mínima y máxima del expediente****Recintos Determinados para el Cálculo de Garga Ganadera Máxima**

REF.	REFERENCIA SIGPAC	CULTIVO	DESCRIPCIÓN CULTIVO	SUP. RESUELTA (ha)	
				S/R	
-903246	11-020-138-00043-00128	62000	PASTOS PERMANENTES DE 5 O MAS AÑOS-SIN VARIEDAD	S	0,44
-903241	11-020-138-00043-00121	62000	PASTOS PERMANENTES DE 5 O MAS AÑOS-SIN VARIEDAD	S	0,15
-903240	11-020-138-00043-00120	62000	PASTOS PERMANENTES DE 5 O MAS AÑOS-SIN VARIEDAD	S	0,02
-903237	11-020-138-00043-00113	62000	PASTOS PERMANENTES DE 5 O MAS AÑOS-SIN VARIEDAD	S	0,98
-546027	11-020-138-00043-00097	62000	PASTOS PERMANENTES DE 5 O MAS AÑOS-SIN VARIEDAD	S	0,08
-135996	11-020-138-00043-00008	62000	PASTOS PERMANENTES DE 5 O MAS AÑOS-SIN VARIEDAD	S	0,22
-135995	11-020-138-00043-00006	62000	PASTOS PERMANENTES DE 5 O MAS AÑOS-SIN VARIEDAD	S	0,38
1700000005817633	11-020-138-00043-00003	62000	PASTOS PERMANENTES DE 5 O MAS AÑOS-SIN VARIEDAD	S	1,79
1700000005817634	11-020-138-00043-00021	62000	PASTOS PERMANENTES DE 5 O MAS AÑOS-SIN VARIEDAD	S	0,42
1700000005817635	11-020-138-00043-00055	62000	PASTOS PERMANENTES DE 5 O MAS AÑOS-SIN VARIEDAD	S	2,87
1700000005817636	11-020-138-00043-00084	62000	PASTOS PERMANENTES DE 5 O MAS AÑOS-SIN VARIEDAD	S	4,78
1700000005817637	11-020-138-00043-00092	62000	PASTOS PERMANENTES DE 5 O MAS AÑOS-SIN VARIEDAD	S	1,99
1700000005817639	11-020-138-00043-00023	62000	PASTOS PERMANENTES DE 5 O MAS AÑOS-SIN VARIEDAD	S	1,93
1700000005817641	11-020-138-00043-00090	62000	PASTOS PERMANENTES DE 5 O MAS AÑOS-SIN VARIEDAD	S	0,17
1700000005817642	11-020-138-00043-00072	62000	PASTOS PERMANENTES DE 5 O MAS AÑOS-SIN VARIEDAD	S	0,05
1700000005817644	11-020-138-00043-00093	62000	PASTOS PERMANENTES DE 5 O MAS AÑOS-SIN VARIEDAD	S	0,06
1700000005817645	11-020-138-00043-00093	62000	PASTOS PERMANENTES DE 5 O MAS AÑOS-SIN VARIEDAD	S	0,08
1700000005817649	11-020-138-00043-00054	62000	PASTOS PERMANENTES DE 5 O MAS AÑOS-SIN VARIEDAD	S	0,27
1700000005817650	11-020-138-00043-00078	62000	PASTOS PERMANENTES DE 5 O MAS AÑOS-SIN VARIEDAD	S	4,97
1700000005817651	11-020-138-00043-00052	62000	PASTOS PERMANENTES DE 5 O MAS AÑOS-SIN VARIEDAD	S	0,29
1700000005817652	11-020-138-00043-00053	62000	PASTOS PERMANENTES DE 5 O MAS AÑOS-SIN VARIEDAD	S	0,04
1700000005817653	11-020-138-00043-00063	62000	PASTOS PERMANENTES DE 5 O MAS AÑOS-SIN VARIEDAD	S	5,73
1700000005817656	11-020-138-00043-00050	62000	PASTOS PERMANENTES DE 5 O MAS AÑOS-SIN VARIEDAD	S	0,14
1700000005817657	11-020-138-00043-00051	62000	PASTOS PERMANENTES DE 5 O MAS AÑOS-SIN VARIEDAD	S	0,09
1700000005817658	11-020-138-00043-00045	62000	PASTOS PERMANENTES DE 5 O MAS AÑOS-SIN VARIEDAD	S	0,08
1700000005817659	11-020-138-00043-00048	62000	PASTOS PERMANENTES DE 5 O MAS AÑOS-SIN VARIEDAD	S	0,14
1700000005817660	11-020-138-00043-00004	62000	PASTOS PERMANENTES DE 5 O MAS AÑOS-SIN VARIEDAD	S	0,87
1700000005817661	11-020-138-00028-00001	62000	PASTOS PERMANENTES DE 5 O MAS AÑOS-SIN VARIEDAD	R	3,85
1700000005817662	11-020-138-00043-00070	62000	PASTOS PERMANENTES DE 5 O MAS AÑOS-SIN VARIEDAD	S	0,39
1700000005817664	11-020-138-00043-00043	62000	PASTOS PERMANENTES DE 5 O MAS AÑOS-SIN VARIEDAD	S	0,06
1700000005817666	11-020-138-00043-00022	62000	PASTOS PERMANENTES DE 5 O MAS AÑOS-SIN VARIEDAD	S	0,27
1700000005817667	11-020-138-00043-00024	62000	PASTOS PERMANENTES DE 5 O MAS AÑOS-SIN VARIEDAD	S	1,35
1700000005817668	11-020-138-00043-00025	62000	PASTOS PERMANENTES DE 5 O MAS AÑOS-SIN VARIEDAD	S	2,37
1700000005817669	11-020-138-00043-00026	62000	PASTOS PERMANENTES DE 5 O MAS AÑOS-SIN VARIEDAD	S	3,50
1700000005817672	11-020-138-00043-00073	62000	PASTOS PERMANENTES DE 5 O MAS AÑOS-SIN VARIEDAD	S	0,08

(1) Superficie declarada admisible ajustada con la superficie comprometida.
(2) Factor de penalización valorando el alcance para el tipo de compromiso.

Puede verificar la integridad de una copia de este documento mediante la lectura del código QR adjunto o mediante el acceso a la dirección <https://ws050.juntadeandalucia.es/verificarFirma> indicando el código de VERIFICACIÓN

FIRMADO POR	RAQUEL MARIA ESPIN CRESPO	17/12/2024	
VERIFICACIÓN	Pk2jm6UYDU9J72AMTZUYRN3GET48NG	PÁG. 937/9349	



Datos considerados para el Cálculo de la Carga Ganadera mínima y máxima del expediente

Incidencias de carga ganadera

INCIDENCIA DESCRIPCIÓN

4272 Verifica que las líneas de declaración de las Solicitudes Únicas no tienen solapes con la capa de Retroactividad Gráfica (ambas de la misma campaña) a nivel de expediente/línea de declaración gráfica de la solicitud.
Ref:170000005817660 Recinto:11-020-138-00043-00004 Cultivo: - Agregado de la referencia del recinto.:0 Zona de la referencia del recinto.:0 Superficie solapada.:0,19 Id. Incid.:5082606

(1) Superficie declarada admisible ajustada con la superficie comprometida.
(2) Factor de penalización valorando el alcance para el tipo de compromiso.

Puede verificar la integridad de una copia de este documento mediante la lectura del código QR adjunto o mediante el acceso a la dirección <https://ws050.juntadeandalucia.es/verificarFirma> indicando el código de VERIFICACIÓN

FIRMADO POR	RAQUEL MARIA ESPIN CRESPO	17/12/2024	
VERIFICACIÓN	Pk2jm6UYDU9J72AMTZUYRN3GET48NG	PÁG. 938/9349	



APELLIDOS Y NOMBRE / RAZÓN SOCIAL **NIF** **EXPEDIENTE** **ANUALIDAD DE PAGO**
 AGROPECUARIA LA PARRILLA,S.A. ****0065* 1232380 1ª

IMPORTES POR ANUALIDAD

	2023	2024	2025	2026	2027
IMPORTE MÁXIMO SUBVENCIONABLE	5.366,54 €	5.366,54 €	5.366,54 €	4.472,12 €	4.472,12 €
IMPORTE MEDIO DE TRANSFERENCIA (€/ha)	297,48 €	297,48 €	297,48 €	247,90 €	247,90 €

RESUMEN DE UNIDADES

Cód	GRUPO DE PAGO	Sup. Dec. Admisible (ha)	Sup. Comprometida (ha)	Sup. ajustada compromiso (1) (ha)	% sobredec.	Sup. Resuelta (ha)	Importe Declarado	Importe Topado	Importe Resuelto	Importe tras sobredec.
419	OLIVAR	18,04		18,04	0,00	18,04	5.366,54	5.366,54	5.366,54	5.366,54
TOTAL		18,04	18,04	18,04		18,04	5.366,54	5.366,54	5.366,54	5.366,54

APLICACIÓN DE REDUCCIONES Y PENALIZACIONES

GRUPO DE PAGO	Importe Calculado	Importe prereduc.	Criterios de subvencionabilidad y compromisos	Presentación tardía	Omisión declaración	Condicionalidad	IMPORTE (Euros) RESUELTO
OLIVAR	5.366,54	5.366,54	0,00	0,00	0,00	0,00	5.366,54
TOTAL	5.366,54	5.366,54					5.366,54

RESUMEN DE PAGOS**IMPORTE (Euros)**

	RESUELTO	FEADER	MAPA	CAPADR
OLIVAR - Pago realizado	5.366,54 €	4.561,56 €	526,46 €	278,52 €

RECINTOS RESUELTOS

REF.	REFERENCIA SIGPAC	CULTIVO	DESCRIPCIÓN CULTIVO	S/R	G.PAGO	PEND. MEDIA (%)	SUP. DEC. ADMISIBLE (ha)	SUP. COMPROM. (ha)	SUP. AJUSTADA COMPR.(1) (ha)	SUP. CONY. SIGPAC (ha)	SUP. CERTIE (ha)	SUP. CAMPO (ha)	SUP. CAMPO DETER. CULT. DECLARADO (ha)	SUP. DEC. REDUCIDA (ha)	SUP. RESUELTA (ha)
1700000007256158	11-044-026-00017-002	101010	OLIVAR-PICUAL	S	419	24,00	18,04	18,04	18,04		18,04			18,04	18,04

INCIDENCIAS**INCIDENCIA DESCRIPCIÓN**

- 100424 Solicita recinto que no está comprometido para la operación.
 Ref:1700000007256160 Recinto:11-044-025-00001-00005 Cultivo:101010 OLIVAR-PICUAL Secano
 Ref:1700000007256164 Recinto:11-044-025-00001-00006 Cultivo:101010 OLIVAR-PICUAL Secano
 Ref:-1340210 Recinto:11-044-025-00001-00007 Cultivo:101010 OLIVAR-PICUAL Secano
 Ref:1700000007256161 Recinto:11-044-025-00001-00008 Cultivo:101010 OLIVAR-PICUAL Secano
 Ref:1700000007256159 Recinto:11-044-026-09000-00002 Cultivo:101010 OLIVAR-PICUAL Secano
 Ref:1700000007256163 Recinto:11-044-027-00011-00001 Cultivo:101010 OLIVAR-PICUAL Secano

(1) Superficie declarada admisible ajustada con la superficie comprometida.
 (2) Factor de penalización valorando el alcance para el tipo de compromiso.

Puede verificar la integridad de una copia de este documento mediante la lectura del código QR adjunto o mediante el acceso a la dirección <https://ws050.juntadeandalucia.es/verificarFirma> indicando el código de VERIFICACIÓN

FIRMADO POR

RAQUEL MARIA ESPIN CRESPO

17/12/2024

VERIFICACIÓN

Pk2jm6UYDU9J72AMTZUYRN3GET48NG

PÁG. 939/9349





APELLIDOS Y NOMBRE / RAZÓN SOCIAL **NIF** **EXPEDIENTE** **ANUALIDAD DE PAGO**
 AGROPECUARIA LAS NAVAS DE GIBRALTAR, SL ***8544* 1265735 1ª

IMPORTES POR ANUALIDAD

	2023	2024	2025	2026	2027
IMPORTE MÁXIMO SUBVENCIONABLE	7.789,79 €	7.789,79 €	6.491,49 €	6.491,49 €	6.491,49 €
IMPORTE MEDIO DE TRANSFERENCIA (€/ha)	57,21 €	57,21 €	47,68 €	47,68 €	47,68 €

RESUMEN DE UNIDADES

Cód	GRUPO DE PAGO	Sup. Dec. Admisible (ha)	Sup. Comprometida (ha)	Sup. ajustada compromiso (1) (ha)	% sobredec.	Sup. Resuelta (ha)	Importe Declarado	Importe Topado	Importe Resuelto	Importe tras sobredec.
418	PASTOS ASOCIADOS A GANADERÍA ECOLÓGICA	136,16		136,16	0,00	136,16	11.011,39	7.789,79	7.789,79	7.789,79
TOTAL		136,16	136,16	136,16		136,16	11.011,39	7.789,79	7.789,79	7.789,79

APLICACIÓN DE REDUCCIONES Y PENALIZACIONES

GRUPO DE PAGO	Importe Calculado	Importe prerreduc.	Criterios de subvencionabilidad y compromisos	Presentación tardía	Omisión declaración	Condicionidad	IMPORTE (Euros) RESUELTO
PASTOS ASOCIADOS A GANADERÍA	7.789,79	7.789,79	0,00	0,00	0,00	0,00	7.789,79
TOTAL	7.789,79	7.789,79					7.789,79

RESUMEN DE PAGOS**IMPORTE (Euros)**

PASTOS ASOCIADOS A GANADERÍA ECOLÓGICA - Pago realizado	RESUELTO	FEADER	MAPA	CAPADR
	7.789,79 €	6.621,32 €	764,18 €	404,29 €

RECINTOS RESUELTOS

REE	REFERENCIA SIGPAC	CULTIVO DESCRIPCIÓN CULTIVO	S/R G.PAGO	PEND. MEDIA (%)	SUP. DEC. ADMISIBLE (ha)	SUP. COMPROM. (ha)	SUP. AJUSTADA COMPROM. (1) (ha)	SUP. CONV. SIGPAC (ha)	SUP. CERTIF. (ha)	SUP. CAMPO (ha)	SUP. CAMPO DETER. CULT. DECLARADO (ha)	SUP. DEC. REDUCIDA (ha)	SUP. RESUELTA (ha)
-930116	11-008-002-00009-018	62000 PASTOS PERMANENTES DE 5 O MAS AÑOS-SIN VARIEDAD	S 418	14,70	0,69	0,69	0,69		0,69			0,69	0,69
-930093	11-008-002-00009-029	62000 PASTOS PERMANENTES DE 5 O MAS AÑOS-SIN VARIEDAD	S 418	8,30	12,34	12,34	12,34		12,34			12,34	12,34
-930085	11-008-002-00009-030	62000 PASTOS PERMANENTES DE 5 O MAS AÑOS-SIN VARIEDAD	S 418	15,00	14,25	14,25	14,25		14,25			14,25	14,25
-930030	11-008-002-00009-004	62000 PASTOS PERMANENTES DE 5 O MAS AÑOS-SIN VARIEDAD	S 418	25,60	12,65	12,65	12,65		36,15			12,65	12,65
-930029	11-008-002-00009-002	62000 PASTOS PERMANENTES DE 5 O MAS AÑOS-SIN VARIEDAD	S 418	19,40	2,27	2,27	2,27		6,48			2,27	2,27
-930017	11-008-002-00011-002	62000 PASTOS PERMANENTES DE 5 O MAS AÑOS-SIN VARIEDAD	S 418	6,30	6,74	6,74	6,74		6,74			6,74	6,74
-930014	11-008-002-00009-031	62000 PASTOS PERMANENTES DE 5 O MAS AÑOS-SIN VARIEDAD	S 418	11,60	19,67	19,67	19,67		19,67			19,67	19,67
-930011	11-008-002-00009-003	62000 PASTOS PERMANENTES DE 5 O MAS AÑOS-SIN VARIEDAD	S 418	24,90	8,42	8,42	8,42		18,71			8,42	8,42
-929976	11-008-002-00008-004	62000 PASTOS PERMANENTES DE 5 O MAS AÑOS-SIN VARIEDAD	S 418	12,80	6,90	6,90	6,90		6,90			6,90	6,90
5224104	11-008-002-00008-001	62000 PASTOS PERMANENTES DE 5 O MAS AÑOS-SIN VARIEDAD	S 418	9,30	6,56	6,56	6,56		6,56			6,56	6,56
5224114	11-008-002-00009-001	62000 PASTOS PERMANENTES DE 5 O MAS AÑOS-SIN VARIEDAD	S 418	22,50	1,32	1,32	1,32		3,76			1,32	1,32
5224118	11-008-002-00009-027	62000 PASTOS PERMANENTES DE 5 O MAS AÑOS-SIN VARIEDAD	S 418	15,20	1,60	1,60	1,60		2,46			1,60	1,60
5224119	11-008-002-00009-028	62000 PASTOS PERMANENTES DE 5 O MAS AÑOS-SIN VARIEDAD	S 418	14,70	2,87	2,87	2,87		3,38			2,87	2,87
5224121	11-008-002-00009-019	62000 PASTOS PERMANENTES DE 5 O MAS AÑOS-SIN VARIEDAD	S 418	7,80	1,35	1,35	1,35		1,35			1,35	1,35
5224124	11-008-002-00010-001	62000 PASTOS PERMANENTES DE 5 O MAS AÑOS-SIN VARIEDAD	S 418	7,20	0,58	0,58	0,58		0,77			0,58	0,58
5224125	11-008-002-00010-002	62000 PASTOS PERMANENTES DE 5 O MAS AÑOS-SIN VARIEDAD	S 418	7,00	6,35	6,35	6,35		6,35			6,35	6,35
5224126	11-008-002-00010-003	62000 PASTOS PERMANENTES DE 5 O MAS AÑOS-SIN VARIEDAD	S 418	9,60	0,41	0,41	0,41		0,48			0,41	0,41
5224133	11-008-002-00011-003	62000 PASTOS PERMANENTES DE 5 O MAS AÑOS-SIN VARIEDAD	S 418	7,80	9,28	9,28	9,28		9,28			9,28	9,28
5224135	11-008-002-00014-003	62000 PASTOS PERMANENTES DE 5 O MAS AÑOS-SIN VARIEDAD	S 418	7,50	16,91	16,91	16,91		16,91			16,91	16,91
5224136	11-008-002-00014-004	62000 PASTOS PERMANENTES DE 5 O MAS AÑOS-SIN VARIEDAD	S 418	6,80	5,00	5,00	5,00		5,00			5,00	5,00

(1) Superficie declarada admisible ajustada con la superficie comprometida.
 (2) Factor de penalización valorando el alcance para el tipo de compromiso.

Puede verificar la integridad de una copia de este documento mediante la lectura del código QR adjunto o mediante el acceso a la dirección <https://ws050.juntadeandalucia.es/verificarFirma> indicando el código de VERIFICACIÓN

FIRMADO POR

RAQUEL MARIA ESPIN CRESPO

17/12/2024

VERIFICACIÓN

Pk2jm6UYDU9J72AMTZUYRN3GET48NG

PÁG. 940/9349



**Datos considerados para el Cálculo de la Carga Ganadera mínima y máxima del expediente**

Explotación	Especie	Inscrito en Sipea y Admisible	Ugm Calculada para CG Mínima	Ugm Calculada para CG Máxima
ES110080000163	BOVINA	SI	24,98	24,98
			24,98	24,98

Superficie determinada para Cálculo Carga Ganadera Mínima: 136,16 ha

Superficie determinada para Cálculo Carga Ganadera Máxima: 136,16 ha

Los importes del Grupo de Pago de pastos de este expediente han sido ajustados por no llegar a la carga ganadera mínima de 0,3

Carga Ganadera Mínima Expediente: 0,18 ugm/ha

Carga Ganadera Máxima Expediente: 0,18 ugm/ha

Recintos Determinados para el Cálculo de Garga Ganadera Mínima

REF.	REFERENCIA SIGPAC	CULTIVO	DESCRIPCIÓN CULTIVO	S/R	SUP. RESUELTA (ha)
-930116	11-008-002-00009-00018	62000	PASTOS PERMANENTES DE 5 O MAS AÑOS-SIN VARIEDAD	S	0,69
-930093	11-008-002-00009-00029	62000	PASTOS PERMANENTES DE 5 O MAS AÑOS-SIN VARIEDAD	S	12,34
-930085	11-008-002-00009-00030	62000	PASTOS PERMANENTES DE 5 O MAS AÑOS-SIN VARIEDAD	S	14,25
-930030	11-008-002-00009-00004	62000	PASTOS PERMANENTES DE 5 O MAS AÑOS-SIN VARIEDAD	S	12,65
-930029	11-008-002-00009-00002	62000	PASTOS PERMANENTES DE 5 O MAS AÑOS-SIN VARIEDAD	S	2,27
-930017	11-008-002-00011-00002	62000	PASTOS PERMANENTES DE 5 O MAS AÑOS-SIN VARIEDAD	S	6,74
-930014	11-008-002-00009-00031	62000	PASTOS PERMANENTES DE 5 O MAS AÑOS-SIN VARIEDAD	S	19,67
-930011	11-008-002-00009-00003	62000	PASTOS PERMANENTES DE 5 O MAS AÑOS-SIN VARIEDAD	S	8,42
-929976	11-008-002-00008-00004	62000	PASTOS PERMANENTES DE 5 O MAS AÑOS-SIN VARIEDAD	S	6,90
5224104	11-008-002-00008-00001	62000	PASTOS PERMANENTES DE 5 O MAS AÑOS-SIN VARIEDAD	S	6,56
5224114	11-008-002-00009-00001	62000	PASTOS PERMANENTES DE 5 O MAS AÑOS-SIN VARIEDAD	S	1,32
5224118	11-008-002-00009-00027	62000	PASTOS PERMANENTES DE 5 O MAS AÑOS-SIN VARIEDAD	S	1,60
5224119	11-008-002-00009-00028	62000	PASTOS PERMANENTES DE 5 O MAS AÑOS-SIN VARIEDAD	S	2,87
5224121	11-008-002-00009-00019	62000	PASTOS PERMANENTES DE 5 O MAS AÑOS-SIN VARIEDAD	S	1,35
5224124	11-008-002-00010-00001	62000	PASTOS PERMANENTES DE 5 O MAS AÑOS-SIN VARIEDAD	S	0,58
5224125	11-008-002-00010-00002	62000	PASTOS PERMANENTES DE 5 O MAS AÑOS-SIN VARIEDAD	S	6,35
5224126	11-008-002-00010-00003	62000	PASTOS PERMANENTES DE 5 O MAS AÑOS-SIN VARIEDAD	S	0,41
5224133	11-008-002-00011-00003	62000	PASTOS PERMANENTES DE 5 O MAS AÑOS-SIN VARIEDAD	S	9,28
5224135	11-008-002-00014-00003	62000	PASTOS PERMANENTES DE 5 O MAS AÑOS-SIN VARIEDAD	S	16,91
5224136	11-008-002-00014-00004	62000	PASTOS PERMANENTES DE 5 O MAS AÑOS-SIN VARIEDAD	S	5,00

Recintos Determinados para el Cálculo de Garga Ganadera Máxima

REF.	REFERENCIA SIGPAC	CULTIVO	DESCRIPCIÓN CULTIVO	S/R	SUP. RESUELTA (ha)
-930116	11-008-002-00009-00018	62000	PASTOS PERMANENTES DE 5 O MAS AÑOS-SIN VARIEDAD	S	0,69
-930093	11-008-002-00009-00029	62000	PASTOS PERMANENTES DE 5 O MAS AÑOS-SIN VARIEDAD	S	12,34
-930085	11-008-002-00009-00030	62000	PASTOS PERMANENTES DE 5 O MAS AÑOS-SIN VARIEDAD	S	14,25
-930030	11-008-002-00009-00004	62000	PASTOS PERMANENTES DE 5 O MAS AÑOS-SIN VARIEDAD	S	12,65
-930029	11-008-002-00009-00002	62000	PASTOS PERMANENTES DE 5 O MAS AÑOS-SIN VARIEDAD	S	2,27
-930017	11-008-002-00011-00002	62000	PASTOS PERMANENTES DE 5 O MAS AÑOS-SIN VARIEDAD	S	6,74
-930014	11-008-002-00009-00031	62000	PASTOS PERMANENTES DE 5 O MAS AÑOS-SIN VARIEDAD	S	19,67

(1) Superficie declarada admisible ajustada con la superficie comprometida.
(2) Factor de penalización valorando el alcance para el tipo de compromiso.Puede verificar la integridad de una copia de este documento mediante la lectura del código QR adjunto o mediante el acceso a la dirección <https://ws050.juntadeandalucia.es/verificarFirma> indicando el código de VERIFICACIÓN

FIRMADO POR

RAQUEL MARIA ESPIN CRESPO

17/12/2024

VERIFICACIÓN

Pk2jm6UYDU9J72AMTZUYRN3GET48NG

PÁG. 941/9349



**Datos considerados para el Cálculo de la Carga Ganadera mínima y máxima del expediente****Recintos Determinados para el Cálculo de Garga Ganadera Máxima**

<u>REF.</u>	<u>REFERENCIA SIGPAC</u>	<u>CULTIVO</u>	<u>DESCRIPCIÓN CULTIVO</u>	<u>S/R</u>	<u>SUP. RESUELTA (ha)</u>
-930011	11-008-002-00009-00003	62000	PASTOS PERMANENTES DE 5 O MAS AÑOS-SIN VARIEDAD	S	8,42
-929976	11-008-002-00008-00004	62000	PASTOS PERMANENTES DE 5 O MAS AÑOS-SIN VARIEDAD	S	6,90
5224104	11-008-002-00008-00001	62000	PASTOS PERMANENTES DE 5 O MAS AÑOS-SIN VARIEDAD	S	6,56
5224114	11-008-002-00009-00001	62000	PASTOS PERMANENTES DE 5 O MAS AÑOS-SIN VARIEDAD	S	1,32
5224118	11-008-002-00009-00027	62000	PASTOS PERMANENTES DE 5 O MAS AÑOS-SIN VARIEDAD	S	1,60
5224119	11-008-002-00009-00028	62000	PASTOS PERMANENTES DE 5 O MAS AÑOS-SIN VARIEDAD	S	2,87
5224121	11-008-002-00009-00019	62000	PASTOS PERMANENTES DE 5 O MAS AÑOS-SIN VARIEDAD	S	1,35
5224124	11-008-002-00010-00001	62000	PASTOS PERMANENTES DE 5 O MAS AÑOS-SIN VARIEDAD	S	0,58
5224125	11-008-002-00010-00002	62000	PASTOS PERMANENTES DE 5 O MAS AÑOS-SIN VARIEDAD	S	6,35
5224126	11-008-002-00010-00003	62000	PASTOS PERMANENTES DE 5 O MAS AÑOS-SIN VARIEDAD	S	0,41
5224133	11-008-002-00011-00003	62000	PASTOS PERMANENTES DE 5 O MAS AÑOS-SIN VARIEDAD	S	9,28
5224135	11-008-002-00014-00003	62000	PASTOS PERMANENTES DE 5 O MAS AÑOS-SIN VARIEDAD	S	16,91
5224136	11-008-002-00014-00004	62000	PASTOS PERMANENTES DE 5 O MAS AÑOS-SIN VARIEDAD	S	5,00

(1) Superficie declarada admisible ajustada con la superficie comprometida.
(2) Factor de penalización valorando el alcance para el tipo de compromiso.

Puede verificar la integridad de una copia de este documento mediante la lectura del código QR adjunto o mediante el acceso a la dirección <https://ws050.juntadeandalucia.es/verificarFirma> indicando el código de VERIFICACIÓN

FIRMADO POR	RAQUEL MARIA ESPIN CRESPO	17/12/2024	
VERIFICACIÓN	Pk2jm6UYDU9J72AMTZUYRN3GET48NG	PÁG. 942/9349	

**APELLIDOS Y NOMBRE / RAZÓN SOCIAL**

AGROPECUARIA VIÑA GRANDE S.C.

NIF

****4282*

EXPEDIENTE

1008371

ANUALIDAD DE PAGO

1ª

IMPORTES POR ANUALIDAD

	2023	2024	2025	2026	2027
IMPORTE MÁXIMO SUBVENCIONABLE	8.836,12 €	8.836,12 €	7.363,43 €	7.363,43 €	7.363,43 €
IMPORTE MEDIO DE TRANSFERENCIA (€/ha)	88,90 €	88,90 €	74,09 €	74,09 €	74,09 €

RESUMEN DE UNIDADES

Cód	GRUPO DE PAGO	Sup. Dec. Admisible (ha)	Sup. Comprometida (ha)	Sup. ajustada compromiso (1) (ha)	% sobredec.	Sup. Resuelta (ha)	Importe Declarado	Importe Topado	Importe Resuelto	Importe tras sobredec.
418	PASTOS ASOCIADOS A GANADERÍA ECOLÓGICA	99,41		99,39	0,00	99,39	8.835,73	8.836,12	8.836,12	8.836,12
TOTAL		99,41	99,39	99,39		99,39	8.835,73	8.836,12	8.836,12	8.836,12

APLICACIÓN DE REDUCCIONES Y PENALIZACIONES

GRUPO DE PAGO	Importe Calculado	Importe prereduc.	Criterios de subvencionabilidad y compromisos	Presentación tardía	Omisión declaración	Condicionalidad	IMPORTE (Euros) RESUELTO
PASTOS ASOCIADOS A GANADERÍA	8.836,12	8.836,12	0,00	0,00	0,00	0,00	8.836,12
TOTAL	8.836,12	8.836,12					8.836,12

RESUMEN DE PAGOS

	IMPORTE (Euros)			
	RESUELTO	FEADER	MAPA	CAPADR
PASTOS ASOCIADOS A GANADERÍA ECOLÓGICA - Pago realizado	8.836,12 €	7.510,70 €	866,82 €	458,60 €

(1) Superficie declarada admisible ajustada con la superficie comprometida.
 (2) Factor de penalización valorando el alcance para el tipo de compromiso.

Puede verificar la integridad de una copia de este documento mediante la lectura del código QR adjunto o mediante el acceso a la dirección <https://ws050.juntadeandalucia.es/verificarFirma> indicando el código de VERIFICACIÓN

FIRMADO POR	RAQUEL MARIA ESPIN CRESPO	17/12/2024	
VERIFICACIÓN	Pk2jm6UYDU9J72AMTZUYRN3GET48NG	PÁG. 943/9349	

**RECINTOS RESUELTOS**

REF.	REFERENCIA SIGPAC	CULTIVO	DESCRIPCIÓN CULTIVO	S/R	G.PAGO	PEND. MEDIA (%)	SUP. ADMISIBLE (ha)	SUP. COMPROM. (ha)	SUP. AJUSTADA COMPR.(1) (ha)	SUP. CONV. SIGPAC (ha)	SUP. CERTIF. (ha)	SUP. CAMPO (ha)	SUP. CAMPO DETER. CULT. DECLARADO (ha)	SUP. DEC. REDUCIDA (ha)	SUP. RESUELTA (ha)
-967805	11-023-052-00007-002	62000	PASTOS PERMANENTES DE 5 O MAS AÑOS-SIN VARIEDAD	S	418	4,60	0,35	0,35	0,35		0,35			0,35	0,35
5212408	11-023-038-00006-001	62000	PASTOS PERMANENTES DE 5 O MAS AÑOS-SIN VARIEDAD	S	418	15,70	0,90	0,90	0,90		0,90			0,90	0,90
5212409	11-023-039-00003-001	62000	PASTOS PERMANENTES DE 5 O MAS AÑOS-SIN VARIEDAD	S	418	1,80	6,44	6,44	6,44		6,44			6,44	6,44
5212410	11-023-039-00004-001	62000	PASTOS PERMANENTES DE 5 O MAS AÑOS-SIN VARIEDAD	S	418	1,40	0,19	0,19	0,19		0,22			0,19	0,19
5212411	11-023-039-00004-004	62000	PASTOS PERMANENTES DE 5 O MAS AÑOS-SIN VARIEDAD	S	418	3,00	0,25	0,25	0,25		0,25			0,25	0,25
5212412	11-023-039-00004-005	62000	PASTOS PERMANENTES DE 5 O MAS AÑOS-SIN VARIEDAD	S	418	1,70	0,13	0,13	0,13		0,15			0,13	0,13
5212413	11-023-039-00005-001	62000	PASTOS PERMANENTES DE 5 O MAS AÑOS-SIN VARIEDAD	S	418	4,40	0,41	0,41	0,41		0,41			0,41	0,41
5212415	11-023-052-00006-001	62000	PASTOS PERMANENTES DE 5 O MAS AÑOS-SIN VARIEDAD	S	418	2,10	1,09	1,07	1,07		1,09			1,07	1,07
5212416	11-023-052-00006-002	62000	PASTOS PERMANENTES DE 5 O MAS AÑOS-SIN VARIEDAD	S	418	3,50	0,25	0,25	0,25		0,29			0,25	0,25
5212417	11-023-052-00007-001	63000	PASTOS DE MENOS DE 5 AÑOS-SIN VARIEDAD	S	418	3,80	7,76	7,76	7,76		7,76			7,76	7,76
5212423	11-023-052-00011-001	62000	PASTOS PERMANENTES DE 5 O MAS AÑOS-SIN VARIEDAD	S	418	15,70	11,26	11,26	11,26		11,26			11,26	11,26
5212424	11-023-052-00011-002	62000	PASTOS PERMANENTES DE 5 O MAS AÑOS-SIN VARIEDAD	S	418	9,50	0,52	0,52	0,52		0,52			0,52	0,52
5212425	11-023-052-00011-004	62000	PASTOS PERMANENTES DE 5 O MAS AÑOS-SIN VARIEDAD	S	418	4,30	3,16	3,16	3,16		3,16			3,16	3,16
5212426	11-023-052-00011-006	62000	PASTOS PERMANENTES DE 5 O MAS AÑOS-SIN VARIEDAD	S	418	4,60	3,08	3,08	3,08		3,08			3,08	3,08
5212428	11-023-052-00012-001	62000	PASTOS PERMANENTES DE 5 O MAS AÑOS-SIN VARIEDAD	S	418	10,00	13,29	13,29	13,29		13,29			13,29	13,29
5212429	11-023-052-00012-002	62000	PASTOS PERMANENTES DE 5 O MAS AÑOS-SIN VARIEDAD	S	418	12,00	0,09	0,09	0,09		0,11			0,09	0,09
5212431	11-023-052-00027-001	63000	PASTOS DE MENOS DE 5 AÑOS-SIN VARIEDAD	S	418	4,70	8,04	8,04	8,04		8,04			8,04	8,04
5212432	11-023-052-00027-002	62000	PASTOS PERMANENTES DE 5 O MAS AÑOS-SIN VARIEDAD	S	418	4,00	0,28	0,28	0,28		0,37			0,28	0,28
5212433	11-023-052-00027-004	62000	PASTOS PERMANENTES DE 5 O MAS AÑOS-SIN VARIEDAD	S	418	2,90	0,48	0,48	0,48		0,64			0,48	0,48
5212436	11-023-052-00030-002	62000	PASTOS PERMANENTES DE 5 O MAS AÑOS-SIN VARIEDAD	S	418	2,20	0,28	0,28	0,28		0,28			0,28	0,28
5212437	11-023-052-00030-003	62000	PASTOS PERMANENTES DE 5 O MAS AÑOS-SIN VARIEDAD	S	418	2,80	2,87	2,87	2,87		2,87			2,87	2,87
5212438	11-023-052-00030-005	63000	PASTOS DE MENOS DE 5 AÑOS-SIN VARIEDAD	S	418	5,30	7,53	7,53	7,53		7,53			7,53	7,53
5212439	11-023-052-00030-006	62000	PASTOS PERMANENTES DE 5 O MAS AÑOS-SIN VARIEDAD	S	418	3,70	0,51	0,51	0,51		0,51			0,51	0,51
5212440	11-023-052-00030-007	62000	PASTOS PERMANENTES DE 5 O MAS AÑOS-SIN VARIEDAD	S	418	2,30	2,61	2,61	2,61		2,61			2,61	2,61
5212441	11-023-052-00031-001	62000	PASTOS PERMANENTES DE 5 O MAS AÑOS-SIN VARIEDAD	S	418	2,90	0,43	0,43	0,43		0,43			0,43	0,43
5212442	11-023-052-00034-002	62000	PASTOS PERMANENTES DE 5 O MAS AÑOS-SIN VARIEDAD	S	418	4,10	5,52	5,52	5,52		5,52			5,52	5,52
5212443	11-023-052-00034-003	62000	PASTOS PERMANENTES DE 5 O MAS AÑOS-SIN VARIEDAD	S	418	3,00	1,17	1,17	1,17		1,17			1,17	1,17
5212444	11-023-052-00034-004	62000	PASTOS PERMANENTES DE 5 O MAS AÑOS-SIN VARIEDAD	S	418	3,40	3,00	3,00	3,00		3,00			3,00	3,00
5212445	11-023-052-00034-005	62000	PASTOS PERMANENTES DE 5 O MAS AÑOS-SIN VARIEDAD	S	418	3,80	0,53	0,53	0,53		0,82			0,53	0,53
5212446	11-023-052-00034-006	62000	PASTOS PERMANENTES DE 5 O MAS AÑOS-SIN VARIEDAD	S	418	3,40	0,42	0,42	0,42		0,56			0,42	0,42
5212447	11-023-052-00034-007	62000	PASTOS PERMANENTES DE 5 O MAS AÑOS-SIN VARIEDAD	S	418	3,90	0,36	0,36	0,36		0,36			0,36	0,36
5212448	11-023-052-00034-008	62000	PASTOS PERMANENTES DE 5 O MAS AÑOS-SIN VARIEDAD	S	418	3,20	0,15	0,15	0,15		0,23			0,15	0,15
5212449	11-023-052-00034-009	62000	PASTOS PERMANENTES DE 5 O MAS AÑOS-SIN VARIEDAD	S	418	3,00	0,10	0,10	0,10		0,10			0,10	0,10
5212450	11-023-052-00034-010	62000	PASTOS PERMANENTES DE 5 O MAS AÑOS-SIN VARIEDAD	S	418	4,60	0,12	0,12	0,12		0,14			0,12	0,12
5212451	11-023-052-00034-011	62000	PASTOS PERMANENTES DE 5 O MAS AÑOS-SIN VARIEDAD	S	418	2,70	0,12	0,12	0,12		0,16			0,12	0,12
5212452	11-023-052-00034-012	62000	PASTOS PERMANENTES DE 5 O MAS AÑOS-SIN VARIEDAD	S	418	1,90	0,50	0,50	0,50		0,67			0,50	0,50
5212454	11-023-052-00038-001	62000	PASTOS PERMANENTES DE 5 O MAS AÑOS-SIN VARIEDAD	S	418	12,60	15,22	15,22	15,22		15,22			15,22	15,22

INCIDENCIAS**INCIDENCIA DESCRIPCIÓN**

4272 Verifica que las líneas de declaración de las Solicitudes Únicas no tienen solapes con la capa de Retroactividad Gráfica (ambas de la misma campaña) a nivel de expediente/línea de declaración gráfica de la solicitud.
Ref:5212415 Recinto:11-023-052-00006-00001 Cultivo: - Agregado de la referencia del recinto.:0 Zona de la referencia del recinto.:0 Superficie solapada.:0,02 Id. Incid.:10099028

Datos considerados para el Cálculo de la Carga Ganadera mínima y máxima del expediente

Explotación	Especie	Inscrito en Sipea y Admisible	Ugm Calculada para CG Mínima	Ugm Calculada para CG Máxima
ES110010000342	BOVINA	SI	33,06	33,06
ES110230000204	BOVINA	SI	9,54	9,54
			42,60	42,60

Superficie determinada para Cálculo Carga Ganadera Mínima: 122,84 ha

Superficie determinada para Cálculo Carga Ganadera Máxima: 205,69 ha

(1) Superficie declarada admisible ajustada con la superficie comprometida.
(2) Factor de penalización valorando el alcance para el tipo de compromiso.

Puede verificar la integridad de una copia de este documento mediante la lectura del código QR adjunto o mediante el acceso a la dirección <https://ws050.juntadeandalucia.es/verificarFirma> indicando el código de VERIFICACIÓN

FIRMADO POR

RAQUEL MARIA ESPIN CRESPO

17/12/2024

VERIFICACIÓN

Pk2jm6UYDU9J72AMTZUYRN3GET48NG

PÁG. 944/9349



**Datos considerados para el Cálculo de la Carga Ganadera mínima y máxima del expediente****Carga Ganadera Mínima Expediente:** 0,35 ugm/ha**Carga Ganadera Máxima Expediente:** 0,21 ugm/ha**Recintos Determinados para el Cálculo de Garga Ganadera Mínima**

REF.	REFERENCIA SIGPAC	CULTIVO	DESCRIPCIÓN CULTIVO	S/R	SUP. RESUELTA (ha)
-967805	11-023-052-00007-00002	62000	PASTOS PERMANENTES DE 5 O MAS AÑOS-SIN VARIEDAD	S	0,35
5212408	11-023-038-00006-00001	62000	PASTOS PERMANENTES DE 5 O MAS AÑOS-SIN VARIEDAD	S	0,90
5212409	11-023-039-00003-00001	62000	PASTOS PERMANENTES DE 5 O MAS AÑOS-SIN VARIEDAD	S	6,44
5212410	11-023-039-00004-00001	62000	PASTOS PERMANENTES DE 5 O MAS AÑOS-SIN VARIEDAD	S	0,19
5212411	11-023-039-00004-00004	62000	PASTOS PERMANENTES DE 5 O MAS AÑOS-SIN VARIEDAD	S	0,25
5212412	11-023-039-00004-00005	62000	PASTOS PERMANENTES DE 5 O MAS AÑOS-SIN VARIEDAD	S	0,13
5212413	11-023-039-00005-00001	62000	PASTOS PERMANENTES DE 5 O MAS AÑOS-SIN VARIEDAD	S	0,41
5212415	11-023-052-00006-00001	62000	PASTOS PERMANENTES DE 5 O MAS AÑOS-SIN VARIEDAD	S	1,07
5212416	11-023-052-00006-00002	62000	PASTOS PERMANENTES DE 5 O MAS AÑOS-SIN VARIEDAD	S	0,25
5212417	11-023-052-00007-00001	63000	PASTOS DE MENOS DE 5 AÑOS-SIN VARIEDAD	S	7,76
5212423	11-023-052-00011-00001	62000	PASTOS PERMANENTES DE 5 O MAS AÑOS-SIN VARIEDAD	S	11,26
5212424	11-023-052-00011-00002	62000	PASTOS PERMANENTES DE 5 O MAS AÑOS-SIN VARIEDAD	S	0,52
5212425	11-023-052-00011-00004	62000	PASTOS PERMANENTES DE 5 O MAS AÑOS-SIN VARIEDAD	S	3,16
5212426	11-023-052-00011-00006	62000	PASTOS PERMANENTES DE 5 O MAS AÑOS-SIN VARIEDAD	S	3,08
5212428	11-023-052-00012-00001	62000	PASTOS PERMANENTES DE 5 O MAS AÑOS-SIN VARIEDAD	S	13,29
5212429	11-023-052-00012-00002	62000	PASTOS PERMANENTES DE 5 O MAS AÑOS-SIN VARIEDAD	S	0,09
5212431	11-023-052-00027-00001	63000	PASTOS DE MENOS DE 5 AÑOS-SIN VARIEDAD	S	8,04
5212432	11-023-052-00027-00002	62000	PASTOS PERMANENTES DE 5 O MAS AÑOS-SIN VARIEDAD	S	0,28
5212433	11-023-052-00027-00004	62000	PASTOS PERMANENTES DE 5 O MAS AÑOS-SIN VARIEDAD	S	0,48
5212436	11-023-052-00030-00002	62000	PASTOS PERMANENTES DE 5 O MAS AÑOS-SIN VARIEDAD	S	0,28
5212437	11-023-052-00030-00003	62000	PASTOS PERMANENTES DE 5 O MAS AÑOS-SIN VARIEDAD	S	2,87
5212438	11-023-052-00030-00005	63000	PASTOS DE MENOS DE 5 AÑOS-SIN VARIEDAD	S	7,53
5212439	11-023-052-00030-00006	62000	PASTOS PERMANENTES DE 5 O MAS AÑOS-SIN VARIEDAD	S	0,51
5212440	11-023-052-00030-00007	62000	PASTOS PERMANENTES DE 5 O MAS AÑOS-SIN VARIEDAD	S	2,61
5212441	11-023-052-00031-00001	62000	PASTOS PERMANENTES DE 5 O MAS AÑOS-SIN VARIEDAD	S	0,43
5212442	11-023-052-00034-00002	62000	PASTOS PERMANENTES DE 5 O MAS AÑOS-SIN VARIEDAD	S	5,52
5212443	11-023-052-00034-00003	62000	PASTOS PERMANENTES DE 5 O MAS AÑOS-SIN VARIEDAD	S	1,17
5212444	11-023-052-00034-00004	62000	PASTOS PERMANENTES DE 5 O MAS AÑOS-SIN VARIEDAD	S	3,00
5212445	11-023-052-00034-00005	62000	PASTOS PERMANENTES DE 5 O MAS AÑOS-SIN VARIEDAD	S	0,53
5212446	11-023-052-00034-00006	62000	PASTOS PERMANENTES DE 5 O MAS AÑOS-SIN VARIEDAD	S	0,42
5212447	11-023-052-00034-00007	62000	PASTOS PERMANENTES DE 5 O MAS AÑOS-SIN VARIEDAD	S	0,36
5212448	11-023-052-00034-00008	62000	PASTOS PERMANENTES DE 5 O MAS AÑOS-SIN VARIEDAD	S	0,15
5212449	11-023-052-00034-00009	62000	PASTOS PERMANENTES DE 5 O MAS AÑOS-SIN VARIEDAD	S	0,10
5212450	11-023-052-00034-00010	62000	PASTOS PERMANENTES DE 5 O MAS AÑOS-SIN VARIEDAD	S	0,12
5212451	11-023-052-00034-00011	62000	PASTOS PERMANENTES DE 5 O MAS AÑOS-SIN VARIEDAD	S	0,12
5212452	11-023-052-00034-00012	62000	PASTOS PERMANENTES DE 5 O MAS AÑOS-SIN VARIEDAD	S	0,50

(1) Superficie declarada admisible ajustada con la superficie comprometida.
(2) Factor de penalización valorando el alcance para el tipo de compromiso.Puede verificar la integridad de una copia de este documento mediante la lectura del código QR adjunto o mediante el acceso a la dirección <https://ws050.juntadeandalucia.es/verificarFirma> indicando el código de VERIFICACIÓN

FIRMADO POR

RAQUEL MARIA ESPIN CRESPO

17/12/2024

VERIFICACIÓN

Pk2jm6UYDU9J72AMTZUYRN3GET48NG

PÁG. 945/9349



**Datos considerados para el Cálculo de la Carga Ganadera mínima y máxima del expediente****Recintos Determinados para el Cálculo de Garga Ganadera Mínima**

REF.	REFERENCIA SIGPAC	CULTIVO	DESCRIPCIÓN CULTIVO	S/R	SUP.
					RESUELTA (ha)
5212454	11-023-052-00038-00001	62000	PASTOS PERMANENTES DE 5 O MAS AÑOS-SIN VARIEDAD	S	15,22
5212472	11-001-047-00023-00001	62000	PASTOS PERMANENTES DE 5 O MAS AÑOS-SIN VARIEDAD	S	13,06
5212473	11-001-047-00023-00002	62000	PASTOS PERMANENTES DE 5 O MAS AÑOS-SIN VARIEDAD	S	4,19
5212474	11-001-047-00023-00003	62000	PASTOS PERMANENTES DE 5 O MAS AÑOS-SIN VARIEDAD	S	0,88
5460383	11-023-050-00011-00001	62000	PASTOS PERMANENTES DE 5 O MAS AÑOS-SIN VARIEDAD	S	5,32

Recintos Determinados para el Cálculo de Garga Ganadera Máxima

REF.	REFERENCIA SIGPAC	CULTIVO	DESCRIPCIÓN CULTIVO	S/R	SUP.
					RESUELTA (ha)
-967805	11-023-052-00007-00002	62000	PASTOS PERMANENTES DE 5 O MAS AÑOS-SIN VARIEDAD	S	0,35
5212408	11-023-038-00006-00001	62000	PASTOS PERMANENTES DE 5 O MAS AÑOS-SIN VARIEDAD	S	0,90
5212409	11-023-039-00003-00001	62000	PASTOS PERMANENTES DE 5 O MAS AÑOS-SIN VARIEDAD	S	6,44
5212410	11-023-039-00004-00001	62000	PASTOS PERMANENTES DE 5 O MAS AÑOS-SIN VARIEDAD	S	0,19
5212411	11-023-039-00004-00004	62000	PASTOS PERMANENTES DE 5 O MAS AÑOS-SIN VARIEDAD	S	0,25
5212412	11-023-039-00004-00005	62000	PASTOS PERMANENTES DE 5 O MAS AÑOS-SIN VARIEDAD	S	0,13
5212413	11-023-039-00005-00001	62000	PASTOS PERMANENTES DE 5 O MAS AÑOS-SIN VARIEDAD	S	0,41
5212415	11-023-052-00006-00001	62000	PASTOS PERMANENTES DE 5 O MAS AÑOS-SIN VARIEDAD	S	1,07
5212416	11-023-052-00006-00002	62000	PASTOS PERMANENTES DE 5 O MAS AÑOS-SIN VARIEDAD	S	0,25
5212417	11-023-052-00007-00001	63000	PASTOS DE MENOS DE 5 AÑOS-SIN VARIEDAD	S	7,76
5212423	11-023-052-00011-00001	62000	PASTOS PERMANENTES DE 5 O MAS AÑOS-SIN VARIEDAD	S	11,26
5212424	11-023-052-00011-00002	62000	PASTOS PERMANENTES DE 5 O MAS AÑOS-SIN VARIEDAD	S	0,52
5212425	11-023-052-00011-00004	62000	PASTOS PERMANENTES DE 5 O MAS AÑOS-SIN VARIEDAD	S	3,16
5212426	11-023-052-00011-00006	62000	PASTOS PERMANENTES DE 5 O MAS AÑOS-SIN VARIEDAD	S	3,08
5212428	11-023-052-00012-00001	62000	PASTOS PERMANENTES DE 5 O MAS AÑOS-SIN VARIEDAD	S	13,29
5212429	11-023-052-00012-00002	62000	PASTOS PERMANENTES DE 5 O MAS AÑOS-SIN VARIEDAD	S	0,09
5212431	11-023-052-00027-00001	63000	PASTOS DE MENOS DE 5 AÑOS-SIN VARIEDAD	S	8,04
5212432	11-023-052-00027-00002	62000	PASTOS PERMANENTES DE 5 O MAS AÑOS-SIN VARIEDAD	S	0,28
5212433	11-023-052-00027-00004	62000	PASTOS PERMANENTES DE 5 O MAS AÑOS-SIN VARIEDAD	S	0,48
5212436	11-023-052-00030-00002	62000	PASTOS PERMANENTES DE 5 O MAS AÑOS-SIN VARIEDAD	S	0,28
5212437	11-023-052-00030-00003	62000	PASTOS PERMANENTES DE 5 O MAS AÑOS-SIN VARIEDAD	S	2,87
5212438	11-023-052-00030-00005	63000	PASTOS DE MENOS DE 5 AÑOS-SIN VARIEDAD	S	7,53
5212439	11-023-052-00030-00006	62000	PASTOS PERMANENTES DE 5 O MAS AÑOS-SIN VARIEDAD	S	0,51
5212440	11-023-052-00030-00007	62000	PASTOS PERMANENTES DE 5 O MAS AÑOS-SIN VARIEDAD	S	2,61
5212441	11-023-052-00031-00001	62000	PASTOS PERMANENTES DE 5 O MAS AÑOS-SIN VARIEDAD	S	0,43
5212442	11-023-052-00034-00002	62000	PASTOS PERMANENTES DE 5 O MAS AÑOS-SIN VARIEDAD	S	5,52
5212443	11-023-052-00034-00003	62000	PASTOS PERMANENTES DE 5 O MAS AÑOS-SIN VARIEDAD	S	1,17
5212444	11-023-052-00034-00004	62000	PASTOS PERMANENTES DE 5 O MAS AÑOS-SIN VARIEDAD	S	3,00
5212445	11-023-052-00034-00005	62000	PASTOS PERMANENTES DE 5 O MAS AÑOS-SIN VARIEDAD	S	0,53

(1) Superficie declarada admisible ajustada con la superficie comprometida.
(2) Factor de penalización valorando el alcance para el tipo de compromiso.

Puede verificar la integridad de una copia de este documento mediante la lectura del código QR adjunto o mediante el acceso a la dirección <https://ws050.juntadeandalucia.es/verificarFirma> indicando el código de VERIFICACIÓN

FIRMADO POR

RAQUEL MARIA ESPIN CRESPO

17/12/2024

VERIFICACIÓN

Pk2jm6UYDU9J72AMTZUYRN3GET48NG

PÁG. 946/9349



**Datos considerados para el Cálculo de la Carga Ganadera mínima y máxima del expediente****Recintos Determinados para el Cálculo de Garga Ganadera Máxima**

REF.	REFERENCIA SIGPAC	CULTIVO	DESCRIPCIÓN CULTIVO	SUP.	
				S/R	RESUELTA (ha)
5212446	11-023-052-00034-00006	62000	PASTOS PERMANENTES DE 5 O MAS AÑOS-SIN VARIEDAD	S	0,42
5212447	11-023-052-00034-00007	62000	PASTOS PERMANENTES DE 5 O MAS AÑOS-SIN VARIEDAD	S	0,36
5212448	11-023-052-00034-00008	62000	PASTOS PERMANENTES DE 5 O MAS AÑOS-SIN VARIEDAD	S	0,15
5212449	11-023-052-00034-00009	62000	PASTOS PERMANENTES DE 5 O MAS AÑOS-SIN VARIEDAD	S	0,10
5212450	11-023-052-00034-00010	62000	PASTOS PERMANENTES DE 5 O MAS AÑOS-SIN VARIEDAD	S	0,12
5212451	11-023-052-00034-00011	62000	PASTOS PERMANENTES DE 5 O MAS AÑOS-SIN VARIEDAD	S	0,12
5212452	11-023-052-00034-00012	62000	PASTOS PERMANENTES DE 5 O MAS AÑOS-SIN VARIEDAD	S	0,50
5212454	11-023-052-00038-00001	62000	PASTOS PERMANENTES DE 5 O MAS AÑOS-SIN VARIEDAD	S	15,22
5212472	11-001-047-00023-00001	62000	PASTOS PERMANENTES DE 5 O MAS AÑOS-SIN VARIEDAD	S	13,06
5212473	11-001-047-00023-00002	62000	PASTOS PERMANENTES DE 5 O MAS AÑOS-SIN VARIEDAD	S	4,19
5212474	11-001-047-00023-00003	62000	PASTOS PERMANENTES DE 5 O MAS AÑOS-SIN VARIEDAD	S	0,88
5212482	11-023-082-00013-00003	62000	PASTOS PERMANENTES DE 5 O MAS AÑOS-SIN VARIEDAD	S	5,05
5212483	11-023-082-00013-00004	62000	PASTOS PERMANENTES DE 5 O MAS AÑOS-SIN VARIEDAD	S	0,05
5212484	11-023-082-00013-00005	62000	PASTOS PERMANENTES DE 5 O MAS AÑOS-SIN VARIEDAD	S	16,55
5212485	11-023-082-00013-00006	62000	PASTOS PERMANENTES DE 5 O MAS AÑOS-SIN VARIEDAD	S	3,05
5212486	11-023-082-00013-00008	62000	PASTOS PERMANENTES DE 5 O MAS AÑOS-SIN VARIEDAD	S	0,34
5212487	11-023-082-00013-00009	62000	PASTOS PERMANENTES DE 5 O MAS AÑOS-SIN VARIEDAD	S	4,90
5212495	11-023-082-00016-00002	62000	PASTOS PERMANENTES DE 5 O MAS AÑOS-SIN VARIEDAD	S	4,62
5329089	11-023-072-00004-00025	62000	PASTOS PERMANENTES DE 5 O MAS AÑOS-SIN VARIEDAD	S	36,34
5460383	11-023-050-00011-00001	62000	PASTOS PERMANENTES DE 5 O MAS AÑOS-SIN VARIEDAD	S	5,32
5460384	11-023-050-00011-00002	62000	PASTOS PERMANENTES DE 5 O MAS AÑOS-SIN VARIEDAD	S	0,00
5460385	11-023-050-00011-00005	62000	PASTOS PERMANENTES DE 5 O MAS AÑOS-SIN VARIEDAD	S	0,00
5806218	11-023-082-00016-00001	62000	PASTOS PERMANENTES DE 5 O MAS AÑOS-SIN VARIEDAD	S	11,95

Incidencias de carga ganadera**INCIDENCIA DESCRIPCIÓN**

4272 Verifica que las líneas de declaración de las Solicitudes Únicas no tienen solapes con la capa de Retroactividad Gráfica (ambas de la misma campaña) a nivel de expediente/línea de declaración gráfica de la solicitud.
 Ref:5212415 Recinto:11-023-052-00006-00001 Cultivo: - Agregado de la referencia del recinto.:0 Zona de la referencia del recinto.:0 Superficie solapada.:0,02 Id. Incid.:5079705

(1) Superficie declarada admisible ajustada con la superficie comprometida.
 (2) Factor de penalización valorando el alcance para el tipo de compromiso.

Puede verificar la integridad de una copia de este documento mediante la lectura del código QR adjunto o mediante el acceso a la dirección <https://ws050.juntadeandalucia.es/verificarFirma> indicando el código de VERIFICACIÓN

FIRMADO POR	RAQUEL MARIA ESPIN CRESPO	17/12/2024	
VERIFICACIÓN	Pk2jm6UYDU9J72AMTZUYRN3GET48NG	PÁG. 947/9349	

**APELLIDOS Y NOMBRE / RAZÓN SOCIAL**

AGROPOYALES SLU

NIF

***9733*

EXPEDIENTE

1240759

ANUALIDAD DE PAGO

1ª

IMPORTES POR ANUALIDAD

	2023	2024	2025	2026	2027
IMPORTE MÁXIMO SUBVENCIONABLE	8.485,96 €	8.485,96 €	7.071,64 €	7.071,64 €	7.071,64 €
IMPORTE MEDIO DE TRANSFERENCIA (€/ha)	90,79 €	90,79 €	75,66 €	75,66 €	75,66 €

RESUMEN DE UNIDADES

Cód	GRUPO DE PAGO	Sup. Dec. Admisible (ha)	Sup. Comprometida (ha)	Sup. ajustada compromiso (1) (ha)	% sobredec.	Sup. Resuelta (ha)	Importe Declarado	Importe Topado	Importe Resuelto	Importe tras sobredec.
418	PASTOS ASOCIADOS A GANADERÍA ECOLÓGICA	93,47		93,47	0,00	93,47	8.485,77	8.485,96	8.485,96	8.485,96
TOTAL		93,47	93,47	93,47		93,47	8.485,77	8.485,96	8.485,96	8.485,96

APLICACIÓN DE REDUCCIONES Y PENALIZACIONES

GRUPO DE PAGO	Importe Calculado	Importe prereduc.	Criterios de subvencionabilidad y compromisos	Presentación tardía	Omisión declaración	Condicionidad	IMPORTE (Euros) RESUELTO
PASTOS ASOCIADOS A GANADERÍA	8.485,96	8.485,96	0,00	0,00	0,00	0,00	8.485,96
TOTAL	8.485,96	8.485,96					8.485,96

RESUMEN DE PAGOS**IMPORTE (Euros)**

PASTOS ASOCIADOS A GANADERÍA ECOLÓGICA - Pago realizado	RESUELTO 8.485,96 €	FEADER 7.213,07 €	MAPA 832,47 €	CAPADR 440,42 €
---	----------------------------	--------------------------	----------------------	------------------------

RECINTOS RESUELTOS

REE	REFERENCIA SIGPAC	CULTIVO	DESCRIPCIÓN CULTIVO	S/R G.PAGO	PEND. MEDIA (%)	SUP. DEC. ADMISIBLE (ha)	SUP. COMPROM. (ha)	SUP. AJUSTADA COMPROM. (1) (ha)	SUP. CONV. SIGPAC (ha)	SUP. CERTIF. (ha)	SUP. CAMPO (ha)	SUP. CAMPO DETER. CULT. DECLARADO (ha)	SUP. DEC. REDUCIDA (ha)	SUP. RESUELTA (ha)
4588431	11-001-054-00010-007	62000	PASTOS PERMANENTES DE 5 O MAS AÑOS-SIN VARIEDAD	S 418	17,30	2,21	2,21	2,21		2,21			2,21	2,21
4588435	11-001-054-00010-011	62000	PASTOS PERMANENTES DE 5 O MAS AÑOS-SIN VARIEDAD	S 418	17,00	38,63	38,63	38,63		38,63			38,63	38,63
4588437	11-001-054-00010-012	62000	PASTOS PERMANENTES DE 5 O MAS AÑOS-SIN VARIEDAD	S 418	18,40	16,21	16,21	16,21		24,94			16,21	16,21
4588438	11-001-054-00010-013	62000	PASTOS PERMANENTES DE 5 O MAS AÑOS-SIN VARIEDAD	S 418	17,60	3,86	3,86	3,86		8,58			3,86	3,86
4789933	11-001-044-00031-005	62000	PASTOS PERMANENTES DE 5 O MAS AÑOS-SIN VARIEDAD	S 418	16,20	29,51	29,51	29,51		29,51			29,51	29,51
4789939	11-001-054-00010-019	62000	PASTOS PERMANENTES DE 5 O MAS AÑOS-SIN VARIEDAD	S 418	18,70	0,37	0,37	0,37		0,37			0,37	0,37
4789940	11-001-054-00010-008	62000	PASTOS PERMANENTES DE 5 O MAS AÑOS-SIN VARIEDAD	S 418	17,70	2,68	2,68	2,68		2,68			2,68	2,68

(1) Superficie declarada admisible ajustada con la superficie comprometida.
(2) Factor de penalización valorando el alcance para el tipo de compromiso.

Puede verificar la integridad de una copia de este documento mediante la lectura del código QR adjunto o mediante el acceso a la dirección <https://ws050.juntadeandalucia.es/verificarFirma> indicando el código de VERIFICACIÓN

FIRMADO POR

RAQUEL MARIA ESPIN CRESPO

17/12/2024

VERIFICACIÓN

Pk2jm6UYDU9J72AMTZUYRN3GET48NG

PÁG. 948/9349



**Datos considerados para el Cálculo de la Carga Ganadera mínima y máxima del expediente**

Explotación	Especie	Inscrito en Sipea y Admisible	Ugm Calculada para CG Mínima	Ugm Calculada para CG Máxima
ES110010001036	BOVINA	SI	19,79	19,79
ES110010001046	BOVINA	SI	9,62	9,62
			29,41	29,41

Superficie determinada para Cálculo Carga Ganadera Mínima: 93,47 ha

Superficie determinada para Cálculo Carga Ganadera Máxima: 94,72 ha

Carga Ganadera Mínima Expediente: 0,31 ugm/ha

Carga Ganadera Máxima Expediente: 0,31 ugm/ha

Recintos Determinados para el Cálculo de Garga Ganadera Mínima

REF.	REFERENCIA SIGPAC	CULTIVO	DESCRIPCIÓN CULTIVO	S/R	SUP. RESUELTA (ha)
4588431	11-001-054-00010-00007	62000	PASTOS PERMANENTES DE 5 O MAS AÑOS-SIN VARIEDAD	S	2,21
4588435	11-001-054-00010-00011	62000	PASTOS PERMANENTES DE 5 O MAS AÑOS-SIN VARIEDAD	S	38,63
4588437	11-001-054-00010-00012	62000	PASTOS PERMANENTES DE 5 O MAS AÑOS-SIN VARIEDAD	S	16,21
4588438	11-001-054-00010-00013	62000	PASTOS PERMANENTES DE 5 O MAS AÑOS-SIN VARIEDAD	S	3,86
4789933	11-001-044-00031-00005	62000	PASTOS PERMANENTES DE 5 O MAS AÑOS-SIN VARIEDAD	S	29,51
4789939	11-001-054-00010-00019	62000	PASTOS PERMANENTES DE 5 O MAS AÑOS-SIN VARIEDAD	S	0,37
4789940	11-001-054-00010-00008	62000	PASTOS PERMANENTES DE 5 O MAS AÑOS-SIN VARIEDAD	S	2,68

Recintos Determinados para el Cálculo de Garga Ganadera Máxima

REF.	REFERENCIA SIGPAC	CULTIVO	DESCRIPCIÓN CULTIVO	S/R	SUP. RESUELTA (ha)
4588431	11-001-054-00010-00007	62000	PASTOS PERMANENTES DE 5 O MAS AÑOS-SIN VARIEDAD	S	2,21
4588435	11-001-054-00010-00011	62000	PASTOS PERMANENTES DE 5 O MAS AÑOS-SIN VARIEDAD	S	38,63
4588437	11-001-054-00010-00012	62000	PASTOS PERMANENTES DE 5 O MAS AÑOS-SIN VARIEDAD	S	16,21
4588438	11-001-054-00010-00013	62000	PASTOS PERMANENTES DE 5 O MAS AÑOS-SIN VARIEDAD	S	3,86
4789933	11-001-044-00031-00005	62000	PASTOS PERMANENTES DE 5 O MAS AÑOS-SIN VARIEDAD	S	29,51
4789939	11-001-054-00010-00019	62000	PASTOS PERMANENTES DE 5 O MAS AÑOS-SIN VARIEDAD	S	0,37
4789940	11-001-054-00010-00008	62000	PASTOS PERMANENTES DE 5 O MAS AÑOS-SIN VARIEDAD	S	2,68
6925150	11-001-054-00002-00004	62000	PASTOS PERMANENTES DE 5 O MAS AÑOS-SIN VARIEDAD	S	1,25

(1) Superficie declarada admisible ajustada con la superficie comprometida.
(2) Factor de penalización valorando el alcance para el tipo de compromiso.Puede verificar la integridad de una copia de este documento mediante la lectura del código QR adjunto o mediante el acceso a la dirección <https://ws050.juntadeandalucia.es/verificarFirma> indicando el código de VERIFICACIÓN

FIRMADO POR

RAQUEL MARIA ESPIN CRESPO

17/12/2024

VERIFICACIÓN

Pk2jm6UYDU9J72AMTZUYRN3GET48NG

PÁG. 949/9349



**APELLIDOS Y NOMBRE / RAZÓN SOCIAL**

AGROQUERCUS S.L.

NIF
****4500***EXPEDIENTE**
1126642**ANUALIDAD DE PAGO**
1ª**IMPORTES POR ANUALIDAD**

	2023	2024	2025	2026	2027
IMPORTE MÁXIMO SUBVENCIONABLE	2.938,67 €	2.938,67 €	2.448,89 €	2.448,89 €	2.448,89 €
IMPORTE MEDIO DE TRANSFERENCIA (€/ha)	98,58 €	98,58 €	82,15 €	82,15 €	82,15 €

RESUMEN DE UNIDADES

Cód	GRUPO DE PAGO	Sup. Dec. Admisible (ha)	Sup. Comprometida (ha)	Sup. ajustada compromiso (1) (ha)	% sobredec.	Sup. Resuelta (ha)	Importe Declarado	Importe Topado	Importe Resuelto	Importe tras sobredec.
418	PASTOS ASOCIADOS A GANADERÍA ECOLÓGICA	29,81		29,81	0,00	29,81	2.938,67	2.938,67	2.938,67	2.938,67
TOTAL		29,81	29,81	29,81		29,81	2.938,67	2.938,67	2.938,67	2.938,67

APLICACIÓN DE REDUCCIONES Y PENALIZACIONES

GRUPO DE PAGO	Importe Calculado	Importe prereduc.	Criterios de subvencionabilidad y compromisos	Presentación tardía	Omisión declaración	Condicionidad	IMPORTE (Euros) RESUELTO
PASTOS ASOCIADOS A GANADERÍA	2.938,67	2.938,67	0,00	0,00	0,00	0,00	2.938,67
TOTAL	2.938,67	2.938,67					2.938,67

RESUMEN DE PAGOS

	RESUELTO	FEADER	MAPA	CAPADR
PASTOS ASOCIADOS A GANADERÍA ECOLÓGICA - Pago realizado	2.938,67 €	2.497,87 €	288,28 €	152,52 €

RECINTOS RESUELTOS

REE	REFERENCIA SIGPAC	CULTIVO	DESCRIPCIÓN CULTIVO	S/R	G.PAGO	PEND. MEDIA (%)	SUP. DEC. ADMISIBLE (ha)	SUP. COMPROM. (ha)	SUP. AJUSTADA COMPROM. (1) (ha)	SUP. CONV. SIGPAC (ha)	SUP. CERTIF. (ha)	SUP. CAMPO (ha)	SUP. CAMPO DETER. CULT. DECLARADO (ha)	SUP. DEC. REDUCIDA (ha)	SUP. RESUELTA (ha)
-1543269	11-008-013-00013-002	62000	PASTOS PERMANENTES DE 5 O MAS AÑOS-SIN VARIEDAD	S	418	16,00	3,34	3,34	3,34		3,93			3,34	3,34
-1450305	11-008-013-00005-002	62000	PASTOS PERMANENTES DE 5 O MAS AÑOS-SIN VARIEDAD	S	418	17,80	2,68	2,68	2,68		7,66			2,68	2,68
-1450266	11-008-010-00008-015	62000	PASTOS PERMANENTES DE 5 O MAS AÑOS-SIN VARIEDAD	S	418	21,00	0,21	0,21	0,21		0,47			0,21	0,21
-1449675	11-008-010-00008-013	62000	PASTOS PERMANENTES DE 5 O MAS AÑOS-SIN VARIEDAD	S	418	5,70	0,11	0,11	0,11		0,15			0,11	0,11
-1449673	11-008-010-00008-014	62000	PASTOS PERMANENTES DE 5 O MAS AÑOS-SIN VARIEDAD	S	418	10,50	0,69	0,69	0,69		0,69			0,69	0,69
-1449672	11-008-010-00008-006	62000	PASTOS PERMANENTES DE 5 O MAS AÑOS-SIN VARIEDAD	S	418	13,50	0,07	0,07	0,07		0,07			0,07	0,07
-881370	11-008-010-00004-049	63000	PASTOS DE MENOS DE 5 AÑOS-SIN VARIEDAD	R	418	3,70	0,54	0,54	0,54		0,54			0,54	0,54
1700000007256853	11-008-010-00004-044	63000	PASTOS DE MENOS DE 5 AÑOS-SIN VARIEDAD	R	418	4,20	2,70	2,70	2,70		2,70			2,70	2,70
1700000007256859	11-008-010-00004-007	63000	PASTOS DE MENOS DE 5 AÑOS-SIN VARIEDAD	R	418	4,50	3,58	3,58	3,58		3,58			3,58	3,58
1700000007256860	11-008-010-00004-048	63000	PASTOS DE MENOS DE 5 AÑOS-SIN VARIEDAD	R	418	7,20	0,74	0,74	0,74		0,74			0,74	0,74
1700000007256862	11-008-010-00008-002	63000	PASTOS DE MENOS DE 5 AÑOS-SIN VARIEDAD	R	418	3,10	2,74	2,74	2,74		2,74			2,74	2,74
1700000007256895	11-008-010-00003-001	62000	PASTOS PERMANENTES DE 5 O MAS AÑOS-SIN VARIEDAD	S	418	3,10	1,41	1,41	1,41		1,66			1,41	1,41
1700000007256925	11-008-010-00008-001	63000	PASTOS DE MENOS DE 5 AÑOS-SIN VARIEDAD	R	418	9,80	1,56	1,56	1,56		1,56			1,56	1,56
1700000007256926	11-008-010-00008-005	63000	PASTOS DE MENOS DE 5 AÑOS-SIN VARIEDAD	R	418	12,50	5,66	5,66	5,66		5,66			5,66	5,66
1700000007256929	11-008-010-00004-016	63000	PASTOS DE MENOS DE 5 AÑOS-SIN VARIEDAD	R	418	19,00	2,10	2,10	2,10		2,10			2,10	2,10
1700000007256932	11-008-010-00004-012	63000	PASTOS DE MENOS DE 5 AÑOS-SIN VARIEDAD	R	418	28,10	0,81	0,81	0,81		0,81			0,81	0,81
1700000007256959	11-008-010-00004-002	63000	PASTOS DE MENOS DE 5 AÑOS-SIN VARIEDAD	R	418	26,90	0,87	0,87	0,87		0,87			0,87	0,87

(1) Superficie declarada admisible ajustada con la superficie comprometida.
(2) Factor de penalización valorando el alcance para el tipo de compromiso.Puede verificar la integridad de una copia de este documento mediante la lectura del código QR adjunto o mediante el acceso a la dirección <https://ws050.juntadeandalucia.es/verificarFirma> indicando el código de VERIFICACIÓN

FIRMADO POR

RAQUEL MARIA ESPIN CRESPO

17/12/2024

VERIFICACIÓN

Pk2jm6UYDU9J72AMTZUYRN3GET48NG

PÁG. 950/9349



**INCIDENCIAS****INCIDENCIA DESCRIPCIÓN**

224	La superficie de cruce total de productos de la agrupación Pastos permanentes sobre un mismo recinto en una misma solicitud, no puede superar la superficie total admisible de pastos. Ref:-1449678 Recinto:11-008-010-00004-00034 Cultivo:62000 PASTOS PERMANENTES DE 5 O MAS AÑOS-SIN VARIEDAD Secano Superficie admisible de pastos del recinto según SIGPAC.:38 Suma de superficies de cruce netas declaradas para este recinto por el solicitante.:44 Exceso de superficie (Hectáreas):0,06 Ref:-881487 Recinto:11-008-010-00004-00052 Cultivo:62000 PASTOS PERMANENTES DE 5 O MAS AÑOS-SIN VARIEDAD Secano Superficie admisible de pastos del recinto según SIGPAC.:4437 Suma de superficies de cruce netas declaradas para este recinto por el solicitante.:4438 Exceso de superficie (Hectáreas):0,01
3790	Recinto declarado inactivo Ref:-1449677 Recinto:11-008-010-00004-00029 Cultivo: -
100407	Explotación solicitada no forma parte de ningún organismo de control autorizado para la producción ecológica en Andalucía o fecha de inscripción posterior al plazo establecido (Anexo I. Criterios de Subvencionabilidad. Orden 28 de marzo de 2023). Explotación:ES290560000102 Especie:PORCINO
100412	Número de hectáreas validadas inferior a la superficie mínima permitida por el grupo de cultivo (Anexo I. Criterios de Subvencionabilidad. Orden 28 de marzo de 2023). Sup. Resuelta:0 Grupo de Pago:HERBÁCEOS
100413	Recinto perteneciente a grupo de cultivo que no cumple con la superficie mínima requerida (Anexo I. Criterios de Subvencionabilidad. Orden 28 de marzo de 2023). Ref:1700000007256863 Recinto:11-008-010-00008-00003 Cultivo:13000 TRITICALE-SIN VARIEDAD Regadío Sup. Declarada:4,85 Superficie Resolver:4,85 Ref:1700000007256948 Recinto:11-008-010-00008-00004 Cultivo:13000 TRITICALE-SIN VARIEDAD Regadío Sup. Declarada:5,08 Superficie Resolver:5,08
100424	Solicita recinto que no está comprometido para la operación. Ref:-1449677 Recinto:11-008-010-00004-00029 Cultivo:63000 PASTOS DE MENOS DE 5 AÑOS-SIN VARIEDAD Regadío Ref:-1449678 Recinto:11-008-010-00004-00034 Cultivo:62000 PASTOS PERMANENTES DE 5 O MAS AÑOS-SIN VARIEDAD Secano Ref:-881487 Recinto:11-008-010-00004-00052 Cultivo:62000 PASTOS PERMANENTES DE 5 O MAS AÑOS-SIN VARIEDAD Secano

Datos considerados para el Cálculo de la Carga Ganadera mínima y máxima del expediente

Explotación	Especie	Inscrito en Sipea y Admisible	Ugm Calculada para CG Mínima	Ugm Calculada para CG Máxima
ES110080000349	BOVINA	SI	147,91	147,91
ES290560000102	PORCINO	NO	0,00	0,30
			147,91	148,21

Superficie determinada para Cálculo Carga Ganadera Mínima:	299,68 ha
Superficie determinada para Cálculo Carga Ganadera Máxima:	313,46 ha
Carga Ganadera Mínima Expediente:	0,49 ugm/ha
Carga Ganadera Máxima Expediente:	0,47 ugm/ha

Recintos Determinados para el Cálculo de Garga Ganadera Mínima

REF.	REFERENCIA SIGPAC	CULTIVO	DESCRIPCIÓN CULTIVO	S/R	SUP. RESUELTA (ha)
-1543269	11-008-013-00013-00002	62000	PASTOS PERMANENTES DE 5 O MAS AÑOS-SIN VARIEDAD	S	3,34
-1450305	11-008-013-00005-00002	62000	PASTOS PERMANENTES DE 5 O MAS AÑOS-SIN VARIEDAD	S	2,68
-1450266	11-008-010-00008-00015	62000	PASTOS PERMANENTES DE 5 O MAS AÑOS-SIN VARIEDAD	S	0,21
-1449678	11-008-010-00004-00034	62000	PASTOS PERMANENTES DE 5 O MAS AÑOS-SIN VARIEDAD	S	0,38
-1449677	11-008-010-00004-00029	63000	PASTOS DE MENOS DE 5 AÑOS-SIN VARIEDAD	R	0,80
-1449675	11-008-010-00008-00013	62000	PASTOS PERMANENTES DE 5 O MAS AÑOS-SIN VARIEDAD	S	0,11
-1449673	11-008-010-00008-00014	62000	PASTOS PERMANENTES DE 5 O MAS AÑOS-SIN VARIEDAD	S	0,69
-1449672	11-008-010-00008-00006	62000	PASTOS PERMANENTES DE 5 O MAS AÑOS-SIN VARIEDAD	S	0,07
-881487	11-008-010-00004-00052	62000	PASTOS PERMANENTES DE 5 O MAS AÑOS-SIN VARIEDAD	S	44,37
-881370	11-008-010-00004-00049	63000	PASTOS DE MENOS DE 5 AÑOS-SIN VARIEDAD	R	0,54
-62482	11-008-013-00013-00004	62000	PASTOS PERMANENTES DE 5 O MAS AÑOS-SIN VARIEDAD	S	34,17

(1) Superficie declarada admisible ajustada con la superficie comprometida.
(2) Factor de penalización valorando el alcance para el tipo de compromiso.Puede verificar la integridad de una copia de este documento mediante la lectura del código QR adjunto o mediante el acceso a la dirección <https://ws050.juntadeandalucia.es/verificarFirma> indicando el código de VERIFICACIÓN

FIRMADO POR

RAQUEL MARIA ESPIN CRESPO

17/12/2024

VERIFICACIÓN

Pk2jm6UYDU9J72AMTZUYRN3GET48NG

PÁG. 951/9349



**Datos considerados para el Cálculo de la Carga Ganadera mínima y máxima del expediente****Recintos Determinados para el Cálculo de Garga Ganadera Mínima**

REF.	REFERENCIA SIGPAC	CULTIVO	DESCRIPCIÓN CULTIVO	S/R	SUP.
					RESUELTA (ha)
-62481	11-008-013-00005-00001	62000	PASTOS PERMANENTES DE 5 O MAS AÑOS-SIN VARIEDAD	S	26,01
1700000007256853	11-008-010-00004-00044	63000	PASTOS DE MENOS DE 5 AÑOS-SIN VARIEDAD	R	2,70
1700000007256859	11-008-010-00004-00007	63000	PASTOS DE MENOS DE 5 AÑOS-SIN VARIEDAD	R	3,58
1700000007256860	11-008-010-00004-00048	63000	PASTOS DE MENOS DE 5 AÑOS-SIN VARIEDAD	R	0,74
1700000007256862	11-008-010-00008-00002	63000	PASTOS DE MENOS DE 5 AÑOS-SIN VARIEDAD	R	2,74
1700000007256880	11-008-010-00006-00003	63000	PASTOS DE MENOS DE 5 AÑOS-SIN VARIEDAD	S	20,28
1700000007256881	11-008-010-00004-00046	62000	PASTOS PERMANENTES DE 5 O MAS AÑOS-SIN VARIEDAD	R	0,41
1700000007256884	11-008-010-00007-00001	62000	PASTOS PERMANENTES DE 5 O MAS AÑOS-SIN VARIEDAD	S	2,07
1700000007256888	11-008-010-00019-00004	63000	PASTOS DE MENOS DE 5 AÑOS-SIN VARIEDAD	S	7,47
1700000007256893	11-008-010-00003-00002	62000	PASTOS PERMANENTES DE 5 O MAS AÑOS-SIN VARIEDAD	S	0,80
1700000007256895	11-008-010-00003-00001	62000	PASTOS PERMANENTES DE 5 O MAS AÑOS-SIN VARIEDAD	S	1,41
1700000007256896	11-008-010-00007-00004	62000	PASTOS PERMANENTES DE 5 O MAS AÑOS-SIN VARIEDAD	S	0,28
1700000007256903	11-008-013-00012-00001	62000	PASTOS PERMANENTES DE 5 O MAS AÑOS-SIN VARIEDAD	S	5,19
1700000007256906	11-008-010-00006-00002	62000	PASTOS PERMANENTES DE 5 O MAS AÑOS-SIN VARIEDAD	S	1,49
1700000007256908	11-008-010-00005-00001	62000	PASTOS PERMANENTES DE 5 O MAS AÑOS-SIN VARIEDAD	S	33,75
1700000007256909	11-008-010-00006-00001	62000	PASTOS PERMANENTES DE 5 O MAS AÑOS-SIN VARIEDAD	S	10,57
1700000007256910	11-008-013-00013-00001	62000	PASTOS PERMANENTES DE 5 O MAS AÑOS-SIN VARIEDAD	S	5,90
1700000007256912	11-008-013-00011-00001	62000	PASTOS PERMANENTES DE 5 O MAS AÑOS-SIN VARIEDAD	S	3,02
1700000007256913	11-008-013-00010-00002	62000	PASTOS PERMANENTES DE 5 O MAS AÑOS-SIN VARIEDAD	S	0,18
1700000007256914	11-008-013-00010-00003	62000	PASTOS PERMANENTES DE 5 O MAS AÑOS-SIN VARIEDAD	S	0,50
1700000007256915	11-008-010-00018-00008	62000	PASTOS PERMANENTES DE 5 O MAS AÑOS-SIN VARIEDAD	R	69,39
1700000007256917	11-008-010-00004-00022	62000	PASTOS PERMANENTES DE 5 O MAS AÑOS-SIN VARIEDAD	S	0,87
1700000007256918	11-008-010-00017-00002	62000	PASTOS PERMANENTES DE 5 O MAS AÑOS-SIN VARIEDAD	S	0,12
1700000007256925	11-008-010-00008-00001	63000	PASTOS DE MENOS DE 5 AÑOS-SIN VARIEDAD	R	1,56
1700000007256926	11-008-010-00008-00005	63000	PASTOS DE MENOS DE 5 AÑOS-SIN VARIEDAD	R	5,66
1700000007256929	11-008-010-00004-00016	63000	PASTOS DE MENOS DE 5 AÑOS-SIN VARIEDAD	R	2,10
1700000007256932	11-008-010-00004-00012	63000	PASTOS DE MENOS DE 5 AÑOS-SIN VARIEDAD	R	0,81
1700000007256939	11-008-013-00010-00001	62000	PASTOS PERMANENTES DE 5 O MAS AÑOS-SIN VARIEDAD	S	1,85
1700000007256959	11-008-010-00004-00002	63000	PASTOS DE MENOS DE 5 AÑOS-SIN VARIEDAD	R	0,87

Recintos Determinados para el Cálculo de Garga Ganadera Máxima

REF.	REFERENCIA SIGPAC	CULTIVO	DESCRIPCIÓN CULTIVO	S/R	SUP.
					RESUELTA (ha)
-1543269	11-008-013-00013-00002	62000	PASTOS PERMANENTES DE 5 O MAS AÑOS-SIN VARIEDAD	S	3,34
-1450305	11-008-013-00005-00002	62000	PASTOS PERMANENTES DE 5 O MAS AÑOS-SIN VARIEDAD	S	2,68
-1450266	11-008-010-00008-00015	62000	PASTOS PERMANENTES DE 5 O MAS AÑOS-SIN VARIEDAD	S	0,21
-1449678	11-008-010-00004-00034	62000	PASTOS PERMANENTES DE 5 O MAS AÑOS-SIN VARIEDAD	S	0,38
-1449677	11-008-010-00004-00029	63000	PASTOS DE MENOS DE 5 AÑOS-SIN VARIEDAD	R	0,80
-1449675	11-008-010-00008-00013	62000	PASTOS PERMANENTES DE 5 O MAS AÑOS-SIN VARIEDAD	S	0,11
-1449673	11-008-010-00008-00014	62000	PASTOS PERMANENTES DE 5 O MAS AÑOS-SIN VARIEDAD	S	0,69
-1449672	11-008-010-00008-00006	62000	PASTOS PERMANENTES DE 5 O MAS AÑOS-SIN VARIEDAD	S	0,07

(1) Superficie declarada admisible ajustada con la superficie comprometida.
(2) Factor de penalización valorando el alcance para el tipo de compromiso.

Puede verificar la integridad de una copia de este documento mediante la lectura del código QR adjunto o mediante el acceso a la dirección <https://ws050.juntadeandalucia.es/verificarFirma> indicando el código de VERIFICACIÓN

FIRMADO POR

RAQUEL MARIA ESPIN CRESPO

17/12/2024

VERIFICACIÓN

Pk2jm6UYDU9J72AMTZUYRN3GET48NG

PÁG. 952/9349



**Datos considerados para el Cálculo de la Carga Ganadera mínima y máxima del expediente****Recintos Determinados para el Cálculo de Garga Ganadera Máxima**

REF.	REFERENCIA SIGPAC	CULTIVO	DESCRIPCIÓN CULTIVO	S/R	SUP. RESUELTA (ha)
-881487	11-008-010-00004-00052	62000	PASTOS PERMANENTES DE 5 O MAS AÑOS-SIN VARIEDAD	S	44,37
-881370	11-008-010-00004-00049	63000	PASTOS DE MENOS DE 5 AÑOS-SIN VARIEDAD	R	0,54
-434886	11-008-010-00004-00001	63000	PASTOS DE MENOS DE 5 AÑOS-SIN VARIEDAD	R	13,78
-62482	11-008-013-00013-00004	62000	PASTOS PERMANENTES DE 5 O MAS AÑOS-SIN VARIEDAD	S	34,17
-62481	11-008-013-00005-00001	62000	PASTOS PERMANENTES DE 5 O MAS AÑOS-SIN VARIEDAD	S	26,01
1700000007256853	11-008-010-00004-00044	63000	PASTOS DE MENOS DE 5 AÑOS-SIN VARIEDAD	R	2,70
1700000007256859	11-008-010-00004-00007	63000	PASTOS DE MENOS DE 5 AÑOS-SIN VARIEDAD	R	3,58
1700000007256860	11-008-010-00004-00048	63000	PASTOS DE MENOS DE 5 AÑOS-SIN VARIEDAD	R	0,74
1700000007256862	11-008-010-00008-00002	63000	PASTOS DE MENOS DE 5 AÑOS-SIN VARIEDAD	R	2,74
1700000007256880	11-008-010-00006-00003	63000	PASTOS DE MENOS DE 5 AÑOS-SIN VARIEDAD	S	20,28
1700000007256881	11-008-010-00004-00046	62000	PASTOS PERMANENTES DE 5 O MAS AÑOS-SIN VARIEDAD	R	0,41
1700000007256884	11-008-010-00007-00001	62000	PASTOS PERMANENTES DE 5 O MAS AÑOS-SIN VARIEDAD	S	2,07
1700000007256888	11-008-010-00019-00004	63000	PASTOS DE MENOS DE 5 AÑOS-SIN VARIEDAD	S	7,47
1700000007256893	11-008-010-00003-00002	62000	PASTOS PERMANENTES DE 5 O MAS AÑOS-SIN VARIEDAD	S	0,80
1700000007256895	11-008-010-00003-00001	62000	PASTOS PERMANENTES DE 5 O MAS AÑOS-SIN VARIEDAD	S	1,41
1700000007256896	11-008-010-00007-00004	62000	PASTOS PERMANENTES DE 5 O MAS AÑOS-SIN VARIEDAD	S	0,28
1700000007256903	11-008-013-00012-00001	62000	PASTOS PERMANENTES DE 5 O MAS AÑOS-SIN VARIEDAD	S	5,19
1700000007256906	11-008-010-00006-00002	62000	PASTOS PERMANENTES DE 5 O MAS AÑOS-SIN VARIEDAD	S	1,49
1700000007256908	11-008-010-00005-00001	62000	PASTOS PERMANENTES DE 5 O MAS AÑOS-SIN VARIEDAD	S	33,75
1700000007256909	11-008-010-00006-00001	62000	PASTOS PERMANENTES DE 5 O MAS AÑOS-SIN VARIEDAD	S	10,57
1700000007256910	11-008-013-00013-00001	62000	PASTOS PERMANENTES DE 5 O MAS AÑOS-SIN VARIEDAD	S	5,90
1700000007256912	11-008-013-00011-00001	62000	PASTOS PERMANENTES DE 5 O MAS AÑOS-SIN VARIEDAD	S	3,02
1700000007256913	11-008-013-00010-00002	62000	PASTOS PERMANENTES DE 5 O MAS AÑOS-SIN VARIEDAD	S	0,18
1700000007256914	11-008-013-00010-00003	62000	PASTOS PERMANENTES DE 5 O MAS AÑOS-SIN VARIEDAD	S	0,50
1700000007256915	11-008-010-00018-00008	62000	PASTOS PERMANENTES DE 5 O MAS AÑOS-SIN VARIEDAD	R	69,39
1700000007256917	11-008-010-00004-00022	62000	PASTOS PERMANENTES DE 5 O MAS AÑOS-SIN VARIEDAD	S	0,87
1700000007256918	11-008-010-00017-00002	62000	PASTOS PERMANENTES DE 5 O MAS AÑOS-SIN VARIEDAD	S	0,12
1700000007256925	11-008-010-00008-00001	63000	PASTOS DE MENOS DE 5 AÑOS-SIN VARIEDAD	R	1,56
1700000007256926	11-008-010-00008-00005	63000	PASTOS DE MENOS DE 5 AÑOS-SIN VARIEDAD	R	5,66
1700000007256929	11-008-010-00004-00016	63000	PASTOS DE MENOS DE 5 AÑOS-SIN VARIEDAD	R	2,10
1700000007256932	11-008-010-00004-00012	63000	PASTOS DE MENOS DE 5 AÑOS-SIN VARIEDAD	R	0,81
1700000007256936	11-008-010-00018-00001	62000	PASTOS PERMANENTES DE 5 O MAS AÑOS-SIN VARIEDAD	S	0,00
1700000007256939	11-008-013-00010-00001	62000	PASTOS PERMANENTES DE 5 O MAS AÑOS-SIN VARIEDAD	S	1,85
1700000007256959	11-008-010-00004-00002	63000	PASTOS DE MENOS DE 5 AÑOS-SIN VARIEDAD	R	0,87

Incidencias de carga ganadera**INCIDENCIA DESCRIPCIÓN**

224	La superficie de cruce total de productos de la agrupación Pastos permanentes sobre un mismo recinto en una misma solicitud, no puede superar la superficie total admisible de pastos. Ref:-1449678 Recinto:11-008-010-00004-00034 Cultivo:62000 PASTOS PERMANENTES DE 5 O MAS AÑOS-SIN VARIEDAD Secano Superficie admisible de pastos del recinto según SIGPAC.:38 Suma de superficies de cruce netas declaradas para este recinto por el solicitante.:44 Exceso de superficie (Hectáreas):0,06 Ref:-881487 Recinto:11-008-010-00004-00052 Cultivo:62000 PASTOS PERMANENTES DE 5 O MAS AÑOS-SIN VARIEDAD Secano Superficie admisible de pastos del recinto según SIGPAC.:4437 Suma de superficies de cruce netas declaradas para este recinto por el
-----	---

(1) Superficie declarada admisible ajustada con la superficie comprometida.
(2) Factor de penalización valorando el alcance para el tipo de compromiso.Puede verificar la integridad de una copia de este documento mediante la lectura del código QR adjunto o mediante el acceso a la dirección <https://ws050.juntadeandalucia.es/verificarFirma> indicando el código de VERIFICACIÓN

FIRMADO POR

RAQUEL MARIA ESPIN CRESPO

17/12/2024

VERIFICACIÓN

Pk2jm6UYDU9J72AMTZUYRN3GET48NG

PÁG. 953/9349





Datos considerados para el Cálculo de la Carga Ganadera mínima y máxima del expediente

solicitante.:4438 Exceso de superficie (Hectáreas):0,01
100407 Explotación solicitada no forma parte de ningún organismo de control autorizado para la producción ecológica en Andalucía o fecha de inscripción posterior al plazo establecido (Anexo I. Criterios de Subvencionabilidad. Orden 28 de marzo de 2023).
Explotación:ES290560000102 Especie:PORCINO

(1) Superficie declarada admisible ajustada con la superficie comprometida.
(2) Factor de penalización valorando el alcance para el tipo de compromiso.

Puede verificar la integridad de una copia de este documento mediante la lectura del código QR adjunto o mediante el acceso a la dirección <https://ws050.juntadeandalucia.es/verificarFirma> indicando el código de VERIFICACIÓN

FIRMADO POR	RAQUEL MARIA ESPIN CRESPO	17/12/2024
VERIFICACIÓN	Pk2jm6UYDU9J72AMTZUYRN3GET48NG	PÁG. 954/9349



**APELLIDOS Y NOMBRE / RAZÓN SOCIAL**

AGROSIDONIA S.L.

NIF
6149EXPEDIENTE**
1213494**ANUALIDAD DE PAGO**
1ª**IMPORTES POR ANUALIDAD**

	2023	2024	2025	2026	2027
IMPORTE MÁXIMO SUBVENCIONABLE	16.111,02 €	16.111,02 €	13.425,41 €	13.425,41 €	13.425,41 €
IMPORTE MEDIO DE TRANSFERENCIA (€/ha)	181,41 €	181,41 €	151,17 €	151,17 €	151,17 €

RESUMEN DE UNIDADES

Cód	GRUPO DE PAGO	Sup. Dec. Admisible (ha)	Sup. Comprometida (ha)	Sup. ajustada compromiso (1) (ha)	% sobredec.	Sup. Resuelta (ha)	Importe Declarado	Importe Topado	Importe Resuelto	Importe tras sobredec.
416	HERBÁCEOS	88,81		88,81	0,00	88,81	16.111,02	16.111,02	16.111,02	16.111,02
TOTAL		88,81	88,81	88,81		88,81	16.111,02	16.111,02	16.111,02	16.111,02

APLICACIÓN DE REDUCCIONES Y PENALIZACIONES

GRUPO DE PAGO	Importe Calculado	Importe prereduc.	Criterios de subvencionabilidad y compromisos	Presentación tardía	Omisión declaración	Condicionalidad	IMPORTE (Euros) RESUELTO
HERBÁCEOS	16.111,02		0,00	0,00	0,00	0,00	16.111,02
TOTAL	16.111,02	16.111,02					16.111,02

RESUMEN DE PAGOS**IMPORTE (Euros)**

	RESUELTO	FEADER	MAPA	CAPADR
HERBÁCEOS - Pago realizado	16.111,02 €	13.694,37 €	1.580,49 €	836,16 €

RECINTOS RESUELTOS

REF.	REFERENCIA SIGPAC	CULTIVO	DESCRIPCIÓN CULTIVO	S/R G.PAGO	PEND. MEDIA (%)	SUP. DEC. ADMISIBLE (ha)	SUP. COMPROM. (ha)	SUP. AJUSTADA COMPR.(1) (ha)	SUP. CONY. SIGPAC (ha)	SUP. CERTIE (ha)	SUP. CAMPO (ha)	SUP. CAMPO DETER. CULT. DECLARADO (ha)	SUP. DEC. REDUCIDA (ha)	SUP. RESUELTA (ha)
-1501146	11-023-001-00017-013	12000	TRANQUILLÓN-SIN VARIEDAD	S 416	15,20	10,34	10,34	10,34		10,34			10,34	10,34
-1501142	11-023-001-00017-013	13000	TRITICALE-SIN VARIEDAD	S 416	15,20	35,78	35,78	35,78		35,78			35,78	35,78
-919686	11-023-089-00029-028	13000	TRITICALE-SIN VARIEDAD	S 416	10,70	1,87	1,87	1,87		1,87			1,87	1,87
-919679	11-023-001-00017-030	40000	GUISANTES-SIN VARIEDAD	S 416	17,10	1,12	1,12	1,12		1,12			1,12	1,12
-163347	11-023-001-00017-013	13000	TRITICALE-SIN VARIEDAD	S 416	15,20	2,20	2,20	2,20		2,20			2,20	2,20
1700000005235553	11-023-001-00017-013	13000	TRITICALE-SIN VARIEDAD	S 416	15,20	6,98	6,98	6,98		6,98			6,98	6,98
1700000005235554	11-023-089-00029-020	13000	TRITICALE-SIN VARIEDAD	S 416	15,10	3,01	3,01	3,01		3,01			3,01	3,01
1700000005235555	11-023-089-00029-003	13000	TRITICALE-SIN VARIEDAD	S 416	9,30	3,95	3,95	3,95		3,95			3,95	3,95
1700000005235556	11-023-001-00017-011	40000	GUISANTES-SIN VARIEDAD	S 416	4,90	7,06	7,06	7,06		7,06			7,06	7,06
1700000005235557	11-023-089-00029-020	13000	TRITICALE-SIN VARIEDAD	S 416	15,10	16,50	16,50	16,50		16,50			16,50	16,50

(1) Superficie declarada admisible ajustada con la superficie comprometida.
(2) Factor de penalización valorando el alcance para el tipo de compromiso.Puede verificar la integridad de una copia de este documento mediante la lectura del código QR adjunto o mediante el acceso a la dirección <https://ws050.juntadeandalucia.es/verificarFirma> indicando el código de VERIFICACIÓN

FIRMADO POR

RAQUEL MARIA ESPIN CRESPO

17/12/2024

VERIFICACIÓN

Pk2jm6UYDU9J72AMTZUYRN3GET48NG

PÁG. 955/9349



**APELLIDOS Y NOMBRE / RAZÓN SOCIAL**

ALBARRÁN SÁNCHEZ FRANCISCO JESÚS

NIF

***2328*

EXPEDIENTE

1072673

ANUALIDAD DE PAGO

1ª

IMPORTES POR ANUALIDAD

	2023	2024	2025	2026	2027
IMPORTE MÁXIMO SUBVENCIONABLE	4.563,34 €	4.563,34 €	4.563,34 €	3.802,79 €	3.802,79 €
IMPORTE MEDIO DE TRANSFERENCIA (€/ha)	297,48 €	297,48 €	297,48 €	247,90 €	247,90 €

RESUMEN DE UNIDADES

Cód	GRUPO DE PAGO	Sup. Dec. Admisible (ha)	Sup. Comprometida (ha)	Sup. ajustada compromiso (1) (ha)	% sobredec.	Sup. Resuelta (ha)	Importe Declarado	Importe Topado	Importe Resuelto	Importe tras sobredec.
419	OLIVAR	15,38		15,34	0,00	15,34	4.563,34	4.563,34	4.563,34	4.563,34
TOTAL		15,38	15,34	15,34		15,34	4.563,34	4.563,34	4.563,34	4.563,34

APLICACIÓN DE REDUCCIONES Y PENALIZACIONES

GRUPO DE PAGO	Importe Calculado	Importe prereduc.	Criterios de subvencionabilidad y compromisos	Presentación tardía	Omisión declaración	Condicionalidad	IMPORTE (Euros) RESUELTO
OLIVAR	4.563,34	4.563,34	0,00	0,00	0,00	0,00	4.563,34
TOTAL	4.563,34	4.563,34					4.563,34

RESUMEN DE PAGOS**IMPORTE (Euros)**

	RESUELTO	FEADER	MAPA	CAPADR
OLIVAR - Pago realizado	4.563,34 €	3.878,84 €	447,66 €	236,84 €

RECINTOS RESUELTOS

REF.	REFERENCIA SIGPAC	CULTIVO	DESCRIPCIÓN CULTIVO	S/R G.PAGO	PEND. MEDIA (%)	SUP. DEC. ADMISIBLE (ha)	SUP. COMPROM. (ha)	SUP. AJUSTADA COMPROM. (1) (ha)	SUP. CONY. SIGPAC (ha)	SUP. CERTIE (ha)	SUP. CAMPO (ha)	SUP. CAMPO DETER. CULT. DECLARADO (ha)	SUP. DEC. REDUCIDA (ha)	SUP. RESUELTA (ha)
-1556643	11-024-023-00154-008	101195	OLIVAR-LECHIN DE SEVILLA	S 419	29,70	0,06	0,06	0,06		0,06			0,06	0,06
-1556642	11-024-023-00155-011	101195	OLIVAR-LECHIN DE SEVILLA	S 419	29,70	3,63	3,63	3,63		3,63			3,63	3,63
-1556639	11-024-023-00154-012	101195	OLIVAR-LECHIN DE SEVILLA	S 419	34,10	6,33	6,29	6,29		6,33			6,29	6,29
-1490604	11-024-041-00290-006	101010	OLIVAR-PICUAL	S 419	14,20	2,74	2,74	2,74		2,74			2,74	2,74
-1489794	11-024-023-00154-011	101195	OLIVAR-LECHIN DE SEVILLA	S 419	27,60	1,78	1,78	1,78		1,78			1,78	1,78
-1489793	11-024-023-00154-010	101195	OLIVAR-LECHIN DE SEVILLA	S 419	21,00	0,39	0,39	0,39		0,39			0,39	0,39
-1489787	11-024-023-00154-009	101195	OLIVAR-LECHIN DE SEVILLA	S 419	42,40	0,45	0,45	0,45		0,45			0,45	0,45

INCIDENCIAS**INCIDENCIA DESCRIPCIÓN**

4272 Verifica que las líneas de declaración de las Solicitudes Únicas no tienen solapes con la capa de Retroactividad Gráfica (ambas de la misma campaña) a nivel de expediente/línea de declaración gráfica de la solicitud.
 Ref:-1556639 Recinto:11-024-023-00154-00012 Cultivo: - Agregado de la referencia del recinto.:0 Zona de la referencia del recinto.:0 Superficie solapada.:0,04 Id. Incid.:100991245

(1) Superficie declarada admisible ajustada con la superficie comprometida.
 (2) Factor de penalización valorando el alcance para el tipo de compromiso.

Puede verificar la integridad de una copia de este documento mediante la lectura del código QR adjunto o mediante el acceso a la dirección <https://ws050.juntadeandalucia.es/verificarFirma> indicando el código de VERIFICACIÓN

FIRMADO POR

RAQUEL MARIA ESPIN CRESPO

17/12/2024

VERIFICACIÓN

Pk2jm6UYDU9J72AMTZUYRN3GET48NG

PÁG. 956/9349



**APELLIDOS Y NOMBRE / RAZÓN SOCIAL**

Alcaraz Rios Jose

NIF

***4403*

EXPEDIENTE

1251115

ANUALIDAD DE PAGO

1ª

IMPORTES POR ANUALIDAD

	2023	2024	2025	2026	2027
IMPORTE MÁXIMO SUBVENCIONABLE	1.464,90 €	1.464,90 €	1.220,75 €	1.220,75 €	1.220,75 €
IMPORTE MEDIO DE TRANSFERENCIA (€/ha)	98,58 €	98,58 €	82,15 €	82,15 €	82,15 €

RESUMEN DE UNIDADES

Cód	GRUPO DE PAGO	Sup. Dec. Admisible (ha)	Sup. Comprometida (ha)	Sup. ajustada compromiso (1) (ha)	% sobredec.	Sup. Resuelta (ha)	Importe Declarado	Importe Topado	Importe Resuelto	Importe tras sobredec.
418	PASTOS ASOCIADOS A GANADERÍA ECOLÓGICA	14,86		14,86	0,00	14,86	1.464,90	1.464,90	1.464,90	1.464,90
TOTAL		14,86	14,86	14,86		14,86	1.464,90	1.464,90	1.464,90	1.464,90

APLICACIÓN DE REDUCCIONES Y PENALIZACIONES

GRUPO DE PAGO	Importe Calculado	Importe prereduc.	Criterios de subvencionabilidad y compromisos	Presentación tardía	Omisión declaración	Condicionidad	IMPORTE (Euros) RESUELTO
PASTOS ASOCIADOS A GANADERÍA	1.464,90	1.464,90	0,00	0,00	0,00	0,00	1.464,90
TOTAL	1.464,90	1.464,90					1.464,90

RESUMEN DE PAGOS**IMPORTE (Euros)**

	RESUELTO	FEADER	MAPA	CAPADR
PASTOS ASOCIADOS A GANADERÍA ECOLÓGICA - Pago realizado	1.464,90 €	1.245,17 €	143,71 €	76,02 €

RECINTOS RESUELTOS

REE	REFERENCIA SIGPAC	CULTIVO	DESCRIPCIÓN CULTIVO	S/R G.PAGO	PEND. MEDIA (%)	SUP. DEC. ADMISIBLE (ha)	SUP. COMPROM. (ha)	SUP. AJUSTADA COMPROM. (1) (ha)	SUP. CONV. SIGPAC (ha)	SUP. CERTIF. (ha)	SUP. CAMPO (ha)	SUP. CAMPO DETER. CULT. DECLARADO (ha)	SUP. DEC. REDUCIDA (ha)	SUP. RESUELTA (ha)
-997010	11-035-047-00097-001	62000	PASTOS PERMANENTES DE 5 O MAS AÑOS-SIN VARIEDAD	S 418	19,80	0,71	0,71	0,71		0,83			0,71	0,71
-996988	11-035-047-00100-006	62000	PASTOS PERMANENTES DE 5 O MAS AÑOS-SIN VARIEDAD	S 418	29,90	0,67	0,67	0,67		0,89			0,67	0,67
5240041	11-035-047-00095-001	62000	PASTOS PERMANENTES DE 5 O MAS AÑOS-SIN VARIEDAD	S 418	34,00	12,10	12,10	12,10		14,23			12,10	12,10
5240073	11-035-047-00099-001	62000	PASTOS PERMANENTES DE 5 O MAS AÑOS-SIN VARIEDAD	S 418	33,50	0,40	0,40	0,40		0,53			0,40	0,40
5240104	11-035-047-00046-001	62000	PASTOS PERMANENTES DE 5 O MAS AÑOS-SIN VARIEDAD	S 418	16,20	0,12	0,12	0,12		0,18			0,12	0,12
5240108	11-035-047-00047-001	62000	PASTOS PERMANENTES DE 5 O MAS AÑOS-SIN VARIEDAD	S 418	18,00	0,22	0,22	0,22		0,26			0,22	0,22
5240121	11-035-047-00048-001	62000	PASTOS PERMANENTES DE 5 O MAS AÑOS-SIN VARIEDAD	S 418	12,60	0,64	0,64	0,64		0,75			0,64	0,64

INCIDENCIAS**INCIDENCIA DESCRIPCIÓN**

100407 Explotación solicitada no forma parte de ningún organismo de control autorizado para la producción ecológica en Andalucía o fecha de inscripción posterior al plazo establecido (Anexo I. Criterios de Subvencionabilidad. Orden 28 de marzo de 2023).
Explotación:ES110350001218 Especie:CAPRINA

(1) Superficie declarada admisible ajustada con la superficie comprometida.
(2) Factor de penalización valorando el alcance para el tipo de compromiso.

Puede verificar la integridad de una copia de este documento mediante la lectura del código QR adjunto o mediante el acceso a la dirección <https://ws050.juntadeandalucia.es/verificarFirma> indicando el código de VERIFICACIÓN

FIRMADO POR

RAQUEL MARIA ESPIN CRESPO

17/12/2024

VERIFICACIÓN

Pk2jm6UYDU9J72AMTZUYRN3GET48NG

PÁG. 957/9349



**Datos considerados para el Cálculo de la Carga Ganadera mínima y máxima del expediente**

Explotación	Especie	Inscrito en Sipea y Admisible	Ugm Calculada para CG Mínima	Ugm Calculada para CG Máxima
ES110350000242	BOVINA	SI	11,06	11,06
ES110350000242	OVINA	SI	4,23	4,23
ES110350001218	BOVINA	SI	50,86	50,86
ES110350001218	CAPRINA	NO	0,00	11,24
			66,15	77,39

Superficie determinada para Cálculo Carga Ganadera Mínima: 79,99 ha

Superficie determinada para Cálculo Carga Ganadera Máxima: 79,99 ha

Carga Ganadera Mínima Expediente: 0,83 ugm/ha

Carga Ganadera Máxima Expediente: 0,97 ugm/ha

Recintos Determinados para el Cálculo de Garga Ganadera Mínima

REF.	REFERENCIA SIGPAC	CULTIVO	DESCRIPCIÓN CULTIVO	S/R	SUP. RESUELTA (ha)
-1358149	11-035-047-00061-00002	62000	PASTOS PERMANENTES DE 5 O MAS AÑOS-SIN VARIEDAD	S	2,47
-1358148	11-035-047-00063-00001	62000	PASTOS PERMANENTES DE 5 O MAS AÑOS-SIN VARIEDAD	S	0,60
-1358136	11-035-047-00164-00003	62000	PASTOS PERMANENTES DE 5 O MAS AÑOS-SIN VARIEDAD	S	0,10
-1358117	11-035-047-00169-00004	62000	PASTOS PERMANENTES DE 5 O MAS AÑOS-SIN VARIEDAD	S	0,10
-1358116	11-035-047-00169-00001	62000	PASTOS PERMANENTES DE 5 O MAS AÑOS-SIN VARIEDAD	S	1,03
-1358091	11-035-047-00179-00003	62000	PASTOS PERMANENTES DE 5 O MAS AÑOS-SIN VARIEDAD	S	3,41
-1358090	11-035-047-00179-00004	62000	PASTOS PERMANENTES DE 5 O MAS AÑOS-SIN VARIEDAD	S	1,51
-1358088	11-035-047-00178-00001	62000	PASTOS PERMANENTES DE 5 O MAS AÑOS-SIN VARIEDAD	S	1,34
-1358087	11-035-047-00164-00001	62000	PASTOS PERMANENTES DE 5 O MAS AÑOS-SIN VARIEDAD	S	4,58
-1358086	11-035-047-00165-00001	62000	PASTOS PERMANENTES DE 5 O MAS AÑOS-SIN VARIEDAD	S	1,07
-1358085	11-035-047-00164-00002	62000	PASTOS PERMANENTES DE 5 O MAS AÑOS-SIN VARIEDAD	S	21,54
-997010	11-035-047-00097-00001	62000	PASTOS PERMANENTES DE 5 O MAS AÑOS-SIN VARIEDAD	S	0,71
-996988	11-035-047-00100-00006	62000	PASTOS PERMANENTES DE 5 O MAS AÑOS-SIN VARIEDAD	S	0,67
4801228	11-035-046-00121-00002	62000	PASTOS PERMANENTES DE 5 O MAS AÑOS-SIN VARIEDAD	S	4,24
4801229	11-035-046-00121-00003	62000	PASTOS PERMANENTES DE 5 O MAS AÑOS-SIN VARIEDAD	S	0,61
4801239	11-035-046-00148-00002	62000	PASTOS PERMANENTES DE 5 O MAS AÑOS-SIN VARIEDAD	S	4,33
4801240	11-035-046-00148-00003	62000	PASTOS PERMANENTES DE 5 O MAS AÑOS-SIN VARIEDAD	S	0,20
4801242	11-035-046-00148-00005	62000	PASTOS PERMANENTES DE 5 O MAS AÑOS-SIN VARIEDAD	S	0,24
4801243	11-035-046-00115-00001	62000	PASTOS PERMANENTES DE 5 O MAS AÑOS-SIN VARIEDAD	S	1,60
4801249	11-035-047-00091-00001	62000	PASTOS PERMANENTES DE 5 O MAS AÑOS-SIN VARIEDAD	S	0,31
4801251	11-035-047-00090-00002	62000	PASTOS PERMANENTES DE 5 O MAS AÑOS-SIN VARIEDAD	S	0,93
4801253	11-035-047-00198-00001	62000	PASTOS PERMANENTES DE 5 O MAS AÑOS-SIN VARIEDAD	S	0,24
4801255	11-035-047-00093-00001	62000	PASTOS PERMANENTES DE 5 O MAS AÑOS-SIN VARIEDAD	S	2,74
4801257	11-035-047-00096-00001	62000	PASTOS PERMANENTES DE 5 O MAS AÑOS-SIN VARIEDAD	S	1,42
4801278	11-035-047-00095-00007	62000	PASTOS PERMANENTES DE 5 O MAS AÑOS-SIN VARIEDAD	S	0,19
4801310	11-035-047-00098-00001	62000	PASTOS PERMANENTES DE 5 O MAS AÑOS-SIN VARIEDAD	S	1,39
4801320	11-035-046-00168-00001	62000	PASTOS PERMANENTES DE 5 O MAS AÑOS-SIN VARIEDAD	S	0,06
4801322	11-035-046-00109-00001	62000	PASTOS PERMANENTES DE 5 O MAS AÑOS-SIN VARIEDAD	S	1,05

(1) Superficie declarada admisible ajustada con la superficie comprometida.
(2) Factor de penalización valorando el alcance para el tipo de compromiso.Puede verificar la integridad de una copia de este documento mediante la lectura del código QR adjunto o mediante el acceso a la dirección <https://ws050.juntadeandalucia.es/verificarFirma> indicando el código de VERIFICACIÓN

FIRMADO POR

RAQUEL MARIA ESPIN CRESPO

17/12/2024

VERIFICACIÓN

Pk2jm6UYDU9J72AMTZUYRN3GET48NG

PÁG. 958/9349



**Datos considerados para el Cálculo de la Carga Ganadera mínima y máxima del expediente****Recintos Determinados para el Cálculo de Garga Ganadera Mínima**

REF.	REFERENCIA SIGPAC	CULTIVO	DESCRIPCIÓN CULTIVO	S/R	SUP.
					RESUELTA (ha)
4801323	11-035-046-00109-00002	62000	PASTOS PERMANENTES DE 5 O MAS AÑOS-SIN VARIEDAD	S	0,70
4801327	11-035-046-00071-00001	62000	PASTOS PERMANENTES DE 5 O MAS AÑOS-SIN VARIEDAD	S	2,51
4801330	11-035-046-00070-00001	62000	PASTOS PERMANENTES DE 5 O MAS AÑOS-SIN VARIEDAD	S	0,34
4801331	11-035-046-00069-00001	62000	PASTOS PERMANENTES DE 5 O MAS AÑOS-SIN VARIEDAD	S	1,90
4801333	11-035-046-00069-00004	62000	PASTOS PERMANENTES DE 5 O MAS AÑOS-SIN VARIEDAD	S	0,06
4801334	11-035-046-00069-00003	62000	PASTOS PERMANENTES DE 5 O MAS AÑOS-SIN VARIEDAD	S	0,15
4801336	11-035-046-00123-00001	62000	PASTOS PERMANENTES DE 5 O MAS AÑOS-SIN VARIEDAD	S	0,88
5240041	11-035-047-00095-00001	62000	PASTOS PERMANENTES DE 5 O MAS AÑOS-SIN VARIEDAD	S	12,10
5240073	11-035-047-00099-00001	62000	PASTOS PERMANENTES DE 5 O MAS AÑOS-SIN VARIEDAD	S	0,40
5240104	11-035-047-00046-00001	62000	PASTOS PERMANENTES DE 5 O MAS AÑOS-SIN VARIEDAD	S	0,12
5240108	11-035-047-00047-00001	62000	PASTOS PERMANENTES DE 5 O MAS AÑOS-SIN VARIEDAD	S	0,22
5240121	11-035-047-00048-00001	62000	PASTOS PERMANENTES DE 5 O MAS AÑOS-SIN VARIEDAD	S	0,64
1700000007059703	11-035-046-00122-00001	62000	PASTOS PERMANENTES DE 5 O MAS AÑOS-SIN VARIEDAD	S	1,29

Recintos Determinados para el Cálculo de Garga Ganadera Máxima

REF.	REFERENCIA SIGPAC	CULTIVO	DESCRIPCIÓN CULTIVO	S/R	SUP.
					RESUELTA (ha)
-1626627	11-035-046-00108-00001	62000	PASTOS PERMANENTES DE 5 O MAS AÑOS-SIN VARIEDAD	S	0,00
-1626624	11-035-046-00101-00001	62000	PASTOS PERMANENTES DE 5 O MAS AÑOS-SIN VARIEDAD	S	0,00
-1358149	11-035-047-00061-00002	62000	PASTOS PERMANENTES DE 5 O MAS AÑOS-SIN VARIEDAD	S	2,47
-1358148	11-035-047-00063-00001	62000	PASTOS PERMANENTES DE 5 O MAS AÑOS-SIN VARIEDAD	S	0,60
-1358136	11-035-047-00164-00003	62000	PASTOS PERMANENTES DE 5 O MAS AÑOS-SIN VARIEDAD	S	0,10
-1358117	11-035-047-00169-00004	62000	PASTOS PERMANENTES DE 5 O MAS AÑOS-SIN VARIEDAD	S	0,10
-1358116	11-035-047-00169-00001	62000	PASTOS PERMANENTES DE 5 O MAS AÑOS-SIN VARIEDAD	S	1,03
-1358091	11-035-047-00179-00003	62000	PASTOS PERMANENTES DE 5 O MAS AÑOS-SIN VARIEDAD	S	3,41
-1358090	11-035-047-00179-00004	62000	PASTOS PERMANENTES DE 5 O MAS AÑOS-SIN VARIEDAD	S	1,51
-1358088	11-035-047-00178-00001	62000	PASTOS PERMANENTES DE 5 O MAS AÑOS-SIN VARIEDAD	S	1,34
-1358087	11-035-047-00164-00001	62000	PASTOS PERMANENTES DE 5 O MAS AÑOS-SIN VARIEDAD	S	4,58
-1358086	11-035-047-00165-00001	62000	PASTOS PERMANENTES DE 5 O MAS AÑOS-SIN VARIEDAD	S	1,07
-1358085	11-035-047-00164-00002	62000	PASTOS PERMANENTES DE 5 O MAS AÑOS-SIN VARIEDAD	S	21,54
-997010	11-035-047-00097-00001	62000	PASTOS PERMANENTES DE 5 O MAS AÑOS-SIN VARIEDAD	S	0,71
-996988	11-035-047-00100-00006	62000	PASTOS PERMANENTES DE 5 O MAS AÑOS-SIN VARIEDAD	S	0,67
4801228	11-035-046-00121-00002	62000	PASTOS PERMANENTES DE 5 O MAS AÑOS-SIN VARIEDAD	S	4,24
4801229	11-035-046-00121-00003	62000	PASTOS PERMANENTES DE 5 O MAS AÑOS-SIN VARIEDAD	S	0,61
4801230	11-035-046-00121-00004	62000	PASTOS PERMANENTES DE 5 O MAS AÑOS-SIN VARIEDAD	S	0,00
4801239	11-035-046-00148-00002	62000	PASTOS PERMANENTES DE 5 O MAS AÑOS-SIN VARIEDAD	S	4,33
4801240	11-035-046-00148-00003	62000	PASTOS PERMANENTES DE 5 O MAS AÑOS-SIN VARIEDAD	S	0,20

(1) Superficie declarada admisible ajustada con la superficie comprometida.
(2) Factor de penalización valorando el alcance para el tipo de compromiso.

Puede verificar la integridad de una copia de este documento mediante la lectura del código QR adjunto o mediante el acceso a la dirección <https://ws050.juntadeandalucia.es/verificarFirma> indicando el código de VERIFICACIÓN

FIRMADO POR

RAQUEL MARIA ESPIN CRESPO

17/12/2024

VERIFICACIÓN

Pk2jm6UYDU9J72AMTZUYRN3GET48NG

PÁG. 959/9349



**Datos considerados para el Cálculo de la Carga Ganadera mínima y máxima del expediente****Recintos Determinados para el Cálculo de Garga Ganadera Máxima**

REF.	REFERENCIA SIGPAC	CULTIVO	DESCRIPCIÓN CULTIVO	SUP.	
				S/R	RESUELTA (ha)
4801241	11-035-046-00148-00004	62000	PASTOS PERMANENTES DE 5 O MAS AÑOS-SIN VARIEDAD	S	0,00
4801242	11-035-046-00148-00005	62000	PASTOS PERMANENTES DE 5 O MAS AÑOS-SIN VARIEDAD	S	0,24
4801243	11-035-046-00115-00001	62000	PASTOS PERMANENTES DE 5 O MAS AÑOS-SIN VARIEDAD	S	1,60
4801246	11-035-046-00116-00001	62000	PASTOS PERMANENTES DE 5 O MAS AÑOS-SIN VARIEDAD	S	0,00
4801247	11-035-046-00117-00001	62000	PASTOS PERMANENTES DE 5 O MAS AÑOS-SIN VARIEDAD	S	0,00
4801249	11-035-047-00091-00001	62000	PASTOS PERMANENTES DE 5 O MAS AÑOS-SIN VARIEDAD	S	0,31
4801250	11-035-047-00090-00001	62000	PASTOS PERMANENTES DE 5 O MAS AÑOS-SIN VARIEDAD	S	0,00
4801251	11-035-047-00090-00002	62000	PASTOS PERMANENTES DE 5 O MAS AÑOS-SIN VARIEDAD	S	0,93
4801252	11-035-047-00210-00001	62000	PASTOS PERMANENTES DE 5 O MAS AÑOS-SIN VARIEDAD	S	0,00
4801253	11-035-047-00198-00001	62000	PASTOS PERMANENTES DE 5 O MAS AÑOS-SIN VARIEDAD	S	0,24
4801255	11-035-047-00093-00001	62000	PASTOS PERMANENTES DE 5 O MAS AÑOS-SIN VARIEDAD	S	2,74
4801257	11-035-047-00096-00001	62000	PASTOS PERMANENTES DE 5 O MAS AÑOS-SIN VARIEDAD	S	1,42
4801278	11-035-047-00095-00007	62000	PASTOS PERMANENTES DE 5 O MAS AÑOS-SIN VARIEDAD	S	0,19
4801310	11-035-047-00098-00001	62000	PASTOS PERMANENTES DE 5 O MAS AÑOS-SIN VARIEDAD	S	1,39
4801320	11-035-046-00168-00001	62000	PASTOS PERMANENTES DE 5 O MAS AÑOS-SIN VARIEDAD	S	0,06
4801322	11-035-046-00109-00001	62000	PASTOS PERMANENTES DE 5 O MAS AÑOS-SIN VARIEDAD	S	1,05
4801323	11-035-046-00109-00002	62000	PASTOS PERMANENTES DE 5 O MAS AÑOS-SIN VARIEDAD	S	0,70
4801324	11-035-046-00109-00003	62000	PASTOS PERMANENTES DE 5 O MAS AÑOS-SIN VARIEDAD	S	0,00
4801327	11-035-046-00071-00001	62000	PASTOS PERMANENTES DE 5 O MAS AÑOS-SIN VARIEDAD	S	2,51
4801330	11-035-046-00070-00001	62000	PASTOS PERMANENTES DE 5 O MAS AÑOS-SIN VARIEDAD	S	0,34
4801331	11-035-046-00069-00001	62000	PASTOS PERMANENTES DE 5 O MAS AÑOS-SIN VARIEDAD	S	1,90
4801332	11-035-046-00069-00002	62000	PASTOS PERMANENTES DE 5 O MAS AÑOS-SIN VARIEDAD	S	0,00
4801333	11-035-046-00069-00004	62000	PASTOS PERMANENTES DE 5 O MAS AÑOS-SIN VARIEDAD	S	0,06
4801334	11-035-046-00069-00003	62000	PASTOS PERMANENTES DE 5 O MAS AÑOS-SIN VARIEDAD	S	0,15
4801336	11-035-046-00123-00001	62000	PASTOS PERMANENTES DE 5 O MAS AÑOS-SIN VARIEDAD	S	0,88
4801337	11-035-046-00123-00002	62000	PASTOS PERMANENTES DE 5 O MAS AÑOS-SIN VARIEDAD	S	0,00
4801338	11-035-046-00123-00003	62000	PASTOS PERMANENTES DE 5 O MAS AÑOS-SIN VARIEDAD	S	0,00
5240041	11-035-047-00095-00001	62000	PASTOS PERMANENTES DE 5 O MAS AÑOS-SIN VARIEDAD	S	12,10
5240073	11-035-047-00099-00001	62000	PASTOS PERMANENTES DE 5 O MAS AÑOS-SIN VARIEDAD	S	0,40
5240104	11-035-047-00046-00001	62000	PASTOS PERMANENTES DE 5 O MAS AÑOS-SIN VARIEDAD	S	0,12
5240108	11-035-047-00047-00001	62000	PASTOS PERMANENTES DE 5 O MAS AÑOS-SIN VARIEDAD	S	0,22
5240121	11-035-047-00048-00001	62000	PASTOS PERMANENTES DE 5 O MAS AÑOS-SIN VARIEDAD	S	0,64
1700000007059685	11-035-046-00120-00001	62000	PASTOS PERMANENTES DE 5 O MAS AÑOS-SIN VARIEDAD	S	0,00
1700000007059703	11-035-046-00122-00001	62000	PASTOS PERMANENTES DE 5 O MAS AÑOS-SIN VARIEDAD	S	1,29

Incidencias de carga ganadera**INCIDENCIA DESCRIPCIÓN**(1) Superficie declarada admisible ajustada con la superficie comprometida.
(2) Factor de penalización valorando el alcance para el tipo de compromiso.

Puede verificar la integridad de una copia de este documento mediante la lectura del código QR adjunto o mediante el acceso a la dirección <https://ws050.juntadeandalucia.es/verificarFirma> indicando el código de VERIFICACIÓN

FIRMADO POR

RAQUEL MARIA ESPIN CRESPO

17/12/2024

VERIFICACIÓN

Pk2jm6UYDU9J72AMTZUYRN3GET48NG

PÁG. 960/9349



**Datos considerados para el Cálculo de la Carga Ganadera mínima y máxima del expediente**

- 224 La superficie de cruce total de productos de la agrupación Pastos permanentes sobre un mismo recinto en una misma solicitud, no puede superar la superficie total admisible de pastos.
Ref:-1626627 Recinto:11-035-046-00108-00001 Cultivo:62000 PASTOS PERMANENTES DE 5 O MAS AÑOS-SIN VARIEDAD Secano Superficie admisible de pastos del recinto según SIGPAC.:0 Suma de superficies de cruce netas declaradas para este recinto por el solicitante.:66 Exceso de superficie (Hectáreas):0,66
- 238 Recinto cuyo CAP declarado es mayor al CAP prevalente y no presenta alegación al SIGPAC.
Ref:-1626624 Recinto:11-035-046-00101-00001 Cultivo:62000 PASTOS PERMANENTES DE 5 O MAS AÑOS-SIN VARIEDAD Secano CAP prevalente:0 CAP declarado:65 Exceso de superficie (Hectáreas):4,37
- 100407 Explotación solicitada no forma parte de ningún organismo de control autorizado para la producción ecológica en Andalucía o fecha de inscripción posterior al plazo establecido (Anexo I. Criterios de Subvencionabilidad. Orden 28 de marzo de 2023).
Explotación:ES110350001218 Especie:CAPRINA

(1) Superficie declarada admisible ajustada con la superficie comprometida.
(2) Factor de penalización valorando el alcance para el tipo de compromiso.

Puede verificar la integridad de una copia de este documento mediante la lectura del código QR adjunto o mediante el acceso a la dirección <https://ws050.juntadeandalucia.es/verificarFirma> indicando el código de VERIFICACIÓN

FIRMADO POR	RAQUEL MARIA ESPIN CRESPO	17/12/2024
VERIFICACIÓN	Pk2jm6UYDU9J72AMTZUYRN3GET48NG	PÁG. 961/9349



**APELLIDOS Y NOMBRE / RAZÓN SOCIAL**

ALCAZAR PARRAGA SALVADOR ISMAEL

NIF

****1902*

EXPEDIENTE

1278302

ANUALIDAD DE PAGO

1ª

IMPORTES POR ANUALIDAD

	2023	2024	2025	2026	2027
IMPORTE MÁXIMO SUBVENCIONABLE	1.421,95 €	1.421,95 €	1.421,95 €	1.184,96 €	1.184,96 €
IMPORTE MEDIO DE TRANSFERENCIA (€/ha)	297,48 €	297,48 €	297,48 €	247,90 €	247,90 €

RESUMEN DE UNIDADES

Cód	GRUPO DE PAGO	Sup. Dec. Admisible (ha)	Sup. Comprometida (ha)	Sup. ajustada compromiso (1) (ha)	% sobredec.	Sup. Resuelta (ha)	Importe Declarado	Importe Topado	Importe Resuelto	Importe tras sobredec.
419	OLIVAR	4,78		4,78	0,00	4,78	1.421,95	1.421,95	1.421,95	1.421,95
TOTAL		4,78	4,78	4,78		4,78	1.421,95	1.421,95	1.421,95	1.421,95

APLICACIÓN DE REDUCCIONES Y PENALIZACIONES

GRUPO DE PAGO	Importe Calculado	Importe prereduc.	Criterios de subvencionabilidad y compromisos	Presentación tardía	Omisión declaración	Condicionalidad	IMPORTE (Euros) RESUELTO
OLIVAR	1.421,95	1.421,95	0,00	0,00	0,00	0,00	1.421,95
TOTAL	1.421,95	1.421,95					1.421,95

RESUMEN DE PAGOS**IMPORTE (Euros)**

	RESUELTO	FEADER	MAPA	CAPADR
OLIVAR - Pago realizado	1.421,95 €	1.208,66 €	139,49 €	73,80 €

RECINTOS RESUELTOS

REF.	REFERENCIA SIGPAC	CULTIVO DESCRIPCIÓN CULTIVO	S/R G.PAGO	PEND. MEDIA (%)	SUP. DEC. ADMISIBLE (ha)	SUP. COMPROM. (ha)	SUP. AJUSTADA COMPR.(1) (ha)	SUP. CONY. SIGPAC (ha)	SUP. CERTIE (ha)	SUP. CAMPO (ha)	SUP. CAMPO DETER. CULT. DECLARADO (ha)	SUP. DEC. REDUCIDA (ha)	SUP. RESUELTA (ha)
-1549056	11-005-032-00057-001	101195 OLIVAR-LECHIN DE SEVILLA	S	419	31,40	0,98	0,98	0,98	0,98			0,98	0,98
-924640	11-041-023-00042-006	101010 OLIVAR-PICUAL	S	419	18,80	3,65	3,65	3,65	3,65			3,65	3,65
-721957	11-041-023-00056-007	101010 OLIVAR-PICUAL	S	419	23,20	0,03	0,03	0,03	0,03			0,03	0,03
-721956	11-041-023-00056-006	101010 OLIVAR-PICUAL	S	419	15,40	0,12	0,12	0,12	0,12			0,12	0,12

INCIDENCIAS**INCIDENCIA DESCRIPCIÓN**

3790	Recinto declarado inactivo Ref:-1549077 Recinto:11-005-032-00140-00002 Cultivo: - Ref:-1549078 Recinto:11-005-032-00140-00002 Cultivo: - Ref:-1549063 Recinto:11-005-032-00140-00006 Cultivo: - Ref:-1549059 Recinto:11-005-032-00140-00007 Cultivo: - Ref:-1549057 Recinto:11-005-032-00140-00008 Cultivo: -
100400	Recinto con cultivo, variedad, régimen de explotación o uso Sigpac no compatible con la operación solicitada (Anexo IV.I Cultivos y variedades elegibles para las Intervenciones. Orden de 28 de marzo de 2023). Ref:-1549077 Recinto:11-005-032-00140-00002 Cultivo:101138 OLIVAR-HOJIBLANCA Secano Uso:1M Ref:-1549078 Recinto:11-005-032-00140-00002 Cultivo:101138 OLIVAR-HOJIBLANCA Secano Uso:1M
100424	Solicita recinto que no está comprometido para la operación. Ref:-1549077 Recinto:11-005-032-00140-00002 Cultivo:101138 OLIVAR-HOJIBLANCA Secano Ref:-1549078 Recinto:11-005-032-00140-00002 Cultivo:101138 OLIVAR-HOJIBLANCA Secano Ref:-1549063 Recinto:11-005-032-00140-00006 Cultivo:101195 OLIVAR-LECHIN DE SEVILLA Secano Ref:-1549059 Recinto:11-005-032-00140-00007 Cultivo:101195 OLIVAR-LECHIN DE SEVILLA Secano Ref:-1549057 Recinto:11-005-032-00140-00008 Cultivo:101195 OLIVAR-LECHIN DE SEVILLA Secano

(1) Superficie declarada admisible ajustada con la superficie comprometida.
(2) Factor de penalización valorando el alcance para el tipo de compromiso.Puede verificar la integridad de una copia de este documento mediante la lectura del código QR adjunto o mediante el acceso a la dirección <https://ws050.juntadeandalucia.es/verificarFirma> indicando el código de VERIFICACIÓN

FIRMADO POR

RAQUEL MARIA ESPIN CRESPO

17/12/2024

VERIFICACIÓN

Pk2jm6UYDU9J72AMTZUYRN3GET48NG

PÁG. 962/9349



**APELLIDOS Y NOMBRE / RAZÓN SOCIAL**

ALCONCHEL MATEO MIGUEL ANGEL

NIF

***8235*

EXPEDIENTE

1263069

ANUALIDAD DE PAGO

1ª

IMPORTES POR ANUALIDAD

	2023	2024	2025	2026	2027
IMPORTE MÁXIMO SUBVENCIONABLE	14.208,83 €	14.208,83 €	11.840,69 €	11.840,69 €	11.840,69 €
IMPORTE MEDIO DE TRANSFERENCIA (€/ha)	32,68 €	32,68 €	27,23 €	27,23 €	27,23 €

RESUMEN DE UNIDADES

Cód	GRUPO DE PAGO	Sup. Dec. Admisible (ha)	Sup. Comprometida (ha)	Sup. ajustada compromiso (1) (ha)	% sobredec.	Sup. Resuelta (ha)	Importe Declarado	Importe Topado	Importe Resuelto	Importe tras sobredec.
418	PASTOS ASOCIADOS A GANADERÍA ECOLÓGICA	434,85		434,81	0,00	434,81	20.252,28	14.208,83	14.208,83	14.208,83
	TOTAL	434,85	434,81	434,81		434,81	20.252,28	14.208,83	14.208,83	14.208,83

APLICACIÓN DE REDUCCIONES Y PENALIZACIONES

GRUPO DE PAGO	Importe Calculado	Importe prereduc.	Criterios de subvencionabilidad y compromisos	Presentación tardía	Omisión declaración	Condicionidad	IMPORTE (Euros) RESUELTO
PASTOS ASOCIADOS A GANADERÍA	14.208,83	14.208,83	0,00	0,00	0,00	0,00	14.208,83
TOTAL	14.208,83	14.208,83					14.208,83

RESUMEN DE PAGOS

	RESUELTO	FEADER	MAPA	CAPADR
PASTOS ASOCIADOS A GANADERÍA ECOLÓGICA - Pago realizado	14.208,83 €	12.077,51 €	1.393,89 €	737,43 €

(1) Superficie declarada admisible ajustada con la superficie comprometida.
(2) Factor de penalización valorando el alcance para el tipo de compromiso.

Puede verificar la integridad de una copia de este documento mediante la lectura del código QR adjunto o mediante el acceso a la dirección <https://ws050.juntadeandalucia.es/verificarFirma> indicando el código de VERIFICACIÓN

FIRMADO POR

RAQUEL MARIA ESPIN CRESPO

17/12/2024

VERIFICACIÓN

Pk2jm6UYDU9J72AMTZUYRN3GET48NG

PÁG. 963/9349



**RECINTOS RESUELTOS**

REF.	REFERENCIA SIGPAC	CULTIVO	DESCRIPCIÓN CULTIVO	S/R	G.PAGO	PEND. MEDIA (%)	SUP. DEC. ADMISIBLE (ha)	SUP. COMPROM. (ha)	SUP. AJUSTADA COMPR.(1) (ha)	SUP. CONV. SIGPAC (ha)	SUP. CERTIF. (ha)	SUP. CAMPO (ha)	SUP. CAMPO DETER.CULT. DECLARADO (ha)	SUP. DEC. REDUCIDA (ha)	SUP. RESUELTA (ha)
-1456697	11-001-050-00007-009	62000	PASTOS PERMANENTES DE 5 O MAS AÑOS-SIN VARIEDAD	S	418	14,90	2,96	2,96	2,96		2,96			2,96	2,96
-1456696	11-001-050-00007-003	62000	PASTOS PERMANENTES DE 5 O MAS AÑOS-SIN VARIEDAD	S	418	25,50	7,68	7,68	7,68		7,68			7,68	7,68
-1456695	11-001-050-00007-002	62000	PASTOS PERMANENTES DE 5 O MAS AÑOS-SIN VARIEDAD	S	418	38,50	65,88	65,88	65,88		146,40			65,88	65,88
-1456689	11-001-022-00013-030	62000	PASTOS PERMANENTES DE 5 O MAS AÑOS-SIN VARIEDAD	S	418	51,80	0,16	0,16	0,16		0,35			0,16	0,16
-1456687	11-001-022-00013-029	62000	PASTOS PERMANENTES DE 5 O MAS AÑOS-SIN VARIEDAD	S	418	42,00	4,35	4,35	4,35		9,66			4,35	4,35
-1456685	11-001-022-00013-027	62000	PASTOS PERMANENTES DE 5 O MAS AÑOS-SIN VARIEDAD	S	418	21,40	9,11	9,11	9,11		12,14			9,11	9,11
-1456684	11-001-022-00013-014	62000	PASTOS PERMANENTES DE 5 O MAS AÑOS-SIN VARIEDAD	S	418	36,30	19,32	19,32	19,32		29,73			19,32	19,32
-1456682	11-001-022-00012-011	62000	PASTOS PERMANENTES DE 5 O MAS AÑOS-SIN VARIEDAD	S	418	18,70	0,09	0,09	0,09		0,14			0,09	0,09
-1456679	11-001-022-00011-020	62000	PASTOS PERMANENTES DE 5 O MAS AÑOS-SIN VARIEDAD	S	418	44,20	2,35	2,35	2,35		9,39			2,35	2,35
-1456678	11-001-022-00011-019	62000	PASTOS PERMANENTES DE 5 O MAS AÑOS-SIN VARIEDAD	S	418	53,90	0,66	0,66	0,66		1,20			0,66	0,66
-1456676	11-001-022-00011-012	62000	PASTOS PERMANENTES DE 5 O MAS AÑOS-SIN VARIEDAD	S	418	34,10	11,97	11,93	11,93		21,77			11,93	11,93
-1456675	11-001-022-00011-011	62000	PASTOS PERMANENTES DE 5 O MAS AÑOS-SIN VARIEDAD	S	418	46,40	15,60	15,60	15,60		44,56			15,60	15,60
-1456674	11-001-022-00002-042	62000	PASTOS PERMANENTES DE 5 O MAS AÑOS-SIN VARIEDAD	S	418	29,40	0,01	0,01	0,01		0,01			0,01	0,01
-1456672	11-001-022-00002-040	62000	PASTOS PERMANENTES DE 5 O MAS AÑOS-SIN VARIEDAD	S	418	46,70	7,10	7,10	7,10		15,78			7,10	7,10
-1115683	11-001-022-00009-011	62000	PASTOS PERMANENTES DE 5 O MAS AÑOS-SIN VARIEDAD	S	418	38,60	6,51	6,51	6,51		14,46			6,51	6,51
-1114945	11-001-022-00009-004	62000	PASTOS PERMANENTES DE 5 O MAS AÑOS-SIN VARIEDAD	S	418	22,80	5,26	5,26	5,26		9,56			5,26	5,26
-1114944	11-001-022-00009-005	62000	PASTOS PERMANENTES DE 5 O MAS AÑOS-SIN VARIEDAD	S	418	18,40	10,70	10,70	10,70		10,70			10,70	10,70
-103151	11-001-022-00009-006	62000	PASTOS PERMANENTES DE 5 O MAS AÑOS-SIN VARIEDAD	S	418	19,40	3,15	3,15	3,15		4,20			3,15	3,15
-103103	11-001-022-00002-006	62000	PASTOS PERMANENTES DE 5 O MAS AÑOS-SIN VARIEDAD	S	418	27,90	4,55	4,55	4,55		7,00			4,55	4,55
5328611	11-001-022-00009-010	62000	PASTOS PERMANENTES DE 5 O MAS AÑOS-SIN VARIEDAD	S	418	45,10	0,02	0,02	0,02		0,06			0,02	0,02
5328614	11-001-050-00002-005	62000	PASTOS PERMANENTES DE 5 O MAS AÑOS-SIN VARIEDAD	S	418	21,90	17,55	17,55	17,55		20,65			17,55	17,55
5328615	11-001-050-00002-003	62000	PASTOS PERMANENTES DE 5 O MAS AÑOS-SIN VARIEDAD	S	418	35,20	12,23	12,23	12,23		18,81			12,23	12,23
5328616	11-001-050-00002-006	62000	PASTOS PERMANENTES DE 5 O MAS AÑOS-SIN VARIEDAD	S	418	31,00	1,15	1,15	1,15		1,15			1,15	1,15
5328618	11-001-050-00002-008	62000	PASTOS PERMANENTES DE 5 O MAS AÑOS-SIN VARIEDAD	S	418	25,30	4,74	4,74	4,74		5,58			4,74	4,74
5328619	11-001-050-00002-007	62000	PASTOS PERMANENTES DE 5 O MAS AÑOS-SIN VARIEDAD	S	418	19,60	2,61	2,61	2,61		2,61			2,61	2,61
5328634	11-001-050-00002-013	62000	PASTOS PERMANENTES DE 5 O MAS AÑOS-SIN VARIEDAD	S	418	26,10	0,03	0,03	0,03		0,05			0,03	0,03
5328636	11-001-050-00002-009	62000	PASTOS PERMANENTES DE 5 O MAS AÑOS-SIN VARIEDAD	S	418	20,70	15,98	15,98	15,98		18,80			15,98	15,98
5328638	11-001-050-00002-010	62000	PASTOS PERMANENTES DE 5 O MAS AÑOS-SIN VARIEDAD	S	418	21,20	1,22	1,22	1,22		1,43			1,22	1,22
1700000002292517	11-001-050-00001-002	62000	PASTOS PERMANENTES DE 5 O MAS AÑOS-SIN VARIEDAD	S	418	39,80	66,40	66,40	66,40		102,15			66,40	66,40
1700000002292521	11-001-050-00001-007	62000	PASTOS PERMANENTES DE 5 O MAS AÑOS-SIN VARIEDAD	S	418	31,30	2,81	2,81	2,81		5,11			2,81	2,81
1700000002292522	11-001-050-00001-004	62000	PASTOS PERMANENTES DE 5 O MAS AÑOS-SIN VARIEDAD	S	418	18,30	9,05	9,05	9,05		9,05			9,05	9,05
1700000002292523	11-001-050-00001-009	62000	PASTOS PERMANENTES DE 5 O MAS AÑOS-SIN VARIEDAD	S	418	19,80	18,48	18,48	18,48		18,48			18,48	18,48
1700000002292524	11-001-050-00003-002	62000	PASTOS PERMANENTES DE 5 O MAS AÑOS-SIN VARIEDAD	S	418	24,80	6,78	6,78	6,78		7,98			6,78	6,78
1700000002292526	11-001-050-00001-005	62000	PASTOS PERMANENTES DE 5 O MAS AÑOS-SIN VARIEDAD	S	418	21,20	18,83	18,83	18,83		22,15			18,83	18,83
1700000002292527	11-001-050-00001-010	62000	PASTOS PERMANENTES DE 5 O MAS AÑOS-SIN VARIEDAD	S	418	16,80	0,13	0,13	0,13		0,17			0,13	0,13
1700000002292533	11-001-022-00002-011	62000	PASTOS PERMANENTES DE 5 O MAS AÑOS-SIN VARIEDAD	S	418	29,90	23,98	23,98	23,98		53,28			23,98	23,98
1700000002292534	11-001-022-00002-005	62000	PASTOS PERMANENTES DE 5 O MAS AÑOS-SIN VARIEDAD	S	418	20,40	3,31	3,31	3,31		3,89			3,31	3,31
1700000002292535	11-001-022-00002-035	62000	PASTOS PERMANENTES DE 5 O MAS AÑOS-SIN VARIEDAD	S	418	32,90	16,74	16,74	16,74		30,44			16,74	16,74
1700000002292536	11-001-022-00002-030	62000	PASTOS PERMANENTES DE 5 O MAS AÑOS-SIN VARIEDAD	S	418	16,60	0,07	0,07	0,07		0,12			0,07	0,07
1700000002292537	11-001-022-00002-012	62000	PASTOS PERMANENTES DE 5 O MAS AÑOS-SIN VARIEDAD	S	418	34,60	0,48	0,48	0,48		0,88			0,48	0,48
1700000002292538	11-001-022-00002-031	62000	PASTOS PERMANENTES DE 5 O MAS AÑOS-SIN VARIEDAD	S	418	15,10	1,47	1,47	1,47		1,73			1,47	1,47
1700000002292539	11-001-022-00002-007	62000	PASTOS PERMANENTES DE 5 O MAS AÑOS-SIN VARIEDAD	S	418	17,30	6,92	6,92	6,92		8,14			6,92	6,92
1700000002292540	11-001-022-00002-029	62000	PASTOS PERMANENTES DE 5 O MAS AÑOS-SIN VARIEDAD	S	418	20,80	0,35	0,35	0,35		0,35			0,35	0,35
1700000002292541	11-001-022-00002-019	62000	PASTOS PERMANENTES DE 5 O MAS AÑOS-SIN VARIEDAD	S	418	30,90	0,17	0,17	0,17		0,26			0,17	0,17
1700000002292542	11-001-022-00002-017	62000	PASTOS PERMANENTES DE 5 O MAS AÑOS-SIN VARIEDAD	S	418	63,80	1,22	1,22	1,22		4,88			1,22	1,22
1700000002292543	11-001-022-00002-015	62000	PASTOS PERMANENTES DE 5 O MAS AÑOS-SIN VARIEDAD	S	418	53,90	11,35	11,35	11,35		32,43			11,35	11,35
1700000002292544	11-001-022-00002-014	62000	PASTOS PERMANENTES DE 5 O MAS AÑOS-SIN VARIEDAD	S	418	50,80	13,37	13,37	13,37		29,72			13,37	13,37

INCIDENCIAS**INCIDENCIA DESCRIPCIÓN**

- 4272 Verifica que las líneas de declaración de las Solicitudes Únicas no tienen solapes con las capa de Retroactividad Gráfica (ambas de la misma campaña) a nivel de expediente/línea de declaración gráfica de la solicitud.
Ref:-1456676 Recinto:11-001-022-00011-00012 Cultivo: - Agregado de la referencia del recinto.:0 Zona de la referencia del recinto.:0 Superficie solapada.:0,04 Id. Incid.:101028638

(1) Superficie declarada admisible ajustada con la superficie comprometida.
(2) Factor de penalización valorando el alcance para el tipo de compromiso.

Puede verificar la integridad de una copia de este documento mediante la lectura del código QR adjunto o mediante el acceso a la dirección <https://ws050.juntadeandalucia.es/verificarFirma> indicando el código de VERIFICACIÓN

FIRMADO POR

RAQUEL MARIA ESPIN CRESPO

17/12/2024

VERIFICACIÓN

Pk2jm6UYDU9J72AMTZUYRN3GET48NG

PÁG. 964/9349



**Datos considerados para el Cálculo de la Carga Ganadera mínima y máxima del expediente**

Explotación	Especie	Inscrito en Sipea y Admisible	Ugm Calculada para CG Mínima	Ugm Calculada para CG Máxima
ES110010000231	BOVINA	SI	5,37	5,37
ES110010000523	BOVINA	SI	66,16	66,16
			71,53	71,53

Superficie determinada para Cálculo Carga Ganadera Mínima: 434,81 ha

Superficie determinada para Cálculo Carga Ganadera Máxima: 434,81 ha

Carga Ganadera Mínima Expediente: 0,16 ugm/ha

Carga Ganadera Máxima Expediente: 0,16 ugm/ha

Los importes del Grupo de Pago de pastos de este expediente han sido ajustados por no llegar a la carga ganadera mínima de 0,3

Recintos Determinados para el Cálculo de Garga Ganadera Mínima

REF.	REFERENCIA SIGPAC	CULTIVO	DESCRIPCIÓN CULTIVO	S/R	SUP. RESUELTA (ha)
-1456697	11-001-050-00007-00009	62000	PASTOS PERMANENTES DE 5 O MAS AÑOS-SIN VARIEDAD	S	2,96
-1456696	11-001-050-00007-00003	62000	PASTOS PERMANENTES DE 5 O MAS AÑOS-SIN VARIEDAD	S	7,68
-1456695	11-001-050-00007-00002	62000	PASTOS PERMANENTES DE 5 O MAS AÑOS-SIN VARIEDAD	S	65,88
-1456689	11-001-022-00013-00030	62000	PASTOS PERMANENTES DE 5 O MAS AÑOS-SIN VARIEDAD	S	0,16
-1456687	11-001-022-00013-00029	62000	PASTOS PERMANENTES DE 5 O MAS AÑOS-SIN VARIEDAD	S	4,35
-1456685	11-001-022-00013-00027	62000	PASTOS PERMANENTES DE 5 O MAS AÑOS-SIN VARIEDAD	S	9,11
-1456684	11-001-022-00013-00014	62000	PASTOS PERMANENTES DE 5 O MAS AÑOS-SIN VARIEDAD	S	19,32
-1456682	11-001-022-00012-00011	62000	PASTOS PERMANENTES DE 5 O MAS AÑOS-SIN VARIEDAD	S	0,09
-1456679	11-001-022-00011-00020	62000	PASTOS PERMANENTES DE 5 O MAS AÑOS-SIN VARIEDAD	S	2,35
-1456678	11-001-022-00011-00019	62000	PASTOS PERMANENTES DE 5 O MAS AÑOS-SIN VARIEDAD	S	0,66
-1456676	11-001-022-00011-00012	62000	PASTOS PERMANENTES DE 5 O MAS AÑOS-SIN VARIEDAD	S	11,93
-1456675	11-001-022-00011-00011	62000	PASTOS PERMANENTES DE 5 O MAS AÑOS-SIN VARIEDAD	S	15,60
-1456674	11-001-022-00002-00042	62000	PASTOS PERMANENTES DE 5 O MAS AÑOS-SIN VARIEDAD	S	0,01
-1456672	11-001-022-00002-00040	62000	PASTOS PERMANENTES DE 5 O MAS AÑOS-SIN VARIEDAD	S	7,10
-1115683	11-001-022-00009-00011	62000	PASTOS PERMANENTES DE 5 O MAS AÑOS-SIN VARIEDAD	S	6,51
-1114945	11-001-022-00009-00004	62000	PASTOS PERMANENTES DE 5 O MAS AÑOS-SIN VARIEDAD	S	5,26
-1114944	11-001-022-00009-00005	62000	PASTOS PERMANENTES DE 5 O MAS AÑOS-SIN VARIEDAD	S	10,70
-103151	11-001-022-00009-00006	62000	PASTOS PERMANENTES DE 5 O MAS AÑOS-SIN VARIEDAD	S	3,15
-103103	11-001-022-00002-00006	62000	PASTOS PERMANENTES DE 5 O MAS AÑOS-SIN VARIEDAD	S	4,55
5328611	11-001-022-00009-00010	62000	PASTOS PERMANENTES DE 5 O MAS AÑOS-SIN VARIEDAD	S	0,02
5328614	11-001-050-00002-00005	62000	PASTOS PERMANENTES DE 5 O MAS AÑOS-SIN VARIEDAD	S	17,55
5328615	11-001-050-00002-00003	62000	PASTOS PERMANENTES DE 5 O MAS AÑOS-SIN VARIEDAD	S	12,23
5328616	11-001-050-00002-00006	62000	PASTOS PERMANENTES DE 5 O MAS AÑOS-SIN VARIEDAD	S	1,15
5328618	11-001-050-00002-00008	62000	PASTOS PERMANENTES DE 5 O MAS AÑOS-SIN VARIEDAD	S	4,74
5328619	11-001-050-00002-00007	62000	PASTOS PERMANENTES DE 5 O MAS AÑOS-SIN VARIEDAD	S	2,61
5328634	11-001-050-00002-00013	62000	PASTOS PERMANENTES DE 5 O MAS AÑOS-SIN VARIEDAD	S	0,03
5328636	11-001-050-00002-00009	62000	PASTOS PERMANENTES DE 5 O MAS AÑOS-SIN VARIEDAD	S	15,98
5328638	11-001-050-00002-00010	62000	PASTOS PERMANENTES DE 5 O MAS AÑOS-SIN VARIEDAD	S	1,22
1700000002292517	11-001-050-00001-00002	62000	PASTOS PERMANENTES DE 5 O MAS AÑOS-SIN VARIEDAD	S	66,40

(1) Superficie declarada admisible ajustada con la superficie comprometida.
(2) Factor de penalización valorando el alcance para el tipo de compromiso.Puede verificar la integridad de una copia de este documento mediante la lectura del código QR adjunto o mediante el acceso a la dirección <https://ws050.juntadeandalucia.es/verificarFirma> indicando el código de VERIFICACIÓN

FIRMADO POR

RAQUEL MARIA ESPIN CRESPO

17/12/2024

VERIFICACIÓN

Pk2jm6UYDU9J72AMTZUYRN3GET48NG

PÁG. 965/9349



**Datos considerados para el Cálculo de la Carga Ganadera mínima y máxima del expediente****Recintos Determinados para el Cálculo de Garga Ganadera Mínima**

REF.	REFERENCIA SIGPAC	CULTIVO	DESCRIPCIÓN CULTIVO	S/R	SUP. RESUELTA (ha)
1700000002292521	11-001-050-00001-00007	62000	PASTOS PERMANENTES DE 5 O MAS AÑOS-SIN VARIEDAD	S	2,81
1700000002292522	11-001-050-00001-00004	62000	PASTOS PERMANENTES DE 5 O MAS AÑOS-SIN VARIEDAD	S	9,05
1700000002292523	11-001-050-00001-00009	62000	PASTOS PERMANENTES DE 5 O MAS AÑOS-SIN VARIEDAD	S	18,48
1700000002292524	11-001-050-00003-00002	62000	PASTOS PERMANENTES DE 5 O MAS AÑOS-SIN VARIEDAD	S	6,78
1700000002292526	11-001-050-00001-00005	62000	PASTOS PERMANENTES DE 5 O MAS AÑOS-SIN VARIEDAD	S	18,83
1700000002292527	11-001-050-00001-00010	62000	PASTOS PERMANENTES DE 5 O MAS AÑOS-SIN VARIEDAD	S	0,13
1700000002292533	11-001-022-00002-00011	62000	PASTOS PERMANENTES DE 5 O MAS AÑOS-SIN VARIEDAD	S	23,98
1700000002292534	11-001-022-00002-00005	62000	PASTOS PERMANENTES DE 5 O MAS AÑOS-SIN VARIEDAD	S	3,31
1700000002292535	11-001-022-00002-00035	62000	PASTOS PERMANENTES DE 5 O MAS AÑOS-SIN VARIEDAD	S	16,74
1700000002292536	11-001-022-00002-00030	62000	PASTOS PERMANENTES DE 5 O MAS AÑOS-SIN VARIEDAD	S	0,07
1700000002292537	11-001-022-00002-00012	62000	PASTOS PERMANENTES DE 5 O MAS AÑOS-SIN VARIEDAD	S	0,48
1700000002292538	11-001-022-00002-00031	62000	PASTOS PERMANENTES DE 5 O MAS AÑOS-SIN VARIEDAD	S	1,47
1700000002292539	11-001-022-00002-00007	62000	PASTOS PERMANENTES DE 5 O MAS AÑOS-SIN VARIEDAD	S	6,92
1700000002292540	11-001-022-00002-00029	62000	PASTOS PERMANENTES DE 5 O MAS AÑOS-SIN VARIEDAD	S	0,35
1700000002292541	11-001-022-00002-00019	62000	PASTOS PERMANENTES DE 5 O MAS AÑOS-SIN VARIEDAD	S	0,17
1700000002292542	11-001-022-00002-00017	62000	PASTOS PERMANENTES DE 5 O MAS AÑOS-SIN VARIEDAD	S	1,22
1700000002292543	11-001-022-00002-00015	62000	PASTOS PERMANENTES DE 5 O MAS AÑOS-SIN VARIEDAD	S	11,35
1700000002292544	11-001-022-00002-00014	62000	PASTOS PERMANENTES DE 5 O MAS AÑOS-SIN VARIEDAD	S	13,37

Recintos Determinados para el Cálculo de Garga Ganadera Máxima

REF.	REFERENCIA SIGPAC	CULTIVO	DESCRIPCIÓN CULTIVO	S/R	SUP. RESUELTA (ha)
-1456697	11-001-050-00007-00009	62000	PASTOS PERMANENTES DE 5 O MAS AÑOS-SIN VARIEDAD	S	2,96
-1456696	11-001-050-00007-00003	62000	PASTOS PERMANENTES DE 5 O MAS AÑOS-SIN VARIEDAD	S	7,68
-1456695	11-001-050-00007-00002	62000	PASTOS PERMANENTES DE 5 O MAS AÑOS-SIN VARIEDAD	S	65,88
-1456689	11-001-022-00013-00030	62000	PASTOS PERMANENTES DE 5 O MAS AÑOS-SIN VARIEDAD	S	0,16
-1456687	11-001-022-00013-00029	62000	PASTOS PERMANENTES DE 5 O MAS AÑOS-SIN VARIEDAD	S	4,35
-1456685	11-001-022-00013-00027	62000	PASTOS PERMANENTES DE 5 O MAS AÑOS-SIN VARIEDAD	S	9,11
-1456684	11-001-022-00013-00014	62000	PASTOS PERMANENTES DE 5 O MAS AÑOS-SIN VARIEDAD	S	19,32
-1456682	11-001-022-00012-00011	62000	PASTOS PERMANENTES DE 5 O MAS AÑOS-SIN VARIEDAD	S	0,09
-1456679	11-001-022-00011-00020	62000	PASTOS PERMANENTES DE 5 O MAS AÑOS-SIN VARIEDAD	S	2,35
-1456678	11-001-022-00011-00019	62000	PASTOS PERMANENTES DE 5 O MAS AÑOS-SIN VARIEDAD	S	0,66
-1456676	11-001-022-00011-00012	62000	PASTOS PERMANENTES DE 5 O MAS AÑOS-SIN VARIEDAD	S	11,93
-1456675	11-001-022-00011-00011	62000	PASTOS PERMANENTES DE 5 O MAS AÑOS-SIN VARIEDAD	S	15,60
-1456674	11-001-022-00002-00042	62000	PASTOS PERMANENTES DE 5 O MAS AÑOS-SIN VARIEDAD	S	0,01
-1456672	11-001-022-00002-00040	62000	PASTOS PERMANENTES DE 5 O MAS AÑOS-SIN VARIEDAD	S	7,10
-1115683	11-001-022-00009-00011	62000	PASTOS PERMANENTES DE 5 O MAS AÑOS-SIN VARIEDAD	S	6,51
-1114945	11-001-022-00009-00004	62000	PASTOS PERMANENTES DE 5 O MAS AÑOS-SIN VARIEDAD	S	5,26

(1) Superficie declarada admisible ajustada con la superficie comprometida.
(2) Factor de penalización valorando el alcance para el tipo de compromiso.

Puede verificar la integridad de una copia de este documento mediante la lectura del código QR adjunto o mediante el acceso a la dirección <https://ws050.juntadeandalucia.es/verificarFirma> indicando el código de VERIFICACIÓN

FIRMADO POR

RAQUEL MARIA ESPIN CRESPO

17/12/2024

VERIFICACIÓN

Pk2jm6UYDU9J72AMTZUYRN3GET48NG

PÁG. 966/9349



**Datos considerados para el Cálculo de la Carga Ganadera mínima y máxima del expediente****Recintos Determinados para el Cálculo de Garga Ganadera Máxima**

REF.	REFERENCIA SIGPAC	CULTIVO	DESCRIPCIÓN CULTIVO	SUP.	
				S/R	RESUELTA (ha)
-1114944	11-001-022-00009-00005	62000	PASTOS PERMANENTES DE 5 O MAS AÑOS-SIN VARIEDAD	S	10,70
-103151	11-001-022-00009-00006	62000	PASTOS PERMANENTES DE 5 O MAS AÑOS-SIN VARIEDAD	S	3,15
-103103	11-001-022-00002-00006	62000	PASTOS PERMANENTES DE 5 O MAS AÑOS-SIN VARIEDAD	S	4,55
5328611	11-001-022-00009-00010	62000	PASTOS PERMANENTES DE 5 O MAS AÑOS-SIN VARIEDAD	S	0,02
5328614	11-001-050-00002-00005	62000	PASTOS PERMANENTES DE 5 O MAS AÑOS-SIN VARIEDAD	S	17,55
5328615	11-001-050-00002-00003	62000	PASTOS PERMANENTES DE 5 O MAS AÑOS-SIN VARIEDAD	S	12,23
5328616	11-001-050-00002-00006	62000	PASTOS PERMANENTES DE 5 O MAS AÑOS-SIN VARIEDAD	S	1,15
5328618	11-001-050-00002-00008	62000	PASTOS PERMANENTES DE 5 O MAS AÑOS-SIN VARIEDAD	S	4,74
5328619	11-001-050-00002-00007	62000	PASTOS PERMANENTES DE 5 O MAS AÑOS-SIN VARIEDAD	S	2,61
5328634	11-001-050-00002-00013	62000	PASTOS PERMANENTES DE 5 O MAS AÑOS-SIN VARIEDAD	S	0,03
5328636	11-001-050-00002-00009	62000	PASTOS PERMANENTES DE 5 O MAS AÑOS-SIN VARIEDAD	S	15,98
5328638	11-001-050-00002-00010	62000	PASTOS PERMANENTES DE 5 O MAS AÑOS-SIN VARIEDAD	S	1,22
1700000002292517	11-001-050-00001-00002	62000	PASTOS PERMANENTES DE 5 O MAS AÑOS-SIN VARIEDAD	S	66,40
1700000002292521	11-001-050-00001-00007	62000	PASTOS PERMANENTES DE 5 O MAS AÑOS-SIN VARIEDAD	S	2,81
1700000002292522	11-001-050-00001-00004	62000	PASTOS PERMANENTES DE 5 O MAS AÑOS-SIN VARIEDAD	S	9,05
1700000002292523	11-001-050-00001-00009	62000	PASTOS PERMANENTES DE 5 O MAS AÑOS-SIN VARIEDAD	S	18,48
1700000002292524	11-001-050-00003-00002	62000	PASTOS PERMANENTES DE 5 O MAS AÑOS-SIN VARIEDAD	S	6,78
1700000002292526	11-001-050-00001-00005	62000	PASTOS PERMANENTES DE 5 O MAS AÑOS-SIN VARIEDAD	S	18,83
1700000002292527	11-001-050-00001-00010	62000	PASTOS PERMANENTES DE 5 O MAS AÑOS-SIN VARIEDAD	S	0,13
1700000002292533	11-001-022-00002-00011	62000	PASTOS PERMANENTES DE 5 O MAS AÑOS-SIN VARIEDAD	S	23,98
1700000002292534	11-001-022-00002-00005	62000	PASTOS PERMANENTES DE 5 O MAS AÑOS-SIN VARIEDAD	S	3,31
1700000002292535	11-001-022-00002-00035	62000	PASTOS PERMANENTES DE 5 O MAS AÑOS-SIN VARIEDAD	S	16,74
1700000002292536	11-001-022-00002-00030	62000	PASTOS PERMANENTES DE 5 O MAS AÑOS-SIN VARIEDAD	S	0,07
1700000002292537	11-001-022-00002-00012	62000	PASTOS PERMANENTES DE 5 O MAS AÑOS-SIN VARIEDAD	S	0,48
1700000002292538	11-001-022-00002-00031	62000	PASTOS PERMANENTES DE 5 O MAS AÑOS-SIN VARIEDAD	S	1,47
1700000002292539	11-001-022-00002-00007	62000	PASTOS PERMANENTES DE 5 O MAS AÑOS-SIN VARIEDAD	S	6,92
1700000002292540	11-001-022-00002-00029	62000	PASTOS PERMANENTES DE 5 O MAS AÑOS-SIN VARIEDAD	S	0,35
1700000002292541	11-001-022-00002-00019	62000	PASTOS PERMANENTES DE 5 O MAS AÑOS-SIN VARIEDAD	S	0,17
1700000002292542	11-001-022-00002-00017	62000	PASTOS PERMANENTES DE 5 O MAS AÑOS-SIN VARIEDAD	S	1,22
1700000002292543	11-001-022-00002-00015	62000	PASTOS PERMANENTES DE 5 O MAS AÑOS-SIN VARIEDAD	S	11,35
1700000002292544	11-001-022-00002-00014	62000	PASTOS PERMANENTES DE 5 O MAS AÑOS-SIN VARIEDAD	S	13,37

Incidencias de carga ganadera**INCIDENCIA DESCRIPCIÓN**

4272 Verifica que las líneas de declaración de las Solicitudes Únicas no tienen solapes con la capa de Retroactividad Gráfica (ambas de la misma campaña) a nivel de expediente/línea de declaración gráfica de la solicitud.
 Ref: -1456676 Recinto: 11-001-022-00011-00012 Cultivo: - Agregado de la referencia del recinto.:0 Zona de la referencia del recinto.:0 Superficie solapada.:0,04 Id. Incid.:5085666

(1) Superficie declarada admisible ajustada con la superficie comprometida.
 (2) Factor de penalización valorando el alcance para el tipo de compromiso.

Puede verificar la integridad de una copia de este documento mediante la lectura del código QR adjunto o mediante el acceso a la dirección <https://ws050.juntadeandalucia.es/verificarFirma> indicando el código de VERIFICACIÓN

FIRMADO POR

RAQUEL MARIA ESPIN CRESPO

17/12/2024

VERIFICACIÓN

Pk2jm6UYDU9J72AMTZUYRN3GET48NG

PÁG. 967/9349





(1) Superficie declarada admisible ajustada con la superficie comprometida.
(2) Factor de penalización valorando el alcance para el tipo de compromiso.

Puede verificar la integridad de una copia de este documento mediante la lectura del código QR adjunto o mediante el acceso a la dirección <https://ws050.juntadeandalucia.es/verificarFirma> indicando el código de VERIFICACIÓN

FIRMADO POR	RAQUEL MARIA ESPIN CRESPO	17/12/2024
VERIFICACIÓN	Pk2jm6UYDU9J72AMTZUYRN3GET48NG	PÁG. 968/9349



**APELLIDOS Y NOMBRE / RAZÓN SOCIAL**

ALMAZARA EL MANZANILLO,SL

NIF

***3169*

EXPEDIENTE

1262086

ANUALIDAD DE PAGO

1ª

IMPORTES POR ANUALIDAD

	2023	2024	2025	2026	2027
IMPORTE MÁXIMO SUBVENCIONABLE	746,67 €	746,67 €	746,67 €	622,23 €	622,23 €
IMPORTE MEDIO DE TRANSFERENCIA (€/ha)	297,48 €	297,48 €	297,48 €	247,90 €	247,90 €

RESUMEN DE UNIDADES

Cód	GRUPO DE PAGO	Sup. Dec. Admisible (ha)	Sup. Comprometida (ha)	Sup. ajustada compromiso (1) (ha)	% sobredec.	Sup. Resuelta (ha)	Importe Declarado	Importe Topado	Importe Resuelto	Importe tras sobredec.
419	OLIVAR	2,54		2,51	0,00	2,51	746,67	746,67	746,67	746,67
TOTAL		2,54	2,51	2,51		2,51	746,67	746,67	746,67	746,67

APLICACIÓN DE REDUCCIONES Y PENALIZACIONES

GRUPO DE PAGO	Importe Calculado	Importe prereduc.	Criterios de subvencionabilidad y compromisos	Presentación tardía	Omisión declaración	Condicionalidad	IMPORTE (Euros) RESUELTO
OLIVAR	746,67	746,67	0,00	0,00	0,00	0,00	746,67
TOTAL	746,67	746,67					746,67

RESUMEN DE PAGOS**IMPORTE (Euros)**

	RESUELTO	FEADER	MAPA	CAPADR
OLIVAR - Pago realizado	746,67 €	634,67 €	73,25 €	38,75 €

RECINTOS RESUELTOS

REF.	REFERENCIA SIGPAC	CULTIVO DESCRIPCIÓN CULTIVO	S/R G.PAGO	PEND. MEDIA (%)	SUP. DEC. ADMISIBLE (ha)	SUP. COMPROM. (ha)	SUP. AJUSTADA COMPR.(1) (ha)	SUP. CONY. SIGPAC (ha)	SUP. CERTIE (ha)	SUP. CAMPO (ha)	SUP. CAMPO DETER. CULT. DECLARADO (ha)	SUP. DEC. REDUCIDA (ha)	SUP. RESUELTA (ha)
5289616	11-042-005-00052-004	101010 OLIVAR-PICUAL	S	419	19,10	2,16	2,15	2,15	2,15			2,15	2,15
5289619	11-042-005-00052-007	101010 OLIVAR-PICUAL	S	419	5,20	0,17	0,16	0,16	0,16			0,16	0,16
5289620	11-042-005-00052-008	101010 OLIVAR-PICUAL	S	419	12,50	0,21	0,20	0,20	0,20			0,20	0,20

INCIDENCIAS**INCIDENCIA DESCRIPCIÓN**

- 226 Recinto abandonado según SIGPAC por el que solicita alguna ayuda/práctica.
Ref:5289614 Recinto:11-042-005-00052-00001 Cultivo:101010 OLIVAR-PICUAL Secano
- 100421 Recinto declarado por error para una operación de la 6503, que se ha corregido de oficio marcando la operación correcta, de acuerdo con la fecha de inscripción del recinto en la producción ecológica.
Ref:5289620 Recinto:11-042-005-00052-00008 Cultivo:101010 OLIVAR-PICUAL Secano
- 100424 Solicita recinto que no está comprometido para la operación.
Ref:5289614 Recinto:11-042-005-00052-00001 Cultivo:101010 OLIVAR-PICUAL Secano

(1) Superficie declarada admisible ajustada con la superficie comprometida.
(2) Factor de penalización valorando el alcance para el tipo de compromiso.

Puede verificar la integridad de una copia de este documento mediante la lectura del código QR adjunto o mediante el acceso a la dirección <https://ws050.juntadeandalucia.es/verificarFirma> indicando el código de VERIFICACIÓN

FIRMADO POR

RAQUEL MARIA ESPIN CRESPO

17/12/2024

VERIFICACIÓN

Pk2jm6UYDU9J72AMTZUYRN3GET48NG

PÁG. 969/9349



**APELLIDOS Y NOMBRE / RAZÓN SOCIAL**

ALVAREZ EXPOSITO DANIEL

NIF
0850EXPEDIENTE**
1279575**ANUALIDAD DE PAGO**
1ª**IMPORTES POR ANUALIDAD**

	2023	2024	2025	2026	2027
IMPORTE MÁXIMO SUBVENCIONABLE	1.264,29 €	1.264,29 €	1.264,29 €	1.053,58 €	1.053,58 €
IMPORTE MEDIO DE TRANSFERENCIA (€/ha)	297,48 €	297,48 €	297,48 €	247,90 €	247,90 €

RESUMEN DE UNIDADES

Cód	GRUPO DE PAGO	Sup. Dec. Admisible (ha)	Sup. Comprometida (ha)	Sup. ajustada compromiso (1) (ha)	% sobredec.	Sup. Resuelta (ha)	Importe Declarado	Importe Topado	Importe Resuelto	Importe tras sobredec.
419	OLIVAR	4,25		4,25	0,00	4,25	1.264,29	1.264,29	1.264,29	1.264,29
TOTAL		4,25	4,25	4,25		4,25	1.264,29	1.264,29	1.264,29	1.264,29

APLICACIÓN DE REDUCCIONES Y PENALIZACIONES

GRUPO DE PAGO	Importe Calculado	Importe prereduc.	Criterios de subvencionabilidad y compromisos	Presentación tardía	Omisión declaración	Condicionalidad	IMPORTE (Euros) RESUELTO
OLIVAR	1.264,29	1.264,29	0,00	0,00	0,00	0,00	1.264,29
TOTAL	1.264,29	1.264,29					1.264,29

RESUMEN DE PAGOS**IMPORTE (Euros)**

	RESUELTO	FEADER	MAPA	CAPADR
OLIVAR - Pago realizado	1.264,29 €	1.074,65 €	124,03 €	65,61 €

RECINTOS RESUELTOS

REF.	REFERENCIA SIGPAC	CULTIVO	DESCRIPCIÓN CULTIVO	S/R	G.PAGO	PEND. MEDIA (%)	SUP. DEC. ADMISIBLE (ha)	SUP. COMPROM. (ha)	SUP. AJUSTADA COMPR.(1) (ha)	SUP. CONY. SIGPAC (ha)	SUP. CERTIE (ha)	SUP. CAMPO (ha)	SUP. CAMPO DETER. CULT. DECLARADO (ha)	SUP. DEC. REDUCIDA (ha)	SUP. RESUELTA (ha)
6865107	11-005-028-00049-001	101195	OLIVAR-LECHIN DE SEVILLA	S	419	28,10	0,59	0,59	0,59		0,59			0,59	0,59
6865108	11-005-015-00088-003	101195	OLIVAR-LECHIN DE SEVILLA	S	419	34,00	3,66	3,66	3,66		3,66			3,66	3,66

(1) Superficie declarada admisible ajustada con la superficie comprometida.
(2) Factor de penalización valorando el alcance para el tipo de compromiso.Puede verificar la integridad de una copia de este documento mediante la lectura del código QR adjunto o mediante el acceso a la dirección <https://ws050.juntadeandalucia.es/verificarFirma> indicando el código de VERIFICACIÓN

FIRMADO POR

RAQUEL MARIA ESPIN CRESPO

17/12/2024

VERIFICACIÓN

Pk2jm6UYDU9J72AMTZUYRN3GET48NG

PÁG. 970/9349



**APELLIDOS Y NOMBRE / RAZÓN SOCIAL**

ALVAREZ GIL PASCUAL

NIF

***5444*

EXPEDIENTE

1155740

ANUALIDAD DE PAGO

1ª

IMPORTE POR ANUALIDAD

	2023	2024	2025	2026	2027
IMPORTE MÁXIMO SUBVENCIONABLE	3.371,44 €	3.371,44 €	2.809,53 €	2.809,53 €	2.809,53 €
IMPORTE MEDIO DE TRANSFERENCIA (€/ha)	98,58 €	98,58 €	82,15 €	82,15 €	82,15 €

RESUMEN DE UNIDADES

Cód	GRUPO DE PAGO	Sup. Dec. Admisible (ha)	Sup. Comprometida (ha)	Sup. ajustada compromiso (1) (ha)	% sobredec.	Sup. Resuelta (ha)	Importe Declarado	Importe Topado	Importe Resuelto	Importe tras sobredec.
418	PASTOS ASOCIADOS A GANADERÍA ECOLÓGICA	34,20		34,20	0,00	34,20	3.371,44	3.371,44	3.371,44	3.371,44
TOTAL		34,20	34,20	34,20		34,20	3.371,44	3.371,44	3.371,44	3.371,44

APLICACIÓN DE REDUCCIONES Y PENALIZACIONES

GRUPO DE PAGO	Importe Calculado	Importe prereduc.	Criterios de subvencionabilidad y compromisos	Presentación tardía	Omisión declaración	Condicionidad	IMPORTE (Euros) RESUELTO
PASTOS ASOCIADOS A GANADERÍA	3.371,44	3.371,44	0,00	0,00	0,00	0,00	3.371,44
TOTAL	3.371,44	3.371,44					3.371,44

RESUMEN DE PAGOS**IMPORTE (Euros)**

	RESUELTO	FEADER	MAPA	CAPADR
PASTOS ASOCIADOS A GANADERÍA ECOLÓGICA - Pago realizado	3.371,44 €	2.865,72 €	330,74 €	174,98 €

RECINTOS RESUELTOS

REE	REFERENCIA SIGPAC	CULTIVO DESCRIPCIÓN CULTIVO	S/R G.PAGO	PEND. MEDIA (%)	SUP. DEC. ADMISIBLE (ha)	SUP. COMPROM. (ha)	SUP. AJUSTADA COMPROM. (1) (ha)	SUP. CONV. SIGPAC (ha)	SUP. CERTIF. (ha)	SUP. CAMPO (ha)	SUP. CAMPO DECLARADO (ha)	SUP. DEC. REDUCIDA (ha)	SUP. RESUELTA (ha)
-1590855	11-021-022-00005-007	62000 PASTOS PERMANENTES DE 5 O MAS AÑOS-SIN VARIEDAD	S 418	33,20	16,94	16,94	16,94		22,59			16,94	16,94
-1549037	11-021-013-00101-010	62000 PASTOS PERMANENTES DE 5 O MAS AÑOS-SIN VARIEDAD	S 418	5,30	0,02	0,02	0,02		0,02			0,02	0,02
-1549036	11-021-013-00101-004	62000 PASTOS PERMANENTES DE 5 O MAS AÑOS-SIN VARIEDAD	S 418	6,90	0,01	0,01	0,01		0,01			0,01	0,01
-1549035	11-021-013-00005-007	62000 PASTOS PERMANENTES DE 5 O MAS AÑOS-SIN VARIEDAD	S 418	10,30	0,05	0,05	0,05		0,06			0,05	0,05
-764368	11-021-022-00004-005	62000 PASTOS PERMANENTES DE 5 O MAS AÑOS-SIN VARIEDAD	S 418	6,30	0,37	0,37	0,37		0,37			0,37	0,37
5294626	11-021-017-00033-009	62000 PASTOS PERMANENTES DE 5 O MAS AÑOS-SIN VARIEDAD	S 418	30,70	0,16	0,16	0,16		0,16			0,16	0,16
5294629	11-021-017-00033-003	62000 PASTOS PERMANENTES DE 5 O MAS AÑOS-SIN VARIEDAD	S 418	23,90	1,62	1,62	1,62		1,62			1,62	1,62
1700000005946233	11-021-022-00006-011	62000 PASTOS PERMANENTES DE 5 O MAS AÑOS-SIN VARIEDAD	S 418	18,70	0,03	0,03	0,03		0,04			0,03	0,03
1700000005946244	11-021-022-00006-003	62000 PASTOS PERMANENTES DE 5 O MAS AÑOS-SIN VARIEDAD	S 418	11,10	0,96	0,96	0,96		0,96			0,96	0,96
1700000005946247	11-021-022-00005-002	62000 PASTOS PERMANENTES DE 5 O MAS AÑOS-SIN VARIEDAD	S 418	36,30	6,50	6,50	6,50		18,56			6,50	6,50
1700000005946267	11-021-022-00006-010	62000 PASTOS PERMANENTES DE 5 O MAS AÑOS-SIN VARIEDAD	S 418	22,80	0,07	0,07	0,07		0,07			0,07	0,07
1700000005946331	11-021-022-00005-005	62000 PASTOS PERMANENTES DE 5 O MAS AÑOS-SIN VARIEDAD	S 418	42,50	0,24	0,24	0,24		0,53			0,24	0,24
1700000005946332	11-021-022-00004-006	62000 PASTOS PERMANENTES DE 5 O MAS AÑOS-SIN VARIEDAD	S 418	32,30	7,23	7,23	7,23		13,14			7,23	7,23

(1) Superficie declarada admisible ajustada con la superficie comprometida.
(2) Factor de penalización valorando el alcance para el tipo de compromiso.Puede verificar la integridad de una copia de este documento mediante la lectura del código QR adjunto o mediante el acceso a la dirección <https://ws050.juntadeandalucia.es/verificarFirma> indicando el código de VERIFICACIÓN

FIRMADO POR

RAQUEL MARIA ESPIN CRESPO

17/12/2024

VERIFICACIÓN

Pk2jm6UYDU9J72AMTZUYRN3GET48NG

PÁG. 971/9349



**INCIDENCIAS****INCIDENCIA DESCRIPCIÓN**

- 100407 Explotación solicitada no forma parte de ningún organismo de control autorizado para la producción ecológica en Andalucía o fecha de inscripción posterior al plazo establecido (Anexo I. Criterios de Subvencionabilidad. Orden 28 de marzo de 2023).
Explotación:ES290460000205 Especie:CAPRINA
Explotación:ES290460000205 Especie:OVINA
- 100412 Número de hectáreas validadas inferior a la superficie mínima permitida por el grupo de cultivo (Anexo I. Criterios de Subvencionabilidad. Orden 28 de marzo de 2023).
Sup. Resuelta:0 Grupo de Pago:FRUTALES REGADÍO
- 100413 Recinto perteneciente a grupo de cultivo que no cumple con la superficie mínima requerida (Anexo I. Criterios de Subvencionabilidad. Orden 28 de marzo de 2023).
Ref:5294617 Recinto:11-021-017-00033-00004 Cultivo:343005 AGUACATE-HASS Regadío Sup. Declarada:1,82 Superficie Resolver: 1,82
- 100421 Recinto declarado por error para una operación de la 6503, que se ha corregido de oficio marcando la operación correcta, de acuerdo con la fecha de inscripción del recinto en la producción ecológica.
Ref:-1549035 Recinto:11-021-013-00005-00007 Cultivo:62000 PASTOS PERMANENTES DE 5 O MAS AÑOS-SIN VARIEDAD Secano
Ref:-1549036 Recinto:11-021-013-00101-00004 Cultivo:62000 PASTOS PERMANENTES DE 5 O MAS AÑOS-SIN VARIEDAD Secano
Ref:-1549037 Recinto:11-021-013-00101-00010 Cultivo:62000 PASTOS PERMANENTES DE 5 O MAS AÑOS-SIN VARIEDAD Secano
Ref:5294629 Recinto:11-021-017-00033-00003 Cultivo:62000 PASTOS PERMANENTES DE 5 O MAS AÑOS-SIN VARIEDAD Secano
Ref:5294626 Recinto:11-021-017-00033-00009 Cultivo:62000 PASTOS PERMANENTES DE 5 O MAS AÑOS-SIN VARIEDAD Secano
Ref:-764368 Recinto:11-021-022-00004-00005 Cultivo:62000 PASTOS PERMANENTES DE 5 O MAS AÑOS-SIN VARIEDAD Secano
Ref:1700000005946332 Recinto:11-021-022-00004-00006 Cultivo:62000 PASTOS PERMANENTES DE 5 O MAS AÑOS-SIN VARIEDAD Secano
Ref:1700000005946247 Recinto:11-021-022-00005-00002 Cultivo:62000 PASTOS PERMANENTES DE 5 O MAS AÑOS-SIN VARIEDAD Secano
Ref:1700000005946331 Recinto:11-021-022-00005-00005 Cultivo:62000 PASTOS PERMANENTES DE 5 O MAS AÑOS-SIN VARIEDAD Secano
Ref:-1590855 Recinto:11-021-022-00005-00007 Cultivo:62000 PASTOS PERMANENTES DE 5 O MAS AÑOS-SIN VARIEDAD Secano
Ref:1700000005946244 Recinto:11-021-022-00006-00003 Cultivo:62000 PASTOS PERMANENTES DE 5 O MAS AÑOS-SIN VARIEDAD Secano
Ref:1700000005946267 Recinto:11-021-022-00006-00010 Cultivo:62000 PASTOS PERMANENTES DE 5 O MAS AÑOS-SIN VARIEDAD Secano
Ref:1700000005946233 Recinto:11-021-022-00006-00011 Cultivo:62000 PASTOS PERMANENTES DE 5 O MAS AÑOS-SIN VARIEDAD Secano

Datos considerados para el Cálculo de la Carga Ganadera mínima y máxima del expediente

Explotación	Especie	Inscrito en Sipea y Admisible	Ugm Calculada para CG Mínima	Ugm Calculada para CG Máxima
ES110210000673	BOVINA	SI	97,43	97,43
ES110210001177	BOVINA	SI	52,65	52,65
ES290460000205	CAPRINA	NO	0,00	1,09
ES290460000205	OVINA	NO	0,00	1,20
			150,08	152,37

Superficie determinada para Cálculo Carga Ganadera Mínima: 341,19 ha

Superficie determinada para Cálculo Carga Ganadera Máxima: 342,53 ha

Carga Ganadera Mínima Expediente: 0,44 ugm/ha

Carga Ganadera Máxima Expediente: 0,44 ugm/ha

Recintos Determinados para el Cálculo de Garga Ganadera Mínima

REF.	REFERENCIA SIGPAC	CULTIVO	DESCRIPCIÓN CULTIVO	S/R	SUP. RESUELTA (ha)
-1590855	11-021-022-00005-00007	62000	PASTOS PERMANENTES DE 5 O MAS AÑOS-SIN VARIEDAD	S	16,94
-1549037	11-021-013-00101-00010	62000	PASTOS PERMANENTES DE 5 O MAS AÑOS-SIN VARIEDAD	S	0,02
-1549036	11-021-013-00101-00004	62000	PASTOS PERMANENTES DE 5 O MAS AÑOS-SIN VARIEDAD	S	0,01
-1549035	11-021-013-00005-00007	62000	PASTOS PERMANENTES DE 5 O MAS AÑOS-SIN VARIEDAD	S	0,05

(1) Superficie declarada admisible ajustada con la superficie comprometida.
(2) Factor de penalización valorando el alcance para el tipo de compromiso.Puede verificar la integridad de una copia de este documento mediante la lectura del código QR adjunto o mediante el acceso a la dirección <https://ws050.juntadeandalucia.es/verificarFirma> indicando el código de VERIFICACIÓN

FIRMADO POR

RAQUEL MARIA ESPIN CRESPO

17/12/2024

VERIFICACIÓN

Pk2jm6UYDU9J72AMTZUYRN3GET48NG

PÁG. 972/9349



**Datos considerados para el Cálculo de la Carga Ganadera mínima y máxima del expediente****Recintos Determinados para el Cálculo de Garga Ganadera Mínima**

REF.	REFERENCIA SIGPAC	CULTIVO	DESCRIPCIÓN CULTIVO	SUP.	
				S/R	RESUELTA (ha)
-882825	11-045-013-00023-00006	62000	PASTOS PERMANENTES DE 5 O MAS AÑOS-SIN VARIEDAD	S	1,43
-882824	11-045-013-00023-00005	62000	PASTOS PERMANENTES DE 5 O MAS AÑOS-SIN VARIEDAD	S	0,50
-882823	11-045-013-00023-00003	62000	PASTOS PERMANENTES DE 5 O MAS AÑOS-SIN VARIEDAD	S	18,87
-882821	11-045-013-00022-00001	62000	PASTOS PERMANENTES DE 5 O MAS AÑOS-SIN VARIEDAD	S	0,75
-882820	11-045-013-00021-00001	62000	PASTOS PERMANENTES DE 5 O MAS AÑOS-SIN VARIEDAD	S	0,11
-882819	11-045-013-00020-00002	62000	PASTOS PERMANENTES DE 5 O MAS AÑOS-SIN VARIEDAD	S	27,20
-882818	11-045-010-00057-00014	62000	PASTOS PERMANENTES DE 5 O MAS AÑOS-SIN VARIEDAD	S	0,01
-882817	11-045-010-00057-00013	62000	PASTOS PERMANENTES DE 5 O MAS AÑOS-SIN VARIEDAD	S	0,42
-882816	11-045-010-00057-00005	62000	PASTOS PERMANENTES DE 5 O MAS AÑOS-SIN VARIEDAD	S	1,10
-882815	11-045-010-00057-00004	62000	PASTOS PERMANENTES DE 5 O MAS AÑOS-SIN VARIEDAD	S	3,89
-882813	11-045-010-00057-00001	62000	PASTOS PERMANENTES DE 5 O MAS AÑOS-SIN VARIEDAD	S	0,01
-882811	11-045-010-00022-00007	62000	PASTOS PERMANENTES DE 5 O MAS AÑOS-SIN VARIEDAD	S	0,49
-882810	11-045-010-00022-00005	62000	PASTOS PERMANENTES DE 5 O MAS AÑOS-SIN VARIEDAD	S	0,24
-882809	11-045-010-00022-00004	62000	PASTOS PERMANENTES DE 5 O MAS AÑOS-SIN VARIEDAD	S	0,81
-882808	11-045-010-00022-00003	62000	PASTOS PERMANENTES DE 5 O MAS AÑOS-SIN VARIEDAD	S	3,30
-882807	11-045-010-00022-00001	62000	PASTOS PERMANENTES DE 5 O MAS AÑOS-SIN VARIEDAD	S	17,93
-764368	11-021-022-00004-00005	62000	PASTOS PERMANENTES DE 5 O MAS AÑOS-SIN VARIEDAD	S	0,37
-110770	29-046-013-00041-00003	62000	PASTOS PERMANENTES DE 5 O MAS AÑOS-SIN VARIEDAD	S	9,21
-110766	29-046-013-00043-00003	62000	PASTOS PERMANENTES DE 5 O MAS AÑOS-SIN VARIEDAD	S	8,27
-110758	29-046-013-00024-00001	62000	PASTOS PERMANENTES DE 5 O MAS AÑOS-SIN VARIEDAD	S	14,39
-105746	11-021-024-00008-00001	62000	PASTOS PERMANENTES DE 5 O MAS AÑOS-SIN VARIEDAD	S	29,29
4145894	29-046-001-00030-00001	62000	PASTOS PERMANENTES DE 5 O MAS AÑOS-SIN VARIEDAD	S	18,95
4146121	29-046-013-00015-00002	62000	PASTOS PERMANENTES DE 5 O MAS AÑOS-SIN VARIEDAD	S	35,06
4146154	29-046-013-00021-00002	62000	PASTOS PERMANENTES DE 5 O MAS AÑOS-SIN VARIEDAD	S	0,08
4146287	11-021-013-00006-00001	62000	PASTOS PERMANENTES DE 5 O MAS AÑOS-SIN VARIEDAD	S	5,23
4146294	11-021-013-00008-00001	62000	PASTOS PERMANENTES DE 5 O MAS AÑOS-SIN VARIEDAD	S	3,17
4146310	29-046-001-00028-00001	62000	PASTOS PERMANENTES DE 5 O MAS AÑOS-SIN VARIEDAD	S	59,11
5294626	11-021-017-00033-00009	62000	PASTOS PERMANENTES DE 5 O MAS AÑOS-SIN VARIEDAD	S	0,16
5294629	11-021-017-00033-00003	62000	PASTOS PERMANENTES DE 5 O MAS AÑOS-SIN VARIEDAD	S	1,62
5540421	29-029-001-00515-00001	62000	PASTOS PERMANENTES DE 5 O MAS AÑOS-SIN VARIEDAD	S	0,25
5540442	29-029-001-00516-00001	62000	PASTOS PERMANENTES DE 5 O MAS AÑOS-SIN VARIEDAD	S	0,40
1700000005946228	11-021-022-00004-00009	62000	PASTOS PERMANENTES DE 5 O MAS AÑOS-SIN VARIEDAD	S	18,80
1700000005946233	11-021-022-00006-00011	62000	PASTOS PERMANENTES DE 5 O MAS AÑOS-SIN VARIEDAD	S	0,03
1700000005946244	11-021-022-00006-00003	62000	PASTOS PERMANENTES DE 5 O MAS AÑOS-SIN VARIEDAD	S	0,96
1700000005946247	11-021-022-00005-00002	62000	PASTOS PERMANENTES DE 5 O MAS AÑOS-SIN VARIEDAD	S	6,50
1700000005946254	11-021-022-00003-00005	62000	PASTOS PERMANENTES DE 5 O MAS AÑOS-SIN VARIEDAD	S	0,74

(1) Superficie declarada admisible ajustada con la superficie comprometida.
(2) Factor de penalización valorando el alcance para el tipo de compromiso.

Puede verificar la integridad de una copia de este documento mediante la lectura del código QR adjunto o mediante el acceso a la dirección <https://ws050.juntadeandalucia.es/verificarFirma> indicando el código de VERIFICACIÓN

FIRMADO POR	RAQUEL MARIA ESPIN CRESPO	17/12/2024
VERIFICACIÓN	Pk2jm6UYDU9J72AMTZUYRN3GET48NG	PÁG. 973/9349



**Datos considerados para el Cálculo de la Carga Ganadera mínima y máxima del expediente****Recintos Determinados para el Cálculo de Garga Ganadera Mínima**

REF.	REFERENCIA SIGPAC	CULTIVO	DESCRIPCIÓN CULTIVO	S/R	SUP.
					RESUELTA (ha)
170000005946255	11-021-022-00003-00002	62000	PASTOS PERMANENTES DE 5 O MAS AÑOS-SIN VARIEDAD	S	0,43
170000005946256	11-021-022-00006-00018	62000	PASTOS PERMANENTES DE 5 O MAS AÑOS-SIN VARIEDAD	S	4,30
170000005946258	11-021-022-00003-00007	62000	PASTOS PERMANENTES DE 5 O MAS AÑOS-SIN VARIEDAD	S	20,65
170000005946267	11-021-022-00006-00010	62000	PASTOS PERMANENTES DE 5 O MAS AÑOS-SIN VARIEDAD	S	0,07
170000005946268	11-021-022-00006-00008	62000	PASTOS PERMANENTES DE 5 O MAS AÑOS-SIN VARIEDAD	S	0,34
170000005946318	11-021-022-00003-00003	62000	PASTOS PERMANENTES DE 5 O MAS AÑOS-SIN VARIEDAD	S	0,20
170000005946331	11-021-022-00005-00005	62000	PASTOS PERMANENTES DE 5 O MAS AÑOS-SIN VARIEDAD	S	0,24
170000005946332	11-021-022-00004-00006	62000	PASTOS PERMANENTES DE 5 O MAS AÑOS-SIN VARIEDAD	S	7,23
170000005946342	11-021-022-00004-00007	62000	PASTOS PERMANENTES DE 5 O MAS AÑOS-SIN VARIEDAD	S	0,86
170000005946343	11-021-022-00005-00004	62000	PASTOS PERMANENTES DE 5 O MAS AÑOS-SIN VARIEDAD	S	0,20

Recintos Determinados para el Cálculo de Garga Ganadera Máxima

REF.	REFERENCIA SIGPAC	CULTIVO	DESCRIPCIÓN CULTIVO	S/R	SUP.
					RESUELTA (ha)
-1590855	11-021-022-00005-00007	62000	PASTOS PERMANENTES DE 5 O MAS AÑOS-SIN VARIEDAD	S	16,94
-1549037	11-021-013-00101-00010	62000	PASTOS PERMANENTES DE 5 O MAS AÑOS-SIN VARIEDAD	S	0,02
-1549036	11-021-013-00101-00004	62000	PASTOS PERMANENTES DE 5 O MAS AÑOS-SIN VARIEDAD	S	0,01
-1549035	11-021-013-00005-00007	62000	PASTOS PERMANENTES DE 5 O MAS AÑOS-SIN VARIEDAD	S	0,05
-882825	11-045-013-00023-00006	62000	PASTOS PERMANENTES DE 5 O MAS AÑOS-SIN VARIEDAD	S	1,43
-882824	11-045-013-00023-00005	62000	PASTOS PERMANENTES DE 5 O MAS AÑOS-SIN VARIEDAD	S	0,50
-882823	11-045-013-00023-00003	62000	PASTOS PERMANENTES DE 5 O MAS AÑOS-SIN VARIEDAD	S	18,87
-882821	11-045-013-00022-00001	62000	PASTOS PERMANENTES DE 5 O MAS AÑOS-SIN VARIEDAD	S	0,75
-882820	11-045-013-00021-00001	62000	PASTOS PERMANENTES DE 5 O MAS AÑOS-SIN VARIEDAD	S	0,11
-882819	11-045-013-00020-00002	62000	PASTOS PERMANENTES DE 5 O MAS AÑOS-SIN VARIEDAD	S	27,20
-882818	11-045-010-00057-00014	62000	PASTOS PERMANENTES DE 5 O MAS AÑOS-SIN VARIEDAD	S	0,01
-882817	11-045-010-00057-00013	62000	PASTOS PERMANENTES DE 5 O MAS AÑOS-SIN VARIEDAD	S	0,42
-882816	11-045-010-00057-00005	62000	PASTOS PERMANENTES DE 5 O MAS AÑOS-SIN VARIEDAD	S	1,10
-882815	11-045-010-00057-00004	62000	PASTOS PERMANENTES DE 5 O MAS AÑOS-SIN VARIEDAD	S	3,89
-882814	11-045-010-00057-00001	62000	PASTOS PERMANENTES DE 5 O MAS AÑOS-SIN VARIEDAD	S	0,00
-882813	11-045-010-00057-00001	62000	PASTOS PERMANENTES DE 5 O MAS AÑOS-SIN VARIEDAD	S	1,35
-882812	11-045-010-00023-00001	62000	PASTOS PERMANENTES DE 5 O MAS AÑOS-SIN VARIEDAD	S	0,00
-882811	11-045-010-00022-00007	62000	PASTOS PERMANENTES DE 5 O MAS AÑOS-SIN VARIEDAD	S	0,49
-882810	11-045-010-00022-00005	62000	PASTOS PERMANENTES DE 5 O MAS AÑOS-SIN VARIEDAD	S	0,24
-882809	11-045-010-00022-00004	62000	PASTOS PERMANENTES DE 5 O MAS AÑOS-SIN VARIEDAD	S	0,81
-882808	11-045-010-00022-00003	62000	PASTOS PERMANENTES DE 5 O MAS AÑOS-SIN VARIEDAD	S	3,30
-882807	11-045-010-00022-00001	62000	PASTOS PERMANENTES DE 5 O MAS AÑOS-SIN VARIEDAD	S	17,93
-764368	11-021-022-00004-00005	62000	PASTOS PERMANENTES DE 5 O MAS AÑOS-SIN VARIEDAD	S	0,37
-110770	29-046-013-00041-00003	62000	PASTOS PERMANENTES DE 5 O MAS AÑOS-SIN VARIEDAD	S	9,21

(1) Superficie declarada admisible ajustada con la superficie comprometida.
(2) Factor de penalización valorando el alcance para el tipo de compromiso.

Puede verificar la integridad de una copia de este documento mediante la lectura del código QR adjunto o mediante el acceso a la dirección <https://ws050.juntadeandalucia.es/verificarFirma> indicando el código de VERIFICACIÓN

FIRMADO POR	RAQUEL MARIA ESPIN CRESPO	17/12/2024	
VERIFICACIÓN	Pk2jm6UYDU9J72AMTZUYRN3GET48NG	PÁG. 974/9349	

**Datos considerados para el Cálculo de la Carga Ganadera mínima y máxima del expediente****Recintos Determinados para el Cálculo de Garga Ganadera Máxima**

REF.	REFERENCIA SIGPAC	CULTIVO	DESCRIPCIÓN CULTIVO	SUP.	
				S/R	RESUELTA (ha)
-110766	29-046-013-00043-00003	62000	PASTOS PERMANENTES DE 5 O MAS AÑOS-SIN VARIEDAD	S	8,27
-110758	29-046-013-00024-00001	62000	PASTOS PERMANENTES DE 5 O MAS AÑOS-SIN VARIEDAD	S	14,39
-105746	11-021-024-00008-00001	62000	PASTOS PERMANENTES DE 5 O MAS AÑOS-SIN VARIEDAD	S	29,29
4145894	29-046-001-00030-00001	62000	PASTOS PERMANENTES DE 5 O MAS AÑOS-SIN VARIEDAD	S	18,95
4146121	29-046-013-00015-00002	62000	PASTOS PERMANENTES DE 5 O MAS AÑOS-SIN VARIEDAD	S	35,06
4146154	29-046-013-00021-00002	62000	PASTOS PERMANENTES DE 5 O MAS AÑOS-SIN VARIEDAD	S	0,08
4146162	29-046-013-00034-00001	62000	PASTOS PERMANENTES DE 5 O MAS AÑOS-SIN VARIEDAD	S	0,00
4146287	11-021-013-00006-00001	62000	PASTOS PERMANENTES DE 5 O MAS AÑOS-SIN VARIEDAD	S	5,23
4146294	11-021-013-00008-00001	62000	PASTOS PERMANENTES DE 5 O MAS AÑOS-SIN VARIEDAD	S	3,17
4146310	29-046-001-00028-00001	62000	PASTOS PERMANENTES DE 5 O MAS AÑOS-SIN VARIEDAD	S	59,11
5294626	11-021-017-00033-00009	62000	PASTOS PERMANENTES DE 5 O MAS AÑOS-SIN VARIEDAD	S	0,16
5294629	11-021-017-00033-00003	62000	PASTOS PERMANENTES DE 5 O MAS AÑOS-SIN VARIEDAD	S	1,62
5540421	29-029-001-00515-00001	62000	PASTOS PERMANENTES DE 5 O MAS AÑOS-SIN VARIEDAD	S	0,25
5540442	29-029-001-00516-00001	62000	PASTOS PERMANENTES DE 5 O MAS AÑOS-SIN VARIEDAD	S	0,40
1700000005946228	11-021-022-00004-00009	62000	PASTOS PERMANENTES DE 5 O MAS AÑOS-SIN VARIEDAD	S	18,80
1700000005946233	11-021-022-00006-00011	62000	PASTOS PERMANENTES DE 5 O MAS AÑOS-SIN VARIEDAD	S	0,03
1700000005946244	11-021-022-00006-00003	62000	PASTOS PERMANENTES DE 5 O MAS AÑOS-SIN VARIEDAD	S	0,96
1700000005946247	11-021-022-00005-00002	62000	PASTOS PERMANENTES DE 5 O MAS AÑOS-SIN VARIEDAD	S	6,50
1700000005946254	11-021-022-00003-00005	62000	PASTOS PERMANENTES DE 5 O MAS AÑOS-SIN VARIEDAD	S	0,74
1700000005946255	11-021-022-00003-00002	62000	PASTOS PERMANENTES DE 5 O MAS AÑOS-SIN VARIEDAD	S	0,43
1700000005946256	11-021-022-00006-00018	62000	PASTOS PERMANENTES DE 5 O MAS AÑOS-SIN VARIEDAD	S	4,30
1700000005946258	11-021-022-00003-00007	62000	PASTOS PERMANENTES DE 5 O MAS AÑOS-SIN VARIEDAD	S	20,65
1700000005946267	11-021-022-00006-00010	62000	PASTOS PERMANENTES DE 5 O MAS AÑOS-SIN VARIEDAD	S	0,07
1700000005946268	11-021-022-00006-00008	62000	PASTOS PERMANENTES DE 5 O MAS AÑOS-SIN VARIEDAD	S	0,34
1700000005946318	11-021-022-00003-00003	62000	PASTOS PERMANENTES DE 5 O MAS AÑOS-SIN VARIEDAD	S	0,20
1700000005946331	11-021-022-00005-00005	62000	PASTOS PERMANENTES DE 5 O MAS AÑOS-SIN VARIEDAD	S	0,24
1700000005946332	11-021-022-00004-00006	62000	PASTOS PERMANENTES DE 5 O MAS AÑOS-SIN VARIEDAD	S	7,23
1700000005946342	11-021-022-00004-00007	62000	PASTOS PERMANENTES DE 5 O MAS AÑOS-SIN VARIEDAD	S	0,86
1700000005946343	11-021-022-00005-00004	62000	PASTOS PERMANENTES DE 5 O MAS AÑOS-SIN VARIEDAD	S	0,20

Incidencias de carga ganadera**INCIDENCIA DESCRIPCIÓN**

- 4272 Verifica que las líneas de declaración de las Solicitudes Únicas no tienen solapes con la capa de Retroactividad Gráfica (ambas de la misma campaña) a nivel de expediente/línea de declaración gráfica de la solicitud.
Ref:-882815 Recinto:11-045-010-00057-00004 Cultivo: - Agregado de la referencia del recinto.:0 Zona de la referencia del recinto.:0 Superficie solapada.:0,05 Id. Incid.:5081355
- 100407 Explotación solicitada no forma parte de ningún organismo de control autorizado para la producción ecológica en Andalucía o fecha de inscripción posterior al plazo establecido (Anexo I. Criterios de Subvencionabilidad. Orden 28 de marzo de 2023).
Explotación:ES290460000205 Especie:OVINA
Explotación:ES290460000205 Especie:CAPRINA

(1) Superficie declarada admisible ajustada con la superficie comprometida.
(2) Factor de penalización valorando el alcance para el tipo de compromiso.

Puede verificar la integridad de una copia de este documento mediante la lectura del código QR adjunto o mediante el acceso a la dirección <https://ws050.juntadeandalucia.es/verificarFirma> indicando el código de VERIFICACIÓN

FIRMADO POR	RAQUEL MARIA ESPIN CRESPO	17/12/2024	
VERIFICACIÓN	Pk2jm6UYDU9J72AMTZUYRN3GET48NG	PÁG. 975/9349	



Datos considerados para el Cálculo de la Carga Ganadera mínima y máxima del expediente

(1) Superficie declarada admisible ajustada con la superficie comprometida.
(2) Factor de penalización valorando el alcance para el tipo de compromiso.

Puede verificar la integridad de una copia de este documento mediante la lectura del código QR adjunto o mediante el acceso a la dirección <https://ws050.juntadeandalucia.es/verificarFirma> indicando el código de VERIFICACIÓN

FIRMADO POR	RAQUEL MARIA ESPIN CRESPO	17/12/2024
VERIFICACIÓN	Pk2jm6UYDU9J72AMTZUYRN3GET48NG	PÁG. 976/9349



**APELLIDOS Y NOMBRE / RAZÓN SOCIAL**

ALVAREZ IZQUIERDO ANTONIO

NIF

***3849*

EXPEDIENTE

1118879

ANUALIDAD DE PAGO

1ª

IMPORTES POR ANUALIDAD

	2023	2024	2025	2026	2027
IMPORTE MÁXIMO SUBVENCIONABLE	2.251,92 €	2.251,92 €	2.251,92 €	1.876,60 €	1.876,60 €
IMPORTE MEDIO DE TRANSFERENCIA (€/ha)	297,48 €	297,48 €	297,48 €	247,90 €	247,90 €

RESUMEN DE UNIDADES

Cód	GRUPO DE PAGO	Sup. Dec. Admisible (ha)	Sup. Comprometida (ha)	Sup. ajustada compromiso (1) (ha)	% sobredec.	Sup. Resuelta (ha)	Importe Declarado	Importe Topado	Importe Resuelto	Importe tras sobredec.
419	OLIVAR	7,57		7,57	0,00	7,57	2.251,92	2.251,92	2.251,92	2.251,92
TOTAL		7,57	7,57	7,57		7,57	2.251,92	2.251,92	2.251,92	2.251,92

APLICACIÓN DE REDUCCIONES Y PENALIZACIONES

GRUPO DE PAGO	Importe Calculado	Importe prereduc.	Criterios de subvencionabilidad y compromisos	Presentación tardía	Omisión declaración	Condicionalidad	IMPORTE (Euros) RESUELTO
OLIVAR	2.251,92	2.251,92	0,00	0,00	0,00	0,00	2.251,92
TOTAL	2.251,92	2.251,92					2.251,92

RESUMEN DE PAGOS**IMPORTE (Euros)**

	RESUELTO	FEADER	MAPA	CAPADR
OLIVAR - Pago realizado	2.251,92 €	1.914,13 €	220,91 €	116,88 €

RECINTOS RESUELTOS

REF.	REFERENCIA SIGPAC	CULTIVO	DESCRIPCIÓN CULTIVO	S/R G.PAGO	PEND. MEDIA (%)	SUP. DEC. ADMISIBLE (ha)	SUP. COMPROM. (ha)	SUP. AJUSTADA COMPR.(1) (ha)	SUP. CONY. SIGPAC (ha)	SUP. CERTIE (ha)	SUP. CAMPO (ha)	SUP. CAMPO DETER. CULT. DECLARADO (ha)	SUP. DEC. REDUCIDA (ha)	SUP. RESUELTA (ha)
-1077213	11-034-019-00036-003	101010	OLIVAR-PICUAL	S 419	6,60	1,68	1,68	1,68	1,68	1,68			1,68	1,68
1700000003600888	11-034-019-00076-001	101010	OLIVAR-PICUAL	S 419	12,00	5,89	5,89	5,89	5,89	5,89			5,89	5,89

(1) Superficie declarada admisible ajustada con la superficie comprometida.
(2) Factor de penalización valorando el alcance para el tipo de compromiso.

Puede verificar la integridad de una copia de este documento mediante la lectura del código QR adjunto o mediante el acceso a la dirección <https://ws050.juntadeandalucia.es/verificarFirma> indicando el código de VERIFICACIÓN

FIRMADO POR

RAQUEL MARIA ESPIN CRESPO

17/12/2024

VERIFICACIÓN

Pk2jm6UYDU9J72AMTZUYRN3GET48NG

PÁG. 977/9349



**APELLIDOS Y NOMBRE / RAZÓN SOCIAL**

ALVAREZ IZQUIERDO ILDEFONSO

NIF

***2919*

EXPEDIENTE

1039113

ANUALIDAD DE PAGO

1ª

IMPORTES POR ANUALIDAD

	2023	2024	2025	2026	2027
IMPORTE MÁXIMO SUBVENCIONABLE	1.353,53 €	1.353,53 €	1.353,53 €	1.127,95 €	1.127,95 €
IMPORTE MEDIO DE TRANSFERENCIA (€/ha)	297,48 €	297,48 €	297,48 €	247,90 €	247,90 €

RESUMEN DE UNIDADES

Cód	GRUPO DE PAGO	Sup. Dec. Admisible (ha)	Sup. Comprometida (ha)	Sup. ajustada compromiso (1) (ha)	% sobredec.	Sup. Resuelta (ha)	Importe Declarado	Importe Topado	Importe Resuelto	Importe tras sobredec.
419	OLIVAR	4,55		4,55	0,00	4,55	1.353,53	1.353,53	1.353,53	1.353,53
TOTAL		4,55	4,55	4,55		4,55	1.353,53	1.353,53	1.353,53	1.353,53

APLICACIÓN DE REDUCCIONES Y PENALIZACIONES

GRUPO DE PAGO	Importe Calculado	Importe prereduc.	Criterios de subvencionabilidad y compromisos	Presentación tardía	Omisión declaración	Condicionalidad	IMPORTE (Euros) RESUELTO
OLIVAR	1.353,53	1.353,53	0,00	0,00	0,00	0,00	1.353,53
TOTAL	1.353,53	1.353,53					1.353,53

RESUMEN DE PAGOS**IMPORTE (Euros)**

	RESUELTO	FEADER	MAPA	CAPADR
OLIVAR - Pago realizado	1.353,53 €	1.150,50 €	132,78 €	70,25 €

RECINTOS RESUELTOS

REF.	REFERENCIA SIGPAC	CULTIVO	DESCRIPCIÓN CULTIVO	S/R G.PAGO	PEND. MEDIA (%)	SUP. DEC. ADMISIBLE (ha)	SUP. COMPROM. (ha)	SUP. AJUSTADA COMPR.(1) (ha)	SUP. CONY. SIGPAC (ha)	SUP. CERTIE (ha)	SUP. CAMPO (ha)	SUP. CAMPO DETER. CULT. DECLARADO (ha)	SUP. DEC. REDUCIDA (ha)	SUP. RESUELTA (ha)
1700000004453908	11-024-017-00004-001	101010	OLIVAR-PICUAL	S	419	26,10	1,17	1,17	1,17	1,17			1,17	1,17
1700000004453909	11-024-017-00021-002	101323	OLIVAR-VERDIAL DE HUEVAR	S	419	30,30	2,97	2,97	2,97	2,97			2,97	2,97
1700000004453910	11-024-019-00105-001	101323	OLIVAR-VERDIAL DE HUEVAR	S	419	30,10	0,19	0,19	0,19	0,19			0,19	0,19
1700000004453911	11-024-019-00109-002	101010	OLIVAR-PICUAL	S	419	6,80	0,22	0,22	0,22	0,22			0,22	0,22

(1) Superficie declarada admisible ajustada con la superficie comprometida.
(2) Factor de penalización valorando el alcance para el tipo de compromiso.

Puede verificar la integridad de una copia de este documento mediante la lectura del código QR adjunto o mediante el acceso a la dirección <https://ws050.juntadeandalucia.es/verificarFirma> indicando el código de VERIFICACIÓN

FIRMADO POR

RAQUEL MARIA ESPIN CRESPO

17/12/2024

VERIFICACIÓN

Pk2jm6UYDU9J72AMTZUYRN3GET48NG

PÁG. 978/9349



**APELLIDOS Y NOMBRE / RAZÓN SOCIAL**

AMAYA BLANCO JAIME

NIF

***8485*

EXPEDIENTE

1111599

ANUALIDAD DE PAGO

1ª

IMPORTE POR ANUALIDAD

	2023	2024	2025	2026	2027
IMPORTE MÁXIMO SUBVENCIONABLE	907,31 €	907,31 €	907,31 €	756,10 €	756,10 €
IMPORTE MEDIO DE TRANSFERENCIA (€/ha)	297,48 €	297,48 €	297,48 €	247,90 €	247,90 €

RESUMEN DE UNIDADES

Cód	GRUPO DE PAGO	Sup. Dec. Admisible (ha)	Sup. Comprometida (ha)	Sup. ajustada compromiso (1) (ha)	% sobredec.	Sup. Resuelta (ha)	Importe Declarado	Importe Topado	Importe Resuelto	Importe tras sobredec.
419	OLIVAR	3,08		3,05	0,00	3,05	907,31	907,31	907,31	907,31
TOTAL		3,08	3,05	3,05		3,05	907,31	907,31	907,31	907,31

APLICACIÓN DE REDUCCIONES Y PENALIZACIONES

GRUPO DE PAGO	Importe Calculado	Importe prereduc.	Criterios de subvencionabilidad y compromisos	Presentación tardía	Omisión declaración	Condicionalidad	IMPORTE (Euros) RESUELTO
OLIVAR	907,31		0,00	0,00	0,00	0,00	907,31
TOTAL	907,31						907,31

RESUMEN DE PAGOS**IMPORTE (Euros)**

	RESUELTO	FEADER	MAPA	CAPADR
OLIVAR - Pago realizado	907,31 €	771,21 €	89,01 €	47,09 €

RECINTOS RESUELTOS

REF.	REFERENCIA SIGPAC	CULTIVO	DESCRIPCIÓN CULTIVO	S/R G.PAGO	PEND. MEDIA (%)	SUP. DEC. ADMISIBLE (ha)	SUP. COMPROM. (ha)	SUP. AJUSTADA COMPR.(1) (ha)	SUP. CONY. SIGPAC (ha)	SUP. CERTIE (ha)	SUP. CAMPO (ha)	SUP. CAMPO DETER. CULT. DECLARADO (ha)	SUP. DEC. REDUCIDA (ha)	SUP. RESUELTA (ha)
-502931	11-005-017-00005-001	101218	OLIVAR-MANZANILLA DE SEVILLA	S 419	17,10	2,07	2,07	2,07		2,07			2,07	2,07
1700000004632817	11-005-017-00014-004	101218	OLIVAR-MANZANILLA DE SEVILLA	S 419	25,50	1,01	0,98	0,98		1,01			0,98	0,98

INCIDENCIAS**INCIDENCIA DESCRIPCIÓN**

- 4272 Verifica que las líneas de declaración de las Solicitudes Únicas no tienen solapes con la capa de Retroactividad Gráfica (ambas de la misma campaña) a nivel de expediente/línea de declaración gráfica de la solicitud.
Ref:1700000004632817 Recinto:11-005-017-00014-00004 Cultivo: - Agregado de la referencia del recinto.:0 Zona de la referencia del recinto.:0 Superficie solapada.:0,03 Id. Incid.:100998002

(1) Superficie declarada admisible ajustada con la superficie comprometida.
(2) Factor de penalización valorando el alcance para el tipo de compromiso.

Puede verificar la integridad de una copia de este documento mediante la lectura del código QR adjunto o mediante el acceso a la dirección <https://ws050.juntadeandalucia.es/verificarFirma> indicando el código de VERIFICACIÓN

FIRMADO POR

RAQUEL MARIA ESPIN CRESPO

17/12/2024

VERIFICACIÓN

Pk2jm6UYDU9J72AMTZUYRN3GET48NG

PÁG. 979/9349



**APELLIDOS Y NOMBRE / RAZÓN SOCIAL**

ANTONIO PEREZ AVILA SL

NIF

***4903*

EXPEDIENTE

1265535

ANUALIDAD DE PAGO

1ª

IMPORTE POR ANUALIDAD

	2023	2024	2025	2026	2027
IMPORTE MÁXIMO SUBVENCIONABLE	5.558,00 €	5.558,00 €	5.167,13 €	4.631,67 €	4.631,67 €
IMPORTE MEDIO DE TRANSFERENCIA (€/ha)	95,22 €	95,22 €	88,52 €	79,35 €	79,35 €

RESUMEN DE UNIDADES

Cód	GRUPO DE PAGO	Sup. Dec. Admisible (ha)	Sup. Comprometida (ha)	Sup. ajustada compromiso (1) (ha)	% sobredec.	Sup. Resuelta (ha)	Importe Declarado	Importe Topado	Importe Resuelto	Importe tras sobredec.
418	PASTOS ASOCIADOS A GANADERÍA ECOLÓGICA	47,57		47,57	0,00	47,57	4.689,45	2.345,22	2.345,22	2.345,22
419	OLIVAR	10,80		10,80	0,00	10,80	3.212,78	3.212,78	3.212,78	3.212,78
TOTAL		58,37	58,37	58,37		58,37	7.902,23	5.558,00	5.558,00	5.558,00

APLICACIÓN DE REDUCCIONES Y PENALIZACIONES

GRUPO DE PAGO	Importe Calculado	Importe prereduc.	Criterios de subvencionabilidad y compromisos	Presentación tardía	Omisión declaración	Condicionidad	IMPORTE (Euros) RESUELTO
OLIVAR	3.212,78	3.212,78	0,00	0,00	0,00	0,00	3.212,78
PASTOS ASOCIADOS A GANADERÍA	2.345,22	2.345,22	0,00	0,00	0,00	0,00	2.345,22
TOTAL	5.558,00	5.558,00					5.558,00

RESUMEN DE PAGOS

	RESUELTO	FEADER	MAPA	CAPADR
OLIVAR - Pago realizado	3.212,78 €	2.730,86 €	315,17 €	166,75 €
PASTOS ASOCIADOS A GANADERÍA ECOLÓGICA - Pago realizado	2.345,22 €	1.993,44 €	230,07 €	121,71 €
TOTAL	5.558,00 €	4.724,30 €	545,24 €	288,46 €

RECINTOS RESUELTOS

REF.	REFERENCIA SIGPAC	CULTIVO DESCRIPCIÓN CULTIVO	S/R G.PAGO	PEND. MEDIA (%)	SUP. DEC. ADMISIBLE (ha)	SUP. COMPROM. (ha)	SUP. AJUSTADA COMPR.(1) (ha)	SUP. CONV. SIGPAC (ha)	SUP. CERTIF. (ha)	SUP. CAMPO (ha)	SUP. CAMPO DETER. CULT. DECLARADO (ha)	SUP. DEC. REDUCIDA (ha)	SUP. RESUELTA (ha)
5328030	11-011-003-00062-001	62000 PASTOS PERMANENTES DE 5 O MAS AÑOS-SIN VARIEDAD	S 418	22,00	6,80	6,80	6,80		12,37			6,80	6,80
5328031	11-011-003-00062-002	62000 PASTOS PERMANENTES DE 5 O MAS AÑOS-SIN VARIEDAD	S 418	51,40	2,92	2,92	2,92		11,69			2,92	2,92
5328037	11-011-004-00011-003	62000 PASTOS PERMANENTES DE 5 O MAS AÑOS-SIN VARIEDAD	S 418	32,50	29,94	29,94	29,94		66,53			29,94	29,94
5328038	11-011-004-00011-005	62000 PASTOS PERMANENTES DE 5 O MAS AÑOS-SIN VARIEDAD	S 418	2,60	1,83	1,83	1,83		1,83			1,83	1,83
5328039	11-011-004-00011-006	62000 PASTOS PERMANENTES DE 5 O MAS AÑOS-SIN VARIEDAD	S 418	12,30	4,79	4,79	4,79		4,79			4,79	4,79
5328040	11-011-004-00011-007	62000 PASTOS PERMANENTES DE 5 O MAS AÑOS-SIN VARIEDAD	S 418	15,20	0,59	0,59	0,59		1,31			0,59	0,59
5328041	11-011-004-00011-009	62000 PASTOS PERMANENTES DE 5 O MAS AÑOS-SIN VARIEDAD	S 418	6,60	0,70	0,70	0,70		0,70			0,70	0,70
5328057	11-009-001-00006-007	101010 OLIVAR-PICUAL	S 419	25,30	1,91	1,91	1,91		1,91			1,91	1,91
5328058	11-009-001-00006-009	101010 OLIVAR-PICUAL	S 419	22,50	1,20	1,20	1,20		1,20			1,20	1,20
5328059	11-009-001-00006-006	101010 OLIVAR-PICUAL	S 419	30,50	2,09	2,09	2,09		2,09			2,09	2,09
5328063	11-009-001-00008-006	101010 OLIVAR-PICUAL	S 419	40,10	0,02	0,02	0,02		0,02			0,02	0,02
5328064	11-009-001-00008-007	101010 OLIVAR-PICUAL	S 419	38,40	0,15	0,15	0,15		0,15			0,15	0,15
5328065	11-009-001-00008-008	101010 OLIVAR-PICUAL	S 419	29,20	3,46	3,46	3,46		3,46			3,46	3,46
5328074	11-009-016-00014-001	101010 OLIVAR-PICUAL	S 419	29,60	1,97	1,97	1,97		1,97			1,97	1,97

(1) Superficie declarada admisible ajustada con la superficie comprometida.
(2) Factor de penalización valorando el alcance para el tipo de compromiso.Puede verificar la integridad de una copia de este documento mediante la lectura del código QR adjunto o mediante el acceso a la dirección <https://ws050.juntadeandalucia.es/verificarFirma> indicando el código de VERIFICACIÓN

FIRMADO POR

RAQUEL MARIA ESPIN CRESPO

17/12/2024

VERIFICACIÓN

Pk2jm6UYDU9J72AMTZUYRN3GET48NG

PÁG. 980/9349



**INCIDENCIAS****INCIDENCIA DESCRIPCIÓN**

- 100400 Recinto con cultivo, variedad, régimen de explotación o uso Siggac no compatible con la operación solicitada (Anexo IV.I Cultivos y variedades elegibles para las Intervenciones. Orden de 28 de marzo de 2023).
Ref:5328053 Recinto:11-009-001-00006-00002 Cultivo:78000 RAYGRAS ANUAL (Lolium multiflorum LAM. And hybrids)-SIN VARIEDAD Secano Uso:TA
Ref:5328056 Recinto:11-009-001-00006-00003 Cultivo:78000 RAYGRAS ANUAL (Lolium multiflorum LAM. And hybrids)-SIN VARIEDAD Secano Uso:TA
Ref:5328068 Recinto:11-009-001-00008-00013 Cultivo:105211 MELOCOTONEROS-CATHERINA Secano Uso:FY
Ref:5328069 Recinto:11-009-001-00008-00015 Cultivo:105211 MELOCOTONEROS-CATHERINA Secano Uso:FY
Ref:5328047 Recinto:11-009-016-00011-00010 Cultivo:78000 RAYGRAS ANUAL (Lolium multiflorum LAM. And hybrids)-SIN VARIEDAD Secano Uso:TA
Ref:5328048 Recinto:11-009-016-00011-00011 Cultivo:78000 RAYGRAS ANUAL (Lolium multiflorum LAM. And hybrids)-SIN VARIEDAD Regadío Uso:TA
Ref:5328075 Recinto:11-009-016-00012-00002 Cultivo:78000 RAYGRAS ANUAL (Lolium multiflorum LAM. And hybrids)-SIN VARIEDAD Secano Uso:TA
- 100402 Recinto solicitado no forma parte de ningún organismo de control autorizado para la producción ecológica en Andalucía o fecha de inscripción posterior al plazo establecido (Anexo I. Criterios de Subvencionabilidad. Orden 28 de marzo de 2023).
Ref.-1461649 Recinto:11-011-004-00042-00003 Cultivo:62000 PASTOS PERMANENTES DE 5 O MAS AÑOS-SIN VARIEDAD Secano
- 100411 Recinto no admisible por no estar asociado en SIGGAN a una explotación ganadera (Artículo 10 de la Orden de 28 de marzo de 2023).
Ref:5328049 Recinto:11-009-016-00011-00013 Cultivo:62000 PASTOS PERMANENTES DE 5 O MAS AÑOS-SIN VARIEDAD Secano
Ref:5328070 Recinto:11-009-016-00011-00014 Cultivo:62000 PASTOS PERMANENTES DE 5 O MAS AÑOS-SIN VARIEDAD Secano
Ref:5328071 Recinto:11-009-016-00011-00016 Cultivo:62000 PASTOS PERMANENTES DE 5 O MAS AÑOS-SIN VARIEDAD Secano
Ref:5328072 Recinto:11-009-016-00011-00017 Cultivo:62000 PASTOS PERMANENTES DE 5 O MAS AÑOS-SIN VARIEDAD Secano
Ref:5328051 Recinto:11-009-016-00049-00001 Cultivo:62000 PASTOS PERMANENTES DE 5 O MAS AÑOS-SIN VARIEDAD Secano
Ref:5328052 Recinto:11-009-016-00052-00003 Cultivo:62000 PASTOS PERMANENTES DE 5 O MAS AÑOS-SIN VARIEDAD Secano
- 100424 Solicitud recinto que no está comprometido para la operación.
Ref:5328053 Recinto:11-009-001-00006-00002 Cultivo:78000 RAYGRAS ANUAL (Lolium multiflorum LAM. And hybrids)-SIN VARIEDAD Secano
Ref:5328056 Recinto:11-009-001-00006-00003 Cultivo:78000 RAYGRAS ANUAL (Lolium multiflorum LAM. And hybrids)-SIN VARIEDAD Secano
Ref:5328066 Recinto:11-009-001-00008-00009 Cultivo:62000 PASTOS PERMANENTES DE 5 O MAS AÑOS-SIN VARIEDAD Secano
Ref:5328067 Recinto:11-009-001-00008-00012 Cultivo:62000 PASTOS PERMANENTES DE 5 O MAS AÑOS-SIN VARIEDAD Secano
Ref:5328068 Recinto:11-009-001-00008-00013 Cultivo:105211 MELOCOTONEROS-CATHERINA Secano
Ref:5328069 Recinto:11-009-001-00008-00015 Cultivo:105211 MELOCOTONEROS-CATHERINA Secano
Ref:5328047 Recinto:11-009-016-00011-00010 Cultivo:78000 RAYGRAS ANUAL (Lolium multiflorum LAM. And hybrids)-SIN VARIEDAD Secano
Ref:5328048 Recinto:11-009-016-00011-00011 Cultivo:78000 RAYGRAS ANUAL (Lolium multiflorum LAM. And hybrids)-SIN VARIEDAD Regadío
Ref:5328049 Recinto:11-009-016-00011-00013 Cultivo:62000 PASTOS PERMANENTES DE 5 O MAS AÑOS-SIN VARIEDAD Secano
Ref:5328070 Recinto:11-009-016-00011-00014 Cultivo:62000 PASTOS PERMANENTES DE 5 O MAS AÑOS-SIN VARIEDAD Secano
Ref:5328071 Recinto:11-009-016-00011-00016 Cultivo:62000 PASTOS PERMANENTES DE 5 O MAS AÑOS-SIN VARIEDAD Secano
Ref:5328072 Recinto:11-009-016-00011-00017 Cultivo:62000 PASTOS PERMANENTES DE 5 O MAS AÑOS-SIN VARIEDAD Secano
Ref:5328075 Recinto:11-009-016-00012-00002 Cultivo:78000 RAYGRAS ANUAL (Lolium multiflorum LAM. And hybrids)-SIN VARIEDAD Secano
Ref:5328051 Recinto:11-009-016-00049-00001 Cultivo:62000 PASTOS PERMANENTES DE 5 O MAS AÑOS-SIN VARIEDAD Secano
Ref:5328052 Recinto:11-009-016-00052-00003 Cultivo:62000 PASTOS PERMANENTES DE 5 O MAS AÑOS-SIN VARIEDAD Secano
Ref.-1461649 Recinto:11-011-004-00042-00003 Cultivo:62000 PASTOS PERMANENTES DE 5 O MAS AÑOS-SIN VARIEDAD Secano

Datos considerados para el Cálculo de la Carga Ganadera mínima y máxima del expediente

Explotación	Especie	Inscrito en Sipea y Admisible	Ugm Calculada para CG Mínima	Ugm Calculada para CG Máxima
ES110110000119	BOVINA	SI	13,56	13,56
			13,56	13,56

Superficie determinada para Cálculo Carga Ganadera Mínima: 89,05 ha

Superficie determinada para Cálculo Carga Ganadera Máxima: 110,90 ha

Carga Ganadera Mínima Expediente: 0,15 ugm/ha

Carga Ganadera Máxima Expediente: 0,12 ugm/ha

Los importes del Grupo de Pago de pastos de este expediente han sido ajustados por no llegar a la carga ganadera mínima de 0,3

(1) Superficie declarada admisible ajustada con la superficie comprometida.
(2) Factor de penalización valorando el alcance para el tipo de compromiso.Puede verificar la integridad de una copia de este documento mediante la lectura del código QR adjunto o mediante el acceso a la dirección <https://ws050.juntadeandalucia.es/verificarFirma> indicando el código de VERIFICACIÓN

FIRMADO POR

RAQUEL MARIA ESPIN CRESPO

17/12/2024

VERIFICACIÓN

Pk2jm6UYDU9J72AMTZUYRN3GET48NG

PÁG. 981/9349



**Datos considerados para el Cálculo de la Carga Ganadera mínima y máxima del expediente****Recintos Determinados para el Cálculo de Garga Ganadera Mínima**

REF.	REFERENCIA SIGPAC	CULTIVO	DESCRIPCIÓN CULTIVO	SUP.	
				S/R	RESUELTA (ha)
5328030	11-011-003-00062-00001	62000	PASTOS PERMANENTES DE 5 O MAS AÑOS-SIN VARIEDAD	S	6,80
5328031	11-011-003-00062-00002	62000	PASTOS PERMANENTES DE 5 O MAS AÑOS-SIN VARIEDAD	S	2,92
5328037	11-011-004-00011-00003	62000	PASTOS PERMANENTES DE 5 O MAS AÑOS-SIN VARIEDAD	S	29,94
5328038	11-011-004-00011-00005	62000	PASTOS PERMANENTES DE 5 O MAS AÑOS-SIN VARIEDAD	S	1,83
5328039	11-011-004-00011-00006	62000	PASTOS PERMANENTES DE 5 O MAS AÑOS-SIN VARIEDAD	S	4,79
5328040	11-011-004-00011-00007	62000	PASTOS PERMANENTES DE 5 O MAS AÑOS-SIN VARIEDAD	S	0,59
5328041	11-011-004-00011-00009	62000	PASTOS PERMANENTES DE 5 O MAS AÑOS-SIN VARIEDAD	S	0,70
5328049	11-009-016-00011-00013	62000	PASTOS PERMANENTES DE 5 O MAS AÑOS-SIN VARIEDAD	S	13,59
5328051	11-009-016-00049-00001	62000	PASTOS PERMANENTES DE 5 O MAS AÑOS-SIN VARIEDAD	S	1,07
5328052	11-009-016-00052-00003	62000	PASTOS PERMANENTES DE 5 O MAS AÑOS-SIN VARIEDAD	S	4,63
5328066	11-009-001-00008-00009	62000	PASTOS PERMANENTES DE 5 O MAS AÑOS-SIN VARIEDAD	S	0,06
5328067	11-009-001-00008-00012	62000	PASTOS PERMANENTES DE 5 O MAS AÑOS-SIN VARIEDAD	S	0,04
5328070	11-009-016-00011-00014	62000	PASTOS PERMANENTES DE 5 O MAS AÑOS-SIN VARIEDAD	S	13,68
5328071	11-009-016-00011-00016	62000	PASTOS PERMANENTES DE 5 O MAS AÑOS-SIN VARIEDAD	S	2,95
5328072	11-009-016-00011-00017	62000	PASTOS PERMANENTES DE 5 O MAS AÑOS-SIN VARIEDAD	S	5,46

Recintos Determinados para el Cálculo de Garga Ganadera Máxima

REF.	REFERENCIA SIGPAC	CULTIVO	DESCRIPCIÓN CULTIVO	SUP.	
				S/R	RESUELTA (ha)
-1461649	11-011-004-00042-00003	62000	PASTOS PERMANENTES DE 5 O MAS AÑOS-SIN VARIEDAD	S	0,02
5328030	11-011-003-00062-00001	62000	PASTOS PERMANENTES DE 5 O MAS AÑOS-SIN VARIEDAD	S	6,80
5328031	11-011-003-00062-00002	62000	PASTOS PERMANENTES DE 5 O MAS AÑOS-SIN VARIEDAD	S	2,92
5328037	11-011-004-00011-00003	62000	PASTOS PERMANENTES DE 5 O MAS AÑOS-SIN VARIEDAD	S	29,94
5328038	11-011-004-00011-00005	62000	PASTOS PERMANENTES DE 5 O MAS AÑOS-SIN VARIEDAD	S	1,83
5328039	11-011-004-00011-00006	62000	PASTOS PERMANENTES DE 5 O MAS AÑOS-SIN VARIEDAD	S	4,79
5328040	11-011-004-00011-00007	62000	PASTOS PERMANENTES DE 5 O MAS AÑOS-SIN VARIEDAD	S	0,59
5328041	11-011-004-00011-00009	62000	PASTOS PERMANENTES DE 5 O MAS AÑOS-SIN VARIEDAD	S	0,70
5328047	11-009-016-00011-00010	78000	RAYGRAS ANUAL (Lolium multiflorum LAM. And hybrids)- SIN VARIEDAD	S	11,52
5328048	11-009-016-00011-00011	78000	RAYGRAS ANUAL (Lolium multiflorum LAM. And hybrids)- SIN VARIEDAD	R	0,24
5328049	11-009-016-00011-00013	62000	PASTOS PERMANENTES DE 5 O MAS AÑOS-SIN VARIEDAD	S	13,59
5328051	11-009-016-00049-00001	62000	PASTOS PERMANENTES DE 5 O MAS AÑOS-SIN VARIEDAD	S	1,07
5328052	11-009-016-00052-00003	62000	PASTOS PERMANENTES DE 5 O MAS AÑOS-SIN VARIEDAD	S	4,63
5328053	11-009-001-00006-00002	78000	RAYGRAS ANUAL (Lolium multiflorum LAM. And hybrids)- SIN VARIEDAD	S	0,25
5328056	11-009-001-00006-00003	78000	RAYGRAS ANUAL (Lolium multiflorum LAM. And hybrids)- SIN VARIEDAD	S	0,64
5328066	11-009-001-00008-00009	62000	PASTOS PERMANENTES DE 5 O MAS AÑOS-SIN VARIEDAD	S	0,06
5328067	11-009-001-00008-00012	62000	PASTOS PERMANENTES DE 5 O MAS AÑOS-SIN VARIEDAD	S	0,04
5328070	11-009-016-00011-00014	62000	PASTOS PERMANENTES DE 5 O MAS AÑOS-SIN VARIEDAD	S	13,68
5328071	11-009-016-00011-00016	62000	PASTOS PERMANENTES DE 5 O MAS AÑOS-SIN VARIEDAD	S	2,95

(1) Superficie declarada admisible ajustada con la superficie comprometida.
(2) Factor de penalización valorando el alcance para el tipo de compromiso.

Puede verificar la integridad de una copia de este documento mediante la lectura del código QR adjunto o mediante el acceso a la dirección <https://ws050.juntadeandalucia.es/verificarFirma> indicando el código de VERIFICACIÓN

FIRMADO POR

RAQUEL MARIA ESPIN CRESPO

17/12/2024

VERIFICACIÓN

Pk2jm6UYDU9J72AMTZUYRN3GET48NG

PÁG. 982/9349



**Datos considerados para el Cálculo de la Carga Ganadera mínima y máxima del expediente****Recintos Determinados para el Cálculo de Garga Ganadera Máxima**

REF.	REFERENCIA SIGPAC	CULTIVO	DESCRIPCIÓN CULTIVO	S/R	SUP. RESUELTA (ha)
5328072	11-009-016-00011-00017	62000	PASTOS PERMANENTES DE 5 O MAS AÑOS-SIN VARIEDAD	S	5,46
5328075	11-009-016-00012-00002	78000	RAYGRAS ANUAL (Lolium multiflorum LAM. And hybrids)- SIN VARIEDAD	S	9,18

(1) Superficie declarada admisible ajustada con la superficie comprometida.
(2) Factor de penalización valorando el alcance para el tipo de compromiso.

Puede verificar la integridad de una copia de este documento mediante la lectura del código QR adjunto o mediante el acceso a la dirección <https://ws050.juntadeandalucia.es/verificarFirma> indicando el código de VERIFICACIÓN

FIRMADO POR

RAQUEL MARIA ESPIN CRESPO

17/12/2024

VERIFICACIÓN

Pk2jm6UYDU9J72AMTZUYRN3GET48NG

PÁG. 983/9349



**APELLIDOS Y NOMBRE / RAZÓN SOCIAL**

ASOC PERMACULTURA EN SURYALILA

NIF

***3692*

EXPEDIENTE

1263454

ANUALIDAD DE PAGO

1ª

IMPORTE POR ANUALIDAD

	2023	2024	2025	2026	2027
IMPORTE MÁXIMO SUBVENCIONABLE	2.082,36 €	2.082,36 €	2.082,36 €	1.735,30 €	1.735,30 €
IMPORTE MEDIO DE TRANSFERENCIA (€/ha)	297,48 €	297,48 €	297,48 €	247,90 €	247,90 €

RESUMEN DE UNIDADES

Cód	GRUPO DE PAGO	Sup. Dec. Admisible (ha)	Sup. Comprometida (ha)	Sup. ajustada compromiso (1) (ha)	% sobredec.	Sup. Resuelta (ha)	Importe Declarado	Importe Topado	Importe Resuelto	Importe tras sobredec.
419	OLIVAR	7,08		7,00	0,00	7,00	2.082,36	2.082,36	2.082,36	2.082,36
TOTAL		7,08	7,00	7,00		7,00	2.082,36	2.082,36	2.082,36	2.082,36

APLICACIÓN DE REDUCCIONES Y PENALIZACIONES

GRUPO DE PAGO	Importe Calculado	Importe prereduc.	Criterios de subvencionabilidad y compromisos	Presentación tardía	Omisión declaración	Condicionalidad	IMPORTE (Euros) RESUELTO
OLIVAR	2.082,36	2.082,36	0,00	0,00	0,00	0,00	2.082,36
TOTAL	2.082,36	2.082,36					2.082,36

RESUMEN DE PAGOS**IMPORTE (Euros)**

	RESUELTO	FEADER	MAPA	CAPADR
OLIVAR - Pago realizado	2.082,36 €	1.770,01 €	204,28 €	108,07 €

RECINTOS RESUELTOS

REF.	REFERENCIA SIGPAC	CULTIVO DESCRIPCIÓN CULTIVO	S/R G.PAGO	PEND. MEDIA (%)	SUP. DEC. ADMISIBLE (ha)	SUP. COMPROM. (ha)	SUP. AJUSTADA COMPROM. (1) (ha)	SUP. CONY. SIGPAC (ha)	SUP. CERTIE (ha)	SUP. CAMPO (ha)	SUP. CAMPO DETER. CULT. DECLARADO (ha)	SUP. DEC. REDUCIDA (ha)	SUP. RESUELTA (ha)
-1500902	11-041-029-00065-002	101195 OLIVAR-LECHIN DE SEVILLA	S 419	11,70	3,72	3,64	3,64		3,74			3,64	3,64
-1124018	11-041-029-00064-003	101195 OLIVAR-LECHIN DE SEVILLA	S 419	28,70	3,36	3,36	3,36		3,36			3,36	3,36

INCIDENCIAS**INCIDENCIA DESCRIPCIÓN**

- 4272 Verifica que las líneas de declaración de las Solicitudes Únicas no tienen solapes con la capa de Retroactividad Gráfica (ambas de la misma campaña) a nivel de expediente/línea de declaración gráfica de la solicitud.
Ref:-1500902 Recinto:11-041-029-00065-00002 Cultivo: - Agregado de la referencia del recinto.:0 Zona de la referencia del recinto.:0 Superficie solapada.:0,08 Id. Incid.:101028651
- 100402 Recinto solicitado no forma parte de ningún organismo de control autorizado para la producción ecológica en Andalucía o fecha de inscripción posterior al plazo establecido (Anexo I. Criterios de Subvencionabilidad. Orden 28 de marzo de 2023).
Ref:-1124021 Recinto:11-041-029-00080-00014 Cultivo:278000 FRUTOS DEL BOSQUE-SIN VARIEDAD Secano
- 100406 Grupo de cultivo declarado en el recinto no coincide con el grupo de cultivo existente en el organismo de control autorizado para la producción ecológica en Andalucía (Anexo I. Criterios de Subvencionabilidad. Orden 28 de marzo de 2023).
Ref:-1124021 Recinto:11-041-029-00080-00014 Cultivo:278000 FRUTOS DEL BOSQUE-SIN VARIEDAD Secano Grupo de SIPEA: FRUTALES
- 100421 Recinto declarado por error para una operación de la 6503, que se ha corregido de oficio marcando la operación correcta, de acuerdo con la fecha de inscripción del recinto en la producción ecológica.
Ref:-1124018 Recinto:11-041-029-00064-00003 Cultivo:101195 OLIVAR-LECHIN DE SEVILLA Secano
Ref:-1500902 Recinto:11-041-029-00065-00002 Cultivo:101195 OLIVAR-LECHIN DE SEVILLA Secano
- 100424 Solicita recinto que no está comprometido para la operación.
Ref:-1124021 Recinto:11-041-029-00080-00014 Cultivo:278000 FRUTOS DEL BOSQUE-SIN VARIEDAD Secano

(1) Superficie declarada admisible ajustada con la superficie comprometida.
(2) Factor de penalización valorando el alcance para el tipo de compromiso.

Puede verificar la integridad de una copia de este documento mediante la lectura del código QR adjunto o mediante el acceso a la dirección <https://ws050.juntadeandalucia.es/verificarFirma> indicando el código de VERIFICACIÓN

FIRMADO POR

RAQUEL MARIA ESPIN CRESPO

17/12/2024

VERIFICACIÓN

Pk2jm6UYDU9J72AMTZUYRN3GET48NG

PÁG. 984/9349



**APELLIDOS Y NOMBRE / RAZÓN SOCIAL**

ATANASIO PEREZ JUAN PEDRO

NIF

***3505*

EXPEDIENTE

1280471

ANUALIDAD DE PAGO

1ª

IMPORTES POR ANUALIDAD

	2023	2024	2025	2026	2027
IMPORTE MÁXIMO SUBVENCIONABLE	2.360,99 €	2.360,99 €	1.967,49 €	1.967,49 €	1.967,49 €
IMPORTE MEDIO DE TRANSFERENCIA (€/ha)	98,58 €	98,58 €	82,15 €	82,15 €	82,15 €

RESUMEN DE UNIDADES

Cód	GRUPO DE PAGO	Sup. Dec. Admisible (ha)	Sup. Comprometida (ha)	Sup. ajustada compromiso (1) (ha)	% sobredec.	Sup. Resuelta (ha)	Importe Declarado	Importe Topado	Importe Resuelto	Importe tras sobredec.
418	PASTOS ASOCIADOS A GANADERÍA ECOLÓGICA	23,95		23,95	0,00	23,95	2.360,99	2.360,99	2.360,99	2.360,99
TOTAL		23,95	23,95	23,95		23,95	2.360,99	2.360,99	2.360,99	2.360,99

APLICACIÓN DE REDUCCIONES Y PENALIZACIONES

GRUPO DE PAGO	Importe Calculado	Importe prereduc.	Criterios de subvencionabilidad y compromisos	Presentación tardía	Omisión declaración	Condicionidad	IMPORTE (Euros) RESUELTO
PASTOS ASOCIADOS A GANADERÍA	2.360,99	2.360,99	0,00	0,00	0,00	0,00	2.360,99
TOTAL	2.360,99	2.360,99					2.360,99

RESUMEN DE PAGOS**IMPORTE (Euros)**

	RESUELTO	FEADER	MAPA	CAPADR
PASTOS ASOCIADOS A GANADERÍA ECOLÓGICA - Pago realizado	2.360,99 €	2.006,84 €	231,61 €	122,54 €

RECINTOS RESUELTOS

REE	REFERENCIA SIGPAC	CULTIVO DESCRIPCIÓN CULTIVO	S/R G.PAGO	PEND. MEDIA (%)	SUP. ADMISIBLE (ha)	SUP. COMPROM. (ha)	SUP. AJUSTADA COMPROM. (1) (ha)	SUP. CONV. SIGPAC (ha)	SUP. CERTIF. (ha)	SUP. CAMPO (ha)	SUP. CAMPO DETER. CULT. DECLARADO (ha)	SUP. DEC. REDUCIDA (ha)	SUP. RESUELTA (ha)
5781188	11-035-042-00150-001	62000 PASTOS PERMANENTES DE 5 O MAS AÑOS-SIN VARIEDAD	S 418	18,60	3,66	3,66	3,66		3,66			3,66	3,66
5781377	11-035-040-00017-001	62000 PASTOS PERMANENTES DE 5 O MAS AÑOS-SIN VARIEDAD	S 418	21,20	2,83	2,83	2,83		2,83			2,83	2,83
5781378	11-035-040-00019-001	62000 PASTOS PERMANENTES DE 5 O MAS AÑOS-SIN VARIEDAD	S 418	15,70	0,04	0,04	0,04		0,08			0,04	0,04
5781379	11-035-040-00020-001	62000 PASTOS PERMANENTES DE 5 O MAS AÑOS-SIN VARIEDAD	S 418	11,20	4,01	4,01	4,01		4,01			4,01	4,01
5781380	11-035-040-00003-001	62000 PASTOS PERMANENTES DE 5 O MAS AÑOS-SIN VARIEDAD	S 418	6,70	1,01	1,01	1,01		1,01			1,01	1,01
5781381	11-035-040-00045-001	62000 PASTOS PERMANENTES DE 5 O MAS AÑOS-SIN VARIEDAD	S 418	17,30	2,77	2,77	2,77		2,77			2,77	2,77
5781382	11-035-040-00022-001	62000 PASTOS PERMANENTES DE 5 O MAS AÑOS-SIN VARIEDAD	S 418	13,30	1,59	1,59	1,59		1,59			1,59	1,59
5781383	11-035-040-00048-001	62000 PASTOS PERMANENTES DE 5 O MAS AÑOS-SIN VARIEDAD	S 418	20,20	0,22	0,22	0,22		0,26			0,22	0,22
5781384	11-035-039-00008-001	62000 PASTOS PERMANENTES DE 5 O MAS AÑOS-SIN VARIEDAD	S 418	12,70	1,97	1,97	1,97		1,97			1,97	1,97
5781385	11-035-041-00002-001	62000 PASTOS PERMANENTES DE 5 O MAS AÑOS-SIN VARIEDAD	S 418	23,70	0,93	0,93	0,93		1,24			0,93	0,93
5781386	11-035-024-00005-001	62000 PASTOS PERMANENTES DE 5 O MAS AÑOS-SIN VARIEDAD	S 418	24,10	4,45	4,45	4,45		4,45			4,45	4,45
5781387	11-035-038-00065-001	62000 PASTOS PERMANENTES DE 5 O MAS AÑOS-SIN VARIEDAD	S 418	13,00	0,47	0,47	0,47		0,47			0,47	0,47

INCIDENCIAS**INCIDENCIA DESCRIPCIÓN**

3790 Recinto declarado inactivo

Ref:5781189 Recinto:11-035-040-00028-00001 Cultivo: -

Ref:5781187 Recinto:11-035-040-00028-00004 Cultivo: -

100424 Solicita recinto que no está comprometido para la operación.

Ref:5781189 Recinto:11-035-040-00028-00001 Cultivo:62000 PASTOS PERMANENTES DE 5 O MAS AÑOS-SIN VARIEDAD Secano

Ref:5781187 Recinto:11-035-040-00028-00004 Cultivo:62000 PASTOS PERMANENTES DE 5 O MAS AÑOS-SIN VARIEDAD Secano

(1) Superficie declarada admisible ajustada con la superficie comprometida.
(2) Factor de penalización valorando el alcance para el tipo de compromiso.Puede verificar la integridad de una copia de este documento mediante la lectura del código QR adjunto o mediante el acceso a la dirección <https://ws050.juntadeandalucia.es/verificarFirma> indicando el código de VERIFICACIÓN

FIRMADO POR

RAQUEL MARIA ESPIN CRESPO

17/12/2024

VERIFICACIÓN

Pk2jm6UYDU9J72AMTZUYRN3GET48NG

PÁG. 985/9349



**Datos considerados para el Cálculo de la Carga Ganadera mínima y máxima del expediente**

Explotación	Especie	Inscrito en Sipea y Admisible	Ugm Calculada para CG Mínima	Ugm Calculada para CG Máxima
ES110350001290	BOVINA	SI	15,44	15,44
ES110350007010	CAPRINA	SI	2,77	2,77
ES110350007010	OVINA	SI	0,53	0,53
			18,74	18,74

Superficie determinada para Cálculo Carga Ganadera Mínima: 50,70 ha

Superficie determinada para Cálculo Carga Ganadera Máxima: 50,70 ha

Carga Ganadera Mínima Expediente: 0,37 ugm/ha

Carga Ganadera Máxima Expediente: 0,37 ugm/ha

Recintos Determinados para el Cálculo de Garga Ganadera Mínima

REF.	REFERENCIA SIGPAC	CULTIVO	DESCRIPCIÓN CULTIVO	S/R	SUP. RESUELTA (ha)
5781187	11-035-040-00028-00004	62000	PASTOS PERMANENTES DE 5 O MAS AÑOS-SIN VARIEDAD	S	0,80
5781188	11-035-042-00150-00001	62000	PASTOS PERMANENTES DE 5 O MAS AÑOS-SIN VARIEDAD	S	3,66
5781189	11-035-040-00028-00001	62000	PASTOS PERMANENTES DE 5 O MAS AÑOS-SIN VARIEDAD	S	13,01
5781377	11-035-040-00017-00001	62000	PASTOS PERMANENTES DE 5 O MAS AÑOS-SIN VARIEDAD	S	2,83
5781378	11-035-040-00019-00001	62000	PASTOS PERMANENTES DE 5 O MAS AÑOS-SIN VARIEDAD	S	0,04
5781379	11-035-040-00020-00001	62000	PASTOS PERMANENTES DE 5 O MAS AÑOS-SIN VARIEDAD	S	4,01
5781380	11-035-040-00003-00001	62000	PASTOS PERMANENTES DE 5 O MAS AÑOS-SIN VARIEDAD	S	1,01
5781381	11-035-040-00045-00001	62000	PASTOS PERMANENTES DE 5 O MAS AÑOS-SIN VARIEDAD	S	2,77
5781382	11-035-040-00022-00001	62000	PASTOS PERMANENTES DE 5 O MAS AÑOS-SIN VARIEDAD	S	1,59
5781383	11-035-040-00048-00001	62000	PASTOS PERMANENTES DE 5 O MAS AÑOS-SIN VARIEDAD	S	0,22
5781384	11-035-039-00008-00001	62000	PASTOS PERMANENTES DE 5 O MAS AÑOS-SIN VARIEDAD	S	1,97
5781385	11-035-041-00002-00001	62000	PASTOS PERMANENTES DE 5 O MAS AÑOS-SIN VARIEDAD	S	0,93
5781386	11-035-024-00005-00001	62000	PASTOS PERMANENTES DE 5 O MAS AÑOS-SIN VARIEDAD	S	4,45
5781387	11-035-038-00065-00001	62000	PASTOS PERMANENTES DE 5 O MAS AÑOS-SIN VARIEDAD	S	0,47
5781400	11-035-900-99000-99008	62000	PASTOS PERMANENTES DE 5 O MAS AÑOS-SIN VARIEDAD	S	12,94

Recintos Determinados para el Cálculo de Garga Ganadera Máxima

REF.	REFERENCIA SIGPAC	CULTIVO	DESCRIPCIÓN CULTIVO	S/R	SUP. RESUELTA (ha)
5781187	11-035-040-00028-00004	62000	PASTOS PERMANENTES DE 5 O MAS AÑOS-SIN VARIEDAD	S	0,80
5781188	11-035-042-00150-00001	62000	PASTOS PERMANENTES DE 5 O MAS AÑOS-SIN VARIEDAD	S	3,66
5781189	11-035-040-00028-00001	62000	PASTOS PERMANENTES DE 5 O MAS AÑOS-SIN VARIEDAD	S	13,01
5781377	11-035-040-00017-00001	62000	PASTOS PERMANENTES DE 5 O MAS AÑOS-SIN VARIEDAD	S	2,83
5781378	11-035-040-00019-00001	62000	PASTOS PERMANENTES DE 5 O MAS AÑOS-SIN VARIEDAD	S	0,04
5781379	11-035-040-00020-00001	62000	PASTOS PERMANENTES DE 5 O MAS AÑOS-SIN VARIEDAD	S	4,01
5781380	11-035-040-00003-00001	62000	PASTOS PERMANENTES DE 5 O MAS AÑOS-SIN VARIEDAD	S	1,01
5781381	11-035-040-00045-00001	62000	PASTOS PERMANENTES DE 5 O MAS AÑOS-SIN VARIEDAD	S	2,77
5781382	11-035-040-00022-00001	62000	PASTOS PERMANENTES DE 5 O MAS AÑOS-SIN VARIEDAD	S	1,59
5781383	11-035-040-00048-00001	62000	PASTOS PERMANENTES DE 5 O MAS AÑOS-SIN VARIEDAD	S	0,22
5781384	11-035-039-00008-00001	62000	PASTOS PERMANENTES DE 5 O MAS AÑOS-SIN VARIEDAD	S	1,97

(1) Superficie declarada admisible ajustada con la superficie comprometida.
(2) Factor de penalización valorando el alcance para el tipo de compromiso.Puede verificar la integridad de una copia de este documento mediante la lectura del código QR adjunto o mediante el acceso a la dirección <https://ws050.juntadeandalucia.es/verificarFirma> indicando el código de VERIFICACIÓN

FIRMADO POR

RAQUEL MARIA ESPIN CRESPO

17/12/2024

VERIFICACIÓN

Pk2jm6UYDU9J72AMTZUYRN3GET48NG

PÁG. 986/9349



**Datos considerados para el Cálculo de la Carga Ganadera mínima y máxima del expediente****Recintos Determinados para el Cálculo de Garga Ganadera Máxima**

REF.	REFERENCIA SIGPAC	CULTIVO	DESCRIPCIÓN CULTIVO	S/R	SUP. RESUELTA (ha)
5781385	11-035-041-00002-00001	62000	PASTOS PERMANENTES DE 5 O MAS AÑOS-SIN VARIEDAD	S	0,93
5781386	11-035-024-00005-00001	62000	PASTOS PERMANENTES DE 5 O MAS AÑOS-SIN VARIEDAD	S	4,45
5781387	11-035-038-00065-00001	62000	PASTOS PERMANENTES DE 5 O MAS AÑOS-SIN VARIEDAD	S	0,47
5781400	11-035-900-99000-99008	62000	PASTOS PERMANENTES DE 5 O MAS AÑOS-SIN VARIEDAD	S	12,94

(1) Superficie declarada admisible ajustada con la superficie comprometida.
(2) Factor de penalización valorando el alcance para el tipo de compromiso.

Puede verificar la integridad de una copia de este documento mediante la lectura del código QR adjunto o mediante el acceso a la dirección <https://ws050.juntadeandalucia.es/verificarFirma> indicando el código de VERIFICACIÓN

FIRMADO POR

RAQUEL MARIA ESPIN CRESPO

17/12/2024

VERIFICACIÓN

Pk2jm6UYDU9J72AMTZUYRN3GET48NG

PÁG. 987/9349



**APELLIDOS Y NOMBRE / RAZÓN SOCIAL**

ATIENZA BARROSO JESUS

NIF

***4884*

EXPEDIENTE

1097845

ANUALIDAD DE PAGO

1ª

IMPORTE POR ANUALIDAD

	2023	2024	2025	2026	2027
IMPORTE MÁXIMO SUBVENCIONABLE	1.948,49 €	1.948,49 €	1.948,49 €	1.623,75 €	1.623,75 €
IMPORTE MEDIO DE TRANSFERENCIA (€/ha)	297,48 €	297,48 €	297,48 €	247,90 €	247,90 €

RESUMEN DE UNIDADES

Cód	GRUPO DE PAGO	Sup. Dec. Admisible (ha)	Sup. Comprometida (ha)	Sup. ajustada compromiso (1) (ha)	% sobredec.	Sup. Resuelta (ha)	Importe Declarado	Importe Topado	Importe Resuelto	Importe tras sobredec.
419	OLIVAR	6,64		6,55	0,00	6,55	1.948,49	1.948,49	1.948,49	1.948,49
TOTAL		6,64	6,55	6,55		6,55	1.948,49	1.948,49	1.948,49	1.948,49

APLICACIÓN DE REDUCCIONES Y PENALIZACIONES

GRUPO DE PAGO	Importe Calculado	Importe prereduc.	Criterios de subvencionabilidad y compromisos	Presentación tardía	Omisión declaración	Condicionalidad	IMPORTE (Euros) RESUELTO
OLIVAR	1.948,49		0,00	0,00	0,00	0,00	1.948,49
TOTAL	1.948,49	1.948,49					1.948,49

RESUMEN DE PAGOS**IMPORTE (Euros)**

	RESUELTO	FEADER	MAPA	CAPADR
OLIVAR - Pago realizado	1.948,49 €	1.656,22 €	191,15 €	101,12 €

RECINTOS RESUELTOS

REF.	REFERENCIA SIGPAC	CULTIVO DESCRIPCIÓN CULTIVO	S/R G.PAGO	PEND. MEDIA (%)	SUP. DEC. ADMISIBLE (ha)	SUP. COMPROM. (ha)	SUP. AJUSTADA COMPR.(1) (ha)	SUP. CONY. SIGPAC (ha)	SUP. CERTIE (ha)	SUP. CAMPO (ha)	SUP. CAMPO DETER. CULT. DECLARADO (ha)	SUP. DEC. REDUCIDA (ha)	SUP. RESUELTA (ha)
-946705	11-018-004-00180-024	101010 OLIVAR-PICUAL	S 419	36,50	0,02	0,02	0,02		0,02			0,02	0,02
1700000004608944	11-018-003-00093-001	101195 OLIVAR-LECHIN DE SEVILLA	S 419	29,90	0,77	0,77	0,77		0,77			0,77	0,77
1700000004608945	11-018-003-00096-003	101195 OLIVAR-LECHIN DE SEVILLA	S 419	36,20	0,22	0,22	0,22		0,22			0,22	0,22
1700000004608946	11-018-004-00178-002	101195 OLIVAR-LECHIN DE SEVILLA	S 419	42,10	1,02	1,02	1,02		1,02			1,02	1,02
1700000004608947	11-018-006-09016-003	101195 OLIVAR-LECHIN DE SEVILLA	S 419	43,50	1,49	1,49	1,49		1,49			1,49	1,49
1700000004608948	11-018-004-00189-004	101195 OLIVAR-LECHIN DE SEVILLA	S 419	40,70	0,25	0,25	0,25		0,25			0,25	0,25
1700000004608950	11-018-004-00183-001	101195 OLIVAR-LECHIN DE SEVILLA	S 419	22,70	0,04	0,04	0,04		0,04			0,04	0,04
1700000004608951	11-018-004-00182-001	101195 OLIVAR-LECHIN DE SEVILLA	S 419	39,30	0,02	0,02	0,02		0,02			0,02	0,02
1700000004608952	11-018-004-00183-003	101195 OLIVAR-LECHIN DE SEVILLA	S 419	40,10	0,55	0,55	0,55		0,55			0,55	0,55
1700000004608954	11-018-004-00189-003	101195 OLIVAR-LECHIN DE SEVILLA	S 419	45,00	0,81	0,81	0,81		0,81			0,81	0,81
1700000004608955	11-018-004-00183-004	101195 OLIVAR-LECHIN DE SEVILLA	S 419	31,00	0,04	0,04	0,04		0,04			0,04	0,04
1700000004608956	11-018-004-00181-001	101195 OLIVAR-LECHIN DE SEVILLA	S 419	40,10	0,63	0,54	0,54		0,63			0,54	0,54
1700000004608957	11-018-004-00180-019	101010 OLIVAR-PICUAL	S 419	49,00	0,20	0,20	0,20		0,20			0,20	0,20
1700000004608960	11-018-004-00180-001	101010 OLIVAR-PICUAL	S 419	49,40	0,54	0,54	0,54		0,54			0,54	0,54
1700000004608961	11-018-004-00181-002	101195 OLIVAR-LECHIN DE SEVILLA	S 419	35,50	0,04	0,04	0,04		0,04			0,04	0,04

(1) Superficie declarada admisible ajustada con la superficie comprometida.

(2) Factor de penalización valorando el alcance para el tipo de compromiso.

Puede verificar la integridad de una copia de este documento mediante la lectura del código QR adjunto o mediante el acceso a la dirección <https://ws050.juntadeandalucia.es/verificarFirma> indicando el código de VERIFICACIÓN

FIRMADO POR

RAQUEL MARIA ESPIN CRESPO

17/12/2024

VERIFICACIÓN

Pk2jm6YUDU9J72AMTZUYRN3GET48NG

PÁG. 988/9349



**INCIDENCIAS****INCIDENCIA DESCRIPCIÓN**

3790	Recinto declarado inactivo Ref.-1528515 Recinto:11-018-004-00122-00002 Cultivo: - Ref.-1528486 Recinto:11-018-004-00123-00001 Cultivo: - Ref.-1528523 Recinto:11-018-004-00148-00001 Cultivo: -
4272	Verifica que las líneas de declaración de las Solicitudes Únicas no tienen solapes con la capa de Retroactividad Gráfica (ambas de la misma campaña) a nivel de expediente/línea de declaración gráfica de la solicitud. Ref:1700000004608956 Recinto:11-018-004-00181-00001 Cultivo: - Agregado de la referencia del recinto.:0 Zona de la referencia del recinto.:0 Superficie solapada.:0,09 Id. Incid.:100997930
100402	Recinto solicitado no forma parte de ningún organismo de control autorizado para la producción ecológica en Andalucía o fecha de inscripción posterior al plazo establecido (Anexo I. Criterios de Subvencionabilidad. Orden 28 de marzo de 2023). Ref.-1239825 Recinto:29-101-017-00040-00001 Cultivo:101010 OLIVAR-PICUAL Secano Ref.-1239828 Recinto:29-101-017-00040-00007 Cultivo:101010 OLIVAR-PICUAL Secano Ref.-1239829 Recinto:29-101-017-00041-00001 Cultivo:101010 OLIVAR-PICUAL Secano
100424	Solicita recinto que no está comprometido para la operación. Ref.-1528515 Recinto:11-018-004-00122-00002 Cultivo:101195 OLIVAR-LECHIN DE SEVILLA Secano Ref.-1528486 Recinto:11-018-004-00123-00001 Cultivo:101195 OLIVAR-LECHIN DE SEVILLA Secano Ref.-1528523 Recinto:11-018-004-00148-00001 Cultivo:101195 OLIVAR-LECHIN DE SEVILLA Secano Ref.-1239825 Recinto:29-101-017-00040-00001 Cultivo:101010 OLIVAR-PICUAL Secano Ref.-1239828 Recinto:29-101-017-00040-00007 Cultivo:101010 OLIVAR-PICUAL Secano Ref.-1239829 Recinto:29-101-017-00041-00001 Cultivo:101010 OLIVAR-PICUAL Secano

(1) Superficie declarada admisible ajustada con la superficie comprometida.
(2) Factor de penalización valorando el alcance para el tipo de compromiso.

Puede verificar la integridad de una copia de este documento mediante la lectura del código QR adjunto o mediante el acceso a la dirección <https://ws050.juntadeandalucia.es/verificarFirma> indicando el código de VERIFICACIÓN

FIRMADO POR	RAQUEL MARIA ESPIN CRESPO	17/12/2024	
VERIFICACIÓN	Pk2jm6UYDU9J72AMTZUYRN3GET48NG	PÁG. 989/9349	

**APELLIDOS Y NOMBRE / RAZÓN SOCIAL**

ATRERA DE SANTA MARIA S.L.

NIF

***0550*

EXPEDIENTE

1224037

ANUALIDAD DE PAGO

1ª

IMPORTES POR ANUALIDAD

	2023	2024	2025	2026	2027
IMPORTE MÁXIMO SUBVENCIONABLE	30.051,03 €	30.051,03 €	25.042,52 €	25.042,52 €	25.042,52 €
IMPORTE MEDIO DE TRANSFERENCIA (€/ha)	39,22 €	39,22 €	32,69 €	32,69 €	32,69 €

RESUMEN DE UNIDADES

Cód	GRUPO DE PAGO	Sup. Dec. Admisible (ha)	Sup. Comprometida (ha)	Sup. ajustada compromiso (1) (ha)	% sobredec.	Sup. Resuelta (ha)	Importe Declarado	Importe Topado	Importe Resuelto	Importe tras sobredec.
418	PASTOS ASOCIADOS A GANADERÍA ECOLÓGICA	768,13		766,13	0,00	766,13	30.051,13	30.051,03	30.051,03	30.051,03
424	HERBÁCEOS NO ELEGIBLES	0,80		0,00	100,00	0,00	0,00	0,00	0,00	0,00
TOTAL		768,93	766,13	766,13		766,13	30.051,13	30.051,03	30.051,03	30.051,03

APLICACIÓN DE REDUCCIONES Y PENALIZACIONES

GRUPO DE PAGO	Importe Calculado	Importe prereduc.	Criterios de subvencionabilidad y compromisos	Presentación tardía	Omisión declaración	Condicionabilidad	IMPORTE (Euros) RESUELTO
HERBÁCEOS NO ELEGIBLES	0,00	0,00	0,00	0,00	0,00	0,00	0,00
PASTOS ASOCIADOS A GANADERÍA	30.051,03	30.051,03	0,00	0,00	0,00	0,00	30.051,03
TOTAL	30.051,03	30.051,03					30.051,03

RESUMEN DE PAGOS

	RESUELTO	FEADER	MAPA	CAPADR
PASTOS ASOCIADOS A GANADERÍA ECOLÓGICA - Pago realizado	30.051,03 €	25.543,38 €	2.948,01 €	1.559,64 €

(1) Superficie declarada admisible ajustada con la superficie comprometida.
 (2) Factor de penalización valorando el alcance para el tipo de compromiso.

Puede verificar la integridad de una copia de este documento mediante la lectura del código QR adjunto o mediante el acceso a la dirección <https://ws050.juntadeandalucia.es/verificarFirma> indicando el código de VERIFICACIÓN

FIRMADO POR	RAQUEL MARIA ESPIN CRESPO	17/12/2024	
VERIFICACIÓN	Pk2jm6UYDU9J72AMTZUYRN3GET48NG	PÁG. 990/9349	

**RECINTOS RESUELTOS**

REF.	REFERENCIA SIGPAC	CULTIVO DESCRIPCIÓN CULTIVO	S/R	G.PAGO	PEND. MEDIA (%)	SUP. DEC. ADMISIBLE (ha)	SUP. COMPROM. (ha)	SUP. AJUSTADA COMPROM. (1) (ha)	SUP. CONV. SIGPAC (ha)	SUP. CERTIF. (ha)	SUP. CAMPO (ha)	SUP. CAMPO DEIER CULT. DECLARADO (ha)	SUP. DEC. REDUCIDA (ha)	SUP. RESUELTA (ha)
-1563912	11-006-025-00004-001	63000 PASTOS DE MENOS DE 5 AÑOS-SIN VARIEDAD	S	418	15,70	3,41	3,38	3,38		3,38			3,38	3,38
-1057048	11-006-025-00004-005	63000 PASTOS DE MENOS DE 5 AÑOS-SIN VARIEDAD	S	418	18,00	1,22	1,22	1,22		1,22			1,22	1,22
-877112	11-006-025-00004-065	63000 PASTOS DE MENOS DE 5 AÑOS-SIN VARIEDAD	S	418	20,30	0,47	0,47	0,47		0,48			0,47	0,47
-877110	11-006-025-00004-065	63000 PASTOS DE MENOS DE 5 AÑOS-SIN VARIEDAD	S	418	20,30	0,34	0,34	0,34		0,35			0,34	0,34
-877109	11-006-025-00004-065	63000 PASTOS DE MENOS DE 5 AÑOS-SIN VARIEDAD	S	418	20,30	7,82	7,82	7,82		7,94			7,82	7,82
-877108	11-006-025-00004-065	63000 PASTOS DE MENOS DE 5 AÑOS-SIN VARIEDAD	S	418	20,30	6,70	6,70	6,70		6,80			6,70	6,70
-877107	11-006-025-00004-065	63000 PASTOS DE MENOS DE 5 AÑOS-SIN VARIEDAD	S	418	20,30	0,25	0,25	0,25		0,25			0,25	0,25
-877106	11-006-025-00004-065	63000 PASTOS DE MENOS DE 5 AÑOS-SIN VARIEDAD	S	418	20,30	0,01	0,01	0,01		0,01			0,01	0,01
-877105	11-006-025-00004-065	63000 PASTOS DE MENOS DE 5 AÑOS-SIN VARIEDAD	S	418	20,30	0,14	0,14	0,14		0,14			0,14	0,14
-877103	11-006-025-00004-065	63000 PASTOS DE MENOS DE 5 AÑOS-SIN VARIEDAD	S	418	20,30	0,02	0,02	0,02		0,02			0,02	0,02
-877102	11-006-025-00004-065	63000 PASTOS DE MENOS DE 5 AÑOS-SIN VARIEDAD	S	418	20,30	0,25	0,25	0,25		0,25			0,25	0,25
-877101	11-006-025-00004-065	63000 PASTOS DE MENOS DE 5 AÑOS-SIN VARIEDAD	S	418	20,30	0,01	0,01	0,01		0,01			0,01	0,01
-877100	11-006-025-00004-065	63000 PASTOS DE MENOS DE 5 AÑOS-SIN VARIEDAD	S	418	20,30	0,62	0,62	0,62		0,63			0,62	0,62
-877099	11-006-025-00004-065	63000 PASTOS DE MENOS DE 5 AÑOS-SIN VARIEDAD	S	418	20,30	0,23	0,23	0,23		0,23			0,23	0,23
-877098	11-006-025-00004-065	63000 PASTOS DE MENOS DE 5 AÑOS-SIN VARIEDAD	S	418	20,30	35,17	35,17	35,17		35,69			35,17	35,17
-877097	11-006-025-00004-065	63000 PASTOS DE MENOS DE 5 AÑOS-SIN VARIEDAD	S	418	20,30	1,77	1,77	1,77		1,80			1,77	1,77
-877096	11-006-025-00004-064	62000 PASTOS PERMANENTES DE 5 O MAS AÑOS-SIN VARIEDAD	S	418	28,10	0,23	0,23	0,23		0,23			0,23	0,23
-877095	11-006-025-00004-062	63000 PASTOS DE MENOS DE 5 AÑOS-SIN VARIEDAD	S	418	23,30	0,59	0,59	0,59		0,59			0,59	0,59
-877094	11-006-025-00004-062	63000 PASTOS DE MENOS DE 5 AÑOS-SIN VARIEDAD	S	418	23,30	1,95	1,95	1,95		1,95			1,95	1,95
-877093	11-006-025-00004-062	63000 PASTOS DE MENOS DE 5 AÑOS-SIN VARIEDAD	S	418	23,30	0,05	0,05	0,05		0,05			0,05	0,05
-877092	11-006-025-00004-060	63000 PASTOS DE MENOS DE 5 AÑOS-SIN VARIEDAD	S	418	16,90	0,07	0,07	0,07		0,07			0,07	0,07
-877091	11-006-025-00004-060	63000 PASTOS DE MENOS DE 5 AÑOS-SIN VARIEDAD	S	418	16,90	0,20	0,20	0,20		0,20			0,20	0,20
-877090	11-006-025-00004-059	63000 PASTOS DE MENOS DE 5 AÑOS-SIN VARIEDAD	S	418	18,60	0,04	0,04	0,04		0,04			0,04	0,04
-877089	11-006-025-00004-059	63000 PASTOS DE MENOS DE 5 AÑOS-SIN VARIEDAD	S	418	18,60	0,01	0,01	0,01		0,01			0,01	0,01
-877088	11-006-025-00004-059	63000 PASTOS DE MENOS DE 5 AÑOS-SIN VARIEDAD	S	418	18,60	0,08	0,08	0,08		0,08			0,08	0,08
-877087	11-006-025-00004-059	63000 PASTOS DE MENOS DE 5 AÑOS-SIN VARIEDAD	S	418	18,60	0,06	0,06	0,06		0,06			0,06	0,06
-877086	11-006-025-00004-059	63000 PASTOS DE MENOS DE 5 AÑOS-SIN VARIEDAD	S	418	18,60	0,01	0,01	0,01		0,01			0,01	0,01
-877085	11-006-025-00004-059	63000 PASTOS DE MENOS DE 5 AÑOS-SIN VARIEDAD	S	418	18,60	7,93	7,88	7,88		7,88			7,88	7,88
-877084	11-006-025-00004-059	63000 PASTOS DE MENOS DE 5 AÑOS-SIN VARIEDAD	S	418	18,60	0,02	0,02	0,02		0,02			0,02	0,02
-877083	11-006-025-00004-059	63000 PASTOS DE MENOS DE 5 AÑOS-SIN VARIEDAD	S	418	18,60	0,03	0,03	0,03		0,03			0,03	0,03
-877082	11-006-025-00004-059	63000 PASTOS DE MENOS DE 5 AÑOS-SIN VARIEDAD	S	418	18,60	0,01	0,01	0,01		0,01			0,01	0,01
-877081	11-006-025-00004-059	63000 PASTOS DE MENOS DE 5 AÑOS-SIN VARIEDAD	S	418	18,60	0,03	0,03	0,03		0,03			0,03	0,03
-877080	11-006-025-00004-058	63000 PASTOS DE MENOS DE 5 AÑOS-SIN VARIEDAD	S	418	20,00	0,66	0,66	0,66		0,66			0,66	0,66
-877079	11-006-025-00004-057	62000 PASTOS PERMANENTES DE 5 O MAS AÑOS-SIN VARIEDAD	S	418	30,60	1,81	1,81	1,81		1,81			1,81	1,81
-877078	11-006-025-00004-056	62000 PASTOS PERMANENTES DE 5 O MAS AÑOS-SIN VARIEDAD	S	418	20,00	0,01	0,01	0,01		0,01			0,01	0,01
-877077	11-006-025-00004-056	62000 PASTOS PERMANENTES DE 5 O MAS AÑOS-SIN VARIEDAD	S	418	20,00	0,72	0,70	0,70		0,70			0,70	0,70
-877076	11-006-025-00004-056	62000 PASTOS PERMANENTES DE 5 O MAS AÑOS-SIN VARIEDAD	S	418	20,00	0,02	0,02	0,02		0,02			0,02	0,02
-877075	11-006-025-00004-056	62000 PASTOS PERMANENTES DE 5 O MAS AÑOS-SIN VARIEDAD	S	418	20,00	0,07	0,07	0,07		0,07			0,07	0,07
-877074	11-006-025-00004-056	62000 PASTOS PERMANENTES DE 5 O MAS AÑOS-SIN VARIEDAD	S	418	20,00	0,01	0,01	0,01		0,01			0,01	0,01
-877073	11-006-025-00004-056	62000 PASTOS PERMANENTES DE 5 O MAS AÑOS-SIN VARIEDAD	S	418	20,00	0,01	0,01	0,01		0,01			0,01	0,01
-877072	11-006-025-00004-056	62000 PASTOS PERMANENTES DE 5 O MAS AÑOS-SIN VARIEDAD	S	418	20,00	0,04	0,04	0,04		0,04			0,04	0,04
-877071	11-006-025-00004-055	62000 PASTOS PERMANENTES DE 5 O MAS AÑOS-SIN VARIEDAD	S	418	6,40	0,03	0,03	0,03		0,03			0,03	0,03
-877070	11-006-025-00004-055	62000 PASTOS PERMANENTES DE 5 O MAS AÑOS-SIN VARIEDAD	S	418	6,40	0,08	0,08	0,08		0,08			0,08	0,08
-877069	11-006-025-00004-054	62000 PASTOS PERMANENTES DE 5 O MAS AÑOS-SIN VARIEDAD	S	418	6,10	0,03	0,03	0,03		0,03			0,03	0,03
-877068	11-006-025-00004-054	62000 PASTOS PERMANENTES DE 5 O MAS AÑOS-SIN VARIEDAD	S	418	6,10	0,02	0,02	0,02		0,02			0,02	0,02
-877067	11-006-025-00004-054	62000 PASTOS PERMANENTES DE 5 O MAS AÑOS-SIN VARIEDAD	S	418	6,10	0,02	0,02	0,02		0,02			0,02	0,02
-877066	11-006-025-00004-054	62000 PASTOS PERMANENTES DE 5 O MAS AÑOS-SIN VARIEDAD	S	418	6,10	0,33	0,31	0,31		0,31			0,31	0,31
-877065	11-006-025-00004-053	62000 PASTOS PERMANENTES DE 5 O MAS AÑOS-SIN VARIEDAD	S	418	7,70	0,03	0,03	0,03		0,03			0,03	0,03
-877064	11-006-025-00004-053	62000 PASTOS PERMANENTES DE 5 O MAS AÑOS-SIN VARIEDAD	S	418	7,70	0,02	0,02	0,02		0,02			0,02	0,02
-877063	11-006-025-00004-053	62000 PASTOS PERMANENTES DE 5 O MAS AÑOS-SIN VARIEDAD	S	418	7,70	0,06	0,06	0,06		0,06			0,06	0,06
-877062	11-006-025-00004-053	62000 PASTOS PERMANENTES DE 5 O MAS AÑOS-SIN VARIEDAD	S	418	7,70	0,01	0,01	0,01		0,01			0,01	0,01
-877061	11-006-025-00004-053	62000 PASTOS PERMANENTES DE 5 O MAS AÑOS-SIN VARIEDAD	S	418	7,70	0,02	0,02	0,02		0,02			0,02	0,02
-877060	11-006-025-00004-053	62000 PASTOS PERMANENTES DE 5 O MAS AÑOS-SIN VARIEDAD	S	418	7,70	0,49	0,47	0,47		0,47			0,47	0,47

(1) Superficie declarada admisible ajustada con la superficie comprometida.
(2) Factor de penalización valorando el alcance para el tipo de compromiso.

Puede verificar la integridad de una copia de este documento mediante la lectura del código QR adjunto o mediante el acceso a la dirección <https://ws050.juntadeandalucia.es/verificarFirma> indicando el código de VERIFICACIÓN

FIRMADO POR

RAQUEL MARIA ESPIN CRESPO

17/12/2024

VERIFICACIÓN

Pk2jm6UYDU9J72AMTZUYRN3GET48NG

PÁG. 991/9349



**RECINTOS RESUELTOS**

REF.	REFERENCIA SIGPAC	CULTIVO	DESCRIPCIÓN CULTIVO	S/R	G.PAGO	PEND. MEDIA (%)	SUP. DEC. ADMISIBLE (ha)	SUP. COMPROM. (ha)	SUP. AJUSTADA COMPROM. (1) (ha)	SUP. CONV. SIGPAC (ha)	SUP. CERTIF. (ha)	SUP. CAMPO (ha)	SUP. CAMPO DETER. CULT. DECLARADO (ha)	SUP. DEC. REDUCIDA (ha)	SUP. RESUELTA (ha)
-877056	11-006-025-00004-052	62000	PASTOS PERMANENTES DE 5 O MAS AÑOS-SIN VARIEDAD	S	418	9,10	0,39	0,39	0,39		0,39			0,39	0,39
-877055	11-006-025-00004-051	62000	PASTOS PERMANENTES DE 5 O MAS AÑOS-SIN VARIEDAD	S	418	15,90	0,04	0,04	0,04		0,04			0,04	0,04
-877054	11-006-025-00004-051	62000	PASTOS PERMANENTES DE 5 O MAS AÑOS-SIN VARIEDAD	S	418	15,90	0,31	0,31	0,31		0,31			0,31	0,31
-877053	11-006-025-00004-050	62000	PASTOS PERMANENTES DE 5 O MAS AÑOS-SIN VARIEDAD	S	418	23,80	0,01	0,01	0,01		0,01			0,01	0,01
-877052	11-006-025-00004-050	62000	PASTOS PERMANENTES DE 5 O MAS AÑOS-SIN VARIEDAD	S	418	23,80	1,98	1,98	1,98		1,98			1,98	1,98
-877051	11-006-025-00004-049	62000	PASTOS PERMANENTES DE 5 O MAS AÑOS-SIN VARIEDAD	S	418	13,80	0,12	0,12	0,12		0,12			0,12	0,12
-877050	11-006-025-00004-048	62000	PASTOS PERMANENTES DE 5 O MAS AÑOS-SIN VARIEDAD	S	418	14,80	0,83	0,83	0,83		0,83			0,83	0,83
-877049	11-006-025-00004-047	62000	PASTOS PERMANENTES DE 5 O MAS AÑOS-SIN VARIEDAD	S	418	32,30	0,77	0,77	0,77		0,77			0,77	0,77
-877048	11-006-025-00004-046	62000	PASTOS PERMANENTES DE 5 O MAS AÑOS-SIN VARIEDAD	S	418	14,50	0,76	0,76	0,76		0,76			0,76	0,76
-877047	11-006-025-00004-045	62000	PASTOS PERMANENTES DE 5 O MAS AÑOS-SIN VARIEDAD	S	418	9,10	1,15	1,15	1,15		1,15			1,15	1,15
-877046	11-006-025-00004-044	62000	PASTOS PERMANENTES DE 5 O MAS AÑOS-SIN VARIEDAD	S	418	21,00	0,39	0,39	0,39		0,39			0,39	0,39
-877045	11-006-025-00004-043	63000	PASTOS DE MENOS DE 5 AÑOS-SIN VARIEDAD	S	418	17,80	0,71	0,71	0,71		0,71			0,71	0,71
-877044	11-006-025-00004-040	62000	PASTOS PERMANENTES DE 5 O MAS AÑOS-SIN VARIEDAD	S	418	18,70	0,01	0,01	0,01		0,01			0,01	0,01
-877043	11-006-025-00004-040	62000	PASTOS PERMANENTES DE 5 O MAS AÑOS-SIN VARIEDAD	S	418	18,70	0,51	0,51	0,51		0,51			0,51	0,51
-877042	11-006-025-00004-040	62000	PASTOS PERMANENTES DE 5 O MAS AÑOS-SIN VARIEDAD	S	418	18,70	0,17	0,17	0,17		0,17			0,17	0,17
-877041	11-006-025-00004-040	62000	PASTOS PERMANENTES DE 5 O MAS AÑOS-SIN VARIEDAD	S	418	18,70	0,02	0,02	0,02		0,02			0,02	0,02
-877040	11-006-025-00004-040	62000	PASTOS PERMANENTES DE 5 O MAS AÑOS-SIN VARIEDAD	S	418	18,70	0,04	0,04	0,04		0,04			0,04	0,04
-877039	11-006-025-00004-039	62000	PASTOS PERMANENTES DE 5 O MAS AÑOS-SIN VARIEDAD	S	418	19,90	0,09	0,09	0,09		0,09			0,09	0,09
-877038	11-006-025-00004-039	62000	PASTOS PERMANENTES DE 5 O MAS AÑOS-SIN VARIEDAD	S	418	19,90	0,06	0,06	0,06		0,06			0,06	0,06
-877037	11-006-025-00004-039	62000	PASTOS PERMANENTES DE 5 O MAS AÑOS-SIN VARIEDAD	S	418	19,90	0,03	0,03	0,03		0,03			0,03	0,03
-877036	11-006-025-00004-039	62000	PASTOS PERMANENTES DE 5 O MAS AÑOS-SIN VARIEDAD	S	418	19,90	0,81	0,81	0,81		0,81			0,81	0,81
-877035	11-006-025-00004-039	62000	PASTOS PERMANENTES DE 5 O MAS AÑOS-SIN VARIEDAD	S	418	19,90	0,13	0,13	0,13		0,13			0,13	0,13
-877034	11-006-025-00004-039	62000	PASTOS PERMANENTES DE 5 O MAS AÑOS-SIN VARIEDAD	S	418	19,90	0,02	0,02	0,02		0,02			0,02	0,02
-877033	11-006-025-00004-038	62000	PASTOS PERMANENTES DE 5 O MAS AÑOS-SIN VARIEDAD	S	418	23,30	0,09	0,08	0,08		0,08			0,08	0,08
-877032	11-006-025-00004-038	62000	PASTOS PERMANENTES DE 5 O MAS AÑOS-SIN VARIEDAD	S	418	23,30	0,09	0,08	0,08		0,08			0,08	0,08
-877031	11-006-025-00004-038	62000	PASTOS PERMANENTES DE 5 O MAS AÑOS-SIN VARIEDAD	S	418	23,30	0,88	0,81	0,81		0,81			0,81	0,81
-877030	11-006-025-00004-038	62000	PASTOS PERMANENTES DE 5 O MAS AÑOS-SIN VARIEDAD	S	418	23,30	0,06	0,06	0,06		0,06			0,06	0,06
-877029	11-006-025-00004-037	62000	PASTOS PERMANENTES DE 5 O MAS AÑOS-SIN VARIEDAD	S	418	14,00	0,03	0,03	0,03		0,03			0,03	0,03
-877028	11-006-025-00004-037	62000	PASTOS PERMANENTES DE 5 O MAS AÑOS-SIN VARIEDAD	S	418	14,00	0,14	0,14	0,14		0,14			0,14	0,14
-877027	11-006-025-00004-037	62000	PASTOS PERMANENTES DE 5 O MAS AÑOS-SIN VARIEDAD	S	418	14,00	0,37	0,37	0,37		0,37			0,37	0,37
-877026	11-006-025-00004-036	62000	PASTOS PERMANENTES DE 5 O MAS AÑOS-SIN VARIEDAD	S	418	8,90	0,06	0,04	0,04		0,04			0,04	0,04
-877025	11-006-025-00004-036	62000	PASTOS PERMANENTES DE 5 O MAS AÑOS-SIN VARIEDAD	S	418	8,90	0,03	0,03	0,03		0,03			0,03	0,03
-877024	11-006-025-00004-036	62000	PASTOS PERMANENTES DE 5 O MAS AÑOS-SIN VARIEDAD	S	418	8,90	0,32	0,31	0,31		0,31			0,31	0,31
-877023	11-006-025-00004-036	62000	PASTOS PERMANENTES DE 5 O MAS AÑOS-SIN VARIEDAD	S	418	8,90	0,22	0,22	0,22		0,22			0,22	0,22
-877022	11-006-025-00004-036	62000	PASTOS PERMANENTES DE 5 O MAS AÑOS-SIN VARIEDAD	S	418	8,90	0,21	0,21	0,21		0,21			0,21	0,21
-877021	11-006-025-00004-036	62000	PASTOS PERMANENTES DE 5 O MAS AÑOS-SIN VARIEDAD	S	418	8,90	0,01	0,01	0,01		0,01			0,01	0,01
-877020	11-006-025-00004-036	62000	PASTOS PERMANENTES DE 5 O MAS AÑOS-SIN VARIEDAD	S	418	8,90	0,02	0,02	0,02		0,02			0,02	0,02
-877019	11-006-025-00004-036	62000	PASTOS PERMANENTES DE 5 O MAS AÑOS-SIN VARIEDAD	S	418	8,90	0,02	0,02	0,02		0,02			0,02	0,02
-877018	11-006-025-00004-036	62000	PASTOS PERMANENTES DE 5 O MAS AÑOS-SIN VARIEDAD	S	418	8,90	0,02	0,02	0,02		0,02			0,02	0,02
-877017	11-006-025-00004-036	62000	PASTOS PERMANENTES DE 5 O MAS AÑOS-SIN VARIEDAD	S	418	8,90	0,04	0,04	0,04		0,04			0,04	0,04
-877016	11-006-025-00004-036	62000	PASTOS PERMANENTES DE 5 O MAS AÑOS-SIN VARIEDAD	S	418	8,90	0,02	0,02	0,02		0,02			0,02	0,02
-877015	11-006-025-00004-036	62000	PASTOS PERMANENTES DE 5 O MAS AÑOS-SIN VARIEDAD	S	418	8,90	1,10	1,08	1,08		1,08			1,08	1,08
-877014	11-006-025-00004-036	62000	PASTOS PERMANENTES DE 5 O MAS AÑOS-SIN VARIEDAD	S	418	8,90	0,43	0,42	0,42		0,42			0,42	0,42
-877013	11-006-025-00004-036	62000	PASTOS PERMANENTES DE 5 O MAS AÑOS-SIN VARIEDAD	S	418	8,90	0,19	0,19	0,19		0,19			0,19	0,19
-877012	11-006-025-00004-035	63000	PASTOS DE MENOS DE 5 AÑOS-SIN VARIEDAD	S	418	13,00	0,02	0,01	0,01		0,01			0,01	0,01
-877011	11-006-025-00004-035	63000	PASTOS DE MENOS DE 5 AÑOS-SIN VARIEDAD	S	418	13,00	0,01	0,01	0,01		0,01			0,01	0,01
-877010	11-006-025-00004-035	63000	PASTOS DE MENOS DE 5 AÑOS-SIN VARIEDAD	S	418	13,00	0,02	0,01	0,01		0,01			0,01	0,01
-877007	11-006-025-00004-001	63000	PASTOS DE MENOS DE 5 AÑOS-SIN VARIEDAD	S	418	15,70	0,02	0,02	0,02		0,02			0,02	0,02
-877006	11-006-025-00004-001	63000	PASTOS DE MENOS DE 5 AÑOS-SIN VARIEDAD	S	418	15,70	0,02	0,02	0,02		0,02			0,02	0,02
-877005	11-006-025-00004-001	63000	PASTOS DE MENOS DE 5 AÑOS-SIN VARIEDAD	S	418	15,70	0,03	0,03	0,03		0,03			0,03	0,03
-877004	11-006-025-00004-001	63000	PASTOS DE MENOS DE 5 AÑOS-SIN VARIEDAD	S	418	15,70	0,02	0,02	0,02		0,02			0,02	0,02
-877003	11-006-025-00004-001	63000	PASTOS DE MENOS DE 5 AÑOS-SIN VARIEDAD	S	418	15,70	0,01	0,01	0,01		0,01			0,01	0,01
-877002	11-006-025-00004-001	63000	PASTOS DE MENOS DE 5 AÑOS-SIN VARIEDAD	S	418	15,70	0,02	0,02	0,02		0,02			0,02	0,02
-876998	11-006-025-00004-001	63000	PASTOS DE MENOS DE 5 AÑOS-SIN	S	418	15,70	10,60	10,54	10,54		10,54			10,54	10,54

(1) Superficie declarada admisible ajustada con la superficie comprometida.
(2) Factor de penalización valorando el alcance para el tipo de compromiso.Puede verificar la integridad de una copia de este documento mediante la lectura del código QR adjunto o mediante el acceso a la dirección <https://ws050.juntadeandalucia.es/verificarFirma> indicando el código de VERIFICACIÓN

FIRMADO POR

RAQUEL MARIA ESPIN CRESPO

17/12/2024

VERIFICACIÓN

Pk2jm6UYDU9J72AMTZUYRN3GET48NG

PÁG. 992/9349



**RECINTOS RESUELTOS**

REF.	REFERENCIA SIGPAC	CULTIVO	DESCRIPCIÓN CULTIVO	S/R	G.PAGO	PEND. MEDIA (%)	SUP. DEC. ADMISIBLE (ha)	SUP. COMPROM. (ha)	SUP. AJUSTADA COMPROM. (1) (ha)	SUP. CONV. SIGPAC (ha)	SUP. CERTIF. (ha)	SUP. CAMPO (ha)	SUP. CAMPO DETER. CULT. DECLARADO (ha)	SUP. DEC. REDUCIDA (ha)	SUP. RESUELTA (ha)
			VARIEDAD												
-876997	11-006-022-00004-011	63000	PASTOS DE MENOS DE 5 AÑOS-SIN VARIEDAD	S	418	15,50	0,02	0,02	0,02		0,02			0,02	0,02
-876996	11-006-022-00003-051	62000	PASTOS PERMANENTES DE 5 O MAS AÑOS-SIN VARIEDAD	S	418	24,30	0,13	0,13	0,13		0,13			0,13	0,13
-876995	11-006-022-00003-050	63000	PASTOS DE MENOS DE 5 AÑOS-SIN VARIEDAD	S	418	17,10	0,07	0,07	0,07		0,07			0,07	0,07
-876994	11-006-022-00003-049	62000	PASTOS PERMANENTES DE 5 O MAS AÑOS-SIN VARIEDAD	S	418	14,30	0,03	0,03	0,03		0,03			0,03	0,03
-766001	11-006-025-00004-005	63000	PASTOS DE MENOS DE 5 AÑOS-SIN VARIEDAD	S	418	18,00	0,63	0,63	0,63		0,63			0,63	0,63
-765023	11-006-022-00003-018	63000	PASTOS DE MENOS DE 5 AÑOS-SIN VARIEDAD	S	418	12,40	0,37	0,37	0,37		0,37			0,37	0,37
-502695	11-006-025-00004-034	62000	PASTOS PERMANENTES DE 5 O MAS AÑOS-SIN VARIEDAD	S	418	25,40	6,26	6,26	6,26		6,26			6,26	6,26
-502688	11-006-022-00003-048	62000	PASTOS PERMANENTES DE 5 O MAS AÑOS-SIN VARIEDAD	S	418	12,10	0,52	0,52	0,52		0,52			0,52	0,52
-191039	11-006-025-00004-005	63000	PASTOS DE MENOS DE 5 AÑOS-SIN VARIEDAD	S	418	18,00	27,72	27,72	27,72		27,72			27,72	27,72
-164434	11-006-025-00004-003	63000	PASTOS DE MENOS DE 5 AÑOS-SIN VARIEDAD	S	418	15,30	9,36	9,36	9,36		9,36			9,36	9,36
-164409	11-006-025-00004-001	63000	PASTOS DE MENOS DE 5 AÑOS-SIN VARIEDAD	S	418	15,70	0,15	0,15	0,15		0,15			0,15	0,15
-154695	11-006-025-00004-005	63000	PASTOS DE MENOS DE 5 AÑOS-SIN VARIEDAD	S	418	18,00	0,01	0,01	0,01		0,01			0,01	0,01
-154583	11-006-025-00004-005	63000	PASTOS DE MENOS DE 5 AÑOS-SIN VARIEDAD	S	418	18,00	0,04	0,04	0,04		0,04			0,04	0,04
-154311	11-006-025-00004-001	63000	PASTOS DE MENOS DE 5 AÑOS-SIN VARIEDAD	S	418	15,70	0,02	0,02	0,02		0,02			0,02	0,02
-154259	11-006-025-00004-001	63000	PASTOS DE MENOS DE 5 AÑOS-SIN VARIEDAD	S	418	15,70	0,68	0,68	0,68		0,68			0,68	0,68
-154256	11-006-025-00004-001	63000	PASTOS DE MENOS DE 5 AÑOS-SIN VARIEDAD	S	418	15,70	0,06	0,06	0,06		0,06			0,06	0,06
-154248	11-006-025-00004-001	63000	PASTOS DE MENOS DE 5 AÑOS-SIN VARIEDAD	S	418	15,70	0,21	0,21	0,21		0,21			0,21	0,21
-154237	11-006-025-00004-001	63000	PASTOS DE MENOS DE 5 AÑOS-SIN VARIEDAD	S	418	15,70	0,01	0,01	0,01		0,01			0,01	0,01
170000006895583	11-006-022-00003-004	62000	PASTOS PERMANENTES DE 5 O MAS AÑOS-SIN VARIEDAD	S	418	17,70	25,88	25,88	25,88		25,88			25,88	25,88
170000006895584	11-006-022-00003-026	62000	PASTOS PERMANENTES DE 5 O MAS AÑOS-SIN VARIEDAD	S	418	12,40	1,24	1,24	1,24		1,24			1,24	1,24
170000006895585	11-006-022-00004-005	62000	PASTOS PERMANENTES DE 5 O MAS AÑOS-SIN VARIEDAD	S	418	14,50	0,45	0,45	0,45		0,45			0,45	0,45
170000006895586	11-006-022-00003-029	62000	PASTOS PERMANENTES DE 5 O MAS AÑOS-SIN VARIEDAD	S	418	17,60	51,64	51,64	51,64		51,64			51,64	51,64
170000006895587	11-006-022-00002-002	62000	PASTOS PERMANENTES DE 5 O MAS AÑOS-SIN VARIEDAD	S	418	13,20	0,18	0,18	0,18		0,18			0,18	0,18
170000006895588	11-006-022-00002-004	62000	PASTOS PERMANENTES DE 5 O MAS AÑOS-SIN VARIEDAD	S	418	12,60	0,03	0,03	0,03		0,03			0,03	0,03
170000006895646	11-006-022-00003-021	62000	PASTOS PERMANENTES DE 5 O MAS AÑOS-SIN VARIEDAD	S	418	19,60	0,35	0,35	0,35		0,35			0,35	0,35
170000006895669	11-006-022-00003-037	62000	PASTOS PERMANENTES DE 5 O MAS AÑOS-SIN VARIEDAD	S	418	25,60	5,51	5,51	5,51		5,51			5,51	5,51
170000006895670	11-006-022-00003-045	62000	PASTOS PERMANENTES DE 5 O MAS AÑOS-SIN VARIEDAD	S	418	20,80	4,31	4,31	4,31		4,31			4,31	4,31
170000006895671	11-006-022-00003-020	62000	PASTOS PERMANENTES DE 5 O MAS AÑOS-SIN VARIEDAD	S	418	15,00	0,38	0,38	0,38		0,38			0,38	0,38
170000006895672	11-006-022-00003-024	62000	PASTOS PERMANENTES DE 5 O MAS AÑOS-SIN VARIEDAD	S	418	28,80	0,53	0,53	0,53		0,53			0,53	0,53
170000006895673	11-006-022-00004-003	62000	PASTOS PERMANENTES DE 5 O MAS AÑOS-SIN VARIEDAD	S	418	26,20	0,25	0,25	0,25		0,25			0,25	0,25
170000006895674	11-006-022-00004-004	62000	PASTOS PERMANENTES DE 5 O MAS AÑOS-SIN VARIEDAD	S	418	20,40	0,34	0,34	0,34		0,34			0,34	0,34
170000006895675	11-006-022-00004-006	62000	PASTOS PERMANENTES DE 5 O MAS AÑOS-SIN VARIEDAD	S	418	25,30	3,46	3,46	3,46		3,46			3,46	3,46
170000006895676	11-006-022-00003-047	62000	PASTOS PERMANENTES DE 5 O MAS AÑOS-SIN VARIEDAD	S	418	15,50	0,16	0,16	0,16		0,16			0,16	0,16
170000006895677	11-006-022-00003-002	62000	PASTOS PERMANENTES DE 5 O MAS AÑOS-SIN VARIEDAD	S	418	17,50	2,46	2,46	2,46		2,46			2,46	2,46
170000006895678	11-006-022-00003-023	62000	PASTOS PERMANENTES DE 5 O MAS AÑOS-SIN VARIEDAD	S	418	12,00	0,24	0,24	0,24		0,24			0,24	0,24
170000006895679	11-006-022-00003-027	62000	PASTOS PERMANENTES DE 5 O MAS AÑOS-SIN VARIEDAD	S	418	29,40	15,73	15,73	15,73		15,73			15,73	15,73
170000006895680	11-006-022-00003-025	62000	PASTOS PERMANENTES DE 5 O MAS AÑOS-SIN VARIEDAD	S	418	31,90	0,84	0,84	0,84		0,84			0,84	0,84
170000006895681	11-006-022-00003-006	62000	PASTOS PERMANENTES DE 5 O MAS AÑOS-SIN VARIEDAD	S	418	20,20	1,69	1,69	1,69		1,69			1,69	1,69
170000006895682	11-006-022-00003-028	62000	PASTOS PERMANENTES DE 5 O MAS AÑOS-SIN VARIEDAD	S	418	26,80	8,01	8,01	8,01		8,01			8,01	8,01
170000006895683	11-006-027-00003-003	62000	PASTOS PERMANENTES DE 5 O MAS AÑOS-SIN VARIEDAD	S	418	18,90	0,58	0,58	0,58		0,58			0,58	0,58
170000006895685	11-006-027-00003-010	62000	PASTOS PERMANENTES DE 5 O MAS AÑOS-SIN VARIEDAD	S	418	19,50	149,50	149,42	149,42		149,50			149,42	149,42
170000006895686	11-006-025-00004-033	62000	PASTOS PERMANENTES DE 5 O MAS AÑOS-SIN VARIEDAD	S	418	32,30	10,09	10,09	10,09		10,09			10,09	10,09
170000006895690	11-006-027-00003-002	62000	PASTOS PERMANENTES DE 5 O MAS AÑOS-SIN VARIEDAD	S	418	15,00	0,67	0,67	0,67		0,67			0,67	0,67
170000006895691	11-006-025-00005-002	62000	PASTOS PERMANENTES DE 5 O MAS AÑOS-SIN VARIEDAD	S	418	28,60	19,65	19,65	19,65		19,65			19,65	19,65
170000006895692	11-006-025-00004-011	62000	PASTOS PERMANENTES DE 5 O MAS AÑOS-SIN VARIEDAD	S	418	22,80	13,13	13,13	13,13		13,13			13,13	13,13
170000006895693	11-006-025-00005-001	62000	PASTOS PERMANENTES DE 5 O MAS AÑOS-SIN VARIEDAD	S	418	26,30	161,08	161,08	161,08		161,08			161,08	161,08
170000006895694	11-006-022-00004-007	62000	PASTOS PERMANENTES DE 5 O MAS AÑOS-SIN VARIEDAD	S	418	12,90	0,14	0,14	0,14		0,14			0,14	0,14
170000006895695	11-006-025-00004-023	62000	PASTOS PERMANENTES DE 5 O MAS AÑOS-SIN VARIEDAD	S	418	18,10	6,41	4,86	4,86		6,41			4,86	4,86
170000006895698	11-006-025-00004-013	62000	PASTOS PERMANENTES DE 5 O MAS AÑOS-SIN VARIEDAD	S	418	39,80	80,89	80,89	80,89		80,89			80,89	80,89
170000006895703	11-006-022-00003-003	62000	PASTOS PERMANENTES DE 5 O MAS AÑOS-SIN VARIEDAD	S	418	20,60	1,26	1,26	1,26		1,26			1,26	1,26
170000006895704	11-006-022-00003-031	63000	PASTOS DE MENOS DE 5 AÑOS-SIN VARIEDAD	S	418	11,70	0,28	0,28	0,28		0,28			0,28	0,28
170000006895705	11-006-022-00003-039	62000	PASTOS PERMANENTES DE 5 O MAS AÑOS-SIN VARIEDAD	S	418	14,80	0,48	0,48	0,48		0,48			0,48	0,48
170000006895706	11-006-022-00003-040	62000	PASTOS PERMANENTES DE 5 O MAS AÑOS-SIN VARIEDAD	S	418	16,00	6,25	6,25	6,25		6,25			6,25	6,25

(1) Superficie declarada admisible ajustada con la superficie comprometida.
(2) Factor de penalización valorando el alcance para el tipo de compromiso.

Puede verificar la integridad de una copia de este documento mediante la lectura del código QR adjunto o mediante el acceso a la dirección <https://ws050.juntadeandalucia.es/verificarFirma> indicando el código de VERIFICACIÓN

FIRMADO POR

RAQUEL MARIA ESPIN CRESPO

17/12/2024

VERIFICACIÓN

Pk2jm6UYDU9J72AMTZUYRN3GET48NG

PÁG. 993/9349



**RECINTOS RESUELTOS**

REF.	REFERENCIA SIGPAC	CULTIVO	DESCRIPCIÓN CULTIVO	S/R	G.PAGO	PEND. MEDIA (%)	SUP. DEC. ADMISIBLE (ha)	SUP. COMPROM. (ha)	SUP. AJUSTADA COMPR.(1) (ha)	SUP. CONY. SIGPAC (ha)	SUP. CERTIF. (ha)	SUP. CAMPO (ha)	SUP. CAMPO DETER. CULT. DECLARADO (ha)	SUP. DEC. REDUCIDA (ha)	SUP. RESUELTA (ha)
170000006895715	11-006-025-00004-005	63000	PASTOS DE MENOS DE 5 AÑOS-SIN VARIEDAD	S	418	18,00	1,51	1,51	1,51		1,51			1,51	1,51
170000006895716	11-006-025-00004-005	63000	PASTOS DE MENOS DE 5 AÑOS-SIN VARIEDAD	S	418	18,00	2,14	2,14	2,14		2,14			2,14	2,14
170000006895718	11-006-025-00004-019	63000	PASTOS DE MENOS DE 5 AÑOS-SIN VARIEDAD	S	418	21,10	0,56	0,56	0,56		0,56			0,56	0,56
170000006895723	11-006-022-00003-041	62000	PASTOS PERMANENTES DE 5 O MAS AÑOS-SIN VARIEDAD	S	418	11,40	0,07	0,07	0,07		0,07			0,07	0,07
170000006895726	11-006-025-00004-005	63000	PASTOS DE MENOS DE 5 AÑOS-SIN VARIEDAD	S	418	18,00	44,77	44,77	44,77		44,77			44,77	44,77
-877111	11-006-025-00004-065	20000	BARBECHO TRADICIONAL-SIN VARIEDAD	S	424	20,30	0,80	0,80	0,80		54,60			0,80	0,80

INCIDENCIAS**INCIDENCIA DESCRIPCIÓN**

- 4272 Verifica que las líneas de declaración de las Solicitudes Únicas no tienen solapes con la capa de Retroactividad Gráfica (ambas de la misma campaña) a nivel de expediente/línea de declaración gráfica de la solicitud.
Ref:170000006895695 Recinto:11-006-025-00004-00023 Cultivo: - Agregado de la referencia del recinto.:0 Zona de la referencia del recinto.:0 Superficie solapada.:1,55 Id. Incid.:101018141
Ref:170000006895685 Recinto:11-006-027-00003-00010 Cultivo: - Agregado de la referencia del recinto.:0 Zona de la referencia del recinto.:0 Superficie solapada.:0,08 Id. Incid.:101018140
- 100402 Recinto solicitado no forma parte de ningún organismo de control autorizado para la producción ecológica en Andalucía o fecha de inscripción posterior al plazo establecido (Anexo I. Criterios de Subvencionabilidad. Orden 28 de marzo de 2023).
Ref:170000006895697 Recinto:11-006-025-00004-00016 Cultivo:62000 PASTOS PERMANENTES DE 5 O MAS AÑOS-SIN VARIEDAD Secano
Ref:170000006895696 Recinto:11-006-025-00004-00017 Cultivo:62000 PASTOS PERMANENTES DE 5 O MAS AÑOS-SIN VARIEDAD Secano
Ref:170000006895684 Recinto:11-006-027-00003-00001 Cultivo:62000 PASTOS PERMANENTES DE 5 O MAS AÑOS-SIN VARIEDAD Secano
- 100412 Número de hectáreas validadas inferior a la superficie mínima permitida por el grupo de cultivo (Anexo I. Criterios de Subvencionabilidad. Orden 28 de marzo de 2023).
Sup. Resuelta:0 Grupo de Pago:HERBÁCEOS
- 100413 Recinto perteneciente a grupo de cultivo que no cumple con la superficie mínima requerida (Anexo I. Criterios de Subvencionabilidad. Orden 28 de marzo de 2023).
Ref:170000006895559 Recinto:11-006-022-00002-00001 Cultivo:13048 TRITICALE-RGT COPLAC Secano Sup. Declarada:10,45 Superficie Resolver:10,45
Ref:-503942 Recinto:11-006-022-00003-00001 Cultivo:33190 GIRASOL-ES ELECTRIC CLP Secano Sup. Declarada:22,27 Superficie Resolver:22,27
Ref:-876993 Recinto:11-006-022-00003-00016 Cultivo:13048 TRITICALE-RGT COPLAC Secano Sup. Declarada:3 Superficie Resolver:3
Ref:170000006895560 Recinto:11-006-022-00003-00018 Cultivo:13048 TRITICALE-RGT COPLAC Secano Sup. Declarada:21,2 Superficie Resolver:21,2
Ref:-1563517 Recinto:11-006-022-00003-00019 Cultivo:33190 GIRASOL-ES ELECTRIC CLP Secano Sup. Declarada:12,53 Superficie Resolver:12,53
Ref:-164247 Recinto:11-006-022-00003-00019 Cultivo:41000 HABAS-SIN VARIEDAD Secano Sup. Declarada:11,71 Superficie Resolver:11,71
Ref:6854399 Recinto:11-006-022-00003-00030 Cultivo:13048 TRITICALE-RGT COPLAC Secano Sup. Declarada:0,51 Superficie Resolver:0,51
Ref:-503956 Recinto:11-006-022-00003-00031 Cultivo:33190 GIRASOL-ES ELECTRIC CLP Secano Sup. Declarada:6,84 Superficie Resolver:6,84
Ref:170000006895566 Recinto:11-006-022-00003-00032 Cultivo:13048 TRITICALE-RGT COPLAC Secano Sup. Declarada:4,41 Superficie Resolver:4,41
Ref:170000006895567 Recinto:11-006-022-00003-00032 Cultivo:13048 TRITICALE-RGT COPLAC Secano Sup. Declarada:9,52 Superficie Resolver:9,52
Ref:6854395 Recinto:11-006-022-00003-00033 Cultivo:13048 TRITICALE-RGT COPLAC Secano Sup. Declarada:5,85 Superficie Resolver:5,85
Ref:5515271 Recinto:11-006-022-00004-00008 Cultivo:33190 GIRASOL-ES ELECTRIC CLP Secano Sup. Declarada:15,71 Superficie Resolver:15,71
Ref:6854398 Recinto:11-006-022-00004-00010 Cultivo:33190 GIRASOL-ES ELECTRIC CLP Secano Sup. Declarada:1,36 Superficie Resolver:1,36
Ref:-1335855 Recinto:11-006-025-00004-00001 Cultivo:13048 TRITICALE-RGT COPLAC Secano Sup. Declarada:26,49 Superficie Resolver:26,49
Ref:-1563877 Recinto:11-006-025-00004-00002 Cultivo:8010 AVENA-CHAPELA Secano Sup. Declarada:1,01 Superficie Resolver:1,01
Ref:-1057039 Recinto:11-006-025-00004-00005 Cultivo:8010 AVENA-CHAPELA Secano Sup. Declarada:19,64 Superficie Resolver:19,64
Ref:-877009 Recinto:11-006-025-00004-00035 Cultivo:13048 TRITICALE-RGT COPLAC Secano Sup. Declarada:6,36 Superficie Resolver:6,36
- 100424 Solicita recinto que no está comprometido para la operación.
Ref:170000006895697 Recinto:11-006-025-00004-00016 Cultivo:62000 PASTOS PERMANENTES DE 5 O MAS AÑOS-SIN VARIEDAD Secano

(1) Superficie declarada admisible ajustada con la superficie comprometida.
(2) Factor de penalización valorando el alcance para el tipo de compromiso.

Puede verificar la integridad de una copia de este documento mediante la lectura del código QR adjunto o mediante el acceso a la dirección <https://ws050.juntadeandalucia.es/verificarFirma> indicando el código de VERIFICACIÓN

FIRMADO POR

RAQUEL MARIA ESPIN CRESPO

17/12/2024

VERIFICACIÓN

Pk2jm6UYDU9J72AMTZUYRN3GET48NG

PÁG. 994/9349



**INCIDENCIAS****INCIDENCIA DESCRIPCIÓN**

Ref:170000006895696 Recinto:11-006-025-00004-00017 Cultivo:62000 PASTOS PERMANENTES DE 5 O MAS AÑOS-SIN
 VARIEDAD Secano

Ref:170000006895684 Recinto:11-006-027-00003-00001 Cultivo:62000 PASTOS PERMANENTES DE 5 O MAS AÑOS-SIN
 VARIEDAD Secano

Datos considerados para el Cálculo de la Carga Ganadera mínima y máxima del expediente

Explotación	Especie	Inscrito en Sipea y Admisible	Ugm Calculada para CG Mínima	Ugm Calculada para CG Máxima
ES110060000590	BOVINA	SI	190,55	190,55
ES1100600001534	BOVINA	SI	59,48	59,48
			250,03	250,03

Superficie determinada para Cálculo Carga Ganadera Mínima: 766,13 ha

Superficie determinada para Cálculo Carga Ganadera Máxima: 766,50 ha

Carga Ganadera Mínima Expediente: 0,33 ugm/ha

Carga Ganadera Máxima Expediente: 0,33 ugm/ha

Recintos Determinados para el Cálculo de Garga Ganadera Mínima

REF.	REFERENCIA SIGPAC	CULTIVO DESCRIPCIÓN CULTIVO	S/R	SUP. RESUELTA (ha)
-1563912	11-006-025-00004-00001	63000 PASTOS DE MENOS DE 5 AÑOS-SIN VARIEDAD	S	3,38
-1057048	11-006-025-00004-00005	63000 PASTOS DE MENOS DE 5 AÑOS-SIN VARIEDAD	S	1,22
-877112	11-006-025-00004-00065	63000 PASTOS DE MENOS DE 5 AÑOS-SIN VARIEDAD	S	0,47
-877110	11-006-025-00004-00065	63000 PASTOS DE MENOS DE 5 AÑOS-SIN VARIEDAD	S	0,34
-877109	11-006-025-00004-00065	63000 PASTOS DE MENOS DE 5 AÑOS-SIN VARIEDAD	S	7,82
-877108	11-006-025-00004-00065	63000 PASTOS DE MENOS DE 5 AÑOS-SIN VARIEDAD	S	6,70
-877107	11-006-025-00004-00065	63000 PASTOS DE MENOS DE 5 AÑOS-SIN VARIEDAD	S	0,25
-877106	11-006-025-00004-00065	63000 PASTOS DE MENOS DE 5 AÑOS-SIN VARIEDAD	S	0,01
-877105	11-006-025-00004-00065	63000 PASTOS DE MENOS DE 5 AÑOS-SIN VARIEDAD	S	0,14
-877103	11-006-025-00004-00065	63000 PASTOS DE MENOS DE 5 AÑOS-SIN VARIEDAD	S	0,02
-877102	11-006-025-00004-00065	63000 PASTOS DE MENOS DE 5 AÑOS-SIN VARIEDAD	S	0,25
-877101	11-006-025-00004-00065	63000 PASTOS DE MENOS DE 5 AÑOS-SIN VARIEDAD	S	0,01
-877100	11-006-025-00004-00065	63000 PASTOS DE MENOS DE 5 AÑOS-SIN VARIEDAD	S	0,62
-877099	11-006-025-00004-00065	63000 PASTOS DE MENOS DE 5 AÑOS-SIN VARIEDAD	S	0,23
-877098	11-006-025-00004-00065	63000 PASTOS DE MENOS DE 5 AÑOS-SIN VARIEDAD	S	35,17
-877097	11-006-025-00004-00065	63000 PASTOS DE MENOS DE 5 AÑOS-SIN VARIEDAD	S	1,77
-877096	11-006-025-00004-00064	62000 PASTOS PERMANENTES DE 5 O MAS AÑOS-SIN VARIEDAD	S	0,23
-877095	11-006-025-00004-00062	63000 PASTOS DE MENOS DE 5 AÑOS-SIN VARIEDAD	S	0,59
-877094	11-006-025-00004-00062	63000 PASTOS DE MENOS DE 5 AÑOS-SIN VARIEDAD	S	1,95
-877093	11-006-025-00004-00062	63000 PASTOS DE MENOS DE 5 AÑOS-SIN VARIEDAD	S	0,05
-877092	11-006-025-00004-00060	63000 PASTOS DE MENOS DE 5 AÑOS-SIN VARIEDAD	S	0,07
-877091	11-006-025-00004-00060	63000 PASTOS DE MENOS DE 5 AÑOS-SIN VARIEDAD	S	0,20
-877090	11-006-025-00004-00059	63000 PASTOS DE MENOS DE 5 AÑOS-SIN VARIEDAD	S	0,04
-877089	11-006-025-00004-00059	63000 PASTOS DE MENOS DE 5 AÑOS-SIN VARIEDAD	S	0,01
-877088	11-006-025-00004-00059	63000 PASTOS DE MENOS DE 5 AÑOS-SIN VARIEDAD	S	0,08
-877087	11-006-025-00004-00059	63000 PASTOS DE MENOS DE 5 AÑOS-SIN VARIEDAD	S	0,06
-877086	11-006-025-00004-00059	63000 PASTOS DE MENOS DE 5 AÑOS-SIN VARIEDAD	S	0,01
-877085	11-006-025-00004-00059	63000 PASTOS DE MENOS DE 5 AÑOS-SIN VARIEDAD	S	7,88
-877084	11-006-025-00004-00059	63000 PASTOS DE MENOS DE 5 AÑOS-SIN VARIEDAD	S	0,02
-877083	11-006-025-00004-00059	63000 PASTOS DE MENOS DE 5 AÑOS-SIN VARIEDAD	S	0,03
-877082	11-006-025-00004-00059	63000 PASTOS DE MENOS DE 5 AÑOS-SIN VARIEDAD	S	0,01
-877081	11-006-025-00004-00059	63000 PASTOS DE MENOS DE 5 AÑOS-SIN VARIEDAD	S	0,03
-877080	11-006-025-00004-00058	63000 PASTOS DE MENOS DE 5 AÑOS-SIN VARIEDAD	S	0,66
-877079	11-006-025-00004-00057	62000 PASTOS PERMANENTES DE 5 O MAS AÑOS-SIN VARIEDAD	S	1,81

(1) Superficie declarada admisible ajustada con la superficie comprometida.
 (2) Factor de penalización valorando el alcance para el tipo de compromiso.

Puede verificar la integridad de una copia de este documento mediante la lectura del código QR adjunto o mediante el acceso a la dirección <https://ws050.juntadeandalucia.es/verificarFirma> indicando el código de VERIFICACIÓN

FIRMADO POR

RAQUEL MARIA ESPIN CRESPO

17/12/2024

VERIFICACIÓN

Pk2jm6UYDU9J72AMTZUYRN3GET48NG

PÁG. 995/9349



**Datos considerados para el Cálculo de la Carga Ganadera mínima y máxima del expediente****Recintos Determinados para el Cálculo de Garga Ganadera Mínima**

REF.	REFERENCIA SIGPAC	CULTIVO	DESCRIPCIÓN CULTIVO	SUP.	
				S/R	RESUELTA (ha)
-877078	11-006-025-00004-00056	62000	PASTOS PERMANENTES DE 5 O MAS AÑOS-SIN VARIEDAD	S	0,01
-877077	11-006-025-00004-00056	62000	PASTOS PERMANENTES DE 5 O MAS AÑOS-SIN VARIEDAD	S	0,70
-877076	11-006-025-00004-00056	62000	PASTOS PERMANENTES DE 5 O MAS AÑOS-SIN VARIEDAD	S	0,02
-877075	11-006-025-00004-00056	62000	PASTOS PERMANENTES DE 5 O MAS AÑOS-SIN VARIEDAD	S	0,07
-877074	11-006-025-00004-00056	62000	PASTOS PERMANENTES DE 5 O MAS AÑOS-SIN VARIEDAD	S	0,01
-877073	11-006-025-00004-00056	62000	PASTOS PERMANENTES DE 5 O MAS AÑOS-SIN VARIEDAD	S	0,01
-877072	11-006-025-00004-00056	62000	PASTOS PERMANENTES DE 5 O MAS AÑOS-SIN VARIEDAD	S	0,04
-877071	11-006-025-00004-00055	62000	PASTOS PERMANENTES DE 5 O MAS AÑOS-SIN VARIEDAD	S	0,03
-877070	11-006-025-00004-00055	62000	PASTOS PERMANENTES DE 5 O MAS AÑOS-SIN VARIEDAD	S	0,08
-877069	11-006-025-00004-00054	62000	PASTOS PERMANENTES DE 5 O MAS AÑOS-SIN VARIEDAD	S	0,03
-877068	11-006-025-00004-00054	62000	PASTOS PERMANENTES DE 5 O MAS AÑOS-SIN VARIEDAD	S	0,02
-877067	11-006-025-00004-00054	62000	PASTOS PERMANENTES DE 5 O MAS AÑOS-SIN VARIEDAD	S	0,02
-877066	11-006-025-00004-00054	62000	PASTOS PERMANENTES DE 5 O MAS AÑOS-SIN VARIEDAD	S	0,31
-877065	11-006-025-00004-00053	62000	PASTOS PERMANENTES DE 5 O MAS AÑOS-SIN VARIEDAD	S	0,03
-877064	11-006-025-00004-00053	62000	PASTOS PERMANENTES DE 5 O MAS AÑOS-SIN VARIEDAD	S	0,02
-877063	11-006-025-00004-00053	62000	PASTOS PERMANENTES DE 5 O MAS AÑOS-SIN VARIEDAD	S	0,06
-877062	11-006-025-00004-00053	62000	PASTOS PERMANENTES DE 5 O MAS AÑOS-SIN VARIEDAD	S	0,01
-877061	11-006-025-00004-00053	62000	PASTOS PERMANENTES DE 5 O MAS AÑOS-SIN VARIEDAD	S	0,02
-877060	11-006-025-00004-00053	62000	PASTOS PERMANENTES DE 5 O MAS AÑOS-SIN VARIEDAD	S	0,47
-877056	11-006-025-00004-00052	62000	PASTOS PERMANENTES DE 5 O MAS AÑOS-SIN VARIEDAD	S	0,39
-877055	11-006-025-00004-00051	62000	PASTOS PERMANENTES DE 5 O MAS AÑOS-SIN VARIEDAD	S	0,04
-877054	11-006-025-00004-00051	62000	PASTOS PERMANENTES DE 5 O MAS AÑOS-SIN VARIEDAD	S	0,31
-877053	11-006-025-00004-00050	62000	PASTOS PERMANENTES DE 5 O MAS AÑOS-SIN VARIEDAD	S	0,01
-877052	11-006-025-00004-00050	62000	PASTOS PERMANENTES DE 5 O MAS AÑOS-SIN VARIEDAD	S	1,98
-877051	11-006-025-00004-00049	62000	PASTOS PERMANENTES DE 5 O MAS AÑOS-SIN VARIEDAD	S	0,12
-877050	11-006-025-00004-00048	62000	PASTOS PERMANENTES DE 5 O MAS AÑOS-SIN VARIEDAD	S	0,83
-877049	11-006-025-00004-00047	62000	PASTOS PERMANENTES DE 5 O MAS AÑOS-SIN VARIEDAD	S	0,77
-877048	11-006-025-00004-00046	62000	PASTOS PERMANENTES DE 5 O MAS AÑOS-SIN VARIEDAD	S	0,76
-877047	11-006-025-00004-00045	62000	PASTOS PERMANENTES DE 5 O MAS AÑOS-SIN VARIEDAD	S	1,15
-877046	11-006-025-00004-00044	62000	PASTOS PERMANENTES DE 5 O MAS AÑOS-SIN VARIEDAD	S	0,39
-877045	11-006-025-00004-00043	63000	PASTOS DE MENOS DE 5 AÑOS-SIN VARIEDAD	S	0,71
-877044	11-006-025-00004-00040	62000	PASTOS PERMANENTES DE 5 O MAS AÑOS-SIN VARIEDAD	S	0,01
-877043	11-006-025-00004-00040	62000	PASTOS PERMANENTES DE 5 O MAS AÑOS-SIN VARIEDAD	S	0,51
-877042	11-006-025-00004-00040	62000	PASTOS PERMANENTES DE 5 O MAS AÑOS-SIN VARIEDAD	S	0,17
-877041	11-006-025-00004-00040	62000	PASTOS PERMANENTES DE 5 O MAS AÑOS-SIN VARIEDAD	S	0,02
-877040	11-006-025-00004-00040	62000	PASTOS PERMANENTES DE 5 O MAS AÑOS-SIN VARIEDAD	S	0,04
-877039	11-006-025-00004-00039	62000	PASTOS PERMANENTES DE 5 O MAS AÑOS-SIN	S	0,09

(1) Superficie declarada admisible ajustada con la superficie comprometida.
(2) Factor de penalización valorando el alcance para el tipo de compromiso.

Puede verificar la integridad de una copia de este documento mediante la lectura del código QR adjunto o mediante el acceso a la dirección <https://ws050.juntadeandalucia.es/verificarFirma> indicando el código de VERIFICACIÓN

FIRMADO POR	RAQUEL MARIA ESPIN CRESPO	17/12/2024	
VERIFICACIÓN	Pk2jm6UYDU9J72AMTZUYRN3GET48NG	PÁG. 996/9349	

**Datos considerados para el Cálculo de la Carga Ganadera mínima y máxima del expediente****Recintos Determinados para el Cálculo de Garga Ganadera Mínima**

REF.	REFERENCIA SIGPAC	CULTIVO	DESCRIPCIÓN CULTIVO	SUP.	
				S/R	RESUELTA (ha)
-877038	11-006-025-00004-00039	62000	PASTOS PERMANENTES DE 5 O MAS AÑOS-SIN VARIEDAD	S	0,06
-877037	11-006-025-00004-00039	62000	PASTOS PERMANENTES DE 5 O MAS AÑOS-SIN VARIEDAD	S	0,03
-877036	11-006-025-00004-00039	62000	PASTOS PERMANENTES DE 5 O MAS AÑOS-SIN VARIEDAD	S	0,81
-877035	11-006-025-00004-00039	62000	PASTOS PERMANENTES DE 5 O MAS AÑOS-SIN VARIEDAD	S	0,13
-877034	11-006-025-00004-00039	62000	PASTOS PERMANENTES DE 5 O MAS AÑOS-SIN VARIEDAD	S	0,02
-877033	11-006-025-00004-00038	62000	PASTOS PERMANENTES DE 5 O MAS AÑOS-SIN VARIEDAD	S	0,08
-877032	11-006-025-00004-00038	62000	PASTOS PERMANENTES DE 5 O MAS AÑOS-SIN VARIEDAD	S	0,08
-877031	11-006-025-00004-00038	62000	PASTOS PERMANENTES DE 5 O MAS AÑOS-SIN VARIEDAD	S	0,81
-877030	11-006-025-00004-00038	62000	PASTOS PERMANENTES DE 5 O MAS AÑOS-SIN VARIEDAD	S	0,06
-877029	11-006-025-00004-00037	62000	PASTOS PERMANENTES DE 5 O MAS AÑOS-SIN VARIEDAD	S	0,03
-877028	11-006-025-00004-00037	62000	PASTOS PERMANENTES DE 5 O MAS AÑOS-SIN VARIEDAD	S	0,14
-877027	11-006-025-00004-00037	62000	PASTOS PERMANENTES DE 5 O MAS AÑOS-SIN VARIEDAD	S	0,37
-877026	11-006-025-00004-00036	62000	PASTOS PERMANENTES DE 5 O MAS AÑOS-SIN VARIEDAD	S	0,04
-877025	11-006-025-00004-00036	62000	PASTOS PERMANENTES DE 5 O MAS AÑOS-SIN VARIEDAD	S	0,03
-877024	11-006-025-00004-00036	62000	PASTOS PERMANENTES DE 5 O MAS AÑOS-SIN VARIEDAD	S	0,31
-877023	11-006-025-00004-00036	62000	PASTOS PERMANENTES DE 5 O MAS AÑOS-SIN VARIEDAD	S	0,22
-877022	11-006-025-00004-00036	62000	PASTOS PERMANENTES DE 5 O MAS AÑOS-SIN VARIEDAD	S	0,21
-877021	11-006-025-00004-00036	62000	PASTOS PERMANENTES DE 5 O MAS AÑOS-SIN VARIEDAD	S	0,01
-877020	11-006-025-00004-00036	62000	PASTOS PERMANENTES DE 5 O MAS AÑOS-SIN VARIEDAD	S	0,02
-877019	11-006-025-00004-00036	62000	PASTOS PERMANENTES DE 5 O MAS AÑOS-SIN VARIEDAD	S	0,02
-877018	11-006-025-00004-00036	62000	PASTOS PERMANENTES DE 5 O MAS AÑOS-SIN VARIEDAD	S	0,02
-877017	11-006-025-00004-00036	62000	PASTOS PERMANENTES DE 5 O MAS AÑOS-SIN VARIEDAD	S	0,04
-877016	11-006-025-00004-00036	62000	PASTOS PERMANENTES DE 5 O MAS AÑOS-SIN VARIEDAD	S	0,02
-877015	11-006-025-00004-00036	62000	PASTOS PERMANENTES DE 5 O MAS AÑOS-SIN VARIEDAD	S	1,08
-877014	11-006-025-00004-00036	62000	PASTOS PERMANENTES DE 5 O MAS AÑOS-SIN VARIEDAD	S	0,42
-877013	11-006-025-00004-00036	62000	PASTOS PERMANENTES DE 5 O MAS AÑOS-SIN VARIEDAD	S	0,19
-877012	11-006-025-00004-00035	63000	PASTOS DE MENOS DE 5 AÑOS-SIN VARIEDAD	S	0,01
-877011	11-006-025-00004-00035	63000	PASTOS DE MENOS DE 5 AÑOS-SIN VARIEDAD	S	0,01
-877010	11-006-025-00004-00035	63000	PASTOS DE MENOS DE 5 AÑOS-SIN VARIEDAD	S	0,01
-877007	11-006-025-00004-00001	63000	PASTOS DE MENOS DE 5 AÑOS-SIN VARIEDAD	S	0,02
-877006	11-006-025-00004-00001	63000	PASTOS DE MENOS DE 5 AÑOS-SIN VARIEDAD	S	0,02
-877005	11-006-025-00004-00001	63000	PASTOS DE MENOS DE 5 AÑOS-SIN VARIEDAD	S	0,03
-877004	11-006-025-00004-00001	63000	PASTOS DE MENOS DE 5 AÑOS-SIN VARIEDAD	S	0,02
-877003	11-006-025-00004-00001	63000	PASTOS DE MENOS DE 5 AÑOS-SIN VARIEDAD	S	0,01
-877002	11-006-025-00004-00001	63000	PASTOS DE MENOS DE 5 AÑOS-SIN VARIEDAD	S	0,02
-876998	11-006-025-00004-00001	63000	PASTOS DE MENOS DE 5 AÑOS-SIN VARIEDAD	S	10,54
-876997	11-006-022-00004-00011	63000	PASTOS DE MENOS DE 5 AÑOS-SIN VARIEDAD	S	0,02
-876996	11-006-022-00003-00051	62000	PASTOS PERMANENTES DE 5 O MAS AÑOS-SIN VARIEDAD	S	0,13
-876995	11-006-022-00003-00050	63000	PASTOS DE MENOS DE 5 AÑOS-SIN VARIEDAD	S	0,07

(1) Superficie declarada admisible ajustada con la superficie comprometida.
(2) Factor de penalización valorando el alcance para el tipo de compromiso.

Puede verificar la integridad de una copia de este documento mediante la lectura del código QR adjunto o mediante el acceso a la dirección <https://ws050.juntadeandalucia.es/verificarFirma> indicando el código de VERIFICACIÓN

FIRMADO POR

RAQUEL MARIA ESPIN CRESPO

17/12/2024

VERIFICACIÓN

Pk2jm6UYDU9J72AMTZUYRN3GET48NG

PÁG. 997/9349



**Datos considerados para el Cálculo de la Carga Ganadera mínima y máxima del expediente****Recintos Determinados para el Cálculo de Garga Ganadera Mínima**

REF.	REFERENCIA SIGPAC	CULTIVO	DESCRIPCIÓN CULTIVO	SUP.	
				S/R	RESUELTA (ha)
-876994	11-006-022-00003-00049	62000	PASTOS PERMANENTES DE 5 O MAS AÑOS-SIN VARIEDAD	S	0,03
-766001	11-006-025-00004-00005	63000	PASTOS DE MENOS DE 5 AÑOS-SIN VARIEDAD	S	0,63
-765023	11-006-022-00003-00018	63000	PASTOS DE MENOS DE 5 AÑOS-SIN VARIEDAD	S	0,37
-502695	11-006-025-00004-00034	62000	PASTOS PERMANENTES DE 5 O MAS AÑOS-SIN VARIEDAD	S	6,26
-502688	11-006-022-00003-00048	62000	PASTOS PERMANENTES DE 5 O MAS AÑOS-SIN VARIEDAD	S	0,52
-191039	11-006-025-00004-00005	63000	PASTOS DE MENOS DE 5 AÑOS-SIN VARIEDAD	S	27,72
-164434	11-006-025-00004-00003	63000	PASTOS DE MENOS DE 5 AÑOS-SIN VARIEDAD	S	9,36
-164409	11-006-025-00004-00001	63000	PASTOS DE MENOS DE 5 AÑOS-SIN VARIEDAD	S	0,15
-154695	11-006-025-00004-00005	63000	PASTOS DE MENOS DE 5 AÑOS-SIN VARIEDAD	S	0,01
-154583	11-006-025-00004-00005	63000	PASTOS DE MENOS DE 5 AÑOS-SIN VARIEDAD	S	0,04
-154311	11-006-025-00004-00001	63000	PASTOS DE MENOS DE 5 AÑOS-SIN VARIEDAD	S	0,02
-154259	11-006-025-00004-00001	63000	PASTOS DE MENOS DE 5 AÑOS-SIN VARIEDAD	S	0,68
-154256	11-006-025-00004-00001	63000	PASTOS DE MENOS DE 5 AÑOS-SIN VARIEDAD	S	0,06
-154248	11-006-025-00004-00001	63000	PASTOS DE MENOS DE 5 AÑOS-SIN VARIEDAD	S	0,21
-154237	11-006-025-00004-00001	63000	PASTOS DE MENOS DE 5 AÑOS-SIN VARIEDAD	S	0,01
1700000006895583	11-006-022-00003-00004	62000	PASTOS PERMANENTES DE 5 O MAS AÑOS-SIN VARIEDAD	S	25,88
1700000006895584	11-006-022-00003-00026	62000	PASTOS PERMANENTES DE 5 O MAS AÑOS-SIN VARIEDAD	S	1,24
1700000006895585	11-006-022-00004-00005	62000	PASTOS PERMANENTES DE 5 O MAS AÑOS-SIN VARIEDAD	S	0,45
1700000006895586	11-006-022-00003-00029	62000	PASTOS PERMANENTES DE 5 O MAS AÑOS-SIN VARIEDAD	S	51,64
1700000006895587	11-006-022-00002-00002	62000	PASTOS PERMANENTES DE 5 O MAS AÑOS-SIN VARIEDAD	S	0,18
1700000006895588	11-006-022-00002-00004	62000	PASTOS PERMANENTES DE 5 O MAS AÑOS-SIN VARIEDAD	S	0,03
1700000006895646	11-006-022-00003-00021	62000	PASTOS PERMANENTES DE 5 O MAS AÑOS-SIN VARIEDAD	S	0,35
1700000006895669	11-006-022-00003-00037	62000	PASTOS PERMANENTES DE 5 O MAS AÑOS-SIN VARIEDAD	S	5,51
1700000006895670	11-006-022-00003-00045	62000	PASTOS PERMANENTES DE 5 O MAS AÑOS-SIN VARIEDAD	S	4,31
1700000006895671	11-006-022-00003-00020	62000	PASTOS PERMANENTES DE 5 O MAS AÑOS-SIN VARIEDAD	S	0,38
1700000006895672	11-006-022-00003-00024	62000	PASTOS PERMANENTES DE 5 O MAS AÑOS-SIN VARIEDAD	S	0,53
1700000006895673	11-006-022-00004-00003	62000	PASTOS PERMANENTES DE 5 O MAS AÑOS-SIN VARIEDAD	S	0,25
1700000006895674	11-006-022-00004-00004	62000	PASTOS PERMANENTES DE 5 O MAS AÑOS-SIN VARIEDAD	S	0,34
1700000006895675	11-006-022-00004-00006	62000	PASTOS PERMANENTES DE 5 O MAS AÑOS-SIN VARIEDAD	S	3,46
1700000006895676	11-006-022-00003-00047	62000	PASTOS PERMANENTES DE 5 O MAS AÑOS-SIN VARIEDAD	S	0,16
1700000006895677	11-006-022-00003-00002	62000	PASTOS PERMANENTES DE 5 O MAS AÑOS-SIN VARIEDAD	S	2,46
1700000006895678	11-006-022-00003-00023	62000	PASTOS PERMANENTES DE 5 O MAS AÑOS-SIN VARIEDAD	S	0,24
1700000006895679	11-006-022-00003-00027	62000	PASTOS PERMANENTES DE 5 O MAS AÑOS-SIN VARIEDAD	S	15,73
1700000006895680	11-006-022-00003-00025	62000	PASTOS PERMANENTES DE 5 O MAS AÑOS-SIN VARIEDAD	S	0,84
1700000006895681	11-006-022-00003-00006	62000	PASTOS PERMANENTES DE 5 O MAS AÑOS-SIN VARIEDAD	S	1,69
1700000006895682	11-006-022-00003-00028	62000	PASTOS PERMANENTES DE 5 O MAS AÑOS-SIN VARIEDAD	S	8,01
1700000006895683	11-006-027-00003-00003	62000	PASTOS PERMANENTES DE 5 O MAS AÑOS-SIN VARIEDAD	S	0,58
1700000006895685	11-006-027-00003-00010	62000	PASTOS PERMANENTES DE 5 O MAS AÑOS-SIN VARIEDAD	S	149,42
1700000006895686	11-006-025-00004-00033	62000	PASTOS PERMANENTES DE 5 O MAS AÑOS-SIN VARIEDAD	S	10,09
1700000006895690	11-006-027-00003-00002	62000	PASTOS PERMANENTES DE 5 O MAS AÑOS-SIN VARIEDAD	S	0,67

(1) Superficie declarada admisible ajustada con la superficie comprometida.
(2) Factor de penalización valorando el alcance para el tipo de compromiso.

Puede verificar la integridad de una copia de este documento mediante la lectura del código QR adjunto o mediante el acceso a la dirección <https://ws050.juntadeandalucia.es/verificarFirma> indicando el código de VERIFICACIÓN

FIRMADO POR

RAQUEL MARIA ESPIN CRESPO

17/12/2024

VERIFICACIÓN

Pk2jm6UYDU9J72AMTZUYRN3GET48NG

PÁG. 998/9349



**Datos considerados para el Cálculo de la Carga Ganadera mínima y máxima del expediente****Recintos Determinados para el Cálculo de Garga Ganadera Mínima**

REF.	REFERENCIA SIGPAC	CULTIVO	DESCRIPCIÓN CULTIVO	SUP.	
				S/R	RESUELTA (ha)
1700000006895691	11-006-025-00005-00002	62000	PASTOS PERMANENTES DE 5 O MAS AÑOS-SIN VARIEDAD	S	19,65
1700000006895692	11-006-025-00004-00011	62000	PASTOS PERMANENTES DE 5 O MAS AÑOS-SIN VARIEDAD	S	13,13
1700000006895693	11-006-025-00005-00001	62000	PASTOS PERMANENTES DE 5 O MAS AÑOS-SIN VARIEDAD	S	161,08
1700000006895694	11-006-022-00004-00007	62000	PASTOS PERMANENTES DE 5 O MAS AÑOS-SIN VARIEDAD	S	0,14
1700000006895695	11-006-025-00004-00023	62000	PASTOS PERMANENTES DE 5 O MAS AÑOS-SIN VARIEDAD	S	4,86
1700000006895698	11-006-025-00004-00013	62000	PASTOS PERMANENTES DE 5 O MAS AÑOS-SIN VARIEDAD	S	80,89
1700000006895703	11-006-022-00003-00003	62000	PASTOS PERMANENTES DE 5 O MAS AÑOS-SIN VARIEDAD	S	1,26
1700000006895704	11-006-022-00003-00031	63000	PASTOS DE MENOS DE 5 AÑOS-SIN VARIEDAD	S	0,28
1700000006895705	11-006-022-00003-00039	62000	PASTOS PERMANENTES DE 5 O MAS AÑOS-SIN VARIEDAD	S	0,48
1700000006895706	11-006-022-00003-00040	62000	PASTOS PERMANENTES DE 5 O MAS AÑOS-SIN VARIEDAD	S	6,25
1700000006895715	11-006-025-00004-00005	63000	PASTOS DE MENOS DE 5 AÑOS-SIN VARIEDAD	S	1,51
1700000006895716	11-006-025-00004-00005	63000	PASTOS DE MENOS DE 5 AÑOS-SIN VARIEDAD	S	2,14
1700000006895718	11-006-025-00004-00019	63000	PASTOS DE MENOS DE 5 AÑOS-SIN VARIEDAD	S	0,56
1700000006895723	11-006-022-00003-00041	62000	PASTOS PERMANENTES DE 5 O MAS AÑOS-SIN VARIEDAD	S	0,07
1700000006895726	11-006-025-00004-00005	63000	PASTOS DE MENOS DE 5 AÑOS-SIN VARIEDAD	S	44,77

Recintos Determinados para el Cálculo de Garga Ganadera Máxima

REF.	REFERENCIA SIGPAC	CULTIVO	DESCRIPCIÓN CULTIVO	SUP.	
				S/R	RESUELTA (ha)
-1563912	11-006-025-00004-00001	63000	PASTOS DE MENOS DE 5 AÑOS-SIN VARIEDAD	S	3,41
-1057048	11-006-025-00004-00005	63000	PASTOS DE MENOS DE 5 AÑOS-SIN VARIEDAD	S	1,22
-877112	11-006-025-00004-00065	63000	PASTOS DE MENOS DE 5 AÑOS-SIN VARIEDAD	S	0,47
-877110	11-006-025-00004-00065	63000	PASTOS DE MENOS DE 5 AÑOS-SIN VARIEDAD	S	0,34
-877109	11-006-025-00004-00065	63000	PASTOS DE MENOS DE 5 AÑOS-SIN VARIEDAD	S	7,82
-877108	11-006-025-00004-00065	63000	PASTOS DE MENOS DE 5 AÑOS-SIN VARIEDAD	S	6,70
-877107	11-006-025-00004-00065	63000	PASTOS DE MENOS DE 5 AÑOS-SIN VARIEDAD	S	0,25
-877106	11-006-025-00004-00065	63000	PASTOS DE MENOS DE 5 AÑOS-SIN VARIEDAD	S	0,01
-877105	11-006-025-00004-00065	63000	PASTOS DE MENOS DE 5 AÑOS-SIN VARIEDAD	S	0,14
-877103	11-006-025-00004-00065	63000	PASTOS DE MENOS DE 5 AÑOS-SIN VARIEDAD	S	0,02
-877102	11-006-025-00004-00065	63000	PASTOS DE MENOS DE 5 AÑOS-SIN VARIEDAD	S	0,25
-877101	11-006-025-00004-00065	63000	PASTOS DE MENOS DE 5 AÑOS-SIN VARIEDAD	S	0,01
-877100	11-006-025-00004-00065	63000	PASTOS DE MENOS DE 5 AÑOS-SIN VARIEDAD	S	0,62
-877099	11-006-025-00004-00065	63000	PASTOS DE MENOS DE 5 AÑOS-SIN VARIEDAD	S	0,23
-877098	11-006-025-00004-00065	63000	PASTOS DE MENOS DE 5 AÑOS-SIN VARIEDAD	S	35,17
-877097	11-006-025-00004-00065	63000	PASTOS DE MENOS DE 5 AÑOS-SIN VARIEDAD	S	1,77
-877096	11-006-025-00004-00064	62000	PASTOS PERMANENTES DE 5 O MAS AÑOS-SIN VARIEDAD	S	0,23
-877095	11-006-025-00004-00062	63000	PASTOS DE MENOS DE 5 AÑOS-SIN VARIEDAD	S	0,59
-877094	11-006-025-00004-00062	63000	PASTOS DE MENOS DE 5 AÑOS-SIN VARIEDAD	S	1,95
-877093	11-006-025-00004-00062	63000	PASTOS DE MENOS DE 5 AÑOS-SIN VARIEDAD	S	0,05
-877092	11-006-025-00004-00060	63000	PASTOS DE MENOS DE 5 AÑOS-SIN VARIEDAD	S	0,07
-877091	11-006-025-00004-00060	63000	PASTOS DE MENOS DE 5 AÑOS-SIN VARIEDAD	S	0,20
-877090	11-006-025-00004-00059	63000	PASTOS DE MENOS DE 5 AÑOS-SIN VARIEDAD	S	0,04
-877089	11-006-025-00004-00059	63000	PASTOS DE MENOS DE 5 AÑOS-SIN VARIEDAD	S	0,01
-877088	11-006-025-00004-00059	63000	PASTOS DE MENOS DE 5 AÑOS-SIN VARIEDAD	S	0,08
-877087	11-006-025-00004-00059	63000	PASTOS DE MENOS DE 5 AÑOS-SIN VARIEDAD	S	0,06
-877086	11-006-025-00004-00059	63000	PASTOS DE MENOS DE 5 AÑOS-SIN VARIEDAD	S	0,01

(1) Superficie declarada admisible ajustada con la superficie comprometida.
(2) Factor de penalización valorando el alcance para el tipo de compromiso.

Puede verificar la integridad de una copia de este documento mediante la lectura del código QR adjunto o mediante el acceso a la dirección <https://ws050.juntadeandalucia.es/verificarFirma> indicando el código de VERIFICACIÓN

FIRMADO POR

RAQUEL MARIA ESPIN CRESPO

17/12/2024

VERIFICACIÓN

Pk2jm6UYDU9J72AMTZUYRN3GET48NG

PÁG. 999/9349



**Datos considerados para el Cálculo de la Carga Ganadera mínima y máxima del expediente****Recintos Determinados para el Cálculo de Garga Ganadera Máxima**

REF.	REFERENCIA SIGPAC	CULTIVO	DESCRIPCIÓN CULTIVO	SUP.	
				S/R	RESUELTA (ha)
-877085	11-006-025-00004-00059	63000	PASTOS DE MENOS DE 5 AÑOS-SIN VARIEDAD	S	7,93
-877084	11-006-025-00004-00059	63000	PASTOS DE MENOS DE 5 AÑOS-SIN VARIEDAD	S	0,02
-877083	11-006-025-00004-00059	63000	PASTOS DE MENOS DE 5 AÑOS-SIN VARIEDAD	S	0,03
-877082	11-006-025-00004-00059	63000	PASTOS DE MENOS DE 5 AÑOS-SIN VARIEDAD	S	0,01
-877081	11-006-025-00004-00059	63000	PASTOS DE MENOS DE 5 AÑOS-SIN VARIEDAD	S	0,03
-877080	11-006-025-00004-00058	63000	PASTOS DE MENOS DE 5 AÑOS-SIN VARIEDAD	S	0,66
-877079	11-006-025-00004-00057	62000	PASTOS PERMANENTES DE 5 O MAS AÑOS-SIN VARIEDAD	S	1,81
-877078	11-006-025-00004-00056	62000	PASTOS PERMANENTES DE 5 O MAS AÑOS-SIN VARIEDAD	S	0,01
-877077	11-006-025-00004-00056	62000	PASTOS PERMANENTES DE 5 O MAS AÑOS-SIN VARIEDAD	S	0,72
-877076	11-006-025-00004-00056	62000	PASTOS PERMANENTES DE 5 O MAS AÑOS-SIN VARIEDAD	S	0,02
-877075	11-006-025-00004-00056	62000	PASTOS PERMANENTES DE 5 O MAS AÑOS-SIN VARIEDAD	S	0,07
-877074	11-006-025-00004-00056	62000	PASTOS PERMANENTES DE 5 O MAS AÑOS-SIN VARIEDAD	S	0,01
-877073	11-006-025-00004-00056	62000	PASTOS PERMANENTES DE 5 O MAS AÑOS-SIN VARIEDAD	S	0,01
-877072	11-006-025-00004-00056	62000	PASTOS PERMANENTES DE 5 O MAS AÑOS-SIN VARIEDAD	S	0,04
-877071	11-006-025-00004-00055	62000	PASTOS PERMANENTES DE 5 O MAS AÑOS-SIN VARIEDAD	S	0,03
-877070	11-006-025-00004-00055	62000	PASTOS PERMANENTES DE 5 O MAS AÑOS-SIN VARIEDAD	S	0,08
-877069	11-006-025-00004-00054	62000	PASTOS PERMANENTES DE 5 O MAS AÑOS-SIN VARIEDAD	S	0,03
-877068	11-006-025-00004-00054	62000	PASTOS PERMANENTES DE 5 O MAS AÑOS-SIN VARIEDAD	S	0,02
-877067	11-006-025-00004-00054	62000	PASTOS PERMANENTES DE 5 O MAS AÑOS-SIN VARIEDAD	S	0,02
-877066	11-006-025-00004-00054	62000	PASTOS PERMANENTES DE 5 O MAS AÑOS-SIN VARIEDAD	S	0,33
-877065	11-006-025-00004-00053	62000	PASTOS PERMANENTES DE 5 O MAS AÑOS-SIN VARIEDAD	S	0,03
-877064	11-006-025-00004-00053	62000	PASTOS PERMANENTES DE 5 O MAS AÑOS-SIN VARIEDAD	S	0,02
-877063	11-006-025-00004-00053	62000	PASTOS PERMANENTES DE 5 O MAS AÑOS-SIN VARIEDAD	S	0,06
-877062	11-006-025-00004-00053	62000	PASTOS PERMANENTES DE 5 O MAS AÑOS-SIN VARIEDAD	S	0,01
-877061	11-006-025-00004-00053	62000	PASTOS PERMANENTES DE 5 O MAS AÑOS-SIN VARIEDAD	S	0,02
-877060	11-006-025-00004-00053	62000	PASTOS PERMANENTES DE 5 O MAS AÑOS-SIN VARIEDAD	S	0,49
-877056	11-006-025-00004-00052	62000	PASTOS PERMANENTES DE 5 O MAS AÑOS-SIN VARIEDAD	S	0,39
-877055	11-006-025-00004-00051	62000	PASTOS PERMANENTES DE 5 O MAS AÑOS-SIN VARIEDAD	S	0,04
-877054	11-006-025-00004-00051	62000	PASTOS PERMANENTES DE 5 O MAS AÑOS-SIN VARIEDAD	S	0,31
-877053	11-006-025-00004-00050	62000	PASTOS PERMANENTES DE 5 O MAS AÑOS-SIN VARIEDAD	S	0,01
-877052	11-006-025-00004-00050	62000	PASTOS PERMANENTES DE 5 O MAS AÑOS-SIN VARIEDAD	S	1,98
-877051	11-006-025-00004-00049	62000	PASTOS PERMANENTES DE 5 O MAS AÑOS-SIN VARIEDAD	S	0,12
-877050	11-006-025-00004-00048	62000	PASTOS PERMANENTES DE 5 O MAS AÑOS-SIN VARIEDAD	S	0,83
-877049	11-006-025-00004-00047	62000	PASTOS PERMANENTES DE 5 O MAS AÑOS-SIN VARIEDAD	S	0,77
-877048	11-006-025-00004-00046	62000	PASTOS PERMANENTES DE 5 O MAS AÑOS-SIN VARIEDAD	S	0,76
-877047	11-006-025-00004-00045	62000	PASTOS PERMANENTES DE 5 O MAS AÑOS-SIN VARIEDAD	S	1,15
-877046	11-006-025-00004-00044	62000	PASTOS PERMANENTES DE 5 O MAS AÑOS-SIN VARIEDAD	S	0,39
-877045	11-006-025-00004-00043	63000	PASTOS DE MENOS DE 5 AÑOS-SIN VARIEDAD	S	0,71

(1) Superficie declarada admisible ajustada con la superficie comprometida.
(2) Factor de penalización valorando el alcance para el tipo de compromiso.

Puede verificar la integridad de una copia de este documento mediante la lectura del código QR adjunto o mediante el acceso a la dirección <https://ws050.juntadeandalucia.es/verificarFirma> indicando el código de VERIFICACIÓN

FIRMADO POR

RAQUEL MARIA ESPIN CRESPO

17/12/2024

VERIFICACIÓN

Pk2jm6UYDU9J72AMTZUYRN3GET48NG

PÁG. 1000/9349



**Datos considerados para el Cálculo de la Carga Ganadera mínima y máxima del expediente****Recintos Determinados para el Cálculo de Garga Ganadera Máxima**

REF.	REFERENCIA SIGPAC	CULTIVO	DESCRIPCIÓN CULTIVO	SUP.	
				S/R	RESUELTA (ha)
-877044	11-006-025-00004-00040	62000	PASTOS PERMANENTES DE 5 O MAS AÑOS-SIN VARIEDAD	S	0,01
-877043	11-006-025-00004-00040	62000	PASTOS PERMANENTES DE 5 O MAS AÑOS-SIN VARIEDAD	S	0,51
-877042	11-006-025-00004-00040	62000	PASTOS PERMANENTES DE 5 O MAS AÑOS-SIN VARIEDAD	S	0,17
-877041	11-006-025-00004-00040	62000	PASTOS PERMANENTES DE 5 O MAS AÑOS-SIN VARIEDAD	S	0,02
-877040	11-006-025-00004-00040	62000	PASTOS PERMANENTES DE 5 O MAS AÑOS-SIN VARIEDAD	S	0,04
-877039	11-006-025-00004-00039	62000	PASTOS PERMANENTES DE 5 O MAS AÑOS-SIN VARIEDAD	S	0,09
-877038	11-006-025-00004-00039	62000	PASTOS PERMANENTES DE 5 O MAS AÑOS-SIN VARIEDAD	S	0,06
-877037	11-006-025-00004-00039	62000	PASTOS PERMANENTES DE 5 O MAS AÑOS-SIN VARIEDAD	S	0,03
-877036	11-006-025-00004-00039	62000	PASTOS PERMANENTES DE 5 O MAS AÑOS-SIN VARIEDAD	S	0,81
-877035	11-006-025-00004-00039	62000	PASTOS PERMANENTES DE 5 O MAS AÑOS-SIN VARIEDAD	S	0,13
-877034	11-006-025-00004-00039	62000	PASTOS PERMANENTES DE 5 O MAS AÑOS-SIN VARIEDAD	S	0,02
-877033	11-006-025-00004-00038	62000	PASTOS PERMANENTES DE 5 O MAS AÑOS-SIN VARIEDAD	S	0,09
-877032	11-006-025-00004-00038	62000	PASTOS PERMANENTES DE 5 O MAS AÑOS-SIN VARIEDAD	S	0,09
-877031	11-006-025-00004-00038	62000	PASTOS PERMANENTES DE 5 O MAS AÑOS-SIN VARIEDAD	S	0,88
-877030	11-006-025-00004-00038	62000	PASTOS PERMANENTES DE 5 O MAS AÑOS-SIN VARIEDAD	S	0,06
-877029	11-006-025-00004-00037	62000	PASTOS PERMANENTES DE 5 O MAS AÑOS-SIN VARIEDAD	S	0,03
-877028	11-006-025-00004-00037	62000	PASTOS PERMANENTES DE 5 O MAS AÑOS-SIN VARIEDAD	S	0,14
-877027	11-006-025-00004-00037	62000	PASTOS PERMANENTES DE 5 O MAS AÑOS-SIN VARIEDAD	S	0,37
-877026	11-006-025-00004-00036	62000	PASTOS PERMANENTES DE 5 O MAS AÑOS-SIN VARIEDAD	S	0,06
-877025	11-006-025-00004-00036	62000	PASTOS PERMANENTES DE 5 O MAS AÑOS-SIN VARIEDAD	S	0,03
-877024	11-006-025-00004-00036	62000	PASTOS PERMANENTES DE 5 O MAS AÑOS-SIN VARIEDAD	S	0,32
-877023	11-006-025-00004-00036	62000	PASTOS PERMANENTES DE 5 O MAS AÑOS-SIN VARIEDAD	S	0,22
-877022	11-006-025-00004-00036	62000	PASTOS PERMANENTES DE 5 O MAS AÑOS-SIN VARIEDAD	S	0,21
-877021	11-006-025-00004-00036	62000	PASTOS PERMANENTES DE 5 O MAS AÑOS-SIN VARIEDAD	S	0,01
-877020	11-006-025-00004-00036	62000	PASTOS PERMANENTES DE 5 O MAS AÑOS-SIN VARIEDAD	S	0,02
-877019	11-006-025-00004-00036	62000	PASTOS PERMANENTES DE 5 O MAS AÑOS-SIN VARIEDAD	S	0,02
-877018	11-006-025-00004-00036	62000	PASTOS PERMANENTES DE 5 O MAS AÑOS-SIN VARIEDAD	S	0,02
-877017	11-006-025-00004-00036	62000	PASTOS PERMANENTES DE 5 O MAS AÑOS-SIN VARIEDAD	S	0,04
-877016	11-006-025-00004-00036	62000	PASTOS PERMANENTES DE 5 O MAS AÑOS-SIN VARIEDAD	S	0,02
-877015	11-006-025-00004-00036	62000	PASTOS PERMANENTES DE 5 O MAS AÑOS-SIN VARIEDAD	S	1,10
-877014	11-006-025-00004-00036	62000	PASTOS PERMANENTES DE 5 O MAS AÑOS-SIN VARIEDAD	S	0,43
-877013	11-006-025-00004-00036	62000	PASTOS PERMANENTES DE 5 O MAS AÑOS-SIN VARIEDAD	S	0,19
-877012	11-006-025-00004-00035	63000	PASTOS DE MENOS DE 5 AÑOS-SIN VARIEDAD	S	0,02
-877011	11-006-025-00004-00035	63000	PASTOS DE MENOS DE 5 AÑOS-SIN VARIEDAD	S	0,01
-877010	11-006-025-00004-00035	63000	PASTOS DE MENOS DE 5 AÑOS-SIN VARIEDAD	S	0,02
-877007	11-006-025-00004-00001	63000	PASTOS DE MENOS DE 5 AÑOS-SIN VARIEDAD	S	0,02
-877006	11-006-025-00004-00001	63000	PASTOS DE MENOS DE 5 AÑOS-SIN VARIEDAD	S	0,02
-877005	11-006-025-00004-00001	63000	PASTOS DE MENOS DE 5 AÑOS-SIN VARIEDAD	S	0,03

(1) Superficie declarada admisible ajustada con la superficie comprometida.
(2) Factor de penalización valorando el alcance para el tipo de compromiso.

Puede verificar la integridad de una copia de este documento mediante la lectura del código QR adjunto o mediante el acceso a la dirección <https://ws050.juntadeandalucia.es/verificarFirma> indicando el código de VERIFICACIÓN

FIRMADO POR

RAQUEL MARIA ESPIN CRESPO

17/12/2024

VERIFICACIÓN

Pk2jm6UYDU9J72AMTZUYRN3GET48NG

PÁG. 1001/9349



**Datos considerados para el Cálculo de la Carga Ganadera mínima y máxima del expediente****Recintos Determinados para el Cálculo de Garga Ganadera Máxima**

REF.	REFERENCIA SIGPAC	CULTIVO DESCRIPCIÓN CULTIVO	SUP.	
			S/R	RESUELTA (ha)
-877004	11-006-025-00004-00001	63000 PASTOS DE MENOS DE 5 AÑOS-SIN VARIEDAD	S	0,02
-877003	11-006-025-00004-00001	63000 PASTOS DE MENOS DE 5 AÑOS-SIN VARIEDAD	S	0,01
-877002	11-006-025-00004-00001	63000 PASTOS DE MENOS DE 5 AÑOS-SIN VARIEDAD	S	0,02
-876998	11-006-025-00004-00001	63000 PASTOS DE MENOS DE 5 AÑOS-SIN VARIEDAD	S	10,60
-876997	11-006-022-00004-00011	63000 PASTOS DE MENOS DE 5 AÑOS-SIN VARIEDAD	S	0,02
-876996	11-006-022-00003-00051	62000 PASTOS PERMANENTES DE 5 O MAS AÑOS-SIN VARIEDAD	S	0,13
-876995	11-006-022-00003-00050	63000 PASTOS DE MENOS DE 5 AÑOS-SIN VARIEDAD	S	0,07
-876994	11-006-022-00003-00049	62000 PASTOS PERMANENTES DE 5 O MAS AÑOS-SIN VARIEDAD	S	0,03
-766001	11-006-025-00004-00005	63000 PASTOS DE MENOS DE 5 AÑOS-SIN VARIEDAD	S	0,63
-765023	11-006-022-00003-00018	63000 PASTOS DE MENOS DE 5 AÑOS-SIN VARIEDAD	S	0,37
-502695	11-006-025-00004-00034	62000 PASTOS PERMANENTES DE 5 O MAS AÑOS-SIN VARIEDAD	S	6,26
-502688	11-006-022-00003-00048	62000 PASTOS PERMANENTES DE 5 O MAS AÑOS-SIN VARIEDAD	S	0,52
-191039	11-006-025-00004-00005	63000 PASTOS DE MENOS DE 5 AÑOS-SIN VARIEDAD	S	27,72
-164434	11-006-025-00004-00003	63000 PASTOS DE MENOS DE 5 AÑOS-SIN VARIEDAD	S	9,36
-164409	11-006-025-00004-00001	63000 PASTOS DE MENOS DE 5 AÑOS-SIN VARIEDAD	S	0,15
-154695	11-006-025-00004-00005	63000 PASTOS DE MENOS DE 5 AÑOS-SIN VARIEDAD	S	0,01
-154583	11-006-025-00004-00005	63000 PASTOS DE MENOS DE 5 AÑOS-SIN VARIEDAD	S	0,04
-154311	11-006-025-00004-00001	63000 PASTOS DE MENOS DE 5 AÑOS-SIN VARIEDAD	S	0,02
-154259	11-006-025-00004-00001	63000 PASTOS DE MENOS DE 5 AÑOS-SIN VARIEDAD	S	0,68
-154256	11-006-025-00004-00001	63000 PASTOS DE MENOS DE 5 AÑOS-SIN VARIEDAD	S	0,06
-154248	11-006-025-00004-00001	63000 PASTOS DE MENOS DE 5 AÑOS-SIN VARIEDAD	S	0,21
-154237	11-006-025-00004-00001	63000 PASTOS DE MENOS DE 5 AÑOS-SIN VARIEDAD	S	0,01
1700000006895583	11-006-022-00003-00004	62000 PASTOS PERMANENTES DE 5 O MAS AÑOS-SIN VARIEDAD	S	25,88
1700000006895584	11-006-022-00003-00026	62000 PASTOS PERMANENTES DE 5 O MAS AÑOS-SIN VARIEDAD	S	1,24
1700000006895585	11-006-022-00004-00005	62000 PASTOS PERMANENTES DE 5 O MAS AÑOS-SIN VARIEDAD	S	0,45
1700000006895586	11-006-022-00003-00029	62000 PASTOS PERMANENTES DE 5 O MAS AÑOS-SIN VARIEDAD	S	51,64
1700000006895587	11-006-022-00002-00002	62000 PASTOS PERMANENTES DE 5 O MAS AÑOS-SIN VARIEDAD	S	0,18
1700000006895588	11-006-022-00002-00004	62000 PASTOS PERMANENTES DE 5 O MAS AÑOS-SIN VARIEDAD	S	0,03
1700000006895646	11-006-022-00003-00021	62000 PASTOS PERMANENTES DE 5 O MAS AÑOS-SIN VARIEDAD	S	0,35
1700000006895669	11-006-022-00003-00037	62000 PASTOS PERMANENTES DE 5 O MAS AÑOS-SIN VARIEDAD	S	5,51
1700000006895670	11-006-022-00003-00045	62000 PASTOS PERMANENTES DE 5 O MAS AÑOS-SIN VARIEDAD	S	4,31
1700000006895671	11-006-022-00003-00020	62000 PASTOS PERMANENTES DE 5 O MAS AÑOS-SIN VARIEDAD	S	0,38
1700000006895672	11-006-022-00003-00024	62000 PASTOS PERMANENTES DE 5 O MAS AÑOS-SIN VARIEDAD	S	0,53
1700000006895673	11-006-022-00004-00003	62000 PASTOS PERMANENTES DE 5 O MAS AÑOS-SIN VARIEDAD	S	0,25
1700000006895674	11-006-022-00004-00004	62000 PASTOS PERMANENTES DE 5 O MAS AÑOS-SIN VARIEDAD	S	0,34
1700000006895675	11-006-022-00004-00006	62000 PASTOS PERMANENTES DE 5 O MAS AÑOS-SIN VARIEDAD	S	3,46
1700000006895676	11-006-022-00003-00047	62000 PASTOS PERMANENTES DE 5 O MAS AÑOS-SIN VARIEDAD	S	0,16
1700000006895677	11-006-022-00003-00002	62000 PASTOS PERMANENTES DE 5 O MAS AÑOS-SIN VARIEDAD	S	2,46
1700000006895678	11-006-022-00003-00023	62000 PASTOS PERMANENTES DE 5 O MAS AÑOS-SIN VARIEDAD	S	0,24
1700000006895679	11-006-022-00003-00027	62000 PASTOS PERMANENTES DE 5 O MAS AÑOS-SIN VARIEDAD	S	15,73
1700000006895680	11-006-022-00003-00025	62000 PASTOS PERMANENTES DE 5 O MAS AÑOS-SIN VARIEDAD	S	0,84
1700000006895681	11-006-022-00003-00006	62000 PASTOS PERMANENTES DE 5 O MAS AÑOS-SIN	S	1,69

(1) Superficie declarada admisible ajustada con la superficie comprometida.
(2) Factor de penalización valorando el alcance para el tipo de compromiso.Puede verificar la integridad de una copia de este documento mediante la lectura del código QR adjunto o mediante el acceso a la dirección <https://ws050.juntadeandalucia.es/verificarFirma> indicando el código de VERIFICACIÓN

FIRMADO POR

RAQUEL MARIA ESPIN CRESPO

17/12/2024

VERIFICACIÓN

Pk2jm6YUDU9J72AMTZUYRN3GET48NG

PÁG. 1002/9349



**Datos considerados para el Cálculo de la Carga Ganadera mínima y máxima del expediente****Recintos Determinados para el Cálculo de Garga Ganadera Máxima**

REF.	REFERENCIA SIGPAC	CULTIVO	DESCRIPCIÓN CULTIVO	SUP.	
				S/R	RESUELTA (ha)
170000006895682	11-006-022-00003-00028	62000	PASTOS PERMANENTES DE 5 O MAS AÑOS-SIN VARIEDAD	S	8,01
170000006895683	11-006-027-00003-00003	62000	PASTOS PERMANENTES DE 5 O MAS AÑOS-SIN VARIEDAD	S	0,58
170000006895684	11-006-027-00003-00001	62000	PASTOS PERMANENTES DE 5 O MAS AÑOS-SIN VARIEDAD	S	0,00
170000006895685	11-006-027-00003-00010	62000	PASTOS PERMANENTES DE 5 O MAS AÑOS-SIN VARIEDAD	S	149,42
170000006895686	11-006-025-00004-00033	62000	PASTOS PERMANENTES DE 5 O MAS AÑOS-SIN VARIEDAD	S	10,09
170000006895690	11-006-027-00003-00002	62000	PASTOS PERMANENTES DE 5 O MAS AÑOS-SIN VARIEDAD	S	0,67
170000006895691	11-006-025-00005-00002	62000	PASTOS PERMANENTES DE 5 O MAS AÑOS-SIN VARIEDAD	S	19,65
170000006895692	11-006-025-00004-00011	62000	PASTOS PERMANENTES DE 5 O MAS AÑOS-SIN VARIEDAD	S	13,13
170000006895693	11-006-025-00005-00001	62000	PASTOS PERMANENTES DE 5 O MAS AÑOS-SIN VARIEDAD	S	161,08
170000006895694	11-006-022-00004-00007	62000	PASTOS PERMANENTES DE 5 O MAS AÑOS-SIN VARIEDAD	S	0,14
170000006895695	11-006-025-00004-00023	62000	PASTOS PERMANENTES DE 5 O MAS AÑOS-SIN VARIEDAD	S	4,86
170000006895696	11-006-025-00004-00017	62000	PASTOS PERMANENTES DE 5 O MAS AÑOS-SIN VARIEDAD	S	0,00
170000006895697	11-006-025-00004-00016	62000	PASTOS PERMANENTES DE 5 O MAS AÑOS-SIN VARIEDAD	S	0,00
170000006895698	11-006-025-00004-00013	62000	PASTOS PERMANENTES DE 5 O MAS AÑOS-SIN VARIEDAD	S	80,89
170000006895703	11-006-022-00003-00003	62000	PASTOS PERMANENTES DE 5 O MAS AÑOS-SIN VARIEDAD	S	1,26
170000006895704	11-006-022-00003-00031	63000	PASTOS DE MENOS DE 5 AÑOS-SIN VARIEDAD	S	0,28
170000006895705	11-006-022-00003-00039	62000	PASTOS PERMANENTES DE 5 O MAS AÑOS-SIN VARIEDAD	S	0,48
170000006895706	11-006-022-00003-00040	62000	PASTOS PERMANENTES DE 5 O MAS AÑOS-SIN VARIEDAD	S	6,25
170000006895715	11-006-025-00004-00005	63000	PASTOS DE MENOS DE 5 AÑOS-SIN VARIEDAD	S	1,51
170000006895716	11-006-025-00004-00005	63000	PASTOS DE MENOS DE 5 AÑOS-SIN VARIEDAD	S	2,14
170000006895718	11-006-025-00004-00019	63000	PASTOS DE MENOS DE 5 AÑOS-SIN VARIEDAD	S	0,56
170000006895723	11-006-022-00003-00041	62000	PASTOS PERMANENTES DE 5 O MAS AÑOS-SIN VARIEDAD	S	0,07
170000006895726	11-006-025-00004-00005	63000	PASTOS DE MENOS DE 5 AÑOS-SIN VARIEDAD	S	44,77

Incidencias de carga ganadera**INCIDENCIA DESCRIPCIÓN**

- 4272 Verifica que las líneas de declaración de las Solicitudes Únicas no tienen solapes con la capa de Retroactividad Gráfica (ambas de la misma campaña) a nivel de expediente/línea de declaración gráfica de la solicitud.
 Ref:170000006895685 Recinto:11-006-027-00003-00010 Cultivo: - Agregado de la referencia del recinto.:0 Zona de la referencia del recinto.:0 Superficie solapada.:0,08 Id. Incid.:5083973
 Ref:170000006895695 Recinto:11-006-025-00004-00023 Cultivo: - Agregado de la referencia del recinto.:0 Zona de la referencia del recinto.:0 Superficie solapada.:1,55 Id. Incid.:5083974

(1) Superficie declarada admisible ajustada con la superficie comprometida.
 (2) Factor de penalización valorando el alcance para el tipo de compromiso.

Puede verificar la integridad de una copia de este documento mediante la lectura del código QR adjunto o mediante el acceso a la dirección <https://ws050.juntadeandalucia.es/verificarFirma> indicando el código de VERIFICACIÓN

FIRMADO POR	RAQUEL MARIA ESPIN CRESPO	17/12/2024	
VERIFICACIÓN	Pk2jm6UYDU9J72AMTZUYRN3GET48NG	PÁG. 1003/9349	



<u>APELLIDOS Y NOMBRE / RAZÓN SOCIAL</u>	<u>NIF</u>	<u>EXPEDIENTE</u>	<u>ANUALIDAD DE PAGO</u>		
AVOCETA,S.L.	****1781*	1201302	1ª		
IMPORTE POR ANUALIDAD					
	2023	2024	2025	2026	2027
IMPORTE MÁXIMO SUBVENCIONABLE	13.476,28 €	13.476,28 €	11.230,23 €	11.230,23 €	11.230,23 €
IMPORTE MEDIO DE TRANSFERENCIA (€/ha)	30,79 €	30,79 €	25,66 €	25,66 €	25,66 €

RESUMEN DE UNIDADES

<u>Cód</u>	<u>GRUPO DE PAGO</u>	<u>Sup. Dec. Admisible (ha)</u>	<u>Sup. Comprometida (ha)</u>	<u>Sup. ajustada compromiso (1) (ha)</u>	<u>% sobredec.</u>	<u>Sup. Resuelta (ha)</u>	<u>Importe Declarado</u>	<u>Importe Topado</u>	<u>Importe Resuelto</u>	<u>Importe tras sobredec.</u>
418	PASTOS ASOCIADOS A GANADERÍA ECOLÓGICA	437,62		437,62	0,00	437,62	20.336,07	13.476,28	13.476,28	13.476,28
TOTAL		437,62	437,62	437,62		437,62	20.336,07	13.476,28	13.476,28	13.476,28

APLICACIÓN DE REDUCCIONES Y PENALIZACIONES

<u>GRUPO DE PAGO</u>	<u>Importe Calculado</u>	<u>Importe prereduc.</u>	<u>Criterios de subvencionabilidad y compromisos</u>	<u>Presentación tardía</u>	<u>Omisión declaración</u>	<u>Condicionidad</u>	<u>IMPORTE (Euros) RESUELTO</u>
PASTOS ASOCIADOS A GANADERÍA	13.476,28	13.476,28	0,00	0,00	0,00	0,00	13.476,28
TOTAL	13.476,28	13.476,28					13.476,28

RESUMEN DE PAGOS**IMPORTE (Euros)**

	<u>RESUELTO</u>	<u>FEADER</u>	<u>MAPA</u>	<u>CAPADR</u>
PASTOS ASOCIADOS A GANADERÍA ECOLÓGICA - Pago realizado	13.476,28 €	11.454,84 €	1.322,02 €	699,42 €

RECINTOS RESUELTOS

<u>REE.</u>	<u>REFERENCIA SIGPAC</u>	<u>CULTIVO DESCRIPCIÓN CULTIVO</u>	<u>S/R G.PAGO</u>	<u>PEND. MEDIA (%)</u>	<u>SUP. DEC. ADMISIBLE (ha)</u>	<u>SUP. COMPROM.</u>	<u>SUP. AJUSTADA COMPROM. (1) (ha)</u>	<u>SUP. CONV. SIGPAC (ha)</u>	<u>SUP. CERTIF. (ha)</u>	<u>SUP. CAMPO (ha)</u>	<u>SUP. CAMPO DETER. CULT. DECLARADO (ha)</u>	<u>SUP. DEC. REDUCIDA (ha)</u>	<u>SUP. RESUELTA (ha)</u>
-908912	11-020-050-00003-025	62000 PASTOS PERMANENTES DE 5 O MAS AÑOS-SIN VARIEDAD	S 418	21,30	0,08	0,08	0,08		0,08			0,08	0,08
-908911	11-020-050-00003-024	62000 PASTOS PERMANENTES DE 5 O MAS AÑOS-SIN VARIEDAD	S 418	19,90	0,15	0,15	0,15		0,15			0,15	0,15
-908910	11-020-050-00003-022	62000 PASTOS PERMANENTES DE 5 O MAS AÑOS-SIN VARIEDAD	S 418	14,10	0,55	0,55	0,55		0,55			0,55	0,55
-908909	11-020-050-00003-021	62000 PASTOS PERMANENTES DE 5 O MAS AÑOS-SIN VARIEDAD	S 418	15,80	0,18	0,18	0,18		0,18			0,18	0,18
1700000006780131	11-020-047-00016-001	62000 PASTOS PERMANENTES DE 5 O MAS AÑOS-SIN VARIEDAD	S 418	22,50	27,12	27,12	27,12		41,73			27,12	27,12
1700000006780132	11-020-050-00003-012	62000 PASTOS PERMANENTES DE 5 O MAS AÑOS-SIN VARIEDAD	S 418	20,10	0,93	0,93	0,93		0,93			0,93	0,93
1700000006780133	11-020-047-00016-003	62000 PASTOS PERMANENTES DE 5 O MAS AÑOS-SIN VARIEDAD	S 418	9,40	3,84	3,84	3,84		3,84			3,84	3,84
1700000006780134	11-020-047-00017-008	62000 PASTOS PERMANENTES DE 5 O MAS AÑOS-SIN VARIEDAD	S 418	34,00	149,58	149,58	149,58		271,96			149,58	149,58
1700000006780135	11-020-050-00003-004	62000 PASTOS PERMANENTES DE 5 O MAS AÑOS-SIN VARIEDAD	S 418	20,30	1,16	1,16	1,16		1,16			1,16	1,16
1700000006780136	11-020-050-00003-005	62000 PASTOS PERMANENTES DE 5 O MAS AÑOS-SIN VARIEDAD	S 418	17,50	26,42	26,42	26,42		31,08			26,42	26,42
1700000006780137	11-020-050-00003-001	62000 PASTOS PERMANENTES DE 5 O MAS AÑOS-SIN VARIEDAD	S 418	12,30	2,51	2,51	2,51		2,51			2,51	2,51
1700000006780138	11-020-050-00004-004	62000 PASTOS PERMANENTES DE 5 O MAS AÑOS-SIN VARIEDAD	S 418	22,00	0,12	0,12	0,12		0,12			0,12	0,12
1700000006780139	11-020-047-00017-003	62000 PASTOS PERMANENTES DE 5 O MAS AÑOS-SIN VARIEDAD	S 418	6,10	2,47	2,47	2,47		2,47			2,47	2,47
1700000006780140	11-020-047-00017-001	62000 PASTOS PERMANENTES DE 5 O MAS AÑOS-SIN VARIEDAD	S 418	19,90	0,95	0,95	0,95		0,95			0,95	0,95
1700000006780141	11-020-047-00017-002	62000 PASTOS PERMANENTES DE 5 O MAS AÑOS-SIN VARIEDAD	S 418	13,50	0,74	0,74	0,74		0,99			0,74	0,74
1700000006780142	11-020-050-00003-003	62000 PASTOS PERMANENTES DE 5 O MAS AÑOS-SIN VARIEDAD	S 418	19,10	2,64	2,64	2,64		2,64			2,64	2,64
1700000006780143	11-020-050-00003-002	62000 PASTOS PERMANENTES DE 5 O MAS AÑOS-SIN VARIEDAD	S 418	18,60	6,28	6,28	6,28		6,28			6,28	6,28
1700000006780144	11-020-050-00004-002	62000 PASTOS PERMANENTES DE 5 O MAS AÑOS-SIN VARIEDAD	S 418	28,60	46,39	46,39	46,39		103,09			46,39	46,39
1700000006780145	11-020-047-00017-004	62000 PASTOS PERMANENTES DE 5 O MAS AÑOS-SIN VARIEDAD	S 418	19,20	3,37	3,37	3,37		3,96			3,37	3,37
1700000006780146	11-020-050-00003-011	62000 PASTOS PERMANENTES DE 5 O MAS AÑOS-SIN VARIEDAD	S 418	23,90	145,53	145,53	145,53		264,60			145,53	145,53
1700000006780147	11-020-050-00003-010	62000 PASTOS PERMANENTES DE 5 O MAS AÑOS-SIN VARIEDAD	S 418	24,30	0,36	0,36	0,36		0,42			0,36	0,36
1700000006780148	11-020-050-00002-001	62000 PASTOS PERMANENTES DE 5 O MAS AÑOS-SIN VARIEDAD	S 418	20,00	16,25	16,25	16,25		16,25			16,25	16,25

(1) Superficie declarada admisible ajustada con la superficie comprometida.
(2) Factor de penalización valorando el alcance para el tipo de compromiso.Puede verificar la integridad de una copia de este documento mediante la lectura del código QR adjunto o mediante el acceso a la dirección <https://ws050.juntadeandalucia.es/verificarFirma> indicando el código de VERIFICACIÓN

FIRMADO POR

RAQUEL MARIA ESPIN CRESPO

17/12/2024

VERIFICACIÓN

Pk2jm6UYDU9J72AMTZUYRN3GET48NG

PÁG. 1004/9349



**Datos considerados para el Cálculo de la Carga Ganadera mínima y máxima del expediente**

Explotación	Especie	Inscrito en Sipea y Admisible	Ugm Calculada para CG Mínima	Ugm Calculada para CG Máxima
ES110200001015	BOVINA	SI	63,09	63,09
			63,09	63,09

Superficie determinada para Cálculo Carga Ganadera Mínima: 437,62 ha

Superficie determinada para Cálculo Carga Ganadera Máxima: 437,62 ha

Los importes del Grupo de Pago de pastos de este expediente han sido ajustados por no llegar a la carga ganadera mínima de 0,3

Carga Ganadera Mínima Expediente: 0,14 ugm/ha

Carga Ganadera Máxima Expediente: 0,14 ugm/ha

Recintos Determinados para el Cálculo de Garga Ganadera Mínima

REF.	REFERENCIA SIGPAC	CULTIVO	DESCRIPCIÓN CULTIVO	S/R	SUP. RESUELTA (ha)
-908912	11-020-050-00003-00025	62000	PASTOS PERMANENTES DE 5 O MAS AÑOS-SIN VARIEDAD	S	0,08
-908911	11-020-050-00003-00024	62000	PASTOS PERMANENTES DE 5 O MAS AÑOS-SIN VARIEDAD	S	0,15
-908910	11-020-050-00003-00022	62000	PASTOS PERMANENTES DE 5 O MAS AÑOS-SIN VARIEDAD	S	0,55
-908909	11-020-050-00003-00021	62000	PASTOS PERMANENTES DE 5 O MAS AÑOS-SIN VARIEDAD	S	0,18
1700000006780131	11-020-047-00016-00001	62000	PASTOS PERMANENTES DE 5 O MAS AÑOS-SIN VARIEDAD	S	27,12
1700000006780132	11-020-050-00003-00012	62000	PASTOS PERMANENTES DE 5 O MAS AÑOS-SIN VARIEDAD	S	0,93
1700000006780133	11-020-047-00016-00003	62000	PASTOS PERMANENTES DE 5 O MAS AÑOS-SIN VARIEDAD	S	3,84
1700000006780134	11-020-047-00017-00008	62000	PASTOS PERMANENTES DE 5 O MAS AÑOS-SIN VARIEDAD	S	149,58
1700000006780135	11-020-050-00003-00004	62000	PASTOS PERMANENTES DE 5 O MAS AÑOS-SIN VARIEDAD	S	1,16
1700000006780136	11-020-050-00003-00005	62000	PASTOS PERMANENTES DE 5 O MAS AÑOS-SIN VARIEDAD	S	26,42
1700000006780137	11-020-050-00003-00001	62000	PASTOS PERMANENTES DE 5 O MAS AÑOS-SIN VARIEDAD	S	2,51
1700000006780138	11-020-050-00004-00004	62000	PASTOS PERMANENTES DE 5 O MAS AÑOS-SIN VARIEDAD	S	0,12
1700000006780139	11-020-047-00017-00003	62000	PASTOS PERMANENTES DE 5 O MAS AÑOS-SIN VARIEDAD	S	2,47
1700000006780140	11-020-047-00017-00001	62000	PASTOS PERMANENTES DE 5 O MAS AÑOS-SIN VARIEDAD	S	0,95
1700000006780141	11-020-047-00017-00002	62000	PASTOS PERMANENTES DE 5 O MAS AÑOS-SIN VARIEDAD	S	0,74
1700000006780142	11-020-050-00003-00003	62000	PASTOS PERMANENTES DE 5 O MAS AÑOS-SIN VARIEDAD	S	2,64
1700000006780143	11-020-050-00003-00002	62000	PASTOS PERMANENTES DE 5 O MAS AÑOS-SIN VARIEDAD	S	6,28
1700000006780144	11-020-050-00004-00002	62000	PASTOS PERMANENTES DE 5 O MAS AÑOS-SIN VARIEDAD	S	46,39
1700000006780145	11-020-047-00017-00004	62000	PASTOS PERMANENTES DE 5 O MAS AÑOS-SIN VARIEDAD	S	3,37
1700000006780146	11-020-050-00003-00011	62000	PASTOS PERMANENTES DE 5 O MAS AÑOS-SIN VARIEDAD	S	145,53
1700000006780147	11-020-050-00003-00010	62000	PASTOS PERMANENTES DE 5 O MAS AÑOS-SIN VARIEDAD	S	0,36
1700000006780148	11-020-050-00002-00001	62000	PASTOS PERMANENTES DE 5 O MAS AÑOS-SIN VARIEDAD	S	16,25

Recintos Determinados para el Cálculo de Garga Ganadera Máxima

REF.	REFERENCIA SIGPAC	CULTIVO	DESCRIPCIÓN CULTIVO	S/R	SUP. RESUELTA (ha)
-908912	11-020-050-00003-00025	62000	PASTOS PERMANENTES DE 5 O MAS AÑOS-SIN VARIEDAD	S	0,08
-908911	11-020-050-00003-00024	62000	PASTOS PERMANENTES DE 5 O MAS AÑOS-SIN VARIEDAD	S	0,15
-908910	11-020-050-00003-00022	62000	PASTOS PERMANENTES DE 5 O MAS AÑOS-SIN VARIEDAD	S	0,55
-908909	11-020-050-00003-00021	62000	PASTOS PERMANENTES DE 5 O MAS AÑOS-SIN VARIEDAD	S	0,18
1700000006780131	11-020-047-00016-00001	62000	PASTOS PERMANENTES DE 5 O MAS AÑOS-SIN VARIEDAD	S	27,12

(1) Superficie declarada admisible ajustada con la superficie comprometida.
(2) Factor de penalización valorando el alcance para el tipo de compromiso.Puede verificar la integridad de una copia de este documento mediante la lectura del código QR adjunto o mediante el acceso a la dirección <https://ws050.juntadeandalucia.es/verificarFirma> indicando el código de VERIFICACIÓN

FIRMADO POR

RAQUEL MARIA ESPIN CRESPO

17/12/2024

VERIFICACIÓN

Pk2jm6UYDU9J72AMTZUYRN3GET48NG

PÁG. 1005/9349



**Datos considerados para el Cálculo de la Carga Ganadera mínima y máxima del expediente****Recintos Determinados para el Cálculo de Garga Ganadera Máxima**

REF.	REFERENCIA SIGPAC	CULTIVO	DESCRIPCIÓN CULTIVO	SUP.	
				S/R	RESUELTA (ha)
1700000006780132	11-020-050-00003-00012	62000	PASTOS PERMANENTES DE 5 O MAS AÑOS-SIN VARIEDAD	S	0,93
1700000006780133	11-020-047-00016-00003	62000	PASTOS PERMANENTES DE 5 O MAS AÑOS-SIN VARIEDAD	S	3,84
1700000006780134	11-020-047-00017-00008	62000	PASTOS PERMANENTES DE 5 O MAS AÑOS-SIN VARIEDAD	S	149,58
1700000006780135	11-020-050-00003-00004	62000	PASTOS PERMANENTES DE 5 O MAS AÑOS-SIN VARIEDAD	S	1,16
1700000006780136	11-020-050-00003-00005	62000	PASTOS PERMANENTES DE 5 O MAS AÑOS-SIN VARIEDAD	S	26,42
1700000006780137	11-020-050-00003-00001	62000	PASTOS PERMANENTES DE 5 O MAS AÑOS-SIN VARIEDAD	S	2,51
1700000006780138	11-020-050-00004-00004	62000	PASTOS PERMANENTES DE 5 O MAS AÑOS-SIN VARIEDAD	S	0,12
1700000006780139	11-020-047-00017-00003	62000	PASTOS PERMANENTES DE 5 O MAS AÑOS-SIN VARIEDAD	S	2,47
1700000006780140	11-020-047-00017-00001	62000	PASTOS PERMANENTES DE 5 O MAS AÑOS-SIN VARIEDAD	S	0,95
1700000006780141	11-020-047-00017-00002	62000	PASTOS PERMANENTES DE 5 O MAS AÑOS-SIN VARIEDAD	S	0,74
1700000006780142	11-020-050-00003-00003	62000	PASTOS PERMANENTES DE 5 O MAS AÑOS-SIN VARIEDAD	S	2,64
1700000006780143	11-020-050-00003-00002	62000	PASTOS PERMANENTES DE 5 O MAS AÑOS-SIN VARIEDAD	S	6,28
1700000006780144	11-020-050-00004-00002	62000	PASTOS PERMANENTES DE 5 O MAS AÑOS-SIN VARIEDAD	S	46,39
1700000006780145	11-020-047-00017-00004	62000	PASTOS PERMANENTES DE 5 O MAS AÑOS-SIN VARIEDAD	S	3,37
1700000006780146	11-020-050-00003-00011	62000	PASTOS PERMANENTES DE 5 O MAS AÑOS-SIN VARIEDAD	S	145,53
1700000006780147	11-020-050-00003-00010	62000	PASTOS PERMANENTES DE 5 O MAS AÑOS-SIN VARIEDAD	S	0,36
1700000006780148	11-020-050-00002-00001	62000	PASTOS PERMANENTES DE 5 O MAS AÑOS-SIN VARIEDAD	S	16,25

(1) Superficie declarada admisible ajustada con la superficie comprometida.
(2) Factor de penalización valorando el alcance para el tipo de compromiso.

Puede verificar la integridad de una copia de este documento mediante la lectura del código QR adjunto o mediante el acceso a la dirección <https://ws050.juntadeandalucia.es/verificarFirma> indicando el código de VERIFICACIÓN

FIRMADO POR	RAQUEL MARIA ESPIN CRESPO	17/12/2024	
VERIFICACIÓN	Pk2jm6UYDU9J72AMTZUYRN3GET48NG	PÁG. 1006/9349	

**APELLIDOS Y NOMBRE / RAZÓN SOCIAL**

BANDERA SANCHEZ MARIA JOSE

NIF

***9104*

EXPEDIENTE

1167700

ANUALIDAD DE PAGO

1ª

IMPORTES POR ANUALIDAD

	2023	2024	2025	2026	2027
IMPORTE MÁXIMO SUBVENCIONABLE	931,49 €	931,49 €	931,49 €	776,25 €	776,25 €
IMPORTE MEDIO DE TRANSFERENCIA (€/ha)	419,59 €	419,59 €	419,59 €	349,66 €	349,66 €

RESUMEN DE UNIDADES

Cód	GRUPO DE PAGO	Sup. Dec. Admisible (ha)	Sup. Comprometida (ha)	Sup. ajustada compromiso (1) (ha)	% sobredec.	Sup. Resuelta (ha)	Importe Declarado	Importe Topado	Importe Resuelto	Importe tras sobredec.
423	FRUTALES REGADÍO	2,22		2,22	0,00	2,22	931,49	931,49	931,49	931,49
TOTAL		2,22	2,22	2,22		2,22	931,49	931,49	931,49	931,49

APLICACIÓN DE REDUCCIONES Y PENALIZACIONES

GRUPO DE PAGO	Importe Calculado	Importe prereduc.	Criterios de subvencionabilidad y compromisos	Presentación tardía	Omisión declaración	Condicionalidad	IMPORTE (Euros) RESUELTO
FRUTALES REGADÍO	931,49	931,49	0,00	0,00	0,00	0,00	931,49
TOTAL	931,49	931,49					931,49

RESUMEN DE PAGOS**IMPORTE (Euros)**

	RESUELTO	FEADER	MAPA	CAPADR
FRUTALES REGADÍO - Pago realizado	931,49 €	791,77 €	91,38 €	48,34 €

RECINTOS RESUELTOS

REF.	REFERENCIA SIGPAC	CULTIVO DESCRIPCIÓN CULTIVO	S/R G.PAGO	PEND. MEDIA (%)	SUP. DEC. ADMISIBLE (ha)	SUP. COMPROM. (ha)	SUP. AJUSTADA COMPR.(1) (ha)	SUP. CONY. SIGPAC (ha)	SUP. CERTIE (ha)	SUP. CAMPO (ha)	SUP. CAMPO DETER. CULT. DECLARADO (ha)	SUP. DEC. REDUCIDA (ha)	SUP. RESUELTA (ha)
-1084363	11-021-002-00150-001	343005 AGUACATE-HASS	R	423	4,30	0,78	0,78	0,78	0,78			0,78	0,78
4145987	11-021-002-00150-001	343005 AGUACATE-HASS	R	423	4,30	1,44	1,44	1,44	1,44			1,44	1,44

INCIDENCIAS**INCIDENCIA DESCRIPCIÓN**

- 100402 Recinto solicitado no forma parte de ningún organismo de control autorizado para la producción ecológica en Andalucía o fecha de inscripción posterior al plazo establecido (Anexo I. Criterios de Subvencionabilidad. Orden 28 de marzo de 2023).
 Ref:4145989 Recinto:11-021-002-00150-00002 Cultivo:343005 AGUACATE-HASS Regadío
 Ref:-1536300 Recinto:11-021-002-00193-00001 Cultivo:343005 AGUACATE-HASS Regadío
 Ref:-1536301 Recinto:11-021-002-00193-00001 Cultivo:343005 AGUACATE-HASS Regadío
 Ref:-1536302 Recinto:11-021-002-00193-00001 Cultivo:343005 AGUACATE-HASS Regadío
- 100424 Solicita recinto que no está comprometido para la operación.
 Ref:4145989 Recinto:11-021-002-00150-00002 Cultivo:343005 AGUACATE-HASS Regadío
 Ref:-1536300 Recinto:11-021-002-00193-00001 Cultivo:343005 AGUACATE-HASS Regadío
 Ref:-1536301 Recinto:11-021-002-00193-00001 Cultivo:343005 AGUACATE-HASS Regadío
 Ref:-1536302 Recinto:11-021-002-00193-00001 Cultivo:343005 AGUACATE-HASS Regadío

(1) Superficie declarada admisible ajustada con la superficie comprometida.
 (2) Factor de penalización valorando el alcance para el tipo de compromiso.

Puede verificar la integridad de una copia de este documento mediante la lectura del código QR adjunto o mediante el acceso a la dirección <https://ws050.juntadeandalucia.es/verificarFirma> indicando el código de VERIFICACIÓN

FIRMADO POR

RAQUEL MARIA ESPIN CRESPO

17/12/2024

VERIFICACIÓN

Pk2jm6UYDU9J72AMTZUYRN3GET48NG

PÁG. 1007/9349



**APELLIDOS Y NOMBRE / RAZÓN SOCIAL**

BARBERA PEREZ ROCIO

NIF

***2583*

EXPEDIENTE

1011776

ANUALIDAD DE PAGO

1ª

IMPORTES POR ANUALIDAD

	2023	2024	2025	2026	2027
IMPORTE MÁXIMO SUBVENCIONABLE	15.292,42 €	15.292,42 €	12.743,68 €	12.743,68 €	12.743,68 €
IMPORTE MEDIO DE TRANSFERENCIA (€/ha)	36,07 €	36,07 €	30,06 €	30,06 €	30,06 €

RESUMEN DE UNIDADES

Cód	GRUPO DE PAGO	Sup. Dec. Admisible (ha)	Sup. Comprometida (ha)	Sup. ajustada compromiso (1) (ha)	% sobredec.	Sup. Resuelta (ha)	Importe Declarado	Importe Topado	Importe Resuelto	Importe tras sobredec.
418	PASTOS ASOCIADOS A GANADERÍA ECOLÓGICA	424,10		423,95	0,00	423,95	19.931,89	15.292,42	15.292,42	15.292,42
TOTAL		424,10	423,95	423,95		423,95	19.931,89	15.292,42	15.292,42	15.292,42

APLICACIÓN DE REDUCCIONES Y PENALIZACIONES

GRUPO DE PAGO	Importe Calculado	Importe prerreduc.	Criterios de subvencionabilidad y compromisos	Presentación tardía	Omisión declaración	Condicionidad	IMPORTE (Euros) RESUELTO
PASTOS ASOCIADOS A GANADERÍA	15.292,42	15.292,42	0,00	0,00	0,00	0,00	15.292,42
TOTAL	15.292,42	15.292,42					15.292,42

RESUMEN DE PAGOS**IMPORTE (Euros)**

	RESUELTO	FEADER	MAPA	CAPADR
PASTOS ASOCIADOS A GANADERÍA ECOLÓGICA - Pago realizado	15.292,42 €	12.998,56 €	1.500,19 €	793,67 €

RECINTOS RESUELTOS

REE	REFERENCIA SIGPAC	CULTIVO DESCRIPCIÓN CULTIVO	S/R G.PAGO	PEND. MEDIA (%)	SUP. DEC. ADMISIBLE (ha)	SUP. COMPROM.	SUP. AJUSTADA COMPROM. (1) (ha)	SUP. CONV. SIGPAC (ha)	SUP. CERTIF. (ha)	SUP. CAMPO (ha)	SUP. CAMPO DETER. CULT. DECLARADO (ha)	SUP. DEC. REDUCIDA (ha)	SUP. RESUELTA (ha)
4754534	11-023-072-00004-001	62000 PASTOS PERMANENTES DE 5 O MAS AÑOS-SIN VARIEDAD	S 418	32,50	43,97	43,97	43,97		43,97	43,97	43,97	43,97	43,97
4760090	11-023-072-00018-024	62000 PASTOS PERMANENTES DE 5 O MAS AÑOS-SIN VARIEDAD	S 418	18,50	2,48	2,48	2,48		2,48	2,48	2,48	2,48	2,48
1700000005317663	11-023-072-00004-008	62000 PASTOS PERMANENTES DE 5 O MAS AÑOS-SIN VARIEDAD	S 418	34,20	127,76	127,76	127,76		127,76	127,76	127,76	127,76	127,76
1700000005317664	11-023-073-00006-002	62000 PASTOS PERMANENTES DE 5 O MAS AÑOS-SIN VARIEDAD	S 418	15,90	2,02	2,02	2,02		2,02	2,02	2,02	2,02	2,02
1700000005317668	11-023-073-00006-024	62000 PASTOS PERMANENTES DE 5 O MAS AÑOS-SIN VARIEDAD	S 418	23,30	79,58	79,58	79,58		79,58	79,58	79,58	79,58	79,58
1700000005317674	11-023-073-00006-005	62000 PASTOS PERMANENTES DE 5 O MAS AÑOS-SIN VARIEDAD	S 418	16,70	40,49	40,35	40,35		40,49	40,49	40,49	40,35	40,35
1700000005317675	11-023-073-00019-033	62000 PASTOS PERMANENTES DE 5 O MAS AÑOS-SIN VARIEDAD	S 418	15,50	1,97	1,97	1,97		1,97	1,97	1,97	1,97	1,97
1700000005317676	11-023-073-00006-037	62000 PASTOS PERMANENTES DE 5 O MAS AÑOS-SIN VARIEDAD	S 418	13,90	6,86	6,86	6,86		6,86	6,86	6,86	6,86	6,86
1700000005317677	11-023-073-00020-024	62000 PASTOS PERMANENTES DE 5 O MAS AÑOS-SIN VARIEDAD	S 418	19,00	17,64	17,64	17,64		17,64	17,64	17,64	17,64	17,64
1700000005317678	11-023-073-00006-025	62000 PASTOS PERMANENTES DE 5 O MAS AÑOS-SIN VARIEDAD	S 418	17,30	2,79	2,79	2,79		2,79	2,79	2,79	2,79	2,79
1700000005317680	11-023-072-00004-020	62000 PASTOS PERMANENTES DE 5 O MAS AÑOS-SIN VARIEDAD	S 418	29,60	1,01	1,01	1,01		1,01	1,01	1,01	1,01	1,01
1700000005317682	11-023-072-00004-018	62000 PASTOS PERMANENTES DE 5 O MAS AÑOS-SIN VARIEDAD	S 418	21,40	1,11	1,11	1,11		1,11	1,11	1,11	1,11	1,11
1700000005317684	11-023-072-00004-022	62000 PASTOS PERMANENTES DE 5 O MAS AÑOS-SIN VARIEDAD	S 418	29,70	1,31	1,31	1,31		1,31	1,31	1,31	1,31	1,31
1700000005317686	11-023-072-00004-021	62000 PASTOS PERMANENTES DE 5 O MAS AÑOS-SIN VARIEDAD	S 418	19,00	1,70	1,70	1,70		1,70	1,70	1,70	1,70	1,70
1700000005317688	11-023-072-00004-017	62000 PASTOS PERMANENTES DE 5 O MAS AÑOS-SIN VARIEDAD	S 418	31,20	0,38	0,38	0,38		0,38	0,38	0,38	0,38	0,38
1700000005317689	11-023-072-00004-016	62000 PASTOS PERMANENTES DE 5 O MAS AÑOS-SIN VARIEDAD	S 418	33,90	40,81	40,81	40,81		40,81	40,81	40,81	40,81	40,81
1700000005317690	11-023-073-00022-033	62000 PASTOS PERMANENTES DE 5 O MAS AÑOS-SIN VARIEDAD	S 418	10,60	31,17	31,17	31,17		31,17	31,17	31,17	31,17	31,17
1700000005317691	11-023-073-00022-024	62000 PASTOS PERMANENTES DE 5 O MAS AÑOS-SIN VARIEDAD	S 418	18,90	21,05	21,04	21,04		21,04	21,04	21,04	21,04	21,04

INCIDENCIAS**INCIDENCIA DESCRIPCIÓN**

- 4272 Verifica que las líneas de declaración de las Solicitudes Únicas no tienen solapes con la capa de Retroactividad Gráfica (ambas de la misma campaña) a nivel de expediente/línea de declaración gráfica de la solicitud.
Ref:1700000005317674 Recinto:11-023-073-00006-00005 Cultivo: - Agregado de la referencia del recinto.:0 Zona de la referencia del recinto.:0 Superficie solapada.:0,14 Id. Incid.:100990934

(1) Superficie declarada admisible ajustada con la superficie comprometida.
(2) Factor de penalización valorando el alcance para el tipo de compromiso.

Puede verificar la integridad de una copia de este documento mediante la lectura del código QR adjunto o mediante el acceso a la dirección <https://ws050.juntadeandalucia.es/verificarFirma> indicando el código de VERIFICACIÓN

FIRMADO POR

RAQUEL MARIA ESPIN CRESPO

17/12/2024

VERIFICACIÓN

Pk2jm6UYDU9J72AMTZUYRN3GET48NG

PÁG. 1008/9349



**Datos considerados para el Cálculo de la Carga Ganadera mínima y máxima del expediente**

Explotación	Especie	Inscrito en Sipea y Admisible	Ugm Calculada para CG Mínima	Ugm Calculada para CG Máxima
ES110010000342	BOVINA	SI	52,02	52,02
ES110230000196	BOVINA	SI	43,85	43,85
ES1102300001049	BOVINA	SI	7,31	7,31
			103,18	103,18

Superficie determinada para Cálculo Carga Ganadera Mínima: 537,30 ha

Superficie determinada para Cálculo Carga Ganadera Máxima: 537,30 ha

Carga Ganadera Mínima Expediente: 0,19 ugm/ha

Carga Ganadera Máxima Expediente: 0,19 ugm/ha

Los importes del Grupo de Pago de pastos de este expediente han sido ajustados por no llegar a la carga ganadera mínima de 0,3

Recintos Determinados para el Cálculo de Garga Ganadera Mínima

REF.	REFERENCIA SIGPAC	CULTIVO	DESCRIPCIÓN CULTIVO	S/R	SUP. RESUELTA (ha)
4754310	11-001-047-00018-00001	62000	PASTOS PERMANENTES DE 5 O MAS AÑOS-SIN VARIEDAD	S	2,40
4754311	11-001-047-00018-00003	62000	PASTOS PERMANENTES DE 5 O MAS AÑOS-SIN VARIEDAD	S	8,01
4754312	11-001-047-00018-00004	62000	PASTOS PERMANENTES DE 5 O MAS AÑOS-SIN VARIEDAD	S	3,27
4754313	11-001-047-00018-00005	62000	PASTOS PERMANENTES DE 5 O MAS AÑOS-SIN VARIEDAD	S	2,36
4754314	11-001-047-00031-00001	62000	PASTOS PERMANENTES DE 5 O MAS AÑOS-SIN VARIEDAD	S	0,71
4754315	11-001-047-00028-00001	62000	PASTOS PERMANENTES DE 5 O MAS AÑOS-SIN VARIEDAD	S	13,21
4754316	11-001-047-00028-00004	62000	PASTOS PERMANENTES DE 5 O MAS AÑOS-SIN VARIEDAD	S	3,72
4754317	11-001-047-00028-00005	62000	PASTOS PERMANENTES DE 5 O MAS AÑOS-SIN VARIEDAD	S	0,48
4754534	11-023-072-00004-00001	62000	PASTOS PERMANENTES DE 5 O MAS AÑOS-SIN VARIEDAD	S	43,97
4760090	11-023-073-00018-00024	62000	PASTOS PERMANENTES DE 5 O MAS AÑOS-SIN VARIEDAD	S	2,48
5460184	11-023-050-00012-00003	62000	PASTOS PERMANENTES DE 5 O MAS AÑOS-SIN VARIEDAD	S	6,16
5460186	11-023-050-00012-00009	62000	PASTOS PERMANENTES DE 5 O MAS AÑOS-SIN VARIEDAD	S	2,64
5460187	11-023-050-00012-00010	62000	PASTOS PERMANENTES DE 5 O MAS AÑOS-SIN VARIEDAD	S	14,57
5460188	11-023-050-00012-00011	62000	PASTOS PERMANENTES DE 5 O MAS AÑOS-SIN VARIEDAD	S	16,00
5460193	11-023-050-00012-00016	62000	PASTOS PERMANENTES DE 5 O MAS AÑOS-SIN VARIEDAD	S	0,30
5460195	11-023-050-00012-00018	62000	PASTOS PERMANENTES DE 5 O MAS AÑOS-SIN VARIEDAD	S	0,05
5460196	11-023-050-00012-00019	62000	PASTOS PERMANENTES DE 5 O MAS AÑOS-SIN VARIEDAD	S	0,47
5460198	11-023-050-00012-00021	62000	PASTOS PERMANENTES DE 5 O MAS AÑOS-SIN VARIEDAD	S	0,09
5460199	11-023-050-00012-00022	62000	PASTOS PERMANENTES DE 5 O MAS AÑOS-SIN VARIEDAD	S	0,03
5460200	11-023-050-00012-00023	62000	PASTOS PERMANENTES DE 5 O MAS AÑOS-SIN VARIEDAD	S	0,02
5460201	11-023-050-00012-00024	62000	PASTOS PERMANENTES DE 5 O MAS AÑOS-SIN VARIEDAD	S	0,03
5460213	11-023-050-00016-00004	62000	PASTOS PERMANENTES DE 5 O MAS AÑOS-SIN VARIEDAD	S	35,12
5460215	11-023-050-00016-00006	62000	PASTOS PERMANENTES DE 5 O MAS AÑOS-SIN VARIEDAD	S	0,06
5460216	11-023-050-00016-00007	62000	PASTOS PERMANENTES DE 5 O MAS AÑOS-SIN VARIEDAD	S	3,49
5460217	11-023-050-00016-00008	62000	PASTOS PERMANENTES DE 5 O MAS AÑOS-SIN VARIEDAD	S	0,15
170000005317663	11-023-072-00004-00008	62000	PASTOS PERMANENTES DE 5 O MAS AÑOS-SIN VARIEDAD	S	127,76
170000005317664	11-023-073-00006-00002	62000	PASTOS PERMANENTES DE 5 O MAS AÑOS-SIN VARIEDAD	S	2,02
170000005317668	11-023-073-00006-00024	62000	PASTOS PERMANENTES DE 5 O MAS AÑOS-SIN VARIEDAD	S	79,58

(1) Superficie declarada admisible ajustada con la superficie comprometida.
(2) Factor de penalización valorando el alcance para el tipo de compromiso.Puede verificar la integridad de una copia de este documento mediante la lectura del código QR adjunto o mediante el acceso a la dirección <https://ws050.juntadeandalucia.es/verificarFirma> indicando el código de VERIFICACIÓN

FIRMADO POR

RAQUEL MARIA ESPIN CRESPO

17/12/2024

VERIFICACIÓN

Pk2jm6UYDU9J72AMTZUYRN3GET48NG

PÁG. 1009/9349



**Datos considerados para el Cálculo de la Carga Ganadera mínima y máxima del expediente****Recintos Determinados para el Cálculo de Garga Ganadera Mínima**

REF.	REFERENCIA SIGPAC	CULTIVO	DESCRIPCIÓN CULTIVO	SUP. RESUELTA (ha)	
				S/R	
170000005317674	11-023-073-00006-00005	62000	PASTOS PERMANENTES DE 5 O MAS AÑOS-SIN VARIEDAD	S	40,35
170000005317675	11-023-073-00019-00033	62000	PASTOS PERMANENTES DE 5 O MAS AÑOS-SIN VARIEDAD	S	1,97
170000005317676	11-023-073-00006-00037	62000	PASTOS PERMANENTES DE 5 O MAS AÑOS-SIN VARIEDAD	S	6,86
170000005317677	11-023-073-00020-00024	62000	PASTOS PERMANENTES DE 5 O MAS AÑOS-SIN VARIEDAD	S	17,64
170000005317678	11-023-073-00006-00025	62000	PASTOS PERMANENTES DE 5 O MAS AÑOS-SIN VARIEDAD	S	2,79
170000005317680	11-023-072-00004-00020	62000	PASTOS PERMANENTES DE 5 O MAS AÑOS-SIN VARIEDAD	S	1,01
170000005317682	11-023-072-00004-00018	62000	PASTOS PERMANENTES DE 5 O MAS AÑOS-SIN VARIEDAD	S	1,11
170000005317684	11-023-072-00004-00022	62000	PASTOS PERMANENTES DE 5 O MAS AÑOS-SIN VARIEDAD	S	1,31
170000005317686	11-023-072-00004-00021	62000	PASTOS PERMANENTES DE 5 O MAS AÑOS-SIN VARIEDAD	S	1,70
170000005317688	11-023-072-00004-00017	62000	PASTOS PERMANENTES DE 5 O MAS AÑOS-SIN VARIEDAD	S	0,38
170000005317689	11-023-072-00004-00016	62000	PASTOS PERMANENTES DE 5 O MAS AÑOS-SIN VARIEDAD	S	40,81
170000005317690	11-023-073-00022-00033	62000	PASTOS PERMANENTES DE 5 O MAS AÑOS-SIN VARIEDAD	S	31,17
170000005317691	11-023-073-00022-00024	62000	PASTOS PERMANENTES DE 5 O MAS AÑOS-SIN VARIEDAD	S	21,05

Recintos Determinados para el Cálculo de Garga Ganadera Máxima

REF.	REFERENCIA SIGPAC	CULTIVO	DESCRIPCIÓN CULTIVO	SUP. RESUELTA (ha)	
				S/R	
4754310	11-001-047-00018-00001	62000	PASTOS PERMANENTES DE 5 O MAS AÑOS-SIN VARIEDAD	S	2,40
4754311	11-001-047-00018-00003	62000	PASTOS PERMANENTES DE 5 O MAS AÑOS-SIN VARIEDAD	S	8,01
4754312	11-001-047-00018-00004	62000	PASTOS PERMANENTES DE 5 O MAS AÑOS-SIN VARIEDAD	S	3,27
4754313	11-001-047-00018-00005	62000	PASTOS PERMANENTES DE 5 O MAS AÑOS-SIN VARIEDAD	S	2,36
4754314	11-001-047-00031-00001	62000	PASTOS PERMANENTES DE 5 O MAS AÑOS-SIN VARIEDAD	S	0,71
4754315	11-001-047-00028-00001	62000	PASTOS PERMANENTES DE 5 O MAS AÑOS-SIN VARIEDAD	S	13,21
4754316	11-001-047-00028-00004	62000	PASTOS PERMANENTES DE 5 O MAS AÑOS-SIN VARIEDAD	S	3,72
4754317	11-001-047-00028-00005	62000	PASTOS PERMANENTES DE 5 O MAS AÑOS-SIN VARIEDAD	S	0,48
4754534	11-023-072-00004-00001	62000	PASTOS PERMANENTES DE 5 O MAS AÑOS-SIN VARIEDAD	S	43,97
4760090	11-023-073-00018-00024	62000	PASTOS PERMANENTES DE 5 O MAS AÑOS-SIN VARIEDAD	S	2,48
5460184	11-023-050-00012-00003	62000	PASTOS PERMANENTES DE 5 O MAS AÑOS-SIN VARIEDAD	S	6,16
5460186	11-023-050-00012-00009	62000	PASTOS PERMANENTES DE 5 O MAS AÑOS-SIN VARIEDAD	S	2,64
5460187	11-023-050-00012-00010	62000	PASTOS PERMANENTES DE 5 O MAS AÑOS-SIN VARIEDAD	S	14,57
5460188	11-023-050-00012-00011	62000	PASTOS PERMANENTES DE 5 O MAS AÑOS-SIN VARIEDAD	S	16,00
5460193	11-023-050-00012-00016	62000	PASTOS PERMANENTES DE 5 O MAS AÑOS-SIN VARIEDAD	S	0,30
5460195	11-023-050-00012-00018	62000	PASTOS PERMANENTES DE 5 O MAS AÑOS-SIN VARIEDAD	S	0,05
5460196	11-023-050-00012-00019	62000	PASTOS PERMANENTES DE 5 O MAS AÑOS-SIN VARIEDAD	S	0,47
5460198	11-023-050-00012-00021	62000	PASTOS PERMANENTES DE 5 O MAS AÑOS-SIN VARIEDAD	S	0,09
5460199	11-023-050-00012-00022	62000	PASTOS PERMANENTES DE 5 O MAS AÑOS-SIN VARIEDAD	S	0,03
5460200	11-023-050-00012-00023	62000	PASTOS PERMANENTES DE 5 O MAS AÑOS-SIN VARIEDAD	S	0,02
5460201	11-023-050-00012-00024	62000	PASTOS PERMANENTES DE 5 O MAS AÑOS-SIN VARIEDAD	S	0,03

(1) Superficie declarada admisible ajustada con la superficie comprometida.
(2) Factor de penalización valorando el alcance para el tipo de compromiso.

Puede verificar la integridad de una copia de este documento mediante la lectura del código QR adjunto o mediante el acceso a la dirección <https://ws050.juntadeandalucia.es/verificarFirma> indicando el código de VERIFICACIÓN

FIRMADO POR

RAQUEL MARIA ESPIN CRESPO

17/12/2024

VERIFICACIÓN

Pk2jm6UYDU9J72AMTZUYRN3GET48NG

PÁG. 1010/9349



**Datos considerados para el Cálculo de la Carga Ganadera mínima y máxima del expediente****Recintos Determinados para el Cálculo de Garga Ganadera Máxima**

REF.	REFERENCIA SIGPAC	CULTIVO	DESCRIPCIÓN CULTIVO	S/R	SUP.
					RESUELTA (ha)
5460202	11-023-050-00012-00025	62000	PASTOS PERMANENTES DE 5 O MAS AÑOS-SIN VARIEDAD	S	0,00
5460213	11-023-050-00016-00004	62000	PASTOS PERMANENTES DE 5 O MAS AÑOS-SIN VARIEDAD	S	35,12
5460215	11-023-050-00016-00006	62000	PASTOS PERMANENTES DE 5 O MAS AÑOS-SIN VARIEDAD	S	0,06
5460216	11-023-050-00016-00007	62000	PASTOS PERMANENTES DE 5 O MAS AÑOS-SIN VARIEDAD	S	3,49
5460217	11-023-050-00016-00008	62000	PASTOS PERMANENTES DE 5 O MAS AÑOS-SIN VARIEDAD	S	0,15
7617000	11-023-050-00012-00027	62000	PASTOS PERMANENTES DE 5 O MAS AÑOS-SIN VARIEDAD	S	0,00
1700000005317663	11-023-072-00004-00008	62000	PASTOS PERMANENTES DE 5 O MAS AÑOS-SIN VARIEDAD	S	127,76
1700000005317664	11-023-073-00006-00002	62000	PASTOS PERMANENTES DE 5 O MAS AÑOS-SIN VARIEDAD	S	2,02
1700000005317668	11-023-073-00006-00024	62000	PASTOS PERMANENTES DE 5 O MAS AÑOS-SIN VARIEDAD	S	79,58
1700000005317674	11-023-073-00006-00005	62000	PASTOS PERMANENTES DE 5 O MAS AÑOS-SIN VARIEDAD	S	40,35
1700000005317675	11-023-073-00019-00033	62000	PASTOS PERMANENTES DE 5 O MAS AÑOS-SIN VARIEDAD	S	1,97
1700000005317676	11-023-073-00006-00037	62000	PASTOS PERMANENTES DE 5 O MAS AÑOS-SIN VARIEDAD	S	6,86
1700000005317677	11-023-073-00020-00024	62000	PASTOS PERMANENTES DE 5 O MAS AÑOS-SIN VARIEDAD	S	17,64
1700000005317678	11-023-073-00006-00025	62000	PASTOS PERMANENTES DE 5 O MAS AÑOS-SIN VARIEDAD	S	2,79
1700000005317680	11-023-072-00004-00020	62000	PASTOS PERMANENTES DE 5 O MAS AÑOS-SIN VARIEDAD	S	1,01
1700000005317682	11-023-072-00004-00018	62000	PASTOS PERMANENTES DE 5 O MAS AÑOS-SIN VARIEDAD	S	1,11
1700000005317684	11-023-072-00004-00022	62000	PASTOS PERMANENTES DE 5 O MAS AÑOS-SIN VARIEDAD	S	1,31
1700000005317686	11-023-072-00004-00021	62000	PASTOS PERMANENTES DE 5 O MAS AÑOS-SIN VARIEDAD	S	1,70
1700000005317688	11-023-072-00004-00017	62000	PASTOS PERMANENTES DE 5 O MAS AÑOS-SIN VARIEDAD	S	0,38
1700000005317689	11-023-072-00004-00016	62000	PASTOS PERMANENTES DE 5 O MAS AÑOS-SIN VARIEDAD	S	40,81
1700000005317690	11-023-073-00022-00033	62000	PASTOS PERMANENTES DE 5 O MAS AÑOS-SIN VARIEDAD	S	31,17
1700000005317691	11-023-073-00022-00024	62000	PASTOS PERMANENTES DE 5 O MAS AÑOS-SIN VARIEDAD	S	21,05

Incidencias de carga ganadera**INCIDENCIA DESCRIPCIÓN**

- 224 La superficie de cruce total de productos de la agrupación Pastos permanentes sobre un mismo recinto en una misma solicitud, no puede superar la superficie total admisible de pastos.
Ref:5460187 Recinto:11-023-050-00012-00010 Cultivo:62000 PASTOS PERMANENTES DE 5 O MAS AÑOS-SIN VARIEDAD Secano Superficie admisible de pastos del recinto según SIGPAC.:1457 Suma de superficies de cruce netas declaradas para este recinto por el solicitante.:1458 Exceso de superficie (Hectáreas):0,01
- 238 Recinto cuyo CAP declarado es mayor al CAP prevalente y no presenta alegación al SIGPAC.
Ref:7617000 Recinto:11-023-050-00012-00027 Cultivo:62000 PASTOS PERMANENTES DE 5 O MAS AÑOS-SIN VARIEDAD Secano CAP prevalente: CAP declarado:100 Exceso de superficie (Hectáreas):0,03
- 4272 Verifica que las líneas de declaración de las Solicitudes Únicas no tienen solapes con la capa de Retroactividad Gráfica (ambas de la misma campaña) a nivel de expediente/línea de declaración gráfica de la solicitud.
Ref:5460200 Recinto:11-023-050-00012-00023 Cultivo: - Agregado de la referencia del recinto.:0 Zona de la referencia del recinto.:0 Superficie solapada.:0,03 Id. Incid.:5079718
Ref:1700000005317674 Recinto:11-023-073-00006-00005 Cultivo: - Agregado de la referencia del recinto.:0 Zona de la referencia del recinto.:0 Superficie solapada.:0,14 Id. Incid.:5079719

(1) Superficie declarada admisible ajustada con la superficie comprometida.
(2) Factor de penalización valorando el alcance para el tipo de compromiso.

Puede verificar la integridad de una copia de este documento mediante la lectura del código QR adjunto o mediante el acceso a la dirección <https://ws050.juntadeandalucia.es/verificarFirma> indicando el código de VERIFICACIÓN

FIRMADO POR

RAQUEL MARIA ESPIN CRESPO

17/12/2024

VERIFICACIÓN

Pk2jm6UYDU9J72AMTZUYRN3GET48NG

PÁG. 1011/9349



**APELLIDOS Y NOMBRE / RAZÓN SOCIAL**

BARRANCO FERNANDEZ YOLANDA

NIF

***8104*

EXPEDIENTE

1140974

ANUALIDAD DE PAGO

1ª

IMPORTES POR ANUALIDAD

	2023	2024	2025	2026	2027
IMPORTE MÁXIMO SUBVENCIONABLE	5.707,78 €	5.707,78 €	4.756,49 €	4.756,49 €	4.756,49 €
IMPORTE MEDIO DE TRANSFERENCIA (€/ha)	98,58 €	98,58 €	82,15 €	82,15 €	82,15 €

RESUMEN DE UNIDADES

Cód	GRUPO DE PAGO	Sup. Dec. Admisible (ha)	Sup. Comprometida (ha)	Sup. ajustada compromiso (1) (ha)	% sobredec.	Sup. Resuelta (ha)	Importe Declarado	Importe Topado	Importe Resuelto	Importe tras sobredec.
418	PASTOS ASOCIADOS A GANADERÍA ECOLÓGICA	57,90		57,90	0,00	57,90	5.707,78	5.707,78	5.707,78	5.707,78
TOTAL		57,90	57,90	57,90		57,90	5.707,78	5.707,78	5.707,78	5.707,78

APLICACIÓN DE REDUCCIONES Y PENALIZACIONES

GRUPO DE PAGO	Importe Calculado	Importe prerreduc.	Criterios de subvencionabilidad y compromisos	Presentación tardía	Omisión declaración	Condicionidad	IMPORTE (Euros) RESUELTO
PASTOS ASOCIADOS A GANADERÍA	5.707,78	5.707,78	0,00	0,00	0,00	0,00	5.707,78
TOTAL	5.707,78	5.707,78					5.707,78

RESUMEN DE PAGOS**IMPORTE (Euros)**

PASTOS ASOCIADOS A GANADERÍA ECOLÓGICA - Pago realizado	RESUELTO	FEADER	MAPA	CAPADR
	5.707,78 €	4.851,61 €	559,93 €	296,24 €

RECINTOS RESUELTOS

REE	REFERENCIA SIGPAC	CULTIVO DESCRIPCIÓN CULTIVO	S/R G.PAGO	PEND. MEDIA (%)	SUP. DEC. ADMISIBLE (ha)	SUP. COMPROM. (ha)	SUP. AJUSTADA COMPROM. (1) (ha)	SUP. CONV. SIGPAC (ha)	SUP. CERTIF. (ha)	SUP. CAMPO (ha)	SUP. CAMPO DETER. CULT. DECLARADO (ha)	SUP. DEC. REDUCIDA (ha)	SUP. RESUELTA (ha)
-875719	11-045-013-00108-002	62000 PASTOS PERMANENTES DE 5 O MAS AÑOS-SIN VARIEDAD	S 418	14,90	0,16	0,16	0,16		0,16			0,16	0,16
-875713	11-045-013-00094-002	62000 PASTOS PERMANENTES DE 5 O MAS AÑOS-SIN VARIEDAD	S 418	31,80	3,90	3,90	3,90		5,20			3,90	3,90
-875711	11-021-017-00094-023	62000 PASTOS PERMANENTES DE 5 O MAS AÑOS-SIN VARIEDAD	S 418	20,00	0,13	0,13	0,13		0,29			0,13	0,13
-875710	11-021-017-00094-022	62000 PASTOS PERMANENTES DE 5 O MAS AÑOS-SIN VARIEDAD	S 418	24,40	0,47	0,47	0,47		1,05			0,47	0,47
-875709	11-021-017-00094-021	62000 PASTOS PERMANENTES DE 5 O MAS AÑOS-SIN VARIEDAD	S 418	31,90	0,07	0,07	0,07		0,19			0,07	0,07
-875707	11-021-017-00094-019	62000 PASTOS PERMANENTES DE 5 O MAS AÑOS-SIN VARIEDAD	S 418	10,90	0,04	0,04	0,04		0,05			0,04	0,04
-875706	11-021-017-00094-018	62000 PASTOS PERMANENTES DE 5 O MAS AÑOS-SIN VARIEDAD	S 418	13,40	0,03	0,03	0,03		0,03			0,03	0,03
-875704	11-021-017-00094-016	62000 PASTOS PERMANENTES DE 5 O MAS AÑOS-SIN VARIEDAD	S 418	14,10	2,04	2,04	2,04		2,04			2,04	2,04
-875703	11-021-017-00094-015	62000 PASTOS PERMANENTES DE 5 O MAS AÑOS-SIN VARIEDAD	S 418	14,60	0,06	0,06	0,06		0,16			0,06	0,06
-875702	11-021-017-00094-014	62000 PASTOS PERMANENTES DE 5 O MAS AÑOS-SIN VARIEDAD	S 418	21,30	0,25	0,25	0,25		0,71			0,25	0,25
-875701	11-021-017-00094-013	62000 PASTOS PERMANENTES DE 5 O MAS AÑOS-SIN VARIEDAD	S 418	18,10	0,38	0,38	0,38		1,51			0,38	0,38
-875700	11-021-017-00094-012	62000 PASTOS PERMANENTES DE 5 O MAS AÑOS-SIN VARIEDAD	S 418	17,70	1,82	1,82	1,82		4,05			1,82	1,82
-875699	11-021-017-00057-011	62000 PASTOS PERMANENTES DE 5 O MAS AÑOS-SIN VARIEDAD	S 418	23,30	0,03	0,03	0,03		0,05			0,03	0,03
-100530	11-021-017-00094-002	62000 PASTOS PERMANENTES DE 5 O MAS AÑOS-SIN VARIEDAD	S 418	25,80	0,07	0,07	0,07		0,16			0,07	0,07
-100529	11-021-017-00094-005	62000 PASTOS PERMANENTES DE 5 O MAS AÑOS-SIN VARIEDAD	S 418	16,80	9,77	9,77	9,77		9,77			9,77	9,77
4131613	11-021-017-00094-003	62000 PASTOS PERMANENTES DE 5 O MAS AÑOS-SIN VARIEDAD	S 418	13,50	9,81	9,81	9,81		9,81			9,81	9,81
4131616	11-021-017-00094-007	62000 PASTOS PERMANENTES DE 5 O MAS AÑOS-SIN VARIEDAD	S 418	16,60	12,77	12,77	12,77		12,77			12,77	12,77
4131618	11-021-017-00094-009	62000 PASTOS PERMANENTES DE 5 O MAS AÑOS-SIN VARIEDAD	S 418	14,90	5,70	5,70	5,70		5,70			5,70	5,70
4131619	11-021-017-00094-011	62000 PASTOS PERMANENTES DE 5 O MAS AÑOS-SIN VARIEDAD	S 418	14,80	6,86	6,86	6,86		6,86			6,86	6,86
4131625	11-021-017-00057-001	62000 PASTOS PERMANENTES DE 5 O MAS AÑOS-SIN VARIEDAD	S 418	25,80	0,05	0,05	0,05		0,20			0,05	0,05
4131626	11-021-017-00057-002	62000 PASTOS PERMANENTES DE 5 O MAS AÑOS-SIN VARIEDAD	S 418	13,90	2,97	2,97	2,97		3,49			2,97	2,97
4131628	11-021-017-00057-004	62000 PASTOS PERMANENTES DE 5 O MAS AÑOS-SIN VARIEDAD	S 418	8,60	0,31	0,31	0,31		0,31			0,31	0,31
4131631	11-021-017-00057-007	62000 PASTOS PERMANENTES DE 5 O MAS AÑOS-SIN VARIEDAD	S 418	18,70	0,20	0,20	0,20		0,37			0,20	0,20
4131633	11-021-017-00057-009	62000 PASTOS PERMANENTES DE 5 O MAS AÑOS-SIN VARIEDAD	S 418	11,90	0,01	0,01	0,01		0,02			0,01	0,01

(1) Superficie declarada admisible ajustada con la superficie comprometida.
(2) Factor de penalización valorando el alcance para el tipo de compromiso.Puede verificar la integridad de una copia de este documento mediante la lectura del código QR adjunto o mediante el acceso a la dirección <https://ws050.juntadeandalucia.es/verificarFirma> indicando el código de VERIFICACIÓN

FIRMADO POR

RAQUEL MARIA ESPIN CRESPO

17/12/2024

VERIFICACIÓN

Pk2jm6UYDU9J72AMTZUYRN3GET48NG

PÁG. 1012/9349



**INCIDENCIAS****INCIDENCIA DESCRIPCIÓN**

100424	Solicita recinto que no está comprometido para la operación.
Ref:4131627	Recinto:11-021-017-00057-00003 Cultivo:62000 PASTOS PERMANENTES DE 5 O MAS AÑOS-SIN VARIEDAD Secano
Ref:4131629	Recinto:11-021-017-00057-00005 Cultivo:62000 PASTOS PERMANENTES DE 5 O MAS AÑOS-SIN VARIEDAD Secano
Ref:4131630	Recinto:11-021-017-00057-00006 Cultivo:62000 PASTOS PERMANENTES DE 5 O MAS AÑOS-SIN VARIEDAD Secano
Ref:4131632	Recinto:11-021-017-00057-00008 Cultivo:62000 PASTOS PERMANENTES DE 5 O MAS AÑOS-SIN VARIEDAD Secano
Ref:4131634	Recinto:11-021-017-00057-00010 Cultivo:62000 PASTOS PERMANENTES DE 5 O MAS AÑOS-SIN VARIEDAD Secano
Ref:-875705	Recinto:11-021-017-00094-00017 Cultivo:62000 PASTOS PERMANENTES DE 5 O MAS AÑOS-SIN VARIEDAD Secano
Ref:-875708	Recinto:11-021-017-00094-00020 Cultivo:62000 PASTOS PERMANENTES DE 5 O MAS AÑOS-SIN VARIEDAD Secano
Ref:-875717	Recinto:11-045-013-00094-00007 Cultivo:62000 PASTOS PERMANENTES DE 5 O MAS AÑOS-SIN VARIEDAD Secano

Datos considerados para el Cálculo de la Carga Ganadera mínima y máxima del expediente

Explotación	Especie	Inscrito en Sipea y Admisible	Ugm Calculada para CG Mínima	Ugm Calculada para CG Máxima
ES110210001190	BOVINA	SI	30,56	30,56
			<u>30,56</u>	<u>30,56</u>

Superficie determinada para Cálculo Carga Ganadera Mínima: 57,90 ha

Superficie determinada para Cálculo Carga Ganadera Máxima: 57,90 ha

Carga Ganadera Mínima Expediente: 0,53 ugm/ha

Carga Ganadera Máxima Expediente: 0,53 ugm/ha

Recintos Determinados para el Cálculo de Garga Ganadera Mínima

REF.	REFERENCIA SIGPAC	CULTIVO	DESCRIPCIÓN CULTIVO	S/R	SUP. RESUELTA (ha)
-875719	11-045-013-00108-00002	62000	PASTOS PERMANENTES DE 5 O MAS AÑOS-SIN VARIEDAD	S	0,16
-875713	11-045-013-00094-00002	62000	PASTOS PERMANENTES DE 5 O MAS AÑOS-SIN VARIEDAD	S	3,90
-875711	11-021-017-00094-00023	62000	PASTOS PERMANENTES DE 5 O MAS AÑOS-SIN VARIEDAD	S	0,13
-875710	11-021-017-00094-00022	62000	PASTOS PERMANENTES DE 5 O MAS AÑOS-SIN VARIEDAD	S	0,47
-875709	11-021-017-00094-00021	62000	PASTOS PERMANENTES DE 5 O MAS AÑOS-SIN VARIEDAD	S	0,07
-875707	11-021-017-00094-00019	62000	PASTOS PERMANENTES DE 5 O MAS AÑOS-SIN VARIEDAD	S	0,04
-875706	11-021-017-00094-00018	62000	PASTOS PERMANENTES DE 5 O MAS AÑOS-SIN VARIEDAD	S	0,03
-875704	11-021-017-00094-00016	62000	PASTOS PERMANENTES DE 5 O MAS AÑOS-SIN VARIEDAD	S	2,04
-875703	11-021-017-00094-00015	62000	PASTOS PERMANENTES DE 5 O MAS AÑOS-SIN VARIEDAD	S	0,06
-875702	11-021-017-00094-00014	62000	PASTOS PERMANENTES DE 5 O MAS AÑOS-SIN VARIEDAD	S	0,25
-875701	11-021-017-00094-00013	62000	PASTOS PERMANENTES DE 5 O MAS AÑOS-SIN VARIEDAD	S	0,38
-875700	11-021-017-00094-00012	62000	PASTOS PERMANENTES DE 5 O MAS AÑOS-SIN VARIEDAD	S	1,82
-875699	11-021-017-00057-00011	62000	PASTOS PERMANENTES DE 5 O MAS AÑOS-SIN VARIEDAD	S	0,03
-100530	11-021-017-00094-00002	62000	PASTOS PERMANENTES DE 5 O MAS AÑOS-SIN VARIEDAD	S	0,07
-100529	11-021-017-00094-00005	62000	PASTOS PERMANENTES DE 5 O MAS AÑOS-SIN VARIEDAD	S	9,77
4131613	11-021-017-00094-00003	62000	PASTOS PERMANENTES DE 5 O MAS AÑOS-SIN VARIEDAD	S	9,81
4131616	11-021-017-00094-00007	62000	PASTOS PERMANENTES DE 5 O MAS AÑOS-SIN VARIEDAD	S	12,77
4131618	11-021-017-00094-00009	62000	PASTOS PERMANENTES DE 5 O MAS AÑOS-SIN VARIEDAD	S	5,70
4131619	11-021-017-00094-00011	62000	PASTOS PERMANENTES DE 5 O MAS AÑOS-SIN VARIEDAD	S	6,86
4131625	11-021-017-00057-00001	62000	PASTOS PERMANENTES DE 5 O MAS AÑOS-SIN VARIEDAD	S	0,05
4131626	11-021-017-00057-00002	62000	PASTOS PERMANENTES DE 5 O MAS AÑOS-SIN VARIEDAD	S	2,97
4131628	11-021-017-00057-00004	62000	PASTOS PERMANENTES DE 5 O MAS AÑOS-SIN VARIEDAD	S	0,31

(1) Superficie declarada admisible ajustada con la superficie comprometida.
(2) Factor de penalización valorando el alcance para el tipo de compromiso.Puede verificar la integridad de una copia de este documento mediante la lectura del código QR adjunto o mediante el acceso a la dirección <https://ws050.juntadeandalucia.es/verificarFirma> indicando el código de VERIFICACIÓN

FIRMADO POR

RAQUEL MARIA ESPIN CRESPO

17/12/2024

VERIFICACIÓN

Pk2jm6UYDU9J72AMTZUYRN3GET48NG

PÁG. 1013/9349



**Datos considerados para el Cálculo de la Carga Ganadera mínima y máxima del expediente****Recintos Determinados para el Cálculo de Garga Ganadera Mínima**

REF.	REFERENCIA SIGPAC	CULTIVO	DESCRIPCIÓN CULTIVO	S/R	SUP.
					RESUELTA (ha)
4131631	11-021-017-00057-00007	62000	PASTOS PERMANENTES DE 5 O MAS AÑOS-SIN VARIEDAD	S	0,20
4131633	11-021-017-00057-00009	62000	PASTOS PERMANENTES DE 5 O MAS AÑOS-SIN VARIEDAD	S	0,01

Recintos Determinados para el Cálculo de Garga Ganadera Máxima

REF.	REFERENCIA SIGPAC	CULTIVO	DESCRIPCIÓN CULTIVO	S/R	SUP.
					RESUELTA (ha)
-875719	11-045-013-00108-00002	62000	PASTOS PERMANENTES DE 5 O MAS AÑOS-SIN VARIEDAD	S	0,16
-875717	11-045-013-00094-00007	62000	PASTOS PERMANENTES DE 5 O MAS AÑOS-SIN VARIEDAD	S	0,00
-875713	11-045-013-00094-00002	62000	PASTOS PERMANENTES DE 5 O MAS AÑOS-SIN VARIEDAD	S	3,90
-875711	11-021-017-00094-00023	62000	PASTOS PERMANENTES DE 5 O MAS AÑOS-SIN VARIEDAD	S	0,13
-875710	11-021-017-00094-00022	62000	PASTOS PERMANENTES DE 5 O MAS AÑOS-SIN VARIEDAD	S	0,47
-875709	11-021-017-00094-00021	62000	PASTOS PERMANENTES DE 5 O MAS AÑOS-SIN VARIEDAD	S	0,07
-875708	11-021-017-00094-00020	62000	PASTOS PERMANENTES DE 5 O MAS AÑOS-SIN VARIEDAD	S	0,00
-875707	11-021-017-00094-00019	62000	PASTOS PERMANENTES DE 5 O MAS AÑOS-SIN VARIEDAD	S	0,04
-875706	11-021-017-00094-00018	62000	PASTOS PERMANENTES DE 5 O MAS AÑOS-SIN VARIEDAD	S	0,03
-875705	11-021-017-00094-00017	62000	PASTOS PERMANENTES DE 5 O MAS AÑOS-SIN VARIEDAD	S	0,00
-875704	11-021-017-00094-00016	62000	PASTOS PERMANENTES DE 5 O MAS AÑOS-SIN VARIEDAD	S	2,04
-875703	11-021-017-00094-00015	62000	PASTOS PERMANENTES DE 5 O MAS AÑOS-SIN VARIEDAD	S	0,06
-875702	11-021-017-00094-00014	62000	PASTOS PERMANENTES DE 5 O MAS AÑOS-SIN VARIEDAD	S	0,25
-875701	11-021-017-00094-00013	62000	PASTOS PERMANENTES DE 5 O MAS AÑOS-SIN VARIEDAD	S	0,38
-875700	11-021-017-00094-00012	62000	PASTOS PERMANENTES DE 5 O MAS AÑOS-SIN VARIEDAD	S	1,82
-875699	11-021-017-00057-00011	62000	PASTOS PERMANENTES DE 5 O MAS AÑOS-SIN VARIEDAD	S	0,03
-100530	11-021-017-00094-00002	62000	PASTOS PERMANENTES DE 5 O MAS AÑOS-SIN VARIEDAD	S	0,07
-100529	11-021-017-00094-00005	62000	PASTOS PERMANENTES DE 5 O MAS AÑOS-SIN VARIEDAD	S	9,77
4131613	11-021-017-00094-00003	62000	PASTOS PERMANENTES DE 5 O MAS AÑOS-SIN VARIEDAD	S	9,81
4131616	11-021-017-00094-00007	62000	PASTOS PERMANENTES DE 5 O MAS AÑOS-SIN VARIEDAD	S	12,77
4131618	11-021-017-00094-00009	62000	PASTOS PERMANENTES DE 5 O MAS AÑOS-SIN VARIEDAD	S	5,70
4131619	11-021-017-00094-00011	62000	PASTOS PERMANENTES DE 5 O MAS AÑOS-SIN VARIEDAD	S	6,86
4131625	11-021-017-00057-00001	62000	PASTOS PERMANENTES DE 5 O MAS AÑOS-SIN VARIEDAD	S	0,05
4131626	11-021-017-00057-00002	62000	PASTOS PERMANENTES DE 5 O MAS AÑOS-SIN VARIEDAD	S	2,97
4131627	11-021-017-00057-00003	62000	PASTOS PERMANENTES DE 5 O MAS AÑOS-SIN VARIEDAD	S	0,00
4131628	11-021-017-00057-00004	62000	PASTOS PERMANENTES DE 5 O MAS AÑOS-SIN VARIEDAD	S	0,31
4131629	11-021-017-00057-00005	62000	PASTOS PERMANENTES DE 5 O MAS AÑOS-SIN VARIEDAD	S	0,00
4131630	11-021-017-00057-00006	62000	PASTOS PERMANENTES DE 5 O MAS AÑOS-SIN VARIEDAD	S	0,00
4131631	11-021-017-00057-00007	62000	PASTOS PERMANENTES DE 5 O MAS AÑOS-SIN VARIEDAD	S	0,20
4131632	11-021-017-00057-00008	62000	PASTOS PERMANENTES DE 5 O MAS AÑOS-SIN VARIEDAD	S	0,00
4131633	11-021-017-00057-00009	62000	PASTOS PERMANENTES DE 5 O MAS AÑOS-SIN VARIEDAD	S	0,01

(1) Superficie declarada admisible ajustada con la superficie comprometida.
(2) Factor de penalización valorando el alcance para el tipo de compromiso.

Puede verificar la integridad de una copia de este documento mediante la lectura del código QR adjunto o mediante el acceso a la dirección <https://ws050.juntadeandalucia.es/verificarFirma> indicando el código de VERIFICACIÓN

FIRMADO POR	RAQUEL MARIA ESPIN CRESPO	17/12/2024	
VERIFICACIÓN	Pk2jm6UYDU9J72AMTZUYRN3GET48NG	PÁG. 1014/9349	

**Datos considerados para el Cálculo de la Carga Ganadera mínima y máxima del expediente****Recintos Determinados para el Cálculo de Garga Ganadera Máxima**

<u>REF.</u>	<u>REFERENCIA SIGPAC</u>	<u>CULTIVO</u>	<u>DESCRIPCIÓN CULTIVO</u>	<u>S/R</u>	<u>SUP. RESUELTA (ha)</u>
4131634	11-021-017-00057-00010	62000	PASTOS PERMANENTES DE 5 O MAS AÑOS-SIN VARIEDAD	S	0,00

(1) Superficie declarada admisible ajustada con la superficie comprometida.
(2) Factor de penalización valorando el alcance para el tipo de compromiso.

Puede verificar la integridad de una copia de este documento mediante la lectura del código QR adjunto o mediante el acceso a la dirección <https://ws050.juntadeandalucia.es/verificarFirma> indicando el código de VERIFICACIÓN

FIRMADO POR	RAQUEL MARIA ESPIN CRESPO	17/12/2024	
VERIFICACIÓN	Pk2jm6UYDU9J72AMTZUYRN3GET48NG	PÁG. 1015/9349	

**APELLIDOS Y NOMBRE / RAZÓN SOCIAL**

Barrera Barea Alberto

NIF

***9914*

EXPEDIENTE

1224418

ANUALIDAD DE PAGO

1ª

IMPORTES POR ANUALIDAD

	2023	2024	2025	2026	2027
IMPORTE MÁXIMO SUBVENCIONABLE	978,71 €	978,71 €	978,71 €	815,59 €	815,59 €
IMPORTE MEDIO DE TRANSFERENCIA (€/ha)	297,48 €	297,48 €	297,48 €	247,90 €	247,90 €

RESUMEN DE UNIDADES

Cód	GRUPO DE PAGO	Sup. Dec. Admisible (ha)	Sup. Comprometida (ha)	Sup. ajustada compromiso (1) (ha)	% sobredec.	Sup. Resuelta (ha)	Importe Declarado	Importe Topado	Importe Resuelto	Importe tras sobredec.
419	OLIVAR	3,29		3,29	0,00	3,29	978,71	978,71	978,71	978,71
TOTAL		3,29	3,29	3,29		3,29	978,71	978,71	978,71	978,71

APLICACIÓN DE REDUCCIONES Y PENALIZACIONES

GRUPO DE PAGO	Importe Calculado	Importe prereduc.	Criterios de subvencionabilidad y compromisos	Presentación tardía	Omisión declaración	Condicionalidad	IMPORTE (Euros) RESUELTO
OLIVAR	978,71	978,71	0,00	0,00	0,00	0,00	978,71
TOTAL	978,71	978,71					978,71

RESUMEN DE PAGOS**IMPORTE (Euros)**

	RESUELTO	FEADER	MAPA	CAPADR
OLIVAR - Pago realizado	978,71 €	831,90 €	96,01 €	50,80 €

RECINTOS RESUELTOS

REF.	REFERENCIA SIGPAC	CULTIVO	DESCRIPCIÓN CULTIVO	S/R G.PAGO	PEND. MEDIA (%)	SUP. DEC. ADMISIBLE (ha)	SUP. COMPROM. (ha)	SUP. AJUSTADA COMPR.(1) (ha)	SUP. CONY. SIGPAC (ha)	SUP. CERTIE (ha)	SUP. CAMPO (ha)	SUP. CAMPO DETER. CULT. DECLARADO (ha)	SUP. DEC. REDUCIDA (ha)	SUP. RESUELTA (ha)
-62054	11-026-016-00041-001	101195	OLIVAR-LECHIN DE SEVILLA	S	419	43,20	0,32	0,32	0,32	0,32			0,32	0,32
1700000006463378	11-026-016-00041-001	101195	OLIVAR-LECHIN DE SEVILLA	S	419	43,20	1,26	1,26	1,26	1,26			1,26	1,26
1700000006463379	11-026-016-00041-003	101195	OLIVAR-LECHIN DE SEVILLA	S	419	32,10	0,73	0,73	0,73	0,73			0,73	0,73
1700000006463384	11-026-016-00041-004	101195	OLIVAR-LECHIN DE SEVILLA	S	419	32,80	0,98	0,98	0,98	0,98			0,98	0,98

INCIDENCIAS**INCIDENCIA DESCRIPCIÓN**

100407 Explotación solicitada no forma parte de ningún organismo de control autorizado para la producción ecológica en Andalucía o fecha de inscripción posterior al plazo establecido (Anexo I. Criterios de Subvencionabilidad. Orden 28 de marzo de 2023).
Explotación:ES110260000017 Especie:PORCINO

(1) Superficie declarada admisible ajustada con la superficie comprometida.
(2) Factor de penalización valorando el alcance para el tipo de compromiso.

Puede verificar la integridad de una copia de este documento mediante la lectura del código QR adjunto o mediante el acceso a la dirección <https://ws050.juntadeandalucia.es/verificarFirma> indicando el código de VERIFICACIÓN

FIRMADO POR

RAQUEL MARIA ESPIN CRESPO

17/12/2024

VERIFICACIÓN

Pk2jm6UYDU9J72AMTZUYRN3GET48NG

PÁG. 1016/9349





<u>APELLIDOS Y NOMBRE / RAZÓN SOCIAL</u>	<u>NIF</u>	<u>EXPEDIENTE</u>	<u>ANUALIDAD DE PAGO</u>		
BARRERA GARCIA SALVADOR	****5646*	1100095	1ª		
IMPORTE POR ANUALIDAD					
	2023	2024	2025	2026	2027
IMPORTE MÁXIMO SUBVENCIONABLE	12.779,46 €	12.779,46 €	10.649,41 €	10.649,41 €	10.649,41 €
IMPORTE MEDIO DE TRANSFERENCIA (€/ha)	97,15 €	97,15 €	80,96 €	80,96 €	80,96 €

RESUMEN DE UNIDADES

<u>Cód</u>	<u>GRUPO DE PAGO</u>	<u>Sup. Dec. Admisible (ha)</u>	<u>Sup. Comprometida (ha)</u>	<u>Sup. ajustada compromiso (1) (ha)</u>	<u>% sobredecc.</u>	<u>Sup. Resuelta (ha)</u>	<u>Importe Declarado</u>	<u>Importe Topado</u>	<u>Importe Resuelto</u>	<u>Importe tras sobredecc.</u>
416	HERBÁCEOS	26,88		26,83	0,00	26,83	4.867,23	4.867,23	4.867,23	4.867,23
418	PASTOS ASOCIADOS A GANADERÍA ECOLÓGICA	104,82		104,71	0,00	104,71	9.151,18	7.912,23	7.912,23	7.912,23
TOTAL		131,70	131,54	131,54		131,54	14.018,41	12.779,46	12.779,46	12.779,46

APLICACIÓN DE REDUCCIONES Y PENALIZACIONES

<u>GRUPO DE PAGO</u>	<u>Importe Calculado</u>	<u>Importe prereduc.</u>	<u>Importe subvencionabilidad y compromisos</u>	<u>Presentación tardía</u>	<u>Omisión declaración</u>	<u>Condicionabilidad</u>	<u>IMPORTE (Euros) RESUELTO</u>
HERBÁCEOS	4.867,23	4.867,23	0,00	0,00	0,00	0,00	4.867,23
PASTOS ASOCIADOS A GANADERÍA	7.912,23	7.912,23	0,00	0,00	0,00	0,00	7.912,23
TOTAL	12.779,46	12.779,46					12.779,46

RESUMEN DE PAGOS

	<u>RESUELTO</u>	<u>FEADER</u>	<u>MAPA</u>	<u>CAPADR</u>
HERBÁCEOS - Pago realizado	4.867,23 €	4.137,15 €	477,48 €	252,60 €
PASTOS ASOCIADOS A GANADERÍA ECOLÓGICA - Pago realizado	7.912,23 €	6.725,40 €	776,19 €	410,64 €
TOTAL	12.779,46 €	10.862,55 €	1.253,67 €	663,24 €

RECINTOS RESUELTOS

<u>REF.</u>	<u>REFERENCIA SIGPAC</u>	<u>CULTIVO DESCRIPCIÓN CULTIVO</u>	<u>S/R G.PAGO</u>	<u>PEND. MEDIA (%)</u>	<u>SUP. DEC. ADMISIBLE (ha)</u>	<u>SUP. COMPROM. (ha)</u>	<u>SUP. AJUSTADA COMPR.(1) (ha)</u>	<u>SUP. CONV. SIGPAC (ha)</u>	<u>SUP. CERTIF. (ha)</u>	<u>SUP. CAMPO (ha)</u>	<u>SUP. CAMPO DETER. CULT. DECLARADO (ha)</u>	<u>SUP. DEC. REDUCIDA (ha)</u>	<u>SUP. RESUELTA (ha)</u>
-1527231	11-042-001-00003-005	41000 HABAS-SIN VARIEDAD	S 416	18,10	0,51	0,51	0,51		0,51			0,51	0,51
-1527227	11-042-001-00003-005	8000 AVENA-SIN VARIEDAD	S 416	18,10	8,92	8,92	8,92		8,92			8,92	8,92
-1527173	11-042-001-00003-004	8000 AVENA-SIN VARIEDAD	S 416	21,70	6,52	6,47	6,47		6,69			6,47	6,47
-1028415	11-042-001-00003-028	8000 AVENA-SIN VARIEDAD	S 416	30,10	0,01	0,01	0,01		0,01			0,01	0,01
-1028414	11-042-001-00003-027	8000 AVENA-SIN VARIEDAD	S 416	27,60	0,02	0,02	0,02		0,02			0,02	0,02
-1028412	11-042-001-00003-024	8000 AVENA-SIN VARIEDAD	S 416	30,20	0,12	0,12	0,12		0,12			0,12	0,12
-504248	11-042-001-00003-017	8000 AVENA-SIN VARIEDAD	S 416	12,00	0,06	0,06	0,06		0,06			0,06	0,06
-503932	11-042-001-00003-022	8000 AVENA-SIN VARIEDAD	S 416	22,30	1,25	1,25	1,25		1,25			1,25	1,25
-503914	11-042-001-00003-012	8000 AVENA-SIN VARIEDAD	S 416	19,20	2,22	2,22	2,22		2,22			2,22	2,22
-503879	11-042-001-00003-006	8000 AVENA-SIN VARIEDAD	S 416	14,80	0,58	0,58	0,58		0,71			0,58	0,58
-503797	11-042-001-00003-003	41000 HABAS-SIN VARIEDAD	S 416	12,30	6,22	6,22	6,22		6,22			6,22	6,22
-503785	11-042-001-00003-002	8000 AVENA-SIN VARIEDAD	S 416	24,90	0,45	0,45	0,45		0,45			0,45	0,45
-1527174	11-042-001-00003-004	63000 PASTOS DE MENOS DE 5 AÑOS-SIN VARIEDAD	S 418	21,70	0,17	0,17	0,17		0,17			0,17	0,17
-1028413	11-042-001-00003-026	62000 PASTOS PERMANENTES DE 5 O MAS AÑOS-SIN VARIEDAD	S 418	21,70	0,14	0,14	0,14		0,18			0,14	0,14
-504304	11-042-001-00003-010	62000 PASTOS PERMANENTES DE 5 O MAS AÑOS-SIN VARIEDAD	S 418	13,60	2,84	2,84	2,84		2,84			2,84	2,84
-503939	11-042-001-00004-003	62000 PASTOS PERMANENTES DE 5 O MAS AÑOS-SIN VARIEDAD	S 418	9,80	2,11	2,11	2,11		2,48			2,11	2,11
-503922	11-042-001-00003-013	62000 PASTOS PERMANENTES DE 5 O MAS AÑOS-SIN VARIEDAD	S 418	30,90	0,23	0,23	0,23		0,23			0,23	0,23
-503904	11-042-001-00003-011	62000 PASTOS PERMANENTES DE 5 O MAS AÑOS-SIN VARIEDAD	S 418	42,20	6,66	6,66	6,66		14,80			6,66	6,66
-503891	11-042-001-00003-007	62000 PASTOS PERMANENTES DE 5 O MAS AÑOS-SIN VARIEDAD	S 418	27,20	92,43	92,43	92,43		123,39			92,43	92,43
-503883	11-042-001-00003-006	63000 PASTOS DE MENOS DE 5 AÑOS-SIN VARIEDAD	S 418	14,80	0,13	0,13	0,13		0,13			0,13	0,13

(1) Superficie declarada admisible ajustada con la superficie comprometida.
(2) Factor de penalización valorando el alcance para el tipo de compromiso.Puede verificar la integridad de una copia de este documento mediante la lectura del código QR adjunto o mediante el acceso a la dirección <https://ws050.juntadeandalucia.es/verificarFirma> indicando el código de VERIFICACIÓN

FIRMADO POR

RAQUEL MARIA ESPIN CRESPO

17/12/2024

VERIFICACIÓN

Pk2jm6UYDU9J72AMTZUYRN3GET48NG

PÁG. 1017/9349



**INCIDENCIAS****INCIDENCIA DESCRIPCIÓN**

- 4272 Verifica que las líneas de declaración de las Solicitudes Únicas no tienen solapes con la capa de Retroactividad Gráfica (ambas de la misma campaña) a nivel de expediente/línea de declaración gráfica de la solicitud.
Ref:-1527173 Recinto:11-042-001-00003-00004 Cultivo: - Agregado de la referencia del recinto.:0 Zona de la referencia del recinto.:0 Superficie solapada.:0,05 Id. Incid.:100997959
- Ref:-503891 Recinto:11-042-001-00003-00007 Cultivo: - Agregado de la referencia del recinto.:0 Zona de la referencia del recinto.:0 Superficie solapada.:0,11 Id. Incid.:100997960
- 100402 Recinto solicitado no forma parte de ningún organismo de control autorizado para la producción ecológica en Andalucía o fecha de inscripción posterior al plazo establecido (Anexo I. Criterios de Subvencionabilidad. Orden 28 de marzo de 2023).
Ref:-503927 Recinto:11-042-001-00003-00020 Cultivo:63000 PASTOS DE MENOS DE 5 AÑOS-SIN VARIEDAD Secano
- 100406 Grupo de cultivo declarado en el recinto no coincide con el grupo de cultivo existente en el organismo de control autorizado para la producción ecológica en Andalucía (Anexo I. Criterios de Subvencionabilidad. Orden 28 de marzo de 2023).
Ref:-503927 Recinto:11-042-001-00003-00020 Cultivo:63000 PASTOS DE MENOS DE 5 AÑOS-SIN VARIEDAD Secano Grupo de SIPEA:HERBACEOS
- 100407 Explotación solicitada no forma parte de ningún organismo de control autorizado para la producción ecológica en Andalucía o fecha de inscripción posterior al plazo establecido (Anexo I. Criterios de Subvencionabilidad. Orden 28 de marzo de 2023).
Explotación:ES110420000146 Especie:CAPRINA
- 100424 Solicita recinto que no está comprometido para la operación.
Ref:-503927 Recinto:11-042-001-00003-00020 Cultivo:63000 PASTOS DE MENOS DE 5 AÑOS-SIN VARIEDAD Secano

Datos considerados para el Cálculo de la Carga Ganadera mínima y máxima del expediente

Explotación	Especie	Inscrito en Sipea y Admisible	Ugm Calculada para CG Mínima	Ugm Calculada para CG Máxima
ES110420000146	BOVINA	SI	24,45	24,45
ES110420000146	CAPRINA	NO	0,00	42,99
ES110420000146	OVINA	SI	1,85	1,85
			26,30	69,29

Superficie determinada para Cálculo Carga Ganadera Mínima: 111,56 ha

Superficie determinada para Cálculo Carga Ganadera Máxima: 111,72 ha

Los importes del Grupo de Pago de pastos de este expediente han sido ajustados por no llegar a la carga ganadera mínima de 0,3

Carga Ganadera Mínima Expediente: 0,24 ugm/ha

Carga Ganadera Máxima Expediente: 0,62 ugm/ha

Recintos Determinados para el Cálculo de Garga Ganadera Mínima

REF.	REFERENCIA SIGPAC	CULTIVO	DESCRIPCIÓN CULTIVO	S/R	SUP. RESUELTA (ha)
-1527601	11-042-019-00009-00004	62000	PASTOS PERMANENTES DE 5 O MAS AÑOS-SIN VARIEDAD	S	0,02
-1527174	11-042-001-00003-00004	63000	PASTOS DE MENOS DE 5 AÑOS-SIN VARIEDAD	S	0,17
-1527007	11-042-019-00009-00001	62000	PASTOS PERMANENTES DE 5 O MAS AÑOS-SIN VARIEDAD	S	1,98
-1028413	11-042-001-00003-00026	62000	PASTOS PERMANENTES DE 5 O MAS AÑOS-SIN VARIEDAD	S	0,14
-504304	11-042-001-00003-00010	62000	PASTOS PERMANENTES DE 5 O MAS AÑOS-SIN VARIEDAD	S	2,84
-504097	11-042-018-00008-00010	62000	PASTOS PERMANENTES DE 5 O MAS AÑOS-SIN VARIEDAD	S	0,18
-503974	11-042-018-00008-00003	62000	PASTOS PERMANENTES DE 5 O MAS AÑOS-SIN VARIEDAD	S	4,67
-503939	11-042-001-00004-00003	62000	PASTOS PERMANENTES DE 5 O MAS AÑOS-SIN VARIEDAD	S	2,11
-503922	11-042-001-00003-00013	62000	PASTOS PERMANENTES DE 5 O MAS AÑOS-SIN VARIEDAD	S	0,23
-503904	11-042-001-00003-00011	62000	PASTOS PERMANENTES DE 5 O MAS AÑOS-SIN VARIEDAD	S	6,66
-503891	11-042-001-00003-00007	62000	PASTOS PERMANENTES DE 5 O MAS AÑOS-SIN VARIEDAD	S	92,43
-503883	11-042-001-00003-00006	63000	PASTOS DE MENOS DE 5 AÑOS-SIN VARIEDAD	S	0,13

Recintos Determinados para el Cálculo de Garga Ganadera Máxima

REF.	REFERENCIA SIGPAC	CULTIVO	DESCRIPCIÓN CULTIVO	S/R	SUP. RESUELTA (ha)
-1527601	11-042-019-00009-00004	62000	PASTOS PERMANENTES DE 5 O MAS AÑOS-SIN VARIEDAD	S	0,02

(1) Superficie declarada admisible ajustada con la superficie comprometida.
(2) Factor de penalización valorando el alcance para el tipo de compromiso.Puede verificar la integridad de una copia de este documento mediante la lectura del código QR adjunto o mediante el acceso a la dirección <https://ws050.juntadeandalucia.es/verificarFirma> indicando el código de VERIFICACIÓN

FIRMADO POR

RAQUEL MARIA ESPIN CRESPO

17/12/2024

VERIFICACIÓN

Pk2jm6UYDU9J72AMTZUYRN3GET48NG

PÁG. 1018/9349



**Datos considerados para el Cálculo de la Carga Ganadera mínima y máxima del expediente****Recintos Determinados para el Cálculo de Garga Ganadera Máxima**

REF.	REFERENCIA SIGPAC	CULTIVO	DESCRIPCIÓN CULTIVO	SUP.	
				S/R	RESUELTA (ha)
-1527174	11-042-001-00003-00004	63000	PASTOS DE MENOS DE 5 AÑOS-SIN VARIEDAD	S	0,17
-1527012	11-042-019-00022-00004	62000	PASTOS PERMANENTES DE 5 O MAS AÑOS-SIN VARIEDAD	S	0,08
-1527011	11-042-019-00022-00004	62000	PASTOS PERMANENTES DE 5 O MAS AÑOS-SIN VARIEDAD	S	0,01
-1527010	11-042-019-00022-00004	62000	PASTOS PERMANENTES DE 5 O MAS AÑOS-SIN VARIEDAD	S	0,01
-1527007	11-042-019-00009-00001	62000	PASTOS PERMANENTES DE 5 O MAS AÑOS-SIN VARIEDAD	S	1,98
-1527005	11-042-018-00014-00003	62000	PASTOS PERMANENTES DE 5 O MAS AÑOS-SIN VARIEDAD	S	0,02
-1028413	11-042-001-00003-00026	62000	PASTOS PERMANENTES DE 5 O MAS AÑOS-SIN VARIEDAD	S	0,14
-504304	11-042-001-00003-00010	62000	PASTOS PERMANENTES DE 5 O MAS AÑOS-SIN VARIEDAD	S	2,84
-504097	11-042-018-00008-00010	62000	PASTOS PERMANENTES DE 5 O MAS AÑOS-SIN VARIEDAD	S	0,18
-503974	11-042-018-00008-00003	62000	PASTOS PERMANENTES DE 5 O MAS AÑOS-SIN VARIEDAD	S	4,67
-503939	11-042-001-00004-00003	62000	PASTOS PERMANENTES DE 5 O MAS AÑOS-SIN VARIEDAD	S	2,11
-503927	11-042-001-00003-00020	63000	PASTOS DE MENOS DE 5 AÑOS-SIN VARIEDAD	S	0,04
-503922	11-042-001-00003-00013	62000	PASTOS PERMANENTES DE 5 O MAS AÑOS-SIN VARIEDAD	S	0,23
-503904	11-042-001-00003-00011	62000	PASTOS PERMANENTES DE 5 O MAS AÑOS-SIN VARIEDAD	S	6,66
-503891	11-042-001-00003-00007	62000	PASTOS PERMANENTES DE 5 O MAS AÑOS-SIN VARIEDAD	S	92,43
-503883	11-042-001-00003-00006	63000	PASTOS DE MENOS DE 5 AÑOS-SIN VARIEDAD	S	0,13

Incidencias de carga ganadera**INCIDENCIA DESCRIPCIÓN**

4272	Verifica que las líneas de declaración de las Solicitudes Únicas no tienen solapes con la capa de Retroactividad Gráfica (ambas de la misma campaña) a nivel de expediente/línea de declaración gráfica de la solicitud. Ref:-503891 Recinto:11-042-001-00003-00007 Cultivo: - Agregado de la referencia del recinto.:0 Zona de la referencia del recinto.:0 Superficie solapada.:0,11 Id. Incid.:5080674
100407	Explotación solicitada no forma parte de ningún organismo de control autorizado para la producción ecológica en Andalucía o fecha de inscripción posterior al plazo establecido (Anexo I. Criterios de Subvencionabilidad. Orden 28 de marzo de 2023). Explotación:ES110420000146 Especie:CAPRINA

(1) Superficie declarada admisible ajustada con la superficie comprometida.
(2) Factor de penalización valorando el alcance para el tipo de compromiso.

Puede verificar la integridad de una copia de este documento mediante la lectura del código QR adjunto o mediante el acceso a la dirección <https://ws050.juntadeandalucia.es/verificarFirma> indicando el código de VERIFICACIÓN

FIRMADO POR	RAQUEL MARIA ESPIN CRESPO	17/12/2024	
VERIFICACIÓN	Pk2jm6UYDU9J72AMTZUYRN3GET48NG	PÁG. 1019/9349	

**APELLIDOS Y NOMBRE / RAZÓN SOCIAL**

BASCON JIMENEZ MANUEL

NIF

***3996*

EXPEDIENTE

1132909

ANUALIDAD DE PAGO

1ª

IMPORTES POR ANUALIDAD

	2023	2024	2025	2026	2027
IMPORTE MÁXIMO SUBVENCIONABLE	3.647,10 €	3.647,10 €	3.647,10 €	3.039,25 €	3.039,25 €
IMPORTE MEDIO DE TRANSFERENCIA (€/ha)	297,48 €	297,48 €	297,48 €	247,90 €	247,90 €

RESUMEN DE UNIDADES

Cód	GRUPO DE PAGO	Sup. Dec. Admisible (ha)	Sup. Comprometida (ha)	Sup. ajustada compromiso (1) (ha)	% sobredec.	Sup. Resuelta (ha)	Importe Declarado	Importe Topado	Importe Resuelto	Importe tras sobredec.
419	OLIVAR	12,26		12,26	0,00	12,26	3.647,10	3.647,10	3.647,10	3.647,10
TOTAL		12,26	12,26	12,26		12,26	3.647,10	3.647,10	3.647,10	3.647,10

APLICACIÓN DE REDUCCIONES Y PENALIZACIONES

GRUPO DE PAGO	Importe Calculado	Importe prereduc.	Criterios de subvencionabilidad y compromisos	Presentación tardía	Omisión declaración	Condicionalidad	IMPORTE (Euros) RESUELTO
OLIVAR	3.647,10	3.647,10	0,00	0,00	0,00	0,00	3.647,10
TOTAL	3.647,10	3.647,10					3.647,10

RESUMEN DE PAGOS**IMPORTE (Euros)**

	RESUELTO	FEADER	MAPA	CAPADR
OLIVAR - Pago realizado	3.647,10 €	3.100,04 €	357,78 €	189,28 €

RECINTOS RESUELTOS

REF.	REFERENCIA SIGPAC	CULTIVO	DESCRIPCIÓN CULTIVO	S/R	G.PAGO	PEND. MEDIA (%)	SUP. DEC. ADMISIBLE (ha)	SUP. COMPROM. (ha)	SUP. AJUSTADA COMPROM. (1) (ha)	SUP. CONY. SIGPAC (ha)	SUP. CERTIE (ha)	SUP. CAMPO (ha)	SUP. CAMPO DETER. CULT. DECLARADO (ha)	SUP. DEC. REDUCIDA (ha)	SUP. RESUELTA (ha)
-1333549	14-040-007-00076-004	101138	OLIVAR-HOJIBLANCA	S	419	11,70	12,24	12,24	12,24		12,24			12,24	12,24
1700000007234980	14-040-007-00056-004	101138	OLIVAR-HOJIBLANCA	S	419	9,10	0,02	0,02	0,02		0,02			0,02	0,02

(1) Superficie declarada admisible ajustada con la superficie comprometida.
(2) Factor de penalización valorando el alcance para el tipo de compromiso.

Puede verificar la integridad de una copia de este documento mediante la lectura del código QR adjunto o mediante el acceso a la dirección <https://ws050.juntadeandalucia.es/verificarFirma> indicando el código de VERIFICACIÓN

FIRMADO POR

RAQUEL MARIA ESPIN CRESPO

17/12/2024

VERIFICACIÓN

Pk2jm6UYDU9J72AMTZUYRN3GET48NG

PÁG. 1020/9349



**APELLIDOS Y NOMBRE / RAZÓN SOCIAL**

Bautista Alcaraz Laura

NIF

***0948*

EXPEDIENTE

1274105

ANUALIDAD DE PAGO

1ª

IMPORTES POR ANUALIDAD

	2023	2024	2025	2026	2027
IMPORTE MÁXIMO SUBVENCIONABLE	6.707,38 €	6.707,38 €	5.589,49 €	5.589,49 €	5.589,49 €
IMPORTE MEDIO DE TRANSFERENCIA (€/ha)	98,58 €	98,58 €	82,15 €	82,15 €	82,15 €

RESUMEN DE UNIDADES

Cód	GRUPO DE PAGO	Sup. Dec. Admisible (ha)	Sup. Comprometida (ha)	Sup. ajustada compromiso (1) (ha)	% sobredec.	Sup. Resuelta (ha)	Importe Declarado	Importe Topado	Importe Resuelto	Importe tras sobredec.
418	PASTOS ASOCIADOS A GANADERÍA ECOLÓGICA	102,37		68,04	0,00	68,04	6.707,38	6.707,38	6.707,38	6.707,38
TOTAL		102,37	68,04	68,04		68,04	6.707,38	6.707,38	6.707,38	6.707,38

APLICACIÓN DE REDUCCIONES Y PENALIZACIONES

GRUPO DE PAGO	Importe Calculado	Importe prereduc.	Criterios de subvencionabilidad y compromisos	Presentación tardía	Omisión declaración	Condicionidad	IMPORTE (Euros) RESUELTO
PASTOS ASOCIADOS A GANADERÍA	6.707,38	6.707,38	0,00	0,00	0,00	0,00	6.707,38
TOTAL	6.707,38	6.707,38					6.707,38

RESUMEN DE PAGOS

	RESUELTO	FEADER	MAPA	CAPADR
PASTOS ASOCIADOS A GANADERÍA ECOLÓGICA - Pago realizado	6.707,38 €	5.701,27 €	657,99 €	348,12 €

RECINTOS RESUELTOS

REE	REFERENCIA SIGPAC	CULTIVO	DESCRIPCIÓN CULTIVO	S/R G.PAGO	PEND. MEDIA (%)	SUP. DEC. ADMISIBLE (ha)	SUP. COMPROM. (ha)	SUP. AJUSTADA COMPROM. (1) (ha)	SUP. CONV. SIGPAC (ha)	SUP. CERTIF. (ha)	SUP. CAMPO (ha)	SUP. CAMPO DETER. CULT. DECLARADO (ha)	SUP. DEC. REDUCIDA (ha)	SUP. RESUELTA (ha)
4807029	11-004-007-00024-001	62000	PASTOS PERMANENTES DE 5 O MAS AÑOS-SIN VARIEDAD	S 418	29,20	24,50	15,59	15,59		44,55			15,59	15,59
4807030	11-004-007-00024-003	62000	PASTOS PERMANENTES DE 5 O MAS AÑOS-SIN VARIEDAD	S 418	21,40	14,37	10,99	10,99		16,90			10,99	10,99
4807031	11-004-007-00024-004	62000	PASTOS PERMANENTES DE 5 O MAS AÑOS-SIN VARIEDAD	S 418	25,30	23,12	14,71	14,71		42,04			14,71	14,71
4807032	11-004-007-00024-010	62000	PASTOS PERMANENTES DE 5 O MAS AÑOS-SIN VARIEDAD	S 418	21,20	3,08	2,72	2,72		3,62			2,72	2,72
4807033	11-004-007-00024-011	62000	PASTOS PERMANENTES DE 5 O MAS AÑOS-SIN VARIEDAD	S 418	19,10	13,97	10,24	10,24		18,62			10,24	10,24
4807034	11-004-007-00024-013	62000	PASTOS PERMANENTES DE 5 O MAS AÑOS-SIN VARIEDAD	S 418	24,40	4,95	3,43	3,43		7,62			3,43	3,43
4807036	11-004-009-00010-001	62000	PASTOS PERMANENTES DE 5 O MAS AÑOS-SIN VARIEDAD	S 418	30,50	7,85	3,66	3,66		10,46			3,66	3,66
5500738	11-004-007-00024-002	62000	PASTOS PERMANENTES DE 5 O MAS AÑOS-SIN VARIEDAD	S 418	27,80	10,53	6,70	6,70		19,14			6,70	6,70

INCIDENCIAS**INCIDENCIA DESCRIPCIÓN**

100407 Explotación solicitada no forma parte de ningún organismo de control autorizado para la producción ecológica en Andalucía o fecha de inscripción posterior al plazo establecido (Anexo I. Criterios de Subvencionabilidad. Orden 28 de marzo de 2023).
Explotación:ES110040000094 Especie:CAPRINA

(1) Superficie declarada admisible ajustada con la superficie comprometida.
(2) Factor de penalización valorando el alcance para el tipo de compromiso.

Puede verificar la integridad de una copia de este documento mediante la lectura del código QR adjunto o mediante el acceso a la dirección <https://ws050.juntadeandalucia.es/verificarFirma> indicando el código de VERIFICACIÓN

FIRMADO POR

RAQUEL MARIA ESPIN CRESPO

17/12/2024

VERIFICACIÓN

Pk2jm6UYDU9J72AMTZUYRN3GET48NG

PÁG. 1021/9349



**Datos considerados para el Cálculo de la Carga Ganadera mínima y máxima del expediente**

Explotación	Especie	Inscrito en Sipea y Admisible	Ugm Calculada para CG Mínima	Ugm Calculada para CG Máxima
ES11004000094	BOVINA	SI	44,90	44,90
ES11004000094	CAPRINA	NO	0,00	0,33
			44,90	45,23

Superficie determinada para Cálculo Carga Ganadera Mínima: 102,37 ha

Superficie determinada para Cálculo Carga Ganadera Máxima: 102,37 ha

Carga Ganadera Mínima Expediente: 0,44 ugm/ha

Carga Ganadera Máxima Expediente: 0,44 ugm/ha

Recintos Determinados para el Cálculo de Garga Ganadera Mínima

REF.	REFERENCIA SIGPAC	CULTIVO	DESCRIPCIÓN CULTIVO	S/R	SUP. RESUELTA (ha)
4807029	11-004-007-00024-00001	62000	PASTOS PERMANENTES DE 5 O MAS AÑOS-SIN VARIEDAD	S	24,50
4807030	11-004-007-00024-00003	62000	PASTOS PERMANENTES DE 5 O MAS AÑOS-SIN VARIEDAD	S	14,37
4807031	11-004-007-00024-00004	62000	PASTOS PERMANENTES DE 5 O MAS AÑOS-SIN VARIEDAD	S	23,12
4807032	11-004-007-00024-00010	62000	PASTOS PERMANENTES DE 5 O MAS AÑOS-SIN VARIEDAD	S	3,08
4807033	11-004-007-00024-00011	62000	PASTOS PERMANENTES DE 5 O MAS AÑOS-SIN VARIEDAD	S	13,97
4807034	11-004-007-00024-00013	62000	PASTOS PERMANENTES DE 5 O MAS AÑOS-SIN VARIEDAD	S	4,95
4807036	11-004-009-00010-00001	62000	PASTOS PERMANENTES DE 5 O MAS AÑOS-SIN VARIEDAD	S	7,85
5500738	11-004-007-00024-00002	62000	PASTOS PERMANENTES DE 5 O MAS AÑOS-SIN VARIEDAD	S	10,53

Recintos Determinados para el Cálculo de Garga Ganadera Máxima

REF.	REFERENCIA SIGPAC	CULTIVO	DESCRIPCIÓN CULTIVO	S/R	SUP. RESUELTA (ha)
4807029	11-004-007-00024-00001	62000	PASTOS PERMANENTES DE 5 O MAS AÑOS-SIN VARIEDAD	S	24,50
4807030	11-004-007-00024-00003	62000	PASTOS PERMANENTES DE 5 O MAS AÑOS-SIN VARIEDAD	S	14,37
4807031	11-004-007-00024-00004	62000	PASTOS PERMANENTES DE 5 O MAS AÑOS-SIN VARIEDAD	S	23,12
4807032	11-004-007-00024-00010	62000	PASTOS PERMANENTES DE 5 O MAS AÑOS-SIN VARIEDAD	S	3,08
4807033	11-004-007-00024-00011	62000	PASTOS PERMANENTES DE 5 O MAS AÑOS-SIN VARIEDAD	S	13,97
4807034	11-004-007-00024-00013	62000	PASTOS PERMANENTES DE 5 O MAS AÑOS-SIN VARIEDAD	S	4,95
4807036	11-004-009-00010-00001	62000	PASTOS PERMANENTES DE 5 O MAS AÑOS-SIN VARIEDAD	S	7,85
5500738	11-004-007-00024-00002	62000	PASTOS PERMANENTES DE 5 O MAS AÑOS-SIN VARIEDAD	S	10,53

Incidencias de carga ganadera**INCIDENCIA DESCRIPCIÓN**

- 100407 Explotación solicitada no forma parte de ningún organismo de control autorizado para la producción ecológica en Andalucía o fecha de inscripción posterior al plazo establecido (Anexo I. Criterios de Subvencionabilidad. Orden 28 de marzo de 2023).
Explotación:ES11004000094 Especie:CAPRINA

(1) Superficie declarada admisible ajustada con la superficie comprometida.
(2) Factor de penalización valorando el alcance para el tipo de compromiso.

Puede verificar la integridad de una copia de este documento mediante la lectura del código QR adjunto o mediante el acceso a la dirección <https://ws050.juntadeandalucia.es/verificarFirma> indicando el código de VERIFICACIÓN

FIRMADO POR	RAQUEL MARIA ESPIN CRESPO	17/12/2024	
VERIFICACIÓN	Pk2jm6UYDU9J72AMTZUYRN3GET48NG	PÁG. 1022/9349	

**APELLIDOS Y NOMBRE / RAZÓN SOCIAL**

BAZAN GARCIA ROQUE

NIF
****1742*EXPEDIENTE
1143091ANUALIDAD
DE PAGO
1ª**IMPORTES POR ANUALIDAD**

	2023	2024	2025	2026	2027
IMPORTE MÁXIMO SUBVENCIONABLE	2.650,55 €	2.650,55 €	2.650,55 €	2.208,79 €	2.208,79 €
IMPORTE MEDIO DE TRANSFERENCIA (€/ha)	297,48 €	297,48 €	297,48 €	247,90 €	247,90 €

RESUMEN DE UNIDADES

Cód	GRUPO DE PAGO	Sup. Dec. Admisible (ha)	Sup. Comprometida (ha)	Sup. ajustada compromiso (1) (ha)	% sobredec.	Sup. Resuelta (ha)	Importe Declarado	Importe Topado	Importe Resuelto	Importe tras sobredec.
419	OLIVAR	8,91		8,91	0,00	8,91	2.650,55	2.650,55	2.650,55	2.650,55
TOTAL		8,91	8,91	8,91		8,91	2.650,55	2.650,55	2.650,55	2.650,55

APLICACIÓN DE REDUCCIONES Y PENALIZACIONES

GRUPO DE PAGO	Importe Calculado	Importe prereduc.	Criterios de subvencionabilidad y compromisos	Presentación tardía	Omisión declaración	Condicionalidad	IMPORTE (Euros) RESUELTO
OLIVAR	2.650,55		0,00	0,00	0,00	0,00	2.650,55
TOTAL	2.650,55	2.650,55					2.650,55

RESUMEN DE PAGOS**IMPORTE (Euros)**

	RESUELTO	FEADER	MAPA	CAPADR
OLIVAR - Pago realizado	2.650,55 €	2.252,97 €	260,02 €	137,56 €

RECINTOS RESUELTOS

REF.	REFERENCIA SIGPAC	CULTIVO DESCRIPCIÓN CULTIVO	S/R G.PAGO	PEND. MEDIA (%)	SUP. DEC. ADMISIBLE (ha)	SUP. COMPROM. (ha)	SUP. AJUSTADA COMPROM. (1) (ha)	SUP. CONY. SIGPAC (ha)	SUP. CERTIE (ha)	SUP. CAMPO (ha)	SUP. CAMPO DETER. CULT. DECLARADO (ha)	SUP. DEC. REDUCIDA (ha)	SUP. RESUELTA (ha)
-1006686	11-003-001-00017-015	101195 OLIVAR-LECHIN DE SEVILLA	S 419	32,10	0,01	0,01	0,01	0,01	0,01			0,01	0,01
1700000006762718	11-003-001-00016-020	101195 OLIVAR-LECHIN DE SEVILLA	S 419	18,30	0,08	0,08	0,08	0,08	0,08			0,08	0,08
1700000006762719	11-003-001-00017-010	101195 OLIVAR-LECHIN DE SEVILLA	S 419	35,10	0,59	0,59	0,59	0,59	0,59			0,59	0,59
1700000006762720	11-003-001-00016-017	101195 OLIVAR-LECHIN DE SEVILLA	S 419	24,90	0,08	0,08	0,08	0,08	0,08			0,08	0,08
1700000006762722	11-003-001-00017-005	101195 OLIVAR-LECHIN DE SEVILLA	S 419	11,50	0,05	0,05	0,05	0,05	0,05			0,05	0,05
1700000006762724	11-003-001-00016-019	101195 OLIVAR-LECHIN DE SEVILLA	S 419	30,10	0,97	0,97	0,97	0,97	0,97			0,97	0,97
1700000006762725	11-003-001-00017-016	101195 OLIVAR-LECHIN DE SEVILLA	S 419	30,90	0,80	0,80	0,80	0,80	0,80			0,80	0,80
1700000006762726	11-003-001-00017-043	101195 OLIVAR-LECHIN DE SEVILLA	S 419	17,20	0,15	0,15	0,15	0,15	0,15			0,15	0,15
1700000006762742	11-003-001-00017-013	101195 OLIVAR-LECHIN DE SEVILLA	S 419	21,40	0,05	0,05	0,05	0,05	0,05			0,05	0,05
1700000006762749	11-003-001-00016-004	101195 OLIVAR-LECHIN DE SEVILLA	S 419	30,30	2,01	2,01	2,01	2,01	2,01			2,01	2,01
1700000006762750	11-003-001-00017-014	101195 OLIVAR-LECHIN DE SEVILLA	S 419	26,40	3,60	3,60	3,60	3,60	3,60			3,60	3,60
1700000006762754	11-003-001-00017-015	101195 OLIVAR-LECHIN DE SEVILLA	S 419	32,10	0,33	0,33	0,33	0,33	0,33			0,33	0,33
1700000006762755	11-003-001-00017-007	101195 OLIVAR-LECHIN DE SEVILLA	S 419	9,30	0,10	0,10	0,10	0,10	0,10			0,10	0,10
1700000006762756	11-003-001-00017-036	101195 OLIVAR-LECHIN DE SEVILLA	S 419	30,90	0,09	0,09	0,09	0,09	0,09			0,09	0,09

(1) Superficie declarada admisible ajustada con la superficie comprometida.
(2) Factor de penalización valorando el alcance para el tipo de compromiso.Puede verificar la integridad de una copia de este documento mediante la lectura del código QR adjunto o mediante el acceso a la dirección <https://ws050.juntadeandalucia.es/verificarFirma> indicando el código de VERIFICACIÓN

FIRMADO POR

RAQUEL MARIA ESPIN CRESPO

17/12/2024

VERIFICACIÓN

Pk2jm6YDU9J72AMTZUYRN3GET48NG

PÁG. 1023/9349



**APELLIDOS Y NOMBRE / RAZÓN SOCIAL**

BECERRA GUERRERO JULIO ANTONIO

NIF
0932EXPEDIENTE**
1265040**ANUALIDAD DE PAGO**
1ª**IMPORTES POR ANUALIDAD**

	2023	2024	2025	2026	2027
IMPORTE MÁXIMO SUBVENCIONABLE	2.662,45 €	2.662,45 €	2.662,45 €	2.218,71 €	2.218,71 €
IMPORTE MEDIO DE TRANSFERENCIA (€/ha)	297,48 €	297,48 €	297,48 €	247,90 €	247,90 €

RESUMEN DE UNIDADES

Cód	GRUPO DE PAGO	Sup. Dec. Admisible (ha)	Sup. Comprometida (ha)	Sup. ajustada compromiso (1) (ha)	% sobredec.	Sup. Resuelta (ha)	Importe Declarado	Importe Topado	Importe Resuelto	Importe tras sobredec.
419	OLIVAR	8,95		8,95	0,00	8,95	2.662,45	2.662,45	2.662,45	2.662,45
TOTAL		8,95	8,95	8,95		8,95	2.662,45	2.662,45	2.662,45	2.662,45

APLICACIÓN DE REDUCCIONES Y PENALIZACIONES

GRUPO DE PAGO	Importe Calculado	Importe prereduc.	Criterios de subvencionabilidad y compromisos	Presentación tardía	Omisión declaración	Condicionalidad	IMPORTE (Euros) RESUELTO
OLIVAR	2.662,45	2.662,45	0,00	0,00	0,00	0,00	2.662,45
TOTAL	2.662,45	2.662,45					2.662,45

RESUMEN DE PAGOS**IMPORTE (Euros)**

	RESUELTO	FEADER	MAPA	CAPADR
OLIVAR - Pago realizado	2.662,45 €	2.263,08 €	261,19 €	138,18 €

RECINTOS RESUELTOS

REF.	REFERENCIA SIGPAC	CULTIVO	DESCRIPCIÓN CULTIVO	S/R G.PAGO	PEND. MEDIA (%)	SUP. DEC. ADMISIBLE (ha)	SUP. COMPROM. (ha)	SUP. AJUSTADA COMPR.(1) (ha)	SUP. CONY. SIGPAC (ha)	SUP. CERTIE (ha)	SUP. CAMPO (ha)	SUP. CAMPO DETER. CULT. DECLARADO (ha)	SUP. DEC. REDUCIDA (ha)	SUP. RESUELTA (ha)
-1404476	11-034-011-00074-005	101010	OLIVAR-PICUAL	S	419	7,40	3,17	3,17	3,17	3,17			3,17	3,17
-1376112	11-034-011-00075-001	101010	OLIVAR-PICUAL	S	419	7,40	5,78	5,78	5,78	5,78			5,78	5,78

(1) Superficie declarada admisible ajustada con la superficie comprometida.
(2) Factor de penalización valorando el alcance para el tipo de compromiso.Puede verificar la integridad de una copia de este documento mediante la lectura del código QR adjunto o mediante el acceso a la dirección <https://ws050.juntadeandalucia.es/verificarFirma> indicando el código de VERIFICACIÓN

FIRMADO POR

RAQUEL MARIA ESPIN CRESPO

17/12/2024

VERIFICACIÓN

Pk2jm6UYDU9J72AMTZUYRN3GET48NG

PÁG. 1024/9349



**APELLIDOS Y NOMBRE / RAZÓN SOCIAL**

BENITEZ GUTIERREZ IGNACIO

NIF

****7041*

EXPEDIENTE

1278359

ANUALIDAD DE PAGO

1ª

IMPORTE POR ANUALIDAD

	2023	2024	2025	2026	2027
IMPORTE MÁXIMO SUBVENCIONABLE	5.084,76 €	5.084,76 €	4.237,30 €	4.237,30 €	4.237,30 €
IMPORTE MEDIO DE TRANSFERENCIA (€/ha)	98,58 €	98,58 €	82,15 €	82,15 €	82,15 €

RESUMEN DE UNIDADES

Cód	GRUPO DE PAGO	Sup. Dec. Admisible (ha)	Sup. Comprometida (ha)	Sup. ajustada compromiso (1) (ha)	% sobredec.	Sup. Resuelta (ha)	Importe Declarado	Importe Topado	Importe Resuelto	Importe tras sobredec.
418	PASTOS ASOCIADOS A GANADERÍA ECOLÓGICA	51,75		51,58	0,00	51,58	5.084,76	5.084,76	5.084,76	5.084,76
424	HERBÁCEOS NO ELEGIBLES	10,33		0,00	100,00	0,00	0,00	0,00	0,00	0,00
TOTAL		62,08	51,58	51,58		51,58	5.084,76	5.084,76	5.084,76	5.084,76

APLICACIÓN DE REDUCCIONES Y PENALIZACIONES

GRUPO DE PAGO	Importe Calculado	Importe prereduc.	Criterios de subvencionabilidad y compromisos	Presentación tardía	Omisión declaración	Condicionalidad	IMPORTE (Euros) RESUELTO
HERBÁCEOS NO ELEGIBLES	0,00	0,00	0,00	0,00	0,00	0,00	0,00
PASTOS ASOCIADOS A GANADERÍA	5.084,76	5.084,76	0,00	0,00	0,00	0,00	5.084,76
TOTAL	5.084,76	5.084,76					5.084,76

RESUMEN DE PAGOS

	RESUELTO	FEADER	MAPA	CAPADR
PASTOS ASOCIADOS A GANADERÍA ECOLÓGICA - Pago realizado	5.084,76 €	4.322,05 €	498,81 €	263,90 €

RECINTOS RESUELTOS

REF.	REFERENCIA SIGPAC	CULTIVO	DESCRIPCIÓN CULTIVO	S/R G.PAGO	PEND. MEDIA (%)	SUP. DEC. ADMISIBLE (ha)	SUP. COMPROM. (ha)	SUP. AJUSTADA COMPR.(1) (ha)	SUP. CONV. SIGPAC (ha)	SUP. CERTIF. (ha)	SUP. CAMPO (ha)	SUP. CAMPO DETER. CULT. DECLARADO (ha)	SUP. DEC. REDUCIDA (ha)	SUP. RESUELTA (ha)
-1070505	11-023-026-00009-001	62000	PASTOS PERMANENTES DE 5 O MAS AÑOS-SIN VARIEDAD	S	418	2,50	0,11	0,11	0,11	0,11			0,11	0,11
-883111	11-023-026-00008-012	62000	PASTOS PERMANENTES DE 5 O MAS AÑOS-SIN VARIEDAD	S	418	3,90	0,02	0,02	0,02	0,02			0,02	0,02
-883110	11-023-026-00008-011	62000	PASTOS PERMANENTES DE 5 O MAS AÑOS-SIN VARIEDAD	S	418	3,90	0,05	0,05	0,05	0,05			0,05	0,05
-883108	11-023-026-00003-017	62000	PASTOS PERMANENTES DE 5 O MAS AÑOS-SIN VARIEDAD	S	418	4,40	0,84	0,84	0,84	0,84			0,84	0,84
-883107	11-023-026-00003-016	62000	PASTOS PERMANENTES DE 5 O MAS AÑOS-SIN VARIEDAD	S	418	4,00	2,34	2,22	2,22	2,34			2,22	2,22
5484323	11-023-026-00010-009	62000	PASTOS PERMANENTES DE 5 O MAS AÑOS-SIN VARIEDAD	S	418	2,30	0,05	0,05	0,05	0,07			0,05	0,05
1700000005612064	11-023-026-00003-007	62000	PASTOS PERMANENTES DE 5 O MAS AÑOS-SIN VARIEDAD	S	418	3,30	0,11	0,11	0,11	0,13			0,11	0,11
1700000005612068	11-023-026-00003-006	62000	PASTOS PERMANENTES DE 5 O MAS AÑOS-SIN VARIEDAD	S	418	3,10	0,40	0,40	0,40	0,40			0,40	0,40
1700000005612070	11-023-026-00018-003	62000	PASTOS PERMANENTES DE 5 O MAS AÑOS-SIN VARIEDAD	S	418	20,90	1,21	1,21	1,21	3,46			1,21	1,21
1700000005612072	11-023-026-00003-002	62000	PASTOS PERMANENTES DE 5 O MAS AÑOS-SIN VARIEDAD	S	418	2,70	3,74	3,74	3,74	3,74			3,74	3,74
1700000005612074	11-023-026-00003-005	62000	PASTOS PERMANENTES DE 5 O MAS AÑOS-SIN VARIEDAD	S	418	3,60	0,09	0,09	0,09	0,14			0,09	0,09
1700000005612077	11-023-026-00007-001	62000	PASTOS PERMANENTES DE 5 O MAS AÑOS-SIN VARIEDAD	S	418	16,70	31,31	31,26	31,26	36,84			31,26	31,26
1700000005612078	11-023-026-00008-001	62000	PASTOS PERMANENTES DE 5 O MAS AÑOS-SIN VARIEDAD	S	418	4,40	11,48	11,48	11,48	11,48			11,48	11,48
-1069893	11-023-026-00010-001	20000	BARBECHO TRADICIONAL-SIN VARIEDAD	S	424	3,30	2,10	2,10	2,10	2,10			2,10	2,10
1700000005612063	11-023-026-00010-002	20000	BARBECHO TRADICIONAL-SIN VARIEDAD	S	424	2,40	0,64	0,64	0,64	0,64			0,64	0,64
1700000005612069	11-023-026-00008-002	20000	BARBECHO TRADICIONAL-SIN VARIEDAD	S	424	5,00	2,91	2,89	2,89	2,91			2,89	2,89
1700000005612073	11-023-026-00010-006	20000	BARBECHO TRADICIONAL-SIN VARIEDAD	S	424	2,50	1,24	1,24	1,24	1,24			1,24	1,24
1700000005612075	11-023-026-00010-004	20000	BARBECHO TRADICIONAL-SIN VARIEDAD	S	424	2,60	3,44	3,44	3,44	3,44			3,44	3,44

(1) Superficie declarada admisible ajustada con la superficie comprometida.
(2) Factor de penalización valorando el alcance para el tipo de compromiso.Puede verificar la integridad de una copia de este documento mediante la lectura del código QR adjunto o mediante el acceso a la dirección <https://ws050.juntadeandalucia.es/verificarFirma> indicando el código de VERIFICACIÓN

FIRMADO POR

RAQUEL MARIA ESPIN CRESPO

17/12/2024

VERIFICACIÓN

Pk2jm6UYDU9J72AMTZUYRN3GET48NG

PÁG. 1025/9349



**INCIDENCIAS****INCIDENCIA DESCRIPCIÓN**

- 218 La superficie total declarada sobre un mismo recinto en el conjunto de los expedientes, no puede superar la superficie total que el SIGPAC establece para ese recinto.
Ref:170000005612069 Recinto:11-023-026-00008-00002 Cultivo:20000 BARBECHO TRADICIONAL-SIN VARIEDAD Secano Suma de superficies declaradas para este recinto por todos los solicitantes (Áreas):4820 Superficie SIGPAC medida para este recinto (Áreas):4818 Exceso de superficie declarada (Hectáreas):0,02 Suma de superficies declaradas para este recinto por el solicitante (Áreas):291
- 4272 Verifica que las líneas de declaración de las Solicitudes Únicas no tienen solapes con la capa de Retroactividad Gráfica (ambas de la misma campaña) a nivel de expediente/línea de declaración gráfica de la solicitud.
Ref:-883107 Recinto:11-023-026-00003-00016 Cultivo: - Agregado de la referencia del recinto.:0 Zona de la referencia del recinto.:0 Superficie solapada.:0,12 Id. Incid.:101029003
Ref:170000005612077 Recinto:11-023-026-00007-00001 Cultivo: - Agregado de la referencia del recinto.:0 Zona de la referencia del recinto.:0 Superficie solapada.:0,05 Id. Incid.:101029004
Ref:-885049 Recinto:11-023-026-00018-00011 Cultivo: - Agregado de la referencia del recinto.:0 Zona de la referencia del recinto.:0 Superficie solapada.:0,02 Id. Incid.:101029002
- 100412 Número de hectáreas validadas inferior a la superficie mínima permitida por el grupo de cultivo (Anexo I. Criterios de Subvencionabilidad. Orden 28 de marzo de 2023).
Sup. Resulta:0 Grupo de Pago:HERBÁCEOS
- 100413 Recinto perteneciente a grupo de cultivo que no cumple con la superficie mínima requerida (Anexo I. Criterios de Subvencionabilidad. Orden 28 de marzo de 2023).
Ref:170000005612061 Recinto:11-023-026-00003-00001 Cultivo:3141 TRIGO DURO-DON RICARDO Secano Sup. Declarada:21,1 Superficie Resolver:21,1
Ref:170000005612071 Recinto:11-023-026-00008-00004 Cultivo:41000 HABAS-SIN VARIEDAD Secano Sup. Declarada:3,41 Superficie Resolver:3,41
Ref:4604633 Recinto:11-023-026-00008-00006 Cultivo:3141 TRIGO DURO-DON RICARDO Secano Sup. Declarada:0,06 Superficie Resolver:0,06
Ref:-498470 Recinto:11-023-026-00018-00001 Cultivo:33188 GIRASOL-SY SANTOS Secano Sup. Declarada:8,74 Superficie Resolver:8,74
Ref:-1069811 Recinto:11-023-026-00018-00002 Cultivo:13000 TRITICALE-SIN VARIEDAD Secano Sup. Declarada:15,33 Superficie Resolver:15,33
Ref:-1070518 Recinto:11-023-026-00018-00006 Cultivo:13000 TRITICALE-SIN VARIEDAD Secano Sup. Declarada:0,6 Superficie Resolver:0,6
Ref:-1070519 Recinto:11-023-026-00018-00007 Cultivo:13000 TRITICALE-SIN VARIEDAD Secano Sup. Declarada:0,91 Superficie Resolver:0,91
- 100424 Solicita recinto que no está comprometido para la operación.
Ref:-883112 Recinto:11-023-026-00008-00013 Cultivo:62000 PASTOS PERMANENTES DE 5 O MAS AÑOS-SIN VARIEDAD Secano
Ref:-885049 Recinto:11-023-026-00018-00011 Cultivo:13000 TRITICALE-SIN VARIEDAD Secano

Datos considerados para el Cálculo de la Carga Ganadera mínima y máxima del expediente

Explotación	Especie	Inscrito en Sipea y Admisible	Ugm Calculada para CG Mínima	Ugm Calculada para CG Máxima
ES110230000289	BOVINA	SI	24,27	24,27
			24,27	24,27

Superficie determinada para Cálculo Carga Ganadera Mínima: 51,58 ha

Superficie determinada para Cálculo Carga Ganadera Máxima: 51,58 ha

Carga Ganadera Mínima Expediente: 0,47 ugm/ha

Carga Ganadera Máxima Expediente: 0,47 ugm/ha

Recintos Determinados para el Cálculo de Carga Ganadera Mínima

REF.	REFERENCIA SIGPAC	CULTIVO	DESCRIPCIÓN CULTIVO	S/R	SUP. RESUELTA (ha)
-1070505	11-023-026-00009-00001	62000	PASTOS PERMANENTES DE 5 O MAS AÑOS-SIN VARIEDAD	S	0,11
-883111	11-023-026-00008-00012	62000	PASTOS PERMANENTES DE 5 O MAS AÑOS-SIN VARIEDAD	S	0,02
-883110	11-023-026-00008-00011	62000	PASTOS PERMANENTES DE 5 O MAS AÑOS-SIN VARIEDAD	S	0,05
-883108	11-023-026-00003-00017	62000	PASTOS PERMANENTES DE 5 O MAS AÑOS-SIN VARIEDAD	S	0,84
-883107	11-023-026-00003-00016	62000	PASTOS PERMANENTES DE 5 O MAS AÑOS-SIN VARIEDAD	S	2,22
5484323	11-023-026-00010-00009	62000	PASTOS PERMANENTES DE 5 O MAS AÑOS-SIN VARIEDAD	S	0,05
170000005612064	11-023-026-00003-00007	62000	PASTOS PERMANENTES DE 5 O MAS AÑOS-SIN VARIEDAD	S	0,11

(1) Superficie declarada admisible ajustada con la superficie comprometida.
(2) Factor de penalización valorando el alcance para el tipo de compromiso.Puede verificar la integridad de una copia de este documento mediante la lectura del código QR adjunto o mediante el acceso a la dirección <https://ws050.juntadeandalucia.es/verificarFirma> indicando el código de VERIFICACIÓN

FIRMADO POR

RAQUEL MARIA ESPIN CRESPO

17/12/2024

VERIFICACIÓN

Pk2jm6UYDU9J72AMTZUYRN3GET48NG

PÁG. 1026/9349



**Datos considerados para el Cálculo de la Carga Ganadera mínima y máxima del expediente****Recintos Determinados para el Cálculo de Garga Ganadera Mínima**

REF.	REFERENCIA SIGPAC	CULTIVO	DESCRIPCIÓN CULTIVO	SUP.	
				S/R	RESUELTA (ha)
1700000005612068	11-023-026-00003-00006	62000	PASTOS PERMANENTES DE 5 O MAS AÑOS-SIN VARIEDAD	S	0,40
1700000005612070	11-023-026-00018-00003	62000	PASTOS PERMANENTES DE 5 O MAS AÑOS-SIN VARIEDAD	S	1,21
1700000005612072	11-023-026-00003-00002	62000	PASTOS PERMANENTES DE 5 O MAS AÑOS-SIN VARIEDAD	S	3,74
1700000005612074	11-023-026-00003-00005	62000	PASTOS PERMANENTES DE 5 O MAS AÑOS-SIN VARIEDAD	S	0,09
1700000005612077	11-023-026-00007-00001	62000	PASTOS PERMANENTES DE 5 O MAS AÑOS-SIN VARIEDAD	S	31,26
1700000005612078	11-023-026-00008-00001	62000	PASTOS PERMANENTES DE 5 O MAS AÑOS-SIN VARIEDAD	S	11,48

Recintos Determinados para el Cálculo de Garga Ganadera Máxima

REF.	REFERENCIA SIGPAC	CULTIVO	DESCRIPCIÓN CULTIVO	SUP.	
				S/R	RESUELTA (ha)
-1070505	11-023-026-00009-00001	62000	PASTOS PERMANENTES DE 5 O MAS AÑOS-SIN VARIEDAD	S	0,11
-883112	11-023-026-00008-00013	62000	PASTOS PERMANENTES DE 5 O MAS AÑOS-SIN VARIEDAD	S	0,00
-883111	11-023-026-00008-00012	62000	PASTOS PERMANENTES DE 5 O MAS AÑOS-SIN VARIEDAD	S	0,02
-883110	11-023-026-00008-00011	62000	PASTOS PERMANENTES DE 5 O MAS AÑOS-SIN VARIEDAD	S	0,05
-883108	11-023-026-00003-00017	62000	PASTOS PERMANENTES DE 5 O MAS AÑOS-SIN VARIEDAD	S	0,84
-883107	11-023-026-00003-00016	62000	PASTOS PERMANENTES DE 5 O MAS AÑOS-SIN VARIEDAD	S	2,22
5484323	11-023-026-00010-00009	62000	PASTOS PERMANENTES DE 5 O MAS AÑOS-SIN VARIEDAD	S	0,05
1700000005612064	11-023-026-00003-00007	62000	PASTOS PERMANENTES DE 5 O MAS AÑOS-SIN VARIEDAD	S	0,11
1700000005612068	11-023-026-00003-00006	62000	PASTOS PERMANENTES DE 5 O MAS AÑOS-SIN VARIEDAD	S	0,40
1700000005612070	11-023-026-00018-00003	62000	PASTOS PERMANENTES DE 5 O MAS AÑOS-SIN VARIEDAD	S	1,21
1700000005612072	11-023-026-00003-00002	62000	PASTOS PERMANENTES DE 5 O MAS AÑOS-SIN VARIEDAD	S	3,74
1700000005612074	11-023-026-00003-00005	62000	PASTOS PERMANENTES DE 5 O MAS AÑOS-SIN VARIEDAD	S	0,09
1700000005612077	11-023-026-00007-00001	62000	PASTOS PERMANENTES DE 5 O MAS AÑOS-SIN VARIEDAD	S	31,26
1700000005612078	11-023-026-00008-00001	62000	PASTOS PERMANENTES DE 5 O MAS AÑOS-SIN VARIEDAD	S	11,48

Incidencias de carga ganadera**INCIDENCIA DESCRIPCIÓN**

4272	Verifica que las líneas de declaración de las Solicitudes Únicas no tienen solapes con la capa de Retroactividad Gráfica (ambas de la misma campaña) a nivel de expediente/línea de declaración gráfica de la solicitud. Ref:-883107 Recinto:11-023-026-00003-00016 Cultivo: - Agregado de la referencia del recinto.:0 Zona de la referencia del recinto.:0 Superficie solapada.:0,12 Id. Incid.:5085967 Ref:1700000005612077 Recinto:11-023-026-00007-00001 Cultivo: - Agregado de la referencia del recinto.:0 Zona de la referencia del recinto.:0 Superficie solapada.:0,05 Id. Incid.:5085968
------	---

(1) Superficie declarada admisible ajustada con la superficie comprometida.
(2) Factor de penalización valorando el alcance para el tipo de compromiso.

Puede verificar la integridad de una copia de este documento mediante la lectura del código QR adjunto o mediante el acceso a la dirección <https://ws050.juntadeandalucia.es/verificarFirma> indicando el código de VERIFICACIÓN

FIRMADO POR	RAQUEL MARIA ESPIN CRESPO	17/12/2024	
VERIFICACIÓN	Pk2jm6UYDU9J72AMTZUYRN3GET48NG	PÁG. 1027/9349	

**APELLIDOS Y NOMBRE / RAZÓN SOCIAL**

BENITEZ IZAGUIRRE GABRIEL

NIF

****8784*

EXPEDIENTE

1088978

ANUALIDAD DE PAGO

1ª

IMPORTE POR ANUALIDAD

	2023	2024	2025	2026	2027
IMPORTE MÁXIMO SUBVENCIONABLE	7.412,43 €	7.412,43 €	6.177,02 €	6.177,02 €	6.177,02 €
IMPORTE MEDIO DE TRANSFERENCIA (€/ha)	98,41 €	98,41 €	82,01 €	82,01 €	82,01 €

RESUMEN DE UNIDADES

Cód	GRUPO DE PAGO	Sup. Dec. Admisible (ha)	Sup. Comprometida (ha)	Sup. ajustada compromiso (1) (ha)	% sobredec.	Sup. Resuelta (ha)	Importe Declarado	Importe Topado	Importe Resuelto	Importe tras sobredec.
418	PASTOS ASOCIADOS A GANADERÍA ECOLÓGICA	75,32		75,32	0,00	75,32	7.412,23	7.412,43	7.412,43	7.412,43
TOTAL		75,32	75,32	75,32		75,32	7.412,23	7.412,43	7.412,43	7.412,43

APLICACIÓN DE REDUCCIONES Y PENALIZACIONES

GRUPO DE PAGO	Importe Calculado	Importe prereduc.	Criterios de subvencionabilidad y compromisos	Presentación tardía	Omisión declaración	Condicionidad	IMPORTE (Euros) RESUELTO
PASTOS ASOCIADOS A GANADERÍA	7.412,43	7.412,43	0,00	0,00	0,00	0,00	7.412,43
TOTAL	7.412,43	7.412,43					7.412,43

RESUMEN DE PAGOS

	RESUELTO	FEADER	MAPA	CAPADR
PASTOS ASOCIADOS A GANADERÍA ECOLÓGICA - Pago realizado	4.399,63 €	3.739,69 €	431,60 €	228,34 €
PASTOS ASOCIADOS A GANADERÍA ECOLÓGICA - A pagar	3.012,80 €	2.560,88 €	295,56 €	156,36 €
TOTAL	7.412,43 €	6.300,57 €	727,16 €	384,70 €

RECINTOS RESUELTOS

REF.	REFERENCIA SIGPAC	CULTIVO	DESCRIPCIÓN CULTIVO	S/R	G.PAGO	PEND. MEDIA (%)	SUP. DEC. ADMISIBLE (ha)	SUP. COMPROM. (ha)	SUP. AJUSTADA COMPR. (1) (ha)	SUP. CONV. SIGPAC (ha)	SUP. CERTIE (ha)	SUP. CAMPO (ha)	SUP. CAMPO DETER. CULT. DECLARADO (ha)	SUP. DEC. REDUCIDA (ha)	SUP. RESUELTA (ha)
-1531195	11-043-005-00005-003	62000	PASTOS PERMANENTES DE 5 O MAS AÑOS-SIN VARIEDAD	S	418	27,60	39,64	39,64	39,64		60,98			39,64	39,64
-1531142	11-043-005-00005-008	62000	PASTOS PERMANENTES DE 5 O MAS AÑOS-SIN VARIEDAD	S	418	27,40	25,60	25,60	25,60		46,55			25,60	25,60
-65549	11-043-005-00005-002	62000	PASTOS PERMANENTES DE 5 O MAS AÑOS-SIN VARIEDAD	S	418	25,30	2,64	2,64	2,64		7,55			2,64	2,64
-65540	11-043-005-00005-001	62000	PASTOS PERMANENTES DE 5 O MAS AÑOS-SIN VARIEDAD	S	418	15,70	2,86	2,86	2,86		2,86			2,86	2,86
1700000005632624	11-043-005-00005-023	62000	PASTOS PERMANENTES DE 5 O MAS AÑOS-SIN VARIEDAD	S	418	7,10	0,06	0,06	0,06		0,08			0,06	0,06
1700000005632625	11-043-005-00005-014	62000	PASTOS PERMANENTES DE 5 O MAS AÑOS-SIN VARIEDAD	S	418	19,00	1,56	1,56	1,56		2,84			1,56	1,56
1700000005632626	11-043-005-00005-015	62000	PASTOS PERMANENTES DE 5 O MAS AÑOS-SIN VARIEDAD	S	418	21,80	0,29	0,29	0,29		0,53			0,29	0,29
1700000005632627	11-043-005-00005-017	62000	PASTOS PERMANENTES DE 5 O MAS AÑOS-SIN VARIEDAD	S	418	23,80	0,72	0,72	0,72		2,89			0,72	0,72
1700000005632628	11-043-005-00005-024	62000	PASTOS PERMANENTES DE 5 O MAS AÑOS-SIN VARIEDAD	S	418	14,30	1,95	1,95	1,95		1,95			1,95	1,95

INCIDENCIAS**INCIDENCIA DESCRIPCIÓN**

100424 Solicita recinto que no está comprometido para la operación.

Ref:1700000005632623 Recinto:11-043-005-00005-00012 Cultivo:62000 PASTOS PERMANENTES DE 5 O MAS AÑOS-SIN VARIEDAD Secano

(1) Superficie declarada admisible ajustada con la superficie comprometida.
(2) Factor de penalización valorando el alcance para el tipo de compromiso.Puede verificar la integridad de una copia de este documento mediante la lectura del código QR adjunto o mediante el acceso a la dirección <https://ws050.juntadeandalucia.es/verificarFirma> indicando el código de VERIFICACIÓN

FIRMADO POR

RAQUEL MARIA ESPIN CRESPO

17/12/2024

VERIFICACIÓN

Pk2jm6UYDU9J72AMTZUYRN3GET48NG

PÁG. 1028/9349



**Datos considerados para el Cálculo de la Carga Ganadera mínima y máxima del expediente**

Explotación	Especie	Inscrito en Sipea y Admisible	Ugm Calculada para CG Mínima	Ugm Calculada para CG Máxima
ES119010000163	BOVINA	SI	22,36	22,36
			22,36	22,36

Superficie determinada para Cálculo Carga Ganadera Mínima: 75,32 ha

Superficie determinada para Cálculo Carga Ganadera Máxima: 75,32 ha

Carga Ganadera Mínima Expediente: 0,30 ugm/ha

Carga Ganadera Máxima Expediente: 0,30 ugm/ha

Recintos Determinados para el Cálculo de Garga Ganadera Mínima

REF.	REFERENCIA SIGPAC	CULTIVO	DESCRIPCIÓN CULTIVO	S/R	SUP. RESUELTA (ha)
-1531195	11-043-005-00005-00003	62000	PASTOS PERMANENTES DE 5 O MAS AÑOS-SIN VARIEDAD	S	39,64
-1531142	11-043-005-00005-00008	62000	PASTOS PERMANENTES DE 5 O MAS AÑOS-SIN VARIEDAD	S	25,60
-65549	11-043-005-00005-00002	62000	PASTOS PERMANENTES DE 5 O MAS AÑOS-SIN VARIEDAD	S	2,64
-65540	11-043-005-00005-00001	62000	PASTOS PERMANENTES DE 5 O MAS AÑOS-SIN VARIEDAD	S	2,86
1700000005632624	11-043-005-00005-00023	62000	PASTOS PERMANENTES DE 5 O MAS AÑOS-SIN VARIEDAD	S	0,06
1700000005632625	11-043-005-00005-00014	62000	PASTOS PERMANENTES DE 5 O MAS AÑOS-SIN VARIEDAD	S	1,56
1700000005632626	11-043-005-00005-00015	62000	PASTOS PERMANENTES DE 5 O MAS AÑOS-SIN VARIEDAD	S	0,29
1700000005632627	11-043-005-00005-00017	62000	PASTOS PERMANENTES DE 5 O MAS AÑOS-SIN VARIEDAD	S	0,72
1700000005632628	11-043-005-00005-00024	62000	PASTOS PERMANENTES DE 5 O MAS AÑOS-SIN VARIEDAD	S	1,95

Recintos Determinados para el Cálculo de Garga Ganadera Máxima

REF.	REFERENCIA SIGPAC	CULTIVO	DESCRIPCIÓN CULTIVO	S/R	SUP. RESUELTA (ha)
-1531195	11-043-005-00005-00003	62000	PASTOS PERMANENTES DE 5 O MAS AÑOS-SIN VARIEDAD	S	39,64
-1531142	11-043-005-00005-00008	62000	PASTOS PERMANENTES DE 5 O MAS AÑOS-SIN VARIEDAD	S	25,60
-65549	11-043-005-00005-00002	62000	PASTOS PERMANENTES DE 5 O MAS AÑOS-SIN VARIEDAD	S	2,64
-65540	11-043-005-00005-00001	62000	PASTOS PERMANENTES DE 5 O MAS AÑOS-SIN VARIEDAD	S	2,86
1700000005632623	11-043-005-00005-00012	62000	PASTOS PERMANENTES DE 5 O MAS AÑOS-SIN VARIEDAD	S	0,00
1700000005632624	11-043-005-00005-00023	62000	PASTOS PERMANENTES DE 5 O MAS AÑOS-SIN VARIEDAD	S	0,06
1700000005632625	11-043-005-00005-00014	62000	PASTOS PERMANENTES DE 5 O MAS AÑOS-SIN VARIEDAD	S	1,56
1700000005632626	11-043-005-00005-00015	62000	PASTOS PERMANENTES DE 5 O MAS AÑOS-SIN VARIEDAD	S	0,29
1700000005632627	11-043-005-00005-00017	62000	PASTOS PERMANENTES DE 5 O MAS AÑOS-SIN VARIEDAD	S	0,72
1700000005632628	11-043-005-00005-00024	62000	PASTOS PERMANENTES DE 5 O MAS AÑOS-SIN VARIEDAD	S	1,95

(1) Superficie declarada admisible ajustada con la superficie comprometida.
(2) Factor de penalización valorando el alcance para el tipo de compromiso.Puede verificar la integridad de una copia de este documento mediante la lectura del código QR adjunto o mediante el acceso a la dirección <https://ws050.juntadeandalucia.es/verificarFirma> indicando el código de VERIFICACIÓN

FIRMADO POR

RAQUEL MARIA ESPIN CRESPO

17/12/2024

VERIFICACIÓN

Pk2jm6UYDU9J72AMTZUYRN3GET48NG

PÁG. 1029/9349



**APELLIDOS Y NOMBRE / RAZÓN SOCIAL**

BENITEZ LOZANO ANTONIA

NIF
0468EXPEDIENTE**
1019561**ANUALIDAD DE PAGO**
1ª**IMPORTES POR ANUALIDAD**

	2023	2024	2025	2026	2027
IMPORTE MÁXIMO SUBVENCIONABLE	3.062,88 €	3.062,88 €	2.552,40 €	2.552,40 €	2.552,40 €
IMPORTE MEDIO DE TRANSFERENCIA (€/ha)	98,58 €	98,58 €	82,15 €	82,15 €	82,15 €

RESUMEN DE UNIDADES

Cód	GRUPO DE PAGO	Sup. Dec. Admisible (ha)	Sup. Comprometida (ha)	Sup. ajustada compromiso (1) (ha)	% sobredec.	Sup. Resuelta (ha)	Importe Declarado	Importe Topado	Importe Resuelto	Importe tras sobredec.
418	PASTOS ASOCIADOS A GANADERÍA ECOLÓGICA	31,07		31,07	0,00	31,07	3.062,88	3.062,88	3.062,88	3.062,88
TOTAL		31,07	31,07	31,07		31,07	3.062,88	3.062,88	3.062,88	3.062,88

APLICACIÓN DE REDUCCIONES Y PENALIZACIONES

GRUPO DE PAGO	Importe Calculado	Importe prerreduc.	Criterios de subvencionabilidad y compromisos	Presentación tardía	Omisión declaración	Condicionidad	IMPORTE (Euros) RESUELTO
PASTOS ASOCIADOS A GANADERÍA	3.062,88	3.062,88	0,00	0,00	0,00	0,00	3.062,88
TOTAL	3.062,88	3.062,88					3.062,88

RESUMEN DE PAGOS

	RESUELTO	FEADER	MAPA	CAPADR
PASTOS ASOCIADOS A GANADERÍA ECOLÓGICA - Pago realizado	3.062,88 €	2.603,45 €	300,47 €	158,96 €

RECINTOS RESUELTOS

REE	REFERENCIA SIGPAC	CULTIVO DESCRIPCIÓN CULTIVO	S/R G.PAGO	PEND. MEDIA (%)	SUP. DEC. ADMISIBLE (ha)	SUP. COMPROM. (ha)	SUP. AJUSTADA COMPROM. (1) (ha)	SUP. CONV. SIGPAC (ha)	SUP. CERTIF. (ha)	SUP. CAMPO (ha)	SUP. CAMPO DETER. CULT. DECLARADO (ha)	SUP. DEC. REDUCIDA (ha)	SUP. RESUELTA (ha)
-1511641	11-033-008-00099-003	62000 PASTOS PERMANENTES DE 5 O MAS AÑOS-SIN VARIEDAD	S 418	24,40	0,71	0,71	0,71		1,29			0,71	0,71
-1511637	11-033-008-00016-004	63000 PASTOS DE MENOS DE 5 AÑOS-SIN VARIEDAD	S 418	14,40	1,04	1,04	1,04		1,04			1,04	1,04
-1511632	11-033-008-00014-001	63000 PASTOS DE MENOS DE 5 AÑOS-SIN VARIEDAD	S 418	18,40	1,16	1,16	1,16		1,16			1,16	1,16
-1511630	11-033-008-00069-001	63000 PASTOS DE MENOS DE 5 AÑOS-SIN VARIEDAD	S 418	20,90	4,51	4,51	4,51		4,51			4,51	4,51
-1511607	11-033-008-00098-007	62000 PASTOS PERMANENTES DE 5 O MAS AÑOS-SIN VARIEDAD	S 418	15,50	4,46	4,46	4,46		9,91			4,46	4,46
-1510034	11-033-013-09015-002	63000 PASTOS DE MENOS DE 5 AÑOS-SIN VARIEDAD	S 418	17,50	0,28	0,28	0,28		0,28			0,28	0,28
-1510033	11-033-013-00073-003	63000 PASTOS DE MENOS DE 5 AÑOS-SIN VARIEDAD	S 418	17,00	0,06	0,06	0,06		0,06			0,06	0,06
-1510032	11-033-013-00066-003	63000 PASTOS DE MENOS DE 5 AÑOS-SIN VARIEDAD	S 418	17,50	0,05	0,05	0,05		0,05			0,05	0,05
-1510031	11-033-008-00099-001	62000 PASTOS PERMANENTES DE 5 O MAS AÑOS-SIN VARIEDAD	S 418	19,60	2,16	2,16	2,16		8,62			2,16	2,16
-1510030	11-033-008-00098-016	62000 PASTOS PERMANENTES DE 5 O MAS AÑOS-SIN VARIEDAD	S 418	10,10	1,16	1,16	1,16		1,36			1,16	1,16
-1510026	11-033-008-00018-037	62000 PASTOS PERMANENTES DE 5 O MAS AÑOS-SIN VARIEDAD	S 418	18,10	2,33	2,33	2,33		2,33			2,33	2,33
-1510025	11-033-008-00018-036	62000 PASTOS PERMANENTES DE 5 O MAS AÑOS-SIN VARIEDAD	S 418	14,80	1,34	1,34	1,34		1,58			1,34	1,34
-1510024	11-033-008-00018-035	62000 PASTOS PERMANENTES DE 5 O MAS AÑOS-SIN VARIEDAD	S 418	17,10	0,42	0,42	0,42		0,65			0,42	0,42
-1510023	11-033-008-00018-034	62000 PASTOS PERMANENTES DE 5 O MAS AÑOS-SIN VARIEDAD	S 418	17,30	1,70	1,70	1,70		2,61			1,70	1,70
-1080797	11-033-013-00056-002	63000 PASTOS DE MENOS DE 5 AÑOS-SIN VARIEDAD	S 418	18,50	2,74	2,74	2,74		2,74			2,74	2,74
-948415	11-033-008-00015-003	62000 PASTOS PERMANENTES DE 5 O MAS AÑOS-SIN VARIEDAD	S 418	18,50	2,06	2,06	2,06		2,74			2,06	2,06
-881738	11-033-013-00023-005	62000 PASTOS PERMANENTES DE 5 O MAS AÑOS-SIN VARIEDAD	S 418	14,10	0,01	0,01	0,01		0,04			0,01	0,01
-700930	11-033-013-00023-001	63000 PASTOS DE MENOS DE 5 AÑOS-SIN VARIEDAD	S 418	13,80	2,04	2,04	2,04		2,04			2,04	2,04
-700918	11-033-013-00057-002	63000 PASTOS DE MENOS DE 5 AÑOS-SIN VARIEDAD	S 418	17,50	2,84	2,84	2,84		2,84			2,84	2,84

(1) Superficie declarada admisible ajustada con la superficie comprometida.
(2) Factor de penalización valorando el alcance para el tipo de compromiso.Puede verificar la integridad de una copia de este documento mediante la lectura del código QR adjunto o mediante el acceso a la dirección <https://ws050.juntadeandalucia.es/verificarFirma> indicando el código de VERIFICACIÓN

FIRMADO POR

RAQUEL MARIA ESPIN CRESPO

17/12/2024

VERIFICACIÓN

Pk2jm6UYDU9J72AMTZUYRN3GET48NG

PÁG. 1030/9349



**INCIDENCIAS****INCIDENCIA DESCRIPCIÓN**

- 100407 Explotación solicitada no forma parte de ningún organismo de control autorizado para la producción ecológica en Andalucía o fecha de inscripción posterior al plazo establecido (Anexo I. Criterios de Subvencionabilidad. Orden 28 de marzo de 2023).
Explotación:ES110080000330 Especie:CAPRINA
- 100421 Recinto declarado por error para una operación de la 6503, que se ha corregido de oficio marcando la operación correcta, de acuerdo con la fecha de inscripción del recinto en la producción ecológica.
Ref.-1511632 Recinto:11-033-008-00014-00001 Cultivo:63000 PASTOS DE MENOS DE 5 AÑOS-SIN VARIEDAD Secano
Ref.-948415 Recinto:11-033-008-00015-00003 Cultivo:62000 PASTOS PERMANENTES DE 5 O MAS AÑOS-SIN VARIEDAD Secano
Ref.-1511637 Recinto:11-033-008-00016-00004 Cultivo:63000 PASTOS DE MENOS DE 5 AÑOS-SIN VARIEDAD Secano
Ref.-1510023 Recinto:11-033-008-00018-00034 Cultivo:62000 PASTOS PERMANENTES DE 5 O MAS AÑOS-SIN VARIEDAD Secano
Ref.-1510024 Recinto:11-033-008-00018-00035 Cultivo:62000 PASTOS PERMANENTES DE 5 O MAS AÑOS-SIN VARIEDAD Secano
Ref.-1510025 Recinto:11-033-008-00018-00036 Cultivo:62000 PASTOS PERMANENTES DE 5 O MAS AÑOS-SIN VARIEDAD Secano
Ref.-1510026 Recinto:11-033-008-00018-00037 Cultivo:62000 PASTOS PERMANENTES DE 5 O MAS AÑOS-SIN VARIEDAD Secano
Ref.-1511630 Recinto:11-033-008-00069-00001 Cultivo:63000 PASTOS DE MENOS DE 5 AÑOS-SIN VARIEDAD Secano
Ref.-1511607 Recinto:11-033-008-00098-00007 Cultivo:62000 PASTOS PERMANENTES DE 5 O MAS AÑOS-SIN VARIEDAD Secano
Ref.-1510030 Recinto:11-033-008-00098-00016 Cultivo:62000 PASTOS PERMANENTES DE 5 O MAS AÑOS-SIN VARIEDAD Secano
Ref.-1510031 Recinto:11-033-008-00099-00001 Cultivo:62000 PASTOS PERMANENTES DE 5 O MAS AÑOS-SIN VARIEDAD Secano
Ref.-1511641 Recinto:11-033-008-00099-00003 Cultivo:62000 PASTOS PERMANENTES DE 5 O MAS AÑOS-SIN VARIEDAD Secano
Ref.-700930 Recinto:11-033-013-00023-00001 Cultivo:63000 PASTOS DE MENOS DE 5 AÑOS-SIN VARIEDAD Secano
Ref.-881738 Recinto:11-033-013-00023-00005 Cultivo:62000 PASTOS PERMANENTES DE 5 O MAS AÑOS-SIN VARIEDAD Secano
Ref.-1080797 Recinto:11-033-013-00056-00002 Cultivo:63000 PASTOS DE MENOS DE 5 AÑOS-SIN VARIEDAD Secano
Ref.-700918 Recinto:11-033-013-00057-00002 Cultivo:63000 PASTOS DE MENOS DE 5 AÑOS-SIN VARIEDAD Secano
Ref.-1510032 Recinto:11-033-013-00066-00003 Cultivo:63000 PASTOS DE MENOS DE 5 AÑOS-SIN VARIEDAD Secano
Ref.-1510033 Recinto:11-033-013-00073-00003 Cultivo:63000 PASTOS DE MENOS DE 5 AÑOS-SIN VARIEDAD Secano
Ref.-1510034 Recinto:11-033-013-09015-00002 Cultivo:63000 PASTOS DE MENOS DE 5 AÑOS-SIN VARIEDAD Secano

Datos considerados para el Cálculo de la Carga Ganadera mínima y máxima del expediente

Explotación	Especie	Inscrito en Sipea y Admisible	Ugm Calculada para CG Mínima	Ugm Calculada para CG Máxima
ES110080000330	BOVINA	SI	1,45	1,45
ES110080000330	CAPRINA	NO	0,00	3,15
ES110330000112	BOVINA	SI	70,23	70,23
			71,68	74,83

Superficie determinada para Cálculo Carga Ganadera Mínima: 138,65 ha

Superficie determinada para Cálculo Carga Ganadera Máxima: 138,65 ha

Carga Ganadera Mínima Expediente: 0,52 ugm/ha

Carga Ganadera Máxima Expediente: 0,54 ugm/ha

Recintos Determinados para el Cálculo de Carga Ganadera Mínima

REF.	REFERENCIA SIGPAC	CULTIVO	DESCRIPCIÓN CULTIVO	S/R	SUP. RESUELTA (ha)
-1511641	11-033-008-00099-00003	62000	PASTOS PERMANENTES DE 5 O MAS AÑOS-SIN VARIEDAD	S	0,71
-1511637	11-033-008-00016-00004	63000	PASTOS DE MENOS DE 5 AÑOS-SIN VARIEDAD	S	1,04
-1511632	11-033-008-00014-00001	63000	PASTOS DE MENOS DE 5 AÑOS-SIN VARIEDAD	S	1,16
-1511630	11-033-008-00069-00001	63000	PASTOS DE MENOS DE 5 AÑOS-SIN VARIEDAD	S	4,51
-1511607	11-033-008-00098-00007	62000	PASTOS PERMANENTES DE 5 O MAS AÑOS-SIN VARIEDAD	S	4,46
-1510034	11-033-013-09015-00002	63000	PASTOS DE MENOS DE 5 AÑOS-SIN VARIEDAD	S	0,28
-1510033	11-033-013-00073-00003	63000	PASTOS DE MENOS DE 5 AÑOS-SIN VARIEDAD	S	0,06
-1510032	11-033-013-00066-00003	63000	PASTOS DE MENOS DE 5 AÑOS-SIN VARIEDAD	S	0,05
-1510031	11-033-008-00099-00001	62000	PASTOS PERMANENTES DE 5 O MAS AÑOS-SIN	S	2,16

(1) Superficie declarada admisible ajustada con la superficie comprometida.
(2) Factor de penalización valorando el alcance para el tipo de compromiso.Puede verificar la integridad de una copia de este documento mediante la lectura del código QR adjunto o mediante el acceso a la dirección <https://ws050.juntadeandalucia.es/verificarFirma> indicando el código de VERIFICACIÓN

FIRMADO POR

RAQUEL MARIA ESPIN CRESPO

17/12/2024

VERIFICACIÓN

Pk2jm6UYDU9J72AMTZUYRN3GET48NG

PÁG. 1031/9349



**Datos considerados para el Cálculo de la Carga Ganadera mínima y máxima del expediente****Recintos Determinados para el Cálculo de Garga Ganadera Mínima**

REF.	REFERENCIA SIGPAC	CULTIVO	DESCRIPCIÓN CULTIVO	SUP.	
				S/R	RESUELTA (ha)
-1510030	11-033-008-00098-00016	62000	PASTOS PERMANENTES DE 5 O MAS AÑOS-SIN VARIEDAD	S	1,16
-1510026	11-033-008-00018-00037	62000	PASTOS PERMANENTES DE 5 O MAS AÑOS-SIN VARIEDAD	S	2,33
-1510025	11-033-008-00018-00036	62000	PASTOS PERMANENTES DE 5 O MAS AÑOS-SIN VARIEDAD	S	1,34
-1510024	11-033-008-00018-00035	62000	PASTOS PERMANENTES DE 5 O MAS AÑOS-SIN VARIEDAD	S	0,42
-1510023	11-033-008-00018-00034	62000	PASTOS PERMANENTES DE 5 O MAS AÑOS-SIN VARIEDAD	S	1,70
-1080797	11-033-013-00056-00002	63000	PASTOS DE MENOS DE 5 AÑOS-SIN VARIEDAD	S	2,74
-948415	11-033-008-00015-00003	62000	PASTOS PERMANENTES DE 5 O MAS AÑOS-SIN VARIEDAD	S	2,06
-881738	11-033-013-00023-00005	62000	PASTOS PERMANENTES DE 5 O MAS AÑOS-SIN VARIEDAD	S	0,01
-881735	11-033-008-00018-00030	62000	PASTOS PERMANENTES DE 5 O MAS AÑOS-SIN VARIEDAD	S	0,69
-700930	11-033-013-00023-00001	63000	PASTOS DE MENOS DE 5 AÑOS-SIN VARIEDAD	S	2,04
-700918	11-033-013-00057-00002	63000	PASTOS DE MENOS DE 5 AÑOS-SIN VARIEDAD	S	2,84
-424010	11-033-008-00043-00001	62000	PASTOS PERMANENTES DE 5 O MAS AÑOS-SIN VARIEDAD	S	15,71
-423997	11-033-008-00043-00002	62000	PASTOS PERMANENTES DE 5 O MAS AÑOS-SIN VARIEDAD	S	5,11
-22895	11-033-008-00018-00012	62000	PASTOS PERMANENTES DE 5 O MAS AÑOS-SIN VARIEDAD	S	1,90
-22889	11-033-008-00018-00006	62000	PASTOS PERMANENTES DE 5 O MAS AÑOS-SIN VARIEDAD	S	5,97
-22877	11-033-008-00018-00011	62000	PASTOS PERMANENTES DE 5 O MAS AÑOS-SIN VARIEDAD	S	4,90
-22852	11-033-008-00018-00007	62000	PASTOS PERMANENTES DE 5 O MAS AÑOS-SIN VARIEDAD	S	4,23
-22467	11-033-008-00017-00001	62000	PASTOS PERMANENTES DE 5 O MAS AÑOS-SIN VARIEDAD	S	22,25
-22313	11-033-008-00018-00029	62000	PASTOS PERMANENTES DE 5 O MAS AÑOS-SIN VARIEDAD	S	0,57
-22311	11-033-008-00018-00027	62000	PASTOS PERMANENTES DE 5 O MAS AÑOS-SIN VARIEDAD	S	0,27
1700000005386837	11-033-008-00018-00016	62000	PASTOS PERMANENTES DE 5 O MAS AÑOS-SIN VARIEDAD	S	10,47
1700000005386838	11-033-008-00026-00002	62000	PASTOS PERMANENTES DE 5 O MAS AÑOS-SIN VARIEDAD	S	1,79
1700000005386839	11-033-008-00026-00001	62000	PASTOS PERMANENTES DE 5 O MAS AÑOS-SIN VARIEDAD	S	0,19
1700000005386840	11-033-008-00018-00014	62000	PASTOS PERMANENTES DE 5 O MAS AÑOS-SIN VARIEDAD	S	7,56
1700000005386844	11-033-008-00018-00001	62000	PASTOS PERMANENTES DE 5 O MAS AÑOS-SIN VARIEDAD	S	23,17
1700000005386845	11-033-008-00027-00001	62000	PASTOS PERMANENTES DE 5 O MAS AÑOS-SIN VARIEDAD	S	1,42
1700000005386846	11-033-008-00027-00002	62000	PASTOS PERMANENTES DE 5 O MAS AÑOS-SIN VARIEDAD	S	0,07
1700000005386847	11-033-008-00027-00003	62000	PASTOS PERMANENTES DE 5 O MAS AÑOS-SIN VARIEDAD	S	0,34
1700000005386848	11-033-008-00027-00004	62000	PASTOS PERMANENTES DE 5 O MAS AÑOS-SIN VARIEDAD	S	0,83
1700000005386849	11-033-008-00027-00007	62000	PASTOS PERMANENTES DE 5 O MAS AÑOS-SIN VARIEDAD	S	0,14

Recintos Determinados para el Cálculo de Garga Ganadera Máxima

REF.	REFERENCIA SIGPAC	CULTIVO	DESCRIPCIÓN CULTIVO	SUP.	
				S/R	RESUELTA (ha)
-1511641	11-033-008-00099-00003	62000	PASTOS PERMANENTES DE 5 O MAS AÑOS-SIN VARIEDAD	S	0,71
-1511637	11-033-008-00016-00004	63000	PASTOS DE MENOS DE 5 AÑOS-SIN VARIEDAD	S	1,04
-1511632	11-033-008-00014-00001	63000	PASTOS DE MENOS DE 5 AÑOS-SIN VARIEDAD	S	1,16
-1511630	11-033-008-00069-00001	63000	PASTOS DE MENOS DE 5 AÑOS-SIN VARIEDAD	S	4,51
-1511607	11-033-008-00098-00007	62000	PASTOS PERMANENTES DE 5 O MAS AÑOS-SIN VARIEDAD	S	4,46

(1) Superficie declarada admisible ajustada con la superficie comprometida.
(2) Factor de penalización valorando el alcance para el tipo de compromiso.

Puede verificar la integridad de una copia de este documento mediante la lectura del código QR adjunto o mediante el acceso a la dirección <https://ws050.juntadeandalucia.es/verificarFirma> indicando el código de VERIFICACIÓN

FIRMADO POR	RAQUEL MARIA ESPIN CRESPO	17/12/2024	
VERIFICACIÓN	Pk2jm6UYDU9J72AMTZUYRN3GET48NG	PÁG. 1032/9349	

**Datos considerados para el Cálculo de la Carga Ganadera mínima y máxima del expediente****Recintos Determinados para el Cálculo de Garga Ganadera Máxima**

REF.	REFERENCIA SIGPAC	CULTIVO	DESCRIPCIÓN CULTIVO VARIEDAD	S/R	SUP.
					RESUELTA (ha)
-1510034	11-033-013-09015-00002	63000	PASTOS DE MENOS DE 5 AÑOS-SIN VARIEDAD	S	0,28
-1510033	11-033-013-00073-00003	63000	PASTOS DE MENOS DE 5 AÑOS-SIN VARIEDAD	S	0,06
-1510032	11-033-013-00066-00003	63000	PASTOS DE MENOS DE 5 AÑOS-SIN VARIEDAD	S	0,05
-1510031	11-033-008-00099-00001	62000	PASTOS PERMANENTES DE 5 O MAS AÑOS-SIN VARIEDAD	S	2,16
-1510030	11-033-008-00098-00016	62000	PASTOS PERMANENTES DE 5 O MAS AÑOS-SIN VARIEDAD	S	1,16
-1510026	11-033-008-00018-00037	62000	PASTOS PERMANENTES DE 5 O MAS AÑOS-SIN VARIEDAD	S	2,33
-1510025	11-033-008-00018-00036	62000	PASTOS PERMANENTES DE 5 O MAS AÑOS-SIN VARIEDAD	S	1,34
-1510024	11-033-008-00018-00035	62000	PASTOS PERMANENTES DE 5 O MAS AÑOS-SIN VARIEDAD	S	0,42
-1510023	11-033-008-00018-00034	62000	PASTOS PERMANENTES DE 5 O MAS AÑOS-SIN VARIEDAD	S	1,70
-1080797	11-033-013-00056-00002	63000	PASTOS DE MENOS DE 5 AÑOS-SIN VARIEDAD	S	2,74
-948415	11-033-008-00015-00003	62000	PASTOS PERMANENTES DE 5 O MAS AÑOS-SIN VARIEDAD	S	2,06
-881738	11-033-013-00023-00005	62000	PASTOS PERMANENTES DE 5 O MAS AÑOS-SIN VARIEDAD	S	0,01
-881737	11-033-008-00018-00033	62000	PASTOS PERMANENTES DE 5 O MAS AÑOS-SIN VARIEDAD	S	0,00
-881736	11-033-008-00018-00032	62000	PASTOS PERMANENTES DE 5 O MAS AÑOS-SIN VARIEDAD	S	0,00
-881735	11-033-008-00018-00030	62000	PASTOS PERMANENTES DE 5 O MAS AÑOS-SIN VARIEDAD	S	0,69
-700930	11-033-013-00023-00001	63000	PASTOS DE MENOS DE 5 AÑOS-SIN VARIEDAD	S	2,04
-700918	11-033-013-00057-00002	63000	PASTOS DE MENOS DE 5 AÑOS-SIN VARIEDAD	S	2,84
-424010	11-033-008-00043-00001	62000	PASTOS PERMANENTES DE 5 O MAS AÑOS-SIN VARIEDAD	S	15,71
-423997	11-033-008-00043-00002	62000	PASTOS PERMANENTES DE 5 O MAS AÑOS-SIN VARIEDAD	S	5,11
-22909	11-033-008-00018-00028	62000	PASTOS PERMANENTES DE 5 O MAS AÑOS-SIN VARIEDAD	S	0,00
-22895	11-033-008-00018-00012	62000	PASTOS PERMANENTES DE 5 O MAS AÑOS-SIN VARIEDAD	S	1,90
-22889	11-033-008-00018-00006	62000	PASTOS PERMANENTES DE 5 O MAS AÑOS-SIN VARIEDAD	S	5,97
-22877	11-033-008-00018-00011	62000	PASTOS PERMANENTES DE 5 O MAS AÑOS-SIN VARIEDAD	S	4,90
-22852	11-033-008-00018-00007	62000	PASTOS PERMANENTES DE 5 O MAS AÑOS-SIN VARIEDAD	S	4,23
-22467	11-033-008-00017-00001	62000	PASTOS PERMANENTES DE 5 O MAS AÑOS-SIN VARIEDAD	S	22,25
-22313	11-033-008-00018-00029	62000	PASTOS PERMANENTES DE 5 O MAS AÑOS-SIN VARIEDAD	S	0,57
-22311	11-033-008-00018-00027	62000	PASTOS PERMANENTES DE 5 O MAS AÑOS-SIN VARIEDAD	S	0,27
-22310	11-033-008-00018-00025	62000	PASTOS PERMANENTES DE 5 O MAS AÑOS-SIN VARIEDAD	S	0,00
1700000005386837	11-033-008-00018-00016	62000	PASTOS PERMANENTES DE 5 O MAS AÑOS-SIN VARIEDAD	S	10,47
1700000005386838	11-033-008-00026-00002	62000	PASTOS PERMANENTES DE 5 O MAS AÑOS-SIN VARIEDAD	S	1,79
1700000005386839	11-033-008-00026-00001	62000	PASTOS PERMANENTES DE 5 O MAS AÑOS-SIN VARIEDAD	S	0,19
1700000005386840	11-033-008-00018-00014	62000	PASTOS PERMANENTES DE 5 O MAS AÑOS-SIN VARIEDAD	S	7,56
1700000005386844	11-033-008-00018-00001	62000	PASTOS PERMANENTES DE 5 O MAS AÑOS-SIN VARIEDAD	S	23,17
1700000005386845	11-033-008-00027-00001	62000	PASTOS PERMANENTES DE 5 O MAS AÑOS-SIN VARIEDAD	S	1,42
1700000005386846	11-033-008-00027-00002	62000	PASTOS PERMANENTES DE 5 O MAS AÑOS-SIN VARIEDAD	S	0,07
1700000005386847	11-033-008-00027-00003	62000	PASTOS PERMANENTES DE 5 O MAS AÑOS-SIN VARIEDAD	S	0,34
1700000005386848	11-033-008-00027-00004	62000	PASTOS PERMANENTES DE 5 O MAS AÑOS-SIN VARIEDAD	S	0,83

(1) Superficie declarada admisible ajustada con la superficie comprometida.
(2) Factor de penalización valorando el alcance para el tipo de compromiso.

Puede verificar la integridad de una copia de este documento mediante la lectura del código QR adjunto o mediante el acceso a la dirección <https://ws050.juntadeandalucia.es/verificarFirma> indicando el código de VERIFICACIÓN

FIRMADO POR	RAQUEL MARIA ESPIN CRESPO	17/12/2024	
VERIFICACIÓN	Pk2jm6UYDU9J72AMTZUYRN3GET48NG	PÁG. 1033/9349	

**Datos considerados para el Cálculo de la Carga Ganadera mínima y máxima del expediente****Recintos Determinados para el Cálculo de Garga Ganadera Máxima**

<u>REF.</u>	<u>REFERENCIA SIGPAC</u>	<u>CULTIVO</u>	<u>DESCRIPCIÓN CULTIVO</u>	<u>S/R</u>	<u>SUP. RESUELTA (ha)</u>
1700000005386849	11-033-008-00027-00007	62000	PASTOS PERMANENTES DE 5 O MAS AÑOS-SIN VARIEDAD	S	0,14

Incidencias de carga ganadera**INCIDENCIA DESCRIPCIÓN**

- 4272 Verifica que las líneas de declaración de las Solicitudes Únicas no tienen solapes con la capa de Retroactividad Gráfica (ambas de la misma campaña) a nivel de expediente/línea de declaración gráfica de la solicitud.
Ref:-22467 Recinto:11-033-008-00017-00001 Cultivo: - Agregado de la referencia del recinto.:0 Zona de la referencia del recinto.:0 Superficie solapada.:0,02 Id. Incid.:5079802
- 100407 Explotación solicitada no forma parte de ningún organismo de control autorizado para la producción ecológica en Andalucía o fecha de inscripción posterior al plazo establecido (Anexo I. Criterios de Subvencionabilidad. Orden 28 de marzo de 2023).
Explotación:ES110080000330 Especie:CAPRINA

(1) Superficie declarada admisible ajustada con la superficie comprometida.
(2) Factor de penalización valorando el alcance para el tipo de compromiso.

Puede verificar la integridad de una copia de este documento mediante la lectura del código QR adjunto o mediante el acceso a la dirección <https://ws050.juntadeandalucia.es/verificarFirma> indicando el código de VERIFICACIÓN

FIRMADO POR	RAQUEL MARIA ESPIN CRESPO	17/12/2024	
VERIFICACIÓN	Pk2jm6UYDU9J72AMTZUYRN3GET48NG	PÁG. 1034/9349	

**APELLIDOS Y NOMBRE / RAZÓN SOCIAL**

BERMUDEZ LOPEZ DOLORES

NIF

***6079*

EXPEDIENTE

1251533

ANUALIDAD DE PAGO

1ª

IMPORTES POR ANUALIDAD

	2023	2024	2025	2026	2027
IMPORTE MÁXIMO SUBVENCIONABLE	1.883,05 €	1.883,05 €	1.883,05 €	1.569,21 €	1.569,21 €
IMPORTE MEDIO DE TRANSFERENCIA (€/ha)	297,48 €	297,48 €	297,48 €	247,90 €	247,90 €

RESUMEN DE UNIDADES

Cód	GRUPO DE PAGO	Sup. Dec. Admisible (ha)	Sup. Comprometida (ha)	Sup. ajustada compromiso (1) (ha)	% sobredec.	Sup. Resuelta (ha)	Importe Declarado	Importe Topado	Importe Resuelto	Importe tras sobredec.
419	OLIVAR	6,35		6,33	0,00	6,33	1.883,05	1.883,05	1.883,05	1.883,05
TOTAL		6,35	6,33	6,33		6,33	1.883,05	1.883,05	1.883,05	1.883,05

APLICACIÓN DE REDUCCIONES Y PENALIZACIONES

GRUPO DE PAGO	Importe Calculado	Importe prereduc.	Criterios de subvencionabilidad y compromisos	Presentación tardía	Omisión declaración	Condicionabilidad	IMPORTE (Euros) RESUELTO
OLIVAR	1.883,05	1.883,05	0,00	0,00	0,00	0,00	1.883,05
TOTAL	1.883,05	1.883,05					1.883,05

RESUMEN DE PAGOS**IMPORTE (Euros)**

	RESUELTO	FEADER	MAPA	CAPADR
OLIVAR - Pago realizado	1.883,05 €	1.600,59 €	184,73 €	97,73 €

RECINTOS RESUELTOS

REF.	REFERENCIA SIGPAC	CULTIVO	DESCRIPCIÓN CULTIVO	S/R	G.PAGO	PEND. MEDIA (%)	SUP. DEC. ADMISIBLE (ha)	SUP. COMPROM. (ha)	SUP. AJUSTADA COMPR.(1) (ha)	SUP. CONY. SIGPAC (ha)	SUP. CERTIE (ha)	SUP. CAMPO (ha)	SUP. CAMPO DETER. CULT. DECLARADO (ha)	SUP. DEC. REDUCIDA (ha)	SUP. RESUELTA (ha)
5066914	11-005-032-00071-003	101138	OLIVAR-HOJIBLANCA	S	419	16,70	6,35	6,33	6,33		6,35			6,33	6,33

INCIDENCIAS**INCIDENCIA DESCRIPCIÓN**

- 4272 Verifica que las líneas de declaración de las Solicitudes Únicas no tienen solapes con la capa de Retroactividad Gráfica (ambas de la misma campaña) a nivel de expediente/línea de declaración gráfica de la solicitud.
Ref:5066914 Recinto:11-005-032-00071-00003 Cultivo: - Agregado de la referencia del recinto.:0 Zona de la referencia del recinto.:0 Superficie solapada.:0,02 Id. Incid.:101018665

(1) Superficie declarada admisible ajustada con la superficie comprometida.
(2) Factor de penalización valorando el alcance para el tipo de compromiso.

Puede verificar la integridad de una copia de este documento mediante la lectura del código QR adjunto o mediante el acceso a la dirección <https://ws050.juntadeandalucia.es/verificarFirma> indicando el código de VERIFICACIÓN

FIRMADO POR

RAQUEL MARIA ESPIN CRESPO

17/12/2024

VERIFICACIÓN

Pk2jm6UYDU9J72AMTZUYRN3GET48NG

PÁG. 1035/9349



**APELLIDOS Y NOMBRE / RAZÓN SOCIAL**

BERMUDEZ LOPEZ SUSANA

NIF

***5438*

EXPEDIENTE

1171128

ANUALIDAD DE PAGO

1ª

IMPORTES POR ANUALIDAD

	2023	2024	2025	2026	2027
IMPORTE MÁXIMO SUBVENCIONABLE	9.458,72 €	9.458,72 €	7.882,00 €	7.882,00 €	7.882,00 €
IMPORTE MEDIO DE TRANSFERENCIA (€/ha)	181,41 €	181,41 €	151,17 €	151,17 €	151,17 €

RESUMEN DE UNIDADES

Cód	GRUPO DE PAGO	Sup. Dec. Admisible (ha)	Sup. Comprometida (ha)	Sup. ajustada compromiso (1) (ha)	% sobredec.	Sup. Resuelta (ha)	Importe Declarado	Importe Topado	Importe Resuelto	Importe tras sobredec.
416	HERBÁCEOS	52,31		52,14	0,00	52,14	9.458,72	9.458,72	9.458,72	9.458,72
TOTAL		52,31	52,14	52,14		52,14	9.458,72	9.458,72	9.458,72	9.458,72

APLICACIÓN DE REDUCCIONES Y PENALIZACIONES

GRUPO DE PAGO	Importe Calculado	Importe prereduc.	Criterios de subvencionabilidad y compromisos	Presentación tardía	Omisión declaración	Condicionalidad	IMPORTE (Euros) RESUELTO
HERBÁCEOS	9.458,72	9.458,72	0,00	0,00	0,00	0,00	9.458,72
TOTAL	9.458,72	9.458,72					9.458,72

RESUMEN DE PAGOS

	IMPORTE (Euros)			
	RESUELTO	FEADER	MAPA	CAPADR
HERBÁCEOS - Pago realizado	9.455,09 €	8.036,83 €	927,54 €	490,72 €
HERBÁCEOS - A pagar	3,63 €	3,09 €	0,36 €	0,18 €
TOTAL	9.458,72 €	8.039,92 €	927,90 €	490,90 €

RECINTOS RESUELTOS

REE	REFERENCIA SIGPAC	CULTIVO DESCRIPCIÓN CULTIVO	S/R G.PAGO	PEND. MEDIA (%)	SUP. DEC. ADMISIBLE (ha)	SUP. COMPROM. (ha)	SUP. AJUSTADA COMPROM. (1) (ha)	SUP. CONV. SIGPAC (ha)	SUP. CERTIF. (ha)	SUP. CAMPO (ha)	SUP. CAMPO DETER. CULT. DECLARADO (ha)	SUP. DEC. REDUCIDA (ha)	SUP. RESUELTA (ha)
-1609952	11-007-004-00089-001	241000 MEZCLA VEZA - AVENA-SIN VARIEDAD	S 416	10,00	0,75	0,75	0,75		0,75			0,75	0,75
-1609936	11-039-030-00042-001	8000 AVENA-SIN VARIEDAD	S 416	5,70	1,44	1,44	1,44		1,44			1,44	1,44
-1609935	11-039-030-00047-001	8000 AVENA-SIN VARIEDAD	S 416	5,20	0,17	0,15	0,15		0,15			0,15	0,15
-1609932	11-039-064-00035-001	40000 GUI SANTES-SIN VARIEDAD	S 416	21,50	1,85	1,85	1,85		1,85			1,85	1,85
-1609816	11-007-004-00095-007	5000 CEBADA-SIN VARIEDAD	S 416	5,50	0,15	0,15	0,15		0,15			0,15	0,15
-1609815	11-007-004-00095-012	5000 CEBADA-SIN VARIEDAD	S 416	12,90	2,02	2,02	2,02		2,02			2,02	2,02
-1053233	11-007-004-00125-001	50000 GARBANZOS-SIN VARIEDAD	S 416	5,10	0,69	0,69	0,69		0,69			0,69	0,69
-1052233	11-039-023-00037-002	8000 AVENA-SIN VARIEDAD	S 416	2,40	0,32	0,32	0,32		0,32			0,32	0,32
-1052232	11-039-023-00026-002	8000 AVENA-SIN VARIEDAD	S 416	1,80	2,37	2,37	2,37		2,37			2,37	2,37
-1052120	11-039-047-00001-001	3141 TRIGO DURO-DON RICARDO	S 416	9,60	0,70	0,70	0,70		0,70			0,70	0,70
-1052110	11-039-046-00003-001	3141 TRIGO DURO-DON RICARDO	S 416	5,50	7,48	7,48	7,48		7,48			7,48	7,48
-1052109	11-039-004-00005-027	3141 TRIGO DURO-DON RICARDO	S 416	9,50	3,46	3,46	3,46		3,46			3,46	3,46
-1051994	11-039-057-00068-002	5000 CEBADA-SIN VARIEDAD	S 416	22,40	2,64	2,64	2,64		2,64			2,64	2,64
-1051993	11-039-032-00119-001	33140 GIRASOL-ES ROMANTIC	S 416	7,30	1,14	1,14	1,14		1,14			1,14	1,14
-1051992	11-039-032-00119-001	33140 GIRASOL-ES ROMANTIC	S 416	7,30	1,24	1,24	1,24		1,24			1,24	1,24
-1051991	11-039-032-00116-001	3141 TRIGO DURO-DON RICARDO	S 416	16,00	2,85	2,85	2,85		2,85			2,85	2,85
-511956	11-007-004-00096-001	5000 CEBADA-SIN VARIEDAD	S 416	12,10	1,88	1,86	1,86		1,88			1,86	1,86
-430833	11-039-032-00118-001	3141 TRIGO DURO-DON RICARDO	S 416	14,40	1,85	1,85	1,85		1,85			1,85	1,85
-125589	11-039-030-00040-002	33140 GIRASOL-ES ROMANTIC	S 416	8,00	0,77	0,77	0,77		0,77			0,77	0,77
-125588	11-039-030-00041-002	3141 TRIGO DURO-DON RICARDO	S 416	4,90	0,66	0,66	0,66		0,66			0,66	0,66
-125581	11-039-030-00039-002	33140 GIRASOL-ES ROMANTIC	S 416	8,50	0,30	0,30	0,30		0,30			0,30	0,30
-125580	11-039-030-00041-002	33140 GIRASOL-ES ROMANTIC	S 416	4,90	2,36	2,36	2,36		2,43			2,36	2,36
-125579	11-039-030-00038-001	33140 GIRASOL-ES ROMANTIC	S 416	6,00	1,12	1,12	1,12		1,12			1,12	1,12
-125578	11-039-030-00040-002	3141 TRIGO DURO-DON RICARDO	S 416	8,00	0,33	0,33	0,33		0,33			0,33	0,33
-125493	11-007-004-00123-002	50000 GARBANZOS-SIN VARIEDAD	S 416	7,20	2,11	2,11	2,11		2,11			2,11	2,11
4164895	11-039-032-00121-002	33140 GIRASOL-ES ROMANTIC	S 416	9,50	5,47	5,47	5,47		5,47			5,47	5,47
4164953	11-039-030-00046-004	8000 AVENA-SIN VARIEDAD	S 416	4,00	1,71	1,71	1,71		1,71			1,71	1,71
4164956	11-039-030-00047-001	8000 AVENA-SIN VARIEDAD	S 416	5,20	1,48	1,35	1,35		1,35			1,35	1,35
4165005	11-039-032-00134-001	33140 GIRASOL-ES ROMANTIC	S 416	8,70	3,00	3,00	3,00		3,00			3,00	3,00

(1) Superficie declarada admisible ajustada con la superficie comprometida.
(2) Factor de penalización valorando el alcance para el tipo de compromiso.Puede verificar la integridad de una copia de este documento mediante la lectura del código QR adjunto o mediante el acceso a la dirección <https://ws050.juntadeandalucia.es/verificarFirma> indicando el código de VERIFICACIÓN

FIRMADO POR

RAQUEL MARIA ESPIN CRESPO

17/12/2024

VERIFICACIÓN

Pk2jm6UYDU9J72AMTZUYRN3GET48NG

PÁG. 1036/9349



**INCIDENCIAS****INCIDENCIA DESCRIPCIÓN**

- 4272 Verifica que las líneas de declaración de las Solicitudes Únicas no tienen solapes con la capa de Retroactividad Gráfica (ambas de la misma campaña) a nivel de expediente/línea de declaración gráfica de la solicitud.
Ref:-511956 Recinto:11-007-004-00096-00001 Cultivo: - Agregado de la referencia del recinto.:0 Zona de la referencia del recinto.:0 Superficie solapada.:0,02 Id. Incid.:100653077
- 100421 Recinto declarado por error para una operación de la 6503, que se ha corregido de oficio marcando la operación correcta, de acuerdo con la fecha de inscripción del recinto en la producción ecológica.
Ref:-511956 Recinto:11-007-004-00096-00001 Cultivo:5000 CEBADA-SIN VARIEDAD Secano
Ref:-125493 Recinto:11-007-004-00123-00002 Cultivo:50000 GARBANZOS-SIN VARIEDAD Secano
Ref:-1053233 Recinto:11-007-004-00125-00001 Cultivo:50000 GARBANZOS-SIN VARIEDAD Secano
Ref:-1052109 Recinto:11-039-004-00005-00027 Cultivo:3141 TRIGO DURO-DON RICARDO Secano
Ref:-1052232 Recinto:11-039-023-00026-00002 Cultivo:8000 AVENA-SIN VARIEDAD Secano
Ref:-1052233 Recinto:11-039-023-00037-00002 Cultivo:8000 AVENA-SIN VARIEDAD Secano
Ref:-125579 Recinto:11-039-030-00038-00001 Cultivo:33140 GIRASOL-ES ROMANTIC Secano
Ref:-125581 Recinto:11-039-030-00039-00002 Cultivo:33140 GIRASOL-ES ROMANTIC Secano
Ref:-125578 Recinto:11-039-030-00040-00002 Cultivo:3141 TRIGO DURO-DON RICARDO Secano
Ref:-125589 Recinto:11-039-030-00040-00002 Cultivo:33140 GIRASOL-ES ROMANTIC Secano
Ref:-125588 Recinto:11-039-030-00041-00002 Cultivo:3141 TRIGO DURO-DON RICARDO Secano
Ref:-125580 Recinto:11-039-030-00041-00002 Cultivo:33140 GIRASOL-ES ROMANTIC Secano
Ref:4164953 Recinto:11-039-030-00046-00004 Cultivo:8000 AVENA-SIN VARIEDAD Secano
Ref:4164956 Recinto:11-039-030-00047-00001 Cultivo:8000 AVENA-SIN VARIEDAD Secano
Ref:-1051991 Recinto:11-039-032-00116-00001 Cultivo:3141 TRIGO DURO-DON RICARDO Secano
Ref:-430833 Recinto:11-039-032-00118-00001 Cultivo:3141 TRIGO DURO-DON RICARDO Secano
Ref:-1051992 Recinto:11-039-032-00119-00001 Cultivo:33140 GIRASOL-ES ROMANTIC Secano
Ref:-1051993 Recinto:11-039-032-00119-00001 Cultivo:33140 GIRASOL-ES ROMANTIC Secano
Ref:4164895 Recinto:11-039-032-00121-00002 Cultivo:33140 GIRASOL-ES ROMANTIC Secano
Ref:4165005 Recinto:11-039-032-00134-00001 Cultivo:33140 GIRASOL-ES ROMANTIC Secano
Ref:-1052110 Recinto:11-039-046-00003-00001 Cultivo:3141 TRIGO DURO-DON RICARDO Secano
Ref:-1052120 Recinto:11-039-047-00001-00001 Cultivo:3141 TRIGO DURO-DON RICARDO Secano
Ref:-1051994 Recinto:11-039-057-00068-00002 Cultivo:5000 CEBADA-SIN VARIEDAD Secano

(1) Superficie declarada admisible ajustada con la superficie comprometida.
(2) Factor de penalización valorando el alcance para el tipo de compromiso.

Puede verificar la integridad de una copia de este documento mediante la lectura del código QR adjunto o mediante el acceso a la dirección <https://ws050.juntadeandalucia.es/verificarFirma> indicando el código de VERIFICACIÓN

FIRMADO POR	RAQUEL MARIA ESPIN CRESPO	17/12/2024	
VERIFICACIÓN	Pk2jm6UYDU9J72AMTZUYRN3GET48NG	PÁG. 1037/9349	

**APELLIDOS Y NOMBRE / RAZÓN SOCIAL**

BOCA DE LA PILA SL

NIF

***4743*

EXPEDIENTE

1268964

ANUALIDAD DE PAGO

1ª

IMPORTE POR ANUALIDAD

	2023	2024	2025	2026	2027
IMPORTE MÁXIMO SUBVENCIONABLE	8.812,46 €	8.812,46 €	7.343,72 €	7.343,72 €	7.343,72 €
IMPORTE MEDIO DE TRANSFERENCIA (€/ha)	89,02 €	89,02 €	74,19 €	74,19 €	74,19 €

RESUMEN DE UNIDADES

Cód	GRUPO DE PAGO	Sup. Dec. Admisible (ha)	Sup. Comprometida (ha)	Sup. ajustada compromiso (1) (ha)	% sobredec.	Sup. Resuelta (ha)	Importe Declarado	Importe Topado	Importe Resuelto	Importe tras sobredec.
418	PASTOS ASOCIADOS A GANADERÍA ECOLÓGICA	99,07		98,99	0,00	98,99	8.812,07	8.812,46	8.812,46	8.812,46
TOTAL		99,07	98,99	98,99		98,99	8.812,07	8.812,46	8.812,46	8.812,46

APLICACIÓN DE REDUCCIONES Y PENALIZACIONES

GRUPO DE PAGO	Importe Calculado	Importe prereduc.	Criterios de subvencionabilidad y compromisos	Presentación tardía	Omisión declaración	Condicionidad	IMPORTE (Euros) RESUELTO
PASTOS ASOCIADOS A GANADERÍA	8.812,46	8.812,46	0,00	0,00	0,00	0,00	8.812,46
TOTAL	8.812,46	8.812,46					8.812,46

RESUMEN DE PAGOS**IMPORTE (Euros)**

PASTOS ASOCIADOS A GANADERÍA ECOLÓGICA - Pago realizado	RESUELTO	FEADER	MAPA	CAPADR
	8.812,46 €	7.490,59 €	864,50 €	457,37 €

RECINTOS RESUELTOS

REE	REFERENCIA SIGPAC	CULTIVO DESCRIPCIÓN CULTIVO	S/R G.PAGO	PEND. MEDIA (%)	SUP. DEC. ADMISIBLE (ha)	SUP. COMPROM. (ha)	SUP. AJUSTADA COMPROM. (1) (ha)	SUP. CONV. SIGPAC (ha)	SUP. CERTIF. (ha)	SUP. CAMPO (ha)	SUP. CAMPO DETER. CULT. DECLARADO (ha)	SUP. DEC. REDUCIDA (ha)	SUP. RESUELTA (ha)
5500412	11-023-084-00021-002	62000 PASTOS PERMANENTES DE 5 O MAS AÑOS-SIN VARIEDAD	S 418	31,40	36,83	36,83	36,83		147,33			36,83	36,83
5500415	11-023-084-00025-001	62000 PASTOS PERMANENTES DE 5 O MAS AÑOS-SIN VARIEDAD	S 418	1,90	0,08	0,08	0,08		0,18			0,08	0,08
1700000002288820	11-023-083-00002-002	62000 PASTOS PERMANENTES DE 5 O MAS AÑOS-SIN VARIEDAD	S 418	16,30	16,89	16,89	16,89		16,89			16,89	16,89
1700000002288828	11-023-084-00021-010	62000 PASTOS PERMANENTES DE 5 O MAS AÑOS-SIN VARIEDAD	S 418	6,20	0,78	0,78	0,78		0,92			0,78	0,78
1700000002288850	11-023-083-00002-007	63000 PASTOS DE MENOS DE 5 AÑOS-SIN VARIEDAD	S 418	5,50	0,40	0,40	0,40		7,73			0,40	0,40
1700000002288852	11-023-083-00002-003	62000 PASTOS PERMANENTES DE 5 O MAS AÑOS-SIN VARIEDAD	S 418	1,60	1,23	1,23	1,23		1,45			1,23	1,23
1700000002288854	11-023-083-00002-008	62000 PASTOS PERMANENTES DE 5 O MAS AÑOS-SIN VARIEDAD	S 418	6,50	0,49	0,49	0,49		0,49			0,49	0,49
1700000002288867	11-023-084-00021-016	62000 PASTOS PERMANENTES DE 5 O MAS AÑOS-SIN VARIEDAD	S 418	3,40	1,20	1,20	1,20		1,41			1,20	1,20
1700000002288869	11-023-082-00055-014	62000 PASTOS PERMANENTES DE 5 O MAS AÑOS-SIN VARIEDAD	S 418	27,60	0,18	0,18	0,18		0,18			0,18	0,18
1700000002288875	11-023-083-00002-001	62000 PASTOS PERMANENTES DE 5 O MAS AÑOS-SIN VARIEDAD	S 418	25,50	0,58	0,58	0,58		1,29			0,58	0,58
1700000002288877	11-023-084-00021-004	62000 PASTOS PERMANENTES DE 5 O MAS AÑOS-SIN VARIEDAD	S 418	6,40	13,36	13,36	13,36		15,72			13,36	13,36
1700000002288882	11-023-084-00021-003	63000 PASTOS DE MENOS DE 5 AÑOS-SIN VARIEDAD	S 418	5,20	0,42	0,41	0,41		25,18			0,41	0,41
1700000002288883	11-023-084-00021-008	62000 PASTOS PERMANENTES DE 5 O MAS AÑOS-SIN VARIEDAD	S 418	14,20	0,10	0,10	0,10		0,10			0,10	0,10
1700000002288886	11-023-084-00021-005	62000 PASTOS PERMANENTES DE 5 O MAS AÑOS-SIN VARIEDAD	S 418	12,40	21,73	21,66	21,66		21,73			21,66	21,66
1700000002288894	11-023-082-00055-016	62000 PASTOS PERMANENTES DE 5 O MAS AÑOS-SIN VARIEDAD	S 418	18,10	0,40	0,40	0,40		0,40			0,40	0,40
1700000002288910	11-023-083-00002-006	62000 PASTOS PERMANENTES DE 5 O MAS AÑOS-SIN VARIEDAD	S 418	18,30	4,01	4,01	4,01		4,01			4,01	4,01
1700000002288920	11-023-082-00093-001	62000 PASTOS PERMANENTES DE 5 O MAS AÑOS-SIN VARIEDAD	S 418	9,30	0,10	0,10	0,10		0,10			0,10	0,10
1700000002288923	11-023-082-00056-004	62000 PASTOS PERMANENTES DE 5 O MAS AÑOS-SIN VARIEDAD	S 418	4,90	0,29	0,29	0,29		0,53			0,29	0,29

(1) Superficie declarada admisible ajustada con la superficie comprometida.
(2) Factor de penalización valorando el alcance para el tipo de compromiso.Puede verificar la integridad de una copia de este documento mediante la lectura del código QR adjunto o mediante el acceso a la dirección <https://ws050.juntadeandalucia.es/verificarFirma> indicando el código de VERIFICACIÓN

FIRMADO POR

RAQUEL MARIA ESPIN CRESPO

17/12/2024

VERIFICACIÓN

Pk2jm6UYDU9J72AMTZUYRN3GET48NG

PÁG. 1038/9349



**INCIDENCIAS****INCIDENCIA DESCRIPCIÓN**

- 219 Superficie declarada sobre un mismo recinto, en un mismo expediente, mayor que la superficie total del recinto SIGPAC.
Ref:-1305270 Recinto:11-023-084-00021-00003 Cultivo:13000 TRITICALE-SIN VARIEDAD Secano Suma de superficies declaradas para este recinto por el solicitante (Áreas):2519 Superficie SIGPAC total para el recinto (Áreas):2518 Exceso de superficie declarada (Hectáreas):0,01
Ref:1700000002288882 Recinto:11-023-084-00021-00003 Cultivo:63000 PASTOS DE MENOS DE 5 AÑOS-SIN VARIEDAD Secano Suma de superficies declaradas para este recinto por el solicitante (Áreas):2519 Superficie SIGPAC total para el recinto (Áreas):2518 Exceso de superficie declarada (Hectáreas):0,01
- 4272 Verifica que las líneas de declaración de las Solicitudes Únicas no tienen solapes con la capa de Retroactividad Gráfica (ambas de la misma campaña) a nivel de expediente/línea de declaración gráfica de la solicitud.
Ref:1700000002288886 Recinto:11-023-084-00021-00005 Cultivo: - Agregado de la referencia del recinto.:0 Zona de la referencia del recinto.:0 Superficie solapada.:0,07 Id. Incid.:101028811
- 100402 Recinto solicitado no forma parte de ningún organismo de control autorizado para la producción ecológica en Andalucía o fecha de inscripción posterior al plazo establecido (Anexo I. Criterios de Subvencionabilidad. Orden 28 de marzo de 2023).
Ref:1700000002288898 Recinto:11-023-082-00055-00001 Cultivo:62000 PASTOS PERMANENTES DE 5 O MAS AÑOS-SIN VARIEDAD Secano
Ref:1700000002288895 Recinto:11-023-082-00055-00002 Cultivo:62000 PASTOS PERMANENTES DE 5 O MAS AÑOS-SIN VARIEDAD Secano
Ref:-1035083 Recinto:11-023-082-00055-00003 Cultivo:62000 PASTOS PERMANENTES DE 5 O MAS AÑOS-SIN VARIEDAD Secano
Ref:1700000002288871 Recinto:11-023-082-00055-00003 Cultivo:62000 PASTOS PERMANENTES DE 5 O MAS AÑOS-SIN VARIEDAD Secano
Ref:1700000002288862 Recinto:11-023-082-00055-00004 Cultivo:62000 PASTOS PERMANENTES DE 5 O MAS AÑOS-SIN VARIEDAD Secano
Ref:1700000002288873 Recinto:11-023-082-00055-00006 Cultivo:62000 PASTOS PERMANENTES DE 5 O MAS AÑOS-SIN VARIEDAD Secano
Ref:1700000002288916 Recinto:11-023-082-00055-00012 Cultivo:62000 PASTOS PERMANENTES DE 5 O MAS AÑOS-SIN VARIEDAD Secano
Ref:1700000002288868 Recinto:11-023-082-00055-00013 Cultivo:62000 PASTOS PERMANENTES DE 5 O MAS AÑOS-SIN VARIEDAD Secano
- 100412 Número de hectáreas validadas inferior a la superficie mínima permitida por el grupo de cultivo (Anexo I. Criterios de Subvencionabilidad. Orden 28 de marzo de 2023).
Sup. Resuelta:0 Grupo de Pago:HERBÁCEOS
- 100413 Recinto perteneciente a grupo de cultivo que no cumple con la superficie mínima requerida (Anexo I. Criterios de Subvencionabilidad. Orden 28 de marzo de 2023).
Ref:-1541595 Recinto:11-023-083-00002-00004 Cultivo:8000 AVENA-SIN VARIEDAD Secano Sup. Declarada:2,49 Superficie Resolver:2,49
Ref:-1541615 Recinto:11-023-083-00002-00004 Cultivo:52000 VEZA-SIN VARIEDAD Secano Sup. Declarada:4,95 Superficie Resolver:4,95
Ref:-1305263 Recinto:11-023-083-00002-00007 Cultivo:8000 AVENA-SIN VARIEDAD Secano Sup. Declarada:7,33 Superficie Resolver:7,33
Ref:-1305270 Recinto:11-023-084-00021-00003 Cultivo:13000 TRITICALE-SIN VARIEDAD Secano Sup. Declarada:24,77 Superficie Resolver:24,76
Ref:5500413 Recinto:11-023-084-00022-00001 Cultivo:13000 TRITICALE-SIN VARIEDAD Secano Sup. Declarada:2,56 Superficie Resolver:2,56
- 100424 Solicita recinto que no está comprometido para la operación.
Ref:1700000002288898 Recinto:11-023-082-00055-00001 Cultivo:62000 PASTOS PERMANENTES DE 5 O MAS AÑOS-SIN VARIEDAD Secano
Ref:1700000002288895 Recinto:11-023-082-00055-00002 Cultivo:62000 PASTOS PERMANENTES DE 5 O MAS AÑOS-SIN VARIEDAD Secano
Ref:-1035083 Recinto:11-023-082-00055-00003 Cultivo:62000 PASTOS PERMANENTES DE 5 O MAS AÑOS-SIN VARIEDAD Secano
Ref:1700000002288871 Recinto:11-023-082-00055-00003 Cultivo:62000 PASTOS PERMANENTES DE 5 O MAS AÑOS-SIN VARIEDAD Secano
Ref:1700000002288862 Recinto:11-023-082-00055-00004 Cultivo:62000 PASTOS PERMANENTES DE 5 O MAS AÑOS-SIN VARIEDAD Secano
Ref:1700000002288873 Recinto:11-023-082-00055-00006 Cultivo:62000 PASTOS PERMANENTES DE 5 O MAS AÑOS-SIN VARIEDAD Secano
Ref:1700000002288916 Recinto:11-023-082-00055-00012 Cultivo:62000 PASTOS PERMANENTES DE 5 O MAS AÑOS-SIN VARIEDAD Secano
Ref:1700000002288868 Recinto:11-023-082-00055-00013 Cultivo:62000 PASTOS PERMANENTES DE 5 O MAS AÑOS-SIN VARIEDAD Secano

Datos considerados para el Cálculo de la Carga Ganadera mínima y máxima del expediente

<u>Explotación</u>	<u>Especie</u>	<u>Inscrito en Sipea y Admisible</u>	<u>Ugm Calculada para CG Mínima</u>	<u>Ugm Calculada para CG Máxima</u>
--------------------	----------------	--------------------------------------	-------------------------------------	-------------------------------------

(1) Superficie declarada admisible ajustada con la superficie comprometida.
(2) Factor de penalización valorando el alcance para el tipo de compromiso.

Puede verificar la integridad de una copia de este documento mediante la lectura del código QR adjunto o mediante el acceso a la dirección <https://ws050.juntadeandalucia.es/verificarFirma> indicando el código de VERIFICACIÓN

FIRMADO POR	RAQUEL MARIA ESPIN CRESPO	17/12/2024	
VERIFICACIÓN	Pk2jm6UYDU9J72AMTZUYRN3GET48NG	PÁG. 1039/9349	

**Datos considerados para el Cálculo de la Carga Ganadera mínima y máxima del expediente**

<u>Explotación</u>	<u>Especie</u>	<u>Inscrito en Sipea y Admisible</u>	<u>Ugm Calculada para CG Mínima</u>	<u>Ugm Calculada para CG Máxima</u>
ES110230000910	BOVINA	SI	68,41	68,41
			68,41	68,41

Superficie determinada para Cálculo Carga Ganadera Mínima: 98,99 ha
Superficie determinada para Cálculo Carga Ganadera Máxima: 150,02 ha
Carga Ganadera Mínima Expediente: 0,69 ugm/ha
Carga Ganadera Máxima Expediente: 0,46 ugm/ha

Recintos Determinados para el Cálculo de Garga Ganadera Mínima

<u>REF.</u>	<u>REFERENCIA SIGPAC</u>	<u>CULTIVO</u>	<u>DESCRIPCIÓN CULTIVO</u>	<u>S/R</u>	<u>SUP. RESUELTA (ha)</u>
5500412	11-023-084-00021-00002	62000	PASTOS PERMANENTES DE 5 O MAS AÑOS-SIN VARIEDAD	S	36,83
5500415	11-023-084-00025-00001	62000	PASTOS PERMANENTES DE 5 O MAS AÑOS-SIN VARIEDAD	S	0,08
1700000002288820	11-023-083-00002-00002	62000	PASTOS PERMANENTES DE 5 O MAS AÑOS-SIN VARIEDAD	S	16,89
1700000002288828	11-023-084-00021-00010	62000	PASTOS PERMANENTES DE 5 O MAS AÑOS-SIN VARIEDAD	S	0,78
1700000002288850	11-023-083-00002-00007	63000	PASTOS DE MENOS DE 5 AÑOS-SIN VARIEDAD	S	0,40
1700000002288852	11-023-083-00002-00003	62000	PASTOS PERMANENTES DE 5 O MAS AÑOS-SIN VARIEDAD	S	1,23
1700000002288854	11-023-083-00002-00008	62000	PASTOS PERMANENTES DE 5 O MAS AÑOS-SIN VARIEDAD	S	0,49
1700000002288867	11-023-084-00021-00016	62000	PASTOS PERMANENTES DE 5 O MAS AÑOS-SIN VARIEDAD	S	1,20
1700000002288869	11-023-082-00055-00014	62000	PASTOS PERMANENTES DE 5 O MAS AÑOS-SIN VARIEDAD	S	0,18
1700000002288875	11-023-083-00002-00001	62000	PASTOS PERMANENTES DE 5 O MAS AÑOS-SIN VARIEDAD	S	0,58
1700000002288877	11-023-084-00021-00004	62000	PASTOS PERMANENTES DE 5 O MAS AÑOS-SIN VARIEDAD	S	13,36
1700000002288882	11-023-084-00021-00003	63000	PASTOS DE MENOS DE 5 AÑOS-SIN VARIEDAD	S	0,41
1700000002288883	11-023-084-00021-00008	62000	PASTOS PERMANENTES DE 5 O MAS AÑOS-SIN VARIEDAD	S	0,10
1700000002288886	11-023-084-00021-00005	62000	PASTOS PERMANENTES DE 5 O MAS AÑOS-SIN VARIEDAD	S	21,66
1700000002288894	11-023-082-00055-00016	62000	PASTOS PERMANENTES DE 5 O MAS AÑOS-SIN VARIEDAD	S	0,40
1700000002288910	11-023-083-00002-00006	62000	PASTOS PERMANENTES DE 5 O MAS AÑOS-SIN VARIEDAD	S	4,01
1700000002288920	11-023-082-00093-00001	62000	PASTOS PERMANENTES DE 5 O MAS AÑOS-SIN VARIEDAD	S	0,10
1700000002288923	11-023-082-00056-00004	62000	PASTOS PERMANENTES DE 5 O MAS AÑOS-SIN VARIEDAD	S	0,29

Recintos Determinados para el Cálculo de Garga Ganadera Máxima

<u>REF.</u>	<u>REFERENCIA SIGPAC</u>	<u>CULTIVO</u>	<u>DESCRIPCIÓN CULTIVO</u>	<u>S/R</u>	<u>SUP. RESUELTA (ha)</u>
-1035083	11-023-082-00055-00003	62000	PASTOS PERMANENTES DE 5 O MAS AÑOS-SIN VARIEDAD	S	1,80
5500412	11-023-084-00021-00002	62000	PASTOS PERMANENTES DE 5 O MAS AÑOS-SIN VARIEDAD	S	36,83
5500415	11-023-084-00025-00001	62000	PASTOS PERMANENTES DE 5 O MAS AÑOS-SIN VARIEDAD	S	0,08
1700000002288820	11-023-083-00002-00002	62000	PASTOS PERMANENTES DE 5 O MAS AÑOS-SIN VARIEDAD	S	16,89
1700000002288828	11-023-084-00021-00010	62000	PASTOS PERMANENTES DE 5 O MAS AÑOS-SIN VARIEDAD	S	0,78
1700000002288850	11-023-083-00002-00007	63000	PASTOS DE MENOS DE 5 AÑOS-SIN VARIEDAD	S	0,40
1700000002288852	11-023-083-00002-00003	62000	PASTOS PERMANENTES DE 5 O MAS AÑOS-SIN VARIEDAD	S	1,23
1700000002288854	11-023-083-00002-00008	62000	PASTOS PERMANENTES DE 5 O MAS AÑOS-SIN VARIEDAD	S	0,49
1700000002288862	11-023-082-00055-00004	62000	PASTOS PERMANENTES DE 5 O MAS AÑOS-SIN VARIEDAD	S	35,62
1700000002288867	11-023-084-00021-00016	62000	PASTOS PERMANENTES DE 5 O MAS AÑOS-SIN VARIEDAD	S	1,20

(1) Superficie declarada admisible ajustada con la superficie comprometida.
(2) Factor de penalización valorando el alcance para el tipo de compromiso.

Puede verificar la integridad de una copia de este documento mediante la lectura del código QR adjunto o mediante el acceso a la dirección <https://ws050.juntadeandalucia.es/verificarFirma> indicando el código de VERIFICACIÓN

FIRMADO POR	RAQUEL MARIA ESPIN CRESPO	17/12/2024
VERIFICACIÓN	Pk2jm6UYDU9J72AMTZUYRN3GET48NG	PÁG. 1040/9349



**Datos considerados para el Cálculo de la Carga Ganadera mínima y máxima del expediente****Recintos Determinados para el Cálculo de Garga Ganadera Máxima**

REF.	REFERENCIA SIGPAC	CULTIVO	DESCRIPCIÓN CULTIVO	SUP.	
				S/R	RESUELTA (ha)
1700000002288868	11-023-082-00055-00013	62000	PASTOS PERMANENTES DE 5 O MAS AÑOS-SIN VARIEDAD	S	0,13
1700000002288869	11-023-082-00055-00014	62000	PASTOS PERMANENTES DE 5 O MAS AÑOS-SIN VARIEDAD	S	0,18
1700000002288871	11-023-082-00055-00003	62000	PASTOS PERMANENTES DE 5 O MAS AÑOS-SIN VARIEDAD	S	6,85
1700000002288873	11-023-082-00055-00006	62000	PASTOS PERMANENTES DE 5 O MAS AÑOS-SIN VARIEDAD	S	0,37
1700000002288875	11-023-083-00002-00001	62000	PASTOS PERMANENTES DE 5 O MAS AÑOS-SIN VARIEDAD	S	0,58
1700000002288877	11-023-084-00021-00004	62000	PASTOS PERMANENTES DE 5 O MAS AÑOS-SIN VARIEDAD	S	13,36
1700000002288882	11-023-084-00021-00003	63000	PASTOS DE MENOS DE 5 AÑOS-SIN VARIEDAD	S	0,41
1700000002288883	11-023-084-00021-00008	62000	PASTOS PERMANENTES DE 5 O MAS AÑOS-SIN VARIEDAD	S	0,10
1700000002288886	11-023-084-00021-00005	62000	PASTOS PERMANENTES DE 5 O MAS AÑOS-SIN VARIEDAD	S	21,66
1700000002288894	11-023-082-00055-00016	62000	PASTOS PERMANENTES DE 5 O MAS AÑOS-SIN VARIEDAD	S	0,40
1700000002288895	11-023-082-00055-00002	62000	PASTOS PERMANENTES DE 5 O MAS AÑOS-SIN VARIEDAD	S	1,63
1700000002288898	11-023-082-00055-00001	62000	PASTOS PERMANENTES DE 5 O MAS AÑOS-SIN VARIEDAD	S	4,60
1700000002288910	11-023-083-00002-00006	62000	PASTOS PERMANENTES DE 5 O MAS AÑOS-SIN VARIEDAD	S	4,01
1700000002288916	11-023-082-00055-00012	62000	PASTOS PERMANENTES DE 5 O MAS AÑOS-SIN VARIEDAD	S	0,03
1700000002288920	11-023-082-00093-00001	62000	PASTOS PERMANENTES DE 5 O MAS AÑOS-SIN VARIEDAD	S	0,10
1700000002288923	11-023-082-00056-00004	62000	PASTOS PERMANENTES DE 5 O MAS AÑOS-SIN VARIEDAD	S	0,29

Incidencias de carga ganadera**INCIDENCIA DESCRIPCIÓN**

- 219 Superficie declarada sobre un mismo recinto, en un mismo expediente, mayor que la superficie total del recinto SIGPAC.
Ref:1700000002288882 Recinto:11-023-084-00021-00003 Cultivo:63000 PASTOS DE MENOS DE 5 AÑOS-SIN VARIEDAD Secano
Suma de superficies declaradas para este recinto por el solicitante (Áreas):2519 Superficie SIGPAC total para el recinto (Áreas):2518
Exceso de superficie declarada (Hectáreas):0,01
- 4272 Verifica que las líneas de declaración de las Solicitudes Únicas no tienen solapes con la capa de Retroactividad Gráfica (ambas de la misma campaña) a nivel de expediente/línea de declaración gráfica de la solicitud.
Ref:1700000002288886 Recinto:11-023-084-00021-00005 Cultivo: - Agregado de la referencia del recinto.:0 Zona de la referencia del recinto.:0 Superficie solapada.:0,07 Id. Incid.:5085835

(1) Superficie declarada admisible ajustada con la superficie comprometida.
(2) Factor de penalización valorando el alcance para el tipo de compromiso.

Puede verificar la integridad de una copia de este documento mediante la lectura del código QR adjunto o mediante el acceso a la dirección <https://ws050.juntadeandalucia.es/verificarFirma> indicando el código de VERIFICACIÓN

FIRMADO POR	RAQUEL MARIA ESPIN CRESPO	17/12/2024	
VERIFICACIÓN	Pk2jm6UYDU9J72AMTZUYRN3GET48NG	PÁG. 1041/9349	

**APELLIDOS Y NOMBRE / RAZÓN SOCIAL**

BOVICADIZ S.L.

NIF
5834EXPEDIENTE**
1277795**ANUALIDAD DE PAGO**

1ª

IMPORTES POR ANUALIDAD

	2023	2024	2025	2026	2027
IMPORTE MÁXIMO SUBVENCIONABLE	16.764,91 €	16.764,91 €	13.970,76 €	13.970,76 €	13.970,76 €
IMPORTE MEDIO DE TRANSFERENCIA (€/ha)	52,91 €	52,91 €	44,09 €	44,09 €	44,09 €

RESUMEN DE UNIDADES

Cód	GRUPO DE PAGO	Sup. Dec. Admisible (ha)	Sup. Comprometida (ha)	Sup. ajustada compromiso (1) (ha)	% sobredec.	Sup. Resuelta (ha)	Importe Declarado	Importe Topado	Importe Resuelto	Importe tras sobredec.
418	PASTOS ASOCIADOS A GANADERÍA ECOLÓGICA	316,88		316,88	0,00	316,88	16.764,51	16.764,91	16.764,91	16.764,91
TOTAL		316,88	316,88	316,88		316,88	16.764,51	16.764,91	16.764,91	16.764,91

APLICACIÓN DE REDUCCIONES Y PENALIZACIONES

GRUPO DE PAGO	Importe Calculado	Importe prereduc.	Criterios de subvencionabilidad y compromisos	Presentación tardía	Omisión declaración	Condicionidad	IMPORTE (Euros) RESUELTO
PASTOS ASOCIADOS A GANADERÍA	16.764,91	16.764,91	0,00	0,00	0,00	0,00	16.764,91
TOTAL	16.764,91	16.764,91					16.764,91

RESUMEN DE PAGOS

	RESUELTO	FEADER	MAPA	CAPADR
PASTOS ASOCIADOS A GANADERÍA ECOLÓGICA - Pago realizado	16.764,91 €	14.250,17 €	1.644,64 €	870,10 €

(1) Superficie declarada admisible ajustada con la superficie comprometida.
(2) Factor de penalización valorando el alcance para el tipo de compromiso.Puede verificar la integridad de una copia de este documento mediante la lectura del código QR adjunto o mediante el acceso a la dirección <https://ws050.juntadeandalucia.es/verificarFirma> indicando el código de VERIFICACIÓN

FIRMADO POR

RAQUEL MARIA ESPIN CRESPO

17/12/2024

VERIFICACIÓN

Pk2jm6UYDU9J72AMTZUYRN3GET48NG

PÁG. 1042/9349



**RECINTOS RESUELTOS**

REF.	REFERENCIA SIGPAC	CULTIVO	DESCRIPCIÓN CULTIVO	S/R	G.PAGO	PEND. MEDIA (%)	SUP. DEC. ADMISIBLE (ha)	SUP. COMPROM. (ha)	SUP. AJUSTADA COMPR.(1) (ha)	SUP. CONV. SIGPAC (ha)	SUP. CERTIF. (ha)	SUP. CAMPO (ha)	SUP. CAMPO DEIER CULT. DECLARADO (ha)	SUP. DEC. REDUCIDA (ha)	SUP. RESUELTA (ha)
-1081730	11-002-006-00142-020	62000	PASTOS PERMANENTES DE 5 O MAS AÑOS-SIN VARIEDAD	S	418	9,80	0,68	0,68	0,68		0,68			0,68	0,68
-786820	11-002-006-00123-051	62000	PASTOS PERMANENTES DE 5 O MAS AÑOS-SIN VARIEDAD	S	418	35,30	0,72	0,72	0,72		0,96			0,72	0,72
-585992	11-002-006-00142-018	62000	PASTOS PERMANENTES DE 5 O MAS AÑOS-SIN VARIEDAD	S	418	9,30	0,88	0,88	0,88		1,03			0,88	0,88
-585820	11-002-006-00141-025	63000	PASTOS DE MENOS DE 5 AÑOS-SIN VARIEDAD	S	418	20,50	0,51	0,51	0,51		0,51			0,51	0,51
-585819	11-002-006-00141-026	62000	PASTOS PERMANENTES DE 5 O MAS AÑOS-SIN VARIEDAD	S	418	28,10	0,78	0,78	0,78		0,92			0,78	0,78
-585818	11-002-006-00141-024	62000	PASTOS PERMANENTES DE 5 O MAS AÑOS-SIN VARIEDAD	S	418	38,00	5,44	5,44	5,44		6,40			5,44	5,44
-585816	11-002-006-00141-023	63000	PASTOS DE MENOS DE 5 AÑOS-SIN VARIEDAD	S	418	14,00	1,37	1,37	1,37		1,37			1,37	1,37
-585508	11-002-006-00142-012	62000	PASTOS PERMANENTES DE 5 O MAS AÑOS-SIN VARIEDAD	S	418	20,40	0,46	0,46	0,46		1,03			0,46	0,46
-585499	11-002-006-00141-022	63000	PASTOS DE MENOS DE 5 AÑOS-SIN VARIEDAD	S	418	15,50	9,40	9,40	9,40		9,40			9,40	9,40
4221088	11-002-006-00140-008	62000	PASTOS PERMANENTES DE 5 O MAS AÑOS-SIN VARIEDAD	S	418	30,70	1,16	1,16	1,16		2,10			1,16	1,16
4221113	11-002-006-00140-011	62000	PASTOS PERMANENTES DE 5 O MAS AÑOS-SIN VARIEDAD	S	418	28,40	0,13	0,13	0,13		0,20			0,13	0,13
4221124	11-002-006-00140-012	62000	PASTOS PERMANENTES DE 5 O MAS AÑOS-SIN VARIEDAD	S	418	29,30	12,69	12,69	12,69		16,92			12,69	12,69
4221125	11-002-006-00140-014	62000	PASTOS PERMANENTES DE 5 O MAS AÑOS-SIN VARIEDAD	S	418	31,00	4,28	4,28	4,28		6,58			4,28	4,28
4221127	11-002-006-00140-016	62000	PASTOS PERMANENTES DE 5 O MAS AÑOS-SIN VARIEDAD	S	418	23,60	3,49	3,49	3,49		3,49			3,49	3,49
4221147	11-002-006-00140-020	62000	PASTOS PERMANENTES DE 5 O MAS AÑOS-SIN VARIEDAD	S	418	25,80	1,55	1,55	1,55		2,39			1,55	1,55
4221148	11-002-006-00140-017	62000	PASTOS PERMANENTES DE 5 O MAS AÑOS-SIN VARIEDAD	S	418	28,40	7,12	7,12	7,12		7,12			7,12	7,12
4221149	11-002-006-00140-019	62000	PASTOS PERMANENTES DE 5 O MAS AÑOS-SIN VARIEDAD	S	418	9,80	19,24	19,24	19,24		19,24			19,24	19,24
4221166	11-002-006-00140-022	62000	PASTOS PERMANENTES DE 5 O MAS AÑOS-SIN VARIEDAD	S	418	23,50	9,35	9,35	9,35		9,35			9,35	9,35
4221168	11-002-006-00140-023	62000	PASTOS PERMANENTES DE 5 O MAS AÑOS-SIN VARIEDAD	S	418	16,20	10,26	10,26	10,26		10,26			10,26	10,26
4221182	11-002-006-00140-028	62000	PASTOS PERMANENTES DE 5 O MAS AÑOS-SIN VARIEDAD	S	418	16,90	1,29	1,29	1,29		1,29			1,29	1,29
4221183	11-002-006-00140-026	62000	PASTOS PERMANENTES DE 5 O MAS AÑOS-SIN VARIEDAD	S	418	29,00	62,32	62,32	62,32		73,32			62,32	62,32
4221190	11-002-006-00140-031	62000	PASTOS PERMANENTES DE 5 O MAS AÑOS-SIN VARIEDAD	S	418	12,80	0,17	0,17	0,17		0,20			0,17	0,17
4221191	11-002-006-00140-032	62000	PASTOS PERMANENTES DE 5 O MAS AÑOS-SIN VARIEDAD	S	418	16,30	0,09	0,09	0,09		0,09			0,09	0,09
4221193	11-002-006-00140-035	62000	PASTOS PERMANENTES DE 5 O MAS AÑOS-SIN VARIEDAD	S	418	21,90	0,05	0,05	0,05		0,06			0,05	0,05
4221194	11-002-006-00140-033	62000	PASTOS PERMANENTES DE 5 O MAS AÑOS-SIN VARIEDAD	S	418	23,30	0,12	0,12	0,12		0,12			0,12	0,12
4221195	11-002-006-00140-034	62000	PASTOS PERMANENTES DE 5 O MAS AÑOS-SIN VARIEDAD	S	418	18,80	0,20	0,20	0,20		0,20			0,20	0,20
4221394	11-002-006-00140-036	62000	PASTOS PERMANENTES DE 5 O MAS AÑOS-SIN VARIEDAD	S	418	25,40	0,12	0,12	0,12		0,12			0,12	0,12
4221525	11-002-006-00142-011	62000	PASTOS PERMANENTES DE 5 O MAS AÑOS-SIN VARIEDAD	S	418	7,60	0,44	0,44	0,44		0,52			0,44	0,44
4221527	11-002-006-00142-015	62000	PASTOS PERMANENTES DE 5 O MAS AÑOS-SIN VARIEDAD	S	418	9,40	0,24	0,24	0,24		0,28			0,24	0,24
4221528	11-002-006-00142-016	62000	PASTOS PERMANENTES DE 5 O MAS AÑOS-SIN VARIEDAD	S	418	7,10	0,50	0,50	0,50		0,66			0,50	0,50
4221529	11-002-006-00142-014	62000	PASTOS PERMANENTES DE 5 O MAS AÑOS-SIN VARIEDAD	S	418	24,70	9,33	9,33	9,33		9,33			9,33	9,33
4221530	11-002-006-00142-003	62000	PASTOS PERMANENTES DE 5 O MAS AÑOS-SIN VARIEDAD	S	418	9,40	2,12	2,12	2,12		2,12			2,12	2,12
4221531	11-002-006-00142-001	62000	PASTOS PERMANENTES DE 5 O MAS AÑOS-SIN VARIEDAD	S	418	27,30	136,67	136,67	136,67		182,22			136,67	136,67
4221532	11-002-006-00142-002	62000	PASTOS PERMANENTES DE 5 O MAS AÑOS-SIN VARIEDAD	S	418	21,70	3,35	3,35	3,35		3,94			3,35	3,35
5465594	11-002-006-00140-018	63000	PASTOS DE MENOS DE 5 AÑOS-SIN VARIEDAD	S	418	10,20	10,36	10,36	10,36		10,36			10,36	10,36

Datos considerados para el Cálculo de la Carga Ganadera mínima y máxima del expediente

Explotación	Especie	Inscrito en Sipea y Admisible	Ugm Calculada para CG Mínima	Ugm Calculada para CG Máxima
ES110020000007	BOVINA	SI	211,64	211,64
ES110340000014	BOVINA	SI	391,18	391,18
			602,82	602,82

Superficie determinada para Cálculo Carga Ganadera Mínima: 818,29 ha

Superficie determinada para Cálculo Carga Ganadera Máxima: 818,29 ha

Carga Ganadera Mínima Expediente: 0,74 ugm/ha

Carga Ganadera Máxima Expediente: 0,74 ugm/ha

Recintos Determinados para el Cálculo de Garga Ganadera Mínima

REF.	REFERENCIA SIGPAC	CULTIVO	DESCRIPCIÓN CULTIVO	S/R	SUP. RESUELTA (ha)
-1081730	11-002-006-00142-00020	62000	PASTOS PERMANENTES DE 5 O MAS AÑOS-SIN VARIEDAD	S	0,68
-786820	11-002-006-00123-00051	62000	PASTOS PERMANENTES DE 5 O MAS AÑOS-SIN	S	0,72

(1) Superficie declarada admisible ajustada con la superficie comprometida.
(2) Factor de penalización valorando el alcance para el tipo de compromiso.Puede verificar la integridad de una copia de este documento mediante la lectura del código QR adjunto o mediante el acceso a la dirección <https://ws050.juntadeandalucia.es/verificarFirma> indicando el código de VERIFICACIÓN

FIRMADO POR

RAQUEL MARIA ESPIN CRESPO

17/12/2024

VERIFICACIÓN

Pk2jm6UYDU9J72AMTZUYRN3GET48NG

PÁG. 1043/9349



**Datos considerados para el Cálculo de la Carga Ganadera mínima y máxima del expediente****Recintos Determinados para el Cálculo de Garga Ganadera Mínima**

REF.	REFERENCIA SIGPAC	CULTIVO	DESCRIPCIÓN CULTIVO	S/R	SUP.
					RESUELTA (ha)
-585992	11-002-006-00142-00018	62000	PASTOS PERMANENTES DE 5 O MAS AÑOS-SIN VARIEDAD	S	0,88
-585820	11-002-006-00141-00025	63000	PASTOS DE MENOS DE 5 AÑOS-SIN VARIEDAD	S	0,51
-585819	11-002-006-00141-00026	62000	PASTOS PERMANENTES DE 5 O MAS AÑOS-SIN VARIEDAD	S	0,78
-585818	11-002-006-00141-00024	62000	PASTOS PERMANENTES DE 5 O MAS AÑOS-SIN VARIEDAD	S	5,44
-585816	11-002-006-00141-00023	63000	PASTOS DE MENOS DE 5 AÑOS-SIN VARIEDAD	S	1,37
-585508	11-002-006-00142-00012	62000	PASTOS PERMANENTES DE 5 O MAS AÑOS-SIN VARIEDAD	S	0,46
-585499	11-002-006-00141-00022	63000	PASTOS DE MENOS DE 5 AÑOS-SIN VARIEDAD	S	9,40
-113562	11-034-006-00007-00024	62000	PASTOS PERMANENTES DE 5 O MAS AÑOS-SIN VARIEDAD	S	2,65
-9750	11-034-006-00007-00036	62000	PASTOS PERMANENTES DE 5 O MAS AÑOS-SIN VARIEDAD	S	0,54
-9749	11-034-006-00007-00001	62000	PASTOS PERMANENTES DE 5 O MAS AÑOS-SIN VARIEDAD	S	22,36
-9748	11-034-006-00007-00032	62000	PASTOS PERMANENTES DE 5 O MAS AÑOS-SIN VARIEDAD	S	85,41
-9747	11-034-006-00007-00010	62000	PASTOS PERMANENTES DE 5 O MAS AÑOS-SIN VARIEDAD	S	45,02
-9742	11-034-006-00007-00041	62000	PASTOS PERMANENTES DE 5 O MAS AÑOS-SIN VARIEDAD	S	0,02
-9741	11-034-006-00007-00039	62000	PASTOS PERMANENTES DE 5 O MAS AÑOS-SIN VARIEDAD	S	0,21
4221088	11-002-006-00140-00008	62000	PASTOS PERMANENTES DE 5 O MAS AÑOS-SIN VARIEDAD	S	1,16
4221113	11-002-006-00140-00011	62000	PASTOS PERMANENTES DE 5 O MAS AÑOS-SIN VARIEDAD	S	0,13
4221124	11-002-006-00140-00012	62000	PASTOS PERMANENTES DE 5 O MAS AÑOS-SIN VARIEDAD	S	12,69
4221125	11-002-006-00140-00014	62000	PASTOS PERMANENTES DE 5 O MAS AÑOS-SIN VARIEDAD	S	4,28
4221127	11-002-006-00140-00016	62000	PASTOS PERMANENTES DE 5 O MAS AÑOS-SIN VARIEDAD	S	3,49
4221147	11-002-006-00140-00020	62000	PASTOS PERMANENTES DE 5 O MAS AÑOS-SIN VARIEDAD	S	1,55
4221148	11-002-006-00140-00017	62000	PASTOS PERMANENTES DE 5 O MAS AÑOS-SIN VARIEDAD	S	7,12
4221149	11-002-006-00140-00019	62000	PASTOS PERMANENTES DE 5 O MAS AÑOS-SIN VARIEDAD	S	19,24
4221166	11-002-006-00140-00022	62000	PASTOS PERMANENTES DE 5 O MAS AÑOS-SIN VARIEDAD	S	9,35
4221168	11-002-006-00140-00023	62000	PASTOS PERMANENTES DE 5 O MAS AÑOS-SIN VARIEDAD	S	10,26
4221182	11-002-006-00140-00028	62000	PASTOS PERMANENTES DE 5 O MAS AÑOS-SIN VARIEDAD	S	1,29
4221183	11-002-006-00140-00026	62000	PASTOS PERMANENTES DE 5 O MAS AÑOS-SIN VARIEDAD	S	62,32
4221190	11-002-006-00140-00031	62000	PASTOS PERMANENTES DE 5 O MAS AÑOS-SIN VARIEDAD	S	0,17
4221191	11-002-006-00140-00032	62000	PASTOS PERMANENTES DE 5 O MAS AÑOS-SIN VARIEDAD	S	0,09
4221193	11-002-006-00140-00035	62000	PASTOS PERMANENTES DE 5 O MAS AÑOS-SIN VARIEDAD	S	0,05
4221194	11-002-006-00140-00033	62000	PASTOS PERMANENTES DE 5 O MAS AÑOS-SIN VARIEDAD	S	0,12
4221195	11-002-006-00140-00034	62000	PASTOS PERMANENTES DE 5 O MAS AÑOS-SIN VARIEDAD	S	0,20
4221394	11-002-006-00140-00036	62000	PASTOS PERMANENTES DE 5 O MAS AÑOS-SIN VARIEDAD	S	0,12
4221525	11-002-006-00142-00011	62000	PASTOS PERMANENTES DE 5 O MAS AÑOS-SIN VARIEDAD	S	0,44
4221527	11-002-006-00142-00015	62000	PASTOS PERMANENTES DE 5 O MAS AÑOS-SIN VARIEDAD	S	0,24
4221528	11-002-006-00142-00016	62000	PASTOS PERMANENTES DE 5 O MAS AÑOS-SIN VARIEDAD	S	0,50
4221529	11-002-006-00142-00014	62000	PASTOS PERMANENTES DE 5 O MAS AÑOS-SIN VARIEDAD	S	9,33

(1) Superficie declarada admisible ajustada con la superficie comprometida.
(2) Factor de penalización valorando el alcance para el tipo de compromiso.

Puede verificar la integridad de una copia de este documento mediante la lectura del código QR adjunto o mediante el acceso a la dirección <https://ws050.juntadeandalucia.es/verificarFirma> indicando el código de VERIFICACIÓN

FIRMADO POR

RAQUEL MARIA ESPIN CRESPO

17/12/2024

VERIFICACIÓN

Pk2jm6UYDU9J72AMTZUYRN3GET48NG

PÁG. 1044/9349



**Datos considerados para el Cálculo de la Carga Ganadera mínima y máxima del expediente****Recintos Determinados para el Cálculo de Garga Ganadera Mínima**

REF.	REFERENCIA SIGPAC	CULTIVO	DESCRIPCIÓN CULTIVO	S/R	SUP.
					RESUELTA (ha)
4221530	11-002-006-00142-00003	62000	PASTOS PERMANENTES DE 5 O MAS AÑOS-SIN VARIEDAD	S	2,12
4221531	11-002-006-00142-00001	62000	PASTOS PERMANENTES DE 5 O MAS AÑOS-SIN VARIEDAD	S	136,67
4221532	11-002-006-00142-00002	62000	PASTOS PERMANENTES DE 5 O MAS AÑOS-SIN VARIEDAD	S	3,35
4659113	11-034-006-00007-00026	62000	PASTOS PERMANENTES DE 5 O MAS AÑOS-SIN VARIEDAD	S	17,24
5465594	11-002-006-00140-00018	63000	PASTOS DE MENOS DE 5 AÑOS-SIN VARIEDAD	S	10,36
6836078	11-002-008-00089-00001	62000	PASTOS PERMANENTES DE 5 O MAS AÑOS-SIN VARIEDAD	S	5,37
6836079	11-002-008-00089-00002	62000	PASTOS PERMANENTES DE 5 O MAS AÑOS-SIN VARIEDAD	S	0,90
1700000007100787	11-002-008-00071-00001	62000	PASTOS PERMANENTES DE 5 O MAS AÑOS-SIN VARIEDAD	S	23,46
1700000007100788	11-002-008-00094-00002	62000	PASTOS PERMANENTES DE 5 O MAS AÑOS-SIN VARIEDAD	S	23,14
1700000007100789	11-034-006-00007-00011	62000	PASTOS PERMANENTES DE 5 O MAS AÑOS-SIN VARIEDAD	S	166,37
1700000007100791	11-002-008-00037-00005	62000	PASTOS PERMANENTES DE 5 O MAS AÑOS-SIN VARIEDAD	S	1,70
1700000007100792	11-034-006-00007-00020	62000	PASTOS PERMANENTES DE 5 O MAS AÑOS-SIN VARIEDAD	S	0,49
1700000007100794	11-034-006-00011-00001	62000	PASTOS PERMANENTES DE 5 O MAS AÑOS-SIN VARIEDAD	S	14,69
1700000007100795	11-034-006-00007-00017	62000	PASTOS PERMANENTES DE 5 O MAS AÑOS-SIN VARIEDAD	S	9,87
1700000007100796	11-034-006-60003-00011	62000	PASTOS PERMANENTES DE 5 O MAS AÑOS-SIN VARIEDAD	S	0,56
1700000007100797	11-034-006-00007-00007	62000	PASTOS PERMANENTES DE 5 O MAS AÑOS-SIN VARIEDAD	S	2,48
1700000007100798	11-034-006-00007-00015	62000	PASTOS PERMANENTES DE 5 O MAS AÑOS-SIN VARIEDAD	S	3,50
1700000007100799	11-002-008-00106-00004	62000	PASTOS PERMANENTES DE 5 O MAS AÑOS-SIN VARIEDAD	S	1,82
1700000007100800	11-034-006-00007-00016	62000	PASTOS PERMANENTES DE 5 O MAS AÑOS-SIN VARIEDAD	S	2,52
1700000007100801	11-002-008-00094-00003	62000	PASTOS PERMANENTES DE 5 O MAS AÑOS-SIN VARIEDAD	S	3,43
1700000007100802	11-002-008-00094-00005	62000	PASTOS PERMANENTES DE 5 O MAS AÑOS-SIN VARIEDAD	S	2,21
1700000007100803	11-034-006-00007-00008	62000	PASTOS PERMANENTES DE 5 O MAS AÑOS-SIN VARIEDAD	S	18,85
1700000007100804	11-034-006-00011-00004	62000	PASTOS PERMANENTES DE 5 O MAS AÑOS-SIN VARIEDAD	S	12,28
1700000007100808	11-034-006-00007-00018	62000	PASTOS PERMANENTES DE 5 O MAS AÑOS-SIN VARIEDAD	S	8,92
1700000007100813	11-002-008-00037-00002	62000	PASTOS PERMANENTES DE 5 O MAS AÑOS-SIN VARIEDAD	S	1,20
1700000007100817	11-034-006-00007-00004	62000	PASTOS PERMANENTES DE 5 O MAS AÑOS-SIN VARIEDAD	S	0,15
1700000007100819	11-034-006-00007-00006	62000	PASTOS PERMANENTES DE 5 O MAS AÑOS-SIN VARIEDAD	S	0,48
1700000007100820	11-002-008-00038-00001	62000	PASTOS PERMANENTES DE 5 O MAS AÑOS-SIN VARIEDAD	S	0,40
1700000007100821	11-002-008-00040-00001	62000	PASTOS PERMANENTES DE 5 O MAS AÑOS-SIN VARIEDAD	S	1,11
1700000007100824	11-034-006-00007-00002	62000	PASTOS PERMANENTES DE 5 O MAS AÑOS-SIN VARIEDAD	S	1,09
1700000007100826	11-034-006-00007-00003	62000	PASTOS PERMANENTES DE 5 O MAS AÑOS-SIN VARIEDAD	S	2,08
1700000007100828	11-034-006-00007-00030	62000	PASTOS PERMANENTES DE 5 O MAS AÑOS-SIN VARIEDAD	S	4,76
1700000007100830	11-034-006-00007-00029	62000	PASTOS PERMANENTES DE 5 O MAS AÑOS-SIN VARIEDAD	S	4,17
1700000007100831	11-034-006-00007-00027	62000	PASTOS PERMANENTES DE 5 O MAS AÑOS-SIN VARIEDAD	S	0,13
1700000007100834	11-034-006-00007-00014	62000	PASTOS PERMANENTES DE 5 O MAS AÑOS-SIN VARIEDAD	S	3,20
1700000007100841	11-034-006-00007-00022	62000	PASTOS PERMANENTES DE 5 O MAS AÑOS-SIN VARIEDAD	S	6,30
1700000007100848	11-002-008-00037-00006	62000	PASTOS PERMANENTES DE 5 O MAS AÑOS-SIN VARIEDAD	S	0,33

(1) Superficie declarada admisible ajustada con la superficie comprometida.
(2) Factor de penalización valorando el alcance para el tipo de compromiso.

Puede verificar la integridad de una copia de este documento mediante la lectura del código QR adjunto o mediante el acceso a la dirección <https://ws050.juntadeandalucia.es/verificarFirma> indicando el código de VERIFICACIÓN

FIRMADO POR

RAQUEL MARIA ESPIN CRESPO

17/12/2024

VERIFICACIÓN

Pk2jm6UYDU9J72AMTZUYRN3GET48NG

PÁG. 1045/9349



**Datos considerados para el Cálculo de la Carga Ganadera mínima y máxima del expediente****Recintos Determinados para el Cálculo de Garga Ganadera Mínima**

REF.	REFERENCIA SIGPAC	CULTIVO	DESCRIPCIÓN CULTIVO VARIEDAD	SUP.	
				S/R	RESUELTA (ha)

Recintos Determinados para el Cálculo de Garga Ganadera Máxima

REF.	REFERENCIA SIGPAC	CULTIVO	DESCRIPCIÓN CULTIVO	SUP.	
				S/R	RESUELTA (ha)
-1081730	11-002-006-00142-00020	62000	PASTOS PERMANENTES DE 5 O MAS AÑOS-SIN VARIEDAD	S	0,68
-786820	11-002-006-00123-00051	62000	PASTOS PERMANENTES DE 5 O MAS AÑOS-SIN VARIEDAD	S	0,72
-586257	11-002-008-00037-00001	62000	PASTOS PERMANENTES DE 5 O MAS AÑOS-SIN VARIEDAD	S	0,00
-585992	11-002-006-00142-00018	62000	PASTOS PERMANENTES DE 5 O MAS AÑOS-SIN VARIEDAD	S	0,88
-585820	11-002-006-00141-00025	63000	PASTOS DE MENOS DE 5 AÑOS-SIN VARIEDAD	S	0,51
-585819	11-002-006-00141-00026	62000	PASTOS PERMANENTES DE 5 O MAS AÑOS-SIN VARIEDAD	S	0,78
-585818	11-002-006-00141-00024	62000	PASTOS PERMANENTES DE 5 O MAS AÑOS-SIN VARIEDAD	S	5,44
-585816	11-002-006-00141-00023	63000	PASTOS DE MENOS DE 5 AÑOS-SIN VARIEDAD	S	1,37
-585508	11-002-006-00142-00012	62000	PASTOS PERMANENTES DE 5 O MAS AÑOS-SIN VARIEDAD	S	0,46
-585499	11-002-006-00141-00022	63000	PASTOS DE MENOS DE 5 AÑOS-SIN VARIEDAD	S	9,40
-113562	11-034-006-00007-00024	62000	PASTOS PERMANENTES DE 5 O MAS AÑOS-SIN VARIEDAD	S	2,65
-9750	11-034-006-00007-00036	62000	PASTOS PERMANENTES DE 5 O MAS AÑOS-SIN VARIEDAD	S	0,54
-9749	11-034-006-00007-00001	62000	PASTOS PERMANENTES DE 5 O MAS AÑOS-SIN VARIEDAD	S	22,36
-9748	11-034-006-00007-00032	62000	PASTOS PERMANENTES DE 5 O MAS AÑOS-SIN VARIEDAD	S	85,41
-9747	11-034-006-00007-00010	62000	PASTOS PERMANENTES DE 5 O MAS AÑOS-SIN VARIEDAD	S	45,02
-9742	11-034-006-00007-00041	62000	PASTOS PERMANENTES DE 5 O MAS AÑOS-SIN VARIEDAD	S	0,02
-9741	11-034-006-00007-00039	62000	PASTOS PERMANENTES DE 5 O MAS AÑOS-SIN VARIEDAD	S	0,21
4221088	11-002-006-00140-00008	62000	PASTOS PERMANENTES DE 5 O MAS AÑOS-SIN VARIEDAD	S	1,16
4221113	11-002-006-00140-00011	62000	PASTOS PERMANENTES DE 5 O MAS AÑOS-SIN VARIEDAD	S	0,13
4221124	11-002-006-00140-00012	62000	PASTOS PERMANENTES DE 5 O MAS AÑOS-SIN VARIEDAD	S	12,69
4221125	11-002-006-00140-00014	62000	PASTOS PERMANENTES DE 5 O MAS AÑOS-SIN VARIEDAD	S	4,28
4221127	11-002-006-00140-00016	62000	PASTOS PERMANENTES DE 5 O MAS AÑOS-SIN VARIEDAD	S	3,49
4221147	11-002-006-00140-00020	62000	PASTOS PERMANENTES DE 5 O MAS AÑOS-SIN VARIEDAD	S	1,55
4221148	11-002-006-00140-00017	62000	PASTOS PERMANENTES DE 5 O MAS AÑOS-SIN VARIEDAD	S	7,12
4221149	11-002-006-00140-00019	62000	PASTOS PERMANENTES DE 5 O MAS AÑOS-SIN VARIEDAD	S	19,24
4221166	11-002-006-00140-00022	62000	PASTOS PERMANENTES DE 5 O MAS AÑOS-SIN VARIEDAD	S	9,35
4221168	11-002-006-00140-00023	62000	PASTOS PERMANENTES DE 5 O MAS AÑOS-SIN VARIEDAD	S	10,26
4221182	11-002-006-00140-00028	62000	PASTOS PERMANENTES DE 5 O MAS AÑOS-SIN VARIEDAD	S	1,29
4221183	11-002-006-00140-00026	62000	PASTOS PERMANENTES DE 5 O MAS AÑOS-SIN VARIEDAD	S	62,32
4221190	11-002-006-00140-00031	62000	PASTOS PERMANENTES DE 5 O MAS AÑOS-SIN VARIEDAD	S	0,17
4221191	11-002-006-00140-00032	62000	PASTOS PERMANENTES DE 5 O MAS AÑOS-SIN VARIEDAD	S	0,09
4221193	11-002-006-00140-00035	62000	PASTOS PERMANENTES DE 5 O MAS AÑOS-SIN VARIEDAD	S	0,05
4221194	11-002-006-00140-00033	62000	PASTOS PERMANENTES DE 5 O MAS AÑOS-SIN VARIEDAD	S	0,12
4221195	11-002-006-00140-00034	62000	PASTOS PERMANENTES DE 5 O MAS AÑOS-SIN VARIEDAD	S	0,20

(1) Superficie declarada admisible ajustada con la superficie comprometida.
(2) Factor de penalización valorando el alcance para el tipo de compromiso.

Puede verificar la integridad de una copia de este documento mediante la lectura del código QR adjunto o mediante el acceso a la dirección <https://ws050.juntadeandalucia.es/verificarFirma> indicando el código de VERIFICACIÓN

FIRMADO POR

RAQUEL MARIA ESPIN CRESPO

17/12/2024

VERIFICACIÓN

Pk2jm6UYDU9J72AMTZUYRN3GET48NG

PÁG. 1046/9349



**Datos considerados para el Cálculo de la Carga Ganadera mínima y máxima del expediente****Recintos Determinados para el Cálculo de Garga Ganadera Máxima**

REF.	REFERENCIA SIGPAC	CULTIVO	DESCRIPCIÓN CULTIVO	SUP.	
				S/R	RESUELTA (ha)
4221394	11-002-006-00140-00036	62000	PASTOS PERMANENTES DE 5 O MAS AÑOS-SIN VARIEDAD	S	0,12
4221525	11-002-006-00142-00011	62000	PASTOS PERMANENTES DE 5 O MAS AÑOS-SIN VARIEDAD	S	0,44
4221527	11-002-006-00142-00015	62000	PASTOS PERMANENTES DE 5 O MAS AÑOS-SIN VARIEDAD	S	0,24
4221528	11-002-006-00142-00016	62000	PASTOS PERMANENTES DE 5 O MAS AÑOS-SIN VARIEDAD	S	0,50
4221529	11-002-006-00142-00014	62000	PASTOS PERMANENTES DE 5 O MAS AÑOS-SIN VARIEDAD	S	9,33
4221530	11-002-006-00142-00003	62000	PASTOS PERMANENTES DE 5 O MAS AÑOS-SIN VARIEDAD	S	2,12
4221531	11-002-006-00142-00001	62000	PASTOS PERMANENTES DE 5 O MAS AÑOS-SIN VARIEDAD	S	136,67
4221532	11-002-006-00142-00002	62000	PASTOS PERMANENTES DE 5 O MAS AÑOS-SIN VARIEDAD	S	3,35
4659113	11-034-006-00007-00026	62000	PASTOS PERMANENTES DE 5 O MAS AÑOS-SIN VARIEDAD	S	17,24
5465594	11-002-006-00140-00018	63000	PASTOS DE MENOS DE 5 AÑOS-SIN VARIEDAD	S	10,36
6836078	11-002-008-00089-00001	62000	PASTOS PERMANENTES DE 5 O MAS AÑOS-SIN VARIEDAD	S	5,37
6836079	11-002-008-00089-00002	62000	PASTOS PERMANENTES DE 5 O MAS AÑOS-SIN VARIEDAD	S	0,90
1700000007100787	11-002-008-00071-00001	62000	PASTOS PERMANENTES DE 5 O MAS AÑOS-SIN VARIEDAD	S	23,46
1700000007100788	11-002-008-00094-00002	62000	PASTOS PERMANENTES DE 5 O MAS AÑOS-SIN VARIEDAD	S	23,14
1700000007100789	11-034-006-00007-00011	62000	PASTOS PERMANENTES DE 5 O MAS AÑOS-SIN VARIEDAD	S	166,37
1700000007100791	11-002-008-00037-00005	62000	PASTOS PERMANENTES DE 5 O MAS AÑOS-SIN VARIEDAD	S	1,70
1700000007100792	11-034-006-00007-00020	62000	PASTOS PERMANENTES DE 5 O MAS AÑOS-SIN VARIEDAD	S	0,49
1700000007100794	11-034-006-00011-00001	62000	PASTOS PERMANENTES DE 5 O MAS AÑOS-SIN VARIEDAD	S	14,69
1700000007100795	11-034-006-00007-00017	62000	PASTOS PERMANENTES DE 5 O MAS AÑOS-SIN VARIEDAD	S	9,87
1700000007100796	11-034-006-60003-00011	62000	PASTOS PERMANENTES DE 5 O MAS AÑOS-SIN VARIEDAD	S	0,56
1700000007100797	11-034-006-00007-00007	62000	PASTOS PERMANENTES DE 5 O MAS AÑOS-SIN VARIEDAD	S	2,48
1700000007100798	11-034-006-00007-00015	62000	PASTOS PERMANENTES DE 5 O MAS AÑOS-SIN VARIEDAD	S	3,50
1700000007100799	11-002-008-00106-00004	62000	PASTOS PERMANENTES DE 5 O MAS AÑOS-SIN VARIEDAD	S	1,82
1700000007100800	11-034-006-00007-00016	62000	PASTOS PERMANENTES DE 5 O MAS AÑOS-SIN VARIEDAD	S	2,52
1700000007100801	11-002-008-00094-00003	62000	PASTOS PERMANENTES DE 5 O MAS AÑOS-SIN VARIEDAD	S	3,43
1700000007100802	11-002-008-00094-00005	62000	PASTOS PERMANENTES DE 5 O MAS AÑOS-SIN VARIEDAD	S	2,21
1700000007100803	11-034-006-00007-00008	62000	PASTOS PERMANENTES DE 5 O MAS AÑOS-SIN VARIEDAD	S	18,85
1700000007100804	11-034-006-00011-00004	62000	PASTOS PERMANENTES DE 5 O MAS AÑOS-SIN VARIEDAD	S	12,28
1700000007100808	11-034-006-00007-00018	62000	PASTOS PERMANENTES DE 5 O MAS AÑOS-SIN VARIEDAD	S	8,92
1700000007100813	11-002-008-00037-00002	62000	PASTOS PERMANENTES DE 5 O MAS AÑOS-SIN VARIEDAD	S	1,20
1700000007100817	11-034-006-00007-00004	62000	PASTOS PERMANENTES DE 5 O MAS AÑOS-SIN VARIEDAD	S	0,15
1700000007100819	11-034-006-00007-00006	62000	PASTOS PERMANENTES DE 5 O MAS AÑOS-SIN VARIEDAD	S	0,48
1700000007100820	11-002-008-00038-00001	62000	PASTOS PERMANENTES DE 5 O MAS AÑOS-SIN VARIEDAD	S	0,40
1700000007100821	11-002-008-00040-00001	62000	PASTOS PERMANENTES DE 5 O MAS AÑOS-SIN VARIEDAD	S	1,11
1700000007100824	11-034-006-00007-00002	62000	PASTOS PERMANENTES DE 5 O MAS AÑOS-SIN VARIEDAD	S	1,09
1700000007100826	11-034-006-00007-00003	62000	PASTOS PERMANENTES DE 5 O MAS AÑOS-SIN VARIEDAD	S	2,08

(1) Superficie declarada admisible ajustada con la superficie comprometida.
(2) Factor de penalización valorando el alcance para el tipo de compromiso.

Puede verificar la integridad de una copia de este documento mediante la lectura del código QR adjunto o mediante el acceso a la dirección <https://ws050.juntadeandalucia.es/verificarFirma> indicando el código de VERIFICACIÓN

FIRMADO POR	RAQUEL MARIA ESPIN CRESPO	17/12/2024	
VERIFICACIÓN	Pk2jm6UYDU9J72AMTZUYRN3GET48NG	PÁG. 1047/9349	

**Datos considerados para el Cálculo de la Carga Ganadera mínima y máxima del expediente****Recintos Determinados para el Cálculo de Garga Ganadera Máxima**

REF.	REFERENCIA SIGPAC	CULTIVO	DESCRIPCIÓN CULTIVO	SUP.	
				S/R	RESUELTA (ha)
1700000007100828	11-034-006-00007-00030	62000	PASTOS PERMANENTES DE 5 O MAS AÑOS-SIN VARIEDAD	S	4,76
1700000007100830	11-034-006-00007-00029	62000	PASTOS PERMANENTES DE 5 O MAS AÑOS-SIN VARIEDAD	S	4,17
1700000007100831	11-034-006-00007-00027	62000	PASTOS PERMANENTES DE 5 O MAS AÑOS-SIN VARIEDAD	S	0,13
1700000007100834	11-034-006-00007-00014	62000	PASTOS PERMANENTES DE 5 O MAS AÑOS-SIN VARIEDAD	S	3,20
1700000007100841	11-034-006-00007-00022	62000	PASTOS PERMANENTES DE 5 O MAS AÑOS-SIN VARIEDAD	S	6,30
1700000007100848	11-002-008-00037-00006	62000	PASTOS PERMANENTES DE 5 O MAS AÑOS-SIN VARIEDAD	S	0,33

Incidencias de carga ganadera**INCIDENCIA DESCRIPCIÓN**

4272	Verifica que las líneas de declaración de las Solicitudes Únicas no tienen solapes con la capa de Retroactividad Gráfica (ambas de la misma campaña) a nivel de expediente/línea de declaración gráfica de la solicitud. Ref:4659113 Recinto:11-034-006-00007-00026 Cultivo: - Agregado de la referencia del recinto.:0 Zona de la referencia del recinto.:0 Superficie solapada.:0,04 Id. Incid.:5085962
------	--

(1) Superficie declarada admisible ajustada con la superficie comprometida.
(2) Factor de penalización valorando el alcance para el tipo de compromiso.

Puede verificar la integridad de una copia de este documento mediante la lectura del código QR adjunto o mediante el acceso a la dirección <https://ws050.juntadeandalucia.es/verificarFirma> indicando el código de VERIFICACIÓN

FIRMADO POR	RAQUEL MARIA ESPIN CRESPO	17/12/2024	
VERIFICACIÓN	Pk2jm6UYDU9J72AMTZUYRN3GET48NG	PÁG. 1048/9349	

**APELLIDOS Y NOMBRE / RAZÓN SOCIAL**

BRU LOBATO MARIA DOLORES

NIF
0340EXPEDIENTE**
1017143**ANUALIDAD DE PAGO**

1ª

IMPORTES POR ANUALIDAD

	2023	2024	2025	2026	2027
IMPORTE MÁXIMO SUBVENCIONABLE	550,34 €	550,34 €	550,34 €	458,62 €	458,62 €
IMPORTE MEDIO DE TRANSFERENCIA (€/ha)	297,48 €	297,48 €	297,48 €	247,90 €	247,90 €

RESUMEN DE UNIDADES

Cód	GRUPO DE PAGO	Sup. Dec. Admisible (ha)	Sup. Comprometida (ha)	Sup. ajustada compromiso (1) (ha)	% sobredec.	Sup. Resuelta (ha)	Importe Declarado	Importe Topado	Importe Resuelto	Importe tras sobredec.
419	OLIVAR	1,85		1,85	0,00	1,85	550,34	550,34	550,34	550,34
TOTAL		1,85	1,85	1,85		1,85	550,34	550,34	550,34	550,34

APLICACIÓN DE REDUCCIONES Y PENALIZACIONES

GRUPO DE PAGO	Importe Calculado	Importe prereduc.	Criterios de subvencionabilidad y compromisos	Presentación tardía	Omisión declaración	Condicionalidad	IMPORTE (Euros) RESUELTO
OLIVAR	550,34	550,34	0,00	0,00	0,00	0,00	550,34
TOTAL	550,34	550,34					550,34

RESUMEN DE PAGOS**IMPORTE (Euros)**

	RESUELTO	FEADER	MAPA	CAPADR
OLIVAR - Pago realizado	550,34 €	467,79 €	53,99 €	28,56 €

RECINTOS RESUELTOS

REF.	REFERENCIA SIGPAC	CULTIVO	DESCRIPCIÓN CULTIVO	S/R	G.PAGO	PEND. MEDIA (%)	SUP. DEC. ADMISIBLE (ha)	SUP. COMPROM. (ha)	SUP. AJUSTADA COMPR.(1) (ha)	SUP. CONY. SIGPAC (ha)	SUP. CERTIE (ha)	SUP. CAMPO (ha)	SUP. CAMPO DETER. CULT. DECLARADO (ha)	SUP. DEC. REDUCIDA (ha)	SUP. RESUELTA (ha)
1700000005040965	11-042-012-00027-001	101218	OLIVAR-MANZANILLA DE SEVILLA	S	419	28,20	1,14	1,14	1,14		1,14			1,14	1,14
1700000005040967	11-042-012-00039-001	101218	OLIVAR-MANZANILLA DE SEVILLA	S	419	29,60	0,71	0,71	0,71		0,71			0,71	0,71

(1) Superficie declarada admisible ajustada con la superficie comprometida.
(2) Factor de penalización valorando el alcance para el tipo de compromiso.Puede verificar la integridad de una copia de este documento mediante la lectura del código QR adjunto o mediante el acceso a la dirección <https://ws050.juntadeandalucia.es/verificarFirma> indicando el código de VERIFICACIÓN

FIRMADO POR

RAQUEL MARIA ESPIN CRESPO

17/12/2024

VERIFICACIÓN

Pk2jm6UYDU9J72AMTZUYRN3GET48NG

PÁG. 1049/9349



**APELLIDOS Y NOMBRE / RAZÓN SOCIAL**

CABEZA GALLARDO ANDRES

NIF

***6578*

EXPEDIENTE

1276777

ANUALIDAD DE PAGO

1ª

IMPORTES POR ANUALIDAD

	2023	2024	2025	2026	2027
IMPORTE MÁXIMO SUBVENCIONABLE	11.899,20 €	11.899,20 €	11.899,20 €	9.916,00 €	9.916,00 €
IMPORTE MEDIO DE TRANSFERENCIA (€/ha)	297,48 €	297,48 €	297,48 €	247,90 €	247,90 €

RESUMEN DE UNIDADES

Cód	GRUPO DE PAGO	Sup. Dec. Admisible (ha)	Sup. Comprometida (ha)	Sup. ajustada compromiso (1) (ha)	% sobredec.	Sup. Resuelta (ha)	Importe Declarado	Importe Topado	Importe Resuelto	Importe tras sobredec.
419	OLIVAR	45,97		40,00	0,00	40,00	11.899,20	11.899,20	11.899,20	11.899,20
TOTAL		45,97	40,00	40,00		40,00	11.899,20	11.899,20	11.899,20	11.899,20

APLICACIÓN DE REDUCCIONES Y PENALIZACIONES

GRUPO DE PAGO	Importe Calculado	Importe prereduc.	Criterios de subvencionabilidad y compromisos	Presentación tardía	Omisión declaración	Condicionidad	IMPORTE (Euros) RESUELTO
OLIVAR	11.899,20	11.899,20	0,00	0,00	0,00	0,00	11.899,20
TOTAL	11.899,20	11.899,20					11.899,20

RESUMEN DE PAGOS**IMPORTE (Euros)**

	RESUELTO	FEADER	MAPA	CAPADR
OLIVAR - Pago realizado	11.899,20 €	10.114,32 €	1.167,31 €	617,57 €

RECINTOS RESUELTOS

REF.	REFERENCIA SIGPAC	CULTIVO DESCRIPCIÓN CULTIVO	S/R G.PAGO	PEND. MEDIA (%)	SUP. DEC. ADMISIBLE (ha)	SUP. COMPROM. (ha)	SUP. AJUSTADA COMPROM. (1) (ha)	SUP. CONY. SIGPAC (ha)	SUP. CERTIE (ha)	SUP. CAMPO (ha)	SUP. CAMPO DETER. CULT. DECLARADO (ha)	SUP. DEC. REDUCIDA (ha)	SUP. RESUELTA (ha)
-1522350	11-024-003-00172-007	101195 OLIVAR-LECHIN DE SEVILLA	S 419	60,70	0,05	0,05	0,05		0,05			0,05	0,05
-1522349	11-024-003-00172-001	101195 OLIVAR-LECHIN DE SEVILLA	S 419	47,80	10,08	10,08	10,08		10,08			10,08	10,08
-1522336	11-024-003-00148-002	101195 OLIVAR-LECHIN DE SEVILLA	S 419	41,00	5,21	5,21	5,21		5,21			5,21	5,21
-1522323	11-024-003-00145-001	101195 OLIVAR-LECHIN DE SEVILLA	S 419	41,10	2,72	2,72	2,72		2,72			2,72	2,72
-1522322	11-024-003-00164-001	101195 OLIVAR-LECHIN DE SEVILLA	S 419	48,60	2,05	2,05	2,05		2,05			2,05	2,05
-1522319	11-024-003-00165-007	101195 OLIVAR-LECHIN DE SEVILLA	S 419	34,90	7,14	7,14	7,14		7,14			7,14	7,14
-1522318	11-024-003-00165-006	101195 OLIVAR-LECHIN DE SEVILLA	S 419	38,50	0,10	0,10	0,10		0,10			0,10	0,10
-1522308	11-024-003-00165-004	101195 OLIVAR-LECHIN DE SEVILLA	S 419	33,20	18,62	18,62	18,62		18,62			18,62	18,62

INCIDENCIAS**INCIDENCIA DESCRIPCIÓN**

- 75024 La cuenta corriente declarada no se encuentra en el sistema GIRO, se realiza el pago a la cuenta principal designada en GIRO.
- 100404 Recinto solicitado para la Operación de Conversión, cuando según su fecha de inscripción en un organismo de control autorizado para la producción ecológica en Andalucía, le corresponde la Operación de Mantenimiento (Anexo I. Criterios de Subvencionabilidad. Orden 28 de marzo de 2023).
Ref:-1522325 Recinto:11-024-003-00144-00001 Cultivo:101195 OLIVAR-LECHIN DE SEVILLA Secano Fh Certificación:26/05/24
- 100424 Solicita recinto que no está comprometido para la operación.
Ref:-1522325 Recinto:11-024-003-00144-00001 Cultivo:101195 OLIVAR-LECHIN DE SEVILLA Secano

(1) Superficie declarada admisible ajustada con la superficie comprometida.
(2) Factor de penalización valorando el alcance para el tipo de compromiso.

Puede verificar la integridad de una copia de este documento mediante la lectura del código QR adjunto o mediante el acceso a la dirección <https://ws050.juntadeandalucia.es/verificarFirma> indicando el código de VERIFICACIÓN

FIRMADO POR

RAQUEL MARIA ESPIN CRESPO

17/12/2024

VERIFICACIÓN

Pk2jm6UYDU9J72AMTZUYRN3GET48NG

PÁG. 1050/9349



**APELLIDOS Y NOMBRE / RAZÓN SOCIAL**

CABEZA MEDINA JOSE GABRIEL

NIF

***5897*

EXPEDIENTE

1283411

ANUALIDAD DE PAGO

1ª

IMPORTES POR ANUALIDAD

	2023	2024	2025	2026	2027
IMPORTE MÁXIMO SUBVENCIONABLE	1.573,67 €	1.573,67 €	1.573,67 €	1.311,39 €	1.311,39 €
IMPORTE MEDIO DE TRANSFERENCIA (€/ha)	297,48 €	297,48 €	297,48 €	247,90 €	247,90 €

RESUMEN DE UNIDADES

Cód	GRUPO DE PAGO	Sup. Dec. Admisible (ha)	Sup. Comprometida (ha)	Sup. ajustada compromiso (1) (ha)	% sobredec.	Sup. Resuelta (ha)	Importe Declarado	Importe Topado	Importe Resuelto	Importe tras sobredec.
419	OLIVAR	5,29		5,29	0,00	5,29	1.573,67	1.573,67	1.573,67	1.573,67
TOTAL		5,29	5,29	5,29		5,29	1.573,67	1.573,67	1.573,67	1.573,67

APLICACIÓN DE REDUCCIONES Y PENALIZACIONES

GRUPO DE PAGO	Importe Calculado	Importe prereduc.	Criterios de subvencionabilidad y compromisos	Presentación tardía	Omisión declaración	Condicionalidad	IMPORTE (Euros) RESUELTO
OLIVAR	1.573,67	1.573,67	0,00	0,00	0,00	0,00	1.573,67
TOTAL	1.573,67	1.573,67					1.573,67

RESUMEN DE PAGOS**IMPORTE (Euros)**

	RESUELTO	FEADER	MAPA	CAPADR
OLIVAR - Pago realizado	1.573,67 €	1.337,62 €	154,38 €	81,67 €

RECINTOS RESUELTOS

REF.	REFERENCIA SIGPAC	SIGPAC	CULTIVO	DESCRIPCIÓN CULTIVO	S/R G.PAGO	PEND. MEDIA (%)	SUP. DEC. ADMISIBLE (ha)	SUP. COMPROM. (ha)	SUP. AJUSTADA COMPR.(1) (ha)	SUP. CONY. SIGPAC (ha)	SUP. CERTIE (ha)	SUP. CAMPO (ha)	SUP. CAMPO DETER. CULT. DECLARADO (ha)	SUP. DEC. REDUCIDA (ha)	SUP. RESUELTA (ha)
-1621090	11-036-002-00043-004	101010	OLIVAR	PICUAL	S 419	21,50	0,65	0,65	0,65		0,65			0,65	0,65
-1621088	11-036-002-00043-005	101010	OLIVAR	PICUAL	S 419	24,40	2,77	2,77	2,77		2,77			2,77	2,77
6939896	11-036-002-00042-005	101010	OLIVAR	PICUAL	S 419	21,90	1,87	1,87	1,87		1,87			1,87	1,87

(1) Superficie declarada admisible ajustada con la superficie comprometida.
(2) Factor de penalización valorando el alcance para el tipo de compromiso.Puede verificar la integridad de una copia de este documento mediante la lectura del código QR adjunto o mediante el acceso a la dirección <https://ws050.juntadeandalucia.es/verificarFirma> indicando el código de VERIFICACIÓN

FIRMADO POR

RAQUEL MARIA ESPIN CRESPO

17/12/2024

VERIFICACIÓN

Pk2jm6UYDU9J72AMTZUYRN3GET48NG

PÁG. 1051/9349





<u>APELLIDOS Y NOMBRE / RAZÓN SOCIAL</u>	<u>NIF</u>	<u>EXPEDIENTE</u>	<u>ANUALIDAD DE PAGO</u>		
CABEZA MORALES JUAN JESUS	****4166*	1147302	1ª		
IMPORTE POR ANUALIDAD					
	<u>2023</u>	<u>2024</u>	<u>2025</u>	<u>2026</u>	<u>2027</u>
IMPORTE MÁXIMO SUBVENCIONABLE	1.192,89 €	1.192,89 €	1.192,89 €	994,08 €	994,08 €
IMPORTE MEDIO DE TRANSFERENCIA (€/ha)	297,48 €	297,48 €	297,48 €	247,90 €	247,90 €

<u>RESUMEN DE UNIDADES</u>		<u>Sup. Dec. Admisible (ha)</u>	<u>Sup. Comprometida (ha)</u>	<u>Sup. ajustada compromiso (1) (ha)</u>	<u>% sobredecc.</u>	<u>Sup. Resuelta (ha)</u>	<u>Importe Declarado</u>	<u>Importe Topado</u>	<u>Importe Resuelto</u>	<u>Importe tras sobredecc.</u>
<u>Cód</u>	<u>GRUPO DE PAGO</u>									
419	OLIVAR	4,01		4,01	0,00	4,01	1.192,89	1.192,89	1.192,89	1.192,89
TOTAL		4,01	4,01	4,01		4,01	1.192,89	1.192,89	1.192,89	1.192,89

<u>APLICACIÓN DE REDUCCIONES Y PENALIZACIONES</u>		<u>Importe Calculado</u>	<u>Importe prereduc.</u>	<u>Importe subvencionabilidad y compromisos</u>	<u>Presentación tardía</u>	<u>Omisión declaración</u>	<u>Condicionabilidad</u>	<u>IMPORTE (Euros) RESUELTO</u>
<u>GRUPO DE PAGO</u>								
OLIVAR		1.192,89	1.192,89	0,00	0,00	0,00	0,00	1.192,89
TOTAL		1.192,89	1.192,89					1.192,89

<u>RESUMEN DE PAGOS</u>		<u>IMPORTE (Euros)</u>			
		<u>RESUELTO</u>	<u>FEADER</u>	<u>MAPA</u>	<u>CAPADR</u>
OLIVAR - Pago realizado		1.192,89 €	1.013,96 €	117,02 €	61,91 €

<u>REF.</u>	<u>REFERENCIA SIGPAC</u>	<u>CULTIVO DESCRIPCIÓN CULTIVO</u>	<u>S/R G.PAGO</u>	<u>PEND. MEDIA (%)</u>	<u>SUP. DEC. ADMISIBLE (ha)</u>	<u>SUP. COMPROM. (ha)</u>	<u>SUP. AJUSTADA COMPR.(1) (ha)</u>	<u>SUP. CONY. SIGPAC (ha)</u>	<u>SUP. CERTIE (ha)</u>	<u>SUP. CAMPO (ha)</u>	<u>SUP. CAMPO DETER. CULT. DECLARADO (ha)</u>	<u>SUP. DEC. REDUCIDA (ha)</u>	<u>SUP. RESUELTA (ha)</u>
-1308188	11-005-016-00161-003	101218 OLIVAR-MANZANILLA DE SEVILLA	S 419	41,60	1,10	1,10	1,10		1,10			1,10	1,10
-1308184	11-005-016-00163-001	101218 OLIVAR-MANZANILLA DE SEVILLA	S 419	34,10	0,33	0,33	0,33		0,33			0,33	0,33
4146094	11-005-016-00150-002	101218 OLIVAR-MANZANILLA DE SEVILLA	S 419	22,90	0,05	0,05	0,05		0,05			0,05	0,05
4146095	11-005-016-00150-003	101218 OLIVAR-MANZANILLA DE SEVILLA	S 419	22,80	0,02	0,02	0,02		0,02			0,02	0,02
170000003618533	11-005-016-00175-003	101218 OLIVAR-MANZANILLA DE SEVILLA	S 419	36,00	2,51	2,51	2,51		2,51			2,51	2,51

INCIDENCIAS**INCIDENCIA DESCRIPCIÓN**

100400	Recinto con cultivo, variedad, régimen de explotación o uso Sigpac no compatible con la operación solicitada (Anexo IV.I Cultivos y variedades elegibles para las Intervenciones. Orden de 28 de marzo de 2023). Ref:4146093 Recinto:11-005-016-00150-00001 Cultivo:307000 MEZCLA AVENA-TRITICALE-SIN VARIEDAD Secano Uso:TA Ref:-1308179 Recinto:11-005-016-00152-00003 Cultivo:307000 MEZCLA AVENA-TRITICALE-SIN VARIEDAD Secano Uso:TA Ref:-1308178 Recinto:11-005-016-00152-00005 Cultivo:307000 MEZCLA AVENA-TRITICALE-SIN VARIEDAD Secano Uso:TA Ref:-1308180 Recinto:11-005-016-00153-00002 Cultivo:307000 MEZCLA AVENA-TRITICALE-SIN VARIEDAD Secano Uso:TA Ref:4146092 Recinto:11-005-016-00163-00002 Cultivo:307000 MEZCLA AVENA-TRITICALE-SIN VARIEDAD Secano Uso:TA
100424	Solicita recinto que no está comprometido para la operación. Ref:4146093 Recinto:11-005-016-00150-00001 Cultivo:307000 MEZCLA AVENA-TRITICALE-SIN VARIEDAD Secano Ref:-1308179 Recinto:11-005-016-00152-00003 Cultivo:307000 MEZCLA AVENA-TRITICALE-SIN VARIEDAD Secano Ref:-1308178 Recinto:11-005-016-00152-00005 Cultivo:307000 MEZCLA AVENA-TRITICALE-SIN VARIEDAD Secano Ref:-1308180 Recinto:11-005-016-00153-00002 Cultivo:307000 MEZCLA AVENA-TRITICALE-SIN VARIEDAD Secano Ref:4146092 Recinto:11-005-016-00163-00002 Cultivo:307000 MEZCLA AVENA-TRITICALE-SIN VARIEDAD Secano

(1) Superficie declarada admisible ajustada con la superficie comprometida.
(2) Factor de penalización valorando el alcance para el tipo de compromiso.Puede verificar la integridad de una copia de este documento mediante la lectura del código QR adjunto o mediante el acceso a la dirección <https://ws050.juntadeandalucia.es/verificarFirma> indicando el código de VERIFICACIÓN

FIRMADO POR	RAQUEL MARIA ESPIN CRESPO	17/12/2024
VERIFICACIÓN	Pk2jm6UYDU9J72AMTZUYRN3GET48NG	PÁG. 1052/9349



**APELLIDOS Y NOMBRE / RAZÓN SOCIAL**

CABEZAS GOMEZ TRINIDAD

NIF

***2905*

EXPEDIENTE

1178328

ANUALIDAD DE PAGO

1ª

IMPORTES POR ANUALIDAD

	2023	2024	2025	2026	2027
IMPORTE MÁXIMO SUBVENCIONABLE	624,71 €	624,71 €	624,71 €	520,59 €	520,59 €
IMPORTE MEDIO DE TRANSFERENCIA (€/ha)	297,48 €	297,48 €	297,48 €	247,90 €	247,90 €

RESUMEN DE UNIDADES

Cód	GRUPO DE PAGO	Sup. Dec. Admisible (ha)	Sup. Comprometida (ha)	Sup. ajustada compromiso (1) (ha)	% sobredec.	Sup. Resuelta (ha)	Importe Declarado	Importe Topado	Importe Resuelto	Importe tras sobredec.
419	OLIVAR	2,10		2,10	0,00	2,10	624,71	624,71	624,71	624,71
TOTAL		2,10	2,10	2,10		2,10	624,71	624,71	624,71	624,71

APLICACIÓN DE REDUCCIONES Y PENALIZACIONES

GRUPO DE PAGO	Importe Calculado	Importe prereduc.	Criterios de subvencionabilidad y compromisos	Presentación tardía	Omisión declaración	Condicionalidad	IMPORTE (Euros) RESUELTO
OLIVAR	624,71	624,71	0,00	0,00	0,00	0,00	624,71
TOTAL	624,71	624,71					624,71

RESUMEN DE PAGOS**IMPORTE (Euros)**

	RESUELTO	FEADER	MAPA	CAPADR
OLIVAR - A pagar	624,71 €	531,00 €	61,28 €	32,43 €

RECINTOS RESUELTOS

REF.	REFERENCIA SIGPAC	CULTIVO	DESCRIPCIÓN CULTIVO	S/R G.PAGO	PEND. MEDIA (%)	SUP. DEC. ADMISIBLE (ha)	SUP. COMPROM. (ha)	SUP. AJUSTADA COMPR.(1) (ha)	SUP. CONY. SIGPAC (ha)	SUP. CERTIE (ha)	SUP. CAMPO (ha)	SUP. CAMPO DETER. CULT. DECLARADO (ha)	SUP. DEC. REDUCIDA (ha)	SUP. RESUELTA (ha)
4172416	11-042-004-00008-001	101195	OLIVAR-LECHIN DE SEVILLA	S	419	22,40	1,06	1,06	1,06	1,06			1,06	1,06
1700000002984752	11-042-004-00011-001	101195	OLIVAR-LECHIN DE SEVILLA	S	419	25,60	0,95	0,95	0,95	0,95			0,95	0,95
1700000002984753	11-042-004-09003-002	101195	OLIVAR-LECHIN DE SEVILLA	S	419	20,60	0,09	0,09	0,09	0,09			0,09	0,09

(1) Superficie declarada admisible ajustada con la superficie comprometida.
(2) Factor de penalización valorando el alcance para el tipo de compromiso.Puede verificar la integridad de una copia de este documento mediante la lectura del código QR adjunto o mediante el acceso a la dirección <https://ws050.juntadeandalucia.es/verificarFirma> indicando el código de VERIFICACIÓN

FIRMADO POR

RAQUEL MARIA ESPIN CRESPO

17/12/2024

VERIFICACIÓN

Pk2jm6UYDU9J72AMTZUYRN3GET48NG

PÁG. 1053/9349



**APELLIDOS Y NOMBRE / RAZÓN SOCIAL**

CABEZUELO AGRICULTORES, SL

NIF

***0746*

EXPEDIENTE

1280843

ANUALIDAD DE PAGO

1ª

IMPORTES POR ANUALIDAD

	2023	2024	2025	2026	2027
IMPORTE MÁXIMO SUBVENCIONABLE	6.559,79 €	6.559,79 €	5.466,31 €	5.466,31 €	5.466,31 €
IMPORTE MEDIO DE TRANSFERENCIA (€/ha)	181,41 €	181,41 €	151,17 €	151,17 €	151,17 €

RESUMEN DE UNIDADES

Cód	GRUPO DE PAGO	Sup. Dec. Admisible (ha)	Sup. Comprometida (ha)	Sup. ajustada compromiso (1) (ha)	% sobredec.	Sup. Resuelta (ha)	Importe Declarado	Importe Topado	Importe Resuelto	Importe tras sobredec.
416	HERBÁCEOS	36,16		36,16	0,00	36,16	6.559,79	6.559,79	6.559,79	6.559,79
TOTAL		36,16	36,16	36,16		36,16	6.559,79	6.559,79	6.559,79	6.559,79

APLICACIÓN DE REDUCCIONES Y PENALIZACIONES

GRUPO DE PAGO	Importe Calculado	Importe prereduc.	Criterios de subvencionabilidad y compromisos	Presentación tardía	Omisión declaración	Condicionalidad	IMPORTE (Euros) RESUELTO
HERBÁCEOS	6.559,79	6.559,79	0,00	0,00	0,00	0,00	6.559,79
TOTAL	6.559,79	6.559,79					6.559,79

RESUMEN DE PAGOS**IMPORTE (Euros)**

HERBÁCEOS - Pago realizado	RESUELTO	FEADER	MAPA	CAPADR
	6.559,79 €	5.575,82 €	643,52 €	340,45 €

RECINTOS RESUELTOS

REF.	REFERENCIA SIGPAC	CULTIVO	DESCRIPCIÓN CULTIVO	S/R G.PAGO	PEND. MEDIA (%)	SUP. DEC. ADMISIBLE (ha)	SUP. COMPROM. (ha)	SUP. AJUSTADA COMPR.(1) (ha)	SUP. CONY. SIGPAC (ha)	SUP. CERTIE (ha)	SUP. CAMPO (ha)	SUP. CAMPO DETER. CULT. DECLARADO (ha)	SUP. DEC. REDUCIDA (ha)	SUP. RESUELTA (ha)
6815497	11-023-001-00086-007	3141	TRIGO DURO-DON RICARDO	S	416	23,60	0,33	0,33	0,33	0,33			0,33	0,33
6815498	11-023-001-00074-002	33244	GIRASOL-SY ARPEGIO	S	416	10,90	23,13	23,13	23,13	23,13			23,13	23,13
6815499	11-023-001-00086-003	3141	TRIGO DURO-DON RICARDO	S	416	11,60	12,70	12,70	12,70	12,70			12,70	12,70

(1) Superficie declarada admisible ajustada con la superficie comprometida.
(2) Factor de penalización valorando el alcance para el tipo de compromiso.

Puede verificar la integridad de una copia de este documento mediante la lectura del código QR adjunto o mediante el acceso a la dirección <https://ws050.juntadeandalucia.es/verificarFirma> indicando el código de VERIFICACIÓN

FIRMADO POR

RAQUEL MARIA ESPIN CRESPO

17/12/2024

VERIFICACIÓN

Pk2jm6UYDU9J72AMTZUYRN3GET48NG

PÁG. 1054/9349



**APELLIDOS Y NOMBRE / RAZÓN SOCIAL**

CABEZUELO GUERRERO JOSEFA

NIF

***5680*

EXPEDIENTE

1226026

ANUALIDAD DE PAGO

1ª

IMPORTES POR ANUALIDAD

	2023	2024	2025	2026	2027
IMPORTE MÁXIMO SUBVENCIONABLE	756,48 €	756,48 €	630,38 €	630,38 €	630,38 €
IMPORTE MEDIO DE TRANSFERENCIA (€/ha)	181,41 €	181,41 €	151,17 €	151,17 €	151,17 €

RESUMEN DE UNIDADES

Cód	GRUPO DE PAGO	Sup. Dec. Admisible (ha)	Sup. Comprometida (ha)	Sup. ajustada compromiso (1) (ha)	% sobredec.	Sup. Resuelta (ha)	Importe Declarado	Importe Topado	Importe Resuelto	Importe tras sobredec.
416	HERBÁCEOS	4,17		4,17	0,00	4,17	756,48	756,48	756,48	756,48
TOTAL		4,17	4,17	4,17		4,17	756,48	756,48	756,48	756,48

APLICACIÓN DE REDUCCIONES Y PENALIZACIONES

GRUPO DE PAGO	Importe Calculado	Importe prereduc.	Criterios de subvencionabilidad y compromisos	Presentación tardía	Omisión declaración	Condicionalidad	IMPORTE (Euros) RESUELTO
HERBÁCEOS	756,48	756,48	0,00	0,00	0,00	0,00	756,48
TOTAL	756,48	756,48					756,48

RESUMEN DE PAGOS**IMPORTE (Euros)**

HERBÁCEOS - Pago realizado	RESUELTO	FEADER	MAPA	CAPADR
	756,48 €	643,01 €	74,21 €	39,26 €

RECINTOS RESUELTOS

REF.	REFERENCIA SIGPAC	CULTIVO	DESCRIPCIÓN CULTIVO	S/R G.PAGO	PEND. MEDIA (%)	SUP. DEC. ADMISIBLE (ha)	SUP. COMPROM. (ha)	SUP. AJUSTADA COMPR.(1) (ha)	SUP. CONY. SIGPAC (ha)	SUP. CERTIE (ha)	SUP. CAMPO (ha)	SUP. CAMPO DETER. CULT. DECLARADO (ha)	SUP. DEC. REDUCIDA (ha)	SUP. RESUELTA (ha)
-1595946	11-015-034-00028-001	8000	AVENA-SIN VARIEDAD	S 416	1,90	0,59	0,59	0,59	0,59	0,59			0,59	0,59
-999973	11-015-011-00023-001	8000	AVENA-SIN VARIEDAD	S 416	8,70	1,16	1,16	1,16	1,16	1,16			1,16	1,16
6868419	11-015-034-00026-002	8000	AVENA-SIN VARIEDAD	S 416	6,40	2,42	2,42	2,42	2,42	2,42			2,42	2,42

(1) Superficie declarada admisible ajustada con la superficie comprometida.
(2) Factor de penalización valorando el alcance para el tipo de compromiso.Puede verificar la integridad de una copia de este documento mediante la lectura del código QR adjunto o mediante el acceso a la dirección <https://ws050.juntadeandalucia.es/verificarFirma> indicando el código de VERIFICACIÓN

FIRMADO POR

RAQUEL MARIA ESPIN CRESPO

17/12/2024

VERIFICACIÓN

Pk2jm6UYDU9J72AMTZUYRN3GET48NG

PÁG. 1055/9349



**INCIDENCIAS****INCIDENCIA DESCRIPCIÓN**

3790	Recinto declarado inactivo Ref:6827126 Recinto:11-015-011-00042-00002 Cultivo: - Ref:6827132 Recinto:11-015-011-00049-00007 Cultivo: -
100421	Recinto declarado por error para una operación de la 6503, que se ha corregido de oficio marcando la operación correcta, de acuerdo con la fecha de inscripción del recinto en la producción ecológica. Ref:-999973 Recinto:11-015-011-00023-00001 Cultivo:8000 AVENA-SIN VARIEDAD Secano Ref:-999974 Recinto:11-015-011-00023-00010 Cultivo:62000 PASTOS PERMANENTES DE 5 O MAS AÑOS-SIN VARIEDAD Secano Ref:6827126 Recinto:11-015-011-00042-00002 Cultivo:62000 PASTOS PERMANENTES DE 5 O MAS AÑOS-SIN VARIEDAD Secano Ref:6827132 Recinto:11-015-011-00049-00007 Cultivo:62000 PASTOS PERMANENTES DE 5 O MAS AÑOS-SIN VARIEDAD Secano Ref:6827134 Recinto:11-015-011-00049-00008 Cultivo:62000 PASTOS PERMANENTES DE 5 O MAS AÑOS-SIN VARIEDAD Secano Ref:6827133 Recinto:11-015-011-00049-00009 Cultivo:62000 PASTOS PERMANENTES DE 5 O MAS AÑOS-SIN VARIEDAD Secano Ref:6827129 Recinto:11-015-011-00049-00010 Cultivo:62000 PASTOS PERMANENTES DE 5 O MAS AÑOS-SIN VARIEDAD Secano Ref:6827128 Recinto:11-015-011-00049-00011 Cultivo:62000 PASTOS PERMANENTES DE 5 O MAS AÑOS-SIN VARIEDAD Secano Ref:6827131 Recinto:11-015-011-00049-00012 Cultivo:62000 PASTOS PERMANENTES DE 5 O MAS AÑOS-SIN VARIEDAD Secano Ref:6827130 Recinto:11-015-011-00050-00003 Cultivo:62000 PASTOS PERMANENTES DE 5 O MAS AÑOS-SIN VARIEDAD Secano Ref:6868419 Recinto:11-015-034-00026-00002 Cultivo:8000 AVENA-SIN VARIEDAD Secano Ref:-1595946 Recinto:11-015-034-00028-00001 Cultivo:8000 AVENA-SIN VARIEDAD Secano
100424	Solicita recinto que no está comprometido para la operación. Ref:-999974 Recinto:11-015-011-00023-00010 Cultivo:62000 PASTOS PERMANENTES DE 5 O MAS AÑOS-SIN VARIEDAD Secano Ref:6827126 Recinto:11-015-011-00042-00002 Cultivo:62000 PASTOS PERMANENTES DE 5 O MAS AÑOS-SIN VARIEDAD Secano Ref:6827132 Recinto:11-015-011-00049-00007 Cultivo:62000 PASTOS PERMANENTES DE 5 O MAS AÑOS-SIN VARIEDAD Secano Ref:6827134 Recinto:11-015-011-00049-00008 Cultivo:62000 PASTOS PERMANENTES DE 5 O MAS AÑOS-SIN VARIEDAD Secano Ref:6827133 Recinto:11-015-011-00049-00009 Cultivo:62000 PASTOS PERMANENTES DE 5 O MAS AÑOS-SIN VARIEDAD Secano Ref:6827129 Recinto:11-015-011-00049-00010 Cultivo:62000 PASTOS PERMANENTES DE 5 O MAS AÑOS-SIN VARIEDAD Secano Ref:6827128 Recinto:11-015-011-00049-00011 Cultivo:62000 PASTOS PERMANENTES DE 5 O MAS AÑOS-SIN VARIEDAD Secano Ref:6827131 Recinto:11-015-011-00049-00012 Cultivo:62000 PASTOS PERMANENTES DE 5 O MAS AÑOS-SIN VARIEDAD Secano Ref:6827130 Recinto:11-015-011-00050-00003 Cultivo:62000 PASTOS PERMANENTES DE 5 O MAS AÑOS-SIN VARIEDAD Secano

(1) Superficie declarada admisible ajustada con la superficie comprometida.
(2) Factor de penalización valorando el alcance para el tipo de compromiso.

Puede verificar la integridad de una copia de este documento mediante la lectura del código QR adjunto o mediante el acceso a la dirección <https://ws050.juntadeandalucia.es/verificarFirma> indicando el código de VERIFICACIÓN

FIRMADO POR	RAQUEL MARIA ESPIN CRESPO	17/12/2024	
VERIFICACIÓN	Pk2jm6UYDU9J72AMTZUYRN3GET48NG	PÁG. 1056/9349	

**APELLIDOS Y NOMBRE / RAZÓN SOCIAL**

Cabrera Montes de Oca Ana María

NIF

***7197*

EXPEDIENTE

1082693

ANUALIDAD DE PAGO

1ª

IMPORTES POR ANUALIDAD

	2023	2024	2025	2026	2027
IMPORTE MÁXIMO SUBVENCIONABLE	2.775,57 €	2.775,57 €	2.312,90 €	2.312,90 €	2.312,90 €
IMPORTE MEDIO DE TRANSFERENCIA (€/ha)	181,41 €	181,41 €	151,17 €	151,17 €	151,17 €

RESUMEN DE UNIDADES

Cód	GRUPO DE PAGO	Sup. Dec. Admisible (ha)	Sup. Comprometida (ha)	Sup. ajustada compromiso (1) (ha)	% sobredec.	Sup. Resuelta (ha)	Importe Declarado	Importe Topado	Importe Resuelto	Importe tras sobredec.
416	HERBÁCEOS	15,30		15,30	0,00	15,30	2.775,57	2.775,57	2.775,57	2.775,57
TOTAL		15,30	15,30	15,30		15,30	2.775,57	2.775,57	2.775,57	2.775,57

APLICACIÓN DE REDUCCIONES Y PENALIZACIONES

GRUPO DE PAGO	Importe Calculado	Importe prereduc.	Criterios de subvencionabilidad y compromisos	Presentación tardía	Omisión declaración	Condicionalidad	IMPORTE (Euros) RESUELTO
HERBÁCEOS	2.775,57	2.775,57	0,00	0,00	0,00	0,00	2.775,57
TOTAL	2.775,57	2.775,57					2.775,57

RESUMEN DE PAGOS**IMPORTE (Euros)**

HERBÁCEOS - Pago realizado	RESUELTO	FEADER	MAPA	CAPADR
	2.775,57 €	2.359,23 €	272,28 €	144,06 €

RECINTOS RESUELTOS

REF.	REFERENCIA SIGPAC	CULTIVO DESCRIPCIÓN CULTIVO	S/R G.PAGO	PEND. MEDIA (%)	SUP. DEC. ADMISIBLE (ha)	SUP. COMPROM. (ha)	SUP. AJUSTADA COMPR.(1) (ha)	SUP. CONY. SIGPAC (ha)	SUP. CERTIE (ha)	SUP. CAMPO (ha)	SUP. CAMPO DETER. CULT. DECLARADO (ha)	SUP. DEC. REDUCIDA (ha)	SUP. RESUELTA (ha)
-1214856	11-026-004-00035-001	241000 MEZCLA VEZA - AVENA-SIN VARIEDAD	S 416	16,30	5,41	5,41	5,41		5,41			5,41	5,41
-983927	11-026-004-00037-003	241000 MEZCLA VEZA - AVENA-SIN VARIEDAD	S 416	14,70	4,10	4,10	4,10		4,10			4,10	4,10
-777703	11-026-004-00039-003	241000 MEZCLA VEZA - AVENA-SIN VARIEDAD	S 416	9,30	1,21	1,21	1,21		1,21			1,21	1,21
1700000002730154	11-026-005-00017-001	241000 MEZCLA VEZA - AVENA-SIN VARIEDAD	S 416	8,50	1,09	1,09	1,09		1,09			1,09	1,09
1700000002730155	11-026-004-00037-005	241000 MEZCLA VEZA - AVENA-SIN VARIEDAD	S 416	11,70	0,61	0,61	0,61		0,61			0,61	0,61
1700000002730156	11-026-004-00037-007	241000 MEZCLA VEZA - AVENA-SIN VARIEDAD	S 416	8,70	0,03	0,03	0,03		0,03			0,03	0,03
1700000002730157	11-026-004-00037-004	241000 MEZCLA VEZA - AVENA-SIN VARIEDAD	S 416	3,10	2,08	2,08	2,08		2,08			2,08	2,08
1700000002730158	11-026-004-00035-005	241000 MEZCLA VEZA - AVENA-SIN VARIEDAD	S 416	3,70	0,77	0,77	0,77		0,77			0,77	0,77

(1) Superficie declarada admisible ajustada con la superficie comprometida.
(2) Factor de penalización valorando el alcance para el tipo de compromiso.

Puede verificar la integridad de una copia de este documento mediante la lectura del código QR adjunto o mediante el acceso a la dirección <https://ws050.juntadeandalucia.es/verificarFirma> indicando el código de VERIFICACIÓN

FIRMADO POR

RAQUEL MARIA ESPIN CRESPO

17/12/2024

VERIFICACIÓN

Pk2jm6UYDU9J72AMTZUYRN3GET48NG

PÁG. 1057/9349



**APELLIDOS Y NOMBRE / RAZÓN SOCIAL**

Cabrera Velazquez Pedro Jesús

NIF

***5559*

EXPEDIENTE

1262438

ANUALIDAD DE PAGO

1ª

IMPORTES POR ANUALIDAD

	2023	2024	2025	2026	2027
IMPORTE MÁXIMO SUBVENCIONABLE	4.381,88 €	4.381,88 €	4.381,88 €	3.651,57 €	3.651,57 €
IMPORTE MEDIO DE TRANSFERENCIA (€/ha)	297,48 €	297,48 €	297,48 €	247,90 €	247,90 €

RESUMEN DE UNIDADES

Cód	GRUPO DE PAGO	Sup. Dec. Admisible (ha)	Sup. Comprometida (ha)	Sup. ajustada compromiso (1) (ha)	% sobredec.	Sup. Resuelta (ha)	Importe Declarado	Importe Topado	Importe Resuelto	Importe tras sobredec.
419	OLIVAR	14,78		14,73	0,00	14,73	4.381,88	4.381,88	4.381,88	4.381,88
TOTAL		14,78	14,73	14,73		14,73	4.381,88	4.381,88	4.381,88	4.381,88

APLICACIÓN DE REDUCCIONES Y PENALIZACIONES

GRUPO DE PAGO	Importe Calculado	Importe prereduc.	Criterios de subvencionabilidad y compromisos	Presentación tardía	Omisión declaración	Condicionalidad	IMPORTE (Euros) RESUELTO
OLIVAR	4.381,88	4.381,88	0,00	0,00	0,00	0,00	4.381,88
TOTAL	4.381,88	4.381,88					4.381,88

RESUMEN DE PAGOS**IMPORTE (Euros)**

	RESUELTO	FEADER	MAPA	CAPADR
OLIVAR - Pago realizado	4.381,88 €	3.724,60 €	429,86 €	227,42 €

RECINTOS RESUELTOS

REF.	REFERENCIA SIGPAC	CULTIVO	DESCRIPCIÓN CULTIVO	S/R	G.PAGO	PEND. MEDIA (%)	SUP. DEC. ADMISIBLE (ha)	SUP. COMPROM. (ha)	SUP. AJUSTADA COMPR.(1) (ha)	SUP. CONY. SIGPAC (ha)	SUP. CERTIE (ha)	SUP. CAMPO (ha)	SUP. CAMPO DETER. CULT. DECLARADO (ha)	SUP. DEC. REDUCIDA (ha)	SUP. RESUELTA (ha)
-876672	11-041-029-00031-006	101010	OLIVAR-PICUAL	S	419	15,50	14,78	14,73	14,73		14,73			14,73	14,73

INCIDENCIAS**INCIDENCIA DESCRIPCIÓN**

4272 Verifica que las líneas de declaración de las Solicitudes Únicas no tienen solapes con la capa de Retroactividad Gráfica (ambas de la misma campaña) a nivel de expediente/línea de declaración gráfica de la solicitud.
 Ref:-876672 Recinto:11-041-029-00031-00006 Cultivo: - Agregado de la referencia del recinto.:0 Zona de la referencia del recinto.:0 Superficie solapada.:0,03 Id. Incid.:101028628

(1) Superficie declarada admisible ajustada con la superficie comprometida.
 (2) Factor de penalización valorando el alcance para el tipo de compromiso.

Puede verificar la integridad de una copia de este documento mediante la lectura del código QR adjunto o mediante el acceso a la dirección <https://ws050.juntadeandalucia.es/verificarFirma> indicando el código de VERIFICACIÓN

FIRMADO POR

RAQUEL MARIA ESPIN CRESPO

17/12/2024

VERIFICACIÓN

Pk2jm6UYDU9J72AMTZUYRN3GET48NG

PÁG. 1058/9349



**APELLIDOS Y NOMBRE / RAZÓN SOCIAL**

CALLE MILLAN IRENE

NIF
4128EXPEDIENTE**
1275937**ANUALIDAD DE PAGO**
1ª**IMPORTES POR ANUALIDAD**

	2023	2024	2025	2026	2027
IMPORTE MÁXIMO SUBVENCIONABLE	901,36 €	901,36 €	901,36 €	751,14 €	751,14 €
IMPORTE MEDIO DE TRANSFERENCIA (€/ha)	297,48 €	297,48 €	297,48 €	247,90 €	247,90 €

RESUMEN DE UNIDADES

Cód	GRUPO DE PAGO	Sup. Dec. Admisible (ha)	Sup. Comprometida (ha)	Sup. ajustada compromiso (1) (ha)	% sobredec.	Sup. Resuelta (ha)	Importe Declarado	Importe Topado	Importe Resuelto	Importe tras sobredec.
419	OLIVAR	3,03		3,03	0,00	3,03	901,36	901,36	901,36	901,36
TOTAL		3,03	3,03	3,03		3,03	901,36	901,36	901,36	901,36

APLICACIÓN DE REDUCCIONES Y PENALIZACIONES

GRUPO DE PAGO	Importe Calculado	Importe prereduc.	Criterios de subvencionabilidad y compromisos	Presentación tardía	Omisión declaración	Condicionalidad	IMPORTE (Euros) RESUELTO
OLIVAR	901,36	901,36	0,00	0,00	0,00	0,00	901,36
TOTAL	901,36	901,36					901,36

RESUMEN DE PAGOS**IMPORTE (Euros)**

	RESUELTO	FEADER	MAPA	CAPADR
OLIVAR - Pago realizado	901,36 €	766,16 €	88,42 €	46,78 €

RECINTOS RESUELTOS

REF.	REFERENCIA SIGPAC	CULTIVO	DESCRIPCIÓN CULTIVO	S/R	G.PAGO	PEND. MEDIA (%)	SUP. DEC. ADMISIBLE (ha)	SUP. COMPROM. (ha)	SUP. AJUSTADA COMPR.(1) (ha)	SUP. CONY. SIGPAC (ha)	SUP. CERTIE (ha)	SUP. CAMPO (ha)	SUP. CAMPO DETER. CULT. DECLARADO (ha)	SUP. DEC. REDUCIDA (ha)	SUP. RESUELTA (ha)
1700000004778363	11-042-007-00013-002	101007	OLIVAR-MANZANILLA	S	419	21,80	3,03	3,03	3,03		3,03			3,03	3,03

INCIDENCIAS**INCIDENCIA DESCRIPCIÓN**

- 3790 Recinto declarado inactivo
Ref:-1451371 Recinto:11-042-007-00013-00001 Cultivo: -
Ref:-1453146 Recinto:11-042-007-00013-00003 Cultivo: -
- 100402 Recinto solicitado no forma parte de ningún organismo de control autorizado para la producción ecológica en Andalucía o fecha de inscripción posterior al plazo establecido (Anexo I. Criterios de Subvencionabilidad. Orden 28 de marzo de 2023).
Ref:-1451371 Recinto:11-042-007-00013-00001 Cultivo:20000 BARBECHO TRADICIONAL-SIN VARIEDAD Secano
- 100424 Solicita recinto que no está comprometido para la operación.
Ref:-1451371 Recinto:11-042-007-00013-00001 Cultivo:20000 BARBECHO TRADICIONAL-SIN VARIEDAD Secano
Ref:-1453146 Recinto:11-042-007-00013-00003 Cultivo:101007 OLIVAR-MANZANILLA Secano

(1) Superficie declarada admisible ajustada con la superficie comprometida.
(2) Factor de penalización valorando el alcance para el tipo de compromiso.

Puede verificar la integridad de una copia de este documento mediante la lectura del código QR adjunto o mediante el acceso a la dirección <https://ws050.juntadeandalucia.es/verificarFirma> indicando el código de VERIFICACIÓN

FIRMADO POR

RAQUEL MARIA ESPIN CRESPO

17/12/2024

VERIFICACIÓN

Pk2jm6UYDU9J72AMTZUYRN3GET48NG

PÁG. 1059/9349



**APELLIDOS Y NOMBRE / RAZÓN SOCIAL**

CALVENTE FERNANDEZ ISABEL

NIF

***8077*

EXPEDIENTE

1081055

ANUALIDAD DE PAGO

1ª

IMPORTES POR ANUALIDAD

	2023	2024	2025	2026	2027
IMPORTE MÁXIMO SUBVENCIONABLE	1.960,39 €	1.960,39 €	1.960,39 €	1.633,66 €	1.633,66 €
IMPORTE MEDIO DE TRANSFERENCIA (€/ha)	297,48 €	297,48 €	297,48 €	247,90 €	247,90 €

RESUMEN DE UNIDADES

Cód	GRUPO DE PAGO	Sup. Dec. Admisible (ha)	Sup. Comprometida (ha)	Sup. ajustada compromiso (1) (ha)	% sobredec.	Sup. Resuelta (ha)	Importe Declarado	Importe Topado	Importe Resuelto	Importe tras sobredec.
419	OLIVAR	6,59		6,59	0,00	6,59	1.960,39	1.960,39	1.960,39	1.960,39
TOTAL		6,59	6,59	6,59		6,59	1.960,39	1.960,39	1.960,39	1.960,39

APLICACIÓN DE REDUCCIONES Y PENALIZACIONES

GRUPO DE PAGO	Importe Calculado	Importe prereduc.	Criterios de subvencionabilidad y compromisos	Presentación tardía	Omisión declaración	Condicionalidad	IMPORTE (Euros) RESUELTO
OLIVAR	1.960,39	1.960,39	0,00	0,00	0,00	0,00	1.960,39
TOTAL	1.960,39	1.960,39					1.960,39

RESUMEN DE PAGOS**IMPORTE (Euros)**

	RESUELTO	FEADER	MAPA	CAPADR
OLIVAR - Pago realizado	1.960,39 €	1.666,33 €	192,31 €	101,75 €

RECINTOS RESUELTOS

REF.	REFERENCIA SIGPAC	CULTIVO DESCRIPCIÓN CULTIVO	S/R G.PAGO	PEND. MEDIA (%)	SUP. DEC. ADMISIBLE (ha)	SUP. COMPROM. (ha)	SUP. AJUSTADA COMPR.(1) (ha)	SUP. CONY. SIGPAC (ha)	SUP. CERTIE (ha)	SUP. CAMPO (ha)	SUP. CAMPO DETER. CULT. DECLARADO (ha)	SUP. DEC. REDUCIDA (ha)	SUP. RESUELTA (ha)
-1010745	11-026-003-00035-023	101195 OLIVAR-LECHIN DE SEVILLA	S 419	26,30	2,55	2,55	2,55	2,55	2,55			2,55	2,55
4759294	11-026-002-00022-001	101010 OLIVAR-PICUAL	S 419	19,20	1,63	1,63	1,63	1,63	1,63			1,63	1,63
1700000004901235	11-026-003-00033-002	101195 OLIVAR-LECHIN DE SEVILLA	S 419	23,30	2,18	2,18	2,18	2,18	2,18			2,18	2,18
1700000004901236	11-026-003-00033-003	101195 OLIVAR-LECHIN DE SEVILLA	S 419	28,30	0,23	0,23	0,23	0,23	0,23			0,23	0,23

INCIDENCIAS**INCIDENCIA DESCRIPCIÓN**

- 75022 No autoriza a que, en caso de la devolución por la entidad financiera (retrocesión bancaria) del pago en la cuenta corriente consignada en la solicitud y que está debidamente registrada en el sistema contable GIRO de la Junta de Andalucía, se proceda al pago en cualquier otra cuenta corriente de la titularidad del solicitante vigente en dicho sistema contable.
- 100421 Recinto declarado por error para una operación de la 6503, que se ha corregido de oficio marcando la operación correcta, de acuerdo con la fecha de inscripción del recinto en la producción ecológica.
 Ref:4759294 Recinto:11-026-002-00022-00001 Cultivo:101010 OLIVAR-PICUAL Secano
 Ref:1700000004901235 Recinto:11-026-003-00033-00002 Cultivo:101195 OLIVAR-LECHIN DE SEVILLA Secano
 Ref:1700000004901236 Recinto:11-026-003-00033-00003 Cultivo:101195 OLIVAR-LECHIN DE SEVILLA Secano
 Ref:-1010745 Recinto:11-026-003-00035-00023 Cultivo:101195 OLIVAR-LECHIN DE SEVILLA Secano

(1) Superficie declarada admisible ajustada con la superficie comprometida.
 (2) Factor de penalización valorando el alcance para el tipo de compromiso.

Puede verificar la integridad de una copia de este documento mediante la lectura del código QR adjunto o mediante el acceso a la dirección <https://ws050.juntadeandalucia.es/verificarFirma> indicando el código de VERIFICACIÓN

FIRMADO POR

RAQUEL MARIA ESPIN CRESPO

17/12/2024

VERIFICACIÓN

Pk2jm6UYDU9J72AMTZUYRN3GET48NG

PÁG. 1060/9349



**APELLIDOS Y NOMBRE / RAZÓN SOCIAL**

Calvente Medina Silvia

NIF

***0329*

EXPEDIENTE

1253317

ANUALIDAD DE PAGO

1ª

IMPORTE POR ANUALIDAD

	2023	2024	2025	2026	2027
IMPORTE MÁXIMO SUBVENCIONABLE	12.096,63 €	12.096,63 €	10.080,43 €	10.080,43 €	10.080,43 €
IMPORTE MEDIO DE TRANSFERENCIA (€/ha)	104,43 €	104,43 €	87,02 €	87,02 €	87,02 €

RESUMEN DE UNIDADES

Cód	GRUPO DE PAGO	Sup. Dec. Admisible (ha)	Sup. Comprometida (ha)	Sup. ajustada compromiso (1) (ha)	% sobredec.	Sup. Resuelta (ha)	Importe Declarado	Importe Topado	Importe Resuelto	Importe tras sobredec.
416	HERBÁCEOS	18,73		18,71	0,00	18,71	3.394,18	3.394,18	3.394,18	3.394,18
418	PASTOS ASOCIADOS A GANADERÍA ECOLÓGICA	99,12		97,13	0,00	97,13	8.702,64	8.702,45	8.702,45	8.702,45
TOTAL		117,85	115,84	115,84		115,84	12.096,82	12.096,63	12.096,63	12.096,63

APLICACIÓN DE REDUCCIONES Y PENALIZACIONES

GRUPO DE PAGO	Importe Calculado	Importe prereduc.	Criterios de subvencionabilidad y compromisos	Presentación tardía	Omisión declaración	Condicionalidad	IMPORTE (Euros) RESUELTO
HERBÁCEOS	3.394,18	3.394,18	0,00	0,00	0,00	0,00	3.394,18
PASTOS ASOCIADOS A GANADERÍA	8.702,45	8.702,45	0,00	0,00	0,00	0,00	8.702,45
TOTAL	12.096,63	12.096,63					12.096,63

RESUMEN DE PAGOS

	RESUELTO	FEADER	MAPA	CAPADR
HERBÁCEOS - Pago realizado	3.394,18 €	2.885,05 €	332,97 €	176,16 €
PASTOS ASOCIADOS A GANADERÍA ECOLÓGICA - Pago realizado	8.702,45 €	7.397,08 €	853,71 €	451,66 €
TOTAL	12.096,63 €	10.282,13 €	1.186,68 €	627,82 €

RECINTOS RESUELTOS

REF.	REFERENCIA SIGPAC	CULTIVO DESCRIPCIÓN CULTIVO	S/R G.PAGO	PEND. MEDIA (%)	SUP. DEC. ADMISIBLE (ha)	SUP. COMPROM. (ha)	SUP. AJUSTADA COMPR.(1) (ha)	SUP. CONV. SIGPAC (ha)	SUP. CERTIF. (ha)	SUP. CAMPO (ha)	SUP. CAMPO DETER. CULT. DECLARADO (ha)	SUP. DEC. REDUCIDA (ha)	SUP. RESUELTA (ha)
-1501330	11-021-008-00064-007	242000 MEZCLA VEZA-TRITICALE-SIN VARIEDAD	S 416	21,10	2,93	2,93	2,93		12,79			2,93	2,93
-874956	11-021-008-00064-045	13000 TRITICALE-SIN VARIEDAD	S 416	19,10	5,52	5,50	5,50		5,50			5,50	5,50
4764143	11-021-008-00064-007	242000 MEZCLA VEZA-TRITICALE-SIN VARIEDAD	S 416	21,10	10,28	10,28	10,28		44,87			10,28	10,28
-1501343	11-021-008-00064-007	63000 PASTOS DE MENOS DE 5 AÑOS-SIN VARIEDAD	S 418	21,10	31,87	31,87	31,87		32,42			31,87	31,87
-1501342	11-021-008-00064-007	63000 PASTOS DE MENOS DE 5 AÑOS-SIN VARIEDAD	S 418	21,10	13,51	13,51	13,51		13,74			13,51	13,51
-874964	11-021-008-00064-055	63000 PASTOS DE MENOS DE 5 AÑOS-SIN VARIEDAD	S 418	25,80	6,70	4,95	4,95		4,95			4,95	4,95
-874962	11-021-008-00064-053	62000 PASTOS PERMANENTES DE 5 O MAS AÑOS-SIN VARIEDAD	S 418	10,50	0,05	0,05	0,05		0,11			0,05	0,05
-874960	11-021-008-00064-051	62000 PASTOS PERMANENTES DE 5 O MAS AÑOS-SIN VARIEDAD	S 418	42,80	0,07	0,07	0,07		0,26			0,07	0,07
-874959	11-021-008-00064-049	62000 PASTOS PERMANENTES DE 5 O MAS AÑOS-SIN VARIEDAD	S 418	30,50	0,04	0,04	0,04		0,07			0,04	0,04
-874958	11-021-008-00064-047	62000 PASTOS PERMANENTES DE 5 O MAS AÑOS-SIN VARIEDAD	S 418	23,00	0,05	0,05	0,05		0,15			0,05	0,05
-874957	11-021-008-00064-046	62000 PASTOS PERMANENTES DE 5 O MAS AÑOS-SIN VARIEDAD	S 418	23,60	0,14	0,14	0,14		0,21			0,14	0,14
-874955	11-021-008-00064-040	63000 PASTOS DE MENOS DE 5 AÑOS-SIN VARIEDAD	S 418	20,40	0,79	0,79	0,79		0,79			0,79	0,79
-874954	11-021-008-00064-039	62000 PASTOS PERMANENTES DE 5 O MAS AÑOS-SIN VARIEDAD	S 418	35,70	0,47	0,47	0,47		0,47			0,47	0,47
-874953	11-021-008-00064-038	63000 PASTOS DE MENOS DE 5 AÑOS-SIN VARIEDAD	S 418	40,80	0,04	0,04	0,04		0,04			0,04	0,04
-874952	11-021-008-00064-037	62000 PASTOS PERMANENTES DE 5 O MAS AÑOS-SIN VARIEDAD	S 418	34,40	0,08	0,08	0,08		0,09			0,08	0,08
-874950	11-021-008-00064-027	62000 PASTOS PERMANENTES DE 5 O MAS AÑOS-SIN VARIEDAD	S 418	22,70	0,02	0,02	0,02		0,09			0,02	0,02
-874949	11-021-008-00064-026	63000 PASTOS DE MENOS DE 5 AÑOS-SIN VARIEDAD	S 418	24,90	2,35	2,35	2,35		2,35			2,35	2,35
4764142	11-021-008-00064-004	62000 PASTOS PERMANENTES DE 5 O MAS AÑOS-SIN VARIEDAD	S 418	43,50	0,03	0,03	0,03		0,09			0,03	0,03
4764144	11-021-008-00064-023	62000 PASTOS PERMANENTES DE 5 O MAS AÑOS-SIN VARIEDAD	S 418	25,80	13,34	13,21	13,21		15,69			13,21	13,21
4764145	11-021-008-00064-024	63000 PASTOS DE MENOS DE 5 AÑOS-SIN VARIEDAD	S 418	20,80	25,83	25,72	25,72		25,72			25,72	25,72
4764146	11-021-008-00064-025	63000 PASTOS DE MENOS DE 5 AÑOS-SIN VARIEDAD	S 418	28,30	3,74	3,74	3,74		3,74			3,74	3,74

(1) Superficie declarada admisible ajustada con la superficie comprometida.
(2) Factor de penalización valorando el alcance para el tipo de compromiso.

Puede verificar la integridad de una copia de este documento mediante la lectura del código QR adjunto o mediante el acceso a la dirección <https://ws050.juntadeandalucia.es/verificarFirma> indicando el código de VERIFICACIÓN

FIRMADO POR

RAQUEL MARIA ESPIN CRESPO

17/12/2024

VERIFICACIÓN

Pk2jm6UYDU9J72AMTZUYRN3GET48NG

PÁG. 1061/9349



**INCIDENCIAS****INCIDENCIA DESCRIPCIÓN**

4272	Verifica que las líneas de declaración de las Solicitudes Únicas no tienen solapes con la capa de Retroactividad Gráfica (ambas de la misma campaña) a nivel de expediente/línea de declaración gráfica de la solicitud. Ref:4764144 Recinto:11-021-008-00064-00023 Cultivo: - Agregado de la referencia del recinto.:0 Zona de la referencia del recinto.:0 Superficie solapada.:0,13 Id. Incid.:101028422
100421	Recinto declarado por error para una operación de la 6503, que se ha corregido de oficio marcando la operación correcta, de acuerdo con la fecha de inscripción del recinto en la producción ecológica. Ref:4764142 Recinto:11-021-008-00064-00004 Cultivo:62000 PASTOS PERMANENTES DE 5 O MAS AÑOS-SIN VARIEDAD Secano Ref:-1501342 Recinto:11-021-008-00064-00007 Cultivo:63000 PASTOS DE MENOS DE 5 AÑOS-SIN VARIEDAD Secano Ref:-1501343 Recinto:11-021-008-00064-00007 Cultivo:63000 PASTOS DE MENOS DE 5 AÑOS-SIN VARIEDAD Secano Ref:-1501330 Recinto:11-021-008-00064-00007 Cultivo:242000 MEZCLA VEZA-TRITICALE-SIN VARIEDAD Secano Ref:4764143 Recinto:11-021-008-00064-00007 Cultivo:242000 MEZCLA VEZA-TRITICALE-SIN VARIEDAD Secano Ref:4764144 Recinto:11-021-008-00064-00023 Cultivo:62000 PASTOS PERMANENTES DE 5 O MAS AÑOS-SIN VARIEDAD Secano Ref:4764145 Recinto:11-021-008-00064-00024 Cultivo:63000 PASTOS DE MENOS DE 5 AÑOS-SIN VARIEDAD Secano Ref:4764146 Recinto:11-021-008-00064-00025 Cultivo:63000 PASTOS DE MENOS DE 5 AÑOS-SIN VARIEDAD Secano Ref:-874949 Recinto:11-021-008-00064-00026 Cultivo:63000 PASTOS DE MENOS DE 5 AÑOS-SIN VARIEDAD Secano Ref:-874950 Recinto:11-021-008-00064-00027 Cultivo:62000 PASTOS PERMANENTES DE 5 O MAS AÑOS-SIN VARIEDAD Secano Ref:-874952 Recinto:11-021-008-00064-00037 Cultivo:62000 PASTOS PERMANENTES DE 5 O MAS AÑOS-SIN VARIEDAD Secano Ref:-874953 Recinto:11-021-008-00064-00038 Cultivo:63000 PASTOS DE MENOS DE 5 AÑOS-SIN VARIEDAD Secano Ref:-874954 Recinto:11-021-008-00064-00039 Cultivo:62000 PASTOS PERMANENTES DE 5 O MAS AÑOS-SIN VARIEDAD Secano Ref:-874955 Recinto:11-021-008-00064-00040 Cultivo:63000 PASTOS DE MENOS DE 5 AÑOS-SIN VARIEDAD Secano Ref:-874956 Recinto:11-021-008-00064-00045 Cultivo:13000 TRITICALE-SIN VARIEDAD Secano Ref:-874957 Recinto:11-021-008-00064-00046 Cultivo:62000 PASTOS PERMANENTES DE 5 O MAS AÑOS-SIN VARIEDAD Secano Ref:-874958 Recinto:11-021-008-00064-00047 Cultivo:62000 PASTOS PERMANENTES DE 5 O MAS AÑOS-SIN VARIEDAD Secano Ref:-874959 Recinto:11-021-008-00064-00049 Cultivo:62000 PASTOS PERMANENTES DE 5 O MAS AÑOS-SIN VARIEDAD Secano Ref:-874960 Recinto:11-021-008-00064-00051 Cultivo:62000 PASTOS PERMANENTES DE 5 O MAS AÑOS-SIN VARIEDAD Secano Ref:-874961 Recinto:11-021-008-00064-00052 Cultivo:62000 PASTOS PERMANENTES DE 5 O MAS AÑOS-SIN VARIEDAD Secano Ref:-874962 Recinto:11-021-008-00064-00053 Cultivo:62000 PASTOS PERMANENTES DE 5 O MAS AÑOS-SIN VARIEDAD Secano Ref:-874963 Recinto:11-021-008-00064-00054 Cultivo:62000 PASTOS PERMANENTES DE 5 O MAS AÑOS-SIN VARIEDAD Secano Ref:-874964 Recinto:11-021-008-00064-00055 Cultivo:63000 PASTOS DE MENOS DE 5 AÑOS-SIN VARIEDAD Secano Ref:-874965 Recinto:11-021-008-00064-00056 Cultivo:62000 PASTOS PERMANENTES DE 5 O MAS AÑOS-SIN VARIEDAD Secano
100424	Solicita recinto que no está comprometido para la operación. Ref:-874961 Recinto:11-021-008-00064-00052 Cultivo:62000 PASTOS PERMANENTES DE 5 O MAS AÑOS-SIN VARIEDAD Secano Ref:-874963 Recinto:11-021-008-00064-00054 Cultivo:62000 PASTOS PERMANENTES DE 5 O MAS AÑOS-SIN VARIEDAD Secano Ref:-874965 Recinto:11-021-008-00064-00056 Cultivo:62000 PASTOS PERMANENTES DE 5 O MAS AÑOS-SIN VARIEDAD Secano

Datos considerados para el Cálculo de la Carga Ganadera mínima y máxima del expediente

Explotación	Especie	Inscrito en Sipea y	Ugm Calculada	Ugm Calculada
		Admisible	para CG Mínima	para CG Máxima
ES110210000123	BOVINA	SI	66,13	66,13
			66,13	66,13

Superficie determinada para Cálculo Carga Ganadera Mínima: 97,13 ha

Superficie determinada para Cálculo Carga Ganadera Máxima: 98,99 ha

Carga Ganadera Mínima Expediente: 0,68 ugm/ha

Carga Ganadera Máxima Expediente: 0,67 ugm/ha

Recintos Determinados para el Cálculo de Carga Ganadera Mínima

REF.	REFERENCIA SIGPAC	CULTIVO	DESCRIPCIÓN CULTIVO	S/R	SUP. RESUELTA (ha)
-1501343	11-021-008-00064-00007	63000	PASTOS DE MENOS DE 5 AÑOS-SIN VARIEDAD	S	31,87
-1501342	11-021-008-00064-00007	63000	PASTOS DE MENOS DE 5 AÑOS-SIN VARIEDAD	S	13,51
-874964	11-021-008-00064-00055	63000	PASTOS DE MENOS DE 5 AÑOS-SIN VARIEDAD	S	4,95
-874962	11-021-008-00064-00053	62000	PASTOS PERMANENTES DE 5 O MAS AÑOS-SIN VARIEDAD	S	0,05
-874960	11-021-008-00064-00051	62000	PASTOS PERMANENTES DE 5 O MAS AÑOS-SIN VARIEDAD	S	0,07
-874959	11-021-008-00064-00049	62000	PASTOS PERMANENTES DE 5 O MAS AÑOS-SIN VARIEDAD	S	0,04
-874958	11-021-008-00064-00047	62000	PASTOS PERMANENTES DE 5 O MAS AÑOS-SIN VARIEDAD	S	0,05

(1) Superficie declarada admisible ajustada con la superficie comprometida.
(2) Factor de penalización valorando el alcance para el tipo de compromiso.Puede verificar la integridad de una copia de este documento mediante la lectura del código QR adjunto o mediante el acceso a la dirección <https://ws050.juntadeandalucia.es/verificarFirma> indicando el código de VERIFICACIÓN

FIRMADO POR

RAQUEL MARIA ESPIN CRESPO

17/12/2024

VERIFICACIÓN

Pk2jm6UYDU9J72AMTZUYRN3GET48NG

PÁG. 1062/9349



**Datos considerados para el Cálculo de la Carga Ganadera mínima y máxima del expediente****Recintos Determinados para el Cálculo de Garga Ganadera Mínima**

REF.	REFERENCIA SIGPAC	CULTIVO	DESCRIPCIÓN CULTIVO	SUP.	
				S/R	RESUELTA (ha)
-874957	11-021-008-00064-00046	62000	PASTOS PERMANENTES DE 5 O MAS AÑOS-SIN VARIEDAD	S	0,14
-874955	11-021-008-00064-00040	63000	PASTOS DE MENOS DE 5 AÑOS-SIN VARIEDAD	S	0,79
-874954	11-021-008-00064-00039	62000	PASTOS PERMANENTES DE 5 O MAS AÑOS-SIN VARIEDAD	S	0,47
-874953	11-021-008-00064-00038	63000	PASTOS DE MENOS DE 5 AÑOS-SIN VARIEDAD	S	0,04
-874952	11-021-008-00064-00037	62000	PASTOS PERMANENTES DE 5 O MAS AÑOS-SIN VARIEDAD	S	0,08
-874950	11-021-008-00064-00027	62000	PASTOS PERMANENTES DE 5 O MAS AÑOS-SIN VARIEDAD	S	0,02
-874949	11-021-008-00064-00026	63000	PASTOS DE MENOS DE 5 AÑOS-SIN VARIEDAD	S	2,35
4764142	11-021-008-00064-00004	62000	PASTOS PERMANENTES DE 5 O MAS AÑOS-SIN VARIEDAD	S	0,03
4764144	11-021-008-00064-00023	62000	PASTOS PERMANENTES DE 5 O MAS AÑOS-SIN VARIEDAD	S	13,21
4764145	11-021-008-00064-00024	63000	PASTOS DE MENOS DE 5 AÑOS-SIN VARIEDAD	S	25,72
4764146	11-021-008-00064-00025	63000	PASTOS DE MENOS DE 5 AÑOS-SIN VARIEDAD	S	3,74

Recintos Determinados para el Cálculo de Garga Ganadera Máxima

REF.	REFERENCIA SIGPAC	CULTIVO	DESCRIPCIÓN CULTIVO	SUP.	
				S/R	RESUELTA (ha)
-1501343	11-021-008-00064-00007	63000	PASTOS DE MENOS DE 5 AÑOS-SIN VARIEDAD	S	31,87
-1501342	11-021-008-00064-00007	63000	PASTOS DE MENOS DE 5 AÑOS-SIN VARIEDAD	S	13,51
-874965	11-021-008-00064-00056	62000	PASTOS PERMANENTES DE 5 O MAS AÑOS-SIN VARIEDAD	S	0,00
-874964	11-021-008-00064-00055	63000	PASTOS DE MENOS DE 5 AÑOS-SIN VARIEDAD	S	6,70
-874963	11-021-008-00064-00054	62000	PASTOS PERMANENTES DE 5 O MAS AÑOS-SIN VARIEDAD	S	0,00
-874962	11-021-008-00064-00053	62000	PASTOS PERMANENTES DE 5 O MAS AÑOS-SIN VARIEDAD	S	0,05
-874961	11-021-008-00064-00052	62000	PASTOS PERMANENTES DE 5 O MAS AÑOS-SIN VARIEDAD	S	0,00
-874960	11-021-008-00064-00051	62000	PASTOS PERMANENTES DE 5 O MAS AÑOS-SIN VARIEDAD	S	0,07
-874959	11-021-008-00064-00049	62000	PASTOS PERMANENTES DE 5 O MAS AÑOS-SIN VARIEDAD	S	0,04
-874958	11-021-008-00064-00047	62000	PASTOS PERMANENTES DE 5 O MAS AÑOS-SIN VARIEDAD	S	0,05
-874957	11-021-008-00064-00046	62000	PASTOS PERMANENTES DE 5 O MAS AÑOS-SIN VARIEDAD	S	0,14
-874955	11-021-008-00064-00040	63000	PASTOS DE MENOS DE 5 AÑOS-SIN VARIEDAD	S	0,79
-874954	11-021-008-00064-00039	62000	PASTOS PERMANENTES DE 5 O MAS AÑOS-SIN VARIEDAD	S	0,47
-874953	11-021-008-00064-00038	63000	PASTOS DE MENOS DE 5 AÑOS-SIN VARIEDAD	S	0,04
-874952	11-021-008-00064-00037	62000	PASTOS PERMANENTES DE 5 O MAS AÑOS-SIN VARIEDAD	S	0,08
-874950	11-021-008-00064-00027	62000	PASTOS PERMANENTES DE 5 O MAS AÑOS-SIN VARIEDAD	S	0,02
-874949	11-021-008-00064-00026	63000	PASTOS DE MENOS DE 5 AÑOS-SIN VARIEDAD	S	2,35
4764142	11-021-008-00064-00004	62000	PASTOS PERMANENTES DE 5 O MAS AÑOS-SIN VARIEDAD	S	0,03
4764144	11-021-008-00064-00023	62000	PASTOS PERMANENTES DE 5 O MAS AÑOS-SIN VARIEDAD	S	13,21
4764145	11-021-008-00064-00024	63000	PASTOS DE MENOS DE 5 AÑOS-SIN VARIEDAD	S	25,83
4764146	11-021-008-00064-00025	63000	PASTOS DE MENOS DE 5 AÑOS-SIN VARIEDAD	S	3,74

Incidencias de carga ganadera**INCIDENCIA DESCRIPCIÓN**

4272 Verifica que las líneas de declaración de las Solicitudes Únicas no tienen solapes con la capa de Retroactividad Gráfica (ambas de la misma campaña) a nivel de expediente/línea de declaración gráfica de la solicitud.
Ref:4764144 Recinto:11-021-008-00064-00023 Cultivo: - Agregado de la referencia del recinto.:0 Zona de la referencia del recinto.:0 Superficie solapada.:0,13 Id. Incid.:5085487

(1) Superficie declarada admisible ajustada con la superficie comprometida.
(2) Factor de penalización valorando el alcance para el tipo de compromiso.

Puede verificar la integridad de una copia de este documento mediante la lectura del código QR adjunto o mediante el acceso a la dirección <https://ws050.juntadeandalucia.es/verificarFirma> indicando el código de VERIFICACIÓN

FIRMADO POR	RAQUEL MARIA ESPIN CRESPO	17/12/2024	
VERIFICACIÓN	Pk2jm6UYDU9J72AMTZUYRN3GET48NG	PÁG. 1063/9349	

**APELLIDOS Y NOMBRE / RAZÓN SOCIAL**

CALVENTE RIVERO ANTONIO JESUS

NIF

***5738*

EXPEDIENTE

1259665

ANUALIDAD DE PAGO

1ª

IMPORTES POR ANUALIDAD

	2023	2024	2025	2026	2027
IMPORTE MÁXIMO SUBVENCIONABLE	904,34 €	904,34 €	904,34 €	753,62 €	753,62 €
IMPORTE MEDIO DE TRANSFERENCIA (€/ha)	297,48 €	297,48 €	297,48 €	247,90 €	247,90 €

RESUMEN DE UNIDADES

Cód	GRUPO DE PAGO	Sup. Dec. Admisible (ha)	Sup. Comprometida (ha)	Sup. ajustada compromiso (1) (ha)	% sobredec.	Sup. Resuelta (ha)	Importe Declarado	Importe Topado	Importe Resuelto	Importe tras sobredec.
419	OLIVAR	3,04		3,04	0,00	3,04	904,34	904,34	904,34	904,34
TOTAL		3,04	3,04	3,04		3,04	904,34	904,34	904,34	904,34

APLICACIÓN DE REDUCCIONES Y PENALIZACIONES

GRUPO DE PAGO	Importe Calculado	Importe prereduc.	Criterios de subvencionabilidad y compromisos	Presentación tardía	Omisión declaración	Condicionalidad	IMPORTE (Euros) RESUELTO
OLIVAR	904,34	904,34	0,00	0,00	0,00	0,00	904,34
TOTAL	904,34	904,34					904,34

RESUMEN DE PAGOS**IMPORTE (Euros)**

	RESUELTO	FEADER	MAPA	CAPADR
OLIVAR - Pago realizado	904,34 €	768,69 €	88,72 €	46,93 €

RECINTOS RESUELTOS

REF.	REFERENCIA SIGPAC	CULTIVO	DESCRIPCIÓN CULTIVO	S/R	G.PAGO	PEND. MEDIA (%)	SUP. DEC. ADMISIBLE (ha)	SUP. COMPROM. (ha)	SUP. AJUSTADA COMPR.(1) (ha)	SUP. CONY. SIGPAC (ha)	SUP. CERTIE (ha)	SUP. CAMPO (ha)	SUP. CAMPO DETER. CULT. DECLARADO (ha)	SUP. DEC. REDUCIDA (ha)	SUP. RESUELTA (ha)
5258257	11-026-006-00066-003	101323	OLIVAR-VERDIAL DE HUEVAR	S	419	15,40	3,04	3,04	3,04		3,04			3,04	3,04

(1) Superficie declarada admisible ajustada con la superficie comprometida.
(2) Factor de penalización valorando el alcance para el tipo de compromiso.Puede verificar la integridad de una copia de este documento mediante la lectura del código QR adjunto o mediante el acceso a la dirección <https://ws050.juntadeandalucia.es/verificarFirma> indicando el código de VERIFICACIÓN

FIRMADO POR

RAQUEL MARIA ESPIN CRESPO

17/12/2024

VERIFICACIÓN

Pk2jm6UYDU9J72AMTZUYRN3GET48NG

PÁG. 1064/9349



**APELLIDOS Y NOMBRE / RAZÓN SOCIAL**

CAMPOS VAZQUEZ ANTONIO

NIF

***2124*

EXPEDIENTE

1165959

ANUALIDAD DE PAGO

1ª

IMPORTES POR ANUALIDAD

	2023	2024	2025	2026	2027
IMPORTE MÁXIMO SUBVENCIONABLE	1.097,70 €	1.097,70 €	1.097,70 €	914,75 €	914,75 €
IMPORTE MEDIO DE TRANSFERENCIA (€/ha)	297,48 €	297,48 €	297,48 €	247,90 €	247,90 €

RESUMEN DE UNIDADES

Cód	GRUPO DE PAGO	Sup. Dec. Admisible (ha)	Sup. Comprometida (ha)	Sup. ajustada compromiso (1) (ha)	% sobredec.	Sup. Resuelta (ha)	Importe Declarado	Importe Topado	Importe Resuelto	Importe tras sobredec.
419	OLIVAR	3,69		3,69	0,00	3,69	1.097,70	1.097,70	1.097,70	1.097,70
TOTAL		3,69	3,69	3,69		3,69	1.097,70	1.097,70	1.097,70	1.097,70

APLICACIÓN DE REDUCCIONES Y PENALIZACIONES

GRUPO DE PAGO	Importe Calculado	Importe prereduc.	Criterios de subvencionabilidad y compromisos	Presentación tardía	Omisión declaración	Condicionalidad	IMPORTE (Euros) RESUELTO
OLIVAR	1.097,70	1.097,70	0,00	0,00	0,00	0,00	1.097,70
TOTAL	1.097,70	1.097,70					1.097,70

RESUMEN DE PAGOS**IMPORTE (Euros)**

	RESUELTO	FEADER	MAPA	CAPADR
OLIVAR - Pago realizado	1.097,70 €	933,05 €	107,68 €	56,97 €

RECINTOS RESUELTOS

REF.	REFERENCIA SIGPAC	CULTIVO	DESCRIPCIÓN CULTIVO	S/R	G.PAGO	PEND. MEDIA (%)	SUP. DEC. ADMISIBLE (ha)	SUP. COMPROM. (ha)	SUP. AJUSTADA COMPR.(1) (ha)	SUP. CONY. SIGPAC (ha)	SUP. CERTIE (ha)	SUP. CAMPO (ha)	SUP. CAMPO DETER. CULT. DECLARADO (ha)	SUP. DEC. REDUCIDA (ha)	SUP. RESUELTA (ha)
4581184	11-029-009-00004-002	101195	OLIVAR-LECHIN DE SEVILLA	S	419	36,90	3,69	3,69	3,69		3,69			3,69	3,69

(1) Superficie declarada admisible ajustada con la superficie comprometida.
(2) Factor de penalización valorando el alcance para el tipo de compromiso.

Puede verificar la integridad de una copia de este documento mediante la lectura del código QR adjunto o mediante el acceso a la dirección <https://ws050.juntadeandalucia.es/verificarFirma> indicando el código de VERIFICACIÓN

FIRMADO POR

RAQUEL MARIA ESPIN CRESPO

17/12/2024

VERIFICACIÓN

Pk2jm6UYDU9J72AMTZUYRN3GET48NG

PÁG. 1065/9349



**APELLIDOS Y NOMBRE / RAZÓN SOCIAL**

CANTIZANO HERMANOS, S.L.

NIF

***2218*

EXPEDIENTE

1188885

ANUALIDAD DE PAGO

1ª

IMPORTES POR ANUALIDAD

	2023	2024	2025	2026	2027
IMPORTE MÁXIMO SUBVENCIONABLE	8.813,64 €	8.813,64 €	7.344,70 €	7.344,70 €	7.344,70 €
IMPORTE MEDIO DE TRANSFERENCIA (€/ha)	64,98 €	64,98 €	54,15 €	54,15 €	54,15 €

RESUMEN DE UNIDADES

Cód	GRUPO DE PAGO	Sup. Dec. Admisible (ha)	Sup. Comprometida (ha)	Sup. ajustada compromiso (1) (ha)	% sobredec.	Sup. Resuelta (ha)	Importe Declarado	Importe Topado	Importe Resuelto	Importe tras sobredec.
418	PASTOS ASOCIADOS A GANADERÍA ECOLÓGICA	135,63		135,63	0,00	135,63	10.979,84	8.813,64	8.813,64	8.813,64
TOTAL		135,63	135,63	135,63		135,63	10.979,84	8.813,64	8.813,64	8.813,64

APLICACIÓN DE REDUCCIONES Y PENALIZACIONES

GRUPO DE PAGO	Importe Calculado	Importe prereduc.	Criterios de subvencionabilidad y compromisos	Presentación tardía	Omisión declaración	Condicionidad	IMPORTE (Euros) RESUELTO
PASTOS ASOCIADOS A GANADERÍA	8.813,64	8.813,64	0,00	0,00	0,00	0,00	8.813,64
TOTAL	8.813,64	8.813,64					8.813,64

RESUMEN DE PAGOS**IMPORTE (Euros)**

	RESUELTO	FEADER	MAPA	CAPADR
PASTOS ASOCIADOS A GANADERÍA ECOLÓGICA - Pago realizado	8.813,64 €	7.491,59 €	864,62 €	457,43 €

RECINTOS RESUELTOS

REE	REFERENCIA SIGPAC	CULTIVO	DESCRIPCIÓN CULTIVO	S/R G.PAGO	PEND. MEDIA (%)	SUP. DEC. ADMISIBLE (ha)	SUP. COMPROM. (ha)	SUP. AJUSTADA COMPR.(1) (ha)	SUP. CONV. SIGPAC (ha)	SUP. CERTIF. (ha)	SUP. CAMPO (ha)	SUP. CAMPO DETER. CULT. DECLARADO (ha)	SUP. DEC. REDUCIDA (ha)	SUP. RESUELTA (ha)
4656380	11-044-013-00004-003	62000	PASTOS PERMANENTES DE 5 O MAS AÑOS-SIN VARIEDAD	S 418	4,00	0,68	0,68	0,68		0,68			0,68	0,68
4656381	11-044-013-00004-005	62000	PASTOS PERMANENTES DE 5 O MAS AÑOS-SIN VARIEDAD	S 418	4,20	0,29	0,29	0,29		0,29			0,29	0,29
1700000006309502	11-044-013-00004-006	62000	PASTOS PERMANENTES DE 5 O MAS AÑOS-SIN VARIEDAD	S 418	3,70	2,15	2,15	2,15		2,16			2,15	2,15
1700000006309503	11-020-051-00003-001	62000	PASTOS PERMANENTES DE 5 O MAS AÑOS-SIN VARIEDAD	S 418	28,60	132,51	132,51	132,51		155,98			132,51	132,51

INCIDENCIAS**INCIDENCIA DESCRIPCIÓN**

- 100407 Explotación solicitada no forma parte de ningún organismo de control autorizado para la producción ecológica en Andalucía o fecha de inscripción posterior al plazo establecido (Anexo I. Criterios de Subvencionabilidad. Orden 28 de marzo de 2023).
Explotación:ES119020000437 Especie:BOVINA
- 100421 Recinto declarado por error para una operación de la 6503, que se ha corregido de oficio marcando la operación correcta, de acuerdo con la fecha de inscripción del recinto en la producción ecológica.
Ref:1700000006309503 Recinto:11-020-051-00003-00001 Cultivo:62000 PASTOS PERMANENTES DE 5 O MAS AÑOS-SIN VARIEDAD Secano
Ref:1700000006309501 Recinto:11-044-013-00004-00001 Cultivo:62000 PASTOS PERMANENTES DE 5 O MAS AÑOS-SIN VARIEDAD Secano
Ref:4656380 Recinto:11-044-013-00004-00003 Cultivo:62000 PASTOS PERMANENTES DE 5 O MAS AÑOS-SIN VARIEDAD Secano
Ref:4656381 Recinto:11-044-013-00004-00005 Cultivo:62000 PASTOS PERMANENTES DE 5 O MAS AÑOS-SIN VARIEDAD Secano
Ref:1700000006309502 Recinto:11-044-013-00004-00006 Cultivo:62000 PASTOS PERMANENTES DE 5 O MAS AÑOS-SIN VARIEDAD Secano
- 100424 Solicita recinto que no está comprometido para la operación.
Ref:1700000006309501 Recinto:11-044-013-00004-00001 Cultivo:62000 PASTOS PERMANENTES DE 5 O MAS AÑOS-SIN VARIEDAD Secano

(1) Superficie declarada admisible ajustada con la superficie comprometida.
(2) Factor de penalización valorando el alcance para el tipo de compromiso.

Puede verificar la integridad de una copia de este documento mediante la lectura del código QR adjunto o mediante el acceso a la dirección <https://ws050.juntadeandalucia.es/verificarFirma> indicando el código de VERIFICACIÓN

FIRMADO POR

RAQUEL MARIA ESPIN CRESPO

17/12/2024

VERIFICACIÓN

Pk2jm6UYDU9J72AMTZUYRN3GET48NG

PÁG. 1066/9349



**Datos considerados para el Cálculo de la Carga Ganadera mínima y máxima del expediente**

Explotación	Especie	Inscrito en Sipea y Admisible	Ugm Calculada para CG Mínima	Ugm Calculada para CG Máxima
ES11020000397	BOVINA	SI	30,23	30,23
ES119020000437	BOVINA	NO	0,00	44,46
			30,23	74,69

Superficie determinada para Cálculo Carga Ganadera Mínima: 139,51 ha

Superficie determinada para Cálculo Carga Ganadera Máxima: 164,71 ha

Carga Ganadera Mínima Expediente: 0,22 ugm/ha

Carga Ganadera Máxima Expediente: 0,45 ugm/ha

Los importes del Grupo de Pago de pastos de este expediente han sido ajustados por no llegar a la carga ganadera mínima de 0,3

Recintos Determinados para el Cálculo de Garga Ganadera Mínima

REF.	REFERENCIA SIGPAC	CULTIVO	DESCRIPCIÓN CULTIVO	S/R	SUP. RESUELTA (ha)
-724361	11-001-002-00008-00006	62000	PASTOS PERMANENTES DE 5 O MAS AÑOS-SIN VARIEDAD	S	3,88
4656380	11-044-013-00004-00003	62000	PASTOS PERMANENTES DE 5 O MAS AÑOS-SIN VARIEDAD	S	0,68
4656381	11-044-013-00004-00005	62000	PASTOS PERMANENTES DE 5 O MAS AÑOS-SIN VARIEDAD	S	0,29
1700000006309502	11-044-013-00004-00006	62000	PASTOS PERMANENTES DE 5 O MAS AÑOS-SIN VARIEDAD	S	2,15
1700000006309503	11-020-051-00003-00001	62000	PASTOS PERMANENTES DE 5 O MAS AÑOS-SIN VARIEDAD	S	132,51

Recintos Determinados para el Cálculo de Garga Ganadera Máxima

REF.	REFERENCIA SIGPAC	CULTIVO	DESCRIPCIÓN CULTIVO	S/R	SUP. RESUELTA (ha)
-1251896	11-044-025-00012-00020	63000	PASTOS DE MENOS DE 5 AÑOS-SIN VARIEDAD	S	0,10
-1251687	11-044-025-00011-00005	63000	PASTOS DE MENOS DE 5 AÑOS-SIN VARIEDAD	S	1,72
-888429	11-044-021-00009-00007	62000	PASTOS PERMANENTES DE 5 O MAS AÑOS-SIN VARIEDAD	S	0,15
-888428	11-044-017-00011-00005	62000	PASTOS PERMANENTES DE 5 O MAS AÑOS-SIN VARIEDAD	S	0,08
-888427	11-001-002-00003-00028	62000	PASTOS PERMANENTES DE 5 O MAS AÑOS-SIN VARIEDAD	S	0,09
-888426	11-001-002-00003-00027	62000	PASTOS PERMANENTES DE 5 O MAS AÑOS-SIN VARIEDAD	S	0,27
-888425	11-001-002-00003-00026	62000	PASTOS PERMANENTES DE 5 O MAS AÑOS-SIN VARIEDAD	S	0,05
-888424	11-001-002-00003-00024	62000	PASTOS PERMANENTES DE 5 O MAS AÑOS-SIN VARIEDAD	S	0,12
-888423	11-001-002-00003-00023	62000	PASTOS PERMANENTES DE 5 O MAS AÑOS-SIN VARIEDAD	S	0,12
-888421	11-001-002-00003-00022	63000	PASTOS DE MENOS DE 5 AÑOS-SIN VARIEDAD	S	0,15
-888418	11-001-002-00003-00021	62000	PASTOS PERMANENTES DE 5 O MAS AÑOS-SIN VARIEDAD	S	5,92
-888414	11-001-002-00003-00020	62000	PASTOS PERMANENTES DE 5 O MAS AÑOS-SIN VARIEDAD	S	1,33
-888407	11-001-002-00003-00019	62000	PASTOS PERMANENTES DE 5 O MAS AÑOS-SIN VARIEDAD	S	1,41
-724396	11-044-021-00009-00003	62000	PASTOS PERMANENTES DE 5 O MAS AÑOS-SIN VARIEDAD	S	0,11
-724383	11-044-025-00012-00005	63000	PASTOS DE MENOS DE 5 AÑOS-SIN VARIEDAD	S	0,12
-724361	11-001-002-00008-00006	62000	PASTOS PERMANENTES DE 5 O MAS AÑOS-SIN VARIEDAD	S	3,88
4656380	11-044-013-00004-00003	62000	PASTOS PERMANENTES DE 5 O MAS AÑOS-SIN VARIEDAD	S	0,68
4656381	11-044-013-00004-00005	62000	PASTOS PERMANENTES DE 5 O MAS AÑOS-SIN VARIEDAD	S	0,29
1700000006309498	11-001-002-00003-00016	62000	PASTOS PERMANENTES DE 5 O MAS AÑOS-SIN VARIEDAD	S	0,15
1700000006309500	11-044-026-00007-00006	62000	PASTOS PERMANENTES DE 5 O MAS AÑOS-SIN VARIEDAD	S	9,28
1700000006309501	11-044-013-00004-00001	62000	PASTOS PERMANENTES DE 5 O MAS AÑOS-SIN VARIEDAD	S	0,00
1700000006309502	11-044-013-00004-00006	62000	PASTOS PERMANENTES DE 5 O MAS AÑOS-SIN VARIEDAD	S	2,15
1700000006309503	11-020-051-00003-00001	62000	PASTOS PERMANENTES DE 5 O MAS AÑOS-SIN VARIEDAD	S	132,51

(1) Superficie declarada admisible ajustada con la superficie comprometida.
(2) Factor de penalización valorando el alcance para el tipo de compromiso.Puede verificar la integridad de una copia de este documento mediante la lectura del código QR adjunto o mediante el acceso a la dirección <https://ws050.juntadeandalucia.es/verificarFirma> indicando el código de VERIFICACIÓN

FIRMADO POR

RAQUEL MARIA ESPIN CRESPO

17/12/2024

VERIFICACIÓN

Pk2jm6UYDU9J72AMTZUYRN3GET48NG

PÁG. 1067/9349



**Datos considerados para el Cálculo de la Carga Ganadera mínima y máxima del expediente****Recintos Determinados para el Cálculo de Garga Ganadera Máxima**

REF.	REFERENCIA SIGPAC	CULTIVO	DESCRIPCIÓN CULTIVO	SUP.	
				S/R	RESUELTA (ha)
170000006309522	11-044-025-00009-00002	62000	PASTOS PERMANENTES DE 5 O MAS AÑOS-SIN VARIEDAD	S	0,20
170000006309523	11-044-025-00010-00002	62000	PASTOS PERMANENTES DE 5 O MAS AÑOS-SIN VARIEDAD	S	0,12
170000006309524	11-044-025-00011-00001	62000	PASTOS PERMANENTES DE 5 O MAS AÑOS-SIN VARIEDAD	S	0,01
170000006309525	11-044-025-00012-00002	62000	PASTOS PERMANENTES DE 5 O MAS AÑOS-SIN VARIEDAD	S	0,00
170000006309526	11-044-025-00007-00002	62000	PASTOS PERMANENTES DE 5 O MAS AÑOS-SIN VARIEDAD	S	0,32
170000006309527	11-044-025-00008-00002	62000	PASTOS PERMANENTES DE 5 O MAS AÑOS-SIN VARIEDAD	S	0,28
170000006309528	11-044-025-00009-00001	62000	PASTOS PERMANENTES DE 5 O MAS AÑOS-SIN VARIEDAD	S	0,01
170000006309529	11-044-025-00011-00002	62000	PASTOS PERMANENTES DE 5 O MAS AÑOS-SIN VARIEDAD	S	0,00
170000006309530	11-044-025-00011-00011	62000	PASTOS PERMANENTES DE 5 O MAS AÑOS-SIN VARIEDAD	S	0,03
170000006309531	11-044-025-00012-00011	62000	PASTOS PERMANENTES DE 5 O MAS AÑOS-SIN VARIEDAD	S	0,07
170000006309532	11-044-025-00012-00022	62000	PASTOS PERMANENTES DE 5 O MAS AÑOS-SIN VARIEDAD	S	0,12
170000006309543	11-044-025-00004-00011	62000	PASTOS PERMANENTES DE 5 O MAS AÑOS-SIN VARIEDAD	S	0,56
170000006309549	11-044-025-00009-00020	62000	PASTOS PERMANENTES DE 5 O MAS AÑOS-SIN VARIEDAD	S	2,19
170000006309551	11-044-025-00012-00012	62000	PASTOS PERMANENTES DE 5 O MAS AÑOS-SIN VARIEDAD	S	0,12

Incidencias de carga ganadera**INCIDENCIA DESCRIPCIÓN**

100407	Explotación solicitada no forma parte de ningún organismo de control autorizado para la producción ecológica en Andalucía o fecha de inscripción posterior al plazo establecido (Anexo I. Criterios de Subvencionabilidad. Orden 28 de marzo de 2023). Explotación:ES119020000437 Especie:BOVINA
--------	---

(1) Superficie declarada admisible ajustada con la superficie comprometida.
(2) Factor de penalización valorando el alcance para el tipo de compromiso.

Puede verificar la integridad de una copia de este documento mediante la lectura del código QR adjunto o mediante el acceso a la dirección <https://ws050.juntadeandalucia.es/verificarFirma> indicando el código de VERIFICACIÓN

FIRMADO POR	RAQUEL MARIA ESPIN CRESPO	17/12/2024	
VERIFICACIÓN	Pk2jm6UYDU9J72AMTZUYRN3GET48NG	PÁG. 1068/9349	

**APELLIDOS Y NOMBRE / RAZÓN SOCIAL**

CARDENAS PALMA FRANCISCA

NIF

***5297*

EXPEDIENTE

1260779

ANUALIDAD DE PAGO

1ª

IMPORTE POR ANUALIDAD

	2023	2024	2025	2026	2027
IMPORTE MÁXIMO SUBVENCIONABLE	705,03 €	705,03 €	705,03 €	587,52 €	587,52 €
IMPORTE MEDIO DE TRANSFERENCIA (€/ha)	297,48 €	297,48 €	297,48 €	247,90 €	247,90 €

RESUMEN DE UNIDADES

Cód	GRUPO DE PAGO	Sup. Dec. Admisible (ha)	Sup. Comprometida (ha)	Sup. ajustada compromiso (1) (ha)	% sobredec.	Sup. Resuelta (ha)	Importe Declarado	Importe Topado	Importe Resuelto	Importe tras sobredec.
419	OLIVAR	2,37		2,37	0,00	2,37	705,03	705,03	705,03	705,03
TOTAL		2,37	2,37	2,37		2,37	705,03	705,03	705,03	705,03

APLICACIÓN DE REDUCCIONES Y PENALIZACIONES

GRUPO DE PAGO	Importe Calculado	Importe prereduc.	Criterios de subvencionabilidad y compromisos	Presentación tardía	Omisión declaración	Condicionalidad	IMPORTE (Euros) RESUELTO
OLIVAR	705,03	705,03	0,00	0,00	0,00	0,00	705,03
TOTAL	705,03	705,03					705,03

RESUMEN DE PAGOS**IMPORTE (Euros)**

	RESUELTO	FEADER	MAPA	CAPADR
OLIVAR - Pago realizado	705,03 €	599,28 €	69,16 €	36,59 €

RECINTOS RESUELTOS

REF.	REFERENCIA SIGPAC	CULTIVO DESCRIPCIÓN CULTIVO	S/R G.PAGO	PEND. MEDIA (%)	SUP. DEC. ADMISIBLE (ha)	SUP. COMPROM. (ha)	SUP. AJUSTADA COMPR.(1) (ha)	SUP. CONY. SIGPAC (ha)	SUP. CERTIE (ha)	SUP. CAMPO (ha)	SUP. CAMPO DETER. CULT. DECLARADO (ha)	SUP. DEC. REDUCIDA (ha)	SUP. RESUELTA (ha)
-1537800	11-042-012-00061-001	101007 OLIVAR-MANZANILLA	S 419	20,50	0,04	0,04	0,04		0,04			0,04	0,04
-1537795	11-042-012-00069-002	101007 OLIVAR-MANZANILLA	S 419	33,00	0,03	0,03	0,03		0,03			0,03	0,03
-1537794	11-042-012-09004-005	101007 OLIVAR-MANZANILLA	S 419	20,00	0,02	0,02	0,02		0,02			0,02	0,02
-1537793	11-042-012-00055-001	101007 OLIVAR-MANZANILLA	R 419	14,40	0,02	0,02	0,02		0,02			0,02	0,02
1700000002727710	11-042-009-00033-001	101007 OLIVAR-MANZANILLA	S 419	43,90	0,49	0,49	0,49		0,49			0,49	0,49
1700000002727711	11-042-009-00037-001	101007 OLIVAR-MANZANILLA	S 419	47,30	0,63	0,63	0,63		0,63			0,63	0,63
1700000002727712	11-042-009-00039-001	101007 OLIVAR-MANZANILLA	S 419	54,60	0,44	0,44	0,44		0,44			0,44	0,44
1700000002727714	11-042-012-00069-001	101007 OLIVAR-MANZANILLA	S 419	37,00	0,70	0,70	0,70		0,70			0,70	0,70

(1) Superficie declarada admisible ajustada con la superficie comprometida.
(2) Factor de penalización valorando el alcance para el tipo de compromiso.

Puede verificar la integridad de una copia de este documento mediante la lectura del código QR adjunto o mediante el acceso a la dirección <https://ws050.juntadeandalucia.es/verificarFirma> indicando el código de VERIFICACIÓN

FIRMADO POR

RAQUEL MARIA ESPIN CRESPO

17/12/2024

VERIFICACIÓN

Pk2jm6UYDU9J72AMTZUYRN3GET48NG

PÁG. 1069/9349



**APELLIDOS Y NOMBRE / RAZÓN SOCIAL**

CARRASCO ALONSO CATALINA

NIF

***0215*

EXPEDIENTE

1278541

ANUALIDAD DE PAGO

1ª

IMPORTES POR ANUALIDAD

	2023	2024	2025	2026	2027
IMPORTE MÁXIMO SUBVENCIONABLE	2.171,72 €	2.171,72 €	1.809,76 €	1.809,76 €	1.809,76 €
IMPORTE MEDIO DE TRANSFERENCIA (€/ha)	98,58 €	98,58 €	82,15 €	82,15 €	82,15 €

RESUMEN DE UNIDADES

Cód	GRUPO DE PAGO	Sup. Dec. Admisible (ha)	Sup. Comprometida (ha)	Sup. ajustada compromiso (1) (ha)	% sobredec.	Sup. Resuelta (ha)	Importe Declarado	Importe Topado	Importe Resuelto	Importe tras sobredec.
418	PASTOS ASOCIADOS A GANADERÍA ECOLÓGICA	22,03		22,03	0,00	22,03	2.171,72	2.171,72	2.171,72	2.171,72
TOTAL		22,03	22,03	22,03		22,03	2.171,72	2.171,72	2.171,72	2.171,72

APLICACIÓN DE REDUCCIONES Y PENALIZACIONES

GRUPO DE PAGO	Importe Calculado	Importe prereduc.	Criterios de subvencionabilidad y compromisos	Presentación tardía	Omisión declaración	Condicionalidad	IMPORTE (Euros) RESUELTO
PASTOS ASOCIADOS A GANADERÍA	2.171,72	2.171,72	0,00	0,00	0,00	0,00	2.171,72
TOTAL	2.171,72	2.171,72					2.171,72

RESUMEN DE PAGOS**IMPORTE (Euros)**

PASTOS ASOCIADOS A GANADERÍA ECOLÓGICA - Pago realizado	RESUELTO	FEADER	MAPA	CAPADR
	2.171,72 €	1.845,96 €	213,05 €	112,71 €

RECINTOS RESUELTOS

REE	REFERENCIA SIGPAC	CULTIVO	DESCRIPCIÓN CULTIVO	S/R G.PAGO	PEND. MEDIA (%)	SUP. DEC. ADMISIBLE (ha)	SUP. COMPROM. (ha)	SUP. AJUSTADA COMPROM. (1) (ha)	SUP. CONV. SIGPAC (ha)	SUP. CERTIF. (ha)	SUP. CAMPO (ha)	SUP. CAMPO DETER. CULT. DECLARADO (ha)	SUP. DEC. REDUCIDA (ha)	SUP. RESUELTA (ha)
-702013	11-001-013-00002-006	63000	PASTOS DE MENOS DE 5 AÑOS-SIN VARIEDAD	S 418	8,90	4,90	4,90	4,90		12,70			4,90	4,90
1700000006733888	11-001-013-00004-002	62000	PASTOS PERMANENTES DE 5 O MAS AÑOS-SIN VARIEDAD	S 418	23,50	3,32	3,32	3,32		3,32			3,32	3,32
1700000006733889	11-001-013-00002-010	62000	PASTOS PERMANENTES DE 5 O MAS AÑOS-SIN VARIEDAD	S 418	14,50	0,28	0,28	0,28		0,28			0,28	0,28
1700000006733890	11-001-013-00004-004	62000	PASTOS PERMANENTES DE 5 O MAS AÑOS-SIN VARIEDAD	S 418	29,10	5,13	5,13	5,13		11,41			5,13	5,13
1700000006733894	11-001-013-00002-009	62000	PASTOS PERMANENTES DE 5 O MAS AÑOS-SIN VARIEDAD	S 418	14,70	8,40	8,40	8,40		9,88			8,40	8,40

(1) Superficie declarada admisible ajustada con la superficie comprometida.
(2) Factor de penalización valorando el alcance para el tipo de compromiso.

Puede verificar la integridad de una copia de este documento mediante la lectura del código QR adjunto o mediante el acceso a la dirección <https://ws050.juntadeandalucia.es/verificarFirma> indicando el código de VERIFICACIÓN

FIRMADO POR

RAQUEL MARIA ESPIN CRESPO

17/12/2024

VERIFICACIÓN

Pk2jm6UYDU9J72AMTZUYRN3GET48NG

PÁG. 1070/9349



**INCIDENCIAS****INCIDENCIA DESCRIPCIÓN**

- 218 La superficie total declarada sobre un mismo recinto en el conjunto de los expedientes, no puede superar la superficie total que el SIGPAC establece para ese recinto.
Ref:6838112 Recinto:11-001-031-00007-00001 Cultivo:63000 PASTOS DE MENOS DE 5 AÑOS-SIN VARIEDAD Secano Suma de superficies declaradas para este recinto por todos los solicitantes (Áreas):619 Superficie SIGPAC medida para este recinto (Áreas):464 Exceso de superficie declarada (Hectáreas):1,55 Suma de superficies declaradas para este recinto por el solicitante (Áreas):464
- 242 Recinto pendiente de acreditación de titularidad.
Ref:6838112 Recinto:11-001-031-00007-00001 Cultivo:63000 PASTOS DE MENOS DE 5 AÑOS-SIN VARIEDAD Secano
Ref:-1543316 Recinto:11-001-031-00009-00001 Cultivo:62000 PASTOS PERMANENTES DE 5 O MAS AÑOS-SIN VARIEDAD Secano
- 3790 Recinto declarado inactivo
Ref:-1543316 Recinto:11-001-031-00009-00001 Cultivo: -
- 4272 Verifica que las líneas de declaración de las Solicitudes Únicas no tienen solapes con la capa de Retroactividad Gráfica (ambas de la misma campaña) a nivel de expediente/línea de declaración gráfica de la solicitud.
Ref:170000006733901 Recinto:11-001-013-00003-00002 Cultivo: - Agregado de la referencia del recinto.:0 Zona de la referencia del recinto.:0 Superficie solapada.:0,03 Id. Incid.:101029014
- 100412 Número de hectáreas validadas inferior a la superficie mínima permitida por el grupo de cultivo (Anexo I. Criterios de Subvencionabilidad. Orden 28 de marzo de 2023).
Sup. Resuelta:0 Grupo de Pago:HERBÁCEOS
- 100413 Recinto perteneciente a grupo de cultivo que no cumple con la superficie mínima requerida (Anexo I. Criterios de Subvencionabilidad. Orden 28 de marzo de 2023).
Ref:170000006733904 Recinto:11-001-013-00002-00005 Cultivo:244000 MEZCLA VEZA-CEBADA-SIN VARIEDAD Secano Sup. Declarada:2,98 Superficie Resolver:2,98
Ref:170000006733906 Recinto:11-001-013-00002-00006 Cultivo:244000 MEZCLA VEZA-CEBADA-SIN VARIEDAD Secano Sup. Declarada:3,83 Superficie Resolver:3,83
Ref:-702012 Recinto:11-001-013-00002-00006 Cultivo:244000 MEZCLA VEZA-CEBADA-SIN VARIEDAD Secano Sup. Declarada:3,97 Superficie Resolver:3,97
Ref:170000006733901 Recinto:11-001-013-00003-00002 Cultivo:244000 MEZCLA VEZA-CEBADA-SIN VARIEDAD Secano Sup. Declarada:1,11 Superficie Resolver:1,08
Ref:170000006733907 Recinto:11-001-013-00004-00003 Cultivo:5000 CEBADA-SIN VARIEDAD Secano Sup. Declarada:7,63 Superficie Resolver:7,63
- 100421 Recinto declarado por error para una operación de la 6503, que se ha corregido de oficio marcando la operación correcta, de acuerdo con la fecha de inscripción del recinto en la producción ecológica.
Ref:170000006733904 Recinto:11-001-013-00002-00005 Cultivo:244000 MEZCLA VEZA-CEBADA-SIN VARIEDAD Secano
Ref:-702013 Recinto:11-001-013-00002-00006 Cultivo:63000 PASTOS DE MENOS DE 5 AÑOS-SIN VARIEDAD Secano
Ref:170000006733906 Recinto:11-001-013-00002-00006 Cultivo:244000 MEZCLA VEZA-CEBADA-SIN VARIEDAD Secano
Ref:-702012 Recinto:11-001-013-00002-00006 Cultivo:244000 MEZCLA VEZA-CEBADA-SIN VARIEDAD Secano
Ref:170000006733894 Recinto:11-001-013-00002-00009 Cultivo:62000 PASTOS PERMANENTES DE 5 O MAS AÑOS-SIN VARIEDAD Secano
Ref:170000006733889 Recinto:11-001-013-00002-00010 Cultivo:62000 PASTOS PERMANENTES DE 5 O MAS AÑOS-SIN VARIEDAD Secano
Ref:170000006733901 Recinto:11-001-013-00003-00002 Cultivo:244000 MEZCLA VEZA-CEBADA-SIN VARIEDAD Secano
Ref:170000006733891 Recinto:11-001-013-00004-00001 Cultivo:62000 PASTOS PERMANENTES DE 5 O MAS AÑOS-SIN VARIEDAD Secano
Ref:170000006733888 Recinto:11-001-013-00004-00002 Cultivo:62000 PASTOS PERMANENTES DE 5 O MAS AÑOS-SIN VARIEDAD Secano
Ref:170000006733907 Recinto:11-001-013-00004-00003 Cultivo:5000 CEBADA-SIN VARIEDAD Secano
Ref:170000006733890 Recinto:11-001-013-00004-00004 Cultivo:62000 PASTOS PERMANENTES DE 5 O MAS AÑOS-SIN VARIEDAD Secano
Ref:6838081 Recinto:11-001-026-00030-00001 Cultivo:62000 PASTOS PERMANENTES DE 5 O MAS AÑOS-SIN VARIEDAD Secano
Ref:6838098 Recinto:11-001-030-00051-00001 Cultivo:62000 PASTOS PERMANENTES DE 5 O MAS AÑOS-SIN VARIEDAD Secano
Ref:6838100 Recinto:11-001-030-00051-00002 Cultivo:62000 PASTOS PERMANENTES DE 5 O MAS AÑOS-SIN VARIEDAD Secano
Ref:-1543284 Recinto:11-001-030-00051-00006 Cultivo:62000 PASTOS PERMANENTES DE 5 O MAS AÑOS-SIN VARIEDAD Secano
Ref:6838099 Recinto:11-001-030-00051-00007 Cultivo:62000 PASTOS PERMANENTES DE 5 O MAS AÑOS-SIN VARIEDAD Secano
Ref:6838112 Recinto:11-001-031-00007-00001 Cultivo:63000 PASTOS DE MENOS DE 5 AÑOS-SIN VARIEDAD Secano
Ref:-1543316 Recinto:11-001-031-00009-00001 Cultivo:62000 PASTOS PERMANENTES DE 5 O MAS AÑOS-SIN VARIEDAD Secano
Ref:-1543315 Recinto:11-001-031-00009-00002 Cultivo:62000 PASTOS PERMANENTES DE 5 O MAS AÑOS-SIN VARIEDAD Secano
Ref:-1543314 Recinto:11-001-031-00009-00003 Cultivo:62000 PASTOS PERMANENTES DE 5 O MAS AÑOS-SIN VARIEDAD Secano
Ref:-1543313 Recinto:11-001-031-00009-00005 Cultivo:62000 PASTOS PERMANENTES DE 5 O MAS AÑOS-SIN VARIEDAD Secano

(1) Superficie declarada admisible ajustada con la superficie comprometida.
(2) Factor de penalización valorando el alcance para el tipo de compromiso.

Puede verificar la integridad de una copia de este documento mediante la lectura del código QR adjunto o mediante el acceso a la dirección <https://ws050.juntadeandalucia.es/verificarFirma> indicando el código de VERIFICACIÓN

FIRMADO POR

RAQUEL MARIA ESPIN CRESPO

17/12/2024

VERIFICACIÓN

Pk2jm6UYDU9J72AMTZUYRN3GET48NG

PÁG. 1071/9349



**INCIDENCIAS****INCIDENCIA DESCRIPCIÓN**

	Ref:-1543319 Recinto:11-001-031-00010-00005 Cultivo:62000 PASTOS PERMANENTES DE 5 O MAS AÑOS-SIN VARIEDAD Secano
100424	Solicita recinto que no está comprometido para la operación. Ref:170000006733891 Recinto:11-001-013-00004-00001 Cultivo:62000 PASTOS PERMANENTES DE 5 O MAS AÑOS-SIN VARIEDAD Secano Ref:6838081 Recinto:11-001-026-00030-00001 Cultivo:62000 PASTOS PERMANENTES DE 5 O MAS AÑOS-SIN VARIEDAD Secano Ref:6838098 Recinto:11-001-030-00051-00001 Cultivo:62000 PASTOS PERMANENTES DE 5 O MAS AÑOS-SIN VARIEDAD Secano Ref:6838100 Recinto:11-001-030-00051-00002 Cultivo:62000 PASTOS PERMANENTES DE 5 O MAS AÑOS-SIN VARIEDAD Secano Ref:-1543284 Recinto:11-001-030-00051-00006 Cultivo:62000 PASTOS PERMANENTES DE 5 O MAS AÑOS-SIN VARIEDAD Secano Ref:6838099 Recinto:11-001-030-00051-00007 Cultivo:62000 PASTOS PERMANENTES DE 5 O MAS AÑOS-SIN VARIEDAD Secano Ref:6838112 Recinto:11-001-031-00007-00001 Cultivo:63000 PASTOS DE MENOS DE 5 AÑOS-SIN VARIEDAD Secano Ref:-1543316 Recinto:11-001-031-00009-00001 Cultivo:62000 PASTOS PERMANENTES DE 5 O MAS AÑOS-SIN VARIEDAD Secano Ref:-1543315 Recinto:11-001-031-00009-00002 Cultivo:62000 PASTOS PERMANENTES DE 5 O MAS AÑOS-SIN VARIEDAD Secano Ref:-1543314 Recinto:11-001-031-00009-00003 Cultivo:62000 PASTOS PERMANENTES DE 5 O MAS AÑOS-SIN VARIEDAD Secano Ref:-1543313 Recinto:11-001-031-00009-00005 Cultivo:62000 PASTOS PERMANENTES DE 5 O MAS AÑOS-SIN VARIEDAD Secano Ref:-1543319 Recinto:11-001-031-00010-00005 Cultivo:62000 PASTOS PERMANENTES DE 5 O MAS AÑOS-SIN VARIEDAD Secano
100427	Recinto no admisible por estar asociado a una explotación intensiva en SIGGAN o que no pertenece al titular del expediente (Artículo 10 de la Orden de 28 de marzo de 2023). Ref:6838081 Recinto:11-001-026-00030-00001 Cultivo:62000 PASTOS PERMANENTES DE 5 O MAS AÑOS-SIN VARIEDAD Secano Explotación:ES110010000599 Ref:6838098 Recinto:11-001-030-00051-00001 Cultivo:62000 PASTOS PERMANENTES DE 5 O MAS AÑOS-SIN VARIEDAD Secano Explotación:ES110010000599 Ref:6838100 Recinto:11-001-030-00051-00002 Cultivo:62000 PASTOS PERMANENTES DE 5 O MAS AÑOS-SIN VARIEDAD Secano Explotación:ES110010000599 Ref:-1543284 Recinto:11-001-030-00051-00006 Cultivo:62000 PASTOS PERMANENTES DE 5 O MAS AÑOS-SIN VARIEDAD Secano Explotación:ES110010000599 Ref:6838099 Recinto:11-001-030-00051-00007 Cultivo:62000 PASTOS PERMANENTES DE 5 O MAS AÑOS-SIN VARIEDAD Secano Explotación:ES110010000599 Ref:6838112 Recinto:11-001-031-00007-00001 Cultivo:63000 PASTOS DE MENOS DE 5 AÑOS-SIN VARIEDAD Secano Explotación:ES110010000599 Ref:-1543316 Recinto:11-001-031-00009-00001 Cultivo:62000 PASTOS PERMANENTES DE 5 O MAS AÑOS-SIN VARIEDAD Secano Explotación:ES110010000599 Ref:-1543315 Recinto:11-001-031-00009-00002 Cultivo:62000 PASTOS PERMANENTES DE 5 O MAS AÑOS-SIN VARIEDAD Secano Explotación:ES110010000599 Ref:-1543314 Recinto:11-001-031-00009-00003 Cultivo:62000 PASTOS PERMANENTES DE 5 O MAS AÑOS-SIN VARIEDAD Secano Explotación:ES110010000599 Ref:-1543313 Recinto:11-001-031-00009-00005 Cultivo:62000 PASTOS PERMANENTES DE 5 O MAS AÑOS-SIN VARIEDAD Secano Explotación:ES110010000599 Ref:-1543319 Recinto:11-001-031-00010-00005 Cultivo:62000 PASTOS PERMANENTES DE 5 O MAS AÑOS-SIN VARIEDAD Secano Explotación:ES110010000599

Datos considerados para el Cálculo de la Carga Ganadera mínima y máxima del expediente

Explotación	Especie	Inscrito en Sipea y Admisible	Ugm Calculada para CG Mínima	Ugm Calculada para CG Máxima
ES110010000380	BOVINA	SI	13,73	13,73
			13,73	13,73

Superficie determinada para Cálculo Carga Ganadera Mínima: 40,54 ha

Superficie determinada para Cálculo Carga Ganadera Máxima: 40,54 ha

Carga Ganadera Mínima Expediente: 0,34 ugm/ha

Carga Ganadera Máxima Expediente: 0,34 ugm/ha

Recintos Determinados para el Cálculo de Garga Ganadera Mínima

REF.	REFERENCIA SIGPAC	CULTIVO	DESCRIPCIÓN CULTIVO	S/R	SUP. RESUELTA (ha)
-1543319	11-001-031-00010-00005	62000	PASTOS PERMANENTES DE 5 O MAS AÑOS-SIN VARIEDAD	S	1,33

(1) Superficie declarada admisible ajustada con la superficie comprometida.
(2) Factor de penalización valorando el alcance para el tipo de compromiso.Puede verificar la integridad de una copia de este documento mediante la lectura del código QR adjunto o mediante el acceso a la dirección <https://ws050.juntadeandalucia.es/verificarFirma> indicando el código de VERIFICACIÓN

FIRMADO POR

RAQUEL MARIA ESPIN CRESPO

17/12/2024

VERIFICACIÓN

Pk2jm6UYDU9J72AMTZUYRN3GET48NG

PÁG. 1072/9349



**Datos considerados para el Cálculo de la Carga Ganadera mínima y máxima del expediente****Recintos Determinados para el Cálculo de Garga Ganadera Mínima**

REF.	REFERENCIA SIGPAC	CULTIVO	DESCRIPCIÓN CULTIVO	SUP.	
				S/R	RESUELTA (ha)
-1543316	11-001-031-00009-00001	62000	PASTOS PERMANENTES DE 5 O MAS AÑOS-SIN VARIEDAD	S	0,14
-1543315	11-001-031-00009-00002	62000	PASTOS PERMANENTES DE 5 O MAS AÑOS-SIN VARIEDAD	S	0,45
-1543314	11-001-031-00009-00003	62000	PASTOS PERMANENTES DE 5 O MAS AÑOS-SIN VARIEDAD	S	1,24
-1543313	11-001-031-00009-00005	62000	PASTOS PERMANENTES DE 5 O MAS AÑOS-SIN VARIEDAD	S	0,27
-1543284	11-001-030-00051-00006	62000	PASTOS PERMANENTES DE 5 O MAS AÑOS-SIN VARIEDAD	S	0,79
-702013	11-001-013-00002-00006	63000	PASTOS DE MENOS DE 5 AÑOS-SIN VARIEDAD	S	4,90
6838081	11-001-026-00030-00001	62000	PASTOS PERMANENTES DE 5 O MAS AÑOS-SIN VARIEDAD	S	2,87
6838098	11-001-030-00051-00001	62000	PASTOS PERMANENTES DE 5 O MAS AÑOS-SIN VARIEDAD	S	3,85
6838099	11-001-030-00051-00007	62000	PASTOS PERMANENTES DE 5 O MAS AÑOS-SIN VARIEDAD	S	0,78
6838100	11-001-030-00051-00002	62000	PASTOS PERMANENTES DE 5 O MAS AÑOS-SIN VARIEDAD	S	3,70
6838112	11-001-031-00007-00001	63000	PASTOS DE MENOS DE 5 AÑOS-SIN VARIEDAD	S	3,09
1700000006733888	11-001-013-00004-00002	62000	PASTOS PERMANENTES DE 5 O MAS AÑOS-SIN VARIEDAD	S	3,32
1700000006733889	11-001-013-00002-00010	62000	PASTOS PERMANENTES DE 5 O MAS AÑOS-SIN VARIEDAD	S	0,28
1700000006733890	11-001-013-00004-00004	62000	PASTOS PERMANENTES DE 5 O MAS AÑOS-SIN VARIEDAD	S	5,13
1700000006733894	11-001-013-00002-00009	62000	PASTOS PERMANENTES DE 5 O MAS AÑOS-SIN VARIEDAD	S	8,40

Recintos Determinados para el Cálculo de Garga Ganadera Máxima

REF.	REFERENCIA SIGPAC	CULTIVO	DESCRIPCIÓN CULTIVO	SUP.	
				S/R	RESUELTA (ha)
-1543319	11-001-031-00010-00005	62000	PASTOS PERMANENTES DE 5 O MAS AÑOS-SIN VARIEDAD	S	1,33
-1543316	11-001-031-00009-00001	62000	PASTOS PERMANENTES DE 5 O MAS AÑOS-SIN VARIEDAD	S	0,14
-1543315	11-001-031-00009-00002	62000	PASTOS PERMANENTES DE 5 O MAS AÑOS-SIN VARIEDAD	S	0,45
-1543314	11-001-031-00009-00003	62000	PASTOS PERMANENTES DE 5 O MAS AÑOS-SIN VARIEDAD	S	1,24
-1543313	11-001-031-00009-00005	62000	PASTOS PERMANENTES DE 5 O MAS AÑOS-SIN VARIEDAD	S	0,27
-1543284	11-001-030-00051-00006	62000	PASTOS PERMANENTES DE 5 O MAS AÑOS-SIN VARIEDAD	S	0,79
-702013	11-001-013-00002-00006	63000	PASTOS DE MENOS DE 5 AÑOS-SIN VARIEDAD	S	4,90
6838081	11-001-026-00030-00001	62000	PASTOS PERMANENTES DE 5 O MAS AÑOS-SIN VARIEDAD	S	2,87
6838098	11-001-030-00051-00001	62000	PASTOS PERMANENTES DE 5 O MAS AÑOS-SIN VARIEDAD	S	3,85
6838099	11-001-030-00051-00007	62000	PASTOS PERMANENTES DE 5 O MAS AÑOS-SIN VARIEDAD	S	0,78
6838100	11-001-030-00051-00002	62000	PASTOS PERMANENTES DE 5 O MAS AÑOS-SIN VARIEDAD	S	3,70
6838112	11-001-031-00007-00001	63000	PASTOS DE MENOS DE 5 AÑOS-SIN VARIEDAD	S	3,09
1700000006733888	11-001-013-00004-00002	62000	PASTOS PERMANENTES DE 5 O MAS AÑOS-SIN VARIEDAD	S	3,32
1700000006733889	11-001-013-00002-00010	62000	PASTOS PERMANENTES DE 5 O MAS AÑOS-SIN VARIEDAD	S	0,28
1700000006733890	11-001-013-00004-00004	62000	PASTOS PERMANENTES DE 5 O MAS AÑOS-SIN VARIEDAD	S	5,13
1700000006733891	11-001-013-00004-00001	62000	PASTOS PERMANENTES DE 5 O MAS AÑOS-SIN VARIEDAD	S	0,00
1700000006733894	11-001-013-00002-00009	62000	PASTOS PERMANENTES DE 5 O MAS AÑOS-SIN VARIEDAD	S	8,40

Incidencias de carga ganadera**INCIDENCIA DESCRIPCIÓN**

218 La superficie total declarada sobre un mismo recinto en el conjunto de los expedientes, no puede superar la superficie total que el SIGPAC

(1) Superficie declarada admisible ajustada con la superficie comprometida.
 (2) Factor de penalización valorando el alcance para el tipo de compromiso.

Puede verificar la integridad de una copia de este documento mediante la lectura del código QR adjunto o mediante el acceso a la dirección <https://ws050.juntadeandalucia.es/verificarFirma> indicando el código de VERIFICACIÓN

FIRMADO POR

RAQUEL MARIA ESPIN CRESPO

17/12/2024

VERIFICACIÓN

Pk2jm6UYDU9J72AMTZUYRN3GET48NG

PÁG. 1073/9349





Datos considerados para el Cálculo de la Carga Ganadera mínima y máxima del expediente

establece para ese recinto.

Ref:6838112 Recinto:11-001-031-00007-00001 Cultivo:63000 PASTOS DE MENOS DE 5 AÑOS-SIN VARIEDAD Secano Suma de superficies declaradas para este recinto por todos los solicitantes (Áreas):619 Superficie SIGPAC medida para este recinto (Áreas):464 Exceso de superficie declarada (Hectáreas):1,55 Suma de superficies declaradas para este recinto por el solicitante (Áreas):464

(1) Superficie declarada admisible ajustada con la superficie comprometida.
(2) Factor de penalización valorando el alcance para el tipo de compromiso.

Puede verificar la integridad de una copia de este documento mediante la lectura del código QR adjunto o mediante el acceso a la dirección <https://ws050.juntadeandalucia.es/verificarFirma> indicando el código de VERIFICACIÓN

FIRMADO POR	RAQUEL MARIA ESPIN CRESPO	17/12/2024
VERIFICACIÓN	Pk2jm6UYDU9J72AMTZUYRN3GET48NG	PÁG. 1074/9349



**APELLIDOS Y NOMBRE / RAZÓN SOCIAL**

CARRASCO MARTINEZ MARIA FABIOLA

NIF

****1949*

EXPEDIENTE

1197753

ANUALIDAD DE PAGO

1ª

IMPORTES POR ANUALIDAD

	2023	2024	2025	2026	2027
IMPORTE MÁXIMO SUBVENCIONABLE	1.132,89 €	1.132,89 €	1.132,89 €	944,08 €	944,08 €
IMPORTE MEDIO DE TRANSFERENCIA (€/ha)	419,59 €	419,59 €	419,59 €	349,66 €	349,66 €

RESUMEN DE UNIDADES

Cód	GRUPO DE PAGO	Sup. Dec. Admisible (ha)	Sup. Comprometida (ha)	Sup. ajustada compromiso (1) (ha)	% sobredec.	Sup. Resuelta (ha)	Importe Declarado	Importe Topado	Importe Resuelto	Importe tras sobredec.
423	FRUTALES REGADÍO	2,89		2,70	0,00	2,70	1.132,89	1.132,89	1.132,89	1.132,89
TOTAL		2,89	2,70	2,70		2,70	1.132,89	1.132,89	1.132,89	1.132,89

APLICACIÓN DE REDUCCIONES Y PENALIZACIONES

GRUPO DE PAGO	Importe Calculado	Importe prereduc.	Criterios de subvencionabilidad y compromisos	Presentación tardía	Omisión declaración	Condicionabilidad	IMPORTE (Euros) RESUELTO
FRUTALES REGADÍO	1.132,89	1.132,89	0,00	0,00	0,00	0,00	1.132,89
TOTAL	1.132,89	1.132,89					1.132,89

RESUMEN DE PAGOS**IMPORTE (Euros)**

	RESUELTO	FEADER	MAPA	CAPADR
FRUTALES REGADÍO - Pago realizado	931,49 €	791,77 €	91,38 €	48,34 €
FRUTALES REGADÍO - A pagar	201,40 €	171,19 €	19,76 €	10,45 €
TOTAL	1.132,89 €	962,96 €	111,14 €	58,79 €

RECINTOS RESUELTOS

REE	REFERENCIA SIGPAC	CULTIVO DESCRIPCIÓN CULTIVO	S/R G.PAGO	PEND. MEDIA (%)	SUP. DEC. ADMISIBLE (ha)	SUP. COMPROM. (ha)	SUP. AJUSTADA COMPROM. (1) (ha)	SUP. CONV. SIGPAC (ha)	SUP. CERTIF. (ha)	SUP. CAMPO (ha)	SUP. CAMPO DETER. CULT. DECLARADO (ha)	SUP. DEC. REDUCIDA (ha)	SUP. RESUELTA (ha)
-1447840	11-013-002-00048-021	343005 AGUACATE-HASS	R 423	4,60	0,36	0,36	0,36		0,36			0,36	0,36
-1447839	11-013-002-00048-021	343005 AGUACATE-HASS	R 423	4,60	0,07	0,07	0,07		0,07			0,07	0,07
-1447838	11-013-002-00048-012	209200 MANDARINO-MANDARINO COMÚN	R 423	3,40	0,01	0,01	0,01		0,01			0,01	0,01
-1447837	11-013-002-00048-012	209200 MANDARINO-MANDARINO COMÚN	R 423	3,40	0,04	0,04	0,04		0,04			0,04	0,04
-1447836	11-013-002-00048-012	206308 NARANJO-VALENCIA LATE	R 423	3,40	0,04	0,03	0,03		0,03			0,03	0,03
-1447835	11-013-002-00048-012	206308 NARANJO-VALENCIA LATE	R 423	3,40	0,01	0,01	0,01		0,01			0,01	0,01
-931835	11-013-002-00048-012	206308 NARANJO-VALENCIA LATE	R 423	3,40	0,11	0,09	0,09		0,09			0,09	0,09
-931832	11-013-002-00048-012	209200 MANDARINO-MANDARINO COMÚN	R 423	3,40	0,11	0,09	0,09		0,09			0,09	0,09
-797619	11-013-002-00047-019	343005 AGUACATE-HASS	R 423	7,50	0,41	0,41	0,41		0,41			0,41	0,41
-731925	11-013-002-00047-024	209200 MANDARINO-MANDARINO COMÚN	R 423	6,20	1,25	1,11	1,11		1,25			1,11	1,11
-131192	11-013-002-00048-021	343005 AGUACATE-HASS	R 423	4,60	0,48	0,48	0,48		0,48			0,48	0,48

INCIDENCIAS**INCIDENCIA DESCRIPCIÓN**

4272 Verifica que las líneas de declaración de las Solicitudes Únicas no tienen solapes con la capa de Retroactividad Gráfica (ambas de la misma campaña) a nivel de expediente/línea de declaración gráfica de la solicitud.
Ref:-731925 Recinto:11-013-002-00047-00024 Cultivo: - Agregado de la referencia del recinto.:0 Zona de la referencia del recinto.:0 Superficie solapada.:0,14 Id. Incid.:100653148

(1) Superficie declarada admisible ajustada con la superficie comprometida.
(2) Factor de penalización valorando el alcance para el tipo de compromiso.

Puede verificar la integridad de una copia de este documento mediante la lectura del código QR adjunto o mediante el acceso a la dirección <https://ws050.juntadeandalucia.es/verificarFirma> indicando el código de VERIFICACIÓN

FIRMADO POR

RAQUEL MARIA ESPIN CRESPO

17/12/2024

VERIFICACIÓN

Pk2jm6UYDU9J72AMTZUYRN3GET48NG

PÁG. 1075/9349



**APELLIDOS Y NOMBRE / RAZÓN SOCIAL**

CARRASCO ROMERO JUAN PEDRO

NIF
****5808***EXPEDIENTE**
1070677**ANUALIDAD DE PAGO**

1ª

IMPORTES POR ANUALIDAD

	2023	2024	2025	2026	2027
IMPORTE MÁXIMO SUBVENCIONABLE	972,98 €	972,98 €	810,82 €	810,82 €	810,82 €
IMPORTE MEDIO DE TRANSFERENCIA (€/ha)	88,69 €	88,69 €	73,91 €	73,91 €	73,91 €

RESUMEN DE UNIDADES

Cód	GRUPO DE PAGO	Sup. Dec. Admisible (ha)	Sup. Comprometida (ha)	Sup. ajustada compromiso (1) (ha)	% sobredec.	Sup. Resuelta (ha)	Importe Declarado	Importe Topado	Importe Resuelto	Importe tras sobredec.
418	PASTOS ASOCIADOS A GANADERÍA ECOLÓGICA	11,03		10,97	0,00	10,97	1.081,42	972,98	972,98	972,98
TOTAL		11,03	10,97	10,97		10,97	1.081,42	972,98	972,98	972,98

APLICACIÓN DE REDUCCIONES Y PENALIZACIONES

GRUPO DE PAGO	Importe Calculado	Importe prereduc.	Criterios de subvencionabilidad y compromisos	Presentación tardía	Omisión declaración	Condicionidad	IMPORTE (Euros) RESUELTO
PASTOS ASOCIADOS A GANADERÍA	972,98	972,98	0,00	0,00	0,00	0,00	972,98
TOTAL	972,98	972,98					972,98

RESUMEN DE PAGOS**IMPORTE (Euros)**

	RESUELTO	FEADER	MAPA	CAPADR
PASTOS ASOCIADOS A GANADERÍA ECOLÓGICA - Pago realizado	972,98 €	827,03 €	95,45 €	50,50 €

RECINTOS RESUELTOS

REE.	REFERENCIA SIGPAC	CULTIVO	DESCRIPCIÓN CULTIVO	S/R G.PAGO	PEND. MEDIA (%)	SUP. ADMISIBLE (ha)	SUP. COMPROM. (ha)	SUP. AJUSTADA COMPROM. (1) (ha)	SUP. CONV. SIGPAC (ha)	SUP. CERTIF. (ha)	SUP. CAMPO (ha)	SUP. CAMPO DETER. CULT. DECLARADO (ha)	SUP. DEC. REDUCIDA (ha)	SUP. RESUELTA (ha)
5787479	11-001-054-00024-002	62000	PASTOS PERMANENTES DE 5 O MAS AÑOS-SIN VARIEDAD	S 418	12,20	5,82	5,82	5,82		5,82			5,82	5,82
5787480	11-001-054-00024-007	62000	PASTOS PERMANENTES DE 5 O MAS AÑOS-SIN VARIEDAD	S 418	5,00	0,31	0,25	0,25		0,31			0,25	0,25
5787481	11-001-054-00024-009	62000	PASTOS PERMANENTES DE 5 O MAS AÑOS-SIN VARIEDAD	S 418	19,90	0,66	0,66	0,66		0,66			0,66	0,66
5787482	11-001-054-00024-013	62000	PASTOS PERMANENTES DE 5 O MAS AÑOS-SIN VARIEDAD	S 418	15,20	0,06	0,06	0,06		0,06			0,06	0,06
5787483	11-001-054-00024-022	62000	PASTOS PERMANENTES DE 5 O MAS AÑOS-SIN VARIEDAD	S 418	9,60	4,18	4,18	4,18		4,18			4,18	4,18

INCIDENCIAS**INCIDENCIA DESCRIPCIÓN**

- 4272 Verifica que las líneas de declaración de las Solicitudes Únicas no tienen solapes con la capa de Retroactividad Gráfica (ambas de la misma campaña) a nivel de expediente/línea de declaración gráfica de la solicitud.
Ref:5787480 Recinto:11-001-054-00024-00007 Cultivo: - Agregado de la referencia del recinto.:0 Zona de la referencia del recinto.:0 Superficie solapada.:0,06 Id. Incid.:100991224
- 100421 Recinto declarado por error para una operación de la 6503, que se ha corregido de oficio marcando la operación correcta, de acuerdo con la fecha de inscripción del recinto en la producción ecológica.
Ref:5787479 Recinto:11-001-054-00024-00002 Cultivo:62000 PASTOS PERMANENTES DE 5 O MAS AÑOS-SIN VARIEDAD Secano
Ref:5787480 Recinto:11-001-054-00024-00007 Cultivo:62000 PASTOS PERMANENTES DE 5 O MAS AÑOS-SIN VARIEDAD Secano
Ref:5787481 Recinto:11-001-054-00024-00009 Cultivo:62000 PASTOS PERMANENTES DE 5 O MAS AÑOS-SIN VARIEDAD Secano
Ref:5787482 Recinto:11-001-054-00024-00013 Cultivo:62000 PASTOS PERMANENTES DE 5 O MAS AÑOS-SIN VARIEDAD Secano
Ref:5787483 Recinto:11-001-054-00024-00022 Cultivo:62000 PASTOS PERMANENTES DE 5 O MAS AÑOS-SIN VARIEDAD Secano

(1) Superficie declarada admisible ajustada con la superficie comprometida.
(2) Factor de penalización valorando el alcance para el tipo de compromiso.Puede verificar la integridad de una copia de este documento mediante la lectura del código QR adjunto o mediante el acceso a la dirección <https://ws050.juntadeandalucia.es/verificarFirma> indicando el código de VERIFICACIÓN

FIRMADO POR

RAQUEL MARIA ESPIN CRESPO

17/12/2024

VERIFICACIÓN

Pk2jm6UYDU9J72AMTZUYRN3GET48NG

PÁG. 1076/9349



**Datos considerados para el Cálculo de la Carga Ganadera mínima y máxima del expediente**

Explotación	Especie	Inscrito en Sipea y Admisible	Ugm Calculada para CG Mínima	Ugm Calculada para CG Máxima
ES11901000031	BOVINA	SI	83,28	83,28
			83,28	83,28

Superficie determinada para Cálculo Carga Ganadera Mínima: 312,03 ha

Superficie determinada para Cálculo Carga Ganadera Máxima: 312,03 ha

Los importes del Grupo de Pago de pastos de este expediente han sido ajustados por no llegar a la carga ganadera mínima de 0,3

Carga Ganadera Mínima Expediente: 0,27 ugm/ha

Carga Ganadera Máxima Expediente: 0,27 ugm/ha

Recintos Determinados para el Cálculo de Garga Ganadera Mínima

REF.	REFERENCIA SIGPAC	CULTIVO	DESCRIPCIÓN CULTIVO	S/R	SUP. RESUELTA (ha)
4103529	11-001-054-00006-00020	62000	PASTOS PERMANENTES DE 5 O MAS AÑOS-SIN VARIEDAD	S	0,02
5787479	11-001-054-00024-00002	62000	PASTOS PERMANENTES DE 5 O MAS AÑOS-SIN VARIEDAD	S	5,82
5787480	11-001-054-00024-00007	62000	PASTOS PERMANENTES DE 5 O MAS AÑOS-SIN VARIEDAD	S	0,25
5787481	11-001-054-00024-00009	62000	PASTOS PERMANENTES DE 5 O MAS AÑOS-SIN VARIEDAD	S	0,66
5787482	11-001-054-00024-00013	62000	PASTOS PERMANENTES DE 5 O MAS AÑOS-SIN VARIEDAD	S	0,06
5787483	11-001-054-00024-00022	62000	PASTOS PERMANENTES DE 5 O MAS AÑOS-SIN VARIEDAD	S	4,18
1700000006387285	11-001-054-00006-00014	62000	PASTOS PERMANENTES DE 5 O MAS AÑOS-SIN VARIEDAD	S	0,06
1700000006387292	11-001-054-00006-00001	62000	PASTOS PERMANENTES DE 5 O MAS AÑOS-SIN VARIEDAD	S	2,60
1700000006387294	11-001-054-00005-00008	62000	PASTOS PERMANENTES DE 5 O MAS AÑOS-SIN VARIEDAD	S	0,03
1700000006387295	11-001-054-00006-00008	62000	PASTOS PERMANENTES DE 5 O MAS AÑOS-SIN VARIEDAD	S	0,25
1700000006387296	11-001-054-00005-00004	62000	PASTOS PERMANENTES DE 5 O MAS AÑOS-SIN VARIEDAD	S	4,06
1700000006387297	11-001-054-00006-00011	62000	PASTOS PERMANENTES DE 5 O MAS AÑOS-SIN VARIEDAD	S	3,24
1700000006387298	11-001-054-00005-00010	62000	PASTOS PERMANENTES DE 5 O MAS AÑOS-SIN VARIEDAD	S	0,72
1700000006387301	11-043-005-00003-00005	62000	PASTOS PERMANENTES DE 5 O MAS AÑOS-SIN VARIEDAD	S	4,68
1700000006387302	11-001-054-00005-00002	62000	PASTOS PERMANENTES DE 5 O MAS AÑOS-SIN VARIEDAD	S	44,99
1700000006387304	11-001-054-00006-00010	62000	PASTOS PERMANENTES DE 5 O MAS AÑOS-SIN VARIEDAD	S	0,59
1700000006387306	11-001-054-00005-00006	62000	PASTOS PERMANENTES DE 5 O MAS AÑOS-SIN VARIEDAD	S	0,04
1700000006387307	11-001-054-00005-00001	62000	PASTOS PERMANENTES DE 5 O MAS AÑOS-SIN VARIEDAD	S	7,33
1700000006387308	11-001-054-00006-00022	62000	PASTOS PERMANENTES DE 5 O MAS AÑOS-SIN VARIEDAD	S	0,02
1700000006387309	11-001-054-00006-00006	62000	PASTOS PERMANENTES DE 5 O MAS AÑOS-SIN VARIEDAD	S	6,38
1700000006387311	11-043-005-00003-00001	62000	PASTOS PERMANENTES DE 5 O MAS AÑOS-SIN VARIEDAD	S	117,96
1700000006387312	11-043-005-00003-00002	62000	PASTOS PERMANENTES DE 5 O MAS AÑOS-SIN VARIEDAD	S	54,88
1700000006387313	11-043-005-00003-00007	62000	PASTOS PERMANENTES DE 5 O MAS AÑOS-SIN VARIEDAD	S	1,28
1700000006387314	11-043-005-00003-00009	62000	PASTOS PERMANENTES DE 5 O MAS AÑOS-SIN VARIEDAD	S	1,44
1700000006387316	11-001-054-00005-00009	62000	PASTOS PERMANENTES DE 5 O MAS AÑOS-SIN VARIEDAD	S	0,02
1700000006387318	11-001-054-00006-00005	62000	PASTOS PERMANENTES DE 5 O MAS AÑOS-SIN VARIEDAD	S	24,96
1700000006387319	11-043-005-00003-00004	62000	PASTOS PERMANENTES DE 5 O MAS AÑOS-SIN VARIEDAD	S	14,33
1700000006387320	11-001-054-00005-00003	62000	PASTOS PERMANENTES DE 5 O MAS AÑOS-SIN VARIEDAD	S	0,46
1700000006387321	11-001-054-00006-00002	62000	PASTOS PERMANENTES DE 5 O MAS AÑOS-SIN VARIEDAD	S	10,72

(1) Superficie declarada admisible ajustada con la superficie comprometida.
(2) Factor de penalización valorando el alcance para el tipo de compromiso.Puede verificar la integridad de una copia de este documento mediante la lectura del código QR adjunto o mediante el acceso a la dirección <https://ws050.juntadeandalucia.es/verificarFirma> indicando el código de VERIFICACIÓN

FIRMADO POR

RAQUEL MARIA ESPIN CRESPO

17/12/2024

VERIFICACIÓN

Pk2jm6UYDU9J72AMTZUYRN3GET48NG

PÁG. 1077/9349



**Datos considerados para el Cálculo de la Carga Ganadera mínima y máxima del expediente****Recintos Determinados para el Cálculo de Garga Ganadera Máxima**

REF.	REFERENCIA SIGPAC	CULTIVO	DESCRIPCIÓN CULTIVO	SUP.	
				S/R	RESUELTA (ha)
4103529	11-001-054-00006-00020	62000	PASTOS PERMANENTES DE 5 O MAS AÑOS-SIN VARIEDAD	S	0,02
5787479	11-001-054-00024-00002	62000	PASTOS PERMANENTES DE 5 O MAS AÑOS-SIN VARIEDAD	S	5,82
5787480	11-001-054-00024-00007	62000	PASTOS PERMANENTES DE 5 O MAS AÑOS-SIN VARIEDAD	S	0,25
5787481	11-001-054-00024-00009	62000	PASTOS PERMANENTES DE 5 O MAS AÑOS-SIN VARIEDAD	S	0,66
5787482	11-001-054-00024-00013	62000	PASTOS PERMANENTES DE 5 O MAS AÑOS-SIN VARIEDAD	S	0,06
5787483	11-001-054-00024-00022	62000	PASTOS PERMANENTES DE 5 O MAS AÑOS-SIN VARIEDAD	S	4,18
1700000006387283	11-001-054-00006-00019	62000	PASTOS PERMANENTES DE 5 O MAS AÑOS-SIN VARIEDAD	S	0,00
1700000006387285	11-001-054-00006-00014	62000	PASTOS PERMANENTES DE 5 O MAS AÑOS-SIN VARIEDAD	S	0,06
1700000006387292	11-001-054-00006-00001	62000	PASTOS PERMANENTES DE 5 O MAS AÑOS-SIN VARIEDAD	S	2,60
1700000006387294	11-001-054-00005-00008	62000	PASTOS PERMANENTES DE 5 O MAS AÑOS-SIN VARIEDAD	S	0,03
1700000006387295	11-001-054-00006-00008	62000	PASTOS PERMANENTES DE 5 O MAS AÑOS-SIN VARIEDAD	S	0,25
1700000006387296	11-001-054-00005-00004	62000	PASTOS PERMANENTES DE 5 O MAS AÑOS-SIN VARIEDAD	S	4,06
1700000006387297	11-001-054-00006-00011	62000	PASTOS PERMANENTES DE 5 O MAS AÑOS-SIN VARIEDAD	S	3,24
1700000006387298	11-001-054-00005-00010	62000	PASTOS PERMANENTES DE 5 O MAS AÑOS-SIN VARIEDAD	S	0,72
1700000006387301	11-043-005-00003-00005	62000	PASTOS PERMANENTES DE 5 O MAS AÑOS-SIN VARIEDAD	S	4,68
1700000006387302	11-001-054-00005-00002	62000	PASTOS PERMANENTES DE 5 O MAS AÑOS-SIN VARIEDAD	S	44,99
1700000006387304	11-001-054-00006-00010	62000	PASTOS PERMANENTES DE 5 O MAS AÑOS-SIN VARIEDAD	S	0,59
1700000006387306	11-001-054-00005-00006	62000	PASTOS PERMANENTES DE 5 O MAS AÑOS-SIN VARIEDAD	S	0,04
1700000006387307	11-001-054-00005-00001	62000	PASTOS PERMANENTES DE 5 O MAS AÑOS-SIN VARIEDAD	S	7,33
1700000006387308	11-001-054-00006-00022	62000	PASTOS PERMANENTES DE 5 O MAS AÑOS-SIN VARIEDAD	S	0,02
1700000006387309	11-001-054-00006-00006	62000	PASTOS PERMANENTES DE 5 O MAS AÑOS-SIN VARIEDAD	S	6,38
1700000006387311	11-043-005-00003-00001	62000	PASTOS PERMANENTES DE 5 O MAS AÑOS-SIN VARIEDAD	S	117,96
1700000006387312	11-043-005-00003-00002	62000	PASTOS PERMANENTES DE 5 O MAS AÑOS-SIN VARIEDAD	S	54,88
1700000006387313	11-043-005-00003-00007	62000	PASTOS PERMANENTES DE 5 O MAS AÑOS-SIN VARIEDAD	S	1,28
1700000006387314	11-043-005-00003-00009	62000	PASTOS PERMANENTES DE 5 O MAS AÑOS-SIN VARIEDAD	S	1,44
1700000006387316	11-001-054-00005-00009	62000	PASTOS PERMANENTES DE 5 O MAS AÑOS-SIN VARIEDAD	S	0,02
1700000006387318	11-001-054-00006-00005	62000	PASTOS PERMANENTES DE 5 O MAS AÑOS-SIN VARIEDAD	S	24,96
1700000006387319	11-043-005-00003-00004	62000	PASTOS PERMANENTES DE 5 O MAS AÑOS-SIN VARIEDAD	S	14,33
1700000006387320	11-001-054-00005-00003	62000	PASTOS PERMANENTES DE 5 O MAS AÑOS-SIN VARIEDAD	S	0,46
1700000006387321	11-001-054-00006-00002	62000	PASTOS PERMANENTES DE 5 O MAS AÑOS-SIN VARIEDAD	S	10,72

Incidencias de carga ganadera**INCIDENCIA DESCRIPCIÓN**

4272 Verifica que las líneas de declaración de las Solicitudes Únicas no tienen solapes con la capa de Retroactividad Gráfica (ambas de la misma campaña) a nivel de expediente/línea de declaración gráfica de la solicitud.
Ref:5787480 Recinto:11-001-054-00024-00007 Cultivo: - Agregado de la referencia del recinto.:0 Zona de la referencia del recinto.:0 Superficie solapada.:0,06 Id. Incid.:5080054

(1) Superficie declarada admisible ajustada con la superficie comprometida.
(2) Factor de penalización valorando el alcance para el tipo de compromiso.

Puede verificar la integridad de una copia de este documento mediante la lectura del código QR adjunto o mediante el acceso a la dirección <https://ws050.juntadeandalucia.es/verificarFirma> indicando el código de VERIFICACIÓN

FIRMADO POR

RAQUEL MARIA ESPIN CRESPO

17/12/2024

VERIFICACIÓN

Pk2jm6UYDU9J72AMTZUYRN3GET48NG

PÁG. 1078/9349



**APELLIDOS Y NOMBRE / RAZÓN SOCIAL**

CARRASCO ROMERO LUCAS

NIF

****1151*

EXPEDIENTE

1068125

ANUALIDAD DE PAGO

1ª

IMPORTES POR ANUALIDAD

	2023	2024	2025	2026	2027
IMPORTE MÁXIMO SUBVENCIONABLE	13.631,84 €	13.631,84 €	11.359,87 €	11.359,87 €	11.359,87 €
IMPORTE MEDIO DE TRANSFERENCIA (€/ha)	64,62 €	64,62 €	53,85 €	53,85 €	53,85 €

RESUMEN DE UNIDADES

Cód	GRUPO DE PAGO	Sup. Dec. Admisible (ha)	Sup. Comprometida (ha)	Sup. ajustada compromiso (1) (ha)	% sobredec.	Sup. Resuelta (ha)	Importe Declarado	Importe Topado	Importe Resuelto	Importe tras sobredec.
418	PASTOS ASOCIADOS A GANADERÍA ECOLÓGICA	210,94		210,94	0,00	210,94	13.631,64	13.631,84	13.631,84	13.631,84
TOTAL		210,94	210,94	210,94		210,94	13.631,64	13.631,84	13.631,84	13.631,84

APLICACIÓN DE REDUCCIONES Y PENALIZACIONES

GRUPO DE PAGO	Importe Calculado	Importe prerreduc.	Criterios de subvencionabilidad y compromisos	Presentación tardía	Omisión declaración	Condicionidad	IMPORTE (Euros) RESUELTO
PASTOS ASOCIADOS A GANADERÍA	13.631,84	13.631,84	0,00	0,00	0,00	0,00	13.631,84
TOTAL	13.631,84	13.631,84					13.631,84

RESUMEN DE PAGOS**IMPORTE (Euros)**

	RESUELTO	FEADER	MAPA	CAPADR
PASTOS ASOCIADOS A GANADERÍA ECOLÓGICA - Pago realizado	13.631,84 €	11.587,06 €	1.337,28 €	707,50 €

RECINTOS RESUELTOS

REE	REFERENCIA SIGPAC	CULTIVO	DESCRIPCIÓN CULTIVO	S/R	G.PAGO	PEND. MEDIA (%)	SUP. DEC. ADMISIBLE (ha)	SUP. COMPROM. (ha)	SUP. AJUSTADA COMPROM. (1) (ha)	SUP. CONV. SIGPAC (ha)	SUP. CERTIF. (ha)	SUP. CAMPO (ha)	SUP. CAMPO DETER. CULT. DECLARADO (ha)	SUP. DEC. REDUCIDA (ha)	SUP. RESUELTA (ha)
5787834	11-001-044-00046-001	62000	PASTOS PERMANENTES DE 5 O MAS AÑOS-SIN VARIEDAD	S	418	15,10	10,69	10,69	10,69		10,69			10,69	10,69
5787835	11-001-044-00046-002	62000	PASTOS PERMANENTES DE 5 O MAS AÑOS-SIN VARIEDAD	S	418	18,30	75,73	75,73	75,73		75,73			75,73	75,73
5787836	11-001-044-00046-004	62000	PASTOS PERMANENTES DE 5 O MAS AÑOS-SIN VARIEDAD	S	418	16,70	5,98	5,98	5,98		5,98			5,98	5,98
5787837	11-001-044-00046-007	62000	PASTOS PERMANENTES DE 5 O MAS AÑOS-SIN VARIEDAD	S	418	25,70	14,44	14,44	14,44		14,44			14,44	14,44
5787838	11-001-044-00046-008	62000	PASTOS PERMANENTES DE 5 O MAS AÑOS-SIN VARIEDAD	S	418	22,10	2,31	2,31	2,31		3,55			2,31	2,31
5787839	11-001-044-00046-009	62000	PASTOS PERMANENTES DE 5 O MAS AÑOS-SIN VARIEDAD	S	418	21,40	2,94	2,94	2,94		3,46			2,94	2,94
5787840	11-001-044-00046-015	62000	PASTOS PERMANENTES DE 5 O MAS AÑOS-SIN VARIEDAD	S	418	20,00	3,64	3,64	3,64		4,28			3,64	3,64
5787841	11-001-044-00046-016	62000	PASTOS PERMANENTES DE 5 O MAS AÑOS-SIN VARIEDAD	S	418	10,00	5,68	5,68	5,68		6,68			5,68	5,68
5787842	11-001-044-00046-017	62000	PASTOS PERMANENTES DE 5 O MAS AÑOS-SIN VARIEDAD	S	418	23,30	21,72	21,72	21,72		21,72			21,72	21,72
5787843	11-001-044-00046-020	62000	PASTOS PERMANENTES DE 5 O MAS AÑOS-SIN VARIEDAD	S	418	22,60	0,57	0,57	0,57		0,57			0,57	0,57
5787844	11-001-044-00046-022	62000	PASTOS PERMANENTES DE 5 O MAS AÑOS-SIN VARIEDAD	S	418	19,00	0,45	0,45	0,45		0,45			0,45	0,45
5787845	11-001-044-00046-023	62000	PASTOS PERMANENTES DE 5 O MAS AÑOS-SIN VARIEDAD	S	418	20,70	0,86	0,86	0,86		0,86			0,86	0,86
5787846	11-001-044-00046-024	62000	PASTOS PERMANENTES DE 5 O MAS AÑOS-SIN VARIEDAD	S	418	16,70	3,12	3,12	3,12		3,67			3,12	3,12
5787847	11-001-044-00046-026	62000	PASTOS PERMANENTES DE 5 O MAS AÑOS-SIN VARIEDAD	S	418	22,40	0,97	0,97	0,97		1,14			0,97	0,97
5787848	11-001-044-00046-028	62000	PASTOS PERMANENTES DE 5 O MAS AÑOS-SIN VARIEDAD	S	418	21,00	6,35	6,35	6,35		8,47			6,35	6,35
5787849	11-001-044-00046-030	62000	PASTOS PERMANENTES DE 5 O MAS AÑOS-SIN VARIEDAD	S	418	27,10	5,17	5,17	5,17		6,89			5,17	5,17
5787850	11-001-044-00046-031	62000	PASTOS PERMANENTES DE 5 O MAS AÑOS-SIN VARIEDAD	S	418	14,30	2,00	2,00	2,00		2,00			2,00	2,00
5825427	11-001-044-00033-001	62000	PASTOS PERMANENTES DE 5 O MAS AÑOS-SIN VARIEDAD	S	418	11,50	41,66	41,66	41,66		41,66			41,66	41,66
5825429	11-001-044-00033-003	62000	PASTOS PERMANENTES DE 5 O MAS AÑOS-SIN VARIEDAD	S	418	14,50	1,38	1,38	1,38		1,38			1,38	1,38
5825430	11-001-044-00033-004	62000	PASTOS PERMANENTES DE 5 O MAS AÑOS-SIN VARIEDAD	S	418	14,70	5,28	5,28	5,28		5,28			5,28	5,28

INCIDENCIAS**INCIDENCIA DESCRIPCIÓN**

- 100421 Recinto declarado por error para una operación de la 6503, que se ha corregido de oficio marcando la operación correcta, de acuerdo con la fecha de inscripción del recinto en la producción ecológica.
 Ref:5825427 Recinto:11-001-044-00033-00001 Cultivo:62000 PASTOS PERMANENTES DE 5 O MAS AÑOS-SIN VARIEDAD Secano
 Ref:5825429 Recinto:11-001-044-00033-00003 Cultivo:62000 PASTOS PERMANENTES DE 5 O MAS AÑOS-SIN VARIEDAD Secano
 Ref:5825430 Recinto:11-001-044-00033-00004 Cultivo:62000 PASTOS PERMANENTES DE 5 O MAS AÑOS-SIN VARIEDAD Secano

(1) Superficie declarada admisible ajustada con la superficie comprometida.
 (2) Factor de penalización valorando el alcance para el tipo de compromiso.

Puede verificar la integridad de una copia de este documento mediante la lectura del código QR adjunto o mediante el acceso a la dirección <https://ws050.juntadeandalucia.es/verificarFirma> indicando el código de VERIFICACIÓN

FIRMADO POR

RAQUEL MARIA ESPIN CRESPO

17/12/2024

VERIFICACIÓN

Pk2jm6UYDU9J72AMTZUYRN3GET48NG

PÁG. 1079/9349



**Datos considerados para el Cálculo de la Carga Ganadera mínima y máxima del expediente**

Explotación	Especie	Inscrito en Sipea y Admisible	Ugm Calculada para CG Mínima	Ugm Calculada para CG Máxima
ES110010000294	BOVINA	SI	98,93	98,93
			98,93	98,93

Superficie determinada para Cálculo Carga Ganadera Mínima: 317,15 ha

Superficie determinada para Cálculo Carga Ganadera Máxima: 317,15 ha

Carga Ganadera Mínima Expediente: 0,31 ugm/ha

Carga Ganadera Máxima Expediente: 0,31 ugm/ha

Recintos Determinados para el Cálculo de Garga Ganadera Mínima

REF.	REFERENCIA SIGPAC	CULTIVO	DESCRIPCIÓN CULTIVO	S/R	SUP. RESUELTA (ha)
5787834	11-001-044-00046-00001	62000	PASTOS PERMANENTES DE 5 O MAS AÑOS-SIN VARIEDAD	S	10,69
5787835	11-001-044-00046-00002	62000	PASTOS PERMANENTES DE 5 O MAS AÑOS-SIN VARIEDAD	S	75,73
5787836	11-001-044-00046-00004	62000	PASTOS PERMANENTES DE 5 O MAS AÑOS-SIN VARIEDAD	S	5,98
5787837	11-001-044-00046-00007	62000	PASTOS PERMANENTES DE 5 O MAS AÑOS-SIN VARIEDAD	S	14,44
5787838	11-001-044-00046-00008	62000	PASTOS PERMANENTES DE 5 O MAS AÑOS-SIN VARIEDAD	S	2,31
5787839	11-001-044-00046-00009	62000	PASTOS PERMANENTES DE 5 O MAS AÑOS-SIN VARIEDAD	S	2,94
5787840	11-001-044-00046-00015	62000	PASTOS PERMANENTES DE 5 O MAS AÑOS-SIN VARIEDAD	S	3,64
5787841	11-001-044-00046-00016	62000	PASTOS PERMANENTES DE 5 O MAS AÑOS-SIN VARIEDAD	S	5,68
5787842	11-001-044-00046-00017	62000	PASTOS PERMANENTES DE 5 O MAS AÑOS-SIN VARIEDAD	S	21,72
5787843	11-001-044-00046-00020	62000	PASTOS PERMANENTES DE 5 O MAS AÑOS-SIN VARIEDAD	S	0,57
5787844	11-001-044-00046-00022	62000	PASTOS PERMANENTES DE 5 O MAS AÑOS-SIN VARIEDAD	S	0,45
5787845	11-001-044-00046-00023	62000	PASTOS PERMANENTES DE 5 O MAS AÑOS-SIN VARIEDAD	S	0,86
5787846	11-001-044-00046-00024	62000	PASTOS PERMANENTES DE 5 O MAS AÑOS-SIN VARIEDAD	S	3,12
5787847	11-001-044-00046-00026	62000	PASTOS PERMANENTES DE 5 O MAS AÑOS-SIN VARIEDAD	S	0,97
5787848	11-001-044-00046-00028	62000	PASTOS PERMANENTES DE 5 O MAS AÑOS-SIN VARIEDAD	S	6,35
5787849	11-001-044-00046-00030	62000	PASTOS PERMANENTES DE 5 O MAS AÑOS-SIN VARIEDAD	S	5,17
5787850	11-001-044-00046-00031	62000	PASTOS PERMANENTES DE 5 O MAS AÑOS-SIN VARIEDAD	S	2,00
5788251	11-001-044-00039-00001	62000	PASTOS PERMANENTES DE 5 O MAS AÑOS-SIN VARIEDAD	S	34,98
5788252	11-001-044-00039-00002	62000	PASTOS PERMANENTES DE 5 O MAS AÑOS-SIN VARIEDAD	S	2,47
5825427	11-001-044-00033-00001	62000	PASTOS PERMANENTES DE 5 O MAS AÑOS-SIN VARIEDAD	S	41,66
5825429	11-001-044-00033-00003	62000	PASTOS PERMANENTES DE 5 O MAS AÑOS-SIN VARIEDAD	S	1,38
5825430	11-001-044-00033-00004	62000	PASTOS PERMANENTES DE 5 O MAS AÑOS-SIN VARIEDAD	S	5,28
1700000006389241	11-001-044-00036-00004	62000	PASTOS PERMANENTES DE 5 O MAS AÑOS-SIN VARIEDAD	S	19,20
1700000006389243	11-001-044-00036-00007	62000	PASTOS PERMANENTES DE 5 O MAS AÑOS-SIN VARIEDAD	S	12,68
1700000006389247	11-001-044-00036-00001	62000	PASTOS PERMANENTES DE 5 O MAS AÑOS-SIN VARIEDAD	S	26,43
1700000006389254	11-001-044-00036-00008	62000	PASTOS PERMANENTES DE 5 O MAS AÑOS-SIN VARIEDAD	S	0,16
1700000006389255	11-001-044-00036-00003	62000	PASTOS PERMANENTES DE 5 O MAS AÑOS-SIN VARIEDAD	S	0,75
1700000006389256	11-001-044-00036-00006	62000	PASTOS PERMANENTES DE 5 O MAS AÑOS-SIN VARIEDAD	S	9,54

(1) Superficie declarada admisible ajustada con la superficie comprometida.
(2) Factor de penalización valorando el alcance para el tipo de compromiso.Puede verificar la integridad de una copia de este documento mediante la lectura del código QR adjunto o mediante el acceso a la dirección <https://ws050.juntadeandalucia.es/verificarFirma> indicando el código de VERIFICACIÓN

FIRMADO POR

RAQUEL MARIA ESPIN CRESPO

17/12/2024

VERIFICACIÓN

Pk2jm6UYDU9J72AMTZUYRN3GET48NG

PÁG. 1080/9349



**Datos considerados para el Cálculo de la Carga Ganadera mínima y máxima del expediente****Recintos Determinados para el Cálculo de Garga Ganadera Máxima**

REF.	REFERENCIA SIGPAC	CULTIVO	DESCRIPCIÓN CULTIVO	SUP.	
				S/R	RESUELTA (ha)
5787834	11-001-044-00046-00001	62000	PASTOS PERMANENTES DE 5 O MAS AÑOS-SIN VARIEDAD	S	10,69
5787835	11-001-044-00046-00002	62000	PASTOS PERMANENTES DE 5 O MAS AÑOS-SIN VARIEDAD	S	75,73
5787836	11-001-044-00046-00004	62000	PASTOS PERMANENTES DE 5 O MAS AÑOS-SIN VARIEDAD	S	5,98
5787837	11-001-044-00046-00007	62000	PASTOS PERMANENTES DE 5 O MAS AÑOS-SIN VARIEDAD	S	14,44
5787838	11-001-044-00046-00008	62000	PASTOS PERMANENTES DE 5 O MAS AÑOS-SIN VARIEDAD	S	2,31
5787839	11-001-044-00046-00009	62000	PASTOS PERMANENTES DE 5 O MAS AÑOS-SIN VARIEDAD	S	2,94
5787840	11-001-044-00046-00015	62000	PASTOS PERMANENTES DE 5 O MAS AÑOS-SIN VARIEDAD	S	3,64
5787841	11-001-044-00046-00016	62000	PASTOS PERMANENTES DE 5 O MAS AÑOS-SIN VARIEDAD	S	5,68
5787842	11-001-044-00046-00017	62000	PASTOS PERMANENTES DE 5 O MAS AÑOS-SIN VARIEDAD	S	21,72
5787843	11-001-044-00046-00020	62000	PASTOS PERMANENTES DE 5 O MAS AÑOS-SIN VARIEDAD	S	0,57
5787844	11-001-044-00046-00022	62000	PASTOS PERMANENTES DE 5 O MAS AÑOS-SIN VARIEDAD	S	0,45
5787845	11-001-044-00046-00023	62000	PASTOS PERMANENTES DE 5 O MAS AÑOS-SIN VARIEDAD	S	0,86
5787846	11-001-044-00046-00024	62000	PASTOS PERMANENTES DE 5 O MAS AÑOS-SIN VARIEDAD	S	3,12
5787847	11-001-044-00046-00026	62000	PASTOS PERMANENTES DE 5 O MAS AÑOS-SIN VARIEDAD	S	0,97
5787848	11-001-044-00046-00028	62000	PASTOS PERMANENTES DE 5 O MAS AÑOS-SIN VARIEDAD	S	6,35
5787849	11-001-044-00046-00030	62000	PASTOS PERMANENTES DE 5 O MAS AÑOS-SIN VARIEDAD	S	5,17
5787850	11-001-044-00046-00031	62000	PASTOS PERMANENTES DE 5 O MAS AÑOS-SIN VARIEDAD	S	2,00
5788251	11-001-044-00039-00001	62000	PASTOS PERMANENTES DE 5 O MAS AÑOS-SIN VARIEDAD	S	34,98
5788252	11-001-044-00039-00002	62000	PASTOS PERMANENTES DE 5 O MAS AÑOS-SIN VARIEDAD	S	2,47
5825427	11-001-044-00033-00001	62000	PASTOS PERMANENTES DE 5 O MAS AÑOS-SIN VARIEDAD	S	41,66
5825429	11-001-044-00033-00003	62000	PASTOS PERMANENTES DE 5 O MAS AÑOS-SIN VARIEDAD	S	1,38
5825430	11-001-044-00033-00004	62000	PASTOS PERMANENTES DE 5 O MAS AÑOS-SIN VARIEDAD	S	5,28
1700000006389241	11-001-044-00036-00004	62000	PASTOS PERMANENTES DE 5 O MAS AÑOS-SIN VARIEDAD	S	19,20
1700000006389243	11-001-044-00036-00007	62000	PASTOS PERMANENTES DE 5 O MAS AÑOS-SIN VARIEDAD	S	12,68
1700000006389247	11-001-044-00036-00001	62000	PASTOS PERMANENTES DE 5 O MAS AÑOS-SIN VARIEDAD	S	26,43
1700000006389254	11-001-044-00036-00008	62000	PASTOS PERMANENTES DE 5 O MAS AÑOS-SIN VARIEDAD	S	0,16
1700000006389255	11-001-044-00036-00003	62000	PASTOS PERMANENTES DE 5 O MAS AÑOS-SIN VARIEDAD	S	0,75
1700000006389256	11-001-044-00036-00006	62000	PASTOS PERMANENTES DE 5 O MAS AÑOS-SIN VARIEDAD	S	9,54

(1) Superficie declarada admisible ajustada con la superficie comprometida.
(2) Factor de penalización valorando el alcance para el tipo de compromiso.

Puede verificar la integridad de una copia de este documento mediante la lectura del código QR adjunto o mediante el acceso a la dirección <https://ws050.juntadeandalucia.es/verificarFirma> indicando el código de VERIFICACIÓN

FIRMADO POR

RAQUEL MARIA ESPIN CRESPO

17/12/2024

VERIFICACIÓN

Pk2jm6UYDU9J72AMTZUYRN3GET48NG

PÁG. 1081/9349



**APELLIDOS Y NOMBRE / RAZÓN SOCIAL**

CARRASCO ROMERO PABLO

NIF

***2366*

EXPEDIENTE

1133137

ANUALIDAD DE PAGO

1ª

IMPORTES POR ANUALIDAD

	2023	2024	2025	2026	2027
IMPORTE MÁXIMO SUBVENCIONABLE	15.643,76 €	15.643,76 €	13.036,47 €	13.036,47 €	13.036,47 €
IMPORTE MEDIO DE TRANSFERENCIA (€/ha)	56,08 €	56,08 €	46,73 €	46,73 €	46,73 €

RESUMEN DE UNIDADES

Cód	GRUPO DE PAGO	Sup. Dec. Admisible (ha)	Sup. Comprometida (ha)	Sup. ajustada compromiso (1) (ha)	% sobredec.	Sup. Resuelta (ha)	Importe Declarado	Importe Topado	Importe Resuelto	Importe tras sobredec.
418	PASTOS ASOCIADOS A GANADERÍA ECOLÓGICA	279,39		278,97	0,00	278,97	15.643,66	15.643,76	15.643,76	15.643,76
TOTAL		279,39	278,97	278,97		278,97	15.643,66	15.643,76	15.643,76	15.643,76

APLICACIÓN DE REDUCCIONES Y PENALIZACIONES

GRUPO DE PAGO	Importe Calculado	Importe prerreduc.	Criterios de subvencionabilidad y compromisos	Presentación tardía	Omisión declaración	Condicionidad	IMPORTE (Euros) RESUELTO
PASTOS ASOCIADOS A GANADERÍA	15.643,76	15.643,76	0,00	0,00	0,00	0,00	15.643,76
TOTAL	15.643,76	15.643,76					15.643,76

RESUMEN DE PAGOS**IMPORTE (Euros)**

	RESUELTO	FEADER	MAPA	CAPADR
PASTOS ASOCIADOS A GANADERÍA ECOLÓGICA - Pago realizado	15.643,76 €	13.297,20 €	1.534,65 €	811,91 €

RECINTOS RESUELTOS

REE	REFERENCIA SIGPAC	CULTIVO DESCRIPCIÓN CULTIVO	S/R G.PAGO	PEND. MEDIA (%)	SUP. DEC. ADMISIBLE (ha)	SUP. COMPROM.	SUP. AJUSTADA COMPROM. (1) (ha)	SUP. CONV. SIGPAC (ha)	SUP. CERTIF. (ha)	SUP. CAMPO (ha)	SUP. CAMPO DETER. CULT. DECLARADO (ha)	SUP. DEC. REDUCIDA (ha)	SUP. RESUELTA (ha)
-882896	11-001-054-00010-026	62000 PASTOS PERMANENTES DE 5 O MAS AÑOS-SIN VARIEDAD	S 418	26,70	7,52	7,52	7,52		13,68			7,52	7,52
-882895	11-001-054-00010-025	62000 PASTOS PERMANENTES DE 5 O MAS AÑOS-SIN VARIEDAD	S 418	21,00	5,11	5,11	5,11		14,61			5,11	5,11
-882894	11-001-054-00010-023	62000 PASTOS PERMANENTES DE 5 O MAS AÑOS-SIN VARIEDAD	S 418	21,60	1,66	1,66	1,66		3,68			1,66	1,66
-882893	11-001-054-00003-003	62000 PASTOS PERMANENTES DE 5 O MAS AÑOS-SIN VARIEDAD	S 418	14,30	4,01	4,01	4,01		4,01			4,01	4,01
4104970	11-001-054-00001-001	62000 PASTOS PERMANENTES DE 5 O MAS AÑOS-SIN VARIEDAD	S 418	19,10	0,48	0,48	0,48		0,48			0,48	0,48
4104971	11-001-054-00001-002	62000 PASTOS PERMANENTES DE 5 O MAS AÑOS-SIN VARIEDAD	S 418	28,20	1,02	1,02	1,02		1,36			1,02	1,02
4104972	11-001-054-00001-003	62000 PASTOS PERMANENTES DE 5 O MAS AÑOS-SIN VARIEDAD	S 418	36,20	0,82	0,82	0,82		2,35			0,82	0,82
4104973	11-001-054-00001-004	62000 PASTOS PERMANENTES DE 5 O MAS AÑOS-SIN VARIEDAD	S 418	10,00	13,65	13,23	13,23		13,65			13,23	13,23
4104974	11-001-054-00001-005	62000 PASTOS PERMANENTES DE 5 O MAS AÑOS-SIN VARIEDAD	S 418	33,00	50,04	50,04	50,04		111,20			50,04	50,04
4104975	11-001-054-00001-007	62000 PASTOS PERMANENTES DE 5 O MAS AÑOS-SIN VARIEDAD	S 418	7,20	0,06	0,06	0,06		0,06			0,06	0,06
4104976	11-001-054-00001-008	62000 PASTOS PERMANENTES DE 5 O MAS AÑOS-SIN VARIEDAD	S 418	11,50	0,07	0,07	0,07		0,07			0,07	0,07
4104992	11-001-044-00031-001	62000 PASTOS PERMANENTES DE 5 O MAS AÑOS-SIN VARIEDAD	S 418	16,60	43,27	43,27	43,27		43,27			43,27	43,27
4104994	11-001-044-00031-006	62000 PASTOS PERMANENTES DE 5 O MAS AÑOS-SIN VARIEDAD	S 418	18,20	8,58	8,58	8,58		8,58			8,58	8,58
4789935	11-001-054-00010-014	62000 PASTOS PERMANENTES DE 5 O MAS AÑOS-SIN VARIEDAD	S 418	22,10	9,36	9,36	9,36		20,80			9,36	9,36
4789941	11-001-054-00010-010	62000 PASTOS PERMANENTES DE 5 O MAS AÑOS-SIN VARIEDAD	S 418	12,30	9,43	9,43	9,43		11,09			9,43	9,43
5076626	11-001-054-00003-001	62000 PASTOS PERMANENTES DE 5 O MAS AÑOS-SIN VARIEDAD	S 418	31,20	5,17	5,17	5,17		7,96			5,17	5,17
5076629	11-001-054-00003-002	62000 PASTOS PERMANENTES DE 5 O MAS AÑOS-SIN VARIEDAD	S 418	17,50	24,19	24,19	24,19		24,19			24,19	24,19
170000006393527	11-001-054-00010-006	62000 PASTOS PERMANENTES DE 5 O MAS AÑOS-SIN VARIEDAD	S 418	5,50	1,53	1,53	1,53		1,53			1,53	1,53
170000006393539	11-001-054-00010-017	62000 PASTOS PERMANENTES DE 5 O MAS AÑOS-SIN VARIEDAD	S 418	5,80	0,82	0,82	0,82		0,96			0,82	0,82
170000006393542	11-001-054-00010-015	62000 PASTOS PERMANENTES DE 5 O MAS AÑOS-SIN VARIEDAD	S 418	30,40	24,66	24,66	24,66		70,47			24,66	24,66
170000006393551	11-001-054-00010-001	62000 PASTOS PERMANENTES DE 5 O MAS AÑOS-SIN VARIEDAD	S 418	32,00	9,48	9,48	9,48		17,23			9,48	9,48
170000006393562	11-001-054-00010-003	62000 PASTOS PERMANENTES DE 5 O MAS AÑOS-SIN VARIEDAD	S 418	14,80	0,51	0,51	0,51		0,78			0,51	0,51
170000006393568	11-001-054-00010-002	62000 PASTOS PERMANENTES DE 5 O MAS AÑOS-SIN VARIEDAD	S 418	33,70	57,95	57,95	57,95		89,15			57,95	57,95

(1) Superficie declarada admisible ajustada con la superficie comprometida.
(2) Factor de penalización valorando el alcance para el tipo de compromiso.Puede verificar la integridad de una copia de este documento mediante la lectura del código QR adjunto o mediante el acceso a la dirección <https://ws050.juntadeandalucia.es/verificarFirma> indicando el código de VERIFICACIÓN

FIRMADO POR

RAQUEL MARIA ESPIN CRESPO

17/12/2024

VERIFICACIÓN

Pk2jm6UYDU9J72AMTZUYRN3GET48NG

PÁG. 1082/9349



**INCIDENCIAS****INCIDENCIA DESCRIPCIÓN**

- 4272 Verifica que las líneas de declaración de las Solicitudes Únicas no tienen solapes con la capa de Retroactividad Gráfica (ambas de la misma campaña) a nivel de expediente/línea de declaración gráfica de la solicitud.
Ref:4104973 Recinto:11-001-054-00001-00004 Cultivo: - Agregado de la referencia del recinto.:0 Zona de la referencia del recinto.:0 Superficie solapada.:0,02 Id. Incid.:100998161
Ref:4104973 Recinto:11-001-054-00001-00004 Cultivo: - Agregado de la referencia del recinto.:0 Zona de la referencia del recinto.:0 Superficie solapada.:0,04 Id. Incid.:100998159
Ref:4104973 Recinto:11-001-054-00001-00004 Cultivo: - Agregado de la referencia del recinto.:0 Zona de la referencia del recinto.:0 Superficie solapada.:0,07 Id. Incid.:100998158
Ref:4104973 Recinto:11-001-054-00001-00004 Cultivo: - Agregado de la referencia del recinto.:0 Zona de la referencia del recinto.:0 Superficie solapada.:0,29 Id. Incid.:100998160
- 100402 Recinto solicitado no forma parte de ningún organismo de control autorizado para la producción ecológica en Andalucía o fecha de inscripción posterior al plazo establecido (Anexo I. Criterios de Subvencionabilidad. Orden 28 de marzo de 2023).
Ref:-1444471 Recinto:11-001-033-80015-00094 Cultivo:62000 PASTOS PERMANENTES DE 5 O MAS AÑOS-SIN VARIEDAD Secano
Ref:-1444472 Recinto:11-001-033-80015-00095 Cultivo:62000 PASTOS PERMANENTES DE 5 O MAS AÑOS-SIN VARIEDAD Secano
Ref:-1444473 Recinto:11-001-033-80015-00096 Cultivo:62000 PASTOS PERMANENTES DE 5 O MAS AÑOS-SIN VARIEDAD Secano
- 100407 Explotación solicitada no forma parte de ningún organismo de control autorizado para la producción ecológica en Andalucía o fecha de inscripción posterior al plazo establecido (Anexo I. Criterios de Subvencionabilidad. Orden 28 de marzo de 2023).
Explotación:ES110010001026 Especie:PORCINO
- 100424 Solicita recinto que no está comprometido para la operación.
Ref:-1444471 Recinto:11-001-033-80015-00094 Cultivo:62000 PASTOS PERMANENTES DE 5 O MAS AÑOS-SIN VARIEDAD Secano
Ref:-1444472 Recinto:11-001-033-80015-00095 Cultivo:62000 PASTOS PERMANENTES DE 5 O MAS AÑOS-SIN VARIEDAD Secano
Ref:-1444473 Recinto:11-001-033-80015-00096 Cultivo:62000 PASTOS PERMANENTES DE 5 O MAS AÑOS-SIN VARIEDAD Secano
Ref:170000006393541 Recinto:11-001-054-00010-00004 Cultivo:62000 PASTOS PERMANENTES DE 5 O MAS AÑOS-SIN VARIEDAD Secano

Datos considerados para el Cálculo de la Carga Ganadera mínima y máxima del expediente

Explotación	Especie	Inscrito en Sipea y Admisible	Ugm Calculada para CG Mínima	Ugm Calculada para CG Máxima
ES110010001025	BOVINA	SI	23,05	23,05
ES110010001026	BOVINA	SI	79,23	79,23
ES110010001026	PORCINO	NO	0,00	0,00
			102,28	102,28

Superficie determinada para Cálculo Carga Ganadera Mínima: 326,71 ha
Superficie determinada para Cálculo Carga Ganadera Máxima: 336,50 ha
Carga Ganadera Mínima Expediente: 0,31 ugm/ha
Carga Ganadera Máxima Expediente: 0,30 ugm/ha

Recintos Determinados para el Cálculo de Carga Ganadera Mínima

REF.	REFERENCIA SIGPAC	CULTIVO	DESCRIPCIÓN CULTIVO	S/R	SUP. RESUELTA (ha)
-1293678	11-001-054-00023-00003	62000	PASTOS PERMANENTES DE 5 O MAS AÑOS-SIN VARIEDAD	S	33,08
-882897	11-001-054-00023-00010	62000	PASTOS PERMANENTES DE 5 O MAS AÑOS-SIN VARIEDAD	S	14,66
-882896	11-001-054-00010-00026	62000	PASTOS PERMANENTES DE 5 O MAS AÑOS-SIN VARIEDAD	S	7,52
-882895	11-001-054-00010-00025	62000	PASTOS PERMANENTES DE 5 O MAS AÑOS-SIN VARIEDAD	S	5,11
-882894	11-001-054-00010-00023	62000	PASTOS PERMANENTES DE 5 O MAS AÑOS-SIN VARIEDAD	S	1,66
-882893	11-001-054-00003-00003	62000	PASTOS PERMANENTES DE 5 O MAS AÑOS-SIN VARIEDAD	S	4,01
4104970	11-001-054-00001-00001	62000	PASTOS PERMANENTES DE 5 O MAS AÑOS-SIN VARIEDAD	S	0,48
4104971	11-001-054-00001-00002	62000	PASTOS PERMANENTES DE 5 O MAS AÑOS-SIN VARIEDAD	S	1,02
4104972	11-001-054-00001-00003	62000	PASTOS PERMANENTES DE 5 O MAS AÑOS-SIN VARIEDAD	S	0,82

(1) Superficie declarada admisible ajustada con la superficie comprometida.
(2) Factor de penalización valorando el alcance para el tipo de compromiso.

Puede verificar la integridad de una copia de este documento mediante la lectura del código QR adjunto o mediante el acceso a la dirección <https://ws050.juntadeandalucia.es/verificarFirma> indicando el código de VERIFICACIÓN

FIRMADO POR

RAQUEL MARIA ESPIN CRESPO

17/12/2024

VERIFICACIÓN

Pk2jm6UYDU9J72AMTZUYRN3GET48NG

PÁG. 1083/9349



**Datos considerados para el Cálculo de la Carga Ganadera mínima y máxima del expediente****Recintos Determinados para el Cálculo de Garga Ganadera Mínima**

REF.	REFERENCIA SIGPAC	CULTIVO	DESCRIPCIÓN CULTIVO	SUP.	
				S/R	RESUELTA (ha)
4104973	11-001-054-00001-00004	62000	PASTOS PERMANENTES DE 5 O MAS AÑOS-SIN VARIEDAD	S	13,23
4104974	11-001-054-00001-00005	62000	PASTOS PERMANENTES DE 5 O MAS AÑOS-SIN VARIEDAD	S	50,04
4104975	11-001-054-00001-00007	62000	PASTOS PERMANENTES DE 5 O MAS AÑOS-SIN VARIEDAD	S	0,06
4104976	11-001-054-00001-00008	62000	PASTOS PERMANENTES DE 5 O MAS AÑOS-SIN VARIEDAD	S	0,07
4104992	11-001-044-00031-00001	62000	PASTOS PERMANENTES DE 5 O MAS AÑOS-SIN VARIEDAD	S	43,27
4104994	11-001-044-00031-00006	62000	PASTOS PERMANENTES DE 5 O MAS AÑOS-SIN VARIEDAD	S	8,58
4789935	11-001-054-00010-00014	62000	PASTOS PERMANENTES DE 5 O MAS AÑOS-SIN VARIEDAD	S	9,36
4789941	11-001-054-00010-00010	62000	PASTOS PERMANENTES DE 5 O MAS AÑOS-SIN VARIEDAD	S	9,43
5076626	11-001-054-00003-00001	62000	PASTOS PERMANENTES DE 5 O MAS AÑOS-SIN VARIEDAD	S	5,17
5076629	11-001-054-00003-00002	62000	PASTOS PERMANENTES DE 5 O MAS AÑOS-SIN VARIEDAD	S	24,19
1700000006393527	11-001-054-00010-00006	62000	PASTOS PERMANENTES DE 5 O MAS AÑOS-SIN VARIEDAD	S	1,53
1700000006393539	11-001-054-00010-00017	62000	PASTOS PERMANENTES DE 5 O MAS AÑOS-SIN VARIEDAD	S	0,82
1700000006393542	11-001-054-00010-00015	62000	PASTOS PERMANENTES DE 5 O MAS AÑOS-SIN VARIEDAD	S	24,66
1700000006393551	11-001-054-00010-00001	62000	PASTOS PERMANENTES DE 5 O MAS AÑOS-SIN VARIEDAD	S	9,48
1700000006393562	11-001-054-00010-00003	62000	PASTOS PERMANENTES DE 5 O MAS AÑOS-SIN VARIEDAD	S	0,51
1700000006393568	11-001-054-00010-00002	62000	PASTOS PERMANENTES DE 5 O MAS AÑOS-SIN VARIEDAD	S	57,95

Recintos Determinados para el Cálculo de Garga Ganadera Máxima

REF.	REFERENCIA SIGPAC	CULTIVO	DESCRIPCIÓN CULTIVO	SUP.	
				S/R	RESUELTA (ha)
-1444473	11-001-033-80015-00096	62000	PASTOS PERMANENTES DE 5 O MAS AÑOS-SIN VARIEDAD	S	6,17
-1444472	11-001-033-80015-00095	62000	PASTOS PERMANENTES DE 5 O MAS AÑOS-SIN VARIEDAD	S	1,29
-1444471	11-001-033-80015-00094	62000	PASTOS PERMANENTES DE 5 O MAS AÑOS-SIN VARIEDAD	S	2,33
-1293678	11-001-054-00023-00003	62000	PASTOS PERMANENTES DE 5 O MAS AÑOS-SIN VARIEDAD	S	33,08
-882897	11-001-054-00023-00010	62000	PASTOS PERMANENTES DE 5 O MAS AÑOS-SIN VARIEDAD	S	14,66
-882896	11-001-054-00010-00026	62000	PASTOS PERMANENTES DE 5 O MAS AÑOS-SIN VARIEDAD	S	7,52
-882895	11-001-054-00010-00025	62000	PASTOS PERMANENTES DE 5 O MAS AÑOS-SIN VARIEDAD	S	5,11
-882894	11-001-054-00010-00023	62000	PASTOS PERMANENTES DE 5 O MAS AÑOS-SIN VARIEDAD	S	1,66
-882893	11-001-054-00003-00003	62000	PASTOS PERMANENTES DE 5 O MAS AÑOS-SIN VARIEDAD	S	4,01
4104970	11-001-054-00001-00001	62000	PASTOS PERMANENTES DE 5 O MAS AÑOS-SIN VARIEDAD	S	0,48
4104971	11-001-054-00001-00002	62000	PASTOS PERMANENTES DE 5 O MAS AÑOS-SIN VARIEDAD	S	1,02
4104972	11-001-054-00001-00003	62000	PASTOS PERMANENTES DE 5 O MAS AÑOS-SIN VARIEDAD	S	0,82
4104973	11-001-054-00001-00004	62000	PASTOS PERMANENTES DE 5 O MAS AÑOS-SIN VARIEDAD	S	13,23
4104974	11-001-054-00001-00005	62000	PASTOS PERMANENTES DE 5 O MAS AÑOS-SIN VARIEDAD	S	50,04
4104975	11-001-054-00001-00007	62000	PASTOS PERMANENTES DE 5 O MAS AÑOS-SIN VARIEDAD	S	0,06
4104976	11-001-054-00001-00008	62000	PASTOS PERMANENTES DE 5 O MAS AÑOS-SIN VARIEDAD	S	0,07
4104992	11-001-044-00031-00001	62000	PASTOS PERMANENTES DE 5 O MAS AÑOS-SIN VARIEDAD	S	43,27

(1) Superficie declarada admisible ajustada con la superficie comprometida.
(2) Factor de penalización valorando el alcance para el tipo de compromiso.

Puede verificar la integridad de una copia de este documento mediante la lectura del código QR adjunto o mediante el acceso a la dirección <https://ws050.juntadeandalucia.es/verificarFirma> indicando el código de VERIFICACIÓN

FIRMADO POR

RAQUEL MARIA ESPIN CRESPO

17/12/2024

VERIFICACIÓN

Pk2jm6UYDU9J72AMTZUYRN3GET48NG

PÁG. 1084/9349



**Datos considerados para el Cálculo de la Carga Ganadera mínima y máxima del expediente****Recintos Determinados para el Cálculo de Garga Ganadera Máxima**

REF.	REFERENCIA SIGPAC	CULTIVO	DESCRIPCIÓN CULTIVO	SUP.	
				S/R	RESUELTA (ha)
4104994	11-001-044-00031-00006	62000	PASTOS PERMANENTES DE 5 O MAS AÑOS-SIN VARIEDAD	S	8,58
4789935	11-001-054-00010-00014	62000	PASTOS PERMANENTES DE 5 O MAS AÑOS-SIN VARIEDAD	S	9,36
4789941	11-001-054-00010-00010	62000	PASTOS PERMANENTES DE 5 O MAS AÑOS-SIN VARIEDAD	S	9,43
5076626	11-001-054-00003-00001	62000	PASTOS PERMANENTES DE 5 O MAS AÑOS-SIN VARIEDAD	S	5,17
5076629	11-001-054-00003-00002	62000	PASTOS PERMANENTES DE 5 O MAS AÑOS-SIN VARIEDAD	S	24,19
1700000006393527	11-001-054-00010-00006	62000	PASTOS PERMANENTES DE 5 O MAS AÑOS-SIN VARIEDAD	S	1,53
1700000006393539	11-001-054-00010-00017	62000	PASTOS PERMANENTES DE 5 O MAS AÑOS-SIN VARIEDAD	S	0,82
1700000006393541	11-001-054-00010-00004	62000	PASTOS PERMANENTES DE 5 O MAS AÑOS-SIN VARIEDAD	S	0,00
1700000006393542	11-001-054-00010-00015	62000	PASTOS PERMANENTES DE 5 O MAS AÑOS-SIN VARIEDAD	S	24,66
1700000006393551	11-001-054-00010-00001	62000	PASTOS PERMANENTES DE 5 O MAS AÑOS-SIN VARIEDAD	S	9,48
1700000006393562	11-001-054-00010-00003	62000	PASTOS PERMANENTES DE 5 O MAS AÑOS-SIN VARIEDAD	S	0,51
1700000006393568	11-001-054-00010-00002	62000	PASTOS PERMANENTES DE 5 O MAS AÑOS-SIN VARIEDAD	S	57,95

Incidencias de carga ganadera**INCIDENCIA DESCRIPCIÓN**

- 4272 Verifica que las líneas de declaración de las Solicitudes Únicas no tienen solapes con la capa de Retroactividad Gráfica (ambas de la misma campaña) a nivel de expediente/línea de declaración gráfica de la solicitud.
Ref:4104973 Recinto:11-001-054-00001-00004 Cultivo: - Agregado de la referencia del recinto.:0 Zona de la referencia del recinto.:0 Superficie solapada.:0,29 Id. Incid.:5081032
Ref:4104973 Recinto:11-001-054-00001-00004 Cultivo: - Agregado de la referencia del recinto.:0 Zona de la referencia del recinto.:0 Superficie solapada.:0,07 Id. Incid.:5081030
Ref:4104973 Recinto:11-001-054-00001-00004 Cultivo: - Agregado de la referencia del recinto.:0 Zona de la referencia del recinto.:0 Superficie solapada.:0,02 Id. Incid.:5081033
Ref:4104973 Recinto:11-001-054-00001-00004 Cultivo: - Agregado de la referencia del recinto.:0 Zona de la referencia del recinto.:0 Superficie solapada.:0,04 Id. Incid.:5081031
- 100407 Explotación solicitada no forma parte de ningún organismo de control autorizado para la producción ecológica en Andalucía o fecha de inscripción posterior al plazo establecido (Anexo I. Criterios de Subvencionabilidad. Orden 28 de marzo de 2023).
Explotación:ES110010001026 Especie:PORCINO

(1) Superficie declarada admisible ajustada con la superficie comprometida.
(2) Factor de penalización valorando el alcance para el tipo de compromiso.

Puede verificar la integridad de una copia de este documento mediante la lectura del código QR adjunto o mediante el acceso a la dirección <https://ws050.juntadeandalucia.es/verificarFirma> indicando el código de VERIFICACIÓN

FIRMADO POR	RAQUEL MARIA ESPIN CRESPO	17/12/2024	
VERIFICACIÓN	Pk2jm6UYDU9J72AMTZUYRN3GET48NG	PÁG. 1085/9349	

**APELLIDOS Y NOMBRE / RAZÓN SOCIAL**

CARRERO RODRIGUEZ MARIA DOLORES

NIF

****5797*

EXPEDIENTE

1283972

ANUALIDAD DE PAGO

1ª

IMPORTES POR ANUALIDAD

	2023	2024	2025	2026	2027
IMPORTE MÁXIMO SUBVENCIONABLE	5.924,61 €	5.924,61 €	5.924,61 €	4.937,20 €	4.937,20 €
IMPORTE MEDIO DE TRANSFERENCIA (€/ha)	419,59 €	419,59 €	419,59 €	349,66 €	349,66 €

RESUMEN DE UNIDADES

Cód	GRUPO DE PAGO	Sup. Dec. Admisible (ha)	Sup. Comprometida (ha)	Sup. ajustada compromiso (1) (ha)	% sobredec.	Sup. Resuelta (ha)	Importe Declarado	Importe Topado	Importe Resuelto	Importe tras sobredec.
423	FRUTALES REGADÍO	14,24		14,12	0,00	14,12	5.924,61	5.924,61	5.924,61	5.924,61
TOTAL		14,24	14,12	14,12		14,12	5.924,61	5.924,61	5.924,61	5.924,61

APLICACIÓN DE REDUCCIONES Y PENALIZACIONES

GRUPO DE PAGO	Importe Calculado	Importe prereduc.	Criterios de subvencionabilidad y compromisos	Presentación tardía	Omisión declaración	Condicionalidad	IMPORTE (Euros) RESUELTO
FRUTALES REGADÍO	5.924,61	5.924,61	0,00	0,00	0,00	0,00	5.924,61
TOTAL	5.924,61	5.924,61					5.924,61

RESUMEN DE PAGOS

	IMPORTE (Euros)			
	RESUELTO	FEADER	MAPA	CAPADR
FRUTALES REGADÍO - Pago realizado	5.924,61 €	5.035,92 €	581,20 €	307,49 €

RECINTOS RESUELTOS

REF.	REFERENCIA SIGPAC	CULTIVO DESCRIPCIÓN CULTIVO	S/R G.PAGO	PEND. MEDIA (%)	SUP. DEC. ADMISIBLE (ha)	SUP. COMPROM. (ha)	SUP. AJUSTADA COMPR.(1) (ha)	SUP. CONY. SIGPAC (ha)	SUP. CERTIE (ha)	SUP. CAMPO (ha)	SUP. CAMPO DETER. CULT. DECLARADO (ha)	SUP. DEC. REDUCIDA (ha)	SUP. RESUELTA (ha)
-1563789	11-013-002-00055-001	343005 AGUACATE-HASS	R 423	2,40	3,01	3,01	3,01	3,01	3,01				3,01
-1563788	11-013-002-00054-010	343005 AGUACATE-HASS	R 423	7,10	5,70	5,63	5,63	5,70	5,70				5,63
-1563787	11-013-002-00054-012	343005 AGUACATE-HASS	R 423	7,70	0,46	0,46	0,46	0,46	0,46				0,46
-1563786	11-013-002-00054-011	206008 NARANJO-SALUSTIANA	R 423	6,80	2,40	2,35	2,35	2,40	2,40				2,35
6853053	11-013-002-00054-002	206003 NARANJO-NAVELATE	R 423	9,90	2,67	2,67	2,67	2,67	2,67				2,67

INCIDENCIAS**INCIDENCIA DESCRIPCIÓN**

- 4272 Verifica que las líneas de declaración de las Solicitudes Únicas no tienen solapes con la capa de Retroactividad Gráfica (ambas de la misma campaña) a nivel de expediente/línea de declaración gráfica de la solicitud.
 Ref:-1563788 Recinto:11-013-002-00054-00010 Cultivo: - Agregado de la referencia del recinto.:0 Zona de la referencia del recinto.:0 Superficie solapada.:0,07 Id. Incid.:101036711
 Ref:-1563786 Recinto:11-013-002-00054-00011 Cultivo: - Agregado de la referencia del recinto.:0 Zona de la referencia del recinto.:0 Superficie solapada.:0,02 Id. Incid.:101036712
 Ref:-1563786 Recinto:11-013-002-00054-00011 Cultivo: - Agregado de la referencia del recinto.:0 Zona de la referencia del recinto.:0 Superficie solapada.:0,03 Id. Incid.:101036713

(1) Superficie declarada admisible ajustada con la superficie comprometida.
 (2) Factor de penalización valorando el alcance para el tipo de compromiso.

Puede verificar la integridad de una copia de este documento mediante la lectura del código QR adjunto o mediante el acceso a la dirección <https://ws050.juntadeandalucia.es/verificarFirma> indicando el código de VERIFICACIÓN

FIRMADO POR

RAQUEL MARIA ESPIN CRESPO

17/12/2024

VERIFICACIÓN

Pk2jm6UYDU9J72AMTZUYRN3GET48NG

PÁG. 1086/9349



**APELLIDOS Y NOMBRE / RAZÓN SOCIAL**

CASILLAS VALLE CARMEN

NIF

***4240*

EXPEDIENTE

1158419

ANUALIDAD DE PAGO

1ª

IMPORTE POR ANUALIDAD

	2023	2024	2025	2026	2027
IMPORTE MÁXIMO SUBVENCIONABLE	1.936,59 €	1.936,59 €	1.936,59 €	1.613,83 €	1.613,83 €
IMPORTE MEDIO DE TRANSFERENCIA (€/ha)	297,48 €	297,48 €	297,48 €	247,90 €	247,90 €

RESUMEN DE UNIDADES

Cód	GRUPO DE PAGO	Sup. Dec. Admisible (ha)	Sup. Comprometida (ha)	Sup. ajustada compromiso (1) (ha)	% sobredec.	Sup. Resuelta (ha)	Importe Declarado	Importe Topado	Importe Resuelto	Importe tras sobredec.
419	OLIVAR	6,51		6,51	0,00	6,51	1.936,59	1.936,59	1.936,59	1.936,59
TOTAL		6,51	6,51	6,51		6,51	1.936,59	1.936,59	1.936,59	1.936,59

APLICACIÓN DE REDUCCIONES Y PENALIZACIONES

GRUPO DE PAGO	Importe Calculado	Importe prereduc.	Criterios de subvencionabilidad y compromisos	Presentación tardía	Omisión declaración	Condicionalidad	IMPORTE (Euros) RESUELTO
OLIVAR	1.936,59	1.936,59	0,00	0,00	0,00	0,00	1.936,59
TOTAL	1.936,59	1.936,59					1.936,59

RESUMEN DE PAGOS**IMPORTE (Euros)**

	RESUELTO	FEADER	MAPA	CAPADR
OLIVAR - Pago realizado	1.936,59 €	1.646,10 €	189,98 €	100,51 €

RECINTOS RESUELTOS

REF.	REFERENCIA SIGPAC	CULTIVO DESCRIPCIÓN CULTIVO	S/R G.PAGO	PEND. MEDIA (%)	SUP. DEC. ADMISIBLE (ha)	SUP. COMPROM. (ha)	SUP. AJUSTADA COMPR.(1) (ha)	SUP. CONY. SIGPAC (ha)	SUP. CERTIE (ha)	SUP. CAMPO (ha)	SUP. CAMPO DETER. CULT. DECLARADO (ha)	SUP. DEC. REDUCIDA (ha)	SUP. RESUELTA (ha)
-114381	11-005-028-00071-001	101195 OLIVAR-LECHIN DE SEVILLA	S 419	27,10	0,23	0,23	0,23		0,23			0,23	0,23
1700000007240563	11-005-028-00065-002	101195 OLIVAR-LECHIN DE SEVILLA	S 419	18,20	1,27	1,27	1,27		1,27			1,27	1,27
1700000007240564	11-005-030-00010-001	101010 OLIVAR-PICUAL	S 419	38,90	0,49	0,49	0,49		0,49			0,49	0,49
1700000007240568	11-005-028-00071-001	101010 OLIVAR-PICUAL	S 419	27,10	1,28	1,28	1,28		1,28			1,28	1,28
1700000007240570	11-005-028-00072-001	101195 OLIVAR-LECHIN DE SEVILLA	S 419	27,00	1,37	1,37	1,37		1,37			1,37	1,37
1700000007240571	11-005-028-00125-001	101195 OLIVAR-LECHIN DE SEVILLA	S 419	27,20	0,29	0,29	0,29		0,29			0,29	0,29
1700000007240572	11-005-031-00042-001	101195 OLIVAR-LECHIN DE SEVILLA	S 419	36,60	1,54	1,54	1,54		1,54			1,54	1,54
1700000007240573	11-005-031-00118-001	101195 OLIVAR-LECHIN DE SEVILLA	S 419	25,20	0,04	0,04	0,04		0,04			0,04	0,04

(1) Superficie declarada admisible ajustada con la superficie comprometida.
(2) Factor de penalización valorando el alcance para el tipo de compromiso.

Puede verificar la integridad de una copia de este documento mediante la lectura del código QR adjunto o mediante el acceso a la dirección <https://ws050.juntadeandalucia.es/verificarFirma> indicando el código de VERIFICACIÓN

FIRMADO POR

RAQUEL MARIA ESPIN CRESPO

17/12/2024

VERIFICACIÓN

Pk2jm6UYDU9J72AMTZUYRN3GET48NG

PÁG. 1087/9349



**APELLIDOS Y NOMBRE / RAZÓN SOCIAL**

CASTILLA GIL JOSE MANUEL

NIF

***6421*

EXPEDIENTE

1226061

ANUALIDAD DE PAGO

1ª

IMPORTE POR ANUALIDAD

	2023	2024	2025	2026	2027
IMPORTE MÁXIMO SUBVENCIONABLE	3.946,16 €	3.946,16 €	3.288,46 €	3.288,46 €	3.288,46 €
IMPORTE MEDIO DE TRANSFERENCIA (€/ha)	98,58 €	98,58 €	82,15 €	82,15 €	82,15 €

RESUMEN DE UNIDADES

Cód	GRUPO DE PAGO	Sup. Dec. Admisible (ha)	Sup. Comprometida (ha)	Sup. ajustada compromiso (1) (ha)	% sobredec.	Sup. Resuelta (ha)	Importe Declarado	Importe Topado	Importe Resuelto	Importe tras sobredec.
418	PASTOS ASOCIADOS A GANADERÍA ECOLÓGICA	40,04		40,03	0,00	40,03	3.946,16	3.946,16	3.946,16	3.946,16
TOTAL		40,04	40,03	40,03		40,03	3.946,16	3.946,16	3.946,16	3.946,16

APLICACIÓN DE REDUCCIONES Y PENALIZACIONES

GRUPO DE PAGO	Importe Calculado	Importe prereduc.	Criterios de subvencionabilidad y compromisos	Presentación tardía	Omisión declaración	Condicionidad	IMPORTE (Euros) RESUELTO
PASTOS ASOCIADOS A GANADERÍA	3.946,16	3.946,16	0,00	0,00	0,00	0,00	3.946,16
TOTAL	3.946,16	3.946,16					3.946,16

RESUMEN DE PAGOS**IMPORTE (Euros)**

	RESUELTO	FEADER	MAPA	CAPADR
PASTOS ASOCIADOS A GANADERÍA ECOLÓGICA - Pago realizado	3.946,16 €	3.354,24 €	387,12 €	204,80 €

RECINTOS RESUELTOS

REE	REFERENCIA SIGPAC	CULTIVO DESCRIPCIÓN CULTIVO	S/R G.PAGO	PEND. MEDIA (%)	SUP. DEC. ADMISIBLE (ha)	SUP. COMPROM. (ha)	SUP. AJUSTADA COMPROM. (1) (ha)	SUP. CONV. SIGPAC (ha)	SUP. CERTIF. (ha)	SUP. CAMPO (ha)	SUP. CAMPO DETER. CULT. DECLARADO (ha)	SUP. DEC. REDUCIDA (ha)	SUP. RESUELTA (ha)
-1600649	11-021-009-00004-013	62000 PASTOS PERMANENTES DE 5 O MAS AÑOS-SIN VARIEDAD	S 418	12,30	0,79	0,79	0,79		1,05			0,79	0,79
-1600648	11-021-009-00004-012	62000 PASTOS PERMANENTES DE 5 O MAS AÑOS-SIN VARIEDAD	S 418	17,20	2,28	2,28	2,28		3,04			2,28	2,28
-1600647	11-021-009-00004-009	62000 PASTOS PERMANENTES DE 5 O MAS AÑOS-SIN VARIEDAD	S 418	18,70	6,50	6,50	6,50		7,65			6,50	6,50
-1600645	11-021-009-00004-011	62000 PASTOS PERMANENTES DE 5 O MAS AÑOS-SIN VARIEDAD	S 418	23,40	2,75	2,75	2,75		3,24			2,75	2,75
-1600644	11-021-009-00004-001	62000 PASTOS PERMANENTES DE 5 O MAS AÑOS-SIN VARIEDAD	S 418	18,60	9,49	9,49	9,49		11,15			9,49	9,49
-1600643	11-021-009-00004-007	62000 PASTOS PERMANENTES DE 5 O MAS AÑOS-SIN VARIEDAD	S 418	19,30	1,18	1,17	1,17		1,17			1,17	1,17
-1600642	11-021-009-00004-006	62000 PASTOS PERMANENTES DE 5 O MAS AÑOS-SIN VARIEDAD	S 418	18,90	0,90	0,90	0,90		1,05			0,90	0,90
-1600641	11-021-009-00004-004	62000 PASTOS PERMANENTES DE 5 O MAS AÑOS-SIN VARIEDAD	S 418	18,70	5,20	5,20	5,20		5,20			5,20	5,20
-1600634	11-021-009-00035-002	62000 PASTOS PERMANENTES DE 5 O MAS AÑOS-SIN VARIEDAD	S 418	20,50	0,89	0,89	0,89		1,05			0,89	0,89
-1600624	11-021-009-00001-004	62000 PASTOS PERMANENTES DE 5 O MAS AÑOS-SIN VARIEDAD	S 418	10,40	0,03	0,03	0,03		0,03			0,03	0,03
-1600623	11-021-009-00001-003	62000 PASTOS PERMANENTES DE 5 O MAS AÑOS-SIN VARIEDAD	S 418	17,70	0,53	0,53	0,53		0,53			0,53	0,53
-1600622	11-021-009-00002-001	62000 PASTOS PERMANENTES DE 5 O MAS AÑOS-SIN VARIEDAD	S 418	28,40	2,31	2,31	2,31		9,22			2,31	2,31
-1600621	11-021-009-00002-002	62000 PASTOS PERMANENTES DE 5 O MAS AÑOS-SIN VARIEDAD	S 418	19,50	0,62	0,62	0,62		1,37			0,62	0,62
-1600619	11-021-009-00001-005	62000 PASTOS PERMANENTES DE 5 O MAS AÑOS-SIN VARIEDAD	S 418	26,50	0,53	0,53	0,53		0,61			0,53	0,53
-1600618	11-021-009-00001-002	62000 PASTOS PERMANENTES DE 5 O MAS AÑOS-SIN VARIEDAD	S 418	26,90	1,08	1,08	1,08		1,96			1,08	1,08
-1600617	11-021-009-00001-001	62000 PASTOS PERMANENTES DE 5 O MAS AÑOS-SIN VARIEDAD	S 418	25,30	4,96	4,96	4,96		19,83			4,96	4,96

(1) Superficie declarada admisible ajustada con la superficie comprometida.
(2) Factor de penalización valorando el alcance para el tipo de compromiso.Puede verificar la integridad de una copia de este documento mediante la lectura del código QR adjunto o mediante el acceso a la dirección <https://ws050.juntadeandalucia.es/verificarFirma> indicando el código de VERIFICACIÓN

FIRMADO POR

RAQUEL MARIA ESPIN CRESPO

17/12/2024

VERIFICACIÓN

Pk2jm6UYDU9J72AMTZUYRN3GET48NG

PÁG. 1088/9349



**INCIDENCIAS****INCIDENCIA DESCRIPCIÓN**

- 100421 Recinto declarado por error para una operación de la 6503, que se ha corregido de oficio marcando la operación correcta, de acuerdo con la fecha de inscripción del recinto en la producción ecológica.
 Ref.-1600617 Recinto:11-021-009-00001-00001 Cultivo:62000 PASTOS PERMANENTES DE 5 O MAS AÑOS-SIN VARIEDAD Secano
 Ref.-1600618 Recinto:11-021-009-00001-00002 Cultivo:62000 PASTOS PERMANENTES DE 5 O MAS AÑOS-SIN VARIEDAD Secano
 Ref.-1600623 Recinto:11-021-009-00001-00003 Cultivo:62000 PASTOS PERMANENTES DE 5 O MAS AÑOS-SIN VARIEDAD Secano
 Ref.-1600624 Recinto:11-021-009-00001-00004 Cultivo:62000 PASTOS PERMANENTES DE 5 O MAS AÑOS-SIN VARIEDAD Secano
 Ref.-1600619 Recinto:11-021-009-00001-00005 Cultivo:62000 PASTOS PERMANENTES DE 5 O MAS AÑOS-SIN VARIEDAD Secano
 Ref.-1600620 Recinto:11-021-009-00001-00007 Cultivo:62000 PASTOS PERMANENTES DE 5 O MAS AÑOS-SIN VARIEDAD Secano
 Ref.-1600622 Recinto:11-021-009-00002-00001 Cultivo:62000 PASTOS PERMANENTES DE 5 O MAS AÑOS-SIN VARIEDAD Secano
 Ref.-1600621 Recinto:11-021-009-00002-00002 Cultivo:62000 PASTOS PERMANENTES DE 5 O MAS AÑOS-SIN VARIEDAD Secano
 Ref.-1600625 Recinto:11-021-009-00003-00001 Cultivo:62000 PASTOS PERMANENTES DE 5 O MAS AÑOS-SIN VARIEDAD Secano
- 100424 Solicita recinto que no está comprometido para la operación.
 Ref.-1600620 Recinto:11-021-009-00001-00007 Cultivo:62000 PASTOS PERMANENTES DE 5 O MAS AÑOS-SIN VARIEDAD Secano
 Ref.-1600625 Recinto:11-021-009-00003-00001 Cultivo:62000 PASTOS PERMANENTES DE 5 O MAS AÑOS-SIN VARIEDAD Secano
 Ref.-1600646 Recinto:11-021-009-00004-00010 Cultivo:62000 PASTOS PERMANENTES DE 5 O MAS AÑOS-SIN VARIEDAD Secano

Datos considerados para el Cálculo de la Carga Ganadera mínima y máxima del expediente

Explotación	Especie	Inscrito en Sipea y Admisible	Ugm Calculada para CG Mínima	Ugm Calculada para CG Máxima
ES110210000324	BOVINA	SI	75,90	75,90
			75,90	75,90

Superficie determinada para Cálculo Carga Ganadera Mínima: 157,26 ha

Superficie determinada para Cálculo Carga Ganadera Máxima: 159,20 ha

Carga Ganadera Mínima Expediente: 0,48 ugm/ha

Carga Ganadera Máxima Expediente: 0,48 ugm/ha

Recintos Determinados para el Cálculo de Garga Ganadera Mínima

REF.	REFERENCIA SIGPAC	CULTIVO	DESCRIPCIÓN CULTIVO	S/R	SUP. RESUELTA (ha)
-1600649	11-021-009-00004-00013	62000	PASTOS PERMANENTES DE 5 O MAS AÑOS-SIN VARIEDAD	S	0,79
-1600648	11-021-009-00004-00012	62000	PASTOS PERMANENTES DE 5 O MAS AÑOS-SIN VARIEDAD	S	2,28
-1600647	11-021-009-00004-00009	62000	PASTOS PERMANENTES DE 5 O MAS AÑOS-SIN VARIEDAD	S	6,50
-1600645	11-021-009-00004-00011	62000	PASTOS PERMANENTES DE 5 O MAS AÑOS-SIN VARIEDAD	S	2,75
-1600644	11-021-009-00004-00001	62000	PASTOS PERMANENTES DE 5 O MAS AÑOS-SIN VARIEDAD	S	9,49
-1600643	11-021-009-00004-00007	62000	PASTOS PERMANENTES DE 5 O MAS AÑOS-SIN VARIEDAD	S	1,17
-1600642	11-021-009-00004-00006	62000	PASTOS PERMANENTES DE 5 O MAS AÑOS-SIN VARIEDAD	S	0,90
-1600641	11-021-009-00004-00004	62000	PASTOS PERMANENTES DE 5 O MAS AÑOS-SIN VARIEDAD	S	5,20
-1600634	11-021-009-00035-00002	62000	PASTOS PERMANENTES DE 5 O MAS AÑOS-SIN VARIEDAD	S	0,89
-1600633	11-021-009-00035-00003	62000	PASTOS PERMANENTES DE 5 O MAS AÑOS-SIN VARIEDAD	S	51,95
-1600626	11-021-009-00004-00003	62000	PASTOS PERMANENTES DE 5 O MAS AÑOS-SIN VARIEDAD	S	38,80
-1600624	11-021-009-00001-00004	62000	PASTOS PERMANENTES DE 5 O MAS AÑOS-SIN VARIEDAD	S	0,03

(1) Superficie declarada admisible ajustada con la superficie comprometida.
(2) Factor de penalización valorando el alcance para el tipo de compromiso.Puede verificar la integridad de una copia de este documento mediante la lectura del código QR adjunto o mediante el acceso a la dirección <https://ws050.juntadeandalucia.es/verificarFirma> indicando el código de VERIFICACIÓN

FIRMADO POR

RAQUEL MARIA ESPIN CRESPO

17/12/2024

VERIFICACIÓN

Pk2jm6UYDU9J72AMTZUYRN3GET48NG

PÁG. 1089/9349



**Datos considerados para el Cálculo de la Carga Ganadera mínima y máxima del expediente****Recintos Determinados para el Cálculo de Garga Ganadera Mínima**

REF.	REFERENCIA SIGPAC	CULTIVO	DESCRIPCIÓN CULTIVO	SUP.	
				S/R	RESUELTA (ha)
-1600623	11-021-009-00001-00003	62000	PASTOS PERMANENTES DE 5 O MAS AÑOS-SIN VARIEDAD	S	0,53
-1600622	11-021-009-00002-00001	62000	PASTOS PERMANENTES DE 5 O MAS AÑOS-SIN VARIEDAD	S	2,31
-1600621	11-021-009-00002-00002	62000	PASTOS PERMANENTES DE 5 O MAS AÑOS-SIN VARIEDAD	S	0,62
-1600619	11-021-009-00001-00005	62000	PASTOS PERMANENTES DE 5 O MAS AÑOS-SIN VARIEDAD	S	0,53
-1600618	11-021-009-00001-00002	62000	PASTOS PERMANENTES DE 5 O MAS AÑOS-SIN VARIEDAD	S	1,08
-1600617	11-021-009-00001-00001	62000	PASTOS PERMANENTES DE 5 O MAS AÑOS-SIN VARIEDAD	S	4,96
-878061	11-021-009-00035-00015	62000	PASTOS PERMANENTES DE 5 O MAS AÑOS-SIN VARIEDAD	S	0,79
-533930	11-021-008-00071-00004	62000	PASTOS PERMANENTES DE 5 O MAS AÑOS-SIN VARIEDAD	S	0,55
-6684	11-021-009-00035-00005	62000	PASTOS PERMANENTES DE 5 O MAS AÑOS-SIN VARIEDAD	S	0,36
1700000006586665	11-021-008-00066-00002	62000	PASTOS PERMANENTES DE 5 O MAS AÑOS-SIN VARIEDAD	S	8,87
1700000006586666	11-021-008-00067-00001	62000	PASTOS PERMANENTES DE 5 O MAS AÑOS-SIN VARIEDAD	S	3,41
1700000006586668	11-021-008-00071-00001	62000	PASTOS PERMANENTES DE 5 O MAS AÑOS-SIN VARIEDAD	S	0,07
1700000006586669	11-021-008-00071-00002	62000	PASTOS PERMANENTES DE 5 O MAS AÑOS-SIN VARIEDAD	S	3,11
1700000006586672	11-021-015-00036-00002	62000	PASTOS PERMANENTES DE 5 O MAS AÑOS-SIN VARIEDAD	S	0,03
1700000006586673	11-021-015-00036-00003	62000	PASTOS PERMANENTES DE 5 O MAS AÑOS-SIN VARIEDAD	S	0,06
1700000006586674	11-021-015-00036-00004	62000	PASTOS PERMANENTES DE 5 O MAS AÑOS-SIN VARIEDAD	S	0,08
1700000006586675	11-021-008-00071-00003	62000	PASTOS PERMANENTES DE 5 O MAS AÑOS-SIN VARIEDAD	S	0,34
1700000006586676	11-021-015-00035-00001	62000	PASTOS PERMANENTES DE 5 O MAS AÑOS-SIN VARIEDAD	R	0,47
1700000006586677	11-021-015-00036-00001	62000	PASTOS PERMANENTES DE 5 O MAS AÑOS-SIN VARIEDAD	S	8,34

Recintos Determinados para el Cálculo de Garga Ganadera Máxima

REF.	REFERENCIA SIGPAC	CULTIVO	DESCRIPCIÓN CULTIVO	SUP.	
				S/R	RESUELTA (ha)
-1600649	11-021-009-00004-00013	62000	PASTOS PERMANENTES DE 5 O MAS AÑOS-SIN VARIEDAD	S	0,79
-1600648	11-021-009-00004-00012	62000	PASTOS PERMANENTES DE 5 O MAS AÑOS-SIN VARIEDAD	S	2,28
-1600647	11-021-009-00004-00009	62000	PASTOS PERMANENTES DE 5 O MAS AÑOS-SIN VARIEDAD	S	6,50
-1600646	11-021-009-00004-00010	62000	PASTOS PERMANENTES DE 5 O MAS AÑOS-SIN VARIEDAD	S	0,00
-1600645	11-021-009-00004-00011	62000	PASTOS PERMANENTES DE 5 O MAS AÑOS-SIN VARIEDAD	S	2,75
-1600644	11-021-009-00004-00001	62000	PASTOS PERMANENTES DE 5 O MAS AÑOS-SIN VARIEDAD	S	9,49
-1600643	11-021-009-00004-00007	62000	PASTOS PERMANENTES DE 5 O MAS AÑOS-SIN VARIEDAD	S	1,18
-1600642	11-021-009-00004-00006	62000	PASTOS PERMANENTES DE 5 O MAS AÑOS-SIN VARIEDAD	S	0,90
-1600641	11-021-009-00004-00004	62000	PASTOS PERMANENTES DE 5 O MAS AÑOS-SIN VARIEDAD	S	5,20
-1600634	11-021-009-00035-00002	62000	PASTOS PERMANENTES DE 5 O MAS AÑOS-SIN VARIEDAD	S	0,89
-1600633	11-021-009-00035-00003	62000	PASTOS PERMANENTES DE 5 O MAS AÑOS-SIN VARIEDAD	S	51,95
-1600626	11-021-009-00004-00003	62000	PASTOS PERMANENTES DE 5 O MAS AÑOS-SIN VARIEDAD	S	40,73
-1600625	11-021-009-00003-00001	62000	PASTOS PERMANENTES DE 5 O MAS AÑOS-SIN VARIEDAD	S	0,00
-1600624	11-021-009-00001-00004	62000	PASTOS PERMANENTES DE 5 O MAS AÑOS-SIN VARIEDAD	S	0,03
-1600623	11-021-009-00001-00003	62000	PASTOS PERMANENTES DE 5 O MAS AÑOS-SIN VARIEDAD	S	0,53

(1) Superficie declarada admisible ajustada con la superficie comprometida.
(2) Factor de penalización valorando el alcance para el tipo de compromiso.

Puede verificar la integridad de una copia de este documento mediante la lectura del código QR adjunto o mediante el acceso a la dirección <https://ws050.juntadeandalucia.es/verificarFirma> indicando el código de VERIFICACIÓN

FIRMADO POR

RAQUEL MARIA ESPIN CRESPO

17/12/2024

VERIFICACIÓN

Pk2jm6UYDU9J72AMTZUYRN3GET48NG

PÁG. 1090/9349



**Datos considerados para el Cálculo de la Carga Ganadera mínima y máxima del expediente****Recintos Determinados para el Cálculo de Garga Ganadera Máxima**

REF.	REFERENCIA SIGPAC	CULTIVO	DESCRIPCIÓN CULTIVO	SUP.	
				S/R	RESUELTA (ha)
-1600622	11-021-009-00002-00001	62000	PASTOS PERMANENTES DE 5 O MAS AÑOS-SIN VARIEDAD	S	2,31
-1600621	11-021-009-00002-00002	62000	PASTOS PERMANENTES DE 5 O MAS AÑOS-SIN VARIEDAD	S	0,62
-1600620	11-021-009-00001-00007	62000	PASTOS PERMANENTES DE 5 O MAS AÑOS-SIN VARIEDAD	S	0,00
-1600619	11-021-009-00001-00005	62000	PASTOS PERMANENTES DE 5 O MAS AÑOS-SIN VARIEDAD	S	0,53
-1600618	11-021-009-00001-00002	62000	PASTOS PERMANENTES DE 5 O MAS AÑOS-SIN VARIEDAD	S	1,08
-1600617	11-021-009-00001-00001	62000	PASTOS PERMANENTES DE 5 O MAS AÑOS-SIN VARIEDAD	S	4,96
-878061	11-021-009-00035-00015	62000	PASTOS PERMANENTES DE 5 O MAS AÑOS-SIN VARIEDAD	S	0,79
-533930	11-021-008-00071-00004	62000	PASTOS PERMANENTES DE 5 O MAS AÑOS-SIN VARIEDAD	S	0,55
-6686	11-021-009-00035-00007	62000	PASTOS PERMANENTES DE 5 O MAS AÑOS-SIN VARIEDAD	S	0,00
-6685	11-021-009-00035-00006	62000	PASTOS PERMANENTES DE 5 O MAS AÑOS-SIN VARIEDAD	S	0,00
-6684	11-021-009-00035-00005	62000	PASTOS PERMANENTES DE 5 O MAS AÑOS-SIN VARIEDAD	S	0,36
-6683	11-021-009-00035-00004	62000	PASTOS PERMANENTES DE 5 O MAS AÑOS-SIN VARIEDAD	S	0,00
1700000006586665	11-021-008-00066-00002	62000	PASTOS PERMANENTES DE 5 O MAS AÑOS-SIN VARIEDAD	S	8,87
1700000006586666	11-021-008-00067-00001	62000	PASTOS PERMANENTES DE 5 O MAS AÑOS-SIN VARIEDAD	S	3,41
1700000006586668	11-021-008-00071-00001	62000	PASTOS PERMANENTES DE 5 O MAS AÑOS-SIN VARIEDAD	S	0,07
1700000006586669	11-021-008-00071-00002	62000	PASTOS PERMANENTES DE 5 O MAS AÑOS-SIN VARIEDAD	S	3,11
1700000006586672	11-021-015-00036-00002	62000	PASTOS PERMANENTES DE 5 O MAS AÑOS-SIN VARIEDAD	S	0,03
1700000006586673	11-021-015-00036-00003	62000	PASTOS PERMANENTES DE 5 O MAS AÑOS-SIN VARIEDAD	S	0,06
1700000006586674	11-021-015-00036-00004	62000	PASTOS PERMANENTES DE 5 O MAS AÑOS-SIN VARIEDAD	S	0,08
1700000006586675	11-021-008-00071-00003	62000	PASTOS PERMANENTES DE 5 O MAS AÑOS-SIN VARIEDAD	S	0,34
1700000006586676	11-021-015-00035-00001	62000	PASTOS PERMANENTES DE 5 O MAS AÑOS-SIN VARIEDAD	R	0,47
1700000006586677	11-021-015-00036-00001	62000	PASTOS PERMANENTES DE 5 O MAS AÑOS-SIN VARIEDAD	S	8,34

(1) Superficie declarada admisible ajustada con la superficie comprometida.
(2) Factor de penalización valorando el alcance para el tipo de compromiso.

Puede verificar la integridad de una copia de este documento mediante la lectura del código QR adjunto o mediante el acceso a la dirección <https://ws050.juntadeandalucia.es/verificarFirma> indicando el código de VERIFICACIÓN

FIRMADO POR	RAQUEL MARIA ESPIN CRESPO	17/12/2024	
VERIFICACIÓN	Pk2jm6UYDU9J72AMTZUYRN3GET48NG	PÁG. 1091/9349	

**APELLIDOS Y NOMBRE / RAZÓN SOCIAL**

Castilla Gómez Antonio

NIF
8558EXPEDIENTE**
1208912**ANUALIDAD DE PAGO**
1ª**IMPORTES POR ANUALIDAD**

	2023	2024	2025	2026	2027
IMPORTE MÁXIMO SUBVENCIONABLE	5.382,47 €	5.382,47 €	4.485,39 €	4.485,39 €	4.485,39 €
IMPORTE MEDIO DE TRANSFERENCIA (€/ha)	62,10 €	62,10 €	51,75 €	51,75 €	51,75 €

RESUMEN DE UNIDADES

Cód	GRUPO DE PAGO	Sup. Dec. Admisible (ha)	Sup. Comprometida (ha)	Sup. ajustada compromiso (1) (ha)	% sobredec.	Sup. Resuelta (ha)	Importe Declarado	Importe Topado	Importe Resuelto	Importe tras sobredec.
418	PASTOS ASOCIADOS A GANADERÍA ECOLÓGICA	86,67		86,67	0,00	86,67	8.083,56	5.382,47	5.382,47	5.382,47
TOTAL		86,67	86,67	86,67		86,67	8.083,56	5.382,47	5.382,47	5.382,47

APLICACIÓN DE REDUCCIONES Y PENALIZACIONES

GRUPO DE PAGO	Importe Calculado	Importe prereduc.	Criterios de subvencionabilidad y compromisos	Presentación tardía	Omisión declaración	Condicionidad	IMPORTE (Euros) RESUELTO
PASTOS ASOCIADOS A GANADERÍA	5.382,47	5.382,47	0,00	0,00	2,00	0,00	5.274,82
TOTAL	5.382,47	5.382,47					5.274,82

RESUMEN DE PAGOS

	RESUELTO	FEADER	MAPA	CAPADR
PASTOS ASOCIADOS A GANADERÍA ECOLÓGICA - Pago realizado	5.274,82 €	4.483,60 €	517,46 €	273,76 €

RECINTOS RESUELTOS

REE	REFERENCIA SIGPAC	CULTIVO DESCRIPCIÓN CULTIVO	S/R G.PAGO	PEND. MEDIA (%)	SUP. DEC. ADMISIBLE (ha)	SUP. COMPROM. (ha)	SUP. AJUSTADA COMPROM. (1) (ha)	SUP. CONV. SIGPAC (ha)	SUP. CERTIF. (ha)	SUP. CAMPO (ha)	SUP. CAMPO DETER. CULT. DECLARADO (ha)	SUP. DEC. REDUCIDA (ha)	SUP. RESUELTA (ha)
170000007018706	11-009-004-00020-001	62000 PASTOS PERMANENTES DE 5 O MAS AÑOS-SIN VARIEDAD	S 418	37,50	49,79	49,79	49,79		66,39			49,79	49,79
170000007018708	11-019-015-00005-004	62000 PASTOS PERMANENTES DE 5 O MAS AÑOS-SIN VARIEDAD	S 418	40,90	14,28	14,28	14,28		19,04			14,28	14,28
170000007018710	11-019-015-00005-002	62000 PASTOS PERMANENTES DE 5 O MAS AÑOS-SIN VARIEDAD	S 418	62,90	10,38	10,38	10,38		23,06			10,38	10,38
170000007018711	11-019-015-00005-001	62000 PASTOS PERMANENTES DE 5 O MAS AÑOS-SIN VARIEDAD	S 418	21,00	7,74	7,74	7,74		9,11			7,74	7,74
170000007018712	11-019-015-00010-001	62000 PASTOS PERMANENTES DE 5 O MAS AÑOS-SIN VARIEDAD	S 418	29,30	2,04	2,04	2,04		3,14			2,04	2,04
170000007018713	11-019-015-00005-003	62000 PASTOS PERMANENTES DE 5 O MAS AÑOS-SIN VARIEDAD	S 418	25,00	2,44	2,44	2,44		3,75			2,44	2,44

INCIDENCIAS**INCIDENCIA DESCRIPCIÓN**

- 256 Solicitud con recintos no declarados en campaña actual con una reducción por omisión de superficie superior al 3%
CÓDIGO PARA EL PORCENTAJE DE REDUCCIÓN POR OMISIÓN QUE CORRESPONDE A LA SOLICITUD:2
- 100407 Explotación solicitada no forma parte de ningún organismo de control autorizado para la producción ecológica en Andalucía o fecha de inscripción posterior al plazo establecido (Anexo I. Criterios de Subvencionabilidad. Orden 28 de marzo de 2023).
Explotación:ES110190000003 Especie:PORCINO
Explotación:ES110210000659 Especie:BOVINA
Explotación:ES110210000659 Especie:PORCINO
Explotación:ES290560000216 Especie:PORCINO

(1) Superficie declarada admisible ajustada con la superficie comprometida.
(2) Factor de penalización valorando el alcance para el tipo de compromiso.

Puede verificar la integridad de una copia de este documento mediante la lectura del código QR adjunto o mediante el acceso a la dirección <https://ws050.juntadeandalucia.es/verificarFirma> indicando el código de VERIFICACIÓN

FIRMADO POR

RAQUEL MARIA ESPIN CRESPO

17/12/2024

VERIFICACIÓN

Pk2jm6UYDU9J72AMTZUYRN3GET48NG

PÁG. 1092/9349



**Datos considerados para el Cálculo de la Carga Ganadera mínima y máxima del expediente**

Explotación	Especie	Inscrito en Sipea y Admisible	Ugm Calculada para CG Mínima	Ugm Calculada para CG Máxima
ES110190000003	BOVINA	SI	41,28	41,28
ES110190000003	PORCINO	NO	0,00	0,44
ES110210000659	BOVINA	NO	0,00	12,46
ES110210000659	PORCINO	NO	0,00	0,98
ES290560000216	PORCINO	NO	0,00	1,42
			41,28	56,58

Superficie determinada para Cálculo Carga Ganadera Mínima: 219,72 ha

Superficie determinada para Cálculo Carga Ganadera Máxima: 219,72 ha

Carga Ganadera Mínima Expediente: 0,19 ugm/ha

Carga Ganadera Máxima Expediente: 0,26 ugm/ha

Los importes del Grupo de Pago de pastos de este expediente han sido ajustados por no llegar a la carga ganadera mínima de 0,3

Recintos Determinados para el Cálculo de Garga Ganadera Mínima

REF.	REFERENCIA SIGPAC	CULTIVO	DESCRIPCIÓN CULTIVO	S/R	SUP. RESUELTA (ha)
1700000007018706	11-009-004-00020-00001	62000	PASTOS PERMANENTES DE 5 O MAS AÑOS-SIN VARIEDAD	S	49,79
1700000007018708	11-019-015-00005-00004	62000	PASTOS PERMANENTES DE 5 O MAS AÑOS-SIN VARIEDAD	S	14,28
1700000007018710	11-019-015-00005-00002	62000	PASTOS PERMANENTES DE 5 O MAS AÑOS-SIN VARIEDAD	S	10,38
1700000007018711	11-019-015-00005-00001	62000	PASTOS PERMANENTES DE 5 O MAS AÑOS-SIN VARIEDAD	S	7,74
1700000007018712	11-019-015-00010-00001	62000	PASTOS PERMANENTES DE 5 O MAS AÑOS-SIN VARIEDAD	S	2,04
1700000007018713	11-019-015-00005-00003	62000	PASTOS PERMANENTES DE 5 O MAS AÑOS-SIN VARIEDAD	S	2,44
1700000007018715	11-021-001-00021-00001	62000	PASTOS PERMANENTES DE 5 O MAS AÑOS-SIN VARIEDAD	S	133,05

Recintos Determinados para el Cálculo de Garga Ganadera Máxima

REF.	REFERENCIA SIGPAC	CULTIVO	DESCRIPCIÓN CULTIVO	S/R	SUP. RESUELTA (ha)
1700000007018706	11-009-004-00020-00001	62000	PASTOS PERMANENTES DE 5 O MAS AÑOS-SIN VARIEDAD	S	49,79
1700000007018708	11-019-015-00005-00004	62000	PASTOS PERMANENTES DE 5 O MAS AÑOS-SIN VARIEDAD	S	14,28
1700000007018710	11-019-015-00005-00002	62000	PASTOS PERMANENTES DE 5 O MAS AÑOS-SIN VARIEDAD	S	10,38
1700000007018711	11-019-015-00005-00001	62000	PASTOS PERMANENTES DE 5 O MAS AÑOS-SIN VARIEDAD	S	7,74
1700000007018712	11-019-015-00010-00001	62000	PASTOS PERMANENTES DE 5 O MAS AÑOS-SIN VARIEDAD	S	2,04
1700000007018713	11-019-015-00005-00003	62000	PASTOS PERMANENTES DE 5 O MAS AÑOS-SIN VARIEDAD	S	2,44
1700000007018715	11-021-001-00021-00001	62000	PASTOS PERMANENTES DE 5 O MAS AÑOS-SIN VARIEDAD	S	133,05

Incidencias de carga ganadera**INCIDENCIA DESCRIPCIÓN**

100407	Explotación solicitada no forma parte de ningún organismo de control autorizado para la producción ecológica en Andalucía o fecha de inscripción posterior al plazo establecido (Anexo I. Criterios de Subvencionabilidad. Orden 28 de marzo de 2023). Explotación:ES110190000003 Especie:PORCINO Explotación:ES110210000659 Especie:BOVINA Explotación:ES110210000659 Especie:PORCINO Explotación:ES290560000216 Especie:PORCINO
--------	---

(1) Superficie declarada admisible ajustada con la superficie comprometida.
(2) Factor de penalización valorando el alcance para el tipo de compromiso.Puede verificar la integridad de una copia de este documento mediante la lectura del código QR adjunto o mediante el acceso a la dirección <https://ws050.juntadeandalucia.es/verificarFirma> indicando el código de VERIFICACIÓN

FIRMADO POR

RAQUEL MARIA ESPIN CRESPO

17/12/2024

VERIFICACIÓN

Pk2jm6UYDU9J72AMTZUYRN3GET48NG

PÁG. 1093/9349



**APELLIDOS Y NOMBRE / RAZÓN SOCIAL**

CASTILLO MARTINEZ AQUILINO

NIF

****1245*

EXPEDIENTE

1161265

ANUALIDAD DE PAGO

1ª

IMPORTES POR ANUALIDAD

	2023	2024	2025	2026	2027
IMPORTE MÁXIMO SUBVENCIONABLE	1.047,13 €	1.047,13 €	1.047,13 €	872,61 €	872,61 €
IMPORTE MEDIO DE TRANSFERENCIA (€/ha)	297,48 €	297,48 €	297,48 €	247,90 €	247,90 €

RESUMEN DE UNIDADES

Cód	GRUPO DE PAGO	Sup. Dec. Admisible (ha)	Sup. Comprometida (ha)	Sup. ajustada compromiso (1) (ha)	% sobredec.	Sup. Resuelta (ha)	Importe Declarado	Importe Topado	Importe Resuelto	Importe tras sobredec.
419	OLIVAR	3,52		3,52	0,00	3,52	1.047,13	1.047,13	1.047,13	1.047,13
TOTAL		3,52	3,52	3,52		3,52	1.047,13	1.047,13	1.047,13	1.047,13

APLICACIÓN DE REDUCCIONES Y PENALIZACIONES

GRUPO DE PAGO	Importe Calculado	Importe prereduc.	Criterios de subvencionabilidad y compromisos	Presentación tardía	Omisión declaración	Condicionalidad	IMPORTE (Euros) RESUELTO
OLIVAR	1.047,13	1.047,13	0,00	0,00	0,00	0,00	1.047,13
TOTAL	1.047,13	1.047,13					1.047,13

RESUMEN DE PAGOS**IMPORTE (Euros)**

	RESUELTO	FEADER	MAPA	CAPADR
OLIVAR - Pago realizado	1.047,13 €	890,06 €	102,72 €	54,35 €

RECINTOS RESUELTOS

REF.	REFERENCIA SIGPAC	CULTIVO	DESCRIPCIÓN CULTIVO	S/R G.PAGO	PEND. MEDIA (%)	SUP. DEC. ADMISIBLE (ha)	SUP. COMPROM. (ha)	SUP. AJUSTADA COMPROM. (1) (ha)	SUP. CONY. SIGPAC (ha)	SUP. CERTIE (ha)	SUP. CAMPO (ha)	SUP. CAMPO DETER. CULT. DECLARADO (ha)	SUP. DEC. REDUCIDA (ha)	SUP. RESUELTA (ha)
1700000003502481	11-005-006-00006-001	101195	OLIVAR-LECHIN DE SEVILLA	S 419	32,40	1,60	1,60	1,60		1,60			1,60	1,60
1700000003502482	11-005-006-00007-001	101195	OLIVAR-LECHIN DE SEVILLA	S 419	30,20	1,92	1,92	1,92		1,92			1,92	1,92

(1) Superficie declarada admisible ajustada con la superficie comprometida.
(2) Factor de penalización valorando el alcance para el tipo de compromiso.Puede verificar la integridad de una copia de este documento mediante la lectura del código QR adjunto o mediante el acceso a la dirección <https://ws050.juntadeandalucia.es/verificarFirma> indicando el código de VERIFICACIÓN

FIRMADO POR

RAQUEL MARIA ESPIN CRESPO

17/12/2024

VERIFICACIÓN

Pk2jm6UYDU9J72AMTZUYRN3GET48NG

PÁG. 1094/9349



**APELLIDOS Y NOMBRE / RAZÓN SOCIAL**

CASTRO ALVAREZ JOSE

NIF

***2358*

EXPEDIENTE

122213

ANUALIDAD DE PAGO

1ª

IMPORTE POR ANUALIDAD

	2023	2024	2025	2026	2027
IMPORTE MÁXIMO SUBVENCIONABLE	8.772,69 €	8.772,69 €	8.772,69 €	7.310,57 €	7.310,57 €
IMPORTE MEDIO DE TRANSFERENCIA (€/ha)	297,48 €	297,48 €	297,48 €	247,90 €	247,90 €

RESUMEN DE UNIDADES

Cód	GRUPO DE PAGO	Sup. Dec. Admisible (ha)	Sup. Comprometida (ha)	Sup. ajustada compromiso (1) (ha)	% sobredec.	Sup. Resuelta (ha)	Importe Declarado	Importe Topado	Importe Resuelto	Importe tras sobredec.
419	OLIVAR	29,60		29,49	0,00	29,49	8.772,69	8.772,69	8.772,69	8.772,69
TOTAL		29,60	29,49	29,49		29,49	8.772,69	8.772,69	8.772,69	8.772,69

APLICACIÓN DE REDUCCIONES Y PENALIZACIONES

GRUPO DE PAGO	Importe Calculado	Importe prereduc.	Criterios de subvencionabilidad y compromisos	Presentación tardía	Omisión declaración	Condicionalidad	IMPORTE (Euros) RESUELTO
OLIVAR	8.772,69	8.772,69	0,00	0,00	0,00	0,00	8.772,69
TOTAL	8.772,69	8.772,69					8.772,69

RESUMEN DE PAGOS**IMPORTE (Euros)**

	RESUELTO	FEADER	MAPA	CAPADR
OLIVAR - Pago realizado	8.772,69 €	7.456,79 €	860,60 €	455,30 €

RECINTOS RESUELTOS

REF.	REFERENCIA SIGPAC	CULTIVO DESCRIPCIÓN CULTIVO	S/R G.PAGO	PEND. MEDIA (%)	SUP. DEC. ADMISIBLE (ha)	SUP. COMPROM. (ha)	SUP. AJUSTADA COMPROM. (1) (ha)	SUP. CONY. SIGPAC (ha)	SUP. CERTIE (ha)	SUP. CAMPO (ha)	SUP. CAMPO DETER. CULT. DECLARADO (ha)	SUP. DEC. REDUCIDA (ha)	SUP. RESUELTA (ha)
-1515372	11-024-044-00100-009	101138 OLIVAR-HOJIBLANCA	S 419	31,70	1,73	1,73	1,73		2,55			1,73	1,73
-1515345	11-024-044-00100-009	101195 OLIVAR-LECHIN DE SEVILLA	S 419	31,70	0,87	0,87	0,87		1,28			0,87	0,87
-1100265	11-024-044-00093-001	101138 OLIVAR-HOJIBLANCA	S 419	25,10	1,92	1,92	1,92		1,92			1,92	1,92
-1100259	11-024-044-00094-001	101195 OLIVAR-LECHIN DE SEVILLA	S 419	30,20	0,06	0,06	0,06		0,06			0,06	0,06
-1100234	11-024-044-00100-009	101138 OLIVAR-HOJIBLANCA	S 419	31,70	6,18	6,18	6,18		9,12			6,18	6,18
-1100224	11-024-044-00103-005	101138 OLIVAR-HOJIBLANCA	S 419	36,90	0,19	0,19	0,19		0,19			0,19	0,19
-1100221	11-024-044-00104-030	101138 OLIVAR-HOJIBLANCA	S 419	15,20	0,10	0,10	0,10		0,10			0,10	0,10
-1100217	11-024-044-00104-025	101138 OLIVAR-HOJIBLANCA	S 419	25,50	2,19	2,19	2,19		4,19			2,19	2,19
-1100213	11-024-044-00104-026	101138 OLIVAR-HOJIBLANCA	S 419	30,20	2,10	2,10	2,10		2,10			2,10	2,10
-1100209	11-024-044-00103-001	101138 OLIVAR-HOJIBLANCA	S 419	28,70	0,92	0,92	0,92		0,92			0,92	0,92
-1100203	11-024-044-00104-028	101138 OLIVAR-HOJIBLANCA	S 419	14,80	0,61	0,61	0,61		0,61			0,61	0,61
-1100090	11-024-044-00100-074	101138 OLIVAR-HOJIBLANCA	S 419	33,50	2,43	2,35	2,35		2,43			2,35	2,35
-1100089	11-024-044-00098-004	101138 OLIVAR-HOJIBLANCA	S 419	9,90	0,03	0,03	0,03		0,03			0,03	0,03
170000005838408	11-024-035-00108-004	101138 OLIVAR-HOJIBLANCA	S 419	37,50	3,80	3,80	3,80		3,80			3,80	3,80
170000005838409	11-024-044-00099-001	101138 OLIVAR-HOJIBLANCA	S 419	27,20	1,15	1,15	1,15		1,15			1,15	1,15
170000005838410	11-024-044-00100-009	101138 OLIVAR-HOJIBLANCA	S 419	31,70	0,07	0,07	0,07		0,10			0,07	0,07
170000005838413	11-024-044-00087-001	101138 OLIVAR-HOJIBLANCA	S 419	28,00	0,36	0,36	0,36		0,36			0,36	0,36
170000005838414	11-024-044-00094-001	101138 OLIVAR-HOJIBLANCA	S 419	30,20	0,07	0,07	0,07		0,07			0,07	0,07
170000005838415	11-024-044-00095-001	101138 OLIVAR-HOJIBLANCA	S 419	32,30	1,32	1,32	1,32		1,32			1,32	1,32
170000005838416	11-024-044-00096-003	101138 OLIVAR-HOJIBLANCA	S 419	38,30	0,66	0,66	0,66		0,66			0,66	0,66
170000005838417	11-024-044-00097-003	101138 OLIVAR-HOJIBLANCA	S 419	26,90	1,40	1,37	1,37		1,40			1,37	1,37
170000005838418	11-024-044-00098-003	101138 OLIVAR-HOJIBLANCA	S 419	19,70	0,84	0,84	0,84		0,84			0,84	0,84
170000005838419	11-024-044-00100-009	101138 OLIVAR-HOJIBLANCA	S 419	31,70	0,07	0,07	0,07		0,10			0,07	0,07
170000005838420	11-024-044-00100-009	101138 OLIVAR-HOJIBLANCA	S 419	31,70	0,53	0,53	0,53		0,78			0,53	0,53

INCIDENCIAS**INCIDENCIA DESCRIPCIÓN**

- 4272 Verifica que las líneas de declaración de las Solicitudes Únicas no tienen solapes con la capa de Retroactividad Gráfica (ambas de la misma campaña) a nivel de expediente/línea de declaración gráfica de la solicitud.
 Ref:170000005838417 Recinto:11-024-044-00097-00003 Cultivo: - Agregado de la referencia del recinto.:0 Zona de la referencia del recinto.:0 Superficie solapada.:0,03 Id. Incid.:101018094
 Ref:-1100090 Recinto:11-024-044-00100-00074 Cultivo: - Agregado de la referencia del recinto.:0 Zona de la referencia del recinto.:0 Superficie solapada.:0,08 Id. Incid.:101018093

(1) Superficie declarada admisible ajustada con la superficie comprometida.
 (2) Factor de penalización valorando el alcance para el tipo de compromiso.

Puede verificar la integridad de una copia de este documento mediante la lectura del código QR adjunto o mediante el acceso a la dirección <https://ws050.juntadeandalucia.es/verificarFirma> indicando el código de VERIFICACIÓN

FIRMADO POR

RAQUEL MARIA ESPIN CRESPO

17/12/2024

VERIFICACIÓN

Pk2jm6UYDU9J72AMTZUYRN3GET48NG

PÁG. 1095/9349



**APELLIDOS Y NOMBRE / RAZÓN SOCIAL**

CASTRO JIMENEZ ANA MARIA DE LA LUZ

NIF

***8379*

EXPEDIENTE

1188161

ANUALIDAD DE PAGO

1ª

IMPORTES POR ANUALIDAD

	2023	2024	2025	2026	2027
IMPORTE MÁXIMO SUBVENCIONABLE	2.956,41 €	2.956,41 €	2.463,68 €	2.463,68 €	2.463,68 €
IMPORTE MEDIO DE TRANSFERENCIA (€/ha)	98,58 €	98,58 €	82,15 €	82,15 €	82,15 €

RESUMEN DE UNIDADES

Cód	GRUPO DE PAGO	Sup. Dec. Admisible (ha)	Sup. Comprometida (ha)	Sup. ajustada compromiso (1) (ha)	% sobredec.	Sup. Resuelta (ha)	Importe Declarado	Importe Topado	Importe Resuelto	Importe tras sobredec.
418	PASTOS ASOCIADOS A GANADERÍA ECOLÓGICA	30,16		29,99	0,00	29,99	2.956,41	2.956,41	2.956,41	2.956,41
TOTAL		30,16	29,99	29,99		29,99	2.956,41	2.956,41	2.956,41	2.956,41

APLICACIÓN DE REDUCCIONES Y PENALIZACIONES

GRUPO DE PAGO	Importe Calculado	Importe prereduc.	Criterios de subvencionabilidad y compromisos	Presentación tardía	Omisión declaración	Condicionidad	IMPORTE (Euros) RESUELTO
PASTOS ASOCIADOS A GANADERÍA	2.956,41	2.956,41	0,00	0,00	0,00	0,00	2.956,41
TOTAL	2.956,41	2.956,41					2.956,41

RESUMEN DE PAGOS**IMPORTE (Euros)**

	RESUELTO	FEADER	MAPA	CAPADR
PASTOS ASOCIADOS A GANADERÍA ECOLÓGICA - Pago realizado	2.956,41 €	2.512,95 €	290,02 €	153,44 €

RECINTOS RESUELTOS

REE	REFERENCIA SIGPAC	CULTIVO	DESCRIPCIÓN CULTIVO	S/R G.PAGO	PEND. MEDIA (%)	SUP. DEC. ADMISIBLE (ha)	SUP. COMPROM. (ha)	SUP. AJUSTADA COMPROM. (1) (ha)	SUP. CONV. SIGPAC (ha)	SUP. CERTIF. (ha)	SUP. CAMPO (ha)	SUP. CAMPO DETER. CULT. DECLARADO (ha)	SUP. DEC. REDUCIDA (ha)	SUP. RESUELTA (ha)
4158297	11-035-037-00063-001	62000	PASTOS PERMANENTES DE 5 O MAS AÑOS-SIN VARIEDAD	S 418	5,60	1,79	1,62	1,62		2,11			1,62	1,62
4158319	11-035-037-00064-001	62000	PASTOS PERMANENTES DE 5 O MAS AÑOS-SIN VARIEDAD	S 418	3,10	2,28	2,28	2,28		2,28			2,28	2,28
1700000006101354	11-035-027-00028-001	62000	PASTOS PERMANENTES DE 5 O MAS AÑOS-SIN VARIEDAD	S 418	10,60	2,93	2,93	2,93		2,93			2,93	2,93
1700000006101355	11-035-028-00011-001	62000	PASTOS PERMANENTES DE 5 O MAS AÑOS-SIN VARIEDAD	S 418	6,10	6,85	6,85	6,85		6,85			6,85	6,85
1700000006101356	11-035-028-00009-001	62000	PASTOS PERMANENTES DE 5 O MAS AÑOS-SIN VARIEDAD	S 418	6,00	0,75	0,75	0,75		0,75			0,75	0,75
1700000006101357	11-035-033-00004-003	62000	PASTOS PERMANENTES DE 5 O MAS AÑOS-SIN VARIEDAD	S 418	3,60	6,71	6,71	6,71		7,89			6,71	6,71
1700000006101360	11-035-028-00010-001	62000	PASTOS PERMANENTES DE 5 O MAS AÑOS-SIN VARIEDAD	S 418	3,50	8,85	8,85	8,85		8,85			8,85	8,85

(1) Superficie declarada admisible ajustada con la superficie comprometida.
(2) Factor de penalización valorando el alcance para el tipo de compromiso.Puede verificar la integridad de una copia de este documento mediante la lectura del código QR adjunto o mediante el acceso a la dirección <https://ws050.juntadeandalucia.es/verificarFirma> indicando el código de VERIFICACIÓN

FIRMADO POR

RAQUEL MARIA ESPIN CRESPO

17/12/2024

VERIFICACIÓN

Pk2jm6UYDU9J72AMTZUYRN3GET48NG

PÁG. 1096/9349



**INCIDENCIAS****INCIDENCIA DESCRIPCIÓN**

- 4272 Verifica que las líneas de declaración de las Solicitudes Únicas no tienen solapes con la capa de Retroactividad Gráfica (ambas de la misma campaña) a nivel de expediente/línea de declaración gráfica de la solicitud.
Ref:4158297 Recinto:11-035-037-00063-00001 Cultivo: - Agregado de la referencia del recinto.:0 Zona de la referencia del recinto.:0 Superficie solapada.:0,17 Id. Incid.:101006915
- 100407 Explotación solicitada no forma parte de ningún organismo de control autorizado para la producción ecológica en Andalucía o fecha de inscripción posterior al plazo establecido (Anexo I. Criterios de Subvencionabilidad. Orden 28 de marzo de 2023).
Explotación:ES110350007001 Especie:BOVINA
- 100411 Recinto no admisible por no estar asociado en SIGGAN a una explotación ganadera (Artículo 10 de la Orden de 28 de marzo de 2023).
Ref:-1570419 Recinto:11-035-009-00033-00002 Cultivo:63000 PASTOS DE MENOS DE 5 AÑOS-SIN VARIEDAD Secano
Ref:-1570420 Recinto:11-035-009-00034-00001 Cultivo:62000 PASTOS PERMANENTES DE 5 O MAS AÑOS-SIN VARIEDAD Secano
Ref:-1570421 Recinto:11-035-009-00035-00001 Cultivo:62000 PASTOS PERMANENTES DE 5 O MAS AÑOS-SIN VARIEDAD Secano
Ref:-1570422 Recinto:11-035-009-00036-00001 Cultivo:62000 PASTOS PERMANENTES DE 5 O MAS AÑOS-SIN VARIEDAD Secano
- 100412 Número de hectáreas validadas inferior a la superficie mínima permitida por el grupo de cultivo (Anexo I. Criterios de Subvencionabilidad. Orden 28 de marzo de 2023).
Sup. Resuelta:0 Grupo de Pago:HERBÁCEOS
- 100413 Recinto perteneciente a grupo de cultivo que no cumple con la superficie mínima requerida (Anexo I. Criterios de Subvencionabilidad. Orden 28 de marzo de 2023).
Ref:-1570425 Recinto:11-035-029-00023-00001 Cultivo:7000 SORGO-SIN VARIEDAD Secano Sup. Declarada:3,81 Superficie Resolver:3,81
- 100424 Solicita recinto que no está comprometido para la operación.
Ref:-1570419 Recinto:11-035-009-00033-00002 Cultivo:63000 PASTOS DE MENOS DE 5 AÑOS-SIN VARIEDAD Secano
Ref:-1570420 Recinto:11-035-009-00034-00001 Cultivo:62000 PASTOS PERMANENTES DE 5 O MAS AÑOS-SIN VARIEDAD Secano
Ref:-1570421 Recinto:11-035-009-00035-00001 Cultivo:62000 PASTOS PERMANENTES DE 5 O MAS AÑOS-SIN VARIEDAD Secano
Ref:-1570422 Recinto:11-035-009-00036-00001 Cultivo:62000 PASTOS PERMANENTES DE 5 O MAS AÑOS-SIN VARIEDAD Secano

Datos considerados para el Cálculo de la Carga Ganadera mínima y máxima del expediente

Explotación	Especie	Inscrito en Sipea y	Ugm Calculada	Ugm Calculada
		Admisible	para CG Mínima	para CG Máxima
ES110350000318	BOVINA	SI	35,94	35,94
ES110350000359	BOVINA	SI	19,49	19,49
ES110350007001	BOVINA	NO	0,00	3,26
ES110350007005	BOVINA	SI	41,55	41,55
			96,98	100,24

Superficie determinada para Cálculo Carga Ganadera Mínima: 73,22 ha

Superficie determinada para Cálculo Carga Ganadera Máxima: 73,22 ha

Carga Ganadera Mínima Expediente: 1,32 ugm/ha

Carga Ganadera Máxima Expediente: 1,37 ugm/ha

Recintos Determinados para el Cálculo de Carga Ganadera Mínima

REF.	REFERENCIA SIGPAC	CULTIVO	DESCRIPCIÓN CULTIVO	S/R	SUP. RESUELTA (ha)
-1570422	11-035-009-00036-00001	62000	PASTOS PERMANENTES DE 5 O MAS AÑOS-SIN VARIEDAD	S	2,16
-1570421	11-035-009-00035-00001	62000	PASTOS PERMANENTES DE 5 O MAS AÑOS-SIN VARIEDAD	S	1,50
-1570420	11-035-009-00034-00001	62000	PASTOS PERMANENTES DE 5 O MAS AÑOS-SIN VARIEDAD	S	3,18
-1570419	11-035-009-00033-00002	63000	PASTOS DE MENOS DE 5 AÑOS-SIN VARIEDAD	S	12,97
-703743	11-035-028-00012-00001	62000	PASTOS PERMANENTES DE 5 O MAS AÑOS-SIN VARIEDAD	S	1,87
4158297	11-035-037-00063-00001	62000	PASTOS PERMANENTES DE 5 O MAS AÑOS-SIN VARIEDAD	S	1,62
4158319	11-035-037-00064-00001	62000	PASTOS PERMANENTES DE 5 O MAS AÑOS-SIN VARIEDAD	S	2,28
4531218	11-035-900-99000-99001	62000	PASTOS PERMANENTES DE 5 O MAS AÑOS-SIN	S	18,12

(1) Superficie declarada admisible ajustada con la superficie comprometida.
(2) Factor de penalización valorando el alcance para el tipo de compromiso.Puede verificar la integridad de una copia de este documento mediante la lectura del código QR adjunto o mediante el acceso a la dirección <https://ws050.juntadeandalucia.es/verificarFirma> indicando el código de VERIFICACIÓN

FIRMADO POR

RAQUEL MARIA ESPIN CRESPO

17/12/2024

VERIFICACIÓN

Pk2jm6UYDU9J72AMTZUYRN3GET48NG

PÁG. 1097/9349



**Datos considerados para el Cálculo de la Carga Ganadera mínima y máxima del expediente****Recintos Determinados para el Cálculo de Garga Ganadera Mínima**

REF.	REFERENCIA SIGPAC	CULTIVO	DESCRIPCIÓN CULTIVO	SUP.	
				S/R	RESUELTA (ha)
170000006101354	11-035-027-00028-00001	62000	PASTOS PERMANENTES DE 5 O MAS AÑOS-SIN VARIEDAD	S	2,93
170000006101355	11-035-028-00011-00001	62000	PASTOS PERMANENTES DE 5 O MAS AÑOS-SIN VARIEDAD	S	6,85
170000006101356	11-035-028-00009-00001	62000	PASTOS PERMANENTES DE 5 O MAS AÑOS-SIN VARIEDAD	S	0,75
170000006101357	11-035-033-00004-00003	62000	PASTOS PERMANENTES DE 5 O MAS AÑOS-SIN VARIEDAD	S	6,71
170000006101358	11-035-028-00013-00003	62000	PASTOS PERMANENTES DE 5 O MAS AÑOS-SIN VARIEDAD	S	1,71
170000006101359	11-035-028-00012-00005	62000	PASTOS PERMANENTES DE 5 O MAS AÑOS-SIN VARIEDAD	S	1,72
170000006101360	11-035-028-00010-00001	62000	PASTOS PERMANENTES DE 5 O MAS AÑOS-SIN VARIEDAD	S	8,85

Recintos Determinados para el Cálculo de Garga Ganadera Máxima

REF.	REFERENCIA SIGPAC	CULTIVO	DESCRIPCIÓN CULTIVO	SUP.	
				S/R	RESUELTA (ha)
-1570422	11-035-009-00036-00001	62000	PASTOS PERMANENTES DE 5 O MAS AÑOS-SIN VARIEDAD	S	2,16
-1570421	11-035-009-00035-00001	62000	PASTOS PERMANENTES DE 5 O MAS AÑOS-SIN VARIEDAD	S	1,50
-1570420	11-035-009-00034-00001	62000	PASTOS PERMANENTES DE 5 O MAS AÑOS-SIN VARIEDAD	S	3,18
-1570419	11-035-009-00033-00002	63000	PASTOS DE MENOS DE 5 AÑOS-SIN VARIEDAD	S	12,97
-703743	11-035-028-00012-00001	62000	PASTOS PERMANENTES DE 5 O MAS AÑOS-SIN VARIEDAD	S	1,87
4158297	11-035-037-00063-00001	62000	PASTOS PERMANENTES DE 5 O MAS AÑOS-SIN VARIEDAD	S	1,62
4158319	11-035-037-00064-00001	62000	PASTOS PERMANENTES DE 5 O MAS AÑOS-SIN VARIEDAD	S	2,28
4531218	11-035-900-99000-99001	62000	PASTOS PERMANENTES DE 5 O MAS AÑOS-SIN VARIEDAD	S	18,12
170000006101354	11-035-027-00028-00001	62000	PASTOS PERMANENTES DE 5 O MAS AÑOS-SIN VARIEDAD	S	2,93
170000006101355	11-035-028-00011-00001	62000	PASTOS PERMANENTES DE 5 O MAS AÑOS-SIN VARIEDAD	S	6,85
170000006101356	11-035-028-00009-00001	62000	PASTOS PERMANENTES DE 5 O MAS AÑOS-SIN VARIEDAD	S	0,75
170000006101357	11-035-033-00004-00003	62000	PASTOS PERMANENTES DE 5 O MAS AÑOS-SIN VARIEDAD	S	6,71
170000006101358	11-035-028-00013-00003	62000	PASTOS PERMANENTES DE 5 O MAS AÑOS-SIN VARIEDAD	S	1,71
170000006101359	11-035-028-00012-00005	62000	PASTOS PERMANENTES DE 5 O MAS AÑOS-SIN VARIEDAD	S	1,72
170000006101360	11-035-028-00010-00001	62000	PASTOS PERMANENTES DE 5 O MAS AÑOS-SIN VARIEDAD	S	8,85

Incidencias de carga ganadera**INCIDENCIA DESCRIPCIÓN**

- 4272 Verifica que las líneas de declaración de las Solicitudes Únicas no tienen solapes con la capa de Retroactividad Gráfica (ambas de la misma campaña) a nivel de expediente/línea de declaración gráfica de la solicitud.
Ref:4158297 Recinto:11-035-037-00063-00001 Cultivo: - Agregado de la referencia del recinto.:0 Zona de la referencia del recinto.:0 Superficie solapada.:0,17 Id. Incid.:5082258
- 100407 Explotación solicitada no forma parte de ningún organismo de control autorizado para la producción ecológica en Andalucía o fecha de inscripción posterior al plazo establecido (Anexo I. Criterios de Subvencionabilidad. Orden 28 de marzo de 2023).
Explotación:ES110350007001 Especie:BOVINA

(1) Superficie declarada admisible ajustada con la superficie comprometida.
(2) Factor de penalización valorando el alcance para el tipo de compromiso.

Puede verificar la integridad de una copia de este documento mediante la lectura del código QR adjunto o mediante el acceso a la dirección <https://ws050.juntadeandalucia.es/verificarFirma> indicando el código de VERIFICACIÓN

FIRMADO POR

RAQUEL MARIA ESPIN CRESPO

17/12/2024

VERIFICACIÓN

Pk2jm6UYDU9J72AMTZUYRN3GET48NG

PÁG. 1098/9349



**APELLIDOS Y NOMBRE / RAZÓN SOCIAL**

CASTRO TOLEDO REMEDIOS

NIF

****1889*

EXPEDIENTE

1277502

ANUALIDAD DE PAGO

1ª

IMPORTES POR ANUALIDAD

	2023	2024	2025	2026	2027
IMPORTE MÁXIMO SUBVENCIONABLE	3.453,74 €	3.453,74 €	3.453,74 €	2.878,12 €	2.878,12 €
IMPORTE MEDIO DE TRANSFERENCIA (€/ha)	297,48 €	297,48 €	297,48 €	247,90 €	247,90 €

RESUMEN DE UNIDADES

Cód	GRUPO DE PAGO	Sup. Dec. Admisible (ha)	Sup. Comprometida (ha)	Sup. ajustada compromiso (1) (ha)	% sobredec.	Sup. Resuelta (ha)	Importe Declarado	Importe Topado	Importe Resuelto	Importe tras sobredec.
419	OLIVAR	11,72		11,61	0,00	11,61	3.453,74	3.453,74	3.453,74	3.453,74
TOTAL		11,72	11,61	11,61		11,61	3.453,74	3.453,74	3.453,74	3.453,74

APLICACIÓN DE REDUCCIONES Y PENALIZACIONES

GRUPO DE PAGO	Importe Calculado	Importe prereduc.	Criterios de subvencionabilidad y compromisos	Presentación tardía	Omisión declaración	Condicionalidad	IMPORTE (Euros) RESUELTO
OLIVAR	3.453,74	3.453,74	0,00	0,00	0,00	0,00	3.453,74
TOTAL	3.453,74	3.453,74					3.453,74

RESUMEN DE PAGOS**IMPORTE (Euros)**

	RESUELTO	FEADER	MAPA	CAPADR
OLIVAR - Pago realizado	3.453,74 €	2.935,68 €	338,81 €	179,25 €

RECINTOS RESUELTOS

REF.	REFERENCIA SIGPAC	CULTIVO DESCRIPCIÓN CULTIVO	S/R G.PAGO	PEND. MEDIA (%)	SUP. DEC. ADMISIBLE (ha)	SUP. COMPROM. (ha)	SUP. AJUSTADA COMPR.(1) (ha)	SUP. CONY. SIGPAC (ha)	SUP. CERTIE (ha)	SUP. CAMPO (ha)	SUP. CAMPO DETER. CULT. DECLARADO (ha)	SUP. DEC. REDUCIDA (ha)	SUP. RESUELTA (ha)
1700000006629774	11-024-003-00219-004	101218 OLIVAR-MANZANILLA DE SEVILLA	S	419	15,40	1,84	1,84	1,84	1,84			1,84	1,84
1700000006629776	11-024-035-00028-003	101138 OLIVAR-HOJIBLANCA	S	419	29,40	3,28	3,26	3,26	3,28			3,26	3,26
1700000006629777	11-024-035-00029-002	101138 OLIVAR-HOJIBLANCA	S	419	35,50	6,02	5,93	5,93	6,02			5,93	5,93
1700000006629778	11-024-035-09005-002	101138 OLIVAR-HOJIBLANCA	S	419	22,80	0,13	0,13	0,13	0,13			0,13	0,13
1700000006629781	11-024-041-00225-020	101195 OLIVAR-LECHIN DE SEVILLA	S	419	52,70	0,45	0,45	0,45	0,45			0,45	0,45

INCIDENCIAS**INCIDENCIA DESCRIPCIÓN**

- 4272 Verifica que las líneas de declaración de las Solicitudes Únicas no tienen solapes con la capa de Retroactividad Gráfica (ambas de la misma campaña) a nivel de expediente/línea de declaración gráfica de la solicitud.
Ref:1700000006629776 Recinto:11-024-035-00028-00003 Cultivo: - Agregado de la referencia del recinto.:0 Zona de la referencia del recinto.:0 Superficie solapada.:0,02 Id. Incid.:101028979
- Ref:1700000006629777 Recinto:11-024-035-00029-00002 Cultivo: - Agregado de la referencia del recinto.:0 Zona de la referencia del recinto.:0 Superficie solapada.:0,09 Id. Incid.:101028980
- 100412 Número de hectáreas validadas inferior a la superficie mínima permitida por el grupo de cultivo (Anexo I. Criterios de Subvencionabilidad. Orden 28 de marzo de 2023).
Sup. Resuelta:0 Grupo de Pago:FRUTALES SECANO
- 100413 Recinto perteneciente a grupo de cultivo que no cumple con la superficie mínima requerida (Anexo I. Criterios de Subvencionabilidad. Orden 28 de marzo de 2023).
Ref:1700000006629779 Recinto:11-024-041-00225-00011 Cultivo:122000 ALGARROBO-SIN VARIEDAD Secano Sup. Declarada:1,69 Superficie Resolver:1,69
Ref:1700000006629784 Recinto:11-024-041-00225-00021 Cultivo:122000 ALGARROBO-SIN VARIEDAD Secano Sup. Declarada:0,78 Superficie Resolver:0,78

(1) Superficie declarada admisible ajustada con la superficie comprometida.
(2) Factor de penalización valorando el alcance para el tipo de compromiso.

Puede verificar la integridad de una copia de este documento mediante la lectura del código QR adjunto o mediante el acceso a la dirección <https://ws050.juntadeandalucia.es/verificarFirma> indicando el código de VERIFICACIÓN

FIRMADO POR

RAQUEL MARIA ESPIN CRESPO

17/12/2024

VERIFICACIÓN

Pk2jm6UYDU9J72AMTZUYRN3GET48NG

PÁG. 1099/9349



**APELLIDOS Y NOMBRE / RAZÓN SOCIAL**

CEREAL VERAÍ, S.L

NIF
5426EXPEDIENTE**
1204343**ANUALIDAD DE PAGO**

1ª

IMPORTES POR ANUALIDAD

	2023	2024	2025	2026	2027
IMPORTE MÁXIMO SUBVENCIONABLE	3.055,12 €	3.055,12 €	3.055,12 €	2.545,93 €	2.545,93 €
IMPORTE MEDIO DE TRANSFERENCIA (€/ha)	297,48 €	297,48 €	297,48 €	247,90 €	247,90 €

RESUMEN DE UNIDADES

Cód	GRUPO DE PAGO	Sup. Dec. Admisible (ha)	Sup. Comprometida (ha)	Sup. ajustada compromiso (1) (ha)	% sobredec.	Sup. Resuelta (ha)	Importe Declarado	Importe Topado	Importe Resuelto	Importe tras sobredec.
419	OLIVAR	10,27		10,27	0,00	10,27	3.055,12	3.055,12	3.055,12	3.055,12
TOTAL		10,27	10,27	10,27		10,27	3.055,12	3.055,12	3.055,12	3.055,12

APLICACIÓN DE REDUCCIONES Y PENALIZACIONES

GRUPO DE PAGO	Importe Calculado	Importe prereduc.	Criterios de subvencionabilidad y compromisos	Presentación tardía	Omisión declaración	Condicionalidad	IMPORTE (Euros) RESUELTO
OLIVAR	3.055,12	3.055,12	0,00	0,00	0,00	0,00	3.055,12
TOTAL	3.055,12	3.055,12					3.055,12

RESUMEN DE PAGOS**IMPORTE (Euros)**

	RESUELTO	FEADER	MAPA	CAPADR
OLIVAR - Pago realizado	3.055,12 €	2.596,85 €	299,71 €	158,56 €

RECINTOS RESUELTOS

REF.	REFERENCIA SIGPAC	CULTIVO	DESCRIPCIÓN CULTIVO	S/R G.PAGO	PEND. MEDIA (%)	SUP. DEC. ADMISIBLE (ha)	SUP. COMPROM. (ha)	SUP. AJUSTADA COMPR.(1) (ha)	SUP. CONY. SIGPAC (ha)	SUP. CERTIE (ha)	SUP. CAMPO (ha)	SUP. CAMPO DETER. CULT. DECLARADO (ha)	SUP. DEC. REDUCIDA (ha)	SUP. RESUELTA (ha)
-1576476	11-006-046-00012-019	101003	OLIVAR-ARBEQUINA	S	419	14,40	1,34	1,34	1,34	1,34			1,34	1,34
-511619	11-006-046-00012-019	101003	OLIVAR-ARBEQUINA	S	419	14,40	7,15	7,15	7,15	7,15			7,15	7,15
4611464	11-006-046-00012-021	101138	OLIVAR-HOJIBLANCA	R	419	12,80	0,70	0,70	0,70	0,70			0,70	0,70
4611522	11-006-046-00012-015	101138	OLIVAR-HOJIBLANCA	R	419	7,50	1,08	1,08	1,08	1,08			1,08	1,08

(1) Superficie declarada admisible ajustada con la superficie comprometida.
(2) Factor de penalización valorando el alcance para el tipo de compromiso.Puede verificar la integridad de una copia de este documento mediante la lectura del código QR adjunto o mediante el acceso a la dirección <https://ws050.juntadeandalucia.es/verificarFirma> indicando el código de VERIFICACIÓN

FIRMADO POR

RAQUEL MARIA ESPIN CRESPO

17/12/2024

VERIFICACIÓN

Pk2jm6UYDU9J72AMTZUYRN3GET48NG

PÁG. 1100/9349



**APELLIDOS Y NOMBRE / RAZÓN SOCIAL**

CERRO DEL PESO,S.L.

NIF
2380EXPEDIENTE**
1272487**ANUALIDAD DE PAGO**

1ª

IMPORTES POR ANUALIDAD

	2023	2024	2025	2026	2027
IMPORTE MÁXIMO SUBVENCIONABLE	19.559,95 €	19.559,95 €	16.299,96 €	16.299,96 €	16.299,96 €
IMPORTE MEDIO DE TRANSFERENCIA (€/ha)	47,55 €	47,55 €	39,62 €	39,62 €	39,62 €

RESUMEN DE UNIDADES

Cód	GRUPO DE PAGO	Sup. Dec. Admisible (ha)	Sup. Comprometida (ha)	Sup. ajustada compromiso (1) (ha)	% sobredec.	Sup. Resuelta (ha)	Importe Declarado	Importe Topado	Importe Resuelto	Importe tras sobredec.
418	PASTOS ASOCIADOS A GANADERÍA ECOLÓGICA	411,41		411,39	0,00	411,39	19.560,24	19.559,95	19.559,95	19.559,95
TOTAL		411,41	411,39	411,39		411,39	19.560,24	19.559,95	19.559,95	19.559,95

APLICACIÓN DE REDUCCIONES Y PENALIZACIONES

GRUPO DE PAGO	Importe Calculado	Importe prereduc.	Criterios de subvencionabilidad y compromisos	Presentación tardía	Omisión declaración	Condicionidad	IMPORTE (Euros) RESUELTO
PASTOS ASOCIADOS A GANADERÍA	19.559,95	19.559,95	0,00	0,00	0,00	0,00	19.559,95
TOTAL	19.559,95	19.559,95					19.559,95

RESUMEN DE PAGOS

	RESUELTO	FEADER	MAPA	CAPADR
PASTOS ASOCIADOS A GANADERÍA ECOLÓGICA - Pago realizado	19.559,95 €	16.625,96 €	1.918,83 €	1.015,16 €

(1) Superficie declarada admisible ajustada con la superficie comprometida.
(2) Factor de penalización valorando el alcance para el tipo de compromiso.Puede verificar la integridad de una copia de este documento mediante la lectura del código QR adjunto o mediante el acceso a la dirección <https://ws050.juntadeandalucia.es/verificarFirma> indicando el código de VERIFICACIÓN

FIRMADO POR

RAQUEL MARIA ESPIN CRESPO

17/12/2024

VERIFICACIÓN

Pk2jm6UYDU9J72AMTZUYRN3GET48NG

PÁG. 1101/9349



**RECINTOS RESUELTOS**

REF.	REFERENCIA SIGPAC	CULTIVO	DESCRIPCIÓN CULTIVO	S/R	G.PAGO	PEND. MEDIA (%)	SUP. DEC. ADMISIBLE (ha)	SUP. COMPROM. (ha)	SUP. AJUSTADA COMPR.(1) (ha)	SUP. CONV. SIGPAC (ha)	SUP. CERTIF. (ha)	SUP. CAMPO (ha)	SUP. CAMPO DETER. CULT. DECLARADO (ha)	SUP. DEC. REDUCIDA (ha)	SUP. RESUELTA (ha)
170000006903924	11-035-008-00033-001	62000	PASTOS PERMANENTES DE 5 O MAS AÑOS-SIN VARIEDAD	S	418	7,90	53,64	53,64	53,64		53,64			53,64	53,64
170000006903927	11-035-008-00033-005	62000	PASTOS PERMANENTES DE 5 O MAS AÑOS-SIN VARIEDAD	S	418	9,50	0,15	0,15	0,15		0,20			0,15	0,15
170000006903928	11-035-008-00033-003	62000	PASTOS PERMANENTES DE 5 O MAS AÑOS-SIN VARIEDAD	S	418	8,80	0,38	0,38	0,38		0,38			0,38	0,38
170000006903929	11-035-008-00033-004	62000	PASTOS PERMANENTES DE 5 O MAS AÑOS-SIN VARIEDAD	S	418	4,70	0,23	0,23	0,23		0,23			0,23	0,23
170000006903930	11-035-015-00023-001	62000	PASTOS PERMANENTES DE 5 O MAS AÑOS-SIN VARIEDAD	S	418	9,60	14,65	14,65	14,65		14,65			14,65	14,65
170000006903931	11-035-015-00024-002	62000	PASTOS PERMANENTES DE 5 O MAS AÑOS-SIN VARIEDAD	S	418	9,60	0,29	0,29	0,29		0,29			0,29	0,29
170000006903932	11-035-015-00020-001	62000	PASTOS PERMANENTES DE 5 O MAS AÑOS-SIN VARIEDAD	S	418	16,60	0,85	0,85	0,85		1,54			0,85	0,85
170000006903933	11-035-015-00018-001	62000	PASTOS PERMANENTES DE 5 O MAS AÑOS-SIN VARIEDAD	S	418	13,30	65,61	65,61	65,61		65,61			65,61	65,61
170000006903934	11-035-015-00018-002	62000	PASTOS PERMANENTES DE 5 O MAS AÑOS-SIN VARIEDAD	S	418	15,50	0,43	0,43	0,43		0,43			0,43	0,43
170000006903935	11-035-015-00018-003	62000	PASTOS PERMANENTES DE 5 O MAS AÑOS-SIN VARIEDAD	S	418	26,10	0,38	0,38	0,38		1,08			0,38	0,38
170000006903936	11-035-015-00018-004	62000	PASTOS PERMANENTES DE 5 O MAS AÑOS-SIN VARIEDAD	S	418	14,20	3,02	3,02	3,02		3,02			3,02	3,02
170000006903937	11-035-015-00018-005	62000	PASTOS PERMANENTES DE 5 O MAS AÑOS-SIN VARIEDAD	S	418	12,90	1,04	1,04	1,04		1,22			1,04	1,04
170000006903938	11-035-015-00018-006	62000	PASTOS PERMANENTES DE 5 O MAS AÑOS-SIN VARIEDAD	S	418	18,60	11,21	11,21	11,21		11,21			11,21	11,21
170000006903939	11-035-015-00018-007	62000	PASTOS PERMANENTES DE 5 O MAS AÑOS-SIN VARIEDAD	S	418	17,20	14,98	14,98	14,98		14,98			14,98	14,98
170000006903940	11-035-015-00019-001	62000	PASTOS PERMANENTES DE 5 O MAS AÑOS-SIN VARIEDAD	S	418	18,20	4,99	4,99	4,99		6,65			4,99	4,99
170000006903941	11-035-015-00019-002	62000	PASTOS PERMANENTES DE 5 O MAS AÑOS-SIN VARIEDAD	S	418	13,60	3,50	3,50	3,50		3,50			3,50	3,50
170000006903942	11-035-015-00019-003	62000	PASTOS PERMANENTES DE 5 O MAS AÑOS-SIN VARIEDAD	S	418	8,70	0,58	0,58	0,58		0,58			0,58	0,58
170000006903943	11-035-015-00024-004	62000	PASTOS PERMANENTES DE 5 O MAS AÑOS-SIN VARIEDAD	S	418	7,90	0,28	0,28	0,28		0,28			0,28	0,28
170000006903944	11-035-015-00023-002	62000	PASTOS PERMANENTES DE 5 O MAS AÑOS-SIN VARIEDAD	S	418	13,10	6,46	6,46	6,46		6,46			6,46	6,46
170000006903945	11-035-015-00024-001	62000	PASTOS PERMANENTES DE 5 O MAS AÑOS-SIN VARIEDAD	S	418	11,40	41,32	41,32	41,32		41,32			41,32	41,32
170000006903946	11-035-009-00121-006	62000	PASTOS PERMANENTES DE 5 O MAS AÑOS-SIN VARIEDAD	S	418	2,90	3,30	3,30	3,30		3,30			3,30	3,30
170000006903947	11-035-009-00121-005	62000	PASTOS PERMANENTES DE 5 O MAS AÑOS-SIN VARIEDAD	S	418	5,00	20,89	20,89	20,89		20,89			20,89	20,89
170000006903948	11-035-012-00030-001	62000	PASTOS PERMANENTES DE 5 O MAS AÑOS-SIN VARIEDAD	S	418	18,50	20,13	20,13	20,13		23,68			20,13	20,13
170000006903949	11-035-012-00031-001	62000	PASTOS PERMANENTES DE 5 O MAS AÑOS-SIN VARIEDAD	S	418	18,40	2,35	2,35	2,35		3,13			2,35	2,35
170000006903950	11-035-009-00122-001	62000	PASTOS PERMANENTES DE 5 O MAS AÑOS-SIN VARIEDAD	S	418	3,30	1,34	1,34	1,34		1,34			1,34	1,34
170000006903953	11-035-009-00121-001	62000	PASTOS PERMANENTES DE 5 O MAS AÑOS-SIN VARIEDAD	S	418	6,80	40,01	40,01	40,01		40,01			40,01	40,01
170000006903955	11-035-015-00022-001	62000	PASTOS PERMANENTES DE 5 O MAS AÑOS-SIN VARIEDAD	S	418	6,40	8,03	8,03	8,03		8,03			8,03	8,03
170000006903956	11-035-015-00028-002	62000	PASTOS PERMANENTES DE 5 O MAS AÑOS-SIN VARIEDAD	S	418	12,50	16,57	16,57	16,57		16,57			16,57	16,57
170000006903957	11-035-015-00008-001	62000	PASTOS PERMANENTES DE 5 O MAS AÑOS-SIN VARIEDAD	S	418	6,60	0,35	0,35	0,35		0,35			0,35	0,35
170000006903958	11-035-015-00007-001	62000	PASTOS PERMANENTES DE 5 O MAS AÑOS-SIN VARIEDAD	S	418	7,10	0,29	0,29	0,29		0,29			0,29	0,29
170000006903963	11-035-015-00027-001	62000	PASTOS PERMANENTES DE 5 O MAS AÑOS-SIN VARIEDAD	S	418	13,70	30,67	30,67	30,67		30,67			30,67	30,67
170000006903966	11-035-015-00006-002	62000	PASTOS PERMANENTES DE 5 O MAS AÑOS-SIN VARIEDAD	S	418	16,10	41,74	41,72	41,72		41,74			41,72	41,72
170000006903968	11-035-015-00026-001	62000	PASTOS PERMANENTES DE 5 O MAS AÑOS-SIN VARIEDAD	S	418	5,90	1,75	1,75	1,75		1,75			1,75	1,75

INCIDENCIAS**INCIDENCIA DESCRIPCIÓN**

- 4272 Verifica que las líneas de declaración de las Solicitudes Únicas no tienen solapes con la capa de Retroactividad Gráfica (ambas de la misma campaña) a nivel de expediente/línea de declaración gráfica de la solicitud.
Ref:170000006903966 Recinto:11-035-015-00006-00002 Cultivo: - Agregado de la referencia del recinto.:0 Zona de la referencia del recinto.:0 Superficie solapada.:0,02 Id. Incid.:101028875
- 100407 Explotación solicitada no forma parte de ningún organismo de control autorizado para la producción ecológica en Andalucía o fecha de inscripción posterior al plazo establecido (Anexo I. Criterios de Subvencionabilidad. Orden 28 de marzo de 2023).
Explotación:ES110350000539 Especie:CABALLAR
Explotación:ES110350000798 Especie:BOVINA
- 100421 Recinto declarado por error para una operación de la 6503, que se ha corregido de oficio marcando la operación correcta, de acuerdo con la fecha de inscripción del recinto en la producción ecológica.
Ref:170000006903924 Recinto:11-035-008-00033-00001 Cultivo:62000 PASTOS PERMANENTES DE 5 O MAS AÑOS-SIN VARIEDAD Secano
Ref:170000006903928 Recinto:11-035-008-00033-00003 Cultivo:62000 PASTOS PERMANENTES DE 5 O MAS AÑOS-SIN VARIEDAD Secano
Ref:170000006903929 Recinto:11-035-008-00033-00004 Cultivo:62000 PASTOS PERMANENTES DE 5 O MAS AÑOS-SIN VARIEDAD Secano
Ref:170000006903927 Recinto:11-035-008-00033-00005 Cultivo:62000 PASTOS PERMANENTES DE 5 O MAS AÑOS-SIN VARIEDAD Secano
Ref:170000006903953 Recinto:11-035-009-00121-00001 Cultivo:62000 PASTOS PERMANENTES DE 5 O MAS AÑOS-SIN VARIEDAD Secano
Ref:170000006903947 Recinto:11-035-009-00121-00005 Cultivo:62000 PASTOS PERMANENTES DE 5 O MAS AÑOS-SIN VARIEDAD Secano

(1) Superficie declarada admisible ajustada con la superficie comprometida.
(2) Factor de penalización valorando el alcance para el tipo de compromiso.

Puede verificar la integridad de una copia de este documento mediante la lectura del código QR adjunto o mediante el acceso a la dirección <https://ws050.juntadeandalucia.es/verificarFirma> indicando el código de VERIFICACIÓN

FIRMADO POR

RAQUEL MARIA ESPIN CRESPO

17/12/2024

VERIFICACIÓN

Pk2jm6UYDU9J72AMTZUYRN3GET48NG

PÁG. 1102/9349



**INCIDENCIAS****INCIDENCIA DESCRIPCIÓN**

VARIEDAD Secano
 Ref:170000006903946 Recinto:11-035-009-00121-00006 Cultivo:62000 PASTOS PERMANENTES DE 5 O MAS AÑOS-SIN
 VARIEDAD Secano
 Ref:170000006903950 Recinto:11-035-009-00122-00001 Cultivo:62000 PASTOS PERMANENTES DE 5 O MAS AÑOS-SIN
 VARIEDAD Secano
 Ref:170000006903948 Recinto:11-035-012-00030-00001 Cultivo:62000 PASTOS PERMANENTES DE 5 O MAS AÑOS-SIN
 VARIEDAD Secano
 Ref:170000006903949 Recinto:11-035-012-00031-00001 Cultivo:62000 PASTOS PERMANENTES DE 5 O MAS AÑOS-SIN
 VARIEDAD Secano
 Ref:170000006903966 Recinto:11-035-015-00006-00002 Cultivo:62000 PASTOS PERMANENTES DE 5 O MAS AÑOS-SIN
 VARIEDAD Secano
 Ref:170000006903958 Recinto:11-035-015-00007-00001 Cultivo:62000 PASTOS PERMANENTES DE 5 O MAS AÑOS-SIN
 VARIEDAD Secano
 Ref:170000006903957 Recinto:11-035-015-00008-00001 Cultivo:62000 PASTOS PERMANENTES DE 5 O MAS AÑOS-SIN
 VARIEDAD Secano
 Ref:170000006903933 Recinto:11-035-015-00018-00001 Cultivo:62000 PASTOS PERMANENTES DE 5 O MAS AÑOS-SIN
 VARIEDAD Secano
 Ref:170000006903934 Recinto:11-035-015-00018-00002 Cultivo:62000 PASTOS PERMANENTES DE 5 O MAS AÑOS-SIN
 VARIEDAD Secano
 Ref:170000006903935 Recinto:11-035-015-00018-00003 Cultivo:62000 PASTOS PERMANENTES DE 5 O MAS AÑOS-SIN
 VARIEDAD Secano
 Ref:170000006903936 Recinto:11-035-015-00018-00004 Cultivo:62000 PASTOS PERMANENTES DE 5 O MAS AÑOS-SIN
 VARIEDAD Secano
 Ref:170000006903937 Recinto:11-035-015-00018-00005 Cultivo:62000 PASTOS PERMANENTES DE 5 O MAS AÑOS-SIN
 VARIEDAD Secano
 Ref:170000006903938 Recinto:11-035-015-00018-00006 Cultivo:62000 PASTOS PERMANENTES DE 5 O MAS AÑOS-SIN
 VARIEDAD Secano
 Ref:170000006903939 Recinto:11-035-015-00018-00007 Cultivo:62000 PASTOS PERMANENTES DE 5 O MAS AÑOS-SIN
 VARIEDAD Secano
 Ref:170000006903940 Recinto:11-035-015-00019-00001 Cultivo:62000 PASTOS PERMANENTES DE 5 O MAS AÑOS-SIN
 VARIEDAD Secano
 Ref:170000006903941 Recinto:11-035-015-00019-00002 Cultivo:62000 PASTOS PERMANENTES DE 5 O MAS AÑOS-SIN
 VARIEDAD Secano
 Ref:170000006903942 Recinto:11-035-015-00019-00003 Cultivo:62000 PASTOS PERMANENTES DE 5 O MAS AÑOS-SIN
 VARIEDAD Secano
 Ref:170000006903932 Recinto:11-035-015-00020-00001 Cultivo:62000 PASTOS PERMANENTES DE 5 O MAS AÑOS-SIN
 VARIEDAD Secano
 Ref:170000006903955 Recinto:11-035-015-00022-00001 Cultivo:62000 PASTOS PERMANENTES DE 5 O MAS AÑOS-SIN
 VARIEDAD Secano
 Ref:170000006903930 Recinto:11-035-015-00023-00001 Cultivo:62000 PASTOS PERMANENTES DE 5 O MAS AÑOS-SIN
 VARIEDAD Secano
 Ref:170000006903944 Recinto:11-035-015-00023-00002 Cultivo:62000 PASTOS PERMANENTES DE 5 O MAS AÑOS-SIN
 VARIEDAD Secano
 Ref:170000006903945 Recinto:11-035-015-00024-00001 Cultivo:62000 PASTOS PERMANENTES DE 5 O MAS AÑOS-SIN
 VARIEDAD Secano
 Ref:170000006903931 Recinto:11-035-015-00024-00002 Cultivo:62000 PASTOS PERMANENTES DE 5 O MAS AÑOS-SIN
 VARIEDAD Secano
 Ref:170000006903943 Recinto:11-035-015-00024-00004 Cultivo:62000 PASTOS PERMANENTES DE 5 O MAS AÑOS-SIN
 VARIEDAD Secano
 Ref:170000006903968 Recinto:11-035-015-00026-00001 Cultivo:62000 PASTOS PERMANENTES DE 5 O MAS AÑOS-SIN
 VARIEDAD Secano
 Ref:170000006903963 Recinto:11-035-015-00027-00001 Cultivo:62000 PASTOS PERMANENTES DE 5 O MAS AÑOS-SIN
 VARIEDAD Secano
 Ref:170000006903956 Recinto:11-035-015-00028-00002 Cultivo:62000 PASTOS PERMANENTES DE 5 O MAS AÑOS-SIN
 VARIEDAD Secano

Datos considerados para el Cálculo de la Carga Ganadera mínima y máxima del expediente

Explotación	Especie	Inscrito en Sipea y Admisible	Ugm Calculada para CG Mínima	Ugm Calculada para CG Máxima
ES11035000539	BOVINA	SI	306,01	306,01
ES11035000539	CABALLAR	NO	0,00	0,00
ES11035000798	BOVINA	NO	0,00	0,00
			306,01	306,01

(1) Superficie declarada admisible ajustada con la superficie comprometida.
 (2) Factor de penalización valorando el alcance para el tipo de compromiso.

Puede verificar la integridad de una copia de este documento mediante la lectura del código QR adjunto o mediante el acceso a la dirección <https://ws050.juntadeandalucia.es/verificarFirma> indicando el código de VERIFICACIÓN

FIRMADO POR	RAQUEL MARIA ESPIN CRESPO	17/12/2024	
VERIFICACIÓN	Pk2jm6UYDU9J72AMTZUYRN3GET48NG	PÁG. 1103/9349	

**Datos considerados para el Cálculo de la Carga Ganadera mínima y máxima del expediente**

Superficie determinada para Cálculo Carga Ganadera Mínima: 411,39 ha
 Superficie determinada para Cálculo Carga Ganadera Máxima: 542,55 ha
 Carga Ganadera Mínima Expediente: 0,74 ugm/ha
 Carga Ganadera Máxima Expediente: 0,56 ugm/ha

Recintos Determinados para el Cálculo de Garga Ganadera Mínima

REF.	REFERENCIA SIGPAC	CULTIVO	DESCRIPCIÓN CULTIVO	S/R	SUP. RESUELTA (ha)
170000006903924	11-035-008-00033-00001	62000	PASTOS PERMANENTES DE 5 O MAS AÑOS-SIN VARIEDAD	S	53,64
170000006903927	11-035-008-00033-00005	62000	PASTOS PERMANENTES DE 5 O MAS AÑOS-SIN VARIEDAD	S	0,15
170000006903928	11-035-008-00033-00003	62000	PASTOS PERMANENTES DE 5 O MAS AÑOS-SIN VARIEDAD	S	0,38
170000006903929	11-035-008-00033-00004	62000	PASTOS PERMANENTES DE 5 O MAS AÑOS-SIN VARIEDAD	S	0,23
170000006903930	11-035-015-00023-00001	62000	PASTOS PERMANENTES DE 5 O MAS AÑOS-SIN VARIEDAD	S	14,65
170000006903931	11-035-015-00024-00002	62000	PASTOS PERMANENTES DE 5 O MAS AÑOS-SIN VARIEDAD	S	0,29
170000006903932	11-035-015-00020-00001	62000	PASTOS PERMANENTES DE 5 O MAS AÑOS-SIN VARIEDAD	S	0,85
170000006903933	11-035-015-00018-00001	62000	PASTOS PERMANENTES DE 5 O MAS AÑOS-SIN VARIEDAD	S	65,61
170000006903934	11-035-015-00018-00002	62000	PASTOS PERMANENTES DE 5 O MAS AÑOS-SIN VARIEDAD	S	0,43
170000006903935	11-035-015-00018-00003	62000	PASTOS PERMANENTES DE 5 O MAS AÑOS-SIN VARIEDAD	S	0,38
170000006903936	11-035-015-00018-00004	62000	PASTOS PERMANENTES DE 5 O MAS AÑOS-SIN VARIEDAD	S	3,02
170000006903937	11-035-015-00018-00005	62000	PASTOS PERMANENTES DE 5 O MAS AÑOS-SIN VARIEDAD	S	1,04
170000006903938	11-035-015-00018-00006	62000	PASTOS PERMANENTES DE 5 O MAS AÑOS-SIN VARIEDAD	S	11,21
170000006903939	11-035-015-00018-00007	62000	PASTOS PERMANENTES DE 5 O MAS AÑOS-SIN VARIEDAD	S	14,98
170000006903940	11-035-015-00019-00001	62000	PASTOS PERMANENTES DE 5 O MAS AÑOS-SIN VARIEDAD	S	4,99
170000006903941	11-035-015-00019-00002	62000	PASTOS PERMANENTES DE 5 O MAS AÑOS-SIN VARIEDAD	S	3,50
170000006903942	11-035-015-00019-00003	62000	PASTOS PERMANENTES DE 5 O MAS AÑOS-SIN VARIEDAD	S	0,58
170000006903943	11-035-015-00024-00004	62000	PASTOS PERMANENTES DE 5 O MAS AÑOS-SIN VARIEDAD	S	0,28
170000006903944	11-035-015-00023-00002	62000	PASTOS PERMANENTES DE 5 O MAS AÑOS-SIN VARIEDAD	S	6,46
170000006903945	11-035-015-00024-00001	62000	PASTOS PERMANENTES DE 5 O MAS AÑOS-SIN VARIEDAD	S	41,32
170000006903946	11-035-009-00121-00006	62000	PASTOS PERMANENTES DE 5 O MAS AÑOS-SIN VARIEDAD	S	3,30
170000006903947	11-035-009-00121-00005	62000	PASTOS PERMANENTES DE 5 O MAS AÑOS-SIN VARIEDAD	S	20,89
170000006903948	11-035-012-00030-00001	62000	PASTOS PERMANENTES DE 5 O MAS AÑOS-SIN VARIEDAD	S	20,13
170000006903949	11-035-012-00031-00001	62000	PASTOS PERMANENTES DE 5 O MAS AÑOS-SIN VARIEDAD	S	2,35
170000006903950	11-035-009-00122-00001	62000	PASTOS PERMANENTES DE 5 O MAS AÑOS-SIN VARIEDAD	S	1,34
170000006903953	11-035-009-00121-00001	62000	PASTOS PERMANENTES DE 5 O MAS AÑOS-SIN VARIEDAD	S	40,01
170000006903955	11-035-015-00022-00001	62000	PASTOS PERMANENTES DE 5 O MAS AÑOS-SIN VARIEDAD	S	8,03
170000006903956	11-035-015-00028-00002	62000	PASTOS PERMANENTES DE 5 O MAS AÑOS-SIN VARIEDAD	S	16,57
170000006903957	11-035-015-00008-00001	62000	PASTOS PERMANENTES DE 5 O MAS AÑOS-SIN VARIEDAD	S	0,35
170000006903958	11-035-015-00007-00001	62000	PASTOS PERMANENTES DE 5 O MAS AÑOS-SIN VARIEDAD	S	0,29
170000006903963	11-035-015-00027-00001	62000	PASTOS PERMANENTES DE 5 O MAS AÑOS-SIN VARIEDAD	S	30,67
170000006903966	11-035-015-00006-00002	62000	PASTOS PERMANENTES DE 5 O MAS AÑOS-SIN VARIEDAD	S	41,72
170000006903968	11-035-015-00026-00001	62000	PASTOS PERMANENTES DE 5 O MAS AÑOS-SIN VARIEDAD	S	1,75

(1) Superficie declarada admisible ajustada con la superficie comprometida.
 (2) Factor de penalización valorando el alcance para el tipo de compromiso.

Puede verificar la integridad de una copia de este documento mediante la lectura del código QR adjunto o mediante el acceso a la dirección <https://ws050.juntadeandalucia.es/verificarFirma> indicando el código de VERIFICACIÓN

FIRMADO POR	RAQUEL MARIA ESPIN CRESPO	17/12/2024	
VERIFICACIÓN	Pk2jm6UYDU9J72AMTZUYRN3GET48NG	PÁG. 1104/9349	

**Datos considerados para el Cálculo de la Carga Ganadera mínima y máxima del expediente****Recintos Determinados para el Cálculo de Garga Ganadera Máxima**

REF.	REFERENCIA SIGPAC	CULTIVO	DESCRIPCIÓN CULTIVO	SUP.	
				S/R	RESUELTA (ha)
1700000006903923	11-035-006-00009-00002	62000	PASTOS PERMANENTES DE 5 O MAS AÑOS-SIN VARIEDAD	S	4,84
1700000006903924	11-035-008-00033-00001	62000	PASTOS PERMANENTES DE 5 O MAS AÑOS-SIN VARIEDAD	S	53,64
1700000006903927	11-035-008-00033-00005	62000	PASTOS PERMANENTES DE 5 O MAS AÑOS-SIN VARIEDAD	S	0,15
1700000006903928	11-035-008-00033-00003	62000	PASTOS PERMANENTES DE 5 O MAS AÑOS-SIN VARIEDAD	S	0,38
1700000006903929	11-035-008-00033-00004	62000	PASTOS PERMANENTES DE 5 O MAS AÑOS-SIN VARIEDAD	S	0,23
1700000006903930	11-035-015-00023-00001	62000	PASTOS PERMANENTES DE 5 O MAS AÑOS-SIN VARIEDAD	S	14,65
1700000006903931	11-035-015-00024-00002	62000	PASTOS PERMANENTES DE 5 O MAS AÑOS-SIN VARIEDAD	S	0,29
1700000006903932	11-035-015-00020-00001	62000	PASTOS PERMANENTES DE 5 O MAS AÑOS-SIN VARIEDAD	S	0,85
1700000006903933	11-035-015-00018-00001	62000	PASTOS PERMANENTES DE 5 O MAS AÑOS-SIN VARIEDAD	S	65,61
1700000006903934	11-035-015-00018-00002	62000	PASTOS PERMANENTES DE 5 O MAS AÑOS-SIN VARIEDAD	S	0,43
1700000006903935	11-035-015-00018-00003	62000	PASTOS PERMANENTES DE 5 O MAS AÑOS-SIN VARIEDAD	S	0,38
1700000006903936	11-035-015-00018-00004	62000	PASTOS PERMANENTES DE 5 O MAS AÑOS-SIN VARIEDAD	S	3,02
1700000006903937	11-035-015-00018-00005	62000	PASTOS PERMANENTES DE 5 O MAS AÑOS-SIN VARIEDAD	S	1,04
1700000006903938	11-035-015-00018-00006	62000	PASTOS PERMANENTES DE 5 O MAS AÑOS-SIN VARIEDAD	S	11,21
1700000006903939	11-035-015-00018-00007	62000	PASTOS PERMANENTES DE 5 O MAS AÑOS-SIN VARIEDAD	S	14,98
1700000006903940	11-035-015-00019-00001	62000	PASTOS PERMANENTES DE 5 O MAS AÑOS-SIN VARIEDAD	S	4,99
1700000006903941	11-035-015-00019-00002	62000	PASTOS PERMANENTES DE 5 O MAS AÑOS-SIN VARIEDAD	S	3,50
1700000006903942	11-035-015-00019-00003	62000	PASTOS PERMANENTES DE 5 O MAS AÑOS-SIN VARIEDAD	S	0,58
1700000006903943	11-035-015-00024-00004	62000	PASTOS PERMANENTES DE 5 O MAS AÑOS-SIN VARIEDAD	S	0,28
1700000006903944	11-035-015-00023-00002	62000	PASTOS PERMANENTES DE 5 O MAS AÑOS-SIN VARIEDAD	S	6,46
1700000006903945	11-035-015-00024-00001	62000	PASTOS PERMANENTES DE 5 O MAS AÑOS-SIN VARIEDAD	S	41,32
1700000006903946	11-035-009-00121-00006	62000	PASTOS PERMANENTES DE 5 O MAS AÑOS-SIN VARIEDAD	S	3,30
1700000006903947	11-035-009-00121-00005	62000	PASTOS PERMANENTES DE 5 O MAS AÑOS-SIN VARIEDAD	S	20,89
1700000006903948	11-035-012-00030-00001	62000	PASTOS PERMANENTES DE 5 O MAS AÑOS-SIN VARIEDAD	S	20,13
1700000006903949	11-035-012-00031-00001	62000	PASTOS PERMANENTES DE 5 O MAS AÑOS-SIN VARIEDAD	S	2,35
1700000006903950	11-035-009-00122-00001	62000	PASTOS PERMANENTES DE 5 O MAS AÑOS-SIN VARIEDAD	S	1,34
1700000006903951	11-035-007-00002-00005	62000	PASTOS PERMANENTES DE 5 O MAS AÑOS-SIN VARIEDAD	S	0,66
1700000006903952	11-035-007-00002-00002	62000	PASTOS PERMANENTES DE 5 O MAS AÑOS-SIN VARIEDAD	S	1,65
1700000006903953	11-035-009-00121-00001	62000	PASTOS PERMANENTES DE 5 O MAS AÑOS-SIN VARIEDAD	S	40,01
1700000006903954	11-035-007-00002-00007	62000	PASTOS PERMANENTES DE 5 O MAS AÑOS-SIN VARIEDAD	S	0,34
1700000006903955	11-035-015-00022-00001	62000	PASTOS PERMANENTES DE 5 O MAS AÑOS-SIN VARIEDAD	S	8,03
1700000006903956	11-035-015-00028-00002	62000	PASTOS PERMANENTES DE 5 O MAS AÑOS-SIN VARIEDAD	S	16,57
1700000006903957	11-035-015-00008-00001	62000	PASTOS PERMANENTES DE 5 O MAS AÑOS-SIN VARIEDAD	S	0,35
1700000006903958	11-035-015-00007-00001	62000	PASTOS PERMANENTES DE 5 O MAS AÑOS-SIN VARIEDAD	S	0,29
1700000006903959	11-035-007-00001-00009	62000	PASTOS PERMANENTES DE 5 O MAS AÑOS-SIN VARIEDAD	S	20,48
1700000006903960	11-035-007-00001-00010	62000	PASTOS PERMANENTES DE 5 O MAS AÑOS-SIN VARIEDAD	S	0,51

(1) Superficie declarada admisible ajustada con la superficie comprometida.
(2) Factor de penalización valorando el alcance para el tipo de compromiso.

Puede verificar la integridad de una copia de este documento mediante la lectura del código QR adjunto o mediante el acceso a la dirección <https://ws050.juntadeandalucia.es/verificarFirma> indicando el código de VERIFICACIÓN

FIRMADO POR	RAQUEL MARIA ESPIN CRESPO	17/12/2024	
VERIFICACIÓN	Pk2jm6UYDU9J72AMTZUYRN3GET48NG	PÁG. 1105/9349	

**Datos considerados para el Cálculo de la Carga Ganadera mínima y máxima del expediente****Recintos Determinados para el Cálculo de Garga Ganadera Máxima**

REF.	REFERENCIA SIGPAC	CULTIVO	DESCRIPCIÓN CULTIVO	SUP.	
				S/R	RESUELTA (ha)
1700000006903961	11-035-007-00001-00012	62000	PASTOS PERMANENTES DE 5 O MAS AÑOS-SIN VARIEDAD	S	4,51
1700000006903962	11-035-007-00002-00001	62000	PASTOS PERMANENTES DE 5 O MAS AÑOS-SIN VARIEDAD	S	33,41
1700000006903963	11-035-015-00027-00001	62000	PASTOS PERMANENTES DE 5 O MAS AÑOS-SIN VARIEDAD	S	30,67
1700000006903964	11-035-006-00010-00002	62000	PASTOS PERMANENTES DE 5 O MAS AÑOS-SIN VARIEDAD	S	23,82
1700000006903965	11-035-007-00001-00001	62000	PASTOS PERMANENTES DE 5 O MAS AÑOS-SIN VARIEDAD	S	18,55
1700000006903966	11-035-015-00006-00002	62000	PASTOS PERMANENTES DE 5 O MAS AÑOS-SIN VARIEDAD	S	41,72
1700000006903967	11-035-007-00001-00007	62000	PASTOS PERMANENTES DE 5 O MAS AÑOS-SIN VARIEDAD	S	15,80
1700000006903968	11-035-015-00026-00001	62000	PASTOS PERMANENTES DE 5 O MAS AÑOS-SIN VARIEDAD	S	1,75
1700000006903969	11-035-007-00001-00008	62000	PASTOS PERMANENTES DE 5 O MAS AÑOS-SIN VARIEDAD	S	6,59

Incidencias de carga ganadera**INCIDENCIA DESCRIPCIÓN**

- 4272 Verifica que las líneas de declaración de las Solicitudes Únicas no tienen solapes con la capa de Retroactividad Gráfica (ambas de la misma campaña) a nivel de expediente/línea de declaración gráfica de la solicitud.
Ref:1700000006903966 Recinto:11-035-015-00006-00002 Cultivo: - Agregado de la referencia del recinto.:0 Zona de la referencia del recinto.:0 Superficie solapada.:0,02 Id. Incid.:5085878
- 100407 Explotación solicitada no forma parte de ningún organismo de control autorizado para la producción ecológica en Andalucía o fecha de inscripción posterior al plazo establecido (Anexo I. Criterios de Subvencionabilidad. Orden 28 de marzo de 2023).
Explotación:ES110350000539 Especie:CABALLAR
Explotación:ES110350000798 Especie:BOVINA

(1) Superficie declarada admisible ajustada con la superficie comprometida.
(2) Factor de penalización valorando el alcance para el tipo de compromiso.

Puede verificar la integridad de una copia de este documento mediante la lectura del código QR adjunto o mediante el acceso a la dirección <https://ws050.juntadeandalucia.es/verificarFirma> indicando el código de VERIFICACIÓN

FIRMADO POR	RAQUEL MARIA ESPIN CRESPO	17/12/2024	
VERIFICACIÓN	Pk2jm6UYDU9J72AMTZUYRN3GET48NG	PÁG. 1106/9349	

**APELLIDOS Y NOMBRE / RAZÓN SOCIAL**

CHACOTE, S.L.

NIF
****1400***EXPEDIENTE**
1162112**ANUALIDAD DE PAGO**
1ª**IMPORTES POR ANUALIDAD**

	2023	2024	2025	2026	2027
IMPORTE MÁXIMO SUBVENCIONABLE	12.298,64 €	12.298,64 €	10.248,87 €	10.248,87 €	10.248,87 €
IMPORTE MEDIO DE TRANSFERENCIA (€/ha)	74,15 €	74,15 €	61,79 €	61,79 €	61,79 €

RESUMEN DE UNIDADES

Cód	GRUPO DE PAGO	Sup. Dec. Admisible (ha)	Sup. Comprometida (ha)	Sup. ajustada compromiso (1) (ha)	% sobredec.	Sup. Resuelta (ha)	Importe Declarado	Importe Topado	Importe Resuelto	Importe tras sobredec.
418	PASTOS ASOCIADOS A GANADERÍA ECOLÓGICA	165,87		165,86	0,00	165,86	12.298,84	12.298,64	12.298,64	12.298,64
TOTAL		165,87	165,86	165,86		165,86	12.298,84	12.298,64	12.298,64	12.298,64

APLICACIÓN DE REDUCCIONES Y PENALIZACIONES

GRUPO DE PAGO	Importe Calculado	Importe prereduc.	Criterios de subvencionabilidad y compromisos	Presentación tardía	Omisión declaración	Condicionidad	IMPORTE (Euros) RESUELTO
PASTOS ASOCIADOS A GANADERÍA	12.298,64	12.298,64	0,00	0,00	0,00	0,00	12.298,64
TOTAL	12.298,64	12.298,64					12.298,64

RESUMEN DE PAGOS**IMPORTE (Euros)**

	RESUELTO	FEADER	MAPA	CAPADR
PASTOS ASOCIADOS A GANADERÍA ECOLÓGICA - Pago realizado	12.298,64 €	10.453,84 €	1.206,50 €	638,30 €

RECINTOS RESUELTOS

REE	REFERENCIA SIGPAC	CULTIVO DESCRIPCIÓN CULTIVO	S/R G.PAGO	PEND. MEDIA (%)	SUP. DEC. ADMISIBLE (ha)	SUP. COMPROM. (ha)	SUP. AJUSTADA COMPROM. (1) (ha)	SUP. CONV. SIGPAC (ha)	SUP. CERTIF. (ha)	SUP. CAMPO (ha)	SUP. CAMPO DETER. CULT. DECLARADO (ha)	SUP. DEC. REDUCIDA (ha)	SUP. RESUELTA (ha)
-1557903	11-001-033-00015-001	62000 PASTOS PERMANENTES DE 5 O MAS AÑOS-SIN VARIEDAD	S 418	5,20	1,18	1,18	1,18		1,18			1,18	1,18
5492234	11-001-055-00001-001	62000 PASTOS PERMANENTES DE 5 O MAS AÑOS-SIN VARIEDAD	S 418	8,40	8,71	8,70	8,70		8,70			8,70	8,70
5492235	11-001-055-00001-003	62000 PASTOS PERMANENTES DE 5 O MAS AÑOS-SIN VARIEDAD	S 418	14,20	14,91	14,91	14,91		17,54			14,91	14,91
5492238	11-001-055-00002-003	62000 PASTOS PERMANENTES DE 5 O MAS AÑOS-SIN VARIEDAD	S 418	18,90	33,25	33,25	33,25		33,25			33,25	33,25
5492242	11-001-055-00003-001	62000 PASTOS PERMANENTES DE 5 O MAS AÑOS-SIN VARIEDAD	S 418	11,90	23,08	23,08	23,08		23,08			23,08	23,08
5492243	11-001-055-00003-002	62000 PASTOS PERMANENTES DE 5 O MAS AÑOS-SIN VARIEDAD	S 418	10,40	1,59	1,59	1,59		1,59			1,59	1,59
5492246	11-001-055-00003-005	62000 PASTOS PERMANENTES DE 5 O MAS AÑOS-SIN VARIEDAD	S 418	24,20	58,37	58,37	58,37		77,83			58,37	58,37
5492249	11-001-049-00011-002	62000 PASTOS PERMANENTES DE 5 O MAS AÑOS-SIN VARIEDAD	S 418	15,20	12,14	12,14	12,14		12,14			12,14	12,14
5492250	11-001-049-00011-003	62000 PASTOS PERMANENTES DE 5 O MAS AÑOS-SIN VARIEDAD	S 418	11,20	12,64	12,64	12,64		12,64			12,64	12,64

(1) Superficie declarada admisible ajustada con la superficie comprometida.
(2) Factor de penalización valorando el alcance para el tipo de compromiso.Puede verificar la integridad de una copia de este documento mediante la lectura del código QR adjunto o mediante el acceso a la dirección <https://ws050.juntadeandalucia.es/verificarFirma> indicando el código de VERIFICACIÓN

FIRMADO POR

RAQUEL MARIA ESPIN CRESPO

17/12/2024

VERIFICACIÓN

Pk2jm6UYDU9J72AMTZUYRN3GET48NG

PÁG. 1107/9349



**INCIDENCIAS****INCIDENCIA DESCRIPCIÓN**

- 225 La superficie de cruce total de productos de la agrupación Pastos permanentes sobre un mismo recinto en el conjunto de las solicitudes, no puede superar la superficie total admisible de pastos
Ref.-1557781 Recinto:11-001-033-80015-00001 Cultivo:62000 PASTOS PERMANENTES DE 5 O MAS AÑOS-SIN VARIEDAD Secano Superficie admisible de pastos del recinto según SIGPAC.:0 Suma de superficies de cruce netas declaradas para este recinto por todos los solicitantes.:3845 Exceso de superficie (Hectáreas):38,45
Ref.-1557886 Recinto:11-001-033-80015-00001 Cultivo:62000 PASTOS PERMANENTES DE 5 O MAS AÑOS-SIN VARIEDAD Secano Superficie admisible de pastos del recinto según SIGPAC.:0 Suma de superficies de cruce netas declaradas para este recinto por todos los solicitantes.:3845 Exceso de superficie (Hectáreas):38,45
- 238 Recinto cuyo CAP declarado es mayor al CAP prevalente y no presenta alegación al SIGPAC.
Ref.-1557781 Recinto:11-001-033-80015-00001 Cultivo:62000 PASTOS PERMANENTES DE 5 O MAS AÑOS-SIN VARIEDAD Secano CAP prevalente: CAP declarado:100 Exceso de superficie (Hectáreas):25,46
Ref.-1557886 Recinto:11-001-033-80015-00001 Cultivo:62000 PASTOS PERMANENTES DE 5 O MAS AÑOS-SIN VARIEDAD Secano CAP prevalente: CAP declarado:100 Exceso de superficie (Hectáreas):6,25
- 100402 Recinto solicitado no forma parte de ningún organismo de control autorizado para la producción ecológica en Andalucía o fecha de inscripción posterior al plazo establecido (Anexo I. Criterios de Subvencionabilidad. Orden 28 de marzo de 2023).
Ref.-1557781 Recinto:11-001-033-80015-00120 Cultivo:62000 PASTOS PERMANENTES DE 5 O MAS AÑOS-SIN VARIEDAD Secano
Ref.-1557886 Recinto:11-001-033-80015-00121 Cultivo:62000 PASTOS PERMANENTES DE 5 O MAS AÑOS-SIN VARIEDAD Secano
- 100407 Explotación solicitada no forma parte de ningún organismo de control autorizado para la producción ecológica en Andalucía o fecha de inscripción posterior al plazo establecido (Anexo I. Criterios de Subvencionabilidad. Orden 28 de marzo de 2023).
Explotación:ES110080000361 Especie:BOVINA
- 100411 Recinto no admisible por no estar asociado en SIGGAN a una explotación ganadera (Artículo 10 de la Orden de 28 de marzo de 2023).
Ref.-1557781 Recinto:11-001-033-80015-00120 Cultivo:62000 PASTOS PERMANENTES DE 5 O MAS AÑOS-SIN VARIEDAD Secano
Ref.-1557886 Recinto:11-001-033-80015-00121 Cultivo:62000 PASTOS PERMANENTES DE 5 O MAS AÑOS-SIN VARIEDAD Secano
- 100424 Solicita recinto que no está comprometido para la operación.
Ref.-1557781 Recinto:11-001-033-80015-00120 Cultivo:62000 PASTOS PERMANENTES DE 5 O MAS AÑOS-SIN VARIEDAD Secano
Ref.-1557886 Recinto:11-001-033-80015-00121 Cultivo:62000 PASTOS PERMANENTES DE 5 O MAS AÑOS-SIN VARIEDAD Secano

Datos considerados para el Cálculo de la Carga Ganadera mínima y máxima del expediente

Explotación	Especie	Inscrito en Sipea y Admisible	Ugm Calculada para CG Mínima	Ugm Calculada para CG Máxima
ES110010000063	BOVINA	SI	58,32	58,32
ES110010000171	BOVINA	SI	52,37	52,37
ES110080000361	BOVINA	NO	0,00	111,84
ES110080000422	BOVINA	SI	164,93	164,93
ES110330000083	BOVINA	SI	86,24	86,24
			361,86	473,70

Superficie determinada para Cálculo Carga Ganadera Mínima: 539,73 ha

Superficie determinada para Cálculo Carga Ganadera Máxima: 687,93 ha

Carga Ganadera Mínima Expediente: 0,67 ugm/ha

Carga Ganadera Máxima Expediente: 0,69 ugm/ha

Recintos Determinados para el Cálculo de Carga Ganadera Mínima

REF.	REFERENCIA SIGPAC	CULTIVO	DESCRIPCIÓN CULTIVO	S/R	SUP. RESUELTA (ha)
-1557903	11-001-033-00015-00001	62000	PASTOS PERMANENTES DE 5 O MAS AÑOS-SIN VARIEDAD	S	1,18
-1557613	11-033-009-00007-00004	62000	PASTOS PERMANENTES DE 5 O MAS AÑOS-SIN VARIEDAD	S	0,02
-1128295	11-008-015-00061-00005	62000	PASTOS PERMANENTES DE 5 O MAS AÑOS-SIN VARIEDAD	S	0,14
-876969	11-008-015-00061-00004	62000	PASTOS PERMANENTES DE 5 O MAS AÑOS-SIN VARIEDAD	S	4,39
-724103	11-008-008-00096-00022	62000	PASTOS PERMANENTES DE 5 O MAS AÑOS-SIN VARIEDAD	S	1,79
-449162	11-008-008-00097-00013	62000	PASTOS PERMANENTES DE 5 O MAS AÑOS-SIN VARIEDAD	S	0,11

(1) Superficie declarada admisible ajustada con la superficie comprometida.
(2) Factor de penalización valorando el alcance para el tipo de compromiso.Puede verificar la integridad de una copia de este documento mediante la lectura del código QR adjunto o mediante el acceso a la dirección <https://ws050.juntadeandalucia.es/verificarFirma> indicando el código de VERIFICACIÓN

FIRMADO POR

RAQUEL MARIA ESPIN CRESPO

17/12/2024

VERIFICACIÓN

Pk2jm6UYDU9J72AMTZUYRN3GET48NG

PÁG. 1108/9349



**Datos considerados para el Cálculo de la Carga Ganadera mínima y máxima del expediente****Recintos Determinados para el Cálculo de Garga Ganadera Mínima**

REF.	REFERENCIA SIGPAC	CULTIVO	DESCRIPCIÓN CULTIVO	SUP.	
				S/R	RESUELTA (ha)
-159208	11-008-017-00003-00003	62000	PASTOS PERMANENTES DE 5 O MAS AÑOS-SIN VARIEDAD	S	0,23
-159207	11-008-017-00003-00004	62000	PASTOS PERMANENTES DE 5 O MAS AÑOS-SIN VARIEDAD	S	0,85
-12245	11-008-017-00003-00001	62000	PASTOS PERMANENTES DE 5 O MAS AÑOS-SIN VARIEDAD	S	13,44
-12230	11-008-017-00001-00002	62000	PASTOS PERMANENTES DE 5 O MAS AÑOS-SIN VARIEDAD	S	34,82
-12219	11-008-017-00001-00001	62000	PASTOS PERMANENTES DE 5 O MAS AÑOS-SIN VARIEDAD	S	9,20
-12179	11-008-008-00096-00015	62000	PASTOS PERMANENTES DE 5 O MAS AÑOS-SIN VARIEDAD	S	47,33
4071648	11-008-017-00001-00007	62000	PASTOS PERMANENTES DE 5 O MAS AÑOS-SIN VARIEDAD	S	0,30
4071650	11-008-017-00001-00005	62000	PASTOS PERMANENTES DE 5 O MAS AÑOS-SIN VARIEDAD	S	0,64
4071653	11-008-008-00096-00001	62000	PASTOS PERMANENTES DE 5 O MAS AÑOS-SIN VARIEDAD	S	2,27
4071654	11-008-015-00061-00001	62000	PASTOS PERMANENTES DE 5 O MAS AÑOS-SIN VARIEDAD	S	8,35
4071655	11-008-008-00097-00002	62000	PASTOS PERMANENTES DE 5 O MAS AÑOS-SIN VARIEDAD	S	9,98
4071658	11-008-008-00096-00004	62000	PASTOS PERMANENTES DE 5 O MAS AÑOS-SIN VARIEDAD	S	110,38
4071659	11-008-008-00097-00011	62000	PASTOS PERMANENTES DE 5 O MAS AÑOS-SIN VARIEDAD	S	1,32
4071663	11-008-008-00101-00001	62000	PASTOS PERMANENTES DE 5 O MAS AÑOS-SIN VARIEDAD	S	0,58
4071665	11-008-008-00096-00003	62000	PASTOS PERMANENTES DE 5 O MAS AÑOS-SIN VARIEDAD	S	7,79
4211666	11-008-017-00001-00012	62000	PASTOS PERMANENTES DE 5 O MAS AÑOS-SIN VARIEDAD	S	0,79
5492234	11-001-055-00001-00001	62000	PASTOS PERMANENTES DE 5 O MAS AÑOS-SIN VARIEDAD	S	8,70
5492235	11-001-055-00001-00003	62000	PASTOS PERMANENTES DE 5 O MAS AÑOS-SIN VARIEDAD	S	14,91
5492238	11-001-055-00002-00003	62000	PASTOS PERMANENTES DE 5 O MAS AÑOS-SIN VARIEDAD	S	33,25
5492242	11-001-055-00003-00001	62000	PASTOS PERMANENTES DE 5 O MAS AÑOS-SIN VARIEDAD	S	23,08
5492243	11-001-055-00003-00002	62000	PASTOS PERMANENTES DE 5 O MAS AÑOS-SIN VARIEDAD	S	1,59
5492246	11-001-055-00003-00005	62000	PASTOS PERMANENTES DE 5 O MAS AÑOS-SIN VARIEDAD	S	58,37
5492249	11-001-049-00011-00002	62000	PASTOS PERMANENTES DE 5 O MAS AÑOS-SIN VARIEDAD	S	12,14
5492250	11-001-049-00011-00003	62000	PASTOS PERMANENTES DE 5 O MAS AÑOS-SIN VARIEDAD	S	12,64
1700000006512975	11-001-048-00002-00001	62000	PASTOS PERMANENTES DE 5 O MAS AÑOS-SIN VARIEDAD	S	24,49
1700000006512976	11-001-048-00003-00002	62000	PASTOS PERMANENTES DE 5 O MAS AÑOS-SIN VARIEDAD	S	4,51
1700000006512977	11-001-048-00003-00001	62000	PASTOS PERMANENTES DE 5 O MAS AÑOS-SIN VARIEDAD	S	6,76
1700000006512982	11-033-009-00020-00006	62000	PASTOS PERMANENTES DE 5 O MAS AÑOS-SIN VARIEDAD	S	1,27
1700000006512985	11-001-048-00003-00001	62000	PASTOS PERMANENTES DE 5 O MAS AÑOS-SIN VARIEDAD	S	11,51
1700000006512988	11-033-009-00022-00004	62000	PASTOS PERMANENTES DE 5 O MAS AÑOS-SIN VARIEDAD	S	0,04
1700000006512989	11-033-009-00022-00003	62000	PASTOS PERMANENTES DE 5 O MAS AÑOS-SIN VARIEDAD	S	0,01
1700000006512990	11-033-009-00022-00002	62000	PASTOS PERMANENTES DE 5 O MAS AÑOS-SIN VARIEDAD	S	5,05
1700000006512991	11-033-009-00021-00001	62000	PASTOS PERMANENTES DE 5 O MAS AÑOS-SIN VARIEDAD	S	1,30
1700000006512994	11-001-048-00003-00002	62000	PASTOS PERMANENTES DE 5 O MAS AÑOS-SIN VARIEDAD	S	9,00
1700000006512996	11-033-009-00034-00002	62000	PASTOS PERMANENTES DE 5 O MAS AÑOS-SIN VARIEDAD	S	7,62
1700000006512997	11-001-048-00002-00002	62000	PASTOS PERMANENTES DE 5 O MAS AÑOS-SIN VARIEDAD	S	1,00

(1) Superficie declarada admisible ajustada con la superficie comprometida.
(2) Factor de penalización valorando el alcance para el tipo de compromiso.

Puede verificar la integridad de una copia de este documento mediante la lectura del código QR adjunto o mediante el acceso a la dirección <https://ws050.juntadeandalucia.es/verificarFirma> indicando el código de VERIFICACIÓN

FIRMADO POR

RAQUEL MARIA ESPIN CRESPO

17/12/2024

VERIFICACIÓN

Pk2jm6UYDU9J72AMTZUYRN3GET48NG

PÁG. 1109/9349



**Datos considerados para el Cálculo de la Carga Ganadera mínima y máxima del expediente****Recintos Determinados para el Cálculo de Garga Ganadera Mínima**

REF.	REFERENCIA SIGPAC	CULTIVO	DESCRIPCIÓN CULTIVO	SUP.	
				S/R	RESUELTA (ha)
170000006512998	11-001-048-00005-00001	62000	PASTOS PERMANENTES DE 5 O MAS AÑOS-SIN VARIEDAD	S	0,70
170000006513002	11-033-009-00020-00008	62000	PASTOS PERMANENTES DE 5 O MAS AÑOS-SIN VARIEDAD	S	12,07
170000006513009	11-033-009-00031-00001	62000	PASTOS PERMANENTES DE 5 O MAS AÑOS-SIN VARIEDAD	S	3,29
170000006513016	11-033-009-00007-00007	62000	PASTOS PERMANENTES DE 5 O MAS AÑOS-SIN VARIEDAD	S	4,89
170000006513018	11-033-009-00006-00002	62000	PASTOS PERMANENTES DE 5 O MAS AÑOS-SIN VARIEDAD	S	1,87
170000006513019	11-033-009-00007-00001	62000	PASTOS PERMANENTES DE 5 O MAS AÑOS-SIN VARIEDAD	S	7,61
170000006513020	11-033-009-00007-00006	62000	PASTOS PERMANENTES DE 5 O MAS AÑOS-SIN VARIEDAD	S	0,22
170000006513026	11-001-048-00002-00003	62000	PASTOS PERMANENTES DE 5 O MAS AÑOS-SIN VARIEDAD	S	2,27
170000006513030	11-033-009-00021-00002	62000	PASTOS PERMANENTES DE 5 O MAS AÑOS-SIN VARIEDAD	S	13,24
170000006513031	11-033-009-00021-00003	62000	PASTOS PERMANENTES DE 5 O MAS AÑOS-SIN VARIEDAD	S	0,43

Recintos Determinados para el Cálculo de Garga Ganadera Máxima

REF.	REFERENCIA SIGPAC	CULTIVO	DESCRIPCIÓN CULTIVO	SUP.	
				S/R	RESUELTA (ha)
-1603884	11-008-008-00069-00003	63000	PASTOS DE MENOS DE 5 AÑOS-SIN VARIEDAD	S	12,82
-1558402	11-008-008-00069-00020	63000	PASTOS DE MENOS DE 5 AÑOS-SIN VARIEDAD	R	0,51
-1558355	11-008-008-00040-00008	62000	PASTOS PERMANENTES DE 5 O MAS AÑOS-SIN VARIEDAD	S	0,02
-1558328	11-008-008-00061-00012	62000	PASTOS PERMANENTES DE 5 O MAS AÑOS-SIN VARIEDAD	S	0,00
-1558317	11-008-008-00064-00002	62000	PASTOS PERMANENTES DE 5 O MAS AÑOS-SIN VARIEDAD	S	0,00
-1558297	11-008-008-00036-00004	62000	PASTOS PERMANENTES DE 5 O MAS AÑOS-SIN VARIEDAD	S	0,04
-1558087	11-008-008-00037-00002	62000	PASTOS PERMANENTES DE 5 O MAS AÑOS-SIN VARIEDAD	S	0,00
-1558085	11-008-008-00068-00008	62000	PASTOS PERMANENTES DE 5 O MAS AÑOS-SIN VARIEDAD	S	0,14
-1558078	11-008-008-00060-00002	62000	PASTOS PERMANENTES DE 5 O MAS AÑOS-SIN VARIEDAD	S	0,14
-1558077	11-008-008-00060-00007	62000	PASTOS PERMANENTES DE 5 O MAS AÑOS-SIN VARIEDAD	S	0,00
-1558074	11-008-008-00052-00002	62000	PASTOS PERMANENTES DE 5 O MAS AÑOS-SIN VARIEDAD	S	0,36
-1558071	11-008-008-00038-00001	62000	PASTOS PERMANENTES DE 5 O MAS AÑOS-SIN VARIEDAD	S	0,00
-1558068	11-008-008-00065-00003	62000	PASTOS PERMANENTES DE 5 O MAS AÑOS-SIN VARIEDAD	S	0,06
-1558067	11-008-008-00065-00002	62000	PASTOS PERMANENTES DE 5 O MAS AÑOS-SIN VARIEDAD	S	0,19
-1558062	11-008-008-00068-00001	62000	PASTOS PERMANENTES DE 5 O MAS AÑOS-SIN VARIEDAD	S	5,13
-1558061	11-008-008-00068-00007	62000	PASTOS PERMANENTES DE 5 O MAS AÑOS-SIN VARIEDAD	S	0,56
-1558060	11-008-008-00039-00002	62000	PASTOS PERMANENTES DE 5 O MAS AÑOS-SIN VARIEDAD	S	0,00
-1558059	11-008-008-00036-00006	62000	PASTOS PERMANENTES DE 5 O MAS AÑOS-SIN VARIEDAD	S	0,00
-1558058	11-008-008-00062-00001	62000	PASTOS PERMANENTES DE 5 O MAS AÑOS-SIN VARIEDAD	S	0,00
-1558057	11-008-008-00063-00001	62000	PASTOS PERMANENTES DE 5 O MAS AÑOS-SIN VARIEDAD	S	0,00
-1558056	11-008-008-00065-00001	62000	PASTOS PERMANENTES DE 5 O MAS AÑOS-SIN VARIEDAD	S	0,45
-1558055	11-008-008-00066-00001	62000	PASTOS PERMANENTES DE 5 O MAS AÑOS-SIN VARIEDAD	S	5,31
-1558054	11-008-008-00067-00001	62000	PASTOS PERMANENTES DE 5 O MAS AÑOS-SIN VARIEDAD	S	6,51

(1) Superficie declarada admisible ajustada con la superficie comprometida.
(2) Factor de penalización valorando el alcance para el tipo de compromiso.

Puede verificar la integridad de una copia de este documento mediante la lectura del código QR adjunto o mediante el acceso a la dirección <https://ws050.juntadeandalucia.es/verificarFirma> indicando el código de VERIFICACIÓN

FIRMADO POR

RAQUEL MARIA ESPIN CRESPO

17/12/2024

VERIFICACIÓN

Pk2jm6UYDU9J72AMTZUYRN3GET48NG

PÁG. 1110/9349



**Datos considerados para el Cálculo de la Carga Ganadera mínima y máxima del expediente****Recintos Determinados para el Cálculo de Garga Ganadera Máxima**

REF.	REFERENCIA SIGPAC	CULTIVO	DESCRIPCIÓN CULTIVO	SUP.	
				S/R	RESUELTA (ha)
-1558052	11-008-008-00068-00002	62000	PASTOS PERMANENTES DE 5 O MAS AÑOS-SIN VARIEDAD	S	2,36
-1558051	11-008-008-00068-00003	62000	PASTOS PERMANENTES DE 5 O MAS AÑOS-SIN VARIEDAD	S	3,05
-1558049	11-008-008-00036-00002	62000	PASTOS PERMANENTES DE 5 O MAS AÑOS-SIN VARIEDAD	S	1,48
-1558048	11-008-008-00036-00003	62000	PASTOS PERMANENTES DE 5 O MAS AÑOS-SIN VARIEDAD	S	0,00
-1558047	11-008-008-00036-00001	62000	PASTOS PERMANENTES DE 5 O MAS AÑOS-SIN VARIEDAD	S	0,00
-1558046	11-008-008-00039-00001	62000	PASTOS PERMANENTES DE 5 O MAS AÑOS-SIN VARIEDAD	S	0,00
-1558045	11-008-008-00040-00006	62000	PASTOS PERMANENTES DE 5 O MAS AÑOS-SIN VARIEDAD	S	0,00
-1558044	11-008-008-00061-00002	62000	PASTOS PERMANENTES DE 5 O MAS AÑOS-SIN VARIEDAD	S	0,12
-1558043	11-008-008-00040-00007	62000	PASTOS PERMANENTES DE 5 O MAS AÑOS-SIN VARIEDAD	S	0,00
-1558042	11-008-008-00041-00001	62000	PASTOS PERMANENTES DE 5 O MAS AÑOS-SIN VARIEDAD	S	0,25
-1558041	11-008-008-00040-00001	62000	PASTOS PERMANENTES DE 5 O MAS AÑOS-SIN VARIEDAD	S	0,00
-1558039	11-008-008-00058-00001	62000	PASTOS PERMANENTES DE 5 O MAS AÑOS-SIN VARIEDAD	S	1,04
-1558038	11-008-008-00060-00001	62000	PASTOS PERMANENTES DE 5 O MAS AÑOS-SIN VARIEDAD	S	7,55
-1558037	11-008-008-00054-00001	62000	PASTOS PERMANENTES DE 5 O MAS AÑOS-SIN VARIEDAD	S	1,31
-1558036	11-008-008-00053-00001	62000	PASTOS PERMANENTES DE 5 O MAS AÑOS-SIN VARIEDAD	S	0,00
-1558035	11-008-008-00054-00004	63000	PASTOS DE MENOS DE 5 AÑOS-SIN VARIEDAD	S	0,38
-1558030	11-008-008-00052-00004	62000	PASTOS PERMANENTES DE 5 O MAS AÑOS-SIN VARIEDAD	R	3,80
-1558018	11-008-008-00055-00001	62000	PASTOS PERMANENTES DE 5 O MAS AÑOS-SIN VARIEDAD	S	0,32
-1558016	11-008-008-00056-00001	62000	PASTOS PERMANENTES DE 5 O MAS AÑOS-SIN VARIEDAD	S	1,20
-1558012	11-008-008-00051-00001	62000	PASTOS PERMANENTES DE 5 O MAS AÑOS-SIN VARIEDAD	S	1,16
-1557903	11-001-033-00015-00001	62000	PASTOS PERMANENTES DE 5 O MAS AÑOS-SIN VARIEDAD	S	1,18
-1557886	11-001-033-80015-00121	62000	PASTOS PERMANENTES DE 5 O MAS AÑOS-SIN VARIEDAD	S	0,00
-1557781	11-001-033-80015-00120	62000	PASTOS PERMANENTES DE 5 O MAS AÑOS-SIN VARIEDAD	S	0,00
-1557613	11-033-009-00007-00004	62000	PASTOS PERMANENTES DE 5 O MAS AÑOS-SIN VARIEDAD	S	0,02
-1286505	11-008-008-00069-00003	78000	RAYGRAS ANUAL (Lolium multiflorum LAM. And hybrids)- SIN VARIEDAD	S	7,28
-1128295	11-008-015-00061-00005	62000	PASTOS PERMANENTES DE 5 O MAS AÑOS-SIN VARIEDAD	S	0,14
-1128227	11-008-008-00069-00004	78000	RAYGRAS ANUAL (Lolium multiflorum LAM. And hybrids)- SIN VARIEDAD	S	0,48
-876969	11-008-015-00061-00004	62000	PASTOS PERMANENTES DE 5 O MAS AÑOS-SIN VARIEDAD	S	4,39
-876968	11-008-008-00069-00027	62000	PASTOS PERMANENTES DE 5 O MAS AÑOS-SIN VARIEDAD	S	0,00
-876965	11-008-008-00069-00026	78000	RAYGRAS ANUAL (Lolium multiflorum LAM. And hybrids)- SIN VARIEDAD	R	3,10
-876964	11-008-008-00069-00025	62000	PASTOS PERMANENTES DE 5 O MAS AÑOS-SIN VARIEDAD	S	0,05
-876963	11-008-008-00069-00024	62000	PASTOS PERMANENTES DE 5 O MAS AÑOS-SIN VARIEDAD	S	0,00
-724103	11-008-008-00096-00022	62000	PASTOS PERMANENTES DE 5 O MAS AÑOS-SIN VARIEDAD	S	1,79
-449162	11-008-008-00097-00013	62000	PASTOS PERMANENTES DE 5 O MAS AÑOS-SIN VARIEDAD	S	0,11
-159208	11-008-017-00003-00003	62000	PASTOS PERMANENTES DE 5 O MAS AÑOS-SIN VARIEDAD	S	0,23
-159207	11-008-017-00003-00004	62000	PASTOS PERMANENTES DE 5 O MAS AÑOS-SIN VARIEDAD	S	0,85
-12245	11-008-017-00003-00001	62000	PASTOS PERMANENTES DE 5 O MAS AÑOS-SIN	S	13,44

(1) Superficie declarada admisible ajustada con la superficie comprometida.
(2) Factor de penalización valorando el alcance para el tipo de compromiso.

Puede verificar la integridad de una copia de este documento mediante la lectura del código QR adjunto o mediante el acceso a la dirección <https://ws050.juntadeandalucia.es/verificarFirma> indicando el código de VERIFICACIÓN

FIRMADO POR

RAQUEL MARIA ESPIN CRESPO

17/12/2024

VERIFICACIÓN

Pk2jm6UYDU9J72AMTZUYRN3GET48NG

PÁG. 1111/9349



**Datos considerados para el Cálculo de la Carga Ganadera mínima y máxima del expediente****Recintos Determinados para el Cálculo de Garga Ganadera Máxima**

REF.	REFERENCIA SIGPAC	CULTIVO	DESCRIPCIÓN CULTIVO	S/R	SUP.
					RESUELTA (ha)
-12230	11-008-017-00001-00002	62000	PASTOS PERMANENTES DE 5 O MAS AÑOS-SIN VARIEDAD	S	34,82
-12219	11-008-017-00001-00001	62000	PASTOS PERMANENTES DE 5 O MAS AÑOS-SIN VARIEDAD	S	9,20
-12179	11-008-008-00096-00015	62000	PASTOS PERMANENTES DE 5 O MAS AÑOS-SIN VARIEDAD	S	47,33
4071642	11-008-017-00001-00006	62000	PASTOS PERMANENTES DE 5 O MAS AÑOS-SIN VARIEDAD	S	0,00
4071648	11-008-017-00001-00007	62000	PASTOS PERMANENTES DE 5 O MAS AÑOS-SIN VARIEDAD	S	0,30
4071650	11-008-017-00001-00005	62000	PASTOS PERMANENTES DE 5 O MAS AÑOS-SIN VARIEDAD	S	0,64
4071653	11-008-008-00096-00001	62000	PASTOS PERMANENTES DE 5 O MAS AÑOS-SIN VARIEDAD	S	2,27
4071654	11-008-015-00061-00001	62000	PASTOS PERMANENTES DE 5 O MAS AÑOS-SIN VARIEDAD	S	8,35
4071655	11-008-008-00097-00002	62000	PASTOS PERMANENTES DE 5 O MAS AÑOS-SIN VARIEDAD	S	9,98
4071658	11-008-008-00096-00004	62000	PASTOS PERMANENTES DE 5 O MAS AÑOS-SIN VARIEDAD	S	110,38
4071659	11-008-008-00097-00011	62000	PASTOS PERMANENTES DE 5 O MAS AÑOS-SIN VARIEDAD	S	1,32
4071663	11-008-008-00101-00001	62000	PASTOS PERMANENTES DE 5 O MAS AÑOS-SIN VARIEDAD	S	0,58
4071665	11-008-008-00096-00003	62000	PASTOS PERMANENTES DE 5 O MAS AÑOS-SIN VARIEDAD	S	7,79
4211666	11-008-017-00001-00012	62000	PASTOS PERMANENTES DE 5 O MAS AÑOS-SIN VARIEDAD	S	0,79
5492234	11-001-055-00001-00001	62000	PASTOS PERMANENTES DE 5 O MAS AÑOS-SIN VARIEDAD	S	8,71
5492235	11-001-055-00001-00003	62000	PASTOS PERMANENTES DE 5 O MAS AÑOS-SIN VARIEDAD	S	14,91
5492238	11-001-055-00002-00003	62000	PASTOS PERMANENTES DE 5 O MAS AÑOS-SIN VARIEDAD	S	33,25
5492242	11-001-055-00003-00001	62000	PASTOS PERMANENTES DE 5 O MAS AÑOS-SIN VARIEDAD	S	23,08
5492243	11-001-055-00003-00002	62000	PASTOS PERMANENTES DE 5 O MAS AÑOS-SIN VARIEDAD	S	1,59
5492246	11-001-055-00003-00005	62000	PASTOS PERMANENTES DE 5 O MAS AÑOS-SIN VARIEDAD	S	58,37
5492249	11-001-049-00011-00002	62000	PASTOS PERMANENTES DE 5 O MAS AÑOS-SIN VARIEDAD	S	12,14
5492250	11-001-049-00011-00003	62000	PASTOS PERMANENTES DE 5 O MAS AÑOS-SIN VARIEDAD	S	12,64
5504392	11-008-008-00069-00023	62000	PASTOS PERMANENTES DE 5 O MAS AÑOS-SIN VARIEDAD	S	2,10
7756288	11-008-008-00060-00009	62000	PASTOS PERMANENTES DE 5 O MAS AÑOS-SIN VARIEDAD	S	0,01
7756289	11-008-008-00060-00008	62000	PASTOS PERMANENTES DE 5 O MAS AÑOS-SIN VARIEDAD	S	0,02
1700000006512975	11-001-048-00002-00001	62000	PASTOS PERMANENTES DE 5 O MAS AÑOS-SIN VARIEDAD	S	24,49
1700000006512976	11-001-048-00003-00002	62000	PASTOS PERMANENTES DE 5 O MAS AÑOS-SIN VARIEDAD	S	4,51
1700000006512977	11-001-048-00003-00001	62000	PASTOS PERMANENTES DE 5 O MAS AÑOS-SIN VARIEDAD	S	6,76
1700000006512978	11-008-008-00069-00019	62000	PASTOS PERMANENTES DE 5 O MAS AÑOS-SIN VARIEDAD	S	5,22
1700000006512982	11-033-009-00020-00006	62000	PASTOS PERMANENTES DE 5 O MAS AÑOS-SIN VARIEDAD	S	1,27
1700000006512983	11-008-008-00069-00018	62000	PASTOS PERMANENTES DE 5 O MAS AÑOS-SIN VARIEDAD	S	10,31
1700000006512984	11-008-008-00069-00014	78000	RAYGRAS ANUAL (Lolium multiflorum LAM. And hybrids)- SIN VARIEDAD	R	2,06
1700000006512985	11-001-048-00003-00001	62000	PASTOS PERMANENTES DE 5 O MAS AÑOS-SIN VARIEDAD	S	11,51
1700000006512988	11-033-009-00022-00004	62000	PASTOS PERMANENTES DE 5 O MAS AÑOS-SIN VARIEDAD	S	0,04
1700000006512989	11-033-009-00022-00003	62000	PASTOS PERMANENTES DE 5 O MAS AÑOS-SIN VARIEDAD	S	0,01
1700000006512990	11-033-009-00022-00002	62000	PASTOS PERMANENTES DE 5 O MAS AÑOS-SIN VARIEDAD	S	5,05

(1) Superficie declarada admisible ajustada con la superficie comprometida.
(2) Factor de penalización valorando el alcance para el tipo de compromiso.

Puede verificar la integridad de una copia de este documento mediante la lectura del código QR adjunto o mediante el acceso a la dirección <https://ws050.juntadeandalucia.es/verificarFirma> indicando el código de VERIFICACIÓN

FIRMADO POR

RAQUEL MARIA ESPIN CRESPO

17/12/2024

VERIFICACIÓN

Pk2jm6UYDU9J72AMTZUYRN3GET48NG

PÁG. 1112/9349



**Datos considerados para el Cálculo de la Carga Ganadera mínima y máxima del expediente****Recintos Determinados para el Cálculo de Garga Ganadera Máxima**

REF.	REFERENCIA SIGPAC	CULTIVO	DESCRIPCIÓN CULTIVO	S/R	SUP.
					RESUELTA (ha)
170000006512991	11-033-009-00021-00001	62000	PASTOS PERMANENTES DE 5 O MAS AÑOS-SIN VARIEDAD	S	1,30
170000006512994	11-001-048-00003-00002	62000	PASTOS PERMANENTES DE 5 O MAS AÑOS-SIN VARIEDAD	S	9,00
170000006512995	11-008-008-00069-00003	78000	RAYGRAS ANUAL (Lolium multiflorum LAM. And hybrids)- SIN VARIEDAD	S	3,38
170000006512996	11-033-009-00034-00002	62000	PASTOS PERMANENTES DE 5 O MAS AÑOS-SIN VARIEDAD	S	7,62
170000006512997	11-001-048-00002-00002	62000	PASTOS PERMANENTES DE 5 O MAS AÑOS-SIN VARIEDAD	S	1,00
170000006512998	11-001-048-00005-00001	62000	PASTOS PERMANENTES DE 5 O MAS AÑOS-SIN VARIEDAD	S	0,70
170000006513001	11-008-008-00069-00010	62000	PASTOS PERMANENTES DE 5 O MAS AÑOS-SIN VARIEDAD	S	4,51
170000006513002	11-033-009-00020-00008	62000	PASTOS PERMANENTES DE 5 O MAS AÑOS-SIN VARIEDAD	S	12,07
170000006513006	11-021-009-00038-00004	62000	PASTOS PERMANENTES DE 5 O MAS AÑOS-SIN VARIEDAD	S	0,75
170000006513009	11-033-009-00031-00001	62000	PASTOS PERMANENTES DE 5 O MAS AÑOS-SIN VARIEDAD	S	3,29
170000006513012	11-021-009-00038-00003	62000	PASTOS PERMANENTES DE 5 O MAS AÑOS-SIN VARIEDAD	S	2,29
170000006513014	11-008-008-00069-00007	78000	RAYGRAS ANUAL (Lolium multiflorum LAM. And hybrids)- SIN VARIEDAD	R	9,31
170000006513016	11-033-009-00007-00007	62000	PASTOS PERMANENTES DE 5 O MAS AÑOS-SIN VARIEDAD	S	4,89
170000006513017	11-008-008-00069-00020	78000	RAYGRAS ANUAL (Lolium multiflorum LAM. And hybrids)- SIN VARIEDAD	R	1,85
170000006513018	11-033-009-00006-00002	62000	PASTOS PERMANENTES DE 5 O MAS AÑOS-SIN VARIEDAD	S	1,87
170000006513019	11-033-009-00007-00001	62000	PASTOS PERMANENTES DE 5 O MAS AÑOS-SIN VARIEDAD	S	7,61
170000006513020	11-033-009-00007-00006	62000	PASTOS PERMANENTES DE 5 O MAS AÑOS-SIN VARIEDAD	S	0,22
170000006513022	11-008-008-00095-00012	62000	PASTOS PERMANENTES DE 5 O MAS AÑOS-SIN VARIEDAD	S	3,19
170000006513023	11-008-008-00095-00050	62000	PASTOS PERMANENTES DE 5 O MAS AÑOS-SIN VARIEDAD	S	12,83
170000006513024	11-008-008-00069-00013	62000	PASTOS PERMANENTES DE 5 O MAS AÑOS-SIN VARIEDAD	S	2,39
170000006513025	11-008-008-00095-00011	62000	PASTOS PERMANENTES DE 5 O MAS AÑOS-SIN VARIEDAD	S	0,82
170000006513026	11-001-048-00002-00003	62000	PASTOS PERMANENTES DE 5 O MAS AÑOS-SIN VARIEDAD	S	2,27
170000006513028	11-008-008-00095-00027	62000	PASTOS PERMANENTES DE 5 O MAS AÑOS-SIN VARIEDAD	S	19,90
170000006513029	11-021-009-00038-00002	63000	PASTOS DE MENOS DE 5 AÑOS-SIN VARIEDAD	R	0,08
170000006513030	11-033-009-00021-00002	62000	PASTOS PERMANENTES DE 5 O MAS AÑOS-SIN VARIEDAD	S	13,24
170000006513031	11-033-009-00021-00003	62000	PASTOS PERMANENTES DE 5 O MAS AÑOS-SIN VARIEDAD	S	0,43

Incidencias de carga ganadera**INCIDENCIA DESCRIPCIÓN**

- 224 La superficie de cruce total de productos de la agrupación Pastos permanentes sobre un mismo recinto en una misma solicitud, no puede superar la superficie total admisible de pastos.
Ref:-1558038 Recinto:11-008-008-00060-00001 Cultivo:62000 PASTOS PERMANENTES DE 5 O MAS AÑOS-SIN VARIEDAD Secano Superficie admisible de pastos del recinto según SIGPAC.:758 Suma de superficies de cruce netas declaradas para este recinto por el solicitante.:761 Exceso de superficie (Hectáreas):0,03
- 225 La superficie de cruce total de productos de la agrupación Pastos permanentes sobre un mismo recinto en el conjunto de las solicitudes, no puede superar la superficie total admisible de pastos
Ref:-1557886 Recinto:11-001-033-80015-00001 Cultivo:62000 PASTOS PERMANENTES DE 5 O MAS AÑOS-SIN VARIEDAD Secano Superficie admisible de pastos del recinto según SIGPAC.:0 Suma de superficies de cruce netas declaradas para este recinto por todos los solicitantes.:3845 Exceso de superficie (Hectáreas):38,45
Ref:-1557781 Recinto:11-001-033-80015-00001 Cultivo:62000 PASTOS PERMANENTES DE 5 O MAS AÑOS-SIN VARIEDAD Secano Superficie admisible de pastos del recinto según SIGPAC.:0 Suma de superficies de cruce netas declaradas para este recinto por todos los solicitantes.:3845 Exceso de superficie (Hectáreas):38,45
- 238 Recinto cuyo CAP declarado es mayor al CAP prevalente y no presenta alegación al SIGPAC.

(1) Superficie declarada admisible ajustada con la superficie comprometida.
(2) Factor de penalización valorando el alcance para el tipo de compromiso.

Puede verificar la integridad de una copia de este documento mediante la lectura del código QR adjunto o mediante el acceso a la dirección <https://ws050.juntadeandalucia.es/verificarFirma> indicando el código de VERIFICACIÓN

FIRMADO POR	RAQUEL MARIA ESPIN CRESPO	17/12/2024
VERIFICACIÓN	Pk2jm6UYDU9J72AMTZUYRN3GET48NG	PÁG. 1113/9349



**Datos considerados para el Cálculo de la Carga Ganadera mínima y máxima del expediente**

- Ref:-1557886 Recinto:11-001-033-80015-00001 Cultivo:62000 PASTOS PERMANENTES DE 5 O MAS AÑOS-SIN VARIEDAD Secano CAP prevalente: CAP declarado:100 Exceso de superficie (Hectáreas):6,25
 Ref:-1557781 Recinto:11-001-033-80015-00001 Cultivo:62000 PASTOS PERMANENTES DE 5 O MAS AÑOS-SIN VARIEDAD Secano CAP prevalente: CAP declarado:100 Exceso de superficie (Hectáreas):25,46
- 4272 Verifica que las líneas de declaración de las Solicitudes Únicas no tienen solapes con la capa de Retroactividad Gráfica (ambas de la misma campaña) a nivel de expediente/línea de declaración gráfica de la solicitud.
 Ref:-1558402 Recinto:11-008-008-00069-00020 Cultivo: - Agregado de la referencia del recinto.:0 Zona de la referencia del recinto.:0 Superficie solapada.:0,09 Id. Incid.:5081959
 Ref:-1558038 Recinto:11-008-008-00060-00001 Cultivo: - Agregado de la referencia del recinto.:0 Zona de la referencia del recinto.:0 Superficie solapada.:0,02 Id. Incid.:5081960
 Ref:1700000006512990 Recinto:11-033-009-00022-00002 Cultivo: - Agregado de la referencia del recinto.:0 Zona de la referencia del recinto.:0 Superficie solapada.:0,07 Id. Incid.:5081961
 Ref:1700000006513017 Recinto:11-008-008-00069-00020 Cultivo: - Agregado de la referencia del recinto.:0 Zona de la referencia del recinto.:0 Superficie solapada.:0,02 Id. Incid.:5081962
 Ref:1700000006513028 Recinto:11-008-008-00095-00027 Cultivo: - Agregado de la referencia del recinto.:0 Zona de la referencia del recinto.:0 Superficie solapada.:0,2 Id. Incid.:5081963
- 100407 Explotación solicitada no forma parte de ningún organismo de control autorizado para la producción ecológica en Andalucía o fecha de inscripción posterior al plazo establecido (Anexo I. Criterios de Subvencionabilidad. Orden 28 de marzo de 2023).
 Explotación:ES110080000361 Especie:BOVINA

(1) Superficie declarada admisible ajustada con la superficie comprometida.
 (2) Factor de penalización valorando el alcance para el tipo de compromiso.

Puede verificar la integridad de una copia de este documento mediante la lectura del código QR adjunto o mediante el acceso a la dirección <https://ws050.juntadeandalucia.es/verificarFirma> indicando el código de VERIFICACIÓN

FIRMADO POR	RAQUEL MARIA ESPIN CRESPO	17/12/2024	
VERIFICACIÓN	Pk2jm6UYDU9J72AMTZUYRN3GET48NG	PÁG. 1114/9349	

**APELLIDOS Y NOMBRE / RAZÓN SOCIAL**

CHAMORRO VARELA MANUEL

NIF

***2221*

EXPEDIENTE

1152169

ANUALIDAD DE PAGO

1ª

IMPORTES POR ANUALIDAD

	2023	2024	2025	2026	2027
IMPORTE MÁXIMO SUBVENCIONABLE	568,19 €	568,19 €	568,19 €	473,49 €	473,49 €
IMPORTE MEDIO DE TRANSFERENCIA (€/ha)	297,48 €	297,48 €	297,48 €	247,90 €	247,90 €

RESUMEN DE UNIDADES

Cód	GRUPO DE PAGO	Sup. Dec. Admisible (ha)	Sup. Comprometida (ha)	Sup. ajustada compromiso (1) (ha)	% sobredec.	Sup. Resuelta (ha)	Importe Declarado	Importe Topado	Importe Resuelto	Importe tras sobredec.
419	OLIVAR	3,09		1,91	0,00	1,91	568,19	568,19	568,19	568,19
424	HERBÁCEOS NO ELEGIBLES	7,79		0,00	100,00	0,00	0,00	0,00	0,00	0,00
TOTAL		10,88	1,91	1,91		1,91	568,19	568,19	568,19	568,19

APLICACIÓN DE REDUCCIONES Y PENALIZACIONES

GRUPO DE PAGO	Importe Calculado	Importe prereduc.	Criterios de subvencionabilidad y compromisos	Presentación tardía	Omisión declaración	Condicionalidad	IMPORTE (Euros) RESUELTO
HERBÁCEOS NO ELEGIBLES	0,00	0,00	0,00	0,00	0,00	0,00	0,00
OLIVAR	568,19	568,19	0,00	0,00	0,00	0,00	568,19
TOTAL	568,19	568,19					568,19

RESUMEN DE PAGOS

	RESUELTO	FEADER	MAPA	CAPADR
OLIVAR - Pago realizado	568,19 €	482,96 €	55,74 €	29,49 €

RECINTOS RESUELTOS

REF.	REFERENCIA SIGPAC	CULTIVO DESCRIPCIÓN CULTIVO	S/R G.PAGO	PEND. MEDIA (%)	SUP. DEC. ADMISIBLE (ha)	SUP. COMPROM. (ha)	SUP. AJUSTADA COMPROM. (1) (ha)	SUP. CONV. SIGPAC (ha)	SUP. CERTIF. (ha)	SUP. CAMPO (ha)	SUP. CAMPO DETER. CULT. DECLARADO (ha)	SUP. DEC. REDUCIDA (ha)	SUP. RESUELTA (ha)
-1512895	11-020-003-00174-006	101003 OLIVAR-ARBEQUINA	S 419	7,50	1,18	0,73	0,73		0,73			0,73	0,73
-731138	11-020-003-00174-006	101003 OLIVAR-ARBEQUINA	S 419	7,50	1,91	1,18	1,18		1,18			1,18	1,18
-1352181	11-032-003-00020-001	20000 BARBECHO TRADICIONAL-SIN VARIEDAD	S 424	0,40	7,79	7,79	7,79		10,79			7,79	7,79

INCIDENCIAS**INCIDENCIA DESCRIPCIÓN**

- 100412 Número de hectáreas validadas inferior a la superficie mínima permitida por el grupo de cultivo (Anexo I. Criterios de Subvencionabilidad. Orden 28 de marzo de 2023).
Sup. Resuelta:0 Grupo de Pago:FRUTALES SECANO
Sup. Resuelta:0 Grupo de Pago:VIÑEDO
- 100413 Recinto perteneciente a grupo de cultivo que no cumple con la superficie mínima requerida (Anexo I. Criterios de Subvencionabilidad. Orden 28 de marzo de 2023).
Ref:-24773 Recinto:11-020-003-00172-00005 Cultivo:104042 ALMENDROS-TUONO Secano Sup. Declarada:1 Superficie Resolver:1
Ref:-485517 Recinto:11-020-003-00174-00001 Cultivo:104042 ALMENDROS-TUONO Secano Sup. Declarada:0,6 Superficie Resolver:0,6
Ref:-731165 Recinto:11-020-003-00174-00007 Cultivo:102147 VIÑEDO VINIFICACIÓN-PALOMINO FINO Secano Sup. Declarada:0,6 Superficie Resolver:0,6
Ref:-731203 Recinto:11-020-003-00195-00009 Cultivo:104042 ALMENDROS-TUONO Secano Sup. Declarada:0,24 Superficie Resolver:0,24

(1) Superficie declarada admisible ajustada con la superficie comprometida.
(2) Factor de penalización valorando el alcance para el tipo de compromiso.

Puede verificar la integridad de una copia de este documento mediante la lectura del código QR adjunto o mediante el acceso a la dirección <https://ws050.juntadeandalucia.es/verificarFirma> indicando el código de VERIFICACIÓN

FIRMADO POR

RAQUEL MARIA ESPIN CRESPO

17/12/2024

VERIFICACIÓN

Pk2jm6UYDU9J72AMTZUYRN3GET48NG

PÁG. 1115/9349



**APELLIDOS Y NOMBRE / RAZÓN SOCIAL**

CHARCO DULCE AGROPECUARIA SL

NIF

****1291*

EXPEDIENTE

1279896

ANUALIDAD DE PAGO

1ª

IMPORTES POR ANUALIDAD

	2023	2024	2025	2026	2027
IMPORTE MÁXIMO SUBVENCIONABLE	6.415,58 €	6.415,58 €	5.346,20 €	5.346,20 €	5.346,20 €
IMPORTE MEDIO DE TRANSFERENCIA (€/ha)	137,61 €	137,61 €	114,68 €	114,68 €	114,68 €

RESUMEN DE UNIDADES

Cód	GRUPO DE PAGO	Sup. Dec. Admisible (ha)	Sup. Comprometida (ha)	Sup. ajustada compromiso (1) (ha)	% sobredec.	Sup. Resuelta (ha)	Importe Declarado	Importe Topado	Importe Resuelto	Importe tras sobredec.
416	HERBÁCEOS	46,13		21,97	0,00	21,97	3.985,58	3.985,58	3.985,58	3.985,58
418	PASTOS ASOCIADOS A GANADERÍA ECOLÓGICA	31,82		24,65	0,00	24,65	2.430,00	2.430,00	2.430,00	2.430,00
TOTAL		77,95	46,62	46,62		46,62	6.415,58	6.415,58	6.415,58	6.415,58

APLICACIÓN DE REDUCCIONES Y PENALIZACIONES

GRUPO DE PAGO	Importe Calculado	Importe prereduc.	Criterios de subvencionabilidad y compromisos	Presentación tardía	Omisión declaración	Condicionabilidad	IMPORTE (Euros) RESUELTO
HERBÁCEOS	3.985,58	3.985,58	0,00	0,00	0,00	0,00	3.985,58
PASTOS ASOCIADOS A GANADERÍA	2.430,00	2.430,00	0,00	0,00	0,00	0,00	2.430,00
TOTAL	6.415,58	6.415,58					6.415,58

RESUMEN DE PAGOS

	RESUELTO	FEADER	MAPA	CAPADR
HERBÁCEOS - Pago realizado	3.985,58 €	3.387,74 €	390,99 €	206,85 €
PASTOS ASOCIADOS A GANADERÍA ECOLÓGICA - Pago realizado	2.430,00 €	2.065,50 €	238,38 €	126,12 €
TOTAL	6.415,58 €	5.453,24 €	629,37 €	332,97 €

(1) Superficie declarada admisible ajustada con la superficie comprometida.
(2) Factor de penalización valorando el alcance para el tipo de compromiso.Puede verificar la integridad de una copia de este documento mediante la lectura del código QR adjunto o mediante el acceso a la dirección <https://ws050.juntadeandalucia.es/verificarFirma> indicando el código de VERIFICACIÓN

FIRMADO POR

RAQUEL MARIA ESPIN CRESPO

17/12/2024

VERIFICACIÓN

Pk2jm6UYDU9J72AMTZUYRN3GET48NG

PÁG. 1116/9349



**RECINTOS RESUELTOS**

REF.	REFERENCIA SIGPAC	CULTIVO DESCRIPCIÓN CULTIVO	S/R	G.PAGO	PEND. MEDIA (%)	SUP. ADMISIBLE (ha)	SUP. COMPROM. (ha)	SUP. AJUSTADA COMPR.(1) (ha)	SUP. CONV. SIGPAC (ha)	SUP. CERTIF. (ha)	SUP. CAMPO (ha)	SUP. CAMPO DETER. CULT. DECLARADO (ha)	SUP. DEC. REDUCIDA (ha)	SUP. RESUELTA (ha)
-1544883	11-023-013-00020-006	3141 TRIGO DURO-DON RICARDO	S	416	13,90	13,68	0,07	0,07		0,07			0,07	0,07
-932137	11-023-013-00020-018	33140 GIRASOL-ES ROMANTIC	S	416	9,20	0,07	0,07	0,07		0,07			0,07	0,07
-932134	11-023-013-00031-004	33140 GIRASOL-ES ROMANTIC	S	416	11,90	0,11	0,11	0,11		0,11			0,11	0,11
-932131	11-023-013-00021-001	3141 TRIGO DURO-DON RICARDO	S	416	9,00	0,19	0,19	0,19		0,19			0,19	0,19
-932127	11-023-013-00030-009	33140 GIRASOL-ES ROMANTIC	S	416	6,50	0,19	0,19	0,19		0,19			0,19	0,19
-932124	11-023-013-00027-007	33140 GIRASOL-ES ROMANTIC	S	416	6,30	0,25	0,25	0,25		0,25			0,25	0,25
-932122	11-023-013-00020-015	3141 TRIGO DURO-DON RICARDO	S	416	18,10	3,57	3,55	3,55		3,57			3,55	3,55
-932093	11-023-081-00002-021	241000 MEZCLA VEZA - AVENA-SIN VARIEDAD	S	416	2,70	0,02	0,02	0,02		0,02			0,02	0,02
-932091	11-023-081-00002-018	241000 MEZCLA VEZA - AVENA-SIN VARIEDAD	S	416	3,80	0,30	0,30	0,30		0,30			0,30	0,30
-932090	11-023-081-00002-017	41000 HABAS-SIN VARIEDAD	S	416	6,10	0,17	0,17	0,17		0,17			0,17	0,17
-932085	11-023-081-00002-013	41000 HABAS-SIN VARIEDAD	S	416	3,30	0,15	0,15	0,15		0,15			0,15	0,15
-817449	11-023-013-00020-006	33140 GIRASOL-ES ROMANTIC	S	416	13,90	10,11	0,05	0,05		0,05			0,05	0,05
1700000066507796	11-015-019-00014-001	5000 CEBADA-SIN VARIEDAD	R	416	1,30	0,49	0,33	0,33		0,33	0,49	0,49	0,33	0,33
1700000066507891	11-015-019-00025-001	5000 CEBADA-SIN VARIEDAD	S	416	2,10	0,30	0,13	0,13		0,13			0,13	0,13
1700000066507892	11-015-019-00032-001	5000 CEBADA-SIN VARIEDAD	S	416	1,30	0,65	0,65	0,65		0,65			0,65	0,65
170000006650273	11-023-013-00020-012	33140 GIRASOL-ES ROMANTIC	S	416	7,90	2,69	2,69	2,69		2,69			2,69	2,69
170000006650277	11-023-013-00020-008	3141 TRIGO DURO-DON RICARDO	S	416	15,10	10,09	9,95	9,95		10,09			9,95	9,95
170000006650278	11-023-013-00020-011	33140 GIRASOL-ES ROMANTIC	S	416	12,30	3,10	3,10	3,10		3,10			3,10	3,10
-1465379	11-023-055-00004-001	62000 PASTOS PERMANENTES DE 5 O MAS AÑOS-SIN VARIEDAD	S	418	13,60	2,97	0,13	0,13		0,13			0,13	0,13
-1465378	11-023-057-00006-003	62000 PASTOS PERMANENTES DE 5 O MAS AÑOS-SIN VARIEDAD	S	418	14,40	8,70	5,82	5,82		5,82			5,82	5,82
-1371197	11-023-057-00006-003	62000 PASTOS PERMANENTES DE 5 O MAS AÑOS-SIN VARIEDAD	S	418	14,40	4,30	2,88	2,88		2,88			2,88	2,88
-1370037	11-015-019-00025-001	63000 PASTOS DE MENOS DE 5 AÑOS-SIN VARIEDAD	S	418	2,10	0,13	0,13	0,13		0,13			0,13	0,13
-932099	11-023-082-00033-015	62000 PASTOS PERMANENTES DE 5 O MAS AÑOS-SIN VARIEDAD	S	418	13,50	0,21	0,21	0,21		0,38			0,21	0,21
-932098	11-023-082-00033-014	63000 PASTOS DE MENOS DE 5 AÑOS-SIN VARIEDAD	S	418	8,30	2,21	2,21	2,21		2,21			2,21	2,21
-932097	11-023-082-00033-013	62000 PASTOS PERMANENTES DE 5 O MAS AÑOS-SIN VARIEDAD	S	418	17,70	0,06	0,06	0,06		0,10			0,06	0,06
-932096	11-023-081-00032-009	62000 PASTOS PERMANENTES DE 5 O MAS AÑOS-SIN VARIEDAD	S	418	14,40	0,03	0,03	0,03		0,03			0,03	0,03
-932094	11-023-081-00032-007	63000 PASTOS DE MENOS DE 5 AÑOS-SIN VARIEDAD	S	418	7,00	0,01	0,01	0,01		0,01			0,01	0,01
-932092	11-023-081-00002-019	62000 PASTOS PERMANENTES DE 5 O MAS AÑOS-SIN VARIEDAD	S	418	6,80	0,27	0,27	0,27		0,32			0,27	0,27
-932088	11-023-081-00002-016	62000 PASTOS PERMANENTES DE 5 O MAS AÑOS-SIN VARIEDAD	S	418	14,40	0,18	0,18	0,18		0,21			0,18	0,18
-932086	11-023-081-00002-014	62000 PASTOS PERMANENTES DE 5 O MAS AÑOS-SIN VARIEDAD	S	418	11,60	0,07	0,04	0,04		0,07			0,04	0,04
-932084	11-023-081-00002-012	62000 PASTOS PERMANENTES DE 5 O MAS AÑOS-SIN VARIEDAD	S	418	16,40	0,11	0,11	0,11		0,12			0,11	0,11
-932083	11-023-081-00002-012	62000 PASTOS PERMANENTES DE 5 O MAS AÑOS-SIN VARIEDAD	S	418	16,40	0,02	0,02	0,02		0,02			0,02	0,02
-932082	11-023-057-00009-005	63000 PASTOS DE MENOS DE 5 AÑOS-SIN VARIEDAD	S	418	6,50	0,05	0,05	0,05		0,05			0,05	0,05
-932081	11-015-019-00068-026	63000 PASTOS DE MENOS DE 5 AÑOS-SIN VARIEDAD	S	418	1,30	0,10	0,10	0,10		0,10			0,10	0,10
-882601	11-023-057-00007-009	62000 PASTOS PERMANENTES DE 5 O MAS AÑOS-SIN VARIEDAD	S	418	18,20	0,24	0,24	0,24		0,24			0,24	0,24
4807925	11-023-082-00029-004	62000 PASTOS PERMANENTES DE 5 O MAS AÑOS-SIN VARIEDAD	S	418	16,80	12,16	12,16	12,16		14,31			12,16	12,16

INCIDENCIAS**INCIDENCIA DESCRIPCIÓN**

- 219 Superficie declarada sobre un mismo recinto, en un mismo expediente, mayor que la superficie total del recinto SIGPAC.
 Ref:-1544883 Recinto:11-023-013-00020-00006 Cultivo:3141 TRIGO DURO-DON RICARDO Secano Suma de superficies declaradas para este recinto por el solicitante (Áreas):2391 Superficie SIGPAC total para el recinto (Áreas):2390 Exceso de superficie declarada (Hectáreas):0,01
 Ref:-817449 Recinto:11-023-013-00020-00006 Cultivo:33140 GIRASOL-ES ROMANTIC Secano Suma de superficies declaradas para este recinto por el solicitante (Áreas):2391 Superficie SIGPAC total para el recinto (Áreas):2390 Exceso de superficie declarada (Hectáreas):0,01
 Ref:-932140 Recinto:11-023-013-00020-00006 Cultivo:33140 GIRASOL-ES ROMANTIC Secano Suma de superficies declaradas para este recinto por el solicitante (Áreas):2391 Superficie SIGPAC total para el recinto (Áreas):2390 Exceso de superficie declarada (Hectáreas):0,01
- 4272 Verifica que las líneas de declaración de las Solicitudes Únicas no tienen solapes con la capa de Retroactividad Gráfica (ambas de la misma campaña) a nivel de expediente/línea de declaración gráfica de la solicitud.
 Ref:170000006650277 Recinto:11-023-013-00020-00008 Cultivo: - Agregado de la referencia del recinto.:0 Zona de la referencia del recinto.:0 Superficie solapada.:0,14 Id. Incid.:101029036
 Ref:-932122 Recinto:11-023-013-00020-00015 Cultivo: - Agregado de la referencia del recinto.:0 Zona de la referencia del recinto.:0 Superficie solapada.:0,02 Id. Incid.:101029034
 Ref:-932086 Recinto:11-023-081-00002-00014 Cultivo: - Agregado de la referencia del recinto.:0 Zona de la referencia del recinto.:0 Superficie solapada.:0,03 Id. Incid.:101029035
- 100411 Recinto no admisible por no estar asociado en SIGGAN a una explotación ganadera (Artículo 10 de la Orden de 28 de marzo de 2023).
 Ref:-882599 Recinto:11-023-057-00006-00014 Cultivo:62000 PASTOS PERMANENTES DE 5 O MAS AÑOS-SIN VARIEDAD Secano
 Ref:-882600 Recinto:11-023-057-00006-00015 Cultivo:62000 PASTOS PERMANENTES DE 5 O MAS AÑOS-SIN VARIEDAD Secano
- 100421 Recinto declarado por error para una operación de la 6503, que se ha corregido de oficio marcando la operación correcta, de acuerdo con la fecha de inscripción del recinto en la producción ecológica.

(1) Superficie declarada admisible ajustada con la superficie comprometida.
 (2) Factor de penalización valorando el alcance para el tipo de compromiso.

Puede verificar la integridad de una copia de este documento mediante la lectura del código QR adjunto o mediante el acceso a la dirección <https://ws050.juntadeandalucia.es/verificarFirma> indicando el código de VERIFICACIÓN

FIRMADO POR

RAQUEL MARIA ESPIN CRESPO

17/12/2024

VERIFICACIÓN

Pk2jm6UYDU9J72AMTZUYRN3GET48NG

PÁG. 1117/9349



**INCIDENCIAS****INCIDENCIA DESCRIPCIÓN**

	Ref:170000006507796 Recinto:11-015-019-00014-00001 Cultivo:5000 CEBADA-SIN VARIEDAD Regadío
	Ref:170000006507891 Recinto:11-015-019-00025-00001 Cultivo:5000 CEBADA-SIN VARIEDAD Secano
	Ref:-1370037 Recinto:11-015-019-00025-00001 Cultivo:63000 PASTOS DE MENOS DE 5 AÑOS-SIN VARIEDAD Secano
	Ref:170000006507892 Recinto:11-015-019-00032-00001 Cultivo:5000 CEBADA-SIN VARIEDAD Secano
	Ref:-932081 Recinto:11-015-019-00068-00026 Cultivo:63000 PASTOS DE MENOS DE 5 AÑOS-SIN VARIEDAD Secano
	Ref:-1465379 Recinto:11-023-055-00004-00001 Cultivo:62000 PASTOS PERMANENTES DE 5 O MAS AÑOS-SIN VARIEDAD Secano
	Ref:-1371197 Recinto:11-023-057-00006-00003 Cultivo:62000 PASTOS PERMANENTES DE 5 O MAS AÑOS-SIN VARIEDAD Secano
	Ref:-1465378 Recinto:11-023-057-00006-00003 Cultivo:62000 PASTOS PERMANENTES DE 5 O MAS AÑOS-SIN VARIEDAD Secano
	Ref:-882599 Recinto:11-023-057-00006-00014 Cultivo:62000 PASTOS PERMANENTES DE 5 O MAS AÑOS-SIN VARIEDAD Secano
	Ref:-882600 Recinto:11-023-057-00006-00015 Cultivo:62000 PASTOS PERMANENTES DE 5 O MAS AÑOS-SIN VARIEDAD Secano
	Ref:-882601 Recinto:11-023-057-00007-00009 Cultivo:62000 PASTOS PERMANENTES DE 5 O MAS AÑOS-SIN VARIEDAD Secano
	Ref:-932082 Recinto:11-023-057-00009-00005 Cultivo:63000 PASTOS DE MENOS DE 5 AÑOS-SIN VARIEDAD Secano
	Ref:-932083 Recinto:11-023-081-00002-00012 Cultivo:62000 PASTOS PERMANENTES DE 5 O MAS AÑOS-SIN VARIEDAD Secano
	Ref:-932084 Recinto:11-023-081-00002-00012 Cultivo:62000 PASTOS PERMANENTES DE 5 O MAS AÑOS-SIN VARIEDAD Secano
	Ref:-932085 Recinto:11-023-081-00002-00013 Cultivo:41000 HABAS-SIN VARIEDAD Secano
	Ref:-932086 Recinto:11-023-081-00002-00014 Cultivo:62000 PASTOS PERMANENTES DE 5 O MAS AÑOS-SIN VARIEDAD Secano
	Ref:-932088 Recinto:11-023-081-00002-00016 Cultivo:62000 PASTOS PERMANENTES DE 5 O MAS AÑOS-SIN VARIEDAD Secano
	Ref:-932090 Recinto:11-023-081-00002-00017 Cultivo:41000 HABAS-SIN VARIEDAD Secano
	Ref:-932091 Recinto:11-023-081-00002-00018 Cultivo:241000 MEZCLA VEZA - AVENA-SIN VARIEDAD Secano
	Ref:-932092 Recinto:11-023-081-00002-00019 Cultivo:62000 PASTOS PERMANENTES DE 5 O MAS AÑOS-SIN VARIEDAD Secano
	Ref:-932093 Recinto:11-023-081-00002-00021 Cultivo:241000 MEZCLA VEZA - AVENA-SIN VARIEDAD Secano
	Ref:-932094 Recinto:11-023-081-00032-00007 Cultivo:63000 PASTOS DE MENOS DE 5 AÑOS-SIN VARIEDAD Secano
	Ref:-932096 Recinto:11-023-081-00032-00009 Cultivo:62000 PASTOS PERMANENTES DE 5 O MAS AÑOS-SIN VARIEDAD Secano
	Ref:4807925 Recinto:11-023-082-00029-00004 Cultivo:62000 PASTOS PERMANENTES DE 5 O MAS AÑOS-SIN VARIEDAD Secano
	Ref:-932097 Recinto:11-023-082-00033-00013 Cultivo:62000 PASTOS PERMANENTES DE 5 O MAS AÑOS-SIN VARIEDAD Secano
	Ref:-932098 Recinto:11-023-082-00033-00014 Cultivo:63000 PASTOS DE MENOS DE 5 AÑOS-SIN VARIEDAD Secano
	Ref:-932099 Recinto:11-023-082-00033-00015 Cultivo:62000 PASTOS PERMANENTES DE 5 O MAS AÑOS-SIN VARIEDAD Secano
100424	Solicita recinto que no está comprometido para la operación.
	Ref:-932140 Recinto:11-023-013-00020-00006 Cultivo:33140 GIRASOL-ES ROMANTIC Secano
	Ref:-882599 Recinto:11-023-057-00006-00014 Cultivo:62000 PASTOS PERMANENTES DE 5 O MAS AÑOS-SIN VARIEDAD Secano
	Ref:-882600 Recinto:11-023-057-00006-00015 Cultivo:62000 PASTOS PERMANENTES DE 5 O MAS AÑOS-SIN VARIEDAD Secano

Datos considerados para el Cálculo de la Carga Ganadera mínima y máxima del expediente

Explotación	Especie	Inscrito en Sipea y Admisible	Ugm Calculada para CG Mínima	Ugm Calculada para CG Máxima
ES110150000270	BOVINA	SI	0,80	0,80
ES110230000687	BOVINA	SI	56,60	56,60
ES110230001128	BOVINA	SI	2,43	2,43
			59,83	59,83

Superficie determinada para Cálculo Carga Ganadera Mínima:	99,35 ha
Superficie determinada para Cálculo Carga Ganadera Máxima:	119,13 ha
Carga Ganadera Mínima Expediente:	0,60 ugm/ha
Carga Ganadera Máxima Expediente:	0,50 ugm/ha

Recintos Determinados para el Cálculo de Garga Ganadera Mínima

REF.	REFERENCIA SIGPAC	CULTIVO	DESCRIPCIÓN CULTIVO	S/R	SUP. RESUELTA (ha)
-1544420	11-023-081-00032-00002	62000	PASTOS PERMANENTES DE 5 O MAS AÑOS-SIN VARIEDAD	S	0,17
-1465379	11-023-055-00004-00001	62000	PASTOS PERMANENTES DE 5 O MAS AÑOS-SIN VARIEDAD	S	0,13
-1465378	11-023-057-00006-00003	62000	PASTOS PERMANENTES DE 5 O MAS AÑOS-SIN VARIEDAD	S	5,82
-1371197	11-023-057-00006-00003	62000	PASTOS PERMANENTES DE 5 O MAS AÑOS-SIN VARIEDAD	S	2,88

(1) Superficie declarada admisible ajustada con la superficie comprometida.
(2) Factor de penalización valorando el alcance para el tipo de compromiso.Puede verificar la integridad de una copia de este documento mediante la lectura del código QR adjunto o mediante el acceso a la dirección <https://ws050.juntadeandalucia.es/verificarFirma> indicando el código de VERIFICACIÓN

FIRMADO POR

RAQUEL MARIA ESPIN CRESPO

17/12/2024

VERIFICACIÓN

Pk2jm6UYDU9J72AMTZUYRN3GET48NG

PÁG. 1118/9349



**Datos considerados para el Cálculo de la Carga Ganadera mínima y máxima del expediente****Recintos Determinados para el Cálculo de Garga Ganadera Mínima**

REF.	REFERENCIA SIGPAC	CULTIVO	DESCRIPCIÓN CULTIVO	SUP.	
				S/R	RESUELTA (ha)
-1370037	11-015-019-00025-00001	63000	PASTOS DE MENOS DE 5 AÑOS-SIN VARIEDAD	S	0,13
-932099	11-023-082-00033-00015	62000	PASTOS PERMANENTES DE 5 O MAS AÑOS-SIN VARIEDAD	S	0,21
-932098	11-023-082-00033-00014	63000	PASTOS DE MENOS DE 5 AÑOS-SIN VARIEDAD	S	2,21
-932097	11-023-082-00033-00013	62000	PASTOS PERMANENTES DE 5 O MAS AÑOS-SIN VARIEDAD	S	0,06
-932096	11-023-081-00032-00009	62000	PASTOS PERMANENTES DE 5 O MAS AÑOS-SIN VARIEDAD	S	0,03
-932094	11-023-081-00032-00007	63000	PASTOS DE MENOS DE 5 AÑOS-SIN VARIEDAD	S	0,01
-932092	11-023-081-00002-00019	62000	PASTOS PERMANENTES DE 5 O MAS AÑOS-SIN VARIEDAD	S	0,27
-932088	11-023-081-00002-00016	62000	PASTOS PERMANENTES DE 5 O MAS AÑOS-SIN VARIEDAD	S	0,18
-932086	11-023-081-00002-00014	62000	PASTOS PERMANENTES DE 5 O MAS AÑOS-SIN VARIEDAD	S	0,04
-932084	11-023-081-00002-00012	62000	PASTOS PERMANENTES DE 5 O MAS AÑOS-SIN VARIEDAD	S	0,11
-932083	11-023-081-00002-00012	62000	PASTOS PERMANENTES DE 5 O MAS AÑOS-SIN VARIEDAD	S	0,02
-932082	11-023-057-00009-00005	63000	PASTOS DE MENOS DE 5 AÑOS-SIN VARIEDAD	S	0,05
-932081	11-015-019-00068-00026	63000	PASTOS DE MENOS DE 5 AÑOS-SIN VARIEDAD	S	0,10
-882601	11-023-057-00007-00009	62000	PASTOS PERMANENTES DE 5 O MAS AÑOS-SIN VARIEDAD	S	0,24
-882600	11-023-057-00006-00015	62000	PASTOS PERMANENTES DE 5 O MAS AÑOS-SIN VARIEDAD	S	0,75
-882599	11-023-057-00006-00014	62000	PASTOS PERMANENTES DE 5 O MAS AÑOS-SIN VARIEDAD	S	0,99
-748597	11-015-019-00068-00018	62000	PASTOS PERMANENTES DE 5 O MAS AÑOS-SIN VARIEDAD	S	1,72
-748591	11-015-019-00065-00001	63000	PASTOS DE MENOS DE 5 AÑOS-SIN VARIEDAD	R	0,78
-4220	11-023-081-00032-00006	62000	PASTOS PERMANENTES DE 5 O MAS AÑOS-SIN VARIEDAD	S	0,14
-4219	11-023-081-00032-00005	62000	PASTOS PERMANENTES DE 5 O MAS AÑOS-SIN VARIEDAD	S	0,08
-4212	11-023-055-00005-00027	62000	PASTOS PERMANENTES DE 5 O MAS AÑOS-SIN VARIEDAD	S	1,18
-4210	11-023-055-00005-00026	62000	PASTOS PERMANENTES DE 5 O MAS AÑOS-SIN VARIEDAD	S	0,71
-4207	11-023-055-00005-00025	62000	PASTOS PERMANENTES DE 5 O MAS AÑOS-SIN VARIEDAD	S	0,45
-4206	11-023-055-00005-00024	62000	PASTOS PERMANENTES DE 5 O MAS AÑOS-SIN VARIEDAD	S	0,43
-4204	11-023-055-00005-00023	63000	PASTOS DE MENOS DE 5 AÑOS-SIN VARIEDAD	S	0,00
-4203	11-023-055-00005-00023	63000	PASTOS DE MENOS DE 5 AÑOS-SIN VARIEDAD	S	0,01
-4200	11-023-055-00005-00022	62000	PASTOS PERMANENTES DE 5 O MAS AÑOS-SIN VARIEDAD	S	0,20
-4197	11-023-055-00005-00020	62000	PASTOS PERMANENTES DE 5 O MAS AÑOS-SIN VARIEDAD	S	0,11
-4195	11-023-055-00005-00019	62000	PASTOS PERMANENTES DE 5 O MAS AÑOS-SIN VARIEDAD	S	0,23
-4192	11-023-055-00005-00018	62000	PASTOS PERMANENTES DE 5 O MAS AÑOS-SIN VARIEDAD	S	1,93
4807925	11-023-082-00029-00004	62000	PASTOS PERMANENTES DE 5 O MAS AÑOS-SIN VARIEDAD	S	12,16
1700000006507798	11-023-082-00033-00007	63000	PASTOS DE MENOS DE 5 AÑOS-SIN VARIEDAD	S	1,27
1700000006507800	11-023-082-00033-00004	63000	PASTOS DE MENOS DE 5 AÑOS-SIN VARIEDAD	S	0,72
1700000006507805	11-023-081-00002-00005	63000	PASTOS DE MENOS DE 5 AÑOS-SIN VARIEDAD	S	0,01
1700000006507806	11-023-057-00009-00003	63000	PASTOS DE MENOS DE 5 AÑOS-SIN VARIEDAD	S	1,22
1700000006507807	11-023-057-00013-00001	62000	PASTOS PERMANENTES DE 5 O MAS AÑOS-SIN VARIEDAD	S	0,41
1700000006507808	11-023-056-00001-00021	62000	PASTOS PERMANENTES DE 5 O MAS AÑOS-SIN VARIEDAD	S	0,51
1700000006507809	11-023-055-00005-00005	62000	PASTOS PERMANENTES DE 5 O MAS AÑOS-SIN VARIEDAD	S	0,64
1700000006507813	11-015-019-00036-00001	62000	PASTOS PERMANENTES DE 5 O MAS AÑOS-SIN VARIEDAD	S	0,46
1700000006507814	11-023-055-00005-00002	62000	PASTOS PERMANENTES DE 5 O MAS AÑOS-SIN VARIEDAD	S	29,63

(1) Superficie declarada admisible ajustada con la superficie comprometida.
(2) Factor de penalización valorando el alcance para el tipo de compromiso.

Puede verificar la integridad de una copia de este documento mediante la lectura del código QR adjunto o mediante el acceso a la dirección <https://ws050.juntadeandalucia.es/verificarFirma> indicando el código de VERIFICACIÓN

FIRMADO POR

RAQUEL MARIA ESPIN CRESPO

17/12/2024

VERIFICACIÓN

Pk2jm6UYDU9J72AMTZUYRN3GET48NG

PÁG. 1119/9349



**Datos considerados para el Cálculo de la Carga Ganadera mínima y máxima del expediente****Recintos Determinados para el Cálculo de Garga Ganadera Mínima**

REF.	REFERENCIA SIGPAC	CULTIVO	DESCRIPCIÓN CULTIVO	S/R	SUP.
					RESUELTA (ha)
170000006507815	11-023-055-00005-00003	62000	PASTOS PERMANENTES DE 5 O MAS AÑOS-SIN VARIEDAD	S	3,07
170000006507820	11-015-019-00034-00002	63000	PASTOS DE MENOS DE 5 AÑOS-SIN VARIEDAD	S	0,26
170000006507822	11-015-019-00014-00018	62000	PASTOS PERMANENTES DE 5 O MAS AÑOS-SIN VARIEDAD	S	0,02
170000006507826	11-023-056-00001-00001	62000	PASTOS PERMANENTES DE 5 O MAS AÑOS-SIN VARIEDAD	S	1,45
170000006507827	11-023-056-00004-00001	62000	PASTOS PERMANENTES DE 5 O MAS AÑOS-SIN VARIEDAD	S	1,17
170000006507828	11-023-056-00001-00023	62000	PASTOS PERMANENTES DE 5 O MAS AÑOS-SIN VARIEDAD	S	2,81
170000006507829	11-023-056-00001-00012	62000	PASTOS PERMANENTES DE 5 O MAS AÑOS-SIN VARIEDAD	S	0,49
170000006507830	11-023-056-00001-00016	62000	PASTOS PERMANENTES DE 5 O MAS AÑOS-SIN VARIEDAD	S	1,19
170000006507831	11-023-056-00001-00002	62000	PASTOS PERMANENTES DE 5 O MAS AÑOS-SIN VARIEDAD	S	5,65
170000006507832	11-023-056-00001-00008	62000	PASTOS PERMANENTES DE 5 O MAS AÑOS-SIN VARIEDAD	S	0,18
170000006507834	11-023-055-00005-00013	62000	PASTOS PERMANENTES DE 5 O MAS AÑOS-SIN VARIEDAD	S	0,26
170000006507836	11-023-055-00005-00010	62000	PASTOS PERMANENTES DE 5 O MAS AÑOS-SIN VARIEDAD	S	1,07
170000006507837	11-023-055-00005-00017	62000	PASTOS PERMANENTES DE 5 O MAS AÑOS-SIN VARIEDAD	S	2,59
170000006507838	11-023-055-00005-00014	62000	PASTOS PERMANENTES DE 5 O MAS AÑOS-SIN VARIEDAD	S	0,06
170000006507839	11-023-055-00005-00015	62000	PASTOS PERMANENTES DE 5 O MAS AÑOS-SIN VARIEDAD	S	0,97
170000006507841	11-023-081-00003-00004	62000	PASTOS PERMANENTES DE 5 O MAS AÑOS-SIN VARIEDAD	S	0,07
170000006507842	11-023-081-00003-00005	62000	PASTOS PERMANENTES DE 5 O MAS AÑOS-SIN VARIEDAD	S	0,04
170000006507843	11-023-081-00006-00008	62000	PASTOS PERMANENTES DE 5 O MAS AÑOS-SIN VARIEDAD	S	0,09
170000006507844	11-023-081-00006-00009	62000	PASTOS PERMANENTES DE 5 O MAS AÑOS-SIN VARIEDAD	S	0,09
170000006507845	11-023-081-00006-00010	62000	PASTOS PERMANENTES DE 5 O MAS AÑOS-SIN VARIEDAD	S	0,20
170000006507846	11-023-081-00006-00011	62000	PASTOS PERMANENTES DE 5 O MAS AÑOS-SIN VARIEDAD	S	0,13
170000006507848	11-023-082-00033-00005	62000	PASTOS PERMANENTES DE 5 O MAS AÑOS-SIN VARIEDAD	S	0,09
170000006507849	11-023-056-00001-00018	62000	PASTOS PERMANENTES DE 5 O MAS AÑOS-SIN VARIEDAD	S	0,07
170000006507850	11-023-056-00001-00020	62000	PASTOS PERMANENTES DE 5 O MAS AÑOS-SIN VARIEDAD	S	0,34
170000006507851	11-023-057-00009-00001	62000	PASTOS PERMANENTES DE 5 O MAS AÑOS-SIN VARIEDAD	S	0,57
170000006507853	11-023-057-00012-00001	62000	PASTOS PERMANENTES DE 5 O MAS AÑOS-SIN VARIEDAD	S	0,13
170000006507854	11-023-081-00002-00002	62000	PASTOS PERMANENTES DE 5 O MAS AÑOS-SIN VARIEDAD	S	0,53
170000006507855	11-023-081-00002-00003	62000	PASTOS PERMANENTES DE 5 O MAS AÑOS-SIN VARIEDAD	S	0,31
170000006507856	11-023-081-00002-00010	62000	PASTOS PERMANENTES DE 5 O MAS AÑOS-SIN VARIEDAD	S	0,06
170000006507857	11-023-082-00033-00007	63000	PASTOS DE MENOS DE 5 AÑOS-SIN VARIEDAD	S	0,92
170000006507858	11-023-081-00002-00005	63000	PASTOS DE MENOS DE 5 AÑOS-SIN VARIEDAD	S	0,01
170000006507863	11-023-055-00005-00001	63000	PASTOS DE MENOS DE 5 AÑOS-SIN VARIEDAD	S	0,05
170000006507865	11-023-056-00001-00014	63000	PASTOS DE MENOS DE 5 AÑOS-SIN VARIEDAD	S	0,45
170000006507866	11-023-056-00001-00022	62000	PASTOS PERMANENTES DE 5 O MAS AÑOS-SIN VARIEDAD	S	0,26
170000006507868	11-023-056-00001-00019	62000	PASTOS PERMANENTES DE 5 O MAS AÑOS-SIN VARIEDAD	S	0,20
170000006507869	11-023-056-00001-00003	63000	PASTOS DE MENOS DE 5 AÑOS-SIN VARIEDAD	S	0,00
170000006507870	11-023-056-00001-00003	63000	PASTOS DE MENOS DE 5 AÑOS-SIN VARIEDAD	S	0,03
170000006507871	11-023-056-00001-00011	62000	PASTOS PERMANENTES DE 5 O MAS AÑOS-SIN	S	0,50

(1) Superficie declarada admisible ajustada con la superficie comprometida.
(2) Factor de penalización valorando el alcance para el tipo de compromiso.

Puede verificar la integridad de una copia de este documento mediante la lectura del código QR adjunto o mediante el acceso a la dirección <https://ws050.juntadeandalucia.es/verificarFirma> indicando el código de VERIFICACIÓN

FIRMADO POR

RAQUEL MARIA ESPIN CRESPO

17/12/2024

VERIFICACIÓN

Pk2jm6UYDU9J72AMTZUYRN3GET48NG

PÁG. 1120/9349



**Datos considerados para el Cálculo de la Carga Ganadera mínima y máxima del expediente****Recintos Determinados para el Cálculo de Garga Ganadera Mínima**

REF.	REFERENCIA SIGPAC	CULTIVO	DESCRIPCIÓN CULTIVO	SUP.	
				S/R	RESUELTA (ha)
170000006507872	11-023-056-00001-00005	63000	PASTOS DE MENOS DE 5 AÑOS-SIN VARIEDAD	S	0,51
170000006507873	11-023-055-00005-00004	62000	PASTOS PERMANENTES DE 5 O MAS AÑOS-SIN VARIEDAD	S	0,69
170000006507875	11-023-056-00001-00003	63000	PASTOS DE MENOS DE 5 AÑOS-SIN VARIEDAD	S	0,02
170000006507876	11-023-056-00001-00003	63000	PASTOS DE MENOS DE 5 AÑOS-SIN VARIEDAD	S	0,00
170000006507880	11-023-082-00033-00006	62000	PASTOS PERMANENTES DE 5 O MAS AÑOS-SIN VARIEDAD	S	2,35

Recintos Determinados para el Cálculo de Garga Ganadera Máxima

REF.	REFERENCIA SIGPAC	CULTIVO	DESCRIPCIÓN CULTIVO	SUP.	
				S/R	RESUELTA (ha)
-1544420	11-023-081-00032-00002	62000	PASTOS PERMANENTES DE 5 O MAS AÑOS-SIN VARIEDAD	S	0,17
-1498006	11-023-082-00029-00010	62000	PASTOS PERMANENTES DE 5 O MAS AÑOS-SIN VARIEDAD	S	0,12
-1498005	11-023-082-00029-00015	62000	PASTOS PERMANENTES DE 5 O MAS AÑOS-SIN VARIEDAD	S	0,08
-1497999	11-023-082-00029-00012	62000	PASTOS PERMANENTES DE 5 O MAS AÑOS-SIN VARIEDAD	S	0,05
-1497991	11-023-082-00029-00009	62000	PASTOS PERMANENTES DE 5 O MAS AÑOS-SIN VARIEDAD	S	0,92
-1465382	11-023-057-00007-00006	62000	PASTOS PERMANENTES DE 5 O MAS AÑOS-SIN VARIEDAD	S	0,38
-1465379	11-023-055-00004-00001	62000	PASTOS PERMANENTES DE 5 O MAS AÑOS-SIN VARIEDAD	S	2,97
-1465378	11-023-057-00006-00003	62000	PASTOS PERMANENTES DE 5 O MAS AÑOS-SIN VARIEDAD	S	8,70
-1465376	11-023-057-00007-00001	62000	PASTOS PERMANENTES DE 5 O MAS AÑOS-SIN VARIEDAD	S	0,49
-1465374	11-023-082-00029-00016	62000	PASTOS PERMANENTES DE 5 O MAS AÑOS-SIN VARIEDAD	S	1,30
-1465373	11-023-082-00029-00027	62000	PASTOS PERMANENTES DE 5 O MAS AÑOS-SIN VARIEDAD	S	0,45
-1465372	11-023-082-00029-00025	62000	PASTOS PERMANENTES DE 5 O MAS AÑOS-SIN VARIEDAD	S	1,92
-1465371	11-023-082-00029-00011	62000	PASTOS PERMANENTES DE 5 O MAS AÑOS-SIN VARIEDAD	S	2,20
-1465370	11-023-082-00029-00026	62000	PASTOS PERMANENTES DE 5 O MAS AÑOS-SIN VARIEDAD	S	2,65
-1371197	11-023-057-00006-00003	62000	PASTOS PERMANENTES DE 5 O MAS AÑOS-SIN VARIEDAD	S	4,30
-1370037	11-015-019-00025-00001	63000	PASTOS DE MENOS DE 5 AÑOS-SIN VARIEDAD	S	0,13
-932099	11-023-082-00033-00015	62000	PASTOS PERMANENTES DE 5 O MAS AÑOS-SIN VARIEDAD	S	0,21
-932098	11-023-082-00033-00014	63000	PASTOS DE MENOS DE 5 AÑOS-SIN VARIEDAD	S	2,21
-932097	11-023-082-00033-00013	62000	PASTOS PERMANENTES DE 5 O MAS AÑOS-SIN VARIEDAD	S	0,06
-932096	11-023-081-00032-00009	62000	PASTOS PERMANENTES DE 5 O MAS AÑOS-SIN VARIEDAD	S	0,03
-932094	11-023-081-00032-00007	63000	PASTOS DE MENOS DE 5 AÑOS-SIN VARIEDAD	S	0,01
-932092	11-023-081-00002-00019	62000	PASTOS PERMANENTES DE 5 O MAS AÑOS-SIN VARIEDAD	S	0,27
-932088	11-023-081-00002-00016	62000	PASTOS PERMANENTES DE 5 O MAS AÑOS-SIN VARIEDAD	S	0,18
-932086	11-023-081-00002-00014	62000	PASTOS PERMANENTES DE 5 O MAS AÑOS-SIN VARIEDAD	S	0,04
-932084	11-023-081-00002-00012	62000	PASTOS PERMANENTES DE 5 O MAS AÑOS-SIN VARIEDAD	S	0,11
-932083	11-023-081-00002-00012	62000	PASTOS PERMANENTES DE 5 O MAS AÑOS-SIN VARIEDAD	S	0,02
-932082	11-023-057-00009-00005	63000	PASTOS DE MENOS DE 5 AÑOS-SIN VARIEDAD	S	0,05
-932081	11-015-019-00068-00026	63000	PASTOS DE MENOS DE 5 AÑOS-SIN VARIEDAD	S	0,10
-882601	11-023-057-00007-00009	62000	PASTOS PERMANENTES DE 5 O MAS AÑOS-SIN VARIEDAD	S	0,24
-882600	11-023-057-00006-00015	62000	PASTOS PERMANENTES DE 5 O MAS AÑOS-SIN VARIEDAD	S	0,75

(1) Superficie declarada admisible ajustada con la superficie comprometida.
(2) Factor de penalización valorando el alcance para el tipo de compromiso.

Puede verificar la integridad de una copia de este documento mediante la lectura del código QR adjunto o mediante el acceso a la dirección <https://ws050.juntadeandalucia.es/verificarFirma> indicando el código de VERIFICACIÓN

FIRMADO POR

RAQUEL MARIA ESPIN CRESPO

17/12/2024

VERIFICACIÓN

Pk2jm6UYDU9J72AMTZUYRN3GET48NG

PÁG. 1121/9349



**Datos considerados para el Cálculo de la Carga Ganadera mínima y máxima del expediente****Recintos Determinados para el Cálculo de Garga Ganadera Máxima**

REF.	REFERENCIA SIGPAC	CULTIVO	DESCRIPCIÓN CULTIVO	SUP.	
				S/R	RESUELTA (ha)
-882599	11-023-057-00006-00014	62000	PASTOS PERMANENTES DE 5 O MAS AÑOS-SIN VARIEDAD	S	0,99
-748597	11-015-019-00068-00018	62000	PASTOS PERMANENTES DE 5 O MAS AÑOS-SIN VARIEDAD	S	1,72
-748591	11-015-019-00065-00001	63000	PASTOS DE MENOS DE 5 AÑOS-SIN VARIEDAD	R	0,78
-4220	11-023-081-00032-00006	62000	PASTOS PERMANENTES DE 5 O MAS AÑOS-SIN VARIEDAD	S	0,14
-4219	11-023-081-00032-00005	62000	PASTOS PERMANENTES DE 5 O MAS AÑOS-SIN VARIEDAD	S	0,08
-4212	11-023-055-00005-00027	62000	PASTOS PERMANENTES DE 5 O MAS AÑOS-SIN VARIEDAD	S	1,18
-4210	11-023-055-00005-00026	62000	PASTOS PERMANENTES DE 5 O MAS AÑOS-SIN VARIEDAD	S	0,71
-4207	11-023-055-00005-00025	62000	PASTOS PERMANENTES DE 5 O MAS AÑOS-SIN VARIEDAD	S	0,45
-4206	11-023-055-00005-00024	62000	PASTOS PERMANENTES DE 5 O MAS AÑOS-SIN VARIEDAD	S	0,43
-4204	11-023-055-00005-00023	63000	PASTOS DE MENOS DE 5 AÑOS-SIN VARIEDAD	S	0,01
-4203	11-023-055-00005-00023	63000	PASTOS DE MENOS DE 5 AÑOS-SIN VARIEDAD	S	0,01
-4200	11-023-055-00005-00022	62000	PASTOS PERMANENTES DE 5 O MAS AÑOS-SIN VARIEDAD	S	0,20
-4197	11-023-055-00005-00020	62000	PASTOS PERMANENTES DE 5 O MAS AÑOS-SIN VARIEDAD	S	0,11
-4195	11-023-055-00005-00019	62000	PASTOS PERMANENTES DE 5 O MAS AÑOS-SIN VARIEDAD	S	0,23
-4192	11-023-055-00005-00018	62000	PASTOS PERMANENTES DE 5 O MAS AÑOS-SIN VARIEDAD	S	1,93
4807925	11-023-082-00029-00004	62000	PASTOS PERMANENTES DE 5 O MAS AÑOS-SIN VARIEDAD	S	12,16
1700000006507798	11-023-082-00033-00007	63000	PASTOS DE MENOS DE 5 AÑOS-SIN VARIEDAD	S	1,27
1700000006507800	11-023-082-00033-00004	63000	PASTOS DE MENOS DE 5 AÑOS-SIN VARIEDAD	S	0,72
1700000006507805	11-023-081-00002-00005	63000	PASTOS DE MENOS DE 5 AÑOS-SIN VARIEDAD	S	0,01
1700000006507806	11-023-057-00009-00003	63000	PASTOS DE MENOS DE 5 AÑOS-SIN VARIEDAD	S	1,22
1700000006507807	11-023-057-00013-00001	62000	PASTOS PERMANENTES DE 5 O MAS AÑOS-SIN VARIEDAD	S	0,41
1700000006507808	11-023-056-00001-00021	62000	PASTOS PERMANENTES DE 5 O MAS AÑOS-SIN VARIEDAD	S	0,51
1700000006507809	11-023-055-00005-00005	62000	PASTOS PERMANENTES DE 5 O MAS AÑOS-SIN VARIEDAD	S	0,64
1700000006507813	11-015-019-00036-00001	62000	PASTOS PERMANENTES DE 5 O MAS AÑOS-SIN VARIEDAD	S	0,46
1700000006507814	11-023-055-00005-00002	62000	PASTOS PERMANENTES DE 5 O MAS AÑOS-SIN VARIEDAD	S	29,63
1700000006507815	11-023-055-00005-00003	62000	PASTOS PERMANENTES DE 5 O MAS AÑOS-SIN VARIEDAD	S	3,07
1700000006507820	11-015-019-00034-00002	63000	PASTOS DE MENOS DE 5 AÑOS-SIN VARIEDAD	S	0,26
1700000006507822	11-015-019-00014-00018	62000	PASTOS PERMANENTES DE 5 O MAS AÑOS-SIN VARIEDAD	S	0,02
1700000006507826	11-023-056-00001-00001	62000	PASTOS PERMANENTES DE 5 O MAS AÑOS-SIN VARIEDAD	S	1,45
1700000006507827	11-023-056-00004-00001	62000	PASTOS PERMANENTES DE 5 O MAS AÑOS-SIN VARIEDAD	S	1,17
1700000006507828	11-023-056-00001-00023	62000	PASTOS PERMANENTES DE 5 O MAS AÑOS-SIN VARIEDAD	S	2,81
1700000006507829	11-023-056-00001-00012	62000	PASTOS PERMANENTES DE 5 O MAS AÑOS-SIN VARIEDAD	S	0,49
1700000006507830	11-023-056-00001-00016	62000	PASTOS PERMANENTES DE 5 O MAS AÑOS-SIN VARIEDAD	S	1,19
1700000006507831	11-023-056-00001-00002	62000	PASTOS PERMANENTES DE 5 O MAS AÑOS-SIN VARIEDAD	S	5,65
1700000006507832	11-023-056-00001-00008	62000	PASTOS PERMANENTES DE 5 O MAS AÑOS-SIN VARIEDAD	S	0,18
1700000006507833	11-023-055-00005-00012	62000	PASTOS PERMANENTES DE 5 O MAS AÑOS-SIN VARIEDAD	S	0,00
1700000006507834	11-023-055-00005-00013	62000	PASTOS PERMANENTES DE 5 O MAS AÑOS-SIN VARIEDAD	S	0,26
1700000006507836	11-023-055-00005-00010	62000	PASTOS PERMANENTES DE 5 O MAS AÑOS-SIN VARIEDAD	S	1,07
1700000006507837	11-023-055-00005-00017	62000	PASTOS PERMANENTES DE 5 O MAS AÑOS-SIN VARIEDAD	S	2,59

(1) Superficie declarada admisible ajustada con la superficie comprometida.
(2) Factor de penalización valorando el alcance para el tipo de compromiso.

Puede verificar la integridad de una copia de este documento mediante la lectura del código QR adjunto o mediante el acceso a la dirección <https://ws050.juntadeandalucia.es/verificarFirma> indicando el código de VERIFICACIÓN

FIRMADO POR	RAQUEL MARIA ESPIN CRESPO	17/12/2024	
VERIFICACIÓN	Pk2jm6UYDU9J72AMTZUYRN3GET48NG	PÁG. 1122/9349	

**Datos considerados para el Cálculo de la Carga Ganadera mínima y máxima del expediente****Recintos Determinados para el Cálculo de Garga Ganadera Máxima**

REF.	REFERENCIA SIGPAC	CULTIVO	DESCRIPCIÓN CULTIVO	SUP.	
				S/R	RESUELTA (ha)
1700000006507838	11-023-055-00005-00014	62000	PASTOS PERMANENTES DE 5 O MAS AÑOS-SIN VARIEDAD	S	0,06
1700000006507839	11-023-055-00005-00015	62000	PASTOS PERMANENTES DE 5 O MAS AÑOS-SIN VARIEDAD	S	0,97
1700000006507841	11-023-081-00003-00004	62000	PASTOS PERMANENTES DE 5 O MAS AÑOS-SIN VARIEDAD	S	0,07
1700000006507842	11-023-081-00003-00005	62000	PASTOS PERMANENTES DE 5 O MAS AÑOS-SIN VARIEDAD	S	0,04
1700000006507843	11-023-081-00006-00008	62000	PASTOS PERMANENTES DE 5 O MAS AÑOS-SIN VARIEDAD	S	0,09
1700000006507844	11-023-081-00006-00009	62000	PASTOS PERMANENTES DE 5 O MAS AÑOS-SIN VARIEDAD	S	0,09
1700000006507845	11-023-081-00006-00010	62000	PASTOS PERMANENTES DE 5 O MAS AÑOS-SIN VARIEDAD	S	0,20
1700000006507846	11-023-081-00006-00011	62000	PASTOS PERMANENTES DE 5 O MAS AÑOS-SIN VARIEDAD	S	0,13
1700000006507848	11-023-082-00033-00005	62000	PASTOS PERMANENTES DE 5 O MAS AÑOS-SIN VARIEDAD	S	0,09
1700000006507849	11-023-056-00001-00018	62000	PASTOS PERMANENTES DE 5 O MAS AÑOS-SIN VARIEDAD	S	0,07
1700000006507850	11-023-056-00001-00020	62000	PASTOS PERMANENTES DE 5 O MAS AÑOS-SIN VARIEDAD	S	0,34
1700000006507851	11-023-057-00009-00001	62000	PASTOS PERMANENTES DE 5 O MAS AÑOS-SIN VARIEDAD	S	0,57
1700000006507853	11-023-057-00012-00001	62000	PASTOS PERMANENTES DE 5 O MAS AÑOS-SIN VARIEDAD	S	0,13
1700000006507854	11-023-081-00002-00002	62000	PASTOS PERMANENTES DE 5 O MAS AÑOS-SIN VARIEDAD	S	0,53
1700000006507855	11-023-081-00002-00003	62000	PASTOS PERMANENTES DE 5 O MAS AÑOS-SIN VARIEDAD	S	0,31
1700000006507856	11-023-081-00002-00010	62000	PASTOS PERMANENTES DE 5 O MAS AÑOS-SIN VARIEDAD	S	0,06
1700000006507857	11-023-082-00033-00007	63000	PASTOS DE MENOS DE 5 AÑOS-SIN VARIEDAD	S	0,92
1700000006507858	11-023-081-00002-00005	63000	PASTOS DE MENOS DE 5 AÑOS-SIN VARIEDAD	S	0,01
1700000006507863	11-023-055-00005-00001	63000	PASTOS DE MENOS DE 5 AÑOS-SIN VARIEDAD	S	0,05
1700000006507865	11-023-056-00001-00014	63000	PASTOS DE MENOS DE 5 AÑOS-SIN VARIEDAD	S	0,45
1700000006507866	11-023-056-00001-00022	62000	PASTOS PERMANENTES DE 5 O MAS AÑOS-SIN VARIEDAD	S	0,26
1700000006507868	11-023-056-00001-00019	62000	PASTOS PERMANENTES DE 5 O MAS AÑOS-SIN VARIEDAD	S	0,20
1700000006507869	11-023-056-00001-00003	63000	PASTOS DE MENOS DE 5 AÑOS-SIN VARIEDAD	S	0,17
1700000006507870	11-023-056-00001-00003	63000	PASTOS DE MENOS DE 5 AÑOS-SIN VARIEDAD	S	1,12
1700000006507871	11-023-056-00001-00011	62000	PASTOS PERMANENTES DE 5 O MAS AÑOS-SIN VARIEDAD	S	0,50
1700000006507872	11-023-056-00001-00005	63000	PASTOS DE MENOS DE 5 AÑOS-SIN VARIEDAD	S	0,51
1700000006507873	11-023-055-00005-00004	62000	PASTOS PERMANENTES DE 5 O MAS AÑOS-SIN VARIEDAD	S	0,69
1700000006507875	11-023-056-00001-00003	63000	PASTOS DE MENOS DE 5 AÑOS-SIN VARIEDAD	S	0,78
1700000006507876	11-023-056-00001-00003	63000	PASTOS DE MENOS DE 5 AÑOS-SIN VARIEDAD	S	0,05
1700000006507880	11-023-082-00033-00006	62000	PASTOS PERMANENTES DE 5 O MAS AÑOS-SIN VARIEDAD	S	2,35

Incidencias de carga ganadera**INCIDENCIA DESCRIPCIÓN**

4272 Verifica que las líneas de declaración de las Solicitudes Únicas no tienen solapes con la capa de Retroactividad Gráfica (ambas de la misma campaña) a nivel de expediente/línea de declaración gráfica de la solicitud.
 Ref.:932086 Recinto:11-023-081-00002-00014 Cultivo: - Agregado de la referencia del recinto.:0 Zona de la referencia del recinto.:0 Superficie solapada.:0,03 Id. Incid.:5085987

(1) Superficie declarada admisible ajustada con la superficie comprometida.
 (2) Factor de penalización valorando el alcance para el tipo de compromiso.

Puede verificar la integridad de una copia de este documento mediante la lectura del código QR adjunto o mediante el acceso a la dirección <https://ws050.juntadeandalucia.es/verificarFirma> indicando el código de VERIFICACIÓN

FIRMADO POR	RAQUEL MARIA ESPIN CRESPO	17/12/2024	
VERIFICACIÓN	Pk2jm6UYDU9J72AMTZUYRN3GET48NG	PÁG. 1123/9349	

**APELLIDOS Y NOMBRE / RAZÓN SOCIAL**

COLLADO CALDERON FRANCISCO MIGUEL

NIF

***5168*

EXPEDIENTE

1263307

ANUALIDAD DE PAGO

1ª

IMPORTES POR ANUALIDAD

	2023	2024	2025	2026	2027
IMPORTE MÁXIMO SUBVENCIONABLE	482,53 €	482,53 €	482,53 €	402,11 €	402,11 €
IMPORTE MEDIO DE TRANSFERENCIA (€/ha)	419,59 €	419,59 €	419,59 €	349,66 €	349,66 €

RESUMEN DE UNIDADES

Cód	GRUPO DE PAGO	Sup. Dec. Admisible (ha)	Sup. Comprometida (ha)	Sup. ajustada compromiso (1) (ha)	% sobredec.	Sup. Resuelta (ha)	Importe Declarado	Importe Topado	Importe Resuelto	Importe tras sobredec.
423	FRUTALES REGADÍO	1,94		1,15	0,00	1,15	482,53	482,53	482,53	482,53
TOTAL		1,94	1,15	1,15		1,15	482,53	482,53	482,53	482,53

APLICACIÓN DE REDUCCIONES Y PENALIZACIONES

GRUPO DE PAGO	Importe Calculado	Importe prereduc.	Criterios de subvencionabilidad y compromisos	Presentación tardía	Omisión declaración	Condicionalidad	IMPORTE (Euros) RESUELTO
FRUTALES REGADÍO	482,53	482,53	0,00	0,00	0,00	0,00	482,53
TOTAL	482,53	482,53					482,53

RESUMEN DE PAGOS**IMPORTE (Euros)**

	RESUELTO	FEADER	MAPA	CAPADR
FRUTALES REGADÍO - Pago realizado	482,53 €	410,15 €	47,34 €	25,04 €

RECINTOS RESUELTOS

REF.	REFERENCIA SIGPAC	SIGPAC	CULTIVO	DESCRIPCIÓN CULTIVO	S/R	G.PAGO	PEND. MEDIA (%)	SUP. DEC. ADMISIBLE (ha)	SUP. COMPROM. (ha)	SUP. AJUSTADA COMPR.(1) (ha)	SUP. CONY. SIGPAC (ha)	SUP. CERTIE (ha)	SUP. CAMPO (ha)	SUP. CAMPO DETER. CULT. DECLARADO (ha)	SUP. DEC. REDUCIDA (ha)	SUP. RESUELTA (ha)
-1621485	11-033-002-00017-001	343005	AGUACATE-HASS		R	423	0,80	0,79	0,47	0,47		0,47			0,47	0,47
5280774	11-033-002-00017-001	343005	AGUACATE-HASS		R	423	0,80	1,15	0,68	0,68		0,68			0,68	0,68

(1) Superficie declarada admisible ajustada con la superficie comprometida.
(2) Factor de penalización valorando el alcance para el tipo de compromiso.Puede verificar la integridad de una copia de este documento mediante la lectura del código QR adjunto o mediante el acceso a la dirección <https://ws050.juntadeandalucia.es/verificarFirma> indicando el código de VERIFICACIÓN

FIRMADO POR

RAQUEL MARIA ESPIN CRESPO

17/12/2024

VERIFICACIÓN

Pk2jm6UYDU9J72AMTZUYRN3GET48NG

PÁG. 1124/9349



**APELLIDOS Y NOMBRE / RAZÓN SOCIAL**

COPETE FRANCO JESUS CRISTOBAL

NIF

****1403*

EXPEDIENTE

1021144

ANUALIDAD DE PAGO

1ª

IMPORTES POR ANUALIDAD

	2023	2024	2025	2026	2027
IMPORTE MÁXIMO SUBVENCIONABLE	1.118,52 €	1.118,52 €	1.118,52 €	932,10 €	932,10 €
IMPORTE MEDIO DE TRANSFERENCIA (€/ha)	297,48 €	297,48 €	297,48 €	247,90 €	247,90 €

RESUMEN DE UNIDADES

Cód	GRUPO DE PAGO	Sup. Dec. Admisible (ha)	Sup. Comprometida (ha)	Sup. ajustada compromiso (1) (ha)	% sobredec.	Sup. Resuelta (ha)	Importe Declarado	Importe Topado	Importe Resuelto	Importe tras sobredec.
419	OLIVAR	3,76		3,76	0,00	3,76	1.118,52	1.118,52	1.118,52	1.118,52
TOTAL		3,76	3,76	3,76		3,76	1.118,52	1.118,52	1.118,52	1.118,52

APLICACIÓN DE REDUCCIONES Y PENALIZACIONES

GRUPO DE PAGO	Importe Calculado	Importe prereduc.	Criterios de subvencionabilidad y compromisos	Presentación tardía	Omisión declaración	Condicionalidad	IMPORTE (Euros) RESUELTO
OLIVAR	1.118,52	1.118,52	0,00	0,00	0,00	0,00	1.118,52
TOTAL	1.118,52	1.118,52					1.118,52

RESUMEN DE PAGOS**IMPORTE (Euros)**

	RESUELTO	FEADER	MAPA	CAPADR
OLIVAR - Pago realizado	1.118,52 €	950,74 €	109,73 €	58,05 €

RECINTOS RESUELTOS

REF.	REFERENCIA SIGPAC	CULTIVO	DESCRIPCIÓN CULTIVO	S/R G.PAGO	PEND. MEDIA (%)	SUP. DEC. ADMISIBLE (ha)	SUP. COMPROM. (ha)	SUP. AJUSTADA COMPR.(1) (ha)	SUP. CONY. SIGPAC (ha)	SUP. CERTIE (ha)	SUP. CAMPO (ha)	SUP. CAMPO DETER. CULT. DECLARADO (ha)	SUP. DEC. REDUCIDA (ha)	SUP. RESUELTA (ha)
-13385	11-041-028-00086-005	101010	OLIVAR-PICUAL	S 419	21,40	3,53	3,53	3,53		3,53			3,53	3,53
170000006334020	11-041-028-00055-001	101010	OLIVAR-PICUAL	S 419	13,60	0,23	0,23	0,23		0,23			0,23	0,23

(1) Superficie declarada admisible ajustada con la superficie comprometida.
(2) Factor de penalización valorando el alcance para el tipo de compromiso.

Puede verificar la integridad de una copia de este documento mediante la lectura del código QR adjunto o mediante el acceso a la dirección <https://ws050.juntadeandalucia.es/verificarFirma> indicando el código de VERIFICACIÓN

FIRMADO POR

RAQUEL MARIA ESPIN CRESPO

17/12/2024

VERIFICACIÓN

Pk2jm6UYDU9J72AMTZUYRN3GET48NG

PÁG. 1125/9349



**APELLIDOS Y NOMBRE / RAZÓN SOCIAL**

CORTES ALTO SL

NIF
***8833*EXPEDIENTE
1281959ANUALIDAD
DE PAGO
1ª**IMPORTE POR ANUALIDAD**

	2023	2024	2025	2026	2027
IMPORTE MÁXIMO SUBVENCIONABLE	10.455,32 €	10.455,32 €	8.712,50 €	8.712,50 €	8.712,50 €
IMPORTE MEDIO DE TRANSFERENCIA (€/ha)	167,82 €	167,82 €	139,85 €	139,85 €	139,85 €

RESUMEN DE UNIDADES

Cód	GRUPO DE PAGO	Sup. Dec. Admisible (ha)	Sup. Comprometida (ha)	Sup. ajustada compromiso (1) (ha)	% sobredecc.	Sup. Resuelta (ha)	Importe Declarado	Importe Topado	Importe Resuelto	Importe tras sobredecc.
416	HERBÁCEOS	52,08		52,08	0,00	52,08	9.447,83	9.447,83	9.447,83	9.447,83
418	PASTOS ASOCIADOS A GANADERÍA ECOLÓGICA	10,22		10,22	0,00	10,22	1.007,49	1.007,49	1.007,49	1.007,49
TOTAL		62,30	62,30	62,30		62,30	10.455,32	10.455,32	10.455,32	10.455,32

APLICACIÓN DE REDUCCIONES Y PENALIZACIONES

GRUPO DE PAGO	Importe Calculado	Importe prereduc.	Criterios de subvencionabilidad y compromisos	Presentación tardía	Omisión declaración	Condicionalidad	IMPORTE (Euros) RESUELTO
HERBÁCEOS	9.447,83	9.447,83	0,00	0,00	0,00	0,00	9.447,83
PASTOS ASOCIADOS A GANADERÍA	1.007,49	1.007,49	0,00	0,00	0,00	0,00	1.007,49
TOTAL	10.455,32	10.455,32					10.455,32

RESUMEN DE PAGOS

	RESUELTO	FEADER	MAPA	CAPADR
HERBÁCEOS - Pago realizado	9.447,83 €	8.030,66 €	926,83 €	490,34 €
PASTOS ASOCIADOS A GANADERÍA ECOLÓGICA - Pago realizado	1.007,49 €	856,37 €	98,83 €	52,29 €
TOTAL	10.455,32 €	8.887,03 €	1.025,66 €	542,63 €

RECINTOS RESUELTOS

REF.	REFERENCIA SIGPAC	CULTIVO DESCRIPCIÓN CULTIVO	S/R G.PAGO	PEND. MEDIA (%)	SUP. DEC. ADMISIBLE (ha)	SUP. COMPROM. (ha)	SUP. AJUSTADA COMPR.(1) (ha)	SUP. CONV. SIGPAC (ha)	SUP. CERTIF. (ha)	SUP. CAMPO (ha)	SUP. CAMPO DETER. CULT. DECLARADO (ha)	SUP. DEC. REDUCIDA (ha)	SUP. RESUELTA (ha)
5806554	11-044-023-00102-002	3141 TRIGO DURO-DON RICARDO	S 416	7,00	5,10	5,10	5,10		5,10			5,10	5,10
5806559	11-044-023-00102-009	3141 TRIGO DURO-DON RICARDO	S 416	7,60	2,87	2,87	2,87		2,87			2,87	2,87
5806568	11-044-023-00102-020	3141 TRIGO DURO-DON RICARDO	S 416	10,40	0,07	0,07	0,07		0,07			0,07	0,07
5806571	11-044-023-00104-003	3141 TRIGO DURO-DON RICARDO	S 416	9,40	43,29	43,29	43,29		43,29			43,29	43,29
5806579	11-044-023-00104-014	3141 TRIGO DURO-DON RICARDO	S 416	17,70	0,36	0,36	0,36		0,36			0,36	0,36
5806582	11-044-023-00104-017	3141 TRIGO DURO-DON RICARDO	S 416	8,20	0,39	0,39	0,39		0,39			0,39	0,39
5806542	11-044-023-00100-003	62000 PASTOS PERMANENTES DE 5 O MAS AÑOS-SIN VARIEDAD	S 418	29,40	10,09	10,09	10,09		13,45			10,09	10,09
5806586	11-044-023-00104-022	62000 PASTOS PERMANENTES DE 5 O MAS AÑOS-SIN VARIEDAD	S 418	29,20	0,13	0,13	0,13		0,28			0,13	0,13

(1) Superficie declarada admisible ajustada con la superficie comprometida.
(2) Factor de penalización valorando el alcance para el tipo de compromiso.Puede verificar la integridad de una copia de este documento mediante la lectura del código QR adjunto o mediante el acceso a la dirección <https://ws050.juntadeandalucia.es/verificarFirma> indicando el código de VERIFICACIÓN

FIRMADO POR

RAQUEL MARIA ESPIN CRESPO

17/12/2024

VERIFICACIÓN

Pk2jm6UYDU9J72AMTZUYRN3GET48NG

PÁG. 1126/9349



**INCIDENCIAS****INCIDENCIA DESCRIPCIÓN**

3790	Recinto declarado inactivo Ref:5806549 Recinto:11-044-023-00101-00009 Cultivo: -
100421	Recinto declarado por error para una operación de la 6503, que se ha corregido de oficio marcando la operación correcta, de acuerdo con la fecha de inscripción del recinto en la producción ecológica. Ref:5806542 Recinto:11-044-023-00100-00003 Cultivo:62000 PASTOS PERMANENTES DE 5 O MAS AÑOS-SIN VARIEDAD Secano Ref:5806549 Recinto:11-044-023-00101-00009 Cultivo:3141 TRIGO DURO-DON RICARDO Secano Ref:5806554 Recinto:11-044-023-00102-00002 Cultivo:3141 TRIGO DURO-DON RICARDO Secano Ref:5806557 Recinto:11-044-023-00102-00005 Cultivo:62000 PASTOS PERMANENTES DE 5 O MAS AÑOS-SIN VARIEDAD Secano Ref:5806559 Recinto:11-044-023-00102-00009 Cultivo:3141 TRIGO DURO-DON RICARDO Secano Ref:5806568 Recinto:11-044-023-00102-00020 Cultivo:3141 TRIGO DURO-DON RICARDO Secano Ref:5806569 Recinto:11-044-023-00102-00021 Cultivo:62000 PASTOS PERMANENTES DE 5 O MAS AÑOS-SIN VARIEDAD Secano Ref:5806582 Recinto:11-044-023-00104-00017 Cultivo:3141 TRIGO DURO-DON RICARDO Secano Ref:5806586 Recinto:11-044-023-00104-00022 Cultivo:62000 PASTOS PERMANENTES DE 5 O MAS AÑOS-SIN VARIEDAD Secano
100424	Solicita recinto que no está comprometido para la operación. Ref:5806549 Recinto:11-044-023-00101-00009 Cultivo:3141 TRIGO DURO-DON RICARDO Secano Ref:5806557 Recinto:11-044-023-00102-00005 Cultivo:62000 PASTOS PERMANENTES DE 5 O MAS AÑOS-SIN VARIEDAD Secano Ref:5806569 Recinto:11-044-023-00102-00021 Cultivo:62000 PASTOS PERMANENTES DE 5 O MAS AÑOS-SIN VARIEDAD Secano
100427	Recinto no admisible por estar asociado a una explotación intensiva en SIGGAN o que no pertenece al titular del expediente (Artículo 10 de la Orden de 28 de marzo de 2023). Ref:5806557 Recinto:11-044-023-00102-00005 Cultivo:62000 PASTOS PERMANENTES DE 5 O MAS AÑOS-SIN VARIEDAD Secano Explotación:ES119020000640 Ref:5806569 Recinto:11-044-023-00102-00021 Cultivo:62000 PASTOS PERMANENTES DE 5 O MAS AÑOS-SIN VARIEDAD Secano Explotación:ES119020000640

Datos considerados para el Cálculo de la Carga Ganadera mínima y máxima del expediente

Explotación	Especie	Inscrito en Sipea y Admisible	Ugm Calculada para CG Mínima	Ugm Calculada para CG Máxima
ES119020000581	BOVINA	SI	22,43	22,43
			22,43	22,43

Superficie determinada para Cálculo Carga Ganadera Mínima: 60,96 ha

Superficie determinada para Cálculo Carga Ganadera Máxima: 60,96 ha

Carga Ganadera Mínima Expediente: 0,37 ugm/ha

Carga Ganadera Máxima Expediente: 0,37 ugm/ha

Recintos Determinados para el Cálculo de Garga Ganadera Mínima

REF.	REFERENCIA SIGPAC	CULTIVO	DESCRIPCIÓN CULTIVO	S/R	SUP. RESUELTA (ha)
5806542	11-044-023-00100-00003	62000	PASTOS PERMANENTES DE 5 O MAS AÑOS-SIN VARIEDAD	S	10,09
5806545	11-044-023-00101-00002	62000	PASTOS PERMANENTES DE 5 O MAS AÑOS-SIN VARIEDAD	S	11,45
5806550	11-044-023-00101-00010	62000	PASTOS PERMANENTES DE 5 O MAS AÑOS-SIN VARIEDAD	S	0,04
5806551	11-044-023-00101-00011	62000	PASTOS PERMANENTES DE 5 O MAS AÑOS-SIN VARIEDAD	S	0,31
5806553	11-044-023-00102-00001	62000	PASTOS PERMANENTES DE 5 O MAS AÑOS-SIN VARIEDAD	S	7,01
5806555	11-044-023-00102-00003	62000	PASTOS PERMANENTES DE 5 O MAS AÑOS-SIN VARIEDAD	S	3,65
5806556	11-044-023-00102-00004	62000	PASTOS PERMANENTES DE 5 O MAS AÑOS-SIN VARIEDAD	S	2,43
5806557	11-044-023-00102-00005	62000	PASTOS PERMANENTES DE 5 O MAS AÑOS-SIN VARIEDAD	S	0,05
5806561	11-044-023-00102-00011	62000	PASTOS PERMANENTES DE 5 O MAS AÑOS-SIN VARIEDAD	S	1,73
5806562	11-044-023-00102-00012	62000	PASTOS PERMANENTES DE 5 O MAS AÑOS-SIN VARIEDAD	S	3,31
5806563	11-044-023-00102-00014	62000	PASTOS PERMANENTES DE 5 O MAS AÑOS-SIN VARIEDAD	S	0,60
5806564	11-044-023-00102-00016	62000	PASTOS PERMANENTES DE 5 O MAS AÑOS-SIN VARIEDAD	S	0,31
5806566	11-044-023-00102-00018	62000	PASTOS PERMANENTES DE 5 O MAS AÑOS-SIN VARIEDAD	S	0,14

(1) Superficie declarada admisible ajustada con la superficie comprometida.
(2) Factor de penalización valorando el alcance para el tipo de compromiso.Puede verificar la integridad de una copia de este documento mediante la lectura del código QR adjunto o mediante el acceso a la dirección <https://ws050.juntadeandalucia.es/verificarFirma> indicando el código de VERIFICACIÓN

FIRMADO POR

RAQUEL MARIA ESPIN CRESPO

17/12/2024

VERIFICACIÓN

Pk2jm6UYDU9J72AMTZUYRN3GET48NG

PÁG. 1127/9349



**Datos considerados para el Cálculo de la Carga Ganadera mínima y máxima del expediente****Recintos Determinados para el Cálculo de Garga Ganadera Mínima**

REF.	REFERENCIA SIGPAC	CULTIVO	DESCRIPCIÓN CULTIVO	SUP.	
				S/R	RESUELTA (ha)
5806569	11-044-023-00102-00021	62000	PASTOS PERMANENTES DE 5 O MAS AÑOS-SIN VARIEDAD	S	0,23
5806574	11-044-023-00104-00006	62000	PASTOS PERMANENTES DE 5 O MAS AÑOS-SIN VARIEDAD	S	3,66
5806577	11-044-023-00104-00011	62000	PASTOS PERMANENTES DE 5 O MAS AÑOS-SIN VARIEDAD	S	7,46
5806578	11-044-023-00104-00012	62000	PASTOS PERMANENTES DE 5 O MAS AÑOS-SIN VARIEDAD	S	6,06
5806580	11-044-023-00104-00015	62000	PASTOS PERMANENTES DE 5 O MAS AÑOS-SIN VARIEDAD	S	2,20
5806581	11-044-023-00104-00016	62000	PASTOS PERMANENTES DE 5 O MAS AÑOS-SIN VARIEDAD	S	0,10
5806586	11-044-023-00104-00022	62000	PASTOS PERMANENTES DE 5 O MAS AÑOS-SIN VARIEDAD	S	0,13

Recintos Determinados para el Cálculo de Garga Ganadera Máxima

REF.	REFERENCIA SIGPAC	CULTIVO	DESCRIPCIÓN CULTIVO	SUP.	
				S/R	RESUELTA (ha)
5806542	11-044-023-00100-00003	62000	PASTOS PERMANENTES DE 5 O MAS AÑOS-SIN VARIEDAD	S	10,09
5806545	11-044-023-00101-00002	62000	PASTOS PERMANENTES DE 5 O MAS AÑOS-SIN VARIEDAD	S	11,45
5806550	11-044-023-00101-00010	62000	PASTOS PERMANENTES DE 5 O MAS AÑOS-SIN VARIEDAD	S	0,04
5806551	11-044-023-00101-00011	62000	PASTOS PERMANENTES DE 5 O MAS AÑOS-SIN VARIEDAD	S	0,31
5806553	11-044-023-00102-00001	62000	PASTOS PERMANENTES DE 5 O MAS AÑOS-SIN VARIEDAD	S	7,01
5806555	11-044-023-00102-00003	62000	PASTOS PERMANENTES DE 5 O MAS AÑOS-SIN VARIEDAD	S	3,65
5806556	11-044-023-00102-00004	62000	PASTOS PERMANENTES DE 5 O MAS AÑOS-SIN VARIEDAD	S	2,43
5806557	11-044-023-00102-00005	62000	PASTOS PERMANENTES DE 5 O MAS AÑOS-SIN VARIEDAD	S	0,05
5806561	11-044-023-00102-00011	62000	PASTOS PERMANENTES DE 5 O MAS AÑOS-SIN VARIEDAD	S	1,73
5806562	11-044-023-00102-00012	62000	PASTOS PERMANENTES DE 5 O MAS AÑOS-SIN VARIEDAD	S	3,31
5806563	11-044-023-00102-00014	62000	PASTOS PERMANENTES DE 5 O MAS AÑOS-SIN VARIEDAD	S	0,60
5806564	11-044-023-00102-00016	62000	PASTOS PERMANENTES DE 5 O MAS AÑOS-SIN VARIEDAD	S	0,31
5806566	11-044-023-00102-00018	62000	PASTOS PERMANENTES DE 5 O MAS AÑOS-SIN VARIEDAD	S	0,14
5806569	11-044-023-00102-00021	62000	PASTOS PERMANENTES DE 5 O MAS AÑOS-SIN VARIEDAD	S	0,23
5806574	11-044-023-00104-00006	62000	PASTOS PERMANENTES DE 5 O MAS AÑOS-SIN VARIEDAD	S	3,66
5806577	11-044-023-00104-00011	62000	PASTOS PERMANENTES DE 5 O MAS AÑOS-SIN VARIEDAD	S	7,46
5806578	11-044-023-00104-00012	62000	PASTOS PERMANENTES DE 5 O MAS AÑOS-SIN VARIEDAD	S	6,06
5806580	11-044-023-00104-00015	62000	PASTOS PERMANENTES DE 5 O MAS AÑOS-SIN VARIEDAD	S	2,20
5806581	11-044-023-00104-00016	62000	PASTOS PERMANENTES DE 5 O MAS AÑOS-SIN VARIEDAD	S	0,10
5806586	11-044-023-00104-00022	62000	PASTOS PERMANENTES DE 5 O MAS AÑOS-SIN VARIEDAD	S	0,13

(1) Superficie declarada admisible ajustada con la superficie comprometida.
(2) Factor de penalización valorando el alcance para el tipo de compromiso.

Puede verificar la integridad de una copia de este documento mediante la lectura del código QR adjunto o mediante el acceso a la dirección <https://ws050.juntadeandalucia.es/verificarFirma> indicando el código de VERIFICACIÓN

FIRMADO POR

RAQUEL MARIA ESPIN CRESPO

17/12/2024

VERIFICACIÓN

Pk2jm6UYDU9J72AMTZUYRN3GET48NG

PÁG. 1128/9349





APELLIDOS Y NOMBRE / RAZÓN SOCIAL **NIF** **EXPEDIENTE** **ANUALIDAD DE PAGO**
 COZAR GUILLEN MANUEL ****9251* 1019793 1ª

IMPORTES POR ANUALIDAD

	2023	2024	2025	2026	2027
IMPORTE MÁXIMO SUBVENCIONABLE	3.398,68 €	3.398,68 €	3.398,68 €	2.832,25 €	2.832,25 €
IMPORTE MEDIO DE TRANSFERENCIA (€/ha)	419,59 €	419,59 €	419,59 €	349,66 €	349,66 €

RESUMEN DE UNIDADES

Cód	GRUPO DE PAGO	Sup. Dec. Admisible (ha)	Sup. Comprometida (ha)	Sup. ajustada compromiso (1) (ha)	% sobredec.	Sup. Resuelta (ha)	Importe Declarado	Importe Topado	Importe Resuelto	Importe tras sobredec.
423	FRUTALES REGADÍO	8,10		8,10	0,00	8,10	3.398,68	3.398,68	3.398,68	3.398,68
TOTAL		8,10	8,10	8,10		8,10	3.398,68	3.398,68	3.398,68	3.398,68

APLICACIÓN DE REDUCCIONES Y PENALIZACIONES

GRUPO DE PAGO	Importe Calculado	Importe prereduc.	Criterios de subvencionabilidad y compromisos	Presentación tardía	Omisión declaración	Condicionalidad	IMPORTE (Euros) RESUELTO
FRUTALES REGADÍO	3.398,68	3.398,68	0,00	0,00	0,00	0,00	3.398,68
TOTAL	3.398,68	3.398,68					3.398,68

RESUMEN DE PAGOS

	IMPORTE (Euros)			
	RESUELTO	FEADER	MAPA	CAPADR
FRUTALES REGADÍO - Pago realizado	3.398,68 €	2.888,88 €	333,41 €	176,39 €

RECINTOS RESUELTOS

REF.	REFERENCIA SIGPAC	CULTIVO DESCRIPCIÓN CULTIVO	S/R G.PAGO	PEND. MEDIA (%)	SUP. DEC. ADMISIBLE (ha)	SUP. COMPROM. (ha)	SUP. AJUSTADA COMPR.(1) (ha)	SUP. CONY. SIGPAC (ha)	SUP. CERTIE (ha)	SUP. CAMPO (ha)	SUP. CAMPO DETER. CULT. DECLARADO (ha)	SUP. DEC. REDUCIDA (ha)	SUP. RESUELTA (ha)
-1931	11-013-003-00023-005	343005 AGUACATE-HASS	R 423	13,00	0,13	0,13	0,13		0,13			0,13	0,13
1700000002672248	11-013-003-00023-004	204008 CLEMENTINAS-CLEMENULES	R 423	5,00	1,76	1,76	1,76		1,76			1,76	1,76
1700000002672249	11-013-003-00023-002	206308 NARANJO-VALENCIA LATE	R 423	4,90	4,85	4,85	4,85		4,85			4,85	4,85
1700000002672250	11-013-003-00023-003	204008 CLEMENTINAS-CLEMENULES	R 423	7,10	1,36	1,36	1,36		1,36			1,36	1,36

INCIDENCIAS**INCIDENCIA DESCRIPCIÓN**

- 100402 Recinto solicitado no forma parte de ningún organismo de control autorizado para la producción ecológica en Andalucía o fecha de inscripción posterior al plazo establecido (Anexo I. Criterios de Subvencionabilidad. Orden 28 de marzo de 2023).
 Ref:1700000002672246 Recinto:11-013-002-00032-00006 Cultivo:206308 NARANJO-VALENCIA LATE Regadio
- 100424 Solicita recinto que no está comprometido para la operación.
 Ref:1700000002672246 Recinto:11-013-002-00032-00006 Cultivo:206308 NARANJO-VALENCIA LATE Regadio

(1) Superficie declarada admisible ajustada con la superficie comprometida.
 (2) Factor de penalización valorando el alcance para el tipo de compromiso.

Puede verificar la integridad de una copia de este documento mediante la lectura del código QR adjunto o mediante el acceso a la dirección <https://ws050.juntadeandalucia.es/verificarFirma> indicando el código de VERIFICACIÓN

FIRMADO POR

RAQUEL MARIA ESPIN CRESPO

17/12/2024

VERIFICACIÓN

Pk2jm6UYDU9J72AMTZUYRN3GET48NG

PÁG. 1129/9349



**APELLIDOS Y NOMBRE / RAZÓN SOCIAL**

CRESPI DE VALLDAURA MORENO PILAR

NIF

****3022*

EXPEDIENTE

1201501

ANUALIDAD DE PAGO

1ª

IMPORTE POR ANUALIDAD

	2023	2024	2025	2026	2027
IMPORTE MÁXIMO SUBVENCIONABLE	9.752,91 €	9.752,91 €	8.127,43 €	8.127,43 €	8.127,43 €
IMPORTE MEDIO DE TRANSFERENCIA (€/ha)	84,89 €	84,89 €	70,74 €	70,74 €	70,74 €

RESUMEN DE UNIDADES

Cód	GRUPO DE PAGO	Sup. Dec. Admisible (ha)	Sup. Comprometida (ha)	Sup. ajustada compromiso (1) (ha)	% sobredec.	Sup. Resuelta (ha)	Importe Declarado	Importe Topado	Importe Resuelto	Importe tras sobredec.
418	PASTOS ASOCIADOS A GANADERÍA ECOLÓGICA	114,89		114,89	0,00	114,89	9.752,52	9.752,91	9.752,91	9.752,91
TOTAL		114,89	114,89	114,89		114,89	9.752,52	9.752,91	9.752,91	9.752,91

APLICACIÓN DE REDUCCIONES Y PENALIZACIONES

GRUPO DE PAGO	Importe Calculado	Importe prereduc.	Criterios de subvencionabilidad y compromisos	Presentación tardía	Omisión declaración	Condicionidad	IMPORTE (Euros) RESUELTO
PASTOS ASOCIADOS A GANADERÍA	9.752,91	9.752,91	0,00	0,00	0,00	0,00	9.752,91
TOTAL	9.752,91	9.752,91					9.752,91

RESUMEN DE PAGOS**IMPORTE (Euros)**

	RESUELTO	FEADER	MAPA	CAPADR
PASTOS ASOCIADOS A GANADERÍA ECOLÓGICA - Pago realizado	9.752,91 €	8.289,97 €	956,76 €	506,18 €

RECINTOS RESUELTOS

REE	REFERENCIA SIGPAC	CULTIVO DESCRIPCIÓN CULTIVO	S/R G.PAGO	PEND. MEDIA (%)	SUP. DEC. ADMISIBLE (ha)	SUP. COMPROM. (ha)	SUP. AJUSTADA COMPROM. (1) (ha)	SUP. CONV. SIGPAC (ha)	SUP. CERTIF. (ha)	SUP. CAMPO (ha)	SUP. CAMPO DETER. CULT. DECLARADO (ha)	SUP. DEC. REDUCIDA (ha)	SUP. RESUELTA (ha)
-794782	11-006-035-00019-007	62000 PASTOS PERMANENTES DE 5 O MAS AÑOS-SIN VARIEDAD	S 418	20,30	0,01	0,01	0,01		0,01			0,01	0,01
-561115	11-038-007-00010-028	62000 PASTOS PERMANENTES DE 5 O MAS AÑOS-SIN VARIEDAD	S 418	19,80	5,00	5,00	5,00		5,00			5,00	5,00
-561048	11-038-007-00010-027	62000 PASTOS PERMANENTES DE 5 O MAS AÑOS-SIN VARIEDAD	S 418	28,70	51,61	51,61	51,61		93,83			51,61	51,61
-6014	11-038-007-00010-017	62000 PASTOS PERMANENTES DE 5 O MAS AÑOS-SIN VARIEDAD	S 418	12,30	0,37	0,37	0,37		0,37			0,37	0,37
5092632	11-038-007-00010-003	62000 PASTOS PERMANENTES DE 5 O MAS AÑOS-SIN VARIEDAD	S 418	26,40	0,44	0,44	0,44		0,58			0,44	0,44
5092638	11-038-007-00010-015	62000 PASTOS PERMANENTES DE 5 O MAS AÑOS-SIN VARIEDAD	S 418	29,90	26,79	26,79	26,79		76,55			26,79	26,79
1700000006413826	11-038-007-00010-014	62000 PASTOS PERMANENTES DE 5 O MAS AÑOS-SIN VARIEDAD	S 418	18,00	1,00	1,00	1,00		1,00			1,00	1,00
1700000006413831	11-038-007-00010-006	62000 PASTOS PERMANENTES DE 5 O MAS AÑOS-SIN VARIEDAD	S 418	20,00	7,60	7,60	7,60		7,60			7,60	7,60
1700000006413839	11-006-035-00019-005	62000 PASTOS PERMANENTES DE 5 O MAS AÑOS-SIN VARIEDAD	S 418	11,50	2,83	2,83	2,83		3,33			2,83	2,83
1700000006413840	11-006-035-00019-007	62000 PASTOS PERMANENTES DE 5 O MAS AÑOS-SIN VARIEDAD	S 418	20,30	19,24	19,24	19,24		22,64			19,24	19,24

(1) Superficie declarada admisible ajustada con la superficie comprometida.
(2) Factor de penalización valorando el alcance para el tipo de compromiso.Puede verificar la integridad de una copia de este documento mediante la lectura del código QR adjunto o mediante el acceso a la dirección <https://ws050.juntadeandalucia.es/verificarFirma> indicando el código de VERIFICACIÓN

FIRMADO POR

RAQUEL MARIA ESPIN CRESPO

17/12/2024

VERIFICACIÓN

Pk2jm6UYDU9J72AMTZUYRN3GET48NG

PÁG. 1130/9349



**INCIDENCIAS****INCIDENCIA DESCRIPCIÓN**

- 100411 Recinto no admisible por no estar asociado en SIGGAN a una explotación ganadera (Artículo 10 de la Orden de 28 de marzo de 2023).
 Ref:170000006413837 Recinto:11-020-142-00066-00002 Cultivo:62000 PASTOS PERMANENTES DE 5 O MAS AÑOS-SIN VARIEDAD Regadío
 Ref:170000006413836 Recinto:11-020-142-00066-00004 Cultivo:62000 PASTOS PERMANENTES DE 5 O MAS AÑOS-SIN VARIEDAD Secano
 Ref:170000006413838 Recinto:11-020-142-00068-00010 Cultivo:62000 PASTOS PERMANENTES DE 5 O MAS AÑOS-SIN VARIEDAD Secano
- 100421 Recinto declarado por error para una operación de la 6503, que se ha corregido de oficio marcando la operación correcta, de acuerdo con la fecha de inscripción del recinto en la producción ecológica.
 Ref:170000006413839 Recinto:11-006-035-00019-00005 Cultivo:62000 PASTOS PERMANENTES DE 5 O MAS AÑOS-SIN VARIEDAD Secano
 Ref:170000006413840 Recinto:11-006-035-00019-00007 Cultivo:62000 PASTOS PERMANENTES DE 5 O MAS AÑOS-SIN VARIEDAD Secano
 Ref:-794782 Recinto:11-006-035-00019-00007 Cultivo:62000 PASTOS PERMANENTES DE 5 O MAS AÑOS-SIN VARIEDAD Secano
 Ref:170000006413837 Recinto:11-020-142-00066-00002 Cultivo:62000 PASTOS PERMANENTES DE 5 O MAS AÑOS-SIN VARIEDAD Regadío
 Ref:170000006413836 Recinto:11-020-142-00066-00004 Cultivo:62000 PASTOS PERMANENTES DE 5 O MAS AÑOS-SIN VARIEDAD Secano
 Ref:170000006413838 Recinto:11-020-142-00068-00010 Cultivo:62000 PASTOS PERMANENTES DE 5 O MAS AÑOS-SIN VARIEDAD Secano
 Ref:5092632 Recinto:11-038-007-00010-00003 Cultivo:62000 PASTOS PERMANENTES DE 5 O MAS AÑOS-SIN VARIEDAD Secano
 Ref:170000006413831 Recinto:11-038-007-00010-00006 Cultivo:62000 PASTOS PERMANENTES DE 5 O MAS AÑOS-SIN VARIEDAD Secano
 Ref:170000006413826 Recinto:11-038-007-00010-00014 Cultivo:62000 PASTOS PERMANENTES DE 5 O MAS AÑOS-SIN VARIEDAD Secano
 Ref:5092638 Recinto:11-038-007-00010-00015 Cultivo:62000 PASTOS PERMANENTES DE 5 O MAS AÑOS-SIN VARIEDAD Secano
 Ref:-6014 Recinto:11-038-007-00010-00017 Cultivo:62000 PASTOS PERMANENTES DE 5 O MAS AÑOS-SIN VARIEDAD Secano
 Ref:-561048 Recinto:11-038-007-00010-00027 Cultivo:62000 PASTOS PERMANENTES DE 5 O MAS AÑOS-SIN VARIEDAD Secano
 Ref:-561115 Recinto:11-038-007-00010-00028 Cultivo:62000 PASTOS PERMANENTES DE 5 O MAS AÑOS-SIN VARIEDAD Secano
- 100424 Solicita recinto que no está comprometido para la operación.
 Ref:170000006413837 Recinto:11-020-142-00066-00002 Cultivo:62000 PASTOS PERMANENTES DE 5 O MAS AÑOS-SIN VARIEDAD Regadío
 Ref:170000006413836 Recinto:11-020-142-00066-00004 Cultivo:62000 PASTOS PERMANENTES DE 5 O MAS AÑOS-SIN VARIEDAD Secano
 Ref:170000006413838 Recinto:11-020-142-00068-00010 Cultivo:62000 PASTOS PERMANENTES DE 5 O MAS AÑOS-SIN VARIEDAD Secano

Datos considerados para el Cálculo de la Carga Ganadera mínima y máxima del expediente

Explotación	Especie	Inscrito en Sipea y Admisible	Ugm Calculada para CG Mínima	Ugm Calculada para CG Máxima
ES110060000630	BOVINA	SI	63,99	63,99
ES110380000164	BOVINA	SI	11,29	11,29
			75,28	75,28

Superficie determinada para Cálculo Carga Ganadera Mínima: 116,83 ha

Superficie determinada para Cálculo Carga Ganadera Máxima: 116,83 ha

Carga Ganadera Mínima Expediente: 0,64 ugm/ha

Carga Ganadera Máxima Expediente: 0,64 ugm/ha

Recintos Determinados para el Cálculo de Garga Ganadera Mínima

REF.	REFERENCIA SIGPAC	CULTIVO	DESCRIPCIÓN CULTIVO	S/R	SUP. RESUELTA (ha)
-794782	11-006-035-00019-00007	62000	PASTOS PERMANENTES DE 5 O MAS AÑOS-SIN VARIEDAD	S	0,01
-561115	11-038-007-00010-00028	62000	PASTOS PERMANENTES DE 5 O MAS AÑOS-SIN VARIEDAD	S	5,00
-561048	11-038-007-00010-00027	62000	PASTOS PERMANENTES DE 5 O MAS AÑOS-SIN VARIEDAD	S	51,61
-6014	11-038-007-00010-00017	62000	PASTOS PERMANENTES DE 5 O MAS AÑOS-SIN VARIEDAD	S	0,37
5092632	11-038-007-00010-00003	62000	PASTOS PERMANENTES DE 5 O MAS AÑOS-SIN VARIEDAD	S	0,44
5092638	11-038-007-00010-00015	62000	PASTOS PERMANENTES DE 5 O MAS AÑOS-SIN	S	26,79

(1) Superficie declarada admisible ajustada con la superficie comprometida.
(2) Factor de penalización valorando el alcance para el tipo de compromiso.Puede verificar la integridad de una copia de este documento mediante la lectura del código QR adjunto o mediante el acceso a la dirección <https://ws050.juntadeandalucia.es/verificarFirma> indicando el código de VERIFICACIÓN

FIRMADO POR

RAQUEL MARIA ESPIN CRESPO

17/12/2024

VERIFICACIÓN

Pk2jm6UYDU9J72AMTZUYRN3GET48NG

PÁG. 1131/9349



**Datos considerados para el Cálculo de la Carga Ganadera mínima y máxima del expediente****Recintos Determinados para el Cálculo de Garga Ganadera Mínima**

REF.	REFERENCIA SIGPAC	CULTIVO	DESCRIPCIÓN CULTIVO	SUP.	
				S/R	RESUELTA (ha)
1700000006413826	11-038-007-00010-00014	62000	PASTOS PERMANENTES DE 5 O MAS AÑOS-SIN VARIEDAD	S	1,00
1700000006413831	11-038-007-00010-00006	62000	PASTOS PERMANENTES DE 5 O MAS AÑOS-SIN VARIEDAD	S	7,60
1700000006413836	11-020-142-00066-00004	62000	PASTOS PERMANENTES DE 5 O MAS AÑOS-SIN VARIEDAD	S	1,46
1700000006413837	11-020-142-00066-00002	62000	PASTOS PERMANENTES DE 5 O MAS AÑOS-SIN VARIEDAD	R	0,26
1700000006413838	11-020-142-00068-00010	62000	PASTOS PERMANENTES DE 5 O MAS AÑOS-SIN VARIEDAD	S	0,22
1700000006413839	11-006-035-00019-00005	62000	PASTOS PERMANENTES DE 5 O MAS AÑOS-SIN VARIEDAD	S	2,83
1700000006413840	11-006-035-00019-00007	62000	PASTOS PERMANENTES DE 5 O MAS AÑOS-SIN VARIEDAD	S	19,24

Recintos Determinados para el Cálculo de Garga Ganadera Máxima

REF.	REFERENCIA SIGPAC	CULTIVO	DESCRIPCIÓN CULTIVO	SUP.	
				S/R	RESUELTA (ha)
-794782	11-006-035-00019-00007	62000	PASTOS PERMANENTES DE 5 O MAS AÑOS-SIN VARIEDAD	S	0,01
-561115	11-038-007-00010-00028	62000	PASTOS PERMANENTES DE 5 O MAS AÑOS-SIN VARIEDAD	S	5,00
-561048	11-038-007-00010-00027	62000	PASTOS PERMANENTES DE 5 O MAS AÑOS-SIN VARIEDAD	S	51,61
-6014	11-038-007-00010-00017	62000	PASTOS PERMANENTES DE 5 O MAS AÑOS-SIN VARIEDAD	S	0,37
5092632	11-038-007-00010-00003	62000	PASTOS PERMANENTES DE 5 O MAS AÑOS-SIN VARIEDAD	S	0,44
5092638	11-038-007-00010-00015	62000	PASTOS PERMANENTES DE 5 O MAS AÑOS-SIN VARIEDAD	S	26,79
1700000006413826	11-038-007-00010-00014	62000	PASTOS PERMANENTES DE 5 O MAS AÑOS-SIN VARIEDAD	S	1,00
1700000006413831	11-038-007-00010-00006	62000	PASTOS PERMANENTES DE 5 O MAS AÑOS-SIN VARIEDAD	S	7,60
1700000006413836	11-020-142-00066-00004	62000	PASTOS PERMANENTES DE 5 O MAS AÑOS-SIN VARIEDAD	S	1,46
1700000006413837	11-020-142-00066-00002	62000	PASTOS PERMANENTES DE 5 O MAS AÑOS-SIN VARIEDAD	R	0,26
1700000006413838	11-020-142-00068-00010	62000	PASTOS PERMANENTES DE 5 O MAS AÑOS-SIN VARIEDAD	S	0,22
1700000006413839	11-006-035-00019-00005	62000	PASTOS PERMANENTES DE 5 O MAS AÑOS-SIN VARIEDAD	S	2,83
1700000006413840	11-006-035-00019-00007	62000	PASTOS PERMANENTES DE 5 O MAS AÑOS-SIN VARIEDAD	S	19,24

(1) Superficie declarada admisible ajustada con la superficie comprometida.
(2) Factor de penalización valorando el alcance para el tipo de compromiso.

Puede verificar la integridad de una copia de este documento mediante la lectura del código QR adjunto o mediante el acceso a la dirección <https://ws050.juntadeandalucia.es/verificarFirma> indicando el código de VERIFICACIÓN

FIRMADO POR

RAQUEL MARIA ESPIN CRESPO

17/12/2024

VERIFICACIÓN

Pk2jm6UYDU9J72AMTZUYRN3GET48NG

PÁG. 1132/9349



**APELLIDOS Y NOMBRE / RAZÓN SOCIAL**

CUATRO NAVAS 1998, S.L.

NIF

****2016*

EXPEDIENTE

1095613

ANUALIDAD DE PAGO

1ª

IMPORTE POR ANUALIDAD

	2023	2024	2025	2026	2027
IMPORTE MÁXIMO SUBVENCIONABLE	26.821,47 €	26.821,47 €	23.797,47 €	22.350,72 €	22.350,72 €
IMPORTE MEDIO DE TRANSFERENCIA (€/ha)	207,63 €	207,63 €	184,22 €	173,02 €	173,02 €

RESUMEN DE UNIDADES

Cód	GRUPO DE PAGO	Sup. Dec. Admisible (ha)	Sup. Comprometida (ha)	Sup. ajustada compromiso (1) (ha)	% sobredec.	Sup. Resuelta (ha)	Importe Declarado	Importe Topado	Importe Resuelto	Importe tras sobredec.
416	HERBÁCEOS	158,89		100,00	0,00	100,00	18.141,00	18.141,00	18.141,00	18.141,00
419	OLIVAR	29,18		29,18	0,00	29,18	8.680,47	8.680,47	8.680,47	8.680,47
TOTAL		188,07	129,18	129,18		129,18	26.821,47	26.821,47	26.821,47	26.821,47

APLICACIÓN DE REDUCCIONES Y PENALIZACIONES

GRUPO DE PAGO	Importe Calculado	Importe prereduc.	Criterios de subvencionabilidad y compromisos	Presentación tardía	Omisión declaración	Condicionalidad	IMPORTE (Euros) RESUELTO
HERBÁCEOS	18.141,00	18.141,00	0,00	0,00	0,00	0,00	18.141,00
OLIVAR	8.680,47	8.680,47	0,00	0,00	0,00	0,00	8.680,47
TOTAL	26.821,47	26.821,47					26.821,47

RESUMEN DE PAGOS

	RESUELTO	FEADER	MAPA	CAPADR
HERBÁCEOS - Pago realizado	18.141,00 €	15.419,85 €	1.779,63 €	941,52 €
OLIVAR - Pago realizado	8.680,47 €	7.378,40 €	851,55 €	450,52 €
TOTAL	26.821,47 €	22.798,25 €	2.631,18 €	1.392,04 €

RECINTOS RESUELTOS

REE	REFERENCIA SIGPAC	CULTIVO DESCRIPCIÓN CULTIVO	S/R G.PAGO	PEND. MEDIA (%)	SUP. DEC. ADMISIBLE (ha)	SUP. COMPROM. (ha)	SUP. AJUSTADA COMPROM. (1) (ha)	SUP. CONV. SIGPAC (ha)	SUP. CERTIF. (ha)	SUP. CAMPO (ha)	SUP. CAMPO DETER. CULT. DECLARADO (ha)	SUP. DEC. REDUCIDA (ha)	SUP. RESUELTA (ha)
-1607280	11-020-011-00014-001	3141 TRIGO DURO-DON RICARDO	S	416	7,30	48,07	48,07	48,07	48,07			48,07	48,07
-993815	41-053-013-00175-005	3141 TRIGO DURO-DON RICARDO	S	416	6,20	26,20	26,09	26,09	26,20			26,09	26,09
-729456	11-020-012-00003-006	52000 VEZA-SIN VARIEDAD	S	416	11,70	13,34	13,34	13,34	13,34			13,34	13,34
1700000007166101	11-020-012-09001-005	241000 MEZCLA VEZA - AVENA-SIN VARIEDAD	S	416	7,50	0,02	0,02	0,02	0,02			0,02	0,02
1700000007166102	11-020-012-09001-006	241000 MEZCLA VEZA - AVENA-SIN VARIEDAD	S	416	4,30	0,07	0,07	0,07	0,07			0,07	0,07
1700000007166103	11-020-012-00005-015	242000 MEZCLA VEZA-TRITICALE-SIN VARIEDAD	S	416	5,00	0,99	0,99	0,99	0,99			0,99	0,99
1700000007166106	11-020-012-00003-006	242000 MEZCLA VEZA-TRITICALE-SIN VARIEDAD	S	416	11,70	17,24	17,24	17,24	17,24			17,24	17,24
1700000007166107	11-020-012-00005-002	241000 MEZCLA VEZA - AVENA-SIN VARIEDAD	S	416	7,20	21,59	21,59	21,59	21,59			21,59	21,59
1700000007166120	41-053-011-00046-029	3141 TRIGO DURO-DON RICARDO	S	416	11,90	17,49	17,49	17,49	17,49			17,49	17,49
1700000007166125	11-020-012-00005-042	241000 MEZCLA VEZA - AVENA-SIN VARIEDAD	S	416	6,50	13,88	13,88	13,88	13,88			13,88	13,88
-1147274	11-020-012-00003-040	101003 OLIVAR-ARBEQUINA	S	419	11,00	1,60	1,60	1,60	1,60			1,60	1,60
1700000007166110	11-020-012-00003-005	101003 OLIVAR-ARBEQUINA	S	419	12,90	17,34	17,34	17,34	17,34			17,34	17,34
1700000007166111	11-020-012-00003-028	101003 OLIVAR-ARBEQUINA	S	419	7,20	3,99	3,99	3,99	3,99			3,99	3,99
1700000007166114	11-020-012-00003-034	101003 OLIVAR-ARBEQUINA	S	419	7,10	6,25	6,25	6,25	6,25			6,25	6,25

(1) Superficie declarada admisible ajustada con la superficie comprometida.
(2) Factor de penalización valorando el alcance para el tipo de compromiso.Puede verificar la integridad de una copia de este documento mediante la lectura del código QR adjunto o mediante el acceso a la dirección <https://ws050.juntadeandalucia.es/verificarFirma> indicando el código de VERIFICACIÓN

FIRMADO POR

RAQUEL MARIA ESPIN CRESPO

17/12/2024

VERIFICACIÓN

Pk2jm6UYDU9J72AMTZUYRN3GET48NG

PÁG. 1133/9349



**INCIDENCIAS****INCIDENCIA DESCRIPCIÓN**

248	Verifica que los recintos declarados con sistema de explotación regadío corresponden realmente a regadío según SIGPAC. Ref:-1353749 Recinto:11-006-090-00084-00006 Cultivo:101003 OLIVAR-ARBEQUINA Regadío
4272	Verifica que las líneas de declaración de las Solicitudes Únicas no tienen solapes con la capa de Retroactividad Gráfica (ambas de la misma campaña) a nivel de expediente/línea de declaración gráfica de la solicitud. Ref:-993815 Recinto:41-053-013-00175-00005 Cultivo: - Agregado de la referencia del recinto.:0 Zona de la referencia del recinto.:0 Superficie solapada.:0,02 Id. Incid.:100997911 Ref:-993815 Recinto:41-053-013-00175-00005 Cultivo: - Agregado de la referencia del recinto.:0 Zona de la referencia del recinto.:0 Superficie solapada.:0,09 Id. Incid.:100997912
100400	Recinto con cultivo, variedad, régimen de explotación o uso Siggac no compatible con la operación solicitada (Anexo IV.I Cultivos y variedades elegibles para las Intervenciones. Orden de 28 de marzo de 2023). Ref:-1629042 Recinto:11-006-087-00289-00032 Cultivo:101003 OLIVAR-ARBEQUINA Secano Uso:FS
100402	Recinto solicitado no forma parte de ningún organismo de control autorizado para la producción ecológica en Andalucía o fecha de inscripción posterior al plazo establecido (Anexo I. Criterios de Subvencionabilidad. Orden 28 de marzo de 2023). Ref:5519543 Recinto:11-006-087-00289-00016 Cultivo:101003 OLIVAR-ARBEQUINA Secano Ref:-1629042 Recinto:11-006-087-00289-00032 Cultivo:101003 OLIVAR-ARBEQUINA Secano Ref:5519545 Recinto:11-006-087-00289-00033 Cultivo:122006 ALGARROBO-BANYA DE CABRA Secano Ref:-1334742 Recinto:11-006-090-00084-00001 Cultivo:101003 OLIVAR-ARBEQUINA Regadío Ref:1700000007166099 Recinto:11-006-090-00084-00002 Cultivo:101003 OLIVAR-ARBEQUINA Regadío Ref:-1334744 Recinto:11-006-090-00084-00004 Cultivo:101003 OLIVAR-ARBEQUINA Regadío Ref:-1353749 Recinto:11-006-090-00084-00006 Cultivo:101003 OLIVAR-ARBEQUINA Regadío Ref:-1334741 Recinto:11-006-090-00084-00007 Cultivo:101003 OLIVAR-ARBEQUINA Regadío Ref:-993711 Recinto:11-006-090-00084-00012 Cultivo:101003 OLIVAR-ARBEQUINA Regadío Ref:-993712 Recinto:11-006-090-00084-00013 Cultivo:62000 PASTOS PERMANENTES DE 5 O MAS AÑOS-SIN VARIEDAD Secano Ref:1700000007166121 Recinto:11-006-090-00085-00001 Cultivo:101027 OLIVAR-ARBOSANA Regadío Ref:5481007 Recinto:11-006-090-00090-00002 Cultivo:63000 PASTOS DE MENOS DE 5 AÑOS-SIN VARIEDAD Regadío Ref:5481008 Recinto:11-006-090-00090-00003 Cultivo:63000 PASTOS DE MENOS DE 5 AÑOS-SIN VARIEDAD Regadío Ref:5481011 Recinto:11-006-090-00091-00002 Cultivo:101003 OLIVAR-ARBEQUINA Regadío Ref:5481012 Recinto:11-006-090-00091-00003 Cultivo:62000 PASTOS PERMANENTES DE 5 O MAS AÑOS-SIN VARIEDAD Regadío Ref:5481019 Recinto:11-006-090-00092-00001 Cultivo:101003 OLIVAR-ARBEQUINA Regadío Ref:5481020 Recinto:11-006-090-00092-00002 Cultivo:101003 OLIVAR-ARBEQUINA Regadío Ref:5481021 Recinto:11-006-090-00092-00004 Cultivo:101003 OLIVAR-ARBEQUINA Regadío Ref:5481022 Recinto:11-006-090-00092-00005 Cultivo:101003 OLIVAR-ARBEQUINA Regadío Ref:5481023 Recinto:11-006-090-00092-00006 Cultivo:101003 OLIVAR-ARBEQUINA Regadío Ref:5481024 Recinto:11-006-090-00092-00008 Cultivo:62000 PASTOS PERMANENTES DE 5 O MAS AÑOS-SIN VARIEDAD Regadío Ref:5481025 Recinto:11-006-090-00092-00010 Cultivo:101003 OLIVAR-ARBEQUINA Regadío Ref:5481026 Recinto:11-006-090-00092-00011 Cultivo:101003 OLIVAR-ARBEQUINA Secano Ref:5481027 Recinto:11-006-090-00092-00012 Cultivo:101003 OLIVAR-ARBEQUINA Regadío Ref:5481035 Recinto:11-006-090-00093-00001 Cultivo:101003 OLIVAR-ARBEQUINA Secano Ref:5481037 Recinto:11-006-090-00093-00003 Cultivo:101003 OLIVAR-ARBEQUINA Regadío Ref:5481038 Recinto:11-006-090-00093-00005 Cultivo:62000 PASTOS PERMANENTES DE 5 O MAS AÑOS-SIN VARIEDAD Regadío Ref:5481042 Recinto:11-006-090-00108-00001 Cultivo:101003 OLIVAR-ARBEQUINA Regadío Ref:5481043 Recinto:11-006-090-00108-00003 Cultivo:101003 OLIVAR-ARBEQUINA Regadío
100411	Recinto no admisible por no estar asociado en SIGGAN a una explotación ganadera (Artículo 10 de la Orden de 28 de marzo de 2023). Ref:-993712 Recinto:11-006-090-00084-00013 Cultivo:62000 PASTOS PERMANENTES DE 5 O MAS AÑOS-SIN VARIEDAD Secano Ref:5481007 Recinto:11-006-090-00090-00002 Cultivo:63000 PASTOS DE MENOS DE 5 AÑOS-SIN VARIEDAD Regadío Ref:5481008 Recinto:11-006-090-00090-00003 Cultivo:63000 PASTOS DE MENOS DE 5 AÑOS-SIN VARIEDAD Regadío Ref:5481012 Recinto:11-006-090-00091-00003 Cultivo:62000 PASTOS PERMANENTES DE 5 O MAS AÑOS-SIN VARIEDAD Regadío Ref:5481024 Recinto:11-006-090-00092-00008 Cultivo:62000 PASTOS PERMANENTES DE 5 O MAS AÑOS-SIN VARIEDAD Regadío Ref:5481038 Recinto:11-006-090-00093-00005 Cultivo:62000 PASTOS PERMANENTES DE 5 O MAS AÑOS-SIN VARIEDAD Regadío Ref:-993719 Recinto:41-053-011-00046-00183 Cultivo:62000 PASTOS PERMANENTES DE 5 O MAS AÑOS-SIN VARIEDAD Secano
100420	Expediente que declara recintos pertenecientes al grupo de pago de Pastos que no tiene explotaciones ganaderas válidas para la Operación.
100424	Solicita recinto que no está comprometido para la operación. Ref:5519543 Recinto:11-006-087-00289-00016 Cultivo:101003 OLIVAR-ARBEQUINA Secano Ref:-1629042 Recinto:11-006-087-00289-00032 Cultivo:101003 OLIVAR-ARBEQUINA Secano

(1) Superficie declarada admisible ajustada con la superficie comprometida.
(2) Factor de penalización valorando el alcance para el tipo de compromiso.Puede verificar la integridad de una copia de este documento mediante la lectura del código QR adjunto o mediante el acceso a la dirección <https://ws050.juntadeandalucia.es/verificarFirma> indicando el código de VERIFICACIÓN

FIRMADO POR

RAQUEL MARIA ESPIN CRESPO

17/12/2024

VERIFICACIÓN

Pk2jm6UYDU9J72AMTZUYRN3GET48NG

PÁG. 1134/9349



**INCIDENCIAS****INCIDENCIA DESCRIPCIÓN**

	Ref:5519545 Recinto:11-006-087-00289-00033 Cultivo:122006 ALGARROBO-BANYA DE CABRA Secano
	Ref:-1334742 Recinto:11-006-090-00084-00001 Cultivo:101003 OLIVAR-ARBEQUINA Regadío
	Ref:1700000007166099 Recinto:11-006-090-00084-00002 Cultivo:101003 OLIVAR-ARBEQUINA Regadío
	Ref:-1334744 Recinto:11-006-090-00084-00004 Cultivo:101003 OLIVAR-ARBEQUINA Regadío
	Ref:-1353749 Recinto:11-006-090-00084-00006 Cultivo:101003 OLIVAR-ARBEQUINA Regadío
	Ref:-1334741 Recinto:11-006-090-00084-00007 Cultivo:101003 OLIVAR-ARBEQUINA Regadío
	Ref:-993711 Recinto:11-006-090-00084-00012 Cultivo:101003 OLIVAR-ARBEQUINA Regadío
	Ref:-993712 Recinto:11-006-090-00084-00013 Cultivo:62000 PASTOS PERMANENTES DE 5 O MAS AÑOS-SIN VARIEDAD Secano
	Ref:1700000007166121 Recinto:11-006-090-00085-00001 Cultivo:101027 OLIVAR-ARBOSANA Regadío
	Ref:5481007 Recinto:11-006-090-00090-00002 Cultivo:63000 PASTOS DE MENOS DE 5 AÑOS-SIN VARIEDAD Regadío
	Ref:5481008 Recinto:11-006-090-00090-00003 Cultivo:63000 PASTOS DE MENOS DE 5 AÑOS-SIN VARIEDAD Regadío
	Ref:5481011 Recinto:11-006-090-00091-00002 Cultivo:101003 OLIVAR-ARBEQUINA Regadío
	Ref:5481012 Recinto:11-006-090-00091-00003 Cultivo:62000 PASTOS PERMANENTES DE 5 O MAS AÑOS-SIN VARIEDAD Regadío
	Ref:5481019 Recinto:11-006-090-00092-00001 Cultivo:101003 OLIVAR-ARBEQUINA Regadío
	Ref:5481020 Recinto:11-006-090-00092-00002 Cultivo:101003 OLIVAR-ARBEQUINA Regadío
	Ref:5481021 Recinto:11-006-090-00092-00004 Cultivo:101003 OLIVAR-ARBEQUINA Regadío
	Ref:5481022 Recinto:11-006-090-00092-00005 Cultivo:101003 OLIVAR-ARBEQUINA Regadío
	Ref:5481023 Recinto:11-006-090-00092-00006 Cultivo:101003 OLIVAR-ARBEQUINA Regadío
	Ref:5481024 Recinto:11-006-090-00092-00008 Cultivo:62000 PASTOS PERMANENTES DE 5 O MAS AÑOS-SIN VARIEDAD Regadío
	Ref:5481025 Recinto:11-006-090-00092-00010 Cultivo:101003 OLIVAR-ARBEQUINA Regadío
	Ref:5481026 Recinto:11-006-090-00092-00011 Cultivo:101003 OLIVAR-ARBEQUINA Secano
	Ref:5481027 Recinto:11-006-090-00092-00012 Cultivo:101003 OLIVAR-ARBEQUINA Regadío
	Ref:5481035 Recinto:11-006-090-00093-00001 Cultivo:101003 OLIVAR-ARBEQUINA Secano
	Ref:5481037 Recinto:11-006-090-00093-00003 Cultivo:101003 OLIVAR-ARBEQUINA Regadío
	Ref:5481038 Recinto:11-006-090-00093-00005 Cultivo:62000 PASTOS PERMANENTES DE 5 O MAS AÑOS-SIN VARIEDAD Regadío
	Ref:5481042 Recinto:11-006-090-00108-00001 Cultivo:101003 OLIVAR-ARBEQUINA Regadío
	Ref:5481043 Recinto:11-006-090-00108-00003 Cultivo:101003 OLIVAR-ARBEQUINA Regadío
	Ref:-993713 Recinto:11-020-011-00014-00009 Cultivo:62000 PASTOS PERMANENTES DE 5 O MAS AÑOS-SIN VARIEDAD Secano
	Ref:-993715 Recinto:11-020-012-00003-00044 Cultivo:62000 PASTOS PERMANENTES DE 5 O MAS AÑOS-SIN VARIEDAD Secano
	Ref:-993716 Recinto:11-020-012-00003-00045 Cultivo:62000 PASTOS PERMANENTES DE 5 O MAS AÑOS-SIN VARIEDAD Secano
100427	Recinto no admisible por estar asociado a una explotación intensiva en SIGGAN o que no pertenece al titular del expediente (Artículo 10 de la Orden de 28 de marzo de 2023).
	Ref:-993713 Recinto:11-020-011-00014-00009 Cultivo:62000 PASTOS PERMANENTES DE 5 O MAS AÑOS-SIN VARIEDAD Secano Explotación:ES110200002852
	Ref:-993715 Recinto:11-020-012-00003-00044 Cultivo:62000 PASTOS PERMANENTES DE 5 O MAS AÑOS-SIN VARIEDAD Secano Explotación:ES110200002852
	Ref:-993716 Recinto:11-020-012-00003-00045 Cultivo:62000 PASTOS PERMANENTES DE 5 O MAS AÑOS-SIN VARIEDAD Secano Explotación:ES110200002852

(1) Superficie declarada admisible ajustada con la superficie comprometida.
(2) Factor de penalización valorando el alcance para el tipo de compromiso.

Puede verificar la integridad de una copia de este documento mediante la lectura del código QR adjunto o mediante el acceso a la dirección <https://ws050.juntadeandalucia.es/verificarFirma> indicando el código de VERIFICACIÓN

FIRMADO POR	RAQUEL MARIA ESPIN CRESPO	17/12/2024	
VERIFICACIÓN	Pk2jm6UYDU9J72AMTZUYRN3GET48NG	PÁG. 1135/9349	

**APELLIDOS Y NOMBRE / RAZÓN SOCIAL**

DE CARLO MATIAS AUGUSTO

NIF

****1947*

EXPEDIENTE

1264108

ANUALIDAD DE PAGO

1ª

IMPORTES POR ANUALIDAD

	2023	2024	2025	2026	2027
IMPORTE MÁXIMO SUBVENCIONABLE	2.025,84 €	2.025,84 €	2.025,84 €	1.688,20 €	1.688,20 €
IMPORTE MEDIO DE TRANSFERENCIA (€/ha)	297,48 €	297,48 €	297,48 €	247,90 €	247,90 €

RESUMEN DE UNIDADES

Cód	GRUPO DE PAGO	Sup. Dec. Admisible (ha)	Sup. Comprometida (ha)	Sup. ajustada compromiso (1) (ha)	% sobredec.	Sup. Resuelta (ha)	Importe Declarado	Importe Topado	Importe Resuelto	Importe tras sobredec.
419	OLIVAR	6,89		6,81	0,00	6,81	2.025,84	2.025,84	2.025,84	2.025,84
TOTAL		6,89	6,81	6,81		6,81	2.025,84	2.025,84	2.025,84	2.025,84

APLICACIÓN DE REDUCCIONES Y PENALIZACIONES

GRUPO DE PAGO	Importe Calculado	Importe prereduc.	Criterios de subvencionabilidad y compromisos	Presentación tardía	Omisión declaración	Condicionalidad	IMPORTE (Euros) RESUELTO
OLIVAR	2.025,84	2.025,84	0,00	0,00	0,00	0,00	2.025,84
TOTAL	2.025,84	2.025,84					2.025,84

RESUMEN DE PAGOS**IMPORTE (Euros)**

	RESUELTO	FEADER	MAPA	CAPADR
OLIVAR - Pago realizado	2.025,84 €	1.721,96 €	198,73 €	105,15 €

RECINTOS RESUELTOS

REF.	REFERENCIA SIGPAC	CULTIVO	DESCRIPCIÓN CULTIVO	S/R G.PAGO	PEND. MEDIA (%)	SUP. DEC. ADMISIBLE (ha)	SUP. COMPROM. (ha)	SUP. AJUSTADA COMPR.(1) (ha)	SUP. CONY. SIGPAC (ha)	SUP. CERTIE (ha)	SUP. CAMPO (ha)	SUP. CAMPO DETER. CULT. DECLARADO (ha)	SUP. DEC. REDUCIDA (ha)	SUP. RESUELTA (ha)
-1245362	11-034-003-00008-016	101195	OLIVAR-LECHIN DE SEVILLA	S	419	37,90	2,84	2,84	2,84	2,84			2,84	2,84
5315009	11-034-003-00121-002	101010	OLIVAR-PICUAL	S	419	24,30	4,05	3,97	3,97	3,97			3,97	3,97

INCIDENCIAS**INCIDENCIA DESCRIPCIÓN**

- 4272 Verifica que las líneas de declaración de las Solicitudes Únicas no tienen solapes con la capa de Retroactividad Gráfica (ambas de la misma campaña) a nivel de expediente/línea de declaración gráfica de la solicitud.
Ref:5315009 Recinto:11-034-003-00121-00002 Cultivo: - Agregado de la referencia del recinto.:0 Zona de la referencia del recinto.:0 Superficie solapada.:0,08 Id. Incid.:101028709

(1) Superficie declarada admisible ajustada con la superficie comprometida.
(2) Factor de penalización valorando el alcance para el tipo de compromiso.

Puede verificar la integridad de una copia de este documento mediante la lectura del código QR adjunto o mediante el acceso a la dirección <https://ws050.juntadeandalucia.es/verificarFirma> indicando el código de VERIFICACIÓN

FIRMADO POR

RAQUEL MARIA ESPIN CRESPO

17/12/2024

VERIFICACIÓN

Pk2jm6UYDU9J72AMTZUYRN3GET48NG

PÁG. 1136/9349



**APELLIDOS Y NOMBRE / RAZÓN SOCIAL**

DE LA FUENTE DOMINGUEZ RAFAEL JOSE

NIF

***0623*

EXPEDIENTE

1095792

ANUALIDAD DE PAGO

1ª

IMPORTE POR ANUALIDAD

	2023	2024	2025	2026	2027
IMPORTE MÁXIMO SUBVENCIONABLE	30.618,57 €	30.618,57 €	25.514,97 €	25.514,97 €	25.514,97 €
IMPORTE MEDIO DE TRANSFERENCIA (€/ha)	84,91 €	84,91 €	70,76 €	70,76 €	70,76 €

RESUMEN DE UNIDADES

Cód	GRUPO DE PAGO	Sup. Dec. Admisible (ha)	Sup. Comprometida (ha)	Sup. ajustada compromiso (1) (ha)	% sobredec.	Sup. Resuelta (ha)	Importe Declarado	Importe Topado	Importe Resuelto	Importe tras sobredec.
416	HERBÁCEOS	225,39		100,00	0,00	100,00	18.141,00	18.141,00	18.141,00	18.141,00
418	PASTOS ASOCIADOS A GANADERÍA ECOLÓGICA	185,09		171,91	0,00	171,91	12.477,27	12.477,57	12.477,57	12.477,57
424	HERBÁCEOS NO ELEGIBLES	88,68		88,68	0,00	88,68	0,00	0,00	0,00	0,00
TOTAL		499,16	360,59	360,59		360,59	30.618,27	30.618,57	30.618,57	30.618,57

APLICACIÓN DE REDUCCIONES Y PENALIZACIONES

GRUPO DE PAGO	Importe Calculado	Importe prereduc.	Criterios de subvencionabilidad y compromiso (1)	Presentación tardía	Omisión declaración	Condicionabilidad	IMPORTE (Euros) RESUELTO
HERBÁCEOS	18.141,00	18.141,00	0,00	0,00	0,00	0,00	18.141,00
HERBÁCEOS NO ELEGIBLES	0,00	0,00	0,00	0,00	0,00	0,00	0,00
PASTOS ASOCIADOS A GANADERÍA	12.477,57	12.477,57	0,00	0,00	0,00	0,00	12.477,57
TOTAL	30.618,57	30.618,57					30.618,57

RESUMEN DE PAGOS

	RESUELTO	FEADER	MAPA	CAPADR
HERBÁCEOS - Pago realizado	18.141,00 €	15.419,85 €	1.779,63 €	941,52 €
PASTOS ASOCIADOS A GANADERÍA ECOLÓGICA - Pago realizado	12.477,57 €	10.605,93 €	1.224,05 €	647,59 €
TOTAL	30.618,57 €	26.025,78 €	3.003,68 €	1.589,11 €

(1) Superficie declarada admisible ajustada con la superficie comprometida.
(2) Factor de penalización valorando el alcance para el tipo de compromiso.Puede verificar la integridad de una copia de este documento mediante la lectura del código QR adjunto o mediante el acceso a la dirección <https://ws050.juntadeandalucia.es/verificarFirma> indicando el código de VERIFICACIÓN

FIRMADO POR

RAQUEL MARIA ESPIN CRESPO

17/12/2024

VERIFICACIÓN

Pk2jm6UYDU9J72AMTZUYRN3GET48NG

PÁG. 1137/9349





RECINTOS RESUELTOS

REF.	REFERENCIA SIGPAC	CULTIVO DESCRIPCIÓN CULTIVO	S/R	G.PAGO	PEND. MEDIA (%)	SUP. DEC. ADMISIBLE (ha)	SUP. COMPROM. (ha)	SUP. AJUSTADA COMPR.(1) (ha)	SUP. CONV. SIGPAC (ha)	SUP. CERTIF. (ha)	SUP. CAMPO (ha)	SUP. CAMPO DEJER CULT. DECLARADO (ha)	SUP. DEC. REDUCIDA (ha)	SUP. RESUELTA (ha)
-1574228	11-021-018-00164-001	3141 TRIGO DURO-DON RICARDO	S	416	14,00	7,97	7,97	7,97		7,97			7,97	7,97
-1574209	11-021-018-00163-001	3141 TRIGO DURO-DON RICARDO	S	416	7,00	2,66	2,66	2,66		2,66			2,66	2,66
-1458809	11-021-018-00168-001	41129 HABAS-VIKINGA	S	416	7,70	0,59	0,59	0,59		1,25			0,59	0,59
-1458799	11-021-018-00166-028	41129 HABAS-VIKINGA	S	416	10,10	0,52	0,52	0,52		1,08			0,52	0,52
-1458761	11-021-018-00166-004	5000 CEBADA-SIN VARIEDAD	S	416	15,20	1,39	1,39	1,39		1,77			1,39	1,39
-1458750	11-021-018-00166-004	5000 CEBADA-SIN VARIEDAD	S	416	15,20	5,35	5,35	5,35		6,83			5,35	5,35
-1458746	11-021-018-00166-004	5000 CEBADA-SIN VARIEDAD	S	416	15,20	0,78	0,78	0,78		1,00			0,78	0,78
-1458738	11-021-018-00166-004	5000 CEBADA-SIN VARIEDAD	S	416	15,20	8,01	8,01	8,01		10,23			8,01	8,01
-1458603	11-021-018-00139-003	13000 TRITICALE-SIN VARIEDAD	S	416	15,50	16,17	16,17	16,17		17,78			16,17	16,17
-1458444	11-021-018-00139-003	41129 HABAS-VIKINGA	S	416	15,50	4,62	4,62	4,62		5,08			4,62	4,62
-1235109	11-021-018-00168-001	12000 TRANQUILLÓN-SIN VARIEDAD	S	416	7,70	0,59	0,59	0,59		1,25			0,59	0,59
-1235060	11-021-018-00166-028	12000 TRANQUILLÓN-SIN VARIEDAD	S	416	10,10	5,06	5,06	5,06		10,54			5,06	5,06
-1232951	11-021-018-00166-004	5000 CEBADA-SIN VARIEDAD	S	416	15,20	0,65	0,65	0,65		0,83			0,65	0,65
-1232949	11-021-018-00166-004	5000 CEBADA-SIN VARIEDAD	S	416	15,20	1,03	1,03	1,03		1,32			1,03	1,03
-1232947	11-021-018-00166-004	5000 CEBADA-SIN VARIEDAD	S	416	15,20	11,59	11,59	11,59		14,80			11,59	11,59
-1232945	11-021-018-00166-004	5000 CEBADA-SIN VARIEDAD	S	416	15,20	7,61	7,61	7,61		9,72			7,61	7,61
-1232943	11-021-018-00139-003	13000 TRITICALE-SIN VARIEDAD	S	416	15,50	15,89	15,89	15,89		17,47			15,89	15,89
-1125315	11-021-018-00139-003	13000 HABAS-VIKINGA	S	416	15,50	15,36	15,36	15,36		16,89			15,36	15,36
-1124937	11-021-018-00169-003	241000 MEZCLA VEZA - AVENA-SIN VARIEDAD	S	416	1,60	12,04	12,04	12,04		12,04			12,04	12,04
-1124610	11-021-018-00166-004	5000 CEBADA-SIN VARIEDAD	S	416	15,20	28,34	28,34	28,34		36,19			28,34	28,34
-878395	11-021-018-00166-041	5000 CEBADA-SIN VARIEDAD	S	416	9,10	0,08	0,08	0,08		0,08			0,08	0,08
-878391	11-021-018-00157-003	12000 TRANQUILLÓN-SIN VARIEDAD	R	416	1,90	6,67	6,67	6,67		6,67			6,67	6,67
-435091	11-021-018-00157-006	12000 TRANQUILLÓN-SIN VARIEDAD	S	416	8,80	0,01	0,01	0,01		0,01			0,01	0,01
-435090	11-021-018-00157-005	12000 TRANQUILLÓN-SIN VARIEDAD	S	416	1,80	0,02	0,02	0,02		0,02			0,02	0,02
-6075	11-021-018-00160-003	12000 TRANQUILLÓN-SIN VARIEDAD	R	416	8,20	0,04	0,04	0,04		0,04			0,04	0,04
170000007116434	11-021-018-00151-001	12000 TRANQUILLÓN-SIN VARIEDAD	S	416	16,40	0,55	0,55	0,55		0,55			0,55	0,55
170000007116435	11-021-018-00152-001	12000 TRANQUILLÓN-SIN VARIEDAD	S	416	11,90	0,03	0,03	0,03		0,03			0,03	0,03
170000007116446	11-021-018-00163-001	3141 TRIGO DURO-DON RICARDO	S	416	7,00	34,05	34,05	34,05		34,06			34,05	34,05
170000007116449	11-021-018-00164-001	3141 TRIGO DURO-DON RICARDO	S	416	14,00	7,99	7,99	7,99		8,00			7,99	7,99
170000007116454	11-021-018-00169-001	241000 MEZCLA VEZA - AVENA-SIN VARIEDAD	S	416	1,20	20,10	20,10	20,10		20,10			20,10	20,10
170000007116459	11-021-018-00159-003	12000 TRANQUILLÓN-SIN VARIEDAD	R	416	2,50	2,65	2,65	2,65		2,65			2,65	2,65
170000007116460	11-021-018-00159-004	12000 TRANQUILLÓN-SIN VARIEDAD	R	416	5,40	0,19	0,19	0,19		0,19			0,19	0,19
170000007116466	11-021-018-00142-002	41129 HABAS-VIKINGA	R	416	5,70	2,28	2,28	2,28		2,28			2,28	2,28
170000007116468	11-021-018-00157-002	12000 TRANQUILLÓN-SIN VARIEDAD	R	416	9,40	0,67	0,67	0,67		0,67			0,67	0,67
170000007116470	11-021-018-00158-002	12000 TRANQUILLÓN-SIN VARIEDAD	R	416	10,60	0,89	0,89	0,89		0,89			0,89	0,89
170000007116472	11-021-018-00141-005	41129 HABAS-VIKINGA	R	416	14,50	1,32	1,32	1,32		1,32			1,32	1,32
170000007116474	11-021-018-00141-006	41129 HABAS-VIKINGA	R	416	10,80	1,63	1,63	1,63		1,63			1,63	1,63
-1127456	11-021-020-00014-001	62000 PASTOS PERMANENTES DE 5 O MAS AÑOS-SIN VARIEDAD	S	418	12,40	0,25	0,25	0,25		0,25			0,25	0,25
-1127455	11-021-020-00014-004	62000 PASTOS PERMANENTES DE 5 O MAS AÑOS-SIN VARIEDAD	S	418	58,40	0,45	0,45	0,45		0,69			0,45	0,45
-1127454	11-021-020-00014-005	62000 PASTOS PERMANENTES DE 5 O MAS AÑOS-SIN VARIEDAD	S	418	39,20	2,21	2,21	2,21		8,83			2,21	2,21
-1127453	11-021-020-00014-008	62000 PASTOS PERMANENTES DE 5 O MAS AÑOS-SIN VARIEDAD	S	418	37,20	37,24	37,24	37,24		106,40			37,24	37,24
-1127451	11-021-020-00014-007	62000 PASTOS PERMANENTES DE 5 O MAS AÑOS-SIN VARIEDAD	S	418	21,10	1,05	1,05	1,05		1,91			1,05	1,05
-1127446	11-021-018-00138-002	62000 PASTOS PERMANENTES DE 5 O MAS AÑOS-SIN VARIEDAD	S	418	16,00	0,05	0,05	0,05		0,21			0,05	0,05
-1127445	11-021-018-00138-001	62000 PASTOS PERMANENTES DE 5 O MAS AÑOS-SIN VARIEDAD	S	418	5,70	0,94	0,94	0,94		0,94			0,94	0,94
-1127444	11-021-018-00137-004	62000 PASTOS PERMANENTES DE 5 O MAS AÑOS-SIN VARIEDAD	S	418	14,90	0,04	0,04	0,04		0,16			0,04	0,04
-1127442	11-021-018-00136-002	62000 PASTOS PERMANENTES DE 5 O MAS AÑOS-SIN VARIEDAD	S	418	23,60	0,04	0,04	0,04		0,16			0,04	0,04
-1127441	11-021-018-00136-001	62000 PASTOS PERMANENTES DE 5 O MAS AÑOS-SIN VARIEDAD	S	418	10,60	0,11	0,11	0,11		0,17			0,11	0,11
-1127440	11-021-018-00137-003	62000 PASTOS PERMANENTES DE 5 O MAS AÑOS-SIN VARIEDAD	S	418	19,90	0,05	0,05	0,05		0,19			0,05	0,05
-1127439	11-021-018-00133-001	62000 PASTOS PERMANENTES DE 5 O MAS AÑOS-SIN VARIEDAD	S	418	14,50	0,10	0,10	0,10		0,12			0,10	0,10
-1127438	11-021-018-00132-002	63000 PASTOS DE MENOS DE 5 AÑOS-SIN VARIEDAD	S	418	2,70	0,04	0,04	0,04		0,04			0,04	0,04
-1127437	11-021-018-00132-001	62000 PASTOS PERMANENTES DE 5 O MAS AÑOS-SIN VARIEDAD	S	418	10,40	0,10	0,10	0,10		0,23			0,10	0,10
-1127436	11-021-018-00137-001	62000 PASTOS PERMANENTES DE 5 O MAS AÑOS-SIN VARIEDAD	S	418	14,30	0,35	0,35	0,35		0,46			0,35	0,35
-1127434	11-021-018-00173-009	62000 PASTOS PERMANENTES DE 5 O MAS AÑOS-SIN VARIEDAD	S	418	15,10	2,07	2,07	2,07		2,07			2,07	2,07
-1127432	11-021-018-00173-008	62000 PASTOS PERMANENTES DE 5 O MAS AÑOS-SIN VARIEDAD	S	418	18,40	10,91	10,91	10,91		10,91			10,91	10,91
-1127431	11-021-018-00173-005	62000 PASTOS PERMANENTES DE 5 O MAS AÑOS-SIN VARIEDAD	S	418	19,50	1,07	1,07	1,07		1,07			1,07	1,07
-1127430	11-021-018-00173-007	62000 PASTOS PERMANENTES DE 5 O MAS AÑOS-SIN VARIEDAD	S	418	22,10	0,71	0,71	0,71		0,71			0,71	0,71
-1124936	11-021-018-00169-005	62000 PASTOS PERMANENTES DE 5 O MAS AÑOS-SIN VARIEDAD	S	418	4,90	0,48	0,48	0,48		0,48			0,48	0,48
-878450	11-021-018-00174-012	62000 PASTOS PERMANENTES DE 5 O MAS AÑOS-SIN VARIEDAD	S	418	19,90	0,10	0,10	0,10		0,10			0,10	0,10
-878439	11-021-018-00168-004	62000 PASTOS PERMANENTES DE 5 O MAS AÑOS-SIN VARIEDAD	S	418	14,70	0,07	0,07	0,07		0,11			0,07	0,07
-878438	11-021-018-00166-067	62000 PASTOS PERMANENTES DE 5 O MAS AÑOS-SIN VARIEDAD	S	418	19,10	0,31	0,31	0,31		0,31			0,31	0,31
-878436	11-021-018-00166-066	62000 PASTOS PERMANENTES DE 5 O MAS AÑOS-SIN VARIEDAD	S	418	18,10	0,19	0,19	0,19		0,19			0,19	0,19
-878435	11-021-018-00166-065	62000 PASTOS PERMANENTES DE 5 O MAS AÑOS-SIN VARIEDAD	S	418	15,60	0,29	0,29	0,29		0,29			0,29	0,29
-878426	11-021-018-00166-060	63000 PASTOS DE MENOS DE 5 AÑOS-SIN	S	418	15,90	0,06	0,06	0,06		0,06			0,06	0,06

(1) Superficie declarada admisible ajustada con la superficie comprometida.
(2) Factor de penalización valorando el alcance para el tipo de compromiso.

Puede verificar la integridad de una copia de este documento mediante la lectura del código QR adjunto o mediante el acceso a la dirección <https://ws050.juntadeandalucia.es/verificarFirma> indicando el código de VERIFICACIÓN

FIRMADO POR

RAQUEL MARIA ESPIN CRESPO

17/12/2024

VERIFICACIÓN

Pk2jm6UYDU9J72AMTZUYRN3GET48NG

PÁG. 1138/9349



**RECINTOS RESUELTOS**

REF.	REFERENCIA SIGPAC	CULTIVO	DESCRIPCIÓN CULTIVO	S/R	G.PAGO	PEND. MEDIA (%)	SUP. DEC. ADMISIBLE (ha)	SUP. COMPROM. (ha)	SUP. AJUSTADA COMPROM. (1) (ha)	SUP. CONV. SIGPAC (ha)	SUP. CERTIF. (ha)	SUP. CAMPO (ha)	SUP. CAMPO DETER. CULT. DECLARADO (ha)	SUP. DEC. REDUCIDA (ha)	SUP. RESUELTA (ha)
			VARIEDAD												
-878425	11-021-018-00166-058	63000	PASTOS DE MENOS DE 5 AÑOS-SIN VARIEDAD	S	418	15,20	0,18	0,18	0,18		0,18			0,18	0,18
-878424	11-021-018-00166-056	63000	PASTOS DE MENOS DE 5 AÑOS-SIN VARIEDAD	S	418	2,50	1,72	1,72	1,72		1,72			1,72	1,72
-878417	11-021-018-00166-051	63000	PASTOS DE MENOS DE 5 AÑOS-SIN VARIEDAD	S	418	16,00	0,01	0,01	0,01		0,01			0,01	0,01
-878396	11-021-018-00166-043	63000	PASTOS DE MENOS DE 5 AÑOS-SIN VARIEDAD	S	418	8,60	0,15	0,15	0,15		0,15			0,15	0,15
-878393	11-021-018-00160-006	62000	PASTOS PERMANENTES DE 5 O MAS AÑOS-SIN VARIEDAD	S	418	5,10	0,02	0,02	0,02		0,02			0,02	0,02
-878392	11-021-018-00160-005	62000	PASTOS PERMANENTES DE 5 O MAS AÑOS-SIN VARIEDAD	S	418	18,60	0,01	0,01	0,01		0,02			0,01	0,01
-878390	11-021-018-00151-002	62000	PASTOS PERMANENTES DE 5 O MAS AÑOS-SIN VARIEDAD	S	418	18,40	0,03	0,03	0,03		0,07			0,03	0,03
-878389	11-021-018-00141-013	62000	PASTOS PERMANENTES DE 5 O MAS AÑOS-SIN VARIEDAD	S	418	10,00	0,07	0,07	0,07		0,19			0,07	0,07
-878388	11-021-018-00141-012	62000	PASTOS PERMANENTES DE 5 O MAS AÑOS-SIN VARIEDAD	S	418	18,00	0,02	0,02	0,02		0,06			0,02	0,02
-878387	11-021-018-00141-011	62000	PASTOS PERMANENTES DE 5 O MAS AÑOS-SIN VARIEDAD	S	418	14,30	0,03	0,03	0,03		0,11			0,03	0,03
-878386	11-021-018-00141-010	62000	PASTOS PERMANENTES DE 5 O MAS AÑOS-SIN VARIEDAD	S	418	20,40	0,04	0,04	0,04		0,12			0,04	0,04
-878385	11-021-018-00141-009	62000	PASTOS PERMANENTES DE 5 O MAS AÑOS-SIN VARIEDAD	S	418	24,30	0,06	0,06	0,06		0,14			0,06	0,06
-878384	11-021-018-00141-008	62000	PASTOS PERMANENTES DE 5 O MAS AÑOS-SIN VARIEDAD	S	418	38,80	0,03	0,03	0,03		0,09			0,03	0,03
-878382	11-021-018-00139-020	62000	PASTOS PERMANENTES DE 5 O MAS AÑOS-SIN VARIEDAD	S	418	32,60	0,14	0,14	0,14		0,41			0,14	0,14
-878380	11-021-018-00139-019	62000	PASTOS PERMANENTES DE 5 O MAS AÑOS-SIN VARIEDAD	S	418	10,50	0,92	0,92	0,92		1,22			0,92	0,92
-878374	11-021-018-00139-016	62000	PASTOS PERMANENTES DE 5 O MAS AÑOS-SIN VARIEDAD	S	418	25,80	13,68	13,68	13,68		13,68			13,68	13,68
-878369	11-021-018-00139-015	62000	PASTOS PERMANENTES DE 5 O MAS AÑOS-SIN VARIEDAD	S	418	19,90	5,77	5,77	5,77		5,77			5,77	5,77
-878361	11-021-018-00131-008	62000	PASTOS PERMANENTES DE 5 O MAS AÑOS-SIN VARIEDAD	S	418	16,60	0,05	0,05	0,05		0,07			0,05	0,05
-878360	11-021-018-00131-006	62000	PASTOS PERMANENTES DE 5 O MAS AÑOS-SIN VARIEDAD	S	418	22,20	1,42	1,42	1,42		1,42			1,42	1,42
-878359	11-021-018-00131-004	62000	PASTOS PERMANENTES DE 5 O MAS AÑOS-SIN VARIEDAD	S	418	32,50	0,21	0,21	0,21		0,21			0,21	0,21
-878358	11-021-018-00131-002	62000	PASTOS PERMANENTES DE 5 O MAS AÑOS-SIN VARIEDAD	S	418	24,70	0,11	0,11	0,11		0,11			0,11	0,11
-435089	11-021-018-00135-004	62000	PASTOS PERMANENTES DE 5 O MAS AÑOS-SIN VARIEDAD	S	418	5,00	0,12	0,12	0,12		0,12			0,12	0,12
-435088	11-021-018-00135-002	62000	PASTOS PERMANENTES DE 5 O MAS AÑOS-SIN VARIEDAD	S	418	20,80	0,06	0,06	0,06		0,07			0,06	0,06
-6090	11-021-018-00166-040	62000	PASTOS PERMANENTES DE 5 O MAS AÑOS-SIN VARIEDAD	S	418	12,90	0,08	0,08	0,08		0,22			0,08	0,08
-6088	11-021-018-00166-039	62000	PASTOS PERMANENTES DE 5 O MAS AÑOS-SIN VARIEDAD	S	418	19,70	0,05	0,05	0,05		0,21			0,05	0,05
-6084	11-021-018-00166-038	62000	PASTOS PERMANENTES DE 5 O MAS AÑOS-SIN VARIEDAD	S	418	18,50	0,58	0,58	0,58		1,28			0,58	0,58
-6083	11-021-018-00166-037	62000	PASTOS PERMANENTES DE 5 O MAS AÑOS-SIN VARIEDAD	S	418	14,90	1,06	1,06	1,06		1,06			1,06	1,06
-6074	11-021-018-00160-002	62000	PASTOS PERMANENTES DE 5 O MAS AÑOS-SIN VARIEDAD	S	418	7,90	0,01	0,01	0,01		0,02			0,01	0,01
-6073	11-021-018-00159-006	62000	PASTOS PERMANENTES DE 5 O MAS AÑOS-SIN VARIEDAD	S	418	22,30	0,10	0,10	0,10		0,16			0,10	0,10
-6072	11-021-018-00159-005	62000	PASTOS PERMANENTES DE 5 O MAS AÑOS-SIN VARIEDAD	S	418	23,70	0,06	0,06	0,06		0,18			0,06	0,06
-6071	11-021-018-00158-004	62000	PASTOS PERMANENTES DE 5 O MAS AÑOS-SIN VARIEDAD	S	418	8,50	0,08	0,08	0,08		0,08			0,08	0,08
-6065	11-021-018-00141-003	62000	PASTOS PERMANENTES DE 5 O MAS AÑOS-SIN VARIEDAD	S	418	15,70	0,13	0,13	0,13		0,29			0,13	0,13
-6062	11-021-018-00140-002	62000	PASTOS PERMANENTES DE 5 O MAS AÑOS-SIN VARIEDAD	S	418	24,20	0,01	0,01	0,01		0,01			0,01	0,01
-6061	11-021-018-00134-002	62000	PASTOS PERMANENTES DE 5 O MAS AÑOS-SIN VARIEDAD	S	418	23,30	0,12	0,12	0,12		0,26			0,12	0,12
1700000007116444	11-021-018-00174-009	63000	PASTOS DE MENOS DE 5 AÑOS-SIN VARIEDAD	S	418	9,90	0,88	0,88	0,88		0,88			0,88	0,88
1700000007116456	11-021-018-00174-004	63000	PASTOS DE MENOS DE 5 AÑOS-SIN VARIEDAD	S	418	11,70	1,45	1,45	1,45		1,45			1,45	1,45
1700000007116461	11-021-018-00160-001	62000	PASTOS PERMANENTES DE 5 O MAS AÑOS-SIN VARIEDAD	S	418	4,40	0,06	0,06	0,06		0,09			0,06	0,06
1700000007116464	11-021-018-00166-024	62000	PASTOS PERMANENTES DE 5 O MAS AÑOS-SIN VARIEDAD	S	418	22,30	0,71	0,71	0,71		0,71			0,71	0,71
1700000007116465	11-021-018-00166-026	63000	PASTOS DE MENOS DE 5 AÑOS-SIN VARIEDAD	S	418	15,60	0,67	0,67	0,67		0,67			0,67	0,67
1700000007116471	11-021-018-00158-003	62000	PASTOS PERMANENTES DE 5 O MAS AÑOS-SIN VARIEDAD	S	418	12,10	0,16	0,16	0,16		0,25			0,16	0,16
1700000007116477	11-021-018-00153-005	62000	PASTOS PERMANENTES DE 5 O MAS AÑOS-SIN VARIEDAD	S	418	21,90	0,02	0,02	0,02		0,08			0,02	0,02
1700000007116479	11-021-018-00157-001	62000	PASTOS PERMANENTES DE 5 O MAS AÑOS-SIN VARIEDAD	S	418	25,00	0,39	0,39	0,39		0,86			0,39	0,39
1700000007116482	11-021-018-00140-001	62000	PASTOS PERMANENTES DE 5 O MAS AÑOS-SIN VARIEDAD	S	418	12,20	0,04	0,04	0,04		0,05			0,04	0,04
1700000007116487	11-021-018-00153-001	63000	PASTOS DE MENOS DE 5 AÑOS-SIN VARIEDAD	S	418	10,30	1,43	1,43	1,43		1,43			1,43	1,43
1700000007116488	11-021-018-00168-001	63000	PASTOS DE MENOS DE 5 AÑOS-SIN VARIEDAD	S	418	7,70	1,31	1,31	1,31		2,49			1,31	1,31
1700000007116491	11-021-018-00168-002	62000	PASTOS PERMANENTES DE 5 O MAS AÑOS-SIN VARIEDAD	S	418	17,90	0,08	0,08	0,08		0,22			0,08	0,08
1700000007116493	11-021-018-00150-002	62000	PASTOS PERMANENTES DE 5 O MAS AÑOS-SIN VARIEDAD	S	418	14,90	0,16	0,16	0,16		0,35			0,16	0,16
1700000007116495	11-021-018-00166-020	62000	PASTOS PERMANENTES DE 5 O MAS AÑOS-SIN VARIEDAD	S	418	13,50	1,08	1,08	1,08		1,08			1,08	1,08
1700000007116496	11-021-018-00166-018	62000	PASTOS PERMANENTES DE 5 O MAS AÑOS-SIN VARIEDAD	S	418	15,90	0,12	0,12	0,12		0,18			0,12	0,12
1700000007116498	11-021-018-00166-012	62000	PASTOS PERMANENTES DE 5 O MAS AÑOS-SIN VARIEDAD	S	418	44,30	2,42	2,42	2,42		3,72			2,42	2,42
1700000007116499	11-021-018-00166-022	62000	PASTOS PERMANENTES DE 5 O MAS AÑOS-SIN VARIEDAD	S	418	19,40	1,37	1,37	1,37		1,37			1,37	1,37
1700000007116501	11-021-018-00165-001	62000	PASTOS PERMANENTES DE 5 O MAS AÑOS-SIN VARIEDAD	S	418	6,10	0,08	0,08	0,08		0,08			0,08	0,08
1700000007116502	11-021-018-00143-001	62000	PASTOS PERMANENTES DE 5 O MAS AÑOS-SIN VARIEDAD	S	418	3,50	0,09	0,09	0,09		0,35			0,09	0,09

(1) Superficie declarada admisible ajustada con la superficie comprometida.
(2) Factor de penalización valorando el alcance para el tipo de compromiso.

Puede verificar la integridad de una copia de este documento mediante la lectura del código QR adjunto o mediante el acceso a la dirección <https://ws050.juntadeandalucia.es/verificarFirma> indicando el código de VERIFICACIÓN

FIRMADO POR

RAQUEL MARIA ESPIN CRESPO

17/12/2024

VERIFICACIÓN

Pk2jm6UYDU9J72AMTZUYRN3GET48NG

PÁG. 1139/9349



**RECINTOS RESUELTOS**

REF.	REFERENCIA SIGPAC	CULTIVO	DESCRIPCIÓN CULTIVO	S/R	G.PAGO	PEND. MEDIA (%)	SUP. ADMISIBLE (ha)	SUP. COMPROM. (ha)	SUP. AJUSTADA (ha)	SUP. CONY. SIGPAC (ha)	SUP. CERTIF. (ha)	SUP. CAMPO (ha)	SUP. CAMPO DETER. CULT. DECLARADO (ha)	SUP. DEC. REDUCIDA (ha)	SUP. RESUELTA (ha)
1700000007116505	11-021-018-00159-002	62000	PASTOS PERMANENTES DE 5 O MAS AÑOS-SIN VARIEDAD	S	418	28,60	0,04	0,04	0,04		0,12			0,04	0,04
1700000007116511	11-021-018-00166-010	62000	PASTOS PERMANENTES DE 5 O MAS AÑOS-SIN VARIEDAD	S	418	19,80	18,67	5,49	5,49		21,96			5,49	5,49
1700000007116513	11-021-018-00166-006	62000	PASTOS PERMANENTES DE 5 O MAS AÑOS-SIN VARIEDAD	S	418	26,70	0,57	0,57	0,57		0,57			0,57	0,57
1700000007116514	11-021-018-00166-011	62000	PASTOS PERMANENTES DE 5 O MAS AÑOS-SIN VARIEDAD	S	418	24,50	1,64	1,64	1,64		1,64			1,64	1,64
1700000007116516	11-021-018-00166-009	62000	PASTOS PERMANENTES DE 5 O MAS AÑOS-SIN VARIEDAD	S	418	20,00	0,79	0,79	0,79		3,15			0,79	0,79
1700000007116517	11-021-018-00166-007	62000	PASTOS PERMANENTES DE 5 O MAS AÑOS-SIN VARIEDAD	S	418	21,40	4,61	4,61	4,61		4,61			4,61	4,61
1700000007116518	11-021-018-00168-003	62000	PASTOS PERMANENTES DE 5 O MAS AÑOS-SIN VARIEDAD	S	418	14,00	0,33	0,33	0,33		0,33			0,33	0,33
1700000007116519	11-021-018-00169-002	62000	PASTOS PERMANENTES DE 5 O MAS AÑOS-SIN VARIEDAD	S	418	13,60	0,18	0,18	0,18		0,71			0,18	0,18
1700000007116522	11-021-018-00174-002	62000	PASTOS PERMANENTES DE 5 O MAS AÑOS-SIN VARIEDAD	S	418	27,90	0,44	0,44	0,44		0,52			0,44	0,44
1700000007116523	11-021-018-00174-003	62000	PASTOS PERMANENTES DE 5 O MAS AÑOS-SIN VARIEDAD	S	418	29,30	3,56	3,56	3,56		4,74			3,56	3,56
1700000007116524	11-021-018-00174-006	62000	PASTOS PERMANENTES DE 5 O MAS AÑOS-SIN VARIEDAD	S	418	23,00	4,52	4,52	4,52		4,52			4,52	4,52
1700000007116525	11-021-018-00174-005	62000	PASTOS PERMANENTES DE 5 O MAS AÑOS-SIN VARIEDAD	S	418	27,40	9,94	9,94	9,94		11,69			9,94	9,94
1700000007116527	11-021-018-00174-007	62000	PASTOS PERMANENTES DE 5 O MAS AÑOS-SIN VARIEDAD	S	418	16,40	0,43	0,43	0,43		0,50			0,43	0,43
1700000007116528	11-021-020-00014-006	62000	PASTOS PERMANENTES DE 5 O MAS AÑOS-SIN VARIEDAD	S	418	28,80	2,28	2,28	2,28		9,11			2,28	2,28
1700000007116548	11-021-018-00174-011	62000	PASTOS PERMANENTES DE 5 O MAS AÑOS-SIN VARIEDAD	S	418	29,30	0,14	0,14	0,14		0,16			0,14	0,14
1700000007116549	11-021-018-00174-010	62000	PASTOS PERMANENTES DE 5 O MAS AÑOS-SIN VARIEDAD	S	418	14,30	0,11	0,11	0,11		0,11			0,11	0,11
1700000007116550	11-021-018-00139-012	62000	PASTOS PERMANENTES DE 5 O MAS AÑOS-SIN VARIEDAD	S	418	19,00	4,46	4,46	4,46		4,46			4,46	4,46
1700000007116551	11-021-018-00139-011	62000	PASTOS PERMANENTES DE 5 O MAS AÑOS-SIN VARIEDAD	S	418	24,90	7,24	7,24	7,24		7,24			7,24	7,24
1700000007116552	11-021-018-00139-010	62000	PASTOS PERMANENTES DE 5 O MAS AÑOS-SIN VARIEDAD	S	418	17,20	5,30	5,30	5,30		5,43			5,30	5,30
1700000007116553	11-021-018-00139-004	62000	PASTOS PERMANENTES DE 5 O MAS AÑOS-SIN VARIEDAD	S	418	39,40	6,85	6,85	6,85		19,56			6,85	6,85
1700000007116554	11-021-018-00131-001	62000	PASTOS PERMANENTES DE 5 O MAS AÑOS-SIN VARIEDAD	S	418	21,10	3,60	3,60	3,60		3,60			3,60	3,60
1700000007116555	11-021-018-00135-001	62000	PASTOS PERMANENTES DE 5 O MAS AÑOS-SIN VARIEDAD	S	418	19,30	0,20	0,20	0,20		0,27			0,20	0,20
1700000007116556	11-021-018-00028-001	62000	PASTOS PERMANENTES DE 5 O MAS AÑOS-SIN VARIEDAD	S	418	58,20	0,51	0,51	0,51		2,05			0,51	0,51
1700000007116557	11-021-018-00134-001	62000	PASTOS PERMANENTES DE 5 O MAS AÑOS-SIN VARIEDAD	S	418	22,90	0,04	0,04	0,04		0,09			0,04	0,04
1700000007116558	11-021-018-00026-001	62000	PASTOS PERMANENTES DE 5 O MAS AÑOS-SIN VARIEDAD	S	418	44,20	9,71	9,71	9,71		17,65			9,71	9,71
-1458764	11-021-018-00166-004	20000	BARBECHO TRADICIONAL-SIN VARIEDAD	S	424	15,20	10,11	10,11	10,11		12,91			10,11	10,11
-1232952	11-021-018-00166-004	20000	BARBECHO TRADICIONAL-SIN VARIEDAD	S	424	15,20	28,20	28,20	28,20		36,01			28,20	28,20
-1232942	11-021-018-00139-003	20000	BARBECHO TRADICIONAL-SIN VARIEDAD	S	424	15,50	0,26	0,26	0,26		0,29			0,26	0,26
-1124580	11-021-018-00166-004	20000	BARBECHO TRADICIONAL-SIN VARIEDAD	S	424	15,20	49,87	49,87	49,87		63,68			49,87	49,87
1700000007116473	11-021-018-00143-002	20000	BARBECHO TRADICIONAL-SIN VARIEDAD	R	424	1,50	0,24	0,24	0,24		0,24			0,24	0,24

INCIDENCIAS**INCIDENCIA DESCRIPCIÓN**

- 224 La superficie de cruce total de productos de la agrupación Pastos permanentes sobre un mismo recinto en una misma solicitud, no puede superar la superficie total admisible de pastos.
Ref:1700000007116511 Recinto:11-021-018-00166-00010 Cultivo:62000 PASTOS PERMANENTES DE 5 O MAS AÑOS-SIN VARIEDAD Secano Superficie admisible de pastos del recinto según SIGPAC.:549 Suma de superficies de cruce netas declaradas para este recinto por el solicitante.:1867 Exceso de superficie (Hectáreas):13,18
- 4272 Verifica que las líneas de declaración de las Solicitudes Únicas no tienen solapes con la capa de Retroactividad Gráfica (ambas de la misma campaña) a nivel de expediente/línea de declaración gráfica de la solicitud.
Ref:1700000007116561 Recinto:11-033-001-00012-00002 Cultivo: - Agregado de la referencia del recinto.:0 Zona de la referencia del recinto.:0 Superficie solapada.:0,16 Id. Incid.:100997916
Ref:1700000007116532 Recinto:11-033-001-00012-00005 Cultivo: - Agregado de la referencia del recinto.:0 Zona de la referencia del recinto.:0 Superficie solapada.:0,18 Id. Incid.:100997914
Ref:1700000007116547 Recinto:11-033-007-00135-00001 Cultivo: - Agregado de la referencia del recinto.:0 Zona de la referencia del recinto.:0 Superficie solapada.:0,02 Id. Incid.:100997915
- 100402 Recinto solicitado no forma parte de ningún organismo de control autorizado para la producción ecológica en Andalucía o fecha de inscripción posterior al plazo establecido (Anexo I. Criterios de Subvencionabilidad. Orden 28 de marzo de 2023).
Ref:-1458406 Recinto:11-021-018-00139-00003 Cultivo:20000 BARBECHO TRADICIONAL-SIN VARIEDAD Secano
Ref:-1232948 Recinto:11-021-018-00166-00004 Cultivo:63000 PASTOS DE MENOS DE 5 AÑOS-SIN VARIEDAD Secano
Ref:-1232950 Recinto:11-021-018-00166-00004 Cultivo:63000 PASTOS DE MENOS DE 5 AÑOS-SIN VARIEDAD Secano
Ref:-1232953 Recinto:11-021-018-00166-00004 Cultivo:63000 PASTOS DE MENOS DE 5 AÑOS-SIN VARIEDAD Secano
Ref:-1232955 Recinto:11-021-018-00166-00004 Cultivo:63000 PASTOS DE MENOS DE 5 AÑOS-SIN VARIEDAD Secano
Ref:-1124652 Recinto:11-021-018-00166-00028 Cultivo:63000 PASTOS DE MENOS DE 5 AÑOS-SIN VARIEDAD Secano
Ref:-1124884 Recinto:11-021-018-00166-00061 Cultivo:63000 PASTOS DE MENOS DE 5 AÑOS-SIN VARIEDAD Secano
- 100406 Grupo de cultivo declarado en el recinto no coincide con el grupo de cultivo existente en el organismo de control autorizado para la producción ecológica en Andalucía (Anexo I. Criterios de Subvencionabilidad. Orden 28 de marzo de 2023).
Ref:-1458406 Recinto:11-021-018-00139-00003 Cultivo:20000 BARBECHO TRADICIONAL-SIN VARIEDAD Secano Grupo de SIPEA:HERBACEOS

(1) Superficie declarada admisible ajustada con la superficie comprometida.
(2) Factor de penalización valorando el alcance para el tipo de compromiso.

Puede verificar la integridad de una copia de este documento mediante la lectura del código QR adjunto o mediante el acceso a la dirección <https://ws050.juntadeandalucia.es/verificarFirma> indicando el código de VERIFICACIÓN

FIRMADO POR

RAQUEL MARIA ESPIN CRESPO

17/12/2024

VERIFICACIÓN

Pk2jm6UYDU9J72AMTZUYRN3GET48NG

PÁG. 1140/9349



**INCIDENCIAS****INCIDENCIA DESCRIPCIÓN**

	Ref:-1232948 Recinto:11-021-018-00166-00004 Cultivo:63000 PASTOS DE MENOS DE 5 AÑOS-SIN VARIEDAD Secano Grupo de SIPEA:HERBACEOS
	Ref:-1232950 Recinto:11-021-018-00166-00004 Cultivo:63000 PASTOS DE MENOS DE 5 AÑOS-SIN VARIEDAD Secano Grupo de SIPEA:HERBACEOS
	Ref:-1232953 Recinto:11-021-018-00166-00004 Cultivo:63000 PASTOS DE MENOS DE 5 AÑOS-SIN VARIEDAD Secano Grupo de SIPEA:HERBACEOS
	Ref:-1232955 Recinto:11-021-018-00166-00004 Cultivo:63000 PASTOS DE MENOS DE 5 AÑOS-SIN VARIEDAD Secano Grupo de SIPEA:HERBACEOS
	Ref:-1124652 Recinto:11-021-018-00166-00028 Cultivo:63000 PASTOS DE MENOS DE 5 AÑOS-SIN VARIEDAD Secano Grupo de SIPEA:HERBACEOS
	Ref:-1124884 Recinto:11-021-018-00166-00061 Cultivo:63000 PASTOS DE MENOS DE 5 AÑOS-SIN VARIEDAD Secano Grupo de SIPEA:HERBACEOS
100411	Recinto no admisible por no estar asociado en SIGGAN a una explotación ganadera (Artículo 10 de la Orden de 28 de marzo de 2023). Ref:1700000007116544 Recinto:11-033-007-00133-00003 Cultivo:62000 PASTOS PERMANENTES DE 5 O MAS AÑOS-SIN VARIEDAD Secano Ref:1700000007116543 Recinto:11-033-007-00133-00004 Cultivo:62000 PASTOS PERMANENTES DE 5 O MAS AÑOS-SIN VARIEDAD Secano Ref:1700000007116547 Recinto:11-033-007-00135-00001 Cultivo:62000 PASTOS PERMANENTES DE 5 O MAS AÑOS-SIN VARIEDAD Secano Ref:1700000007116546 Recinto:11-033-007-00135-00002 Cultivo:62000 PASTOS PERMANENTES DE 5 O MAS AÑOS-SIN VARIEDAD Secano Ref:1700000007116545 Recinto:11-033-007-00135-00003 Cultivo:62000 PASTOS PERMANENTES DE 5 O MAS AÑOS-SIN VARIEDAD Secano
100421	Recinto declarado por error para una operación de la 6503, que se ha corregido de oficio marcando la operación correcta, de acuerdo con la fecha de inscripción del recinto en la producción ecológica. Ref:1700000007116558 Recinto:11-021-018-00026-00001 Cultivo:62000 PASTOS PERMANENTES DE 5 O MAS AÑOS-SIN VARIEDAD Secano Ref:1700000007116556 Recinto:11-021-018-00028-00001 Cultivo:62000 PASTOS PERMANENTES DE 5 O MAS AÑOS-SIN VARIEDAD Secano Ref:1700000007116554 Recinto:11-021-018-00131-00001 Cultivo:62000 PASTOS PERMANENTES DE 5 O MAS AÑOS-SIN VARIEDAD Secano Ref:-878358 Recinto:11-021-018-00131-00002 Cultivo:62000 PASTOS PERMANENTES DE 5 O MAS AÑOS-SIN VARIEDAD Secano Ref:-878359 Recinto:11-021-018-00131-00004 Cultivo:62000 PASTOS PERMANENTES DE 5 O MAS AÑOS-SIN VARIEDAD Secano Ref:-878360 Recinto:11-021-018-00131-00006 Cultivo:62000 PASTOS PERMANENTES DE 5 O MAS AÑOS-SIN VARIEDAD Secano Ref:-878361 Recinto:11-021-018-00131-00008 Cultivo:62000 PASTOS PERMANENTES DE 5 O MAS AÑOS-SIN VARIEDAD Secano Ref:-1127437 Recinto:11-021-018-00132-00001 Cultivo:62000 PASTOS PERMANENTES DE 5 O MAS AÑOS-SIN VARIEDAD Secano Ref:-1127438 Recinto:11-021-018-00132-00002 Cultivo:63000 PASTOS DE MENOS DE 5 AÑOS-SIN VARIEDAD Secano Ref:-1127439 Recinto:11-021-018-00133-00001 Cultivo:62000 PASTOS PERMANENTES DE 5 O MAS AÑOS-SIN VARIEDAD Secano Ref:1700000007116557 Recinto:11-021-018-00134-00001 Cultivo:62000 PASTOS PERMANENTES DE 5 O MAS AÑOS-SIN VARIEDAD Secano Ref:-6061 Recinto:11-021-018-00134-00002 Cultivo:62000 PASTOS PERMANENTES DE 5 O MAS AÑOS-SIN VARIEDAD Secano Ref:1700000007116555 Recinto:11-021-018-00135-00001 Cultivo:62000 PASTOS PERMANENTES DE 5 O MAS AÑOS-SIN VARIEDAD Secano Ref:-435088 Recinto:11-021-018-00135-00002 Cultivo:62000 PASTOS PERMANENTES DE 5 O MAS AÑOS-SIN VARIEDAD Secano Ref:-435089 Recinto:11-021-018-00135-00004 Cultivo:62000 PASTOS PERMANENTES DE 5 O MAS AÑOS-SIN VARIEDAD Secano Ref:-1127441 Recinto:11-021-018-00136-00001 Cultivo:62000 PASTOS PERMANENTES DE 5 O MAS AÑOS-SIN VARIEDAD Secano Ref:-1127442 Recinto:11-021-018-00136-00002 Cultivo:62000 PASTOS PERMANENTES DE 5 O MAS AÑOS-SIN VARIEDAD Secano Ref:-1127436 Recinto:11-021-018-00137-00001 Cultivo:62000 PASTOS PERMANENTES DE 5 O MAS AÑOS-SIN VARIEDAD Secano Ref:-1127443 Recinto:11-021-018-00137-00002 Cultivo:62000 PASTOS PERMANENTES DE 5 O MAS AÑOS-SIN VARIEDAD Secano Ref:-1127440 Recinto:11-021-018-00137-00003 Cultivo:62000 PASTOS PERMANENTES DE 5 O MAS AÑOS-SIN VARIEDAD Secano Ref:-1127444 Recinto:11-021-018-00137-00004 Cultivo:62000 PASTOS PERMANENTES DE 5 O MAS AÑOS-SIN VARIEDAD Secano Ref:-1127445 Recinto:11-021-018-00138-00001 Cultivo:62000 PASTOS PERMANENTES DE 5 O MAS AÑOS-SIN VARIEDAD Secano Ref:-1127446 Recinto:11-021-018-00138-00002 Cultivo:62000 PASTOS PERMANENTES DE 5 O MAS AÑOS-SIN VARIEDAD Secano Ref:-1232943 Recinto:11-021-018-00139-00003 Cultivo:13000 TRITICALE-SIN VARIEDAD Secano Ref:-1458603 Recinto:11-021-018-00139-00003 Cultivo:13000 TRITICALE-SIN VARIEDAD Secano

(1) Superficie declarada admisible ajustada con la superficie comprometida.
(2) Factor de penalización valorando el alcance para el tipo de compromiso.

Puede verificar la integridad de una copia de este documento mediante la lectura del código QR adjunto o mediante el acceso a la dirección <https://ws050.juntadeandalucia.es/verificarFirma> indicando el código de VERIFICACIÓN

FIRMADO POR	RAQUEL MARIA ESPIN CRESPO	17/12/2024	
VERIFICACIÓN	Pk2jm6UYDU9J72AMTZUYRN3GET48NG	PÁG. 1141/9349	

**INCIDENCIAS****INCIDENCIA DESCRIPCIÓN**

Ref:-1458406 Recinto:11-021-018-00139-00003 Cultivo:20000 BARBECHO TRADICIONAL-SIN VARIEDAD Secano
 Ref:-1125315 Recinto:11-021-018-00139-00003 Cultivo:41129 HABAS-VIKINGA Secano
 Ref:-1458444 Recinto:11-021-018-00139-00003 Cultivo:41129 HABAS-VIKINGA Secano
 Ref:1700000007116553 Recinto:11-021-018-00139-00004 Cultivo:62000 PASTOS PERMANENTES DE 5 O MAS AÑOS-SIN VARIEDAD Secano
 Ref:1700000007116481 Recinto:11-021-018-00139-00005 Cultivo:62000 PASTOS PERMANENTES DE 5 O MAS AÑOS-SIN VARIEDAD Secano
 Ref:1700000007116552 Recinto:11-021-018-00139-00010 Cultivo:62000 PASTOS PERMANENTES DE 5 O MAS AÑOS-SIN VARIEDAD Secano
 Ref:1700000007116551 Recinto:11-021-018-00139-00011 Cultivo:62000 PASTOS PERMANENTES DE 5 O MAS AÑOS-SIN VARIEDAD Secano
 Ref:1700000007116550 Recinto:11-021-018-00139-00012 Cultivo:62000 PASTOS PERMANENTES DE 5 O MAS AÑOS-SIN VARIEDAD Secano
 Ref:-878369 Recinto:11-021-018-00139-00015 Cultivo:62000 PASTOS PERMANENTES DE 5 O MAS AÑOS-SIN VARIEDAD Secano
 Ref:-878374 Recinto:11-021-018-00139-00016 Cultivo:62000 PASTOS PERMANENTES DE 5 O MAS AÑOS-SIN VARIEDAD Secano
 Ref:-878380 Recinto:11-021-018-00139-00019 Cultivo:62000 PASTOS PERMANENTES DE 5 O MAS AÑOS-SIN VARIEDAD Secano
 Ref:-878382 Recinto:11-021-018-00139-00020 Cultivo:62000 PASTOS PERMANENTES DE 5 O MAS AÑOS-SIN VARIEDAD Secano
 Ref:1700000007116482 Recinto:11-021-018-00140-00001 Cultivo:62000 PASTOS PERMANENTES DE 5 O MAS AÑOS-SIN VARIEDAD Secano
 Ref:-6062 Recinto:11-021-018-00140-00002 Cultivo:62000 PASTOS PERMANENTES DE 5 O MAS AÑOS-SIN VARIEDAD Secano
 Ref:1700000007116484 Recinto:11-021-018-00141-00001 Cultivo:62000 PASTOS PERMANENTES DE 5 O MAS AÑOS-SIN VARIEDAD Secano
 Ref:-6065 Recinto:11-021-018-00141-00003 Cultivo:62000 PASTOS PERMANENTES DE 5 O MAS AÑOS-SIN VARIEDAD Secano
 Ref:1700000007116472 Recinto:11-021-018-00141-00005 Cultivo:41129 HABAS-VIKINGA Regadío
 Ref:1700000007116474 Recinto:11-021-018-00141-00006 Cultivo:41129 HABAS-VIKINGA Regadío
 Ref:-6068 Recinto:11-021-018-00141-00007 Cultivo:62000 PASTOS PERMANENTES DE 5 O MAS AÑOS-SIN VARIEDAD Secano
 Ref:-878384 Recinto:11-021-018-00141-00008 Cultivo:62000 PASTOS PERMANENTES DE 5 O MAS AÑOS-SIN VARIEDAD Secano
 Ref:-878385 Recinto:11-021-018-00141-00009 Cultivo:62000 PASTOS PERMANENTES DE 5 O MAS AÑOS-SIN VARIEDAD Secano
 Ref:-878386 Recinto:11-021-018-00141-00010 Cultivo:62000 PASTOS PERMANENTES DE 5 O MAS AÑOS-SIN VARIEDAD Secano
 Ref:-878387 Recinto:11-021-018-00141-00011 Cultivo:62000 PASTOS PERMANENTES DE 5 O MAS AÑOS-SIN VARIEDAD Secano
 Ref:-878388 Recinto:11-021-018-00141-00012 Cultivo:62000 PASTOS PERMANENTES DE 5 O MAS AÑOS-SIN VARIEDAD Secano
 Ref:-878389 Recinto:11-021-018-00141-00013 Cultivo:62000 PASTOS PERMANENTES DE 5 O MAS AÑOS-SIN VARIEDAD Secano
 Ref:1700000007116466 Recinto:11-021-018-00142-00002 Cultivo:41129 HABAS-VIKINGA Regadío
 Ref:1700000007116502 Recinto:11-021-018-00143-00001 Cultivo:62000 PASTOS PERMANENTES DE 5 O MAS AÑOS-SIN VARIEDAD Secano
 Ref:1700000007116492 Recinto:11-021-018-00150-00001 Cultivo:62000 PASTOS PERMANENTES DE 5 O MAS AÑOS-SIN VARIEDAD Secano
 Ref:1700000007116493 Recinto:11-021-018-00150-00002 Cultivo:62000 PASTOS PERMANENTES DE 5 O MAS AÑOS-SIN VARIEDAD Secano
 Ref:1700000007116434 Recinto:11-021-018-00151-00001 Cultivo:12000 TRANQUILLÓN-SIN VARIEDAD Secano
 Ref:-878390 Recinto:11-021-018-00151-00002 Cultivo:62000 PASTOS PERMANENTES DE 5 O MAS AÑOS-SIN VARIEDAD Secano
 Ref:1700000007116435 Recinto:11-021-018-00152-00001 Cultivo:12000 TRANQUILLÓN-SIN VARIEDAD Secano
 Ref:1700000007116487 Recinto:11-021-018-00153-00001 Cultivo:63000 PASTOS DE MENOS DE 5 AÑOS-SIN VARIEDAD Secano
 Ref:1700000007116490 Recinto:11-021-018-00153-00002 Cultivo:62000 PASTOS PERMANENTES DE 5 O MAS AÑOS-SIN VARIEDAD Secano
 Ref:1700000007116497 Recinto:11-021-018-00153-00003 Cultivo:62000 PASTOS PERMANENTES DE 5 O MAS AÑOS-SIN VARIEDAD Secano
 Ref:1700000007116478 Recinto:11-021-018-00153-00004 Cultivo:62000 PASTOS PERMANENTES DE 5 O MAS AÑOS-SIN VARIEDAD Secano
 Ref:1700000007116477 Recinto:11-021-018-00153-00005 Cultivo:62000 PASTOS PERMANENTES DE 5 O MAS AÑOS-SIN VARIEDAD Secano
 Ref:1700000007116480 Recinto:11-021-018-00154-00001 Cultivo:62000 PASTOS PERMANENTES DE 5 O MAS AÑOS-SIN VARIEDAD Secano
 Ref:1700000007116479 Recinto:11-021-018-00157-00001 Cultivo:62000 PASTOS PERMANENTES DE 5 O MAS AÑOS-SIN VARIEDAD Secano
 Ref:1700000007116468 Recinto:11-021-018-00157-00002 Cultivo:12000 TRANQUILLÓN-SIN VARIEDAD Regadío
 Ref:-878391 Recinto:11-021-018-00157-00003 Cultivo:12000 TRANQUILLÓN-SIN VARIEDAD Regadío
 Ref:-435090 Recinto:11-021-018-00157-00005 Cultivo:12000 TRANQUILLÓN-SIN VARIEDAD Secano
 Ref:-435091 Recinto:11-021-018-00157-00006 Cultivo:12000 TRANQUILLÓN-SIN VARIEDAD Secano
 Ref:1700000007116504 Recinto:11-021-018-00158-00001 Cultivo:62000 PASTOS PERMANENTES DE 5 O MAS AÑOS-SIN VARIEDAD Secano
 Ref:1700000007116470 Recinto:11-021-018-00158-00002 Cultivo:12000 TRANQUILLÓN-SIN VARIEDAD Regadío

(1) Superficie declarada admisible ajustada con la superficie comprometida.
 (2) Factor de penalización valorando el alcance para el tipo de compromiso.

Puede verificar la integridad de una copia de este documento mediante la lectura del código QR adjunto o mediante el acceso a la dirección <https://ws050.juntadeandalucia.es/verificarFirma> indicando el código de VERIFICACIÓN

FIRMADO POR	RAQUEL MARIA ESPIN CRESPO	17/12/2024	
VERIFICACIÓN	Pk2jm6UYDU9J72AMTZUYRN3GET48NG	PÁG. 1142/9349	

**INCIDENCIAS****INCIDENCIA DESCRIPCIÓN**

Ref:1700000007116471 Recinto:11-021-018-00158-00003 Cultivo:62000 PASTOS PERMANENTES DE 5 O MAS AÑOS-SIN VARIEDAD Secano

Ref:-6071 Recinto:11-021-018-00158-00004 Cultivo:62000 PASTOS PERMANENTES DE 5 O MAS AÑOS-SIN VARIEDAD Secano

Ref:1700000007116505 Recinto:11-021-018-00159-00002 Cultivo:62000 PASTOS PERMANENTES DE 5 O MAS AÑOS-SIN VARIEDAD Secano

Ref:1700000007116459 Recinto:11-021-018-00159-00003 Cultivo:12000 TRANQUILLÓN-SIN VARIEDAD Regadío

Ref:1700000007116460 Recinto:11-021-018-00159-00004 Cultivo:12000 TRANQUILLÓN-SIN VARIEDAD Regadío

Ref:-6072 Recinto:11-021-018-00159-00005 Cultivo:62000 PASTOS PERMANENTES DE 5 O MAS AÑOS-SIN VARIEDAD Secano

Ref:-6073 Recinto:11-021-018-00159-00006 Cultivo:62000 PASTOS PERMANENTES DE 5 O MAS AÑOS-SIN VARIEDAD Secano

Ref:1700000007116461 Recinto:11-021-018-00160-00001 Cultivo:62000 PASTOS PERMANENTES DE 5 O MAS AÑOS-SIN VARIEDAD Secano

Ref:-6074 Recinto:11-021-018-00160-00002 Cultivo:62000 PASTOS PERMANENTES DE 5 O MAS AÑOS-SIN VARIEDAD Secano

Ref:-6075 Recinto:11-021-018-00160-00003 Cultivo:12000 TRANQUILLÓN-SIN VARIEDAD Regadío

Ref:-878392 Recinto:11-021-018-00160-00005 Cultivo:62000 PASTOS PERMANENTES DE 5 O MAS AÑOS-SIN VARIEDAD Secano

Ref:-878393 Recinto:11-021-018-00160-00006 Cultivo:62000 PASTOS PERMANENTES DE 5 O MAS AÑOS-SIN VARIEDAD Secano

Ref:-1574209 Recinto:11-021-018-00163-00001 Cultivo:3141 TRIGO DURO-DON RICARDO Secano

Ref:-1574228 Recinto:11-021-018-00164-00001 Cultivo:3141 TRIGO DURO-DON RICARDO Secano

Ref:1700000007116501 Recinto:11-021-018-00165-00001 Cultivo:62000 PASTOS PERMANENTES DE 5 O MAS AÑOS-SIN VARIEDAD Secano

Ref:-1124610 Recinto:11-021-018-00166-00004 Cultivo:5000 CEBADA-SIN VARIEDAD Secano

Ref:-1232945 Recinto:11-021-018-00166-00004 Cultivo:5000 CEBADA-SIN VARIEDAD Secano

Ref:-1232947 Recinto:11-021-018-00166-00004 Cultivo:5000 CEBADA-SIN VARIEDAD Secano

Ref:-1232949 Recinto:11-021-018-00166-00004 Cultivo:5000 CEBADA-SIN VARIEDAD Secano

Ref:-1232951 Recinto:11-021-018-00166-00004 Cultivo:5000 CEBADA-SIN VARIEDAD Secano

Ref:-1458738 Recinto:11-021-018-00166-00004 Cultivo:5000 CEBADA-SIN VARIEDAD Secano

Ref:-1458746 Recinto:11-021-018-00166-00004 Cultivo:5000 CEBADA-SIN VARIEDAD Secano

Ref:-1458750 Recinto:11-021-018-00166-00004 Cultivo:5000 CEBADA-SIN VARIEDAD Secano

Ref:-1458761 Recinto:11-021-018-00166-00004 Cultivo:5000 CEBADA-SIN VARIEDAD Secano

Ref:-1458764 Recinto:11-021-018-00166-00004 Cultivo:20000 BARBECHO TRADICIONAL-SIN VARIEDAD Secano

Ref:1700000007116512 Recinto:11-021-018-00166-00005 Cultivo:62000 PASTOS PERMANENTES DE 5 O MAS AÑOS-SIN VARIEDAD Secano

Ref:1700000007116513 Recinto:11-021-018-00166-00006 Cultivo:62000 PASTOS PERMANENTES DE 5 O MAS AÑOS-SIN VARIEDAD Secano

Ref:1700000007116517 Recinto:11-021-018-00166-00007 Cultivo:62000 PASTOS PERMANENTES DE 5 O MAS AÑOS-SIN VARIEDAD Secano

Ref:1700000007116510 Recinto:11-021-018-00166-00008 Cultivo:62000 PASTOS PERMANENTES DE 5 O MAS AÑOS-SIN VARIEDAD Secano

Ref:1700000007116516 Recinto:11-021-018-00166-00009 Cultivo:62000 PASTOS PERMANENTES DE 5 O MAS AÑOS-SIN VARIEDAD Secano

Ref:1700000007116511 Recinto:11-021-018-00166-00010 Cultivo:62000 PASTOS PERMANENTES DE 5 O MAS AÑOS-SIN VARIEDAD Secano

Ref:1700000007116514 Recinto:11-021-018-00166-00011 Cultivo:62000 PASTOS PERMANENTES DE 5 O MAS AÑOS-SIN VARIEDAD Secano

Ref:1700000007116498 Recinto:11-021-018-00166-00012 Cultivo:62000 PASTOS PERMANENTES DE 5 O MAS AÑOS-SIN VARIEDAD Secano

Ref:1700000007116496 Recinto:11-021-018-00166-00018 Cultivo:62000 PASTOS PERMANENTES DE 5 O MAS AÑOS-SIN VARIEDAD Secano

Ref:1700000007116495 Recinto:11-021-018-00166-00020 Cultivo:62000 PASTOS PERMANENTES DE 5 O MAS AÑOS-SIN VARIEDAD Secano

Ref:1700000007116499 Recinto:11-021-018-00166-00022 Cultivo:62000 PASTOS PERMANENTES DE 5 O MAS AÑOS-SIN VARIEDAD Secano

Ref:1700000007116464 Recinto:11-021-018-00166-00024 Cultivo:62000 PASTOS PERMANENTES DE 5 O MAS AÑOS-SIN VARIEDAD Secano

Ref:1700000007116465 Recinto:11-021-018-00166-00026 Cultivo:63000 PASTOS DE MENOS DE 5 AÑOS-SIN VARIEDAD Secano

Ref:-1235060 Recinto:11-021-018-00166-00028 Cultivo:12000 TRANQUILLÓN-SIN VARIEDAD Secano

Ref:-1458799 Recinto:11-021-018-00166-00028 Cultivo:41129 HABAS-VIKINGA Secano

Ref:-6083 Recinto:11-021-018-00166-00037 Cultivo:62000 PASTOS PERMANENTES DE 5 O MAS AÑOS-SIN VARIEDAD Secano

Ref:-6084 Recinto:11-021-018-00166-00038 Cultivo:62000 PASTOS PERMANENTES DE 5 O MAS AÑOS-SIN VARIEDAD Secano

Ref:-6088 Recinto:11-021-018-00166-00039 Cultivo:62000 PASTOS PERMANENTES DE 5 O MAS AÑOS-SIN VARIEDAD Secano


Ref:-6090 Recinto:11-021-018-00166-00040 Cultivo:62000 PASTOS PERMANENTES DE 5 O MAS AÑOS-SIN VARIEDAD Secano

Ref:-878395 Recinto:11-021-018-00166-00041 Cultivo:5000 CEBADA-SIN VARIEDAD Secano

Ref:-878396 Recinto:11-021-018-00166-00043 Cultivo:63000 PASTOS DE MENOS DE 5 AÑOS-SIN VARIEDAD Secano

(1) Superficie declarada admisible ajustada con la superficie comprometida.
 (2) Factor de penalización valorando el alcance para el tipo de compromiso.

Puede verificar la integridad de una copia de este documento mediante la lectura del código QR adjunto o mediante el acceso a la dirección <https://ws050.juntadeandalucia.es/verificarFirma> indicando el código de VERIFICACIÓN

FIRMADO POR	RAQUEL MARIA ESPIN CRESPO	17/12/2024	
VERIFICACIÓN	Pk2jm6UYDU9J72AMTZUYRN3GET48NG	PÁG. 1143/9349	

**INCIDENCIAS****INCIDENCIA DESCRIPCIÓN**

Ref:-878417 Recinto:11-021-018-00166-00051 Cultivo:63000 PASTOS DE MENOS DE 5 AÑOS-SIN VARIEDAD Secano
 Ref:-878424 Recinto:11-021-018-00166-00056 Cultivo:63000 PASTOS DE MENOS DE 5 AÑOS-SIN VARIEDAD Secano
 Ref:-878425 Recinto:11-021-018-00166-00058 Cultivo:63000 PASTOS DE MENOS DE 5 AÑOS-SIN VARIEDAD Secano
 Ref:-878426 Recinto:11-021-018-00166-00060 Cultivo:63000 PASTOS DE MENOS DE 5 AÑOS-SIN VARIEDAD Secano
 Ref:-878435 Recinto:11-021-018-00166-00065 Cultivo:62000 PASTOS PERMANENTES DE 5 O MAS AÑOS-SIN VARIEDAD Secano
 Ref:-878436 Recinto:11-021-018-00166-00066 Cultivo:62000 PASTOS PERMANENTES DE 5 O MAS AÑOS-SIN VARIEDAD Secano
 Ref:-878438 Recinto:11-021-018-00166-00067 Cultivo:62000 PASTOS PERMANENTES DE 5 O MAS AÑOS-SIN VARIEDAD Secano
 Ref:-1235109 Recinto:11-021-018-00168-00001 Cultivo:12000 TRANQUILLÓN-SIN VARIEDAD Secano
 Ref:-1458809 Recinto:11-021-018-00168-00001 Cultivo:41129 HABAS-VIKINGA Secano
 Ref:1700000007116488 Recinto:11-021-018-00168-00001 Cultivo:63000 PASTOS DE MENOS DE 5 AÑOS-SIN VARIEDAD Secano
 Ref:1700000007116491 Recinto:11-021-018-00168-00002 Cultivo:62000 PASTOS PERMANENTES DE 5 O MAS AÑOS-SIN VARIEDAD Secano
 Ref:1700000007116518 Recinto:11-021-018-00168-00003 Cultivo:62000 PASTOS PERMANENTES DE 5 O MAS AÑOS-SIN VARIEDAD Secano
 Ref:-878439 Recinto:11-021-018-00168-00004 Cultivo:62000 PASTOS PERMANENTES DE 5 O MAS AÑOS-SIN VARIEDAD Secano
 Ref:1700000007116454 Recinto:11-021-018-00169-00001 Cultivo:241000 MEZCLA VEZA - AVENA-SIN VARIEDAD Secano
 Ref:1700000007116519 Recinto:11-021-018-00169-00002 Cultivo:62000 PASTOS PERMANENTES DE 5 O MAS AÑOS-SIN VARIEDAD Secano
 Ref:-1124937 Recinto:11-021-018-00169-00003 Cultivo:241000 MEZCLA VEZA - AVENA-SIN VARIEDAD Secano
 Ref:-1124936 Recinto:11-021-018-00169-00005 Cultivo:62000 PASTOS PERMANENTES DE 5 O MAS AÑOS-SIN VARIEDAD Secano
 Ref:-1127431 Recinto:11-021-018-00173-00005 Cultivo:62000 PASTOS PERMANENTES DE 5 O MAS AÑOS-SIN VARIEDAD Secano
 Ref:-1127430 Recinto:11-021-018-00173-00007 Cultivo:62000 PASTOS PERMANENTES DE 5 O MAS AÑOS-SIN VARIEDAD Secano
 Ref:-1127432 Recinto:11-021-018-00173-00008 Cultivo:62000 PASTOS PERMANENTES DE 5 O MAS AÑOS-SIN VARIEDAD Secano
 Ref:-1127434 Recinto:11-021-018-00173-00009 Cultivo:62000 PASTOS PERMANENTES DE 5 O MAS AÑOS-SIN VARIEDAD Secano
 Ref:1700000007116522 Recinto:11-021-018-00174-00002 Cultivo:62000 PASTOS PERMANENTES DE 5 O MAS AÑOS-SIN VARIEDAD Secano
 Ref:1700000007116523 Recinto:11-021-018-00174-00003 Cultivo:62000 PASTOS PERMANENTES DE 5 O MAS AÑOS-SIN VARIEDAD Secano
 Ref:1700000007116456 Recinto:11-021-018-00174-00004 Cultivo:63000 PASTOS DE MENOS DE 5 AÑOS-SIN VARIEDAD Secano
 Ref:1700000007116525 Recinto:11-021-018-00174-00005 Cultivo:62000 PASTOS PERMANENTES DE 5 O MAS AÑOS-SIN VARIEDAD Secano
 Ref:1700000007116524 Recinto:11-021-018-00174-00006 Cultivo:62000 PASTOS PERMANENTES DE 5 O MAS AÑOS-SIN VARIEDAD Secano
 Ref:1700000007116527 Recinto:11-021-018-00174-00007 Cultivo:62000 PASTOS PERMANENTES DE 5 O MAS AÑOS-SIN VARIEDAD Secano
 Ref:1700000007116444 Recinto:11-021-018-00174-00009 Cultivo:63000 PASTOS DE MENOS DE 5 AÑOS-SIN VARIEDAD Secano
 Ref:1700000007116549 Recinto:11-021-018-00174-00010 Cultivo:62000 PASTOS PERMANENTES DE 5 O MAS AÑOS-SIN VARIEDAD Secano
 Ref:1700000007116548 Recinto:11-021-018-00174-00011 Cultivo:62000 PASTOS PERMANENTES DE 5 O MAS AÑOS-SIN VARIEDAD Secano
 Ref:-878450 Recinto:11-021-018-00174-00012 Cultivo:62000 PASTOS PERMANENTES DE 5 O MAS AÑOS-SIN VARIEDAD Secano
 Ref:-1127456 Recinto:11-021-020-00014-00001 Cultivo:62000 PASTOS PERMANENTES DE 5 O MAS AÑOS-SIN VARIEDAD Secano
 Ref:-1127455 Recinto:11-021-020-00014-00004 Cultivo:62000 PASTOS PERMANENTES DE 5 O MAS AÑOS-SIN VARIEDAD Secano
 Ref:-1127454 Recinto:11-021-020-00014-00005 Cultivo:62000 PASTOS PERMANENTES DE 5 O MAS AÑOS-SIN VARIEDAD Secano
 Ref:1700000007116528 Recinto:11-021-020-00014-00006 Cultivo:62000 PASTOS PERMANENTES DE 5 O MAS AÑOS-SIN VARIEDAD Secano
 Ref:-1127451 Recinto:11-021-020-00014-00007 Cultivo:62000 PASTOS PERMANENTES DE 5 O MAS AÑOS-SIN VARIEDAD Secano
 Ref:-1127453 Recinto:11-021-020-00014-00008 Cultivo:62000 PASTOS PERMANENTES DE 5 O MAS AÑOS-SIN VARIEDAD Secano
 Ref:1700000007116508 Recinto:11-033-001-00009-00001 Cultivo:62000 PASTOS PERMANENTES DE 5 O MAS AÑOS-SIN VARIEDAD Secano
 Ref:1700000007116506 Recinto:11-033-001-00009-00002 Cultivo:62000 PASTOS PERMANENTES DE 5 O MAS AÑOS-SIN VARIEDAD Secano
 Ref:1700000007116507 Recinto:11-033-001-00010-00002 Cultivo:62000 PASTOS PERMANENTES DE 5 O MAS AÑOS-SIN VARIEDAD Secano

(1) Superficie declarada admisible ajustada con la superficie comprometida.
 (2) Factor de penalización valorando el alcance para el tipo de compromiso.

Puede verificar la integridad de una copia de este documento mediante la lectura del código QR adjunto o mediante el acceso a la dirección <https://ws050.juntadeandalucia.es/verificarFirma> indicando el código de VERIFICACIÓN

FIRMADO POR	RAQUEL MARIA ESPIN CRESPO	17/12/2024	
VERIFICACIÓN	Pk2jm6UYDU9J72AMTZUYRN3GET48NG	PÁG. 1144/9349	

**INCIDENCIAS****INCIDENCIA DESCRIPCIÓN**

	Ref:170000007116509 Recinto:11-033-001-00010-00003 Cultivo:62000 PASTOS PERMANENTES DE 5 O MAS AÑOS-SIN VARIEDAD Secano
	Ref:170000007116534 Recinto:11-033-001-00010-00004 Cultivo:62000 PASTOS PERMANENTES DE 5 O MAS AÑOS-SIN VARIEDAD Secano
	Ref:170000007116535 Recinto:11-033-001-00011-00001 Cultivo:62000 PASTOS PERMANENTES DE 5 O MAS AÑOS-SIN VARIEDAD Secano
	Ref:170000007116536 Recinto:11-033-001-00011-00002 Cultivo:62000 PASTOS PERMANENTES DE 5 O MAS AÑOS-SIN VARIEDAD Secano
	Ref:170000007116537 Recinto:11-033-001-00011-00004 Cultivo:62000 PASTOS PERMANENTES DE 5 O MAS AÑOS-SIN VARIEDAD Secano
	Ref:170000007116541 Recinto:11-033-001-00011-00005 Cultivo:62000 PASTOS PERMANENTES DE 5 O MAS AÑOS-SIN VARIEDAD Secano
	Ref:170000007116539 Recinto:11-033-001-00011-00006 Cultivo:62000 PASTOS PERMANENTES DE 5 O MAS AÑOS-SIN VARIEDAD Secano
	Ref:170000007116561 Recinto:11-033-001-00012-00002 Cultivo:63000 PASTOS DE MENOS DE 5 AÑOS-SIN VARIEDAD Secano
	Ref:170000007116530 Recinto:11-033-001-00012-00003 Cultivo:62000 PASTOS PERMANENTES DE 5 O MAS AÑOS-SIN VARIEDAD Secano
	Ref:170000007116531 Recinto:11-033-001-00012-00004 Cultivo:62000 PASTOS PERMANENTES DE 5 O MAS AÑOS-SIN VARIEDAD Secano
	Ref:170000007116532 Recinto:11-033-001-00012-00005 Cultivo:62000 PASTOS PERMANENTES DE 5 O MAS AÑOS-SIN VARIEDAD Secano
	Ref:170000007116533 Recinto:11-033-001-00012-00006 Cultivo:62000 PASTOS PERMANENTES DE 5 O MAS AÑOS-SIN VARIEDAD Secano
	Ref:170000007116542 Recinto:11-033-001-00012-00007 Cultivo:62000 PASTOS PERMANENTES DE 5 O MAS AÑOS-SIN VARIEDAD Secano
	Ref:170000007116540 Recinto:11-033-001-00012-00010 Cultivo:62000 PASTOS PERMANENTES DE 5 O MAS AÑOS-SIN VARIEDAD Secano
	Ref:170000007116526 Recinto:11-033-001-00012-00012 Cultivo:62000 PASTOS PERMANENTES DE 5 O MAS AÑOS-SIN VARIEDAD Secano
	Ref:170000007116538 Recinto:11-033-001-00012-00013 Cultivo:62000 PASTOS PERMANENTES DE 5 O MAS AÑOS-SIN VARIEDAD Secano
	Ref:170000007116564 Recinto:11-033-001-00012-00014 Cultivo:62000 PASTOS PERMANENTES DE 5 O MAS AÑOS-SIN VARIEDAD Secano
	Ref:170000007116563 Recinto:11-033-001-00012-00015 Cultivo:63000 PASTOS DE MENOS DE 5 AÑOS-SIN VARIEDAD Secano
	Ref:170000007116562 Recinto:11-033-001-00020-00002 Cultivo:63000 PASTOS DE MENOS DE 5 AÑOS-SIN VARIEDAD Secano
	Ref:170000007116544 Recinto:11-033-007-00133-00003 Cultivo:62000 PASTOS PERMANENTES DE 5 O MAS AÑOS-SIN VARIEDAD Secano
	Ref:170000007116543 Recinto:11-033-007-00133-00004 Cultivo:62000 PASTOS PERMANENTES DE 5 O MAS AÑOS-SIN VARIEDAD Secano
	Ref:170000007116547 Recinto:11-033-007-00135-00001 Cultivo:62000 PASTOS PERMANENTES DE 5 O MAS AÑOS-SIN VARIEDAD Secano
	Ref:170000007116546 Recinto:11-033-007-00135-00002 Cultivo:62000 PASTOS PERMANENTES DE 5 O MAS AÑOS-SIN VARIEDAD Secano
	Ref:170000007116545 Recinto:11-033-007-00135-00003 Cultivo:62000 PASTOS PERMANENTES DE 5 O MAS AÑOS-SIN VARIEDAD Secano
100424	Solicita recinto que no está comprometido para la operación.
	Ref:-1127443 Recinto:11-021-018-00137-00002 Cultivo:62000 PASTOS PERMANENTES DE 5 O MAS AÑOS-SIN VARIEDAD Secano
	Ref:-1458406 Recinto:11-021-018-00139-00003 Cultivo:20000 BARBECHO TRADICIONAL-SIN VARIEDAD Secano
	Ref:170000007116481 Recinto:11-021-018-00139-00005 Cultivo:62000 PASTOS PERMANENTES DE 5 O MAS AÑOS-SIN VARIEDAD Secano
	Ref:170000007116484 Recinto:11-021-018-00141-00001 Cultivo:62000 PASTOS PERMANENTES DE 5 O MAS AÑOS-SIN VARIEDAD Secano
	Ref:-6068 Recinto:11-021-018-00141-00007 Cultivo:62000 PASTOS PERMANENTES DE 5 O MAS AÑOS-SIN VARIEDAD Secano
	Ref:170000007116492 Recinto:11-021-018-00150-00001 Cultivo:62000 PASTOS PERMANENTES DE 5 O MAS AÑOS-SIN VARIEDAD Secano
	Ref:170000007116490 Recinto:11-021-018-00153-00002 Cultivo:62000 PASTOS PERMANENTES DE 5 O MAS AÑOS-SIN VARIEDAD Secano
	Ref:170000007116497 Recinto:11-021-018-00153-00003 Cultivo:62000 PASTOS PERMANENTES DE 5 O MAS AÑOS-SIN VARIEDAD Secano
	Ref:170000007116478 Recinto:11-021-018-00153-00004 Cultivo:62000 PASTOS PERMANENTES DE 5 O MAS AÑOS-SIN VARIEDAD Secano
	Ref:170000007116480 Recinto:11-021-018-00154-00001 Cultivo:62000 PASTOS PERMANENTES DE 5 O MAS AÑOS-SIN VARIEDAD Secano
	Ref:170000007116504 Recinto:11-021-018-00158-00001 Cultivo:62000 PASTOS PERMANENTES DE 5 O MAS AÑOS-SIN VARIEDAD Secano

(1) Superficie declarada admisible ajustada con la superficie comprometida.
(2) Factor de penalización valorando el alcance para el tipo de compromiso.

Puede verificar la integridad de una copia de este documento mediante la lectura del código QR adjunto o mediante el acceso a la dirección <https://ws050.juntadeandalucia.es/verificarFirma> indicando el código de VERIFICACIÓN

FIRMADO POR	RAQUEL MARIA ESPIN CRESPO	17/12/2024	
VERIFICACIÓN	Pk2jm6UYDU9J72AMTZUYRN3GET48NG	PÁG. 1145/9349	

**INCIDENCIAS****INCIDENCIA DESCRIPCIÓN**

Ref:1232948 Recinto:11-021-018-00166-00004 Cultivo:63000 PASTOS DE MENOS DE 5 AÑOS-SIN VARIEDAD Secano
 Ref:1232950 Recinto:11-021-018-00166-00004 Cultivo:63000 PASTOS DE MENOS DE 5 AÑOS-SIN VARIEDAD Secano
 Ref:1232953 Recinto:11-021-018-00166-00004 Cultivo:63000 PASTOS DE MENOS DE 5 AÑOS-SIN VARIEDAD Secano
 Ref:1232955 Recinto:11-021-018-00166-00004 Cultivo:63000 PASTOS DE MENOS DE 5 AÑOS-SIN VARIEDAD Secano
 Ref:1700000007116512 Recinto:11-021-018-00166-00005 Cultivo:62000 PASTOS PERMANENTES DE 5 O MAS AÑOS-SIN VARIEDAD Secano
 Ref:1700000007116510 Recinto:11-021-018-00166-00008 Cultivo:62000 PASTOS PERMANENTES DE 5 O MAS AÑOS-SIN VARIEDAD Secano
 Ref:1124652 Recinto:11-021-018-00166-00028 Cultivo:63000 PASTOS DE MENOS DE 5 AÑOS-SIN VARIEDAD Secano
 Ref:1124884 Recinto:11-021-018-00166-00061 Cultivo:63000 PASTOS DE MENOS DE 5 AÑOS-SIN VARIEDAD Secano
 Ref:1700000007116508 Recinto:11-033-001-00009-00001 Cultivo:62000 PASTOS PERMANENTES DE 5 O MAS AÑOS-SIN VARIEDAD Secano
 Ref:1700000007116506 Recinto:11-033-001-00009-00002 Cultivo:62000 PASTOS PERMANENTES DE 5 O MAS AÑOS-SIN VARIEDAD Secano
 Ref:1700000007116507 Recinto:11-033-001-00010-00002 Cultivo:62000 PASTOS PERMANENTES DE 5 O MAS AÑOS-SIN VARIEDAD Secano
 Ref:1700000007116509 Recinto:11-033-001-00010-00003 Cultivo:62000 PASTOS PERMANENTES DE 5 O MAS AÑOS-SIN VARIEDAD Secano
 Ref:1700000007116534 Recinto:11-033-001-00010-00004 Cultivo:62000 PASTOS PERMANENTES DE 5 O MAS AÑOS-SIN VARIEDAD Secano
 Ref:1700000007116535 Recinto:11-033-001-00011-00001 Cultivo:62000 PASTOS PERMANENTES DE 5 O MAS AÑOS-SIN VARIEDAD Secano
 Ref:1700000007116536 Recinto:11-033-001-00011-00002 Cultivo:62000 PASTOS PERMANENTES DE 5 O MAS AÑOS-SIN VARIEDAD Secano
 Ref:1700000007116537 Recinto:11-033-001-00011-00004 Cultivo:62000 PASTOS PERMANENTES DE 5 O MAS AÑOS-SIN VARIEDAD Secano
 Ref:1700000007116541 Recinto:11-033-001-00011-00005 Cultivo:62000 PASTOS PERMANENTES DE 5 O MAS AÑOS-SIN VARIEDAD Secano
 Ref:1700000007116539 Recinto:11-033-001-00011-00006 Cultivo:62000 PASTOS PERMANENTES DE 5 O MAS AÑOS-SIN VARIEDAD Secano
 Ref:1700000007116561 Recinto:11-033-001-00012-00002 Cultivo:63000 PASTOS DE MENOS DE 5 AÑOS-SIN VARIEDAD Secano
 Ref:1700000007116530 Recinto:11-033-001-00012-00003 Cultivo:62000 PASTOS PERMANENTES DE 5 O MAS AÑOS-SIN VARIEDAD Secano
 Ref:1700000007116531 Recinto:11-033-001-00012-00004 Cultivo:62000 PASTOS PERMANENTES DE 5 O MAS AÑOS-SIN VARIEDAD Secano
 Ref:1700000007116532 Recinto:11-033-001-00012-00005 Cultivo:62000 PASTOS PERMANENTES DE 5 O MAS AÑOS-SIN VARIEDAD Secano
 Ref:1700000007116533 Recinto:11-033-001-00012-00006 Cultivo:62000 PASTOS PERMANENTES DE 5 O MAS AÑOS-SIN VARIEDAD Secano
 Ref:1700000007116542 Recinto:11-033-001-00012-00007 Cultivo:62000 PASTOS PERMANENTES DE 5 O MAS AÑOS-SIN VARIEDAD Secano
 Ref:1700000007116540 Recinto:11-033-001-00012-00010 Cultivo:62000 PASTOS PERMANENTES DE 5 O MAS AÑOS-SIN VARIEDAD Secano
 Ref:1700000007116526 Recinto:11-033-001-00012-00012 Cultivo:62000 PASTOS PERMANENTES DE 5 O MAS AÑOS-SIN VARIEDAD Secano
 Ref:1700000007116538 Recinto:11-033-001-00012-00013 Cultivo:62000 PASTOS PERMANENTES DE 5 O MAS AÑOS-SIN VARIEDAD Secano
 Ref:1700000007116564 Recinto:11-033-001-00012-00014 Cultivo:62000 PASTOS PERMANENTES DE 5 O MAS AÑOS-SIN VARIEDAD Secano
 Ref:1700000007116563 Recinto:11-033-001-00012-00015 Cultivo:63000 PASTOS DE MENOS DE 5 AÑOS-SIN VARIEDAD Secano
 Ref:1700000007116562 Recinto:11-033-001-00020-00002 Cultivo:63000 PASTOS DE MENOS DE 5 AÑOS-SIN VARIEDAD Secano
 Ref:1700000007116544 Recinto:11-033-007-00133-00003 Cultivo:62000 PASTOS PERMANENTES DE 5 O MAS AÑOS-SIN VARIEDAD Secano
 Ref:1700000007116543 Recinto:11-033-007-00133-00004 Cultivo:62000 PASTOS PERMANENTES DE 5 O MAS AÑOS-SIN VARIEDAD Secano
 Ref:1700000007116547 Recinto:11-033-007-00135-00001 Cultivo:62000 PASTOS PERMANENTES DE 5 O MAS AÑOS-SIN VARIEDAD Secano
 Ref:1700000007116546 Recinto:11-033-007-00135-00002 Cultivo:62000 PASTOS PERMANENTES DE 5 O MAS AÑOS-SIN VARIEDAD Secano
 Ref:1700000007116545 Recinto:11-033-007-00135-00003 Cultivo:62000 PASTOS PERMANENTES DE 5 O MAS AÑOS-SIN VARIEDAD Secano

Datos considerados para el Cálculo de la Carga Ganadera mínima y máxima del expediente

<u>Explotación</u>	<u>Especie</u>	<u>Inscrito en Sipea y Admisible</u>	<u>Ugm Calculada para CG Mínima</u>	<u>Ugm Calculada para CG Máxima</u>
--------------------	----------------	--------------------------------------	-------------------------------------	-------------------------------------

(1) Superficie declarada admisible ajustada con la superficie comprometida.
 (2) Factor de penalización valorando el alcance para el tipo de compromiso.

Puede verificar la integridad de una copia de este documento mediante la lectura del código QR adjunto o mediante el acceso a la dirección <https://ws050.juntadeandalucia.es/verificarFirma> indicando el código de VERIFICACIÓN

FIRMADO POR	RAQUEL MARIA ESPIN CRESPO	17/12/2024	
VERIFICACIÓN	Pk2jm6UYDU9J72AMTZUYRN3GET48NG	PÁG. 1146/9349	

**Datos considerados para el Cálculo de la Carga Ganadera mínima y máxima del expediente**

Explotación	Especie	Inscrito en Sipea y Admisible	Ugm Calculada para CG Mínima	Ugm Calculada para CG Máxima
ES110210000391	BOVINA	SI	164,00	164,00
			164,00	164,00

Superficie determinada para Cálculo Carga Ganadera Mínima: 281,68 ha
Superficie determinada para Cálculo Carga Ganadera Máxima: 354,73 ha
Carga Ganadera Mínima Expediente: 0,58 ugm/ha
Carga Ganadera Máxima Expediente: 0,46 ugm/ha

Recintos Determinados para el Cálculo de Garga Ganadera Mínima

REF.	REFERENCIA SIGPAC	CULTIVO	DESCRIPCIÓN CULTIVO	S/R	SUP. RESUELTA (ha)
-1127456	11-021-020-00014-00001	62000	PASTOS PERMANENTES DE 5 O MAS AÑOS-SIN VARIEDAD	S	0,25
-1127455	11-021-020-00014-00004	62000	PASTOS PERMANENTES DE 5 O MAS AÑOS-SIN VARIEDAD	S	0,45
-1127454	11-021-020-00014-00005	62000	PASTOS PERMANENTES DE 5 O MAS AÑOS-SIN VARIEDAD	S	2,21
-1127453	11-021-020-00014-00008	62000	PASTOS PERMANENTES DE 5 O MAS AÑOS-SIN VARIEDAD	S	37,24
-1127451	11-021-020-00014-00007	62000	PASTOS PERMANENTES DE 5 O MAS AÑOS-SIN VARIEDAD	S	1,05
-1127446	11-021-018-00138-00002	62000	PASTOS PERMANENTES DE 5 O MAS AÑOS-SIN VARIEDAD	S	0,05
-1127445	11-021-018-00138-00001	62000	PASTOS PERMANENTES DE 5 O MAS AÑOS-SIN VARIEDAD	S	0,94
-1127444	11-021-018-00137-00004	62000	PASTOS PERMANENTES DE 5 O MAS AÑOS-SIN VARIEDAD	S	0,04
-1127442	11-021-018-00136-00002	62000	PASTOS PERMANENTES DE 5 O MAS AÑOS-SIN VARIEDAD	S	0,04
-1127441	11-021-018-00136-00001	62000	PASTOS PERMANENTES DE 5 O MAS AÑOS-SIN VARIEDAD	S	0,11
-1127440	11-021-018-00137-00003	62000	PASTOS PERMANENTES DE 5 O MAS AÑOS-SIN VARIEDAD	S	0,05
-1127439	11-021-018-00133-00001	62000	PASTOS PERMANENTES DE 5 O MAS AÑOS-SIN VARIEDAD	S	0,10
-1127438	11-021-018-00132-00002	63000	PASTOS DE MENOS DE 5 AÑOS-SIN VARIEDAD	S	0,04
-1127437	11-021-018-00132-00001	62000	PASTOS PERMANENTES DE 5 O MAS AÑOS-SIN VARIEDAD	S	0,10
-1127436	11-021-018-00137-00001	62000	PASTOS PERMANENTES DE 5 O MAS AÑOS-SIN VARIEDAD	S	0,35
-1127434	11-021-018-00173-00009	62000	PASTOS PERMANENTES DE 5 O MAS AÑOS-SIN VARIEDAD	S	2,07
-1127432	11-021-018-00173-00008	62000	PASTOS PERMANENTES DE 5 O MAS AÑOS-SIN VARIEDAD	S	10,91
-1127431	11-021-018-00173-00005	62000	PASTOS PERMANENTES DE 5 O MAS AÑOS-SIN VARIEDAD	S	1,07
-1127430	11-021-018-00173-00007	62000	PASTOS PERMANENTES DE 5 O MAS AÑOS-SIN VARIEDAD	S	0,71
-1124936	11-021-018-00169-00005	62000	PASTOS PERMANENTES DE 5 O MAS AÑOS-SIN VARIEDAD	S	0,48
-878450	11-021-018-00174-00012	62000	PASTOS PERMANENTES DE 5 O MAS AÑOS-SIN VARIEDAD	S	0,10
-878439	11-021-018-00168-00004	62000	PASTOS PERMANENTES DE 5 O MAS AÑOS-SIN VARIEDAD	S	0,07
-878438	11-021-018-00166-00067	62000	PASTOS PERMANENTES DE 5 O MAS AÑOS-SIN VARIEDAD	S	0,31
-878436	11-021-018-00166-00066	62000	PASTOS PERMANENTES DE 5 O MAS AÑOS-SIN VARIEDAD	S	0,19
-878435	11-021-018-00166-00065	62000	PASTOS PERMANENTES DE 5 O MAS AÑOS-SIN VARIEDAD	S	0,29
-878426	11-021-018-00166-00060	63000	PASTOS DE MENOS DE 5 AÑOS-SIN VARIEDAD	S	0,06
-878425	11-021-018-00166-00058	63000	PASTOS DE MENOS DE 5 AÑOS-SIN VARIEDAD	S	0,18
-878424	11-021-018-00166-00056	63000	PASTOS DE MENOS DE 5 AÑOS-SIN VARIEDAD	S	1,72
-878417	11-021-018-00166-00051	63000	PASTOS DE MENOS DE 5 AÑOS-SIN VARIEDAD	S	0,01
-878396	11-021-018-00166-00043	63000	PASTOS DE MENOS DE 5 AÑOS-SIN VARIEDAD	S	0,15
-878393	11-021-018-00160-00006	62000	PASTOS PERMANENTES DE 5 O MAS AÑOS-SIN VARIEDAD	S	0,02
-878392	11-021-018-00160-00005	62000	PASTOS PERMANENTES DE 5 O MAS AÑOS-SIN VARIEDAD	S	0,01

(1) Superficie declarada admisible ajustada con la superficie comprometida.
(2) Factor de penalización valorando el alcance para el tipo de compromiso.

Puede verificar la integridad de una copia de este documento mediante la lectura del código QR adjunto o mediante el acceso a la dirección <https://ws050.juntadeandalucia.es/verificarFirma> indicando el código de VERIFICACIÓN

FIRMADO POR	RAQUEL MARIA ESPIN CRESPO	17/12/2024	
VERIFICACIÓN	Pk2jm6UYDU9J72AMTZUYRN3GET48NG	PÁG. 1147/9349	

**Datos considerados para el Cálculo de la Carga Ganadera mínima y máxima del expediente****Recintos Determinados para el Cálculo de Garga Ganadera Mínima**

REF.	REFERENCIA SIGPAC	CULTIVO	DESCRIPCIÓN CULTIVO	SUP.	
				S/R	RESUELTA (ha)
-878390	11-021-018-00151-00002	62000	PASTOS PERMANENTES DE 5 O MAS AÑOS-SIN VARIEDAD	S	0,03
-878389	11-021-018-00141-00013	62000	PASTOS PERMANENTES DE 5 O MAS AÑOS-SIN VARIEDAD	S	0,07
-878388	11-021-018-00141-00012	62000	PASTOS PERMANENTES DE 5 O MAS AÑOS-SIN VARIEDAD	S	0,02
-878387	11-021-018-00141-00011	62000	PASTOS PERMANENTES DE 5 O MAS AÑOS-SIN VARIEDAD	S	0,03
-878386	11-021-018-00141-00010	62000	PASTOS PERMANENTES DE 5 O MAS AÑOS-SIN VARIEDAD	S	0,04
-878385	11-021-018-00141-00009	62000	PASTOS PERMANENTES DE 5 O MAS AÑOS-SIN VARIEDAD	S	0,06
-878384	11-021-018-00141-00008	62000	PASTOS PERMANENTES DE 5 O MAS AÑOS-SIN VARIEDAD	S	0,03
-878382	11-021-018-00139-00020	62000	PASTOS PERMANENTES DE 5 O MAS AÑOS-SIN VARIEDAD	S	0,14
-878380	11-021-018-00139-00019	62000	PASTOS PERMANENTES DE 5 O MAS AÑOS-SIN VARIEDAD	S	0,92
-878374	11-021-018-00139-00016	62000	PASTOS PERMANENTES DE 5 O MAS AÑOS-SIN VARIEDAD	S	13,68
-878369	11-021-018-00139-00015	62000	PASTOS PERMANENTES DE 5 O MAS AÑOS-SIN VARIEDAD	S	5,77
-878361	11-021-018-00131-00008	62000	PASTOS PERMANENTES DE 5 O MAS AÑOS-SIN VARIEDAD	S	0,05
-878360	11-021-018-00131-00006	62000	PASTOS PERMANENTES DE 5 O MAS AÑOS-SIN VARIEDAD	S	1,42
-878359	11-021-018-00131-00004	62000	PASTOS PERMANENTES DE 5 O MAS AÑOS-SIN VARIEDAD	S	0,21
-878358	11-021-018-00131-00002	62000	PASTOS PERMANENTES DE 5 O MAS AÑOS-SIN VARIEDAD	S	0,11
-435089	11-021-018-00135-00004	62000	PASTOS PERMANENTES DE 5 O MAS AÑOS-SIN VARIEDAD	S	0,12
-435088	11-021-018-00135-00002	62000	PASTOS PERMANENTES DE 5 O MAS AÑOS-SIN VARIEDAD	S	0,06
-6090	11-021-018-00166-00040	62000	PASTOS PERMANENTES DE 5 O MAS AÑOS-SIN VARIEDAD	S	0,08
-6088	11-021-018-00166-00039	62000	PASTOS PERMANENTES DE 5 O MAS AÑOS-SIN VARIEDAD	S	0,05
-6084	11-021-018-00166-00038	62000	PASTOS PERMANENTES DE 5 O MAS AÑOS-SIN VARIEDAD	S	0,58
-6083	11-021-018-00166-00037	62000	PASTOS PERMANENTES DE 5 O MAS AÑOS-SIN VARIEDAD	S	1,06
-6074	11-021-018-00160-00002	62000	PASTOS PERMANENTES DE 5 O MAS AÑOS-SIN VARIEDAD	S	0,01
-6073	11-021-018-00159-00006	62000	PASTOS PERMANENTES DE 5 O MAS AÑOS-SIN VARIEDAD	S	0,10
-6072	11-021-018-00159-00005	62000	PASTOS PERMANENTES DE 5 O MAS AÑOS-SIN VARIEDAD	S	0,06
-6071	11-021-018-00158-00004	62000	PASTOS PERMANENTES DE 5 O MAS AÑOS-SIN VARIEDAD	S	0,08
-6065	11-021-018-00141-00003	62000	PASTOS PERMANENTES DE 5 O MAS AÑOS-SIN VARIEDAD	S	0,13
-6062	11-021-018-00140-00002	62000	PASTOS PERMANENTES DE 5 O MAS AÑOS-SIN VARIEDAD	S	0,01
-6061	11-021-018-00134-00002	62000	PASTOS PERMANENTES DE 5 O MAS AÑOS-SIN VARIEDAD	S	0,12
1700000007116444	11-021-018-00174-00009	63000	PASTOS DE MENOS DE 5 AÑOS-SIN VARIEDAD	S	0,88
1700000007116456	11-021-018-00174-00004	63000	PASTOS DE MENOS DE 5 AÑOS-SIN VARIEDAD	S	1,45
1700000007116461	11-021-018-00160-00001	62000	PASTOS PERMANENTES DE 5 O MAS AÑOS-SIN VARIEDAD	S	0,06
1700000007116464	11-021-018-00166-00024	62000	PASTOS PERMANENTES DE 5 O MAS AÑOS-SIN VARIEDAD	S	0,71
1700000007116465	11-021-018-00166-00026	63000	PASTOS DE MENOS DE 5 AÑOS-SIN VARIEDAD	S	0,67
1700000007116471	11-021-018-00158-00003	62000	PASTOS PERMANENTES DE 5 O MAS AÑOS-SIN VARIEDAD	S	0,16
1700000007116477	11-021-018-00153-00005	62000	PASTOS PERMANENTES DE 5 O MAS AÑOS-SIN VARIEDAD	S	0,02
1700000007116479	11-021-018-00157-00001	62000	PASTOS PERMANENTES DE 5 O MAS AÑOS-SIN VARIEDAD	S	0,39
1700000007116482	11-021-018-00140-00001	62000	PASTOS PERMANENTES DE 5 O MAS AÑOS-SIN VARIEDAD	S	0,04

(1) Superficie declarada admisible ajustada con la superficie comprometida.
(2) Factor de penalización valorando el alcance para el tipo de compromiso.

Puede verificar la integridad de una copia de este documento mediante la lectura del código QR adjunto o mediante el acceso a la dirección <https://ws050.juntadeandalucia.es/verificarFirma> indicando el código de VERIFICACIÓN

FIRMADO POR	RAQUEL MARIA ESPIN CRESPO	17/12/2024
VERIFICACIÓN	Pk2jm6UYDU9J72AMTZUYRN3GET48NG	PÁG. 1148/9349



**Datos considerados para el Cálculo de la Carga Ganadera mínima y máxima del expediente****Recintos Determinados para el Cálculo de Garga Ganadera Mínima**

REF.	REFERENCIA SIGPAC	CULTIVO	DESCRIPCIÓN CULTIVO	SUP.	
				S/R	RESUELTA (ha)
1700000007116487	11-021-018-00153-00001	63000	PASTOS DE MENOS DE 5 AÑOS-SIN VARIEDAD	S	1,43
1700000007116488	11-021-018-00168-00001	63000	PASTOS DE MENOS DE 5 AÑOS-SIN VARIEDAD	S	1,31
1700000007116491	11-021-018-00168-00002	62000	PASTOS PERMANENTES DE 5 O MAS AÑOS-SIN VARIEDAD	S	0,08
1700000007116493	11-021-018-00150-00002	62000	PASTOS PERMANENTES DE 5 O MAS AÑOS-SIN VARIEDAD	S	0,16
1700000007116495	11-021-018-00166-00020	62000	PASTOS PERMANENTES DE 5 O MAS AÑOS-SIN VARIEDAD	S	1,08
1700000007116496	11-021-018-00166-00018	62000	PASTOS PERMANENTES DE 5 O MAS AÑOS-SIN VARIEDAD	S	0,12
1700000007116498	11-021-018-00166-00012	62000	PASTOS PERMANENTES DE 5 O MAS AÑOS-SIN VARIEDAD	S	2,42
1700000007116499	11-021-018-00166-00022	62000	PASTOS PERMANENTES DE 5 O MAS AÑOS-SIN VARIEDAD	S	1,37
1700000007116501	11-021-018-00165-00001	62000	PASTOS PERMANENTES DE 5 O MAS AÑOS-SIN VARIEDAD	S	0,08
1700000007116502	11-021-018-00143-00001	62000	PASTOS PERMANENTES DE 5 O MAS AÑOS-SIN VARIEDAD	S	0,09
1700000007116505	11-021-018-00159-00002	62000	PASTOS PERMANENTES DE 5 O MAS AÑOS-SIN VARIEDAD	S	0,04
1700000007116506	11-033-001-00009-00002	62000	PASTOS PERMANENTES DE 5 O MAS AÑOS-SIN VARIEDAD	S	10,50
1700000007116507	11-033-001-00010-00002	62000	PASTOS PERMANENTES DE 5 O MAS AÑOS-SIN VARIEDAD	S	10,70
1700000007116511	11-021-018-00166-00010	62000	PASTOS PERMANENTES DE 5 O MAS AÑOS-SIN VARIEDAD	S	5,49
1700000007116513	11-021-018-00166-00006	62000	PASTOS PERMANENTES DE 5 O MAS AÑOS-SIN VARIEDAD	S	0,57
1700000007116514	11-021-018-00166-00011	62000	PASTOS PERMANENTES DE 5 O MAS AÑOS-SIN VARIEDAD	S	1,64
1700000007116516	11-021-018-00166-00009	62000	PASTOS PERMANENTES DE 5 O MAS AÑOS-SIN VARIEDAD	S	0,79
1700000007116517	11-021-018-00166-00007	62000	PASTOS PERMANENTES DE 5 O MAS AÑOS-SIN VARIEDAD	S	4,61
1700000007116518	11-021-018-00168-00003	62000	PASTOS PERMANENTES DE 5 O MAS AÑOS-SIN VARIEDAD	S	0,33
1700000007116519	11-021-018-00169-00002	62000	PASTOS PERMANENTES DE 5 O MAS AÑOS-SIN VARIEDAD	S	0,18
1700000007116522	11-021-018-00174-00002	62000	PASTOS PERMANENTES DE 5 O MAS AÑOS-SIN VARIEDAD	S	0,44
1700000007116523	11-021-018-00174-00003	62000	PASTOS PERMANENTES DE 5 O MAS AÑOS-SIN VARIEDAD	S	3,56
1700000007116524	11-021-018-00174-00006	62000	PASTOS PERMANENTES DE 5 O MAS AÑOS-SIN VARIEDAD	S	4,52
1700000007116525	11-021-018-00174-00005	62000	PASTOS PERMANENTES DE 5 O MAS AÑOS-SIN VARIEDAD	S	9,94
1700000007116526	11-033-001-00012-00012	62000	PASTOS PERMANENTES DE 5 O MAS AÑOS-SIN VARIEDAD	S	0,07
1700000007116527	11-021-018-00174-00007	62000	PASTOS PERMANENTES DE 5 O MAS AÑOS-SIN VARIEDAD	S	0,43
1700000007116528	11-021-020-00014-00006	62000	PASTOS PERMANENTES DE 5 O MAS AÑOS-SIN VARIEDAD	S	2,28
1700000007116530	11-033-001-00012-00003	62000	PASTOS PERMANENTES DE 5 O MAS AÑOS-SIN VARIEDAD	S	1,23
1700000007116531	11-033-001-00012-00004	62000	PASTOS PERMANENTES DE 5 O MAS AÑOS-SIN VARIEDAD	S	9,09
1700000007116532	11-033-001-00012-00005	62000	PASTOS PERMANENTES DE 5 O MAS AÑOS-SIN VARIEDAD	S	37,36
1700000007116533	11-033-001-00012-00006	62000	PASTOS PERMANENTES DE 5 O MAS AÑOS-SIN VARIEDAD	S	3,62
1700000007116536	11-033-001-00011-00002	62000	PASTOS PERMANENTES DE 5 O MAS AÑOS-SIN VARIEDAD	S	2,96
1700000007116537	11-033-001-00011-00004	62000	PASTOS PERMANENTES DE 5 O MAS AÑOS-SIN VARIEDAD	S	1,79
1700000007116538	11-033-001-00012-00013	62000	PASTOS PERMANENTES DE 5 O MAS AÑOS-SIN VARIEDAD	S	2,07
1700000007116540	11-033-001-00012-00010	62000	PASTOS PERMANENTES DE 5 O MAS AÑOS-SIN VARIEDAD	S	1,31
1700000007116541	11-033-001-00011-00005	62000	PASTOS PERMANENTES DE 5 O MAS AÑOS-SIN VARIEDAD	S	1,18
1700000007116542	11-033-001-00012-00007	62000	PASTOS PERMANENTES DE 5 O MAS AÑOS-SIN VARIEDAD	S	0,20

(1) Superficie declarada admisible ajustada con la superficie comprometida.
(2) Factor de penalización valorando el alcance para el tipo de compromiso.

Puede verificar la integridad de una copia de este documento mediante la lectura del código QR adjunto o mediante el acceso a la dirección <https://ws050.juntadeandalucia.es/verificarFirma> indicando el código de VERIFICACIÓN

FIRMADO POR

RAQUEL MARIA ESPIN CRESPO

17/12/2024

VERIFICACIÓN

Pk2jm6UYDU9J72AMTZUYRN3GET48NG

PÁG. 1149/9349



**Datos considerados para el Cálculo de la Carga Ganadera mínima y máxima del expediente****Recintos Determinados para el Cálculo de Garga Ganadera Mínima**

REF.	REFERENCIA SIGPAC	CULTIVO	DESCRIPCIÓN CULTIVO	SUP.	
				S/R	RESUELTA (ha)
1700000007116543	11-033-007-00133-00004	62000	PASTOS PERMANENTES DE 5 O MAS AÑOS-SIN VARIEDAD	S	4,94
1700000007116547	11-033-007-00135-00001	62000	PASTOS PERMANENTES DE 5 O MAS AÑOS-SIN VARIEDAD	S	15,29
1700000007116548	11-021-018-00174-00011	62000	PASTOS PERMANENTES DE 5 O MAS AÑOS-SIN VARIEDAD	S	0,14
1700000007116549	11-021-018-00174-00010	62000	PASTOS PERMANENTES DE 5 O MAS AÑOS-SIN VARIEDAD	S	0,11
1700000007116550	11-021-018-00139-00012	62000	PASTOS PERMANENTES DE 5 O MAS AÑOS-SIN VARIEDAD	S	4,46
1700000007116551	11-021-018-00139-00011	62000	PASTOS PERMANENTES DE 5 O MAS AÑOS-SIN VARIEDAD	S	7,24
1700000007116552	11-021-018-00139-00010	62000	PASTOS PERMANENTES DE 5 O MAS AÑOS-SIN VARIEDAD	S	5,30
1700000007116553	11-021-018-00139-00004	62000	PASTOS PERMANENTES DE 5 O MAS AÑOS-SIN VARIEDAD	S	6,85
1700000007116554	11-021-018-00131-00001	62000	PASTOS PERMANENTES DE 5 O MAS AÑOS-SIN VARIEDAD	S	3,60
1700000007116555	11-021-018-00135-00001	62000	PASTOS PERMANENTES DE 5 O MAS AÑOS-SIN VARIEDAD	S	0,20
1700000007116556	11-021-018-00028-00001	62000	PASTOS PERMANENTES DE 5 O MAS AÑOS-SIN VARIEDAD	S	0,51
1700000007116557	11-021-018-00134-00001	62000	PASTOS PERMANENTES DE 5 O MAS AÑOS-SIN VARIEDAD	S	0,04
1700000007116558	11-021-018-00026-00001	62000	PASTOS PERMANENTES DE 5 O MAS AÑOS-SIN VARIEDAD	S	9,71
1700000007116561	11-033-001-00012-00002	63000	PASTOS DE MENOS DE 5 AÑOS-SIN VARIEDAD	S	7,03
1700000007116562	11-033-001-00020-00002	63000	PASTOS DE MENOS DE 5 AÑOS-SIN VARIEDAD	S	0,36
1700000007116563	11-033-001-00012-00015	63000	PASTOS DE MENOS DE 5 AÑOS-SIN VARIEDAD	S	0,07

Recintos Determinados para el Cálculo de Garga Ganadera Máxima

REF.	REFERENCIA SIGPAC	CULTIVO	DESCRIPCIÓN CULTIVO	SUP.	
				S/R	RESUELTA (ha)
-1458827	11-021-018-00199-00061	63000	PASTOS DE MENOS DE 5 AÑOS-SIN VARIEDAD	S	5,91
-1458815	11-021-018-00199-00004	63000	PASTOS DE MENOS DE 5 AÑOS-SIN VARIEDAD	S	0,37
-1458757	11-021-018-00166-00004	63000	PASTOS DE MENOS DE 5 AÑOS-SIN VARIEDAD	S	0,75
-1458724	11-021-018-00166-00004	63000	PASTOS DE MENOS DE 5 AÑOS-SIN VARIEDAD	S	0,82
-1458440	11-021-018-00139-00003	63000	PASTOS DE MENOS DE 5 AÑOS-SIN VARIEDAD	S	1,31
-1458406	11-021-018-00139-00003	20000	BARBECHO TRADICIONAL-SIN VARIEDAD	S	3,88
-1458225	11-021-018-09070-00061	63000	PASTOS DE MENOS DE 5 AÑOS-SIN VARIEDAD	S	0,39
-1458223	11-021-018-09070-00005	63000	PASTOS DE MENOS DE 5 AÑOS-SIN VARIEDAD	S	0,02
-1458221	11-021-018-09070-00004	63000	PASTOS DE MENOS DE 5 AÑOS-SIN VARIEDAD	S	0,25
-1458220	11-021-018-09069-00036	62000	PASTOS PERMANENTES DE 5 O MAS AÑOS-SIN VARIEDAD	S	0,02
-1458219	11-021-018-00200-00036	62000	PASTOS PERMANENTES DE 5 O MAS AÑOS-SIN VARIEDAD	S	0,11
-1458218	11-021-018-00200-00035	63000	PASTOS DE MENOS DE 5 AÑOS-SIN VARIEDAD	S	0,10
-1458215	11-021-018-00199-00064	62000	PASTOS PERMANENTES DE 5 O MAS AÑOS-SIN VARIEDAD	S	0,90
-1458213	11-021-018-00199-00036	62000	PASTOS PERMANENTES DE 5 O MAS AÑOS-SIN VARIEDAD	S	0,10
-1458212	11-021-018-00199-00021	62000	PASTOS PERMANENTES DE 5 O MAS AÑOS-SIN VARIEDAD	S	3,42
-1458211	11-021-018-00199-00014	62000	PASTOS PERMANENTES DE 5 O MAS AÑOS-SIN VARIEDAD	S	2,42
-1458210	11-021-018-00199-00013	62000	PASTOS PERMANENTES DE 5 O MAS AÑOS-SIN VARIEDAD	S	1,27
-1458209	11-021-018-00199-00004	63000	PASTOS DE MENOS DE 5 AÑOS-SIN VARIEDAD	S	1,78
-1458208	11-021-018-00199-00004	63000	PASTOS DE MENOS DE 5 AÑOS-SIN VARIEDAD	S	1,82
-1458206	11-021-018-00199-00003	62000	PASTOS PERMANENTES DE 5 O MAS AÑOS-SIN VARIEDAD	S	0,47
-1458205	11-021-018-00166-00004	63000	PASTOS DE MENOS DE 5 AÑOS-SIN VARIEDAD	S	0,07
-1232955	11-021-018-00166-00004	63000	PASTOS DE MENOS DE 5 AÑOS-SIN VARIEDAD	S	32,47
-1232953	11-021-018-00166-00004	63000	PASTOS DE MENOS DE 5 AÑOS-SIN VARIEDAD	S	1,47

(1) Superficie declarada admisible ajustada con la superficie comprometida.
(2) Factor de penalización valorando el alcance para el tipo de compromiso.

Puede verificar la integridad de una copia de este documento mediante la lectura del código QR adjunto o mediante el acceso a la dirección <https://ws050.juntadeandalucia.es/verificarFirma> indicando el código de VERIFICACIÓN

FIRMADO POR

RAQUEL MARIA ESPIN CRESPO

17/12/2024

VERIFICACIÓN

Pk2jm6UYDU9J72AMTZUYRN3GET48NG

PÁG. 1150/9349



**Datos considerados para el Cálculo de la Carga Ganadera mínima y máxima del expediente****Recintos Determinados para el Cálculo de Garga Ganadera Máxima**

REF.	REFERENCIA SIGPAC	CULTIVO	DESCRIPCIÓN CULTIVO	SUP.	
				S/R	RESUELTA (ha)
-1232950	11-021-018-00166-00004	63000	PASTOS DE MENOS DE 5 AÑOS-SIN VARIEDAD	S	4,59
-1232948	11-021-018-00166-00004	63000	PASTOS DE MENOS DE 5 AÑOS-SIN VARIEDAD	S	0,68
-1127456	11-021-020-00014-00001	62000	PASTOS PERMANENTES DE 5 O MAS AÑOS-SIN VARIEDAD	S	0,25
-1127455	11-021-020-00014-00004	62000	PASTOS PERMANENTES DE 5 O MAS AÑOS-SIN VARIEDAD	S	0,45
-1127454	11-021-020-00014-00005	62000	PASTOS PERMANENTES DE 5 O MAS AÑOS-SIN VARIEDAD	S	2,21
-1127453	11-021-020-00014-00008	62000	PASTOS PERMANENTES DE 5 O MAS AÑOS-SIN VARIEDAD	S	37,24
-1127451	11-021-020-00014-00007	62000	PASTOS PERMANENTES DE 5 O MAS AÑOS-SIN VARIEDAD	S	1,05
-1127446	11-021-018-00138-00002	62000	PASTOS PERMANENTES DE 5 O MAS AÑOS-SIN VARIEDAD	S	0,05
-1127445	11-021-018-00138-00001	62000	PASTOS PERMANENTES DE 5 O MAS AÑOS-SIN VARIEDAD	S	0,94
-1127444	11-021-018-00137-00004	62000	PASTOS PERMANENTES DE 5 O MAS AÑOS-SIN VARIEDAD	S	0,04
-1127443	11-021-018-00137-00002	62000	PASTOS PERMANENTES DE 5 O MAS AÑOS-SIN VARIEDAD	S	0,00
-1127442	11-021-018-00136-00002	62000	PASTOS PERMANENTES DE 5 O MAS AÑOS-SIN VARIEDAD	S	0,04
-1127441	11-021-018-00136-00001	62000	PASTOS PERMANENTES DE 5 O MAS AÑOS-SIN VARIEDAD	S	0,11
-1127440	11-021-018-00137-00003	62000	PASTOS PERMANENTES DE 5 O MAS AÑOS-SIN VARIEDAD	S	0,05
-1127439	11-021-018-00133-00001	62000	PASTOS PERMANENTES DE 5 O MAS AÑOS-SIN VARIEDAD	S	0,10
-1127438	11-021-018-00132-00002	63000	PASTOS DE MENOS DE 5 AÑOS-SIN VARIEDAD	S	0,04
-1127437	11-021-018-00132-00001	62000	PASTOS PERMANENTES DE 5 O MAS AÑOS-SIN VARIEDAD	S	0,10
-1127436	11-021-018-00137-00001	62000	PASTOS PERMANENTES DE 5 O MAS AÑOS-SIN VARIEDAD	S	0,35
-1127434	11-021-018-00173-00009	62000	PASTOS PERMANENTES DE 5 O MAS AÑOS-SIN VARIEDAD	S	2,07
-1127432	11-021-018-00173-00008	62000	PASTOS PERMANENTES DE 5 O MAS AÑOS-SIN VARIEDAD	S	10,91
-1127431	11-021-018-00173-00005	62000	PASTOS PERMANENTES DE 5 O MAS AÑOS-SIN VARIEDAD	S	1,07
-1127430	11-021-018-00173-00007	62000	PASTOS PERMANENTES DE 5 O MAS AÑOS-SIN VARIEDAD	S	0,71
-1124936	11-021-018-00169-00005	62000	PASTOS PERMANENTES DE 5 O MAS AÑOS-SIN VARIEDAD	S	0,48
-1124884	11-021-018-00166-00061	63000	PASTOS DE MENOS DE 5 AÑOS-SIN VARIEDAD	S	1,63
-1124652	11-021-018-00166-00028	63000	PASTOS DE MENOS DE 5 AÑOS-SIN VARIEDAD	S	6,03
-878450	11-021-018-00174-00012	62000	PASTOS PERMANENTES DE 5 O MAS AÑOS-SIN VARIEDAD	S	0,10
-878439	11-021-018-00168-00004	62000	PASTOS PERMANENTES DE 5 O MAS AÑOS-SIN VARIEDAD	S	0,07
-878438	11-021-018-00166-00067	62000	PASTOS PERMANENTES DE 5 O MAS AÑOS-SIN VARIEDAD	S	0,31
-878436	11-021-018-00166-00066	62000	PASTOS PERMANENTES DE 5 O MAS AÑOS-SIN VARIEDAD	S	0,19
-878435	11-021-018-00166-00065	62000	PASTOS PERMANENTES DE 5 O MAS AÑOS-SIN VARIEDAD	S	0,29
-878426	11-021-018-00166-00060	63000	PASTOS DE MENOS DE 5 AÑOS-SIN VARIEDAD	S	0,06
-878425	11-021-018-00166-00058	63000	PASTOS DE MENOS DE 5 AÑOS-SIN VARIEDAD	S	0,18
-878424	11-021-018-00166-00056	63000	PASTOS DE MENOS DE 5 AÑOS-SIN VARIEDAD	S	1,72
-878417	11-021-018-00166-00051	63000	PASTOS DE MENOS DE 5 AÑOS-SIN VARIEDAD	S	0,01
-878396	11-021-018-00166-00043	63000	PASTOS DE MENOS DE 5 AÑOS-SIN VARIEDAD	S	0,15
-878393	11-021-018-00160-00006	62000	PASTOS PERMANENTES DE 5 O MAS AÑOS-SIN VARIEDAD	S	0,02
-878392	11-021-018-00160-00005	62000	PASTOS PERMANENTES DE 5 O MAS AÑOS-SIN VARIEDAD	S	0,01
-878390	11-021-018-00151-00002	62000	PASTOS PERMANENTES DE 5 O MAS AÑOS-SIN VARIEDAD	S	0,03
-878389	11-021-018-00141-00013	62000	PASTOS PERMANENTES DE 5 O MAS AÑOS-SIN VARIEDAD	S	0,07

(1) Superficie declarada admisible ajustada con la superficie comprometida.
(2) Factor de penalización valorando el alcance para el tipo de compromiso.

Puede verificar la integridad de una copia de este documento mediante la lectura del código QR adjunto o mediante el acceso a la dirección <https://ws050.juntadeandalucia.es/verificarFirma> indicando el código de VERIFICACIÓN

FIRMADO POR

RAQUEL MARIA ESPIN CRESPO

17/12/2024

VERIFICACIÓN

Pk2jm6UYDU9J72AMTZUYRN3GET48NG

PÁG. 1151/9349



**Datos considerados para el Cálculo de la Carga Ganadera mínima y máxima del expediente****Recintos Determinados para el Cálculo de Garga Ganadera Máxima**

REF.	REFERENCIA SIGPAC	CULTIVO	DESCRIPCIÓN CULTIVO	SUP.	
				S/R	RESUELTA (ha)
-878388	11-021-018-00141-00012	62000	PASTOS PERMANENTES DE 5 O MAS AÑOS-SIN VARIEDAD	S	0,02
-878387	11-021-018-00141-00011	62000	PASTOS PERMANENTES DE 5 O MAS AÑOS-SIN VARIEDAD	S	0,03
-878386	11-021-018-00141-00010	62000	PASTOS PERMANENTES DE 5 O MAS AÑOS-SIN VARIEDAD	S	0,04
-878385	11-021-018-00141-00009	62000	PASTOS PERMANENTES DE 5 O MAS AÑOS-SIN VARIEDAD	S	0,06
-878384	11-021-018-00141-00008	62000	PASTOS PERMANENTES DE 5 O MAS AÑOS-SIN VARIEDAD	S	0,03
-878382	11-021-018-00139-00020	62000	PASTOS PERMANENTES DE 5 O MAS AÑOS-SIN VARIEDAD	S	0,14
-878380	11-021-018-00139-00019	62000	PASTOS PERMANENTES DE 5 O MAS AÑOS-SIN VARIEDAD	S	0,92
-878374	11-021-018-00139-00016	62000	PASTOS PERMANENTES DE 5 O MAS AÑOS-SIN VARIEDAD	S	13,68
-878369	11-021-018-00139-00015	62000	PASTOS PERMANENTES DE 5 O MAS AÑOS-SIN VARIEDAD	S	5,77
-878361	11-021-018-00131-00008	62000	PASTOS PERMANENTES DE 5 O MAS AÑOS-SIN VARIEDAD	S	0,05
-878360	11-021-018-00131-00006	62000	PASTOS PERMANENTES DE 5 O MAS AÑOS-SIN VARIEDAD	S	1,42
-878359	11-021-018-00131-00004	62000	PASTOS PERMANENTES DE 5 O MAS AÑOS-SIN VARIEDAD	S	0,21
-878358	11-021-018-00131-00002	62000	PASTOS PERMANENTES DE 5 O MAS AÑOS-SIN VARIEDAD	S	0,11
-435089	11-021-018-00135-00004	62000	PASTOS PERMANENTES DE 5 O MAS AÑOS-SIN VARIEDAD	S	0,12
-435088	11-021-018-00135-00002	62000	PASTOS PERMANENTES DE 5 O MAS AÑOS-SIN VARIEDAD	S	0,06
-6090	11-021-018-00166-00040	62000	PASTOS PERMANENTES DE 5 O MAS AÑOS-SIN VARIEDAD	S	0,08
-6088	11-021-018-00166-00039	62000	PASTOS PERMANENTES DE 5 O MAS AÑOS-SIN VARIEDAD	S	0,05
-6084	11-021-018-00166-00038	62000	PASTOS PERMANENTES DE 5 O MAS AÑOS-SIN VARIEDAD	S	0,58
-6083	11-021-018-00166-00037	62000	PASTOS PERMANENTES DE 5 O MAS AÑOS-SIN VARIEDAD	S	1,06
-6074	11-021-018-00160-00002	62000	PASTOS PERMANENTES DE 5 O MAS AÑOS-SIN VARIEDAD	S	0,01
-6073	11-021-018-00159-00006	62000	PASTOS PERMANENTES DE 5 O MAS AÑOS-SIN VARIEDAD	S	0,10
-6072	11-021-018-00159-00005	62000	PASTOS PERMANENTES DE 5 O MAS AÑOS-SIN VARIEDAD	S	0,06
-6071	11-021-018-00158-00004	62000	PASTOS PERMANENTES DE 5 O MAS AÑOS-SIN VARIEDAD	S	0,08
-6068	11-021-018-00141-00007	62000	PASTOS PERMANENTES DE 5 O MAS AÑOS-SIN VARIEDAD	S	0,00
-6065	11-021-018-00141-00003	62000	PASTOS PERMANENTES DE 5 O MAS AÑOS-SIN VARIEDAD	S	0,13
-6062	11-021-018-00140-00002	62000	PASTOS PERMANENTES DE 5 O MAS AÑOS-SIN VARIEDAD	S	0,01
-6061	11-021-018-00134-00002	62000	PASTOS PERMANENTES DE 5 O MAS AÑOS-SIN VARIEDAD	S	0,12
1700000007116444	11-021-018-00174-00009	63000	PASTOS DE MENOS DE 5 AÑOS-SIN VARIEDAD	S	0,88
1700000007116456	11-021-018-00174-00004	63000	PASTOS DE MENOS DE 5 AÑOS-SIN VARIEDAD	S	1,45
1700000007116461	11-021-018-00160-00001	62000	PASTOS PERMANENTES DE 5 O MAS AÑOS-SIN VARIEDAD	S	0,06
1700000007116464	11-021-018-00166-00024	62000	PASTOS PERMANENTES DE 5 O MAS AÑOS-SIN VARIEDAD	S	0,71
1700000007116465	11-021-018-00166-00026	63000	PASTOS DE MENOS DE 5 AÑOS-SIN VARIEDAD	S	0,67
1700000007116471	11-021-018-00158-00003	62000	PASTOS PERMANENTES DE 5 O MAS AÑOS-SIN VARIEDAD	S	0,16
1700000007116477	11-021-018-00153-00005	62000	PASTOS PERMANENTES DE 5 O MAS AÑOS-SIN VARIEDAD	S	0,02
1700000007116478	11-021-018-00153-00004	62000	PASTOS PERMANENTES DE 5 O MAS AÑOS-SIN VARIEDAD	S	0,00
1700000007116479	11-021-018-00157-00001	62000	PASTOS PERMANENTES DE 5 O MAS AÑOS-SIN VARIEDAD	S	0,39
1700000007116480	11-021-018-00154-00001	62000	PASTOS PERMANENTES DE 5 O MAS AÑOS-SIN VARIEDAD	S	0,00

(1) Superficie declarada admisible ajustada con la superficie comprometida.
(2) Factor de penalización valorando el alcance para el tipo de compromiso.

Puede verificar la integridad de una copia de este documento mediante la lectura del código QR adjunto o mediante el acceso a la dirección <https://ws050.juntadeandalucia.es/verificarFirma> indicando el código de VERIFICACIÓN

FIRMADO POR

RAQUEL MARIA ESPIN CRESPO

17/12/2024

VERIFICACIÓN

Pk2jm6UYDU9J72AMTZUYRN3GET48NG

PÁG. 1152/9349



**Datos considerados para el Cálculo de la Carga Ganadera mínima y máxima del expediente****Recintos Determinados para el Cálculo de Garga Ganadera Máxima**

REF.	REFERENCIA SIGPAC	CULTIVO	DESCRIPCIÓN CULTIVO	SUP.	
				S/R	RESUELTA (ha)
1700000007116481	11-021-018-00139-00005	62000	PASTOS PERMANENTES DE 5 O MAS AÑOS-SIN VARIEDAD	S	0,00
1700000007116482	11-021-018-00140-00001	62000	PASTOS PERMANENTES DE 5 O MAS AÑOS-SIN VARIEDAD	S	0,04
1700000007116484	11-021-018-00141-00001	62000	PASTOS PERMANENTES DE 5 O MAS AÑOS-SIN VARIEDAD	S	0,00
1700000007116487	11-021-018-00153-00001	63000	PASTOS DE MENOS DE 5 AÑOS-SIN VARIEDAD	S	1,43
1700000007116488	11-021-018-00168-00001	63000	PASTOS DE MENOS DE 5 AÑOS-SIN VARIEDAD	S	1,31
1700000007116490	11-021-018-00153-00002	62000	PASTOS PERMANENTES DE 5 O MAS AÑOS-SIN VARIEDAD	S	0,00
1700000007116491	11-021-018-00168-00002	62000	PASTOS PERMANENTES DE 5 O MAS AÑOS-SIN VARIEDAD	S	0,08
1700000007116492	11-021-018-00150-00001	62000	PASTOS PERMANENTES DE 5 O MAS AÑOS-SIN VARIEDAD	S	0,00
1700000007116493	11-021-018-00150-00002	62000	PASTOS PERMANENTES DE 5 O MAS AÑOS-SIN VARIEDAD	S	0,16
1700000007116495	11-021-018-00166-00020	62000	PASTOS PERMANENTES DE 5 O MAS AÑOS-SIN VARIEDAD	S	1,08
1700000007116496	11-021-018-00166-00018	62000	PASTOS PERMANENTES DE 5 O MAS AÑOS-SIN VARIEDAD	S	0,12
1700000007116497	11-021-018-00153-00003	62000	PASTOS PERMANENTES DE 5 O MAS AÑOS-SIN VARIEDAD	S	0,00
1700000007116498	11-021-018-00166-00012	62000	PASTOS PERMANENTES DE 5 O MAS AÑOS-SIN VARIEDAD	S	2,42
1700000007116499	11-021-018-00166-00022	62000	PASTOS PERMANENTES DE 5 O MAS AÑOS-SIN VARIEDAD	S	1,37
1700000007116501	11-021-018-00165-00001	62000	PASTOS PERMANENTES DE 5 O MAS AÑOS-SIN VARIEDAD	S	0,08
1700000007116502	11-021-018-00143-00001	62000	PASTOS PERMANENTES DE 5 O MAS AÑOS-SIN VARIEDAD	S	0,09
1700000007116504	11-021-018-00158-00001	62000	PASTOS PERMANENTES DE 5 O MAS AÑOS-SIN VARIEDAD	S	0,00
1700000007116505	11-021-018-00159-00002	62000	PASTOS PERMANENTES DE 5 O MAS AÑOS-SIN VARIEDAD	S	0,04
1700000007116506	11-033-001-00009-00002	62000	PASTOS PERMANENTES DE 5 O MAS AÑOS-SIN VARIEDAD	S	10,50
1700000007116507	11-033-001-00010-00002	62000	PASTOS PERMANENTES DE 5 O MAS AÑOS-SIN VARIEDAD	S	10,70
1700000007116508	11-033-001-00009-00001	62000	PASTOS PERMANENTES DE 5 O MAS AÑOS-SIN VARIEDAD	S	0,00
1700000007116509	11-033-001-00010-00003	62000	PASTOS PERMANENTES DE 5 O MAS AÑOS-SIN VARIEDAD	S	0,00
1700000007116510	11-021-018-00166-00008	62000	PASTOS PERMANENTES DE 5 O MAS AÑOS-SIN VARIEDAD	S	0,00
1700000007116511	11-021-018-00166-00010	62000	PASTOS PERMANENTES DE 5 O MAS AÑOS-SIN VARIEDAD	S	5,49
1700000007116512	11-021-018-00166-00005	62000	PASTOS PERMANENTES DE 5 O MAS AÑOS-SIN VARIEDAD	S	0,00
1700000007116513	11-021-018-00166-00006	62000	PASTOS PERMANENTES DE 5 O MAS AÑOS-SIN VARIEDAD	S	0,57
1700000007116514	11-021-018-00166-00011	62000	PASTOS PERMANENTES DE 5 O MAS AÑOS-SIN VARIEDAD	S	1,64
1700000007116516	11-021-018-00166-00009	62000	PASTOS PERMANENTES DE 5 O MAS AÑOS-SIN VARIEDAD	S	0,79
1700000007116517	11-021-018-00166-00007	62000	PASTOS PERMANENTES DE 5 O MAS AÑOS-SIN VARIEDAD	S	4,61
1700000007116518	11-021-018-00168-00003	62000	PASTOS PERMANENTES DE 5 O MAS AÑOS-SIN VARIEDAD	S	0,33
1700000007116519	11-021-018-00169-00002	62000	PASTOS PERMANENTES DE 5 O MAS AÑOS-SIN VARIEDAD	S	0,18
1700000007116522	11-021-018-00174-00002	62000	PASTOS PERMANENTES DE 5 O MAS AÑOS-SIN VARIEDAD	S	0,44
1700000007116523	11-021-018-00174-00003	62000	PASTOS PERMANENTES DE 5 O MAS AÑOS-SIN VARIEDAD	S	3,56
1700000007116524	11-021-018-00174-00006	62000	PASTOS PERMANENTES DE 5 O MAS AÑOS-SIN VARIEDAD	S	4,52
1700000007116525	11-021-018-00174-00005	62000	PASTOS PERMANENTES DE 5 O MAS AÑOS-SIN VARIEDAD	S	9,94
1700000007116526	11-033-001-00012-00012	62000	PASTOS PERMANENTES DE 5 O MAS AÑOS-SIN VARIEDAD	S	0,07
1700000007116527	11-021-018-00174-00007	62000	PASTOS PERMANENTES DE 5 O MAS AÑOS-SIN VARIEDAD	S	0,43

(1) Superficie declarada admisible ajustada con la superficie comprometida.
(2) Factor de penalización valorando el alcance para el tipo de compromiso.

Puede verificar la integridad de una copia de este documento mediante la lectura del código QR adjunto o mediante el acceso a la dirección <https://ws050.juntadeandalucia.es/verificarFirma> indicando el código de VERIFICACIÓN

FIRMADO POR	RAQUEL MARIA ESPIN CRESPO	17/12/2024	
VERIFICACIÓN	Pk2jm6UYDU9J72AMTZUYRN3GET48NG	PÁG. 1153/9349	

**Datos considerados para el Cálculo de la Carga Ganadera mínima y máxima del expediente****Recintos Determinados para el Cálculo de Garga Ganadera Máxima**

REF.	REFERENCIA SIGPAC	CULTIVO	DESCRIPCIÓN CULTIVO	SUP.	
				S/R	RESUELTA (ha)
170000007116528	11-021-020-00014-00006	62000	PASTOS PERMANENTES DE 5 O MAS AÑOS-SIN VARIEDAD	S	2,28
170000007116530	11-033-001-00012-00003	62000	PASTOS PERMANENTES DE 5 O MAS AÑOS-SIN VARIEDAD	S	1,23
170000007116531	11-033-001-00012-00004	62000	PASTOS PERMANENTES DE 5 O MAS AÑOS-SIN VARIEDAD	S	9,09
170000007116532	11-033-001-00012-00005	62000	PASTOS PERMANENTES DE 5 O MAS AÑOS-SIN VARIEDAD	S	37,36
170000007116533	11-033-001-00012-00006	62000	PASTOS PERMANENTES DE 5 O MAS AÑOS-SIN VARIEDAD	S	3,62
170000007116534	11-033-001-00010-00004	62000	PASTOS PERMANENTES DE 5 O MAS AÑOS-SIN VARIEDAD	S	0,00
170000007116535	11-033-001-00011-00001	62000	PASTOS PERMANENTES DE 5 O MAS AÑOS-SIN VARIEDAD	S	0,00
170000007116536	11-033-001-00011-00002	62000	PASTOS PERMANENTES DE 5 O MAS AÑOS-SIN VARIEDAD	S	2,96
170000007116537	11-033-001-00011-00004	62000	PASTOS PERMANENTES DE 5 O MAS AÑOS-SIN VARIEDAD	S	1,79
170000007116538	11-033-001-00012-00013	62000	PASTOS PERMANENTES DE 5 O MAS AÑOS-SIN VARIEDAD	S	2,07
170000007116539	11-033-001-00011-00006	62000	PASTOS PERMANENTES DE 5 O MAS AÑOS-SIN VARIEDAD	S	0,00
170000007116540	11-033-001-00012-00010	62000	PASTOS PERMANENTES DE 5 O MAS AÑOS-SIN VARIEDAD	S	1,31
170000007116541	11-033-001-00011-00005	62000	PASTOS PERMANENTES DE 5 O MAS AÑOS-SIN VARIEDAD	S	1,18
170000007116542	11-033-001-00012-00007	62000	PASTOS PERMANENTES DE 5 O MAS AÑOS-SIN VARIEDAD	S	0,20
170000007116543	11-033-007-00133-00004	62000	PASTOS PERMANENTES DE 5 O MAS AÑOS-SIN VARIEDAD	S	4,94
170000007116544	11-033-007-00133-00003	62000	PASTOS PERMANENTES DE 5 O MAS AÑOS-SIN VARIEDAD	S	0,00
170000007116545	11-033-007-00135-00003	62000	PASTOS PERMANENTES DE 5 O MAS AÑOS-SIN VARIEDAD	S	0,00
170000007116546	11-033-007-00135-00002	62000	PASTOS PERMANENTES DE 5 O MAS AÑOS-SIN VARIEDAD	S	0,00
170000007116547	11-033-007-00135-00001	62000	PASTOS PERMANENTES DE 5 O MAS AÑOS-SIN VARIEDAD	S	15,29
170000007116548	11-021-018-00174-00011	62000	PASTOS PERMANENTES DE 5 O MAS AÑOS-SIN VARIEDAD	S	0,14
170000007116549	11-021-018-00174-00010	62000	PASTOS PERMANENTES DE 5 O MAS AÑOS-SIN VARIEDAD	S	0,11
170000007116550	11-021-018-00139-00012	62000	PASTOS PERMANENTES DE 5 O MAS AÑOS-SIN VARIEDAD	S	4,46
170000007116551	11-021-018-00139-00011	62000	PASTOS PERMANENTES DE 5 O MAS AÑOS-SIN VARIEDAD	S	7,24
170000007116552	11-021-018-00139-00010	62000	PASTOS PERMANENTES DE 5 O MAS AÑOS-SIN VARIEDAD	S	5,30
170000007116553	11-021-018-00139-00004	62000	PASTOS PERMANENTES DE 5 O MAS AÑOS-SIN VARIEDAD	S	6,85
170000007116554	11-021-018-00131-00001	62000	PASTOS PERMANENTES DE 5 O MAS AÑOS-SIN VARIEDAD	S	3,60
170000007116555	11-021-018-00135-00001	62000	PASTOS PERMANENTES DE 5 O MAS AÑOS-SIN VARIEDAD	S	0,20
170000007116556	11-021-018-00028-00001	62000	PASTOS PERMANENTES DE 5 O MAS AÑOS-SIN VARIEDAD	S	0,51
170000007116557	11-021-018-00134-00001	62000	PASTOS PERMANENTES DE 5 O MAS AÑOS-SIN VARIEDAD	S	0,04
170000007116558	11-021-018-00026-00001	62000	PASTOS PERMANENTES DE 5 O MAS AÑOS-SIN VARIEDAD	S	9,71
170000007116561	11-033-001-00012-00002	63000	PASTOS DE MENOS DE 5 AÑOS-SIN VARIEDAD	S	7,03
170000007116562	11-033-001-00020-00002	63000	PASTOS DE MENOS DE 5 AÑOS-SIN VARIEDAD	S	0,36
170000007116563	11-033-001-00012-00015	63000	PASTOS DE MENOS DE 5 AÑOS-SIN VARIEDAD	S	0,07
170000007116564	11-033-001-00012-00014	62000	PASTOS PERMANENTES DE 5 O MAS AÑOS-SIN VARIEDAD	S	0,00

Incidencias de carga ganadera**INCIDENCIA DESCRIPCIÓN**

224 La superficie de cruce total de productos de la agrupación Pastos permanentes sobre un mismo recinto en una misma solicitud, no puede superar la superficie total admisible de pastos.

(1) Superficie declarada admisible ajustada con la superficie comprometida.
(2) Factor de penalización valorando el alcance para el tipo de compromiso.

Puede verificar la integridad de una copia de este documento mediante la lectura del código QR adjunto o mediante el acceso a la dirección <https://ws050.juntadeandalucia.es/verificarFirma> indicando el código de VERIFICACIÓN

FIRMADO POR	RAQUEL MARIA ESPIN CRESPO	17/12/2024	
VERIFICACIÓN	Pk2jm6UYDU9J72AMTZUYRN3GET48NG	PÁG. 1154/9349	

**Datos considerados para el Cálculo de la Carga Ganadera mínima y máxima del expediente**

- 4272 Ref:170000007116511 Recinto:11-021-018-00166-00010 Cultivo:62000 PASTOS PERMANENTES DE 5 O MAS AÑOS-SIN VARIEDAD Secano Superficie admisible de pastos del recinto según SIGPAC.:549 Suma de superficies de cruce netas declaradas para este recinto por el solicitante.:1867 Exceso de superficie (Hectáreas):13,18
Verifica que las líneas de declaración de las Solicitudes Únicas no tienen solapes con la capa de Retroactividad Gráfica (ambas de la misma campaña) a nivel de expediente/línea de declaración gráfica de la solicitud.
- Ref:170000007116532 Recinto:11-033-001-00012-00005 Cultivo: - Agregado de la referencia del recinto.:0 Zona de la referencia del recinto.:0 Superficie solapada.:0,18 Id. Incid.:5080624
- Ref:170000007116547 Recinto:11-033-007-00135-00001 Cultivo: - Agregado de la referencia del recinto.:0 Zona de la referencia del recinto.:0 Superficie solapada.:0,02 Id. Incid.:5080625
- Ref:170000007116561 Recinto:11-033-001-00012-00002 Cultivo: - Agregado de la referencia del recinto.:0 Zona de la referencia del recinto.:0 Superficie solapada.:0,16 Id. Incid.:5080626

(1) Superficie declarada admisible ajustada con la superficie comprometida.
(2) Factor de penalización valorando el alcance para el tipo de compromiso.

Puede verificar la integridad de una copia de este documento mediante la lectura del código QR adjunto o mediante el acceso a la dirección <https://ws050.juntadeandalucia.es/verificarFirma> indicando el código de VERIFICACIÓN

FIRMADO POR	RAQUEL MARIA ESPIN CRESPO	17/12/2024
VERIFICACIÓN	Pk2jm6UYDU9J72AMTZUYRN3GET48NG	PÁG. 1155/9349



**APELLIDOS Y NOMBRE / RAZÓN SOCIAL**

DE LOS REYES CADENA MIGUEL

NIF

***9346*

EXPEDIENTE

1011780

ANUALIDAD DE PAGO

1ª

IMPORTE POR ANUALIDAD

	2023	2024	2025	2026	2027
IMPORTE MÁXIMO SUBVENCIONABLE	19.376,59 €	19.376,59 €	16.147,16 €	16.147,16 €	16.147,16 €
IMPORTE MEDIO DE TRANSFERENCIA (€/ha)	32,04 €	32,04 €	26,70 €	26,70 €	26,70 €

RESUMEN DE UNIDADES

Cód	GRUPO DE PAGO	Sup. Dec. Admisible (ha)	Sup. Comprometida (ha)	Sup. ajustada compromiso (1) (ha)	% sobredec.	Sup. Resuelta (ha)	Importe Declarado	Importe Topado	Importe Resuelto	Importe tras sobredec.
418	PASTOS ASOCIADOS A GANADERÍA ECOLÓGICA	604,83		604,76	0,00	604,76	25.278,87	19.376,59	19.376,59	19.376,59
TOTAL		604,83	604,76	604,76		604,76	25.278,87	19.376,59	19.376,59	19.376,59

APLICACIÓN DE REDUCCIONES Y PENALIZACIONES

GRUPO DE PAGO	Importe Calculado	Importe prereduc.	Criterios de subvencionabilidad y compromisos	Presentación tardía	Omisión declaración	Condicionidad	IMPORTE (Euros) RESUELTO
PASTOS ASOCIADOS A GANADERÍA	19.376,59	19.376,59	0,00	0,00	0,00	0,00	19.376,59
TOTAL	19.376,59	19.376,59					19.376,59

RESUMEN DE PAGOS**IMPORTE (Euros)**

PASTOS ASOCIADOS A GANADERÍA ECOLÓGICA - Pago realizado	RESUELTO	FEADER	MAPA	CAPADR
	19.376,59 €	16.470,10 €	1.900,84 €	1.005,65 €

RECINTOS RESUELTOS

REE	REFERENCIA SIGPAC	CULTIVO DESCRIPCIÓN CULTIVO	S/R G.PAGO	PEND. MEDIA (%)	SUP. DEC. ADMISIBLE (ha)	SUP. COMPROM. (ha)	SUP. AJUSTADA COMPROM. (1) (ha)	SUP. CONV. SIGPAC (ha)	SUP. CERTIF. (ha)	SUP. CAMPO (ha)	SUP. CAMPO DETER. CULT. DECLARADO (ha)	SUP. DEC. REDUCIDA (ha)	SUP. RESUELTA (ha)
4754533	11-023-072-00004-009	62000 PASTOS PERMANENTES DE 5 O MAS AÑOS-SIN VARIEDAD	S 418	28,00	46,06	46,06	46,06		83,74			46,06	46,06
1700000005339188	11-023-073-00019-006	62000 PASTOS PERMANENTES DE 5 O MAS AÑOS-SIN VARIEDAD	S 418	13,80	0,46	0,46	0,46		0,54			0,46	0,46
1700000005339189	11-023-073-00019-007	62000 PASTOS PERMANENTES DE 5 O MAS AÑOS-SIN VARIEDAD	S 418	19,40	0,44	0,44	0,44		0,52			0,44	0,44
1700000005339192	11-023-073-00018-045	62000 PASTOS PERMANENTES DE 5 O MAS AÑOS-SIN VARIEDAD	S 418	13,70	0,94	0,94	0,94		1,25			0,94	0,94
1700000005339195	11-023-073-00019-024	62000 PASTOS PERMANENTES DE 5 O MAS AÑOS-SIN VARIEDAD	S 418	17,40	34,11	34,11	34,11		52,48			34,11	34,11
1700000005339205	11-023-073-00006-048	62000 PASTOS PERMANENTES DE 5 O MAS AÑOS-SIN VARIEDAD	S 418	22,30	0,12	0,12	0,12		0,16			0,12	0,12
1700000005339209	11-023-073-00006-023	62000 PASTOS PERMANENTES DE 5 O MAS AÑOS-SIN VARIEDAD	S 418	26,90	96,06	95,99	95,99		213,47			95,99	95,99
1700000005339211	11-023-073-00006-042	62000 PASTOS PERMANENTES DE 5 O MAS AÑOS-SIN VARIEDAD	S 418	8,10	0,40	0,40	0,40		0,47			0,40	0,40
1700000005339212	11-023-073-00006-019	62000 PASTOS PERMANENTES DE 5 O MAS AÑOS-SIN VARIEDAD	S 418	22,20	21,34	21,34	21,34		47,43			21,34	21,34
1700000005339214	11-023-073-00006-044	62000 PASTOS PERMANENTES DE 5 O MAS AÑOS-SIN VARIEDAD	S 418	15,90	1,54	1,54	1,54		2,80			1,54	1,54
1700000005339215	11-023-073-00006-016	62000 PASTOS PERMANENTES DE 5 O MAS AÑOS-SIN VARIEDAD	S 418	17,40	2,32	2,32	2,32		3,09			2,32	2,32
1700000005339217	11-023-073-00018-022	62000 PASTOS PERMANENTES DE 5 O MAS AÑOS-SIN VARIEDAD	S 418	12,90	0,12	0,12	0,12		0,27			0,12	0,12
1700000005339218	11-023-073-00006-006	62000 PASTOS PERMANENTES DE 5 O MAS AÑOS-SIN VARIEDAD	S 418	28,70	266,43	266,43	266,43		484,42			266,43	266,43
1700000005339219	11-023-073-00006-039	62000 PASTOS PERMANENTES DE 5 O MAS AÑOS-SIN VARIEDAD	S 418	13,00	4,90	4,90	4,90		4,90			4,90	4,90
1700000005339220	11-023-073-00006-046	62000 PASTOS PERMANENTES DE 5 O MAS AÑOS-SIN VARIEDAD	S 418	12,60	50,12	50,12	50,12		58,96			50,12	50,12
1700000005339221	11-023-073-00006-041	62000 PASTOS PERMANENTES DE 5 O MAS AÑOS-SIN VARIEDAD	S 418	14,40	0,20	0,20	0,20		0,23			0,20	0,20
1700000005339222	11-023-072-00004-003	62000 PASTOS PERMANENTES DE 5 O MAS AÑOS-SIN VARIEDAD	S 418	29,10	0,39	0,39	0,39		1,11			0,39	0,39
1700000005339223	11-023-073-00018-021	62000 PASTOS PERMANENTES DE 5 O MAS AÑOS-SIN VARIEDAD	S 418	19,00	75,94	75,94	75,94		116,83			75,94	75,94
1700000005339224	11-023-072-00004-005	62000 PASTOS PERMANENTES DE 5 O MAS AÑOS-SIN VARIEDAD	S 418	26,80	2,94	2,94	2,94		5,35			2,94	2,94

(1) Superficie declarada admisible ajustada con la superficie comprometida.
(2) Factor de penalización valorando el alcance para el tipo de compromiso.Puede verificar la integridad de una copia de este documento mediante la lectura del código QR adjunto o mediante el acceso a la dirección <https://ws050.juntadeandalucia.es/verificarFirma> indicando el código de VERIFICACIÓN

FIRMADO POR

RAQUEL MARIA ESPIN CRESPO

17/12/2024

VERIFICACIÓN

Pk2jm6UYDU9J72AMTZUYRN3GET48NG

PÁG. 1156/9349



**INCIDENCIAS****INCIDENCIA DESCRIPCIÓN**

- 4272 Verifica que las líneas de declaración de las Solicitudes Únicas no tienen solapes con la capa de Retroactividad Gráfica (ambas de la misma campaña) a nivel de expediente/línea de declaración gráfica de la solicitud.
 Ref:170000005339209 Recinto:11-023-073-00006-00023 Cultivo: - Agregado de la referencia del recinto.:0 Zona de la referencia del recinto.:0 Superficie solapada.:0,02 Id. Incid.:100990935
 Ref:170000005339209 Recinto:11-023-073-00006-00023 Cultivo: - Agregado de la referencia del recinto.:0 Zona de la referencia del recinto.:0 Superficie solapada.:0,02 Id. Incid.:100990936
 Ref:170000005339209 Recinto:11-023-073-00006-00023 Cultivo: - Agregado de la referencia del recinto.:0 Zona de la referencia del recinto.:0 Superficie solapada.:0,03 Id. Incid.:100990937

Datos considerados para el Cálculo de la Carga Ganadera mínima y máxima del expediente

Explotación	Especie	Inscrito en Sipea y Admisible	Ugm Calculada para CG Mínima	Ugm Calculada para CG Máxima
ES110010000342	BOVINA	SI	50,58	50,58
ES110010000779	OVINA	SI	5,14	5,14
ES110230000676	BOVINA	SI	41,05	41,05
ES110230001049	BOVINA	SI	40,51	40,51
			137,28	137,28

Superficie determinada para Cálculo Carga Ganadera Mínima: 691,41 ha

Superficie determinada para Cálculo Carga Ganadera Máxima: 691,55 ha

Carga Ganadera Mínima Expediente: 0,20 ugm/ha

Carga Ganadera Máxima Expediente: 0,20 ugm/ha

Los importes del Grupo de Pago de pastos de este expediente han sido ajustados por no llegar a la carga ganadera mínima de 0,3

Recintos Determinados para el Cálculo de Carga Ganadera Mínima

REF.	REFERENCIA SIGPAC	CULTIVO	DESCRIPCIÓN CULTIVO	S/R	SUP. RESUELTA (ha)
-1476258	11-023-050-00013-00016	62000	PASTOS PERMANENTES DE 5 O MAS AÑOS-SIN VARIEDAD	S	0,46
-1200065	11-023-050-00013-00010	62000	PASTOS PERMANENTES DE 5 O MAS AÑOS-SIN VARIEDAD	S	0,04
-1200064	11-023-050-00013-00014	62000	PASTOS PERMANENTES DE 5 O MAS AÑOS-SIN VARIEDAD	S	1,80
-693467	11-001-047-00027-00006	62000	PASTOS PERMANENTES DE 5 O MAS AÑOS-SIN VARIEDAD	S	0,17
-693447	11-001-047-00017-00001	62000	PASTOS PERMANENTES DE 5 O MAS AÑOS-SIN VARIEDAD	S	12,39
-1915	11-023-050-00013-00004	62000	PASTOS PERMANENTES DE 5 O MAS AÑOS-SIN VARIEDAD	S	2,54
-1907	11-023-050-00013-00012	62000	PASTOS PERMANENTES DE 5 O MAS AÑOS-SIN VARIEDAD	S	7,33
-1858	11-023-050-00013-00011	62000	PASTOS PERMANENTES DE 5 O MAS AÑOS-SIN VARIEDAD	S	5,92
4603915	11-001-047-00019-00005	62000	PASTOS PERMANENTES DE 5 O MAS AÑOS-SIN VARIEDAD	S	2,01
4603917	11-001-047-00019-00007	62000	PASTOS PERMANENTES DE 5 O MAS AÑOS-SIN VARIEDAD	S	0,45
4603918	11-001-047-00019-00008	62000	PASTOS PERMANENTES DE 5 O MAS AÑOS-SIN VARIEDAD	S	0,64
4754324	11-001-047-00025-00001	62000	PASTOS PERMANENTES DE 5 O MAS AÑOS-SIN VARIEDAD	S	7,83
4754325	11-001-047-00025-00002	62000	PASTOS PERMANENTES DE 5 O MAS AÑOS-SIN VARIEDAD	S	2,44
4754326	11-001-047-00025-00003	62000	PASTOS PERMANENTES DE 5 O MAS AÑOS-SIN VARIEDAD	S	2,79
4754329	11-001-047-00025-00004	62000	PASTOS PERMANENTES DE 5 O MAS AÑOS-SIN VARIEDAD	S	1,80
4754330	11-001-047-00025-00005	62000	PASTOS PERMANENTES DE 5 O MAS AÑOS-SIN VARIEDAD	S	0,30
4754332	11-001-047-00027-00001	62000	PASTOS PERMANENTES DE 5 O MAS AÑOS-SIN VARIEDAD	S	10,92
4754335	11-001-047-00027-00004	62000	PASTOS PERMANENTES DE 5 O MAS AÑOS-SIN VARIEDAD	S	1,40
4754337	11-001-047-00027-00005	62000	PASTOS PERMANENTES DE 5 O MAS AÑOS-SIN VARIEDAD	S	0,92
4754533	11-023-072-00004-00009	62000	PASTOS PERMANENTES DE 5 O MAS AÑOS-SIN VARIEDAD	S	46,06
5328749	11-001-047-00019-00001	62000	PASTOS PERMANENTES DE 5 O MAS AÑOS-SIN VARIEDAD	S	6,62

(1) Superficie declarada admisible ajustada con la superficie comprometida.
 (2) Factor de penalización valorando el alcance para el tipo de compromiso.

Puede verificar la integridad de una copia de este documento mediante la lectura del código QR adjunto o mediante el acceso a la dirección <https://ws050.juntadeandalucia.es/verificarFirma> indicando el código de VERIFICACIÓN

FIRMADO POR

RAQUEL MARIA ESPIN CRESPO

17/12/2024

VERIFICACIÓN

Pk2jm6UYDU9J72AMTZUYRN3GET48NG

PÁG. 1157/9349



**Datos considerados para el Cálculo de la Carga Ganadera mínima y máxima del expediente****Recintos Determinados para el Cálculo de Garga Ganadera Mínima**

REF.	REFERENCIA SIGPAC	CULTIVO	DESCRIPCIÓN CULTIVO	S/R	SUP.
					RESUELTA (ha)
5328753	11-001-047-00019-00006	62000	PASTOS PERMANENTES DE 5 O MAS AÑOS-SIN VARIEDAD	S	0,85
5460265	11-023-080-00008-00004	62000	PASTOS PERMANENTES DE 5 O MAS AÑOS-SIN VARIEDAD	S	15,22
5460266	11-023-081-00018-00001	62000	PASTOS PERMANENTES DE 5 O MAS AÑOS-SIN VARIEDAD	S	1,81
1700000005339188	11-023-073-00019-00006	62000	PASTOS PERMANENTES DE 5 O MAS AÑOS-SIN VARIEDAD	S	0,46
1700000005339189	11-023-073-00019-00007	62000	PASTOS PERMANENTES DE 5 O MAS AÑOS-SIN VARIEDAD	S	0,44
1700000005339192	11-023-073-00018-00045	62000	PASTOS PERMANENTES DE 5 O MAS AÑOS-SIN VARIEDAD	S	0,94
1700000005339195	11-023-073-00019-00024	62000	PASTOS PERMANENTES DE 5 O MAS AÑOS-SIN VARIEDAD	S	34,11
1700000005339205	11-023-073-00006-00048	62000	PASTOS PERMANENTES DE 5 O MAS AÑOS-SIN VARIEDAD	S	0,12
1700000005339209	11-023-073-00006-00023	62000	PASTOS PERMANENTES DE 5 O MAS AÑOS-SIN VARIEDAD	S	95,99
1700000005339211	11-023-073-00006-00042	62000	PASTOS PERMANENTES DE 5 O MAS AÑOS-SIN VARIEDAD	S	0,40
1700000005339212	11-023-073-00006-00019	62000	PASTOS PERMANENTES DE 5 O MAS AÑOS-SIN VARIEDAD	S	21,34
1700000005339214	11-023-073-00006-00044	62000	PASTOS PERMANENTES DE 5 O MAS AÑOS-SIN VARIEDAD	S	1,54
1700000005339215	11-023-073-00006-00016	62000	PASTOS PERMANENTES DE 5 O MAS AÑOS-SIN VARIEDAD	S	2,32
1700000005339217	11-023-073-00018-00022	62000	PASTOS PERMANENTES DE 5 O MAS AÑOS-SIN VARIEDAD	S	0,12
1700000005339218	11-023-073-00006-00006	62000	PASTOS PERMANENTES DE 5 O MAS AÑOS-SIN VARIEDAD	S	266,43
1700000005339219	11-023-073-00006-00039	62000	PASTOS PERMANENTES DE 5 O MAS AÑOS-SIN VARIEDAD	S	4,90
1700000005339220	11-023-073-00006-00046	62000	PASTOS PERMANENTES DE 5 O MAS AÑOS-SIN VARIEDAD	S	50,12
1700000005339221	11-023-073-00006-00041	62000	PASTOS PERMANENTES DE 5 O MAS AÑOS-SIN VARIEDAD	S	0,20
1700000005339222	11-023-072-00004-00003	62000	PASTOS PERMANENTES DE 5 O MAS AÑOS-SIN VARIEDAD	S	0,39
1700000005339223	11-023-073-00018-00021	62000	PASTOS PERMANENTES DE 5 O MAS AÑOS-SIN VARIEDAD	S	75,94
1700000005339224	11-023-072-00004-00005	62000	PASTOS PERMANENTES DE 5 O MAS AÑOS-SIN VARIEDAD	S	2,94

Recintos Determinados para el Cálculo de Garga Ganadera Máxima

REF.	REFERENCIA SIGPAC	CULTIVO	DESCRIPCIÓN CULTIVO	S/R	SUP.
					RESUELTA (ha)
-1501485	11-023-050-00013-00006	62000	PASTOS PERMANENTES DE 5 O MAS AÑOS-SIN VARIEDAD	S	0,14
-1476258	11-023-050-00013-00016	62000	PASTOS PERMANENTES DE 5 O MAS AÑOS-SIN VARIEDAD	S	0,46
-1200065	11-023-050-00013-00010	62000	PASTOS PERMANENTES DE 5 O MAS AÑOS-SIN VARIEDAD	S	0,04
-1200064	11-023-050-00013-00014	62000	PASTOS PERMANENTES DE 5 O MAS AÑOS-SIN VARIEDAD	S	1,80
-693467	11-001-047-00027-00006	62000	PASTOS PERMANENTES DE 5 O MAS AÑOS-SIN VARIEDAD	S	0,17
-693447	11-001-047-00017-00001	62000	PASTOS PERMANENTES DE 5 O MAS AÑOS-SIN VARIEDAD	S	12,39
-1915	11-023-050-00013-00004	62000	PASTOS PERMANENTES DE 5 O MAS AÑOS-SIN VARIEDAD	S	2,54
-1907	11-023-050-00013-00012	62000	PASTOS PERMANENTES DE 5 O MAS AÑOS-SIN VARIEDAD	S	7,33
-1858	11-023-050-00013-00011	62000	PASTOS PERMANENTES DE 5 O MAS AÑOS-SIN VARIEDAD	S	5,92
4601926	11-001-015-00002-00034	62000	PASTOS PERMANENTES DE 5 O MAS AÑOS-SIN VARIEDAD	S	0,00
4603915	11-001-047-00019-00005	62000	PASTOS PERMANENTES DE 5 O MAS AÑOS-SIN VARIEDAD	S	2,01
4603917	11-001-047-00019-00007	62000	PASTOS PERMANENTES DE 5 O MAS AÑOS-SIN VARIEDAD	S	0,45

(1) Superficie declarada admisible ajustada con la superficie comprometida.
(2) Factor de penalización valorando el alcance para el tipo de compromiso.Puede verificar la integridad de una copia de este documento mediante la lectura del código QR adjunto o mediante el acceso a la dirección <https://ws050.juntadeandalucia.es/verificarFirma> indicando el código de VERIFICACIÓN

FIRMADO POR

RAQUEL MARIA ESPIN CRESPO

17/12/2024

VERIFICACIÓN

Pk2jm6UYDU9J72AMTZUYRN3GET48NG

PÁG. 1158/9349



**Datos considerados para el Cálculo de la Carga Ganadera mínima y máxima del expediente****Recintos Determinados para el Cálculo de Garga Ganadera Máxima**

REF.	REFERENCIA SIGPAC	CULTIVO	DESCRIPCIÓN CULTIVO	SUP.	
				S/R	RESUELTA (ha)
4603918	11-001-047-00019-00008	62000	PASTOS PERMANENTES DE 5 O MAS AÑOS-SIN VARIEDAD	S	0,64
4754324	11-001-047-00025-00001	62000	PASTOS PERMANENTES DE 5 O MAS AÑOS-SIN VARIEDAD	S	7,83
4754325	11-001-047-00025-00002	62000	PASTOS PERMANENTES DE 5 O MAS AÑOS-SIN VARIEDAD	S	2,44
4754326	11-001-047-00025-00003	62000	PASTOS PERMANENTES DE 5 O MAS AÑOS-SIN VARIEDAD	S	2,79
4754329	11-001-047-00025-00004	62000	PASTOS PERMANENTES DE 5 O MAS AÑOS-SIN VARIEDAD	S	1,80
4754330	11-001-047-00025-00005	62000	PASTOS PERMANENTES DE 5 O MAS AÑOS-SIN VARIEDAD	S	0,30
4754332	11-001-047-00027-00001	62000	PASTOS PERMANENTES DE 5 O MAS AÑOS-SIN VARIEDAD	S	10,92
4754335	11-001-047-00027-00004	62000	PASTOS PERMANENTES DE 5 O MAS AÑOS-SIN VARIEDAD	S	1,40
4754337	11-001-047-00027-00005	62000	PASTOS PERMANENTES DE 5 O MAS AÑOS-SIN VARIEDAD	S	0,92
4754533	11-023-072-00004-00009	62000	PASTOS PERMANENTES DE 5 O MAS AÑOS-SIN VARIEDAD	S	46,06
5328749	11-001-047-00019-00001	62000	PASTOS PERMANENTES DE 5 O MAS AÑOS-SIN VARIEDAD	S	6,62
5328753	11-001-047-00019-00006	62000	PASTOS PERMANENTES DE 5 O MAS AÑOS-SIN VARIEDAD	S	0,85
5460265	11-023-080-00008-00004	62000	PASTOS PERMANENTES DE 5 O MAS AÑOS-SIN VARIEDAD	S	15,22
5460266	11-023-081-00018-00001	62000	PASTOS PERMANENTES DE 5 O MAS AÑOS-SIN VARIEDAD	S	1,81
7755863	11-023-050-00013-00017	62000	PASTOS PERMANENTES DE 5 O MAS AÑOS-SIN VARIEDAD	S	0,00
1700000005339188	11-023-073-00019-00006	62000	PASTOS PERMANENTES DE 5 O MAS AÑOS-SIN VARIEDAD	S	0,46
1700000005339189	11-023-073-00019-00007	62000	PASTOS PERMANENTES DE 5 O MAS AÑOS-SIN VARIEDAD	S	0,44
1700000005339192	11-023-073-00018-00045	62000	PASTOS PERMANENTES DE 5 O MAS AÑOS-SIN VARIEDAD	S	0,94
1700000005339195	11-023-073-00019-00024	62000	PASTOS PERMANENTES DE 5 O MAS AÑOS-SIN VARIEDAD	S	34,11
1700000005339205	11-023-073-00006-00048	62000	PASTOS PERMANENTES DE 5 O MAS AÑOS-SIN VARIEDAD	S	0,12
1700000005339209	11-023-073-00006-00023	62000	PASTOS PERMANENTES DE 5 O MAS AÑOS-SIN VARIEDAD	S	95,99
1700000005339211	11-023-073-00006-00042	62000	PASTOS PERMANENTES DE 5 O MAS AÑOS-SIN VARIEDAD	S	0,40
1700000005339212	11-023-073-00006-00019	62000	PASTOS PERMANENTES DE 5 O MAS AÑOS-SIN VARIEDAD	S	21,34
1700000005339214	11-023-073-00006-00044	62000	PASTOS PERMANENTES DE 5 O MAS AÑOS-SIN VARIEDAD	S	1,54
1700000005339215	11-023-073-00006-00016	62000	PASTOS PERMANENTES DE 5 O MAS AÑOS-SIN VARIEDAD	S	2,32
1700000005339217	11-023-073-00018-00022	62000	PASTOS PERMANENTES DE 5 O MAS AÑOS-SIN VARIEDAD	S	0,12
1700000005339218	11-023-073-00006-00006	62000	PASTOS PERMANENTES DE 5 O MAS AÑOS-SIN VARIEDAD	S	266,43
1700000005339219	11-023-073-00006-00039	62000	PASTOS PERMANENTES DE 5 O MAS AÑOS-SIN VARIEDAD	S	4,90
1700000005339220	11-023-073-00006-00046	62000	PASTOS PERMANENTES DE 5 O MAS AÑOS-SIN VARIEDAD	S	50,12
1700000005339221	11-023-073-00006-00041	62000	PASTOS PERMANENTES DE 5 O MAS AÑOS-SIN VARIEDAD	S	0,20
1700000005339222	11-023-072-00004-00003	62000	PASTOS PERMANENTES DE 5 O MAS AÑOS-SIN VARIEDAD	S	0,39
1700000005339223	11-023-073-00018-00021	62000	PASTOS PERMANENTES DE 5 O MAS AÑOS-SIN VARIEDAD	S	75,94
1700000005339224	11-023-072-00004-00005	62000	PASTOS PERMANENTES DE 5 O MAS AÑOS-SIN VARIEDAD	S	2,94

Incidencias de carga ganadera**INCIDENCIA DESCRIPCIÓN**

224	La superficie de cruce total de productos de la agrupación Pastos permanentes sobre un mismo recinto en una misma solicitud, no puede superar la superficie total admisible de pastos.
-----	--

(1) Superficie declarada admisible ajustada con la superficie comprometida.
(2) Factor de penalización valorando el alcance para el tipo de compromiso.

Puede verificar la integridad de una copia de este documento mediante la lectura del código QR adjunto o mediante el acceso a la dirección <https://ws050.juntadeandalucia.es/verificarFirma> indicando el código de VERIFICACIÓN

FIRMADO POR	RAQUEL MARIA ESPIN CRESPO	17/12/2024	
VERIFICACIÓN	Pk2jm6UYDU9J72AMTZUYRN3GET48NG	PÁG. 1159/9349	

**Datos considerados para el Cálculo de la Carga Ganadera mínima y máxima del expediente**

- Ref:-1501485 Recinto:11-023-050-00013-00011 Cultivo:62000 PASTOS PERMANENTES DE 5 O MAS AÑOS-SIN VARIEDAD Secano Superficie admisible de pastos del recinto según SIGPAC.:687 Suma de superficies de cruce netas declaradas para este recinto por el solicitante.:797 Exceso de superficie (Hectáreas):0,02
- Ref:-1858 Recinto:11-023-050-00013-00011 Cultivo:62000 PASTOS PERMANENTES DE 5 O MAS AÑOS-SIN VARIEDAD Secano Superficie admisible de pastos del recinto según SIGPAC.:687 Suma de superficies de cruce netas declaradas para este recinto por el solicitante.:797 Exceso de superficie (Hectáreas):0,95
- 4272 Verifica que las líneas de declaración de las Solicitudes Únicas no tienen solapes con la capa de Retroactividad Gráfica (ambas de la misma campaña) a nivel de expediente/línea de declaración gráfica de la solicitud.
- Ref:1700000005339209 Recinto:11-023-073-00006-00023 Cultivo: - Agregado de la referencia del recinto.:0 Zona de la referencia del recinto.:0 Superficie solapada.:0,02 Id. Incid.:5079723
- Ref:1700000005339209 Recinto:11-023-073-00006-00023 Cultivo: - Agregado de la referencia del recinto.:0 Zona de la referencia del recinto.:0 Superficie solapada.:0,03 Id. Incid.:5079724
- Ref:1700000005339209 Recinto:11-023-073-00006-00023 Cultivo: - Agregado de la referencia del recinto.:0 Zona de la referencia del recinto.:0 Superficie solapada.:0,02 Id. Incid.:5079722

(1) Superficie declarada admisible ajustada con la superficie comprometida.
 (2) Factor de penalización valorando el alcance para el tipo de compromiso.

Puede verificar la integridad de una copia de este documento mediante la lectura del código QR adjunto o mediante el acceso a la dirección <https://ws050.juntadeandalucia.es/verificarFirma> indicando el código de VERIFICACIÓN

FIRMADO POR	RAQUEL MARIA ESPIN CRESPO	17/12/2024	
VERIFICACIÓN	Pk2jm6UYDU9J72AMTZUYRN3GET48NG	PÁG. 1160/9349	

**APELLIDOS Y NOMBRE / RAZÓN SOCIAL**

DEHESA DEL RINCÓN S.L.U.

NIF
3220EXPEDIENTE**
1193846**ANUALIDAD DE PAGO**
1ª**IMPORTES POR ANUALIDAD**

	2023	2024	2025	2026	2027
IMPORTE MÁXIMO SUBVENCIONABLE	11.899,20 €	11.899,20 €	11.899,20 €	9.916,00 €	9.916,00 €
IMPORTE MEDIO DE TRANSFERENCIA (€/ha)	297,48 €	297,48 €	297,48 €	247,90 €	247,90 €

RESUMEN DE UNIDADES

Cód	GRUPO DE PAGO	Sup. Dec. Admisible (ha)	Sup. Comprometida (ha)	Sup. ajustada compromiso (1) (ha)	% sobredec.	Sup. Resuelta (ha)	Importe Declarado	Importe Topado	Importe Resuelto	Importe tras sobredec.
419	OLIVAR	47,49		40,00	0,00	40,00	11.899,20	11.899,20	11.899,20	11.899,20
TOTAL		47,49	40,00	40,00		40,00	11.899,20	11.899,20	11.899,20	11.899,20

APLICACIÓN DE REDUCCIONES Y PENALIZACIONES

GRUPO DE PAGO	Importe Calculado	Importe prereduc.	Criterios de subvencionabilidad y compromisos	Presentación tardía	Omisión declaración	Condicionalidad	IMPORTE (Euros) RESUELTO
OLIVAR	11.899,20	11.899,20	0,00	0,00	0,00	0,00	11.899,20
TOTAL	11.899,20	11.899,20					11.899,20

RESUMEN DE PAGOS**IMPORTE (Euros)**

	RESUELTO	FEADER	MAPA	CAPADR
OLIVAR - Pago realizado	11.899,20 €	10.114,32 €	1.167,31 €	617,57 €

RECINTOS RESUELTOS

REF.	REFERENCIA SIGPAC	CULTIVO DESCRIPCIÓN CULTIVO	S/R G.PAGO	PEND. MEDIA (%)	SUP. DEC. ADMISIBLE (ha)	SUP. COMPROM. (ha)	SUP. AJUSTADA COMPR.(1) (ha)	SUP. CONY. SIGPAC (ha)	SUP. CERTIE (ha)	SUP. CAMPO (ha)	SUP. CAMPO DETER. CULT. DECLARADO (ha)	SUP. DEC. REDUCIDA (ha)	SUP. RESUELTA (ha)
-1401500	11-020-005-00203-034	101003 OLIVAR-ARBEQUINA	S 419	11,40	3,11	3,11	3,11		3,12			3,11	3,11
-545473	11-020-005-00203-030	101003 OLIVAR-ARBEQUINA	S 419	11,50	30,30	30,30	30,30		30,30			30,30	30,30
-143548	11-020-005-00203-027	101003 OLIVAR-ARBEQUINA	S 419	6,80	8,74	8,73	8,73		8,73			8,73	8,73
-143537	11-020-005-00203-028	101003 OLIVAR-ARBEQUINA	S 419	7,40	5,34	5,34	5,34		5,34			5,34	5,34

INCIDENCIAS**INCIDENCIA DESCRIPCIÓN**

- 100402 Recinto solicitado no forma parte de ningún organismo de control autorizado para la producción ecológica en Andalucía o fecha de inscripción posterior al plazo establecido (Anexo I. Criterios de Subvencionabilidad. Orden 28 de marzo de 2023).
Ref:-801333 Recinto:11-020-005-00003-00019 Cultivo:101003 OLIVAR-ARBEQUINA Secano
- 100424 Solicita recinto que no está comprometido para la operación.
Ref:-801333 Recinto:11-020-005-00003-00019 Cultivo:101003 OLIVAR-ARBEQUINA Secano

(1) Superficie declarada admisible ajustada con la superficie comprometida.
(2) Factor de penalización valorando el alcance para el tipo de compromiso.

Puede verificar la integridad de una copia de este documento mediante la lectura del código QR adjunto o mediante el acceso a la dirección <https://ws050.juntadeandalucia.es/verificarFirma> indicando el código de VERIFICACIÓN

FIRMADO POR

RAQUEL MARIA ESPIN CRESPO

17/12/2024

VERIFICACIÓN

Pk2jm6UYDU9J72AMTZUYRN3GET48NG

PÁG. 1161/9349



**APELLIDOS Y NOMBRE / RAZÓN SOCIAL**

DEHESA LA GRANJA S.A.

NIF
***0651*EXPEDIENTE
1001894**ANUALIDAD DE PAGO**

1ª

IMPORTES POR ANUALIDAD

	2023	2024	2025	2026	2027
IMPORTE MÁXIMO SUBVENCIONABLE	814,53 €	814,53 €	678,75 €	678,75 €	678,75 €
IMPORTE MEDIO DE TRANSFERENCIA (€/ha)	181,41 €	181,41 €	151,17 €	151,17 €	151,17 €

RESUMEN DE UNIDADES

Cód	GRUPO DE PAGO	Sup. Dec. Admisible (ha)	Sup. Comprometida (ha)	Sup. ajustada compromiso (1) (ha)	% sobredec.	Sup. Resuelta (ha)	Importe Declarado	Importe Topado	Importe Resuelto	Importe tras sobredec.
416	HERBÁCEOS	6,05		4,49	0,00	4,49	814,53	814,53	814,53	814,53
TOTAL		6,05	4,49	4,49		4,49	814,53	814,53	814,53	814,53

APLICACIÓN DE REDUCCIONES Y PENALIZACIONES

GRUPO DE PAGO	Importe Calculado	Importe prereduc.	Criterios de subvencionabilidad y compromisos	Presentación tardía	Omisión declaración	Condicionalidad	IMPORTE (Euros) RESUELTO
HERBÁCEOS	814,53	814,53	0,00	0,00	0,00	0,00	814,53
TOTAL	814,53	814,53					814,53

RESUMEN DE PAGOS**IMPORTE (Euros)**

HERBÁCEOS - Pago realizado	RESUELTO	FEADER	MAPA	CAPADR
	814,53 €	692,35 €	79,91 €	42,27 €

RECINTOS RESUELTOS

REF.	REFERENCIA SIGPAC	CULTIVO DESCRIPCIÓN CULTIVO	S/R G.PAGO	PEND. MEDIA (%)	SUP. DEC. ADMISIBLE (ha)	SUP. COMPROM. (ha)	SUP. AJUSTADA COMPROM. (1) (ha)	SUP. CONY. SIGPAC (ha)	SUP. CERTIE (ha)	SUP. CAMPO (ha)	SUP. CAMPO DETER. CULT. DECLARADO (ha)	SUP. DEC. REDUCIDA (ha)	SUP. RESUELTA (ha)
-1481194	11-008-011-00001-042	13000 TRITICALE-SIN VARIEDAD	S	416	13,90	4,49	3,33	3,33	3,33			3,33	3,33
-1480148	11-008-011-00001-042	242000 MEZCLA VEZA-TRITICALE-SIN VARIEDAD	S	416	13,90	1,56	1,16	1,16	1,16			1,16	1,16

INCIDENCIAS**INCIDENCIA DESCRIPCIÓN**

- 219 Superficie declarada sobre un mismo recinto, en un mismo expediente, mayor que la superficie total del recinto SIGPAC.
Ref:-1481194 Recinto:11-008-011-00001-00042 Cultivo:13000 TRITICALE-SIN VARIEDAD Secano Suma de superficies declaradas para este recinto por el solicitante (Áreas):605 Superficie SIGPAC total para el recinto (Áreas):604 Exceso de superficie declarada (Hectáreas):0,01
Ref:-1480148 Recinto:11-008-011-00001-00042 Cultivo:242000 MEZCLA VEZA-TRITICALE-SIN VARIEDAD Secano Suma de superficies declaradas para este recinto por el solicitante (Áreas):605 Superficie SIGPAC total para el recinto (Áreas):604 Exceso de superficie declarada (Hectáreas):0,01
- 100421 Recinto declarado por error para una operación de la 6503, que se ha corregido de oficio marcando la operación correcta, de acuerdo con la fecha de inscripción del recinto en la producción ecológica.
Ref:-1481194 Recinto:11-008-011-00001-00042 Cultivo:13000 TRITICALE-SIN VARIEDAD Secano
Ref:-1480148 Recinto:11-008-011-00001-00042 Cultivo:242000 MEZCLA VEZA-TRITICALE-SIN VARIEDAD Secano

(1) Superficie declarada admisible ajustada con la superficie comprometida.
(2) Factor de penalización valorando el alcance para el tipo de compromiso.

Puede verificar la integridad de una copia de este documento mediante la lectura del código QR adjunto o mediante el acceso a la dirección <https://ws050.juntadeandalucia.es/verificarFirma> indicando el código de VERIFICACIÓN

FIRMADO POR

RAQUEL MARIA ESPIN CRESPO

17/12/2024

VERIFICACIÓN

Pk2jm6UYDU9J72AMTZUYRN3GET48NG

PÁG. 1162/9349



**APELLIDOS Y NOMBRE / RAZÓN SOCIAL**

DEHESA LAS NAVETAS S.L.

NIF
3461EXPEDIENTE**
1263315**ANUALIDAD DE PAGO**
1ª**IMPORTES POR ANUALIDAD**

	2023	2024	2025	2026	2027
IMPORTE MÁXIMO SUBVENCIONABLE	2.532,48 €	2.532,48 €	2.110,33 €	2.110,33 €	2.110,33 €
IMPORTE MEDIO DE TRANSFERENCIA (€/ha)	181,41 €	181,41 €	151,17 €	151,17 €	151,17 €

RESUMEN DE UNIDADES

Cód	GRUPO DE PAGO	Sup. Dec. Admisible (ha)	Sup. Comprometida (ha)	Sup. ajustada compromiso (1) (ha)	% sobredec.	Sup. Resuelta (ha)	Importe Declarado	Importe Topado	Importe Resuelto	Importe tras sobredec.
416	HERBÁCEOS	13,96		13,96	0,00	13,96	2.532,48	2.532,48	2.532,48	2.532,48
TOTAL		13,96	13,96	13,96		13,96	2.532,48	2.532,48	2.532,48	2.532,48

APLICACIÓN DE REDUCCIONES Y PENALIZACIONES

GRUPO DE PAGO	Importe Calculado	Importe prereduc.	Criterios de subvencionabilidad y compromisos	Presentación tardía	Omisión declaración	Condicionalidad	IMPORTE (Euros) RESUELTO
HERBÁCEOS	2.532,48	2.532,48	0,00	0,00	0,00	0,00	2.532,48
TOTAL	2.532,48	2.532,48					2.532,48

RESUMEN DE PAGOS**IMPORTE (Euros)**

	RESUELTO	FEADER	MAPA	CAPADR
HERBÁCEOS - Pago realizado	2.532,48 €	2.152,61 €	248,44 €	131,43 €

RECINTOS RESUELTOS

REF.	REFERENCIA SIGPAC	CULTIVO	DESCRIPCIÓN CULTIVO	S/R	G.PAGO	PEND. MEDIA (%)	SUP. DEC. ADMISIBLE (ha)	SUP. COMPROM. (ha)	SUP. AJUSTADA COMPR.(1) (ha)	SUP. CONY. SIGPAC (ha)	SUP. CERTIE (ha)	SUP. CAMPO (ha)	SUP. CAMPO DETER. CULT. DECLARADO (ha)	SUP. DEC. REDUCIDA (ha)	SUP. RESUELTA (ha)
5302882	11-039-057-00019-001	12000	TRANQUILLÓN-SIN VARIEDAD	S	416	11,40	13,96	13,96	13,96		13,96			13,96	13,96

(1) Superficie declarada admisible ajustada con la superficie comprometida.
(2) Factor de penalización valorando el alcance para el tipo de compromiso.Puede verificar la integridad de una copia de este documento mediante la lectura del código QR adjunto o mediante el acceso a la dirección <https://ws050.juntadeandalucia.es/verificarFirma> indicando el código de VERIFICACIÓN

FIRMADO POR

RAQUEL MARIA ESPIN CRESPO

17/12/2024

VERIFICACIÓN

Pk2jm6UYDU9J72AMTZUYRN3GET48NG

PÁG. 1163/9349



**INCIDENCIAS****INCIDENCIA DESCRIPCIÓN**

- 100402 Recinto solicitado no forma parte de ningún organismo de control autorizado para la producción ecológica en Andalucía o fecha de inscripción posterior al plazo establecido (Anexo I. Criterios de Subvencionabilidad. Orden 28 de marzo de 2023).
Ref:-785686 Recinto:11-044-019-00020-00008 Cultivo:62000 PASTOS PERMANENTES DE 5 O MAS AÑOS-SIN VARIEDAD Secano
- 100407 Explotación solicitada no forma parte de ningún organismo de control autorizado para la producción ecológica en Andalucía o fecha de inscripción posterior al plazo establecido (Anexo I. Criterios de Subvencionabilidad. Orden 28 de marzo de 2023).
Explotación:ES119020000505 Especie:OVINA
- 100410 Recinto no admisible por pertenecer a una explotación ganadera No inscrita en Sipea (Artículo 10 de la Orden de 28 de marzo de 2023).
Ref:1700000004741796 Recinto:11-044-019-00001-00005 Cultivo:62000 PASTOS PERMANENTES DE 5 O MAS AÑOS-SIN VARIEDAD Secano Explotación:ES119020000505
Ref:1700000004741797 Recinto:11-044-019-00001-00006 Cultivo:62000 PASTOS PERMANENTES DE 5 O MAS AÑOS-SIN VARIEDAD Secano Explotación:ES119020000505
Ref:1700000004741788 Recinto:11-044-019-00001-00013 Cultivo:62000 PASTOS PERMANENTES DE 5 O MAS AÑOS-SIN VARIEDAD Secano Explotación:ES119020000505
Ref:1700000004741783 Recinto:11-044-019-00001-00014 Cultivo:62000 PASTOS PERMANENTES DE 5 O MAS AÑOS-SIN VARIEDAD Secano Explotación:ES119020000505
Ref:1700000004741795 Recinto:11-044-019-00002-00008 Cultivo:62000 PASTOS PERMANENTES DE 5 O MAS AÑOS-SIN VARIEDAD Secano Explotación:ES119020000505
Ref:1700000004741794 Recinto:11-044-019-00011-00001 Cultivo:62000 PASTOS PERMANENTES DE 5 O MAS AÑOS-SIN VARIEDAD Secano Explotación:ES119020000505
Ref:-785686 Recinto:11-044-019-00020-00008 Cultivo:62000 PASTOS PERMANENTES DE 5 O MAS AÑOS-SIN VARIEDAD Secano Explotación:ES119020000505
Ref:-785687 Recinto:11-044-019-00020-00014 Cultivo:62000 PASTOS PERMANENTES DE 5 O MAS AÑOS-SIN VARIEDAD Secano Explotación:ES119020000505
Ref:-785688 Recinto:11-044-019-00020-00015 Cultivo:62000 PASTOS PERMANENTES DE 5 O MAS AÑOS-SIN VARIEDAD Secano Explotación:ES119020000505
Ref:1700000004741798 Recinto:11-044-020-00001-00002 Cultivo:62000 PASTOS PERMANENTES DE 5 O MAS AÑOS-SIN VARIEDAD Secano Explotación:ES119020000505
Ref:-785689 Recinto:11-044-020-00041-00003 Cultivo:62000 PASTOS PERMANENTES DE 5 O MAS AÑOS-SIN VARIEDAD Secano Explotación:ES119020000505
Ref:-1447779 Recinto:11-044-020-09010-00004 Cultivo:62000 PASTOS PERMANENTES DE 5 O MAS AÑOS-SIN VARIEDAD Secano Explotación:ES119020000505
Ref:-1447780 Recinto:11-044-020-09010-00005 Cultivo:62000 PASTOS PERMANENTES DE 5 O MAS AÑOS-SIN VARIEDAD Secano Explotación:ES119020000505
- 100420 Expediente que declara recintos pertenecientes al grupo de pago de Pastos que no tiene explotaciones ganaderas válidas para la Operación.
- 100421 Recinto declarado por error para una operación de la 6503, que se ha corregido de oficio marcando la operación correcta, de acuerdo con la fecha de inscripción del recinto en la producción ecológica.
Ref:5302882 Recinto:11-039-057-00019-00001 Cultivo:12000 TRANQUILLÓN-SIN VARIEDAD Secano
Ref:1700000004741796 Recinto:11-044-019-00001-00005 Cultivo:62000 PASTOS PERMANENTES DE 5 O MAS AÑOS-SIN VARIEDAD Secano
Ref:1700000004741797 Recinto:11-044-019-00001-00006 Cultivo:62000 PASTOS PERMANENTES DE 5 O MAS AÑOS-SIN VARIEDAD Secano
Ref:1700000004741788 Recinto:11-044-019-00001-00013 Cultivo:62000 PASTOS PERMANENTES DE 5 O MAS AÑOS-SIN VARIEDAD Secano
Ref:1700000004741783 Recinto:11-044-019-00001-00014 Cultivo:62000 PASTOS PERMANENTES DE 5 O MAS AÑOS-SIN VARIEDAD Secano
Ref:1700000004741795 Recinto:11-044-019-00002-00008 Cultivo:62000 PASTOS PERMANENTES DE 5 O MAS AÑOS-SIN VARIEDAD Secano
Ref:1700000004741794 Recinto:11-044-019-00011-00001 Cultivo:62000 PASTOS PERMANENTES DE 5 O MAS AÑOS-SIN VARIEDAD Secano
Ref:-785687 Recinto:11-044-019-00020-00014 Cultivo:62000 PASTOS PERMANENTES DE 5 O MAS AÑOS-SIN VARIEDAD Secano
Ref:-785688 Recinto:11-044-019-00020-00015 Cultivo:62000 PASTOS PERMANENTES DE 5 O MAS AÑOS-SIN VARIEDAD Secano
Ref:1700000004741798 Recinto:11-044-020-00001-00002 Cultivo:62000 PASTOS PERMANENTES DE 5 O MAS AÑOS-SIN VARIEDAD Secano
Ref:-1447779 Recinto:11-044-020-09010-00004 Cultivo:62000 PASTOS PERMANENTES DE 5 O MAS AÑOS-SIN VARIEDAD Secano
Ref:-1447780 Recinto:11-044-020-09010-00005 Cultivo:62000 PASTOS PERMANENTES DE 5 O MAS AÑOS-SIN VARIEDAD Secano
- 100424 Solicita recinto que no está comprometido para la operación.
Ref:1700000004741796 Recinto:11-044-019-00001-00005 Cultivo:62000 PASTOS PERMANENTES DE 5 O MAS AÑOS-SIN VARIEDAD Secano
Ref:1700000004741797 Recinto:11-044-019-00001-00006 Cultivo:62000 PASTOS PERMANENTES DE 5 O MAS AÑOS-SIN VARIEDAD Secano
Ref:1700000004741788 Recinto:11-044-019-00001-00013 Cultivo:62000 PASTOS PERMANENTES DE 5 O MAS AÑOS-SIN

(1) Superficie declarada admisible ajustada con la superficie comprometida.
(2) Factor de penalización valorando el alcance para el tipo de compromiso.

Puede verificar la integridad de una copia de este documento mediante la lectura del código QR adjunto o mediante el acceso a la dirección <https://ws050.juntadeandalucia.es/verificarFirma> indicando el código de VERIFICACIÓN

FIRMADO POR	RAQUEL MARIA ESPIN CRESPO	17/12/2024	
VERIFICACIÓN	Pk2jm6UYDU9J72AMTZUYRN3GET48NG	PÁG. 1164/9349	



INCIDENCIAS

INCIDENCIA DESCRIPCIÓN

VARIEDAD Secano
Ref:170000004741783 Recinto:11-044-019-00001-00014 Cultivo:62000 PASTOS PERMANENTES DE 5 O MAS AÑOS-SIN
VARIEDAD Secano
Ref:170000004741795 Recinto:11-044-019-00002-00008 Cultivo:62000 PASTOS PERMANENTES DE 5 O MAS AÑOS-SIN
VARIEDAD Secano
Ref:170000004741794 Recinto:11-044-019-00011-00001 Cultivo:62000 PASTOS PERMANENTES DE 5 O MAS AÑOS-SIN
VARIEDAD Secano
Ref:-785686 Recinto:11-044-019-00020-00008 Cultivo:62000 PASTOS PERMANENTES DE 5 O MAS AÑOS-SIN VARIEDAD Secano
Ref:-785687 Recinto:11-044-019-00020-00014 Cultivo:62000 PASTOS PERMANENTES DE 5 O MAS AÑOS-SIN VARIEDAD Secano
Ref:-785688 Recinto:11-044-019-00020-00015 Cultivo:62000 PASTOS PERMANENTES DE 5 O MAS AÑOS-SIN VARIEDAD Secano
Ref:170000004741798 Recinto:11-044-020-00001-00002 Cultivo:62000 PASTOS PERMANENTES DE 5 O MAS AÑOS-SIN
VARIEDAD Secano
Ref:-785689 Recinto:11-044-020-00041-00003 Cultivo:62000 PASTOS PERMANENTES DE 5 O MAS AÑOS-SIN VARIEDAD Secano
Ref:-1447779 Recinto:11-044-020-09010-00004 Cultivo:62000 PASTOS PERMANENTES DE 5 O MAS AÑOS-SIN VARIEDAD
Secano
Ref:-1447780 Recinto:11-044-020-09010-00005 Cultivo:62000 PASTOS PERMANENTES DE 5 O MAS AÑOS-SIN VARIEDAD
Secano

(1) Superficie declarada admisible ajustada con la superficie comprometida.
(2) Factor de penalización valorando el alcance para el tipo de compromiso.

Puede verificar la integridad de una copia de este documento mediante la lectura del código QR adjunto o mediante el acceso a la dirección <https://ws050.juntadeandalucia.es/verificarFirma> indicando el código de VERIFICACIÓN

FIRMADO POR	RAQUEL MARIA ESPIN CRESPO	17/12/2024
VERIFICACIÓN	Pk2jm6UYDU9J72AMTZUYRN3GET48NG	PÁG. 1165/9349



**APELLIDOS Y NOMBRE / RAZÓN SOCIAL**

DELGADO MOYA SALVADOR

NIF

***3477*

EXPEDIENTE

1244396

ANUALIDAD DE PAGO

1ª

IMPORTES POR ANUALIDAD

	2023	2024	2025	2026	2027
IMPORTE MÁXIMO SUBVENCIONABLE	1.795,85 €	1.795,85 €	1.795,85 €	1.496,54 €	1.496,54 €
IMPORTE MEDIO DE TRANSFERENCIA (€/ha)	419,59 €	419,59 €	419,59 €	349,66 €	349,66 €

RESUMEN DE UNIDADES

Cód	GRUPO DE PAGO	Sup. Dec. Admisible (ha)	Sup. Comprometida (ha)	Sup. ajustada compromiso (1) (ha)	% sobredec.	Sup. Resuelta (ha)	Importe Declarado	Importe Topado	Importe Resuelto	Importe tras sobredec.
423	FRUTALES REGADÍO	4,32		4,28	0,00	4,28	1.795,85	1.795,85	1.795,85	1.795,85
TOTAL		4,32	4,28	4,28		4,28	1.795,85	1.795,85	1.795,85	1.795,85

APLICACIÓN DE REDUCCIONES Y PENALIZACIONES

GRUPO DE PAGO	Importe Calculado	Importe prereduc.	Criterios de subvencionabilidad y compromisos	Presentación tardía	Omisión declaración	Condicionalidad	IMPORTE (Euros) RESUELTO
FRUTALES REGADÍO	1.795,85	1.795,85	0,00	0,00	0,00	0,00	1.795,85
TOTAL	1.795,85	1.795,85					1.795,85

RESUMEN DE PAGOS**IMPORTE (Euros)**

	RESUELTO	FEADER	MAPA	CAPADR
FRUTALES REGADÍO - Pago realizado	1.795,85 €	1.526,47 €	176,17 €	93,21 €

RECINTOS RESUELTOS

REF.	REFERENCIA SIGPAC	CULTIVO DESCRIPCIÓN CULTIVO	S/R G.PAGO	PEND. MEDIA (%)	SUP. DEC. ADMISIBLE (ha)	SUP. COMPROM. (ha)	SUP. AJUSTADA COMPR.(1) (ha)	SUP. CONY. SIGPAC (ha)	SUP. CERTIE. (ha)	SUP. CAMPO (ha)	SUP. CAMPO DETER. CULT. DECLARADO (ha)	SUP. DEC. REDUCIDA (ha)	SUP. RESUELTA (ha)
-1550324	11-045-011-00086-008	343005 AGUACATE-HASS	R	423	0,90	3,97	3,97	3,97	4,32			3,97	3,97
-1036519	11-045-011-00086-007	343005 AGUACATE-HASS	R	423	1,40	0,35	0,31	0,31	0,31			0,31	0,31

INCIDENCIAS**INCIDENCIA DESCRIPCIÓN**

- 248 Verifica que los recintos declarados con sistema de explotación regadío corresponden realmente a regadío según SIGPAC.
Ref:-1550326 Recinto:11-045-011-00086-00001 Cultivo:343005 AGUACATE-HASS Regadío
- 100402 Recinto solicitado no forma parte de ningún organismo de control autorizado para la producción ecológica en Andalucía o fecha de inscripción posterior al plazo establecido (Anexo I. Criterios de Subvencionabilidad. Orden 28 de marzo de 2023).
Ref:-1550326 Recinto:11-045-011-00086-00009 Cultivo:343005 AGUACATE-HASS Regadío
- 100424 Solicita recinto que no está comprometido para la operación.
Ref:-1550326 Recinto:11-045-011-00086-00009 Cultivo:343005 AGUACATE-HASS Regadío
- 100426 Recinto con incidencia de uso de regadío cuyo cultivo no es admisible en régimen de secano.
Ref:-1550326 Recinto:11-045-011-00086-00001 Cultivo:343005 AGUACATE-HASS Regadío

(1) Superficie declarada admisible ajustada con la superficie comprometida.
(2) Factor de penalización valorando el alcance para el tipo de compromiso.

Puede verificar la integridad de una copia de este documento mediante la lectura del código QR adjunto o mediante el acceso a la dirección <https://ws050.juntadeandalucia.es/verificarFirma> indicando el código de VERIFICACIÓN

FIRMADO POR

RAQUEL MARIA ESPIN CRESPO

17/12/2024

VERIFICACIÓN

Pk2jm6UYDU9J72AMTZUYRN3GET48NG

PÁG. 1166/9349



**APELLIDOS Y NOMBRE / RAZÓN SOCIAL**

DIAZ MUÑOZ JOSE

NIF
***3122*EXPEDIENTE
1274576**ANUALIDAD DE PAGO**

1ª

IMPORTES POR ANUALIDAD

	2023	2024	2025	2026	2027
IMPORTE MÁXIMO SUBVENCIONABLE	3.666,19 €	3.666,19 €	3.055,16 €	3.055,16 €	3.055,16 €
IMPORTE MEDIO DE TRANSFERENCIA (€/ha)	98,58 €	98,58 €	82,15 €	82,15 €	82,15 €

RESUMEN DE UNIDADES

Cód	GRUPO DE PAGO	Sup. Dec. Admisible (ha)	Sup. Comprometida (ha)	Sup. ajustada compromiso (1) (ha)	% sobredec.	Sup. Resuelta (ha)	Importe Declarado	Importe Topado	Importe Resuelto	Importe tras sobredec.
418	PASTOS ASOCIADOS A GANADERÍA ECOLÓGICA	37,19		37,19	0,00	37,19	3.666,19	3.666,19	3.666,19	3.666,19
TOTAL		37,19	37,19	37,19		37,19	3.666,19	3.666,19	3.666,19	3.666,19

APLICACIÓN DE REDUCCIONES Y PENALIZACIONES

GRUPO DE PAGO	Importe Calculado	Importe prereduc.	Criterios de subvencionabilidad y compromisos	Presentación tardía	Omisión declaración	Condicionidad	IMPORTE (Euros) RESUELTO
PASTOS ASOCIADOS A GANADERÍA	3.666,19	3.666,19	0,00	0,00	0,00	0,00	3.666,19
TOTAL	3.666,19	3.666,19					3.666,19

RESUMEN DE PAGOS**IMPORTE (Euros)**

	RESUELTO	FEADER	MAPA	CAPADR
PASTOS ASOCIADOS A GANADERÍA ECOLÓGICA - Pago realizado	3.666,19 €	3.116,26 €	359,65 €	190,28 €

RECINTOS RESUELTOS

REE	REFERENCIA SIGPAC	CULTIVO	DESCRIPCIÓN CULTIVO	S/R	G.PAGO	PEND. MEDIA (%)	SUP. DEC. ADMISIBLE (ha)	SUP. COMPROM. (ha)	SUP. AJUSTADA COMPROM. (1) (ha)	SUP. CONV. SIGPAC (ha)	SUP. CERTIF. (ha)	SUP. CAMPO (ha)	SUP. CAMPO DETER. CULT. (ha)	SUP. DEC. REDUCIDA (ha)	SUP. RESUELTA (ha)
-1624882	11-004-009-00004-002	62000	PASTOS PERMANENTES DE 5 O MAS AÑOS-SIN VARIEDAD	S	418	24,70	4,77	4,77	4,77		7,34			4,77	4,77
-1204792	11-004-009-00009-004	62000	PASTOS PERMANENTES DE 5 O MAS AÑOS-SIN VARIEDAD	S	418	26,20	4,58	4,58	4,58		7,04			4,58	4,58
-1204791	11-004-007-00025-002	62000	PASTOS PERMANENTES DE 5 O MAS AÑOS-SIN VARIEDAD	S	418	23,70	9,15	9,15	9,15		10,77			9,15	9,15
-1204788	11-004-009-00003-001	62000	PASTOS PERMANENTES DE 5 O MAS AÑOS-SIN VARIEDAD	S	418	29,20	1,39	1,39	1,39		5,57			1,39	1,39
-1204787	11-004-007-00028-002	62000	PASTOS PERMANENTES DE 5 O MAS AÑOS-SIN VARIEDAD	S	418	22,00	17,30	17,30	17,30		23,07			17,30	17,30

INCIDENCIAS**INCIDENCIA DESCRIPCIÓN**

- 3790 Recinto declarado inactivo
Ref:-1624883 Recinto:11-004-007-00026-00001 Cultivo: -
- 100407 Explotación solicitada no forma parte de ningún organismo de control autorizado para la producción ecológica en Andalucía o fecha de inscripción posterior al plazo establecido (Anexo I. Criterios de Subvencionabilidad. Orden 28 de marzo de 2023).
Explotación:ES110040000791 Especie:CAPRINA
Explotación:ES110040000791 Especie:OVINA
- 100424 Solicita recinto que no está comprometido para la operación.
Ref:-1624883 Recinto:11-004-007-00026-00001 Cultivo:62000 PASTOS PERMANENTES DE 5 O MAS AÑOS-SIN VARIEDAD Secano
Ref:-1204789 Recinto:11-004-007-00028-00003 Cultivo:62000 PASTOS PERMANENTES DE 5 O MAS AÑOS-SIN VARIEDAD Secano

(1) Superficie declarada admisible ajustada con la superficie comprometida.
(2) Factor de penalización valorando el alcance para el tipo de compromiso.

Puede verificar la integridad de una copia de este documento mediante la lectura del código QR adjunto o mediante el acceso a la dirección <https://ws050.juntadeandalucia.es/verificarFirma> indicando el código de VERIFICACIÓN

FIRMADO POR

RAQUEL MARIA ESPIN CRESPO

17/12/2024

VERIFICACIÓN

Pk2jm6UYDU9J72AMTZUYRN3GET48NG

PÁG. 1167/9349



**Datos considerados para el Cálculo de la Carga Ganadera mínima y máxima del expediente**

Explotación	Especie	Inscrito en Sipea y Admisible	Ugm Calculada para CG Mínima	Ugm Calculada para CG Máxima
ES110040000791	BOVINA	SI	33,88	33,88
ES110040000791	CAPRINA	NO	0,00	2,70
ES110040000791	OVINA	NO	0,00	1,33
			33,88	37,91

Superficie determinada para Cálculo Carga Ganadera Mínima: 37,88 ha

Superficie determinada para Cálculo Carga Ganadera Máxima: 37,88 ha

Carga Ganadera Mínima Expediente: 0,89 ugm/ha

Carga Ganadera Máxima Expediente: 1,00 ugm/ha

Recintos Determinados para el Cálculo de Garga Ganadera Mínima

REF.	REFERENCIA SIGPAC	CULTIVO	DESCRIPCIÓN CULTIVO	S/R	SUP. RESUELTA (ha)
-1624883	11-004-007-00026-00001	62000	PASTOS PERMANENTES DE 5 O MAS AÑOS-SIN VARIEDAD	S	0,69
-1624882	11-004-009-00004-00002	62000	PASTOS PERMANENTES DE 5 O MAS AÑOS-SIN VARIEDAD	S	4,77
-1204792	11-004-009-00009-00004	62000	PASTOS PERMANENTES DE 5 O MAS AÑOS-SIN VARIEDAD	S	4,58
-1204791	11-004-007-00025-00002	62000	PASTOS PERMANENTES DE 5 O MAS AÑOS-SIN VARIEDAD	S	9,15
-1204788	11-004-009-00003-00001	62000	PASTOS PERMANENTES DE 5 O MAS AÑOS-SIN VARIEDAD	S	1,39
-1204787	11-004-007-00028-00002	62000	PASTOS PERMANENTES DE 5 O MAS AÑOS-SIN VARIEDAD	S	17,30

Recintos Determinados para el Cálculo de Garga Ganadera Máxima

REF.	REFERENCIA SIGPAC	CULTIVO	DESCRIPCIÓN CULTIVO	S/R	SUP. RESUELTA (ha)
-1624883	11-004-007-00026-00001	62000	PASTOS PERMANENTES DE 5 O MAS AÑOS-SIN VARIEDAD	S	0,69
-1624882	11-004-009-00004-00002	62000	PASTOS PERMANENTES DE 5 O MAS AÑOS-SIN VARIEDAD	S	4,77
-1204792	11-004-009-00009-00004	62000	PASTOS PERMANENTES DE 5 O MAS AÑOS-SIN VARIEDAD	S	4,58
-1204791	11-004-007-00025-00002	62000	PASTOS PERMANENTES DE 5 O MAS AÑOS-SIN VARIEDAD	S	9,15
-1204789	11-004-007-00028-00003	62000	PASTOS PERMANENTES DE 5 O MAS AÑOS-SIN VARIEDAD	S	0,00
-1204788	11-004-009-00003-00001	62000	PASTOS PERMANENTES DE 5 O MAS AÑOS-SIN VARIEDAD	S	1,39
-1204787	11-004-007-00028-00002	62000	PASTOS PERMANENTES DE 5 O MAS AÑOS-SIN VARIEDAD	S	17,30

Incidencias de carga ganadera**INCIDENCIA DESCRIPCIÓN**

- 100407 Explotación solicitada no forma parte de ningún organismo de control autorizado para la producción ecológica en Andalucía o fecha de inscripción posterior al plazo establecido (Anexo I. Criterios de Subvencionabilidad. Orden 28 de marzo de 2023).
Explotación:ES110040000791 Especie:OVINA
Explotación:ES110040000791 Especie:CAPRINA

(1) Superficie declarada admisible ajustada con la superficie comprometida.
(2) Factor de penalización valorando el alcance para el tipo de compromiso.

Puede verificar la integridad de una copia de este documento mediante la lectura del código QR adjunto o mediante el acceso a la dirección <https://ws050.juntadeandalucia.es/verificarFirma> indicando el código de VERIFICACIÓN

FIRMADO POR

RAQUEL MARIA ESPIN CRESPO

17/12/2024

VERIFICACIÓN

Pk2jm6UYDU9J72AMTZUYRN3GET48NG

PÁG. 1168/9349



**APELLIDOS Y NOMBRE / RAZÓN SOCIAL**

DOMINGUEZ GUERRERO JUAN ANTONIO

NIF

***6089*

EXPEDIENTE

1143341

ANUALIDAD DE PAGO

1ª

IMPORTES POR ANUALIDAD

	2023	2024	2025	2026	2027
IMPORTE MÁXIMO SUBVENCIONABLE	532,33 €	532,33 €	443,61 €	443,61 €	443,61 €
IMPORTE MEDIO DE TRANSFERENCIA (€/ha)	46,33 €	46,33 €	38,61 €	38,61 €	38,61 €

RESUMEN DE UNIDADES

Cód	GRUPO DE PAGO	Sup. Dec. Admisible (ha)	Sup. Comprometida (ha)	Sup. ajustada compromiso (1) (ha)	% sobredec.	Sup. Resuelta (ha)	Importe Declarado	Importe Topado	Importe Resuelto	Importe tras sobredec.
418	PASTOS ASOCIADOS A GANADERÍA ECOLÓGICA	11,49		11,49	0,00	11,49	1.132,68	532,33	532,33	532,33
TOTAL		11,49	11,49	11,49		11,49	1.132,68	532,33	532,33	532,33

APLICACIÓN DE REDUCCIONES Y PENALIZACIONES

GRUPO DE PAGO	Importe Calculado	Importe prereduc.	Criterios de subvencionabilidad y compromisos	Presentación tardía	Omisión declaración	Condicionidad	IMPORTE (Euros) RESUELTO
PASTOS ASOCIADOS A GANADERÍA	532,33	532,33	0,00	0,00	0,00	0,00	532,33
TOTAL	532,33	532,33					532,33

RESUMEN DE PAGOS**IMPORTE (Euros)**

	RESUELTO	FEADER	MAPA	CAPADR
PASTOS ASOCIADOS A GANADERÍA ECOLÓGICA - Pago realizado	532,33 €	452,48 €	52,22 €	27,63 €

RECINTOS RESUELTOS

REE	REFERENCIA SIGPAC	CULTIVO	DESCRIPCIÓN CULTIVO	S/R G.PAGO	PEND. MEDIA (%)	SUP. DEC. ADMISIBLE (ha)	SUP. COMPROM. (ha)	SUP. AJUSTADA COMPROM. (1) (ha)	SUP. CONV. SIGPAC (ha)	SUP. CERTIF. (ha)	SUP. CAMPO (ha)	SUP. CAMPO DETER. CULT. DECLARADO (ha)	SUP. DEC. REDUCIDA (ha)	SUP. RESUELTA (ha)
-1567313	11-033-008-09021-003	62000	PASTOS PERMANENTES DE 5 O MAS AÑOS-SIN VARIEDAD	S 418	35,90	0,24	0,24	0,24		0,68			0,24	0,24
170000005673538	11-033-008-00001-002	62000	PASTOS PERMANENTES DE 5 O MAS AÑOS-SIN VARIEDAD	S 418	14,30	11,25	11,25	11,25		32,12			11,25	11,25

(1) Superficie declarada admisible ajustada con la superficie comprometida.
(2) Factor de penalización valorando el alcance para el tipo de compromiso.

Puede verificar la integridad de una copia de este documento mediante la lectura del código QR adjunto o mediante el acceso a la dirección <https://ws050.juntadeandalucia.es/verificarFirma> indicando el código de VERIFICACIÓN

FIRMADO POR

RAQUEL MARIA ESPIN CRESPO

17/12/2024

VERIFICACIÓN

Pk2jm6UYDU9J72AMTZUYRN3GET48NG

PÁG. 1169/9349



**INCIDENCIAS****INCIDENCIA DESCRIPCIÓN**

100411	<p>Recinto no admisible por no estar asociado en SIGGAN a una explotación ganadera (Artículo 10 de la Orden de 28 de marzo de 2023).</p> <p>Ref:-534417 Recinto:11-022-001-00003-00001 Cultivo:62000 PASTOS PERMANENTES DE 5 O MAS AÑOS-SIN VARIEDAD Secano</p> <p>Ref:-534416 Recinto:11-022-001-00005-00001 Cultivo:62000 PASTOS PERMANENTES DE 5 O MAS AÑOS-SIN VARIEDAD Secano</p> <p>Ref:-534412 Recinto:11-022-002-00029-00001 Cultivo:62000 PASTOS PERMANENTES DE 5 O MAS AÑOS-SIN VARIEDAD Secano</p> <p>Ref:-534428 Recinto:11-022-002-00035-00002 Cultivo:62000 PASTOS PERMANENTES DE 5 O MAS AÑOS-SIN VARIEDAD Secano</p> <p>Ref:-534414 Recinto:11-022-002-00037-00001 Cultivo:62000 PASTOS PERMANENTES DE 5 O MAS AÑOS-SIN VARIEDAD Secano</p> <p>Ref:-534419 Recinto:11-022-002-00039-00004 Cultivo:62000 PASTOS PERMANENTES DE 5 O MAS AÑOS-SIN VARIEDAD Secano</p> <p>Ref:-534420 Recinto:11-022-002-00039-00007 Cultivo:62000 PASTOS PERMANENTES DE 5 O MAS AÑOS-SIN VARIEDAD Secano</p> <p>Ref:-534422 Recinto:11-022-002-00040-00001 Cultivo:62000 PASTOS PERMANENTES DE 5 O MAS AÑOS-SIN VARIEDAD Secano</p> <p>Ref:-534423 Recinto:11-022-002-00041-00001 Cultivo:62000 PASTOS PERMANENTES DE 5 O MAS AÑOS-SIN VARIEDAD Secano</p> <p>Ref:-534426 Recinto:11-022-002-00042-00002 Cultivo:62000 PASTOS PERMANENTES DE 5 O MAS AÑOS-SIN VARIEDAD Secano</p> <p>Ref:-534411 Recinto:11-022-002-00122-00001 Cultivo:62000 PASTOS PERMANENTES DE 5 O MAS AÑOS-SIN VARIEDAD Secano</p> <p>Ref:-534436 Recinto:11-022-002-00134-00013 Cultivo:62000 PASTOS PERMANENTES DE 5 O MAS AÑOS-SIN VARIEDAD Secano</p> <p>Ref:5066992 Recinto:11-033-008-00044-00002 Cultivo:62000 PASTOS PERMANENTES DE 5 O MAS AÑOS-SIN VARIEDAD Secano</p>
100421	<p>Recinto declarado por error para una operación de la 6503, que se ha corregido de oficio marcando la operación correcta, de acuerdo con la fecha de inscripción del recinto en la producción ecológica.</p> <p>Ref:-534417 Recinto:11-022-001-00003-00001 Cultivo:62000 PASTOS PERMANENTES DE 5 O MAS AÑOS-SIN VARIEDAD Secano</p> <p>Ref:-534416 Recinto:11-022-001-00005-00001 Cultivo:62000 PASTOS PERMANENTES DE 5 O MAS AÑOS-SIN VARIEDAD Secano</p> <p>Ref:-534412 Recinto:11-022-002-00029-00001 Cultivo:62000 PASTOS PERMANENTES DE 5 O MAS AÑOS-SIN VARIEDAD Secano</p> <p>Ref:-534428 Recinto:11-022-002-00035-00002 Cultivo:62000 PASTOS PERMANENTES DE 5 O MAS AÑOS-SIN VARIEDAD Secano</p> <p>Ref:5561775 Recinto:11-022-002-00036-00003 Cultivo:62000 PASTOS PERMANENTES DE 5 O MAS AÑOS-SIN VARIEDAD Secano</p> <p>Ref:-534414 Recinto:11-022-002-00037-00001 Cultivo:62000 PASTOS PERMANENTES DE 5 O MAS AÑOS-SIN VARIEDAD Secano</p> <p>Ref:-534419 Recinto:11-022-002-00039-00004 Cultivo:62000 PASTOS PERMANENTES DE 5 O MAS AÑOS-SIN VARIEDAD Secano</p> <p>Ref:-534420 Recinto:11-022-002-00039-00007 Cultivo:62000 PASTOS PERMANENTES DE 5 O MAS AÑOS-SIN VARIEDAD Secano</p> <p>Ref:-534422 Recinto:11-022-002-00040-00001 Cultivo:62000 PASTOS PERMANENTES DE 5 O MAS AÑOS-SIN VARIEDAD Secano</p> <p>Ref:-534423 Recinto:11-022-002-00041-00001 Cultivo:62000 PASTOS PERMANENTES DE 5 O MAS AÑOS-SIN VARIEDAD Secano</p> <p>Ref:-534426 Recinto:11-022-002-00042-00002 Cultivo:62000 PASTOS PERMANENTES DE 5 O MAS AÑOS-SIN VARIEDAD Secano</p> <p>Ref:-534411 Recinto:11-022-002-00122-00001 Cultivo:62000 PASTOS PERMANENTES DE 5 O MAS AÑOS-SIN VARIEDAD Secano</p> <p>Ref:-534436 Recinto:11-022-002-00134-00013 Cultivo:62000 PASTOS PERMANENTES DE 5 O MAS AÑOS-SIN VARIEDAD Secano</p> <p>Ref:170000005673538 Recinto:11-033-008-00001-00002 Cultivo:62000 PASTOS PERMANENTES DE 5 O MAS AÑOS-SIN VARIEDAD Secano</p> <p>Ref:5066992 Recinto:11-033-008-00044-00002 Cultivo:62000 PASTOS PERMANENTES DE 5 O MAS AÑOS-SIN VARIEDAD Secano</p> <p>Ref:-1567313 Recinto:11-033-008-09021-00003 Cultivo:62000 PASTOS PERMANENTES DE 5 O MAS AÑOS-SIN VARIEDAD Secano</p>
100424	<p>Solicita recinto que no está comprometido para la operación.</p> <p>Ref:-534417 Recinto:11-022-001-00003-00001 Cultivo:62000 PASTOS PERMANENTES DE 5 O MAS AÑOS-SIN VARIEDAD Secano</p> <p>Ref:-534416 Recinto:11-022-001-00005-00001 Cultivo:62000 PASTOS PERMANENTES DE 5 O MAS AÑOS-SIN VARIEDAD Secano</p> <p>Ref:-534412 Recinto:11-022-002-00029-00001 Cultivo:62000 PASTOS PERMANENTES DE 5 O MAS AÑOS-SIN VARIEDAD Secano</p> <p>Ref:-534428 Recinto:11-022-002-00035-00002 Cultivo:62000 PASTOS PERMANENTES DE 5 O MAS AÑOS-SIN VARIEDAD Secano</p> <p>Ref:5561775 Recinto:11-022-002-00036-00003 Cultivo:62000 PASTOS PERMANENTES DE 5 O MAS AÑOS-SIN VARIEDAD Secano</p> <p>Ref:-534414 Recinto:11-022-002-00037-00001 Cultivo:62000 PASTOS PERMANENTES DE 5 O MAS AÑOS-SIN VARIEDAD Secano</p> <p>Ref:-534419 Recinto:11-022-002-00039-00004 Cultivo:62000 PASTOS PERMANENTES DE 5 O MAS AÑOS-SIN VARIEDAD Secano</p> <p>Ref:-534420 Recinto:11-022-002-00039-00007 Cultivo:62000 PASTOS PERMANENTES DE 5 O MAS AÑOS-SIN VARIEDAD Secano</p> <p>Ref:-534422 Recinto:11-022-002-00040-00001 Cultivo:62000 PASTOS PERMANENTES DE 5 O MAS AÑOS-SIN VARIEDAD Secano</p> <p>Ref:-534423 Recinto:11-022-002-00041-00001 Cultivo:62000 PASTOS PERMANENTES DE 5 O MAS AÑOS-SIN VARIEDAD Secano</p> <p>Ref:-534426 Recinto:11-022-002-00042-00002 Cultivo:62000 PASTOS PERMANENTES DE 5 O MAS AÑOS-SIN VARIEDAD Secano</p> <p>Ref:-534411 Recinto:11-022-002-00122-00001 Cultivo:62000 PASTOS PERMANENTES DE 5 O MAS AÑOS-SIN VARIEDAD Secano</p> <p>Ref:-534436 Recinto:11-022-002-00134-00013 Cultivo:62000 PASTOS PERMANENTES DE 5 O MAS AÑOS-SIN VARIEDAD Secano</p> <p>Ref:5066992 Recinto:11-033-008-00044-00002 Cultivo:62000 PASTOS PERMANENTES DE 5 O MAS AÑOS-SIN VARIEDAD Secano</p>

Datos considerados para el Cálculo de la Carga Ganadera mínima y máxima del expediente

Explotación	Especie	Inscrito en Sipea y Admisible	Ugm Calculada para CG Mínima	Ugm Calculada para CG Máxima
ES110220000065	BOVINA	SI	74,27	74,27
			74,27	74,27

Superficie determinada para Cálculo Carga Ganadera Mínima: 546,63 ha

Superficie determinada para Cálculo Carga Ganadera Máxima: 550,32 ha

(1) Superficie declarada admisible ajustada con la superficie comprometida.
(2) Factor de penalización valorando el alcance para el tipo de compromiso.

Puede verificar la integridad de una copia de este documento mediante la lectura del código QR adjunto o mediante el acceso a la dirección <https://ws050.juntadeandalucia.es/verificarFirma> indicando el código de VERIFICACIÓN

FIRMADO POR

RAQUEL MARIA ESPIN CRESPO

17/12/2024

VERIFICACIÓN

Pk2jm6UYDU9J72AMTZUYRN3GET48NG

PÁG. 1170/9349



**Datos considerados para el Cálculo de la Carga Ganadera mínima y máxima del expediente**

Los importes del Grupo de Pago de pastos de este expediente han sido ajustados por no llegar a la carga ganadera mínima de 0,3

Carga Ganadera Mínima Expediente: 0,14 ugm/ha

Carga Ganadera Máxima Expediente: 0,13 ugm/ha

Recintos Determinados para el Cálculo de Garga Ganadera Mínima

REF.	REFERENCIA SIGPAC	CULTIVO	DESCRIPCIÓN CULTIVO	S/R	SUP. RESUELTA (ha)
-1567313	11-033-008-09021-00003	62000	PASTOS PERMANENTES DE 5 O MAS AÑOS-SIN VARIEDAD	S	0,24
-1567312	11-033-008-00100-00001	62000	PASTOS PERMANENTES DE 5 O MAS AÑOS-SIN VARIEDAD	S	2,74
-534436	11-022-002-00134-00013	62000	PASTOS PERMANENTES DE 5 O MAS AÑOS-SIN VARIEDAD	S	1,60
-534428	11-022-002-00035-00002	62000	PASTOS PERMANENTES DE 5 O MAS AÑOS-SIN VARIEDAD	S	15,63
-534422	11-022-002-00040-00001	62000	PASTOS PERMANENTES DE 5 O MAS AÑOS-SIN VARIEDAD	S	1,28
-534417	11-022-001-00003-00001	62000	PASTOS PERMANENTES DE 5 O MAS AÑOS-SIN VARIEDAD	S	1,33
-534416	11-022-001-00005-00001	62000	PASTOS PERMANENTES DE 5 O MAS AÑOS-SIN VARIEDAD	S	2,53
-534414	11-022-002-00037-00001	62000	PASTOS PERMANENTES DE 5 O MAS AÑOS-SIN VARIEDAD	S	7,54
-534412	11-022-002-00029-00001	62000	PASTOS PERMANENTES DE 5 O MAS AÑOS-SIN VARIEDAD	S	10,07
-534411	11-022-002-00122-00001	62000	PASTOS PERMANENTES DE 5 O MAS AÑOS-SIN VARIEDAD	S	3,17
5066992	11-033-008-00044-00002	62000	PASTOS PERMANENTES DE 5 O MAS AÑOS-SIN VARIEDAD	S	25,19
5288828	11-022-001-00006-00001	62000	PASTOS PERMANENTES DE 5 O MAS AÑOS-SIN VARIEDAD	S	4,34
5561769	11-022-002-00019-00001	62000	PASTOS PERMANENTES DE 5 O MAS AÑOS-SIN VARIEDAD	S	19,31
5561771	11-022-002-00019-00002	62000	PASTOS PERMANENTES DE 5 O MAS AÑOS-SIN VARIEDAD	S	4,43
5561772	11-022-002-00019-00004	62000	PASTOS PERMANENTES DE 5 O MAS AÑOS-SIN VARIEDAD	S	2,12
5561773	11-022-002-00019-00003	62000	PASTOS PERMANENTES DE 5 O MAS AÑOS-SIN VARIEDAD	S	4,07
5561775	11-022-002-00036-00003	62000	PASTOS PERMANENTES DE 5 O MAS AÑOS-SIN VARIEDAD	S	24,55
5561776	11-022-002-00020-00003	62000	PASTOS PERMANENTES DE 5 O MAS AÑOS-SIN VARIEDAD	S	1,31
5561778	11-022-002-00018-00003	62000	PASTOS PERMANENTES DE 5 O MAS AÑOS-SIN VARIEDAD	S	19,52
5561782	11-022-002-00018-00012	62000	PASTOS PERMANENTES DE 5 O MAS AÑOS-SIN VARIEDAD	S	8,62
5561783	11-022-002-00018-00011	62000	PASTOS PERMANENTES DE 5 O MAS AÑOS-SIN VARIEDAD	S	95,17
5561784	11-022-002-00020-00002	62000	PASTOS PERMANENTES DE 5 O MAS AÑOS-SIN VARIEDAD	S	4,13
1700000005673506	11-022-001-00001-00005	62000	PASTOS PERMANENTES DE 5 O MAS AÑOS-SIN VARIEDAD	S	27,55
1700000005673507	11-022-001-00004-00001	62000	PASTOS PERMANENTES DE 5 O MAS AÑOS-SIN VARIEDAD	S	34,62
1700000005673508	11-033-008-00005-00009	62000	PASTOS PERMANENTES DE 5 O MAS AÑOS-SIN VARIEDAD	S	1,66
1700000005673509	11-033-008-00006-00006	62000	PASTOS PERMANENTES DE 5 O MAS AÑOS-SIN VARIEDAD	S	0,26
1700000005673510	11-033-008-00006-00007	62000	PASTOS PERMANENTES DE 5 O MAS AÑOS-SIN VARIEDAD	S	1,11
1700000005673511	11-033-008-00006-00008	62000	PASTOS PERMANENTES DE 5 O MAS AÑOS-SIN VARIEDAD	S	18,34
1700000005673512	11-033-008-00021-00004	62000	PASTOS PERMANENTES DE 5 O MAS AÑOS-SIN VARIEDAD	S	14,28
1700000005673513	11-022-001-00007-00004	62000	PASTOS PERMANENTES DE 5 O MAS AÑOS-SIN VARIEDAD	S	0,89
1700000005673514	11-022-001-00007-00003	62000	PASTOS PERMANENTES DE 5 O MAS AÑOS-SIN VARIEDAD	S	3,38
1700000005673516	11-022-002-00038-00001	62000	PASTOS PERMANENTES DE 5 O MAS AÑOS-SIN VARIEDAD	S	10,76
1700000005673519	11-033-008-00005-00005	62000	PASTOS PERMANENTES DE 5 O MAS AÑOS-SIN VARIEDAD	S	16,49
1700000005673520	11-033-008-00006-00009	62000	PASTOS PERMANENTES DE 5 O MAS AÑOS-SIN VARIEDAD	S	1,04

(1) Superficie declarada admisible ajustada con la superficie comprometida.
(2) Factor de penalización valorando el alcance para el tipo de compromiso.

Puede verificar la integridad de una copia de este documento mediante la lectura del código QR adjunto o mediante el acceso a la dirección <https://ws050.juntadeandalucia.es/verificarFirma> indicando el código de VERIFICACIÓN

FIRMADO POR	RAQUEL MARIA ESPIN CRESPO	17/12/2024	
VERIFICACIÓN	Pk2jm6UYDU9J72AMTZUYRN3GET48NG	PÁG. 1171/9349	

**Datos considerados para el Cálculo de la Carga Ganadera mínima y máxima del expediente****Recintos Determinados para el Cálculo de Garga Ganadera Mínima**

REF.	REFERENCIA SIGPAC	CULTIVO	DESCRIPCIÓN CULTIVO	S/R	SUP. RESUELTA (ha)
170000005673521	11-033-008-00006-00010	62000	PASTOS PERMANENTES DE 5 O MAS AÑOS-SIN VARIEDAD	S	0,11
170000005673522	11-033-008-00021-00003	62000	PASTOS PERMANENTES DE 5 O MAS AÑOS-SIN VARIEDAD	S	6,80
170000005673523	11-033-008-00005-00006	62000	PASTOS PERMANENTES DE 5 O MAS AÑOS-SIN VARIEDAD	S	12,04
170000005673531	11-033-008-00025-00001	62000	PASTOS PERMANENTES DE 5 O MAS AÑOS-SIN VARIEDAD	S	5,39
170000005673532	11-033-008-00022-00002	62000	PASTOS PERMANENTES DE 5 O MAS AÑOS-SIN VARIEDAD	S	6,39
170000005673534	11-022-001-00009-00007	62000	PASTOS PERMANENTES DE 5 O MAS AÑOS-SIN VARIEDAD	S	1,23
170000005673535	11-022-001-00009-00001	62000	PASTOS PERMANENTES DE 5 O MAS AÑOS-SIN VARIEDAD	S	8,48
170000005673536	11-033-008-00024-00003	62000	PASTOS PERMANENTES DE 5 O MAS AÑOS-SIN VARIEDAD	S	5,75
170000005673537	11-022-001-00015-00003	62000	PASTOS PERMANENTES DE 5 O MAS AÑOS-SIN VARIEDAD	S	60,37
170000005673538	11-033-008-00001-00002	62000	PASTOS PERMANENTES DE 5 O MAS AÑOS-SIN VARIEDAD	S	11,25
170000005673539	11-033-008-00006-00005	62000	PASTOS PERMANENTES DE 5 O MAS AÑOS-SIN VARIEDAD	S	0,06
170000005673540	11-033-008-00024-00004	62000	PASTOS PERMANENTES DE 5 O MAS AÑOS-SIN VARIEDAD	S	39,49

Recintos Determinados para el Cálculo de Garga Ganadera Máxima

REF.	REFERENCIA SIGPAC	CULTIVO	DESCRIPCIÓN CULTIVO	S/R	SUP. RESUELTA (ha)
-1567313	11-033-008-09021-00003	62000	PASTOS PERMANENTES DE 5 O MAS AÑOS-SIN VARIEDAD	S	0,24
-1567312	11-033-008-00100-00001	62000	PASTOS PERMANENTES DE 5 O MAS AÑOS-SIN VARIEDAD	S	2,74
-1567311	11-033-008-00005-00011	62000	PASTOS PERMANENTES DE 5 O MAS AÑOS-SIN VARIEDAD	S	0,02
-1567308	11-033-008-00005-00002	62000	PASTOS PERMANENTES DE 5 O MAS AÑOS-SIN VARIEDAD	S	0,00
-786553	11-033-008-00053-00001	62000	PASTOS PERMANENTES DE 5 O MAS AÑOS-SIN VARIEDAD	S	0,19
-534508	11-033-008-00044-00003	62000	PASTOS PERMANENTES DE 5 O MAS AÑOS-SIN VARIEDAD	S	3,48
-534436	11-022-002-00134-00013	62000	PASTOS PERMANENTES DE 5 O MAS AÑOS-SIN VARIEDAD	S	1,60
-534428	11-022-002-00035-00002	62000	PASTOS PERMANENTES DE 5 O MAS AÑOS-SIN VARIEDAD	S	15,63
-534426	11-022-002-00042-00002	62000	PASTOS PERMANENTES DE 5 O MAS AÑOS-SIN VARIEDAD	S	0,00
-534423	11-022-002-00041-00001	62000	PASTOS PERMANENTES DE 5 O MAS AÑOS-SIN VARIEDAD	S	0,00
-534422	11-022-002-00040-00001	62000	PASTOS PERMANENTES DE 5 O MAS AÑOS-SIN VARIEDAD	S	1,28
-534420	11-022-002-00039-00007	62000	PASTOS PERMANENTES DE 5 O MAS AÑOS-SIN VARIEDAD	S	0,00
-534419	11-022-002-00039-00004	62000	PASTOS PERMANENTES DE 5 O MAS AÑOS-SIN VARIEDAD	S	0,00
-534417	11-022-001-00003-00001	62000	PASTOS PERMANENTES DE 5 O MAS AÑOS-SIN VARIEDAD	S	1,33
-534416	11-022-001-00005-00001	62000	PASTOS PERMANENTES DE 5 O MAS AÑOS-SIN VARIEDAD	S	2,53
-534414	11-022-002-00037-00001	62000	PASTOS PERMANENTES DE 5 O MAS AÑOS-SIN VARIEDAD	S	7,54
-534412	11-022-002-00029-00001	62000	PASTOS PERMANENTES DE 5 O MAS AÑOS-SIN VARIEDAD	S	10,07
-534411	11-022-002-00122-00001	62000	PASTOS PERMANENTES DE 5 O MAS AÑOS-SIN VARIEDAD	S	3,17
5066992	11-033-008-00044-00002	62000	PASTOS PERMANENTES DE 5 O MAS AÑOS-SIN VARIEDAD	S	25,19
5288828	11-022-001-00006-00001	62000	PASTOS PERMANENTES DE 5 O MAS AÑOS-SIN VARIEDAD	S	4,34
5561769	11-022-002-00019-00001	62000	PASTOS PERMANENTES DE 5 O MAS AÑOS-SIN VARIEDAD	S	19,31
5561771	11-022-002-00019-00002	62000	PASTOS PERMANENTES DE 5 O MAS AÑOS-SIN VARIEDAD	S	4,43

(1) Superficie declarada admisible ajustada con la superficie comprometida.
(2) Factor de penalización valorando el alcance para el tipo de compromiso.

Puede verificar la integridad de una copia de este documento mediante la lectura del código QR adjunto o mediante el acceso a la dirección <https://ws050.juntadeandalucia.es/verificarFirma> indicando el código de VERIFICACIÓN

FIRMADO POR	RAQUEL MARIA ESPIN CRESPO	17/12/2024
VERIFICACIÓN	Pk2jm6UYDU9J72AMTZUYRN3GET48NG	PÁG. 1172/9349



**Datos considerados para el Cálculo de la Carga Ganadera mínima y máxima del expediente****Recintos Determinados para el Cálculo de Garga Ganadera Máxima**

REF.	REFERENCIA SIGPAC	CULTIVO	DESCRIPCIÓN CULTIVO	SUP.	
				S/R	RESUELTA (ha)
5561772	11-022-002-00019-00004	62000	PASTOS PERMANENTES DE 5 O MAS AÑOS-SIN VARIEDAD	S	2,12
5561773	11-022-002-00019-00003	62000	PASTOS PERMANENTES DE 5 O MAS AÑOS-SIN VARIEDAD	S	4,07
5561775	11-022-002-00036-00003	62000	PASTOS PERMANENTES DE 5 O MAS AÑOS-SIN VARIEDAD	S	24,55
5561776	11-022-002-00020-00003	62000	PASTOS PERMANENTES DE 5 O MAS AÑOS-SIN VARIEDAD	S	1,31
5561778	11-022-002-00018-00003	62000	PASTOS PERMANENTES DE 5 O MAS AÑOS-SIN VARIEDAD	S	19,52
5561782	11-022-002-00018-00012	62000	PASTOS PERMANENTES DE 5 O MAS AÑOS-SIN VARIEDAD	S	8,62
5561783	11-022-002-00018-00011	62000	PASTOS PERMANENTES DE 5 O MAS AÑOS-SIN VARIEDAD	S	95,17
5561784	11-022-002-00020-00002	62000	PASTOS PERMANENTES DE 5 O MAS AÑOS-SIN VARIEDAD	S	4,13
1700000005673506	11-022-001-00001-00005	62000	PASTOS PERMANENTES DE 5 O MAS AÑOS-SIN VARIEDAD	S	27,55
1700000005673507	11-022-001-00004-00001	62000	PASTOS PERMANENTES DE 5 O MAS AÑOS-SIN VARIEDAD	S	34,62
1700000005673508	11-033-008-00005-00009	62000	PASTOS PERMANENTES DE 5 O MAS AÑOS-SIN VARIEDAD	S	1,66
1700000005673509	11-033-008-00006-00006	62000	PASTOS PERMANENTES DE 5 O MAS AÑOS-SIN VARIEDAD	S	0,26
1700000005673510	11-033-008-00006-00007	62000	PASTOS PERMANENTES DE 5 O MAS AÑOS-SIN VARIEDAD	S	1,11
1700000005673511	11-033-008-00006-00008	62000	PASTOS PERMANENTES DE 5 O MAS AÑOS-SIN VARIEDAD	S	18,34
1700000005673512	11-033-008-00021-00004	62000	PASTOS PERMANENTES DE 5 O MAS AÑOS-SIN VARIEDAD	S	14,28
1700000005673513	11-022-001-00007-00004	62000	PASTOS PERMANENTES DE 5 O MAS AÑOS-SIN VARIEDAD	S	0,89
1700000005673514	11-022-001-00007-00003	62000	PASTOS PERMANENTES DE 5 O MAS AÑOS-SIN VARIEDAD	S	3,38
1700000005673516	11-022-002-00038-00001	62000	PASTOS PERMANENTES DE 5 O MAS AÑOS-SIN VARIEDAD	S	10,76
1700000005673519	11-033-008-00005-00005	62000	PASTOS PERMANENTES DE 5 O MAS AÑOS-SIN VARIEDAD	S	16,49
1700000005673520	11-033-008-00006-00009	62000	PASTOS PERMANENTES DE 5 O MAS AÑOS-SIN VARIEDAD	S	1,04
1700000005673521	11-033-008-00006-00010	62000	PASTOS PERMANENTES DE 5 O MAS AÑOS-SIN VARIEDAD	S	0,11
1700000005673522	11-033-008-00021-00003	62000	PASTOS PERMANENTES DE 5 O MAS AÑOS-SIN VARIEDAD	S	6,80
1700000005673523	11-033-008-00005-00006	62000	PASTOS PERMANENTES DE 5 O MAS AÑOS-SIN VARIEDAD	S	12,04
1700000005673531	11-033-008-00025-00001	62000	PASTOS PERMANENTES DE 5 O MAS AÑOS-SIN VARIEDAD	S	5,39
1700000005673532	11-033-008-00022-00002	62000	PASTOS PERMANENTES DE 5 O MAS AÑOS-SIN VARIEDAD	S	6,39
1700000005673534	11-022-001-00009-00007	62000	PASTOS PERMANENTES DE 5 O MAS AÑOS-SIN VARIEDAD	S	1,23
1700000005673535	11-022-001-00009-00001	62000	PASTOS PERMANENTES DE 5 O MAS AÑOS-SIN VARIEDAD	S	8,48
1700000005673536	11-033-008-00024-00003	62000	PASTOS PERMANENTES DE 5 O MAS AÑOS-SIN VARIEDAD	S	5,75
1700000005673537	11-022-001-00015-00003	62000	PASTOS PERMANENTES DE 5 O MAS AÑOS-SIN VARIEDAD	S	60,37
1700000005673538	11-033-008-00001-00002	62000	PASTOS PERMANENTES DE 5 O MAS AÑOS-SIN VARIEDAD	S	11,25
1700000005673539	11-033-008-00006-00005	62000	PASTOS PERMANENTES DE 5 O MAS AÑOS-SIN VARIEDAD	S	0,06
1700000005673540	11-033-008-00024-00004	62000	PASTOS PERMANENTES DE 5 O MAS AÑOS-SIN VARIEDAD	S	39,49
1700000005673541	11-033-008-00005-00010	62000	PASTOS PERMANENTES DE 5 O MAS AÑOS-SIN VARIEDAD	S	0,00

Incidencias de carga ganadera**INCIDENCIA DESCRIPCIÓN**

4272 Verifica que las líneas de declaración de las Solicitudes Únicas no tienen solapes con la capa de Retroactividad Gráfica (ambas de la misma

(1) Superficie declarada admisible ajustada con la superficie comprometida.
(2) Factor de penalización valorando el alcance para el tipo de compromiso.Puede verificar la integridad de una copia de este documento mediante la lectura del código QR adjunto o mediante el acceso a la dirección <https://ws050.juntadeandalucia.es/verificarFirma> indicando el código de VERIFICACIÓN

FIRMADO POR

RAQUEL MARIA ESPIN CRESPO

17/12/2024

VERIFICACIÓN

Pk2jm6UYDU9J72AMTZUYRN3GET48NG

PÁG. 1173/9349





Datos considerados para el Cálculo de la Carga Ganadera mínima y máxima del expediente

campaña) a nivel de expediente/línea de declaración gráfica de la solicitud.

Ref:170000005673512 Recinto:11-033-008-00021-00004 Cultivo: - Agregado de la referencia del recinto.:0 Zona de la referencia del recinto.:0 Superficie solapada.:0,06 Id. Incid.:5081126

Ref:170000005673512 Recinto:11-033-008-00021-00004 Cultivo: - Agregado de la referencia del recinto.:0 Zona de la referencia del recinto.:0 Superficie solapada.:0,02 Id. Incid.:5081125

(1) Superficie declarada admisible ajustada con la superficie comprometida.
(2) Factor de penalización valorando el alcance para el tipo de compromiso.

Puede verificar la integridad de una copia de este documento mediante la lectura del código QR adjunto o mediante el acceso a la dirección <https://ws050.juntadeandalucia.es/verificarFirma> indicando el código de VERIFICACIÓN

FIRMADO POR	RAQUEL MARIA ESPIN CRESPO	17/12/2024	
VERIFICACIÓN	Pk2jm6UYDU9J72AMTZUYRN3GET48NG	PÁG. 1174/9349	

**APELLIDOS Y NOMBRE / RAZÓN SOCIAL**

DOWNER SORREL LOUISE

NIF
***4914*EXPEDIENTE
1259655**ANUALIDAD DE PAGO**

1ª

IMPORTES POR ANUALIDAD

	2023	2024	2025	2026	2027
IMPORTE MÁXIMO SUBVENCIONABLE	437,30 €	437,30 €	437,30 €	364,41 €	364,41 €
IMPORTE MEDIO DE TRANSFERENCIA (€/ha)	297,48 €	297,48 €	297,48 €	247,90 €	247,90 €

RESUMEN DE UNIDADES

Cód	GRUPO DE PAGO	Sup. Dec. Admisible (ha)	Sup. Comprometida (ha)	Sup. ajustada compromiso (1) (ha)	% sobredec.	Sup. Resuelta (ha)	Importe Declarado	Importe Topado	Importe Resuelto	Importe tras sobredec.
419	OLIVAR	1,47		1,47	0,00	1,47	437,30	437,30	437,30	437,30
TOTAL		1,47	1,47	1,47		1,47	437,30	437,30	437,30	437,30

APLICACIÓN DE REDUCCIONES Y PENALIZACIONES

GRUPO DE PAGO	Importe Calculado	Importe prereduc.	Criterios de subvencionabilidad y compromisos	Presentación tardía	Omisión declaración	Condicionalidad	IMPORTE (Euros) RESUELTO
OLIVAR	437,30	437,30	0,00	0,00	0,00	0,00	437,30
TOTAL	437,30	437,30					437,30

RESUMEN DE PAGOS**IMPORTE (Euros)**

	RESUELTO	FEADER	MAPA	CAPADR
OLIVAR - Pago realizado	437,30 €	371,71 €	42,90 €	22,69 €

RECINTOS RESUELTOS

REF.	REFERENCIA SIGPAC	CULTIVO	DESCRIPCIÓN CULTIVO	S/R G.PAGO	PEND. MEDIA (%)	SUP. DEC. ADMISIBLE (ha)	SUP. COMPROM. (ha)	SUP. AJUSTADA COMPR.(1) (ha)	SUP. CONY. SIGPAC (ha)	SUP. CERTIE (ha)	SUP. CAMPO (ha)	SUP. CAMPO DETER. CULT. DECLARADO (ha)	SUP. DEC. REDUCIDA (ha)	SUP. RESUELTA (ha)
-779931	11-005-019-00156-020	101195	OLIVAR-LECHIN DE SEVILLA	S 419	14,60	0,03	0,03	0,03		0,03			0,03	0,03
-779930	11-005-019-00156-019	101195	OLIVAR-LECHIN DE SEVILLA	S 419	20,10	0,01	0,01	0,01		0,01			0,01	0,01
-779925	11-005-019-00156-005	101138	OLIVAR-HOJIBLANCA	S 419	20,20	0,01	0,01	0,01		0,01			0,01	0,01
-779924	11-005-019-00156-003	101138	OLIVAR-HOJIBLANCA	S 419	17,10	0,66	0,66	0,66		0,66			0,66	0,66
-779923	11-005-019-00156-002	101138	OLIVAR-HOJIBLANCA	S 419	20,50	0,75	0,75	0,75		0,75			0,75	0,75
-779922	11-005-019-00156-002	101195	OLIVAR-LECHIN DE SEVILLA	S 419	20,50	0,01	0,01	0,01		0,01			0,01	0,01

INCIDENCIAS**INCIDENCIA DESCRIPCIÓN**

- 100402 Recinto solicitado no forma parte de ningún organismo de control autorizado para la producción ecológica en Andalucía o fecha de inscripción posterior al plazo establecido (Anexo I. Criterios de Subvencionabilidad. Orden 28 de marzo de 2023).
Ref:-779927 Recinto:11-005-019-00156-00014 Cultivo:113000 OTROS FRUTALES-SIN VARIEDAD Secano
- 100424 Solicita recinto que no está comprometido para la operación.
Ref:-779927 Recinto:11-005-019-00156-00014 Cultivo:113000 OTROS FRUTALES-SIN VARIEDAD Secano

(1) Superficie declarada admisible ajustada con la superficie comprometida.
(2) Factor de penalización valorando el alcance para el tipo de compromiso.Puede verificar la integridad de una copia de este documento mediante la lectura del código QR adjunto o mediante el acceso a la dirección <https://ws050.juntadeandalucia.es/verificarFirma> indicando el código de VERIFICACIÓN

FIRMADO POR

RAQUEL MARIA ESPIN CRESPO

17/12/2024

VERIFICACIÓN

Pk2jm6UYDU9J72AMTZUYRN3GET48NG

PÁG. 1175/9349



**APELLIDOS Y NOMBRE / RAZÓN SOCIAL**

DURAN GARCIA ANTONIA MARIA

NIF

****4703*

EXPEDIENTE

1184609

ANUALIDAD DE PAGO

1ª

IMPORTE POR ANUALIDAD

	2023	2024	2025	2026	2027
IMPORTE MÁXIMO SUBVENCIONABLE	783,69 €	783,69 €	653,05 €	653,05 €	653,05 €
IMPORTE MEDIO DE TRANSFERENCIA (€/ha)	80,30 €	80,30 €	66,91 €	66,91 €	66,91 €

RESUMEN DE UNIDADES

Cód	GRUPO DE PAGO	Sup. Dec. Admisible (ha)	Sup. Comprometida (ha)	Sup. ajustada compromiso (1) (ha)	% sobredec.	Sup. Resuelta (ha)	Importe Declarado	Importe Topado	Importe Resuelto	Importe tras sobredec.
416	HERBÁCEOS	4,32		4,32	0,00	4,32	783,69	783,69	783,69	783,69
424	HERBÁCEOS NO ELEGIBLES	5,44		5,44	0,00	5,44	0,00	0,00	0,00	0,00
TOTAL		9,76	9,76	9,76		9,76	783,69	783,69	783,69	783,69

APLICACIÓN DE REDUCCIONES Y PENALIZACIONES

GRUPO DE PAGO	Importe Calculado	Importe prereduc.	Criterios de subvencionabilidad y compromisos	Presentación tardía	Omisión declaración	Condicionalidad	IMPORTE (Euros) RESUELTO
HERBÁCEOS	783,69	783,69	0,00	0,00	0,00	0,00	783,69
HERBÁCEOS NO ELEGIBLES	0,00	0,00	0,00	0,00	0,00	0,00	0,00
TOTAL	783,69	783,69					783,69

RESUMEN DE PAGOS

	RESUELTO	FEADER	MAPA	CAPADR
HERBÁCEOS - Pago realizado	783,69 €	666,14 €	76,88 €	40,67 €

RECINTOS RESUELTOS

REF.	REFERENCIA SIGPAC	CULTIVO DESCRIPCIÓN CULTIVO	S/R	G.PAGO	PEND. MEDIA (%)	SUP. DEC. ADMISIBLE (ha)	SUP. COMPROM. (ha)	SUP. AJUSTADA COMPROM. (1) (ha)	SUP. CONV. SIGPAC (ha)	SUP. CERTIF. (ha)	SUP. CAMPO (ha)	SUP. CAMPO DETER. CULT. DECLARADO (ha)	SUP. DEC. REDUCIDA (ha)	SUP. RESUELTA (ha)
-1083538	11-039-053-00067-004	241000 MEZCLA VEZA - AVENA-SIN VARIEDAD	S	416	13,90	1,94	1,94	1,94		1,94			1,94	1,94
-1068726	11-039-036-00097-003	8000 AVENA-SIN VARIEDAD	S	416	20,30	2,38	2,38	2,38		2,38			2,38	2,38
-1374459	11-039-034-00069-010	20000 BARBECHO TRADICIONAL-SIN VARIEDAD	S	424	10,50	2,39	2,39	2,39		2,39			2,39	2,39
-1068766	11-039-034-00069-001	20000 BARBECHO TRADICIONAL-SIN VARIEDAD	S	424	7,70	2,12	2,12	2,12		2,12			2,12	2,12
-1068713	11-039-034-00069-011	20000 BARBECHO TRADICIONAL-SIN VARIEDAD	S	424	9,70	0,19	0,19	0,19		0,19			0,19	0,19
-1068711	11-039-034-00069-005	20000 BARBECHO TRADICIONAL-SIN VARIEDAD	S	424	4,40	0,74	0,74	0,74		0,74			0,74	0,74

INCIDENCIAS**INCIDENCIA DESCRIPCIÓN**

8200	Línea de declaración monitorizada con resultado no admisible Ref:-1068715 Recinto:11-039-034-00069-00013 Cultivo:20000 BARBECHO TRADICIONAL-SIN VARIEDAD
8400	Monitorización Línea de declaración monitorizada con situación 12 o "nula" y sin información de producto. Ref:-1068715 Recinto:11-039-034-00069-00013 Cultivo: - IDENTIFICADOR DE LA PARCELA AGRÍCOLA:3 Código de producto declarado en dicho recinto.:20 Código de variedad/especie/tipo declarada en dicho recinto.:0 Línea de ayuda declarada en dicho recinto.:
100424	Solicita recinto que no está comprometido para la operación. Ref:-1068715 Recinto:11-039-034-00069-00013 Cultivo:20000 BARBECHO TRADICIONAL-SIN VARIEDAD Secano

(1) Superficie declarada admisible ajustada con la superficie comprometida.
(2) Factor de penalización valorando el alcance para el tipo de compromiso.

Puede verificar la integridad de una copia de este documento mediante la lectura del código QR adjunto o mediante el acceso a la dirección <https://ws050.juntadeandalucia.es/verificarFirma> indicando el código de VERIFICACIÓN

FIRMADO POR

RAQUEL MARIA ESPIN CRESPO

17/12/2024

VERIFICACIÓN

Pk2jm6YUDU9J72AMTZUYRN3GET48NG

PÁG. 1176/9349



**APELLIDOS Y NOMBRE / RAZÓN SOCIAL**

ECODABEDAS INSUMOS S.L.U.

NIF
8648EXPEDIENTE**
1268547**ANUALIDAD DE PAGO**
1ª**IMPORTES POR ANUALIDAD**

	2023	2024	2025	2026	2027
IMPORTE MÁXIMO SUBVENCIONABLE	2.121,03 €	2.121,03 €	2.121,03 €	1.767,53 €	1.767,53 €
IMPORTE MEDIO DE TRANSFERENCIA (€/ha)	297,48 €	297,48 €	297,48 €	247,90 €	247,90 €

RESUMEN DE UNIDADES

Cód	GRUPO DE PAGO	Sup. Dec. Admisible (ha)	Sup. Comprometida (ha)	Sup. ajustada compromiso (1) (ha)	% sobredec.	Sup. Resuelta (ha)	Importe Declarado	Importe Topado	Importe Resuelto	Importe tras sobredec.
419	OLIVAR	7,13		7,13	0,00	7,13	2.121,03	2.121,03	2.121,03	2.121,03
TOTAL		7,13	7,13	7,13		7,13	2.121,03	2.121,03	2.121,03	2.121,03

APLICACIÓN DE REDUCCIONES Y PENALIZACIONES

GRUPO DE PAGO	Importe Calculado	Importe prereduc.	Criterios de subvencionabilidad y compromisos	Presentación tardía	Omisión declaración	Condicionalidad	IMPORTE (Euros) RESUELTO
OLIVAR	2.121,03	2.121,03	0,00	0,00	0,00	0,00	2.121,03
TOTAL	2.121,03	2.121,03					2.121,03

RESUMEN DE PAGOS**IMPORTE (Euros)**

	RESUELTO	FEADER	MAPA	CAPADR
OLIVAR - Pago realizado	2.121,03 €	1.802,88 €	208,07 €	110,08 €

RECINTOS RESUELTOS

REF.	REFERENCIA SIGPAC	CULTIVO DESCRIPCIÓN CULTIVO	S/R G.PAGO	PEND. MEDIA (%)	SUP. DEC. ADMISIBLE (ha)	SUP. COMPROM. (ha)	SUP. AJUSTADA COMPR.(1) (ha)	SUP. CONY. SIGPAC (ha)	SUP. CERTIE (ha)	SUP. CAMPO (ha)	SUP. CAMPO DETER. CULT. DECLARADO (ha)	SUP. DEC. REDUCIDA (ha)	SUP. RESUELTA (ha)
-1595886	11-029-002-00134-026	101195 OLIVAR-LECHIN DE SEVILLA	S 419	25,90	0,10	0,10	0,10		0,10			0,10	0,10
-1595885	11-029-002-00134-006	101195 OLIVAR-LECHIN DE SEVILLA	S 419	30,60	0,10	0,10	0,10		0,10			0,10	0,10
-1595884	11-029-002-00134-006	101195 OLIVAR-LECHIN DE SEVILLA	S 419	30,60	0,25	0,25	0,25		0,25			0,25	0,25
-1595883	11-029-001-00081-022	101218 OLIVAR-MANZANILLA DE SEVILLA	S 419	27,70	0,28	0,28	0,28		0,28			0,28	0,28
1700000007184141	11-029-002-00134-026	101195 OLIVAR-LECHIN DE SEVILLA	S 419	25,90	0,61	0,61	0,61		0,61			0,61	0,61
1700000007184142	11-029-002-00134-023	101195 OLIVAR-LECHIN DE SEVILLA	S 419	34,20	0,31	0,31	0,31		0,31			0,31	0,31
1700000007184143	11-029-002-00134-006	101195 OLIVAR-LECHIN DE SEVILLA	S 419	30,60	5,48	5,48	5,48		5,48			5,48	5,48

INCIDENCIAS**INCIDENCIA DESCRIPCIÓN**

- 100412 Número de hectáreas validadas inferior a la superficie mínima permitida por el grupo de cultivo (Anexo I. Criterios de Subvencionabilidad. Orden 28 de marzo de 2023).
Sup. Resuelta:0 Grupo de Pago:FRUTALES SECANO
- 100413 Recinto perteneciente a grupo de cultivo que no cumple con la superficie mínima requerida (Anexo I. Criterios de Subvencionabilidad. Orden 28 de marzo de 2023).
Ref:4127881 Recinto:11-029-001-00031-00006 Cultivo:104057 ALMENDROS-AVIJOR Secano Sup. Declarada:7,62 Superficie Resolver:7,62
Ref:1700000007184160 Recinto:11-029-002-00134-00024 Cultivo:104025 ALMENDROS-MARINADA Secano Sup. Declarada:3,56 Superficie Resolver:3,56
Ref:-161915 Recinto:11-029-002-00134-00028 Cultivo:104025 ALMENDROS-MARINADA Secano Sup. Declarada:0,07 Superficie Resolver:0,07

(1) Superficie declarada admisible ajustada con la superficie comprometida.
(2) Factor de penalización valorando el alcance para el tipo de compromiso.

Puede verificar la integridad de una copia de este documento mediante la lectura del código QR adjunto o mediante el acceso a la dirección <https://ws050.juntadeandalucia.es/verificarFirma> indicando el código de VERIFICACIÓN

FIRMADO POR

RAQUEL MARIA ESPIN CRESPO

17/12/2024

VERIFICACIÓN

Pk2jm6YDU9J72AMTZUYRN3GET48NG

PÁG. 1177/9349



**APELLIDOS Y NOMBRE / RAZÓN SOCIAL**

EL AHIJON ALTO, S.L.

NIF
7232EXPEDIENTE**
1116760**ANUALIDAD DE PAGO**
1ª**IMPORTES POR ANUALIDAD**

	2023	2024	2025	2026	2027
IMPORTE MÁXIMO SUBVENCIONABLE	927,64 €	927,64 €	773,03 €	773,03 €	773,03 €
IMPORTE MEDIO DE TRANSFERENCIA (€/ha)	85,73 €	85,73 €	71,44 €	71,44 €	71,44 €

RESUMEN DE UNIDADES

Cód	GRUPO DE PAGO	Sup. Dec. Admisible (ha)	Sup. Comprometida (ha)	Sup. ajustada compromiso (1) (ha)	% sobredec.	Sup. Resuelta (ha)	Importe Declarado	Importe Topado	Importe Resuelto	Importe tras sobredec.
418	PASTOS ASOCIADOS A GANADERÍA ECOLÓGICA	10,88		10,82	0,00	10,82	1.066,64	927,64	927,64	927,64
TOTAL		10,88	10,82	10,82		10,82	1.066,64	927,64	927,64	927,64

APLICACIÓN DE REDUCCIONES Y PENALIZACIONES

GRUPO DE PAGO	Importe Calculado	Importe prereduc.	Criterios de subvencionabilidad y compromisos	Presentación tardía	Omisión declaración	Condicionidad	IMPORTE (Euros) RESUELTO
PASTOS ASOCIADOS A GANADERÍA	927,64	927,64	0,00	0,00	0,00	0,00	927,64
TOTAL	927,64	927,64					927,64

RESUMEN DE PAGOS**IMPORTE (Euros)**

	RESUELTO	FEADER	MAPA	CAPADR
PASTOS ASOCIADOS A GANADERÍA ECOLÓGICA - Pago realizado	927,64 €	788,49 €	91,00 €	48,15 €

RECINTOS RESUELTOS

REE.	REFERENCIA SIGPAC	CULTIVO	DESCRIPCIÓN CULTIVO	S/R G.PAGO	PEND. MEDIA (%)	SUP. DEC. ADMISIBLE (ha)	SUP. COMPROM. (ha)	SUP. AJUSTADA COMPROM. (1) (ha)	SUP. CONV. SIGPAC (ha)	SUP. CERTIF. (ha)	SUP. CAMPO (ha)	SUP. CAMPO DETER. CULT. DECLARADO (ha)	SUP. DEC. REDUCIDA (ha)	SUP. RESUELTA (ha)
-933135	11-001-044-00028-044	62000	PASTOS PERMANENTES DE 5 O MAS AÑOS-SIN VARIEDAD	S 418	6,00	1,27	1,21	1,21		1,32			1,21	1,21
-42085	11-001-044-00028-038	62000	PASTOS PERMANENTES DE 5 O MAS AÑOS-SIN VARIEDAD	S 418	7,50	4,14	4,14	4,14		4,14			4,14	4,14
-42084	11-001-044-00028-037	62000	PASTOS PERMANENTES DE 5 O MAS AÑOS-SIN VARIEDAD	S 418	2,20	5,47	5,47	5,47		5,47			5,47	5,47

INCIDENCIAS**INCIDENCIA DESCRIPCIÓN**

4272 Verifica que las líneas de declaración de las Solicitudes Únicas no tienen solapes con la capa de Retroactividad Gráfica (ambas de la misma campaña) a nivel de expediente/línea de declaración gráfica de la solicitud.
Ref.-933135 Recinto:11-001-044-00028-00044 Cultivo: - Agregado de la referencia del recinto.:0 Zona de la referencia del recinto.:0 Superficie solapada.:0,06 Id. Incid.:100998044

(1) Superficie declarada admisible ajustada con la superficie comprometida.
(2) Factor de penalización valorando el alcance para el tipo de compromiso.

Puede verificar la integridad de una copia de este documento mediante la lectura del código QR adjunto o mediante el acceso a la dirección <https://ws050.juntadeandalucia.es/verificarFirma> indicando el código de VERIFICACIÓN

FIRMADO POR

RAQUEL MARIA ESPIN CRESPO

17/12/2024

VERIFICACIÓN

Pk2jm6UYDU9J72AMTZUYRN3GET48NG

PÁG. 1178/9349



**Datos considerados para el Cálculo de la Carga Ganadera mínima y máxima del expediente**

Explotación	Especie	Inscrito en Sipea y Admisible	Ugm Calculada para CG Mínima	Ugm Calculada para CG Máxima
ES110010000346	BOVINA	SI	128,67	128,67
			128,67	128,67

Superficie determinada para Cálculo Carga Ganadera Mínima: 490,09 ha

Superficie determinada para Cálculo Carga Ganadera Máxima: 490,09 ha

Los importes del Grupo de Pago de pastos de este expediente han sido ajustados por no llegar a la carga ganadera mínima de 0,3

Carga Ganadera Mínima Expediente: 0,26 ugm/ha

Carga Ganadera Máxima Expediente: 0,26 ugm/ha

Recintos Determinados para el Cálculo de Garga Ganadera Mínima

REF.	REFERENCIA SIGPAC	CULTIVO	DESCRIPCIÓN CULTIVO	S/R	SUP. RESUELTA (ha)
-933135	11-001-044-00028-00044	62000	PASTOS PERMANENTES DE 5 O MAS AÑOS-SIN VARIEDAD	S	1,21
-42085	11-001-044-00028-00038	62000	PASTOS PERMANENTES DE 5 O MAS AÑOS-SIN VARIEDAD	S	4,14
-42084	11-001-044-00028-00037	62000	PASTOS PERMANENTES DE 5 O MAS AÑOS-SIN VARIEDAD	S	5,47
1700000004557957	11-001-044-00028-00001	63000	PASTOS DE MENOS DE 5 AÑOS-SIN VARIEDAD	R	0,72
1700000004557958	11-001-044-00028-00020	62000	PASTOS PERMANENTES DE 5 O MAS AÑOS-SIN VARIEDAD	S	1,40
1700000004557959	11-001-044-00028-00033	62000	PASTOS PERMANENTES DE 5 O MAS AÑOS-SIN VARIEDAD	S	10,37
1700000004557960	11-001-044-00028-00017	62000	PASTOS PERMANENTES DE 5 O MAS AÑOS-SIN VARIEDAD	S	3,40
1700000004557961	11-001-044-00028-00009	62000	PASTOS PERMANENTES DE 5 O MAS AÑOS-SIN VARIEDAD	R	1,60
1700000004557962	11-001-044-00028-00004	62000	PASTOS PERMANENTES DE 5 O MAS AÑOS-SIN VARIEDAD	R	7,77
1700000004557963	11-001-044-00028-00010	62000	PASTOS PERMANENTES DE 5 O MAS AÑOS-SIN VARIEDAD	S	1,38
1700000004557969	11-001-044-00028-00030	62000	PASTOS PERMANENTES DE 5 O MAS AÑOS-SIN VARIEDAD	S	0,17
1700000004557970	11-023-045-00005-00005	62000	PASTOS PERMANENTES DE 5 O MAS AÑOS-SIN VARIEDAD	S	0,72
1700000004557972	11-001-044-00028-00031	63000	PASTOS DE MENOS DE 5 AÑOS-SIN VARIEDAD	S	0,04
1700000004557973	11-001-044-00028-00021	62000	PASTOS PERMANENTES DE 5 O MAS AÑOS-SIN VARIEDAD	S	394,83
1700000004557976	11-001-044-00028-00025	62000	PASTOS PERMANENTES DE 5 O MAS AÑOS-SIN VARIEDAD	S	9,17
1700000004557977	11-001-044-00028-00035	62000	PASTOS PERMANENTES DE 5 O MAS AÑOS-SIN VARIEDAD	R	0,11
1700000004557978	11-001-044-00028-00014	62000	PASTOS PERMANENTES DE 5 O MAS AÑOS-SIN VARIEDAD	R	5,62
1700000004557980	11-001-044-00028-00034	62000	PASTOS PERMANENTES DE 5 O MAS AÑOS-SIN VARIEDAD	R	0,15
1700000004557982	11-001-044-00028-00032	62000	PASTOS PERMANENTES DE 5 O MAS AÑOS-SIN VARIEDAD	R	0,37
1700000004557986	11-001-044-00028-00008	62000	PASTOS PERMANENTES DE 5 O MAS AÑOS-SIN VARIEDAD	S	8,15
1700000004557989	11-001-044-00028-00006	62000	PASTOS PERMANENTES DE 5 O MAS AÑOS-SIN VARIEDAD	S	0,29
1700000004557990	11-001-044-00028-00036	62000	PASTOS PERMANENTES DE 5 O MAS AÑOS-SIN VARIEDAD	R	0,26
1700000004557991	11-001-044-00028-00022	63000	PASTOS DE MENOS DE 5 AÑOS-SIN VARIEDAD	R	0,40
1700000004557993	11-001-044-00028-00003	62000	PASTOS PERMANENTES DE 5 O MAS AÑOS-SIN VARIEDAD	S	22,64
1700000004557995	11-001-044-00028-00007	62000	PASTOS PERMANENTES DE 5 O MAS AÑOS-SIN VARIEDAD	R	0,97
1700000004557997	11-001-044-00028-00005	62000	PASTOS PERMANENTES DE 5 O MAS AÑOS-SIN VARIEDAD	S	8,74

Recintos Determinados para el Cálculo de Garga Ganadera Máxima

REF.	REFERENCIA SIGPAC	CULTIVO	DESCRIPCIÓN CULTIVO	S/R	SUP. RESUELTA (ha)
-933135	11-001-044-00028-00044	62000	PASTOS PERMANENTES DE 5 O MAS AÑOS-SIN VARIEDAD	S	1,21
-42085	11-001-044-00028-00038	62000	PASTOS PERMANENTES DE 5 O MAS AÑOS-SIN VARIEDAD	S	4,14

(1) Superficie declarada admisible ajustada con la superficie comprometida.
(2) Factor de penalización valorando el alcance para el tipo de compromiso.Puede verificar la integridad de una copia de este documento mediante la lectura del código QR adjunto o mediante el acceso a la dirección <https://ws050.juntadeandalucia.es/verificarFirma> indicando el código de VERIFICACIÓN

FIRMADO POR

RAQUEL MARIA ESPIN CRESPO

17/12/2024

VERIFICACIÓN

Pk2jm6UYDU9J72AMTZUYRN3GET48NG

PÁG. 1179/9349



**Datos considerados para el Cálculo de la Carga Ganadera mínima y máxima del expediente****Recintos Determinados para el Cálculo de Garga Ganadera Máxima**

REF.	REFERENCIA SIGPAC	CULTIVO	DESCRIPCIÓN CULTIVO	SUP.	
				S/R	RESUELTA (ha)
-42084	11-001-044-00028-00037	62000	PASTOS PERMANENTES DE 5 O MAS AÑOS-SIN VARIEDAD	S	5,47
1700000004557957	11-001-044-00028-00001	63000	PASTOS DE MENOS DE 5 AÑOS-SIN VARIEDAD	R	0,72
1700000004557958	11-001-044-00028-00020	62000	PASTOS PERMANENTES DE 5 O MAS AÑOS-SIN VARIEDAD	S	1,40
1700000004557959	11-001-044-00028-00033	62000	PASTOS PERMANENTES DE 5 O MAS AÑOS-SIN VARIEDAD	S	10,37
1700000004557960	11-001-044-00028-00017	62000	PASTOS PERMANENTES DE 5 O MAS AÑOS-SIN VARIEDAD	S	3,40
1700000004557961	11-001-044-00028-00009	62000	PASTOS PERMANENTES DE 5 O MAS AÑOS-SIN VARIEDAD	R	1,60
1700000004557962	11-001-044-00028-00004	62000	PASTOS PERMANENTES DE 5 O MAS AÑOS-SIN VARIEDAD	R	7,77
1700000004557963	11-001-044-00028-00010	62000	PASTOS PERMANENTES DE 5 O MAS AÑOS-SIN VARIEDAD	S	1,38
1700000004557969	11-001-044-00028-00030	62000	PASTOS PERMANENTES DE 5 O MAS AÑOS-SIN VARIEDAD	S	0,17
1700000004557970	11-023-045-00005-00005	62000	PASTOS PERMANENTES DE 5 O MAS AÑOS-SIN VARIEDAD	S	0,72
1700000004557972	11-001-044-00028-00031	63000	PASTOS DE MENOS DE 5 AÑOS-SIN VARIEDAD	S	0,04
1700000004557973	11-001-044-00028-00021	62000	PASTOS PERMANENTES DE 5 O MAS AÑOS-SIN VARIEDAD	S	394,83
1700000004557976	11-001-044-00028-00025	62000	PASTOS PERMANENTES DE 5 O MAS AÑOS-SIN VARIEDAD	S	9,17
1700000004557977	11-001-044-00028-00035	62000	PASTOS PERMANENTES DE 5 O MAS AÑOS-SIN VARIEDAD	R	0,11
1700000004557978	11-001-044-00028-00014	62000	PASTOS PERMANENTES DE 5 O MAS AÑOS-SIN VARIEDAD	R	5,62
1700000004557980	11-001-044-00028-00034	62000	PASTOS PERMANENTES DE 5 O MAS AÑOS-SIN VARIEDAD	R	0,15
1700000004557982	11-001-044-00028-00032	62000	PASTOS PERMANENTES DE 5 O MAS AÑOS-SIN VARIEDAD	R	0,37
1700000004557986	11-001-044-00028-00008	62000	PASTOS PERMANENTES DE 5 O MAS AÑOS-SIN VARIEDAD	S	8,15
1700000004557989	11-001-044-00028-00006	62000	PASTOS PERMANENTES DE 5 O MAS AÑOS-SIN VARIEDAD	S	0,29
1700000004557990	11-001-044-00028-00036	62000	PASTOS PERMANENTES DE 5 O MAS AÑOS-SIN VARIEDAD	R	0,26
1700000004557991	11-001-044-00028-00022	63000	PASTOS DE MENOS DE 5 AÑOS-SIN VARIEDAD	R	0,40
1700000004557993	11-001-044-00028-00003	62000	PASTOS PERMANENTES DE 5 O MAS AÑOS-SIN VARIEDAD	S	22,64
1700000004557995	11-001-044-00028-00007	62000	PASTOS PERMANENTES DE 5 O MAS AÑOS-SIN VARIEDAD	R	0,97
1700000004557997	11-001-044-00028-00005	62000	PASTOS PERMANENTES DE 5 O MAS AÑOS-SIN VARIEDAD	S	8,74

Incidencias de carga ganadera**INCIDENCIA DESCRIPCIÓN**

- 4272 Verifica que las líneas de declaración de las Solicitudes Únicas no tienen solapes con la capa de Retroactividad Gráfica (ambas de la misma campaña) a nivel de expediente/línea de declaración gráfica de la solicitud.
Ref.:933135 Recinto:11-001-044-00028-00044 Cultivo: - Agregado de la referencia del recinto.:0 Zona de la referencia del recinto.:0 Superficie solapada.:0,06 Id. Incid.:5080907

(1) Superficie declarada admisible ajustada con la superficie comprometida.
(2) Factor de penalización valorando el alcance para el tipo de compromiso.

Puede verificar la integridad de una copia de este documento mediante la lectura del código QR adjunto o mediante el acceso a la dirección <https://ws050.juntadeandalucia.es/verificarFirma> indicando el código de VERIFICACIÓN

FIRMADO POR	RAQUEL MARIA ESPIN CRESPO	17/12/2024	
VERIFICACIÓN	Pk2jm6UYDU9J72AMTZUYRN3GET48NG	PÁG. 1180/9349	

**APELLIDOS Y NOMBRE / RAZÓN SOCIAL**

EL CHIPITAL S.C.

NIF
***7022*EXPEDIENTE
1217752ANUALIDAD
DE PAGO
1ª**IMPORTES POR ANUALIDAD**

	2023	2024	2025	2026	2027
IMPORTE MÁXIMO SUBVENCIONABLE	6.229,23 €	6.229,23 €	6.229,23 €	5.191,03 €	5.191,03 €
IMPORTE MEDIO DE TRANSFERENCIA (€/ha)	297,48 €	297,48 €	297,48 €	247,90 €	247,90 €

RESUMEN DE UNIDADES

Cód	GRUPO DE PAGO	Sup. Dec. Admisible (ha)	Sup. Comprometida (ha)	Sup. ajustada compromiso (1) (ha)	% sobredec.	Sup. Resuelta (ha)	Importe Declarado	Importe Topado	Importe Resuelto	Importe tras sobredec.
419	OLIVAR	20,94		20,94	0,00	20,94	6.229,23	6.229,23	6.229,23	6.229,23
TOTAL		20,94	20,94	20,94		20,94	6.229,23	6.229,23	6.229,23	6.229,23

APLICACIÓN DE REDUCCIONES Y PENALIZACIONES

GRUPO DE PAGO	Importe Calculado	Importe prereduc.	Criterios de subvencionabilidad y compromisos	Presentación tardía	Omisión declaración	Condicionalidad	IMPORTE (Euros) RESUELTO
OLIVAR	6.229,23	6.229,23	0,00	0,00	0,00	0,00	6.229,23
TOTAL	6.229,23	6.229,23					6.229,23

RESUMEN DE PAGOS**IMPORTE (Euros)**

	RESUELTO	FEADER	MAPA	CAPADR
OLIVAR - Pago realizado	6.229,23 €	5.294,85 €	611,09 €	323,29 €

RECINTOS RESUELTOS

REF.	REFERENCIA SIGPAC	CULTIVO DESCRIPCIÓN CULTIVO	S/R G.PAGO	PEND. MEDIA (%)	SUP. DEC. ADMISIBLE (ha)	SUP. COMPROM. (ha)	SUP. AJUSTADA COMPR.(1) (ha)	SUP. CONY. SIGPAC (ha)	SUP. CERTIE (ha)	SUP. CAMPO (ha)	SUP. CAMPO DETER. CULT. DECLARADO (ha)	SUP. DEC. REDUCIDA (ha)	SUP. RESUELTA (ha)
1700000006158400	41-035-012-00019-001	101195 OLIVAR-LECHIN DE SEVILLA	S 419	19,60	1,43	1,43	1,43		1,43			1,43	1,43
1700000006158401	41-035-012-00025-001	101124 OLIVAR-GORDAL	S 419	28,60	0,01	0,01	0,01		0,01			0,01	0,01
1700000006158402	41-035-012-00025-001	101195 OLIVAR-LECHIN DE SEVILLA	S 419	28,60	0,04	0,04	0,04		0,04			0,04	0,04
1700000006158403	41-035-012-00027-001	101195 OLIVAR-LECHIN DE SEVILLA	S 419	42,10	1,30	1,30	1,30		1,30			1,30	1,30
1700000006158405	41-035-009-00022-003	101218 OLIVAR-MANZANILLA DE SEVILLA	S 419	25,00	0,01	0,01	0,01		0,01			0,01	0,01
1700000006158406	41-035-009-00023-001	101218 OLIVAR-MANZANILLA DE SEVILLA	S 419	14,60	6,55	6,55	6,55		6,55			6,55	6,55
1700000006158407	41-035-009-00027-002	101218 OLIVAR-MANZANILLA DE SEVILLA	S 419	16,80	8,70	8,70	8,70		8,70			8,70	8,70
1700000006158408	41-035-009-00033-001	101218 OLIVAR-MANZANILLA DE SEVILLA	S 419	22,30	0,01	0,01	0,01		0,01			0,01	0,01
1700000006158410	41-035-009-00024-001	101218 OLIVAR-MANZANILLA DE SEVILLA	S 419	23,60	2,89	2,89	2,89		2,89			2,89	2,89

(1) Superficie declarada admisible ajustada con la superficie comprometida.
(2) Factor de penalización valorando el alcance para el tipo de compromiso.

Puede verificar la integridad de una copia de este documento mediante la lectura del código QR adjunto o mediante el acceso a la dirección <https://ws050.juntadeandalucia.es/verificarFirma> indicando el código de VERIFICACIÓN

FIRMADO POR

RAQUEL MARIA ESPIN CRESPO

17/12/2024

VERIFICACIÓN

Pk2jm6UYDU9J72AMTZUYRN3GET48NG

PÁG. 1181/9349



**APELLIDOS Y NOMBRE / RAZÓN SOCIAL**

EL SORCITO S.L.

NIF

***3310*

EXPEDIENTE

1281372

ANUALIDAD DE PAGO

1ª

IMPORTES POR ANUALIDAD

	2023	2024	2025	2026	2027
IMPORTE MÁXIMO SUBVENCIONABLE	860,60 €	860,60 €	717,17 €	717,17 €	717,17 €
IMPORTE MEDIO DE TRANSFERENCIA (€/ha)	69,01 €	69,01 €	57,51 €	57,51 €	57,51 €

RESUMEN DE UNIDADES

Cód	GRUPO DE PAGO	Sup. Dec. Admisible (ha)	Sup. Comprometida (ha)	Sup. ajustada compromiso (1) (ha)	% sobredec.	Sup. Resuelta (ha)	Importe Declarado	Importe Topado	Importe Resuelto	Importe tras sobredec.
418	PASTOS ASOCIADOS A GANADERÍA ECOLÓGICA	12,47		12,47	0,00	12,47	1.229,29	860,60	860,60	860,60
TOTAL		12,47	12,47	12,47		12,47	1.229,29	860,60	860,60	860,60

APLICACIÓN DE REDUCCIONES Y PENALIZACIONES

GRUPO DE PAGO	Importe Calculado	Importe prereduc.	Criterios de subvencionabilidad y compromisos	Presentación tardía	Omisión declaración	Condicionidad	IMPORTE (Euros) RESUELTO
PASTOS ASOCIADOS A GANADERÍA	860,60	860,60	0,00	0,00	0,00	0,00	860,60
TOTAL	860,60	860,60					860,60

RESUMEN DE PAGOS**IMPORTE (Euros)**

	RESUELTO	FEADER	MAPA	CAPADR
PASTOS ASOCIADOS A GANADERÍA ECOLÓGICA - Pago realizado	860,60 €	731,51 €	84,42 €	44,67 €

RECINTOS RESUELTOS

REE.	REFERENCIA SIGPAC	CULTIVO	DESCRIPCIÓN CULTIVO	S/R G.PAGO	PEND. MEDIA (%)	SUP. DEC. ADMISIBLE (ha)	SUP. COMPROM. (ha)	SUP. AJUSTADA COMPROM. (1) (ha)	SUP. CONV. SIGPAC (ha)	SUP. CERTIF. (ha)	SUP. CAMPO (ha)	SUP. CAMPO DETER. CULT. DECLARADO (ha)	SUP. DEC. REDUCIDA (ha)	SUP. RESUELTA (ha)
-1547844	11-042-018-00013-001	62000	PASTOS PERMANENTES DE 5 O MAS AÑOS-SIN VARIEDAD	S 418	14,80	0,47	0,47	0,47		0,62			0,47	0,47
-1547839	11-042-019-00002-006	63000	PASTOS DE MENOS DE 5 AÑOS-SIN VARIEDAD	S 418	19,90	10,24	10,24	10,24		10,24			10,24	10,24
-1305891	11-042-016-00016-006	62000	PASTOS PERMANENTES DE 5 O MAS AÑOS-SIN VARIEDAD	S 418	23,00	1,76	1,76	1,76		2,34			1,76	1,76

INCIDENCIAS**INCIDENCIA DESCRIPCIÓN**

3790	Recinto declarado inactivo Ref:-1547834 Recinto:11-042-016-00010-00005 Cultivo: - Ref:-1547846 Recinto:11-042-018-00003-00002 Cultivo: -
100407	Explotación solicitada no forma parte de ningún organismo de control autorizado para la producción ecológica en Andalucía o fecha de inscripción posterior al plazo establecido (Anexo I. Criterios de Subvencionabilidad. Orden 28 de marzo de 2023). Explotación:ES110190000198 Especie:BOVINA
100421	Recinto declarado por error para una operación de la 6503, que se ha corregido de oficio marcando la operación correcta, de acuerdo con la fecha de inscripción del recinto en la producción ecológica. Ref:-1547834 Recinto:11-042-016-00010-00005 Cultivo:62000 PASTOS PERMANENTES DE 5 O MAS AÑOS-SIN VARIEDAD Secano Ref:-1305891 Recinto:11-042-016-00016-00006 Cultivo:62000 PASTOS PERMANENTES DE 5 O MAS AÑOS-SIN VARIEDAD Secano Ref:-1547846 Recinto:11-042-018-00003-00002 Cultivo:62000 PASTOS PERMANENTES DE 5 O MAS AÑOS-SIN VARIEDAD Secano Ref:-1547844 Recinto:11-042-018-00013-00001 Cultivo:62000 PASTOS PERMANENTES DE 5 O MAS AÑOS-SIN VARIEDAD Secano Ref:-1547839 Recinto:11-042-019-00002-00006 Cultivo:63000 PASTOS DE MENOS DE 5 AÑOS-SIN VARIEDAD Secano
100424	Solicita recinto que no está comprometido para la operación. Ref:-1547834 Recinto:11-042-016-00010-00005 Cultivo:62000 PASTOS PERMANENTES DE 5 O MAS AÑOS-SIN VARIEDAD Secano Ref:-1547846 Recinto:11-042-018-00003-00002 Cultivo:62000 PASTOS PERMANENTES DE 5 O MAS AÑOS-SIN VARIEDAD Secano

(1) Superficie declarada admisible ajustada con la superficie comprometida.
(2) Factor de penalización valorando el alcance para el tipo de compromiso.Puede verificar la integridad de una copia de este documento mediante la lectura del código QR adjunto o mediante el acceso a la dirección <https://ws050.juntadeandalucia.es/verificarFirma> indicando el código de VERIFICACIÓN

FIRMADO POR

RAQUEL MARIA ESPIN CRESPO

17/12/2024

VERIFICACIÓN

Pk2jm6UYDU9J72AMTZUYRN3GET48NG

PÁG. 1182/9349



**Datos considerados para el Cálculo de la Carga Ganadera mínima y máxima del expediente**

Explotación	Especie	Inscrito en Sipea y Admisible	Ugm Calculada para CG Mínima	Ugm Calculada para CG Máxima
ES110190000002	BOVINA	SI	59,59	59,59
ES110190000186	BOVINA	SI	1,07	1,07
ES110190000198	BOVINA	NO	0,00	6,68
			60,66	67,34

Superficie determinada para Cálculo Carga Ganadera Mínima: 294,14 ha

Superficie determinada para Cálculo Carga Ganadera Máxima: 294,14 ha

Carga Ganadera Mínima Expediente: 0,21 ugm/ha

Carga Ganadera Máxima Expediente: 0,23 ugm/ha

Los importes del Grupo de Pago de pastos de este expediente han sido ajustados por no llegar a la carga ganadera mínima de 0,3

Recintos Determinados para el Cálculo de Garga Ganadera Mínima

REF.	REFERENCIA SIGPAC	CULTIVO	DESCRIPCIÓN CULTIVO	S/R	SUP. RESUELTA (ha)
-1599215	11-042-019-00017-00001	62000	PASTOS PERMANENTES DE 5 O MAS AÑOS-SIN VARIEDAD	S	11,20
-1547846	11-042-018-00003-00002	62000	PASTOS PERMANENTES DE 5 O MAS AÑOS-SIN VARIEDAD	S	1,61
-1547844	11-042-018-00013-00001	62000	PASTOS PERMANENTES DE 5 O MAS AÑOS-SIN VARIEDAD	S	0,47
-1547839	11-042-019-00002-00006	63000	PASTOS DE MENOS DE 5 AÑOS-SIN VARIEDAD	S	10,24
-1547834	11-042-016-00010-00005	62000	PASTOS PERMANENTES DE 5 O MAS AÑOS-SIN VARIEDAD	S	1,62
-1305891	11-042-016-00016-00006	62000	PASTOS PERMANENTES DE 5 O MAS AÑOS-SIN VARIEDAD	S	1,76
-10288	11-019-003-00001-00001	62000	PASTOS PERMANENTES DE 5 O MAS AÑOS-SIN VARIEDAD	S	0,18
4070689	11-042-018-00010-00001	62000	PASTOS PERMANENTES DE 5 O MAS AÑOS-SIN VARIEDAD	S	8,26
4070691	11-042-017-00004-00002	62000	PASTOS PERMANENTES DE 5 O MAS AÑOS-SIN VARIEDAD	S	7,41
4070692	11-042-018-00010-00002	62000	PASTOS PERMANENTES DE 5 O MAS AÑOS-SIN VARIEDAD	S	2,41
4070693	11-042-017-00004-00006	62000	PASTOS PERMANENTES DE 5 O MAS AÑOS-SIN VARIEDAD	S	2,89
4070723	11-019-003-00001-00011	62000	PASTOS PERMANENTES DE 5 O MAS AÑOS-SIN VARIEDAD	S	23,39
4070727	11-042-019-00004-00001	62000	PASTOS PERMANENTES DE 5 O MAS AÑOS-SIN VARIEDAD	S	0,18
4070728	11-019-003-00001-00002	62000	PASTOS PERMANENTES DE 5 O MAS AÑOS-SIN VARIEDAD	S	36,23
4070729	11-019-003-00001-00004	62000	PASTOS PERMANENTES DE 5 O MAS AÑOS-SIN VARIEDAD	S	11,13
4070730	11-019-003-00001-00014	62000	PASTOS PERMANENTES DE 5 O MAS AÑOS-SIN VARIEDAD	S	0,88
4070734	11-019-003-00001-00007	62000	PASTOS PERMANENTES DE 5 O MAS AÑOS-SIN VARIEDAD	S	0,27
4070739	11-042-018-00003-00014	62000	PASTOS PERMANENTES DE 5 O MAS AÑOS-SIN VARIEDAD	S	1,82
4070741	11-042-016-00010-00001	62000	PASTOS PERMANENTES DE 5 O MAS AÑOS-SIN VARIEDAD	S	2,96
4070744	11-042-018-00003-00004	62000	PASTOS PERMANENTES DE 5 O MAS AÑOS-SIN VARIEDAD	S	9,24
4070747	11-042-016-00010-00007	62000	PASTOS PERMANENTES DE 5 O MAS AÑOS-SIN VARIEDAD	S	109,92
4070753	11-042-016-00018-00013	62000	PASTOS PERMANENTES DE 5 O MAS AÑOS-SIN VARIEDAD	S	1,39
4070757	11-019-002-00004-00002	62000	PASTOS PERMANENTES DE 5 O MAS AÑOS-SIN VARIEDAD	S	3,32
4070758	11-019-002-00005-00004	62000	PASTOS PERMANENTES DE 5 O MAS AÑOS-SIN VARIEDAD	S	5,83
4070759	11-019-002-00003-00002	62000	PASTOS PERMANENTES DE 5 O MAS AÑOS-SIN VARIEDAD	S	2,61
4070760	11-019-002-00006-00002	62000	PASTOS PERMANENTES DE 5 O MAS AÑOS-SIN VARIEDAD	S	1,07
4070776	11-019-001-00002-00016	62000	PASTOS PERMANENTES DE 5 O MAS AÑOS-SIN VARIEDAD	S	2,69
4070778	11-019-001-00002-00018	62000	PASTOS PERMANENTES DE 5 O MAS AÑOS-SIN VARIEDAD	S	0,31
4070781	11-019-001-00001-00006	62000	PASTOS PERMANENTES DE 5 O MAS AÑOS-SIN VARIEDAD	S	0,57

(1) Superficie declarada admisible ajustada con la superficie comprometida.
(2) Factor de penalización valorando el alcance para el tipo de compromiso.Puede verificar la integridad de una copia de este documento mediante la lectura del código QR adjunto o mediante el acceso a la dirección <https://ws050.juntadeandalucia.es/verificarFirma> indicando el código de VERIFICACIÓN

FIRMADO POR

RAQUEL MARIA ESPIN CRESPO

17/12/2024

VERIFICACIÓN

Pk2jm6UYDU9J72AMTZUYRN3GET48NG

PÁG. 1183/9349



**Datos considerados para el Cálculo de la Carga Ganadera mínima y máxima del expediente****Recintos Determinados para el Cálculo de Garga Ganadera Mínima**

REF.	REFERENCIA SIGPAC	CULTIVO	DESCRIPCIÓN CULTIVO	SUP.	
				S/R	RESUELTA (ha)
4070787	11-019-001-00003-00004	62000	PASTOS PERMANENTES DE 5 O MAS AÑOS-SIN VARIEDAD	S	1,00
4070788	11-042-016-00018-00006	62000	PASTOS PERMANENTES DE 5 O MAS AÑOS-SIN VARIEDAD	S	7,53
4070789	11-019-001-00003-00001	62000	PASTOS PERMANENTES DE 5 O MAS AÑOS-SIN VARIEDAD	S	0,40
4070792	11-019-001-00003-00002	62000	PASTOS PERMANENTES DE 5 O MAS AÑOS-SIN VARIEDAD	S	0,36
4070794	11-042-016-00017-00001	62000	PASTOS PERMANENTES DE 5 O MAS AÑOS-SIN VARIEDAD	S	7,10
4070795	11-042-016-00018-00002	62000	PASTOS PERMANENTES DE 5 O MAS AÑOS-SIN VARIEDAD	S	7,67
4070796	11-019-001-00002-00007	62000	PASTOS PERMANENTES DE 5 O MAS AÑOS-SIN VARIEDAD	S	0,48
4070799	11-019-001-00002-00010	62000	PASTOS PERMANENTES DE 5 O MAS AÑOS-SIN VARIEDAD	S	2,32
4070800	11-019-001-00002-00015	62000	PASTOS PERMANENTES DE 5 O MAS AÑOS-SIN VARIEDAD	S	0,84
4070810	11-019-001-00002-00014	62000	PASTOS PERMANENTES DE 5 O MAS AÑOS-SIN VARIEDAD	S	0,95
4070811	11-019-001-00002-00003	62000	PASTOS PERMANENTES DE 5 O MAS AÑOS-SIN VARIEDAD	S	0,67
4070813	11-042-016-00017-00004	62000	PASTOS PERMANENTES DE 5 O MAS AÑOS-SIN VARIEDAD	S	1,58
4070814	11-042-016-00017-00006	62000	PASTOS PERMANENTES DE 5 O MAS AÑOS-SIN VARIEDAD	S	0,10
4070815	11-019-001-00002-00005	62000	PASTOS PERMANENTES DE 5 O MAS AÑOS-SIN VARIEDAD	S	0,55
4070816	11-019-001-00002-00004	62000	PASTOS PERMANENTES DE 5 O MAS AÑOS-SIN VARIEDAD	S	0,73

Recintos Determinados para el Cálculo de Garga Ganadera Máxima

REF.	REFERENCIA SIGPAC	CULTIVO	DESCRIPCIÓN CULTIVO	SUP.	
				S/R	RESUELTA (ha)
-1599215	11-042-019-00017-00001	62000	PASTOS PERMANENTES DE 5 O MAS AÑOS-SIN VARIEDAD	S	11,20
-1547846	11-042-018-00003-00002	62000	PASTOS PERMANENTES DE 5 O MAS AÑOS-SIN VARIEDAD	S	1,61
-1547844	11-042-018-00013-00001	62000	PASTOS PERMANENTES DE 5 O MAS AÑOS-SIN VARIEDAD	S	0,47
-1547839	11-042-019-00002-00006	63000	PASTOS DE MENOS DE 5 AÑOS-SIN VARIEDAD	S	10,24
-1547834	11-042-016-00010-00005	62000	PASTOS PERMANENTES DE 5 O MAS AÑOS-SIN VARIEDAD	S	1,62
-1305891	11-042-016-00016-00006	62000	PASTOS PERMANENTES DE 5 O MAS AÑOS-SIN VARIEDAD	S	1,76
-10288	11-019-003-00001-00001	62000	PASTOS PERMANENTES DE 5 O MAS AÑOS-SIN VARIEDAD	S	0,18
4070689	11-042-018-00010-00001	62000	PASTOS PERMANENTES DE 5 O MAS AÑOS-SIN VARIEDAD	S	8,26
4070691	11-042-017-00004-00002	62000	PASTOS PERMANENTES DE 5 O MAS AÑOS-SIN VARIEDAD	S	7,41
4070692	11-042-018-00010-00002	62000	PASTOS PERMANENTES DE 5 O MAS AÑOS-SIN VARIEDAD	S	2,41
4070693	11-042-017-00004-00006	62000	PASTOS PERMANENTES DE 5 O MAS AÑOS-SIN VARIEDAD	S	2,89
4070723	11-019-003-00001-00011	62000	PASTOS PERMANENTES DE 5 O MAS AÑOS-SIN VARIEDAD	S	23,39
4070727	11-042-019-00004-00001	62000	PASTOS PERMANENTES DE 5 O MAS AÑOS-SIN VARIEDAD	S	0,18
4070728	11-019-003-00001-00002	62000	PASTOS PERMANENTES DE 5 O MAS AÑOS-SIN VARIEDAD	S	36,23
4070729	11-019-003-00001-00004	62000	PASTOS PERMANENTES DE 5 O MAS AÑOS-SIN VARIEDAD	S	11,13
4070730	11-019-003-00001-00014	62000	PASTOS PERMANENTES DE 5 O MAS AÑOS-SIN VARIEDAD	S	0,88
4070734	11-019-003-00001-00007	62000	PASTOS PERMANENTES DE 5 O MAS AÑOS-SIN VARIEDAD	S	0,27
4070739	11-042-018-00003-00014	62000	PASTOS PERMANENTES DE 5 O MAS AÑOS-SIN VARIEDAD	S	1,82

(1) Superficie declarada admisible ajustada con la superficie comprometida.
(2) Factor de penalización valorando el alcance para el tipo de compromiso.

Puede verificar la integridad de una copia de este documento mediante la lectura del código QR adjunto o mediante el acceso a la dirección <https://ws050.juntadeandalucia.es/verificarFirma> indicando el código de VERIFICACIÓN

FIRMADO POR

RAQUEL MARIA ESPIN CRESPO

17/12/2024

VERIFICACIÓN

Pk2jm6UYDU9J72AMTZUYRN3GET48NG

PÁG. 1184/9349



**Datos considerados para el Cálculo de la Carga Ganadera mínima y máxima del expediente****Recintos Determinados para el Cálculo de Garga Ganadera Máxima**

REF.	REFERENCIA SIGPAC	CULTIVO	DESCRIPCIÓN CULTIVO	SUP.	
				S/R	RESUELTA (ha)
4070741	11-042-016-00010-00001	62000	PASTOS PERMANENTES DE 5 O MAS AÑOS-SIN VARIEDAD	S	2,96
4070744	11-042-018-00003-00004	62000	PASTOS PERMANENTES DE 5 O MAS AÑOS-SIN VARIEDAD	S	9,24
4070747	11-042-016-00010-00007	62000	PASTOS PERMANENTES DE 5 O MAS AÑOS-SIN VARIEDAD	S	109,92
4070753	11-042-016-00018-00013	62000	PASTOS PERMANENTES DE 5 O MAS AÑOS-SIN VARIEDAD	S	1,39
4070757	11-019-002-00004-00002	62000	PASTOS PERMANENTES DE 5 O MAS AÑOS-SIN VARIEDAD	S	3,32
4070758	11-019-002-00005-00004	62000	PASTOS PERMANENTES DE 5 O MAS AÑOS-SIN VARIEDAD	S	5,83
4070759	11-019-002-00003-00002	62000	PASTOS PERMANENTES DE 5 O MAS AÑOS-SIN VARIEDAD	S	2,61
4070760	11-019-002-00006-00002	62000	PASTOS PERMANENTES DE 5 O MAS AÑOS-SIN VARIEDAD	S	1,07
4070772	11-019-001-00002-00009	62000	PASTOS PERMANENTES DE 5 O MAS AÑOS-SIN VARIEDAD	S	0,00
4070775	11-019-001-00003-00005	62000	PASTOS PERMANENTES DE 5 O MAS AÑOS-SIN VARIEDAD	S	0,00
4070776	11-019-001-00002-00016	62000	PASTOS PERMANENTES DE 5 O MAS AÑOS-SIN VARIEDAD	S	2,69
4070777	11-042-016-00017-00002	62000	PASTOS PERMANENTES DE 5 O MAS AÑOS-SIN VARIEDAD	S	0,00
4070778	11-019-001-00002-00018	62000	PASTOS PERMANENTES DE 5 O MAS AÑOS-SIN VARIEDAD	S	0,31
4070781	11-019-001-00001-00006	62000	PASTOS PERMANENTES DE 5 O MAS AÑOS-SIN VARIEDAD	S	0,57
4070787	11-019-001-00003-00004	62000	PASTOS PERMANENTES DE 5 O MAS AÑOS-SIN VARIEDAD	S	1,00
4070788	11-042-016-00018-00006	62000	PASTOS PERMANENTES DE 5 O MAS AÑOS-SIN VARIEDAD	S	7,53
4070789	11-019-001-00003-00001	62000	PASTOS PERMANENTES DE 5 O MAS AÑOS-SIN VARIEDAD	S	0,40
4070790	11-019-001-00002-00002	62000	PASTOS PERMANENTES DE 5 O MAS AÑOS-SIN VARIEDAD	S	0,00
4070791	11-019-001-00001-00007	62000	PASTOS PERMANENTES DE 5 O MAS AÑOS-SIN VARIEDAD	S	0,00
4070792	11-019-001-00003-00002	62000	PASTOS PERMANENTES DE 5 O MAS AÑOS-SIN VARIEDAD	S	0,36
4070794	11-042-016-00017-00001	62000	PASTOS PERMANENTES DE 5 O MAS AÑOS-SIN VARIEDAD	S	7,10
4070795	11-042-016-00018-00002	62000	PASTOS PERMANENTES DE 5 O MAS AÑOS-SIN VARIEDAD	S	7,67
4070796	11-019-001-00002-00007	62000	PASTOS PERMANENTES DE 5 O MAS AÑOS-SIN VARIEDAD	S	0,48
4070797	11-019-001-00003-00003	62000	PASTOS PERMANENTES DE 5 O MAS AÑOS-SIN VARIEDAD	S	0,00
4070798	11-019-001-00003-00007	62000	PASTOS PERMANENTES DE 5 O MAS AÑOS-SIN VARIEDAD	S	0,00
4070799	11-019-001-00002-00010	62000	PASTOS PERMANENTES DE 5 O MAS AÑOS-SIN VARIEDAD	S	2,32
4070800	11-019-001-00002-00015	62000	PASTOS PERMANENTES DE 5 O MAS AÑOS-SIN VARIEDAD	S	0,84
4070801	11-042-016-00018-00007	62000	PASTOS PERMANENTES DE 5 O MAS AÑOS-SIN VARIEDAD	S	0,00
4070804	11-042-016-00018-00001	62000	PASTOS PERMANENTES DE 5 O MAS AÑOS-SIN VARIEDAD	S	0,00
4070805	11-019-001-00002-00012	62000	PASTOS PERMANENTES DE 5 O MAS AÑOS-SIN VARIEDAD	S	0,00
4070808	11-019-003-00001-00013	62000	PASTOS PERMANENTES DE 5 O MAS AÑOS-SIN VARIEDAD	S	0,00
4070809	11-042-016-00018-00009	62000	PASTOS PERMANENTES DE 5 O MAS AÑOS-SIN VARIEDAD	S	0,00
4070810	11-019-001-00002-00014	62000	PASTOS PERMANENTES DE 5 O MAS AÑOS-SIN VARIEDAD	S	0,95
4070811	11-019-001-00002-00003	62000	PASTOS PERMANENTES DE 5 O MAS AÑOS-SIN VARIEDAD	S	0,67
4070813	11-042-016-00017-00004	62000	PASTOS PERMANENTES DE 5 O MAS AÑOS-SIN VARIEDAD	S	1,58
4070814	11-042-016-00017-00006	62000	PASTOS PERMANENTES DE 5 O MAS AÑOS-SIN VARIEDAD	S	0,10

(1) Superficie declarada admisible ajustada con la superficie comprometida.
(2) Factor de penalización valorando el alcance para el tipo de compromiso.

Puede verificar la integridad de una copia de este documento mediante la lectura del código QR adjunto o mediante el acceso a la dirección <https://ws050.juntadeandalucia.es/verificarFirma> indicando el código de VERIFICACIÓN

FIRMADO POR	RAQUEL MARIA ESPIN CRESPO	17/12/2024	
VERIFICACIÓN	Pk2jm6UYDU9J72AMTZUYRN3GET48NG	PÁG. 1185/9349	

**Datos considerados para el Cálculo de la Carga Ganadera mínima y máxima del expediente****Recintos Determinados para el Cálculo de Garga Ganadera Máxima**

REF.	REFERENCIA SIGPAC	CULTIVO	DESCRIPCIÓN CULTIVO	SUP.	
				S/R	RESUELTA (ha)
4070815	11-019-001-00002-00005	62000	PASTOS PERMANENTES DE 5 O MAS AÑOS-SIN VARIEDAD	S	0,55
4070816	11-019-001-00002-00004	62000	PASTOS PERMANENTES DE 5 O MAS AÑOS-SIN VARIEDAD	S	0,73

Incidencias de carga ganadera**INCIDENCIA DESCRIPCIÓN**

4272	Verifica que las líneas de declaración de las Solicitudes Únicas no tienen solapes con la capa de Retroactividad Gráfica (ambas de la misma campaña) a nivel de expediente/línea de declaración gráfica de la solicitud. Ref:4070776 Recinto:11-019-001-00002-00016 Cultivo: - Agregado de la referencia del recinto.:0 Zona de la referencia del recinto.:0 Superficie solapada.:0,09 Id. Incid.:5086403 Ref:4070776 Recinto:11-019-001-00002-00016 Cultivo: - Agregado de la referencia del recinto.:0 Zona de la referencia del recinto.:0 Superficie solapada.:0,02 Id. Incid.:5086404 Ref:4070811 Recinto:11-019-001-00002-00003 Cultivo: - Agregado de la referencia del recinto.:0 Zona de la referencia del recinto.:0 Superficie solapada.:0,2 Id. Incid.:5086405
100407	Explotación solicitada no forma parte de ningún organismo de control autorizado para la producción ecológica en Andalucía o fecha de inscripción posterior al plazo establecido (Anexo I. Criterios de Subvencionabilidad. Orden 28 de marzo de 2023). Explotación:ES110190000198 Especie:BOVINA

(1) Superficie declarada admisible ajustada con la superficie comprometida.
(2) Factor de penalización valorando el alcance para el tipo de compromiso.

Puede verificar la integridad de una copia de este documento mediante la lectura del código QR adjunto o mediante el acceso a la dirección <https://ws050.juntadeandalucia.es/verificarFirma> indicando el código de VERIFICACIÓN

FIRMADO POR	RAQUEL MARIA ESPIN CRESPO	17/12/2024	
VERIFICACIÓN	Pk2jm6UYDU9J72AMTZUYRN3GET48NG	PÁG. 1186/9349	

**APELLIDOS Y NOMBRE / RAZÓN SOCIAL**

EL TARAMAL AGRÍCOLA, S.L.

NIF
****1485***EXPEDIENTE**
1245817**ANUALIDAD DE PAGO**

1ª

IMPORTES POR ANUALIDAD

	2023	2024	2025	2026	2027
IMPORTE MÁXIMO SUBVENCIONABLE	12.274,10 €	12.274,10 €	10.228,41 €	10.228,41 €	10.228,41 €
IMPORTE MEDIO DE TRANSFERENCIA (€/ha)	74,37 €	74,37 €	61,98 €	61,98 €	61,98 €

RESUMEN DE UNIDADES

Cód	GRUPO DE PAGO	Sup. Dec. Admisible (ha)	Sup. Comprometida (ha)	Sup. ajustada compromiso (1) (ha)	% sobredec.	Sup. Resuelta (ha)	Importe Declarado	Importe Topado	Importe Resuelto	Importe tras sobredec.
418	PASTOS ASOCIADOS A GANADERÍA ECOLÓGICA	166,92		165,03	0,00	165,03	12.274,20	12.274,10	12.274,10	12.274,10
TOTAL		166,92	165,03	165,03		165,03	12.274,20	12.274,10	12.274,10	12.274,10

APLICACIÓN DE REDUCCIONES Y PENALIZACIONES

GRUPO DE PAGO	Importe Calculado	Importe prereduc.	Criterios de subvencionabilidad y compromisos	Presentación tardía	Omisión declaración	Condicionidad	IMPORTE (Euros) RESUELTO
PASTOS ASOCIADOS A GANADERÍA	12.274,10	12.274,10	0,00	0,00	0,00	0,00	12.274,10
TOTAL	12.274,10	12.274,10					12.274,10

RESUMEN DE PAGOS

	RESUELTO	FEADER	MAPA	CAPADR
PASTOS ASOCIADOS A GANADERÍA ECOLÓGICA - Pago realizado	12.274,10 €	10.432,99 €	1.204,09 €	637,02 €

(1) Superficie declarada admisible ajustada con la superficie comprometida.
 (2) Factor de penalización valorando el alcance para el tipo de compromiso.

Puede verificar la integridad de una copia de este documento mediante la lectura del código QR adjunto o mediante el acceso a la dirección <https://ws050.juntadeandalucia.es/verificarFirma> indicando el código de VERIFICACIÓN

FIRMADO POR	RAQUEL MARIA ESPIN CRESPO	17/12/2024	
VERIFICACIÓN	Pk2jm6UYDU9J72AMTZUYRN3GET48NG	PÁG. 1187/9349	



RECINTOS RESUELTOS

REF.	REFERENCIA SIGPAC	CULTIVO DESCRIPCIÓN CULTIVO	S/R	G.PAGO	PEND. MEDIA (%)	SUP. DEC. ADMISIBLE (ha)	SUP. COMPROM. (ha)	SUP. AJUSTADA COMPR.(1) (ha)	SUP. CONV. SIGPAC (ha)	SUP. CERTIF. (ha)	SUP. CAMPO (ha)	SUP. CAMPO DETER.CULT. DECLARADO (ha)	SUP. DEC. REDUCIDA (ha)	SUP. RESUELTA (ha)
-1363675	11-044-010-00005-022	62000 PASTOS PERMANENTES DE 5 O MAS AÑOS-SIN VARIEDAD	S	418	38,00	1,87	1,87	1,87		2,49			1,87	1,87
-1363518	11-044-009-00009-006	62000 PASTOS PERMANENTES DE 5 O MAS AÑOS-SIN VARIEDAD	S	418	18,50	0,12	0,12	0,12		0,18			0,12	0,12
-1363517	11-044-009-00008-011	62000 PASTOS PERMANENTES DE 5 O MAS AÑOS-SIN VARIEDAD	S	418	28,70	0,11	0,11	0,11		0,17			0,11	0,11
-1363512	11-044-009-00008-010	62000 PASTOS PERMANENTES DE 5 O MAS AÑOS-SIN VARIEDAD	S	418	36,30	0,49	0,49	0,49		0,49			0,49	0,49
-1363510	11-044-009-00008-012	62000 PASTOS PERMANENTES DE 5 O MAS AÑOS-SIN VARIEDAD	S	418	16,20	0,16	0,16	0,16		0,21			0,16	0,16
-1363481	11-044-009-00010-007	62000 PASTOS PERMANENTES DE 5 O MAS AÑOS-SIN VARIEDAD	S	418	4,80	0,15	0,15	0,15		0,15			0,15	0,15
-1363478	11-044-009-00010-008	62000 PASTOS PERMANENTES DE 5 O MAS AÑOS-SIN VARIEDAD	S	418	9,70	0,11	0,11	0,11		0,11			0,11	0,11
-1363474	11-044-009-00010-009	62000 PASTOS PERMANENTES DE 5 O MAS AÑOS-SIN VARIEDAD	S	418	14,90	0,35	0,35	0,35		0,35			0,35	0,35
-1363473	11-044-009-00010-003	62000 PASTOS PERMANENTES DE 5 O MAS AÑOS-SIN VARIEDAD	S	418	29,30	0,99	0,99	0,99		1,52			0,99	0,99
-876365	11-044-010-00007-429	62000 PASTOS PERMANENTES DE 5 O MAS AÑOS-SIN VARIEDAD	S	418	15,50	0,07	0,07	0,07		0,09			0,07	0,07
-876358	11-044-010-00005-212	62000 PASTOS PERMANENTES DE 5 O MAS AÑOS-SIN VARIEDAD	S	418	37,70	0,06	0,06	0,06		0,06			0,06	0,06
-876357	11-044-010-00005-211	62000 PASTOS PERMANENTES DE 5 O MAS AÑOS-SIN VARIEDAD	S	418	45,90	0,05	0,05	0,05		0,05			0,05	0,05
-876353	11-044-010-00005-207	63000 PASTOS DE MENOS DE 5 AÑOS-SIN VARIEDAD	S	418	18,60	0,30	0,30	0,30		0,30			0,30	0,30
-876352	11-044-010-00005-206	63000 PASTOS DE MENOS DE 5 AÑOS-SIN VARIEDAD	S	418	21,50	5,14	5,14	5,14		5,14			5,14	5,14
-6047	11-044-010-00005-182	62000 PASTOS PERMANENTES DE 5 O MAS AÑOS-SIN VARIEDAD	S	418	12,70	1,27	1,27	1,27		1,27			1,27	1,27
170000007233226	11-044-010-00005-162	62000 PASTOS PERMANENTES DE 5 O MAS AÑOS-SIN VARIEDAD	S	418	10,60	0,01	0,01	0,01		0,01			0,01	0,01
170000007233228	11-044-010-00005-179	62000 PASTOS PERMANENTES DE 5 O MAS AÑOS-SIN VARIEDAD	S	418	23,10	0,18	0,18	0,18		0,18			0,18	0,18
170000007233229	11-044-010-00005-170	62000 PASTOS PERMANENTES DE 5 O MAS AÑOS-SIN VARIEDAD	S	418	12,30	0,29	0,29	0,29		0,29			0,29	0,29
170000007233230	11-044-010-00005-169	62000 PASTOS PERMANENTES DE 5 O MAS AÑOS-SIN VARIEDAD	S	418	10,10	0,01	0,01	0,01		0,01			0,01	0,01
170000007233231	11-044-010-00001-061	62000 PASTOS PERMANENTES DE 5 O MAS AÑOS-SIN VARIEDAD	S	418	4,20	0,04	0,04	0,04		0,04			0,04	0,04
170000007233232	11-044-010-00001-066	62000 PASTOS PERMANENTES DE 5 O MAS AÑOS-SIN VARIEDAD	S	418	12,50	2,45	2,45	2,45		2,45			2,45	2,45
170000007233233	11-044-010-00001-003	62000 PASTOS PERMANENTES DE 5 O MAS AÑOS-SIN VARIEDAD	S	418	10,40	0,98	0,98	0,98		0,98			0,98	0,98
170000007233234	11-044-010-00001-004	62000 PASTOS PERMANENTES DE 5 O MAS AÑOS-SIN VARIEDAD	S	418	6,90	8,71	8,26	8,26		8,71			8,26	8,26
170000007233235	11-044-010-00007-195	62000 PASTOS PERMANENTES DE 5 O MAS AÑOS-SIN VARIEDAD	S	418	28,40	0,80	0,80	0,80		2,29			0,80	0,80
170000007233236	11-044-010-00007-349	62000 PASTOS PERMANENTES DE 5 O MAS AÑOS-SIN VARIEDAD	S	418	27,50	0,26	0,26	0,26		0,73			0,26	0,26
170000007233237	11-044-010-00007-416	62000 PASTOS PERMANENTES DE 5 O MAS AÑOS-SIN VARIEDAD	S	418	29,90	0,08	0,08	0,08		0,13			0,08	0,08
170000007233238	11-044-010-00005-146	62000 PASTOS PERMANENTES DE 5 O MAS AÑOS-SIN VARIEDAD	S	418	16,80	0,51	0,51	0,51		0,51			0,51	0,51
170000007233240	11-044-010-00001-071	62000 PASTOS PERMANENTES DE 5 O MAS AÑOS-SIN VARIEDAD	S	418	39,20	0,26	0,26	0,26		0,35			0,26	0,26
170000007233241	11-044-010-00001-075	62000 PASTOS PERMANENTES DE 5 O MAS AÑOS-SIN VARIEDAD	S	418	28,20	0,06	0,06	0,06		0,06			0,06	0,06
170000007233242	11-044-009-00007-007	62000 PASTOS PERMANENTES DE 5 O MAS AÑOS-SIN VARIEDAD	S	418	16,60	1,72	1,72	1,72		1,72			1,72	1,72
170000007233243	11-044-010-00001-074	62000 PASTOS PERMANENTES DE 5 O MAS AÑOS-SIN VARIEDAD	S	418	29,30	0,03	0,03	0,03		0,04			0,03	0,03
170000007233244	11-044-010-00001-078	62000 PASTOS PERMANENTES DE 5 O MAS AÑOS-SIN VARIEDAD	S	418	10,30	0,11	0,11	0,11		0,11			0,11	0,11
170000007233245	11-044-010-00001-002	62000 PASTOS PERMANENTES DE 5 O MAS AÑOS-SIN VARIEDAD	S	418	28,40	0,23	0,23	0,23		0,35			0,23	0,23
170000007233246	11-044-015-00001-006	62000 PASTOS PERMANENTES DE 5 O MAS AÑOS-SIN VARIEDAD	S	418	31,80	2,12	2,12	2,12		3,26			2,12	2,12
170000007233247	11-044-010-00007-006	62000 PASTOS PERMANENTES DE 5 O MAS AÑOS-SIN VARIEDAD	S	418	14,10	7,74	7,74	7,74		7,74			7,74	7,74
170000007233248	11-044-010-00007-007	62000 PASTOS PERMANENTES DE 5 O MAS AÑOS-SIN VARIEDAD	S	418	23,90	8,53	8,53	8,53		8,53			8,53	8,53
170000007233249	11-044-010-00007-011	62000 PASTOS PERMANENTES DE 5 O MAS AÑOS-SIN VARIEDAD	S	418	24,70	0,09	0,09	0,09		0,09			0,09	0,09
170000007233250	11-044-010-00007-196	62000 PASTOS PERMANENTES DE 5 O MAS AÑOS-SIN VARIEDAD	S	418	14,60	3,45	3,45	3,45		3,45			3,45	3,45
170000007233251	11-044-010-00007-350	62000 PASTOS PERMANENTES DE 5 O MAS AÑOS-SIN VARIEDAD	S	418	18,40	0,81	0,81	0,81		0,81			0,81	0,81
170000007233252	11-044-010-00007-351	62000 PASTOS PERMANENTES DE 5 O MAS AÑOS-SIN VARIEDAD	S	418	15,50	10,47	10,47	10,47		10,47			10,47	10,47
170000007233253	11-044-010-00007-353	62000 PASTOS PERMANENTES DE 5 O MAS AÑOS-SIN VARIEDAD	S	418	13,40	3,49	3,49	3,49		3,49			3,49	3,49
170000007233254	11-044-010-00007-379	62000 PASTOS PERMANENTES DE 5 O MAS AÑOS-SIN VARIEDAD	S	418	18,30	1,36	1,36	1,36		1,36			1,36	1,36
170000007233257	11-044-010-00005-099	62000 PASTOS PERMANENTES DE 5 O MAS AÑOS-SIN VARIEDAD	S	418	25,10	0,09	0,09	0,09		0,12			0,09	0,09
170000007233258	11-044-010-00007-377	62000 PASTOS PERMANENTES DE 5 O MAS AÑOS-SIN VARIEDAD	S	418	16,50	0,22	0,22	0,22		0,63			0,22	0,22
170000007233259	11-044-010-00005-155	62000 PASTOS PERMANENTES DE 5 O MAS AÑOS-SIN VARIEDAD	S	418	32,80	0,04	0,04	0,04		0,05			0,04	0,04
170000007233260	11-044-010-00005-196	62000 PASTOS PERMANENTES DE 5 O MAS AÑOS-SIN VARIEDAD	S	418	25,10	0,02	0,02	0,02		0,02			0,02	0,02
170000007233261	11-044-010-00001-027	62000 PASTOS PERMANENTES DE 5 O MAS AÑOS-SIN VARIEDAD	S	418	7,20	0,04	0,04	0,04		0,04			0,04	0,04
170000007233262	11-044-010-00001-073	62000 PASTOS PERMANENTES DE 5 O MAS AÑOS-SIN VARIEDAD	S	418	17,00	0,08	0,08	0,08		0,08			0,08	0,08
170000007233263	11-044-010-00007-001	62000 PASTOS PERMANENTES DE 5 O MAS AÑOS-SIN VARIEDAD	S	418	28,80	3,84	3,84	3,84		4,52			3,84	3,84
170000007233265	11-044-015-00001-008	62000 PASTOS PERMANENTES DE 5 O MAS AÑOS-SIN VARIEDAD	S	418	47,80	0,10	0,10	0,10		0,29			0,10	0,10
170000007233266	11-044-015-00001-004	62000 PASTOS PERMANENTES DE 5 O MAS AÑOS-SIN VARIEDAD	S	418	39,70	14,50	14,15	14,15		57,99			14,15	14,15
170000007233267	11-044-010-00005-180	62000 PASTOS PERMANENTES DE 5 O MAS AÑOS-SIN VARIEDAD	S	418	11,50	0,03	0,03	0,03		0,03			0,03	0,03
170000007233268	11-044-010-00005-185	62000 PASTOS PERMANENTES DE 5 O MAS AÑOS-SIN VARIEDAD	S	418	10,30	0,24	0,24	0,24		0,24			0,24	0,24

(1) Superficie declarada admisible ajustada con la superficie comprometida.
(2) Factor de penalización valorando el alcance para el tipo de compromiso.

Puede verificar la integridad de una copia de este documento mediante la lectura del código QR adjunto o mediante el acceso a la dirección <https://ws050.juntadeandalucia.es/verificarFirma> indicando el código de VERIFICACIÓN

FIRMADO POR

RAQUEL MARIA ESPIN CRESPO

17/12/2024

VERIFICACIÓN

Pk2jm6YDU9J72AMTZUYRN3GET48NG

PÁG. 1188/9349



**RECINTOS RESUELTOS**

REF.	REFERENCIA SIGPAC	CULTIVO	DESCRIPCIÓN CULTIVO	S/R	G.PAGO	PEND. MEDIA (%)	SUP. DEC. ADMISIBLE (ha)	SUP. COMPROM. (ha)	SUP. AJUSTADA COMPR.(1) (ha)	SUP. CONV. SIGPAC (ha)	SUP. CERTIF. (ha)	SUP. CAMPO (ha)	SUP. CAMPO DETER. CULT. DECLARADO (ha)	SUP. DEC. REDUCIDA (ha)	SUP. RESUELTA (ha)
170000007233270	11-044-010-00005-173	62000	PASTOS PERMANENTES DE 5 O MAS AÑOS-SIN VARIEDAD	S	418	17,80	0,06	0,06	0,06		0,06			0,06	0,06
170000007233271	11-044-010-00005-184	62000	PASTOS PERMANENTES DE 5 O MAS AÑOS-SIN VARIEDAD	S	418	12,50	0,03	0,03	0,03		0,03			0,03	0,03
170000007233272	11-044-010-00005-031	62000	PASTOS PERMANENTES DE 5 O MAS AÑOS-SIN VARIEDAD	S	418	11,30	3,35	3,35	3,35		3,35			3,35	3,35
170000007233273	11-044-010-00005-188	62000	PASTOS PERMANENTES DE 5 O MAS AÑOS-SIN VARIEDAD	S	418	12,80	0,04	0,04	0,04		0,05			0,04	0,04
170000007233274	11-044-010-00005-183	62000	PASTOS PERMANENTES DE 5 O MAS AÑOS-SIN VARIEDAD	S	418	16,00	0,02	0,02	0,02		0,03			0,02	0,02
170000007233277	11-044-015-00001-003	62000	PASTOS PERMANENTES DE 5 O MAS AÑOS-SIN VARIEDAD	S	418	21,70	7,37	7,24	7,24		7,37			7,24	7,24
170000007233278	11-044-010-00005-024	63000	PASTOS DE MENOS DE 5 AÑOS-SIN VARIEDAD	S	418	15,00	8,44	8,44	8,44		8,44			8,44	8,44
170000007233279	11-044-009-00007-054	62000	PASTOS PERMANENTES DE 5 O MAS AÑOS-SIN VARIEDAD	S	418	22,20	0,11	0,11	0,11		0,11			0,11	0,11
170000007233280	11-044-009-00007-048	62000	PASTOS PERMANENTES DE 5 O MAS AÑOS-SIN VARIEDAD	S	418	24,60	0,65	0,65	0,65		0,86			0,65	0,65
170000007233281	11-044-009-00007-006	62000	PASTOS PERMANENTES DE 5 O MAS AÑOS-SIN VARIEDAD	S	418	18,90	8,86	8,86	8,86		8,86			8,86	8,86
170000007233282	11-044-015-00001-007	62000	PASTOS PERMANENTES DE 5 O MAS AÑOS-SIN VARIEDAD	S	418	36,10	2,86	2,86	2,86		3,81			2,86	2,86
170000007233284	11-044-010-00007-197	62000	PASTOS PERMANENTES DE 5 O MAS AÑOS-SIN VARIEDAD	S	418	40,70	11,35	11,35	11,35		32,42			11,35	11,35
170000007233285	11-044-015-00001-002	62000	PASTOS PERMANENTES DE 5 O MAS AÑOS-SIN VARIEDAD	S	418	53,90	0,03	0,03	0,03		0,13			0,03	0,03
170000007233288	11-044-010-00007-198	62000	PASTOS PERMANENTES DE 5 O MAS AÑOS-SIN VARIEDAD	S	418	34,00	1,07	1,07	1,07		3,06			1,07	1,07
170000007233289	11-044-010-00007-347	62000	PASTOS PERMANENTES DE 5 O MAS AÑOS-SIN VARIEDAD	S	418	18,90	0,12	0,12	0,12		0,47			0,12	0,12
170000007233290	11-044-010-00007-387	62000	PASTOS PERMANENTES DE 5 O MAS AÑOS-SIN VARIEDAD	S	418	31,50	0,08	0,08	0,08		0,09			0,08	0,08
170000007233292	11-044-010-00007-194	62000	PASTOS PERMANENTES DE 5 O MAS AÑOS-SIN VARIEDAD	S	418	32,90	2,48	2,48	2,48		4,50			2,48	2,48
170000007233294	11-044-010-00005-092	62000	PASTOS PERMANENTES DE 5 O MAS AÑOS-SIN VARIEDAD	S	418	31,50	0,09	0,09	0,09		0,17			0,09	0,09
170000007233297	11-044-010-00001-030	62000	PASTOS PERMANENTES DE 5 O MAS AÑOS-SIN VARIEDAD	S	418	11,50	0,04	0,04	0,04		0,04			0,04	0,04
170000007233298	11-044-010-00001-034	62000	PASTOS PERMANENTES DE 5 O MAS AÑOS-SIN VARIEDAD	S	418	8,60	0,06	0,06	0,06		0,06			0,06	0,06
170000007233303	11-044-010-00007-399	62000	PASTOS PERMANENTES DE 5 O MAS AÑOS-SIN VARIEDAD	S	418	18,00	0,03	0,03	0,03		0,03			0,03	0,03
170000007233304	11-044-010-00007-338	62000	PASTOS PERMANENTES DE 5 O MAS AÑOS-SIN VARIEDAD	S	418	7,30	0,12	0,12	0,12		0,12			0,12	0,12
170000007233305	11-044-014-00001-004	62000	PASTOS PERMANENTES DE 5 O MAS AÑOS-SIN VARIEDAD	S	418	6,20	0,73	0,73	0,73		0,73			0,73	0,73
170000007233306	11-044-014-00001-005	63000	PASTOS DE MENOS DE 5 AÑOS-SIN VARIEDAD	S	418	18,40	0,32	0,32	0,32		0,32			0,32	0,32
170000007233307	11-044-010-00001-064	62000	PASTOS PERMANENTES DE 5 O MAS AÑOS-SIN VARIEDAD	S	418	5,00	1,22	0,28	0,28		1,22			0,28	0,28
170000007233308	11-044-010-00001-063	62000	PASTOS PERMANENTES DE 5 O MAS AÑOS-SIN VARIEDAD	S	418	4,20	0,20	0,20	0,20		0,20			0,20	0,20
170000007233309	11-044-010-00007-414	62000	PASTOS PERMANENTES DE 5 O MAS AÑOS-SIN VARIEDAD	S	418	26,00	0,87	0,87	0,87		0,87			0,87	0,87
170000007233310	11-044-010-00007-402	62000	PASTOS PERMANENTES DE 5 O MAS AÑOS-SIN VARIEDAD	S	418	22,10	1,05	1,05	1,05		1,05			1,05	1,05
170000007233326	11-044-010-00007-346	62000	PASTOS PERMANENTES DE 5 O MAS AÑOS-SIN VARIEDAD	S	418	22,60	0,07	0,07	0,07		0,12			0,07	0,07
170000007233327	11-044-010-00007-396	62000	PASTOS PERMANENTES DE 5 O MAS AÑOS-SIN VARIEDAD	S	418	16,40	0,17	0,17	0,17		0,17			0,17	0,17
170000007233329	11-044-010-00007-362	62000	PASTOS PERMANENTES DE 5 O MAS AÑOS-SIN VARIEDAD	S	418	16,90	2,16	2,16	2,16		2,16			2,16	2,16
170000007233330	11-044-010-00007-397	62000	PASTOS PERMANENTES DE 5 O MAS AÑOS-SIN VARIEDAD	S	418	18,80	0,13	0,13	0,13		0,13			0,13	0,13
170000007233331	11-044-010-00007-390	62000	PASTOS PERMANENTES DE 5 O MAS AÑOS-SIN VARIEDAD	S	418	12,30	0,05	0,03	0,03		0,05			0,03	0,03
170000007233334	11-044-010-00007-337	62000	PASTOS PERMANENTES DE 5 O MAS AÑOS-SIN VARIEDAD	S	418	14,70	0,06	0,06	0,06		0,06			0,06	0,06
170000007233335	11-044-010-00007-365	62000	PASTOS PERMANENTES DE 5 O MAS AÑOS-SIN VARIEDAD	S	418	18,70	0,54	0,54	0,54		0,54			0,54	0,54
170000007233336	11-044-010-00007-372	62000	PASTOS PERMANENTES DE 5 O MAS AÑOS-SIN VARIEDAD	S	418	21,40	0,01	0,01	0,01		0,02			0,01	0,01
170000007233337	11-044-010-00007-374	62000	PASTOS PERMANENTES DE 5 O MAS AÑOS-SIN VARIEDAD	S	418	26,50	4,89	4,89	4,89		4,89			4,89	4,89
170000007233338	11-044-010-00007-380	62000	PASTOS PERMANENTES DE 5 O MAS AÑOS-SIN VARIEDAD	S	418	18,90	1,30	1,30	1,30		1,30			1,30	1,30
170000007233339	11-044-010-00007-375	62000	PASTOS PERMANENTES DE 5 O MAS AÑOS-SIN VARIEDAD	S	418	15,90	1,52	1,52	1,52		1,52			1,52	1,52
170000007233340	11-044-010-00007-385	62000	PASTOS PERMANENTES DE 5 O MAS AÑOS-SIN VARIEDAD	S	418	22,80	6,72	6,72	6,72		6,72			6,72	6,72
170000007233341	11-044-010-00007-348	62000	PASTOS PERMANENTES DE 5 O MAS AÑOS-SIN VARIEDAD	S	418	33,70	0,05	0,05	0,05		0,08			0,05	0,05
170000007233342	11-044-010-00005-197	62000	PASTOS PERMANENTES DE 5 O MAS AÑOS-SIN VARIEDAD	S	418	27,30	0,03	0,03	0,03		0,04			0,03	0,03
170000007233343	11-044-010-00001-076	62000	PASTOS PERMANENTES DE 5 O MAS AÑOS-SIN VARIEDAD	S	418	25,60	0,16	0,16	0,16		0,16			0,16	0,16
170000007233344	11-044-010-00005-136	62000	PASTOS PERMANENTES DE 5 O MAS AÑOS-SIN VARIEDAD	S	418	14,90	2,19	2,19	2,19		2,19			2,19	2,19
170000007233345	11-044-010-00005-141	62000	PASTOS PERMANENTES DE 5 O MAS AÑOS-SIN VARIEDAD	S	418	26,70	0,04	0,04	0,04		0,04			0,04	0,04
170000007233347	11-044-010-00007-415	62000	PASTOS PERMANENTES DE 5 O MAS AÑOS-SIN VARIEDAD	S	418	23,20	0,41	0,41	0,41		0,41			0,41	0,41
170000007233348	11-044-010-00007-290	62000	PASTOS PERMANENTES DE 5 O MAS AÑOS-SIN VARIEDAD	S	418	19,80	0,69	0,69	0,69		0,69			0,69	0,69
170000007233349	11-044-010-00007-284	62000	PASTOS PERMANENTES DE 5 O MAS AÑOS-SIN VARIEDAD	S	418	19,80	0,09	0,09	0,09		0,09			0,09	0,09
170000007233350	11-044-010-00007-005	62000	PASTOS PERMANENTES DE 5 O MAS AÑOS-SIN VARIEDAD	S	418	21,90	0,15	0,15	0,15		0,15			0,15	0,15
170000007233351	11-044-010-00007-201	62000	PASTOS PERMANENTES DE 5 O MAS AÑOS-SIN VARIEDAD	S	418	17,40	0,21	0,21	0,21		0,21			0,21	0,21
170000007233352	11-044-010-00007-200	62000	PASTOS PERMANENTES DE 5 O MAS AÑOS-SIN VARIEDAD	S	418	16,70	0,12	0,12	0,12		0,12			0,12	0,12
170000007233353	11-044-010-00007-345	62000	PASTOS PERMANENTES DE 5 O MAS AÑOS-SIN VARIEDAD	S	418	12,00	0,09	0,09	0,09		0,09			0,09	0,09
170000007233354	11-044-010-00007-330	62000	PASTOS PERMANENTES DE 5 O MAS AÑOS-SIN VARIEDAD	S	418	12,70	0,49	0,49	0,49		0,49			0,49	0,49
170000007233355	11-044-010-00007-199	62000	PASTOS PERMANENTES DE 5 O MAS	S	418	18,60	0,28	0,28	0,28		0,28			0,28	0,28

(1) Superficie declarada admisible ajustada con la superficie comprometida.
(2) Factor de penalización valorando el alcance para el tipo de compromiso.

Puede verificar la integridad de una copia de este documento mediante la lectura del código QR adjunto o mediante el acceso a la dirección <https://ws050.juntadeandalucia.es/verificarFirma> indicando el código de VERIFICACIÓN

FIRMADO POR

RAQUEL MARIA ESPIN CRESPO

17/12/2024

VERIFICACIÓN

Pk2jm6UYDU9J72AMTZUYRN3GET48NG

PÁG. 1189/9349



**RECINTOS RESUELTOS**

REF.	REFERENCIA SIGPAC	CULTIVO	DESCRIPCIÓN CULTIVO	S/R	G.PAGO	PEND. MEDIA (%)	SUP. DEC. ADMISIBLE (ha)	SUP. COMPROM. (ha)	SUP. AJUSTADA COMPR.(1) (ha)	SUP. CONY. SIGPAC (ha)	SUP. CERTIF. (ha)	SUP. CAMPO (ha)	SUP. CAMPO DETER. CULT. DECLARADO (ha)	SUP. DEC. REDUCIDA (ha)	SUP. RESUELTA (ha)
170000007233356	11-044-010-00007-356	62000	AÑOS-SIN VARIEDAD PASTOS PERMANENTES DE 5 O MAS AÑOS-SIN VARIEDAD	S	418	15,50	0,01	0,01	0,01		0,01			0,01	0,01
170000007233357	11-044-014-00001-003	62000	PASTOS PERMANENTES DE 5 O MAS AÑOS-SIN VARIEDAD	S	418	30,30	7,35	7,35	7,35		8,65			7,35	7,35
170000007233589	11-044-010-00001-080	62000	PASTOS PERMANENTES DE 5 O MAS AÑOS-SIN VARIEDAD	S	418	32,70	0,06	0,06	0,06		0,06			0,06	0,06

INCIDENCIAS**INCIDENCIA DESCRIPCIÓN**

4272	Verifica que las líneas de declaración de las Solicitudes Únicas no tienen solapes con la capa de Retroactividad Gráfica (ambas de la misma campaña) a nivel de expediente/línea de declaración gráfica de la solicitud. Ref:170000007233234 Recinto:11-044-010-00001-00004 Cultivo: - Agregado de la referencia del recinto.:0 Zona de la referencia del recinto.:0 Superficie solapada.:0,45 Id. Incid.:101018544 Ref:170000007233307 Recinto:11-044-010-00001-00064 Cultivo: - Agregado de la referencia del recinto.:0 Zona de la referencia del recinto.:0 Superficie solapada.:0,94 Id. Incid.:101018549 Ref:170000007233331 Recinto:11-044-010-00007-00390 Cultivo: - Agregado de la referencia del recinto.:0 Zona de la referencia del recinto.:0 Superficie solapada.:0,02 Id. Incid.:101018550 Ref:170000007233333 Recinto:11-044-010-00007-00391 Cultivo: - Agregado de la referencia del recinto.:0 Zona de la referencia del recinto.:0 Superficie solapada.:0,02 Id. Incid.:101018552 Ref:170000007233332 Recinto:11-044-010-09004-00337 Cultivo: - Agregado de la referencia del recinto.:0 Zona de la referencia del recinto.:0 Superficie solapada.:0,02 Id. Incid.:101018551 Ref:170000007233277 Recinto:11-044-015-00001-00003 Cultivo: - Agregado de la referencia del recinto.:0 Zona de la referencia del recinto.:0 Superficie solapada.:0,04 Id. Incid.:101018548 Ref:170000007233277 Recinto:11-044-015-00001-00003 Cultivo: - Agregado de la referencia del recinto.:0 Zona de la referencia del recinto.:0 Superficie solapada.:0,09 Id. Incid.:101018547 Ref:170000007233266 Recinto:11-044-015-00001-00004 Cultivo: - Agregado de la referencia del recinto.:0 Zona de la referencia del recinto.:0 Superficie solapada.:0,02 Id. Incid.:101018545 Ref:170000007233266 Recinto:11-044-015-00001-00004 Cultivo: - Agregado de la referencia del recinto.:0 Zona de la referencia del recinto.:0 Superficie solapada.:0,33 Id. Incid.:101018546
100400	Recinto con cultivo, variedad, régimen de explotación o uso Sigpac no compatible con la operación solicitada (Anexo IV.I Cultivos y variedades elegibles para las Intervenciones. Orden de 28 de marzo de 2023). Ref:170000007233256 Recinto:11-044-010-00007-00388 Cultivo:62000 PASTOS PERMANENTES DE 5 O MAS AÑOS-SIN VARIEDAD Secano Uso:EP
100411	Recinto no admisible por no estar asociado en SIGGAN a una explotación ganadera (Artículo 10 de la Orden de 28 de marzo de 2023). Ref:5535776 Recinto:11-044-010-00002-00001 Cultivo:62000 PASTOS PERMANENTES DE 5 O MAS AÑOS-SIN VARIEDAD Secano Ref:5535778 Recinto:11-044-010-00003-00001 Cultivo:62000 PASTOS PERMANENTES DE 5 O MAS AÑOS-SIN VARIEDAD Secano Ref:5535777 Recinto:11-044-010-00003-00002 Cultivo:62000 PASTOS PERMANENTES DE 5 O MAS AÑOS-SIN VARIEDAD Secano Ref:5535779 Recinto:11-044-010-00006-00001 Cultivo:62000 PASTOS PERMANENTES DE 5 O MAS AÑOS-SIN VARIEDAD Secano Ref:-1363460 Recinto:11-044-010-00006-00004 Cultivo:62000 PASTOS PERMANENTES DE 5 O MAS AÑOS-SIN VARIEDAD Secano Ref:-1363453 Recinto:11-044-010-00006-00005 Cultivo:62000 PASTOS PERMANENTES DE 5 O MAS AÑOS-SIN VARIEDAD Secano Ref:-1363461 Recinto:11-044-010-00006-00006 Cultivo:62000 PASTOS PERMANENTES DE 5 O MAS AÑOS-SIN VARIEDAD Secano Ref:-1363456 Recinto:11-044-010-00006-00007 Cultivo:62000 PASTOS PERMANENTES DE 5 O MAS AÑOS-SIN VARIEDAD Secano Ref:-1363457 Recinto:11-044-010-00006-00008 Cultivo:62000 PASTOS PERMANENTES DE 5 O MAS AÑOS-SIN VARIEDAD Secano Ref:-1363455 Recinto:11-044-010-00006-00009 Cultivo:62000 PASTOS PERMANENTES DE 5 O MAS AÑOS-SIN VARIEDAD Secano Ref:-1363661 Recinto:11-044-010-00006-00011 Cultivo:62000 PASTOS PERMANENTES DE 5 O MAS AÑOS-SIN VARIEDAD Secano Ref:-1363459 Recinto:11-044-010-00006-00012 Cultivo:62000 PASTOS PERMANENTES DE 5 O MAS AÑOS-SIN VARIEDAD Secano Ref:-1363454 Recinto:11-044-010-00006-00013 Cultivo:62000 PASTOS PERMANENTES DE 5 O MAS AÑOS-SIN VARIEDAD Secano Ref:-1508585 Recinto:11-044-010-00006-00014 Cultivo:62000 PASTOS PERMANENTES DE 5 O MAS AÑOS-SIN VARIEDAD Secano Ref:-1508586 Recinto:11-044-010-00006-00015 Cultivo:62000 PASTOS PERMANENTES DE 5 O MAS AÑOS-SIN VARIEDAD Secano Ref:-1508587 Recinto:11-044-010-00006-00016 Cultivo:62000 PASTOS PERMANENTES DE 5 O MAS AÑOS-SIN VARIEDAD Secano Ref:-1363463 Recinto:11-044-010-00014-00001 Cultivo:62000 PASTOS PERMANENTES DE 5 O MAS AÑOS-SIN VARIEDAD Secano Ref:-1363466 Recinto:11-044-010-00014-00002 Cultivo:62000 PASTOS PERMANENTES DE 5 O MAS AÑOS-SIN VARIEDAD Secano Ref:-1363469 Recinto:11-044-010-00014-00003 Cultivo:62000 PASTOS PERMANENTES DE 5 O MAS AÑOS-SIN VARIEDAD

(1) Superficie declarada admisible ajustada con la superficie comprometida.
(2) Factor de penalización valorando el alcance para el tipo de compromiso.

Puede verificar la integridad de una copia de este documento mediante la lectura del código QR adjunto o mediante el acceso a la dirección <https://ws050.juntadeandalucia.es/verificarFirma> indicando el código de VERIFICACIÓN

FIRMADO POR

RAQUEL MARIA ESPIN CRESPO

17/12/2024

VERIFICACIÓN

Pk2jm6UYDU9J72AMTZUYRN3GET48NG

PÁG. 1190/9349



**INCIDENCIAS****INCIDENCIA DESCRIPCIÓN**

INCIDENCIA	DESCRIPCIÓN
	Secano Ref:-1363465 Recinto:11-044-010-00014-00004 Cultivo:62000 PASTOS PERMANENTES DE 5 O MAS AÑOS-SIN VARIEDAD
	Secano Ref:-1363470 Recinto:11-044-010-00015-00001 Cultivo:62000 PASTOS PERMANENTES DE 5 O MAS AÑOS-SIN VARIEDAD
	Secano Ref:-1363468 Recinto:11-044-010-00015-00002 Cultivo:62000 PASTOS PERMANENTES DE 5 O MAS AÑOS-SIN VARIEDAD
	Secano Ref:-1363462 Recinto:11-044-010-00015-00004 Cultivo:62000 PASTOS PERMANENTES DE 5 O MAS AÑOS-SIN VARIEDAD
	Secano Ref:-1363451 Recinto:11-044-010-00016-00001 Cultivo:62000 PASTOS PERMANENTES DE 5 O MAS AÑOS-SIN VARIEDAD
	Secano Ref:-1363450 Recinto:11-044-010-00016-00002 Cultivo:62000 PASTOS PERMANENTES DE 5 O MAS AÑOS-SIN VARIEDAD
	Secano Ref:170000000723332 Recinto:11-044-010-09004-00337 Cultivo:62000 PASTOS PERMANENTES DE 5 O MAS AÑOS-SIN VARIEDAD
	Secano Ref:-876366 Recinto:11-044-010-09004-00338 Cultivo:62000 PASTOS PERMANENTES DE 5 O MAS AÑOS-SIN VARIEDAD
100424	Solicita recinto que no está comprometido para la operación. Ref:5535776 Recinto:11-044-010-00002-00001 Cultivo:62000 PASTOS PERMANENTES DE 5 O MAS AÑOS-SIN VARIEDAD Secano Ref:5535778 Recinto:11-044-010-00003-00001 Cultivo:62000 PASTOS PERMANENTES DE 5 O MAS AÑOS-SIN VARIEDAD Secano Ref:5535777 Recinto:11-044-010-00003-00002 Cultivo:62000 PASTOS PERMANENTES DE 5 O MAS AÑOS-SIN VARIEDAD Secano Ref:1700000007233239 Recinto:11-044-010-00004-00001 Cultivo:62000 PASTOS PERMANENTES DE 5 O MAS AÑOS-SIN VARIEDAD Secano Ref:1700000007233302 Recinto:11-044-010-00004-00002 Cultivo:62000 PASTOS PERMANENTES DE 5 O MAS AÑOS-SIN VARIEDAD Secano Ref:1700000007233296 Recinto:11-044-010-00004-00003 Cultivo:62000 PASTOS PERMANENTES DE 5 O MAS AÑOS-SIN VARIEDAD Secano Ref:1700000007233269 Recinto:11-044-010-00005-00186 Cultivo:62000 PASTOS PERMANENTES DE 5 O MAS AÑOS-SIN VARIEDAD Secano Ref:1700000007233287 Recinto:11-044-010-00005-00204 Cultivo:62000 PASTOS PERMANENTES DE 5 O MAS AÑOS-SIN VARIEDAD Secano Ref:5535779 Recinto:11-044-010-00006-00001 Cultivo:62000 PASTOS PERMANENTES DE 5 O MAS AÑOS-SIN VARIEDAD Secano Ref:-1363460 Recinto:11-044-010-00006-00004 Cultivo:62000 PASTOS PERMANENTES DE 5 O MAS AÑOS-SIN VARIEDAD Secano Ref:-1363453 Recinto:11-044-010-00006-00005 Cultivo:62000 PASTOS PERMANENTES DE 5 O MAS AÑOS-SIN VARIEDAD Secano Ref:-1363461 Recinto:11-044-010-00006-00006 Cultivo:62000 PASTOS PERMANENTES DE 5 O MAS AÑOS-SIN VARIEDAD Secano Ref:-1363456 Recinto:11-044-010-00006-00007 Cultivo:62000 PASTOS PERMANENTES DE 5 O MAS AÑOS-SIN VARIEDAD Secano Ref:-1363457 Recinto:11-044-010-00006-00008 Cultivo:62000 PASTOS PERMANENTES DE 5 O MAS AÑOS-SIN VARIEDAD Secano Ref:-1363455 Recinto:11-044-010-00006-00009 Cultivo:62000 PASTOS PERMANENTES DE 5 O MAS AÑOS-SIN VARIEDAD Secano Ref:-1363661 Recinto:11-044-010-00006-00011 Cultivo:62000 PASTOS PERMANENTES DE 5 O MAS AÑOS-SIN VARIEDAD Secano Ref:-1363459 Recinto:11-044-010-00006-00012 Cultivo:62000 PASTOS PERMANENTES DE 5 O MAS AÑOS-SIN VARIEDAD Secano Ref:-1363454 Recinto:11-044-010-00006-00013 Cultivo:62000 PASTOS PERMANENTES DE 5 O MAS AÑOS-SIN VARIEDAD Secano Ref:-1508585 Recinto:11-044-010-00006-00014 Cultivo:62000 PASTOS PERMANENTES DE 5 O MAS AÑOS-SIN VARIEDAD Secano Ref:-1508586 Recinto:11-044-010-00006-00015 Cultivo:62000 PASTOS PERMANENTES DE 5 O MAS AÑOS-SIN VARIEDAD Secano Ref:-1508587 Recinto:11-044-010-00006-00016 Cultivo:62000 PASTOS PERMANENTES DE 5 O MAS AÑOS-SIN VARIEDAD Secano Ref:1700000007233283 Recinto:11-044-010-00007-00386 Cultivo:62000 PASTOS PERMANENTES DE 5 O MAS AÑOS-SIN VARIEDAD Secano Ref:1700000007233256 Recinto:11-044-010-00007-00388 Cultivo:62000 PASTOS PERMANENTES DE 5 O MAS AÑOS-SIN VARIEDAD Secano Ref:1700000007233333 Recinto:11-044-010-00007-00391 Cultivo:62000 PASTOS PERMANENTES DE 5 O MAS AÑOS-SIN VARIEDAD Secano Ref:-876360 Recinto:11-044-010-00007-00422 Cultivo:62000 PASTOS PERMANENTES DE 5 O MAS AÑOS-SIN VARIEDAD Secano Ref:-1363463 Recinto:11-044-010-00014-00001 Cultivo:62000 PASTOS PERMANENTES DE 5 O MAS AÑOS-SIN VARIEDAD Secano Ref:-1363466 Recinto:11-044-010-00014-00002 Cultivo:62000 PASTOS PERMANENTES DE 5 O MAS AÑOS-SIN VARIEDAD

(1) Superficie declarada admisible ajustada con la superficie comprometida.
(2) Factor de penalización valorando el alcance para el tipo de compromiso.

Puede verificar la integridad de una copia de este documento mediante la lectura del código QR adjunto o mediante el acceso a la dirección <https://ws050.juntadeandalucia.es/verificarFirma> indicando el código de VERIFICACIÓN

FIRMADO POR	RAQUEL MARIA ESPIN CRESPO	17/12/2024	
VERIFICACIÓN	Pk2jm6UYDU9J72AMTZUYRN3GET48NG	PÁG. 1191/9349	

**INCIDENCIAS****INCIDENCIA DESCRIPCIÓN**

	Secano
	Ref:-1363469 Recinto:11-044-010-00014-00003 Cultivo:62000 PASTOS PERMANENTES DE 5 O MAS AÑOS-SIN VARIEDAD
	Secano
	Ref:-1363465 Recinto:11-044-010-00014-00004 Cultivo:62000 PASTOS PERMANENTES DE 5 O MAS AÑOS-SIN VARIEDAD
	Secano
	Ref:-1363470 Recinto:11-044-010-00015-00001 Cultivo:62000 PASTOS PERMANENTES DE 5 O MAS AÑOS-SIN VARIEDAD
	Secano
	Ref:-1363468 Recinto:11-044-010-00015-00002 Cultivo:62000 PASTOS PERMANENTES DE 5 O MAS AÑOS-SIN VARIEDAD
	Secano
	Ref:-1363462 Recinto:11-044-010-00015-00004 Cultivo:62000 PASTOS PERMANENTES DE 5 O MAS AÑOS-SIN VARIEDAD
	Secano
	Ref:-1363451 Recinto:11-044-010-00016-00001 Cultivo:62000 PASTOS PERMANENTES DE 5 O MAS AÑOS-SIN VARIEDAD
	Secano
	Ref:-1363450 Recinto:11-044-010-00016-00002 Cultivo:62000 PASTOS PERMANENTES DE 5 O MAS AÑOS-SIN VARIEDAD
	Secano
	Ref:170000000723332 Recinto:11-044-010-09004-00337 Cultivo:62000 PASTOS PERMANENTES DE 5 O MAS AÑOS-SIN VARIEDAD
	Secano
	Ref:-876366 Recinto:11-044-010-09004-00338 Cultivo:62000 PASTOS PERMANENTES DE 5 O MAS AÑOS-SIN VARIEDAD
	Secano
	Ref:1700000007233286 Recinto:11-044-015-00001-00005 Cultivo:62000 PASTOS PERMANENTES DE 5 O MAS AÑOS-SIN VARIEDAD
	Secano
100427	Recinto no admisible por estar asociado a una explotación intensiva en SIGGAN o que no pertenece al titular del expediente (Artículo 10 de la Orden de 28 de marzo de 2023).
	Ref:1700000007233239 Recinto:11-044-010-00004-00001 Cultivo:62000 PASTOS PERMANENTES DE 5 O MAS AÑOS-SIN VARIEDAD
	Secano Explotación:ES119020002646
	Ref:1700000007233302 Recinto:11-044-010-00004-00002 Cultivo:62000 PASTOS PERMANENTES DE 5 O MAS AÑOS-SIN VARIEDAD
	Secano Explotación:ES119020002646
	Ref:1700000007233296 Recinto:11-044-010-00004-00003 Cultivo:62000 PASTOS PERMANENTES DE 5 O MAS AÑOS-SIN VARIEDAD
	Secano Explotación:ES119020002646

Datos considerados para el Cálculo de la Carga Ganadera mínima y máxima del expediente

Explotación	Especie	Inscrito en Sipea y Admisible	Ugm Calculada para CG Mínima	Ugm Calculada para CG Máxima
ES119020000435	BOVINA	SI	160,43	160,43
			160,43	160,43

Superficie determinada para Cálculo Carga Ganadera Mínima: 230,23 ha
Superficie determinada para Cálculo Carga Ganadera Máxima: 230,23 ha
Carga Ganadera Mínima Expediente: 0,70 ugm/ha
Carga Ganadera Máxima Expediente: 0,70 ugm/ha

Recintos Determinados para el Cálculo de Carga Ganadera Mínima

REF.	REFERENCIA SIGPAC	CULTIVO	DESCRIPCIÓN CULTIVO	S/R	SUP. RESUELTA (ha)
-1508587	11-044-010-00006-00016	62000	PASTOS PERMANENTES DE 5 O MAS AÑOS-SIN VARIEDAD	S	0,41
-1508586	11-044-010-00006-00015	62000	PASTOS PERMANENTES DE 5 O MAS AÑOS-SIN VARIEDAD	S	0,04
-1508585	11-044-010-00006-00014	62000	PASTOS PERMANENTES DE 5 O MAS AÑOS-SIN VARIEDAD	S	0,07
-1363675	11-044-010-00005-00022	62000	PASTOS PERMANENTES DE 5 O MAS AÑOS-SIN VARIEDAD	S	1,87
-1363661	11-044-010-00006-00011	62000	PASTOS PERMANENTES DE 5 O MAS AÑOS-SIN VARIEDAD	S	0,38
-1363518	11-044-009-00009-00006	62000	PASTOS PERMANENTES DE 5 O MAS AÑOS-SIN VARIEDAD	S	0,12
-1363517	11-044-009-00008-00011	62000	PASTOS PERMANENTES DE 5 O MAS AÑOS-SIN VARIEDAD	S	0,11
-1363512	11-044-009-00008-00010	62000	PASTOS PERMANENTES DE 5 O MAS AÑOS-SIN VARIEDAD	S	0,49
-1363510	11-044-009-00008-00012	62000	PASTOS PERMANENTES DE 5 O MAS AÑOS-SIN VARIEDAD	S	0,16
-1363485	11-044-009-00010-00005	63000	PASTOS DE MENOS DE 5 AÑOS-SIN VARIEDAD	S	0,08
-1363481	11-044-009-00010-00007	62000	PASTOS PERMANENTES DE 5 O MAS AÑOS-SIN VARIEDAD	S	0,15
-1363478	11-044-009-00010-00008	62000	PASTOS PERMANENTES DE 5 O MAS AÑOS-SIN VARIEDAD	S	0,11

(1) Superficie declarada admisible ajustada con la superficie comprometida.
(2) Factor de penalización valorando el alcance para el tipo de compromiso.

Puede verificar la integridad de una copia de este documento mediante la lectura del código QR adjunto o mediante el acceso a la dirección <https://ws050.juntadeandalucia.es/verificarFirma> indicando el código de VERIFICACIÓN

FIRMADO POR

RAQUEL MARIA ESPIN CRESPO

17/12/2024

VERIFICACIÓN

Pk2jm6UYDU9J72AMTZUYRN3GET48NG

PÁG. 1192/9349



**Datos considerados para el Cálculo de la Carga Ganadera mínima y máxima del expediente****Recintos Determinados para el Cálculo de Garga Ganadera Mínima**

REF.	REFERENCIA SIGPAC	CULTIVO	DESCRIPCIÓN CULTIVO	SUP.	
				S/R	RESUELTA (ha)
-1363474	11-044-009-00010-00009	62000	PASTOS PERMANENTES DE 5 O MAS AÑOS-SIN VARIEDAD	S	0,35
-1363473	11-044-009-00010-00003	62000	PASTOS PERMANENTES DE 5 O MAS AÑOS-SIN VARIEDAD	S	0,99
-1363470	11-044-010-00015-00001	62000	PASTOS PERMANENTES DE 5 O MAS AÑOS-SIN VARIEDAD	S	0,20
-1363469	11-044-010-00014-00003	62000	PASTOS PERMANENTES DE 5 O MAS AÑOS-SIN VARIEDAD	S	0,32
-1363468	11-044-010-00015-00002	62000	PASTOS PERMANENTES DE 5 O MAS AÑOS-SIN VARIEDAD	S	2,48
-1363466	11-044-010-00014-00002	62000	PASTOS PERMANENTES DE 5 O MAS AÑOS-SIN VARIEDAD	S	0,07
-1363465	11-044-010-00014-00004	62000	PASTOS PERMANENTES DE 5 O MAS AÑOS-SIN VARIEDAD	S	0,08
-1363463	11-044-010-00014-00001	62000	PASTOS PERMANENTES DE 5 O MAS AÑOS-SIN VARIEDAD	S	2,49
-1363462	11-044-010-00015-00004	62000	PASTOS PERMANENTES DE 5 O MAS AÑOS-SIN VARIEDAD	S	20,53
-1363461	11-044-010-00006-00006	62000	PASTOS PERMANENTES DE 5 O MAS AÑOS-SIN VARIEDAD	S	2,21
-1363460	11-044-010-00006-00004	62000	PASTOS PERMANENTES DE 5 O MAS AÑOS-SIN VARIEDAD	S	10,32
-1363459	11-044-010-00006-00012	62000	PASTOS PERMANENTES DE 5 O MAS AÑOS-SIN VARIEDAD	S	0,15
-1363457	11-044-010-00006-00008	62000	PASTOS PERMANENTES DE 5 O MAS AÑOS-SIN VARIEDAD	S	0,60
-1363456	11-044-010-00006-00007	62000	PASTOS PERMANENTES DE 5 O MAS AÑOS-SIN VARIEDAD	S	1,37
-1363455	11-044-010-00006-00009	62000	PASTOS PERMANENTES DE 5 O MAS AÑOS-SIN VARIEDAD	S	0,67
-1363454	11-044-010-00006-00013	62000	PASTOS PERMANENTES DE 5 O MAS AÑOS-SIN VARIEDAD	S	0,37
-1363453	11-044-010-00006-00005	62000	PASTOS PERMANENTES DE 5 O MAS AÑOS-SIN VARIEDAD	S	2,42
-1363451	11-044-010-00016-00001	62000	PASTOS PERMANENTES DE 5 O MAS AÑOS-SIN VARIEDAD	S	0,53
-1363450	11-044-010-00016-00002	62000	PASTOS PERMANENTES DE 5 O MAS AÑOS-SIN VARIEDAD	S	1,84
-876366	11-044-010-09004-00338	62000	PASTOS PERMANENTES DE 5 O MAS AÑOS-SIN VARIEDAD	S	0,01
-876365	11-044-010-00007-00429	62000	PASTOS PERMANENTES DE 5 O MAS AÑOS-SIN VARIEDAD	S	0,07
-876358	11-044-010-00005-00212	62000	PASTOS PERMANENTES DE 5 O MAS AÑOS-SIN VARIEDAD	S	0,06
-876357	11-044-010-00005-00211	62000	PASTOS PERMANENTES DE 5 O MAS AÑOS-SIN VARIEDAD	S	0,05
-876353	11-044-010-00005-00207	63000	PASTOS DE MENOS DE 5 AÑOS-SIN VARIEDAD	S	0,30
-876352	11-044-010-00005-00206	63000	PASTOS DE MENOS DE 5 AÑOS-SIN VARIEDAD	S	5,14
-6047	11-044-010-00005-00182	62000	PASTOS PERMANENTES DE 5 O MAS AÑOS-SIN VARIEDAD	S	1,27
5535776	11-044-010-00002-00001	62000	PASTOS PERMANENTES DE 5 O MAS AÑOS-SIN VARIEDAD	S	7,68
5535777	11-044-010-00003-00002	62000	PASTOS PERMANENTES DE 5 O MAS AÑOS-SIN VARIEDAD	S	1,24
5535778	11-044-010-00003-00001	62000	PASTOS PERMANENTES DE 5 O MAS AÑOS-SIN VARIEDAD	S	3,52
5535779	11-044-010-00006-00001	62000	PASTOS PERMANENTES DE 5 O MAS AÑOS-SIN VARIEDAD	S	0,96
1700000007233226	11-044-010-00005-00162	62000	PASTOS PERMANENTES DE 5 O MAS AÑOS-SIN VARIEDAD	S	0,01
1700000007233228	11-044-010-00005-00179	62000	PASTOS PERMANENTES DE 5 O MAS AÑOS-SIN VARIEDAD	S	0,18
1700000007233229	11-044-010-00005-00170	62000	PASTOS PERMANENTES DE 5 O MAS AÑOS-SIN VARIEDAD	S	0,29
1700000007233230	11-044-010-00005-00169	62000	PASTOS PERMANENTES DE 5 O MAS AÑOS-SIN VARIEDAD	S	0,01
1700000007233231	11-044-010-00001-00061	62000	PASTOS PERMANENTES DE 5 O MAS AÑOS-SIN VARIEDAD	S	0,04
1700000007233232	11-044-010-00001-00066	62000	PASTOS PERMANENTES DE 5 O MAS AÑOS-SIN VARIEDAD	S	2,45
1700000007233233	11-044-010-00001-00003	62000	PASTOS PERMANENTES DE 5 O MAS AÑOS-SIN VARIEDAD	S	0,98

(1) Superficie declarada admisible ajustada con la superficie comprometida.
(2) Factor de penalización valorando el alcance para el tipo de compromiso.

Puede verificar la integridad de una copia de este documento mediante la lectura del código QR adjunto o mediante el acceso a la dirección <https://ws050.juntadeandalucia.es/verificarFirma> indicando el código de VERIFICACIÓN

FIRMADO POR	RAQUEL MARIA ESPIN CRESPO	17/12/2024	
VERIFICACIÓN	Pk2jm6UYDU9J72AMTZUYRN3GET48NG	PÁG. 1193/9349	

**Datos considerados para el Cálculo de la Carga Ganadera mínima y máxima del expediente****Recintos Determinados para el Cálculo de Garga Ganadera Mínima**

REF.	REFERENCIA SIGPAC	CULTIVO	DESCRIPCIÓN CULTIVO	SUP.	
				S/R	RESUELTA (ha)
1700000007233234	11-044-010-00001-00004	62000	PASTOS PERMANENTES DE 5 O MAS AÑOS-SIN VARIEDAD	S	8,26
1700000007233235	11-044-010-00007-00195	62000	PASTOS PERMANENTES DE 5 O MAS AÑOS-SIN VARIEDAD	S	0,80
1700000007233236	11-044-010-00007-00349	62000	PASTOS PERMANENTES DE 5 O MAS AÑOS-SIN VARIEDAD	S	0,26
1700000007233237	11-044-010-00007-00416	62000	PASTOS PERMANENTES DE 5 O MAS AÑOS-SIN VARIEDAD	S	0,08
1700000007233238	11-044-010-00005-00146	62000	PASTOS PERMANENTES DE 5 O MAS AÑOS-SIN VARIEDAD	S	0,51
1700000007233239	11-044-010-00004-00001	62000	PASTOS PERMANENTES DE 5 O MAS AÑOS-SIN VARIEDAD	S	0,27
1700000007233240	11-044-010-00001-00071	62000	PASTOS PERMANENTES DE 5 O MAS AÑOS-SIN VARIEDAD	S	0,26
1700000007233241	11-044-010-00001-00075	62000	PASTOS PERMANENTES DE 5 O MAS AÑOS-SIN VARIEDAD	S	0,06
1700000007233242	11-044-009-00007-00007	62000	PASTOS PERMANENTES DE 5 O MAS AÑOS-SIN VARIEDAD	S	1,72
1700000007233243	11-044-010-00001-00074	62000	PASTOS PERMANENTES DE 5 O MAS AÑOS-SIN VARIEDAD	S	0,03
1700000007233244	11-044-010-00001-00078	62000	PASTOS PERMANENTES DE 5 O MAS AÑOS-SIN VARIEDAD	S	0,11
1700000007233245	11-044-010-00001-00002	62000	PASTOS PERMANENTES DE 5 O MAS AÑOS-SIN VARIEDAD	S	0,23
1700000007233246	11-044-015-00001-00006	62000	PASTOS PERMANENTES DE 5 O MAS AÑOS-SIN VARIEDAD	S	2,12
1700000007233247	11-044-010-00007-00006	62000	PASTOS PERMANENTES DE 5 O MAS AÑOS-SIN VARIEDAD	S	7,74
1700000007233248	11-044-010-00007-00007	62000	PASTOS PERMANENTES DE 5 O MAS AÑOS-SIN VARIEDAD	S	8,53
1700000007233249	11-044-010-00007-00011	62000	PASTOS PERMANENTES DE 5 O MAS AÑOS-SIN VARIEDAD	S	0,09
1700000007233250	11-044-010-00007-00196	62000	PASTOS PERMANENTES DE 5 O MAS AÑOS-SIN VARIEDAD	S	3,45
1700000007233251	11-044-010-00007-00350	62000	PASTOS PERMANENTES DE 5 O MAS AÑOS-SIN VARIEDAD	S	0,81
1700000007233252	11-044-010-00007-00351	62000	PASTOS PERMANENTES DE 5 O MAS AÑOS-SIN VARIEDAD	S	10,47
1700000007233253	11-044-010-00007-00353	62000	PASTOS PERMANENTES DE 5 O MAS AÑOS-SIN VARIEDAD	S	3,49
1700000007233254	11-044-010-00007-00379	62000	PASTOS PERMANENTES DE 5 O MAS AÑOS-SIN VARIEDAD	S	1,36
1700000007233256	11-044-010-00007-00388	62000	PASTOS PERMANENTES DE 5 O MAS AÑOS-SIN VARIEDAD	S	0,04
1700000007233257	11-044-010-00005-00099	62000	PASTOS PERMANENTES DE 5 O MAS AÑOS-SIN VARIEDAD	S	0,09
1700000007233258	11-044-010-00007-00377	62000	PASTOS PERMANENTES DE 5 O MAS AÑOS-SIN VARIEDAD	S	0,22
1700000007233259	11-044-010-00005-00155	62000	PASTOS PERMANENTES DE 5 O MAS AÑOS-SIN VARIEDAD	S	0,04
1700000007233260	11-044-010-00005-00196	62000	PASTOS PERMANENTES DE 5 O MAS AÑOS-SIN VARIEDAD	S	0,02
1700000007233261	11-044-010-00001-00027	62000	PASTOS PERMANENTES DE 5 O MAS AÑOS-SIN VARIEDAD	S	0,04
1700000007233262	11-044-010-00001-00073	62000	PASTOS PERMANENTES DE 5 O MAS AÑOS-SIN VARIEDAD	S	0,08
1700000007233263	11-044-010-00007-00001	62000	PASTOS PERMANENTES DE 5 O MAS AÑOS-SIN VARIEDAD	S	3,84
1700000007233265	11-044-015-00001-00008	62000	PASTOS PERMANENTES DE 5 O MAS AÑOS-SIN VARIEDAD	S	0,10
1700000007233266	11-044-015-00001-00004	62000	PASTOS PERMANENTES DE 5 O MAS AÑOS-SIN VARIEDAD	S	14,15
1700000007233267	11-044-010-00005-00180	62000	PASTOS PERMANENTES DE 5 O MAS AÑOS-SIN VARIEDAD	S	0,03
1700000007233268	11-044-010-00005-00185	62000	PASTOS PERMANENTES DE 5 O MAS AÑOS-SIN VARIEDAD	S	0,24
1700000007233270	11-044-010-00005-00173	62000	PASTOS PERMANENTES DE 5 O MAS AÑOS-SIN VARIEDAD	S	0,06
1700000007233271	11-044-010-00005-00184	62000	PASTOS PERMANENTES DE 5 O MAS AÑOS-SIN VARIEDAD	S	0,03
1700000007233272	11-044-010-00005-00031	62000	PASTOS PERMANENTES DE 5 O MAS AÑOS-SIN VARIEDAD	S	3,35

(1) Superficie declarada admisible ajustada con la superficie comprometida.
(2) Factor de penalización valorando el alcance para el tipo de compromiso.

Puede verificar la integridad de una copia de este documento mediante la lectura del código QR adjunto o mediante el acceso a la dirección <https://ws050.juntadeandalucia.es/verificarFirma> indicando el código de VERIFICACIÓN

FIRMADO POR

RAQUEL MARIA ESPIN CRESPO

17/12/2024

VERIFICACIÓN

Pk2jm6UYDU9J72AMTZUYRN3GET48NG

PÁG. 1194/9349



**Datos considerados para el Cálculo de la Carga Ganadera mínima y máxima del expediente****Recintos Determinados para el Cálculo de Garga Ganadera Mínima**

REF.	REFERENCIA SIGPAC	CULTIVO	DESCRIPCIÓN CULTIVO	SUP.	
				S/R	RESUELTA (ha)
1700000007233273	11-044-010-00005-00188	62000	PASTOS PERMANENTES DE 5 O MAS AÑOS-SIN VARIEDAD	S	0,04
1700000007233274	11-044-010-00005-00183	62000	PASTOS PERMANENTES DE 5 O MAS AÑOS-SIN VARIEDAD	S	0,02
1700000007233277	11-044-015-00001-00003	62000	PASTOS PERMANENTES DE 5 O MAS AÑOS-SIN VARIEDAD	S	7,24
1700000007233278	11-044-010-00005-00024	63000	PASTOS DE MENOS DE 5 AÑOS-SIN VARIEDAD	S	8,44
1700000007233279	11-044-009-00007-00054	62000	PASTOS PERMANENTES DE 5 O MAS AÑOS-SIN VARIEDAD	S	0,11
1700000007233280	11-044-009-00007-00048	62000	PASTOS PERMANENTES DE 5 O MAS AÑOS-SIN VARIEDAD	S	0,65
1700000007233281	11-044-009-00007-00006	62000	PASTOS PERMANENTES DE 5 O MAS AÑOS-SIN VARIEDAD	S	8,86
1700000007233282	11-044-015-00001-00007	62000	PASTOS PERMANENTES DE 5 O MAS AÑOS-SIN VARIEDAD	S	2,86
1700000007233284	11-044-010-00007-00197	62000	PASTOS PERMANENTES DE 5 O MAS AÑOS-SIN VARIEDAD	S	11,35
1700000007233285	11-044-015-00001-00002	62000	PASTOS PERMANENTES DE 5 O MAS AÑOS-SIN VARIEDAD	S	0,03
1700000007233288	11-044-010-00007-00198	62000	PASTOS PERMANENTES DE 5 O MAS AÑOS-SIN VARIEDAD	S	1,07
1700000007233289	11-044-010-00007-00347	62000	PASTOS PERMANENTES DE 5 O MAS AÑOS-SIN VARIEDAD	S	0,12
1700000007233290	11-044-010-00007-00387	62000	PASTOS PERMANENTES DE 5 O MAS AÑOS-SIN VARIEDAD	S	0,08
1700000007233292	11-044-010-00007-00194	62000	PASTOS PERMANENTES DE 5 O MAS AÑOS-SIN VARIEDAD	S	2,48
1700000007233294	11-044-010-00005-00092	62000	PASTOS PERMANENTES DE 5 O MAS AÑOS-SIN VARIEDAD	S	0,09
1700000007233296	11-044-010-00004-00003	62000	PASTOS PERMANENTES DE 5 O MAS AÑOS-SIN VARIEDAD	S	2,83
1700000007233297	11-044-010-00001-00030	62000	PASTOS PERMANENTES DE 5 O MAS AÑOS-SIN VARIEDAD	S	0,04
1700000007233298	11-044-010-00001-00034	62000	PASTOS PERMANENTES DE 5 O MAS AÑOS-SIN VARIEDAD	S	0,06
1700000007233300	11-044-010-00005-00086	63000	PASTOS DE MENOS DE 5 AÑOS-SIN VARIEDAD	S	0,05
1700000007233301	11-044-010-00005-00102	63000	PASTOS DE MENOS DE 5 AÑOS-SIN VARIEDAD	S	0,23
1700000007233302	11-044-010-00004-00002	62000	PASTOS PERMANENTES DE 5 O MAS AÑOS-SIN VARIEDAD	S	0,67
1700000007233303	11-044-010-00007-00399	62000	PASTOS PERMANENTES DE 5 O MAS AÑOS-SIN VARIEDAD	S	0,03
1700000007233304	11-044-010-00007-00338	62000	PASTOS PERMANENTES DE 5 O MAS AÑOS-SIN VARIEDAD	S	0,12
1700000007233305	11-044-014-00001-00004	62000	PASTOS PERMANENTES DE 5 O MAS AÑOS-SIN VARIEDAD	S	0,73
1700000007233306	11-044-014-00001-00005	63000	PASTOS DE MENOS DE 5 AÑOS-SIN VARIEDAD	S	0,32
1700000007233307	11-044-010-00001-00064	62000	PASTOS PERMANENTES DE 5 O MAS AÑOS-SIN VARIEDAD	S	0,28
1700000007233308	11-044-010-00001-00063	62000	PASTOS PERMANENTES DE 5 O MAS AÑOS-SIN VARIEDAD	S	0,20
1700000007233309	11-044-010-00007-00414	62000	PASTOS PERMANENTES DE 5 O MAS AÑOS-SIN VARIEDAD	S	0,87
1700000007233310	11-044-010-00007-00402	62000	PASTOS PERMANENTES DE 5 O MAS AÑOS-SIN VARIEDAD	S	1,05
1700000007233326	11-044-010-00007-00346	62000	PASTOS PERMANENTES DE 5 O MAS AÑOS-SIN VARIEDAD	S	0,07
1700000007233327	11-044-010-00007-00396	62000	PASTOS PERMANENTES DE 5 O MAS AÑOS-SIN VARIEDAD	S	0,17
1700000007233329	11-044-010-00007-00362	62000	PASTOS PERMANENTES DE 5 O MAS AÑOS-SIN VARIEDAD	S	2,16
1700000007233330	11-044-010-00007-00397	62000	PASTOS PERMANENTES DE 5 O MAS AÑOS-SIN VARIEDAD	S	0,13
1700000007233331	11-044-010-00007-00390	62000	PASTOS PERMANENTES DE 5 O MAS AÑOS-SIN VARIEDAD	S	0,03
1700000007233332	11-044-010-09004-00337	62000	PASTOS PERMANENTES DE 5 O MAS AÑOS-SIN VARIEDAD	S	0,00
1700000007233333	11-044-010-00007-00391	62000	PASTOS PERMANENTES DE 5 O MAS AÑOS-SIN VARIEDAD	S	0,00
1700000007233334	11-044-010-00007-00337	62000	PASTOS PERMANENTES DE 5 O MAS AÑOS-SIN VARIEDAD	S	0,06

(1) Superficie declarada admisible ajustada con la superficie comprometida.
(2) Factor de penalización valorando el alcance para el tipo de compromiso.

Puede verificar la integridad de una copia de este documento mediante la lectura del código QR adjunto o mediante el acceso a la dirección <https://ws050.juntadeandalucia.es/verificarFirma> indicando el código de VERIFICACIÓN

FIRMADO POR	RAQUEL MARIA ESPIN CRESPO	17/12/2024	
VERIFICACIÓN	Pk2jm6UYDU9J72AMTZUYRN3GET48NG	PÁG. 1195/9349	

**Datos considerados para el Cálculo de la Carga Ganadera mínima y máxima del expediente****Recintos Determinados para el Cálculo de Garga Ganadera Mínima**

REF.	REFERENCIA SIGPAC	CULTIVO	DESCRIPCIÓN CULTIVO	SUP.	
				S/R	RESUELTA (ha)
1700000007233335	11-044-010-00007-00365	62000	PASTOS PERMANENTES DE 5 O MAS AÑOS-SIN VARIEDAD	S	0,54
1700000007233336	11-044-010-00007-00372	62000	PASTOS PERMANENTES DE 5 O MAS AÑOS-SIN VARIEDAD	S	0,01
1700000007233337	11-044-010-00007-00374	62000	PASTOS PERMANENTES DE 5 O MAS AÑOS-SIN VARIEDAD	S	4,89
1700000007233338	11-044-010-00007-00380	62000	PASTOS PERMANENTES DE 5 O MAS AÑOS-SIN VARIEDAD	S	1,30
1700000007233339	11-044-010-00007-00375	62000	PASTOS PERMANENTES DE 5 O MAS AÑOS-SIN VARIEDAD	S	1,52
1700000007233340	11-044-010-00007-00385	62000	PASTOS PERMANENTES DE 5 O MAS AÑOS-SIN VARIEDAD	S	6,72
1700000007233341	11-044-010-00007-00348	62000	PASTOS PERMANENTES DE 5 O MAS AÑOS-SIN VARIEDAD	S	0,05
1700000007233342	11-044-010-00005-00197	62000	PASTOS PERMANENTES DE 5 O MAS AÑOS-SIN VARIEDAD	S	0,03
1700000007233343	11-044-010-00001-00076	62000	PASTOS PERMANENTES DE 5 O MAS AÑOS-SIN VARIEDAD	S	0,16
1700000007233344	11-044-010-00005-00136	62000	PASTOS PERMANENTES DE 5 O MAS AÑOS-SIN VARIEDAD	S	2,19
1700000007233345	11-044-010-00005-00141	62000	PASTOS PERMANENTES DE 5 O MAS AÑOS-SIN VARIEDAD	S	0,04
1700000007233346	11-044-010-00005-00148	63000	PASTOS DE MENOS DE 5 AÑOS-SIN VARIEDAD	S	0,07
1700000007233347	11-044-010-00007-00415	62000	PASTOS PERMANENTES DE 5 O MAS AÑOS-SIN VARIEDAD	S	0,41
1700000007233348	11-044-010-00007-00290	62000	PASTOS PERMANENTES DE 5 O MAS AÑOS-SIN VARIEDAD	S	0,69
1700000007233349	11-044-010-00007-00284	62000	PASTOS PERMANENTES DE 5 O MAS AÑOS-SIN VARIEDAD	S	0,09
1700000007233350	11-044-010-00007-00005	62000	PASTOS PERMANENTES DE 5 O MAS AÑOS-SIN VARIEDAD	S	0,15
1700000007233351	11-044-010-00007-00201	62000	PASTOS PERMANENTES DE 5 O MAS AÑOS-SIN VARIEDAD	S	0,21
1700000007233352	11-044-010-00007-00200	62000	PASTOS PERMANENTES DE 5 O MAS AÑOS-SIN VARIEDAD	S	0,12
1700000007233353	11-044-010-00007-00345	62000	PASTOS PERMANENTES DE 5 O MAS AÑOS-SIN VARIEDAD	S	0,09
1700000007233354	11-044-010-00007-00330	62000	PASTOS PERMANENTES DE 5 O MAS AÑOS-SIN VARIEDAD	S	0,49
1700000007233355	11-044-010-00007-00199	62000	PASTOS PERMANENTES DE 5 O MAS AÑOS-SIN VARIEDAD	S	0,28
1700000007233356	11-044-010-00007-00356	62000	PASTOS PERMANENTES DE 5 O MAS AÑOS-SIN VARIEDAD	S	0,01
1700000007233357	11-044-014-00001-00003	62000	PASTOS PERMANENTES DE 5 O MAS AÑOS-SIN VARIEDAD	S	7,35
1700000007233589	11-044-010-00001-00080	62000	PASTOS PERMANENTES DE 5 O MAS AÑOS-SIN VARIEDAD	S	0,06

Recintos Determinados para el Cálculo de Garga Ganadera Máxima

REF.	REFERENCIA SIGPAC	CULTIVO	DESCRIPCIÓN CULTIVO	SUP.	
				S/R	RESUELTA (ha)
-1508587	11-044-010-00006-00016	62000	PASTOS PERMANENTES DE 5 O MAS AÑOS-SIN VARIEDAD	S	0,41
-1508586	11-044-010-00006-00015	62000	PASTOS PERMANENTES DE 5 O MAS AÑOS-SIN VARIEDAD	S	0,04
-1508585	11-044-010-00006-00014	62000	PASTOS PERMANENTES DE 5 O MAS AÑOS-SIN VARIEDAD	S	0,07
-1363675	11-044-010-00005-00022	62000	PASTOS PERMANENTES DE 5 O MAS AÑOS-SIN VARIEDAD	S	1,87
-1363661	11-044-010-00006-00011	62000	PASTOS PERMANENTES DE 5 O MAS AÑOS-SIN VARIEDAD	S	0,38
-1363518	11-044-009-00009-00006	62000	PASTOS PERMANENTES DE 5 O MAS AÑOS-SIN VARIEDAD	S	0,12
-1363517	11-044-009-00008-00011	62000	PASTOS PERMANENTES DE 5 O MAS AÑOS-SIN VARIEDAD	S	0,11
-1363512	11-044-009-00008-00010	62000	PASTOS PERMANENTES DE 5 O MAS AÑOS-SIN VARIEDAD	S	0,49
-1363510	11-044-009-00008-00012	62000	PASTOS PERMANENTES DE 5 O MAS AÑOS-SIN VARIEDAD	S	0,16
-1363485	11-044-009-00010-00005	63000	PASTOS DE MENOS DE 5 AÑOS-SIN VARIEDAD	S	0,08

(1) Superficie declarada admisible ajustada con la superficie comprometida.
(2) Factor de penalización valorando el alcance para el tipo de compromiso.Puede verificar la integridad de una copia de este documento mediante la lectura del código QR adjunto o mediante el acceso a la dirección <https://ws050.juntadeandalucia.es/verificarFirma> indicando el código de VERIFICACIÓN

FIRMADO POR

RAQUEL MARIA ESPIN CRESPO

17/12/2024

VERIFICACIÓN

Pk2jm6UYDU9J72AMTZUYRN3GET48NG

PÁG. 1196/9349



**Datos considerados para el Cálculo de la Carga Ganadera mínima y máxima del expediente****Recintos Determinados para el Cálculo de Garga Ganadera Máxima**

REF.	REFERENCIA SIGPAC	CULTIVO	DESCRIPCIÓN CULTIVO	SUP.	
				S/R	RESUELTA (ha)
-1363481	11-044-009-00010-00007	62000	PASTOS PERMANENTES DE 5 O MAS AÑOS-SIN VARIEDAD	S	0,15
-1363478	11-044-009-00010-00008	62000	PASTOS PERMANENTES DE 5 O MAS AÑOS-SIN VARIEDAD	S	0,11
-1363474	11-044-009-00010-00009	62000	PASTOS PERMANENTES DE 5 O MAS AÑOS-SIN VARIEDAD	S	0,35
-1363473	11-044-009-00010-00003	62000	PASTOS PERMANENTES DE 5 O MAS AÑOS-SIN VARIEDAD	S	0,99
-1363470	11-044-010-00015-00001	62000	PASTOS PERMANENTES DE 5 O MAS AÑOS-SIN VARIEDAD	S	0,20
-1363469	11-044-010-00014-00003	62000	PASTOS PERMANENTES DE 5 O MAS AÑOS-SIN VARIEDAD	S	0,32
-1363468	11-044-010-00015-00002	62000	PASTOS PERMANENTES DE 5 O MAS AÑOS-SIN VARIEDAD	S	2,48
-1363466	11-044-010-00014-00002	62000	PASTOS PERMANENTES DE 5 O MAS AÑOS-SIN VARIEDAD	S	0,07
-1363465	11-044-010-00014-00004	62000	PASTOS PERMANENTES DE 5 O MAS AÑOS-SIN VARIEDAD	S	0,08
-1363463	11-044-010-00014-00001	62000	PASTOS PERMANENTES DE 5 O MAS AÑOS-SIN VARIEDAD	S	2,49
-1363462	11-044-010-00015-00004	62000	PASTOS PERMANENTES DE 5 O MAS AÑOS-SIN VARIEDAD	S	20,53
-1363461	11-044-010-00006-00006	62000	PASTOS PERMANENTES DE 5 O MAS AÑOS-SIN VARIEDAD	S	2,21
-1363460	11-044-010-00006-00004	62000	PASTOS PERMANENTES DE 5 O MAS AÑOS-SIN VARIEDAD	S	10,32
-1363459	11-044-010-00006-00012	62000	PASTOS PERMANENTES DE 5 O MAS AÑOS-SIN VARIEDAD	S	0,15
-1363457	11-044-010-00006-00008	62000	PASTOS PERMANENTES DE 5 O MAS AÑOS-SIN VARIEDAD	S	0,60
-1363456	11-044-010-00006-00007	62000	PASTOS PERMANENTES DE 5 O MAS AÑOS-SIN VARIEDAD	S	1,37
-1363455	11-044-010-00006-00009	62000	PASTOS PERMANENTES DE 5 O MAS AÑOS-SIN VARIEDAD	S	0,67
-1363454	11-044-010-00006-00013	62000	PASTOS PERMANENTES DE 5 O MAS AÑOS-SIN VARIEDAD	S	0,37
-1363453	11-044-010-00006-00005	62000	PASTOS PERMANENTES DE 5 O MAS AÑOS-SIN VARIEDAD	S	2,42
-1363451	11-044-010-00016-00001	62000	PASTOS PERMANENTES DE 5 O MAS AÑOS-SIN VARIEDAD	S	0,53
-1363450	11-044-010-00016-00002	62000	PASTOS PERMANENTES DE 5 O MAS AÑOS-SIN VARIEDAD	S	1,84
-876366	11-044-010-09004-00338	62000	PASTOS PERMANENTES DE 5 O MAS AÑOS-SIN VARIEDAD	S	0,01
-876365	11-044-010-00007-00429	62000	PASTOS PERMANENTES DE 5 O MAS AÑOS-SIN VARIEDAD	S	0,07
-876360	11-044-010-00007-00422	62000	PASTOS PERMANENTES DE 5 O MAS AÑOS-SIN VARIEDAD	S	0,00
-876358	11-044-010-00005-00212	62000	PASTOS PERMANENTES DE 5 O MAS AÑOS-SIN VARIEDAD	S	0,06
-876357	11-044-010-00005-00211	62000	PASTOS PERMANENTES DE 5 O MAS AÑOS-SIN VARIEDAD	S	0,05
-876353	11-044-010-00005-00207	63000	PASTOS DE MENOS DE 5 AÑOS-SIN VARIEDAD	S	0,30
-876352	11-044-010-00005-00206	63000	PASTOS DE MENOS DE 5 AÑOS-SIN VARIEDAD	S	5,14
-6047	11-044-010-00005-00182	62000	PASTOS PERMANENTES DE 5 O MAS AÑOS-SIN VARIEDAD	S	1,27
5535776	11-044-010-00002-00001	62000	PASTOS PERMANENTES DE 5 O MAS AÑOS-SIN VARIEDAD	S	7,68
5535777	11-044-010-00003-00002	62000	PASTOS PERMANENTES DE 5 O MAS AÑOS-SIN VARIEDAD	S	1,24
5535778	11-044-010-00003-00001	62000	PASTOS PERMANENTES DE 5 O MAS AÑOS-SIN VARIEDAD	S	3,52
5535779	11-044-010-00006-00001	62000	PASTOS PERMANENTES DE 5 O MAS AÑOS-SIN VARIEDAD	S	0,96
1700000007233226	11-044-010-00005-00162	62000	PASTOS PERMANENTES DE 5 O MAS AÑOS-SIN VARIEDAD	S	0,01
1700000007233228	11-044-010-00005-00179	62000	PASTOS PERMANENTES DE 5 O MAS AÑOS-SIN VARIEDAD	S	0,18
1700000007233229	11-044-010-00005-00170	62000	PASTOS PERMANENTES DE 5 O MAS AÑOS-SIN VARIEDAD	S	0,29
1700000007233230	11-044-010-00005-00169	62000	PASTOS PERMANENTES DE 5 O MAS AÑOS-SIN VARIEDAD	S	0,01

(1) Superficie declarada admisible ajustada con la superficie comprometida.
(2) Factor de penalización valorando el alcance para el tipo de compromiso.

Puede verificar la integridad de una copia de este documento mediante la lectura del código QR adjunto o mediante el acceso a la dirección <https://ws050.juntadeandalucia.es/verificarFirma> indicando el código de VERIFICACIÓN

FIRMADO POR	RAQUEL MARIA ESPIN CRESPO	17/12/2024	
VERIFICACIÓN	Pk2jm6UYDU9J72AMTZUYRN3GET48NG	PÁG. 1197/9349	

**Datos considerados para el Cálculo de la Carga Ganadera mínima y máxima del expediente****Recintos Determinados para el Cálculo de Garga Ganadera Máxima**

REF.	REFERENCIA SIGPAC	CULTIVO	DESCRIPCIÓN CULTIVO	SUP.	
				S/R	RESUELTA (ha)
1700000007233231	11-044-010-00001-00061	62000	PASTOS PERMANENTES DE 5 O MAS AÑOS-SIN VARIEDAD	S	0,04
1700000007233232	11-044-010-00001-00066	62000	PASTOS PERMANENTES DE 5 O MAS AÑOS-SIN VARIEDAD	S	2,45
1700000007233233	11-044-010-00001-00003	62000	PASTOS PERMANENTES DE 5 O MAS AÑOS-SIN VARIEDAD	S	0,98
1700000007233234	11-044-010-00001-00004	62000	PASTOS PERMANENTES DE 5 O MAS AÑOS-SIN VARIEDAD	S	8,26
1700000007233235	11-044-010-00007-00195	62000	PASTOS PERMANENTES DE 5 O MAS AÑOS-SIN VARIEDAD	S	0,80
1700000007233236	11-044-010-00007-00349	62000	PASTOS PERMANENTES DE 5 O MAS AÑOS-SIN VARIEDAD	S	0,26
1700000007233237	11-044-010-00007-00416	62000	PASTOS PERMANENTES DE 5 O MAS AÑOS-SIN VARIEDAD	S	0,08
1700000007233238	11-044-010-00005-00146	62000	PASTOS PERMANENTES DE 5 O MAS AÑOS-SIN VARIEDAD	S	0,51
1700000007233239	11-044-010-00004-00001	62000	PASTOS PERMANENTES DE 5 O MAS AÑOS-SIN VARIEDAD	S	0,27
1700000007233240	11-044-010-00001-00071	62000	PASTOS PERMANENTES DE 5 O MAS AÑOS-SIN VARIEDAD	S	0,26
1700000007233241	11-044-010-00001-00075	62000	PASTOS PERMANENTES DE 5 O MAS AÑOS-SIN VARIEDAD	S	0,06
1700000007233242	11-044-009-00007-00007	62000	PASTOS PERMANENTES DE 5 O MAS AÑOS-SIN VARIEDAD	S	1,72
1700000007233243	11-044-010-00001-00074	62000	PASTOS PERMANENTES DE 5 O MAS AÑOS-SIN VARIEDAD	S	0,03
1700000007233244	11-044-010-00001-00078	62000	PASTOS PERMANENTES DE 5 O MAS AÑOS-SIN VARIEDAD	S	0,11
1700000007233245	11-044-010-00001-00002	62000	PASTOS PERMANENTES DE 5 O MAS AÑOS-SIN VARIEDAD	S	0,23
1700000007233246	11-044-015-00001-00006	62000	PASTOS PERMANENTES DE 5 O MAS AÑOS-SIN VARIEDAD	S	2,12
1700000007233247	11-044-010-00007-00006	62000	PASTOS PERMANENTES DE 5 O MAS AÑOS-SIN VARIEDAD	S	7,74
1700000007233248	11-044-010-00007-00007	62000	PASTOS PERMANENTES DE 5 O MAS AÑOS-SIN VARIEDAD	S	8,53
1700000007233249	11-044-010-00007-00011	62000	PASTOS PERMANENTES DE 5 O MAS AÑOS-SIN VARIEDAD	S	0,09
1700000007233250	11-044-010-00007-00196	62000	PASTOS PERMANENTES DE 5 O MAS AÑOS-SIN VARIEDAD	S	3,45
1700000007233251	11-044-010-00007-00350	62000	PASTOS PERMANENTES DE 5 O MAS AÑOS-SIN VARIEDAD	S	0,81
1700000007233252	11-044-010-00007-00351	62000	PASTOS PERMANENTES DE 5 O MAS AÑOS-SIN VARIEDAD	S	10,47
1700000007233253	11-044-010-00007-00353	62000	PASTOS PERMANENTES DE 5 O MAS AÑOS-SIN VARIEDAD	S	3,49
1700000007233254	11-044-010-00007-00379	62000	PASTOS PERMANENTES DE 5 O MAS AÑOS-SIN VARIEDAD	S	1,36
1700000007233256	11-044-010-00007-00388	62000	PASTOS PERMANENTES DE 5 O MAS AÑOS-SIN VARIEDAD	S	0,04
1700000007233257	11-044-010-00005-00099	62000	PASTOS PERMANENTES DE 5 O MAS AÑOS-SIN VARIEDAD	S	0,09
1700000007233258	11-044-010-00007-00377	62000	PASTOS PERMANENTES DE 5 O MAS AÑOS-SIN VARIEDAD	S	0,22
1700000007233259	11-044-010-00005-00155	62000	PASTOS PERMANENTES DE 5 O MAS AÑOS-SIN VARIEDAD	S	0,04
1700000007233260	11-044-010-00005-00196	62000	PASTOS PERMANENTES DE 5 O MAS AÑOS-SIN VARIEDAD	S	0,02
1700000007233261	11-044-010-00001-00027	62000	PASTOS PERMANENTES DE 5 O MAS AÑOS-SIN VARIEDAD	S	0,04
1700000007233262	11-044-010-00001-00073	62000	PASTOS PERMANENTES DE 5 O MAS AÑOS-SIN VARIEDAD	S	0,08
1700000007233263	11-044-010-00007-00001	62000	PASTOS PERMANENTES DE 5 O MAS AÑOS-SIN VARIEDAD	S	3,84
1700000007233265	11-044-015-00001-00008	62000	PASTOS PERMANENTES DE 5 O MAS AÑOS-SIN VARIEDAD	S	0,10
1700000007233266	11-044-015-00001-00004	62000	PASTOS PERMANENTES DE 5 O MAS AÑOS-SIN VARIEDAD	S	14,15
1700000007233267	11-044-010-00005-00180	62000	PASTOS PERMANENTES DE 5 O MAS AÑOS-SIN VARIEDAD	S	0,03
1700000007233268	11-044-010-00005-00185	62000	PASTOS PERMANENTES DE 5 O MAS AÑOS-SIN VARIEDAD	S	0,24

(1) Superficie declarada admisible ajustada con la superficie comprometida.
(2) Factor de penalización valorando el alcance para el tipo de compromiso.

Puede verificar la integridad de una copia de este documento mediante la lectura del código QR adjunto o mediante el acceso a la dirección <https://ws050.juntadeandalucia.es/verificarFirma> indicando el código de VERIFICACIÓN

FIRMADO POR	RAQUEL MARIA ESPIN CRESPO	17/12/2024	
VERIFICACIÓN	Pk2jm6UYDU9J72AMTZUYRN3GET48NG	PÁG. 1198/9349	

**Datos considerados para el Cálculo de la Carga Ganadera mínima y máxima del expediente****Recintos Determinados para el Cálculo de Garga Ganadera Máxima**

REF.	REFERENCIA SIGPAC	CULTIVO	DESCRIPCIÓN CULTIVO	SUP.	
				S/R	RESUELTA (ha)
1700000007233269	11-044-010-00005-00186	62000	PASTOS PERMANENTES DE 5 O MAS AÑOS-SIN VARIEDAD	S	0,00
1700000007233270	11-044-010-00005-00173	62000	PASTOS PERMANENTES DE 5 O MAS AÑOS-SIN VARIEDAD	S	0,06
1700000007233271	11-044-010-00005-00184	62000	PASTOS PERMANENTES DE 5 O MAS AÑOS-SIN VARIEDAD	S	0,03
1700000007233272	11-044-010-00005-00031	62000	PASTOS PERMANENTES DE 5 O MAS AÑOS-SIN VARIEDAD	S	3,35
1700000007233273	11-044-010-00005-00188	62000	PASTOS PERMANENTES DE 5 O MAS AÑOS-SIN VARIEDAD	S	0,04
1700000007233274	11-044-010-00005-00183	62000	PASTOS PERMANENTES DE 5 O MAS AÑOS-SIN VARIEDAD	S	0,02
1700000007233277	11-044-015-00001-00003	62000	PASTOS PERMANENTES DE 5 O MAS AÑOS-SIN VARIEDAD	S	7,24
1700000007233278	11-044-010-00005-00024	63000	PASTOS DE MENOS DE 5 AÑOS-SIN VARIEDAD	S	8,44
1700000007233279	11-044-009-00007-00054	62000	PASTOS PERMANENTES DE 5 O MAS AÑOS-SIN VARIEDAD	S	0,11
1700000007233280	11-044-009-00007-00048	62000	PASTOS PERMANENTES DE 5 O MAS AÑOS-SIN VARIEDAD	S	0,65
1700000007233281	11-044-009-00007-00006	62000	PASTOS PERMANENTES DE 5 O MAS AÑOS-SIN VARIEDAD	S	8,86
1700000007233282	11-044-015-00001-00007	62000	PASTOS PERMANENTES DE 5 O MAS AÑOS-SIN VARIEDAD	S	2,86
1700000007233283	11-044-010-00007-00386	62000	PASTOS PERMANENTES DE 5 O MAS AÑOS-SIN VARIEDAD	S	0,00
1700000007233284	11-044-010-00007-00197	62000	PASTOS PERMANENTES DE 5 O MAS AÑOS-SIN VARIEDAD	S	11,35
1700000007233285	11-044-015-00001-00002	62000	PASTOS PERMANENTES DE 5 O MAS AÑOS-SIN VARIEDAD	S	0,03
1700000007233286	11-044-015-00001-00005	62000	PASTOS PERMANENTES DE 5 O MAS AÑOS-SIN VARIEDAD	S	0,00
1700000007233287	11-044-010-00005-00204	62000	PASTOS PERMANENTES DE 5 O MAS AÑOS-SIN VARIEDAD	S	0,00
1700000007233288	11-044-010-00007-00198	62000	PASTOS PERMANENTES DE 5 O MAS AÑOS-SIN VARIEDAD	S	1,07
1700000007233289	11-044-010-00007-00347	62000	PASTOS PERMANENTES DE 5 O MAS AÑOS-SIN VARIEDAD	S	0,12
1700000007233290	11-044-010-00007-00387	62000	PASTOS PERMANENTES DE 5 O MAS AÑOS-SIN VARIEDAD	S	0,08
1700000007233292	11-044-010-00007-00194	62000	PASTOS PERMANENTES DE 5 O MAS AÑOS-SIN VARIEDAD	S	2,48
1700000007233294	11-044-010-00005-00092	62000	PASTOS PERMANENTES DE 5 O MAS AÑOS-SIN VARIEDAD	S	0,09
1700000007233296	11-044-010-00004-00003	62000	PASTOS PERMANENTES DE 5 O MAS AÑOS-SIN VARIEDAD	S	2,83
1700000007233297	11-044-010-00001-00030	62000	PASTOS PERMANENTES DE 5 O MAS AÑOS-SIN VARIEDAD	S	0,04
1700000007233298	11-044-010-00001-00034	62000	PASTOS PERMANENTES DE 5 O MAS AÑOS-SIN VARIEDAD	S	0,06
1700000007233300	11-044-010-00005-00086	63000	PASTOS DE MENOS DE 5 AÑOS-SIN VARIEDAD	S	0,05
1700000007233301	11-044-010-00005-00102	63000	PASTOS DE MENOS DE 5 AÑOS-SIN VARIEDAD	S	0,23
1700000007233302	11-044-010-00004-00002	62000	PASTOS PERMANENTES DE 5 O MAS AÑOS-SIN VARIEDAD	S	0,67
1700000007233303	11-044-010-00007-00399	62000	PASTOS PERMANENTES DE 5 O MAS AÑOS-SIN VARIEDAD	S	0,03
1700000007233304	11-044-010-00007-00338	62000	PASTOS PERMANENTES DE 5 O MAS AÑOS-SIN VARIEDAD	S	0,12
1700000007233305	11-044-014-00001-00004	62000	PASTOS PERMANENTES DE 5 O MAS AÑOS-SIN VARIEDAD	S	0,73
1700000007233306	11-044-014-00001-00005	63000	PASTOS DE MENOS DE 5 AÑOS-SIN VARIEDAD	S	0,32
1700000007233307	11-044-010-00001-00064	62000	PASTOS PERMANENTES DE 5 O MAS AÑOS-SIN VARIEDAD	S	0,28
1700000007233308	11-044-010-00001-00063	62000	PASTOS PERMANENTES DE 5 O MAS AÑOS-SIN VARIEDAD	S	0,20
1700000007233309	11-044-010-00007-00414	62000	PASTOS PERMANENTES DE 5 O MAS AÑOS-SIN VARIEDAD	S	0,87
1700000007233310	11-044-010-00007-00402	62000	PASTOS PERMANENTES DE 5 O MAS AÑOS-SIN VARIEDAD	S	1,05
1700000007233326	11-044-010-00007-00346	62000	PASTOS PERMANENTES DE 5 O MAS AÑOS-SIN VARIEDAD	S	0,07

(1) Superficie declarada admisible ajustada con la superficie comprometida.
(2) Factor de penalización valorando el alcance para el tipo de compromiso.

Puede verificar la integridad de una copia de este documento mediante la lectura del código QR adjunto o mediante el acceso a la dirección <https://ws050.juntadeandalucia.es/verificarFirma> indicando el código de VERIFICACIÓN

FIRMADO POR

RAQUEL MARIA ESPIN CRESPO

17/12/2024

VERIFICACIÓN

Pk2jm6UYDU9J72AMTZUYRN3GET48NG

PÁG. 1199/9349



**Datos considerados para el Cálculo de la Carga Ganadera mínima y máxima del expediente****Recintos Determinados para el Cálculo de Garga Ganadera Máxima**

REF.	REFERENCIA SIGPAC	CULTIVO	DESCRIPCIÓN CULTIVO	SUP.	
				S/R	RESUELTA (ha)
1700000007233327	11-044-010-00007-00396	62000	PASTOS PERMANENTES DE 5 O MAS AÑOS-SIN VARIEDAD	S	0,17
1700000007233329	11-044-010-00007-00362	62000	PASTOS PERMANENTES DE 5 O MAS AÑOS-SIN VARIEDAD	S	2,16
1700000007233330	11-044-010-00007-00397	62000	PASTOS PERMANENTES DE 5 O MAS AÑOS-SIN VARIEDAD	S	0,13
1700000007233331	11-044-010-00007-00390	62000	PASTOS PERMANENTES DE 5 O MAS AÑOS-SIN VARIEDAD	S	0,03
1700000007233332	11-044-010-09004-00337	62000	PASTOS PERMANENTES DE 5 O MAS AÑOS-SIN VARIEDAD	S	0,00
1700000007233333	11-044-010-00007-00391	62000	PASTOS PERMANENTES DE 5 O MAS AÑOS-SIN VARIEDAD	S	0,00
1700000007233334	11-044-010-00007-00337	62000	PASTOS PERMANENTES DE 5 O MAS AÑOS-SIN VARIEDAD	S	0,06
1700000007233335	11-044-010-00007-00365	62000	PASTOS PERMANENTES DE 5 O MAS AÑOS-SIN VARIEDAD	S	0,54
1700000007233336	11-044-010-00007-00372	62000	PASTOS PERMANENTES DE 5 O MAS AÑOS-SIN VARIEDAD	S	0,01
1700000007233337	11-044-010-00007-00374	62000	PASTOS PERMANENTES DE 5 O MAS AÑOS-SIN VARIEDAD	S	4,89
1700000007233338	11-044-010-00007-00380	62000	PASTOS PERMANENTES DE 5 O MAS AÑOS-SIN VARIEDAD	S	1,30
1700000007233339	11-044-010-00007-00375	62000	PASTOS PERMANENTES DE 5 O MAS AÑOS-SIN VARIEDAD	S	1,52
1700000007233340	11-044-010-00007-00385	62000	PASTOS PERMANENTES DE 5 O MAS AÑOS-SIN VARIEDAD	S	6,72
1700000007233341	11-044-010-00007-00348	62000	PASTOS PERMANENTES DE 5 O MAS AÑOS-SIN VARIEDAD	S	0,05
1700000007233342	11-044-010-00005-00197	62000	PASTOS PERMANENTES DE 5 O MAS AÑOS-SIN VARIEDAD	S	0,03
1700000007233343	11-044-010-00001-00076	62000	PASTOS PERMANENTES DE 5 O MAS AÑOS-SIN VARIEDAD	S	0,16
1700000007233344	11-044-010-00005-00136	62000	PASTOS PERMANENTES DE 5 O MAS AÑOS-SIN VARIEDAD	S	2,19
1700000007233345	11-044-010-00005-00141	62000	PASTOS PERMANENTES DE 5 O MAS AÑOS-SIN VARIEDAD	S	0,04
1700000007233346	11-044-010-00005-00148	63000	PASTOS DE MENOS DE 5 AÑOS-SIN VARIEDAD	S	0,07
1700000007233347	11-044-010-00007-00415	62000	PASTOS PERMANENTES DE 5 O MAS AÑOS-SIN VARIEDAD	S	0,41
1700000007233348	11-044-010-00007-00290	62000	PASTOS PERMANENTES DE 5 O MAS AÑOS-SIN VARIEDAD	S	0,69
1700000007233349	11-044-010-00007-00284	62000	PASTOS PERMANENTES DE 5 O MAS AÑOS-SIN VARIEDAD	S	0,09
1700000007233350	11-044-010-00007-00005	62000	PASTOS PERMANENTES DE 5 O MAS AÑOS-SIN VARIEDAD	S	0,15
1700000007233351	11-044-010-00007-00201	62000	PASTOS PERMANENTES DE 5 O MAS AÑOS-SIN VARIEDAD	S	0,21
1700000007233352	11-044-010-00007-00200	62000	PASTOS PERMANENTES DE 5 O MAS AÑOS-SIN VARIEDAD	S	0,12
1700000007233353	11-044-010-00007-00345	62000	PASTOS PERMANENTES DE 5 O MAS AÑOS-SIN VARIEDAD	S	0,09
1700000007233354	11-044-010-00007-00330	62000	PASTOS PERMANENTES DE 5 O MAS AÑOS-SIN VARIEDAD	S	0,49
1700000007233355	11-044-010-00007-00199	62000	PASTOS PERMANENTES DE 5 O MAS AÑOS-SIN VARIEDAD	S	0,28
1700000007233356	11-044-010-00007-00356	62000	PASTOS PERMANENTES DE 5 O MAS AÑOS-SIN VARIEDAD	S	0,01
1700000007233357	11-044-014-00001-00003	62000	PASTOS PERMANENTES DE 5 O MAS AÑOS-SIN VARIEDAD	S	7,35
17000000072333589	11-044-010-00001-00080	62000	PASTOS PERMANENTES DE 5 O MAS AÑOS-SIN VARIEDAD	S	0,06

Incidencias de carga ganadera**INCIDENCIA DESCRIPCIÓN**

- 4272 Verifica que las líneas de declaración de las Solicitudes Únicas no tienen solapes con la capa de Retroactividad Gráfica (ambas de la misma campaña) a nivel de expediente/línea de declaración gráfica de la solicitud.
 Ref:1700000007233234 Recinto:11-044-010-00001-00004 Cultivo: - Agregado de la referencia del recinto.:0 Zona de la referencia del recinto.:0 Superficie solapada.:0,45 Id. Incid.:5084604
 Ref:1700000007233266 Recinto:11-044-015-00001-00004 Cultivo: - Agregado de la referencia del recinto.:0 Zona de la referencia del recinto.:0 Superficie solapada.:0,02 Id. Incid.:5084605

(1) Superficie declarada admisible ajustada con la superficie comprometida.
 (2) Factor de penalización valorando el alcance para el tipo de compromiso.

Puede verificar la integridad de una copia de este documento mediante la lectura del código QR adjunto o mediante el acceso a la dirección <https://ws050.juntadeandalucia.es/verificarFirma> indicando el código de VERIFICACIÓN

FIRMADO POR	RAQUEL MARIA ESPIN CRESPO	17/12/2024	
VERIFICACIÓN	Pk2jm6UYDU9J72AMTZUYRN3GET48NG	PÁG. 1200/9349	

**Datos considerados para el Cálculo de la Carga Ganadera mínima y máxima del expediente**

Ref:170000007233266 Recinto:11-044-015-00001-00004 Cultivo: - Agregado de la referencia del recinto.:0 Zona de la referencia del recinto.:0 Superficie solapada.:0,33 Id. Incid.:5084606

Ref:170000007233277 Recinto:11-044-015-00001-00003 Cultivo: - Agregado de la referencia del recinto.:0 Zona de la referencia del recinto.:0 Superficie solapada.:0,04 Id. Incid.:5084608

Ref:170000007233277 Recinto:11-044-015-00001-00003 Cultivo: - Agregado de la referencia del recinto.:0 Zona de la referencia del recinto.:0 Superficie solapada.:0,09 Id. Incid.:5084607

Ref:170000007233307 Recinto:11-044-010-00001-00064 Cultivo: - Agregado de la referencia del recinto.:0 Zona de la referencia del recinto.:0 Superficie solapada.:0,94 Id. Incid.:5084609

Ref:170000007233331 Recinto:11-044-010-00007-00390 Cultivo: - Agregado de la referencia del recinto.:0 Zona de la referencia del recinto.:0 Superficie solapada.:0,02 Id. Incid.:5084610

Ref:170000007233332 Recinto:11-044-010-09004-00337 Cultivo: - Agregado de la referencia del recinto.:0 Zona de la referencia del recinto.:0 Superficie solapada.:0,02 Id. Incid.:5084611

Ref:170000007233333 Recinto:11-044-010-00007-00391 Cultivo: - Agregado de la referencia del recinto.:0 Zona de la referencia del recinto.:0 Superficie solapada.:0,02 Id. Incid.:5084612

(1) Superficie declarada admisible ajustada con la superficie comprometida.
(2) Factor de penalización valorando el alcance para el tipo de compromiso.

Puede verificar la integridad de una copia de este documento mediante la lectura del código QR adjunto o mediante el acceso a la dirección <https://ws050.juntadeandalucia.es/verificarFirma> indicando el código de VERIFICACIÓN

FIRMADO POR

RAQUEL MARIA ESPIN CRESPO

17/12/2024

VERIFICACIÓN

Pk2jm6UYDU9J72AMTZUYRN3GET48NG

PÁG. 1201/9349



**APELLIDOS Y NOMBRE / RAZÓN SOCIAL**

EMEMSA

NIF

***2817*

EXPEDIENTE

1041454

ANUALIDAD DE PAGO

1ª

IMPORTES POR ANUALIDAD

	2023	2024	2025	2026	2027
IMPORTE MÁXIMO SUBVENCIONABLE	55.198,70 €	55.198,70 €	45.998,42 €	45.998,42 €	45.998,42 €
IMPORTE MEDIO DE TRANSFERENCIA (€/ha)	29,68 €	29,68 €	24,73 €	24,73 €	24,73 €

RESUMEN DE UNIDADES

Cód	GRUPO DE PAGO	Sup. Dec. Admisible (ha)	Sup. Comprometida (ha)	Sup. ajustada compromiso (1) (ha)	% sobredec.	Sup. Resuelta (ha)	Importe Declarado	Importe Topado	Importe Resuelto	Importe tras sobredec.
416	HERBÁCEOS	122,76		100,00	0,00	100,00	18.141,00	18.141,00	18.141,00	18.141,00
418	PASTOS ASOCIADOS A GANADERÍA ECOLÓGICA	1.759,74		1.759,74	0,00	1.759,74	59.435,85	37.057,70	37.057,70	37.057,70
TOTAL		1.882,50	1.859,74	1.859,74		1.859,74	77.576,85	55.198,70	55.198,70	55.198,70

APLICACIÓN DE REDUCCIONES Y PENALIZACIONES

GRUPO DE PAGO	Importe Calculado	Importe prereduc.	Criterios de subvencionabilidad y compromisos	Presentación tardía	Omisión declaración	Condicionalidad	IMPORTE (Euros) RESUELTO
HERBÁCEOS	18.141,00	18.141,00	0,00	0,00	0,00	0,00	18.141,00
PASTOS ASOCIADOS A GANADERÍA	37.057,70	37.057,70	0,00	0,00	0,00	0,00	37.057,70
TOTAL	55.198,70	55.198,70					55.198,70

RESUMEN DE PAGOS

	RESUELTO	FEADER	MAPA	CAPADR
HERBÁCEOS - Pago realizado	18.141,00 €	15.419,85 €	1.779,63 €	941,52 €
PASTOS ASOCIADOS A GANADERÍA ECOLÓGICA - Pago realizado	37.057,70 €	31.499,05 €	3.635,36 €	1.923,29 €
TOTAL	55.198,70 €	46.918,90 €	5.414,99 €	2.864,81 €

(1) Superficie declarada admisible ajustada con la superficie comprometida.
(2) Factor de penalización valorando el alcance para el tipo de compromiso.Puede verificar la integridad de una copia de este documento mediante la lectura del código QR adjunto o mediante el acceso a la dirección <https://ws050.juntadeandalucia.es/verificarFirma> indicando el código de VERIFICACIÓN

FIRMADO POR

RAQUEL MARIA ESPIN CRESPO

17/12/2024

VERIFICACIÓN

Pk2jm6UYDU9J72AMTZUYRN3GET48NG

PÁG. 1202/9349





RECINTOS RESUELTOS

REF.	REFERENCIA SIGPAC	CULTIVO DESCRIPCIÓN CULTIVO	S/R	G.PAGO	PEND. MEDIA (%)	SUP. DEC. ADMISIBLE (ha)	SUP. COMPROM. (ha)	SUP. AJUSTADA COMPR.(1) (ha)	SUP. CONV. SIGPAC (ha)	SUP. CERTIF. (ha)	SUP. CAMPO (ha)	SUP. CAMPO DETER. CULT. DECLARADO (ha)	SUP. DEC. REDUCIDA (ha)	SUP. RESUELTA (ha)
-1475189	11-020-047-00049-028	40000 GUI SANTES-SIN VARIEDAD	R	416	4,20	3,20	3,20	3,20		3,20			3,20	3,20
-1475129	11-020-047-00048-010	40000 GUI SANTES-SIN VARIEDAD	S	416	6,90	12,04	12,04	12,04		12,04			12,04	12,04
-1041138	11-020-047-00048-010	3141 TRIGO DURO-DON RICARDO	S	416	6,90	18,39	18,39	18,39		18,39			18,39	18,39
-558149	11-020-047-00005-014	3141 TRIGO DURO-DON RICARDO	S	416	10,40	9,20	9,20	9,20		9,20			9,20	9,20
-453718	11-020-047-00049-028	3141 TRIGO DURO-DON RICARDO	R	416	4,20	27,96	27,96	27,96		27,96			27,96	27,96
170000007204881	11-020-047-00050-002	8000 AVENA-SIN VARIEDAD	S	416	5,00	5,85	5,85	5,85		5,85			5,85	5,85
170000007204882	11-020-047-00050-003	8000 AVENA-SIN VARIEDAD	S	416	6,40	15,47	15,47	15,47		15,47			15,47	15,47
170000007205033	11-020-047-00048-010	3141 TRIGO DURO-DON RICARDO	S	416	6,90	30,65	30,65	30,65		30,65			30,65	30,65
-875806	11-020-051-00002-011	62000 PASTOS PERMANENTES DE 5 O MAS AÑOS-SIN VARIEDAD	S	418	14,70	10,22	10,22	10,22		10,22			10,22	10,22
-875805	11-020-047-00083-007	62000 PASTOS PERMANENTES DE 5 O MAS AÑOS-SIN VARIEDAD	S	418	19,40	0,51	0,51	0,51		1,45			0,51	0,51
-875804	11-020-047-00024-012	62000 PASTOS PERMANENTES DE 5 O MAS AÑOS-SIN VARIEDAD	S	418	17,90	0,13	0,13	0,13		0,13			0,13	0,13
-875803	11-020-047-00024-010	62000 PASTOS PERMANENTES DE 5 O MAS AÑOS-SIN VARIEDAD	S	418	22,00	8,10	8,10	8,10		8,10			8,10	8,10
-875802	11-020-047-00013-005	62000 PASTOS PERMANENTES DE 5 O MAS AÑOS-SIN VARIEDAD	S	418	15,60	0,67	0,67	0,67		0,67			0,67	0,67
-558162	11-020-047-00005-016	63000 PASTOS DE MENOS DE 5 AÑOS-SIN VARIEDAD	S	418	6,00	0,65	0,65	0,65		0,65			0,65	0,65
-6565	11-020-051-00010-003	62000 PASTOS PERMANENTES DE 5 O MAS AÑOS-SIN VARIEDAD	S	418	17,40	0,06	0,06	0,06		0,06			0,06	0,06
-6564	11-020-051-00009-010	62000 PASTOS PERMANENTES DE 5 O MAS AÑOS-SIN VARIEDAD	S	418	14,60	0,21	0,21	0,21		0,21			0,21	0,21
-6563	11-020-047-00049-026	62000 PASTOS PERMANENTES DE 5 O MAS AÑOS-SIN VARIEDAD	R	418	17,70	2,28	2,28	2,28		3,51			2,28	2,28
-6562	11-020-046-00003-002	62000 PASTOS PERMANENTES DE 5 O MAS AÑOS-SIN VARIEDAD	S	418	15,20	0,12	0,12	0,12		0,12			0,12	0,12
170000007204825	11-020-046-00003-001	62000 PASTOS PERMANENTES DE 5 O MAS AÑOS-SIN VARIEDAD	S	418	19,10	1,20	1,20	1,20		3,43			1,20	1,20
170000007204826	11-020-047-00006-012	62000 PASTOS PERMANENTES DE 5 O MAS AÑOS-SIN VARIEDAD	S	418	39,70	10,35	10,35	10,35		23,00			10,35	10,35
170000007204827	11-020-047-00006-017	62000 PASTOS PERMANENTES DE 5 O MAS AÑOS-SIN VARIEDAD	S	418	36,30	3,11	3,11	3,11		4,78			3,11	3,11
170000007204828	11-020-047-00014-005	62000 PASTOS PERMANENTES DE 5 O MAS AÑOS-SIN VARIEDAD	S	418	54,90	5,86	5,86	5,86		13,02			5,86	5,86
170000007204829	11-020-047-00014-007	62000 PASTOS PERMANENTES DE 5 O MAS AÑOS-SIN VARIEDAD	S	418	56,20	2,16	2,16	2,16		4,79			2,16	2,16
170000007204830	11-020-047-00040-002	62000 PASTOS PERMANENTES DE 5 O MAS AÑOS-SIN VARIEDAD	S	418	39,30	13,21	13,21	13,21		29,36			13,21	13,21
170000007204831	11-020-047-00051-007	62000 PASTOS PERMANENTES DE 5 O MAS AÑOS-SIN VARIEDAD	S	418	38,60	2,13	2,13	2,13		4,74			2,13	2,13
170000007204832	11-020-047-00050-008	62000 PASTOS PERMANENTES DE 5 O MAS AÑOS-SIN VARIEDAD	S	418	48,40	1,08	1,08	1,08		1,97			1,08	1,08
170000007204833	11-020-047-00006-019	62000 PASTOS PERMANENTES DE 5 O MAS AÑOS-SIN VARIEDAD	S	418	44,80	24,57	24,57	24,57		54,60			24,57	24,57
170000007204834	11-020-047-00048-025	62000 PASTOS PERMANENTES DE 5 O MAS AÑOS-SIN VARIEDAD	S	418	43,30	11,04	11,04	11,04		44,15			11,04	11,04
170000007204835	11-020-047-00006-021	62000 PASTOS PERMANENTES DE 5 O MAS AÑOS-SIN VARIEDAD	S	418	35,70	1,63	1,63	1,63		4,67			1,63	1,63
170000007204836	11-020-047-00022-041	62000 PASTOS PERMANENTES DE 5 O MAS AÑOS-SIN VARIEDAD	S	418	20,50	2,46	2,46	2,46		3,79			2,46	2,46
170000007204838	11-020-047-00024-006	62000 PASTOS PERMANENTES DE 5 O MAS AÑOS-SIN VARIEDAD	S	418	16,00	0,45	0,45	0,45		0,99			0,45	0,45
170000007204839	11-020-047-00040-004	62000 PASTOS PERMANENTES DE 5 O MAS AÑOS-SIN VARIEDAD	S	418	36,00	4,06	4,06	4,06		9,02			4,06	4,06
170000007204840	11-020-047-00022-040	62000 PASTOS PERMANENTES DE 5 O MAS AÑOS-SIN VARIEDAD	S	418	26,40	3,21	3,21	3,21		12,84			3,21	3,21
170000007204841	11-020-047-00022-038	62000 PASTOS PERMANENTES DE 5 O MAS AÑOS-SIN VARIEDAD	S	418	23,20	1,22	1,22	1,22		2,72			1,22	1,22
170000007204842	11-020-047-00006-029	62000 PASTOS PERMANENTES DE 5 O MAS AÑOS-SIN VARIEDAD	S	418	43,70	0,07	0,07	0,07		0,10			0,07	0,07
170000007204843	11-020-047-00006-027	62000 PASTOS PERMANENTES DE 5 O MAS AÑOS-SIN VARIEDAD	S	418	41,10	3,30	3,30	3,30		5,08			3,30	3,30
170000007204844	11-020-047-00022-007	62000 PASTOS PERMANENTES DE 5 O MAS AÑOS-SIN VARIEDAD	S	418	27,70	8,86	8,86	8,86		35,44			8,86	8,86
170000007204845	11-020-047-00022-011	62000 PASTOS PERMANENTES DE 5 O MAS AÑOS-SIN VARIEDAD	S	418	23,30	1,61	1,61	1,61		4,60			1,61	1,61
170000007204846	11-020-047-00083-003	62000 PASTOS PERMANENTES DE 5 O MAS AÑOS-SIN VARIEDAD	S	418	27,30	2,06	2,06	2,06		3,17			2,06	2,06
170000007204847	11-020-048-00005-001	62000 PASTOS PERMANENTES DE 5 O MAS AÑOS-SIN VARIEDAD	S	418	18,10	0,10	0,10	0,10		0,29			0,10	0,10
170000007204848	11-020-047-00006-034	62000 PASTOS PERMANENTES DE 5 O MAS AÑOS-SIN VARIEDAD	S	418	33,30	22,85	22,85	22,85		41,54			22,85	22,85
170000007204849	11-020-047-00049-016	62000 PASTOS PERMANENTES DE 5 O MAS AÑOS-SIN VARIEDAD	S	418	49,30	0,84	0,84	0,84		3,36			0,84	0,84
170000007204850	11-020-047-00006-001	62000 PASTOS PERMANENTES DE 5 O MAS AÑOS-SIN VARIEDAD	S	418	33,80	136,02	136,02	136,02		209,26			136,02	136,02
170000007204851	11-020-051-00002-002	62000 PASTOS PERMANENTES DE 5 O MAS AÑOS-SIN VARIEDAD	S	418	33,10	4,81	4,81	4,81		8,75			4,81	4,81
170000007204852	11-020-047-00002-008	62000 PASTOS PERMANENTES DE 5 O MAS AÑOS-SIN VARIEDAD	S	418	34,00	19,44	19,44	19,44		43,20			19,44	19,44
170000007204853	11-020-047-00002-010	62000 PASTOS PERMANENTES DE 5 O MAS AÑOS-SIN VARIEDAD	S	418	41,80	2,44	2,44	2,44		5,42			2,44	2,44
170000007204854	11-020-047-00006-032	62000 PASTOS PERMANENTES DE 5 O MAS AÑOS-SIN VARIEDAD	S	418	31,60	16,18	16,18	16,18		24,89			16,18	16,18
170000007204855	11-020-047-00006-023	62000 PASTOS PERMANENTES DE 5 O MAS AÑOS-SIN VARIEDAD	S	418	40,00	5,80	5,80	5,80		10,55			5,80	5,80
170000007204858	11-020-047-00014-009	62000 PASTOS PERMANENTES DE 5 O MAS AÑOS-SIN VARIEDAD	S	418	65,50	0,50	0,50	0,50		1,44			0,50	0,50
170000007204859	11-020-047-00049-024	62000 PASTOS PERMANENTES DE 5 O MAS AÑOS-SIN VARIEDAD	S	418	45,20	1,62	1,62	1,62		3,61			1,62	1,62
170000007204860	11-020-047-00049-023	62000 PASTOS PERMANENTES DE 5 O MAS AÑOS-SIN VARIEDAD	S	418	36,40	2,03	2,03	2,03		4,50			2,03	2,03
170000007204861	11-020-047-00006-042	62000 PASTOS PERMANENTES DE 5 O MAS AÑOS-SIN VARIEDAD	S	418	36,60	4,68	4,68	4,68		10,40			4,68	4,68
170000007204862	11-020-047-00049-004	62000 PASTOS PERMANENTES DE 5 O MAS AÑOS-SIN VARIEDAD	S	418	38,60	13,85	13,85	13,85		25,19			13,85	13,85
170000007204863	11-020-047-00006-039	62000 PASTOS PERMANENTES DE 5 O MAS AÑOS-SIN VARIEDAD	S	418	40,70	4,39	4,39	4,39		12,55			4,39	4,39
170000007204865	11-020-051-00002-001	62000 PASTOS PERMANENTES DE 5 O MAS AÑOS-SIN VARIEDAD	S	418	39,10	0,78	0,78	0,78		2,23			0,78	0,78

(1) Superficie declarada admisible ajustada con la superficie comprometida.
(2) Factor de penalización valorando el alcance para el tipo de compromiso.

Puede verificar la integridad de una copia de este documento mediante la lectura del código QR adjunto o mediante el acceso a la dirección <https://ws050.juntadeandalucia.es/verificarFirma> indicando el código de VERIFICACIÓN

FIRMADO POR

RAQUEL MARIA ESPIN CRESPO

17/12/2024

VERIFICACIÓN

Pk2jm6UYDU9J72AMTZUYRN3GET48NG

PÁG. 1203/9349



**RECINTOS RESUELTOS**

REF.	REFERENCIA SIGPAC	CULTIVO	DESCRIPCIÓN CULTIVO	S/R	G.PAGO	PEND. MEDIA (%)	SUP. ADMISIBLE (ha)	SUP. COMPROM. (ha)	SUP. AJUSTADA COMPR.(1) (ha)	SUP. CONV. SIGPAC (ha)	SUP. CERTIF. (ha)	SUP. CAMPO (ha)	SUP. CAMPO DETER. CULT. DECLARADO (ha)	SUP. DEC. REDUCIDA (ha)	SUP. RESUELTA (ha)
170000007204866	11-020-047-00022-033	62000	PASTOS PERMANENTES DE 5 O MAS AÑOS-SIN VARIEDAD	S	418	21,00	0,06	0,06	0,06		0,07			0,06	0,06
170000007204867	11-020-047-00053-001	62000	PASTOS PERMANENTES DE 5 O MAS AÑOS-SIN VARIEDAD	S	418	18,50	8,36	8,36	8,36		8,36			8,36	8,36
170000007204868	11-020-047-00014-011	62000	PASTOS PERMANENTES DE 5 O MAS AÑOS-SIN VARIEDAD	S	418	60,90	0,01	0,01	0,01		0,02			0,01	0,01
170000007204869	11-020-047-00049-022	62000	PASTOS PERMANENTES DE 5 O MAS AÑOS-SIN VARIEDAD	S	418	14,70	0,50	0,50	0,50		0,66			0,50	0,50
170000007204870	11-020-047-00050-024	62000	PASTOS PERMANENTES DE 5 O MAS AÑOS-SIN VARIEDAD	S	418	51,80	1,46	1,46	1,46		4,16			1,46	1,46
170000007204871	11-020-047-00051-006	62000	PASTOS PERMANENTES DE 5 O MAS AÑOS-SIN VARIEDAD	S	418	54,60	1,93	1,93	1,93		5,50			1,93	1,93
170000007204872	11-020-047-00050-019	62000	PASTOS PERMANENTES DE 5 O MAS AÑOS-SIN VARIEDAD	S	418	41,80	2,04	2,04	2,04		5,83			2,04	2,04
170000007204873	11-020-047-00022-003	62000	PASTOS PERMANENTES DE 5 O MAS AÑOS-SIN VARIEDAD	S	418	19,40	14,40	14,40	14,40		14,40			14,40	14,40
170000007204874	11-020-047-00022-034	62000	PASTOS PERMANENTES DE 5 O MAS AÑOS-SIN VARIEDAD	S	418	15,60	0,78	0,78	0,78		1,04			0,78	0,78
170000007204875	11-020-047-00053-002	62000	PASTOS PERMANENTES DE 5 O MAS AÑOS-SIN VARIEDAD	S	418	44,90	16,89	16,89	16,89		30,70			16,89	16,89
170000007204876	11-020-047-00022-005	62000	PASTOS PERMANENTES DE 5 O MAS AÑOS-SIN VARIEDAD	S	418	18,50	9,44	9,44	9,44		11,10			9,44	9,44
170000007204877	11-020-047-00022-029	62000	PASTOS PERMANENTES DE 5 O MAS AÑOS-SIN VARIEDAD	S	418	21,10	0,99	0,99	0,99		0,99			0,99	0,99
170000007204878	11-020-047-00022-009	62000	PASTOS PERMANENTES DE 5 O MAS AÑOS-SIN VARIEDAD	S	418	17,60	20,33	20,33	20,33		20,33			20,33	20,33
170000007204879	11-020-047-00051-009	62000	PASTOS PERMANENTES DE 5 O MAS AÑOS-SIN VARIEDAD	S	418	37,70	10,68	10,68	10,68		19,42			10,68	10,68
170000007204880	11-020-047-00022-031	62000	PASTOS PERMANENTES DE 5 O MAS AÑOS-SIN VARIEDAD	S	418	25,60	0,42	0,42	0,42		0,42			0,42	0,42
170000007204883	11-020-047-00014-003	62000	PASTOS PERMANENTES DE 5 O MAS AÑOS-SIN VARIEDAD	S	418	20,00	4,64	4,64	4,64		4,64			4,64	4,64
170000007204884	11-020-047-00014-006	62000	PASTOS PERMANENTES DE 5 O MAS AÑOS-SIN VARIEDAD	S	418	56,80	4,61	4,61	4,61		13,16			4,61	4,61
170000007204885	11-020-047-00050-025	62000	PASTOS PERMANENTES DE 5 O MAS AÑOS-SIN VARIEDAD	S	418	29,80	0,14	0,14	0,14		0,18			0,14	0,14
170000007204886	11-020-047-00050-022	62000	PASTOS PERMANENTES DE 5 O MAS AÑOS-SIN VARIEDAD	S	418	24,00	8,99	8,99	8,99		10,58			8,99	8,99
170000007204887	11-020-047-00050-023	62000	PASTOS PERMANENTES DE 5 O MAS AÑOS-SIN VARIEDAD	S	418	43,10	5,27	5,27	5,27		15,06			5,27	5,27
170000007204888	11-020-047-00050-020	62000	PASTOS PERMANENTES DE 5 O MAS AÑOS-SIN VARIEDAD	S	418	46,90	4,36	4,36	4,36		12,45			4,36	4,36
170000007204889	11-020-047-00050-021	62000	PASTOS PERMANENTES DE 5 O MAS AÑOS-SIN VARIEDAD	S	418	29,20	5,75	5,75	5,75		10,46			5,75	5,75
170000007204890	11-020-047-00014-013	62000	PASTOS PERMANENTES DE 5 O MAS AÑOS-SIN VARIEDAD	S	418	26,50	13,16	13,16	13,16		29,24			13,16	13,16
170000007204893	11-020-047-00050-027	62000	PASTOS PERMANENTES DE 5 O MAS AÑOS-SIN VARIEDAD	S	418	39,40	0,11	0,11	0,11		0,24			0,11	0,11
170000007204894	11-020-047-00049-011	62000	PASTOS PERMANENTES DE 5 O MAS AÑOS-SIN VARIEDAD	S	418	29,50	1,39	1,39	1,39		1,85			1,39	1,39
170000007204895	11-020-047-00049-017	62000	PASTOS PERMANENTES DE 5 O MAS AÑOS-SIN VARIEDAD	S	418	20,50	1,68	1,68	1,68		1,98			1,68	1,68
170000007204896	11-020-047-00010-001	62000	PASTOS PERMANENTES DE 5 O MAS AÑOS-SIN VARIEDAD	S	418	29,20	1,62	1,62	1,62		2,94			1,62	1,62
170000007204897	11-020-047-00049-020	62000	PASTOS PERMANENTES DE 5 O MAS AÑOS-SIN VARIEDAD	S	418	19,00	1,99	1,99	1,99		2,34			1,99	1,99
170000007204898	11-044-013-00005-002	62000	PASTOS PERMANENTES DE 5 O MAS AÑOS-SIN VARIEDAD	S	418	6,70	3,00	3,00	3,00		3,00			3,00	3,00
170000007204899	11-020-047-00011-001	62000	PASTOS PERMANENTES DE 5 O MAS AÑOS-SIN VARIEDAD	S	418	41,80	9,53	9,53	9,53		17,32			9,53	9,53
170000007204900	11-020-047-00049-018	62000	PASTOS PERMANENTES DE 5 O MAS AÑOS-SIN VARIEDAD	S	418	16,00	2,80	2,80	2,80		3,73			2,80	2,80
170000007204901	11-044-013-09006-002	62000	PASTOS PERMANENTES DE 5 O MAS AÑOS-SIN VARIEDAD	S	418	3,10	0,12	0,12	0,12		0,12			0,12	0,12
170000007204902	11-020-047-00002-009	62000	PASTOS PERMANENTES DE 5 O MAS AÑOS-SIN VARIEDAD	S	418	18,90	6,86	6,86	6,86		6,86			6,86	6,86
170000007204903	11-044-013-09006-003	62000	PASTOS PERMANENTES DE 5 O MAS AÑOS-SIN VARIEDAD	S	418	8,80	0,12	0,12	0,12		0,12			0,12	0,12
170000007204904	11-020-047-00049-002	62000	PASTOS PERMANENTES DE 5 O MAS AÑOS-SIN VARIEDAD	S	418	36,70	9,55	9,55	9,55		17,37			9,55	9,55
170000007204905	11-020-047-00002-011	62000	PASTOS PERMANENTES DE 5 O MAS AÑOS-SIN VARIEDAD	S	418	44,70	3,58	3,58	3,58		10,23			3,58	3,58
170000007204906	11-044-013-00008-009	62000	PASTOS PERMANENTES DE 5 O MAS AÑOS-SIN VARIEDAD	S	418	12,40	2,14	2,14	2,14		2,14			2,14	2,14
170000007204907	11-020-047-00002-002	62000	PASTOS PERMANENTES DE 5 O MAS AÑOS-SIN VARIEDAD	S	418	36,60	52,60	52,60	52,60		95,63			52,60	52,60
170000007204908	11-020-047-00006-011	62000	PASTOS PERMANENTES DE 5 O MAS AÑOS-SIN VARIEDAD	S	418	34,50	24,36	24,36	24,36		54,14			24,36	24,36
170000007204910	11-020-047-00013-003	62000	PASTOS PERMANENTES DE 5 O MAS AÑOS-SIN VARIEDAD	S	418	19,20	1,21	1,21	1,21		1,21			1,21	1,21
170000007204911	11-020-047-00013-004	62000	PASTOS PERMANENTES DE 5 O MAS AÑOS-SIN VARIEDAD	S	418	13,20	2,36	2,36	2,36		3,15			2,36	2,36
170000007204912	11-020-051-00002-004	62000	PASTOS PERMANENTES DE 5 O MAS AÑOS-SIN VARIEDAD	S	418	19,50	39,66	39,66	39,66		39,66			39,66	39,66
170000007204913	11-020-047-00002-003	62000	PASTOS PERMANENTES DE 5 O MAS AÑOS-SIN VARIEDAD	S	418	28,20	23,50	23,50	23,50		42,73			23,50	23,50
170000007204914	11-020-047-00049-003	62000	PASTOS PERMANENTES DE 5 O MAS AÑOS-SIN VARIEDAD	S	418	35,00	10,62	10,62	10,62		23,61			10,62	10,62
170000007204940	11-020-047-00049-021	62000	PASTOS PERMANENTES DE 5 O MAS AÑOS-SIN VARIEDAD	S	418	18,30	2,25	2,25	2,25		3,00			2,25	2,25
170000007204942	11-020-047-00049-001	62000	PASTOS PERMANENTES DE 5 O MAS AÑOS-SIN VARIEDAD	R	418	18,50	102,15	102,15	102,15		102,15			102,15	102,15
170000007204944	11-020-047-00014-004	62000	PASTOS PERMANENTES DE 5 O MAS AÑOS-SIN VARIEDAD	S	418	23,80	13,07	13,07	13,07		15,38			13,07	13,07
170000007204948	11-020-047-00024-004	62000	PASTOS PERMANENTES DE 5 O MAS AÑOS-SIN VARIEDAD	S	418	16,70	5,04	5,04	5,04		5,04			5,04	5,04
170000007204949	11-020-047-00039-002	62000	PASTOS PERMANENTES DE 5 O MAS AÑOS-SIN VARIEDAD	S	418	9,20	0,18	0,18	0,18		0,18			0,18	0,18
170000007204950	11-020-047-00053-004	62000	PASTOS PERMANENTES DE 5 O MAS AÑOS-SIN VARIEDAD	S	418	18,90	36,88	36,88	36,88		36,88			36,88	36,88
170000007204951	11-020-047-00024-005	62000	PASTOS PERMANENTES DE 5 O MAS AÑOS-SIN VARIEDAD	S	418	15,10	9,26	9,26	9,26		9,26			9,26	9,26
170000007204952	11-020-047-00024-002	62000	PASTOS PERMANENTES DE 5 O MAS AÑOS-SIN VARIEDAD	S	418	62,10	0,76	0,76	0,76		2,16			0,76	0,76
170000007204953	11-020-047-00005-012	62000	PASTOS PERMANENTES DE 5 O MAS AÑOS-SIN VARIEDAD	S	418	8,80	0,29	0,29	0,29		0,29			0,29	0,29
170000007204954	11-020-047-00044-005	62000	PASTOS PERMANENTES DE 5 O MAS	S	418	14,30	4,64	4,64	4,64		5,46			4,64	4,64

(1) Superficie declarada admisible ajustada con la superficie comprometida.
(2) Factor de penalización valorando el alcance para el tipo de compromiso.

Puede verificar la integridad de una copia de este documento mediante la lectura del código QR adjunto o mediante el acceso a la dirección <https://ws050.juntadeandalucia.es/verificarFirma> indicando el código de VERIFICACIÓN

FIRMADO POR

RAQUEL MARIA ESPIN CRESPO

17/12/2024

VERIFICACIÓN

Pk2jm6UYDU9J72AMTZUYRN3GET48NG

PÁG. 1204/9349



**RECINTOS RESUELTOS**

REF.	REFERENCIA SIGPAC	CULTIVO	DESCRIPCIÓN CULTIVO	S/R	G.PAGO	PEND. MEDIA (%)	SUP. DEC. ADMISIBLE (ha)	SUP. COMPROM. (ha)	SUP. AJUSTADA COMPR.(1) (ha)	SUP. CONV. SIGPAC (ha)	SUP. CERTIF. (ha)	SUP. CAMPO (ha)	SUP. CAMPO DETER. CULT. DECLARADO (ha)	SUP. DEC. REDUCIDA (ha)	SUP. RESUELTA (ha)
170000007204955	11-020-047-00024-003	62000	AÑOS-SIN VARIEDAD	S	418	12,90	4,44	4,44	4,44		4,44			4,44	4,44
170000007204956	11-020-047-00024-007	62000	PASTOS PERMANENTES DE 5 O MAS AÑOS-SIN VARIEDAD	S	418	14,10	1,42	1,42	1,42		1,42			1,42	1,42
170000007204957	11-020-047-00042-001	62000	PASTOS PERMANENTES DE 5 O MAS AÑOS-SIN VARIEDAD	S	418	19,70	1,88	1,88	1,88		1,88			1,88	1,88
170000007204958	11-020-051-00009-002	62000	PASTOS PERMANENTES DE 5 O MAS AÑOS-SIN VARIEDAD	S	418	40,00	11,89	11,89	11,89		26,42			11,89	11,89
170000007204959	11-020-047-00006-008	62000	PASTOS PERMANENTES DE 5 O MAS AÑOS-SIN VARIEDAD	S	418	19,80	7,81	7,81	7,81		9,19			7,81	7,81
170000007204960	11-020-047-00025-002	62000	PASTOS PERMANENTES DE 5 O MAS AÑOS-SIN VARIEDAD	S	418	15,10	15,44	15,44	15,44		15,44			15,44	15,44
170000007204961	11-020-047-00024-001	62000	PASTOS PERMANENTES DE 5 O MAS AÑOS-SIN VARIEDAD	S	418	16,50	19,57	19,57	19,57		19,57			19,57	19,57
170000007204962	11-020-047-00024-009	62000	PASTOS PERMANENTES DE 5 O MAS AÑOS-SIN VARIEDAD	S	418	17,50	23,14	23,14	23,14		51,42			23,14	23,14
170000007204963	11-020-047-00023-006	62000	PASTOS PERMANENTES DE 5 O MAS AÑOS-SIN VARIEDAD	S	418	11,10	0,99	0,99	0,99		0,99			0,99	0,99
170000007204964	11-020-051-00009-006	62000	PASTOS PERMANENTES DE 5 O MAS AÑOS-SIN VARIEDAD	S	418	31,10	5,17	5,17	5,17		11,49			5,17	5,17
170000007204965	11-020-051-00009-008	62000	PASTOS PERMANENTES DE 5 O MAS AÑOS-SIN VARIEDAD	S	418	17,10	92,98	92,98	92,98		92,98			92,98	92,98
170000007204966	11-020-047-00048-022	62000	PASTOS PERMANENTES DE 5 O MAS AÑOS-SIN VARIEDAD	S	418	5,60	1,28	1,28	1,28		1,51			1,28	1,28
170000007204967	11-020-051-00009-007	62000	PASTOS PERMANENTES DE 5 O MAS AÑOS-SIN VARIEDAD	S	418	20,40	11,80	11,80	11,80		13,88			11,80	11,80
170000007204968	11-020-047-00022-036	62000	PASTOS PERMANENTES DE 5 O MAS AÑOS-SIN VARIEDAD	S	418	15,30	8,72	8,72	8,72		13,41			8,72	8,72
170000007204969	11-020-047-00023-003	62000	PASTOS PERMANENTES DE 5 O MAS AÑOS-SIN VARIEDAD	S	418	17,40	35,43	35,43	35,43		35,43			35,43	35,43
170000007204970	11-020-051-00009-009	62000	PASTOS PERMANENTES DE 5 O MAS AÑOS-SIN VARIEDAD	S	418	27,50	6,46	6,46	6,46		7,60			6,46	6,46
170000007204971	11-020-047-00006-013	62000	PASTOS PERMANENTES DE 5 O MAS AÑOS-SIN VARIEDAD	S	418	27,20	28,41	28,41	28,41		43,71			28,41	28,41
170000007204972	11-020-047-00022-026	62000	PASTOS PERMANENTES DE 5 O MAS AÑOS-SIN VARIEDAD	S	418	12,20	5,43	5,43	5,43		5,43			5,43	5,43
170000007204973	11-020-047-00022-020	62000	PASTOS PERMANENTES DE 5 O MAS AÑOS-SIN VARIEDAD	S	418	14,30	2,35	2,35	2,35		2,77			2,35	2,35
170000007204974	11-020-047-00022-024	62000	PASTOS PERMANENTES DE 5 O MAS AÑOS-SIN VARIEDAD	S	418	17,50	1,59	1,59	1,59		1,59			1,59	1,59
170000007204975	11-020-047-00022-027	62000	PASTOS PERMANENTES DE 5 O MAS AÑOS-SIN VARIEDAD	S	418	20,80	0,09	0,09	0,09		0,09			0,09	0,09
170000007204976	11-020-047-00044-006	62000	PASTOS PERMANENTES DE 5 O MAS AÑOS-SIN VARIEDAD	S	418	24,90	1,83	1,83	1,83		2,82			1,83	1,83
170000007204977	11-020-047-00048-023	62000	PASTOS PERMANENTES DE 5 O MAS AÑOS-SIN VARIEDAD	S	418	26,50	9,47	9,47	9,47		21,05			9,47	9,47
170000007204978	11-020-047-00022-022	62000	PASTOS PERMANENTES DE 5 O MAS AÑOS-SIN VARIEDAD	S	418	25,10	0,76	0,76	0,76		0,76			0,76	0,76
170000007204979	11-020-047-00022-002	62000	PASTOS PERMANENTES DE 5 O MAS AÑOS-SIN VARIEDAD	S	418	17,10	5,74	5,74	5,74		5,74			5,74	5,74
170000007204980	11-020-047-00022-001	62000	PASTOS PERMANENTES DE 5 O MAS AÑOS-SIN VARIEDAD	S	418	24,40	4,55	4,55	4,55		4,55			4,55	4,55
170000007204981	11-020-047-00022-010	62000	PASTOS PERMANENTES DE 5 O MAS AÑOS-SIN VARIEDAD	S	418	21,40	5,10	5,10	5,10		9,27			5,10	5,10
170000007204982	11-020-047-00050-015	62000	PASTOS PERMANENTES DE 5 O MAS AÑOS-SIN VARIEDAD	S	418	14,50	1,06	1,06	1,06		2,35			1,06	1,06
170000007204983	11-020-047-00050-001	62000	PASTOS PERMANENTES DE 5 O MAS AÑOS-SIN VARIEDAD	S	418	14,30	62,52	62,52	62,52		62,52			62,52	62,52
170000007204984	11-020-047-00082-001	62000	PASTOS PERMANENTES DE 5 O MAS AÑOS-SIN VARIEDAD	S	418	27,20	7,88	7,88	7,88		10,51			7,88	7,88
170000007205015	11-020-047-00044-004	62000	PASTOS PERMANENTES DE 5 O MAS AÑOS-SIN VARIEDAD	S	418	15,70	50,63	50,63	50,63		59,57			50,63	50,63
170000007205020	11-020-047-00048-006	62000	PASTOS PERMANENTES DE 5 O MAS AÑOS-SIN VARIEDAD	S	418	15,10	2,59	2,59	2,59		2,59			2,59	2,59
170000007205021	11-020-047-00083-004	62000	PASTOS PERMANENTES DE 5 O MAS AÑOS-SIN VARIEDAD	S	418	19,30	4,93	4,93	4,93		4,93			4,93	4,93
170000007205023	11-020-047-00006-038	62000	PASTOS PERMANENTES DE 5 O MAS AÑOS-SIN VARIEDAD	S	418	14,10	0,02	0,02	0,02		0,06			0,02	0,02
170000007205024	11-020-047-00006-036	62000	PASTOS PERMANENTES DE 5 O MAS AÑOS-SIN VARIEDAD	S	418	17,90	1,91	1,91	1,91		3,47			1,91	1,91
170000007205025	11-020-047-00002-001	62000	PASTOS PERMANENTES DE 5 O MAS AÑOS-SIN VARIEDAD	S	418	16,50	119,54	119,54	119,54		119,54			119,54	119,54
170000007205026	11-020-047-00048-008	62000	PASTOS PERMANENTES DE 5 O MAS AÑOS-SIN VARIEDAD	S	418	13,00	42,23	42,23	42,23		42,23			42,23	42,23
170000007205027	11-020-047-00048-007	62000	PASTOS PERMANENTES DE 5 O MAS AÑOS-SIN VARIEDAD	S	418	19,00	35,85	35,85	35,85		42,18			35,85	35,85
170000007205028	11-020-047-00005-002	62000	PASTOS PERMANENTES DE 5 O MAS AÑOS-SIN VARIEDAD	S	418	20,90	3,18	3,18	3,18		7,06			3,18	3,18
170000007205029	11-020-047-00006-025	62000	PASTOS PERMANENTES DE 5 O MAS AÑOS-SIN VARIEDAD	S	418	31,00	1,33	1,33	1,33		5,33			1,33	1,33
170000007205030	11-020-047-00005-001	62000	PASTOS PERMANENTES DE 5 O MAS AÑOS-SIN VARIEDAD	S	418	20,50	3,69	3,69	3,69		3,69			3,69	3,69
170000007205031	11-020-047-00005-005	62000	PASTOS PERMANENTES DE 5 O MAS AÑOS-SIN VARIEDAD	S	418	16,60	25,61	25,61	25,61		25,61			25,61	25,61
170000007205032	11-020-047-60001-007	62000	PASTOS PERMANENTES DE 5 O MAS AÑOS-SIN VARIEDAD	S	418	6,20	0,06	0,06	0,06		0,06			0,06	0,06
170000007205036	11-020-047-00049-015	62000	PASTOS PERMANENTES DE 5 O MAS AÑOS-SIN VARIEDAD	S	418	18,10	11,24	11,24	11,24		14,98			11,24	11,24
170000007205040	11-020-047-00006-031	62000	PASTOS PERMANENTES DE 5 O MAS AÑOS-SIN VARIEDAD	S	418	33,10	33,47	33,47	33,47		60,86			33,47	33,47
170000007205045	11-044-013-00008-001	62000	PASTOS PERMANENTES DE 5 O MAS AÑOS-SIN VARIEDAD	S	418	16,10	4,60	4,60	4,60		4,60			4,60	4,60
170000007205048	11-020-047-00005-003	62000	PASTOS PERMANENTES DE 5 O MAS AÑOS-SIN VARIEDAD	S	418	21,30	8,83	8,83	8,83		16,06			8,83	8,83
170000007205049	11-020-047-00048-009	62000	PASTOS PERMANENTES DE 5 O MAS AÑOS-SIN VARIEDAD	S	418	23,60	8,69	8,69	8,69		10,22			8,69	8,69
170000007205052	11-020-047-00005-006	62000	PASTOS PERMANENTES DE 5 O MAS AÑOS-SIN VARIEDAD	S	418	17,50	59,05	59,05	59,05		59,05			59,05	59,05
170000007205053	11-020-047-00051-005	62000	PASTOS PERMANENTES DE 5 O MAS AÑOS-SIN VARIEDAD	S	418	42,30	0,99	0,99	0,99		2,84			0,99	0,99
170000007205054	11-020-047-00048-020	62000	PASTOS PERMANENTES DE 5 O MAS AÑOS-SIN VARIEDAD	S	418	17,50	12,85	12,85	12,85		12,85			12,85	12,85
170000007205055	11-020-047-00022-018	62000	PASTOS PERMANENTES DE 5 O MAS AÑOS-SIN VARIEDAD	S	418	24,10	1,28	1,28	1,28		2,85			1,28	1,28
170000007205057	11-020-051-00010-001	62000	PASTOS PERMANENTES DE 5 O MAS AÑOS-SIN VARIEDAD	S	418	10,30	7,06	7,06	7,06		7,06			7,06	7,06

(1) Superficie declarada admisible ajustada con la superficie comprometida.
(2) Factor de penalización valorando el alcance para el tipo de compromiso.

Puede verificar la integridad de una copia de este documento mediante la lectura del código QR adjunto o mediante el acceso a la dirección <https://ws050.juntadeandalucia.es/verificarFirma> indicando el código de VERIFICACIÓN

FIRMADO POR

RAQUEL MARIA ESPIN CRESPO

17/12/2024

VERIFICACIÓN

Pk2jm6UYDU9J72AMTZUYRN3GET48NG

PÁG. 1205/9349



**RECINTOS RESUELTOS**

REF.	REFERENCIA SIGPAC	CULTIVO	DESCRIPCIÓN CULTIVO	S/R	G.PAGO	PEND. MEDIA (%)	SUP. ADMISIBLE (ha)	SUP. COMPROM. (ha)	SUP. AJUSTADA COMPR.(1) (ha)	SUP. CONY. SIGPAC (ha)	SUP. CERTIF. (ha)	SUP. CAMPO (ha)	SUP. CAMPO DETER. CULT. DECLARADO (ha)	SUP. DEC. REDUCIDA (ha)	SUP. RESUELTA (ha)
170000007205059	11-020-047-00051-008	62000	PASTOS PERMANENTES DE 5 O MAS AÑOS-SIN VARIEDAD	S	418	39,10	15,12	15,12	15,12		27,49			15,12	15,12
170000007205061	11-020-047-00051-010	62000	PASTOS PERMANENTES DE 5 O MAS AÑOS-SIN VARIEDAD	S	418	28,80	2,42	2,42	2,42		3,72			2,42	2,42
170000007205062	11-020-047-00006-033	62000	PASTOS PERMANENTES DE 5 O MAS AÑOS-SIN VARIEDAD	S	418	18,10	1,82	1,82	1,82		2,43			1,82	1,82
170000007205064	11-020-047-00022-014	62000	PASTOS PERMANENTES DE 5 O MAS AÑOS-SIN VARIEDAD	S	418	24,80	2,67	2,67	2,67		7,64			2,67	2,67
170000007205065	11-020-047-00022-012	62000	PASTOS PERMANENTES DE 5 O MAS AÑOS-SIN VARIEDAD	S	418	21,90	3,59	3,59	3,59		10,25			3,59	3,59
170000007205066	11-020-047-00048-011	62000	PASTOS PERMANENTES DE 5 O MAS AÑOS-SIN VARIEDAD	S	418	13,50	3,20	3,20	3,20		4,93			3,20	3,20
170000007205068	11-020-047-00022-016	62000	PASTOS PERMANENTES DE 5 O MAS AÑOS-SIN VARIEDAD	S	418	27,60	1,71	1,71	1,71		6,82			1,71	1,71
170000007205072	11-020-047-00022-017	62000	PASTOS PERMANENTES DE 5 O MAS AÑOS-SIN VARIEDAD	S	418	20,70	4,40	4,40	4,40		12,56			4,40	4,40
170000007205073	11-044-013-00008-004	62000	PASTOS PERMANENTES DE 5 O MAS AÑOS-SIN VARIEDAD	S	418	21,10	28,53	28,53	28,53		38,04			28,53	28,53

INCIDENCIAS**INCIDENCIA DESCRIPCIÓN**

- 100402 Recinto solicitado no forma parte de ningún organismo de control autorizado para la producción ecológica en Andalucía o fecha de inscripción posterior al plazo establecido (Anexo I. Criterios de Subvencionabilidad. Orden 28 de marzo de 2023).
Ref:170000007205056 Recinto:11-020-051-00001-00001 Cultivo:62000 PASTOS PERMANENTES DE 5 O MAS AÑOS-SIN VARIEDAD Secano
Ref:-1474604 Recinto:11-020-054-00021-00004 Cultivo:62000 PASTOS PERMANENTES DE 5 O MAS AÑOS-SIN VARIEDAD Secano
- 100407 Explotación solicitada no forma parte de ningún organismo de control autorizado para la producción ecológica en Andalucía o fecha de inscripción posterior al plazo establecido (Anexo I. Criterios de Subvencionabilidad. Orden 28 de marzo de 2023).
Explotación:ES11020000426 Especie:PORCINO
- 100424 Solicita recinto que no está comprometido para la operación.
Ref:170000007205056 Recinto:11-020-051-00001-00001 Cultivo:62000 PASTOS PERMANENTES DE 5 O MAS AÑOS-SIN VARIEDAD Secano
Ref:170000007205022 Recinto:11-020-053-00003-00002 Cultivo:62000 PASTOS PERMANENTES DE 5 O MAS AÑOS-SIN VARIEDAD Secano
Ref:170000007205018 Recinto:11-020-053-00003-00003 Cultivo:62000 PASTOS PERMANENTES DE 5 O MAS AÑOS-SIN VARIEDAD Secano
Ref:170000007204837 Recinto:11-020-054-00001-00003 Cultivo:62000 PASTOS PERMANENTES DE 5 O MAS AÑOS-SIN VARIEDAD Secano
Ref:170000007205069 Recinto:11-020-054-00002-00001 Cultivo:62000 PASTOS PERMANENTES DE 5 O MAS AÑOS-SIN VARIEDAD Secano
Ref:170000007205042 Recinto:11-020-054-00002-00002 Cultivo:62000 PASTOS PERMANENTES DE 5 O MAS AÑOS-SIN VARIEDAD Secano
Ref:170000007205041 Recinto:11-020-054-00002-00003 Cultivo:62000 PASTOS PERMANENTES DE 5 O MAS AÑOS-SIN VARIEDAD Secano
Ref:170000007205037 Recinto:11-020-054-00002-00008 Cultivo:62000 PASTOS PERMANENTES DE 5 O MAS AÑOS-SIN VARIEDAD Secano
Ref:170000007204945 Recinto:11-020-054-00004-00001 Cultivo:62000 PASTOS PERMANENTES DE 5 O MAS AÑOS-SIN VARIEDAD Secano
Ref:170000007204946 Recinto:11-020-054-00004-00004 Cultivo:62000 PASTOS PERMANENTES DE 5 O MAS AÑOS-SIN VARIEDAD Secano
Ref:170000007204891 Recinto:11-020-054-00004-00006 Cultivo:62000 PASTOS PERMANENTES DE 5 O MAS AÑOS-SIN VARIEDAD Secano
Ref:170000007204892 Recinto:11-020-054-00004-00007 Cultivo:62000 PASTOS PERMANENTES DE 5 O MAS AÑOS-SIN VARIEDAD Secano
Ref:170000007204947 Recinto:11-020-054-00004-00021 Cultivo:62000 PASTOS PERMANENTES DE 5 O MAS AÑOS-SIN VARIEDAD Secano
Ref:-1474602 Recinto:11-020-054-00005-00005 Cultivo:62000 PASTOS PERMANENTES DE 5 O MAS AÑOS-SIN VARIEDAD Secano
Ref:-1474603 Recinto:11-020-054-00020-00004 Cultivo:62000 PASTOS PERMANENTES DE 5 O MAS AÑOS-SIN VARIEDAD Secano
Ref:-1474604 Recinto:11-020-054-00021-00004 Cultivo:62000 PASTOS PERMANENTES DE 5 O MAS AÑOS-SIN VARIEDAD Secano
Ref:170000007204941 Recinto:11-020-055-00001-00001 Cultivo:62000 PASTOS PERMANENTES DE 5 O MAS AÑOS-SIN VARIEDAD Secano
Ref:170000007204909 Recinto:11-020-055-00001-00004 Cultivo:62000 PASTOS PERMANENTES DE 5 O MAS AÑOS-SIN VARIEDAD Secano
Ref:170000007204864 Recinto:11-020-055-00001-00005 Cultivo:62000 PASTOS PERMANENTES DE 5 O MAS AÑOS-SIN VARIEDAD Secano
Ref:170000007204856 Recinto:11-020-056-00012-00002 Cultivo:62000 PASTOS PERMANENTES DE 5 O MAS AÑOS-SIN VARIEDAD Secano
Ref:170000007204857 Recinto:11-020-056-00012-00004 Cultivo:62000 PASTOS PERMANENTES DE 5 O MAS AÑOS-SIN VARIEDAD Secano

(1) Superficie declarada admisible ajustada con la superficie comprometida.
(2) Factor de penalización valorando el alcance para el tipo de compromiso.

Puede verificar la integridad de una copia de este documento mediante la lectura del código QR adjunto o mediante el acceso a la dirección <https://ws050.juntadeandalucia.es/verificarFirma> indicando el código de VERIFICACIÓN

FIRMADO POR

RAQUEL MARIA ESPIN CRESPO

17/12/2024

VERIFICACIÓN

Pk2jm6UYDU9J72AMTZUYRN3GET48NG

PÁG. 1206/9349



**INCIDENCIAS****INCIDENCIA DESCRIPCIÓN**

100427	Recinto no admisible por estar asociado a una explotación intensiva en SIGGAN o que no pertenece al titular del expediente (Artículo 10 de la Orden de 28 de marzo de 2023). Ref:170000007205022 Recinto:11-020-053-00003-00002 Cultivo:62000 PASTOS PERMANENTES DE 5 O MAS AÑOS-SIN VARIEDAD Secano Explotación:ES110200000820 Ref:170000007205018 Recinto:11-020-053-00003-00003 Cultivo:62000 PASTOS PERMANENTES DE 5 O MAS AÑOS-SIN VARIEDAD Secano Explotación:ES110200000820 Ref:170000007204837 Recinto:11-020-054-00001-00003 Cultivo:62000 PASTOS PERMANENTES DE 5 O MAS AÑOS-SIN VARIEDAD Secano Explotación:ES110200000820 Ref:170000007205069 Recinto:11-020-054-00002-00001 Cultivo:62000 PASTOS PERMANENTES DE 5 O MAS AÑOS-SIN VARIEDAD Secano Explotación:ES110200000820 Ref:170000007205042 Recinto:11-020-054-00002-00002 Cultivo:62000 PASTOS PERMANENTES DE 5 O MAS AÑOS-SIN VARIEDAD Secano Explotación:ES110200000820 Ref:170000007205041 Recinto:11-020-054-00002-00003 Cultivo:62000 PASTOS PERMANENTES DE 5 O MAS AÑOS-SIN VARIEDAD Secano Explotación:ES110200000820 Ref:170000007205037 Recinto:11-020-054-00002-00008 Cultivo:62000 PASTOS PERMANENTES DE 5 O MAS AÑOS-SIN VARIEDAD Secano Explotación:ES110200000820 Ref:170000007204945 Recinto:11-020-054-00004-00001 Cultivo:62000 PASTOS PERMANENTES DE 5 O MAS AÑOS-SIN VARIEDAD Secano Explotación:ES110200000820 Ref:170000007204946 Recinto:11-020-054-00004-00004 Cultivo:62000 PASTOS PERMANENTES DE 5 O MAS AÑOS-SIN VARIEDAD Secano Explotación:ES110200000820 Ref:170000007204891 Recinto:11-020-054-00004-00006 Cultivo:62000 PASTOS PERMANENTES DE 5 O MAS AÑOS-SIN VARIEDAD Secano Explotación:ES110200000820 Ref:170000007204892 Recinto:11-020-054-00004-00007 Cultivo:62000 PASTOS PERMANENTES DE 5 O MAS AÑOS-SIN VARIEDAD Secano Explotación:ES110200000820 Ref:170000007204947 Recinto:11-020-054-00004-00021 Cultivo:62000 PASTOS PERMANENTES DE 5 O MAS AÑOS-SIN VARIEDAD Secano Explotación:ES110200000820 Ref:-1474602 Recinto:11-020-054-00005-00005 Cultivo:62000 PASTOS PERMANENTES DE 5 O MAS AÑOS-SIN VARIEDAD Secano Explotación:ES110200000820 Ref:-1474603 Recinto:11-020-054-00020-00004 Cultivo:62000 PASTOS PERMANENTES DE 5 O MAS AÑOS-SIN VARIEDAD Secano Explotación:ES110200000820 Ref:-1474604 Recinto:11-020-054-00021-00004 Cultivo:62000 PASTOS PERMANENTES DE 5 O MAS AÑOS-SIN VARIEDAD Secano Explotación:ES110200000820 Ref:170000007204941 Recinto:11-020-055-00001-00001 Cultivo:62000 PASTOS PERMANENTES DE 5 O MAS AÑOS-SIN VARIEDAD Secano Explotación:ES110200000820 Ref:170000007204909 Recinto:11-020-055-00001-00004 Cultivo:62000 PASTOS PERMANENTES DE 5 O MAS AÑOS-SIN VARIEDAD Secano Explotación:ES110200000820 Ref:170000007204864 Recinto:11-020-055-00001-00005 Cultivo:62000 PASTOS PERMANENTES DE 5 O MAS AÑOS-SIN VARIEDAD Secano Explotación:ES110200000820 Ref:170000007204856 Recinto:11-020-056-00012-00002 Cultivo:62000 PASTOS PERMANENTES DE 5 O MAS AÑOS-SIN VARIEDAD Secano Explotación:ES110200000820 Ref:170000007204857 Recinto:11-020-056-00012-00004 Cultivo:62000 PASTOS PERMANENTES DE 5 O MAS AÑOS-SIN VARIEDAD Secano Explotación:ES110200000820
--------	---

Datos considerados para el Cálculo de la Carga Ganadera mínima y máxima del expediente

Explotación	Especie	Inscrito en Sipea y Admisible	Ugm Calculada para CG Mínima	Ugm Calculada para CG Máxima
ES110200000426	BOVINA	SI	196,86	196,86
ES110200000426	PORCINO	NO	0,00	0,00
ES110200002819	BOVINA	SI	146,26	146,26
			343,12	343,12

Superficie determinada para Cálculo Carga Ganadera Mínima: 2.031,61 ha**Superficie determinada para Cálculo Carga Ganadera Máxima:** 2.038,60 ha**Carga Ganadera Mínima Expediente:** 0,17 ugm/ha**Carga Ganadera Máxima Expediente:** 0,17 ugm/ha

Los importes del Grupo de Pago de pastos de este expediente han sido ajustados por no llegar a la carga ganadera mínima de 0,3

Recintos Determinados para el Cálculo de Garga Ganadera Mínima

REF.	REFERENCIA SIGPAC	CULTIVO	DESCRIPCIÓN CULTIVO	S/R	SUP. RESUELTA (ha)
-1474602	11-020-054-00005-00005	62000	PASTOS PERMANENTES DE 5 O MAS AÑOS-SIN VARIEDAD	S	0,61
-875806	11-020-051-00002-00011	62000	PASTOS PERMANENTES DE 5 O MAS AÑOS-SIN VARIEDAD	S	10,22
-875805	11-020-047-00083-00007	62000	PASTOS PERMANENTES DE 5 O MAS AÑOS-SIN	S	0,51

(1) Superficie declarada admisible ajustada con la superficie comprometida.
(2) Factor de penalización valorando el alcance para el tipo de compromiso.Puede verificar la integridad de una copia de este documento mediante la lectura del código QR adjunto o mediante el acceso a la dirección <https://ws050.juntadeandalucia.es/verificarFirma> indicando el código de VERIFICACIÓN

FIRMADO POR

RAQUEL MARIA ESPIN CRESPO

17/12/2024

VERIFICACIÓN

Pk2jm6UYDU9J72AMTZUYRN3GET48NG

PÁG. 1207/9349



**Datos considerados para el Cálculo de la Carga Ganadera mínima y máxima del expediente****Recintos Determinados para el Cálculo de Garga Ganadera Mínima**

REF.	REFERENCIA SIGPAC	CULTIVO	DESCRIPCIÓN CULTIVO	S/R	SUP.
					RESUELTA (ha)
-875804	11-020-047-00024-00012	62000	PASTOS PERMANENTES DE 5 O MAS AÑOS-SIN VARIEDAD	S	0,13
-875803	11-020-047-00024-00010	62000	PASTOS PERMANENTES DE 5 O MAS AÑOS-SIN VARIEDAD	S	8,10
-875802	11-020-047-00013-00005	62000	PASTOS PERMANENTES DE 5 O MAS AÑOS-SIN VARIEDAD	S	0,67
-558162	11-020-047-00005-00016	63000	PASTOS DE MENOS DE 5 AÑOS-SIN VARIEDAD	S	0,65
-6565	11-020-051-00010-00003	62000	PASTOS PERMANENTES DE 5 O MAS AÑOS-SIN VARIEDAD	S	0,06
-6564	11-020-051-00009-00010	62000	PASTOS PERMANENTES DE 5 O MAS AÑOS-SIN VARIEDAD	S	0,21
-6563	11-020-047-00049-00026	62000	PASTOS PERMANENTES DE 5 O MAS AÑOS-SIN VARIEDAD	R	2,28
-6562	11-020-046-00003-00002	62000	PASTOS PERMANENTES DE 5 O MAS AÑOS-SIN VARIEDAD	S	0,12
1700000007204825	11-020-046-00003-00001	62000	PASTOS PERMANENTES DE 5 O MAS AÑOS-SIN VARIEDAD	S	1,20
1700000007204826	11-020-047-00006-00012	62000	PASTOS PERMANENTES DE 5 O MAS AÑOS-SIN VARIEDAD	S	10,35
1700000007204827	11-020-047-00006-00017	62000	PASTOS PERMANENTES DE 5 O MAS AÑOS-SIN VARIEDAD	S	3,11
1700000007204828	11-020-047-00014-00005	62000	PASTOS PERMANENTES DE 5 O MAS AÑOS-SIN VARIEDAD	S	5,86
1700000007204829	11-020-047-00014-00007	62000	PASTOS PERMANENTES DE 5 O MAS AÑOS-SIN VARIEDAD	S	2,16
1700000007204830	11-020-047-00040-00002	62000	PASTOS PERMANENTES DE 5 O MAS AÑOS-SIN VARIEDAD	S	13,21
1700000007204831	11-020-047-00051-00007	62000	PASTOS PERMANENTES DE 5 O MAS AÑOS-SIN VARIEDAD	S	2,13
1700000007204832	11-020-047-00050-00008	62000	PASTOS PERMANENTES DE 5 O MAS AÑOS-SIN VARIEDAD	S	1,08
1700000007204833	11-020-047-00006-00019	62000	PASTOS PERMANENTES DE 5 O MAS AÑOS-SIN VARIEDAD	S	24,57
1700000007204834	11-020-047-00048-00025	62000	PASTOS PERMANENTES DE 5 O MAS AÑOS-SIN VARIEDAD	S	11,04
1700000007204835	11-020-047-00006-00021	62000	PASTOS PERMANENTES DE 5 O MAS AÑOS-SIN VARIEDAD	S	1,63
1700000007204836	11-020-047-00022-00041	62000	PASTOS PERMANENTES DE 5 O MAS AÑOS-SIN VARIEDAD	S	2,46
1700000007204837	11-020-054-00001-00003	62000	PASTOS PERMANENTES DE 5 O MAS AÑOS-SIN VARIEDAD	S	2,72
1700000007204838	11-020-047-00024-00006	62000	PASTOS PERMANENTES DE 5 O MAS AÑOS-SIN VARIEDAD	S	0,45
1700000007204839	11-020-047-00040-00004	62000	PASTOS PERMANENTES DE 5 O MAS AÑOS-SIN VARIEDAD	S	4,06
1700000007204840	11-020-047-00022-00040	62000	PASTOS PERMANENTES DE 5 O MAS AÑOS-SIN VARIEDAD	S	3,21
1700000007204841	11-020-047-00022-00038	62000	PASTOS PERMANENTES DE 5 O MAS AÑOS-SIN VARIEDAD	S	1,22
1700000007204842	11-020-047-00006-00029	62000	PASTOS PERMANENTES DE 5 O MAS AÑOS-SIN VARIEDAD	S	0,07
1700000007204843	11-020-047-00006-00027	62000	PASTOS PERMANENTES DE 5 O MAS AÑOS-SIN VARIEDAD	S	3,30
1700000007204844	11-020-047-00022-00007	62000	PASTOS PERMANENTES DE 5 O MAS AÑOS-SIN VARIEDAD	S	8,86
1700000007204845	11-020-047-00022-00011	62000	PASTOS PERMANENTES DE 5 O MAS AÑOS-SIN VARIEDAD	S	1,61
1700000007204846	11-020-047-00083-00003	62000	PASTOS PERMANENTES DE 5 O MAS AÑOS-SIN VARIEDAD	S	2,06
1700000007204847	11-020-048-00005-00001	62000	PASTOS PERMANENTES DE 5 O MAS AÑOS-SIN VARIEDAD	S	0,10
1700000007204848	11-020-047-00006-00034	62000	PASTOS PERMANENTES DE 5 O MAS AÑOS-SIN VARIEDAD	S	22,85
1700000007204849	11-020-047-00049-00016	62000	PASTOS PERMANENTES DE 5 O MAS AÑOS-SIN VARIEDAD	S	0,84
1700000007204850	11-020-047-00006-00001	62000	PASTOS PERMANENTES DE 5 O MAS AÑOS-SIN VARIEDAD	S	136,02
1700000007204851	11-020-051-00002-00002	62000	PASTOS PERMANENTES DE 5 O MAS AÑOS-SIN VARIEDAD	S	4,81
1700000007204852	11-020-047-00002-00008	62000	PASTOS PERMANENTES DE 5 O MAS AÑOS-SIN VARIEDAD	S	19,44

(1) Superficie declarada admisible ajustada con la superficie comprometida.
(2) Factor de penalización valorando el alcance para el tipo de compromiso.

Puede verificar la integridad de una copia de este documento mediante la lectura del código QR adjunto o mediante el acceso a la dirección <https://ws050.juntadeandalucia.es/verificarFirma> indicando el código de VERIFICACIÓN

FIRMADO POR	RAQUEL MARIA ESPIN CRESPO	17/12/2024	
VERIFICACIÓN	Pk2jm6UYDU9J72AMTZUYRN3GET48NG	PÁG. 1208/9349	

**Datos considerados para el Cálculo de la Carga Ganadera mínima y máxima del expediente****Recintos Determinados para el Cálculo de Garga Ganadera Mínima**

REF.	REFERENCIA SIGPAC	CULTIVO	DESCRIPCIÓN CULTIVO	SUP.	
				S/R	RESUELTA (ha)
1700000007204853	11-020-047-00002-00010	62000	PASTOS PERMANENTES DE 5 O MAS AÑOS-SIN VARIEDAD	S	2,44
1700000007204854	11-020-047-00006-00032	62000	PASTOS PERMANENTES DE 5 O MAS AÑOS-SIN VARIEDAD	S	16,18
1700000007204855	11-020-047-00006-00023	62000	PASTOS PERMANENTES DE 5 O MAS AÑOS-SIN VARIEDAD	S	5,80
1700000007204856	11-020-056-00012-00002	62000	PASTOS PERMANENTES DE 5 O MAS AÑOS-SIN VARIEDAD	S	0,33
1700000007204857	11-020-056-00012-00004	62000	PASTOS PERMANENTES DE 5 O MAS AÑOS-SIN VARIEDAD	S	23,33
1700000007204858	11-020-047-00014-00009	62000	PASTOS PERMANENTES DE 5 O MAS AÑOS-SIN VARIEDAD	S	0,50
1700000007204859	11-020-047-00049-00024	62000	PASTOS PERMANENTES DE 5 O MAS AÑOS-SIN VARIEDAD	S	1,62
1700000007204860	11-020-047-00049-00023	62000	PASTOS PERMANENTES DE 5 O MAS AÑOS-SIN VARIEDAD	S	2,03
1700000007204861	11-020-047-00006-00042	62000	PASTOS PERMANENTES DE 5 O MAS AÑOS-SIN VARIEDAD	S	4,68
1700000007204862	11-020-047-00049-00004	62000	PASTOS PERMANENTES DE 5 O MAS AÑOS-SIN VARIEDAD	S	13,85
1700000007204863	11-020-047-00006-00039	62000	PASTOS PERMANENTES DE 5 O MAS AÑOS-SIN VARIEDAD	S	4,39
1700000007204864	11-020-055-00001-00005	62000	PASTOS PERMANENTES DE 5 O MAS AÑOS-SIN VARIEDAD	S	0,04
1700000007204865	11-020-051-00002-00001	62000	PASTOS PERMANENTES DE 5 O MAS AÑOS-SIN VARIEDAD	S	0,78
1700000007204866	11-020-047-00022-00033	62000	PASTOS PERMANENTES DE 5 O MAS AÑOS-SIN VARIEDAD	S	0,06
1700000007204867	11-020-047-00053-00001	62000	PASTOS PERMANENTES DE 5 O MAS AÑOS-SIN VARIEDAD	S	8,36
1700000007204868	11-020-047-00014-00011	62000	PASTOS PERMANENTES DE 5 O MAS AÑOS-SIN VARIEDAD	S	0,01
1700000007204869	11-020-047-00049-00022	62000	PASTOS PERMANENTES DE 5 O MAS AÑOS-SIN VARIEDAD	S	0,50
1700000007204870	11-020-047-00050-00024	62000	PASTOS PERMANENTES DE 5 O MAS AÑOS-SIN VARIEDAD	S	1,46
1700000007204871	11-020-047-00051-00006	62000	PASTOS PERMANENTES DE 5 O MAS AÑOS-SIN VARIEDAD	S	1,93
1700000007204872	11-020-047-00050-00019	62000	PASTOS PERMANENTES DE 5 O MAS AÑOS-SIN VARIEDAD	S	2,04
1700000007204873	11-020-047-00022-00003	62000	PASTOS PERMANENTES DE 5 O MAS AÑOS-SIN VARIEDAD	S	14,40
1700000007204874	11-020-047-00022-00034	62000	PASTOS PERMANENTES DE 5 O MAS AÑOS-SIN VARIEDAD	S	0,78
1700000007204875	11-020-047-00053-00002	62000	PASTOS PERMANENTES DE 5 O MAS AÑOS-SIN VARIEDAD	S	16,89
1700000007204876	11-020-047-00022-00005	62000	PASTOS PERMANENTES DE 5 O MAS AÑOS-SIN VARIEDAD	S	9,44
1700000007204877	11-020-047-00022-00029	62000	PASTOS PERMANENTES DE 5 O MAS AÑOS-SIN VARIEDAD	S	0,99
1700000007204878	11-020-047-00022-00009	62000	PASTOS PERMANENTES DE 5 O MAS AÑOS-SIN VARIEDAD	S	20,33
1700000007204879	11-020-047-00051-00009	62000	PASTOS PERMANENTES DE 5 O MAS AÑOS-SIN VARIEDAD	S	10,68
1700000007204880	11-020-047-00022-00031	62000	PASTOS PERMANENTES DE 5 O MAS AÑOS-SIN VARIEDAD	S	0,42
1700000007204883	11-020-047-00014-00003	62000	PASTOS PERMANENTES DE 5 O MAS AÑOS-SIN VARIEDAD	S	4,64
1700000007204884	11-020-047-00014-00006	62000	PASTOS PERMANENTES DE 5 O MAS AÑOS-SIN VARIEDAD	S	4,61
1700000007204885	11-020-047-00050-00025	62000	PASTOS PERMANENTES DE 5 O MAS AÑOS-SIN VARIEDAD	S	0,14
1700000007204886	11-020-047-00050-00022	62000	PASTOS PERMANENTES DE 5 O MAS AÑOS-SIN VARIEDAD	S	8,99
1700000007204887	11-020-047-00050-00023	62000	PASTOS PERMANENTES DE 5 O MAS AÑOS-SIN VARIEDAD	S	5,27
1700000007204888	11-020-047-00050-00020	62000	PASTOS PERMANENTES DE 5 O MAS AÑOS-SIN VARIEDAD	S	4,36
1700000007204889	11-020-047-00050-00021	62000	PASTOS PERMANENTES DE 5 O MAS AÑOS-SIN VARIEDAD	S	5,75
1700000007204890	11-020-047-00014-00013	62000	PASTOS PERMANENTES DE 5 O MAS AÑOS-SIN VARIEDAD	S	13,16

(1) Superficie declarada admisible ajustada con la superficie comprometida.
(2) Factor de penalización valorando el alcance para el tipo de compromiso.

Puede verificar la integridad de una copia de este documento mediante la lectura del código QR adjunto o mediante el acceso a la dirección <https://ws050.juntadeandalucia.es/verificarFirma> indicando el código de VERIFICACIÓN

FIRMADO POR	RAQUEL MARIA ESPIN CRESPO	17/12/2024	
VERIFICACIÓN	Pk2jm6UYDU9J72AMTZUYRN3GET48NG	PÁG. 1209/9349	

**Datos considerados para el Cálculo de la Carga Ganadera mínima y máxima del expediente****Recintos Determinados para el Cálculo de Garga Ganadera Mínima**

REF.	REFERENCIA SIGPAC	CULTIVO	DESCRIPCIÓN CULTIVO	SUP.	
				S/R	RESUELTA (ha)
1700000007204891	11-020-054-00004-00006	62000	PASTOS PERMANENTES DE 5 O MAS AÑOS-SIN VARIEDAD	S	1,86
1700000007204892	11-020-054-00004-00007	62000	PASTOS PERMANENTES DE 5 O MAS AÑOS-SIN VARIEDAD	S	9,38
1700000007204893	11-020-047-00050-00027	62000	PASTOS PERMANENTES DE 5 O MAS AÑOS-SIN VARIEDAD	S	0,11
1700000007204894	11-020-047-00049-00011	62000	PASTOS PERMANENTES DE 5 O MAS AÑOS-SIN VARIEDAD	S	1,39
1700000007204895	11-020-047-00049-00017	62000	PASTOS PERMANENTES DE 5 O MAS AÑOS-SIN VARIEDAD	S	1,68
1700000007204896	11-020-047-00010-00001	62000	PASTOS PERMANENTES DE 5 O MAS AÑOS-SIN VARIEDAD	S	1,62
1700000007204897	11-020-047-00049-00020	62000	PASTOS PERMANENTES DE 5 O MAS AÑOS-SIN VARIEDAD	S	1,99
1700000007204898	11-044-013-00005-00002	62000	PASTOS PERMANENTES DE 5 O MAS AÑOS-SIN VARIEDAD	S	3,00
1700000007204899	11-020-047-00011-00001	62000	PASTOS PERMANENTES DE 5 O MAS AÑOS-SIN VARIEDAD	S	9,53
1700000007204900	11-020-047-00049-00018	62000	PASTOS PERMANENTES DE 5 O MAS AÑOS-SIN VARIEDAD	S	2,80
1700000007204901	11-044-013-09006-00002	62000	PASTOS PERMANENTES DE 5 O MAS AÑOS-SIN VARIEDAD	S	0,12
1700000007204902	11-020-047-00002-00009	62000	PASTOS PERMANENTES DE 5 O MAS AÑOS-SIN VARIEDAD	S	6,86
1700000007204903	11-044-013-09006-00003	62000	PASTOS PERMANENTES DE 5 O MAS AÑOS-SIN VARIEDAD	S	0,12
1700000007204904	11-020-047-00049-00002	62000	PASTOS PERMANENTES DE 5 O MAS AÑOS-SIN VARIEDAD	S	9,55
1700000007204905	11-020-047-00002-00011	62000	PASTOS PERMANENTES DE 5 O MAS AÑOS-SIN VARIEDAD	S	3,58
1700000007204906	11-044-013-00008-00009	62000	PASTOS PERMANENTES DE 5 O MAS AÑOS-SIN VARIEDAD	S	2,14
1700000007204907	11-020-047-00002-00002	62000	PASTOS PERMANENTES DE 5 O MAS AÑOS-SIN VARIEDAD	S	52,60
1700000007204908	11-020-047-00006-00011	62000	PASTOS PERMANENTES DE 5 O MAS AÑOS-SIN VARIEDAD	S	24,36
1700000007204909	11-020-055-00001-00004	62000	PASTOS PERMANENTES DE 5 O MAS AÑOS-SIN VARIEDAD	S	5,80
1700000007204910	11-020-047-00013-00003	62000	PASTOS PERMANENTES DE 5 O MAS AÑOS-SIN VARIEDAD	S	1,21
1700000007204911	11-020-047-00013-00004	62000	PASTOS PERMANENTES DE 5 O MAS AÑOS-SIN VARIEDAD	S	2,36
1700000007204912	11-020-051-00002-00004	62000	PASTOS PERMANENTES DE 5 O MAS AÑOS-SIN VARIEDAD	S	39,66
1700000007204913	11-020-047-00002-00003	62000	PASTOS PERMANENTES DE 5 O MAS AÑOS-SIN VARIEDAD	S	23,50
1700000007204914	11-020-047-00049-00003	62000	PASTOS PERMANENTES DE 5 O MAS AÑOS-SIN VARIEDAD	S	10,62
1700000007204940	11-020-047-00049-00021	62000	PASTOS PERMANENTES DE 5 O MAS AÑOS-SIN VARIEDAD	S	2,25
1700000007204941	11-020-055-00001-00001	62000	PASTOS PERMANENTES DE 5 O MAS AÑOS-SIN VARIEDAD	S	68,96
1700000007204942	11-020-047-00049-00001	62000	PASTOS PERMANENTES DE 5 O MAS AÑOS-SIN VARIEDAD	R	102,15
1700000007204944	11-020-047-00014-00004	62000	PASTOS PERMANENTES DE 5 O MAS AÑOS-SIN VARIEDAD	S	13,07
1700000007204945	11-020-054-00004-00001	62000	PASTOS PERMANENTES DE 5 O MAS AÑOS-SIN VARIEDAD	S	3,21
1700000007204946	11-020-054-00004-00004	62000	PASTOS PERMANENTES DE 5 O MAS AÑOS-SIN VARIEDAD	S	36,60
1700000007204947	11-020-054-00004-00021	62000	PASTOS PERMANENTES DE 5 O MAS AÑOS-SIN VARIEDAD	S	21,05
1700000007204948	11-020-047-00024-00004	62000	PASTOS PERMANENTES DE 5 O MAS AÑOS-SIN VARIEDAD	S	5,04
1700000007204949	11-020-047-00039-00002	62000	PASTOS PERMANENTES DE 5 O MAS AÑOS-SIN VARIEDAD	S	0,18
1700000007204950	11-020-047-00053-00004	62000	PASTOS PERMANENTES DE 5 O MAS AÑOS-SIN VARIEDAD	S	36,88
1700000007204951	11-020-047-00024-00005	62000	PASTOS PERMANENTES DE 5 O MAS AÑOS-SIN VARIEDAD	S	9,26
1700000007204952	11-020-047-00024-00002	62000	PASTOS PERMANENTES DE 5 O MAS AÑOS-SIN VARIEDAD	S	0,76

(1) Superficie declarada admisible ajustada con la superficie comprometida.
(2) Factor de penalización valorando el alcance para el tipo de compromiso.

Puede verificar la integridad de una copia de este documento mediante la lectura del código QR adjunto o mediante el acceso a la dirección <https://ws050.juntadeandalucia.es/verificarFirma> indicando el código de VERIFICACIÓN

FIRMADO POR	RAQUEL MARIA ESPIN CRESPO	17/12/2024	
VERIFICACIÓN	Pk2jm6UYDU9J72AMTZUYRN3GET48NG	PÁG. 1210/9349	

**Datos considerados para el Cálculo de la Carga Ganadera mínima y máxima del expediente****Recintos Determinados para el Cálculo de Garga Ganadera Mínima**

REF.	REFERENCIA SIGPAC	CULTIVO	DESCRIPCIÓN CULTIVO	SUP.	
				S/R	RESUELTA (ha)
1700000007204953	11-020-047-00005-00012	62000	PASTOS PERMANENTES DE 5 O MAS AÑOS-SIN VARIEDAD	S	0,29
1700000007204954	11-020-047-00044-00005	62000	PASTOS PERMANENTES DE 5 O MAS AÑOS-SIN VARIEDAD	S	4,64
1700000007204955	11-020-047-00024-00003	62000	PASTOS PERMANENTES DE 5 O MAS AÑOS-SIN VARIEDAD	S	4,44
1700000007204956	11-020-047-00024-00007	62000	PASTOS PERMANENTES DE 5 O MAS AÑOS-SIN VARIEDAD	S	1,42
1700000007204957	11-020-047-00042-00001	62000	PASTOS PERMANENTES DE 5 O MAS AÑOS-SIN VARIEDAD	S	1,88
1700000007204958	11-020-051-00009-00002	62000	PASTOS PERMANENTES DE 5 O MAS AÑOS-SIN VARIEDAD	S	11,89
1700000007204959	11-020-047-00006-00008	62000	PASTOS PERMANENTES DE 5 O MAS AÑOS-SIN VARIEDAD	S	7,81
1700000007204960	11-020-047-00025-00002	62000	PASTOS PERMANENTES DE 5 O MAS AÑOS-SIN VARIEDAD	S	15,44
1700000007204961	11-020-047-00024-00001	62000	PASTOS PERMANENTES DE 5 O MAS AÑOS-SIN VARIEDAD	S	19,57
1700000007204962	11-020-047-00024-00009	62000	PASTOS PERMANENTES DE 5 O MAS AÑOS-SIN VARIEDAD	S	23,14
1700000007204963	11-020-047-00023-00006	62000	PASTOS PERMANENTES DE 5 O MAS AÑOS-SIN VARIEDAD	S	0,99
1700000007204964	11-020-051-00009-00006	62000	PASTOS PERMANENTES DE 5 O MAS AÑOS-SIN VARIEDAD	S	5,17
1700000007204965	11-020-051-00009-00008	62000	PASTOS PERMANENTES DE 5 O MAS AÑOS-SIN VARIEDAD	S	92,98
1700000007204966	11-020-047-00048-00022	62000	PASTOS PERMANENTES DE 5 O MAS AÑOS-SIN VARIEDAD	S	1,28
1700000007204967	11-020-051-00009-00007	62000	PASTOS PERMANENTES DE 5 O MAS AÑOS-SIN VARIEDAD	S	11,80
1700000007204968	11-020-047-00022-00036	62000	PASTOS PERMANENTES DE 5 O MAS AÑOS-SIN VARIEDAD	S	8,72
1700000007204969	11-020-047-00023-00003	62000	PASTOS PERMANENTES DE 5 O MAS AÑOS-SIN VARIEDAD	S	35,43
1700000007204970	11-020-051-00009-00009	62000	PASTOS PERMANENTES DE 5 O MAS AÑOS-SIN VARIEDAD	S	6,46
1700000007204971	11-020-047-00006-00013	62000	PASTOS PERMANENTES DE 5 O MAS AÑOS-SIN VARIEDAD	S	28,41
1700000007204972	11-020-047-00022-00026	62000	PASTOS PERMANENTES DE 5 O MAS AÑOS-SIN VARIEDAD	S	5,43
1700000007204973	11-020-047-00022-00020	62000	PASTOS PERMANENTES DE 5 O MAS AÑOS-SIN VARIEDAD	S	2,35
1700000007204974	11-020-047-00022-00024	62000	PASTOS PERMANENTES DE 5 O MAS AÑOS-SIN VARIEDAD	S	1,59
1700000007204975	11-020-047-00022-00027	62000	PASTOS PERMANENTES DE 5 O MAS AÑOS-SIN VARIEDAD	S	0,09
1700000007204976	11-020-047-00044-00006	62000	PASTOS PERMANENTES DE 5 O MAS AÑOS-SIN VARIEDAD	S	1,83
1700000007204977	11-020-047-00048-00023	62000	PASTOS PERMANENTES DE 5 O MAS AÑOS-SIN VARIEDAD	S	9,47
1700000007204978	11-020-047-00022-00022	62000	PASTOS PERMANENTES DE 5 O MAS AÑOS-SIN VARIEDAD	S	0,76
1700000007204979	11-020-047-00022-00002	62000	PASTOS PERMANENTES DE 5 O MAS AÑOS-SIN VARIEDAD	S	5,74
1700000007204980	11-020-047-00022-00001	62000	PASTOS PERMANENTES DE 5 O MAS AÑOS-SIN VARIEDAD	S	4,55
1700000007204981	11-020-047-00022-00010	62000	PASTOS PERMANENTES DE 5 O MAS AÑOS-SIN VARIEDAD	S	5,10
1700000007204982	11-020-047-00050-00015	62000	PASTOS PERMANENTES DE 5 O MAS AÑOS-SIN VARIEDAD	S	1,06
1700000007204983	11-020-047-00050-00001	62000	PASTOS PERMANENTES DE 5 O MAS AÑOS-SIN VARIEDAD	S	62,52
1700000007204984	11-020-047-00082-00001	62000	PASTOS PERMANENTES DE 5 O MAS AÑOS-SIN VARIEDAD	S	7,88
1700000007205015	11-020-047-00044-00004	62000	PASTOS PERMANENTES DE 5 O MAS AÑOS-SIN VARIEDAD	S	50,63
1700000007205018	11-020-053-00003-00003	62000	PASTOS PERMANENTES DE 5 O MAS AÑOS-SIN VARIEDAD	S	40,92
1700000007205020	11-020-047-00048-00006	62000	PASTOS PERMANENTES DE 5 O MAS AÑOS-SIN VARIEDAD	S	2,59
1700000007205021	11-020-047-00083-00004	62000	PASTOS PERMANENTES DE 5 O MAS AÑOS-SIN VARIEDAD	S	4,93

(1) Superficie declarada admisible ajustada con la superficie comprometida.
(2) Factor de penalización valorando el alcance para el tipo de compromiso.

Puede verificar la integridad de una copia de este documento mediante la lectura del código QR adjunto o mediante el acceso a la dirección <https://ws050.juntadeandalucia.es/verificarFirma> indicando el código de VERIFICACIÓN

FIRMADO POR	RAQUEL MARIA ESPIN CRESPO	17/12/2024	
VERIFICACIÓN	Pk2jm6UYDU9J72AMTZUYRN3GET48NG	PÁG. 1211/9349	

**Datos considerados para el Cálculo de la Carga Ganadera mínima y máxima del expediente****Recintos Determinados para el Cálculo de Garga Ganadera Mínima**

REF.	REFERENCIA SIGPAC	CULTIVO	DESCRIPCIÓN CULTIVO	SUP.	
				S/R	RESUELTA (ha)
1700000007205022	11-020-053-00003-00002	62000	PASTOS PERMANENTES DE 5 O MAS AÑOS-SIN VARIEDAD	S	0,08
1700000007205023	11-020-047-00006-00038	62000	PASTOS PERMANENTES DE 5 O MAS AÑOS-SIN VARIEDAD	S	0,02
1700000007205024	11-020-047-00006-00036	62000	PASTOS PERMANENTES DE 5 O MAS AÑOS-SIN VARIEDAD	S	1,91
1700000007205025	11-020-047-00002-00001	62000	PASTOS PERMANENTES DE 5 O MAS AÑOS-SIN VARIEDAD	S	119,54
1700000007205026	11-020-047-00048-00008	62000	PASTOS PERMANENTES DE 5 O MAS AÑOS-SIN VARIEDAD	S	42,23
1700000007205027	11-020-047-00048-00007	62000	PASTOS PERMANENTES DE 5 O MAS AÑOS-SIN VARIEDAD	S	35,85
1700000007205028	11-020-047-00005-00002	62000	PASTOS PERMANENTES DE 5 O MAS AÑOS-SIN VARIEDAD	S	3,18
1700000007205029	11-020-047-00006-00025	62000	PASTOS PERMANENTES DE 5 O MAS AÑOS-SIN VARIEDAD	S	1,33
1700000007205030	11-020-047-00005-00001	62000	PASTOS PERMANENTES DE 5 O MAS AÑOS-SIN VARIEDAD	S	3,69
1700000007205031	11-020-047-00005-00005	62000	PASTOS PERMANENTES DE 5 O MAS AÑOS-SIN VARIEDAD	S	25,61
1700000007205032	11-020-047-60001-00007	62000	PASTOS PERMANENTES DE 5 O MAS AÑOS-SIN VARIEDAD	S	0,06
1700000007205036	11-020-047-00049-00015	62000	PASTOS PERMANENTES DE 5 O MAS AÑOS-SIN VARIEDAD	S	11,24
1700000007205037	11-020-054-00002-00008	62000	PASTOS PERMANENTES DE 5 O MAS AÑOS-SIN VARIEDAD	S	0,02
1700000007205040	11-020-047-00006-00031	62000	PASTOS PERMANENTES DE 5 O MAS AÑOS-SIN VARIEDAD	S	33,47
1700000007205041	11-020-054-00002-00003	62000	PASTOS PERMANENTES DE 5 O MAS AÑOS-SIN VARIEDAD	S	40,24
1700000007205042	11-020-054-00002-00002	62000	PASTOS PERMANENTES DE 5 O MAS AÑOS-SIN VARIEDAD	S	7,58
1700000007205045	11-044-013-00008-00001	62000	PASTOS PERMANENTES DE 5 O MAS AÑOS-SIN VARIEDAD	S	4,60
1700000007205048	11-020-047-00005-00003	62000	PASTOS PERMANENTES DE 5 O MAS AÑOS-SIN VARIEDAD	S	8,83
1700000007205049	11-020-047-00048-00009	62000	PASTOS PERMANENTES DE 5 O MAS AÑOS-SIN VARIEDAD	S	8,69
1700000007205052	11-020-047-00005-00006	62000	PASTOS PERMANENTES DE 5 O MAS AÑOS-SIN VARIEDAD	S	59,05
1700000007205053	11-020-047-00051-00005	62000	PASTOS PERMANENTES DE 5 O MAS AÑOS-SIN VARIEDAD	S	0,99
1700000007205054	11-020-047-00048-00020	62000	PASTOS PERMANENTES DE 5 O MAS AÑOS-SIN VARIEDAD	S	12,85
1700000007205055	11-020-047-00022-00018	62000	PASTOS PERMANENTES DE 5 O MAS AÑOS-SIN VARIEDAD	S	1,28
1700000007205057	11-020-051-00010-00001	62000	PASTOS PERMANENTES DE 5 O MAS AÑOS-SIN VARIEDAD	S	7,06
1700000007205059	11-020-047-00051-00008	62000	PASTOS PERMANENTES DE 5 O MAS AÑOS-SIN VARIEDAD	S	15,12
1700000007205061	11-020-047-00051-00010	62000	PASTOS PERMANENTES DE 5 O MAS AÑOS-SIN VARIEDAD	S	2,42
1700000007205062	11-020-047-00006-00033	62000	PASTOS PERMANENTES DE 5 O MAS AÑOS-SIN VARIEDAD	S	1,82
1700000007205064	11-020-047-00022-00014	62000	PASTOS PERMANENTES DE 5 O MAS AÑOS-SIN VARIEDAD	S	2,67
1700000007205065	11-020-047-00022-00012	62000	PASTOS PERMANENTES DE 5 O MAS AÑOS-SIN VARIEDAD	S	3,59
1700000007205066	11-020-047-00048-00011	62000	PASTOS PERMANENTES DE 5 O MAS AÑOS-SIN VARIEDAD	S	3,20
1700000007205068	11-020-047-00022-00016	62000	PASTOS PERMANENTES DE 5 O MAS AÑOS-SIN VARIEDAD	S	1,71
1700000007205069	11-020-054-00002-00001	62000	PASTOS PERMANENTES DE 5 O MAS AÑOS-SIN VARIEDAD	S	9,14
1700000007205072	11-020-047-00022-00017	62000	PASTOS PERMANENTES DE 5 O MAS AÑOS-SIN VARIEDAD	S	4,40
1700000007205073	11-044-013-00008-00004	62000	PASTOS PERMANENTES DE 5 O MAS AÑOS-SIN VARIEDAD	S	28,53

(1) Superficie declarada admisible ajustada con la superficie comprometida.
(2) Factor de penalización valorando el alcance para el tipo de compromiso.

Puede verificar la integridad de una copia de este documento mediante la lectura del código QR adjunto o mediante el acceso a la dirección <https://ws050.juntadeandalucia.es/verificarFirma> indicando el código de VERIFICACIÓN

FIRMADO POR	RAQUEL MARIA ESPIN CRESPO	17/12/2024	
VERIFICACIÓN	Pk2jm6UYDU9J72AMTZUYRN3GET48NG	PÁG. 1212/9349	

**Datos considerados para el Cálculo de la Carga Ganadera mínima y máxima del expediente****Recintos Determinados para el Cálculo de Garga Ganadera Máxima**

REF.	REFERENCIA SIGPAC	CULTIVO	DESCRIPCIÓN CULTIVO	SUP.	
				S/R	RESUELTA (ha)
-1474604	11-020-054-00021-00004	62000	PASTOS PERMANENTES DE 5 O MAS AÑOS-SIN VARIEDAD	S	0,04
-1474603	11-020-054-00020-00004	62000	PASTOS PERMANENTES DE 5 O MAS AÑOS-SIN VARIEDAD	S	0,00
-1474602	11-020-054-00005-00005	62000	PASTOS PERMANENTES DE 5 O MAS AÑOS-SIN VARIEDAD	S	0,61
-875806	11-020-051-00002-00011	62000	PASTOS PERMANENTES DE 5 O MAS AÑOS-SIN VARIEDAD	S	10,22
-875805	11-020-047-00083-00007	62000	PASTOS PERMANENTES DE 5 O MAS AÑOS-SIN VARIEDAD	S	0,51
-875804	11-020-047-00024-00012	62000	PASTOS PERMANENTES DE 5 O MAS AÑOS-SIN VARIEDAD	S	0,13
-875803	11-020-047-00024-00010	62000	PASTOS PERMANENTES DE 5 O MAS AÑOS-SIN VARIEDAD	S	8,10
-875802	11-020-047-00013-00005	62000	PASTOS PERMANENTES DE 5 O MAS AÑOS-SIN VARIEDAD	S	0,67
-558162	11-020-047-00005-00016	63000	PASTOS DE MENOS DE 5 AÑOS-SIN VARIEDAD	S	0,65
-6565	11-020-051-00010-00003	62000	PASTOS PERMANENTES DE 5 O MAS AÑOS-SIN VARIEDAD	S	0,06
-6564	11-020-051-00009-00010	62000	PASTOS PERMANENTES DE 5 O MAS AÑOS-SIN VARIEDAD	S	0,21
-6563	11-020-047-00049-00026	62000	PASTOS PERMANENTES DE 5 O MAS AÑOS-SIN VARIEDAD	R	2,28
-6562	11-020-046-00003-00002	62000	PASTOS PERMANENTES DE 5 O MAS AÑOS-SIN VARIEDAD	S	0,12
1700000007204825	11-020-046-00003-00001	62000	PASTOS PERMANENTES DE 5 O MAS AÑOS-SIN VARIEDAD	S	1,20
1700000007204826	11-020-047-00006-00012	62000	PASTOS PERMANENTES DE 5 O MAS AÑOS-SIN VARIEDAD	S	10,35
1700000007204827	11-020-047-00006-00017	62000	PASTOS PERMANENTES DE 5 O MAS AÑOS-SIN VARIEDAD	S	3,11
1700000007204828	11-020-047-00014-00005	62000	PASTOS PERMANENTES DE 5 O MAS AÑOS-SIN VARIEDAD	S	5,86
1700000007204829	11-020-047-00014-00007	62000	PASTOS PERMANENTES DE 5 O MAS AÑOS-SIN VARIEDAD	S	2,16
1700000007204830	11-020-047-00040-00002	62000	PASTOS PERMANENTES DE 5 O MAS AÑOS-SIN VARIEDAD	S	13,21
1700000007204831	11-020-047-00051-00007	62000	PASTOS PERMANENTES DE 5 O MAS AÑOS-SIN VARIEDAD	S	2,13
1700000007204832	11-020-047-00050-00008	62000	PASTOS PERMANENTES DE 5 O MAS AÑOS-SIN VARIEDAD	S	1,08
1700000007204833	11-020-047-00006-00019	62000	PASTOS PERMANENTES DE 5 O MAS AÑOS-SIN VARIEDAD	S	24,57
1700000007204834	11-020-047-00048-00025	62000	PASTOS PERMANENTES DE 5 O MAS AÑOS-SIN VARIEDAD	S	11,04
1700000007204835	11-020-047-00006-00021	62000	PASTOS PERMANENTES DE 5 O MAS AÑOS-SIN VARIEDAD	S	1,63
1700000007204836	11-020-047-00022-00041	62000	PASTOS PERMANENTES DE 5 O MAS AÑOS-SIN VARIEDAD	S	2,46
1700000007204837	11-020-054-00001-00003	62000	PASTOS PERMANENTES DE 5 O MAS AÑOS-SIN VARIEDAD	S	2,72
1700000007204838	11-020-047-00024-00006	62000	PASTOS PERMANENTES DE 5 O MAS AÑOS-SIN VARIEDAD	S	0,45
1700000007204839	11-020-047-00040-00004	62000	PASTOS PERMANENTES DE 5 O MAS AÑOS-SIN VARIEDAD	S	4,06
1700000007204840	11-020-047-00022-00040	62000	PASTOS PERMANENTES DE 5 O MAS AÑOS-SIN VARIEDAD	S	3,21
1700000007204841	11-020-047-00022-00038	62000	PASTOS PERMANENTES DE 5 O MAS AÑOS-SIN VARIEDAD	S	1,22
1700000007204842	11-020-047-00006-00029	62000	PASTOS PERMANENTES DE 5 O MAS AÑOS-SIN VARIEDAD	S	0,07
1700000007204843	11-020-047-00006-00027	62000	PASTOS PERMANENTES DE 5 O MAS AÑOS-SIN VARIEDAD	S	3,30
1700000007204844	11-020-047-00022-00007	62000	PASTOS PERMANENTES DE 5 O MAS AÑOS-SIN VARIEDAD	S	8,86
1700000007204845	11-020-047-00022-00011	62000	PASTOS PERMANENTES DE 5 O MAS AÑOS-SIN VARIEDAD	S	1,61
1700000007204846	11-020-047-00083-00003	62000	PASTOS PERMANENTES DE 5 O MAS AÑOS-SIN VARIEDAD	S	2,06
1700000007204847	11-020-048-00005-00001	62000	PASTOS PERMANENTES DE 5 O MAS AÑOS-SIN VARIEDAD	S	0,10
1700000007204848	11-020-047-00006-00034	62000	PASTOS PERMANENTES DE 5 O MAS AÑOS-SIN VARIEDAD	S	22,85

(1) Superficie declarada admisible ajustada con la superficie comprometida.
(2) Factor de penalización valorando el alcance para el tipo de compromiso.

Puede verificar la integridad de una copia de este documento mediante la lectura del código QR adjunto o mediante el acceso a la dirección <https://ws050.juntadeandalucia.es/verificarFirma> indicando el código de VERIFICACIÓN

FIRMADO POR

RAQUEL MARIA ESPIN CRESPO

17/12/2024

VERIFICACIÓN

Pk2jm6UYDU9J72AMTZUYRN3GET48NG

PÁG. 1213/9349



**Datos considerados para el Cálculo de la Carga Ganadera mínima y máxima del expediente****Recintos Determinados para el Cálculo de Garga Ganadera Máxima**

REF.	REFERENCIA SIGPAC	CULTIVO	DESCRIPCIÓN CULTIVO	SUP.	
				S/R	RESUELTA (ha)
1700000007204849	11-020-047-00049-00016	62000	PASTOS PERMANENTES DE 5 O MAS AÑOS-SIN VARIEDAD	S	0,84
1700000007204850	11-020-047-00006-00001	62000	PASTOS PERMANENTES DE 5 O MAS AÑOS-SIN VARIEDAD	S	136,02
1700000007204851	11-020-051-00002-00002	62000	PASTOS PERMANENTES DE 5 O MAS AÑOS-SIN VARIEDAD	S	4,81
1700000007204852	11-020-047-00002-00008	62000	PASTOS PERMANENTES DE 5 O MAS AÑOS-SIN VARIEDAD	S	19,44
1700000007204853	11-020-047-00002-00010	62000	PASTOS PERMANENTES DE 5 O MAS AÑOS-SIN VARIEDAD	S	2,44
1700000007204854	11-020-047-00006-00032	62000	PASTOS PERMANENTES DE 5 O MAS AÑOS-SIN VARIEDAD	S	16,18
1700000007204855	11-020-047-00006-00023	62000	PASTOS PERMANENTES DE 5 O MAS AÑOS-SIN VARIEDAD	S	5,80
1700000007204856	11-020-056-00012-00002	62000	PASTOS PERMANENTES DE 5 O MAS AÑOS-SIN VARIEDAD	S	0,33
1700000007204857	11-020-056-00012-00004	62000	PASTOS PERMANENTES DE 5 O MAS AÑOS-SIN VARIEDAD	S	23,33
1700000007204858	11-020-047-00014-00009	62000	PASTOS PERMANENTES DE 5 O MAS AÑOS-SIN VARIEDAD	S	0,50
1700000007204859	11-020-047-00049-00024	62000	PASTOS PERMANENTES DE 5 O MAS AÑOS-SIN VARIEDAD	S	1,62
1700000007204860	11-020-047-00049-00023	62000	PASTOS PERMANENTES DE 5 O MAS AÑOS-SIN VARIEDAD	S	2,03
1700000007204861	11-020-047-00006-00042	62000	PASTOS PERMANENTES DE 5 O MAS AÑOS-SIN VARIEDAD	S	4,68
1700000007204862	11-020-047-00049-00004	62000	PASTOS PERMANENTES DE 5 O MAS AÑOS-SIN VARIEDAD	S	13,85
1700000007204863	11-020-047-00006-00039	62000	PASTOS PERMANENTES DE 5 O MAS AÑOS-SIN VARIEDAD	S	4,39
1700000007204864	11-020-055-00001-00005	62000	PASTOS PERMANENTES DE 5 O MAS AÑOS-SIN VARIEDAD	S	0,04
1700000007204865	11-020-051-00002-00001	62000	PASTOS PERMANENTES DE 5 O MAS AÑOS-SIN VARIEDAD	S	0,78
1700000007204866	11-020-047-00022-00033	62000	PASTOS PERMANENTES DE 5 O MAS AÑOS-SIN VARIEDAD	S	0,06
1700000007204867	11-020-047-00053-00001	62000	PASTOS PERMANENTES DE 5 O MAS AÑOS-SIN VARIEDAD	S	8,36
1700000007204868	11-020-047-00014-00011	62000	PASTOS PERMANENTES DE 5 O MAS AÑOS-SIN VARIEDAD	S	0,01
1700000007204869	11-020-047-00049-00022	62000	PASTOS PERMANENTES DE 5 O MAS AÑOS-SIN VARIEDAD	S	0,50
1700000007204870	11-020-047-00050-00024	62000	PASTOS PERMANENTES DE 5 O MAS AÑOS-SIN VARIEDAD	S	1,46
1700000007204871	11-020-047-00051-00006	62000	PASTOS PERMANENTES DE 5 O MAS AÑOS-SIN VARIEDAD	S	1,93
1700000007204872	11-020-047-00050-00019	62000	PASTOS PERMANENTES DE 5 O MAS AÑOS-SIN VARIEDAD	S	2,04
1700000007204873	11-020-047-00022-00003	62000	PASTOS PERMANENTES DE 5 O MAS AÑOS-SIN VARIEDAD	S	14,40
1700000007204874	11-020-047-00022-00034	62000	PASTOS PERMANENTES DE 5 O MAS AÑOS-SIN VARIEDAD	S	0,78
1700000007204875	11-020-047-00053-00002	62000	PASTOS PERMANENTES DE 5 O MAS AÑOS-SIN VARIEDAD	S	16,89
1700000007204876	11-020-047-00022-00005	62000	PASTOS PERMANENTES DE 5 O MAS AÑOS-SIN VARIEDAD	S	9,44
1700000007204877	11-020-047-00022-00029	62000	PASTOS PERMANENTES DE 5 O MAS AÑOS-SIN VARIEDAD	S	0,99
1700000007204878	11-020-047-00022-00009	62000	PASTOS PERMANENTES DE 5 O MAS AÑOS-SIN VARIEDAD	S	20,33
1700000007204879	11-020-047-00051-00009	62000	PASTOS PERMANENTES DE 5 O MAS AÑOS-SIN VARIEDAD	S	10,68
1700000007204880	11-020-047-00022-00031	62000	PASTOS PERMANENTES DE 5 O MAS AÑOS-SIN VARIEDAD	S	0,42
1700000007204883	11-020-047-00014-00003	62000	PASTOS PERMANENTES DE 5 O MAS AÑOS-SIN VARIEDAD	S	4,64
1700000007204884	11-020-047-00014-00006	62000	PASTOS PERMANENTES DE 5 O MAS AÑOS-SIN VARIEDAD	S	4,61
1700000007204885	11-020-047-00050-00025	62000	PASTOS PERMANENTES DE 5 O MAS AÑOS-SIN VARIEDAD	S	0,14
1700000007204886	11-020-047-00050-00022	62000	PASTOS PERMANENTES DE 5 O MAS AÑOS-SIN VARIEDAD	S	8,99

(1) Superficie declarada admisible ajustada con la superficie comprometida.
(2) Factor de penalización valorando el alcance para el tipo de compromiso.

Puede verificar la integridad de una copia de este documento mediante la lectura del código QR adjunto o mediante el acceso a la dirección <https://ws050.juntadeandalucia.es/verificarFirma> indicando el código de VERIFICACIÓN

FIRMADO POR

RAQUEL MARIA ESPIN CRESPO

17/12/2024

VERIFICACIÓN

Pk2jm6UYDU9J72AMTZUYRN3GET48NG

PÁG. 1214/9349



**Datos considerados para el Cálculo de la Carga Ganadera mínima y máxima del expediente****Recintos Determinados para el Cálculo de Garga Ganadera Máxima**

REF.	REFERENCIA SIGPAC	CULTIVO	DESCRIPCIÓN CULTIVO	SUP.	
				S/R	RESUELTA (ha)
1700000007204887	11-020-047-00050-00023	62000	PASTOS PERMANENTES DE 5 O MAS AÑOS-SIN VARIEDAD	S	5,27
1700000007204888	11-020-047-00050-00020	62000	PASTOS PERMANENTES DE 5 O MAS AÑOS-SIN VARIEDAD	S	4,36
1700000007204889	11-020-047-00050-00021	62000	PASTOS PERMANENTES DE 5 O MAS AÑOS-SIN VARIEDAD	S	5,75
1700000007204890	11-020-047-00014-00013	62000	PASTOS PERMANENTES DE 5 O MAS AÑOS-SIN VARIEDAD	S	13,16
1700000007204891	11-020-054-00004-00006	62000	PASTOS PERMANENTES DE 5 O MAS AÑOS-SIN VARIEDAD	S	1,86
1700000007204892	11-020-054-00004-00007	62000	PASTOS PERMANENTES DE 5 O MAS AÑOS-SIN VARIEDAD	S	9,38
1700000007204893	11-020-047-00050-00027	62000	PASTOS PERMANENTES DE 5 O MAS AÑOS-SIN VARIEDAD	S	0,11
1700000007204894	11-020-047-00049-00011	62000	PASTOS PERMANENTES DE 5 O MAS AÑOS-SIN VARIEDAD	S	1,39
1700000007204895	11-020-047-00049-00017	62000	PASTOS PERMANENTES DE 5 O MAS AÑOS-SIN VARIEDAD	S	1,68
1700000007204896	11-020-047-00010-00001	62000	PASTOS PERMANENTES DE 5 O MAS AÑOS-SIN VARIEDAD	S	1,62
1700000007204897	11-020-047-00049-00020	62000	PASTOS PERMANENTES DE 5 O MAS AÑOS-SIN VARIEDAD	S	1,99
1700000007204898	11-044-013-00005-00002	62000	PASTOS PERMANENTES DE 5 O MAS AÑOS-SIN VARIEDAD	S	3,00
1700000007204899	11-020-047-00011-00001	62000	PASTOS PERMANENTES DE 5 O MAS AÑOS-SIN VARIEDAD	S	9,53
1700000007204900	11-020-047-00049-00018	62000	PASTOS PERMANENTES DE 5 O MAS AÑOS-SIN VARIEDAD	S	2,80
1700000007204901	11-044-013-09006-00002	62000	PASTOS PERMANENTES DE 5 O MAS AÑOS-SIN VARIEDAD	S	0,12
1700000007204902	11-020-047-00002-00009	62000	PASTOS PERMANENTES DE 5 O MAS AÑOS-SIN VARIEDAD	S	6,86
1700000007204903	11-044-013-09006-00003	62000	PASTOS PERMANENTES DE 5 O MAS AÑOS-SIN VARIEDAD	S	0,12
1700000007204904	11-020-047-00049-00002	62000	PASTOS PERMANENTES DE 5 O MAS AÑOS-SIN VARIEDAD	S	9,55
1700000007204905	11-020-047-00002-00011	62000	PASTOS PERMANENTES DE 5 O MAS AÑOS-SIN VARIEDAD	S	3,58
1700000007204906	11-044-013-00008-00009	62000	PASTOS PERMANENTES DE 5 O MAS AÑOS-SIN VARIEDAD	S	2,14
1700000007204907	11-020-047-00002-00002	62000	PASTOS PERMANENTES DE 5 O MAS AÑOS-SIN VARIEDAD	S	52,60
1700000007204908	11-020-047-00006-00011	62000	PASTOS PERMANENTES DE 5 O MAS AÑOS-SIN VARIEDAD	S	24,36
1700000007204909	11-020-055-00001-00004	62000	PASTOS PERMANENTES DE 5 O MAS AÑOS-SIN VARIEDAD	S	5,80
1700000007204910	11-020-047-00013-00003	62000	PASTOS PERMANENTES DE 5 O MAS AÑOS-SIN VARIEDAD	S	1,21
1700000007204911	11-020-047-00013-00004	62000	PASTOS PERMANENTES DE 5 O MAS AÑOS-SIN VARIEDAD	S	2,36
1700000007204912	11-020-051-00002-00004	62000	PASTOS PERMANENTES DE 5 O MAS AÑOS-SIN VARIEDAD	S	39,66
1700000007204913	11-020-047-00002-00003	62000	PASTOS PERMANENTES DE 5 O MAS AÑOS-SIN VARIEDAD	S	23,50
1700000007204914	11-020-047-00049-00003	62000	PASTOS PERMANENTES DE 5 O MAS AÑOS-SIN VARIEDAD	S	10,62
1700000007204940	11-020-047-00049-00021	62000	PASTOS PERMANENTES DE 5 O MAS AÑOS-SIN VARIEDAD	S	2,25
1700000007204941	11-020-055-00001-00001	62000	PASTOS PERMANENTES DE 5 O MAS AÑOS-SIN VARIEDAD	S	68,96
1700000007204942	11-020-047-00049-00001	62000	PASTOS PERMANENTES DE 5 O MAS AÑOS-SIN VARIEDAD	R	102,15
1700000007204944	11-020-047-00014-00004	62000	PASTOS PERMANENTES DE 5 O MAS AÑOS-SIN VARIEDAD	S	13,07
1700000007204945	11-020-054-00004-00001	62000	PASTOS PERMANENTES DE 5 O MAS AÑOS-SIN VARIEDAD	S	3,21
1700000007204946	11-020-054-00004-00004	62000	PASTOS PERMANENTES DE 5 O MAS AÑOS-SIN VARIEDAD	S	36,60
1700000007204947	11-020-054-00004-00021	62000	PASTOS PERMANENTES DE 5 O MAS AÑOS-SIN VARIEDAD	S	21,05
1700000007204948	11-020-047-00024-00004	62000	PASTOS PERMANENTES DE 5 O MAS AÑOS-SIN	S	5,04

(1) Superficie declarada admisible ajustada con la superficie comprometida.
(2) Factor de penalización valorando el alcance para el tipo de compromiso.

Puede verificar la integridad de una copia de este documento mediante la lectura del código QR adjunto o mediante el acceso a la dirección <https://ws050.juntadeandalucia.es/verificarFirma> indicando el código de VERIFICACIÓN

FIRMADO POR

RAQUEL MARIA ESPIN CRESPO

17/12/2024

VERIFICACIÓN

Pk2jm6UYDU9J72AMTZUYRN3GET48NG

PÁG. 1215/9349



**Datos considerados para el Cálculo de la Carga Ganadera mínima y máxima del expediente****Recintos Determinados para el Cálculo de Garga Ganadera Máxima**

REF.	REFERENCIA SIGPAC	CULTIVO	DESCRIPCIÓN CULTIVO	SUP.	
				S/R	RESUELTA (ha)
1700000007204949	11-020-047-00039-00002	62000	PASTOS PERMANENTES DE 5 O MAS AÑOS-SIN VARIEDAD	S	0,18
1700000007204950	11-020-047-00053-00004	62000	PASTOS PERMANENTES DE 5 O MAS AÑOS-SIN VARIEDAD	S	36,88
1700000007204951	11-020-047-00024-00005	62000	PASTOS PERMANENTES DE 5 O MAS AÑOS-SIN VARIEDAD	S	9,26
1700000007204952	11-020-047-00024-00002	62000	PASTOS PERMANENTES DE 5 O MAS AÑOS-SIN VARIEDAD	S	0,76
1700000007204953	11-020-047-00005-00012	62000	PASTOS PERMANENTES DE 5 O MAS AÑOS-SIN VARIEDAD	S	0,29
1700000007204954	11-020-047-00044-00005	62000	PASTOS PERMANENTES DE 5 O MAS AÑOS-SIN VARIEDAD	S	4,64
1700000007204955	11-020-047-00024-00003	62000	PASTOS PERMANENTES DE 5 O MAS AÑOS-SIN VARIEDAD	S	4,44
1700000007204956	11-020-047-00024-00007	62000	PASTOS PERMANENTES DE 5 O MAS AÑOS-SIN VARIEDAD	S	1,42
1700000007204957	11-020-047-00042-00001	62000	PASTOS PERMANENTES DE 5 O MAS AÑOS-SIN VARIEDAD	S	1,88
1700000007204958	11-020-051-00009-00002	62000	PASTOS PERMANENTES DE 5 O MAS AÑOS-SIN VARIEDAD	S	11,89
1700000007204959	11-020-047-00006-00008	62000	PASTOS PERMANENTES DE 5 O MAS AÑOS-SIN VARIEDAD	S	7,81
1700000007204960	11-020-047-00025-00002	62000	PASTOS PERMANENTES DE 5 O MAS AÑOS-SIN VARIEDAD	S	15,44
1700000007204961	11-020-047-00024-00001	62000	PASTOS PERMANENTES DE 5 O MAS AÑOS-SIN VARIEDAD	S	19,57
1700000007204962	11-020-047-00024-00009	62000	PASTOS PERMANENTES DE 5 O MAS AÑOS-SIN VARIEDAD	S	23,14
1700000007204963	11-020-047-00023-00006	62000	PASTOS PERMANENTES DE 5 O MAS AÑOS-SIN VARIEDAD	S	0,99
1700000007204964	11-020-051-00009-00006	62000	PASTOS PERMANENTES DE 5 O MAS AÑOS-SIN VARIEDAD	S	5,17
1700000007204965	11-020-051-00009-00008	62000	PASTOS PERMANENTES DE 5 O MAS AÑOS-SIN VARIEDAD	S	92,98
1700000007204966	11-020-047-00048-00022	62000	PASTOS PERMANENTES DE 5 O MAS AÑOS-SIN VARIEDAD	S	1,28
1700000007204967	11-020-051-00009-00007	62000	PASTOS PERMANENTES DE 5 O MAS AÑOS-SIN VARIEDAD	S	11,80
1700000007204968	11-020-047-00022-00036	62000	PASTOS PERMANENTES DE 5 O MAS AÑOS-SIN VARIEDAD	S	8,72
1700000007204969	11-020-047-00023-00003	62000	PASTOS PERMANENTES DE 5 O MAS AÑOS-SIN VARIEDAD	S	35,43
1700000007204970	11-020-051-00009-00009	62000	PASTOS PERMANENTES DE 5 O MAS AÑOS-SIN VARIEDAD	S	6,46
1700000007204971	11-020-047-00006-00013	62000	PASTOS PERMANENTES DE 5 O MAS AÑOS-SIN VARIEDAD	S	28,41
1700000007204972	11-020-047-00022-00026	62000	PASTOS PERMANENTES DE 5 O MAS AÑOS-SIN VARIEDAD	S	5,43
1700000007204973	11-020-047-00022-00020	62000	PASTOS PERMANENTES DE 5 O MAS AÑOS-SIN VARIEDAD	S	2,35
1700000007204974	11-020-047-00022-00024	62000	PASTOS PERMANENTES DE 5 O MAS AÑOS-SIN VARIEDAD	S	1,59
1700000007204975	11-020-047-00022-00027	62000	PASTOS PERMANENTES DE 5 O MAS AÑOS-SIN VARIEDAD	S	0,09
1700000007204976	11-020-047-00044-00006	62000	PASTOS PERMANENTES DE 5 O MAS AÑOS-SIN VARIEDAD	S	1,83
1700000007204977	11-020-047-00048-00023	62000	PASTOS PERMANENTES DE 5 O MAS AÑOS-SIN VARIEDAD	S	9,47
1700000007204978	11-020-047-00022-00022	62000	PASTOS PERMANENTES DE 5 O MAS AÑOS-SIN VARIEDAD	S	0,76
1700000007204979	11-020-047-00022-00002	62000	PASTOS PERMANENTES DE 5 O MAS AÑOS-SIN VARIEDAD	S	5,74
1700000007204980	11-020-047-00022-00001	62000	PASTOS PERMANENTES DE 5 O MAS AÑOS-SIN VARIEDAD	S	4,55
1700000007204981	11-020-047-00022-00010	62000	PASTOS PERMANENTES DE 5 O MAS AÑOS-SIN VARIEDAD	S	5,10
1700000007204982	11-020-047-00050-00015	62000	PASTOS PERMANENTES DE 5 O MAS AÑOS-SIN VARIEDAD	S	1,06
1700000007204983	11-020-047-00050-00001	62000	PASTOS PERMANENTES DE 5 O MAS AÑOS-SIN VARIEDAD	S	62,52
1700000007204984	11-020-047-00082-00001	62000	PASTOS PERMANENTES DE 5 O MAS AÑOS-SIN VARIEDAD	S	7,88

(1) Superficie declarada admisible ajustada con la superficie comprometida.
(2) Factor de penalización valorando el alcance para el tipo de compromiso.

Puede verificar la integridad de una copia de este documento mediante la lectura del código QR adjunto o mediante el acceso a la dirección <https://ws050.juntadeandalucia.es/verificarFirma> indicando el código de VERIFICACIÓN

FIRMADO POR

RAQUEL MARIA ESPIN CRESPO

17/12/2024

VERIFICACIÓN

Pk2jm6UYDU9J72AMTZUYRN3GET48NG

PÁG. 1216/9349



**Datos considerados para el Cálculo de la Carga Ganadera mínima y máxima del expediente****Recintos Determinados para el Cálculo de Garga Ganadera Máxima**

REF.	REFERENCIA SIGPAC	CULTIVO	DESCRIPCIÓN CULTIVO	SUP.	
				S/R	RESUELTA (ha)
1700000007205015	11-020-047-00044-00004	62000	PASTOS PERMANENTES DE 5 O MAS AÑOS-SIN VARIEDAD	S	50,63
1700000007205018	11-020-053-00003-00003	62000	PASTOS PERMANENTES DE 5 O MAS AÑOS-SIN VARIEDAD	S	40,92
1700000007205020	11-020-047-00048-00006	62000	PASTOS PERMANENTES DE 5 O MAS AÑOS-SIN VARIEDAD	S	2,59
1700000007205021	11-020-047-00083-00004	62000	PASTOS PERMANENTES DE 5 O MAS AÑOS-SIN VARIEDAD	S	4,93
1700000007205022	11-020-053-00003-00002	62000	PASTOS PERMANENTES DE 5 O MAS AÑOS-SIN VARIEDAD	S	0,08
1700000007205023	11-020-047-00006-00038	62000	PASTOS PERMANENTES DE 5 O MAS AÑOS-SIN VARIEDAD	S	0,02
1700000007205024	11-020-047-00006-00036	62000	PASTOS PERMANENTES DE 5 O MAS AÑOS-SIN VARIEDAD	S	1,91
1700000007205025	11-020-047-00002-00001	62000	PASTOS PERMANENTES DE 5 O MAS AÑOS-SIN VARIEDAD	S	119,54
1700000007205026	11-020-047-00048-00008	62000	PASTOS PERMANENTES DE 5 O MAS AÑOS-SIN VARIEDAD	S	42,23
1700000007205027	11-020-047-00048-00007	62000	PASTOS PERMANENTES DE 5 O MAS AÑOS-SIN VARIEDAD	S	35,85
1700000007205028	11-020-047-00005-00002	62000	PASTOS PERMANENTES DE 5 O MAS AÑOS-SIN VARIEDAD	S	3,18
1700000007205029	11-020-047-00006-00025	62000	PASTOS PERMANENTES DE 5 O MAS AÑOS-SIN VARIEDAD	S	1,33
1700000007205030	11-020-047-00005-00001	62000	PASTOS PERMANENTES DE 5 O MAS AÑOS-SIN VARIEDAD	S	3,69
1700000007205031	11-020-047-00005-00005	62000	PASTOS PERMANENTES DE 5 O MAS AÑOS-SIN VARIEDAD	S	25,61
1700000007205032	11-020-047-60001-00007	62000	PASTOS PERMANENTES DE 5 O MAS AÑOS-SIN VARIEDAD	S	0,06
1700000007205036	11-020-047-00049-00015	62000	PASTOS PERMANENTES DE 5 O MAS AÑOS-SIN VARIEDAD	S	11,24
1700000007205037	11-020-054-00002-00008	62000	PASTOS PERMANENTES DE 5 O MAS AÑOS-SIN VARIEDAD	S	0,02
1700000007205040	11-020-047-00006-00031	62000	PASTOS PERMANENTES DE 5 O MAS AÑOS-SIN VARIEDAD	S	33,47
1700000007205041	11-020-054-00002-00003	62000	PASTOS PERMANENTES DE 5 O MAS AÑOS-SIN VARIEDAD	S	40,24
1700000007205042	11-020-054-00002-00002	62000	PASTOS PERMANENTES DE 5 O MAS AÑOS-SIN VARIEDAD	S	7,58
1700000007205045	11-044-013-00008-00001	62000	PASTOS PERMANENTES DE 5 O MAS AÑOS-SIN VARIEDAD	S	4,60
1700000007205048	11-020-047-00005-00003	62000	PASTOS PERMANENTES DE 5 O MAS AÑOS-SIN VARIEDAD	S	8,83
1700000007205049	11-020-047-00048-00009	62000	PASTOS PERMANENTES DE 5 O MAS AÑOS-SIN VARIEDAD	S	8,69
1700000007205052	11-020-047-00005-00006	62000	PASTOS PERMANENTES DE 5 O MAS AÑOS-SIN VARIEDAD	S	59,05
1700000007205053	11-020-047-00051-00005	62000	PASTOS PERMANENTES DE 5 O MAS AÑOS-SIN VARIEDAD	S	0,99
1700000007205054	11-020-047-00048-00020	62000	PASTOS PERMANENTES DE 5 O MAS AÑOS-SIN VARIEDAD	S	12,85
1700000007205055	11-020-047-00022-00018	62000	PASTOS PERMANENTES DE 5 O MAS AÑOS-SIN VARIEDAD	S	1,28
1700000007205056	11-020-051-00001-00001	62000	PASTOS PERMANENTES DE 5 O MAS AÑOS-SIN VARIEDAD	S	6,95
1700000007205057	11-020-051-00010-00001	62000	PASTOS PERMANENTES DE 5 O MAS AÑOS-SIN VARIEDAD	S	7,06
1700000007205059	11-020-047-00051-00008	62000	PASTOS PERMANENTES DE 5 O MAS AÑOS-SIN VARIEDAD	S	15,12
1700000007205061	11-020-047-00051-00010	62000	PASTOS PERMANENTES DE 5 O MAS AÑOS-SIN VARIEDAD	S	2,42
1700000007205062	11-020-047-00006-00033	62000	PASTOS PERMANENTES DE 5 O MAS AÑOS-SIN VARIEDAD	S	1,82
1700000007205064	11-020-047-00022-00014	62000	PASTOS PERMANENTES DE 5 O MAS AÑOS-SIN VARIEDAD	S	2,67
1700000007205065	11-020-047-00022-00012	62000	PASTOS PERMANENTES DE 5 O MAS AÑOS-SIN VARIEDAD	S	3,59
1700000007205066	11-020-047-00048-00011	62000	PASTOS PERMANENTES DE 5 O MAS AÑOS-SIN VARIEDAD	S	3,20
1700000007205068	11-020-047-00022-00016	62000	PASTOS PERMANENTES DE 5 O MAS AÑOS-SIN VARIEDAD	S	1,71

(1) Superficie declarada admisible ajustada con la superficie comprometida.
(2) Factor de penalización valorando el alcance para el tipo de compromiso.

Puede verificar la integridad de una copia de este documento mediante la lectura del código QR adjunto o mediante el acceso a la dirección <https://ws050.juntadeandalucia.es/verificarFirma> indicando el código de VERIFICACIÓN

FIRMADO POR

RAQUEL MARIA ESPIN CRESPO

17/12/2024

VERIFICACIÓN

Pk2jm6UYDU9J72AMTZUYRN3GET48NG

PÁG. 1217/9349



**Datos considerados para el Cálculo de la Carga Ganadera mínima y máxima del expediente****Recintos Determinados para el Cálculo de Garga Ganadera Máxima**

REF.	REFERENCIA SIGPAC	CULTIVO	DESCRIPCIÓN CULTIVO	SUP.	
				S/R	RESUELTA (ha)
1700000007205069	11-020-054-00002-00001	62000	PASTOS PERMANENTES DE 5 O MAS AÑOS-SIN VARIEDAD	S	9,14
1700000007205072	11-020-047-00022-00017	62000	PASTOS PERMANENTES DE 5 O MAS AÑOS-SIN VARIEDAD	S	4,40
1700000007205073	11-044-013-00008-00004	62000	PASTOS PERMANENTES DE 5 O MAS AÑOS-SIN VARIEDAD	S	28,53

Incidencias de carga ganadera**INCIDENCIA DESCRIPCIÓN**

100407	Explotación solicitada no forma parte de ningún organismo de control autorizado para la producción ecológica en Andalucía o fecha de inscripción posterior al plazo establecido (Anexo I. Criterios de Subvencionabilidad. Orden 28 de marzo de 2023). Explotación:ES110200000426 Especie:PORCINO
--------	--

(1) Superficie declarada admisible ajustada con la superficie comprometida.
(2) Factor de penalización valorando el alcance para el tipo de compromiso.

Puede verificar la integridad de una copia de este documento mediante la lectura del código QR adjunto o mediante el acceso a la dirección <https://ws050.juntadeandalucia.es/verificarFirma> indicando el código de VERIFICACIÓN

FIRMADO POR	RAQUEL MARIA ESPIN CRESPO	17/12/2024	
VERIFICACIÓN	Pk2jm6UYDU9J72AMTZUYRN3GET48NG	PÁG. 1218/9349	



<u>APELLIDOS Y NOMBRE / RAZÓN SOCIAL</u>	<u>NIF</u>	<u>EXPEDIENTE</u>	<u>ANUALIDAD DE PAGO</u>		
EMPALME AGRICOLA GANADERA S.L.	***7787*	1172010	1ª		
IMPORTE POR ANUALIDAD					
	2023	2024	2025	2026	2027
IMPORTE MÁXIMO SUBVENCIONABLE	3.132,79 €	3.132,79 €	2.610,63 €	2.610,63 €	2.610,63 €
IMPORTE MEDIO DE TRANSFERENCIA (€/ha)	114,29 €	114,29 €	95,24 €	95,24 €	95,24 €

RESUMEN DE UNIDADES

<u>Cód</u>	<u>GRUPO DE PAGO</u>	<u>Sup. Dec. Admisible (ha)</u>	<u>Sup. Comprometida (ha)</u>	<u>Sup. ajustada compromiso (1) (ha)</u>	<u>% sobredecc.</u>	<u>Sup. Resuelta (ha)</u>	<u>Importe Declarado</u>	<u>Importe Topado</u>	<u>Importe Resuelto</u>	<u>Importe tras sobredecc.</u>
416	HERBÁCEOS	5,20		5,20	0,00	5,20	943,33	943,33	943,33	943,33
418	PASTOS ASOCIADOS A GANADERÍA ECOLÓGICA	22,21		22,21	0,00	22,21	2.189,46	2.189,46	2.189,46	2.189,46
TOTAL		27,41	27,41	27,41		27,41	3.132,79	3.132,79	3.132,79	3.132,79

APLICACIÓN DE REDUCCIONES Y PENALIZACIONES

<u>GRUPO DE PAGO</u>	<u>Importe Calculado</u>	<u>Importe prereduc.</u>	<u>Criterios de subvencionabilidad y compromisos</u>	<u>Presentación tardía</u>	<u>Omisión declaración</u>	<u>Condicionabilidad</u>	<u>IMPORTE (Euros) RESUELTO</u>
HERBÁCEOS	943,33	943,33	0,00	0,00	0,00	0,00	943,33
PASTOS ASOCIADOS A GANADERÍA	2.189,46	2.189,46	0,00	0,00	0,00	0,00	2.189,46
TOTAL	3.132,79	3.132,79					3.132,79

RESUMEN DE PAGOS

	<u>RESUELTO</u>	<u>FEADER</u>	<u>MAPA</u>	<u>CAPADR</u>
HERBÁCEOS - Pago realizado	943,33 €	801,83 €	92,54 €	48,96 €
PASTOS ASOCIADOS A GANADERÍA ECOLÓGICA - Pago realizado	2.189,46 €	1.861,04 €	214,79 €	113,63 €
TOTAL	3.132,79 €	2.662,87 €	307,33 €	162,59 €

RECINTOS RESUELTOS

<u>REF.</u>	<u>REFERENCIA SIGPAC</u>	<u>CULTIVO DESCRIPCIÓN CULTIVO</u>	<u>S/R G.PAGO</u>	<u>PEND. MEDIA (%)</u>	<u>SUP. DEC. ADMISIBLE (ha)</u>	<u>SUP. COMPROM. (ha)</u>	<u>SUP. AJUSTADA COMPR.(1) (ha)</u>	<u>SUP. CONV. SIGPAC (ha)</u>	<u>SUP. CERTIF. (ha)</u>	<u>SUP. CAMPO (ha)</u>	<u>SUP. CAMPO DETER. CULT. (ha)</u>	<u>SUP. DEC. REDUCIDA (ha)</u>	<u>SUP. RESUELTA (ha)</u>
-1512823	11-039-053-00091-001	3141 TRIGO DURO-DON RICARDO	S 416	21,20	1,40	1,40	1,40		1,40			1,40	1,40
-1512822	11-039-053-00090-001	3141 TRIGO DURO-DON RICARDO	S 416	11,50	0,92	0,92	0,92		1,06			0,92	0,92
-1512820	11-039-053-00089-004	3141 TRIGO DURO-DON RICARDO	S 416	19,90	0,84	0,84	0,84		0,84			0,84	0,84
-1512817	11-039-053-00089-001	3141 TRIGO DURO-DON RICARDO	S 416	19,30	2,04	2,04	2,04		2,04			2,04	2,04
-1522593	11-039-053-00090-001	63000 PASTOS DE MENOS DE 5 AÑOS-SIN VARIEDAD	S 418	11,50	0,14	0,14	0,14		1,06			0,14	0,14
-1512829	11-039-053-00096-002	62000 PASTOS PERMANENTES DE 5 O MAS AÑOS-SIN VARIEDAD	S 418	26,50	1,25	1,25	1,25		2,77			1,25	1,25
-1512828	11-039-053-00095-002	62000 PASTOS PERMANENTES DE 5 O MAS AÑOS-SIN VARIEDAD	S 418	32,40	2,37	2,37	2,37		5,27			2,37	2,37
-1512827	11-039-053-00094-002	62000 PASTOS PERMANENTES DE 5 O MAS AÑOS-SIN VARIEDAD	S 418	37,90	3,75	3,75	3,75		6,81			3,75	3,75
-1512826	11-039-053-00093-002	62000 PASTOS PERMANENTES DE 5 O MAS AÑOS-SIN VARIEDAD	S 418	39,40	2,92	2,92	2,92		6,48			2,92	2,92
-1512825	11-039-053-00092-002	62000 PASTOS PERMANENTES DE 5 O MAS AÑOS-SIN VARIEDAD	S 418	23,70	0,70	0,70	0,70		1,08			0,70	0,70
-1512824	11-039-053-00091-002	62000 PASTOS PERMANENTES DE 5 O MAS AÑOS-SIN VARIEDAD	S 418	28,10	2,07	2,07	2,07		3,18			2,07	2,07
-1512821	11-039-053-00089-005	62000 PASTOS PERMANENTES DE 5 O MAS AÑOS-SIN VARIEDAD	S 418	17,90	0,02	0,02	0,02		0,08			0,02	0,02
-1512818	11-039-053-00089-002	62000 PASTOS PERMANENTES DE 5 O MAS AÑOS-SIN VARIEDAD	S 418	28,40	0,46	0,46	0,46		0,83			0,46	0,46
-1512815	11-039-053-00087-003	62000 PASTOS PERMANENTES DE 5 O MAS AÑOS-SIN VARIEDAD	S 418	24,20	0,01	0,01	0,01		0,01			0,01	0,01
-1512814	11-039-053-00087-002	62000 PASTOS PERMANENTES DE 5 O MAS AÑOS-SIN VARIEDAD	S 418	21,00	0,80	0,80	0,80		1,07			0,80	0,80
-1512813	11-039-053-00086-001	62000 PASTOS PERMANENTES DE 5 O MAS AÑOS-SIN VARIEDAD	S 418	27,10	2,61	2,61	2,61		4,74			2,61	2,61
-1512812	11-039-053-00085-001	62000 PASTOS PERMANENTES DE 5 O MAS AÑOS-SIN VARIEDAD	S 418	30,90	1,85	1,85	1,85		4,11			1,85	1,85
-709163	11-039-036-00157-012	62000 PASTOS PERMANENTES DE 5 O MAS AÑOS-SIN VARIEDAD	S 418	9,30	0,37	0,37	0,37		0,37			0,37	0,37
-709161	11-001-017-00024-002	62000 PASTOS PERMANENTES DE 5 O MAS AÑOS-SIN VARIEDAD	S 418	29,60	0,02	0,02	0,02		0,03			0,02	0,02
-709160	11-001-017-00024-001	62000 PASTOS PERMANENTES DE 5 O MAS AÑOS-SIN VARIEDAD	S 418	20,70	2,87	2,87	2,87		2,87			2,87	2,87

(1) Superficie declarada admisible ajustada con la superficie comprometida.
(2) Factor de penalización valorando el alcance para el tipo de compromiso.

Puede verificar la integridad de una copia de este documento mediante la lectura del código QR adjunto o mediante el acceso a la dirección <https://ws050.juntadeandalucia.es/verificarFirma> indicando el código de VERIFICACIÓN

FIRMADO POR

RAQUEL MARIA ESPIN CRESPO

17/12/2024

VERIFICACIÓN

Pk2jm6UYDU9J72AMTZUYRN3GET48NG

PÁG. 1219/9349



**INCIDENCIAS****INCIDENCIA DESCRIPCIÓN**

100411	Recinto no admisible por no estar asociado en SIGGAN a una explotación ganadera (Artículo 10 de la Orden de 28 de marzo de 2023). Ref:-1512819 Recinto:11-039-053-00089-00003 Cultivo:62000 PASTOS PERMANENTES DE 5 O MAS AÑOS-SIN VARIEDAD Secano
100421	Recinto declarado por error para una operación de la 6503, que se ha corregido de oficio marcando la operación correcta, de acuerdo con la fecha de inscripción del recinto en la producción ecológica. Ref:5339447 Recinto:11-001-015-00006-00002 Cultivo:62000 PASTOS PERMANENTES DE 5 O MAS AÑOS-SIN VARIEDAD Secano Ref:5339449 Recinto:11-001-015-00006-00003 Cultivo:62000 PASTOS PERMANENTES DE 5 O MAS AÑOS-SIN VARIEDAD Secano Ref:5339448 Recinto:11-001-015-00006-00004 Cultivo:62000 PASTOS PERMANENTES DE 5 O MAS AÑOS-SIN VARIEDAD Secano Ref:5339445 Recinto:11-001-015-00006-00005 Cultivo:62000 PASTOS PERMANENTES DE 5 O MAS AÑOS-SIN VARIEDAD Secano Ref:5339444 Recinto:11-001-015-00006-00006 Cultivo:62000 PASTOS PERMANENTES DE 5 O MAS AÑOS-SIN VARIEDAD Secano Ref:5339446 Recinto:11-001-015-00006-00012 Cultivo:62000 PASTOS PERMANENTES DE 5 O MAS AÑOS-SIN VARIEDAD Secano Ref:5339450 Recinto:11-001-015-00006-00013 Cultivo:62000 PASTOS PERMANENTES DE 5 O MAS AÑOS-SIN VARIEDAD Secano Ref:5339451 Recinto:11-001-015-00006-00014 Cultivo:62000 PASTOS PERMANENTES DE 5 O MAS AÑOS-SIN VARIEDAD Secano Ref:-709160 Recinto:11-001-017-00024-00001 Cultivo:62000 PASTOS PERMANENTES DE 5 O MAS AÑOS-SIN VARIEDAD Secano Ref:-709161 Recinto:11-001-017-00024-00002 Cultivo:62000 PASTOS PERMANENTES DE 5 O MAS AÑOS-SIN VARIEDAD Secano Ref:-709162 Recinto:11-039-036-00157-00008 Cultivo:62000 PASTOS PERMANENTES DE 5 O MAS AÑOS-SIN VARIEDAD Secano Ref:-709163 Recinto:11-039-036-00157-00012 Cultivo:62000 PASTOS PERMANENTES DE 5 O MAS AÑOS-SIN VARIEDAD Secano Ref:-709164 Recinto:11-039-036-00157-00013 Cultivo:62000 PASTOS PERMANENTES DE 5 O MAS AÑOS-SIN VARIEDAD Secano Ref:-1512812 Recinto:11-039-053-00085-00001 Cultivo:62000 PASTOS PERMANENTES DE 5 O MAS AÑOS-SIN VARIEDAD Secano Ref:-1512813 Recinto:11-039-053-00086-00001 Cultivo:62000 PASTOS PERMANENTES DE 5 O MAS AÑOS-SIN VARIEDAD Secano Ref:-1512814 Recinto:11-039-053-00087-00002 Cultivo:62000 PASTOS PERMANENTES DE 5 O MAS AÑOS-SIN VARIEDAD Secano Ref:-1512815 Recinto:11-039-053-00087-00003 Cultivo:62000 PASTOS PERMANENTES DE 5 O MAS AÑOS-SIN VARIEDAD Secano Ref:-1512817 Recinto:11-039-053-00089-00001 Cultivo:3141 TRIGO DURO-DON RICARDO Secano Ref:-1512818 Recinto:11-039-053-00089-00002 Cultivo:62000 PASTOS PERMANENTES DE 5 O MAS AÑOS-SIN VARIEDAD Secano Ref:-1512819 Recinto:11-039-053-00089-00003 Cultivo:62000 PASTOS PERMANENTES DE 5 O MAS AÑOS-SIN VARIEDAD Secano Ref:-1512820 Recinto:11-039-053-00089-00004 Cultivo:3141 TRIGO DURO-DON RICARDO Secano Ref:-1512821 Recinto:11-039-053-00089-00005 Cultivo:62000 PASTOS PERMANENTES DE 5 O MAS AÑOS-SIN VARIEDAD Secano Ref:-1512822 Recinto:11-039-053-00090-00001 Cultivo:3141 TRIGO DURO-DON RICARDO Secano Ref:-1522593 Recinto:11-039-053-00090-00001 Cultivo:63000 PASTOS DE MENOS DE 5 AÑOS-SIN VARIEDAD Secano Ref:-1512823 Recinto:11-039-053-00091-00001 Cultivo:3141 TRIGO DURO-DON RICARDO Secano Ref:-1512824 Recinto:11-039-053-00091-00002 Cultivo:62000 PASTOS PERMANENTES DE 5 O MAS AÑOS-SIN VARIEDAD Secano Ref:-1512825 Recinto:11-039-053-00092-00002 Cultivo:62000 PASTOS PERMANENTES DE 5 O MAS AÑOS-SIN VARIEDAD Secano Ref:-1512826 Recinto:11-039-053-00093-00002 Cultivo:62000 PASTOS PERMANENTES DE 5 O MAS AÑOS-SIN VARIEDAD Secano Ref:-1512827 Recinto:11-039-053-00094-00002 Cultivo:62000 PASTOS PERMANENTES DE 5 O MAS AÑOS-SIN VARIEDAD Secano Ref:-1512828 Recinto:11-039-053-00095-00002 Cultivo:62000 PASTOS PERMANENTES DE 5 O MAS AÑOS-SIN VARIEDAD Secano Ref:-1512829 Recinto:11-039-053-00096-00002 Cultivo:62000 PASTOS PERMANENTES DE 5 O MAS AÑOS-SIN VARIEDAD Secano Ref:-1512830 Recinto:11-039-055-00239-00003 Cultivo:62000 PASTOS PERMANENTES DE 5 O MAS AÑOS-SIN VARIEDAD Secano
100424	Solicita recinto que no está comprometido para la operación. Ref:5339447 Recinto:11-001-015-00006-00002 Cultivo:62000 PASTOS PERMANENTES DE 5 O MAS AÑOS-SIN VARIEDAD Secano Ref:5339449 Recinto:11-001-015-00006-00003 Cultivo:62000 PASTOS PERMANENTES DE 5 O MAS AÑOS-SIN VARIEDAD Secano Ref:5339448 Recinto:11-001-015-00006-00004 Cultivo:62000 PASTOS PERMANENTES DE 5 O MAS AÑOS-SIN VARIEDAD Secano Ref:5339445 Recinto:11-001-015-00006-00005 Cultivo:62000 PASTOS PERMANENTES DE 5 O MAS AÑOS-SIN VARIEDAD Secano Ref:5339444 Recinto:11-001-015-00006-00006 Cultivo:62000 PASTOS PERMANENTES DE 5 O MAS AÑOS-SIN VARIEDAD Secano Ref:5339446 Recinto:11-001-015-00006-00012 Cultivo:62000 PASTOS PERMANENTES DE 5 O MAS AÑOS-SIN VARIEDAD Secano Ref:5339450 Recinto:11-001-015-00006-00013 Cultivo:62000 PASTOS PERMANENTES DE 5 O MAS AÑOS-SIN VARIEDAD Secano Ref:5339451 Recinto:11-001-015-00006-00014 Cultivo:62000 PASTOS PERMANENTES DE 5 O MAS AÑOS-SIN VARIEDAD Secano Ref:-709162 Recinto:11-039-036-00157-00008 Cultivo:62000 PASTOS PERMANENTES DE 5 O MAS AÑOS-SIN VARIEDAD Secano Ref:-709164 Recinto:11-039-036-00157-00013 Cultivo:62000 PASTOS PERMANENTES DE 5 O MAS AÑOS-SIN VARIEDAD Secano

(1) Superficie declarada admisible ajustada con la superficie comprometida.
(2) Factor de penalización valorando el alcance para el tipo de compromiso.

Puede verificar la integridad de una copia de este documento mediante la lectura del código QR adjunto o mediante el acceso a la dirección <https://ws050.juntadeandalucia.es/verificarFirma> indicando el código de VERIFICACIÓN

FIRMADO POR	RAQUEL MARIA ESPIN CRESPO	17/12/2024	
VERIFICACIÓN	Pk2jm6UYDU9J72AMTZUYRN3GET48NG	PÁG. 1220/9349	

**INCIDENCIAS****INCIDENCIA DESCRIPCIÓN**

Ref.-1512819 Recinto:11-039-053-00089-00003 Cultivo:62000 PASTOS PERMANENTES DE 5 O MAS AÑOS-SIN VARIEDAD Secano
 Ref.-1512830 Recinto:11-039-055-00239-00003 Cultivo:62000 PASTOS PERMANENTES DE 5 O MAS AÑOS-SIN VARIEDAD Secano

Datos considerados para el Cálculo de la Carga Ganadera mínima y máxima del expediente

Explotación	Especie	Inscrito en Sipea y Admisible	Ugm Calculada para CG Mínima	Ugm Calculada para CG Máxima
ES110010000183	BOVINA	SI	16,95	16,95
ES110010000200	BOVINA	SI	18,13	18,13
ES110140000574	BOVINA	SI	17,61	17,61
ES110390000396	BOVINA	SI	23,27	23,27
ES110390000669	BOVINA	SI	2,04	2,04
			78,00	78,00

Superficie determinada para Cálculo Carga Ganadera Mínima: 244,53 ha

Superficie determinada para Cálculo Carga Ganadera Máxima: 244,53 ha

Carga Ganadera Mínima Expediente: 0,32 ugm/ha

Carga Ganadera Máxima Expediente: 0,32 ugm/ha

Recintos Determinados para el Cálculo de Carga Ganadera Mínima

REF.	REFERENCIA SIGPAC	CULTIVO	DESCRIPCIÓN CULTIVO	S/R	SUP. RESUELTA (ha)
-1522711	11-035-030-00014-00001	63000	PASTOS DE MENOS DE 5 AÑOS-SIN VARIEDAD	S	0,49
-1522710	11-035-030-00013-00002	63000	PASTOS DE MENOS DE 5 AÑOS-SIN VARIEDAD	S	6,79
-1522593	11-039-053-00090-00001	63000	PASTOS DE MENOS DE 5 AÑOS-SIN VARIEDAD	S	0,14
-1512829	11-039-053-00096-00002	62000	PASTOS PERMANENTES DE 5 O MAS AÑOS-SIN VARIEDAD	S	1,25
-1512828	11-039-053-00095-00002	62000	PASTOS PERMANENTES DE 5 O MAS AÑOS-SIN VARIEDAD	S	2,37
-1512827	11-039-053-00094-00002	62000	PASTOS PERMANENTES DE 5 O MAS AÑOS-SIN VARIEDAD	S	3,75
-1512826	11-039-053-00093-00002	62000	PASTOS PERMANENTES DE 5 O MAS AÑOS-SIN VARIEDAD	S	2,92
-1512825	11-039-053-00092-00002	62000	PASTOS PERMANENTES DE 5 O MAS AÑOS-SIN VARIEDAD	S	0,70
-1512824	11-039-053-00091-00002	62000	PASTOS PERMANENTES DE 5 O MAS AÑOS-SIN VARIEDAD	S	2,07
-1512821	11-039-053-00089-00005	62000	PASTOS PERMANENTES DE 5 O MAS AÑOS-SIN VARIEDAD	S	0,02
-1512819	11-039-053-00089-00003	62000	PASTOS PERMANENTES DE 5 O MAS AÑOS-SIN VARIEDAD	S	0,27
-1512818	11-039-053-00089-00002	62000	PASTOS PERMANENTES DE 5 O MAS AÑOS-SIN VARIEDAD	S	0,46
-1512816	11-039-053-00088-00002	62000	PASTOS PERMANENTES DE 5 O MAS AÑOS-SIN VARIEDAD	S	0,68
-1512815	11-039-053-00087-00003	62000	PASTOS PERMANENTES DE 5 O MAS AÑOS-SIN VARIEDAD	S	0,01
-1512814	11-039-053-00087-00002	62000	PASTOS PERMANENTES DE 5 O MAS AÑOS-SIN VARIEDAD	S	0,80
-1512813	11-039-053-00086-00001	62000	PASTOS PERMANENTES DE 5 O MAS AÑOS-SIN VARIEDAD	S	2,61
-1512812	11-039-053-00085-00001	62000	PASTOS PERMANENTES DE 5 O MAS AÑOS-SIN VARIEDAD	S	1,85
-885958	11-039-053-00027-00005	62000	PASTOS PERMANENTES DE 5 O MAS AÑOS-SIN VARIEDAD	S	0,19
-885956	11-039-053-00001-00007	62000	PASTOS PERMANENTES DE 5 O MAS AÑOS-SIN VARIEDAD	S	0,06
-885955	11-039-053-00001-00006	62000	PASTOS PERMANENTES DE 5 O MAS AÑOS-SIN VARIEDAD	S	0,08
-885948	11-014-006-00465-00003	62000	PASTOS PERMANENTES DE 5 O MAS AÑOS-SIN VARIEDAD	S	0,15
-885946	11-001-017-00016-00006	62000	PASTOS PERMANENTES DE 5 O MAS AÑOS-SIN VARIEDAD	S	6,73
-709163	11-039-036-00157-00012	62000	PASTOS PERMANENTES DE 5 O MAS AÑOS-SIN VARIEDAD	S	0,37

(1) Superficie declarada admisible ajustada con la superficie comprometida.
 (2) Factor de penalización valorando el alcance para el tipo de compromiso.

Puede verificar la integridad de una copia de este documento mediante la lectura del código QR adjunto o mediante el acceso a la dirección <https://ws050.juntadeandalucia.es/verificarFirma> indicando el código de VERIFICACIÓN

FIRMADO POR

RAQUEL MARIA ESPIN CRESPO

17/12/2024

VERIFICACIÓN

Pk2jm6UYDU9J72AMTZUYRN3GET48NG

PÁG. 1221/9349



**Datos considerados para el Cálculo de la Carga Ganadera mínima y máxima del expediente****Recintos Determinados para el Cálculo de Garga Ganadera Mínima**

REF.	REFERENCIA SIGPAC	CULTIVO	DESCRIPCIÓN CULTIVO	SUP.	
				S/R	RESUELTA (ha)
-709162	11-039-036-00157-00008	62000	PASTOS PERMANENTES DE 5 O MAS AÑOS-SIN VARIEDAD	S	0,97
-709161	11-001-017-00024-00002	62000	PASTOS PERMANENTES DE 5 O MAS AÑOS-SIN VARIEDAD	S	0,02
-709160	11-001-017-00024-00001	62000	PASTOS PERMANENTES DE 5 O MAS AÑOS-SIN VARIEDAD	S	2,87
-2163	11-039-055-00197-00005	62000	PASTOS PERMANENTES DE 5 O MAS AÑOS-SIN VARIEDAD	S	0,01
-2162	11-039-053-00081-00002	62000	PASTOS PERMANENTES DE 5 O MAS AÑOS-SIN VARIEDAD	S	0,33
5339444	11-001-015-00006-00006	62000	PASTOS PERMANENTES DE 5 O MAS AÑOS-SIN VARIEDAD	S	3,33
5339445	11-001-015-00006-00005	62000	PASTOS PERMANENTES DE 5 O MAS AÑOS-SIN VARIEDAD	S	0,64
5339446	11-001-015-00006-00012	62000	PASTOS PERMANENTES DE 5 O MAS AÑOS-SIN VARIEDAD	S	0,84
5339447	11-001-015-00006-00002	62000	PASTOS PERMANENTES DE 5 O MAS AÑOS-SIN VARIEDAD	S	0,56
5339448	11-001-015-00006-00004	62000	PASTOS PERMANENTES DE 5 O MAS AÑOS-SIN VARIEDAD	S	1,12
5339449	11-001-015-00006-00003	62000	PASTOS PERMANENTES DE 5 O MAS AÑOS-SIN VARIEDAD	S	2,82
5339450	11-001-015-00006-00013	62000	PASTOS PERMANENTES DE 5 O MAS AÑOS-SIN VARIEDAD	S	0,11
5339451	11-001-015-00006-00014	62000	PASTOS PERMANENTES DE 5 O MAS AÑOS-SIN VARIEDAD	S	0,28
1700000005207179	11-001-015-00008-00001	62000	PASTOS PERMANENTES DE 5 O MAS AÑOS-SIN VARIEDAD	S	0,17
1700000005207180	11-001-015-00008-00003	62000	PASTOS PERMANENTES DE 5 O MAS AÑOS-SIN VARIEDAD	S	0,07
1700000005207193	11-001-015-00008-00004	62000	PASTOS PERMANENTES DE 5 O MAS AÑOS-SIN VARIEDAD	S	15,46
1700000005207194	11-001-016-00001-00001	62000	PASTOS PERMANENTES DE 5 O MAS AÑOS-SIN VARIEDAD	S	15,99
1700000005207195	11-001-016-00002-00001	62000	PASTOS PERMANENTES DE 5 O MAS AÑOS-SIN VARIEDAD	S	5,40
1700000005207196	11-001-016-00003-00001	62000	PASTOS PERMANENTES DE 5 O MAS AÑOS-SIN VARIEDAD	S	4,40
1700000005207197	11-001-016-00004-00001	62000	PASTOS PERMANENTES DE 5 O MAS AÑOS-SIN VARIEDAD	S	2,16
1700000005207198	11-001-016-00030-00002	62000	PASTOS PERMANENTES DE 5 O MAS AÑOS-SIN VARIEDAD	S	0,45
1700000005207199	11-001-016-00027-00001	62000	PASTOS PERMANENTES DE 5 O MAS AÑOS-SIN VARIEDAD	S	1,87
1700000005207200	11-001-017-00016-00002	62000	PASTOS PERMANENTES DE 5 O MAS AÑOS-SIN VARIEDAD	S	0,79
1700000005207201	11-001-017-00016-00001	62000	PASTOS PERMANENTES DE 5 O MAS AÑOS-SIN VARIEDAD	S	23,07
1700000005207202	11-001-017-00016-00004	62000	PASTOS PERMANENTES DE 5 O MAS AÑOS-SIN VARIEDAD	S	6,94
1700000005207203	11-001-017-00016-00003	62000	PASTOS PERMANENTES DE 5 O MAS AÑOS-SIN VARIEDAD	S	1,43
1700000005207204	11-001-017-00019-00007	62000	PASTOS PERMANENTES DE 5 O MAS AÑOS-SIN VARIEDAD	S	4,62
1700000005207205	11-039-055-00197-00001	62000	PASTOS PERMANENTES DE 5 O MAS AÑOS-SIN VARIEDAD	S	9,92
1700000005207206	11-039-055-00241-00001	62000	PASTOS PERMANENTES DE 5 O MAS AÑOS-SIN VARIEDAD	S	0,07
1700000005207209	11-035-030-00012-00002	63000	PASTOS DE MENOS DE 5 AÑOS-SIN VARIEDAD	S	10,71
1700000005207210	11-039-053-00004-00001	62000	PASTOS PERMANENTES DE 5 O MAS AÑOS-SIN VARIEDAD	S	4,28
1700000005207211	11-039-053-00005-00002	62000	PASTOS PERMANENTES DE 5 O MAS AÑOS-SIN VARIEDAD	S	4,86
1700000005207213	11-039-055-00194-00001	62000	PASTOS PERMANENTES DE 5 O MAS AÑOS-SIN VARIEDAD	S	2,94
1700000005207216	11-001-017-00019-00005	62000	PASTOS PERMANENTES DE 5 O MAS AÑOS-SIN VARIEDAD	S	2,98
1700000005207217	11-014-006-00463-00004	62000	PASTOS PERMANENTES DE 5 O MAS AÑOS-SIN VARIEDAD	S	3,67
1700000005207220	11-014-006-00464-00007	62000	PASTOS PERMANENTES DE 5 O MAS AÑOS-SIN VARIEDAD	S	5,29
1700000005207221	11-014-006-00463-00003	62000	PASTOS PERMANENTES DE 5 O MAS AÑOS-SIN VARIEDAD	S	0,89

(1) Superficie declarada admisible ajustada con la superficie comprometida.
(2) Factor de penalización valorando el alcance para el tipo de compromiso.

Puede verificar la integridad de una copia de este documento mediante la lectura del código QR adjunto o mediante el acceso a la dirección <https://ws050.juntadeandalucia.es/verificarFirma> indicando el código de VERIFICACIÓN

FIRMADO POR

RAQUEL MARIA ESPIN CRESPO

17/12/2024

VERIFICACIÓN

Pk2jm6UYDU9J72AMTZUYRN3GET48NG

PÁG. 1222/9349



**Datos considerados para el Cálculo de la Carga Ganadera mínima y máxima del expediente****Recintos Determinados para el Cálculo de Garga Ganadera Mínima**

REF.	REFERENCIA SIGPAC	CULTIVO	DESCRIPCIÓN CULTIVO	S/R	SUP.
					RESUELTA (ha)
170000005207222	11-014-006-00465-00001	62000	PASTOS PERMANENTES DE 5 O MAS AÑOS-SIN VARIEDAD	S	0,71
170000005207223	11-014-006-00464-00006	62000	PASTOS PERMANENTES DE 5 O MAS AÑOS-SIN VARIEDAD	S	12,95
170000005207224	11-014-006-00463-00002	62000	PASTOS PERMANENTES DE 5 O MAS AÑOS-SIN VARIEDAD	S	7,32
170000005207225	11-014-006-00463-00005	62000	PASTOS PERMANENTES DE 5 O MAS AÑOS-SIN VARIEDAD	S	3,96
170000005207226	11-039-036-00076-00006	62000	PASTOS PERMANENTES DE 5 O MAS AÑOS-SIN VARIEDAD	S	0,17
170000005207228	11-039-034-00088-00002	62000	PASTOS PERMANENTES DE 5 O MAS AÑOS-SIN VARIEDAD	S	10,74
170000005207229	11-039-049-00046-00001	62000	PASTOS PERMANENTES DE 5 O MAS AÑOS-SIN VARIEDAD	S	1,63
170000005207230	11-039-052-00002-00002	62000	PASTOS PERMANENTES DE 5 O MAS AÑOS-SIN VARIEDAD	S	0,10
170000005207234	11-039-053-00013-00006	62000	PASTOS PERMANENTES DE 5 O MAS AÑOS-SIN VARIEDAD	S	1,33
170000005207235	11-039-052-00004-00003	62000	PASTOS PERMANENTES DE 5 O MAS AÑOS-SIN VARIEDAD	S	0,07
170000005207236	11-039-053-00008-00001	62000	PASTOS PERMANENTES DE 5 O MAS AÑOS-SIN VARIEDAD	S	0,15
170000005207238	11-039-053-00081-00001	62000	PASTOS PERMANENTES DE 5 O MAS AÑOS-SIN VARIEDAD	S	0,74
170000005207240	11-039-053-09000-00006	62000	PASTOS PERMANENTES DE 5 O MAS AÑOS-SIN VARIEDAD	S	2,35
170000005207241	11-001-016-00030-00004	63000	PASTOS DE MENOS DE 5 AÑOS-SIN VARIEDAD	S	8,93
170000005207242	11-001-016-00030-00003	62000	PASTOS PERMANENTES DE 5 O MAS AÑOS-SIN VARIEDAD	S	0,21
170000005207243	11-039-055-00241-00004	62000	PASTOS PERMANENTES DE 5 O MAS AÑOS-SIN VARIEDAD	S	0,04
170000005207244	11-039-055-00197-00004	62000	PASTOS PERMANENTES DE 5 O MAS AÑOS-SIN VARIEDAD	S	0,02
170000005207245	11-039-036-00076-00003	63000	PASTOS DE MENOS DE 5 AÑOS-SIN VARIEDAD	S	0,78
170000005207247	11-001-016-00031-00001	63000	PASTOS DE MENOS DE 5 AÑOS-SIN VARIEDAD	S	0,12
170000005207248	11-001-016-00034-00001	62000	PASTOS PERMANENTES DE 5 O MAS AÑOS-SIN VARIEDAD	S	1,80
170000005207249	11-039-052-00001-00003	62000	PASTOS PERMANENTES DE 5 O MAS AÑOS-SIN VARIEDAD	S	12,09
170000005207250	11-039-052-00002-00001	62000	PASTOS PERMANENTES DE 5 O MAS AÑOS-SIN VARIEDAD	S	0,67
170000005207251	11-039-052-00004-00002	62000	PASTOS PERMANENTES DE 5 O MAS AÑOS-SIN VARIEDAD	S	0,56

Recintos Determinados para el Cálculo de Garga Ganadera Máxima

REF.	REFERENCIA SIGPAC	CULTIVO	DESCRIPCIÓN CULTIVO	S/R	SUP.
					RESUELTA (ha)
-1522711	11-035-030-00014-00001	63000	PASTOS DE MENOS DE 5 AÑOS-SIN VARIEDAD	S	0,49
-1522710	11-035-030-00013-00002	63000	PASTOS DE MENOS DE 5 AÑOS-SIN VARIEDAD	S	6,79
-1522593	11-039-053-00090-00001	63000	PASTOS DE MENOS DE 5 AÑOS-SIN VARIEDAD	S	0,14
-1512830	11-039-055-00239-00003	62000	PASTOS PERMANENTES DE 5 O MAS AÑOS-SIN VARIEDAD	S	0,00
-1512829	11-039-053-00096-00002	62000	PASTOS PERMANENTES DE 5 O MAS AÑOS-SIN VARIEDAD	S	1,25
-1512828	11-039-053-00095-00002	62000	PASTOS PERMANENTES DE 5 O MAS AÑOS-SIN VARIEDAD	S	2,37
-1512827	11-039-053-00094-00002	62000	PASTOS PERMANENTES DE 5 O MAS AÑOS-SIN VARIEDAD	S	3,75
-1512826	11-039-053-00093-00002	62000	PASTOS PERMANENTES DE 5 O MAS AÑOS-SIN VARIEDAD	S	2,92
-1512825	11-039-053-00092-00002	62000	PASTOS PERMANENTES DE 5 O MAS AÑOS-SIN VARIEDAD	S	0,70
-1512824	11-039-053-00091-00002	62000	PASTOS PERMANENTES DE 5 O MAS AÑOS-SIN VARIEDAD	S	2,07
-1512821	11-039-053-00089-00005	62000	PASTOS PERMANENTES DE 5 O MAS AÑOS-SIN VARIEDAD	S	0,02
-1512819	11-039-053-00089-00003	62000	PASTOS PERMANENTES DE 5 O MAS AÑOS-SIN VARIEDAD	S	0,27

(1) Superficie declarada admisible ajustada con la superficie comprometida.
(2) Factor de penalización valorando el alcance para el tipo de compromiso.

Puede verificar la integridad de una copia de este documento mediante la lectura del código QR adjunto o mediante el acceso a la dirección <https://ws050.juntadeandalucia.es/verificarFirma> indicando el código de VERIFICACIÓN

FIRMADO POR

RAQUEL MARIA ESPIN CRESPO

17/12/2024

VERIFICACIÓN

Pk2jm6UYDU9J72AMTZUYRN3GET48NG

PÁG. 1223/9349



**Datos considerados para el Cálculo de la Carga Ganadera mínima y máxima del expediente****Recintos Determinados para el Cálculo de Garga Ganadera Máxima**

REF.	REFERENCIA SIGPAC	CULTIVO	DESCRIPCIÓN CULTIVO	S/R	SUP.
					RESUELTA (ha)
-1512818	11-039-053-00089-00002	62000	PASTOS PERMANENTES DE 5 O MAS AÑOS-SIN VARIEDAD	S	0,46
-1512816	11-039-053-00088-00002	62000	PASTOS PERMANENTES DE 5 O MAS AÑOS-SIN VARIEDAD	S	0,68
-1512815	11-039-053-00087-00003	62000	PASTOS PERMANENTES DE 5 O MAS AÑOS-SIN VARIEDAD	S	0,01
-1512814	11-039-053-00087-00002	62000	PASTOS PERMANENTES DE 5 O MAS AÑOS-SIN VARIEDAD	S	0,80
-1512813	11-039-053-00086-00001	62000	PASTOS PERMANENTES DE 5 O MAS AÑOS-SIN VARIEDAD	S	2,61
-1512812	11-039-053-00085-00001	62000	PASTOS PERMANENTES DE 5 O MAS AÑOS-SIN VARIEDAD	S	1,85
-885958	11-039-053-00027-00005	62000	PASTOS PERMANENTES DE 5 O MAS AÑOS-SIN VARIEDAD	S	0,19
-885956	11-039-053-00001-00007	62000	PASTOS PERMANENTES DE 5 O MAS AÑOS-SIN VARIEDAD	S	0,06
-885955	11-039-053-00001-00006	62000	PASTOS PERMANENTES DE 5 O MAS AÑOS-SIN VARIEDAD	S	0,08
-885948	11-014-006-00465-00003	62000	PASTOS PERMANENTES DE 5 O MAS AÑOS-SIN VARIEDAD	S	0,15
-885946	11-001-017-00016-00006	62000	PASTOS PERMANENTES DE 5 O MAS AÑOS-SIN VARIEDAD	S	6,73
-709164	11-039-036-00157-00013	62000	PASTOS PERMANENTES DE 5 O MAS AÑOS-SIN VARIEDAD	S	0,00
-709163	11-039-036-00157-00012	62000	PASTOS PERMANENTES DE 5 O MAS AÑOS-SIN VARIEDAD	S	0,37
-709162	11-039-036-00157-00008	62000	PASTOS PERMANENTES DE 5 O MAS AÑOS-SIN VARIEDAD	S	0,97
-709161	11-001-017-00024-00002	62000	PASTOS PERMANENTES DE 5 O MAS AÑOS-SIN VARIEDAD	S	0,02
-709160	11-001-017-00024-00001	62000	PASTOS PERMANENTES DE 5 O MAS AÑOS-SIN VARIEDAD	S	2,87
-2163	11-039-055-00197-00005	62000	PASTOS PERMANENTES DE 5 O MAS AÑOS-SIN VARIEDAD	S	0,01
-2162	11-039-053-00081-00002	62000	PASTOS PERMANENTES DE 5 O MAS AÑOS-SIN VARIEDAD	S	0,33
5339444	11-001-015-00006-00006	62000	PASTOS PERMANENTES DE 5 O MAS AÑOS-SIN VARIEDAD	S	3,33
5339445	11-001-015-00006-00005	62000	PASTOS PERMANENTES DE 5 O MAS AÑOS-SIN VARIEDAD	S	0,64
5339446	11-001-015-00006-00012	62000	PASTOS PERMANENTES DE 5 O MAS AÑOS-SIN VARIEDAD	S	0,84
5339447	11-001-015-00006-00002	62000	PASTOS PERMANENTES DE 5 O MAS AÑOS-SIN VARIEDAD	S	0,56
5339448	11-001-015-00006-00004	62000	PASTOS PERMANENTES DE 5 O MAS AÑOS-SIN VARIEDAD	S	1,12
5339449	11-001-015-00006-00003	62000	PASTOS PERMANENTES DE 5 O MAS AÑOS-SIN VARIEDAD	S	2,82
5339450	11-001-015-00006-00013	62000	PASTOS PERMANENTES DE 5 O MAS AÑOS-SIN VARIEDAD	S	0,11
5339451	11-001-015-00006-00014	62000	PASTOS PERMANENTES DE 5 O MAS AÑOS-SIN VARIEDAD	S	0,28
1700000005207179	11-001-015-00008-00001	62000	PASTOS PERMANENTES DE 5 O MAS AÑOS-SIN VARIEDAD	S	0,17
1700000005207180	11-001-015-00008-00003	62000	PASTOS PERMANENTES DE 5 O MAS AÑOS-SIN VARIEDAD	S	0,07
1700000005207192	11-001-015-00008-00002	62000	PASTOS PERMANENTES DE 5 O MAS AÑOS-SIN VARIEDAD	S	0,00
1700000005207193	11-001-015-00008-00004	62000	PASTOS PERMANENTES DE 5 O MAS AÑOS-SIN VARIEDAD	S	15,46
1700000005207194	11-001-016-00001-00001	62000	PASTOS PERMANENTES DE 5 O MAS AÑOS-SIN VARIEDAD	S	15,99
1700000005207195	11-001-016-00002-00001	62000	PASTOS PERMANENTES DE 5 O MAS AÑOS-SIN VARIEDAD	S	5,40
1700000005207196	11-001-016-00003-00001	62000	PASTOS PERMANENTES DE 5 O MAS AÑOS-SIN VARIEDAD	S	4,40
1700000005207197	11-001-016-00004-00001	62000	PASTOS PERMANENTES DE 5 O MAS AÑOS-SIN VARIEDAD	S	2,16
1700000005207198	11-001-016-00030-00002	62000	PASTOS PERMANENTES DE 5 O MAS AÑOS-SIN VARIEDAD	S	0,45
1700000005207199	11-001-016-00027-00001	62000	PASTOS PERMANENTES DE 5 O MAS AÑOS-SIN VARIEDAD	S	1,87

(1) Superficie declarada admisible ajustada con la superficie comprometida.
(2) Factor de penalización valorando el alcance para el tipo de compromiso.

Puede verificar la integridad de una copia de este documento mediante la lectura del código QR adjunto o mediante el acceso a la dirección <https://ws050.juntadeandalucia.es/verificarFirma> indicando el código de VERIFICACIÓN

FIRMADO POR

RAQUEL MARIA ESPIN CRESPO

17/12/2024

VERIFICACIÓN

Pk2jm6UYDU9J72AMTZUYRN3GET48NG

PÁG. 1224/9349



**Datos considerados para el Cálculo de la Carga Ganadera mínima y máxima del expediente****Recintos Determinados para el Cálculo de Garga Ganadera Máxima**

REF.	REFERENCIA SIGPAC	CULTIVO	DESCRIPCIÓN CULTIVO	S/R	SUP.
					RESUELTA (ha)
170000005207200	11-001-017-00016-00002	62000	PASTOS PERMANENTES DE 5 O MAS AÑOS-SIN VARIEDAD	S	0,79
170000005207201	11-001-017-00016-00001	62000	PASTOS PERMANENTES DE 5 O MAS AÑOS-SIN VARIEDAD	S	23,07
170000005207202	11-001-017-00016-00004	62000	PASTOS PERMANENTES DE 5 O MAS AÑOS-SIN VARIEDAD	S	6,94
170000005207203	11-001-017-00016-00003	62000	PASTOS PERMANENTES DE 5 O MAS AÑOS-SIN VARIEDAD	S	1,43
170000005207204	11-001-017-00019-00007	62000	PASTOS PERMANENTES DE 5 O MAS AÑOS-SIN VARIEDAD	S	4,62
170000005207205	11-039-055-00197-00001	62000	PASTOS PERMANENTES DE 5 O MAS AÑOS-SIN VARIEDAD	S	9,92
170000005207206	11-039-055-00241-00001	62000	PASTOS PERMANENTES DE 5 O MAS AÑOS-SIN VARIEDAD	S	0,07
170000005207209	11-035-030-00012-00002	63000	PASTOS DE MENOS DE 5 AÑOS-SIN VARIEDAD	S	10,71
170000005207210	11-039-053-00004-00001	62000	PASTOS PERMANENTES DE 5 O MAS AÑOS-SIN VARIEDAD	S	4,28
170000005207211	11-039-053-00005-00002	62000	PASTOS PERMANENTES DE 5 O MAS AÑOS-SIN VARIEDAD	S	4,86
170000005207213	11-039-055-00194-00001	62000	PASTOS PERMANENTES DE 5 O MAS AÑOS-SIN VARIEDAD	S	2,94
170000005207216	11-001-017-00019-00005	62000	PASTOS PERMANENTES DE 5 O MAS AÑOS-SIN VARIEDAD	S	2,98
170000005207217	11-014-006-00463-00004	62000	PASTOS PERMANENTES DE 5 O MAS AÑOS-SIN VARIEDAD	S	3,67
170000005207218	11-014-006-00463-00009	62000	PASTOS PERMANENTES DE 5 O MAS AÑOS-SIN VARIEDAD	S	0,00
170000005207219	11-014-006-00464-00005	62000	PASTOS PERMANENTES DE 5 O MAS AÑOS-SIN VARIEDAD	S	0,00
170000005207220	11-014-006-00464-00007	62000	PASTOS PERMANENTES DE 5 O MAS AÑOS-SIN VARIEDAD	S	5,29
170000005207221	11-014-006-00463-00003	62000	PASTOS PERMANENTES DE 5 O MAS AÑOS-SIN VARIEDAD	S	0,89
170000005207222	11-014-006-00465-00001	62000	PASTOS PERMANENTES DE 5 O MAS AÑOS-SIN VARIEDAD	S	0,71
170000005207223	11-014-006-00464-00006	62000	PASTOS PERMANENTES DE 5 O MAS AÑOS-SIN VARIEDAD	S	12,95
170000005207224	11-014-006-00463-00002	62000	PASTOS PERMANENTES DE 5 O MAS AÑOS-SIN VARIEDAD	S	7,32
170000005207225	11-014-006-00463-00005	62000	PASTOS PERMANENTES DE 5 O MAS AÑOS-SIN VARIEDAD	S	3,96
170000005207226	11-039-036-00076-00006	62000	PASTOS PERMANENTES DE 5 O MAS AÑOS-SIN VARIEDAD	S	0,17
170000005207228	11-039-034-00088-00002	62000	PASTOS PERMANENTES DE 5 O MAS AÑOS-SIN VARIEDAD	S	10,74
170000005207229	11-039-049-00046-00001	62000	PASTOS PERMANENTES DE 5 O MAS AÑOS-SIN VARIEDAD	S	1,63
170000005207230	11-039-052-00002-00002	62000	PASTOS PERMANENTES DE 5 O MAS AÑOS-SIN VARIEDAD	S	0,10
170000005207234	11-039-053-00013-00006	62000	PASTOS PERMANENTES DE 5 O MAS AÑOS-SIN VARIEDAD	S	1,33
170000005207235	11-039-052-00004-00003	62000	PASTOS PERMANENTES DE 5 O MAS AÑOS-SIN VARIEDAD	S	0,07
170000005207236	11-039-053-00008-00001	62000	PASTOS PERMANENTES DE 5 O MAS AÑOS-SIN VARIEDAD	S	0,15
170000005207237	11-039-055-00031-00001	62000	PASTOS PERMANENTES DE 5 O MAS AÑOS-SIN VARIEDAD	S	0,00
170000005207238	11-039-053-00081-00001	62000	PASTOS PERMANENTES DE 5 O MAS AÑOS-SIN VARIEDAD	S	0,74
170000005207240	11-039-053-09000-00006	62000	PASTOS PERMANENTES DE 5 O MAS AÑOS-SIN VARIEDAD	S	2,35
170000005207241	11-001-016-00030-00004	63000	PASTOS DE MENOS DE 5 AÑOS-SIN VARIEDAD	S	8,93
170000005207242	11-001-016-00030-00003	62000	PASTOS PERMANENTES DE 5 O MAS AÑOS-SIN VARIEDAD	S	0,21
170000005207243	11-039-055-00241-00004	62000	PASTOS PERMANENTES DE 5 O MAS AÑOS-SIN VARIEDAD	S	0,04
170000005207244	11-039-055-00197-00004	62000	PASTOS PERMANENTES DE 5 O MAS AÑOS-SIN VARIEDAD	S	0,02
170000005207245	11-039-036-00076-00003	63000	PASTOS DE MENOS DE 5 AÑOS-SIN VARIEDAD	S	0,78

(1) Superficie declarada admisible ajustada con la superficie comprometida.
(2) Factor de penalización valorando el alcance para el tipo de compromiso.

Puede verificar la integridad de una copia de este documento mediante la lectura del código QR adjunto o mediante el acceso a la dirección <https://ws050.juntadeandalucia.es/verificarFirma> indicando el código de VERIFICACIÓN

FIRMADO POR

RAQUEL MARIA ESPIN CRESPO

17/12/2024

VERIFICACIÓN

Pk2jm6UYDU9J72AMTZUYRN3GET48NG

PÁG. 1225/9349



**Datos considerados para el Cálculo de la Carga Ganadera mínima y máxima del expediente****Recintos Determinados para el Cálculo de Garga Ganadera Máxima**

<u>REF.</u>	<u>REFERENCIA SIGPAC</u>	<u>CULTIVO</u>	<u>DESCRIPCIÓN CULTIVO</u>	<u>S/R</u>	<u>SUP. RESUELTA (ha)</u>
1700000005207247	11-001-016-00031-00001	63000	PASTOS DE MENOS DE 5 AÑOS-SIN VARIEDAD	S	0,12
1700000005207248	11-001-016-00034-00001	62000	PASTOS PERMANENTES DE 5 O MAS AÑOS-SIN VARIEDAD	S	1,80
1700000005207249	11-039-052-00001-00003	62000	PASTOS PERMANENTES DE 5 O MAS AÑOS-SIN VARIEDAD	S	12,09
1700000005207250	11-039-052-00002-00001	62000	PASTOS PERMANENTES DE 5 O MAS AÑOS-SIN VARIEDAD	S	0,67
1700000005207251	11-039-052-00004-00002	62000	PASTOS PERMANENTES DE 5 O MAS AÑOS-SIN VARIEDAD	S	0,56

(1) Superficie declarada admisible ajustada con la superficie comprometida.
(2) Factor de penalización valorando el alcance para el tipo de compromiso.

Puede verificar la integridad de una copia de este documento mediante la lectura del código QR adjunto o mediante el acceso a la dirección <https://ws050.juntadeandalucia.es/verificarFirma> indicando el código de VERIFICACIÓN

FIRMADO POR

RAQUEL MARIA ESPIN CRESPO

17/12/2024

VERIFICACIÓN

Pk2jm6UYDU9J72AMTZUYRN3GET48NG

PÁG. 1226/9349



**APELLIDOS Y NOMBRE / RAZÓN SOCIAL**

ENTIDAD AGRÍCOLA Y GANADERA AGROPECUARIA

NIF

***3012*

EXPEDIENTE

1282468

ANUALIDAD DE PAGO

1ª

IMPORTES POR ANUALIDAD

	2023	2024	2025	2026	2027
IMPORTE MÁXIMO SUBVENCIONABLE	15.793,55 €	15.793,55 €	13.160,86 €	13.160,86 €	13.160,86 €
IMPORTE MEDIO DE TRANSFERENCIA (€/ha)	181,41 €	181,41 €	151,17 €	151,17 €	151,17 €

RESUMEN DE UNIDADES

Cód	GRUPO DE PAGO	Sup. Dec. Admisible (ha)	Sup. Comprometida (ha)	Sup. ajustada compromiso (1) (ha)	% sobredec.	Sup. Resuelta (ha)	Importe Declarado	Importe Topado	Importe Resuelto	Importe tras sobredec.
416	HERBÁCEOS	87,06		87,06	0,00	87,06	15.793,55	15.793,55	15.793,55	15.793,55
TOTAL		87,06	87,06	87,06		87,06	15.793,55	15.793,55	15.793,55	15.793,55

APLICACIÓN DE REDUCCIONES Y PENALIZACIONES

GRUPO DE PAGO	Importe Calculado	Importe prereduc.	Criterios de subvencionabilidad y compromisos	Presentación tardía	Omisión declaración	Condicionalidad	IMPORTE (Euros) RESUELTO
HERBÁCEOS	15.793,55		0,00	0,00	0,00	0,00	15.793,55
TOTAL	15.793,55	15.793,55					15.793,55

RESUMEN DE PAGOS**IMPORTE (Euros)**

	RESUELTO	FEADER	MAPA	CAPADR
HERBÁCEOS - Pago realizado	15.793,55 €	13.424,52 €	1.549,35 €	819,68 €

RECINTOS RESUELTOS

REF.	REFERENCIA SIGPAC	CULTIVO DESCRIPCIÓN CULTIVO	S/R G.PAGO	PEND. MEDIA (%)	SUP. DEC. ADMISIBLE (ha)	SUP. COMPROM. (ha)	SUP. AJUSTADA COMPR.(1) (ha)	SUP. CONY. SIGPAC (ha)	SUP. CERTIE (ha)	SUP. CAMPO (ha)	SUP. CAMPO DETER. CULT. DECLARADO (ha)	SUP. DEC. REDUCIDA (ha)	SUP. RESUELTA (ha)
-1265876	11-028-007-00005-015 50036	GARBANZOS-PEDROSILLANO	S 416	8,80	22,01	22,01	22,01		23,44			22,01	22,01
-726556	11-028-007-00005-012 3141	TRIGO DURO-DON RICARDO	S 416	8,30	8,44	8,44	8,44		62,76			8,44	8,44
-445365	11-028-007-00005-015 3141	TRIGO DURO-DON RICARDO	S 416	8,80	24,66	24,66	24,66		26,27			24,66	24,66
-107659	11-028-007-00005-015 33188	GIRASOL-SY SANTOS	S 416	8,80	31,95	31,95	31,95		34,03			31,95	31,95

INCIDENCIAS**INCIDENCIA DESCRIPCIÓN**

75022 No autoriza a que, en caso de la devolución por la entidad financiera (retrocesión bancaria) del pago en la cuenta corriente consignada en la solicitud y que está debidamente registrada en el sistema contable GIRO de la Junta de Andalucía, se proceda al pago en cualquier otra cuenta corriente de la titularidad del solicitante vigente en dicho sistema contable.

100424 Solicita recinto que no está comprometido para la operación.

Ref:1700000006677621 Recinto:11-028-007-00005-00012 Cultivo:12000 TRANQUILLÓN-SIN VARIEDAD Secano

Ref:-1547221 Recinto:11-028-007-00005-00015 Cultivo:12000 TRANQUILLÓN-SIN VARIEDAD Secano

(1) Superficie declarada admisible ajustada con la superficie comprometida.
 (2) Factor de penalización valorando el alcance para el tipo de compromiso.

Puede verificar la integridad de una copia de este documento mediante la lectura del código QR adjunto o mediante el acceso a la dirección <https://ws050.juntadeandalucia.es/verificarFirma> indicando el código de VERIFICACIÓN

FIRMADO POR

RAQUEL MARIA ESPIN CRESPO

17/12/2024

VERIFICACIÓN

Pk2jm6UYDU9J72AMTZUYRN3GET48NG

PÁG. 1227/9349





<u>APELLIDOS Y NOMBRE / RAZÓN SOCIAL</u>	<u>NIF</u>	<u>EXPEDIENTE</u>	<u>ANUALIDAD DE PAGO</u>		
ENTIDAD AGRÍCOLA Y GANADERA AGROPECUARIA	***3065*	1282467	1ª		
IMPORTE POR ANUALIDAD					
	2023	2024	2025	2026	2027
IMPORTE MÁXIMO SUBVENCIONABLE	18.141,00 €	18.141,00 €	15.117,00 €	15.117,00 €	15.117,00 €
IMPORTE MEDIO DE TRANSFERENCIA (€/ha)	179,05 €	179,05 €	149,20 €	149,20 €	149,20 €

RESUMEN DE UNIDADES

<u>Cód</u>	<u>GRUPO DE PAGO</u>	<u>Sup. Dec. Admisible (ha)</u>	<u>Sup. Comprometida (ha)</u>	<u>Sup. ajustada compromiso (1) (ha)</u>	<u>% sobredec.</u>	<u>Sup. Resuelta (ha)</u>	<u>Importe Declarado</u>	<u>Importe Topado</u>	<u>Importe Resuelto</u>	<u>Importe tras sobredec.</u>
416	HERBÁCEOS	105,43		100,00	0,00	100,00	18.141,00	18.141,00	18.141,00	18.141,00
424	HERBÁCEOS NO ELEGIBLES	1,32		1,32	0,00	1,32	0,00	0,00	0,00	0,00
TOTAL		106,75	101,32	101,32		101,32	18.141,00	18.141,00	18.141,00	18.141,00

APLICACIÓN DE REDUCCIONES Y PENALIZACIONES

<u>GRUPO DE PAGO</u>	<u>Importe Calculado</u>	<u>Importe prereduc.</u>	<u>Criterios de subvencionabilidad y compromisos</u>	<u>Presentación tardía</u>	<u>Omisión declaración</u>	<u>Condicionidad</u>	<u>IMPORTE (Euros) RESUELTO</u>
HERBÁCEOS	18.141,00	18.141,00	0,00	0,00	0,00	0,00	18.141,00
HERBÁCEOS NO ELEGIBLES	0,00	0,00	0,00	0,00	0,00	0,00	0,00
TOTAL	18.141,00	18.141,00					18.141,00

RESUMEN DE PAGOS

	<u>IMPORTE (Euros)</u>			
	<u>RESUELTO</u>	<u>FEADER</u>	<u>MAPA</u>	<u>CAPADR</u>
HERBÁCEOS - Pago realizado	18.141,00 €	15.419,85 €	1.779,63 €	941,52 €

RECINTOS RESUELTOS

<u>REF.</u>	<u>REFERENCIA SIGPAC</u>	<u>CULTIVO DESCRIPCIÓN CULTIVO</u>	<u>S/R G.PAGO</u>	<u>PEND. MEDIA (%)</u>	<u>SUP. DEC. ADMISIBLE (ha)</u>	<u>SUP. COMPROM. (ha)</u>	<u>SUP. AJUSTADA COMPROM. (1) (ha)</u>	<u>SUP. CONV. SIGPAC (ha)</u>	<u>SUP. CERTIF. (ha)</u>	<u>SUP. CAMPO (ha)</u>	<u>SUP. CAMPO DETER. CULT. DECLARADO (ha)</u>	<u>SUP. DEC. REDUCIDA (ha)</u>	<u>SUP. RESUELTA (ha)</u>
-1268324	11-028-007-00005-012	3141 TRIGO DURO-DON RICARDO	S	416	8,30	32,05	32,05	32,05	32,05			32,05	32,05
-1268323	11-028-007-00005-012	3141 TRIGO DURO-DON RICARDO	S	416	8,30	10,00	10,00	10,00	10,00			10,00	10,00
-1130864	11-028-007-00014-022	33210 GIRASOL-RGT VOLLCANO CLP	S	416	11,40	12,26	12,26	12,26	13,12			12,26	12,26
-1130236	11-028-007-00014-003	13010 TRITICALE-BONDADOSO	S	416	8,30	1,55	1,55	1,55	1,55			1,55	1,55
-442804	11-028-007-00014-013	33210 GIRASOL-RGT VOLLCANO CLP	S	416	13,10	2,00	2,00	2,00	2,00			2,00	2,00
-107488	11-028-007-00014-003	13010 TRITICALE-BONDADOSO	S	416	8,30	1,35	1,35	1,35	1,35			1,35	1,35
1700000006677592	11-028-007-00014-013	33210 GIRASOL-RGT VOLLCANO CLP	S	416	13,10	2,64	2,64	2,64	2,64			2,64	2,64
1700000006677601	11-028-007-00014-004	242000 MEZCLA VEZA-TRITICALE-SIN VARIEDAD	S	416	18,50	5,83	5,83	5,83	5,83			5,83	5,83
1700000006677602	11-028-007-00014-031	13010 TRITICALE-BONDADOSO	S	416	20,40	2,09	2,09	2,09	2,09			2,09	2,09
1700000006677609	11-028-007-00014-003	13000 TRITICALE-SIN VARIEDAD	S	416	8,30	14,00	14,00	14,00	14,00			14,00	14,00
1700000006677610	11-028-007-00014-021	13010 TRITICALE-BONDADOSO	S	416	19,40	0,20	0,20	0,20	0,20			0,20	0,20
1700000006677611	11-028-007-00014-011	242000 MEZCLA VEZA-TRITICALE-SIN VARIEDAD	S	416	13,60	1,94	1,94	1,94	1,94			1,94	1,94
1700000006677613	11-028-007-00014-030	13010 TRITICALE-BONDADOSO	S	416	17,30	0,36	0,36	0,36	0,36			0,36	0,36
1700000006677616	11-028-007-00014-012	13010 TRITICALE-BONDADOSO	S	416	14,80	17,45	17,45	17,45	17,45			17,45	17,45
1700000006677673	11-028-007-00014-013	33210 GIRASOL-RGT VOLLCANO CLP	S	416	13,10	0,03	0,03	0,03	0,03			0,03	0,03
1700000006677674	11-028-007-00014-018	33210 GIRASOL-RGT VOLLCANO CLP	S	416	5,30	1,68	1,68	1,68	1,68			1,68	1,68
1700000006677608	11-028-007-00014-003	20000 BARBECHO TRADICIONAL-SIN VARIEDAD	S	424	8,30	1,32	1,32	1,32	1,32			1,32	1,32

INCIDENCIAS**INCIDENCIA DESCRIPCIÓN**

- 75022 No autoriza a que, en caso de la devolución por la entidad financiera (retrocesión bancaria) del pago en la cuenta corriente consignada en la solicitud y que está debidamente registrada en el sistema contable GIRO de la Junta de Andalucía, se proceda al pago en cualquier otra cuenta corriente de la titularidad del solicitante vigente en dicho sistema contable.
- 100424 Solicita recinto que no está comprometido para la operación.
Ref:1700000006677623 Recinto:11-028-007-00014-00022 Cultivo:33210 GIRASOL-RGT VOLLCANO CLP Secano

(1) Superficie declarada admisible ajustada con la superficie comprometida.
(2) Factor de penalización valorando el alcance para el tipo de compromiso.

Puede verificar la integridad de una copia de este documento mediante la lectura del código QR adjunto o mediante el acceso a la dirección <https://ws050.juntadeandalucia.es/verificarFirma> indicando el código de VERIFICACIÓN

FIRMADO POR

RAQUEL MARIA ESPIN CRESPO

17/12/2024

VERIFICACIÓN

Pk2jm6UYDU9J72AMTZUYRN3GET48NG

PÁG. 1228/9349





APELLIDOS Y NOMBRE / RAZÓN SOCIAL
IMPORTE POR ANUALIDAD

NIF ****4809* **EXPEDIENTE** 1269521 **ANUALIDAD DE PAGO** 1ª

	2023	2024	2025	2026	2027
IMPORTE MÁXIMO SUBVENCIONABLE	7.163,32 €	7.163,32 €	7.163,32 €	5.969,43 €	5.969,43 €
IMPORTE MEDIO DE TRANSFERENCIA (€/ha)	297,48 €	297,48 €	297,48 €	247,90 €	247,90 €

RESUMEN DE UNIDADES

Cód	GRUPO DE PAGO	Sup. Dec. Admisible (ha)	Sup. Comprometida (ha)	Sup. ajustada compromiso (1) (ha)	% sobredec.	Sup. Resuelta (ha)	Importe Declarado	Importe Topado	Importe Resuelto	Importe tras sobredec.
419	OLIVAR	24,08		24,08	0,00	24,08	7.163,32	7.163,32	7.163,32	7.163,32
TOTAL		24,08	24,08	24,08		24,08	7.163,32	7.163,32	7.163,32	7.163,32

APLICACIÓN DE REDUCCIONES Y PENALIZACIONES

GRUPO DE PAGO	Importe Calculado	Importe prereduc.	Criterios de subvencionabilidad y compromisos	Presentación tardía	Omisión declaración	Condicionalidad	IMPORTE (Euros) RESUELTO
OLIVAR	7.163,32	7.163,32	0,00	0,00	0,00	0,00	7.163,32
TOTAL	7.163,32	7.163,32					7.163,32

RESUMEN DE PAGOS**IMPORTE (Euros)**

	RESUELTO	FEADER	MAPA	CAPADR
OLIVAR - Pago realizado	7.163,32 €	6.088,82 €	702,72 €	371,78 €

RECINTOS RESUELTOS

REF.	REFERENCIA SIGPAC	CULTIVO	DESCRIPCIÓN CULTIVO	S/R G.PAGO	PEND. MEDIA (%)	SUP. DEC. ADMISIBLE (ha)	SUP. COMPROM. (ha)	SUP. AJUSTADA COMPR.(1) (ha)	SUP. CONY. SIGPAC (ha)	SUP. CERTIE (ha)	SUP. CAMPO (ha)	SUP. CAMPO DETER. CULT. DECLARADO (ha)	SUP. DEC. REDUCIDA (ha)	SUP. RESUELTA (ha)
-115337	11-034-020-00064-021	101010	OLIVAR-PICUAL	S 419	34,60	0,08	0,08	0,08		0,08			0,08	0,08
1700000003471956	11-034-020-00064-017	101010	OLIVAR-PICUAL	S 419	28,50	24,00	24,00	24,00		24,00			24,00	24,00

(1) Superficie declarada admisible ajustada con la superficie comprometida.
(2) Factor de penalización valorando el alcance para el tipo de compromiso.

Puede verificar la integridad de una copia de este documento mediante la lectura del código QR adjunto o mediante el acceso a la dirección <https://ws050.juntadeandalucia.es/verificarFirma> indicando el código de VERIFICACIÓN

FIRMADO POR	RAQUEL MARIA ESPIN CRESPO	17/12/2024
VERIFICACIÓN	Pk2jm6UYDU9J72AMTZUYRN3GET48NG	PÁG. 1229/9349



**APELLIDOS Y NOMBRE / RAZÓN SOCIAL**

ESCALONA, CB

NIF
***4312*EXPEDIENTE
1219330ANUALIDAD
DE PAGO
1ª**IMPORTES POR ANUALIDAD**

	2023	2024	2025	2026	2027
IMPORTE MÁXIMO SUBVENCIONABLE	2.254,90 €	2.254,90 €	2.254,90 €	1.879,08 €	1.879,08 €
IMPORTE MEDIO DE TRANSFERENCIA (€/ha)	297,48 €	297,48 €	297,48 €	247,90 €	247,90 €

RESUMEN DE UNIDADES

Cód	GRUPO DE PAGO	Sup. Dec. Admisible (ha)	Sup. Comprometida (ha)	Sup. ajustada compromiso (1) (ha)	% sobredec.	Sup. Resuelta (ha)	Importe Declarado	Importe Topado	Importe Resuelto	Importe tras sobredec.
419	OLIVAR	7,58		7,58	0,00	7,58	2.254,90	2.254,90	2.254,90	2.254,90
TOTAL		7,58	7,58	7,58		7,58	2.254,90	2.254,90	2.254,90	2.254,90

APLICACIÓN DE REDUCCIONES Y PENALIZACIONES

GRUPO DE PAGO	Importe Calculado	Importe prereduc.	Criterios de subvencionabilidad y compromisos	Presentación tardía	Omisión declaración	Condicionalidad	IMPORTE (Euros) RESUELTO
OLIVAR	2.254,90	2.254,90	0,00	0,00	0,00	0,00	2.254,90
TOTAL	2.254,90	2.254,90					2.254,90

RESUMEN DE PAGOS**IMPORTE (Euros)**

	RESUELTO	FEADER	MAPA	CAPADR
OLIVAR - Pago realizado	2.254,90 €	1.916,67 €	221,21 €	117,02 €

RECINTOS RESUELTOS

REF.	REFERENCIA SIGPAC	CULTIVO DESCRIPCIÓN CULTIVO	S/R G.PAGO	PEND. MEDIA (%)	SUP. DEC. ADMISIBLE (ha)	SUP. COMPROM. (ha)	SUP. AJUSTADA COMPROM. (1) (ha)	SUP. CONY. SIGPAC (ha)	SUP. CERTIE (ha)	SUP. CAMPO (ha)	SUP. CAMPO DETER. CULT. DECLARADO (ha)	SUP. DEC. REDUCIDA (ha)	SUP. RESUELTA (ha)
-1446750	11-041-026-09006-013	101138 OLIVAR-HOJIBLANCA	S	419	21,30	0,10	0,10	0,10	0,10			0,10	0,10
-1446745	11-041-026-00002-029	101138 OLIVAR-HOJIBLANCA	S	419	28,20	0,68	0,68	0,68	0,68			0,68	0,68
-426859	11-041-026-00001-002	101138 OLIVAR-HOJIBLANCA	S	419	25,80	0,24	0,24	0,24	0,24			0,24	0,24
-426858	11-041-026-09005-002	101138 OLIVAR-HOJIBLANCA	S	419	30,30	0,06	0,06	0,06	0,06			0,06	0,06
170000006320871	11-041-026-00001-010	101138 OLIVAR-HOJIBLANCA	S	419	22,80	0,56	0,56	0,56	0,56			0,56	0,56
170000006320873	11-041-026-09005-015	101138 OLIVAR-HOJIBLANCA	S	419	23,90	0,07	0,07	0,07	0,07			0,07	0,07
170000006320894	11-041-054-00005-001	101003 OLIVAR-ARBEQUINA	R	419	2,70	5,87	5,87	5,87	5,87			5,87	5,87

INCIDENCIAS**INCIDENCIA DESCRIPCIÓN**

- 100400 Recinto con cultivo, variedad, régimen de explotación o uso Sigpac no compatible con la operación solicitada (Anexo IV.I Cultivos y variedades elegibles para las Intervenciones. Orden de 28 de marzo de 2023).
Ref:-1446749 Recinto:11-041-026-00002-00034 Cultivo:104057 ALMENDROS-AVIJOR Secano Uso:TA
- 100402 Recinto solicitado no forma parte de ningún organismo de control autorizado para la producción ecológica en Andalucía o fecha de inscripción posterior al plazo establecido (Anexo I. Criterios de Subvencionabilidad. Orden 28 de marzo de 2023).
Ref:-1453295 Recinto:11-041-026-00002-00036 Cultivo:101138 OLIVAR-HOJIBLANCA Secano
- 100412 Número de hectáreas validadas inferior a la superficie mínima permitida por el grupo de cultivo (Anexo I. Criterios de Subvencionabilidad. Orden 28 de marzo de 2023).
Sup. Resuelta:0 Grupo de Pago:FRUTALES SECANO
- 100413 Recinto perteneciente a grupo de cultivo que no cumple con la superficie mínima requerida (Anexo I. Criterios de Subvencionabilidad. Orden 28 de marzo de 2023).
Ref:-727116 Recinto:11-041-026-00002-00028 Cultivo:104057 ALMENDROS-AVIJOR Secano Sup. Declarada:1,35 Superficie Resolver:1,35
Ref:-1446747 Recinto:11-041-026-00002-00030 Cultivo:104057 ALMENDROS-AVIJOR Secano Sup. Declarada:0,73 Superficie Resolver:0,73
- 100421 Recinto declarado por error para una operación de la 6503, que se ha corregido de oficio marcando la operación correcta, de acuerdo con la fecha de inscripción del recinto en la producción ecológica.
Ref:-1446749 Recinto:11-041-026-00002-00034 Cultivo:104057 ALMENDROS-AVIJOR Secano
- 100424 Solicita recinto que no está comprometido para la operación.
Ref:-1446749 Recinto:11-041-026-00002-00034 Cultivo:104057 ALMENDROS-AVIJOR Secano
Ref:-1453295 Recinto:11-041-026-00002-00036 Cultivo:101138 OLIVAR-HOJIBLANCA Secano

(1) Superficie declarada admisible ajustada con la superficie comprometida.
(2) Factor de penalización valorando el alcance para el tipo de compromiso.

Puede verificar la integridad de una copia de este documento mediante la lectura del código QR adjunto o mediante el acceso a la dirección <https://ws050.juntadeandalucia.es/verificarFirma> indicando el código de VERIFICACIÓN

FIRMADO POR

RAQUEL MARIA ESPIN CRESPO

17/12/2024

VERIFICACIÓN

Pk2jm6UYDU9J72AMTZUYRN3GET48NG

PÁG. 1230/9349



**APELLIDOS Y NOMBRE / RAZÓN SOCIAL**

EXPL.GANADERAS LA FONTANILLA, SL

NIF

****4279*

EXPEDIENTE

1215928

ANUALIDAD DE PAGO

1ª

IMPORTE POR ANUALIDAD

	2023	2024	2025	2026	2027
IMPORTE MÁXIMO SUBVENCIONABLE	5.263,19 €	5.263,19 €	4.385,99 €	4.385,99 €	4.385,99 €
IMPORTE MEDIO DE TRANSFERENCIA (€/ha)	69,01 €	69,01 €	57,51 €	57,51 €	57,51 €

RESUMEN DE UNIDADES

Cód	GRUPO DE PAGO	Sup. Dec. Admisible (ha)	Sup. Comprometida (ha)	Sup. ajustada compromiso (1) (ha)	% sobredec.	Sup. Resuelta (ha)	Importe Declarado	Importe Topado	Importe Resuelto	Importe tras sobredec.
418	PASTOS ASOCIADOS A GANADERÍA ECOLÓGICA	76,27		76,27	0,00	76,27	7.468,42	5.263,19	5.263,19	5.263,19
424	HERBÁCEOS NO ELEGIBLES	2,25		0,00	100,00	0,00	0,00	0,00	0,00	0,00
TOTAL		78,52	76,27	76,27		76,27	7.468,42	5.263,19	5.263,19	5.263,19

APLICACIÓN DE REDUCCIONES Y PENALIZACIONES

GRUPO DE PAGO	Importe Calculado	Importe prereduc.	Criterios de subvencionabilidad y compromisos	Presentación tardía	Omisión declaración	Condicionalidad	IMPORTE (Euros) RESUELTO
HERBÁCEOS NO ELEGIBLES	0,00	0,00	0,00	0,00	0,00	0,00	0,00
PASTOS ASOCIADOS A GANADERÍA	5.263,19	5.263,19	0,00	0,00	0,00	0,00	5.263,19
TOTAL	5.263,19	5.263,19					5.263,19

RESUMEN DE PAGOS**IMPORTE (Euros)**

	RESUELTO	FEADER	MAPA	CAPADR
PASTOS ASOCIADOS A GANADERÍA ECOLÓGICA - Pago realizado	5.263,19 €	4.473,71 €	516,32 €	273,16 €

RECINTOS RESUELTOS

REE	REFERENCIA SIGPAC	CULTIVO DESCRIPCIÓN CULTIVO	S/R G.PAGO	PEND. MEDIA (%)	SUP. DEC. ADMISIBLE (ha)	SUP. COMPROM. (ha)	SUP. AJUSTADA COMPR.(1) (ha)	SUP. CONV. SIGPAC (ha)	SUP. CERTIF. (ha)	SUP. CAMPO (ha)	SUP. CAMPO DETER. CULT. DECLARADO (ha)	SUP. DEC. REDUCIDA (ha)	SUP. RESUELTA (ha)
-1083212	41-065-052-00052-034	62000 PASTOS PERMANENTES DE 5 O MAS AÑOS-SIN VARIEDAD	S	418	9,50	0,16	0,16	0,16	0,16			0,16	0,16
-1083210	41-065-052-00052-010	20000 BARBECHO TRADICIONAL-SIN VARIEDAD	S	418	18,00	0,01	0,01	0,01	0,01			0,01	0,01
-1083209	41-065-052-00052-009	20000 BARBECHO TRADICIONAL-SIN VARIEDAD	S	418	21,70	0,03	0,03	0,03	0,03			0,03	0,03
-1083203	41-065-052-00052-038	62000 PASTOS PERMANENTES DE 5 O MAS AÑOS-SIN VARIEDAD	S	418	22,30	0,10	0,10	0,10	0,13			0,10	0,10
-1083202	41-065-052-00052-039	62000 PASTOS PERMANENTES DE 5 O MAS AÑOS-SIN VARIEDAD	S	418	20,90	0,14	0,14	0,14	0,18			0,14	0,14
-1083195	41-065-052-00052-037	62000 PASTOS PERMANENTES DE 5 O MAS AÑOS-SIN VARIEDAD	S	418	23,80	0,56	0,56	0,56	0,66			0,56	0,56
-1082904	41-065-052-00052-035	62000 PASTOS PERMANENTES DE 5 O MAS AÑOS-SIN VARIEDAD	S	418	36,50	0,15	0,15	0,15	0,15			0,15	0,15
-817605	41-065-052-00051-011	62000 PASTOS PERMANENTES DE 5 O MAS AÑOS-SIN VARIEDAD	S	418	44,70	3,19	3,19	3,19	4,91			3,19	3,19
-817597	41-065-052-00051-001	62000 PASTOS PERMANENTES DE 5 O MAS AÑOS-SIN VARIEDAD	S	418	42,60	22,73	22,73	22,73	34,97			22,73	22,73
-817594	41-065-052-00031-001	62000 PASTOS PERMANENTES DE 5 O MAS AÑOS-SIN VARIEDAD	S	418	37,80	15,78	15,78	15,78	28,69			15,78	15,78
-817585	41-065-052-00052-005	62000 PASTOS PERMANENTES DE 5 O MAS AÑOS-SIN VARIEDAD	S	418	32,50	24,91	24,91	24,91	29,31			24,91	24,91
-778314	41-065-052-00051-005	62000 PASTOS PERMANENTES DE 5 O MAS AÑOS-SIN VARIEDAD	S	418	46,80	8,51	8,51	8,51	15,48			8,51	8,51
-1535224	41-065-052-00052-028	20000 BARBECHO TRADICIONAL-SIN VARIEDAD	S	424	21,60	2,25	2,25	2,25	2,25			2,25	2,25

(1) Superficie declarada admisible ajustada con la superficie comprometida.
(2) Factor de penalización valorando el alcance para el tipo de compromiso.

Puede verificar la integridad de una copia de este documento mediante la lectura del código QR adjunto o mediante el acceso a la dirección <https://ws050.juntadeandalucia.es/verificarFirma> indicando el código de VERIFICACIÓN

FIRMADO POR

RAQUEL MARIA ESPIN CRESPO

17/12/2024

VERIFICACIÓN

Pk2jm6UYDU9J72AMTZUYRN3GET48NG

PÁG. 1231/9349



**INCIDENCIAS****INCIDENCIA DESCRIPCIÓN**

- 100411 Recinto no admisible por no estar asociado en SIGGAN a una explotación ganadera (Artículo 10 de la Orden de 28 de marzo de 2023).
Ref:1700000007111312 Recinto:41-076-017-00025-00014 Cultivo:62000 PASTOS PERMANENTES DE 5 O MAS AÑOS-SIN VARIEDAD Secano
- 100412 Número de hectáreas validadas inferior a la superficie mínima permitida por el grupo de cultivo (Anexo I. Criterios de Subvencionabilidad. Orden 28 de marzo de 2023).
Sup. Resuelta:0 Grupo de Pago:HERBÁCEOS
- 100413 Recinto perteneciente a grupo de cultivo que no cumple con la superficie mínima requerida (Anexo I. Criterios de Subvencionabilidad. Orden 28 de marzo de 2023).
Ref:-1535203 Recinto:41-065-052-00052-00003 Cultivo:8000 AVENA-SIN VARIEDAD Secano Sup. Declarada:12,53 Superficie Resolver:12,53
Ref:-1534977 Recinto:41-065-052-00052-00008 Cultivo:13000 TRITICALE-SIN VARIEDAD Secano Sup. Declarada:8,85 Superficie Resolver:8,85
Ref:-1534949 Recinto:41-065-052-00052-00011 Cultivo:8000 AVENA-SIN VARIEDAD Secano Sup. Declarada:1,91 Superficie Resolver:1,91
Ref:-1535070 Recinto:41-065-052-00052-00011 Cultivo:13000 TRITICALE-SIN VARIEDAD Secano Sup. Declarada:0,4 Superficie Resolver:0,4
Ref:-1535022 Recinto:41-065-052-00052-00011 Cultivo:52000 VEZA-SIN VARIEDAD Secano Sup. Declarada:5,19 Superficie Resolver:5,19
Ref:-1356078 Recinto:41-065-052-00052-00031 Cultivo:8000 AVENA-SIN VARIEDAD Secano Sup. Declarada:6,52 Superficie Resolver:6,52
Ref:-1356076 Recinto:41-065-052-00052-00032 Cultivo:8000 AVENA-SIN VARIEDAD Secano Sup. Declarada:2,36 Superficie Resolver:2,36
Ref:-1544038 Recinto:41-065-052-00052-00033 Cultivo:8000 AVENA-SIN VARIEDAD Secano Sup. Declarada:0,9 Superficie Resolver:0,9
Ref:-1544042 Recinto:41-065-052-00052-00033 Cultivo:13000 TRITICALE-SIN VARIEDAD Secano Sup. Declarada:0,53 Superficie Resolver:0,53
- 100424 Solicita recinto que no está comprometido para la operación.
Ref:1700000007111312 Recinto:41-076-017-00025-00014 Cultivo:62000 PASTOS PERMANENTES DE 5 O MAS AÑOS-SIN VARIEDAD Secano

Datos considerados para el Cálculo de la Carga Ganadera mínima y máxima del expediente

Explotación	Especie	Inscrito en Sipea y Admisible	Ugm Calculada para CG Mínima	Ugm Calculada para CG Máxima
ES110050000105	BOVINA	SI	6,96	6,96
ES110050000175	BOVINA	SI	3,20	3,20
ES410650000881	BOVINA	SI	51,12	51,12
			61,28	61,28

Superficie determinada para Cálculo Carga Ganadera Mínima: 295,67 ha

Superficie determinada para Cálculo Carga Ganadera Máxima: 319,68 ha

Los importes del Grupo de Pago de pastos de este expediente han sido ajustados por no llegar a la carga ganadera mínima de 0,3

Carga Ganadera Mínima Expediente: 0,21 ugm/ha

Carga Ganadera Máxima Expediente: 0,19 ugm/ha

Recintos Determinados para el Cálculo de Carga Ganadera Mínima

REF.	REFERENCIA SIGPAC	CULTIVO	DESCRIPCIÓN CULTIVO	S/R	SUP. RESUELTA (ha)
-1596554	11-005-007-00053-00005	62000	PASTOS PERMANENTES DE 5 O MAS AÑOS-SIN VARIEDAD	S	26,95
-1596473	11-005-007-00053-00005	62000	PASTOS PERMANENTES DE 5 O MAS AÑOS-SIN VARIEDAD	S	55,89
-1543981	11-005-007-00052-00003	62000	PASTOS PERMANENTES DE 5 O MAS AÑOS-SIN VARIEDAD	S	2,80
-1083212	41-065-052-00052-00034	62000	PASTOS PERMANENTES DE 5 O MAS AÑOS-SIN VARIEDAD	S	0,16
-1083210	41-065-052-00052-00010	20000	BARBECHO TRADICIONAL-SIN VARIEDAD	S	0,01
-1083209	41-065-052-00052-00009	20000	BARBECHO TRADICIONAL-SIN VARIEDAD	S	0,03
-1083203	41-065-052-00052-00038	62000	PASTOS PERMANENTES DE 5 O MAS AÑOS-SIN VARIEDAD	S	0,10
-1083202	41-065-052-00052-00039	62000	PASTOS PERMANENTES DE 5 O MAS AÑOS-SIN VARIEDAD	S	0,14
-1083195	41-065-052-00052-00037	62000	PASTOS PERMANENTES DE 5 O MAS AÑOS-SIN VARIEDAD	S	0,56
-1082904	41-065-052-00052-00035	62000	PASTOS PERMANENTES DE 5 O MAS AÑOS-SIN VARIEDAD	S	0,15

(1) Superficie declarada admisible ajustada con la superficie comprometida.
(2) Factor de penalización valorando el alcance para el tipo de compromiso.Puede verificar la integridad de una copia de este documento mediante la lectura del código QR adjunto o mediante el acceso a la dirección <https://ws050.juntadeandalucia.es/verificarFirma> indicando el código de VERIFICACIÓN

FIRMADO POR

RAQUEL MARIA ESPIN CRESPO

17/12/2024

VERIFICACIÓN

Pk2jm6UYDU9J72AMTZUYRN3GET48NG

PÁG. 1232/9349



**Datos considerados para el Cálculo de la Carga Ganadera mínima y máxima del expediente****Recintos Determinados para el Cálculo de Garga Ganadera Mínima**

REF.	REFERENCIA SIGPAC	CULTIVO	DESCRIPCIÓN CULTIVO	SUP.	
				S/R	RESUELTA (ha)
-1082789	11-005-029-00062-00030	62000	PASTOS PERMANENTES DE 5 O MAS AÑOS-SIN VARIEDAD	S	0,25
-1082788	11-005-029-00062-00029	62000	PASTOS PERMANENTES DE 5 O MAS AÑOS-SIN VARIEDAD	S	0,24
-817629	11-005-007-00053-00010	62000	PASTOS PERMANENTES DE 5 O MAS AÑOS-SIN VARIEDAD	S	0,65
-817625	11-005-007-00053-00006	62000	PASTOS PERMANENTES DE 5 O MAS AÑOS-SIN VARIEDAD	S	3,91
-817616	11-005-007-00053-00004	62000	PASTOS PERMANENTES DE 5 O MAS AÑOS-SIN VARIEDAD	S	0,45
-817614	11-005-007-00053-00003	62000	PASTOS PERMANENTES DE 5 O MAS AÑOS-SIN VARIEDAD	S	13,96
-817605	41-065-052-00051-00011	62000	PASTOS PERMANENTES DE 5 O MAS AÑOS-SIN VARIEDAD	S	3,19
-817597	41-065-052-00051-00001	62000	PASTOS PERMANENTES DE 5 O MAS AÑOS-SIN VARIEDAD	S	22,73
-817594	41-065-052-00031-00001	62000	PASTOS PERMANENTES DE 5 O MAS AÑOS-SIN VARIEDAD	S	15,78
-817585	41-065-052-00052-00005	62000	PASTOS PERMANENTES DE 5 O MAS AÑOS-SIN VARIEDAD	S	24,91
-778314	41-065-052-00051-00005	62000	PASTOS PERMANENTES DE 5 O MAS AÑOS-SIN VARIEDAD	S	8,51
6910169	11-005-030-00007-00004	62000	PASTOS PERMANENTES DE 5 O MAS AÑOS-SIN VARIEDAD	S	1,48
1700000007111310	11-005-007-00049-00001	62000	PASTOS PERMANENTES DE 5 O MAS AÑOS-SIN VARIEDAD	S	2,68
1700000007111311	11-005-007-00050-00001	62000	PASTOS PERMANENTES DE 5 O MAS AÑOS-SIN VARIEDAD	S	9,00
1700000007111312	41-076-017-00025-00014	62000	PASTOS PERMANENTES DE 5 O MAS AÑOS-SIN VARIEDAD	S	4,52
1700000007111313	11-005-031-00001-00003	62000	PASTOS PERMANENTES DE 5 O MAS AÑOS-SIN VARIEDAD	S	0,17
1700000007111318	11-005-031-00001-00002	62000	PASTOS PERMANENTES DE 5 O MAS AÑOS-SIN VARIEDAD	S	1,33
1700000007111319	11-005-028-00008-00010	62000	PASTOS PERMANENTES DE 5 O MAS AÑOS-SIN VARIEDAD	S	0,07
1700000007111322	11-005-030-00001-00002	62000	PASTOS PERMANENTES DE 5 O MAS AÑOS-SIN VARIEDAD	S	0,51
1700000007111323	11-005-031-00003-00001	62000	PASTOS PERMANENTES DE 5 O MAS AÑOS-SIN VARIEDAD	S	1,32
1700000007111329	11-005-031-00001-00004	62000	PASTOS PERMANENTES DE 5 O MAS AÑOS-SIN VARIEDAD	S	0,34
1700000007111336	11-005-028-00008-00008	62000	PASTOS PERMANENTES DE 5 O MAS AÑOS-SIN VARIEDAD	S	1,26
1700000007111339	11-005-030-00001-00001	62000	PASTOS PERMANENTES DE 5 O MAS AÑOS-SIN VARIEDAD	S	0,44
1700000007111352	11-005-028-00008-00009	62000	PASTOS PERMANENTES DE 5 O MAS AÑOS-SIN VARIEDAD	S	2,64
1700000007111354	11-005-028-00006-00006	62000	PASTOS PERMANENTES DE 5 O MAS AÑOS-SIN VARIEDAD	S	0,07
1700000007111355	11-005-030-00007-00005	62000	PASTOS PERMANENTES DE 5 O MAS AÑOS-SIN VARIEDAD	S	22,87
1700000007111356	11-005-028-00006-00007	62000	PASTOS PERMANENTES DE 5 O MAS AÑOS-SIN VARIEDAD	S	0,01
1700000007111357	11-005-028-00006-00004	62000	PASTOS PERMANENTES DE 5 O MAS AÑOS-SIN VARIEDAD	S	5,91
1700000007111358	11-005-030-00003-00004	62000	PASTOS PERMANENTES DE 5 O MAS AÑOS-SIN VARIEDAD	S	5,22
1700000007111359	11-005-028-00006-00005	62000	PASTOS PERMANENTES DE 5 O MAS AÑOS-SIN VARIEDAD	S	0,38
1700000007111361	11-005-007-00051-00001	62000	PASTOS PERMANENTES DE 5 O MAS AÑOS-SIN VARIEDAD	S	3,17
1700000007111366	11-005-007-00052-00005	62000	PASTOS PERMANENTES DE 5 O MAS AÑOS-SIN VARIEDAD	S	40,84
1700000007111368	11-005-029-00034-00001	62000	PASTOS PERMANENTES DE 5 O MAS AÑOS-SIN VARIEDAD	S	1,59
1700000007111369	11-005-029-00029-00002	62000	PASTOS PERMANENTES DE 5 O MAS AÑOS-SIN VARIEDAD	S	2,32
1700000007111373	11-005-030-00003-00002	62000	PASTOS PERMANENTES DE 5 O MAS AÑOS-SIN VARIEDAD	S	6,16

(1) Superficie declarada admisible ajustada con la superficie comprometida.
(2) Factor de penalización valorando el alcance para el tipo de compromiso.

Puede verificar la integridad de una copia de este documento mediante la lectura del código QR adjunto o mediante el acceso a la dirección <https://ws050.juntadeandalucia.es/verificarFirma> indicando el código de VERIFICACIÓN

FIRMADO POR

RAQUEL MARIA ESPIN CRESPO

17/12/2024

VERIFICACIÓN

Pk2jm6UYDU9J72AMTZUYRN3GET48NG

PÁG. 1233/9349



**Datos considerados para el Cálculo de la Carga Ganadera mínima y máxima del expediente****Recintos Determinados para el Cálculo de Garga Ganadera Máxima**

REF.	REFERENCIA SIGPAC	CULTIVO	DESCRIPCIÓN CULTIVO	SUP.	
				S/R	RESUELTA (ha)
-1596554	11-005-007-00053-00005	62000	PASTOS PERMANENTES DE 5 O MAS AÑOS-SIN VARIEDAD	S	26,95
-1596473	11-005-007-00053-00005	62000	PASTOS PERMANENTES DE 5 O MAS AÑOS-SIN VARIEDAD	S	55,89
-1543981	11-005-007-00052-00003	62000	PASTOS PERMANENTES DE 5 O MAS AÑOS-SIN VARIEDAD	S	2,80
-1083212	41-065-052-00052-00034	62000	PASTOS PERMANENTES DE 5 O MAS AÑOS-SIN VARIEDAD	S	0,16
-1083210	41-065-052-00052-00010	20000	BARBECHO TRADICIONAL-SIN VARIEDAD	S	0,01
-1083209	41-065-052-00052-00009	20000	BARBECHO TRADICIONAL-SIN VARIEDAD	S	0,03
-1083203	41-065-052-00052-00038	62000	PASTOS PERMANENTES DE 5 O MAS AÑOS-SIN VARIEDAD	S	0,10
-1083202	41-065-052-00052-00039	62000	PASTOS PERMANENTES DE 5 O MAS AÑOS-SIN VARIEDAD	S	0,14
-1083195	41-065-052-00052-00037	62000	PASTOS PERMANENTES DE 5 O MAS AÑOS-SIN VARIEDAD	S	0,56
-1082904	41-065-052-00052-00035	62000	PASTOS PERMANENTES DE 5 O MAS AÑOS-SIN VARIEDAD	S	0,15
-1082789	11-005-029-00062-00030	62000	PASTOS PERMANENTES DE 5 O MAS AÑOS-SIN VARIEDAD	S	0,25
-1082788	11-005-029-00062-00029	62000	PASTOS PERMANENTES DE 5 O MAS AÑOS-SIN VARIEDAD	S	0,24
-819335	11-024-003-00143-00003	62000	PASTOS PERMANENTES DE 5 O MAS AÑOS-SIN VARIEDAD	S	9,45
-817640	11-005-029-00062-00006	20000	BARBECHO TRADICIONAL-SIN VARIEDAD	S	10,31
-817629	11-005-007-00053-00010	62000	PASTOS PERMANENTES DE 5 O MAS AÑOS-SIN VARIEDAD	S	0,65
-817625	11-005-007-00053-00006	62000	PASTOS PERMANENTES DE 5 O MAS AÑOS-SIN VARIEDAD	S	3,91
-817616	11-005-007-00053-00004	62000	PASTOS PERMANENTES DE 5 O MAS AÑOS-SIN VARIEDAD	S	0,45
-817614	11-005-007-00053-00003	62000	PASTOS PERMANENTES DE 5 O MAS AÑOS-SIN VARIEDAD	S	13,96
-817605	41-065-052-00051-00011	62000	PASTOS PERMANENTES DE 5 O MAS AÑOS-SIN VARIEDAD	S	3,19
-817597	41-065-052-00051-00001	62000	PASTOS PERMANENTES DE 5 O MAS AÑOS-SIN VARIEDAD	S	22,73
-817594	41-065-052-00031-00001	62000	PASTOS PERMANENTES DE 5 O MAS AÑOS-SIN VARIEDAD	S	15,78
-817585	41-065-052-00052-00005	62000	PASTOS PERMANENTES DE 5 O MAS AÑOS-SIN VARIEDAD	S	24,91
-778314	41-065-052-00051-00005	62000	PASTOS PERMANENTES DE 5 O MAS AÑOS-SIN VARIEDAD	S	8,51
6910169	11-005-030-00007-00004	62000	PASTOS PERMANENTES DE 5 O MAS AÑOS-SIN VARIEDAD	S	1,48
1700000007111310	11-005-007-00049-00001	62000	PASTOS PERMANENTES DE 5 O MAS AÑOS-SIN VARIEDAD	S	2,68
1700000007111311	11-005-007-00050-00001	62000	PASTOS PERMANENTES DE 5 O MAS AÑOS-SIN VARIEDAD	S	9,00
1700000007111312	41-076-017-00025-00014	62000	PASTOS PERMANENTES DE 5 O MAS AÑOS-SIN VARIEDAD	S	4,52
1700000007111313	11-005-031-00001-00003	62000	PASTOS PERMANENTES DE 5 O MAS AÑOS-SIN VARIEDAD	S	0,17
1700000007111318	11-005-031-00001-00002	62000	PASTOS PERMANENTES DE 5 O MAS AÑOS-SIN VARIEDAD	S	1,33
1700000007111319	11-005-028-00008-00010	62000	PASTOS PERMANENTES DE 5 O MAS AÑOS-SIN VARIEDAD	S	0,07
1700000007111322	11-005-030-00001-00002	62000	PASTOS PERMANENTES DE 5 O MAS AÑOS-SIN VARIEDAD	S	0,51
1700000007111323	11-005-031-00003-00001	62000	PASTOS PERMANENTES DE 5 O MAS AÑOS-SIN VARIEDAD	S	1,32
1700000007111329	11-005-031-00001-00004	62000	PASTOS PERMANENTES DE 5 O MAS AÑOS-SIN VARIEDAD	S	0,34
1700000007111336	11-005-028-00008-00008	62000	PASTOS PERMANENTES DE 5 O MAS AÑOS-SIN VARIEDAD	S	1,26
1700000007111339	11-005-030-00001-00001	62000	PASTOS PERMANENTES DE 5 O MAS AÑOS-SIN VARIEDAD	S	0,44
1700000007111342	11-005-030-00003-00013	20000	BARBECHO TRADICIONAL-SIN VARIEDAD	S	1,64
1700000007111344	11-005-029-00062-00005	20000	BARBECHO TRADICIONAL-SIN VARIEDAD	S	0,43
1700000007111352	11-005-028-00008-00009	62000	PASTOS PERMANENTES DE 5 O MAS AÑOS-SIN	S	2,64

(1) Superficie declarada admisible ajustada con la superficie comprometida.
(2) Factor de penalización valorando el alcance para el tipo de compromiso.

Puede verificar la integridad de una copia de este documento mediante la lectura del código QR adjunto o mediante el acceso a la dirección <https://ws050.juntadeandalucia.es/verificarFirma> indicando el código de VERIFICACIÓN

FIRMADO POR

RAQUEL MARIA ESPIN CRESPO

17/12/2024

VERIFICACIÓN

Pk2jm6UYDU9J72AMTZUYRN3GET48NG

PÁG. 1234/9349



**Datos considerados para el Cálculo de la Carga Ganadera mínima y máxima del expediente****Recintos Determinados para el Cálculo de Garga Ganadera Máxima**

REF.	REFERENCIA SIGPAC	CULTIVO	DESCRIPCIÓN CULTIVO	SUP.	
				S/R	RESUELTA (ha)
170000007111353	11-024-003-00143-00028	62000	PASTOS PERMANENTES DE 5 O MAS AÑOS-SIN VARIEDAD	S	2,18
170000007111354	11-005-028-00006-00006	62000	PASTOS PERMANENTES DE 5 O MAS AÑOS-SIN VARIEDAD	S	0,07
170000007111355	11-005-030-00007-00005	62000	PASTOS PERMANENTES DE 5 O MAS AÑOS-SIN VARIEDAD	S	22,87
170000007111356	11-005-028-00006-00007	62000	PASTOS PERMANENTES DE 5 O MAS AÑOS-SIN VARIEDAD	S	0,01
170000007111357	11-005-028-00006-00004	62000	PASTOS PERMANENTES DE 5 O MAS AÑOS-SIN VARIEDAD	S	5,91
170000007111358	11-005-030-00003-00004	62000	PASTOS PERMANENTES DE 5 O MAS AÑOS-SIN VARIEDAD	S	5,22
170000007111359	11-005-028-00006-00005	62000	PASTOS PERMANENTES DE 5 O MAS AÑOS-SIN VARIEDAD	S	0,38
170000007111361	11-005-007-00051-00001	62000	PASTOS PERMANENTES DE 5 O MAS AÑOS-SIN VARIEDAD	S	3,17
170000007111366	11-005-007-00052-00005	62000	PASTOS PERMANENTES DE 5 O MAS AÑOS-SIN VARIEDAD	S	40,84
170000007111368	11-005-029-00034-00001	62000	PASTOS PERMANENTES DE 5 O MAS AÑOS-SIN VARIEDAD	S	1,59
170000007111369	11-005-029-00029-00002	62000	PASTOS PERMANENTES DE 5 O MAS AÑOS-SIN VARIEDAD	S	2,32
170000007111373	11-005-030-00003-00002	62000	PASTOS PERMANENTES DE 5 O MAS AÑOS-SIN VARIEDAD	S	6,16

Incidencias de carga ganadera**INCIDENCIA DESCRIPCIÓN**

- 4272 Verifica que las líneas de declaración de las Solicitudes Únicas no tienen solapes con la capa de Retroactividad Gráfica (ambas de la misma campaña) a nivel de expediente/línea de declaración gráfica de la solicitud.
 Ref:-1596473 Recinto:11-005-007-00053-00005 Cultivo: - Agregado de la referencia del recinto.:0 Zona de la referencia del recinto.:0 Superficie solapada.:0,05 Id. Incid.:5083708

(1) Superficie declarada admisible ajustada con la superficie comprometida.
 (2) Factor de penalización valorando el alcance para el tipo de compromiso.

Puede verificar la integridad de una copia de este documento mediante la lectura del código QR adjunto o mediante el acceso a la dirección <https://ws050.juntadeandalucia.es/verificarFirma> indicando el código de VERIFICACIÓN

FIRMADO POR	RAQUEL MARIA ESPIN CRESPO	17/12/2024	
VERIFICACIÓN	Pk2jm6UYDU9J72AMTZUYRN3GET48NG	PÁG. 1235/9349	

**APELLIDOS Y NOMBRE / RAZÓN SOCIAL**

Explotación Agrícola Majuelos SL

NIF

***6836*

EXPEDIENTE

1264732

ANUALIDAD DE PAGO

1ª

IMPORTES POR ANUALIDAD

	2023	2024	2025	2026	2027
IMPORTE MÁXIMO SUBVENCIONABLE	10.007,23 €	10.007,23 €	10.007,23 €	8.339,36 €	8.339,36 €
IMPORTE MEDIO DE TRANSFERENCIA (€/ha)	297,48 €	297,48 €	297,48 €	247,90 €	247,90 €

RESUMEN DE UNIDADES

Cód	GRUPO DE PAGO	Sup. Dec. Admisible (ha)	Sup. Comprometida (ha)	Sup. ajustada compromiso (1) (ha)	% sobredec.	Sup. Resuelta (ha)	Importe Declarado	Importe Topado	Importe Resuelto	Importe tras sobredec.
419	OLIVAR	33,64		33,64	0,00	33,64	10.007,23	10.007,23	10.007,23	10.007,23
TOTAL		33,64	33,64	33,64		33,64	10.007,23	10.007,23	10.007,23	10.007,23

APLICACIÓN DE REDUCCIONES Y PENALIZACIONES

GRUPO DE PAGO	Importe Calculado	Importe prereduc.	Criterios de subvencionabilidad y compromisos	Presentación tardía	Omisión declaración	Condicionalidad	IMPORTE (Euros) RESUELTO
OLIVAR	10.007,23	10.007,23	0,00	0,00	0,00	0,00	10.007,23
TOTAL	10.007,23	10.007,23					10.007,23

RESUMEN DE PAGOS**IMPORTE (Euros)**

	RESUELTO	FEADER	MAPA	CAPADR
OLIVAR - Pago realizado	10.007,23 €	8.506,15 €	981,71 €	519,37 €

RECINTOS RESUELTOS

REF.	REFERENCIA SIGPAC	CULTIVO	DESCRIPCIÓN CULTIVO	S/R	G.PAGO	PEND. MEDIA (%)	SUP. DEC. ADMISIBLE (ha)	SUP. COMPROM. (ha)	SUP. AJUSTADA COMPR.(1) (ha)	SUP. CONY. SIGPAC (ha)	SUP. CERTIF. (ha)	SUP. CAMPO (ha)	SUP. CAMPO DETER. CULT. DECLARADO (ha)	SUP. DEC. REDUCIDA (ha)	SUP. RESUELTA (ha)
-1133045	11-032-004-00002-035	101003	OLIVAR-ARBEQUINA	S	419	12,60	0,12	0,12	0,12		0,12			0,12	0,12
-1133044	11-032-004-00007-027	101003	OLIVAR-ARBEQUINA	S	419	16,80	0,10	0,10	0,10		0,10			0,10	0,10
-1133022	11-032-004-00002-043	101003	OLIVAR-ARBEQUINA	S	419	11,90	13,43	13,43	13,43		13,43			13,43	13,43
5314100	11-032-004-00002-040	101003	OLIVAR-ARBEQUINA	S	419	7,50	19,99	19,99	19,99		19,99			19,99	19,99

INCIDENCIAS**INCIDENCIA DESCRIPCIÓN**

- 100421 Recinto declarado por error para una operación de la 6503, que se ha corregido de oficio marcando la operación correcta, de acuerdo con la fecha de inscripción del recinto en la producción ecológica.
 Ref:-1133045 Recinto:11-032-004-00002-00035 Cultivo:101003 OLIVAR-ARBEQUINA Secano
 Ref:5314100 Recinto:11-032-004-00002-00040 Cultivo:101003 OLIVAR-ARBEQUINA Secano
 Ref:-1133022 Recinto:11-032-004-00002-00043 Cultivo:101003 OLIVAR-ARBEQUINA Secano
 Ref:-1133044 Recinto:11-032-004-00007-00027 Cultivo:101003 OLIVAR-ARBEQUINA Secano

(1) Superficie declarada admisible ajustada con la superficie comprometida.
 (2) Factor de penalización valorando el alcance para el tipo de compromiso.

Puede verificar la integridad de una copia de este documento mediante la lectura del código QR adjunto o mediante el acceso a la dirección <https://ws050.juntadeandalucia.es/verificarFirma> indicando el código de VERIFICACIÓN

FIRMADO POR

RAQUEL MARIA ESPIN CRESPO

17/12/2024

VERIFICACIÓN

Pk2jm6UYDU9J72AMTZUYRN3GET48NG

PÁG. 1236/9349



**APELLIDOS Y NOMBRE / RAZÓN SOCIAL**

EXPLOTACION GANADERA ISVER C.B.

NIF

****0972*

EXPEDIENTE

1226658

ANUALIDAD DE PAGO

1ª

IMPORTES POR ANUALIDAD

	2023	2024	2025	2026	2027
IMPORTE MÁXIMO SUBVENCIONABLE	2.150,03 €	2.150,03 €	1.791,69 €	1.791,69 €	1.791,69 €
IMPORTE MEDIO DE TRANSFERENCIA (€/ha)	98,58 €	98,58 €	82,15 €	82,15 €	82,15 €

RESUMEN DE UNIDADES

Cód	GRUPO DE PAGO	Sup. Dec. Admisible (ha)	Sup. Comprometida (ha)	Sup. ajustada compromiso (1) (ha)	% sobredec.	Sup. Resuelta (ha)	Importe Declarado	Importe Topado	Importe Resuelto	Importe tras sobredec.
418	PASTOS ASOCIADOS A GANADERÍA ECOLÓGICA	21,92		21,81	0,00	21,81	2.150,03	2.150,03	2.150,03	2.150,03
TOTAL		21,92	21,81	21,81		21,81	2.150,03	2.150,03	2.150,03	2.150,03

APLICACIÓN DE REDUCCIONES Y PENALIZACIONES

GRUPO DE PAGO	Importe Calculado	Importe prereduc.	Criterios de subvencionabilidad y compromisos	Presentación tardía	Omisión declaración	Condicionidad	IMPORTE (Euros) RESUELTO
PASTOS ASOCIADOS A GANADERÍA	2.150,03	2.150,03	0,00	0,00	0,00	0,00	2.150,03
TOTAL	2.150,03	2.150,03					2.150,03

RESUMEN DE PAGOS**IMPORTE (Euros)**

	RESUELTO	FEADER	MAPA	CAPADR
PASTOS ASOCIADOS A GANADERÍA ECOLÓGICA - Pago realizado	2.150,03 €	1.827,53 €	210,92 €	111,58 €

RECINTOS RESUELTOS

REE	REFERENCIA SIGPAC	CULTIVO	DESCRIPCIÓN CULTIVO	S/R G.PAGO	PEND. MEDIA (%)	SUP. DEC. ADMISIBLE (ha)	SUP. COMPROM. (ha)	SUP. AJUSTADA COMPROM. (1) (ha)	SUP. CONV. SIGPAC (ha)	SUP. CERTIF. (ha)	SUP. CAMPO (ha)	SUP. CAMPO DETER. CULT. DECLARADO (ha)	SUP. DEC. REDUCIDA (ha)	SUP. RESUELTA (ha)
-698400	11-001-054-00008-020	62000	PASTOS PERMANENTES DE 5 O MAS AÑOS-SIN VARIEDAD	S 418	10,20	0,25	0,25	0,25		0,25			0,25	0,25
-698399	11-001-054-00008-009	62000	PASTOS PERMANENTES DE 5 O MAS AÑOS-SIN VARIEDAD	S 418	17,40	6,67	6,67	6,67		6,67			6,67	6,67
-698395	11-001-054-00008-004	62000	PASTOS PERMANENTES DE 5 O MAS AÑOS-SIN VARIEDAD	S 418	5,70	0,03	0,03	0,03		0,05			0,03	0,03
4595904	11-001-054-00008-002	62000	PASTOS PERMANENTES DE 5 O MAS AÑOS-SIN VARIEDAD	S 418	11,60	0,76	0,76	0,76		1,01			0,76	0,76
4595922	11-001-054-00008-001	62000	PASTOS PERMANENTES DE 5 O MAS AÑOS-SIN VARIEDAD	S 418	11,90	0,08	0,08	0,08		0,30			0,08	0,08
4595927	11-001-054-00008-008	62000	PASTOS PERMANENTES DE 5 O MAS AÑOS-SIN VARIEDAD	S 418	19,40	1,25	1,25	1,25		1,47			1,25	1,25
4595931	11-001-054-00008-015	62000	PASTOS PERMANENTES DE 5 O MAS AÑOS-SIN VARIEDAD	S 418	17,60	8,13	8,13	8,13		8,13			8,13	8,13
4595932	11-001-054-00008-017	62000	PASTOS PERMANENTES DE 5 O MAS AÑOS-SIN VARIEDAD	S 418	16,60	0,96	0,96	0,96		0,96			0,96	0,96
4595936	11-001-054-00008-021	62000	PASTOS PERMANENTES DE 5 O MAS AÑOS-SIN VARIEDAD	S 418	16,50	0,78	0,78	0,78		0,78			0,78	0,78
4595939	11-001-054-00008-023	62000	PASTOS PERMANENTES DE 5 O MAS AÑOS-SIN VARIEDAD	S 418	15,80	0,84	0,82	0,82		0,84			0,82	0,82
4596004	11-001-054-00008-022	62000	PASTOS PERMANENTES DE 5 O MAS AÑOS-SIN VARIEDAD	S 418	12,10	1,53	1,44	1,44		1,53			1,44	1,44
5787736	11-001-054-00008-019	62000	PASTOS PERMANENTES DE 5 O MAS AÑOS-SIN VARIEDAD	S 418	29,90	0,02	0,02	0,02		0,02			0,02	0,02
5806615	11-001-054-00009-003	62000	PASTOS PERMANENTES DE 5 O MAS AÑOS-SIN VARIEDAD	S 418	17,70	0,62	0,62	0,62		0,62			0,62	0,62

(1) Superficie declarada admisible ajustada con la superficie comprometida.
(2) Factor de penalización valorando el alcance para el tipo de compromiso.Puede verificar la integridad de una copia de este documento mediante la lectura del código QR adjunto o mediante el acceso a la dirección <https://ws050.juntadeandalucia.es/verificarFirma> indicando el código de VERIFICACIÓN

FIRMADO POR

RAQUEL MARIA ESPIN CRESPO

17/12/2024

VERIFICACIÓN

Pk2jm6UYDU9J72AMTZUYRN3GET48NG

PÁG. 1237/9349



**INCIDENCIAS****INCIDENCIA DESCRIPCIÓN**

- 224 La superficie de cruce total de productos de la agrupación Pastos permanentes sobre un mismo recinto en una misma solicitud, no puede superar la superficie total admisible de pastos.
Ref:5787739 Recinto:11-001-033-80015-00092 Cultivo:62000 PASTOS PERMANENTES DE 5 O MAS AÑOS-SIN VARIEDAD Secano Superficie admisible de pastos del recinto según SIGPAC.:81 Suma de superficies de cruce netas declaradas para este recinto por el solicitante.:85 Exceso de superficie (Hectáreas):0,04
- 4272 Verifica que las líneas de declaración de las Solicitudes Únicas no tienen solapes con la capa de Retroactividad Gráfica (ambas de la misma campaña) a nivel de expediente/línea de declaración gráfica de la solicitud.
Ref:5787739 Recinto:11-001-033-80015-00092 Cultivo: - Agregado de la referencia del recinto.:0 Zona de la referencia del recinto.:0 Superficie solapada.:0,04 Id. Incid.:101018199
Ref:4596004 Recinto:11-001-054-00008-00022 Cultivo: - Agregado de la referencia del recinto.:0 Zona de la referencia del recinto.:0 Superficie solapada.:0,09 Id. Incid.:101018198
Ref:4595939 Recinto:11-001-054-00008-00023 Cultivo: - Agregado de la referencia del recinto.:0 Zona de la referencia del recinto.:0 Superficie solapada.:0,02 Id. Incid.:101018197
- 100421 Recinto declarado por error para una operación de la 6503, que se ha corregido de oficio marcando la operación correcta, de acuerdo con la fecha de inscripción del recinto en la producción ecológica.
Ref:-1455078 Recinto:11-001-033-80015-00090 Cultivo:62000 PASTOS PERMANENTES DE 5 O MAS AÑOS-SIN VARIEDAD Secano
Ref:5787738 Recinto:11-001-033-80015-00091 Cultivo:62000 PASTOS PERMANENTES DE 5 O MAS AÑOS-SIN VARIEDAD Secano
Ref:5787739 Recinto:11-001-033-80015-00092 Cultivo:62000 PASTOS PERMANENTES DE 5 O MAS AÑOS-SIN VARIEDAD Secano
Ref:5787740 Recinto:11-001-033-80015-00093 Cultivo:62000 PASTOS PERMANENTES DE 5 O MAS AÑOS-SIN VARIEDAD Secano
Ref:5787736 Recinto:11-001-054-00008-00019 Cultivo:62000 PASTOS PERMANENTES DE 5 O MAS AÑOS-SIN VARIEDAD Secano
Ref:5806615 Recinto:11-001-054-00009-00003 Cultivo:62000 PASTOS PERMANENTES DE 5 O MAS AÑOS-SIN VARIEDAD Secano
- 100424 Solicita recinto que no está comprometido para la operación.
Ref:-1455078 Recinto:11-001-033-80015-00090 Cultivo:62000 PASTOS PERMANENTES DE 5 O MAS AÑOS-SIN VARIEDAD Secano
Ref:5787738 Recinto:11-001-033-80015-00091 Cultivo:62000 PASTOS PERMANENTES DE 5 O MAS AÑOS-SIN VARIEDAD Secano
Ref:5787739 Recinto:11-001-033-80015-00092 Cultivo:62000 PASTOS PERMANENTES DE 5 O MAS AÑOS-SIN VARIEDAD Secano
Ref:5787740 Recinto:11-001-033-80015-00093 Cultivo:62000 PASTOS PERMANENTES DE 5 O MAS AÑOS-SIN VARIEDAD Secano

Datos considerados para el Cálculo de la Carga Ganadera mínima y máxima del expediente

Explotación	Especie	Inscrito en Sipea y Admisible	Ugm Calculada para CG Mínima	Ugm Calculada para CG Máxima
ES11901000031	BOVINA	SI	34,99	34,99
			34,99	34,99

Superficie determinada para Cálculo Carga Ganadera Mínima: 116,78 ha

Superficie determinada para Cálculo Carga Ganadera Máxima: 116,78 ha

Carga Ganadera Mínima Expediente: 0,30 ugm/ha

Carga Ganadera Máxima Expediente: 0,30 ugm/ha

Recintos Determinados para el Cálculo de Garga Ganadera Mínima

REF.	REFERENCIA SIGPAC	CULTIVO	DESCRIPCIÓN CULTIVO	S/R	SUP. RESUELTA (ha)
-1455078	11-001-033-80015-00090	62000	PASTOS PERMANENTES DE 5 O MAS AÑOS-SIN VARIEDAD	S	16,81
-698400	11-001-054-00008-00020	62000	PASTOS PERMANENTES DE 5 O MAS AÑOS-SIN VARIEDAD	S	0,25
-698399	11-001-054-00008-00009	62000	PASTOS PERMANENTES DE 5 O MAS AÑOS-SIN VARIEDAD	S	6,67
-698395	11-001-054-00008-00004	62000	PASTOS PERMANENTES DE 5 O MAS AÑOS-SIN VARIEDAD	S	0,03
4595904	11-001-054-00008-00002	62000	PASTOS PERMANENTES DE 5 O MAS AÑOS-SIN VARIEDAD	S	0,76
4595922	11-001-054-00008-00001	62000	PASTOS PERMANENTES DE 5 O MAS AÑOS-SIN VARIEDAD	S	0,08
4595927	11-001-054-00008-00008	62000	PASTOS PERMANENTES DE 5 O MAS AÑOS-SIN VARIEDAD	S	1,25
4595931	11-001-054-00008-00015	62000	PASTOS PERMANENTES DE 5 O MAS AÑOS-SIN VARIEDAD	S	8,13
4595932	11-001-054-00008-00017	62000	PASTOS PERMANENTES DE 5 O MAS AÑOS-SIN VARIEDAD	S	0,96
4595936	11-001-054-00008-00021	62000	PASTOS PERMANENTES DE 5 O MAS AÑOS-SIN VARIEDAD	S	0,78
4595939	11-001-054-00008-00023	62000	PASTOS PERMANENTES DE 5 O MAS AÑOS-SIN VARIEDAD	S	0,82

(1) Superficie declarada admisible ajustada con la superficie comprometida.
(2) Factor de penalización valorando el alcance para el tipo de compromiso.Puede verificar la integridad de una copia de este documento mediante la lectura del código QR adjunto o mediante el acceso a la dirección <https://ws050.juntadeandalucia.es/verificarFirma> indicando el código de VERIFICACIÓN

FIRMADO POR

RAQUEL MARIA ESPIN CRESPO

17/12/2024

VERIFICACIÓN

Pk2jm6UYDU9J72AMTZUYRN3GET48NG

PÁG. 1238/9349



**Datos considerados para el Cálculo de la Carga Ganadera mínima y máxima del expediente****Recintos Determinados para el Cálculo de Garga Ganadera Mínima**

REF.	REFERENCIA SIGPAC	CULTIVO	DESCRIPCIÓN CULTIVO	SUP.	
				S/R	RESUELTA (ha)
4596004	11-001-054-00008-00022	62000	PASTOS PERMANENTES DE 5 O MAS AÑOS-SIN VARIEDAD	S	1,44
5787736	11-001-054-00008-00019	62000	PASTOS PERMANENTES DE 5 O MAS AÑOS-SIN VARIEDAD	S	0,02
5787738	11-001-033-80015-00091	62000	PASTOS PERMANENTES DE 5 O MAS AÑOS-SIN VARIEDAD	S	21,34
5787739	11-001-033-80015-00092	62000	PASTOS PERMANENTES DE 5 O MAS AÑOS-SIN VARIEDAD	S	0,77
5787740	11-001-033-80015-00093	62000	PASTOS PERMANENTES DE 5 O MAS AÑOS-SIN VARIEDAD	S	2,32
5806597	11-001-054-00009-00026	62000	PASTOS PERMANENTES DE 5 O MAS AÑOS-SIN VARIEDAD	S	0,61
5806598	11-001-054-00009-00006	62000	PASTOS PERMANENTES DE 5 O MAS AÑOS-SIN VARIEDAD	S	0,71
5806599	11-001-054-00009-00034	62000	PASTOS PERMANENTES DE 5 O MAS AÑOS-SIN VARIEDAD	S	0,36
5806600	11-001-054-00009-00015	62000	PASTOS PERMANENTES DE 5 O MAS AÑOS-SIN VARIEDAD	S	2,85
5806601	11-001-054-00009-00001	62000	PASTOS PERMANENTES DE 5 O MAS AÑOS-SIN VARIEDAD	S	0,88
5806602	11-001-054-00009-00019	62000	PASTOS PERMANENTES DE 5 O MAS AÑOS-SIN VARIEDAD	S	3,48
5806603	11-001-054-00009-00022	62000	PASTOS PERMANENTES DE 5 O MAS AÑOS-SIN VARIEDAD	S	1,80
5806604	11-001-054-00009-00007	62000	PASTOS PERMANENTES DE 5 O MAS AÑOS-SIN VARIEDAD	S	2,11
5806605	11-001-054-00009-00023	62000	PASTOS PERMANENTES DE 5 O MAS AÑOS-SIN VARIEDAD	S	0,76
5806606	11-001-054-00009-00002	62000	PASTOS PERMANENTES DE 5 O MAS AÑOS-SIN VARIEDAD	S	2,62
5806608	11-001-054-00009-00008	62000	PASTOS PERMANENTES DE 5 O MAS AÑOS-SIN VARIEDAD	S	21,77
5806609	11-001-054-00009-00024	62000	PASTOS PERMANENTES DE 5 O MAS AÑOS-SIN VARIEDAD	S	0,18
5806610	11-001-054-00009-00025	62000	PASTOS PERMANENTES DE 5 O MAS AÑOS-SIN VARIEDAD	S	0,01
5806613	11-001-054-00009-00031	62000	PASTOS PERMANENTES DE 5 O MAS AÑOS-SIN VARIEDAD	S	0,20
5806614	11-001-054-00009-00033	62000	PASTOS PERMANENTES DE 5 O MAS AÑOS-SIN VARIEDAD	S	0,07
5806615	11-001-054-00009-00003	62000	PASTOS PERMANENTES DE 5 O MAS AÑOS-SIN VARIEDAD	S	0,62
5806616	11-001-054-00009-00010	62000	PASTOS PERMANENTES DE 5 O MAS AÑOS-SIN VARIEDAD	S	0,17
5806617	11-001-054-00009-00020	62000	PASTOS PERMANENTES DE 5 O MAS AÑOS-SIN VARIEDAD	S	0,24
5806618	11-001-054-00009-00030	62000	PASTOS PERMANENTES DE 5 O MAS AÑOS-SIN VARIEDAD	S	1,62
5806619	11-001-054-00009-00012	62000	PASTOS PERMANENTES DE 5 O MAS AÑOS-SIN VARIEDAD	S	0,38
5806620	11-001-054-00009-00016	62000	PASTOS PERMANENTES DE 5 O MAS AÑOS-SIN VARIEDAD	S	7,53
5806621	11-001-054-00009-00013	62000	PASTOS PERMANENTES DE 5 O MAS AÑOS-SIN VARIEDAD	S	1,24
5806622	11-001-054-00009-00017	62000	PASTOS PERMANENTES DE 5 O MAS AÑOS-SIN VARIEDAD	S	3,70
5806623	11-001-054-00009-00027	62000	PASTOS PERMANENTES DE 5 O MAS AÑOS-SIN VARIEDAD	S	0,43
5806624	11-001-054-00009-00029	62000	PASTOS PERMANENTES DE 5 O MAS AÑOS-SIN VARIEDAD	S	0,01

Recintos Determinados para el Cálculo de Garga Ganadera Máxima

REF.	REFERENCIA SIGPAC	CULTIVO	DESCRIPCIÓN CULTIVO	SUP.	
				S/R	RESUELTA (ha)
-1455078	11-001-033-80015-00090	62000	PASTOS PERMANENTES DE 5 O MAS AÑOS-SIN VARIEDAD	S	16,81
-698400	11-001-054-00008-00020	62000	PASTOS PERMANENTES DE 5 O MAS AÑOS-SIN VARIEDAD	S	0,25
-698399	11-001-054-00008-00009	62000	PASTOS PERMANENTES DE 5 O MAS AÑOS-SIN VARIEDAD	S	6,67
-698395	11-001-054-00008-00004	62000	PASTOS PERMANENTES DE 5 O MAS AÑOS-SIN VARIEDAD	S	0,03

(1) Superficie declarada admisible ajustada con la superficie comprometida.
(2) Factor de penalización valorando el alcance para el tipo de compromiso.

Puede verificar la integridad de una copia de este documento mediante la lectura del código QR adjunto o mediante el acceso a la dirección <https://ws050.juntadeandalucia.es/verificarFirma> indicando el código de VERIFICACIÓN

FIRMADO POR	RAQUEL MARIA ESPIN CRESPO	17/12/2024	
VERIFICACIÓN	Pk2jm6UYDU9J72AMTZUYRN3GET48NG	PÁG. 1239/9349	

**Datos considerados para el Cálculo de la Carga Ganadera mínima y máxima del expediente****Recintos Determinados para el Cálculo de Garga Ganadera Máxima**

REF.	REFERENCIA SIGPAC	CULTIVO	DESCRIPCIÓN CULTIVO	SUP.	
				S/R	RESUELTA (ha)
4595904	11-001-054-00008-00002	62000	PASTOS PERMANENTES DE 5 O MAS AÑOS-SIN VARIEDAD	S	0,76
4595922	11-001-054-00008-00001	62000	PASTOS PERMANENTES DE 5 O MAS AÑOS-SIN VARIEDAD	S	0,08
4595927	11-001-054-00008-00008	62000	PASTOS PERMANENTES DE 5 O MAS AÑOS-SIN VARIEDAD	S	1,25
4595931	11-001-054-00008-00015	62000	PASTOS PERMANENTES DE 5 O MAS AÑOS-SIN VARIEDAD	S	8,13
4595932	11-001-054-00008-00017	62000	PASTOS PERMANENTES DE 5 O MAS AÑOS-SIN VARIEDAD	S	0,96
4595936	11-001-054-00008-00021	62000	PASTOS PERMANENTES DE 5 O MAS AÑOS-SIN VARIEDAD	S	0,78
4595939	11-001-054-00008-00023	62000	PASTOS PERMANENTES DE 5 O MAS AÑOS-SIN VARIEDAD	S	0,82
4596004	11-001-054-00008-00022	62000	PASTOS PERMANENTES DE 5 O MAS AÑOS-SIN VARIEDAD	S	1,44
5787736	11-001-054-00008-00019	62000	PASTOS PERMANENTES DE 5 O MAS AÑOS-SIN VARIEDAD	S	0,02
5787738	11-001-033-80015-00091	62000	PASTOS PERMANENTES DE 5 O MAS AÑOS-SIN VARIEDAD	S	21,34
5787739	11-001-033-80015-00092	62000	PASTOS PERMANENTES DE 5 O MAS AÑOS-SIN VARIEDAD	S	0,77
5787740	11-001-033-80015-00093	62000	PASTOS PERMANENTES DE 5 O MAS AÑOS-SIN VARIEDAD	S	2,32
5806597	11-001-054-00009-00026	62000	PASTOS PERMANENTES DE 5 O MAS AÑOS-SIN VARIEDAD	S	0,61
5806598	11-001-054-00009-00006	62000	PASTOS PERMANENTES DE 5 O MAS AÑOS-SIN VARIEDAD	S	0,71
5806599	11-001-054-00009-00034	62000	PASTOS PERMANENTES DE 5 O MAS AÑOS-SIN VARIEDAD	S	0,36
5806600	11-001-054-00009-00015	62000	PASTOS PERMANENTES DE 5 O MAS AÑOS-SIN VARIEDAD	S	2,85
5806601	11-001-054-00009-00001	62000	PASTOS PERMANENTES DE 5 O MAS AÑOS-SIN VARIEDAD	S	0,88
5806602	11-001-054-00009-00019	62000	PASTOS PERMANENTES DE 5 O MAS AÑOS-SIN VARIEDAD	S	3,48
5806603	11-001-054-00009-00022	62000	PASTOS PERMANENTES DE 5 O MAS AÑOS-SIN VARIEDAD	S	1,80
5806604	11-001-054-00009-00007	62000	PASTOS PERMANENTES DE 5 O MAS AÑOS-SIN VARIEDAD	S	2,11
5806605	11-001-054-00009-00023	62000	PASTOS PERMANENTES DE 5 O MAS AÑOS-SIN VARIEDAD	S	0,76
5806606	11-001-054-00009-00002	62000	PASTOS PERMANENTES DE 5 O MAS AÑOS-SIN VARIEDAD	S	2,62
5806608	11-001-054-00009-00008	62000	PASTOS PERMANENTES DE 5 O MAS AÑOS-SIN VARIEDAD	S	21,77
5806609	11-001-054-00009-00024	62000	PASTOS PERMANENTES DE 5 O MAS AÑOS-SIN VARIEDAD	S	0,18
5806610	11-001-054-00009-00025	62000	PASTOS PERMANENTES DE 5 O MAS AÑOS-SIN VARIEDAD	S	0,01
5806612	11-001-054-00009-00018	62000	PASTOS PERMANENTES DE 5 O MAS AÑOS-SIN VARIEDAD	S	0,00
5806613	11-001-054-00009-00031	62000	PASTOS PERMANENTES DE 5 O MAS AÑOS-SIN VARIEDAD	S	0,20
5806614	11-001-054-00009-00033	62000	PASTOS PERMANENTES DE 5 O MAS AÑOS-SIN VARIEDAD	S	0,07
5806615	11-001-054-00009-00003	62000	PASTOS PERMANENTES DE 5 O MAS AÑOS-SIN VARIEDAD	S	0,62
5806616	11-001-054-00009-00010	62000	PASTOS PERMANENTES DE 5 O MAS AÑOS-SIN VARIEDAD	S	0,17
5806617	11-001-054-00009-00020	62000	PASTOS PERMANENTES DE 5 O MAS AÑOS-SIN VARIEDAD	S	0,24
5806618	11-001-054-00009-00030	62000	PASTOS PERMANENTES DE 5 O MAS AÑOS-SIN VARIEDAD	S	1,62
5806619	11-001-054-00009-00012	62000	PASTOS PERMANENTES DE 5 O MAS AÑOS-SIN VARIEDAD	S	0,38
5806620	11-001-054-00009-00016	62000	PASTOS PERMANENTES DE 5 O MAS AÑOS-SIN VARIEDAD	S	7,53
5806621	11-001-054-00009-00013	62000	PASTOS PERMANENTES DE 5 O MAS AÑOS-SIN VARIEDAD	S	1,24
5806622	11-001-054-00009-00017	62000	PASTOS PERMANENTES DE 5 O MAS AÑOS-SIN VARIEDAD	S	3,70

(1) Superficie declarada admisible ajustada con la superficie comprometida.
(2) Factor de penalización valorando el alcance para el tipo de compromiso.

Puede verificar la integridad de una copia de este documento mediante la lectura del código QR adjunto o mediante el acceso a la dirección <https://ws050.juntadeandalucia.es/verificarFirma> indicando el código de VERIFICACIÓN

FIRMADO POR	RAQUEL MARIA ESPIN CRESPO	17/12/2024	
VERIFICACIÓN	Pk2jm6UYDU9J72AMTZUYRN3GET48NG	PÁG. 1240/9349	

**Datos considerados para el Cálculo de la Carga Ganadera mínima y máxima del expediente****Recintos Determinados para el Cálculo de Garga Ganadera Máxima**

REF.	REFERENCIA SIGPAC	CULTIVO	DESCRIPCIÓN CULTIVO	SUP.	
				S/R	RESUELTA (ha)
5806623	11-001-054-00009-00027	62000	PASTOS PERMANENTES DE 5 O MAS AÑOS-SIN VARIEDAD	S	0,43
5806624	11-001-054-00009-00029	62000	PASTOS PERMANENTES DE 5 O MAS AÑOS-SIN VARIEDAD	S	0,01

Incidencias de carga ganadera**INCIDENCIA DESCRIPCIÓN**

224	La superficie de cruce total de productos de la agrupación Pastos permanentes sobre un mismo recinto en una misma solicitud, no puede superar la superficie total admisible de pastos. Ref:5787739 Recinto:11-001-033-80015-00092 Cultivo:62000 PASTOS PERMANENTES DE 5 O MAS AÑOS-SIN VARIEDAD Secano Superficie admisible de pastos del recinto según SIGPAC.:81 Suma de superficies de cruce netas declaradas para este recinto por el solicitante.:85 Exceso de superficie (Hectáreas):0,04
4272	Verifica que las líneas de declaración de las Solicitudes Únicas no tienen solapes con la capa de Retroactividad Gráfica (ambas de la misma campaña) a nivel de expediente/línea de declaración gráfica de la solicitud. Ref:4595939 Recinto:11-001-054-00008-00023 Cultivo: - Agregado de la referencia del recinto.:0 Zona de la referencia del recinto.:0 Superficie solapada.:0,02 Id. Incid.:5084162 Ref:4596004 Recinto:11-001-054-00008-00022 Cultivo: - Agregado de la referencia del recinto.:0 Zona de la referencia del recinto.:0 Superficie solapada.:0,09 Id. Incid.:5084163 Ref:5787739 Recinto:11-001-033-80015-00092 Cultivo: - Agregado de la referencia del recinto.:0 Zona de la referencia del recinto.:0 Superficie solapada.:0,04 Id. Incid.:5084164

(1) Superficie declarada admisible ajustada con la superficie comprometida.
(2) Factor de penalización valorando el alcance para el tipo de compromiso.

Puede verificar la integridad de una copia de este documento mediante la lectura del código QR adjunto o mediante el acceso a la dirección <https://ws050.juntadeandalucia.es/verificarFirma> indicando el código de VERIFICACIÓN

FIRMADO POR	RAQUEL MARIA ESPIN CRESPO	17/12/2024	
VERIFICACIÓN	Pk2jm6UYDU9J72AMTZUYRN3GET48NG	PÁG. 1241/9349	



APELLIDOS Y NOMBRE / RAZÓN SOCIAL
EXPLOTACIONES AGRICOLAS EL CHAPARRAL SC

IMPORTES POR ANUALIDAD

NIF ****0889* **EXPEDIENTE** 1230440 **ANUALIDAD DE PAGO** 1ª

	2023	2024	2025	2026	2027
IMPORTE MÁXIMO SUBVENCIONABLE	1.442,78 €	1.442,78 €	1.442,78 €	1.202,31 €	1.202,31 €
IMPORTE MEDIO DE TRANSFERENCIA (€/ha)	297,48 €	297,48 €	297,48 €	247,90 €	247,90 €

RESUMEN DE UNIDADES

Cód	GRUPO DE PAGO	Sup. Dec. Admisible (ha)	Sup. Comprometida (ha)	Sup. ajustada compromiso (1) (ha)	% sobredec.	Sup. Resuelta (ha)	Importe Declarado	Importe Topado	Importe Resuelto	Importe tras sobredec.
419	OLIVAR	4,85		4,85	0,00	4,85	1.442,78	1.442,78	1.442,78	1.442,78
TOTAL		4,85	4,85	4,85		4,85	1.442,78	1.442,78	1.442,78	1.442,78

APLICACIÓN DE REDUCCIONES Y PENALIZACIONES

GRUPO DE PAGO	Importe Calculado	Importe prereduc.	Criterios de subvencionabilidad y compromisos	Presentación tardía	Omisión declaración	Condicionalidad	IMPORTE (Euros) RESUELTO
OLIVAR	1.442,78	1.442,78	0,00	0,00	0,00	0,00	1.442,78
TOTAL	1.442,78	1.442,78					1.442,78

RESUMEN DE PAGOS**IMPORTE (Euros)**

	RESUELTO	FEADER	MAPA	CAPADR
OLIVAR - Pago realizado	1.442,78 €	1.226,36 €	141,54 €	74,88 €

RECINTOS RESUELTOS

REF.	REFERENCIA SIGPAC	CULTIVO	DESCRIPCIÓN CULTIVO	S/R	G.PAGO	PEND. MEDIA (%)	SUP. DEC. ADMISIBLE (ha)	SUP. COMPROM. (ha)	SUP. AJUSTADA COMPR.(1) (ha)	SUP. CONY. SIGPAC (ha)	SUP. CERTIE (ha)	SUP. CAMPO (ha)	SUP. CAMPO DETER. CULT. DECLARADO (ha)	SUP. DEC. REDUCIDA (ha)	SUP. RESUELTA (ha)
1700000006974795	11-044-020-00030-023	101003	OLIVAR-ARBEQUINA	S	419	2,90	0,10	0,10	0,10		0,10			0,10	0,10
1700000006974851	11-044-020-00030-016	101003	OLIVAR-ARBEQUINA	S	419	9,90	4,75	4,75	4,75		4,75			4,75	4,75

(1) Superficie declarada admisible ajustada con la superficie comprometida.
(2) Factor de penalización valorando el alcance para el tipo de compromiso.

Puede verificar la integridad de una copia de este documento mediante la lectura del código QR adjunto o mediante el acceso a la dirección <https://ws050.juntadeandalucia.es/verificarFirma> indicando el código de VERIFICACIÓN

FIRMADO POR	RAQUEL MARIA ESPIN CRESPO	17/12/2024
VERIFICACIÓN	Pk2jm6UYDU9J72AMTZUYRN3GET48NG	PÁG. 1242/9349



**INCIDENCIAS****INCIDENCIA DESCRIPCIÓN**

- 8200 Línea de declaración monitorizada con resultado no admisible
Ref:170000006974813 Recinto:11-020-133-00086-00005 Cultivo:40000 GUI SANTES-SIN VARIEDAD
Ref:-1065146 Recinto:11-020-133-00086-00020 Cultivo:40000 GUI SANTES-SIN VARIEDAD
Ref:-1065147 Recinto:11-020-133-00086-00020 Cultivo:40000 GUI SANTES-SIN VARIEDAD
- 8227 Línea de declaración monitorizada en la que no ha habido respuesta por parte del productor y, por tanto, sin Juicio Experto de campo.
Ref:-1065145 Recinto:11-020-133-00086-00020 Cultivo:40000 GUI SANTES-SIN VARIEDAD
- 8400 Monitorización Línea de declaración monitorizada con situación 12 o "nula" y sin información de producto.
Ref:170000006974813 Recinto:11-020-133-00086-00005 Cultivo: - IDENTIFICADOR DE LA PARCELA AGRÍCOLA:32 Código de producto declarado en dicho recinto.:40 Código de variedad/especie/tipo declarada en dicho recinto.:0 Línea de ayuda declarada en dicho recinto.:
Ref:-1065146 Recinto:11-020-133-00086-00020 Cultivo: - IDENTIFICADOR DE LA PARCELA AGRÍCOLA:31 Código de producto declarado en dicho recinto.:40 Código de variedad/especie/tipo declarada en dicho recinto.:0 Línea de ayuda declarada en dicho recinto.:
Ref:-1065147 Recinto:11-020-133-00086-00020 Cultivo: - IDENTIFICADOR DE LA PARCELA AGRÍCOLA:31 Código de producto declarado en dicho recinto.:40 Código de variedad/especie/tipo declarada en dicho recinto.:0 Línea de ayuda declarada en dicho recinto.:
- 100412 Número de hectáreas validadas inferior a la superficie mínima permitida por el grupo de cultivo (Anexo I. Criterios de Subvencionabilidad. Orden 28 de marzo de 2023).
Sup. Resuelta:0 Grupo de Pago:HERBÁCEOS
- 100413 Recinto perteneciente a grupo de cultivo que no cumple con la superficie mínima requerida (Anexo I. Criterios de Subvencionabilidad. Orden 28 de marzo de 2023).
Ref:170000006974818 Recinto:11-020-133-00086-00003 Cultivo:40000 GUI SANTES-SIN VARIEDAD Secano Sup. Declarada:0,11 Superficie Resolver:0,11
Ref:170000006974842 Recinto:11-020-133-00086-00006 Cultivo:40000 GUI SANTES-SIN VARIEDAD Secano Sup. Declarada:7,75 Superficie Resolver:7,75
Ref:170000006974839 Recinto:11-020-133-00086-00008 Cultivo:40000 GUI SANTES-SIN VARIEDAD Secano Sup. Declarada:42,42 Superficie Resolver:42,42
- 100424 Solicita recinto que no está comprometido para la operación.
Ref:170000006974813 Recinto:11-020-133-00086-00005 Cultivo:40000 GUI SANTES-SIN VARIEDAD Secano
Ref:-1065145 Recinto:11-020-133-00086-00020 Cultivo:40000 GUI SANTES-SIN VARIEDAD Secano
Ref:-1065146 Recinto:11-020-133-00086-00020 Cultivo:40000 GUI SANTES-SIN VARIEDAD Secano
Ref:-1065147 Recinto:11-020-133-00086-00020 Cultivo:40000 GUI SANTES-SIN VARIEDAD Secano

(1) Superficie declarada admisible ajustada con la superficie comprometida.
(2) Factor de penalización valorando el alcance para el tipo de compromiso.

Puede verificar la integridad de una copia de este documento mediante la lectura del código QR adjunto o mediante el acceso a la dirección <https://ws050.juntadeandalucia.es/verificarFirma> indicando el código de VERIFICACIÓN

FIRMADO POR	RAQUEL MARIA ESPIN CRESPO	17/12/2024	
VERIFICACIÓN	Pk2jm6UYDU9J72AMTZUYRN3GET48NG	PÁG. 1243/9349	

**APELLIDOS Y NOMBRE / RAZÓN SOCIAL**

EXPLOTACIONES AGRICOLAS ONIX, SL

NIF

****5215*

EXPEDIENTE

1185490

ANUALIDAD DE PAGO

1ª

IMPORTE POR ANUALIDAD

	2023	2024	2025	2026	2027
IMPORTE MÁXIMO SUBVENCIONABLE	11.899,20 €	11.899,20 €	11.899,20 €	9.916,00 €	9.916,00 €
IMPORTE MEDIO DE TRANSFERENCIA (€/ha)	297,48 €	297,48 €	297,48 €	247,90 €	247,90 €

RESUMEN DE UNIDADES

Cód	GRUPO DE PAGO	Sup. Dec. Admisible (ha)	Sup. Comprometida (ha)	Sup. ajustada compromiso (1) (ha)	% sobredec.	Sup. Resuelta (ha)	Importe Declarado	Importe Topado	Importe Resuelto	Importe tras sobredec.
419	OLIVAR	59,13		40,00	0,00	40,00	11.899,20	11.899,20	11.899,20	11.899,20
TOTAL		59,13	40,00	40,00		40,00	11.899,20	11.899,20	11.899,20	11.899,20

APLICACIÓN DE REDUCCIONES Y PENALIZACIONES

GRUPO DE PAGO	Importe Calculado	Importe prerreduc.	Criterios de subvencionabilidad y compromisos	Presentación tardía	Omisión declaración	Condicionalidad	IMPORTE (Euros) RESUELTO
OLIVAR	11.899,20	11.899,20	0,00	0,00	0,00	0,00	11.899,20
TOTAL	11.899,20	11.899,20					11.899,20

RESUMEN DE PAGOS**IMPORTE (Euros)**

	RESUELTO	FEADER	MAPA	CAPADR
OLIVAR - Pago realizado	11.899,20 €	10.114,32 €	1.167,31 €	617,57 €

RECINTOS RESUELTOS

REF.	REFERENCIA SIGPAC	CULTIVO DESCRIPCIÓN CULTIVO	S/R G.PAGO	PEND. MEDIA (%)	SUP. DEC. ADMISIBLE (ha)	SUP. COMPROM. (ha)	SUP. AJUSTADA COMPR.(1) (ha)	SUP. CONY. SIGPAC (ha)	SUP. CERTIE (ha)	SUP. CAMPO (ha)	SUP. CAMPO DETER. CULT. DECLARADO (ha)	SUP. DEC. REDUCIDA (ha)	SUP. RESUELTA (ha)
-1506621	11-041-034-00006-005	101003 OLIVAR-ARBEQUINA	S 419	11,50	3,17	3,17	3,17	3,17	3,22			3,17	3,17
-1506620	11-041-034-00006-005	101003 OLIVAR-ARBEQUINA	S 419	11,50	1,04	1,04	1,04	1,04	1,06			1,04	1,04
-1506619	11-041-034-00006-005	101003 OLIVAR-ARBEQUINA	S 419	11,50	1,99	1,99	1,99	1,99	2,02			1,99	1,99
-1506618	11-041-034-00006-005	101003 OLIVAR-ARBEQUINA	S 419	11,50	1,77	1,77	1,77	1,77	1,80			1,77	1,77
-1506617	11-041-034-00006-005	101003 OLIVAR-ARBEQUINA	S 419	11,50	1,23	1,23	1,23	1,23	1,25			1,23	1,23
-955762	11-041-034-00006-005	101195 OLIVAR-LECHIN DE SEVILLA	S 419	11,50	7,94	7,94	7,94	7,94	8,07			7,94	7,94
-696894	11-041-034-00070-006	101195 OLIVAR-LECHIN DE SEVILLA	S 419	5,40	0,05	0,05	0,05	0,05	0,05			0,05	0,05
-696893	11-041-034-00070-004	101195 OLIVAR-LECHIN DE SEVILLA	S 419	10,10	0,07	0,07	0,07	0,07	0,07			0,07	0,07
1700000005995717	11-041-034-00006-005	101195 OLIVAR-LECHIN DE SEVILLA	S 419	11,50	12,97	12,49	12,49	12,49	12,69			12,49	12,49
1700000005995719	11-041-034-00006-035	101003 OLIVAR-ARBEQUINA	R 419	5,80	11,31	11,31	11,31	11,31	11,31			11,31	11,31
1700000005995723	11-041-034-00042-004	101195 OLIVAR-LECHIN DE SEVILLA	S 419	6,40	1,40	1,36	1,36	1,36	1,40			1,36	1,36
1700000005995728	11-041-034-00006-018	101195 OLIVAR-LECHIN DE SEVILLA	S 419	24,90	2,27	2,27	2,27	2,27	2,27			2,27	2,27
1700000005995729	11-041-034-00006-016	101195 OLIVAR-LECHIN DE SEVILLA	S 419	15,70	13,92	13,92	13,92	13,92	13,92			13,92	13,92

INCIDENCIAS**INCIDENCIA DESCRIPCIÓN**

- 4272 Verifica que las líneas de declaración de las Solicitudes Únicas no tienen solapes con la capa de Retroactividad Gráfica (ambas de la misma campaña) a nivel de expediente/línea de declaración gráfica de la solicitud.
 Ref:1700000005995717 Recinto:11-041-034-00006-00005 Cultivo: - Agregado de la referencia del recinto.:0 Zona de la referencia del recinto.:0 Superficie solapada.:0,48 Id. Incid.:101006899
 Ref:1700000005995723 Recinto:11-041-034-00042-00004 Cultivo: - Agregado de la referencia del recinto.:0 Zona de la referencia del recinto.:0 Superficie solapada.:0,04 Id. Incid.:101006900

(1) Superficie declarada admisible ajustada con la superficie comprometida.
 (2) Factor de penalización valorando el alcance para el tipo de compromiso.

Puede verificar la integridad de una copia de este documento mediante la lectura del código QR adjunto o mediante el acceso a la dirección <https://ws050.juntadeandalucia.es/verificarFirma> indicando el código de VERIFICACIÓN

FIRMADO POR

RAQUEL MARIA ESPIN CRESPO

17/12/2024

VERIFICACIÓN

Pk2jm6UYDU9J72AMTZUYRN3GET48NG

PÁG. 1244/9349



**APELLIDOS Y NOMBRE / RAZÓN SOCIAL**

Explotaciones Agrocarmin, S.L.

NIF

***2361*

EXPEDIENTE

1281572

ANUALIDAD DE PAGO

1ª

IMPORTES POR ANUALIDAD

	2023	2024	2025	2026	2027
IMPORTE MÁXIMO SUBVENCIONABLE	2.235,79 €	2.235,79 €	1.863,16 €	1.863,16 €	1.863,16 €
IMPORTE MEDIO DE TRANSFERENCIA (€/ha)	98,58 €	98,58 €	82,15 €	82,15 €	82,15 €

RESUMEN DE UNIDADES

Cód	GRUPO DE PAGO	Sup. Dec. Admisible (ha)	Sup. Comprometida (ha)	Sup. ajustada compromiso (1) (ha)	% sobredec.	Sup. Resuelta (ha)	Importe Declarado	Importe Topado	Importe Resuelto	Importe tras sobredec.
418	PASTOS ASOCIADOS A GANADERÍA ECOLÓGICA	22,68		22,68	0,00	22,68	2.235,79	2.235,79	2.235,79	2.235,79
TOTAL		22,68	22,68	22,68		22,68	2.235,79	2.235,79	2.235,79	2.235,79

APLICACIÓN DE REDUCCIONES Y PENALIZACIONES

GRUPO DE PAGO	Importe Calculado	Importe prereduc.	Criterios de subvencionabilidad y compromisos	Presentación tardía	Omisión declaración	Condicionidad	IMPORTE (Euros) RESUELTO
PASTOS ASOCIADOS A GANADERÍA	2.235,79	2.235,79	0,00	0,00	0,00	0,00	2.235,79
TOTAL	2.235,79	2.235,79					2.235,79

RESUMEN DE PAGOS**IMPORTE (Euros)**

	RESUELTO	FEADER	MAPA	CAPADR
PASTOS ASOCIADOS A GANADERÍA ECOLÓGICA - Pago realizado	2.235,79 €	1.900,42 €	219,33 €	116,04 €

RECINTOS RESUELTOS

REE	REFERENCIA SIGPAC	CULTIVO DESCRIPCIÓN CULTIVO	S/R G.PAGO	PEND. MEDIA (%)	SUP. DEC. ADMISIBLE (ha)	SUP. COMPROM. (ha)	SUP. AJUSTADA COMPROM. (1) (ha)	SUP. CONV. SIGPAC (ha)	SUP. CERTIF. (ha)	SUP. CAMPO (ha)	SUP. CAMPO DETER. CULT. DECLARADO (ha)	SUP. DEC. REDUCIDA (ha)	SUP. RESUELTA (ha)
-1371307	11-008-013-00022-020	62000 PASTOS PERMANENTES DE 5 O MAS AÑOS-SIN VARIEDAD	S 418	25,50	1,10	1,10	1,10		1,10			1,10	1,10
-1371306	11-008-013-00022-019	62000 PASTOS PERMANENTES DE 5 O MAS AÑOS-SIN VARIEDAD	S 418	23,30	0,25	0,25	0,25		0,25			0,25	0,25
-1371305	11-008-013-00022-001	62000 PASTOS PERMANENTES DE 5 O MAS AÑOS-SIN VARIEDAD	S 418	22,80	4,19	4,19	4,19		4,19			4,19	4,19
-1371295	11-008-013-00022-002	62000 PASTOS PERMANENTES DE 5 O MAS AÑOS-SIN VARIEDAD	S 418	18,60	17,14	17,14	17,14		17,14			17,14	17,14

INCIDENCIAS**INCIDENCIA DESCRIPCIÓN**

3790	Recinto declarado inactivo Ref:-1586311 Recinto:11-008-015-00059-00001 Cultivo: - Ref:-1586312 Recinto:11-008-015-00067-00004 Cultivo: - Ref:-1586314 Recinto:11-008-015-00067-00006 Cultivo: -
100402	Recinto solicitado no forma parte de ningún organismo de control autorizado para la producción ecológica en Andalucía o fecha de inscripción posterior al plazo establecido (Anexo I. Criterios de Subvencionabilidad. Orden 28 de marzo de 2023). Ref:-1586311 Recinto:11-008-015-00059-00001 Cultivo:241000 MEZCLA VEZA - AVENA-SIN VARIEDAD Secano
100407	Explotación solicitada no forma parte de ningún organismo de control autorizado para la producción ecológica en Andalucía o fecha de inscripción posterior al plazo establecido (Anexo I. Criterios de Subvencionabilidad. Orden 28 de marzo de 2023). Explotación:ES110080000458 Especie:CAPRINA Explotación:ES110080000458 Especie:PORCINO
100424	Solicita recinto que no está comprometido para la operación. Ref:-1586311 Recinto:11-008-015-00059-00001 Cultivo:241000 MEZCLA VEZA - AVENA-SIN VARIEDAD Secano Ref:-1586312 Recinto:11-008-015-00067-00004 Cultivo:62000 PASTOS PERMANENTES DE 5 O MAS AÑOS-SIN VARIEDAD Secano Ref:-1586314 Recinto:11-008-015-00067-00006 Cultivo:62000 PASTOS PERMANENTES DE 5 O MAS AÑOS-SIN VARIEDAD Secano Ref:-1586313 Recinto:11-008-015-00067-00007 Cultivo:62000 PASTOS PERMANENTES DE 5 O MAS AÑOS-SIN VARIEDAD Secano

(1) Superficie declarada admisible ajustada con la superficie comprometida.
(2) Factor de penalización valorando el alcance para el tipo de compromiso.Puede verificar la integridad de una copia de este documento mediante la lectura del código QR adjunto o mediante el acceso a la dirección <https://ws050.juntadeandalucia.es/verificarFirma> indicando el código de VERIFICACIÓN

FIRMADO POR

RAQUEL MARIA ESPIN CRESPO

17/12/2024

VERIFICACIÓN

Pk2jm6UYDU9J72AMTZUYRN3GET48NG

PÁG. 1245/9349



**Datos considerados para el Cálculo de la Carga Ganadera mínima y máxima del expediente**

Explotación	Especie	Inscrito en Sipea y Admisible	Ugm Calculada para CG Mínima	Ugm Calculada para CG Máxima
ES110080000458	BOVINA	SI	30,50	30,50
ES110080000458	CAPRINA	NO	0,00	0,90
ES110080000458	PORCINO	NO	0,00	2,35
ES110080000510	BOVINA	SI	31,44	31,44
			61,94	65,19

Superficie determinada para Cálculo Carga Ganadera Mínima: 179,59 ha

Superficie determinada para Cálculo Carga Ganadera Máxima: 179,59 ha

Carga Ganadera Mínima Expediente: 0,34 ugm/ha

Carga Ganadera Máxima Expediente: 0,36 ugm/ha

Recintos Determinados para el Cálculo de Garga Ganadera Mínima

REF.	REFERENCIA SIGPAC	CULTIVO	DESCRIPCIÓN CULTIVO	S/R	SUP. RESUELTA (ha)
-1586314	11-008-015-00067-00006	62000	PASTOS PERMANENTES DE 5 O MAS AÑOS-SIN VARIEDAD	S	1,01
-1586313	11-008-015-00067-00007	62000	PASTOS PERMANENTES DE 5 O MAS AÑOS-SIN VARIEDAD	S	1,51
-1586312	11-008-015-00067-00004	62000	PASTOS PERMANENTES DE 5 O MAS AÑOS-SIN VARIEDAD	S	6,77
-1371307	11-008-013-00022-00020	62000	PASTOS PERMANENTES DE 5 O MAS AÑOS-SIN VARIEDAD	S	1,10
-1371306	11-008-013-00022-00019	62000	PASTOS PERMANENTES DE 5 O MAS AÑOS-SIN VARIEDAD	S	0,25
-1371305	11-008-013-00022-00001	62000	PASTOS PERMANENTES DE 5 O MAS AÑOS-SIN VARIEDAD	S	4,19
-1371295	11-008-013-00022-00002	62000	PASTOS PERMANENTES DE 5 O MAS AÑOS-SIN VARIEDAD	S	17,14
-493289	11-008-013-00019-00004	62000	PASTOS PERMANENTES DE 5 O MAS AÑOS-SIN VARIEDAD	S	0,18
4790890	11-008-004-00014-00002	62000	PASTOS PERMANENTES DE 5 O MAS AÑOS-SIN VARIEDAD	S	0,72
4790891	11-008-004-00014-00004	62000	PASTOS PERMANENTES DE 5 O MAS AÑOS-SIN VARIEDAD	S	2,26
4790892	11-008-004-00014-00006	62000	PASTOS PERMANENTES DE 5 O MAS AÑOS-SIN VARIEDAD	S	8,46
4790893	11-008-004-00014-00007	62000	PASTOS PERMANENTES DE 5 O MAS AÑOS-SIN VARIEDAD	S	2,86
4790894	11-008-004-00014-00009	62000	PASTOS PERMANENTES DE 5 O MAS AÑOS-SIN VARIEDAD	S	1,05
4790895	11-008-004-00014-00010	62000	PASTOS PERMANENTES DE 5 O MAS AÑOS-SIN VARIEDAD	S	16,16
4790896	11-008-004-00014-00011	62000	PASTOS PERMANENTES DE 5 O MAS AÑOS-SIN VARIEDAD	S	9,69
4790897	11-008-004-00014-00018	62000	PASTOS PERMANENTES DE 5 O MAS AÑOS-SIN VARIEDAD	S	0,23
4790898	11-008-004-00014-00019	62000	PASTOS PERMANENTES DE 5 O MAS AÑOS-SIN VARIEDAD	S	2,40
4790899	11-008-004-00014-00021	62000	PASTOS PERMANENTES DE 5 O MAS AÑOS-SIN VARIEDAD	S	0,04
4790900	11-008-004-00014-00023	62000	PASTOS PERMANENTES DE 5 O MAS AÑOS-SIN VARIEDAD	S	0,08
1700000002753981	11-008-013-00019-00003	62000	PASTOS PERMANENTES DE 5 O MAS AÑOS-SIN VARIEDAD	S	14,03
1700000002753982	11-008-013-00022-00008	62000	PASTOS PERMANENTES DE 5 O MAS AÑOS-SIN VARIEDAD	S	18,08
1700000002753983	11-008-013-00022-00015	62000	PASTOS PERMANENTES DE 5 O MAS AÑOS-SIN VARIEDAD	S	1,30
1700000002753984	11-008-013-00022-00003	62000	PASTOS PERMANENTES DE 5 O MAS AÑOS-SIN VARIEDAD	S	1,26
1700000002753987	11-008-013-00019-00001	62000	PASTOS PERMANENTES DE 5 O MAS AÑOS-SIN VARIEDAD	S	23,07
1700000002753988	11-008-013-00017-00001	62000	PASTOS PERMANENTES DE 5 O MAS AÑOS-SIN VARIEDAD	S	0,18
1700000002753990	11-008-013-00023-00001	62000	PASTOS PERMANENTES DE 5 O MAS AÑOS-SIN VARIEDAD	S	1,80
1700000002753991	11-008-013-00112-00001	62000	PASTOS PERMANENTES DE 5 O MAS AÑOS-SIN VARIEDAD	S	17,68
1700000002753993	11-008-013-00022-00021	62000	PASTOS PERMANENTES DE 5 O MAS AÑOS-SIN VARIEDAD	S	0,26

(1) Superficie declarada admisible ajustada con la superficie comprometida.
(2) Factor de penalización valorando el alcance para el tipo de compromiso.Puede verificar la integridad de una copia de este documento mediante la lectura del código QR adjunto o mediante el acceso a la dirección <https://ws050.juntadeandalucia.es/verificarFirma> indicando el código de VERIFICACIÓN

FIRMADO POR

RAQUEL MARIA ESPIN CRESPO

17/12/2024

VERIFICACIÓN

Pk2jm6UYDU9J72AMTZUYRN3GET48NG

PÁG. 1246/9349



**Datos considerados para el Cálculo de la Carga Ganadera mínima y máxima del expediente****Recintos Determinados para el Cálculo de Garga Ganadera Mínima**

REF.	REFERENCIA SIGPAC	CULTIVO	DESCRIPCIÓN CULTIVO	SUP.	
				S/R	RESUELTA (ha)
170000002753994	11-008-013-00022-00018	62000	PASTOS PERMANENTES DE 5 O MAS AÑOS-SIN VARIEDAD	S	1,37
170000002753995	11-008-013-00112-00002	62000	PASTOS PERMANENTES DE 5 O MAS AÑOS-SIN VARIEDAD	S	9,26
170000002753996	11-008-013-00025-00003	62000	PASTOS PERMANENTES DE 5 O MAS AÑOS-SIN VARIEDAD	S	0,16
170000002754136	11-008-008-00022-00038	62000	PASTOS PERMANENTES DE 5 O MAS AÑOS-SIN VARIEDAD	S	0,37
170000002754137	11-008-008-00022-00043	62000	PASTOS PERMANENTES DE 5 O MAS AÑOS-SIN VARIEDAD	S	1,54
170000002754139	11-008-008-00022-00045	62000	PASTOS PERMANENTES DE 5 O MAS AÑOS-SIN VARIEDAD	S	0,79
170000002754140	11-008-008-00022-00044	62000	PASTOS PERMANENTES DE 5 O MAS AÑOS-SIN VARIEDAD	S	12,34

Recintos Determinados para el Cálculo de Garga Ganadera Máxima

REF.	REFERENCIA SIGPAC	CULTIVO	DESCRIPCIÓN CULTIVO	SUP.	
				S/R	RESUELTA (ha)
-1586314	11-008-015-00067-00006	62000	PASTOS PERMANENTES DE 5 O MAS AÑOS-SIN VARIEDAD	S	1,01
-1586313	11-008-015-00067-00007	62000	PASTOS PERMANENTES DE 5 O MAS AÑOS-SIN VARIEDAD	S	1,51
-1586312	11-008-015-00067-00004	62000	PASTOS PERMANENTES DE 5 O MAS AÑOS-SIN VARIEDAD	S	6,77
-1371307	11-008-013-00022-00020	62000	PASTOS PERMANENTES DE 5 O MAS AÑOS-SIN VARIEDAD	S	1,10
-1371306	11-008-013-00022-00019	62000	PASTOS PERMANENTES DE 5 O MAS AÑOS-SIN VARIEDAD	S	0,25
-1371305	11-008-013-00022-00001	62000	PASTOS PERMANENTES DE 5 O MAS AÑOS-SIN VARIEDAD	S	4,19
-1371295	11-008-013-00022-00002	62000	PASTOS PERMANENTES DE 5 O MAS AÑOS-SIN VARIEDAD	S	17,14
-493289	11-008-013-00019-00004	62000	PASTOS PERMANENTES DE 5 O MAS AÑOS-SIN VARIEDAD	S	0,18
4790890	11-008-004-00014-00002	62000	PASTOS PERMANENTES DE 5 O MAS AÑOS-SIN VARIEDAD	S	0,72
4790891	11-008-004-00014-00004	62000	PASTOS PERMANENTES DE 5 O MAS AÑOS-SIN VARIEDAD	S	2,26
4790892	11-008-004-00014-00006	62000	PASTOS PERMANENTES DE 5 O MAS AÑOS-SIN VARIEDAD	S	8,46
4790893	11-008-004-00014-00007	62000	PASTOS PERMANENTES DE 5 O MAS AÑOS-SIN VARIEDAD	S	2,86
4790894	11-008-004-00014-00009	62000	PASTOS PERMANENTES DE 5 O MAS AÑOS-SIN VARIEDAD	S	1,05
4790895	11-008-004-00014-00010	62000	PASTOS PERMANENTES DE 5 O MAS AÑOS-SIN VARIEDAD	S	16,16
4790896	11-008-004-00014-00011	62000	PASTOS PERMANENTES DE 5 O MAS AÑOS-SIN VARIEDAD	S	9,69
4790897	11-008-004-00014-00018	62000	PASTOS PERMANENTES DE 5 O MAS AÑOS-SIN VARIEDAD	S	0,23
4790898	11-008-004-00014-00019	62000	PASTOS PERMANENTES DE 5 O MAS AÑOS-SIN VARIEDAD	S	2,40
4790899	11-008-004-00014-00021	62000	PASTOS PERMANENTES DE 5 O MAS AÑOS-SIN VARIEDAD	S	0,04
4790900	11-008-004-00014-00023	62000	PASTOS PERMANENTES DE 5 O MAS AÑOS-SIN VARIEDAD	S	0,08
170000002753981	11-008-013-00019-00003	62000	PASTOS PERMANENTES DE 5 O MAS AÑOS-SIN VARIEDAD	S	14,03
170000002753982	11-008-013-00022-00008	62000	PASTOS PERMANENTES DE 5 O MAS AÑOS-SIN VARIEDAD	S	18,08
170000002753983	11-008-013-00022-00015	62000	PASTOS PERMANENTES DE 5 O MAS AÑOS-SIN VARIEDAD	S	1,30
170000002753984	11-008-013-00022-00003	62000	PASTOS PERMANENTES DE 5 O MAS AÑOS-SIN VARIEDAD	S	1,26
170000002753987	11-008-013-00019-00001	62000	PASTOS PERMANENTES DE 5 O MAS AÑOS-SIN VARIEDAD	S	23,07
170000002753988	11-008-013-00017-00001	62000	PASTOS PERMANENTES DE 5 O MAS AÑOS-SIN VARIEDAD	S	0,18
170000002753990	11-008-013-00023-00001	62000	PASTOS PERMANENTES DE 5 O MAS AÑOS-SIN VARIEDAD	S	1,80

(1) Superficie declarada admisible ajustada con la superficie comprometida.
(2) Factor de penalización valorando el alcance para el tipo de compromiso.

Puede verificar la integridad de una copia de este documento mediante la lectura del código QR adjunto o mediante el acceso a la dirección <https://ws050.juntadeandalucia.es/verificarFirma> indicando el código de VERIFICACIÓN

FIRMADO POR

RAQUEL MARIA ESPIN CRESPO

17/12/2024

VERIFICACIÓN

Pk2jm6UYDU9J72AMTZUYRN3GET48NG

PÁG. 1247/9349



**Datos considerados para el Cálculo de la Carga Ganadera mínima y máxima del expediente****Recintos Determinados para el Cálculo de Garga Ganadera Máxima**

REF.	REFERENCIA SIGPAC	CULTIVO	DESCRIPCIÓN CULTIVO	SUP.	
				S/R	RESUELTA (ha)
1700000002753991	11-008-013-00112-00001	62000	PASTOS PERMANENTES DE 5 O MAS AÑOS-SIN VARIEDAD	S	17,68
1700000002753993	11-008-013-00022-00021	62000	PASTOS PERMANENTES DE 5 O MAS AÑOS-SIN VARIEDAD	S	0,26
1700000002753994	11-008-013-00022-00018	62000	PASTOS PERMANENTES DE 5 O MAS AÑOS-SIN VARIEDAD	S	1,37
1700000002753995	11-008-013-00112-00002	62000	PASTOS PERMANENTES DE 5 O MAS AÑOS-SIN VARIEDAD	S	9,26
1700000002753996	11-008-013-00025-00003	62000	PASTOS PERMANENTES DE 5 O MAS AÑOS-SIN VARIEDAD	S	0,16
1700000002754136	11-008-008-00022-00038	62000	PASTOS PERMANENTES DE 5 O MAS AÑOS-SIN VARIEDAD	S	0,37
1700000002754137	11-008-008-00022-00043	62000	PASTOS PERMANENTES DE 5 O MAS AÑOS-SIN VARIEDAD	S	1,54
1700000002754139	11-008-008-00022-00045	62000	PASTOS PERMANENTES DE 5 O MAS AÑOS-SIN VARIEDAD	S	0,79
1700000002754140	11-008-008-00022-00044	62000	PASTOS PERMANENTES DE 5 O MAS AÑOS-SIN VARIEDAD	S	12,34

Incidencias de carga ganadera**INCIDENCIA DESCRIPCIÓN**

- 4272 Verifica que las líneas de declaración de las Solicitudes Únicas no tienen solapes con la capa de Retroactividad Gráfica (ambas de la misma campaña) a nivel de expediente/línea de declaración gráfica de la solicitud.
Ref:4790897 Recinto:11-008-004-00014-00018 Cultivo: - Agregado de la referencia del recinto.:0 Zona de la referencia del recinto.:0 Superficie solapada.:0,02 Id. Incid.:5086413
- 100407 Explotación solicitada no forma parte de ningún organismo de control autorizado para la producción ecológica en Andalucía o fecha de inscripción posterior al plazo establecido (Anexo I. Criterios de Subvencionabilidad. Orden 28 de marzo de 2023).
Explotación:ES110080000458 Especie:CAPRINA
Explotación:ES110080000458 Especie:PORCINO

(1) Superficie declarada admisible ajustada con la superficie comprometida.
(2) Factor de penalización valorando el alcance para el tipo de compromiso.

Puede verificar la integridad de una copia de este documento mediante la lectura del código QR adjunto o mediante el acceso a la dirección <https://ws050.juntadeandalucia.es/verificarFirma> indicando el código de VERIFICACIÓN

FIRMADO POR	RAQUEL MARIA ESPIN CRESPO	17/12/2024	
VERIFICACIÓN	Pk2jm6UYDU9J72AMTZUYRN3GET48NG	PÁG. 1248/9349	

**APELLIDOS Y NOMBRE / RAZÓN SOCIAL**

EXPLOTACIONES PEPE CANO S.L.

NIF

***6597*

EXPEDIENTE

1280295

ANUALIDAD DE PAGO

1ª

IMPORTES POR ANUALIDAD

	2023	2024	2025	2026	2027
IMPORTE MÁXIMO SUBVENCIONABLE	11.899,20 €	11.899,20 €	11.899,20 €	9.916,00 €	9.916,00 €
IMPORTE MEDIO DE TRANSFERENCIA (€/ha)	297,48 €	297,48 €	297,48 €	247,90 €	247,90 €

RESUMEN DE UNIDADES

Cód	GRUPO DE PAGO	Sup. Dec. Admisible (ha)	Sup. Comprometida (ha)	Sup. ajustada compromiso (1) (ha)	% sobredec.	Sup. Resuelta (ha)	Importe Declarado	Importe Topado	Importe Resuelto	Importe tras sobredec.
419	OLIVAR	267,86		40,00	0,00	40,00	11.899,20	11.899,20	11.899,20	11.899,20
TOTAL		267,86	40,00	40,00		40,00	11.899,20	11.899,20	11.899,20	11.899,20

APLICACIÓN DE REDUCCIONES Y PENALIZACIONES

GRUPO DE PAGO	Importe Calculado	Importe prereduc.	Criterios de subvencionabilidad y compromisos	Presentación tardía	Omisión declaración	Condicionalidad	IMPORTE (Euros) RESUELTO
OLIVAR	11.899,20	11.899,20	0,00	0,00	0,00	0,00	11.899,20
TOTAL	11.899,20	11.899,20					11.899,20

RESUMEN DE PAGOS**IMPORTE (Euros)**

	RESUELTO	FEADER	MAPA	CAPADR
OLIVAR - Pago realizado	11.899,20 €	10.114,32 €	1.167,31 €	617,57 €

RECINTOS RESUELTOS

REF.	REFERENCIA SIGPAC	CULTIVO	DESCRIPCIÓN CULTIVO	S/R G.PAGO	PEND. MEDIA (%)	SUP. DEC. ADMISIBLE (ha)	SUP. COMPROM. (ha)	SUP. AJUSTADA COMPR.(1) (ha)	SUP. CONY. SIGPAC (ha)	SUP. CERTIE (ha)	SUP. CAMPO (ha)	SUP. CAMPO DETER. CULT. DECLARADO (ha)	SUP. DEC. REDUCIDA (ha)	SUP. RESUELTA (ha)
5482949	11-020-005-00012-009	101003	OLIVAR-ARBEQUINA	S 419	3,20	103,65	103,65	103,65		103,65			103,65	103,65
5482950	11-020-005-00012-015	101003	OLIVAR-ARBEQUINA	S 419	8,40	69,48	69,48	69,48		69,48			69,48	69,48
5482951	11-020-005-00012-017	101003	OLIVAR-ARBEQUINA	S 419	9,20	72,25	72,25	72,25		72,25			72,25	72,25
5482952	11-020-005-00012-019	101003	OLIVAR-ARBEQUINA	S 419	7,30	16,50	16,50	16,50		16,50			16,50	16,50
170000005857129	11-020-005-00148-001	101003	OLIVAR-ARBEQUINA	S 419	5,10	5,98	5,98	5,98		5,98			5,98	5,98

(1) Superficie declarada admisible ajustada con la superficie comprometida.
(2) Factor de penalización valorando el alcance para el tipo de compromiso.Puede verificar la integridad de una copia de este documento mediante la lectura del código QR adjunto o mediante el acceso a la dirección <https://ws050.juntadeandalucia.es/verificarFirma> indicando el código de VERIFICACIÓN

FIRMADO POR

RAQUEL MARIA ESPIN CRESPO

17/12/2024

VERIFICACIÓN

Pk2jm6UYDU9J72AMTZUYRN3GET48NG

PÁG. 1249/9349



**APELLIDOS Y NOMBRE / RAZÓN SOCIAL**

FERNANDEZ GODINO MARIANA

NIF

****4719*

EXPEDIENTE

1272488

ANUALIDAD DE PAGO

1ª

IMPORTE POR ANUALIDAD

	2023	2024	2025	2026	2027
IMPORTE MÁXIMO SUBVENCIONABLE	6.926,23 €	6.926,23 €	5.771,86 €	5.771,86 €	5.771,86 €
IMPORTE MEDIO DE TRANSFERENCIA (€/ha)	98,58 €	98,58 €	82,15 €	82,15 €	82,15 €

RESUMEN DE UNIDADES

Cód	GRUPO DE PAGO	Sup. Dec. Admisible (ha)	Sup. Comprometida (ha)	Sup. ajustada compromiso (1) (ha)	% sobredec.	Sup. Resuelta (ha)	Importe Declarado	Importe Topado	Importe Resuelto	Importe tras sobredec.
418	PASTOS ASOCIADOS A GANADERÍA ECOLÓGICA	70,26		70,26	0,00	70,26	6.926,23	6.926,23	6.926,23	6.926,23
TOTAL		70,26	70,26	70,26		70,26	6.926,23	6.926,23	6.926,23	6.926,23

APLICACIÓN DE REDUCCIONES Y PENALIZACIONES

GRUPO DE PAGO	Importe Calculado	Importe prereduc.	Criterios de subvencionabilidad y compromisos	Presentación tardía	Omisión declaración	Condicionidad	IMPORTE (Euros) RESUELTO
PASTOS ASOCIADOS A GANADERÍA	6.926,23	6.926,23	0,00	0,00	0,00	0,00	6.926,23
TOTAL	6.926,23	6.926,23					6.926,23

RESUMEN DE PAGOS**IMPORTE (Euros)**

PASTOS ASOCIADOS A GANADERÍA ECOLÓGICA - Pago realizado	RESUELTO	FEADER	MAPA	CAPADR
	6.926,23 €	5.887,30 €	679,46 €	359,47 €

RECINTOS RESUELTOS

REE	REFERENCIA SIGPAC	CULTIVO	DESCRIPCIÓN CULTIVO	S/R	G.PAGO	PEND. MEDIA (%)	SUP. DEC. ADMISIBLE (ha)	SUP. COMPROM. (ha)	SUP. AJUSTADA COMPROM. (1) (ha)	SUP. CONV. SIGPAC (ha)	SUP. CERTIF. (ha)	SUP. CAMPO (ha)	SUP. CAMPO DETER. CULT. DECLARADO (ha)	SUP. DEC. REDUCIDA (ha)	SUP. RESUELTA (ha)
-1337145	11-008-006-00016-003	62000	PASTOS PERMANENTES DE 5 O MAS AÑOS-SIN VARIEDAD	S	418	10,70	0,34	0,34	0,34		0,40			0,34	0,34
1700000005548759	11-008-005-00004-001	62000	PASTOS PERMANENTES DE 5 O MAS AÑOS-SIN VARIEDAD	S	418	4,50	0,21	0,21	0,21		0,28			0,21	0,21
1700000005548764	11-008-005-00004-003	62000	PASTOS PERMANENTES DE 5 O MAS AÑOS-SIN VARIEDAD	S	418	18,80	10,13	10,13	10,13		15,59			10,13	10,13
1700000005548765	11-008-005-00004-002	62000	PASTOS PERMANENTES DE 5 O MAS AÑOS-SIN VARIEDAD	S	418	12,40	2,69	2,69	2,69		3,59			2,69	2,69
1700000005548766	11-008-005-00005-002	62000	PASTOS PERMANENTES DE 5 O MAS AÑOS-SIN VARIEDAD	S	418	11,90	1,39	1,39	1,39		1,63			1,39	1,39
1700000005548767	11-008-005-00006-006	62000	PASTOS PERMANENTES DE 5 O MAS AÑOS-SIN VARIEDAD	S	418	16,30	19,70	19,70	19,70		26,26			19,70	19,70
1700000005548768	11-008-005-00006-004	62000	PASTOS PERMANENTES DE 5 O MAS AÑOS-SIN VARIEDAD	S	418	16,10	1,28	1,28	1,28		1,51			1,28	1,28
1700000005548769	11-008-005-00006-003	62000	PASTOS PERMANENTES DE 5 O MAS AÑOS-SIN VARIEDAD	S	418	14,70	1,51	1,51	1,51		1,51			1,51	1,51
1700000005548770	11-008-005-00006-005	62000	PASTOS PERMANENTES DE 5 O MAS AÑOS-SIN VARIEDAD	S	418	14,20	10,95	10,95	10,95		12,88			10,95	10,95
1700000005548771	11-008-006-00012-001	62000	PASTOS PERMANENTES DE 5 O MAS AÑOS-SIN VARIEDAD	S	418	27,90	0,49	0,49	0,49		1,41			0,49	0,49
1700000005548772	11-008-006-00014-001	62000	PASTOS PERMANENTES DE 5 O MAS AÑOS-SIN VARIEDAD	S	418	22,30	2,24	2,24	2,24		6,39			2,24	2,24
1700000005548773	11-008-006-00015-002	62000	PASTOS PERMANENTES DE 5 O MAS AÑOS-SIN VARIEDAD	S	418	22,70	12,69	12,69	12,69		23,07			12,69	12,69
1700000005548775	11-008-006-00037-003	62000	PASTOS PERMANENTES DE 5 O MAS AÑOS-SIN VARIEDAD	S	418	26,20	0,04	0,04	0,04		0,12			0,04	0,04
1700000005548782	11-008-006-00037-001	62000	PASTOS PERMANENTES DE 5 O MAS AÑOS-SIN VARIEDAD	S	418	11,80	0,72	0,72	0,72		0,72			0,72	0,72
1700000005548784	11-008-005-00006-007	62000	PASTOS PERMANENTES DE 5 O MAS AÑOS-SIN VARIEDAD	S	418	18,90	5,29	5,29	5,29		5,29			5,29	5,29
1700000005548785	11-008-006-00016-001	62000	PASTOS PERMANENTES DE 5 O MAS AÑOS-SIN VARIEDAD	S	418	15,10	0,59	0,59	0,59		0,90			0,59	0,59

(1) Superficie declarada admisible ajustada con la superficie comprometida.
(2) Factor de penalización valorando el alcance para el tipo de compromiso.

Puede verificar la integridad de una copia de este documento mediante la lectura del código QR adjunto o mediante el acceso a la dirección <https://ws050.juntadeandalucia.es/verificarFirma> indicando el código de VERIFICACIÓN

FIRMADO POR

RAQUEL MARIA ESPIN CRESPO

17/12/2024

VERIFICACIÓN

Pk2jm6UYDU9J72AMTZUYRN3GET48NG

PÁG. 1250/9349



**INCIDENCIAS****INCIDENCIA DESCRIPCIÓN**

- 100421 Recinto declarado por error para una operación de la 6503, que se ha corregido de oficio marcando la operación correcta, de acuerdo con la fecha de inscripción del recinto en la producción ecológica.
 Ref:170000005548759 Recinto:11-008-005-00004-00001 Cultivo:62000 PASTOS PERMANENTES DE 5 O MAS AÑOS-SIN VARIEDAD Secano
 Ref:170000005548765 Recinto:11-008-005-00004-00002 Cultivo:62000 PASTOS PERMANENTES DE 5 O MAS AÑOS-SIN VARIEDAD Secano
 Ref:170000005548764 Recinto:11-008-005-00004-00003 Cultivo:62000 PASTOS PERMANENTES DE 5 O MAS AÑOS-SIN VARIEDAD Secano
 Ref:170000005548766 Recinto:11-008-005-00005-00002 Cultivo:62000 PASTOS PERMANENTES DE 5 O MAS AÑOS-SIN VARIEDAD Secano
 Ref:170000005548769 Recinto:11-008-005-00006-00003 Cultivo:62000 PASTOS PERMANENTES DE 5 O MAS AÑOS-SIN VARIEDAD Secano
 Ref:170000005548768 Recinto:11-008-005-00006-00004 Cultivo:62000 PASTOS PERMANENTES DE 5 O MAS AÑOS-SIN VARIEDAD Secano
 Ref:170000005548770 Recinto:11-008-005-00006-00005 Cultivo:62000 PASTOS PERMANENTES DE 5 O MAS AÑOS-SIN VARIEDAD Secano
 Ref:170000005548767 Recinto:11-008-005-00006-00006 Cultivo:62000 PASTOS PERMANENTES DE 5 O MAS AÑOS-SIN VARIEDAD Secano
 Ref:170000005548784 Recinto:11-008-005-00006-00007 Cultivo:62000 PASTOS PERMANENTES DE 5 O MAS AÑOS-SIN VARIEDAD Secano
 Ref:170000005548771 Recinto:11-008-006-00012-00001 Cultivo:62000 PASTOS PERMANENTES DE 5 O MAS AÑOS-SIN VARIEDAD Secano
 Ref:170000005548772 Recinto:11-008-006-00014-00001 Cultivo:62000 PASTOS PERMANENTES DE 5 O MAS AÑOS-SIN VARIEDAD Secano
 Ref:170000005548773 Recinto:11-008-006-00015-00002 Cultivo:62000 PASTOS PERMANENTES DE 5 O MAS AÑOS-SIN VARIEDAD Secano
 Ref:170000005548785 Recinto:11-008-006-00016-00001 Cultivo:62000 PASTOS PERMANENTES DE 5 O MAS AÑOS-SIN VARIEDAD Secano
 Ref:-1337145 Recinto:11-008-006-00016-00003 Cultivo:62000 PASTOS PERMANENTES DE 5 O MAS AÑOS-SIN VARIEDAD Secano
 Ref:170000005548782 Recinto:11-008-006-00037-00001 Cultivo:62000 PASTOS PERMANENTES DE 5 O MAS AÑOS-SIN VARIEDAD Secano
 Ref:170000005548775 Recinto:11-008-006-00037-00003 Cultivo:62000 PASTOS PERMANENTES DE 5 O MAS AÑOS-SIN VARIEDAD Secano
 Ref:170000005548774 Recinto:11-008-006-00037-00004 Cultivo:62000 PASTOS PERMANENTES DE 5 O MAS AÑOS-SIN VARIEDAD Secano
- 100424 Solicita recinto que no está comprometido para la operación.
 Ref:170000005548774 Recinto:11-008-006-00037-00004 Cultivo:62000 PASTOS PERMANENTES DE 5 O MAS AÑOS-SIN VARIEDAD Secano

Datos considerados para el Cálculo de la Carga Ganadera mínima y máxima del expediente

Explotación	Especie	Inscrito en Sipea y Admisible	Ugm Calculada para CG Mínima	Ugm Calculada para CG Máxima
ES110080000812	BOVINA	SI	28,40	28,40
			28,40	28,40

Superficie determinada para Cálculo Carga Ganadera Mínima: 70,26 ha

Superficie determinada para Cálculo Carga Ganadera Máxima: 76,64 ha

Carga Ganadera Mínima Expediente: 0,40 ugm/ha

Carga Ganadera Máxima Expediente: 0,37 ugm/ha

Recintos Determinados para el Cálculo de Carga Ganadera Mínima

REF.	REFERENCIA SIGPAC	CULTIVO	DESCRIPCIÓN CULTIVO	S/R	SUP. RESUELTA (ha)
-1337145	11-008-006-00016-00003	62000	PASTOS PERMANENTES DE 5 O MAS AÑOS-SIN VARIEDAD	S	0,34
170000005548759	11-008-005-00004-00001	62000	PASTOS PERMANENTES DE 5 O MAS AÑOS-SIN VARIEDAD	S	0,21
170000005548764	11-008-005-00004-00003	62000	PASTOS PERMANENTES DE 5 O MAS AÑOS-SIN VARIEDAD	S	10,13
170000005548765	11-008-005-00004-00002	62000	PASTOS PERMANENTES DE 5 O MAS AÑOS-SIN VARIEDAD	S	2,69
170000005548766	11-008-005-00005-00002	62000	PASTOS PERMANENTES DE 5 O MAS AÑOS-SIN VARIEDAD	S	1,39
170000005548767	11-008-005-00006-00006	62000	PASTOS PERMANENTES DE 5 O MAS AÑOS-SIN	S	19,70

(1) Superficie declarada admisible ajustada con la superficie comprometida.
(2) Factor de penalización valorando el alcance para el tipo de compromiso.Puede verificar la integridad de una copia de este documento mediante la lectura del código QR adjunto o mediante el acceso a la dirección <https://ws050.juntadeandalucia.es/verificarFirma> indicando el código de VERIFICACIÓN

FIRMADO POR

RAQUEL MARIA ESPIN CRESPO

17/12/2024

VERIFICACIÓN

Pk2jm6UYDU9J72AMTZUYRN3GET48NG

PÁG. 1251/9349



**Datos considerados para el Cálculo de la Carga Ganadera mínima y máxima del expediente****Recintos Determinados para el Cálculo de Garga Ganadera Mínima**

REF.	REFERENCIA SIGPAC	CULTIVO	DESCRIPCIÓN CULTIVO	SUP.	
				S/R	RESUELTA (ha)
170000005548768	11-008-005-00006-00004	62000	PASTOS PERMANENTES DE 5 O MAS AÑOS-SIN VARIEDAD	S	1,28
170000005548769	11-008-005-00006-00003	62000	PASTOS PERMANENTES DE 5 O MAS AÑOS-SIN VARIEDAD	S	1,51
170000005548770	11-008-005-00006-00005	62000	PASTOS PERMANENTES DE 5 O MAS AÑOS-SIN VARIEDAD	S	10,95
170000005548771	11-008-006-00012-00001	62000	PASTOS PERMANENTES DE 5 O MAS AÑOS-SIN VARIEDAD	S	0,49
170000005548772	11-008-006-00014-00001	62000	PASTOS PERMANENTES DE 5 O MAS AÑOS-SIN VARIEDAD	S	2,24
170000005548773	11-008-006-00015-00002	62000	PASTOS PERMANENTES DE 5 O MAS AÑOS-SIN VARIEDAD	S	12,69
170000005548775	11-008-006-00037-00003	62000	PASTOS PERMANENTES DE 5 O MAS AÑOS-SIN VARIEDAD	S	0,04
170000005548782	11-008-006-00037-00001	62000	PASTOS PERMANENTES DE 5 O MAS AÑOS-SIN VARIEDAD	S	0,72
170000005548784	11-008-005-00006-00007	62000	PASTOS PERMANENTES DE 5 O MAS AÑOS-SIN VARIEDAD	S	5,29
170000005548785	11-008-006-00016-00001	62000	PASTOS PERMANENTES DE 5 O MAS AÑOS-SIN VARIEDAD	S	0,59

Recintos Determinados para el Cálculo de Garga Ganadera Máxima

REF.	REFERENCIA SIGPAC	CULTIVO	DESCRIPCIÓN CULTIVO	SUP.	
				S/R	RESUELTA (ha)
-1383069	11-021-017-00009-00003	63000	PASTOS DE MENOS DE 5 AÑOS-SIN VARIEDAD	S	0,03
-1383068	11-021-017-00009-00009	62000	PASTOS PERMANENTES DE 5 O MAS AÑOS-SIN VARIEDAD	S	0,27
-1383067	11-021-017-00009-00004	63000	PASTOS DE MENOS DE 5 AÑOS-SIN VARIEDAD	S	0,63
-1383066	11-021-017-00009-00010	62000	PASTOS PERMANENTES DE 5 O MAS AÑOS-SIN VARIEDAD	S	5,45
-1337145	11-008-006-00016-00003	62000	PASTOS PERMANENTES DE 5 O MAS AÑOS-SIN VARIEDAD	S	0,34
170000005548759	11-008-005-00004-00001	62000	PASTOS PERMANENTES DE 5 O MAS AÑOS-SIN VARIEDAD	S	0,21
170000005548764	11-008-005-00004-00003	62000	PASTOS PERMANENTES DE 5 O MAS AÑOS-SIN VARIEDAD	S	10,13
170000005548765	11-008-005-00004-00002	62000	PASTOS PERMANENTES DE 5 O MAS AÑOS-SIN VARIEDAD	S	2,69
170000005548766	11-008-005-00005-00002	62000	PASTOS PERMANENTES DE 5 O MAS AÑOS-SIN VARIEDAD	S	1,39
170000005548767	11-008-005-00006-00006	62000	PASTOS PERMANENTES DE 5 O MAS AÑOS-SIN VARIEDAD	S	19,70
170000005548768	11-008-005-00006-00004	62000	PASTOS PERMANENTES DE 5 O MAS AÑOS-SIN VARIEDAD	S	1,28
170000005548769	11-008-005-00006-00003	62000	PASTOS PERMANENTES DE 5 O MAS AÑOS-SIN VARIEDAD	S	1,51
170000005548770	11-008-005-00006-00005	62000	PASTOS PERMANENTES DE 5 O MAS AÑOS-SIN VARIEDAD	S	10,95
170000005548771	11-008-006-00012-00001	62000	PASTOS PERMANENTES DE 5 O MAS AÑOS-SIN VARIEDAD	S	0,49
170000005548772	11-008-006-00014-00001	62000	PASTOS PERMANENTES DE 5 O MAS AÑOS-SIN VARIEDAD	S	2,24
170000005548773	11-008-006-00015-00002	62000	PASTOS PERMANENTES DE 5 O MAS AÑOS-SIN VARIEDAD	S	12,69
170000005548774	11-008-006-00037-00004	62000	PASTOS PERMANENTES DE 5 O MAS AÑOS-SIN VARIEDAD	S	0,00
170000005548775	11-008-006-00037-00003	62000	PASTOS PERMANENTES DE 5 O MAS AÑOS-SIN VARIEDAD	S	0,04
170000005548782	11-008-006-00037-00001	62000	PASTOS PERMANENTES DE 5 O MAS AÑOS-SIN VARIEDAD	S	0,72
170000005548784	11-008-005-00006-00007	62000	PASTOS PERMANENTES DE 5 O MAS AÑOS-SIN VARIEDAD	S	5,29
170000005548785	11-008-006-00016-00001	62000	PASTOS PERMANENTES DE 5 O MAS AÑOS-SIN VARIEDAD	S	0,59

(1) Superficie declarada admisible ajustada con la superficie comprometida.
(2) Factor de penalización valorando el alcance para el tipo de compromiso.Puede verificar la integridad de una copia de este documento mediante la lectura del código QR adjunto o mediante el acceso a la dirección <https://ws050.juntadeandalucia.es/verificarFirma> indicando el código de VERIFICACIÓN

FIRMADO POR

RAQUEL MARIA ESPIN CRESPO

17/12/2024

VERIFICACIÓN

Pk2jm6UYDU9J72AMTZUYRN3GET48NG

PÁG. 1252/9349





<u>APELLIDOS Y NOMBRE / RAZÓN SOCIAL</u>	<u>NIF</u>	<u>EXPEDIENTE</u>	<u>ANUALIDAD DE PAGO</u>
FERNANDEZ GONZALEZ JUAN ANTONIO	****1942*	1263150	1ª

IMPORTES POR ANUALIDAD

	<u>2023</u>	<u>2024</u>	<u>2025</u>	<u>2026</u>	<u>2027</u>
IMPORTE MÁXIMO SUBVENCIONABLE	300,45 €	300,45 €	300,45 €	250,38 €	250,38 €
IMPORTE MEDIO DE TRANSFERENCIA (€/ha)	297,48 €	297,48 €	297,48 €	247,90 €	247,90 €

RESUMEN DE UNIDADES

<u>Cód</u>	<u>GRUPO DE PAGO</u>	<u>Sup. Dec. Admisible (ha)</u>	<u>Sup. Comprometida (ha)</u>	<u>Sup. ajustada compromiso (1) (ha)</u>	<u>% sobredec.</u>	<u>Sup. Resuelta (ha)</u>	<u>Importe Declarado</u>	<u>Importe Topado</u>	<u>Importe Resuelto</u>	<u>Importe tras sobredec.</u>
419	OLIVAR	1,01		1,01	0,00	1,01	300,45	300,45	300,45	300,45
TOTAL		1,01	1,01	1,01		1,01	300,45	300,45	300,45	300,45

APLICACIÓN DE REDUCCIONES Y PENALIZACIONES

<u>GRUPO DE PAGO</u>	<u>Importe Calculado</u>	<u>Importe prereduc.</u>	<u>Criterios de subvencionabilidad y compromisos</u>	<u>Presentación tardía</u>	<u>Omisión declaración</u>	<u>Condicionabilidad</u>	<u>IMPORTE (Euros) RESUELTO</u>
OLIVAR	300,45		0,00	0,00	0,00	0,00	300,45
TOTAL	300,45		300,45				300,45

RESUMEN DE PAGOS

	<u>IMPORTE (Euros)</u>			
	<u>RESUELTO</u>	<u>FEADER</u>	<u>MAPA</u>	<u>CAPADR</u>
OLIVAR - Pago realizado	300,45 €	255,38 €	29,47 €	15,60 €

RECINTOS RESUELTOS

<u>REF.</u>	<u>REFERENCIA SIGPAC</u>	<u>CULTIVO DESCRIPCIÓN CULTIVO</u>	<u>S/R G.PAGO</u>	<u>PEND. MEDIA (%)</u>	<u>SUP. DEC. ADMISIBLE (ha)</u>	<u>SUP. COMPROM. (ha)</u>	<u>SUP. AJUSTADA COMPROM. (1) (ha)</u>	<u>SUP. CONY. SIGPAC (ha)</u>	<u>SUP. CERTIE (ha)</u>	<u>SUP. CAMPO (ha)</u>	<u>SUP. CAMPO DETER. CULT. DECLARADO (ha)</u>	<u>SUP. DEC. REDUCIDA (ha)</u>	<u>SUP. RESUELTA (ha)</u>
-1059011	11-026-016-00007-005	101010 OLIVAR-PICUAL	S	419	27,60	0,48	0,48	0,48	0,48			0,48	0,48
-1059009	11-026-016-00007-004	101010 OLIVAR-PICUAL	S	419	35,40	0,53	0,53	0,53	0,53			0,53	0,53

INCIDENCIAS**INCIDENCIA DESCRIPCIÓN**

- 100402 Recinto solicitado no forma parte de ningún organismo de control autorizado para la producción ecológica en Andalucía o fecha de inscripción posterior al plazo establecido (Anexo I. Criterios de Subvencionabilidad. Orden 28 de marzo de 2023).
Ref:-1551262 Recinto:11-026-015-00070-00009 Cultivo:101010 OLIVAR-PICUAL Secano
Ref:-1059010 Recinto:11-026-016-00007-00006 Cultivo:101010 OLIVAR-PICUAL Secano
- 100424 Solicita recinto que no está comprometido para la operación.
Ref:-1551262 Recinto:11-026-015-00070-00009 Cultivo:101010 OLIVAR-PICUAL Secano
Ref:-1059010 Recinto:11-026-016-00007-00006 Cultivo:101010 OLIVAR-PICUAL Secano

(1) Superficie declarada admisible ajustada con la superficie comprometida.
(2) Factor de penalización valorando el alcance para el tipo de compromiso.

Puede verificar la integridad de una copia de este documento mediante la lectura del código QR adjunto o mediante el acceso a la dirección <https://ws050.juntadeandalucia.es/verificarFirma> indicando el código de VERIFICACIÓN

FIRMADO POR

RAQUEL MARIA ESPIN CRESPO

17/12/2024

VERIFICACIÓN

Pk2jm6UYDU9J72AMTZUYRN3GET48NG

PÁG. 1253/9349



**APELLIDOS Y NOMBRE / RAZÓN SOCIAL**

FERNANDEZ ROSALES ANA BELEN

NIF

***0219*

EXPEDIENTE

1271704

ANUALIDAD DE PAGO

1ª

IMPORTES POR ANUALIDAD

	2023	2024	2025	2026	2027
IMPORTE MÁXIMO SUBVENCIONABLE	627,68 €	627,68 €	523,05 €	523,05 €	523,05 €
IMPORTE MEDIO DE TRANSFERENCIA (€/ha)	181,41 €	181,41 €	151,17 €	151,17 €	151,17 €

RESUMEN DE UNIDADES

Cód	GRUPO DE PAGO	Sup. Dec. Admisible (ha)	Sup. Comprometida (ha)	Sup. ajustada compromiso (1) (ha)	% sobredec.	Sup. Resuelta (ha)	Importe Declarado	Importe Topado	Importe Resuelto	Importe tras sobredec.
416	HERBÁCEOS	3,46		3,46	0,00	3,46	627,68	627,68	627,68	627,68
TOTAL		3,46	3,46	3,46		3,46	627,68	627,68	627,68	627,68

APLICACIÓN DE REDUCCIONES Y PENALIZACIONES

GRUPO DE PAGO	Importe Calculado	Importe prereduc.	Criterios de subvencionabilidad y compromisos	Presentación tardía	Omisión declaración	Condicionalidad	IMPORTE (Euros) RESUELTO
HERBÁCEOS	627,68	627,68	0,00	0,00	0,00	0,00	627,68
TOTAL	627,68	627,68					627,68

RESUMEN DE PAGOS**IMPORTE (Euros)**

HERBÁCEOS - Pago realizado	RESUELTO	FEADER	MAPA	CAPADR
	627,68 €	533,53 €	61,58 €	32,57 €

RECINTOS RESUELTOS

REF.	REFERENCIA SIGPAC	SIGPAC	CULTIVO	DESCRIPCIÓN CULTIVO	S/R	G.PAGO	PEND. MEDIA (%)	SUP. DEC. ADMISIBLE (ha)	SUP. COMPROM. (ha)	SUP. AJUSTADA COMPR.(1) (ha)	SUP. CONY. SIGPAC (ha)	SUP. CERTIE (ha)	SUP. CAMPO (ha)	SUP. CAMPO DETER. CULT. DECLARADO (ha)	SUP. DEC. REDUCIDA (ha)	SUP. RESUELTA (ha)
5498699	11-021-017-00045-003	241000	MEZCLA VEZA - AVENA-SIN VARIEDAD		S	416	17,80	1,83	1,83	1,83		1,83			1,83	1,83
5498701	11-021-017-00045-005	241000	MEZCLA VEZA - AVENA-SIN VARIEDAD		S	416	20,60	0,80	0,80	0,80		1,71			0,80	0,80
5498702	11-021-017-00045-006	241000	MEZCLA VEZA - AVENA-SIN VARIEDAD		R	416	17,10	0,83	0,83	0,83		0,83			0,83	0,83

(1) Superficie declarada admisible ajustada con la superficie comprometida.
(2) Factor de penalización valorando el alcance para el tipo de compromiso.

Puede verificar la integridad de una copia de este documento mediante la lectura del código QR adjunto o mediante el acceso a la dirección <https://ws050.juntadeandalucia.es/verificarFirma> indicando el código de VERIFICACIÓN

FIRMADO POR

RAQUEL MARIA ESPIN CRESPO

17/12/2024

VERIFICACIÓN

Pk2jm6UYDU9J72AMTZUYRN3GET48NG

PÁG. 1254/9349



**APELLIDOS Y NOMBRE / RAZÓN SOCIAL**

FERNANDEZ SILVA MANUEL

NIF

****5705*

EXPEDIENTE

1135832

ANUALIDAD DE PAGO

1ª

IMPORTES POR ANUALIDAD

	2023	2024	2025	2026	2027
IMPORTE MÁXIMO SUBVENCIONABLE	3.117,10 €	3.117,10 €	2.597,58 €	2.597,58 €	2.597,58 €
IMPORTE MEDIO DE TRANSFERENCIA (€/ha)	98,58 €	98,58 €	82,15 €	82,15 €	82,15 €

RESUMEN DE UNIDADES

Cód	GRUPO DE PAGO	Sup. Dec. Admisible (ha)	Sup. Comprometida (ha)	Sup. ajustada compromiso (1) (ha)	% sobredec.	Sup. Resuelta (ha)	Importe Declarado	Importe Topado	Importe Resuelto	Importe tras sobredec.
418	PASTOS ASOCIADOS A GANADERÍA ECOLÓGICA	31,62		31,62	0,00	31,62	3.117,10	3.117,10	3.117,10	3.117,10
TOTAL		31,62	31,62	31,62		31,62	3.117,10	3.117,10	3.117,10	3.117,10

APLICACIÓN DE REDUCCIONES Y PENALIZACIONES

GRUPO DE PAGO	Importe Calculado	Importe prereduc.	Criterios de subvencionabilidad y compromisos	Presentación tardía	Omisión declaración	Condicionidad	IMPORTE (Euros) RESUELTO
PASTOS ASOCIADOS A GANADERÍA	3.117,10	3.117,10	0,00	0,00	1,00	0,00	3.085,93
TOTAL	3.117,10	3.117,10					3.085,93

RESUMEN DE PAGOS**IMPORTE (Euros)**

	RESUELTO	FEADER	MAPA	CAPADR
PASTOS ASOCIADOS A GANADERÍA ECOLÓGICA - Pago realizado	3.085,93 €	2.623,04 €	302,73 €	160,16 €

RECINTOS RESUELTOS

REE	REFERENCIA SIGPAC	CULTIVO	DESCRIPCIÓN CULTIVO	S/R G.PAGO	PEND. MEDIA (%)	SUP. DEC. ADMISIBLE (ha)	SUP. COMPROM. (ha)	SUP. AJUSTADA COMPROM. (1) (ha)	SUP. CONV. SIGPAC (ha)	SUP. CERTIF. (ha)	SUP. CAMPO (ha)	SUP. CAMPO DETER. CULT. DECLARADO (ha)	SUP. DEC. REDUCIDA (ha)	SUP. RESUELTA (ha)
-723078	11-035-009-00135-002	63000	PASTOS DE MENOS DE 5 AÑOS-SIN VARIEDAD	S 418	15,30	5,01	5,01	5,01		5,01			5,01	5,01
-723076	11-035-009-00134-001	63000	PASTOS DE MENOS DE 5 AÑOS-SIN VARIEDAD	S 418	15,20	5,00	5,00	5,00		5,00			5,00	5,00
5544333	11-035-008-00005-001	63000	PASTOS DE MENOS DE 5 AÑOS-SIN VARIEDAD	S 418	5,80	15,22	15,22	15,22		15,22			15,22	15,22
5544334	11-035-008-00005-002	62000	PASTOS PERMANENTES DE 5 O MAS AÑOS-SIN VARIEDAD	S 418	4,50	0,17	0,17	0,17		0,17			0,17	0,17
5544336	11-035-008-00005-003	63000	PASTOS DE MENOS DE 5 AÑOS-SIN VARIEDAD	S 418	3,50	6,17	6,17	6,17		6,17			6,17	6,17
5544337	11-035-008-00005-007	62000	PASTOS PERMANENTES DE 5 O MAS AÑOS-SIN VARIEDAD	S 418	2,60	0,05	0,05	0,05		0,05			0,05	0,05

(1) Superficie declarada admisible ajustada con la superficie comprometida.
(2) Factor de penalización valorando el alcance para el tipo de compromiso.

Puede verificar la integridad de una copia de este documento mediante la lectura del código QR adjunto o mediante el acceso a la dirección <https://ws050.juntadeandalucia.es/verificarFirma> indicando el código de VERIFICACIÓN

FIRMADO POR

RAQUEL MARIA ESPIN CRESPO

17/12/2024

VERIFICACIÓN

Pk2jm6UYDU9J72AMTZUYRN3GET48NG

PÁG. 1255/9349



**INCIDENCIAS****INCIDENCIA DESCRIPCIÓN**

- 225 La superficie de cruce total de productos de la agrupación Pastos permanentes sobre un mismo recinto en el conjunto de las solicitudes, no puede superar la superficie total admisible de pastos
Ref:6945056 Recinto:11-035-018-00112-00002 Cultivo:62000 PASTOS PERMANENTES DE 5 O MAS AÑOS-SIN VARIEDAD Secano Superficie admisible de pastos del recinto según SIGPAC.:219 Suma de superficies de cruce netas declaradas para este recinto por todos los solicitantes.:438 Exceso de superficie (Hectáreas):2,19
Ref:-1581742 Recinto:11-035-025-09000-00004 Cultivo:62000 PASTOS PERMANENTES DE 5 O MAS AÑOS-SIN VARIEDAD Secano Superficie admisible de pastos del recinto según SIGPAC.:2484 Suma de superficies de cruce netas declaradas para este recinto por todos los solicitantes.:3044 Exceso de superficie (Hectáreas):5,6
Ref:-1581775 Recinto:11-035-025-09000-00004 Cultivo:62000 PASTOS PERMANENTES DE 5 O MAS AÑOS-SIN VARIEDAD Secano Superficie admisible de pastos del recinto según SIGPAC.:2484 Suma de superficies de cruce netas declaradas para este recinto por todos los solicitantes.:3044 Exceso de superficie (Hectáreas):5,6
- 242 Recinto pendiente de acreditación de titularidad.
Ref:-1581742 Recinto:11-035-025-09000-00004 Cultivo:62000 PASTOS PERMANENTES DE 5 O MAS AÑOS-SIN VARIEDAD Secano
Ref:-1581775 Recinto:11-035-025-09000-00004 Cultivo:62000 PASTOS PERMANENTES DE 5 O MAS AÑOS-SIN VARIEDAD Secano
- 256 Solicitud con recintos no declarados en campaña actual con una reducción por omisión de superficie superior al 3%
CÓDIGO PARA EL PORCENTAJE DE REDUCCIÓN POR OMISIÓN QUE CORRESPONDE A LA SOLICITUD:1
- 100400 Recinto con cultivo, variedad, régimen de explotación o uso Siggac no compatible con la operación solicitada (Anexo IV.I Cultivos y variedades elegibles para las Intervenciones. Orden de 28 de marzo de 2023).
Ref:-889554 Recinto:11-035-007-00025-00005 Cultivo:63000 PASTOS DE MENOS DE 5 AÑOS-SIN VARIEDAD Secano Uso:EP
Ref:-1581775 Recinto:11-035-025-09000-00024 Cultivo:62000 PASTOS PERMANENTES DE 5 O MAS AÑOS-SIN VARIEDAD Secano Uso:IM
Ref:7756087 Recinto:11-035-025-09000-00024 Cultivo:62000 PASTOS PERMANENTES DE 5 O MAS AÑOS-SIN VARIEDAD Secano Uso:IM
- 100402 Recinto solicitado no forma parte de ningún organismo de control autorizado para la producción ecológica en Andalucía o fecha de inscripción posterior al plazo establecido (Anexo I. Criterios de Subvencionabilidad. Orden 28 de marzo de 2023).
Ref:-1581775 Recinto:11-035-025-09000-00024 Cultivo:62000 PASTOS PERMANENTES DE 5 O MAS AÑOS-SIN VARIEDAD Secano
Ref:7756087 Recinto:11-035-025-09000-00024 Cultivo:62000 PASTOS PERMANENTES DE 5 O MAS AÑOS-SIN VARIEDAD Secano
- 100407 Explotación solicitada no forma parte de ningún organismo de control autorizado para la producción ecológica en Andalucía o fecha de inscripción posterior al plazo establecido (Anexo I. Criterios de Subvencionabilidad. Orden 28 de marzo de 2023).
Explotación:ES110350000829 Especie:CAPRINA
Explotación:ES110350000829 Especie:OVINA
- 100411 Recinto no admisible por no estar asociado en SIGGAN a una explotación ganadera (Artículo 10 de la Orden de 28 de marzo de 2023).
Ref:-1581775 Recinto:11-035-025-09000-00024 Cultivo:62000 PASTOS PERMANENTES DE 5 O MAS AÑOS-SIN VARIEDAD Secano
Ref:7756087 Recinto:11-035-025-09000-00024 Cultivo:62000 PASTOS PERMANENTES DE 5 O MAS AÑOS-SIN VARIEDAD Secano
- 100424 Solicita recinto que no está comprometido para la operación.
Ref:-889554 Recinto:11-035-007-00025-00005 Cultivo:63000 PASTOS DE MENOS DE 5 AÑOS-SIN VARIEDAD Secano
Ref:6945056 Recinto:11-035-018-00112-00002 Cultivo:62000 PASTOS PERMANENTES DE 5 O MAS AÑOS-SIN VARIEDAD Secano
Ref:-1581742 Recinto:11-035-025-09000-00004 Cultivo:62000 PASTOS PERMANENTES DE 5 O MAS AÑOS-SIN VARIEDAD Secano
Ref:-1581775 Recinto:11-035-025-09000-00024 Cultivo:62000 PASTOS PERMANENTES DE 5 O MAS AÑOS-SIN VARIEDAD Secano
Ref:7756087 Recinto:11-035-025-09000-00024 Cultivo:62000 PASTOS PERMANENTES DE 5 O MAS AÑOS-SIN VARIEDAD Secano

Datos considerados para el Cálculo de la Carga Ganadera mínima y máxima del expediente

Explotación	Especie	Inscrito en Sipea y Admisible	Ugm Calculada para CG Mínima	Ugm Calculada para CG Máxima
ES110350000829	BOVINA	SI	0,46	0,46
ES110350000829	CAPRINA	NO	0,00	18,40
ES110350000829	OVINA	NO	0,00	0,49
ES110350001234	BOVINA	SI	45,55	45,55
ES110350001235	BOVINA	SI	17,74	17,74
ES110350007009	BOVINA	SI	31,76	31,76
			95,51	114,40

Superficie determinada para Cálculo Carga Ganadera Mínima: 132,06 ha

(1) Superficie declarada admisible ajustada con la superficie comprometida.
(2) Factor de penalización valorando el alcance para el tipo de compromiso.

Puede verificar la integridad de una copia de este documento mediante la lectura del código QR adjunto o mediante el acceso a la dirección <https://ws050.juntadeandalucia.es/verificarFirma> indicando el código de VERIFICACIÓN

FIRMADO POR	RAQUEL MARIA ESPIN CRESPO	17/12/2024	
VERIFICACIÓN	Pk2jm6UYDU9J72AMTZUYRN3GET48NG	PÁG. 1256/9349	

**Datos considerados para el Cálculo de la Carga Ganadera mínima y máxima del expediente**

Superficie determinada para Cálculo Carga Ganadera Máxima: 136,59 ha
Carga Ganadera Mínima Expediente: 0,72 ugm/ha
Carga Ganadera Máxima Expediente: 0,84 ugm/ha

Recintos Determinados para el Cálculo de Garga Ganadera Mínima

REF.	REFERENCIA SIGPAC	CULTIVO	DESCRIPCIÓN CULTIVO	S/R	SUP. RESUELTA (ha)
-1581742	11-035-025-09000-00004	62000	PASTOS PERMANENTES DE 5 O MAS AÑOS-SIN VARIEDAD	S	19,07
-1455994	11-035-007-00025-00001	63000	PASTOS DE MENOS DE 5 AÑOS-SIN VARIEDAD	S	17,03
-889556	11-035-007-00026-00003	63000	PASTOS DE MENOS DE 5 AÑOS-SIN VARIEDAD	S	0,03
-889555	11-035-025-00038-00007	62000	PASTOS PERMANENTES DE 5 O MAS AÑOS-SIN VARIEDAD	S	0,05
-889554	11-035-007-00025-00005	63000	PASTOS DE MENOS DE 5 AÑOS-SIN VARIEDAD	S	0,28
-889553	11-035-007-00025-00004	63000	PASTOS DE MENOS DE 5 AÑOS-SIN VARIEDAD	S	2,21
-723078	11-035-009-00135-00002	63000	PASTOS DE MENOS DE 5 AÑOS-SIN VARIEDAD	S	5,01
-723076	11-035-009-00134-00001	63000	PASTOS DE MENOS DE 5 AÑOS-SIN VARIEDAD	S	5,00
4527615	11-035-900-99000-99005	62000	PASTOS PERMANENTES DE 5 O MAS AÑOS-SIN VARIEDAD	S	28,47
4587670	11-035-007-00026-00001	63000	PASTOS DE MENOS DE 5 AÑOS-SIN VARIEDAD	S	1,18
4587672	11-035-007-00025-00002	63000	PASTOS DE MENOS DE 5 AÑOS-SIN VARIEDAD	S	1,60
5544333	11-035-008-00005-00001	63000	PASTOS DE MENOS DE 5 AÑOS-SIN VARIEDAD	S	15,22
5544334	11-035-008-00005-00002	62000	PASTOS PERMANENTES DE 5 O MAS AÑOS-SIN VARIEDAD	S	0,17
5544336	11-035-008-00005-00003	63000	PASTOS DE MENOS DE 5 AÑOS-SIN VARIEDAD	S	6,17
5544337	11-035-008-00005-00007	62000	PASTOS PERMANENTES DE 5 O MAS AÑOS-SIN VARIEDAD	S	0,05
6945056	11-035-018-00112-00002	62000	PASTOS PERMANENTES DE 5 O MAS AÑOS-SIN VARIEDAD	S	0,00
1700000006541422	11-035-018-00108-00003	62000	PASTOS PERMANENTES DE 5 O MAS AÑOS-SIN VARIEDAD	S	3,90
1700000006541431	11-035-025-00038-00006	62000	PASTOS PERMANENTES DE 5 O MAS AÑOS-SIN VARIEDAD	S	0,35
1700000006541432	11-035-025-00125-00004	62000	PASTOS PERMANENTES DE 5 O MAS AÑOS-SIN VARIEDAD	S	0,04
1700000006541433	11-035-025-09000-00007	62000	PASTOS PERMANENTES DE 5 O MAS AÑOS-SIN VARIEDAD	S	0,54
1700000006541434	11-035-025-00125-00005	62000	PASTOS PERMANENTES DE 5 O MAS AÑOS-SIN VARIEDAD	S	0,26
1700000006541439	11-035-025-00122-00001	62000	PASTOS PERMANENTES DE 5 O MAS AÑOS-SIN VARIEDAD	S	0,51
1700000006541440	11-035-025-00124-00001	62000	PASTOS PERMANENTES DE 5 O MAS AÑOS-SIN VARIEDAD	S	0,43
1700000006541441	11-035-025-00121-00002	62000	PASTOS PERMANENTES DE 5 O MAS AÑOS-SIN VARIEDAD	S	4,50
1700000006541442	11-035-025-00122-00002	62000	PASTOS PERMANENTES DE 5 O MAS AÑOS-SIN VARIEDAD	S	2,67
1700000006541443	11-035-025-00122-00003	62000	PASTOS PERMANENTES DE 5 O MAS AÑOS-SIN VARIEDAD	S	0,70
1700000006541444	11-035-025-00123-00002	62000	PASTOS PERMANENTES DE 5 O MAS AÑOS-SIN VARIEDAD	S	1,07
1700000006541445	11-035-025-00124-00002	62000	PASTOS PERMANENTES DE 5 O MAS AÑOS-SIN VARIEDAD	S	11,19
1700000006541446	11-035-025-00060-00001	62000	PASTOS PERMANENTES DE 5 O MAS AÑOS-SIN VARIEDAD	S	1,55
1700000006541447	11-035-025-00062-00001	62000	PASTOS PERMANENTES DE 5 O MAS AÑOS-SIN VARIEDAD	S	2,81

Recintos Determinados para el Cálculo de Garga Ganadera Máxima

REF.	REFERENCIA SIGPAC	CULTIVO	DESCRIPCIÓN CULTIVO	S/R	SUP. RESUELTA (ha)
-1581775	11-035-025-09000-00024	62000	PASTOS PERMANENTES DE 5 O MAS AÑOS-SIN VARIEDAD	S	0,00
-1581742	11-035-025-09000-00004	62000	PASTOS PERMANENTES DE 5 O MAS AÑOS-SIN VARIEDAD	S	19,07
-1455994	11-035-007-00025-00001	63000	PASTOS DE MENOS DE 5 AÑOS-SIN VARIEDAD	S	17,03
-889556	11-035-007-00026-00003	63000	PASTOS DE MENOS DE 5 AÑOS-SIN VARIEDAD	S	0,03
-889555	11-035-025-00038-00007	62000	PASTOS PERMANENTES DE 5 O MAS AÑOS-SIN VARIEDAD	S	0,05

(1) Superficie declarada admisible ajustada con la superficie comprometida.
(2) Factor de penalización valorando el alcance para el tipo de compromiso.

Puede verificar la integridad de una copia de este documento mediante la lectura del código QR adjunto o mediante el acceso a la dirección <https://ws050.juntadeandalucia.es/verificarFirma> indicando el código de VERIFICACIÓN

FIRMADO POR	RAQUEL MARIA ESPIN CRESPO	17/12/2024	
VERIFICACIÓN	Pk2jm6UYDU9J72AMTZUYRN3GET48NG	PÁG. 1257/9349	

**Datos considerados para el Cálculo de la Carga Ganadera mínima y máxima del expediente****Recintos Determinados para el Cálculo de Garga Ganadera Máxima**

REF.	REFERENCIA SIGPAC	CULTIVO	DESCRIPCIÓN CULTIVO	S/R	SUP.
					RESUELTA (ha)
-889554	11-035-007-00025-00005	63000	PASTOS DE MENOS DE 5 AÑOS-SIN VARIEDAD	S	0,28
-889553	11-035-007-00025-00004	63000	PASTOS DE MENOS DE 5 AÑOS-SIN VARIEDAD	S	2,21
-723078	11-035-009-00135-00002	63000	PASTOS DE MENOS DE 5 AÑOS-SIN VARIEDAD	S	5,01
-723076	11-035-009-00134-00001	63000	PASTOS DE MENOS DE 5 AÑOS-SIN VARIEDAD	S	5,00
4527615	11-035-900-99000-99005	62000	PASTOS PERMANENTES DE 5 O MAS AÑOS-SIN VARIEDAD	S	28,47
4587670	11-035-007-00026-00001	63000	PASTOS DE MENOS DE 5 AÑOS-SIN VARIEDAD	S	1,18
4587672	11-035-007-00025-00002	63000	PASTOS DE MENOS DE 5 AÑOS-SIN VARIEDAD	S	1,60
5544333	11-035-008-00005-00001	63000	PASTOS DE MENOS DE 5 AÑOS-SIN VARIEDAD	S	15,22
5544334	11-035-008-00005-00002	62000	PASTOS PERMANENTES DE 5 O MAS AÑOS-SIN VARIEDAD	S	0,17
5544336	11-035-008-00005-00003	63000	PASTOS DE MENOS DE 5 AÑOS-SIN VARIEDAD	S	6,17
5544337	11-035-008-00005-00007	62000	PASTOS PERMANENTES DE 5 O MAS AÑOS-SIN VARIEDAD	S	0,05
6945056	11-035-018-00112-00002	62000	PASTOS PERMANENTES DE 5 O MAS AÑOS-SIN VARIEDAD	S	0,00
7756087	11-035-025-09000-00024	62000	PASTOS PERMANENTES DE 5 O MAS AÑOS-SIN VARIEDAD	S	4,53
1700000006541422	11-035-018-00108-00003	62000	PASTOS PERMANENTES DE 5 O MAS AÑOS-SIN VARIEDAD	S	3,90
1700000006541431	11-035-025-00038-00006	62000	PASTOS PERMANENTES DE 5 O MAS AÑOS-SIN VARIEDAD	S	0,35
1700000006541432	11-035-025-00125-00004	62000	PASTOS PERMANENTES DE 5 O MAS AÑOS-SIN VARIEDAD	S	0,04
1700000006541433	11-035-025-09000-00007	62000	PASTOS PERMANENTES DE 5 O MAS AÑOS-SIN VARIEDAD	S	0,54
1700000006541434	11-035-025-00125-00005	62000	PASTOS PERMANENTES DE 5 O MAS AÑOS-SIN VARIEDAD	S	0,26
1700000006541439	11-035-025-00122-00001	62000	PASTOS PERMANENTES DE 5 O MAS AÑOS-SIN VARIEDAD	S	0,51
1700000006541440	11-035-025-00124-00001	62000	PASTOS PERMANENTES DE 5 O MAS AÑOS-SIN VARIEDAD	S	0,43
1700000006541441	11-035-025-00121-00002	62000	PASTOS PERMANENTES DE 5 O MAS AÑOS-SIN VARIEDAD	S	4,50
1700000006541442	11-035-025-00122-00002	62000	PASTOS PERMANENTES DE 5 O MAS AÑOS-SIN VARIEDAD	S	2,67
1700000006541443	11-035-025-00122-00003	62000	PASTOS PERMANENTES DE 5 O MAS AÑOS-SIN VARIEDAD	S	0,70
1700000006541444	11-035-025-00123-00002	62000	PASTOS PERMANENTES DE 5 O MAS AÑOS-SIN VARIEDAD	S	1,07
1700000006541445	11-035-025-00124-00002	62000	PASTOS PERMANENTES DE 5 O MAS AÑOS-SIN VARIEDAD	S	11,19
1700000006541446	11-035-025-00060-00001	62000	PASTOS PERMANENTES DE 5 O MAS AÑOS-SIN VARIEDAD	S	1,55
1700000006541447	11-035-025-00062-00001	62000	PASTOS PERMANENTES DE 5 O MAS AÑOS-SIN VARIEDAD	S	2,81

Incidencias de carga ganadera**INCIDENCIA DESCRIPCIÓN**

225	La superficie de cruce total de productos de la agrupación Pastos permanentes sobre un mismo recinto en el conjunto de las solicitudes, no puede superar la superficie total admisible de pastos Ref:-1581775 Recinto:11-035-025-09000-00004 Cultivo:62000 PASTOS PERMANENTES DE 5 O MAS AÑOS-SIN VARIEDAD Secano Superficie admisible de pastos del recinto según SIGPAC.:2484 Suma de superficies de cruce netas declaradas para este recinto por todos los solicitantes.:3044 Exceso de superficie (Hectáreas):5,6 Ref:-1581742 Recinto:11-035-025-09000-00004 Cultivo:62000 PASTOS PERMANENTES DE 5 O MAS AÑOS-SIN VARIEDAD Secano Superficie admisible de pastos del recinto según SIGPAC.:2484 Suma de superficies de cruce netas declaradas para este recinto por todos los solicitantes.:3044 Exceso de superficie (Hectáreas):5,6 Ref:6945056 Recinto:11-035-018-00112-00002 Cultivo:62000 PASTOS PERMANENTES DE 5 O MAS AÑOS-SIN VARIEDAD Secano Superficie admisible de pastos del recinto según SIGPAC.:219 Suma de superficies de cruce netas declaradas para este recinto por todos los solicitantes.:438 Exceso de superficie (Hectáreas):2,19
100407	Explotación solicitada no forma parte de ningún organismo de control autorizado para la producción ecológica en Andalucía o fecha de inscripción posterior al plazo establecido (Anexo I. Criterios de Subvencionabilidad. Orden 28 de marzo de 2023). Explotación:ES110350000829 Especie:OVINA Explotación:ES110350000829 Especie:CAPRINA

(1) Superficie declarada admisible ajustada con la superficie comprometida.
(2) Factor de penalización valorando el alcance para el tipo de compromiso.Puede verificar la integridad de una copia de este documento mediante la lectura del código QR adjunto o mediante el acceso a la dirección <https://ws050.juntadeandalucia.es/verificarFirma> indicando el código de VERIFICACIÓN

FIRMADO POR

RAQUEL MARIA ESPIN CRESPO

17/12/2024

VERIFICACIÓN

Pk2jm6UYDU9J72AMTZUYRN3GET48NG

PÁG. 1258/9349



**APELLIDOS Y NOMBRE / RAZÓN SOCIAL**

FERRERAS GUTIÉRREZ ANTONIO

NIF

***4983*

EXPEDIENTE

1185921

ANUALIDAD DE PAGO

1ª

IMPORTES POR ANUALIDAD

	2023	2024	2025	2026	2027
IMPORTE MÁXIMO SUBVENCIONABLE	428,37 €	428,37 €	428,37 €	356,98 €	356,98 €
IMPORTE MEDIO DE TRANSFERENCIA (€/ha)	297,48 €	297,48 €	297,48 €	247,90 €	247,90 €

RESUMEN DE UNIDADES

Cód	GRUPO DE PAGO	Sup. Dec. Admisible (ha)	Sup. Comprometida (ha)	Sup. ajustada compromiso (1) (ha)	% sobredec.	Sup. Resuelta (ha)	Importe Declarado	Importe Topado	Importe Resuelto	Importe tras sobredec.
419	OLIVAR	1,46		1,44	0,00	1,44	428,37	428,37	428,37	428,37
TOTAL		1,46	1,44	1,44		1,44	428,37	428,37	428,37	428,37

APLICACIÓN DE REDUCCIONES Y PENALIZACIONES

GRUPO DE PAGO	Importe Calculado	Importe prereduc.	Criterios de subvencionabilidad y compromisos	Presentación tardía	Omisión declaración	Condicionalidad	IMPORTE (Euros) RESUELTO
OLIVAR	428,37	428,37	0,00	0,00	0,00	0,00	428,37
TOTAL	428,37	428,37					428,37

RESUMEN DE PAGOS**IMPORTE (Euros)**

	RESUELTO	FEADER	MAPA	CAPADR
OLIVAR - Pago realizado	428,37 €	364,11 €	42,02 €	22,24 €

RECINTOS RESUELTOS

REF.	REFERENCIA SIGPAC	CULTIVO	DESCRIPCIÓN CULTIVO	S/R G.PAGO	PEND. MEDIA (%)	SUP. DEC. ADMISIBLE (ha)	SUP. COMPROM. (ha)	SUP. AJUSTADA COMPR.(1) (ha)	SUP. CONY. SIGPAC (ha)	SUP. CERTIE (ha)	SUP. CAMPO (ha)	SUP. CAMPO DETER. CULT. DECLARADO (ha)	SUP. DEC. REDUCIDA (ha)	SUP. RESUELTA (ha)
-1213733	11-020-143-00045-004	101003	OLIVAR-ARBEQUINA	S 419	20,50	0,18	0,17	0,17		0,17			0,17	0,17
-1213726	11-020-143-00045-008	101003	OLIVAR-ARBEQUINA	S 419	27,40	0,57	0,57	0,57		0,57			0,57	0,57
-1213671	11-020-143-00045-007	101003	OLIVAR-ARBEQUINA	S 419	17,50	0,62	0,62	0,62		0,62			0,62	0,62
-1213625	11-020-143-00045-005	101003	OLIVAR-ARBEQUINA	S 419	11,60	0,09	0,08	0,08		0,08			0,08	0,08

(1) Superficie declarada admisible ajustada con la superficie comprometida.
(2) Factor de penalización valorando el alcance para el tipo de compromiso.Puede verificar la integridad de una copia de este documento mediante la lectura del código QR adjunto o mediante el acceso a la dirección <https://ws050.juntadeandalucia.es/verificarFirma> indicando el código de VERIFICACIÓN

FIRMADO POR

RAQUEL MARIA ESPIN CRESPO

17/12/2024

VERIFICACIÓN

Pk2jm6UYDU9J72AMTZUYRN3GET48NG

PÁG. 1259/9349



**APELLIDOS Y NOMBRE / RAZÓN SOCIAL**

FINCA CORTIJO ELMORO, S.L.

NIF

***4211*

EXPEDIENTE

1253725

ANUALIDAD DE PAGO

1ª

IMPORTES POR ANUALIDAD

	2023	2024	2025	2026	2027
IMPORTE MÁXIMO SUBVENCIONABLE	14.524,38 €	14.524,38 €	12.103,65 €	12.103,65 €	12.103,65 €
IMPORTE MEDIO DE TRANSFERENCIA (€/ha)	60,24 €	60,24 €	50,20 €	50,20 €	50,20 €

RESUMEN DE UNIDADES

Cód	GRUPO DE PAGO	Sup. Dec. Admisible (ha)	Sup. Comprometida (ha)	Sup. ajustada compromiso (1) (ha)	% sobredec.	Sup. Resuelta (ha)	Importe Declarado	Importe Topado	Importe Resuelto	Importe tras sobredec.
418	PASTOS ASOCIADOS A GANADERÍA ECOLÓGICA	244,00		241,12	0,00	241,12	14.524,78	14.524,38	14.524,38	14.524,38
TOTAL		244,00	241,12	241,12		241,12	14.524,78	14.524,38	14.524,38	14.524,38

APLICACIÓN DE REDUCCIONES Y PENALIZACIONES

GRUPO DE PAGO	Importe Calculado	Importe prereduc.	Criterios de subvencionabilidad y compromisos	Presentación tardía	Omisión declaración	Condicionalidad	IMPORTE (Euros) RESUELTO
PASTOS ASOCIADOS A GANADERÍA	14.524,38	14.524,38	0,00	0,00	0,00	0,00	14.524,38
TOTAL	14.524,38	14.524,38					14.524,38

RESUMEN DE PAGOS

	RESUELTO	FEADER	MAPA	CAPADR
PASTOS ASOCIADOS A GANADERÍA ECOLÓGICA - Pago realizado	14.524,38 €	12.345,72 €	1.424,84 €	753,82 €

(1) Superficie declarada admisible ajustada con la superficie comprometida.
(2) Factor de penalización valorando el alcance para el tipo de compromiso.Puede verificar la integridad de una copia de este documento mediante la lectura del código QR adjunto o mediante el acceso a la dirección <https://ws050.juntadeandalucia.es/verificarFirma> indicando el código de VERIFICACIÓN

FIRMADO POR

RAQUEL MARIA ESPIN CRESPO

17/12/2024

VERIFICACIÓN

Pk2jm6UYDU9J72AMTZUYRN3GET48NG

PÁG. 1260/9349



**RECINTOS RESUELTOS**

REF.	REFERENCIA SIGPAC	CULTIVO DESCRIPCIÓN CULTIVO	S/R	G.PAGO	PEND. MEDIA (%)	SUP. ADMISIBLE (ha)	SUP. COMPROM. (ha)	SUP. AJUSTADA COMPR.(1) (ha)	SUP. CONV. SIGPAC (ha)	SUP. CERTIF. (ha)	SUP. CAMPO (ha)	SUP. CAMPO DETER. CULT. DECLARADO (ha)	SUP. DEC. REDUCIDA (ha)	SUP. RESUELTA (ha)
-885994	11-035-011-00054-011	62000 PASTOS PERMANENTES DE 5 O MAS AÑOS-SIN VARIEDAD	S	418	10,40	0,74	0,74	0,74		0,74			0,74	0,74
-885993	11-035-011-00054-009	62000 PASTOS PERMANENTES DE 5 O MAS AÑOS-SIN VARIEDAD	S	418	9,40	0,19	0,19	0,19		0,19			0,19	0,19
-885992	11-035-011-00054-008	63000 PASTOS DE MENOS DE 5 AÑOS-SIN VARIEDAD	S	418	13,70	1,82	1,82	1,82		1,82			1,82	1,82
-885989	11-035-011-00015-002	62000 PASTOS PERMANENTES DE 5 O MAS AÑOS-SIN VARIEDAD	S	418	2,30	0,68	0,68	0,68		0,68			0,68	0,68
-885988	11-035-010-00066-007	62000 PASTOS PERMANENTES DE 5 O MAS AÑOS-SIN VARIEDAD	S	418	13,10	1,51	1,51	1,51		1,51			1,51	1,51
-809800	11-035-009-00069-003	63000 PASTOS DE MENOS DE 5 AÑOS-SIN VARIEDAD	S	418	13,70	1,18	1,18	1,18		18,55			1,18	1,18
-809796	11-035-011-00021-003	63000 PASTOS DE MENOS DE 5 AÑOS-SIN VARIEDAD	S	418	12,70	1,64	1,51	1,51		1,79			1,51	1,51
4816745	11-035-009-00049-001	62000 PASTOS PERMANENTES DE 5 O MAS AÑOS-SIN VARIEDAD	S	418	18,40	1,11	1,11	1,11		1,11			1,11	1,11
4816746	11-035-009-00048-001	62000 PASTOS PERMANENTES DE 5 O MAS AÑOS-SIN VARIEDAD	S	418	16,60	0,83	0,83	0,83		0,83			0,83	0,83
4816765	11-035-009-00069-001	62000 PASTOS PERMANENTES DE 5 O MAS AÑOS-SIN VARIEDAD	S	418	11,20	0,63	0,63	0,63		0,63			0,63	0,63
4816768	11-035-009-00064-001	62000 PASTOS PERMANENTES DE 5 O MAS AÑOS-SIN VARIEDAD	S	418	14,70	0,08	0,08	0,08		0,12			0,08	0,08
5097194	11-035-009-00070-001	62000 PASTOS PERMANENTES DE 5 O MAS AÑOS-SIN VARIEDAD	S	418	13,80	5,26	5,26	5,26		5,26			5,26	5,26
5097196	11-035-011-00021-003	63000 PASTOS DE MENOS DE 5 AÑOS-SIN VARIEDAD	S	418	12,70	47,05	46,56	46,56		55,26			46,56	46,56
5097199	11-035-011-00054-006	63000 PASTOS DE MENOS DE 5 AÑOS-SIN VARIEDAD	S	418	14,10	0,32	0,32	0,32		0,32			0,32	0,32
5097201	11-035-011-00059-001	63000 PASTOS DE MENOS DE 5 AÑOS-SIN VARIEDAD	S	418	7,40	0,39	0,39	0,39		0,39			0,39	0,39
5097202	11-035-011-00058-001	63000 PASTOS DE MENOS DE 5 AÑOS-SIN VARIEDAD	S	418	4,70	0,39	0,39	0,39		0,39			0,39	0,39
5097203	11-035-011-00024-003	63000 PASTOS DE MENOS DE 5 AÑOS-SIN VARIEDAD	S	418	5,20	2,10	2,08	2,08		2,10			2,08	2,08
5097204	11-035-011-00054-001	63000 PASTOS DE MENOS DE 5 AÑOS-SIN VARIEDAD	S	418	14,20	23,78	23,78	23,78		23,78			23,78	23,78
5097205	11-035-011-00027-001	62000 PASTOS PERMANENTES DE 5 O MAS AÑOS-SIN VARIEDAD	S	418	7,60	0,29	0,29	0,29		0,29			0,29	0,29
5097206	11-035-012-00001-004	62000 PASTOS PERMANENTES DE 5 O MAS AÑOS-SIN VARIEDAD	S	418	19,20	0,43	0,43	0,43		1,22			0,43	0,43
5097211	11-035-012-00001-006	62000 PASTOS PERMANENTES DE 5 O MAS AÑOS-SIN VARIEDAD	S	418	27,40	19,06	16,82	16,82		22,42			16,82	16,82
5097212	11-035-012-00001-008	63000 PASTOS DE MENOS DE 5 AÑOS-SIN VARIEDAD	S	418	3,60	0,70	0,70	0,70		0,70			0,70	0,70
5097213	11-035-012-00001-007	62000 PASTOS PERMANENTES DE 5 O MAS AÑOS-SIN VARIEDAD	S	418	21,50	25,60	25,60	25,60		39,39			25,60	25,60
5097216	11-035-012-00001-019	62000 PASTOS PERMANENTES DE 5 O MAS AÑOS-SIN VARIEDAD	S	418	21,80	54,02	54,02	54,02		72,03			54,02	54,02
5097217	11-035-012-00001-017	62000 PASTOS PERMANENTES DE 5 O MAS AÑOS-SIN VARIEDAD	S	418	43,40	17,66	17,66	17,66		50,45			17,66	17,66
5097218	11-035-012-00001-021	62000 PASTOS PERMANENTES DE 5 O MAS AÑOS-SIN VARIEDAD	S	418	18,10	1,44	1,44	1,44		2,21			1,44	1,44
5097220	11-035-012-00001-014	62000 PASTOS PERMANENTES DE 5 O MAS AÑOS-SIN VARIEDAD	S	418	32,40	34,14	34,14	34,14		97,55			34,14	34,14
5097221	11-035-012-00001-011	62000 PASTOS PERMANENTES DE 5 O MAS AÑOS-SIN VARIEDAD	S	418	31,90	0,56	0,56	0,56		1,61			0,56	0,56
5097225	11-035-012-00001-023	62000 PASTOS PERMANENTES DE 5 O MAS AÑOS-SIN VARIEDAD	S	418	8,60	0,15	0,15	0,15		0,33			0,15	0,15
5097227	11-035-012-00006-004	62000 PASTOS PERMANENTES DE 5 O MAS AÑOS-SIN VARIEDAD	S	418	3,20	0,25	0,25	0,25		0,25			0,25	0,25

INCIDENCIAS**INCIDENCIA DESCRIPCIÓN**

- 224 La superficie de cruce total de productos de la agrupación Pastos permanentes sobre un mismo recinto en una misma solicitud, no puede superar la superficie total admisible de pastos.
Ref:5097211 Recinto:11-035-012-00001-00006 Cultivo:62000 PASTOS PERMANENTES DE 5 O MAS AÑOS-SIN VARIEDAD Secano Superficie admisible de pastos del recinto según SIGPAC.:1682 Suma de superficies de cruce netas declaradas para este recinto por el solicitante.:1906 Exceso de superficie (Hectáreas):2,24
- 4272 Verifica que las líneas de declaración de las Solicitudes Únicas no tienen solapes con la capa de Retroactividad Gráfica (ambas de la misma campaña) a nivel de expediente/línea de declaración gráfica de la solicitud.
Ref:5097196 Recinto:11-035-011-00021-00003 Cultivo: - Agregado de la referencia del recinto.:0 Zona de la referencia del recinto.:0 Superficie solapada.:0,08 Id. Incid.:101028446
Ref:5097196 Recinto:11-035-011-00021-00003 Cultivo: - Agregado de la referencia del recinto.:0 Zona de la referencia del recinto.:0 Superficie solapada.:0,41 Id. Incid.:101028445
Ref:-809796 Recinto:11-035-011-00021-00003 Cultivo: - Agregado de la referencia del recinto.:0 Zona de la referencia del recinto.:0 Superficie solapada.:0,06 Id. Incid.:101028444
Ref:-809796 Recinto:11-035-011-00021-00003 Cultivo: - Agregado de la referencia del recinto.:0 Zona de la referencia del recinto.:0 Superficie solapada.:0,07 Id. Incid.:101028443
Ref:5097203 Recinto:11-035-011-00024-00003 Cultivo: - Agregado de la referencia del recinto.:0 Zona de la referencia del recinto.:0 Superficie solapada.:0,02 Id. Incid.:101028447
- 100411 Recinto no admisible por no estar asociado en SIGGAN a una explotación ganadera (Artículo 10 de la Orden de 28 de marzo de 2023).
Ref:5097209 Recinto:11-035-011-00078-00001 Cultivo:62000 PASTOS PERMANENTES DE 5 O MAS AÑOS-SIN VARIEDAD Secano
- 100412 Número de hectáreas validadas inferior a la superficie mínima permitida por el grupo de cultivo (Anexo I. Criterios de Subvencionabilidad. Orden 28 de marzo de 2023).
Sup. Resuelta:0 Grupo de Pago:HERBÁCEOS
- 100413 Recinto perteneciente a grupo de cultivo que no cumple con la superficie mínima requerida (Anexo I. Criterios de Subvencionabilidad. Orden 28 de marzo de 2023).
Ref:4816767 Recinto:11-035-009-00064-00002 Cultivo:241000 MEZCLA VEZA - AVENA-SIN VARIEDAD Secano Sup. Declarada:

(1) Superficie declarada admisible ajustada con la superficie comprometida.
(2) Factor de penalización valorando el alcance para el tipo de compromiso.

Puede verificar la integridad de una copia de este documento mediante la lectura del código QR adjunto o mediante el acceso a la dirección <https://ws050.juntadeandalucia.es/verificarFirma> indicando el código de VERIFICACIÓN

FIRMADO POR

RAQUEL MARIA ESPIN CRESPO

17/12/2024

VERIFICACIÓN

Pk2jm6UYDU9J72AMTZUYRN3GET48NG

PÁG. 1261/9349



**INCIDENCIAS****INCIDENCIA DESCRIPCIÓN**

	6,01 Superficie Resolver:6,01
	Ref:5097192 Recinto:11-035-009-00069-00003 Cultivo:12000 TRANQUILLÓN-SIN VARIEDAD Secano Sup. Declarada:17,37 Superficie Resolver:17,37
	Ref:5097193 Recinto:11-035-010-00066-00002 Cultivo:241000 MEZCLA VEZA - AVENA-SIN VARIEDAD Secano Sup. Declarada:39,74 Superficie Resolver:39,74
	Ref:-885987 Recinto:11-035-010-00066-00006 Cultivo:241000 MEZCLA VEZA - AVENA-SIN VARIEDAD Secano Sup. Declarada:1,48 Superficie Resolver:1,48
	Ref:5097195 Recinto:11-035-011-00015-00001 Cultivo:241000 MEZCLA VEZA - AVENA-SIN VARIEDAD Secano Sup. Declarada:10,57 Superficie Resolver:10,57
	Ref:-809791 Recinto:11-035-011-00021-00003 Cultivo:12000 TRANQUILLÓN-SIN VARIEDAD Secano Sup. Declarada:8,36 Superficie Resolver:8,36
	Ref:5097200 Recinto:11-035-011-00054-00004 Cultivo:241000 MEZCLA VEZA - AVENA-SIN VARIEDAD Secano Sup. Declarada:2,17 Superficie Resolver:2,17
	Ref:5097208 Recinto:11-035-011-00060-00001 Cultivo:241000 MEZCLA VEZA - AVENA-SIN VARIEDAD Secano Sup. Declarada:6,44 Superficie Resolver:6,44
	Ref:-885995 Recinto:11-035-011-00060-00005 Cultivo:241000 MEZCLA VEZA - AVENA-SIN VARIEDAD Secano Sup. Declarada:1,08 Superficie Resolver:1,08
	Ref:5097210 Recinto:11-035-011-00062-00001 Cultivo:241000 MEZCLA VEZA - AVENA-SIN VARIEDAD Secano Sup. Declarada:1,06 Superficie Resolver:1,06
	Ref:5097226 Recinto:11-035-012-00006-00002 Cultivo:241000 MEZCLA VEZA - AVENA-SIN VARIEDAD Secano Sup. Declarada:2,08 Superficie Resolver:2,08
100421	Recinto declarado por error para una operación de la 6503, que se ha corregido de oficio marcando la operación correcta, de acuerdo con la fecha de inscripción del recinto en la producción ecológica.
	Ref:4816744 Recinto:11-035-009-00047-00001 Cultivo:62000 PASTOS PERMANENTES DE 5 O MAS AÑOS-SIN VARIEDAD Secano
	Ref:4816746 Recinto:11-035-009-00048-00001 Cultivo:62000 PASTOS PERMANENTES DE 5 O MAS AÑOS-SIN VARIEDAD Secano
	Ref:4816745 Recinto:11-035-009-00049-00001 Cultivo:62000 PASTOS PERMANENTES DE 5 O MAS AÑOS-SIN VARIEDAD Secano
	Ref:4816768 Recinto:11-035-009-00064-00001 Cultivo:62000 PASTOS PERMANENTES DE 5 O MAS AÑOS-SIN VARIEDAD Secano
	Ref:4816767 Recinto:11-035-009-00064-00002 Cultivo:241000 MEZCLA VEZA - AVENA-SIN VARIEDAD Secano
	Ref:4816765 Recinto:11-035-009-00069-00001 Cultivo:62000 PASTOS PERMANENTES DE 5 O MAS AÑOS-SIN VARIEDAD Secano
	Ref:5097192 Recinto:11-035-009-00069-00003 Cultivo:12000 TRANQUILLÓN-SIN VARIEDAD Secano
	Ref:-809800 Recinto:11-035-009-00069-00003 Cultivo:63000 PASTOS DE MENOS DE 5 AÑOS-SIN VARIEDAD Secano
	Ref:5097194 Recinto:11-035-009-00070-00001 Cultivo:62000 PASTOS PERMANENTES DE 5 O MAS AÑOS-SIN VARIEDAD Secano
	Ref:5097193 Recinto:11-035-010-00066-00002 Cultivo:241000 MEZCLA VEZA - AVENA-SIN VARIEDAD Secano
	Ref:-885987 Recinto:11-035-010-00066-00006 Cultivo:241000 MEZCLA VEZA - AVENA-SIN VARIEDAD Secano
	Ref:-885988 Recinto:11-035-010-00066-00007 Cultivo:62000 PASTOS PERMANENTES DE 5 O MAS AÑOS-SIN VARIEDAD Secano
	Ref:5097195 Recinto:11-035-011-00015-00001 Cultivo:241000 MEZCLA VEZA - AVENA-SIN VARIEDAD Secano
	Ref:-885989 Recinto:11-035-011-00015-00002 Cultivo:62000 PASTOS PERMANENTES DE 5 O MAS AÑOS-SIN VARIEDAD Secano
	Ref:-809791 Recinto:11-035-011-00021-00003 Cultivo:12000 TRANQUILLÓN-SIN VARIEDAD Secano
	Ref:5097196 Recinto:11-035-011-00021-00003 Cultivo:63000 PASTOS DE MENOS DE 5 AÑOS-SIN VARIEDAD Secano
	Ref:-809796 Recinto:11-035-011-00021-00003 Cultivo:63000 PASTOS DE MENOS DE 5 AÑOS-SIN VARIEDAD Secano
	Ref:5097203 Recinto:11-035-011-00024-00003 Cultivo:63000 PASTOS DE MENOS DE 5 AÑOS-SIN VARIEDAD Secano
	Ref:5097205 Recinto:11-035-011-00027-00001 Cultivo:62000 PASTOS PERMANENTES DE 5 O MAS AÑOS-SIN VARIEDAD Secano
	Ref:5097204 Recinto:11-035-011-00054-00001 Cultivo:63000 PASTOS DE MENOS DE 5 AÑOS-SIN VARIEDAD Secano
	Ref:5097200 Recinto:11-035-011-00054-00004 Cultivo:241000 MEZCLA VEZA - AVENA-SIN VARIEDAD Secano
	Ref:5097199 Recinto:11-035-011-00054-00006 Cultivo:63000 PASTOS DE MENOS DE 5 AÑOS-SIN VARIEDAD Secano
	Ref:-885992 Recinto:11-035-011-00054-00008 Cultivo:63000 PASTOS DE MENOS DE 5 AÑOS-SIN VARIEDAD Secano
	Ref:-885993 Recinto:11-035-011-00054-00009 Cultivo:62000 PASTOS PERMANENTES DE 5 O MAS AÑOS-SIN VARIEDAD Secano
	Ref:-885994 Recinto:11-035-011-00054-00011 Cultivo:62000 PASTOS PERMANENTES DE 5 O MAS AÑOS-SIN VARIEDAD Secano
	Ref:5097202 Recinto:11-035-011-00058-00001 Cultivo:63000 PASTOS DE MENOS DE 5 AÑOS-SIN VARIEDAD Secano
	Ref:5097201 Recinto:11-035-011-00059-00001 Cultivo:63000 PASTOS DE MENOS DE 5 AÑOS-SIN VARIEDAD Secano
	Ref:5097208 Recinto:11-035-011-00060-00001 Cultivo:241000 MEZCLA VEZA - AVENA-SIN VARIEDAD Secano
	Ref:-885995 Recinto:11-035-011-00060-00005 Cultivo:241000 MEZCLA VEZA - AVENA-SIN VARIEDAD Secano
	Ref:5097210 Recinto:11-035-011-00062-00001 Cultivo:241000 MEZCLA VEZA - AVENA-SIN VARIEDAD Secano
	Ref:5097209 Recinto:11-035-011-00078-00001 Cultivo:62000 PASTOS PERMANENTES DE 5 O MAS AÑOS-SIN VARIEDAD Secano
	Ref:5097207 Recinto:11-035-012-00001-00002 Cultivo:62000 PASTOS PERMANENTES DE 5 O MAS AÑOS-SIN VARIEDAD Secano
	Ref:5097206 Recinto:11-035-012-00001-00004 Cultivo:62000 PASTOS PERMANENTES DE 5 O MAS AÑOS-SIN VARIEDAD Secano
	Ref:5097211 Recinto:11-035-012-00001-00006 Cultivo:62000 PASTOS PERMANENTES DE 5 O MAS AÑOS-SIN VARIEDAD Secano
	Ref:5097213 Recinto:11-035-012-00001-00007 Cultivo:62000 PASTOS PERMANENTES DE 5 O MAS AÑOS-SIN VARIEDAD Secano
	Ref:5097212 Recinto:11-035-012-00001-00008 Cultivo:63000 PASTOS DE MENOS DE 5 AÑOS-SIN VARIEDAD Secano
	Ref:5097221 Recinto:11-035-012-00001-00011 Cultivo:62000 PASTOS PERMANENTES DE 5 O MAS AÑOS-SIN VARIEDAD Secano
	Ref:5097220 Recinto:11-035-012-00001-00014 Cultivo:62000 PASTOS PERMANENTES DE 5 O MAS AÑOS-SIN VARIEDAD Secano

(1) Superficie declarada admisible ajustada con la superficie comprometida.
(2) Factor de penalización valorando el alcance para el tipo de compromiso.

Puede verificar la integridad de una copia de este documento mediante la lectura del código QR adjunto o mediante el acceso a la dirección <https://ws050.juntadeandalucia.es/verificarFirma> indicando el código de VERIFICACIÓN

FIRMADO POR	RAQUEL MARIA ESPIN CRESPO	17/12/2024	
VERIFICACIÓN	Pk2jm6UYDU9J72AMTZUYRN3GET48NG	PÁG. 1262/9349	

**INCIDENCIAS****INCIDENCIA DESCRIPCIÓN**

Ref:5097217 Recinto:11-035-012-00001-00017	Cultivo:62000	PASTOS PERMANENTES DE 5 O MAS AÑOS-SIN VARIEDAD	Secano
Ref:5097216 Recinto:11-035-012-00001-00019	Cultivo:62000	PASTOS PERMANENTES DE 5 O MAS AÑOS-SIN VARIEDAD	Secano
Ref:5097218 Recinto:11-035-012-00001-00021	Cultivo:62000	PASTOS PERMANENTES DE 5 O MAS AÑOS-SIN VARIEDAD	Secano
Ref:5097223 Recinto:11-035-012-00001-00022	Cultivo:62000	PASTOS PERMANENTES DE 5 O MAS AÑOS-SIN VARIEDAD	Secano
Ref:5097225 Recinto:11-035-012-00001-00023	Cultivo:62000	PASTOS PERMANENTES DE 5 O MAS AÑOS-SIN VARIEDAD	Secano
Ref:5097224 Recinto:11-035-012-00001-00024	Cultivo:62000	PASTOS PERMANENTES DE 5 O MAS AÑOS-SIN VARIEDAD	Secano
Ref:5097222 Recinto:11-035-012-00001-00028	Cultivo:62000	PASTOS PERMANENTES DE 5 O MAS AÑOS-SIN VARIEDAD	Secano
Ref:5097226 Recinto:11-035-012-00006-00002	Cultivo:241000	MEZCLA VEZA - AVENA-SIN VARIEDAD	Secano
Ref:5097227 Recinto:11-035-012-00006-00004	Cultivo:62000	PASTOS PERMANENTES DE 5 O MAS AÑOS-SIN VARIEDAD	Secano
100424	Solicita recinto que no está comprometido para la operación.		
Ref:4816744 Recinto:11-035-009-00047-00001	Cultivo:62000	PASTOS PERMANENTES DE 5 O MAS AÑOS-SIN VARIEDAD	Secano
Ref:5097209 Recinto:11-035-011-00078-00001	Cultivo:62000	PASTOS PERMANENTES DE 5 O MAS AÑOS-SIN VARIEDAD	Secano
Ref:5097207 Recinto:11-035-012-00001-00002	Cultivo:62000	PASTOS PERMANENTES DE 5 O MAS AÑOS-SIN VARIEDAD	Secano
Ref:5097223 Recinto:11-035-012-00001-00022	Cultivo:62000	PASTOS PERMANENTES DE 5 O MAS AÑOS-SIN VARIEDAD	Secano
Ref:5097224 Recinto:11-035-012-00001-00024	Cultivo:62000	PASTOS PERMANENTES DE 5 O MAS AÑOS-SIN VARIEDAD	Secano
Ref:5097222 Recinto:11-035-012-00001-00028	Cultivo:62000	PASTOS PERMANENTES DE 5 O MAS AÑOS-SIN VARIEDAD	Secano

Datos considerados para el Cálculo de la Carga Ganadera mínima y máxima del expediente

Explotación	Especie	Inscrito en Sipea y Admisible	Ugm Calculada para CG Mínima	Ugm Calculada para CG Máxima
ES110350000458	BOVINA	SI	89,25	89,25
			89,25	89,25

Superficie determinada para Cálculo Carga Ganadera Mínima:	244,02 ha
Superficie determinada para Cálculo Carga Ganadera Máxima:	251,91 ha
Carga Ganadera Mínima Expediente:	0,37 ugm/ha
Carga Ganadera Máxima Expediente:	0,35 ugm/ha

Recintos Determinados para el Cálculo de Garga Ganadera Mínima

REF.	REFERENCIA SIGPAC	CULTIVO DESCRIPCIÓN CULTIVO	S/R	SUP. RESUELTA (ha)
-885994	11-035-011-00054-00011	62000 PASTOS PERMANENTES DE 5 O MAS AÑOS-SIN VARIEDAD	S	0,74
-885993	11-035-011-00054-00009	62000 PASTOS PERMANENTES DE 5 O MAS AÑOS-SIN VARIEDAD	S	0,19
-885992	11-035-011-00054-00008	63000 PASTOS DE MENOS DE 5 AÑOS-SIN VARIEDAD	S	1,82
-885989	11-035-011-00015-00002	62000 PASTOS PERMANENTES DE 5 O MAS AÑOS-SIN VARIEDAD	S	0,68
-885988	11-035-010-00066-00007	62000 PASTOS PERMANENTES DE 5 O MAS AÑOS-SIN VARIEDAD	S	1,51
-809800	11-035-009-00069-00003	63000 PASTOS DE MENOS DE 5 AÑOS-SIN VARIEDAD	S	1,18
-809796	11-035-011-00021-00003	63000 PASTOS DE MENOS DE 5 AÑOS-SIN VARIEDAD	S	1,51
4816744	11-035-009-00047-00001	62000 PASTOS PERMANENTES DE 5 O MAS AÑOS-SIN VARIEDAD	S	1,65
4816745	11-035-009-00049-00001	62000 PASTOS PERMANENTES DE 5 O MAS AÑOS-SIN VARIEDAD	S	1,11
4816746	11-035-009-00048-00001	62000 PASTOS PERMANENTES DE 5 O MAS AÑOS-SIN VARIEDAD	S	0,83
4816765	11-035-009-00069-00001	62000 PASTOS PERMANENTES DE 5 O MAS AÑOS-SIN VARIEDAD	S	0,63
4816768	11-035-009-00064-00001	62000 PASTOS PERMANENTES DE 5 O MAS AÑOS-SIN VARIEDAD	S	0,08
5097194	11-035-009-00070-00001	62000 PASTOS PERMANENTES DE 5 O MAS AÑOS-SIN VARIEDAD	S	5,26
5097196	11-035-011-00021-00003	63000 PASTOS DE MENOS DE 5 AÑOS-SIN VARIEDAD	S	46,56
5097199	11-035-011-00054-00006	63000 PASTOS DE MENOS DE 5 AÑOS-SIN VARIEDAD	S	0,32
5097201	11-035-011-00059-00001	63000 PASTOS DE MENOS DE 5 AÑOS-SIN VARIEDAD	S	0,39
5097202	11-035-011-00058-00001	63000 PASTOS DE MENOS DE 5 AÑOS-SIN VARIEDAD	S	0,39
5097203	11-035-011-00024-00003	63000 PASTOS DE MENOS DE 5 AÑOS-SIN VARIEDAD	S	2,08
5097204	11-035-011-00054-00001	63000 PASTOS DE MENOS DE 5 AÑOS-SIN VARIEDAD	S	23,78
5097205	11-035-011-00027-00001	62000 PASTOS PERMANENTES DE 5 O MAS AÑOS-SIN VARIEDAD	S	0,29

(1) Superficie declarada admisible ajustada con la superficie comprometida.
(2) Factor de penalización valorando el alcance para el tipo de compromiso.Puede verificar la integridad de una copia de este documento mediante la lectura del código QR adjunto o mediante el acceso a la dirección <https://ws050.juntadeandalucia.es/verificarFirma> indicando el código de VERIFICACIÓN

FIRMADO POR

RAQUEL MARIA ESPIN CRESPO

17/12/2024

VERIFICACIÓN

Pk2jm6UYDU9J72AMTZUYRN3GET48NG

PÁG. 1263/9349



**Datos considerados para el Cálculo de la Carga Ganadera mínima y máxima del expediente****Recintos Determinados para el Cálculo de Garga Ganadera Mínima**

REF.	REFERENCIA SIGPAC	CULTIVO	DESCRIPCIÓN CULTIVO	SUP.	
				S/R	RESUELTA (ha)
5097206	11-035-012-00001-00004	62000	PASTOS PERMANENTES DE 5 O MAS AÑOS-SIN VARIEDAD	S	0,43
5097209	11-035-011-00078-00001	62000	PASTOS PERMANENTES DE 5 O MAS AÑOS-SIN VARIEDAD	S	1,25
5097211	11-035-012-00001-00006	62000	PASTOS PERMANENTES DE 5 O MAS AÑOS-SIN VARIEDAD	S	16,82
5097212	11-035-012-00001-00008	63000	PASTOS DE MENOS DE 5 AÑOS-SIN VARIEDAD	S	0,70
5097213	11-035-012-00001-00007	62000	PASTOS PERMANENTES DE 5 O MAS AÑOS-SIN VARIEDAD	S	25,60
5097216	11-035-012-00001-00019	62000	PASTOS PERMANENTES DE 5 O MAS AÑOS-SIN VARIEDAD	S	54,02
5097217	11-035-012-00001-00017	62000	PASTOS PERMANENTES DE 5 O MAS AÑOS-SIN VARIEDAD	S	17,66
5097218	11-035-012-00001-00021	62000	PASTOS PERMANENTES DE 5 O MAS AÑOS-SIN VARIEDAD	S	1,44
5097220	11-035-012-00001-00014	62000	PASTOS PERMANENTES DE 5 O MAS AÑOS-SIN VARIEDAD	S	34,14
5097221	11-035-012-00001-00011	62000	PASTOS PERMANENTES DE 5 O MAS AÑOS-SIN VARIEDAD	S	0,56
5097225	11-035-012-00001-00023	62000	PASTOS PERMANENTES DE 5 O MAS AÑOS-SIN VARIEDAD	S	0,15
5097227	11-035-012-00006-00004	62000	PASTOS PERMANENTES DE 5 O MAS AÑOS-SIN VARIEDAD	S	0,25

Recintos Determinados para el Cálculo de Garga Ganadera Máxima

REF.	REFERENCIA SIGPAC	CULTIVO	DESCRIPCIÓN CULTIVO	SUP.	
				S/R	RESUELTA (ha)
-885994	11-035-011-00054-00011	62000	PASTOS PERMANENTES DE 5 O MAS AÑOS-SIN VARIEDAD	S	0,74
-885993	11-035-011-00054-00009	62000	PASTOS PERMANENTES DE 5 O MAS AÑOS-SIN VARIEDAD	S	0,19
-885992	11-035-011-00054-00008	63000	PASTOS DE MENOS DE 5 AÑOS-SIN VARIEDAD	S	1,82
-885989	11-035-011-00015-00002	62000	PASTOS PERMANENTES DE 5 O MAS AÑOS-SIN VARIEDAD	S	0,68
-885988	11-035-010-00066-00007	62000	PASTOS PERMANENTES DE 5 O MAS AÑOS-SIN VARIEDAD	S	1,51
-809800	11-035-009-00069-00003	63000	PASTOS DE MENOS DE 5 AÑOS-SIN VARIEDAD	S	1,18
-809796	11-035-011-00021-00003	63000	PASTOS DE MENOS DE 5 AÑOS-SIN VARIEDAD	S	1,51
4816744	11-035-009-00047-00001	62000	PASTOS PERMANENTES DE 5 O MAS AÑOS-SIN VARIEDAD	S	1,65
4816745	11-035-009-00049-00001	62000	PASTOS PERMANENTES DE 5 O MAS AÑOS-SIN VARIEDAD	S	1,11
4816746	11-035-009-00048-00001	62000	PASTOS PERMANENTES DE 5 O MAS AÑOS-SIN VARIEDAD	S	0,83
4816765	11-035-009-00069-00001	62000	PASTOS PERMANENTES DE 5 O MAS AÑOS-SIN VARIEDAD	S	0,63
4816768	11-035-009-00064-00001	62000	PASTOS PERMANENTES DE 5 O MAS AÑOS-SIN VARIEDAD	S	0,08
5097194	11-035-009-00070-00001	62000	PASTOS PERMANENTES DE 5 O MAS AÑOS-SIN VARIEDAD	S	5,26
5097196	11-035-011-00021-00003	63000	PASTOS DE MENOS DE 5 AÑOS-SIN VARIEDAD	S	46,56
5097199	11-035-011-00054-00006	63000	PASTOS DE MENOS DE 5 AÑOS-SIN VARIEDAD	S	0,32
5097201	11-035-011-00059-00001	63000	PASTOS DE MENOS DE 5 AÑOS-SIN VARIEDAD	S	0,39
5097202	11-035-011-00058-00001	63000	PASTOS DE MENOS DE 5 AÑOS-SIN VARIEDAD	S	0,39
5097203	11-035-011-00024-00003	63000	PASTOS DE MENOS DE 5 AÑOS-SIN VARIEDAD	S	2,08
5097204	11-035-011-00054-00001	63000	PASTOS DE MENOS DE 5 AÑOS-SIN VARIEDAD	S	23,78
5097205	11-035-011-00027-00001	62000	PASTOS PERMANENTES DE 5 O MAS AÑOS-SIN VARIEDAD	S	0,29
5097206	11-035-012-00001-00004	62000	PASTOS PERMANENTES DE 5 O MAS AÑOS-SIN VARIEDAD	S	0,43
5097207	11-035-012-00001-00002	62000	PASTOS PERMANENTES DE 5 O MAS AÑOS-SIN VARIEDAD	S	0,00
5097209	11-035-011-00078-00001	62000	PASTOS PERMANENTES DE 5 O MAS AÑOS-SIN VARIEDAD	S	1,25
5097211	11-035-012-00001-00006	62000	PASTOS PERMANENTES DE 5 O MAS AÑOS-SIN VARIEDAD	S	16,82
5097212	11-035-012-00001-00008	63000	PASTOS DE MENOS DE 5 AÑOS-SIN VARIEDAD	S	0,70

(1) Superficie declarada admisible ajustada con la superficie comprometida.
(2) Factor de penalización valorando el alcance para el tipo de compromiso.

Puede verificar la integridad de una copia de este documento mediante la lectura del código QR adjunto o mediante el acceso a la dirección <https://ws050.juntadeandalucia.es/verificarFirma> indicando el código de VERIFICACIÓN

FIRMADO POR	RAQUEL MARIA ESPIN CRESPO	17/12/2024	
VERIFICACIÓN	Pk2jm6UYDU9J72AMTZUYRN3GET48NG	PÁG. 1264/9349	

**Datos considerados para el Cálculo de la Carga Ganadera mínima y máxima del expediente****Recintos Determinados para el Cálculo de Garga Ganadera Máxima**

REF.	REFERENCIA SIGPAC	CULTIVO	DESCRIPCIÓN CULTIVO	SUP.	
				S/R	RESUELTA (ha)
5097213	11-035-012-00001-00007	62000	PASTOS PERMANENTES DE 5 O MAS AÑOS-SIN VARIEDAD	S	25,60
5097216	11-035-012-00001-00019	62000	PASTOS PERMANENTES DE 5 O MAS AÑOS-SIN VARIEDAD	S	54,02
5097217	11-035-012-00001-00017	62000	PASTOS PERMANENTES DE 5 O MAS AÑOS-SIN VARIEDAD	S	17,66
5097218	11-035-012-00001-00021	62000	PASTOS PERMANENTES DE 5 O MAS AÑOS-SIN VARIEDAD	S	1,44
5097220	11-035-012-00001-00014	62000	PASTOS PERMANENTES DE 5 O MAS AÑOS-SIN VARIEDAD	S	34,14
5097221	11-035-012-00001-00011	62000	PASTOS PERMANENTES DE 5 O MAS AÑOS-SIN VARIEDAD	S	0,56
5097222	11-035-012-00001-00028	62000	PASTOS PERMANENTES DE 5 O MAS AÑOS-SIN VARIEDAD	S	0,00
5097223	11-035-012-00001-00022	62000	PASTOS PERMANENTES DE 5 O MAS AÑOS-SIN VARIEDAD	S	0,00
5097224	11-035-012-00001-00024	62000	PASTOS PERMANENTES DE 5 O MAS AÑOS-SIN VARIEDAD	S	0,00
5097225	11-035-012-00001-00023	62000	PASTOS PERMANENTES DE 5 O MAS AÑOS-SIN VARIEDAD	S	0,15
5097227	11-035-012-00006-00004	62000	PASTOS PERMANENTES DE 5 O MAS AÑOS-SIN VARIEDAD	S	0,25
6929629	29-068-015-00022-00003	62000	PASTOS PERMANENTES DE 5 O MAS AÑOS-SIN VARIEDAD	S	0,26
6929630	29-068-015-00022-00004	62000	PASTOS PERMANENTES DE 5 O MAS AÑOS-SIN VARIEDAD	S	0,00
6929631	29-068-015-00022-00006	62000	PASTOS PERMANENTES DE 5 O MAS AÑOS-SIN VARIEDAD	S	0,00
6929632	11-033-002-00135-00003	62000	PASTOS PERMANENTES DE 5 O MAS AÑOS-SIN VARIEDAD	S	0,86
6929633	11-033-002-00135-00006	62000	PASTOS PERMANENTES DE 5 O MAS AÑOS-SIN VARIEDAD	S	2,72
6929634	11-033-002-00136-00001	62000	PASTOS PERMANENTES DE 5 O MAS AÑOS-SIN VARIEDAD	S	0,95
6929635	11-033-002-00136-00004	62000	PASTOS PERMANENTES DE 5 O MAS AÑOS-SIN VARIEDAD	S	0,94
6929636	11-033-002-00136-00006	62000	PASTOS PERMANENTES DE 5 O MAS AÑOS-SIN VARIEDAD	S	2,16

Incidencias de carga ganadera**INCIDENCIA DESCRIPCIÓN**

224	La superficie de cruce total de productos de la agrupación Pastos permanentes sobre un mismo recinto en una misma solicitud, no puede superar la superficie total admisible de pastos. Ref:5097211 Recinto:11-035-012-00001-00006 Cultivo:62000 PASTOS PERMANENTES DE 5 O MAS AÑOS-SIN VARIEDAD Secano Superficie admisible de pastos del recinto según SIGPAC.:1682 Suma de superficies de cruce netas declaradas para este recinto por el solicitante.:1906 Exceso de superficie (Hectáreas):2,24
4272	Verifica que las líneas de declaración de las Solicitudes Únicas no tienen solapes con la capa de Retroactividad Gráfica (ambas de la misma campaña) a nivel de expediente/línea de declaración gráfica de la solicitud. Ref:-809796 Recinto:11-035-011-00021-00003 Cultivo: - Agregado de la referencia del recinto.:0 Zona de la referencia del recinto.:0 Superficie solapada.:0,06 Id. Incid.:5085493 Ref:-809796 Recinto:11-035-011-00021-00003 Cultivo: - Agregado de la referencia del recinto.:0 Zona de la referencia del recinto.:0 Superficie solapada.:0,07 Id. Incid.:5085492 Ref:5097196 Recinto:11-035-011-00021-00003 Cultivo: - Agregado de la referencia del recinto.:0 Zona de la referencia del recinto.:0 Superficie solapada.:0,08 Id. Incid.:5085495 Ref:5097196 Recinto:11-035-011-00021-00003 Cultivo: - Agregado de la referencia del recinto.:0 Zona de la referencia del recinto.:0 Superficie solapada.:0,41 Id. Incid.:5085494 Ref:5097203 Recinto:11-035-011-00024-00003 Cultivo: - Agregado de la referencia del recinto.:0 Zona de la referencia del recinto.:0 Superficie solapada.:0,02 Id. Incid.:5085496

(1) Superficie declarada admisible ajustada con la superficie comprometida.
(2) Factor de penalización valorando el alcance para el tipo de compromiso.

Puede verificar la integridad de una copia de este documento mediante la lectura del código QR adjunto o mediante el acceso a la dirección <https://ws050.juntadeandalucia.es/verificarFirma> indicando el código de VERIFICACIÓN

FIRMADO POR

RAQUEL MARIA ESPIN CRESPO

17/12/2024

VERIFICACIÓN

Pk2jm6UYDU9J72AMTZUYRN3GET48NG

PÁG. 1265/9349





APELLIDOS Y NOMBRE / RAZÓN SOCIAL
FINCA LOMA VERDE SOCIEDAD LIMITADA
IMPORTES POR ANUALIDAD

NIF ****7162*
EXPEDIENTE 1283892
ANUALIDAD DE PAGO 1ª

	2023	2024	2025	2026	2027
IMPORTE MÁXIMO SUBVENCIONABLE	591,99 €	591,99 €	591,99 €	493,32 €	493,32 €
IMPORTE MEDIO DE TRANSFERENCIA (€/ha)	297,48 €	297,48 €	297,48 €	247,90 €	247,90 €

RESUMEN DE UNIDADES

Cód	GRUPO DE PAGO	Sup. Dec. Admisible (ha)	Sup. Comprometida (ha)	Sup. ajustada compromiso (1) (ha)	% sobredec.	Sup. Resuelta (ha)	Importe Declarado	Importe Topado	Importe Resuelto	Importe tras sobredec.
419	OLIVAR	1,99		1,99	0,00	1,99	591,99	591,99	591,99	591,99
TOTAL		1,99	1,99	1,99		1,99	591,99	591,99	591,99	591,99

APLICACIÓN DE REDUCCIONES Y PENALIZACIONES

GRUPO DE PAGO	Importe Calculado	Importe prereduc.	Criterios de subvencionabilidad y compromisos	Presentación tardía	Omisión declaración	Condicionalidad	IMPORTE (Euros) RESUELTO
OLIVAR	591,99	591,99	0,00	0,00	0,00	0,00	591,99
TOTAL	591,99	591,99					591,99

RESUMEN DE PAGOS**IMPORTE (Euros)**

	RESUELTO	FEADER	MAPA	CAPADR
OLIVAR - Pago realizado	591,99 €	503,19 €	58,07 €	30,73 €

RECINTOS RESUELTOS

REF.	REFERENCIA SIGPAC	CULTIVO DESCRIPCIÓN CULTIVO	S/R G.PAGO	PEND. MEDIA (%)	SUP. DEC. ADMISIBLE (ha)	SUP. COMPROM. (ha)	SUP. AJUSTADA COMPR.(1) (ha)	SUP. CONY. SIGPAC (ha)	SUP. CERTIE (ha)	SUP. CAMPO (ha)	SUP. CAMPO DETER. CULT. DECLARADO (ha)	SUP. DEC. REDUCIDA (ha)	SUP. RESUELTA (ha)
1700000003467088	11-005-013-00008-005	101195 OLIVAR-LECHIN DE SEVILLA	S 419	33,40	1,99	1,99	1,99		1,99			1,99	1,99

INCIDENCIAS**INCIDENCIA DESCRIPCIÓN**

- 100402 Recinto solicitado no forma parte de ningún organismo de control autorizado para la producción ecológica en Andalucía o fecha de inscripción posterior al plazo establecido (Anexo I. Criterios de Subvencionabilidad. Orden 28 de marzo de 2023).
Ref:1700000003467090 Recinto:11-005-013-00008-00004 Cultivo:104082 ALMENDROS-DURAN Secano
Ref:1700000003467089 Recinto:11-005-013-00008-00004 Cultivo:122010 ALGARROBO-CASTELLANA Secano
Ref:6934893 Recinto:11-018-001-00078-00001 Cultivo:101195 OLIVAR-LECHIN DE SEVILLA Secano
- 100424 Solicita recinto que no está comprometido para la operación.
Ref:1700000003467090 Recinto:11-005-013-00008-00004 Cultivo:104082 ALMENDROS-DURAN Secano
Ref:1700000003467089 Recinto:11-005-013-00008-00004 Cultivo:122010 ALGARROBO-CASTELLANA Secano
Ref:6934893 Recinto:11-018-001-00078-00001 Cultivo:101195 OLIVAR-LECHIN DE SEVILLA Secano

(1) Superficie declarada admisible ajustada con la superficie comprometida.
(2) Factor de penalización valorando el alcance para el tipo de compromiso.

Puede verificar la integridad de una copia de este documento mediante la lectura del código QR adjunto o mediante el acceso a la dirección <https://ws050.juntadeandalucia.es/verificarFirma> indicando el código de VERIFICACIÓN

FIRMADO POR

RAQUEL MARIA ESPIN CRESPO

17/12/2024

VERIFICACIÓN

Pk2jm6UYDU9J72AMTZUYRN3GET48NG

PÁG. 1266/9349



**APELLIDOS Y NOMBRE / RAZÓN SOCIAL**

FUENTES CABRALES MANUEL JESUS

NIF

***3716*

EXPEDIENTE

1014040

ANUALIDAD DE PAGO

1ª

IMPORTES POR ANUALIDAD

	2023	2024	2025	2026	2027
IMPORTE MÁXIMO SUBVENCIONABLE	2.197,35 €	2.197,35 €	1.831,12 €	1.831,12 €	1.831,12 €
IMPORTE MEDIO DE TRANSFERENCIA (€/ha)	98,58 €	98,58 €	82,15 €	82,15 €	82,15 €

RESUMEN DE UNIDADES

Cód	GRUPO DE PAGO	Sup. Dec. Admisible (ha)	Sup. Comprometida (ha)	Sup. ajustada compromiso (1) (ha)	% sobredec.	Sup. Resuelta (ha)	Importe Declarado	Importe Topado	Importe Resuelto	Importe tras sobredec.
418	PASTOS ASOCIADOS A GANADERÍA ECOLÓGICA	22,56		22,29	0,00	22,29	2.197,35	2.197,35	2.197,35	2.197,35
TOTAL		22,56	22,29	22,29		22,29	2.197,35	2.197,35	2.197,35	2.197,35

APLICACIÓN DE REDUCCIONES Y PENALIZACIONES

GRUPO DE PAGO	Importe Calculado	Importe prereduc.	Criterios de subvencionabilidad y compromisos	Presentación tardía	Omisión declaración	Condicionidad	IMPORTE (Euros) RESUELTO
PASTOS ASOCIADOS A GANADERÍA	2.197,35	2.197,35	0,00	0,00	0,00	0,00	2.197,35
TOTAL	2.197,35	2.197,35					2.197,35

RESUMEN DE PAGOS**IMPORTE (Euros)**

	RESUELTO	FEADER	MAPA	CAPADR
PASTOS ASOCIADOS A GANADERÍA ECOLÓGICA - Pago realizado	2.197,35 €	1.867,75 €	215,56 €	114,04 €

RECINTOS RESUELTOS

REE	REFERENCIA SIGPAC	CULTIVO	DESCRIPCIÓN CULTIVO	S/R	G.PAGO	PEND. MEDIA (%)	SUP. DEC. ADMISIBLE (ha)	SUP. COMPROM. (ha)	SUP. AJUSTADA COMPROM. (1) (ha)	SUP. CONV. SIGPAC (ha)	SUP. CERTIF. (ha)	SUP. CAMPO (ha)	SUP. CAMPO DETER. CULT. DECLARADO (ha)	SUP. DEC. REDUCIDA (ha)	SUP. RESUELTA (ha)
-1468585	11-043-005-00015-005	62000	PASTOS PERMANENTES DE 5 O MAS AÑOS-SIN VARIEDAD	S	418	8,80	0,07	0,07	0,07		0,08			0,07	0,07
-1468578	11-043-005-00015-006	62000	PASTOS PERMANENTES DE 5 O MAS AÑOS-SIN VARIEDAD	S	418	13,20	0,40	0,40	0,40		0,61			0,40	0,40
-1468549	11-043-005-00015-003	62000	PASTOS PERMANENTES DE 5 O MAS AÑOS-SIN VARIEDAD	S	418	11,60	1,52	1,52	1,52		1,79			1,52	1,52
-1468542	11-043-005-00015-002	62000	PASTOS PERMANENTES DE 5 O MAS AÑOS-SIN VARIEDAD	S	418	10,80	2,53	2,53	2,53		2,98			2,53	2,53
-729205	11-023-047-00014-003	62000	PASTOS PERMANENTES DE 5 O MAS AÑOS-SIN VARIEDAD	S	418	15,10	0,27	0,25	0,25		0,25			0,25	0,25
-729204	11-023-047-00014-003	62000	PASTOS PERMANENTES DE 5 O MAS AÑOS-SIN VARIEDAD	S	418	15,10	4,15	3,90	3,90		3,90			3,90	3,90
-729202	11-023-047-00014-001	62000	PASTOS PERMANENTES DE 5 O MAS AÑOS-SIN VARIEDAD	S	418	19,90	1,05	1,05	1,05		4,18			1,05	1,05
1700000004822969	11-023-049-00003-001	62000	PASTOS PERMANENTES DE 5 O MAS AÑOS-SIN VARIEDAD	S	418	17,30	12,57	12,57	12,57		12,57			12,57	12,57

INCIDENCIAS**INCIDENCIA DESCRIPCIÓN**

- 100421 Recinto declarado por error para una operación de la 6503, que se ha corregido de oficio marcando la operación correcta, de acuerdo con la fecha de inscripción del recinto en la producción ecológica.
 Ref:-729202 Recinto:11-023-047-00014-00001 Cultivo:62000 PASTOS PERMANENTES DE 5 O MAS AÑOS-SIN VARIEDAD Secano
 Ref:-729204 Recinto:11-023-047-00014-00003 Cultivo:62000 PASTOS PERMANENTES DE 5 O MAS AÑOS-SIN VARIEDAD Secano
 Ref:-729205 Recinto:11-023-047-00014-00003 Cultivo:62000 PASTOS PERMANENTES DE 5 O MAS AÑOS-SIN VARIEDAD Secano
 Ref:1700000004822969 Recinto:11-023-049-00003-00001 Cultivo:62000 PASTOS PERMANENTES DE 5 O MAS AÑOS-SIN VARIEDAD Secano

(1) Superficie declarada admisible ajustada con la superficie comprometida.
 (2) Factor de penalización valorando el alcance para el tipo de compromiso.

Puede verificar la integridad de una copia de este documento mediante la lectura del código QR adjunto o mediante el acceso a la dirección <https://ws050.juntadeandalucia.es/verificarFirma> indicando el código de VERIFICACIÓN

FIRMADO POR

RAQUEL MARIA ESPIN CRESPO

17/12/2024

VERIFICACIÓN

Pk2jm6UYDU9J72AMTZUYRN3GET48NG

PÁG. 1267/9349



**Datos considerados para el Cálculo de la Carga Ganadera mínima y máxima del expediente**

Explotación	Especie	Inscrito en Sipea y Admisible	Ugm Calculada para CG Mínima	Ugm Calculada para CG Máxima
ES110230000747	BOVINA	SI	48,06	48,06
ES119010000084	BOVINA	SI	21,92	21,92
			69,98	69,98

Superficie determinada para Cálculo Carga Ganadera Mínima: 127,69 ha

Superficie determinada para Cálculo Carga Ganadera Máxima: 127,96 ha

Carga Ganadera Mínima Expediente: 0,55 ugm/ha

Carga Ganadera Máxima Expediente: 0,55 ugm/ha

Recintos Determinados para el Cálculo de Garga Ganadera Mínima

REF.	REFERENCIA SIGPAC	CULTIVO	DESCRIPCIÓN CULTIVO	S/R	SUP. RESUELTA (ha)
-1468585	11-043-005-00015-00005	62000	PASTOS PERMANENTES DE 5 O MAS AÑOS-SIN VARIEDAD	S	0,07
-1468578	11-043-005-00015-00006	62000	PASTOS PERMANENTES DE 5 O MAS AÑOS-SIN VARIEDAD	S	0,40
-1468553	11-043-005-00017-00009	62000	PASTOS PERMANENTES DE 5 O MAS AÑOS-SIN VARIEDAD	S	1,59
-1468549	11-043-005-00015-00003	62000	PASTOS PERMANENTES DE 5 O MAS AÑOS-SIN VARIEDAD	S	1,52
-1468542	11-043-005-00015-00002	62000	PASTOS PERMANENTES DE 5 O MAS AÑOS-SIN VARIEDAD	S	2,53
-729205	11-023-047-00014-00003	62000	PASTOS PERMANENTES DE 5 O MAS AÑOS-SIN VARIEDAD	S	0,25
-729204	11-023-047-00014-00003	62000	PASTOS PERMANENTES DE 5 O MAS AÑOS-SIN VARIEDAD	S	3,90
-729202	11-023-047-00014-00001	62000	PASTOS PERMANENTES DE 5 O MAS AÑOS-SIN VARIEDAD	S	1,05
1700000004822958	11-023-047-00001-00001	62000	PASTOS PERMANENTES DE 5 O MAS AÑOS-SIN VARIEDAD	S	19,84
1700000004822960	11-043-005-00017-00005	62000	PASTOS PERMANENTES DE 5 O MAS AÑOS-SIN VARIEDAD	S	1,35
1700000004822961	11-043-005-00017-00004	62000	PASTOS PERMANENTES DE 5 O MAS AÑOS-SIN VARIEDAD	S	1,29
1700000004822962	11-023-047-00002-00001	62000	PASTOS PERMANENTES DE 5 O MAS AÑOS-SIN VARIEDAD	R	10,55
1700000004822963	11-023-047-00003-00003	62000	PASTOS PERMANENTES DE 5 O MAS AÑOS-SIN VARIEDAD	R	2,93
1700000004822964	11-023-047-00003-00004	62000	PASTOS PERMANENTES DE 5 O MAS AÑOS-SIN VARIEDAD	R	20,01
1700000004822965	11-023-047-00013-00002	62000	PASTOS PERMANENTES DE 5 O MAS AÑOS-SIN VARIEDAD	S	19,97
1700000004822966	11-023-072-00001-00003	62000	PASTOS PERMANENTES DE 5 O MAS AÑOS-SIN VARIEDAD	S	3,14
1700000004822967	11-023-072-00001-00023	62000	PASTOS PERMANENTES DE 5 O MAS AÑOS-SIN VARIEDAD	S	0,67
1700000004822969	11-023-049-00003-00001	62000	PASTOS PERMANENTES DE 5 O MAS AÑOS-SIN VARIEDAD	S	12,57
1700000004822970	11-043-005-00014-00001	62000	PASTOS PERMANENTES DE 5 O MAS AÑOS-SIN VARIEDAD	S	4,89
1700000004822971	11-043-005-00017-00002	62000	PASTOS PERMANENTES DE 5 O MAS AÑOS-SIN VARIEDAD	S	14,74
1700000004822972	11-023-047-00004-00002	62000	PASTOS PERMANENTES DE 5 O MAS AÑOS-SIN VARIEDAD	S	4,43

Recintos Determinados para el Cálculo de Garga Ganadera Máxima

REF.	REFERENCIA SIGPAC	CULTIVO	DESCRIPCIÓN CULTIVO	S/R	SUP. RESUELTA (ha)
-1468585	11-043-005-00015-00005	62000	PASTOS PERMANENTES DE 5 O MAS AÑOS-SIN VARIEDAD	S	0,07
-1468578	11-043-005-00015-00006	62000	PASTOS PERMANENTES DE 5 O MAS AÑOS-SIN VARIEDAD	S	0,40
-1468553	11-043-005-00017-00009	62000	PASTOS PERMANENTES DE 5 O MAS AÑOS-SIN VARIEDAD	S	1,59
-1468549	11-043-005-00015-00003	62000	PASTOS PERMANENTES DE 5 O MAS AÑOS-SIN VARIEDAD	S	1,52
-1468542	11-043-005-00015-00002	62000	PASTOS PERMANENTES DE 5 O MAS AÑOS-SIN VARIEDAD	S	2,53
-729205	11-023-047-00014-00003	62000	PASTOS PERMANENTES DE 5 O MAS AÑOS-SIN VARIEDAD	S	0,27

(1) Superficie declarada admisible ajustada con la superficie comprometida.
(2) Factor de penalización valorando el alcance para el tipo de compromiso.Puede verificar la integridad de una copia de este documento mediante la lectura del código QR adjunto o mediante el acceso a la dirección <https://ws050.juntadeandalucia.es/verificarFirma> indicando el código de VERIFICACIÓN

FIRMADO POR

RAQUEL MARIA ESPIN CRESPO

17/12/2024

VERIFICACIÓN

Pk2jm6UYDU9J72AMTZUYRN3GET48NG

PÁG. 1268/9349



**Datos considerados para el Cálculo de la Carga Ganadera mínima y máxima del expediente****Recintos Determinados para el Cálculo de Garga Ganadera Máxima**

REF.	REFERENCIA SIGPAC	CULTIVO	DESCRIPCIÓN CULTIVO	SUP.	
				S/R	RESUELTA (ha)
-729204	11-023-047-00014-00003	62000	PASTOS PERMANENTES DE 5 O MAS AÑOS-SIN VARIEDAD	S	4,15
-729202	11-023-047-00014-00001	62000	PASTOS PERMANENTES DE 5 O MAS AÑOS-SIN VARIEDAD	S	1,05
1700000004822958	11-023-047-00001-00001	62000	PASTOS PERMANENTES DE 5 O MAS AÑOS-SIN VARIEDAD	S	19,84
1700000004822960	11-043-005-00017-00005	62000	PASTOS PERMANENTES DE 5 O MAS AÑOS-SIN VARIEDAD	S	1,35
1700000004822961	11-043-005-00017-00004	62000	PASTOS PERMANENTES DE 5 O MAS AÑOS-SIN VARIEDAD	S	1,29
1700000004822962	11-023-047-00002-00001	62000	PASTOS PERMANENTES DE 5 O MAS AÑOS-SIN VARIEDAD	R	10,55
1700000004822963	11-023-047-00003-00003	62000	PASTOS PERMANENTES DE 5 O MAS AÑOS-SIN VARIEDAD	R	2,93
1700000004822964	11-023-047-00003-00004	62000	PASTOS PERMANENTES DE 5 O MAS AÑOS-SIN VARIEDAD	R	20,01
1700000004822965	11-023-047-00013-00002	62000	PASTOS PERMANENTES DE 5 O MAS AÑOS-SIN VARIEDAD	S	19,97
1700000004822966	11-023-072-00001-00003	62000	PASTOS PERMANENTES DE 5 O MAS AÑOS-SIN VARIEDAD	S	3,14
1700000004822967	11-023-072-00001-00023	62000	PASTOS PERMANENTES DE 5 O MAS AÑOS-SIN VARIEDAD	S	0,67
1700000004822968	11-023-049-00003-00002	62000	PASTOS PERMANENTES DE 5 O MAS AÑOS-SIN VARIEDAD	S	0,00
1700000004822969	11-023-049-00003-00001	62000	PASTOS PERMANENTES DE 5 O MAS AÑOS-SIN VARIEDAD	S	12,57
1700000004822970	11-043-005-00014-00001	62000	PASTOS PERMANENTES DE 5 O MAS AÑOS-SIN VARIEDAD	S	4,89
1700000004822971	11-043-005-00017-00002	62000	PASTOS PERMANENTES DE 5 O MAS AÑOS-SIN VARIEDAD	S	14,74
1700000004822972	11-023-047-00004-00002	62000	PASTOS PERMANENTES DE 5 O MAS AÑOS-SIN VARIEDAD	S	4,43

(1) Superficie declarada admisible ajustada con la superficie comprometida.
(2) Factor de penalización valorando el alcance para el tipo de compromiso.

Puede verificar la integridad de una copia de este documento mediante la lectura del código QR adjunto o mediante el acceso a la dirección <https://ws050.juntadeandalucia.es/verificarFirma> indicando el código de VERIFICACIÓN

FIRMADO POR	RAQUEL MARIA ESPIN CRESPO	17/12/2024	
VERIFICACIÓN	Pk2jm6UYDU9J72AMTZUYRN3GET48NG	PÁG. 1269/9349	

**APELLIDOS Y NOMBRE / RAZÓN SOCIAL**

FUENTES RUIZ ISABEL CRISTINA

NIF

***8172*

EXPEDIENTE

1028227

ANUALIDAD DE PAGO

1ª

IMPORTES POR ANUALIDAD

	2023	2024	2025	2026	2027
IMPORTE MÁXIMO SUBVENCIONABLE	11.424,44 €	11.424,44 €	9.520,36 €	9.520,36 €	9.520,36 €
IMPORTE MEDIO DE TRANSFERENCIA (€/ha)	79,81 €	79,81 €	66,51 €	66,51 €	66,51 €

RESUMEN DE UNIDADES

Cód	GRUPO DE PAGO	Sup. Dec. Admisible (ha)	Sup. Comprometida (ha)	Sup. ajustada compromiso (1) (ha)	% sobredec.	Sup. Resuelta (ha)	Importe Declarado	Importe Topado	Importe Resuelto	Importe tras sobredec.
418	PASTOS ASOCIADOS A GANADERÍA ECOLÓGICA	143,25		143,15	0,00	143,15	11.424,44	11.424,44	11.424,44	11.424,44
TOTAL		143,25	143,15	143,15		143,15	11.424,44	11.424,44	11.424,44	11.424,44

APLICACIÓN DE REDUCCIONES Y PENALIZACIONES

GRUPO DE PAGO	Importe Calculado	Importe prereduc.	Criterios de subvencionabilidad y compromisos	Presentación tardía	Omisión declaración	Condicionidad	IMPORTE (Euros) RESUELTO
PASTOS ASOCIADOS A GANADERÍA	11.424,44	11.424,44	0,00	0,00	1,00	0,00	11.310,20
TOTAL	11.424,44	11.424,44					11.310,20

RESUMEN DE PAGOS

	RESUELTO	FEADER	MAPA	CAPADR
PASTOS ASOCIADOS A GANADERÍA ECOLÓGICA - Pago realizado	11.310,20 €	9.613,67 €	1.109,53 €	587,00 €

(1) Superficie declarada admisible ajustada con la superficie comprometida.
 (2) Factor de penalización valorando el alcance para el tipo de compromiso.

Puede verificar la integridad de una copia de este documento mediante la lectura del código QR adjunto o mediante el acceso a la dirección <https://ws050.juntadeandalucia.es/verificarFirma> indicando el código de VERIFICACIÓN

FIRMADO POR

RAQUEL MARIA ESPIN CRESPO

17/12/2024

VERIFICACIÓN

Pk2jm6UYDU9J72AMTZUYRN3GET48NG

PÁG. 1270/9349



**RECINTOS RESUELTOS**

REF.	REFERENCIA SIGPAC	CULTIVO	DESCRIPCIÓN CULTIVO	S/R	G.PAGO	PEND. MEDIA (%)	SUP. ADMISIBLE (ha)	SUP. COMPROM. (ha)	SUP. AJUSTADA COMPR.(1) (ha)	SUP. CONV. SIGPAC (ha)	SUP. CERTIF. (ha)	SUP. CAMPO (ha)	SUP. CAMPO DETER. CULT. DECLARADO (ha)	SUP. DEC. REDUCIDA (ha)	SUP. RESUELTA (ha)
170000005548909	11-023-062-00011-001	62000	PASTOS PERMANENTES DE 5 O MAS AÑOS-SIN VARIEDAD	S	418	4,90	3,74	3,74	3,74		3,74			3,74	3,74
170000005548910	11-023-062-00013-001	62000	PASTOS PERMANENTES DE 5 O MAS AÑOS-SIN VARIEDAD	S	418	8,10	2,60	2,60	2,60		2,60			2,60	2,60
170000005548911	11-023-062-00015-001	62000	PASTOS PERMANENTES DE 5 O MAS AÑOS-SIN VARIEDAD	S	418	8,40	2,19	2,19	2,19		2,19			2,19	2,19
170000005548913	11-023-062-00012-004	62000	PASTOS PERMANENTES DE 5 O MAS AÑOS-SIN VARIEDAD	S	418	9,40	0,50	0,48	0,48		0,67			0,48	0,48
170000005548917	11-023-062-00012-001	62000	PASTOS PERMANENTES DE 5 O MAS AÑOS-SIN VARIEDAD	S	418	11,70	3,12	3,12	3,12		3,12			3,12	3,12
170000005548919	11-023-063-00055-001	62000	PASTOS PERMANENTES DE 5 O MAS AÑOS-SIN VARIEDAD	S	418	2,40	54,26	54,26	54,26		54,26			54,26	54,26
170000005548920	11-023-063-00055-006	62000	PASTOS PERMANENTES DE 5 O MAS AÑOS-SIN VARIEDAD	S	418	4,20	0,03	0,03	0,03		0,10			0,03	0,03
170000005548933	11-023-061-00034-001	62000	PASTOS PERMANENTES DE 5 O MAS AÑOS-SIN VARIEDAD	S	418	3,30	0,16	0,16	0,16		0,16			0,16	0,16
170000005548934	11-023-061-00035-002	62000	PASTOS PERMANENTES DE 5 O MAS AÑOS-SIN VARIEDAD	S	418	1,90	1,23	1,23	1,23		1,23			1,23	1,23
170000005548935	11-023-062-00012-007	62000	PASTOS PERMANENTES DE 5 O MAS AÑOS-SIN VARIEDAD	S	418	16,60	0,13	0,05	0,05		0,24			0,05	0,05
170000005548938	11-043-013-00001-002	62000	PASTOS PERMANENTES DE 5 O MAS AÑOS-SIN VARIEDAD	S	418	2,80	1,05	1,05	1,05		1,23			1,05	1,05
170000005548939	11-023-062-00008-001	62000	PASTOS PERMANENTES DE 5 O MAS AÑOS-SIN VARIEDAD	S	418	9,30	4,67	4,67	4,67		4,67			4,67	4,67
170000005548940	11-023-062-00012-002	62000	PASTOS PERMANENTES DE 5 O MAS AÑOS-SIN VARIEDAD	S	418	12,60	0,08	0,08	0,08		0,31			0,08	0,08
170000005548941	11-023-062-00087-001	62000	PASTOS PERMANENTES DE 5 O MAS AÑOS-SIN VARIEDAD	S	418	6,60	0,93	0,93	0,93		2,06			0,93	0,93
170000005548942	11-023-062-00007-001	62000	PASTOS PERMANENTES DE 5 O MAS AÑOS-SIN VARIEDAD	S	418	7,90	0,66	0,66	0,66		0,66			0,66	0,66
170000005548943	11-043-001-00053-019	62000	PASTOS PERMANENTES DE 5 O MAS AÑOS-SIN VARIEDAD	S	418	18,10	0,01	0,01	0,01		0,04			0,01	0,01
170000005548944	11-043-001-00053-009	62000	PASTOS PERMANENTES DE 5 O MAS AÑOS-SIN VARIEDAD	S	418	6,40	0,46	0,46	0,46		0,61			0,46	0,46
170000005548945	11-043-001-00053-016	62000	PASTOS PERMANENTES DE 5 O MAS AÑOS-SIN VARIEDAD	S	418	5,90	12,34	12,34	12,34		18,99			12,34	12,34
170000005548946	11-043-001-00053-021	62000	PASTOS PERMANENTES DE 5 O MAS AÑOS-SIN VARIEDAD	S	418	4,80	0,09	0,09	0,09		0,37			0,09	0,09
170000005548947	11-043-001-00053-020	62000	PASTOS PERMANENTES DE 5 O MAS AÑOS-SIN VARIEDAD	S	418	13,60	0,07	0,07	0,07		0,15			0,07	0,07
170000005548948	11-043-001-00053-023	62000	PASTOS PERMANENTES DE 5 O MAS AÑOS-SIN VARIEDAD	S	418	7,10	1,40	1,40	1,40		2,15			1,40	1,40
170000005548949	11-043-001-00053-022	62000	PASTOS PERMANENTES DE 5 O MAS AÑOS-SIN VARIEDAD	S	418	9,60	0,36	0,36	0,36		1,04			0,36	0,36
170000005548950	11-043-001-00053-003	62000	PASTOS PERMANENTES DE 5 O MAS AÑOS-SIN VARIEDAD	S	418	6,00	8,05	8,05	8,05		22,99			8,05	8,05
170000005548951	11-023-062-00001-003	62000	PASTOS PERMANENTES DE 5 O MAS AÑOS-SIN VARIEDAD	S	418	8,00	5,83	5,83	5,83		5,83			5,83	5,83
170000005548953	11-043-001-00053-012	62000	PASTOS PERMANENTES DE 5 O MAS AÑOS-SIN VARIEDAD	S	418	15,90	13,39	13,39	13,39		17,85			13,39	13,39
170000005548954	11-043-013-00001-004	62000	PASTOS PERMANENTES DE 5 O MAS AÑOS-SIN VARIEDAD	S	418	5,10	0,16	0,16	0,16		0,35			0,16	0,16
170000005548956	11-043-001-00053-011	62000	PASTOS PERMANENTES DE 5 O MAS AÑOS-SIN VARIEDAD	S	418	6,60	1,31	1,31	1,31		1,75			1,31	1,31
170000005548957	11-043-001-00053-018	62000	PASTOS PERMANENTES DE 5 O MAS AÑOS-SIN VARIEDAD	S	418	16,60	0,36	0,36	0,36		0,81			0,36	0,36
170000005548958	11-043-001-00053-013	62000	PASTOS PERMANENTES DE 5 O MAS AÑOS-SIN VARIEDAD	S	418	6,90	0,02	0,02	0,02		0,04			0,02	0,02
170000005548959	11-043-013-00003-002	62000	PASTOS PERMANENTES DE 5 O MAS AÑOS-SIN VARIEDAD	S	418	3,90	13,97	13,97	13,97		13,97			13,97	13,97
170000005548960	11-043-013-00003-003	62000	PASTOS PERMANENTES DE 5 O MAS AÑOS-SIN VARIEDAD	S	418	3,90	10,08	10,08	10,08		13,44			10,08	10,08

INCIDENCIAS**INCIDENCIA DESCRIPCIÓN**

256	Solicitud con recintos no declarados en campaña actual con una reducción por omisión de superficie superior al 3% CÓDIGO PARA EL PORCENTAJE DE REDUCCIÓN POR OMISIÓN QUE CORRESPONDE A LA SOLICITUD:1
4272	Verifica que las líneas de declaración de las Solicitudes Únicas no tienen solapes con la capa de Retroactividad Gráfica (ambas de la misma campaña) a nivel de expediente/línea de declaración gráfica de la solicitud. Ref:170000005548907 Recinto:11-023-062-00010-00001 Cultivo: - Agregado de la referencia del recinto.:0 Zona de la referencia del recinto.:0 Superficie solapada.:0,11 Id. Incid.:100991043 Ref:170000005548913 Recinto:11-023-062-00012-00004 Cultivo: - Agregado de la referencia del recinto.:0 Zona de la referencia del recinto.:0 Superficie solapada.:0,02 Id. Incid.:100991044 Ref:170000005548935 Recinto:11-023-062-00012-00007 Cultivo: - Agregado de la referencia del recinto.:0 Zona de la referencia del recinto.:0 Superficie solapada.:0,08 Id. Incid.:100991045 Ref:4757885 Recinto:11-023-063-00011-00004 Cultivo: - Agregado de la referencia del recinto.:0 Zona de la referencia del recinto.:0 Superficie solapada.:0,04 Id. Incid.:100991042
100402	Recinto solicitado no forma parte de ningún organismo de control autorizado para la producción ecológica en Andalucía o fecha de inscripción posterior al plazo establecido (Anexo I. Criterios de Subvencionabilidad. Orden 28 de marzo de 2023). Ref:170000005548937 Recinto:11-023-062-00004-00003 Cultivo:62000 PASTOS PERMANENTES DE 5 O MAS AÑOS-SIN VARIEDAD Secano Ref:170000005548916 Recinto:11-023-062-00005-00001 Cultivo:62000 PASTOS PERMANENTES DE 5 O MAS AÑOS-SIN VARIEDAD Secano Ref:170000005548915 Recinto:11-023-062-00006-00001 Cultivo:62000 PASTOS PERMANENTES DE 5 O MAS AÑOS-SIN VARIEDAD Secano Ref:170000005548914 Recinto:11-023-062-00006-00002 Cultivo:62000 PASTOS PERMANENTES DE 5 O MAS AÑOS-SIN VARIEDAD Secano Ref:170000005548912 Recinto:11-023-062-00009-00001 Cultivo:62000 PASTOS PERMANENTES DE 5 O MAS AÑOS-SIN VARIEDAD Secano

(1) Superficie declarada admisible ajustada con la superficie comprometida.
(2) Factor de penalización valorando el alcance para el tipo de compromiso.Puede verificar la integridad de una copia de este documento mediante la lectura del código QR adjunto o mediante el acceso a la dirección <https://ws050.juntadeandalucia.es/verificarFirma> indicando el código de VERIFICACIÓN

FIRMADO POR

RAQUEL MARIA ESPIN CRESPO

17/12/2024

VERIFICACIÓN

Pk2jm6UYDU9J72AMTZUYRN3GET48NG

PÁG. 1271/9349



**INCIDENCIAS**

INCIDENCIA	DESCRIPCIÓN
	Ref:170000005548907 Recinto:11-023-062-00010-00001 Cultivo:62000 PASTOS PERMANENTES DE 5 O MAS AÑOS-SIN VARIEDAD Secano
	Ref:170000005548908 Recinto:11-023-062-00010-00002 Cultivo:62000 PASTOS PERMANENTES DE 5 O MAS AÑOS-SIN VARIEDAD Secano
	Ref:-701551 Recinto:11-023-063-00124-00002 Cultivo:62000 PASTOS PERMANENTES DE 5 O MAS AÑOS-SIN VARIEDAD Secano
	Ref:-701554 Recinto:11-023-063-00125-00002 Cultivo:62000 PASTOS PERMANENTES DE 5 O MAS AÑOS-SIN VARIEDAD Secano
100407	Explotación solicitada no forma parte de ningún organismo de control autorizado para la producción ecológica en Andalucía o fecha de inscripción posterior al plazo establecido (Anexo I. Criterios de Subvencionabilidad. Orden 28 de marzo de 2023). Explotación:ES110230000609 Especie:PORCINO Explotación:ES119010000168 Especie:BOVINA
100411	Recinto no admisible por no estar asociado en SIGGAN a una explotación ganadera (Artículo 10 de la Orden de 28 de marzo de 2023). Ref:1700000005548961 Recinto:11-023-062-00012-00008 Cultivo:62000 PASTOS PERMANENTES DE 5 O MAS AÑOS-SIN VARIEDAD Secano Ref:1700000005548918 Recinto:11-023-062-00012-00009 Cultivo:62000 PASTOS PERMANENTES DE 5 O MAS AÑOS-SIN VARIEDAD Secano Ref:5085157 Recinto:11-023-062-00094-00001 Cultivo:63000 PASTOS DE MENOS DE 5 AÑOS-SIN VARIEDAD Secano Ref:4757885 Recinto:11-023-063-00011-00004 Cultivo:62000 PASTOS PERMANENTES DE 5 O MAS AÑOS-SIN VARIEDAD Secano Ref:5085209 Recinto:11-023-080-00030-00001 Cultivo:63000 PASTOS DE MENOS DE 5 AÑOS-SIN VARIEDAD Secano Ref:-1124682 Recinto:11-043-003-00006-00003 Cultivo:63000 PASTOS DE MENOS DE 5 AÑOS-SIN VARIEDAD Secano Ref:-802398 Recinto:11-043-012-00027-00001 Cultivo:62000 PASTOS PERMANENTES DE 5 O MAS AÑOS-SIN VARIEDAD Secano Ref:-802395 Recinto:11-043-012-00028-00004 Cultivo:62000 PASTOS PERMANENTES DE 5 O MAS AÑOS-SIN VARIEDAD Secano Ref:-802390 Recinto:11-043-012-00031-00001 Cultivo:62000 PASTOS PERMANENTES DE 5 O MAS AÑOS-SIN VARIEDAD Secano Ref:1700000005548952 Recinto:11-043-013-00003-00001 Cultivo:62000 PASTOS PERMANENTES DE 5 O MAS AÑOS-SIN VARIEDAD Secano
100421	Recinto declarado por error para una operación de la 6503, que se ha corregido de oficio marcando la operación correcta, de acuerdo con la fecha de inscripción del recinto en la producción ecológica. Ref:-1487377 Recinto:11-023-060-00002-00002 Cultivo:63000 PASTOS DE MENOS DE 5 AÑOS-SIN VARIEDAD Secano Ref:-1487378 Recinto:11-023-060-00002-00009 Cultivo:63000 PASTOS DE MENOS DE 5 AÑOS-SIN VARIEDAD Secano Ref:1700000005548906 Recinto:11-023-061-00033-00001 Cultivo:62000 PASTOS PERMANENTES DE 5 O MAS AÑOS-SIN VARIEDAD Secano Ref:1700000005548933 Recinto:11-023-061-00034-00001 Cultivo:62000 PASTOS PERMANENTES DE 5 O MAS AÑOS-SIN VARIEDAD Secano Ref:1700000005548934 Recinto:11-023-061-00035-00002 Cultivo:62000 PASTOS PERMANENTES DE 5 O MAS AÑOS-SIN VARIEDAD Secano Ref:1700000005548951 Recinto:11-023-062-00001-00003 Cultivo:62000 PASTOS PERMANENTES DE 5 O MAS AÑOS-SIN VARIEDAD Secano Ref:1700000005548942 Recinto:11-023-062-00007-00001 Cultivo:62000 PASTOS PERMANENTES DE 5 O MAS AÑOS-SIN VARIEDAD Secano Ref:1700000005548939 Recinto:11-023-062-00008-00001 Cultivo:62000 PASTOS PERMANENTES DE 5 O MAS AÑOS-SIN VARIEDAD Secano Ref:1700000005548909 Recinto:11-023-062-00011-00001 Cultivo:62000 PASTOS PERMANENTES DE 5 O MAS AÑOS-SIN VARIEDAD Secano Ref:1700000005548917 Recinto:11-023-062-00012-00001 Cultivo:62000 PASTOS PERMANENTES DE 5 O MAS AÑOS-SIN VARIEDAD Secano Ref:1700000005548940 Recinto:11-023-062-00012-00002 Cultivo:62000 PASTOS PERMANENTES DE 5 O MAS AÑOS-SIN VARIEDAD Secano Ref:1700000005548913 Recinto:11-023-062-00012-00004 Cultivo:62000 PASTOS PERMANENTES DE 5 O MAS AÑOS-SIN VARIEDAD Secano Ref:1700000005548935 Recinto:11-023-062-00012-00007 Cultivo:62000 PASTOS PERMANENTES DE 5 O MAS AÑOS-SIN VARIEDAD Secano Ref:1700000005548961 Recinto:11-023-062-00012-00008 Cultivo:62000 PASTOS PERMANENTES DE 5 O MAS AÑOS-SIN VARIEDAD Secano Ref:1700000005548918 Recinto:11-023-062-00012-00009 Cultivo:62000 PASTOS PERMANENTES DE 5 O MAS AÑOS-SIN VARIEDAD Secano Ref:1700000005548910 Recinto:11-023-062-00013-00001 Cultivo:62000 PASTOS PERMANENTES DE 5 O MAS AÑOS-SIN VARIEDAD Secano Ref:1700000005548911 Recinto:11-023-062-00015-00001 Cultivo:62000 PASTOS PERMANENTES DE 5 O MAS AÑOS-SIN VARIEDAD Secano Ref:1700000005548941 Recinto:11-023-062-00087-00001 Cultivo:62000 PASTOS PERMANENTES DE 5 O MAS AÑOS-SIN VARIEDAD Secano Ref:5085157 Recinto:11-023-062-00094-00001 Cultivo:63000 PASTOS DE MENOS DE 5 AÑOS-SIN VARIEDAD Secano Ref:4757885 Recinto:11-023-063-00011-00004 Cultivo:62000 PASTOS PERMANENTES DE 5 O MAS AÑOS-SIN VARIEDAD Secano Ref:1700000005548919 Recinto:11-023-063-00055-00001 Cultivo:62000 PASTOS PERMANENTES DE 5 O MAS AÑOS-SIN VARIEDAD Secano

(1) Superficie declarada admisible ajustada con la superficie comprometida.
(2) Factor de penalización valorando el alcance para el tipo de compromiso.

Puede verificar la integridad de una copia de este documento mediante la lectura del código QR adjunto o mediante el acceso a la dirección <https://ws050.juntadeandalucia.es/verificarFirma> indicando el código de VERIFICACIÓN

FIRMADO POR	RAQUEL MARIA ESPIN CRESPO	17/12/2024	
VERIFICACIÓN	Pk2jm6UYDU9J72AMTZUYRN3GET48NG	PÁG. 1272/9349	

**INCIDENCIAS****INCIDENCIA DESCRIPCIÓN**

	Ref:170000005548920 Recinto:11-023-063-00055-00006 Cultivo:62000 PASTOS PERMANENTES DE 5 O MAS AÑOS-SIN VARIEDAD Secano
	Ref:-802485 Recinto:11-023-080-00001-00005 Cultivo:62000 PASTOS PERMANENTES DE 5 O MAS AÑOS-SIN VARIEDAD Secano
	Ref:5085209 Recinto:11-023-080-00030-00001 Cultivo:63000 PASTOS DE MENOS DE 5 AÑOS-SIN VARIEDAD Secano
	Ref:170000005548950 Recinto:11-043-001-00053-00003 Cultivo:62000 PASTOS PERMANENTES DE 5 O MAS AÑOS-SIN VARIEDAD Secano
	Ref:170000005548944 Recinto:11-043-001-00053-00009 Cultivo:62000 PASTOS PERMANENTES DE 5 O MAS AÑOS-SIN VARIEDAD Secano
	Ref:170000005548956 Recinto:11-043-001-00053-00011 Cultivo:62000 PASTOS PERMANENTES DE 5 O MAS AÑOS-SIN VARIEDAD Secano
	Ref:170000005548953 Recinto:11-043-001-00053-00012 Cultivo:62000 PASTOS PERMANENTES DE 5 O MAS AÑOS-SIN VARIEDAD Secano
	Ref:170000005548958 Recinto:11-043-001-00053-00013 Cultivo:62000 PASTOS PERMANENTES DE 5 O MAS AÑOS-SIN VARIEDAD Secano
	Ref:170000005548955 Recinto:11-043-001-00053-00015 Cultivo:62000 PASTOS PERMANENTES DE 5 O MAS AÑOS-SIN VARIEDAD Secano
	Ref:170000005548945 Recinto:11-043-001-00053-00016 Cultivo:62000 PASTOS PERMANENTES DE 5 O MAS AÑOS-SIN VARIEDAD Secano
	Ref:170000005548957 Recinto:11-043-001-00053-00018 Cultivo:62000 PASTOS PERMANENTES DE 5 O MAS AÑOS-SIN VARIEDAD Secano
	Ref:170000005548943 Recinto:11-043-001-00053-00019 Cultivo:62000 PASTOS PERMANENTES DE 5 O MAS AÑOS-SIN VARIEDAD Secano
	Ref:170000005548947 Recinto:11-043-001-00053-00020 Cultivo:62000 PASTOS PERMANENTES DE 5 O MAS AÑOS-SIN VARIEDAD Secano
	Ref:170000005548946 Recinto:11-043-001-00053-00021 Cultivo:62000 PASTOS PERMANENTES DE 5 O MAS AÑOS-SIN VARIEDAD Secano
	Ref:170000005548949 Recinto:11-043-001-00053-00022 Cultivo:62000 PASTOS PERMANENTES DE 5 O MAS AÑOS-SIN VARIEDAD Secano
	Ref:170000005548948 Recinto:11-043-001-00053-00023 Cultivo:62000 PASTOS PERMANENTES DE 5 O MAS AÑOS-SIN VARIEDAD Secano
	Ref:-885068 Recinto:11-043-001-00053-00029 Cultivo:62000 PASTOS PERMANENTES DE 5 O MAS AÑOS-SIN VARIEDAD Secano
	Ref:-1124682 Recinto:11-043-003-00006-00003 Cultivo:63000 PASTOS DE MENOS DE 5 AÑOS-SIN VARIEDAD Secano
	Ref:-802398 Recinto:11-043-012-00027-00001 Cultivo:62000 PASTOS PERMANENTES DE 5 O MAS AÑOS-SIN VARIEDAD Secano
	Ref:-802395 Recinto:11-043-012-00028-00004 Cultivo:62000 PASTOS PERMANENTES DE 5 O MAS AÑOS-SIN VARIEDAD Secano
	Ref:-802390 Recinto:11-043-012-00031-00001 Cultivo:62000 PASTOS PERMANENTES DE 5 O MAS AÑOS-SIN VARIEDAD Secano
	Ref:170000005548938 Recinto:11-043-013-00001-00002 Cultivo:62000 PASTOS PERMANENTES DE 5 O MAS AÑOS-SIN VARIEDAD Secano
	Ref:170000005548954 Recinto:11-043-013-00001-00004 Cultivo:62000 PASTOS PERMANENTES DE 5 O MAS AÑOS-SIN VARIEDAD Secano
	Ref:170000005548952 Recinto:11-043-013-00003-00001 Cultivo:62000 PASTOS PERMANENTES DE 5 O MAS AÑOS-SIN VARIEDAD Secano
	Ref:170000005548959 Recinto:11-043-013-00003-00002 Cultivo:62000 PASTOS PERMANENTES DE 5 O MAS AÑOS-SIN VARIEDAD Secano
	Ref:170000005548960 Recinto:11-043-013-00003-00003 Cultivo:62000 PASTOS PERMANENTES DE 5 O MAS AÑOS-SIN VARIEDAD Secano
100424	Solicita recinto que no está comprometido para la operación.
	Ref:-1487377 Recinto:11-023-060-00002-00002 Cultivo:63000 PASTOS DE MENOS DE 5 AÑOS-SIN VARIEDAD Secano
	Ref:-1487378 Recinto:11-023-060-00002-00009 Cultivo:63000 PASTOS DE MENOS DE 5 AÑOS-SIN VARIEDAD Secano
	Ref:170000005548906 Recinto:11-023-061-00033-00001 Cultivo:62000 PASTOS PERMANENTES DE 5 O MAS AÑOS-SIN VARIEDAD Secano
	Ref:170000005548937 Recinto:11-023-062-00004-00003 Cultivo:62000 PASTOS PERMANENTES DE 5 O MAS AÑOS-SIN VARIEDAD Secano
	Ref:170000005548916 Recinto:11-023-062-00005-00001 Cultivo:62000 PASTOS PERMANENTES DE 5 O MAS AÑOS-SIN VARIEDAD Secano
	Ref:170000005548915 Recinto:11-023-062-00006-00001 Cultivo:62000 PASTOS PERMANENTES DE 5 O MAS AÑOS-SIN VARIEDAD Secano
	Ref:170000005548914 Recinto:11-023-062-00006-00002 Cultivo:62000 PASTOS PERMANENTES DE 5 O MAS AÑOS-SIN VARIEDAD Secano
	Ref:170000005548912 Recinto:11-023-062-00009-00001 Cultivo:62000 PASTOS PERMANENTES DE 5 O MAS AÑOS-SIN VARIEDAD Secano
	Ref:170000005548907 Recinto:11-023-062-00010-00001 Cultivo:62000 PASTOS PERMANENTES DE 5 O MAS AÑOS-SIN VARIEDAD Secano
	Ref:170000005548908 Recinto:11-023-062-00010-00002 Cultivo:62000 PASTOS PERMANENTES DE 5 O MAS AÑOS-SIN VARIEDAD Secano
	Ref:170000005548961 Recinto:11-023-062-00012-00008 Cultivo:62000 PASTOS PERMANENTES DE 5 O MAS AÑOS-SIN VARIEDAD Secano

(1) Superficie declarada admisible ajustada con la superficie comprometida.
(2) Factor de penalización valorando el alcance para el tipo de compromiso.

Puede verificar la integridad de una copia de este documento mediante la lectura del código QR adjunto o mediante el acceso a la dirección <https://ws050.juntadeandalucia.es/verificarFirma> indicando el código de VERIFICACIÓN

FIRMADO POR	RAQUEL MARIA ESPIN CRESPO	17/12/2024	
VERIFICACIÓN	Pk2jm6UYDU9J72AMTZUYRN3GET48NG	PÁG. 1273/9349	

**INCIDENCIAS****INCIDENCIA DESCRIPCIÓN**

	VARIEDAD Secano Ref:170000005548918 Recinto:11-023-062-00012-00009 Cultivo:62000 PASTOS PERMANENTES DE 5 O MAS AÑOS-SIN VARIEDAD Secano
	Ref:5085157 Recinto:11-023-062-00094-00001 Cultivo:63000 PASTOS DE MENOS DE 5 AÑOS-SIN VARIEDAD Secano
	Ref:4757885 Recinto:11-023-063-00011-00004 Cultivo:62000 PASTOS PERMANENTES DE 5 O MAS AÑOS-SIN VARIEDAD Secano
	Ref:-701551 Recinto:11-023-063-00124-00002 Cultivo:62000 PASTOS PERMANENTES DE 5 O MAS AÑOS-SIN VARIEDAD Secano
	Ref:-701554 Recinto:11-023-063-00125-00002 Cultivo:62000 PASTOS PERMANENTES DE 5 O MAS AÑOS-SIN VARIEDAD Secano
	Ref:-802485 Recinto:11-023-080-00001-00005 Cultivo:62000 PASTOS PERMANENTES DE 5 O MAS AÑOS-SIN VARIEDAD Secano
	Ref:5085209 Recinto:11-023-080-00030-00001 Cultivo:63000 PASTOS DE MENOS DE 5 AÑOS-SIN VARIEDAD Secano
	Ref:170000005548955 Recinto:11-043-001-00053-00015 Cultivo:62000 PASTOS PERMANENTES DE 5 O MAS AÑOS-SIN VARIEDAD Secano
	Ref:-885068 Recinto:11-043-001-00053-00029 Cultivo:62000 PASTOS PERMANENTES DE 5 O MAS AÑOS-SIN VARIEDAD Secano
	Ref:-1124682 Recinto:11-043-003-00006-00003 Cultivo:63000 PASTOS DE MENOS DE 5 AÑOS-SIN VARIEDAD Secano
	Ref:-802398 Recinto:11-043-012-00027-00001 Cultivo:62000 PASTOS PERMANENTES DE 5 O MAS AÑOS-SIN VARIEDAD Secano
	Ref:-802395 Recinto:11-043-012-00028-00004 Cultivo:62000 PASTOS PERMANENTES DE 5 O MAS AÑOS-SIN VARIEDAD Secano
	Ref:-802390 Recinto:11-043-012-00031-00001 Cultivo:62000 PASTOS PERMANENTES DE 5 O MAS AÑOS-SIN VARIEDAD Secano
	Ref:170000005548952 Recinto:11-043-013-00003-00001 Cultivo:62000 PASTOS PERMANENTES DE 5 O MAS AÑOS-SIN VARIEDAD Secano
100427	Recinto no admisible por estar asociado a una explotación intensiva en SIGGAN o que no pertenece al titular del expediente (Artículo 10 de la Orden de 28 de marzo de 2023). Ref:170000005548906 Recinto:11-023-061-00033-00001 Cultivo:62000 PASTOS PERMANENTES DE 5 O MAS AÑOS-SIN VARIEDAD Secano Explotación:ES110230000608

Datos considerados para el Cálculo de la Carga Ganadera mínima y máxima del expediente

Explotación	Especie	Inscrito en Sipea y Admisible	Ugm Calculada para CG Mínima	Ugm Calculada para CG Máxima
ES110230000268	BOVINA	SI	114,08	114,08
ES110230000609	BOVINA	SI	0,00	0,00
ES110230000609	PORCINO	NO	0,00	8,09
ES119010000168	BOVINA	NO	0,00	1,23
ES119010000177	BOVINA	SI	142,85	142,85
			256,93	266,25

Superficie determinada para Cálculo Carga Ganadera Mínima: 171,59 ha
 Superficie determinada para Cálculo Carga Ganadera Máxima: 183,94 ha
 Carga Ganadera Mínima Expediente: 1,50 ugm/ha
 Carga Ganadera Máxima Expediente: 1,45 ugm/ha

Recintos Determinados para el Cálculo de Carga Ganadera Mínima

REF.	REFERENCIA SIGPAC	CULTIVO	DESCRIPCIÓN CULTIVO	S/R	SUP. RESUELTA (ha)
-1487378	11-023-060-00002-00009	63000	PASTOS DE MENOS DE 5 AÑOS-SIN VARIEDAD	S	2,52
-1487377	11-023-060-00002-00002	63000	PASTOS DE MENOS DE 5 AÑOS-SIN VARIEDAD	S	4,50
-1124682	11-043-003-00006-00003	63000	PASTOS DE MENOS DE 5 AÑOS-SIN VARIEDAD	S	1,92
-802485	11-023-080-00001-00005	62000	PASTOS PERMANENTES DE 5 O MAS AÑOS-SIN VARIEDAD	S	0,81
-802398	11-043-012-00027-00001	62000	PASTOS PERMANENTES DE 5 O MAS AÑOS-SIN VARIEDAD	S	2,99
-802395	11-043-012-00028-00004	62000	PASTOS PERMANENTES DE 5 O MAS AÑOS-SIN VARIEDAD	S	1,72
-802390	11-043-012-00031-00001	62000	PASTOS PERMANENTES DE 5 O MAS AÑOS-SIN VARIEDAD	S	2,55
4757885	11-023-063-00011-00004	62000	PASTOS PERMANENTES DE 5 O MAS AÑOS-SIN VARIEDAD	S	0,49
5085157	11-023-062-00094-00001	63000	PASTOS DE MENOS DE 5 AÑOS-SIN VARIEDAD	S	5,88
5085209	11-023-080-00030-00001	63000	PASTOS DE MENOS DE 5 AÑOS-SIN VARIEDAD	S	1,06
170000005548906	11-023-061-00033-00001	62000	PASTOS PERMANENTES DE 5 O MAS AÑOS-SIN VARIEDAD	S	0,44
170000005548909	11-023-062-00011-00001	62000	PASTOS PERMANENTES DE 5 O MAS AÑOS-SIN VARIEDAD	S	3,74

(1) Superficie declarada admisible ajustada con la superficie comprometida.
 (2) Factor de penalización valorando el alcance para el tipo de compromiso.

Puede verificar la integridad de una copia de este documento mediante la lectura del código QR adjunto o mediante el acceso a la dirección <https://ws050.juntadeandalucia.es/verificarFirma> indicando el código de VERIFICACIÓN

FIRMADO POR

RAQUEL MARIA ESPIN CRESPO

17/12/2024

VERIFICACIÓN

Pk2jm6UYDU9J72AMTZUYRN3GET48NG

PÁG. 1274/9349



**Datos considerados para el Cálculo de la Carga Ganadera mínima y máxima del expediente****Recintos Determinados para el Cálculo de Garga Ganadera Mínima**

REF.	REFERENCIA SIGPAC	CULTIVO	DESCRIPCIÓN CULTIVO	SUP.	
				S/R	RESUELTA (ha)
170000005548910	11-023-062-00013-00001	62000	PASTOS PERMANENTES DE 5 O MAS AÑOS-SIN VARIEDAD	S	2,60
170000005548911	11-023-062-00015-00001	62000	PASTOS PERMANENTES DE 5 O MAS AÑOS-SIN VARIEDAD	S	2,19
170000005548913	11-023-062-00012-00004	62000	PASTOS PERMANENTES DE 5 O MAS AÑOS-SIN VARIEDAD	S	0,48
170000005548917	11-023-062-00012-00001	62000	PASTOS PERMANENTES DE 5 O MAS AÑOS-SIN VARIEDAD	S	3,12
170000005548918	11-023-062-00012-00009	62000	PASTOS PERMANENTES DE 5 O MAS AÑOS-SIN VARIEDAD	S	0,03
170000005548919	11-023-063-00055-00001	62000	PASTOS PERMANENTES DE 5 O MAS AÑOS-SIN VARIEDAD	S	54,26
170000005548920	11-023-063-00055-00006	62000	PASTOS PERMANENTES DE 5 O MAS AÑOS-SIN VARIEDAD	S	0,03
170000005548933	11-023-061-00034-00001	62000	PASTOS PERMANENTES DE 5 O MAS AÑOS-SIN VARIEDAD	S	0,16
170000005548934	11-023-061-00035-00002	62000	PASTOS PERMANENTES DE 5 O MAS AÑOS-SIN VARIEDAD	S	1,23
170000005548935	11-023-062-00012-00007	62000	PASTOS PERMANENTES DE 5 O MAS AÑOS-SIN VARIEDAD	S	0,05
170000005548938	11-043-013-00001-00002	62000	PASTOS PERMANENTES DE 5 O MAS AÑOS-SIN VARIEDAD	S	1,05
170000005548939	11-023-062-00008-00001	62000	PASTOS PERMANENTES DE 5 O MAS AÑOS-SIN VARIEDAD	S	4,67
170000005548940	11-023-062-00012-00002	62000	PASTOS PERMANENTES DE 5 O MAS AÑOS-SIN VARIEDAD	S	0,08
170000005548941	11-023-062-00087-00001	62000	PASTOS PERMANENTES DE 5 O MAS AÑOS-SIN VARIEDAD	S	0,93
170000005548942	11-023-062-00007-00001	62000	PASTOS PERMANENTES DE 5 O MAS AÑOS-SIN VARIEDAD	S	0,66
170000005548943	11-043-001-00053-00019	62000	PASTOS PERMANENTES DE 5 O MAS AÑOS-SIN VARIEDAD	S	0,01
170000005548944	11-043-001-00053-00009	62000	PASTOS PERMANENTES DE 5 O MAS AÑOS-SIN VARIEDAD	S	0,46
170000005548945	11-043-001-00053-00016	62000	PASTOS PERMANENTES DE 5 O MAS AÑOS-SIN VARIEDAD	S	12,34
170000005548946	11-043-001-00053-00021	62000	PASTOS PERMANENTES DE 5 O MAS AÑOS-SIN VARIEDAD	S	0,09
170000005548947	11-043-001-00053-00020	62000	PASTOS PERMANENTES DE 5 O MAS AÑOS-SIN VARIEDAD	S	0,07
170000005548948	11-043-001-00053-00023	62000	PASTOS PERMANENTES DE 5 O MAS AÑOS-SIN VARIEDAD	S	1,40
170000005548949	11-043-001-00053-00022	62000	PASTOS PERMANENTES DE 5 O MAS AÑOS-SIN VARIEDAD	S	0,36
170000005548950	11-043-001-00053-00003	62000	PASTOS PERMANENTES DE 5 O MAS AÑOS-SIN VARIEDAD	S	8,05
170000005548951	11-023-062-00001-00003	62000	PASTOS PERMANENTES DE 5 O MAS AÑOS-SIN VARIEDAD	S	5,83
170000005548952	11-043-013-00003-00001	62000	PASTOS PERMANENTES DE 5 O MAS AÑOS-SIN VARIEDAD	S	3,52
170000005548953	11-043-001-00053-00012	62000	PASTOS PERMANENTES DE 5 O MAS AÑOS-SIN VARIEDAD	S	13,39
170000005548954	11-043-013-00001-00004	62000	PASTOS PERMANENTES DE 5 O MAS AÑOS-SIN VARIEDAD	S	0,16
170000005548956	11-043-001-00053-00011	62000	PASTOS PERMANENTES DE 5 O MAS AÑOS-SIN VARIEDAD	S	1,31
170000005548957	11-043-001-00053-00018	62000	PASTOS PERMANENTES DE 5 O MAS AÑOS-SIN VARIEDAD	S	0,36
170000005548958	11-043-001-00053-00013	62000	PASTOS PERMANENTES DE 5 O MAS AÑOS-SIN VARIEDAD	S	0,02
170000005548959	11-043-013-00003-00002	62000	PASTOS PERMANENTES DE 5 O MAS AÑOS-SIN VARIEDAD	S	13,97
170000005548960	11-043-013-00003-00003	62000	PASTOS PERMANENTES DE 5 O MAS AÑOS-SIN VARIEDAD	S	10,08
170000005548961	11-023-062-00012-00008	62000	PASTOS PERMANENTES DE 5 O MAS AÑOS-SIN VARIEDAD	S	0,01

Recintos Determinados para el Cálculo de Garga Ganadera Máxima

REF.	REFERENCIA SIGPAC	CULTIVO	DESCRIPCIÓN CULTIVO	SUP.	
				S/R	RESUELTA (ha)
-1487385	11-023-060-00002-00011	63000	PASTOS DE MENOS DE 5 AÑOS-SIN VARIEDAD	S	0,09

(1) Superficie declarada admisible ajustada con la superficie comprometida.
(2) Factor de penalización valorando el alcance para el tipo de compromiso.Puede verificar la integridad de una copia de este documento mediante la lectura del código QR adjunto o mediante el acceso a la dirección <https://ws050.juntadeandalucia.es/verificarFirma> indicando el código de VERIFICACIÓN

FIRMADO POR

RAQUEL MARIA ESPIN CRESPO

17/12/2024

VERIFICACIÓN

Pk2jm6UYDU9J72AMTZUYRN3GET48NG

PÁG. 1275/9349



**Datos considerados para el Cálculo de la Carga Ganadera mínima y máxima del expediente****Recintos Determinados para el Cálculo de Garga Ganadera Máxima**

REF.	REFERENCIA SIGPAC	CULTIVO	DESCRIPCIÓN CULTIVO	S/R	SUP. RESUELTA (ha)
-1487384	11-023-060-00002-00003	62000	PASTOS PERMANENTES DE 5 O MAS AÑOS-SIN VARIEDAD	S	0,50
-1487378	11-023-060-00002-00009	63000	PASTOS DE MENOS DE 5 AÑOS-SIN VARIEDAD	S	2,52
-1487377	11-023-060-00002-00002	63000	PASTOS DE MENOS DE 5 AÑOS-SIN VARIEDAD	S	4,50
-1124682	11-043-003-00006-00003	63000	PASTOS DE MENOS DE 5 AÑOS-SIN VARIEDAD	S	1,92
-885068	11-043-001-00053-00029	62000	PASTOS PERMANENTES DE 5 O MAS AÑOS-SIN VARIEDAD	S	0,00
-802485	11-023-080-00001-00005	62000	PASTOS PERMANENTES DE 5 O MAS AÑOS-SIN VARIEDAD	S	0,81
-802398	11-043-012-00027-00001	62000	PASTOS PERMANENTES DE 5 O MAS AÑOS-SIN VARIEDAD	S	2,99
-802395	11-043-012-00028-00004	62000	PASTOS PERMANENTES DE 5 O MAS AÑOS-SIN VARIEDAD	S	1,72
-802390	11-043-012-00031-00001	62000	PASTOS PERMANENTES DE 5 O MAS AÑOS-SIN VARIEDAD	S	2,55
-701554	11-023-063-00125-00002	62000	PASTOS PERMANENTES DE 5 O MAS AÑOS-SIN VARIEDAD	S	3,44
-701551	11-023-063-00124-00002	62000	PASTOS PERMANENTES DE 5 O MAS AÑOS-SIN VARIEDAD	S	0,03
4757885	11-023-063-00011-00004	62000	PASTOS PERMANENTES DE 5 O MAS AÑOS-SIN VARIEDAD	S	0,49
4757886	11-023-063-00088-00004	62000	PASTOS PERMANENTES DE 5 O MAS AÑOS-SIN VARIEDAD	S	0,10
5085157	11-023-062-00094-00001	63000	PASTOS DE MENOS DE 5 AÑOS-SIN VARIEDAD	S	5,88
5085209	11-023-080-00030-00001	63000	PASTOS DE MENOS DE 5 AÑOS-SIN VARIEDAD	S	1,06
1700000005548906	11-023-061-00033-00001	62000	PASTOS PERMANENTES DE 5 O MAS AÑOS-SIN VARIEDAD	S	0,44
1700000005548907	11-023-062-00010-00001	62000	PASTOS PERMANENTES DE 5 O MAS AÑOS-SIN VARIEDAD	S	2,20
1700000005548908	11-023-062-00010-00002	62000	PASTOS PERMANENTES DE 5 O MAS AÑOS-SIN VARIEDAD	S	0,16
1700000005548909	11-023-062-00011-00001	62000	PASTOS PERMANENTES DE 5 O MAS AÑOS-SIN VARIEDAD	S	3,74
1700000005548910	11-023-062-00013-00001	62000	PASTOS PERMANENTES DE 5 O MAS AÑOS-SIN VARIEDAD	S	2,60
1700000005548911	11-023-062-00015-00001	62000	PASTOS PERMANENTES DE 5 O MAS AÑOS-SIN VARIEDAD	S	2,19
1700000005548912	11-023-062-00009-00001	62000	PASTOS PERMANENTES DE 5 O MAS AÑOS-SIN VARIEDAD	S	0,87
1700000005548913	11-023-062-00012-00004	62000	PASTOS PERMANENTES DE 5 O MAS AÑOS-SIN VARIEDAD	S	0,48
1700000005548914	11-023-062-00006-00002	62000	PASTOS PERMANENTES DE 5 O MAS AÑOS-SIN VARIEDAD	S	0,04
1700000005548915	11-023-062-00006-00001	62000	PASTOS PERMANENTES DE 5 O MAS AÑOS-SIN VARIEDAD	S	0,84
1700000005548916	11-023-062-00005-00001	62000	PASTOS PERMANENTES DE 5 O MAS AÑOS-SIN VARIEDAD	S	1,90
1700000005548917	11-023-062-00012-00001	62000	PASTOS PERMANENTES DE 5 O MAS AÑOS-SIN VARIEDAD	S	3,12
1700000005548918	11-023-062-00012-00009	62000	PASTOS PERMANENTES DE 5 O MAS AÑOS-SIN VARIEDAD	S	0,03
1700000005548919	11-023-063-00055-00001	62000	PASTOS PERMANENTES DE 5 O MAS AÑOS-SIN VARIEDAD	S	54,26
1700000005548920	11-023-063-00055-00006	62000	PASTOS PERMANENTES DE 5 O MAS AÑOS-SIN VARIEDAD	S	0,03
1700000005548933	11-023-061-00034-00001	62000	PASTOS PERMANENTES DE 5 O MAS AÑOS-SIN VARIEDAD	S	0,16
1700000005548934	11-023-061-00035-00002	62000	PASTOS PERMANENTES DE 5 O MAS AÑOS-SIN VARIEDAD	S	1,23
1700000005548935	11-023-062-00012-00007	62000	PASTOS PERMANENTES DE 5 O MAS AÑOS-SIN VARIEDAD	S	0,05
1700000005548937	11-023-062-00004-00003	62000	PASTOS PERMANENTES DE 5 O MAS AÑOS-SIN VARIEDAD	S	2,18
1700000005548938	11-043-013-00001-00002	62000	PASTOS PERMANENTES DE 5 O MAS AÑOS-SIN VARIEDAD	S	1,05
1700000005548939	11-023-062-00008-00001	62000	PASTOS PERMANENTES DE 5 O MAS AÑOS-SIN VARIEDAD	S	4,67
1700000005548940	11-023-062-00012-00002	62000	PASTOS PERMANENTES DE 5 O MAS AÑOS-SIN VARIEDAD	S	0,08
1700000005548941	11-023-062-00087-00001	62000	PASTOS PERMANENTES DE 5 O MAS AÑOS-SIN VARIEDAD	S	0,93

(1) Superficie declarada admisible ajustada con la superficie comprometida.
(2) Factor de penalización valorando el alcance para el tipo de compromiso.Puede verificar la integridad de una copia de este documento mediante la lectura del código QR adjunto o mediante el acceso a la dirección <https://ws050.juntadeandalucia.es/verificarFirma> indicando el código de VERIFICACIÓN

FIRMADO POR

RAQUEL MARIA ESPIN CRESPO

17/12/2024

VERIFICACIÓN

Pk2jm6UYDU9J72AMTZUYRN3GET48NG

PÁG. 1276/9349



**Datos considerados para el Cálculo de la Carga Ganadera mínima y máxima del expediente****Recintos Determinados para el Cálculo de Garga Ganadera Máxima**

REF.	REFERENCIA SIGPAC	CULTIVO	DESCRIPCIÓN CULTIVO	S/R	SUP. RESUELTA (ha)
170000005548942	11-023-062-00007-00001	62000	PASTOS PERMANENTES DE 5 O MAS AÑOS-SIN VARIEDAD	S	0,66
170000005548943	11-043-001-00053-00019	62000	PASTOS PERMANENTES DE 5 O MAS AÑOS-SIN VARIEDAD	S	0,01
170000005548944	11-043-001-00053-00009	62000	PASTOS PERMANENTES DE 5 O MAS AÑOS-SIN VARIEDAD	S	0,46
170000005548945	11-043-001-00053-00016	62000	PASTOS PERMANENTES DE 5 O MAS AÑOS-SIN VARIEDAD	S	12,34
170000005548946	11-043-001-00053-00021	62000	PASTOS PERMANENTES DE 5 O MAS AÑOS-SIN VARIEDAD	S	0,09
170000005548947	11-043-001-00053-00020	62000	PASTOS PERMANENTES DE 5 O MAS AÑOS-SIN VARIEDAD	S	0,07
170000005548948	11-043-001-00053-00023	62000	PASTOS PERMANENTES DE 5 O MAS AÑOS-SIN VARIEDAD	S	1,40
170000005548949	11-043-001-00053-00022	62000	PASTOS PERMANENTES DE 5 O MAS AÑOS-SIN VARIEDAD	S	0,36
170000005548950	11-043-001-00053-00003	62000	PASTOS PERMANENTES DE 5 O MAS AÑOS-SIN VARIEDAD	S	8,05
170000005548951	11-023-062-00001-00003	62000	PASTOS PERMANENTES DE 5 O MAS AÑOS-SIN VARIEDAD	S	5,83
170000005548952	11-043-013-00003-00001	62000	PASTOS PERMANENTES DE 5 O MAS AÑOS-SIN VARIEDAD	S	3,52
170000005548953	11-043-001-00053-00012	62000	PASTOS PERMANENTES DE 5 O MAS AÑOS-SIN VARIEDAD	S	13,39
170000005548954	11-043-013-00001-00004	62000	PASTOS PERMANENTES DE 5 O MAS AÑOS-SIN VARIEDAD	S	0,16
170000005548955	11-043-001-00053-00015	62000	PASTOS PERMANENTES DE 5 O MAS AÑOS-SIN VARIEDAD	S	0,00
170000005548956	11-043-001-00053-00011	62000	PASTOS PERMANENTES DE 5 O MAS AÑOS-SIN VARIEDAD	S	1,31
170000005548957	11-043-001-00053-00018	62000	PASTOS PERMANENTES DE 5 O MAS AÑOS-SIN VARIEDAD	S	0,36
170000005548958	11-043-001-00053-00013	62000	PASTOS PERMANENTES DE 5 O MAS AÑOS-SIN VARIEDAD	S	0,02
170000005548959	11-043-013-00003-00002	62000	PASTOS PERMANENTES DE 5 O MAS AÑOS-SIN VARIEDAD	S	13,97
170000005548960	11-043-013-00003-00003	62000	PASTOS PERMANENTES DE 5 O MAS AÑOS-SIN VARIEDAD	S	10,08
170000005548961	11-023-062-00012-00008	62000	PASTOS PERMANENTES DE 5 O MAS AÑOS-SIN VARIEDAD	S	0,01

Incidencias de carga ganadera**INCIDENCIA DESCRIPCIÓN**

4272	Verifica que las líneas de declaración de las Solicitudes Únicas no tienen solapes con la capa de Retroactividad Gráfica (ambas de la misma campaña) a nivel de expediente/línea de declaración gráfica de la solicitud. Ref:4757885 Recinto:11-023-063-00011-00004 Cultivo: - Agregado de la referencia del recinto.:0 Zona de la referencia del recinto.:0 Superficie solapada.:0,04 Id. Incid.:5079896 Ref:4757886 Recinto:11-023-063-00088-00004 Cultivo: - Agregado de la referencia del recinto.:0 Zona de la referencia del recinto.:0 Superficie solapada.:0,03 Id. Incid.:5079897 Ref:170000005548907 Recinto:11-023-062-00010-00001 Cultivo: - Agregado de la referencia del recinto.:0 Zona de la referencia del recinto.:0 Superficie solapada.:0,11 Id. Incid.:5079898 Ref:170000005548913 Recinto:11-023-062-00012-00004 Cultivo: - Agregado de la referencia del recinto.:0 Zona de la referencia del recinto.:0 Superficie solapada.:0,02 Id. Incid.:5079899 Ref:170000005548935 Recinto:11-023-062-00012-00007 Cultivo: - Agregado de la referencia del recinto.:0 Zona de la referencia del recinto.:0 Superficie solapada.:0,08 Id. Incid.:5079900
100407	Explotación solicitada no forma parte de ningún organismo de control autorizado para la producción ecológica en Andalucía o fecha de inscripción posterior al plazo establecido (Anexo I. Criterios de Subvencionabilidad. Orden 28 de marzo de 2023). Explotación:ES110230000609 Especie:PORCINO Explotación:ES119010000168 Especie:BOVINA

(1) Superficie declarada admisible ajustada con la superficie comprometida.
(2) Factor de penalización valorando el alcance para el tipo de compromiso.

Puede verificar la integridad de una copia de este documento mediante la lectura del código QR adjunto o mediante el acceso a la dirección <https://ws050.juntadeandalucia.es/verificarFirma> indicando el código de VERIFICACIÓN

FIRMADO POR	RAQUEL MARIA ESPIN CRESPO	17/12/2024
VERIFICACIÓN	Pk2jm6UYDU9J72AMTZUYRN3GET48NG	PÁG. 1277/9349



**APELLIDOS Y NOMBRE / RAZÓN SOCIAL**

GALINDO CAMACHO ANA

NIF

***3390*

EXPEDIENTE

1116307

ANUALIDAD DE PAGO

1ª

IMPORTES POR ANUALIDAD

	2023	2024	2025	2026	2027
IMPORTE MÁXIMO SUBVENCIONABLE	705,03 €	705,03 €	705,03 €	587,52 €	587,52 €
IMPORTE MEDIO DE TRANSFERENCIA (€/ha)	297,48 €	297,48 €	297,48 €	247,90 €	247,90 €

RESUMEN DE UNIDADES

Cód	GRUPO DE PAGO	Sup. Dec. Admisible (ha)	Sup. Comprometida (ha)	Sup. ajustada compromiso (1) (ha)	% sobredec.	Sup. Resuelta (ha)	Importe Declarado	Importe Topado	Importe Resuelto	Importe tras sobredec.
419	OLIVAR	2,37		2,37	0,00	2,37	705,03	705,03	705,03	705,03
TOTAL		2,37	2,37	2,37		2,37	705,03	705,03	705,03	705,03

APLICACIÓN DE REDUCCIONES Y PENALIZACIONES

GRUPO DE PAGO	Importe Calculado	Importe prereduc.	Criterios de subvencionabilidad y compromisos	Presentación tardía	Omisión declaración	Condicionalidad	IMPORTE (Euros) RESUELTO
OLIVAR	705,03	705,03	0,00	0,00	0,00	0,00	705,03
TOTAL	705,03	705,03					705,03

RESUMEN DE PAGOS**IMPORTE (Euros)**

	RESUELTO	FEADER	MAPA	CAPADR
OLIVAR - Pago realizado	705,03 €	599,28 €	69,16 €	36,59 €

RECINTOS RESUELTOS

REF.	REFERENCIA SIGPAC	CULTIVO	DESCRIPCIÓN CULTIVO	S/R G.PAGO	PEND. MEDIA (%)	SUP. DEC. ADMISIBLE (ha)	SUP. COMPROM. (ha)	SUP. AJUSTADA COMPR.(1) (ha)	SUP. CONY. SIGPAC (ha)	SUP. CERTIE (ha)	SUP. CAMPO (ha)	SUP. CAMPO DETER. CULT. DECLARADO (ha)	SUP. DEC. REDUCIDA (ha)	SUP. RESUELTA (ha)
1700000004848816	11-005-010-00068-001	101195	OLIVAR-LECHIN DE SEVILLA	S 419	16,00	0,08	0,08	0,08		0,08			0,08	0,08
1700000004848817	11-005-017-00039-003	101195	OLIVAR-LECHIN DE SEVILLA	S 419	25,50	0,76	0,76	0,76		0,76			0,76	0,76
1700000004848818	11-005-017-00051-002	101195	OLIVAR-LECHIN DE SEVILLA	S 419	22,20	1,53	1,53	1,53		1,53			1,53	1,53

(1) Superficie declarada admisible ajustada con la superficie comprometida.
(2) Factor de penalización valorando el alcance para el tipo de compromiso.

Puede verificar la integridad de una copia de este documento mediante la lectura del código QR adjunto o mediante el acceso a la dirección <https://ws050.juntadeandalucia.es/verificarFirma> indicando el código de VERIFICACIÓN

FIRMADO POR

RAQUEL MARIA ESPIN CRESPO

17/12/2024

VERIFICACIÓN

Pk2jm6UYDU9J72AMTZUYRN3GET48NG

PÁG. 1278/9349





APELLIDOS Y NOMBRE / RAZÓN SOCIAL **NIF** **EXPEDIENTE** **ANUALIDAD DE PAGO**
 GALLARDO BLANCO JUAN FERNANDO ****4569* 1129747 1ª

IMPORTE POR ANUALIDAD

	2023	2024	2025	2026	2027
IMPORTE MÁXIMO SUBVENCIONABLE	9.067,39 €	9.067,39 €	7.556,16 €	7.556,16 €	7.556,16 €
IMPORTE MEDIO DE TRANSFERENCIA (€/ha)	87,78 €	87,78 €	73,15 €	73,15 €	73,15 €

RESUMEN DE UNIDADES

Cód	GRUPO DE PAGO	Sup. Dec. Admisible (ha)	Sup. Comprometida (ha)	Sup. ajustada compromiso (1) (ha)	% sobredec.	Sup. Resuelta (ha)	Importe Declarado	Importe Topado	Importe Resuelto	Importe tras sobredec.
418	PASTOS ASOCIADOS A GANADERÍA ECOLÓGICA	114,74		103,30	0,00	103,30	9.067,39	9.067,39	9.067,39	9.067,39
TOTAL		114,74	103,30	103,30		103,30	9.067,39	9.067,39	9.067,39	9.067,39

APLICACIÓN DE REDUCCIONES Y PENALIZACIONES

GRUPO DE PAGO	Importe Calculado	Importe prerreduc.	Criterios de subvencionabilidad y compromisos	Presentación tardía	Omisión declaración	Condicionidad	IMPORTE (Euros) RESUELTO
PASTOS ASOCIADOS A GANADERÍA	9.067,39	9.067,39	0,00	0,00	0,00	0,00	9.067,39
TOTAL	9.067,39	9.067,39					9.067,39

RESUMEN DE PAGOS**IMPORTE (Euros)**

	RESUELTO	FEADER	MAPA	CAPADR
PASTOS ASOCIADOS A GANADERÍA ECOLÓGICA - Pago realizado	9.067,39 €	7.707,28 €	889,51 €	470,60 €

RECINTOS RESUELTOS

REE	REFERENCIA SIGPAC	CULTIVO DESCRIPCIÓN CULTIVO	S/R G.PAGO	PEND. MEDIA (%)	SUP. DEC. ADMISIBLE (ha)	SUP. COMPROM. (ha)	SUP. AJUSTADA COMPROM. (1) (ha)	SUP. CONV. SIGPAC (ha)	SUP. CERTIF. (ha)	SUP. CAMPO (ha)	SUP. CAMPO DETER. CULT. DECLARADO (ha)	SUP. DEC. REDUCIDA (ha)	SUP. RESUELTA (ha)
-1512258	11-008-016-00106-032	62000 PASTOS PERMANENTES DE 5 O MAS AÑOS-SIN VARIEDAD	S 418	5,40	1,68	1,68	1,68		2,58			1,68	1,68
-1512000	11-008-016-00106-033	62000 PASTOS PERMANENTES DE 5 O MAS AÑOS-SIN VARIEDAD	S 418	12,80	1,30	1,30	1,30		2,37			1,30	1,30
-937881	11-008-016-00106-021	62000 PASTOS PERMANENTES DE 5 O MAS AÑOS-SIN VARIEDAD	S 418	12,30	0,27	0,27	0,27		0,77			0,27	0,27
-937353	11-008-016-00106-030	62000 PASTOS PERMANENTES DE 5 O MAS AÑOS-SIN VARIEDAD	S 418	3,00	0,17	0,17	0,17		0,17			0,17	0,17
-937346	11-008-016-00106-023	62000 PASTOS PERMANENTES DE 5 O MAS AÑOS-SIN VARIEDAD	S 418	26,30	0,07	0,07	0,07		0,29			0,07	0,07
-937343	11-008-016-00106-022	62000 PASTOS PERMANENTES DE 5 O MAS AÑOS-SIN VARIEDAD	S 418	18,20	69,36	69,36	69,36		81,60			69,36	69,36
-937324	11-008-015-00071-008	62000 PASTOS PERMANENTES DE 5 O MAS AÑOS-SIN VARIEDAD	S 418	5,30	0,09	0,09	0,09		0,11			0,09	0,09
-937323	11-008-015-00071-007	62000 PASTOS PERMANENTES DE 5 O MAS AÑOS-SIN VARIEDAD	S 418	5,40	0,10	0,10	0,10		0,13			0,10	0,10
-937322	11-008-015-00071-004	62000 PASTOS PERMANENTES DE 5 O MAS AÑOS-SIN VARIEDAD	S 418	6,20	0,09	0,09	0,09		0,26			0,09	0,09
4167278	11-008-016-00107-002	62000 PASTOS PERMANENTES DE 5 O MAS AÑOS-SIN VARIEDAD	S 418	15,10	1,94	1,94	1,94		2,59			1,94	1,94
1700000005354674	11-008-016-00106-015	62000 PASTOS PERMANENTES DE 5 O MAS AÑOS-SIN VARIEDAD	S 418	6,10	2,82	2,82	2,82		2,82			2,82	2,82
1700000005354679	11-008-016-00106-012	62000 PASTOS PERMANENTES DE 5 O MAS AÑOS-SIN VARIEDAD	S 418	13,90	0,20	0,20	0,20		0,36			0,20	0,20
1700000005354684	11-008-016-00106-019	62000 PASTOS PERMANENTES DE 5 O MAS AÑOS-SIN VARIEDAD	S 418	42,70	1,96	1,96	1,96		4,36			1,96	1,96
1700000005354685	11-008-016-00106-018	62000 PASTOS PERMANENTES DE 5 O MAS AÑOS-SIN VARIEDAD	S 418	32,20	5,13	5,13	5,13		20,52			5,13	5,13
1700000005354686	11-008-016-00105-002	62000 PASTOS PERMANENTES DE 5 O MAS AÑOS-SIN VARIEDAD	R 418	18,20	15,36	3,92	3,92		15,36			3,92	3,92
1700000005354688	11-008-016-00109-001	62000 PASTOS PERMANENTES DE 5 O MAS AÑOS-SIN VARIEDAD	S 418	28,30	1,92	1,92	1,92		7,68			1,92	1,92
1700000005354690	11-008-016-00105-009	62000 PASTOS PERMANENTES DE 5 O MAS AÑOS-SIN VARIEDAD	S 418	23,50	3,09	3,09	3,09		4,12			3,09	3,09
1700000005354691	11-008-016-00105-008	62000 PASTOS PERMANENTES DE 5 O MAS AÑOS-SIN VARIEDAD	S 418	28,90	3,45	3,45	3,45		7,66			3,45	3,45
1700000005354692	11-008-016-00105-004	62000 PASTOS PERMANENTES DE 5 O MAS AÑOS-SIN VARIEDAD	S 418	23,50	4,64	4,64	4,64		18,54			4,64	4,64
1700000005354693	11-008-016-00106-016	62000 PASTOS PERMANENTES DE 5 O MAS AÑOS-SIN VARIEDAD	S 418	39,00	0,17	0,17	0,17		0,67			0,17	0,17
1700000005354694	11-008-016-00106-017	62000 PASTOS PERMANENTES DE 5 O MAS AÑOS-SIN VARIEDAD	S 418	15,40	0,93	0,93	0,93		3,71			0,93	0,93

(1) Superficie declarada admisible ajustada con la superficie comprometida.
 (2) Factor de penalización valorando el alcance para el tipo de compromiso.

Puede verificar la integridad de una copia de este documento mediante la lectura del código QR adjunto o mediante el acceso a la dirección <https://ws050.juntadeandalucia.es/verificarFirma> indicando el código de VERIFICACIÓN

FIRMADO POR

RAQUEL MARIA ESPIN CRESPO

17/12/2024

VERIFICACIÓN

Pk2jm6UYDU9J72AMTZUYRN3GET48NG

PÁG. 1279/9349



**INCIDENCIAS****INCIDENCIA DESCRIPCIÓN**

- 225 La superficie de cruce total de productos de la agrupación Pastos permanentes sobre un mismo recinto en el conjunto de las solicitudes, no puede superar la superficie total admisible de pastos
Ref:170000005354686 Recinto:11-008-016-00105-00002 Cultivo:62000 PASTOS PERMANENTES DE 5 O MAS AÑOS-SIN VARIEDAD Regadío Superficie admisible de pastos del recinto según SIGPAC.:5182 Suma de superficies de cruce netas declaradas para este recinto por todos los solicitantes.:6096 Exceso de superficie (Hectáreas):9,14
- 238 Recinto cuyo CAP declarado es mayor al CAP prevalente y no presenta alegación al SIGPAC.
Ref:170000005354686 Recinto:11-008-016-00105-00002 Cultivo:62000 PASTOS PERMANENTES DE 5 O MAS AÑOS-SIN VARIEDAD Regadío CAP prevalente:85 CAP declarado:100 Exceso de superficie (Hectáreas):2,3
- 100412 Número de hectáreas validadas inferior a la superficie mínima permitida por el grupo de cultivo (Anexo I. Criterios de Subvencionabilidad. Orden 28 de marzo de 2023).
Sup. Resuelta:0 Grupo de Pago:HERBÁCEOS
- 100413 Recinto perteneciente a grupo de cultivo que no cumple con la superficie mínima requerida (Anexo I. Criterios de Subvencionabilidad. Orden 28 de marzo de 2023).
Ref:170000005354673 Recinto:11-008-015-00071-00001 Cultivo:8000 AVENA-SIN VARIEDAD Regadío Sup. Declarada:10,14 Superficie Resolver:10,14
Ref:170000005354678 Recinto:11-008-015-00071-00002 Cultivo:8000 AVENA-SIN VARIEDAD Regadío Sup. Declarada:1,58 Superficie Resolver:1,58
Ref:-937325 Recinto:11-008-016-00106-00011 Cultivo:12000 TRANQUILLÓN-SIN VARIEDAD Regadío Sup. Declarada:15,91 Superficie Resolver:15,91
Ref:170000005354675 Recinto:11-008-016-00106-00013 Cultivo:60020 ALFALFA-ALTIVA Regadío Sup. Declarada:1,85 Superficie Resolver:1,85
Ref:170000005354677 Recinto:11-008-016-00106-00013 Cultivo:60020 ALFALFA-ALTIVA Regadío Sup. Declarada:0,28 Superficie Resolver:0,28
Ref:-992145 Recinto:11-008-016-00106-00020 Cultivo:12000 TRANQUILLÓN-SIN VARIEDAD Regadío Sup. Declarada:2,93 Superficie Resolver:2,93
Ref:-937349 Recinto:11-008-016-00106-00027 Cultivo:12000 TRANQUILLÓN-SIN VARIEDAD Secano Sup. Declarada:0,02 Superficie Resolver:0,02
Ref:-937350 Recinto:11-008-016-00106-00028 Cultivo:12000 TRANQUILLÓN-SIN VARIEDAD Secano Sup. Declarada:0,03 Superficie Resolver:0,03
Ref:-937351 Recinto:11-008-016-00106-00029 Cultivo:60020 ALFALFA-ALTIVA Regadío Sup. Declarada:1,97 Superficie Resolver:1,97
Ref:-937352 Recinto:11-008-016-00106-00029 Cultivo:60020 ALFALFA-ALTIVA Regadío Sup. Declarada:0,62 Superficie Resolver:0,62
- 100424 Solicita recinto que no está comprometido para la operación.
Ref:-937347 Recinto:11-008-016-00106-00025 Cultivo:62000 PASTOS PERMANENTES DE 5 O MAS AÑOS-SIN VARIEDAD Secano

Datos considerados para el Cálculo de la Carga Ganadera mínima y máxima del expediente

Explotación	Especie	Inscrito en Sipea y Admisible	Ugm Calculada para CG Mínima	Ugm Calculada para CG Máxima
ES110080000010	BOVINA	SI	40,55	40,55
			40,55	40,55

Superficie determinada para Cálculo Carga Ganadera Mínima: 103,30 ha

Superficie determinada para Cálculo Carga Ganadera Máxima: 103,30 ha

Carga Ganadera Mínima Expediente: 0,39 ugm/ha

Carga Ganadera Máxima Expediente: 0,39 ugm/ha

Recintos Determinados para el Cálculo de Garga Ganadera Mínima

REF.	REFERENCIA SIGPAC	CULTIVO	DESCRIPCIÓN CULTIVO	S/R	SUP. RESUELTA (ha)
-1512258	11-008-016-00106-00032	62000	PASTOS PERMANENTES DE 5 O MAS AÑOS-SIN VARIEDAD	S	1,68
-1512000	11-008-016-00106-00033	62000	PASTOS PERMANENTES DE 5 O MAS AÑOS-SIN VARIEDAD	S	1,30
-937881	11-008-016-00106-00021	62000	PASTOS PERMANENTES DE 5 O MAS AÑOS-SIN VARIEDAD	S	0,27
-937353	11-008-016-00106-00030	62000	PASTOS PERMANENTES DE 5 O MAS AÑOS-SIN VARIEDAD	S	0,17
-937346	11-008-016-00106-00023	62000	PASTOS PERMANENTES DE 5 O MAS AÑOS-SIN VARIEDAD	S	0,07
-937343	11-008-016-00106-00022	62000	PASTOS PERMANENTES DE 5 O MAS AÑOS-SIN VARIEDAD	S	69,36
-937324	11-008-015-00071-00008	62000	PASTOS PERMANENTES DE 5 O MAS AÑOS-SIN VARIEDAD	S	0,09

(1) Superficie declarada admisible ajustada con la superficie comprometida.
(2) Factor de penalización valorando el alcance para el tipo de compromiso.Puede verificar la integridad de una copia de este documento mediante la lectura del código QR adjunto o mediante el acceso a la dirección <https://ws050.juntadeandalucia.es/verificarFirma> indicando el código de VERIFICACIÓN

FIRMADO POR

RAQUEL MARIA ESPIN CRESPO

17/12/2024

VERIFICACIÓN

Pk2jm6YUDU9J72AMTZUYRN3GET48NG

PÁG. 1280/9349



**Datos considerados para el Cálculo de la Carga Ganadera mínima y máxima del expediente****Recintos Determinados para el Cálculo de Garga Ganadera Mínima**

REF.	REFERENCIA SIGPAC	CULTIVO	DESCRIPCIÓN CULTIVO	S/R	SUP. RESUELTA (ha)
-937323	11-008-015-00071-00007	62000	PASTOS PERMANENTES DE 5 O MAS AÑOS-SIN VARIEDAD	S	0,10
-937322	11-008-015-00071-00004	62000	PASTOS PERMANENTES DE 5 O MAS AÑOS-SIN VARIEDAD	S	0,09
4167278	11-008-016-00107-00002	62000	PASTOS PERMANENTES DE 5 O MAS AÑOS-SIN VARIEDAD	S	1,94
170000005354674	11-008-016-00106-00015	62000	PASTOS PERMANENTES DE 5 O MAS AÑOS-SIN VARIEDAD	S	2,82
170000005354679	11-008-016-00106-00012	62000	PASTOS PERMANENTES DE 5 O MAS AÑOS-SIN VARIEDAD	S	0,20
170000005354684	11-008-016-00106-00019	62000	PASTOS PERMANENTES DE 5 O MAS AÑOS-SIN VARIEDAD	S	1,96
170000005354685	11-008-016-00106-00018	62000	PASTOS PERMANENTES DE 5 O MAS AÑOS-SIN VARIEDAD	S	5,13
170000005354686	11-008-016-00105-00002	62000	PASTOS PERMANENTES DE 5 O MAS AÑOS-SIN VARIEDAD	R	3,92
170000005354688	11-008-016-00109-00001	62000	PASTOS PERMANENTES DE 5 O MAS AÑOS-SIN VARIEDAD	S	1,92
170000005354690	11-008-016-00105-00009	62000	PASTOS PERMANENTES DE 5 O MAS AÑOS-SIN VARIEDAD	S	3,09
170000005354691	11-008-016-00105-00008	62000	PASTOS PERMANENTES DE 5 O MAS AÑOS-SIN VARIEDAD	S	3,45
170000005354692	11-008-016-00105-00004	62000	PASTOS PERMANENTES DE 5 O MAS AÑOS-SIN VARIEDAD	S	4,64
170000005354693	11-008-016-00106-00016	62000	PASTOS PERMANENTES DE 5 O MAS AÑOS-SIN VARIEDAD	S	0,17
170000005354694	11-008-016-00106-00017	62000	PASTOS PERMANENTES DE 5 O MAS AÑOS-SIN VARIEDAD	S	0,93

Recintos Determinados para el Cálculo de Garga Ganadera Máxima

REF.	REFERENCIA SIGPAC	CULTIVO	DESCRIPCIÓN CULTIVO	S/R	SUP. RESUELTA (ha)
-1512258	11-008-016-00106-00032	62000	PASTOS PERMANENTES DE 5 O MAS AÑOS-SIN VARIEDAD	S	1,68
-1512000	11-008-016-00106-00033	62000	PASTOS PERMANENTES DE 5 O MAS AÑOS-SIN VARIEDAD	S	1,30
-937881	11-008-016-00106-00021	62000	PASTOS PERMANENTES DE 5 O MAS AÑOS-SIN VARIEDAD	S	0,27
-937353	11-008-016-00106-00030	62000	PASTOS PERMANENTES DE 5 O MAS AÑOS-SIN VARIEDAD	S	0,17
-937347	11-008-016-00106-00025	62000	PASTOS PERMANENTES DE 5 O MAS AÑOS-SIN VARIEDAD	S	0,00
-937346	11-008-016-00106-00023	62000	PASTOS PERMANENTES DE 5 O MAS AÑOS-SIN VARIEDAD	S	0,07
-937343	11-008-016-00106-00022	62000	PASTOS PERMANENTES DE 5 O MAS AÑOS-SIN VARIEDAD	S	69,36
-937324	11-008-015-00071-00008	62000	PASTOS PERMANENTES DE 5 O MAS AÑOS-SIN VARIEDAD	S	0,09
-937323	11-008-015-00071-00007	62000	PASTOS PERMANENTES DE 5 O MAS AÑOS-SIN VARIEDAD	S	0,10
-937322	11-008-015-00071-00004	62000	PASTOS PERMANENTES DE 5 O MAS AÑOS-SIN VARIEDAD	S	0,09
4167278	11-008-016-00107-00002	62000	PASTOS PERMANENTES DE 5 O MAS AÑOS-SIN VARIEDAD	S	1,94
170000005354674	11-008-016-00106-00015	62000	PASTOS PERMANENTES DE 5 O MAS AÑOS-SIN VARIEDAD	S	2,82
170000005354679	11-008-016-00106-00012	62000	PASTOS PERMANENTES DE 5 O MAS AÑOS-SIN VARIEDAD	S	0,20
170000005354684	11-008-016-00106-00019	62000	PASTOS PERMANENTES DE 5 O MAS AÑOS-SIN VARIEDAD	S	1,96
170000005354685	11-008-016-00106-00018	62000	PASTOS PERMANENTES DE 5 O MAS AÑOS-SIN VARIEDAD	S	5,13
170000005354686	11-008-016-00105-00002	62000	PASTOS PERMANENTES DE 5 O MAS AÑOS-SIN VARIEDAD	R	3,92
170000005354688	11-008-016-00109-00001	62000	PASTOS PERMANENTES DE 5 O MAS AÑOS-SIN VARIEDAD	S	1,92
170000005354690	11-008-016-00105-00009	62000	PASTOS PERMANENTES DE 5 O MAS AÑOS-SIN VARIEDAD	S	3,09
170000005354691	11-008-016-00105-00008	62000	PASTOS PERMANENTES DE 5 O MAS AÑOS-SIN VARIEDAD	S	3,45
170000005354692	11-008-016-00105-00004	62000	PASTOS PERMANENTES DE 5 O MAS AÑOS-SIN VARIEDAD	S	4,64

(1) Superficie declarada admisible ajustada con la superficie comprometida.
(2) Factor de penalización valorando el alcance para el tipo de compromiso.

Puede verificar la integridad de una copia de este documento mediante la lectura del código QR adjunto o mediante el acceso a la dirección <https://ws050.juntadeandalucia.es/verificarFirma> indicando el código de VERIFICACIÓN

FIRMADO POR

RAQUEL MARIA ESPIN CRESPO

17/12/2024

VERIFICACIÓN

Pk2jm6UYDU9J72AMTZUYRN3GET48NG

PÁG. 1281/9349



**Datos considerados para el Cálculo de la Carga Ganadera mínima y máxima del expediente****Recintos Determinados para el Cálculo de Garga Ganadera Máxima**

REF.	REFERENCIA SIGPAC	CULTIVO	DESCRIPCIÓN CULTIVO	SUP.	
				S/R	RESUELTA (ha)
170000005354693	11-008-016-00106-00016	62000	PASTOS PERMANENTES DE 5 O MAS AÑOS-SIN VARIEDAD	S	0,17
170000005354694	11-008-016-00106-00017	62000	PASTOS PERMANENTES DE 5 O MAS AÑOS-SIN VARIEDAD	S	0,93

Incidencias de carga ganadera**INCIDENCIA DESCRIPCIÓN**

- 225 La superficie de cruce total de productos de la agrupación Pastos permanentes sobre un mismo recinto en el conjunto de las solicitudes, no puede superar la superficie total admisible de pastos
Ref:170000005354686 Recinto:11-008-016-00105-00002 Cultivo:62000 PASTOS PERMANENTES DE 5 O MAS AÑOS-SIN VARIEDAD Regadío Superficie admisible de pastos del recinto según SIGPAC.:5182 Suma de superficies de cruce netas declaradas para este recinto por todos los solicitantes.:6096 Exceso de superficie (Hectáreas):9,14
- 238 Recinto cuyo CAP declarado es mayor al CAP prevalente y no presenta alegación al SIGPAC.
Ref:170000005354686 Recinto:11-008-016-00105-00002 Cultivo:62000 PASTOS PERMANENTES DE 5 O MAS AÑOS-SIN VARIEDAD Regadío CAP prevalente:85 CAP declarado:100 Exceso de superficie (Hectáreas):2,3

(1) Superficie declarada admisible ajustada con la superficie comprometida.
(2) Factor de penalización valorando el alcance para el tipo de compromiso.

Puede verificar la integridad de una copia de este documento mediante la lectura del código QR adjunto o mediante el acceso a la dirección <https://ws050.juntadeandalucia.es/verificarFirma> indicando el código de VERIFICACIÓN

FIRMADO POR	RAQUEL MARIA ESPIN CRESPO	17/12/2024
VERIFICACIÓN	Pk2jm6UYDU9J72AMTZUYRN3GET48NG	PÁG. 1282/9349



**APELLIDOS Y NOMBRE / RAZÓN SOCIAL**

Gallardo Gines José María

NIF

***3333*

EXPEDIENTE

1263044

ANUALIDAD DE PAGO

1ª

IMPORTES POR ANUALIDAD

	2023	2024	2025	2026	2027
IMPORTE MÁXIMO SUBVENCIONABLE	696,10 €	696,10 €	696,10 €	580,09 €	580,09 €
IMPORTE MEDIO DE TRANSFERENCIA (€/ha)	297,48 €	297,48 €	297,48 €	247,90 €	247,90 €

RESUMEN DE UNIDADES

Cód	GRUPO DE PAGO	Sup. Dec. Admisible (ha)	Sup. Comprometida (ha)	Sup. ajustada compromiso (1) (ha)	% sobredec.	Sup. Resuelta (ha)	Importe Declarado	Importe Topado	Importe Resuelto	Importe tras sobredec.
419	OLIVAR	2,34		2,34	0,00	2,34	696,10	696,10	696,10	696,10
TOTAL		2,34	2,34	2,34		2,34	696,10	696,10	696,10	696,10

APLICACIÓN DE REDUCCIONES Y PENALIZACIONES

GRUPO DE PAGO	Importe Calculado	Importe prereduc.	Criterios de subvencionabilidad y compromisos	Presentación tardía	Omisión declaración	Condicionalidad	IMPORTE (Euros) RESUELTO
OLIVAR	696,10	696,10	0,00	0,00	0,00	0,00	696,10
TOTAL	696,10	696,10					696,10

RESUMEN DE PAGOS**IMPORTE (Euros)**

	RESUELTO	FEADER	MAPA	CAPADR
OLIVAR - Pago realizado	696,10 €	591,69 €	68,29 €	36,12 €

RECINTOS RESUELTOS

REF.	REFERENCIA SIGPAC	CULTIVO	DESCRIPCIÓN CULTIVO	S/R G.PAGO	PEND. MEDIA (%)	SUP. DEC. ADMISIBLE (ha)	SUP. COMPROM. (ha)	SUP. AJUSTADA COMPR.(1) (ha)	SUP. CONY. SIGPAC (ha)	SUP. CERTIE (ha)	SUP. CAMPO (ha)	SUP. CAMPO DETER. CULT. DECLARADO (ha)	SUP. DEC. REDUCIDA (ha)	SUP. RESUELTA (ha)
5301571	11-042-004-00022-001	101195	OLIVAR-LECHIN DE SEVILLA	S 419	26,00	2,34	2,34	2,34		2,34			2,34	2,34

(1) Superficie declarada admisible ajustada con la superficie comprometida.
(2) Factor de penalización valorando el alcance para el tipo de compromiso.

Puede verificar la integridad de una copia de este documento mediante la lectura del código QR adjunto o mediante el acceso a la dirección <https://ws050.juntadeandalucia.es/verificarFirma> indicando el código de VERIFICACIÓN

FIRMADO POR

RAQUEL MARIA ESPIN CRESPO

17/12/2024

VERIFICACIÓN

Pk2jm6UYDU9J72AMTZUYRN3GET48NG

PÁG. 1283/9349



**APELLIDOS Y NOMBRE / RAZÓN SOCIAL**

GALLEGO GALLARDO MIGUEL

NIF

***3756*

EXPEDIENTE

1187572

ANUALIDAD DE PAGO

1ª

IMPORTES POR ANUALIDAD

	2023	2024	2025	2026	2027
IMPORTE MÁXIMO SUBVENCIONABLE	2.779,96 €	2.779,96 €	2.316,63 €	2.316,63 €	2.316,63 €
IMPORTE MEDIO DE TRANSFERENCIA (€/ha)	98,58 €	98,58 €	82,15 €	82,15 €	82,15 €

RESUMEN DE UNIDADES

Cód	GRUPO DE PAGO	Sup. Dec. Admisible (ha)	Sup. Comprometida (ha)	Sup. ajustada compromiso (1) (ha)	% sobredec.	Sup. Resuelta (ha)	Importe Declarado	Importe Topado	Importe Resuelto	Importe tras sobredec.
418	PASTOS ASOCIADOS A GANADERÍA ECOLÓGICA	28,20		28,20	0,00	28,20	2.779,96	2.779,96	2.779,96	2.779,96
TOTAL		28,20	28,20	28,20		28,20	2.779,96	2.779,96	2.779,96	2.779,96

APLICACIÓN DE REDUCCIONES Y PENALIZACIONES

GRUPO DE PAGO	Importe Calculado	Importe prereduc.	Criterios de subvencionabilidad y compromisos	Presentación tardía	Omisión declaración	Condicionidad	IMPORTE (Euros) RESUELTO
PASTOS ASOCIADOS A GANADERÍA	2.779,96	2.779,96	0,00	0,00	0,00	0,00	2.779,96
TOTAL	2.779,96	2.779,96					2.779,96

RESUMEN DE PAGOS**IMPORTE (Euros)**

	RESUELTO	FEADER	MAPA	CAPADR
PASTOS ASOCIADOS A GANADERÍA ECOLÓGICA - Pago realizado	2.779,96 €	2.362,97 €	272,71 €	144,28 €

RECINTOS RESUELTOS

REE	REFERENCIA SIGPAC	CULTIVO DESCRIPCIÓN CULTIVO	S/R G.PAGO	PEND. MEDIA (%)	SUP. DEC. ADMISIBLE (ha)	SUP. COMPROM. (ha)	SUP. AJUSTADA COMPROM. (1) (ha)	SUP. CONV. SIGPAC (ha)	SUP. CERTIF. (ha)	SUP. CAMPO (ha)	SUP. CAMPO DETER. CULT. DECLARADO (ha)	SUP. DEC. REDUCIDA (ha)	SUP. RESUELTA (ha)
-888601	11-001-013-00053-005	62000 PASTOS PERMANENTES DE 5 O MAS AÑOS-SIN VARIEDAD	S 418	23,30	0,03	0,03	0,03		0,04			0,03	0,03
-138896	11-001-013-00061-011	62000 PASTOS PERMANENTES DE 5 O MAS AÑOS-SIN VARIEDAD	S 418	15,60	0,13	0,13	0,13		0,16			0,13	0,13
1700000005534922	11-001-013-00030-002	62000 PASTOS PERMANENTES DE 5 O MAS AÑOS-SIN VARIEDAD	S 418	15,00	0,22	0,22	0,22		0,22			0,22	0,22
1700000005534923	11-001-013-00061-008	62000 PASTOS PERMANENTES DE 5 O MAS AÑOS-SIN VARIEDAD	S 418	15,80	0,06	0,06	0,06		0,07			0,06	0,06
1700000005534925	11-001-013-00061-008	62000 PASTOS PERMANENTES DE 5 O MAS AÑOS-SIN VARIEDAD	S 418	15,80	0,13	0,13	0,13		0,14			0,13	0,13
1700000005534926	11-001-013-09010-004	62000 PASTOS PERMANENTES DE 5 O MAS AÑOS-SIN VARIEDAD	S 418	18,00	0,03	0,03	0,03		0,03			0,03	0,03
1700000005534928	11-001-013-00061-009	62000 PASTOS PERMANENTES DE 5 O MAS AÑOS-SIN VARIEDAD	S 418	17,60	0,25	0,25	0,25		0,25			0,25	0,25
1700000005534930	11-001-013-00061-006	62000 PASTOS PERMANENTES DE 5 O MAS AÑOS-SIN VARIEDAD	S 418	18,10	0,84	0,84	0,84		0,84			0,84	0,84
1700000005534932	11-001-013-00076-002	62000 PASTOS PERMANENTES DE 5 O MAS AÑOS-SIN VARIEDAD	S 418	23,50	2,16	2,16	2,16		2,16			2,16	2,16
1700000005534933	11-001-013-00066-001	62000 PASTOS PERMANENTES DE 5 O MAS AÑOS-SIN VARIEDAD	S 418	8,90	4,10	4,10	4,10		4,10			4,10	4,10
1700000005534935	11-001-013-00061-007	62000 PASTOS PERMANENTES DE 5 O MAS AÑOS-SIN VARIEDAD	S 418	18,70	7,21	7,21	7,21		7,21			7,21	7,21
1700000005534939	11-001-013-00078-001	62000 PASTOS PERMANENTES DE 5 O MAS AÑOS-SIN VARIEDAD	S 418	19,50	2,27	2,27	2,27		2,27			2,27	2,27
1700000005534940	11-001-013-00079-001	62000 PASTOS PERMANENTES DE 5 O MAS AÑOS-SIN VARIEDAD	S 418	16,00	0,45	0,45	0,45		0,45			0,45	0,45
1700000005534947	11-001-013-00053-001	62000 PASTOS PERMANENTES DE 5 O MAS AÑOS-SIN VARIEDAD	S 418	17,60	4,34	4,34	4,34		4,35			4,34	4,34
1700000005534948	11-001-013-00054-001	62000 PASTOS PERMANENTES DE 5 O MAS AÑOS-SIN VARIEDAD	S 418	18,80	3,20	3,20	3,20		3,20			3,20	3,20
1700000005534951	11-001-013-00076-001	62000 PASTOS PERMANENTES DE 5 O MAS AÑOS-SIN VARIEDAD	S 418	23,60	0,77	0,77	0,77		1,03			0,77	0,77
1700000005534952	11-001-013-00076-009	62000 PASTOS PERMANENTES DE 5 O MAS AÑOS-SIN VARIEDAD	S 418	24,40	1,63	1,63	1,63		1,63			1,63	1,63
1700000005534954	11-001-013-00062-002	62000 PASTOS PERMANENTES DE 5 O MAS AÑOS-SIN VARIEDAD	S 418	10,20	0,38	0,38	0,38		0,38			0,38	0,38

(1) Superficie declarada admisible ajustada con la superficie comprometida.
(2) Factor de penalización valorando el alcance para el tipo de compromiso.Puede verificar la integridad de una copia de este documento mediante la lectura del código QR adjunto o mediante el acceso a la dirección <https://ws050.juntadeandalucia.es/verificarFirma> indicando el código de VERIFICACIÓN

FIRMADO POR

RAQUEL MARIA ESPIN CRESPO

17/12/2024

VERIFICACIÓN

Pk2jm6UYDU9J72AMTZUYRN3GET48NG

PÁG. 1284/9349



**INCIDENCIAS****INCIDENCIA DESCRIPCIÓN**

100421	<p>Recinto declarado por error para una operación de la 6503, que se ha corregido de oficio marcando la operación correcta, de acuerdo con la fecha de inscripción del recinto en la producción ecológica.</p> <p>Ref:170000005534922 Recinto:11-001-013-00030-00002 Cultivo:62000 PASTOS PERMANENTES DE 5 O MAS AÑOS-SIN VARIEDAD Secano</p> <p>Ref:170000005534947 Recinto:11-001-013-00053-00001 Cultivo:62000 PASTOS PERMANENTES DE 5 O MAS AÑOS-SIN VARIEDAD Secano</p> <p>Ref:-1465017 Recinto:11-001-013-00053-00003 Cultivo:62000 PASTOS PERMANENTES DE 5 O MAS AÑOS-SIN VARIEDAD Secano</p> <p>Ref:-1465018 Recinto:11-001-013-00053-00003 Cultivo:62000 PASTOS PERMANENTES DE 5 O MAS AÑOS-SIN VARIEDAD Secano</p> <p>Ref:170000005534929 Recinto:11-001-013-00053-00003 Cultivo:62000 PASTOS PERMANENTES DE 5 O MAS AÑOS-SIN VARIEDAD Secano</p> <p>Ref:-888601 Recinto:11-001-013-00053-00005 Cultivo:62000 PASTOS PERMANENTES DE 5 O MAS AÑOS-SIN VARIEDAD Secano</p> <p>Ref:170000005534948 Recinto:11-001-013-00054-00001 Cultivo:62000 PASTOS PERMANENTES DE 5 O MAS AÑOS-SIN VARIEDAD Secano</p> <p>Ref:170000005534931 Recinto:11-001-013-00054-00003 Cultivo:62000 PASTOS PERMANENTES DE 5 O MAS AÑOS-SIN VARIEDAD Secano</p> <p>Ref:170000005534930 Recinto:11-001-013-00061-00006 Cultivo:62000 PASTOS PERMANENTES DE 5 O MAS AÑOS-SIN VARIEDAD Secano</p> <p>Ref:170000005534935 Recinto:11-001-013-00061-00007 Cultivo:62000 PASTOS PERMANENTES DE 5 O MAS AÑOS-SIN VARIEDAD Secano</p> <p>Ref:170000005534923 Recinto:11-001-013-00061-00008 Cultivo:62000 PASTOS PERMANENTES DE 5 O MAS AÑOS-SIN VARIEDAD Secano</p> <p>Ref:170000005534925 Recinto:11-001-013-00061-00008 Cultivo:62000 PASTOS PERMANENTES DE 5 O MAS AÑOS-SIN VARIEDAD Secano</p> <p>Ref:170000005534928 Recinto:11-001-013-00061-00009 Cultivo:62000 PASTOS PERMANENTES DE 5 O MAS AÑOS-SIN VARIEDAD Secano</p> <p>Ref:-138896 Recinto:11-001-013-00061-00011 Cultivo:62000 PASTOS PERMANENTES DE 5 O MAS AÑOS-SIN VARIEDAD Secano</p> <p>Ref:170000005534949 Recinto:11-001-013-00062-00001 Cultivo:101324 OLIVAR-VERDIAL DE VELEZ-MALAGA Secano</p> <p>Ref:170000005534954 Recinto:11-001-013-00062-00002 Cultivo:62000 PASTOS PERMANENTES DE 5 O MAS AÑOS-SIN VARIEDAD Secano</p> <p>Ref:170000005534933 Recinto:11-001-013-00066-00001 Cultivo:62000 PASTOS PERMANENTES DE 5 O MAS AÑOS-SIN VARIEDAD Secano</p> <p>Ref:170000005534951 Recinto:11-001-013-00076-00001 Cultivo:62000 PASTOS PERMANENTES DE 5 O MAS AÑOS-SIN VARIEDAD Secano</p> <p>Ref:170000005534932 Recinto:11-001-013-00076-00002 Cultivo:62000 PASTOS PERMANENTES DE 5 O MAS AÑOS-SIN VARIEDAD Secano</p> <p>Ref:170000005534952 Recinto:11-001-013-00076-00009 Cultivo:62000 PASTOS PERMANENTES DE 5 O MAS AÑOS-SIN VARIEDAD Secano</p> <p>Ref:170000005534939 Recinto:11-001-013-00078-00001 Cultivo:62000 PASTOS PERMANENTES DE 5 O MAS AÑOS-SIN VARIEDAD Secano</p> <p>Ref:170000005534940 Recinto:11-001-013-00079-00001 Cultivo:62000 PASTOS PERMANENTES DE 5 O MAS AÑOS-SIN VARIEDAD Secano</p> <p>Ref:170000005534927 Recinto:11-001-013-09010-00002 Cultivo:101324 OLIVAR-VERDIAL DE VELEZ-MALAGA Secano</p> <p>Ref:170000005534926 Recinto:11-001-013-09010-00004 Cultivo:62000 PASTOS PERMANENTES DE 5 O MAS AÑOS-SIN VARIEDAD Secano</p> <p>Ref:170000005534936 Recinto:11-001-014-00036-00001 Cultivo:62000 PASTOS PERMANENTES DE 5 O MAS AÑOS-SIN VARIEDAD Secano</p> <p>Ref:170000005534937 Recinto:11-001-014-00038-00001 Cultivo:62000 PASTOS PERMANENTES DE 5 O MAS AÑOS-SIN VARIEDAD Secano</p> <p>Ref:170000005534938 Recinto:11-001-014-00039-00001 Cultivo:62000 PASTOS PERMANENTES DE 5 O MAS AÑOS-SIN VARIEDAD Secano</p>
100424	<p>Solicita recinto que no está comprometido para la operación.</p> <p>Ref:-1465017 Recinto:11-001-013-00053-00003 Cultivo:62000 PASTOS PERMANENTES DE 5 O MAS AÑOS-SIN VARIEDAD Secano</p> <p>Ref:-1465018 Recinto:11-001-013-00053-00003 Cultivo:62000 PASTOS PERMANENTES DE 5 O MAS AÑOS-SIN VARIEDAD Secano</p> <p>Ref:170000005534929 Recinto:11-001-013-00053-00003 Cultivo:62000 PASTOS PERMANENTES DE 5 O MAS AÑOS-SIN VARIEDAD Secano</p> <p>Ref:170000005534931 Recinto:11-001-013-00054-00003 Cultivo:62000 PASTOS PERMANENTES DE 5 O MAS AÑOS-SIN VARIEDAD Secano</p> <p>Ref:170000005534949 Recinto:11-001-013-00062-00001 Cultivo:101324 OLIVAR-VERDIAL DE VELEZ-MALAGA Secano</p> <p>Ref:170000005534927 Recinto:11-001-013-09010-00002 Cultivo:101324 OLIVAR-VERDIAL DE VELEZ-MALAGA Secano</p> <p>Ref:170000005534936 Recinto:11-001-014-00036-00001 Cultivo:62000 PASTOS PERMANENTES DE 5 O MAS AÑOS-SIN VARIEDAD Secano</p>

(1) Superficie declarada admisible ajustada con la superficie comprometida.
(2) Factor de penalización valorando el alcance para el tipo de compromiso.

Puede verificar la integridad de una copia de este documento mediante la lectura del código QR adjunto o mediante el acceso a la dirección <https://ws050.juntadeandalucia.es/verificarFirma> indicando el código de VERIFICACIÓN

FIRMADO POR	RAQUEL MARIA ESPIN CRESPO	17/12/2024
VERIFICACIÓN	Pk2jm6UYDU9J72AMTZUYRN3GET48NG	PÁG. 1285/9349



**INCIDENCIAS****INCIDENCIA DESCRIPCIÓN**

	Ref:170000005534937 Recinto:11-001-014-00038-00001 Cultivo:62000 PASTOS PERMANENTES DE 5 O MAS AÑOS-SIN VARIEDAD Secano
	Ref:170000005534938 Recinto:11-001-014-00039-00001 Cultivo:62000 PASTOS PERMANENTES DE 5 O MAS AÑOS-SIN VARIEDAD Secano
100427	Recinto no admisible por estar asociado a una explotación intensiva en SIGGAN o que no pertenece al titular del expediente (Artículo 10 de la Orden de 28 de marzo de 2023).
	Ref:170000005534936 Recinto:11-001-014-00036-00001 Cultivo:62000 PASTOS PERMANENTES DE 5 O MAS AÑOS-SIN VARIEDAD Secano Explotación:ES110010001076
	Ref:170000005534937 Recinto:11-001-014-00038-00001 Cultivo:62000 PASTOS PERMANENTES DE 5 O MAS AÑOS-SIN VARIEDAD Secano Explotación:ES110010001076
	Ref:170000005534938 Recinto:11-001-014-00039-00001 Cultivo:62000 PASTOS PERMANENTES DE 5 O MAS AÑOS-SIN VARIEDAD Secano Explotación:ES110010001076

Datos considerados para el Cálculo de la Carga Ganadera mínima y máxima del expediente

<u>Explotación</u>	<u>Especie</u>	<u>Inscrito en Sipea y Admisible</u>	<u>Ugm Calculada para CG Mínima</u>	<u>Ugm Calculada para CG Máxima</u>
ES110010000625	BOVINA	SI	30,31	30,31
			<u>30,31</u>	<u>30,31</u>

Superficie determinada para Cálculo Carga Ganadera Mínima: 51,07 ha

Superficie determinada para Cálculo Carga Ganadera Máxima: 51,07 ha

Carga Ganadera Mínima Expediente: 0,59 ugm/ha

Carga Ganadera Máxima Expediente: 0,59 ugm/ha

Recintos Determinados para el Cálculo de Carga Ganadera Mínima

<u>REF.</u>	<u>REFERENCIA SIGPAC</u>	<u>CULTIVO</u>	<u>DESCRIPCIÓN CULTIVO</u>	<u>S/R</u>	<u>SUP. RESUELTA (ha)</u>
-888601	11-001-013-00053-00005	62000	PASTOS PERMANENTES DE 5 O MAS AÑOS-SIN VARIEDAD	S	0,03
-138896	11-001-013-00061-00011	62000	PASTOS PERMANENTES DE 5 O MAS AÑOS-SIN VARIEDAD	S	0,13
170000005534922	11-001-013-00030-00002	62000	PASTOS PERMANENTES DE 5 O MAS AÑOS-SIN VARIEDAD	S	0,22
170000005534923	11-001-013-00061-00008	62000	PASTOS PERMANENTES DE 5 O MAS AÑOS-SIN VARIEDAD	S	0,06
170000005534925	11-001-013-00061-00008	62000	PASTOS PERMANENTES DE 5 O MAS AÑOS-SIN VARIEDAD	S	0,13
170000005534926	11-001-013-09010-00004	62000	PASTOS PERMANENTES DE 5 O MAS AÑOS-SIN VARIEDAD	S	0,03
170000005534928	11-001-013-00061-00009	62000	PASTOS PERMANENTES DE 5 O MAS AÑOS-SIN VARIEDAD	S	0,25
170000005534930	11-001-013-00061-00006	62000	PASTOS PERMANENTES DE 5 O MAS AÑOS-SIN VARIEDAD	S	0,84
170000005534932	11-001-013-00076-00002	62000	PASTOS PERMANENTES DE 5 O MAS AÑOS-SIN VARIEDAD	S	2,16
170000005534933	11-001-013-00066-00001	62000	PASTOS PERMANENTES DE 5 O MAS AÑOS-SIN VARIEDAD	S	4,10
170000005534935	11-001-013-00061-00007	62000	PASTOS PERMANENTES DE 5 O MAS AÑOS-SIN VARIEDAD	S	7,21
170000005534936	11-001-014-00036-00001	62000	PASTOS PERMANENTES DE 5 O MAS AÑOS-SIN VARIEDAD	S	8,90
170000005534937	11-001-014-00038-00001	62000	PASTOS PERMANENTES DE 5 O MAS AÑOS-SIN VARIEDAD	S	5,74
170000005534938	11-001-014-00039-00001	62000	PASTOS PERMANENTES DE 5 O MAS AÑOS-SIN VARIEDAD	S	8,23
170000005534939	11-001-013-00078-00001	62000	PASTOS PERMANENTES DE 5 O MAS AÑOS-SIN VARIEDAD	S	2,27
170000005534940	11-001-013-00079-00001	62000	PASTOS PERMANENTES DE 5 O MAS AÑOS-SIN VARIEDAD	S	0,45
170000005534947	11-001-013-00053-00001	62000	PASTOS PERMANENTES DE 5 O MAS AÑOS-SIN VARIEDAD	S	4,34
170000005534948	11-001-013-00054-00001	62000	PASTOS PERMANENTES DE 5 O MAS AÑOS-SIN VARIEDAD	S	3,20
170000005534951	11-001-013-00076-00001	62000	PASTOS PERMANENTES DE 5 O MAS AÑOS-SIN VARIEDAD	S	0,77
170000005534952	11-001-013-00076-00009	62000	PASTOS PERMANENTES DE 5 O MAS AÑOS-SIN VARIEDAD	S	1,63
170000005534954	11-001-013-00062-00002	62000	PASTOS PERMANENTES DE 5 O MAS AÑOS-SIN VARIEDAD	S	0,38

(1) Superficie declarada admisible ajustada con la superficie comprometida.
(2) Factor de penalización valorando el alcance para el tipo de compromiso.Puede verificar la integridad de una copia de este documento mediante la lectura del código QR adjunto o mediante el acceso a la dirección <https://ws050.juntadeandalucia.es/verificarFirma> indicando el código de VERIFICACIÓN

FIRMADO POR

RAQUEL MARIA ESPIN CRESPO

17/12/2024

VERIFICACIÓN

Pk2jm6UYDU9J72AMTZUYRN3GET48NG

PÁG. 1286/9349



**Datos considerados para el Cálculo de la Carga Ganadera mínima y máxima del expediente****Recintos Determinados para el Cálculo de Garga Ganadera Máxima**

REF.	REFERENCIA SIGPAC	CULTIVO	DESCRIPCIÓN CULTIVO	S/R	SUP. RESUELTA (ha)
-1465018	11-001-013-00053-00003	62000	PASTOS PERMANENTES DE 5 O MAS AÑOS-SIN VARIEDAD	S	0,00
-1465017	11-001-013-00053-00003	62000	PASTOS PERMANENTES DE 5 O MAS AÑOS-SIN VARIEDAD	S	0,00
-888601	11-001-013-00053-00005	62000	PASTOS PERMANENTES DE 5 O MAS AÑOS-SIN VARIEDAD	S	0,03
-138896	11-001-013-00061-00011	62000	PASTOS PERMANENTES DE 5 O MAS AÑOS-SIN VARIEDAD	S	0,13
1700000005534922	11-001-013-00030-00002	62000	PASTOS PERMANENTES DE 5 O MAS AÑOS-SIN VARIEDAD	S	0,22
1700000005534923	11-001-013-00061-00008	62000	PASTOS PERMANENTES DE 5 O MAS AÑOS-SIN VARIEDAD	S	0,06
1700000005534925	11-001-013-00061-00008	62000	PASTOS PERMANENTES DE 5 O MAS AÑOS-SIN VARIEDAD	S	0,13
1700000005534926	11-001-013-09010-00004	62000	PASTOS PERMANENTES DE 5 O MAS AÑOS-SIN VARIEDAD	S	0,03
1700000005534928	11-001-013-00061-00009	62000	PASTOS PERMANENTES DE 5 O MAS AÑOS-SIN VARIEDAD	S	0,25
1700000005534929	11-001-013-00053-00003	62000	PASTOS PERMANENTES DE 5 O MAS AÑOS-SIN VARIEDAD	S	0,00
1700000005534930	11-001-013-00061-00006	62000	PASTOS PERMANENTES DE 5 O MAS AÑOS-SIN VARIEDAD	S	0,84
1700000005534931	11-001-013-00054-00003	62000	PASTOS PERMANENTES DE 5 O MAS AÑOS-SIN VARIEDAD	S	0,00
1700000005534932	11-001-013-00076-00002	62000	PASTOS PERMANENTES DE 5 O MAS AÑOS-SIN VARIEDAD	S	2,16
1700000005534933	11-001-013-00066-00001	62000	PASTOS PERMANENTES DE 5 O MAS AÑOS-SIN VARIEDAD	S	4,10
1700000005534935	11-001-013-00061-00007	62000	PASTOS PERMANENTES DE 5 O MAS AÑOS-SIN VARIEDAD	S	7,21
1700000005534936	11-001-014-00036-00001	62000	PASTOS PERMANENTES DE 5 O MAS AÑOS-SIN VARIEDAD	S	8,90
1700000005534937	11-001-014-00038-00001	62000	PASTOS PERMANENTES DE 5 O MAS AÑOS-SIN VARIEDAD	S	5,74
1700000005534938	11-001-014-00039-00001	62000	PASTOS PERMANENTES DE 5 O MAS AÑOS-SIN VARIEDAD	S	8,23
1700000005534939	11-001-013-00078-00001	62000	PASTOS PERMANENTES DE 5 O MAS AÑOS-SIN VARIEDAD	S	2,27
1700000005534940	11-001-013-00079-00001	62000	PASTOS PERMANENTES DE 5 O MAS AÑOS-SIN VARIEDAD	S	0,45
1700000005534947	11-001-013-00053-00001	62000	PASTOS PERMANENTES DE 5 O MAS AÑOS-SIN VARIEDAD	S	4,34
1700000005534948	11-001-013-00054-00001	62000	PASTOS PERMANENTES DE 5 O MAS AÑOS-SIN VARIEDAD	S	3,20
1700000005534951	11-001-013-00076-00001	62000	PASTOS PERMANENTES DE 5 O MAS AÑOS-SIN VARIEDAD	S	0,77
1700000005534952	11-001-013-00076-00009	62000	PASTOS PERMANENTES DE 5 O MAS AÑOS-SIN VARIEDAD	S	1,63
1700000005534954	11-001-013-00062-00002	62000	PASTOS PERMANENTES DE 5 O MAS AÑOS-SIN VARIEDAD	S	0,38

(1) Superficie declarada admisible ajustada con la superficie comprometida.
(2) Factor de penalización valorando el alcance para el tipo de compromiso.

Puede verificar la integridad de una copia de este documento mediante la lectura del código QR adjunto o mediante el acceso a la dirección <https://ws050.juntadeandalucia.es/verificarFirma> indicando el código de VERIFICACIÓN

FIRMADO POR

RAQUEL MARIA ESPIN CRESPO

17/12/2024

VERIFICACIÓN

Pk2jm6UYDU9J72AMTZUYRN3GET48NG

PÁG. 1287/9349



**APELLIDOS Y NOMBRE / RAZÓN SOCIAL**

GANADERA HERMANOS ORTEGA SL

NIF

***8338*

EXPEDIENTE

1274257

ANUALIDAD DE PAGO

1ª

IMPORTES POR ANUALIDAD

	2023	2024	2025	2026	2027
IMPORTE MÁXIMO SUBVENCIONABLE	13.638,35 €	13.638,35 €	11.365,29 €	11.365,29 €	11.365,29 €
IMPORTE MEDIO DE TRANSFERENCIA (€/ha)	64,59 €	64,59 €	53,82 €	53,82 €	53,82 €

RESUMEN DE UNIDADES

Cód	GRUPO DE PAGO	Sup. Dec. Admisible (ha)	Sup. Comprometida (ha)	Sup. ajustada compromiso (1) (ha)	% sobredec.	Sup. Resuelta (ha)	Importe Declarado	Importe Topado	Importe Resuelto	Importe tras sobredec.
418	PASTOS ASOCIADOS A GANADERÍA ECOLÓGICA	211,35		211,16	0,00	211,16	13.638,54	13.638,35	13.638,35	13.638,35
	TOTAL	211,35	211,16	211,16		211,16	13.638,54	13.638,35	13.638,35	13.638,35

APLICACIÓN DE REDUCCIONES Y PENALIZACIONES

GRUPO DE PAGO	Importe Calculado	Importe prereduc.	Criterios de subvencionabilidad y compromisos	Presentación tardía	Omisión declaración	Condicionalidad	IMPORTE (Euros) RESUELTO
PASTOS ASOCIADOS A GANADERÍA	13.638,35	13.638,35	0,00	0,00	0,00	0,00	13.638,35
TOTAL	13.638,35	13.638,35					13.638,35

RESUMEN DE PAGOS

	RESUELTO	FEADER	MAPA	CAPADR
PASTOS ASOCIADOS A GANADERÍA ECOLÓGICA - Pago realizado	13.638,35 €	11.592,60 €	1.337,92 €	707,83 €

(1) Superficie declarada admisible ajustada con la superficie comprometida.
(2) Factor de penalización valorando el alcance para el tipo de compromiso.Puede verificar la integridad de una copia de este documento mediante la lectura del código QR adjunto o mediante el acceso a la dirección <https://ws050.juntadeandalucia.es/verificarFirma> indicando el código de VERIFICACIÓN

FIRMADO POR

RAQUEL MARIA ESPIN CRESPO

17/12/2024

VERIFICACIÓN

Pk2jm6UYDU9J72AMTZUYRN3GET48NG

PÁG. 1288/9349



**RECINTOS RESUELTOS**

REF.	REFERENCIA SIGPAC	CULTIVO DESCRIPCIÓN CULTIVO	S/R	G.PAGO	PEND. MEDIA (%)	SUP. ADMISIBLE (ha)	SUP. COMPROM. (ha)	SUP. AJUSTADA COMPR.(1) (ha)	SUP. CONV. SIGPAC (ha)	SUP. CERTIF. (ha)	SUP. CAMPO (ha)	SUP. CAMPO DETER. CULT. DECLARADO (ha)	SUP. DEC. REDUCIDA (ha)	SUP. RESUELTA (ha)
-1617511	11-020-065-00012-029	63000 PASTOS DE MENOS DE 5 AÑOS-SIN VARIEDAD	S	418	22,80	0,89	0,70	0,70		0,89			0,70	0,70
-1617509	11-020-065-00003-014	62000 PASTOS PERMANENTES DE 5 O MAS AÑOS-SIN VARIEDAD	S	418	24,20	0,01	0,01	0,01		0,04			0,01	0,01
-1617508	11-020-065-00003-003	62000 PASTOS PERMANENTES DE 5 O MAS AÑOS-SIN VARIEDAD	S	418	23,20	0,08	0,08	0,08		0,18			0,08	0,08
-1617507	11-020-065-00003-004	62000 PASTOS PERMANENTES DE 5 O MAS AÑOS-SIN VARIEDAD	S	418	18,10	3,06	3,06	3,06		4,08			3,06	3,06
-1617506	11-020-065-00003-005	62000 PASTOS PERMANENTES DE 5 O MAS AÑOS-SIN VARIEDAD	S	418	30,10	13,69	13,69	13,69		18,25			13,69	13,69
-1617501	11-020-065-00003-007	63000 PASTOS DE MENOS DE 5 AÑOS-SIN VARIEDAD	S	418	19,10	35,65	35,65	35,65		35,65			35,65	35,65
-1617499	11-020-065-00012-032	62000 PASTOS PERMANENTES DE 5 O MAS AÑOS-SIN VARIEDAD	S	418	26,00	0,43	0,43	0,43		0,66			0,43	0,43
-1617498	11-020-065-00012-028	62000 PASTOS PERMANENTES DE 5 O MAS AÑOS-SIN VARIEDAD	S	418	33,90	0,11	0,11	0,11		0,42			0,11	0,11
-1617497	11-020-065-00012-034	62000 PASTOS PERMANENTES DE 5 O MAS AÑOS-SIN VARIEDAD	S	418	30,20	0,57	0,57	0,57		0,88			0,57	0,57
-1617496	11-020-065-00012-018	62000 PASTOS PERMANENTES DE 5 O MAS AÑOS-SIN VARIEDAD	S	418	35,80	4,63	4,63	4,63		6,17			4,63	4,63
-1617495	11-044-024-00003-010	62000 PASTOS PERMANENTES DE 5 O MAS AÑOS-SIN VARIEDAD	S	418	32,30	0,17	0,17	0,17		0,17			0,17	0,17
-1617494	11-044-024-00003-009	62000 PASTOS PERMANENTES DE 5 O MAS AÑOS-SIN VARIEDAD	S	418	25,30	0,17	0,17	0,17		0,22			0,17	0,17
-1617493	11-044-024-00003-008	62000 PASTOS PERMANENTES DE 5 O MAS AÑOS-SIN VARIEDAD	S	418	30,40	0,33	0,33	0,33		0,51			0,33	0,33
-1617492	11-044-024-00003-006	62000 PASTOS PERMANENTES DE 5 O MAS AÑOS-SIN VARIEDAD	S	418	20,20	2,10	2,10	2,10		2,80			2,10	2,10
-1617491	11-044-024-00003-004	62000 PASTOS PERMANENTES DE 5 O MAS AÑOS-SIN VARIEDAD	S	418	48,30	0,94	0,94	0,94		1,44			0,94	0,94
-1617490	11-044-024-00003-003	62000 PASTOS PERMANENTES DE 5 O MAS AÑOS-SIN VARIEDAD	S	418	33,70	2,50	2,50	2,50		2,94			2,50	2,50
-1617489	11-044-024-00003-007	63000 PASTOS DE MENOS DE 5 AÑOS-SIN VARIEDAD	S	418	31,00	2,74	2,74	2,74		2,74			2,74	2,74
-1617488	11-044-024-00003-005	62000 PASTOS PERMANENTES DE 5 O MAS AÑOS-SIN VARIEDAD	S	418	34,30	14,15	14,15	14,15		25,72			14,15	14,15
-1617486	11-044-025-00003-002	62000 PASTOS PERMANENTES DE 5 O MAS AÑOS-SIN VARIEDAD	S	418	10,70	11,08	11,08	11,08		17,05			11,08	11,08
-1617485	11-044-024-00001-013	62000 PASTOS PERMANENTES DE 5 O MAS AÑOS-SIN VARIEDAD	S	418	13,10	1,77	1,77	1,77		1,77			1,77	1,77
-1617484	11-044-024-00001-011	62000 PASTOS PERMANENTES DE 5 O MAS AÑOS-SIN VARIEDAD	S	418	12,50	0,15	0,15	0,15		0,18			0,15	0,15
-1617483	11-044-024-00001-012	62000 PASTOS PERMANENTES DE 5 O MAS AÑOS-SIN VARIEDAD	S	418	15,00	0,27	0,27	0,27		0,27			0,27	0,27
-1617480	11-020-065-00012-013	62000 PASTOS PERMANENTES DE 5 O MAS AÑOS-SIN VARIEDAD	S	418	32,70	0,16	0,16	0,16		0,25			0,16	0,16
-1617478	11-020-065-00012-033	63000 PASTOS DE MENOS DE 5 AÑOS-SIN VARIEDAD	S	418	22,50	16,16	16,16	16,16		16,16			16,16	16,16
-1617477	11-020-065-00012-025	63000 PASTOS DE MENOS DE 5 AÑOS-SIN VARIEDAD	S	418	19,20	12,51	12,51	12,51		12,51			12,51	12,51
-1617476	11-020-065-00012-020	62000 PASTOS PERMANENTES DE 5 O MAS AÑOS-SIN VARIEDAD	S	418	30,50	7,85	7,85	7,85		14,27			7,85	7,85
-1617475	11-020-065-00012-017	62000 PASTOS PERMANENTES DE 5 O MAS AÑOS-SIN VARIEDAD	S	418	29,60	2,65	2,65	2,65		4,08			2,65	2,65
-1617474	11-020-065-00012-004	62000 PASTOS PERMANENTES DE 5 O MAS AÑOS-SIN VARIEDAD	S	418	27,40	0,58	0,58	0,58		0,58			0,58	0,58
-1617473	11-020-065-00012-040	63000 PASTOS DE MENOS DE 5 AÑOS-SIN VARIEDAD	S	418	24,50	11,95	11,95	11,95		11,95			11,95	11,95
-1617472	11-020-065-00012-042	63000 PASTOS DE MENOS DE 5 AÑOS-SIN VARIEDAD	S	418	17,00	6,17	6,17	6,17		6,17			6,17	6,17
-1617471	11-020-065-00012-039	63000 PASTOS DE MENOS DE 5 AÑOS-SIN VARIEDAD	S	418	21,50	16,20	16,20	16,20		16,20			16,20	16,20
-1617470	11-020-065-00012-019	62000 PASTOS PERMANENTES DE 5 O MAS AÑOS-SIN VARIEDAD	S	418	32,20	3,67	3,67	3,67		6,68			3,67	3,67
-1617469	11-044-024-00001-017	62000 PASTOS PERMANENTES DE 5 O MAS AÑOS-SIN VARIEDAD	S	418	23,60	1,05	1,05	1,05		1,24			1,05	1,05
-1617468	11-044-024-00001-008	62000 PASTOS PERMANENTES DE 5 O MAS AÑOS-SIN VARIEDAD	S	418	31,30	8,69	8,69	8,69		13,37			8,69	8,69
-1617466	11-044-024-00001-003	62000 PASTOS PERMANENTES DE 5 O MAS AÑOS-SIN VARIEDAD	S	418	31,20	0,17	0,17	0,17		0,23			0,17	0,17
-1617465	11-044-024-00001-001	63000 PASTOS DE MENOS DE 5 AÑOS-SIN VARIEDAD	S	418	16,40	27,98	27,98	27,98		27,98			27,98	27,98
-884765	11-044-024-00001-027	63000 PASTOS DE MENOS DE 5 AÑOS-SIN VARIEDAD	S	418	32,30	0,01	0,01	0,01		0,01			0,01	0,01
-884764	11-044-024-00001-026	63000 PASTOS DE MENOS DE 5 AÑOS-SIN VARIEDAD	S	418	31,80	0,02	0,02	0,02		0,02			0,02	0,02
-884756	11-020-065-00012-045	62000 PASTOS PERMANENTES DE 5 O MAS AÑOS-SIN VARIEDAD	S	418	24,30	0,03	0,03	0,03		0,03			0,03	0,03
170000006666169	11-044-024-00001-019	62000 PASTOS PERMANENTES DE 5 O MAS AÑOS-SIN VARIEDAD	S	418	7,80	0,01	0,01	0,01		0,01			0,01	0,01

INCIDENCIAS**INCIDENCIA DESCRIPCIÓN**

- 4272 Verifica que las líneas de declaración de las Solicitudes Únicas no tienen solapes con la capa de Retroactividad Gráfica (ambas de la misma campaña) a nivel de expediente/línea de declaración gráfica de la solicitud.
Ref:-1617511 Recinto:11-020-065-00012-00029 Cultivo: - Agregado de la referencia del recinto.:0 Zona de la referencia del recinto.:0 Superficie solapada.:0,19 Id. Incid.:101028927
- 100411 Recinto no admisible por no estar asociado en SIGGAN a una explotación ganadera (Artículo 10 de la Orden de 28 de marzo de 2023).
Ref:-1617503 Recinto:11-044-024-06001-00004 Cultivo:62000 PASTOS PERMANENTES DE 5 O MAS AÑOS-SIN VARIEDAD Secano
- 100421 Recinto declarado por error para una operación de la 6503, que se ha corregido de oficio marcando la operación correcta, de acuerdo con la fecha de inscripción del recinto en la producción ecológica.
Ref:-1617508 Recinto:11-020-065-00003-00003 Cultivo:62000 PASTOS PERMANENTES DE 5 O MAS AÑOS-SIN VARIEDAD Secano
Ref:-1617507 Recinto:11-020-065-00003-00004 Cultivo:62000 PASTOS PERMANENTES DE 5 O MAS AÑOS-SIN VARIEDAD Secano

(1) Superficie declarada admisible ajustada con la superficie comprometida.
(2) Factor de penalización valorando el alcance para el tipo de compromiso.

Puede verificar la integridad de una copia de este documento mediante la lectura del código QR adjunto o mediante el acceso a la dirección <https://ws050.juntadeandalucia.es/verificarFirma> indicando el código de VERIFICACIÓN

FIRMADO POR

RAQUEL MARIA ESPIN CRESPO

17/12/2024

VERIFICACIÓN

Pk2jm6UYDU9J72AMTZUYRN3GET48NG

PÁG. 1289/9349



**INCIDENCIAS****INCIDENCIA DESCRIPCIÓN**

Ref:-1617506 Recinto:11-020-065-00003-00005 Cultivo:62000 PASTOS PERMANENTES DE 5 O MAS AÑOS-SIN VARIEDAD Secano

Ref:-1617501 Recinto:11-020-065-00003-00007 Cultivo:63000 PASTOS DE MENOS DE 5 AÑOS-SIN VARIEDAD Secano

Ref:-1617502 Recinto:11-020-065-00003-00011 Cultivo:62000 PASTOS PERMANENTES DE 5 O MAS AÑOS-SIN VARIEDAD Secano

Ref:-1617509 Recinto:11-020-065-00003-00014 Cultivo:62000 PASTOS PERMANENTES DE 5 O MAS AÑOS-SIN VARIEDAD Secano

Ref:-1617510 Recinto:11-020-065-00003-00015 Cultivo:62000 PASTOS PERMANENTES DE 5 O MAS AÑOS-SIN VARIEDAD Secano

Ref:-1617474 Recinto:11-020-065-00012-00004 Cultivo:62000 PASTOS PERMANENTES DE 5 O MAS AÑOS-SIN VARIEDAD Secano

Ref:-1617480 Recinto:11-020-065-00012-00013 Cultivo:62000 PASTOS PERMANENTES DE 5 O MAS AÑOS-SIN VARIEDAD Secano

Ref:-1617475 Recinto:11-020-065-00012-00017 Cultivo:62000 PASTOS PERMANENTES DE 5 O MAS AÑOS-SIN VARIEDAD Secano

Ref:-1617496 Recinto:11-020-065-00012-00018 Cultivo:62000 PASTOS PERMANENTES DE 5 O MAS AÑOS-SIN VARIEDAD Secano

Ref:-1617470 Recinto:11-020-065-00012-00019 Cultivo:62000 PASTOS PERMANENTES DE 5 O MAS AÑOS-SIN VARIEDAD Secano

Ref:-1617476 Recinto:11-020-065-00012-00020 Cultivo:62000 PASTOS PERMANENTES DE 5 O MAS AÑOS-SIN VARIEDAD Secano

Ref:-1617477 Recinto:11-020-065-00012-00025 Cultivo:63000 PASTOS DE MENOS DE 5 AÑOS-SIN VARIEDAD Secano

Ref:-1617498 Recinto:11-020-065-00012-00028 Cultivo:62000 PASTOS PERMANENTES DE 5 O MAS AÑOS-SIN VARIEDAD Secano

Ref:-1617511 Recinto:11-020-065-00012-00029 Cultivo:63000 PASTOS DE MENOS DE 5 AÑOS-SIN VARIEDAD Secano

Ref:-1617499 Recinto:11-020-065-00012-00032 Cultivo:62000 PASTOS PERMANENTES DE 5 O MAS AÑOS-SIN VARIEDAD Secano

Ref:-1617478 Recinto:11-020-065-00012-00033 Cultivo:63000 PASTOS DE MENOS DE 5 AÑOS-SIN VARIEDAD Secano

Ref:-1617497 Recinto:11-020-065-00012-00034 Cultivo:62000 PASTOS PERMANENTES DE 5 O MAS AÑOS-SIN VARIEDAD Secano

Ref:-1617471 Recinto:11-020-065-00012-00039 Cultivo:63000 PASTOS DE MENOS DE 5 AÑOS-SIN VARIEDAD Secano

Ref:-1617473 Recinto:11-020-065-00012-00040 Cultivo:63000 PASTOS DE MENOS DE 5 AÑOS-SIN VARIEDAD Secano

Ref:-1617472 Recinto:11-020-065-00012-00042 Cultivo:63000 PASTOS DE MENOS DE 5 AÑOS-SIN VARIEDAD Secano

Ref:-884756 Recinto:11-020-065-00012-00045 Cultivo:62000 PASTOS PERMANENTES DE 5 O MAS AÑOS-SIN VARIEDAD Secano

Ref:-1617504 Recinto:11-020-065-60001-00004 Cultivo:62000 PASTOS PERMANENTES DE 5 O MAS AÑOS-SIN VARIEDAD Secano

Ref:-1617505 Recinto:11-020-065-60002-00004 Cultivo:62000 PASTOS PERMANENTES DE 5 O MAS AÑOS-SIN VARIEDAD Secano

Ref:-1617465 Recinto:11-044-024-00001-00001 Cultivo:63000 PASTOS DE MENOS DE 5 AÑOS-SIN VARIEDAD Secano

Ref:-1617466 Recinto:11-044-024-00001-00003 Cultivo:62000 PASTOS PERMANENTES DE 5 O MAS AÑOS-SIN VARIEDAD Secano

Ref:-1617468 Recinto:11-044-024-00001-00008 Cultivo:62000 PASTOS PERMANENTES DE 5 O MAS AÑOS-SIN VARIEDAD Secano

Ref:-1617467 Recinto:11-044-024-00001-00009 Cultivo:62000 PASTOS PERMANENTES DE 5 O MAS AÑOS-SIN VARIEDAD Secano

Ref:-1617484 Recinto:11-044-024-00001-00011 Cultivo:62000 PASTOS PERMANENTES DE 5 O MAS AÑOS-SIN VARIEDAD Secano

Ref:-1617483 Recinto:11-044-024-00001-00012 Cultivo:62000 PASTOS PERMANENTES DE 5 O MAS AÑOS-SIN VARIEDAD Secano

Ref:-1617485 Recinto:11-044-024-00001-00013 Cultivo:62000 PASTOS PERMANENTES DE 5 O MAS AÑOS-SIN VARIEDAD Secano

Ref:-1617469 Recinto:11-044-024-00001-00017 Cultivo:62000 PASTOS PERMANENTES DE 5 O MAS AÑOS-SIN VARIEDAD Secano

Ref:170000006666169 Recinto:11-044-024-00001-00019 Cultivo:62000 PASTOS PERMANENTES DE 5 O MAS AÑOS-SIN VARIEDAD Secano

Ref:-884764 Recinto:11-044-024-00001-00026 Cultivo:63000 PASTOS DE MENOS DE 5 AÑOS-SIN VARIEDAD Secano

Ref:-884765 Recinto:11-044-024-00001-00027 Cultivo:63000 PASTOS DE MENOS DE 5 AÑOS-SIN VARIEDAD Secano

Ref:-1617490 Recinto:11-044-024-00003-00003 Cultivo:62000 PASTOS PERMANENTES DE 5 O MAS AÑOS-SIN VARIEDAD Secano

Ref:-1617491 Recinto:11-044-024-00003-00004 Cultivo:62000 PASTOS PERMANENTES DE 5 O MAS AÑOS-SIN VARIEDAD Secano

Ref:-1617488 Recinto:11-044-024-00003-00005 Cultivo:62000 PASTOS PERMANENTES DE 5 O MAS AÑOS-SIN VARIEDAD Secano

Ref:-1617492 Recinto:11-044-024-00003-00006 Cultivo:62000 PASTOS PERMANENTES DE 5 O MAS AÑOS-SIN VARIEDAD Secano

(1) Superficie declarada admisible ajustada con la superficie comprometida.
 (2) Factor de penalización valorando el alcance para el tipo de compromiso.

Puede verificar la integridad de una copia de este documento mediante la lectura del código QR adjunto o mediante el acceso a la dirección <https://ws050.juntadeandalucia.es/verificarFirma> indicando el código de VERIFICACIÓN

FIRMADO POR	RAQUEL MARIA ESPIN CRESPO	17/12/2024	
VERIFICACIÓN	Pk2jm6UYDU9J72AMTZUYRN3GET48NG	PÁG. 1290/9349	

**INCIDENCIAS****INCIDENCIA DESCRIPCIÓN**

	Ref:-1617489 Recinto:11-044-024-00003-00007 Cultivo:63000 PASTOS DE MENOS DE 5 AÑOS-SIN VARIEDAD Secano
	Ref:-1617493 Recinto:11-044-024-00003-00008 Cultivo:62000 PASTOS PERMANENTES DE 5 O MAS AÑOS-SIN VARIEDAD Secano
	Ref:-1617494 Recinto:11-044-024-00003-00009 Cultivo:62000 PASTOS PERMANENTES DE 5 O MAS AÑOS-SIN VARIEDAD Secano
	Ref:-1617495 Recinto:11-044-024-00003-00010 Cultivo:62000 PASTOS PERMANENTES DE 5 O MAS AÑOS-SIN VARIEDAD Secano
	Ref:-1617503 Recinto:11-044-024-06001-00004 Cultivo:62000 PASTOS PERMANENTES DE 5 O MAS AÑOS-SIN VARIEDAD Secano
	Ref:-1617486 Recinto:11-044-025-00003-00002 Cultivo:62000 PASTOS PERMANENTES DE 5 O MAS AÑOS-SIN VARIEDAD Secano
100424	Solicita recinto que no está comprometido para la operación.
	Ref:-1617502 Recinto:11-020-065-00003-00011 Cultivo:62000 PASTOS PERMANENTES DE 5 O MAS AÑOS-SIN VARIEDAD Secano
	Ref:-1617510 Recinto:11-020-065-00003-00015 Cultivo:62000 PASTOS PERMANENTES DE 5 O MAS AÑOS-SIN VARIEDAD Secano
	Ref:-1617504 Recinto:11-020-065-60001-00004 Cultivo:62000 PASTOS PERMANENTES DE 5 O MAS AÑOS-SIN VARIEDAD Secano
	Ref:-1617505 Recinto:11-020-065-60002-00004 Cultivo:62000 PASTOS PERMANENTES DE 5 O MAS AÑOS-SIN VARIEDAD Secano
	Ref:-1617467 Recinto:11-044-024-00001-00009 Cultivo:62000 PASTOS PERMANENTES DE 5 O MAS AÑOS-SIN VARIEDAD Secano
	Ref:-1617503 Recinto:11-044-024-06001-00004 Cultivo:62000 PASTOS PERMANENTES DE 5 O MAS AÑOS-SIN VARIEDAD Secano

Datos considerados para el Cálculo de la Carga Ganadera mínima y máxima del expediente

<u>Explotación</u>	<u>Especie</u>	<u>Inscrito en Sipea y Admisible</u>	<u>Ugm Calculada para CG Mínima</u>	<u>Ugm Calculada para CG Máxima</u>
ES119020000498	BOVINA	SI	106,30	106,30
			106,30	106,30

Superficie determinada para Cálculo Carga Ganadera Mínima: 211,16 ha

Superficie determinada para Cálculo Carga Ganadera Máxima: 211,16 ha

Carga Ganadera Mínima Expediente: 0,50 ugm/ha

Carga Ganadera Máxima Expediente: 0,50 ugm/ha

Recintos Determinados para el Cálculo de Garga Ganadera Mínima

<u>REF.</u>	<u>REFERENCIA SIGPAC</u>	<u>CULTIVO</u>	<u>DESCRIPCIÓN CULTIVO</u>	<u>S/R</u>	<u>SUP. RESUELTA (ha)</u>
-1617511	11-020-065-00012-00029	63000	PASTOS DE MENOS DE 5 AÑOS-SIN VARIEDAD	S	0,70
-1617509	11-020-065-00003-00014	62000	PASTOS PERMANENTES DE 5 O MAS AÑOS-SIN VARIEDAD	S	0,01
-1617508	11-020-065-00003-00003	62000	PASTOS PERMANENTES DE 5 O MAS AÑOS-SIN VARIEDAD	S	0,08
-1617507	11-020-065-00003-00004	62000	PASTOS PERMANENTES DE 5 O MAS AÑOS-SIN VARIEDAD	S	3,06
-1617506	11-020-065-00003-00005	62000	PASTOS PERMANENTES DE 5 O MAS AÑOS-SIN VARIEDAD	S	13,69
-1617501	11-020-065-00003-00007	63000	PASTOS DE MENOS DE 5 AÑOS-SIN VARIEDAD	S	35,65
-1617499	11-020-065-00012-00032	62000	PASTOS PERMANENTES DE 5 O MAS AÑOS-SIN VARIEDAD	S	0,43
-1617498	11-020-065-00012-00028	62000	PASTOS PERMANENTES DE 5 O MAS AÑOS-SIN VARIEDAD	S	0,11
-1617497	11-020-065-00012-00034	62000	PASTOS PERMANENTES DE 5 O MAS AÑOS-SIN VARIEDAD	S	0,57
-1617496	11-020-065-00012-00018	62000	PASTOS PERMANENTES DE 5 O MAS AÑOS-SIN VARIEDAD	S	4,63
-1617495	11-044-024-00003-00010	62000	PASTOS PERMANENTES DE 5 O MAS AÑOS-SIN VARIEDAD	S	0,17
-1617494	11-044-024-00003-00009	62000	PASTOS PERMANENTES DE 5 O MAS AÑOS-SIN VARIEDAD	S	0,17
-1617493	11-044-024-00003-00008	62000	PASTOS PERMANENTES DE 5 O MAS AÑOS-SIN VARIEDAD	S	0,33
-1617492	11-044-024-00003-00006	62000	PASTOS PERMANENTES DE 5 O MAS AÑOS-SIN VARIEDAD	S	2,10
-1617491	11-044-024-00003-00004	62000	PASTOS PERMANENTES DE 5 O MAS AÑOS-SIN VARIEDAD	S	0,94

(1) Superficie declarada admisible ajustada con la superficie comprometida.
(2) Factor de penalización valorando el alcance para el tipo de compromiso.Puede verificar la integridad de una copia de este documento mediante la lectura del código QR adjunto o mediante el acceso a la dirección <https://ws050.juntadeandalucia.es/verificarFirma> indicando el código de VERIFICACIÓN

FIRMADO POR

RAQUEL MARIA ESPIN CRESPO

17/12/2024

VERIFICACIÓN

Pk2jm6UYDU9J72AMTZUYRN3GET48NG

PÁG. 1291/9349



**Datos considerados para el Cálculo de la Carga Ganadera mínima y máxima del expediente****Recintos Determinados para el Cálculo de Garga Ganadera Mínima**

REF.	REFERENCIA SIGPAC	CULTIVO	DESCRIPCIÓN CULTIVO	SUP.	
				S/R	RESUELTA (ha)
-1617490	11-044-024-00003-00003	62000	PASTOS PERMANENTES DE 5 O MAS AÑOS-SIN VARIEDAD	S	2,50
-1617489	11-044-024-00003-00007	63000	PASTOS DE MENOS DE 5 AÑOS-SIN VARIEDAD	S	2,74
-1617488	11-044-024-00003-00005	62000	PASTOS PERMANENTES DE 5 O MAS AÑOS-SIN VARIEDAD	S	14,15
-1617486	11-044-025-00003-00002	62000	PASTOS PERMANENTES DE 5 O MAS AÑOS-SIN VARIEDAD	S	11,08
-1617485	11-044-024-00001-00013	62000	PASTOS PERMANENTES DE 5 O MAS AÑOS-SIN VARIEDAD	S	1,77
-1617484	11-044-024-00001-00011	62000	PASTOS PERMANENTES DE 5 O MAS AÑOS-SIN VARIEDAD	S	0,15
-1617483	11-044-024-00001-00012	62000	PASTOS PERMANENTES DE 5 O MAS AÑOS-SIN VARIEDAD	S	0,27
-1617480	11-020-065-00012-00013	62000	PASTOS PERMANENTES DE 5 O MAS AÑOS-SIN VARIEDAD	S	0,16
-1617478	11-020-065-00012-00033	63000	PASTOS DE MENOS DE 5 AÑOS-SIN VARIEDAD	S	16,16
-1617477	11-020-065-00012-00025	63000	PASTOS DE MENOS DE 5 AÑOS-SIN VARIEDAD	S	12,51
-1617476	11-020-065-00012-00020	62000	PASTOS PERMANENTES DE 5 O MAS AÑOS-SIN VARIEDAD	S	7,85
-1617475	11-020-065-00012-00017	62000	PASTOS PERMANENTES DE 5 O MAS AÑOS-SIN VARIEDAD	S	2,65
-1617474	11-020-065-00012-00004	62000	PASTOS PERMANENTES DE 5 O MAS AÑOS-SIN VARIEDAD	S	0,58
-1617473	11-020-065-00012-00040	63000	PASTOS DE MENOS DE 5 AÑOS-SIN VARIEDAD	S	11,95
-1617472	11-020-065-00012-00042	63000	PASTOS DE MENOS DE 5 AÑOS-SIN VARIEDAD	S	6,17
-1617471	11-020-065-00012-00039	63000	PASTOS DE MENOS DE 5 AÑOS-SIN VARIEDAD	S	16,20
-1617470	11-020-065-00012-00019	62000	PASTOS PERMANENTES DE 5 O MAS AÑOS-SIN VARIEDAD	S	3,67
-1617469	11-044-024-00001-00017	62000	PASTOS PERMANENTES DE 5 O MAS AÑOS-SIN VARIEDAD	S	1,05
-1617468	11-044-024-00001-00008	62000	PASTOS PERMANENTES DE 5 O MAS AÑOS-SIN VARIEDAD	S	8,69
-1617466	11-044-024-00001-00003	62000	PASTOS PERMANENTES DE 5 O MAS AÑOS-SIN VARIEDAD	S	0,17
-1617465	11-044-024-00001-00001	63000	PASTOS DE MENOS DE 5 AÑOS-SIN VARIEDAD	S	27,98
-884765	11-044-024-00001-00027	63000	PASTOS DE MENOS DE 5 AÑOS-SIN VARIEDAD	S	0,01
-884764	11-044-024-00001-00026	63000	PASTOS DE MENOS DE 5 AÑOS-SIN VARIEDAD	S	0,02
-884756	11-020-065-00012-00045	62000	PASTOS PERMANENTES DE 5 O MAS AÑOS-SIN VARIEDAD	S	0,03
170000006666169	11-044-024-00001-00019	62000	PASTOS PERMANENTES DE 5 O MAS AÑOS-SIN VARIEDAD	S	0,01

Recintos Determinados para el Cálculo de Garga Ganadera Máxima

REF.	REFERENCIA SIGPAC	CULTIVO	DESCRIPCIÓN CULTIVO	SUP.	
				S/R	RESUELTA (ha)
-1617511	11-020-065-00012-00029	63000	PASTOS DE MENOS DE 5 AÑOS-SIN VARIEDAD	S	0,70
-1617510	11-020-065-00003-00015	62000	PASTOS PERMANENTES DE 5 O MAS AÑOS-SIN VARIEDAD	S	0,00
-1617509	11-020-065-00003-00014	62000	PASTOS PERMANENTES DE 5 O MAS AÑOS-SIN VARIEDAD	S	0,01
-1617508	11-020-065-00003-00003	62000	PASTOS PERMANENTES DE 5 O MAS AÑOS-SIN VARIEDAD	S	0,08
-1617507	11-020-065-00003-00004	62000	PASTOS PERMANENTES DE 5 O MAS AÑOS-SIN VARIEDAD	S	3,06
-1617506	11-020-065-00003-00005	62000	PASTOS PERMANENTES DE 5 O MAS AÑOS-SIN VARIEDAD	S	13,69
-1617505	11-020-065-60002-00004	62000	PASTOS PERMANENTES DE 5 O MAS AÑOS-SIN VARIEDAD	S	0,00
-1617504	11-020-065-60001-00004	62000	PASTOS PERMANENTES DE 5 O MAS AÑOS-SIN VARIEDAD	S	0,00
-1617503	11-044-024-06001-00004	62000	PASTOS PERMANENTES DE 5 O MAS AÑOS-SIN VARIEDAD	S	0,00
-1617502	11-020-065-00003-00011	62000	PASTOS PERMANENTES DE 5 O MAS AÑOS-SIN VARIEDAD	S	0,00
-1617501	11-020-065-00003-00007	63000	PASTOS DE MENOS DE 5 AÑOS-SIN VARIEDAD	S	35,65

(1) Superficie declarada admisible ajustada con la superficie comprometida.
(2) Factor de penalización valorando el alcance para el tipo de compromiso.

Puede verificar la integridad de una copia de este documento mediante la lectura del código QR adjunto o mediante el acceso a la dirección <https://ws050.juntadeandalucia.es/verificarFirma> indicando el código de VERIFICACIÓN

FIRMADO POR

RAQUEL MARIA ESPIN CRESPO

17/12/2024

VERIFICACIÓN

Pk2jm6UYDU9J72AMTZUYRN3GET48NG

PÁG. 1292/9349



**Datos considerados para el Cálculo de la Carga Ganadera mínima y máxima del expediente****Recintos Determinados para el Cálculo de Garga Ganadera Máxima**

REF.	REFERENCIA SIGPAC	CULTIVO	DESCRIPCIÓN CULTIVO	SUP.	
				S/R	RESUELTA (ha)
-1617499	11-020-065-00012-00032	62000	PASTOS PERMANENTES DE 5 O MAS AÑOS-SIN VARIEDAD	S	0,43
-1617498	11-020-065-00012-00028	62000	PASTOS PERMANENTES DE 5 O MAS AÑOS-SIN VARIEDAD	S	0,11
-1617497	11-020-065-00012-00034	62000	PASTOS PERMANENTES DE 5 O MAS AÑOS-SIN VARIEDAD	S	0,57
-1617496	11-020-065-00012-00018	62000	PASTOS PERMANENTES DE 5 O MAS AÑOS-SIN VARIEDAD	S	4,63
-1617495	11-044-024-00003-00010	62000	PASTOS PERMANENTES DE 5 O MAS AÑOS-SIN VARIEDAD	S	0,17
-1617494	11-044-024-00003-00009	62000	PASTOS PERMANENTES DE 5 O MAS AÑOS-SIN VARIEDAD	S	0,17
-1617493	11-044-024-00003-00008	62000	PASTOS PERMANENTES DE 5 O MAS AÑOS-SIN VARIEDAD	S	0,33
-1617492	11-044-024-00003-00006	62000	PASTOS PERMANENTES DE 5 O MAS AÑOS-SIN VARIEDAD	S	2,10
-1617491	11-044-024-00003-00004	62000	PASTOS PERMANENTES DE 5 O MAS AÑOS-SIN VARIEDAD	S	0,94
-1617490	11-044-024-00003-00003	62000	PASTOS PERMANENTES DE 5 O MAS AÑOS-SIN VARIEDAD	S	2,50
-1617489	11-044-024-00003-00007	63000	PASTOS DE MENOS DE 5 AÑOS-SIN VARIEDAD	S	2,74
-1617488	11-044-024-00003-00005	62000	PASTOS PERMANENTES DE 5 O MAS AÑOS-SIN VARIEDAD	S	14,15
-1617486	11-044-025-00003-00002	62000	PASTOS PERMANENTES DE 5 O MAS AÑOS-SIN VARIEDAD	S	11,08
-1617485	11-044-024-00001-00013	62000	PASTOS PERMANENTES DE 5 O MAS AÑOS-SIN VARIEDAD	S	1,77
-1617484	11-044-024-00001-00011	62000	PASTOS PERMANENTES DE 5 O MAS AÑOS-SIN VARIEDAD	S	0,15
-1617483	11-044-024-00001-00012	62000	PASTOS PERMANENTES DE 5 O MAS AÑOS-SIN VARIEDAD	S	0,27
-1617480	11-020-065-00012-00013	62000	PASTOS PERMANENTES DE 5 O MAS AÑOS-SIN VARIEDAD	S	0,16
-1617478	11-020-065-00012-00033	63000	PASTOS DE MENOS DE 5 AÑOS-SIN VARIEDAD	S	16,16
-1617477	11-020-065-00012-00025	63000	PASTOS DE MENOS DE 5 AÑOS-SIN VARIEDAD	S	12,51
-1617476	11-020-065-00012-00020	62000	PASTOS PERMANENTES DE 5 O MAS AÑOS-SIN VARIEDAD	S	7,85
-1617475	11-020-065-00012-00017	62000	PASTOS PERMANENTES DE 5 O MAS AÑOS-SIN VARIEDAD	S	2,65
-1617474	11-020-065-00012-00004	62000	PASTOS PERMANENTES DE 5 O MAS AÑOS-SIN VARIEDAD	S	0,58
-1617473	11-020-065-00012-00040	63000	PASTOS DE MENOS DE 5 AÑOS-SIN VARIEDAD	S	11,95
-1617472	11-020-065-00012-00042	63000	PASTOS DE MENOS DE 5 AÑOS-SIN VARIEDAD	S	6,17
-1617471	11-020-065-00012-00039	63000	PASTOS DE MENOS DE 5 AÑOS-SIN VARIEDAD	S	16,20
-1617470	11-020-065-00012-00019	62000	PASTOS PERMANENTES DE 5 O MAS AÑOS-SIN VARIEDAD	S	3,67
-1617469	11-044-024-00001-00017	62000	PASTOS PERMANENTES DE 5 O MAS AÑOS-SIN VARIEDAD	S	1,05
-1617468	11-044-024-00001-00008	62000	PASTOS PERMANENTES DE 5 O MAS AÑOS-SIN VARIEDAD	S	8,69
-1617467	11-044-024-00001-00009	62000	PASTOS PERMANENTES DE 5 O MAS AÑOS-SIN VARIEDAD	S	0,00
-1617466	11-044-024-00001-00003	62000	PASTOS PERMANENTES DE 5 O MAS AÑOS-SIN VARIEDAD	S	0,17
-1617465	11-044-024-00001-00001	63000	PASTOS DE MENOS DE 5 AÑOS-SIN VARIEDAD	S	27,98
-884765	11-044-024-00001-00027	63000	PASTOS DE MENOS DE 5 AÑOS-SIN VARIEDAD	S	0,01
-884764	11-044-024-00001-00026	63000	PASTOS DE MENOS DE 5 AÑOS-SIN VARIEDAD	S	0,02
-884756	11-020-065-00012-00045	62000	PASTOS PERMANENTES DE 5 O MAS AÑOS-SIN VARIEDAD	S	0,03
170000006666169	11-044-024-00001-00019	62000	PASTOS PERMANENTES DE 5 O MAS AÑOS-SIN VARIEDAD	S	0,01

Incidencias de carga ganadera**INCIDENCIA DESCRIPCIÓN**

- 4272 Verifica que las líneas de declaración de las Solicitudes Únicas no tienen solapes con la capa de Retroactividad Gráfica (ambas de la misma campaña) a nivel de expediente/línea de declaración gráfica de la solicitud.
Ref:-1617511 Recinto:11-020-065-00012-00029 Cultivo: - Agregado de la referencia del recinto.:0 Zona de la referencia del recinto.:0

(1) Superficie declarada admisible ajustada con la superficie comprometida.
(2) Factor de penalización valorando el alcance para el tipo de compromiso.

Puede verificar la integridad de una copia de este documento mediante la lectura del código QR adjunto o mediante el acceso a la dirección <https://ws050.juntadeandalucia.es/verificarFirma> indicando el código de VERIFICACIÓN

FIRMADO POR	RAQUEL MARIA ESPIN CRESPO	17/12/2024	
VERIFICACIÓN	Pk2jm6UYDU9J72AMTZUYRN3GET48NG	PÁG. 1293/9349	




Datos considerados para el Cálculo de la Carga Ganadera mínima y máxima del expediente

Superficie solapada.:0,19 Id. Incid.:5085938

(1) Superficie declarada admisible ajustada con la superficie comprometida.
(2) Factor de penalización valorando el alcance para el tipo de compromiso.

Puede verificar la integridad de una copia de este documento mediante la lectura del código QR adjunto o mediante el acceso a la dirección <https://ws050.juntadeandalucia.es/verificarFirma> indicando el código de VERIFICACIÓN

FIRMADO POR	RAQUEL MARIA ESPIN CRESPO	17/12/2024	
VERIFICACIÓN	Pk2jm6UYDU9J72AMTZUYRN3GET48NG	PÁG. 1294/9349	

**APELLIDOS Y NOMBRE / RAZÓN SOCIAL**

GANADERA PAZ CLAVIJO C.B.

NIF

***7907*

EXPEDIENTE

1254365

ANUALIDAD DE PAGO

1ª

IMPORTES POR ANUALIDAD

	2023	2024	2025	2026	2027
IMPORTE MÁXIMO SUBVENCIONABLE	12.382,63 €	12.382,63 €	10.318,86 €	10.318,86 €	10.318,86 €
IMPORTE MEDIO DE TRANSFERENCIA (€/ha)	68,26 €	68,26 €	56,88 €	56,88 €	56,88 €

RESUMEN DE UNIDADES

Cód	GRUPO DE PAGO	Sup. Dec. Admisible (ha)	Sup. Comprometida (ha)	Sup. ajustada compromiso (1) (ha)	% sobredec.	Sup. Resuelta (ha)	Importe Declarado	Importe Topado	Importe Resuelto	Importe tras sobredec.
418	PASTOS ASOCIADOS A GANADERÍA ECOLÓGICA	181,40		181,40	0,00	181,40	12.758,22	12.382,63	12.382,63	12.382,63
TOTAL		181,40	181,40	181,40		181,40	12.758,22	12.382,63	12.382,63	12.382,63

APLICACIÓN DE REDUCCIONES Y PENALIZACIONES

GRUPO DE PAGO	Importe Calculado	Importe prereduc.	Criterios de subvencionabilidad y compromisos	Presentación tardía	Omisión declaración	Condicionidad	IMPORTE (Euros) RESUELTO
PASTOS ASOCIADOS A GANADERÍA	12.382,63	12.382,63	0,00	0,00	0,00	0,00	12.382,63
TOTAL	12.382,63	12.382,63					12.382,63

RESUMEN DE PAGOS**IMPORTE (Euros)**

	RESUELTO	FEADER	MAPA	CAPADR
PASTOS ASOCIADOS A GANADERÍA ECOLÓGICA - Pago realizado	12.382,63 €	10.525,24 €	1.214,74 €	642,65 €

RECINTOS RESUELTOS

REE	REFERENCIA SIGPAC	CULTIVO	DESCRIPCIÓN CULTIVO	S/R	G.PAGO	PEND. MEDIA (%)	SUP. DEC. ADMISIBLE (ha)	SUP. COMPROM. (ha)	SUP. AJUSTADA COMPROM. (1) (ha)	SUP. CONV. SIGPAC (ha)	SUP. CERTIF. (ha)	SUP. CAMPO (ha)	SUP. CAMPO DETER. CULT. DECLARADO (ha)	SUP. DEC. REDUCIDA (ha)	SUP. RESUELTA (ha)
-166551	11-023-042-00015-009	62000	PASTOS PERMANENTES DE 5 O MAS AÑOS-SIN VARIEDAD	S	418	14,30	1,71	1,71	1,71		3,80			1,71	1,71
-166550	11-023-042-00015-008	62000	PASTOS PERMANENTES DE 5 O MAS AÑOS-SIN VARIEDAD	S	418	16,20	1,41	1,41	1,41		4,04			1,41	1,41
-166549	11-023-042-00015-007	62000	PASTOS PERMANENTES DE 5 O MAS AÑOS-SIN VARIEDAD	S	418	19,60	25,26	25,26	25,26		33,68			25,26	25,26
1700000005810365	11-023-042-00014-001	62000	PASTOS PERMANENTES DE 5 O MAS AÑOS-SIN VARIEDAD	S	418	12,50	0,19	0,19	0,19		0,19			0,19	0,19
1700000005810366	11-023-042-00015-001	62000	PASTOS PERMANENTES DE 5 O MAS AÑOS-SIN VARIEDAD	S	418	17,30	27,80	27,80	27,80		42,77			27,80	27,80
1700000005810367	11-023-042-00015-005	62000	PASTOS PERMANENTES DE 5 O MAS AÑOS-SIN VARIEDAD	S	418	12,60	9,11	9,11	9,11		9,11			9,11	9,11
1700000005810370	11-023-042-00015-004	62000	PASTOS PERMANENTES DE 5 O MAS AÑOS-SIN VARIEDAD	S	418	11,30	36,06	36,06	36,06		36,06			36,06	36,06
1700000005810371	11-023-042-00015-006	62000	PASTOS PERMANENTES DE 5 O MAS AÑOS-SIN VARIEDAD	S	418	15,20	65,83	65,83	65,83		65,83			65,83	65,83
1700000005810372	11-023-042-00016-001	62000	PASTOS PERMANENTES DE 5 O MAS AÑOS-SIN VARIEDAD	S	418	6,80	0,68	0,68	0,68		0,68			0,68	0,68
1700000005810373	11-023-042-00024-001	62000	PASTOS PERMANENTES DE 5 O MAS AÑOS-SIN VARIEDAD	S	418	5,40	0,30	0,30	0,30		0,30			0,30	0,30
1700000005810374	11-023-052-00008-001	62000	PASTOS PERMANENTES DE 5 O MAS AÑOS-SIN VARIEDAD	S	418	2,60	8,19	8,19	8,19		8,19			8,19	8,19
1700000005810375	11-023-052-00009-001	62000	PASTOS PERMANENTES DE 5 O MAS AÑOS-SIN VARIEDAD	S	418	4,50	3,34	3,34	3,34		3,34			3,34	3,34
1700000005810376	11-023-052-00010-001	62000	PASTOS PERMANENTES DE 5 O MAS AÑOS-SIN VARIEDAD	S	418	5,20	1,48	1,48	1,48		1,48			1,48	1,48
1700000005810377	11-023-052-00010-003	62000	PASTOS PERMANENTES DE 5 O MAS AÑOS-SIN VARIEDAD	S	418	2,40	0,02	0,02	0,02		0,02			0,02	0,02
1700000005810378	11-023-052-00010-005	62000	PASTOS PERMANENTES DE 5 O MAS AÑOS-SIN VARIEDAD	S	418	1,90	0,02	0,02	0,02		0,02			0,02	0,02

(1) Superficie declarada admisible ajustada con la superficie comprometida.
(2) Factor de penalización valorando el alcance para el tipo de compromiso.Puede verificar la integridad de una copia de este documento mediante la lectura del código QR adjunto o mediante el acceso a la dirección <https://ws050.juntadeandalucia.es/verificarFirma> indicando el código de VERIFICACIÓN

FIRMADO POR

RAQUEL MARIA ESPIN CRESPO

17/12/2024

VERIFICACIÓN

Pk2jm6UYDU9J72AMTZUYRN3GET48NG

PÁG. 1295/9349



**INCIDENCIAS****INCIDENCIA DESCRIPCIÓN**

- 100412 Número de hectáreas validadas inferior a la superficie mínima permitida por el grupo de cultivo (Anexo I. Criterios de Subvencionabilidad. Orden 28 de marzo de 2023).
Sup. Resuelta:0 Grupo de Pago:HERBÁCEOS
- 100413 Recinto perteneciente a grupo de cultivo que no cumple con la superficie mínima requerida (Anexo I. Criterios de Subvencionabilidad. Orden 28 de marzo de 2023).
Ref:170000005810368 Recinto:11-023-052-00032-00001 Cultivo:8030 AVENA-PREVISION Secano Sup. Declarada:5,63 Superficie Resolver:5,63
Ref:-1628820 Recinto:11-023-052-00032-00001 Cultivo:241000 MEZCLA VEZA - AVENA-SIN VARIEDAD Secano Sup. Declarada: 2,7 Superficie Resolver:2,7
Ref:170000005810369 Recinto:11-023-052-00032-00002 Cultivo:8030 AVENA-PREVISION Secano Sup. Declarada:0,92 Superficie Resolver:0,92
- 100421 Recinto declarado por error para una operación de la 6503, que se ha corregido de oficio marcando la operación correcta, de acuerdo con la fecha de inscripción del recinto en la producción ecológica.
Ref:170000005810365 Recinto:11-023-042-00014-00001 Cultivo:62000 PASTOS PERMANENTES DE 5 O MAS AÑOS-SIN VARIEDAD Secano
Ref:170000005810366 Recinto:11-023-042-00015-00001 Cultivo:62000 PASTOS PERMANENTES DE 5 O MAS AÑOS-SIN VARIEDAD Secano
Ref:170000005810370 Recinto:11-023-042-00015-00004 Cultivo:62000 PASTOS PERMANENTES DE 5 O MAS AÑOS-SIN VARIEDAD Secano
Ref:170000005810367 Recinto:11-023-042-00015-00005 Cultivo:62000 PASTOS PERMANENTES DE 5 O MAS AÑOS-SIN VARIEDAD Secano
Ref:170000005810371 Recinto:11-023-042-00015-00006 Cultivo:62000 PASTOS PERMANENTES DE 5 O MAS AÑOS-SIN VARIEDAD Secano
Ref:-166549 Recinto:11-023-042-00015-00007 Cultivo:62000 PASTOS PERMANENTES DE 5 O MAS AÑOS-SIN VARIEDAD Secano
Ref:-166550 Recinto:11-023-042-00015-00008 Cultivo:62000 PASTOS PERMANENTES DE 5 O MAS AÑOS-SIN VARIEDAD Secano
Ref:-166551 Recinto:11-023-042-00015-00009 Cultivo:62000 PASTOS PERMANENTES DE 5 O MAS AÑOS-SIN VARIEDAD Secano
Ref:170000005810372 Recinto:11-023-042-00016-00001 Cultivo:62000 PASTOS PERMANENTES DE 5 O MAS AÑOS-SIN VARIEDAD Secano
Ref:170000005810373 Recinto:11-023-042-00024-00001 Cultivo:62000 PASTOS PERMANENTES DE 5 O MAS AÑOS-SIN VARIEDAD Secano
Ref:170000005810374 Recinto:11-023-052-00008-00001 Cultivo:62000 PASTOS PERMANENTES DE 5 O MAS AÑOS-SIN VARIEDAD Secano
Ref:170000005810375 Recinto:11-023-052-00009-00001 Cultivo:62000 PASTOS PERMANENTES DE 5 O MAS AÑOS-SIN VARIEDAD Secano
Ref:170000005810376 Recinto:11-023-052-00010-00001 Cultivo:62000 PASTOS PERMANENTES DE 5 O MAS AÑOS-SIN VARIEDAD Secano
Ref:170000005810377 Recinto:11-023-052-00010-00003 Cultivo:62000 PASTOS PERMANENTES DE 5 O MAS AÑOS-SIN VARIEDAD Secano
Ref:170000005810378 Recinto:11-023-052-00010-00005 Cultivo:62000 PASTOS PERMANENTES DE 5 O MAS AÑOS-SIN VARIEDAD Secano
Ref:170000005810368 Recinto:11-023-052-00032-00001 Cultivo:8030 AVENA-PREVISION Secano
Ref:-1628820 Recinto:11-023-052-00032-00001 Cultivo:241000 MEZCLA VEZA - AVENA-SIN VARIEDAD Secano
Ref:170000005810369 Recinto:11-023-052-00032-00002 Cultivo:8030 AVENA-PREVISION Secano

Datos considerados para el Cálculo de la Carga Ganadera mínima y máxima del expediente

<u>Explotación</u>	<u>Especie</u>	<u>Inscrito en Sipea y Admisible</u>	<u>Ugm Calculada para CG Mínima</u>	<u>Ugm Calculada para CG Máxima</u>
ES110230000420	BOVINA	SI	49,99	49,99
			49,99	49,99

Superficie determinada para Cálculo Carga Ganadera Mínima: 181,40 ha

Superficie determinada para Cálculo Carga Ganadera Máxima: 181,40 ha

Los importes del Grupo de Pago de pastos de este expediente han sido ajustados por no llegar a la carga ganadera mínima de 0,3

Carga Ganadera Mínima Expediente: 0,28 ugm/ha

Carga Ganadera Máxima Expediente: 0,28 ugm/ha

Recintos Determinados para el Cálculo de Garga Ganadera Mínima

<u>REF.</u>	<u>REFERENCIA SIGPAC</u>	<u>CULTIVO</u>	<u>DESCRIPCIÓN CULTIVO</u>	<u>S/R</u>	<u>SUP. RESUELTA (ha)</u>
-166551	11-023-042-00015-00009	62000	PASTOS PERMANENTES DE 5 O MAS AÑOS-SIN VARIEDAD	S	1,71
-166550	11-023-042-00015-00008	62000	PASTOS PERMANENTES DE 5 O MAS AÑOS-SIN VARIEDAD	S	1,41
-166549	11-023-042-00015-00007	62000	PASTOS PERMANENTES DE 5 O MAS AÑOS-SIN VARIEDAD	S	25,26

(1) Superficie declarada admisible ajustada con la superficie comprometida.
(2) Factor de penalización valorando el alcance para el tipo de compromiso.Puede verificar la integridad de una copia de este documento mediante la lectura del código QR adjunto o mediante el acceso a la dirección <https://ws050.juntadeandalucia.es/verificarFirma> indicando el código de VERIFICACIÓN

FIRMADO POR

RAQUEL MARIA ESPIN CRESPO

17/12/2024

VERIFICACIÓN

Pk2jm6UYDU9J72AMTZUYRN3GET48NG

PÁG. 1296/9349



**Datos considerados para el Cálculo de la Carga Ganadera mínima y máxima del expediente****Recintos Determinados para el Cálculo de Garga Ganadera Mínima**

<u>REF.</u>	<u>REFERENCIA SIGPAC</u>	<u>CULTIVO</u>	<u>DESCRIPCIÓN CULTIVO</u>	<u>S/R</u>	<u>SUP. RESUELTA (ha)</u>
1700000005810365	11-023-042-00014-00001	62000	PASTOS PERMANENTES DE 5 O MAS AÑOS-SIN VARIEDAD	S	0,19
1700000005810366	11-023-042-00015-00001	62000	PASTOS PERMANENTES DE 5 O MAS AÑOS-SIN VARIEDAD	S	27,80
1700000005810367	11-023-042-00015-00005	62000	PASTOS PERMANENTES DE 5 O MAS AÑOS-SIN VARIEDAD	S	9,11
1700000005810370	11-023-042-00015-00004	62000	PASTOS PERMANENTES DE 5 O MAS AÑOS-SIN VARIEDAD	S	36,06
1700000005810371	11-023-042-00015-00006	62000	PASTOS PERMANENTES DE 5 O MAS AÑOS-SIN VARIEDAD	S	65,83
1700000005810372	11-023-042-00016-00001	62000	PASTOS PERMANENTES DE 5 O MAS AÑOS-SIN VARIEDAD	S	0,68
1700000005810373	11-023-042-00024-00001	62000	PASTOS PERMANENTES DE 5 O MAS AÑOS-SIN VARIEDAD	S	0,30
1700000005810374	11-023-052-00008-00001	62000	PASTOS PERMANENTES DE 5 O MAS AÑOS-SIN VARIEDAD	S	8,19
1700000005810375	11-023-052-00009-00001	62000	PASTOS PERMANENTES DE 5 O MAS AÑOS-SIN VARIEDAD	S	3,34
1700000005810376	11-023-052-00010-00001	62000	PASTOS PERMANENTES DE 5 O MAS AÑOS-SIN VARIEDAD	S	1,48
1700000005810377	11-023-052-00010-00003	62000	PASTOS PERMANENTES DE 5 O MAS AÑOS-SIN VARIEDAD	S	0,02
1700000005810378	11-023-052-00010-00005	62000	PASTOS PERMANENTES DE 5 O MAS AÑOS-SIN VARIEDAD	S	0,02

Recintos Determinados para el Cálculo de Garga Ganadera Máxima

<u>REF.</u>	<u>REFERENCIA SIGPAC</u>	<u>CULTIVO</u>	<u>DESCRIPCIÓN CULTIVO</u>	<u>S/R</u>	<u>SUP. RESUELTA (ha)</u>
-166551	11-023-042-00015-00009	62000	PASTOS PERMANENTES DE 5 O MAS AÑOS-SIN VARIEDAD	S	1,71
-166550	11-023-042-00015-00008	62000	PASTOS PERMANENTES DE 5 O MAS AÑOS-SIN VARIEDAD	S	1,41
-166549	11-023-042-00015-00007	62000	PASTOS PERMANENTES DE 5 O MAS AÑOS-SIN VARIEDAD	S	25,26
1700000005810365	11-023-042-00014-00001	62000	PASTOS PERMANENTES DE 5 O MAS AÑOS-SIN VARIEDAD	S	0,19
1700000005810366	11-023-042-00015-00001	62000	PASTOS PERMANENTES DE 5 O MAS AÑOS-SIN VARIEDAD	S	27,80
1700000005810367	11-023-042-00015-00005	62000	PASTOS PERMANENTES DE 5 O MAS AÑOS-SIN VARIEDAD	S	9,11
1700000005810370	11-023-042-00015-00004	62000	PASTOS PERMANENTES DE 5 O MAS AÑOS-SIN VARIEDAD	S	36,06
1700000005810371	11-023-042-00015-00006	62000	PASTOS PERMANENTES DE 5 O MAS AÑOS-SIN VARIEDAD	S	65,83
1700000005810372	11-023-042-00016-00001	62000	PASTOS PERMANENTES DE 5 O MAS AÑOS-SIN VARIEDAD	S	0,68
1700000005810373	11-023-042-00024-00001	62000	PASTOS PERMANENTES DE 5 O MAS AÑOS-SIN VARIEDAD	S	0,30
1700000005810374	11-023-052-00008-00001	62000	PASTOS PERMANENTES DE 5 O MAS AÑOS-SIN VARIEDAD	S	8,19
1700000005810375	11-023-052-00009-00001	62000	PASTOS PERMANENTES DE 5 O MAS AÑOS-SIN VARIEDAD	S	3,34
1700000005810376	11-023-052-00010-00001	62000	PASTOS PERMANENTES DE 5 O MAS AÑOS-SIN VARIEDAD	S	1,48
1700000005810377	11-023-052-00010-00003	62000	PASTOS PERMANENTES DE 5 O MAS AÑOS-SIN VARIEDAD	S	0,02
1700000005810378	11-023-052-00010-00005	62000	PASTOS PERMANENTES DE 5 O MAS AÑOS-SIN VARIEDAD	S	0,02

(1) Superficie declarada admisible ajustada con la superficie comprometida.
(2) Factor de penalización valorando el alcance para el tipo de compromiso.

Puede verificar la integridad de una copia de este documento mediante la lectura del código QR adjunto o mediante el acceso a la dirección <https://ws050.juntadeandalucia.es/verificarFirma> indicando el código de VERIFICACIÓN

FIRMADO POR

RAQUEL MARIA ESPIN CRESPO

17/12/2024

VERIFICACIÓN

Pk2jm6UYDU9J72AMTZUYRN3GET48NG

PÁG. 1297/9349





APELLIDOS Y NOMBRE / RAZÓN SOCIAL **NIF** **EXPEDIENTE** **ANUALIDAD DE PAGO**
GANADOS DIEGO SANCHEZ, S.L. ***3517* 1103432 1ª

IMPORTE POR ANUALIDAD

	2023	2024	2025	2026	2027
IMPORTE MÁXIMO SUBVENCIONABLE	1.509,26 €	1.509,26 €	1.257,72 €	1.257,72 €	1.257,72 €
IMPORTE MEDIO DE TRANSFERENCIA (€/ha)	32,54 €	32,54 €	27,12 €	27,12 €	27,12 €

RESUMEN DE UNIDADES

Cód	GRUPO DE PAGO	Sup. Dec. Admisible (ha)	Sup. Comprometida (ha)	Sup. ajustada compromiso (1) (ha)	% sobredec.	Sup. Resuelta (ha)	Importe Declarado	Importe Topado	Importe Resuelto	Importe tras sobredec.
418	PASTOS ASOCIADOS A GANADERÍA ECOLÓGICA	46,38		46,38	0,00	46,38	4.572,14	1.509,26	1.509,26	1.509,26
TOTAL		46,38	46,38	46,38		46,38	4.572,14	1.509,26	1.509,26	1.509,26

APLICACIÓN DE REDUCCIONES Y PENALIZACIONES

GRUPO DE PAGO	Importe Calculado	Importe prerreduc.	Criterios de subvencionabilidad y compromisos	Presentación tardía	Omisión declaración	Condicionidad	IMPORTE (Euros) RESUELTO
PASTOS ASOCIADOS A GANADERÍA	1.509,26	1.509,26	0,00	0,00	0,00	0,00	1.509,26
TOTAL	1.509,26	1.509,26					1.509,26

RESUMEN DE PAGOS

	RESUELTO	FEADER	MAPA	CAPADR
PASTOS ASOCIADOS A GANADERÍA ECOLÓGICA - Pago realizado	1.509,26 €	1.282,87 €	148,06 €	78,33 €

RECINTOS RESUELTOS

REE	REFERENCIA SIGPAC	CULTIVO	DESCRIPCIÓN CULTIVO	S/R G.PAGO	PEND. MEDIA (%)	SUP. DEC. ADMISIBLE (ha)	SUP. COMPROM. (ha)	SUP. AJUSTADA COMPROM. (1) (ha)	SUP. CONV. SIGPAC (ha)	SUP. CERTIF. (ha)	SUP. CAMPO (ha)	SUP. CAMPO DETER. CULT. DECLARADO (ha)	SUP. DEC. REDUCIDA (ha)	SUP. RESUELTA (ha)
5563399	11-021-023-00001-004	62000	PASTOS PERMANENTES DE 5 O MAS AÑOS-SIN VARIEDAD	S 418	32,10	1,04	1,04	1,04		1,38			1,04	1,04
5563400	11-021-023-00001-005	62000	PASTOS PERMANENTES DE 5 O MAS AÑOS-SIN VARIEDAD	S 418	18,90	0,37	0,37	0,37		0,68			0,37	0,37
5563401	11-021-023-00001-006	62000	PASTOS PERMANENTES DE 5 O MAS AÑOS-SIN VARIEDAD	S 418	29,00	3,25	3,25	3,25		5,00			3,25	3,25
5563402	11-021-023-00001-008	62000	PASTOS PERMANENTES DE 5 O MAS AÑOS-SIN VARIEDAD	S 418	18,20	11,94	11,94	11,94		11,94			11,94	11,94
5563403	11-021-023-00001-010	62000	PASTOS PERMANENTES DE 5 O MAS AÑOS-SIN VARIEDAD	S 418	17,20	1,01	1,01	1,01		1,35			1,01	1,01
5563404	11-021-023-00001-011	62000	PASTOS PERMANENTES DE 5 O MAS AÑOS-SIN VARIEDAD	S 418	40,50	0,26	0,26	0,26		0,75			0,26	0,26
5563405	11-021-023-00001-012	62000	PASTOS PERMANENTES DE 5 O MAS AÑOS-SIN VARIEDAD	S 418	37,90	3,02	3,02	3,02		6,70			3,02	3,02
5563406	11-021-023-00001-013	62000	PASTOS PERMANENTES DE 5 O MAS AÑOS-SIN VARIEDAD	S 418	25,10	1,35	1,35	1,35		2,08			1,35	1,35
5563407	11-021-023-00001-014	62000	PASTOS PERMANENTES DE 5 O MAS AÑOS-SIN VARIEDAD	S 418	23,90	1,88	1,88	1,88		3,42			1,88	1,88
5563408	11-021-023-00001-015	62000	PASTOS PERMANENTES DE 5 O MAS AÑOS-SIN VARIEDAD	S 418	20,70	2,53	2,53	2,53		2,98			2,53	2,53
5563410	11-021-023-00001-017	62000	PASTOS PERMANENTES DE 5 O MAS AÑOS-SIN VARIEDAD	S 418	12,20	8,27	8,27	8,27		9,73			8,27	8,27
5563412	11-021-023-00001-023	62000	PASTOS PERMANENTES DE 5 O MAS AÑOS-SIN VARIEDAD	S 418	23,80	4,94	4,94	4,94		8,98			4,94	4,94
5563416	11-021-023-00001-027	62000	PASTOS PERMANENTES DE 5 O MAS AÑOS-SIN VARIEDAD	S 418	23,40	6,20	6,20	6,20		8,27			6,20	6,20
5563423	11-021-023-00001-034	62000	PASTOS PERMANENTES DE 5 O MAS AÑOS-SIN VARIEDAD	S 418	12,30	0,32	0,32	0,32		0,58			0,32	0,32

INCIDENCIAS**INCIDENCIA DESCRIPCIÓN**

100407 Explotación solicitada no forma parte de ningún organismo de control autorizado para la producción ecológica en Andalucía o fecha de inscripción posterior al plazo establecido (Anexo I. Criterios de Subvencionabilidad. Orden 28 de marzo de 2023).
Explotación:ES110210000714 Especie:BOVINA

(1) Superficie declarada admisible ajustada con la superficie comprometida.
(2) Factor de penalización valorando el alcance para el tipo de compromiso.

Puede verificar la integridad de una copia de este documento mediante la lectura del código QR adjunto o mediante el acceso a la dirección <https://ws050.juntadeandalucia.es/verificarFirma> indicando el código de VERIFICACIÓN

FIRMADO POR

RAQUEL MARIA ESPIN CRESPO

17/12/2024

VERIFICACIÓN

Pk2jm6UYDU9J72AMTZUYRN3GET48NG

PÁG. 1298/9349



**Datos considerados para el Cálculo de la Carga Ganadera mínima y máxima del expediente**

Explotación	Especie	Inscrito en Sipea y Admisible	Ugm Calculada para CG Mínima	Ugm Calculada para CG Máxima
ES110210000714	BOVINA	NO	0,00	50,84
ES110210001140	BOVINA	SI	4,62	4,62
			4,62	55,46

Superficie determinada para Cálculo Carga Ganadera Mínima: 46,38 ha

Superficie determinada para Cálculo Carga Ganadera Máxima: 46,38 ha

Carga Ganadera Mínima Expediente: 0,10 ugm/ha

Carga Ganadera Máxima Expediente: 1,20 ugm/ha

Los importes del Grupo de Pago de pastos de este expediente han sido ajustados por no llegar a la carga ganadera mínima de 0,3

Recintos Determinados para el Cálculo de Garga Ganadera Mínima

REF.	REFERENCIA SIGPAC	CULTIVO	DESCRIPCIÓN CULTIVO	S/R	SUP. RESUELTA (ha)
5563399	11-021-023-00001-00004	62000	PASTOS PERMANENTES DE 5 O MAS AÑOS-SIN VARIEDAD	S	1,04
5563400	11-021-023-00001-00005	62000	PASTOS PERMANENTES DE 5 O MAS AÑOS-SIN VARIEDAD	S	0,37
5563401	11-021-023-00001-00006	62000	PASTOS PERMANENTES DE 5 O MAS AÑOS-SIN VARIEDAD	S	3,25
5563402	11-021-023-00001-00008	62000	PASTOS PERMANENTES DE 5 O MAS AÑOS-SIN VARIEDAD	S	11,94
5563403	11-021-023-00001-00010	62000	PASTOS PERMANENTES DE 5 O MAS AÑOS-SIN VARIEDAD	S	1,01
5563404	11-021-023-00001-00011	62000	PASTOS PERMANENTES DE 5 O MAS AÑOS-SIN VARIEDAD	S	0,26
5563405	11-021-023-00001-00012	62000	PASTOS PERMANENTES DE 5 O MAS AÑOS-SIN VARIEDAD	S	3,02
5563406	11-021-023-00001-00013	62000	PASTOS PERMANENTES DE 5 O MAS AÑOS-SIN VARIEDAD	S	1,35
5563407	11-021-023-00001-00014	62000	PASTOS PERMANENTES DE 5 O MAS AÑOS-SIN VARIEDAD	S	1,88
5563408	11-021-023-00001-00015	62000	PASTOS PERMANENTES DE 5 O MAS AÑOS-SIN VARIEDAD	S	2,53
5563410	11-021-023-00001-00017	62000	PASTOS PERMANENTES DE 5 O MAS AÑOS-SIN VARIEDAD	S	8,27
5563412	11-021-023-00001-00023	62000	PASTOS PERMANENTES DE 5 O MAS AÑOS-SIN VARIEDAD	S	4,94
5563416	11-021-023-00001-00027	62000	PASTOS PERMANENTES DE 5 O MAS AÑOS-SIN VARIEDAD	S	6,20
5563423	11-021-023-00001-00034	62000	PASTOS PERMANENTES DE 5 O MAS AÑOS-SIN VARIEDAD	S	0,32

Recintos Determinados para el Cálculo de Garga Ganadera Máxima

REF.	REFERENCIA SIGPAC	CULTIVO	DESCRIPCIÓN CULTIVO	S/R	SUP. RESUELTA (ha)
5563399	11-021-023-00001-00004	62000	PASTOS PERMANENTES DE 5 O MAS AÑOS-SIN VARIEDAD	S	1,04
5563400	11-021-023-00001-00005	62000	PASTOS PERMANENTES DE 5 O MAS AÑOS-SIN VARIEDAD	S	0,37
5563401	11-021-023-00001-00006	62000	PASTOS PERMANENTES DE 5 O MAS AÑOS-SIN VARIEDAD	S	3,25
5563402	11-021-023-00001-00008	62000	PASTOS PERMANENTES DE 5 O MAS AÑOS-SIN VARIEDAD	S	11,94
5563403	11-021-023-00001-00010	62000	PASTOS PERMANENTES DE 5 O MAS AÑOS-SIN VARIEDAD	S	1,01
5563404	11-021-023-00001-00011	62000	PASTOS PERMANENTES DE 5 O MAS AÑOS-SIN VARIEDAD	S	0,26
5563405	11-021-023-00001-00012	62000	PASTOS PERMANENTES DE 5 O MAS AÑOS-SIN VARIEDAD	S	3,02
5563406	11-021-023-00001-00013	62000	PASTOS PERMANENTES DE 5 O MAS AÑOS-SIN VARIEDAD	S	1,35
5563407	11-021-023-00001-00014	62000	PASTOS PERMANENTES DE 5 O MAS AÑOS-SIN VARIEDAD	S	1,88
5563408	11-021-023-00001-00015	62000	PASTOS PERMANENTES DE 5 O MAS AÑOS-SIN VARIEDAD	S	2,53
5563410	11-021-023-00001-00017	62000	PASTOS PERMANENTES DE 5 O MAS AÑOS-SIN VARIEDAD	S	8,27
5563412	11-021-023-00001-00023	62000	PASTOS PERMANENTES DE 5 O MAS AÑOS-SIN VARIEDAD	S	4,94
5563416	11-021-023-00001-00027	62000	PASTOS PERMANENTES DE 5 O MAS AÑOS-SIN VARIEDAD	S	6,20

(1) Superficie declarada admisible ajustada con la superficie comprometida.
(2) Factor de penalización valorando el alcance para el tipo de compromiso.Puede verificar la integridad de una copia de este documento mediante la lectura del código QR adjunto o mediante el acceso a la dirección <https://ws050.juntadeandalucia.es/verificarFirma> indicando el código de VERIFICACIÓN

FIRMADO POR

RAQUEL MARIA ESPIN CRESPO

17/12/2024

VERIFICACIÓN

Pk2jm6UYDU9J72AMTZUYRN3GET48NG

PÁG. 1299/9349



**Datos considerados para el Cálculo de la Carga Ganadera mínima y máxima del expediente****Recintos Determinados para el Cálculo de Garga Ganadera Máxima**

REF.	REFERENCIA SIGPAC	CULTIVO	DESCRIPCIÓN CULTIVO	SUP.	
				S/R	RESUELTA (ha)
5563423	11-021-023-00001-00034	62000	PASTOS PERMANENTES DE 5 O MAS AÑOS-SIN VARIEDAD VARIEDAD	S	0,32

Incidencias de carga ganadera**INCIDENCIA DESCRIPCIÓN**

100407 Explotación solicitada no forma parte de ningún organismo de control autorizado para la producción ecológica en Andalucía o fecha de inscripción posterior al plazo establecido (Anexo I. Criterios de Subvencionabilidad. Orden 28 de marzo de 2023).
Explotación:ES110210000714 Especie:BOVINA

(1) Superficie declarada admisible ajustada con la superficie comprometida.
(2) Factor de penalización valorando el alcance para el tipo de compromiso.

Puede verificar la integridad de una copia de este documento mediante la lectura del código QR adjunto o mediante el acceso a la dirección <https://ws050.juntadeandalucia.es/verificarFirma> indicando el código de VERIFICACIÓN

FIRMADO POR	RAQUEL MARIA ESPIN CRESPO	17/12/2024
VERIFICACIÓN	Pk2jm6UYDU9J72AMTZUYRN3GET48NG	PÁG. 1300/9349



**APELLIDOS Y NOMBRE / RAZÓN SOCIAL**

GARCÍA CORTIJO ANTONIO

NIF

***6269*

EXPEDIENTE

1282360

ANUALIDAD DE PAGO

1ª

IMPORTES POR ANUALIDAD

	2023	2024	2025	2026	2027
IMPORTE MÁXIMO SUBVENCIONABLE	3.747,03 €	3.747,03 €	3.122,52 €	3.122,52 €	3.122,52 €
IMPORTE MEDIO DE TRANSFERENCIA (€/ha)	98,58 €	98,58 €	82,15 €	82,15 €	82,15 €

RESUMEN DE UNIDADES

Cód	GRUPO DE PAGO	Sup. Dec. Admisible (ha)	Sup. Comprometida (ha)	Sup. ajustada compromiso (1) (ha)	% sobredec.	Sup. Resuelta (ha)	Importe Declarado	Importe Topado	Importe Resuelto	Importe tras sobredec.
418	PASTOS ASOCIADOS A GANADERÍA ECOLÓGICA	38,03		38,01	0,00	38,01	3.747,03	3.747,03	3.747,03	3.747,03
TOTAL		38,03	38,01	38,01		38,01	3.747,03	3.747,03	3.747,03	3.747,03

APLICACIÓN DE REDUCCIONES Y PENALIZACIONES

GRUPO DE PAGO	Importe Calculado	Importe prereduc.	Criterios de subvencionabilidad y compromisos	Presentación tardía	Omisión declaración	Condicionidad	IMPORTE (Euros) RESUELTO
PASTOS ASOCIADOS A GANADERÍA	3.747,03	3.747,03	0,00	0,00	0,00	0,00	3.747,03
TOTAL	3.747,03	3.747,03					3.747,03

RESUMEN DE PAGOS**IMPORTE (Euros)**

PASTOS ASOCIADOS A GANADERÍA ECOLÓGICA - Pago realizado	RESUELTO 3.747,03 €	FEADER 3.184,98 €	MAPA 367,58 €	CAPADR 194,47 €
---	----------------------------	--------------------------	----------------------	------------------------

RECINTOS RESUELTOS

REE	REFERENCIA SIGPAC	CULTIVO	DESCRIPCIÓN CULTIVO	S/R G.PAGO	PEND. MEDIA (%)	SUP. DEC. ADMISIBLE (ha)	SUP. COMPROM. (ha)	SUP. AJUSTADA COMPROM. (1) (ha)	SUP. CONV. SIGPAC (ha)	SUP. CERTIF. (ha)	SUP. CAMPO (ha)	SUP. CAMPO DETER. CULT. DECLARADO (ha)	SUP. DEC. REDUCIDA (ha)	SUP. RESUELTA (ha)
6910554	11-001-014-00037-001	62000	PASTOS PERMANENTES DE 5 O MAS AÑOS-SIN VARIEDAD	S 418	12,50	6,44	6,42	6,42		6,42			6,42	6,42
6910562	11-001-014-00095-001	62000	PASTOS PERMANENTES DE 5 O MAS AÑOS-SIN VARIEDAD	S 418	18,80	27,10	27,10	27,10		27,10			27,10	27,10
6910608	11-001-014-00095-003	62000	PASTOS PERMANENTES DE 5 O MAS AÑOS-SIN VARIEDAD	S 418	5,70	4,49	4,49	4,49		4,49			4,49	4,49

INCIDENCIAS**INCIDENCIA DESCRIPCIÓN**

242	Recinto pendiente de acreditación de titularidad. Ref:6910563 Recinto:11-001-026-00004-00001 Cultivo:62000 PASTOS PERMANENTES DE 5 O MAS AÑOS-SIN VARIEDAD Secano
100424	Solicita recinto que no está comprometido para la operación. Ref:6910563 Recinto:11-001-026-00004-00001 Cultivo:62000 PASTOS PERMANENTES DE 5 O MAS AÑOS-SIN VARIEDAD Secano

(1) Superficie declarada admisible ajustada con la superficie comprometida.
(2) Factor de penalización valorando el alcance para el tipo de compromiso.Puede verificar la integridad de una copia de este documento mediante la lectura del código QR adjunto o mediante el acceso a la dirección <https://ws050.juntadeandalucia.es/verificarFirma> indicando el código de VERIFICACIÓN

FIRMADO POR

RAQUEL MARIA ESPIN CRESPO

17/12/2024

VERIFICACIÓN

Pk2jm6UYDU9J72AMTZUYRN3GET48NG

PÁG. 1301/9349



**Datos considerados para el Cálculo de la Carga Ganadera mínima y máxima del expediente**

Explotación	Especie	Inscrito en Sipea y Admisible	Ugm Calculada para CG Mínima	Ugm Calculada para CG Máxima
ES110010001079	BOVINA	SI	20,45	20,45
			20,45	20,45

Superficie determinada para Cálculo Carga Ganadera Mínima: 41,43 ha

Superficie determinada para Cálculo Carga Ganadera Máxima: 41,45 ha

Carga Ganadera Mínima Expediente: 0,49 ugm/ha

Carga Ganadera Máxima Expediente: 0,49 ugm/ha

Recintos Determinados para el Cálculo de Garga Ganadera Mínima

REF.	REFERENCIA SIGPAC	CULTIVO	DESCRIPCIÓN CULTIVO	S/R	SUP. RESUELTA (ha)
6910554	11-001-014-00037-00001	62000	PASTOS PERMANENTES DE 5 O MAS AÑOS-SIN VARIEDAD	S	6,42
6910562	11-001-014-00095-00001	62000	PASTOS PERMANENTES DE 5 O MAS AÑOS-SIN VARIEDAD	S	27,10
6910563	11-001-026-00004-00001	62000	PASTOS PERMANENTES DE 5 O MAS AÑOS-SIN VARIEDAD	S	3,42
6910608	11-001-014-00095-00003	62000	PASTOS PERMANENTES DE 5 O MAS AÑOS-SIN VARIEDAD	S	4,49

Recintos Determinados para el Cálculo de Garga Ganadera Máxima

REF.	REFERENCIA SIGPAC	CULTIVO	DESCRIPCIÓN CULTIVO	S/R	SUP. RESUELTA (ha)
6910554	11-001-014-00037-00001	62000	PASTOS PERMANENTES DE 5 O MAS AÑOS-SIN VARIEDAD	S	6,44
6910562	11-001-014-00095-00001	62000	PASTOS PERMANENTES DE 5 O MAS AÑOS-SIN VARIEDAD	S	27,10
6910563	11-001-026-00004-00001	62000	PASTOS PERMANENTES DE 5 O MAS AÑOS-SIN VARIEDAD	S	3,42
6910608	11-001-014-00095-00003	62000	PASTOS PERMANENTES DE 5 O MAS AÑOS-SIN VARIEDAD	S	4,49

(1) Superficie declarada admisible ajustada con la superficie comprometida.
(2) Factor de penalización valorando el alcance para el tipo de compromiso.Puede verificar la integridad de una copia de este documento mediante la lectura del código QR adjunto o mediante el acceso a la dirección <https://ws050.juntadeandalucia.es/verificarFirma> indicando el código de VERIFICACIÓN

FIRMADO POR

RAQUEL MARIA ESPIN CRESPO

17/12/2024

VERIFICACIÓN

Pk2jm6UYDU9J72AMTZUYRN3GET48NG

PÁG. 1302/9349



**APELLIDOS Y NOMBRE / RAZÓN SOCIAL**

GARCIA DURAN FRANCISCO

NIF

****7958*

EXPEDIENTE

1006224

ANUALIDAD DE PAGO

1ª

IMPORTES POR ANUALIDAD

	2023	2024	2025	2026	2027
IMPORTE MÁXIMO SUBVENCIONABLE	7.773,82 €	7.773,82 €	6.478,18 €	6.478,18 €	6.478,18 €
IMPORTE MEDIO DE TRANSFERENCIA (€/ha)	95,47 €	95,47 €	79,56 €	79,56 €	79,56 €

RESUMEN DE UNIDADES

Cód	GRUPO DE PAGO	Sup. Dec. Admisible (ha)	Sup. Comprometida (ha)	Sup. ajustada compromiso (1) (ha)	% sobredec.	Sup. Resuelta (ha)	Importe Declarado	Importe Topado	Importe Resuelto	Importe tras sobredec.
418	PASTOS ASOCIADOS A GANADERÍA ECOLÓGICA	81,43		81,43	0,00	81,43	7.774,02	7.773,82	7.773,82	7.773,82
TOTAL		81,43	81,43	81,43		81,43	7.774,02	7.773,82	7.773,82	7.773,82

APLICACIÓN DE REDUCCIONES Y PENALIZACIONES

GRUPO DE PAGO	Importe Calculado	Importe prereduc.	Criterios de subvencionabilidad y compromisos	Presentación tardía	Omisión declaración	Condicionidad	IMPORTE (Euros) RESUELTO
PASTOS ASOCIADOS A GANADERÍA	7.773,82	7.773,82	0,00	0,00	0,00	0,00	7.773,82
TOTAL	7.773,82	7.773,82					7.773,82

RESUMEN DE PAGOS**IMPORTE (Euros)**

	RESUELTO	FEADER	MAPA	CAPADR
PASTOS ASOCIADOS A GANADERÍA ECOLÓGICA - Pago realizado	7.773,82 €	6.607,75 €	762,61 €	403,46 €

RECINTOS RESUELTOS

REE	REFERENCIA SIGPAC	CULTIVO	DESCRIPCIÓN CULTIVO	S/R	G.PAGO	PEND. MEDIA (%)	SUP. DEC. ADMISIBLE (ha)	SUP. COMPROM. (ha)	SUP. AJUSTADA COMPROM. (1) (ha)	SUP. CONV. SIGPAC (ha)	SUP. CERTIF. (ha)	SUP. CAMPO (ha)	SUP. CAMPO DETER. CULT. DECLARADO (ha)	SUP. DEC. REDUCIDA (ha)	SUP. RESUELTA (ha)
-1552385	11-001-029-00002-001	62000	PASTOS PERMANENTES DE 5 O MAS AÑOS-SIN VARIEDAD	S	418	3,20	6,31	6,31	6,31		6,31			6,31	6,31
-1552384	11-001-029-00004-001	62000	PASTOS PERMANENTES DE 5 O MAS AÑOS-SIN VARIEDAD	S	418	13,50	19,20	19,20	19,20		19,20			19,20	19,20
-1202383	11-001-030-00038-012	62000	PASTOS PERMANENTES DE 5 O MAS AÑOS-SIN VARIEDAD	S	418	26,20	0,35	0,35	0,35		0,35			0,35	0,35
-1202382	11-001-030-00038-011	62000	PASTOS PERMANENTES DE 5 O MAS AÑOS-SIN VARIEDAD	S	418	31,70	0,13	0,13	0,13		0,13			0,13	0,13
-1202381	11-001-030-00038-013	62000	PASTOS PERMANENTES DE 5 O MAS AÑOS-SIN VARIEDAD	S	418	25,00	0,68	0,68	0,68		0,68			0,68	0,68
-1202380	11-001-030-00038-006	62000	PASTOS PERMANENTES DE 5 O MAS AÑOS-SIN VARIEDAD	S	418	21,90	0,36	0,36	0,36		0,36			0,36	0,36
-1202379	11-001-030-00038-009	62000	PASTOS PERMANENTES DE 5 O MAS AÑOS-SIN VARIEDAD	S	418	23,70	1,22	1,22	1,22		1,22			1,22	1,22
-1202378	11-001-030-00008-002	62000	PASTOS PERMANENTES DE 5 O MAS AÑOS-SIN VARIEDAD	S	418	22,40	3,77	3,77	3,77		3,77			3,77	3,77
-1202377	11-001-030-00008-001	62000	PASTOS PERMANENTES DE 5 O MAS AÑOS-SIN VARIEDAD	S	418	20,60	29,40	29,40	29,40		29,40			29,40	29,40
-1202374	11-001-030-00038-002	62000	PASTOS PERMANENTES DE 5 O MAS AÑOS-SIN VARIEDAD	S	418	25,70	16,71	16,71	16,71		37,13			16,71	16,71
-1202373	11-001-030-00015-001	62000	PASTOS PERMANENTES DE 5 O MAS AÑOS-SIN VARIEDAD	S	418	28,80	3,30	3,30	3,30		4,40			3,30	3,30

INCIDENCIAS**INCIDENCIA DESCRIPCIÓN**

100407 Explotación solicitada no forma parte de ningún organismo de control autorizado para la producción ecológica en Andalucía o fecha de inscripción posterior al plazo establecido (Anexo I. Criterios de Subvencionabilidad. Orden 28 de marzo de 2023).
Explotación:ES110010000300 Especie:CAPRINA
Explotación:ES110390000514 Especie:CAPRINA

(1) Superficie declarada admisible ajustada con la superficie comprometida.
(2) Factor de penalización valorando el alcance para el tipo de compromiso.

Puede verificar la integridad de una copia de este documento mediante la lectura del código QR adjunto o mediante el acceso a la dirección <https://ws050.juntadeandalucia.es/verificarFirma> indicando el código de VERIFICACIÓN

FIRMADO POR

RAQUEL MARIA ESPIN CRESPO

17/12/2024

VERIFICACIÓN

Pk2jm6UYDU9J72AMTZUYRN3GET48NG

PÁG. 1303/9349



**Datos considerados para el Cálculo de la Carga Ganadera mínima y máxima del expediente**

Explotación	Especie	Inscrito en Sipea y Admisible	Ugm Calculada para CG Mínima	Ugm Calculada para CG Máxima
ES110010000300	BOVINA	SI	23,94	23,94
ES110010000300	CAPRINA	NO	0,00	0,01
ES110010001072	BOVINA	SI	13,29	13,29
ES110010001080	BOVINA	SI	3,19	3,19
ES110390000514	BOVINA	SI	4,75	4,75
ES110390000514	CAPRINA	NO	0,00	0,30
			45,17	45,48

Superficie determinada para Cálculo Carga Ganadera Mínima: 119,77 ha

Superficie determinada para Cálculo Carga Ganadera Máxima: 119,77 ha

Carga Ganadera Mínima Expediente: 0,38 ugm/ha

Carga Ganadera Máxima Expediente: 0,38 ugm/ha

Recintos Determinados para el Cálculo de Garga Ganadera Mínima

REF.	REFERENCIA SIGPAC	CULTIVO	DESCRIPCIÓN CULTIVO	S/R	SUP. RESUELTA (ha)
-1552385	11-001-029-00002-00001	62000	PASTOS PERMANENTES DE 5 O MAS AÑOS-SIN VARIEDAD	S	6,31
-1552384	11-001-029-00004-00001	62000	PASTOS PERMANENTES DE 5 O MAS AÑOS-SIN VARIEDAD	S	19,20
-1202383	11-001-030-00038-00012	62000	PASTOS PERMANENTES DE 5 O MAS AÑOS-SIN VARIEDAD	S	0,35
-1202382	11-001-030-00038-00011	62000	PASTOS PERMANENTES DE 5 O MAS AÑOS-SIN VARIEDAD	S	0,13
-1202381	11-001-030-00038-00013	62000	PASTOS PERMANENTES DE 5 O MAS AÑOS-SIN VARIEDAD	S	0,68
-1202380	11-001-030-00038-00006	62000	PASTOS PERMANENTES DE 5 O MAS AÑOS-SIN VARIEDAD	S	0,36
-1202379	11-001-030-00038-00009	62000	PASTOS PERMANENTES DE 5 O MAS AÑOS-SIN VARIEDAD	S	1,22
-1202378	11-001-030-00008-00002	62000	PASTOS PERMANENTES DE 5 O MAS AÑOS-SIN VARIEDAD	S	3,77
-1202377	11-001-030-00008-00001	62000	PASTOS PERMANENTES DE 5 O MAS AÑOS-SIN VARIEDAD	S	29,40
-1202374	11-001-030-00038-00002	62000	PASTOS PERMANENTES DE 5 O MAS AÑOS-SIN VARIEDAD	S	16,71
-1202373	11-001-030-00015-00001	62000	PASTOS PERMANENTES DE 5 O MAS AÑOS-SIN VARIEDAD	S	3,30
-977757	11-001-023-00038-00005	62000	PASTOS PERMANENTES DE 5 O MAS AÑOS-SIN VARIEDAD	S	0,52
1700000005108932	11-001-023-00038-00001	62000	PASTOS PERMANENTES DE 5 O MAS AÑOS-SIN VARIEDAD	S	3,18
1700000005108933	11-001-023-00038-00004	62000	PASTOS PERMANENTES DE 5 O MAS AÑOS-SIN VARIEDAD	S	6,79
1700000005108934	11-001-023-00038-00002	62000	PASTOS PERMANENTES DE 5 O MAS AÑOS-SIN VARIEDAD	S	27,85

Recintos Determinados para el Cálculo de Garga Ganadera Máxima

REF.	REFERENCIA SIGPAC	CULTIVO	DESCRIPCIÓN CULTIVO	S/R	SUP. RESUELTA (ha)
-1552385	11-001-029-00002-00001	62000	PASTOS PERMANENTES DE 5 O MAS AÑOS-SIN VARIEDAD	S	6,31
-1552384	11-001-029-00004-00001	62000	PASTOS PERMANENTES DE 5 O MAS AÑOS-SIN VARIEDAD	S	19,20
-1202383	11-001-030-00038-00012	62000	PASTOS PERMANENTES DE 5 O MAS AÑOS-SIN VARIEDAD	S	0,35
-1202382	11-001-030-00038-00011	62000	PASTOS PERMANENTES DE 5 O MAS AÑOS-SIN VARIEDAD	S	0,13
-1202381	11-001-030-00038-00013	62000	PASTOS PERMANENTES DE 5 O MAS AÑOS-SIN VARIEDAD	S	0,68
-1202380	11-001-030-00038-00006	62000	PASTOS PERMANENTES DE 5 O MAS AÑOS-SIN VARIEDAD	S	0,36
-1202379	11-001-030-00038-00009	62000	PASTOS PERMANENTES DE 5 O MAS AÑOS-SIN VARIEDAD	S	1,22
-1202378	11-001-030-00008-00002	62000	PASTOS PERMANENTES DE 5 O MAS AÑOS-SIN VARIEDAD	S	3,77

(1) Superficie declarada admisible ajustada con la superficie comprometida.
(2) Factor de penalización valorando el alcance para el tipo de compromiso.Puede verificar la integridad de una copia de este documento mediante la lectura del código QR adjunto o mediante el acceso a la dirección <https://ws050.juntadeandalucia.es/verificarFirma> indicando el código de VERIFICACIÓN

FIRMADO POR

RAQUEL MARIA ESPIN CRESPO

17/12/2024

VERIFICACIÓN

Pk2jm6UYDU9J72AMTZUYRN3GET48NG

PÁG. 1304/9349



**Datos considerados para el Cálculo de la Carga Ganadera mínima y máxima del expediente****Recintos Determinados para el Cálculo de Garga Ganadera Máxima**

<u>REF.</u>	<u>REFERENCIA SIGPAC</u>	<u>CULTIVO</u>	<u>DESCRIPCIÓN CULTIVO</u>	<u>S/R</u>	<u>SUP. RESUELTA (ha)</u>
-1202377	11-001-030-00008-00001	62000	PASTOS PERMANENTES DE 5 O MAS AÑOS-SIN VARIEDAD	S	29,40
-1202374	11-001-030-00038-00002	62000	PASTOS PERMANENTES DE 5 O MAS AÑOS-SIN VARIEDAD	S	16,71
-1202373	11-001-030-00015-00001	62000	PASTOS PERMANENTES DE 5 O MAS AÑOS-SIN VARIEDAD	S	3,30
-977757	11-001-023-00038-00005	62000	PASTOS PERMANENTES DE 5 O MAS AÑOS-SIN VARIEDAD	S	0,52
1700000005108932	11-001-023-00038-00001	62000	PASTOS PERMANENTES DE 5 O MAS AÑOS-SIN VARIEDAD	S	3,18
1700000005108933	11-001-023-00038-00004	62000	PASTOS PERMANENTES DE 5 O MAS AÑOS-SIN VARIEDAD	S	6,79
1700000005108934	11-001-023-00038-00002	62000	PASTOS PERMANENTES DE 5 O MAS AÑOS-SIN VARIEDAD	S	27,85

Incidencias de carga ganadera**INCIDENCIA DESCRIPCIÓN**

100407	Explotación solicitada no forma parte de ningún organismo de control autorizado para la producción ecológica en Andalucía o fecha de inscripción posterior al plazo establecido (Anexo I. Criterios de Subvencionabilidad. Orden 28 de marzo de 2023). Explotación:ES110010000300 Especie:CAPRINA Explotación:ES110390000514 Especie:CAPRINA
--------	--

(1) Superficie declarada admisible ajustada con la superficie comprometida.
(2) Factor de penalización valorando el alcance para el tipo de compromiso.

Puede verificar la integridad de una copia de este documento mediante la lectura del código QR adjunto o mediante el acceso a la dirección <https://ws050.juntadeandalucia.es/verificarFirma> indicando el código de VERIFICACIÓN

FIRMADO POR	RAQUEL MARIA ESPIN CRESPO	17/12/2024	
VERIFICACIÓN	Pk2jm6UYDU9J72AMTZUYRN3GET48NG	PÁG. 1305/9349	

**APELLIDOS Y NOMBRE / RAZÓN SOCIAL**

GARCIA PARRA JOSE ANTONIO

NIF

***6843*

EXPEDIENTE

1184941

ANUALIDAD DE PAGO

1ª

IMPORTE POR ANUALIDAD

	2023	2024	2025	2026	2027
IMPORTE MÁXIMO SUBVENCIONABLE	7.159,87 €	7.159,87 €	5.966,55 €	5.966,55 €	5.966,55 €
IMPORTE MEDIO DE TRANSFERENCIA (€/ha)	42,39 €	42,39 €	35,32 €	35,32 €	35,32 €

RESUMEN DE UNIDADES

Cód	GRUPO DE PAGO	Sup. Dec. Admisible (ha)	Sup. Comprometida (ha)	Sup. ajustada compromiso (1) (ha)	% sobredec.	Sup. Resuelta (ha)	Importe Declarado	Importe Topado	Importe Resuelto	Importe tras sobredec.
418	PASTOS ASOCIADOS A GANADERÍA ECOLÓGICA	168,91		168,91	0,00	168,91	12.388,55	7.159,87	7.159,87	7.159,87
TOTAL		168,91	168,91	168,91		168,91	12.388,55	7.159,87	7.159,87	7.159,87

APLICACIÓN DE REDUCCIONES Y PENALIZACIONES

GRUPO DE PAGO	Importe Calculado	Importe prereduc.	Criterios de subvencionabilidad y compromisos	Presentación tardía	Omisión declaración	Condicionidad	IMPORTE (Euros) RESUELTO
PASTOS ASOCIADOS A GANADERÍA	7.159,87	7.159,87	0,00	0,00	0,00	0,00	7.159,87
TOTAL	7.159,87	7.159,87					7.159,87

RESUMEN DE PAGOS**IMPORTE (Euros)**

PASTOS ASOCIADOS A GANADERÍA ECOLÓGICA - Pago realizado	RESUELTO	FEADER	MAPA	CAPADR
	7.159,87 €	6.085,89 €	702,38 €	371,60 €

RECINTOS RESUELTOS

REE	REFERENCIA SIGPAC	CULTIVO DESCRIPCIÓN CULTIVO	S/R G.PAGO	PEND. MEDIA (%)	SUP. DEC. ADMISIBLE (ha)	SUP. COMPROM. (ha)	SUP. AJUSTADA COMPROM. (1) (ha)	SUP. CONV. SIGPAC (ha)	SUP. CERTIF. (ha)	SUP. CAMPO (ha)	SUP. CAMPO DETER. CULT. DECLARADO (ha)	SUP. DEC. REDUCIDA (ha)	SUP. RESUELTA (ha)
-1069302	11-021-017-00185-002	62000 PASTOS PERMANENTES DE 5 O MAS AÑOS-SIN VARIEDAD	S 418	19,50	0,25	0,25	0,25		0,38			0,25	0,25
-1069292	11-021-021-00008-020	62000 PASTOS PERMANENTES DE 5 O MAS AÑOS-SIN VARIEDAD	S 418	40,00	0,63	0,63	0,63		0,84			0,63	0,63
-1069291	11-021-021-00008-018	62000 PASTOS PERMANENTES DE 5 O MAS AÑOS-SIN VARIEDAD	S 418	41,90	3,60	3,60	3,60		5,54			3,60	3,60
-132751	11-021-021-00008-001	62000 PASTOS PERMANENTES DE 5 O MAS AÑOS-SIN VARIEDAD	S 418	35,90	102,99	102,99	102,99		294,27			102,99	102,99
1700000005377705	11-021-021-00008-016	62000 PASTOS PERMANENTES DE 5 O MAS AÑOS-SIN VARIEDAD	S 418	29,90	45,15	45,15	45,15		45,15			45,15	45,15
1700000005377707	11-021-021-00008-007	62000 PASTOS PERMANENTES DE 5 O MAS AÑOS-SIN VARIEDAD	S 418	60,20	0,50	0,50	0,50		1,10			0,50	0,50
1700000005377710	11-021-021-00008-011	62000 PASTOS PERMANENTES DE 5 O MAS AÑOS-SIN VARIEDAD	S 418	52,70	0,22	0,22	0,22		0,86			0,22	0,22
1700000005377711	11-021-021-00008-010	62000 PASTOS PERMANENTES DE 5 O MAS AÑOS-SIN VARIEDAD	S 418	24,30	0,76	0,76	0,76		1,39			0,76	0,76
1700000005377712	11-021-021-00008-013	62000 PASTOS PERMANENTES DE 5 O MAS AÑOS-SIN VARIEDAD	S 418	41,60	1,48	1,48	1,48		4,24			1,48	1,48
1700000005377713	11-021-021-00008-012	62000 PASTOS PERMANENTES DE 5 O MAS AÑOS-SIN VARIEDAD	S 418	46,00	0,24	0,24	0,24		0,54			0,24	0,24
1700000005377714	11-021-021-00008-017	62000 PASTOS PERMANENTES DE 5 O MAS AÑOS-SIN VARIEDAD	S 418	13,90	3,28	3,28	3,28		3,28			3,28	3,28
1700000005377715	11-021-021-00008-015	62000 PASTOS PERMANENTES DE 5 O MAS AÑOS-SIN VARIEDAD	S 418	58,20	2,95	2,95	2,95		6,55			2,95	2,95
1700000005377719	11-021-021-00008-025	62000 PASTOS PERMANENTES DE 5 O MAS AÑOS-SIN VARIEDAD	S 418	34,70	2,36	2,36	2,36		5,25			2,36	2,36
1700000005377721	11-021-021-00008-009	62000 PASTOS PERMANENTES DE 5 O MAS AÑOS-SIN VARIEDAD	S 418	27,90	1,26	1,26	1,26		5,03			1,26	1,26
1700000005377722	11-021-021-00008-008	62000 PASTOS PERMANENTES DE 5 O MAS AÑOS-SIN VARIEDAD	S 418	40,90	3,24	3,24	3,24		9,27			3,24	3,24

(1) Superficie declarada admisible ajustada con la superficie comprometida.
(2) Factor de penalización valorando el alcance para el tipo de compromiso.

Puede verificar la integridad de una copia de este documento mediante la lectura del código QR adjunto o mediante el acceso a la dirección <https://ws050.juntadeandalucia.es/verificarFirma> indicando el código de VERIFICACIÓN

FIRMADO POR

RAQUEL MARIA ESPIN CRESPO

17/12/2024

VERIFICACIÓN

Pk2jm6UYDU9J72AMTZUYRN3GET48NG

PÁG. 1306/9349



**INCIDENCIAS****INCIDENCIA DESCRIPCIÓN**

- 100402 Recinto solicitado no forma parte de ningún organismo de control autorizado para la producción ecológica en Andalucía o fecha de inscripción posterior al plazo establecido (Anexo I. Criterios de Subvencionabilidad. Orden 28 de marzo de 2023).
Ref:-1221886 Recinto:11-021-017-00183-00003 Cultivo:62000 PASTOS PERMANENTES DE 5 O MAS AÑOS-SIN VARIEDAD Secano
Ref:-1221927 Recinto:11-021-021-00006-00002 Cultivo:62000 PASTOS PERMANENTES DE 5 O MAS AÑOS-SIN VARIEDAD Secano
- 100407 Explotación solicitada no forma parte de ningún organismo de control autorizado para la producción ecológica en Andalucía o fecha de inscripción posterior al plazo establecido (Anexo I. Criterios de Subvencionabilidad. Orden 28 de marzo de 2023).
Explotación:ES110210000125 Especie:CAPRINA
Explotación:ES110210000125 Especie:OVINA
Explotación:ES110210000125 Especie:PORCINO
- 100411 Recinto no admisible por no estar asociado en SIGGAN a una explotación ganadera (Artículo 10 de la Orden de 28 de marzo de 2023).
Ref:-1069297 Recinto:11-021-017-00169-00001 Cultivo:63000 PASTOS DE MENOS DE 5 AÑOS-SIN VARIEDAD Secano
Ref:-1221886 Recinto:11-021-017-00183-00003 Cultivo:62000 PASTOS PERMANENTES DE 5 O MAS AÑOS-SIN VARIEDAD Secano
Ref:-1221927 Recinto:11-021-021-00006-00002 Cultivo:62000 PASTOS PERMANENTES DE 5 O MAS AÑOS-SIN VARIEDAD Secano
- 100424 Solicita recinto que no está comprometido para la operación.
Ref:-1069297 Recinto:11-021-017-00169-00001 Cultivo:63000 PASTOS DE MENOS DE 5 AÑOS-SIN VARIEDAD Secano
Ref:-1221886 Recinto:11-021-017-00183-00003 Cultivo:62000 PASTOS PERMANENTES DE 5 O MAS AÑOS-SIN VARIEDAD Secano
Ref:-1221927 Recinto:11-021-021-00006-00002 Cultivo:62000 PASTOS PERMANENTES DE 5 O MAS AÑOS-SIN VARIEDAD Secano

Datos considerados para el Cálculo de la Carga Ganadera mínima y máxima del expediente

Explotación	Especie	Inscrito en Sipea y	Ugm Calculada	Ugm Calculada
		Admisible	para CG Mínima	para CG Máxima
ES110210000125	BOVINA	SI	21,00	21,00
ES110210000125	CAPRINA	NO	0,00	9,42
ES110210000125	OVINA	NO	0,00	3,58
ES110210000125	PORCINO	NO	0,00	3,90
ES110210001131	BOVINA	SI	0,80	0,80
			21,80	38,70

Superficie determinada para Cálculo Carga Ganadera Mínima: 169,11 ha

Superficie determinada para Cálculo Carga Ganadera Máxima: 174,33 ha

Los importes del Grupo de Pago de pastos de este expediente han sido ajustados por no llegar a la carga ganadera mínima de 0,3

Carga Ganadera Mínima Expediente: 0,13 ugm/ha

Carga Ganadera Máxima Expediente: 0,22 ugm/ha

Recintos Determinados para el Cálculo de Garga Ganadera Mínima

REF.	REFERENCIA SIGPAC	CULTIVO	DESCRIPCIÓN CULTIVO	S/R	SUP. RESUELTA (ha)
-1069302	11-021-017-00185-00002	62000	PASTOS PERMANENTES DE 5 O MAS AÑOS-SIN VARIEDAD	S	0,25
-1069297	11-021-017-00169-00001	63000	PASTOS DE MENOS DE 5 AÑOS-SIN VARIEDAD	S	0,20
-1069292	11-021-021-00008-00020	62000	PASTOS PERMANENTES DE 5 O MAS AÑOS-SIN VARIEDAD	S	0,63
-1069291	11-021-021-00008-00018	62000	PASTOS PERMANENTES DE 5 O MAS AÑOS-SIN VARIEDAD	S	3,60
-132751	11-021-021-00008-00001	62000	PASTOS PERMANENTES DE 5 O MAS AÑOS-SIN VARIEDAD	S	102,99
1700000005377705	11-021-021-00008-00016	62000	PASTOS PERMANENTES DE 5 O MAS AÑOS-SIN VARIEDAD	S	45,15
1700000005377707	11-021-021-00008-00007	62000	PASTOS PERMANENTES DE 5 O MAS AÑOS-SIN VARIEDAD	S	0,50
1700000005377710	11-021-021-00008-00011	62000	PASTOS PERMANENTES DE 5 O MAS AÑOS-SIN VARIEDAD	S	0,22
1700000005377711	11-021-021-00008-00010	62000	PASTOS PERMANENTES DE 5 O MAS AÑOS-SIN VARIEDAD	S	0,76
1700000005377712	11-021-021-00008-00013	62000	PASTOS PERMANENTES DE 5 O MAS AÑOS-SIN VARIEDAD	S	1,48
1700000005377713	11-021-021-00008-00012	62000	PASTOS PERMANENTES DE 5 O MAS AÑOS-SIN VARIEDAD	S	0,24

(1) Superficie declarada admisible ajustada con la superficie comprometida.
(2) Factor de penalización valorando el alcance para el tipo de compromiso.Puede verificar la integridad de una copia de este documento mediante la lectura del código QR adjunto o mediante el acceso a la dirección <https://ws050.juntadeandalucia.es/verificarFirma> indicando el código de VERIFICACIÓN

FIRMADO POR

RAQUEL MARIA ESPIN CRESPO

17/12/2024

VERIFICACIÓN

Pk2jm6UYDU9J72AMTZUYRN3GET48NG

PÁG. 1307/9349



**Datos considerados para el Cálculo de la Carga Ganadera mínima y máxima del expediente****Recintos Determinados para el Cálculo de Garga Ganadera Mínima**

REF.	REFERENCIA SIGPAC	CULTIVO	DESCRIPCIÓN CULTIVO	S/R	SUP. RESUELTA (ha)
1700000005377714	11-021-021-00008-00017	62000	PASTOS PERMANENTES DE 5 O MAS AÑOS-SIN VARIEDAD	S	3,28
1700000005377715	11-021-021-00008-00015	62000	PASTOS PERMANENTES DE 5 O MAS AÑOS-SIN VARIEDAD	S	2,95
1700000005377719	11-021-021-00008-00025	62000	PASTOS PERMANENTES DE 5 O MAS AÑOS-SIN VARIEDAD	S	2,36
1700000005377721	11-021-021-00008-00009	62000	PASTOS PERMANENTES DE 5 O MAS AÑOS-SIN VARIEDAD	S	1,26
1700000005377722	11-021-021-00008-00008	62000	PASTOS PERMANENTES DE 5 O MAS AÑOS-SIN VARIEDAD	S	3,24

Recintos Determinados para el Cálculo de Garga Ganadera Máxima

REF.	REFERENCIA SIGPAC	CULTIVO	DESCRIPCIÓN CULTIVO	S/R	SUP. RESUELTA (ha)
-1221927	11-021-021-00006-00002	62000	PASTOS PERMANENTES DE 5 O MAS AÑOS-SIN VARIEDAD	S	3,55
-1221886	11-021-017-00183-00003	62000	PASTOS PERMANENTES DE 5 O MAS AÑOS-SIN VARIEDAD	S	1,67
-1069302	11-021-017-00185-00002	62000	PASTOS PERMANENTES DE 5 O MAS AÑOS-SIN VARIEDAD	S	0,25
-1069297	11-021-017-00169-00001	63000	PASTOS DE MENOS DE 5 AÑOS-SIN VARIEDAD	S	0,20
-1069292	11-021-021-00008-00020	62000	PASTOS PERMANENTES DE 5 O MAS AÑOS-SIN VARIEDAD	S	0,63
-1069291	11-021-021-00008-00018	62000	PASTOS PERMANENTES DE 5 O MAS AÑOS-SIN VARIEDAD	S	3,60
-132751	11-021-021-00008-00001	62000	PASTOS PERMANENTES DE 5 O MAS AÑOS-SIN VARIEDAD	S	102,99
1700000005377705	11-021-021-00008-00016	62000	PASTOS PERMANENTES DE 5 O MAS AÑOS-SIN VARIEDAD	S	45,15
1700000005377707	11-021-021-00008-00007	62000	PASTOS PERMANENTES DE 5 O MAS AÑOS-SIN VARIEDAD	S	0,50
1700000005377710	11-021-021-00008-00011	62000	PASTOS PERMANENTES DE 5 O MAS AÑOS-SIN VARIEDAD	S	0,22
1700000005377711	11-021-021-00008-00010	62000	PASTOS PERMANENTES DE 5 O MAS AÑOS-SIN VARIEDAD	S	0,76
1700000005377712	11-021-021-00008-00013	62000	PASTOS PERMANENTES DE 5 O MAS AÑOS-SIN VARIEDAD	S	1,48
1700000005377713	11-021-021-00008-00012	62000	PASTOS PERMANENTES DE 5 O MAS AÑOS-SIN VARIEDAD	S	0,24
1700000005377714	11-021-021-00008-00017	62000	PASTOS PERMANENTES DE 5 O MAS AÑOS-SIN VARIEDAD	S	3,28
1700000005377715	11-021-021-00008-00015	62000	PASTOS PERMANENTES DE 5 O MAS AÑOS-SIN VARIEDAD	S	2,95
1700000005377719	11-021-021-00008-00025	62000	PASTOS PERMANENTES DE 5 O MAS AÑOS-SIN VARIEDAD	S	2,36
1700000005377720	11-021-021-00008-00006	62000	PASTOS PERMANENTES DE 5 O MAS AÑOS-SIN VARIEDAD	S	0,00
1700000005377721	11-021-021-00008-00009	62000	PASTOS PERMANENTES DE 5 O MAS AÑOS-SIN VARIEDAD	S	1,26
1700000005377722	11-021-021-00008-00008	62000	PASTOS PERMANENTES DE 5 O MAS AÑOS-SIN VARIEDAD	S	3,24

Incidencias de carga ganadera**INCIDENCIA DESCRIPCIÓN**

- 100407 Explotación solicitada no forma parte de ningún organismo de control autorizado para la producción ecológica en Andalucía o fecha de inscripción posterior al plazo establecido (Anexo I. Criterios de Subvencionabilidad. Orden 28 de marzo de 2023).
Explotación:ES110210000125 Especie:OVINA
Explotación:ES110210000125 Especie:CAPRINA
Explotación:ES110210000125 Especie:PORCINO

(1) Superficie declarada admisible ajustada con la superficie comprometida.
(2) Factor de penalización valorando el alcance para el tipo de compromiso.

Puede verificar la integridad de una copia de este documento mediante la lectura del código QR adjunto o mediante el acceso a la dirección <https://ws050.juntadeandalucia.es/verificarFirma> indicando el código de VERIFICACIÓN

FIRMADO POR	RAQUEL MARIA ESPIN CRESPO	17/12/2024	
VERIFICACIÓN	Pk2jm6UYDU9J72AMTZUYRN3GET48NG	PÁG. 1308/9349	

**APELLIDOS Y NOMBRE / RAZÓN SOCIAL**

GARCIA PEÑA MARIA OLIVA

NIF
***4582*EXPEDIENTE
1182156ANUALIDAD
DE PAGO
1ª**IMPORTES POR ANUALIDAD**

	2023	2024	2025	2026	2027
IMPORTE MÁXIMO SUBVENCIONABLE	1.498,45 €	1.498,45 €	1.248,66 €	1.248,66 €	1.248,66 €
IMPORTE MEDIO DE TRANSFERENCIA (€/ha)	181,41 €	181,41 €	151,17 €	151,17 €	151,17 €

RESUMEN DE UNIDADES

Cód	GRUPO DE PAGO	Sup. Dec. Admisible (ha)	Sup. Comprometida (ha)	Sup. ajustada compromiso (1) (ha)	% sobredec.	Sup. Resuelta (ha)	Importe Declarado	Importe Topado	Importe Resuelto	Importe tras sobredec.
416	HERBÁCEOS	8,26		8,26	0,00	8,26	1.498,45	1.498,45	1.498,45	1.498,45
TOTAL		8,26	8,26	8,26		8,26	1.498,45	1.498,45	1.498,45	1.498,45

APLICACIÓN DE REDUCCIONES Y PENALIZACIONES

GRUPO DE PAGO	Importe Calculado	Importe prereduc.	Criterios de subvencionabilidad y compromisos	Presentación tardía	Omisión declaración	Condicionalidad	IMPORTE (Euros) RESUELTO
HERBÁCEOS	1.498,45	1.498,45	0,00	0,00	0,00	0,00	1.498,45
TOTAL	1.498,45	1.498,45					1.498,45

RESUMEN DE PAGOS**IMPORTE (Euros)**

	RESUELTO	FEADER	MAPA	CAPADR
HERBÁCEOS - Pago realizado	1.498,45 €	1.273,68 €	147,00 €	77,77 €

RECINTOS RESUELTOS

REF.	REFERENCIA SIGPAC	CULTIVO	DESCRIPCIÓN CULTIVO	S/R G.PAGO	PEND. MEDIA (%)	SUP. DEC. ADMISIBLE (ha)	SUP. COMPROM. (ha)	SUP. AJUSTADA COMPR.(1) (ha)	SUP. CONY. SIGPAC (ha)	SUP. CERTIE (ha)	SUP. CAMPO (ha)	SUP. CAMPO DETER. CULT. DECLARADO (ha)	SUP. DEC. REDUCIDA (ha)	SUP. RESUELTA (ha)
-778229	11-039-007-00001-001	241000	MEZCLA VEZA - AVENA-SIN VARIEDAD	S 416	7,50	0,47	0,47	0,47		0,47			0,47	0,47
-778226	11-039-005-00001-028	241000	MEZCLA VEZA - AVENA-SIN VARIEDAD	S 416	12,50	1,05	1,05	1,05		1,05			1,05	1,05
-778214	11-039-005-00001-028	241000	MEZCLA VEZA - AVENA-SIN VARIEDAD	S 416	12,50	2,77	2,77	2,77		2,77			2,77	2,77
-778213	11-039-005-00001-028	241000	MEZCLA VEZA - AVENA-SIN VARIEDAD	S 416	12,50	2,66	2,66	2,66		2,66			2,66	2,66
-778212	11-039-005-00001-028	241000	MEZCLA VEZA - AVENA-SIN VARIEDAD	S 416	12,50	1,31	1,31	1,31		1,31			1,31	1,31

(1) Superficie declarada admisible ajustada con la superficie comprometida.
(2) Factor de penalización valorando el alcance para el tipo de compromiso.Puede verificar la integridad de una copia de este documento mediante la lectura del código QR adjunto o mediante el acceso a la dirección <https://ws050.juntadeandalucia.es/verificarFirma> indicando el código de VERIFICACIÓN

FIRMADO POR

RAQUEL MARIA ESPIN CRESPO

17/12/2024

VERIFICACIÓN

Pk2jm6UYDU9J72AMTZUYRN3GET48NG

PÁG. 1309/9349



**APELLIDOS Y NOMBRE / RAZÓN SOCIAL**

GIL CORBACHO FRANCISCO JAVIER

NIF

****1221*

EXPEDIENTE

1152080

ANUALIDAD DE PAGO

1ª

IMPORTE POR ANUALIDAD

	2023	2024	2025	2026	2027
IMPORTE MÁXIMO SUBVENCIONABLE	1.658,66 €	1.658,66 €	1.588,50 €	1.382,21 €	1.382,21 €
IMPORTE MEDIO DE TRANSFERENCIA (€/ha)	314,74 €	314,74 €	301,42 €	262,28 €	262,28 €

RESUMEN DE UNIDADES

Cód	GRUPO DE PAGO	Sup. Dec. Admisible (ha)	Sup. Comprometida (ha)	Sup. ajustada compromiso (1) (ha)	% sobredecc.	Sup. Resuelta (ha)	Importe Declarado	Importe Topado	Importe Resuelto	Importe tras sobredecc.
416	HERBÁCEOS	2,32		2,32	0,00	2,32	420,87	420,87	420,87	420,87
423	FRUTALES REGADÍO	2,95		2,95	0,00	2,95	1.237,79	1.237,79	1.237,79	1.237,79
TOTAL		5,27	5,27	5,27		5,27	1.658,66	1.658,66	1.658,66	1.658,66

APLICACIÓN DE REDUCCIONES Y PENALIZACIONES

GRUPO DE PAGO	Importe Calculado	Importe prereduc.	Criterios de subvencionabilidad y compromisos	Presentación tardía	Omisión declaración	Condicionabilidad	IMPORTE (Euros) RESUELTO
FRUTALES REGADÍO	1.237,79	1.237,79	0,00	0,00	0,00	0,00	1.237,79
HERBÁCEOS	420,87	420,87	0,00	0,00	0,00	0,00	420,87
TOTAL	1.658,66	1.658,66					1.658,66

RESUMEN DE PAGOS

	RESUELTO	FEADER	MAPA	CAPADR
FRUTALES REGADÍO - Pago realizado	1.237,79 €	1.052,12 €	121,43 €	64,24 €
HERBÁCEOS - Pago realizado	420,87 €	357,74 €	41,29 €	21,84 €
TOTAL	1.658,66 €	1.409,86 €	162,72 €	86,08 €

RECINTOS RESUELTOS

REF.	REFERENCIA SIGPAC	CULTIVO	DESCRIPCIÓN CULTIVO	S/R	G.PAGO	PEND. MEDIA (%)	SUP. DEC. ADMISIBLE (ha)	SUP. COMPROM. (ha)	SUP. AJUSTADA COMPROM. (1) (ha)	SUP. CONV. SIGPAC (ha)	SUP. CERTIF. (ha)	SUP. CAMPO (ha)	SUP. CAMPO DETER. CULT. DECLARADO (ha)	SUP. DEC. REDUCIDA (ha)	SUP. RESUELTA (ha)
6908185	11-021-017-00034-004	12000	TRANQUILLÓN-SIN VARIEDAD	R	416	17,80	2,32	2,32	2,32		2,32			2,32	2,32
5292648	11-045-010-00011-002	343005	AGUACATE-HASS	R	423	2,00	2,55	2,55	2,55		2,55			2,55	2,55
5292649	11-045-010-00012-002	343005	AGUACATE-HASS	R	423	3,30	0,40	0,40	0,40		0,40			0,40	0,40

INCIDENCIAS**INCIDENCIA DESCRIPCIÓN**

- 100421 Recinto declarado por error para una operación de la 6503, que se ha corregido de oficio marcando la operación correcta, de acuerdo con la fecha de inscripción del recinto en la producción ecológica.
Ref:6908185 Recinto:11-021-017-00034-00004 Cultivo:12000 TRANQUILLÓN-SIN VARIEDAD Regadío
Ref:6908187 Recinto:11-021-017-00034-00007 Cultivo:62000 PASTOS PERMANENTES DE 5 O MAS AÑOS-SIN VARIEDAD Secano
- 100424 Solicita recinto que no está comprometido para la operación.
Ref:6908187 Recinto:11-021-017-00034-00007 Cultivo:62000 PASTOS PERMANENTES DE 5 O MAS AÑOS-SIN VARIEDAD Secano
Ref:882156 Recinto:11-045-010-00010-00003 Cultivo:62000 PASTOS PERMANENTES DE 5 O MAS AÑOS-SIN VARIEDAD Secano

(1) Superficie declarada admisible ajustada con la superficie comprometida.
(2) Factor de penalización valorando el alcance para el tipo de compromiso.

Puede verificar la integridad de una copia de este documento mediante la lectura del código QR adjunto o mediante el acceso a la dirección <https://ws050.juntadeandalucia.es/verificarFirma> indicando el código de VERIFICACIÓN

FIRMADO POR

RAQUEL MARIA ESPIN CRESPO

17/12/2024

VERIFICACIÓN

Pk2jm6UYDU9J72AMTZUYRN3GET48NG

PÁG. 1310/9349



**APELLIDOS Y NOMBRE / RAZÓN SOCIAL**

GIL PEREZ GONZALO

NIF

***0690*

EXPEDIENTE

1169254

ANUALIDAD DE PAGO

1ª

IMPORTES POR ANUALIDAD

	2023	2024	2025	2026	2027
IMPORTE MÁXIMO SUBVENCIONABLE	1.678,04 €	1.678,04 €	1.398,32 €	1.398,32 €	1.398,32 €
IMPORTE MEDIO DE TRANSFERENCIA (€/ha)	181,41 €	181,41 €	151,17 €	151,17 €	151,17 €

RESUMEN DE UNIDADES

Cód	GRUPO DE PAGO	Sup. Dec. Admisible (ha)	Sup. Comprometida (ha)	Sup. ajustada compromiso (1) (ha)	% sobredec.	Sup. Resuelta (ha)	Importe Declarado	Importe Topado	Importe Resuelto	Importe tras sobredec.
416	HERBÁCEOS	9,25		9,25	0,00	9,25	1.678,04	1.678,04	1.678,04	1.678,04
TOTAL		9,25	9,25	9,25		9,25	1.678,04	1.678,04	1.678,04	1.678,04

APLICACIÓN DE REDUCCIONES Y PENALIZACIONES

GRUPO DE PAGO	Importe Calculado	Importe prereduc.	Criterios de subvencionabilidad y compromisos	Presentación tardía	Omisión declaración	Condicionalidad	IMPORTE (Euros) RESUELTO
HERBÁCEOS	1.678,04	1.678,04	0,00	0,00	0,00	0,00	1.678,04
TOTAL	1.678,04	1.678,04					1.678,04

RESUMEN DE PAGOS**IMPORTE (Euros)**

	RESUELTO	FEADER	MAPA	CAPADR
HERBÁCEOS - Pago realizado	1.678,04 €	1.426,33 €	164,62 €	87,09 €

RECINTOS RESUELTOS

REF.	REFERENCIA SIGPAC	CULTIVO	DESCRIPCIÓN CULTIVO	S/R G.PAGO	PEND. MEDIA (%)	SUP. DEC. ADMISIBLE (ha)	SUP. COMPROM. (ha)	SUP. AJUSTADA COMPR.(1) (ha)	SUP. CONY. SIGPAC (ha)	SUP. CERTIE (ha)	SUP. CAMPO (ha)	SUP. CAMPO DETER. CULT. DECLARADO (ha)	SUP. DEC. REDUCIDA (ha)	SUP. RESUELTA (ha)
-877767	11-045-010-00021-031	241000	MEZCLA VEZA - AVENA-SIN VARIEDAD	S 416	31,50	0,28	0,28	0,28	0,28	0,28			0,28	0,28
-877766	11-045-010-00021-030	241000	MEZCLA VEZA - AVENA-SIN VARIEDAD	S 416	32,80	0,49	0,49	0,49	0,49	0,49			0,49	0,49
-877762	11-045-010-00021-015	241000	MEZCLA VEZA - AVENA-SIN VARIEDAD	S 416	41,20	0,13	0,13	0,13	0,13	0,13			0,13	0,13
-877761	11-045-010-00021-014	241000	MEZCLA VEZA - AVENA-SIN VARIEDAD	S 416	28,40	4,93	4,93	4,93	4,93	4,93			4,93	4,93
-877760	11-045-010-00021-014	241000	MEZCLA VEZA - AVENA-SIN VARIEDAD	S 416	28,40	0,99	0,99	0,99	0,99	0,99			0,99	0,99
-877755	11-045-010-00021-007	241000	MEZCLA VEZA - AVENA-SIN VARIEDAD	S 416	20,80	0,43	0,43	0,43	0,43	0,43			0,43	0,43
-877740	11-045-010-00014-002	41129	HABAS-VIKINGA	S 416	27,00	2,00	2,00	2,00	2,00	2,00			2,00	2,00

INCIDENCIAS**INCIDENCIA DESCRIPCIÓN**

- 100412 Número de hectáreas validadas inferior a la superficie mínima permitida por el grupo de cultivo (Anexo I. Criterios de Subvencionabilidad. Orden 28 de marzo de 2023).
Sup. Resuelta:0 Grupo de Pago:FRUTALES REGADÍO
- 100413 Recinto perteneciente a grupo de cultivo que no cumple con la superficie mínima requerida (Anexo I. Criterios de Subvencionabilidad. Orden 28 de marzo de 2023).
Ref.-877749 Recinto:11-045-010-00020-00001 Cultivo:343005 AGUACATE-HASS Regadío Sup. Declarada:0,81 Superficie Resolver: 0,81

(1) Superficie declarada admisible ajustada con la superficie comprometida.
(2) Factor de penalización valorando el alcance para el tipo de compromiso.

Puede verificar la integridad de una copia de este documento mediante la lectura del código QR adjunto o mediante el acceso a la dirección <https://ws050.juntadeandalucia.es/verificarFirma> indicando el código de VERIFICACIÓN

FIRMADO POR

RAQUEL MARIA ESPIN CRESPO

17/12/2024

VERIFICACIÓN

Pk2jm6UYDU9J72AMTZUYRN3GET48NG

PÁG. 1311/9349



**APELLIDOS Y NOMBRE / RAZÓN SOCIAL**

GOMAR RODRIGUEZ PEDRO FRANCISCO

NIF

***9887*

EXPEDIENTE

1113146

ANUALIDAD DE PAGO

1ª

IMPORTE POR ANUALIDAD

	2023	2024	2025	2026	2027
IMPORTE MÁXIMO SUBVENCIONABLE	5.162,63 €	5.162,63 €	4.302,20 €	4.302,20 €	4.302,20 €
IMPORTE MEDIO DE TRANSFERENCIA (€/ha)	98,58 €	98,58 €	82,15 €	82,15 €	82,15 €

RESUMEN DE UNIDADES

Cód	GRUPO DE PAGO	Sup. Dec. Admisible (ha)	Sup. Comprometida (ha)	Sup. ajustada compromiso (1) (ha)	% sobredec.	Sup. Resuelta (ha)	Importe Declarado	Importe Topado	Importe Resuelto	Importe tras sobredec.
418	PASTOS ASOCIADOS A GANADERÍA ECOLÓGICA	52,37		52,37	0,00	52,37	5.162,63	5.162,63	5.162,63	5.162,63
TOTAL		52,37	52,37	52,37		52,37	5.162,63	5.162,63	5.162,63	5.162,63

APLICACIÓN DE REDUCCIONES Y PENALIZACIONES

GRUPO DE PAGO	Importe Calculado	Importe prerreduc.	Criterios de subvencionabilidad y compromisos	Presentación tardía	Omisión declaración	Condicionidad	IMPORTE (Euros) RESUELTO
PASTOS ASOCIADOS A GANADERÍA	5.162,63	5.162,63	0,00	0,00	0,00	0,00	5.162,63
TOTAL	5.162,63	5.162,63					5.162,63

RESUMEN DE PAGOS**IMPORTE (Euros)**

PASTOS ASOCIADOS A GANADERÍA ECOLÓGICA - Pago realizado	RESUELTO	FEADER	MAPA	CAPADR
	5.162,63 €	4.388,24 €	506,45 €	267,94 €

RECINTOS RESUELTOS

REE	REFERENCIA SIGPAC	CULTIVO DESCRIPCIÓN CULTIVO	S/R G.PAGO	PEND. MEDIA (%)	SUP. DEC. ADMISIBLE (ha)	SUP. COMPROM.	SUP. AJUSTADA COMPROM. (1) (ha)	SUP. CONV. SIGPAC (ha)	SUP. CERTIF. (ha)	SUP. CAMPO (ha)	SUP. CAMPO DETER. CULT. DECLARADO (ha)	SUP. DEC. REDUCIDA (ha)	SUP. RESUELTA (ha)
-1315498	11-039-006-00047-003	62000 PASTOS PERMANENTES DE 5 O MAS AÑOS-SIN VARIEDAD	S 418	19,10	1,40	1,40	1,40		1,40			1,40	1,40
-949943	11-039-036-00046-002	63000 PASTOS DE MENOS DE 5 AÑOS-SIN VARIEDAD	S 418	16,20	0,04	0,04	0,04		0,19			0,04	0,04
-949763	11-039-034-00070-006	62000 PASTOS PERMANENTES DE 5 O MAS AÑOS-SIN VARIEDAD	S 418	19,90	0,02	0,02	0,02		0,03			0,02	0,02
-949762	11-039-003-00011-022	63000 PASTOS DE MENOS DE 5 AÑOS-SIN VARIEDAD	S 418	4,70	0,78	0,78	0,78		4,90			0,78	0,78
-807123	11-039-006-00049-086	62000 PASTOS PERMANENTES DE 5 O MAS AÑOS-SIN VARIEDAD	S 418	16,60	0,02	0,02	0,02		0,02			0,02	0,02
-807122	11-039-003-00011-027	62000 PASTOS PERMANENTES DE 5 O MAS AÑOS-SIN VARIEDAD	S 418	24,00	0,71	0,71	0,71		0,83			0,71	0,71
-807121	11-039-003-00011-026	62000 PASTOS PERMANENTES DE 5 O MAS AÑOS-SIN VARIEDAD	S 418	17,50	1,76	1,76	1,76		2,35			1,76	1,76
-447959	11-039-003-00011-016	63000 PASTOS DE MENOS DE 5 AÑOS-SIN VARIEDAD	S 418	7,90	1,68	1,68	1,68		9,45			1,68	1,68
-447910	11-039-001-00021-014	62000 PASTOS PERMANENTES DE 5 O MAS AÑOS-SIN VARIEDAD	S 418	3,50	0,06	0,06	0,06		0,06			0,06	0,06
-80208	11-039-036-00046-006	62000 PASTOS PERMANENTES DE 5 O MAS AÑOS-SIN VARIEDAD	S 418	19,10	0,41	0,41	0,41		0,55			0,41	0,41
-80207	11-039-036-00046-005	62000 PASTOS PERMANENTES DE 5 O MAS AÑOS-SIN VARIEDAD	S 418	28,40	0,12	0,12	0,12		0,19			0,12	0,12
-80206	11-039-036-00046-004	62000 PASTOS PERMANENTES DE 5 O MAS AÑOS-SIN VARIEDAD	S 418	34,60	0,72	0,72	0,72		0,96			0,72	0,72
-80205	11-039-036-00046-003	62000 PASTOS PERMANENTES DE 5 O MAS AÑOS-SIN VARIEDAD	S 418	39,70	0,47	0,47	0,47		1,05			0,47	0,47
-80204	11-039-036-00045-008	62000 PASTOS PERMANENTES DE 5 O MAS AÑOS-SIN VARIEDAD	S 418	33,00	1,31	1,31	1,31		2,38			1,31	1,31
170000006938263	11-039-036-00056-001	63000 PASTOS DE MENOS DE 5 AÑOS-SIN VARIEDAD	S 418	22,60	0,85	0,85	0,85		0,85			0,85	0,85
170000006938268	11-039-043-00008-003	62000 PASTOS PERMANENTES DE 5 O MAS AÑOS-SIN VARIEDAD	S 418	13,50	0,12	0,12	0,12		0,14			0,12	0,12
170000006938273	11-015-012-00025-001	62000 PASTOS PERMANENTES DE 5 O MAS AÑOS-SIN VARIEDAD	S 418	11,90	1,39	1,39	1,39		1,39			1,39	1,39
170000006938274	11-039-036-00046-002	63000 PASTOS DE MENOS DE 5 AÑOS-SIN VARIEDAD	S 418	16,20	1,62	1,62	1,62		7,55			1,62	1,62
170000006938277	11-015-011-00068-002	62000 PASTOS PERMANENTES DE 5 O MAS AÑOS-SIN VARIEDAD	S 418	16,50	1,46	1,46	1,46		1,46			1,46	1,46
170000006938285	11-039-043-00009-001	62000 PASTOS PERMANENTES DE 5 O MAS AÑOS-SIN VARIEDAD	S 418	14,00	9,14	9,14	9,14		9,14			9,14	9,14
170000006938287	11-039-036-00096-001	62000 PASTOS PERMANENTES DE 5 O MAS AÑOS-SIN VARIEDAD	S 418	31,50	0,47	0,47	0,47		1,86			0,47	0,47
170000006938288	11-039-036-00096-002	62000 PASTOS PERMANENTES DE 5 O MAS AÑOS-SIN VARIEDAD	S 418	19,90	5,21	5,21	5,21		5,21			5,21	5,21
170000006938291	11-039-006-00049-021	63000 PASTOS DE MENOS DE 5 AÑOS-SIN VARIEDAD	S 418	11,20	0,02	0,02	0,02		6,38			0,02	0,02
170000006938292	11-039-036-00045-001	63000 PASTOS DE MENOS DE 5 AÑOS-SIN VARIEDAD	S 418	18,20	9,58	9,58	9,58		12,07			9,58	9,58
170000006938299	11-039-036-00057-001	62000 PASTOS PERMANENTES DE 5 O MAS AÑOS-SIN VARIEDAD	S 418	14,60	6,07	6,07	6,07		6,07			6,07	6,07
170000006938306	11-039-006-00049-059	62000 PASTOS PERMANENTES DE 5 O MAS AÑOS-SIN VARIEDAD	S 418	21,30	0,10	0,10	0,10		0,10			0,10	0,10
170000006938307	11-039-001-00034-001	62000 PASTOS PERMANENTES DE 5 O MAS AÑOS-SIN VARIEDAD	S 418	22,00	6,47	6,47	6,47		8,62			6,47	6,47
170000006938308	11-039-006-00049-007	63000 PASTOS DE MENOS DE 5 AÑOS-SIN VARIEDAD	S 418	5,80	0,37	0,37	0,37		0,37			0,37	0,37

(1) Superficie declarada admisible ajustada con la superficie comprometida.
(2) Factor de penalización valorando el alcance para el tipo de compromiso.Puede verificar la integridad de una copia de este documento mediante la lectura del código QR adjunto o mediante el acceso a la dirección <https://ws050.juntadeandalucia.es/verificarFirma> indicando el código de VERIFICACIÓN

FIRMADO POR

RAQUEL MARIA ESPIN CRESPO

17/12/2024

VERIFICACIÓN

Pk2jm6UYDU9J72AMTZUYRN3GET48NG

PÁG. 1312/9349



**INCIDENCIAS****INCIDENCIA DESCRIPCIÓN**

- 100412 Número de hectáreas validadas inferior a la superficie mínima permitida por el grupo de cultivo (Anexo I. Criterios de Subvencionabilidad. Orden 28 de marzo de 2023).
Sup. Resuelta:0 Grupo de Pago:HERBÁCEOS
- 100413 Recinto perteneciente a grupo de cultivo que no cumple con la superficie mínima requerida (Anexo I. Criterios de Subvencionabilidad. Orden 28 de marzo de 2023).
Ref:-949761 Recinto:11-039-001-00021-00002 Cultivo:12000 TRANQUILLÓN-SIN VARIEDAD Secano Sup. Declarada:0,6 Superficie Resolver:0,6
Ref:-807120 Recinto:11-039-003-00009-00001 Cultivo:12000 TRANQUILLÓN-SIN VARIEDAD Secano Sup. Declarada:0,43 Superficie Resolver:0,43
Ref:-447913 Recinto:11-039-003-00011-00016 Cultivo:12000 TRANQUILLÓN-SIN VARIEDAD Secano Sup. Declarada:1,48 Superficie Resolver:1,48
Ref:-447914 Recinto:11-039-003-00011-00016 Cultivo:12000 TRANQUILLÓN-SIN VARIEDAD Secano Sup. Declarada:6,1 Superficie Resolver:6,1
Ref:-447958 Recinto:11-039-003-00011-00016 Cultivo:12000 TRANQUILLÓN-SIN VARIEDAD Secano Sup. Declarada:0,19 Superficie Resolver:0,19
Ref:-447915 Recinto:11-039-003-00011-00022 Cultivo:12000 TRANQUILLÓN-SIN VARIEDAD Secano Sup. Declarada:4,12 Superficie Resolver:4,12
Ref:-1516757 Recinto:11-039-006-00049-00021 Cultivo:8000 AVENA-SIN VARIEDAD Secano Sup. Declarada:0,67 Superficie Resolver:0,67
Ref:-807148 Recinto:11-039-006-00049-00021 Cultivo:8000 AVENA-SIN VARIEDAD Secano Sup. Declarada:4,34 Superficie Resolver:4,34
Ref:170000006938294 Recinto:11-039-006-00049-00021 Cultivo:41000 HABAS-SIN VARIEDAD Secano Sup. Declarada:1,35 Superficie Resolver:1,35
Ref:-1557229 Recinto:11-039-006-00049-00034 Cultivo:8000 AVENA-SIN VARIEDAD Secano Sup. Declarada:0,24 Superficie Resolver:0,24
Ref:170000006938266 Recinto:11-039-006-00049-00034 Cultivo:8000 AVENA-SIN VARIEDAD Secano Sup. Declarada:1,68 Superficie Resolver:1,68
Ref:170000006938293 Recinto:11-039-006-00049-00034 Cultivo:33231 GIRASOL-SY FLAVIO CLP Secano Sup. Declarada:4,09 Superficie Resolver:4,09
Ref:-1516758 Recinto:11-039-006-00083-00001 Cultivo:8000 AVENA-SIN VARIEDAD Secano Sup. Declarada:2,21 Superficie Resolver:2,21
Ref:-468211 Recinto:11-039-034-00070-00001 Cultivo:41000 HABAS-SIN VARIEDAD Secano Sup. Declarada:2,25 Superficie Resolver:2,25
Ref:-468210 Recinto:11-039-034-00070-00004 Cultivo:41000 HABAS-SIN VARIEDAD Secano Sup. Declarada:1,56 Superficie Resolver:1,56
Ref:-1315528 Recinto:11-039-034-00070-00008 Cultivo:41000 HABAS-SIN VARIEDAD Secano Sup. Declarada:5,45 Superficie Resolver:5,45
Ref:-1315529 Recinto:11-039-034-00070-00010 Cultivo:41000 HABAS-SIN VARIEDAD Secano Sup. Declarada:0,07 Superficie Resolver:0,07
Ref:170000006938262 Recinto:11-039-036-00045-00001 Cultivo:13000 TRITICALE-SIN VARIEDAD Secano Sup. Declarada:2,49 Superficie Resolver:2,49
Ref:170000006938282 Recinto:11-039-036-00046-00002 Cultivo:13000 TRITICALE-SIN VARIEDAD Secano Sup. Declarada:6,08 Superficie Resolver:6,08
Ref:170000006938267 Recinto:11-039-043-00008-00002 Cultivo:12000 TRANQUILLÓN-SIN VARIEDAD Secano Sup. Declarada:0,59 Superficie Resolver:0,59
- 100424 Solicita recinto que no está comprometido para la operación.
Ref:170000006938301 Recinto:11-039-036-00045-00003 Cultivo:62000 PASTOS PERMANENTES DE 5 O MAS AÑOS-SIN VARIEDAD Secano
Ref:170000006938300 Recinto:11-039-036-00046-00001 Cultivo:62000 PASTOS PERMANENTES DE 5 O MAS AÑOS-SIN VARIEDAD Secano
Ref:170000006938298 Recinto:11-039-036-00055-00001 Cultivo:62000 PASTOS PERMANENTES DE 5 O MAS AÑOS-SIN VARIEDAD Secano
Ref:-80209 Recinto:11-039-036-00057-00002 Cultivo:62000 PASTOS PERMANENTES DE 5 O MAS AÑOS-SIN VARIEDAD Secano

Datos considerados para el Cálculo de la Carga Ganadera mínima y máxima del expediente

Explotación	Especie	Inscrito en Sipea y Admisible	Ugm Calculada para CG Mínima	Ugm Calculada para CG Máxima
ES110390000173	BOVINA	SI	63,98	63,98
ES110390000266	BOVINA	SI	20,65	20,65
ES110390000267	BOVINA	SI	5,86	5,86
			90,49	90,49

Superficie determinada para Cálculo Carga Ganadera Mínima: 92,03 ha

(1) Superficie declarada admisible ajustada con la superficie comprometida.
(2) Factor de penalización valorando el alcance para el tipo de compromiso.

Puede verificar la integridad de una copia de este documento mediante la lectura del código QR adjunto o mediante el acceso a la dirección <https://ws050.juntadeandalucia.es/verificarFirma> indicando el código de VERIFICACIÓN

FIRMADO POR	RAQUEL MARIA ESPIN CRESPO	17/12/2024
VERIFICACIÓN	Pk2jm6UYDU9J72AMTZUYRN3GET48NG	PÁG. 1313/9349



**Datos considerados para el Cálculo de la Carga Ganadera mínima y máxima del expediente**

Superficie determinada para Cálculo Carga Ganadera Máxima: 92,03 ha
Carga Ganadera Mínima Expediente: 0,98 ugm/ha
Carga Ganadera Máxima Expediente: 0,98 ugm/ha

Recintos Determinados para el Cálculo de Garga Ganadera Mínima

REF.	REFERENCIA SIGPAC	CULTIVO	DESCRIPCIÓN CULTIVO	S/R	SUP. RESUELTA (ha)
-1516763	11-039-032-00141-00002	63000	PASTOS DE MENOS DE 5 AÑOS-SIN VARIEDAD	S	0,04
-1516762	11-039-032-00140-00002	63000	PASTOS DE MENOS DE 5 AÑOS-SIN VARIEDAD	S	0,03
-1516761	11-039-032-00139-00002	63000	PASTOS DE MENOS DE 5 AÑOS-SIN VARIEDAD	S	4,25
-1516760	11-039-032-00138-00002	63000	PASTOS DE MENOS DE 5 AÑOS-SIN VARIEDAD	S	0,08
-1315498	11-039-006-00047-00003	62000	PASTOS PERMANENTES DE 5 O MAS AÑOS-SIN VARIEDAD	S	1,40
-949943	11-039-036-00046-00002	63000	PASTOS DE MENOS DE 5 AÑOS-SIN VARIEDAD	S	0,04
-949763	11-039-034-00070-00006	62000	PASTOS PERMANENTES DE 5 O MAS AÑOS-SIN VARIEDAD	S	0,02
-949762	11-039-003-00011-00022	63000	PASTOS DE MENOS DE 5 AÑOS-SIN VARIEDAD	S	0,78
-807265	11-039-006-00069-00005	62000	PASTOS PERMANENTES DE 5 O MAS AÑOS-SIN VARIEDAD	S	0,27
-807264	11-039-006-00069-00004	63000	PASTOS DE MENOS DE 5 AÑOS-SIN VARIEDAD	S	0,86
-807123	11-039-006-00049-00086	62000	PASTOS PERMANENTES DE 5 O MAS AÑOS-SIN VARIEDAD	S	0,02
-807122	11-039-003-00011-00027	62000	PASTOS PERMANENTES DE 5 O MAS AÑOS-SIN VARIEDAD	S	0,71
-807121	11-039-003-00011-00026	62000	PASTOS PERMANENTES DE 5 O MAS AÑOS-SIN VARIEDAD	S	1,76
-807119	11-039-003-00007-00003	62000	PASTOS PERMANENTES DE 5 O MAS AÑOS-SIN VARIEDAD	S	0,01
-447959	11-039-003-00011-00016	63000	PASTOS DE MENOS DE 5 AÑOS-SIN VARIEDAD	S	1,68
-447910	11-039-001-00021-00014	62000	PASTOS PERMANENTES DE 5 O MAS AÑOS-SIN VARIEDAD	S	0,06
-80208	11-039-036-00046-00006	62000	PASTOS PERMANENTES DE 5 O MAS AÑOS-SIN VARIEDAD	S	0,41
-80207	11-039-036-00046-00005	62000	PASTOS PERMANENTES DE 5 O MAS AÑOS-SIN VARIEDAD	S	0,12
-80206	11-039-036-00046-00004	62000	PASTOS PERMANENTES DE 5 O MAS AÑOS-SIN VARIEDAD	S	0,72
-80205	11-039-036-00046-00003	62000	PASTOS PERMANENTES DE 5 O MAS AÑOS-SIN VARIEDAD	S	0,47
-80204	11-039-036-00045-00008	62000	PASTOS PERMANENTES DE 5 O MAS AÑOS-SIN VARIEDAD	S	1,31
1700000006938250	11-007-010-00017-00001	62000	PASTOS PERMANENTES DE 5 O MAS AÑOS-SIN VARIEDAD	S	4,74
1700000006938263	11-039-036-00056-00001	63000	PASTOS DE MENOS DE 5 AÑOS-SIN VARIEDAD	S	0,85
1700000006938268	11-039-043-00008-00003	62000	PASTOS PERMANENTES DE 5 O MAS AÑOS-SIN VARIEDAD	S	0,12
1700000006938273	11-015-012-00025-00001	62000	PASTOS PERMANENTES DE 5 O MAS AÑOS-SIN VARIEDAD	S	1,39
1700000006938274	11-039-036-00046-00002	63000	PASTOS DE MENOS DE 5 AÑOS-SIN VARIEDAD	S	1,62
1700000006938277	11-015-011-00068-00002	62000	PASTOS PERMANENTES DE 5 O MAS AÑOS-SIN VARIEDAD	S	1,46
1700000006938283	11-007-011-00027-00001	62000	PASTOS PERMANENTES DE 5 O MAS AÑOS-SIN VARIEDAD	S	16,34
1700000006938284	11-007-010-00017-00002	62000	PASTOS PERMANENTES DE 5 O MAS AÑOS-SIN VARIEDAD	S	0,90
1700000006938285	11-039-043-00009-00001	62000	PASTOS PERMANENTES DE 5 O MAS AÑOS-SIN VARIEDAD	S	9,14
1700000006938287	11-039-036-00096-00001	62000	PASTOS PERMANENTES DE 5 O MAS AÑOS-SIN VARIEDAD	S	0,47
1700000006938288	11-039-036-00096-00002	62000	PASTOS PERMANENTES DE 5 O MAS AÑOS-SIN VARIEDAD	S	5,21
1700000006938291	11-039-006-00049-00021	63000	PASTOS DE MENOS DE 5 AÑOS-SIN VARIEDAD	S	0,02
1700000006938292	11-039-036-00045-00001	63000	PASTOS DE MENOS DE 5 AÑOS-SIN VARIEDAD	S	9,58
1700000006938299	11-039-036-00057-00001	62000	PASTOS PERMANENTES DE 5 O MAS AÑOS-SIN VARIEDAD	S	6,07
1700000006938302	11-039-023-00033-00001	62000	PASTOS PERMANENTES DE 5 O MAS AÑOS-SIN VARIEDAD	S	2,81
1700000006938303	11-039-023-00032-00002	62000	PASTOS PERMANENTES DE 5 O MAS AÑOS-SIN VARIEDAD	S	6,17
1700000006938304	11-039-023-00033-00004	62000	PASTOS PERMANENTES DE 5 O MAS AÑOS-SIN VARIEDAD	S	0,11

(1) Superficie declarada admisible ajustada con la superficie comprometida.
(2) Factor de penalización valorando el alcance para el tipo de compromiso.

Puede verificar la integridad de una copia de este documento mediante la lectura del código QR adjunto o mediante el acceso a la dirección <https://ws050.juntadeandalucia.es/verificarFirma> indicando el código de VERIFICACIÓN

FIRMADO POR	RAQUEL MARIA ESPIN CRESPO	17/12/2024	
VERIFICACIÓN	Pk2jm6UYDU9J72AMTZUYRN3GET48NG	PÁG. 1314/9349	

**Datos considerados para el Cálculo de la Carga Ganadera mínima y máxima del expediente****Recintos Determinados para el Cálculo de Garga Ganadera Mínima**

REF.	REFERENCIA SIGPAC	CULTIVO	DESCRIPCIÓN CULTIVO	S/R	SUP. RESUELTA (ha)
170000006938305	11-039-023-00033-00002	62000	VARIEDAD PASTOS PERMANENTES DE 5 O MAS AÑOS-SIN VARIEDAD	S	3,05
170000006938306	11-039-006-00049-00059	62000	PASTOS PERMANENTES DE 5 O MAS AÑOS-SIN VARIEDAD	S	0,10
170000006938307	11-039-001-00034-00001	62000	PASTOS PERMANENTES DE 5 O MAS AÑOS-SIN VARIEDAD	S	6,47
170000006938308	11-039-006-00049-00007	63000	PASTOS DE MENOS DE 5 AÑOS-SIN VARIEDAD	S	0,37

Recintos Determinados para el Cálculo de Garga Ganadera Máxima

REF.	REFERENCIA SIGPAC	CULTIVO	DESCRIPCIÓN CULTIVO	S/R	SUP. RESUELTA (ha)
-1516763	11-039-032-00141-00002	63000	PASTOS DE MENOS DE 5 AÑOS-SIN VARIEDAD	S	0,04
-1516762	11-039-032-00140-00002	63000	PASTOS DE MENOS DE 5 AÑOS-SIN VARIEDAD	S	0,03
-1516761	11-039-032-00139-00002	63000	PASTOS DE MENOS DE 5 AÑOS-SIN VARIEDAD	S	4,25
-1516760	11-039-032-00138-00002	63000	PASTOS DE MENOS DE 5 AÑOS-SIN VARIEDAD	S	0,08
-1315498	11-039-006-00047-00003	62000	PASTOS PERMANENTES DE 5 O MAS AÑOS-SIN VARIEDAD	S	1,40
-949943	11-039-036-00046-00002	63000	PASTOS DE MENOS DE 5 AÑOS-SIN VARIEDAD	S	0,04
-949763	11-039-034-00070-00006	62000	PASTOS PERMANENTES DE 5 O MAS AÑOS-SIN VARIEDAD	S	0,02
-949762	11-039-003-00011-00022	63000	PASTOS DE MENOS DE 5 AÑOS-SIN VARIEDAD	S	0,78
-807265	11-039-006-00069-00005	62000	PASTOS PERMANENTES DE 5 O MAS AÑOS-SIN VARIEDAD	S	0,27
-807264	11-039-006-00069-00004	63000	PASTOS DE MENOS DE 5 AÑOS-SIN VARIEDAD	S	0,86
-807123	11-039-006-00049-00086	62000	PASTOS PERMANENTES DE 5 O MAS AÑOS-SIN VARIEDAD	S	0,02
-807122	11-039-003-00011-00027	62000	PASTOS PERMANENTES DE 5 O MAS AÑOS-SIN VARIEDAD	S	0,71
-807121	11-039-003-00011-00026	62000	PASTOS PERMANENTES DE 5 O MAS AÑOS-SIN VARIEDAD	S	1,76
-807119	11-039-003-00007-00003	62000	PASTOS PERMANENTES DE 5 O MAS AÑOS-SIN VARIEDAD	S	0,01
-447959	11-039-003-00011-00016	63000	PASTOS DE MENOS DE 5 AÑOS-SIN VARIEDAD	S	1,68
-447910	11-039-001-00021-00014	62000	PASTOS PERMANENTES DE 5 O MAS AÑOS-SIN VARIEDAD	S	0,06
-80209	11-039-036-00057-00002	62000	PASTOS PERMANENTES DE 5 O MAS AÑOS-SIN VARIEDAD	S	0,00
-80208	11-039-036-00046-00006	62000	PASTOS PERMANENTES DE 5 O MAS AÑOS-SIN VARIEDAD	S	0,41
-80207	11-039-036-00046-00005	62000	PASTOS PERMANENTES DE 5 O MAS AÑOS-SIN VARIEDAD	S	0,12
-80206	11-039-036-00046-00004	62000	PASTOS PERMANENTES DE 5 O MAS AÑOS-SIN VARIEDAD	S	0,72
-80205	11-039-036-00046-00003	62000	PASTOS PERMANENTES DE 5 O MAS AÑOS-SIN VARIEDAD	S	0,47
-80204	11-039-036-00045-00008	62000	PASTOS PERMANENTES DE 5 O MAS AÑOS-SIN VARIEDAD	S	1,31
170000006938250	11-007-010-00017-00001	62000	PASTOS PERMANENTES DE 5 O MAS AÑOS-SIN VARIEDAD	S	4,74
170000006938263	11-039-036-00056-00001	63000	PASTOS DE MENOS DE 5 AÑOS-SIN VARIEDAD	S	0,85
170000006938268	11-039-043-00008-00003	62000	PASTOS PERMANENTES DE 5 O MAS AÑOS-SIN VARIEDAD	S	0,12
170000006938273	11-015-012-00025-00001	62000	PASTOS PERMANENTES DE 5 O MAS AÑOS-SIN VARIEDAD	S	1,39
170000006938274	11-039-036-00046-00002	63000	PASTOS DE MENOS DE 5 AÑOS-SIN VARIEDAD	S	1,62
170000006938277	11-015-011-00068-00002	62000	PASTOS PERMANENTES DE 5 O MAS AÑOS-SIN VARIEDAD	S	1,46
170000006938283	11-007-011-00027-00001	62000	PASTOS PERMANENTES DE 5 O MAS AÑOS-SIN VARIEDAD	S	16,34
170000006938284	11-007-010-00017-00002	62000	PASTOS PERMANENTES DE 5 O MAS AÑOS-SIN VARIEDAD	S	0,90
170000006938285	11-039-043-00009-00001	62000	PASTOS PERMANENTES DE 5 O MAS AÑOS-SIN VARIEDAD	S	9,14
170000006938287	11-039-036-00096-00001	62000	PASTOS PERMANENTES DE 5 O MAS AÑOS-SIN VARIEDAD	S	0,47

(1) Superficie declarada admisible ajustada con la superficie comprometida.
(2) Factor de penalización valorando el alcance para el tipo de compromiso.Puede verificar la integridad de una copia de este documento mediante la lectura del código QR adjunto o mediante el acceso a la dirección <https://ws050.juntadeandalucia.es/verificarFirma> indicando el código de VERIFICACIÓN

FIRMADO POR

RAQUEL MARIA ESPIN CRESPO

17/12/2024

VERIFICACIÓN

Pk2jm6UYDU9J72AMTZUYRN3GET48NG

PÁG. 1315/9349



**Datos considerados para el Cálculo de la Carga Ganadera mínima y máxima del expediente****Recintos Determinados para el Cálculo de Garga Ganadera Máxima**

REF.	REFERENCIA SIGPAC	CULTIVO	DESCRIPCIÓN CULTIVO	SUP.	
				S/R	RESUELTA (ha)
1700000006938288	11-039-036-00096-00002	62000	PASTOS PERMANENTES DE 5 O MAS AÑOS-SIN VARIEDAD	S	5,21
1700000006938291	11-039-006-00049-00021	63000	PASTOS DE MENOS DE 5 AÑOS-SIN VARIEDAD	S	0,02
1700000006938292	11-039-036-00045-00001	63000	PASTOS DE MENOS DE 5 AÑOS-SIN VARIEDAD	S	9,58
1700000006938298	11-039-036-00055-00001	62000	PASTOS PERMANENTES DE 5 O MAS AÑOS-SIN VARIEDAD	S	0,00
1700000006938299	11-039-036-00057-00001	62000	PASTOS PERMANENTES DE 5 O MAS AÑOS-SIN VARIEDAD	S	6,07
1700000006938300	11-039-036-00046-00001	62000	PASTOS PERMANENTES DE 5 O MAS AÑOS-SIN VARIEDAD	S	0,00
1700000006938301	11-039-036-00045-00003	62000	PASTOS PERMANENTES DE 5 O MAS AÑOS-SIN VARIEDAD	S	0,00
1700000006938302	11-039-023-00033-00001	62000	PASTOS PERMANENTES DE 5 O MAS AÑOS-SIN VARIEDAD	S	2,81
1700000006938303	11-039-023-00032-00002	62000	PASTOS PERMANENTES DE 5 O MAS AÑOS-SIN VARIEDAD	S	6,17
1700000006938304	11-039-023-00033-00004	62000	PASTOS PERMANENTES DE 5 O MAS AÑOS-SIN VARIEDAD	S	0,11
1700000006938305	11-039-023-00033-00002	62000	PASTOS PERMANENTES DE 5 O MAS AÑOS-SIN VARIEDAD	S	3,05
1700000006938306	11-039-006-00049-00059	62000	PASTOS PERMANENTES DE 5 O MAS AÑOS-SIN VARIEDAD	S	0,10
1700000006938307	11-039-001-00034-00001	62000	PASTOS PERMANENTES DE 5 O MAS AÑOS-SIN VARIEDAD	S	6,47
1700000006938308	11-039-006-00049-00007	63000	PASTOS DE MENOS DE 5 AÑOS-SIN VARIEDAD	S	0,37

(1) Superficie declarada admisible ajustada con la superficie comprometida.
(2) Factor de penalización valorando el alcance para el tipo de compromiso.

Puede verificar la integridad de una copia de este documento mediante la lectura del código QR adjunto o mediante el acceso a la dirección <https://ws050.juntadeandalucia.es/verificarFirma> indicando el código de VERIFICACIÓN

FIRMADO POR

RAQUEL MARIA ESPIN CRESPO

17/12/2024

VERIFICACIÓN

Pk2jm6UYDU9J72AMTZUYRN3GET48NG

PÁG. 1316/9349



**APELLIDOS Y NOMBRE / RAZÓN SOCIAL**

GOMEZ BARRAGAN JUAN

NIF

***8647*

EXPEDIENTE

1066490

ANUALIDAD DE PAGO

1ª

IMPORTE POR ANUALIDAD

	2023	2024	2025	2026	2027
IMPORTE MÁXIMO SUBVENCIONABLE	2.329,45 €	2.329,45 €	1.941,20 €	1.941,20 €	1.941,20 €
IMPORTE MEDIO DE TRANSFERENCIA (€/ha)	98,58 €	98,58 €	82,15 €	82,15 €	82,15 €

RESUMEN DE UNIDADES

Cód	GRUPO DE PAGO	Sup. Dec. Admisible (ha)	Sup. Comprometida (ha)	Sup. ajustada compromiso (1) (ha)	% sobredec.	Sup. Resuelta (ha)	Importe Declarado	Importe Topado	Importe Resuelto	Importe tras sobredec.
418	PASTOS ASOCIADOS A GANADERÍA ECOLÓGICA	25,96		23,63	0,00	23,63	2.329,45	2.329,45	2.329,45	2.329,45
TOTAL		25,96	23,63	23,63		23,63	2.329,45	2.329,45	2.329,45	2.329,45

APLICACIÓN DE REDUCCIONES Y PENALIZACIONES

GRUPO DE PAGO	Importe Calculado	Importe prereduc.	Criterios de subvencionabilidad y compromisos	Presentación tardía	Omisión declaración	Condicionidad	IMPORTE (Euros) RESUELTO
PASTOS ASOCIADOS A GANADERÍA	2.329,45	2.329,45	0,00	0,00	0,00	0,00	2.329,45
TOTAL	2.329,45	2.329,45					2.329,45

RESUMEN DE PAGOS**IMPORTE (Euros)**

	RESUELTO	FEADER	MAPA	CAPADR
PASTOS ASOCIADOS A GANADERÍA ECOLÓGICA - Pago realizado	2.329,45 €	1.980,03 €	228,52 €	120,90 €

RECINTOS RESUELTOS

REE	REFERENCIA SIGPAC	CULTIVO	DESCRIPCIÓN CULTIVO	S/R G.PAGO	PEND. MEDIA (%)	SUP. DEC. ADMISIBLE (ha)	SUP. COMPROM. (ha)	SUP. AJUSTADA COMPROM. (1) (ha)	SUP. CONV. SIGPAC (ha)	SUP. CERTIF. (ha)	SUP. CAMPO (ha)	SUP. CAMPO DETER. CULT. DECLARADO (ha)	SUP. DEC. REDUCIDA (ha)	SUP. RESUELTA (ha)
-1550966	11-045-012-00015-003	62000	PASTOS PERMANENTES DE 5 O MAS AÑOS-SIN VARIEDAD	S 418	26,70	8,61	6,28	6,28		6,28			6,28	6,28
-987272	11-045-012-00024-005	62000	PASTOS PERMANENTES DE 5 O MAS AÑOS-SIN VARIEDAD	S 418	12,70	6,00	6,00	6,00		6,00			6,00	6,00
-987271	11-045-012-00024-004	62000	PASTOS PERMANENTES DE 5 O MAS AÑOS-SIN VARIEDAD	S 418	16,90	4,45	4,45	4,45		6,84			4,45	4,45
-987270	11-045-012-00024-003	62000	PASTOS PERMANENTES DE 5 O MAS AÑOS-SIN VARIEDAD	S 418	14,70	0,84	0,84	0,84		0,99			0,84	0,84
-987268	11-045-012-00015-007	62000	PASTOS PERMANENTES DE 5 O MAS AÑOS-SIN VARIEDAD	S 418	23,00	0,58	0,58	0,58		1,06			0,58	0,58
-987267	11-045-012-00015-006	62000	PASTOS PERMANENTES DE 5 O MAS AÑOS-SIN VARIEDAD	S 418	32,20	0,20	0,20	0,20		0,58			0,20	0,20
-987266	11-045-012-00015-005	62000	PASTOS PERMANENTES DE 5 O MAS AÑOS-SIN VARIEDAD	S 418	32,70	1,51	1,51	1,51		1,78			1,51	1,51
5237284	11-045-012-00015-001	62000	PASTOS PERMANENTES DE 5 O MAS AÑOS-SIN VARIEDAD	S 418	4,40	1,05	1,05	1,05		1,05			1,05	1,05
5237285	11-045-012-00015-004	62000	PASTOS PERMANENTES DE 5 O MAS AÑOS-SIN VARIEDAD	S 418	8,00	2,72	2,72	2,72		2,72			2,72	2,72

INCIDENCIAS**INCIDENCIA DESCRIPCIÓN**

100407 Explotación solicitada no forma parte de ningún organismo de control autorizado para la producción ecológica en Andalucía o fecha de inscripción posterior al plazo establecido (Anexo I. Criterios de Subvencionabilidad. Orden 28 de marzo de 2023).
Explotación:ES110210000677 Especie:CAPRINA
Explotación:ES110210000677 Especie:OVINA

(1) Superficie declarada admisible ajustada con la superficie comprometida.
(2) Factor de penalización valorando el alcance para el tipo de compromiso.

Puede verificar la integridad de una copia de este documento mediante la lectura del código QR adjunto o mediante el acceso a la dirección <https://ws050.juntadeandalucia.es/verificarFirma> indicando el código de VERIFICACIÓN

FIRMADO POR

RAQUEL MARIA ESPIN CRESPO

17/12/2024

VERIFICACIÓN

Pk2jm6UYDU9J72AMTZUYRN3GET48NG

PÁG. 1317/9349



**Datos considerados para el Cálculo de la Carga Ganadera mínima y máxima del expediente**

Explotación	Especie	Inscrito en Sipea y Admisible	Ugm Calculada para CG Mínima	Ugm Calculada para CG Máxima
ES110210000677	CAPRINA	NO	0,00	1,03
ES110210000677	OVINA	NO	0,00	1,64
ES110210000723	BOVINA	SI	17,04	17,04
			17,04	19,71

Superficie determinada para Cálculo Carga Ganadera Mínima: 23,63 ha

Superficie determinada para Cálculo Carga Ganadera Máxima: 25,96 ha

Carga Ganadera Mínima Expediente: 0,72 ugm/ha

Carga Ganadera Máxima Expediente: 0,76 ugm/ha

Recintos Determinados para el Cálculo de Garga Ganadera Mínima

REF.	REFERENCIA SIGPAC	CULTIVO	DESCRIPCIÓN CULTIVO	S/R	SUP. RESUELTA (ha)
-1550966	11-045-012-00015-00003	62000	PASTOS PERMANENTES DE 5 O MAS AÑOS-SIN VARIEDAD	S	6,28
-987272	11-045-012-00024-00005	62000	PASTOS PERMANENTES DE 5 O MAS AÑOS-SIN VARIEDAD	S	6,00
-987271	11-045-012-00024-00004	62000	PASTOS PERMANENTES DE 5 O MAS AÑOS-SIN VARIEDAD	S	4,45
-987270	11-045-012-00024-00003	62000	PASTOS PERMANENTES DE 5 O MAS AÑOS-SIN VARIEDAD	S	0,84
-987268	11-045-012-00015-00007	62000	PASTOS PERMANENTES DE 5 O MAS AÑOS-SIN VARIEDAD	S	0,58
-987267	11-045-012-00015-00006	62000	PASTOS PERMANENTES DE 5 O MAS AÑOS-SIN VARIEDAD	S	0,20
-987266	11-045-012-00015-00005	62000	PASTOS PERMANENTES DE 5 O MAS AÑOS-SIN VARIEDAD	S	1,51
5237284	11-045-012-00015-00001	62000	PASTOS PERMANENTES DE 5 O MAS AÑOS-SIN VARIEDAD	S	1,05
5237285	11-045-012-00015-00004	62000	PASTOS PERMANENTES DE 5 O MAS AÑOS-SIN VARIEDAD	S	2,72

Recintos Determinados para el Cálculo de Garga Ganadera Máxima

REF.	REFERENCIA SIGPAC	CULTIVO	DESCRIPCIÓN CULTIVO	S/R	SUP. RESUELTA (ha)
-1550966	11-045-012-00015-00003	62000	PASTOS PERMANENTES DE 5 O MAS AÑOS-SIN VARIEDAD	S	8,61
-987272	11-045-012-00024-00005	62000	PASTOS PERMANENTES DE 5 O MAS AÑOS-SIN VARIEDAD	S	6,00
-987271	11-045-012-00024-00004	62000	PASTOS PERMANENTES DE 5 O MAS AÑOS-SIN VARIEDAD	S	4,45
-987270	11-045-012-00024-00003	62000	PASTOS PERMANENTES DE 5 O MAS AÑOS-SIN VARIEDAD	S	0,84
-987268	11-045-012-00015-00007	62000	PASTOS PERMANENTES DE 5 O MAS AÑOS-SIN VARIEDAD	S	0,58
-987267	11-045-012-00015-00006	62000	PASTOS PERMANENTES DE 5 O MAS AÑOS-SIN VARIEDAD	S	0,20
-987266	11-045-012-00015-00005	62000	PASTOS PERMANENTES DE 5 O MAS AÑOS-SIN VARIEDAD	S	1,51
5237284	11-045-012-00015-00001	62000	PASTOS PERMANENTES DE 5 O MAS AÑOS-SIN VARIEDAD	S	1,05
5237285	11-045-012-00015-00004	62000	PASTOS PERMANENTES DE 5 O MAS AÑOS-SIN VARIEDAD	S	2,72

Incidencias de carga ganadera**INCIDENCIA DESCRIPCIÓN**

100407 Explotación solicitada no forma parte de ningún organismo de control autorizado para la producción ecológica en Andalucía o fecha de inscripción posterior al plazo establecido (Anexo I. Criterios de Subvencionabilidad. Orden 28 de marzo de 2023).
Explotación:ES110210000677 Especie:CAPRINA
Explotación:ES110210000677 Especie:OVINA

(1) Superficie declarada admisible ajustada con la superficie comprometida.
(2) Factor de penalización valorando el alcance para el tipo de compromiso.

Puede verificar la integridad de una copia de este documento mediante la lectura del código QR adjunto o mediante el acceso a la dirección <https://ws050.juntadeandalucia.es/verificarFirma> indicando el código de VERIFICACIÓN

FIRMADO POR

RAQUEL MARIA ESPIN CRESPO

17/12/2024

VERIFICACIÓN

Pk2jm6UYDU9J72AMTZUYRN3GET48NG

PÁG. 1318/9349



**APELLIDOS Y NOMBRE / RAZÓN SOCIAL**

GOMEZ BENITEZ MARIA

NIF

***9341*

EXPEDIENTE

1093317

ANUALIDAD DE PAGO

1ª

IMPORTE POR ANUALIDAD

	2023	2024	2025	2026	2027
IMPORTE MÁXIMO SUBVENCIONABLE	1.549,87 €	1.549,87 €	1.549,87 €	1.291,56 €	1.291,56 €
IMPORTE MEDIO DE TRANSFERENCIA (€/ha)	297,48 €	297,48 €	297,48 €	247,90 €	247,90 €

RESUMEN DE UNIDADES

Cód	GRUPO DE PAGO	Sup. Dec. Admisible (ha)	Sup. Comprometida (ha)	Sup. ajustada compromiso (1) (ha)	% sobredec.	Sup. Resuelta (ha)	Importe Declarado	Importe Topado	Importe Resuelto	Importe tras sobredec.
419	OLIVAR	5,21		5,21	0,00	5,21	1.549,87	1.549,87	1.549,87	1.549,87
TOTAL		5,21	5,21	5,21		5,21	1.549,87	1.549,87	1.549,87	1.549,87

APLICACIÓN DE REDUCCIONES Y PENALIZACIONES

GRUPO DE PAGO	Importe Calculado	Importe prereduc.	Criterios de subvencionabilidad y compromisos	Presentación tardía	Omisión declaración	Condicionalidad	IMPORTE (Euros) RESUELTO
OLIVAR	1.549,87	1.549,87	0,00	0,00	0,00	0,00	1.549,87
TOTAL	1.549,87	1.549,87					1.549,87

RESUMEN DE PAGOS**IMPORTE (Euros)**

	RESUELTO	FEADER	MAPA	CAPADR
OLIVAR - Pago realizado	1.549,87 €	1.317,39 €	152,04 €	80,44 €

RECINTOS RESUELTOS

REF.	REFERENCIA SIGPAC	CULTIVO DESCRIPCIÓN CULTIVO	S/R G.PAGO	PEND. MEDIA (%)	SUP. DEC. ADMISIBLE (ha)	SUP. COMPROM. (ha)	SUP. AJUSTADA COMPR.(1) (ha)	SUP. CONY. SIGPAC (ha)	SUP. CERTIE (ha)	SUP. CAMPO (ha)	SUP. CAMPO DETER. CULT. DECLARADO (ha)	SUP. DEC. REDUCIDA (ha)	SUP. RESUELTA (ha)
-493171	11-018-009-00061-006	101007 OLIVAR-MANZANILLA	S 419	21,00	0,28	0,28	0,28	0,28	0,28			0,28	0,28
-493170	11-018-009-00061-005	101007 OLIVAR-MANZANILLA	S 419	17,70	0,74	0,74	0,74	0,74	0,74			0,74	0,74
-493169	11-018-009-00061-001	101007 OLIVAR-MANZANILLA	S 419	15,00	0,04	0,04	0,04	0,04	0,04			0,04	0,04
-493168	11-018-009-00038-042	101007 OLIVAR-MANZANILLA	S 419	14,00	0,03	0,03	0,03	0,03	0,03			0,03	0,03
170000003063361	11-018-009-00038-010	101007 OLIVAR-MANZANILLA	S 419	23,40	0,06	0,06	0,06	0,06	0,06			0,06	0,06
170000003063362	11-018-009-00038-017	101007 OLIVAR-MANZANILLA	S 419	24,70	0,05	0,05	0,05	0,05	0,05			0,05	0,05
170000003063363	11-018-009-00038-019	101007 OLIVAR-MANZANILLA	S 419	16,90	0,06	0,06	0,06	0,06	0,06			0,06	0,06
170000003063364	11-018-009-00038-021	101007 OLIVAR-MANZANILLA	S 419	15,80	0,05	0,05	0,05	0,05	0,05			0,05	0,05
170000003063365	11-018-009-00038-022	101007 OLIVAR-MANZANILLA	S 419	11,70	0,03	0,03	0,03	0,03	0,03			0,03	0,03
170000003063366	11-018-009-00038-024	101007 OLIVAR-MANZANILLA	S 419	22,90	0,03	0,03	0,03	0,03	0,03			0,03	0,03
170000003063367	11-018-009-00038-029	101007 OLIVAR-MANZANILLA	S 419	26,70	0,09	0,09	0,09	0,09	0,09			0,09	0,09
170000003063368	11-018-009-00038-031	101010 OLIVAR-PICUAL	S 419	20,80	3,63	3,63	3,63	3,63	3,63			3,63	3,63
170000003063370	11-018-009-00038-034	101007 OLIVAR-MANZANILLA	S 419	25,90	0,12	0,12	0,12	0,12	0,12			0,12	0,12

(1) Superficie declarada admisible ajustada con la superficie comprometida.
(2) Factor de penalización valorando el alcance para el tipo de compromiso.Puede verificar la integridad de una copia de este documento mediante la lectura del código QR adjunto o mediante el acceso a la dirección <https://ws050.juntadeandalucia.es/verificarFirma> indicando el código de VERIFICACIÓN

FIRMADO POR

RAQUEL MARIA ESPIN CRESPO

17/12/2024

VERIFICACIÓN

Pk2jm6UYDU9J72AMTZUYRN3GET48NG

PÁG. 1319/9349





<u>APELLIDOS Y NOMBRE / RAZÓN SOCIAL</u>	<u>NIF</u>	<u>EXPEDIENTE</u>	<u>ANUALIDAD DE PAGO</u>		
GOMEZ GOMEZ JUAN ANTONIO	***7534*	1176255	1ª		
IMPORTE POR ANUALIDAD					
	2023	2024	2025	2026	2027
IMPORTE MÁXIMO SUBVENCIONABLE	7.725,56 €	7.725,56 €	7.725,56 €	6.437,96 €	6.437,96 €
IMPORTE MEDIO DE TRANSFERENCIA (€/ha)	297,48 €	297,48 €	297,48 €	247,90 €	247,90 €

RESUMEN DE UNIDADES

<u>Cód</u>	<u>GRUPO DE PAGO</u>	<u>Sup. Dec. Admisible (ha)</u>	<u>Sup. Comprometida (ha)</u>	<u>Sup. ajustada compromiso (1) (ha)</u>	<u>% sobredec.</u>	<u>Sup. Resuelta (ha)</u>	<u>Importe Declarado</u>	<u>Importe Topado</u>	<u>Importe Resuelto</u>	<u>Importe tras sobredec.</u>
419	OLIVAR	25,97		25,97	0,00	25,97	7.725,56	7.725,56	7.725,56	7.725,56
TOTAL		25,97	25,97	25,97		25,97	7.725,56	7.725,56	7.725,56	7.725,56

APLICACIÓN DE REDUCCIONES Y PENALIZACIONES

<u>GRUPO DE PAGO</u>	<u>Importe Calculado</u>	<u>Importe prereduc.</u>	<u>Criterios de subvencionabilidad y compromisos</u>	<u>Presentación tardía</u>	<u>Omisión declaración</u>	<u>Condicionalidad</u>	<u>IMPORTE (Euros) RESUELTO</u>
OLIVAR	7.725,56	7.725,56	0,00	0,00	0,00	0,00	7.725,56
TOTAL	7.725,56	7.725,56					7.725,56

RESUMEN DE PAGOS

	<u>IMPORTE (Euros)</u>			
	<u>RESUELTO</u>	<u>FEADER</u>	<u>MAPA</u>	<u>CAPADR</u>
OLIVAR - Pago realizado	7.725,56 €	6.566,73 €	757,88 €	400,95 €

RECINTOS RESUELTOS

<u>REF.</u>	<u>REFERENCIA SIGPAC</u>	<u>CULTIVO DESCRIPCIÓN CULTIVO</u>	<u>S/R G.PAGO</u>	<u>PEND. MEDIA (%)</u>	<u>SUP. DEC. ADMISIBLE (ha)</u>	<u>SUP. COMPROM. (ha)</u>	<u>SUP. AJUSTADA COMPR.(1) (ha)</u>	<u>SUP. CONY. SIGPAC (ha)</u>	<u>SUP. CERTIE (ha)</u>	<u>SUP. CAMPO (ha)</u>	<u>SUP. CAMPO DETER. CULT. DECLARADO (ha)</u>	<u>SUP. DEC. REDUCIDA (ha)</u>	<u>SUP. RESUELTA (ha)</u>
-1547655	11-024-041-00353-008	101138 OLIVAR-HOJIBLANCA	S 419	26,30	1,08	1,08	1,08		1,08			1,08	1,08
-1547653	11-024-041-00252-007	101138 OLIVAR-HOJIBLANCA	S 419	21,30	1,05	1,05	1,05		1,05			1,05	1,05
-793824	11-024-018-00121-009	101218 OLIVAR-MANZANILLA DE SEVILLA	S 419	14,60	0,02	0,02	0,02		0,02			0,02	0,02
-793816	11-024-018-00121-002	101218 OLIVAR-MANZANILLA DE SEVILLA	S 419	16,80	0,13	0,13	0,13		0,13			0,13	0,13
-566602	11-024-041-00243-031	101138 OLIVAR-HOJIBLANCA	S 419	21,00	0,06	0,06	0,06		0,06			0,06	0,06
5074811	11-024-022-00035-001	101195 OLIVAR-LECHIN DE SEVILLA	S 419	29,20	4,02	4,02	4,02		4,02			4,02	4,02
1700000006429492	11-024-041-00250-001	101138 OLIVAR-HOJIBLANCA	S 419	20,10	0,46	0,46	0,46		0,46			0,46	0,46
1700000006429493	11-024-041-00352-002	101195 OLIVAR-LECHIN DE SEVILLA	S 419	33,50	1,62	1,62	1,62		1,62			1,62	1,62
1700000006429497	11-024-041-00354-004	101138 OLIVAR-HOJIBLANCA	S 419	21,30	1,16	1,16	1,16		1,16			1,16	1,16
1700000006429498	11-024-041-00355-001	101138 OLIVAR-HOJIBLANCA	S 419	25,40	0,67	0,67	0,67		0,67			0,67	0,67
1700000006429499	11-024-041-09027-002	101138 OLIVAR-HOJIBLANCA	S 419	53,50	0,03	0,03	0,03		0,03			0,03	0,03
1700000006429503	11-024-041-00327-005	101138 OLIVAR-HOJIBLANCA	S 419	23,50	0,02	0,02	0,02		0,02			0,02	0,02
1700000006429504	11-024-041-00333-001	101138 OLIVAR-HOJIBLANCA	S 419	19,70	4,21	4,21	4,21		4,21			4,21	4,21
1700000006429506	11-024-018-80011-001	101218 OLIVAR-MANZANILLA DE SEVILLA	S 419	14,70	0,35	0,35	0,35		0,35			0,35	0,35
1700000006429510	11-024-019-00026-003	101138 OLIVAR-HOJIBLANCA	S 419	26,00	1,34	1,34	1,34		1,34			1,34	1,34
1700000006429511	11-024-019-00032-002	101138 OLIVAR-HOJIBLANCA	S 419	28,30	0,04	0,04	0,04		0,04			0,04	0,04
1700000006429512	11-024-022-00025-003	101010 OLIVAR-PICUAL	S 419	11,20	1,52	1,52	1,52		1,52			1,52	1,52
1700000006429513	11-024-022-09002-004	101010 OLIVAR-PICUAL	S 419	8,20	0,08	0,08	0,08		0,08			0,08	0,08
1700000006429514	11-024-022-00024-004	101010 OLIVAR-PICUAL	S 419	18,60	7,98	7,98	7,98		7,98			7,98	7,98
1700000006429518	11-024-041-00254-002	101138 OLIVAR-HOJIBLANCA	S 419	21,70	0,13	0,13	0,13		0,13			0,13	0,13

(1) Superficie declarada admisible ajustada con la superficie comprometida.
(2) Factor de penalización valorando el alcance para el tipo de compromiso.Puede verificar la integridad de una copia de este documento mediante la lectura del código QR adjunto o mediante el acceso a la dirección <https://ws050.juntadeandalucia.es/verificarFirma> indicando el código de VERIFICACIÓN

FIRMADO POR

RAQUEL MARIA ESPIN CRESPO

17/12/2024

VERIFICACIÓN

Pk2jm6UYDU9J72AMTZUYRN3GET48NG

PÁG. 1320/9349



**APELLIDOS Y NOMBRE / RAZÓN SOCIAL**

GOMEZ LOPEZ JORGE JUAN

NIF

****1344*

EXPEDIENTE

1049999

ANUALIDAD DE PAGO

1ª

IMPORTES POR ANUALIDAD

	2023	2024	2025	2026	2027
IMPORTE MÁXIMO SUBVENCIONABLE	507,70 €	507,70 €	507,70 €	423,09 €	423,09 €
IMPORTE MEDIO DE TRANSFERENCIA (€/ha)	419,59 €	419,59 €	419,59 €	349,66 €	349,66 €

RESUMEN DE UNIDADES

Cód	GRUPO DE PAGO	Sup. Dec. Admisible (ha)	Sup. Comprometida (ha)	Sup. ajustada compromiso (1) (ha)	% sobredec.	Sup. Resuelta (ha)	Importe Declarado	Importe Topado	Importe Resuelto	Importe tras sobredec.
423	FRUTALES REGADÍO	1,21		1,21	0,00	1,21	507,70	507,70	507,70	507,70
TOTAL		1,21	1,21	1,21		1,21	507,70	507,70	507,70	507,70

APLICACIÓN DE REDUCCIONES Y PENALIZACIONES

GRUPO DE PAGO	Importe Calculado	Importe prereduc.	Criterios de subvencionabilidad y compromisos	Presentación tardía	Omisión declaración	Condicionalidad	IMPORTE (Euros) RESUELTO
FRUTALES REGADÍO	507,70	507,70	0,00	0,00	2,00	0,00	497,55
TOTAL	507,70	507,70					497,55

RESUMEN DE PAGOS

	IMPORTE (Euros)			
	RESUELTO	FEADER	MAPA	CAPADR
FRUTALES REGADÍO - Pago realizado	497,55 €	422,92 €	48,81 €	25,82 €

RECINTOS RESUELTOS

REF.	REFERENCIA SIGPAC	CULTIVO	DESCRIPCIÓN CULTIVO	S/R	G.PAGO	PEND. MEDIA (%)	SUP. DEC. ADMISIBLE (ha)	SUP. COMPROM. (ha)	SUP. AJUSTADA COMPR.(1) (ha)	SUP. CONY. SIGPAC (ha)	SUP. CERTIE (ha)	SUP. CAMPO (ha)	SUP. CAMPO DETER. CULT. DECLARADO (ha)	SUP. DEC. REDUCIDA (ha)	SUP. RESUELTA (ha)
5791937	11-045-010-00013-002	343005	AGUACATE-HASS	R	423	3,70	1,21	1,21	1,21		1,21			1,21	1,21

INCIDENCIAS**INCIDENCIA DESCRIPCIÓN**

- 256 Solicitud con recintos no declarados en campaña actual con una reducción por omisión de superficie superior al 3%
CÓDIGO PARA EL PORCENTAJE DE REDUCCIÓN POR OMISIÓN QUE CORRESPONDE A LA SOLICITUD:2
- 100421 Recinto declarado por error para una operación de la 6503, que se ha corregido de oficio marcando la operación correcta, de acuerdo con la fecha de inscripción del recinto en la producción ecológica.
Ref:5791937 Recinto:11-045-010-00013-00002 Cultivo:343005 AGUACATE-HASS Regadio

(1) Superficie declarada admisible ajustada con la superficie comprometida.
(2) Factor de penalización valorando el alcance para el tipo de compromiso.

Puede verificar la integridad de una copia de este documento mediante la lectura del código QR adjunto o mediante el acceso a la dirección <https://ws050.juntadeandalucia.es/verificarFirma> indicando el código de VERIFICACIÓN

FIRMADO POR

RAQUEL MARIA ESPIN CRESPO

17/12/2024

VERIFICACIÓN

Pk2jm6UYDU9J72AMTZUYRN3GET48NG

PÁG. 1321/9349



**APELLIDOS Y NOMBRE / RAZÓN SOCIAL**

Gómez Ordóñez María Teresa de Jesús

NIF

***0247*

EXPEDIENTE

1150500

ANUALIDAD DE PAGO

1ª

IMPORTES POR ANUALIDAD

	2023	2024	2025	2026	2027
IMPORTE MÁXIMO SUBVENCIONABLE	2.623,77 €	2.623,77 €	2.623,77 €	2.186,48 €	2.186,48 €
IMPORTE MEDIO DE TRANSFERENCIA (€/ha)	297,48 €	297,48 €	297,48 €	247,90 €	247,90 €

RESUMEN DE UNIDADES

Cód	GRUPO DE PAGO	Sup. Dec. Admisible (ha)	Sup. Comprometida (ha)	Sup. ajustada compromiso (1) (ha)	% sobredec.	Sup. Resuelta (ha)	Importe Declarado	Importe Topado	Importe Resuelto	Importe tras sobredec.
419	OLIVAR	8,84		8,82	0,00	8,82	2.623,77	2.623,77	2.623,77	2.623,77
424	HERBÁCEOS NO ELEGIBLES	13,79		0,00	100,00	0,00	0,00	0,00	0,00	0,00
TOTAL		22,63	8,82	8,82		8,82	2.623,77	2.623,77	2.623,77	2.623,77

APLICACIÓN DE REDUCCIONES Y PENALIZACIONES

GRUPO DE PAGO	Importe Calculado	Importe prereduc.	Criterios de subvencionabilidad y compromisos	Presentación tardía	Omisión declaración	Condicionabilidad	IMPORTE (Euros) RESUELTO
HERBÁCEOS NO ELEGIBLES	0,00	0,00	0,00	0,00	1,00	0,00	0,00
OLIVAR	2.623,77	2.623,77	0,00	0,00	1,00	0,00	2.597,53
TOTAL	2.623,77	2.623,77					2.597,53

RESUMEN DE PAGOS

	RESUELTO	FEADER	MAPA	CAPADR
OLIVAR - Pago realizado	2.597,53 €	2.207,90 €	254,82 €	134,81 €

(1) Superficie declarada admisible ajustada con la superficie comprometida.
(2) Factor de penalización valorando el alcance para el tipo de compromiso.

Puede verificar la integridad de una copia de este documento mediante la lectura del código QR adjunto o mediante el acceso a la dirección <https://ws050.juntadeandalucia.es/verificarFirma> indicando el código de VERIFICACIÓN

FIRMADO POR

RAQUEL MARIA ESPIN CRESPO

17/12/2024

VERIFICACIÓN

Pk2jm6UYDU9J72AMTZUYRN3GET48NG

PÁG. 1322/9349



**RECINTOS RESUELTOS**

REF.	REFERENCIA SIGPAC	CULTIVO	DESCRIPCIÓN CULTIVO	S/R	G.PAGO	PEND. MEDIA (%)	SUP. ADMISIBLE (ha)	SUP. COMPROM. (ha)	SUP. AJUSTADA (ha)	SUP. CONV. SIGPAC (ha)	SUP. CERTIF. (ha)	SUP. CAMPO (ha)	SUP. CAMPO DETER. CULT. DECLARADO (ha)	SUP. DEC. REDUCIDA (ha)	SUP. RESUELTA (ha)
-1453504	11-026-003-00045-090	101010	OLIVAR-PICUAL	S	419	32,70	0,06	0,06	0,06		0,06			0,06	0,06
-1453503	11-026-003-00045-089	101010	OLIVAR-PICUAL	S	419	50,40	0,02	0,02	0,02		0,02			0,02	0,02
-1453502	11-026-003-00045-088	101010	OLIVAR-PICUAL	S	419	56,50	0,16	0,16	0,16		0,16			0,16	0,16
-1453481	11-026-003-00042-068	101010	OLIVAR-PICUAL	S	419	21,90	1,44	1,44	1,44		1,44			1,44	1,44
-1453480	11-026-003-00042-067	101010	OLIVAR-PICUAL	S	419	25,10	0,08	0,08	0,08		0,08			0,08	0,08
-1453477	11-026-003-00042-036	101010	OLIVAR-PICUAL	S	419	28,20	0,22	0,22	0,22		0,22			0,22	0,22
-1453475	11-026-003-00042-026	101010	OLIVAR-PICUAL	S	419	27,00	0,03	0,03	0,03		0,03			0,03	0,03
-1453469	11-026-003-00041-068	101010	OLIVAR-PICUAL	S	419	21,50	0,27	0,27	0,27		0,27			0,27	0,27
-1453465	11-026-003-00041-061	101010	OLIVAR-PICUAL	S	419	20,60	0,02	0,02	0,02		0,02			0,02	0,02
-1453462	11-026-003-00041-002	101010	OLIVAR-PICUAL	S	419	18,00	0,01	0,01	0,01		0,01			0,01	0,01
-1453458	11-026-003-00040-054	101010	OLIVAR-PICUAL	S	419	23,90	0,16	0,16	0,16		0,16			0,16	0,16
-1453457	11-026-003-00040-051	101010	OLIVAR-PICUAL	S	419	16,40	0,02	0,02	0,02		0,02			0,02	0,02
-1453455	11-026-003-00040-017	101010	OLIVAR-PICUAL	S	419	23,80	0,04	0,04	0,04		0,04			0,04	0,04
-1453454	11-026-003-00040-016	101010	OLIVAR-PICUAL	S	419	20,80	0,30	0,30	0,30		0,30			0,30	0,30
6929951	11-026-002-00030-003	101010	OLIVAR-PICUAL	S	419	21,70	1,21	1,21	1,21		1,21			1,21	1,21
1700000006964146	11-026-005-00019-017	101010	OLIVAR-PICUAL	S	419	14,70	0,01	0,01	0,01		0,01			0,01	0,01
1700000006964147	11-026-005-00019-019	101010	OLIVAR-PICUAL	S	419	17,30	0,02	0,02	0,02		0,02			0,02	0,02
1700000006964148	11-026-003-00018-077	101010	OLIVAR-PICUAL	S	419	18,50	0,06	0,06	0,06		0,06			0,06	0,06
1700000006964152	11-026-005-00019-004	101010	OLIVAR-PICUAL	S	419	22,00	0,09	0,09	0,09		0,09			0,09	0,09
1700000006964153	11-026-005-00019-005	101010	OLIVAR-PICUAL	S	419	19,50	0,11	0,11	0,11		0,11			0,11	0,11
1700000006964154	11-026-005-00018-006	101010	OLIVAR-PICUAL	S	419	18,40	0,08	0,08	0,08		0,08			0,08	0,08
1700000006964155	11-026-005-00019-015	101010	OLIVAR-PICUAL	S	419	15,60	0,60	0,60	0,60		0,60			0,60	0,60
1700000006964156	11-026-003-00018-054	101010	OLIVAR-PICUAL	S	419	41,10	0,14	0,14	0,14		0,14			0,14	0,14
1700000006964157	11-026-003-00018-051	101010	OLIVAR-PICUAL	S	419	41,60	0,05	0,05	0,05		0,05			0,05	0,05
1700000006964158	11-026-005-00018-001	101010	OLIVAR-PICUAL	R	419	10,40	0,08	0,08	0,08		0,08			0,08	0,08
1700000006964159	11-026-005-00019-001	101010	OLIVAR-PICUAL	S	419	16,30	0,03	0,03	0,03		0,03			0,03	0,03
1700000006964172	11-026-003-00018-078	101010	OLIVAR-PICUAL	S	419	23,30	0,17	0,17	0,17		0,17			0,17	0,17
1700000006964175	11-026-017-00021-004	101010	OLIVAR-PICUAL	R	419	13,10	0,49	0,47	0,47		0,49			0,47	0,47
1700000006964191	11-026-003-00018-048	101010	OLIVAR-PICUAL	S	419	29,10	0,22	0,22	0,22		0,22			0,22	0,22
1700000006964192	11-026-003-00018-049	101010	OLIVAR-PICUAL	S	419	39,20	0,09	0,09	0,09		0,09			0,09	0,09
1700000006964193	11-026-003-00018-040	101010	OLIVAR-PICUAL	S	419	36,70	0,06	0,06	0,06		0,06			0,06	0,06
1700000006964195	11-026-003-00018-031	101010	OLIVAR-PICUAL	S	419	25,40	0,56	0,56	0,56		0,56			0,56	0,56
1700000006964198	11-026-003-00018-074	101010	OLIVAR-PICUAL	S	419	17,40	0,05	0,05	0,05		0,05			0,05	0,05
1700000006964202	11-026-003-00018-062	101010	OLIVAR-PICUAL	S	419	43,00	0,04	0,04	0,04		0,04			0,04	0,04
1700000006964204	11-026-003-00018-059	101010	OLIVAR-PICUAL	S	419	29,90	0,06	0,06	0,06		0,06			0,06	0,06
1700000006964214	11-026-003-00018-020	101010	OLIVAR-PICUAL	S	419	22,30	0,13	0,13	0,13		0,13			0,13	0,13
1700000006964215	11-026-005-00019-003	101010	OLIVAR-PICUAL	S	419	23,70	0,09	0,09	0,09		0,09			0,09	0,09
1700000006964224	11-026-003-00018-030	101010	OLIVAR-PICUAL	S	419	19,90	0,12	0,12	0,12		0,12			0,12	0,12
1700000006964225	11-026-003-00018-025	101010	OLIVAR-PICUAL	S	419	31,40	0,67	0,67	0,67		0,67			0,67	0,67
1700000006964226	11-026-003-00018-028	101010	OLIVAR-PICUAL	S	419	37,50	0,71	0,71	0,71		0,71			0,71	0,71
1700000006964255	11-026-003-00018-006	101010	OLIVAR-PICUAL	S	419	37,40	0,07	0,07	0,07		0,07			0,07	0,07
-1453501	11-026-003-00045-063	20000	BARBECHO TRADICIONAL-SIN VARIEDAD	S	424	24,90	0,73	0,73	0,73		0,73			0,73	0,73
-1453498	11-026-003-00044-063	20000	BARBECHO TRADICIONAL-SIN VARIEDAD	S	424	24,90	6,46	6,46	6,46		6,46			6,46	6,46
-1453484	11-026-003-00043-063	20000	BARBECHO TRADICIONAL-SIN VARIEDAD	S	424	19,40	6,55	6,55	6,55		6,55			6,55	6,55
-1453479	11-026-003-00042-063	20000	BARBECHO TRADICIONAL-SIN VARIEDAD	S	424	19,50	0,05	0,05	0,05		0,05			0,05	0,05

INCIDENCIAS**INCIDENCIA DESCRIPCIÓN**

- 226 Recinto abandonado según SIGPAC por el que solicita alguna ayuda/práctica.
 Ref:1700000006964171 Recinto:11-026-003-00018-00079 Cultivo:101010 OLIVAR-PICUAL Secano
 Ref:-1453449 Recinto:11-026-003-00039-00055 Cultivo:101010 OLIVAR-PICUAL Secano
 Ref:-1453478 Recinto:11-026-003-00042-00045 Cultivo:101010 OLIVAR-PICUAL Secano
 Ref:-1453482 Recinto:11-026-003-00042-00073 Cultivo:101010 OLIVAR-PICUAL Secano
- 256 Solicitud con recintos no declarados en campaña actual con una reducción por omisión de superficie superior al 3%
 CÓDIGO PARA EL PORCENTAJE DE REDUCCIÓN POR OMISIÓN QUE CORRESPONDE A LA SOLICITUD:1
- 3790 Recinto declarado inactivo
 Ref:6929933 Recinto:11-026-003-00034-00012 Cultivo: -
- 4272 Verifica que las líneas de declaración de las Solicitudes Únicas no tienen solapes con la capa de Retroactividad Gráfica (ambas de la misma campaña) a nivel de expediente/línea de declaración gráfica de la solicitud.
 Ref:-797235 Recinto:11-026-003-00038-00001 Cultivo: - Agregado de la referencia del recinto.:0 Zona de la referencia del recinto.:0 Superficie solapada.:0,04 Id. Incid.:100998310
 Ref:-726548 Recinto:11-026-003-00038-00002 Cultivo: - Agregado de la referencia del recinto.:0 Zona de la referencia del recinto.:0 Superficie solapada.:0,16 Id. Incid.:100998311
 Ref:6941154 Recinto:11-026-003-00047-00003 Cultivo: - Agregado de la referencia del recinto.:0 Zona de la referencia del recinto.:0 Superficie solapada.:0,07 Id. Incid.:100998312
 Ref:1700000006964175 Recinto:11-026-017-00021-00004 Cultivo: - Agregado de la referencia del recinto.:0 Zona de la referencia del recinto.:0 Superficie solapada.:0,02 Id. Incid.:100998313

(1) Superficie declarada admisible ajustada con la superficie comprometida.
 (2) Factor de penalización valorando el alcance para el tipo de compromiso.

Puede verificar la integridad de una copia de este documento mediante la lectura del código QR adjunto o mediante el acceso a la dirección <https://ws050.juntadeandalucia.es/verificarFirma> indicando el código de VERIFICACIÓN

FIRMADO POR

RAQUEL MARIA ESPIN CRESPO

17/12/2024

VERIFICACIÓN

Pk2jm6UYDU9J72AMTZUYRN3GET48NG

PÁG. 1323/9349



**INCIDENCIAS****INCIDENCIA DESCRIPCIÓN**

- 100407 Explotación solicitada no forma parte de ningún organismo de control autorizado para la producción ecológica en Andalucía o fecha de inscripción posterior al plazo establecido (Anexo I. Criterios de Subvencionabilidad. Orden 28 de marzo de 2023).
Explotación:ES110260000024 Especie:BOVINA
Explotación:ES110260000024 Especie:CAPRINA
Explotación:ES110260000024 Especie:PORCINO
- 100412 Número de hectáreas validadas inferior a la superficie mínima permitida por el grupo de cultivo (Anexo I. Criterios de Subvencionabilidad. Orden 28 de marzo de 2023).
Sup. Resuelta:0 Grupo de Pago:HERBÁCEOS
- 100413 Recinto perteneciente a grupo de cultivo que no cumple con la superficie mínima requerida (Anexo I. Criterios de Subvencionabilidad. Orden 28 de marzo de 2023).
Ref:-1386860 Recinto:11-026-003-00014-00001 Cultivo:8000 AVENA-SIN VARIEDAD Secano Sup. Declarada:5,32 Superficie Resolver:5,32
Ref:-875533 Recinto:11-026-003-00018-00063 Cultivo:8000 AVENA-SIN VARIEDAD Secano Sup. Declarada:8,13 Superficie Resolver:8,13
Ref:-7034 Recinto:11-026-003-00018-00115 Cultivo:8000 AVENA-SIN VARIEDAD Secano Sup. Declarada:9,59 Superficie Resolver:9,59
Ref:170000006964150 Recinto:11-026-003-00019-00001 Cultivo:8000 AVENA-SIN VARIEDAD Secano Sup. Declarada:10,65 Superficie Resolver:10,65
Ref:-1387517 Recinto:11-026-003-00020-00001 Cultivo:8000 AVENA-SIN VARIEDAD Secano Sup. Declarada:3,25 Superficie Resolver:1,48
Ref:-1612859 Recinto:11-026-003-00020-00001 Cultivo:8000 AVENA-SIN VARIEDAD Secano Sup. Declarada:3,88 Superficie Resolver:1,77
Ref:-1453461 Recinto:11-026-003-00041-00001 Cultivo:8000 AVENA-SIN VARIEDAD Secano Sup. Declarada:11,88 Superficie Resolver:11,88
Ref:-1612822 Recinto:11-026-003-00041-00063 Cultivo:8000 AVENA-SIN VARIEDAD Secano Sup. Declarada:10,09 Superficie Resolver:10,09
Ref:6941154 Recinto:11-026-003-00047-00003 Cultivo:8000 AVENA-SIN VARIEDAD Secano Sup. Declarada:2,77 Superficie Resolver:2,7
Ref:170000006964246 Recinto:11-026-005-00019-00011 Cultivo:8000 AVENA-SIN VARIEDAD Secano Sup. Declarada:19,55 Superficie Resolver:12,56
Ref:170000006964178 Recinto:11-026-017-00021-00001 Cultivo:8000 AVENA-SIN VARIEDAD Regadío Sup. Declarada:0,43 Superficie Resolver:0,43
Ref:5066653 Recinto:11-026-017-00021-00007 Cultivo:8000 AVENA-SIN VARIEDAD Regadío Sup. Declarada:0,04 Superficie Resolver:0,04
- 100424 Solicita recinto que no está comprometido para la operación.
Ref:6929949 Recinto:11-019-001-00015-00001 Cultivo:62000 PASTOS PERMANENTES DE 5 O MAS AÑOS-SIN VARIEDAD Secano
Ref:6929950 Recinto:11-019-001-00015-00002 Cultivo:62000 PASTOS PERMANENTES DE 5 O MAS AÑOS-SIN VARIEDAD Secano
Ref:6929927 Recinto:11-026-002-00030-00002 Cultivo:62000 PASTOS PERMANENTES DE 5 O MAS AÑOS-SIN VARIEDAD Secano
Ref:6929928 Recinto:11-026-002-00030-00005 Cultivo:62000 PASTOS PERMANENTES DE 5 O MAS AÑOS-SIN VARIEDAD Secano
Ref:6929929 Recinto:11-026-002-00030-00007 Cultivo:62000 PASTOS PERMANENTES DE 5 O MAS AÑOS-SIN VARIEDAD Secano
Ref:6929930 Recinto:11-026-002-00030-00010 Cultivo:62000 PASTOS PERMANENTES DE 5 O MAS AÑOS-SIN VARIEDAD Secano
Ref:6929931 Recinto:11-026-002-00030-00011 Cultivo:62000 PASTOS PERMANENTES DE 5 O MAS AÑOS-SIN VARIEDAD Secano
Ref:6929932 Recinto:11-026-002-00030-00012 Cultivo:62000 PASTOS PERMANENTES DE 5 O MAS AÑOS-SIN VARIEDAD Secano
Ref:4656976 Recinto:11-026-003-00013-00002 Cultivo:62000 PASTOS PERMANENTES DE 5 O MAS AÑOS-SIN VARIEDAD Secano
Ref:170000006964233 Recinto:11-026-003-00013-00008 Cultivo:62000 PASTOS PERMANENTES DE 5 O MAS AÑOS-SIN VARIEDAD Secano
Ref:-7033 Recinto:11-026-003-00013-00009 Cultivo:62000 PASTOS PERMANENTES DE 5 O MAS AÑOS-SIN VARIEDAD Secano
Ref:-726541 Recinto:11-026-003-00013-00010 Cultivo:62000 PASTOS PERMANENTES DE 5 O MAS AÑOS-SIN VARIEDAD Secano
Ref:170000006964212 Recinto:11-026-003-00014-00002 Cultivo:62000 PASTOS PERMANENTES DE 5 O MAS AÑOS-SIN VARIEDAD Secano
Ref:170000006964254 Recinto:11-026-003-00014-00006 Cultivo:62000 PASTOS PERMANENTES DE 5 O MAS AÑOS-SIN VARIEDAD Secano
Ref:170000006964250 Recinto:11-026-003-00018-00007 Cultivo:62000 PASTOS PERMANENTES DE 5 O MAS AÑOS-SIN VARIEDAD Secano
Ref:170000006964171 Recinto:11-026-003-00018-00079 Cultivo:101010 OLIVAR-PICUAL Secano
Ref:-7035 Recinto:11-026-003-00018-00118 Cultivo:62000 PASTOS PERMANENTES DE 5 O MAS AÑOS-SIN VARIEDAD Secano
Ref:-1612863 Recinto:11-026-003-00020-00001 Cultivo:63000 PASTOS DE MENOS DE 5 AÑOS-SIN VARIEDAD Secano
Ref:170000006964235 Recinto:11-026-003-00020-00007 Cultivo:62000 PASTOS PERMANENTES DE 5 O MAS AÑOS-SIN VARIEDAD Secano
Ref:170000006964220 Recinto:11-026-003-00034-00003 Cultivo:62000 PASTOS PERMANENTES DE 5 O MAS AÑOS-SIN VARIEDAD Secano
Ref:170000006964219 Recinto:11-026-003-00034-00007 Cultivo:62000 PASTOS PERMANENTES DE 5 O MAS AÑOS-SIN VARIEDAD Secano

(1) Superficie declarada admisible ajustada con la superficie comprometida.
(2) Factor de penalización valorando el alcance para el tipo de compromiso.

Puede verificar la integridad de una copia de este documento mediante la lectura del código QR adjunto o mediante el acceso a la dirección <https://ws050.juntadeandalucia.es/verificarFirma> indicando el código de VERIFICACIÓN

FIRMADO POR	RAQUEL MARIA ESPIN CRESPO	17/12/2024
VERIFICACIÓN	Pk2jm6UYDU9J72AMTZUYRN3GET48NG	PÁG. 1324/9349



**INCIDENCIAS****INCIDENCIA DESCRIPCIÓN**

Ref:170000006964207 Recinto:11-026-003-00034-00008 Cultivo:62000 PASTOS PERMANENTES DE 5 O MAS AÑOS-SIN VARIEDAD Secano

Ref:170000006964234 Recinto:11-026-003-00034-00009 Cultivo:62000 PASTOS PERMANENTES DE 5 O MAS AÑOS-SIN VARIEDAD Secano

Ref:6929933 Recinto:11-026-003-00034-00012 Cultivo:62000 PASTOS PERMANENTES DE 5 O MAS AÑOS-SIN VARIEDAD Secano

Ref:-726542 Recinto:11-026-003-00036-00001 Cultivo:62000 PASTOS PERMANENTES DE 5 O MAS AÑOS-SIN VARIEDAD Secano

Ref:-726543 Recinto:11-026-003-00036-00003 Cultivo:62000 PASTOS PERMANENTES DE 5 O MAS AÑOS-SIN VARIEDAD Secano

Ref:-797237 Recinto:11-026-003-00037-00001 Cultivo:62000 PASTOS PERMANENTES DE 5 O MAS AÑOS-SIN VARIEDAD Secano

Ref:-726545 Recinto:11-026-003-00037-00003 Cultivo:62000 PASTOS PERMANENTES DE 5 O MAS AÑOS-SIN VARIEDAD Secano

Ref:-726546 Recinto:11-026-003-00037-00007 Cultivo:62000 PASTOS PERMANENTES DE 5 O MAS AÑOS-SIN VARIEDAD Secano

Ref:-797235 Recinto:11-026-003-00038-00001 Cultivo:62000 PASTOS PERMANENTES DE 5 O MAS AÑOS-SIN VARIEDAD Secano

Ref:-726548 Recinto:11-026-003-00038-00002 Cultivo:62000 PASTOS PERMANENTES DE 5 O MAS AÑOS-SIN VARIEDAD Secano

Ref:-1453444 Recinto:11-026-003-00039-00001 Cultivo:62000 PASTOS PERMANENTES DE 5 O MAS AÑOS-SIN VARIEDAD Secano

Ref:-1453445 Recinto:11-026-003-00039-00002 Cultivo:62000 PASTOS PERMANENTES DE 5 O MAS AÑOS-SIN VARIEDAD Secano

Ref:-1453449 Recinto:11-026-003-00039-00055 Cultivo:101010 OLIVAR-PICUAL Secano

Ref:-1453451 Recinto:11-026-003-00040-00001 Cultivo:62000 PASTOS PERMANENTES DE 5 O MAS AÑOS-SIN VARIEDAD Secano

Ref:-1453452 Recinto:11-026-003-00040-00002 Cultivo:62000 PASTOS PERMANENTES DE 5 O MAS AÑOS-SIN VARIEDAD Secano

Ref:-1453460 Recinto:11-026-003-00040-00057 Cultivo:63000 PASTOS DE MENOS DE 5 AÑOS-SIN VARIEDAD Secano

Ref:-1453463 Recinto:11-026-003-00041-00007 Cultivo:62000 PASTOS PERMANENTES DE 5 O MAS AÑOS-SIN VARIEDAD Secano

Ref:-1453470 Recinto:11-026-003-00042-00001 Cultivo:62000 PASTOS PERMANENTES DE 5 O MAS AÑOS-SIN VARIEDAD Secano

Ref:-1453471 Recinto:11-026-003-00042-00002 Cultivo:62000 PASTOS PERMANENTES DE 5 O MAS AÑOS-SIN VARIEDAD Secano

Ref:-1453472 Recinto:11-026-003-00042-00003 Cultivo:63000 PASTOS DE MENOS DE 5 AÑOS-SIN VARIEDAD Secano

Ref:-1453473 Recinto:11-026-003-00042-00007 Cultivo:62000 PASTOS PERMANENTES DE 5 O MAS AÑOS-SIN VARIEDAD Secano

Ref:-1453478 Recinto:11-026-003-00042-00045 Cultivo:101010 OLIVAR-PICUAL Secano

Ref:-1453482 Recinto:11-026-003-00042-00073 Cultivo:101010 OLIVAR-PICUAL Secano

Ref:-1453483 Recinto:11-026-003-00043-00001 Cultivo:62000 PASTOS PERMANENTES DE 5 O MAS AÑOS-SIN VARIEDAD Secano

Ref:-1453488 Recinto:11-026-003-00044-00001 Cultivo:62000 PASTOS PERMANENTES DE 5 O MAS AÑOS-SIN VARIEDAD Secano

Ref:-1453490 Recinto:11-026-003-00044-00002 Cultivo:62000 PASTOS PERMANENTES DE 5 O MAS AÑOS-SIN VARIEDAD Secano

Ref:-1453491 Recinto:11-026-003-00044-00003 Cultivo:62000 PASTOS PERMANENTES DE 5 O MAS AÑOS-SIN VARIEDAD Secano

Ref:-1453492 Recinto:11-026-003-00044-00004 Cultivo:62000 PASTOS PERMANENTES DE 5 O MAS AÑOS-SIN VARIEDAD Secano

Ref:-1453493 Recinto:11-026-003-00044-00005 Cultivo:62000 PASTOS PERMANENTES DE 5 O MAS AÑOS-SIN VARIEDAD Secano

Ref:-1453494 Recinto:11-026-003-00044-00005 Cultivo:62000 PASTOS PERMANENTES DE 5 O MAS AÑOS-SIN VARIEDAD Secano

Ref:-1453495 Recinto:11-026-003-00044-00007 Cultivo:62000 PASTOS PERMANENTES DE 5 O MAS AÑOS-SIN VARIEDAD Secano

Ref:-1453496 Recinto:11-026-003-00044-00010 Cultivo:62000 PASTOS PERMANENTES DE 5 O MAS AÑOS-SIN VARIEDAD Secano

Ref:-1453497 Recinto:11-026-003-00044-00023 Cultivo:62000 PASTOS PERMANENTES DE 5 O MAS AÑOS-SIN VARIEDAD Secano

Ref:-1453499 Recinto:11-026-003-00045-00004 Cultivo:62000 PASTOS PERMANENTES DE 5 O MAS AÑOS-SIN VARIEDAD Secano

Ref:-1453500 Recinto:11-026-003-00045-00010 Cultivo:62000 PASTOS PERMANENTES DE 5 O MAS AÑOS-SIN VARIEDAD Secano

Ref:170000006964186 Recinto:11-026-005-00018-00002 Cultivo:62000 PASTOS PERMANENTES DE 5 O MAS AÑOS-SIN VARIEDAD Regadío

Ref:170000006964183 Recinto:11-026-005-00018-00003 Cultivo:62000 PASTOS PERMANENTES DE 5 O MAS AÑOS-SIN VARIEDAD Regadío

Ref:170000006964251 Recinto:11-026-005-00018-00004 Cultivo:62000 PASTOS PERMANENTES DE 5 O MAS AÑOS-SIN VARIEDAD Secano

Ref:170000006964252 Recinto:11-026-005-00018-00005 Cultivo:62000 PASTOS PERMANENTES DE 5 O MAS AÑOS-SIN VARIEDAD Regadío

(1) Superficie declarada admisible ajustada con la superficie comprometida.
 (2) Factor de penalización valorando el alcance para el tipo de compromiso.

Puede verificar la integridad de una copia de este documento mediante la lectura del código QR adjunto o mediante el acceso a la dirección <https://ws050.juntadeandalucia.es/verificarFirma> indicando el código de VERIFICACIÓN

FIRMADO POR	RAQUEL MARIA ESPIN CRESPO	17/12/2024	
VERIFICACIÓN	Pk2jm6UYDU9J72AMTZUYRN3GET48NG	PÁG. 1325/9349	

**INCIDENCIAS****INCIDENCIA DESCRIPCIÓN**

	Ref:170000006964257 Recinto:11-026-005-00019-00002 Cultivo:62000 PASTOS PERMANENTES DE 5 O MAS AÑOS-SIN VARIEDAD Secano
	Ref:-875537 Recinto:11-026-005-00027-00001 Cultivo:62000 PASTOS PERMANENTES DE 5 O MAS AÑOS-SIN VARIEDAD Secano
	Ref:4113251 Recinto:11-026-017-00021-00014 Cultivo:62000 PASTOS PERMANENTES DE 5 O MAS AÑOS-SIN VARIEDAD Secano
	Ref:6929946 Recinto:11-042-019-00018-00002 Cultivo:62000 PASTOS PERMANENTES DE 5 O MAS AÑOS-SIN VARIEDAD Secano
	Ref:6929947 Recinto:11-042-019-00018-00003 Cultivo:62000 PASTOS PERMANENTES DE 5 O MAS AÑOS-SIN VARIEDAD Secano
	Ref:6929948 Recinto:11-042-019-00018-00004 Cultivo:62000 PASTOS PERMANENTES DE 5 O MAS AÑOS-SIN VARIEDAD Secano
100427	Recinto no admisible por estar asociado a una explotación intensiva en SIGGAN o que no pertenece al titular del expediente (Artículo 10 de la Orden de 28 de marzo de 2023).
	Ref:6929949 Recinto:11-019-001-00015-00001 Cultivo:62000 PASTOS PERMANENTES DE 5 O MAS AÑOS-SIN VARIEDAD Secano Explotación:ES110420000159
	Ref:6929950 Recinto:11-019-001-00015-00002 Cultivo:62000 PASTOS PERMANENTES DE 5 O MAS AÑOS-SIN VARIEDAD Secano Explotación:ES110420000159
	Ref:6929946 Recinto:11-042-019-00018-00002 Cultivo:62000 PASTOS PERMANENTES DE 5 O MAS AÑOS-SIN VARIEDAD Secano Explotación:ES110420000159
	Ref:6929947 Recinto:11-042-019-00018-00003 Cultivo:62000 PASTOS PERMANENTES DE 5 O MAS AÑOS-SIN VARIEDAD Secano Explotación:ES110420000159
	Ref:6929948 Recinto:11-042-019-00018-00004 Cultivo:62000 PASTOS PERMANENTES DE 5 O MAS AÑOS-SIN VARIEDAD Secano Explotación:ES110420000159

(1) Superficie declarada admisible ajustada con la superficie comprometida.
(2) Factor de penalización valorando el alcance para el tipo de compromiso.

Puede verificar la integridad de una copia de este documento mediante la lectura del código QR adjunto o mediante el acceso a la dirección <https://ws050.juntadeandalucia.es/verificarFirma> indicando el código de VERIFICACIÓN

FIRMADO POR	RAQUEL MARIA ESPIN CRESPO	17/12/2024	
VERIFICACIÓN	Pk2jm6UYDU9J72AMTZUYRN3GET48NG	PÁG. 1326/9349	

**APELLIDOS Y NOMBRE / RAZÓN SOCIAL**

GONZALEZ ATIENZA JERONIMO

NIF
2480EXPEDIENTE**
1059272**ANUALIDAD DE PAGO**

1ª

IMPORTES POR ANUALIDAD

	2023	2024	2025	2026	2027
IMPORTE MÁXIMO SUBVENCIONABLE	2.055,59 €	2.055,59 €	2.055,59 €	1.712,99 €	1.712,99 €
IMPORTE MEDIO DE TRANSFERENCIA (€/ha)	297,48 €	297,48 €	297,48 €	247,90 €	247,90 €

RESUMEN DE UNIDADES

Cód	GRUPO DE PAGO	Sup. Dec. Admisible (ha)	Sup. Comprometida (ha)	Sup. ajustada compromiso (1) (ha)	% sobredec.	Sup. Resuelta (ha)	Importe Declarado	Importe Topado	Importe Resuelto	Importe tras sobredec.
419	OLIVAR	6,91		6,91	0,00	6,91	2.055,59	2.055,59	2.055,59	2.055,59
TOTAL		6,91	6,91	6,91		6,91	2.055,59	2.055,59	2.055,59	2.055,59

APLICACIÓN DE REDUCCIONES Y PENALIZACIONES

GRUPO DE PAGO	Importe Calculado	Importe prereduc.	Criterios de subvencionabilidad y compromisos	Presentación tardía	Omisión declaración	Condicionalidad	IMPORTE (Euros) RESUELTO
OLIVAR	2.055,59	2.055,59	0,00	0,00	0,00	0,00	2.055,59
TOTAL	2.055,59	2.055,59					2.055,59

RESUMEN DE PAGOS**IMPORTE (Euros)**

	RESUELTO	FEADER	MAPA	CAPADR
OLIVAR - Pago realizado	2.055,59 €	1.747,25 €	201,65 €	106,69 €

RECINTOS RESUELTOS

REF.	REFERENCIA SIGPAC	CULTIVO	DESCRIPCIÓN CULTIVO	S/R	G.PAGO	PEND. MEDIA (%)	SUP. DEC. ADMISIBLE (ha)	SUP. COMPROM. (ha)	SUP. AJUSTADA COMPR.(1) (ha)	SUP. CONY. SIGPAC (ha)	SUP. CERTIE (ha)	SUP. CAMPO (ha)	SUP. CAMPO DETER. CULT. DECLARADO (ha)	SUP. DEC. REDUCIDA (ha)	SUP. RESUELTA (ha)
-878272	11-041-043-00001-014	101195	OLIVAR-LECHIN DE SEVILLA	S	419	2,00	1,35	1,35	1,35		1,35			1,35	1,35
1700000006590884	11-041-043-00001-009	101195	OLIVAR-LECHIN DE SEVILLA	S	419	1,10	5,56	5,56	5,56		5,56			5,56	5,56

(1) Superficie declarada admisible ajustada con la superficie comprometida.
(2) Factor de penalización valorando el alcance para el tipo de compromiso.Puede verificar la integridad de una copia de este documento mediante la lectura del código QR adjunto o mediante el acceso a la dirección <https://ws050.juntadeandalucia.es/verificarFirma> indicando el código de VERIFICACIÓN

FIRMADO POR

RAQUEL MARIA ESPIN CRESPO

17/12/2024

VERIFICACIÓN

Pk2jm6UYDU9J72AMTZUYRN3GET48NG

PÁG. 1327/9349



**APELLIDOS Y NOMBRE / RAZÓN SOCIAL**

GONZALEZ CHAVES JOSE ALFONSO

NIF

***0465*

EXPEDIENTE

1095499

ANUALIDAD DE PAGO

1ª

IMPORTES POR ANUALIDAD

	2023	2024	2025	2026	2027
IMPORTE MÁXIMO SUBVENCIONABLE	779,40 €	779,40 €	779,40 €	649,50 €	649,50 €
IMPORTE MEDIO DE TRANSFERENCIA (€/ha)	297,48 €	297,48 €	297,48 €	247,90 €	247,90 €

RESUMEN DE UNIDADES

Cód	GRUPO DE PAGO	Sup. Dec. Admisible (ha)	Sup. Comprometida (ha)	Sup. ajustada compromiso (1) (ha)	% sobredec.	Sup. Resuelta (ha)	Importe Declarado	Importe Topado	Importe Resuelto	Importe tras sobredec.
419	OLIVAR	2,62		2,62	0,00	2,62	779,40	779,40	779,40	779,40
TOTAL		2,62	2,62	2,62		2,62	779,40	779,40	779,40	779,40

APLICACIÓN DE REDUCCIONES Y PENALIZACIONES

GRUPO DE PAGO	Importe Calculado	Importe prereduc.	Criterios de subvencionabilidad y compromisos	Presentación tardía	Omisión declaración	Condicionalidad	IMPORTE (Euros) RESUELTO
OLIVAR	779,40	779,40	0,00	0,00	0,00	0,00	779,40
TOTAL	779,40	779,40					779,40

RESUMEN DE PAGOS**IMPORTE (Euros)**

	RESUELTO	FEADER	MAPA	CAPADR
OLIVAR - Pago realizado	779,40 €	662,49 €	76,46 €	40,45 €

RECINTOS RESUELTOS

REF.	REFERENCIA SIGPAC	CULTIVO	DESCRIPCIÓN CULTIVO	S/R G.PAGO	PEND. MEDIA (%)	SUP. DEC. ADMISIBLE (ha)	SUP. COMPROM. (ha)	SUP. AJUSTADA COMPR.(1) (ha)	SUP. CONY. SIGPAC (ha)	SUP. CERTIE (ha)	SUP. CAMPO (ha)	SUP. CAMPO DETER. CULT. DECLARADO (ha)	SUP. DEC. REDUCIDA (ha)	SUP. RESUELTA (ha)
1700000006967472	11-020-058-00021-014	101335	OLIVAR-ZORZAL DE ARRIBES	S 419	31,10	2,62	2,62	2,62		2,62			2,62	2,62

(1) Superficie declarada admisible ajustada con la superficie comprometida.
(2) Factor de penalización valorando el alcance para el tipo de compromiso.

Puede verificar la integridad de una copia de este documento mediante la lectura del código QR adjunto o mediante el acceso a la dirección <https://ws050.juntadeandalucia.es/verificarFirma> indicando el código de VERIFICACIÓN

FIRMADO POR

RAQUEL MARIA ESPIN CRESPO

17/12/2024

VERIFICACIÓN

Pk2jm6UYDU9J72AMTZUYRN3GET48NG

PÁG. 1328/9349



**INCIDENCIAS****INCIDENCIA DESCRIPCIÓN**

- 100407 Explotación solicitada no forma parte de ningún organismo de control autorizado para la producción ecológica en Andalucía o fecha de inscripción posterior al plazo establecido (Anexo I. Criterios de Subvencionabilidad. Orden 28 de marzo de 2023).
Explotación:ES110150000346 Especie:BOVINA
Explotación:ES119020000012 Especie:PORCINO
- 100412 Número de hectáreas validadas inferior a la superficie mínima permitida por el grupo de cultivo (Anexo I. Criterios de Subvencionabilidad. Orden 28 de marzo de 2023).
Sup. Resuelta:0 Grupo de Pago:HERBÁCEOS
- 100413 Recinto perteneciente a grupo de cultivo que no cumple con la superficie mínima requerida (Anexo I. Criterios de Subvencionabilidad. Orden 28 de marzo de 2023).
Ref:1700000006967473 Recinto:11-020-058-00021-00001 Cultivo:5000 CEBADA-SIN VARIEDAD Secano Sup. Declarada:27,78 Superficie Resolver:27,78
Ref:-1517113 Recinto:11-020-058-00021-00002 Cultivo:52114 VEZA-SENDA DA-247 Secano Sup. Declarada:14,86 Superficie Resolver:14,86
Ref:1700000006967460 Recinto:11-020-058-00021-00002 Cultivo:241000 MEZCLA VEZA - AVENA-SIN VARIEDAD Secano Sup. Declarada:22,46 Superficie Resolver:22,46
Ref:-1028042 Recinto:11-020-058-00021-00003 Cultivo:8000 AVENA-SIN VARIEDAD Secano Sup. Declarada:48,14 Superficie Resolver:48,14
- 100424 Solicita recinto que no está comprometido para la operación.
Ref:5252378 Recinto:11-020-058-00021-00004 Cultivo:62000 PASTOS PERMANENTES DE 5 O MAS AÑOS-SIN VARIEDAD Secano
Ref:5252379 Recinto:11-020-058-00021-00005 Cultivo:62000 PASTOS PERMANENTES DE 5 O MAS AÑOS-SIN VARIEDAD Secano
Ref:5252380 Recinto:11-020-058-00021-00006 Cultivo:62000 PASTOS PERMANENTES DE 5 O MAS AÑOS-SIN VARIEDAD Secano
Ref:5252381 Recinto:11-020-058-00021-00007 Cultivo:62000 PASTOS PERMANENTES DE 5 O MAS AÑOS-SIN VARIEDAD Secano
Ref:1700000006967441 Recinto:11-020-058-00021-00009 Cultivo:62000 PASTOS PERMANENTES DE 5 O MAS AÑOS-SIN VARIEDAD Secano
Ref:1700000006967479 Recinto:11-020-058-00021-00010 Cultivo:62000 PASTOS PERMANENTES DE 5 O MAS AÑOS-SIN VARIEDAD Secano
Ref:1700000006967477 Recinto:11-020-058-00021-00011 Cultivo:62000 PASTOS PERMANENTES DE 5 O MAS AÑOS-SIN VARIEDAD Secano
Ref:5252156 Recinto:11-020-058-00021-00013 Cultivo:62000 PASTOS PERMANENTES DE 5 O MAS AÑOS-SIN VARIEDAD Secano
Ref:5252157 Recinto:11-020-058-00021-00015 Cultivo:62000 PASTOS PERMANENTES DE 5 O MAS AÑOS-SIN VARIEDAD Secano
Ref:1700000006967485 Recinto:11-020-058-00021-00018 Cultivo:62000 PASTOS PERMANENTES DE 5 O MAS AÑOS-SIN VARIEDAD Secano
Ref:1700000006967480 Recinto:11-020-058-00021-00019 Cultivo:62000 PASTOS PERMANENTES DE 5 O MAS AÑOS-SIN VARIEDAD Secano
Ref:5252382 Recinto:11-020-058-00021-00021 Cultivo:62000 PASTOS PERMANENTES DE 5 O MAS AÑOS-SIN VARIEDAD Secano
Ref:1700000006967448 Recinto:11-020-058-00021-00022 Cultivo:62000 PASTOS PERMANENTES DE 5 O MAS AÑOS-SIN VARIEDAD Secano
Ref:5252383 Recinto:11-020-058-00021-00026 Cultivo:62000 PASTOS PERMANENTES DE 5 O MAS AÑOS-SIN VARIEDAD Secano
Ref:5252384 Recinto:11-020-058-00021-00030 Cultivo:62000 PASTOS PERMANENTES DE 5 O MAS AÑOS-SIN VARIEDAD Secano
Ref:5252158 Recinto:11-020-058-00021-00032 Cultivo:62000 PASTOS PERMANENTES DE 5 O MAS AÑOS-SIN VARIEDAD Secano
Ref:5252159 Recinto:11-020-058-00021-00038 Cultivo:62000 PASTOS PERMANENTES DE 5 O MAS AÑOS-SIN VARIEDAD Secano
Ref:5252385 Recinto:11-020-058-00021-00041 Cultivo:62000 PASTOS PERMANENTES DE 5 O MAS AÑOS-SIN VARIEDAD Secano
Ref:5252386 Recinto:11-020-058-00021-00042 Cultivo:62000 PASTOS PERMANENTES DE 5 O MAS AÑOS-SIN VARIEDAD Secano
Ref:5252160 Recinto:11-020-058-00021-00043 Cultivo:62000 PASTOS PERMANENTES DE 5 O MAS AÑOS-SIN VARIEDAD Secano
Ref:5252387 Recinto:11-020-058-00021-00044 Cultivo:62000 PASTOS PERMANENTES DE 5 O MAS AÑOS-SIN VARIEDAD Secano
Ref:5252388 Recinto:11-020-058-00021-00045 Cultivo:62000 PASTOS PERMANENTES DE 5 O MAS AÑOS-SIN VARIEDAD Secano
Ref:5252389 Recinto:11-020-058-00021-00046 Cultivo:62000 PASTOS PERMANENTES DE 5 O MAS AÑOS-SIN VARIEDAD Secano
Ref:5252390 Recinto:11-020-058-00021-00047 Cultivo:62000 PASTOS PERMANENTES DE 5 O MAS AÑOS-SIN VARIEDAD Secano
Ref:1700000006967452 Recinto:11-020-058-00021-00048 Cultivo:62000 PASTOS PERMANENTES DE 5 O MAS AÑOS-SIN VARIEDAD Secano
Ref:5252391 Recinto:11-020-058-00021-00049 Cultivo:62000 PASTOS PERMANENTES DE 5 O MAS AÑOS-SIN VARIEDAD Secano
Ref:5252392 Recinto:11-020-058-00021-00050 Cultivo:62000 PASTOS PERMANENTES DE 5 O MAS AÑOS-SIN VARIEDAD Secano
Ref:5252161 Recinto:11-020-058-00021-00052 Cultivo:62000 PASTOS PERMANENTES DE 5 O MAS AÑOS-SIN VARIEDAD Secano
Ref:5252162 Recinto:11-020-058-00021-00054 Cultivo:62000 PASTOS PERMANENTES DE 5 O MAS AÑOS-SIN VARIEDAD Secano
Ref:5252163 Recinto:11-020-058-00021-00058 Cultivo:62000 PASTOS PERMANENTES DE 5 O MAS AÑOS-SIN VARIEDAD Secano
Ref:5252164 Recinto:11-020-058-00021-00059 Cultivo:62000 PASTOS PERMANENTES DE 5 O MAS AÑOS-SIN VARIEDAD Secano
Ref:1700000006967474 Recinto:11-020-058-00021-00064 Cultivo:62000 PASTOS PERMANENTES DE 5 O MAS AÑOS-SIN VARIEDAD Secano
Ref:1700000006967442 Recinto:11-020-058-00021-00065 Cultivo:62000 PASTOS PERMANENTES DE 5 O MAS AÑOS-SIN VARIEDAD Secano
Ref:1700000006967455 Recinto:11-020-058-00021-00066 Cultivo:62000 PASTOS PERMANENTES DE 5 O MAS AÑOS-SIN VARIEDAD Secano

(1) Superficie declarada admisible ajustada con la superficie comprometida.
(2) Factor de penalización valorando el alcance para el tipo de compromiso.

Puede verificar la integridad de una copia de este documento mediante la lectura del código QR adjunto o mediante el acceso a la dirección <https://ws050.juntadeandalucia.es/verificarFirma> indicando el código de VERIFICACIÓN

FIRMADO POR	RAQUEL MARIA ESPIN CRESPO	17/12/2024	
VERIFICACIÓN	Pk2jm6UYDU9J72AMTZUYRN3GET48NG	PÁG. 1329/9349	

**INCIDENCIAS****INCIDENCIA DESCRIPCIÓN**

Ref:170000006967468 Recinto:11-020-058-00021-00067 Cultivo:62000 PASTOS PERMANENTES DE 5 O MAS AÑOS-SIN VARIEDAD Secano

Ref:5252393 Recinto:11-020-058-00021-00068 Cultivo:62000 PASTOS PERMANENTES DE 5 O MAS AÑOS-SIN VARIEDAD Secano

Ref:170000006967458 Recinto:11-020-058-00021-00069 Cultivo:62000 PASTOS PERMANENTES DE 5 O MAS AÑOS-SIN VARIEDAD Secano

Ref:170000006967465 Recinto:11-020-058-00021-00070 Cultivo:62000 PASTOS PERMANENTES DE 5 O MAS AÑOS-SIN VARIEDAD Secano

Ref:170000006967464 Recinto:11-020-058-00021-00071 Cultivo:62000 PASTOS PERMANENTES DE 5 O MAS AÑOS-SIN VARIEDAD Secano

Ref:5252394 Recinto:11-020-058-00021-00073 Cultivo:62000 PASTOS PERMANENTES DE 5 O MAS AÑOS-SIN VARIEDAD Secano

Ref:5252166 Recinto:11-020-058-00021-00076 Cultivo:62000 PASTOS PERMANENTES DE 5 O MAS AÑOS-SIN VARIEDAD Secano

Ref:-5507 Recinto:11-020-058-00021-00077 Cultivo:62000 PASTOS PERMANENTES DE 5 O MAS AÑOS-SIN VARIEDAD Secano

Ref:5252168 Recinto:11-020-058-00021-00079 Cultivo:62000 PASTOS PERMANENTES DE 5 O MAS AÑOS-SIN VARIEDAD Secano

Ref:5252397 Recinto:11-020-058-00025-00001 Cultivo:62000 PASTOS PERMANENTES DE 5 O MAS AÑOS-SIN VARIEDAD Secano

Ref:5252398 Recinto:11-020-058-00025-00003 Cultivo:62000 PASTOS PERMANENTES DE 5 O MAS AÑOS-SIN VARIEDAD Secano

Ref:5252399 Recinto:11-020-058-00025-00004 Cultivo:62000 PASTOS PERMANENTES DE 5 O MAS AÑOS-SIN VARIEDAD Secano

Ref:170000006967449 Recinto:11-020-058-00025-00005 Cultivo:62000 PASTOS PERMANENTES DE 5 O MAS AÑOS-SIN VARIEDAD Secano

Ref:170000006967496 Recinto:11-020-058-00026-00001 Cultivo:62000 PASTOS PERMANENTES DE 5 O MAS AÑOS-SIN VARIEDAD Secano

Ref:5252405 Recinto:11-020-058-00026-00002 Cultivo:62000 PASTOS PERMANENTES DE 5 O MAS AÑOS-SIN VARIEDAD Secano

Ref:5252409 Recinto:11-044-023-00035-00001 Cultivo:62000 PASTOS PERMANENTES DE 5 O MAS AÑOS-SIN VARIEDAD Secano

Ref:5252413 Recinto:11-044-023-00036-00001 Cultivo:62000 PASTOS PERMANENTES DE 5 O MAS AÑOS-SIN VARIEDAD Secano

Ref:5252172 Recinto:11-044-023-00037-00001 Cultivo:62000 PASTOS PERMANENTES DE 5 O MAS AÑOS-SIN VARIEDAD Secano

Ref:5252173 Recinto:11-044-023-00037-00002 Cultivo:62000 PASTOS PERMANENTES DE 5 O MAS AÑOS-SIN VARIEDAD Secano

Ref:5252418 Recinto:11-044-023-00037-00004 Cultivo:62000 PASTOS PERMANENTES DE 5 O MAS AÑOS-SIN VARIEDAD Secano

Ref:5252419 Recinto:11-044-023-00037-00006 Cultivo:62000 PASTOS PERMANENTES DE 5 O MAS AÑOS-SIN VARIEDAD Secano

Ref:5252420 Recinto:11-044-023-00037-00007 Cultivo:62000 PASTOS PERMANENTES DE 5 O MAS AÑOS-SIN VARIEDAD Secano

Ref:5252421 Recinto:11-044-023-00037-00011 Cultivo:62000 PASTOS PERMANENTES DE 5 O MAS AÑOS-SIN VARIEDAD Secano

(1) Superficie declarada admisible ajustada con la superficie comprometida.
 (2) Factor de penalización valorando el alcance para el tipo de compromiso.

Puede verificar la integridad de una copia de este documento mediante la lectura del código QR adjunto o mediante el acceso a la dirección <https://ws050.juntadeandalucia.es/verificarFirma> indicando el código de VERIFICACIÓN

FIRMADO POR	RAQUEL MARIA ESPIN CRESPO	17/12/2024	
VERIFICACIÓN	Pk2jm6UYDU9J72AMTZUYRN3GET48NG	PÁG. 1330/9349	

**APELLIDOS Y NOMBRE / RAZÓN SOCIAL**

GONZALEZ DIAZ PABLO

NIF
***7714*EXPEDIENTE
1261939**ANUALIDAD DE PAGO**

1ª

IMPORTES POR ANUALIDAD

	2023	2024	2025	2026	2027
IMPORTE MÁXIMO SUBVENCIONABLE	541,41 €	541,41 €	541,41 €	451,18 €	451,18 €
IMPORTE MEDIO DE TRANSFERENCIA (€/ha)	297,48 €	297,48 €	297,48 €	247,90 €	247,90 €

RESUMEN DE UNIDADES

Cód	GRUPO DE PAGO	Sup. Dec. Admisible (ha)	Sup. Comprometida (ha)	Sup. ajustada compromiso (1) (ha)	% sobredec.	Sup. Resuelta (ha)	Importe Declarado	Importe Topado	Importe Resuelto	Importe tras sobredec.
419	OLIVAR	1,82		1,82	0,00	1,82	541,41	541,41	541,41	541,41
TOTAL		1,82	1,82	1,82		1,82	541,41	541,41	541,41	541,41

APLICACIÓN DE REDUCCIONES Y PENALIZACIONES

GRUPO DE PAGO	Importe Calculado	Importe prereduc.	Criterios de subvencionabilidad y compromisos	Presentación tardía	Omisión declaración	Condicionalidad	IMPORTE (Euros) RESUELTO
OLIVAR	541,41	541,41	0,00	0,00	0,00	0,00	541,41
TOTAL	541,41	541,41					541,41

RESUMEN DE PAGOS**IMPORTE (Euros)**

	RESUELTO	FEADER	MAPA	CAPADR
OLIVAR - Pago realizado	541,41 €	460,20 €	53,11 €	28,10 €

RECINTOS RESUELTOS

REF.	REFERENCIA SIGPAC	CULTIVO	DESCRIPCIÓN CULTIVO	S/R	G.PAGO	PEND. MEDIA (%)	SUP. DEC. ADMISIBLE (ha)	SUP. COMPROM. (ha)	SUP. AJUSTADA COMPR.(1) (ha)	SUP. CONY. SIGPAC (ha)	SUP. CERTIE (ha)	SUP. CAMPO (ha)	SUP. CAMPO DETER. CULT. DECLARADO (ha)	SUP. DEC. REDUCIDA (ha)	SUP. RESUELTA (ha)
-1096031	11-026-014-00012-013	101003	OLIVAR-ARBEQUINA	S	419	17,00	1,82	1,82	1,82		1,82			1,82	1,82

INCIDENCIAS**INCIDENCIA DESCRIPCIÓN**

- 100421 Recinto declarado por error para una operación de la 6503, que se ha corregido de oficio marcando la operación correcta, de acuerdo con la fecha de inscripción del recinto en la producción ecológica.
Ref.-1096031 Recinto:11-026-014-00012-00013 Cultivo:101003 OLIVAR-ARBEQUINA Secano

(1) Superficie declarada admisible ajustada con la superficie comprometida.
(2) Factor de penalización valorando el alcance para el tipo de compromiso.

Puede verificar la integridad de una copia de este documento mediante la lectura del código QR adjunto o mediante el acceso a la dirección <https://ws050.juntadeandalucia.es/verificarFirma> indicando el código de VERIFICACIÓN

FIRMADO POR

RAQUEL MARIA ESPIN CRESPO

17/12/2024

VERIFICACIÓN

Pk2jm6UYDU9J72AMTZUYRN3GET48NG

PÁG. 1331/9349



**APELLIDOS Y NOMBRE / RAZÓN SOCIAL**

GONZÁLEZ GÓMEZ JOSÉ

NIF

***9073*

EXPEDIENTE

1282941

ANUALIDAD DE PAGO

1ª

IMPORTES POR ANUALIDAD

	2023	2024	2025	2026	2027
IMPORTE MÁXIMO SUBVENCIONABLE	1.311,89 €	1.311,89 €	1.311,89 €	1.093,24 €	1.093,24 €
IMPORTE MEDIO DE TRANSFERENCIA (€/ha)	297,48 €	297,48 €	297,48 €	247,90 €	247,90 €

RESUMEN DE UNIDADES

Cód	GRUPO DE PAGO	Sup. Dec. Admisible (ha)	Sup. Comprometida (ha)	Sup. ajustada compromiso (1) (ha)	% sobredec.	Sup. Resuelta (ha)	Importe Declarado	Importe Topado	Importe Resuelto	Importe tras sobredec.
419	OLIVAR	4,41		4,41	0,00	4,41	1.311,89	1.311,89	1.311,89	1.311,89
TOTAL		4,41	4,41	4,41		4,41	1.311,89	1.311,89	1.311,89	1.311,89

APLICACIÓN DE REDUCCIONES Y PENALIZACIONES

GRUPO DE PAGO	Importe Calculado	Importe prereduc.	Criterios de subvencionabilidad y compromisos	Presentación tardía	Omisión declaración	Condicionalidad	IMPORTE (Euros) RESUELTO
OLIVAR	1.311,89	1.311,89	0,00	0,00	0,00	0,00	1.311,89
TOTAL	1.311,89	1.311,89					1.311,89

RESUMEN DE PAGOS**IMPORTE (Euros)**

	RESUELTO	FEADER	MAPA	CAPADR
OLIVAR - Pago realizado	1.311,89 €	1.115,11 €	128,70 €	68,08 €

RECINTOS RESUELTOS

REF.	REFERENCIA SIGPAC	CULTIVO	DESCRIPCIÓN CULTIVO	S/R	G.PAGO	PEND. MEDIA (%)	SUP. DEC. ADMISIBLE (ha)	SUP. COMPROM. (ha)	SUP. AJUSTADA COMPR.(1) (ha)	SUP. CONY. SIGPAC (ha)	SUP. CERTIE (ha)	SUP. CAMPO (ha)	SUP. CAMPO DETER. CULT. DECLARADO (ha)	SUP. DEC. REDUCIDA (ha)	SUP. RESUELTA (ha)
6817399	11-027-022-00043-001	101270	OLIVAR-PICUDO	S	419	1,60	4,41	4,41	4,41		4,41			4,41	4,41

(1) Superficie declarada admisible ajustada con la superficie comprometida.
(2) Factor de penalización valorando el alcance para el tipo de compromiso.Puede verificar la integridad de una copia de este documento mediante la lectura del código QR adjunto o mediante el acceso a la dirección <https://ws050.juntadeandalucia.es/verificarFirma> indicando el código de VERIFICACIÓN

FIRMADO POR

RAQUEL MARIA ESPIN CRESPO

17/12/2024

VERIFICACIÓN

Pk2jm6UYDU9J72AMTZUYRN3GET48NG

PÁG. 1332/9349



**APELLIDOS Y NOMBRE / RAZÓN SOCIAL**

GONZALEZ GORDON DIEZ MARIA DACIA

NIF

****4318*

EXPEDIENTE

1036016

ANUALIDAD DE PAGO

1ª

IMPORTES POR ANUALIDAD

	2023	2024	2025	2026	2027
IMPORTE MÁXIMO SUBVENCIONABLE	17.154,24 €	17.154,24 €	14.686,88 €	14.295,20 €	14.295,20 €
IMPORTE MEDIO DE TRANSFERENCIA (€/ha)	66,37 €	66,37 €	56,82 €	55,30 €	55,30 €

RESUMEN DE UNIDADES

Cód	GRUPO DE PAGO	Sup. Dec. Admisible (ha)	Sup. Comprometida (ha)	Sup. ajustada compromiso (1) (ha)	% sobredecc.	Sup. Resuelta (ha)	Importe Declarado	Importe Topado	Importe Resuelto	Importe tras sobredecc.
418	PASTOS ASOCIADOS A GANADERÍA ECOLÓGICA	250,61		250,58	0,00	250,58	14.803,76	14.804,15	14.804,15	14.804,15
419	OLIVAR	7,90		7,90	0,00	7,90	2.350,09	2.350,09	2.350,09	2.350,09
TOTAL		258,51	258,48	258,48		258,48	17.153,85	17.154,24	17.154,24	17.154,24

APLICACIÓN DE REDUCCIONES Y PENALIZACIONES

GRUPO DE PAGO	Importe Calculado	Importe prereduc.	Criterios de subvencionabilidad y compromisos		Presentación tardía	Omisión declaración	Condicionalidad	IMPORTE (Euros)	
			Importe subvencionabilidad	Importe y compromisos				RESUELTO	IMPORTE
OLIVAR	2.350,09	2.350,09	0,00	0,00	0,00	0,00	0,00	2.350,09	
PASTOS ASOCIADOS A GANADERÍA	14.804,15	14.804,15	0,00	0,00	0,00	0,00	0,00	14.804,15	
TOTAL	17.154,24	17.154,24						17.154,24	

RESUMEN DE PAGOS

	RESUELTO	FEADER	MAPA	CAPADR
OLIVAR - Pago realizado	2.350,09 €	1.997,58 €	230,54 €	121,97 €
PASTOS ASOCIADOS A GANADERÍA ECOLÓGICA - Pago realizado	14.804,15 €	12.583,53 €	1.452,29 €	768,33 €
TOTAL	17.154,24 €	14.581,11 €	1.682,83 €	890,30 €

RECINTOS RESUELTOS

REF.	REFERENCIA SIGPAC	CULTIVO DESCRIPCIÓN CULTIVO	S/R G.PAGO	PEND. MEDIA (%)	SUP. DEC. ADMISIBLE (ha)	SUP. COMPROM. (ha)	SUP. AJUSTADA COMPR.(1) (ha)	SUP. CONV. SIGPAC (ha)	SUP. CERTIF. (ha)	SUP. CAMPO (ha)	SUP. CAMPO DETER. CULT. DECLARADO (ha)	SUP. DEC. REDUCIDA (ha)	SUP. RESUELTA (ha)
-1558868	11-044-016-00038-001	62000 PASTOS PERMANENTES DE 5 O MAS AÑOS-SIN VARIEDAD	S 418	27,50	67,04	67,04	67,04		268,16			67,04	67,04
-1509539	11-044-016-00038-003	63000 PASTOS DE MENOS DE 5 AÑOS-SIN VARIEDAD	S 418	10,70	1,58	1,58	1,58		1,58			1,58	1,58
-6846	11-044-016-00038-017	62000 PASTOS PERMANENTES DE 5 O MAS AÑOS-SIN VARIEDAD	S 418	18,80	0,27	0,27	0,27		0,27			0,27	0,27
1700000004716297	11-044-015-00004-002	62000 PASTOS PERMANENTES DE 5 O MAS AÑOS-SIN VARIEDAD	S 418	38,70	121,28	121,28	121,28		485,11			121,28	121,28
1700000004716298	11-044-015-00005-001	62000 PASTOS PERMANENTES DE 5 O MAS AÑOS-SIN VARIEDAD	S 418	10,80	0,50	0,50	0,50		1,11			0,50	0,50
1700000004716299	11-044-016-00038-004	62000 PASTOS PERMANENTES DE 5 O MAS AÑOS-SIN VARIEDAD	S 418	10,80	25,61	25,59	25,59		25,61			25,59	25,59
1700000004716301	11-044-016-00038-015	63000 PASTOS DE MENOS DE 5 AÑOS-SIN VARIEDAD	S 418	10,40	2,14	2,13	2,13		12,58			2,13	2,13
1700000004716306	11-044-016-00038-002	62000 PASTOS PERMANENTES DE 5 O MAS AÑOS-SIN VARIEDAD	S 418	18,10	31,97	31,97	31,97		31,97			31,97	31,97
1700000004716307	11-044-016-00038-007	62000 PASTOS PERMANENTES DE 5 O MAS AÑOS-SIN VARIEDAD	S 418	40,70	0,22	0,22	0,22		0,22			0,22	0,22
1700000004716295	11-044-015-00004-001	101003 OLIVAR-ARBEQUINA	S 419	23,00	6,91	6,91	6,91		6,91			6,91	6,91
1700000004716296	11-044-015-00004-010	101003 OLIVAR-ARBEQUINA	S 419	13,40	0,17	0,17	0,17		0,17			0,17	0,17
1700000004716303	11-044-015-00004-007	101003 OLIVAR-ARBEQUINA	S 419	9,90	0,21	0,21	0,21		0,21			0,21	0,21
1700000004716304	11-044-015-00004-008	101003 OLIVAR-ARBEQUINA	S 419	9,60	0,56	0,56	0,56		0,56			0,56	0,56
1700000004716305	11-044-015-00004-006	101003 OLIVAR-ARBEQUINA	S 419	18,50	0,05	0,05	0,05		0,05			0,05	0,05

(1) Superficie declarada admisible ajustada con la superficie comprometida.
(2) Factor de penalización valorando el alcance para el tipo de compromiso.Puede verificar la integridad de una copia de este documento mediante la lectura del código QR adjunto o mediante el acceso a la dirección <https://ws050.juntadeandalucia.es/verificarFirma> indicando el código de VERIFICACIÓN

FIRMADO POR

RAQUEL MARIA ESPIN CRESPO

17/12/2024

VERIFICACIÓN

Pk2jm6UYDU9J72AMTZUYRN3GET48NG

PÁG. 1333/9349



**INCIDENCIAS****INCIDENCIA DESCRIPCIÓN**

- 4272 Verifica que las líneas de declaración de las Solicitudes Únicas no tienen solapes con la capa de Retroactividad Gráfica (ambas de la misma campaña) a nivel de expediente/línea de declaración gráfica de la solicitud.
Ref:170000004716299 Recinto:11-044-016-00038-00004 Cultivo: - Agregado de la referencia del recinto.:0 Zona de la referencia del recinto.:0 Superficie solapada.:0,02 Id. Incid.:100991101
- 100402 Recinto solicitado no forma parte de ningún organismo de control autorizado para la producción ecológica en Andalucía o fecha de inscripción posterior al plazo establecido (Anexo I. Criterios de Subvencionabilidad. Orden 28 de marzo de 2023).
Ref:-6847 Recinto:11-044-016-00038-00020 Cultivo:62000 PASTOS PERMANENTES DE 5 O MAS AÑOS-SIN VARIEDAD Secano
- 100424 Solicita recinto que no está comprometido para la operación.
Ref:-6847 Recinto:11-044-016-00038-00020 Cultivo:62000 PASTOS PERMANENTES DE 5 O MAS AÑOS-SIN VARIEDAD Secano

Datos considerados para el Cálculo de la Carga Ganadera mínima y máxima del expediente

Explotación	Especie	Inscrito en Sipea y Admisible	Ugm Calculada para CG Mínima	Ugm Calculada para CG Máxima
ES119020000400	BOVINA	SI	133,55	133,55
			133,55	133,55

Superficie determinada para Cálculo Carga Ganadera Mínima: 267,20 ha

Superficie determinada para Cálculo Carga Ganadera Máxima: 276,22 ha

Carga Ganadera Mínima Expediente: 0,50 ugm/ha

Carga Ganadera Máxima Expediente: 0,48 ugm/ha

Recintos Determinados para el Cálculo de Garga Ganadera Mínima

REF.	REFERENCIA SIGPAC	CULTIVO	DESCRIPCIÓN CULTIVO	S/R	SUP. RESUELTA (ha)
-1558874	11-044-016-00038-00015	63000	PASTOS DE MENOS DE 5 AÑOS-SIN VARIEDAD	S	10,44
-1558869	11-044-016-00038-00001	62000	PASTOS PERMANENTES DE 5 O MAS AÑOS-SIN VARIEDAD	S	6,17
-1558868	11-044-016-00038-00001	62000	PASTOS PERMANENTES DE 5 O MAS AÑOS-SIN VARIEDAD	S	67,04
-1509539	11-044-016-00038-00003	63000	PASTOS DE MENOS DE 5 AÑOS-SIN VARIEDAD	S	1,58
-6846	11-044-016-00038-00017	62000	PASTOS PERMANENTES DE 5 O MAS AÑOS-SIN VARIEDAD	S	0,27
1700000004716297	11-044-015-00004-00002	62000	PASTOS PERMANENTES DE 5 O MAS AÑOS-SIN VARIEDAD	S	121,28
1700000004716298	11-044-015-00005-00001	62000	PASTOS PERMANENTES DE 5 O MAS AÑOS-SIN VARIEDAD	S	0,50
1700000004716299	11-044-016-00038-00004	62000	PASTOS PERMANENTES DE 5 O MAS AÑOS-SIN VARIEDAD	S	25,59
1700000004716301	11-044-016-00038-00015	63000	PASTOS DE MENOS DE 5 AÑOS-SIN VARIEDAD	S	2,14
1700000004716306	11-044-016-00038-00002	62000	PASTOS PERMANENTES DE 5 O MAS AÑOS-SIN VARIEDAD	S	31,97
1700000004716307	11-044-016-00038-00007	62000	PASTOS PERMANENTES DE 5 O MAS AÑOS-SIN VARIEDAD	S	0,22

Recintos Determinados para el Cálculo de Garga Ganadera Máxima

REF.	REFERENCIA SIGPAC	CULTIVO	DESCRIPCIÓN CULTIVO	S/R	SUP. RESUELTA (ha)
-1558874	11-044-016-00038-00015	63000	PASTOS DE MENOS DE 5 AÑOS-SIN VARIEDAD	S	10,44
-1558869	11-044-016-00038-00001	62000	PASTOS PERMANENTES DE 5 O MAS AÑOS-SIN VARIEDAD	S	6,17
-1558868	11-044-016-00038-00001	62000	PASTOS PERMANENTES DE 5 O MAS AÑOS-SIN VARIEDAD	S	67,04
-1509539	11-044-016-00038-00003	63000	PASTOS DE MENOS DE 5 AÑOS-SIN VARIEDAD	S	1,58
-6847	11-044-016-00038-00020	62000	PASTOS PERMANENTES DE 5 O MAS AÑOS-SIN VARIEDAD	S	9,02
-6846	11-044-016-00038-00017	62000	PASTOS PERMANENTES DE 5 O MAS AÑOS-SIN VARIEDAD	S	0,27
1700000004716297	11-044-015-00004-00002	62000	PASTOS PERMANENTES DE 5 O MAS AÑOS-SIN VARIEDAD	S	121,28
1700000004716298	11-044-015-00005-00001	62000	PASTOS PERMANENTES DE 5 O MAS AÑOS-SIN VARIEDAD	S	0,50
1700000004716299	11-044-016-00038-00004	62000	PASTOS PERMANENTES DE 5 O MAS AÑOS-SIN VARIEDAD	S	25,59
1700000004716301	11-044-016-00038-00015	63000	PASTOS DE MENOS DE 5 AÑOS-SIN VARIEDAD	S	2,14

(1) Superficie declarada admisible ajustada con la superficie comprometida.
(2) Factor de penalización valorando el alcance para el tipo de compromiso.Puede verificar la integridad de una copia de este documento mediante la lectura del código QR adjunto o mediante el acceso a la dirección <https://ws050.juntadeandalucia.es/verificarFirma> indicando el código de VERIFICACIÓN

FIRMADO POR

RAQUEL MARIA ESPIN CRESPO

17/12/2024

VERIFICACIÓN

Pk2jm6UYDU9J72AMTZUYRN3GET48NG

PÁG. 1334/9349



**Datos considerados para el Cálculo de la Carga Ganadera mínima y máxima del expediente****Recintos Determinados para el Cálculo de Garga Ganadera Máxima**

<u>REF.</u>	<u>REFERENCIA SIGPAC</u>	<u>CULTIVO</u>	<u>DESCRIPCIÓN CULTIVO</u>	<u>S/R</u>	<u>SUP. RESUELTA (ha)</u>
1700000004716306	11-044-016-00038-00002	62000	PASTOS PERMANENTES DE 5 O MAS AÑOS-SIN VARIEDAD	S	31,97
1700000004716307	11-044-016-00038-00007	62000	PASTOS PERMANENTES DE 5 O MAS AÑOS-SIN VARIEDAD	S	0,22

Incidencias de carga ganadera**INCIDENCIA DESCRIPCIÓN**

- 4272 Verifica que las líneas de declaración de las Solicitudes Únicas no tienen solapes con la capa de Retroactividad Gráfica (ambas de la misma campaña) a nivel de expediente/línea de declaración gráfica de la solicitud.
Ref:1700000004716299 Recinto:11-044-016-00038-00004 Cultivo: - Agregado de la referencia del recinto.:0 Zona de la referencia del recinto.:0 Superficie solapada.:0,02 Id. Incid.:5079962

(1) Superficie declarada admisible ajustada con la superficie comprometida.
(2) Factor de penalización valorando el alcance para el tipo de compromiso.

Puede verificar la integridad de una copia de este documento mediante la lectura del código QR adjunto o mediante el acceso a la dirección <https://ws050.juntadeandalucia.es/verificarFirma> indicando el código de VERIFICACIÓN

FIRMADO POR	RAQUEL MARIA ESPIN CRESPO	17/12/2024
VERIFICACIÓN	Pk2jm6UYDU9J72AMTZUYRN3GET48NG	PÁG. 1335/9349



**APELLIDOS Y NOMBRE / RAZÓN SOCIAL**

GRAENEN - AGNETA CATHRINE ELISABETH

NIF

***2532*

EXPEDIENTE

1284927

ANUALIDAD DE PAGO

1ª

IMPORTE POR ANUALIDAD

	2023	2024	2025	2026	2027
IMPORTE MÁXIMO SUBVENCIONABLE	1.298,90 €	1.298,90 €	1.082,38 €	1.082,38 €	1.082,38 €
IMPORTE MEDIO DE TRANSFERENCIA (€/ha)	169,13 €	169,13 €	140,93 €	140,93 €	140,93 €

RESUMEN DE UNIDADES

Cód	GRUPO DE PAGO	Sup. Dec. Admisible (ha)	Sup. Comprometida (ha)	Sup. ajustada compromiso (1) (ha)	% sobredec.	Sup. Resuelta (ha)	Importe Declarado	Importe Topado	Importe Resuelto	Importe tras sobredec.
416	HERBÁCEOS	7,16		7,16	0,00	7,16	1.298,90	1.298,90	1.298,90	1.298,90
424	HERBÁCEOS NO ELEGIBLES	0,52		0,52	0,00	0,52	0,00	0,00	0,00	0,00
TOTAL		7,68	7,68	7,68		7,68	1.298,90	1.298,90	1.298,90	1.298,90

APLICACIÓN DE REDUCCIONES Y PENALIZACIONES

GRUPO DE PAGO	Importe Calculado	Importe prereduc.	Criterios de subvencionabilidad y compromisos	Presentación tardía	Omisión declaración	Condicionidad	IMPORTE (Euros) RESUELTO
HERBÁCEOS	1.298,90	1.298,90	0,00	0,00	0,00	0,00	1.298,90
HERBÁCEOS NO ELEGIBLES	0,00	0,00	0,00	0,00	0,00	0,00	0,00
TOTAL	1.298,90	1.298,90					1.298,90

RESUMEN DE PAGOS

	RESUELTO	FEADER	MAPA	CAPADR
HERBÁCEOS - Pago realizado	1.298,90 €	1.104,07 €	127,42 €	67,41 €

RECINTOS RESUELTOS

REF.	REFERENCIA SIGPAC	CULTIVO DESCRIPCIÓN CULTIVO	S/R G.PAGO	PEND. MEDIA (%)	SUP. DEC. ADMISIBLE (ha)	SUP. COMPROM. (ha)	SUP. AJUSTADA COMPROM. (1) (ha)	SUP. CONV. SIGPAC (ha)	SUP. CERTIF. (ha)	SUP. CAMPO (ha)	SUP. CAMPO DETER. CULT. DECLARADO (ha)	SUP. DEC. REDUCIDA (ha)	SUP. RESUELTA (ha)
-1630092	11-006-083-00116-014	8000 AVENA-SIN VARIEDAD	S	416	9,60	1,62	1,62	3,36	2,07			1,62	1,62
-1600221	11-006-083-00152-003	8000 AVENA-SIN VARIEDAD	S	416	13,90	3,36	3,36	3,36	3,36			3,36	3,36
-1600177	11-006-083-00116-010	8000 AVENA-SIN VARIEDAD	S	416	15,70	2,18	2,18	2,18	2,57			2,18	2,18
-1600210	11-006-083-00116-004	20000 BARBECHO TRADICIONAL-SIN VARIEDAD	S	424	21,90	0,44	0,44	0,44	0,44			0,44	0,44
-1600208	11-006-083-00116-003	20000 BARBECHO TRADICIONAL-SIN VARIEDAD	S	424	27,00	0,08	0,08	0,08	0,08			0,08	0,08

INCIDENCIAS**INCIDENCIA DESCRIPCIÓN**

- 3790 Recinto declarado inactivo
Ref:-1600183 Recinto:11-006-083-00116-00012 Cultivo: -
Ref:-1600194 Recinto:11-006-083-00116-00019 Cultivo: -
- 8227 Línea de declaración monitorizada en la que no ha habido respuesta por parte del productor y, por tanto, sin Juicio Experto de campo.
Ref:-1600206 Recinto:11-006-083-00116-00024 Cultivo:20000 BARBECHO TRADICIONAL-SIN VARIEDAD
- 100400 Recinto con cultivo, variedad, régimen de explotación o uso Sigpac no compatible con la operación solicitada (Anexo IV.I Cultivos y variedades elegibles para las Intervenciones. Orden de 28 de marzo de 2023).
Ref:-1630048 Recinto:11-006-083-00116-00010 Cultivo:101010 OLIVAR-PICUAL Secano Uso:TA
Ref:-1630079 Recinto:11-006-083-00116-00016 Cultivo:101010 OLIVAR-PICUAL Secano Uso:FY
Ref:-1600202 Recinto:11-006-083-00116-00022 Cultivo:104087 ALMENDROS-FERRAGMESS Secano Uso:FY
- 100424 Solicita recinto que no está comprometido para la operación.
Ref:-1630048 Recinto:11-006-083-00116-00010 Cultivo:101010 OLIVAR-PICUAL Secano
Ref:-1600183 Recinto:11-006-083-00116-00012 Cultivo:20000 BARBECHO TRADICIONAL-SIN VARIEDAD Secano
Ref:-1630079 Recinto:11-006-083-00116-00016 Cultivo:101010 OLIVAR-PICUAL Secano
Ref:-1600194 Recinto:11-006-083-00116-00019 Cultivo:101010 OLIVAR-PICUAL Secano
Ref:-1600202 Recinto:11-006-083-00116-00022 Cultivo:104087 ALMENDROS-FERRAGMESS Secano
Ref:-1600206 Recinto:11-006-083-00116-00024 Cultivo:20000 BARBECHO TRADICIONAL-SIN VARIEDAD Secano

(1) Superficie declarada admisible ajustada con la superficie comprometida.
(2) Factor de penalización valorando el alcance para el tipo de compromiso.

Puede verificar la integridad de una copia de este documento mediante la lectura del código QR adjunto o mediante el acceso a la dirección <https://ws050.juntadeandalucia.es/verificarFirma> indicando el código de VERIFICACIÓN

FIRMADO POR

RAQUEL MARIA ESPIN CRESPO

17/12/2024

VERIFICACIÓN

Pk2jm6UYDU9J72AMTZUYRN3GET48NG

PÁG. 1336/9349



**APELLIDOS Y NOMBRE / RAZÓN SOCIAL**

GRANADOS Y TRES PICOS S.L

NIF

***2522*

EXPEDIENTE

1053030

ANUALIDAD DE PAGO

1ª

IMPORTES POR ANUALIDAD

	2023	2024	2025	2026	2027
IMPORTE MÁXIMO SUBVENCIONABLE	0,00 €	0,00 €	0,00 €	0,00 €	0,00 €
IMPORTE MEDIO DE TRANSFERENCIA (€/ha)	0,00 €	0,00 €	0,00 €	0,00 €	0,00 €

RESUMEN DE UNIDADES

Cód	GRUPO DE PAGO	Sup. Dec. Admisible (ha)	Sup. Comprometida (ha)	Sup. ajustada compromiso (1) (ha)	% sobredec.	Sup. Resuelta (ha)	Importe Declarado	Importe Topado	Importe Resuelto	Importe tras sobredec.
424	HERBÁCEOS NO ELEGIBLES	7,47		7,47	0,00	7,47	0,00	0,00	0,00	0,00
TOTAL		7,47	7,47	7,47		7,47	0,00	0,00	0,00	0,00

APLICACIÓN DE REDUCCIONES Y PENALIZACIONES

GRUPO DE PAGO	Importe Calculado	Importe prereduc.	Criterios de subvencionabilidad y compromisos	Presentación tardía	Omisión declaración	Condicionalidad	IMPORTE (Euros) RESUELTO
HERBÁCEOS NO ELEGIBLES	0,00	0,00	0,00	0,00	0,00	0,00	0,00
TOTAL	0,00	0,00					0,00

RECINTOS RESUELTOS

REE.	REFERENCIA SIGPAC	CULTIVO	DESCRIPCIÓN CULTIVO	S/R G.PAGO	PEND. MEDIA (%)	SUP. DEC. ADMISIBLE (ha)	SUP. COMPROM. (ha)	SUP. AJUSTADA COMPROM. (1) (ha)	SUP. CONV. SIGPAC (ha)	SUP. CERTIE. (ha)	SUP. CAMPO (ha)	SUP. CAMPO DETER. CULT. DECLARADO (ha)	SUP. DEC. REDUCIDA (ha)	SUP. RESUELTA (ha)
4602103	11-021-002-00033-002	20000	BARBECHO TRADICIONAL-SIN VARIEDAD R	424	11,40	7,47	7,47	7,47		7,47			7,47	7,47

INCIDENCIAS**INCIDENCIA DESCRIPCIÓN**

- 248 Verifica que los recintos declarados con sistema de explotación regadío corresponden realmente a regadío según SIGPAC.
Ref:-1579182 Recinto:11-021-002-00034-00003 Cultivo:343005 AGUACATE-HASS Regadío
- 100412 Número de hectáreas validadas inferior a la superficie mínima permitida por el grupo de cultivo (Anexo I. Criterios de Subvencionabilidad. Orden 28 de marzo de 2023).
Sup. Resuelta:0 Grupo de Pago:FRUTALES REGADÍO
- 100413 Recinto perteneciente a grupo de cultivo que no cumple con la superficie mínima requerida (Anexo I. Criterios de Subvencionabilidad. Orden 28 de marzo de 2023).
Ref:4602102 Recinto:11-021-002-00034-00002 Cultivo:343005 AGUACATE-HASS Regadío Sup. Declarada:6,22 Superficie Resolver: 6,22
Ref:4602100 Recinto:11-021-002-00035-00004 Cultivo:343005 AGUACATE-HASS Regadío Sup. Declarada:3,02 Superficie Resolver: 3,02
Ref:-1508565 Recinto:11-021-002-00035-00007 Cultivo:343005 AGUACATE-HASS Regadío Sup. Declarada:2,73 Superficie Resolver: 2,73
- 100424 Solicita recinto que no está comprometido para la operación.
Ref:-1579182 Recinto:11-021-002-00034-00003 Cultivo:343005 AGUACATE-HASS Regadío
- 100426 Recinto con incidencia de uso de regadío cuyo cultivo no es admisible en régimen de secano.
Ref:-1579182 Recinto:11-021-002-00034-00003 Cultivo:343005 AGUACATE-HASS Regadío

(1) Superficie declarada admisible ajustada con la superficie comprometida.
(2) Factor de penalización valorando el alcance para el tipo de compromiso.

Puede verificar la integridad de una copia de este documento mediante la lectura del código QR adjunto o mediante el acceso a la dirección <https://ws050.juntadeandalucia.es/verificarFirma> indicando el código de VERIFICACIÓN

FIRMADO POR

RAQUEL MARIA ESPIN CRESPO

17/12/2024

VERIFICACIÓN

Pk2jm6UYDU9J72AMTZUYRN3GET48NG

PÁG. 1337/9349



**APELLIDOS Y NOMBRE / RAZÓN SOCIAL**

GRUPO ARSA 2011 S.L

NIF

***8730*

EXPEDIENTE

112592

ANUALIDAD DE PAGO

1ª

IMPORTES POR ANUALIDAD

	2023	2024	2025	2026	2027
IMPORTE MÁXIMO SUBVENCIONABLE	5.988,74 €	5.988,74 €	4.990,61 €	4.990,61 €	4.990,61 €
IMPORTE MEDIO DE TRANSFERENCIA (€/ha)	98,58 €	98,58 €	82,15 €	82,15 €	82,15 €

RESUMEN DE UNIDADES

Cód	GRUPO DE PAGO	Sup. Dec. Admisible (ha)	Sup. Comprometida (ha)	Sup. ajustada compromiso (1) (ha)	% sobredec.	Sup. Resuelta (ha)	Importe Declarado	Importe Topado	Importe Resuelto	Importe tras sobredec.
418	PASTOS ASOCIADOS A GANADERÍA ECOLÓGICA	60,79		60,75	0,00	60,75	5.988,74	5.988,74	5.988,74	5.988,74
TOTAL		60,79	60,75	60,75		60,75	5.988,74	5.988,74	5.988,74	5.988,74

APLICACIÓN DE REDUCCIONES Y PENALIZACIONES

GRUPO DE PAGO	Importe Calculado	Importe prereduc.	Criterios de subvencionabilidad y compromisos	Presentación tardía	Omisión declaración	Condicionalidad	IMPORTE (Euros) RESUELTO
PASTOS ASOCIADOS A GANADERÍA	5.988,74	5.988,74	0,00	0,00	3,00	0,00	5.809,08
TOTAL	5.988,74	5.988,74					5.809,08

RESUMEN DE PAGOS

	RESUELTO	FEADER	MAPA	CAPADR
PASTOS ASOCIADOS A GANADERÍA ECOLÓGICA - Pago realizado	5.809,08 €	4.937,72 €	569,87 €	301,49 €

(1) Superficie declarada admisible ajustada con la superficie comprometida.
(2) Factor de penalización valorando el alcance para el tipo de compromiso.Puede verificar la integridad de una copia de este documento mediante la lectura del código QR adjunto o mediante el acceso a la dirección <https://ws050.juntadeandalucia.es/verificarFirma> indicando el código de VERIFICACIÓN

FIRMADO POR

RAQUEL MARIA ESPIN CRESPO

17/12/2024

VERIFICACIÓN

Pk2jm6UYDU9J72AMTZUYRN3GET48NG

PÁG. 1338/9349



**RECINTOS RESUELTOS**

REF.	REFERENCIA SIGPAC	CULTIVO	DESCRIPCIÓN CULTIVO	S/R	G.PAGO	PEND. MEDIA (%)	SUP. DEC. ADMISIBLE (ha)	SUP. COMPROM. (ha)	SUP. AJUSTADA COMPR.(1) (ha)	SUP. CONV. SIGPAC (ha)	SUP. CERTIF. (ha)	SUP. CAMPO (ha)	SUP. CAMPO DETER.CULT. DECLARADO (ha)	SUP. DEC. REDUCIDA (ha)	SUP. RESUELTA (ha)
-885212	11-035-016-00323-013	62000	PASTOS PERMANENTES DE 5 O MAS AÑOS-SIN VARIEDAD	S	418	9,30	0,04	0,04	0,04		0,09			0,04	0,04
-885211	11-035-016-00323-012	62000	PASTOS PERMANENTES DE 5 O MAS AÑOS-SIN VARIEDAD	S	418	7,00	0,12	0,12	0,12		0,18			0,12	0,12
-91236	11-035-013-00001-005	62000	PASTOS PERMANENTES DE 5 O MAS AÑOS-SIN VARIEDAD	S	418	10,70	1,96	1,96	1,96		2,31			1,96	1,96
-2584	11-035-016-00323-009	62000	PASTOS PERMANENTES DE 5 O MAS AÑOS-SIN VARIEDAD	S	418	3,60	0,22	0,22	0,22		0,22			0,22	0,22
-2583	11-035-016-00323-008	62000	PASTOS PERMANENTES DE 5 O MAS AÑOS-SIN VARIEDAD	S	418	4,70	0,40	0,40	0,40		0,47			0,40	0,40
170000006747843	11-035-017-00019-001	62000	PASTOS PERMANENTES DE 5 O MAS AÑOS-SIN VARIEDAD	S	418	12,40	0,45	0,45	0,45		0,53			0,45	0,45
170000006747844	11-035-017-00009-001	62000	PASTOS PERMANENTES DE 5 O MAS AÑOS-SIN VARIEDAD	S	418	14,00	1,83	1,83	1,83		2,15			1,83	1,83
170000006747848	11-035-017-00020-001	62000	PASTOS PERMANENTES DE 5 O MAS AÑOS-SIN VARIEDAD	S	418	9,60	1,31	1,31	1,31		1,54			1,31	1,31
170000006747850	11-035-017-00015-001	62000	PASTOS PERMANENTES DE 5 O MAS AÑOS-SIN VARIEDAD	S	418	18,50	1,41	1,41	1,41		1,41			1,41	1,41
170000006747851	11-035-017-00016-001	62000	PASTOS PERMANENTES DE 5 O MAS AÑOS-SIN VARIEDAD	S	418	14,50	1,04	1,04	1,04		1,04			1,04	1,04
170000006747852	11-035-017-00027-001	62000	PASTOS PERMANENTES DE 5 O MAS AÑOS-SIN VARIEDAD	S	418	9,70	0,64	0,64	0,64		0,85			0,64	0,64
170000006747853	11-035-017-00033-001	62000	PASTOS PERMANENTES DE 5 O MAS AÑOS-SIN VARIEDAD	S	418	15,60	4,04	4,04	4,04		4,75			4,04	4,04
170000006747854	11-035-017-00026-001	62000	PASTOS PERMANENTES DE 5 O MAS AÑOS-SIN VARIEDAD	S	418	9,10	0,89	0,89	0,89		0,89			0,89	0,89
170000006747855	11-035-017-00026-001	62000	PASTOS PERMANENTES DE 5 O MAS AÑOS-SIN VARIEDAD	S	418	16,10	2,74	2,74	2,74		2,74			2,74	2,74
170000006747856	11-035-017-00060-001	62000	PASTOS PERMANENTES DE 5 O MAS AÑOS-SIN VARIEDAD	S	418	22,70	1,79	1,79	1,79		2,11			1,79	1,79
170000006747857	11-035-017-00063-001	62000	PASTOS PERMANENTES DE 5 O MAS AÑOS-SIN VARIEDAD	S	418	15,00	3,79	3,79	3,79		3,79			3,79	3,79
170000006747858	11-035-017-00061-001	62000	PASTOS PERMANENTES DE 5 O MAS AÑOS-SIN VARIEDAD	S	418	20,20	1,68	1,68	1,68		1,68			1,68	1,68
170000006747859	11-035-017-00066-001	62000	PASTOS PERMANENTES DE 5 O MAS AÑOS-SIN VARIEDAD	S	418	12,40	1,12	1,12	1,12		1,72			1,12	1,12
170000006747861	11-035-017-00069-001	62000	PASTOS PERMANENTES DE 5 O MAS AÑOS-SIN VARIEDAD	S	418	19,20	0,45	0,45	0,45		0,45			0,45	0,45
170000006747862	11-035-017-00292-001	62000	PASTOS PERMANENTES DE 5 O MAS AÑOS-SIN VARIEDAD	S	418	15,90	0,46	0,46	0,46		0,46			0,46	0,46
170000006747863	11-035-017-00092-001	62000	PASTOS PERMANENTES DE 5 O MAS AÑOS-SIN VARIEDAD	S	418	15,00	0,57	0,57	0,57		0,67			0,57	0,57
170000006747864	11-035-017-00068-001	62000	PASTOS PERMANENTES DE 5 O MAS AÑOS-SIN VARIEDAD	S	418	19,40	0,55	0,55	0,55		0,55			0,55	0,55
170000006747867	11-035-017-00286-006	62000	PASTOS PERMANENTES DE 5 O MAS AÑOS-SIN VARIEDAD	S	418	5,30	0,19	0,19	0,19		0,25			0,19	0,19
170000006747868	11-035-017-00286-008	62000	PASTOS PERMANENTES DE 5 O MAS AÑOS-SIN VARIEDAD	S	418	6,80	0,18	0,18	0,18		0,24			0,18	0,18
170000006747875	11-035-014-00022-002	62000	PASTOS PERMANENTES DE 5 O MAS AÑOS-SIN VARIEDAD	S	418	15,20	0,08	0,08	0,08		0,11			0,08	0,08
170000006747876	11-035-014-00022-003	62000	PASTOS PERMANENTES DE 5 O MAS AÑOS-SIN VARIEDAD	S	418	13,10	0,75	0,75	0,75		1,15			0,75	0,75
170000006747878	11-035-016-00096-001	62000	PASTOS PERMANENTES DE 5 O MAS AÑOS-SIN VARIEDAD	S	418	17,20	2,10	2,10	2,10		2,47			2,10	2,10
170000006747888	11-035-017-00286-004	62000	PASTOS PERMANENTES DE 5 O MAS AÑOS-SIN VARIEDAD	S	418	6,40	0,88	0,88	0,88		1,03			0,88	0,88
170000006747889	11-035-017-00287-002	62000	PASTOS PERMANENTES DE 5 O MAS AÑOS-SIN VARIEDAD	S	418	11,50	7,86	7,86	7,86		17,46			7,86	7,86
170000006747890	11-035-017-00142-001	62000	PASTOS PERMANENTES DE 5 O MAS AÑOS-SIN VARIEDAD	S	418	14,90	1,21	1,21	1,21		1,21			1,21	1,21
170000006747891	11-035-017-00230-001	62000	PASTOS PERMANENTES DE 5 O MAS AÑOS-SIN VARIEDAD	S	418	14,70	0,08	0,08	0,08		0,31			0,08	0,08
170000006747892	11-035-017-00286-005	62000	PASTOS PERMANENTES DE 5 O MAS AÑOS-SIN VARIEDAD	S	418	6,20	0,35	0,35	0,35		0,46			0,35	0,35
170000006747893	11-035-017-00231-001	62000	PASTOS PERMANENTES DE 5 O MAS AÑOS-SIN VARIEDAD	S	418	15,00	2,96	2,96	2,96		3,95			2,96	2,96
170000006747894	11-035-017-00232-001	62000	PASTOS PERMANENTES DE 5 O MAS AÑOS-SIN VARIEDAD	S	418	16,80	2,69	2,69	2,69		3,58			2,69	2,69
170000006747895	11-035-017-00161-003	62000	PASTOS PERMANENTES DE 5 O MAS AÑOS-SIN VARIEDAD	S	418	15,80	3,59	3,55	3,55		5,52			3,55	3,55
170000006747896	11-035-017-00128-001	62000	PASTOS PERMANENTES DE 5 O MAS AÑOS-SIN VARIEDAD	S	418	27,90	0,88	0,88	0,88		1,04			0,88	0,88
170000006747897	11-035-017-00127-003	62000	PASTOS PERMANENTES DE 5 O MAS AÑOS-SIN VARIEDAD	S	418	18,30	1,42	1,42	1,42		1,67			1,42	1,42
170000006747898	11-035-017-00135-002	62000	PASTOS PERMANENTES DE 5 O MAS AÑOS-SIN VARIEDAD	S	418	8,50	0,19	0,19	0,19		0,19			0,19	0,19
170000006747899	11-035-017-00136-001	62000	PASTOS PERMANENTES DE 5 O MAS AÑOS-SIN VARIEDAD	S	418	9,50	0,40	0,40	0,40		0,40			0,40	0,40
170000006747900	11-035-017-00143-001	62000	PASTOS PERMANENTES DE 5 O MAS AÑOS-SIN VARIEDAD	S	418	17,60	0,80	0,80	0,80		1,07			0,80	0,80
170000006747913	11-035-013-00001-007	62000	PASTOS PERMANENTES DE 5 O MAS AÑOS-SIN VARIEDAD	S	418	8,00	6,06	6,06	6,06		7,13			6,06	6,06
170000006747914	11-035-013-00001-006	62000	PASTOS PERMANENTES DE 5 O MAS AÑOS-SIN VARIEDAD	S	418	8,80	0,62	0,62	0,62		1,38			0,62	0,62

INCIDENCIAS**INCIDENCIA DESCRIPCIÓN**

- 256 Solicitud con recintos no declarados en campaña actual con una reducción por omisión de superficie superior al 3%
CÓDIGO PARA EL PORCENTAJE DE REDUCCIÓN POR OMISIÓN QUE CORRESPONDE A LA SOLICITUD:3
- 4272 Verifica que las líneas de declaración de las Solicitudes Únicas no tienen solapes con la capa de Retroactividad Gráfica (ambas de la misma campaña) a nivel de expediente/línea de declaración gráfica de la solicitud.
Ref:170000006747895 Recinto:11-035-017-00161-00003 Cultivo: - Agregado de la referencia del recinto.:0 Zona de la referencia del recinto.:0 Superficie solapada.:0,04 Id. Incid.:100998096
- 100411 Recinto no admisible por no estar asociado en SIGGAN a una explotación ganadera (Artículo 10 de la Orden de 28 de marzo de 2023).
Ref:170000006747866 Recinto:11-035-017-00286-00001 Cultivo:62000 PASTOS PERMANENTES DE 5 O MAS AÑOS-SIN VARIEDAD Secano

(1) Superficie declarada admisible ajustada con la superficie comprometida.
(2) Factor de penalización valorando el alcance para el tipo de compromiso.

Puede verificar la integridad de una copia de este documento mediante la lectura del código QR adjunto o mediante el acceso a la dirección <https://ws050.juntadeandalucia.es/verificarFirma> indicando el código de VERIFICACIÓN

FIRMADO POR

RAQUEL MARIA ESPIN CRESPO

17/12/2024

VERIFICACIÓN

Pk2jm6YUDU9J72AMTZUYRN3GET48NG

PÁG. 1339/9349



**INCIDENCIAS****INCIDENCIA DESCRIPCIÓN**

100421	<p>Recinto declarado por error para una operación de la 6503, que se ha corregido de oficio marcando la operación correcta, de acuerdo con la fecha de inscripción del recinto en la producción ecológica.</p> <p>Ref:-91236 Recinto:11-035-013-00001-00005 Cultivo:62000 PASTOS PERMANENTES DE 5 O MAS AÑOS-SIN VARIEDAD Secano</p> <p>Ref:1700000006747914 Recinto:11-035-013-00001-00006 Cultivo:62000 PASTOS PERMANENTES DE 5 O MAS AÑOS-SIN VARIEDAD Secano</p> <p>Ref:1700000006747913 Recinto:11-035-013-00001-00007 Cultivo:62000 PASTOS PERMANENTES DE 5 O MAS AÑOS-SIN VARIEDAD Secano</p> <p>Ref:1700000006747875 Recinto:11-035-014-00022-00002 Cultivo:62000 PASTOS PERMANENTES DE 5 O MAS AÑOS-SIN VARIEDAD Secano</p> <p>Ref:1700000006747876 Recinto:11-035-014-00022-00003 Cultivo:62000 PASTOS PERMANENTES DE 5 O MAS AÑOS-SIN VARIEDAD Secano</p> <p>Ref:1700000006747878 Recinto:11-035-016-00096-00001 Cultivo:62000 PASTOS PERMANENTES DE 5 O MAS AÑOS-SIN VARIEDAD Secano</p> <p>Ref:-2583 Recinto:11-035-016-00323-00008 Cultivo:62000 PASTOS PERMANENTES DE 5 O MAS AÑOS-SIN VARIEDAD Secano</p> <p>Ref:-2584 Recinto:11-035-016-00323-00009 Cultivo:62000 PASTOS PERMANENTES DE 5 O MAS AÑOS-SIN VARIEDAD Secano</p> <p>Ref:-885211 Recinto:11-035-016-00323-00012 Cultivo:62000 PASTOS PERMANENTES DE 5 O MAS AÑOS-SIN VARIEDAD Secano</p> <p>Ref:-885212 Recinto:11-035-016-00323-00013 Cultivo:62000 PASTOS PERMANENTES DE 5 O MAS AÑOS-SIN VARIEDAD Secano</p> <p>Ref:1700000006747844 Recinto:11-035-017-00009-00001 Cultivo:62000 PASTOS PERMANENTES DE 5 O MAS AÑOS-SIN VARIEDAD Secano</p> <p>Ref:1700000006747850 Recinto:11-035-017-00015-00001 Cultivo:62000 PASTOS PERMANENTES DE 5 O MAS AÑOS-SIN VARIEDAD Secano</p> <p>Ref:1700000006747851 Recinto:11-035-017-00016-00001 Cultivo:62000 PASTOS PERMANENTES DE 5 O MAS AÑOS-SIN VARIEDAD Secano</p> <p>Ref:1700000006747843 Recinto:11-035-017-00019-00001 Cultivo:62000 PASTOS PERMANENTES DE 5 O MAS AÑOS-SIN VARIEDAD Secano</p> <p>Ref:1700000006747848 Recinto:11-035-017-00020-00001 Cultivo:62000 PASTOS PERMANENTES DE 5 O MAS AÑOS-SIN VARIEDAD Secano</p> <p>Ref:1700000006747854 Recinto:11-035-017-00026-00001 Cultivo:62000 PASTOS PERMANENTES DE 5 O MAS AÑOS-SIN VARIEDAD Secano</p> <p>Ref:1700000006747852 Recinto:11-035-017-00027-00001 Cultivo:62000 PASTOS PERMANENTES DE 5 O MAS AÑOS-SIN VARIEDAD Secano</p> <p>Ref:1700000006747853 Recinto:11-035-017-00033-00001 Cultivo:62000 PASTOS PERMANENTES DE 5 O MAS AÑOS-SIN VARIEDAD Secano</p> <p>Ref:1700000006747856 Recinto:11-035-017-00060-00001 Cultivo:62000 PASTOS PERMANENTES DE 5 O MAS AÑOS-SIN VARIEDAD Secano</p> <p>Ref:1700000006747858 Recinto:11-035-017-00061-00001 Cultivo:62000 PASTOS PERMANENTES DE 5 O MAS AÑOS-SIN VARIEDAD Secano</p> <p>Ref:1700000006747855 Recinto:11-035-017-00062-00001 Cultivo:62000 PASTOS PERMANENTES DE 5 O MAS AÑOS-SIN VARIEDAD Secano</p> <p>Ref:1700000006747857 Recinto:11-035-017-00063-00001 Cultivo:62000 PASTOS PERMANENTES DE 5 O MAS AÑOS-SIN VARIEDAD Secano</p> <p>Ref:1700000006747859 Recinto:11-035-017-00066-00001 Cultivo:62000 PASTOS PERMANENTES DE 5 O MAS AÑOS-SIN VARIEDAD Secano</p> <p>Ref:1700000006747864 Recinto:11-035-017-00068-00001 Cultivo:62000 PASTOS PERMANENTES DE 5 O MAS AÑOS-SIN VARIEDAD Secano</p> <p>Ref:1700000006747861 Recinto:11-035-017-00069-00001 Cultivo:62000 PASTOS PERMANENTES DE 5 O MAS AÑOS-SIN VARIEDAD Secano</p> <p>Ref:1700000006747863 Recinto:11-035-017-00092-00001 Cultivo:62000 PASTOS PERMANENTES DE 5 O MAS AÑOS-SIN VARIEDAD Secano</p> <p>Ref:1700000006747897 Recinto:11-035-017-00127-00003 Cultivo:62000 PASTOS PERMANENTES DE 5 O MAS AÑOS-SIN VARIEDAD Secano</p> <p>Ref:1700000006747896 Recinto:11-035-017-00128-00001 Cultivo:62000 PASTOS PERMANENTES DE 5 O MAS AÑOS-SIN VARIEDAD Secano</p> <p>Ref:1700000006747898 Recinto:11-035-017-00135-00002 Cultivo:62000 PASTOS PERMANENTES DE 5 O MAS AÑOS-SIN VARIEDAD Secano</p> <p>Ref:1700000006747899 Recinto:11-035-017-00136-00001 Cultivo:62000 PASTOS PERMANENTES DE 5 O MAS AÑOS-SIN VARIEDAD Secano</p> <p>Ref:1700000006747890 Recinto:11-035-017-00142-00001 Cultivo:62000 PASTOS PERMANENTES DE 5 O MAS AÑOS-SIN VARIEDAD Secano</p> <p>Ref:1700000006747900 Recinto:11-035-017-00143-00001 Cultivo:62000 PASTOS PERMANENTES DE 5 O MAS AÑOS-SIN VARIEDAD Secano</p> <p>Ref:1700000006747869 Recinto:11-035-017-00160-00003 Cultivo:62000 PASTOS PERMANENTES DE 5 O MAS AÑOS-SIN VARIEDAD Secano</p> <p>Ref:1700000006747895 Recinto:11-035-017-00161-00003 Cultivo:62000 PASTOS PERMANENTES DE 5 O MAS AÑOS-SIN VARIEDAD Secano</p> <p>Ref:1700000006747870 Recinto:11-035-017-00161-00004 Cultivo:62000 PASTOS PERMANENTES DE 5 O MAS AÑOS-SIN VARIEDAD Secano</p>
--------	--

(1) Superficie declarada admisible ajustada con la superficie comprometida.
(2) Factor de penalización valorando el alcance para el tipo de compromiso.

Puede verificar la integridad de una copia de este documento mediante la lectura del código QR adjunto o mediante el acceso a la dirección <https://ws050.juntadeandalucia.es/verificarFirma> indicando el código de VERIFICACIÓN

FIRMADO POR	RAQUEL MARIA ESPIN CRESPO	17/12/2024	
VERIFICACIÓN	Pk2jm6UYDU9J72AMTZUYRN3GET48NG	PÁG. 1340/9349	

**INCIDENCIAS****INCIDENCIA DESCRIPCIÓN**

	VARIEDAD Secano Ref:170000006747865 Recinto:11-035-017-00161-00005 Cultivo:62000 PASTOS PERMANENTES DE 5 O MAS AÑOS-SIN VARIEDAD Secano Ref:170000006747891 Recinto:11-035-017-00230-00001 Cultivo:62000 PASTOS PERMANENTES DE 5 O MAS AÑOS-SIN VARIEDAD Secano Ref:170000006747893 Recinto:11-035-017-00231-00001 Cultivo:62000 PASTOS PERMANENTES DE 5 O MAS AÑOS-SIN VARIEDAD Secano Ref:170000006747894 Recinto:11-035-017-00232-00001 Cultivo:62000 PASTOS PERMANENTES DE 5 O MAS AÑOS-SIN VARIEDAD Secano Ref:170000006747866 Recinto:11-035-017-00286-00001 Cultivo:62000 PASTOS PERMANENTES DE 5 O MAS AÑOS-SIN VARIEDAD Secano Ref:170000006747888 Recinto:11-035-017-00286-00004 Cultivo:62000 PASTOS PERMANENTES DE 5 O MAS AÑOS-SIN VARIEDAD Secano Ref:170000006747892 Recinto:11-035-017-00286-00005 Cultivo:62000 PASTOS PERMANENTES DE 5 O MAS AÑOS-SIN VARIEDAD Secano Ref:170000006747867 Recinto:11-035-017-00286-00006 Cultivo:62000 PASTOS PERMANENTES DE 5 O MAS AÑOS-SIN VARIEDAD Secano Ref:170000006747868 Recinto:11-035-017-00286-00008 Cultivo:62000 PASTOS PERMANENTES DE 5 O MAS AÑOS-SIN VARIEDAD Secano Ref:170000006747869 Recinto:11-035-017-00287-00002 Cultivo:62000 PASTOS PERMANENTES DE 5 O MAS AÑOS-SIN VARIEDAD Secano Ref:170000006747862 Recinto:11-035-017-00292-00001 Cultivo:62000 PASTOS PERMANENTES DE 5 O MAS AÑOS-SIN VARIEDAD Secano
100424	Solicita recinto que no está comprometido para la operación. Ref:170000006747869 Recinto:11-035-017-00160-00003 Cultivo:62000 PASTOS PERMANENTES DE 5 O MAS AÑOS-SIN VARIEDAD Secano Ref:170000006747870 Recinto:11-035-017-00161-00004 Cultivo:62000 PASTOS PERMANENTES DE 5 O MAS AÑOS-SIN VARIEDAD Secano Ref:170000006747865 Recinto:11-035-017-00161-00005 Cultivo:62000 PASTOS PERMANENTES DE 5 O MAS AÑOS-SIN VARIEDAD Secano Ref:170000006747866 Recinto:11-035-017-00286-00001 Cultivo:62000 PASTOS PERMANENTES DE 5 O MAS AÑOS-SIN VARIEDAD Secano

Datos considerados para el Cálculo de la Carga Ganadera mínima y máxima del expediente

Explotación	Especie	Inscrito en Sipea y Admisible	Ugm Calculada para CG Mínima	Ugm Calculada para CG Máxima
ES110350007000	BOVINA	SI	72,59	72,59
			72,59	72,59

Superficie determinada para Cálculo Carga Ganadera Mínima:	241,83 ha
Superficie determinada para Cálculo Carga Ganadera Máxima:	241,83 ha
Carga Ganadera Mínima Expediente:	0,30 ugm/ha
Carga Ganadera Máxima Expediente:	0,30 ugm/ha

Recintos Determinados para el Cálculo de Garga Ganadera Mínima

REF.	REFERENCIA SIGPAC	CULTIVO	DESCRIPCIÓN CULTIVO	S/R	SUP. RESUELTA (ha)
-885212	11-035-016-00323-00013	62000	PASTOS PERMANENTES DE 5 O MAS AÑOS-SIN VARIEDAD	S	0,04
-885211	11-035-016-00323-00012	62000	PASTOS PERMANENTES DE 5 O MAS AÑOS-SIN VARIEDAD	S	0,12
-91236	11-035-013-00001-00005	62000	PASTOS PERMANENTES DE 5 O MAS AÑOS-SIN VARIEDAD	S	1,96
-2584	11-035-016-00323-00009	62000	PASTOS PERMANENTES DE 5 O MAS AÑOS-SIN VARIEDAD	S	0,22
-2583	11-035-016-00323-00008	62000	PASTOS PERMANENTES DE 5 O MAS AÑOS-SIN VARIEDAD	S	0,40
170000006747843	11-035-017-00019-00001	62000	PASTOS PERMANENTES DE 5 O MAS AÑOS-SIN VARIEDAD	S	0,45
170000006747844	11-035-017-00009-00001	62000	PASTOS PERMANENTES DE 5 O MAS AÑOS-SIN VARIEDAD	S	1,83
170000006747848	11-035-017-00020-00001	62000	PASTOS PERMANENTES DE 5 O MAS AÑOS-SIN VARIEDAD	S	1,31
170000006747850	11-035-017-00015-00001	62000	PASTOS PERMANENTES DE 5 O MAS AÑOS-SIN VARIEDAD	S	1,41
170000006747851	11-035-017-00016-00001	62000	PASTOS PERMANENTES DE 5 O MAS AÑOS-SIN	S	1,04

(1) Superficie declarada admisible ajustada con la superficie comprometida.
(2) Factor de penalización valorando el alcance para el tipo de compromiso.Puede verificar la integridad de una copia de este documento mediante la lectura del código QR adjunto o mediante el acceso a la dirección <https://ws050.juntadeandalucia.es/verificarFirma> indicando el código de VERIFICACIÓN

FIRMADO POR

RAQUEL MARIA ESPIN CRESPO

17/12/2024

VERIFICACIÓN

Pk2jm6UYDU9J72AMTZUYRN3GET48NG

PÁG. 1341/9349



**Datos considerados para el Cálculo de la Carga Ganadera mínima y máxima del expediente****Recintos Determinados para el Cálculo de Garga Ganadera Mínima**

REF.	REFERENCIA SIGPAC	CULTIVO	DESCRIPCIÓN CULTIVO	SUP.	
				S/R	RESUELTA (ha)
170000006747852	11-035-017-00027-00001	62000	PASTOS PERMANENTES DE 5 O MAS AÑOS-SIN VARIEDAD	S	0,64
170000006747853	11-035-017-00033-00001	62000	PASTOS PERMANENTES DE 5 O MAS AÑOS-SIN VARIEDAD	S	4,04
170000006747854	11-035-017-00026-00001	62000	PASTOS PERMANENTES DE 5 O MAS AÑOS-SIN VARIEDAD	S	0,89
170000006747855	11-035-017-00062-00001	62000	PASTOS PERMANENTES DE 5 O MAS AÑOS-SIN VARIEDAD	S	2,74
170000006747856	11-035-017-00060-00001	62000	PASTOS PERMANENTES DE 5 O MAS AÑOS-SIN VARIEDAD	S	1,79
170000006747857	11-035-017-00063-00001	62000	PASTOS PERMANENTES DE 5 O MAS AÑOS-SIN VARIEDAD	S	3,79
170000006747858	11-035-017-00061-00001	62000	PASTOS PERMANENTES DE 5 O MAS AÑOS-SIN VARIEDAD	S	1,68
170000006747859	11-035-017-00066-00001	62000	PASTOS PERMANENTES DE 5 O MAS AÑOS-SIN VARIEDAD	S	1,12
170000006747861	11-035-017-00069-00001	62000	PASTOS PERMANENTES DE 5 O MAS AÑOS-SIN VARIEDAD	S	0,45
170000006747862	11-035-017-00292-00001	62000	PASTOS PERMANENTES DE 5 O MAS AÑOS-SIN VARIEDAD	S	0,46
170000006747863	11-035-017-00092-00001	62000	PASTOS PERMANENTES DE 5 O MAS AÑOS-SIN VARIEDAD	S	0,57
170000006747864	11-035-017-00068-00001	62000	PASTOS PERMANENTES DE 5 O MAS AÑOS-SIN VARIEDAD	S	0,55
170000006747866	11-035-017-00286-00001	62000	PASTOS PERMANENTES DE 5 O MAS AÑOS-SIN VARIEDAD	S	181,08
170000006747867	11-035-017-00286-00006	62000	PASTOS PERMANENTES DE 5 O MAS AÑOS-SIN VARIEDAD	S	0,19
170000006747868	11-035-017-00286-00008	62000	PASTOS PERMANENTES DE 5 O MAS AÑOS-SIN VARIEDAD	S	0,18
170000006747875	11-035-014-00022-00002	62000	PASTOS PERMANENTES DE 5 O MAS AÑOS-SIN VARIEDAD	S	0,08
170000006747876	11-035-014-00022-00003	62000	PASTOS PERMANENTES DE 5 O MAS AÑOS-SIN VARIEDAD	S	0,75
170000006747878	11-035-016-00096-00001	62000	PASTOS PERMANENTES DE 5 O MAS AÑOS-SIN VARIEDAD	S	2,10
170000006747888	11-035-017-00286-00004	62000	PASTOS PERMANENTES DE 5 O MAS AÑOS-SIN VARIEDAD	S	0,88
170000006747889	11-035-017-00287-00002	62000	PASTOS PERMANENTES DE 5 O MAS AÑOS-SIN VARIEDAD	S	7,86
170000006747890	11-035-017-00142-00001	62000	PASTOS PERMANENTES DE 5 O MAS AÑOS-SIN VARIEDAD	S	1,21
170000006747891	11-035-017-00230-00001	62000	PASTOS PERMANENTES DE 5 O MAS AÑOS-SIN VARIEDAD	S	0,08
170000006747892	11-035-017-00286-00005	62000	PASTOS PERMANENTES DE 5 O MAS AÑOS-SIN VARIEDAD	S	0,35
170000006747893	11-035-017-00231-00001	62000	PASTOS PERMANENTES DE 5 O MAS AÑOS-SIN VARIEDAD	S	2,96
170000006747894	11-035-017-00232-00001	62000	PASTOS PERMANENTES DE 5 O MAS AÑOS-SIN VARIEDAD	S	2,69
170000006747895	11-035-017-00161-00003	62000	PASTOS PERMANENTES DE 5 O MAS AÑOS-SIN VARIEDAD	S	3,55
170000006747896	11-035-017-00128-00001	62000	PASTOS PERMANENTES DE 5 O MAS AÑOS-SIN VARIEDAD	S	0,88
170000006747897	11-035-017-00127-00003	62000	PASTOS PERMANENTES DE 5 O MAS AÑOS-SIN VARIEDAD	S	1,42
170000006747898	11-035-017-00135-00002	62000	PASTOS PERMANENTES DE 5 O MAS AÑOS-SIN VARIEDAD	S	0,19
170000006747899	11-035-017-00136-00001	62000	PASTOS PERMANENTES DE 5 O MAS AÑOS-SIN VARIEDAD	S	0,40
170000006747900	11-035-017-00143-00001	62000	PASTOS PERMANENTES DE 5 O MAS AÑOS-SIN VARIEDAD	S	0,80
170000006747913	11-035-013-00001-00007	62000	PASTOS PERMANENTES DE 5 O MAS AÑOS-SIN VARIEDAD	S	6,06
170000006747914	11-035-013-00001-00006	62000	PASTOS PERMANENTES DE 5 O MAS AÑOS-SIN VARIEDAD	S	0,62

Recintos Determinados para el Cálculo de Garga Ganadera Máxima

REF.	REFERENCIA SIGPAC	CULTIVO	DESCRIPCIÓN CULTIVO	SUP.	
				S/R	RESUELTA (ha)

(1) Superficie declarada admisible ajustada con la superficie comprometida.
(2) Factor de penalización valorando el alcance para el tipo de compromiso.

Puede verificar la integridad de una copia de este documento mediante la lectura del código QR adjunto o mediante el acceso a la dirección <https://ws050.juntadeandalucia.es/verificarFirma> indicando el código de VERIFICACIÓN

FIRMADO POR

RAQUEL MARIA ESPIN CRESPO

17/12/2024

VERIFICACIÓN

Pk2jm6UYDU9J72AMTZUYRN3GET48NG

PÁG. 1342/9349



**Datos considerados para el Cálculo de la Carga Ganadera mínima y máxima del expediente****Recintos Determinados para el Cálculo de Garga Ganadera Máxima**

REF.	REFERENCIA SIGPAC	CULTIVO	DESCRIPCIÓN CULTIVO	SUP.	
				S/R	RESUELTA (ha)
-885212	11-035-016-00323-00013	62000	PASTOS PERMANENTES DE 5 O MAS AÑOS-SIN VARIEDAD	S	0,04
-885211	11-035-016-00323-00012	62000	PASTOS PERMANENTES DE 5 O MAS AÑOS-SIN VARIEDAD	S	0,12
-91236	11-035-013-00001-00005	62000	PASTOS PERMANENTES DE 5 O MAS AÑOS-SIN VARIEDAD	S	1,96
-2584	11-035-016-00323-00009	62000	PASTOS PERMANENTES DE 5 O MAS AÑOS-SIN VARIEDAD	S	0,22
-2583	11-035-016-00323-00008	62000	PASTOS PERMANENTES DE 5 O MAS AÑOS-SIN VARIEDAD	S	0,40
1700000006747843	11-035-017-00019-00001	62000	PASTOS PERMANENTES DE 5 O MAS AÑOS-SIN VARIEDAD	S	0,45
1700000006747844	11-035-017-00009-00001	62000	PASTOS PERMANENTES DE 5 O MAS AÑOS-SIN VARIEDAD	S	1,83
1700000006747848	11-035-017-00020-00001	62000	PASTOS PERMANENTES DE 5 O MAS AÑOS-SIN VARIEDAD	S	1,31
1700000006747850	11-035-017-00015-00001	62000	PASTOS PERMANENTES DE 5 O MAS AÑOS-SIN VARIEDAD	S	1,41
1700000006747851	11-035-017-00016-00001	62000	PASTOS PERMANENTES DE 5 O MAS AÑOS-SIN VARIEDAD	S	1,04
1700000006747852	11-035-017-00027-00001	62000	PASTOS PERMANENTES DE 5 O MAS AÑOS-SIN VARIEDAD	S	0,64
1700000006747853	11-035-017-00033-00001	62000	PASTOS PERMANENTES DE 5 O MAS AÑOS-SIN VARIEDAD	S	4,04
1700000006747854	11-035-017-00026-00001	62000	PASTOS PERMANENTES DE 5 O MAS AÑOS-SIN VARIEDAD	S	0,89
1700000006747855	11-035-017-00062-00001	62000	PASTOS PERMANENTES DE 5 O MAS AÑOS-SIN VARIEDAD	S	2,74
1700000006747856	11-035-017-00060-00001	62000	PASTOS PERMANENTES DE 5 O MAS AÑOS-SIN VARIEDAD	S	1,79
1700000006747857	11-035-017-00063-00001	62000	PASTOS PERMANENTES DE 5 O MAS AÑOS-SIN VARIEDAD	S	3,79
1700000006747858	11-035-017-00061-00001	62000	PASTOS PERMANENTES DE 5 O MAS AÑOS-SIN VARIEDAD	S	1,68
1700000006747859	11-035-017-00066-00001	62000	PASTOS PERMANENTES DE 5 O MAS AÑOS-SIN VARIEDAD	S	1,12
1700000006747861	11-035-017-00069-00001	62000	PASTOS PERMANENTES DE 5 O MAS AÑOS-SIN VARIEDAD	S	0,45
1700000006747862	11-035-017-00292-00001	62000	PASTOS PERMANENTES DE 5 O MAS AÑOS-SIN VARIEDAD	S	0,46
1700000006747863	11-035-017-00092-00001	62000	PASTOS PERMANENTES DE 5 O MAS AÑOS-SIN VARIEDAD	S	0,57
1700000006747864	11-035-017-00068-00001	62000	PASTOS PERMANENTES DE 5 O MAS AÑOS-SIN VARIEDAD	S	0,55
1700000006747865	11-035-017-00161-00005	62000	PASTOS PERMANENTES DE 5 O MAS AÑOS-SIN VARIEDAD	S	0,00
1700000006747866	11-035-017-00286-00001	62000	PASTOS PERMANENTES DE 5 O MAS AÑOS-SIN VARIEDAD	S	181,08
1700000006747867	11-035-017-00286-00006	62000	PASTOS PERMANENTES DE 5 O MAS AÑOS-SIN VARIEDAD	S	0,19
1700000006747868	11-035-017-00286-00008	62000	PASTOS PERMANENTES DE 5 O MAS AÑOS-SIN VARIEDAD	S	0,18
1700000006747869	11-035-017-00160-00003	62000	PASTOS PERMANENTES DE 5 O MAS AÑOS-SIN VARIEDAD	S	0,00
1700000006747870	11-035-017-00161-00004	62000	PASTOS PERMANENTES DE 5 O MAS AÑOS-SIN VARIEDAD	S	0,00
1700000006747875	11-035-014-00022-00002	62000	PASTOS PERMANENTES DE 5 O MAS AÑOS-SIN VARIEDAD	S	0,08
1700000006747876	11-035-014-00022-00003	62000	PASTOS PERMANENTES DE 5 O MAS AÑOS-SIN VARIEDAD	S	0,75
1700000006747878	11-035-016-00096-00001	62000	PASTOS PERMANENTES DE 5 O MAS AÑOS-SIN VARIEDAD	S	2,10
1700000006747888	11-035-017-00286-00004	62000	PASTOS PERMANENTES DE 5 O MAS AÑOS-SIN VARIEDAD	S	0,88
1700000006747889	11-035-017-00287-00002	62000	PASTOS PERMANENTES DE 5 O MAS AÑOS-SIN VARIEDAD	S	7,86
1700000006747890	11-035-017-00142-00001	62000	PASTOS PERMANENTES DE 5 O MAS AÑOS-SIN VARIEDAD	S	1,21
1700000006747891	11-035-017-00230-00001	62000	PASTOS PERMANENTES DE 5 O MAS AÑOS-SIN VARIEDAD	S	0,08
1700000006747892	11-035-017-00286-00005	62000	PASTOS PERMANENTES DE 5 O MAS AÑOS-SIN VARIEDAD	S	0,35

(1) Superficie declarada admisible ajustada con la superficie comprometida.
(2) Factor de penalización valorando el alcance para el tipo de compromiso.

Puede verificar la integridad de una copia de este documento mediante la lectura del código QR adjunto o mediante el acceso a la dirección <https://ws050.juntadeandalucia.es/verificarFirma> indicando el código de VERIFICACIÓN

FIRMADO POR	RAQUEL MARIA ESPIN CRESPO	17/12/2024	
VERIFICACIÓN	Pk2jm6UYDU9J72AMTZUYRN3GET48NG	PÁG. 1343/9349	

**Datos considerados para el Cálculo de la Carga Ganadera mínima y máxima del expediente****Recintos Determinados para el Cálculo de Garga Ganadera Máxima**

REF.	REFERENCIA SIGPAC	CULTIVO	DESCRIPCIÓN CULTIVO	S/R	SUP. RESUELTA (ha)
1700000006747893	11-035-017-00231-00001	62000	PASTOS PERMANENTES DE 5 O MAS AÑOS-SIN VARIEDAD	S	2,96
1700000006747894	11-035-017-00232-00001	62000	PASTOS PERMANENTES DE 5 O MAS AÑOS-SIN VARIEDAD	S	2,69
1700000006747895	11-035-017-00161-00003	62000	PASTOS PERMANENTES DE 5 O MAS AÑOS-SIN VARIEDAD	S	3,55
1700000006747896	11-035-017-00128-00001	62000	PASTOS PERMANENTES DE 5 O MAS AÑOS-SIN VARIEDAD	S	0,88
1700000006747897	11-035-017-00127-00003	62000	PASTOS PERMANENTES DE 5 O MAS AÑOS-SIN VARIEDAD	S	1,42
1700000006747898	11-035-017-00135-00002	62000	PASTOS PERMANENTES DE 5 O MAS AÑOS-SIN VARIEDAD	S	0,19
1700000006747899	11-035-017-00136-00001	62000	PASTOS PERMANENTES DE 5 O MAS AÑOS-SIN VARIEDAD	S	0,40
1700000006747900	11-035-017-00143-00001	62000	PASTOS PERMANENTES DE 5 O MAS AÑOS-SIN VARIEDAD	S	0,80
1700000006747913	11-035-013-00001-00007	62000	PASTOS PERMANENTES DE 5 O MAS AÑOS-SIN VARIEDAD	S	6,06
1700000006747914	11-035-013-00001-00006	62000	PASTOS PERMANENTES DE 5 O MAS AÑOS-SIN VARIEDAD	S	0,62

Incidencias de carga ganadera**INCIDENCIA DESCRIPCIÓN**

- 4272 Verifica que las líneas de declaración de las Solicitudes Únicas no tienen solapes con la capa de Retroactividad Gráfica (ambas de la misma campaña) a nivel de expediente/línea de declaración gráfica de la solicitud.
Ref:1700000006747895 Recinto:11-035-017-00161-00003 Cultivo: - Agregado de la referencia del recinto.:0 Zona de la referencia del recinto.:0 Superficie solapada.:0,04 Id. Incid.:5080931

(1) Superficie declarada admisible ajustada con la superficie comprometida.
(2) Factor de penalización valorando el alcance para el tipo de compromiso.

Puede verificar la integridad de una copia de este documento mediante la lectura del código QR adjunto o mediante el acceso a la dirección <https://ws050.juntadeandalucia.es/verificarFirma> indicando el código de VERIFICACIÓN

FIRMADO POR	RAQUEL MARIA ESPIN CRESPO	17/12/2024	
VERIFICACIÓN	Pk2jm6UYDU9J72AMTZUYRN3GET48NG	PÁG. 1344/9349	

**APELLIDOS Y NOMBRE / RAZÓN SOCIAL**

GUERRERO SALAS ISABEL

NIF

***8673*

EXPEDIENTE

1161012

ANUALIDAD DE PAGO

1ª

IMPORTES POR ANUALIDAD

	2023	2024	2025	2026	2027
IMPORTE MÁXIMO SUBVENCIONABLE	386,72 €	386,72 €	386,72 €	322,27 €	322,27 €
IMPORTE MEDIO DE TRANSFERENCIA (€/ha)	297,48 €	297,48 €	297,48 €	247,90 €	247,90 €

RESUMEN DE UNIDADES

Cód	GRUPO DE PAGO	Sup. Dec. Admisible (ha)	Sup. Comprometida (ha)	Sup. ajustada compromiso (1) (ha)	% sobredec.	Sup. Resuelta (ha)	Importe Declarado	Importe Topado	Importe Resuelto	Importe tras sobredec.
419	OLIVAR	1,30		1,30	0,00	1,30	386,72	386,72	386,72	386,72
TOTAL		1,30	1,30	1,30		1,30	386,72	386,72	386,72	386,72

APLICACIÓN DE REDUCCIONES Y PENALIZACIONES

GRUPO DE PAGO	Importe Calculado	Importe prereduc.	Criterios de subvencionabilidad y compromisos	Presentación tardía	Omisión declaración	Condicionalidad	IMPORTE (Euros) RESUELTO
OLIVAR	386,72	386,72	0,00	0,00	0,00	0,00	386,72
TOTAL	386,72	386,72					386,72

RESUMEN DE PAGOS**IMPORTE (Euros)**

	RESUELTO	FEADER	MAPA	CAPADR
OLIVAR - Pago realizado	386,72 €	328,71 €	37,94 €	20,07 €

RECINTOS RESUELTOS

REF.	REFERENCIA SIGPAC	CULTIVO	DESCRIPCIÓN CULTIVO	S/R G.PAGO	PEND. MEDIA (%)	SUP. DEC. ADMISIBLE (ha)	SUP. COMPROM. (ha)	SUP. AJUSTADA COMPR.(1) (ha)	SUP. CONY. SIGPAC (ha)	SUP. CERTIE (ha)	SUP. CAMPO (ha)	SUP. CAMPO DETER. CULT. DECLARADO (ha)	SUP. DEC. REDUCIDA (ha)	SUP. RESUELTA (ha)
1700000005357514	11-005-005-00004-001	101195	OLIVAR-LECHIN DE SEVILLA	S 419	38,80	0,48	0,48	0,48		0,48			0,48	0,48
1700000005357515	11-005-029-00045-002	101007	OLIVAR-MANZANILLA	S 419	25,20	0,82	0,82	0,82		0,82			0,82	0,82

INCIDENCIAS**INCIDENCIA DESCRIPCIÓN**

- 60 El solicitante no está dado de alta en GIRO.
64 La cuenta bancaria del solicitante no está activada en GIRO.

(1) Superficie declarada admisible ajustada con la superficie comprometida.
(2) Factor de penalización valorando el alcance para el tipo de compromiso.

Puede verificar la integridad de una copia de este documento mediante la lectura del código QR adjunto o mediante el acceso a la dirección <https://ws050.juntadeandalucia.es/verificarFirma> indicando el código de VERIFICACIÓN

FIRMADO POR

RAQUEL MARIA ESPIN CRESPO

17/12/2024

VERIFICACIÓN

Pk2jm6UYDU9J72AMTZUYRN3GET48NG

PÁG. 1345/9349



**APELLIDOS Y NOMBRE / RAZÓN SOCIAL**

GUTIERREZ FERNANDEZ ROQUE

NIF

***3133*

EXPEDIENTE

1141109

ANUALIDAD DE PAGO

1ª

IMPORTES POR ANUALIDAD

	2023	2024	2025	2026	2027
IMPORTE MÁXIMO SUBVENCIONABLE	4.940,83 €	4.940,83 €	4.117,36 €	4.117,36 €	4.117,36 €
IMPORTE MEDIO DE TRANSFERENCIA (€/ha)	98,58 €	98,58 €	82,15 €	82,15 €	82,15 €

RESUMEN DE UNIDADES

Cód	GRUPO DE PAGO	Sup. Dec. Admisible (ha)	Sup. Comprometida (ha)	Sup. ajustada compromiso (1) (ha)	% sobredec.	Sup. Resuelta (ha)	Importe Declarado	Importe Topado	Importe Resuelto	Importe tras sobredec.
418	PASTOS ASOCIADOS A GANADERÍA ECOLÓGICA	50,12		50,12	0,00	50,12	4.940,83	4.940,83	4.940,83	4.940,83
TOTAL		50,12	50,12	50,12		50,12	4.940,83	4.940,83	4.940,83	4.940,83

APLICACIÓN DE REDUCCIONES Y PENALIZACIONES

GRUPO DE PAGO	Importe Calculado	Importe prereduc.	Criterios de subvencionabilidad y compromisos	Presentación tardía	Omisión declaración	Condicionidad	IMPORTE (Euros) RESUELTO
PASTOS ASOCIADOS A GANADERÍA	4.940,83	4.940,83	0,00	0,00	0,00	0,00	4.940,83
TOTAL	4.940,83	4.940,83					4.940,83

RESUMEN DE PAGOS**IMPORTE (Euros)**

	RESUELTO	FEADER	MAPA	CAPADR
PASTOS ASOCIADOS A GANADERÍA ECOLÓGICA - Pago realizado	4.940,83 €	4.199,71 €	484,70 €	256,42 €

RECINTOS RESUELTOS

REE	REFERENCIA SIGPAC	CULTIVO DESCRIPCIÓN CULTIVO	S/R G.PAGO	PEND. MEDIA (%)	SUP. DEC. ADMISIBLE (ha)	SUP. COMPROM. (ha)	SUP. AJUSTADA COMPROM. (1) (ha)	SUP. CONV. SIGPAC (ha)	SUP. CERTIF. (ha)	SUP. CAMPO (ha)	SUP. CAMPO DETER. CULT. DECLARADO (ha)	SUP. DEC. REDUCIDA (ha)	SUP. RESUELTA (ha)
1700000007148379	11-021-006-00089-001	62000 PASTOS PERMANENTES DE 5 O MAS AÑOS-SIN VARIEDAD	S 418	24,80	3,67	3,67	3,67		3,67			3,67	3,67
1700000007148380	11-021-021-00012-016	62000 PASTOS PERMANENTES DE 5 O MAS AÑOS-SIN VARIEDAD	S 418	38,80	13,95	13,95	13,95		25,37			13,95	13,95
1700000007148381	11-021-021-00012-018	62000 PASTOS PERMANENTES DE 5 O MAS AÑOS-SIN VARIEDAD	S 418	49,40	0,80	0,80	0,80		1,45			0,80	0,80
1700000007148382	11-021-021-00012-009	62000 PASTOS PERMANENTES DE 5 O MAS AÑOS-SIN VARIEDAD	S 418	19,50	0,33	0,33	0,33		0,39			0,33	0,33
1700000007148383	11-021-021-00012-008	62000 PASTOS PERMANENTES DE 5 O MAS AÑOS-SIN VARIEDAD	S 418	29,40	3,12	3,12	3,12		3,67			3,12	3,12
1700000007148384	11-021-021-00012-004	62000 PASTOS PERMANENTES DE 5 O MAS AÑOS-SIN VARIEDAD	S 418	27,00	0,07	0,07	0,07		0,20			0,07	0,07
1700000007148385	11-021-021-00012-013	62000 PASTOS PERMANENTES DE 5 O MAS AÑOS-SIN VARIEDAD	S 418	45,50	1,46	1,46	1,46		2,24			1,46	1,46
1700000007148386	11-021-021-00012-015	62000 PASTOS PERMANENTES DE 5 O MAS AÑOS-SIN VARIEDAD	S 418	40,40	25,44	25,44	25,44		46,25			25,44	25,44
1700000007148387	11-021-021-00012-014	62000 PASTOS PERMANENTES DE 5 O MAS AÑOS-SIN VARIEDAD	S 418	31,70	0,98	0,98	0,98		1,31			0,98	0,98
1700000007148388	11-021-021-00012-017	62000 PASTOS PERMANENTES DE 5 O MAS AÑOS-SIN VARIEDAD	S 418	31,80	0,30	0,30	0,30		0,46			0,30	0,30

(1) Superficie declarada admisible ajustada con la superficie comprometida.
(2) Factor de penalización valorando el alcance para el tipo de compromiso.

Puede verificar la integridad de una copia de este documento mediante la lectura del código QR adjunto o mediante el acceso a la dirección <https://ws050.juntadeandalucia.es/verificarFirma> indicando el código de VERIFICACIÓN

FIRMADO POR

RAQUEL MARIA ESPIN CRESPO

17/12/2024

VERIFICACIÓN

Pk2jm6UYDU9J72AMTZUYRN3GET48NG

PÁG. 1346/9349



**Datos considerados para el Cálculo de la Carga Ganadera mínima y máxima del expediente**

Explotación	Especie	Inscrito en Sipea y Admisible	Ugm Calculada para CG Mínima	Ugm Calculada para CG Máxima
ES110210000402	BOVINA	SI	15,87	15,87
			15,87	15,87

Superficie determinada para Cálculo Carga Ganadera Mínima: 50,12 ha

Superficie determinada para Cálculo Carga Ganadera Máxima: 50,12 ha

Carga Ganadera Mínima Expediente: 0,32 ugm/ha

Carga Ganadera Máxima Expediente: 0,32 ugm/ha

Recintos Determinados para el Cálculo de Garga Ganadera Mínima

REF.	REFERENCIA SIGPAC	CULTIVO	DESCRIPCIÓN CULTIVO	S/R	SUP. RESUELTA (ha)
1700000007148379	11-021-006-00089-00001	62000	PASTOS PERMANENTES DE 5 O MAS AÑOS-SIN VARIEDAD	S	3,67
1700000007148380	11-021-021-00012-00016	62000	PASTOS PERMANENTES DE 5 O MAS AÑOS-SIN VARIEDAD	S	13,95
1700000007148381	11-021-021-00012-00018	62000	PASTOS PERMANENTES DE 5 O MAS AÑOS-SIN VARIEDAD	S	0,80
1700000007148382	11-021-021-00012-00009	62000	PASTOS PERMANENTES DE 5 O MAS AÑOS-SIN VARIEDAD	S	0,33
1700000007148383	11-021-021-00012-00008	62000	PASTOS PERMANENTES DE 5 O MAS AÑOS-SIN VARIEDAD	S	3,12
1700000007148384	11-021-021-00012-00004	62000	PASTOS PERMANENTES DE 5 O MAS AÑOS-SIN VARIEDAD	S	0,07
1700000007148385	11-021-021-00012-00013	62000	PASTOS PERMANENTES DE 5 O MAS AÑOS-SIN VARIEDAD	S	1,46
1700000007148386	11-021-021-00012-00015	62000	PASTOS PERMANENTES DE 5 O MAS AÑOS-SIN VARIEDAD	S	25,44
1700000007148387	11-021-021-00012-00014	62000	PASTOS PERMANENTES DE 5 O MAS AÑOS-SIN VARIEDAD	S	0,98
1700000007148388	11-021-021-00012-00017	62000	PASTOS PERMANENTES DE 5 O MAS AÑOS-SIN VARIEDAD	S	0,30

Recintos Determinados para el Cálculo de Garga Ganadera Máxima

REF.	REFERENCIA SIGPAC	CULTIVO	DESCRIPCIÓN CULTIVO	S/R	SUP. RESUELTA (ha)
1700000007148379	11-021-006-00089-00001	62000	PASTOS PERMANENTES DE 5 O MAS AÑOS-SIN VARIEDAD	S	3,67
1700000007148380	11-021-021-00012-00016	62000	PASTOS PERMANENTES DE 5 O MAS AÑOS-SIN VARIEDAD	S	13,95
1700000007148381	11-021-021-00012-00018	62000	PASTOS PERMANENTES DE 5 O MAS AÑOS-SIN VARIEDAD	S	0,80
1700000007148382	11-021-021-00012-00009	62000	PASTOS PERMANENTES DE 5 O MAS AÑOS-SIN VARIEDAD	S	0,33
1700000007148383	11-021-021-00012-00008	62000	PASTOS PERMANENTES DE 5 O MAS AÑOS-SIN VARIEDAD	S	3,12
1700000007148384	11-021-021-00012-00004	62000	PASTOS PERMANENTES DE 5 O MAS AÑOS-SIN VARIEDAD	S	0,07
1700000007148385	11-021-021-00012-00013	62000	PASTOS PERMANENTES DE 5 O MAS AÑOS-SIN VARIEDAD	S	1,46
1700000007148386	11-021-021-00012-00015	62000	PASTOS PERMANENTES DE 5 O MAS AÑOS-SIN VARIEDAD	S	25,44
1700000007148387	11-021-021-00012-00014	62000	PASTOS PERMANENTES DE 5 O MAS AÑOS-SIN VARIEDAD	S	0,98
1700000007148388	11-021-021-00012-00017	62000	PASTOS PERMANENTES DE 5 O MAS AÑOS-SIN VARIEDAD	S	0,30

(1) Superficie declarada admisible ajustada con la superficie comprometida.
(2) Factor de penalización valorando el alcance para el tipo de compromiso.Puede verificar la integridad de una copia de este documento mediante la lectura del código QR adjunto o mediante el acceso a la dirección <https://ws050.juntadeandalucia.es/verificarFirma> indicando el código de VERIFICACIÓN

FIRMADO POR

RAQUEL MARIA ESPIN CRESPO

17/12/2024

VERIFICACIÓN

Pk2jm6UYDU9J72AMTZUYRN3GET48NG

PÁG. 1347/9349



**APELLIDOS Y NOMBRE / RAZÓN SOCIAL**

Gutiérrez Hidalgo Angel

NIF

***3843*

EXPEDIENTE

1027815

ANUALIDAD DE PAGO

1ª

IMPORTES POR ANUALIDAD

	2023	2024	2025	2026	2027
IMPORTE MÁXIMO SUBVENCIONABLE	6.702,45 €	6.702,45 €	5.585,38 €	5.585,38 €	5.585,38 €
IMPORTE MEDIO DE TRANSFERENCIA (€/ha)	88,73 €	88,73 €	73,94 €	73,94 €	73,94 €

RESUMEN DE UNIDADES

Cód	GRUPO DE PAGO	Sup. Dec. Admisible (ha)	Sup. Comprometida (ha)	Sup. ajustada compromiso (1) (ha)	% sobredec.	Sup. Resuelta (ha)	Importe Declarado	Importe Topado	Importe Resuelto	Importe tras sobredec.
418	PASTOS ASOCIADOS A GANADERÍA ECOLÓGICA	75,54		75,54	0,00	75,54	7.425,05	6.702,45	6.702,45	6.702,45
TOTAL		75,54	75,54	75,54		75,54	7.425,05	6.702,45	6.702,45	6.702,45

APLICACIÓN DE REDUCCIONES Y PENALIZACIONES

GRUPO DE PAGO	Importe Calculado	Importe prerreduc.	Criterios de subvencionabilidad y compromisos	Presentación tardía	Omisión declaración	Condicionidad	IMPORTE (Euros) RESUELTO
PASTOS ASOCIADOS A GANADERÍA	6.702,45	6.702,45	0,00	0,00	0,00	0,00	6.702,45
TOTAL	6.702,45	6.702,45					6.702,45

RESUMEN DE PAGOS**IMPORTE (Euros)**

	RESUELTO	FEADER	MAPA	CAPADR
PASTOS ASOCIADOS A GANADERÍA ECOLÓGICA - Pago realizado	6.702,45 €	5.697,08 €	657,51 €	347,86 €

RECINTOS RESUELTOS

REE	REFERENCIA SIGPAC	CULTIVO	DESCRIPCIÓN CULTIVO	S/R	G.PAGO	PEND. MEDIA (%)	SUP. DEC. ADMISIBLE (ha)	SUP. COMPROM. (ha)	SUP. AJUSTADA COMPROM. (1) (ha)	SUP. CONV. SIGPAC (ha)	SUP. CERTIF. (ha)	SUP. CAMPO (ha)	SUP. CAMPO DETER. CULT. DECLARADO (ha)	SUP. DEC. REDUCIDA (ha)	SUP. RESUELTA (ha)
5537633	11-040-020-00010-001	62000	PASTOS PERMANENTES DE 5 O MAS AÑOS-SIN VARIEDAD	S	418	7,00	3,97	3,97	3,97		3,97			3,97	3,97
5537634	11-040-020-00010-002	62000	PASTOS PERMANENTES DE 5 O MAS AÑOS-SIN VARIEDAD	S	418	43,30	71,57	71,57	71,57		110,11			71,57	71,57

INCIDENCIAS**INCIDENCIA DESCRIPCIÓN**

100421	Recinto declarado por error para una operación de la 6503, que se ha corregido de oficio marcando la operación correcta, de acuerdo con la fecha de inscripción del recinto en la producción ecológica. Ref:5537633 Recinto:11-040-020-00010-00001 Cultivo:62000 PASTOS PERMANENTES DE 5 O MAS AÑOS-SIN VARIEDAD Secano Ref:5537634 Recinto:11-040-020-00010-00002 Cultivo:62000 PASTOS PERMANENTES DE 5 O MAS AÑOS-SIN VARIEDAD Secano
--------	---

(1) Superficie declarada admisible ajustada con la superficie comprometida.
(2) Factor de penalización valorando el alcance para el tipo de compromiso.Puede verificar la integridad de una copia de este documento mediante la lectura del código QR adjunto o mediante el acceso a la dirección <https://ws050.juntadeandalucia.es/verificarFirma> indicando el código de VERIFICACIÓN

FIRMADO POR

RAQUEL MARIA ESPIN CRESPO

17/12/2024

VERIFICACIÓN

Pk2jm6UYDU9J72AMTZUYRN3GET48NG

PÁG. 1348/9349



**Datos considerados para el Cálculo de la Carga Ganadera mínima y máxima del expediente**

Explotación	Especie	Inscrito en Sipea y Admisible	Ugm Calculada para CG Mínima	Ugm Calculada para CG Máxima
ES110400000003	BOVINA	SI	60,13	60,13
ES110400000003	CAPRINA	SI	14,32	14,32
ES110400000003	OVINA	SI	27,67	27,67
ES110400000003	PORCINO	SI	1,20	1,20
ES110400000025	PORCINO	SI	12,46	12,46
			115,78	115,78

Superficie determinada para Cálculo Carga Ganadera Mínima: 425,07 ha

Superficie determinada para Cálculo Carga Ganadera Máxima: 425,07 ha

Los importes del Grupo de Pago de pastos de este expediente han sido ajustados por no llegar a la carga ganadera mínima de 0,3

Carga Ganadera Mínima Expediente: 0,27 ugm/ha

Carga Ganadera Máxima Expediente: 0,27 ugm/ha

Recintos Determinados para el Cálculo de Garga Ganadera Mínima

REF.	REFERENCIA SIGPAC	CULTIVO	DESCRIPCIÓN CULTIVO	S/R	SUP. RESUELTA (ha)
-1199749	11-040-017-00019-00003	62000	PASTOS PERMANENTES DE 5 O MAS AÑOS-SIN VARIEDAD	S	0,01
-1199748	11-040-017-00010-00002	62000	PASTOS PERMANENTES DE 5 O MAS AÑOS-SIN VARIEDAD	S	0,21
-878661	11-040-019-00013-00003	62000	PASTOS PERMANENTES DE 5 O MAS AÑOS-SIN VARIEDAD	S	3,37
-878660	11-040-019-00011-00003	62000	PASTOS PERMANENTES DE 5 O MAS AÑOS-SIN VARIEDAD	S	0,31
-878659	11-040-017-00012-00002	62000	PASTOS PERMANENTES DE 5 O MAS AÑOS-SIN VARIEDAD	S	0,10
-878658	11-040-017-00001-00005	62000	PASTOS PERMANENTES DE 5 O MAS AÑOS-SIN VARIEDAD	S	1,48
-712763	11-040-012-09003-00002	62000	PASTOS PERMANENTES DE 5 O MAS AÑOS-SIN VARIEDAD	S	0,02
-712707	11-040-024-00032-00002	62000	PASTOS PERMANENTES DE 5 O MAS AÑOS-SIN VARIEDAD	S	0,01
-712704	11-040-006-00024-00007	62000	PASTOS PERMANENTES DE 5 O MAS AÑOS-SIN VARIEDAD	S	0,07
-712699	11-040-006-00023-00001	62000	PASTOS PERMANENTES DE 5 O MAS AÑOS-SIN VARIEDAD	S	0,02
-712698	11-040-006-00023-00001	62000	PASTOS PERMANENTES DE 5 O MAS AÑOS-SIN VARIEDAD	S	0,02
-712697	11-040-006-00023-00001	62000	PASTOS PERMANENTES DE 5 O MAS AÑOS-SIN VARIEDAD	S	0,01
-712696	11-040-006-00021-00002	62000	PASTOS PERMANENTES DE 5 O MAS AÑOS-SIN VARIEDAD	S	0,01
-712695	11-040-006-00020-00002	62000	PASTOS PERMANENTES DE 5 O MAS AÑOS-SIN VARIEDAD	S	0,01
-712694	11-040-006-00019-00002	62000	PASTOS PERMANENTES DE 5 O MAS AÑOS-SIN VARIEDAD	S	0,04
4230056	11-040-006-00015-00003	62000	PASTOS PERMANENTES DE 5 O MAS AÑOS-SIN VARIEDAD	S	0,01
5537633	11-040-020-00010-00001	62000	PASTOS PERMANENTES DE 5 O MAS AÑOS-SIN VARIEDAD	S	3,97
5537634	11-040-020-00010-00002	62000	PASTOS PERMANENTES DE 5 O MAS AÑOS-SIN VARIEDAD	S	71,57
1700000007043049	11-040-006-00002-00001	62000	PASTOS PERMANENTES DE 5 O MAS AÑOS-SIN VARIEDAD	S	1,59
1700000007043050	11-040-017-00010-00001	62000	PASTOS PERMANENTES DE 5 O MAS AÑOS-SIN VARIEDAD	S	0,96
1700000007043051	11-040-015-00019-00005	62000	PASTOS PERMANENTES DE 5 O MAS AÑOS-SIN VARIEDAD	S	0,47
1700000007043052	11-040-016-00001-00001	62000	PASTOS PERMANENTES DE 5 O MAS AÑOS-SIN VARIEDAD	S	0,19
1700000007043053	11-040-017-00019-00001	62000	PASTOS PERMANENTES DE 5 O MAS AÑOS-SIN VARIEDAD	S	0,68
1700000007043054	11-040-011-00010-00001	62000	PASTOS PERMANENTES DE 5 O MAS AÑOS-SIN VARIEDAD	S	2,42
1700000007043055	11-040-012-00012-00002	62000	PASTOS PERMANENTES DE 5 O MAS AÑOS-SIN VARIEDAD	S	0,20
1700000007043056	11-040-006-00007-00001	62000	PASTOS PERMANENTES DE 5 O MAS AÑOS-SIN VARIEDAD	S	0,22
1700000007043057	11-040-006-00006-00001	62000	PASTOS PERMANENTES DE 5 O MAS AÑOS-SIN VARIEDAD	S	4,38

(1) Superficie declarada admisible ajustada con la superficie comprometida.
(2) Factor de penalización valorando el alcance para el tipo de compromiso.Puede verificar la integridad de una copia de este documento mediante la lectura del código QR adjunto o mediante el acceso a la dirección <https://ws050.juntadeandalucia.es/verificarFirma> indicando el código de VERIFICACIÓN

FIRMADO POR

RAQUEL MARIA ESPIN CRESPO

17/12/2024

VERIFICACIÓN

Pk2jm6UYDU9J72AMTZUYRN3GET48NG

PÁG. 1349/9349



**Datos considerados para el Cálculo de la Carga Ganadera mínima y máxima del expediente****Recintos Determinados para el Cálculo de Garga Ganadera Mínima**

REF.	REFERENCIA SIGPAC	CULTIVO	DESCRIPCIÓN CULTIVO	SUP.	
				S/R	RESUELTA (ha)
1700000007043058	11-040-017-00003-00001	62000	PASTOS PERMANENTES DE 5 O MAS AÑOS-SIN VARIEDAD	S	0,68
1700000007043059	11-040-017-00012-00001	62000	PASTOS PERMANENTES DE 5 O MAS AÑOS-SIN VARIEDAD	S	0,25
1700000007043060	11-040-006-00022-00001	62000	PASTOS PERMANENTES DE 5 O MAS AÑOS-SIN VARIEDAD	S	1,94
1700000007043061	11-040-006-00018-00001	62000	PASTOS PERMANENTES DE 5 O MAS AÑOS-SIN VARIEDAD	S	1,66
1700000007043062	11-040-006-00023-00001	62000	PASTOS PERMANENTES DE 5 O MAS AÑOS-SIN VARIEDAD	S	31,71
1700000007043063	11-040-006-00015-00001	62000	PASTOS PERMANENTES DE 5 O MAS AÑOS-SIN VARIEDAD	S	0,47
1700000007043064	11-040-015-00019-00004	62000	PASTOS PERMANENTES DE 5 O MAS AÑOS-SIN VARIEDAD	S	0,17
1700000007043065	11-040-024-00029-00003	62000	PASTOS PERMANENTES DE 5 O MAS AÑOS-SIN VARIEDAD	S	0,05
1700000007043066	11-040-006-00021-00001	62000	PASTOS PERMANENTES DE 5 O MAS AÑOS-SIN VARIEDAD	S	1,04
1700000007043067	11-040-018-00003-00009	62000	PASTOS PERMANENTES DE 5 O MAS AÑOS-SIN VARIEDAD	S	0,59
1700000007043068	11-040-016-00004-00004	62000	PASTOS PERMANENTES DE 5 O MAS AÑOS-SIN VARIEDAD	S	0,06
1700000007043070	11-040-017-00021-00001	62000	PASTOS PERMANENTES DE 5 O MAS AÑOS-SIN VARIEDAD	S	20,39
1700000007043071	11-040-024-00029-00002	62000	PASTOS PERMANENTES DE 5 O MAS AÑOS-SIN VARIEDAD	S	0,14
1700000007043072	11-040-021-00003-00001	62000	PASTOS PERMANENTES DE 5 O MAS AÑOS-SIN VARIEDAD	S	5,52
1700000007043073	11-040-018-00003-00005	62000	PASTOS PERMANENTES DE 5 O MAS AÑOS-SIN VARIEDAD	S	1,54
1700000007043074	11-040-016-00004-00003	62000	PASTOS PERMANENTES DE 5 O MAS AÑOS-SIN VARIEDAD	S	0,40
1700000007043075	11-040-021-00002-00001	62000	PASTOS PERMANENTES DE 5 O MAS AÑOS-SIN VARIEDAD	S	4,48
1700000007043076	11-040-019-00008-00001	62000	PASTOS PERMANENTES DE 5 O MAS AÑOS-SIN VARIEDAD	S	6,33
1700000007043077	11-040-015-00019-00001	62000	PASTOS PERMANENTES DE 5 O MAS AÑOS-SIN VARIEDAD	S	19,63
1700000007043078	11-040-021-00003-00005	62000	PASTOS PERMANENTES DE 5 O MAS AÑOS-SIN VARIEDAD	S	0,37
1700000007043079	11-040-019-00009-00001	62000	PASTOS PERMANENTES DE 5 O MAS AÑOS-SIN VARIEDAD	S	18,88
1700000007043080	11-040-019-00001-00001	62000	PASTOS PERMANENTES DE 5 O MAS AÑOS-SIN VARIEDAD	S	3,57
1700000007043081	11-040-021-00003-00004	62000	PASTOS PERMANENTES DE 5 O MAS AÑOS-SIN VARIEDAD	S	0,47
1700000007043082	11-040-019-00013-00002	62000	PASTOS PERMANENTES DE 5 O MAS AÑOS-SIN VARIEDAD	S	4,68
1700000007043083	11-040-019-00014-00001	62000	PASTOS PERMANENTES DE 5 O MAS AÑOS-SIN VARIEDAD	S	5,62
1700000007043084	11-040-019-00010-00001	62000	PASTOS PERMANENTES DE 5 O MAS AÑOS-SIN VARIEDAD	S	4,67
1700000007043085	11-040-019-00011-00002	62000	PASTOS PERMANENTES DE 5 O MAS AÑOS-SIN VARIEDAD	S	15,76
1700000007043086	11-040-019-00007-00001	62000	PASTOS PERMANENTES DE 5 O MAS AÑOS-SIN VARIEDAD	S	16,18
1700000007043087	11-040-019-00012-00001	62000	PASTOS PERMANENTES DE 5 O MAS AÑOS-SIN VARIEDAD	S	3,79
1700000007043088	11-040-017-00013-00001	62000	PASTOS PERMANENTES DE 5 O MAS AÑOS-SIN VARIEDAD	S	1,51
1700000007043089	11-040-017-00021-00003	62000	PASTOS PERMANENTES DE 5 O MAS AÑOS-SIN VARIEDAD	S	0,45
1700000007043090	11-040-017-00021-00002	62000	PASTOS PERMANENTES DE 5 O MAS AÑOS-SIN VARIEDAD	S	0,71
1700000007043091	11-040-006-00016-00001	62000	PASTOS PERMANENTES DE 5 O MAS AÑOS-SIN VARIEDAD	S	0,73
1700000007043092	11-040-006-00017-00001	62000	PASTOS PERMANENTES DE 5 O MAS AÑOS-SIN VARIEDAD	S	2,05
1700000007043093	11-040-017-00016-00001	62000	PASTOS PERMANENTES DE 5 O MAS AÑOS-SIN VARIEDAD	S	1,41
1700000007043094	11-040-017-00001-00003	62000	PASTOS PERMANENTES DE 5 O MAS AÑOS-SIN VARIEDAD	S	7,84

(1) Superficie declarada admisible ajustada con la superficie comprometida.
(2) Factor de penalización valorando el alcance para el tipo de compromiso.

Puede verificar la integridad de una copia de este documento mediante la lectura del código QR adjunto o mediante el acceso a la dirección <https://ws050.juntadeandalucia.es/verificarFirma> indicando el código de VERIFICACIÓN

FIRMADO POR

RAQUEL MARIA ESPIN CRESPO

17/12/2024

VERIFICACIÓN

Pk2jm6UYDU9J72AMTZUYRN3GET48NG

PÁG. 1350/9349



**Datos considerados para el Cálculo de la Carga Ganadera mínima y máxima del expediente****Recintos Determinados para el Cálculo de Garga Ganadera Mínima**

REF.	REFERENCIA SIGPAC	CULTIVO	DESCRIPCIÓN CULTIVO	SUP.	
				S/R	RESUELTA (ha)
1700000007043095	11-040-018-00003-00007	62000	PASTOS PERMANENTES DE 5 O MAS AÑOS-SIN VARIEDAD	S	0,31
1700000007043096	11-040-017-00002-00001	62000	PASTOS PERMANENTES DE 5 O MAS AÑOS-SIN VARIEDAD	S	5,34
1700000007043097	11-040-018-00003-00008	62000	PASTOS PERMANENTES DE 5 O MAS AÑOS-SIN VARIEDAD	S	0,33
1700000007043098	11-040-015-00019-00002	62000	PASTOS PERMANENTES DE 5 O MAS AÑOS-SIN VARIEDAD	S	7,34
1700000007043099	11-040-018-00003-00012	62000	PASTOS PERMANENTES DE 5 O MAS AÑOS-SIN VARIEDAD	S	71,55
1700000007043100	11-040-015-00018-00003	62000	PASTOS PERMANENTES DE 5 O MAS AÑOS-SIN VARIEDAD	S	2,23
1700000007043101	11-040-018-00003-00013	62000	PASTOS PERMANENTES DE 5 O MAS AÑOS-SIN VARIEDAD	S	0,90
1700000007043102	11-040-016-00014-00002	62000	PASTOS PERMANENTES DE 5 O MAS AÑOS-SIN VARIEDAD	S	0,18
1700000007043103	11-040-021-00007-00001	62000	PASTOS PERMANENTES DE 5 O MAS AÑOS-SIN VARIEDAD	S	4,05
1700000007043104	11-040-017-00021-00009	62000	PASTOS PERMANENTES DE 5 O MAS AÑOS-SIN VARIEDAD	S	0,93
1700000007043105	11-040-016-00004-00002	62000	PASTOS PERMANENTES DE 5 O MAS AÑOS-SIN VARIEDAD	S	21,25
1700000007043106	11-040-017-00021-00006	62000	PASTOS PERMANENTES DE 5 O MAS AÑOS-SIN VARIEDAD	S	0,23
1700000007043107	11-040-017-00021-00013	62000	PASTOS PERMANENTES DE 5 O MAS AÑOS-SIN VARIEDAD	S	17,82
1700000007043108	11-040-018-00003-00011	62000	PASTOS PERMANENTES DE 5 O MAS AÑOS-SIN VARIEDAD	S	1,23
1700000007043109	11-040-018-00004-00002	62000	PASTOS PERMANENTES DE 5 O MAS AÑOS-SIN VARIEDAD	S	0,80
1700000007043110	11-040-017-00021-00004	62000	PASTOS PERMANENTES DE 5 O MAS AÑOS-SIN VARIEDAD	S	0,29
1700000007043111	11-040-018-00004-00003	62000	PASTOS PERMANENTES DE 5 O MAS AÑOS-SIN VARIEDAD	S	1,10
1700000007043112	11-040-018-00003-00002	62000	PASTOS PERMANENTES DE 5 O MAS AÑOS-SIN VARIEDAD	S	0,48
1700000007043113	11-040-018-00004-00004	62000	PASTOS PERMANENTES DE 5 O MAS AÑOS-SIN VARIEDAD	S	2,87
1700000007043115	11-040-017-00021-00008	62000	PASTOS PERMANENTES DE 5 O MAS AÑOS-SIN VARIEDAD	S	0,66
1700000007043116	11-040-018-00003-00006	62000	PASTOS PERMANENTES DE 5 O MAS AÑOS-SIN VARIEDAD	S	0,40
1700000007043118	11-040-006-00020-00001	62000	PASTOS PERMANENTES DE 5 O MAS AÑOS-SIN VARIEDAD	S	0,88
1700000007043119	11-040-017-00021-00005	62000	PASTOS PERMANENTES DE 5 O MAS AÑOS-SIN VARIEDAD	S	5,81

Recintos Determinados para el Cálculo de Garga Ganadera Máxima

REF.	REFERENCIA SIGPAC	CULTIVO	DESCRIPCIÓN CULTIVO	SUP.	
				S/R	RESUELTA (ha)
-1199749	11-040-017-00019-00003	62000	PASTOS PERMANENTES DE 5 O MAS AÑOS-SIN VARIEDAD	S	0,01
-1199748	11-040-017-00010-00002	62000	PASTOS PERMANENTES DE 5 O MAS AÑOS-SIN VARIEDAD	S	0,21
-878661	11-040-019-00013-00003	62000	PASTOS PERMANENTES DE 5 O MAS AÑOS-SIN VARIEDAD	S	3,37
-878660	11-040-019-00011-00003	62000	PASTOS PERMANENTES DE 5 O MAS AÑOS-SIN VARIEDAD	S	0,31
-878659	11-040-017-00012-00002	62000	PASTOS PERMANENTES DE 5 O MAS AÑOS-SIN VARIEDAD	S	0,10
-878658	11-040-017-00001-00005	62000	PASTOS PERMANENTES DE 5 O MAS AÑOS-SIN VARIEDAD	S	1,48
-712763	11-040-012-09003-00002	62000	PASTOS PERMANENTES DE 5 O MAS AÑOS-SIN VARIEDAD	S	0,02
-712707	11-040-024-00032-00002	62000	PASTOS PERMANENTES DE 5 O MAS AÑOS-SIN VARIEDAD	S	0,01
-712704	11-040-006-00024-00007	62000	PASTOS PERMANENTES DE 5 O MAS AÑOS-SIN VARIEDAD	S	0,07
-712699	11-040-006-00023-00001	62000	PASTOS PERMANENTES DE 5 O MAS AÑOS-SIN VARIEDAD	S	0,02

(1) Superficie declarada admisible ajustada con la superficie comprometida.
(2) Factor de penalización valorando el alcance para el tipo de compromiso.

Puede verificar la integridad de una copia de este documento mediante la lectura del código QR adjunto o mediante el acceso a la dirección <https://ws050.juntadeandalucia.es/verificarFirma> indicando el código de VERIFICACIÓN

FIRMADO POR	RAQUEL MARIA ESPIN CRESPO	17/12/2024	
VERIFICACIÓN	Pk2jm6UYDU9J72AMTZUYRN3GET48NG	PÁG. 1351/9349	

**Datos considerados para el Cálculo de la Carga Ganadera mínima y máxima del expediente****Recintos Determinados para el Cálculo de Garga Ganadera Máxima**

REF.	REFERENCIA SIGPAC	CULTIVO	DESCRIPCIÓN CULTIVO	SUP.	
				S/R	RESUELTA (ha)
-712698	11-040-006-00023-00001	62000	PASTOS PERMANENTES DE 5 O MAS AÑOS-SIN VARIEDAD	S	0,02
-712697	11-040-006-00023-00001	62000	PASTOS PERMANENTES DE 5 O MAS AÑOS-SIN VARIEDAD	S	0,01
-712696	11-040-006-00021-00002	62000	PASTOS PERMANENTES DE 5 O MAS AÑOS-SIN VARIEDAD	S	0,01
-712695	11-040-006-00020-00002	62000	PASTOS PERMANENTES DE 5 O MAS AÑOS-SIN VARIEDAD	S	0,01
-712694	11-040-006-00019-00002	62000	PASTOS PERMANENTES DE 5 O MAS AÑOS-SIN VARIEDAD	S	0,04
4230056	11-040-006-00015-00003	62000	PASTOS PERMANENTES DE 5 O MAS AÑOS-SIN VARIEDAD	S	0,01
5537633	11-040-020-00010-00001	62000	PASTOS PERMANENTES DE 5 O MAS AÑOS-SIN VARIEDAD	S	3,97
5537634	11-040-020-00010-00002	62000	PASTOS PERMANENTES DE 5 O MAS AÑOS-SIN VARIEDAD	S	71,57
1700000007043049	11-040-006-00002-00001	62000	PASTOS PERMANENTES DE 5 O MAS AÑOS-SIN VARIEDAD	S	1,59
1700000007043050	11-040-017-00010-00001	62000	PASTOS PERMANENTES DE 5 O MAS AÑOS-SIN VARIEDAD	S	0,96
1700000007043051	11-040-015-00019-00005	62000	PASTOS PERMANENTES DE 5 O MAS AÑOS-SIN VARIEDAD	S	0,47
1700000007043052	11-040-016-00001-00001	62000	PASTOS PERMANENTES DE 5 O MAS AÑOS-SIN VARIEDAD	S	0,19
1700000007043053	11-040-017-00019-00001	62000	PASTOS PERMANENTES DE 5 O MAS AÑOS-SIN VARIEDAD	S	0,68
1700000007043054	11-040-011-00010-00001	62000	PASTOS PERMANENTES DE 5 O MAS AÑOS-SIN VARIEDAD	S	2,42
1700000007043055	11-040-012-00012-00002	62000	PASTOS PERMANENTES DE 5 O MAS AÑOS-SIN VARIEDAD	S	0,20
1700000007043056	11-040-006-00007-00001	62000	PASTOS PERMANENTES DE 5 O MAS AÑOS-SIN VARIEDAD	S	0,22
1700000007043057	11-040-006-00006-00001	62000	PASTOS PERMANENTES DE 5 O MAS AÑOS-SIN VARIEDAD	S	4,38
1700000007043058	11-040-017-00003-00001	62000	PASTOS PERMANENTES DE 5 O MAS AÑOS-SIN VARIEDAD	S	0,68
1700000007043059	11-040-017-00012-00001	62000	PASTOS PERMANENTES DE 5 O MAS AÑOS-SIN VARIEDAD	S	0,25
1700000007043060	11-040-006-00022-00001	62000	PASTOS PERMANENTES DE 5 O MAS AÑOS-SIN VARIEDAD	S	1,94
1700000007043061	11-040-006-00018-00001	62000	PASTOS PERMANENTES DE 5 O MAS AÑOS-SIN VARIEDAD	S	1,66
1700000007043062	11-040-006-00023-00001	62000	PASTOS PERMANENTES DE 5 O MAS AÑOS-SIN VARIEDAD	S	31,71
1700000007043063	11-040-006-00015-00001	62000	PASTOS PERMANENTES DE 5 O MAS AÑOS-SIN VARIEDAD	S	0,47
1700000007043064	11-040-015-00019-00004	62000	PASTOS PERMANENTES DE 5 O MAS AÑOS-SIN VARIEDAD	S	0,17
1700000007043065	11-040-024-00029-00003	62000	PASTOS PERMANENTES DE 5 O MAS AÑOS-SIN VARIEDAD	S	0,05
1700000007043066	11-040-006-00021-00001	62000	PASTOS PERMANENTES DE 5 O MAS AÑOS-SIN VARIEDAD	S	1,04
1700000007043067	11-040-018-00003-00009	62000	PASTOS PERMANENTES DE 5 O MAS AÑOS-SIN VARIEDAD	S	0,59
1700000007043068	11-040-016-00004-00004	62000	PASTOS PERMANENTES DE 5 O MAS AÑOS-SIN VARIEDAD	S	0,06
1700000007043070	11-040-017-00021-00001	62000	PASTOS PERMANENTES DE 5 O MAS AÑOS-SIN VARIEDAD	S	20,39
1700000007043071	11-040-024-00029-00002	62000	PASTOS PERMANENTES DE 5 O MAS AÑOS-SIN VARIEDAD	S	0,14
1700000007043072	11-040-021-00003-00001	62000	PASTOS PERMANENTES DE 5 O MAS AÑOS-SIN VARIEDAD	S	5,52
1700000007043073	11-040-018-00003-00005	62000	PASTOS PERMANENTES DE 5 O MAS AÑOS-SIN VARIEDAD	S	1,54
1700000007043074	11-040-016-00004-00003	62000	PASTOS PERMANENTES DE 5 O MAS AÑOS-SIN VARIEDAD	S	0,40
1700000007043075	11-040-021-00002-00001	62000	PASTOS PERMANENTES DE 5 O MAS AÑOS-SIN VARIEDAD	S	4,48
1700000007043076	11-040-019-00008-00001	62000	PASTOS PERMANENTES DE 5 O MAS AÑOS-SIN VARIEDAD	S	6,33
1700000007043077	11-040-015-00019-00001	62000	PASTOS PERMANENTES DE 5 O MAS AÑOS-SIN VARIEDAD	S	19,63

(1) Superficie declarada admisible ajustada con la superficie comprometida.
(2) Factor de penalización valorando el alcance para el tipo de compromiso.

Puede verificar la integridad de una copia de este documento mediante la lectura del código QR adjunto o mediante el acceso a la dirección <https://ws050.juntadeandalucia.es/verificarFirma> indicando el código de VERIFICACIÓN

FIRMADO POR

RAQUEL MARIA ESPIN CRESPO

17/12/2024

VERIFICACIÓN

Pk2jm6UYDU9J72AMTZUYRN3GET48NG

PÁG. 1352/9349



**Datos considerados para el Cálculo de la Carga Ganadera mínima y máxima del expediente****Recintos Determinados para el Cálculo de Garga Ganadera Máxima**

REF.	REFERENCIA SIGPAC	CULTIVO	DESCRIPCIÓN CULTIVO	SUP.	
				S/R	RESUELTA (ha)
1700000007043078	11-040-021-00003-00005	62000	PASTOS PERMANENTES DE 5 O MAS AÑOS-SIN VARIEDAD	S	0,37
1700000007043079	11-040-019-00009-00001	62000	PASTOS PERMANENTES DE 5 O MAS AÑOS-SIN VARIEDAD	S	18,88
1700000007043080	11-040-019-00001-00001	62000	PASTOS PERMANENTES DE 5 O MAS AÑOS-SIN VARIEDAD	S	3,57
1700000007043081	11-040-021-00003-00004	62000	PASTOS PERMANENTES DE 5 O MAS AÑOS-SIN VARIEDAD	S	0,47
1700000007043082	11-040-019-00013-00002	62000	PASTOS PERMANENTES DE 5 O MAS AÑOS-SIN VARIEDAD	S	4,68
1700000007043083	11-040-019-00014-00001	62000	PASTOS PERMANENTES DE 5 O MAS AÑOS-SIN VARIEDAD	S	5,62
1700000007043084	11-040-019-00010-00001	62000	PASTOS PERMANENTES DE 5 O MAS AÑOS-SIN VARIEDAD	S	4,67
1700000007043085	11-040-019-00011-00002	62000	PASTOS PERMANENTES DE 5 O MAS AÑOS-SIN VARIEDAD	S	15,76
1700000007043086	11-040-019-00007-00001	62000	PASTOS PERMANENTES DE 5 O MAS AÑOS-SIN VARIEDAD	S	16,18
1700000007043087	11-040-019-00012-00001	62000	PASTOS PERMANENTES DE 5 O MAS AÑOS-SIN VARIEDAD	S	3,79
1700000007043088	11-040-017-00013-00001	62000	PASTOS PERMANENTES DE 5 O MAS AÑOS-SIN VARIEDAD	S	1,51
1700000007043089	11-040-017-00021-00003	62000	PASTOS PERMANENTES DE 5 O MAS AÑOS-SIN VARIEDAD	S	0,45
1700000007043090	11-040-017-00021-00002	62000	PASTOS PERMANENTES DE 5 O MAS AÑOS-SIN VARIEDAD	S	0,71
1700000007043091	11-040-006-00016-00001	62000	PASTOS PERMANENTES DE 5 O MAS AÑOS-SIN VARIEDAD	S	0,73
1700000007043092	11-040-006-00017-00001	62000	PASTOS PERMANENTES DE 5 O MAS AÑOS-SIN VARIEDAD	S	2,05
1700000007043093	11-040-017-00016-00001	62000	PASTOS PERMANENTES DE 5 O MAS AÑOS-SIN VARIEDAD	S	1,41
1700000007043094	11-040-017-00001-00003	62000	PASTOS PERMANENTES DE 5 O MAS AÑOS-SIN VARIEDAD	S	7,84
1700000007043095	11-040-018-00003-00007	62000	PASTOS PERMANENTES DE 5 O MAS AÑOS-SIN VARIEDAD	S	0,31
1700000007043096	11-040-017-00002-00001	62000	PASTOS PERMANENTES DE 5 O MAS AÑOS-SIN VARIEDAD	S	5,34
1700000007043097	11-040-018-00003-00008	62000	PASTOS PERMANENTES DE 5 O MAS AÑOS-SIN VARIEDAD	S	0,33
1700000007043098	11-040-015-00019-00002	62000	PASTOS PERMANENTES DE 5 O MAS AÑOS-SIN VARIEDAD	S	7,34
1700000007043099	11-040-018-00003-00012	62000	PASTOS PERMANENTES DE 5 O MAS AÑOS-SIN VARIEDAD	S	71,55
1700000007043100	11-040-015-00018-00003	62000	PASTOS PERMANENTES DE 5 O MAS AÑOS-SIN VARIEDAD	S	2,23
1700000007043101	11-040-018-00003-00013	62000	PASTOS PERMANENTES DE 5 O MAS AÑOS-SIN VARIEDAD	S	0,90
1700000007043102	11-040-016-00014-00002	62000	PASTOS PERMANENTES DE 5 O MAS AÑOS-SIN VARIEDAD	S	0,18
1700000007043103	11-040-021-00007-00001	62000	PASTOS PERMANENTES DE 5 O MAS AÑOS-SIN VARIEDAD	S	4,05
1700000007043104	11-040-017-00021-00009	62000	PASTOS PERMANENTES DE 5 O MAS AÑOS-SIN VARIEDAD	S	0,93
1700000007043105	11-040-016-00004-00002	62000	PASTOS PERMANENTES DE 5 O MAS AÑOS-SIN VARIEDAD	S	21,25
1700000007043106	11-040-017-00021-00006	62000	PASTOS PERMANENTES DE 5 O MAS AÑOS-SIN VARIEDAD	S	0,23
1700000007043107	11-040-017-00021-00013	62000	PASTOS PERMANENTES DE 5 O MAS AÑOS-SIN VARIEDAD	S	17,82
1700000007043108	11-040-018-00003-00011	62000	PASTOS PERMANENTES DE 5 O MAS AÑOS-SIN VARIEDAD	S	1,23
1700000007043109	11-040-018-00004-00002	62000	PASTOS PERMANENTES DE 5 O MAS AÑOS-SIN VARIEDAD	S	0,80
1700000007043110	11-040-017-00021-00004	62000	PASTOS PERMANENTES DE 5 O MAS AÑOS-SIN VARIEDAD	S	0,29
1700000007043111	11-040-018-00004-00003	62000	PASTOS PERMANENTES DE 5 O MAS AÑOS-SIN VARIEDAD	S	1,10
1700000007043112	11-040-018-00003-00002	62000	PASTOS PERMANENTES DE 5 O MAS AÑOS-SIN VARIEDAD	S	0,48
1700000007043113	11-040-018-00004-00004	62000	PASTOS PERMANENTES DE 5 O MAS AÑOS-SIN VARIEDAD	S	2,87

(1) Superficie declarada admisible ajustada con la superficie comprometida.
(2) Factor de penalización valorando el alcance para el tipo de compromiso.Puede verificar la integridad de una copia de este documento mediante la lectura del código QR adjunto o mediante el acceso a la dirección <https://ws050.juntadeandalucia.es/verificarFirma> indicando el código de VERIFICACIÓN

FIRMADO POR

RAQUEL MARIA ESPIN CRESPO

17/12/2024

VERIFICACIÓN

Pk2jm6UYDU9J72AMTZUYRN3GET48NG

PÁG. 1353/9349



**Datos considerados para el Cálculo de la Carga Ganadera mínima y máxima del expediente****Recintos Determinados para el Cálculo de Garga Ganadera Máxima**

REF.	REFERENCIA SIGPAC	CULTIVO	DESCRIPCIÓN CULTIVO	S/R	SUP. RESUELTA (ha)
1700000007043115	11-040-017-00021-00008	62000	PASTOS PERMANENTES DE 5 O MAS AÑOS-SIN VARIEDAD	S	0,66
1700000007043116	11-040-018-00003-00006	62000	PASTOS PERMANENTES DE 5 O MAS AÑOS-SIN VARIEDAD	S	0,40
1700000007043118	11-040-006-00020-00001	62000	PASTOS PERMANENTES DE 5 O MAS AÑOS-SIN VARIEDAD	S	0,88
1700000007043119	11-040-017-00021-00005	62000	PASTOS PERMANENTES DE 5 O MAS AÑOS-SIN VARIEDAD	S	5,81

Incidencias de carga ganadera**INCIDENCIA DESCRIPCIÓN**

- 4272 Verifica que las líneas de declaración de las Solicitudes Únicas no tienen solapes con la capa de Retroactividad Gráfica (ambas de la misma campaña) a nivel de expediente/línea de declaración gráfica de la solicitud.
Ref:1700000007043119 Recinto:11-040-017-00021-00005 Cultivo: - Agregado de la referencia del recinto.:0 Zona de la referencia del recinto.:0 Superficie solapada.:03 Id. Incid.:5079895

(1) Superficie declarada admisible ajustada con la superficie comprometida.
(2) Factor de penalización valorando el alcance para el tipo de compromiso.

Puede verificar la integridad de una copia de este documento mediante la lectura del código QR adjunto o mediante el acceso a la dirección <https://ws050.juntadeandalucia.es/verificarFirma> indicando el código de VERIFICACIÓN

FIRMADO POR

RAQUEL MARIA ESPIN CRESPO

17/12/2024

VERIFICACIÓN

Pk2jm6UYDU9J72AMTZUYRN3GET48NG

PÁG. 1354/9349



**APELLIDOS Y NOMBRE / RAZÓN SOCIAL**

GUTIERREZ MONTERO MANUEL MARIA

NIF

***0437*

EXPEDIENTE

1119137

ANUALIDAD DE PAGO

1ª

IMPORTES POR ANUALIDAD

	2023	2024	2025	2026	2027
IMPORTE MÁXIMO SUBVENCIONABLE	2.826,37 €	2.826,37 €	2.355,23 €	2.355,23 €	2.355,23 €
IMPORTE MEDIO DE TRANSFERENCIA (€/ha)	181,41 €	181,41 €	151,17 €	151,17 €	151,17 €

RESUMEN DE UNIDADES

Cód	GRUPO DE PAGO	Sup. Dec. Admisible (ha)	Sup. Comprometida (ha)	Sup. ajustada compromiso (1) (ha)	% sobredec.	Sup. Resuelta (ha)	Importe Declarado	Importe Topado	Importe Resuelto	Importe tras sobredec.
416	HERBÁCEOS	15,58		15,58	0,00	15,58	2.826,37	2.826,37	2.826,37	2.826,37
TOTAL		15,58	15,58	15,58		15,58	2.826,37	2.826,37	2.826,37	2.826,37

APLICACIÓN DE REDUCCIONES Y PENALIZACIONES

GRUPO DE PAGO	Importe Calculado	Importe prereduc.	Criterios de subvencionabilidad y compromisos	Presentación tardía	Omisión declaración	Condicionalidad	IMPORTE (Euros) RESUELTO
HERBÁCEOS	2.826,37	2.826,37	0,00	0,00	0,00	0,00	2.826,37
TOTAL	2.826,37	2.826,37					2.826,37

RESUMEN DE PAGOS**IMPORTE (Euros)**

	RESUELTO	FEADER	MAPA	CAPADR
HERBÁCEOS - Pago realizado	2.826,37 €	2.402,41 €	277,27 €	146,69 €

RECINTOS RESUELTOS

REF.	REFERENCIA SIGPAC	CULTIVO	DESCRIPCIÓN CULTIVO	S/R G.PAGO	PEND. MEDIA (%)	SUP. DEC. ADMISIBLE (ha)	SUP. COMPROM. (ha)	SUP. AJUSTADA COMPR.(1) (ha)	SUP. CONY. SIGPAC (ha)	SUP. CERTIE (ha)	SUP. CAMPO (ha)	SUP. CAMPO DETER. CULT. DECLARADO (ha)	SUP. DEC. REDUCIDA (ha)	SUP. RESUELTA (ha)
-1523135	11-044-006-00033-003	8000	AVENA-SIN VARIEDAD	S 416	10,20	5,42	5,42	5,42		5,42			5,42	5,42
-1523134	11-044-006-00020-064	52000	VEZA-SIN VARIEDAD	S 416	6,00	0,14	0,14	0,14		0,14			0,14	0,14
-1078879	11-044-022-00020-015	8000	AVENA-SIN VARIEDAD	S 416	25,00	1,10	1,10	1,10		1,10			1,10	1,10
4582090	11-044-005-00003-003	13000	TRITICALE-SIN VARIEDAD	S 416	7,60	8,92	8,92	8,92		8,92			8,92	8,92

(1) Superficie declarada admisible ajustada con la superficie comprometida.
(2) Factor de penalización valorando el alcance para el tipo de compromiso.Puede verificar la integridad de una copia de este documento mediante la lectura del código QR adjunto o mediante el acceso a la dirección <https://ws050.juntadeandalucia.es/verificarFirma> indicando el código de VERIFICACIÓN

FIRMADO POR

RAQUEL MARIA ESPIN CRESPO

17/12/2024

VERIFICACIÓN

Pk2jm6UYDU9J72AMTZUYRN3GET48NG

PÁG. 1355/9349



**INCIDENCIAS****INCIDENCIA DESCRIPCIÓN**

3790	Recinto declarado inactivo Ref:-1523154 Recinto:11-044-022-00020-00016 Cultivo: - Ref:-1523156 Recinto:11-044-022-00020-00019 Cultivo: -
100402	Recinto solicitado no forma parte de ningún organismo de control autorizado para la producción ecológica en Andalucía o fecha de inscripción posterior al plazo establecido (Anexo I. Criterios de Subvencionabilidad. Orden 28 de marzo de 2023). Ref:-1523133 Recinto:11-044-006-00020-00062 Cultivo:63000 PASTOS DE MENOS DE 5 AÑOS-SIN VARIEDAD Secano Ref:4054864 Recinto:11-044-022-00019-00001 Cultivo:63000 PASTOS DE MENOS DE 5 AÑOS-SIN VARIEDAD Secano Ref:5274608 Recinto:11-044-022-00019-00005 Cultivo:63000 PASTOS DE MENOS DE 5 AÑOS-SIN VARIEDAD Secano
100406	Grupo de cultivo declarado en el recinto no coincide con el grupo de cultivo existente en el organismo de control autorizado para la producción ecológica en Andalucía (Anexo I. Criterios de Subvencionabilidad. Orden 28 de marzo de 2023). Ref:-1523133 Recinto:11-044-006-00020-00062 Cultivo:63000 PASTOS DE MENOS DE 5 AÑOS-SIN VARIEDAD Secano Grupo de SIPEA:HERBACEOS Ref:4054864 Recinto:11-044-022-00019-00001 Cultivo:63000 PASTOS DE MENOS DE 5 AÑOS-SIN VARIEDAD Secano Grupo de SIPEA:HERBACEOS Ref:5274608 Recinto:11-044-022-00019-00005 Cultivo:63000 PASTOS DE MENOS DE 5 AÑOS-SIN VARIEDAD Secano Grupo de SIPEA:HERBACEOS
100411	Recinto no admisible por no estar asociado en SIGGAN a una explotación ganadera (Artículo 10 de la Orden de 28 de marzo de 2023). Ref:-765102 Recinto:11-023-085-00012-00001 Cultivo:62000 PASTOS PERMANENTES DE 5 O MAS AÑOS-SIN VARIEDAD Secano Ref:-765101 Recinto:11-023-085-00012-00004 Cultivo:62000 PASTOS PERMANENTES DE 5 O MAS AÑOS-SIN VARIEDAD Secano Ref:4799555 Recinto:11-023-085-00012-00008 Cultivo:62000 PASTOS PERMANENTES DE 5 O MAS AÑOS-SIN VARIEDAD Secano Ref:-879144 Recinto:11-044-003-00007-00002 Cultivo:62000 PASTOS PERMANENTES DE 5 O MAS AÑOS-SIN VARIEDAD Secano Ref:-879145 Recinto:11-044-003-00007-00003 Cultivo:62000 PASTOS PERMANENTES DE 5 O MAS AÑOS-SIN VARIEDAD Secano Ref:-879129 Recinto:11-044-006-00020-00060 Cultivo:62000 PASTOS PERMANENTES DE 5 O MAS AÑOS-SIN VARIEDAD Secano Ref:-1523133 Recinto:11-044-006-00020-00062 Cultivo:63000 PASTOS DE MENOS DE 5 AÑOS-SIN VARIEDAD Secano Ref:-1081999 Recinto:11-044-022-00063-00016 Cultivo:62000 PASTOS PERMANENTES DE 5 O MAS AÑOS-SIN VARIEDAD Secano
100421	Recinto declarado por error para una operación de la 6503, que se ha corregido de oficio marcando la operación correcta, de acuerdo con la fecha de inscripción del recinto en la producción ecológica. Ref:-765102 Recinto:11-023-085-00012-00001 Cultivo:62000 PASTOS PERMANENTES DE 5 O MAS AÑOS-SIN VARIEDAD Secano Ref:-765101 Recinto:11-023-085-00012-00004 Cultivo:62000 PASTOS PERMANENTES DE 5 O MAS AÑOS-SIN VARIEDAD Secano Ref:4799555 Recinto:11-023-085-00012-00008 Cultivo:62000 PASTOS PERMANENTES DE 5 O MAS AÑOS-SIN VARIEDAD Secano Ref:-879143 Recinto:11-044-003-00006-00004 Cultivo:62000 PASTOS PERMANENTES DE 5 O MAS AÑOS-SIN VARIEDAD Secano Ref:-905494 Recinto:11-044-003-00006-00006 Cultivo:62000 PASTOS PERMANENTES DE 5 O MAS AÑOS-SIN VARIEDAD Secano Ref:-879144 Recinto:11-044-003-00007-00002 Cultivo:62000 PASTOS PERMANENTES DE 5 O MAS AÑOS-SIN VARIEDAD Secano Ref:-879145 Recinto:11-044-003-00007-00003 Cultivo:62000 PASTOS PERMANENTES DE 5 O MAS AÑOS-SIN VARIEDAD Secano Ref:-879129 Recinto:11-044-006-00020-00060 Cultivo:62000 PASTOS PERMANENTES DE 5 O MAS AÑOS-SIN VARIEDAD Secano Ref:-918628 Recinto:11-044-016-00024-00015 Cultivo:62000 PASTOS PERMANENTES DE 5 O MAS AÑOS-SIN VARIEDAD Secano Ref:4054887 Recinto:11-044-022-00019-00003 Cultivo:62000 PASTOS PERMANENTES DE 5 O MAS AÑOS-SIN VARIEDAD Secano Ref:4054871 Recinto:11-044-022-00019-00009 Cultivo:62000 PASTOS PERMANENTES DE 5 O MAS AÑOS-SIN VARIEDAD Secano Ref:4054866 Recinto:11-044-022-00019-00011 Cultivo:62000 PASTOS PERMANENTES DE 5 O MAS AÑOS-SIN VARIEDAD Secano Ref:4054867 Recinto:11-044-022-00019-00012 Cultivo:62000 PASTOS PERMANENTES DE 5 O MAS AÑOS-SIN VARIEDAD Secano Ref:4054876 Recinto:11-044-022-00019-00013 Cultivo:62000 PASTOS PERMANENTES DE 5 O MAS AÑOS-SIN VARIEDAD Secano Ref:4054872 Recinto:11-044-022-00019-00015 Cultivo:62000 PASTOS PERMANENTES DE 5 O MAS AÑOS-SIN VARIEDAD Secano Ref:-879130 Recinto:11-044-022-00019-00016 Cultivo:62000 PASTOS PERMANENTES DE 5 O MAS AÑOS-SIN VARIEDAD Secano Ref:4054817 Recinto:11-044-022-00020-00002 Cultivo:101003 OLIVAR-ARBEQUINA Secano Ref:4054899 Recinto:11-044-022-00020-00003 Cultivo:62000 PASTOS PERMANENTES DE 5 O MAS AÑOS-SIN VARIEDAD Secano Ref:4054889 Recinto:11-044-022-00020-00004 Cultivo:62000 PASTOS PERMANENTES DE 5 O MAS AÑOS-SIN VARIEDAD Secano Ref:5274606 Recinto:11-044-022-00020-00005 Cultivo:62000 PASTOS PERMANENTES DE 5 O MAS AÑOS-SIN VARIEDAD Secano Ref:4054826 Recinto:11-044-022-00020-00006 Cultivo:62000 PASTOS PERMANENTES DE 5 O MAS AÑOS-SIN VARIEDAD Secano Ref:-879131 Recinto:11-044-022-00020-00007 Cultivo:63000 PASTOS DE MENOS DE 5 AÑOS-SIN VARIEDAD Secano Ref:4054873 Recinto:11-044-022-00020-00008 Cultivo:62000 PASTOS PERMANENTES DE 5 O MAS AÑOS-SIN VARIEDAD Secano Ref:4054888 Recinto:11-044-022-00020-00009 Cultivo:62000 PASTOS PERMANENTES DE 5 O MAS AÑOS-SIN VARIEDAD Secano Ref:4054834 Recinto:11-044-022-00020-00012 Cultivo:62000 PASTOS PERMANENTES DE 5 O MAS AÑOS-SIN VARIEDAD Secano Ref:4054835 Recinto:11-044-022-00020-00014 Cultivo:62000 PASTOS PERMANENTES DE 5 O MAS AÑOS-SIN VARIEDAD Secano Ref:-1078879 Recinto:11-044-022-00020-00015 Cultivo:8000 AVENA-SIN VARIEDAD Secano Ref:-1523154 Recinto:11-044-022-00020-00016 Cultivo:62000 PASTOS PERMANENTES DE 5 O MAS AÑOS-SIN VARIEDAD Secano Ref:5274603 Recinto:11-044-022-00020-00017 Cultivo:62000 PASTOS PERMANENTES DE 5 O MAS AÑOS-SIN VARIEDAD Secano Ref:-879133 Recinto:11-044-022-00020-00018 Cultivo:62000 PASTOS PERMANENTES DE 5 O MAS AÑOS-SIN VARIEDAD Secano

(1) Superficie declarada admisible ajustada con la superficie comprometida.
(2) Factor de penalización valorando el alcance para el tipo de compromiso.

Puede verificar la integridad de una copia de este documento mediante la lectura del código QR adjunto o mediante el acceso a la dirección <https://ws050.juntadeandalucia.es/verificarFirma> indicando el código de VERIFICACIÓN

FIRMADO POR	RAQUEL MARIA ESPIN CRESPO	17/12/2024	
VERIFICACIÓN	Pk2jm6UYDU9J72AMTZUYRN3GET48NG	PÁG. 1356/9349	

**INCIDENCIAS****INCIDENCIA DESCRIPCIÓN**

	Ref:-1523156 Recinto:11-044-022-00020-00019 Cultivo:62000 PASTOS PERMANENTES DE 5 O MAS AÑOS-SIN VARIEDAD Secano
	Ref:-1081984 Recinto:11-044-022-00038-00010 Cultivo:62000 PASTOS PERMANENTES DE 5 O MAS AÑOS-SIN VARIEDAD Secano
	Ref:-1081989 Recinto:11-044-022-00038-00021 Cultivo:63000 PASTOS DE MENOS DE 5 AÑOS-SIN VARIEDAD Secano
	Ref:-1081999 Recinto:11-044-022-00063-00016 Cultivo:62000 PASTOS PERMANENTES DE 5 O MAS AÑOS-SIN VARIEDAD Secano
100424	Solicita recinto que no está comprometido para la operación.
	Ref:-765102 Recinto:11-023-085-00012-00001 Cultivo:62000 PASTOS PERMANENTES DE 5 O MAS AÑOS-SIN VARIEDAD Secano
	Ref:-765101 Recinto:11-023-085-00012-00004 Cultivo:62000 PASTOS PERMANENTES DE 5 O MAS AÑOS-SIN VARIEDAD Secano
	Ref:4799555 Recinto:11-023-085-00012-00008 Cultivo:62000 PASTOS PERMANENTES DE 5 O MAS AÑOS-SIN VARIEDAD Secano
	Ref:-879143 Recinto:11-044-003-00006-00004 Cultivo:62000 PASTOS PERMANENTES DE 5 O MAS AÑOS-SIN VARIEDAD Secano
	Ref:-905494 Recinto:11-044-003-00006-00006 Cultivo:62000 PASTOS PERMANENTES DE 5 O MAS AÑOS-SIN VARIEDAD Secano
	Ref:-879144 Recinto:11-044-003-00007-00002 Cultivo:62000 PASTOS PERMANENTES DE 5 O MAS AÑOS-SIN VARIEDAD Secano
	Ref:-879145 Recinto:11-044-003-00007-00003 Cultivo:62000 PASTOS PERMANENTES DE 5 O MAS AÑOS-SIN VARIEDAD Secano
	Ref:-879129 Recinto:11-044-006-00020-00060 Cultivo:62000 PASTOS PERMANENTES DE 5 O MAS AÑOS-SIN VARIEDAD Secano
	Ref:-1523133 Recinto:11-044-006-00020-00062 Cultivo:63000 PASTOS DE MENOS DE 5 AÑOS-SIN VARIEDAD Secano
	Ref:-918628 Recinto:11-044-016-00024-00015 Cultivo:62000 PASTOS PERMANENTES DE 5 O MAS AÑOS-SIN VARIEDAD Secano
	Ref:4054864 Recinto:11-044-022-00019-00001 Cultivo:63000 PASTOS DE MENOS DE 5 AÑOS-SIN VARIEDAD Secano
	Ref:4054887 Recinto:11-044-022-00019-00003 Cultivo:62000 PASTOS PERMANENTES DE 5 O MAS AÑOS-SIN VARIEDAD Secano
	Ref:5274608 Recinto:11-044-022-00019-00005 Cultivo:63000 PASTOS DE MENOS DE 5 AÑOS-SIN VARIEDAD Secano
	Ref:4054871 Recinto:11-044-022-00019-00009 Cultivo:62000 PASTOS PERMANENTES DE 5 O MAS AÑOS-SIN VARIEDAD Secano
	Ref:4054866 Recinto:11-044-022-00019-00011 Cultivo:62000 PASTOS PERMANENTES DE 5 O MAS AÑOS-SIN VARIEDAD Secano
	Ref:4054867 Recinto:11-044-022-00019-00012 Cultivo:62000 PASTOS PERMANENTES DE 5 O MAS AÑOS-SIN VARIEDAD Secano
	Ref:4054876 Recinto:11-044-022-00019-00013 Cultivo:62000 PASTOS PERMANENTES DE 5 O MAS AÑOS-SIN VARIEDAD Secano
	Ref:4054872 Recinto:11-044-022-00019-00015 Cultivo:62000 PASTOS PERMANENTES DE 5 O MAS AÑOS-SIN VARIEDAD Secano
	Ref:-879130 Recinto:11-044-022-00019-00016 Cultivo:62000 PASTOS PERMANENTES DE 5 O MAS AÑOS-SIN VARIEDAD Secano
	Ref:4054817 Recinto:11-044-022-00020-00002 Cultivo:101003 OLIVAR-ARBEQUINA Secano
	Ref:4054899 Recinto:11-044-022-00020-00003 Cultivo:62000 PASTOS PERMANENTES DE 5 O MAS AÑOS-SIN VARIEDAD Secano
	Ref:4054889 Recinto:11-044-022-00020-00004 Cultivo:62000 PASTOS PERMANENTES DE 5 O MAS AÑOS-SIN VARIEDAD Secano
	Ref:5274606 Recinto:11-044-022-00020-00005 Cultivo:62000 PASTOS PERMANENTES DE 5 O MAS AÑOS-SIN VARIEDAD Secano
	Ref:4054826 Recinto:11-044-022-00020-00006 Cultivo:62000 PASTOS PERMANENTES DE 5 O MAS AÑOS-SIN VARIEDAD Secano
	Ref:-879131 Recinto:11-044-022-00020-00007 Cultivo:63000 PASTOS DE MENOS DE 5 AÑOS-SIN VARIEDAD Secano
	Ref:4054873 Recinto:11-044-022-00020-00008 Cultivo:62000 PASTOS PERMANENTES DE 5 O MAS AÑOS-SIN VARIEDAD Secano
	Ref:4054888 Recinto:11-044-022-00020-00009 Cultivo:62000 PASTOS PERMANENTES DE 5 O MAS AÑOS-SIN VARIEDAD Secano
	Ref:4054834 Recinto:11-044-022-00020-00012 Cultivo:62000 PASTOS PERMANENTES DE 5 O MAS AÑOS-SIN VARIEDAD Secano
	Ref:4054835 Recinto:11-044-022-00020-00014 Cultivo:62000 PASTOS PERMANENTES DE 5 O MAS AÑOS-SIN VARIEDAD Secano
	Ref:-1523154 Recinto:11-044-022-00020-00016 Cultivo:62000 PASTOS PERMANENTES DE 5 O MAS AÑOS-SIN VARIEDAD Secano
	Ref:5274603 Recinto:11-044-022-00020-00017 Cultivo:62000 PASTOS PERMANENTES DE 5 O MAS AÑOS-SIN VARIEDAD Secano
	Ref:-879133 Recinto:11-044-022-00020-00018 Cultivo:62000 PASTOS PERMANENTES DE 5 O MAS AÑOS-SIN VARIEDAD Secano
	Ref:-1523156 Recinto:11-044-022-00020-00019 Cultivo:62000 PASTOS PERMANENTES DE 5 O MAS AÑOS-SIN VARIEDAD Secano
	Ref:-1081984 Recinto:11-044-022-00038-00010 Cultivo:62000 PASTOS PERMANENTES DE 5 O MAS AÑOS-SIN VARIEDAD Secano
	Ref:-1081989 Recinto:11-044-022-00038-00021 Cultivo:63000 PASTOS DE MENOS DE 5 AÑOS-SIN VARIEDAD Secano
	Ref:-1081999 Recinto:11-044-022-00063-00016 Cultivo:62000 PASTOS PERMANENTES DE 5 O MAS AÑOS-SIN VARIEDAD Secano
100427	Recinto no admisible por estar asociado a una explotación intensiva en SIGGAN o que no pertenece al titular del expediente (Artículo 10 de la Orden de 28 de marzo de 2023).
	Ref:4054864 Recinto:11-044-022-00019-00001 Cultivo:63000 PASTOS DE MENOS DE 5 AÑOS-SIN VARIEDAD Secano Explotación: ES119020000736
	Ref:4054887 Recinto:11-044-022-00019-00003 Cultivo:62000 PASTOS PERMANENTES DE 5 O MAS AÑOS-SIN VARIEDAD Secano Explotación:ES119020000736
	Ref:5274608 Recinto:11-044-022-00019-00005 Cultivo:63000 PASTOS DE MENOS DE 5 AÑOS-SIN VARIEDAD Secano Explotación: ES119020000736
	Ref:4054871 Recinto:11-044-022-00019-00009 Cultivo:62000 PASTOS PERMANENTES DE 5 O MAS AÑOS-SIN VARIEDAD Secano Explotación:ES119020000736
	Ref:4054866 Recinto:11-044-022-00019-00011 Cultivo:62000 PASTOS PERMANENTES DE 5 O MAS AÑOS-SIN VARIEDAD Secano Explotación:ES119020000736
	Ref:4054867 Recinto:11-044-022-00019-00012 Cultivo:62000 PASTOS PERMANENTES DE 5 O MAS AÑOS-SIN VARIEDAD Secano

(1) Superficie declarada admisible ajustada con la superficie comprometida.
(2) Factor de penalización valorando el alcance para el tipo de compromiso.

Puede verificar la integridad de una copia de este documento mediante la lectura del código QR adjunto o mediante el acceso a la dirección <https://ws050.juntadeandalucia.es/verificarFirma> indicando el código de VERIFICACIÓN

FIRMADO POR	RAQUEL MARIA ESPIN CRESPO	17/12/2024	
VERIFICACIÓN	Pk2jm6UYDU9J72AMTZUYRN3GET48NG	PÁG. 1357/9349	

**INCIDENCIAS****INCIDENCIA DESCRIPCIÓN**

Explotación:ES119020000736
 Ref:4054876 Recinto:11-044-022-00019-00013 Cultivo:62000 PASTOS PERMANENTES DE 5 O MAS AÑOS-SIN VARIEDAD Secano Explotación:ES119020000736
 Ref:4054872 Recinto:11-044-022-00019-00015 Cultivo:62000 PASTOS PERMANENTES DE 5 O MAS AÑOS-SIN VARIEDAD Secano Explotación:ES119020000736
 Ref:-879130 Recinto:11-044-022-00019-00016 Cultivo:62000 PASTOS PERMANENTES DE 5 O MAS AÑOS-SIN VARIEDAD Secano Explotación:ES119020000736
 Ref:4054899 Recinto:11-044-022-00020-00003 Cultivo:62000 PASTOS PERMANENTES DE 5 O MAS AÑOS-SIN VARIEDAD Secano Explotación:ES119020000736
 Ref:4054889 Recinto:11-044-022-00020-00004 Cultivo:62000 PASTOS PERMANENTES DE 5 O MAS AÑOS-SIN VARIEDAD Secano Explotación:ES119020000736
 Ref:5274606 Recinto:11-044-022-00020-00005 Cultivo:62000 PASTOS PERMANENTES DE 5 O MAS AÑOS-SIN VARIEDAD Secano Explotación:ES119020000736
 Ref:4054826 Recinto:11-044-022-00020-00006 Cultivo:62000 PASTOS PERMANENTES DE 5 O MAS AÑOS-SIN VARIEDAD Secano Explotación:ES119020000736
 Ref:-879131 Recinto:11-044-022-00020-00007 Cultivo:63000 PASTOS DE MENOS DE 5 AÑOS-SIN VARIEDAD Secano Explotación:ES119020000736
 Ref:4054873 Recinto:11-044-022-00020-00008 Cultivo:62000 PASTOS PERMANENTES DE 5 O MAS AÑOS-SIN VARIEDAD Secano Explotación:ES119020000736
 Ref:4054888 Recinto:11-044-022-00020-00009 Cultivo:62000 PASTOS PERMANENTES DE 5 O MAS AÑOS-SIN VARIEDAD Secano Explotación:ES119020000736
 Ref:4054834 Recinto:11-044-022-00020-00012 Cultivo:62000 PASTOS PERMANENTES DE 5 O MAS AÑOS-SIN VARIEDAD Secano Explotación:ES119020000736
 Ref:4054835 Recinto:11-044-022-00020-00014 Cultivo:62000 PASTOS PERMANENTES DE 5 O MAS AÑOS-SIN VARIEDAD Secano Explotación:ES119020000736
 Ref:-1523154 Recinto:11-044-022-00020-00016 Cultivo:62000 PASTOS PERMANENTES DE 5 O MAS AÑOS-SIN VARIEDAD Secano Explotación:ES119020000736
 Ref:5274603 Recinto:11-044-022-00020-00017 Cultivo:62000 PASTOS PERMANENTES DE 5 O MAS AÑOS-SIN VARIEDAD Secano Explotación:ES119020000736
 Ref:-879133 Recinto:11-044-022-00020-00018 Cultivo:62000 PASTOS PERMANENTES DE 5 O MAS AÑOS-SIN VARIEDAD Secano Explotación:ES119020000736
 Ref:-1523156 Recinto:11-044-022-00020-00019 Cultivo:62000 PASTOS PERMANENTES DE 5 O MAS AÑOS-SIN VARIEDAD Secano Explotación:ES119020000736
 Ref:-879143 Recinto:11-044-003-00006-00004 Cultivo:62000 PASTOS PERMANENTES DE 5 O MAS AÑOS-SIN VARIEDAD Secano Explotación:ES119020000737
 Ref:-905494 Recinto:11-044-003-00006-00006 Cultivo:62000 PASTOS PERMANENTES DE 5 O MAS AÑOS-SIN VARIEDAD Secano Explotación:ES119020000737

(1) Superficie declarada admisible ajustada con la superficie comprometida.
 (2) Factor de penalización valorando el alcance para el tipo de compromiso.

Puede verificar la integridad de una copia de este documento mediante la lectura del código QR adjunto o mediante el acceso a la dirección <https://ws050.juntadeandalucia.es/verificarFirma> indicando el código de VERIFICACIÓN

FIRMADO POR	RAQUEL MARIA ESPIN CRESPO	17/12/2024	
VERIFICACIÓN	Pk2jm6UYDU9J72AMTZUYRN3GET48NG	PÁG. 1358/9349	

**APELLIDOS Y NOMBRE / RAZÓN SOCIAL**

HEREDEROS DE CEBADA GAGO S.L.

NIF

****1830*

EXPEDIENTE

1038883

ANUALIDAD DE PAGO

1ª

IMPORTES POR ANUALIDAD

	2023	2024	2025	2026	2027
IMPORTE MÁXIMO SUBVENCIONABLE	4.333,58 €	4.333,58 €	3.611,31 €	3.611,31 €	3.611,31 €
IMPORTE MEDIO DE TRANSFERENCIA (€/ha)	98,58 €	98,58 €	82,15 €	82,15 €	82,15 €

RESUMEN DE UNIDADES

Cód	GRUPO DE PAGO	Sup. Dec. Admisible (ha)	Sup. Comprometida (ha)	Sup. ajustada compromiso (1) (ha)	% sobredec.	Sup. Resuelta (ha)	Importe Declarado	Importe Topado	Importe Resuelto	Importe tras sobredec.
418	PASTOS ASOCIADOS A GANADERÍA ECOLÓGICA	43,96		43,96	0,00	43,96	4.333,58	4.333,58	4.333,58	4.333,58
TOTAL		43,96	43,96	43,96		43,96	4.333,58	4.333,58	4.333,58	4.333,58

APLICACIÓN DE REDUCCIONES Y PENALIZACIONES

GRUPO DE PAGO	Importe Calculado	Importe prereduc.	Criterios de subvencionabilidad y compromisos	Presentación tardía	Omisión declaración	Condicionidad	IMPORTE (Euros) RESUELTO
PASTOS ASOCIADOS A GANADERÍA	4.333,58	4.333,58	0,00	0,00	0,00	0,00	4.333,58
TOTAL	4.333,58	4.333,58					4.333,58

RESUMEN DE PAGOS**IMPORTE (Euros)**

	RESUELTO	FEADER	MAPA	CAPADR
PASTOS ASOCIADOS A GANADERÍA ECOLÓGICA - Pago realizado	4.333,58 €	3.683,54 €	425,12 €	224,92 €

RECINTOS RESUELTOS

REE	REFERENCIA SIGPAC	CULTIVO DESCRIPCIÓN CULTIVO	S/R G.PAGO	PEND. MEDIA (%)	SUP. DEC. ADMISIBLE (ha)	SUP. COMPROM. (ha)	SUP. AJUSTADA COMPROM. (1) (ha)	SUP. CONV. SIGPAC (ha)	SUP. CERTIF. (ha)	SUP. CAMPO (ha)	SUP. CAMPO DETER. CULT. DECLARADO (ha)	SUP. DEC. REDUCIDA (ha)	SUP. RESUELTA (ha)
-1257124	11-001-023-00055-004	62000 PASTOS PERMANENTES DE 5 O MAS AÑOS-SIN VARIEDAD	S 418	9,30	12,33	12,33	12,33		12,33			12,33	12,33
-1257123	11-001-023-00027-004	62000 PASTOS PERMANENTES DE 5 O MAS AÑOS-SIN VARIEDAD	S 418	15,40	1,02	1,02	1,02		1,02			1,02	1,02
-1257122	11-001-023-00026-004	62000 PASTOS PERMANENTES DE 5 O MAS AÑOS-SIN VARIEDAD	S 418	15,80	7,60	7,60	7,60		7,60			7,60	7,60
-1257121	11-001-023-00027-006	62000 PASTOS PERMANENTES DE 5 O MAS AÑOS-SIN VARIEDAD	S 418	6,30	1,22	1,22	1,22		1,22			1,22	1,22
-1257120	11-001-023-00027-001	62000 PASTOS PERMANENTES DE 5 O MAS AÑOS-SIN VARIEDAD	S 418	29,50	1,33	1,33	1,33		2,04			1,33	1,33
-1257119	11-001-023-00027-005	62000 PASTOS PERMANENTES DE 5 O MAS AÑOS-SIN VARIEDAD	S 418	23,30	1,44	1,44	1,44		1,44			1,44	1,44
-1257118	11-001-023-00026-003	62000 PASTOS PERMANENTES DE 5 O MAS AÑOS-SIN VARIEDAD	S 418	32,00	11,77	11,77	11,77		26,16			11,77	11,77
-745020	11-001-023-00040-053	62000 PASTOS PERMANENTES DE 5 O MAS AÑOS-SIN VARIEDAD	S 418	18,90	2,67	2,67	2,67		4,11			2,67	2,67
-745019	11-001-023-00040-052	62000 PASTOS PERMANENTES DE 5 O MAS AÑOS-SIN VARIEDAD	S 418	23,60	4,58	4,58	4,58		10,18			4,58	4,58

(1) Superficie declarada admisible ajustada con la superficie comprometida.
(2) Factor de penalización valorando el alcance para el tipo de compromiso.

Puede verificar la integridad de una copia de este documento mediante la lectura del código QR adjunto o mediante el acceso a la dirección <https://ws050.juntadeandalucia.es/verificarFirma> indicando el código de VERIFICACIÓN

FIRMADO POR

RAQUEL MARIA ESPIN CRESPO

17/12/2024

VERIFICACIÓN

Pk2jm6UYDU9J72AMTZUYRN3GET48NG

PÁG. 1359/9349



**INCIDENCIAS****INCIDENCIA DESCRIPCIÓN**

- 100407 Explotación solicitada no forma parte de ningún organismo de control autorizado para la producción ecológica en Andalucía o fecha de inscripción posterior al plazo establecido (Anexo I. Criterios de Subvencionabilidad. Orden 28 de marzo de 2023).
Explotación:ES110010000887 Especie:CAPRINA
- 100421 Recinto declarado por error para una operación de la 6503, que se ha corregido de oficio marcando la operación correcta, de acuerdo con la fecha de inscripción del recinto en la producción ecológica.
Ref.-1257118 Recinto:11-001-023-00026-00003 Cultivo:62000 PASTOS PERMANENTES DE 5 O MAS AÑOS-SIN VARIEDAD Secano
Ref.-1257122 Recinto:11-001-023-00026-00004 Cultivo:62000 PASTOS PERMANENTES DE 5 O MAS AÑOS-SIN VARIEDAD Secano
Ref.-1257120 Recinto:11-001-023-00027-00001 Cultivo:62000 PASTOS PERMANENTES DE 5 O MAS AÑOS-SIN VARIEDAD Secano
Ref.-1257123 Recinto:11-001-023-00027-00004 Cultivo:62000 PASTOS PERMANENTES DE 5 O MAS AÑOS-SIN VARIEDAD Secano
Ref.-1257119 Recinto:11-001-023-00027-00005 Cultivo:62000 PASTOS PERMANENTES DE 5 O MAS AÑOS-SIN VARIEDAD Secano
Ref.-1257121 Recinto:11-001-023-00027-00006 Cultivo:62000 PASTOS PERMANENTES DE 5 O MAS AÑOS-SIN VARIEDAD Secano
Ref.-745019 Recinto:11-001-023-00040-00052 Cultivo:62000 PASTOS PERMANENTES DE 5 O MAS AÑOS-SIN VARIEDAD Secano
Ref.-745020 Recinto:11-001-023-00040-00053 Cultivo:62000 PASTOS PERMANENTES DE 5 O MAS AÑOS-SIN VARIEDAD Secano
Ref.-1257124 Recinto:11-001-023-00055-00004 Cultivo:62000 PASTOS PERMANENTES DE 5 O MAS AÑOS-SIN VARIEDAD Secano

Datos considerados para el Cálculo de la Carga Ganadera mínima y máxima del expediente

Explotación	Especie	Inscrito en Sipea y Admisible	Ugm Calculada para CG Mínima	Ugm Calculada para CG Máxima
ES110010000476	BOVINA	SI	65,57	65,57
ES110010000887	BOVINA	SI	74,83	74,83
ES110010000887	CAPRINA	NO	0,00	42,23
ES110250000229	BOVINA	SI	3,03	3,03
			143,43	185,66

Superficie determinada para Cálculo Carga Ganadera Mínima: 429,04 ha

Superficie determinada para Cálculo Carga Ganadera Máxima: 429,04 ha

Carga Ganadera Mínima Expediente: 0,33 ugm/ha

Carga Ganadera Máxima Expediente: 0,43 ugm/ha

Recintos Determinados para el Cálculo de Garga Ganadera Mínima

REF.	REFERENCIA SIGPAC	CULTIVO	DESCRIPCIÓN CULTIVO	S/R	SUP. RESUELTA (ha)
-1469653	11-001-041-09003-00002	62000	PASTOS PERMANENTES DE 5 O MAS AÑOS-SIN VARIEDAD	S	0,15
-1469643	11-001-041-00013-00001	62000	PASTOS PERMANENTES DE 5 O MAS AÑOS-SIN VARIEDAD	S	0,82
-1257124	11-001-023-00055-00004	62000	PASTOS PERMANENTES DE 5 O MAS AÑOS-SIN VARIEDAD	S	12,33
-1257123	11-001-023-00027-00004	62000	PASTOS PERMANENTES DE 5 O MAS AÑOS-SIN VARIEDAD	S	1,02
-1257122	11-001-023-00026-00004	62000	PASTOS PERMANENTES DE 5 O MAS AÑOS-SIN VARIEDAD	S	7,60
-1257121	11-001-023-00027-00006	62000	PASTOS PERMANENTES DE 5 O MAS AÑOS-SIN VARIEDAD	S	1,22
-1257120	11-001-023-00027-00001	62000	PASTOS PERMANENTES DE 5 O MAS AÑOS-SIN VARIEDAD	S	1,33
-1257119	11-001-023-00027-00005	62000	PASTOS PERMANENTES DE 5 O MAS AÑOS-SIN VARIEDAD	S	1,44
-1257118	11-001-023-00026-00003	62000	PASTOS PERMANENTES DE 5 O MAS AÑOS-SIN VARIEDAD	S	11,77
-976689	11-001-023-00040-00097	62000	PASTOS PERMANENTES DE 5 O MAS AÑOS-SIN VARIEDAD	S	0,01
-745072	11-001-041-00014-00008	62000	PASTOS PERMANENTES DE 5 O MAS AÑOS-SIN VARIEDAD	S	4,61
-745071	11-001-041-00014-00007	62000	PASTOS PERMANENTES DE 5 O MAS AÑOS-SIN VARIEDAD	S	10,61
-745070	11-001-041-00014-00006	62000	PASTOS PERMANENTES DE 5 O MAS AÑOS-SIN VARIEDAD	S	0,29

(1) Superficie declarada admisible ajustada con la superficie comprometida.
(2) Factor de penalización valorando el alcance para el tipo de compromiso.Puede verificar la integridad de una copia de este documento mediante la lectura del código QR adjunto o mediante el acceso a la dirección <https://ws050.juntadeandalucia.es/verificarFirma> indicando el código de VERIFICACIÓN

FIRMADO POR

RAQUEL MARIA ESPIN CRESPO

17/12/2024

VERIFICACIÓN

Pk2jm6UYDU9J72AMTZUYRN3GET48NG

PÁG. 1360/9349



**Datos considerados para el Cálculo de la Carga Ganadera mínima y máxima del expediente****Recintos Determinados para el Cálculo de Garga Ganadera Mínima**

REF.	REFERENCIA SIGPAC	CULTIVO	DESCRIPCIÓN CULTIVO	SUP.	
				S/R	RESUELTA (ha)
-745069	11-001-041-00014-00005	62000	PASTOS PERMANENTES DE 5 O MAS AÑOS-SIN VARIEDAD	S	0,15
-745068	11-001-041-00014-00004	62000	PASTOS PERMANENTES DE 5 O MAS AÑOS-SIN VARIEDAD	S	2,11
-745067	11-001-041-00014-00003	62000	PASTOS PERMANENTES DE 5 O MAS AÑOS-SIN VARIEDAD	S	0,08
-745066	11-001-034-00065-00009	62000	PASTOS PERMANENTES DE 5 O MAS AÑOS-SIN VARIEDAD	S	0,46
-745065	11-001-034-00065-00008	62000	PASTOS PERMANENTES DE 5 O MAS AÑOS-SIN VARIEDAD	S	0,09
-745064	11-001-034-00065-00007	62000	PASTOS PERMANENTES DE 5 O MAS AÑOS-SIN VARIEDAD	S	0,02
-745063	11-001-034-00065-00006	62000	PASTOS PERMANENTES DE 5 O MAS AÑOS-SIN VARIEDAD	S	0,18
-745062	11-001-034-00065-00004	62000	PASTOS PERMANENTES DE 5 O MAS AÑOS-SIN VARIEDAD	S	0,03
-745061	11-001-030-00045-00006	62000	PASTOS PERMANENTES DE 5 O MAS AÑOS-SIN VARIEDAD	S	0,21
-745060	11-001-030-00045-00005	62000	PASTOS PERMANENTES DE 5 O MAS AÑOS-SIN VARIEDAD	S	0,29
-745059	11-001-023-00040-00094	62000	PASTOS PERMANENTES DE 5 O MAS AÑOS-SIN VARIEDAD	S	7,45
-745058	11-001-023-00040-00093	62000	PASTOS PERMANENTES DE 5 O MAS AÑOS-SIN VARIEDAD	S	0,70
-745056	11-001-023-00040-00090	62000	PASTOS PERMANENTES DE 5 O MAS AÑOS-SIN VARIEDAD	S	0,04
-745055	11-001-023-00040-00088	62000	PASTOS PERMANENTES DE 5 O MAS AÑOS-SIN VARIEDAD	S	0,24
-745054	11-001-023-00040-00087	62000	PASTOS PERMANENTES DE 5 O MAS AÑOS-SIN VARIEDAD	S	0,05
-745053	11-001-023-00040-00086	62000	PASTOS PERMANENTES DE 5 O MAS AÑOS-SIN VARIEDAD	S	0,07
-745052	11-001-023-00040-00085	62000	PASTOS PERMANENTES DE 5 O MAS AÑOS-SIN VARIEDAD	S	0,10
-745051	11-001-023-00040-00084	62000	PASTOS PERMANENTES DE 5 O MAS AÑOS-SIN VARIEDAD	S	0,12
-745050	11-001-023-00040-00083	62000	PASTOS PERMANENTES DE 5 O MAS AÑOS-SIN VARIEDAD	S	0,55
-745049	11-001-023-00040-00082	62000	PASTOS PERMANENTES DE 5 O MAS AÑOS-SIN VARIEDAD	S	0,36
-745048	11-001-023-00040-00081	62000	PASTOS PERMANENTES DE 5 O MAS AÑOS-SIN VARIEDAD	S	0,73
-745047	11-001-023-00040-00080	62000	PASTOS PERMANENTES DE 5 O MAS AÑOS-SIN VARIEDAD	S	0,04
-745046	11-001-023-00040-00079	62000	PASTOS PERMANENTES DE 5 O MAS AÑOS-SIN VARIEDAD	S	0,08
-745045	11-001-023-00040-00078	62000	PASTOS PERMANENTES DE 5 O MAS AÑOS-SIN VARIEDAD	S	0,03
-745044	11-001-023-00040-00077	62000	PASTOS PERMANENTES DE 5 O MAS AÑOS-SIN VARIEDAD	S	0,33
-745043	11-001-023-00040-00076	62000	PASTOS PERMANENTES DE 5 O MAS AÑOS-SIN VARIEDAD	S	0,26
-745042	11-001-023-00040-00075	62000	PASTOS PERMANENTES DE 5 O MAS AÑOS-SIN VARIEDAD	S	0,43
-745041	11-001-023-00040-00074	62000	PASTOS PERMANENTES DE 5 O MAS AÑOS-SIN VARIEDAD	S	3,24
-745040	11-001-023-00040-00073	62000	PASTOS PERMANENTES DE 5 O MAS AÑOS-SIN VARIEDAD	S	0,02
-745039	11-001-023-00040-00072	62000	PASTOS PERMANENTES DE 5 O MAS AÑOS-SIN VARIEDAD	S	0,30
-745038	11-001-023-00040-00071	62000	PASTOS PERMANENTES DE 5 O MAS AÑOS-SIN VARIEDAD	S	0,14
-745037	11-001-023-00040-00070	62000	PASTOS PERMANENTES DE 5 O MAS AÑOS-SIN VARIEDAD	S	0,76
-745036	11-001-023-00040-00069	62000	PASTOS PERMANENTES DE 5 O MAS AÑOS-SIN VARIEDAD	S	0,02
-745035	11-001-023-00040-00068	62000	PASTOS PERMANENTES DE 5 O MAS AÑOS-SIN VARIEDAD	S	0,30
-745034	11-001-023-00040-00067	62000	PASTOS PERMANENTES DE 5 O MAS AÑOS-SIN VARIEDAD	S	0,03
-745033	11-001-023-00040-00066	62000	PASTOS PERMANENTES DE 5 O MAS AÑOS-SIN VARIEDAD	S	0,05

(1) Superficie declarada admisible ajustada con la superficie comprometida.
(2) Factor de penalización valorando el alcance para el tipo de compromiso.

Puede verificar la integridad de una copia de este documento mediante la lectura del código QR adjunto o mediante el acceso a la dirección <https://ws050.juntadeandalucia.es/verificarFirma> indicando el código de VERIFICACIÓN

FIRMADO POR

RAQUEL MARIA ESPIN CRESPO

17/12/2024

VERIFICACIÓN

Pk2jm6UYDU9J72AMTZUYRN3GET48NG

PÁG. 1361/9349



**Datos considerados para el Cálculo de la Carga Ganadera mínima y máxima del expediente****Recintos Determinados para el Cálculo de Garga Ganadera Mínima**

REF.	REFERENCIA SIGPAC	CULTIVO	DESCRIPCIÓN CULTIVO	SUP.	
				S/R	RESUELTA (ha)
-745032	11-001-023-00040-00065	62000	PASTOS PERMANENTES DE 5 O MAS AÑOS-SIN VARIEDAD	S	0,24
-745031	11-001-023-00040-00064	62000	PASTOS PERMANENTES DE 5 O MAS AÑOS-SIN VARIEDAD	S	0,03
-745030	11-001-023-00040-00063	62000	PASTOS PERMANENTES DE 5 O MAS AÑOS-SIN VARIEDAD	S	0,04
-745029	11-001-023-00040-00062	62000	PASTOS PERMANENTES DE 5 O MAS AÑOS-SIN VARIEDAD	S	0,03
-745028	11-001-023-00040-00061	62000	PASTOS PERMANENTES DE 5 O MAS AÑOS-SIN VARIEDAD	S	0,01
-745027	11-001-023-00040-00060	62000	PASTOS PERMANENTES DE 5 O MAS AÑOS-SIN VARIEDAD	S	1,18
-745025	11-001-023-00040-00058	62000	PASTOS PERMANENTES DE 5 O MAS AÑOS-SIN VARIEDAD	S	0,10
-745024	11-001-023-00040-00057	62000	PASTOS PERMANENTES DE 5 O MAS AÑOS-SIN VARIEDAD	S	0,01
-745023	11-001-023-00040-00056	62000	PASTOS PERMANENTES DE 5 O MAS AÑOS-SIN VARIEDAD	S	0,14
-745022	11-001-023-00040-00055	62000	PASTOS PERMANENTES DE 5 O MAS AÑOS-SIN VARIEDAD	S	0,01
-745021	11-001-023-00040-00054	62000	PASTOS PERMANENTES DE 5 O MAS AÑOS-SIN VARIEDAD	S	0,02
-745020	11-001-023-00040-00053	62000	PASTOS PERMANENTES DE 5 O MAS AÑOS-SIN VARIEDAD	S	2,67
-745019	11-001-023-00040-00052	62000	PASTOS PERMANENTES DE 5 O MAS AÑOS-SIN VARIEDAD	S	4,58
-745018	11-001-023-00040-00051	62000	PASTOS PERMANENTES DE 5 O MAS AÑOS-SIN VARIEDAD	S	0,13
-745017	11-001-023-00040-00050	62000	PASTOS PERMANENTES DE 5 O MAS AÑOS-SIN VARIEDAD	S	0,12
-745016	11-001-023-00040-00049	62000	PASTOS PERMANENTES DE 5 O MAS AÑOS-SIN VARIEDAD	S	0,06
-745015	11-001-023-00040-00048	62000	PASTOS PERMANENTES DE 5 O MAS AÑOS-SIN VARIEDAD	S	0,05
-745014	11-001-023-00040-00047	62000	PASTOS PERMANENTES DE 5 O MAS AÑOS-SIN VARIEDAD	S	0,14
-745013	11-001-023-00040-00046	62000	PASTOS PERMANENTES DE 5 O MAS AÑOS-SIN VARIEDAD	S	0,14
-745012	11-001-023-00040-00045	62000	PASTOS PERMANENTES DE 5 O MAS AÑOS-SIN VARIEDAD	S	0,31
1700000002199014	11-001-023-00040-00014	62000	PASTOS PERMANENTES DE 5 O MAS AÑOS-SIN VARIEDAD	S	7,24
1700000002199020	11-001-023-00040-00021	62000	PASTOS PERMANENTES DE 5 O MAS AÑOS-SIN VARIEDAD	S	0,19
1700000002199021	11-001-023-00040-00022	62000	PASTOS PERMANENTES DE 5 O MAS AÑOS-SIN VARIEDAD	S	0,23
1700000002199022	11-001-041-00014-00002	62000	PASTOS PERMANENTES DE 5 O MAS AÑOS-SIN VARIEDAD	S	7,83
1700000002199037	11-001-023-00040-00001	62000	PASTOS PERMANENTES DE 5 O MAS AÑOS-SIN VARIEDAD	S	9,52
1700000002199039	11-001-023-00040-00043	62000	PASTOS PERMANENTES DE 5 O MAS AÑOS-SIN VARIEDAD	S	0,29
1700000002199044	11-001-030-00045-00002	62000	PASTOS PERMANENTES DE 5 O MAS AÑOS-SIN VARIEDAD	S	1,39
1700000002199045	11-001-034-00065-00002	62000	PASTOS PERMANENTES DE 5 O MAS AÑOS-SIN VARIEDAD	S	3,14
1700000002199048	11-001-023-00028-00003	62000	PASTOS PERMANENTES DE 5 O MAS AÑOS-SIN VARIEDAD	S	57,95
1700000002199050	11-001-023-00040-00019	62000	PASTOS PERMANENTES DE 5 O MAS AÑOS-SIN VARIEDAD	S	0,12
1700000002199051	11-001-023-00040-00044	62000	PASTOS PERMANENTES DE 5 O MAS AÑOS-SIN VARIEDAD	S	0,26
1700000002199052	11-001-023-00040-00020	62000	PASTOS PERMANENTES DE 5 O MAS AÑOS-SIN VARIEDAD	S	0,05
1700000002199053	11-001-023-00040-00015	62000	PASTOS PERMANENTES DE 5 O MAS AÑOS-SIN VARIEDAD	S	4,26
1700000002199054	11-001-023-00040-00010	62000	PASTOS PERMANENTES DE 5 O MAS AÑOS-SIN VARIEDAD	S	9,27
1700000002199056	11-001-023-00040-00017	62000	PASTOS PERMANENTES DE 5 O MAS AÑOS-SIN VARIEDAD	S	0,07
1700000002199057	11-001-023-00040-00018	62000	PASTOS PERMANENTES DE 5 O MAS AÑOS-SIN VARIEDAD	S	0,06

(1) Superficie declarada admisible ajustada con la superficie comprometida.
(2) Factor de penalización valorando el alcance para el tipo de compromiso.

Puede verificar la integridad de una copia de este documento mediante la lectura del código QR adjunto o mediante el acceso a la dirección <https://ws050.juntadeandalucia.es/verificarFirma> indicando el código de VERIFICACIÓN

FIRMADO POR	RAQUEL MARIA ESPIN CRESPO	17/12/2024	
VERIFICACIÓN	Pk2jm6UYDU9J72AMTZUYRN3GET48NG	PÁG. 1362/9349	

**Datos considerados para el Cálculo de la Carga Ganadera mínima y máxima del expediente****Recintos Determinados para el Cálculo de Garga Ganadera Mínima**

REF.	REFERENCIA SIGPAC	CULTIVO	DESCRIPCIÓN CULTIVO	SUP.	
				S/R	RESUELTA (ha)
1700000002199059	11-001-030-00033-00010	62000	PASTOS PERMANENTES DE 5 O MAS AÑOS-SIN VARIEDAD	S	0,04
1700000002199060	11-001-023-00040-00042	62000	PASTOS PERMANENTES DE 5 O MAS AÑOS-SIN VARIEDAD	S	0,93
1700000002199061	11-001-030-00033-00006	62000	PASTOS PERMANENTES DE 5 O MAS AÑOS-SIN VARIEDAD	S	0,06
1700000002199062	11-001-023-00057-00003	62000	PASTOS PERMANENTES DE 5 O MAS AÑOS-SIN VARIEDAD	S	15,48
1700000002199063	11-001-023-00040-00005	62000	PASTOS PERMANENTES DE 5 O MAS AÑOS-SIN VARIEDAD	S	0,50
1700000002199065	11-001-023-00040-00006	62000	PASTOS PERMANENTES DE 5 O MAS AÑOS-SIN VARIEDAD	S	2,63
1700000002199066	11-001-023-00040-00002	62000	PASTOS PERMANENTES DE 5 O MAS AÑOS-SIN VARIEDAD	S	25,07
1700000002199080	11-001-023-00040-00024	62000	PASTOS PERMANENTES DE 5 O MAS AÑOS-SIN VARIEDAD	S	0,03
1700000002199083	11-001-023-00040-00032	62000	PASTOS PERMANENTES DE 5 O MAS AÑOS-SIN VARIEDAD	S	0,14
1700000002199086	11-001-023-00040-00038	62000	PASTOS PERMANENTES DE 5 O MAS AÑOS-SIN VARIEDAD	S	0,31
1700000002199087	11-001-034-00065-00003	62000	PASTOS PERMANENTES DE 5 O MAS AÑOS-SIN VARIEDAD	S	5,24
1700000002199089	11-001-023-00028-00006	62000	PASTOS PERMANENTES DE 5 O MAS AÑOS-SIN VARIEDAD	S	0,21
1700000002199090	11-001-034-00065-00001	62000	PASTOS PERMANENTES DE 5 O MAS AÑOS-SIN VARIEDAD	S	1,56
1700000002199091	11-001-023-00040-00027	62000	PASTOS PERMANENTES DE 5 O MAS AÑOS-SIN VARIEDAD	S	0,17
1700000002199092	11-001-023-00028-00009	62000	PASTOS PERMANENTES DE 5 O MAS AÑOS-SIN VARIEDAD	S	0,01
1700000002199093	11-001-023-00040-00041	62000	PASTOS PERMANENTES DE 5 O MAS AÑOS-SIN VARIEDAD	S	0,05
1700000002199095	11-001-023-00040-00029	62000	PASTOS PERMANENTES DE 5 O MAS AÑOS-SIN VARIEDAD	S	0,04
1700000002199097	11-001-023-00040-00023	62000	PASTOS PERMANENTES DE 5 O MAS AÑOS-SIN VARIEDAD	S	0,33
1700000002199100	11-001-023-00040-00025	62000	PASTOS PERMANENTES DE 5 O MAS AÑOS-SIN VARIEDAD	S	0,84
1700000002199101	11-001-023-00040-00031	62000	PASTOS PERMANENTES DE 5 O MAS AÑOS-SIN VARIEDAD	S	0,02
1700000002199103	11-001-023-00028-00007	62000	PASTOS PERMANENTES DE 5 O MAS AÑOS-SIN VARIEDAD	S	3,74
1700000002199105	11-001-023-00028-00004	62000	PASTOS PERMANENTES DE 5 O MAS AÑOS-SIN VARIEDAD	S	2,15
1700000002199109	11-001-023-00040-00035	62000	PASTOS PERMANENTES DE 5 O MAS AÑOS-SIN VARIEDAD	S	35,09
1700000002199130	11-001-023-00040-00007	62000	PASTOS PERMANENTES DE 5 O MAS AÑOS-SIN VARIEDAD	S	11,35
1700000002199131	11-001-030-00045-00004	62000	PASTOS PERMANENTES DE 5 O MAS AÑOS-SIN VARIEDAD	S	0,54
1700000002199148	11-001-023-00028-00010	62000	PASTOS PERMANENTES DE 5 O MAS AÑOS-SIN VARIEDAD	S	0,04
1700000002199150	11-001-034-00064-00001	62000	PASTOS PERMANENTES DE 5 O MAS AÑOS-SIN VARIEDAD	S	2,41
1700000002199155	11-001-023-00040-00028	62000	PASTOS PERMANENTES DE 5 O MAS AÑOS-SIN VARIEDAD	S	0,21
1700000002199161	11-001-023-00040-00012	62000	PASTOS PERMANENTES DE 5 O MAS AÑOS-SIN VARIEDAD	S	0,56
1700000002199162	11-001-023-00040-00026	62000	PASTOS PERMANENTES DE 5 O MAS AÑOS-SIN VARIEDAD	S	0,13
1700000002199172	11-001-023-00040-00004	62000	PASTOS PERMANENTES DE 5 O MAS AÑOS-SIN VARIEDAD	S	20,49
1700000002199185	11-001-030-00033-00001	62000	PASTOS PERMANENTES DE 5 O MAS AÑOS-SIN VARIEDAD	S	93,95
1700000002199200	11-001-030-00044-00002	62000	PASTOS PERMANENTES DE 5 O MAS AÑOS-SIN VARIEDAD	S	19,52
1700000002199204	11-001-030-00033-00009	62000	PASTOS PERMANENTES DE 5 O MAS AÑOS-SIN VARIEDAD	S	0,01
1700000002199207	11-001-030-00033-00007	62000	PASTOS PERMANENTES DE 5 O MAS AÑOS-SIN VARIEDAD	S	0,05

(1) Superficie declarada admisible ajustada con la superficie comprometida.
(2) Factor de penalización valorando el alcance para el tipo de compromiso.

Puede verificar la integridad de una copia de este documento mediante la lectura del código QR adjunto o mediante el acceso a la dirección <https://ws050.juntadeandalucia.es/verificarFirma> indicando el código de VERIFICACIÓN

FIRMADO POR	RAQUEL MARIA ESPIN CRESPO	17/12/2024	
VERIFICACIÓN	Pk2jm6UYDU9J72AMTZUYRN3GET48NG	PÁG. 1363/9349	

**Datos considerados para el Cálculo de la Carga Ganadera mínima y máxima del expediente****Recintos Determinados para el Cálculo de Garga Ganadera Máxima**

REF.	REFERENCIA SIGPAC	CULTIVO	DESCRIPCIÓN CULTIVO	SUP.	
				S/R	RESUELTA (ha)
-1469653	11-001-041-09003-00002	62000	PASTOS PERMANENTES DE 5 O MAS AÑOS-SIN VARIEDAD	S	0,15
-1469643	11-001-041-00013-00001	62000	PASTOS PERMANENTES DE 5 O MAS AÑOS-SIN VARIEDAD	S	0,82
-1257124	11-001-023-00055-00004	62000	PASTOS PERMANENTES DE 5 O MAS AÑOS-SIN VARIEDAD	S	12,33
-1257123	11-001-023-00027-00004	62000	PASTOS PERMANENTES DE 5 O MAS AÑOS-SIN VARIEDAD	S	1,02
-1257122	11-001-023-00026-00004	62000	PASTOS PERMANENTES DE 5 O MAS AÑOS-SIN VARIEDAD	S	7,60
-1257121	11-001-023-00027-00006	62000	PASTOS PERMANENTES DE 5 O MAS AÑOS-SIN VARIEDAD	S	1,22
-1257120	11-001-023-00027-00001	62000	PASTOS PERMANENTES DE 5 O MAS AÑOS-SIN VARIEDAD	S	1,33
-1257119	11-001-023-00027-00005	62000	PASTOS PERMANENTES DE 5 O MAS AÑOS-SIN VARIEDAD	S	1,44
-1257118	11-001-023-00026-00003	62000	PASTOS PERMANENTES DE 5 O MAS AÑOS-SIN VARIEDAD	S	11,77
-976689	11-001-023-00040-00097	62000	PASTOS PERMANENTES DE 5 O MAS AÑOS-SIN VARIEDAD	S	0,01
-745072	11-001-041-00014-00008	62000	PASTOS PERMANENTES DE 5 O MAS AÑOS-SIN VARIEDAD	S	4,61
-745071	11-001-041-00014-00007	62000	PASTOS PERMANENTES DE 5 O MAS AÑOS-SIN VARIEDAD	S	10,61
-745070	11-001-041-00014-00006	62000	PASTOS PERMANENTES DE 5 O MAS AÑOS-SIN VARIEDAD	S	0,29
-745069	11-001-041-00014-00005	62000	PASTOS PERMANENTES DE 5 O MAS AÑOS-SIN VARIEDAD	S	0,15
-745068	11-001-041-00014-00004	62000	PASTOS PERMANENTES DE 5 O MAS AÑOS-SIN VARIEDAD	S	2,11
-745067	11-001-041-00014-00003	62000	PASTOS PERMANENTES DE 5 O MAS AÑOS-SIN VARIEDAD	S	0,08
-745066	11-001-034-00065-00009	62000	PASTOS PERMANENTES DE 5 O MAS AÑOS-SIN VARIEDAD	S	0,46
-745065	11-001-034-00065-00008	62000	PASTOS PERMANENTES DE 5 O MAS AÑOS-SIN VARIEDAD	S	0,09
-745064	11-001-034-00065-00007	62000	PASTOS PERMANENTES DE 5 O MAS AÑOS-SIN VARIEDAD	S	0,02
-745063	11-001-034-00065-00006	62000	PASTOS PERMANENTES DE 5 O MAS AÑOS-SIN VARIEDAD	S	0,18
-745062	11-001-034-00065-00004	62000	PASTOS PERMANENTES DE 5 O MAS AÑOS-SIN VARIEDAD	S	0,03
-745061	11-001-030-00045-00006	62000	PASTOS PERMANENTES DE 5 O MAS AÑOS-SIN VARIEDAD	S	0,21
-745060	11-001-030-00045-00005	62000	PASTOS PERMANENTES DE 5 O MAS AÑOS-SIN VARIEDAD	S	0,29
-745059	11-001-023-00040-00094	62000	PASTOS PERMANENTES DE 5 O MAS AÑOS-SIN VARIEDAD	S	7,45
-745058	11-001-023-00040-00093	62000	PASTOS PERMANENTES DE 5 O MAS AÑOS-SIN VARIEDAD	S	0,70
-745057	11-001-023-00040-00092	62000	PASTOS PERMANENTES DE 5 O MAS AÑOS-SIN VARIEDAD	S	0,00
-745056	11-001-023-00040-00090	62000	PASTOS PERMANENTES DE 5 O MAS AÑOS-SIN VARIEDAD	S	0,04
-745055	11-001-023-00040-00088	62000	PASTOS PERMANENTES DE 5 O MAS AÑOS-SIN VARIEDAD	S	0,24
-745054	11-001-023-00040-00087	62000	PASTOS PERMANENTES DE 5 O MAS AÑOS-SIN VARIEDAD	S	0,05
-745053	11-001-023-00040-00086	62000	PASTOS PERMANENTES DE 5 O MAS AÑOS-SIN VARIEDAD	S	0,07
-745052	11-001-023-00040-00085	62000	PASTOS PERMANENTES DE 5 O MAS AÑOS-SIN VARIEDAD	S	0,10
-745051	11-001-023-00040-00084	62000	PASTOS PERMANENTES DE 5 O MAS AÑOS-SIN VARIEDAD	S	0,12
-745050	11-001-023-00040-00083	62000	PASTOS PERMANENTES DE 5 O MAS AÑOS-SIN VARIEDAD	S	0,55
-745049	11-001-023-00040-00082	62000	PASTOS PERMANENTES DE 5 O MAS AÑOS-SIN VARIEDAD	S	0,36
-745048	11-001-023-00040-00081	62000	PASTOS PERMANENTES DE 5 O MAS AÑOS-SIN VARIEDAD	S	0,73
-745047	11-001-023-00040-00080	62000	PASTOS PERMANENTES DE 5 O MAS AÑOS-SIN VARIEDAD	S	0,04

(1) Superficie declarada admisible ajustada con la superficie comprometida.
(2) Factor de penalización valorando el alcance para el tipo de compromiso.

Puede verificar la integridad de una copia de este documento mediante la lectura del código QR adjunto o mediante el acceso a la dirección <https://ws050.juntadeandalucia.es/verificarFirma> indicando el código de VERIFICACIÓN

FIRMADO POR	RAQUEL MARIA ESPIN CRESPO	17/12/2024	
VERIFICACIÓN	Pk2jm6UYDU9J72AMTZUYRN3GET48NG	PÁG. 1364/9349	

**Datos considerados para el Cálculo de la Carga Ganadera mínima y máxima del expediente****Recintos Determinados para el Cálculo de Garga Ganadera Máxima**

REF.	REFERENCIA SIGPAC	CULTIVO	DESCRIPCIÓN CULTIVO	SUP.	
				S/R	RESUELTA (ha)
-745046	11-001-023-00040-00079	62000	PASTOS PERMANENTES DE 5 O MAS AÑOS-SIN VARIEDAD	S	0,08
-745045	11-001-023-00040-00078	62000	PASTOS PERMANENTES DE 5 O MAS AÑOS-SIN VARIEDAD	S	0,03
-745044	11-001-023-00040-00077	62000	PASTOS PERMANENTES DE 5 O MAS AÑOS-SIN VARIEDAD	S	0,33
-745043	11-001-023-00040-00076	62000	PASTOS PERMANENTES DE 5 O MAS AÑOS-SIN VARIEDAD	S	0,26
-745042	11-001-023-00040-00075	62000	PASTOS PERMANENTES DE 5 O MAS AÑOS-SIN VARIEDAD	S	0,43
-745041	11-001-023-00040-00074	62000	PASTOS PERMANENTES DE 5 O MAS AÑOS-SIN VARIEDAD	S	3,24
-745040	11-001-023-00040-00073	62000	PASTOS PERMANENTES DE 5 O MAS AÑOS-SIN VARIEDAD	S	0,02
-745039	11-001-023-00040-00072	62000	PASTOS PERMANENTES DE 5 O MAS AÑOS-SIN VARIEDAD	S	0,30
-745038	11-001-023-00040-00071	62000	PASTOS PERMANENTES DE 5 O MAS AÑOS-SIN VARIEDAD	S	0,14
-745037	11-001-023-00040-00070	62000	PASTOS PERMANENTES DE 5 O MAS AÑOS-SIN VARIEDAD	S	0,76
-745036	11-001-023-00040-00069	62000	PASTOS PERMANENTES DE 5 O MAS AÑOS-SIN VARIEDAD	S	0,02
-745035	11-001-023-00040-00068	62000	PASTOS PERMANENTES DE 5 O MAS AÑOS-SIN VARIEDAD	S	0,30
-745034	11-001-023-00040-00067	62000	PASTOS PERMANENTES DE 5 O MAS AÑOS-SIN VARIEDAD	S	0,03
-745033	11-001-023-00040-00066	62000	PASTOS PERMANENTES DE 5 O MAS AÑOS-SIN VARIEDAD	S	0,05
-745032	11-001-023-00040-00065	62000	PASTOS PERMANENTES DE 5 O MAS AÑOS-SIN VARIEDAD	S	0,24
-745031	11-001-023-00040-00064	62000	PASTOS PERMANENTES DE 5 O MAS AÑOS-SIN VARIEDAD	S	0,03
-745030	11-001-023-00040-00063	62000	PASTOS PERMANENTES DE 5 O MAS AÑOS-SIN VARIEDAD	S	0,04
-745029	11-001-023-00040-00062	62000	PASTOS PERMANENTES DE 5 O MAS AÑOS-SIN VARIEDAD	S	0,03
-745028	11-001-023-00040-00061	62000	PASTOS PERMANENTES DE 5 O MAS AÑOS-SIN VARIEDAD	S	0,01
-745027	11-001-023-00040-00060	62000	PASTOS PERMANENTES DE 5 O MAS AÑOS-SIN VARIEDAD	S	1,18
-745026	11-001-023-00040-00059	62000	PASTOS PERMANENTES DE 5 O MAS AÑOS-SIN VARIEDAD	S	0,00
-745025	11-001-023-00040-00058	62000	PASTOS PERMANENTES DE 5 O MAS AÑOS-SIN VARIEDAD	S	0,10
-745024	11-001-023-00040-00057	62000	PASTOS PERMANENTES DE 5 O MAS AÑOS-SIN VARIEDAD	S	0,01
-745023	11-001-023-00040-00056	62000	PASTOS PERMANENTES DE 5 O MAS AÑOS-SIN VARIEDAD	S	0,14
-745022	11-001-023-00040-00055	62000	PASTOS PERMANENTES DE 5 O MAS AÑOS-SIN VARIEDAD	S	0,01
-745021	11-001-023-00040-00054	62000	PASTOS PERMANENTES DE 5 O MAS AÑOS-SIN VARIEDAD	S	0,02
-745020	11-001-023-00040-00053	62000	PASTOS PERMANENTES DE 5 O MAS AÑOS-SIN VARIEDAD	S	2,67
-745019	11-001-023-00040-00052	62000	PASTOS PERMANENTES DE 5 O MAS AÑOS-SIN VARIEDAD	S	4,58
-745018	11-001-023-00040-00051	62000	PASTOS PERMANENTES DE 5 O MAS AÑOS-SIN VARIEDAD	S	0,13
-745017	11-001-023-00040-00050	62000	PASTOS PERMANENTES DE 5 O MAS AÑOS-SIN VARIEDAD	S	0,12
-745016	11-001-023-00040-00049	62000	PASTOS PERMANENTES DE 5 O MAS AÑOS-SIN VARIEDAD	S	0,06
-745015	11-001-023-00040-00048	62000	PASTOS PERMANENTES DE 5 O MAS AÑOS-SIN VARIEDAD	S	0,05
-745014	11-001-023-00040-00047	62000	PASTOS PERMANENTES DE 5 O MAS AÑOS-SIN VARIEDAD	S	0,14
-745013	11-001-023-00040-00046	62000	PASTOS PERMANENTES DE 5 O MAS AÑOS-SIN VARIEDAD	S	0,14
-745012	11-001-023-00040-00045	62000	PASTOS PERMANENTES DE 5 O MAS AÑOS-SIN VARIEDAD	S	0,31
1700000002199014	11-001-023-00040-00014	62000	PASTOS PERMANENTES DE 5 O MAS AÑOS-SIN VARIEDAD	S	7,24

(1) Superficie declarada admisible ajustada con la superficie comprometida.
(2) Factor de penalización valorando el alcance para el tipo de compromiso.

Puede verificar la integridad de una copia de este documento mediante la lectura del código QR adjunto o mediante el acceso a la dirección <https://ws050.juntadeandalucia.es/verificarFirma> indicando el código de VERIFICACIÓN

FIRMADO POR	RAQUEL MARIA ESPIN CRESPO	17/12/2024	
VERIFICACIÓN	Pk2jm6UYDU9J72AMTZUYRN3GET48NG	PÁG. 1365/9349	

**Datos considerados para el Cálculo de la Carga Ganadera mínima y máxima del expediente****Recintos Determinados para el Cálculo de Garga Ganadera Máxima**

REF.	REFERENCIA SIGPAC	CULTIVO	DESCRIPCIÓN CULTIVO	SUP.	
				S/R	RESUELTA (ha)
170000002199020	11-001-023-00040-00021	62000	PASTOS PERMANENTES DE 5 O MAS AÑOS-SIN VARIEDAD	S	0,19
170000002199021	11-001-023-00040-00022	62000	PASTOS PERMANENTES DE 5 O MAS AÑOS-SIN VARIEDAD	S	0,23
170000002199022	11-001-041-00014-00002	62000	PASTOS PERMANENTES DE 5 O MAS AÑOS-SIN VARIEDAD	S	7,83
170000002199037	11-001-023-00040-00001	62000	PASTOS PERMANENTES DE 5 O MAS AÑOS-SIN VARIEDAD	S	9,52
170000002199039	11-001-023-00040-00043	62000	PASTOS PERMANENTES DE 5 O MAS AÑOS-SIN VARIEDAD	S	0,29
170000002199044	11-001-030-00045-00002	62000	PASTOS PERMANENTES DE 5 O MAS AÑOS-SIN VARIEDAD	S	1,39
170000002199045	11-001-034-00065-00002	62000	PASTOS PERMANENTES DE 5 O MAS AÑOS-SIN VARIEDAD	S	3,14
170000002199048	11-001-023-00028-00003	62000	PASTOS PERMANENTES DE 5 O MAS AÑOS-SIN VARIEDAD	S	57,95
170000002199050	11-001-023-00040-00019	62000	PASTOS PERMANENTES DE 5 O MAS AÑOS-SIN VARIEDAD	S	0,12
170000002199051	11-001-023-00040-00044	62000	PASTOS PERMANENTES DE 5 O MAS AÑOS-SIN VARIEDAD	S	0,26
170000002199052	11-001-023-00040-00020	62000	PASTOS PERMANENTES DE 5 O MAS AÑOS-SIN VARIEDAD	S	0,05
170000002199053	11-001-023-00040-00015	62000	PASTOS PERMANENTES DE 5 O MAS AÑOS-SIN VARIEDAD	S	4,26
170000002199054	11-001-023-00040-00010	62000	PASTOS PERMANENTES DE 5 O MAS AÑOS-SIN VARIEDAD	S	9,27
170000002199056	11-001-023-00040-00017	62000	PASTOS PERMANENTES DE 5 O MAS AÑOS-SIN VARIEDAD	S	0,07
170000002199057	11-001-023-00040-00018	62000	PASTOS PERMANENTES DE 5 O MAS AÑOS-SIN VARIEDAD	S	0,06
170000002199059	11-001-030-00033-00010	62000	PASTOS PERMANENTES DE 5 O MAS AÑOS-SIN VARIEDAD	S	0,04
170000002199060	11-001-023-00040-00042	62000	PASTOS PERMANENTES DE 5 O MAS AÑOS-SIN VARIEDAD	S	0,93
170000002199061	11-001-030-00033-00006	62000	PASTOS PERMANENTES DE 5 O MAS AÑOS-SIN VARIEDAD	S	0,06
170000002199062	11-001-023-00057-00003	62000	PASTOS PERMANENTES DE 5 O MAS AÑOS-SIN VARIEDAD	S	15,48
170000002199063	11-001-023-00040-00005	62000	PASTOS PERMANENTES DE 5 O MAS AÑOS-SIN VARIEDAD	S	0,50
170000002199065	11-001-023-00040-00006	62000	PASTOS PERMANENTES DE 5 O MAS AÑOS-SIN VARIEDAD	S	2,63
170000002199066	11-001-023-00040-00002	62000	PASTOS PERMANENTES DE 5 O MAS AÑOS-SIN VARIEDAD	S	25,07
170000002199080	11-001-023-00040-00024	62000	PASTOS PERMANENTES DE 5 O MAS AÑOS-SIN VARIEDAD	S	0,03
170000002199083	11-001-023-00040-00032	62000	PASTOS PERMANENTES DE 5 O MAS AÑOS-SIN VARIEDAD	S	0,14
170000002199086	11-001-023-00040-00038	62000	PASTOS PERMANENTES DE 5 O MAS AÑOS-SIN VARIEDAD	S	0,31
170000002199087	11-001-034-00065-00003	62000	PASTOS PERMANENTES DE 5 O MAS AÑOS-SIN VARIEDAD	S	5,24
170000002199089	11-001-023-00028-00006	62000	PASTOS PERMANENTES DE 5 O MAS AÑOS-SIN VARIEDAD	S	0,21
170000002199090	11-001-034-00065-00001	62000	PASTOS PERMANENTES DE 5 O MAS AÑOS-SIN VARIEDAD	S	1,56
170000002199091	11-001-023-00040-00027	62000	PASTOS PERMANENTES DE 5 O MAS AÑOS-SIN VARIEDAD	S	0,17
170000002199092	11-001-023-00028-00009	62000	PASTOS PERMANENTES DE 5 O MAS AÑOS-SIN VARIEDAD	S	0,01
170000002199093	11-001-023-00040-00041	62000	PASTOS PERMANENTES DE 5 O MAS AÑOS-SIN VARIEDAD	S	0,05
170000002199095	11-001-023-00040-00029	62000	PASTOS PERMANENTES DE 5 O MAS AÑOS-SIN VARIEDAD	S	0,04
170000002199097	11-001-023-00040-00023	62000	PASTOS PERMANENTES DE 5 O MAS AÑOS-SIN VARIEDAD	S	0,33
170000002199100	11-001-023-00040-00025	62000	PASTOS PERMANENTES DE 5 O MAS AÑOS-SIN VARIEDAD	S	0,84
170000002199101	11-001-023-00040-00031	62000	PASTOS PERMANENTES DE 5 O MAS AÑOS-SIN VARIEDAD	S	0,02
170000002199103	11-001-023-00028-00007	62000	PASTOS PERMANENTES DE 5 O MAS AÑOS-SIN VARIEDAD	S	3,74

(1) Superficie declarada admisible ajustada con la superficie comprometida.
(2) Factor de penalización valorando el alcance para el tipo de compromiso.

Puede verificar la integridad de una copia de este documento mediante la lectura del código QR adjunto o mediante el acceso a la dirección <https://ws050.juntadeandalucia.es/verificarFirma> indicando el código de VERIFICACIÓN

FIRMADO POR	RAQUEL MARIA ESPIN CRESPO	17/12/2024	
VERIFICACIÓN	Pk2jm6UYDU9J72AMTZUYRN3GET48NG	PÁG. 1366/9349	

**Datos considerados para el Cálculo de la Carga Ganadera mínima y máxima del expediente****Recintos Determinados para el Cálculo de Garga Ganadera Máxima**

REF.	REFERENCIA SIGPAC	CULTIVO	DESCRIPCIÓN CULTIVO	SUP.	
				S/R	RESUELTA (ha)
1700000002199105	11-001-023-00028-00004	62000	PASTOS PERMANENTES DE 5 O MAS AÑOS-SIN VARIEDAD	S	2,15
1700000002199109	11-001-023-00040-00035	62000	PASTOS PERMANENTES DE 5 O MAS AÑOS-SIN VARIEDAD	S	35,09
1700000002199130	11-001-023-00040-00007	62000	PASTOS PERMANENTES DE 5 O MAS AÑOS-SIN VARIEDAD	S	11,35
1700000002199131	11-001-030-00045-00004	62000	PASTOS PERMANENTES DE 5 O MAS AÑOS-SIN VARIEDAD	S	0,54
1700000002199148	11-001-023-00028-00010	62000	PASTOS PERMANENTES DE 5 O MAS AÑOS-SIN VARIEDAD	S	0,04
1700000002199150	11-001-034-00064-00001	62000	PASTOS PERMANENTES DE 5 O MAS AÑOS-SIN VARIEDAD	S	2,41
1700000002199155	11-001-023-00040-00028	62000	PASTOS PERMANENTES DE 5 O MAS AÑOS-SIN VARIEDAD	S	0,21
1700000002199161	11-001-023-00040-00012	62000	PASTOS PERMANENTES DE 5 O MAS AÑOS-SIN VARIEDAD	S	0,56
1700000002199162	11-001-023-00040-00026	62000	PASTOS PERMANENTES DE 5 O MAS AÑOS-SIN VARIEDAD	S	0,13
1700000002199172	11-001-023-00040-00004	62000	PASTOS PERMANENTES DE 5 O MAS AÑOS-SIN VARIEDAD	S	20,49
1700000002199185	11-001-030-00033-00001	62000	PASTOS PERMANENTES DE 5 O MAS AÑOS-SIN VARIEDAD	S	93,95
1700000002199200	11-001-030-00044-00002	62000	PASTOS PERMANENTES DE 5 O MAS AÑOS-SIN VARIEDAD	S	19,52
1700000002199204	11-001-030-00033-00009	62000	PASTOS PERMANENTES DE 5 O MAS AÑOS-SIN VARIEDAD	S	0,01
1700000002199207	11-001-030-00033-00007	62000	PASTOS PERMANENTES DE 5 O MAS AÑOS-SIN VARIEDAD	S	0,05

Incidencias de carga ganadera**INCIDENCIA DESCRIPCIÓN**

- 4272 Verifica que las líneas de declaración de las Solicitudes Únicas no tienen solapes con la capa de Retroactividad Gráfica (ambas de la misma campaña) a nivel de expediente/línea de declaración gráfica de la solicitud.
Ref:-745044 Recinto:11-001-023-00040-00077 Cultivo: - Agregado de la referencia del recinto.:0 Zona de la referencia del recinto.:0 Superficie solapada.:0,02 Id. Incid.:5079966
Ref:1700000002199130 Recinto:11-001-023-00040-00007 Cultivo: - Agregado de la referencia del recinto.:0 Zona de la referencia del recinto.:0 Superficie solapada.:0,03 Id. Incid.:5079967
- 100407 Explotación solicitada no forma parte de ningún organismo de control autorizado para la producción ecológica en Andalucía o fecha de inscripción posterior al plazo establecido (Anexo I. Criterios de Subvencionabilidad. Orden 28 de marzo de 2023).
Explotación:ES110010000887 Especie:CAPRINA

(1) Superficie declarada admisible ajustada con la superficie comprometida.
(2) Factor de penalización valorando el alcance para el tipo de compromiso.

Puede verificar la integridad de una copia de este documento mediante la lectura del código QR adjunto o mediante el acceso a la dirección <https://ws050.juntadeandalucia.es/verificarFirma> indicando el código de VERIFICACIÓN

FIRMADO POR

RAQUEL MARIA ESPIN CRESPO

17/12/2024

VERIFICACIÓN

Pk2jm6UYDU9J72AMTZUYRN3GET48NG

PÁG. 1367/9349



**APELLIDOS Y NOMBRE / RAZÓN SOCIAL**

HEREDEROS DE LORENZO SANCHEZ C.B.

NIF

****7882*

EXPEDIENTE

1203253

ANUALIDAD DE PAGO

1ª

IMPORTES POR ANUALIDAD

	2023	2024	2025	2026	2027
IMPORTE MÁXIMO SUBVENCIONABLE	214,06 €	214,06 €	178,38 €	178,38 €	178,38 €
IMPORTE MEDIO DE TRANSFERENCIA (€/ha)	181,41 €	181,41 €	151,17 €	151,17 €	151,17 €

RESUMEN DE UNIDADES

Cód	GRUPO DE PAGO	Sup. Dec. Admisible (ha)	Sup. Comprometida (ha)	Sup. ajustada compromiso (1) (ha)	% sobredec.	Sup. Resuelta (ha)	Importe Declarado	Importe Topado	Importe Resuelto	Importe tras sobredec.
416	HERBÁCEOS	1,18		1,18	0,00	1,18	214,06	214,06	214,06	214,06
TOTAL		1,18	1,18	1,18		1,18	214,06	214,06	214,06	214,06

APLICACIÓN DE REDUCCIONES Y PENALIZACIONES

GRUPO DE PAGO	Importe Calculado	Importe prereduc.	Criterios de subvencionabilidad y compromisos	Presentación tardía	Omisión declaración	Condicionabilidad	IMPORTE (Euros) RESUELTO
HERBÁCEOS	214,06	214,06	0,00	0,00	0,00	0,00	214,06
TOTAL	214,06	214,06					214,06

RESUMEN DE PAGOS**IMPORTE (Euros)**

	RESUELTO	FEADER	MAPA	CAPADR
HERBÁCEOS - Pago realizado	214,06 €	181,95 €	21,00 €	11,11 €

RECINTOS RESUELTOS

REF.	REFERENCIA SIGPAC	CULTIVO DESCRIPCIÓN CULTIVO	S/R G.PAGO	PEND. MEDIA (%)	SUP. DEC. ADMISIBLE (ha)	SUP. COMPROM. (ha)	SUP. AJUSTADA COMPR.(1) (ha)	SUP. CONY. SIGPAC (ha)	SUP. CERTIE (ha)	SUP. CAMPO (ha)	SUP. CAMPO DETER. CULT. DECLARADO (ha)	SUP. DEC. REDUCIDA (ha)	SUP. RESUELTA (ha)
6865217	11-039-004-00004-001	5162 CEBADA-KWS FANTEX	S 416	12,40	1,18	1,18	1,18		1,18			1,18	1,18

INCIDENCIAS**INCIDENCIA DESCRIPCIÓN**

- 100421 Recinto declarado por error para una operación de la 6503, que se ha corregido de oficio marcando la operación correcta, de acuerdo con la fecha de inscripción del recinto en la producción ecológica.
 Ref:6865217 Recinto:11-039-004-00004-00001 Cultivo:5162 CEBADA-KWS FANTEX Secano
 Ref:-1000163 Recinto:11-039-004-00004-00004 Cultivo:62000 PASTOS PERMANENTES DE 5 O MAS AÑOS-SIN VARIEDAD Secano
 Ref:-1000397 Recinto:11-039-004-00005-00003 Cultivo:63000 PASTOS DE MENOS DE 5 AÑOS-SIN VARIEDAD Secano
 Ref:-1000396 Recinto:11-039-004-00005-00004 Cultivo:62000 PASTOS PERMANENTES DE 5 O MAS AÑOS-SIN VARIEDAD Secano
 Ref:-1000398 Recinto:11-039-005-00001-00028 Cultivo:63000 PASTOS DE MENOS DE 5 AÑOS-SIN VARIEDAD Secano
 Ref:-1578592 Recinto:11-039-006-00033-00001 Cultivo:62000 PASTOS PERMANENTES DE 5 O MAS AÑOS-SIN VARIEDAD Secano
 Ref:1700000006465829 Recinto:11-039-006-00033-00001 Cultivo:62000 PASTOS PERMANENTES DE 5 O MAS AÑOS-SIN VARIEDAD Secano
- 100424 Solicita recinto que no está comprometido para la operación.
 Ref:-1000163 Recinto:11-039-004-00004-00004 Cultivo:62000 PASTOS PERMANENTES DE 5 O MAS AÑOS-SIN VARIEDAD Secano
 Ref:-1000397 Recinto:11-039-004-00005-00003 Cultivo:63000 PASTOS DE MENOS DE 5 AÑOS-SIN VARIEDAD Secano
 Ref:-1000396 Recinto:11-039-004-00005-00004 Cultivo:62000 PASTOS PERMANENTES DE 5 O MAS AÑOS-SIN VARIEDAD Secano
 Ref:-1000398 Recinto:11-039-005-00001-00028 Cultivo:63000 PASTOS DE MENOS DE 5 AÑOS-SIN VARIEDAD Secano
 Ref:-1578592 Recinto:11-039-006-00033-00001 Cultivo:62000 PASTOS PERMANENTES DE 5 O MAS AÑOS-SIN VARIEDAD Secano
 Ref:1700000006465829 Recinto:11-039-006-00033-00001 Cultivo:62000 PASTOS PERMANENTES DE 5 O MAS AÑOS-SIN VARIEDAD Secano

(1) Superficie declarada admisible ajustada con la superficie comprometida.
(2) Factor de penalización valorando el alcance para el tipo de compromiso.

Puede verificar la integridad de una copia de este documento mediante la lectura del código QR adjunto o mediante el acceso a la dirección <https://ws050.juntadeandalucia.es/verificarFirma> indicando el código de VERIFICACIÓN

FIRMADO POR

RAQUEL MARIA ESPIN CRESPO

17/12/2024

VERIFICACIÓN

Pk2jm6UYDU9J72AMTZUYRN3GET48NG

PÁG. 1368/9349



**APELLIDOS Y NOMBRE / RAZÓN SOCIAL**

HERENCIA YACENTE ANDRES ESPAÑA IGLESIAS

NIF

***9123*

EXPEDIENTE

1253961

ANUALIDAD DE PAGO

1ª

IMPORTES POR ANUALIDAD

	2023	2024	2025	2026	2027
IMPORTE MÁXIMO SUBVENCIONABLE	2.269,31 €	2.269,31 €	1.891,09 €	1.891,09 €	1.891,09 €
IMPORTE MEDIO DE TRANSFERENCIA (€/ha)	98,58 €	98,58 €	82,15 €	82,15 €	82,15 €

RESUMEN DE UNIDADES

Cód	GRUPO DE PAGO	Sup. Dec. Admisible (ha)	Sup. Comprometida (ha)	Sup. ajustada compromiso (1) (ha)	% sobredec.	Sup. Resuelta (ha)	Importe Declarado	Importe Topado	Importe Resuelto	Importe tras sobredec.
418	PASTOS ASOCIADOS A GANADERÍA ECOLÓGICA	23,02		23,02	0,00	23,02	2.269,31	2.269,31	2.269,31	2.269,31
TOTAL		23,02	23,02	23,02		23,02	2.269,31	2.269,31	2.269,31	2.269,31

APLICACIÓN DE REDUCCIONES Y PENALIZACIONES

GRUPO DE PAGO	Importe Calculado	Importe prereduc.	Criterios de subvencionabilidad y compromisos	Presentación tardía	Omisión declaración	Condicionidad	IMPORTE (Euros) RESUELTO
PASTOS ASOCIADOS A GANADERÍA	2.269,31	2.269,31	0,00	0,00	0,00	0,00	2.269,31
TOTAL	2.269,31	2.269,31					2.269,31

RESUMEN DE PAGOS**IMPORTE (Euros)**

	RESUELTO	FEADER	MAPA	CAPADR
PASTOS ASOCIADOS A GANADERÍA ECOLÓGICA - Pago realizado	2.269,31 €	1.928,91 €	222,62 €	117,78 €

RECINTOS RESUELTOS

REE	REFERENCIA SIGPAC	CULTIVO DESCRIPCIÓN CULTIVO	S/R G.PAGO	PEND. MEDIA (%)	SUP. DEC. ADMISIBLE (ha)	SUP. COMPROM. (ha)	SUP. AJUSTADA COMPROM. (1) (ha)	SUP. CONV. SIGPAC (ha)	SUP. CERTIF. (ha)	SUP. CAMPO (ha)	SUP. CAMPO DETER. CULT. DECLARADO (ha)	SUP. DEC. REDUCIDA (ha)	SUP. RESUELTA (ha)
-795515	11-035-018-00097-001	62000 PASTOS PERMANENTES DE 5 O MAS AÑOS-SIN VARIEDAD	S 418	18,30	2,24	2,24	2,24		2,24			2,24	2,24
1700000006978162	11-035-017-00245-001	62000 PASTOS PERMANENTES DE 5 O MAS AÑOS-SIN VARIEDAD	S 418	21,70	1,11	1,11	1,11		1,30			1,11	1,11
1700000006978164	11-035-025-00066-001	62000 PASTOS PERMANENTES DE 5 O MAS AÑOS-SIN VARIEDAD	S 418	6,50	2,31	2,31	2,31		2,31			2,31	2,31
1700000006978182	11-035-018-00098-003	62000 PASTOS PERMANENTES DE 5 O MAS AÑOS-SIN VARIEDAD	S 418	20,40	2,67	2,67	2,67		3,14			2,67	2,67
1700000006978186	11-035-018-00136-001	62000 PASTOS PERMANENTES DE 5 O MAS AÑOS-SIN VARIEDAD	S 418	19,00	3,20	3,20	3,20		4,26			3,20	3,20
1700000006978187	11-035-018-00129-001	62000 PASTOS PERMANENTES DE 5 O MAS AÑOS-SIN VARIEDAD	S 418	14,30	3,20	3,20	3,20		3,20			3,20	3,20
1700000006978189	11-035-018-00132-001	62000 PASTOS PERMANENTES DE 5 O MAS AÑOS-SIN VARIEDAD	S 418	19,80	0,43	0,43	0,43		0,43			0,43	0,43
1700000006978192	11-035-018-00140-001	62000 PASTOS PERMANENTES DE 5 O MAS AÑOS-SIN VARIEDAD	S 418	21,10	1,01	1,01	1,01		1,19			1,01	1,01
1700000006978203	11-035-018-00098-002	62000 PASTOS PERMANENTES DE 5 O MAS AÑOS-SIN VARIEDAD	S 418	17,10	4,13	4,13	4,13		4,13			4,13	4,13
1700000006978204	11-035-018-00096-001	62000 PASTOS PERMANENTES DE 5 O MAS AÑOS-SIN VARIEDAD	S 418	20,30	2,72	2,72	2,72		2,72			2,72	2,72

(1) Superficie declarada admisible ajustada con la superficie comprometida.
(2) Factor de penalización valorando el alcance para el tipo de compromiso.Puede verificar la integridad de una copia de este documento mediante la lectura del código QR adjunto o mediante el acceso a la dirección <https://ws050.juntadeandalucia.es/verificarFirma> indicando el código de VERIFICACIÓN

FIRMADO POR

RAQUEL MARIA ESPIN CRESPO

17/12/2024

VERIFICACIÓN

Pk2jm6UYDU9J72AMTZUYRN3GET48NG

PÁG. 1369/9349



**INCIDENCIAS****INCIDENCIA DESCRIPCIÓN**

3790	Recinto declarado inactivo Ref:6015792 Recinto:11-035-018-00139-00001 Cultivo: -
100421	Recinto declarado por error para una operación de la 6503, que se ha corregido de oficio marcando la operación correcta, de acuerdo con la fecha de inscripción del recinto en la producción ecológica. Ref:170000006978162 Recinto:11-035-017-00245-00001 Cultivo:62000 PASTOS PERMANENTES DE 5 O MAS AÑOS-SIN VARIEDAD Secano Ref:170000006978204 Recinto:11-035-018-00096-00001 Cultivo:62000 PASTOS PERMANENTES DE 5 O MAS AÑOS-SIN VARIEDAD Secano Ref:-795515 Recinto:11-035-018-00097-00001 Cultivo:62000 PASTOS PERMANENTES DE 5 O MAS AÑOS-SIN VARIEDAD Secano Ref:170000006978203 Recinto:11-035-018-00098-00002 Cultivo:62000 PASTOS PERMANENTES DE 5 O MAS AÑOS-SIN VARIEDAD Secano Ref:170000006978182 Recinto:11-035-018-00098-00003 Cultivo:62000 PASTOS PERMANENTES DE 5 O MAS AÑOS-SIN VARIEDAD Secano Ref:170000006978187 Recinto:11-035-018-00129-00001 Cultivo:62000 PASTOS PERMANENTES DE 5 O MAS AÑOS-SIN VARIEDAD Secano Ref:170000006978189 Recinto:11-035-018-00132-00001 Cultivo:62000 PASTOS PERMANENTES DE 5 O MAS AÑOS-SIN VARIEDAD Secano Ref:170000006978186 Recinto:11-035-018-00136-00001 Cultivo:62000 PASTOS PERMANENTES DE 5 O MAS AÑOS-SIN VARIEDAD Secano Ref:6015792 Recinto:11-035-018-00139-00001 Cultivo:62000 PASTOS PERMANENTES DE 5 O MAS AÑOS-SIN VARIEDAD Secano Ref:170000006978192 Recinto:11-035-018-00140-00001 Cultivo:62000 PASTOS PERMANENTES DE 5 O MAS AÑOS-SIN VARIEDAD Secano Ref:170000006978164 Recinto:11-035-025-00066-00001 Cultivo:62000 PASTOS PERMANENTES DE 5 O MAS AÑOS-SIN VARIEDAD Secano
100424	Solicita recinto que no está comprometido para la operación. Ref:6015792 Recinto:11-035-018-00139-00001 Cultivo:62000 PASTOS PERMANENTES DE 5 O MAS AÑOS-SIN VARIEDAD Secano

Datos considerados para el Cálculo de la Carga Ganadera mínima y máxima del expediente

<u>Explotación</u>	<u>Especie</u>	<u>Inscrito en Sipea y Admisible</u>	<u>Ugm Calculada para CG Mínima</u>	<u>Ugm Calculada para CG Máxima</u>
ES110350001263	BOVINA	SI	1,22	1,22
ES110350001264	BOVINA	SI	1,62	1,62
ES110350007008	BOVINA	SI	23,09	23,09
			25,93	25,93

Superficie determinada para Cálculo Carga Ganadera Mínima: 30,16 ha

Superficie determinada para Cálculo Carga Ganadera Máxima: 30,16 ha

Carga Ganadera Mínima Expediente: 0,86 ugm/ha

Carga Ganadera Máxima Expediente: 0,86 ugm/ha

Recintos Determinados para el Cálculo de Carga Ganadera Mínima

<u>REF.</u>	<u>REFERENCIA SIGPAC</u>	<u>CULTIVO</u>	<u>DESCRIPCIÓN CULTIVO</u>	<u>S/R</u>	<u>SUP. RESUELTA (ha)</u>
-795515	11-035-018-00097-00001	62000	PASTOS PERMANENTES DE 5 O MAS AÑOS-SIN VARIEDAD	S	2,24
4536959	11-035-900-99000-99004	62000	PASTOS PERMANENTES DE 5 O MAS AÑOS-SIN VARIEDAD	S	6,34
6015792	11-035-018-00139-00001	62000	PASTOS PERMANENTES DE 5 O MAS AÑOS-SIN VARIEDAD	S	0,80
170000006978162	11-035-017-00245-00001	62000	PASTOS PERMANENTES DE 5 O MAS AÑOS-SIN VARIEDAD	S	1,11
170000006978164	11-035-025-00066-00001	62000	PASTOS PERMANENTES DE 5 O MAS AÑOS-SIN VARIEDAD	S	2,31
170000006978182	11-035-018-00098-00003	62000	PASTOS PERMANENTES DE 5 O MAS AÑOS-SIN VARIEDAD	S	2,67
170000006978186	11-035-018-00136-00001	62000	PASTOS PERMANENTES DE 5 O MAS AÑOS-SIN VARIEDAD	S	3,20
170000006978187	11-035-018-00129-00001	62000	PASTOS PERMANENTES DE 5 O MAS AÑOS-SIN VARIEDAD	S	3,20
170000006978189	11-035-018-00132-00001	62000	PASTOS PERMANENTES DE 5 O MAS AÑOS-SIN VARIEDAD	S	0,43
170000006978192	11-035-018-00140-00001	62000	PASTOS PERMANENTES DE 5 O MAS AÑOS-SIN VARIEDAD	S	1,01
170000006978203	11-035-018-00098-00002	62000	PASTOS PERMANENTES DE 5 O MAS AÑOS-SIN VARIEDAD	S	4,13

(1) Superficie declarada admisible ajustada con la superficie comprometida.
(2) Factor de penalización valorando el alcance para el tipo de compromiso.Puede verificar la integridad de una copia de este documento mediante la lectura del código QR adjunto o mediante el acceso a la dirección <https://ws050.juntadeandalucia.es/verificarFirma> indicando el código de VERIFICACIÓN

FIRMADO POR

RAQUEL MARIA ESPIN CRESPO

17/12/2024

VERIFICACIÓN

Pk2jm6UYDU9J72AMTZUYRN3GET48NG

PÁG. 1370/9349



**Datos considerados para el Cálculo de la Carga Ganadera mínima y máxima del expediente****Recintos Determinados para el Cálculo de Garga Ganadera Mínima**

REF.	REFERENCIA SIGPAC	CULTIVO	DESCRIPCIÓN CULTIVO	SUP.	
				S/R	RESUELTA (ha)
1700000006978204	11-035-018-00096-00001	62000	PASTOS PERMANENTES DE 5 O MAS AÑOS-SIN VARIEDAD	S	2,72

Recintos Determinados para el Cálculo de Garga Ganadera Máxima

REF.	REFERENCIA SIGPAC	CULTIVO	DESCRIPCIÓN CULTIVO	SUP.	
				S/R	RESUELTA (ha)
-795515	11-035-018-00097-00001	62000	PASTOS PERMANENTES DE 5 O MAS AÑOS-SIN VARIEDAD	S	2,24
4536959	11-035-900-99000-99004	62000	PASTOS PERMANENTES DE 5 O MAS AÑOS-SIN VARIEDAD	S	6,34
6015792	11-035-018-00139-00001	62000	PASTOS PERMANENTES DE 5 O MAS AÑOS-SIN VARIEDAD	S	0,80
1700000006978162	11-035-017-00245-00001	62000	PASTOS PERMANENTES DE 5 O MAS AÑOS-SIN VARIEDAD	S	1,11
1700000006978164	11-035-025-00066-00001	62000	PASTOS PERMANENTES DE 5 O MAS AÑOS-SIN VARIEDAD	S	2,31
1700000006978182	11-035-018-00098-00003	62000	PASTOS PERMANENTES DE 5 O MAS AÑOS-SIN VARIEDAD	S	2,67
1700000006978186	11-035-018-00136-00001	62000	PASTOS PERMANENTES DE 5 O MAS AÑOS-SIN VARIEDAD	S	3,20
1700000006978187	11-035-018-00129-00001	62000	PASTOS PERMANENTES DE 5 O MAS AÑOS-SIN VARIEDAD	S	3,20
1700000006978189	11-035-018-00132-00001	62000	PASTOS PERMANENTES DE 5 O MAS AÑOS-SIN VARIEDAD	S	0,43
1700000006978192	11-035-018-00140-00001	62000	PASTOS PERMANENTES DE 5 O MAS AÑOS-SIN VARIEDAD	S	1,01
1700000006978203	11-035-018-00098-00002	62000	PASTOS PERMANENTES DE 5 O MAS AÑOS-SIN VARIEDAD	S	4,13
1700000006978204	11-035-018-00096-00001	62000	PASTOS PERMANENTES DE 5 O MAS AÑOS-SIN VARIEDAD	S	2,72

(1) Superficie declarada admisible ajustada con la superficie comprometida.
(2) Factor de penalización valorando el alcance para el tipo de compromiso.

Puede verificar la integridad de una copia de este documento mediante la lectura del código QR adjunto o mediante el acceso a la dirección <https://ws050.juntadeandalucia.es/verificarFirma> indicando el código de VERIFICACIÓN

FIRMADO POR	RAQUEL MARIA ESPIN CRESPO	17/12/2024	
VERIFICACIÓN	Pk2jm6UYDU9J72AMTZUYRN3GET48NG	PÁG. 1371/9349	

**APELLIDOS Y NOMBRE / RAZÓN SOCIAL**

HERMANOS MARQUEZ ALBA

NIF

****4116*

EXPEDIENTE

1261148

ANUALIDAD DE PAGO

1ª

IMPORTES POR ANUALIDAD

	2023	2024	2025	2026	2027
IMPORTE MÁXIMO SUBVENCIONABLE	3.063,01 €	3.063,01 €	3.063,01 €	2.552,52 €	2.552,52 €
IMPORTE MEDIO DE TRANSFERENCIA (€/ha)	419,59 €	419,59 €	419,59 €	349,66 €	349,66 €

RESUMEN DE UNIDADES

Cód	GRUPO DE PAGO	Sup. Dec. Admisible (ha)	Sup. Comprometida (ha)	Sup. ajustada compromiso (1) (ha)	% sobredec.	Sup. Resuelta (ha)	Importe Declarado	Importe Topado	Importe Resuelto	Importe tras sobredec.
423	FRUTALES REGADÍO	7,33		7,30	0,00	7,30	3.063,01	3.063,01	3.063,01	3.063,01
TOTAL		7,33	7,30	7,30		7,30	3.063,01	3.063,01	3.063,01	3.063,01

APLICACIÓN DE REDUCCIONES Y PENALIZACIONES

GRUPO DE PAGO	Importe Calculado	Importe prereduc.	Criterios de subvencionabilidad y compromisos	Presentación tardía	Omisión declaración	Condicionalidad	IMPORTE (Euros) RESUELTO
FRUTALES REGADÍO	3.063,01		0,00	0,00	0,00	0,00	3.063,01
TOTAL	3.063,01		3.063,01				3.063,01

RESUMEN DE PAGOS**IMPORTE (Euros)**

	RESUELTO	FEADER	MAPA	CAPADR
FRUTALES REGADÍO - Pago realizado	3.063,01 €	2.603,56 €	300,48 €	158,97 €

RECINTOS RESUELTOS

REF.	REFERENCIA SIGPAC	CULTIVO DESCRIPCIÓN CULTIVO	S/R G.PAGO	PEND. MEDIA (%)	SUP. DEC. ADMISIBLE (ha)	SUP. COMPROM. (ha)	SUP. AJUSTADA COMPROM. (1) (ha)	SUP. CONY. SIGPAC (ha)	SUP. CERTIE (ha)	SUP. CAMPO (ha)	SUP. CAMPO DETER. CULT. DECLARADO (ha)	SUP. DEC. REDUCIDA (ha)	SUP. RESUELTA (ha)
-980128	11-013-003-00027-012	343005 AGUACATE-HASS	R 423	3,00	0,03	0,03	0,03		0,04			0,03	0,03
-980114	11-013-003-00027-020	343005 AGUACATE-HASS	R 423	4,60	0,51	0,51	0,51		0,51			0,51	0,51
-980104	11-013-003-00027-011	206308 NARANJO-VALENCIA LATE	R 423	17,00	0,38	0,38	0,38		0,38			0,38	0,38
-980059	11-013-003-00028-007	343005 AGUACATE-HASS	R 423	4,00	0,70	0,70	0,70		0,70			0,70	0,70
-980033	11-013-003-00027-010	204008 CLEMENTINAS-CLEMENULES	R 423	2,60	0,31	0,31	0,31		0,31			0,31	0,31
-980032	11-013-003-00027-018	343005 AGUACATE-HASS	R 423	3,10	0,08	0,08	0,08		0,08			0,08	0,08
-980030	11-013-003-00027-004	206308 NARANJO-VALENCIA LATE	R 423	2,30	0,73	0,73	0,73		0,73			0,73	0,73
-980029	11-013-003-00028-001	206308 NARANJO-VALENCIA LATE	R 423	4,30	1,11	1,11	1,11		1,11			1,11	1,11
-980026	11-013-003-00027-002	343005 AGUACATE-HASS	R 423	4,80	1,99	1,99	1,99		1,99			1,99	1,99
-980023	11-013-003-00027-019	343005 AGUACATE-HASS	R 423	3,30	0,36	0,36	0,36		0,36			0,36	0,36
-980022	11-013-003-00027-012	206008 NARANJO-SALUSTIANA	R 423	3,00	0,16	0,13	0,13		0,15			0,13	0,13
-980013	11-013-003-00028-005	343005 AGUACATE-HASS	R 423	3,90	0,70	0,70	0,70		0,70			0,70	0,70
-980012	11-013-003-00027-014	343005 AGUACATE-HASS	R 423	3,90	0,27	0,27	0,27		0,27			0,27	0,27

(1) Superficie declarada admisible ajustada con la superficie comprometida.
(2) Factor de penalización valorando el alcance para el tipo de compromiso.Puede verificar la integridad de una copia de este documento mediante la lectura del código QR adjunto o mediante el acceso a la dirección <https://ws050.juntadeandalucia.es/verificarFirma> indicando el código de VERIFICACIÓN

FIRMADO POR

RAQUEL MARIA ESPIN CRESPO

17/12/2024

VERIFICACIÓN

Pk2jm6UYDU9J72AMTZUYRN3GET48NG

PÁG. 1372/9349



**APELLIDOS Y NOMBRE / RAZÓN SOCIAL**

HERMANOS MORALES CB

NIF

***9135*

EXPEDIENTE

1194431

ANUALIDAD DE PAGO

1ª

IMPORTES POR ANUALIDAD

	2023	2024	2025	2026	2027
IMPORTE MÁXIMO SUBVENCIONABLE	907,05 €	907,05 €	755,85 €	755,85 €	755,85 €
IMPORTE MEDIO DE TRANSFERENCIA (€/ha)	181,41 €	181,41 €	151,17 €	151,17 €	151,17 €

RESUMEN DE UNIDADES

Cód	GRUPO DE PAGO	Sup. Dec. Admisible (ha)	Sup. Comprometida (ha)	Sup. ajustada compromiso (1) (ha)	% sobredec.	Sup. Resuelta (ha)	Importe Declarado	Importe Topado	Importe Resuelto	Importe tras sobredec.
416	HERBÁCEOS	5,00		5,00	0,00	5,00	907,05	907,05	907,05	907,05
TOTAL		5,00	5,00	5,00		5,00	907,05	907,05	907,05	907,05

APLICACIÓN DE REDUCCIONES Y PENALIZACIONES

GRUPO DE PAGO	Importe Calculado	Importe prereduc.	Criterios de subvencionabilidad y compromisos	Presentación tardía	Omisión declaración	Condicionalidad	IMPORTE (Euros) RESUELTO
HERBÁCEOS	907,05	907,05	0,00	0,00	0,00	0,00	907,05
TOTAL	907,05	907,05					907,05

RESUMEN DE PAGOS**IMPORTE (Euros)**

	RESUELTO	FEADER	MAPA	CAPADR
HERBÁCEOS - Pago realizado	907,05 €	770,99 €	88,98 €	47,08 €

RECINTOS RESUELTOS

REF.	REFERENCIA SIGPAC	CULTIVO	DESCRIPCIÓN CULTIVO	S/R G.PAGO	PEND. MEDIA (%)	SUP. DEC. ADMISIBLE (ha)	SUP. COMPROM. (ha)	SUP. AJUSTADA COMPR.(1) (ha)	SUP. CONY. SIGPAC (ha)	SUP. CERTIE (ha)	SUP. CAMPO (ha)	SUP. CAMPO DETER. CULT. DECLARADO (ha)	SUP. DEC. REDUCIDA (ha)	SUP. RESUELTA (ha)
-1522030	11-039-048-00001-001	41000	HABAS-SIN VARIEDAD	S 416	8,20	5,00	5,00	5,00		12,25			5,00	5,00

(1) Superficie declarada admisible ajustada con la superficie comprometida.
(2) Factor de penalización valorando el alcance para el tipo de compromiso.Puede verificar la integridad de una copia de este documento mediante la lectura del código QR adjunto o mediante el acceso a la dirección <https://ws050.juntadeandalucia.es/verificarFirma> indicando el código de VERIFICACIÓN

FIRMADO POR

RAQUEL MARIA ESPIN CRESPO

17/12/2024

VERIFICACIÓN

Pk2jm6UYDU9J72AMTZUYRN3GET48NG

PÁG. 1373/9349



**INCIDENCIAS****INCIDENCIA DESCRIPCIÓN**

- 225 La superficie de cruce total de productos de la agrupación Pastos permanentes sobre un mismo recinto en el conjunto de las solicitudes, no puede superar la superficie total admisible de pastos
Ref:170000006726459 Recinto:11-039-047-00009-00002 Cultivo:62000 PASTOS PERMANENTES DE 5 O MAS AÑOS-SIN VARIEDAD Secano Superficie admisible de pastos del recinto según SIGPAC.:157 Suma de superficies de cruce netas declaradas para este recinto por todos los solicitantes.:314 Exceso de superficie (Hectáreas):1,57
- 242 Recinto pendiente de acreditación de titularidad.
Ref:170000006726447 Recinto:11-023-049-00015-00001 Cultivo:62000 PASTOS PERMANENTES DE 5 O MAS AÑOS-SIN VARIEDAD Secano
Ref:170000006726449 Recinto:11-023-049-00028-00001 Cultivo:62000 PASTOS PERMANENTES DE 5 O MAS AÑOS-SIN VARIEDAD Secano
Ref:-1357732 Recinto:11-039-004-00005-00004 Cultivo:62000 PASTOS PERMANENTES DE 5 O MAS AÑOS-SIN VARIEDAD Secano
Ref:-1357729 Recinto:11-039-005-00001-00027 Cultivo:62000 PASTOS PERMANENTES DE 5 O MAS AÑOS-SIN VARIEDAD Secano
Ref:5237025 Recinto:11-039-005-00001-00028 Cultivo:8000 AVENA-SIN VARIEDAD Secano
Ref:-986226 Recinto:11-039-005-00001-00028 Cultivo:8000 AVENA-SIN VARIEDAD Secano
Ref:-1357695 Recinto:11-039-005-00001-00043 Cultivo:62000 PASTOS PERMANENTES DE 5 O MAS AÑOS-SIN VARIEDAD Secano
Ref:-985892 Recinto:11-039-007-00001-00001 Cultivo:8000 AVENA-SIN VARIEDAD Secano
Ref:170000006726450 Recinto:11-039-008-00003-00002 Cultivo:33188 GIRASOL-SY SANTOS Secano
Ref:170000006726459 Recinto:11-039-047-00009-00002 Cultivo:62000 PASTOS PERMANENTES DE 5 O MAS AÑOS-SIN VARIEDAD Secano
Ref:-1520648 Recinto:11-039-048-00013-00001 Cultivo:8000 AVENA-SIN VARIEDAD Secano
Ref:-1520643 Recinto:11-039-048-00013-00002 Cultivo:63000 PASTOS DE MENOS DE 5 AÑOS-SIN VARIEDAD Secano
- 3790 Recinto declarado inactivo
Ref:-1520648 Recinto:11-039-048-00013-00001 Cultivo: -
Ref:-1520643 Recinto:11-039-048-00013-00002 Cultivo: -
- 4272 Verifica que las líneas de declaración de las Solicitudes Únicas no tienen solapes con la capa de Retroactividad Gráfica (ambas de la misma campaña) a nivel de expediente/línea de declaración gráfica de la solicitud.
Ref:170000006726459 Recinto:11-039-047-00009-00002 Cultivo: - Agregado de la referencia del recinto.:0 Zona de la referencia del recinto.:0 Superficie solapada.:0,17 Id. Incid.:101007296
- 100400 Recinto con cultivo, variedad, régimen de explotación o uso Siggac no compatible con la operación solicitada (Anexo IV.I Cultivos y variedades elegibles para las Intervenciones. Orden de 28 de marzo de 2023).
Ref:-1520643 Recinto:11-039-048-00013-00002 Cultivo:63000 PASTOS DE MENOS DE 5 AÑOS-SIN VARIEDAD Secano Uso:TH
- 100411 Recinto no admisible por no estar asociado en SIGGAN a una explotación ganadera (Artículo 10 de la Orden de 28 de marzo de 2023).
Ref:-1520643 Recinto:11-039-048-00013-00002 Cultivo:63000 PASTOS DE MENOS DE 5 AÑOS-SIN VARIEDAD Secano
- 100421 Recinto declarado por error para una operación de la 6503, que se ha corregido de oficio marcando la operación correcta, de acuerdo con la fecha de inscripción del recinto en la producción ecológica.
Ref:170000006726433 Recinto:11-023-047-00012-00002 Cultivo:62000 PASTOS PERMANENTES DE 5 O MAS AÑOS-SIN VARIEDAD Secano
Ref:170000006726452 Recinto:11-023-047-00012-00004 Cultivo:33188 GIRASOL-SY SANTOS Secano
Ref:170000006726441 Recinto:11-023-047-00012-00005 Cultivo:33188 GIRASOL-SY SANTOS Secano
Ref:170000006726434 Recinto:11-023-047-00017-00001 Cultivo:62000 PASTOS PERMANENTES DE 5 O MAS AÑOS-SIN VARIEDAD Secano
Ref:170000006726442 Recinto:11-023-047-00017-00003 Cultivo:33188 GIRASOL-SY SANTOS Secano
Ref:170000006726453 Recinto:11-023-047-00017-00004 Cultivo:33188 GIRASOL-SY SANTOS Secano
Ref:170000006726443 Recinto:11-023-047-00017-00005 Cultivo:33188 GIRASOL-SY SANTOS Secano
Ref:170000006726454 Recinto:11-023-047-00017-00007 Cultivo:33188 GIRASOL-SY SANTOS Secano
Ref:170000006726435 Recinto:11-023-047-00018-00001 Cultivo:62000 PASTOS PERMANENTES DE 5 O MAS AÑOS-SIN VARIEDAD Secano
Ref:170000006726444 Recinto:11-023-047-00018-00002 Cultivo:33188 GIRASOL-SY SANTOS Secano
Ref:170000006726455 Recinto:11-023-047-00018-00003 Cultivo:33188 GIRASOL-SY SANTOS Secano
Ref:170000006726445 Recinto:11-023-047-00018-00005 Cultivo:33188 GIRASOL-SY SANTOS Secano
Ref:170000006726446 Recinto:11-023-049-00012-00001 Cultivo:62000 PASTOS PERMANENTES DE 5 O MAS AÑOS-SIN VARIEDAD Secano
Ref:170000006726447 Recinto:11-023-049-00015-00001 Cultivo:62000 PASTOS PERMANENTES DE 5 O MAS AÑOS-SIN VARIEDAD Secano
Ref:170000006726448 Recinto:11-023-049-00027-00001 Cultivo:62000 PASTOS PERMANENTES DE 5 O MAS AÑOS-SIN VARIEDAD Secano
Ref:170000006726449 Recinto:11-023-049-00028-00001 Cultivo:62000 PASTOS PERMANENTES DE 5 O MAS AÑOS-SIN VARIEDAD Secano
Ref:-1357732 Recinto:11-039-004-00005-00004 Cultivo:62000 PASTOS PERMANENTES DE 5 O MAS AÑOS-SIN VARIEDAD

(1) Superficie declarada admisible ajustada con la superficie comprometida.
(2) Factor de penalización valorando el alcance para el tipo de compromiso.

Puede verificar la integridad de una copia de este documento mediante la lectura del código QR adjunto o mediante el acceso a la dirección <https://ws050.juntadeandalucia.es/verificarFirma> indicando el código de VERIFICACIÓN

FIRMADO POR

RAQUEL MARIA ESPIN CRESPO

17/12/2024

VERIFICACIÓN

Pk2jm6UYDU9J72AMTZUYRN3GET48NG

PÁG. 1374/9349



**INCIDENCIAS****INCIDENCIA DESCRIPCIÓN**

INCIDENCIA	DESCRIPCIÓN
	Secano Ref.-1357729 Recinto:11-039-005-00001-00027 Cultivo:62000 PASTOS PERMANENTES DE 5 O MAS AÑOS-SIN VARIEDAD Secano Ref:5237025 Recinto:11-039-005-00001-00028 Cultivo:8000 AVENA-SIN VARIEDAD Secano Ref.-986226 Recinto:11-039-005-00001-00028 Cultivo:8000 AVENA-SIN VARIEDAD Secano Ref.-1357695 Recinto:11-039-005-00001-00043 Cultivo:62000 PASTOS PERMANENTES DE 5 O MAS AÑOS-SIN VARIEDAD Secano Ref.-985892 Recinto:11-039-007-00001-00001 Cultivo:8000 AVENA-SIN VARIEDAD Secano Ref:1700000006726463 Recinto:11-039-007-00008-00011 Cultivo:3141 TRIGO DURO-DON RICARDO Secano Ref:1700000006726467 Recinto:11-039-007-00008-00011 Cultivo:3141 TRIGO DURO-DON RICARDO Secano Ref.-767016 Recinto:11-039-008-00001-00004 Cultivo:3141 TRIGO DURO-DON RICARDO Secano Ref.-1521530 Recinto:11-039-008-00001-00004 Cultivo:41000 HABAS-SIN VARIEDAD Secano Ref:1700000006726461 Recinto:11-039-008-00001-00015 Cultivo:33188 GIRASOL-SY SANTOS Secano Ref:1700000006726450 Recinto:11-039-008-00003-00002 Cultivo:33188 GIRASOL-SY SANTOS Secano Ref:1700000006726466 Recinto:11-039-047-00007-00001 Cultivo:62000 PASTOS PERMANENTES DE 5 O MAS AÑOS-SIN VARIEDAD Secano Ref:1700000006726456 Recinto:11-039-047-00007-00002 Cultivo:62000 PASTOS PERMANENTES DE 5 O MAS AÑOS-SIN VARIEDAD Secano Ref:1700000006726460 Recinto:11-039-047-00008-00001 Cultivo:62000 PASTOS PERMANENTES DE 5 O MAS AÑOS-SIN VARIEDAD Secano Ref:1700000006726459 Recinto:11-039-047-00009-00002 Cultivo:62000 PASTOS PERMANENTES DE 5 O MAS AÑOS-SIN VARIEDAD Secano Ref.-1522030 Recinto:11-039-048-00001-00001 Cultivo:41000 HABAS-SIN VARIEDAD Secano Ref.-1520648 Recinto:11-039-048-00013-00001 Cultivo:8000 AVENA-SIN VARIEDAD Secano Ref.-1520643 Recinto:11-039-048-00013-00002 Cultivo:63000 PASTOS DE MENOS DE 5 AÑOS-SIN VARIEDAD Secano Ref:1700000006726436 Recinto:11-039-049-00012-00003 Cultivo:62000 PASTOS PERMANENTES DE 5 O MAS AÑOS-SIN VARIEDAD Secano Ref:1700000006726437 Recinto:11-039-049-00012-00004 Cultivo:62000 PASTOS PERMANENTES DE 5 O MAS AÑOS-SIN VARIEDAD Secano
100424	Solicita recinto que no está comprometido para la operación. Ref:1700000006726433 Recinto:11-023-047-00012-00002 Cultivo:62000 PASTOS PERMANENTES DE 5 O MAS AÑOS-SIN VARIEDAD Secano Ref:1700000006726452 Recinto:11-023-047-00012-00004 Cultivo:33188 GIRASOL-SY SANTOS Secano Ref:1700000006726441 Recinto:11-023-047-00012-00005 Cultivo:33188 GIRASOL-SY SANTOS Secano Ref:1700000006726434 Recinto:11-023-047-00017-00001 Cultivo:62000 PASTOS PERMANENTES DE 5 O MAS AÑOS-SIN VARIEDAD Secano Ref:1700000006726442 Recinto:11-023-047-00017-00003 Cultivo:33188 GIRASOL-SY SANTOS Secano Ref:1700000006726453 Recinto:11-023-047-00017-00004 Cultivo:33188 GIRASOL-SY SANTOS Secano Ref:1700000006726443 Recinto:11-023-047-00017-00005 Cultivo:33188 GIRASOL-SY SANTOS Secano Ref:1700000006726454 Recinto:11-023-047-00017-00007 Cultivo:33188 GIRASOL-SY SANTOS Secano Ref:1700000006726435 Recinto:11-023-047-00018-00001 Cultivo:62000 PASTOS PERMANENTES DE 5 O MAS AÑOS-SIN VARIEDAD Secano Ref:1700000006726444 Recinto:11-023-047-00018-00002 Cultivo:33188 GIRASOL-SY SANTOS Secano Ref:1700000006726455 Recinto:11-023-047-00018-00003 Cultivo:33188 GIRASOL-SY SANTOS Secano Ref:1700000006726445 Recinto:11-023-047-00018-00005 Cultivo:33188 GIRASOL-SY SANTOS Secano Ref:1700000006726446 Recinto:11-023-049-00012-00001 Cultivo:62000 PASTOS PERMANENTES DE 5 O MAS AÑOS-SIN VARIEDAD Secano Ref:1700000006726447 Recinto:11-023-049-00015-00001 Cultivo:62000 PASTOS PERMANENTES DE 5 O MAS AÑOS-SIN VARIEDAD Secano Ref:1700000006726448 Recinto:11-023-049-00027-00001 Cultivo:62000 PASTOS PERMANENTES DE 5 O MAS AÑOS-SIN VARIEDAD Secano Ref:1700000006726449 Recinto:11-023-049-00028-00001 Cultivo:62000 PASTOS PERMANENTES DE 5 O MAS AÑOS-SIN VARIEDAD Secano Ref.-1357732 Recinto:11-039-004-00005-00004 Cultivo:62000 PASTOS PERMANENTES DE 5 O MAS AÑOS-SIN VARIEDAD Secano Ref.-1357729 Recinto:11-039-005-00001-00027 Cultivo:62000 PASTOS PERMANENTES DE 5 O MAS AÑOS-SIN VARIEDAD Secano Ref:5237025 Recinto:11-039-005-00001-00028 Cultivo:8000 AVENA-SIN VARIEDAD Secano Ref.-986226 Recinto:11-039-005-00001-00028 Cultivo:8000 AVENA-SIN VARIEDAD Secano Ref.-1357695 Recinto:11-039-005-00001-00043 Cultivo:62000 PASTOS PERMANENTES DE 5 O MAS AÑOS-SIN VARIEDAD Secano Ref.-985892 Recinto:11-039-007-00001-00001 Cultivo:8000 AVENA-SIN VARIEDAD Secano

(1) Superficie declarada admisible ajustada con la superficie comprometida.
(2) Factor de penalización valorando el alcance para el tipo de compromiso.

Puede verificar la integridad de una copia de este documento mediante la lectura del código QR adjunto o mediante el acceso a la dirección <https://ws050.juntadeandalucia.es/verificarFirma> indicando el código de VERIFICACIÓN

FIRMADO POR	RAQUEL MARIA ESPIN CRESPO	17/12/2024	
VERIFICACIÓN	Pk2jm6UYDU9J72AMTZUYRN3GET48NG	PÁG. 1375/9349	

**INCIDENCIAS****INCIDENCIA DESCRIPCIÓN**

Ref:170000006726463 Recinto:11-039-007-00008-00011 Cultivo:3141 TRIGO DURO-DON RICARDO Secano
 Ref:170000006726467 Recinto:11-039-007-00008-00011 Cultivo:3141 TRIGO DURO-DON RICARDO Secano
 Ref:-767016 Recinto:11-039-008-00001-00004 Cultivo:3141 TRIGO DURO-DON RICARDO Secano
 Ref:-1521530 Recinto:11-039-008-00001-00004 Cultivo:41000 HABAS-SIN VARIEDAD Secano
 Ref:170000006726461 Recinto:11-039-008-00001-00015 Cultivo:33188 GIRASOL-SY SANTOS Secano
 Ref:170000006726450 Recinto:11-039-008-00003-00002 Cultivo:33188 GIRASOL-SY SANTOS Secano
 Ref:170000006726466 Recinto:11-039-047-00007-00001 Cultivo:62000 PASTOS PERMANENTES DE 5 O MAS AÑOS-SIN VARIEDAD Secano
 Ref:170000006726456 Recinto:11-039-047-00007-00002 Cultivo:62000 PASTOS PERMANENTES DE 5 O MAS AÑOS-SIN VARIEDAD Secano
 Ref:170000006726460 Recinto:11-039-047-00008-00001 Cultivo:62000 PASTOS PERMANENTES DE 5 O MAS AÑOS-SIN VARIEDAD Secano
 Ref:170000006726459 Recinto:11-039-047-00009-00002 Cultivo:62000 PASTOS PERMANENTES DE 5 O MAS AÑOS-SIN VARIEDAD Secano
 Ref:-1520648 Recinto:11-039-048-00013-00001 Cultivo:8000 AVENA-SIN VARIEDAD Secano
 Ref:-1520643 Recinto:11-039-048-00013-00002 Cultivo:63000 PASTOS DE MENOS DE 5 AÑOS-SIN VARIEDAD Secano
 Ref:170000006726436 Recinto:11-039-049-00012-00003 Cultivo:62000 PASTOS PERMANENTES DE 5 O MAS AÑOS-SIN VARIEDAD Secano
 Ref:170000006726437 Recinto:11-039-049-00012-00004 Cultivo:62000 PASTOS PERMANENTES DE 5 O MAS AÑOS-SIN VARIEDAD Secano

(1) Superficie declarada admisible ajustada con la superficie comprometida.
 (2) Factor de penalización valorando el alcance para el tipo de compromiso.

Puede verificar la integridad de una copia de este documento mediante la lectura del código QR adjunto o mediante el acceso a la dirección <https://ws050.juntadeandalucia.es/verificarFirma> indicando el código de VERIFICACIÓN

FIRMADO POR	RAQUEL MARIA ESPIN CRESPO	17/12/2024	
VERIFICACIÓN	Pk2jm6UYDU9J72AMTZUYRN3GET48NG	PÁG. 1376/9349	

**APELLIDOS Y NOMBRE / RAZÓN SOCIAL**

HERMANOS NUÑEZ CORONEL SL

NIF
****4200***EXPEDIENTE**
1227990**ANUALIDAD DE PAGO**

1ª

IMPORTE POR ANUALIDAD

	2023	2024	2025	2026	2027
IMPORTE MÁXIMO SUBVENCIONABLE	2.296,91 €	2.296,91 €	1.914,10 €	1.914,10 €	1.914,10 €
IMPORTE MEDIO DE TRANSFERENCIA (€/ha)	98,58 €	98,58 €	82,15 €	82,15 €	82,15 €

RESUMEN DE UNIDADES

Cód	GRUPO DE PAGO	Sup. Dec. Admisible (ha)	Sup. Comprometida (ha)	Sup. ajustada compromiso (1) (ha)	% sobredec.	Sup. Resuelta (ha)	Importe Declarado	Importe Topado	Importe Resuelto	Importe tras sobredec.
418	PASTOS ASOCIADOS A GANADERÍA ECOLÓGICA	23,30		23,30	0,00	23,30	2.296,91	2.296,91	2.296,91	2.296,91
TOTAL		23,30	23,30	23,30		23,30	2.296,91	2.296,91	2.296,91	2.296,91

APLICACIÓN DE REDUCCIONES Y PENALIZACIONES

GRUPO DE PAGO	Importe Calculado	Importe prereduc.	Criterios de subvencionabilidad y compromisos	Presentación tardía	Omisión declaración	Condicionidad	IMPORTE (Euros) RESUELTO
PASTOS ASOCIADOS A GANADERÍA	2.296,91	2.296,91	0,00	0,00	0,00	0,00	2.296,91
TOTAL	2.296,91	2.296,91					2.296,91

RESUMEN DE PAGOS**IMPORTE (Euros)**

	RESUELTO	FEADER	MAPA	CAPADR
PASTOS ASOCIADOS A GANADERÍA ECOLÓGICA - Pago realizado	2.296,91 €	1.952,37 €	225,33 €	119,21 €

RECINTOS RESUELTOS

REE	REFERENCIA SIGPAC	CULTIVO	DESCRIPCIÓN CULTIVO	S/R	G.PAGO	PEND. MEDIA (%)	SUP. DEC. ADMISIBLE (ha)	SUP. COMPROM. (ha)	SUP. AJUSTADA COMPROM. (1) (ha)	SUP. CONV. SIGPAC (ha)	SUP. CERTIF. (ha)	SUP. CAMPO (ha)	SUP. CAMPO DETER. CULT. DECLARADO (ha)	SUP. DEC. REDUCIDA (ha)	SUP. RESUELTA (ha)
-1043973	11-008-002-00025-093	62000	PASTOS PERMANENTES DE 5 O MAS AÑOS-SIN VARIEDAD	S	418	13,50	0,03	0,03	0,03		0,03			0,03	0,03
-1043972	11-008-002-00025-092	62000	PASTOS PERMANENTES DE 5 O MAS AÑOS-SIN VARIEDAD	S	418	8,60	0,40	0,40	0,40		0,40			0,40	0,40
-1043971	11-008-002-00025-090	62000	PASTOS PERMANENTES DE 5 O MAS AÑOS-SIN VARIEDAD	S	418	21,20	0,31	0,31	0,31		0,36			0,31	0,31
-1043970	11-008-002-00025-088	62000	PASTOS PERMANENTES DE 5 O MAS AÑOS-SIN VARIEDAD	S	418	23,40	0,02	0,02	0,02		0,02			0,02	0,02
-1043969	11-008-002-00025-086	62000	PASTOS PERMANENTES DE 5 O MAS AÑOS-SIN VARIEDAD	S	418	3,40	0,11	0,11	0,11		0,11			0,11	0,11
-1043968	11-008-002-00025-084	62000	PASTOS PERMANENTES DE 5 O MAS AÑOS-SIN VARIEDAD	S	418	4,50	0,17	0,17	0,17		0,17			0,17	0,17
-1043967	11-008-002-00025-083	62000	PASTOS PERMANENTES DE 5 O MAS AÑOS-SIN VARIEDAD	S	418	3,50	0,38	0,38	0,38		0,38			0,38	0,38
-1043966	11-008-002-00025-081	62000	PASTOS PERMANENTES DE 5 O MAS AÑOS-SIN VARIEDAD	S	418	4,20	0,04	0,04	0,04		0,04			0,04	0,04
-1043965	11-008-002-00025-080	62000	PASTOS PERMANENTES DE 5 O MAS AÑOS-SIN VARIEDAD	S	418	6,70	0,68	0,68	0,68		0,68			0,68	0,68
-1043964	11-008-002-00025-078	62000	PASTOS PERMANENTES DE 5 O MAS AÑOS-SIN VARIEDAD	S	418	6,60	12,79	12,79	12,79		15,05			12,79	12,79
-1043963	11-008-002-00025-077	62000	PASTOS PERMANENTES DE 5 O MAS AÑOS-SIN VARIEDAD	S	418	8,20	2,01	2,01	2,01		2,01			2,01	2,01
-1043962	11-008-002-00025-075	62000	PASTOS PERMANENTES DE 5 O MAS AÑOS-SIN VARIEDAD	S	418	6,50	6,25	6,25	6,25		6,25			6,25	6,25
-1043961	11-008-002-00025-074	62000	PASTOS PERMANENTES DE 5 O MAS AÑOS-SIN VARIEDAD	S	418	8,70	0,01	0,01	0,01		0,01			0,01	0,01
-1043960	11-008-002-00025-073	62000	PASTOS PERMANENTES DE 5 O MAS AÑOS-SIN VARIEDAD	S	418	6,60	0,10	0,10	0,10		0,10			0,10	0,10

(1) Superficie declarada admisible ajustada con la superficie comprometida.
(2) Factor de penalización valorando el alcance para el tipo de compromiso.Puede verificar la integridad de una copia de este documento mediante la lectura del código QR adjunto o mediante el acceso a la dirección <https://ws050.juntadeandalucia.es/verificarFirma> indicando el código de VERIFICACIÓN

FIRMADO POR

RAQUEL MARIA ESPIN CRESPO

17/12/2024

VERIFICACIÓN

Pk2jm6UYDU9J72AMTZUYRN3GET48NG

PÁG. 1377/9349



**INCIDENCIAS****INCIDENCIA DESCRIPCIÓN**

- 100407 Explotación solicitada no forma parte de ningún organismo de control autorizado para la producción ecológica en Andalucía o fecha de inscripción posterior al plazo establecido (Anexo I. Criterios de Subvencionabilidad. Orden 28 de marzo de 2023).
Explotación:ES110010000209 Especie:BOVINA
Explotación:ES110010000497 Especie:BOVINA
- 100421 Recinto declarado por error para una operación de la 6503, que se ha corregido de oficio marcando la operación correcta, de acuerdo con la fecha de inscripción del recinto en la producción ecológica.
Ref.-1043960 Recinto:11-008-002-00025-00073 Cultivo:62000 PASTOS PERMANENTES DE 5 O MAS AÑOS-SIN VARIEDAD Secano
Ref.-1043961 Recinto:11-008-002-00025-00074 Cultivo:62000 PASTOS PERMANENTES DE 5 O MAS AÑOS-SIN VARIEDAD Secano
Ref.-1043962 Recinto:11-008-002-00025-00075 Cultivo:62000 PASTOS PERMANENTES DE 5 O MAS AÑOS-SIN VARIEDAD Secano
Ref.-1043963 Recinto:11-008-002-00025-00077 Cultivo:62000 PASTOS PERMANENTES DE 5 O MAS AÑOS-SIN VARIEDAD Secano
Ref.-1043964 Recinto:11-008-002-00025-00078 Cultivo:62000 PASTOS PERMANENTES DE 5 O MAS AÑOS-SIN VARIEDAD Secano
Ref.-1043965 Recinto:11-008-002-00025-00080 Cultivo:62000 PASTOS PERMANENTES DE 5 O MAS AÑOS-SIN VARIEDAD Secano
Ref.-1043966 Recinto:11-008-002-00025-00081 Cultivo:62000 PASTOS PERMANENTES DE 5 O MAS AÑOS-SIN VARIEDAD Secano
Ref.-1043967 Recinto:11-008-002-00025-00083 Cultivo:62000 PASTOS PERMANENTES DE 5 O MAS AÑOS-SIN VARIEDAD Secano
Ref.-1043968 Recinto:11-008-002-00025-00084 Cultivo:62000 PASTOS PERMANENTES DE 5 O MAS AÑOS-SIN VARIEDAD Secano
Ref.-1043969 Recinto:11-008-002-00025-00086 Cultivo:62000 PASTOS PERMANENTES DE 5 O MAS AÑOS-SIN VARIEDAD Secano
Ref.-1043970 Recinto:11-008-002-00025-00088 Cultivo:62000 PASTOS PERMANENTES DE 5 O MAS AÑOS-SIN VARIEDAD Secano
Ref.-1043971 Recinto:11-008-002-00025-00090 Cultivo:62000 PASTOS PERMANENTES DE 5 O MAS AÑOS-SIN VARIEDAD Secano
Ref.-1043972 Recinto:11-008-002-00025-00092 Cultivo:62000 PASTOS PERMANENTES DE 5 O MAS AÑOS-SIN VARIEDAD Secano
Ref.-1043973 Recinto:11-008-002-00025-00093 Cultivo:62000 PASTOS PERMANENTES DE 5 O MAS AÑOS-SIN VARIEDAD Secano

Datos considerados para el Cálculo de la Carga Ganadera mínima y máxima del expediente

Explotación	Especie	Inscrito en Sipea y Admisible	Ugm Calculada para CG Mínima	Ugm Calculada para CG Máxima
ES110010000209	BOVINA	NO	0,00	110,41
ES110010000497	BOVINA	NO	0,00	1,30
ES110080000357	BOVINA	SI	81,60	81,60
ES110080000500	BOVINA	SI	96,82	96,82
			178,42	290,13

Superficie determinada para Cálculo Carga Ganadera Mínima: 503,53 ha

Superficie determinada para Cálculo Carga Ganadera Máxima: 513,67 ha

Carga Ganadera Mínima Expediente: 0,35 ugm/ha

Carga Ganadera Máxima Expediente: 0,56 ugm/ha

Recintos Determinados para el Cálculo de Carga Ganadera Mínima

REF.	REFERENCIA SIGPAC	CULTIVO	DESCRIPCIÓN CULTIVO	S/R	SUP. RESUELTA (ha)
-1043973	11-008-002-00025-00093	62000	PASTOS PERMANENTES DE 5 O MAS AÑOS-SIN VARIEDAD	S	0,03
-1043972	11-008-002-00025-00092	62000	PASTOS PERMANENTES DE 5 O MAS AÑOS-SIN VARIEDAD	S	0,40
-1043971	11-008-002-00025-00090	62000	PASTOS PERMANENTES DE 5 O MAS AÑOS-SIN VARIEDAD	S	0,31
-1043970	11-008-002-00025-00088	62000	PASTOS PERMANENTES DE 5 O MAS AÑOS-SIN VARIEDAD	S	0,02
-1043969	11-008-002-00025-00086	62000	PASTOS PERMANENTES DE 5 O MAS AÑOS-SIN VARIEDAD	S	0,11
-1043968	11-008-002-00025-00084	62000	PASTOS PERMANENTES DE 5 O MAS AÑOS-SIN VARIEDAD	S	0,17

(1) Superficie declarada admisible ajustada con la superficie comprometida.
(2) Factor de penalización valorando el alcance para el tipo de compromiso.Puede verificar la integridad de una copia de este documento mediante la lectura del código QR adjunto o mediante el acceso a la dirección <https://ws050.juntadeandalucia.es/verificarFirma> indicando el código de VERIFICACIÓN

FIRMADO POR

RAQUEL MARIA ESPIN CRESPO

17/12/2024

VERIFICACIÓN

Pk2jm6UYDU9J72AMTZUYRN3GET48NG

PÁG. 1378/9349



**Datos considerados para el Cálculo de la Carga Ganadera mínima y máxima del expediente****Recintos Determinados para el Cálculo de Garga Ganadera Mínima**

REF.	REFERENCIA SIGPAC	CULTIVO	DESCRIPCIÓN CULTIVO	SUP.	
				S/R	RESUELTA (ha)
-1043967	11-008-002-00025-00083	62000	PASTOS PERMANENTES DE 5 O MAS AÑOS-SIN VARIEDAD	S	0,38
-1043966	11-008-002-00025-00081	62000	PASTOS PERMANENTES DE 5 O MAS AÑOS-SIN VARIEDAD	S	0,04
-1043965	11-008-002-00025-00080	62000	PASTOS PERMANENTES DE 5 O MAS AÑOS-SIN VARIEDAD	S	0,68
-1043964	11-008-002-00025-00078	62000	PASTOS PERMANENTES DE 5 O MAS AÑOS-SIN VARIEDAD	S	12,79
-1043963	11-008-002-00025-00077	62000	PASTOS PERMANENTES DE 5 O MAS AÑOS-SIN VARIEDAD	S	2,01
-1043962	11-008-002-00025-00075	62000	PASTOS PERMANENTES DE 5 O MAS AÑOS-SIN VARIEDAD	S	6,25
-1043961	11-008-002-00025-00074	62000	PASTOS PERMANENTES DE 5 O MAS AÑOS-SIN VARIEDAD	S	0,01
-1043960	11-008-002-00025-00073	62000	PASTOS PERMANENTES DE 5 O MAS AÑOS-SIN VARIEDAD	S	0,10
-546509	11-008-002-00025-00061	62000	PASTOS PERMANENTES DE 5 O MAS AÑOS-SIN VARIEDAD	S	0,22
-501453	11-008-002-00025-00072	62000	PASTOS PERMANENTES DE 5 O MAS AÑOS-SIN VARIEDAD	S	0,21
-501452	11-008-002-00025-00071	62000	PASTOS PERMANENTES DE 5 O MAS AÑOS-SIN VARIEDAD	S	1,49
-501451	11-008-002-00025-00069	62000	PASTOS PERMANENTES DE 5 O MAS AÑOS-SIN VARIEDAD	S	0,02
-501450	11-008-002-00025-00068	62000	PASTOS PERMANENTES DE 5 O MAS AÑOS-SIN VARIEDAD	S	4,18
-501449	11-008-002-00025-00067	62000	PASTOS PERMANENTES DE 5 O MAS AÑOS-SIN VARIEDAD	S	0,17
-501448	11-008-002-00025-00066	62000	PASTOS PERMANENTES DE 5 O MAS AÑOS-SIN VARIEDAD	S	25,23
-501447	11-008-002-00025-00065	62000	PASTOS PERMANENTES DE 5 O MAS AÑOS-SIN VARIEDAD	S	0,09
-501446	11-008-002-00025-00063	62000	PASTOS PERMANENTES DE 5 O MAS AÑOS-SIN VARIEDAD	S	0,23
-501444	11-008-002-00025-00059	62000	PASTOS PERMANENTES DE 5 O MAS AÑOS-SIN VARIEDAD	S	0,03
-501443	11-008-002-00025-00058	62000	PASTOS PERMANENTES DE 5 O MAS AÑOS-SIN VARIEDAD	S	0,37
-501441	11-008-002-00025-00057	62000	PASTOS PERMANENTES DE 5 O MAS AÑOS-SIN VARIEDAD	S	2,29
-162213	11-008-002-00025-00045	62000	PASTOS PERMANENTES DE 5 O MAS AÑOS-SIN VARIEDAD	S	3,46
-162212	11-008-002-00025-00044	62000	PASTOS PERMANENTES DE 5 O MAS AÑOS-SIN VARIEDAD	S	1,10
-162211	11-008-002-00025-00042	62000	PASTOS PERMANENTES DE 5 O MAS AÑOS-SIN VARIEDAD	S	0,22
-162210	11-008-002-00025-00041	62000	PASTOS PERMANENTES DE 5 O MAS AÑOS-SIN VARIEDAD	S	0,07
-162209	11-008-002-00025-00040	62000	PASTOS PERMANENTES DE 5 O MAS AÑOS-SIN VARIEDAD	S	0,13
-162208	11-008-002-00025-00039	62000	PASTOS PERMANENTES DE 5 O MAS AÑOS-SIN VARIEDAD	S	0,67
-162206	11-008-002-00025-00038	62000	PASTOS PERMANENTES DE 5 O MAS AÑOS-SIN VARIEDAD	S	0,75
-162205	11-008-002-00025-00037	62000	PASTOS PERMANENTES DE 5 O MAS AÑOS-SIN VARIEDAD	S	0,80
-162204	11-008-002-00025-00036	62000	PASTOS PERMANENTES DE 5 O MAS AÑOS-SIN VARIEDAD	S	0,11
-162203	11-008-002-00025-00035	62000	PASTOS PERMANENTES DE 5 O MAS AÑOS-SIN VARIEDAD	S	0,62
-162202	11-008-002-00025-00034	62000	PASTOS PERMANENTES DE 5 O MAS AÑOS-SIN VARIEDAD	S	1,62
-162201	11-008-002-00025-00032	62000	PASTOS PERMANENTES DE 5 O MAS AÑOS-SIN VARIEDAD	S	0,11
-162200	11-008-002-00025-00031	62000	PASTOS PERMANENTES DE 5 O MAS AÑOS-SIN VARIEDAD	S	0,07
-162199	11-008-002-00025-00030	62000	PASTOS PERMANENTES DE 5 O MAS AÑOS-SIN VARIEDAD	S	5,05
-162198	11-008-002-00025-00029	62000	PASTOS PERMANENTES DE 5 O MAS AÑOS-SIN VARIEDAD	S	0,30
-162197	11-008-002-00025-00028	62000	PASTOS PERMANENTES DE 5 O MAS AÑOS-SIN VARIEDAD	S	2,18

(1) Superficie declarada admisible ajustada con la superficie comprometida.
(2) Factor de penalización valorando el alcance para el tipo de compromiso.

Puede verificar la integridad de una copia de este documento mediante la lectura del código QR adjunto o mediante el acceso a la dirección <https://ws050.juntadeandalucia.es/verificarFirma> indicando el código de VERIFICACIÓN

FIRMADO POR	RAQUEL MARIA ESPIN CRESPO	17/12/2024	
VERIFICACIÓN	Pk2jm6UYDU9J72AMTZUYRN3GET48NG	PÁG. 1379/9349	

**Datos considerados para el Cálculo de la Carga Ganadera mínima y máxima del expediente****Recintos Determinados para el Cálculo de Garga Ganadera Mínima**

REF.	REFERENCIA SIGPAC	CULTIVO	DESCRIPCIÓN CULTIVO	SUP.	
				S/R	RESUELTA (ha)
-162196	11-008-002-00025-00027	62000	PASTOS PERMANENTES DE 5 O MAS AÑOS-SIN VARIEDAD	S	0,81
-162195	11-008-002-00025-00026	62000	PASTOS PERMANENTES DE 5 O MAS AÑOS-SIN VARIEDAD	S	0,30
-162194	11-008-002-00025-00025	62000	PASTOS PERMANENTES DE 5 O MAS AÑOS-SIN VARIEDAD	S	0,60
-162193	11-008-002-00025-00023	62000	PASTOS PERMANENTES DE 5 O MAS AÑOS-SIN VARIEDAD	S	0,62
-162192	11-008-002-00025-00020	62000	PASTOS PERMANENTES DE 5 O MAS AÑOS-SIN VARIEDAD	S	76,33
-162186	11-008-002-00025-00008	62000	PASTOS PERMANENTES DE 5 O MAS AÑOS-SIN VARIEDAD	S	0,05
1700000006797150	11-001-044-00027-00002	62000	PASTOS PERMANENTES DE 5 O MAS AÑOS-SIN VARIEDAD	S	62,90
1700000006797151	11-008-002-00025-00009	63000	PASTOS DE MENOS DE 5 AÑOS-SIN VARIEDAD	S	0,56
1700000006797157	11-001-044-00027-00007	62000	PASTOS PERMANENTES DE 5 O MAS AÑOS-SIN VARIEDAD	S	9,95
1700000006797158	11-001-044-00027-00013	62000	PASTOS PERMANENTES DE 5 O MAS AÑOS-SIN VARIEDAD	S	2,21
1700000006797160	11-008-002-00024-00005	62000	PASTOS PERMANENTES DE 5 O MAS AÑOS-SIN VARIEDAD	S	0,79
1700000006797161	11-008-002-00025-00018	62000	PASTOS PERMANENTES DE 5 O MAS AÑOS-SIN VARIEDAD	S	39,77
1700000006797162	11-008-002-00025-00001	62000	PASTOS PERMANENTES DE 5 O MAS AÑOS-SIN VARIEDAD	S	1,31
1700000006797164	11-008-002-00025-00002	62000	PASTOS PERMANENTES DE 5 O MAS AÑOS-SIN VARIEDAD	S	1,95
1700000006797165	11-008-002-00025-00008	62000	PASTOS PERMANENTES DE 5 O MAS AÑOS-SIN VARIEDAD	S	1,05
1700000006797166	11-008-002-00026-00001	62000	PASTOS PERMANENTES DE 5 O MAS AÑOS-SIN VARIEDAD	S	1,56
1700000006797167	11-008-002-00025-00019	62000	PASTOS PERMANENTES DE 5 O MAS AÑOS-SIN VARIEDAD	S	44,40
1700000006797168	11-008-006-00001-00001	62000	PASTOS PERMANENTES DE 5 O MAS AÑOS-SIN VARIEDAD	S	0,52
1700000006797169	11-001-044-00027-00011	62000	PASTOS PERMANENTES DE 5 O MAS AÑOS-SIN VARIEDAD	S	47,63
1700000006797177	11-008-002-00025-00014	62000	PASTOS PERMANENTES DE 5 O MAS AÑOS-SIN VARIEDAD	S	37,92
1700000006797178	11-008-002-00025-00013	62000	PASTOS PERMANENTES DE 5 O MAS AÑOS-SIN VARIEDAD	S	4,36
1700000006797180	11-008-002-00024-00006	62000	PASTOS PERMANENTES DE 5 O MAS AÑOS-SIN VARIEDAD	S	3,86
1700000006797181	11-008-002-00025-00015	62000	PASTOS PERMANENTES DE 5 O MAS AÑOS-SIN VARIEDAD	S	3,26
1700000006797186	11-008-002-00025-00010	62000	PASTOS PERMANENTES DE 5 O MAS AÑOS-SIN VARIEDAD	S	5,30
1700000006797187	11-001-044-00027-00005	62000	PASTOS PERMANENTES DE 5 O MAS AÑOS-SIN VARIEDAD	S	3,50
1700000006797188	11-008-002-00025-00012	62000	PASTOS PERMANENTES DE 5 O MAS AÑOS-SIN VARIEDAD	S	5,38
1700000006797190	11-001-044-00027-00012	62000	PASTOS PERMANENTES DE 5 O MAS AÑOS-SIN VARIEDAD	S	0,10
1700000006797191	11-001-044-00027-00006	62000	PASTOS PERMANENTES DE 5 O MAS AÑOS-SIN VARIEDAD	S	71,45

Recintos Determinados para el Cálculo de Garga Ganadera Máxima

REF.	REFERENCIA SIGPAC	CULTIVO	DESCRIPCIÓN CULTIVO	SUP.	
				S/R	RESUELTA (ha)
-1043973	11-008-002-00025-00093	62000	PASTOS PERMANENTES DE 5 O MAS AÑOS-SIN VARIEDAD	S	0,03
-1043972	11-008-002-00025-00092	62000	PASTOS PERMANENTES DE 5 O MAS AÑOS-SIN VARIEDAD	S	0,40
-1043971	11-008-002-00025-00090	62000	PASTOS PERMANENTES DE 5 O MAS AÑOS-SIN VARIEDAD	S	0,31
-1043970	11-008-002-00025-00088	62000	PASTOS PERMANENTES DE 5 O MAS AÑOS-SIN VARIEDAD	S	0,02
-1043969	11-008-002-00025-00086	62000	PASTOS PERMANENTES DE 5 O MAS AÑOS-SIN VARIEDAD	S	0,11
-1043968	11-008-002-00025-00084	62000	PASTOS PERMANENTES DE 5 O MAS AÑOS-SIN VARIEDAD	S	0,17

(1) Superficie declarada admisible ajustada con la superficie comprometida.
(2) Factor de penalización valorando el alcance para el tipo de compromiso.

Puede verificar la integridad de una copia de este documento mediante la lectura del código QR adjunto o mediante el acceso a la dirección <https://ws050.juntadeandalucia.es/verificarFirma> indicando el código de VERIFICACIÓN

FIRMADO POR	RAQUEL MARIA ESPIN CRESPO	17/12/2024	
VERIFICACIÓN	Pk2jm6UYDU9J72AMTZUYRN3GET48NG	PÁG. 1380/9349	

**Datos considerados para el Cálculo de la Carga Ganadera mínima y máxima del expediente****Recintos Determinados para el Cálculo de Garga Ganadera Máxima**

REF.	REFERENCIA SIGPAC	CULTIVO	DESCRIPCIÓN CULTIVO	SUP.	
				S/R	RESUELTA (ha)
-1043967	11-008-002-00025-00083	62000	PASTOS PERMANENTES DE 5 O MAS AÑOS-SIN VARIEDAD	S	0,38
-1043966	11-008-002-00025-00081	62000	PASTOS PERMANENTES DE 5 O MAS AÑOS-SIN VARIEDAD	S	0,04
-1043965	11-008-002-00025-00080	62000	PASTOS PERMANENTES DE 5 O MAS AÑOS-SIN VARIEDAD	S	0,68
-1043964	11-008-002-00025-00078	62000	PASTOS PERMANENTES DE 5 O MAS AÑOS-SIN VARIEDAD	S	12,79
-1043963	11-008-002-00025-00077	62000	PASTOS PERMANENTES DE 5 O MAS AÑOS-SIN VARIEDAD	S	2,01
-1043962	11-008-002-00025-00075	62000	PASTOS PERMANENTES DE 5 O MAS AÑOS-SIN VARIEDAD	S	6,25
-1043961	11-008-002-00025-00074	62000	PASTOS PERMANENTES DE 5 O MAS AÑOS-SIN VARIEDAD	S	0,01
-1043960	11-008-002-00025-00073	62000	PASTOS PERMANENTES DE 5 O MAS AÑOS-SIN VARIEDAD	S	0,10
-546509	11-008-002-00025-00061	62000	PASTOS PERMANENTES DE 5 O MAS AÑOS-SIN VARIEDAD	S	0,22
-501453	11-008-002-00025-00072	62000	PASTOS PERMANENTES DE 5 O MAS AÑOS-SIN VARIEDAD	S	0,21
-501452	11-008-002-00025-00071	62000	PASTOS PERMANENTES DE 5 O MAS AÑOS-SIN VARIEDAD	S	1,49
-501451	11-008-002-00025-00069	62000	PASTOS PERMANENTES DE 5 O MAS AÑOS-SIN VARIEDAD	S	0,02
-501450	11-008-002-00025-00068	62000	PASTOS PERMANENTES DE 5 O MAS AÑOS-SIN VARIEDAD	S	4,18
-501449	11-008-002-00025-00067	62000	PASTOS PERMANENTES DE 5 O MAS AÑOS-SIN VARIEDAD	S	0,17
-501448	11-008-002-00025-00066	62000	PASTOS PERMANENTES DE 5 O MAS AÑOS-SIN VARIEDAD	S	25,23
-501447	11-008-002-00025-00065	62000	PASTOS PERMANENTES DE 5 O MAS AÑOS-SIN VARIEDAD	S	0,09
-501446	11-008-002-00025-00063	62000	PASTOS PERMANENTES DE 5 O MAS AÑOS-SIN VARIEDAD	S	0,23
-501444	11-008-002-00025-00059	62000	PASTOS PERMANENTES DE 5 O MAS AÑOS-SIN VARIEDAD	S	0,03
-501443	11-008-002-00025-00058	62000	PASTOS PERMANENTES DE 5 O MAS AÑOS-SIN VARIEDAD	S	0,37
-501441	11-008-002-00025-00057	62000	PASTOS PERMANENTES DE 5 O MAS AÑOS-SIN VARIEDAD	S	2,30
-162213	11-008-002-00025-00045	62000	PASTOS PERMANENTES DE 5 O MAS AÑOS-SIN VARIEDAD	S	3,46
-162212	11-008-002-00025-00044	62000	PASTOS PERMANENTES DE 5 O MAS AÑOS-SIN VARIEDAD	S	1,10
-162211	11-008-002-00025-00042	62000	PASTOS PERMANENTES DE 5 O MAS AÑOS-SIN VARIEDAD	S	0,22
-162210	11-008-002-00025-00041	62000	PASTOS PERMANENTES DE 5 O MAS AÑOS-SIN VARIEDAD	S	0,07
-162209	11-008-002-00025-00040	62000	PASTOS PERMANENTES DE 5 O MAS AÑOS-SIN VARIEDAD	S	0,13
-162208	11-008-002-00025-00039	62000	PASTOS PERMANENTES DE 5 O MAS AÑOS-SIN VARIEDAD	S	0,67
-162206	11-008-002-00025-00038	62000	PASTOS PERMANENTES DE 5 O MAS AÑOS-SIN VARIEDAD	S	0,75
-162205	11-008-002-00025-00037	62000	PASTOS PERMANENTES DE 5 O MAS AÑOS-SIN VARIEDAD	S	0,80
-162204	11-008-002-00025-00036	62000	PASTOS PERMANENTES DE 5 O MAS AÑOS-SIN VARIEDAD	S	0,11
-162203	11-008-002-00025-00035	62000	PASTOS PERMANENTES DE 5 O MAS AÑOS-SIN VARIEDAD	S	0,62
-162202	11-008-002-00025-00034	62000	PASTOS PERMANENTES DE 5 O MAS AÑOS-SIN VARIEDAD	S	1,62
-162201	11-008-002-00025-00032	62000	PASTOS PERMANENTES DE 5 O MAS AÑOS-SIN VARIEDAD	S	0,11
-162200	11-008-002-00025-00031	62000	PASTOS PERMANENTES DE 5 O MAS AÑOS-SIN VARIEDAD	S	0,07
-162199	11-008-002-00025-00030	62000	PASTOS PERMANENTES DE 5 O MAS AÑOS-SIN VARIEDAD	S	5,05
-162198	11-008-002-00025-00029	62000	PASTOS PERMANENTES DE 5 O MAS AÑOS-SIN VARIEDAD	S	0,30
-162197	11-008-002-00025-00028	62000	PASTOS PERMANENTES DE 5 O MAS AÑOS-SIN VARIEDAD	S	2,18

(1) Superficie declarada admisible ajustada con la superficie comprometida.
(2) Factor de penalización valorando el alcance para el tipo de compromiso.

Puede verificar la integridad de una copia de este documento mediante la lectura del código QR adjunto o mediante el acceso a la dirección <https://ws050.juntadeandalucia.es/verificarFirma> indicando el código de VERIFICACIÓN

FIRMADO POR	RAQUEL MARIA ESPIN CRESPO	17/12/2024	
VERIFICACIÓN	Pk2jm6UYDU9J72AMTZUYRN3GET48NG	PÁG. 1381/9349	

**Datos considerados para el Cálculo de la Carga Ganadera mínima y máxima del expediente****Recintos Determinados para el Cálculo de Garga Ganadera Máxima**

REF.	REFERENCIA SIGPAC	CULTIVO	DESCRIPCIÓN CULTIVO	SUP.	
				S/R	RESUELTA (ha)
-162196	11-008-002-00025-00027	62000	PASTOS PERMANENTES DE 5 O MAS AÑOS-SIN VARIEDAD	S	0,81
-162195	11-008-002-00025-00026	62000	PASTOS PERMANENTES DE 5 O MAS AÑOS-SIN VARIEDAD	S	0,30
-162194	11-008-002-00025-00025	62000	PASTOS PERMANENTES DE 5 O MAS AÑOS-SIN VARIEDAD	S	0,60
-162193	11-008-002-00025-00023	62000	PASTOS PERMANENTES DE 5 O MAS AÑOS-SIN VARIEDAD	S	0,62
-162192	11-008-002-00025-00020	62000	PASTOS PERMANENTES DE 5 O MAS AÑOS-SIN VARIEDAD	S	76,33
-162186	11-008-002-00025-00008	62000	PASTOS PERMANENTES DE 5 O MAS AÑOS-SIN VARIEDAD	S	0,50
1700000006797150	11-001-044-00027-00002	62000	PASTOS PERMANENTES DE 5 O MAS AÑOS-SIN VARIEDAD	S	62,90
1700000006797151	11-008-002-00025-00009	63000	PASTOS DE MENOS DE 5 AÑOS-SIN VARIEDAD	S	0,56
1700000006797157	11-001-044-00027-00007	62000	PASTOS PERMANENTES DE 5 O MAS AÑOS-SIN VARIEDAD	S	9,95
1700000006797158	11-001-044-00027-00013	62000	PASTOS PERMANENTES DE 5 O MAS AÑOS-SIN VARIEDAD	S	2,21
1700000006797160	11-008-002-00024-00005	62000	PASTOS PERMANENTES DE 5 O MAS AÑOS-SIN VARIEDAD	S	0,79
1700000006797161	11-008-002-00025-00018	62000	PASTOS PERMANENTES DE 5 O MAS AÑOS-SIN VARIEDAD	S	39,77
1700000006797162	11-008-002-00025-00001	62000	PASTOS PERMANENTES DE 5 O MAS AÑOS-SIN VARIEDAD	S	1,31
1700000006797164	11-008-002-00025-00002	62000	PASTOS PERMANENTES DE 5 O MAS AÑOS-SIN VARIEDAD	S	1,95
1700000006797165	11-008-002-00025-00008	62000	PASTOS PERMANENTES DE 5 O MAS AÑOS-SIN VARIEDAD	S	10,73
1700000006797166	11-008-002-00026-00001	62000	PASTOS PERMANENTES DE 5 O MAS AÑOS-SIN VARIEDAD	S	1,56
1700000006797167	11-008-002-00025-00019	62000	PASTOS PERMANENTES DE 5 O MAS AÑOS-SIN VARIEDAD	S	44,40
1700000006797168	11-008-006-00001-00001	62000	PASTOS PERMANENTES DE 5 O MAS AÑOS-SIN VARIEDAD	S	0,52
1700000006797169	11-001-044-00027-00011	62000	PASTOS PERMANENTES DE 5 O MAS AÑOS-SIN VARIEDAD	S	47,63
1700000006797177	11-008-002-00025-00014	62000	PASTOS PERMANENTES DE 5 O MAS AÑOS-SIN VARIEDAD	S	37,92
1700000006797178	11-008-002-00025-00013	62000	PASTOS PERMANENTES DE 5 O MAS AÑOS-SIN VARIEDAD	S	4,36
1700000006797180	11-008-002-00024-00006	62000	PASTOS PERMANENTES DE 5 O MAS AÑOS-SIN VARIEDAD	S	3,86
1700000006797181	11-008-002-00025-00015	62000	PASTOS PERMANENTES DE 5 O MAS AÑOS-SIN VARIEDAD	S	3,26
1700000006797186	11-008-002-00025-00010	62000	PASTOS PERMANENTES DE 5 O MAS AÑOS-SIN VARIEDAD	S	5,30
1700000006797187	11-001-044-00027-00005	62000	PASTOS PERMANENTES DE 5 O MAS AÑOS-SIN VARIEDAD	S	3,50
1700000006797188	11-008-002-00025-00012	62000	PASTOS PERMANENTES DE 5 O MAS AÑOS-SIN VARIEDAD	S	5,38
1700000006797190	11-001-044-00027-00012	62000	PASTOS PERMANENTES DE 5 O MAS AÑOS-SIN VARIEDAD	S	0,10
1700000006797191	11-001-044-00027-00006	62000	PASTOS PERMANENTES DE 5 O MAS AÑOS-SIN VARIEDAD	S	71,45

Incidencias de carga ganadera**INCIDENCIA DESCRIPCIÓN**

100407	Explotación solicitada no forma parte de ningún organismo de control autorizado para la producción ecológica en Andalucía o fecha de inscripción posterior al plazo establecido (Anexo I. Criterios de Subvencionabilidad. Orden 28 de marzo de 2023). Explotación:ES110010000209 Especie:BOVINA Explotación:ES110010000497 Especie:BOVINA
--------	--

(1) Superficie declarada admisible ajustada con la superficie comprometida.
(2) Factor de penalización valorando el alcance para el tipo de compromiso.

Puede verificar la integridad de una copia de este documento mediante la lectura del código QR adjunto o mediante el acceso a la dirección <https://ws050.juntadeandalucia.es/verificarFirma> indicando el código de VERIFICACIÓN

FIRMADO POR	RAQUEL MARIA ESPIN CRESPO	17/12/2024	
VERIFICACIÓN	Pk2jm6UYDU9J72AMTZUYRN3GET48NG	PÁG. 1382/9349	

**APELLIDOS Y NOMBRE / RAZÓN SOCIAL**

HERMANOS OCHOA HALCON CB

NIF
****4905***EXPEDIENTE**
1269580**ANUALIDAD DE PAGO**

1ª

IMPORTES POR ANUALIDAD

	2023	2024	2025	2026	2027
IMPORTE MÁXIMO SUBVENCIONABLE	6.050,74 €	6.050,74 €	6.050,74 €	5.042,29 €	5.042,29 €
IMPORTE MEDIO DE TRANSFERENCIA (€/ha)	297,48 €	297,48 €	297,48 €	247,90 €	247,90 €

RESUMEN DE UNIDADES

Cód	GRUPO DE PAGO	Sup. Dec. Admisible (ha)	Sup. Comprometida (ha)	Sup. ajustada compromiso (1) (ha)	% sobredec.	Sup. Resuelta (ha)	Importe Declarado	Importe Topado	Importe Resuelto	Importe tras sobredec.
419	OLIVAR	20,34		20,34	0,00	20,34	6.050,74	6.050,74	6.050,74	6.050,74
TOTAL		20,34	20,34	20,34		20,34	6.050,74	6.050,74	6.050,74	6.050,74

APLICACIÓN DE REDUCCIONES Y PENALIZACIONES

GRUPO DE PAGO	Importe Calculado	Importe prereduc.	Criterios de subvencionabilidad y compromisos	Presentación tardía	Omisión declaración	Condicionalidad	IMPORTE (Euros) RESUELTO
OLIVAR	6.050,74	6.050,74	0,00	0,00	0,00	0,00	6.050,74
TOTAL	6.050,74	6.050,74					6.050,74

RESUMEN DE PAGOS**IMPORTE (Euros)**

	RESUELTO	FEADER	MAPA	CAPADR
OLIVAR - Pago realizado	6.050,74 €	5.143,13 €	593,58 €	314,03 €

RECINTOS RESUELTOS

REF.	REFERENCIA SIGPAC	CULTIVO	DESCRIPCIÓN CULTIVO	S/R G.PAGO	PEND. MEDIA (%)	SUP. DEC. ADMISIBLE (ha)	SUP. COMPROM. (ha)	SUP. AJUSTADA COMPR.(1) (ha)	SUP. CONY. SIGPAC (ha)	SUP. CERTIE (ha)	SUP. CAMPO (ha)	SUP. CAMPO DETER. CULT. DECLARADO (ha)	SUP. DEC. REDUCIDA (ha)	SUP. RESUELTA (ha)
1700000005510802	11-041-029-00043-002	101010	OLIVAR-PICUAL	S	419	15,90	20,34	20,34	20,34	20,34			20,34	20,34

INCIDENCIAS**INCIDENCIA DESCRIPCIÓN**

- 100412 Número de hectáreas validadas inferior a la superficie mínima permitida por el grupo de cultivo (Anexo I. Criterios de Subvencionabilidad. Orden 28 de marzo de 2023).
Sup. Resuelta:0 Grupo de Pago:FRUTALES SECANO
- 100413 Recinto perteneciente a grupo de cultivo que no cumple con la superficie mínima requerida (Anexo I. Criterios de Subvencionabilidad. Orden 28 de marzo de 2023).
Ref.-1055744 Recinto:11-041-029-00048-00044 Cultivo:104057 ALMENDROS-AVIJOR Secano Sup. Declarada:9,9 Superficie Resolver:9,9
Ref.-1404892 Recinto:11-041-029-00048-00045 Cultivo:104008 ALMENDROS-CONSTANTI Secano Sup. Declarada:4,64 Superficie Resolver:4,64

(1) Superficie declarada admisible ajustada con la superficie comprometida.
(2) Factor de penalización valorando el alcance para el tipo de compromiso.

Puede verificar la integridad de una copia de este documento mediante la lectura del código QR adjunto o mediante el acceso a la dirección <https://ws050.juntadeandalucia.es/verificarFirma> indicando el código de VERIFICACIÓN

FIRMADO POR

RAQUEL MARIA ESPIN CRESPO

17/12/2024

VERIFICACIÓN

Pk2jm6UYDU9J72AMTZUYRN3GET48NG

PÁG. 1383/9349



**APELLIDOS Y NOMBRE / RAZÓN SOCIAL**

HERRERA SILES JUAN

NIF

***2599*

EXPEDIENTE

1197202

ANUALIDAD DE PAGO

1ª

IMPORTES POR ANUALIDAD

	2023	2024	2025	2026	2027
IMPORTE MÁXIMO SUBVENCIONABLE	1.582,59 €	1.582,59 €	1.582,59 €	1.318,83 €	1.318,83 €
IMPORTE MEDIO DE TRANSFERENCIA (€/ha)	297,48 €	297,48 €	297,48 €	247,90 €	247,90 €

RESUMEN DE UNIDADES

Cód	GRUPO DE PAGO	Sup. Dec. Admisible (ha)	Sup. Comprometida (ha)	Sup. ajustada compromiso (1) (ha)	% sobredec.	Sup. Resuelta (ha)	Importe Declarado	Importe Topado	Importe Resuelto	Importe tras sobredec.
419	OLIVAR	5,32		5,32	0,00	5,32	1.582,59	1.582,59	1.582,59	1.582,59
TOTAL		5,32	5,32	5,32		5,32	1.582,59	1.582,59	1.582,59	1.582,59

APLICACIÓN DE REDUCCIONES Y PENALIZACIONES

GRUPO DE PAGO	Importe Calculado	Importe prereduc.	Criterios de subvencionabilidad y compromisos	Presentación tardía	Omisión declaración	Condicionalidad	IMPORTE (Euros) RESUELTO
OLIVAR	1.582,59	1.582,59	0,00	0,00	0,00	0,00	1.582,59
TOTAL	1.582,59	1.582,59					1.582,59

RESUMEN DE PAGOS**IMPORTE (Euros)**

	RESUELTO	FEADER	MAPA	CAPADR
OLIVAR - Pago realizado	1.582,59 €	1.345,20 €	155,25 €	82,14 €

RECINTOS RESUELTOS

REF.	REFERENCIA SIGPAC	CULTIVO	DESCRIPCIÓN CULTIVO	S/R	G.PAGO	PEND. MEDIA (%)	SUP. DEC. ADMISIBLE (ha)	SUP. COMPROM. (ha)	SUP. AJUSTADA COMPR.(1) (ha)	SUP. CONY. SIGPAC (ha)	SUP. CERTIE (ha)	SUP. CAMPO (ha)	SUP. CAMPO DETER. CULT. DECLARADO (ha)	SUP. DEC. REDUCIDA (ha)	SUP. RESUELTA (ha)
4187144	11-005-028-00043-002	101324	OLIVAR-VERDIAL DE VELEZ-MALAGA	S	419	40,30	2,39	2,39	2,39	2,39	2,39			2,39	2,39
1700000002784250	11-005-006-00054-001	101195	OLIVAR-LECHIN DE SEVILLA	S	419	19,20	2,93	2,93	2,93	2,93	2,93			2,93	2,93

(1) Superficie declarada admisible ajustada con la superficie comprometida.
(2) Factor de penalización valorando el alcance para el tipo de compromiso.

Puede verificar la integridad de una copia de este documento mediante la lectura del código QR adjunto o mediante el acceso a la dirección <https://ws050.juntadeandalucia.es/verificarFirma> indicando el código de VERIFICACIÓN

FIRMADO POR

RAQUEL MARIA ESPIN CRESPO

17/12/2024

VERIFICACIÓN

Pk2jm6UYDU9J72AMTZUYRN3GET48NG

PÁG. 1384/9349



**APELLIDOS Y NOMBRE / RAZÓN SOCIAL**

HIDALGO ROMAN CONCEPCION

NIF

***9837*

EXPEDIENTE

1155783

ANUALIDAD DE PAGO

1ª

IMPORTES POR ANUALIDAD

	2023	2024	2025	2026	2027
IMPORTE MÁXIMO SUBVENCIONABLE	3.087,53 €	3.087,53 €	2.572,94 €	2.572,94 €	2.572,94 €
IMPORTE MEDIO DE TRANSFERENCIA (€/ha)	98,58 €	98,58 €	82,15 €	82,15 €	82,15 €

RESUMEN DE UNIDADES

Cód	GRUPO DE PAGO	Sup. Dec. Admisible (ha)	Sup. Comprometida (ha)	Sup. ajustada compromiso (1) (ha)	% sobredec.	Sup. Resuelta (ha)	Importe Declarado	Importe Topado	Importe Resuelto	Importe tras sobredec.
418	PASTOS ASOCIADOS A GANADERÍA ECOLÓGICA	31,32		31,32	0,00	31,32	3.087,53	3.087,53	3.087,53	3.087,53
TOTAL		31,32	31,32	31,32		31,32	3.087,53	3.087,53	3.087,53	3.087,53

APLICACIÓN DE REDUCCIONES Y PENALIZACIONES

GRUPO DE PAGO	Importe Calculado	Importe prereduc.	Criterios de subvencionabilidad y compromisos	Presentación tardía	Omisión declaración	Condicionidad	IMPORTE (Euros) RESUELTO
PASTOS ASOCIADOS A GANADERÍA	3.087,53	3.087,53	0,00	0,00	0,00	0,00	3.087,53
TOTAL	3.087,53	3.087,53					3.087,53

RESUMEN DE PAGOS**IMPORTE (Euros)**

	RESUELTO	FEADER	MAPA	CAPADR
PASTOS ASOCIADOS A GANADERÍA ECOLÓGICA - Pago realizado	3.087,53 €	2.624,40 €	302,89 €	160,24 €

RECINTOS RESUELTOS

REE	REFERENCIA SIGPAC	CULTIVO	DESCRIPCIÓN CULTIVO	S/R	G.PAGO	PEND. MEDIA (%)	SUP. DEC. ADMISIBLE (ha)	SUP. COMPROM. (ha)	SUP. AJUSTADA COMPROM. (1) (ha)	SUP. CONV. SIGPAC (ha)	SUP. CERTIF. (ha)	SUP. CAMPO (ha)	SUP. CAMPO DETER. CULT. DECLARADO (ha)	SUP. DEC. REDUCIDA (ha)	SUP. RESUELTA (ha)
6906933	11-021-021-00005-001	62000	PASTOS PERMANENTES DE 5 O MAS AÑOS-SIN VARIEDAD	S	418	38,90	31,32	31,32	31,32		125,28			31,32	31,32

(1) Superficie declarada admisible ajustada con la superficie comprometida.
(2) Factor de penalización valorando el alcance para el tipo de compromiso.

Puede verificar la integridad de una copia de este documento mediante la lectura del código QR adjunto o mediante el acceso a la dirección <https://ws050.juntadeandalucia.es/verificarFirma> indicando el código de VERIFICACIÓN

FIRMADO POR

RAQUEL MARIA ESPIN CRESPO

17/12/2024

VERIFICACIÓN

Pk2jm6UYDU9J72AMTZUYRN3GET48NG

PÁG. 1385/9349



**Datos considerados para el Cálculo de la Carga Ganadera mínima y máxima del expediente**

Explotación	Especie	Inscrito en Sipea y Admisible	Ugm Calculada para CG Mínima	Ugm Calculada para CG Máxima
ES110210000604	BOVINA	SI	59,26	59,26
			59,26	59,26

Superficie determinada para Cálculo Carga Ganadera Mínima: 193,64 ha
 Superficie determinada para Cálculo Carga Ganadera Máxima: 193,64 ha
 Carga Ganadera Mínima Expediente: 0,31 ugm/ha
 Carga Ganadera Máxima Expediente: 0,31 ugm/ha

Recintos Determinados para el Cálculo de Garga Ganadera Mínima

REF.	REFERENCIA SIGPAC	CULTIVO	DESCRIPCIÓN CULTIVO	S/R	SUP. RESUELTA (ha)
-1108501	11-021-014-00002-00005	63000	PASTOS DE MENOS DE 5 AÑOS-SIN VARIEDAD	R	1,60
-1108327	11-021-014-00002-00005	63000	PASTOS DE MENOS DE 5 AÑOS-SIN VARIEDAD	R	4,40
-883026	11-021-014-00002-00028	62000	PASTOS PERMANENTES DE 5 O MAS AÑOS-SIN VARIEDAD	S	0,64
-883025	11-021-014-00002-00027	62000	PASTOS PERMANENTES DE 5 O MAS AÑOS-SIN VARIEDAD	S	0,32
-883022	11-021-014-00002-00005	63000	PASTOS DE MENOS DE 5 AÑOS-SIN VARIEDAD	R	5,89
-34761	11-021-010-00003-00003	62000	PASTOS PERMANENTES DE 5 O MAS AÑOS-SIN VARIEDAD	S	24,08
6906933	11-021-021-00005-00001	62000	PASTOS PERMANENTES DE 5 O MAS AÑOS-SIN VARIEDAD	S	31,32
1700000005319640	11-021-010-00004-00008	62000	PASTOS PERMANENTES DE 5 O MAS AÑOS-SIN VARIEDAD	S	1,34
1700000005319641	11-021-010-00004-00013	62000	PASTOS PERMANENTES DE 5 O MAS AÑOS-SIN VARIEDAD	S	0,21
1700000005319642	11-021-017-00038-00001	62000	PASTOS PERMANENTES DE 5 O MAS AÑOS-SIN VARIEDAD	S	2,13
1700000005319644	11-021-010-00004-00014	62000	PASTOS PERMANENTES DE 5 O MAS AÑOS-SIN VARIEDAD	S	0,04
1700000005319645	11-021-015-00040-00002	62000	PASTOS PERMANENTES DE 5 O MAS AÑOS-SIN VARIEDAD	S	0,01
1700000005319647	11-021-010-00004-00012	62000	PASTOS PERMANENTES DE 5 O MAS AÑOS-SIN VARIEDAD	S	0,36
1700000005319650	11-021-014-00003-00007	62000	PASTOS PERMANENTES DE 5 O MAS AÑOS-SIN VARIEDAD	S	0,09
1700000005319652	11-021-015-00039-00001	62000	PASTOS PERMANENTES DE 5 O MAS AÑOS-SIN VARIEDAD	S	0,08
1700000005319653	11-021-015-00040-00003	62000	PASTOS PERMANENTES DE 5 O MAS AÑOS-SIN VARIEDAD	S	0,07
1700000005319655	11-021-014-00002-00008	62000	PASTOS PERMANENTES DE 5 O MAS AÑOS-SIN VARIEDAD	S	5,60
1700000005319656	11-021-014-00003-00006	62000	PASTOS PERMANENTES DE 5 O MAS AÑOS-SIN VARIEDAD	S	4,70
1700000005319657	11-021-014-00005-00011	62000	PASTOS PERMANENTES DE 5 O MAS AÑOS-SIN VARIEDAD	S	8,91
1700000005319658	11-021-014-00002-00012	62000	PASTOS PERMANENTES DE 5 O MAS AÑOS-SIN VARIEDAD	S	11,73
1700000005319659	11-021-014-00002-00005	63000	PASTOS DE MENOS DE 5 AÑOS-SIN VARIEDAD	R	0,04
1700000005319660	11-021-010-00004-00009	62000	PASTOS PERMANENTES DE 5 O MAS AÑOS-SIN VARIEDAD	S	0,22
1700000005319661	11-021-010-00004-00010	62000	PASTOS PERMANENTES DE 5 O MAS AÑOS-SIN VARIEDAD	S	0,16
1700000005319662	11-021-010-00004-00011	62000	PASTOS PERMANENTES DE 5 O MAS AÑOS-SIN VARIEDAD	S	0,15
1700000005319663	11-021-015-00039-00002	62000	PASTOS PERMANENTES DE 5 O MAS AÑOS-SIN VARIEDAD	S	4,48
1700000005319664	11-021-015-00040-00001	62000	PASTOS PERMANENTES DE 5 O MAS AÑOS-SIN VARIEDAD	S	27,83
1700000005319665	11-021-010-00004-00001	62000	PASTOS PERMANENTES DE 5 O MAS AÑOS-SIN VARIEDAD	S	34,15
1700000005319667	11-021-017-00037-00001	62000	PASTOS PERMANENTES DE 5 O MAS AÑOS-SIN VARIEDAD	S	2,00
1700000005319668	11-021-017-00036-00002	62000	PASTOS PERMANENTES DE 5 O MAS AÑOS-SIN VARIEDAD	S	11,00
1700000005319669	11-021-014-00002-00005	63000	PASTOS DE MENOS DE 5 AÑOS-SIN VARIEDAD	R	0,88
1700000005319670	11-021-014-00005-00009	62000	PASTOS PERMANENTES DE 5 O MAS AÑOS-SIN VARIEDAD	S	9,21

(1) Superficie declarada admisible ajustada con la superficie comprometida.
 (2) Factor de penalización valorando el alcance para el tipo de compromiso.

Puede verificar la integridad de una copia de este documento mediante la lectura del código QR adjunto o mediante el acceso a la dirección <https://ws050.juntadeandalucia.es/verificarFirma> indicando el código de VERIFICACIÓN

FIRMADO POR	RAQUEL MARIA ESPIN CRESPO	17/12/2024	
VERIFICACIÓN	Pk2jm6UYDU9J72AMTZUYRN3GET48NG	PÁG. 1386/9349	

**Datos considerados para el Cálculo de la Carga Ganadera mínima y máxima del expediente****Recintos Determinados para el Cálculo de Garga Ganadera Máxima**

REF.	REFERENCIA SIGPAC	CULTIVO	DESCRIPCIÓN CULTIVO	SUP.	
				S/R	RESUELTA (ha)
-1108501	11-021-014-00002-00005	63000	PASTOS DE MENOS DE 5 AÑOS-SIN VARIEDAD	R	1,60
-1108327	11-021-014-00002-00005	63000	PASTOS DE MENOS DE 5 AÑOS-SIN VARIEDAD	R	4,40
-883026	11-021-014-00002-00028	62000	PASTOS PERMANENTES DE 5 O MAS AÑOS-SIN VARIEDAD	S	0,64
-883025	11-021-014-00002-00027	62000	PASTOS PERMANENTES DE 5 O MAS AÑOS-SIN VARIEDAD	S	0,32
-883022	11-021-014-00002-00005	63000	PASTOS DE MENOS DE 5 AÑOS-SIN VARIEDAD	R	5,89
-34761	11-021-010-00003-00003	62000	PASTOS PERMANENTES DE 5 O MAS AÑOS-SIN VARIEDAD	S	24,08
6906933	11-021-021-00005-00001	62000	PASTOS PERMANENTES DE 5 O MAS AÑOS-SIN VARIEDAD	S	31,32
1700000005319640	11-021-010-00004-00008	62000	PASTOS PERMANENTES DE 5 O MAS AÑOS-SIN VARIEDAD	S	1,34
1700000005319641	11-021-010-00004-00013	62000	PASTOS PERMANENTES DE 5 O MAS AÑOS-SIN VARIEDAD	S	0,21
1700000005319642	11-021-017-00038-00001	62000	PASTOS PERMANENTES DE 5 O MAS AÑOS-SIN VARIEDAD	S	2,13
1700000005319643	11-021-014-00003-00002	62000	PASTOS PERMANENTES DE 5 O MAS AÑOS-SIN VARIEDAD	S	0,00
1700000005319644	11-021-010-00004-00014	62000	PASTOS PERMANENTES DE 5 O MAS AÑOS-SIN VARIEDAD	S	0,04
1700000005319645	11-021-015-00040-00002	62000	PASTOS PERMANENTES DE 5 O MAS AÑOS-SIN VARIEDAD	S	0,01
1700000005319646	11-021-014-00005-00005	62000	PASTOS PERMANENTES DE 5 O MAS AÑOS-SIN VARIEDAD	S	0,00
1700000005319647	11-021-010-00004-00012	62000	PASTOS PERMANENTES DE 5 O MAS AÑOS-SIN VARIEDAD	S	0,36
1700000005319648	11-021-017-00036-00005	62000	PASTOS PERMANENTES DE 5 O MAS AÑOS-SIN VARIEDAD	S	0,00
1700000005319649	11-021-017-00036-00003	62000	PASTOS PERMANENTES DE 5 O MAS AÑOS-SIN VARIEDAD	S	0,00
1700000005319650	11-021-014-00003-00007	62000	PASTOS PERMANENTES DE 5 O MAS AÑOS-SIN VARIEDAD	S	0,09
1700000005319651	11-021-017-00036-00004	62000	PASTOS PERMANENTES DE 5 O MAS AÑOS-SIN VARIEDAD	S	0,00
1700000005319652	11-021-015-00039-00001	62000	PASTOS PERMANENTES DE 5 O MAS AÑOS-SIN VARIEDAD	S	0,08
1700000005319653	11-021-015-00040-00003	62000	PASTOS PERMANENTES DE 5 O MAS AÑOS-SIN VARIEDAD	S	0,07
1700000005319655	11-021-014-00002-00008	62000	PASTOS PERMANENTES DE 5 O MAS AÑOS-SIN VARIEDAD	S	5,60
1700000005319656	11-021-014-00003-00006	62000	PASTOS PERMANENTES DE 5 O MAS AÑOS-SIN VARIEDAD	S	4,70
1700000005319657	11-021-014-00005-00011	62000	PASTOS PERMANENTES DE 5 O MAS AÑOS-SIN VARIEDAD	S	8,91
1700000005319658	11-021-014-00002-00012	62000	PASTOS PERMANENTES DE 5 O MAS AÑOS-SIN VARIEDAD	S	11,73
1700000005319659	11-021-014-00002-00005	63000	PASTOS DE MENOS DE 5 AÑOS-SIN VARIEDAD	R	0,04
1700000005319660	11-021-010-00004-00009	62000	PASTOS PERMANENTES DE 5 O MAS AÑOS-SIN VARIEDAD	S	0,22
1700000005319661	11-021-010-00004-00010	62000	PASTOS PERMANENTES DE 5 O MAS AÑOS-SIN VARIEDAD	S	0,16
1700000005319662	11-021-010-00004-00011	62000	PASTOS PERMANENTES DE 5 O MAS AÑOS-SIN VARIEDAD	S	0,15
1700000005319663	11-021-015-00039-00002	62000	PASTOS PERMANENTES DE 5 O MAS AÑOS-SIN VARIEDAD	S	4,48
1700000005319664	11-021-015-00040-00001	62000	PASTOS PERMANENTES DE 5 O MAS AÑOS-SIN VARIEDAD	S	27,83
1700000005319665	11-021-010-00004-00001	62000	PASTOS PERMANENTES DE 5 O MAS AÑOS-SIN VARIEDAD	S	34,15
1700000005319667	11-021-017-00037-00001	62000	PASTOS PERMANENTES DE 5 O MAS AÑOS-SIN VARIEDAD	S	2,00
1700000005319668	11-021-017-00036-00002	62000	PASTOS PERMANENTES DE 5 O MAS AÑOS-SIN VARIEDAD	S	11,00
1700000005319669	11-021-014-00002-00005	63000	PASTOS DE MENOS DE 5 AÑOS-SIN VARIEDAD	R	0,88
1700000005319670	11-021-014-00005-00009	62000	PASTOS PERMANENTES DE 5 O MAS AÑOS-SIN VARIEDAD	S	9,21

(1) Superficie declarada admisible ajustada con la superficie comprometida.
(2) Factor de penalización valorando el alcance para el tipo de compromiso.

Puede verificar la integridad de una copia de este documento mediante la lectura del código QR adjunto o mediante el acceso a la dirección <https://ws050.juntadeandalucia.es/verificarFirma> indicando el código de VERIFICACIÓN

FIRMADO POR

RAQUEL MARIA ESPIN CRESPO

17/12/2024

VERIFICACIÓN

Pk2jm6UYDU9J72AMTZUYRN3GET48NG

PÁG. 1387/9349



**APELLIDOS Y NOMBRE / RAZÓN SOCIAL**

HIRALDO FRUTOS JUAN

NIF

***4837*

EXPEDIENTE

1039065

ANUALIDAD DE PAGO

1ª

IMPORTES POR ANUALIDAD

	2023	2024	2025	2026	2027
IMPORTE MÁXIMO SUBVENCIONABLE	3.334,75 €	3.334,75 €	3.334,75 €	2.778,96 €	2.778,96 €
IMPORTE MEDIO DE TRANSFERENCIA (€/ha)	297,48 €	297,48 €	297,48 €	247,90 €	247,90 €

RESUMEN DE UNIDADES

Cód	GRUPO DE PAGO	Sup. Dec. Admisible (ha)	Sup. Comprometida (ha)	Sup. ajustada compromiso (1) (ha)	% sobredec.	Sup. Resuelta (ha)	Importe Declarado	Importe Topado	Importe Resuelto	Importe tras sobredec.
419	OLIVAR	11,23		11,21	0,00	11,21	3.334,75	3.334,75	3.334,75	3.334,75
TOTAL		11,23	11,21	11,21		11,21	3.334,75	3.334,75	3.334,75	3.334,75

APLICACIÓN DE REDUCCIONES Y PENALIZACIONES

GRUPO DE PAGO	Importe Calculado	Importe prereduc.	Criterios de subvencionabilidad y compromisos	Presentación tardía	Omisión declaración	Condicionalidad	IMPORTE (Euros) RESUELTO
OLIVAR	3.334,75	3.334,75	0,00	0,00	0,00	0,00	3.334,75
TOTAL	3.334,75	3.334,75					3.334,75

RESUMEN DE PAGOS**IMPORTE (Euros)**

	RESUELTO	FEADER	MAPA	CAPADR
OLIVAR - Pago realizado	3.334,75 €	2.834,54 €	327,14 €	173,07 €

RECINTOS RESUELTOS

REF.	REFERENCIA SIGPAC	CULTIVO DESCRIPCIÓN CULTIVO	S/R G.PAGO	PEND. MEDIA (%)	SUP. DEC. ADMISIBLE (ha)	SUP. COMPROM. (ha)	SUP. AJUSTADA COMPR.(1) (ha)	SUP. CONY. SIGPAC (ha)	SUP. CERTIE (ha)	SUP. CAMPO (ha)	SUP. CAMPO DETER. CULT. DECLARADO (ha)	SUP. DEC. REDUCIDA (ha)	SUP. RESUELTA (ha)
1700000005213586	11-024-020-00023-005	101138 OLIVAR-HOJIBLANCA	S 419	33,90	0,04	0,02	0,02		0,04			0,02	0,02
1700000005213587	11-024-020-00035-001	101138 OLIVAR-HOJIBLANCA	S 419	32,70	4,28	4,28	4,28		4,28			4,28	4,28
1700000005213588	11-024-041-00193-003	101138 OLIVAR-HOJIBLANCA	S 419	39,30	1,60	1,60	1,60		1,60			1,60	1,60
1700000005213589	11-024-041-00194-001	101138 OLIVAR-HOJIBLANCA	S 419	34,80	0,59	0,59	0,59		0,59			0,59	0,59
1700000005213590	11-024-041-00195-001	101138 OLIVAR-HOJIBLANCA	S 419	41,60	0,01	0,01	0,01		0,01			0,01	0,01
1700000005213592	11-024-020-00047-002	101195 OLIVAR-LECHIN DE SEVILLA	S 419	36,70	1,13	1,13	1,13		1,13			1,13	1,13
1700000005213593	11-024-020-00048-007	101195 OLIVAR-LECHIN DE SEVILLA	S 419	43,00	1,19	1,19	1,19		1,19			1,19	1,19
1700000005213594	11-024-020-00049-002	101195 OLIVAR-LECHIN DE SEVILLA	S 419	46,40	0,46	0,46	0,46		0,46			0,46	0,46
1700000005213598	11-024-041-00341-001	101323 OLIVAR-VERDIAL DE HUEVAR	S 419	33,00	1,93	1,93	1,93		1,93			1,93	1,93

INCIDENCIAS**INCIDENCIA DESCRIPCIÓN**

- 242 Recinto pendiente de acreditación de titularidad.
Ref:1700000005213595 Recinto:11-024-020-09011-00007 Cultivo:101195 OLIVAR-LECHIN DE SEVILLA Secano
- 4272 Verifica que las líneas de declaración de las Solicitudes Únicas no tienen solapes con la capa de Retroactividad Gráfica (ambas de la misma campaña) a nivel de expediente/línea de declaración gráfica de la solicitud.
Ref:1700000005213586 Recinto:11-024-020-00023-00005 Cultivo: - Agregado de la referencia del recinto.:0 Zona de la referencia del recinto.:0 Superficie solapada.:0,02 Id. Incid.:100991115
- 100424 Solicita recinto que no está comprometido para la operación.
Ref:1700000005213595 Recinto:11-024-020-09011-00007 Cultivo:101195 OLIVAR-LECHIN DE SEVILLA Secano

(1) Superficie declarada admisible ajustada con la superficie comprometida.
(2) Factor de penalización valorando el alcance para el tipo de compromiso.

Puede verificar la integridad de una copia de este documento mediante la lectura del código QR adjunto o mediante el acceso a la dirección <https://ws050.juntadeandalucia.es/verificarFirma> indicando el código de VERIFICACIÓN

FIRMADO POR

RAQUEL MARIA ESPIN CRESPO

17/12/2024

VERIFICACIÓN

Pk2jm6UYDU9J72AMTZUYRN3GET48NG

PÁG. 1388/9349



**APELLIDOS Y NOMBRE / RAZÓN SOCIAL**

HOHENLOHE-OEHRINGER ESPAÑA GMBH

NIF

***9578*

EXPEDIENTE

1281373

ANUALIDAD DE PAGO

1ª

IMPORTES POR ANUALIDAD

	2023	2024	2025	2026	2027
IMPORTE MÁXIMO SUBVENCIONABLE	11.107,40 €	11.107,40 €	9.256,17 €	9.256,17 €	9.256,17 €
IMPORTE MEDIO DE TRANSFERENCIA (€/ha)	50,79 €	50,79 €	42,32 €	42,32 €	42,32 €

RESUMEN DE UNIDADES

Cód	GRUPO DE PAGO	Sup. Dec. Admisible (ha)	Sup. Comprometida (ha)	Sup. ajustada compromiso (1) (ha)	% sobredec.	Sup. Resuelta (ha)	Importe Declarado	Importe Topado	Importe Resuelto	Importe tras sobredec.
418	PASTOS ASOCIADOS A GANADERÍA ECOLÓGICA	218,71		218,71	0,00	218,71	13.861,33	11.107,40	11.107,40	11.107,40
	TOTAL	218,71	218,71	218,71		218,71	13.861,33	11.107,40	11.107,40	11.107,40

APLICACIÓN DE REDUCCIONES Y PENALIZACIONES

GRUPO DE PAGO	Importe Calculado	Importe prereduc.	Criterios de subvencionabilidad y compromisos	Presentación tardía	Omisión declaración	Condicionidad	IMPORTE (Euros) RESUELTO
PASTOS ASOCIADOS A GANADERÍA	11.107,40	11.107,40	0,00	0,00	0,00	0,00	11.107,40
TOTAL	11.107,40	11.107,40					11.107,40

RESUMEN DE PAGOS

	RESUELTO	FEADER	MAPA	CAPADR
PASTOS ASOCIADOS A GANADERÍA ECOLÓGICA - Pago realizado	11.107,40 €	9.441,29 €	1.089,64 €	576,47 €

(1) Superficie declarada admisible ajustada con la superficie comprometida.
 (2) Factor de penalización valorando el alcance para el tipo de compromiso.

Puede verificar la integridad de una copia de este documento mediante la lectura del código QR adjunto o mediante el acceso a la dirección <https://ws050.juntadeandalucia.es/verificarFirma> indicando el código de VERIFICACIÓN

FIRMADO POR	RAQUEL MARIA ESPIN CRESPO	17/12/2024	
VERIFICACIÓN	Pk2jm6UYDU9J72AMTZUYRN3GET48NG	PÁG. 1389/9349	

**RECINTOS RESUELTOS**

REF.	REFERENCIA SIGPAC	CULTIVO	DESCRIPCIÓN CULTIVO	S/R	G.PAGO	PEND. MEDIA (%)	SUP. DEC. ADMISIBLE (ha)	SUP. COMPROM. (ha)	SUP. AJUSTADA COMPR.(1) (ha)	SUP. CONV. SIGPAC (ha)	SUP. CERTIF. (ha)	SUP. CAMPO (ha)	SUP. CAMPO DETER. CULT. DECLARADO (ha)	SUP. DEC. REDUCIDA (ha)	SUP. RESUELTA (ha)
5781335	11-021-001-00023-006	62000	PASTOS PERMANENTES DE 5 O MAS AÑOS-SIN VARIEDAD	S	418	25,70	13,50	13,50	13,50		29,99			13,50	13,50
5781336	11-021-001-00023-007	62000	PASTOS PERMANENTES DE 5 O MAS AÑOS-SIN VARIEDAD	S	418	33,90	5,40	5,40	5,40		12,01			5,40	5,40
5781337	11-021-001-00023-008	62000	PASTOS PERMANENTES DE 5 O MAS AÑOS-SIN VARIEDAD	S	418	36,30	10,80	10,80	10,80		30,86			10,80	10,80
5781338	11-021-001-00023-009	62000	PASTOS PERMANENTES DE 5 O MAS AÑOS-SIN VARIEDAD	S	418	11,10	0,99	0,99	0,99		0,99			0,99	0,99
5781339	11-021-001-00023-014	62000	PASTOS PERMANENTES DE 5 O MAS AÑOS-SIN VARIEDAD	S	418	13,30	1,19	1,19	1,19		1,19			1,19	1,19
5781340	11-021-001-00023-016	62000	PASTOS PERMANENTES DE 5 O MAS AÑOS-SIN VARIEDAD	S	418	13,80	13,52	13,52	13,52		13,52			13,52	13,52
5781345	11-021-001-00023-024	62000	PASTOS PERMANENTES DE 5 O MAS AÑOS-SIN VARIEDAD	S	418	18,70	6,27	6,27	6,27		6,27			6,27	6,27
5781346	11-021-001-00023-025	62000	PASTOS PERMANENTES DE 5 O MAS AÑOS-SIN VARIEDAD	S	418	15,90	4,50	4,50	4,50		4,50			4,50	4,50
5781347	11-021-001-00023-026	62000	PASTOS PERMANENTES DE 5 O MAS AÑOS-SIN VARIEDAD	S	418	31,20	7,67	7,67	7,67		21,91			7,67	7,67
5781349	11-021-001-00023-028	62000	PASTOS PERMANENTES DE 5 O MAS AÑOS-SIN VARIEDAD	S	418	25,80	5,01	5,01	5,01		11,14			5,01	5,01
5781350	11-021-001-00023-029	62000	PASTOS PERMANENTES DE 5 O MAS AÑOS-SIN VARIEDAD	S	418	26,80	4,14	4,14	4,14		9,21			4,14	4,14
5781352	11-021-001-00023-031	62000	PASTOS PERMANENTES DE 5 O MAS AÑOS-SIN VARIEDAD	S	418	23,50	0,14	0,14	0,14		0,19			0,14	0,14
5781354	11-021-001-00023-033	62000	PASTOS PERMANENTES DE 5 O MAS AÑOS-SIN VARIEDAD	S	418	32,70	1,11	1,11	1,11		3,17			1,11	1,11
5781356	11-021-001-00023-035	62000	PASTOS PERMANENTES DE 5 O MAS AÑOS-SIN VARIEDAD	S	418	9,90	1,08	1,08	1,08		1,08			1,08	1,08
5781361	11-021-001-00024-001	62000	PASTOS PERMANENTES DE 5 O MAS AÑOS-SIN VARIEDAD	S	418	30,60	26,73	26,73	26,73		59,39			26,73	26,73
5781362	11-021-001-00024-002	62000	PASTOS PERMANENTES DE 5 O MAS AÑOS-SIN VARIEDAD	S	418	26,90	28,19	28,19	28,19		37,59			28,19	28,19
5781363	11-021-001-00024-003	62000	PASTOS PERMANENTES DE 5 O MAS AÑOS-SIN VARIEDAD	S	418	26,20	1,70	1,70	1,70		4,87			1,70	1,70
5781366	11-021-001-00024-006	62000	PASTOS PERMANENTES DE 5 O MAS AÑOS-SIN VARIEDAD	S	418	37,40	30,05	30,05	30,05		54,63			30,05	30,05
5781368	11-021-001-00024-008	62000	PASTOS PERMANENTES DE 5 O MAS AÑOS-SIN VARIEDAD	S	418	32,60	13,88	13,88	13,88		25,24			13,88	13,88
5781369	11-021-001-00024-009	62000	PASTOS PERMANENTES DE 5 O MAS AÑOS-SIN VARIEDAD	S	418	29,70	8,78	8,78	8,78		15,96			8,78	8,78
5781370	11-021-001-00024-010	62000	PASTOS PERMANENTES DE 5 O MAS AÑOS-SIN VARIEDAD	S	418	32,50	5,05	5,05	5,05		7,77			5,05	5,05
5781372	11-021-001-00024-012	62000	PASTOS PERMANENTES DE 5 O MAS AÑOS-SIN VARIEDAD	S	418	27,70	0,06	0,06	0,06		0,08			0,06	0,06
5781373	11-021-001-00024-013	62000	PASTOS PERMANENTES DE 5 O MAS AÑOS-SIN VARIEDAD	S	418	41,70	1,18	1,18	1,18		2,63			1,18	1,18
5781374	11-021-001-00024-014	62000	PASTOS PERMANENTES DE 5 O MAS AÑOS-SIN VARIEDAD	S	418	35,70	0,39	0,39	0,39		0,60			0,39	0,39
5781390	11-021-001-00036-010	62000	PASTOS PERMANENTES DE 5 O MAS AÑOS-SIN VARIEDAD	S	418	10,80	0,71	0,71	0,71		0,83			0,71	0,71
5781391	11-021-001-00036-011	62000	PASTOS PERMANENTES DE 5 O MAS AÑOS-SIN VARIEDAD	S	418	12,10	0,45	0,45	0,45		0,45			0,45	0,45
5781392	11-021-001-00036-012	62000	PASTOS PERMANENTES DE 5 O MAS AÑOS-SIN VARIEDAD	S	418	15,20	3,70	3,70	3,70		4,35			3,70	3,70
5781393	11-021-001-00036-013	62000	PASTOS PERMANENTES DE 5 O MAS AÑOS-SIN VARIEDAD	S	418	13,10	6,22	6,22	6,22		6,22			6,22	6,22
5781394	11-021-001-00036-016	62000	PASTOS PERMANENTES DE 5 O MAS AÑOS-SIN VARIEDAD	S	418	16,00	14,51	14,51	14,51		14,51			14,51	14,51
5781395	11-021-001-00036-018	62000	PASTOS PERMANENTES DE 5 O MAS AÑOS-SIN VARIEDAD	S	418	14,90	1,79	1,79	1,79		1,79			1,79	1,79

INCIDENCIAS**INCIDENCIA DESCRIPCIÓN**

100424 Solicita recinto que no está comprometido para la operación.

Ref:5781358 Recinto:11-021-001-00023-00037 Cultivo:12000 TRANQUILLÓN-SIN VARIEDAD Secano

Ref:5781359 Recinto:11-021-001-00023-00038 Cultivo:12000 TRANQUILLÓN-SIN VARIEDAD Secano

Ref:5781360 Recinto:11-021-001-00023-00039 Cultivo:12000 TRANQUILLÓN-SIN VARIEDAD Secano

Ref:5781364 Recinto:11-021-001-00024-00004 Cultivo:62000 PASTOS PERMANENTES DE 5 O MAS AÑOS-SIN VARIEDAD Secano

Ref:5781398 Recinto:11-021-001-00036-00024 Cultivo:12000 TRANQUILLÓN-SIN VARIEDAD Secano

Datos considerados para el Cálculo de la Carga Ganadera mínima y máxima del expediente

Explotación	Especie	Inscrito en Sipea y Admisible	Ugm Calculada para CG Mínima	Ugm Calculada para CG Máxima
ES110210000432	BOVINA	SI	42,13	42,13
			42,13	42,13

Superficie determinada para Cálculo Carga Ganadera Mínima: 218,71 ha

Superficie determinada para Cálculo Carga Ganadera Máxima: 218,71 ha

Carga Ganadera Mínima Expediente: 0,19 ugm/ha

Carga Ganadera Máxima Expediente: 0,19 ugm/ha

Los importes del Grupo de Pago de pastos de este expediente han sido ajustados por no llegar a la carga ganadera mínima de 0,3

Recintos Determinados para el Cálculo de Garga Ganadera Mínima

REF.	REFERENCIA SIGPAC	CULTIVO	DESCRIPCIÓN CULTIVO	S/R	SUP. RESUELTA (ha)
5781335	11-021-001-00023-00006	62000	PASTOS PERMANENTES DE 5 O MAS AÑOS-SIN	S	13,50

(1) Superficie declarada admisible ajustada con la superficie comprometida.

(2) Factor de penalización valorando el alcance para el tipo de compromiso.

Puede verificar la integridad de una copia de este documento mediante la lectura del código QR adjunto o mediante el acceso a la dirección <https://ws050.juntadeandalucia.es/verificarFirma> indicando el código de VERIFICACIÓN

FIRMADO POR

RAQUEL MARIA ESPIN CRESPO

17/12/2024

VERIFICACIÓN

Pk2jm6UYDU9J72AMTZUYRN3GET48NG

PÁG. 1390/9349



**Datos considerados para el Cálculo de la Carga Ganadera mínima y máxima del expediente****Recintos Determinados para el Cálculo de Garga Ganadera Mínima**

REF.	REFERENCIA SIGPAC	CULTIVO	DESCRIPCIÓN CULTIVO	SUP.	
				S/R	RESUELTA (ha)
5781336	11-021-001-00023-00007	62000	PASTOS PERMANENTES DE 5 O MAS AÑOS-SIN VARIEDAD	S	5,40
5781337	11-021-001-00023-00008	62000	PASTOS PERMANENTES DE 5 O MAS AÑOS-SIN VARIEDAD	S	10,80
5781338	11-021-001-00023-00009	62000	PASTOS PERMANENTES DE 5 O MAS AÑOS-SIN VARIEDAD	S	0,99
5781339	11-021-001-00023-00014	62000	PASTOS PERMANENTES DE 5 O MAS AÑOS-SIN VARIEDAD	S	1,19
5781340	11-021-001-00023-00016	62000	PASTOS PERMANENTES DE 5 O MAS AÑOS-SIN VARIEDAD	S	13,52
5781345	11-021-001-00023-00024	62000	PASTOS PERMANENTES DE 5 O MAS AÑOS-SIN VARIEDAD	S	6,27
5781346	11-021-001-00023-00025	62000	PASTOS PERMANENTES DE 5 O MAS AÑOS-SIN VARIEDAD	S	4,50
5781347	11-021-001-00023-00026	62000	PASTOS PERMANENTES DE 5 O MAS AÑOS-SIN VARIEDAD	S	7,67
5781349	11-021-001-00023-00028	62000	PASTOS PERMANENTES DE 5 O MAS AÑOS-SIN VARIEDAD	S	5,01
5781350	11-021-001-00023-00029	62000	PASTOS PERMANENTES DE 5 O MAS AÑOS-SIN VARIEDAD	S	4,14
5781352	11-021-001-00023-00031	62000	PASTOS PERMANENTES DE 5 O MAS AÑOS-SIN VARIEDAD	S	0,14
5781354	11-021-001-00023-00033	62000	PASTOS PERMANENTES DE 5 O MAS AÑOS-SIN VARIEDAD	S	1,11
5781356	11-021-001-00023-00035	62000	PASTOS PERMANENTES DE 5 O MAS AÑOS-SIN VARIEDAD	S	1,08
5781361	11-021-001-00024-00001	62000	PASTOS PERMANENTES DE 5 O MAS AÑOS-SIN VARIEDAD	S	26,73
5781362	11-021-001-00024-00002	62000	PASTOS PERMANENTES DE 5 O MAS AÑOS-SIN VARIEDAD	S	28,19
5781363	11-021-001-00024-00003	62000	PASTOS PERMANENTES DE 5 O MAS AÑOS-SIN VARIEDAD	S	1,70
5781366	11-021-001-00024-00006	62000	PASTOS PERMANENTES DE 5 O MAS AÑOS-SIN VARIEDAD	S	30,05
5781368	11-021-001-00024-00008	62000	PASTOS PERMANENTES DE 5 O MAS AÑOS-SIN VARIEDAD	S	13,88
5781369	11-021-001-00024-00009	62000	PASTOS PERMANENTES DE 5 O MAS AÑOS-SIN VARIEDAD	S	8,78
5781370	11-021-001-00024-00010	62000	PASTOS PERMANENTES DE 5 O MAS AÑOS-SIN VARIEDAD	S	5,05
5781372	11-021-001-00024-00012	62000	PASTOS PERMANENTES DE 5 O MAS AÑOS-SIN VARIEDAD	S	0,06
5781373	11-021-001-00024-00013	62000	PASTOS PERMANENTES DE 5 O MAS AÑOS-SIN VARIEDAD	S	1,18
5781374	11-021-001-00024-00014	62000	PASTOS PERMANENTES DE 5 O MAS AÑOS-SIN VARIEDAD	S	0,39
5781390	11-021-001-00036-00010	62000	PASTOS PERMANENTES DE 5 O MAS AÑOS-SIN VARIEDAD	S	0,71
5781391	11-021-001-00036-00011	62000	PASTOS PERMANENTES DE 5 O MAS AÑOS-SIN VARIEDAD	S	0,45
5781392	11-021-001-00036-00012	62000	PASTOS PERMANENTES DE 5 O MAS AÑOS-SIN VARIEDAD	S	3,70
5781393	11-021-001-00036-00013	62000	PASTOS PERMANENTES DE 5 O MAS AÑOS-SIN VARIEDAD	S	6,22
5781394	11-021-001-00036-00016	62000	PASTOS PERMANENTES DE 5 O MAS AÑOS-SIN VARIEDAD	S	14,51
5781395	11-021-001-00036-00018	62000	PASTOS PERMANENTES DE 5 O MAS AÑOS-SIN VARIEDAD	S	1,79

Recintos Determinados para el Cálculo de Garga Ganadera Máxima

REF.	REFERENCIA SIGPAC	CULTIVO	DESCRIPCIÓN CULTIVO	SUP.	
				S/R	RESUELTA (ha)
5781335	11-021-001-00023-00006	62000	PASTOS PERMANENTES DE 5 O MAS AÑOS-SIN VARIEDAD	S	13,50
5781336	11-021-001-00023-00007	62000	PASTOS PERMANENTES DE 5 O MAS AÑOS-SIN VARIEDAD	S	5,40
5781337	11-021-001-00023-00008	62000	PASTOS PERMANENTES DE 5 O MAS AÑOS-SIN VARIEDAD	S	10,80
5781338	11-021-001-00023-00009	62000	PASTOS PERMANENTES DE 5 O MAS AÑOS-SIN VARIEDAD	S	0,99

(1) Superficie declarada admisible ajustada con la superficie comprometida.
(2) Factor de penalización valorando el alcance para el tipo de compromiso.

Puede verificar la integridad de una copia de este documento mediante la lectura del código QR adjunto o mediante el acceso a la dirección <https://ws050.juntadeandalucia.es/verificarFirma> indicando el código de VERIFICACIÓN

FIRMADO POR

RAQUEL MARIA ESPIN CRESPO

17/12/2024

VERIFICACIÓN

Pk2jm6UYDU9J72AMTZUYRN3GET48NG

PÁG. 1391/9349



**Datos considerados para el Cálculo de la Carga Ganadera mínima y máxima del expediente****Recintos Determinados para el Cálculo de Garga Ganadera Máxima**

REF.	REFERENCIA SIGPAC	CULTIVO	DESCRIPCIÓN CULTIVO	S/R	SUP.
					RESUELTA (ha)
5781339	11-021-001-00023-00014	62000	PASTOS PERMANENTES DE 5 O MAS AÑOS-SIN VARIEDAD	S	1,19
5781340	11-021-001-00023-00016	62000	PASTOS PERMANENTES DE 5 O MAS AÑOS-SIN VARIEDAD	S	13,52
5781345	11-021-001-00023-00024	62000	PASTOS PERMANENTES DE 5 O MAS AÑOS-SIN VARIEDAD	S	6,27
5781346	11-021-001-00023-00025	62000	PASTOS PERMANENTES DE 5 O MAS AÑOS-SIN VARIEDAD	S	4,50
5781347	11-021-001-00023-00026	62000	PASTOS PERMANENTES DE 5 O MAS AÑOS-SIN VARIEDAD	S	7,67
5781349	11-021-001-00023-00028	62000	PASTOS PERMANENTES DE 5 O MAS AÑOS-SIN VARIEDAD	S	5,01
5781350	11-021-001-00023-00029	62000	PASTOS PERMANENTES DE 5 O MAS AÑOS-SIN VARIEDAD	S	4,14
5781352	11-021-001-00023-00031	62000	PASTOS PERMANENTES DE 5 O MAS AÑOS-SIN VARIEDAD	S	0,14
5781354	11-021-001-00023-00033	62000	PASTOS PERMANENTES DE 5 O MAS AÑOS-SIN VARIEDAD	S	1,11
5781356	11-021-001-00023-00035	62000	PASTOS PERMANENTES DE 5 O MAS AÑOS-SIN VARIEDAD	S	1,08
5781361	11-021-001-00024-00001	62000	PASTOS PERMANENTES DE 5 O MAS AÑOS-SIN VARIEDAD	S	26,73
5781362	11-021-001-00024-00002	62000	PASTOS PERMANENTES DE 5 O MAS AÑOS-SIN VARIEDAD	S	28,19
5781363	11-021-001-00024-00003	62000	PASTOS PERMANENTES DE 5 O MAS AÑOS-SIN VARIEDAD	S	1,70
5781364	11-021-001-00024-00004	62000	PASTOS PERMANENTES DE 5 O MAS AÑOS-SIN VARIEDAD	S	0,00
5781366	11-021-001-00024-00006	62000	PASTOS PERMANENTES DE 5 O MAS AÑOS-SIN VARIEDAD	S	30,05
5781368	11-021-001-00024-00008	62000	PASTOS PERMANENTES DE 5 O MAS AÑOS-SIN VARIEDAD	S	13,88
5781369	11-021-001-00024-00009	62000	PASTOS PERMANENTES DE 5 O MAS AÑOS-SIN VARIEDAD	S	8,78
5781370	11-021-001-00024-00010	62000	PASTOS PERMANENTES DE 5 O MAS AÑOS-SIN VARIEDAD	S	5,05
5781372	11-021-001-00024-00012	62000	PASTOS PERMANENTES DE 5 O MAS AÑOS-SIN VARIEDAD	S	0,06
5781373	11-021-001-00024-00013	62000	PASTOS PERMANENTES DE 5 O MAS AÑOS-SIN VARIEDAD	S	1,18
5781374	11-021-001-00024-00014	62000	PASTOS PERMANENTES DE 5 O MAS AÑOS-SIN VARIEDAD	S	0,39
5781390	11-021-001-00036-00010	62000	PASTOS PERMANENTES DE 5 O MAS AÑOS-SIN VARIEDAD	S	0,71
5781391	11-021-001-00036-00011	62000	PASTOS PERMANENTES DE 5 O MAS AÑOS-SIN VARIEDAD	S	0,45
5781392	11-021-001-00036-00012	62000	PASTOS PERMANENTES DE 5 O MAS AÑOS-SIN VARIEDAD	S	3,70
5781393	11-021-001-00036-00013	62000	PASTOS PERMANENTES DE 5 O MAS AÑOS-SIN VARIEDAD	S	6,22
5781394	11-021-001-00036-00016	62000	PASTOS PERMANENTES DE 5 O MAS AÑOS-SIN VARIEDAD	S	14,51
5781395	11-021-001-00036-00018	62000	PASTOS PERMANENTES DE 5 O MAS AÑOS-SIN VARIEDAD	S	1,79

(1) Superficie declarada admisible ajustada con la superficie comprometida.
(2) Factor de penalización valorando el alcance para el tipo de compromiso.

Puede verificar la integridad de una copia de este documento mediante la lectura del código QR adjunto o mediante el acceso a la dirección <https://ws050.juntadeandalucia.es/verificarFirma> indicando el código de VERIFICACIÓN

FIRMADO POR	RAQUEL MARIA ESPIN CRESPO	17/12/2024	
VERIFICACIÓN	Pk2jm6UYDU9J72AMTZUYRN3GET48NG	PÁG. 1392/9349	

**APELLIDOS Y NOMBRE / RAZÓN SOCIAL**

HOORNE KAROLIEN MIREILLE

NIF

***0638*

EXPEDIENTE

1276802

ANUALIDAD DE PAGO

1ª

IMPORTES POR ANUALIDAD

	2023	2024	2025	2026	2027
IMPORTE MÁXIMO SUBVENCIONABLE	1.323,79 €	1.323,79 €	1.323,79 €	1.103,16 €	1.103,16 €
IMPORTE MEDIO DE TRANSFERENCIA (€/ha)	297,48 €	297,48 €	297,48 €	247,90 €	247,90 €

RESUMEN DE UNIDADES

Cód	GRUPO DE PAGO	Sup. Dec. Admisible (ha)	Sup. Comprometida (ha)	Sup. ajustada compromiso (1) (ha)	% sobredec.	Sup. Resuelta (ha)	Importe Declarado	Importe Topado	Importe Resuelto	Importe tras sobredec.
419	OLIVAR	4,47		4,45	0,00	4,45	1.323,79	1.323,79	1.323,79	1.323,79
TOTAL		4,47	4,45	4,45		4,45	1.323,79	1.323,79	1.323,79	1.323,79

APLICACIÓN DE REDUCCIONES Y PENALIZACIONES

GRUPO DE PAGO	Importe Calculado	Importe prereduc.	Criterios de subvencionabilidad y compromisos	Presentación tardía	Omisión declaración	Condicionalidad	IMPORTE (Euros) RESUELTO
OLIVAR	1.323,79	1.323,79	0,00	0,00	0,00	0,00	1.323,79
TOTAL	1.323,79	1.323,79					1.323,79

RESUMEN DE PAGOS**IMPORTE (Euros)**

	RESUELTO	FEADER	MAPA	CAPADR
OLIVAR - Pago realizado	1.323,79 €	1.125,22 €	129,86 €	68,71 €

RECINTOS RESUELTOS

REF.	REFERENCIA SIGPAC	CULTIVO	DESCRIPCIÓN CULTIVO	S/R	G.PAGO	PEND. MEDIA (%)	SUP. DEC. ADMISIBLE (ha)	SUP. COMPROM. (ha)	SUP. AJUSTADA COMPR.(1) (ha)	SUP. CONY. SIGPAC (ha)	SUP. CERTIE (ha)	SUP. CAMPO (ha)	SUP. CAMPO DETER. CULT. DECLARADO (ha)	SUP. DEC. REDUCIDA (ha)	SUP. RESUELTA (ha)
-762375	11-005-028-00134-001	101195	OLIVAR-LECHIN DE SEVILLA	S	419	36,30	4,46	4,44	4,44		4,46			4,44	4,44
1700000006993879	11-005-028-00057-001	101195	OLIVAR-LECHIN DE SEVILLA	S	419	21,50	0,01	0,01	0,01		0,01			0,01	0,01

INCIDENCIAS**INCIDENCIA DESCRIPCIÓN**

- 4272 Verifica que las líneas de declaración de las Solicitudes Únicas no tienen solapes con la capa de Retroactividad Gráfica (ambas de la misma campaña) a nivel de expediente/línea de declaración gráfica de la solicitud.
Ref:-762375 Recinto:11-005-028-00134-00001 Cultivo: - Agregado de la referencia del recinto.:0 Zona de la referencia del recinto.:0 Superficie solapada.:0,02 Id. Incid.:101028970

(1) Superficie declarada admisible ajustada con la superficie comprometida.
(2) Factor de penalización valorando el alcance para el tipo de compromiso.

Puede verificar la integridad de una copia de este documento mediante la lectura del código QR adjunto o mediante el acceso a la dirección <https://ws050.juntadeandalucia.es/verificarFirma> indicando el código de VERIFICACIÓN

FIRMADO POR

RAQUEL MARIA ESPIN CRESPO

17/12/2024

VERIFICACIÓN

Pk2jm6UYDU9J72AMTZUYRN3GET48NG

PÁG. 1393/9349



**APELLIDOS Y NOMBRE / RAZÓN SOCIAL**

HORTICOLA FLORA SL

NIF

****1534*

EXPEDIENTE

1175590

ANUALIDAD DE PAGO

1ª

IMPORTES POR ANUALIDAD

	2023	2024	2025	2026	2027
IMPORTE MÁXIMO SUBVENCIONABLE	10.674,35 €	10.674,35 €	8.885,08 €	8.885,08 €	8.885,08 €
IMPORTE MEDIO DE TRANSFERENCIA (€/ha)	278,85 €	278,85 €	232,11 €	232,11 €	232,11 €

RESUMEN DE UNIDADES

Cód	GRUPO DE PAGO	Sup. Dec. Admisible (ha)	Sup. Comprometida (ha)	Sup. ajustada compromiso (1) (ha)	% sobredec.	Sup. Resuelta (ha)	Importe Declarado	Importe Topado	Importe Resuelto	Importe tras sobredec.
416	HERBÁCEOS	7,68		7,68	0,00	7,68	1.393,23	1.393,23	1.393,23	1.393,23
420	HORTÍCOLAS	30,53		30,53	0,00	30,53	9.281,12	9.281,12	9.281,12	9.281,12
424	HERBÁCEOS NO ELEGIBLES	0,07		0,07	0,00	0,07	0,00	0,00	0,00	0,00
TOTAL		38,28	38,28	38,28		38,28	10.674,35	10.674,35	10.674,35	10.674,35

APLICACIÓN DE REDUCCIONES Y PENALIZACIONES

GRUPO DE PAGO	Importe Calculado	Importe pre-reduc.	Criterios de subvencionabilidad y compromisos	Presentación tardía	Omisión declaración	Condicionabilidad	IMPORTE (Euros) RESUELTO
HERBÁCEOS	1.393,23	1.393,23		0,00	0,00	0,00	1.393,23
HERBÁCEOS NO ELEGIBLES	0,00	0,00		0,00	0,00	0,00	0,00
HORTÍCOLAS	9.281,12	9.281,12		0,00	0,00	0,00	9.281,12
TOTAL	10.674,35	10.674,35					10.674,35

RESUMEN DE PAGOS

	RESUELTO	FEADER	MAPA	CAPADR
HERBÁCEOS - Pago realizado	1.393,23 €	1.184,25 €	136,68 €	72,30 €
HORTÍCOLAS - Pago realizado	9.281,12 €	7.888,95 €	910,48 €	481,69 €
TOTAL	10.674,35 €	9.073,20 €	1.047,16 €	553,99 €

RECINTOS RESUELTOS

REE	REFERENCIA SIGPAC	CULTIVO DESCRIPCIÓN CULTIVO	S/R G.PAGO	PEND. MEDIA (%)	SUP. ADMISIBLE (ha)	SUP. COMPROM. (ha)	SUP. AJUSTADA COMPROM. (1) (ha)	SUP. CONV. SIGPAC (ha)	SUP. CERTIE (ha)	SUP. CAMPO (ha)	SUP. CAMPO DETER. CULT. DECLARADO (ha)	SUP. DEC. REDUCIDA (ha)	SUP. RESUELTA (ha)
4816749	11-006-063-00005-005	4100 MAÍZ-MAÍZ CONVENCIONAL	R 416	8,60	6,34	6,34	6,34	6,34	6,34			6,34	6,34
5067235	11-006-063-00005-004	4100 MAÍZ-MAÍZ CONVENCIONAL	R 416	9,10	1,34	1,34	1,34	1,34	1,34			1,34	1,34
6015393	11-006-048-00042-003	178000 ZANAHORIA-SIN VARIEDAD	R 420	4,40	9,50	9,50	9,50	9,50	9,50			9,50	9,50
6015400	11-006-048-00042-004	178000 ZANAHORIA-SIN VARIEDAD	R 420	2,60	0,74	0,74	0,74	0,74	0,74			0,74	0,74
6015406	11-006-048-00046-003	178000 ZANAHORIA-SIN VARIEDAD	R 420	5,00	14,39	14,39	14,39	14,39	14,39			14,39	14,39
6015413	11-020-138-00009-001	178000 ZANAHORIA-SIN VARIEDAD	R 420	3,80	5,90	5,90	5,90	5,90	5,90			5,90	5,90
5285656	11-006-063-00005-003	20000 BARBECHO TRADICIONAL-SIN VARIEDAD	R 424	12,50	0,07	0,07	0,07	0,07	0,07			0,07	0,07

INCIDENCIAS**INCIDENCIA DESCRIPCIÓN**

- 100402 Recinto solicitado no forma parte de ningún organismo de control autorizado para la producción ecológica en Andalucía o fecha de inscripción posterior al plazo establecido (Anexo I. Criterios de Subvencionabilidad. Orden 28 de marzo de 2023).
Ref:5511900 Recinto:11-041-037-00044-00001 Cultivo:82000 REMOLACHA-SIN VARIEDAD Regadío
- 100406 Grupo de cultivo declarado en el recinto no coincide con el grupo de cultivo existente en el organismo de control autorizado para la producción ecológica en Andalucía (Anexo I. Criterios de Subvencionabilidad. Orden 28 de marzo de 2023).
Ref:5511900 Recinto:11-041-037-00044-00001 Cultivo:82000 REMOLACHA-SIN VARIEDAD Regadío Grupo de SIPEA:
HORTICOLAS
- 100424 Solicita recinto que no está comprometido para la operación.
Ref:5511900 Recinto:11-041-037-00044-00001 Cultivo:82000 REMOLACHA-SIN VARIEDAD Regadío

(1) Superficie declarada admisible ajustada con la superficie comprometida.
(2) Factor de penalización valorando el alcance para el tipo de compromiso.

Puede verificar la integridad de una copia de este documento mediante la lectura del código QR adjunto o mediante el acceso a la dirección <https://ws050.juntadeandalucia.es/verificarFirma> indicando el código de VERIFICACIÓN

FIRMADO POR

RAQUEL MARIA ESPIN CRESPO

17/12/2024

VERIFICACIÓN

Pk2jm6UYDU9J72AMTZUYRN3GET48NG

PÁG. 1394/9349



**APELLIDOS Y NOMBRE / RAZÓN SOCIAL**

HUTCHINSON ANTHONY STEPHEN

NIF

***5620*

EXPEDIENTE

1242109

ANUALIDAD DE PAGO

1ª

IMPORTES POR ANUALIDAD

	2023	2024	2025	2026	2027
IMPORTE MÁXIMO SUBVENCIONABLE	1.535,00 €	1.535,00 €	1.535,00 €	1.279,16 €	1.279,16 €
IMPORTE MEDIO DE TRANSFERENCIA (€/ha)	297,48 €	297,48 €	297,48 €	247,90 €	247,90 €

RESUMEN DE UNIDADES

Cód	GRUPO DE PAGO	Sup. Dec. Admisible (ha)	Sup. Comprometida (ha)	Sup. ajustada compromiso (1) (ha)	% sobredec.	Sup. Resuelta (ha)	Importe Declarado	Importe Topado	Importe Resuelto	Importe tras sobredec.
419	OLIVAR	5,24		5,16	0,00	5,16	1.535,00	1.535,00	1.535,00	1.535,00
TOTAL		5,24	5,16	5,16		5,16	1.535,00	1.535,00	1.535,00	1.535,00

APLICACIÓN DE REDUCCIONES Y PENALIZACIONES

GRUPO DE PAGO	Importe Calculado	Importe prereduc.	Criterios de subvencionabilidad y compromisos	Presentación tardía	Omisión declaración	Condicionalidad	IMPORTE (Euros) RESUELTO
OLIVAR	1.535,00		0,00	0,00	0,00	0,00	1.535,00
TOTAL	1.535,00	1.535,00					1.535,00

RESUMEN DE PAGOS**IMPORTE (Euros)**

	RESUELTO	FEADER	MAPA	CAPADR
OLIVAR - Pago realizado	1.535,00 €	1.304,75 €	150,58 €	79,67 €

RECINTOS RESUELTOS

REF.	REFERENCIA SIGPAC	CULTIVO	DESCRIPCIÓN CULTIVO	S/R G.PAGO	PEND. MEDIA (%)	SUP. DEC. ADMISIBLE (ha)	SUP. COMPROM. (ha)	SUP. AJUSTADA COMPR.(1) (ha)	SUP. CONY. SIGPAC (ha)	SUP. CERTIE (ha)	SUP. CAMPO (ha)	SUP. CAMPO DETER. CULT. DECLARADO (ha)	SUP. DEC. REDUCIDA (ha)	SUP. RESUELTA (ha)
1700000005045724	11-005-016-00241-001	101195	OLIVAR-LECHIN DE SEVILLA	S 419	39,10	0,01	0,01	0,01		0,01			0,01	0,01
1700000005045725	11-005-016-00242-002	101195	OLIVAR-LECHIN DE SEVILLA	S 419	46,10	1,38	1,38	1,38		1,38			1,38	1,38
1700000005045726	11-005-016-00243-001	101195	OLIVAR-LECHIN DE SEVILLA	S 419	42,80	0,01	0,01	0,01		0,01			0,01	0,01
1700000005045727	11-005-016-00254-001	101195	OLIVAR-LECHIN DE SEVILLA	S 419	39,30	0,18	0,18	0,18		0,18			0,18	0,18
1700000005045728	11-005-016-09018-005	101195	OLIVAR-LECHIN DE SEVILLA	S 419	39,30	0,03	0,03	0,03		0,03			0,03	0,03
1700000005045729	11-005-016-00254-002	101195	OLIVAR-LECHIN DE SEVILLA	S 419	34,30	3,63	3,55	3,55		3,63			3,55	3,55

INCIDENCIAS**INCIDENCIA DESCRIPCIÓN**

4272 Verifica que las líneas de declaración de las Solicitudes Únicas no tienen solapes con la capa de Retroactividad Gráfica (ambas de la misma campaña) a nivel de expediente/línea de declaración gráfica de la solicitud.
Ref:1700000005045729 Recinto:11-005-016-00254-00002 Cultivo: - Agregado de la referencia del recinto.:0 Zona de la referencia del recinto.:0 Superficie solapada.:0,08 Id. Incid.:101018425

(1) Superficie declarada admisible ajustada con la superficie comprometida.
(2) Factor de penalización valorando el alcance para el tipo de compromiso.

Puede verificar la integridad de una copia de este documento mediante la lectura del código QR adjunto o mediante el acceso a la dirección <https://ws050.juntadeandalucia.es/verificarFirma> indicando el código de VERIFICACIÓN

FIRMADO POR

RAQUEL MARIA ESPIN CRESPO

17/12/2024

VERIFICACIÓN

Pk2jm6UYDU9J72AMTZUYRN3GET48NG

PÁG. 1395/9349



**APELLIDOS Y NOMBRE / RAZÓN SOCIAL**

INFANTE MORILLO FRANCISCO JOSE

NIF

***3419*

EXPEDIENTE

1192918

ANUALIDAD DE PAGO

1ª

IMPORTES POR ANUALIDAD

	2023	2024	2025	2026	2027
IMPORTE MÁXIMO SUBVENCIONABLE	266,67 €	266,67 €	222,22 €	222,22 €	222,22 €
IMPORTE MEDIO DE TRANSFERENCIA (€/ha)	181,41 €	181,41 €	151,17 €	151,17 €	151,17 €

RESUMEN DE UNIDADES

Cód	GRUPO DE PAGO	Sup. Dec. Admisible (ha)	Sup. Comprometida (ha)	Sup. ajustada compromiso (1) (ha)	% sobredec.	Sup. Resuelta (ha)	Importe Declarado	Importe Topado	Importe Resuelto	Importe tras sobredec.
416	HERBÁCEOS	1,47		1,47	0,00	1,47	266,67	266,67	266,67	266,67
TOTAL		1,47	1,47	1,47		1,47	266,67	266,67	266,67	266,67

APLICACIÓN DE REDUCCIONES Y PENALIZACIONES

GRUPO DE PAGO	Importe Calculado	Importe prereduc.	Criterios de subvencionabilidad y compromisos	Presentación tardía	Omisión declaración	Condicionalidad	IMPORTE (Euros) RESUELTO
HERBÁCEOS	266,67	266,67	0,00	0,00	0,00	0,00	266,67
TOTAL	266,67	266,67					266,67

RESUMEN DE PAGOS**IMPORTE (Euros)**

	RESUELTO	FEADER	MAPA	CAPADR
HERBÁCEOS - Pago realizado	266,67 €	226,67 €	26,16 €	13,84 €

RECINTOS RESUELTOS

REF.	REFERENCIA SIGPAC	CULTIVO	DESCRIPCIÓN CULTIVO	S/R G.PAGO	PEND. MEDIA (%)	SUP. DEC. ADMISIBLE (ha)	SUP. COMPROM. (ha)	SUP. AJUSTADA COMPR.(1) (ha)	SUP. CONY. SIGPAC (ha)	SUP. CERTIE (ha)	SUP. CAMPO (ha)	SUP. CAMPO DETER. CULT. DECLARADO (ha)	SUP. DEC. REDUCIDA (ha)	SUP. RESUELTA (ha)
-1286223	11-007-011-00014-001	13000	TRITICALE-SIN VARIEDAD	S	416	11,30	1,47	1,47	1,47	1,47			1,47	1,47

INCIDENCIAS**INCIDENCIA DESCRIPCIÓN**

- 100421 Recinto declarado por error para una operación de la 6503, que se ha corregido de oficio marcando la operación correcta, de acuerdo con la fecha de inscripción del recinto en la producción ecológica.
Ref.-1286223 Recinto:11-007-011-00014-00001 Cultivo:13000 TRITICALE-SIN VARIEDAD Secano

(1) Superficie declarada admisible ajustada con la superficie comprometida.
(2) Factor de penalización valorando el alcance para el tipo de compromiso.

Puede verificar la integridad de una copia de este documento mediante la lectura del código QR adjunto o mediante el acceso a la dirección <https://ws050.juntadeandalucia.es/verificarFirma> indicando el código de VERIFICACIÓN

FIRMADO POR

RAQUEL MARIA ESPIN CRESPO

17/12/2024

VERIFICACIÓN

Pk2jm6UYDU9J72AMTZUYRN3GET48NG

PÁG. 1396/9349



**APELLIDOS Y NOMBRE / RAZÓN SOCIAL**

INFANTE SIERRA JUAN JOSE

NIF

***4673*

EXPEDIENTE

1087297

ANUALIDAD DE PAGO

1ª

IMPORTES POR ANUALIDAD

	2023	2024	2025	2026	2027
IMPORTE MÁXIMO SUBVENCIONABLE	8.270,07 €	8.270,07 €	6.891,73 €	6.891,73 €	6.891,73 €
IMPORTE MEDIO DE TRANSFERENCIA (€/ha)	82,87 €	82,87 €	69,06 €	69,06 €	69,06 €

RESUMEN DE UNIDADES

Cód	GRUPO DE PAGO	Sup. Dec. Admisible (ha)	Sup. Comprometida (ha)	Sup. ajustada compromiso (1) (ha)	% sobredec.	Sup. Resuelta (ha)	Importe Declarado	Importe Topado	Importe Resuelto	Importe tras sobredec.
418	PASTOS ASOCIADOS A GANADERÍA ECOLÓGICA	99,80		99,80	0,00	99,80	8.860,37	8.270,07	8.270,07	8.270,07
TOTAL		99,80	99,80	99,80		99,80	8.860,37	8.270,07	8.270,07	8.270,07

APLICACIÓN DE REDUCCIONES Y PENALIZACIONES

GRUPO DE PAGO	Importe Calculado	Importe prereduc.	Criterios de subvencionabilidad y compromisos	Presentación tardía	Omisión declaración	Condicionidad	IMPORTE (Euros) RESUELTO
PASTOS ASOCIADOS A GANADERÍA	8.270,07	8.270,07	0,00	0,00	0,00	0,00	8.270,07
TOTAL	8.270,07	8.270,07					8.270,07

RESUMEN DE PAGOS**IMPORTE (Euros)**

	RESUELTO	FEADER	MAPA	CAPADR
PASTOS ASOCIADOS A GANADERÍA ECOLÓGICA - Pago realizado	8.270,07 €	7.029,56 €	811,29 €	429,22 €

RECINTOS RESUELTOS

REE	REFERENCIA SIGPAC	CULTIVO	DESCRIPCIÓN CULTIVO	S/R G.PAGO	PEND. MEDIA (%)	SUP. DEC. ADMISIBLE (ha)	SUP. COMPROM. (ha)	SUP. AJUSTADA COMPROM. (1) (ha)	SUP. CONV. SIGPAC (ha)	SUP. CERTIF. (ha)	SUP. CAMPO (ha)	SUP. CAMPO DETER. CULT. DECLARADO (ha)	SUP. DEC. REDUCIDA (ha)	SUP. RESUELTA (ha)
-1577939	11-021-018-00014-049	62000	PASTOS PERMANENTES DE 5 O MAS AÑOS-SIN VARIEDAD	S 418	32,40	12,21	12,21	12,21		18,79			12,21	12,21
-1577936	11-021-018-00014-038	62000	PASTOS PERMANENTES DE 5 O MAS AÑOS-SIN VARIEDAD	S 418	24,70	0,67	0,67	0,67		2,67			0,67	0,67
-1577935	11-021-018-00014-003	62000	PASTOS PERMANENTES DE 5 O MAS AÑOS-SIN VARIEDAD	S 418	27,10	43,37	43,37	43,37		78,85			43,37	43,37
-1577934	11-021-018-00014-048	62000	PASTOS PERMANENTES DE 5 O MAS AÑOS-SIN VARIEDAD	S 418	26,30	5,65	5,65	5,65		10,28			5,65	5,65
-1577933	11-021-018-00014-024	62000	PASTOS PERMANENTES DE 5 O MAS AÑOS-SIN VARIEDAD	S 418	31,40	20,22	20,22	20,22		36,76			20,22	20,22
-1569111	11-021-018-00014-036	62000	PASTOS PERMANENTES DE 5 O MAS AÑOS-SIN VARIEDAD	S 418	31,00	12,47	12,47	12,47		22,68			12,47	12,47
-1569040	11-021-018-00014-004	62000	PASTOS PERMANENTES DE 5 O MAS AÑOS-SIN VARIEDAD	S 418	27,40	5,21	5,21	5,21		6,95			5,21	5,21

INCIDENCIAS**INCIDENCIA DESCRIPCIÓN**

- 100421 Recinto declarado por error para una operación de la 6503, que se ha corregido de oficio marcando la operación correcta, de acuerdo con la fecha de inscripción del recinto en la producción ecológica.
 Ref:-1577935 Recinto:11-021-018-00014-00003 Cultivo:62000 PASTOS PERMANENTES DE 5 O MAS AÑOS-SIN VARIEDAD Secano
 Ref:-1569040 Recinto:11-021-018-00014-00004 Cultivo:62000 PASTOS PERMANENTES DE 5 O MAS AÑOS-SIN VARIEDAD Secano
 Ref:-1577933 Recinto:11-021-018-00014-00024 Cultivo:62000 PASTOS PERMANENTES DE 5 O MAS AÑOS-SIN VARIEDAD Secano
 Ref:-1569111 Recinto:11-021-018-00014-00036 Cultivo:62000 PASTOS PERMANENTES DE 5 O MAS AÑOS-SIN VARIEDAD Secano
 Ref:-1577936 Recinto:11-021-018-00014-00038 Cultivo:62000 PASTOS PERMANENTES DE 5 O MAS AÑOS-SIN VARIEDAD Secano
 Ref:-1577934 Recinto:11-021-018-00014-00048 Cultivo:62000 PASTOS PERMANENTES DE 5 O MAS AÑOS-SIN VARIEDAD Secano
 Ref:-1577939 Recinto:11-021-018-00014-00049 Cultivo:62000 PASTOS PERMANENTES DE 5 O MAS AÑOS-SIN VARIEDAD Secano

(1) Superficie declarada admisible ajustada con la superficie comprometida.
 (2) Factor de penalización valorando el alcance para el tipo de compromiso.

Puede verificar la integridad de una copia de este documento mediante la lectura del código QR adjunto o mediante el acceso a la dirección <https://ws050.juntadeandalucia.es/verificarFirma> indicando el código de VERIFICACIÓN

FIRMADO POR

RAQUEL MARIA ESPIN CRESPO

17/12/2024

VERIFICACIÓN

Pk2jm6UYDU9J72AMTZUYRN3GET48NG

PÁG. 1397/9349



**Datos considerados para el Cálculo de la Carga Ganadera mínima y máxima del expediente**

Explotación	Especie	Inscrito en Sipea y Admisible	Ugm Calculada para CG Mínima	Ugm Calculada para CG Máxima
ES110210000012	BOVINA	SI	56,90	56,90
			56,90	56,90

Superficie determinada para Cálculo Carga Ganadera Mínima: 208,38 ha

Superficie determinada para Cálculo Carga Ganadera Máxima: 208,38 ha

Carga Ganadera Mínima Expediente: 0,27 ugm/ha

Carga Ganadera Máxima Expediente: 0,27 ugm/ha

Los importes del Grupo de Pago de pastos de este expediente han sido ajustados por no llegar a la carga ganadera mínima de 0,3

Recintos Determinados para el Cálculo de Garga Ganadera Mínima

REF.	REFERENCIA SIGPAC	CULTIVO	DESCRIPCIÓN CULTIVO	S/R	SUP. RESUELTA (ha)
-1577939	11-021-018-00014-00049	62000	PASTOS PERMANENTES DE 5 O MAS AÑOS-SIN VARIEDAD	S	12,21
-1577936	11-021-018-00014-00038	62000	PASTOS PERMANENTES DE 5 O MAS AÑOS-SIN VARIEDAD	S	0,67
-1577935	11-021-018-00014-00003	62000	PASTOS PERMANENTES DE 5 O MAS AÑOS-SIN VARIEDAD	S	43,37
-1577934	11-021-018-00014-00048	62000	PASTOS PERMANENTES DE 5 O MAS AÑOS-SIN VARIEDAD	S	5,65
-1577933	11-021-018-00014-00024	62000	PASTOS PERMANENTES DE 5 O MAS AÑOS-SIN VARIEDAD	S	20,22
-1569111	11-021-018-00014-00036	62000	PASTOS PERMANENTES DE 5 O MAS AÑOS-SIN VARIEDAD	S	12,47
-1569040	11-021-018-00014-00004	62000	PASTOS PERMANENTES DE 5 O MAS AÑOS-SIN VARIEDAD	S	5,21
6856993	11-021-018-00014-00022	62000	PASTOS PERMANENTES DE 5 O MAS AÑOS-SIN VARIEDAD	S	4,71
6856994	11-021-018-00014-00028	62000	PASTOS PERMANENTES DE 5 O MAS AÑOS-SIN VARIEDAD	S	0,83
6856995	11-021-018-00014-00016	62000	PASTOS PERMANENTES DE 5 O MAS AÑOS-SIN VARIEDAD	S	6,94
6856996	11-021-018-00014-00019	62000	PASTOS PERMANENTES DE 5 O MAS AÑOS-SIN VARIEDAD	S	1,69
6856997	11-021-018-00014-00025	62000	PASTOS PERMANENTES DE 5 O MAS AÑOS-SIN VARIEDAD	S	0,11
6856998	11-021-018-00014-00008	62000	PASTOS PERMANENTES DE 5 O MAS AÑOS-SIN VARIEDAD	S	32,26
6856999	11-021-018-00014-00021	62000	PASTOS PERMANENTES DE 5 O MAS AÑOS-SIN VARIEDAD	S	2,11
6857002	11-021-018-00014-00030	62000	PASTOS PERMANENTES DE 5 O MAS AÑOS-SIN VARIEDAD	S	2,46
6857003	11-021-018-00014-00020	62000	PASTOS PERMANENTES DE 5 O MAS AÑOS-SIN VARIEDAD	S	7,61
6857004	11-021-018-00014-00026	62000	PASTOS PERMANENTES DE 5 O MAS AÑOS-SIN VARIEDAD	S	0,61
6864350	11-021-018-00015-00001	62000	PASTOS PERMANENTES DE 5 O MAS AÑOS-SIN VARIEDAD	S	8,94
1700000005358592	11-021-007-00041-00001	62000	PASTOS PERMANENTES DE 5 O MAS AÑOS-SIN VARIEDAD	S	9,15
1700000005358593	11-021-018-00014-00007	62000	PASTOS PERMANENTES DE 5 O MAS AÑOS-SIN VARIEDAD	S	1,80
1700000005358594	11-021-018-00014-00014	62000	PASTOS PERMANENTES DE 5 O MAS AÑOS-SIN VARIEDAD	S	9,29
1700000005358595	11-021-018-00014-00034	62000	PASTOS PERMANENTES DE 5 O MAS AÑOS-SIN VARIEDAD	S	1,01
1700000005358596	11-021-018-00014-00012	62000	PASTOS PERMANENTES DE 5 O MAS AÑOS-SIN VARIEDAD	S	2,98
1700000005358597	11-021-018-00014-00013	62000	PASTOS PERMANENTES DE 5 O MAS AÑOS-SIN VARIEDAD	S	2,79
1700000005358598	11-021-018-00012-00002	62000	PASTOS PERMANENTES DE 5 O MAS AÑOS-SIN VARIEDAD	S	2,68
1700000005358602	11-021-018-00014-00044	62000	PASTOS PERMANENTES DE 5 O MAS AÑOS-SIN VARIEDAD	S	0,70
1700000005358603	11-021-018-00014-00042	62000	PASTOS PERMANENTES DE 5 O MAS AÑOS-SIN VARIEDAD	S	3,95
1700000005358604	11-021-018-00014-00037	62000	PASTOS PERMANENTES DE 5 O MAS AÑOS-SIN VARIEDAD	S	0,09
1700000005358606	11-021-018-00014-00040	62000	PASTOS PERMANENTES DE 5 O MAS AÑOS-SIN VARIEDAD	S	0,25
1700000005358607	11-021-018-00014-00039	62000	PASTOS PERMANENTES DE 5 O MAS AÑOS-SIN VARIEDAD	S	3,65

(1) Superficie declarada admisible ajustada con la superficie comprometida.
(2) Factor de penalización valorando el alcance para el tipo de compromiso.Puede verificar la integridad de una copia de este documento mediante la lectura del código QR adjunto o mediante el acceso a la dirección <https://ws050.juntadeandalucia.es/verificarFirma> indicando el código de VERIFICACIÓN

FIRMADO POR

RAQUEL MARIA ESPIN CRESPO

17/12/2024

VERIFICACIÓN

Pk2jm6UYDU9J72AMTZUYRN3GET48NG

PÁG. 1398/9349



**Datos considerados para el Cálculo de la Carga Ganadera mínima y máxima del expediente****Recintos Determinados para el Cálculo de Garga Ganadera Mínima**

REF.	REFERENCIA SIGPAC	CULTIVO	DESCRIPCIÓN CULTIVO	SUP.	
				S/R	RESUELTA (ha)
170000005358608	11-021-018-00014-00009	62000	PASTOS PERMANENTES DE 5 O MAS AÑOS-SIN VARIEDAD	S	0,77
170000005358609	11-021-018-00014-00041	62000	PASTOS PERMANENTES DE 5 O MAS AÑOS-SIN VARIEDAD	S	0,03
170000005358610	11-021-018-00014-00005	62000	PASTOS PERMANENTES DE 5 O MAS AÑOS-SIN VARIEDAD	S	0,51
170000005358611	11-021-018-00014-00011	62000	PASTOS PERMANENTES DE 5 O MAS AÑOS-SIN VARIEDAD	S	0,66

Recintos Determinados para el Cálculo de Garga Ganadera Máxima

REF.	REFERENCIA SIGPAC	CULTIVO	DESCRIPCIÓN CULTIVO	SUP.	
				S/R	RESUELTA (ha)
-1577939	11-021-018-00014-00049	62000	PASTOS PERMANENTES DE 5 O MAS AÑOS-SIN VARIEDAD	S	12,21
-1577936	11-021-018-00014-00038	62000	PASTOS PERMANENTES DE 5 O MAS AÑOS-SIN VARIEDAD	S	0,67
-1577935	11-021-018-00014-00003	62000	PASTOS PERMANENTES DE 5 O MAS AÑOS-SIN VARIEDAD	S	43,37
-1577934	11-021-018-00014-00048	62000	PASTOS PERMANENTES DE 5 O MAS AÑOS-SIN VARIEDAD	S	5,65
-1577933	11-021-018-00014-00024	62000	PASTOS PERMANENTES DE 5 O MAS AÑOS-SIN VARIEDAD	S	20,22
-1569111	11-021-018-00014-00036	62000	PASTOS PERMANENTES DE 5 O MAS AÑOS-SIN VARIEDAD	S	12,47
-1569040	11-021-018-00014-00004	62000	PASTOS PERMANENTES DE 5 O MAS AÑOS-SIN VARIEDAD	S	5,21
6856993	11-021-018-00014-00022	62000	PASTOS PERMANENTES DE 5 O MAS AÑOS-SIN VARIEDAD	S	4,71
6856994	11-021-018-00014-00028	62000	PASTOS PERMANENTES DE 5 O MAS AÑOS-SIN VARIEDAD	S	0,83
6856995	11-021-018-00014-00016	62000	PASTOS PERMANENTES DE 5 O MAS AÑOS-SIN VARIEDAD	S	6,94
6856996	11-021-018-00014-00019	62000	PASTOS PERMANENTES DE 5 O MAS AÑOS-SIN VARIEDAD	S	1,69
6856997	11-021-018-00014-00025	62000	PASTOS PERMANENTES DE 5 O MAS AÑOS-SIN VARIEDAD	S	0,11
6856998	11-021-018-00014-00008	62000	PASTOS PERMANENTES DE 5 O MAS AÑOS-SIN VARIEDAD	S	32,26
6856999	11-021-018-00014-00021	62000	PASTOS PERMANENTES DE 5 O MAS AÑOS-SIN VARIEDAD	S	2,11
6857002	11-021-018-00014-00030	62000	PASTOS PERMANENTES DE 5 O MAS AÑOS-SIN VARIEDAD	S	2,46
6857003	11-021-018-00014-00020	62000	PASTOS PERMANENTES DE 5 O MAS AÑOS-SIN VARIEDAD	S	7,61
6857004	11-021-018-00014-00026	62000	PASTOS PERMANENTES DE 5 O MAS AÑOS-SIN VARIEDAD	S	0,61
6864350	11-021-018-00015-00001	62000	PASTOS PERMANENTES DE 5 O MAS AÑOS-SIN VARIEDAD	S	8,94
170000005358592	11-021-007-00041-00001	62000	PASTOS PERMANENTES DE 5 O MAS AÑOS-SIN VARIEDAD	S	9,15
170000005358593	11-021-018-00014-00007	62000	PASTOS PERMANENTES DE 5 O MAS AÑOS-SIN VARIEDAD	S	1,80
170000005358594	11-021-018-00014-00014	62000	PASTOS PERMANENTES DE 5 O MAS AÑOS-SIN VARIEDAD	S	9,29
170000005358595	11-021-018-00014-00034	62000	PASTOS PERMANENTES DE 5 O MAS AÑOS-SIN VARIEDAD	S	1,01
170000005358596	11-021-018-00014-00012	62000	PASTOS PERMANENTES DE 5 O MAS AÑOS-SIN VARIEDAD	S	2,98
170000005358597	11-021-018-00014-00013	62000	PASTOS PERMANENTES DE 5 O MAS AÑOS-SIN VARIEDAD	S	2,79
170000005358598	11-021-018-00012-00002	62000	PASTOS PERMANENTES DE 5 O MAS AÑOS-SIN VARIEDAD	S	2,68
170000005358600	11-021-018-00012-00008	62000	PASTOS PERMANENTES DE 5 O MAS AÑOS-SIN VARIEDAD	S	0,00
170000005358602	11-021-018-00014-00044	62000	PASTOS PERMANENTES DE 5 O MAS AÑOS-SIN VARIEDAD	S	0,70
170000005358603	11-021-018-00014-00042	62000	PASTOS PERMANENTES DE 5 O MAS AÑOS-SIN VARIEDAD	S	3,95
170000005358604	11-021-018-00014-00037	62000	PASTOS PERMANENTES DE 5 O MAS AÑOS-SIN VARIEDAD	S	0,09
170000005358606	11-021-018-00014-00040	62000	PASTOS PERMANENTES DE 5 O MAS AÑOS-SIN VARIEDAD	S	0,25

(1) Superficie declarada admisible ajustada con la superficie comprometida.
(2) Factor de penalización valorando el alcance para el tipo de compromiso.

Puede verificar la integridad de una copia de este documento mediante la lectura del código QR adjunto o mediante el acceso a la dirección <https://ws050.juntadeandalucia.es/verificarFirma> indicando el código de VERIFICACIÓN

FIRMADO POR

RAQUEL MARIA ESPIN CRESPO

17/12/2024

VERIFICACIÓN

Pk2jm6UYDU9J72AMTZUYRN3GET48NG

PÁG. 1399/9349



**Datos considerados para el Cálculo de la Carga Ganadera mínima y máxima del expediente****Recintos Determinados para el Cálculo de Garga Ganadera Máxima**

<u>REF.</u>	<u>REFERENCIA SIGPAC</u>	<u>CULTIVO</u>	<u>DESCRIPCIÓN CULTIVO</u>	<u>S/R</u>	<u>SUP. RESUELTA (ha)</u>
1700000005358607	11-021-018-00014-00039	62000	PASTOS PERMANENTES DE 5 O MAS AÑOS-SIN VARIEDAD	S	3,65
1700000005358608	11-021-018-00014-00009	62000	PASTOS PERMANENTES DE 5 O MAS AÑOS-SIN VARIEDAD	S	0,77
1700000005358609	11-021-018-00014-00041	62000	PASTOS PERMANENTES DE 5 O MAS AÑOS-SIN VARIEDAD	S	0,03
1700000005358610	11-021-018-00014-00005	62000	PASTOS PERMANENTES DE 5 O MAS AÑOS-SIN VARIEDAD	S	0,51
1700000005358611	11-021-018-00014-00011	62000	PASTOS PERMANENTES DE 5 O MAS AÑOS-SIN VARIEDAD	S	0,66

(1) Superficie declarada admisible ajustada con la superficie comprometida.
(2) Factor de penalización valorando el alcance para el tipo de compromiso.

Puede verificar la integridad de una copia de este documento mediante la lectura del código QR adjunto o mediante el acceso a la dirección <https://ws050.juntadeandalucia.es/verificarFirma> indicando el código de VERIFICACIÓN

FIRMADO POR

RAQUEL MARIA ESPIN CRESPO

17/12/2024

VERIFICACIÓN

Pk2jm6UYDU9J72AMTZUYRN3GET48NG

PÁG. 1400/9349



**APELLIDOS Y NOMBRE / RAZÓN SOCIAL**

INVERSIONES PUEBLOS BLANCOS SL

NIF

****1906*

EXPEDIENTE

1175953

ANUALIDAD DE PAGO

1ª

IMPORTES POR ANUALIDAD

	2023	2024	2025	2026	2027
IMPORTE MÁXIMO SUBVENCIONABLE	3.123,88 €	3.123,88 €	2.603,15 €	2.603,15 €	2.603,15 €
IMPORTE MEDIO DE TRANSFERENCIA (€/ha)	181,41 €	181,41 €	151,17 €	151,17 €	151,17 €

RESUMEN DE UNIDADES

Cód	GRUPO DE PAGO	Sup. Dec. Admisible (ha)	Sup. Comprometida (ha)	Sup. ajustada compromiso (1) (ha)	% sobredec.	Sup. Resuelta (ha)	Importe Declarado	Importe Topado	Importe Resuelto	Importe tras sobredec.
416	HERBÁCEOS	17,22		17,22	0,00	17,22	3.123,88	3.123,88	3.123,88	3.123,88
TOTAL		17,22	17,22	17,22		17,22	3.123,88	3.123,88	3.123,88	3.123,88

APLICACIÓN DE REDUCCIONES Y PENALIZACIONES

GRUPO DE PAGO	Importe Calculado	Importe prereduc.	Criterios de subvencionabilidad y compromisos	Presentación tardía	Omisión declaración	Condicionalidad	IMPORTE (Euros) RESUELTO
HERBÁCEOS	3.123,88	3.123,88	0,00	0,00	0,00	0,00	3.123,88
TOTAL	3.123,88	3.123,88					3.123,88

RESUMEN DE PAGOS**IMPORTE (Euros)**

	RESUELTO	FEADER	MAPA	CAPADR
HERBÁCEOS - Pago realizado	3.123,88 €	2.655,30 €	306,45 €	162,13 €

RECINTOS RESUELTOS

REF.	REFERENCIA SIGPAC	CULTIVO	DESCRIPCIÓN CULTIVO	S/R G.PAGO	PEND. MEDIA (%)	SUP. DEC. ADMISIBLE (ha)	SUP. COMPROM. (ha)	SUP. AJUSTADA COMPROM. (1) (ha)	SUP. CONY. SIGPAC (ha)	SUP. CERTIE (ha)	SUP. CAMPO (ha)	SUP. CAMPO DETER. CULT. DECLARADO (ha)	SUP. DEC. REDUCIDA (ha)	SUP. RESUELTA (ha)
-1395811	11-041-029-00060-001	33171	GIRASOL-LG50300	S 416	17,00	9,06	9,06	9,06		9,06			9,06	9,06
-961426	11-017-016-00051-012	33171	GIRASOL-LG50300	S 416	19,00	5,43	5,43	5,43		5,43			5,43	5,43
5257229	11-017-016-00040-012	33171	GIRASOL-LG50300	S 416	11,30	0,06	0,06	0,06		0,06			0,06	0,06
5800492	11-041-029-00060-009	33171	GIRASOL-LG50300	S 416	33,50	0,02	0,02	0,02		0,02			0,02	0,02
1700000007235702	41-095-050-00007-020	41026	HABAS-CHIARO DI TORRE LAMA	S 416	6,90	0,05	0,05	0,05		0,05			0,05	0,05
1700000007235709	11-041-029-00002-002	33171	GIRASOL-LG50300	S 416	14,00	2,60	2,60	2,60		2,60			2,60	2,60

(1) Superficie declarada admisible ajustada con la superficie comprometida.
(2) Factor de penalización valorando el alcance para el tipo de compromiso.Puede verificar la integridad de una copia de este documento mediante la lectura del código QR adjunto o mediante el acceso a la dirección <https://ws050.juntadeandalucia.es/verificarFirma> indicando el código de VERIFICACIÓN

FIRMADO POR

RAQUEL MARIA ESPIN CRESPO

17/12/2024

VERIFICACIÓN

Pk2jm6UYDU9J72AMTZUYRN3GET48NG

PÁG. 1401/9349



**INCIDENCIAS****INCIDENCIA DESCRIPCIÓN**

- 100411 Recinto no admisible por no estar asociado en SIGGAN a una explotación ganadera (Artículo 10 de la Orden de 28 de marzo de 2023).
 Ref:5800487 Recinto:11-041-029-00002-00001 Cultivo:62000 PASTOS PERMANENTES DE 5 O MAS AÑOS-SIN VARIEDAD Secano
 Ref:5800490 Recinto:11-041-029-00060-00003 Cultivo:62000 PASTOS PERMANENTES DE 5 O MAS AÑOS-SIN VARIEDAD Secano
 Ref:5800489 Recinto:11-041-029-00060-00004 Cultivo:62000 PASTOS PERMANENTES DE 5 O MAS AÑOS-SIN VARIEDAD Secano
 Ref:5800491 Recinto:11-041-029-00060-00005 Cultivo:62000 PASTOS PERMANENTES DE 5 O MAS AÑOS-SIN VARIEDAD Secano
- 100412 Número de hectáreas validadas inferior a la superficie mínima permitida por el grupo de cultivo (Anexo I. Criterios de Subvencionabilidad. Orden 28 de marzo de 2023).
 Sup. Resuelta:0 Grupo de Pago:FRUTALES REGADÍO
 Sup. Resuelta:0 Grupo de Pago:FRUTALES SECANO
- 100413 Recinto perteneciente a grupo de cultivo que no cumple con la superficie mínima requerida (Anexo I. Criterios de Subvencionabilidad. Orden 28 de marzo de 2023).
 Ref:5800486 Recinto:11-041-029-00060-00006 Cultivo:122000 ALGARROBO-SIN VARIEDAD Secano Sup. Declarada:4,99 Superficie Resolver:4,99
 Ref:5800485 Recinto:11-041-029-00060-00007 Cultivo:122000 ALGARROBO-SIN VARIEDAD Secano Sup. Declarada:0,26 Superficie Resolver:0,26
 Ref:5800488 Recinto:11-041-029-00060-00008 Cultivo:122000 ALGARROBO-SIN VARIEDAD Secano Sup. Declarada:0,16 Superficie Resolver:0,16
 Ref:1451517 Recinto:11-041-043-00086-00009 Cultivo:124034 PISTACHO-MATERUR M Regadío Sup. Declarada:4,58 Superficie Resolver:4,58
 Ref:1451518 Recinto:11-041-043-00087-00008 Cultivo:124034 PISTACHO-MATERUR M Regadío Sup. Declarada:0,11 Superficie Resolver:0,11
 Ref:1451519 Recinto:11-041-043-00087-00009 Cultivo:124034 PISTACHO-MATERUR M Regadío Sup. Declarada:2,14 Superficie Resolver:2,14
 Ref:5257292 Recinto:11-041-043-09005-00003 Cultivo:124034 PISTACHO-MATERUR M Secano Sup. Declarada:0,18 Superficie Resolver:0,18
- 100421 Recinto declarado por error para una operación de la 6503, que se ha corregido de oficio marcando la operación correcta, de acuerdo con la fecha de inscripción del recinto en la producción ecológica.
 Ref:5257229 Recinto:11-017-016-00040-00012 Cultivo:33171 GIRASOL-LG50300 Secano
 Ref:-961426 Recinto:11-017-016-00051-00012 Cultivo:33171 GIRASOL-LG50300 Secano
 Ref:5800487 Recinto:11-041-029-00002-00001 Cultivo:62000 PASTOS PERMANENTES DE 5 O MAS AÑOS-SIN VARIEDAD Secano
 Ref:1700000007235709 Recinto:11-041-029-00002-00002 Cultivo:33171 GIRASOL-LG50300 Secano
 Ref:-1395811 Recinto:11-041-029-00060-00001 Cultivo:33171 GIRASOL-LG50300 Secano
 Ref:5800490 Recinto:11-041-029-00060-00003 Cultivo:62000 PASTOS PERMANENTES DE 5 O MAS AÑOS-SIN VARIEDAD Secano
 Ref:5800489 Recinto:11-041-029-00060-00004 Cultivo:62000 PASTOS PERMANENTES DE 5 O MAS AÑOS-SIN VARIEDAD Secano
 Ref:5800491 Recinto:11-041-029-00060-00005 Cultivo:62000 PASTOS PERMANENTES DE 5 O MAS AÑOS-SIN VARIEDAD Secano
 Ref:5800486 Recinto:11-041-029-00060-00006 Cultivo:122000 ALGARROBO-SIN VARIEDAD Secano
 Ref:5800485 Recinto:11-041-029-00060-00007 Cultivo:122000 ALGARROBO-SIN VARIEDAD Secano
 Ref:5800488 Recinto:11-041-029-00060-00008 Cultivo:122000 ALGARROBO-SIN VARIEDAD Secano
 Ref:5800492 Recinto:11-041-029-00060-00009 Cultivo:33171 GIRASOL-LG50300 Secano
 Ref:-1451517 Recinto:11-041-043-00086-00009 Cultivo:124034 PISTACHO-MATERUR M Regadío
 Ref:-1451518 Recinto:11-041-043-00087-00008 Cultivo:124034 PISTACHO-MATERUR M Regadío
 Ref:-1451519 Recinto:11-041-043-00087-00009 Cultivo:124034 PISTACHO-MATERUR M Regadío
 Ref:5257292 Recinto:11-041-043-09005-00003 Cultivo:124034 PISTACHO-MATERUR M Secano
 Ref:1700000007235702 Recinto:41-095-050-00007-00020 Cultivo:41026 HABAS-CHIARO DI TORRE LAMA Secano
- 100424 Solicita recinto que no está comprometido para la operación.
 Ref:5800487 Recinto:11-041-029-00002-00001 Cultivo:62000 PASTOS PERMANENTES DE 5 O MAS AÑOS-SIN VARIEDAD Secano
 Ref:5800490 Recinto:11-041-029-00060-00003 Cultivo:62000 PASTOS PERMANENTES DE 5 O MAS AÑOS-SIN VARIEDAD Secano
 Ref:5800489 Recinto:11-041-029-00060-00004 Cultivo:62000 PASTOS PERMANENTES DE 5 O MAS AÑOS-SIN VARIEDAD Secano
 Ref:5800491 Recinto:11-041-029-00060-00005 Cultivo:62000 PASTOS PERMANENTES DE 5 O MAS AÑOS-SIN VARIEDAD Secano

(1) Superficie declarada admisible ajustada con la superficie comprometida.
 (2) Factor de penalización valorando el alcance para el tipo de compromiso.

Puede verificar la integridad de una copia de este documento mediante la lectura del código QR adjunto o mediante el acceso a la dirección <https://ws050.juntadeandalucia.es/verificarFirma> indicando el código de VERIFICACIÓN

FIRMADO POR	RAQUEL MARIA ESPIN CRESPO	17/12/2024	
VERIFICACIÓN	Pk2jm6UYDU9J72AMTZUYRN3GET48NG	PÁG. 1402/9349	

**APELLIDOS Y NOMBRE / RAZÓN SOCIAL**

IZQUIERDO PEREZ JUAN ANTONIO

NIF
****5060***EXPEDIENTE**
1022927**ANUALIDAD DE PAGO**
1ª**IMPORTE POR ANUALIDAD**

	2023	2024	2025	2026	2027
IMPORTE MÁXIMO SUBVENCIONABLE	2.769,54 €	2.769,54 €	2.769,54 €	2.307,95 €	2.307,95 €
IMPORTE MEDIO DE TRANSFERENCIA (€/ha)	297,48 €	297,48 €	297,48 €	247,90 €	247,90 €

RESUMEN DE UNIDADES

Cód	GRUPO DE PAGO	Sup. Dec. Admisible (ha)	Sup. Comprometida (ha)	Sup. ajustada compromiso (1) (ha)	% sobredec.	Sup. Resuelta (ha)	Importe Declarado	Importe Topado	Importe Resuelto	Importe tras sobredec.
419	OLIVAR	9,31		9,31	0,00	9,31	2.769,54	2.769,54	2.769,54	2.769,54
TOTAL		9,31	9,31	9,31		9,31	2.769,54	2.769,54	2.769,54	2.769,54

APLICACIÓN DE REDUCCIONES Y PENALIZACIONES

GRUPO DE PAGO	Importe Calculado	Importe prereduc.	Importe subvencionabilidad y compromisos	Presentación tardía	Omisión declaración	Condicionalidad	IMPORTE (Euros) RESUELTO
OLIVAR	2.769,54	2.769,54	0,00	0,00	0,00	0,00	2.769,54
TOTAL	2.769,54	2.769,54					2.769,54

RESUMEN DE PAGOS**IMPORTE (Euros)**

	RESUELTO	FEADER	MAPA	CAPADR
OLIVAR - Pago realizado	2.769,54 €	2.354,11 €	271,69 €	143,74 €

RECINTOS RESUELTOS

REF.	REFERENCIA SIGPAC	CULTIVO DESCRIPCIÓN CULTIVO	S/R G.PAGO	PEND. MEDIA (%)	SUP. DEC. ADMISIBLE (ha)	SUP. COMPROM. (ha)	SUP. AJUSTADA COMPR.(1) (ha)	SUP. CONY. SIGPAC (ha)	SUP. CERTIE (ha)	SUP. CAMPO (ha)	SUP. CAMPO DETER. CULT. DECLARADO (ha)	SUP. DEC. REDUCIDA (ha)	SUP. RESUELTA (ha)
1700000005835184	11-024-003-00185-003	101010 OLIVAR-PICUAL	S 419	33,70	0,08	0,08	0,08	0,08	0,08			0,08	0,08
1700000005835185	11-024-003-00195-002	101010 OLIVAR-PICUAL	S 419	23,70	4,25	4,25	4,25	4,25	4,25			4,25	4,25
1700000005835186	11-024-003-00196-002	101010 OLIVAR-PICUAL	S 419	27,80	1,26	1,26	1,26	1,26	1,26			1,26	1,26
1700000005835187	11-024-003-00197-008	101010 OLIVAR-PICUAL	S 419	21,20	0,03	0,03	0,03	0,03	0,03			0,03	0,03
1700000005835188	11-024-003-00197-009	101010 OLIVAR-PICUAL	S 419	21,10	0,02	0,02	0,02	0,02	0,02			0,02	0,02
1700000005835189	11-024-041-00335-001	101010 OLIVAR-PICUAL	S 419	16,30	1,22	1,22	1,22	1,22	1,22			1,22	1,22
1700000005835190	11-034-020-00032-002	101138 OLIVAR-HOJIBLANCA	S 419	23,50	0,86	0,86	0,86	0,86	0,86			0,86	0,86
1700000005835191	11-034-002-00035-001	101138 OLIVAR-HOJIBLANCA	S 419	32,30	1,59	1,59	1,59	1,59	1,59			1,59	1,59

(1) Superficie declarada admisible ajustada con la superficie comprometida.
(2) Factor de penalización valorando el alcance para el tipo de compromiso.Puede verificar la integridad de una copia de este documento mediante la lectura del código QR adjunto o mediante el acceso a la dirección <https://ws050.juntadeandalucia.es/verificarFirma> indicando el código de VERIFICACIÓN

FIRMADO POR

RAQUEL MARIA ESPIN CRESPO

17/12/2024

VERIFICACIÓN

Pk2jm6UYDU9J72AMTZUYRN3GET48NG

PÁG. 1403/9349



**APELLIDOS Y NOMBRE / RAZÓN SOCIAL**

JIMÉNEZ MARÍN MARIA JOSEFA

NIF

***6986*

EXPEDIENTE

1079985

ANUALIDAD DE PAGO

1ª

IMPORTES POR ANUALIDAD

	2023	2024	2025	2026	2027
IMPORTE MÁXIMO SUBVENCIONABLE	642,56 €	642,56 €	642,56 €	535,46 €	535,46 €
IMPORTE MEDIO DE TRANSFERENCIA (€/ha)	297,48 €	297,48 €	297,48 €	247,90 €	247,90 €

RESUMEN DE UNIDADES

Cód	GRUPO DE PAGO	Sup. Dec. Admisible (ha)	Sup. Comprometida (ha)	Sup. ajustada compromiso (1) (ha)	% sobredec.	Sup. Resuelta (ha)	Importe Declarado	Importe Topado	Importe Resuelto	Importe tras sobredec.
419	OLIVAR	2,16		2,16	0,00	2,16	642,56	642,56	642,56	642,56
TOTAL		2,16	2,16	2,16		2,16	642,56	642,56	642,56	642,56

APLICACIÓN DE REDUCCIONES Y PENALIZACIONES

GRUPO DE PAGO	Importe Calculado	Importe prereduc.	Criterios de subvencionabilidad y compromisos	Presentación tardía	Omisión declaración	Condicionalidad	IMPORTE (Euros) RESUELTO
OLIVAR	642,56	642,56	0,00	0,00	0,00	0,00	642,56
TOTAL	642,56	642,56					642,56

RESUMEN DE PAGOS**IMPORTE (Euros)**

	RESUELTO	FEADER	MAPA	CAPADR
OLIVAR - Pago realizado	642,56 €	546,18 €	63,04 €	33,34 €

RECINTOS RESUELTOS

REF.	REFERENCIA SIGPAC	CULTIVO	DESCRIPCIÓN CULTIVO	S/R G.PAGO	PEND. MEDIA (%)	SUP. DEC. ADMISIBLE (ha)	SUP. COMPROM. (ha)	SUP. AJUSTADA COMPR.(1) (ha)	SUP. CONY. SIGPAC (ha)	SUP. CERTIE (ha)	SUP. CAMPO (ha)	SUP. CAMPO DETER. CULT. DECLARADO (ha)	SUP. DEC. REDUCIDA (ha)	SUP. RESUELTA (ha)
6877401	11-002-015-00002-001	101010	OLIVAR-PICUAL	S 419	8,60	1,10	1,10	1,10		1,10			1,10	1,10
1700000003008725	11-002-015-00004-001	101010	OLIVAR-PICUAL	S 419	7,20	0,47	0,47	0,47		0,47			0,47	0,47
1700000003008726	11-002-015-00005-001	101010	OLIVAR-PICUAL	S 419	5,00	0,59	0,59	0,59		0,59			0,59	0,59

(1) Superficie declarada admisible ajustada con la superficie comprometida.
(2) Factor de penalización valorando el alcance para el tipo de compromiso.Puede verificar la integridad de una copia de este documento mediante la lectura del código QR adjunto o mediante el acceso a la dirección <https://ws050.juntadeandalucia.es/verificarFirma> indicando el código de VERIFICACIÓN

FIRMADO POR

RAQUEL MARIA ESPIN CRESPO

17/12/2024

VERIFICACIÓN

Pk2jm6UYDU9J72AMTZUYRN3GET48NG

PÁG. 1404/9349



**APELLIDOS Y NOMBRE / RAZÓN SOCIAL**

JIMENEZ PEREZ FRANCISCO

NIF

***6649*

EXPEDIENTE

1167180

ANUALIDAD DE PAGO

1ª

IMPORTES POR ANUALIDAD

	2023	2024	2025	2026	2027
IMPORTE MÁXIMO SUBVENCIONABLE	2.317,37 €	2.317,37 €	2.317,37 €	1.931,14 €	1.931,14 €
IMPORTE MEDIO DE TRANSFERENCIA (€/ha)	297,48 €	297,48 €	297,48 €	247,90 €	247,90 €

RESUMEN DE UNIDADES

Cód	GRUPO DE PAGO	Sup. Dec. Admisible (ha)	Sup. Comprometida (ha)	Sup. ajustada compromiso (1) (ha)	% sobredec.	Sup. Resuelta (ha)	Importe Declarado	Importe Topado	Importe Resuelto	Importe tras sobredec.
419	OLIVAR	7,83		7,79	0,00	7,79	2.317,37	2.317,37	2.317,37	2.317,37
TOTAL		7,83	7,79	7,79		7,79	2.317,37	2.317,37	2.317,37	2.317,37

APLICACIÓN DE REDUCCIONES Y PENALIZACIONES

GRUPO DE PAGO	Importe Calculado	Importe prereduc.	Criterios de subvencionabilidad y compromisos	Presentación tardía	Omisión declaración	Condicionalidad	IMPORTE (Euros) RESUELTO
OLIVAR	2.317,37	2.317,37	0,00	0,00	0,00	0,00	2.317,37
TOTAL	2.317,37	2.317,37					2.317,37

RESUMEN DE PAGOS**IMPORTE (Euros)**

	RESUELTO	FEADER	MAPA	CAPADR
OLIVAR - Pago realizado	2.317,37 €	1.969,76 €	227,33 €	120,28 €

RECINTOS RESUELTOS

REF.	REFERENCIA SIGPAC	CULTIVO DESCRIPCIÓN CULTIVO	S/R G.PAGO	PEND. MEDIA (%)	SUP. DEC. ADMISIBLE (ha)	SUP. COMPROM. (ha)	SUP. AJUSTADA COMPR.(1) (ha)	SUP. CONY. SIGPAC (ha)	SUP. CERTIE (ha)	SUP. CAMPO (ha)	SUP. CAMPO DETER. CULT. DECLARADO (ha)	SUP. DEC. REDUCIDA (ha)	SUP. RESUELTA (ha)
1700000004994248	11-024-040-00166-001	101195 OLIVAR-LECHIN DE SEVILLA	S 419	31,10	1,16	1,16	1,16		1,16			1,16	1,16
1700000004994249	11-024-040-00170-001	101195 OLIVAR-LECHIN DE SEVILLA	S 419	27,20	0,10	0,10	0,10		0,10			0,10	0,10
1700000004994250	11-024-040-00230-006	101195 OLIVAR-LECHIN DE SEVILLA	S 419	49,50	3,15	3,15	3,15		3,15			3,15	3,15
1700000004994252	11-024-040-00251-004	101195 OLIVAR-LECHIN DE SEVILLA	S 419	30,40	0,69	0,69	0,69		0,69			0,69	0,69
1700000004994253	11-024-040-00231-003	101195 OLIVAR-LECHIN DE SEVILLA	S 419	33,40	0,01	0,01	0,01		0,01			0,01	0,01
1700000004994255	11-024-040-00228-001	101195 OLIVAR-LECHIN DE SEVILLA	S 419	30,80	0,02	0,01	0,01		0,01			0,01	0,01
1700000004994256	11-024-040-00228-001	101195 OLIVAR-LECHIN DE SEVILLA	S 419	30,80	0,04	0,01	0,01		0,01			0,01	0,01
1700000004994257	11-024-040-00229-001	101195 OLIVAR-LECHIN DE SEVILLA	S 419	21,60	2,66	2,66	2,66		2,66			2,66	2,66

INCIDENCIAS**INCIDENCIA DESCRIPCIÓN**

- 100402 Recinto solicitado no forma parte de ningún organismo de control autorizado para la producción ecológica en Andalucía o fecha de inscripción posterior al plazo establecido (Anexo I. Criterios de Subvencionabilidad. Orden 28 de marzo de 2023).
Ref:1700000004994251 Recinto:11-024-040-00249-00004 Cultivo:101195 OLIVAR-LECHIN DE SEVILLA Secano
Ref:1700000004994254 Recinto:11-024-040-00251-00009 Cultivo:101195 OLIVAR-LECHIN DE SEVILLA Secano
- 100424 Solicita recinto que no está comprometido para la operación.
Ref:1700000004994251 Recinto:11-024-040-00249-00004 Cultivo:101195 OLIVAR-LECHIN DE SEVILLA Secano
Ref:1700000004994254 Recinto:11-024-040-00251-00009 Cultivo:101195 OLIVAR-LECHIN DE SEVILLA Secano

(1) Superficie declarada admisible ajustada con la superficie comprometida.
(2) Factor de penalización valorando el alcance para el tipo de compromiso.

Puede verificar la integridad de una copia de este documento mediante la lectura del código QR adjunto o mediante el acceso a la dirección <https://ws050.juntadeandalucia.es/verificarFirma> indicando el código de VERIFICACIÓN

FIRMADO POR

RAQUEL MARIA ESPIN CRESPO

17/12/2024

VERIFICACIÓN

Pk2jm6UYDU9J72AMTZUYRN3GET48NG

PÁG. 1405/9349



**APELLIDOS Y NOMBRE / RAZÓN SOCIAL**

JIMENEZ RAMIREZ RAFAEL

NIF

***5927*

EXPEDIENTE

1161992

ANUALIDAD DE PAGO

1ª

IMPORTE POR ANUALIDAD

	2023	2024	2025	2026	2027
IMPORTE MÁXIMO SUBVENCIONABLE	4.098,01 €	4.098,01 €	4.024,83 €	3.415,00 €	3.415,00 €
IMPORTE MEDIO DE TRANSFERENCIA (€/ha)	237,29 €	237,29 €	233,05 €	197,74 €	197,74 €

RESUMEN DE UNIDADES

Cód	GRUPO DE PAGO	Sup. Dec. Admisible (ha)	Sup. Comprometida (ha)	Sup. ajustada compromiso (1) (ha)	% sobredec.	Sup. Resuelta (ha)	Importe Declarado	Importe Topado	Importe Resuelto	Importe tras sobredec.
416	HERBÁCEOS	2,42		2,42	0,00	2,42	439,01	439,01	439,01	439,01
419	OLIVAR	12,30		12,30	0,00	12,30	3.659,00	3.659,00	3.659,00	3.659,00
424	HERBÁCEOS NO ELEGIBLES	2,55		2,55	0,00	2,55	0,00	0,00	0,00	0,00
TOTAL		17,27	17,27	17,27		17,27	4.098,01	4.098,01	4.098,01	4.098,01

APLICACIÓN DE REDUCCIONES Y PENALIZACIONES

GRUPO DE PAGO	Importe Calculado	Importe prereduc.	Criterios de subvencionabilidad y compromisos	Presentación tardía	Omisión declaración	Condicionidad	IMPORTE (Euros) RESUELTO
HERBÁCEOS	439,01	439,01	0,00	0,00	0,00	0,00	439,01
HERBÁCEOS NO ELEGIBLES	0,00	0,00	0,00	0,00	0,00	0,00	0,00
OLIVAR	3.659,00	3.659,00	0,00	0,00	0,00	0,00	3.659,00
TOTAL	4.098,01	4.098,01					4.098,01

RESUMEN DE PAGOS

	RESUELTO	FEADER	MAPA	CAPADR
HERBÁCEOS - Pago realizado	439,01 €	373,16 €	43,07 €	22,78 €
OLIVAR - Pago realizado	3.406,15 €	2.895,23 €	334,14 €	176,78 €
OLIVAR - A pagar	252,85 €	214,92 €	24,80 €	13,13 €
TOTAL	4.098,01 €	3.483,31 €	402,01 €	212,69 €

RECINTOS RESUELTOS

REF.	REFERENCIA SIGPAC	CULTIVO DESCRIPCIÓN CULTIVO	S/R G.PAGO	PEND. MEDIA (%)	SUP. DFC. ADMISIBLE (ha)	SUP. COMPROM. (ha)	SUP. AJUSTADA COMPROM. (1) (ha)	SUP. CONV. SIGPAC (ha)	SUP. CERTIF. (ha)	SUP. CAMPO (ha)	SUP. CAMPO DETER. CULT. DECLARADO (ha)	SUP. DEC. REDUCIDA (ha)	SUP. RESUELTA (ha)
-801990	11-042-011-00016-016	8000 AVENA-SIN VARIEDAD	S 416	24,40	2,42	2,42	2,42		2,42			2,42	2,42
1700000002731686	11-042-014-00003-001	101007 OLIVAR-MANZANILLA	S 419	38,40	1,38	1,38	1,38		1,38			1,38	1,38
1700000002731687	11-042-012-00035-004	101007 OLIVAR-MANZANILLA	S 419	38,80	0,64	0,64	0,64		0,64			0,64	0,64
1700000002731688	11-042-014-00001-003	101007 OLIVAR-MANZANILLA	S 419	44,10	1,92	1,92	1,92		1,92			1,92	1,92
1700000002731689	11-042-012-00026-006	101007 OLIVAR-MANZANILLA	S 419	30,60	0,03	0,03	0,03		0,03			0,03	0,03
1700000002731690	11-042-012-00026-007	101007 OLIVAR-MANZANILLA	S 419	24,60	0,56	0,56	0,56		0,56			0,56	0,56
1700000002731691	11-042-012-00026-002	101007 OLIVAR-MANZANILLA	S 419	18,10	0,04	0,04	0,04		0,04			0,04	0,04
1700000002731692	11-042-012-00026-004	101007 OLIVAR-MANZANILLA	S 419	30,70	0,12	0,12	0,12		0,12			0,12	0,12
1700000005968747	11-042-007-00037-003	101007 OLIVAR-MANZANILLA	S 419	40,10	3,84	3,84	3,84		3,84			3,84	3,84
1700000005968750	11-042-007-00037-004	101007 OLIVAR-MANZANILLA	S 419	56,10	0,24	0,24	0,24		0,24			0,24	0,24
1700000005968753	11-042-011-00016-007	101007 OLIVAR-MANZANILLA	S 419	36,10	0,80	0,80	0,80		0,80			0,80	0,80
1700000005968754	11-042-011-00016-009	101007 OLIVAR-MANZANILLA	S 419	18,00	0,02	0,02	0,02		0,02			0,02	0,02
1700000005968755	11-042-011-00016-014	101007 OLIVAR-MANZANILLA	S 419	40,60	0,85	0,85	0,85		0,85			0,85	0,85
1700000005968756	11-042-011-00021-008	101007 OLIVAR-MANZANILLA	S 419	15,30	1,86	1,86	1,86		1,86			1,86	1,86
-1078299	11-042-011-00016-015	20000 BARBECHO TRADICIONAL-SIN VARIEDAD	S 424	26,30	2,55	2,55	2,55		2,55			2,55	2,55

(1) Superficie declarada admisible ajustada con la superficie comprometida.
(2) Factor de penalización valorando el alcance para el tipo de compromiso.Puede verificar la integridad de una copia de este documento mediante la lectura del código QR adjunto o mediante el acceso a la dirección <https://ws050.juntadeandalucia.es/verificarFirma> indicando el código de VERIFICACIÓN

FIRMADO POR

RAQUEL MARIA ESPIN CRESPO

17/12/2024

VERIFICACIÓN

Pk2jm6UYDU9J72AMTZUYRN3GET48NG

PÁG. 1406/9349



**INCIDENCIAS****INCIDENCIA DESCRIPCIÓN**

- 100400 Recinto con cultivo, variedad, régimen de explotación o uso Siggac no compatible con la operación solicitada (Anexo IV.I Cultivos y variedades elegibles para las Intervenciones. Orden de 28 de marzo de 2023).
Ref:170000005968752 Recinto:11-042-011-00021-00003 Cultivo:343005 AGUACATE-HASS Secano Uso:FY
Ref:-26974 Recinto:11-042-012-00026-00001 Cultivo:307000 MEZCLA AVENA-TRITICALE-SIN VARIEDAD Secano Uso:TA
Ref:-26978 Recinto:11-042-012-00026-00009 Cultivo:307000 MEZCLA AVENA-TRITICALE-SIN VARIEDAD Secano Uso:TA
- 100407 Explotación solicitada no forma parte de ningún organismo de control autorizado para la producción ecológica en Andalucía o fecha de inscripción posterior al plazo establecido (Anexo I. Criterios de Subvencionabilidad. Orden 28 de marzo de 2023).
Explotación:ES110420000114 Especie:OVINA
- 100411 Recinto no admisible por no estar asociado en SIGGAN a una explotación ganadera (Artículo 10 de la Orden de 28 de marzo de 2023).
Ref:1700000002731694 Recinto:11-042-012-00026-00008 Cultivo:62000 PASTOS PERMANENTES DE 5 O MAS AÑOS-SIN VARIEDAD Secano
- 100424 Solicita recinto que no está comprometido para la operación.
Ref:1700000005968752 Recinto:11-042-011-00021-00003 Cultivo:343005 AGUACATE-HASS Secano
Ref:-26974 Recinto:11-042-012-00026-00001 Cultivo:307000 MEZCLA AVENA-TRITICALE-SIN VARIEDAD Secano
Ref:1700000002731694 Recinto:11-042-012-00026-00008 Cultivo:62000 PASTOS PERMANENTES DE 5 O MAS AÑOS-SIN VARIEDAD Secano
Ref:-26978 Recinto:11-042-012-00026-00009 Cultivo:307000 MEZCLA AVENA-TRITICALE-SIN VARIEDAD Secano

(1) Superficie declarada admisible ajustada con la superficie comprometida.
(2) Factor de penalización valorando el alcance para el tipo de compromiso.

Puede verificar la integridad de una copia de este documento mediante la lectura del código QR adjunto o mediante el acceso a la dirección <https://ws050.juntadeandalucia.es/verificarFirma> indicando el código de VERIFICACIÓN

FIRMADO POR	RAQUEL MARIA ESPIN CRESPO	17/12/2024	
VERIFICACIÓN	Pk2jm6UYDU9J72AMTZUYRN3GET48NG	PÁG. 1407/9349	

**APELLIDOS Y NOMBRE / RAZÓN SOCIAL**

JIMENEZ SILVA JUAN CARLOS

NIF

****1194*

EXPEDIENTE

1160318

ANUALIDAD DE PAGO

1ª

IMPORTES POR ANUALIDAD

	2023	2024	2025	2026	2027
IMPORTE MÁXIMO SUBVENCIONABLE	4.064,45 €	4.064,45 €	3.387,04 €	3.387,04 €	3.387,04 €
IMPORTE MEDIO DE TRANSFERENCIA (€/ha)	98,58 €	98,58 €	82,15 €	82,15 €	82,15 €

RESUMEN DE UNIDADES

Cód	GRUPO DE PAGO	Sup. Dec. Admisible (ha)	Sup. Comprometida (ha)	Sup. ajustada compromiso (1) (ha)	% sobredec.	Sup. Resuelta (ha)	Importe Declarado	Importe Topado	Importe Resuelto	Importe tras sobredec.
418	PASTOS ASOCIADOS A GANADERÍA ECOLÓGICA	41,23		41,23	0,00	41,23	4.064,45	4.064,45	4.064,45	4.064,45
TOTAL		41,23	41,23	41,23		41,23	4.064,45	4.064,45	4.064,45	4.064,45

APLICACIÓN DE REDUCCIONES Y PENALIZACIONES

GRUPO DE PAGO	Importe Calculado	Importe prereduc.	Criterios de subvencionabilidad y compromisos	Presentación tardía	Omisión declaración	Condicionidad	IMPORTE (Euros) RESUELTO
PASTOS ASOCIADOS A GANADERÍA	4.064,45	4.064,45	0,00	0,00	0,00	0,00	4.064,45
TOTAL	4.064,45	4.064,45					4.064,45

RESUMEN DE PAGOS**IMPORTE (Euros)**

	RESUELTO	FEADER	MAPA	CAPADR
PASTOS ASOCIADOS A GANADERÍA ECOLÓGICA - Pago realizado	4.064,45 €	3.454,78 €	398,72 €	210,95 €

RECINTOS RESUELTOS

REE	REFERENCIA SIGPAC	CULTIVO DESCRIPCIÓN CULTIVO	S/R G.PAGO	PEND. MEDIA (%)	SUP. DEC. ADMISIBLE (ha)	SUP. COMPROM. (ha)	SUP. AJUSTADA COMPROM. (1) (ha)	SUP. CONV. SIGPAC (ha)	SUP. CERTIF. (ha)	SUP. CAMPO (ha)	SUP. CAMPO DETER. CULT. DECLARADO (ha)	SUP. DEC. REDUCIDA (ha)	SUP. RESUELTA (ha)
-1107765	11-035-016-00320-002	62000 PASTOS PERMANENTES DE 5 O MAS AÑOS-SIN VARIEDAD	S 418	13,60	0,99	0,99	0,99		1,16			0,99	0,99
-1107672	11-035-014-00023-002	62000 PASTOS PERMANENTES DE 5 O MAS AÑOS-SIN VARIEDAD	S 418	15,90	7,55	7,55	7,55		10,06			7,55	7,55
-1107664	11-035-014-00025-001	62000 PASTOS PERMANENTES DE 5 O MAS AÑOS-SIN VARIEDAD	S 418	14,10	6,80	6,80	6,80		8,00			6,80	6,80
-1107640	11-035-014-00029-002	62000 PASTOS PERMANENTES DE 5 O MAS AÑOS-SIN VARIEDAD	S 418	15,70	2,82	2,82	2,82		4,34			2,82	2,82
5781723	11-035-016-00333-001	62000 PASTOS PERMANENTES DE 5 O MAS AÑOS-SIN VARIEDAD	S 418	11,60	3,47	3,47	3,47		3,47			3,47	3,47
1700000005591188	11-035-016-00300-001	62000 PASTOS PERMANENTES DE 5 O MAS AÑOS-SIN VARIEDAD	S 418	12,20	0,84	0,84	0,84		1,12			0,84	0,84
1700000005591189	11-035-016-00305-001	62000 PASTOS PERMANENTES DE 5 O MAS AÑOS-SIN VARIEDAD	S 418	12,70	1,07	1,07	1,07		1,07			1,07	1,07
1700000005591195	11-035-014-00032-002	62000 PASTOS PERMANENTES DE 5 O MAS AÑOS-SIN VARIEDAD	S 418	19,30	3,77	3,77	3,77		5,02			3,77	3,77
1700000005591196	11-035-014-00028-001	62000 PASTOS PERMANENTES DE 5 O MAS AÑOS-SIN VARIEDAD	S 418	18,50	7,42	7,42	7,42		8,73			7,42	7,42
1700000005591197	11-035-016-00319-001	62000 PASTOS PERMANENTES DE 5 O MAS AÑOS-SIN VARIEDAD	S 418	14,80	1,74	1,74	1,74		1,74			1,74	1,74
1700000005591203	11-035-014-00024-002	62000 PASTOS PERMANENTES DE 5 O MAS AÑOS-SIN VARIEDAD	S 418	15,80	3,68	3,68	3,68		4,91			3,68	3,68
1700000005591204	11-035-014-00032-001	62000 PASTOS PERMANENTES DE 5 O MAS AÑOS-SIN VARIEDAD	S 418	28,50	1,08	1,08	1,08		4,30			1,08	1,08

(1) Superficie declarada admisible ajustada con la superficie comprometida.
(2) Factor de penalización valorando el alcance para el tipo de compromiso.Puede verificar la integridad de una copia de este documento mediante la lectura del código QR adjunto o mediante el acceso a la dirección <https://ws050.juntadeandalucia.es/verificarFirma> indicando el código de VERIFICACIÓN

FIRMADO POR

RAQUEL MARIA ESPIN CRESPO

17/12/2024

VERIFICACIÓN

Pk2jm6UYDU9J72AMTZUYRN3GET48NG

PÁG. 1408/9349



**INCIDENCIAS****INCIDENCIA DESCRIPCIÓN**

100421	<p>Recinto declarado por error para una operación de la 6503, que se ha corregido de oficio marcando la operación correcta, de acuerdo con la fecha de inscripción del recinto en la producción ecológica.</p> <p>Ref:-1107672 Recinto:11-035-014-00023-00002 Cultivo:62000 PASTOS PERMANENTES DE 5 O MAS AÑOS-SIN VARIEDAD Secano</p> <p>Ref:1700000005591186 Recinto:11-035-014-00024-00001 Cultivo:62000 PASTOS PERMANENTES DE 5 O MAS AÑOS-SIN VARIEDAD Secano</p> <p>Ref:1700000005591203 Recinto:11-035-014-00024-00002 Cultivo:62000 PASTOS PERMANENTES DE 5 O MAS AÑOS-SIN VARIEDAD Secano</p> <p>Ref:-1107664 Recinto:11-035-014-00025-00001 Cultivo:62000 PASTOS PERMANENTES DE 5 O MAS AÑOS-SIN VARIEDAD Secano</p> <p>Ref:1700000005591196 Recinto:11-035-014-00028-00001 Cultivo:62000 PASTOS PERMANENTES DE 5 O MAS AÑOS-SIN VARIEDAD Secano</p> <p>Ref:-1107642 Recinto:11-035-014-00029-00001 Cultivo:62000 PASTOS PERMANENTES DE 5 O MAS AÑOS-SIN VARIEDAD Secano</p> <p>Ref:-1107640 Recinto:11-035-014-00029-00002 Cultivo:62000 PASTOS PERMANENTES DE 5 O MAS AÑOS-SIN VARIEDAD Secano</p> <p>Ref:1700000005591204 Recinto:11-035-014-00032-00001 Cultivo:62000 PASTOS PERMANENTES DE 5 O MAS AÑOS-SIN VARIEDAD Secano</p> <p>Ref:1700000005591195 Recinto:11-035-014-00032-00002 Cultivo:62000 PASTOS PERMANENTES DE 5 O MAS AÑOS-SIN VARIEDAD Secano</p> <p>Ref:1700000005591188 Recinto:11-035-016-00300-00001 Cultivo:62000 PASTOS PERMANENTES DE 5 O MAS AÑOS-SIN VARIEDAD Secano</p> <p>Ref:1700000005591189 Recinto:11-035-016-00305-00001 Cultivo:62000 PASTOS PERMANENTES DE 5 O MAS AÑOS-SIN VARIEDAD Secano</p> <p>Ref:1700000005591197 Recinto:11-035-016-00319-00001 Cultivo:62000 PASTOS PERMANENTES DE 5 O MAS AÑOS-SIN VARIEDAD Secano</p> <p>Ref:-1107765 Recinto:11-035-016-00320-00002 Cultivo:62000 PASTOS PERMANENTES DE 5 O MAS AÑOS-SIN VARIEDAD Secano</p> <p>Ref:5781723 Recinto:11-035-016-00333-00001 Cultivo:62000 PASTOS PERMANENTES DE 5 O MAS AÑOS-SIN VARIEDAD Secano</p>
100424	<p>Solicita recinto que no está comprometido para la operación.</p> <p>Ref:1700000005591186 Recinto:11-035-014-00024-00001 Cultivo:62000 PASTOS PERMANENTES DE 5 O MAS AÑOS-SIN VARIEDAD Secano</p> <p>Ref:-1107642 Recinto:11-035-014-00029-00001 Cultivo:62000 PASTOS PERMANENTES DE 5 O MAS AÑOS-SIN VARIEDAD Secano</p>

Datos considerados para el Cálculo de la Carga Ganadera mínima y máxima del expediente

<u>Explotación</u>	<u>Especie</u>	<u>Inscrito en Sipea y Admisible</u>	<u>Ugm Calculada para CG Mínima</u>	<u>Ugm Calculada para CG Máxima</u>
ES110350000472	BOVINA	SI	35,15	35,15
			35,15	35,15

Superficie determinada para Cálculo Carga Ganadera Mínima: 41,23 ha

Superficie determinada para Cálculo Carga Ganadera Máxima: 41,23 ha

Carga Ganadera Mínima Expediente: 0,85 ugm/ha

Carga Ganadera Máxima Expediente: 0,85 ugm/ha

Recintos Determinados para el Cálculo de Garga Ganadera Mínima

<u>REF.</u>	<u>REFERENCIA SIGPAC</u>	<u>CULTIVO</u>	<u>DESCRIPCIÓN CULTIVO</u>	<u>S/R</u>	<u>SUP. RESUELTA (ha)</u>
-1107765	11-035-016-00320-00002	62000	PASTOS PERMANENTES DE 5 O MAS AÑOS-SIN VARIEDAD	S	0,99
-1107672	11-035-014-00023-00002	62000	PASTOS PERMANENTES DE 5 O MAS AÑOS-SIN VARIEDAD	S	7,55
-1107664	11-035-014-00025-00001	62000	PASTOS PERMANENTES DE 5 O MAS AÑOS-SIN VARIEDAD	S	6,80
-1107640	11-035-014-00029-00002	62000	PASTOS PERMANENTES DE 5 O MAS AÑOS-SIN VARIEDAD	S	2,82
5781723	11-035-016-00333-00001	62000	PASTOS PERMANENTES DE 5 O MAS AÑOS-SIN VARIEDAD	S	3,47
1700000005591188	11-035-016-00300-00001	62000	PASTOS PERMANENTES DE 5 O MAS AÑOS-SIN VARIEDAD	S	0,84
1700000005591189	11-035-016-00305-00001	62000	PASTOS PERMANENTES DE 5 O MAS AÑOS-SIN VARIEDAD	S	1,07
1700000005591195	11-035-014-00032-00002	62000	PASTOS PERMANENTES DE 5 O MAS AÑOS-SIN VARIEDAD	S	3,77

(1) Superficie declarada admisible ajustada con la superficie comprometida.
(2) Factor de penalización valorando el alcance para el tipo de compromiso.Puede verificar la integridad de una copia de este documento mediante la lectura del código QR adjunto o mediante el acceso a la dirección <https://ws050.juntadeandalucia.es/verificarFirma> indicando el código de VERIFICACIÓN

FIRMADO POR

RAQUEL MARIA ESPIN CRESPO

17/12/2024

VERIFICACIÓN

Pk2jm6UYDU9J72AMTZUYRN3GET48NG

PÁG. 1409/9349



**Datos considerados para el Cálculo de la Carga Ganadera mínima y máxima del expediente****Recintos Determinados para el Cálculo de Garga Ganadera Mínima**

REF.	REFERENCIA SIGPAC	CULTIVO	DESCRIPCIÓN CULTIVO	SUP.	
				S/R	RESUELTA (ha)
1700000005591196	11-035-014-00028-00001	62000	PASTOS PERMANENTES DE 5 O MAS AÑOS-SIN VARIEDAD	S	7,42
1700000005591197	11-035-016-00319-00001	62000	PASTOS PERMANENTES DE 5 O MAS AÑOS-SIN VARIEDAD	S	1,74
1700000005591203	11-035-014-00024-00002	62000	PASTOS PERMANENTES DE 5 O MAS AÑOS-SIN VARIEDAD	S	3,68
1700000005591204	11-035-014-00032-00001	62000	PASTOS PERMANENTES DE 5 O MAS AÑOS-SIN VARIEDAD	S	1,08

Recintos Determinados para el Cálculo de Garga Ganadera Máxima

REF.	REFERENCIA SIGPAC	CULTIVO	DESCRIPCIÓN CULTIVO	SUP.	
				S/R	RESUELTA (ha)
-1107765	11-035-016-00320-00002	62000	PASTOS PERMANENTES DE 5 O MAS AÑOS-SIN VARIEDAD	S	0,99
-1107672	11-035-014-00023-00002	62000	PASTOS PERMANENTES DE 5 O MAS AÑOS-SIN VARIEDAD	S	7,55
-1107664	11-035-014-00025-00001	62000	PASTOS PERMANENTES DE 5 O MAS AÑOS-SIN VARIEDAD	S	6,80
-1107642	11-035-014-00029-00001	62000	PASTOS PERMANENTES DE 5 O MAS AÑOS-SIN VARIEDAD	S	0,00
-1107640	11-035-014-00029-00002	62000	PASTOS PERMANENTES DE 5 O MAS AÑOS-SIN VARIEDAD	S	2,82
5781723	11-035-016-00333-00001	62000	PASTOS PERMANENTES DE 5 O MAS AÑOS-SIN VARIEDAD	S	3,47
1700000005591186	11-035-014-00024-00001	62000	PASTOS PERMANENTES DE 5 O MAS AÑOS-SIN VARIEDAD	S	0,00
1700000005591188	11-035-016-00300-00001	62000	PASTOS PERMANENTES DE 5 O MAS AÑOS-SIN VARIEDAD	S	0,84
1700000005591189	11-035-016-00305-00001	62000	PASTOS PERMANENTES DE 5 O MAS AÑOS-SIN VARIEDAD	S	1,07
1700000005591195	11-035-014-00032-00002	62000	PASTOS PERMANENTES DE 5 O MAS AÑOS-SIN VARIEDAD	S	3,77
1700000005591196	11-035-014-00028-00001	62000	PASTOS PERMANENTES DE 5 O MAS AÑOS-SIN VARIEDAD	S	7,42
1700000005591197	11-035-016-00319-00001	62000	PASTOS PERMANENTES DE 5 O MAS AÑOS-SIN VARIEDAD	S	1,74
1700000005591203	11-035-014-00024-00002	62000	PASTOS PERMANENTES DE 5 O MAS AÑOS-SIN VARIEDAD	S	3,68
1700000005591204	11-035-014-00032-00001	62000	PASTOS PERMANENTES DE 5 O MAS AÑOS-SIN VARIEDAD	S	1,08

(1) Superficie declarada admisible ajustada con la superficie comprometida.
(2) Factor de penalización valorando el alcance para el tipo de compromiso.

Puede verificar la integridad de una copia de este documento mediante la lectura del código QR adjunto o mediante el acceso a la dirección <https://ws050.juntadeandalucia.es/verificarFirma> indicando el código de VERIFICACIÓN

FIRMADO POR	RAQUEL MARIA ESPIN CRESPO	17/12/2024	
VERIFICACIÓN	Pk2jm6UYDU9J72AMTZUYRN3GET48NG	PÁG. 1410/9349	

**APELLIDOS Y NOMBRE / RAZÓN SOCIAL**

LA ABULAGA, S.L.

NIF

***9418*

EXPEDIENTE

1234148

ANUALIDAD DE PAGO

1ª

IMPORTE POR ANUALIDAD

	2023	2024	2025	2026	2027
IMPORTE MÁXIMO SUBVENCIONABLE	14.737,28 €	14.737,28 €	12.280,95 €	12.280,95 €	12.280,95 €
IMPORTE MEDIO DE TRANSFERENCIA (€/ha)	92,01 €	92,01 €	76,67 €	76,67 €	76,67 €

RESUMEN DE UNIDADES

Cód	GRUPO DE PAGO	Sup. Dec. Admisible (ha)	Sup. Comprometida (ha)	Sup. ajustada compromiso (1) (ha)	% sobredec.	Sup. Resuelta (ha)	Importe Declarado	Importe Topado	Importe Resuelto	Importe tras sobredec.
416	HERBÁCEOS	22,66		22,66	0,00	22,66	4.110,75	4.110,75	4.110,75	4.110,75
418	PASTOS ASOCIADOS A GANADERÍA ECOLÓGICA	147,25		129,66	0,00	129,66	10.626,92	10.626,53	10.626,53	10.626,53
424	HERBÁCEOS NO ELEGIBLES	22,77		7,85	0,00	7,85	0,00	0,00	0,00	0,00
TOTAL		192,68	160,17	160,17		160,17	14.737,67	14.737,28	14.737,28	14.737,28

APLICACIÓN DE REDUCCIONES Y PENALIZACIONES

GRUPO DE PAGO	Importe Calculado	Importe prerreduc.	Criterios de subvencionabilidad y compromisos	Presentación tardía	Omisión declaración	Condicionalidad	IMPORTE (Euros) RESUELTO
HERBÁCEOS	4.110,75	4.110,75	0,00	0,00	0,00	0,00	4.110,75
HERBÁCEOS NO ELEGIBLES	0,00	0,00	0,00	0,00	0,00	0,00	0,00
PASTOS ASOCIADOS A GANADERÍA	10.626,53	10.626,53	0,00	0,00	0,00	0,00	10.626,53
TOTAL	14.737,28	14.737,28					14.737,28

RESUMEN DE PAGOS

	RESUELTO	FEADER	MAPA	CAPADR
HERBÁCEOS - Pago realizado	4.110,75 €	3.494,14 €	403,26 €	213,35 €
PASTOS ASOCIADOS A GANADERÍA ECOLÓGICA - Pago realizado	10.626,53 €	9.032,55 €	1.042,46 €	551,52 €
TOTAL	14.737,28 €	12.526,69 €	1.445,72 €	764,87 €

RECINTOS RESUELTOS

REF.	REFERENCIA SIGPAC	CULTIVO	DESCRIPCIÓN CULTIVO	S/R	G.PAGO	PEND. MEDIA (%)	SUP. DEC. ADMISIBLE (ha)	SUP. COMPROM. (ha)	SUP. AJUSTADA COMPROM. (1) (ha)	SUP. CONV. SIGPAC (ha)	SUP. CERTIF. (ha)	SUP. CAMPO (ha)	SUP. CAMPO DETER. CULL. DECLARADO (ha)	SUP. DEC. REDUCIDA (ha)	SUP. RESUELTA (ha)
-167340	11-039-051-00024-022	7000	SORGO-SIN VARIEDAD	R	416	0,80	3,13	3,13	3,13		4,17			3,13	3,13
-167339	11-039-051-00024-022	7000	SORGO-SIN VARIEDAD	R	416	0,80	3,01	3,01	3,01		4,01			3,01	3,01
-167338	11-039-051-00024-022	7000	SORGO-SIN VARIEDAD	R	416	0,80	2,42	2,42	2,42		3,23			2,42	2,42
1700000007148255	11-039-051-00022-012	33190	GIRASOL-ES ELECTRIC CLP	R	416	1,00	3,63	3,63	3,63		3,63			3,63	3,63
1700000007148261	11-039-051-00018-001	7000	SORGO-SIN VARIEDAD	R	416	1,60	2,44	2,44	2,44		2,44			2,44	2,44
1700000007148262	11-039-051-00022-004	7000	SORGO-SIN VARIEDAD	R	416	2,10	3,70	3,70	3,70		3,70			3,70	3,70
1700000007148269	11-039-051-00017-001	7000	SORGO-SIN VARIEDAD	R	416	2,60	4,33	4,33	4,33		4,33			4,33	4,33
-581574	11-039-051-00023-003	62000	PASTOS PERMANENTES DE 5 O MAS AÑOS-SIN VARIEDAD	S	418	16,10	2,66	2,01	2,01		2,01			2,01	2,01
-581573	11-039-051-00023-003	62000	PASTOS PERMANENTES DE 5 O MAS AÑOS-SIN VARIEDAD	S	418	16,10	54,18	40,90	40,90		40,90			40,90	40,90
5323319	11-039-051-00024-013	62000	PASTOS PERMANENTES DE 5 O MAS AÑOS-SIN VARIEDAD	S	418	14,70	11,33	11,33	11,33		11,33			11,33	11,33
1700000007148253	11-039-051-00022-005	62000	PASTOS PERMANENTES DE 5 O MAS AÑOS-SIN VARIEDAD	R	418	19,50	0,64	0,64	0,64		0,64			0,64	0,64
1700000007148285	11-039-051-00024-012	62000	PASTOS PERMANENTES DE 5 O MAS AÑOS-SIN VARIEDAD	S	418	3,90	8,87	8,87	8,87		8,87			8,87	8,87
1700000007148286	11-039-051-00023-003	62000	PASTOS PERMANENTES DE 5 O MAS AÑOS-SIN VARIEDAD	S	418	16,10	14,93	11,27	11,27		11,27			11,27	11,27
1700000007148289	11-039-022-00001-001	62000	PASTOS PERMANENTES DE 5 O MAS AÑOS-SIN VARIEDAD	S	418	8,20	22,60	22,60	22,60		22,60			22,60	22,60
1700000007148290	11-039-051-00022-001	62000	PASTOS PERMANENTES DE 5 O MAS AÑOS-SIN VARIEDAD	S	418	20,90	32,04	32,04	32,04		42,72			32,04	32,04
-591774	11-039-051-00024-018	20000	BARBECHO TRADICIONAL-SIN VARIEDAD	R	424	7,60	2,44	0,44	0,44		0,44			0,44	0,44
1700000007148254	11-039-051-00024-018	20000	BARBECHO TRADICIONAL-SIN VARIEDAD	R	424	7,60	11,11	2,00	2,00		2,00			2,00	2,00
1700000007148264	11-039-051-00022-016	20000	BARBECHO TRADICIONAL-SIN VARIEDAD	R	424	18,30	0,06	0,06	0,06		0,06			0,06	0,06
1700000007148272	11-039-051-00022-015	20000	BARBECHO TRADICIONAL-SIN VARIEDAD	R	424	13,30	2,90	2,90	2,90		2,90			2,90	2,90
1700000007148273	11-039-051-00024-023	20000	BARBECHO TRADICIONAL-SIN VARIEDAD	R	424	4,00	6,26	2,45	2,45		2,45			2,45	2,45

(1) Superficie declarada admisible ajustada con la superficie comprometida.
(2) Factor de penalización valorando el alcance para el tipo de compromiso.Puede verificar la integridad de una copia de este documento mediante la lectura del código QR adjunto o mediante el acceso a la dirección <https://ws050.juntadeandalucia.es/verificarFirma> indicando el código de VERIFICACIÓN

FIRMADO POR

RAQUEL MARIA ESPIN CRESPO

17/12/2024

VERIFICACIÓN

Pk2jm6UYDU9J72AMTZUYRN3GET48NG

PÁG. 1411/9349



**Datos considerados para el Cálculo de la Carga Ganadera mínima y máxima del expediente**

Explotación	Especie	Inscrito en Sipea y Admisible	Ugm Calculada para CG Mínima	Ugm Calculada para CG Máxima
ES110390000675	BOVINA	SI	40,82	40,82
			40,82	40,82

Superficie determinada para Cálculo Carga Ganadera Mínima: 131,07 ha
 Superficie determinada para Cálculo Carga Ganadera Máxima: 148,66 ha
 Carga Ganadera Mínima Expediente: 0,31 ugm/ha
 Carga Ganadera Máxima Expediente: 0,27 ugm/ha

Recintos Determinados para el Cálculo de Garga Ganadera Mínima

REF.	REFERENCIA SIGPAC	CULTIVO	DESCRIPCIÓN CULTIVO	S/R	SUP. RESUELTA (ha)
-1140813	11-039-051-00022-00019	62000	PASTOS PERMANENTES DE 5 O MAS AÑOS-SIN VARIEDAD	S	0,33
-581574	11-039-051-00023-00003	62000	PASTOS PERMANENTES DE 5 O MAS AÑOS-SIN VARIEDAD	S	2,01
-581573	11-039-051-00023-00003	62000	PASTOS PERMANENTES DE 5 O MAS AÑOS-SIN VARIEDAD	S	40,90
5323205	11-039-051-00024-00017	62000	PASTOS PERMANENTES DE 5 O MAS AÑOS-SIN VARIEDAD	S	1,08
5323319	11-039-051-00024-00013	62000	PASTOS PERMANENTES DE 5 O MAS AÑOS-SIN VARIEDAD	S	11,33
1700000007148253	11-039-051-00022-00005	62000	PASTOS PERMANENTES DE 5 O MAS AÑOS-SIN VARIEDAD	R	0,64
1700000007148285	11-039-051-00024-00012	62000	PASTOS PERMANENTES DE 5 O MAS AÑOS-SIN VARIEDAD	S	8,87
1700000007148286	11-039-051-00023-00003	62000	PASTOS PERMANENTES DE 5 O MAS AÑOS-SIN VARIEDAD	S	11,27
1700000007148289	11-039-022-00001-00001	62000	PASTOS PERMANENTES DE 5 O MAS AÑOS-SIN VARIEDAD	S	22,60
1700000007148290	11-039-051-00022-00001	62000	PASTOS PERMANENTES DE 5 O MAS AÑOS-SIN VARIEDAD	S	32,04

Recintos Determinados para el Cálculo de Garga Ganadera Máxima

REF.	REFERENCIA SIGPAC	CULTIVO	DESCRIPCIÓN CULTIVO	S/R	SUP. RESUELTA (ha)
-1140813	11-039-051-00022-00019	62000	PASTOS PERMANENTES DE 5 O MAS AÑOS-SIN VARIEDAD	S	0,33
-581574	11-039-051-00023-00003	62000	PASTOS PERMANENTES DE 5 O MAS AÑOS-SIN VARIEDAD	S	2,66
-581573	11-039-051-00023-00003	62000	PASTOS PERMANENTES DE 5 O MAS AÑOS-SIN VARIEDAD	S	54,18
5323205	11-039-051-00024-00017	62000	PASTOS PERMANENTES DE 5 O MAS AÑOS-SIN VARIEDAD	S	1,08
5323319	11-039-051-00024-00013	62000	PASTOS PERMANENTES DE 5 O MAS AÑOS-SIN VARIEDAD	S	11,33
1700000007148253	11-039-051-00022-00005	62000	PASTOS PERMANENTES DE 5 O MAS AÑOS-SIN VARIEDAD	R	0,64
1700000007148285	11-039-051-00024-00012	62000	PASTOS PERMANENTES DE 5 O MAS AÑOS-SIN VARIEDAD	S	8,87
1700000007148286	11-039-051-00023-00003	62000	PASTOS PERMANENTES DE 5 O MAS AÑOS-SIN VARIEDAD	S	14,93
1700000007148289	11-039-022-00001-00001	62000	PASTOS PERMANENTES DE 5 O MAS AÑOS-SIN VARIEDAD	S	22,60
1700000007148290	11-039-051-00022-00001	62000	PASTOS PERMANENTES DE 5 O MAS AÑOS-SIN VARIEDAD	S	32,04

(1) Superficie declarada admisible ajustada con la superficie comprometida.
 (2) Factor de penalización valorando el alcance para el tipo de compromiso.

Puede verificar la integridad de una copia de este documento mediante la lectura del código QR adjunto o mediante el acceso a la dirección <https://ws050.juntadeandalucia.es/verificarFirma> indicando el código de VERIFICACIÓN

FIRMADO POR

RAQUEL MARIA ESPIN CRESPO

17/12/2024

VERIFICACIÓN

Pk2jm6UYDU9J72AMTZUYRN3GET48NG

PÁG. 1412/9349



**APELLIDOS Y NOMBRE / RAZÓN SOCIAL**

LA ALMORAIMA, S.A. S.M.E.

NIF

***3610*

EXPEDIENTE

1195565

ANUALIDAD DE PAGO

1ª

IMPORTE POR ANUALIDAD

	2023	2024	2025	2026	2027
IMPORTE MÁXIMO SUBVENCIONABLE	33.297,87 €	33.297,87 €	32.528,56 €	27.748,16 €	27.748,16 €
IMPORTE MEDIO DE TRANSFERENCIA (€/ha)	315,80 €	315,80 €	308,50 €	263,17 €	263,17 €

RESUMEN DE UNIDADES

Cód	GRUPO DE PAGO	Sup. Dec. Admisible (ha)	Sup. Comprometida (ha)	Sup. ajustada compromiso (1) (ha)	% sobredec.	Sup. Resuelta (ha)	Importe Declarado	Importe Topado	Importe Resuelto	Importe tras sobredec.
416	HERBÁCEOS	25,44		25,44	0,00	25,44	4.615,07	4.615,07	4.615,07	4.615,07
419	OLIVAR	81,65		40,00	0,00	40,00	11.899,20	11.899,20	11.899,20	11.899,20
423	FRUTALES REGADÍO	53,26		40,00	0,00	40,00	16.783,60	16.783,60	16.783,60	16.783,60
TOTAL		160,35	105,44	105,44		105,44	33.297,87	33.297,87	33.297,87	33.297,87

APLICACIÓN DE REDUCCIONES Y PENALIZACIONES

GRUPO DE PAGO	Importe Calculado	Importe prereduc.	Criterios de subvencionabilidad y compromisos	Presentación tardía	Omisión declaración	Condicionidad	IMPORTE (Euros) RESUELTO
FRUTALES REGADÍO	16.783,60	16.783,60		0,00	0,00	0,00	16.783,60
HERBÁCEOS	4.615,07	4.615,07	0,00	0,00	0,00	0,00	4.615,07
OLIVAR	11.899,20	11.899,20	0,00	0,00	0,00	0,00	11.899,20
TOTAL	33.297,87	33.297,87					33.297,87

RESUMEN DE PAGOS

	RESUELTO	FEADER	MAPA	CAPADR
FRUTALES REGADÍO - Pago realizado	16.783,60 €	14.266,06 €	1.646,47 €	871,07 €
HERBÁCEOS - Pago realizado	4.615,07 €	3.922,81 €	452,74 €	239,52 €
OLIVAR - Pago realizado	11.899,20 €	10.114,32 €	1.167,31 €	617,57 €
TOTAL	33.297,87 €	28.303,19 €	3.266,52 €	1.728,16 €

RECINTOS RESUELTOS

REF.	REFERENCIA SIGPAC	CULTIVO DESCRIPCIÓN CULTIVO	S/R G.PAGO	PEND. MEDIA (%)	SUP. DFC. ADMISIBLE (ha)	SUP. COMPROM. (ha)	SUP. AJUSTADA COMPROM. (1) (ha)	SUP. CONV. SIGPAC (ha)	SUP. CERTIF. (ha)	SUP. CAMPO (ha)	SUP. CAMPO DETER. CULT. DECLARADO (ha)	SUP. DEC. REDUCIDA (ha)	SUP. RESUELTA (ha)
-9618	11-013-001-00003-013	50000 GARBANZOS-SIN VARIEDAD	S 416	1,20	0,04	0,04	0,04		0,04			0,04	0,04
1700000006916203	11-013-013-00001-019	13010 TRITICALE-BONDADOSO	S 416	8,90	25,40	25,40	25,40		25,40			25,40	25,40
-1024843	11-013-001-00017-150	101027 OLIVAR-ARBOSANA	S 419	10,70	35,11	35,11	35,11		35,11			35,11	34,81
-702522	11-013-001-00017-151	101027 OLIVAR-ARBOSANA	S 419	10,20	33,96	33,96	33,96		33,96			33,96	31,71
1700000006915735	11-013-003-00001-032	101003 OLIVAR-ARBEQUINA	R 419	9,30	10,83	10,83	10,83		10,83			10,83	10,83
1700000006916188	11-013-003-00001-049	101003 OLIVAR-ARBEQUINA	R 419	6,80	1,75	1,75	1,75		1,75			1,75	1,75
-1402214	11-013-003-00001-202	343005 AGUACATE-HASS	R 423	6,00	4,43	4,43	4,43		4,43			4,43	4,43
-1402213	11-013-003-00001-203	343005 AGUACATE-HASS	R 423	7,70	0,90	0,90	0,90		0,90			0,90	0,90
-1022775	11-013-003-00001-004	206305 NARANJO-VALENCIA DELTA	R 423	7,70	10,95	10,95	10,95		10,95			10,95	10,95
-702523	11-013-003-00001-190	343005 AGUACATE-HASS	R 423	6,80	5,14	5,14	5,14		5,14			5,14	5,14
4775752	11-013-004-00011-009	343005 AGUACATE-HASS	R 423	1,80	6,00	6,00	6,00		6,00			6,00	6,00
1700000006915622	11-013-003-00001-030	206305 NARANJO-VALENCIA DELTA	R 423	9,00	1,14	1,14	1,14		1,14			1,14	1,14
1700000006915797	11-013-003-00001-031	206305 NARANJO-VALENCIA DELTA	R 423	9,80	0,25	0,25	0,25		0,25			0,25	0,25
1700000006915843	11-013-003-00001-163	206305 NARANJO-VALENCIA DELTA	R 423	8,60	1,28	1,28	1,28		1,28			1,28	1,28
1700000006916356	11-013-003-00001-004	206001 NARANJO-LANE LATE	R 423	7,70	10,98	10,98	10,98		10,98			10,98	10,98
1700000006916357	11-013-003-00001-004	209200 MANDARINO-MANDARINO COMÚN	R 423	7,70	11,44	11,44	11,44		11,44			11,44	11,44
1700000006916535	11-013-003-00001-161	343005 AGUACATE-HASS	R 423	7,50	0,75	0,75	0,75		0,75			0,75	0,75

(1) Superficie declarada admisible ajustada con la superficie comprometida.
(2) Factor de penalización valorando el alcance para el tipo de compromiso.Puede verificar la integridad de una copia de este documento mediante la lectura del código QR adjunto o mediante el acceso a la dirección <https://ws050.juntadeandalucia.es/verificarFirma> indicando el código de VERIFICACIÓN

FIRMADO POR

RAQUEL MARIA ESPIN CRESPO

17/12/2024

VERIFICACIÓN

Pk2jm6UYDU9J72AMTZUYRN3GET48NG

PÁG. 1413/9349



**INCIDENCIAS****INCIDENCIA DESCRIPCIÓN**

- 219 Superficie declarada sobre un mismo recinto, en un mismo expediente, mayor que la superficie total del recinto SIGPAC.
Ref:-1024843 Recinto:11-013-001-00017-00150 Cultivo:101027 OLIVAR-ARBOSANA Secano Suma de superficies declaradas para este recinto por el solicitante (Áreas):3511 Superficie SIGPAC total para el recinto (Áreas):3481 Exceso de superficie declarada (Hectáreas):0,3
Ref:-702522 Recinto:11-013-001-00017-00151 Cultivo:101027 OLIVAR-ARBOSANA Secano Suma de superficies declaradas para este recinto por el solicitante (Áreas):3396 Superficie SIGPAC total para el recinto (Áreas):3171 Exceso de superficie declarada (Hectáreas): 2,25
- 100400 Recinto con cultivo, variedad, régimen de explotación o uso Sigpac no compatible con la operación solicitada (Anexo IV.I Cultivos y variedades elegibles para las Intervenciones. Orden de 28 de marzo de 2023).
Ref:-1573332 Recinto:11-013-003-00001-00159 Cultivo:343005 AGUACATE-HASS Regadío Uso:TA
Ref:-702524 Recinto:11-013-003-00001-00191 Cultivo:343005 AGUACATE-HASS Secano Uso:FY
Ref:-1303883 Recinto:11-013-003-00001-00195 Cultivo:343005 AGUACATE-HASS Secano Uso:FY
Ref:-1303892 Recinto:11-013-003-00001-00200 Cultivo:343005 AGUACATE-HASS Secano Uso:FY
- 100407 Explotación solicitada no forma parte de ningún organismo de control autorizado para la producción ecológica en Andalucía o fecha de inscripción posterior al plazo establecido (Anexo I. Criterios de Subvencionabilidad. Orden 28 de marzo de 2023).
Explotación:ES110130000068 Especie:PORCINO
- 100421 Recinto declarado por error para una operación de la 6503, que se ha corregido de oficio marcando la operación correcta, de acuerdo con la fecha de inscripción del recinto en la producción ecológica.
Ref:-9618 Recinto:11-013-001-00003-00013 Cultivo:50000 GARBANZOS-SIN VARIEDAD Secano
Ref:1700000006915865 Recinto:11-013-003-00001-00159 Cultivo:63000 PASTOS DE MENOS DE 5 AÑOS-SIN VARIEDAD Regadío
Ref:1700000006916203 Recinto:11-013-013-00001-00019 Cultivo:13010 TRITICALE-BONDADOSO Secano
- 100424 Solicita recinto que no está comprometido para la operación.
Ref:1700000006915865 Recinto:11-013-003-00001-00159 Cultivo:63000 PASTOS DE MENOS DE 5 AÑOS-SIN VARIEDAD Regadío
Ref:-1573332 Recinto:11-013-003-00001-00159 Cultivo:343005 AGUACATE-HASS Regadío
Ref:-702524 Recinto:11-013-003-00001-00191 Cultivo:343005 AGUACATE-HASS Secano
Ref:-1303883 Recinto:11-013-003-00001-00195 Cultivo:343005 AGUACATE-HASS Secano
Ref:-1303892 Recinto:11-013-003-00001-00200 Cultivo:343005 AGUACATE-HASS Secano

(1) Superficie declarada admisible ajustada con la superficie comprometida.
(2) Factor de penalización valorando el alcance para el tipo de compromiso.

Puede verificar la integridad de una copia de este documento mediante la lectura del código QR adjunto o mediante el acceso a la dirección <https://ws050.juntadeandalucia.es/verificarFirma> indicando el código de VERIFICACIÓN

FIRMADO POR	RAQUEL MARIA ESPIN CRESPO	17/12/2024	
VERIFICACIÓN	Pk2jm6UYDU9J72AMTZUYRN3GET48NG	PÁG. 1414/9349	

**APELLIDOS Y NOMBRE / RAZÓN SOCIAL**

LA PALMOSILLA S.A.

NIF

****7069*

EXPEDIENTE

1003512

ANUALIDAD DE PAGO

1ª

IMPORTES POR ANUALIDAD

	2023	2024	2025	2026	2027
IMPORTE MÁXIMO SUBVENCIONABLE	12.468,40 €	12.468,40 €	10.390,33 €	10.390,33 €	10.390,33 €
IMPORTE MEDIO DE TRANSFERENCIA (€/ha)	72,66 €	72,66 €	60,55 €	60,55 €	60,55 €

RESUMEN DE UNIDADES

Cód	GRUPO DE PAGO	Sup. Dec. Admisible (ha)	Sup. Comprometida (ha)	Sup. ajustada compromiso (1) (ha)	% sobredec.	Sup. Resuelta (ha)	Importe Declarado	Importe Topado	Importe Resuelto	Importe tras sobredec.
418	PASTOS ASOCIADOS A GANADERÍA ECOLÓGICA	171,60		171,60	0,00	171,60	12.468,40	12.468,40	12.468,40	12.468,40
TOTAL		171,60	171,60	171,60		171,60	12.468,40	12.468,40	12.468,40	12.468,40

APLICACIÓN DE REDUCCIONES Y PENALIZACIONES

GRUPO DE PAGO	Importe Calculado	Importe prereduc.	Criterios de subvencionabilidad y compromisos	Presentación tardía	Omisión declaración	Condicionalidad	IMPORTE (Euros) RESUELTO
PASTOS ASOCIADOS A GANADERÍA	12.468,40	12.468,40	0,00	0,00	0,00	0,00	12.468,40
TOTAL	12.468,40	12.468,40					12.468,40

RESUMEN DE PAGOS

	IMPORTE (Euros)			
	RESUELTO	FEADER	MAPA	CAPADR
PASTOS ASOCIADOS A GANADERÍA ECOLÓGICA - Pago realizado	11.942,57 €	10.151,18 €	1.171,57 €	619,82 €
PASTOS ASOCIADOS A GANADERÍA ECOLÓGICA - A pagar	525,83 €	446,96 €	51,58 €	27,29 €
TOTAL	12.468,40 €	10.598,14 €	1.223,15 €	647,11 €

(1) Superficie declarada admisible ajustada con la superficie comprometida.
 (2) Factor de penalización valorando el alcance para el tipo de compromiso.

Puede verificar la integridad de una copia de este documento mediante la lectura del código QR adjunto o mediante el acceso a la dirección <https://ws050.juntadeandalucia.es/verificarFirma> indicando el código de VERIFICACIÓN

FIRMADO POR

RAQUEL MARIA ESPIN CRESPO

17/12/2024

VERIFICACIÓN

Pk2jm6UYDU9J72AMTZUYRN3GET48NG

PÁG. 1415/9349



**RECINTOS RESUELTOS**

REF.	REFERENCIA SIGPAC	CULTIVO	DESCRIPCIÓN CULTIVO	S/R	G.PAGO	PEND. MEDIA (%)	SUP. DEC. ADMISIBLE (ha)	SUP. COMPROM. (ha)	SUP. AJUSTADA COMPR.(1) (ha)	SUP. CONV. SIGPAC (ha)	SUP. CERTIF. (ha)	SUP. CAMPO (ha)	SUP. CAMPO DEIER CULT. DECLARADO (ha)	SUP. DEC. REDUCIDA (ha)	SUP. RESUELTA (ha)
-1447809	11-001-033-80015-013	62000	PASTOS PERMANENTES DE 5 O MAS AÑOS-SIN VARIEDAD	S	418	4,90	2,40	2,40	2,40		2,40			2,40	2,40
-1447808	11-001-033-80015-010	62000	PASTOS PERMANENTES DE 5 O MAS AÑOS-SIN VARIEDAD	S	418	3,70	3,50	3,50	3,50		3,50			3,50	3,50
-1447805	11-001-033-80015-005	62000	PASTOS PERMANENTES DE 5 O MAS AÑOS-SIN VARIEDAD	S	418	8,40	11,88	11,88	11,88		16,38			11,88	11,88
-696505	11-001-043-00019-002	62000	PASTOS PERMANENTES DE 5 O MAS AÑOS-SIN VARIEDAD	S	418	33,20	0,86	0,86	0,86		1,14			0,86	0,86
-11525	11-001-037-00040-012	62000	PASTOS PERMANENTES DE 5 O MAS AÑOS-SIN VARIEDAD	S	418	21,80	2,25	2,25	2,25		2,25			2,25	2,25
-11523	11-001-037-00040-009	62000	PASTOS PERMANENTES DE 5 O MAS AÑOS-SIN VARIEDAD	S	418	22,50	11,44	11,44	11,44		11,44			11,44	11,44
-11520	11-001-037-00040-006	62000	PASTOS PERMANENTES DE 5 O MAS AÑOS-SIN VARIEDAD	S	418	25,30	0,89	0,89	0,89		0,89			0,89	0,89
1700000002567119	11-001-037-00040-007	62000	PASTOS PERMANENTES DE 5 O MAS AÑOS-SIN VARIEDAD	S	418	24,90	5,25	5,25	5,25		6,18			5,25	5,25
1700000002567122	11-001-037-00040-047	62000	PASTOS PERMANENTES DE 5 O MAS AÑOS-SIN VARIEDAD	S	418	14,40	0,01	0,01	0,01		0,02			0,01	0,01
1700000002567123	11-001-037-00040-028	62000	PASTOS PERMANENTES DE 5 O MAS AÑOS-SIN VARIEDAD	S	418	17,70	0,01	0,01	0,01		0,02			0,01	0,01
1700000002567125	11-001-037-00040-048	62000	PASTOS PERMANENTES DE 5 O MAS AÑOS-SIN VARIEDAD	S	418	24,10	0,02	0,02	0,02		0,07			0,02	0,02
1700000002567126	11-001-037-00040-019	62000	PASTOS PERMANENTES DE 5 O MAS AÑOS-SIN VARIEDAD	S	418	19,50	13,59	13,59	13,59		13,59			13,59	13,59
1700000002567131	11-001-037-00040-034	62000	PASTOS PERMANENTES DE 5 O MAS AÑOS-SIN VARIEDAD	S	418	31,40	0,21	0,21	0,21		0,59			0,21	0,21
1700000002567138	11-001-037-00040-030	62000	PASTOS PERMANENTES DE 5 O MAS AÑOS-SIN VARIEDAD	S	418	23,10	0,01	0,01	0,01		0,02			0,01	0,01
1700000002567141	11-001-043-00007-002	62000	PASTOS PERMANENTES DE 5 O MAS AÑOS-SIN VARIEDAD	S	418	32,50	8,97	8,97	8,97		19,93			8,97	8,97
1700000002567144	11-001-037-00040-044	62000	PASTOS PERMANENTES DE 5 O MAS AÑOS-SIN VARIEDAD	S	418	29,70	0,01	0,01	0,01		0,01			0,01	0,01
1700000002567145	11-001-037-00040-023	62000	PASTOS PERMANENTES DE 5 O MAS AÑOS-SIN VARIEDAD	S	418	15,10	5,34	5,34	5,34		5,34			5,34	5,34
1700000002567146	11-001-037-00039-008	62000	PASTOS PERMANENTES DE 5 O MAS AÑOS-SIN VARIEDAD	S	418	14,50	2,47	2,47	2,47		2,47			2,47	2,47
1700000002567147	11-001-037-00039-010	62000	PASTOS PERMANENTES DE 5 O MAS AÑOS-SIN VARIEDAD	S	418	20,00	0,10	0,10	0,10		0,19			0,10	0,10
1700000002567149	11-001-037-00040-051	62000	PASTOS PERMANENTES DE 5 O MAS AÑOS-SIN VARIEDAD	S	418	14,60	0,10	0,10	0,10		0,13			0,10	0,10
1700000002567152	11-001-037-00040-014	62000	PASTOS PERMANENTES DE 5 O MAS AÑOS-SIN VARIEDAD	S	418	19,50	41,99	41,99	41,99		49,40			41,99	41,99
1700000002567153	11-001-045-00018-001	62000	PASTOS PERMANENTES DE 5 O MAS AÑOS-SIN VARIEDAD	S	418	5,80	2,07	2,07	2,07		2,07			2,07	2,07
1700000002567154	11-001-037-00040-042	62000	PASTOS PERMANENTES DE 5 O MAS AÑOS-SIN VARIEDAD	S	418	15,60	0,15	0,15	0,15		0,15			0,15	0,15
1700000002567155	11-001-037-00040-013	62000	PASTOS PERMANENTES DE 5 O MAS AÑOS-SIN VARIEDAD	S	418	14,10	2,64	2,64	2,64		2,64			2,64	2,64
1700000002567156	11-001-037-00039-005	62000	PASTOS PERMANENTES DE 5 O MAS AÑOS-SIN VARIEDAD	S	418	22,60	0,49	0,49	0,49		0,49			0,49	0,49
1700000002567157	11-001-037-00040-011	62000	PASTOS PERMANENTES DE 5 O MAS AÑOS-SIN VARIEDAD	S	418	14,90	1,81	1,81	1,81		1,81			1,81	1,81
1700000002567158	11-001-037-00039-004	62000	PASTOS PERMANENTES DE 5 O MAS AÑOS-SIN VARIEDAD	S	418	25,40	0,45	0,45	0,45		0,45			0,45	0,45
1700000002567160	11-001-037-00040-025	62000	PASTOS PERMANENTES DE 5 O MAS AÑOS-SIN VARIEDAD	S	418	29,40	5,64	5,64	5,64		7,52			5,64	5,64
1700000002567161	11-001-037-00040-043	62000	PASTOS PERMANENTES DE 5 O MAS AÑOS-SIN VARIEDAD	S	418	34,10	0,06	0,06	0,06		0,10			0,06	0,06
1700000002567164	11-001-037-00040-004	62000	PASTOS PERMANENTES DE 5 O MAS AÑOS-SIN VARIEDAD	S	418	24,80	12,56	12,56	12,56		16,74			12,56	12,56
1700000002567165	11-001-037-00040-052	62000	PASTOS PERMANENTES DE 5 O MAS AÑOS-SIN VARIEDAD	S	418	8,50	0,07	0,07	0,07		0,15			0,07	0,07
1700000002567166	11-001-037-00040-020	62000	PASTOS PERMANENTES DE 5 O MAS AÑOS-SIN VARIEDAD	S	418	13,90	0,07	0,07	0,07		0,27			0,07	0,07
1700000002567167	11-001-037-00040-053	62000	PASTOS PERMANENTES DE 5 O MAS AÑOS-SIN VARIEDAD	S	418	11,20	0,55	0,55	0,55		0,84			0,55	0,55
1700000002567168	11-001-037-00040-026	62000	PASTOS PERMANENTES DE 5 O MAS AÑOS-SIN VARIEDAD	S	418	33,10	7,95	7,95	7,95		14,46			7,95	7,95
1700000002567169	11-001-037-00039-002	62000	PASTOS PERMANENTES DE 5 O MAS AÑOS-SIN VARIEDAD	S	418	14,70	5,44	5,44	5,44		5,44			5,44	5,44
1700000002567170	11-001-037-00039-003	62000	PASTOS PERMANENTES DE 5 O MAS AÑOS-SIN VARIEDAD	S	418	24,60	6,36	6,36	6,36		8,48			6,36	6,36
1700000002567171	11-001-037-00039-006	62000	PASTOS PERMANENTES DE 5 O MAS AÑOS-SIN VARIEDAD	S	418	30,70	13,99	13,99	13,99		25,43			13,99	13,99

INCIDENCIAS**INCIDENCIA DESCRIPCIÓN**

- 238 Recinto cuyo CAP declarado es mayor al CAP prevalente y no presenta alegación al SIGPAC.
Ref:-11615 Recinto:11-001-037-00040-00058 Cultivo:62000 PASTOS PERMANENTES DE 5 O MAS AÑOS-SIN VARIEDAD Secano CAP prevalente:35 CAP declarado:45 Exceso de superficie (Hectáreas):0,1
- 247 Recinto cuyo CAP/CSP declarado es menor al CAP/CSP prevalente y no presenta alegación al SIGPAC
Ref:-11616 Recinto:11-001-037-00040-00056 Cultivo:62000 PASTOS PERMANENTES DE 5 O MAS AÑOS-SIN VARIEDAD Secano CAP prevalente: CAP declarado:
- 100402 Recinto solicitado no forma parte de ningún organismo de control autorizado para la producción ecológica en Andalucía o fecha de inscripción posterior al plazo establecido (Anexo I. Criterios de Subvencionabilidad. Orden 28 de marzo de 2023).
Ref:-11616 Recinto:11-001-037-00040-00056 Cultivo:62000 PASTOS PERMANENTES DE 5 O MAS AÑOS-SIN VARIEDAD Secano
Ref:-11519 Recinto:11-001-037-00040-00057 Cultivo:62000 PASTOS PERMANENTES DE 5 O MAS AÑOS-SIN VARIEDAD Secano
Ref:-11615 Recinto:11-001-037-00040-00058 Cultivo:62000 PASTOS PERMANENTES DE 5 O MAS AÑOS-SIN VARIEDAD Secano
- 100407 Explotación solicitada no forma parte de ningún organismo de control autorizado para la producción ecológica en Andalucía o fecha de inscripción posterior al plazo establecido (Anexo I. Criterios de Subvencionabilidad. Orden 28 de marzo de 2023).
Explotación:ES110010001058 Especie:BOVINA
- 100411 Recinto no admisible por no estar asociado en SIGGAN a una explotación ganadera (Artículo 10 de la Orden de 28 de marzo de 2023).

(1) Superficie declarada admisible ajustada con la superficie comprometida.
(2) Factor de penalización valorando el alcance para el tipo de compromiso.

Puede verificar la integridad de una copia de este documento mediante la lectura del código QR adjunto o mediante el acceso a la dirección <https://ws050.juntadeandalucia.es/verificarFirma> indicando el código de VERIFICACIÓN

FIRMADO POR

RAQUEL MARIA ESPIN CRESPO

17/12/2024

VERIFICACIÓN

Pk2jm6UYDU9J72AMTZUYRN3GET48NG

PÁG. 1416/9349



**INCIDENCIAS****INCIDENCIA DESCRIPCIÓN**

	Ref:-11616 Recinto:11-001-037-00040-00056 Cultivo:62000 PASTOS PERMANENTES DE 5 O MAS AÑOS-SIN VARIEDAD Secano
	Ref:-11519 Recinto:11-001-037-00040-00057 Cultivo:62000 PASTOS PERMANENTES DE 5 O MAS AÑOS-SIN VARIEDAD Secano
	Ref:-11615 Recinto:11-001-037-00040-00058 Cultivo:62000 PASTOS PERMANENTES DE 5 O MAS AÑOS-SIN VARIEDAD Secano
100424	Solicita recinto que no está comprometido para la operación.
	Ref:1700000002567136 Recinto:11-001-037-00040-00029 Cultivo:62000 PASTOS PERMANENTES DE 5 O MAS AÑOS-SIN VARIEDAD Secano
	Ref:-11616 Recinto:11-001-037-00040-00056 Cultivo:62000 PASTOS PERMANENTES DE 5 O MAS AÑOS-SIN VARIEDAD Secano
	Ref:-11519 Recinto:11-001-037-00040-00057 Cultivo:62000 PASTOS PERMANENTES DE 5 O MAS AÑOS-SIN VARIEDAD Secano
	Ref:-11615 Recinto:11-001-037-00040-00058 Cultivo:62000 PASTOS PERMANENTES DE 5 O MAS AÑOS-SIN VARIEDAD Secano

Datos considerados para el Cálculo de la Carga Ganadera mínima y máxima del expediente

Explotación	Especie	Inscrito en Sipea y Admisible	Ugm Calculada para CG Mínima	Ugm Calculada para CG Máxima
ES110010000199	BOVINA	SI	117,58	117,58
ES110010001058	BOVINA	NO	0,00	9,08
			117,58	126,66

Superficie determinada para Cálculo Carga Ganadera Mínima: 171,60 ha

Superficie determinada para Cálculo Carga Ganadera Máxima: 239,68 ha

Carga Ganadera Mínima Expediente: 0,69 ugm/ha

Carga Ganadera Máxima Expediente: 0,53 ugm/ha

Recintos Determinados para el Cálculo de Garga Ganadera Mínima

REF.	REFERENCIA SIGPAC	CULTIVO	DESCRIPCIÓN CULTIVO	S/R	SUP. RESUELTA (ha)
-1447809	11-001-033-80015-00013	62000	PASTOS PERMANENTES DE 5 O MAS AÑOS-SIN VARIEDAD	S	2,40
-1447808	11-001-033-80015-00010	62000	PASTOS PERMANENTES DE 5 O MAS AÑOS-SIN VARIEDAD	S	3,50
-1447805	11-001-033-80015-00005	62000	PASTOS PERMANENTES DE 5 O MAS AÑOS-SIN VARIEDAD	S	11,88
-696505	11-001-043-00019-00002	62000	PASTOS PERMANENTES DE 5 O MAS AÑOS-SIN VARIEDAD	S	0,86
-11525	11-001-037-00040-00012	62000	PASTOS PERMANENTES DE 5 O MAS AÑOS-SIN VARIEDAD	S	2,25
-11523	11-001-037-00040-00009	62000	PASTOS PERMANENTES DE 5 O MAS AÑOS-SIN VARIEDAD	S	11,44
-11520	11-001-037-00040-00006	62000	PASTOS PERMANENTES DE 5 O MAS AÑOS-SIN VARIEDAD	S	0,89
1700000002567119	11-001-037-00040-00007	62000	PASTOS PERMANENTES DE 5 O MAS AÑOS-SIN VARIEDAD	S	5,25
1700000002567122	11-001-037-00040-00047	62000	PASTOS PERMANENTES DE 5 O MAS AÑOS-SIN VARIEDAD	S	0,01
1700000002567123	11-001-037-00040-00028	62000	PASTOS PERMANENTES DE 5 O MAS AÑOS-SIN VARIEDAD	S	0,01
1700000002567125	11-001-037-00040-00048	62000	PASTOS PERMANENTES DE 5 O MAS AÑOS-SIN VARIEDAD	S	0,02
1700000002567126	11-001-037-00040-00019	62000	PASTOS PERMANENTES DE 5 O MAS AÑOS-SIN VARIEDAD	S	13,59
1700000002567131	11-001-037-00040-00034	62000	PASTOS PERMANENTES DE 5 O MAS AÑOS-SIN VARIEDAD	S	0,21
1700000002567138	11-001-037-00040-00030	62000	PASTOS PERMANENTES DE 5 O MAS AÑOS-SIN VARIEDAD	S	0,01
1700000002567141	11-001-043-00007-00002	62000	PASTOS PERMANENTES DE 5 O MAS AÑOS-SIN VARIEDAD	S	8,97
1700000002567144	11-001-037-00040-00044	62000	PASTOS PERMANENTES DE 5 O MAS AÑOS-SIN VARIEDAD	S	0,01
1700000002567145	11-001-037-00040-00023	62000	PASTOS PERMANENTES DE 5 O MAS AÑOS-SIN VARIEDAD	S	5,34
1700000002567146	11-001-037-00039-00008	62000	PASTOS PERMANENTES DE 5 O MAS AÑOS-SIN VARIEDAD	S	2,47
1700000002567147	11-001-037-00039-00010	62000	PASTOS PERMANENTES DE 5 O MAS AÑOS-SIN VARIEDAD	S	0,10
1700000002567149	11-001-037-00040-00051	62000	PASTOS PERMANENTES DE 5 O MAS AÑOS-SIN VARIEDAD	S	0,10
1700000002567152	11-001-037-00040-00014	62000	PASTOS PERMANENTES DE 5 O MAS AÑOS-SIN VARIEDAD	S	41,99

(1) Superficie declarada admisible ajustada con la superficie comprometida.
(2) Factor de penalización valorando el alcance para el tipo de compromiso.Puede verificar la integridad de una copia de este documento mediante la lectura del código QR adjunto o mediante el acceso a la dirección <https://ws050.juntadeandalucia.es/verificarFirma> indicando el código de VERIFICACIÓN

FIRMADO POR

RAQUEL MARIA ESPIN CRESPO

17/12/2024

VERIFICACIÓN

Pk2jm6UYDU9J72AMTZUYRN3GET48NG

PÁG. 1417/9349



**Datos considerados para el Cálculo de la Carga Ganadera mínima y máxima del expediente****Recintos Determinados para el Cálculo de Garga Ganadera Mínima**

REF.	REFERENCIA SIGPAC	CULTIVO	DESCRIPCIÓN CULTIVO	S/R	SUP.
					RESUELTA (ha)
170000002567153	11-001-045-00018-00001	62000	PASTOS PERMANENTES DE 5 O MAS AÑOS-SIN VARIEDAD	S	2,07
170000002567154	11-001-037-00040-00042	62000	PASTOS PERMANENTES DE 5 O MAS AÑOS-SIN VARIEDAD	S	0,15
170000002567155	11-001-037-00040-00013	62000	PASTOS PERMANENTES DE 5 O MAS AÑOS-SIN VARIEDAD	S	2,64
170000002567156	11-001-037-00039-00005	62000	PASTOS PERMANENTES DE 5 O MAS AÑOS-SIN VARIEDAD	S	0,49
170000002567157	11-001-037-00040-00011	62000	PASTOS PERMANENTES DE 5 O MAS AÑOS-SIN VARIEDAD	S	1,81
170000002567158	11-001-037-00039-00004	62000	PASTOS PERMANENTES DE 5 O MAS AÑOS-SIN VARIEDAD	S	0,45
170000002567160	11-001-037-00040-00025	62000	PASTOS PERMANENTES DE 5 O MAS AÑOS-SIN VARIEDAD	S	5,64
170000002567161	11-001-037-00040-00043	62000	PASTOS PERMANENTES DE 5 O MAS AÑOS-SIN VARIEDAD	S	0,06
170000002567164	11-001-037-00040-00004	62000	PASTOS PERMANENTES DE 5 O MAS AÑOS-SIN VARIEDAD	S	12,56
170000002567165	11-001-037-00040-00052	62000	PASTOS PERMANENTES DE 5 O MAS AÑOS-SIN VARIEDAD	S	0,07
170000002567166	11-001-037-00040-00020	62000	PASTOS PERMANENTES DE 5 O MAS AÑOS-SIN VARIEDAD	S	0,07
170000002567167	11-001-037-00040-00053	62000	PASTOS PERMANENTES DE 5 O MAS AÑOS-SIN VARIEDAD	S	0,55
170000002567168	11-001-037-00040-00026	62000	PASTOS PERMANENTES DE 5 O MAS AÑOS-SIN VARIEDAD	S	7,95
170000002567169	11-001-037-00039-00002	62000	PASTOS PERMANENTES DE 5 O MAS AÑOS-SIN VARIEDAD	S	5,44
170000002567170	11-001-037-00039-00003	62000	PASTOS PERMANENTES DE 5 O MAS AÑOS-SIN VARIEDAD	S	6,36
170000002567171	11-001-037-00039-00006	62000	PASTOS PERMANENTES DE 5 O MAS AÑOS-SIN VARIEDAD	S	13,99

Recintos Determinados para el Cálculo de Garga Ganadera Máxima

REF.	REFERENCIA SIGPAC	CULTIVO	DESCRIPCIÓN CULTIVO	S/R	SUP.
					RESUELTA (ha)
-1447809	11-001-033-80015-00013	62000	PASTOS PERMANENTES DE 5 O MAS AÑOS-SIN VARIEDAD	S	2,40
-1447808	11-001-033-80015-00010	62000	PASTOS PERMANENTES DE 5 O MAS AÑOS-SIN VARIEDAD	S	3,50
-1447805	11-001-033-80015-00005	62000	PASTOS PERMANENTES DE 5 O MAS AÑOS-SIN VARIEDAD	S	11,88
-696505	11-001-043-00019-00002	62000	PASTOS PERMANENTES DE 5 O MAS AÑOS-SIN VARIEDAD	S	0,86
-11616	11-001-037-00040-00056	62000	PASTOS PERMANENTES DE 5 O MAS AÑOS-SIN VARIEDAD	S	0,40
-11615	11-001-037-00040-00058	62000	PASTOS PERMANENTES DE 5 O MAS AÑOS-SIN VARIEDAD	S	0,36
-11525	11-001-037-00040-00012	62000	PASTOS PERMANENTES DE 5 O MAS AÑOS-SIN VARIEDAD	S	2,25
-11523	11-001-037-00040-00009	62000	PASTOS PERMANENTES DE 5 O MAS AÑOS-SIN VARIEDAD	S	11,44
-11520	11-001-037-00040-00006	62000	PASTOS PERMANENTES DE 5 O MAS AÑOS-SIN VARIEDAD	S	0,89
-11519	11-001-037-00040-00057	62000	PASTOS PERMANENTES DE 5 O MAS AÑOS-SIN VARIEDAD	S	18,83
4769255	11-001-013-00077-00001	62000	PASTOS PERMANENTES DE 5 O MAS AÑOS-SIN VARIEDAD	S	18,48
4769257	11-001-013-00077-00004	62000	PASTOS PERMANENTES DE 5 O MAS AÑOS-SIN VARIEDAD	S	19,55
4769259	11-001-013-00077-00005	62000	PASTOS PERMANENTES DE 5 O MAS AÑOS-SIN VARIEDAD	S	4,97
4769260	11-001-013-00077-00006	62000	PASTOS PERMANENTES DE 5 O MAS AÑOS-SIN VARIEDAD	S	5,49
170000002567119	11-001-037-00040-00007	62000	PASTOS PERMANENTES DE 5 O MAS AÑOS-SIN VARIEDAD	S	5,25
170000002567122	11-001-037-00040-00047	62000	PASTOS PERMANENTES DE 5 O MAS AÑOS-SIN VARIEDAD	S	0,01
170000002567123	11-001-037-00040-00028	62000	PASTOS PERMANENTES DE 5 O MAS AÑOS-SIN VARIEDAD	S	0,01
170000002567125	11-001-037-00040-00048	62000	PASTOS PERMANENTES DE 5 O MAS AÑOS-SIN VARIEDAD	S	0,02

(1) Superficie declarada admisible ajustada con la superficie comprometida.
(2) Factor de penalización valorando el alcance para el tipo de compromiso.Puede verificar la integridad de una copia de este documento mediante la lectura del código QR adjunto o mediante el acceso a la dirección <https://ws050.juntadeandalucia.es/verificarFirma> indicando el código de VERIFICACIÓN

FIRMADO POR

RAQUEL MARIA ESPIN CRESPO

17/12/2024

VERIFICACIÓN

Pk2jm6UYDU9J72AMTZUYRN3GET48NG

PÁG. 1418/9349



**Datos considerados para el Cálculo de la Carga Ganadera mínima y máxima del expediente****Recintos Determinados para el Cálculo de Garga Ganadera Máxima**

REF.	REFERENCIA SIGPAC	CULTIVO	DESCRIPCIÓN CULTIVO	SUP.	
				S/R	RESUELTA (ha)
1700000002567126	11-001-037-00040-00019	62000	PASTOS PERMANENTES DE 5 O MAS AÑOS-SIN VARIEDAD	S	13,59
1700000002567131	11-001-037-00040-00034	62000	PASTOS PERMANENTES DE 5 O MAS AÑOS-SIN VARIEDAD	S	0,21
1700000002567136	11-001-037-00040-00029	62000	PASTOS PERMANENTES DE 5 O MAS AÑOS-SIN VARIEDAD	S	0,00
1700000002567138	11-001-037-00040-00030	62000	PASTOS PERMANENTES DE 5 O MAS AÑOS-SIN VARIEDAD	S	0,01
1700000002567141	11-001-043-00007-00002	62000	PASTOS PERMANENTES DE 5 O MAS AÑOS-SIN VARIEDAD	S	8,97
1700000002567144	11-001-037-00040-00044	62000	PASTOS PERMANENTES DE 5 O MAS AÑOS-SIN VARIEDAD	S	0,01
1700000002567145	11-001-037-00040-00023	62000	PASTOS PERMANENTES DE 5 O MAS AÑOS-SIN VARIEDAD	S	5,34
1700000002567146	11-001-037-00039-00008	62000	PASTOS PERMANENTES DE 5 O MAS AÑOS-SIN VARIEDAD	S	2,47
1700000002567147	11-001-037-00039-00010	62000	PASTOS PERMANENTES DE 5 O MAS AÑOS-SIN VARIEDAD	S	0,10
1700000002567149	11-001-037-00040-00051	62000	PASTOS PERMANENTES DE 5 O MAS AÑOS-SIN VARIEDAD	S	0,10
1700000002567152	11-001-037-00040-00014	62000	PASTOS PERMANENTES DE 5 O MAS AÑOS-SIN VARIEDAD	S	41,99
1700000002567153	11-001-045-00018-00001	62000	PASTOS PERMANENTES DE 5 O MAS AÑOS-SIN VARIEDAD	S	2,07
1700000002567154	11-001-037-00040-00042	62000	PASTOS PERMANENTES DE 5 O MAS AÑOS-SIN VARIEDAD	S	0,15
1700000002567155	11-001-037-00040-00013	62000	PASTOS PERMANENTES DE 5 O MAS AÑOS-SIN VARIEDAD	S	2,64
1700000002567156	11-001-037-00039-00005	62000	PASTOS PERMANENTES DE 5 O MAS AÑOS-SIN VARIEDAD	S	0,49
1700000002567157	11-001-037-00040-00011	62000	PASTOS PERMANENTES DE 5 O MAS AÑOS-SIN VARIEDAD	S	1,81
1700000002567158	11-001-037-00039-00004	62000	PASTOS PERMANENTES DE 5 O MAS AÑOS-SIN VARIEDAD	S	0,45
1700000002567160	11-001-037-00040-00025	62000	PASTOS PERMANENTES DE 5 O MAS AÑOS-SIN VARIEDAD	S	5,64
1700000002567161	11-001-037-00040-00043	62000	PASTOS PERMANENTES DE 5 O MAS AÑOS-SIN VARIEDAD	S	0,06
1700000002567164	11-001-037-00040-00004	62000	PASTOS PERMANENTES DE 5 O MAS AÑOS-SIN VARIEDAD	S	12,56
1700000002567165	11-001-037-00040-00052	62000	PASTOS PERMANENTES DE 5 O MAS AÑOS-SIN VARIEDAD	S	0,07
1700000002567166	11-001-037-00040-00020	62000	PASTOS PERMANENTES DE 5 O MAS AÑOS-SIN VARIEDAD	S	0,07
1700000002567167	11-001-037-00040-00053	62000	PASTOS PERMANENTES DE 5 O MAS AÑOS-SIN VARIEDAD	S	0,55
1700000002567168	11-001-037-00040-00026	62000	PASTOS PERMANENTES DE 5 O MAS AÑOS-SIN VARIEDAD	S	7,95
1700000002567169	11-001-037-00039-00002	62000	PASTOS PERMANENTES DE 5 O MAS AÑOS-SIN VARIEDAD	S	5,44
1700000002567170	11-001-037-00039-00003	62000	PASTOS PERMANENTES DE 5 O MAS AÑOS-SIN VARIEDAD	S	6,36
1700000002567171	11-001-037-00039-00006	62000	PASTOS PERMANENTES DE 5 O MAS AÑOS-SIN VARIEDAD	S	13,99

Incidencias de carga ganadera**INCIDENCIA DESCRIPCIÓN**

238	Recinto cuyo CAP declarado es mayor al CAP prevalente y no presenta alegación al SIGPAC. Ref:-11615 Recinto:11-001-037-00040-00058 Cultivo:62000 PASTOS PERMANENTES DE 5 O MAS AÑOS-SIN VARIEDAD Secano CAP prevalente:35 CAP declarado:45 Exceso de superficie (Hectáreas):0,1
100407	Explotación solicitada no forma parte de ningún organismo de control autorizado para la producción ecológica en Andalucía o fecha de inscripción posterior al plazo establecido (Anexo I. Criterios de Subvencionabilidad. Orden 28 de marzo de 2023). Explotación:ES110010001058 Especie:BOVINA

(1) Superficie declarada admisible ajustada con la superficie comprometida.
(2) Factor de penalización valorando el alcance para el tipo de compromiso.Puede verificar la integridad de una copia de este documento mediante la lectura del código QR adjunto o mediante el acceso a la dirección <https://ws050.juntadeandalucia.es/verificarFirma> indicando el código de VERIFICACIÓN

FIRMADO POR

RAQUEL MARIA ESPIN CRESPO

17/12/2024

VERIFICACIÓN

Pk2jm6UYDU9J72AMTZUYRN3GET48NG

PÁG. 1419/9349



**APELLIDOS Y NOMBRE / RAZÓN SOCIAL**

LAGUNAJANDA S.L.

NIF
****1230***EXPEDIENTE**
1121542**ANUALIDAD DE PAGO**
1ª**IMPORTES POR ANUALIDAD**

	2023	2024	2025	2026	2027
IMPORTE MÁXIMO SUBVENCIONABLE	14.275,95 €	14.275,95 €	11.896,47 €	11.896,47 €	11.896,47 €
IMPORTE MEDIO DE TRANSFERENCIA (€/ha)	113,32 €	113,32 €	94,43 €	94,43 €	94,43 €

RESUMEN DE UNIDADES

Cód	GRUPO DE PAGO	Sup. Dec. Admisible (ha)	Sup. Comprometida (ha)	Sup. ajustada compromiso (1) (ha)	% sobredec.	Sup. Resuelta (ha)	Importe Declarado	Importe Topado	Importe Resuelto	Importe tras sobredec.
416	HERBÁCEOS	32,21		32,21	0,00	32,21	5.843,22	5.843,22	5.843,22	5.843,22
418	PASTOS ASOCIADOS A GANADERÍA ECOLÓGICA	92,57		92,57	0,00	92,57	8.432,53	8.432,73	8.432,73	8.432,73
424	HERBÁCEOS NO ELEGIBLES	1,20		1,20	0,00	1,20	0,00	0,00	0,00	0,00
TOTAL		125,98	125,98	125,98		125,98	14.275,75	14.275,95	14.275,95	14.275,95

APLICACIÓN DE REDUCCIONES Y PENALIZACIONES

GRUPO DE PAGO	Importe Calculado	Importe prereduc.	Criterios de subvencionabilidad y compromisos	Presentación tardía	Omisión declaración	Condicionalidad	IMPORTE (Euros) RESUELTO
HERBÁCEOS	5.843,22	5.843,22	0,00	0,00	0,00	0,00	5.843,22
HERBÁCEOS NO ELEGIBLES	0,00	0,00	0,00	0,00	0,00	0,00	0,00
PASTOS ASOCIADOS A GANADERÍA	8.432,73	8.432,73	0,00	0,00	0,00	0,00	8.432,73
TOTAL	14.275,95	14.275,95					14.275,95

RESUMEN DE PAGOS

	RESUELTO	FEADER	MAPA	CAPADR
HERBÁCEOS - Pago realizado	5.843,22 €	4.966,74 €	573,22 €	303,26 €
PASTOS ASOCIADOS A GANADERÍA ECOLÓGICA - Pago realizado	8.432,73 €	7.167,82 €	827,25 €	437,66 €
TOTAL	14.275,95 €	12.134,56 €	1.400,47 €	740,92 €

RECINTOS RESUELTOS

REF.	REFERENCIA SIGPAC	CULTIVO	DESCRIPCIÓN CULTIVO	S/R	G.PAGO	PEND. MEDIA (%)	SUP. DEC. ADMISIBLE (ha)	SUP. COMPROM. (ha)	SUP. AJUSTADA COMPR.(1) (ha)	SUP. CONV. SIGPAC (ha)	SUP. CERTIF. (ha)	SUP. CAMPO (ha)	SUP. CAMPO DETER. CULL. DECLARADO (ha)	SUP. DEC. REDUCIDA (ha)	SUP. RESUELTA (ha)
-1043014	11-039-049-00014-008	5000	CEBADA-SIN VARIEDAD	S	416	13,20	29,41	29,41	29,41		29,41			29,41	29,41
6852895	11-039-049-00014-008	5000	CEBADA-SIN VARIEDAD	S	416	13,20	2,80	2,80	2,80		2,80			2,80	2,80
1700000005093044	11-039-013-00070-001	62000	PASTOS PERMANENTES DE 5 O MAS AÑOS-SIN VARIEDAD	S	418	2,20	0,13	0,13	0,13		0,17			0,13	0,13
1700000005093045	11-039-049-00014-015	62000	PASTOS PERMANENTES DE 5 O MAS AÑOS-SIN VARIEDAD	S	418	15,20	4,74	4,74	4,74		4,74			4,74	4,74
1700000005093046	11-039-049-00014-013	62000	PASTOS PERMANENTES DE 5 O MAS AÑOS-SIN VARIEDAD	S	418	4,70	4,20	4,20	4,20		5,60			4,20	4,20
1700000005093047	11-039-013-00070-011	62000	PASTOS PERMANENTES DE 5 O MAS AÑOS-SIN VARIEDAD	S	418	14,80	0,05	0,05	0,05		0,21			0,05	0,05
1700000005093048	11-039-049-00014-019	62000	PASTOS PERMANENTES DE 5 O MAS AÑOS-SIN VARIEDAD	S	418	8,20	0,05	0,05	0,05		0,05			0,05	0,05
1700000005093051	11-039-049-00014-014	62000	PASTOS PERMANENTES DE 5 O MAS AÑOS-SIN VARIEDAD	S	418	9,30	0,10	0,10	0,10		0,22			0,10	0,10
1700000005093053	11-039-013-00070-002	62000	PASTOS PERMANENTES DE 5 O MAS AÑOS-SIN VARIEDAD	S	418	9,40	2,91	2,91	2,91		6,46			2,91	2,91
1700000005093054	11-039-061-00001-001	62000	PASTOS PERMANENTES DE 5 O MAS AÑOS-SIN VARIEDAD	S	418	10,00	47,57	47,57	47,57		56,19			47,57	47,57
1700000005093055	11-039-013-00070-008	62000	PASTOS PERMANENTES DE 5 O MAS AÑOS-SIN VARIEDAD	S	418	3,90	3,78	3,78	3,78		4,45			3,78	3,78
1700000005093056	11-039-049-00014-003	62000	PASTOS PERMANENTES DE 5 O MAS AÑOS-SIN VARIEDAD	S	418	11,10	14,40	14,40	14,40		14,40			14,40	14,40
1700000005093057	11-039-049-00014-004	62000	PASTOS PERMANENTES DE 5 O MAS AÑOS-SIN VARIEDAD	S	418	10,10	8,13	8,13	8,13		8,13			8,13	8,13
1700000005093058	11-039-049-00014-009	62000	PASTOS PERMANENTES DE 5 O MAS AÑOS-SIN VARIEDAD	S	418	5,10	5,01	5,01	5,01		5,01			5,01	5,01
1700000005093059	11-039-049-00014-011	62000	PASTOS PERMANENTES DE 5 O MAS AÑOS-SIN VARIEDAD	S	418	8,30	1,50	1,50	1,50		1,76			1,50	1,50
6852886	11-039-049-00014-008	20000	BARBECHO TRADICIONAL-SIN VARIEDAD	S	424	13,20	1,20	1,20	1,20		1,20			1,20	1,20

(1) Superficie declarada admisible ajustada con la superficie comprometida.
(2) Factor de penalización valorando el alcance para el tipo de compromiso.Puede verificar la integridad de una copia de este documento mediante la lectura del código QR adjunto o mediante el acceso a la dirección <https://ws050.juntadeandalucia.es/verificarFirma> indicando el código de VERIFICACIÓN

FIRMADO POR

RAQUEL MARIA ESPIN CRESPO

17/12/2024

VERIFICACIÓN

Pk2jm6UYDU9J72AMTZUYRN3GET48NG

PÁG. 1420/9349



**INCIDENCIAS****INCIDENCIA DESCRIPCIÓN**

- 100402 Recinto solicitado no forma parte de ningún organismo de control autorizado para la producción ecológica en Andalucía o fecha de inscripción posterior al plazo establecido (Anexo I. Criterios de Subvencionabilidad. Orden 28 de marzo de 2023).
Ref:170000005093049 Recinto:11-039-013-00070-00003 Cultivo:5000 CEBADA-SIN VARIEDAD Secano
Ref:-1446867 Recinto:11-039-061-00081-00001 Cultivo:62000 PASTOS PERMANENTES DE 5 O MAS AÑOS-SIN VARIEDAD Secano
Ref:-1446868 Recinto:11-039-061-00089-00003 Cultivo:62000 PASTOS PERMANENTES DE 5 O MAS AÑOS-SIN VARIEDAD Secano
- 100406 Grupo de cultivo declarado en el recinto no coincide con el grupo de cultivo existente en el organismo de control autorizado para la producción ecológica en Andalucía (Anexo I. Criterios de Subvencionabilidad. Orden 28 de marzo de 2023).
Ref:170000005093049 Recinto:11-039-013-00070-00003 Cultivo:5000 CEBADA-SIN VARIEDAD Secano Grupo de SIPEA:PASTOS ASOCIADOS
- 100424 Solicita recinto que no está comprometido para la operación.
Ref:170000005093049 Recinto:11-039-013-00070-00003 Cultivo:5000 CEBADA-SIN VARIEDAD Secano
Ref:-1446867 Recinto:11-039-061-00081-00001 Cultivo:62000 PASTOS PERMANENTES DE 5 O MAS AÑOS-SIN VARIEDAD Secano
Ref:-1446868 Recinto:11-039-061-00089-00003 Cultivo:62000 PASTOS PERMANENTES DE 5 O MAS AÑOS-SIN VARIEDAD Secano

Datos considerados para el Cálculo de la Carga Ganadera mínima y máxima del expediente

<u>Explotación</u>	<u>Especie</u>	<u>Inscrito en Sipea y Admisible</u>	<u>Ugm Calculada para CG Mínima</u>	<u>Ugm Calculada para CG Máxima</u>
ES110390000547	BOVINA	SI	65,92	65,92
			65,92	65,92

Superficie determinada para Cálculo Carga Ganadera Mínima: 92,57 ha

Superficie determinada para Cálculo Carga Ganadera Máxima: 92,76 ha

Carga Ganadera Mínima Expediente: 0,71 ugm/ha

Carga Ganadera Máxima Expediente: 0,71 ugm/ha

Recintos Determinados para el Cálculo de Garga Ganadera Mínima

<u>REF.</u>	<u>REFERENCIA SIGPAC</u>	<u>CULTIVO</u>	<u>DESCRIPCIÓN CULTIVO</u>	<u>S/R</u>	<u>SUP. RESUELTA (ha)</u>
170000005093044	11-039-013-00070-00001	62000	PASTOS PERMANENTES DE 5 O MAS AÑOS-SIN VARIEDAD	S	0,13
170000005093045	11-039-049-00014-00015	62000	PASTOS PERMANENTES DE 5 O MAS AÑOS-SIN VARIEDAD	S	4,74
170000005093046	11-039-049-00014-00013	62000	PASTOS PERMANENTES DE 5 O MAS AÑOS-SIN VARIEDAD	S	4,20
170000005093047	11-039-013-00070-00011	62000	PASTOS PERMANENTES DE 5 O MAS AÑOS-SIN VARIEDAD	S	0,05
170000005093048	11-039-049-00014-00019	62000	PASTOS PERMANENTES DE 5 O MAS AÑOS-SIN VARIEDAD	S	0,05
170000005093051	11-039-049-00014-00014	62000	PASTOS PERMANENTES DE 5 O MAS AÑOS-SIN VARIEDAD	S	0,10
170000005093053	11-039-013-00070-00002	62000	PASTOS PERMANENTES DE 5 O MAS AÑOS-SIN VARIEDAD	S	2,91
170000005093054	11-039-061-00001-00001	62000	PASTOS PERMANENTES DE 5 O MAS AÑOS-SIN VARIEDAD	S	47,57
170000005093055	11-039-013-00070-00008	62000	PASTOS PERMANENTES DE 5 O MAS AÑOS-SIN VARIEDAD	S	3,78
170000005093056	11-039-049-00014-00003	62000	PASTOS PERMANENTES DE 5 O MAS AÑOS-SIN VARIEDAD	S	14,40
170000005093057	11-039-049-00014-00004	62000	PASTOS PERMANENTES DE 5 O MAS AÑOS-SIN VARIEDAD	S	8,13
170000005093058	11-039-049-00014-00009	62000	PASTOS PERMANENTES DE 5 O MAS AÑOS-SIN VARIEDAD	S	5,01
170000005093059	11-039-049-00014-00011	62000	PASTOS PERMANENTES DE 5 O MAS AÑOS-SIN VARIEDAD	S	1,50

Recintos Determinados para el Cálculo de Garga Ganadera Máxima

<u>REF.</u>	<u>REFERENCIA SIGPAC</u>	<u>CULTIVO</u>	<u>DESCRIPCIÓN CULTIVO</u>	<u>S/R</u>	<u>SUP. RESUELTA (ha)</u>
-1446868	11-039-061-00089-00003	62000	PASTOS PERMANENTES DE 5 O MAS AÑOS-SIN VARIEDAD	S	0,04
-1446867	11-039-061-00081-00001	62000	PASTOS PERMANENTES DE 5 O MAS AÑOS-SIN VARIEDAD	S	0,15

(1) Superficie declarada admisible ajustada con la superficie comprometida.

(2) Factor de penalización valorando el alcance para el tipo de compromiso.

Puede verificar la integridad de una copia de este documento mediante la lectura del código QR adjunto o mediante el acceso a la dirección <https://ws050.juntadeandalucia.es/verificarFirma> indicando el código de VERIFICACIÓN

FIRMADO POR

RAQUEL MARIA ESPIN CRESPO

17/12/2024

VERIFICACIÓN

Pk2jm6UYDU9J72AMTZUYRN3GET48NG

PÁG. 1421/9349



**Datos considerados para el Cálculo de la Carga Ganadera mínima y máxima del expediente****Recintos Determinados para el Cálculo de Garga Ganadera Máxima**

REF.	REFERENCIA SIGPAC	CULTIVO	DESCRIPCIÓN CULTIVO	SUP.	
				S/R	RESUELTA (ha)
1700000005093044	11-039-013-00070-00001	62000	PASTOS PERMANENTES DE 5 O MAS AÑOS-SIN VARIEDAD	S	0,13
1700000005093045	11-039-049-00014-00015	62000	PASTOS PERMANENTES DE 5 O MAS AÑOS-SIN VARIEDAD	S	4,74
1700000005093046	11-039-049-00014-00013	62000	PASTOS PERMANENTES DE 5 O MAS AÑOS-SIN VARIEDAD	S	4,20
1700000005093047	11-039-013-00070-00011	62000	PASTOS PERMANENTES DE 5 O MAS AÑOS-SIN VARIEDAD	S	0,05
1700000005093048	11-039-049-00014-00019	62000	PASTOS PERMANENTES DE 5 O MAS AÑOS-SIN VARIEDAD	S	0,05
1700000005093051	11-039-049-00014-00014	62000	PASTOS PERMANENTES DE 5 O MAS AÑOS-SIN VARIEDAD	S	0,10
1700000005093053	11-039-013-00070-00002	62000	PASTOS PERMANENTES DE 5 O MAS AÑOS-SIN VARIEDAD	S	2,91
1700000005093054	11-039-061-00001-00001	62000	PASTOS PERMANENTES DE 5 O MAS AÑOS-SIN VARIEDAD	S	47,57
1700000005093055	11-039-013-00070-00008	62000	PASTOS PERMANENTES DE 5 O MAS AÑOS-SIN VARIEDAD	S	3,78
1700000005093056	11-039-049-00014-00003	62000	PASTOS PERMANENTES DE 5 O MAS AÑOS-SIN VARIEDAD	S	14,40
1700000005093057	11-039-049-00014-00004	62000	PASTOS PERMANENTES DE 5 O MAS AÑOS-SIN VARIEDAD	S	8,13
1700000005093058	11-039-049-00014-00009	62000	PASTOS PERMANENTES DE 5 O MAS AÑOS-SIN VARIEDAD	S	5,01
1700000005093059	11-039-049-00014-00011	62000	PASTOS PERMANENTES DE 5 O MAS AÑOS-SIN VARIEDAD	S	1,50

(1) Superficie declarada admisible ajustada con la superficie comprometida.
(2) Factor de penalización valorando el alcance para el tipo de compromiso.

Puede verificar la integridad de una copia de este documento mediante la lectura del código QR adjunto o mediante el acceso a la dirección <https://ws050.juntadeandalucia.es/verificarFirma> indicando el código de VERIFICACIÓN

FIRMADO POR

RAQUEL MARIA ESPIN CRESPO

17/12/2024

VERIFICACIÓN

Pk2jm6UYDU9J72AMTZUYRN3GET48NG

PÁG. 1422/9349



**APELLIDOS Y NOMBRE / RAZÓN SOCIAL**

LAS LLANADAS FORESTAL S.L.

NIF
****0600***EXPEDIENTE**
1002981**ANUALIDAD DE PAGO**
1ª**IMPORTES POR ANUALIDAD**

	2023	2024	2025	2026	2027
IMPORTE MÁXIMO SUBVENCIONABLE	7.153,95 €	7.153,95 €	5.961,63 €	5.961,63 €	5.961,63 €
IMPORTE MEDIO DE TRANSFERENCIA (€/ha)	78,87 €	78,87 €	65,72 €	65,72 €	65,72 €

RESUMEN DE UNIDADES

Cód	GRUPO DE PAGO	Sup. Dec. Admisible (ha)	Sup. Comprometida (ha)	Sup. ajustada compromiso (1) (ha)	% sobredec.	Sup. Resuelta (ha)	Importe Declarado	Importe Topado	Importe Resuelto	Importe tras sobredec.
418	PASTOS ASOCIADOS A GANADERÍA ECOLÓGICA	90,71		90,71	0,00	90,71	8.323,11	7.153,95	7.153,95	7.153,95
TOTAL		90,71	90,71	90,71		90,71	8.323,11	7.153,95	7.153,95	7.153,95

APLICACIÓN DE REDUCCIONES Y PENALIZACIONES

GRUPO DE PAGO	Importe Calculado	Importe prerreduc.	Criterios de subvencionabilidad y compromisos	Presentación tardía	Omisión declaración	Condicionidad	IMPORTE (Euros) RESUELTO
PASTOS ASOCIADOS A GANADERÍA	7.153,95	7.153,95	0,00	0,00	0,00	0,00	7.153,95
TOTAL	7.153,95	7.153,95					7.153,95

RESUMEN DE PAGOS

	RESUELTO	FEADER	MAPA	CAPADR
PASTOS ASOCIADOS A GANADERÍA ECOLÓGICA - Pago realizado	7.153,95 €	6.080,86 €	701,80 €	371,29 €

RECINTOS RESUELTOS

REE.	REFERENCIA SIGPAC	CULTIVO DESCRIPCIÓN CULTIVO	S/R G.PAGO	PEND. MEDIA (%)	SUP. DEC. ADMISIBLE (ha)	SUP. COMPROM. (ha)	SUP. AJUSTADA COMPROM. (1) (ha)	SUP. CONV. SIGPAC (ha)	SUP. CERTIF. (ha)	SUP. CAMPO (ha)	SUP. CAMPO DETER. CULT. DECLARADO (ha)	SUP. DEC. REDUCIDA (ha)	SUP. RESUELTA (ha)
-881710	11-008-006-00005-027	62000 PASTOS PERMANENTES DE 5 O MAS AÑOS-SIN VARIEDAD	S 418	22,60	0,58	0,58	0,58		0,89			0,58	0,58
-7795	11-008-006-00005-006	62000 PASTOS PERMANENTES DE 5 O MAS AÑOS-SIN VARIEDAD	S 418	25,00	40,03	40,03	40,03		72,78			40,03	40,03
-7781	11-008-006-00005-018	62000 PASTOS PERMANENTES DE 5 O MAS AÑOS-SIN VARIEDAD	S 418	21,50	6,25	6,25	6,25		11,36			6,25	6,25
-7780	11-008-006-00005-015	62000 PASTOS PERMANENTES DE 5 O MAS AÑOS-SIN VARIEDAD	S 418	19,90	4,61	4,61	4,61		8,38			4,61	4,61
-7779	11-008-006-00005-013	62000 PASTOS PERMANENTES DE 5 O MAS AÑOS-SIN VARIEDAD	S 418	19,10	2,14	2,14	2,14		6,12			2,14	2,14
-7778	11-008-006-00005-009	62000 PASTOS PERMANENTES DE 5 O MAS AÑOS-SIN VARIEDAD	S 418	19,10	4,61	4,61	4,61		10,25			4,61	4,61
4754298	11-008-006-00005-017	62000 PASTOS PERMANENTES DE 5 O MAS AÑOS-SIN VARIEDAD	S 418	22,40	0,81	0,81	0,81		2,32			0,81	0,81
4754299	11-008-006-00005-008	62000 PASTOS PERMANENTES DE 5 O MAS AÑOS-SIN VARIEDAD	S 418	24,50	2,67	2,67	2,67		3,56			2,67	2,67
6015374	11-008-006-00005-011	62000 PASTOS PERMANENTES DE 5 O MAS AÑOS-SIN VARIEDAD	S 418	30,70	0,13	0,13	0,13		0,53			0,13	0,13
6015375	11-008-006-00005-001	62000 PASTOS PERMANENTES DE 5 O MAS AÑOS-SIN VARIEDAD	S 418	33,40	6,11	6,11	6,11		13,58			6,11	6,11
6015377	11-008-006-00005-016	62000 PASTOS PERMANENTES DE 5 O MAS AÑOS-SIN VARIEDAD	S 418	32,20	3,87	3,87	3,87		11,06			3,87	3,87
6015382	11-008-006-00005-002	62000 PASTOS PERMANENTES DE 5 O MAS AÑOS-SIN VARIEDAD	S 418	37,90	1,84	1,84	1,84		4,08			1,84	1,84
6015386	11-008-005-00001-023	62000 PASTOS PERMANENTES DE 5 O MAS AÑOS-SIN VARIEDAD	S 418	26,90	1,75	1,75	1,75		7,00			1,75	1,75
1700000003483790	11-008-006-00005-019	62000 PASTOS PERMANENTES DE 5 O MAS AÑOS-SIN VARIEDAD	S 418	24,50	0,04	0,04	0,04		0,15			0,04	0,04
1700000003483791	11-008-006-00005-022	62000 PASTOS PERMANENTES DE 5 O MAS AÑOS-SIN VARIEDAD	S 418	28,50	1,82	1,82	1,82		4,05			1,82	1,82
1700000003483795	11-023-072-00004-011	62000 PASTOS PERMANENTES DE 5 O MAS AÑOS-SIN VARIEDAD	S 418	25,60	4,67	4,67	4,67		6,23			4,67	4,67
1700000003483797	11-008-006-00005-024	62000 PASTOS PERMANENTES DE 5 O MAS AÑOS-SIN VARIEDAD	S 418	24,70	0,36	0,36	0,36		1,03			0,36	0,36
1700000003483799	11-008-006-00005-021	62000 PASTOS PERMANENTES DE 5 O MAS AÑOS-SIN VARIEDAD	S 418	21,10	0,22	0,22	0,22		0,62			0,22	0,22
1700000003483800	11-008-006-00005-007	62000 PASTOS PERMANENTES DE 5 O MAS AÑOS-SIN VARIEDAD	S 418	6,50	0,04	0,04	0,04		0,09			0,04	0,04
1700000003483801	11-008-006-00005-010	62000 PASTOS PERMANENTES DE 5 O MAS AÑOS-SIN VARIEDAD	S 418	18,70	8,16	8,16	8,16		14,84			8,16	8,16

(1) Superficie declarada admisible ajustada con la superficie comprometida.
(2) Factor de penalización valorando el alcance para el tipo de compromiso.Puede verificar la integridad de una copia de este documento mediante la lectura del código QR adjunto o mediante el acceso a la dirección <https://ws050.juntadeandalucia.es/verificarFirma> indicando el código de VERIFICACIÓN

FIRMADO POR

RAQUEL MARIA ESPIN CRESPO

17/12/2024

VERIFICACIÓN

Pk2jm6UYDU9J72AMTZUYRN3GET48NG

PÁG. 1423/9349



**Datos considerados para el Cálculo de la Carga Ganadera mínima y máxima del expediente**

Explotación	Especie	Inscrito en Sipea y Admisible	Ugm Calculada para CG Mínima	Ugm Calculada para CG Máxima
ES110080000800	BOVINA	SI	9,23	9,23
ES110230000731	BOVINA	SI	12,91	12,91
			22,14	22,14

Superficie determinada para Cálculo Carga Ganadera Mínima: 90,71 ha

Superficie determinada para Cálculo Carga Ganadera Máxima: 90,71 ha

Carga Ganadera Mínima Expediente: 0,24 ugm/ha

Carga Ganadera Máxima Expediente: 0,24 ugm/ha

Los importes del Grupo de Pago de pastos de este expediente han sido ajustados por no llegar a la carga ganadera mínima de 0,3

Recintos Determinados para el Cálculo de Garga Ganadera Mínima

REF.	REFERENCIA SIGPAC	CULTIVO	DESCRIPCIÓN CULTIVO	S/R	SUP. RESUELTA (ha)
-881710	11-008-006-00005-00027	62000	PASTOS PERMANENTES DE 5 O MAS AÑOS-SIN VARIEDAD	S	0,58
-7795	11-008-006-00005-00006	62000	PASTOS PERMANENTES DE 5 O MAS AÑOS-SIN VARIEDAD	S	40,03
-7781	11-008-006-00005-00018	62000	PASTOS PERMANENTES DE 5 O MAS AÑOS-SIN VARIEDAD	S	6,25
-7780	11-008-006-00005-00015	62000	PASTOS PERMANENTES DE 5 O MAS AÑOS-SIN VARIEDAD	S	4,61
-7779	11-008-006-00005-00013	62000	PASTOS PERMANENTES DE 5 O MAS AÑOS-SIN VARIEDAD	S	2,14
-7778	11-008-006-00005-00009	62000	PASTOS PERMANENTES DE 5 O MAS AÑOS-SIN VARIEDAD	S	4,61
4754298	11-008-006-00005-00017	62000	PASTOS PERMANENTES DE 5 O MAS AÑOS-SIN VARIEDAD	S	0,81
4754299	11-008-006-00005-00008	62000	PASTOS PERMANENTES DE 5 O MAS AÑOS-SIN VARIEDAD	S	2,67
6015374	11-008-006-00005-00011	62000	PASTOS PERMANENTES DE 5 O MAS AÑOS-SIN VARIEDAD	S	0,13
6015375	11-008-006-00005-00001	62000	PASTOS PERMANENTES DE 5 O MAS AÑOS-SIN VARIEDAD	S	6,11
6015377	11-008-006-00005-00016	62000	PASTOS PERMANENTES DE 5 O MAS AÑOS-SIN VARIEDAD	S	3,87
6015382	11-008-006-00005-00002	62000	PASTOS PERMANENTES DE 5 O MAS AÑOS-SIN VARIEDAD	S	1,84
6015386	11-008-005-00001-00023	62000	PASTOS PERMANENTES DE 5 O MAS AÑOS-SIN VARIEDAD	S	1,75
1700000003483790	11-008-006-00005-00019	62000	PASTOS PERMANENTES DE 5 O MAS AÑOS-SIN VARIEDAD	S	0,04
1700000003483791	11-008-006-00005-00022	62000	PASTOS PERMANENTES DE 5 O MAS AÑOS-SIN VARIEDAD	S	1,82
1700000003483795	11-023-072-00004-00011	62000	PASTOS PERMANENTES DE 5 O MAS AÑOS-SIN VARIEDAD	S	4,67
1700000003483797	11-008-006-00005-00024	62000	PASTOS PERMANENTES DE 5 O MAS AÑOS-SIN VARIEDAD	S	0,36
1700000003483799	11-008-006-00005-00021	62000	PASTOS PERMANENTES DE 5 O MAS AÑOS-SIN VARIEDAD	S	0,22
1700000003483800	11-008-006-00005-00007	62000	PASTOS PERMANENTES DE 5 O MAS AÑOS-SIN VARIEDAD	S	0,04
1700000003483801	11-008-006-00005-00010	62000	PASTOS PERMANENTES DE 5 O MAS AÑOS-SIN VARIEDAD	S	8,16

Recintos Determinados para el Cálculo de Garga Ganadera Máxima

REF.	REFERENCIA SIGPAC	CULTIVO	DESCRIPCIÓN CULTIVO	S/R	SUP. RESUELTA (ha)
-881710	11-008-006-00005-00027	62000	PASTOS PERMANENTES DE 5 O MAS AÑOS-SIN VARIEDAD	S	0,58
-7795	11-008-006-00005-00006	62000	PASTOS PERMANENTES DE 5 O MAS AÑOS-SIN VARIEDAD	S	40,03
-7781	11-008-006-00005-00018	62000	PASTOS PERMANENTES DE 5 O MAS AÑOS-SIN VARIEDAD	S	6,25
-7780	11-008-006-00005-00015	62000	PASTOS PERMANENTES DE 5 O MAS AÑOS-SIN VARIEDAD	S	4,61
-7779	11-008-006-00005-00013	62000	PASTOS PERMANENTES DE 5 O MAS AÑOS-SIN VARIEDAD	S	2,14
-7778	11-008-006-00005-00009	62000	PASTOS PERMANENTES DE 5 O MAS AÑOS-SIN VARIEDAD	S	4,61
4754298	11-008-006-00005-00017	62000	PASTOS PERMANENTES DE 5 O MAS AÑOS-SIN VARIEDAD	S	0,81

(1) Superficie declarada admisible ajustada con la superficie comprometida.
(2) Factor de penalización valorando el alcance para el tipo de compromiso.Puede verificar la integridad de una copia de este documento mediante la lectura del código QR adjunto o mediante el acceso a la dirección <https://ws050.juntadeandalucia.es/verificarFirma> indicando el código de VERIFICACIÓN

FIRMADO POR

RAQUEL MARIA ESPIN CRESPO

17/12/2024

VERIFICACIÓN

Pk2jm6UYDU9J72AMTZUYRN3GET48NG

PÁG. 1424/9349



**Datos considerados para el Cálculo de la Carga Ganadera mínima y máxima del expediente****Recintos Determinados para el Cálculo de Garga Ganadera Máxima**

REF.	REFERENCIA SIGPAC	CULTIVO	DESCRIPCIÓN CULTIVO	SUP.	
				S/R	RESUELTA (ha)
4754299	11-008-006-00005-00008	62000	PASTOS PERMANENTES DE 5 O MAS AÑOS-SIN VARIEDAD	S	2,67
6015374	11-008-006-00005-00011	62000	PASTOS PERMANENTES DE 5 O MAS AÑOS-SIN VARIEDAD	S	0,13
6015375	11-008-006-00005-00001	62000	PASTOS PERMANENTES DE 5 O MAS AÑOS-SIN VARIEDAD	S	6,11
6015377	11-008-006-00005-00016	62000	PASTOS PERMANENTES DE 5 O MAS AÑOS-SIN VARIEDAD	S	3,87
6015382	11-008-006-00005-00002	62000	PASTOS PERMANENTES DE 5 O MAS AÑOS-SIN VARIEDAD	S	1,84
6015386	11-008-005-00001-00023	62000	PASTOS PERMANENTES DE 5 O MAS AÑOS-SIN VARIEDAD	S	1,75
1700000003483790	11-008-006-00005-00019	62000	PASTOS PERMANENTES DE 5 O MAS AÑOS-SIN VARIEDAD	S	0,04
1700000003483791	11-008-006-00005-00022	62000	PASTOS PERMANENTES DE 5 O MAS AÑOS-SIN VARIEDAD	S	1,82
1700000003483795	11-023-072-00004-00011	62000	PASTOS PERMANENTES DE 5 O MAS AÑOS-SIN VARIEDAD	S	4,67
1700000003483797	11-008-006-00005-00024	62000	PASTOS PERMANENTES DE 5 O MAS AÑOS-SIN VARIEDAD	S	0,36
1700000003483799	11-008-006-00005-00021	62000	PASTOS PERMANENTES DE 5 O MAS AÑOS-SIN VARIEDAD	S	0,22
1700000003483800	11-008-006-00005-00007	62000	PASTOS PERMANENTES DE 5 O MAS AÑOS-SIN VARIEDAD	S	0,04
1700000003483801	11-008-006-00005-00010	62000	PASTOS PERMANENTES DE 5 O MAS AÑOS-SIN VARIEDAD	S	8,16

(1) Superficie declarada admisible ajustada con la superficie comprometida.
 (2) Factor de penalización valorando el alcance para el tipo de compromiso.

Puede verificar la integridad de una copia de este documento mediante la lectura del código QR adjunto o mediante el acceso a la dirección <https://ws050.juntadeandalucia.es/verificarFirma> indicando el código de VERIFICACIÓN

FIRMADO POR	RAQUEL MARIA ESPIN CRESPO	17/12/2024	
VERIFICACIÓN	Pk2jm6UYDU9J72AMTZUYRN3GET48NG	PÁG. 1425/9349	

**APELLIDOS Y NOMBRE / RAZÓN SOCIAL**

LAS NIÑAS DE LA NAVA DE SAN ANTONIO,S.L.

NIF

***6782*

EXPEDIENTE

1279060

ANUALIDAD DE PAGO

1ª

IMPORTES POR ANUALIDAD

	2023	2024	2025	2026	2027
IMPORTE MÁXIMO SUBVENCIONABLE	3.503,03 €	3.503,03 €	2.919,09 €	2.919,09 €	2.919,09 €
IMPORTE MEDIO DE TRANSFERENCIA (€/ha)	181,41 €	181,41 €	151,17 €	151,17 €	151,17 €

RESUMEN DE UNIDADES

Cód	GRUPO DE PAGO	Sup. Dec. Admisible (ha)	Sup. Comprometida (ha)	Sup. ajustada compromiso (1) (ha)	% sobredec.	Sup. Resuelta (ha)	Importe Declarado	Importe Topado	Importe Resuelto	Importe tras sobredec.
416	HERBÁCEOS	19,31		19,31	0,00	19,31	3.503,03	3.503,03	3.503,03	3.503,03
TOTAL		19,31	19,31	19,31		19,31	3.503,03	3.503,03	3.503,03	3.503,03

APLICACIÓN DE REDUCCIONES Y PENALIZACIONES

GRUPO DE PAGO	Importe Calculado	Importe prereduc.	Criterios de subvencionabilidad y compromisos	Presentación tardía	Omisión declaración	Condicionalidad	IMPORTE (Euros) RESUELTO
HERBÁCEOS	3.503,03	3.503,03	0,00	0,00	0,00	0,00	3.503,03
TOTAL	3.503,03	3.503,03					3.503,03

RESUMEN DE PAGOS**IMPORTE (Euros)**

	RESUELTO	FEADER	MAPA	CAPADR
HERBÁCEOS - Pago realizado	3.503,03 €	2.977,58 €	343,65 €	181,80 €

RECINTOS RESUELTOS

REF.	REFERENCIA SIGPAC	CULTIVO	DESCRIPCIÓN CULTIVO	S/R G.PAGO	PEND. MEDIA (%)	SUP. DEC. ADMISIBLE (ha)	SUP. COMPROM. (ha)	SUP. AJUSTADA COMPR.(1) (ha)	SUP. CONY. SIGPAC (ha)	SUP. CERTIE (ha)	SUP. CAMPO (ha)	SUP. CAMPO DETER. CULT. DECLARADO (ha)	SUP. DEC. REDUCIDA (ha)	SUP. RESUELTA (ha)
-51583	11-015-019-00014-004	8000	AVENA-SIN VARIEDAD	S	416	1,20	10,77	10,77	10,77	10,77			10,77	10,77
1700000004909580	11-015-019-00014-003	8000	AVENA-SIN VARIEDAD	S	416	1,10	3,09	3,09	3,09	3,09			3,09	3,09
1700000004909586	11-015-019-00014-006	8000	AVENA-SIN VARIEDAD	S	416	1,30	3,46	3,46	3,46	3,46			3,46	3,46
1700000004909604	11-015-019-00014-027	8000	AVENA-SIN VARIEDAD	S	416	1,50	1,99	1,99	1,99	1,99			1,99	1,99

INCIDENCIAS**INCIDENCIA DESCRIPCIÓN**

- 100421 Recinto declarado por error para una operación de la 6503, que se ha corregido de oficio marcando la operación correcta, de acuerdo con la fecha de inscripción del recinto en la producción ecológica.
 Ref:1700000004909580 Recinto:11-015-019-00014-00003 Cultivo:8000 AVENA-SIN VARIEDAD Secano
 Ref:-51583 Recinto:11-015-019-00014-00004 Cultivo:8000 AVENA-SIN VARIEDAD Secano
 Ref:1700000004909586 Recinto:11-015-019-00014-00006 Cultivo:8000 AVENA-SIN VARIEDAD Secano
 Ref:1700000004909604 Recinto:11-015-019-00014-00027 Cultivo:8000 AVENA-SIN VARIEDAD Secano

(1) Superficie declarada admisible ajustada con la superficie comprometida.
 (2) Factor de penalización valorando el alcance para el tipo de compromiso.

Puede verificar la integridad de una copia de este documento mediante la lectura del código QR adjunto o mediante el acceso a la dirección <https://ws050.juntadeandalucia.es/verificarFirma> indicando el código de VERIFICACIÓN

FIRMADO POR

RAQUEL MARIA ESPIN CRESPO

17/12/2024

VERIFICACIÓN

Pk2jm6UYDU9J72AMTZUYRN3GET48NG

PÁG. 1426/9349



**APELLIDOS Y NOMBRE / RAZÓN SOCIAL**

LAS ROSAS DE VILLAMARTIN SL

NIF

***7275*

EXPEDIENTE

1255929

ANUALIDAD DE PAGO

1ª

IMPORTES POR ANUALIDAD

	2023	2024	2025	2026	2027
IMPORTE MÁXIMO SUBVENCIONABLE	2.159,70 €	2.159,70 €	2.159,70 €	1.799,75 €	1.799,75 €
IMPORTE MEDIO DE TRANSFERENCIA (€/ha)	297,48 €	297,48 €	297,48 €	247,90 €	247,90 €

RESUMEN DE UNIDADES

Cód	GRUPO DE PAGO	Sup. Dec. Admisible (ha)	Sup. Comprometida (ha)	Sup. ajustada compromiso (1) (ha)	% sobredec.	Sup. Resuelta (ha)	Importe Declarado	Importe Topado	Importe Resuelto	Importe tras sobredec.
419	OLIVAR	7,26		7,26	0,00	7,26	2.159,70	2.159,70	2.159,70	2.159,70
TOTAL		7,26	7,26	7,26		7,26	2.159,70	2.159,70	2.159,70	2.159,70

APLICACIÓN DE REDUCCIONES Y PENALIZACIONES

GRUPO DE PAGO	Importe Calculado	Importe prereduc.	Criterios de subvencionabilidad y compromisos	Presentación tardía	Omisión declaración	Condicionalidad	IMPORTE (Euros) RESUELTO
OLIVAR	2.159,70	2.159,70	0,00	0,00	0,00	0,00	2.159,70
TOTAL	2.159,70	2.159,70					2.159,70

RESUMEN DE PAGOS**IMPORTE (Euros)**

	RESUELTO	FEADER	MAPA	CAPADR
OLIVAR - Pago realizado	2.159,70 €	1.835,75 €	211,87 €	112,08 €

RECINTOS RESUELTOS

REF.	REFERENCIA SIGPAC	CULTIVO DESCRIPCIÓN CULTIVO	S/R G.PAGO	PEND. MEDIA (%)	SUP. DEC. ADMISIBLE (ha)	SUP. COMPROM. (ha)	SUP. AJUSTADA COMPROM. (1) (ha)	SUP. CONY. SIGPAC (ha)	SUP. CERTIE (ha)	SUP. CAMPO (ha)	SUP. CAMPO DETER. CULT. DECLARADO (ha)	SUP. DEC. REDUCIDA (ha)	SUP. RESUELTA (ha)
-1552926	11-041-028-00113-069	101010 OLIVAR-PICUAL	S 419	14,50	2,56	2,56	2,56		2,56			2,56	2,56
-1552925	11-041-028-00113-060	101010 OLIVAR-PICUAL	S 419	16,50	0,87	0,87	0,87		0,87			0,87	0,87
-1552924	11-041-028-00113-043	101010 OLIVAR-PICUAL	S 419	8,20	3,83	3,83	3,83		3,83			3,83	3,83

INCIDENCIAS**INCIDENCIA DESCRIPCIÓN**

- 100402 Recinto solicitado no forma parte de ningún organismo de control autorizado para la producción ecológica en Andalucía o fecha de inscripción posterior al plazo establecido (Anexo I. Criterios de Subvencionabilidad. Orden 28 de marzo de 2023).
Ref:-1552921 Recinto:11-041-028-00113-00002 Cultivo:242000 MEZCLA VEZA-TRITICALE-SIN VARIEDAD Secano
Ref:-1552922 Recinto:11-041-028-00113-00016 Cultivo:242000 MEZCLA VEZA-TRITICALE-SIN VARIEDAD Secano
- 100406 Grupo de cultivo declarado en el recinto no coincide con el grupo de cultivo existente en el organismo de control autorizado para la producción ecológica en Andalucía (Anexo I. Criterios de Subvencionabilidad. Orden 28 de marzo de 2023).
Ref:-1552921 Recinto:11-041-028-00113-00002 Cultivo:242000 MEZCLA VEZA-TRITICALE-SIN VARIEDAD Secano Grupo de SIPEA:HORTICOLAS
Ref:-1552922 Recinto:11-041-028-00113-00016 Cultivo:242000 MEZCLA VEZA-TRITICALE-SIN VARIEDAD Secano Grupo de SIPEA:PASTOS ASOCIADOS
- 100424 Solicita recinto que no está comprometido para la operación.
Ref:-1552920 Recinto:11-041-028-00003-00071 Cultivo:104104 ALMENDROS-KAPAREIL Secano
Ref:-1552921 Recinto:11-041-028-00113-00002 Cultivo:242000 MEZCLA VEZA-TRITICALE-SIN VARIEDAD Secano
Ref:-1552922 Recinto:11-041-028-00113-00016 Cultivo:242000 MEZCLA VEZA-TRITICALE-SIN VARIEDAD Secano
Ref:-1552923 Recinto:11-041-028-00113-00041 Cultivo:113000 OTROS FRUTALES-SIN VARIEDAD Secano

(1) Superficie declarada admisible ajustada con la superficie comprometida.
(2) Factor de penalización valorando el alcance para el tipo de compromiso.

Puede verificar la integridad de una copia de este documento mediante la lectura del código QR adjunto o mediante el acceso a la dirección <https://ws050.juntadeandalucia.es/verificarFirma> indicando el código de VERIFICACIÓN

FIRMADO POR

RAQUEL MARIA ESPIN CRESPO

17/12/2024

VERIFICACIÓN

Pk2jm6UYDU9J72AMTZUYRN3GET48NG

PÁG. 1427/9349



**APELLIDOS Y NOMBRE / RAZÓN SOCIAL**

LEDESMA MENA MARIA DEL CARMEN

NIF

***0615*

EXPEDIENTE

1075630

ANUALIDAD DE PAGO

1ª

IMPORTES POR ANUALIDAD

	2023	2024	2025	2026	2027
IMPORTE MÁXIMO SUBVENCIONABLE	4.770,29 €	4.770,29 €	3.975,24 €	3.975,24 €	3.975,24 €
IMPORTE MEDIO DE TRANSFERENCIA (€/ha)	98,58 €	98,58 €	82,15 €	82,15 €	82,15 €

RESUMEN DE UNIDADES

Cód	GRUPO DE PAGO	Sup. Dec. Admisible (ha)	Sup. Comprometida (ha)	Sup. ajustada compromiso (1) (ha)	% sobredec.	Sup. Resuelta (ha)	Importe Declarado	Importe Topado	Importe Resuelto	Importe tras sobredec.
418	PASTOS ASOCIADOS A GANADERÍA ECOLÓGICA	48,39		48,39	0,00	48,39	4.770,29	4.770,29	4.770,29	4.770,29
TOTAL		48,39	48,39	48,39		48,39	4.770,29	4.770,29	4.770,29	4.770,29

APLICACIÓN DE REDUCCIONES Y PENALIZACIONES

GRUPO DE PAGO	Importe Calculado	Importe prereduc.	Criterios de subvencionabilidad y compromisos	Presentación tardía	Omisión declaración	Condicionidad	IMPORTE (Euros) RESUELTO
PASTOS ASOCIADOS A GANADERÍA	4.770,29	4.770,29	0,00	0,00	0,00	0,00	4.770,29
TOTAL	4.770,29	4.770,29					4.770,29

RESUMEN DE PAGOS**IMPORTE (Euros)**

	RESUELTO	FEADER	MAPA	CAPADR
PASTOS ASOCIADOS A GANADERÍA ECOLÓGICA - Pago realizado	4.770,29 €	4.054,75 €	467,97 €	247,57 €

RECINTOS RESUELTOS

REE	REFERENCIA SIGPAC	CULTIVO	DESCRIPCIÓN CULTIVO	S/R G.PAGO	PEND. MEDIA (%)	SUP. DEC. ADMISIBLE (ha)	SUP. COMPROM. (ha)	SUP. AJUSTADA COMPROM. (1) (ha)	SUP. CONV. SIGPAC (ha)	SUP. CERTIF. (ha)	SUP. CAMPO (ha)	SUP. CAMPO DETER. CULT. DECLARADO (ha)	SUP. DEC. REDUCIDA (ha)	SUP. RESUELTA (ha)
-1025017	11-021-015-00079-001	63000	PASTOS DE MENOS DE 5 AÑOS-SIN VARIEDAD	S 418	12,50	8,89	8,89	8,89		8,89			8,89	8,89
-1025002	11-021-015-00082-003	62000	PASTOS PERMANENTES DE 5 O MAS AÑOS-SIN VARIEDAD	S 418	17,70	14,83	14,83	14,83		14,83			14,83	14,83
4673959	11-021-017-00049-001	62000	PASTOS PERMANENTES DE 5 O MAS AÑOS-SIN VARIEDAD	S 418	16,90	3,30	3,30	3,30		3,30			3,30	3,30
5244734	11-021-015-00082-004	63000	PASTOS DE MENOS DE 5 AÑOS-SIN VARIEDAD	S 418	15,10	21,37	21,37	21,37		21,37			21,37	21,37

INCIDENCIAS**INCIDENCIA DESCRIPCIÓN**

- 100407 Explotación solicitada no forma parte de ningún organismo de control autorizado para la producción ecológica en Andalucía o fecha de inscripción posterior al plazo establecido (Anexo I. Criterios de Subvencionabilidad. Orden 28 de marzo de 2023).
Explotación:ES110210001206 Especie:BOVINA
- 100421 Recinto declarado por error para una operación de la 6503, que se ha corregido de oficio marcando la operación correcta, de acuerdo con la fecha de inscripción del recinto en la producción ecológica.
Ref:-1025017 Recinto:11-021-015-00079-00001 Cultivo:63000 PASTOS DE MENOS DE 5 AÑOS-SIN VARIEDAD Secano
Ref:-1025002 Recinto:11-021-015-00082-00003 Cultivo:62000 PASTOS PERMANENTES DE 5 O MAS AÑOS-SIN VARIEDAD Secano
Ref:5244734 Recinto:11-021-015-00082-00004 Cultivo:63000 PASTOS DE MENOS DE 5 AÑOS-SIN VARIEDAD Secano
Ref:4673959 Recinto:11-021-017-00049-00001 Cultivo:62000 PASTOS PERMANENTES DE 5 O MAS AÑOS-SIN VARIEDAD Secano

(1) Superficie declarada admisible ajustada con la superficie comprometida.
(2) Factor de penalización valorando el alcance para el tipo de compromiso.

Puede verificar la integridad de una copia de este documento mediante la lectura del código QR adjunto o mediante el acceso a la dirección <https://ws050.juntadeandalucia.es/verificarFirma> indicando el código de VERIFICACIÓN

FIRMADO POR

RAQUEL MARIA ESPIN CRESPO

17/12/2024

VERIFICACIÓN

Pk2jm6UYDU9J72AMTZUYRN3GET48NG

PÁG. 1428/9349



**Datos considerados para el Cálculo de la Carga Ganadera mínima y máxima del expediente**

Explotación	Especie	Inscrito en Sipea y Admisible	Ugm Calculada para CG Mínima	Ugm Calculada para CG Máxima
ES110210000299	BOVINA	SI	43,09	43,09
ES110210001206	BOVINA	NO	0,00	14,21
			43,09	57,30

Superficie determinada para Cálculo Carga Ganadera Mínima: 101,23 ha

Superficie determinada para Cálculo Carga Ganadera Máxima: 101,23 ha

Carga Ganadera Mínima Expediente: 0,43 ugm/ha

Carga Ganadera Máxima Expediente: 0,57 ugm/ha

Recintos Determinados para el Cálculo de Garga Ganadera Mínima

REF.	REFERENCIA SIGPAC	CULTIVO	DESCRIPCIÓN CULTIVO	S/R	SUP. RESUELTA (ha)
-1025017	11-021-015-00079-00001	63000	PASTOS DE MENOS DE 5 AÑOS-SIN VARIEDAD	S	8,89
-1025002	11-021-015-00082-00003	62000	PASTOS PERMANENTES DE 5 O MAS AÑOS-SIN VARIEDAD	S	14,83
-8682	11-021-016-00074-00001	62000	PASTOS PERMANENTES DE 5 O MAS AÑOS-SIN VARIEDAD	S	1,00
-8679	11-021-017-00048-00002	62000	PASTOS PERMANENTES DE 5 O MAS AÑOS-SIN VARIEDAD	S	2,94
-8637	11-021-017-00050-00003	62000	PASTOS PERMANENTES DE 5 O MAS AÑOS-SIN VARIEDAD	S	5,34
-8559	11-021-017-00048-00005	62000	PASTOS PERMANENTES DE 5 O MAS AÑOS-SIN VARIEDAD	S	0,07
-8558	11-021-017-00048-00004	62000	PASTOS PERMANENTES DE 5 O MAS AÑOS-SIN VARIEDAD	S	0,04
-8557	11-021-017-00048-00003	62000	PASTOS PERMANENTES DE 5 O MAS AÑOS-SIN VARIEDAD	S	1,16
-8556	11-021-016-00074-00002	62000	PASTOS PERMANENTES DE 5 O MAS AÑOS-SIN VARIEDAD	S	0,09
4673959	11-021-017-00049-00001	62000	PASTOS PERMANENTES DE 5 O MAS AÑOS-SIN VARIEDAD	S	3,30
5244734	11-021-015-00082-00004	63000	PASTOS DE MENOS DE 5 AÑOS-SIN VARIEDAD	S	21,37
1700000002287585	11-021-017-00059-00001	62000	PASTOS PERMANENTES DE 5 O MAS AÑOS-SIN VARIEDAD	S	0,08
1700000002287587	11-021-017-00059-00002	62000	PASTOS PERMANENTES DE 5 O MAS AÑOS-SIN VARIEDAD	S	5,01
1700000002287588	11-021-017-00060-00001	62000	PASTOS PERMANENTES DE 5 O MAS AÑOS-SIN VARIEDAD	S	16,97
1700000002287589	11-021-017-00071-00001	62000	PASTOS PERMANENTES DE 5 O MAS AÑOS-SIN VARIEDAD	S	6,57
1700000002287592	11-021-017-00056-00001	62000	PASTOS PERMANENTES DE 5 O MAS AÑOS-SIN VARIEDAD	S	3,79
1700000002287593	11-021-017-00056-00002	62000	PASTOS PERMANENTES DE 5 O MAS AÑOS-SIN VARIEDAD	S	0,14
1700000002287594	11-021-017-00056-00003	62000	PASTOS PERMANENTES DE 5 O MAS AÑOS-SIN VARIEDAD	S	0,05
1700000002287595	11-021-017-00056-00004	62000	PASTOS PERMANENTES DE 5 O MAS AÑOS-SIN VARIEDAD	S	0,05
1700000002287596	11-021-017-00216-00001	62000	PASTOS PERMANENTES DE 5 O MAS AÑOS-SIN VARIEDAD	S	1,42
1700000002287597	11-021-016-00045-00001	62000	PASTOS PERMANENTES DE 5 O MAS AÑOS-SIN VARIEDAD	S	2,76
1700000002287598	11-021-016-00047-00001	62000	PASTOS PERMANENTES DE 5 O MAS AÑOS-SIN VARIEDAD	S	1,71
1700000002287599	11-021-017-00061-00001	62000	PASTOS PERMANENTES DE 5 O MAS AÑOS-SIN VARIEDAD	S	3,65

Recintos Determinados para el Cálculo de Garga Ganadera Máxima

REF.	REFERENCIA SIGPAC	CULTIVO	DESCRIPCIÓN CULTIVO	S/R	SUP. RESUELTA (ha)
-1025017	11-021-015-00079-00001	63000	PASTOS DE MENOS DE 5 AÑOS-SIN VARIEDAD	S	8,89
-1025002	11-021-015-00082-00003	62000	PASTOS PERMANENTES DE 5 O MAS AÑOS-SIN VARIEDAD	S	14,83
-8682	11-021-016-00074-00001	62000	PASTOS PERMANENTES DE 5 O MAS AÑOS-SIN VARIEDAD	S	1,00
-8679	11-021-017-00048-00002	62000	PASTOS PERMANENTES DE 5 O MAS AÑOS-SIN VARIEDAD	S	2,94

(1) Superficie declarada admisible ajustada con la superficie comprometida.
(2) Factor de penalización valorando el alcance para el tipo de compromiso.Puede verificar la integridad de una copia de este documento mediante la lectura del código QR adjunto o mediante el acceso a la dirección <https://ws050.juntadeandalucia.es/verificarFirma> indicando el código de VERIFICACIÓN

FIRMADO POR

RAQUEL MARIA ESPIN CRESPO

17/12/2024

VERIFICACIÓN

Pk2jm6UYDU9J72AMTZUYRN3GET48NG

PÁG. 1429/9349



**Datos considerados para el Cálculo de la Carga Ganadera mínima y máxima del expediente****Recintos Determinados para el Cálculo de Garga Ganadera Máxima**

REF.	REFERENCIA SIGPAC	CULTIVO	DESCRIPCIÓN CULTIVO	SUP.	
				S/R	RESUELTA (ha)
-8637	11-021-017-00050-00003	62000	PASTOS PERMANENTES DE 5 O MAS AÑOS-SIN VARIEDAD	S	5,34
-8559	11-021-017-00048-00005	62000	PASTOS PERMANENTES DE 5 O MAS AÑOS-SIN VARIEDAD	S	0,07
-8558	11-021-017-00048-00004	62000	PASTOS PERMANENTES DE 5 O MAS AÑOS-SIN VARIEDAD	S	0,04
-8557	11-021-017-00048-00003	62000	PASTOS PERMANENTES DE 5 O MAS AÑOS-SIN VARIEDAD	S	1,16
-8556	11-021-016-00074-00002	62000	PASTOS PERMANENTES DE 5 O MAS AÑOS-SIN VARIEDAD	S	0,09
4673959	11-021-017-00049-00001	62000	PASTOS PERMANENTES DE 5 O MAS AÑOS-SIN VARIEDAD	S	3,30
5244734	11-021-015-00082-00004	63000	PASTOS DE MENOS DE 5 AÑOS-SIN VARIEDAD	S	21,37
1700000002287585	11-021-017-00059-00001	62000	PASTOS PERMANENTES DE 5 O MAS AÑOS-SIN VARIEDAD	S	0,08
1700000002287587	11-021-017-00059-00002	62000	PASTOS PERMANENTES DE 5 O MAS AÑOS-SIN VARIEDAD	S	5,01
1700000002287588	11-021-017-00060-00001	62000	PASTOS PERMANENTES DE 5 O MAS AÑOS-SIN VARIEDAD	S	16,97
1700000002287589	11-021-017-00071-00001	62000	PASTOS PERMANENTES DE 5 O MAS AÑOS-SIN VARIEDAD	S	6,57
1700000002287592	11-021-017-00056-00001	62000	PASTOS PERMANENTES DE 5 O MAS AÑOS-SIN VARIEDAD	S	3,79
1700000002287593	11-021-017-00056-00002	62000	PASTOS PERMANENTES DE 5 O MAS AÑOS-SIN VARIEDAD	S	0,14
1700000002287594	11-021-017-00056-00003	62000	PASTOS PERMANENTES DE 5 O MAS AÑOS-SIN VARIEDAD	S	0,05
1700000002287595	11-021-017-00056-00004	62000	PASTOS PERMANENTES DE 5 O MAS AÑOS-SIN VARIEDAD	S	0,05
1700000002287596	11-021-017-00216-00001	62000	PASTOS PERMANENTES DE 5 O MAS AÑOS-SIN VARIEDAD	S	1,42
1700000002287597	11-021-016-00045-00001	62000	PASTOS PERMANENTES DE 5 O MAS AÑOS-SIN VARIEDAD	S	2,76
1700000002287598	11-021-016-00047-00001	62000	PASTOS PERMANENTES DE 5 O MAS AÑOS-SIN VARIEDAD	S	1,71
1700000002287599	11-021-017-00061-00001	62000	PASTOS PERMANENTES DE 5 O MAS AÑOS-SIN VARIEDAD	S	3,65

Incidencias de carga ganadera**INCIDENCIA DESCRIPCIÓN**

- 100407 Explotación solicitada no forma parte de ningún organismo de control autorizado para la producción ecológica en Andalucía o fecha de inscripción posterior al plazo establecido (Anexo I. Criterios de Subvencionabilidad. Orden 28 de marzo de 2023).
Explotación:ES110210001206 Especie:BOVINA

(1) Superficie declarada admisible ajustada con la superficie comprometida.
(2) Factor de penalización valorando el alcance para el tipo de compromiso.

Puede verificar la integridad de una copia de este documento mediante la lectura del código QR adjunto o mediante el acceso a la dirección <https://ws050.juntadeandalucia.es/verificarFirma> indicando el código de VERIFICACIÓN

FIRMADO POR	RAQUEL MARIA ESPIN CRESPO	17/12/2024	
VERIFICACIÓN	Pk2jm6UYDU9J72AMTZUYRN3GET48NG	PÁG. 1430/9349	

**APELLIDOS Y NOMBRE / RAZÓN SOCIAL**

LERENA FUENTES JUAN CRISTOBAL

NIF
***9200*EXPEDIENTE
1272771**ANUALIDAD DE PAGO**

1ª

IMPORTES POR ANUALIDAD

	2023	2024	2025	2026	2027
IMPORTE MÁXIMO SUBVENCIONABLE	862,69 €	862,69 €	862,69 €	718,91 €	718,91 €
IMPORTE MEDIO DE TRANSFERENCIA (€/ha)	297,48 €	297,48 €	297,48 €	247,90 €	247,90 €

RESUMEN DE UNIDADES

Cód	GRUPO DE PAGO	Sup. Dec. Admisible (ha)	Sup. Comprometida (ha)	Sup. ajustada compromiso (1) (ha)	% sobredec.	Sup. Resuelta (ha)	Importe Declarado	Importe Topado	Importe Resuelto	Importe tras sobredec.
419	OLIVAR	3,02		2,90	0,00	2,90	862,69	862,69	862,69	862,69
TOTAL		3,02	2,90	2,90		2,90	862,69	862,69	862,69	862,69

APLICACIÓN DE REDUCCIONES Y PENALIZACIONES

GRUPO DE PAGO	Importe Calculado	Importe prereduc.	Criterios de subvencionabilidad y compromisos	Presentación tardía	Omisión declaración	Condicionalidad	IMPORTE (Euros) RESUELTO
OLIVAR	862,69	862,69	0,00	0,00	0,00	0,00	862,69
TOTAL	862,69	862,69					862,69

RESUMEN DE PAGOS**IMPORTE (Euros)**

	RESUELTO	FEADER	MAPA	CAPADR
OLIVAR - Pago realizado	862,69 €	733,29 €	84,63 €	44,77 €

RECINTOS RESUELTOS

REF.	REFERENCIA SIGPAC	CULTIVO DESCRIPCIÓN CULTIVO	S/R G.PAGO	PEND. MEDIA (%)	SUP. DEC. ADMISIBLE (ha)	SUP. COMPROM. (ha)	SUP. AJUSTADA COMPR.(1) (ha)	SUP. CONY. SIGPAC (ha)	SUP. CERTIE (ha)	SUP. CAMPO (ha)	SUP. CAMPO DETER. CULT. DECLARADO (ha)	SUP. DEC. REDUCIDA (ha)	SUP. RESUELTA (ha)
-1456653	11-018-003-00089-002	101138 OLIVAR-HOJIBLANCA	S 419	33,00	0,04	0,04	0,04		0,04			0,04	0,04
1700000002282851	11-018-003-00092-001	101138 OLIVAR-HOJIBLANCA	S 419	37,40	2,98	2,86	2,86		2,98			2,86	2,86

INCIDENCIAS**INCIDENCIA DESCRIPCIÓN**

- 4272 Verifica que las líneas de declaración de las Solicitudes Únicas no tienen solapes con la capa de Retroactividad Gráfica (ambas de la misma campaña) a nivel de expediente/línea de declaración gráfica de la solicitud.
 Ref:1700000002282851 Recinto:11-018-003-00092-00001 Cultivo: - Agregado de la referencia del recinto.:0 Zona de la referencia del recinto.:0 Superficie solapada.:0,04 Id. Incid.:101028890
 Ref:1700000002282851 Recinto:11-018-003-00092-00001 Cultivo: - Agregado de la referencia del recinto.:0 Zona de la referencia del recinto.:0 Superficie solapada.:0,08 Id. Incid.:101028891

(1) Superficie declarada admisible ajustada con la superficie comprometida.
 (2) Factor de penalización valorando el alcance para el tipo de compromiso.

Puede verificar la integridad de una copia de este documento mediante la lectura del código QR adjunto o mediante el acceso a la dirección <https://ws050.juntadeandalucia.es/verificarFirma> indicando el código de VERIFICACIÓN

FIRMADO POR

RAQUEL MARIA ESPIN CRESPO

17/12/2024

VERIFICACIÓN

Pk2jm6UYDU9J72AMTZUYRN3GET48NG

PÁG. 1431/9349



**APELLIDOS Y NOMBRE / RAZÓN SOCIAL**

LINERO ROMERO MANUELA

NIF

****1723*

EXPEDIENTE

1281835

ANUALIDAD DE PAGO

1ª

IMPORTES POR ANUALIDAD

	2023	2024	2025	2026	2027
IMPORTE MÁXIMO SUBVENCIONABLE	973,97 €	973,97 €	811,64 €	811,64 €	811,64 €
IMPORTE MEDIO DE TRANSFERENCIA (€/ha)	66,03 €	66,03 €	55,03 €	55,03 €	55,03 €

RESUMEN DE UNIDADES

Cód	GRUPO DE PAGO	Sup. Dec. Admisible (ha)	Sup. Comprometida (ha)	Sup. ajustada compromiso (1) (ha)	% sobredec.	Sup. Resuelta (ha)	Importe Declarado	Importe Topado	Importe Resuelto	Importe tras sobredec.
418	PASTOS ASOCIADOS A GANADERÍA ECOLÓGICA	14,75		14,75	0,00	14,75	1.454,06	973,97	973,97	973,97
TOTAL		14,75	14,75	14,75		14,75	1.454,06	973,97	973,97	973,97

APLICACIÓN DE REDUCCIONES Y PENALIZACIONES

GRUPO DE PAGO	Importe Calculado	Importe prereduc.	Criterios de subvencionabilidad y compromisos	Presentación tardía	Omisión declaración	Condicionidad	IMPORTE (Euros) RESUELTO
PASTOS ASOCIADOS A GANADERÍA	973,97	973,97	0,00	0,00	0,00	0,00	973,97
TOTAL	973,97	973,97					973,97

RESUMEN DE PAGOS**IMPORTE (Euros)**

	RESUELTO	FEADER	MAPA	CAPADR
PASTOS ASOCIADOS A GANADERÍA ECOLÓGICA - Pago realizado	973,97 €	827,87 €	95,55 €	50,55 €

RECINTOS RESUELTOS

REE.	REFERENCIA SIGPAC	CULTIVO	DESCRIPCIÓN CULTIVO	S/R	G.PAGO	PEND. MEDIA (%)	SUP. DEC. ADMISIBLE (ha)	SUP. COMPROM. (ha)	SUP. AJUSTADA COMPROM. (1) (ha)	SUP. CONV. SIGPAC (ha)	SUP. CERTIF. (ha)	SUP. CAMPO (ha)	SUP. CAMPO DETER. CULT. DECLARADO (ha)	SUP. DEC. REDUCIDA (ha)	SUP. RESUELTA (ha)
-1505239	11-005-025-00005-001	62000	PASTOS PERMANENTES DE 5 O MAS AÑOS-SIN VARIEDAD	S	418	26,70	14,75	14,75	14,75		19,66			14,75	14,75

INCIDENCIAS**INCIDENCIA DESCRIPCIÓN**

- 100407 Explotación solicitada no forma parte de ningún organismo de control autorizado para la producción ecológica en Andalucía o fecha de inscripción posterior al plazo establecido (Anexo I. Criterios de Subvencionabilidad. Orden 28 de marzo de 2023).
Explotación:ES110050000178 Especie:BOVINA
- 100421 Recinto declarado por error para una operación de la 6503, que se ha corregido de oficio marcando la operación correcta, de acuerdo con la fecha de inscripción del recinto en la producción ecológica.
Ref:-1505239 Recinto:11-005-025-00005-00001 Cultivo:62000 PASTOS PERMANENTES DE 5 O MAS AÑOS-SIN VARIEDAD Secano

(1) Superficie declarada admisible ajustada con la superficie comprometida.
(2) Factor de penalización valorando el alcance para el tipo de compromiso.

Puede verificar la integridad de una copia de este documento mediante la lectura del código QR adjunto o mediante el acceso a la dirección <https://ws050.juntadeandalucia.es/verificarFirma> indicando el código de VERIFICACIÓN

FIRMADO POR

RAQUEL MARIA ESPIN CRESPO

17/12/2024

VERIFICACIÓN

Pk2jm6UYDU9J72AMTZUYRN3GET48NG

PÁG. 1432/9349



**Datos considerados para el Cálculo de la Carga Ganadera mínima y máxima del expediente**

Explotación	Especie	Inscrito en Sipea y Admisible	Ugm Calculada para CG Mínima	Ugm Calculada para CG Máxima
ES110050000178	BOVINA	NO	0,00	2,70
ES110050000178	CAPRINA	SI	54,29	54,29
ES110050000178	OVINA	SI	27,54	27,54
			81,83	84,53

Superficie determinada para Cálculo Carga Ganadera Mínima: 407,54 ha

Superficie determinada para Cálculo Carga Ganadera Máxima: 423,15 ha

Carga Ganadera Mínima Expediente: 0,20 ugm/ha

Carga Ganadera Máxima Expediente: 0,20 ugm/ha

Los importes del Grupo de Pago de pastos de este expediente han sido ajustados por no llegar a la carga ganadera mínima de 0,3

Recintos Determinados para el Cálculo de Garga Ganadera Mínima

REF.	REFERENCIA SIGPAC	CULTIVO	DESCRIPCIÓN CULTIVO	S/R	SUP. RESUELTA (ha)
-1506058	11-005-002-00006-00010	62000	PASTOS PERMANENTES DE 5 O MAS AÑOS-SIN VARIEDAD	S	0,39
-1506057	11-005-002-00006-00009	62000	PASTOS PERMANENTES DE 5 O MAS AÑOS-SIN VARIEDAD	S	0,33
-1506056	11-005-001-00004-00010	62000	PASTOS PERMANENTES DE 5 O MAS AÑOS-SIN VARIEDAD	S	0,42
-1506055	11-005-001-00004-00009	62000	PASTOS PERMANENTES DE 5 O MAS AÑOS-SIN VARIEDAD	S	3,48
-1505390	11-005-002-00006-00008	62000	PASTOS PERMANENTES DE 5 O MAS AÑOS-SIN VARIEDAD	S	3,85
-1505335	11-005-002-00006-00032	62000	PASTOS PERMANENTES DE 5 O MAS AÑOS-SIN VARIEDAD	S	0,92
-1505333	11-005-002-00006-00037	63000	PASTOS DE MENOS DE 5 AÑOS-SIN VARIEDAD	S	2,00
-1505328	11-005-002-00006-00035	63000	PASTOS DE MENOS DE 5 AÑOS-SIN VARIEDAD	S	0,17
-1505327	11-005-002-00006-00033	63000	PASTOS DE MENOS DE 5 AÑOS-SIN VARIEDAD	S	0,79
-1505307	11-005-002-00006-00021	63000	PASTOS DE MENOS DE 5 AÑOS-SIN VARIEDAD	S	1,19
-1505303	11-005-002-00006-00019	62000	PASTOS PERMANENTES DE 5 O MAS AÑOS-SIN VARIEDAD	S	0,73
-1505298	11-005-002-00006-00022	63000	PASTOS DE MENOS DE 5 AÑOS-SIN VARIEDAD	S	1,39
-1505239	11-005-025-00005-00001	62000	PASTOS PERMANENTES DE 5 O MAS AÑOS-SIN VARIEDAD	S	14,75
-1505232	11-005-002-00006-00015	62000	PASTOS PERMANENTES DE 5 O MAS AÑOS-SIN VARIEDAD	S	17,61
6810669	11-005-002-00006-00054	62000	PASTOS PERMANENTES DE 5 O MAS AÑOS-SIN VARIEDAD	S	0,17
6810670	11-005-002-00006-00002	62000	PASTOS PERMANENTES DE 5 O MAS AÑOS-SIN VARIEDAD	S	3,22
6810671	11-005-002-00006-00023	62000	PASTOS PERMANENTES DE 5 O MAS AÑOS-SIN VARIEDAD	S	69,20
6810672	11-005-002-00006-00047	62000	PASTOS PERMANENTES DE 5 O MAS AÑOS-SIN VARIEDAD	S	0,03
6810673	11-005-002-00006-00001	63000	PASTOS DE MENOS DE 5 AÑOS-SIN VARIEDAD	S	15,85
6810674	11-005-002-00006-00048	62000	PASTOS PERMANENTES DE 5 O MAS AÑOS-SIN VARIEDAD	S	0,33
6810675	11-005-002-00006-00051	62000	PASTOS PERMANENTES DE 5 O MAS AÑOS-SIN VARIEDAD	S	0,12
6810676	11-005-002-00006-00027	62000	PASTOS PERMANENTES DE 5 O MAS AÑOS-SIN VARIEDAD	S	0,50
6810677	11-005-002-00006-00011	62000	PASTOS PERMANENTES DE 5 O MAS AÑOS-SIN VARIEDAD	S	73,68
6810678	11-005-002-00006-00028	63000	PASTOS DE MENOS DE 5 AÑOS-SIN VARIEDAD	S	0,46
6810679	11-005-002-00006-00057	62000	PASTOS PERMANENTES DE 5 O MAS AÑOS-SIN VARIEDAD	S	0,10
6810680	11-005-002-00006-00056	62000	PASTOS PERMANENTES DE 5 O MAS AÑOS-SIN VARIEDAD	S	2,77
6810681	11-005-002-00006-00052	62000	PASTOS PERMANENTES DE 5 O MAS AÑOS-SIN VARIEDAD	S	0,07
6810682	11-005-002-00006-00025	62000	PASTOS PERMANENTES DE 5 O MAS AÑOS-SIN VARIEDAD	S	4,12
6810683	11-005-002-00006-00049	62000	PASTOS PERMANENTES DE 5 O MAS AÑOS-SIN VARIEDAD	S	0,56
6810684	11-005-002-00006-00007	62000	PASTOS PERMANENTES DE 5 O MAS AÑOS-SIN VARIEDAD	S	2,66

(1) Superficie declarada admisible ajustada con la superficie comprometida.
(2) Factor de penalización valorando el alcance para el tipo de compromiso.Puede verificar la integridad de una copia de este documento mediante la lectura del código QR adjunto o mediante el acceso a la dirección <https://ws050.juntadeandalucia.es/verificarFirma> indicando el código de VERIFICACIÓN

FIRMADO POR

RAQUEL MARIA ESPIN CRESPO

17/12/2024

VERIFICACIÓN

Pk2jm6UYDU9J72AMTZUYRN3GET48NG

PÁG. 1433/9349



**Datos considerados para el Cálculo de la Carga Ganadera mínima y máxima del expediente****Recintos Determinados para el Cálculo de Garga Ganadera Mínima**

REF.	REFERENCIA SIGPAC	CULTIVO	DESCRIPCIÓN CULTIVO	SUP.	
				S/R	RESUELTA (ha)
6810685	11-005-002-00006-00050	62000	PASTOS PERMANENTES DE 5 O MAS AÑOS-SIN VARIEDAD	S	0,42
6810686	11-005-002-00006-00016	62000	PASTOS PERMANENTES DE 5 O MAS AÑOS-SIN VARIEDAD	S	13,42
6810687	11-005-002-00006-00024	62000	PASTOS PERMANENTES DE 5 O MAS AÑOS-SIN VARIEDAD	S	13,89
6810754	11-005-001-00004-00001	62000	PASTOS PERMANENTES DE 5 O MAS AÑOS-SIN VARIEDAD	S	22,20
6810755	11-005-001-00004-00002	62000	PASTOS PERMANENTES DE 5 O MAS AÑOS-SIN VARIEDAD	S	3,15
6810756	11-005-001-00004-00003	62000	PASTOS PERMANENTES DE 5 O MAS AÑOS-SIN VARIEDAD	S	75,24
6810815	11-005-025-00006-00001	62000	PASTOS PERMANENTES DE 5 O MAS AÑOS-SIN VARIEDAD	S	28,49
6810816	11-005-025-00006-00002	62000	PASTOS PERMANENTES DE 5 O MAS AÑOS-SIN VARIEDAD	S	16,53
6810817	11-005-025-00006-00003	63000	PASTOS DE MENOS DE 5 AÑOS-SIN VARIEDAD	S	2,61
6810818	11-005-025-00006-00007	62000	PASTOS PERMANENTES DE 5 O MAS AÑOS-SIN VARIEDAD	S	6,58
6810819	11-005-025-00006-00008	62000	PASTOS PERMANENTES DE 5 O MAS AÑOS-SIN VARIEDAD	S	0,04
6810820	11-005-025-00006-00009	62000	PASTOS PERMANENTES DE 5 O MAS AÑOS-SIN VARIEDAD	S	0,05
6810826	11-005-025-00005-00006	62000	PASTOS PERMANENTES DE 5 O MAS AÑOS-SIN VARIEDAD	S	2,72
6810829	11-005-025-00004-00014	62000	PASTOS PERMANENTES DE 5 O MAS AÑOS-SIN VARIEDAD	S	0,12
6810830	11-005-025-00004-00015	62000	PASTOS PERMANENTES DE 5 O MAS AÑOS-SIN VARIEDAD	S	0,03
6810831	11-005-025-00004-00017	62000	PASTOS PERMANENTES DE 5 O MAS AÑOS-SIN VARIEDAD	S	0,06
6810832	11-005-025-00004-00018	62000	PASTOS PERMANENTES DE 5 O MAS AÑOS-SIN VARIEDAD	S	0,04
6810833	11-005-025-00004-00019	62000	PASTOS PERMANENTES DE 5 O MAS AÑOS-SIN VARIEDAD	S	0,01
6810834	11-005-025-00004-00020	62000	PASTOS PERMANENTES DE 5 O MAS AÑOS-SIN VARIEDAD	S	0,08

Recintos Determinados para el Cálculo de Garga Ganadera Máxima

REF.	REFERENCIA SIGPAC	CULTIVO	DESCRIPCIÓN CULTIVO	SUP.	
				S/R	RESUELTA (ha)
-1608264	11-005-025-00005-00005	63000	PASTOS DE MENOS DE 5 AÑOS-SIN VARIEDAD	S	3,13
-1608263	11-005-025-00005-00008	63000	PASTOS DE MENOS DE 5 AÑOS-SIN VARIEDAD	S	1,63
-1506058	11-005-002-00006-00010	62000	PASTOS PERMANENTES DE 5 O MAS AÑOS-SIN VARIEDAD	S	0,39
-1506057	11-005-002-00006-00009	62000	PASTOS PERMANENTES DE 5 O MAS AÑOS-SIN VARIEDAD	S	0,33
-1506056	11-005-001-00004-00010	62000	PASTOS PERMANENTES DE 5 O MAS AÑOS-SIN VARIEDAD	S	0,42
-1506055	11-005-001-00004-00009	62000	PASTOS PERMANENTES DE 5 O MAS AÑOS-SIN VARIEDAD	S	3,48
-1505390	11-005-002-00006-00008	62000	PASTOS PERMANENTES DE 5 O MAS AÑOS-SIN VARIEDAD	S	3,85
-1505385	11-029-014-00007-00004	62000	PASTOS PERMANENTES DE 5 O MAS AÑOS-SIN VARIEDAD	S	5,46
-1505376	11-029-014-00007-00005	62000	PASTOS PERMANENTES DE 5 O MAS AÑOS-SIN VARIEDAD	S	1,04
-1505373	11-029-014-00006-00002	62000	PASTOS PERMANENTES DE 5 O MAS AÑOS-SIN VARIEDAD	S	0,96
-1505354	11-029-016-00001-00003	62000	PASTOS PERMANENTES DE 5 O MAS AÑOS-SIN VARIEDAD	S	1,14
-1505335	11-005-002-00006-00032	62000	PASTOS PERMANENTES DE 5 O MAS AÑOS-SIN VARIEDAD	S	0,92
-1505333	11-005-002-00006-00037	63000	PASTOS DE MENOS DE 5 AÑOS-SIN VARIEDAD	S	2,00
-1505328	11-005-002-00006-00035	63000	PASTOS DE MENOS DE 5 AÑOS-SIN VARIEDAD	S	0,17
-1505327	11-005-002-00006-00033	63000	PASTOS DE MENOS DE 5 AÑOS-SIN VARIEDAD	S	0,79
-1505307	11-005-002-00006-00021	63000	PASTOS DE MENOS DE 5 AÑOS-SIN VARIEDAD	S	1,19
-1505303	11-005-002-00006-00019	62000	PASTOS PERMANENTES DE 5 O MAS AÑOS-SIN	S	0,73

(1) Superficie declarada admisible ajustada con la superficie comprometida.
(2) Factor de penalización valorando el alcance para el tipo de compromiso.

Puede verificar la integridad de una copia de este documento mediante la lectura del código QR adjunto o mediante el acceso a la dirección <https://ws050.juntadeandalucia.es/verificarFirma> indicando el código de VERIFICACIÓN

FIRMADO POR

RAQUEL MARIA ESPIN CRESPO

17/12/2024

VERIFICACIÓN

Pk2jm6UYDU9J72AMTZUYRN3GET48NG

PÁG. 1434/9349



**Datos considerados para el Cálculo de la Carga Ganadera mínima y máxima del expediente****Recintos Determinados para el Cálculo de Garga Ganadera Máxima**

REF.	REFERENCIA SIGPAC	CULTIVO	DESCRIPCIÓN CULTIVO VARIEDAD	S/R	SUP.
					RESUELTA (ha)
-1505298	11-005-002-00006-00022	63000	PASTOS DE MENOS DE 5 AÑOS-SIN VARIEDAD	S	1,39
-1505239	11-005-025-00005-00001	62000	PASTOS PERMANENTES DE 5 O MAS AÑOS-SIN VARIEDAD	S	14,75
-1505232	11-005-002-00006-00015	62000	PASTOS PERMANENTES DE 5 O MAS AÑOS-SIN VARIEDAD	S	17,61
6810669	11-005-002-00006-00054	62000	PASTOS PERMANENTES DE 5 O MAS AÑOS-SIN VARIEDAD	S	0,17
6810670	11-005-002-00006-00002	62000	PASTOS PERMANENTES DE 5 O MAS AÑOS-SIN VARIEDAD	S	3,22
6810671	11-005-002-00006-00023	62000	PASTOS PERMANENTES DE 5 O MAS AÑOS-SIN VARIEDAD	S	69,20
6810672	11-005-002-00006-00047	62000	PASTOS PERMANENTES DE 5 O MAS AÑOS-SIN VARIEDAD	S	0,03
6810673	11-005-002-00006-00001	63000	PASTOS DE MENOS DE 5 AÑOS-SIN VARIEDAD	S	15,85
6810674	11-005-002-00006-00048	62000	PASTOS PERMANENTES DE 5 O MAS AÑOS-SIN VARIEDAD	S	0,33
6810675	11-005-002-00006-00051	62000	PASTOS PERMANENTES DE 5 O MAS AÑOS-SIN VARIEDAD	S	0,12
6810676	11-005-002-00006-00027	62000	PASTOS PERMANENTES DE 5 O MAS AÑOS-SIN VARIEDAD	S	0,50
6810677	11-005-002-00006-00011	62000	PASTOS PERMANENTES DE 5 O MAS AÑOS-SIN VARIEDAD	S	73,68
6810678	11-005-002-00006-00028	63000	PASTOS DE MENOS DE 5 AÑOS-SIN VARIEDAD	S	0,46
6810679	11-005-002-00006-00057	62000	PASTOS PERMANENTES DE 5 O MAS AÑOS-SIN VARIEDAD	S	0,10
6810680	11-005-002-00006-00056	62000	PASTOS PERMANENTES DE 5 O MAS AÑOS-SIN VARIEDAD	S	2,77
6810681	11-005-002-00006-00052	62000	PASTOS PERMANENTES DE 5 O MAS AÑOS-SIN VARIEDAD	S	0,07
6810682	11-005-002-00006-00025	62000	PASTOS PERMANENTES DE 5 O MAS AÑOS-SIN VARIEDAD	S	4,12
6810683	11-005-002-00006-00049	62000	PASTOS PERMANENTES DE 5 O MAS AÑOS-SIN VARIEDAD	S	0,56
6810684	11-005-002-00006-00007	62000	PASTOS PERMANENTES DE 5 O MAS AÑOS-SIN VARIEDAD	S	2,66
6810685	11-005-002-00006-00050	62000	PASTOS PERMANENTES DE 5 O MAS AÑOS-SIN VARIEDAD	S	0,42
6810686	11-005-002-00006-00016	62000	PASTOS PERMANENTES DE 5 O MAS AÑOS-SIN VARIEDAD	S	13,42
6810687	11-005-002-00006-00024	62000	PASTOS PERMANENTES DE 5 O MAS AÑOS-SIN VARIEDAD	S	13,89
6810754	11-005-001-00004-00001	62000	PASTOS PERMANENTES DE 5 O MAS AÑOS-SIN VARIEDAD	S	22,20
6810755	11-005-001-00004-00002	62000	PASTOS PERMANENTES DE 5 O MAS AÑOS-SIN VARIEDAD	S	3,15
6810756	11-005-001-00004-00003	62000	PASTOS PERMANENTES DE 5 O MAS AÑOS-SIN VARIEDAD	S	75,24
6810794	29-084-044-00011-00002	62000	PASTOS PERMANENTES DE 5 O MAS AÑOS-SIN VARIEDAD	S	2,25
6810815	11-005-025-00006-00001	62000	PASTOS PERMANENTES DE 5 O MAS AÑOS-SIN VARIEDAD	S	28,49
6810816	11-005-025-00006-00002	62000	PASTOS PERMANENTES DE 5 O MAS AÑOS-SIN VARIEDAD	S	16,53
6810817	11-005-025-00006-00003	63000	PASTOS DE MENOS DE 5 AÑOS-SIN VARIEDAD	S	2,61
6810818	11-005-025-00006-00007	62000	PASTOS PERMANENTES DE 5 O MAS AÑOS-SIN VARIEDAD	S	6,58
6810819	11-005-025-00006-00008	62000	PASTOS PERMANENTES DE 5 O MAS AÑOS-SIN VARIEDAD	S	0,04
6810820	11-005-025-00006-00009	62000	PASTOS PERMANENTES DE 5 O MAS AÑOS-SIN VARIEDAD	S	0,05
6810826	11-005-025-00005-00006	62000	PASTOS PERMANENTES DE 5 O MAS AÑOS-SIN VARIEDAD	S	2,72
6810829	11-005-025-00004-00014	62000	PASTOS PERMANENTES DE 5 O MAS AÑOS-SIN VARIEDAD	S	0,12
6810830	11-005-025-00004-00015	62000	PASTOS PERMANENTES DE 5 O MAS AÑOS-SIN VARIEDAD	S	0,03
6810831	11-005-025-00004-00017	62000	PASTOS PERMANENTES DE 5 O MAS AÑOS-SIN VARIEDAD	S	0,06
6810832	11-005-025-00004-00018	62000	PASTOS PERMANENTES DE 5 O MAS AÑOS-SIN VARIEDAD	S	0,04

(1) Superficie declarada admisible ajustada con la superficie comprometida.
(2) Factor de penalización valorando el alcance para el tipo de compromiso.

Puede verificar la integridad de una copia de este documento mediante la lectura del código QR adjunto o mediante el acceso a la dirección <https://ws050.juntadeandalucia.es/verificarFirma> indicando el código de VERIFICACIÓN

FIRMADO POR

RAQUEL MARIA ESPIN CRESPO

17/12/2024

VERIFICACIÓN

Pk2jm6UYDU9J72AMTZUYRN3GET48NG

PÁG. 1435/9349



**Datos considerados para el Cálculo de la Carga Ganadera mínima y máxima del expediente****Recintos Determinados para el Cálculo de Garga Ganadera Máxima**

<u>REF.</u>	<u>REFERENCIA SIGPAC</u>	<u>CULTIVO</u>	<u>DESCRIPCIÓN CULTIVO</u>	<u>S/R</u>	<u>SUP. RESUELTA (ha)</u>
6810833	11-005-025-00004-00019	62000	PASTOS PERMANENTES DE 5 O MAS AÑOS-SIN VARIEDAD	S	0,01
6810834	11-005-025-00004-00020	62000	PASTOS PERMANENTES DE 5 O MAS AÑOS-SIN VARIEDAD	S	0,08

Incidencias de carga ganadera**INCIDENCIA DESCRIPCIÓN**

100407	Explotación solicitada no forma parte de ningún organismo de control autorizado para la producción ecológica en Andalucía o fecha de inscripción posterior al plazo establecido (Anexo I. Criterios de Subvencionabilidad. Orden 28 de marzo de 2023). Explotación:ES110050000178 Especie:BOVINA
--------	---

(1) Superficie declarada admisible ajustada con la superficie comprometida.
(2) Factor de penalización valorando el alcance para el tipo de compromiso.

Puede verificar la integridad de una copia de este documento mediante la lectura del código QR adjunto o mediante el acceso a la dirección <https://ws050.juntadeandalucia.es/verificarFirma> indicando el código de VERIFICACIÓN

FIRMADO POR

RAQUEL MARIA ESPIN CRESPO

17/12/2024

VERIFICACIÓN

Pk2jm6UYDU9J72AMTZUYRN3GET48NG

PÁG. 1436/9349





<u>APELLIDOS Y NOMBRE / RAZÓN SOCIAL</u>	<u>NIF</u>	<u>EXPEDIENTE</u>	<u>ANUALIDAD DE PAGO</u>		
LOBATO VALLE JOSE ANTONIO	****5690*	1276139	1ª		
<u>IMPORTE POR ANUALIDAD</u>					
	<u>2023</u>	<u>2024</u>	<u>2025</u>	<u>2026</u>	<u>2027</u>
IMPORTE MÁXIMO SUBVENCIONABLE	2.341,17 €	2.341,17 €	2.341,17 €	1.950,97 €	1.950,97 €
IMPORTE MEDIO DE TRANSFERENCIA (€/ha)	297,48 €	297,48 €	297,48 €	247,90 €	247,90 €

RESUMEN DE UNIDADES

<u>Cód</u>	<u>GRUPO DE PAGO</u>	<u>Sup. Dec. Admisible (ha)</u>	<u>Sup. Comprometida (ha)</u>	<u>Sup. ajustada compromiso (1) (ha)</u>	<u>% sobredec.</u>	<u>Sup. Resuelta (ha)</u>	<u>Importe Declarado</u>	<u>Importe Topado</u>	<u>Importe Resuelto</u>	<u>Importe tras sobredec.</u>
419	OLIVAR	7,91		7,87	0,00	7,87	2.341,17	2.341,17	2.341,17	2.341,17
TOTAL		7,91	7,87	7,87		7,87	2.341,17	2.341,17	2.341,17	2.341,17

APLICACIÓN DE REDUCCIONES Y PENALIZACIONES

<u>GRUPO DE PAGO</u>	<u>Importe Calculado</u>	<u>Importe prereduc.</u>	<u>Criterios de subvencionabilidad y compromisos</u>	<u>Presentación tardía</u>	<u>Omisión declaración</u>	<u>Condicionalidad</u>	<u>IMPORTE (Euros) RESUELTO</u>
OLIVAR	2.341,17	2.341,17	0,00	0,00	0,00	0,00	2.341,17
TOTAL	2.341,17	2.341,17					2.341,17

RESUMEN DE PAGOS

	<u>IMPORTE (Euros)</u>			
	<u>RESUELTO</u>	<u>FEADER</u>	<u>MAPA</u>	<u>CAPADR</u>
OLIVAR - Pago realizado	2.341,17 €	1.989,99 €	229,67 €	121,51 €

RECINTOS RESUELTOS

<u>REF.</u>	<u>REFERENCIA SIGPAC</u>	<u>CULTIVO DESCRIPCIÓN CULTIVO</u>	<u>S/R G.PAGO</u>	<u>PEND. MEDIA (%)</u>	<u>SUP. DEC. ADMISIBLE (ha)</u>	<u>SUP. COMPROM. (ha)</u>	<u>SUP. AJUSTADA COMPR.(1) (ha)</u>	<u>SUP. CONY. SIGPAC (ha)</u>	<u>SUP. CERTIE (ha)</u>	<u>SUP. CAMPO (ha)</u>	<u>SUP. CAMPO DETER. CULT. DECLARADO (ha)</u>	<u>SUP. DEC. REDUCIDA (ha)</u>	<u>SUP. RESUELTA (ha)</u>
-1470341	11-018-002-00002-004	101007 OLIVAR-MANZANILLA	S	419	37,50	0,17	0,17	0,17	0,17			0,17	0,17
-1470335	11-018-002-00070-016	101007 OLIVAR-MANZANILLA	S	419	6,80	0,14	0,14	0,14	0,14			0,14	0,14
-1470332	11-018-001-09006-003	101007 OLIVAR-MANZANILLA	S	419	3,20	0,03	0,03	0,03	0,03			0,03	0,03
-1470330	11-018-002-00071-007	101007 OLIVAR-MANZANILLA	S	419	6,70	0,13	0,13	0,13	0,13			0,13	0,13
-1470321	11-018-002-00070-019	101007 OLIVAR-MANZANILLA	S	419	29,30	1,16	1,12	1,12	1,16			1,12	1,12
-1470319	11-018-002-00070-008	101007 OLIVAR-MANZANILLA	S	419	31,70	6,28	6,28	6,28	6,28			6,28	6,28

INCIDENCIAS**INCIDENCIA DESCRIPCIÓN**

- 3790 Recinto declarado inactivo
Ref:-1470328 Recinto:11-018-002-00003-00008 Cultivo: -
Ref:-1470329 Recinto:11-018-002-00003-00010 Cultivo: -
- 4272 Verifica que las líneas de declaración de las Solicitudes Únicas no tienen solapes con la capa de Retroactividad Gráfica (ambas de la misma campaña) a nivel de expediente/línea de declaración gráfica de la solicitud.
Ref:-1470321 Recinto:11-018-002-00070-00019 Cultivo: - Agregado de la referencia del recinto.:0 Zona de la referencia del recinto.:0 Superficie solapada.:0,04 Id. Incid.:101028965
- 100402 Recinto solicitado no forma parte de ningún organismo de control autorizado para la producción ecológica en Andalucía o fecha de inscripción posterior al plazo establecido (Anexo I. Criterios de Subvencionabilidad. Orden 28 de marzo de 2023).
Ref:7627074 Recinto:11-018-002-00003-00012 Cultivo:101007 OLIVAR-MANZANILLA Secano
- 100424 Solicita recinto que no está comprometido para la operación.
Ref:-1470328 Recinto:11-018-002-00003-00008 Cultivo:101007 OLIVAR-MANZANILLA Secano
Ref:-1470329 Recinto:11-018-002-00003-00010 Cultivo:101007 OLIVAR-MANZANILLA Secano
Ref:7627074 Recinto:11-018-002-00003-00012 Cultivo:101007 OLIVAR-MANZANILLA Secano

(1) Superficie declarada admisible ajustada con la superficie comprometida.
(2) Factor de penalización valorando el alcance para el tipo de compromiso.

Puede verificar la integridad de una copia de este documento mediante la lectura del código QR adjunto o mediante el acceso a la dirección <https://ws050.juntadeandalucia.es/verificarFirma> indicando el código de VERIFICACIÓN

FIRMADO POR

RAQUEL MARIA ESPIN CRESPO

17/12/2024

VERIFICACIÓN

Pk2jm6UYDU9J72AMTZUYRN3GET48NG

PÁG. 1437/9349



**APELLIDOS Y NOMBRE / RAZÓN SOCIAL**

LOPEZ REYES JUAN ANTONIO

NIF
****1476***EXPEDIENTE**
1149383**ANUALIDAD DE PAGO**
1ª**IMPORTE POR ANUALIDAD**

	2023	2024	2025	2026	2027
IMPORTE MÁXIMO SUBVENCIONABLE	8.755,26 €	8.755,26 €	7.296,02 €	7.296,02 €	7.296,02 €
IMPORTE MEDIO DE TRANSFERENCIA (€/ha)	47,06 €	47,06 €	39,22 €	39,22 €	39,22 €

RESUMEN DE UNIDADES

Cód	GRUPO DE PAGO	Sup. Dec. Admisible (ha)	Sup. Comprometida (ha)	Sup. ajustada compromiso (1) (ha)	% sobredec.	Sup. Resuelta (ha)	Importe Declarado	Importe Topado	Importe Resuelto	Importe tras sobredec.
416	HERBÁCEOS	5,71		5,71	0,00	5,71	1.035,85	1.035,85	1.035,85	1.035,85
418	PASTOS ASOCIADOS A GANADERÍA ECOLÓGICA	80,54		80,51	0,00	80,51	7.719,80	7.719,41	7.719,41	7.719,41
424	HERBÁCEOS NO ELEGIBLES	100,09		99,81	0,00	99,81	0,00	0,00	0,00	0,00
TOTAL		186,34	186,03	186,03		186,03	8.755,65	8.755,26	8.755,26	8.755,26

APLICACIÓN DE REDUCCIONES Y PENALIZACIONES

GRUPO DE PAGO	Importe Calculado	Importe prereduc.	Criterios de subvencionabilidad y compromiso (1)	Presentación tardía	Omisión declaración	Condicionalidad	IMPORTE (Euros)
							RESUELTO
HERBÁCEOS	1.035,85	1.035,85	0,00	0,00	0,00	0,00	1.035,85
HERBÁCEOS NO ELEGIBLES	0,00	0,00	0,00	0,00	0,00	0,00	0,00
PASTOS ASOCIADOS A GANADERÍA	7.719,41	7.719,41	0,00	0,00	0,00	0,00	7.719,41
TOTAL	8.755,26	8.755,26					8.755,26

RESUMEN DE PAGOS

	RESUELTO	FEADER	MAPA	CAPADR
HERBÁCEOS - Pago realizado	1.035,85 €	880,47 €	101,62 €	53,76 €
PASTOS ASOCIADOS A GANADERÍA ECOLÓGICA - Pago realizado	7.719,41 €	6.561,50 €	757,27 €	400,64 €
TOTAL	8.755,26 €	7.441,97 €	858,89 €	454,40 €

(1) Superficie declarada admisible ajustada con la superficie comprometida.
(2) Factor de penalización valorando el alcance para el tipo de compromiso.Puede verificar la integridad de una copia de este documento mediante la lectura del código QR adjunto o mediante el acceso a la dirección <https://ws050.juntadeandalucia.es/verificarFirma> indicando el código de VERIFICACIÓN

FIRMADO POR

RAQUEL MARIA ESPIN CRESPO

17/12/2024

VERIFICACIÓN

Pk2jm6UYDU9J72AMTZUYRN3GET48NG

PÁG. 1438/9349



**RECINTOS RESUELTOS**

REF.	REFERENCIA SIGPAC	CULTIVO DESCRIPCIÓN CULTIVO	S/R G.PAGO	PEND. MEDIA (%)	SUP. DEC. ADMISIBLE (ha)	SUP. COMPROM. (ha)	SUP. AJUSTADA COMPR.(1) (ha)	SUP. CONV. SIGPAC (ha)	SUP. CERTIF. (ha)	SUP. CAMPO (ha)	SUP. CAMPO DECLARADO (ha)	SUP. DEC. REDUCIDA (ha)	SUP. RESUELTA (ha)
-1617846	11-023-082-00051-003	241000 MEZCLA VEZA - AVENA-SIN VARIEDAD	S	416	10,70	1,79	1,79	1,79	1,79			1,79	1,79
-695547	11-023-082-00051-030	241000 MEZCLA VEZA - AVENA-SIN VARIEDAD	S	416	9,90	3,31	3,31	3,31	3,31			3,31	3,31
170000006828766	11-023-082-00095-005	241000 MEZCLA VEZA - AVENA-SIN VARIEDAD	S	416	5,90	0,61	0,61	0,61	0,61			0,61	0,61
170000006828700	11-023-082-00051-019	62000 PASTOS PERMANENTES DE 5 O MAS AÑOS-SIN VARIEDAD	S	418	8,60	0,19	0,19	0,19	0,29			0,19	0,19
170000006828715	11-023-082-00096-010	62000 PASTOS PERMANENTES DE 5 O MAS AÑOS-SIN VARIEDAD	S	418	20,10	3,76	3,76	3,76	3,76			3,76	3,76
170000006828716	11-023-082-00096-016	62000 PASTOS PERMANENTES DE 5 O MAS AÑOS-SIN VARIEDAD	S	418	23,30	0,67	0,67	0,67	0,89			0,67	0,67
170000006828721	11-023-082-00096-009	62000 PASTOS PERMANENTES DE 5 O MAS AÑOS-SIN VARIEDAD	S	418	15,40	1,12	1,12	1,12	1,32			1,12	1,12
170000006828728	11-023-082-00051-001	62000 PASTOS PERMANENTES DE 5 O MAS AÑOS-SIN VARIEDAD	S	418	13,00	2,03	2,03	2,03	2,03			2,03	2,03
170000006828731	11-023-082-00051-034	62000 PASTOS PERMANENTES DE 5 O MAS AÑOS-SIN VARIEDAD	S	418	2,50	0,01	0,01	0,01	0,03			0,01	0,01
170000006828734	11-023-082-00051-021	62000 PASTOS PERMANENTES DE 5 O MAS AÑOS-SIN VARIEDAD	S	418	11,30	0,08	0,08	0,08	0,10			0,08	0,08
170000006828735	11-023-082-00051-036	62000 PASTOS PERMANENTES DE 5 O MAS AÑOS-SIN VARIEDAD	S	418	18,10	0,05	0,05	0,05	0,14			0,05	0,05
170000006828736	11-023-082-00052-002	62000 PASTOS PERMANENTES DE 5 O MAS AÑOS-SIN VARIEDAD	S	418	15,90	0,80	0,80	0,80	0,80			0,80	0,80
170000006828737	11-023-082-00051-031	62000 PASTOS PERMANENTES DE 5 O MAS AÑOS-SIN VARIEDAD	S	418	20,60	0,09	0,09	0,09	0,11			0,09	0,09
170000006828738	11-023-082-00052-004	62000 PASTOS PERMANENTES DE 5 O MAS AÑOS-SIN VARIEDAD	S	418	25,40	0,12	0,12	0,12	0,12			0,12	0,12
170000006828739	11-023-082-00052-005	62000 PASTOS PERMANENTES DE 5 O MAS AÑOS-SIN VARIEDAD	S	418	18,00	27,33	27,30	27,30	27,33			27,30	27,30
170000006828741	11-023-082-00095-030	62000 PASTOS PERMANENTES DE 5 O MAS AÑOS-SIN VARIEDAD	S	418	5,80	0,37	0,37	0,37	0,44			0,37	0,37
170000006828742	11-023-082-00095-011	62000 PASTOS PERMANENTES DE 5 O MAS AÑOS-SIN VARIEDAD	S	418	9,90	0,05	0,05	0,05	0,07			0,05	0,05
170000006828743	11-023-082-00052-003	62000 PASTOS PERMANENTES DE 5 O MAS AÑOS-SIN VARIEDAD	S	418	32,10	0,02	0,02	0,02	0,08			0,02	0,02
170000006828744	11-023-082-00053-001	62000 PASTOS PERMANENTES DE 5 O MAS AÑOS-SIN VARIEDAD	S	418	28,40	2,02	2,02	2,02	4,48			2,02	2,02
170000006828745	11-023-082-00096-004	62000 PASTOS PERMANENTES DE 5 O MAS AÑOS-SIN VARIEDAD	S	418	19,40	0,26	0,26	0,26	0,26			0,26	0,26
170000006828746	11-023-082-00096-008	62000 PASTOS PERMANENTES DE 5 O MAS AÑOS-SIN VARIEDAD	S	418	21,80	0,77	0,77	0,77	0,77			0,77	0,77
170000006828747	11-023-082-00053-002	62000 PASTOS PERMANENTES DE 5 O MAS AÑOS-SIN VARIEDAD	S	418	12,80	1,54	1,54	1,54	1,54			1,54	1,54
170000006828748	11-023-082-00051-023	62000 PASTOS PERMANENTES DE 5 O MAS AÑOS-SIN VARIEDAD	S	418	12,60	0,59	0,59	0,59	0,69			0,59	0,59
170000006828750	11-023-082-00051-014	62000 PASTOS PERMANENTES DE 5 O MAS AÑOS-SIN VARIEDAD	S	418	7,10	0,28	0,28	0,28	0,50			0,28	0,28
170000006828751	11-023-082-00051-018	62000 PASTOS PERMANENTES DE 5 O MAS AÑOS-SIN VARIEDAD	S	418	13,40	0,19	0,19	0,19	0,35			0,19	0,19
170000006828752	11-023-082-00051-013	62000 PASTOS PERMANENTES DE 5 O MAS AÑOS-SIN VARIEDAD	S	418	30,60	21,09	21,09	21,09	84,36			21,09	21,09
170000006828753	11-023-082-00051-011	62000 PASTOS PERMANENTES DE 5 O MAS AÑOS-SIN VARIEDAD	S	418	7,50	0,60	0,60	0,60	0,92			0,60	0,60
170000006828754	11-023-082-00051-012	62000 PASTOS PERMANENTES DE 5 O MAS AÑOS-SIN VARIEDAD	S	418	31,20	0,56	0,56	0,56	2,23			0,56	0,56
170000006828755	11-023-082-00051-009	62000 PASTOS PERMANENTES DE 5 O MAS AÑOS-SIN VARIEDAD	S	418	8,60	0,05	0,05	0,05	0,12			0,05	0,05
170000006828756	11-023-082-00051-010	62000 PASTOS PERMANENTES DE 5 O MAS AÑOS-SIN VARIEDAD	S	418	16,30	0,27	0,27	0,27	0,49			0,27	0,27
170000006828765	11-023-082-00051-032	62000 PASTOS PERMANENTES DE 5 O MAS AÑOS-SIN VARIEDAD	S	418	5,70	0,21	0,21	0,21	0,25			0,21	0,21
170000006828767	11-023-082-00096-003	63000 PASTOS DE MENOS DE 5 AÑOS-SIN VARIEDAD	S	418	19,60	11,38	11,38	11,38	21,56			11,38	11,38
170000006828772	11-023-082-00051-016	62000 PASTOS PERMANENTES DE 5 O MAS AÑOS-SIN VARIEDAD	S	418	4,60	0,06	0,06	0,06	0,09			0,06	0,06
170000006828773	11-023-082-00051-015	62000 PASTOS PERMANENTES DE 5 O MAS AÑOS-SIN VARIEDAD	S	418	10,00	0,07	0,07	0,07	0,09			0,07	0,07
170000006828774	11-023-082-00096-005	62000 PASTOS PERMANENTES DE 5 O MAS AÑOS-SIN VARIEDAD	S	418	10,90	0,26	0,26	0,26	0,35			0,26	0,26
170000006828775	11-023-082-00051-020	62000 PASTOS PERMANENTES DE 5 O MAS AÑOS-SIN VARIEDAD	S	418	10,90	0,04	0,04	0,04	0,08			0,04	0,04
170000006828776	11-023-082-00096-011	62000 PASTOS PERMANENTES DE 5 O MAS AÑOS-SIN VARIEDAD	S	418	23,20	1,17	1,17	1,17	4,68			1,17	1,17
170000006828778	11-023-082-00096-006	62000 PASTOS PERMANENTES DE 5 O MAS AÑOS-SIN VARIEDAD	S	418	20,60	2,44	2,44	2,44	3,25			2,44	2,44
-1141170	11-023-083-00004-009	20000 BARBECHO TRADICIONAL-SIN VARIEDAD	S	424	11,30	7,17	7,17	7,17	7,17			7,17	7,17
-1141169	11-023-083-00003-001	20000 BARBECHO TRADICIONAL-SIN VARIEDAD	S	424	9,60	18,81	18,53	18,53	18,81			18,53	18,53
-6859	11-023-082-00051-039	20000 BARBECHO TRADICIONAL-SIN VARIEDAD	S	424	7,90	4,18	4,18	4,18	4,18			4,18	4,18
170000006828727	11-023-082-00051-003	20000 BARBECHO TRADICIONAL-SIN VARIEDAD	S	424	10,70	34,96	34,96	34,96	34,96			34,96	34,96
170000006828763	11-023-082-00095-027	20000 BARBECHO TRADICIONAL-SIN VARIEDAD	R	424	6,00	0,23	0,23	0,23	0,23			0,23	0,23
170000006828780	11-023-082-00052-001	20000 BARBECHO TRADICIONAL-SIN VARIEDAD	S	424	9,50	13,13	13,13	13,13	13,13			13,13	13,13
170000006828781	11-023-082-00051-002	20000 BARBECHO TRADICIONAL-SIN VARIEDAD	S	424	11,30	4,65	4,65	4,65	4,65			4,65	4,65
170000006828782	11-023-082-00051-029	20000 BARBECHO TRADICIONAL-SIN VARIEDAD	S	424	7,80	5,48	5,48	5,48	5,48			5,48	5,48
170000006828786	11-023-082-00095-003	20000 BARBECHO TRADICIONAL-SIN VARIEDAD	S	424	6,40	1,30	1,30	1,30	1,30			1,30	1,30
170000006828789	11-023-082-00096-003	20000 BARBECHO TRADICIONAL-SIN VARIEDAD	S	424	19,60	10,18	10,18	10,18	21,56			10,18	10,18

INCIDENCIAS**INCIDENCIA DESCRIPCIÓN**

4272 Verifica que las líneas de declaración de las Solicitudes Únicas no tienen solapes con la capa de Retroactividad Gráfica (ambas de la misma campaña) a nivel de expediente/línea de declaración gráfica de la solicitud.

Ref:170000006828739 Recinto:11-023-082-00052-00005 Cultivo: - Agregado de la referencia del recinto.:0 Zona de la referencia del recinto.:0 Superficie solapada.:0,03 Id. Incid.:100998289

Ref:-1141169 Recinto:11-023-083-00003-00001 Cultivo: - Agregado de la referencia del recinto.:0 Zona de la referencia del recinto.:0 Superficie solapada.:0,28 Id. Incid.:100998288

100407 Explotación solicitada no forma parte de ningún organismo de control autorizado para la producción ecológica en Andalucía o fecha de

(1) Superficie declarada admisible ajustada con la superficie comprometida.
(2) Factor de penalización valorando el alcance para el tipo de compromiso.

Puede verificar la integridad de una copia de este documento mediante la lectura del código QR adjunto o mediante el acceso a la dirección <https://ws050.juntadeandalucia.es/verificarFirma> indicando el código de VERIFICACIÓN

FIRMADO POR

RAQUEL MARIA ESPIN CRESPO

17/12/2024

VERIFICACIÓN

Pk2jm6UYDU9J72AMTZUYRN3GET48NG

PÁG. 1439/9349



**INCIDENCIAS****INCIDENCIA DESCRIPCIÓN**

inscripción posterior al plazo establecido (Anexo I. Criterios de Subvencionabilidad. Orden 28 de marzo de 2023).

Explotación:ES110200001128 Especie:BOVINA

Explotación:ES110200001128 Especie:OVINA

Explotación:ES110200001128 Especie:PORCINO

Datos considerados para el Cálculo de la Carga Ganadera mínima y máxima del expediente

Explotación	Especie	Inscrito en Sipea y Admisible	Ugm Calculada para CG Mínima	Ugm Calculada para CG Máxima
ES110200001128	BOVINA	NO	0,00	59,48
ES110200001128	OVINA	NO	0,00	15,06
ES110200001128	PORCINO	NO	0,00	4,80
ES110230001041	BOVINA	SI	42,70	42,70
			42,70	122,04

Superficie determinada para Cálculo Carga Ganadera Mínima: 80,51 ha

Superficie determinada para Cálculo Carga Ganadera Máxima: 240,25 ha

Carga Ganadera Mínima Expediente: 0,53 ugm/ha

Carga Ganadera Máxima Expediente: 0,51 ugm/ha

Recintos Determinados para el Cálculo de Garga Ganadera Mínima

REF.	REFERENCIA SIGPAC	CULTIVO	DESCRIPCIÓN CULTIVO	S/R	SUP. RESUELTA (ha)
1700000006828700	11-023-082-00051-00019	62000	PASTOS PERMANENTES DE 5 O MAS AÑOS-SIN VARIEDAD	S	0,19
1700000006828715	11-023-082-00096-00010	62000	PASTOS PERMANENTES DE 5 O MAS AÑOS-SIN VARIEDAD	S	3,76
1700000006828716	11-023-082-00096-00016	62000	PASTOS PERMANENTES DE 5 O MAS AÑOS-SIN VARIEDAD	S	0,67
1700000006828721	11-023-082-00096-00009	62000	PASTOS PERMANENTES DE 5 O MAS AÑOS-SIN VARIEDAD	S	1,12
1700000006828728	11-023-082-00051-00001	62000	PASTOS PERMANENTES DE 5 O MAS AÑOS-SIN VARIEDAD	S	2,03
1700000006828731	11-023-082-00051-00034	62000	PASTOS PERMANENTES DE 5 O MAS AÑOS-SIN VARIEDAD	S	0,01
1700000006828734	11-023-082-00051-00021	62000	PASTOS PERMANENTES DE 5 O MAS AÑOS-SIN VARIEDAD	S	0,08
1700000006828735	11-023-082-00051-00036	62000	PASTOS PERMANENTES DE 5 O MAS AÑOS-SIN VARIEDAD	S	0,05
1700000006828736	11-023-082-00052-00002	62000	PASTOS PERMANENTES DE 5 O MAS AÑOS-SIN VARIEDAD	S	0,80
1700000006828737	11-023-082-00051-00031	62000	PASTOS PERMANENTES DE 5 O MAS AÑOS-SIN VARIEDAD	S	0,09
1700000006828738	11-023-082-00052-00004	62000	PASTOS PERMANENTES DE 5 O MAS AÑOS-SIN VARIEDAD	S	0,12
1700000006828739	11-023-082-00052-00005	62000	PASTOS PERMANENTES DE 5 O MAS AÑOS-SIN VARIEDAD	S	27,30
1700000006828741	11-023-082-00095-00030	62000	PASTOS PERMANENTES DE 5 O MAS AÑOS-SIN VARIEDAD	S	0,37
1700000006828742	11-023-082-00095-00011	62000	PASTOS PERMANENTES DE 5 O MAS AÑOS-SIN VARIEDAD	S	0,05
1700000006828743	11-023-082-00052-00003	62000	PASTOS PERMANENTES DE 5 O MAS AÑOS-SIN VARIEDAD	S	0,02
1700000006828744	11-023-082-00053-00001	62000	PASTOS PERMANENTES DE 5 O MAS AÑOS-SIN VARIEDAD	S	2,02
1700000006828745	11-023-082-00096-00004	62000	PASTOS PERMANENTES DE 5 O MAS AÑOS-SIN VARIEDAD	S	0,26
1700000006828746	11-023-082-00096-00008	62000	PASTOS PERMANENTES DE 5 O MAS AÑOS-SIN VARIEDAD	S	0,77
1700000006828747	11-023-082-00053-00002	62000	PASTOS PERMANENTES DE 5 O MAS AÑOS-SIN VARIEDAD	S	1,54
1700000006828748	11-023-082-00051-00023	62000	PASTOS PERMANENTES DE 5 O MAS AÑOS-SIN VARIEDAD	S	0,59
1700000006828750	11-023-082-00051-00014	62000	PASTOS PERMANENTES DE 5 O MAS AÑOS-SIN VARIEDAD	S	0,28
1700000006828751	11-023-082-00051-00018	62000	PASTOS PERMANENTES DE 5 O MAS AÑOS-SIN VARIEDAD	S	0,19
1700000006828752	11-023-082-00051-00013	62000	PASTOS PERMANENTES DE 5 O MAS AÑOS-SIN VARIEDAD	S	21,09

(1) Superficie declarada admisible ajustada con la superficie comprometida.
(2) Factor de penalización valorando el alcance para el tipo de compromiso.Puede verificar la integridad de una copia de este documento mediante la lectura del código QR adjunto o mediante el acceso a la dirección <https://ws050.juntadeandalucia.es/verificarFirma> indicando el código de VERIFICACIÓN

FIRMADO POR

RAQUEL MARIA ESPIN CRESPO

17/12/2024

VERIFICACIÓN

Pk2jm6UYDU9J72AMTZUYRN3GET48NG

PÁG. 1440/9349



**Datos considerados para el Cálculo de la Carga Ganadera mínima y máxima del expediente****Recintos Determinados para el Cálculo de Garga Ganadera Mínima**

REF.	REFERENCIA SIGPAC	CULTIVO	DESCRIPCIÓN CULTIVO	SUP.	
				S/R	RESUELTA (ha)
170000006828753	11-023-082-00051-00011	62000	PASTOS PERMANENTES DE 5 O MAS AÑOS-SIN VARIEDAD	S	0,60
170000006828754	11-023-082-00051-00012	62000	PASTOS PERMANENTES DE 5 O MAS AÑOS-SIN VARIEDAD	S	0,56
170000006828755	11-023-082-00051-00009	62000	PASTOS PERMANENTES DE 5 O MAS AÑOS-SIN VARIEDAD	S	0,05
170000006828756	11-023-082-00051-00010	62000	PASTOS PERMANENTES DE 5 O MAS AÑOS-SIN VARIEDAD	S	0,27
170000006828765	11-023-082-00051-00032	62000	PASTOS PERMANENTES DE 5 O MAS AÑOS-SIN VARIEDAD	S	0,21
170000006828767	11-023-082-00096-00003	63000	PASTOS DE MENOS DE 5 AÑOS-SIN VARIEDAD	S	11,38
170000006828772	11-023-082-00051-00016	62000	PASTOS PERMANENTES DE 5 O MAS AÑOS-SIN VARIEDAD	S	0,06
170000006828773	11-023-082-00051-00015	62000	PASTOS PERMANENTES DE 5 O MAS AÑOS-SIN VARIEDAD	S	0,07
170000006828774	11-023-082-00096-00005	62000	PASTOS PERMANENTES DE 5 O MAS AÑOS-SIN VARIEDAD	S	0,26
170000006828775	11-023-082-00051-00020	62000	PASTOS PERMANENTES DE 5 O MAS AÑOS-SIN VARIEDAD	S	0,04
170000006828776	11-023-082-00096-00011	62000	PASTOS PERMANENTES DE 5 O MAS AÑOS-SIN VARIEDAD	S	1,17
170000006828778	11-023-082-00096-00006	62000	PASTOS PERMANENTES DE 5 O MAS AÑOS-SIN VARIEDAD	S	2,44

Recintos Determinados para el Cálculo de Garga Ganadera Máxima

REF.	REFERENCIA SIGPAC	CULTIVO	DESCRIPCIÓN CULTIVO	SUP.	
				S/R	RESUELTA (ha)
-876553	11-006-033-00006-00018	62000	PASTOS PERMANENTES DE 5 O MAS AÑOS-SIN VARIEDAD	S	3,05
-876552	11-006-033-00006-00017	62000	PASTOS PERMANENTES DE 5 O MAS AÑOS-SIN VARIEDAD	S	0,04
-492150	11-020-164-00002-00016	62000	PASTOS PERMANENTES DE 5 O MAS AÑOS-SIN VARIEDAD	S	4,32
-118574	11-020-164-00001-00003	20000	BARBECHO TRADICIONAL-SIN VARIEDAD	S	1,41
-95800	11-006-033-00006-00013	20000	BARBECHO TRADICIONAL-SIN VARIEDAD	S	0,42
-6858	11-020-164-00001-00015	62000	PASTOS PERMANENTES DE 5 O MAS AÑOS-SIN VARIEDAD	S	0,12
170000006828699	11-020-164-00002-00007	63000	PASTOS DE MENOS DE 5 AÑOS-SIN VARIEDAD	S	4,92
170000006828700	11-023-082-00051-00019	62000	PASTOS PERMANENTES DE 5 O MAS AÑOS-SIN VARIEDAD	S	0,19
170000006828703	11-020-164-00002-00001	62000	PASTOS PERMANENTES DE 5 O MAS AÑOS-SIN VARIEDAD	S	18,01
170000006828704	11-020-164-00001-00009	62000	PASTOS PERMANENTES DE 5 O MAS AÑOS-SIN VARIEDAD	S	0,00
170000006828705	11-020-164-00001-00006	62000	PASTOS PERMANENTES DE 5 O MAS AÑOS-SIN VARIEDAD	S	20,81
170000006828707	11-020-164-00002-00006	62000	PASTOS PERMANENTES DE 5 O MAS AÑOS-SIN VARIEDAD	S	18,01
170000006828708	11-020-164-00002-00003	62000	PASTOS PERMANENTES DE 5 O MAS AÑOS-SIN VARIEDAD	S	1,17
170000006828709	11-020-164-00002-00005	62000	PASTOS PERMANENTES DE 5 O MAS AÑOS-SIN VARIEDAD	S	10,51
170000006828710	11-020-164-00002-00004	62000	PASTOS PERMANENTES DE 5 O MAS AÑOS-SIN VARIEDAD	S	1,27
170000006828711	11-020-164-00003-00009	62000	PASTOS PERMANENTES DE 5 O MAS AÑOS-SIN VARIEDAD	S	0,01
170000006828712	11-020-164-00002-00014	62000	PASTOS PERMANENTES DE 5 O MAS AÑOS-SIN VARIEDAD	S	0,03
170000006828713	11-020-164-00002-00011	62000	PASTOS PERMANENTES DE 5 O MAS AÑOS-SIN VARIEDAD	S	0,02
170000006828714	11-020-164-00002-00013	62000	PASTOS PERMANENTES DE 5 O MAS AÑOS-SIN VARIEDAD	S	0,20
170000006828715	11-023-082-00096-00010	62000	PASTOS PERMANENTES DE 5 O MAS AÑOS-SIN VARIEDAD	S	3,76
170000006828716	11-023-082-00096-00016	62000	PASTOS PERMANENTES DE 5 O MAS AÑOS-SIN VARIEDAD	S	0,67
170000006828717	11-020-165-00001-00002	62000	PASTOS PERMANENTES DE 5 O MAS AÑOS-SIN VARIEDAD	S	4,71

(1) Superficie declarada admisible ajustada con la superficie comprometida.
(2) Factor de penalización valorando el alcance para el tipo de compromiso.

Puede verificar la integridad de una copia de este documento mediante la lectura del código QR adjunto o mediante el acceso a la dirección <https://ws050.juntadeandalucia.es/verificarFirma> indicando el código de VERIFICACIÓN

FIRMADO POR

RAQUEL MARIA ESPIN CRESPO

17/12/2024

VERIFICACIÓN

Pk2jm6UYDU9J72AMTZUYRN3GET48NG

PÁG. 1441/9349



**Datos considerados para el Cálculo de la Carga Ganadera mínima y máxima del expediente****Recintos Determinados para el Cálculo de Garga Ganadera Máxima**

REF.	REFERENCIA SIGPAC	CULTIVO	DESCRIPCIÓN CULTIVO	SUP.	
				S/R	RESUELTA (ha)
170000006828718	11-006-033-00006-00002	62000	PASTOS PERMANENTES DE 5 O MAS AÑOS-SIN VARIEDAD	S	0,17
170000006828719	11-020-164-00001-00005	62000	PASTOS PERMANENTES DE 5 O MAS AÑOS-SIN VARIEDAD	S	0,75
170000006828720	11-020-164-00001-00001	62000	PASTOS PERMANENTES DE 5 O MAS AÑOS-SIN VARIEDAD	S	3,45
170000006828721	11-023-082-00096-00009	62000	PASTOS PERMANENTES DE 5 O MAS AÑOS-SIN VARIEDAD	S	1,12
170000006828722	11-020-164-00002-00002	62000	PASTOS PERMANENTES DE 5 O MAS AÑOS-SIN VARIEDAD	S	0,77
170000006828723	11-020-164-00003-00008	62000	PASTOS PERMANENTES DE 5 O MAS AÑOS-SIN VARIEDAD	S	12,17
170000006828724	11-020-164-00003-00007	62000	PASTOS PERMANENTES DE 5 O MAS AÑOS-SIN VARIEDAD	S	1,38
170000006828725	11-006-033-00006-00004	62000	PASTOS PERMANENTES DE 5 O MAS AÑOS-SIN VARIEDAD	S	9,05
170000006828726	11-020-164-00003-00012	62000	PASTOS PERMANENTES DE 5 O MAS AÑOS-SIN VARIEDAD	S	2,36
170000006828728	11-023-082-00051-00001	62000	PASTOS PERMANENTES DE 5 O MAS AÑOS-SIN VARIEDAD	S	2,03
170000006828729	11-020-164-00002-00008	62000	PASTOS PERMANENTES DE 5 O MAS AÑOS-SIN VARIEDAD	S	6,43
170000006828731	11-023-082-00051-00034	62000	PASTOS PERMANENTES DE 5 O MAS AÑOS-SIN VARIEDAD	S	0,01
170000006828734	11-023-082-00051-00021	62000	PASTOS PERMANENTES DE 5 O MAS AÑOS-SIN VARIEDAD	S	0,08
170000006828735	11-023-082-00051-00036	62000	PASTOS PERMANENTES DE 5 O MAS AÑOS-SIN VARIEDAD	S	0,05
170000006828736	11-023-082-00052-00002	62000	PASTOS PERMANENTES DE 5 O MAS AÑOS-SIN VARIEDAD	S	0,80
170000006828737	11-023-082-00051-00031	62000	PASTOS PERMANENTES DE 5 O MAS AÑOS-SIN VARIEDAD	S	0,09
170000006828738	11-023-082-00052-00004	62000	PASTOS PERMANENTES DE 5 O MAS AÑOS-SIN VARIEDAD	S	0,12
170000006828739	11-023-082-00052-00005	62000	PASTOS PERMANENTES DE 5 O MAS AÑOS-SIN VARIEDAD	S	27,30
170000006828741	11-023-082-00095-00030	62000	PASTOS PERMANENTES DE 5 O MAS AÑOS-SIN VARIEDAD	S	0,37
170000006828742	11-023-082-00095-00011	62000	PASTOS PERMANENTES DE 5 O MAS AÑOS-SIN VARIEDAD	S	0,05
170000006828743	11-023-082-00052-00003	62000	PASTOS PERMANENTES DE 5 O MAS AÑOS-SIN VARIEDAD	S	0,02
170000006828744	11-023-082-00053-00001	62000	PASTOS PERMANENTES DE 5 O MAS AÑOS-SIN VARIEDAD	S	2,02
170000006828745	11-023-082-00096-00004	62000	PASTOS PERMANENTES DE 5 O MAS AÑOS-SIN VARIEDAD	S	0,26
170000006828746	11-023-082-00096-00008	62000	PASTOS PERMANENTES DE 5 O MAS AÑOS-SIN VARIEDAD	S	0,77
170000006828747	11-023-082-00053-00002	62000	PASTOS PERMANENTES DE 5 O MAS AÑOS-SIN VARIEDAD	S	1,54
170000006828748	11-023-082-00051-00023	62000	PASTOS PERMANENTES DE 5 O MAS AÑOS-SIN VARIEDAD	S	0,59
170000006828750	11-023-082-00051-00014	62000	PASTOS PERMANENTES DE 5 O MAS AÑOS-SIN VARIEDAD	S	0,28
170000006828751	11-023-082-00051-00018	62000	PASTOS PERMANENTES DE 5 O MAS AÑOS-SIN VARIEDAD	S	0,19
170000006828752	11-023-082-00051-00013	62000	PASTOS PERMANENTES DE 5 O MAS AÑOS-SIN VARIEDAD	S	21,09
170000006828753	11-023-082-00051-00011	62000	PASTOS PERMANENTES DE 5 O MAS AÑOS-SIN VARIEDAD	S	0,60
170000006828754	11-023-082-00051-00012	62000	PASTOS PERMANENTES DE 5 O MAS AÑOS-SIN VARIEDAD	S	0,56
170000006828755	11-023-082-00051-00009	62000	PASTOS PERMANENTES DE 5 O MAS AÑOS-SIN VARIEDAD	S	0,05
170000006828756	11-023-082-00051-00010	62000	PASTOS PERMANENTES DE 5 O MAS AÑOS-SIN VARIEDAD	S	0,27
170000006828757	11-020-165-00003-00006	62000	PASTOS PERMANENTES DE 5 O MAS AÑOS-SIN VARIEDAD	S	2,17
170000006828758	11-020-165-00003-00007	62000	PASTOS PERMANENTES DE 5 O MAS AÑOS-SIN VARIEDAD	S	6,18
170000006828760	11-020-165-00002-00001	62000	PASTOS PERMANENTES DE 5 O MAS AÑOS-SIN VARIEDAD	S	7,15

(1) Superficie declarada admisible ajustada con la superficie comprometida.
(2) Factor de penalización valorando el alcance para el tipo de compromiso.

Puede verificar la integridad de una copia de este documento mediante la lectura del código QR adjunto o mediante el acceso a la dirección <https://ws050.juntadeandalucia.es/verificarFirma> indicando el código de VERIFICACIÓN

FIRMADO POR	RAQUEL MARIA ESPIN CRESPO	17/12/2024	
VERIFICACIÓN	Pk2jm6UYDU9J72AMTZUYRN3GET48NG	PÁG. 1442/9349	

**Datos considerados para el Cálculo de la Carga Ganadera mínima y máxima del expediente****Recintos Determinados para el Cálculo de Garga Ganadera Máxima**

REF.	REFERENCIA SIGPAC	CULTIVO	DESCRIPCIÓN CULTIVO	SUP.	
				S/R	RESUELTA (ha)
1700000006828765	11-023-082-00051-00032	62000	PASTOS PERMANENTES DE 5 O MAS AÑOS-SIN VARIEDAD	S	0,21
1700000006828767	11-023-082-00096-00003	63000	PASTOS DE MENOS DE 5 AÑOS-SIN VARIEDAD	S	11,38
1700000006828768	11-020-164-00001-00002	20000	BARBECHO TRADICIONAL-SIN VARIEDAD	S	0,44
1700000006828769	11-020-164-00001-00004	62000	PASTOS PERMANENTES DE 5 O MAS AÑOS-SIN VARIEDAD	S	18,24
1700000006828772	11-023-082-00051-00016	62000	PASTOS PERMANENTES DE 5 O MAS AÑOS-SIN VARIEDAD	S	0,06
1700000006828773	11-023-082-00051-00015	62000	PASTOS PERMANENTES DE 5 O MAS AÑOS-SIN VARIEDAD	S	0,07
1700000006828774	11-023-082-00096-00005	62000	PASTOS PERMANENTES DE 5 O MAS AÑOS-SIN VARIEDAD	S	0,26
1700000006828775	11-023-082-00051-00020	62000	PASTOS PERMANENTES DE 5 O MAS AÑOS-SIN VARIEDAD	S	0,04
1700000006828776	11-023-082-00096-00011	62000	PASTOS PERMANENTES DE 5 O MAS AÑOS-SIN VARIEDAD	S	1,17
1700000006828778	11-023-082-00096-00006	62000	PASTOS PERMANENTES DE 5 O MAS AÑOS-SIN VARIEDAD	S	2,44

Incidencias de carga ganadera**INCIDENCIA DESCRIPCIÓN**

- 4272 Verifica que las líneas de declaración de las Solicitudes Únicas no tienen solapes con la capa de Retroactividad Gráfica (ambas de la misma campaña) a nivel de expediente/línea de declaración gráfica de la solicitud.
Ref:1700000006828739 Recinto:11-023-082-00052-00005 Cultivo: - Agregado de la referencia del recinto.:0 Zona de la referencia del recinto.:0 Superficie solapada.:0,03 Id. Incid.:5081202
Ref:1700000006828758 Recinto:11-020-165-00003-00007 Cultivo: - Agregado de la referencia del recinto.:0 Zona de la referencia del recinto.:0 Superficie solapada.:0,03 Id. Incid.:5081203
- 100407 Explotación solicitada no forma parte de ningún organismo de control autorizado para la producción ecológica en Andalucía o fecha de inscripción posterior al plazo establecido (Anexo I. Criterios de Subvencionabilidad. Orden 28 de marzo de 2023).
Explotación:ES110200001128 Especie:BOVINA
Explotación:ES110200001128 Especie:PORCINO
Explotación:ES110200001128 Especie:OVINA

(1) Superficie declarada admisible ajustada con la superficie comprometida.
(2) Factor de penalización valorando el alcance para el tipo de compromiso.

Puede verificar la integridad de una copia de este documento mediante la lectura del código QR adjunto o mediante el acceso a la dirección <https://ws050.juntadeandalucia.es/verificarFirma> indicando el código de VERIFICACIÓN

FIRMADO POR	RAQUEL MARIA ESPIN CRESPO	17/12/2024	
VERIFICACIÓN	Pk2jm6UYDU9J72AMTZUYRN3GET48NG	PÁG. 1443/9349	

**APELLIDOS Y NOMBRE / RAZÓN SOCIAL**

LOS BUJEOS, S.C.

NIF

***0736*

EXPEDIENTE

1209311

ANUALIDAD DE PAGO

1ª

IMPORTES POR ANUALIDAD

	2023	2024	2025	2026	2027
IMPORTE MÁXIMO SUBVENCIONABLE	9.291,56 €	9.291,56 €	7.742,97 €	7.742,97 €	7.742,97 €
IMPORTE MEDIO DE TRANSFERENCIA (€/ha)	49,45 €	49,45 €	41,21 €	41,21 €	41,21 €

RESUMEN DE UNIDADES

Cód	GRUPO DE PAGO	Sup. Dec. Admisible (ha)	Sup. Comprometida (ha)	Sup. ajustada compromiso (1) (ha)	% sobredec.	Sup. Resuelta (ha)	Importe Declarado	Importe Topado	Importe Resuelto	Importe tras sobredec.
418	PASTOS ASOCIADOS A GANADERÍA ECOLÓGICA	187,88		187,88	0,00	187,88	12.949,47	9.291,56	9.291,56	9.291,56
TOTAL		187,88	187,88	187,88		187,88	12.949,47	9.291,56	9.291,56	9.291,56

APLICACIÓN DE REDUCCIONES Y PENALIZACIONES

GRUPO DE PAGO	Importe Calculado	Importe prereduc.	Criterios de subvencionabilidad y compromisos	Presentación tardía	Omisión declaración	Condicionalidad	IMPORTE (Euros) RESUELTO
PASTOS ASOCIADOS A GANADERÍA	9.291,56	9.291,56	0,00	0,00	0,00	5,00	8.826,98
TOTAL	9.291,56	9.291,56					8.826,98

RESUMEN DE PAGOS

	IMPORTE (Euros)			
	RESUELTO	FEADER	MAPA	CAPADR
PASTOS ASOCIADOS A GANADERÍA ECOLÓGICA - Pago realizado	8.826,98 €	7.502,93 €	865,93 €	458,12 €

(1) Superficie declarada admisible ajustada con la superficie comprometida.
(2) Factor de penalización valorando el alcance para el tipo de compromiso.

Puede verificar la integridad de una copia de este documento mediante la lectura del código QR adjunto o mediante el acceso a la dirección <https://ws050.juntadeandalucia.es/verificarFirma> indicando el código de VERIFICACIÓN

FIRMADO POR	RAQUEL MARIA ESPIN CRESPO	17/12/2024	
VERIFICACIÓN	Pk2jm6UYDU9J72AMTZUYRN3GET48NG	PÁG. 1444/9349	

**RECINTOS RESUELTOS**

REF.	REFERENCIA SIGPAC	CULTIVO DESCRIPCIÓN CULTIVO	S/R	G.PAGO	PEND. MEDIA (%)	SUP. ADMISIBLE (ha)	SUP. COMPROM. (ha)	SUP. AJUSTADA COMPR.(1) (ha)	SUP. CONV. SIGPAC (ha)	SUP. CERTIF. (ha)	SUP. CAMPO (ha)	SUP. CAMPO DEIER CULT. DECLARADO (ha)	SUP. DEC. REDUCIDA (ha)	SUP. RESUELTA (ha)
-711056	11-020-047-09021-006	62000 PASTOS PERMANENTES DE 5 O MAS AÑOS-SIN VARIEDAD	S	418	18,30	0,03	0,03	0,03		0,05			0,03	0,03
-711053	11-020-047-00085-008	62000 PASTOS PERMANENTES DE 5 O MAS AÑOS-SIN VARIEDAD	S	418	10,80	0,79	0,79	0,79		0,79			0,79	0,79
-6862	11-038-006-00026-005	62000 PASTOS PERMANENTES DE 5 O MAS AÑOS-SIN VARIEDAD	S	418	24,90	3,34	3,34	3,34		7,43			3,34	3,34
170000006741747	11-020-047-00056-001	62000 PASTOS PERMANENTES DE 5 O MAS AÑOS-SIN VARIEDAD	S	418	19,40	0,21	0,21	0,21		0,39			0,21	0,21
170000006741748	11-038-006-00022-002	62000 PASTOS PERMANENTES DE 5 O MAS AÑOS-SIN VARIEDAD	S	418	22,00	8,66	8,66	8,66		10,19			8,66	8,66
170000006741749	11-038-006-00014-001	62000 PASTOS PERMANENTES DE 5 O MAS AÑOS-SIN VARIEDAD	S	418	18,90	1,04	1,04	1,04		1,04			1,04	1,04
170000006741750	11-038-006-00015-001	62000 PASTOS PERMANENTES DE 5 O MAS AÑOS-SIN VARIEDAD	S	418	18,60	1,03	1,03	1,03		1,03			1,03	1,03
170000006741751	11-038-006-00022-001	62000 PASTOS PERMANENTES DE 5 O MAS AÑOS-SIN VARIEDAD	S	418	18,30	12,02	12,02	12,02		12,02			12,02	12,02
170000006741752	11-038-006-00024-002	62000 PASTOS PERMANENTES DE 5 O MAS AÑOS-SIN VARIEDAD	S	418	19,20	21,97	21,97	21,97		21,97			21,97	21,97
170000006741758	11-038-006-00026-002	62000 PASTOS PERMANENTES DE 5 O MAS AÑOS-SIN VARIEDAD	S	418	19,90	34,95	34,95	34,95		34,95			34,95	34,95
170000006741760	11-038-006-00026-003	62000 PASTOS PERMANENTES DE 5 O MAS AÑOS-SIN VARIEDAD	S	418	25,80	0,29	0,29	0,29		0,65			0,29	0,29
170000006741769	11-038-005-00037-004	62000 PASTOS PERMANENTES DE 5 O MAS AÑOS-SIN VARIEDAD	S	418	19,80	8,45	8,45	8,45		8,45			8,45	8,45
170000006741770	11-038-005-00017-010	62000 PASTOS PERMANENTES DE 5 O MAS AÑOS-SIN VARIEDAD	S	418	21,50	8,34	8,34	8,34		13,85			8,34	8,34
170000006741772	11-038-005-00037-005	62000 PASTOS PERMANENTES DE 5 O MAS AÑOS-SIN VARIEDAD	S	418	21,70	1,15	1,15	1,15		1,15			1,15	1,15
170000006741773	11-038-005-00037-003	62000 PASTOS PERMANENTES DE 5 O MAS AÑOS-SIN VARIEDAD	S	418	23,70	1,93	1,93	1,93		2,97			1,93	1,93
170000006741774	11-038-005-00037-002	62000 PASTOS PERMANENTES DE 5 O MAS AÑOS-SIN VARIEDAD	S	418	32,20	0,80	0,80	0,80		0,80			0,80	0,80
170000006741776	11-038-005-00004-001	62000 PASTOS PERMANENTES DE 5 O MAS AÑOS-SIN VARIEDAD	S	418	24,40	3,18	3,18	3,18		3,18			3,18	3,18
170000006741777	11-038-005-00018-002	62000 PASTOS PERMANENTES DE 5 O MAS AÑOS-SIN VARIEDAD	S	418	24,90	21,82	21,82	21,82		29,09			21,82	21,82
170000006741778	11-038-005-00018-003	62000 PASTOS PERMANENTES DE 5 O MAS AÑOS-SIN VARIEDAD	S	418	28,30	8,53	8,53	8,53		10,04			8,53	8,53
170000006741779	11-038-005-00018-006	62000 PASTOS PERMANENTES DE 5 O MAS AÑOS-SIN VARIEDAD	S	418	13,60	0,28	0,28	0,28		0,28			0,28	0,28
170000006741780	11-038-005-00018-005	62000 PASTOS PERMANENTES DE 5 O MAS AÑOS-SIN VARIEDAD	S	418	17,50	10,95	10,95	10,95		12,88			10,95	10,95
170000006741781	11-038-005-00018-004	62000 PASTOS PERMANENTES DE 5 O MAS AÑOS-SIN VARIEDAD	S	418	17,20	1,38	1,38	1,38		1,62			1,38	1,38
170000006741782	11-038-005-00017-011	62000 PASTOS PERMANENTES DE 5 O MAS AÑOS-SIN VARIEDAD	S	418	28,90	3,84	3,84	3,84		4,52			3,84	3,84
170000006741783	11-038-005-00018-001	62000 PASTOS PERMANENTES DE 5 O MAS AÑOS-SIN VARIEDAD	S	418	18,80	1,46	1,46	1,46		1,94			1,46	1,46
170000006741784	11-038-005-00017-010	62000 PASTOS PERMANENTES DE 5 O MAS AÑOS-SIN VARIEDAD	S	418	21,50	8,56	8,56	8,56		14,21			8,56	8,56
170000006741785	11-038-005-00041-002	62000 PASTOS PERMANENTES DE 5 O MAS AÑOS-SIN VARIEDAD	S	418	19,70	22,56	22,56	22,56		22,56			22,56	22,56
170000006741786	11-038-005-00040-002	62000 PASTOS PERMANENTES DE 5 O MAS AÑOS-SIN VARIEDAD	S	418	23,30	0,17	0,17	0,17		0,17			0,17	0,17
170000006741787	11-038-005-00061-002	62000 PASTOS PERMANENTES DE 5 O MAS AÑOS-SIN VARIEDAD	S	418	31,40	0,05	0,05	0,05		0,06			0,05	0,05
170000006741788	11-038-005-09013-002	62000 PASTOS PERMANENTES DE 5 O MAS AÑOS-SIN VARIEDAD	S	418	25,10	0,10	0,10	0,10		0,10			0,10	0,10

INCIDENCIAS**INCIDENCIA DESCRIPCIÓN**

- 100402 Recinto solicitado no forma parte de ningún organismo de control autorizado para la producción ecológica en Andalucía o fecha de inscripción posterior al plazo establecido (Anexo I. Criterios de Subvencionabilidad. Orden 28 de marzo de 2023).
Ref:5792586 Recinto:11-006-030-00016-00001 Cultivo:33142 GIRASOL-P64HH106 Secano
Ref:1558598 Recinto:11-006-030-00016-00001 Cultivo:52006 VEZA-ADONIS Secano
Ref:5792588 Recinto:11-006-030-00016-00006 Cultivo:62000 PASTOS PERMANENTES DE 5 O MAS AÑOS-SIN VARIEDAD Secano
Ref:5792589 Recinto:11-006-030-00016-00007 Cultivo:62000 PASTOS PERMANENTES DE 5 O MAS AÑOS-SIN VARIEDAD Secano
Ref:5792590 Recinto:11-006-030-00016-00010 Cultivo:62000 PASTOS PERMANENTES DE 5 O MAS AÑOS-SIN VARIEDAD Secano
Ref:5792611 Recinto:11-020-047-00067-00001 Cultivo:62000 PASTOS PERMANENTES DE 5 O MAS AÑOS-SIN VARIEDAD Secano
Ref:5792612 Recinto:11-020-047-00067-00002 Cultivo:62000 PASTOS PERMANENTES DE 5 O MAS AÑOS-SIN VARIEDAD Secano
Ref:5792610 Recinto:11-020-047-00084-00001 Cultivo:62000 PASTOS PERMANENTES DE 5 O MAS AÑOS-SIN VARIEDAD Secano
- 100407 Explotación solicitada no forma parte de ningún organismo de control autorizado para la producción ecológica en Andalucía o fecha de inscripción posterior al plazo establecido (Anexo I. Criterios de Subvencionabilidad. Orden 28 de marzo de 2023).
Explotación:ES110380000019 Especie:PORCINO
- 100411 Recinto no admisible por no estar asociado en SIGGAN a una explotación ganadera (Artículo 10 de la Orden de 28 de marzo de 2023).
Ref:5792588 Recinto:11-006-030-00016-00006 Cultivo:62000 PASTOS PERMANENTES DE 5 O MAS AÑOS-SIN VARIEDAD Secano
Ref:170000006741761 Recinto:11-038-001-00025-00001 Cultivo:62000 PASTOS PERMANENTES DE 5 O MAS AÑOS-SIN VARIEDAD Secano
Ref:170000006741764 Recinto:11-038-001-00044-00005 Cultivo:62000 PASTOS PERMANENTES DE 5 O MAS AÑOS-SIN VARIEDAD Secano
Ref:170000006741753 Recinto:11-038-010-00095-00001 Cultivo:62000 PASTOS PERMANENTES DE 5 O MAS AÑOS-SIN VARIEDAD Secano
- 100424 Solicita recinto que no está comprometido para la operación.
Ref:5792586 Recinto:11-006-030-00016-00001 Cultivo:33142 GIRASOL-P64HH106 Secano
Ref:1558598 Recinto:11-006-030-00016-00001 Cultivo:52006 VEZA-ADONIS Secano

(1) Superficie declarada admisible ajustada con la superficie comprometida.
(2) Factor de penalización valorando el alcance para el tipo de compromiso.

Puede verificar la integridad de una copia de este documento mediante la lectura del código QR adjunto o mediante el acceso a la dirección <https://ws050.juntadeandalucia.es/verificarFirma> indicando el código de VERIFICACIÓN

FIRMADO POR

RAQUEL MARIA ESPIN CRESPO

17/12/2024

VERIFICACIÓN

Pk2jm6UYDU9J72AMTZUYRN3GET48NG

PÁG. 1445/9349



**INCIDENCIAS****INCIDENCIA DESCRIPCIÓN**

	Ref:5792588 Recinto:11-006-030-00016-00006 Cultivo:62000 PASTOS PERMANENTES DE 5 O MAS AÑOS-SIN VARIEDAD Secano
	Ref:5792589 Recinto:11-006-030-00016-00007 Cultivo:62000 PASTOS PERMANENTES DE 5 O MAS AÑOS-SIN VARIEDAD Secano
	Ref:5792590 Recinto:11-006-030-00016-00010 Cultivo:62000 PASTOS PERMANENTES DE 5 O MAS AÑOS-SIN VARIEDAD Secano
	Ref:5792611 Recinto:11-020-047-00067-00001 Cultivo:62000 PASTOS PERMANENTES DE 5 O MAS AÑOS-SIN VARIEDAD Secano
	Ref:5792612 Recinto:11-020-047-00067-00002 Cultivo:62000 PASTOS PERMANENTES DE 5 O MAS AÑOS-SIN VARIEDAD Secano
	Ref:5792610 Recinto:11-020-047-00084-00001 Cultivo:62000 PASTOS PERMANENTES DE 5 O MAS AÑOS-SIN VARIEDAD Secano
	Ref:1700000006741761 Recinto:11-038-001-00025-00001 Cultivo:62000 PASTOS PERMANENTES DE 5 O MAS AÑOS-SIN VARIEDAD Secano
	Ref:1700000006741764 Recinto:11-038-001-00044-00005 Cultivo:62000 PASTOS PERMANENTES DE 5 O MAS AÑOS-SIN VARIEDAD Secano
	Ref:1700000006741791 Recinto:11-038-005-00040-00001 Cultivo:62000 PASTOS PERMANENTES DE 5 O MAS AÑOS-SIN VARIEDAD Secano
	Ref:1700000006741789 Recinto:11-038-005-00061-00001 Cultivo:62000 PASTOS PERMANENTES DE 5 O MAS AÑOS-SIN VARIEDAD Secano
	Ref:1700000006741790 Recinto:11-038-005-09013-00001 Cultivo:62000 PASTOS PERMANENTES DE 5 O MAS AÑOS-SIN VARIEDAD Secano
	Ref:1700000006741753 Recinto:11-038-010-00095-00001 Cultivo:62000 PASTOS PERMANENTES DE 5 O MAS AÑOS-SIN VARIEDAD Secano
100427	Recinto no admisible por estar asociado a una explotación intensiva en SIGGAN o que no pertenece al titular del expediente (Artículo 10 de la Orden de 28 de marzo de 2023).
	Ref:5792589 Recinto:11-006-030-00016-00007 Cultivo:62000 PASTOS PERMANENTES DE 5 O MAS AÑOS-SIN VARIEDAD Secano Explotación:ES110060001573
	Ref:5792590 Recinto:11-006-030-00016-00010 Cultivo:62000 PASTOS PERMANENTES DE 5 O MAS AÑOS-SIN VARIEDAD Secano Explotación:ES110060001573
101007	Expediente afectado por condicionalidad (art. 32 de Orden 28 marzo 2023) Porcentaje Reducción:5

Datos considerados para el Cálculo de la Carga Ganadera mínima y máxima del expediente

Explotación	Especie	Inscrito en Sipea y Admisible	Ugm Calculada para CG Mínima	Ugm Calculada para CG Máxima
ES110200000918	BOVINA	SI	15,15	15,15
ES110380000019	PORCINO	NO	0,00	8,62
ES110380000171	BOVINA	SI	38,04	38,04
			53,19	61,81

Superficie determinada para Cálculo Carga Ganadera Mínima: 316,45 ha

Superficie determinada para Cálculo Carga Ganadera Máxima: 335,03 ha

Carga Ganadera Mínima Expediente: 0,17 ugm/ha

Carga Ganadera Máxima Expediente: 0,18 ugm/ha

Los importes del Grupo de Pago de pastos de este expediente han sido ajustados por no llegar a la carga ganadera mínima de 0,3

Recintos Determinados para el Cálculo de Carga Ganadera Mínima

REF.	REFERENCIA SIGPAC	CULTIVO	DESCRIPCIÓN CULTIVO	S/R	SUP. RESUELTA (ha)
-711056	11-020-047-09021-00006	62000	PASTOS PERMANENTES DE 5 O MAS AÑOS-SIN VARIEDAD	S	0,03
-711053	11-020-047-00085-00008	62000	PASTOS PERMANENTES DE 5 O MAS AÑOS-SIN VARIEDAD	S	0,79
-6862	11-038-006-00026-00005	62000	PASTOS PERMANENTES DE 5 O MAS AÑOS-SIN VARIEDAD	S	3,34
5792617	11-038-005-00026-00001	62000	PASTOS PERMANENTES DE 5 O MAS AÑOS-SIN VARIEDAD	S	24,85
5792618	11-038-005-00039-00001	62000	PASTOS PERMANENTES DE 5 O MAS AÑOS-SIN VARIEDAD	S	2,77
5792619	11-038-005-00038-00001	62000	PASTOS PERMANENTES DE 5 O MAS AÑOS-SIN VARIEDAD	S	0,23
5792620	11-038-005-00038-00002	62000	PASTOS PERMANENTES DE 5 O MAS AÑOS-SIN VARIEDAD	S	6,03
5792626	11-038-005-00060-00001	62000	PASTOS PERMANENTES DE 5 O MAS AÑOS-SIN VARIEDAD	S	0,63
1700000006741747	11-020-047-00056-00001	62000	PASTOS PERMANENTES DE 5 O MAS AÑOS-SIN VARIEDAD	S	0,21
1700000006741748	11-038-006-00022-00002	62000	PASTOS PERMANENTES DE 5 O MAS AÑOS-SIN VARIEDAD	S	8,66
1700000006741749	11-038-006-00014-00001	62000	PASTOS PERMANENTES DE 5 O MAS AÑOS-SIN VARIEDAD	S	1,04

(1) Superficie declarada admisible ajustada con la superficie comprometida.
(2) Factor de penalización valorando el alcance para el tipo de compromiso.Puede verificar la integridad de una copia de este documento mediante la lectura del código QR adjunto o mediante el acceso a la dirección <https://ws050.juntadeandalucia.es/verificarFirma> indicando el código de VERIFICACIÓN

FIRMADO POR

RAQUEL MARIA ESPIN CRESPO

17/12/2024

VERIFICACIÓN

Pk2jm6UYDU9J72AMTZUYRN3GET48NG

PÁG. 1446/9349



**Datos considerados para el Cálculo de la Carga Ganadera mínima y máxima del expediente****Recintos Determinados para el Cálculo de Garga Ganadera Mínima**

REF.	REFERENCIA SIGPAC	CULTIVO	DESCRIPCIÓN CULTIVO	SUP.	
				S/R	RESUELTA (ha)
170000006741750	11-038-006-00015-00001	62000	PASTOS PERMANENTES DE 5 O MAS AÑOS-SIN VARIEDAD	S	1,03
170000006741751	11-038-006-00022-00001	62000	PASTOS PERMANENTES DE 5 O MAS AÑOS-SIN VARIEDAD	S	12,02
170000006741752	11-038-006-00024-00002	62000	PASTOS PERMANENTES DE 5 O MAS AÑOS-SIN VARIEDAD	S	21,97
170000006741753	11-038-010-00095-00001	62000	PASTOS PERMANENTES DE 5 O MAS AÑOS-SIN VARIEDAD	S	1,42
170000006741758	11-038-006-00026-00002	62000	PASTOS PERMANENTES DE 5 O MAS AÑOS-SIN VARIEDAD	S	34,95
170000006741760	11-038-006-00026-00003	62000	PASTOS PERMANENTES DE 5 O MAS AÑOS-SIN VARIEDAD	S	0,29
170000006741761	11-038-001-00025-00001	62000	PASTOS PERMANENTES DE 5 O MAS AÑOS-SIN VARIEDAD	S	70,52
170000006741764	11-038-001-00044-00005	62000	PASTOS PERMANENTES DE 5 O MAS AÑOS-SIN VARIEDAD	S	8,04
170000006741769	11-038-005-00037-00004	62000	PASTOS PERMANENTES DE 5 O MAS AÑOS-SIN VARIEDAD	S	8,45
170000006741770	11-038-005-00017-00010	62000	PASTOS PERMANENTES DE 5 O MAS AÑOS-SIN VARIEDAD	S	8,34
170000006741771	11-038-005-00004-00003	62000	PASTOS PERMANENTES DE 5 O MAS AÑOS-SIN VARIEDAD	S	14,08
170000006741772	11-038-005-00037-00005	62000	PASTOS PERMANENTES DE 5 O MAS AÑOS-SIN VARIEDAD	S	1,15
170000006741773	11-038-005-00037-00003	62000	PASTOS PERMANENTES DE 5 O MAS AÑOS-SIN VARIEDAD	S	1,93
170000006741774	11-038-005-00037-00002	62000	PASTOS PERMANENTES DE 5 O MAS AÑOS-SIN VARIEDAD	S	0,80
170000006741776	11-038-005-00004-00001	62000	PASTOS PERMANENTES DE 5 O MAS AÑOS-SIN VARIEDAD	S	3,18
170000006741777	11-038-005-00018-00002	62000	PASTOS PERMANENTES DE 5 O MAS AÑOS-SIN VARIEDAD	S	21,82
170000006741778	11-038-005-00018-00003	62000	PASTOS PERMANENTES DE 5 O MAS AÑOS-SIN VARIEDAD	S	8,53
170000006741779	11-038-005-00018-00006	62000	PASTOS PERMANENTES DE 5 O MAS AÑOS-SIN VARIEDAD	S	0,28
170000006741780	11-038-005-00018-00005	62000	PASTOS PERMANENTES DE 5 O MAS AÑOS-SIN VARIEDAD	S	10,95
170000006741781	11-038-005-00018-00004	62000	PASTOS PERMANENTES DE 5 O MAS AÑOS-SIN VARIEDAD	S	1,38
170000006741782	11-038-005-00017-00011	62000	PASTOS PERMANENTES DE 5 O MAS AÑOS-SIN VARIEDAD	S	3,84
170000006741783	11-038-005-00018-00001	62000	PASTOS PERMANENTES DE 5 O MAS AÑOS-SIN VARIEDAD	S	1,46
170000006741784	11-038-005-00017-00010	62000	PASTOS PERMANENTES DE 5 O MAS AÑOS-SIN VARIEDAD	S	8,56
170000006741785	11-038-005-00041-00002	62000	PASTOS PERMANENTES DE 5 O MAS AÑOS-SIN VARIEDAD	S	22,56
170000006741786	11-038-005-00040-00002	62000	PASTOS PERMANENTES DE 5 O MAS AÑOS-SIN VARIEDAD	S	0,17
170000006741787	11-038-005-00061-00002	62000	PASTOS PERMANENTES DE 5 O MAS AÑOS-SIN VARIEDAD	S	0,05
170000006741788	11-038-005-09013-00002	62000	PASTOS PERMANENTES DE 5 O MAS AÑOS-SIN VARIEDAD	S	0,10

Recintos Determinados para el Cálculo de Garga Ganadera Máxima

REF.	REFERENCIA SIGPAC	CULTIVO	DESCRIPCIÓN CULTIVO	SUP.	
				S/R	RESUELTA (ha)
-711056	11-020-047-09021-00006	62000	PASTOS PERMANENTES DE 5 O MAS AÑOS-SIN VARIEDAD	S	0,03
-711053	11-020-047-00085-00008	62000	PASTOS PERMANENTES DE 5 O MAS AÑOS-SIN VARIEDAD	S	0,79
-6862	11-038-006-00026-00005	62000	PASTOS PERMANENTES DE 5 O MAS AÑOS-SIN VARIEDAD	S	3,34
5792588	11-006-030-00016-00006	62000	PASTOS PERMANENTES DE 5 O MAS AÑOS-SIN VARIEDAD	S	1,90
5792589	11-006-030-00016-00007	62000	PASTOS PERMANENTES DE 5 O MAS AÑOS-SIN VARIEDAD	S	10,39
5792590	11-006-030-00016-00010	62000	PASTOS PERMANENTES DE 5 O MAS AÑOS-SIN VARIEDAD	S	1,56

(1) Superficie declarada admisible ajustada con la superficie comprometida.
(2) Factor de penalización valorando el alcance para el tipo de compromiso.

Puede verificar la integridad de una copia de este documento mediante la lectura del código QR adjunto o mediante el acceso a la dirección <https://ws050.juntadeandalucia.es/verificarFirma> indicando el código de VERIFICACIÓN

FIRMADO POR	RAQUEL MARIA ESPIN CRESPO	17/12/2024	
VERIFICACIÓN	Pk2jm6UYDU9J72AMTZUYRN3GET48NG	PÁG. 1447/9349	

**Datos considerados para el Cálculo de la Carga Ganadera mínima y máxima del expediente****Recintos Determinados para el Cálculo de Garga Ganadera Máxima**

REF.	REFERENCIA SIGPAC	CULTIVO	DESCRIPCIÓN CULTIVO	SUP.	
				S/R	RESUELTA (ha)
5792610	11-020-047-00084-00001	62000	PASTOS PERMANENTES DE 5 O MAS AÑOS-SIN VARIEDAD	S	0,43
5792611	11-020-047-00067-00001	62000	PASTOS PERMANENTES DE 5 O MAS AÑOS-SIN VARIEDAD	S	3,26
5792612	11-020-047-00067-00002	62000	PASTOS PERMANENTES DE 5 O MAS AÑOS-SIN VARIEDAD	S	1,04
5792617	11-038-005-00026-00001	62000	PASTOS PERMANENTES DE 5 O MAS AÑOS-SIN VARIEDAD	S	24,85
5792618	11-038-005-00039-00001	62000	PASTOS PERMANENTES DE 5 O MAS AÑOS-SIN VARIEDAD	S	2,77
5792619	11-038-005-00038-00001	62000	PASTOS PERMANENTES DE 5 O MAS AÑOS-SIN VARIEDAD	S	0,23
5792620	11-038-005-00038-00002	62000	PASTOS PERMANENTES DE 5 O MAS AÑOS-SIN VARIEDAD	S	6,03
5792626	11-038-005-00060-00001	62000	PASTOS PERMANENTES DE 5 O MAS AÑOS-SIN VARIEDAD	S	0,63
1700000006741747	11-020-047-00056-00001	62000	PASTOS PERMANENTES DE 5 O MAS AÑOS-SIN VARIEDAD	S	0,21
1700000006741748	11-038-006-00022-00002	62000	PASTOS PERMANENTES DE 5 O MAS AÑOS-SIN VARIEDAD	S	8,66
1700000006741749	11-038-006-00014-00001	62000	PASTOS PERMANENTES DE 5 O MAS AÑOS-SIN VARIEDAD	S	1,04
1700000006741750	11-038-006-00015-00001	62000	PASTOS PERMANENTES DE 5 O MAS AÑOS-SIN VARIEDAD	S	1,03
1700000006741751	11-038-006-00022-00001	62000	PASTOS PERMANENTES DE 5 O MAS AÑOS-SIN VARIEDAD	S	12,02
1700000006741752	11-038-006-00024-00002	62000	PASTOS PERMANENTES DE 5 O MAS AÑOS-SIN VARIEDAD	S	21,97
1700000006741753	11-038-010-00095-00001	62000	PASTOS PERMANENTES DE 5 O MAS AÑOS-SIN VARIEDAD	S	1,42
1700000006741758	11-038-006-00026-00002	62000	PASTOS PERMANENTES DE 5 O MAS AÑOS-SIN VARIEDAD	S	34,95
1700000006741760	11-038-006-00026-00003	62000	PASTOS PERMANENTES DE 5 O MAS AÑOS-SIN VARIEDAD	S	0,29
1700000006741761	11-038-001-00025-00001	62000	PASTOS PERMANENTES DE 5 O MAS AÑOS-SIN VARIEDAD	S	70,52
1700000006741764	11-038-001-00044-00005	62000	PASTOS PERMANENTES DE 5 O MAS AÑOS-SIN VARIEDAD	S	8,04
1700000006741769	11-038-005-00037-00004	62000	PASTOS PERMANENTES DE 5 O MAS AÑOS-SIN VARIEDAD	S	8,45
1700000006741770	11-038-005-00017-00010	62000	PASTOS PERMANENTES DE 5 O MAS AÑOS-SIN VARIEDAD	S	8,34
1700000006741771	11-038-005-00004-00003	62000	PASTOS PERMANENTES DE 5 O MAS AÑOS-SIN VARIEDAD	S	14,08
1700000006741772	11-038-005-00037-00005	62000	PASTOS PERMANENTES DE 5 O MAS AÑOS-SIN VARIEDAD	S	1,15
1700000006741773	11-038-005-00037-00003	62000	PASTOS PERMANENTES DE 5 O MAS AÑOS-SIN VARIEDAD	S	1,93
1700000006741774	11-038-005-00037-00002	62000	PASTOS PERMANENTES DE 5 O MAS AÑOS-SIN VARIEDAD	S	0,80
1700000006741776	11-038-005-00004-00001	62000	PASTOS PERMANENTES DE 5 O MAS AÑOS-SIN VARIEDAD	S	3,18
1700000006741777	11-038-005-00018-00002	62000	PASTOS PERMANENTES DE 5 O MAS AÑOS-SIN VARIEDAD	S	21,82
1700000006741778	11-038-005-00018-00003	62000	PASTOS PERMANENTES DE 5 O MAS AÑOS-SIN VARIEDAD	S	8,53
1700000006741779	11-038-005-00018-00006	62000	PASTOS PERMANENTES DE 5 O MAS AÑOS-SIN VARIEDAD	S	0,28
1700000006741780	11-038-005-00018-00005	62000	PASTOS PERMANENTES DE 5 O MAS AÑOS-SIN VARIEDAD	S	10,95
1700000006741781	11-038-005-00018-00004	62000	PASTOS PERMANENTES DE 5 O MAS AÑOS-SIN VARIEDAD	S	1,38
1700000006741782	11-038-005-00017-00011	62000	PASTOS PERMANENTES DE 5 O MAS AÑOS-SIN VARIEDAD	S	3,84
1700000006741783	11-038-005-00018-00001	62000	PASTOS PERMANENTES DE 5 O MAS AÑOS-SIN VARIEDAD	S	1,46
1700000006741784	11-038-005-00017-00010	62000	PASTOS PERMANENTES DE 5 O MAS AÑOS-SIN VARIEDAD	S	8,56
1700000006741785	11-038-005-00041-00002	62000	PASTOS PERMANENTES DE 5 O MAS AÑOS-SIN VARIEDAD	S	22,56
1700000006741786	11-038-005-00040-00002	62000	PASTOS PERMANENTES DE 5 O MAS AÑOS-SIN VARIEDAD	S	0,17

(1) Superficie declarada admisible ajustada con la superficie comprometida.
(2) Factor de penalización valorando el alcance para el tipo de compromiso.

Puede verificar la integridad de una copia de este documento mediante la lectura del código QR adjunto o mediante el acceso a la dirección <https://ws050.juntadeandalucia.es/verificarFirma> indicando el código de VERIFICACIÓN

FIRMADO POR

RAQUEL MARIA ESPIN CRESPO

17/12/2024

VERIFICACIÓN

Pk2jm6UYDU9J72AMTZUYRN3GET48NG

PÁG. 1448/9349



**Datos considerados para el Cálculo de la Carga Ganadera mínima y máxima del expediente****Recintos Determinados para el Cálculo de Garga Ganadera Máxima**

<u>REF.</u>	<u>REFERENCIA SIGPAC</u>	<u>CULTIVO</u>	<u>DESCRIPCIÓN CULTIVO</u>	<u>S/R</u>	<u>SUP. RESUELTA (ha)</u>
1700000006741787	11-038-005-00061-00002	62000	PASTOS PERMANENTES DE 5 O MAS AÑOS-SIN VARIEDAD	S	0,05
1700000006741788	11-038-005-09013-00002	62000	PASTOS PERMANENTES DE 5 O MAS AÑOS-SIN VARIEDAD	S	0,10
1700000006741789	11-038-005-00061-00001	62000	PASTOS PERMANENTES DE 5 O MAS AÑOS-SIN VARIEDAD	S	0,00
1700000006741790	11-038-005-09013-00001	62000	PASTOS PERMANENTES DE 5 O MAS AÑOS-SIN VARIEDAD	S	0,00
1700000006741791	11-038-005-00040-00001	62000	PASTOS PERMANENTES DE 5 O MAS AÑOS-SIN VARIEDAD	S	0,00

Incidencias de carga ganadera**INCIDENCIA DESCRIPCIÓN**

100407	Explotación solicitada no forma parte de ningún organismo de control autorizado para la producción ecológica en Andalucía o fecha de inscripción posterior al plazo establecido (Anexo I. Criterios de Subvencionabilidad. Orden 28 de marzo de 2023). Explotación:ES110380000019 Especie:PORCINO
--------	--

(1) Superficie declarada admisible ajustada con la superficie comprometida.
(2) Factor de penalización valorando el alcance para el tipo de compromiso.

Puede verificar la integridad de una copia de este documento mediante la lectura del código QR adjunto o mediante el acceso a la dirección <https://ws050.juntadeandalucia.es/verificarFirma> indicando el código de VERIFICACIÓN

FIRMADO POR

RAQUEL MARIA ESPIN CRESPO

17/12/2024

VERIFICACIÓN

Pk2jm6UYDU9J72AMTZUYRN3GET48NG

PÁG. 1449/9349



**APELLIDOS Y NOMBRE / RAZÓN SOCIAL**

LOS ROMPIZOS, C.B

NIF

****1474*

EXPEDIENTE

1145678

ANUALIDAD DE PAGO

1ª

IMPORTES POR ANUALIDAD

	2023	2024	2025	2026	2027
IMPORTE MÁXIMO SUBVENCIONABLE	7.782,10 €	7.782,10 €	6.485,09 €	6.485,09 €	6.485,09 €
IMPORTE MEDIO DE TRANSFERENCIA (€/ha)	95,40 €	95,40 €	79,50 €	79,50 €	79,50 €

RESUMEN DE UNIDADES

Cód	GRUPO DE PAGO	Sup. Dec. Admisible (ha)	Sup. Comprometida (ha)	Sup. ajustada compromiso (1) (ha)	% sobredec.	Sup. Resuelta (ha)	Importe Declarado	Importe Topado	Importe Resuelto	Importe tras sobredec.
418	PASTOS ASOCIADOS A GANADERÍA ECOLÓGICA	81,57		81,57	0,00	81,57	7.781,91	7.782,10	7.782,10	7.782,10
TOTAL		81,57	81,57	81,57		81,57	7.781,91	7.782,10	7.782,10	7.782,10

APLICACIÓN DE REDUCCIONES Y PENALIZACIONES

GRUPO DE PAGO	Importe Calculado	Importe prereduc.	Criterios de subvencionabilidad y compromisos	Presentación tardía	Omisión declaración	Condicionidad	IMPORTE (Euros) RESUELTO
PASTOS ASOCIADOS A GANADERÍA	7.782,10	7.782,10	0,00	0,00	0,00	0,00	7.782,10
TOTAL	7.782,10	7.782,10					7.782,10

RESUMEN DE PAGOS**IMPORTE (Euros)**

	RESUELTO	FEADER	MAPA	CAPADR
PASTOS ASOCIADOS A GANADERÍA ECOLÓGICA - Pago realizado	7.782,10 €	6.614,79 €	763,42 €	403,89 €

RECINTOS RESUELTOS

REE	REFERENCIA SIGPAC	CULTIVO DESCRIPCIÓN CULTIVO	S/R G.PAGO	PEND. MEDIA (%)	SUP. DEC. ADMISIBLE (ha)	SUP. COMPROM. (ha)	SUP. AJUSTADA COMPROM. (1) (ha)	SUP. CONV. SIGPAC (ha)	SUP. CERTIF. (ha)	SUP. CAMPO (ha)	SUP. CAMPO DETER. CULT. DECLARADO (ha)	SUP. DEC. REDUCIDA (ha)	SUP. RESUELTA (ha)
-876207	11-035-015-00031-010	62000 PASTOS PERMANENTES DE 5 O MAS AÑOS-SIN VARIEDAD	S 418	4,00	0,53	0,53	0,53		0,53			0,53	0,53
-876206	11-035-015-00012-006	62000 PASTOS PERMANENTES DE 5 O MAS AÑOS-SIN VARIEDAD	S 418	3,50	0,06	0,06	0,06		0,06			0,06	0,06
-739452	11-035-015-00031-002	63000 PASTOS DE MENOS DE 5 AÑOS-SIN VARIEDAD	S 418	7,20	14,73	14,73	14,73		37,52			14,73	14,73
1700000006209166	11-035-015-00012-002	62000 PASTOS PERMANENTES DE 5 O MAS AÑOS-SIN VARIEDAD	S 418	10,60	23,14	23,14	23,14		23,14			23,14	23,14
1700000006209167	11-035-028-00051-001	62000 PASTOS PERMANENTES DE 5 O MAS AÑOS-SIN VARIEDAD	S 418	4,20	9,23	9,23	9,23		9,23			9,23	9,23
1700000006209174	11-035-015-00012-005	62000 PASTOS PERMANENTES DE 5 O MAS AÑOS-SIN VARIEDAD	S 418	6,50	15,14	15,14	15,14		15,14			15,14	15,14
1700000006209175	11-035-028-00051-003	62000 PASTOS PERMANENTES DE 5 O MAS AÑOS-SIN VARIEDAD	S 418	8,60	18,74	18,74	18,74		28,83			18,74	18,74

INCIDENCIAS**INCIDENCIA DESCRIPCIÓN**

- 100402 Recinto solicitado no forma parte de ningún organismo de control autorizado para la producción ecológica en Andalucía o fecha de inscripción posterior al plazo establecido (Anexo I. Criterios de Subvencionabilidad. Orden 28 de marzo de 2023).
Ref:-876208 Recinto:11-035-015-00031-00011 Cultivo:3141 TRIGO DURO-DON RICARDO Secano
Ref:-1623174 Recinto:11-035-015-00031-00012 Cultivo:62000 PASTOS PERMANENTES DE 5 O MAS AÑOS-SIN VARIEDAD Secano
- 100412 Número de hectáreas validadas inferior a la superficie mínima permitida por el grupo de cultivo (Anexo I. Criterios de Subvencionabilidad. Orden 28 de marzo de 2023).
Sup. Resuelta:0 Grupo de Pago:HERBÁCEOS
- 100413 Recinto perteneciente a grupo de cultivo que no cumple con la superficie mínima requerida (Anexo I. Criterios de Subvencionabilidad. Orden 28 de marzo de 2023).
Ref:1700000006209169 Recinto:11-035-015-00012-00003 Cultivo:3141 TRIGO DURO-DON RICARDO Secano Sup. Declarada:2,87 Superficie Resolver:2,87
Ref:4779587 Recinto:11-035-015-00031-00002 Cultivo:241000 MEZCLA VEZA - AVENA-SIN VARIEDAD Secano Sup. Declarada:22,79 Superficie Resolver:22,79
Ref:1700000006209170 Recinto:11-035-015-00031-00006 Cultivo:3141 TRIGO DURO-DON RICARDO Secano Sup. Declarada:11,89 Superficie Resolver:11,89
- 100424 Solicita recinto que no está comprometido para la operación.
Ref:-876208 Recinto:11-035-015-00031-00011 Cultivo:3141 TRIGO DURO-DON RICARDO Secano
Ref:-1623174 Recinto:11-035-015-00031-00012 Cultivo:62000 PASTOS PERMANENTES DE 5 O MAS AÑOS-SIN VARIEDAD Secano

(1) Superficie declarada admisible ajustada con la superficie comprometida.
(2) Factor de penalización valorando el alcance para el tipo de compromiso.

Puede verificar la integridad de una copia de este documento mediante la lectura del código QR adjunto o mediante el acceso a la dirección <https://ws050.juntadeandalucia.es/verificarFirma> indicando el código de VERIFICACIÓN

FIRMADO POR

RAQUEL MARIA ESPIN CRESPO

17/12/2024

VERIFICACIÓN

Pk2jm6UYDU9J72AMTZUYRN3GET48NG

PÁG. 1450/9349



**Datos considerados para el Cálculo de la Carga Ganadera mínima y máxima del expediente**

Explotación	Especie	Inscrito en Sipea y Admisible	Ugm Calculada para CG Mínima	Ugm Calculada para CG Máxima
ES110350000799	BOVINA	SI	64,84	64,84
			64,84	64,84

Superficie determinada para Cálculo Carga Ganadera Mínima: 81,57 ha

Superficie determinada para Cálculo Carga Ganadera Máxima: 81,65 ha

Carga Ganadera Mínima Expediente: 0,79 ugm/ha

Carga Ganadera Máxima Expediente: 0,79 ugm/ha

Recintos Determinados para el Cálculo de Garga Ganadera Mínima

REF.	REFERENCIA SIGPAC	CULTIVO	DESCRIPCIÓN CULTIVO	S/R	SUP. RESUELTA (ha)
-876207	11-035-015-00031-00010	62000	PASTOS PERMANENTES DE 5 O MAS AÑOS-SIN VARIEDAD	S	0,53
-876206	11-035-015-00012-00006	62000	PASTOS PERMANENTES DE 5 O MAS AÑOS-SIN VARIEDAD	S	0,06
-739452	11-035-015-00031-00002	63000	PASTOS DE MENOS DE 5 AÑOS-SIN VARIEDAD	S	14,73
1700000006209166	11-035-015-00012-00002	62000	PASTOS PERMANENTES DE 5 O MAS AÑOS-SIN VARIEDAD	S	23,14
1700000006209167	11-035-028-00051-00001	62000	PASTOS PERMANENTES DE 5 O MAS AÑOS-SIN VARIEDAD	S	9,23
1700000006209174	11-035-015-00012-00005	62000	PASTOS PERMANENTES DE 5 O MAS AÑOS-SIN VARIEDAD	S	15,14
1700000006209175	11-035-028-00051-00003	62000	PASTOS PERMANENTES DE 5 O MAS AÑOS-SIN VARIEDAD	S	18,74

Recintos Determinados para el Cálculo de Garga Ganadera Máxima

REF.	REFERENCIA SIGPAC	CULTIVO	DESCRIPCIÓN CULTIVO	S/R	SUP. RESUELTA (ha)
-1623174	11-035-015-00031-00012	62000	PASTOS PERMANENTES DE 5 O MAS AÑOS-SIN VARIEDAD	S	0,08
-876207	11-035-015-00031-00010	62000	PASTOS PERMANENTES DE 5 O MAS AÑOS-SIN VARIEDAD	S	0,53
-876206	11-035-015-00012-00006	62000	PASTOS PERMANENTES DE 5 O MAS AÑOS-SIN VARIEDAD	S	0,06
-739452	11-035-015-00031-00002	63000	PASTOS DE MENOS DE 5 AÑOS-SIN VARIEDAD	S	14,73
1700000006209166	11-035-015-00012-00002	62000	PASTOS PERMANENTES DE 5 O MAS AÑOS-SIN VARIEDAD	S	23,14
1700000006209167	11-035-028-00051-00001	62000	PASTOS PERMANENTES DE 5 O MAS AÑOS-SIN VARIEDAD	S	9,23
1700000006209174	11-035-015-00012-00005	62000	PASTOS PERMANENTES DE 5 O MAS AÑOS-SIN VARIEDAD	S	15,14
1700000006209175	11-035-028-00051-00003	62000	PASTOS PERMANENTES DE 5 O MAS AÑOS-SIN VARIEDAD	S	18,74

Incidencias de carga ganadera**INCIDENCIA DESCRIPCIÓN**

- 452 Actividad agraria declarada en un recinto no compatible con el uso PA, PR o PS asignado en SIGPAC para ese recinto.
 Ref:1700000006209171 Recinto:18-123-003-00060-00007 Cultivo:62000 PASTOS PERMANENTES DE 5 O MAS AÑOS-SIN VARIEDAD Secano USO ASIGNADO EN SIGPAC:PR
 Ref:1700000006209176 Recinto:18-123-003-00060-00008 Cultivo:62000 PASTOS PERMANENTES DE 5 O MAS AÑOS-SIN VARIEDAD Secano USO ASIGNADO EN SIGPAC:PR

(1) Superficie declarada admisible ajustada con la superficie comprometida.
 (2) Factor de penalización valorando el alcance para el tipo de compromiso.

Puede verificar la integridad de una copia de este documento mediante la lectura del código QR adjunto o mediante el acceso a la dirección <https://ws050.juntadeandalucia.es/verificarFirma> indicando el código de VERIFICACIÓN

FIRMADO POR	RAQUEL MARIA ESPIN CRESPO	17/12/2024	
VERIFICACIÓN	Pk2jm6UYDU9J72AMTZUYRN3GET48NG	PÁG. 1451/9349	

**APELLIDOS Y NOMBRE / RAZÓN SOCIAL**

LOS VILLARES C.B.

NIF

***0140*

EXPEDIENTE

1207390

ANUALIDAD DE PAGO

1ª

IMPORTES POR ANUALIDAD

	2023	2024	2025	2026	2027
IMPORTE MÁXIMO SUBVENCIONABLE	11.899,20 €	11.899,20 €	11.899,20 €	9.916,00 €	9.916,00 €
IMPORTE MEDIO DE TRANSFERENCIA (€/ha)	297,48 €	297,48 €	297,48 €	247,90 €	247,90 €

RESUMEN DE UNIDADES

Cód	GRUPO DE PAGO	Sup. Dec. Admisible (ha)	Sup. Comprometida (ha)	Sup. ajustada compromiso (1) (ha)	% sobredec.	Sup. Resuelta (ha)	Importe Declarado	Importe Topado	Importe Resuelto	Importe tras sobredec.
419	OLIVAR	86,85		40,00	0,00	40,00	11.899,20	11.899,20	11.899,20	11.899,20
TOTAL		86,85	40,00	40,00		40,00	11.899,20	11.899,20	11.899,20	11.899,20

APLICACIÓN DE REDUCCIONES Y PENALIZACIONES

GRUPO DE PAGO	Importe Calculado	Importe prereduc.	Criterios de subvencionabilidad y compromisos	Presentación tardía	Omisión declaración	Condicionalidad	IMPORTE (Euros) RESUELTO
OLIVAR	11.899,20	11.899,20	0,00	0,00	0,00	0,00	11.899,20
TOTAL	11.899,20	11.899,20					11.899,20

RESUMEN DE PAGOS**IMPORTE (Euros)**

	RESUELTO	FEADER	MAPA	CAPADR
OLIVAR - Pago realizado	11.899,20 €	10.114,32 €	1.167,31 €	617,57 €

RECINTOS RESUELTOS

REF.	REFERENCIA SIGPAC	CULTIVO DESCRIPCIÓN CULTIVO	S/R G.PAGO	PEND. MEDIA (%)	SUP. DEC. ADMISIBLE (ha)	SUP. COMPROM. (ha)	SUP. AJUSTADA COMPR.(1) (ha)	SUP. CONY. SIGPAC (ha)	SUP. CERTIE (ha)	SUP. CAMPO (ha)	SUP. CAMPO DETER. CULT. DECLARADO (ha)	SUP. DEC. REDUCIDA (ha)	SUP. RESUELTA (ha)
-1402426	11-020-003-00092-008	101027 OLIVAR-ARBOSANA	S 419	3,90	20,76	20,76	20,76	20,76	20,76			20,76	20,76
4559748	11-020-003-00136-003	101111 OLIVAR-FRANTOIO	S 419	14,60	14,08	14,08	14,08	14,08	14,08			14,08	14,08
4559750	11-020-003-00136-013	101111 OLIVAR-FRANTOIO	S 419	11,70	20,21	20,21	20,21	20,21	20,21			20,21	20,21
4563270	11-020-003-00092-004	101003 OLIVAR-ARBEQUINA	S 419	4,70	29,88	29,88	29,88	29,88	29,88			29,88	29,88
4563272	11-020-003-00093-006	101003 OLIVAR-ARBEQUINA	S 419	1,90	1,85	1,85	1,85	1,85	1,85			1,85	1,85
5496268	11-020-003-00136-001	101111 OLIVAR-FRANTOIO	S 419	13,60	0,07	0,07	0,07	0,07	0,07			0,07	0,07

INCIDENCIAS**INCIDENCIA DESCRIPCIÓN**

100400	Recinto con cultivo, variedad, régimen de explotación o uso Sigpac no compatible con la operación solicitada (Anexo IV.I Cultivos y variedades elegibles para las Intervenciones. Orden de 28 de marzo de 2023). Ref:-1528757 Recinto:11-020-003-00092-00002 Cultivo:101027 OLIVAR-ARBOSANA Secano Uso:TA Ref:-1528766 Recinto:11-020-003-00092-00002 Cultivo:101027 OLIVAR-ARBOSANA Secano Uso:TA Ref:-1579362 Recinto:11-020-003-00092-00002 Cultivo:101027 OLIVAR-ARBOSANA Secano Uso:TA
100424	Solicita recinto que no está comprometido para la operación. Ref:-1528757 Recinto:11-020-003-00092-00002 Cultivo:101027 OLIVAR-ARBOSANA Secano Ref:-1528766 Recinto:11-020-003-00092-00002 Cultivo:101027 OLIVAR-ARBOSANA Secano Ref:-1579362 Recinto:11-020-003-00092-00002 Cultivo:101027 OLIVAR-ARBOSANA Secano

(1) Superficie declarada admisible ajustada con la superficie comprometida.
(2) Factor de penalización valorando el alcance para el tipo de compromiso.Puede verificar la integridad de una copia de este documento mediante la lectura del código QR adjunto o mediante el acceso a la dirección <https://ws050.juntadeandalucia.es/verificarFirma> indicando el código de VERIFICACIÓN

FIRMADO POR

RAQUEL MARIA ESPIN CRESPO

17/12/2024

VERIFICACIÓN

Pk2jm6UYDU9J72AMTZUYRN3GET48NG

PÁG. 1452/9349



**APELLIDOS Y NOMBRE / RAZÓN SOCIAL**

LOVILLO SERRATO SALVADOR

NIF

***7165*

EXPEDIENTE

1150778

ANUALIDAD DE PAGO

1ª

IMPORTES POR ANUALIDAD

	2023	2024	2025	2026	2027
IMPORTE MÁXIMO SUBVENCIONABLE	4.619,86 €	4.619,86 €	4.619,86 €	3.849,89 €	3.849,89 €
IMPORTE MEDIO DE TRANSFERENCIA (€/ha)	297,48 €	297,48 €	297,48 €	247,90 €	247,90 €

RESUMEN DE UNIDADES

Cód	GRUPO DE PAGO	Sup. Dec. Admisible (ha)	Sup. Comprometida (ha)	Sup. ajustada compromiso (1) (ha)	% sobredec.	Sup. Resuelta (ha)	Importe Declarado	Importe Topado	Importe Resuelto	Importe tras sobredec.
419	OLIVAR	15,53		15,53	0,00	15,53	4.619,86	4.619,86	4.619,86	4.619,86
TOTAL		15,53	15,53	15,53		15,53	4.619,86	4.619,86	4.619,86	4.619,86

APLICACIÓN DE REDUCCIONES Y PENALIZACIONES

GRUPO DE PAGO	Importe Calculado	Importe prereduc.	Criterios de subvencionabilidad y compromisos	Presentación tardía	Omisión declaración	Condicionalidad	IMPORTE (Euros) RESUELTO
OLIVAR	4.619,86	4.619,86	0,00	0,00	0,00	0,00	4.619,86
TOTAL	4.619,86	4.619,86					4.619,86

RESUMEN DE PAGOS**IMPORTE (Euros)**

	RESUELTO	FEADER	MAPA	CAPADR
OLIVAR - Pago realizado	4.619,86 €	3.926,88 €	453,21 €	239,77 €

RECINTOS RESUELTOS

REF.	REFERENCIA SIGPAC	CULTIVO DESCRIPCIÓN CULTIVO	S/R G.PAGO	PEND. MEDIA (%)	SUP. DEC. ADMISIBLE (ha)	SUP. COMPROM. (ha)	SUP. AJUSTADA COMPR.(1) (ha)	SUP. CONY. SIGPAC (ha)	SUP. CERTIE (ha)	SUP. CAMPO (ha)	SUP. CAMPO DETER. CULT. DECLARADO (ha)	SUP. DEC. REDUCIDA (ha)	SUP. RESUELTA (ha)
-554734	29-084-020-00053-003	101010 OLIVAR-PICUAL	S 419	26,80	6,12	6,12	6,12	6,12	6,12			6,12	6,12
1700000004896741	11-024-022-00001-007	101138 OLIVAR-HOJIBLANCA	S 419	23,50	2,28	2,28	2,28	2,28	2,28			2,28	2,28
1700000004896743	11-024-021-00006-008	101195 OLIVAR-LECHIN DE SEVILLA	S 419	34,70	0,84	0,84	0,84	0,84	1,94			0,84	0,84
1700000004896746	29-084-020-00061-005	101010 OLIVAR-PICUAL	S 419	21,00	6,29	6,29	6,29	6,29	6,29			6,29	6,29

(1) Superficie declarada admisible ajustada con la superficie comprometida.
(2) Factor de penalización valorando el alcance para el tipo de compromiso.

Puede verificar la integridad de una copia de este documento mediante la lectura del código QR adjunto o mediante el acceso a la dirección <https://ws050.juntadeandalucia.es/verificarFirma> indicando el código de VERIFICACIÓN

FIRMADO POR

RAQUEL MARIA ESPIN CRESPO

17/12/2024

VERIFICACIÓN

Pk2jm6UYDU9J72AMTZUYRN3GET48NG

PÁG. 1453/9349



**APELLIDOS Y NOMBRE / RAZÓN SOCIAL**

LOZANO MARCHAN MARIA CARMEN

NIF

****5329*

EXPEDIENTE

1116975

ANUALIDAD DE PAGO

1ª

IMPORTES POR ANUALIDAD

	2023	2024	2025	2026	2027
IMPORTE MÁXIMO SUBVENCIONABLE	2.674,35 €	2.674,35 €	2.674,35 €	2.228,62 €	2.228,62 €
IMPORTE MEDIO DE TRANSFERENCIA (€/ha)	297,48 €	297,48 €	297,48 €	247,90 €	247,90 €

RESUMEN DE UNIDADES

Cód	GRUPO DE PAGO	Sup. Dec. Admisible (ha)	Sup. Comprometida (ha)	Sup. ajustada compromiso (1) (ha)	% sobredec.	Sup. Resuelta (ha)	Importe Declarado	Importe Topado	Importe Resuelto	Importe tras sobredec.
419	OLIVAR	8,99		8,99	0,00	8,99	2.674,35	2.674,35	2.674,35	2.674,35
TOTAL		8,99	8,99	8,99		8,99	2.674,35	2.674,35	2.674,35	2.674,35

APLICACIÓN DE REDUCCIONES Y PENALIZACIONES

GRUPO DE PAGO	Importe Calculado	Importe prereduc.	Criterios de subvencionabilidad y compromisos	Presentación tardía	Omisión declaración	Condicionalidad	IMPORTE (Euros) RESUELTO
OLIVAR	2.674,35		0,00	0,00	0,00	0,00	2.674,35
TOTAL	2.674,35	2.674,35					2.674,35

RESUMEN DE PAGOS**IMPORTE (Euros)**

	RESUELTO	FEADER	MAPA	CAPADR
OLIVAR - Pago realizado	2.674,35 €	2.273,20 €	262,35 €	138,80 €

RECINTOS RESUELTOS

REF.	REFERENCIA SIGPAC	CULTIVO DESCRIPCIÓN CULTIVO	S/R G.PAGO	PEND. MEDIA (%)	SUP. ADMISIBLE (ha)	SUP. COMPROM. (ha)	SUP. AJUSTADA COMPR.(1) (ha)	SUP. CONY. SIGPAC (ha)	SUP. CERTIE (ha)	SUP. CAMPO (ha)	SUP. CAMPO DETER. CULT. DECLARADO (ha)	SUP. DEC. REDUCIDA (ha)	SUP. RESUELTA (ha)
-1107439	11-005-034-00060-012	101195 OLIVAR-LECHIN DE SEVILLA	S 419	24,00	0,04	0,04	0,04		0,04			0,04	0,04
-1107437	11-005-034-00060-008	101195 OLIVAR-LECHIN DE SEVILLA	S 419	47,30	1,77	1,77	1,77		1,77			1,77	1,77
1700000003038318	11-005-034-00056-005	101195 OLIVAR-LECHIN DE SEVILLA	S 419	43,90	4,93	4,93	4,93		4,93			4,93	4,93
1700000003038324	11-005-034-00056-023	101195 OLIVAR-LECHIN DE SEVILLA	S 419	47,50	1,99	1,99	1,99		1,99			1,99	1,99
1700000003038325	11-005-034-00056-021	101195 OLIVAR-LECHIN DE SEVILLA	S 419	29,10	0,26	0,26	0,26		0,26			0,26	0,26

INCIDENCIAS**INCIDENCIA DESCRIPCIÓN**

242	Recinto pendiente de acreditación de titularidad. Ref:1700000003038322 Recinto:11-029-021-00028-00002 Cultivo:101195 OLIVAR-LECHIN DE SEVILLA Secano Ref:1700000003038323 Recinto:11-029-021-00029-00003 Cultivo:101195 OLIVAR-LECHIN DE SEVILLA Secano
100400	Recinto con cultivo, variedad, régimen de explotación o uso Sigpac no compatible con la operación solicitada (Anexo IV.I Cultivos y variedades elegibles para las Intervenciones. Orden de 28 de marzo de 2023). Ref:1700000003038326 Recinto:11-029-021-00029-00007 Cultivo:206004 NARANJO-NAVELINA Secano Uso:CI
100424	Solicita recinto que no está comprometido para la operación. Ref:1700000003038322 Recinto:11-029-021-00028-00002 Cultivo:101195 OLIVAR-LECHIN DE SEVILLA Secano Ref:1700000003038323 Recinto:11-029-021-00029-00003 Cultivo:101195 OLIVAR-LECHIN DE SEVILLA Secano Ref:1700000003038326 Recinto:11-029-021-00029-00007 Cultivo:206004 NARANJO-NAVELINA Secano

(1) Superficie declarada admisible ajustada con la superficie comprometida.
(2) Factor de penalización valorando el alcance para el tipo de compromiso.Puede verificar la integridad de una copia de este documento mediante la lectura del código QR adjunto o mediante el acceso a la dirección <https://ws050.juntadeandalucia.es/verificarFirma> indicando el código de VERIFICACIÓN

FIRMADO POR

RAQUEL MARIA ESPIN CRESPO

17/12/2024

VERIFICACIÓN

Pk2jm6UYDU9J72AMTZUYRN3GET48NG

PÁG. 1454/9349



**APELLIDOS Y NOMBRE / RAZÓN SOCIAL**

LUNA CONEJO BERNARDA

NIF

***9483*

EXPEDIENTE

1045018

ANUALIDAD DE PAGO

1ª

IMPORTES POR ANUALIDAD

	2023	2024	2025	2026	2027
IMPORTE MÁXIMO SUBVENCIONABLE	3.084,87 €	3.084,87 €	3.084,87 €	2.570,72 €	2.570,72 €
IMPORTE MEDIO DE TRANSFERENCIA (€/ha)	297,48 €	297,48 €	297,48 €	247,90 €	247,90 €

RESUMEN DE UNIDADES

Cód	GRUPO DE PAGO	Sup. Dec. Admisible (ha)	Sup. Comprometida (ha)	Sup. ajustada compromiso (1) (ha)	% sobredec.	Sup. Resuelta (ha)	Importe Declarado	Importe Topado	Importe Resuelto	Importe tras sobredec.
419	OLIVAR	10,37		10,37	0,00	10,37	3.084,87	3.084,87	3.084,87	3.084,87
TOTAL		10,37	10,37	10,37		10,37	3.084,87	3.084,87	3.084,87	3.084,87

APLICACIÓN DE REDUCCIONES Y PENALIZACIONES

GRUPO DE PAGO	Importe Calculado	Importe prereduc.	Criterios de subvencionabilidad y compromisos	Presentación tardía	Omisión declaración	Condicionalidad	IMPORTE (Euros) RESUELTO
OLIVAR	3.084,87		0,00	0,00	0,00	0,00	3.084,87
TOTAL	3.084,87	3.084,87					3.084,87

RESUMEN DE PAGOS**IMPORTE (Euros)**

	RESUELTO	FEADER	MAPA	CAPADR
OLIVAR - Pago realizado	3.084,87 €	2.622,14 €	302,63 €	160,10 €

RECINTOS RESUELTOS

REF.	REFERENCIA SIGPAC	CULTIVO DESCRIPCIÓN CULTIVO	S/R G.PAGO	PEND. MEDIA (%)	SUP. DEC. ADMISIBLE (ha)	SUP. COMPROM. (ha)	SUP. AJUSTADA COMPR.(1) (ha)	SUP. CONY. SIGPAC (ha)	SUP. CERTIE (ha)	SUP. CAMPO (ha)	SUP. CAMPO DETER. CULT. DECLARADO (ha)	SUP. DEC. REDUCIDA (ha)	SUP. RESUELTA (ha)
1700000002634646	11-005-018-00025-001	101010 OLIVAR-PICUAL	S 419	14,30	1,49	1,49	1,49	1,49	1,49			1,49	1,49
1700000002634652	11-005-018-00028-003	101138 OLIVAR-HOJIBLANCA	S 419	11,00	2,90	2,90	2,90	2,90	2,90			2,90	2,90
1700000002634653	11-005-018-00029-001	101007 OLIVAR-MANZANILLA	S 419	9,50	0,81	0,81	0,81	0,81	0,81			0,81	0,81
1700000002634654	11-005-018-00026-001	101010 OLIVAR-PICUAL	S 419	17,80	3,82	3,82	3,82	3,82	3,82			3,82	3,82
1700000002634656	11-005-019-00050-001	101195 OLIVAR-LECHIN DE SEVILLA	S 419	19,30	1,22	1,22	1,22	1,22	1,22			1,22	1,22
1700000002634657	11-005-018-00031-002	101195 OLIVAR-LECHIN DE SEVILLA	S 419	7,00	0,13	0,13	0,13	0,13	0,13			0,13	0,13

INCIDENCIAS**INCIDENCIA DESCRIPCIÓN**

- 100402 Recinto solicitado no forma parte de ningún organismo de control autorizado para la producción ecológica en Andalucía o fecha de inscripción posterior al plazo establecido (Anexo I. Criterios de Subvencionabilidad. Orden 28 de marzo de 2023).
Ref:1700000002634658 Recinto:11-005-018-00038-00005 Cultivo:101195 OLIVAR-LECHIN DE SEVILLA Secano
- 100424 Solicita recinto que no está comprometido para la operación.
Ref:1700000002634658 Recinto:11-005-018-00038-00005 Cultivo:101195 OLIVAR-LECHIN DE SEVILLA Secano

(1) Superficie declarada admisible ajustada con la superficie comprometida.
(2) Factor de penalización valorando el alcance para el tipo de compromiso.

Puede verificar la integridad de una copia de este documento mediante la lectura del código QR adjunto o mediante el acceso a la dirección <https://ws050.juntadeandalucia.es/verificarFirma> indicando el código de VERIFICACIÓN

FIRMADO POR

RAQUEL MARIA ESPIN CRESPO

17/12/2024

VERIFICACIÓN

Pk2jm6UYDU9J72AMTZUYRN3GET48NG

PÁG. 1455/9349



**APELLIDOS Y NOMBRE / RAZÓN SOCIAL**

LUQUE DE CASTRO SALVADORA

NIF

***5452*

EXPEDIENTE

1236687

ANUALIDAD DE PAGO

1ª

IMPORTES POR ANUALIDAD

	2023	2024	2025	2026	2027
IMPORTE MÁXIMO SUBVENCIONABLE	1.469,55 €	1.469,55 €	1.469,55 €	1.224,63 €	1.224,63 €
IMPORTE MEDIO DE TRANSFERENCIA (€/ha)	297,48 €	297,48 €	297,48 €	247,90 €	247,90 €

RESUMEN DE UNIDADES

Cód	GRUPO DE PAGO	Sup. Dec. Admisible (ha)	Sup. Comprometida (ha)	Sup. ajustada compromiso (1) (ha)	% sobredec.	Sup. Resuelta (ha)	Importe Declarado	Importe Topado	Importe Resuelto	Importe tras sobredec.
419	OLIVAR	4,94		4,94	0,00	4,94	1.469,55	1.469,55	1.469,55	1.469,55
TOTAL		4,94	4,94	4,94		4,94	1.469,55	1.469,55	1.469,55	1.469,55

APLICACIÓN DE REDUCCIONES Y PENALIZACIONES

GRUPO DE PAGO	Importe Calculado	Importe prereduc.	Criterios de subvencionabilidad y compromisos	Presentación tardía	Omisión declaración	Condicionalidad	IMPORTE (Euros) RESUELTO
OLIVAR	1.469,55	1.469,55	0,00	0,00	0,00	0,00	1.469,55
TOTAL	1.469,55	1.469,55					1.469,55

RESUMEN DE PAGOS**IMPORTE (Euros)**

	RESUELTO	FEADER	MAPA	CAPADR
OLIVAR - Pago realizado	1.469,55 €	1.249,12 €	144,16 €	76,27 €

RECINTOS RESUELTOS

REF.	REFERENCIA SIGPAC	CULTIVO	DESCRIPCIÓN CULTIVO	S/R G.PAGO	PEND. MEDIA (%)	SUP. DEC. ADMISIBLE (ha)	SUP. COMPROM. (ha)	SUP. AJUSTADA COMPR.(1) (ha)	SUP. CONY. SIGPAC (ha)	SUP. CERTIE (ha)	SUP. CAMPO (ha)	SUP. CAMPO DETER. CULT. DECLARADO (ha)	SUP. DEC. REDUCIDA (ha)	SUP. RESUELTA (ha)
-765953	11-017-019-00028-004	101010	OLIVAR-PICUAL	S 419	19,90	4,94	4,94	4,94		4,94			4,94	4,94

INCIDENCIAS**INCIDENCIA DESCRIPCIÓN**

- 100400 Recinto con cultivo, variedad, régimen de explotación o uso Sigpac no compatible con la operación solicitada (Anexo IV.I Cultivos y variedades elegibles para las Intervenciones. Orden de 28 de marzo de 2023).
Ref:-1486598 Recinto:11-017-019-00029-00002 Cultivo:101010 OLIVAR-PICUAL Secano Uso:TA
- 100424 Solicita recinto que no está comprometido para la operación.
Ref:-1486598 Recinto:11-017-019-00029-00002 Cultivo:101010 OLIVAR-PICUAL Secano

(1) Superficie declarada admisible ajustada con la superficie comprometida.
(2) Factor de penalización valorando el alcance para el tipo de compromiso.

Puede verificar la integridad de una copia de este documento mediante la lectura del código QR adjunto o mediante el acceso a la dirección <https://ws050.juntadeandalucia.es/verificarFirma> indicando el código de VERIFICACIÓN

FIRMADO POR

RAQUEL MARIA ESPIN CRESPO

17/12/2024

VERIFICACIÓN

Pk2jm6UYDU9J72AMTZUYRN3GET48NG

PÁG. 1456/9349



**APELLIDOS Y NOMBRE / RAZÓN SOCIAL**

MADRID MESA EULOGIA

NIF
4892EXPEDIENTE**
1122037**ANUALIDAD DE PAGO**
1ª**IMPORTES POR ANUALIDAD**

	2023	2024	2025	2026	2027
IMPORTE MÁXIMO SUBVENCIONABLE	3.891,04 €	3.891,04 €	3.891,04 €	3.242,53 €	3.242,53 €
IMPORTE MEDIO DE TRANSFERENCIA (€/ha)	297,48 €	297,48 €	297,48 €	247,90 €	247,90 €

RESUMEN DE UNIDADES

Cód	GRUPO DE PAGO	Sup. Dec. Admisible (ha)	Sup. Comprometida (ha)	Sup. ajustada compromiso (1) (ha)	% sobredec.	Sup. Resuelta (ha)	Importe Declarado	Importe Topado	Importe Resuelto	Importe tras sobredec.
419	OLIVAR	13,08		13,08	0,00	13,08	3.891,04	3.891,04	3.891,04	3.891,04
TOTAL		13,08	13,08	13,08		13,08	3.891,04	3.891,04	3.891,04	3.891,04

APLICACIÓN DE REDUCCIONES Y PENALIZACIONES

GRUPO DE PAGO	Importe Calculado	Importe prereduc.	Criterios de subvencionabilidad y compromisos	Presentación tardía	Omisión declaración	Condicionalidad	IMPORTE (Euros) RESUELTO
OLIVAR	3.891,04	3.891,04	0,00	0,00	0,00	0,00	3.891,04
TOTAL	3.891,04	3.891,04					3.891,04

RESUMEN DE PAGOS**IMPORTE (Euros)**

	RESUELTO	FEADER	MAPA	CAPADR
OLIVAR - Pago realizado	3.891,04 €	3.307,38 €	381,71 €	201,95 €

RECINTOS RESUELTOS

REF.	REFERENCIA SIGPAC	CULTIVO	DESCRIPCIÓN CULTIVO	S/R G.PAGO	PEND. MEDIA (%)	SUP. DEC. ADMISIBLE (ha)	SUP. COMPROM. (ha)	SUP. AJUSTADA COMPR.(1) (ha)	SUP. CONY. SIGPAC (ha)	SUP. CERTIE (ha)	SUP. CAMPO (ha)	SUP. CAMPO DETER. CULT. DECLARADO (ha)	SUP. DEC. REDUCIDA (ha)	SUP. RESUELTA (ha)
1700000002655429	11-005-012-00019-001	101010	OLIVAR-PICUAL	S 419	24,90	0,87	0,87	0,87		0,87			0,87	0,87
1700000002655430	11-018-001-00080-001	101010	OLIVAR-PICUAL	S 419	24,80	2,62	2,62	2,62		2,62			2,62	2,62
1700000002655431	11-018-001-00008-002	101010	OLIVAR-PICUAL	S 419	27,40	9,59	9,59	9,59		9,59			9,59	9,59

(1) Superficie declarada admisible ajustada con la superficie comprometida.
(2) Factor de penalización valorando el alcance para el tipo de compromiso.Puede verificar la integridad de una copia de este documento mediante la lectura del código QR adjunto o mediante el acceso a la dirección <https://ws050.juntadeandalucia.es/verificarFirma> indicando el código de VERIFICACIÓN

FIRMADO POR

RAQUEL MARIA ESPIN CRESPO

17/12/2024

VERIFICACIÓN

Pk2jm6UYDU9J72AMTZUYRN3GET48NG

PÁG. 1457/9349



**APELLIDOS Y NOMBRE / RAZÓN SOCIAL**

MAJABREÑA S.L.

NIF
3312EXPEDIENTE**
1281379**ANUALIDAD DE PAGO**

1ª

IMPORTES POR ANUALIDAD

	2023	2024	2025	2026	2027
IMPORTE MÁXIMO SUBVENCIONABLE	5.623,00 €	5.623,00 €	4.685,84 €	4.685,84 €	4.685,84 €
IMPORTE MEDIO DE TRANSFERENCIA (€/ha)	42,39 €	42,39 €	35,33 €	35,33 €	35,33 €

RESUMEN DE UNIDADES

Cód	GRUPO DE PAGO	Sup. Dec. Admisible (ha)	Sup. Comprometida (ha)	Sup. ajustada compromiso (1) (ha)	% sobredec.	Sup. Resuelta (ha)	Importe Declarado	Importe Topado	Importe Resuelto	Importe tras sobredec.
418	PASTOS ASOCIADOS A GANADERÍA ECOLÓGICA	132,64		132,64	0,00	132,64	10.802,40	5.623,00	5.623,00	5.623,00
TOTAL		132,64	132,64	132,64		132,64	10.802,40	5.623,00	5.623,00	5.623,00

APLICACIÓN DE REDUCCIONES Y PENALIZACIONES

GRUPO DE PAGO	Importe Calculado	Importe prerreduc.	Criterios de subvencionabilidad y compromisos	Presentación tardía	Omisión declaración	Condicionidad	IMPORTE (Euros) RESUELTO
PASTOS ASOCIADOS A GANADERÍA	5.623,00	5.623,00	0,00	0,00	0,00	0,00	5.623,00
TOTAL	5.623,00	5.623,00					5.623,00

RESUMEN DE PAGOS**IMPORTE (Euros)**

	RESUELTO	FEADER	MAPA	CAPADR
PASTOS ASOCIADOS A GANADERÍA ECOLÓGICA - Pago realizado	5.623,00 €	4.779,55 €	551,62 €	291,83 €

RECINTOS RESUELTOS

REE.	REFERENCIA SIGPAC	CULTIVO	DESCRIPCIÓN CULTIVO	S/R G.PAGO	PEND. MEDIA (%)	SUP. DEC. ADMISIBLE (ha)	SUP. COMPROM. (ha)	SUP. AJUSTADA COMPROM. (1) (ha)	SUP. CONV. SIGPAC (ha)	SUP. CERTIF. (ha)	SUP. CAMPO (ha)	SUP. CAMPO DETER. CULT. DECLARADO (ha)	SUP. DEC. REDUCIDA (ha)	SUP. RESUELTA (ha)
-1548014	11-019-001-00017-002	62000	PASTOS PERMANENTES DE 5 O MAS AÑOS-SIN VARIEDAD	S 418	27,40	0,28	0,28	0,28		0,43			0,28	0,28
-1547923	11-019-002-00074-006	62000	PASTOS PERMANENTES DE 5 O MAS AÑOS-SIN VARIEDAD	S 418	30,50	0,67	0,67	0,67		2,67			0,67	0,67
-961298	11-011-002-00001-004	62000	PASTOS PERMANENTES DE 5 O MAS AÑOS-SIN VARIEDAD	S 418	12,40	2,54	2,54	2,54		3,38			2,54	2,54
-961297	11-011-002-00001-002	62000	PASTOS PERMANENTES DE 5 O MAS AÑOS-SIN VARIEDAD	S 418	21,50	4,66	4,66	4,66		6,21			4,66	4,66
-961294	11-019-004-00101-001	62000	PASTOS PERMANENTES DE 5 O MAS AÑOS-SIN VARIEDAD	S 418	20,70	15,52	15,52	15,52		18,26			15,52	15,52
-961293	11-042-016-00009-006	62000	PASTOS PERMANENTES DE 5 O MAS AÑOS-SIN VARIEDAD	S 418	9,00	1,28	1,28	1,28		1,28			1,28	1,28
-961292	11-042-015-00002-002	62000	PASTOS PERMANENTES DE 5 O MAS AÑOS-SIN VARIEDAD	S 418	31,00	4,95	4,95	4,95		4,95			4,95	4,95
-961288	11-042-015-00002-001	62000	PASTOS PERMANENTES DE 5 O MAS AÑOS-SIN VARIEDAD	S 418	43,20	51,80	51,80	51,80		79,69			51,80	51,80
-961203	11-042-015-00002-005	62000	PASTOS PERMANENTES DE 5 O MAS AÑOS-SIN VARIEDAD	S 418	16,70	0,89	0,89	0,89		1,62			0,89	0,89
-961202	11-042-015-00002-008	62000	PASTOS PERMANENTES DE 5 O MAS AÑOS-SIN VARIEDAD	S 418	9,60	0,76	0,76	0,76		0,76			0,76	0,76
-961200	11-042-016-00009-004	62000	PASTOS PERMANENTES DE 5 O MAS AÑOS-SIN VARIEDAD	S 418	5,00	0,72	0,72	0,72		0,72			0,72	0,72
-961199	11-042-016-00009-003	62000	PASTOS PERMANENTES DE 5 O MAS AÑOS-SIN VARIEDAD	S 418	18,60	5,57	5,57	5,57		5,57			5,57	5,57
-961198	11-042-016-00009-002	62000	PASTOS PERMANENTES DE 5 O MAS AÑOS-SIN VARIEDAD	S 418	42,60	0,47	0,47	0,47		1,89			0,47	0,47
-961197	11-042-016-00009-001	62000	PASTOS PERMANENTES DE 5 O MAS AÑOS-SIN VARIEDAD	S 418	30,80	14,10	14,10	14,10		21,69			14,10	14,10
-961189	11-042-016-00014-001	62000	PASTOS PERMANENTES DE 5 O MAS AÑOS-SIN VARIEDAD	S 418	32,50	3,54	3,54	3,54		7,86			3,54	3,54
-961155	11-019-001-00005-001	62000	PASTOS PERMANENTES DE 5 O MAS AÑOS-SIN VARIEDAD	S 418	36,20	24,89	24,89	24,89		55,31			24,89	24,89

INCIDENCIAS**INCIDENCIA DESCRIPCIÓN**

100424 Solicita recinto que no está comprometido para la operación.

Ref:-961169 Recinto:11-011-002-00006-00004 Cultivo:62000 PASTOS PERMANENTES DE 5 O MAS AÑOS-SIN VARIEDAD Secano

Ref:-961166 Recinto:11-011-002-00007-00001 Cultivo:62000 PASTOS PERMANENTES DE 5 O MAS AÑOS-SIN VARIEDAD Secano

Ref:-1547920 Recinto:11-019-001-00017-00001 Cultivo:62000 PASTOS PERMANENTES DE 5 O MAS AÑOS-SIN VARIEDAD Secano

Ref:-1547924 Recinto:11-019-002-00008-00004 Cultivo:62000 PASTOS PERMANENTES DE 5 O MAS AÑOS-SIN VARIEDAD Secano

Ref:-1547925 Recinto:11-019-002-00008-00005 Cultivo:62000 PASTOS PERMANENTES DE 5 O MAS AÑOS-SIN VARIEDAD Secano

(1) Superficie declarada admisible ajustada con la superficie comprometida.
(2) Factor de penalización valorando el alcance para el tipo de compromiso.Puede verificar la integridad de una copia de este documento mediante la lectura del código QR adjunto o mediante el acceso a la dirección <https://ws050.juntadeandalucia.es/verificarFirma> indicando el código de VERIFICACIÓN

FIRMADO POR

RAQUEL MARIA ESPIN CRESPO

17/12/2024

VERIFICACIÓN

Pk2jm6UYDU9J72AMTZUYRN3GET48NG

PÁG. 1458/9349



**Datos considerados para el Cálculo de la Carga Ganadera mínima y máxima del expediente**

Explotación	Especie	Inscrito en Sipea y Admisible	Ugm Calculada para CG Mínima	Ugm Calculada para CG Máxima
ES110110000112	CAPRINA	SI	43,70	43,70
			43,70	43,70

Superficie determinada para Cálculo Carga Ganadera Mínima: 341,86 ha

Superficie determinada para Cálculo Carga Ganadera Máxima: 341,86 ha

Los importes del Grupo de Pago de pastos de este expediente han sido ajustados por no llegar a la carga ganadera mínima de 0,3

Carga Ganadera Mínima Expediente: 0,13 ugm/ha

Carga Ganadera Máxima Expediente: 0,13 ugm/ha

Recintos Determinados para el Cálculo de Garga Ganadera Mínima

REF.	REFERENCIA SIGPAC	CULTIVO	DESCRIPCIÓN CULTIVO	S/R	SUP. RESUELTA (ha)
-1548014	11-019-001-00017-00002	62000	PASTOS PERMANENTES DE 5 O MAS AÑOS-SIN VARIEDAD	S	0,28
-1547972	11-011-002-00003-00002	63000	PASTOS DE MENOS DE 5 AÑOS-SIN VARIEDAD	S	10,81
-1547934	11-011-002-00002-00003	62000	PASTOS PERMANENTES DE 5 O MAS AÑOS-SIN VARIEDAD	S	7,11
-1547932	11-019-004-00001-00003	62000	PASTOS PERMANENTES DE 5 O MAS AÑOS-SIN VARIEDAD	S	2,49
-1547931	11-019-004-00001-00001	62000	PASTOS PERMANENTES DE 5 O MAS AÑOS-SIN VARIEDAD	S	73,89
-1547928	11-019-002-00008-00002	62000	PASTOS PERMANENTES DE 5 O MAS AÑOS-SIN VARIEDAD	S	10,89
-1547926	11-019-002-00073-00001	62000	PASTOS PERMANENTES DE 5 O MAS AÑOS-SIN VARIEDAD	S	2,29
-1547923	11-019-002-00074-00006	62000	PASTOS PERMANENTES DE 5 O MAS AÑOS-SIN VARIEDAD	S	0,67
-1547922	11-019-002-00074-00001	62000	PASTOS PERMANENTES DE 5 O MAS AÑOS-SIN VARIEDAD	S	1,65
-961298	11-011-002-00001-00004	62000	PASTOS PERMANENTES DE 5 O MAS AÑOS-SIN VARIEDAD	S	2,54
-961297	11-011-002-00001-00002	62000	PASTOS PERMANENTES DE 5 O MAS AÑOS-SIN VARIEDAD	S	4,66
-961294	11-019-004-00101-00001	62000	PASTOS PERMANENTES DE 5 O MAS AÑOS-SIN VARIEDAD	S	15,52
-961293	11-042-016-00009-00006	62000	PASTOS PERMANENTES DE 5 O MAS AÑOS-SIN VARIEDAD	S	1,28
-961292	11-042-015-00002-00002	62000	PASTOS PERMANENTES DE 5 O MAS AÑOS-SIN VARIEDAD	S	4,95
-961288	11-042-015-00002-00001	62000	PASTOS PERMANENTES DE 5 O MAS AÑOS-SIN VARIEDAD	S	51,80
-961203	11-042-015-00002-00005	62000	PASTOS PERMANENTES DE 5 O MAS AÑOS-SIN VARIEDAD	S	0,89
-961202	11-042-015-00002-00008	62000	PASTOS PERMANENTES DE 5 O MAS AÑOS-SIN VARIEDAD	S	0,76
-961200	11-042-016-00009-00004	62000	PASTOS PERMANENTES DE 5 O MAS AÑOS-SIN VARIEDAD	S	0,72
-961199	11-042-016-00009-00003	62000	PASTOS PERMANENTES DE 5 O MAS AÑOS-SIN VARIEDAD	S	5,57
-961198	11-042-016-00009-00002	62000	PASTOS PERMANENTES DE 5 O MAS AÑOS-SIN VARIEDAD	S	0,47
-961197	11-042-016-00009-00001	62000	PASTOS PERMANENTES DE 5 O MAS AÑOS-SIN VARIEDAD	S	14,10
-961189	11-042-016-00014-00001	62000	PASTOS PERMANENTES DE 5 O MAS AÑOS-SIN VARIEDAD	S	3,54
-961155	11-019-001-00005-00001	62000	PASTOS PERMANENTES DE 5 O MAS AÑOS-SIN VARIEDAD	S	24,89
6840649	11-019-003-00001-00003	62000	PASTOS PERMANENTES DE 5 O MAS AÑOS-SIN VARIEDAD	S	2,98
6840699	11-011-002-00003-00009	63000	PASTOS DE MENOS DE 5 AÑOS-SIN VARIEDAD	S	0,16
1700000006969272	11-011-002-00003-00006	62000	PASTOS PERMANENTES DE 5 O MAS AÑOS-SIN VARIEDAD	S	5,69
1700000006969273	11-019-001-00004-00004	62000	PASTOS PERMANENTES DE 5 O MAS AÑOS-SIN VARIEDAD	S	3,75
1700000006969274	11-019-001-00004-00003	62000	PASTOS PERMANENTES DE 5 O MAS AÑOS-SIN VARIEDAD	S	3,98
1700000006969275	11-019-001-00004-00005	62000	PASTOS PERMANENTES DE 5 O MAS AÑOS-SIN VARIEDAD	S	2,45
1700000006969276	11-011-002-00005-00004	62000	PASTOS PERMANENTES DE 5 O MAS AÑOS-SIN VARIEDAD	S	0,39
1700000006969277	11-011-002-00005-00001	62000	PASTOS PERMANENTES DE 5 O MAS AÑOS-SIN	S	26,01

(1) Superficie declarada admisible ajustada con la superficie comprometida.
(2) Factor de penalización valorando el alcance para el tipo de compromiso.Puede verificar la integridad de una copia de este documento mediante la lectura del código QR adjunto o mediante el acceso a la dirección <https://ws050.juntadeandalucia.es/verificarFirma> indicando el código de VERIFICACIÓN

FIRMADO POR

RAQUEL MARIA ESPIN CRESPO

17/12/2024

VERIFICACIÓN

Pk2jm6UYDU9J72AMTZUYRN3GET48NG

PÁG. 1459/9349



**Datos considerados para el Cálculo de la Carga Ganadera mínima y máxima del expediente****Recintos Determinados para el Cálculo de Garga Ganadera Mínima**

REF.	REFERENCIA SIGPAC	CULTIVO	DESCRIPCIÓN CULTIVO	S/R	SUP. RESUELTA (ha)
170000006969278	11-011-002-00005-00002	62000	PASTOS PERMANENTES DE 5 O MAS AÑOS-SIN VARIEDAD	S	6,82
170000006969279	11-011-002-00004-00012	62000	PASTOS PERMANENTES DE 5 O MAS AÑOS-SIN VARIEDAD	S	0,25
170000006969280	11-011-002-00004-00010	62000	PASTOS PERMANENTES DE 5 O MAS AÑOS-SIN VARIEDAD	S	0,85
170000006969281	11-011-002-00004-00015	62000	PASTOS PERMANENTES DE 5 O MAS AÑOS-SIN VARIEDAD	S	0,14
170000006969282	11-011-002-00004-00013	62000	PASTOS PERMANENTES DE 5 O MAS AÑOS-SIN VARIEDAD	S	0,05
170000006969283	11-011-002-00004-00008	62000	PASTOS PERMANENTES DE 5 O MAS AÑOS-SIN VARIEDAD	S	1,95
170000006969284	11-019-001-00004-00001	62000	PASTOS PERMANENTES DE 5 O MAS AÑOS-SIN VARIEDAD	S	0,93
170000006969285	11-011-002-00004-00011	62000	PASTOS PERMANENTES DE 5 O MAS AÑOS-SIN VARIEDAD	S	0,85
170000006969286	11-011-002-00004-00007	62000	PASTOS PERMANENTES DE 5 O MAS AÑOS-SIN VARIEDAD	S	0,53
170000006969287	11-011-002-00004-00009	62000	PASTOS PERMANENTES DE 5 O MAS AÑOS-SIN VARIEDAD	S	0,74
170000006969288	11-011-002-00004-00004	62000	PASTOS PERMANENTES DE 5 O MAS AÑOS-SIN VARIEDAD	S	26,37
170000006969289	11-011-002-00004-00005	62000	PASTOS PERMANENTES DE 5 O MAS AÑOS-SIN VARIEDAD	S	15,20

Recintos Determinados para el Cálculo de Garga Ganadera Máxima

REF.	REFERENCIA SIGPAC	CULTIVO	DESCRIPCIÓN CULTIVO	S/R	SUP. RESUELTA (ha)
-1548014	11-019-001-00017-00002	62000	PASTOS PERMANENTES DE 5 O MAS AÑOS-SIN VARIEDAD	S	0,28
-1547972	11-011-002-00003-00002	63000	PASTOS DE MENOS DE 5 AÑOS-SIN VARIEDAD	S	10,81
-1547934	11-011-002-00002-00003	62000	PASTOS PERMANENTES DE 5 O MAS AÑOS-SIN VARIEDAD	S	7,11
-1547932	11-019-004-00001-00003	62000	PASTOS PERMANENTES DE 5 O MAS AÑOS-SIN VARIEDAD	S	2,49
-1547931	11-019-004-00001-00001	62000	PASTOS PERMANENTES DE 5 O MAS AÑOS-SIN VARIEDAD	S	73,89
-1547928	11-019-002-00008-00002	62000	PASTOS PERMANENTES DE 5 O MAS AÑOS-SIN VARIEDAD	S	10,89
-1547927	11-019-002-00008-00001	62000	PASTOS PERMANENTES DE 5 O MAS AÑOS-SIN VARIEDAD	S	0,00
-1547926	11-019-002-00073-00001	62000	PASTOS PERMANENTES DE 5 O MAS AÑOS-SIN VARIEDAD	S	2,29
-1547925	11-019-002-00008-00005	62000	PASTOS PERMANENTES DE 5 O MAS AÑOS-SIN VARIEDAD	S	0,00
-1547924	11-019-002-00008-00004	62000	PASTOS PERMANENTES DE 5 O MAS AÑOS-SIN VARIEDAD	S	0,00
-1547923	11-019-002-00074-00006	62000	PASTOS PERMANENTES DE 5 O MAS AÑOS-SIN VARIEDAD	S	0,67
-1547922	11-019-002-00074-00001	62000	PASTOS PERMANENTES DE 5 O MAS AÑOS-SIN VARIEDAD	S	1,65
-1547920	11-019-001-00017-00001	62000	PASTOS PERMANENTES DE 5 O MAS AÑOS-SIN VARIEDAD	S	0,00
-1547919	11-019-001-00006-00001	62000	PASTOS PERMANENTES DE 5 O MAS AÑOS-SIN VARIEDAD	S	0,00
-961298	11-011-002-00001-00004	62000	PASTOS PERMANENTES DE 5 O MAS AÑOS-SIN VARIEDAD	S	2,54
-961297	11-011-002-00001-00002	62000	PASTOS PERMANENTES DE 5 O MAS AÑOS-SIN VARIEDAD	S	4,66
-961294	11-019-004-00101-00001	62000	PASTOS PERMANENTES DE 5 O MAS AÑOS-SIN VARIEDAD	S	15,52
-961293	11-042-016-00009-00006	62000	PASTOS PERMANENTES DE 5 O MAS AÑOS-SIN VARIEDAD	S	1,28
-961292	11-042-015-00002-00002	62000	PASTOS PERMANENTES DE 5 O MAS AÑOS-SIN VARIEDAD	S	4,95
-961288	11-042-015-00002-00001	62000	PASTOS PERMANENTES DE 5 O MAS AÑOS-SIN VARIEDAD	S	51,80
-961203	11-042-015-00002-00005	62000	PASTOS PERMANENTES DE 5 O MAS AÑOS-SIN VARIEDAD	S	0,89

(1) Superficie declarada admisible ajustada con la superficie comprometida.
(2) Factor de penalización valorando el alcance para el tipo de compromiso.

Puede verificar la integridad de una copia de este documento mediante la lectura del código QR adjunto o mediante el acceso a la dirección <https://ws050.juntadeandalucia.es/verificarFirma> indicando el código de VERIFICACIÓN

FIRMADO POR

RAQUEL MARIA ESPIN CRESPO

17/12/2024

VERIFICACIÓN

Pk2jm6UYDU9J72AMTZUYRN3GET48NG

PÁG. 1460/9349



**Datos considerados para el Cálculo de la Carga Ganadera mínima y máxima del expediente****Recintos Determinados para el Cálculo de Garga Ganadera Máxima**

REF.	REFERENCIA SIGPAC	CULTIVO	DESCRIPCIÓN CULTIVO	S/R	SUP. RESUELTA (ha)
-961202	11-042-015-00002-00008	62000	PASTOS PERMANENTES DE 5 O MAS AÑOS-SIN VARIEDAD	S	0,76
-961200	11-042-016-00009-00004	62000	PASTOS PERMANENTES DE 5 O MAS AÑOS-SIN VARIEDAD	S	0,72
-961199	11-042-016-00009-00003	62000	PASTOS PERMANENTES DE 5 O MAS AÑOS-SIN VARIEDAD	S	5,57
-961198	11-042-016-00009-00002	62000	PASTOS PERMANENTES DE 5 O MAS AÑOS-SIN VARIEDAD	S	0,47
-961197	11-042-016-00009-00001	62000	PASTOS PERMANENTES DE 5 O MAS AÑOS-SIN VARIEDAD	S	14,10
-961189	11-042-016-00014-00001	62000	PASTOS PERMANENTES DE 5 O MAS AÑOS-SIN VARIEDAD	S	3,54
-961169	11-011-002-00006-00004	62000	PASTOS PERMANENTES DE 5 O MAS AÑOS-SIN VARIEDAD	S	0,00
-961166	11-011-002-00007-00001	62000	PASTOS PERMANENTES DE 5 O MAS AÑOS-SIN VARIEDAD	S	0,00
-961155	11-019-001-00005-00001	62000	PASTOS PERMANENTES DE 5 O MAS AÑOS-SIN VARIEDAD	S	24,89
6840649	11-019-003-00001-00003	62000	PASTOS PERMANENTES DE 5 O MAS AÑOS-SIN VARIEDAD	S	2,98
6840699	11-011-002-00003-00009	63000	PASTOS DE MENOS DE 5 AÑOS-SIN VARIEDAD	S	0,16
1700000006969272	11-011-002-00003-00006	62000	PASTOS PERMANENTES DE 5 O MAS AÑOS-SIN VARIEDAD	S	5,69
1700000006969273	11-019-001-00004-00004	62000	PASTOS PERMANENTES DE 5 O MAS AÑOS-SIN VARIEDAD	S	3,75
1700000006969274	11-019-001-00004-00003	62000	PASTOS PERMANENTES DE 5 O MAS AÑOS-SIN VARIEDAD	S	3,98
1700000006969275	11-019-001-00004-00005	62000	PASTOS PERMANENTES DE 5 O MAS AÑOS-SIN VARIEDAD	S	2,45
1700000006969276	11-011-002-00005-00004	62000	PASTOS PERMANENTES DE 5 O MAS AÑOS-SIN VARIEDAD	S	0,39
1700000006969277	11-011-002-00005-00001	62000	PASTOS PERMANENTES DE 5 O MAS AÑOS-SIN VARIEDAD	S	26,01
1700000006969278	11-011-002-00005-00002	62000	PASTOS PERMANENTES DE 5 O MAS AÑOS-SIN VARIEDAD	S	6,82
1700000006969279	11-011-002-00004-00012	62000	PASTOS PERMANENTES DE 5 O MAS AÑOS-SIN VARIEDAD	S	0,25
1700000006969280	11-011-002-00004-00010	62000	PASTOS PERMANENTES DE 5 O MAS AÑOS-SIN VARIEDAD	S	0,85
1700000006969281	11-011-002-00004-00015	62000	PASTOS PERMANENTES DE 5 O MAS AÑOS-SIN VARIEDAD	S	0,14
1700000006969282	11-011-002-00004-00013	62000	PASTOS PERMANENTES DE 5 O MAS AÑOS-SIN VARIEDAD	S	0,05
1700000006969283	11-011-002-00004-00008	62000	PASTOS PERMANENTES DE 5 O MAS AÑOS-SIN VARIEDAD	S	1,95
1700000006969284	11-019-001-00004-00001	62000	PASTOS PERMANENTES DE 5 O MAS AÑOS-SIN VARIEDAD	S	0,93
1700000006969285	11-011-002-00004-00011	62000	PASTOS PERMANENTES DE 5 O MAS AÑOS-SIN VARIEDAD	S	0,85
1700000006969286	11-011-002-00004-00007	62000	PASTOS PERMANENTES DE 5 O MAS AÑOS-SIN VARIEDAD	S	0,53
1700000006969287	11-011-002-00004-00009	62000	PASTOS PERMANENTES DE 5 O MAS AÑOS-SIN VARIEDAD	S	0,74
1700000006969288	11-011-002-00004-00004	62000	PASTOS PERMANENTES DE 5 O MAS AÑOS-SIN VARIEDAD	S	26,37
1700000006969289	11-011-002-00004-00005	62000	PASTOS PERMANENTES DE 5 O MAS AÑOS-SIN VARIEDAD	S	15,20

Incidencias de carga ganadera**INCIDENCIA DESCRIPCIÓN**

4272 Verifica que las líneas de declaración de las Solicitudes Únicas no tienen solapes con la capa de Retroactividad Gráfica (ambas de la misma campaña) a nivel de expediente/línea de declaración gráfica de la solicitud.
 Ref:6840649 Recinto:11-019-003-00001-00003 Cultivo: - Agregado de la referencia del recinto.:0 Zona de la referencia del recinto.:0
 Superficie solapada.:0,09 Id. Incid.:5086406

(1) Superficie declarada admisible ajustada con la superficie comprometida.
 (2) Factor de penalización valorando el alcance para el tipo de compromiso.

Puede verificar la integridad de una copia de este documento mediante la lectura del código QR adjunto o mediante el acceso a la dirección <https://ws050.juntadeandalucia.es/verificarFirma> indicando el código de VERIFICACIÓN

FIRMADO POR

RAQUEL MARIA ESPIN CRESPO

17/12/2024

VERIFICACIÓN

Pk2jm6UYDU9J72AMTZUYRN3GET48NG

PÁG. 1461/9349



**APELLIDOS Y NOMBRE / RAZÓN SOCIAL**

MALABATA VEJER,SL

NIF

***4371*

EXPEDIENTE

1249199

ANUALIDAD DE PAGO

1ª

IMPORTES POR ANUALIDAD

	2023	2024	2025	2026	2027
IMPORTE MÁXIMO SUBVENCIONABLE	5.257,26 €	5.257,26 €	4.380,91 €	4.380,91 €	4.380,91 €
IMPORTE MEDIO DE TRANSFERENCIA (€/ha)	181,41 €	181,41 €	151,17 €	151,17 €	151,17 €

RESUMEN DE UNIDADES

Cód	GRUPO DE PAGO	Sup. Dec. Admisible (ha)	Sup. Comprometida (ha)	Sup. ajustada compromiso (1) (ha)	% sobredec.	Sup. Resuelta (ha)	Importe Declarado	Importe Topado	Importe Resuelto	Importe tras sobredec.
416	HERBÁCEOS	28,98		28,98	0,00	28,98	5.257,26	5.257,26	5.257,26	5.257,26
TOTAL		28,98	28,98	28,98		28,98	5.257,26	5.257,26	5.257,26	5.257,26

APLICACIÓN DE REDUCCIONES Y PENALIZACIONES

GRUPO DE PAGO	Importe Calculado	Importe prereduc.	Criterios de subvencionabilidad y compromisos	Presentación tardía	Omisión declaración	Condicionalidad	IMPORTE (Euros) RESUELTO
HERBÁCEOS	5.257,26	5.257,26	0,00	0,00	0,00	0,00	5.257,26
TOTAL	5.257,26	5.257,26					5.257,26

RESUMEN DE PAGOS**IMPORTE (Euros)**

	RESUELTO	FEADER	MAPA	CAPADR
HERBÁCEOS - Pago realizado	5.257,26 €	4.468,67 €	515,74 €	272,85 €

RECINTOS RESUELTOS

REF.	REFERENCIA SIGPAC	CULTIVO DESCRIPCIÓN CULTIVO	S/R G.PAGO	PEND. MEDIA (%)	SUP. DEC. ADMISIBLE (ha)	SUP. COMPROM. (ha)	SUP. AJUSTADA COMPROM. (1) (ha)	SUP. CONY. SIGPAC (ha)	SUP. CERTIE (ha)	SUP. CAMPO (ha)	SUP. CAMPO DETER. CULT. DECLARADO (ha)	SUP. DEC. REDUCIDA (ha)	SUP. RESUELTA (ha)
1700000006998154	11-023-082-00070-010	13010 TRITICALE-BONDADOSO	S	416	8,80	7,99	7,99	7,99	7,99			7,99	7,99
1700000006998159	11-023-082-00070-015	8000 AVENA-SIN VARIEDAD	S	416	12,60	8,08	8,08	8,08	12,50			8,08	8,08
1700000006998161	11-023-082-00075-004	13010 TRITICALE-BONDADOSO	S	416	8,30	9,27	9,27	9,27	9,27			9,27	9,27
1700000006998162	11-023-082-00075-007	13010 TRITICALE-BONDADOSO	S	416	12,30	3,64	3,64	3,64	5,23			3,64	3,64

INCIDENCIAS**INCIDENCIA DESCRIPCIÓN**

- 100421 Recinto declarado por error para una operación de la 6503, que se ha corregido de oficio marcando la operación correcta, de acuerdo con la fecha de inscripción del recinto en la producción ecológica.
 Ref:1700000006998154 Recinto:11-023-082-00070-00010 Cultivo:13010 TRITICALE-BONDADOSO Secano
 Ref:1700000006998161 Recinto:11-023-082-00075-00004 Cultivo:13010 TRITICALE-BONDADOSO Secano
 Ref:1700000006998162 Recinto:11-023-082-00075-00007 Cultivo:13010 TRITICALE-BONDADOSO Secano

(1) Superficie declarada admisible ajustada con la superficie comprometida.
 (2) Factor de penalización valorando el alcance para el tipo de compromiso.

Puede verificar la integridad de una copia de este documento mediante la lectura del código QR adjunto o mediante el acceso a la dirección <https://ws050.juntadeandalucia.es/verificarFirma> indicando el código de VERIFICACIÓN

FIRMADO POR

RAQUEL MARIA ESPIN CRESPO

17/12/2024

VERIFICACIÓN

Pk2jm6UYDU9J72AMTZUYRN3GET48NG

PÁG. 1462/9349



**APELLIDOS Y NOMBRE / RAZÓN SOCIAL**

Mangana Pece Miguel Ángel

NIF

****5783*

EXPEDIENTE

1107751

ANUALIDAD DE PAGO

1ª

IMPORTES POR ANUALIDAD

	2023	2024	2025	2026	2027
IMPORTE MÁXIMO SUBVENCIONABLE	4.125,57 €	4.125,57 €	3.437,98 €	3.437,98 €	3.437,98 €
IMPORTE MEDIO DE TRANSFERENCIA (€/ha)	39,43 €	39,43 €	32,86 €	32,86 €	32,86 €

RESUMEN DE UNIDADES

Cód	GRUPO DE PAGO	Sup. Dec. Admisible (ha)	Sup. Comprometida (ha)	Sup. ajustada compromiso (1) (ha)	% sobredec.	Sup. Resuelta (ha)	Importe Declarado	Importe Topado	Importe Resuelto	Importe tras sobredec.
418	PASTOS ASOCIADOS A GANADERÍA ECOLÓGICA	104,62		104,62	0,00	104,62	9.145,27	4.125,57	4.125,57	4.125,57
TOTAL		104,62	104,62	104,62		104,62	9.145,27	4.125,57	4.125,57	4.125,57

APLICACIÓN DE REDUCCIONES Y PENALIZACIONES

GRUPO DE PAGO	Importe Calculado	Importe prereduc.	Criterios de subvencionabilidad y compromisos	Presentación tardía	Omisión declaración	Condicionidad	IMPORTE (Euros) RESUELTO
PASTOS ASOCIADOS A GANADERÍA	4.125,57	4.125,57	0,00	0,00	0,00	0,00	4.125,57
TOTAL	4.125,57	4.125,57					4.125,57

RESUMEN DE PAGOS**IMPORTE (Euros)**

	RESUELTO	FEADER	MAPA	CAPADR
PASTOS ASOCIADOS A GANADERÍA ECOLÓGICA - Pago realizado	4.125,57 €	3.506,73 €	404,72 €	214,12 €

RECINTOS RESUELTOS

REE	REFERENCIA SIGPAC	CULTIVO	DESCRIPCIÓN CULTIVO	S/R	G.PAGO	PEND. MEDIA (%)	SUP. DEC. ADMISIBLE (ha)	SUP. COMPROM. (ha)	SUP. AJUSTADA COMPROM. (1) (ha)	SUP. CONV. SIGPAC (ha)	SUP. CERTIF. (ha)	SUP. CAMPO (ha)	SUP. CAMPO DETER. CULT. DECLARADO (ha)	SUP. DEC. REDUCIDA (ha)	SUP. RESUELTA (ha)
170000007203840	11-009-003-00010-002	62000	PASTOS PERMANENTES DE 5 O MAS AÑOS-SIN VARIEDAD	S	418	36,00	0,89	0,89	0,89		1,37			0,89	0,89
170000007203844	11-009-003-00057-001	62000	PASTOS PERMANENTES DE 5 O MAS AÑOS-SIN VARIEDAD	S	418	14,00	0,05	0,05	0,05		0,08			0,05	0,05
170000007203846	11-009-003-00057-002	62000	PASTOS PERMANENTES DE 5 O MAS AÑOS-SIN VARIEDAD	S	418	7,70	0,02	0,02	0,02		0,04			0,02	0,02
170000007203850	11-009-003-00057-004	62000	PASTOS PERMANENTES DE 5 O MAS AÑOS-SIN VARIEDAD	S	418	7,20	0,26	0,26	0,26		0,31			0,26	0,26
170000007203852	11-009-003-00009-002	62000	PASTOS PERMANENTES DE 5 O MAS AÑOS-SIN VARIEDAD	S	418	63,10	31,10	31,10	31,10		88,85			31,10	31,10
170000007203853	11-009-003-00009-003	62000	PASTOS PERMANENTES DE 5 O MAS AÑOS-SIN VARIEDAD	S	418	27,80	14,17	14,17	14,17		25,76			14,17	14,17
170000007203863	11-009-004-00003-001	62000	PASTOS PERMANENTES DE 5 O MAS AÑOS-SIN VARIEDAD	S	418	44,10	23,71	23,71	23,71		31,61			23,71	23,71
170000007203867	11-009-003-00010-001	62000	PASTOS PERMANENTES DE 5 O MAS AÑOS-SIN VARIEDAD	S	418	20,30	34,42	34,42	34,42		40,49			34,42	34,42

INCIDENCIAS**INCIDENCIA DESCRIPCIÓN**

100407 Explotación solicitada no forma parte de ningún organismo de control autorizado para la producción ecológica en Andalucía o fecha de inscripción posterior al plazo establecido (Anexo I. Criterios de Subvencionabilidad. Orden 28 de marzo de 2023).
Explotación:ES110090000006 Especie:CAPRINA
Explotación:ES110090000006 Especie:PORCINO

(1) Superficie declarada admisible ajustada con la superficie comprometida.
(2) Factor de penalización valorando el alcance para el tipo de compromiso.

Puede verificar la integridad de una copia de este documento mediante la lectura del código QR adjunto o mediante el acceso a la dirección <https://ws050.juntadeandalucia.es/verificarFirma> indicando el código de VERIFICACIÓN

FIRMADO POR

RAQUEL MARIA ESPIN CRESPO

17/12/2024

VERIFICACIÓN

Pk2jm6UYDU9J72AMTZUYRN3GET48NG

PÁG. 1463/9349



**Datos considerados para el Cálculo de la Carga Ganadera mínima y máxima del expediente**

Explotación	Especie	Inscrito en Sipea y Admisible	Ugm Calculada para CG Mínima	Ugm Calculada para CG Máxima
ES110090000006	BOVINA	SI	18,29	18,29
ES110090000006	CAPRINA	NO	0,00	36,24
ES110090000006	OVINA	SI	6,38	6,38
ES110090000006	PORCINO	NO	0,00	0,09
			24,67	61,00

Superficie determinada para Cálculo Carga Ganadera Mínima: 203,33 ha

Superficie determinada para Cálculo Carga Ganadera Máxima: 234,65 ha

Carga Ganadera Mínima Expediente: 0,12 ugm/ha

Carga Ganadera Máxima Expediente: 0,26 ugm/ha

Los importes del Grupo de Pago de pastos de este expediente han sido ajustados por no llegar a la carga ganadera mínima de 0,3

Recintos Determinados para el Cálculo de Garga Ganadera Mínima

REF.	REFERENCIA SIGPAC	CULTIVO	DESCRIPCIÓN CULTIVO	S/R	SUP. RESUELTA (ha)
1700000007203840	11-009-003-00010-00002	62000	PASTOS PERMANENTES DE 5 O MAS AÑOS-SIN VARIEDAD	S	0,89
1700000007203842	11-009-004-00019-00001	62000	PASTOS PERMANENTES DE 5 O MAS AÑOS-SIN VARIEDAD	S	89,63
1700000007203843	11-009-004-00020-00001	62000	PASTOS PERMANENTES DE 5 O MAS AÑOS-SIN VARIEDAD	S	2,97
1700000007203844	11-009-003-00057-00001	62000	PASTOS PERMANENTES DE 5 O MAS AÑOS-SIN VARIEDAD	S	0,05
1700000007203846	11-009-003-00057-00002	62000	PASTOS PERMANENTES DE 5 O MAS AÑOS-SIN VARIEDAD	S	0,02
1700000007203849	11-009-007-00033-00001	62000	PASTOS PERMANENTES DE 5 O MAS AÑOS-SIN VARIEDAD	S	0,20
1700000007203850	11-009-003-00057-00004	62000	PASTOS PERMANENTES DE 5 O MAS AÑOS-SIN VARIEDAD	S	0,26
1700000007203852	11-009-003-00009-00002	62000	PASTOS PERMANENTES DE 5 O MAS AÑOS-SIN VARIEDAD	S	31,10
1700000007203853	11-009-003-00009-00003	62000	PASTOS PERMANENTES DE 5 O MAS AÑOS-SIN VARIEDAD	S	14,17
1700000007203857	11-009-007-00032-00004	62000	PASTOS PERMANENTES DE 5 O MAS AÑOS-SIN VARIEDAD	S	0,21
1700000007203860	11-009-004-00020-00001	62000	PASTOS PERMANENTES DE 5 O MAS AÑOS-SIN VARIEDAD	S	0,08
1700000007203863	11-009-004-00003-00001	62000	PASTOS PERMANENTES DE 5 O MAS AÑOS-SIN VARIEDAD	S	23,71
1700000007203866	11-009-004-00020-00001	62000	PASTOS PERMANENTES DE 5 O MAS AÑOS-SIN VARIEDAD	S	5,62
1700000007203867	11-009-003-00010-00001	62000	PASTOS PERMANENTES DE 5 O MAS AÑOS-SIN VARIEDAD	S	34,42

Recintos Determinados para el Cálculo de Garga Ganadera Máxima

REF.	REFERENCIA SIGPAC	CULTIVO	DESCRIPCIÓN CULTIVO	S/R	SUP. RESUELTA (ha)
-739695	11-009-005-00009-00002	62000	PASTOS PERMANENTES DE 5 O MAS AÑOS-SIN VARIEDAD	S	0,03
-554074	11-009-005-00010-00002	62000	PASTOS PERMANENTES DE 5 O MAS AÑOS-SIN VARIEDAD	S	1,26
1700000007203837	11-009-002-00016-00001	62000	PASTOS PERMANENTES DE 5 O MAS AÑOS-SIN VARIEDAD	S	0,27
1700000007203838	11-009-002-00016-00004	62000	PASTOS PERMANENTES DE 5 O MAS AÑOS-SIN VARIEDAD	S	0,96
1700000007203839	11-009-002-00016-00003	62000	PASTOS PERMANENTES DE 5 O MAS AÑOS-SIN VARIEDAD	S	0,14
1700000007203840	11-009-003-00010-00002	62000	PASTOS PERMANENTES DE 5 O MAS AÑOS-SIN VARIEDAD	S	0,89
1700000007203841	11-009-003-00008-00001	62000	PASTOS PERMANENTES DE 5 O MAS AÑOS-SIN VARIEDAD	S	0,21
1700000007203842	11-009-004-00019-00001	62000	PASTOS PERMANENTES DE 5 O MAS AÑOS-SIN VARIEDAD	S	89,63
1700000007203843	11-009-004-00020-00001	62000	PASTOS PERMANENTES DE 5 O MAS AÑOS-SIN VARIEDAD	S	2,97
1700000007203844	11-009-003-00057-00001	62000	PASTOS PERMANENTES DE 5 O MAS AÑOS-SIN VARIEDAD	S	0,05
1700000007203846	11-009-003-00057-00002	62000	PASTOS PERMANENTES DE 5 O MAS AÑOS-SIN VARIEDAD	S	0,02

(1) Superficie declarada admisible ajustada con la superficie comprometida.
(2) Factor de penalización valorando el alcance para el tipo de compromiso.Puede verificar la integridad de una copia de este documento mediante la lectura del código QR adjunto o mediante el acceso a la dirección <https://ws050.juntadeandalucia.es/verificarFirma> indicando el código de VERIFICACIÓN

FIRMADO POR

RAQUEL MARIA ESPIN CRESPO

17/12/2024

VERIFICACIÓN

Pk2jm6YDU9J72AMTZUYRN3GET48NG

PÁG. 1464/9349



**Datos considerados para el Cálculo de la Carga Ganadera mínima y máxima del expediente****Recintos Determinados para el Cálculo de Garga Ganadera Máxima**

REF.	REFERENCIA SIGPAC	CULTIVO	DESCRIPCIÓN CULTIVO	SUP.	
				S/R	RESUELTA (ha)
1700000007203847	11-009-003-00004-00005	62000	PASTOS PERMANENTES DE 5 O MAS AÑOS-SIN VARIEDAD	S	5,63
1700000007203848	11-009-003-00004-00006	62000	PASTOS PERMANENTES DE 5 O MAS AÑOS-SIN VARIEDAD	S	8,33
1700000007203849	11-009-007-00033-00001	62000	PASTOS PERMANENTES DE 5 O MAS AÑOS-SIN VARIEDAD	S	0,20
1700000007203850	11-009-003-00057-00004	62000	PASTOS PERMANENTES DE 5 O MAS AÑOS-SIN VARIEDAD	S	0,26
1700000007203851	11-009-003-00008-00002	62000	PASTOS PERMANENTES DE 5 O MAS AÑOS-SIN VARIEDAD	S	2,57
1700000007203852	11-009-003-00009-00002	62000	PASTOS PERMANENTES DE 5 O MAS AÑOS-SIN VARIEDAD	S	31,10
1700000007203853	11-009-003-00009-00003	62000	PASTOS PERMANENTES DE 5 O MAS AÑOS-SIN VARIEDAD	S	14,17
1700000007203855	11-009-003-00005-00008	62000	PASTOS PERMANENTES DE 5 O MAS AÑOS-SIN VARIEDAD	S	0,18
1700000007203856	11-009-003-00007-00008	62000	PASTOS PERMANENTES DE 5 O MAS AÑOS-SIN VARIEDAD	S	0,00
1700000007203857	11-009-007-00032-00004	62000	PASTOS PERMANENTES DE 5 O MAS AÑOS-SIN VARIEDAD	S	0,21
1700000007203860	11-009-004-00020-00001	62000	PASTOS PERMANENTES DE 5 O MAS AÑOS-SIN VARIEDAD	S	0,08
1700000007203863	11-009-004-00003-00001	62000	PASTOS PERMANENTES DE 5 O MAS AÑOS-SIN VARIEDAD	S	23,71
1700000007203864	11-009-003-00004-00004	62000	PASTOS PERMANENTES DE 5 O MAS AÑOS-SIN VARIEDAD	S	6,23
1700000007203865	11-009-003-00004-00008	62000	PASTOS PERMANENTES DE 5 O MAS AÑOS-SIN VARIEDAD	S	3,10
1700000007203866	11-009-004-00020-00001	62000	PASTOS PERMANENTES DE 5 O MAS AÑOS-SIN VARIEDAD	S	5,62
1700000007203867	11-009-003-00010-00001	62000	PASTOS PERMANENTES DE 5 O MAS AÑOS-SIN VARIEDAD	S	34,42
1700000007203868	11-009-006-00016-00001	62000	PASTOS PERMANENTES DE 5 O MAS AÑOS-SIN VARIEDAD	S	0,31
1700000007203869	11-009-003-00090-00003	62000	PASTOS PERMANENTES DE 5 O MAS AÑOS-SIN VARIEDAD	S	0,73
1700000007203870	11-009-003-00004-00003	62000	PASTOS PERMANENTES DE 5 O MAS AÑOS-SIN VARIEDAD	S	1,37

Incidencias de carga ganadera**INCIDENCIA DESCRIPCIÓN**

4272	Verifica que las líneas de declaración de las Solicitudes Únicas no tienen solapes con la capa de Retroactividad Gráfica (ambas de la misma campaña) a nivel de expediente/línea de declaración gráfica de la solicitud. Ref:1700000007203857 Recinto:11-009-007-00032-00004 Cultivo: - Agregado de la referencia del recinto.:0 Zona de la referencia del recinto.:0 Superficie solapada.:0,02 Id. Incid.:5080813
100407	Explotación solicitada no forma parte de ningún organismo de control autorizado para la producción ecológica en Andalucía o fecha de inscripción posterior al plazo establecido (Anexo I. Criterios de Subvencionabilidad. Orden 28 de marzo de 2023). Explotación:ES110090000006 Especie:PORCINO Explotación:ES110090000006 Especie:CAPRINA

(1) Superficie declarada admisible ajustada con la superficie comprometida.
(2) Factor de penalización valorando el alcance para el tipo de compromiso.Puede verificar la integridad de una copia de este documento mediante la lectura del código QR adjunto o mediante el acceso a la dirección <https://ws050.juntadeandalucia.es/verificarFirma> indicando el código de VERIFICACIÓN

FIRMADO POR

RAQUEL MARIA ESPIN CRESPO

17/12/2024

VERIFICACIÓN

Pk2jm6UYDU9J72AMTZUYRN3GET48NG

PÁG. 1465/9349



**APELLIDOS Y NOMBRE / RAZÓN SOCIAL**

Mangana Pérez Rodrigo

NIF

***3087*

EXPEDIENTE

1175933

ANUALIDAD DE PAGO

1ª

IMPORTES POR ANUALIDAD

	2023	2024	2025	2026	2027
IMPORTE MÁXIMO SUBVENCIONABLE	5.168,55 €	5.168,55 €	4.307,12 €	4.307,12 €	4.307,12 €
IMPORTE MEDIO DE TRANSFERENCIA (€/ha)	56,19 €	56,19 €	46,82 €	46,82 €	46,82 €

RESUMEN DE UNIDADES

Cód	GRUPO DE PAGO	Sup. Dec. Admisible (ha)	Sup. Comprometida (ha)	Sup. ajustada compromiso (1) (ha)	% sobredec.	Sup. Resuelta (ha)	Importe Declarado	Importe Topado	Importe Resuelto	Importe tras sobredec.
418	PASTOS ASOCIADOS A GANADERÍA ECOLÓGICA	91,99		91,99	0,00	91,99	8.398,03	5.168,55	5.168,55	5.168,55
TOTAL		91,99	91,99	91,99		91,99	8.398,03	5.168,55	5.168,55	5.168,55

APLICACIÓN DE REDUCCIONES Y PENALIZACIONES

GRUPO DE PAGO	Importe Calculado	Importe prereduc.	Criterios de subvencionabilidad y compromisos	Presentación tardía	Omisión declaración	Condicionidad	IMPORTE (Euros) RESUELTO
PASTOS ASOCIADOS A GANADERÍA	5.168,55	5.168,55	0,00	0,00	0,00	0,00	5.168,55
TOTAL	5.168,55	5.168,55					5.168,55

RESUMEN DE PAGOS**IMPORTE (Euros)**

	RESUELTO	FEADER	MAPA	CAPADR
PASTOS ASOCIADOS A GANADERÍA ECOLÓGICA - Pago realizado	5.168,55 €	4.393,27 €	507,03 €	268,25 €

RECINTOS RESUELTOS

REE	REFERENCIA SIGPAC	CULTIVO	DESCRIPCIÓN CULTIVO	S/R G.PAGO	PEND. MEDIA (%)	SUP. DEC. ADMISIBLE (ha)	SUP. COMPROM. (ha)	SUP. AJUSTADA COMPROM. (1) (ha)	SUP. CONV. SIGPAC (ha)	SUP. CERTIF. (ha)	SUP. CAMPO (ha)	SUP. CAMPO DETER. CULT. DECLARADO (ha)	SUP. DEC. REDUCIDA (ha)	SUP. RESUELTA (ha)
1700000006250534	11-009-006-00017-002	62000	PASTOS PERMANENTES DE 5 O MAS AÑOS-SIN VARIEDAD	S 418	20,30	15,63	15,63	15,63		20,84			15,63	15,63
1700000006250535	11-009-006-00017-003	62000	PASTOS PERMANENTES DE 5 O MAS AÑOS-SIN VARIEDAD	S 418	21,80	0,24	0,24	0,24		0,32			0,24	0,24
1700000006250541	11-009-006-00017-001	62000	PASTOS PERMANENTES DE 5 O MAS AÑOS-SIN VARIEDAD	S 418	25,80	13,86	13,86	13,86		16,30			13,86	13,86
1700000006250558	11-009-005-00013-001	62000	PASTOS PERMANENTES DE 5 O MAS AÑOS-SIN VARIEDAD	S 418	34,70	0,14	0,14	0,14		0,26			0,14	0,14
1700000006250564	11-009-005-00003-002	62000	PASTOS PERMANENTES DE 5 O MAS AÑOS-SIN VARIEDAD	S 418	27,40	57,01	57,01	57,01		76,01			57,01	57,01
1700000006250570	11-009-020-00009-003	62000	PASTOS PERMANENTES DE 5 O MAS AÑOS-SIN VARIEDAD	S 418	16,10	5,11	5,11	5,11		5,11			5,11	5,11

(1) Superficie declarada admisible ajustada con la superficie comprometida.
(2) Factor de penalización valorando el alcance para el tipo de compromiso.

Puede verificar la integridad de una copia de este documento mediante la lectura del código QR adjunto o mediante el acceso a la dirección <https://ws050.juntadeandalucia.es/verificarFirma> indicando el código de VERIFICACIÓN

FIRMADO POR

RAQUEL MARIA ESPIN CRESPO

17/12/2024

VERIFICACIÓN

Pk2jm6UYDU9J72AMTZUYRN3GET48NG

PÁG. 1466/9349



**INCIDENCIAS****INCIDENCIA DESCRIPCIÓN**

- 100407 Explotación solicitada no forma parte de ningún organismo de control autorizado para la producción ecológica en Andalucía o fecha de inscripción posterior al plazo establecido (Anexo I. Criterios de Subvencionabilidad. Orden 28 de marzo de 2023).
Explotación:ES110090000001 Especie:CAPRINA
Explotación:ES110090000001 Especie:OVINA
Explotación:ES110090000001 Especie:PORCINO
Explotación:ES110090000110 Especie:PORCINO
- 100411 Recinto no admisible por no estar asociado en SIGGAN a una explotación ganadera (Artículo 10 de la Orden de 28 de marzo de 2023).
Ref:5328593 Recinto:11-009-011-00008-00002 Cultivo:62000 PASTOS PERMANENTES DE 5 O MAS AÑOS-SIN VARIEDAD Secano
Ref:5328595 Recinto:11-009-011-00008-00006 Cultivo:62000 PASTOS PERMANENTES DE 5 O MAS AÑOS-SIN VARIEDAD Secano
Ref:5328596 Recinto:11-009-011-00008-00007 Cultivo:62000 PASTOS PERMANENTES DE 5 O MAS AÑOS-SIN VARIEDAD Secano
Ref:1700000006250557 Recinto:11-009-020-00008-00002 Cultivo:62000 PASTOS PERMANENTES DE 5 O MAS AÑOS-SIN VARIEDAD Secano
Ref:1700000006250569 Recinto:11-009-020-00008-00003 Cultivo:62000 PASTOS PERMANENTES DE 5 O MAS AÑOS-SIN VARIEDAD Secano
Ref:1700000006250567 Recinto:11-009-020-00008-00004 Cultivo:62000 PASTOS PERMANENTES DE 5 O MAS AÑOS-SIN VARIEDAD Secano
Ref:-736379 Recinto:11-009-020-00008-00006 Cultivo:62000 PASTOS PERMANENTES DE 5 O MAS AÑOS-SIN VARIEDAD Secano
Ref:1700000006250565 Recinto:11-009-020-00008-00012 Cultivo:62000 PASTOS PERMANENTES DE 5 O MAS AÑOS-SIN VARIEDAD Secano
Ref:1700000006250543 Recinto:11-009-020-00018-00005 Cultivo:62000 PASTOS PERMANENTES DE 5 O MAS AÑOS-SIN VARIEDAD Secano
Ref:1700000006250545 Recinto:11-009-020-00018-00006 Cultivo:62000 PASTOS PERMANENTES DE 5 O MAS AÑOS-SIN VARIEDAD Secano
Ref:1700000006250537 Recinto:11-009-020-00018-00007 Cultivo:62000 PASTOS PERMANENTES DE 5 O MAS AÑOS-SIN VARIEDAD Secano
Ref:-736304 Recinto:11-009-020-00020-00005 Cultivo:62000 PASTOS PERMANENTES DE 5 O MAS AÑOS-SIN VARIEDAD Regadío
Ref:-736305 Recinto:11-009-020-00020-00006 Cultivo:62000 PASTOS PERMANENTES DE 5 O MAS AÑOS-SIN VARIEDAD Secano
- 100421 Recinto declarado por error para una operación de la 6503, que se ha corregido de oficio marcando la operación correcta, de acuerdo con la fecha de inscripción del recinto en la producción ecológica.
Ref:1700000006250564 Recinto:11-009-005-00003-00002 Cultivo:62000 PASTOS PERMANENTES DE 5 O MAS AÑOS-SIN VARIEDAD Secano
Ref:1700000006250558 Recinto:11-009-005-00013-00001 Cultivo:62000 PASTOS PERMANENTES DE 5 O MAS AÑOS-SIN VARIEDAD Secano
Ref:1700000006250541 Recinto:11-009-006-00017-00001 Cultivo:62000 PASTOS PERMANENTES DE 5 O MAS AÑOS-SIN VARIEDAD Secano
Ref:1700000006250534 Recinto:11-009-006-00017-00002 Cultivo:62000 PASTOS PERMANENTES DE 5 O MAS AÑOS-SIN VARIEDAD Secano
Ref:1700000006250535 Recinto:11-009-006-00017-00003 Cultivo:62000 PASTOS PERMANENTES DE 5 O MAS AÑOS-SIN VARIEDAD Secano
Ref:5328593 Recinto:11-009-011-00008-00002 Cultivo:62000 PASTOS PERMANENTES DE 5 O MAS AÑOS-SIN VARIEDAD Secano
Ref:5328595 Recinto:11-009-011-00008-00006 Cultivo:62000 PASTOS PERMANENTES DE 5 O MAS AÑOS-SIN VARIEDAD Secano
Ref:5328596 Recinto:11-009-011-00008-00007 Cultivo:62000 PASTOS PERMANENTES DE 5 O MAS AÑOS-SIN VARIEDAD Secano
Ref:1700000006250557 Recinto:11-009-020-00008-00002 Cultivo:62000 PASTOS PERMANENTES DE 5 O MAS AÑOS-SIN VARIEDAD Secano
Ref:1700000006250569 Recinto:11-009-020-00008-00003 Cultivo:62000 PASTOS PERMANENTES DE 5 O MAS AÑOS-SIN VARIEDAD Secano
Ref:1700000006250567 Recinto:11-009-020-00008-00004 Cultivo:62000 PASTOS PERMANENTES DE 5 O MAS AÑOS-SIN VARIEDAD Secano
Ref:-736379 Recinto:11-009-020-00008-00006 Cultivo:62000 PASTOS PERMANENTES DE 5 O MAS AÑOS-SIN VARIEDAD Secano
Ref:1700000006250565 Recinto:11-009-020-00008-00012 Cultivo:62000 PASTOS PERMANENTES DE 5 O MAS AÑOS-SIN VARIEDAD Secano
Ref:1700000006250570 Recinto:11-009-020-00009-00003 Cultivo:62000 PASTOS PERMANENTES DE 5 O MAS AÑOS-SIN VARIEDAD Secano
Ref:1700000006250543 Recinto:11-009-020-00018-00005 Cultivo:62000 PASTOS PERMANENTES DE 5 O MAS AÑOS-SIN VARIEDAD Secano
Ref:1700000006250545 Recinto:11-009-020-00018-00006 Cultivo:62000 PASTOS PERMANENTES DE 5 O MAS AÑOS-SIN VARIEDAD Secano
Ref:1700000006250537 Recinto:11-009-020-00018-00007 Cultivo:62000 PASTOS PERMANENTES DE 5 O MAS AÑOS-SIN VARIEDAD Secano
Ref:-736304 Recinto:11-009-020-00020-00005 Cultivo:62000 PASTOS PERMANENTES DE 5 O MAS AÑOS-SIN VARIEDAD Regadío
Ref:-736305 Recinto:11-009-020-00020-00006 Cultivo:62000 PASTOS PERMANENTES DE 5 O MAS AÑOS-SIN VARIEDAD Secano
- 100424 Solicita recinto que no está comprometido para la operación.

(1) Superficie declarada admisible ajustada con la superficie comprometida.
(2) Factor de penalización valorando el alcance para el tipo de compromiso.

Puede verificar la integridad de una copia de este documento mediante la lectura del código QR adjunto o mediante el acceso a la dirección <https://ws050.juntadeandalucia.es/verificarFirma> indicando el código de VERIFICACIÓN

FIRMADO POR	RAQUEL MARIA ESPIN CRESPO	17/12/2024	
VERIFICACIÓN	Pk2jm6UYDU9J72AMTZUYRN3GET48NG	PÁG. 1467/9349	

**INCIDENCIAS****INCIDENCIA DESCRIPCIÓN**

Ref:5328593 Recinto:11-009-011-00008-00002 Cultivo:62000 PASTOS PERMANENTES DE 5 O MAS AÑOS-SIN VARIEDAD Secano
 Ref:5328595 Recinto:11-009-011-00008-00006 Cultivo:62000 PASTOS PERMANENTES DE 5 O MAS AÑOS-SIN VARIEDAD Secano
 Ref:5328596 Recinto:11-009-011-00008-00007 Cultivo:62000 PASTOS PERMANENTES DE 5 O MAS AÑOS-SIN VARIEDAD Secano
 Ref:170000006250557 Recinto:11-009-020-00008-00002 Cultivo:62000 PASTOS PERMANENTES DE 5 O MAS AÑOS-SIN VARIEDAD Secano
 Ref:170000006250569 Recinto:11-009-020-00008-00003 Cultivo:62000 PASTOS PERMANENTES DE 5 O MAS AÑOS-SIN VARIEDAD Secano
 Ref:170000006250567 Recinto:11-009-020-00008-00004 Cultivo:62000 PASTOS PERMANENTES DE 5 O MAS AÑOS-SIN VARIEDAD Secano
 Ref:-736379 Recinto:11-009-020-00008-00006 Cultivo:62000 PASTOS PERMANENTES DE 5 O MAS AÑOS-SIN VARIEDAD Secano
 Ref:170000006250565 Recinto:11-009-020-00008-00012 Cultivo:62000 PASTOS PERMANENTES DE 5 O MAS AÑOS-SIN VARIEDAD Secano
 Ref:170000006250543 Recinto:11-009-020-00018-00005 Cultivo:62000 PASTOS PERMANENTES DE 5 O MAS AÑOS-SIN VARIEDAD Secano
 Ref:170000006250545 Recinto:11-009-020-00018-00006 Cultivo:62000 PASTOS PERMANENTES DE 5 O MAS AÑOS-SIN VARIEDAD Secano
 Ref:170000006250537 Recinto:11-009-020-00018-00007 Cultivo:62000 PASTOS PERMANENTES DE 5 O MAS AÑOS-SIN VARIEDAD Secano
 Ref:-736304 Recinto:11-009-020-00020-00005 Cultivo:62000 PASTOS PERMANENTES DE 5 O MAS AÑOS-SIN VARIEDAD Regadío
 Ref:-736305 Recinto:11-009-020-00020-00006 Cultivo:62000 PASTOS PERMANENTES DE 5 O MAS AÑOS-SIN VARIEDAD Secano

Datos considerados para el Cálculo de la Carga Ganadera mínima y máxima del expediente

Explotación	Especie	Inscrito en Sipea y	Ugm Calculada	Ugm Calculada
		Admisible	para CG Mínima	para CG Máxima
ES110090000001	BOVINA	SI	44,45	44,45
ES110090000001	CAPRINA	NO	0,00	31,92
ES110090000001	OVINA	NO	0,00	9,51
ES110090000001	PORCINO	NO	0,00	1,23
ES110090000110	OVINA	SI	14,70	14,70
ES110090000110	PORCINO	NO	0,00	0,00
			59,15	101,81

Superficie determinada para Cálculo Carga Ganadera Mínima: 350,69 ha

Superficie determinada para Cálculo Carga Ganadera Máxima: 356,00 ha

Los importes del Grupo de Pago de pastos de este expediente han sido ajustados por no llegar a la carga ganadera mínima de 0,3

Carga Ganadera Mínima Expediente: 0,17 ugm/ha

Carga Ganadera Máxima Expediente: 0,29 ugm/ha

Recintos Determinados para el Cálculo de Carga Ganadera Mínima

REF.	REFERENCIA SIGPAC	CULTIVO	DESCRIPCIÓN CULTIVO	S/R	SUP. RESUELTA (ha)
-736379	11-009-020-00008-00006	62000	PASTOS PERMANENTES DE 5 O MAS AÑOS-SIN VARIEDAD	S	15,00
-736305	11-009-020-00020-00006	62000	PASTOS PERMANENTES DE 5 O MAS AÑOS-SIN VARIEDAD	S	2,15
-736304	11-009-020-00020-00005	62000	PASTOS PERMANENTES DE 5 O MAS AÑOS-SIN VARIEDAD	R	0,12
-736303	11-009-005-00011-00003	62000	PASTOS PERMANENTES DE 5 O MAS AÑOS-SIN VARIEDAD	S	0,03
-736302	11-009-005-00008-00001	62000	PASTOS PERMANENTES DE 5 O MAS AÑOS-SIN VARIEDAD	S	0,05
4774738	11-009-005-00009-00001	62000	PASTOS PERMANENTES DE 5 O MAS AÑOS-SIN VARIEDAD	S	17,18
5328593	11-009-011-00008-00002	62000	PASTOS PERMANENTES DE 5 O MAS AÑOS-SIN VARIEDAD	S	1,90
5328595	11-009-011-00008-00006	62000	PASTOS PERMANENTES DE 5 O MAS AÑOS-SIN VARIEDAD	S	0,20
5328596	11-009-011-00008-00007	62000	PASTOS PERMANENTES DE 5 O MAS AÑOS-SIN VARIEDAD	S	1,45
5328606	11-026-010-00035-00002	63000	PASTOS DE MENOS DE 5 AÑOS-SIN VARIEDAD	S	0,68
5328623	11-026-010-00036-00003	62000	PASTOS PERMANENTES DE 5 O MAS AÑOS-SIN VARIEDAD	S	12,47
5328629	11-026-010-00039-00002	62000	PASTOS PERMANENTES DE 5 O MAS AÑOS-SIN	S	0,07

(1) Superficie declarada admisible ajustada con la superficie comprometida.
 (2) Factor de penalización valorando el alcance para el tipo de compromiso.

Puede verificar la integridad de una copia de este documento mediante la lectura del código QR adjunto o mediante el acceso a la dirección <https://ws050.juntadeandalucia.es/verificarFirma> indicando el código de VERIFICACIÓN

FIRMADO POR

RAQUEL MARIA ESPIN CRESPO

17/12/2024

VERIFICACIÓN

Pk2jm6UYDU9J72AMTZUYRN3GET48NG

PÁG. 1468/9349



**Datos considerados para el Cálculo de la Carga Ganadera mínima y máxima del expediente****Recintos Determinados para el Cálculo de Garga Ganadera Mínima**

REF.	REFERENCIA SIGPAC	CULTIVO	DESCRIPCIÓN CULTIVO	S/R	SUP.
					RESUELTA (ha)
170000006250523	11-009-003-00013-00001	62000	PASTOS PERMANENTES DE 5 O MAS AÑOS-SIN VARIEDAD	S	0,91
170000006250524	11-009-005-00005-00002	62000	PASTOS PERMANENTES DE 5 O MAS AÑOS-SIN VARIEDAD	S	3,49
170000006250525	11-009-005-00005-00001	62000	PASTOS PERMANENTES DE 5 O MAS AÑOS-SIN VARIEDAD	S	5,04
170000006250526	11-009-020-00007-00001	62000	PASTOS PERMANENTES DE 5 O MAS AÑOS-SIN VARIEDAD	S	5,61
170000006250527	11-009-003-00026-00003	62000	PASTOS PERMANENTES DE 5 O MAS AÑOS-SIN VARIEDAD	S	1,45
170000006250528	11-009-007-00012-00002	62000	PASTOS PERMANENTES DE 5 O MAS AÑOS-SIN VARIEDAD	S	1,04
170000006250529	11-009-003-00026-00004	62000	PASTOS PERMANENTES DE 5 O MAS AÑOS-SIN VARIEDAD	S	0,36
170000006250530	11-009-003-00030-00003	62000	PASTOS PERMANENTES DE 5 O MAS AÑOS-SIN VARIEDAD	R	1,67
170000006250531	11-009-005-00007-00002	62000	PASTOS PERMANENTES DE 5 O MAS AÑOS-SIN VARIEDAD	S	15,49
170000006250532	11-009-005-00007-00001	62000	PASTOS PERMANENTES DE 5 O MAS AÑOS-SIN VARIEDAD	S	23,66
170000006250533	11-009-006-00014-00001	62000	PASTOS PERMANENTES DE 5 O MAS AÑOS-SIN VARIEDAD	S	0,75
170000006250534	11-009-006-00017-00002	62000	PASTOS PERMANENTES DE 5 O MAS AÑOS-SIN VARIEDAD	S	15,63
170000006250535	11-009-006-00017-00003	62000	PASTOS PERMANENTES DE 5 O MAS AÑOS-SIN VARIEDAD	S	0,24
170000006250537	11-009-020-00018-00007	62000	PASTOS PERMANENTES DE 5 O MAS AÑOS-SIN VARIEDAD	S	0,73
170000006250538	11-009-006-00020-00001	62000	PASTOS PERMANENTES DE 5 O MAS AÑOS-SIN VARIEDAD	S	35,41
170000006250540	11-009-003-00031-00001	62000	PASTOS PERMANENTES DE 5 O MAS AÑOS-SIN VARIEDAD	S	0,09
170000006250541	11-009-006-00017-00001	62000	PASTOS PERMANENTES DE 5 O MAS AÑOS-SIN VARIEDAD	S	13,86
170000006250542	11-009-003-00030-00004	62000	PASTOS PERMANENTES DE 5 O MAS AÑOS-SIN VARIEDAD	S	4,11
170000006250543	11-009-020-00018-00005	62000	PASTOS PERMANENTES DE 5 O MAS AÑOS-SIN VARIEDAD	S	0,52
170000006250544	11-009-004-00010-00001	62000	PASTOS PERMANENTES DE 5 O MAS AÑOS-SIN VARIEDAD	S	0,30
170000006250545	11-009-020-00018-00006	62000	PASTOS PERMANENTES DE 5 O MAS AÑOS-SIN VARIEDAD	S	0,42
170000006250547	11-009-003-00034-00001	62000	PASTOS PERMANENTES DE 5 O MAS AÑOS-SIN VARIEDAD	S	1,62
170000006250548	11-009-005-00004-00001	62000	PASTOS PERMANENTES DE 5 O MAS AÑOS-SIN VARIEDAD	S	33,95
170000006250549	11-009-005-00004-00003	62000	PASTOS PERMANENTES DE 5 O MAS AÑOS-SIN VARIEDAD	S	1,44
170000006250550	11-009-007-00013-00001	62000	PASTOS PERMANENTES DE 5 O MAS AÑOS-SIN VARIEDAD	S	1,32
170000006250551	11-009-020-00013-00001	62000	PASTOS PERMANENTES DE 5 O MAS AÑOS-SIN VARIEDAD	S	18,30
170000006250553	11-009-020-00009-00004	62000	PASTOS PERMANENTES DE 5 O MAS AÑOS-SIN VARIEDAD	S	13,41
170000006250554	11-009-003-00031-00005	62000	PASTOS PERMANENTES DE 5 O MAS AÑOS-SIN VARIEDAD	R	0,92
170000006250555	11-009-003-00030-00001	62000	PASTOS PERMANENTES DE 5 O MAS AÑOS-SIN VARIEDAD	S	0,12
170000006250556	11-009-020-00009-00002	62000	PASTOS PERMANENTES DE 5 O MAS AÑOS-SIN VARIEDAD	S	1,93
170000006250557	11-009-020-00008-00002	62000	PASTOS PERMANENTES DE 5 O MAS AÑOS-SIN VARIEDAD	S	0,25
170000006250558	11-009-005-00013-00001	62000	PASTOS PERMANENTES DE 5 O MAS AÑOS-SIN VARIEDAD	S	0,14
170000006250559	11-009-003-00028-00002	62000	PASTOS PERMANENTES DE 5 O MAS AÑOS-SIN VARIEDAD	S	0,10
170000006250561	11-009-003-00028-00004	62000	PASTOS PERMANENTES DE 5 O MAS AÑOS-SIN VARIEDAD	S	0,03
170000006250562	11-009-003-00014-00001	62000	PASTOS PERMANENTES DE 5 O MAS AÑOS-SIN VARIEDAD	S	1,60
170000006250564	11-009-005-00003-00002	62000	PASTOS PERMANENTES DE 5 O MAS AÑOS-SIN VARIEDAD	S	57,01

(1) Superficie declarada admisible ajustada con la superficie comprometida.
(2) Factor de penalización valorando el alcance para el tipo de compromiso.

Puede verificar la integridad de una copia de este documento mediante la lectura del código QR adjunto o mediante el acceso a la dirección <https://ws050.juntadeandalucia.es/verificarFirma> indicando el código de VERIFICACIÓN

FIRMADO POR

RAQUEL MARIA ESPIN CRESPO

17/12/2024

VERIFICACIÓN

Pk2jm6UYDU9J72AMTZUYRN3GET48NG

PÁG. 1469/9349



**Datos considerados para el Cálculo de la Carga Ganadera mínima y máxima del expediente****Recintos Determinados para el Cálculo de Garga Ganadera Mínima**

REF.	REFERENCIA SIGPAC	CULTIVO	DESCRIPCIÓN CULTIVO	SUP.	
				S/R	RESUELTA (ha)
1700000006250565	11-009-020-00008-00012	62000	PASTOS PERMANENTES DE 5 O MAS AÑOS-SIN VARIEDAD	S	0,16
1700000006250566	11-009-006-00021-00001	62000	PASTOS PERMANENTES DE 5 O MAS AÑOS-SIN VARIEDAD	S	29,08
1700000006250567	11-009-020-00008-00004	62000	PASTOS PERMANENTES DE 5 O MAS AÑOS-SIN VARIEDAD	S	0,35
1700000006250568	11-009-003-00026-00002	62000	PASTOS PERMANENTES DE 5 O MAS AÑOS-SIN VARIEDAD	S	1,08
1700000006250569	11-009-020-00008-00003	62000	PASTOS PERMANENTES DE 5 O MAS AÑOS-SIN VARIEDAD	S	0,40
1700000006250570	11-009-020-00009-00003	62000	PASTOS PERMANENTES DE 5 O MAS AÑOS-SIN VARIEDAD	S	5,11
1700000006250571	11-009-003-00033-00001	62000	PASTOS PERMANENTES DE 5 O MAS AÑOS-SIN VARIEDAD	S	0,29

Recintos Determinados para el Cálculo de Garga Ganadera Máxima

REF.	REFERENCIA SIGPAC	CULTIVO	DESCRIPCIÓN CULTIVO	SUP.	
				S/R	RESUELTA (ha)
-1529583	11-026-010-00052-00002	62000	PASTOS PERMANENTES DE 5 O MAS AÑOS-SIN VARIEDAD	S	0,71
-1529580	11-026-010-00037-00003	62000	PASTOS PERMANENTES DE 5 O MAS AÑOS-SIN VARIEDAD	S	0,64
-736379	11-009-020-00008-00006	62000	PASTOS PERMANENTES DE 5 O MAS AÑOS-SIN VARIEDAD	S	15,00
-736305	11-009-020-00020-00006	62000	PASTOS PERMANENTES DE 5 O MAS AÑOS-SIN VARIEDAD	S	2,15
-736304	11-009-020-00020-00005	62000	PASTOS PERMANENTES DE 5 O MAS AÑOS-SIN VARIEDAD	R	0,12
-736303	11-009-005-00011-00003	62000	PASTOS PERMANENTES DE 5 O MAS AÑOS-SIN VARIEDAD	S	0,03
-736302	11-009-005-00008-00001	62000	PASTOS PERMANENTES DE 5 O MAS AÑOS-SIN VARIEDAD	S	0,05
4774738	11-009-005-00009-00001	62000	PASTOS PERMANENTES DE 5 O MAS AÑOS-SIN VARIEDAD	S	17,18
5328574	11-009-011-00005-00001	62000	PASTOS PERMANENTES DE 5 O MAS AÑOS-SIN VARIEDAD	S	3,96
5328593	11-009-011-00008-00002	62000	PASTOS PERMANENTES DE 5 O MAS AÑOS-SIN VARIEDAD	S	1,90
5328595	11-009-011-00008-00006	62000	PASTOS PERMANENTES DE 5 O MAS AÑOS-SIN VARIEDAD	S	0,20
5328596	11-009-011-00008-00007	62000	PASTOS PERMANENTES DE 5 O MAS AÑOS-SIN VARIEDAD	S	1,45
5328606	11-026-010-00035-00002	63000	PASTOS DE MENOS DE 5 AÑOS-SIN VARIEDAD	S	0,68
5328623	11-026-010-00036-00003	62000	PASTOS PERMANENTES DE 5 O MAS AÑOS-SIN VARIEDAD	S	12,47
5328629	11-026-010-00039-00002	62000	PASTOS PERMANENTES DE 5 O MAS AÑOS-SIN VARIEDAD	S	0,07
1700000006250523	11-009-003-00013-00001	62000	PASTOS PERMANENTES DE 5 O MAS AÑOS-SIN VARIEDAD	S	0,91
1700000006250524	11-009-005-00005-00002	62000	PASTOS PERMANENTES DE 5 O MAS AÑOS-SIN VARIEDAD	S	3,49
1700000006250525	11-009-005-00005-00001	62000	PASTOS PERMANENTES DE 5 O MAS AÑOS-SIN VARIEDAD	S	5,04
1700000006250526	11-009-020-00007-00001	62000	PASTOS PERMANENTES DE 5 O MAS AÑOS-SIN VARIEDAD	S	5,61
1700000006250527	11-009-003-00026-00003	62000	PASTOS PERMANENTES DE 5 O MAS AÑOS-SIN VARIEDAD	S	1,45
1700000006250528	11-009-007-00012-00002	62000	PASTOS PERMANENTES DE 5 O MAS AÑOS-SIN VARIEDAD	S	1,04
1700000006250529	11-009-003-00026-00004	62000	PASTOS PERMANENTES DE 5 O MAS AÑOS-SIN VARIEDAD	S	0,36
1700000006250530	11-009-003-00030-00003	62000	PASTOS PERMANENTES DE 5 O MAS AÑOS-SIN VARIEDAD	R	1,67
1700000006250531	11-009-005-00007-00002	62000	PASTOS PERMANENTES DE 5 O MAS AÑOS-SIN VARIEDAD	S	15,49
1700000006250532	11-009-005-00007-00001	62000	PASTOS PERMANENTES DE 5 O MAS AÑOS-SIN VARIEDAD	S	23,66
1700000006250533	11-009-006-00014-00001	62000	PASTOS PERMANENTES DE 5 O MAS AÑOS-SIN VARIEDAD	S	0,75

(1) Superficie declarada admisible ajustada con la superficie comprometida.
(2) Factor de penalización valorando el alcance para el tipo de compromiso.

Puede verificar la integridad de una copia de este documento mediante la lectura del código QR adjunto o mediante el acceso a la dirección <https://ws050.juntadeandalucia.es/verificarFirma> indicando el código de VERIFICACIÓN

FIRMADO POR

RAQUEL MARIA ESPIN CRESPO

17/12/2024

VERIFICACIÓN

Pk2jm6UYDU9J72AMTZUYRN3GET48NG

PÁG. 1470/9349



**Datos considerados para el Cálculo de la Carga Ganadera mínima y máxima del expediente****Recintos Determinados para el Cálculo de Garga Ganadera Máxima**

REF.	REFERENCIA SIGPAC	CULTIVO	DESCRIPCIÓN CULTIVO	SUP.	
				S/R	RESUELTA (ha)
1700000006250534	11-009-006-00017-00002	62000	PASTOS PERMANENTES DE 5 O MAS AÑOS-SIN VARIEDAD	S	15,63
1700000006250535	11-009-006-00017-00003	62000	PASTOS PERMANENTES DE 5 O MAS AÑOS-SIN VARIEDAD	S	0,24
1700000006250537	11-009-020-00018-00007	62000	PASTOS PERMANENTES DE 5 O MAS AÑOS-SIN VARIEDAD	S	0,73
1700000006250538	11-009-006-00020-00001	62000	PASTOS PERMANENTES DE 5 O MAS AÑOS-SIN VARIEDAD	S	35,41
1700000006250540	11-009-003-00031-00001	62000	PASTOS PERMANENTES DE 5 O MAS AÑOS-SIN VARIEDAD	S	0,09
1700000006250541	11-009-006-00017-00001	62000	PASTOS PERMANENTES DE 5 O MAS AÑOS-SIN VARIEDAD	S	13,86
1700000006250542	11-009-003-00030-00004	62000	PASTOS PERMANENTES DE 5 O MAS AÑOS-SIN VARIEDAD	S	4,11
1700000006250543	11-009-020-00018-00005	62000	PASTOS PERMANENTES DE 5 O MAS AÑOS-SIN VARIEDAD	S	0,52
1700000006250544	11-009-004-00010-00001	62000	PASTOS PERMANENTES DE 5 O MAS AÑOS-SIN VARIEDAD	S	0,30
1700000006250545	11-009-020-00018-00006	62000	PASTOS PERMANENTES DE 5 O MAS AÑOS-SIN VARIEDAD	S	0,42
1700000006250547	11-009-003-00034-00001	62000	PASTOS PERMANENTES DE 5 O MAS AÑOS-SIN VARIEDAD	S	1,62
1700000006250548	11-009-005-00004-00001	62000	PASTOS PERMANENTES DE 5 O MAS AÑOS-SIN VARIEDAD	S	33,95
1700000006250549	11-009-005-00004-00003	62000	PASTOS PERMANENTES DE 5 O MAS AÑOS-SIN VARIEDAD	S	1,44
1700000006250550	11-009-007-00013-00001	62000	PASTOS PERMANENTES DE 5 O MAS AÑOS-SIN VARIEDAD	S	1,32
1700000006250551	11-009-020-00013-00001	62000	PASTOS PERMANENTES DE 5 O MAS AÑOS-SIN VARIEDAD	S	18,30
1700000006250553	11-009-020-00009-00004	62000	PASTOS PERMANENTES DE 5 O MAS AÑOS-SIN VARIEDAD	S	13,41
1700000006250554	11-009-003-00031-00005	62000	PASTOS PERMANENTES DE 5 O MAS AÑOS-SIN VARIEDAD	R	0,92
1700000006250555	11-009-003-00030-00001	62000	PASTOS PERMANENTES DE 5 O MAS AÑOS-SIN VARIEDAD	S	0,12
1700000006250556	11-009-020-00009-00002	62000	PASTOS PERMANENTES DE 5 O MAS AÑOS-SIN VARIEDAD	S	1,93
1700000006250557	11-009-020-00008-00002	62000	PASTOS PERMANENTES DE 5 O MAS AÑOS-SIN VARIEDAD	S	0,25
1700000006250558	11-009-005-00013-00001	62000	PASTOS PERMANENTES DE 5 O MAS AÑOS-SIN VARIEDAD	S	0,14
1700000006250559	11-009-003-00028-00002	62000	PASTOS PERMANENTES DE 5 O MAS AÑOS-SIN VARIEDAD	S	0,10
1700000006250561	11-009-003-00028-00004	62000	PASTOS PERMANENTES DE 5 O MAS AÑOS-SIN VARIEDAD	S	0,03
1700000006250562	11-009-003-00014-00001	62000	PASTOS PERMANENTES DE 5 O MAS AÑOS-SIN VARIEDAD	S	1,60
1700000006250564	11-009-005-00003-00002	62000	PASTOS PERMANENTES DE 5 O MAS AÑOS-SIN VARIEDAD	S	57,01
1700000006250565	11-009-020-00008-00012	62000	PASTOS PERMANENTES DE 5 O MAS AÑOS-SIN VARIEDAD	S	0,16
1700000006250566	11-009-006-00021-00001	62000	PASTOS PERMANENTES DE 5 O MAS AÑOS-SIN VARIEDAD	S	29,08
1700000006250567	11-009-020-00008-00004	62000	PASTOS PERMANENTES DE 5 O MAS AÑOS-SIN VARIEDAD	S	0,35
1700000006250568	11-009-003-00026-00002	62000	PASTOS PERMANENTES DE 5 O MAS AÑOS-SIN VARIEDAD	S	1,08
1700000006250569	11-009-020-00008-00003	62000	PASTOS PERMANENTES DE 5 O MAS AÑOS-SIN VARIEDAD	S	0,40
1700000006250570	11-009-020-00009-00003	62000	PASTOS PERMANENTES DE 5 O MAS AÑOS-SIN VARIEDAD	S	5,11
1700000006250571	11-009-003-00033-00001	62000	PASTOS PERMANENTES DE 5 O MAS AÑOS-SIN VARIEDAD	S	0,29
1700000006250572	11-009-007-00012-00001	62000	PASTOS PERMANENTES DE 5 O MAS AÑOS-SIN VARIEDAD	S	0,00

Incidencias de carga ganadera**INCIDENCIA DESCRIPCIÓN**

4272 Verifica que las líneas de declaración de las Solicitudes Únicas no tienen solapes con la capa de Retroactividad Gráfica (ambas de la misma campaña) a nivel de expediente/línea de declaración gráfica de la solicitud.

(1) Superficie declarada admisible ajustada con la superficie comprometida.
(2) Factor de penalización valorando el alcance para el tipo de compromiso.

Puede verificar la integridad de una copia de este documento mediante la lectura del código QR adjunto o mediante el acceso a la dirección <https://ws050.juntadeandalucia.es/verificarFirma> indicando el código de VERIFICACIÓN

FIRMADO POR	RAQUEL MARIA ESPIN CRESPO	17/12/2024	
VERIFICACIÓN	Pk2jm6UYDU9J72AMTZUYRN3GET48NG	PÁG. 1471/9349	



Datos considerados para el Cálculo de la Carga Ganadera mínima y máxima del expediente

Ref:170000006250530 Recinto:11-009-003-00030-00003 Cultivo: - Agregado de la referencia del recinto.:0 Zona de la referencia del recinto.:0 Superficie solapada.:0,02 Id. Incid.:5082133
Ref:170000006250571 Recinto:11-009-003-00033-00001 Cultivo: - Agregado de la referencia del recinto.:0 Zona de la referencia del recinto.:0 Superficie solapada.:0,09 Id. Incid.:5082134
100407 Explotación solicitada no forma parte de ningún organismo de control autorizado para la producción ecológica en Andalucía o fecha de inscripción posterior al plazo establecido (Anexo I. Criterios de Subvencionabilidad. Orden 28 de marzo de 2023).
Explotación:ES110090000001 Especie:CAPRINA
Explotación:ES110090000001 Especie:OVINA
Explotación:ES110090000001 Especie:PORCINO
Explotación:ES110090000110 Especie:PORCINO

(1) Superficie declarada admisible ajustada con la superficie comprometida.
(2) Factor de penalización valorando el alcance para el tipo de compromiso.

Puede verificar la integridad de una copia de este documento mediante la lectura del código QR adjunto o mediante el acceso a la dirección https://ws050.juntadeandalucia.es/verificarFirma indicando el código de VERIFICACIÓN			
FIRMADO POR	RAQUEL MARIA ESPIN CRESPO	17/12/2024	
VERIFICACIÓN	Pk2jm6UYDU9J72AMTZUYRN3GET48NG	PÁG. 1472/9349	

**APELLIDOS Y NOMBRE / RAZÓN SOCIAL**

MANZANARES RAMIREZ JOSE ANTONIO

NIF

***4292*

EXPEDIENTE

1213945

ANUALIDAD DE PAGO

1ª

IMPORTES POR ANUALIDAD

	2023	2024	2025	2026	2027
IMPORTE MÁXIMO SUBVENCIONABLE	11.008,46 €	11.008,46 €	9.173,68 €	9.173,68 €	9.173,68 €
IMPORTE MEDIO DE TRANSFERENCIA (€/ha)	69,97 €	69,97 €	58,31 €	58,31 €	58,31 €

RESUMEN DE UNIDADES

Cód	GRUPO DE PAGO	Sup. Dec. Admisible (ha)	Sup. Comprometida (ha)	Sup. ajustada compromiso (1) (ha)	% sobredec.	Sup. Resuelta (ha)	Importe Declarado	Importe Topado	Importe Resuelto	Importe tras sobredec.
416	HERBÁCEOS	6,52		6,52	0,00	6,52	1.182,79	1.182,79	1.182,79	1.182,79
418	PASTOS ASOCIADOS A GANADERÍA ECOLÓGICA	150,81		150,81	0,00	150,81	11.853,26	9.825,67	9.825,67	9.825,67
TOTAL		157,33	157,33	157,33		157,33	13.036,05	11.008,46	11.008,46	11.008,46

APLICACIÓN DE REDUCCIONES Y PENALIZACIONES

GRUPO DE PAGO	Importe Calculado	Importe prereduc.	Criterios de subvencionabilidad y compromisos	Presentación tardía	Omisión declaración	Condicionalidad	IMPORTE (Euros) RESUELTO
HERBÁCEOS	1.182,79	1.182,79	0,00	0,00	1,00	0,00	1.170,96
PASTOS ASOCIADOS A GANADERÍA	9.825,67	9.825,67	0,00	0,00	1,00	0,00	9.727,41
TOTAL	11.008,46	11.008,46					10.898,37

RESUMEN DE PAGOS

	RESUELTO	FEADER	MAPA	CAPADR
HERBÁCEOS - Pago realizado	1.170,96 €	995,32 €	114,87 €	60,77 €
PASTOS ASOCIADOS A GANADERÍA ECOLÓGICA - Pago realizado	9.727,41 €	8.268,30 €	954,26 €	504,85 €
TOTAL	10.898,37 €	9.263,62 €	1.069,13 €	565,62 €

(1) Superficie declarada admisible ajustada con la superficie comprometida.
(2) Factor de penalización valorando el alcance para el tipo de compromiso.Puede verificar la integridad de una copia de este documento mediante la lectura del código QR adjunto o mediante el acceso a la dirección <https://ws050.juntadeandalucia.es/verificarFirma> indicando el código de VERIFICACIÓN

FIRMADO POR

RAQUEL MARIA ESPIN CRESPO

17/12/2024

VERIFICACIÓN

Pk2jm6UYDU9J72AMTZUYRN3GET48NG

PÁG. 1473/9349



**RECINTOS RESUELTOS**

REF.	REFERENCIA SIGPAC	CULTIVO DESCRIPCIÓN CULTIVO	S/R G.PAGO	PEND. MEDIA (%)	SUP. DEC. ADMISIBLE (ha)	SUP. COMPROM. (ha)	SUP. AJUSTADA COMPR.(1) (ha)	SUP. CONV. SIGPAC (ha)	SUP. CERTIF. (ha)	SUP. CAMPO (ha)	SUP. CAMPO DETER. CULT. DECLARADO (ha)	SUP. DEC. REDUCIDA (ha)	SUP. RESUELTA (ha)
-1611461	11-039-010-00002-001	33106 GIRASOL-PR63A83	S	416	4,20	4,13	4,13	4,13	4,13			4,13	4,13
-1611450	11-039-010-00001-009	33106 GIRASOL-PR63A83	S	416	4,40	2,39	2,39	2,39	2,39			2,39	2,39
-1585151	11-007-005-00010-002	62000 PASTOS PERMANENTES DE 5 O MAS AÑOS-SIN VARIEDAD	S	418	8,20	2,43	2,43	2,43	6,93			2,43	2,43
-1585105	11-007-005-00012-002	62000 PASTOS PERMANENTES DE 5 O MAS AÑOS-SIN VARIEDAD	S	418	9,10	0,14	0,14	0,14	0,18			0,14	0,14
-1584959	11-007-002-00101-007	62000 PASTOS PERMANENTES DE 5 O MAS AÑOS-SIN VARIEDAD	S	418	4,60	2,43	2,43	2,43	4,41			2,43	2,43
-1584958	11-007-002-00100-002	62000 PASTOS PERMANENTES DE 5 O MAS AÑOS-SIN VARIEDAD	S	418	4,40	2,71	2,71	2,71	4,17			2,71	2,71
-1584945	11-007-002-00193-001	62000 PASTOS PERMANENTES DE 5 O MAS AÑOS-SIN VARIEDAD	S	418	15,10	1,04	1,04	1,04	2,32			1,04	1,04
-1584232	11-007-005-00011-003	62000 PASTOS PERMANENTES DE 5 O MAS AÑOS-SIN VARIEDAD	S	418	4,50	0,30	0,30	0,30	0,87			0,30	0,30
-1584221	11-007-002-00101-009	62000 PASTOS PERMANENTES DE 5 O MAS AÑOS-SIN VARIEDAD	S	418	30,80	13,63	13,63	13,63	38,95			13,63	13,63
-1584212	11-007-005-00008-001	62000 PASTOS PERMANENTES DE 5 O MAS AÑOS-SIN VARIEDAD	S	418	8,70	0,15	0,15	0,15	0,23			0,15	0,15
-883595	11-007-006-00056-009	62000 PASTOS PERMANENTES DE 5 O MAS AÑOS-SIN VARIEDAD	S	418	13,40	0,11	0,11	0,11	0,11			0,11	0,11
-3386	11-007-002-00045-005	62000 PASTOS PERMANENTES DE 5 O MAS AÑOS-SIN VARIEDAD	S	418	16,20	0,03	0,03	0,03	0,04			0,03	0,03
1700000007161015	11-007-002-00046-002	62000 PASTOS PERMANENTES DE 5 O MAS AÑOS-SIN VARIEDAD	S	418	18,30	0,14	0,14	0,14	0,14			0,14	0,14
1700000007161019	11-007-004-00020-002	62000 PASTOS PERMANENTES DE 5 O MAS AÑOS-SIN VARIEDAD	S	418	17,30	1,24	1,24	1,24	1,90			1,24	1,24
1700000007161020	11-007-002-00045-003	62000 PASTOS PERMANENTES DE 5 O MAS AÑOS-SIN VARIEDAD	S	418	24,00	0,44	0,44	0,44	0,44			0,44	0,44
1700000007161022	11-007-005-00011-004	62000 PASTOS PERMANENTES DE 5 O MAS AÑOS-SIN VARIEDAD	S	418	4,10	1,14	1,14	1,14	1,34			1,14	1,14
1700000007161023	11-007-002-00046-001	63000 PASTOS DE MENOS DE 5 AÑOS-SIN VARIEDAD	S	418	5,80	0,33	0,33	0,33	0,33			0,33	0,33
1700000007161024	11-007-006-00041-003	62000 PASTOS PERMANENTES DE 5 O MAS AÑOS-SIN VARIEDAD	S	418	11,80	90,45	90,45	90,45	164,46			90,45	90,45
1700000007161025	11-007-005-00003-002	62000 PASTOS PERMANENTES DE 5 O MAS AÑOS-SIN VARIEDAD	S	418	8,60	27,31	27,31	27,31	49,65			27,31	27,31
1700000007161053	11-007-006-00056-003	62000 PASTOS PERMANENTES DE 5 O MAS AÑOS-SIN VARIEDAD	S	418	9,60	3,65	3,65	3,65	3,65			3,65	3,65
1700000007161055	11-007-002-00045-004	62000 PASTOS PERMANENTES DE 5 O MAS AÑOS-SIN VARIEDAD	S	418	23,80	0,74	0,74	0,74	0,74			0,74	0,74
1700000007161064	11-007-005-00012-003	62000 PASTOS PERMANENTES DE 5 O MAS AÑOS-SIN VARIEDAD	S	418	4,30	1,56	1,56	1,56	1,84			1,56	1,56
1700000007161075	11-007-002-00046-004	62000 PASTOS PERMANENTES DE 5 O MAS AÑOS-SIN VARIEDAD	R	418	3,00	0,40	0,40	0,40	0,40			0,40	0,40
1700000007161077	11-007-002-00046-003	63000 PASTOS DE MENOS DE 5 AÑOS-SIN VARIEDAD	S	418	4,00	0,44	0,44	0,44	0,44			0,44	0,44

INCIDENCIAS**INCIDENCIA DESCRIPCIÓN**

- 256 Solicitud con recintos no declarados en campaña actual con una reducción por omisión de superficie superior al 3%
CÓDIGO PARA EL PORCENTAJE DE REDUCCIÓN POR OMISIÓN QUE CORRESPONDE A LA SOLICITUD:1
- 100421 Recinto declarado por error para una operación de la 6503, que se ha corregido de oficio marcando la operación correcta, de acuerdo con la fecha de inscripción del recinto en la producción ecológica.
Ref:1700000007161020 Recinto:11-007-002-00045-00003 Cultivo:62000 PASTOS PERMANENTES DE 5 O MAS AÑOS-SIN VARIEDAD Secano
Ref:1700000007161055 Recinto:11-007-002-00045-00004 Cultivo:62000 PASTOS PERMANENTES DE 5 O MAS AÑOS-SIN VARIEDAD Secano
Ref:-3386 Recinto:11-007-002-00045-00005 Cultivo:62000 PASTOS PERMANENTES DE 5 O MAS AÑOS-SIN VARIEDAD Secano
Ref:1700000007161023 Recinto:11-007-002-00046-00001 Cultivo:63000 PASTOS DE MENOS DE 5 AÑOS-SIN VARIEDAD Secano
Ref:1700000007161015 Recinto:11-007-002-00046-00002 Cultivo:62000 PASTOS PERMANENTES DE 5 O MAS AÑOS-SIN VARIEDAD Secano
Ref:1700000007161077 Recinto:11-007-002-00046-00003 Cultivo:63000 PASTOS DE MENOS DE 5 AÑOS-SIN VARIEDAD Secano
Ref:1700000007161075 Recinto:11-007-002-00046-00004 Cultivo:62000 PASTOS PERMANENTES DE 5 O MAS AÑOS-SIN VARIEDAD Regadío
Ref:1700000007161019 Recinto:11-007-004-00020-00002 Cultivo:62000 PASTOS PERMANENTES DE 5 O MAS AÑOS-SIN VARIEDAD Secano
Ref:1700000007161025 Recinto:11-007-005-00003-00002 Cultivo:62000 PASTOS PERMANENTES DE 5 O MAS AÑOS-SIN VARIEDAD Secano
Ref:1700000007161022 Recinto:11-007-005-00011-00004 Cultivo:62000 PASTOS PERMANENTES DE 5 O MAS AÑOS-SIN VARIEDAD Secano
Ref:1700000007161064 Recinto:11-007-005-00012-00003 Cultivo:62000 PASTOS PERMANENTES DE 5 O MAS AÑOS-SIN VARIEDAD Secano
Ref:1700000007161024 Recinto:11-007-006-00041-00003 Cultivo:62000 PASTOS PERMANENTES DE 5 O MAS AÑOS-SIN VARIEDAD Secano
Ref:1700000007161053 Recinto:11-007-006-00056-00003 Cultivo:62000 PASTOS PERMANENTES DE 5 O MAS AÑOS-SIN VARIEDAD Secano
Ref:-883595 Recinto:11-007-006-00056-00009 Cultivo:62000 PASTOS PERMANENTES DE 5 O MAS AÑOS-SIN VARIEDAD Secano
Ref:1700000007161062 Recinto:11-039-008-00001-00004 Cultivo:63000 PASTOS DE MENOS DE 5 AÑOS-SIN VARIEDAD Secano
Ref:-883596 Recinto:11-039-008-00001-00028 Cultivo:62000 PASTOS PERMANENTES DE 5 O MAS AÑOS-SIN VARIEDAD Secano
Ref:1700000007161063 Recinto:11-039-008-00002-00001 Cultivo:63000 PASTOS DE MENOS DE 5 AÑOS-SIN VARIEDAD Secano
Ref:1700000007161017 Recinto:11-039-009-00028-00032 Cultivo:62000 PASTOS PERMANENTES DE 5 O MAS AÑOS-SIN

(1) Superficie declarada admisible ajustada con la superficie comprometida.
(2) Factor de penalización valorando el alcance para el tipo de compromiso.

Puede verificar la integridad de una copia de este documento mediante la lectura del código QR adjunto o mediante el acceso a la dirección <https://ws050.juntadeandalucia.es/verificarFirma> indicando el código de VERIFICACIÓN

FIRMADO POR

RAQUEL MARIA ESPIN CRESPO

17/12/2024

VERIFICACIÓN

Pk2jm6UYDU9J72AMTZUYRN3GET48NG

PÁG. 1474/9349



**INCIDENCIAS****INCIDENCIA DESCRIPCIÓN**

INCIDENCIA	DESCRIPCIÓN
	VARIEDAD Secano Ref:170000007161083 Recinto:11-039-009-00028-00033 Cultivo:20000 BARBECHO TRADICIONAL-SIN VARIEDAD Secano Ref:1700000007161085 Recinto:11-039-010-00001-00001 Cultivo:20000 BARBECHO TRADICIONAL-SIN VARIEDAD Secano Ref:1700000007161050 Recinto:11-039-010-00001-00001 Cultivo:63000 PASTOS DE MENOS DE 5 AÑOS-SIN VARIEDAD Secano Ref:-1611450 Recinto:11-039-010-00001-00009 Cultivo:33106 GIRASOL-PR63A83 Secano Ref:-1583886 Recinto:11-039-010-00001-00015 Cultivo:62000 PASTOS PERMANENTES DE 5 O MAS AÑOS-SIN VARIEDAD Secano Ref:-1611461 Recinto:11-039-010-00002-00001 Cultivo:33106 GIRASOL-PR63A83 Secano Ref:1700000007161034 Recinto:11-039-010-00002-00005 Cultivo:62000 PASTOS PERMANENTES DE 5 O MAS AÑOS-SIN VARIEDAD Secano Ref:-1130885 Recinto:11-039-029-00038-00001 Cultivo:62000 PASTOS PERMANENTES DE 5 O MAS AÑOS-SIN VARIEDAD Secano Ref:5139830 Recinto:11-039-031-00023-00001 Cultivo:63000 PASTOS DE MENOS DE 5 AÑOS-SIN VARIEDAD Secano Ref:-883597 Recinto:11-039-031-00023-00002 Cultivo:62000 PASTOS PERMANENTES DE 5 O MAS AÑOS-SIN VARIEDAD Secano Ref:-883598 Recinto:11-039-031-00023-00003 Cultivo:63000 PASTOS DE MENOS DE 5 AÑOS-SIN VARIEDAD Secano Ref:-883599 Recinto:11-039-031-00023-00004 Cultivo:62000 PASTOS PERMANENTES DE 5 O MAS AÑOS-SIN VARIEDAD Secano Ref:-883600 Recinto:11-039-031-00023-00005 Cultivo:62000 PASTOS PERMANENTES DE 5 O MAS AÑOS-SIN VARIEDAD Secano Ref:5292414 Recinto:11-039-032-00085-00001 Cultivo:63000 PASTOS DE MENOS DE 5 AÑOS-SIN VARIEDAD Secano
100424	Solicita recinto que no está comprometido para la operación. Ref:-1584222 Recinto:11-007-002-00101-00011 Cultivo:62000 PASTOS PERMANENTES DE 5 O MAS AÑOS-SIN VARIEDAD Secano Ref:1700000007161062 Recinto:11-039-008-00001-00004 Cultivo:63000 PASTOS DE MENOS DE 5 AÑOS-SIN VARIEDAD Secano Ref:-883596 Recinto:11-039-008-00001-00028 Cultivo:62000 PASTOS PERMANENTES DE 5 O MAS AÑOS-SIN VARIEDAD Secano Ref:1700000007161063 Recinto:11-039-008-00002-00001 Cultivo:63000 PASTOS DE MENOS DE 5 AÑOS-SIN VARIEDAD Secano Ref:1700000007161017 Recinto:11-039-009-00028-00032 Cultivo:62000 PASTOS PERMANENTES DE 5 O MAS AÑOS-SIN VARIEDAD Secano Ref:1700000007161083 Recinto:11-039-009-00028-00033 Cultivo:20000 BARBECHO TRADICIONAL-SIN VARIEDAD Secano Ref:1700000007161085 Recinto:11-039-010-00001-00001 Cultivo:20000 BARBECHO TRADICIONAL-SIN VARIEDAD Secano Ref:1700000007161050 Recinto:11-039-010-00001-00001 Cultivo:63000 PASTOS DE MENOS DE 5 AÑOS-SIN VARIEDAD Secano Ref:-1583886 Recinto:11-039-010-00001-00015 Cultivo:62000 PASTOS PERMANENTES DE 5 O MAS AÑOS-SIN VARIEDAD Secano Ref:1700000007161034 Recinto:11-039-010-00002-00005 Cultivo:62000 PASTOS PERMANENTES DE 5 O MAS AÑOS-SIN VARIEDAD Secano Ref:-1130885 Recinto:11-039-029-00038-00001 Cultivo:62000 PASTOS PERMANENTES DE 5 O MAS AÑOS-SIN VARIEDAD Secano Ref:5139830 Recinto:11-039-031-00023-00001 Cultivo:63000 PASTOS DE MENOS DE 5 AÑOS-SIN VARIEDAD Secano Ref:-883597 Recinto:11-039-031-00023-00002 Cultivo:62000 PASTOS PERMANENTES DE 5 O MAS AÑOS-SIN VARIEDAD Secano Ref:-883598 Recinto:11-039-031-00023-00003 Cultivo:63000 PASTOS DE MENOS DE 5 AÑOS-SIN VARIEDAD Secano Ref:-883599 Recinto:11-039-031-00023-00004 Cultivo:62000 PASTOS PERMANENTES DE 5 O MAS AÑOS-SIN VARIEDAD Secano Ref:-883600 Recinto:11-039-031-00023-00005 Cultivo:62000 PASTOS PERMANENTES DE 5 O MAS AÑOS-SIN VARIEDAD Secano Ref:5292414 Recinto:11-039-032-00085-00001 Cultivo:63000 PASTOS DE MENOS DE 5 AÑOS-SIN VARIEDAD Secano
100427	Recinto no admisible por estar asociado a una explotación intensiva en SIGGAN o que no pertenece al titular del expediente (Artículo 10 de la Orden de 28 de marzo de 2023). Ref:-1130885 Recinto:11-039-029-00038-00001 Cultivo:62000 PASTOS PERMANENTES DE 5 O MAS AÑOS-SIN VARIEDAD Secano Explotación:ES110390000372 Ref:5139830 Recinto:11-039-031-00023-00001 Cultivo:63000 PASTOS DE MENOS DE 5 AÑOS-SIN VARIEDAD Secano Explotación:ES110390001096 Ref:-883597 Recinto:11-039-031-00023-00002 Cultivo:62000 PASTOS PERMANENTES DE 5 O MAS AÑOS-SIN VARIEDAD Secano Explotación:ES110390001096 Ref:-883598 Recinto:11-039-031-00023-00003 Cultivo:63000 PASTOS DE MENOS DE 5 AÑOS-SIN VARIEDAD Secano Explotación:ES110390001096 Ref:-883599 Recinto:11-039-031-00023-00004 Cultivo:62000 PASTOS PERMANENTES DE 5 O MAS AÑOS-SIN VARIEDAD Secano Explotación:ES110390001096 Ref:-883600 Recinto:11-039-031-00023-00005 Cultivo:62000 PASTOS PERMANENTES DE 5 O MAS AÑOS-SIN VARIEDAD Secano Explotación:ES110390001096 Ref:5292414 Recinto:11-039-032-00085-00001 Cultivo:63000 PASTOS DE MENOS DE 5 AÑOS-SIN VARIEDAD Secano Explotación:ES110390001097 Ref:1700000007161062 Recinto:11-039-008-00001-00004 Cultivo:63000 PASTOS DE MENOS DE 5 AÑOS-SIN VARIEDAD Secano Explotación:ES110390001099 Ref:-883596 Recinto:11-039-008-00001-00028 Cultivo:62000 PASTOS PERMANENTES DE 5 O MAS AÑOS-SIN VARIEDAD Secano Explotación:ES110390001099 Ref:1700000007161017 Recinto:11-039-009-00028-00032 Cultivo:62000 PASTOS PERMANENTES DE 5 O MAS AÑOS-SIN VARIEDAD Secano Explotación:ES110390001099

(1) Superficie declarada admisible ajustada con la superficie comprometida.
(2) Factor de penalización valorando el alcance para el tipo de compromiso.

Puede verificar la integridad de una copia de este documento mediante la lectura del código QR adjunto o mediante el acceso a la dirección <https://ws050.juntadeandalucia.es/verificarFirma> indicando el código de VERIFICACIÓN

FIRMADO POR	RAQUEL MARIA ESPIN CRESPO	17/12/2024	
VERIFICACIÓN	Pk2jm6UYDU9J72AMTZUYRN3GET48NG	PÁG. 1475/9349	

**INCIDENCIAS****INCIDENCIA DESCRIPCIÓN**

Ref:170000007161083 Recinto:11-039-009-00028-00033 Cultivo:20000 BARBECHO TRADICIONAL-SIN VARIEDAD Secano
 Explotación:ES110390001099
 Ref:170000007161085 Recinto:11-039-010-00001-00001 Cultivo:20000 BARBECHO TRADICIONAL-SIN VARIEDAD Secano
 Explotación:ES110390001099
 Ref:170000007161050 Recinto:11-039-010-00001-00001 Cultivo:63000 PASTOS DE MENOS DE 5 AÑOS-SIN VARIEDAD Secano
 Explotación:ES110390001099
 Ref:170000007161034 Recinto:11-039-010-00002-00005 Cultivo:62000 PASTOS PERMANENTES DE 5 O MAS AÑOS-SIN
 VARIEDAD Secano Explotación:ES110390001099

Datos considerados para el Cálculo de la Carga Ganadera mínima y máxima del expediente

Explotación	Especie	Inscrito en Sipea y Admisible	Ugm Calculada para CG Mínima	Ugm Calculada para CG Máxima
ES110070000279	BOVINA	SI	39,01	39,01
			39,01	39,01

Superficie determinada para Cálculo Carga Ganadera Mínima: 173,10 ha

Superficie determinada para Cálculo Carga Ganadera Máxima: 173,10 ha

Los importes del Grupo de Pago de pastos de este expediente han sido ajustados por no llegar a la carga ganadera mínima de 0,3

Carga Ganadera Mínima Expediente: 0,23 ugm/ha

Carga Ganadera Máxima Expediente: 0,23 ugm/ha

Recintos Determinados para el Cálculo de Garga Ganadera Mínima

REF.	REFERENCIA SIGPAC	CULTIVO	DESCRIPCIÓN CULTIVO	S/R	SUP. RESUELTA (ha)
-1585151	11-007-005-00010-00002	62000	PASTOS PERMANENTES DE 5 O MAS AÑOS-SIN VARIEDAD	S	2,43
-1585105	11-007-005-00012-00002	62000	PASTOS PERMANENTES DE 5 O MAS AÑOS-SIN VARIEDAD	S	0,14
-1584959	11-007-002-00101-00007	62000	PASTOS PERMANENTES DE 5 O MAS AÑOS-SIN VARIEDAD	S	2,43
-1584958	11-007-002-00100-00002	62000	PASTOS PERMANENTES DE 5 O MAS AÑOS-SIN VARIEDAD	S	2,71
-1584945	11-007-002-00193-00001	62000	PASTOS PERMANENTES DE 5 O MAS AÑOS-SIN VARIEDAD	S	1,04
-1584232	11-007-005-00011-00003	62000	PASTOS PERMANENTES DE 5 O MAS AÑOS-SIN VARIEDAD	S	0,30
-1584221	11-007-002-00101-00009	62000	PASTOS PERMANENTES DE 5 O MAS AÑOS-SIN VARIEDAD	S	13,63
-1584212	11-007-005-00008-00001	62000	PASTOS PERMANENTES DE 5 O MAS AÑOS-SIN VARIEDAD	S	0,15
-1583886	11-039-010-00001-00015	62000	PASTOS PERMANENTES DE 5 O MAS AÑOS-SIN VARIEDAD	S	0,96
-1130885	11-039-029-00038-00001	62000	PASTOS PERMANENTES DE 5 O MAS AÑOS-SIN VARIEDAD	S	1,36
-883599	11-039-031-00023-00004	62000	PASTOS PERMANENTES DE 5 O MAS AÑOS-SIN VARIEDAD	S	0,05
-883598	11-039-031-00023-00003	63000	PASTOS DE MENOS DE 5 AÑOS-SIN VARIEDAD	S	0,14
-883597	11-039-031-00023-00002	62000	PASTOS PERMANENTES DE 5 O MAS AÑOS-SIN VARIEDAD	S	0,16
-883596	11-039-008-00001-00028	62000	PASTOS PERMANENTES DE 5 O MAS AÑOS-SIN VARIEDAD	S	0,13
-883595	11-007-006-00056-00009	62000	PASTOS PERMANENTES DE 5 O MAS AÑOS-SIN VARIEDAD	S	0,11
-3386	11-007-002-00045-00005	62000	PASTOS PERMANENTES DE 5 O MAS AÑOS-SIN VARIEDAD	S	0,03
5139830	11-039-031-00023-00001	63000	PASTOS DE MENOS DE 5 AÑOS-SIN VARIEDAD	S	6,03
5292414	11-039-032-00085-00001	63000	PASTOS DE MENOS DE 5 AÑOS-SIN VARIEDAD	S	6,48
170000007161015	11-007-002-00046-00002	62000	PASTOS PERMANENTES DE 5 O MAS AÑOS-SIN VARIEDAD	S	0,14
170000007161017	11-039-009-00028-00032	62000	PASTOS PERMANENTES DE 5 O MAS AÑOS-SIN VARIEDAD	S	0,92
170000007161019	11-007-004-00020-00002	62000	PASTOS PERMANENTES DE 5 O MAS AÑOS-SIN VARIEDAD	S	1,24
170000007161020	11-007-002-00045-00003	62000	PASTOS PERMANENTES DE 5 O MAS AÑOS-SIN VARIEDAD	S	0,44
170000007161022	11-007-005-00011-00004	62000	PASTOS PERMANENTES DE 5 O MAS AÑOS-SIN VARIEDAD	S	1,14
170000007161023	11-007-002-00046-00001	63000	PASTOS DE MENOS DE 5 AÑOS-SIN VARIEDAD	S	0,33

(1) Superficie declarada admisible ajustada con la superficie comprometida.
 (2) Factor de penalización valorando el alcance para el tipo de compromiso.

Puede verificar la integridad de una copia de este documento mediante la lectura del código QR adjunto o mediante el acceso a la dirección <https://ws050.juntadeandalucia.es/verificarFirma> indicando el código de VERIFICACIÓN

FIRMADO POR

RAQUEL MARIA ESPIN CRESPO

17/12/2024

VERIFICACIÓN

Pk2jm6UYDU9J72AMTZUYRN3GET48NG

PÁG. 1476/9349



**Datos considerados para el Cálculo de la Carga Ganadera mínima y máxima del expediente****Recintos Determinados para el Cálculo de Garga Ganadera Mínima**

REF.	REFERENCIA SIGPAC	CULTIVO	DESCRIPCIÓN CULTIVO	S/R	SUP.
					RESUELTA (ha)
1700000007161024	11-007-006-00041-00003	62000	PASTOS PERMANENTES DE 5 O MAS AÑOS-SIN VARIEDAD	S	90,45
1700000007161025	11-007-005-00003-00002	62000	PASTOS PERMANENTES DE 5 O MAS AÑOS-SIN VARIEDAD	S	27,31
1700000007161034	11-039-010-00002-00005	62000	PASTOS PERMANENTES DE 5 O MAS AÑOS-SIN VARIEDAD	S	0,04
1700000007161050	11-039-010-00001-00001	63000	PASTOS DE MENOS DE 5 AÑOS-SIN VARIEDAD	S	0,02
1700000007161053	11-007-006-00056-00003	62000	PASTOS PERMANENTES DE 5 O MAS AÑOS-SIN VARIEDAD	S	3,65
1700000007161055	11-007-002-00045-00004	62000	PASTOS PERMANENTES DE 5 O MAS AÑOS-SIN VARIEDAD	S	0,74
1700000007161062	11-039-008-00001-00004	63000	PASTOS DE MENOS DE 5 AÑOS-SIN VARIEDAD	S	3,69
1700000007161063	11-039-008-00002-00001	63000	PASTOS DE MENOS DE 5 AÑOS-SIN VARIEDAD	S	0,08
1700000007161064	11-007-005-00012-00003	62000	PASTOS PERMANENTES DE 5 O MAS AÑOS-SIN VARIEDAD	S	1,56
1700000007161075	11-007-002-00046-00004	62000	PASTOS PERMANENTES DE 5 O MAS AÑOS-SIN VARIEDAD	R	0,40
1700000007161077	11-007-002-00046-00003	63000	PASTOS DE MENOS DE 5 AÑOS-SIN VARIEDAD	S	0,44
1700000007161083	11-039-009-00028-00033	20000	BARBECHO TRADICIONAL-SIN VARIEDAD	S	1,09
1700000007161085	11-039-010-00001-00001	20000	BARBECHO TRADICIONAL-SIN VARIEDAD	S	1,14

Recintos Determinados para el Cálculo de Garga Ganadera Máxima

REF.	REFERENCIA SIGPAC	CULTIVO	DESCRIPCIÓN CULTIVO	S/R	SUP.
					RESUELTA (ha)
-1585151	11-007-005-00010-00002	62000	PASTOS PERMANENTES DE 5 O MAS AÑOS-SIN VARIEDAD	S	2,43
-1585105	11-007-005-00012-00002	62000	PASTOS PERMANENTES DE 5 O MAS AÑOS-SIN VARIEDAD	S	0,14
-1584959	11-007-002-00101-00007	62000	PASTOS PERMANENTES DE 5 O MAS AÑOS-SIN VARIEDAD	S	2,43
-1584958	11-007-002-00100-00002	62000	PASTOS PERMANENTES DE 5 O MAS AÑOS-SIN VARIEDAD	S	2,71
-1584945	11-007-002-00193-00001	62000	PASTOS PERMANENTES DE 5 O MAS AÑOS-SIN VARIEDAD	S	1,04
-1584232	11-007-005-00011-00003	62000	PASTOS PERMANENTES DE 5 O MAS AÑOS-SIN VARIEDAD	S	0,30
-1584222	11-007-002-00101-00011	62000	PASTOS PERMANENTES DE 5 O MAS AÑOS-SIN VARIEDAD	S	0,00
-1584221	11-007-002-00101-00009	62000	PASTOS PERMANENTES DE 5 O MAS AÑOS-SIN VARIEDAD	S	13,63
-1584212	11-007-005-00008-00001	62000	PASTOS PERMANENTES DE 5 O MAS AÑOS-SIN VARIEDAD	S	0,15
-1583886	11-039-010-00001-00015	62000	PASTOS PERMANENTES DE 5 O MAS AÑOS-SIN VARIEDAD	S	0,96
-1130885	11-039-029-00038-00001	62000	PASTOS PERMANENTES DE 5 O MAS AÑOS-SIN VARIEDAD	S	1,36
-883600	11-039-031-00023-00005	62000	PASTOS PERMANENTES DE 5 O MAS AÑOS-SIN VARIEDAD	S	0,00
-883599	11-039-031-00023-00004	62000	PASTOS PERMANENTES DE 5 O MAS AÑOS-SIN VARIEDAD	S	0,05
-883598	11-039-031-00023-00003	63000	PASTOS DE MENOS DE 5 AÑOS-SIN VARIEDAD	S	0,14
-883597	11-039-031-00023-00002	62000	PASTOS PERMANENTES DE 5 O MAS AÑOS-SIN VARIEDAD	S	0,16
-883596	11-039-008-00001-00028	62000	PASTOS PERMANENTES DE 5 O MAS AÑOS-SIN VARIEDAD	S	0,13
-883595	11-007-006-00056-00009	62000	PASTOS PERMANENTES DE 5 O MAS AÑOS-SIN VARIEDAD	S	0,11
-3386	11-007-002-00045-00005	62000	PASTOS PERMANENTES DE 5 O MAS AÑOS-SIN VARIEDAD	S	0,03
5139830	11-039-031-00023-00001	63000	PASTOS DE MENOS DE 5 AÑOS-SIN VARIEDAD	S	6,03
5292414	11-039-032-00085-00001	63000	PASTOS DE MENOS DE 5 AÑOS-SIN VARIEDAD	S	6,48
1700000007161015	11-007-002-00046-00002	62000	PASTOS PERMANENTES DE 5 O MAS AÑOS-SIN VARIEDAD	S	0,14
1700000007161017	11-039-009-00028-00032	62000	PASTOS PERMANENTES DE 5 O MAS AÑOS-SIN VARIEDAD	S	0,92
1700000007161019	11-007-004-00020-00002	62000	PASTOS PERMANENTES DE 5 O MAS AÑOS-SIN VARIEDAD	S	1,24

(1) Superficie declarada admisible ajustada con la superficie comprometida.
(2) Factor de penalización valorando el alcance para el tipo de compromiso.

Puede verificar la integridad de una copia de este documento mediante la lectura del código QR adjunto o mediante el acceso a la dirección <https://ws050.juntadeandalucia.es/verificarFirma> indicando el código de VERIFICACIÓN

FIRMADO POR

RAQUEL MARIA ESPIN CRESPO

17/12/2024

VERIFICACIÓN

Pk2jm6UYDU9J72AMTZUYRN3GET48NG

PÁG. 1477/9349



**Datos considerados para el Cálculo de la Carga Ganadera mínima y máxima del expediente****Recintos Determinados para el Cálculo de Garga Ganadera Máxima**

REF.	REFERENCIA SIGPAC	CULTIVO	DESCRIPCIÓN CULTIVO	S/R	SUP.
					RESUELTA (ha)
1700000007161020	11-007-002-00045-00003	62000	PASTOS PERMANENTES DE 5 O MAS AÑOS-SIN VARIEDAD	S	0,44
1700000007161022	11-007-005-00011-00004	62000	PASTOS PERMANENTES DE 5 O MAS AÑOS-SIN VARIEDAD	S	1,14
1700000007161023	11-007-002-00046-00001	63000	PASTOS DE MENOS DE 5 AÑOS-SIN VARIEDAD	S	0,33
1700000007161024	11-007-006-00041-00003	62000	PASTOS PERMANENTES DE 5 O MAS AÑOS-SIN VARIEDAD	S	90,45
1700000007161025	11-007-005-00003-00002	62000	PASTOS PERMANENTES DE 5 O MAS AÑOS-SIN VARIEDAD	S	27,31
1700000007161034	11-039-010-00002-00005	62000	PASTOS PERMANENTES DE 5 O MAS AÑOS-SIN VARIEDAD	S	0,04
1700000007161050	11-039-010-00001-00001	63000	PASTOS DE MENOS DE 5 AÑOS-SIN VARIEDAD	S	0,02
1700000007161053	11-007-006-00056-00003	62000	PASTOS PERMANENTES DE 5 O MAS AÑOS-SIN VARIEDAD	S	3,65
1700000007161055	11-007-002-00045-00004	62000	PASTOS PERMANENTES DE 5 O MAS AÑOS-SIN VARIEDAD	S	0,74
1700000007161062	11-039-008-00001-00004	63000	PASTOS DE MENOS DE 5 AÑOS-SIN VARIEDAD	S	3,69
1700000007161063	11-039-008-00002-00001	63000	PASTOS DE MENOS DE 5 AÑOS-SIN VARIEDAD	S	0,08
1700000007161064	11-007-005-00012-00003	62000	PASTOS PERMANENTES DE 5 O MAS AÑOS-SIN VARIEDAD	S	1,56
1700000007161075	11-007-002-00046-00004	62000	PASTOS PERMANENTES DE 5 O MAS AÑOS-SIN VARIEDAD	R	0,40
1700000007161077	11-007-002-00046-00003	63000	PASTOS DE MENOS DE 5 AÑOS-SIN VARIEDAD	S	0,44
1700000007161083	11-039-009-00028-00033	20000	BARBECHO TRADICIONAL-SIN VARIEDAD	S	1,09
1700000007161085	11-039-010-00001-00001	20000	BARBECHO TRADICIONAL-SIN VARIEDAD	S	1,14

(1) Superficie declarada admisible ajustada con la superficie comprometida.
 (2) Factor de penalización valorando el alcance para el tipo de compromiso.

Puede verificar la integridad de una copia de este documento mediante la lectura del código QR adjunto o mediante el acceso a la dirección <https://ws050.juntadeandalucia.es/verificarFirma> indicando el código de VERIFICACIÓN

FIRMADO POR

RAQUEL MARIA ESPIN CRESPO

17/12/2024

VERIFICACIÓN

Pk2jm6UYDU9J72AMTZUYRN3GET48NG

PÁG. 1478/9349



**APELLIDOS Y NOMBRE / RAZÓN SOCIAL**

MAPEGO SLU

NIF
***9467*EXPEDIENTE
1219849**ANUALIDAD DE PAGO**

1ª

IMPORTES POR ANUALIDAD

	2023	2024	2025	2026	2027
IMPORTE MÁXIMO SUBVENCIONABLE	484,89 €	484,89 €	484,89 €	404,08 €	404,08 €
IMPORTE MEDIO DE TRANSFERENCIA (€/ha)	297,48 €	297,48 €	297,48 €	247,90 €	247,90 €

RESUMEN DE UNIDADES

Cód	GRUPO DE PAGO	Sup. Dec. Admisible (ha)	Sup. Comprometida (ha)	Sup. ajustada compromiso (1) (ha)	% sobredec.	Sup. Resuelta (ha)	Importe Declarado	Importe Topado	Importe Resuelto	Importe tras sobredec.
419	OLIVAR	1,63		1,63	0,00	1,63	484,89	484,89	484,89	484,89
TOTAL		1,63	1,63	1,63		1,63	484,89	484,89	484,89	484,89

APLICACIÓN DE REDUCCIONES Y PENALIZACIONES

GRUPO DE PAGO	Importe Calculado	Importe prereduc.	Criterios de subvencionabilidad y compromisos	Presentación tardía	Omisión declaración	Condicionalidad	IMPORTE (Euros) RESUELTO
OLIVAR	484,89	484,89	0,00	0,00	0,00	0,00	484,89
TOTAL	484,89	484,89					484,89

RESUMEN DE PAGOS**IMPORTE (Euros)**

	RESUELTO	FEADER	MAPA	CAPADR
OLIVAR - Pago realizado	484,89 €	412,16 €	47,57 €	25,16 €

RECINTOS RESUELTOS

REF.	REFERENCIA SIGPAC	CULTIVO	DESCRIPCIÓN CULTIVO	S/R G.PAGO	PEND. MEDIA (%)	SUP. DEC. ADMISIBLE (ha)	SUP. COMPROM. (ha)	SUP. AJUSTADA COMPROM. (1) (ha)	SUP. CONY. SIGPAC (ha)	SUP. CERTIE (ha)	SUP. CAMPO (ha)	SUP. CAMPO DETER. CULT. DECLARADO (ha)	SUP. DEC. REDUCIDA (ha)	SUP. RESUELTA (ha)
1700000006494834	11-023-005-00013-012	101138	OLIVAR-HOJIBLANCA	S	419	14,50	1,37	1,37	1,37	1,37			1,37	1,37
1700000006494835	11-023-005-00013-015	101138	OLIVAR-HOJIBLANCA	S	419	13,60	0,08	0,08	0,08	0,08			0,08	0,08
1700000006494836	11-023-005-00013-013	101138	OLIVAR-HOJIBLANCA	S	419	20,10	0,18	0,18	0,18	0,18			0,18	0,18

(1) Superficie declarada admisible ajustada con la superficie comprometida.
(2) Factor de penalización valorando el alcance para el tipo de compromiso.Puede verificar la integridad de una copia de este documento mediante la lectura del código QR adjunto o mediante el acceso a la dirección <https://ws050.juntadeandalucia.es/verificarFirma> indicando el código de VERIFICACIÓN

FIRMADO POR

RAQUEL MARIA ESPIN CRESPO

17/12/2024

VERIFICACIÓN

Pk2jm6UYDU9J72AMTZUYRN3GET48NG

PÁG. 1479/9349



**APELLIDOS Y NOMBRE / RAZÓN SOCIAL**

MARCHANTE CONESA FRANCISCO

NIF

***0505*

EXPEDIENTE

1192272

ANUALIDAD DE PAGO

1ª

IMPORTE POR ANUALIDAD

	2023	2024	2025	2026	2027
IMPORTE MÁXIMO SUBVENCIONABLE	2.601,42 €	2.601,42 €	2.167,78 €	2.167,78 €	2.167,78 €
IMPORTE MEDIO DE TRANSFERENCIA (€/ha)	106,79 €	106,79 €	88,99 €	88,99 €	88,99 €

RESUMEN DE UNIDADES

Cód	GRUPO DE PAGO	Sup. Dec. Admisible (ha)	Sup. Comprometida (ha)	Sup. ajustada compromiso (1) (ha)	% sobredec.	Sup. Resuelta (ha)	Importe Declarado	Importe Topado	Importe Resuelto	Importe tras sobredec.
416	HERBÁCEOS	19,53		14,34	0,00	14,34	2.601,42	2.601,42	2.601,42	2.601,42
424	HERBÁCEOS NO ELEGIBLES	10,02		10,02	0,00	10,02	0,00	0,00	0,00	0,00
TOTAL		29,55	24,36	24,36		24,36	2.601,42	2.601,42	2.601,42	2.601,42

APLICACIÓN DE REDUCCIONES Y PENALIZACIONES

GRUPO DE PAGO	Importe Calculado	Importe prereduc.	Criterios de subvencionabilidad y compromisos	Presentación tardía	Omisión declaración	Condicionidad	IMPORTE (Euros) RESUELTO
HERBÁCEOS	2.601,42	2.601,42	0,00	0,00	0,00	0,00	2.601,42
HERBÁCEOS NO ELEGIBLES	0,00	0,00	0,00	0,00	0,00	0,00	0,00
TOTAL	2.601,42	2.601,42					2.601,42

RESUMEN DE PAGOS

	RESUELTO	FEADER	MAPA	CAPADR
HERBÁCEOS - Pago realizado	2.601,42 €	2.211,21 €	255,20 €	135,01 €

RECINTOS RESUELTOS

REF.	REFERENCIA SIGPAC	CULTIVO DESCRIPCIÓN CULTIVO	S/R G.PAGO	PEND. MEDIA (%)	SUP. DEC. ADMISIBLE (ha)	SUP. COMPROM. (ha)	SUP. AJUSTADA COMPROM. (1) (ha)	SUP. CONV. SIGPAC (ha)	SUP. CERTIF. (ha)	SUP. CAMPO (ha)	SUP. CAMPO DETER. CULT. DECLARADO (ha)	SUP. DEC. REDUCIDA (ha)	SUP. RESUELTA (ha)
-1518675	11-039-047-00003-002	52107 VEZA-PRONTIVESA	S 416	3,50	0,51	0,26	0,26		0,26			0,26	0,26
-1518638	11-039-047-00003-002	33140 GIRASOL-ES ROMANTIC	S 416	3,50	3,58	1,79	1,79		1,79			1,79	1,79
-1516233	11-039-036-00093-003	3141 TRIGO DURO-DON RICARDO	S 416	13,30	4,17	4,17	4,17		4,17			4,17	4,17
-992122	11-007-002-00180-003	8000 AVENA-SIN VARIEDAD	S 416	4,40	0,35	0,16	0,16		0,16	0,35	0,35	0,16	0,16
-698359	11-039-047-00003-002	3141 TRIGO DURO-DON RICARDO	S 416	3,50	3,06	1,53	1,53		1,53			1,53	1,53
4756259	11-007-002-00176-009	12000 TRANQUILLÓN-SIN VARIEDAD	S 416	4,90	1,11	1,11	1,11		1,11			1,11	1,11
1700000005343086	11-007-002-00180-003	7000 SORGO-SIN VARIEDAD	S 416	4,40	1,41	0,66	0,66		0,66			0,66	0,66
1700000005343089	11-039-005-00004-002	3141 TRIGO DURO-DON RICARDO	S 416	1,00	2,68	2,68	2,68		2,68			2,68	2,68
1700000005343092	11-007-002-00180-003	241000 MEZCLA VEZA - AVENA-SIN VARIEDAD	S 416	4,40	1,27	0,59	0,59		0,59			0,59	0,59
1700000005343109	11-039-047-00006-001	52107 VEZA-PRONTIVESA	S 416	8,90	1,39	1,39	1,39		1,39			1,39	1,39
4756025	11-007-002-00176-006	20000 BARBECHO TRADICIONAL-SIN VARIEDAD	S 424	14,90	8,36	8,36	8,36		8,36			8,36	8,36
1700000005343090	11-039-007-00008-011	20000 BARBECHO TRADICIONAL-SIN VARIEDAD	S 424	8,70	1,66	1,66	1,66		1,66			1,66	1,66

(1) Superficie declarada admisible ajustada con la superficie comprometida.
(2) Factor de penalización valorando el alcance para el tipo de compromiso.

Puede verificar la integridad de una copia de este documento mediante la lectura del código QR adjunto o mediante el acceso a la dirección <https://ws050.juntadeandalucia.es/verificarFirma> indicando el código de VERIFICACIÓN

FIRMADO POR

RAQUEL MARIA ESPIN CRESPO

17/12/2024

VERIFICACIÓN

Pk2jm6UYDU9J72AMTZUYRN3GET48NG

PÁG. 1480/9349



**INCIDENCIAS****INCIDENCIA DESCRIPCIÓN**

242	Recinto pendiente de acreditación de titularidad. Ref:6956196 Recinto:11-007-011-00004-00002 Cultivo:63000 PASTOS DE MENOS DE 5 AÑOS-SIN VARIEDAD Secano
100411	Recinto no admisible por no estar asociado en SIGGAN a una explotación ganadera (Artículo 10 de la Orden de 28 de marzo de 2023). Ref:6956196 Recinto:11-007-011-00004-00002 Cultivo:63000 PASTOS DE MENOS DE 5 AÑOS-SIN VARIEDAD Secano Ref:-992295 Recinto:11-039-030-00010-00001 Cultivo:62000 PASTOS PERMANENTES DE 5 O MAS AÑOS-SIN VARIEDAD Secano
100421	Recinto declarado por error para una operación de la 6503, que se ha corregido de oficio marcando la operación correcta, de acuerdo con la fecha de inscripción del recinto en la producción ecológica. Ref:4797042 Recinto:11-007-002-00176-00005 Cultivo:62000 PASTOS PERMANENTES DE 5 O MAS AÑOS-SIN VARIEDAD Secano Ref:4756025 Recinto:11-007-002-00176-00006 Cultivo:20000 BARBECHO TRADICIONAL-SIN VARIEDAD Secano Ref:4756259 Recinto:11-007-002-00176-00009 Cultivo:12000 TRANQUILLÓN-SIN VARIEDAD Secano Ref:1700000005343086 Recinto:11-007-002-00180-00003 Cultivo:7000 SORGO-SIN VARIEDAD Secano Ref:-992122 Recinto:11-007-002-00180-00003 Cultivo:8000 AVENA-SIN VARIEDAD Secano Ref:1700000005343092 Recinto:11-007-002-00180-00003 Cultivo:241000 MEZCLA VEZA - AVENA-SIN VARIEDAD Secano Ref:1700000005343089 Recinto:11-039-005-00004-00002 Cultivo:3141 TRIGO DURO-DON RICARDO Secano Ref:1700000005343103 Recinto:11-039-007-00008-00010 Cultivo:63000 PASTOS DE MENOS DE 5 AÑOS-SIN VARIEDAD Secano Ref:1700000005343090 Recinto:11-039-007-00008-00011 Cultivo:20000 BARBECHO TRADICIONAL-SIN VARIEDAD Secano Ref:-992295 Recinto:11-039-030-00010-00001 Cultivo:62000 PASTOS PERMANENTES DE 5 O MAS AÑOS-SIN VARIEDAD Secano Ref:1700000005343100 Recinto:11-039-032-00110-00001 Cultivo:62000 PASTOS PERMANENTES DE 5 O MAS AÑOS-SIN VARIEDAD Secano Ref:1700000005343108 Recinto:11-039-036-00089-00002 Cultivo:62000 PASTOS PERMANENTES DE 5 O MAS AÑOS-SIN VARIEDAD Secano Ref:1700000005343104 Recinto:11-039-036-00090-00001 Cultivo:62000 PASTOS PERMANENTES DE 5 O MAS AÑOS-SIN VARIEDAD Secano Ref:1700000005343099 Recinto:11-039-036-00092-00001 Cultivo:62000 PASTOS PERMANENTES DE 5 O MAS AÑOS-SIN VARIEDAD Secano Ref:-1516231 Recinto:11-039-036-00093-00001 Cultivo:62000 PASTOS PERMANENTES DE 5 O MAS AÑOS-SIN VARIEDAD Secano Ref:-1516232 Recinto:11-039-036-00093-00001 Cultivo:62000 PASTOS PERMANENTES DE 5 O MAS AÑOS-SIN VARIEDAD Secano Ref:1700000005343110 Recinto:11-039-036-00093-00001 Cultivo:62000 PASTOS PERMANENTES DE 5 O MAS AÑOS-SIN VARIEDAD Secano Ref:-3407 Recinto:11-039-036-00093-00002 Cultivo:62000 PASTOS PERMANENTES DE 5 O MAS AÑOS-SIN VARIEDAD Secano Ref:-1516233 Recinto:11-039-036-00093-00003 Cultivo:3141 TRIGO DURO-DON RICARDO Secano Ref:-698359 Recinto:11-039-047-00003-00002 Cultivo:3141 TRIGO DURO-DON RICARDO Secano Ref:-1518638 Recinto:11-039-047-00003-00002 Cultivo:33140 GIRASOL-ES ROMANTIC Secano Ref:-1518675 Recinto:11-039-047-00003-00002 Cultivo:52107 VEZA-PRONTIVESA Secano Ref:-694165 Recinto:11-039-047-00003-00002 Cultivo:63000 PASTOS DE MENOS DE 5 AÑOS-SIN VARIEDAD Secano Ref:1700000005343109 Recinto:11-039-047-00006-00001 Cultivo:52107 VEZA-PRONTIVESA Secano Ref:1700000005343102 Recinto:11-039-047-00006-00004 Cultivo:62000 PASTOS PERMANENTES DE 5 O MAS AÑOS-SIN VARIEDAD Secano Ref:-883605 Recinto:11-039-047-00006-00005 Cultivo:62000 PASTOS PERMANENTES DE 5 O MAS AÑOS-SIN VARIEDAD Secano Ref:-883606 Recinto:11-039-047-00006-00005 Cultivo:62000 PASTOS PERMANENTES DE 5 O MAS AÑOS-SIN VARIEDAD Secano Ref:-883607 Recinto:11-039-047-00006-00006 Cultivo:62000 PASTOS PERMANENTES DE 5 O MAS AÑOS-SIN VARIEDAD Secano
100424	Solicita recinto que no está comprometido para la operación. Ref:4797042 Recinto:11-007-002-00176-00005 Cultivo:62000 PASTOS PERMANENTES DE 5 O MAS AÑOS-SIN VARIEDAD Secano Ref:6956196 Recinto:11-007-011-00004-00002 Cultivo:63000 PASTOS DE MENOS DE 5 AÑOS-SIN VARIEDAD Secano Ref:1700000005343103 Recinto:11-039-007-00008-00010 Cultivo:63000 PASTOS DE MENOS DE 5 AÑOS-SIN VARIEDAD Secano Ref:-992295 Recinto:11-039-030-00010-00001 Cultivo:62000 PASTOS PERMANENTES DE 5 O MAS AÑOS-SIN VARIEDAD Secano Ref:1700000005343100 Recinto:11-039-032-00110-00001 Cultivo:62000 PASTOS PERMANENTES DE 5 O MAS AÑOS-SIN VARIEDAD Secano Ref:1700000005343108 Recinto:11-039-036-00089-00002 Cultivo:62000 PASTOS PERMANENTES DE 5 O MAS AÑOS-SIN VARIEDAD Secano Ref:1700000005343104 Recinto:11-039-036-00090-00001 Cultivo:62000 PASTOS PERMANENTES DE 5 O MAS AÑOS-SIN VARIEDAD Secano Ref:1700000005343099 Recinto:11-039-036-00092-00001 Cultivo:62000 PASTOS PERMANENTES DE 5 O MAS AÑOS-SIN VARIEDAD Secano Ref:-1516231 Recinto:11-039-036-00093-00001 Cultivo:62000 PASTOS PERMANENTES DE 5 O MAS AÑOS-SIN VARIEDAD Secano Ref:-1516232 Recinto:11-039-036-00093-00001 Cultivo:62000 PASTOS PERMANENTES DE 5 O MAS AÑOS-SIN VARIEDAD Secano Ref:1700000005343110 Recinto:11-039-036-00093-00001 Cultivo:62000 PASTOS PERMANENTES DE 5 O MAS AÑOS-SIN

(1) Superficie declarada admisible ajustada con la superficie comprometida.
(2) Factor de penalización valorando el alcance para el tipo de compromiso.Puede verificar la integridad de una copia de este documento mediante la lectura del código QR adjunto o mediante el acceso a la dirección <https://ws050.juntadeandalucia.es/verificarFirma> indicando el código de VERIFICACIÓN

FIRMADO POR

RAQUEL MARIA ESPIN CRESPO

17/12/2024

VERIFICACIÓN

Pk2jm6UYDU9J72AMTZUYRN3GET48NG

PÁG. 1481/9349





INCIDENCIAS

INCIDENCIA DESCRIPCIÓN

VARIEDAD Secano
Ref:-3407 Recinto:11-039-036-00093-00002 Cultivo:62000 PASTOS PERMANENTES DE 5 O MAS AÑOS-SIN VARIEDAD Secano
Ref:-694165 Recinto:11-039-047-00003-00002 Cultivo:63000 PASTOS DE MENOS DE 5 AÑOS-SIN VARIEDAD Secano
Ref:1700000005343102 Recinto:11-039-047-00006-00004 Cultivo:62000 PASTOS PERMANENTES DE 5 O MAS AÑOS-SIN VARIEDAD Secano
Ref:-883605 Recinto:11-039-047-00006-00005 Cultivo:62000 PASTOS PERMANENTES DE 5 O MAS AÑOS-SIN VARIEDAD Secano
Ref:-883606 Recinto:11-039-047-00006-00005 Cultivo:62000 PASTOS PERMANENTES DE 5 O MAS AÑOS-SIN VARIEDAD Secano
Ref:-883607 Recinto:11-039-047-00006-00006 Cultivo:62000 PASTOS PERMANENTES DE 5 O MAS AÑOS-SIN VARIEDAD Secano

(1) Superficie declarada admisible ajustada con la superficie comprometida.
(2) Factor de penalización valorando el alcance para el tipo de compromiso.

Puede verificar la integridad de una copia de este documento mediante la lectura del código QR adjunto o mediante el acceso a la dirección <https://ws050.juntadeandalucia.es/verificarFirma> indicando el código de VERIFICACIÓN

FIRMADO POR	RAQUEL MARIA ESPIN CRESPO	17/12/2024
VERIFICACIÓN	Pk2jm6UYDU9J72AMTZUYRN3GET48NG	PÁG. 1482/9349



**APELLIDOS Y NOMBRE / RAZÓN SOCIAL**

MARIN VENEGAS AGUSTIN DAMIAN

NIF
2222EXPEDIENTE**
1265795**ANUALIDAD DE PAGO**

1ª

IMPORTES POR ANUALIDAD

	2023	2024	2025	2026	2027
IMPORTE MÁXIMO SUBVENCIONABLE	793,03 €	793,03 €	793,03 €	660,86 €	660,86 €
IMPORTE MEDIO DE TRANSFERENCIA (€/ha)	419,59 €	419,59 €	419,59 €	349,66 €	349,66 €

RESUMEN DE UNIDADES

Cód	GRUPO DE PAGO	Sup. Dec. Admisible (ha)	Sup. Comprometida (ha)	Sup. ajustada compromiso (1) (ha)	% sobredec.	Sup. Resuelta (ha)	Importe Declarado	Importe Topado	Importe Resuelto	Importe tras sobredec.
423	FRUTALES REGADÍO	1,89		1,89	0,00	1,89	793,03	793,03	793,03	793,03
TOTAL		1,89	1,89	1,89		1,89	793,03	793,03	793,03	793,03

APLICACIÓN DE REDUCCIONES Y PENALIZACIONES

GRUPO DE PAGO	Importe Calculado	Importe prereduc.	Criterios de subvencionabilidad y compromisos	Presentación tardía	Omisión declaración	Condicionalidad	IMPORTE (Euros) RESUELTO
FRUTALES REGADÍO	793,03	793,03	0,00	0,00	0,00	0,00	793,03
TOTAL	793,03	793,03					793,03

RESUMEN DE PAGOS

	IMPORTE (Euros)			
	RESUELTO	FEADER	MAPA	CAPADR
FRUTALES REGADÍO - Pago realizado	793,03 €	674,08 €	77,80 €	41,15 €

RECINTOS RESUELTOS

REF.	REFERENCIA SIGPAC	CULTIVO	DESCRIPCIÓN CULTIVO	S/R G.PAGO	PEND. MEDIA (%)	SUP. DEC. ADMISIBLE (ha)	SUP. COMPROM. (ha)	SUP. AJUSTADA COMPR.(1) (ha)	SUP. CONY. SIGPAC (ha)	SUP. CERTIE (ha)	SUP. CAMPO (ha)	SUP. CAMPO DETER. CULT. DECLARADO (ha)	SUP. DEC. REDUCIDA (ha)	SUP. RESUELTA (ha)
5538679	11-045-011-00074-001	343005	AGUACATE-HASS	R 423	2,20	1,89	1,89	1,89		1,89			1,89	1,89

(1) Superficie declarada admisible ajustada con la superficie comprometida.
(2) Factor de penalización valorando el alcance para el tipo de compromiso.Puede verificar la integridad de una copia de este documento mediante la lectura del código QR adjunto o mediante el acceso a la dirección <https://ws050.juntadeandalucia.es/verificarFirma> indicando el código de VERIFICACIÓN

FIRMADO POR

RAQUEL MARIA ESPIN CRESPO

17/12/2024

VERIFICACIÓN

Pk2jm6UYDU9J72AMTZUYRN3GET48NG

PÁG. 1483/9349



**APELLIDOS Y NOMBRE / RAZÓN SOCIAL**

MARINA AGRICOLA, S.L.

NIF

***8515*

EXPEDIENTE

1254494

ANUALIDAD DE PAGO

1ª

IMPORTES POR ANUALIDAD

	2023	2024	2025	2026	2027
IMPORTE MÁXIMO SUBVENCIONABLE	12.987,42 €	12.987,42 €	10.822,85 €	10.822,85 €	10.822,85 €
IMPORTE MEDIO DE TRANSFERENCIA (€/ha)	68,66 €	68,66 €	57,22 €	57,22 €	57,22 €

RESUMEN DE UNIDADES

Cód	GRUPO DE PAGO	Sup. Dec. Admisible (ha)	Sup. Comprometida (ha)	Sup. ajustada compromiso (1) (ha)	% sobredec.	Sup. Resuelta (ha)	Importe Declarado	Importe Topado	Importe Resuelto	Importe tras sobredec.
418	PASTOS ASOCIADOS A GANADERÍA ECOLÓGICA	189,15		189,15	0,00	189,15	12.987,91	12.987,42	12.987,42	12.987,42
TOTAL		189,15	189,15	189,15		189,15	12.987,91	12.987,42	12.987,42	12.987,42

APLICACIÓN DE REDUCCIONES Y PENALIZACIONES

GRUPO DE PAGO	Importe Calculado	Importe prerreduc.	Criterios de subvencionabilidad y compromisos	Presentación tardía	Omisión declaración	Condicionidad	IMPORTE (Euros) RESUELTO
PASTOS ASOCIADOS A GANADERÍA	12.987,42	12.987,42	0,00	0,00	0,00	0,00	12.987,42
TOTAL	12.987,42	12.987,42					12.987,42

RESUMEN DE PAGOS

	RESUELTO	FEADER	MAPA	CAPADR
PASTOS ASOCIADOS A GANADERÍA ECOLÓGICA - Pago realizado	12.987,42 €	11.039,31 €	1.274,07 €	674,04 €

(1) Superficie declarada admisible ajustada con la superficie comprometida.
(2) Factor de penalización valorando el alcance para el tipo de compromiso.

Puede verificar la integridad de una copia de este documento mediante la lectura del código QR adjunto o mediante el acceso a la dirección <https://ws050.juntadeandalucia.es/verificarFirma> indicando el código de VERIFICACIÓN

FIRMADO POR	RAQUEL MARIA ESPIN CRESPO	17/12/2024	
VERIFICACIÓN	Pk2jm6UYDU9J72AMTZUYRN3GET48NG	PÁG. 1484/9349	

**RECINTOS RESUELTOS**

REF.	REFERENCIA SIGPAC	CULTIVO	DESCRIPCIÓN CULTIVO	S/R	G.PAGO	PEND. MEDIA (%)	SUP. ADMISIBLE (ha)	SUP. COMPROM. (ha)	SUP. AJUSTADA COMPR.(1) (ha)	SUP. CONV. SIGPAC (ha)	SUP. CERTIF. (ha)	SUP. CAMPO (ha)	SUP. CAMPO DETER. CULT. DECLARADO (ha)	SUP. DEC. REDUCIDA (ha)	SUP. RESUELTA (ha)
-1124420	11-035-010-00055-002	63000	PASTOS DE MENOS DE 5 AÑOS-SIN VARIEDAD	S	418	14,40	3,27	3,27	3,27		3,27			3,27	3,27
-1124369	11-035-011-00031-003	62000	PASTOS PERMANENTES DE 5 O MAS AÑOS-SIN VARIEDAD	S	418	14,60	0,18	0,18	0,18		0,40			0,18	0,18
-1124364	11-035-011-00008-002	62000	PASTOS PERMANENTES DE 5 O MAS AÑOS-SIN VARIEDAD	S	418	3,80	0,06	0,06	0,06		0,07			0,06	0,06
-1124363	11-035-010-00043-007	62000	PASTOS PERMANENTES DE 5 O MAS AÑOS-SIN VARIEDAD	S	418	14,90	0,56	0,56	0,56		0,66			0,56	0,56
-1124362	11-035-010-00043-005	62000	PASTOS PERMANENTES DE 5 O MAS AÑOS-SIN VARIEDAD	S	418	9,30	0,06	0,06	0,06		0,10			0,06	0,06
-1124361	11-035-010-00039-003	62000	PASTOS PERMANENTES DE 5 O MAS AÑOS-SIN VARIEDAD	S	418	3,80	0,14	0,14	0,14		0,14			0,14	0,14
-1124360	11-035-010-00039-002	62000	PASTOS PERMANENTES DE 5 O MAS AÑOS-SIN VARIEDAD	S	418	3,60	0,12	0,12	0,12		0,12			0,12	0,12
-1124356	11-035-009-00099-003	62000	PASTOS PERMANENTES DE 5 O MAS AÑOS-SIN VARIEDAD	S	418	2,10	0,11	0,11	0,11		0,11			0,11	0,11
-814917	11-035-009-00068-001	63000	PASTOS DE MENOS DE 5 AÑOS-SIN VARIEDAD	S	418	11,40	2,81	2,81	2,81		2,81			2,81	2,81
-814916	11-035-009-00125-001	63000	PASTOS DE MENOS DE 5 AÑOS-SIN VARIEDAD	S	418	2,70	0,52	0,52	0,52		0,52			0,52	0,52
170000006462722	11-035-009-00075-004	62000	PASTOS PERMANENTES DE 5 O MAS AÑOS-SIN VARIEDAD	S	418	12,20	22,08	22,08	22,08		22,08			22,08	22,08
170000006462728	11-035-010-00049-001	63000	PASTOS DE MENOS DE 5 AÑOS-SIN VARIEDAD	S	418	16,40	3,81	3,81	3,81		3,81			3,81	3,81
170000006462733	11-035-011-00052-001	62000	PASTOS PERMANENTES DE 5 O MAS AÑOS-SIN VARIEDAD	S	418	13,10	13,33	13,33	13,33		13,33			13,33	13,33
170000006462734	11-035-011-00053-001	62000	PASTOS PERMANENTES DE 5 O MAS AÑOS-SIN VARIEDAD	S	418	14,30	1,33	1,33	1,33		1,33			1,33	1,33
170000006462737	11-035-010-00057-001	62000	PASTOS PERMANENTES DE 5 O MAS AÑOS-SIN VARIEDAD	S	418	8,10	0,27	0,27	0,27		0,32			0,27	0,27
170000006462739	11-035-010-00058-001	62000	PASTOS PERMANENTES DE 5 O MAS AÑOS-SIN VARIEDAD	S	418	2,40	0,19	0,19	0,19		0,19			0,19	0,19
170000006462741	11-035-012-00069-001	62000	PASTOS PERMANENTES DE 5 O MAS AÑOS-SIN VARIEDAD	S	418	22,90	0,72	0,72	0,72		2,05			0,72	0,72
170000006462742	11-035-012-00070-001	62000	PASTOS PERMANENTES DE 5 O MAS AÑOS-SIN VARIEDAD	S	418	12,60	0,92	0,92	0,92		2,04			0,92	0,92
170000006462747	11-035-012-00066-001	62000	PASTOS PERMANENTES DE 5 O MAS AÑOS-SIN VARIEDAD	S	418	18,80	0,40	0,40	0,40		0,62			0,40	0,40
170000006462750	11-035-011-00048-007	62000	PASTOS PERMANENTES DE 5 O MAS AÑOS-SIN VARIEDAD	S	418	6,30	0,54	0,54	0,54		0,63			0,54	0,54
170000006462751	11-035-011-00036-001	62000	PASTOS PERMANENTES DE 5 O MAS AÑOS-SIN VARIEDAD	S	418	20,20	1,30	1,30	1,30		2,36			1,30	1,30
170000006462752	11-035-009-00099-002	62000	PASTOS PERMANENTES DE 5 O MAS AÑOS-SIN VARIEDAD	S	418	3,30	0,18	0,18	0,18		0,18			0,18	0,18
170000006462755	11-035-012-00068-001	62000	PASTOS PERMANENTES DE 5 O MAS AÑOS-SIN VARIEDAD	S	418	18,30	1,24	1,24	1,24		2,26			1,24	1,24
170000006462761	11-035-012-00063-001	62000	PASTOS PERMANENTES DE 5 O MAS AÑOS-SIN VARIEDAD	S	418	14,10	3,12	3,12	3,12		4,80			3,12	3,12
170000006462762	11-035-012-00064-001	62000	PASTOS PERMANENTES DE 5 O MAS AÑOS-SIN VARIEDAD	S	418	18,00	1,76	1,76	1,76		3,20			1,76	1,76
170000006462765	11-035-009-00106-003	63000	PASTOS DE MENOS DE 5 AÑOS-SIN VARIEDAD	S	418	9,20	0,03	0,03	0,03		16,96			0,03	0,03
170000006462766	11-035-009-00130-001	62000	PASTOS PERMANENTES DE 5 O MAS AÑOS-SIN VARIEDAD	S	418	15,30	1,48	1,48	1,48		1,48			1,48	1,48
170000006462768	11-035-009-00084-001	62000	PASTOS PERMANENTES DE 5 O MAS AÑOS-SIN VARIEDAD	S	418	18,00	11,04	11,04	11,04		11,04			11,04	11,04
170000006462770	11-035-011-00030-001	63000	PASTOS DE MENOS DE 5 AÑOS-SIN VARIEDAD	S	418	14,00	10,46	10,46	10,46		10,46			10,46	10,46
170000006462771	11-035-011-09005-003	63000	PASTOS DE MENOS DE 5 AÑOS-SIN VARIEDAD	S	418	4,90	0,45	0,45	0,45		0,45			0,45	0,45
170000006462773	11-035-010-00050-001	63000	PASTOS DE MENOS DE 5 AÑOS-SIN VARIEDAD	S	418	12,50	32,65	32,65	32,65		32,65			32,65	32,65
170000006462776	11-035-011-00048-001	63000	PASTOS DE MENOS DE 5 AÑOS-SIN VARIEDAD	S	418	11,50	33,32	33,32	33,32		40,04			33,32	33,32
170000006462777	11-035-011-00096-001	63000	PASTOS DE MENOS DE 5 AÑOS-SIN VARIEDAD	S	418	8,00	1,56	1,56	1,56		4,10			1,56	1,56
170000006462778	11-035-011-09005-002	62000	PASTOS PERMANENTES DE 5 O MAS AÑOS-SIN VARIEDAD	S	418	4,10	0,92	0,92	0,92		1,08			0,92	0,92
170000006462779	11-035-009-00083-001	62000	PASTOS PERMANENTES DE 5 O MAS AÑOS-SIN VARIEDAD	S	418	15,60	4,38	4,38	4,38		4,38			4,38	4,38
170000006462780	11-035-011-00048-002	62000	PASTOS PERMANENTES DE 5 O MAS AÑOS-SIN VARIEDAD	S	418	11,80	9,01	9,01	9,01		9,01			9,01	9,01
170000006462781	11-035-011-00048-003	62000	PASTOS PERMANENTES DE 5 O MAS AÑOS-SIN VARIEDAD	S	418	11,20	9,21	9,21	9,21		9,21			9,21	9,21
170000006462782	11-035-010-00076-003	62000	PASTOS PERMANENTES DE 5 O MAS AÑOS-SIN VARIEDAD	S	418	1,30	10,51	10,51	10,51		10,51			10,51	10,51
170000006462783	11-035-011-00029-001	62000	PASTOS PERMANENTES DE 5 O MAS AÑOS-SIN VARIEDAD	S	418	2,00	1,15	1,15	1,15		1,15			1,15	1,15
170000006462785	11-035-011-09005-003	63000	PASTOS DE MENOS DE 5 AÑOS-SIN VARIEDAD	S	418	4,90	0,27	0,27	0,27		0,27			0,27	0,27
170000006462788	11-035-009-00124-001	62000	PASTOS PERMANENTES DE 5 O MAS AÑOS-SIN VARIEDAD	S	418	17,90	3,69	3,69	3,69		3,69			3,69	3,69

INCIDENCIAS**INCIDENCIA DESCRIPCIÓN**

- 100407 Explotación solicitada no forma parte de ningún organismo de control autorizado para la producción ecológica en Andalucía o fecha de inscripción posterior al plazo establecido (Anexo I. Criterios de Subvencionabilidad. Orden 28 de marzo de 2023).
Explotación:ES110350000268 Especie:OVINA
- 100412 Número de hectáreas validadas inferior a la superficie mínima permitida por el grupo de cultivo (Anexo I. Criterios de Subvencionabilidad. Orden 28 de marzo de 2023).
Sup. Resuelta:0 Grupo de Pago:HERBÁCEOS
- 100413 Recinto perteneciente a grupo de cultivo que no cumple con la superficie mínima requerida (Anexo I. Criterios de Subvencionabilidad. Orden 28 de marzo de 2023).
Ref:170000006462769 Recinto:11-035-009-00099-00001 Cultivo:33530 GIRASOL-IOLLNA Secano Sup. Declarada:1,56 Superficie Resolver:1,56
Ref:170000006462735 Recinto:11-035-009-00106-00003 Cultivo:33530 GIRASOL-IOLLNA Secano Sup. Declarada:16,93 Superficie

(1) Superficie declarada admisible ajustada con la superficie comprometida.
(2) Factor de penalización valorando el alcance para el tipo de compromiso.

Puede verificar la integridad de una copia de este documento mediante la lectura del código QR adjunto o mediante el acceso a la dirección <https://ws050.juntadeandalucia.es/verificarFirma> indicando el código de VERIFICACIÓN

FIRMADO POR

RAQUEL MARIA ESPIN CRESPO

17/12/2024

VERIFICACIÓN

Pk2jm6UYDU9J72AMTZUYRN3GET48NG

PÁG. 1485/9349



**INCIDENCIAS****INCIDENCIA DESCRIPCIÓN**

	Resolver:16,93
	Ref:-1124357 Recinto:11-035-009-00106-00004 Cultivo:33530 GIRASOL-IOLLNA Secano Sup. Declarada:3,03 Superficie Resolver:3,03
	Ref:-1124358 Recinto:11-035-009-00106-00005 Cultivo:33530 GIRASOL-IOLLNA Secano Sup. Declarada:8,55 Superficie Resolver:8,55
	Ref:170000006462740 Recinto:11-035-009-00109-00001 Cultivo:242000 MEZCLA VEZA-TRITICALE-SIN VARIEDAD Secano Sup. Declarada:3,92 Superficie Resolver:3,92
	Ref:170000006462759 Recinto:11-035-010-00025-00001 Cultivo:5000 CEBADA-SIN VARIEDAD Secano Sup. Declarada:1,97 Superficie Resolver:1,97
	Ref:170000006462760 Recinto:11-035-010-00026-00001 Cultivo:5000 CEBADA-SIN VARIEDAD Secano Sup. Declarada:1,1 Superficie Resolver:1,1
	Ref:170000006462723 Recinto:11-035-010-00035-00001 Cultivo:5000 CEBADA-SIN VARIEDAD Secano Sup. Declarada:1,04 Superficie Resolver:1,04
	Ref:170000006462731 Recinto:11-035-010-00038-00001 Cultivo:3045 TRIGO DURO-VITRON Secano Sup. Declarada:9,08 Superficie Resolver:9,08
	Ref:170000006462729 Recinto:11-035-010-00039-00001 Cultivo:3045 TRIGO DURO-VITRON Secano Sup. Declarada:3,16 Superficie Resolver:3,16
	Ref:170000006462730 Recinto:11-035-010-00040-00001 Cultivo:3045 TRIGO DURO-VITRON Secano Sup. Declarada:4,95 Superficie Resolver:4,95
	Ref:170000006462749 Recinto:11-035-010-00043-00002 Cultivo:3045 TRIGO DURO-VITRON Secano Sup. Declarada:41,33 Superficie Resolver:41,33
	Ref:170000006462756 Recinto:11-035-010-00043-00003 Cultivo:3045 TRIGO DURO-VITRON Secano Sup. Declarada:3,69 Superficie Resolver:3,69
	Ref:170000006462724 Recinto:11-035-010-00074-00001 Cultivo:33530 GIRASOL-IOLLNA Secano Sup. Declarada:5,71 Superficie Resolver:5,71
	Ref:170000006462738 Recinto:11-035-011-00002-00001 Cultivo:3045 TRIGO DURO-VITRON Secano Sup. Declarada:11,73 Superficie Resolver:11,73
	Ref:170000006462732 Recinto:11-035-011-00008-00001 Cultivo:3045 TRIGO DURO-VITRON Secano Sup. Declarada:12,11 Superficie Resolver:12,11
	Ref:170000006462758 Recinto:11-035-011-00012-00002 Cultivo:13000 TRITICALE-SIN VARIEDAD Secano Sup. Declarada:42,49 Superficie Resolver:42,49
	Ref:170000006462736 Recinto:11-035-011-00014-00002 Cultivo:242000 MEZCLA VEZA-TRITICALE-SIN VARIEDAD Secano Sup. Declarada:4,58 Superficie Resolver:4,58
	Ref:170000006462757 Recinto:11-035-011-00016-00001 Cultivo:242000 MEZCLA VEZA-TRITICALE-SIN VARIEDAD Secano Sup. Declarada:4,97 Superficie Resolver:4,97
	Ref:170000006462748 Recinto:11-035-011-00031-00001 Cultivo:3045 TRIGO DURO-VITRON Secano Sup. Declarada:10,39 Superficie Resolver:10,39
	Ref:170000006462725 Recinto:11-035-011-00048-00001 Cultivo:242000 MEZCLA VEZA-TRITICALE-SIN VARIEDAD Secano Sup. Declarada:5,81 Superficie Resolver:5,81
	Ref:170000006462726 Recinto:11-035-011-00048-00001 Cultivo:242000 MEZCLA VEZA-TRITICALE-SIN VARIEDAD Secano Sup. Declarada:0,91 Superficie Resolver:0,91
	Ref:170000006462727 Recinto:11-035-011-00096-00001 Cultivo:242000 MEZCLA VEZA-TRITICALE-SIN VARIEDAD Secano Sup. Declarada:2,54 Superficie Resolver:2,54
100424	Solicita recinto que no está comprometido para la operación.
	Ref:170000006462745 Recinto:11-035-012-00064-00002 Cultivo:62000 PASTOS PERMANENTES DE 5 O MAS AÑOS-SIN VARIEDAD Secano
	Ref:170000006462767 Recinto:11-035-012-00064-00003 Cultivo:62000 PASTOS PERMANENTES DE 5 O MAS AÑOS-SIN VARIEDAD Secano
	Ref:170000006462746 Recinto:11-035-012-00065-00001 Cultivo:62000 PASTOS PERMANENTES DE 5 O MAS AÑOS-SIN VARIEDAD Secano
	Ref:170000006462744 Recinto:11-035-012-00066-00002 Cultivo:62000 PASTOS PERMANENTES DE 5 O MAS AÑOS-SIN VARIEDAD Secano
	Ref:170000006462743 Recinto:11-035-012-00066-00003 Cultivo:62000 PASTOS PERMANENTES DE 5 O MAS AÑOS-SIN VARIEDAD Secano
	Ref:170000006462753 Recinto:11-035-012-00068-00002 Cultivo:62000 PASTOS PERMANENTES DE 5 O MAS AÑOS-SIN VARIEDAD Secano
	Ref:170000006462754 Recinto:11-035-012-00068-00003 Cultivo:62000 PASTOS PERMANENTES DE 5 O MAS AÑOS-SIN VARIEDAD Secano
	Ref:170000006462774 Recinto:11-035-012-00069-00002 Cultivo:62000 PASTOS PERMANENTES DE 5 O MAS AÑOS-SIN VARIEDAD Secano
	Ref:170000006462763 Recinto:11-035-012-00080-00001 Cultivo:62000 PASTOS PERMANENTES DE 5 O MAS AÑOS-SIN VARIEDAD Secano
	Ref:170000006462764 Recinto:11-035-012-09000-00003 Cultivo:62000 PASTOS PERMANENTES DE 5 O MAS AÑOS-SIN VARIEDAD Secano
	Ref:170000006462775 Recinto:11-035-012-09000-00004 Cultivo:62000 PASTOS PERMANENTES DE 5 O MAS AÑOS-SIN VARIEDAD Secano

(1) Superficie declarada admisible ajustada con la superficie comprometida.
(2) Factor de penalización valorando el alcance para el tipo de compromiso.

Puede verificar la integridad de una copia de este documento mediante la lectura del código QR adjunto o mediante el acceso a la dirección <https://ws050.juntadeandalucia.es/verificarFirma> indicando el código de VERIFICACIÓN

FIRMADO POR	RAQUEL MARIA ESPIN CRESPO	17/12/2024	
VERIFICACIÓN	Pk2jm6UYDU9J72AMTZUYRN3GET48NG	PÁG. 1486/9349	

**Datos considerados para el Cálculo de la Carga Ganadera mínima y máxima del expediente**

Explotación	Especie	Inscrito en Sipea y Admisible	Ugm Calculada para CG Mínima	Ugm Calculada para CG Máxima
ES110350000268	BOVINA	SI	139,78	139,78
ES110350000268	OVINA	NO	0,00	6,57
			139,78	146,35

Superficie determinada para Cálculo Carga Ganadera Mínima: 189,15 ha

Superficie determinada para Cálculo Carga Ganadera Máxima: 206,29 ha

Carga Ganadera Mínima Expediente: 0,74 ugm/ha

Carga Ganadera Máxima Expediente: 0,71 ugm/ha

Recintos Determinados para el Cálculo de Garga Ganadera Mínima

REF.	REFERENCIA SIGPAC	CULTIVO	DESCRIPCIÓN CULTIVO	S/R	SUP. RESUELTA (ha)
-1124420	11-035-010-00055-00002	63000	PASTOS DE MENOS DE 5 AÑOS-SIN VARIEDAD	S	3,27
-1124369	11-035-011-00031-00003	62000	PASTOS PERMANENTES DE 5 O MAS AÑOS-SIN VARIEDAD	S	0,18
-1124364	11-035-011-00008-00002	62000	PASTOS PERMANENTES DE 5 O MAS AÑOS-SIN VARIEDAD	S	0,06
-1124363	11-035-010-00043-00007	62000	PASTOS PERMANENTES DE 5 O MAS AÑOS-SIN VARIEDAD	S	0,56
-1124362	11-035-010-00043-00005	62000	PASTOS PERMANENTES DE 5 O MAS AÑOS-SIN VARIEDAD	S	0,06
-1124361	11-035-010-00039-00003	62000	PASTOS PERMANENTES DE 5 O MAS AÑOS-SIN VARIEDAD	S	0,14
-1124360	11-035-010-00039-00002	62000	PASTOS PERMANENTES DE 5 O MAS AÑOS-SIN VARIEDAD	S	0,12
-1124356	11-035-009-00099-00003	62000	PASTOS PERMANENTES DE 5 O MAS AÑOS-SIN VARIEDAD	S	0,11
-814917	11-035-009-00068-00001	63000	PASTOS DE MENOS DE 5 AÑOS-SIN VARIEDAD	S	2,81
-814916	11-035-009-00125-00001	63000	PASTOS DE MENOS DE 5 AÑOS-SIN VARIEDAD	S	0,52
1700000006462722	11-035-009-00075-00004	62000	PASTOS PERMANENTES DE 5 O MAS AÑOS-SIN VARIEDAD	S	22,08
1700000006462728	11-035-010-00049-00001	63000	PASTOS DE MENOS DE 5 AÑOS-SIN VARIEDAD	S	3,81
1700000006462733	11-035-011-00052-00001	62000	PASTOS PERMANENTES DE 5 O MAS AÑOS-SIN VARIEDAD	S	13,33
1700000006462734	11-035-011-00053-00001	62000	PASTOS PERMANENTES DE 5 O MAS AÑOS-SIN VARIEDAD	S	1,33
1700000006462737	11-035-010-00057-00001	62000	PASTOS PERMANENTES DE 5 O MAS AÑOS-SIN VARIEDAD	S	0,27
1700000006462739	11-035-010-00058-00001	62000	PASTOS PERMANENTES DE 5 O MAS AÑOS-SIN VARIEDAD	S	0,19
1700000006462741	11-035-012-00069-00001	62000	PASTOS PERMANENTES DE 5 O MAS AÑOS-SIN VARIEDAD	S	0,72
1700000006462742	11-035-012-00070-00001	62000	PASTOS PERMANENTES DE 5 O MAS AÑOS-SIN VARIEDAD	S	0,92
1700000006462747	11-035-012-00066-00001	62000	PASTOS PERMANENTES DE 5 O MAS AÑOS-SIN VARIEDAD	S	0,40
1700000006462750	11-035-011-00048-00007	62000	PASTOS PERMANENTES DE 5 O MAS AÑOS-SIN VARIEDAD	S	0,54
1700000006462751	11-035-011-00036-00001	62000	PASTOS PERMANENTES DE 5 O MAS AÑOS-SIN VARIEDAD	S	1,30
1700000006462752	11-035-009-00099-00002	62000	PASTOS PERMANENTES DE 5 O MAS AÑOS-SIN VARIEDAD	S	0,18
1700000006462755	11-035-012-00068-00001	62000	PASTOS PERMANENTES DE 5 O MAS AÑOS-SIN VARIEDAD	S	1,24
1700000006462761	11-035-012-00063-00001	62000	PASTOS PERMANENTES DE 5 O MAS AÑOS-SIN VARIEDAD	S	3,12
1700000006462762	11-035-012-00064-00001	62000	PASTOS PERMANENTES DE 5 O MAS AÑOS-SIN VARIEDAD	S	1,76
1700000006462765	11-035-009-00106-00003	63000	PASTOS DE MENOS DE 5 AÑOS-SIN VARIEDAD	S	0,03
1700000006462766	11-035-009-00130-00001	62000	PASTOS PERMANENTES DE 5 O MAS AÑOS-SIN VARIEDAD	S	1,48
1700000006462768	11-035-009-00084-00001	62000	PASTOS PERMANENTES DE 5 O MAS AÑOS-SIN VARIEDAD	S	11,04
1700000006462770	11-035-011-00030-00001	63000	PASTOS DE MENOS DE 5 AÑOS-SIN VARIEDAD	S	10,46
1700000006462771	11-035-011-09005-00003	63000	PASTOS DE MENOS DE 5 AÑOS-SIN VARIEDAD	S	0,45
1700000006462773	11-035-010-00050-00001	63000	PASTOS DE MENOS DE 5 AÑOS-SIN VARIEDAD	S	32,65
1700000006462776	11-035-011-00048-00001	63000	PASTOS DE MENOS DE 5 AÑOS-SIN VARIEDAD	S	33,32

(1) Superficie declarada admisible ajustada con la superficie comprometida.
(2) Factor de penalización valorando el alcance para el tipo de compromiso.Puede verificar la integridad de una copia de este documento mediante la lectura del código QR adjunto o mediante el acceso a la dirección <https://ws050.juntadeandalucia.es/verificarFirma> indicando el código de VERIFICACIÓN

FIRMADO POR

RAQUEL MARIA ESPIN CRESPO

17/12/2024

VERIFICACIÓN

Pk2jm6UYDU9J72AMTZUYRN3GET48NG

PÁG. 1487/9349



**Datos considerados para el Cálculo de la Carga Ganadera mínima y máxima del expediente****Recintos Determinados para el Cálculo de Garga Ganadera Mínima**

REF.	REFERENCIA SIGPAC	CULTIVO	DESCRIPCIÓN CULTIVO	S/R	SUP.
					RESUELTA (ha)
1700000006462777	11-035-011-00096-00001	63000	PASTOS DE MENOS DE 5 AÑOS-SIN VARIEDAD	S	1,56
1700000006462778	11-035-011-09005-00002	62000	PASTOS PERMANENTES DE 5 O MAS AÑOS-SIN VARIEDAD	S	0,92
1700000006462779	11-035-009-00083-00001	62000	PASTOS PERMANENTES DE 5 O MAS AÑOS-SIN VARIEDAD	S	4,38
1700000006462780	11-035-011-00048-00002	62000	PASTOS PERMANENTES DE 5 O MAS AÑOS-SIN VARIEDAD	S	9,01
1700000006462781	11-035-011-00048-00003	62000	PASTOS PERMANENTES DE 5 O MAS AÑOS-SIN VARIEDAD	S	9,21
1700000006462782	11-035-010-00076-00003	62000	PASTOS PERMANENTES DE 5 O MAS AÑOS-SIN VARIEDAD	S	10,51
1700000006462783	11-035-011-00029-00001	62000	PASTOS PERMANENTES DE 5 O MAS AÑOS-SIN VARIEDAD	S	1,15
1700000006462785	11-035-011-09005-00003	63000	PASTOS DE MENOS DE 5 AÑOS-SIN VARIEDAD	S	0,27
1700000006462788	11-035-009-00124-00001	62000	PASTOS PERMANENTES DE 5 O MAS AÑOS-SIN VARIEDAD	S	3,69

Recintos Determinados para el Cálculo de Garga Ganadera Máxima

REF.	REFERENCIA SIGPAC	CULTIVO	DESCRIPCIÓN CULTIVO	S/R	SUP.
					RESUELTA (ha)
-1124420	11-035-010-00055-00002	63000	PASTOS DE MENOS DE 5 AÑOS-SIN VARIEDAD	S	3,27
-1124373	11-035-011-09000-00010	62000	PASTOS PERMANENTES DE 5 O MAS AÑOS-SIN VARIEDAD	S	0,29
-1124372	11-035-011-09000-00006	62000	PASTOS PERMANENTES DE 5 O MAS AÑOS-SIN VARIEDAD	S	1,61
-1124371	11-035-011-09000-00003	63000	PASTOS DE MENOS DE 5 AÑOS-SIN VARIEDAD	S	2,69
-1124369	11-035-011-00031-00003	62000	PASTOS PERMANENTES DE 5 O MAS AÑOS-SIN VARIEDAD	S	0,18
-1124364	11-035-011-00008-00002	62000	PASTOS PERMANENTES DE 5 O MAS AÑOS-SIN VARIEDAD	S	0,06
-1124363	11-035-010-00043-00007	62000	PASTOS PERMANENTES DE 5 O MAS AÑOS-SIN VARIEDAD	S	0,56
-1124362	11-035-010-00043-00005	62000	PASTOS PERMANENTES DE 5 O MAS AÑOS-SIN VARIEDAD	S	0,06
-1124361	11-035-010-00039-00003	62000	PASTOS PERMANENTES DE 5 O MAS AÑOS-SIN VARIEDAD	S	0,14
-1124360	11-035-010-00039-00002	62000	PASTOS PERMANENTES DE 5 O MAS AÑOS-SIN VARIEDAD	S	0,12
-1124356	11-035-009-00099-00003	62000	PASTOS PERMANENTES DE 5 O MAS AÑOS-SIN VARIEDAD	S	0,11
-814917	11-035-009-00068-00001	63000	PASTOS DE MENOS DE 5 AÑOS-SIN VARIEDAD	S	2,81
-814916	11-035-009-00125-00001	63000	PASTOS DE MENOS DE 5 AÑOS-SIN VARIEDAD	S	0,52
1700000006462722	11-035-009-00075-00004	62000	PASTOS PERMANENTES DE 5 O MAS AÑOS-SIN VARIEDAD	S	22,08
1700000006462728	11-035-010-00049-00001	63000	PASTOS DE MENOS DE 5 AÑOS-SIN VARIEDAD	S	3,81
1700000006462733	11-035-011-00052-00001	62000	PASTOS PERMANENTES DE 5 O MAS AÑOS-SIN VARIEDAD	S	13,33
1700000006462734	11-035-011-00053-00001	62000	PASTOS PERMANENTES DE 5 O MAS AÑOS-SIN VARIEDAD	S	1,33
1700000006462737	11-035-010-00057-00001	62000	PASTOS PERMANENTES DE 5 O MAS AÑOS-SIN VARIEDAD	S	0,27
1700000006462739	11-035-010-00058-00001	62000	PASTOS PERMANENTES DE 5 O MAS AÑOS-SIN VARIEDAD	S	0,19
1700000006462741	11-035-012-00069-00001	62000	PASTOS PERMANENTES DE 5 O MAS AÑOS-SIN VARIEDAD	S	0,72
1700000006462742	11-035-012-00070-00001	62000	PASTOS PERMANENTES DE 5 O MAS AÑOS-SIN VARIEDAD	S	0,92
1700000006462743	11-035-012-00066-00003	62000	PASTOS PERMANENTES DE 5 O MAS AÑOS-SIN VARIEDAD	S	0,00
1700000006462744	11-035-012-00066-00002	62000	PASTOS PERMANENTES DE 5 O MAS AÑOS-SIN VARIEDAD	S	0,00
1700000006462745	11-035-012-00064-00002	62000	PASTOS PERMANENTES DE 5 O MAS AÑOS-SIN VARIEDAD	S	0,00
1700000006462746	11-035-012-00065-00001	62000	PASTOS PERMANENTES DE 5 O MAS AÑOS-SIN VARIEDAD	S	0,00
1700000006462747	11-035-012-00066-00001	62000	PASTOS PERMANENTES DE 5 O MAS AÑOS-SIN VARIEDAD	S	0,40
1700000006462750	11-035-011-00048-00007	62000	PASTOS PERMANENTES DE 5 O MAS AÑOS-SIN	S	0,54

(1) Superficie declarada admisible ajustada con la superficie comprometida.
(2) Factor de penalización valorando el alcance para el tipo de compromiso.

Puede verificar la integridad de una copia de este documento mediante la lectura del código QR adjunto o mediante el acceso a la dirección <https://ws050.juntadeandalucia.es/verificarFirma> indicando el código de VERIFICACIÓN

FIRMADO POR

RAQUEL MARIA ESPIN CRESPO

17/12/2024

VERIFICACIÓN

Pk2jm6UYDU9J72AMTZUYRN3GET48NG

PÁG. 1488/9349



**Datos considerados para el Cálculo de la Carga Ganadera mínima y máxima del expediente****Recintos Determinados para el Cálculo de Garga Ganadera Máxima**

REF.	REFERENCIA SIGPAC	CULTIVO	DESCRIPCIÓN CULTIVO	S/R	SUP.
					RESUELTA (ha)
1700000006462751	11-035-011-00036-00001	62000	PASTOS PERMANENTES DE 5 O MAS AÑOS-SIN VARIEDAD	S	1,30
1700000006462752	11-035-009-00099-00002	62000	PASTOS PERMANENTES DE 5 O MAS AÑOS-SIN VARIEDAD	S	0,18
1700000006462753	11-035-012-00068-00002	62000	PASTOS PERMANENTES DE 5 O MAS AÑOS-SIN VARIEDAD	S	0,00
1700000006462754	11-035-012-00068-00003	62000	PASTOS PERMANENTES DE 5 O MAS AÑOS-SIN VARIEDAD	S	0,00
1700000006462755	11-035-012-00068-00001	62000	PASTOS PERMANENTES DE 5 O MAS AÑOS-SIN VARIEDAD	S	1,24
1700000006462761	11-035-012-00063-00001	62000	PASTOS PERMANENTES DE 5 O MAS AÑOS-SIN VARIEDAD	S	3,12
1700000006462762	11-035-012-00064-00001	62000	PASTOS PERMANENTES DE 5 O MAS AÑOS-SIN VARIEDAD	S	1,76
1700000006462763	11-035-012-00080-00001	62000	PASTOS PERMANENTES DE 5 O MAS AÑOS-SIN VARIEDAD	S	0,00
1700000006462764	11-035-012-09000-00003	62000	PASTOS PERMANENTES DE 5 O MAS AÑOS-SIN VARIEDAD	S	0,00
1700000006462765	11-035-009-00106-00003	63000	PASTOS DE MENOS DE 5 AÑOS-SIN VARIEDAD	S	0,03
1700000006462766	11-035-009-00130-00001	62000	PASTOS PERMANENTES DE 5 O MAS AÑOS-SIN VARIEDAD	S	1,48
1700000006462767	11-035-012-00064-00003	62000	PASTOS PERMANENTES DE 5 O MAS AÑOS-SIN VARIEDAD	S	0,00
1700000006462768	11-035-009-00084-00001	62000	PASTOS PERMANENTES DE 5 O MAS AÑOS-SIN VARIEDAD	S	11,04
1700000006462770	11-035-011-00030-00001	63000	PASTOS DE MENOS DE 5 AÑOS-SIN VARIEDAD	S	10,46
1700000006462771	11-035-011-09005-00003	63000	PASTOS DE MENOS DE 5 AÑOS-SIN VARIEDAD	S	0,45
1700000006462772	11-035-011-09000-00001	62000	PASTOS PERMANENTES DE 5 O MAS AÑOS-SIN VARIEDAD	S	9,50
1700000006462773	11-035-010-00050-00001	63000	PASTOS DE MENOS DE 5 AÑOS-SIN VARIEDAD	S	32,65
1700000006462774	11-035-012-00069-00002	62000	PASTOS PERMANENTES DE 5 O MAS AÑOS-SIN VARIEDAD	S	0,00
1700000006462775	11-035-012-09000-00004	62000	PASTOS PERMANENTES DE 5 O MAS AÑOS-SIN VARIEDAD	S	0,00
1700000006462776	11-035-011-00048-00001	63000	PASTOS DE MENOS DE 5 AÑOS-SIN VARIEDAD	S	33,32
1700000006462777	11-035-011-00096-00001	63000	PASTOS DE MENOS DE 5 AÑOS-SIN VARIEDAD	S	1,56
1700000006462778	11-035-011-09005-00002	62000	PASTOS PERMANENTES DE 5 O MAS AÑOS-SIN VARIEDAD	S	0,92
1700000006462779	11-035-009-00083-00001	62000	PASTOS PERMANENTES DE 5 O MAS AÑOS-SIN VARIEDAD	S	4,38
1700000006462780	11-035-011-00048-00002	62000	PASTOS PERMANENTES DE 5 O MAS AÑOS-SIN VARIEDAD	S	9,01
1700000006462781	11-035-011-00048-00003	62000	PASTOS PERMANENTES DE 5 O MAS AÑOS-SIN VARIEDAD	S	9,21
1700000006462782	11-035-010-00076-00003	62000	PASTOS PERMANENTES DE 5 O MAS AÑOS-SIN VARIEDAD	S	10,51
1700000006462783	11-035-011-00029-00001	62000	PASTOS PERMANENTES DE 5 O MAS AÑOS-SIN VARIEDAD	S	1,15
1700000006462785	11-035-011-09005-00003	63000	PASTOS DE MENOS DE 5 AÑOS-SIN VARIEDAD	S	0,27
1700000006462787	11-035-011-09000-00003	63000	PASTOS DE MENOS DE 5 AÑOS-SIN VARIEDAD	S	3,05
1700000006462788	11-035-009-00124-00001	62000	PASTOS PERMANENTES DE 5 O MAS AÑOS-SIN VARIEDAD	S	3,69

Incidencias de carga ganadera**INCIDENCIA DESCRIPCIÓN**

4272	Verifica que las líneas de declaración de las Solicitudes Únicas no tienen solapes con la capa de Retroactividad Gráfica (ambas de la misma campaña) a nivel de expediente/línea de declaración gráfica de la solicitud. Ref:-1124372 Recinto:11-035-011-09000-00006 Cultivo: - Agregado de la referencia del recinto.:0 Zona de la referencia del recinto.:0 Superficie solapada.:0,21 Id. Incid.:5085527
100407	Explotación solicitada no forma parte de ningún organismo de control autorizado para la producción ecológica en Andalucía o fecha de inscripción posterior al plazo establecido (Anexo I. Criterios de Subvencionabilidad. Orden 28 de marzo de 2023). Explotación:ES110350000268 Especie:OVINA

(1) Superficie declarada admisible ajustada con la superficie comprometida.
(2) Factor de penalización valorando el alcance para el tipo de compromiso.Puede verificar la integridad de una copia de este documento mediante la lectura del código QR adjunto o mediante el acceso a la dirección <https://ws050.juntadeandalucia.es/verificarFirma> indicando el código de VERIFICACIÓN

FIRMADO POR	RAQUEL MARIA ESPIN CRESPO	17/12/2024	
VERIFICACIÓN	Pk2jm6YDU9J72AMTZUYRN3GET48NG	PÁG. 1489/9349	

**APELLIDOS Y NOMBRE / RAZÓN SOCIAL**

MARMOL RAMOS JOSE MANUEL

NIF

***4114*

EXPEDIENTE

1265138

ANUALIDAD DE PAGO

1ª

IMPORTES POR ANUALIDAD

	2023	2024	2025	2026	2027
IMPORTE MÁXIMO SUBVENCIONABLE	719,90 €	719,90 €	719,90 €	599,92 €	599,92 €
IMPORTE MEDIO DE TRANSFERENCIA (€/ha)	297,48 €	297,48 €	297,48 €	247,90 €	247,90 €

RESUMEN DE UNIDADES

Cód	GRUPO DE PAGO	Sup. Dec. Admisible (ha)	Sup. Comprometida (ha)	Sup. ajustada compromiso (1) (ha)	% sobredec.	Sup. Resuelta (ha)	Importe Declarado	Importe Topado	Importe Resuelto	Importe tras sobredec.
419	OLIVAR	2,42		2,42	0,00	2,42	719,90	719,90	719,90	719,90
TOTAL		2,42	2,42	2,42		2,42	719,90	719,90	719,90	719,90

APLICACIÓN DE REDUCCIONES Y PENALIZACIONES

GRUPO DE PAGO	Importe Calculado	Importe prereduc.	Criterios de subvencionabilidad y compromisos	Presentación tardía	Omisión declaración	Condicionalidad	IMPORTE (Euros) RESUELTO
OLIVAR	719,90	719,90	0,00	0,00	0,00	0,00	719,90
TOTAL	719,90	719,90					719,90

RESUMEN DE PAGOS**IMPORTE (Euros)**

	RESUELTO	FEADER	MAPA	CAPADR
OLIVAR - Pago realizado	719,90 €	611,92 €	70,62 €	37,36 €

RECINTOS RESUELTOS

REF.	REFERENCIA SIGPAC	CULTIVO	DESCRIPCIÓN CULTIVO	S/R	G.PAGO	PEND. MEDIA (%)	SUP. DEC. ADMISIBLE (ha)	SUP. COMPROM. (ha)	SUP. AJUSTADA COMPR.(1) (ha)	SUP. CONY. SIGPAC (ha)	SUP. CERTIE (ha)	SUP. CAMPO (ha)	SUP. CAMPO DETER. CULT. DECLARADO (ha)	SUP. DEC. REDUCIDA (ha)	SUP. RESUELTA (ha)
4078504	11-034-020-00034-001	101195	OLIVAR-LECHIN DE SEVILLA	S	419	20,30	2,42	2,42	2,42		2,42			2,42	2,42

(1) Superficie declarada admisible ajustada con la superficie comprometida.
(2) Factor de penalización valorando el alcance para el tipo de compromiso.Puede verificar la integridad de una copia de este documento mediante la lectura del código QR adjunto o mediante el acceso a la dirección <https://ws050.juntadeandalucia.es/verificarFirma> indicando el código de VERIFICACIÓN

FIRMADO POR

RAQUEL MARIA ESPIN CRESPO

17/12/2024

VERIFICACIÓN

Pk2jm6UYDU9J72AMTZUYRN3GET48NG

PÁG. 1490/9349



**APELLIDOS Y NOMBRE / RAZÓN SOCIAL**

MARQUEZ GONZALEZ JOAQUIN JOSE

NIF

***6929*

EXPEDIENTE

1272489

ANUALIDAD DE PAGO

1ª

IMPORTES POR ANUALIDAD

	2023	2024	2025	2026	2027
IMPORTE MÁXIMO SUBVENCIONABLE	1.080,44 €	1.080,44 €	900,36 €	900,36 €	900,36 €
IMPORTE MEDIO DE TRANSFERENCIA (€/ha)	98,58 €	98,58 €	82,15 €	82,15 €	82,15 €

RESUMEN DE UNIDADES

Cód	GRUPO DE PAGO	Sup. Dec. Admisible (ha)	Sup. Comprometida (ha)	Sup. ajustada compromiso (1) (ha)	% sobredec.	Sup. Resuelta (ha)	Importe Declarado	Importe Topado	Importe Resuelto	Importe tras sobredec.
418	PASTOS ASOCIADOS A GANADERÍA ECOLÓGICA	10,96		10,96	0,00	10,96	1.080,44	1.080,44	1.080,44	1.080,44
TOTAL		10,96	10,96	10,96		10,96	1.080,44	1.080,44	1.080,44	1.080,44

APLICACIÓN DE REDUCCIONES Y PENALIZACIONES

GRUPO DE PAGO	Importe Calculado	Importe prereduc.	Criterios de subvencionabilidad y compromisos	Presentación tardía	Omisión declaración	Condicionidad	IMPORTE (Euros) RESUELTO
PASTOS ASOCIADOS A GANADERÍA	1.080,44	1.080,44	0,00	0,00	0,00	0,00	1.080,44
TOTAL	1.080,44	1.080,44					1.080,44

RESUMEN DE PAGOS**IMPORTE (Euros)**

PASTOS ASOCIADOS A GANADERÍA ECOLÓGICA - Pago realizado	RESUELTO	FEADER	MAPA	CAPADR
	1.080,44 €	918,37 €	105,99 €	56,08 €

RECINTOS RESUELTOS

REE	REFERENCIA SIGPAC	CULTIVO	DESCRIPCIÓN CULTIVO	S/R G.PAGO	PEND. MEDIA (%)	SUP. DEC. ADMISIBLE (ha)	SUP. COMPROM. (ha)	SUP. AJUSTADA COMPROM. (1) (ha)	SUP. CONV. SIGPAC (ha)	SUP. CERTIF. (ha)	SUP. CAMPO (ha)	SUP. CAMPO DETER. CULT. DECLARADO (ha)	SUP. DEC. REDUCIDA (ha)	SUP. RESUELTA (ha)
-1361483	11-035-018-00084-002	62000	PASTOS PERMANENTES DE 5 O MAS AÑOS-SIN VARIEDAD	S 418	16,10	0,88	0,88	0,88		1,60			0,88	0,88
170000006171106	11-035-018-00064-001	62000	PASTOS PERMANENTES DE 5 O MAS AÑOS-SIN VARIEDAD	S 418	16,40	10,08	10,08	10,08		13,44			10,08	10,08

INCIDENCIAS**INCIDENCIA DESCRIPCIÓN**

- 64 La cuenta bancaria del solicitante no está activada en GIRO.
75024 La cuenta corriente declarada no se encuentra en el sistema GIRO, se realiza el pago a la cuenta principal designada en GIRO.

(1) Superficie declarada admisible ajustada con la superficie comprometida.
(2) Factor de penalización valorando el alcance para el tipo de compromiso.

Puede verificar la integridad de una copia de este documento mediante la lectura del código QR adjunto o mediante el acceso a la dirección <https://ws050.juntadeandalucia.es/verificarFirma> indicando el código de VERIFICACIÓN

FIRMADO POR

RAQUEL MARIA ESPIN CRESPO

17/12/2024

VERIFICACIÓN

Pk2jm6UYDU9J72AMTZUYRN3GET48NG

PÁG. 1491/9349



**Datos considerados para el Cálculo de la Carga Ganadera mínima y máxima del expediente**

Explotación	Especie	Inscrito en Sipea y Admisible	Ugm Calculada para CG Mínima	Ugm Calculada para CG Máxima
ES11035000698	BOVINA	SI	6,64	6,64
ES11035000708	BOVINA	SI	41,86	41,86
			48,50	48,50

Superficie determinada para Cálculo Carga Ganadera Mínima: 106,89 ha

Superficie determinada para Cálculo Carga Ganadera Máxima: 115,49 ha

Carga Ganadera Mínima Expediente: 0,45 ugm/ha

Carga Ganadera Máxima Expediente: 0,42 ugm/ha

Recintos Determinados para el Cálculo de Garga Ganadera Mínima

REF.	REFERENCIA SIGPAC	CULTIVO	DESCRIPCIÓN CULTIVO	S/R	SUP. RESUELTA (ha)
-1361483	11-035-018-00084-00002	62000	PASTOS PERMANENTES DE 5 O MAS AÑOS-SIN VARIEDAD	S	0,88
-6389	11-035-018-00083-00003	62000	PASTOS PERMANENTES DE 5 O MAS AÑOS-SIN VARIEDAD	S	0,06
4771438	11-035-018-00138-00001	62000	PASTOS PERMANENTES DE 5 O MAS AÑOS-SIN VARIEDAD	S	3,07
6826798	11-035-900-99000-99004	62000	PASTOS PERMANENTES DE 5 O MAS AÑOS-SIN VARIEDAD	S	35,60
1700000006171075	11-035-016-00105-00001	62000	PASTOS PERMANENTES DE 5 O MAS AÑOS-SIN VARIEDAD	S	1,22
1700000006171076	11-035-018-00137-00001	62000	PASTOS PERMANENTES DE 5 O MAS AÑOS-SIN VARIEDAD	S	1,33
1700000006171077	11-035-017-00110-00001	62000	PASTOS PERMANENTES DE 5 O MAS AÑOS-SIN VARIEDAD	S	1,46
1700000006171081	11-035-017-00253-00001	62000	PASTOS PERMANENTES DE 5 O MAS AÑOS-SIN VARIEDAD	S	1,90
1700000006171104	11-035-018-00062-00001	62000	PASTOS PERMANENTES DE 5 O MAS AÑOS-SIN VARIEDAD	S	1,98
1700000006171105	11-035-018-00063-00001	62000	PASTOS PERMANENTES DE 5 O MAS AÑOS-SIN VARIEDAD	S	2,29
1700000006171106	11-035-018-00064-00001	62000	PASTOS PERMANENTES DE 5 O MAS AÑOS-SIN VARIEDAD	S	10,08
1700000006171108	11-035-018-00008-00001	62000	PASTOS PERMANENTES DE 5 O MAS AÑOS-SIN VARIEDAD	S	1,87
1700000006171109	11-035-018-00042-00001	62000	PASTOS PERMANENTES DE 5 O MAS AÑOS-SIN VARIEDAD	S	2,50
1700000006171110	11-035-018-00044-00001	62000	PASTOS PERMANENTES DE 5 O MAS AÑOS-SIN VARIEDAD	S	1,24
1700000006171111	11-035-018-00060-00001	62000	PASTOS PERMANENTES DE 5 O MAS AÑOS-SIN VARIEDAD	S	1,78
1700000006171112	11-035-018-00034-00001	62000	PASTOS PERMANENTES DE 5 O MAS AÑOS-SIN VARIEDAD	S	3,47
1700000006171114	11-035-018-00030-00001	62000	PASTOS PERMANENTES DE 5 O MAS AÑOS-SIN VARIEDAD	S	1,31
1700000006171115	11-035-018-00075-00001	62000	PASTOS PERMANENTES DE 5 O MAS AÑOS-SIN VARIEDAD	S	2,87
1700000006171116	11-035-018-00077-00001	62000	PASTOS PERMANENTES DE 5 O MAS AÑOS-SIN VARIEDAD	S	3,64
1700000006171117	11-035-018-00083-00002	62000	PASTOS PERMANENTES DE 5 O MAS AÑOS-SIN VARIEDAD	S	12,76
1700000006171119	11-035-018-00135-00001	62000	PASTOS PERMANENTES DE 5 O MAS AÑOS-SIN VARIEDAD	S	2,02
1700000006171122	11-035-018-00131-00001	62000	PASTOS PERMANENTES DE 5 O MAS AÑOS-SIN VARIEDAD	S	2,24
1700000006171125	11-035-018-00079-00001	62000	PASTOS PERMANENTES DE 5 O MAS AÑOS-SIN VARIEDAD	S	2,86
1700000006171127	11-035-017-00107-00001	62000	PASTOS PERMANENTES DE 5 O MAS AÑOS-SIN VARIEDAD	S	1,40
1700000006171128	11-035-018-00128-00001	62000	PASTOS PERMANENTES DE 5 O MAS AÑOS-SIN VARIEDAD	S	2,64
1700000006171129	11-035-018-00078-00001	62000	PASTOS PERMANENTES DE 5 O MAS AÑOS-SIN VARIEDAD	S	1,23
1700000006171131	11-035-018-00065-00001	62000	PASTOS PERMANENTES DE 5 O MAS AÑOS-SIN VARIEDAD	S	3,19

(1) Superficie declarada admisible ajustada con la superficie comprometida.
(2) Factor de penalización valorando el alcance para el tipo de compromiso.Puede verificar la integridad de una copia de este documento mediante la lectura del código QR adjunto o mediante el acceso a la dirección <https://ws050.juntadeandalucia.es/verificarFirma> indicando el código de VERIFICACIÓN

FIRMADO POR

RAQUEL MARIA ESPIN CRESPO

17/12/2024

VERIFICACIÓN

Pk2jm6UYDU9J72AMTZUYRN3GET48NG

PÁG. 1492/9349



**Datos considerados para el Cálculo de la Carga Ganadera mínima y máxima del expediente****Recintos Determinados para el Cálculo de Garga Ganadera Máxima**

REF.	REFERENCIA SIGPAC	CULTIVO	DESCRIPCIÓN CULTIVO	SUP.	
				S/R	RESUELTA (ha)
-1361483	11-035-018-00084-00002	62000	PASTOS PERMANENTES DE 5 O MAS AÑOS-SIN VARIEDAD	S	0,88
-877879	11-035-018-00040-00003	62000	PASTOS PERMANENTES DE 5 O MAS AÑOS-SIN VARIEDAD	S	3,05
-6389	11-035-018-00083-00003	62000	PASTOS PERMANENTES DE 5 O MAS AÑOS-SIN VARIEDAD	S	0,06
4771438	11-035-018-00138-00001	62000	PASTOS PERMANENTES DE 5 O MAS AÑOS-SIN VARIEDAD	S	3,07
6826798	11-035-900-99000-99004	62000	PASTOS PERMANENTES DE 5 O MAS AÑOS-SIN VARIEDAD	S	35,60
1700000006171075	11-035-016-00105-00001	62000	PASTOS PERMANENTES DE 5 O MAS AÑOS-SIN VARIEDAD	S	1,22
1700000006171076	11-035-018-00137-00001	62000	PASTOS PERMANENTES DE 5 O MAS AÑOS-SIN VARIEDAD	S	1,33
1700000006171077	11-035-017-00110-00001	62000	PASTOS PERMANENTES DE 5 O MAS AÑOS-SIN VARIEDAD	S	1,46
1700000006171081	11-035-017-00253-00001	62000	PASTOS PERMANENTES DE 5 O MAS AÑOS-SIN VARIEDAD	S	1,90
1700000006171104	11-035-018-00062-00001	62000	PASTOS PERMANENTES DE 5 O MAS AÑOS-SIN VARIEDAD	S	1,98
1700000006171105	11-035-018-00063-00001	62000	PASTOS PERMANENTES DE 5 O MAS AÑOS-SIN VARIEDAD	S	2,29
1700000006171106	11-035-018-00064-00001	62000	PASTOS PERMANENTES DE 5 O MAS AÑOS-SIN VARIEDAD	S	10,08
1700000006171108	11-035-018-00008-00001	62000	PASTOS PERMANENTES DE 5 O MAS AÑOS-SIN VARIEDAD	S	1,87
1700000006171109	11-035-018-00042-00001	62000	PASTOS PERMANENTES DE 5 O MAS AÑOS-SIN VARIEDAD	S	2,50
1700000006171110	11-035-018-00044-00001	62000	PASTOS PERMANENTES DE 5 O MAS AÑOS-SIN VARIEDAD	S	1,24
1700000006171111	11-035-018-00060-00001	62000	PASTOS PERMANENTES DE 5 O MAS AÑOS-SIN VARIEDAD	S	1,78
1700000006171112	11-035-018-00034-00001	62000	PASTOS PERMANENTES DE 5 O MAS AÑOS-SIN VARIEDAD	S	3,47
1700000006171113	11-035-018-00040-00002	62000	PASTOS PERMANENTES DE 5 O MAS AÑOS-SIN VARIEDAD	S	5,55
1700000006171114	11-035-018-00030-00001	62000	PASTOS PERMANENTES DE 5 O MAS AÑOS-SIN VARIEDAD	S	1,31
1700000006171115	11-035-018-00075-00001	62000	PASTOS PERMANENTES DE 5 O MAS AÑOS-SIN VARIEDAD	S	2,87
1700000006171116	11-035-018-00077-00001	62000	PASTOS PERMANENTES DE 5 O MAS AÑOS-SIN VARIEDAD	S	3,64
1700000006171117	11-035-018-00083-00002	62000	PASTOS PERMANENTES DE 5 O MAS AÑOS-SIN VARIEDAD	S	12,76
1700000006171119	11-035-018-00135-00001	62000	PASTOS PERMANENTES DE 5 O MAS AÑOS-SIN VARIEDAD	S	2,02
1700000006171122	11-035-018-00131-00001	62000	PASTOS PERMANENTES DE 5 O MAS AÑOS-SIN VARIEDAD	S	2,24
1700000006171125	11-035-018-00079-00001	62000	PASTOS PERMANENTES DE 5 O MAS AÑOS-SIN VARIEDAD	S	2,86
1700000006171127	11-035-017-00107-00001	62000	PASTOS PERMANENTES DE 5 O MAS AÑOS-SIN VARIEDAD	S	1,40
1700000006171128	11-035-018-00128-00001	62000	PASTOS PERMANENTES DE 5 O MAS AÑOS-SIN VARIEDAD	S	2,64
1700000006171129	11-035-018-00078-00001	62000	PASTOS PERMANENTES DE 5 O MAS AÑOS-SIN VARIEDAD	S	1,23
1700000006171131	11-035-018-00065-00001	62000	PASTOS PERMANENTES DE 5 O MAS AÑOS-SIN VARIEDAD	S	3,19

Incidencias de carga ganadera**INCIDENCIA DESCRIPCIÓN**

4272	<p>Verifica que las líneas de declaración de las Solicitudes Únicas no tienen solapes con la capa de Retroactividad Gráfica (ambas de la misma campaña) a nivel de expediente/línea de declaración gráfica de la solicitud.</p> <p>Ref:1700000006171113 Recinto:11-035-018-00040-00002 Cultivo: - Agregado de la referencia del recinto.:0 Zona de la referencia del recinto.:0 Superficie solapada.:0,02 Id. Incid.:5085879</p> <p>Ref:1700000006171117 Recinto:11-035-018-00083-00002 Cultivo: - Agregado de la referencia del recinto.:0 Zona de la referencia del recinto.:0 Superficie solapada.:0,03 Id. Incid.:5085880</p> <p>Ref:1700000006171128 Recinto:11-035-018-00128-00001 Cultivo: - Agregado de la referencia del recinto.:0 Zona de la referencia del recinto.:0 Superficie solapada.:0,05 Id. Incid.:5085881</p>
------	--

(1) Superficie declarada admisible ajustada con la superficie comprometida.
(2) Factor de penalización valorando el alcance para el tipo de compromiso.

Puede verificar la integridad de una copia de este documento mediante la lectura del código QR adjunto o mediante el acceso a la dirección <https://ws050.juntadeandalucia.es/verificarFirma> indicando el código de VERIFICACIÓN

FIRMADO POR	RAQUEL MARIA ESPIN CRESPO	17/12/2024	
VERIFICACIÓN	Pk2jm6UYDU9J72AMTZUYRN3GET48NG	PÁG. 1493/9349	

**APELLIDOS Y NOMBRE / RAZÓN SOCIAL**

MARQUEZ NARANJO SANTIAGO

NIF

***2411*

EXPEDIENTE

1258440

ANUALIDAD DE PAGO

1ª

IMPORTES POR ANUALIDAD

	2023	2024	2025	2026	2027
IMPORTE MÁXIMO SUBVENCIONABLE	1.252,39 €	1.252,39 €	1.252,39 €	1.043,66 €	1.043,66 €
IMPORTE MEDIO DE TRANSFERENCIA (€/ha)	297,48 €	297,48 €	297,48 €	247,90 €	247,90 €

RESUMEN DE UNIDADES

Cód	GRUPO DE PAGO	Sup. Dec. Admisible (ha)	Sup. Comprometida (ha)	Sup. ajustada compromiso (1) (ha)	% sobredec.	Sup. Resuelta (ha)	Importe Declarado	Importe Topado	Importe Resuelto	Importe tras sobredec.
419	OLIVAR	4,21		4,21	0,00	4,21	1.252,39	1.252,39	1.252,39	1.252,39
TOTAL		4,21	4,21	4,21		4,21	1.252,39	1.252,39	1.252,39	1.252,39

APLICACIÓN DE REDUCCIONES Y PENALIZACIONES

GRUPO DE PAGO	Importe Calculado	Importe prereduc.	Criterios de subvencionabilidad y compromisos	Presentación tardía	Omisión declaración	Condicionalidad	IMPORTE (Euros) RESUELTO
OLIVAR	1.252,39	1.252,39	0,00	0,00	0,00	0,00	1.252,39
TOTAL	1.252,39	1.252,39					1.252,39

RESUMEN DE PAGOS**IMPORTE (Euros)**

	RESUELTO	FEADER	MAPA	CAPADR
OLIVAR - Pago realizado	1.252,39 €	1.064,53 €	122,86 €	65,00 €

RECINTOS RESUELTOS

REF.	REFERENCIA SIGPAC	CULTIVO DESCRIPCIÓN CULTIVO	S/R G.PAGO	PEND. MEDIA (%)	SUP. DEC. ADMISIBLE (ha)	SUP. COMPROM. (ha)	SUP. AJUSTADA COMPR.(1) (ha)	SUP. CONY. SIGPAC (ha)	SUP. CERTIE (ha)	SUP. CAMPO (ha)	SUP. CAMPO DETER. CULT. DECLARADO (ha)	SUP. DEC. REDUCIDA (ha)	SUP. RESUELTA (ha)
1700000007240066	11-005-031-00066-003	101007 OLIVAR-MANZANILLA	S	419	18,90	4,18	4,18	4,18	4,20			4,18	4,18
1700000007240067	11-005-031-00070-001	101007 OLIVAR-MANZANILLA	S	419	19,00	0,03	0,03	0,03	0,03			0,03	0,03

INCIDENCIAS**INCIDENCIA DESCRIPCIÓN**

- 100400 Recinto con cultivo, variedad, régimen de explotación o uso Sigpac no compatible con la operación solicitada (Anexo IV.I Cultivos y variedades elegibles para las Intervenciones. Orden de 28 de marzo de 2023).
Ref:7520934 Recinto:11-005-031-00066-00004 Cultivo:101007 OLIVAR-MANZANILLA Secano Uso:TA
- 100402 Recinto solicitado no forma parte de ningún organismo de control autorizado para la producción ecológica en Andalucía o fecha de inscripción posterior al plazo establecido (Anexo I. Criterios de Subvencionabilidad. Orden 28 de marzo de 2023).
Ref:7520934 Recinto:11-005-031-00066-00004 Cultivo:101007 OLIVAR-MANZANILLA Secano
- 100424 Solicita recinto que no está comprometido para la operación.
Ref:7520934 Recinto:11-005-031-00066-00004 Cultivo:101007 OLIVAR-MANZANILLA Secano

(1) Superficie declarada admisible ajustada con la superficie comprometida.
(2) Factor de penalización valorando el alcance para el tipo de compromiso.

Puede verificar la integridad de una copia de este documento mediante la lectura del código QR adjunto o mediante el acceso a la dirección <https://ws050.juntadeandalucia.es/verificarFirma> indicando el código de VERIFICACIÓN

FIRMADO POR

RAQUEL MARIA ESPIN CRESPO

17/12/2024

VERIFICACIÓN

Pk2jm6UYDU9J72AMTZUYRN3GET48NG

PÁG. 1494/9349



**APELLIDOS Y NOMBRE / RAZÓN SOCIAL**

MARTEL SANCHEZ DEL POZO SALVADOR

NIF

***4466*

EXPEDIENTE

1023049

ANUALIDAD DE PAGO

1ª

IMPORTES POR ANUALIDAD

	2023	2024	2025	2026	2027
IMPORTE MÁXIMO SUBVENCIONABLE	23.292,19 €	23.292,19 €	19.410,16 €	19.410,16 €	19.410,16 €
IMPORTE MEDIO DE TRANSFERENCIA (€/ha)	38,99 €	38,99 €	32,50 €	32,50 €	32,50 €

RESUMEN DE UNIDADES

Cód	GRUPO DE PAGO	Sup. Dec. Admisible (ha)	Sup. Comprometida (ha)	Sup. ajustada compromiso (1) (ha)	% sobredec.	Sup. Resuelta (ha)	Importe Declarado	Importe Topado	Importe Resuelto	Importe tras sobredec.
418	PASTOS ASOCIADOS A GANADERÍA ECOLÓGICA	597,35		597,32	0,00	597,32	25.059,04	23.292,19	23.292,19	23.292,19
TOTAL		597,35	597,32	597,32		597,32	25.059,04	23.292,19	23.292,19	23.292,19

APLICACIÓN DE REDUCCIONES Y PENALIZACIONES

GRUPO DE PAGO	Importe Calculado	Importe prereduc.	Criterios de subvencionabilidad y compromisos	Presentación tardía	Omisión declaración	Condicionidad	IMPORTE (Euros) RESUELTO
PASTOS ASOCIADOS A GANADERÍA	23.292,19	23.292,19	0,00	0,00	0,00	0,00	23.292,19
TOTAL	23.292,19	23.292,19					23.292,19

RESUMEN DE PAGOS

	RESUELTO	FEADER	MAPA	CAPADR
PASTOS ASOCIADOS A GANADERÍA ECOLÓGICA - Pago realizado	23.292,19 €	19.798,36 €	2.284,96 €	1.208,87 €

(1) Superficie declarada admisible ajustada con la superficie comprometida.
(2) Factor de penalización valorando el alcance para el tipo de compromiso.Puede verificar la integridad de una copia de este documento mediante la lectura del código QR adjunto o mediante el acceso a la dirección <https://ws050.juntadeandalucia.es/verificarFirma> indicando el código de VERIFICACIÓN

FIRMADO POR

RAQUEL MARIA ESPIN CRESPO

17/12/2024

VERIFICACIÓN

Pk2jm6UYDU9J72AMTZUYRN3GET48NG

PÁG. 1495/9349



**RECINTOS RESUELTOS**

REF.	REFERENCIA SIGPAC	CULTIVO	DESCRIPCIÓN CULTIVO	S/R	G.PAGO	PEND. MEDIA (%)	SUP. DEC. ADMISIBLE (ha)	SUP. COMPROM. (ha)	SUP. AJUSTADA COMPR.(1) (ha)	SUP. CONV. SIGPAC (ha)	SUP. CERTIF. (ha)	SUP. CAMPO (ha)	SUP. CAMPO DETER. CULT. DECLARADO (ha)	SUP. DEC. REDUCIDA (ha)	SUP. RESUELTA (ha)
-1357535	11-023-050-09003-002	62000	PASTOS PERMANENTES DE 5 O MAS AÑOS-SIN VARIEDAD	S	418	2,80	0,17	0,17	0,17		0,17			0,17	0,17
-982605	11-023-084-00006-005	62000	PASTOS PERMANENTES DE 5 O MAS AÑOS-SIN VARIEDAD	S	418	44,80	2,02	2,02	2,02		3,10			2,02	2,02
-804580	11-023-084-00006-031	62000	PASTOS PERMANENTES DE 5 O MAS AÑOS-SIN VARIEDAD	S	418	27,70	19,84	19,84	19,84		79,37			19,84	19,84
1700000004768035	11-023-033-00012-001	62000	PASTOS PERMANENTES DE 5 O MAS AÑOS-SIN VARIEDAD	S	418	11,10	59,63	59,63	59,63		108,42			59,63	59,63
1700000004768036	11-023-058-00005-004	62000	PASTOS PERMANENTES DE 5 O MAS AÑOS-SIN VARIEDAD	S	418	2,30	0,16	0,16	0,16		0,21			0,16	0,16
1700000004768037	11-023-058-00005-003	62000	PASTOS PERMANENTES DE 5 O MAS AÑOS-SIN VARIEDAD	S	418	2,30	4,74	4,74	4,74		4,74			4,74	4,74
1700000004768038	11-023-084-00006-027	62000	PASTOS PERMANENTES DE 5 O MAS AÑOS-SIN VARIEDAD	S	418	11,20	0,02	0,02	0,02		0,03			0,02	0,02
1700000004768039	11-023-084-00006-028	62000	PASTOS PERMANENTES DE 5 O MAS AÑOS-SIN VARIEDAD	S	418	10,90	0,29	0,26	0,26		0,39			0,26	0,26
1700000004768040	11-023-084-00006-011	62000	PASTOS PERMANENTES DE 5 O MAS AÑOS-SIN VARIEDAD	S	418	16,60	60,06	60,06	60,06		60,06			60,06	60,06
1700000004768041	11-023-050-00029-001	62000	PASTOS PERMANENTES DE 5 O MAS AÑOS-SIN VARIEDAD	S	418	3,90	14,10	14,10	14,10		14,10			14,10	14,10
1700000004768042	11-023-052-00015-010	62000	PASTOS PERMANENTES DE 5 O MAS AÑOS-SIN VARIEDAD	S	418	6,50	12,62	12,62	12,62		12,62			12,62	12,62
1700000004768043	11-023-052-00015-023	62000	PASTOS PERMANENTES DE 5 O MAS AÑOS-SIN VARIEDAD	S	418	6,40	0,17	0,17	0,17		0,23			0,17	0,17
1700000004768044	11-023-052-00015-011	62000	PASTOS PERMANENTES DE 5 O MAS AÑOS-SIN VARIEDAD	S	418	6,90	17,24	17,24	17,24		17,24			17,24	17,24
1700000004768045	11-023-052-00015-012	62000	PASTOS PERMANENTES DE 5 O MAS AÑOS-SIN VARIEDAD	S	418	2,30	7,22	7,22	7,22		7,22			7,22	7,22
1700000004768046	11-023-058-00004-005	62000	PASTOS PERMANENTES DE 5 O MAS AÑOS-SIN VARIEDAD	S	418	2,90	12,85	12,85	12,85		12,85			12,85	12,85
1700000004768047	11-023-058-00005-002	62000	PASTOS PERMANENTES DE 5 O MAS AÑOS-SIN VARIEDAD	S	418	1,90	1,17	1,17	1,17		1,17			1,17	1,17
1700000004768048	11-023-050-00030-003	62000	PASTOS PERMANENTES DE 5 O MAS AÑOS-SIN VARIEDAD	S	418	3,60	16,27	16,27	16,27		16,27			16,27	16,27
1700000004768049	11-023-052-00015-002	62000	PASTOS PERMANENTES DE 5 O MAS AÑOS-SIN VARIEDAD	S	418	4,70	33,41	33,41	33,41		33,41			33,41	33,41
1700000004768050	11-023-052-00015-006	62000	PASTOS PERMANENTES DE 5 O MAS AÑOS-SIN VARIEDAD	S	418	2,10	0,23	0,23	0,23		0,36			0,23	0,23
1700000004768053	11-023-052-00015-016	62000	PASTOS PERMANENTES DE 5 O MAS AÑOS-SIN VARIEDAD	S	418	18,40	2,44	2,44	2,44		4,44			2,44	2,44
1700000004768054	11-023-052-00015-020	62000	PASTOS PERMANENTES DE 5 O MAS AÑOS-SIN VARIEDAD	S	418	6,10	0,32	0,32	0,32		0,32			0,32	0,32
1700000004768055	11-023-052-00015-014	62000	PASTOS PERMANENTES DE 5 O MAS AÑOS-SIN VARIEDAD	S	418	15,80	9,64	9,64	9,64		9,64			9,64	9,64
1700000004768056	11-023-058-00004-002	62000	PASTOS PERMANENTES DE 5 O MAS AÑOS-SIN VARIEDAD	S	418	6,70	0,17	0,17	0,17		0,37			0,17	0,17
1700000004768057	11-023-058-00004-004	62000	PASTOS PERMANENTES DE 5 O MAS AÑOS-SIN VARIEDAD	S	418	6,50	0,50	0,50	0,50		1,99			0,50	0,50
1700000004768058	11-023-058-00002-001	62000	PASTOS PERMANENTES DE 5 O MAS AÑOS-SIN VARIEDAD	S	418	1,80	0,26	0,26	0,26		0,75			0,26	0,26
1700000004768059	11-023-058-00004-001	62000	PASTOS PERMANENTES DE 5 O MAS AÑOS-SIN VARIEDAD	S	418	5,10	0,02	0,02	0,02		0,08			0,02	0,02
1700000004768060	11-023-052-00015-022	62000	PASTOS PERMANENTES DE 5 O MAS AÑOS-SIN VARIEDAD	S	418	19,80	0,05	0,05	0,05		0,06			0,05	0,05
1700000004768061	11-023-052-00015-013	62000	PASTOS PERMANENTES DE 5 O MAS AÑOS-SIN VARIEDAD	S	418	28,20	5,03	5,03	5,03		11,18			5,03	5,03
1700000004768062	11-023-050-00030-002	62000	PASTOS PERMANENTES DE 5 O MAS AÑOS-SIN VARIEDAD	S	418	15,00	36,48	36,48	36,48		36,48			36,48	36,48
1700000004768063	11-023-051-00014-003	62000	PASTOS PERMANENTES DE 5 O MAS AÑOS-SIN VARIEDAD	S	418	6,20	37,65	37,65	37,65		37,65			37,65	37,65
1700000004768064	11-023-051-00006-001	62000	PASTOS PERMANENTES DE 5 O MAS AÑOS-SIN VARIEDAD	S	418	12,50	135,82	135,82	135,82		135,82			135,82	135,82
1700000004768065	11-023-051-00006-002	62000	PASTOS PERMANENTES DE 5 O MAS AÑOS-SIN VARIEDAD	S	418	21,00	0,55	0,55	0,55		0,65			0,55	0,55
1700000004768066	11-023-051-00006-004	62000	PASTOS PERMANENTES DE 5 O MAS AÑOS-SIN VARIEDAD	S	418	16,80	7,25	7,25	7,25		8,53			7,25	7,25
1700000004768067	11-023-051-00006-005	62000	PASTOS PERMANENTES DE 5 O MAS AÑOS-SIN VARIEDAD	S	418	3,20	21,48	21,48	21,48		21,48			21,48	21,48
1700000004768068	11-023-052-00015-009	62000	PASTOS PERMANENTES DE 5 O MAS AÑOS-SIN VARIEDAD	S	418	12,30	31,71	31,71	31,71		31,71			31,71	31,71
1700000004768070	11-023-052-00015-007	62000	PASTOS PERMANENTES DE 5 O MAS AÑOS-SIN VARIEDAD	S	418	2,50	0,13	0,13	0,13		0,24			0,13	0,13
1700000004768071	11-023-051-00015-001	62000	PASTOS PERMANENTES DE 5 O MAS AÑOS-SIN VARIEDAD	S	418	6,20	0,81	0,81	0,81		0,95			0,81	0,81
1700000004768073	11-023-084-00006-018	62000	PASTOS PERMANENTES DE 5 O MAS AÑOS-SIN VARIEDAD	S	418	22,30	0,36	0,36	0,36		0,65			0,36	0,36
1700000004768074	11-023-084-00006-001	62000	PASTOS PERMANENTES DE 5 O MAS AÑOS-SIN VARIEDAD	S	418	19,20	39,80	39,80	39,80		39,80			39,80	39,80
1700000004768075	11-023-051-00006-003	62000	PASTOS PERMANENTES DE 5 O MAS AÑOS-SIN VARIEDAD	S	418	15,10	4,39	4,39	4,39		5,16			4,39	4,39
1700000004768076	11-023-050-00025-001	62000	PASTOS PERMANENTES DE 5 O MAS AÑOS-SIN VARIEDAD	S	418	10,70	0,28	0,28	0,28		0,50			0,28	0,28

INCIDENCIAS**INCIDENCIA DESCRIPCIÓN**

- 4272 Verifica que las líneas de declaración de las Solicitudes Únicas no tienen solapes con la capa de Retroactividad Gráfica (ambas de la misma campaña) a nivel de expediente/línea de declaración gráfica de la solicitud.
Ref:1700000004768039 Recinto:11-023-084-00006-00028 Cultivo: - Agregado de la referencia del recinto.:0 Zona de la referencia del recinto.:0 Superficie solapada.:0,03 Id. Incid.:100990996
- 100424 Solicita recinto que no está comprometido para la operación.
Ref:1700000004768069 Recinto:11-023-052-00015-00008 Cultivo:62000 PASTOS PERMANENTES DE 5 O MAS AÑOS-SIN VARIEDAD Secano
Ref:1700000004768052 Recinto:11-023-052-00015-00015 Cultivo:62000 PASTOS PERMANENTES DE 5 O MAS AÑOS-SIN VARIEDAD Secano

Datos considerados para el Cálculo de la Carga Ganadera mínima y máxima del expediente

(1) Superficie declarada admisible ajustada con la superficie comprometida.
(2) Factor de penalización valorando el alcance para el tipo de compromiso.

Puede verificar la integridad de una copia de este documento mediante la lectura del código QR adjunto o mediante el acceso a la dirección <https://ws050.juntadeandalucia.es/verificarFirma> indicando el código de VERIFICACIÓN

FIRMADO POR

RAQUEL MARIA ESPIN CRESPO

17/12/2024

VERIFICACIÓN

Pk2jm6UYDU9J72AMTZUYRN3GET48NG

PÁG. 1496/9349



**Datos considerados para el Cálculo de la Carga Ganadera mínima y máxima del expediente**

Explotación	Especie	Inscrito en Sipea y Admisible	Ugm Calculada para CG Mínima	Ugm Calculada para CG Máxima
ES110230000255	BOVINA	SI	126,66	126,66
ES110230000751	BOVINA	SI	31,79	31,79
			158,45	158,45

Superficie determinada para Cálculo Carga Ganadera Mínima: 597,32 ha

Superficie determinada para Cálculo Carga Ganadera Máxima: 597,32 ha

Carga Ganadera Mínima Expediente: 0,27 ugm/ha

Carga Ganadera Máxima Expediente: 0,27 ugm/ha

Los importes del Grupo de Pago de pastos de este expediente han sido ajustados por no llegar a la carga ganadera mínima de 0,3

Recintos Determinados para el Cálculo de Garga Ganadera Mínima

REF.	REFERENCIA SIGPAC	CULTIVO	DESCRIPCIÓN CULTIVO	S/R	SUP. RESUELTA (ha)
-1357535	11-023-050-09003-00002	62000	PASTOS PERMANENTES DE 5 O MAS AÑOS-SIN VARIEDAD	S	0,17
-982605	11-023-084-00006-00005	62000	PASTOS PERMANENTES DE 5 O MAS AÑOS-SIN VARIEDAD	S	2,02
-804580	11-023-084-00006-00031	62000	PASTOS PERMANENTES DE 5 O MAS AÑOS-SIN VARIEDAD	S	19,84
1700000004768035	11-023-033-00012-00001	62000	PASTOS PERMANENTES DE 5 O MAS AÑOS-SIN VARIEDAD	S	59,63
1700000004768036	11-023-058-00005-00004	62000	PASTOS PERMANENTES DE 5 O MAS AÑOS-SIN VARIEDAD	S	0,16
1700000004768037	11-023-058-00005-00003	62000	PASTOS PERMANENTES DE 5 O MAS AÑOS-SIN VARIEDAD	S	4,74
1700000004768038	11-023-084-00006-00027	62000	PASTOS PERMANENTES DE 5 O MAS AÑOS-SIN VARIEDAD	S	0,02
1700000004768039	11-023-084-00006-00028	62000	PASTOS PERMANENTES DE 5 O MAS AÑOS-SIN VARIEDAD	S	0,26
1700000004768040	11-023-084-00006-00011	62000	PASTOS PERMANENTES DE 5 O MAS AÑOS-SIN VARIEDAD	S	60,06
1700000004768041	11-023-050-00029-00001	62000	PASTOS PERMANENTES DE 5 O MAS AÑOS-SIN VARIEDAD	S	14,10
1700000004768042	11-023-052-00015-00010	62000	PASTOS PERMANENTES DE 5 O MAS AÑOS-SIN VARIEDAD	S	12,62
1700000004768043	11-023-052-00015-00023	62000	PASTOS PERMANENTES DE 5 O MAS AÑOS-SIN VARIEDAD	S	0,17
1700000004768044	11-023-052-00015-00011	62000	PASTOS PERMANENTES DE 5 O MAS AÑOS-SIN VARIEDAD	S	17,24
1700000004768045	11-023-052-00015-00012	62000	PASTOS PERMANENTES DE 5 O MAS AÑOS-SIN VARIEDAD	S	7,22
1700000004768046	11-023-058-00004-00005	62000	PASTOS PERMANENTES DE 5 O MAS AÑOS-SIN VARIEDAD	S	12,85
1700000004768047	11-023-058-00005-00002	62000	PASTOS PERMANENTES DE 5 O MAS AÑOS-SIN VARIEDAD	S	1,17
1700000004768048	11-023-050-00030-00003	62000	PASTOS PERMANENTES DE 5 O MAS AÑOS-SIN VARIEDAD	S	16,27
1700000004768049	11-023-052-00015-00002	62000	PASTOS PERMANENTES DE 5 O MAS AÑOS-SIN VARIEDAD	S	33,41
1700000004768050	11-023-052-00015-00006	62000	PASTOS PERMANENTES DE 5 O MAS AÑOS-SIN VARIEDAD	S	0,23
1700000004768053	11-023-052-00015-00016	62000	PASTOS PERMANENTES DE 5 O MAS AÑOS-SIN VARIEDAD	S	2,44
1700000004768054	11-023-052-00015-00020	62000	PASTOS PERMANENTES DE 5 O MAS AÑOS-SIN VARIEDAD	S	0,32
1700000004768055	11-023-052-00015-00014	62000	PASTOS PERMANENTES DE 5 O MAS AÑOS-SIN VARIEDAD	S	9,64
1700000004768056	11-023-058-00004-00002	62000	PASTOS PERMANENTES DE 5 O MAS AÑOS-SIN VARIEDAD	S	0,17
1700000004768057	11-023-058-00004-00004	62000	PASTOS PERMANENTES DE 5 O MAS AÑOS-SIN VARIEDAD	S	0,50
1700000004768058	11-023-058-00002-00001	62000	PASTOS PERMANENTES DE 5 O MAS AÑOS-SIN VARIEDAD	S	0,26
1700000004768059	11-023-058-00004-00001	62000	PASTOS PERMANENTES DE 5 O MAS AÑOS-SIN VARIEDAD	S	0,02
1700000004768060	11-023-052-00015-00022	62000	PASTOS PERMANENTES DE 5 O MAS AÑOS-SIN VARIEDAD	S	0,05
1700000004768061	11-023-052-00015-00013	62000	PASTOS PERMANENTES DE 5 O MAS AÑOS-SIN VARIEDAD	S	5,03
1700000004768062	11-023-050-00030-00002	62000	PASTOS PERMANENTES DE 5 O MAS AÑOS-SIN VARIEDAD	S	36,48

(1) Superficie declarada admisible ajustada con la superficie comprometida.
(2) Factor de penalización valorando el alcance para el tipo de compromiso.Puede verificar la integridad de una copia de este documento mediante la lectura del código QR adjunto o mediante el acceso a la dirección <https://ws050.juntadeandalucia.es/verificarFirma> indicando el código de VERIFICACIÓN

FIRMADO POR

RAQUEL MARIA ESPIN CRESPO

17/12/2024

VERIFICACIÓN

Pk2jm6UYDU9J72AMTZUYRN3GET48NG

PÁG. 1497/9349



**Datos considerados para el Cálculo de la Carga Ganadera mínima y máxima del expediente****Recintos Determinados para el Cálculo de Garga Ganadera Mínima**

REF.	REFERENCIA SIGPAC	CULTIVO	DESCRIPCIÓN CULTIVO	SUP.	
				S/R	RESUELTA (ha)
1700000004768063	11-023-051-00014-00003	62000	PASTOS PERMANENTES DE 5 O MAS AÑOS-SIN VARIEDAD	S	37,65
1700000004768064	11-023-051-00006-00001	62000	PASTOS PERMANENTES DE 5 O MAS AÑOS-SIN VARIEDAD	S	135,82
1700000004768065	11-023-051-00006-00002	62000	PASTOS PERMANENTES DE 5 O MAS AÑOS-SIN VARIEDAD	S	0,55
1700000004768066	11-023-051-00006-00004	62000	PASTOS PERMANENTES DE 5 O MAS AÑOS-SIN VARIEDAD	S	7,25
1700000004768067	11-023-051-00006-00005	62000	PASTOS PERMANENTES DE 5 O MAS AÑOS-SIN VARIEDAD	S	21,48
1700000004768068	11-023-052-00015-00009	62000	PASTOS PERMANENTES DE 5 O MAS AÑOS-SIN VARIEDAD	S	31,71
1700000004768070	11-023-052-00015-00007	62000	PASTOS PERMANENTES DE 5 O MAS AÑOS-SIN VARIEDAD	S	0,13
1700000004768071	11-023-051-00015-00001	62000	PASTOS PERMANENTES DE 5 O MAS AÑOS-SIN VARIEDAD	S	0,81
1700000004768073	11-023-084-00006-00018	62000	PASTOS PERMANENTES DE 5 O MAS AÑOS-SIN VARIEDAD	S	0,36
1700000004768074	11-023-084-00006-00001	62000	PASTOS PERMANENTES DE 5 O MAS AÑOS-SIN VARIEDAD	S	39,80
1700000004768075	11-023-051-00006-00003	62000	PASTOS PERMANENTES DE 5 O MAS AÑOS-SIN VARIEDAD	S	4,39
1700000004768076	11-023-050-00025-00001	62000	PASTOS PERMANENTES DE 5 O MAS AÑOS-SIN VARIEDAD	S	0,28

Recintos Determinados para el Cálculo de Garga Ganadera Máxima

REF.	REFERENCIA SIGPAC	CULTIVO	DESCRIPCIÓN CULTIVO	SUP.	
				S/R	RESUELTA (ha)
-1357535	11-023-050-09003-00002	62000	PASTOS PERMANENTES DE 5 O MAS AÑOS-SIN VARIEDAD	S	0,17
-982605	11-023-084-00006-00005	62000	PASTOS PERMANENTES DE 5 O MAS AÑOS-SIN VARIEDAD	S	2,02
-804580	11-023-084-00006-00031	62000	PASTOS PERMANENTES DE 5 O MAS AÑOS-SIN VARIEDAD	S	19,84
1700000004768035	11-023-033-00012-00001	62000	PASTOS PERMANENTES DE 5 O MAS AÑOS-SIN VARIEDAD	S	59,63
1700000004768036	11-023-058-00005-00004	62000	PASTOS PERMANENTES DE 5 O MAS AÑOS-SIN VARIEDAD	S	0,16
1700000004768037	11-023-058-00005-00003	62000	PASTOS PERMANENTES DE 5 O MAS AÑOS-SIN VARIEDAD	S	4,74
1700000004768038	11-023-084-00006-00027	62000	PASTOS PERMANENTES DE 5 O MAS AÑOS-SIN VARIEDAD	S	0,02
1700000004768039	11-023-084-00006-00028	62000	PASTOS PERMANENTES DE 5 O MAS AÑOS-SIN VARIEDAD	S	0,26
1700000004768040	11-023-084-00006-00011	62000	PASTOS PERMANENTES DE 5 O MAS AÑOS-SIN VARIEDAD	S	60,06
1700000004768041	11-023-050-00029-00001	62000	PASTOS PERMANENTES DE 5 O MAS AÑOS-SIN VARIEDAD	S	14,10
1700000004768042	11-023-052-00015-00010	62000	PASTOS PERMANENTES DE 5 O MAS AÑOS-SIN VARIEDAD	S	12,62
1700000004768043	11-023-052-00015-00023	62000	PASTOS PERMANENTES DE 5 O MAS AÑOS-SIN VARIEDAD	S	0,17
1700000004768044	11-023-052-00015-00011	62000	PASTOS PERMANENTES DE 5 O MAS AÑOS-SIN VARIEDAD	S	17,24
1700000004768045	11-023-052-00015-00012	62000	PASTOS PERMANENTES DE 5 O MAS AÑOS-SIN VARIEDAD	S	7,22
1700000004768046	11-023-058-00004-00005	62000	PASTOS PERMANENTES DE 5 O MAS AÑOS-SIN VARIEDAD	S	12,85
1700000004768047	11-023-058-00005-00002	62000	PASTOS PERMANENTES DE 5 O MAS AÑOS-SIN VARIEDAD	S	1,17
1700000004768048	11-023-050-00030-00003	62000	PASTOS PERMANENTES DE 5 O MAS AÑOS-SIN VARIEDAD	S	16,27
1700000004768049	11-023-052-00015-00002	62000	PASTOS PERMANENTES DE 5 O MAS AÑOS-SIN VARIEDAD	S	33,41
1700000004768050	11-023-052-00015-00006	62000	PASTOS PERMANENTES DE 5 O MAS AÑOS-SIN VARIEDAD	S	0,23
1700000004768052	11-023-052-00015-00015	62000	PASTOS PERMANENTES DE 5 O MAS AÑOS-SIN VARIEDAD	S	0,00
1700000004768053	11-023-052-00015-00016	62000	PASTOS PERMANENTES DE 5 O MAS AÑOS-SIN VARIEDAD	S	2,44
1700000004768054	11-023-052-00015-00020	62000	PASTOS PERMANENTES DE 5 O MAS AÑOS-SIN VARIEDAD	S	0,32

(1) Superficie declarada admisible ajustada con la superficie comprometida.
(2) Factor de penalización valorando el alcance para el tipo de compromiso.

Puede verificar la integridad de una copia de este documento mediante la lectura del código QR adjunto o mediante el acceso a la dirección <https://ws050.juntadeandalucia.es/verificarFirma> indicando el código de VERIFICACIÓN

FIRMADO POR	RAQUEL MARIA ESPIN CRESPO	17/12/2024
VERIFICACIÓN	Pk2jm6UYDU9J72AMTZUYRN3GET48NG	PÁG. 1498/9349



**Datos considerados para el Cálculo de la Carga Ganadera mínima y máxima del expediente****Recintos Determinados para el Cálculo de Garga Ganadera Máxima**

REF.	REFERENCIA SIGPAC	CULTIVO	DESCRIPCIÓN CULTIVO	SUP.	
				S/R	RESUELTA (ha)
1700000004768055	11-023-052-00015-00014	62000	PASTOS PERMANENTES DE 5 O MAS AÑOS-SIN VARIEDAD	S	9,64
1700000004768056	11-023-058-00004-00002	62000	PASTOS PERMANENTES DE 5 O MAS AÑOS-SIN VARIEDAD	S	0,17
1700000004768057	11-023-058-00004-00004	62000	PASTOS PERMANENTES DE 5 O MAS AÑOS-SIN VARIEDAD	S	0,50
1700000004768058	11-023-058-00002-00001	62000	PASTOS PERMANENTES DE 5 O MAS AÑOS-SIN VARIEDAD	S	0,26
1700000004768059	11-023-058-00004-00001	62000	PASTOS PERMANENTES DE 5 O MAS AÑOS-SIN VARIEDAD	S	0,02
1700000004768060	11-023-052-00015-00022	62000	PASTOS PERMANENTES DE 5 O MAS AÑOS-SIN VARIEDAD	S	0,05
1700000004768061	11-023-052-00015-00013	62000	PASTOS PERMANENTES DE 5 O MAS AÑOS-SIN VARIEDAD	S	5,03
1700000004768062	11-023-050-00030-00002	62000	PASTOS PERMANENTES DE 5 O MAS AÑOS-SIN VARIEDAD	S	36,48
1700000004768063	11-023-051-00014-00003	62000	PASTOS PERMANENTES DE 5 O MAS AÑOS-SIN VARIEDAD	S	37,65
1700000004768064	11-023-051-00006-00001	62000	PASTOS PERMANENTES DE 5 O MAS AÑOS-SIN VARIEDAD	S	135,82
1700000004768065	11-023-051-00006-00002	62000	PASTOS PERMANENTES DE 5 O MAS AÑOS-SIN VARIEDAD	S	0,55
1700000004768066	11-023-051-00006-00004	62000	PASTOS PERMANENTES DE 5 O MAS AÑOS-SIN VARIEDAD	S	7,25
1700000004768067	11-023-051-00006-00005	62000	PASTOS PERMANENTES DE 5 O MAS AÑOS-SIN VARIEDAD	S	21,48
1700000004768068	11-023-052-00015-00009	62000	PASTOS PERMANENTES DE 5 O MAS AÑOS-SIN VARIEDAD	S	31,71
1700000004768069	11-023-052-00015-00008	62000	PASTOS PERMANENTES DE 5 O MAS AÑOS-SIN VARIEDAD	S	0,00
1700000004768070	11-023-052-00015-00007	62000	PASTOS PERMANENTES DE 5 O MAS AÑOS-SIN VARIEDAD	S	0,13
1700000004768071	11-023-051-00015-00001	62000	PASTOS PERMANENTES DE 5 O MAS AÑOS-SIN VARIEDAD	S	0,81
1700000004768073	11-023-084-00006-00018	62000	PASTOS PERMANENTES DE 5 O MAS AÑOS-SIN VARIEDAD	S	0,36
1700000004768074	11-023-084-00006-00001	62000	PASTOS PERMANENTES DE 5 O MAS AÑOS-SIN VARIEDAD	S	39,80
1700000004768075	11-023-051-00006-00003	62000	PASTOS PERMANENTES DE 5 O MAS AÑOS-SIN VARIEDAD	S	4,39
1700000004768076	11-023-050-00025-00001	62000	PASTOS PERMANENTES DE 5 O MAS AÑOS-SIN VARIEDAD	S	0,28

Incidencias de carga ganadera**INCIDENCIA DESCRIPCIÓN**

4272 Verifica que las líneas de declaración de las Solicitudes Únicas no tienen solapes con la capa de Retroactividad Gráfica (ambas de la misma campaña) a nivel de expediente/línea de declaración gráfica de la solicitud.
Ref:1700000004768039 Recinto:11-023-084-00006-00028 Cultivo: - Agregado de la referencia del recinto.:0 Zona de la referencia del recinto.:0 Superficie solapada.:0,03 Id. Incid.:5079808

(1) Superficie declarada admisible ajustada con la superficie comprometida.
(2) Factor de penalización valorando el alcance para el tipo de compromiso.

Puede verificar la integridad de una copia de este documento mediante la lectura del código QR adjunto o mediante el acceso a la dirección <https://ws050.juntadeandalucia.es/verificarFirma> indicando el código de VERIFICACIÓN

FIRMADO POR	RAQUEL MARIA ESPIN CRESPO	17/12/2024	
VERIFICACIÓN	Pk2jm6UYDU9J72AMTZUYRN3GET48NG	PÁG. 1499/9349	

**APELLIDOS Y NOMBRE / RAZÓN SOCIAL**

MELENDEZ CAMACHO MARIA SILVIA

NIF

***5643*

EXPEDIENTE

1265439

ANUALIDAD DE PAGO

1ª

IMPORTE POR ANUALIDAD

	2023	2024	2025	2026	2027
IMPORTE MÁXIMO SUBVENCIONABLE	14.951,39 €	14.951,39 €	12.686,08 €	12.459,50 €	12.459,50 €
IMPORTE MEDIO DE TRANSFERENCIA (€/ha)	69,81 €	69,81 €	59,24 €	58,18 €	58,18 €

RESUMEN DE UNIDADES

Cód	GRUPO DE PAGO	Sup. Dec. Admisible (ha)	Sup. Comprometida (ha)	Sup. ajustada compromiso (1) (ha)	% sobredec.	Sup. Resuelta (ha)	Importe Declarado	Importe Topado	Importe Resuelto	Importe tras sobredec.
418	PASTOS ASOCIADOS A GANADERÍA ECOLÓGICA	210,08		209,59	0,00	209,59	13.592,21	13.591,91	13.591,91	13.591,91
419	OLIVAR	4,57		4,57	0,00	4,57	1.359,48	1.359,48	1.359,48	1.359,48
TOTAL		214,65	214,16	214,16		214,16	14.951,69	14.951,39	14.951,39	14.951,39

APLICACIÓN DE REDUCCIONES Y PENALIZACIONES

GRUPO DE PAGO	Importe Calculado	Importe prereduc.	Criterios de subvencionabilidad y compromisos	Presentación tardía	Omisión declaración	Condicionalidad	IMPORTE (Euros) RESUELTO
OLIVAR	1.359,48	1.359,48	0,00	0,00	1,00	0,00	1.345,89
PASTOS ASOCIADOS A GANADERÍA	13.591,91	13.591,91	0,00	0,00	1,00	0,00	13.455,99
TOTAL	14.951,39	14.951,39					14.801,88

RESUMEN DE PAGOS

	IMPORTE (Euros)			
	RESUELTO	FEADER	MAPA	CAPADR
OLIVAR - Pago realizado	1.345,89 €	1.144,01 €	132,03 €	69,85 €
PASTOS ASOCIADOS A GANADERÍA ECOLÓGICA - Pago realizado	13.455,99 €	11.437,59 €	1.320,03 €	698,37 €
TOTAL	14.801,88 €	12.581,60 €	1.452,06 €	768,22 €

(1) Superficie declarada admisible ajustada con la superficie comprometida.
(2) Factor de penalización valorando el alcance para el tipo de compromiso.Puede verificar la integridad de una copia de este documento mediante la lectura del código QR adjunto o mediante el acceso a la dirección <https://ws050.juntadeandalucia.es/verificarFirma> indicando el código de VERIFICACIÓN

FIRMADO POR

RAQUEL MARIA ESPIN CRESPO

17/12/2024

VERIFICACIÓN

Pk2jm6UYDU9J72AMTZUYRN3GET48NG

PÁG. 1500/9349



**RECINTOS RESUELTOS**

REF.	REFERENCIA SIGPAC	CULTIVO DESCRIPCIÓN CULTIVO	S/R	G.PAGO	PEND. MEDIA (%)	SUP. ADMISIBLE (ha)	SUP. COMPROM. (ha)	SUP. AJUSTADA COMPR.(1) (ha)	SUP. CONV. SIGPAC (ha)	SUP. CERTIF. (ha)	SUP. CAMPO (ha)	SUP. CAMPO DEJER CULT. DECLARADO (ha)	SUP. DEC. REDUCIDA (ha)	SUP. RESUELTA (ha)
-1035067	11-023-021-00011-001	63000 PASTOS DE MENOS DE 5 AÑOS-SIN VARIEDAD	S	418	13,90	23,84	23,52	23,52		23,84			23,52	23,52
170000007264222	11-023-021-00012-001	63000 PASTOS DE MENOS DE 5 AÑOS-SIN VARIEDAD	S	418	16,20	10,52	10,52	10,52		10,52			10,52	10,52
170000007264223	11-023-021-00013-001	63000 PASTOS DE MENOS DE 5 AÑOS-SIN VARIEDAD	S	418	16,40	53,02	53,02	53,02		53,02			53,02	53,02
170000007264263	11-023-020-00012-001	62000 PASTOS PERMANENTES DE 5 O MAS AÑOS-SIN VARIEDAD	S	418	9,70	28,80	28,80	28,80		28,80			28,80	28,80
170000007264264	11-023-020-00018-001	62000 PASTOS PERMANENTES DE 5 O MAS AÑOS-SIN VARIEDAD	S	418	6,80	4,17	4,17	4,17		4,17			4,17	4,17
170000007264265	11-023-021-00011-004	62000 PASTOS PERMANENTES DE 5 O MAS AÑOS-SIN VARIEDAD	S	418	16,90	0,25	0,25	0,25		0,25			0,25	0,25
170000007264274	11-023-020-00065-007	62000 PASTOS PERMANENTES DE 5 O MAS AÑOS-SIN VARIEDAD	S	418	11,40	2,72	2,72	2,72		2,72			2,72	2,72
170000007264275	11-023-020-00065-008	62000 PASTOS PERMANENTES DE 5 O MAS AÑOS-SIN VARIEDAD	S	418	15,50	1,77	1,77	1,77		1,77			1,77	1,77
170000007264320	11-023-020-00008-001	62000 PASTOS PERMANENTES DE 5 O MAS AÑOS-SIN VARIEDAD	S	418	11,40	12,15	12,15	12,15		12,15			12,15	12,15
170000007264321	11-023-020-00018-004	62000 PASTOS PERMANENTES DE 5 O MAS AÑOS-SIN VARIEDAD	S	418	18,10	0,05	0,05	0,05		0,07			0,05	0,05
170000007264322	11-023-020-00071-001	62000 PASTOS PERMANENTES DE 5 O MAS AÑOS-SIN VARIEDAD	S	418	26,30	0,18	0,18	0,18		0,41			0,18	0,18
170000007264327	11-023-020-00001-006	62000 PASTOS PERMANENTES DE 5 O MAS AÑOS-SIN VARIEDAD	S	418	9,20	5,96	5,92	5,92		5,96			5,92	5,92
170000007264329	11-023-020-00001-009	62000 PASTOS PERMANENTES DE 5 O MAS AÑOS-SIN VARIEDAD	S	418	20,70	0,06	0,06	0,06		0,13			0,06	0,06
170000007264333	11-023-020-00001-017	62000 PASTOS PERMANENTES DE 5 O MAS AÑOS-SIN VARIEDAD	S	418	19,70	0,08	0,08	0,08		0,15			0,08	0,08
170000007264337	11-023-021-00011-005	62000 PASTOS PERMANENTES DE 5 O MAS AÑOS-SIN VARIEDAD	S	418	24,20	0,08	0,08	0,08		0,08			0,08	0,08
170000007264338	11-023-020-00001-013	62000 PASTOS PERMANENTES DE 5 O MAS AÑOS-SIN VARIEDAD	S	418	28,20	0,14	0,14	0,14		0,54			0,14	0,14
170000007264339	11-023-020-00005-002	62000 PASTOS PERMANENTES DE 5 O MAS AÑOS-SIN VARIEDAD	S	418	19,30	4,59	4,59	4,59		7,06			4,59	4,59
170000007264340	11-023-020-00005-005	62000 PASTOS PERMANENTES DE 5 O MAS AÑOS-SIN VARIEDAD	S	418	12,30	32,66	32,66	32,66		38,42			32,66	32,66
170000007264341	11-023-020-00006-001	62000 PASTOS PERMANENTES DE 5 O MAS AÑOS-SIN VARIEDAD	S	418	18,30	13,84	13,84	13,84		16,28			13,84	13,84
170000007264342	11-023-020-00007-001	62000 PASTOS PERMANENTES DE 5 O MAS AÑOS-SIN VARIEDAD	S	418	14,40	1,56	1,56	1,56		1,56			1,56	1,56
170000007264344	11-023-020-00001-004	62000 PASTOS PERMANENTES DE 5 O MAS AÑOS-SIN VARIEDAD	S	418	6,80	8,00	7,87	7,87		8,00			7,87	7,87
170000007264345	11-023-020-00005-003	62000 PASTOS PERMANENTES DE 5 O MAS AÑOS-SIN VARIEDAD	S	418	15,20	0,17	0,17	0,17		0,31			0,17	0,17
170000007264346	11-023-020-00001-003	62000 PASTOS PERMANENTES DE 5 O MAS AÑOS-SIN VARIEDAD	S	418	13,00	5,47	5,47	5,47		5,47			5,47	5,47
-730161	11-023-020-00001-022	101003 OLIVAR-ARBEQUINA	S	419	5,80	0,78	0,78	0,78		0,78			0,78	0,78
170000007264231	11-023-020-00065-009	101010 OLIVAR-PIQUAL	S	419	9,40	0,33	0,33	0,33		0,33			0,33	0,33
170000007264236	11-023-020-00018-003	101010 OLIVAR-PIQUAL	S	419	6,00	0,65	0,65	0,65		0,65			0,65	0,65
170000007264237	11-023-020-00065-005	101010 OLIVAR-PIQUAL	S	419	10,20	0,76	0,76	0,76		0,76			0,76	0,76
170000007264238	11-023-020-00065-006	101010 OLIVAR-PIQUAL	S	419	9,10	2,05	2,05	2,05		2,05			2,05	2,05

INCIDENCIAS**INCIDENCIA DESCRIPCIÓN**

- 226 Recinto abandonado según SIGPAC por el que solicita alguna ayuda/práctica.
Ref:-1481329 Recinto:11-023-014-00007-00048 Cultivo:62000 PASTOS PERMANENTES DE 5 O MAS AÑOS-SIN VARIEDAD Secano
- 238 Recinto cuyo CAP declarado es mayor al CAP prevalente y no presenta alegación al SIGPAC.
Ref:-1481334 Recinto:11-023-017-00018-00007 Cultivo:62000 PASTOS PERMANENTES DE 5 O MAS AÑOS-SIN VARIEDAD Secano CAP prevalente:25 CAP declarado:55 Exceso de superficie (Hectáreas):0,09
- 256 Solicitud con recintos no declarados en campaña actual con una reducción por omisión de superficie superior al 3%
CÓDIGO PARA EL PORCENTAJE DE REDUCCIÓN POR OMISIÓN QUE CORRESPONDE A LA SOLICITUD:1
- 4272 Verifica que las líneas de declaración de las Solicitudes Únicas no tienen solapes con la capa de Retroactividad Gráfica (ambas de la misma campaña) a nivel de expediente/línea de declaración gráfica de la solicitud.
Ref:170000007264344 Recinto:11-023-020-00001-00004 Cultivo: - Agregado de la referencia del recinto.:0 Zona de la referencia del recinto.:0 Superficie solapada.:0,13 Id. Incid.:101028770
Ref:170000007264327 Recinto:11-023-020-00001-00006 Cultivo: - Agregado de la referencia del recinto.:0 Zona de la referencia del recinto.:0 Superficie solapada.:0,04 Id. Incid.:101028769
Ref:-1035067 Recinto:11-023-021-00011-00001 Cultivo: - Agregado de la referencia del recinto.:0 Zona de la referencia del recinto.:0 Superficie solapada.:0,32 Id. Incid.:101028768
- 100402 Recinto solicitado no forma parte de ningún organismo de control autorizado para la producción ecológica en Andalucía o fecha de inscripción posterior al plazo establecido (Anexo I. Criterios de Subvencionabilidad. Orden 28 de marzo de 2023).
Ref:-1481334 Recinto:11-023-017-00018-00007 Cultivo:62000 PASTOS PERMANENTES DE 5 O MAS AÑOS-SIN VARIEDAD Secano
- 100411 Recinto no admisible por no estar asociado en SIGGAN a una explotación ganadera (Artículo 10 de la Orden de 28 de marzo de 2023).
Ref:-1481322 Recinto:11-023-014-00007-00001 Cultivo:62000 PASTOS PERMANENTES DE 5 O MAS AÑOS-SIN VARIEDAD Secano
Ref:-1481330 Recinto:11-023-014-00007-00003 Cultivo:62000 PASTOS PERMANENTES DE 5 O MAS AÑOS-SIN VARIEDAD Secano
Ref:-1481320 Recinto:11-023-014-00007-00004 Cultivo:62000 PASTOS PERMANENTES DE 5 O MAS AÑOS-SIN VARIEDAD Secano
Ref:-1481319 Recinto:11-023-014-00007-00008 Cultivo:62000 PASTOS PERMANENTES DE 5 O MAS AÑOS-SIN VARIEDAD

(1) Superficie declarada admisible ajustada con la superficie comprometida.
(2) Factor de penalización valorando el alcance para el tipo de compromiso.

Puede verificar la integridad de una copia de este documento mediante la lectura del código QR adjunto o mediante el acceso a la dirección <https://ws050.juntadeandalucia.es/verificarFirma> indicando el código de VERIFICACIÓN

FIRMADO POR

RAQUEL MARIA ESPIN CRESPO

17/12/2024

VERIFICACIÓN

Pk2jm6UYDU9J72AMTZUYRN3GET48NG

PÁG. 1501/9349



**INCIDENCIAS****INCIDENCIA DESCRIPCIÓN**

INCIDENCIA	DESCRIPCIÓN
	Secano Ref:-1481315 Recinto:11-023-014-00007-00023 Cultivo:62000 PASTOS PERMANENTES DE 5 O MAS AÑOS-SIN VARIEDAD Secano
	Ref:-1481317 Recinto:11-023-014-00007-00024 Cultivo:62000 PASTOS PERMANENTES DE 5 O MAS AÑOS-SIN VARIEDAD Secano
	Ref:-1481331 Recinto:11-023-014-00007-00026 Cultivo:62000 PASTOS PERMANENTES DE 5 O MAS AÑOS-SIN VARIEDAD Secano
	Ref:-1481323 Recinto:11-023-014-00007-00031 Cultivo:62000 PASTOS PERMANENTES DE 5 O MAS AÑOS-SIN VARIEDAD Secano
	Ref:-1481321 Recinto:11-023-014-00007-00037 Cultivo:62000 PASTOS PERMANENTES DE 5 O MAS AÑOS-SIN VARIEDAD Secano
	Ref:-1481316 Recinto:11-023-014-00007-00040 Cultivo:62000 PASTOS PERMANENTES DE 5 O MAS AÑOS-SIN VARIEDAD Secano
	Ref:-1481318 Recinto:11-023-014-00007-00041 Cultivo:62000 PASTOS PERMANENTES DE 5 O MAS AÑOS-SIN VARIEDAD Secano
	Ref:-1481329 Recinto:11-023-014-00007-00048 Cultivo:62000 PASTOS PERMANENTES DE 5 O MAS AÑOS-SIN VARIEDAD Secano
	Ref:-1481334 Recinto:11-023-017-00018-00007 Cultivo:62000 PASTOS PERMANENTES DE 5 O MAS AÑOS-SIN VARIEDAD Secano
	Ref:1700000007264242 Recinto:11-023-019-00028-00004 Cultivo:62000 PASTOS PERMANENTES DE 5 O MAS AÑOS-SIN VARIEDAD Secano
	Ref:-730160 Recinto:11-023-019-00062-00004 Cultivo:62000 PASTOS PERMANENTES DE 5 O MAS AÑOS-SIN VARIEDAD Secano
	Ref:-730166 Recinto:11-023-020-00103-00001 Cultivo:62000 PASTOS PERMANENTES DE 5 O MAS AÑOS-SIN VARIEDAD Secano
	Ref:-730168 Recinto:11-023-020-00106-00002 Cultivo:62000 PASTOS PERMANENTES DE 5 O MAS AÑOS-SIN VARIEDAD Secano
	Ref:-730171 Recinto:11-023-020-00124-00002 Cultivo:62000 PASTOS PERMANENTES DE 5 O MAS AÑOS-SIN VARIEDAD Secano
100412	Número de hectáreas validadas inferior a la superficie mínima permitida por el grupo de cultivo (Anexo I. Criterios de Subvencionabilidad. Orden 28 de marzo de 2023). Sup. Resuelta:0 Grupo de Pago:HERBÁCEOS
100413	Recinto perteneciente a grupo de cultivo que no cumple con la superficie mínima requerida (Anexo I. Criterios de Subvencionabilidad. Orden 28 de marzo de 2023). Ref:1700000007264226 Recinto:11-023-020-00001-00005 Cultivo:242000 MEZCLA VEZA-TRITICALE-SIN VARIEDAD Secano Sup. Declarada:5,85 Superficie Resolver:5,85 Ref:1700000007264229 Recinto:11-023-020-00065-00001 Cultivo:242000 MEZCLA VEZA-TRITICALE-SIN VARIEDAD Secano Sup. Declarada:1,36 Superficie Resolver:1,36 Ref:1700000007264224 Recinto:11-023-020-00065-00002 Cultivo:242000 MEZCLA VEZA-TRITICALE-SIN VARIEDAD Secano Sup. Declarada:14,43 Superficie Resolver:14,43 Ref:1700000007264225 Recinto:11-023-020-00067-00001 Cultivo:242000 MEZCLA VEZA-TRITICALE-SIN VARIEDAD Secano Sup. Declarada:2,76 Superficie Resolver:2,76 Ref:1700000007264221 Recinto:11-023-021-00011-00001 Cultivo:13000 TRITICALE-SIN VARIEDAD Secano Sup. Declarada:21,96 Superficie Resolver:21,96 Ref:-1035068 Recinto:11-023-021-00012-00001 Cultivo:13000 TRITICALE-SIN VARIEDAD Secano Sup. Declarada:6,54 Superficie Resolver:6,54 Ref:-1035069 Recinto:11-023-021-00013-00001 Cultivo:13000 TRITICALE-SIN VARIEDAD Secano Sup. Declarada:11,76 Superficie Resolver:11,76
100421	Recinto declarado por error para una operación de la 6503, que se ha corregido de oficio marcando la operación correcta, de acuerdo con la fecha de inscripción del recinto en la producción ecológica. Ref:-1481322 Recinto:11-023-014-00007-00001 Cultivo:62000 PASTOS PERMANENTES DE 5 O MAS AÑOS-SIN VARIEDAD Secano Ref:-1481330 Recinto:11-023-014-00007-00003 Cultivo:62000 PASTOS PERMANENTES DE 5 O MAS AÑOS-SIN VARIEDAD Secano Ref:-1481320 Recinto:11-023-014-00007-00004 Cultivo:62000 PASTOS PERMANENTES DE 5 O MAS AÑOS-SIN VARIEDAD Secano Ref:-1481319 Recinto:11-023-014-00007-00008 Cultivo:62000 PASTOS PERMANENTES DE 5 O MAS AÑOS-SIN VARIEDAD Secano Ref:-1481315 Recinto:11-023-014-00007-00023 Cultivo:62000 PASTOS PERMANENTES DE 5 O MAS AÑOS-SIN VARIEDAD Secano Ref:-1481317 Recinto:11-023-014-00007-00024 Cultivo:62000 PASTOS PERMANENTES DE 5 O MAS AÑOS-SIN VARIEDAD Secano Ref:-1481331 Recinto:11-023-014-00007-00026 Cultivo:62000 PASTOS PERMANENTES DE 5 O MAS AÑOS-SIN VARIEDAD Secano Ref:-1481323 Recinto:11-023-014-00007-00031 Cultivo:62000 PASTOS PERMANENTES DE 5 O MAS AÑOS-SIN VARIEDAD Secano Ref:-1481321 Recinto:11-023-014-00007-00037 Cultivo:62000 PASTOS PERMANENTES DE 5 O MAS AÑOS-SIN VARIEDAD Secano Ref:-1481316 Recinto:11-023-014-00007-00040 Cultivo:62000 PASTOS PERMANENTES DE 5 O MAS AÑOS-SIN VARIEDAD Secano

(1) Superficie declarada admisible ajustada con la superficie comprometida.
(2) Factor de penalización valorando el alcance para el tipo de compromiso.Puede verificar la integridad de una copia de este documento mediante la lectura del código QR adjunto o mediante el acceso a la dirección <https://ws050.juntadeandalucia.es/verificarFirma> indicando el código de VERIFICACIÓN

FIRMADO POR

RAQUEL MARIA ESPIN CRESPO

17/12/2024

VERIFICACIÓN

Pk2jm6UYDU9J72AMTZUYRN3GET48NG

PÁG. 1502/9349



**INCIDENCIAS****INCIDENCIA DESCRIPCIÓN**

Ref:-1481318 Recinto:11-023-014-00007-00041 Cultivo:62000 PASTOS PERMANENTES DE 5 O MAS AÑOS-SIN VARIEDAD Secano
 Ref:-1481329 Recinto:11-023-014-00007-00048 Cultivo:62000 PASTOS PERMANENTES DE 5 O MAS AÑOS-SIN VARIEDAD Secano
 Ref:-1481334 Recinto:11-023-017-00018-00007 Cultivo:62000 PASTOS PERMANENTES DE 5 O MAS AÑOS-SIN VARIEDAD Secano
 Ref:1700000007264242 Recinto:11-023-019-00028-00004 Cultivo:62000 PASTOS PERMANENTES DE 5 O MAS AÑOS-SIN VARIEDAD Secano
 Ref:-730160 Recinto:11-023-019-00062-00004 Cultivo:62000 PASTOS PERMANENTES DE 5 O MAS AÑOS-SIN VARIEDAD Secano
 Ref:1700000007264346 Recinto:11-023-020-00001-00003 Cultivo:62000 PASTOS PERMANENTES DE 5 O MAS AÑOS-SIN VARIEDAD Secano
 Ref:1700000007264344 Recinto:11-023-020-00001-00004 Cultivo:62000 PASTOS PERMANENTES DE 5 O MAS AÑOS-SIN VARIEDAD Secano
 Ref:1700000007264226 Recinto:11-023-020-00001-00005 Cultivo:242000 MEZCLA VEZA-TRITICALE-SIN VARIEDAD Secano
 Ref:1700000007264327 Recinto:11-023-020-00001-00006 Cultivo:62000 PASTOS PERMANENTES DE 5 O MAS AÑOS-SIN VARIEDAD Secano
 Ref:1700000007264329 Recinto:11-023-020-00001-00009 Cultivo:62000 PASTOS PERMANENTES DE 5 O MAS AÑOS-SIN VARIEDAD Secano
 Ref:1700000007264336 Recinto:11-023-020-00001-00012 Cultivo:62000 PASTOS PERMANENTES DE 5 O MAS AÑOS-SIN VARIEDAD Secano
 Ref:1700000007264338 Recinto:11-023-020-00001-00013 Cultivo:62000 PASTOS PERMANENTES DE 5 O MAS AÑOS-SIN VARIEDAD Secano
 Ref:1700000007264347 Recinto:11-023-020-00001-00014 Cultivo:62000 PASTOS PERMANENTES DE 5 O MAS AÑOS-SIN VARIEDAD Secano
 Ref:1700000007264333 Recinto:11-023-020-00001-00017 Cultivo:62000 PASTOS PERMANENTES DE 5 O MAS AÑOS-SIN VARIEDAD Secano
 Ref:-730161 Recinto:11-023-020-00001-00022 Cultivo:101003 OLIVAR-ARBEQUINA Secano
 Ref:1700000007264339 Recinto:11-023-020-00005-00002 Cultivo:62000 PASTOS PERMANENTES DE 5 O MAS AÑOS-SIN VARIEDAD Secano
 Ref:1700000007264345 Recinto:11-023-020-00005-00003 Cultivo:62000 PASTOS PERMANENTES DE 5 O MAS AÑOS-SIN VARIEDAD Secano
 Ref:1700000007264340 Recinto:11-023-020-00005-00005 Cultivo:62000 PASTOS PERMANENTES DE 5 O MAS AÑOS-SIN VARIEDAD Secano
 Ref:1700000007264341 Recinto:11-023-020-00006-00001 Cultivo:62000 PASTOS PERMANENTES DE 5 O MAS AÑOS-SIN VARIEDAD Secano
 Ref:1700000007264342 Recinto:11-023-020-00007-00001 Cultivo:62000 PASTOS PERMANENTES DE 5 O MAS AÑOS-SIN VARIEDAD Secano
 Ref:1700000007264320 Recinto:11-023-020-00008-00001 Cultivo:62000 PASTOS PERMANENTES DE 5 O MAS AÑOS-SIN VARIEDAD Secano
 Ref:1700000007264263 Recinto:11-023-020-00012-00001 Cultivo:62000 PASTOS PERMANENTES DE 5 O MAS AÑOS-SIN VARIEDAD Secano
 Ref:1700000007264264 Recinto:11-023-020-00018-00001 Cultivo:62000 PASTOS PERMANENTES DE 5 O MAS AÑOS-SIN VARIEDAD Secano
 Ref:1700000007264236 Recinto:11-023-020-00018-00003 Cultivo:101010 OLIVAR-PICUAL Secano
 Ref:1700000007264321 Recinto:11-023-020-00018-00004 Cultivo:62000 PASTOS PERMANENTES DE 5 O MAS AÑOS-SIN VARIEDAD Secano
 Ref:1700000007264229 Recinto:11-023-020-00065-00001 Cultivo:242000 MEZCLA VEZA-TRITICALE-SIN VARIEDAD Secano
 Ref:1700000007264224 Recinto:11-023-020-00065-00002 Cultivo:242000 MEZCLA VEZA-TRITICALE-SIN VARIEDAD Secano
 Ref:1700000007264237 Recinto:11-023-020-00065-00005 Cultivo:101010 OLIVAR-PICUAL Secano
 Ref:1700000007264238 Recinto:11-023-020-00065-00006 Cultivo:101010 OLIVAR-PICUAL Secano
 Ref:1700000007264274 Recinto:11-023-020-00065-00007 Cultivo:62000 PASTOS PERMANENTES DE 5 O MAS AÑOS-SIN VARIEDAD Secano
 Ref:1700000007264275 Recinto:11-023-020-00065-00008 Cultivo:62000 PASTOS PERMANENTES DE 5 O MAS AÑOS-SIN VARIEDAD Secano
 Ref:1700000007264231 Recinto:11-023-020-00065-00009 Cultivo:101010 OLIVAR-PICUAL Secano
 Ref:1700000007264225 Recinto:11-023-020-00067-00001 Cultivo:242000 MEZCLA VEZA-TRITICALE-SIN VARIEDAD Secano
 Ref:1700000007264322 Recinto:11-023-020-00071-00001 Cultivo:62000 PASTOS PERMANENTES DE 5 O MAS AÑOS-SIN VARIEDAD Secano
 Ref:-730166 Recinto:11-023-020-00103-00001 Cultivo:62000 PASTOS PERMANENTES DE 5 O MAS AÑOS-SIN VARIEDAD Secano
 Ref:-730168 Recinto:11-023-020-00106-00002 Cultivo:62000 PASTOS PERMANENTES DE 5 O MAS AÑOS-SIN VARIEDAD Secano
 Ref:-730171 Recinto:11-023-020-00124-00002 Cultivo:62000 PASTOS PERMANENTES DE 5 O MAS AÑOS-SIN VARIEDAD Secano
 Ref:1700000007264221 Recinto:11-023-021-00011-00001 Cultivo:13000 TRITICALE-SIN VARIEDAD Secano
 Ref:-1035067 Recinto:11-023-021-00011-00001 Cultivo:63000 PASTOS DE MENOS DE 5 AÑOS-SIN VARIEDAD Secano
 Ref:1700000007264265 Recinto:11-023-021-00011-00004 Cultivo:62000 PASTOS PERMANENTES DE 5 O MAS AÑOS-SIN VARIEDAD Secano

(1) Superficie declarada admisible ajustada con la superficie comprometida.
 (2) Factor de penalización valorando el alcance para el tipo de compromiso.

Puede verificar la integridad de una copia de este documento mediante la lectura del código QR adjunto o mediante el acceso a la dirección <https://ws050.juntadeandalucia.es/verificarFirma> indicando el código de VERIFICACIÓN

FIRMADO POR	RAQUEL MARIA ESPIN CRESPO	17/12/2024	
VERIFICACIÓN	Pk2jm6UYDU9J72AMTZUYRN3GET48NG	PÁG. 1503/9349	

**INCIDENCIAS****INCIDENCIA DESCRIPCIÓN**

100424	Ref:170000007264337 Recinto:11-023-021-00011-00005 Cultivo:62000 PASTOS PERMANENTES DE 5 O MAS AÑOS-SIN VARIEDAD Secano
	Ref:-1035068 Recinto:11-023-021-00012-00001 Cultivo:13000 TRITICALE-SIN VARIEDAD Secano
	Ref:170000007264222 Recinto:11-023-021-00012-00001 Cultivo:63000 PASTOS DE MENOS DE 5 AÑOS-SIN VARIEDAD Secano
	Ref:-1035069 Recinto:11-023-021-00013-00001 Cultivo:13000 TRITICALE-SIN VARIEDAD Secano
	Ref:170000007264223 Recinto:11-023-021-00013-00001 Cultivo:63000 PASTOS DE MENOS DE 5 AÑOS-SIN VARIEDAD Secano
	Solicita recinto que no está comprometido para la operación.
	Ref:-1481322 Recinto:11-023-014-00007-00001 Cultivo:62000 PASTOS PERMANENTES DE 5 O MAS AÑOS-SIN VARIEDAD Secano
	Ref:-1481330 Recinto:11-023-014-00007-00003 Cultivo:62000 PASTOS PERMANENTES DE 5 O MAS AÑOS-SIN VARIEDAD Secano
	Ref:-1481320 Recinto:11-023-014-00007-00004 Cultivo:62000 PASTOS PERMANENTES DE 5 O MAS AÑOS-SIN VARIEDAD Secano
	Ref:-1481319 Recinto:11-023-014-00007-00008 Cultivo:62000 PASTOS PERMANENTES DE 5 O MAS AÑOS-SIN VARIEDAD Secano
	Ref:-1481315 Recinto:11-023-014-00007-00023 Cultivo:62000 PASTOS PERMANENTES DE 5 O MAS AÑOS-SIN VARIEDAD Secano
	Ref:-1481317 Recinto:11-023-014-00007-00024 Cultivo:62000 PASTOS PERMANENTES DE 5 O MAS AÑOS-SIN VARIEDAD Secano
	Ref:-1481331 Recinto:11-023-014-00007-00026 Cultivo:62000 PASTOS PERMANENTES DE 5 O MAS AÑOS-SIN VARIEDAD Secano
	Ref:-1481323 Recinto:11-023-014-00007-00031 Cultivo:62000 PASTOS PERMANENTES DE 5 O MAS AÑOS-SIN VARIEDAD Secano
	Ref:-1481321 Recinto:11-023-014-00007-00037 Cultivo:62000 PASTOS PERMANENTES DE 5 O MAS AÑOS-SIN VARIEDAD Secano
	Ref:-1481316 Recinto:11-023-014-00007-00040 Cultivo:62000 PASTOS PERMANENTES DE 5 O MAS AÑOS-SIN VARIEDAD Secano
	Ref:-1481318 Recinto:11-023-014-00007-00041 Cultivo:62000 PASTOS PERMANENTES DE 5 O MAS AÑOS-SIN VARIEDAD Secano
	Ref:-1481329 Recinto:11-023-014-00007-00048 Cultivo:62000 PASTOS PERMANENTES DE 5 O MAS AÑOS-SIN VARIEDAD Secano
	Ref:-1481334 Recinto:11-023-017-00018-00007 Cultivo:62000 PASTOS PERMANENTES DE 5 O MAS AÑOS-SIN VARIEDAD Secano
	Ref:170000007264242 Recinto:11-023-019-00028-00004 Cultivo:62000 PASTOS PERMANENTES DE 5 O MAS AÑOS-SIN VARIEDAD Secano
	Ref:-730160 Recinto:11-023-019-00062-00004 Cultivo:62000 PASTOS PERMANENTES DE 5 O MAS AÑOS-SIN VARIEDAD Secano
	Ref:170000007264336 Recinto:11-023-020-00001-00012 Cultivo:62000 PASTOS PERMANENTES DE 5 O MAS AÑOS-SIN VARIEDAD Secano
	Ref:170000007264347 Recinto:11-023-020-00001-00014 Cultivo:62000 PASTOS PERMANENTES DE 5 O MAS AÑOS-SIN VARIEDAD Secano
	Ref:-730166 Recinto:11-023-020-00103-00001 Cultivo:62000 PASTOS PERMANENTES DE 5 O MAS AÑOS-SIN VARIEDAD Secano
	Ref:-730168 Recinto:11-023-020-00106-00002 Cultivo:62000 PASTOS PERMANENTES DE 5 O MAS AÑOS-SIN VARIEDAD Secano
	Ref:-730171 Recinto:11-023-020-00124-00002 Cultivo:62000 PASTOS PERMANENTES DE 5 O MAS AÑOS-SIN VARIEDAD Secano

Datos considerados para el Cálculo de la Carga Ganadera mínima y máxima del expediente

Explotación	Especie	Inscrito en Sipea y Admisible	Ugm Calculada para CG Mínima	Ugm Calculada para CG Máxima
ES110230000197	BOVINA	SI	120,00	120,00
ES110230000611	BOVINA	SI	1,48	1,48
ES110230000985	BOVINA	SI	83,89	83,89
			205,37	205,37

Superficie determinada para Cálculo Carga Ganadera Mínima: 224,68 ha
Superficie determinada para Cálculo Carga Ganadera Máxima: 224,75 ha
Carga Ganadera Mínima Expediente: 0,91 ugm/ha
Carga Ganadera Máxima Expediente: 0,91 ugm/ha

Recintos Determinados para el Cálculo de Garga Ganadera Mínima

REF.	REFERENCIA SIGPAC	CULTIVO	DESCRIPCIÓN CULTIVO	S/R	SUP. RESUELTA (ha)
-1481331	11-023-014-00007-00026	62000	PASTOS PERMANENTES DE 5 O MAS AÑOS-SIN VARIEDAD	S	0,63

(1) Superficie declarada admisible ajustada con la superficie comprometida.
(2) Factor de penalización valorando el alcance para el tipo de compromiso.

Puede verificar la integridad de una copia de este documento mediante la lectura del código QR adjunto o mediante el acceso a la dirección <https://ws050.juntadeandalucia.es/verificarFirma> indicando el código de VERIFICACIÓN

FIRMADO POR	RAQUEL MARIA ESPIN CRESPO	17/12/2024
VERIFICACIÓN	Pk2jm6UYDU9J72AMTZUYRN3GET48NG	PÁG. 1504/9349



**Datos considerados para el Cálculo de la Carga Ganadera mínima y máxima del expediente****Recintos Determinados para el Cálculo de Garga Ganadera Mínima**

REF.	REFERENCIA SIGPAC	CULTIVO	DESCRIPCIÓN CULTIVO	SUP.	
				S/R	RESUELTA (ha)
-1481330	11-023-014-00007-00003	62000	PASTOS PERMANENTES DE 5 O MAS AÑOS-SIN VARIEDAD	S	2,75
-1481329	11-023-014-00007-00048	62000	PASTOS PERMANENTES DE 5 O MAS AÑOS-SIN VARIEDAD	S	0,19
-1481323	11-023-014-00007-00031	62000	PASTOS PERMANENTES DE 5 O MAS AÑOS-SIN VARIEDAD	S	1,11
-1481322	11-023-014-00007-00001	62000	PASTOS PERMANENTES DE 5 O MAS AÑOS-SIN VARIEDAD	S	0,56
-1481321	11-023-014-00007-00037	62000	PASTOS PERMANENTES DE 5 O MAS AÑOS-SIN VARIEDAD	S	0,38
-1481320	11-023-014-00007-00004	62000	PASTOS PERMANENTES DE 5 O MAS AÑOS-SIN VARIEDAD	S	3,97
-1481319	11-023-014-00007-00008	62000	PASTOS PERMANENTES DE 5 O MAS AÑOS-SIN VARIEDAD	S	1,89
-1481318	11-023-014-00007-00041	62000	PASTOS PERMANENTES DE 5 O MAS AÑOS-SIN VARIEDAD	S	0,12
-1481317	11-023-014-00007-00024	62000	PASTOS PERMANENTES DE 5 O MAS AÑOS-SIN VARIEDAD	S	0,13
-1481316	11-023-014-00007-00040	62000	PASTOS PERMANENTES DE 5 O MAS AÑOS-SIN VARIEDAD	S	0,55
-1481315	11-023-014-00007-00023	62000	PASTOS PERMANENTES DE 5 O MAS AÑOS-SIN VARIEDAD	S	1,25
-1035067	11-023-021-00011-00001	63000	PASTOS DE MENOS DE 5 AÑOS-SIN VARIEDAD	S	23,52
-730171	11-023-020-00124-00002	62000	PASTOS PERMANENTES DE 5 O MAS AÑOS-SIN VARIEDAD	S	0,17
-730168	11-023-020-00106-00002	62000	PASTOS PERMANENTES DE 5 O MAS AÑOS-SIN VARIEDAD	S	0,69
-730166	11-023-020-00103-00001	62000	PASTOS PERMANENTES DE 5 O MAS AÑOS-SIN VARIEDAD	S	0,01
-730160	11-023-019-00062-00004	62000	PASTOS PERMANENTES DE 5 O MAS AÑOS-SIN VARIEDAD	S	0,50
1700000007264222	11-023-021-00012-00001	63000	PASTOS DE MENOS DE 5 AÑOS-SIN VARIEDAD	S	10,52
1700000007264223	11-023-021-00013-00001	63000	PASTOS DE MENOS DE 5 AÑOS-SIN VARIEDAD	S	53,02
1700000007264242	11-023-019-00028-00004	62000	PASTOS PERMANENTES DE 5 O MAS AÑOS-SIN VARIEDAD	S	0,19
1700000007264263	11-023-020-00012-00001	62000	PASTOS PERMANENTES DE 5 O MAS AÑOS-SIN VARIEDAD	S	28,80
1700000007264264	11-023-020-00018-00001	62000	PASTOS PERMANENTES DE 5 O MAS AÑOS-SIN VARIEDAD	S	4,17
1700000007264265	11-023-021-00011-00004	62000	PASTOS PERMANENTES DE 5 O MAS AÑOS-SIN VARIEDAD	S	0,25
1700000007264274	11-023-020-00065-00007	62000	PASTOS PERMANENTES DE 5 O MAS AÑOS-SIN VARIEDAD	S	2,72
1700000007264275	11-023-020-00065-00008	62000	PASTOS PERMANENTES DE 5 O MAS AÑOS-SIN VARIEDAD	S	1,77
1700000007264320	11-023-020-00008-00001	62000	PASTOS PERMANENTES DE 5 O MAS AÑOS-SIN VARIEDAD	S	12,15
1700000007264321	11-023-020-00018-00004	62000	PASTOS PERMANENTES DE 5 O MAS AÑOS-SIN VARIEDAD	S	0,05
1700000007264322	11-023-020-00071-00001	62000	PASTOS PERMANENTES DE 5 O MAS AÑOS-SIN VARIEDAD	S	0,18
1700000007264327	11-023-020-00001-00006	62000	PASTOS PERMANENTES DE 5 O MAS AÑOS-SIN VARIEDAD	S	5,92
1700000007264329	11-023-020-00001-00009	62000	PASTOS PERMANENTES DE 5 O MAS AÑOS-SIN VARIEDAD	S	0,06
1700000007264333	11-023-020-00001-00017	62000	PASTOS PERMANENTES DE 5 O MAS AÑOS-SIN VARIEDAD	S	0,08
1700000007264337	11-023-021-00011-00005	62000	PASTOS PERMANENTES DE 5 O MAS AÑOS-SIN VARIEDAD	S	0,08
1700000007264338	11-023-020-00001-00013	62000	PASTOS PERMANENTES DE 5 O MAS AÑOS-SIN VARIEDAD	S	0,14
1700000007264339	11-023-020-00005-00002	62000	PASTOS PERMANENTES DE 5 O MAS AÑOS-SIN VARIEDAD	S	4,59
1700000007264340	11-023-020-00005-00005	62000	PASTOS PERMANENTES DE 5 O MAS AÑOS-SIN VARIEDAD	S	32,66
1700000007264341	11-023-020-00006-00001	62000	PASTOS PERMANENTES DE 5 O MAS AÑOS-SIN VARIEDAD	S	13,84
1700000007264342	11-023-020-00007-00001	62000	PASTOS PERMANENTES DE 5 O MAS AÑOS-SIN VARIEDAD	S	1,56
1700000007264344	11-023-020-00001-00004	62000	PASTOS PERMANENTES DE 5 O MAS AÑOS-SIN VARIEDAD	S	7,87

(1) Superficie declarada admisible ajustada con la superficie comprometida.
(2) Factor de penalización valorando el alcance para el tipo de compromiso.

Puede verificar la integridad de una copia de este documento mediante la lectura del código QR adjunto o mediante el acceso a la dirección <https://ws050.juntadeandalucia.es/verificarFirma> indicando el código de VERIFICACIÓN

FIRMADO POR	RAQUEL MARIA ESPIN CRESPO	17/12/2024	
VERIFICACIÓN	Pk2jm6UYDU9J72AMTZUYRN3GET48NG	PÁG. 1505/9349	

**Datos considerados para el Cálculo de la Carga Ganadera mínima y máxima del expediente****Recintos Determinados para el Cálculo de Garga Ganadera Mínima**

REF.	REFERENCIA SIGPAC	CULTIVO	DESCRIPCIÓN CULTIVO	SUP.	
				S/R	RESUELTA (ha)
170000007264345	11-023-020-00005-00003	62000	PASTOS PERMANENTES DE 5 O MAS AÑOS-SIN VARIEDAD	S	0,17
170000007264346	11-023-020-00001-00003	62000	PASTOS PERMANENTES DE 5 O MAS AÑOS-SIN VARIEDAD	S	5,47

Recintos Determinados para el Cálculo de Garga Ganadera Máxima

REF.	REFERENCIA SIGPAC	CULTIVO	DESCRIPCIÓN CULTIVO	SUP.	
				S/R	RESUELTA (ha)
-1481334	11-023-017-00018-00007	62000	PASTOS PERMANENTES DE 5 O MAS AÑOS-SIN VARIEDAD	S	0,07
-1481331	11-023-014-00007-00026	62000	PASTOS PERMANENTES DE 5 O MAS AÑOS-SIN VARIEDAD	S	0,63
-1481330	11-023-014-00007-00003	62000	PASTOS PERMANENTES DE 5 O MAS AÑOS-SIN VARIEDAD	S	2,75
-1481329	11-023-014-00007-00048	62000	PASTOS PERMANENTES DE 5 O MAS AÑOS-SIN VARIEDAD	S	0,19
-1481323	11-023-014-00007-00031	62000	PASTOS PERMANENTES DE 5 O MAS AÑOS-SIN VARIEDAD	S	1,11
-1481322	11-023-014-00007-00001	62000	PASTOS PERMANENTES DE 5 O MAS AÑOS-SIN VARIEDAD	S	0,56
-1481321	11-023-014-00007-00037	62000	PASTOS PERMANENTES DE 5 O MAS AÑOS-SIN VARIEDAD	S	0,38
-1481320	11-023-014-00007-00004	62000	PASTOS PERMANENTES DE 5 O MAS AÑOS-SIN VARIEDAD	S	3,97
-1481319	11-023-014-00007-00008	62000	PASTOS PERMANENTES DE 5 O MAS AÑOS-SIN VARIEDAD	S	1,89
-1481318	11-023-014-00007-00041	62000	PASTOS PERMANENTES DE 5 O MAS AÑOS-SIN VARIEDAD	S	0,12
-1481317	11-023-014-00007-00024	62000	PASTOS PERMANENTES DE 5 O MAS AÑOS-SIN VARIEDAD	S	0,13
-1481316	11-023-014-00007-00040	62000	PASTOS PERMANENTES DE 5 O MAS AÑOS-SIN VARIEDAD	S	0,55
-1481315	11-023-014-00007-00023	62000	PASTOS PERMANENTES DE 5 O MAS AÑOS-SIN VARIEDAD	S	1,25
-1035067	11-023-021-00011-00001	63000	PASTOS DE MENOS DE 5 AÑOS-SIN VARIEDAD	S	23,52
-730171	11-023-020-00124-00002	62000	PASTOS PERMANENTES DE 5 O MAS AÑOS-SIN VARIEDAD	S	0,17
-730168	11-023-020-00106-00002	62000	PASTOS PERMANENTES DE 5 O MAS AÑOS-SIN VARIEDAD	S	0,69
-730166	11-023-020-00103-00001	62000	PASTOS PERMANENTES DE 5 O MAS AÑOS-SIN VARIEDAD	S	0,01
-730160	11-023-019-00062-00004	62000	PASTOS PERMANENTES DE 5 O MAS AÑOS-SIN VARIEDAD	S	0,50
170000007264222	11-023-021-00012-00001	63000	PASTOS DE MENOS DE 5 AÑOS-SIN VARIEDAD	S	10,52
170000007264223	11-023-021-00013-00001	63000	PASTOS DE MENOS DE 5 AÑOS-SIN VARIEDAD	S	53,02
170000007264242	11-023-019-00028-00004	62000	PASTOS PERMANENTES DE 5 O MAS AÑOS-SIN VARIEDAD	S	0,19
170000007264263	11-023-020-00012-00001	62000	PASTOS PERMANENTES DE 5 O MAS AÑOS-SIN VARIEDAD	S	28,80
170000007264264	11-023-020-00018-00001	62000	PASTOS PERMANENTES DE 5 O MAS AÑOS-SIN VARIEDAD	S	4,17
170000007264265	11-023-021-00011-00004	62000	PASTOS PERMANENTES DE 5 O MAS AÑOS-SIN VARIEDAD	S	0,25
170000007264274	11-023-020-00065-00007	62000	PASTOS PERMANENTES DE 5 O MAS AÑOS-SIN VARIEDAD	S	2,72
170000007264275	11-023-020-00065-00008	62000	PASTOS PERMANENTES DE 5 O MAS AÑOS-SIN VARIEDAD	S	1,77
170000007264320	11-023-020-00008-00001	62000	PASTOS PERMANENTES DE 5 O MAS AÑOS-SIN VARIEDAD	S	12,15
170000007264321	11-023-020-00018-00004	62000	PASTOS PERMANENTES DE 5 O MAS AÑOS-SIN VARIEDAD	S	0,05
170000007264322	11-023-020-00071-00001	62000	PASTOS PERMANENTES DE 5 O MAS AÑOS-SIN VARIEDAD	S	0,18
170000007264327	11-023-020-00001-00006	62000	PASTOS PERMANENTES DE 5 O MAS AÑOS-SIN VARIEDAD	S	5,92
170000007264329	11-023-020-00001-00009	62000	PASTOS PERMANENTES DE 5 O MAS AÑOS-SIN VARIEDAD	S	0,06
170000007264333	11-023-020-00001-00017	62000	PASTOS PERMANENTES DE 5 O MAS AÑOS-SIN VARIEDAD	S	0,08

(1) Superficie declarada admisible ajustada con la superficie comprometida.
(2) Factor de penalización valorando el alcance para el tipo de compromiso.Puede verificar la integridad de una copia de este documento mediante la lectura del código QR adjunto o mediante el acceso a la dirección <https://ws050.juntadeandalucia.es/verificarFirma> indicando el código de VERIFICACIÓN

FIRMADO POR

RAQUEL MARIA ESPIN CRESPO

17/12/2024

VERIFICACIÓN

Pk2jm6UYDU9J72AMTZUYRN3GET48NG

PÁG. 1506/9349



**Datos considerados para el Cálculo de la Carga Ganadera mínima y máxima del expediente****Recintos Determinados para el Cálculo de Garga Ganadera Máxima**

REF.	REFERENCIA SIGPAC	CULTIVO	DESCRIPCIÓN CULTIVO	SUP.	
				S/R	RESUELTA (ha)
1700000007264336	11-023-020-00001-00012	62000	PASTOS PERMANENTES DE 5 O MAS AÑOS-SIN VARIEDAD	S	0,00
1700000007264337	11-023-021-00011-00005	62000	PASTOS PERMANENTES DE 5 O MAS AÑOS-SIN VARIEDAD	S	0,08
1700000007264338	11-023-020-00001-00013	62000	PASTOS PERMANENTES DE 5 O MAS AÑOS-SIN VARIEDAD	S	0,14
1700000007264339	11-023-020-00005-00002	62000	PASTOS PERMANENTES DE 5 O MAS AÑOS-SIN VARIEDAD	S	4,59
1700000007264340	11-023-020-00005-00005	62000	PASTOS PERMANENTES DE 5 O MAS AÑOS-SIN VARIEDAD	S	32,66
1700000007264341	11-023-020-00006-00001	62000	PASTOS PERMANENTES DE 5 O MAS AÑOS-SIN VARIEDAD	S	13,84
1700000007264342	11-023-020-00007-00001	62000	PASTOS PERMANENTES DE 5 O MAS AÑOS-SIN VARIEDAD	S	1,56
1700000007264344	11-023-020-00001-00004	62000	PASTOS PERMANENTES DE 5 O MAS AÑOS-SIN VARIEDAD	S	7,87
1700000007264345	11-023-020-00005-00003	62000	PASTOS PERMANENTES DE 5 O MAS AÑOS-SIN VARIEDAD	S	0,17
1700000007264346	11-023-020-00001-00003	62000	PASTOS PERMANENTES DE 5 O MAS AÑOS-SIN VARIEDAD	S	5,47
1700000007264347	11-023-020-00001-00014	62000	PASTOS PERMANENTES DE 5 O MAS AÑOS-SIN VARIEDAD	S	0,00

Incidencias de carga ganadera**INCIDENCIA DESCRIPCIÓN**

238	Recinto cuyo CAP declarado es mayor al CAP prevalente y no presenta alegación al SIGPAC. Ref:-1481334 Recinto:11-023-017-00018-00007 Cultivo:62000 PASTOS PERMANENTES DE 5 O MAS AÑOS-SIN VARIEDAD Secano CAP prevalente:25 CAP declarado:55 Exceso de superficie (Hectáreas):0,09
4272	Verifica que las líneas de declaración de las Solicitudes Únicas no tienen solapes con la capa de Retroactividad Gráfica (ambas de la misma campaña) a nivel de expediente/línea de declaración gráfica de la solicitud. Ref:-1035067 Recinto:11-023-021-00011-00001 Cultivo: - Agregado de la referencia del recinto.:0 Zona de la referencia del recinto.:0 Superficie solapada.:0,32 Id. Incid.:5085716 Ref:1700000007264327 Recinto:11-023-020-00001-00006 Cultivo: - Agregado de la referencia del recinto.:0 Zona de la referencia del recinto.:0 Superficie solapada.:0,04 Id. Incid.:5085717 Ref:1700000007264344 Recinto:11-023-020-00001-00004 Cultivo: - Agregado de la referencia del recinto.:0 Zona de la referencia del recinto.:0 Superficie solapada.:0,13 Id. Incid.:5085718

(1) Superficie declarada admisible ajustada con la superficie comprometida.
(2) Factor de penalización valorando el alcance para el tipo de compromiso.Puede verificar la integridad de una copia de este documento mediante la lectura del código QR adjunto o mediante el acceso a la dirección <https://ws050.juntadeandalucia.es/verificarFirma> indicando el código de VERIFICACIÓN

FIRMADO POR

RAQUEL MARIA ESPIN CRESPO

17/12/2024

VERIFICACIÓN

Pk2jm6UYDU9J72AMTZUYRN3GET48NG

PÁG. 1507/9349





<u>APELLIDOS Y NOMBRE / RAZÓN SOCIAL</u>	<u>NIF</u>	<u>EXPEDIENTE</u>	<u>ANUALIDAD DE PAGO</u>
MELENDEZ DELGADO DULCE NOMBRE DE JESUS	***7311*	1001015	1ª

IMPORTES POR ANUALIDAD

	<u>2023</u>	<u>2024</u>	<u>2025</u>	<u>2026</u>	<u>2027</u>
IMPORTE MÁXIMO SUBVENCIONABLE	595,02 €	595,02 €	495,84 €	495,84 €	495,84 €
IMPORTE MEDIO DE TRANSFERENCIA (€/ha)	181,41 €	181,41 €	151,17 €	151,17 €	151,17 €

RESUMEN DE UNIDADES

<u>Cód</u>	<u>GRUPO DE PAGO</u>	<u>Sup. Dec. Admisible (ha)</u>	<u>Sup. Comprometida (ha)</u>	<u>Sup. ajustada compromiso (1) (ha)</u>	<u>% sobredec.</u>	<u>Sup. Resuelta (ha)</u>	<u>Importe Declarado</u>	<u>Importe Topado</u>	<u>Importe Resuelto</u>	<u>Importe tras sobredec.</u>
416	HERBÁCEOS	3,28		3,28	0,00	3,28	595,02	595,02	595,02	595,02
TOTAL		3,28	3,28	3,28		3,28	595,02	595,02	595,02	595,02

APLICACIÓN DE REDUCCIONES Y PENALIZACIONES

<u>GRUPO DE PAGO</u>	<u>Importe Calculado</u>	<u>Importe prereduc.</u>	<u>Criterios de subvencionabilidad y compromisos</u>	<u>Presentación tardía</u>	<u>Omisión declaración</u>	<u>Condicionalidad</u>	<u>IMPORTE (Euros) RESUELTO</u>
HERBÁCEOS	595,02	595,02	0,00	0,00	0,00	0,00	595,02
TOTAL	595,02	595,02					595,02

RESUMEN DE PAGOS

	<u>IMPORTE (Euros)</u>			
	<u>RESUELTO</u>	<u>FEADER</u>	<u>MAPA</u>	<u>CAPADR</u>
HERBÁCEOS - Pago realizado	595,02 €	505,77 €	58,37 €	30,88 €

RECINTOS RESUELTOS

<u>REF.</u>	<u>REFERENCIA SIGPAC</u>	<u>CULTIVO</u>	<u>DESCRIPCIÓN CULTIVO</u>	<u>S/R G.PAGO</u>	<u>PEND. MEDIA (%)</u>	<u>SUP. DEC. ADMISIBLE (ha)</u>	<u>SUP. COMPROM. (ha)</u>	<u>SUP. AJUSTADA COMPROM. (1) (ha)</u>	<u>SUP. CONY. SIGPAC (ha)</u>	<u>SUP. CERTIE (ha)</u>	<u>SUP. CAMPO (ha)</u>	<u>SUP. CAMPO DETER. CULT. DECLARADO (ha)</u>	<u>SUP. DEC. REDUCIDA (ha)</u>	<u>SUP. RESUELTA (ha)</u>
-1405533	11-045-013-00078-037	241000	MEZCLA VEZA - AVENA-SIN VARIEDAD	S	416	32,20	0,02	0,02	0,02	0,02			0,02	0,02
-1405527	11-045-013-00078-036	241000	MEZCLA VEZA - AVENA-SIN VARIEDAD	S	416	33,30	3,11	3,11	3,11	3,11			3,11	3,11
-878228	11-045-013-00078-020	241000	MEZCLA VEZA - AVENA-SIN VARIEDAD	S	416	23,40	0,15	0,15	0,15	0,15			0,15	0,15

INCIDENCIAS**INCIDENCIA DESCRIPCIÓN**

100421	Recinto declarado por error para una operación de la 6503, que se ha corregido de oficio marcando la operación correcta, de acuerdo con la fecha de inscripción del recinto en la producción ecológica. Ref:-878228 Recinto:11-045-013-00078-00020 Cultivo:241000 MEZCLA VEZA - AVENA-SIN VARIEDAD Secano Ref:-1405527 Recinto:11-045-013-00078-00036 Cultivo:241000 MEZCLA VEZA - AVENA-SIN VARIEDAD Secano Ref:-1405533 Recinto:11-045-013-00078-00037 Cultivo:241000 MEZCLA VEZA - AVENA-SIN VARIEDAD Secano
--------	--

(1) Superficie declarada admisible ajustada con la superficie comprometida.
(2) Factor de penalización valorando el alcance para el tipo de compromiso.Puede verificar la integridad de una copia de este documento mediante la lectura del código QR adjunto o mediante el acceso a la dirección <https://ws050.juntadeandalucia.es/verificarFirma> indicando el código de VERIFICACIÓN

FIRMADO POR

RAQUEL MARIA ESPIN CRESPO

17/12/2024

VERIFICACIÓN

Pk2jm6UYDU9J72AMTZUYRN3GET48NG

PÁG. 1508/9349



**APELLIDOS Y NOMBRE / RAZÓN SOCIAL**

MENACHO AMAYA CANDIDO

NIF

****1044*

EXPEDIENTE

1254897

ANUALIDAD DE PAGO

1ª

IMPORTES POR ANUALIDAD

	2023	2024	2025	2026	2027
IMPORTE MÁXIMO SUBVENCIONABLE	1.909,82 €	1.909,82 €	1.909,82 €	1.591,52 €	1.591,52 €
IMPORTE MEDIO DE TRANSFERENCIA (€/ha)	297,48 €	297,48 €	297,48 €	247,90 €	247,90 €

RESUMEN DE UNIDADES

Cód	GRUPO DE PAGO	Sup. Dec. Admisible (ha)	Sup. Comprometida (ha)	Sup. ajustada compromiso (1) (ha)	% sobredec.	Sup. Resuelta (ha)	Importe Declarado	Importe Topado	Importe Resuelto	Importe tras sobredec.
419	OLIVAR	6,42		6,42	0,00	6,42	1.909,82	1.909,82	1.909,82	1.909,82
TOTAL		6,42	6,42	6,42		6,42	1.909,82	1.909,82	1.909,82	1.909,82

APLICACIÓN DE REDUCCIONES Y PENALIZACIONES

GRUPO DE PAGO	Importe Calculado	Importe prereduc.	Criterios de subvencionabilidad y compromisos	Presentación tardía	Omisión declaración	Condicionalidad	IMPORTE (Euros) RESUELTO
OLIVAR	1.909,82	1.909,82	0,00	0,00	0,00	0,00	1.909,82
TOTAL	1.909,82	1.909,82					1.909,82

RESUMEN DE PAGOS**IMPORTE (Euros)**

	RESUELTO	FEADER	MAPA	CAPADR
OLIVAR - Pago realizado	1.909,82 €	1.623,35 €	187,35 €	99,12 €

RECINTOS RESUELTOS

REF.	REFERENCIA SIGPAC	CULTIVO	DESCRIPCIÓN CULTIVO	S/R	G.PAGO	PEND. MEDIA (%)	SUP. DEC. ADMISIBLE (ha)	SUP. COMPROM. (ha)	SUP. AJUSTADA COMPR.(1) (ha)	SUP. CONY. SIGPAC (ha)	SUP. CERTIE (ha)	SUP. CAMPO (ha)	SUP. CAMPO DETER. CULT. DECLARADO (ha)	SUP. DEC. REDUCIDA (ha)	SUP. RESUELTA (ha)
5099217	11-042-003-00026-005	101195	OLIVAR-LECHIN DE SEVILLA	S	419	26,50	0,12	0,12	0,12		0,12			0,12	0,12
5099219	11-042-003-00028-002	101195	OLIVAR-LECHIN DE SEVILLA	S	419	20,40	6,30	6,30	6,30		6,30			6,30	6,30

INCIDENCIAS**INCIDENCIA DESCRIPCIÓN**

- 100402 Recinto solicitado no forma parte de ningún organismo de control autorizado para la producción ecológica en Andalucía o fecha de inscripción posterior al plazo establecido (Anexo I. Criterios de Subvencionabilidad. Orden 28 de marzo de 2023).
Ref:-1532468 Recinto:11-042-004-00064-00008 Cultivo:101195 OLIVAR-LECHIN DE SEVILLA Secano
- 100424 Solicita recinto que no está comprometido para la operación.
Ref:-1532468 Recinto:11-042-004-00064-00008 Cultivo:101195 OLIVAR-LECHIN DE SEVILLA Secano

(1) Superficie declarada admisible ajustada con la superficie comprometida.
(2) Factor de penalización valorando el alcance para el tipo de compromiso.

Puede verificar la integridad de una copia de este documento mediante la lectura del código QR adjunto o mediante el acceso a la dirección <https://ws050.juntadeandalucia.es/verificarFirma> indicando el código de VERIFICACIÓN

FIRMADO POR

RAQUEL MARIA ESPIN CRESPO

17/12/2024

VERIFICACIÓN

Pk2jm6UYDU9J72AMTZUYRN3GET48NG

PÁG. 1509/9349



**APELLIDOS Y NOMBRE / RAZÓN SOCIAL**

MENDOZA VALLE FRANCISCO JOSE

NIF

***8015*

EXPEDIENTE

1197258

ANUALIDAD DE PAGO

1ª

IMPORTES POR ANUALIDAD

	2023	2024	2025	2026	2027
IMPORTE MÁXIMO SUBVENCIONABLE	1.175,05 €	1.175,05 €	1.175,05 €	979,21 €	979,21 €
IMPORTE MEDIO DE TRANSFERENCIA (€/ha)	297,48 €	297,48 €	297,48 €	247,90 €	247,90 €

RESUMEN DE UNIDADES

Cód	GRUPO DE PAGO	Sup. Dec. Admisible (ha)	Sup. Comprometida (ha)	Sup. ajustada compromiso (1) (ha)	% sobredec.	Sup. Resuelta (ha)	Importe Declarado	Importe Topado	Importe Resuelto	Importe tras sobredec.
419	OLIVAR	3,99		3,95	0,00	3,95	1.175,05	1.175,05	1.175,05	1.175,05
TOTAL		3,99	3,95	3,95		3,95	1.175,05	1.175,05	1.175,05	1.175,05

APLICACIÓN DE REDUCCIONES Y PENALIZACIONES

GRUPO DE PAGO	Importe Calculado	Importe prereduc.	Criterios de subvencionabilidad y compromisos	Presentación tardía	Omisión declaración	Condicionalidad	IMPORTE (Euros) RESUELTO
OLIVAR	1.175,05	1.175,05	0,00	0,00	0,00	0,00	1.175,05
TOTAL	1.175,05	1.175,05					1.175,05

RESUMEN DE PAGOS**IMPORTE (Euros)**

	RESUELTO	FEADER	MAPA	CAPADR
OLIVAR - Pago realizado	1.175,05 €	998,79 €	115,27 €	60,99 €

RECINTOS RESUELTOS

REF.	REFERENCIA SIGPAC	CULTIVO	DESCRIPCIÓN CULTIVO	S/R G.PAGO	PEND. MEDIA (%)	SUP. DEC. ADMISIBLE (ha)	SUP. COMPROM. (ha)	SUP. AJUSTADA COMPR.(1) (ha)	SUP. CONY. SIGPAC (ha)	SUP. CERTIE (ha)	SUP. CAMPO (ha)	SUP. CAMPO DETER. CULT. DECLARADO (ha)	SUP. DEC. REDUCIDA (ha)	SUP. RESUELTA (ha)
-1482792	11-005-015-00137-011	101195	OLIVAR-LECHIN DE SEVILLA	S 419	29,70	0,26	0,26	0,26		0,27			0,26	0,26
-1336161	11-005-015-00138-001	101195	OLIVAR-LECHIN DE SEVILLA	S 419	19,60	0,67	0,67	0,67		0,67			0,67	0,67
1700000002963983	11-005-015-00137-011	101195	OLIVAR-LECHIN DE SEVILLA	S 419	29,70	1,85	1,81	1,81		1,84			1,81	1,81
1700000004542269	11-005-028-00070-008	101010	OLIVAR-PICUAL	S 419	14,40	1,21	1,21	1,21		1,21			1,21	1,21

INCIDENCIAS**INCIDENCIA DESCRIPCIÓN**

- 4272 Verifica que las líneas de declaración de las Solicitudes Únicas no tienen solapes con la capa de Retroactividad Gráfica (ambas de la misma campaña) a nivel de expediente/línea de declaración gráfica de la solicitud.
Ref:1700000002963983 Recinto:11-005-015-00137-00011 Cultivo: - Agregado de la referencia del recinto.:0 Zona de la referencia del recinto.:0 Superficie solapada.:0,04 Id. Incid.:101007322

(1) Superficie declarada admisible ajustada con la superficie comprometida.
(2) Factor de penalización valorando el alcance para el tipo de compromiso.

Puede verificar la integridad de una copia de este documento mediante la lectura del código QR adjunto o mediante el acceso a la dirección <https://ws050.juntadeandalucia.es/verificarFirma> indicando el código de VERIFICACIÓN

FIRMADO POR

RAQUEL MARIA ESPIN CRESPO

17/12/2024

VERIFICACIÓN

Pk2jm6UYDU9J72AMTZUYRN3GET48NG

PÁG. 1510/9349





APELLIDOS Y NOMBRE / RAZÓN SOCIAL **NIF** **EXPEDIENTE** **ANUALIDAD DE PAGO**
 MERA MARCHANTE ANDRES JESUS ****5766* 1204931 1ª

IMPORTES POR ANUALIDAD

	2023	2024	2025	2026	2027
IMPORTE MÁXIMO SUBVENCIONABLE	972,36 €	972,36 €	810,27 €	810,27 €	810,27 €
IMPORTE MEDIO DE TRANSFERENCIA (€/ha)	181,41 €	181,41 €	151,17 €	151,17 €	151,17 €

RESUMEN DE UNIDADES

Cód	GRUPO DE PAGO	Sup. Dec. Admisible (ha)	Sup. Comprometida (ha)	Sup. ajustada compromiso (1) (ha)	% sobredec.	Sup. Resuelta (ha)	Importe Declarado	Importe Topado	Importe Resuelto	Importe tras sobredec.
416	HERBÁCEOS	5,36		5,36	0,00	5,36	972,36	972,36	972,36	972,36
TOTAL		5,36	5,36	5,36		5,36	972,36	972,36	972,36	972,36

APLICACIÓN DE REDUCCIONES Y PENALIZACIONES

GRUPO DE PAGO	Importe Calculado	Importe prereduc.	Criterios de subvencionabilidad y compromisos	Presentación tardía	Omisión declaración	Condicionabilidad	IMPORTE (Euros) RESUELTO
HERBÁCEOS	972,36	972,36	0,00	0,00	0,00	0,00	972,36
TOTAL	972,36	972,36					972,36

RESUMEN DE PAGOS**IMPORTE (Euros)**

	RESUELTO	FEADER	MAPA	CAPADR
HERBÁCEOS - Pago realizado	972,36 €	826,51 €	95,39 €	50,46 €

RECINTOS RESUELTOS

REF.	REFERENCIA SIGPAC	CULTIVO	DESCRIPCIÓN CULTIVO	S/R	G.PAGO	PEND. MEDIA (%)	SUP. DEC. ADMISIBLE (ha)	SUP. COMPROM. (ha)	SUP. AJUSTADA COMPR.(1) (ha)	SUP. CONY. SIGPAC (ha)	SUP. CERTIE (ha)	SUP. CAMPO (ha)	SUP. CAMPO DETER. CULT. DECLARADO (ha)	SUP. DEC. REDUCIDA (ha)	SUP. RESUELTA (ha)
1700000006586062	11-007-012-00001-001	241000	MEZCLA VEZA - AVENA-SIN VARIEDAD	S	416	9,00	5,36	5,36	5,36		10,51			5,36	5,36

INCIDENCIAS**INCIDENCIA DESCRIPCIÓN**

100421 Recinto declarado por error para una operación de la 6503, que se ha corregido de oficio marcando la operación correcta, de acuerdo con la fecha de inscripción del recinto en la producción ecológica.
 Ref:1700000006586062 Recinto:11-007-012-00001-00001 Cultivo:241000 MEZCLA VEZA - AVENA-SIN VARIEDAD Secano

(1) Superficie declarada admisible ajustada con la superficie comprometida.
 (2) Factor de penalización valorando el alcance para el tipo de compromiso.

Puede verificar la integridad de una copia de este documento mediante la lectura del código QR adjunto o mediante el acceso a la dirección <https://ws050.juntadeandalucia.es/verificarFirma> indicando el código de VERIFICACIÓN

FIRMADO POR

RAQUEL MARIA ESPIN CRESPO

17/12/2024

VERIFICACIÓN

Pk2jm6UYDU9J72AMTZUYRN3GET48NG

PÁG. 1511/9349





<u>APELLIDOS Y NOMBRE / RAZÓN SOCIAL</u>	<u>NIF</u>	<u>EXPEDIENTE</u>	<u>ANUALIDAD DE PAGO</u>		
MERA MARCHANTE MANUEL JAIME	***2920*	1192232	1ª		
IMPORTE POR ANUALIDAD					
	2023	2024	2025	2026	2027
IMPORTE MÁXIMO SUBVENCIONABLE	4.888,31 €	4.888,31 €	4.073,50 €	4.073,50 €	4.073,50 €
IMPORTE MEDIO DE TRANSFERENCIA (€/ha)	111,12 €	111,12 €	92,60 €	92,60 €	92,60 €

RESUMEN DE UNIDADES

<u>Cód</u>	<u>GRUPO DE PAGO</u>	<u>Sup. Dec. Admisible (ha)</u>	<u>Sup. Comprometida (ha)</u>	<u>Sup. ajustada compromiso (1) (ha)</u>	<u>% sobredec.</u>	<u>Sup. Resuelta (ha)</u>	<u>Importe Declarado</u>	<u>Importe Topado</u>	<u>Importe Resuelto</u>	<u>Importe tras sobredec.</u>
416	HERBÁCEOS	22,16		19,42	0,00	19,42	3.522,98	3.522,98	3.522,98	3.522,98
418	PASTOS ASOCIADOS A GANADERÍA ECOLÓGICA	14,64		13,85	0,00	13,85	1.365,33	1.365,33	1.365,33	1.365,33
424	HERBÁCEOS NO ELEGIBLES	13,20		10,72	0,00	10,72	0,00	0,00	0,00	0,00
TOTAL		50,00	43,99	43,99		43,99	4.888,31	4.888,31	4.888,31	4.888,31

APLICACIÓN DE REDUCCIONES Y PENALIZACIONES

<u>GRUPO DE PAGO</u>	<u>Importe Calculado</u>	<u>Importe prereduc.</u>	<u>Criterios de subvencionabilidad y compromisos</u>	<u>Presentación tardía</u>	<u>Omisión declaración</u>	<u>Condicionabilidad</u>	<u>IMPORTE (Euros) RESUELTO</u>
HERBÁCEOS	3.522,98	3.522,98	0,00	0,00	0,00	0,00	3.522,98
HERBÁCEOS NO ELEGIBLES	0,00	0,00	0,00	0,00	0,00	0,00	0,00
PASTOS ASOCIADOS A GANADERÍA	1.365,33	1.365,33	0,00	0,00	0,00	0,00	1.365,33
TOTAL	4.888,31	4.888,31					4.888,31

RESUMEN DE PAGOS

	<u>RESUELTO</u>	<u>FEADER</u>	<u>MAPA</u>	<u>CAPADR</u>
HERBÁCEOS - Pago realizado	3.522,98 €	2.994,53 €	345,60 €	182,85 €
PASTOS ASOCIADOS A GANADERÍA ECOLÓGICA - Pago realizado	1.365,33 €	1.160,53 €	133,94 €	70,86 €
TOTAL	4.888,31 €	4.155,06 €	479,54 €	253,71 €

RECINTOS RESUELTOS

<u>REF.</u>	<u>REFERENCIA SIGPAC</u>	<u>CULTIVO</u>	<u>DESCRIPCIÓN CULTIVO</u>	<u>S/R G.PAGO</u>	<u>PEND. MEDIA (%)</u>	<u>SUP. DEC. ADMISIBLE (ha)</u>	<u>SUP. COMPROM. (ha)</u>	<u>SUP. AJUSTADA COMPROM. (1) (ha)</u>	<u>SUP. CONV. SIGPAC (ha)</u>	<u>SUP. CERTIF. (ha)</u>	<u>SUP. CAMPO (ha)</u>	<u>SUP. CAMPO DETER. CULT. DECLARADO (ha)</u>	<u>SUP. DEC. REDUCIDA (ha)</u>	<u>SUP. RESUELTA (ha)</u>
-1516773	11-039-034-00069-013	241000	MEZCLA VEZA - AVENA-SIN VARIEDAD	S 416	12,30	4,22	4,22	4,22	4,22	4,22			4,22	4,22
-697754	11-039-034-00074-004	8000	AVENA-SIN VARIEDAD	S 416	11,90	4,11	2,09	2,09	2,09	2,09			2,09	2,09
1700000005343371	11-007-004-00019-002	12000	TRANQUILLÓN-SIN VARIEDAD	S 416	13,90	1,56	1,56	1,56	1,56	1,56			1,56	1,56
1700000005343389	11-039-008-00001-004	33140	GIRASOL-ES ROMANTIC	S 416	8,80	5,33	5,33	5,33	5,33	5,33			5,33	5,33
1700000005343393	11-039-008-00001-015	3141	TRIGO DURO-DON RICARDO	S 416	3,70	0,21	0,21	0,21	0,21	0,21			0,21	0,21
1700000005343395	11-039-008-00003-002	3141	TRIGO DURO-DON RICARDO	S 416	5,60	1,64	1,64	1,64	1,64	1,64			1,64	1,64
1700000005343396	11-039-048-00001-001	3141	TRIGO DURO-DON RICARDO	S 416	8,20	4,37	3,75	3,75	3,75	3,75			3,75	3,75
1700000005343397	11-039-048-00001-001	3141	TRIGO DURO-DON RICARDO	S 416	8,20	0,72	0,62	0,62	0,62	0,62			0,62	0,62
-1516375	11-039-031-00031-001	63000	PASTOS DE MENOS DE 5 AÑOS-SIN VARIEDAD	S 418	2,30	0,34	0,01	0,01	0,01	0,01			0,01	0,01
1700000005343377	11-039-032-00110-002	62000	PASTOS PERMANENTES DE 5 O MAS AÑOS-SIN VARIEDAD	S 418	5,50	2,13	2,13	2,13	2,13	2,13			2,13	2,13
1700000005343379	11-039-031-00012-001	63000	PASTOS DE MENOS DE 5 AÑOS-SIN VARIEDAD	S 418	9,40	0,01	0,01	0,01	0,01	0,01			0,01	0,01
1700000005343380	11-039-031-00029-002	63000	PASTOS DE MENOS DE 5 AÑOS-SIN VARIEDAD	S 418	4,50	0,46	0,07	0,07	0,07	0,07			0,07	0,07
1700000005343381	11-039-034-00074-002	62000	PASTOS PERMANENTES DE 5 O MAS AÑOS-SIN VARIEDAD	S 418	9,50	3,22	3,22	3,22	3,22	3,22			3,22	3,22
1700000005343382	11-039-034-00074-003	62000	PASTOS PERMANENTES DE 5 O MAS AÑOS-SIN VARIEDAD	S 418	12,90	7,94	7,94	7,94	7,94	7,94			7,94	7,94
1700000005343384	11-039-032-00099-002	62000	PASTOS PERMANENTES DE 5 O MAS AÑOS-SIN VARIEDAD	S 418	2,40	0,21	0,21	0,21	0,21	0,21			0,21	0,21
1700000005343387	11-039-031-00029-002	63000	PASTOS DE MENOS DE 5 AÑOS-SIN VARIEDAD	S 418	4,50	0,08	0,01	0,01	0,01	0,01			0,01	0,01
1700000005343398	11-039-032-00100-003	63000	PASTOS DE MENOS DE 5 AÑOS-SIN VARIEDAD	S 418	8,60	0,25	0,25	0,25	0,25	2,49			0,25	0,25
-883620	11-039-031-00029-002	20000	BARBECHO TRADICIONAL-SIN VARIEDAD	S 424	4,50	0,33	0,08	0,08	0,08	0,08			0,08	0,08
-58068	11-039-034-00074-004	20000	BARBECHO TRADICIONAL-SIN VARIEDAD	S 424	11,90	3,96	2,02	2,02	2,02	2,02			2,02	2,02
1700000005343372	11-039-007-00008-011	20000	BARBECHO TRADICIONAL-SIN VARIEDAD	S 424	8,70	3,32	3,32	3,32	3,32	3,32			3,32	3,32
1700000005343385	11-039-031-00012-001	20000	BARBECHO TRADICIONAL-SIN VARIEDAD	S 424	9,40	0,30	0,01	0,01	0,01	0,01			0,01	0,01
1700000005343390	11-039-032-00100-003	20000	BARBECHO TRADICIONAL-SIN VARIEDAD	S 424	8,60	2,49	2,49	2,49	2,49	2,49			2,49	2,49
1700000005343391	11-039-032-00099-001	20000	BARBECHO TRADICIONAL-SIN VARIEDAD	S 424	10,60	2,80	2,80	2,80	2,80	2,80			2,80	2,80

(1) Superficie declarada admisible ajustada con la superficie comprometida.
(2) Factor de penalización valorando el alcance para el tipo de compromiso.Puede verificar la integridad de una copia de este documento mediante la lectura del código QR adjunto o mediante el acceso a la dirección <https://ws050.juntadeandalucia.es/verificarFirma> indicando el código de VERIFICACIÓN

FIRMADO POR

RAQUEL MARIA ESPIN CRESPO

17/12/2024

VERIFICACIÓN

Pk2jm6UYDU9J72AMTZUYRN3GET48NG

PÁG. 1512/9349



**INCIDENCIAS****INCIDENCIA DESCRIPCIÓN**

100411	<p>Recinto no admisible por no estar asociado en SIGGAN a una explotación ganadera (Artículo 10 de la Orden de 28 de marzo de 2023).</p> <p>Ref:170000005343369 Recinto:11-007-002-00180-00002 Cultivo:62000 PASTOS PERMANENTES DE 5 O MAS AÑOS-SIN VARIEDAD Secano</p> <p>Ref:170000005343392 Recinto:11-007-002-00180-00004 Cultivo:62000 PASTOS PERMANENTES DE 5 O MAS AÑOS-SIN VARIEDAD Secano</p> <p>Ref:170000005343378 Recinto:11-007-002-00180-00008 Cultivo:62000 PASTOS PERMANENTES DE 5 O MAS AÑOS-SIN VARIEDAD Secano</p> <p>Ref:170000005343388 Recinto:11-007-004-00093-00001 Cultivo:62000 PASTOS PERMANENTES DE 5 O MAS AÑOS-SIN VARIEDAD Secano</p> <p>Ref:170000005343394 Recinto:11-007-004-00093-00002 Cultivo:62000 PASTOS PERMANENTES DE 5 O MAS AÑOS-SIN VARIEDAD Secano</p> <p>Ref:170000005343374 Recinto:11-007-004-00093-00003 Cultivo:62000 PASTOS PERMANENTES DE 5 O MAS AÑOS-SIN VARIEDAD Secano</p> <p>Ref:170000005343375 Recinto:11-007-004-00093-00004 Cultivo:62000 PASTOS PERMANENTES DE 5 O MAS AÑOS-SIN VARIEDAD Secano</p> <p>Ref:170000005343376 Recinto:11-007-004-00093-00005 Cultivo:62000 PASTOS PERMANENTES DE 5 O MAS AÑOS-SIN VARIEDAD Secano</p> <p>Ref:170000005343383 Recinto:11-007-004-00099-00001 Cultivo:62000 PASTOS PERMANENTES DE 5 O MAS AÑOS-SIN VARIEDAD Secano</p> <p>Ref:-883621 Recinto:11-039-032-00099-00004 Cultivo:62000 PASTOS PERMANENTES DE 5 O MAS AÑOS-SIN VARIEDAD Secano</p>
100421	<p>Recinto declarado por error para una operación de la 6503, que se ha corregido de oficio marcando la operación correcta, de acuerdo con la fecha de inscripción del recinto en la producción ecológica.</p> <p>Ref:170000005343369 Recinto:11-007-002-00180-00002 Cultivo:62000 PASTOS PERMANENTES DE 5 O MAS AÑOS-SIN VARIEDAD Secano</p> <p>Ref:170000005343392 Recinto:11-007-002-00180-00004 Cultivo:62000 PASTOS PERMANENTES DE 5 O MAS AÑOS-SIN VARIEDAD Secano</p> <p>Ref:170000005343378 Recinto:11-007-002-00180-00008 Cultivo:62000 PASTOS PERMANENTES DE 5 O MAS AÑOS-SIN VARIEDAD Secano</p> <p>Ref:170000005343371 Recinto:11-007-004-00019-00002 Cultivo:12000 TRANQUILLÓN-SIN VARIEDAD Secano</p> <p>Ref:170000005343388 Recinto:11-007-004-00093-00001 Cultivo:62000 PASTOS PERMANENTES DE 5 O MAS AÑOS-SIN VARIEDAD Secano</p> <p>Ref:170000005343394 Recinto:11-007-004-00093-00002 Cultivo:62000 PASTOS PERMANENTES DE 5 O MAS AÑOS-SIN VARIEDAD Secano</p> <p>Ref:170000005343374 Recinto:11-007-004-00093-00003 Cultivo:62000 PASTOS PERMANENTES DE 5 O MAS AÑOS-SIN VARIEDAD Secano</p> <p>Ref:170000005343375 Recinto:11-007-004-00093-00004 Cultivo:62000 PASTOS PERMANENTES DE 5 O MAS AÑOS-SIN VARIEDAD Secano</p> <p>Ref:170000005343376 Recinto:11-007-004-00093-00005 Cultivo:62000 PASTOS PERMANENTES DE 5 O MAS AÑOS-SIN VARIEDAD Secano</p> <p>Ref:170000005343383 Recinto:11-007-004-00099-00001 Cultivo:62000 PASTOS PERMANENTES DE 5 O MAS AÑOS-SIN VARIEDAD Secano</p> <p>Ref:170000005343372 Recinto:11-039-007-00008-00011 Cultivo:20000 BARBECHO TRADICIONAL-SIN VARIEDAD Secano</p> <p>Ref:170000005343389 Recinto:11-039-008-00001-00004 Cultivo:33140 GIRASOL-ES ROMANTIC Secano</p> <p>Ref:170000005343393 Recinto:11-039-008-00001-00015 Cultivo:3141 TRIGO DURO-DON RICARDO Secano</p> <p>Ref:170000005343395 Recinto:11-039-008-00003-00002 Cultivo:3141 TRIGO DURO-DON RICARDO Secano</p> <p>Ref:170000005343385 Recinto:11-039-031-00012-00001 Cultivo:20000 BARBECHO TRADICIONAL-SIN VARIEDAD Secano</p> <p>Ref:170000005343379 Recinto:11-039-031-00012-00001 Cultivo:63000 PASTOS DE MENOS DE 5 AÑOS-SIN VARIEDAD Secano</p> <p>Ref:-883620 Recinto:11-039-031-00029-00002 Cultivo:20000 BARBECHO TRADICIONAL-SIN VARIEDAD Secano</p> <p>Ref:170000005343380 Recinto:11-039-031-00029-00002 Cultivo:63000 PASTOS DE MENOS DE 5 AÑOS-SIN VARIEDAD Secano</p> <p>Ref:170000005343387 Recinto:11-039-031-00029-00002 Cultivo:63000 PASTOS DE MENOS DE 5 AÑOS-SIN VARIEDAD Secano</p> <p>Ref:-1516375 Recinto:11-039-031-00031-00001 Cultivo:63000 PASTOS DE MENOS DE 5 AÑOS-SIN VARIEDAD Secano</p> <p>Ref:-1516376 Recinto:11-039-031-00031-00001 Cultivo:63000 PASTOS DE MENOS DE 5 AÑOS-SIN VARIEDAD Secano</p> <p>Ref:170000005343391 Recinto:11-039-032-00099-00001 Cultivo:20000 BARBECHO TRADICIONAL-SIN VARIEDAD Secano</p> <p>Ref:170000005343384 Recinto:11-039-032-00099-00002 Cultivo:62000 PASTOS PERMANENTES DE 5 O MAS AÑOS-SIN VARIEDAD Secano</p> <p>Ref:-883621 Recinto:11-039-032-00099-00004 Cultivo:62000 PASTOS PERMANENTES DE 5 O MAS AÑOS-SIN VARIEDAD Secano</p> <p>Ref:170000005343390 Recinto:11-039-032-00100-00003 Cultivo:20000 BARBECHO TRADICIONAL-SIN VARIEDAD Secano</p> <p>Ref:170000005343398 Recinto:11-039-032-00100-00003 Cultivo:63000 PASTOS DE MENOS DE 5 AÑOS-SIN VARIEDAD Secano</p> <p>Ref:170000005343377 Recinto:11-039-032-00110-00002 Cultivo:62000 PASTOS PERMANENTES DE 5 O MAS AÑOS-SIN VARIEDAD Secano</p> <p>Ref:-1516773 Recinto:11-039-034-00069-00013 Cultivo:241000 MEZCLA VEZA - AVENA-SIN VARIEDAD Secano</p> <p>Ref:170000005343381 Recinto:11-039-034-00074-00002 Cultivo:62000 PASTOS PERMANENTES DE 5 O MAS AÑOS-SIN VARIEDAD Secano</p>

(1) Superficie declarada admisible ajustada con la superficie comprometida.
(2) Factor de penalización valorando el alcance para el tipo de compromiso.

Puede verificar la integridad de una copia de este documento mediante la lectura del código QR adjunto o mediante el acceso a la dirección <https://ws050.juntadeandalucia.es/verificarFirma> indicando el código de VERIFICACIÓN

FIRMADO POR	RAQUEL MARIA ESPIN CRESPO	17/12/2024	
VERIFICACIÓN	Pk2jm6UYDU9J72AMTZUYRN3GET48NG	PÁG. 1513/9349	

**INCIDENCIAS****INCIDENCIA DESCRIPCIÓN**

	Ref:170000005343382 Recinto:11-039-034-00074-00003 Cultivo:62000 PASTOS PERMANENTES DE 5 O MAS AÑOS-SIN VARIEDAD Secano
	Ref:-697754 Recinto:11-039-034-00074-00004 Cultivo:8000 AVENA-SIN VARIEDAD Secano
	Ref:-58068 Recinto:11-039-034-00074-00004 Cultivo:20000 BARBECHO TRADICIONAL-SIN VARIEDAD Secano
	Ref:170000005343396 Recinto:11-039-048-00001-00001 Cultivo:3141 TRIGO DURO-DON RICARDO Secano
	Ref:170000005343397 Recinto:11-039-048-00001-00001 Cultivo:3141 TRIGO DURO-DON RICARDO Secano
100424	Solicita recinto que no está comprometido para la operación.
	Ref:170000005343369 Recinto:11-007-002-00180-00002 Cultivo:62000 PASTOS PERMANENTES DE 5 O MAS AÑOS-SIN VARIEDAD Secano
	Ref:170000005343392 Recinto:11-007-002-00180-00004 Cultivo:62000 PASTOS PERMANENTES DE 5 O MAS AÑOS-SIN VARIEDAD Secano
	Ref:170000005343378 Recinto:11-007-002-00180-00008 Cultivo:62000 PASTOS PERMANENTES DE 5 O MAS AÑOS-SIN VARIEDAD Secano
	Ref:170000005343388 Recinto:11-007-004-00093-00001 Cultivo:62000 PASTOS PERMANENTES DE 5 O MAS AÑOS-SIN VARIEDAD Secano
	Ref:170000005343394 Recinto:11-007-004-00093-00002 Cultivo:62000 PASTOS PERMANENTES DE 5 O MAS AÑOS-SIN VARIEDAD Secano
	Ref:170000005343374 Recinto:11-007-004-00093-00003 Cultivo:62000 PASTOS PERMANENTES DE 5 O MAS AÑOS-SIN VARIEDAD Secano
	Ref:170000005343375 Recinto:11-007-004-00093-00004 Cultivo:62000 PASTOS PERMANENTES DE 5 O MAS AÑOS-SIN VARIEDAD Secano
	Ref:170000005343376 Recinto:11-007-004-00093-00005 Cultivo:62000 PASTOS PERMANENTES DE 5 O MAS AÑOS-SIN VARIEDAD Secano
	Ref:170000005343383 Recinto:11-007-004-00099-00001 Cultivo:62000 PASTOS PERMANENTES DE 5 O MAS AÑOS-SIN VARIEDAD Secano
	Ref:-1516376 Recinto:11-039-031-00031-00001 Cultivo:63000 PASTOS DE MENOS DE 5 AÑOS-SIN VARIEDAD Secano
	Ref:-883621 Recinto:11-039-032-00099-00004 Cultivo:62000 PASTOS PERMANENTES DE 5 O MAS AÑOS-SIN VARIEDAD Secano

Datos considerados para el Cálculo de la Carga Ganadera mínima y máxima del expediente

<u>Explotación</u>	<u>Especie</u>	<u>Inscrito en Sipea y Admisible</u>	<u>Ugm Calculada para CG Mínima</u>	<u>Ugm Calculada para CG Máxima</u>
ES110070000239	BOVINA	SI	12,51	12,51
ES110390000243	BOVINA	SI	11,06	11,06
			23,57	23,57

Superficie determinada para Cálculo Carga Ganadera Mínima: 22,95 ha

Superficie determinada para Cálculo Carga Ganadera Máxima: 23,75 ha

Carga Ganadera Mínima Expediente: 1,03 ugm/ha

Carga Ganadera Máxima Expediente: 0,99 ugm/ha

Recintos Determinados para el Cálculo de Carga Ganadera Mínima

<u>REF.</u>	<u>REFERENCIA SIGPAC</u>	<u>CULTIVO</u>	<u>DESCRIPCIÓN CULTIVO</u>	<u>S/R</u>	<u>SUP. RESUELTA (ha)</u>
-1516376	11-039-031-00031-00001	63000	PASTOS DE MENOS DE 5 AÑOS-SIN VARIEDAD	S	0,00
-1516375	11-039-031-00031-00001	63000	PASTOS DE MENOS DE 5 AÑOS-SIN VARIEDAD	S	0,01
-883621	11-039-032-00099-00004	62000	PASTOS PERMANENTES DE 5 O MAS AÑOS-SIN VARIEDAD	S	0,02
170000005343369	11-007-002-00180-00002	62000	PASTOS PERMANENTES DE 5 O MAS AÑOS-SIN VARIEDAD	S	2,27
170000005343374	11-007-004-00093-00003	62000	PASTOS PERMANENTES DE 5 O MAS AÑOS-SIN VARIEDAD	S	0,20
170000005343375	11-007-004-00093-00004	62000	PASTOS PERMANENTES DE 5 O MAS AÑOS-SIN VARIEDAD	S	1,14
170000005343376	11-007-004-00093-00005	62000	PASTOS PERMANENTES DE 5 O MAS AÑOS-SIN VARIEDAD	S	0,11
170000005343377	11-039-032-00110-00002	62000	PASTOS PERMANENTES DE 5 O MAS AÑOS-SIN VARIEDAD	S	2,13
170000005343378	11-007-002-00180-00008	62000	PASTOS PERMANENTES DE 5 O MAS AÑOS-SIN VARIEDAD	S	0,36
170000005343379	11-039-031-00012-00001	63000	PASTOS DE MENOS DE 5 AÑOS-SIN VARIEDAD	S	0,01
170000005343380	11-039-031-00029-00002	63000	PASTOS DE MENOS DE 5 AÑOS-SIN VARIEDAD	S	0,07
170000005343381	11-039-034-00074-00002	62000	PASTOS PERMANENTES DE 5 O MAS AÑOS-SIN VARIEDAD	S	3,22

(1) Superficie declarada admisible ajustada con la superficie comprometida.
(2) Factor de penalización valorando el alcance para el tipo de compromiso.Puede verificar la integridad de una copia de este documento mediante la lectura del código QR adjunto o mediante el acceso a la dirección <https://ws050.juntadeandalucia.es/verificarFirma> indicando el código de VERIFICACIÓN

FIRMADO POR

RAQUEL MARIA ESPIN CRESPO

17/12/2024

VERIFICACIÓN

Pk2jm6UYDU9J72AMTZUYRN3GET48NG

PÁG. 1514/9349



**Datos considerados para el Cálculo de la Carga Ganadera mínima y máxima del expediente****Recintos Determinados para el Cálculo de Garga Ganadera Mínima**

REF.	REFERENCIA SIGPAC	CULTIVO	DESCRIPCIÓN CULTIVO	S/R	SUP.
					RESUELTA (ha)
170000005343382	11-039-034-00074-00003	62000	PASTOS PERMANENTES DE 5 O MAS AÑOS-SIN VARIEDAD	S	7,94
170000005343383	11-007-004-00099-00001	62000	PASTOS PERMANENTES DE 5 O MAS AÑOS-SIN VARIEDAD	S	4,49
170000005343384	11-039-032-00099-00002	62000	PASTOS PERMANENTES DE 5 O MAS AÑOS-SIN VARIEDAD	S	0,21
170000005343387	11-039-031-00029-00002	63000	PASTOS DE MENOS DE 5 AÑOS-SIN VARIEDAD	S	0,01
170000005343388	11-007-004-00093-00001	62000	PASTOS PERMANENTES DE 5 O MAS AÑOS-SIN VARIEDAD	S	0,14
170000005343392	11-007-002-00180-00004	62000	PASTOS PERMANENTES DE 5 O MAS AÑOS-SIN VARIEDAD	S	0,29
170000005343394	11-007-004-00093-00002	62000	PASTOS PERMANENTES DE 5 O MAS AÑOS-SIN VARIEDAD	S	0,08
170000005343398	11-039-032-00100-00003	63000	PASTOS DE MENOS DE 5 AÑOS-SIN VARIEDAD	S	0,25

Recintos Determinados para el Cálculo de Garga Ganadera Máxima

REF.	REFERENCIA SIGPAC	CULTIVO	DESCRIPCIÓN CULTIVO	S/R	SUP.
					RESUELTA (ha)
-1516376	11-039-031-00031-00001	63000	PASTOS DE MENOS DE 5 AÑOS-SIN VARIEDAD	S	0,01
-1516375	11-039-031-00031-00001	63000	PASTOS DE MENOS DE 5 AÑOS-SIN VARIEDAD	S	0,34
-883621	11-039-032-00099-00004	62000	PASTOS PERMANENTES DE 5 O MAS AÑOS-SIN VARIEDAD	S	0,02
170000005343369	11-007-002-00180-00002	62000	PASTOS PERMANENTES DE 5 O MAS AÑOS-SIN VARIEDAD	S	2,27
170000005343374	11-007-004-00093-00003	62000	PASTOS PERMANENTES DE 5 O MAS AÑOS-SIN VARIEDAD	S	0,20
170000005343375	11-007-004-00093-00004	62000	PASTOS PERMANENTES DE 5 O MAS AÑOS-SIN VARIEDAD	S	1,14
170000005343376	11-007-004-00093-00005	62000	PASTOS PERMANENTES DE 5 O MAS AÑOS-SIN VARIEDAD	S	0,11
170000005343377	11-039-032-00110-00002	62000	PASTOS PERMANENTES DE 5 O MAS AÑOS-SIN VARIEDAD	S	2,13
170000005343378	11-007-002-00180-00008	62000	PASTOS PERMANENTES DE 5 O MAS AÑOS-SIN VARIEDAD	S	0,36
170000005343379	11-039-031-00012-00001	63000	PASTOS DE MENOS DE 5 AÑOS-SIN VARIEDAD	S	0,01
170000005343380	11-039-031-00029-00002	63000	PASTOS DE MENOS DE 5 AÑOS-SIN VARIEDAD	S	0,46
170000005343381	11-039-034-00074-00002	62000	PASTOS PERMANENTES DE 5 O MAS AÑOS-SIN VARIEDAD	S	3,22
170000005343382	11-039-034-00074-00003	62000	PASTOS PERMANENTES DE 5 O MAS AÑOS-SIN VARIEDAD	S	7,94
170000005343383	11-007-004-00099-00001	62000	PASTOS PERMANENTES DE 5 O MAS AÑOS-SIN VARIEDAD	S	4,49
170000005343384	11-039-032-00099-00002	62000	PASTOS PERMANENTES DE 5 O MAS AÑOS-SIN VARIEDAD	S	0,21
170000005343387	11-039-031-00029-00002	63000	PASTOS DE MENOS DE 5 AÑOS-SIN VARIEDAD	S	0,08
170000005343388	11-007-004-00093-00001	62000	PASTOS PERMANENTES DE 5 O MAS AÑOS-SIN VARIEDAD	S	0,14
170000005343392	11-007-002-00180-00004	62000	PASTOS PERMANENTES DE 5 O MAS AÑOS-SIN VARIEDAD	S	0,29
170000005343394	11-007-004-00093-00002	62000	PASTOS PERMANENTES DE 5 O MAS AÑOS-SIN VARIEDAD	S	0,08
170000005343398	11-039-032-00100-00003	63000	PASTOS DE MENOS DE 5 AÑOS-SIN VARIEDAD	S	0,25

(1) Superficie declarada admisible ajustada con la superficie comprometida.
 (2) Factor de penalización valorando el alcance para el tipo de compromiso.

Puede verificar la integridad de una copia de este documento mediante la lectura del código QR adjunto o mediante el acceso a la dirección <https://ws050.juntadeandalucia.es/verificarFirma> indicando el código de VERIFICACIÓN

FIRMADO POR

RAQUEL MARIA ESPIN CRESPO

17/12/2024

VERIFICACIÓN

Pk2jm6UYDU9J72AMTZUYRN3GET48NG

PÁG. 1515/9349



**APELLIDOS Y NOMBRE / RAZÓN SOCIAL**

MERA VENTURA SUSANA MARIA

NIF

***6353*

EXPEDIENTE

1190340

ANUALIDAD DE PAGO

1ª

IMPORTE POR ANUALIDAD

	2023	2024	2025	2026	2027
IMPORTE MÁXIMO SUBVENCIONABLE	1.719,77 €	1.719,77 €	1.433,09 €	1.433,09 €	1.433,09 €
IMPORTE MEDIO DE TRANSFERENCIA (€/ha)	177,66 €	177,66 €	148,05 €	148,05 €	148,05 €

RESUMEN DE UNIDADES

Cód	GRUPO DE PAGO	Sup. Dec. Admisible (ha)	Sup. Comprometida (ha)	Sup. ajustada compromiso (1) (ha)	% sobredec.	Sup. Resuelta (ha)	Importe Declarado	Importe Topado	Importe Resuelto	Importe tras sobredec.
416	HERBÁCEOS	9,68		9,48	0,00	9,48	1.719,77	1.719,77	1.719,77	1.719,77
424	HERBÁCEOS NO ELEGIBLES	0,28		0,20	0,00	0,20	0,00	0,00	0,00	0,00
TOTAL		9,96	9,68	9,68		9,68	1.719,77	1.719,77	1.719,77	1.719,77

APLICACIÓN DE REDUCCIONES Y PENALIZACIONES

GRUPO DE PAGO	Importe Calculado	Importe prereduc.	Criterios de subvencionabilidad y compromisos	Presentación tardía	Omisión declaración	Condicionidad	IMPORTE (Euros) RESUELTO
HERBÁCEOS	1.719,77	1.719,77	0,00	0,00	0,00	0,00	1.719,77
HERBÁCEOS NO ELEGIBLES	0,00	0,00	0,00	0,00	0,00	0,00	0,00
TOTAL	1.719,77	1.719,77					1.719,77

RESUMEN DE PAGOS

	RESUELTO	FEADER	MAPA	CAPADR
HERBÁCEOS - Pago realizado	1.719,77 €	1.461,80 €	168,71 €	89,26 €

RECINTOS RESUELTOS

REF.	REFERENCIA SIGPAC	CULTIVO DESCRIPCIÓN CULTIVO	S/R G.PAGO	PEND. MEDIA (%)	SUP. DEC. ADMISIBLE (ha)	SUP. COMPROM. (ha)	SUP. AJUSTADA COMPROM. (1) (ha)	SUP. CONV. SIGPAC (ha)	SUP. CERTIF. (ha)	SUP. CAMPO (ha)	SUP. CAMPO DETER. CULT. DECLARADO (ha)	SUP. DEC. REDUCIDA (ha)	SUP. RESUELTA (ha)
-1588441	11-039-007-00002-004	241000 MEZCLA VEZA - AVENA-SIN VARIEDAD	S	416	11,90	3,22	3,22	3,22	3,70			3,22	3,22
-1550980	11-039-007-00002-024	241000 MEZCLA VEZA - AVENA-SIN VARIEDAD	S	416	19,40	0,65	0,45	0,45	0,64			0,45	0,45
-1383550	11-039-009-00003-017	3141 TRIGO DURO-DON RICARDO	S	416	10,40	3,01	3,01	3,01	3,01			3,01	3,01
-1033977	11-039-007-00002-004	33140 GIRASOL-ES ROMANTIC	S	416	11,90	2,80	2,80	2,80	3,21			2,80	2,80
-1588376	11-039-007-00002-024	20000 BARBECHO TRADICIONAL-SIN VARIEDAD	S	424	19,40	0,28	0,20	0,20	0,29			0,20	0,20

INCIDENCIAS**INCIDENCIA DESCRIPCIÓN**

- 219 Superficie declarada sobre un mismo recinto, en un mismo expediente, mayor que la superficie total del recinto SIGPAC.
Ref.-1588376 Recinto:11-039-007-00002-00024 Cultivo:20000 BARBECHO TRADICIONAL-SIN VARIEDAD Secano Suma de superficies declaradas para este recinto por el solicitante (Áreas):93 Superficie SIGPAC total para el recinto (Áreas):65 Exceso de superficie declarada (Hectáreas):0,08
Ref.-1550980 Recinto:11-039-007-00002-00024 Cultivo:241000 MEZCLA VEZA - AVENA-SIN VARIEDAD Secano Suma de superficies declaradas para este recinto por el solicitante (Áreas):93 Superficie SIGPAC total para el recinto (Áreas):65 Exceso de superficie declarada (Hectáreas):0,2
- 8227 Línea de declaración monitorizada en la que no ha habido respuesta por parte del productor y, por tanto, sin Juicio Experto de campo.
Ref.-1588366 Recinto:11-039-007-00002-00004 Cultivo:20000 BARBECHO TRADICIONAL-SIN VARIEDAD
- 100424 Solicita recinto que no está comprometido para la operación.
Ref.-1588366 Recinto:11-039-007-00002-00004 Cultivo:20000 BARBECHO TRADICIONAL-SIN VARIEDAD Secano

(1) Superficie declarada admisible ajustada con la superficie comprometida.
(2) Factor de penalización valorando el alcance para el tipo de compromiso.

Puede verificar la integridad de una copia de este documento mediante la lectura del código QR adjunto o mediante el acceso a la dirección <https://ws050.juntadeandalucia.es/verificarFirma> indicando el código de VERIFICACIÓN

FIRMADO POR

RAQUEL MARIA ESPIN CRESPO

17/12/2024

VERIFICACIÓN

Pk2jm6YDU9J72AMTZUYRN3GET48NG

PÁG. 1516/9349



**APELLIDOS Y NOMBRE / RAZÓN SOCIAL**

MERCEDES Y CARMEN SOLIS SOTO CB

NIF

***6831*

EXPEDIENTE

1268596

ANUALIDAD DE PAGO

1ª

IMPORTES POR ANUALIDAD

	2023	2024	2025	2026	2027
IMPORTE MÁXIMO SUBVENCIONABLE	6.469,81 €	6.469,81 €	5.391,50 €	5.391,50 €	5.391,50 €
IMPORTE MEDIO DE TRANSFERENCIA (€/ha)	98,58 €	98,58 €	82,15 €	82,15 €	82,15 €

RESUMEN DE UNIDADES

Cód	GRUPO DE PAGO	Sup. Dec. Admisible (ha)	Sup. Comprometida (ha)	Sup. ajustada compromiso (1) (ha)	% sobredec.	Sup. Resuelta (ha)	Importe Declarado	Importe Topado	Importe Resuelto	Importe tras sobredec.
418	PASTOS ASOCIADOS A GANADERÍA ECOLÓGICA	65,63		65,63	0,00	65,63	6.469,81	6.469,81	6.469,81	6.469,81
TOTAL		65,63	65,63	65,63		65,63	6.469,81	6.469,81	6.469,81	6.469,81

APLICACIÓN DE REDUCCIONES Y PENALIZACIONES

GRUPO DE PAGO	Importe Calculado	Importe prereduc.	Criterios de subvencionabilidad y compromisos	Presentación tardía	Omisión declaración	Condicionidad	IMPORTE (Euros) RESUELTO
PASTOS ASOCIADOS A GANADERÍA	6.469,81	6.469,81	0,00	0,00	0,00	0,00	6.469,81
TOTAL	6.469,81	6.469,81					6.469,81

RESUMEN DE PAGOS**IMPORTE (Euros)**

	RESUELTO	FEADER	MAPA	CAPADR
PASTOS ASOCIADOS A GANADERÍA ECOLÓGICA - Pago realizado	6.469,81 €	5.499,34 €	634,69 €	335,78 €

RECINTOS RESUELTOS

REE	REFERENCIA SIGPAC	CULTIVO	DESCRIPCIÓN CULTIVO	S/R G.PAGO	PEND. MEDIA (%)	SUP. DEC. ADMISIBLE (ha)	SUP. COMPROM. (ha)	SUP. AJUSTADA COMPROM. (1) (ha)	SUP. CONV. SIGPAC (ha)	SUP. CERTIF. (ha)	SUP. CAMPO (ha)	SUP. CAMPO DETER. CULT. DECLARADO (ha)	SUP. DEC. REDUCIDA (ha)	SUP. RESUELTA (ha)
-1394271	11-008-002-00020-009	62000	PASTOS PERMANENTES DE 5 O MAS AÑOS-SIN VARIEDAD	S 418	33,20	52,44	52,44	52,44		149,84			52,44	52,44
-967313	11-008-002-00007-007	62000	PASTOS PERMANENTES DE 5 O MAS AÑOS-SIN VARIEDAD	S 418	12,50	0,02	0,02	0,02		0,02			0,02	0,02
-887517	11-008-002-00007-008	62000	PASTOS PERMANENTES DE 5 O MAS AÑOS-SIN VARIEDAD	S 418	10,90	1,58	1,58	1,58		1,58			1,58	1,58
-887516	11-008-002-00006-009	62000	PASTOS PERMANENTES DE 5 O MAS AÑOS-SIN VARIEDAD	S 418	11,00	11,37	11,37	11,37		11,37			11,37	11,37
-887515	11-008-002-00006-008	62000	PASTOS PERMANENTES DE 5 O MAS AÑOS-SIN VARIEDAD	S 418	5,70	0,22	0,22	0,22		0,22			0,22	0,22

INCIDENCIAS**INCIDENCIA DESCRIPCIÓN**

- 100421 Recinto declarado por error para una operación de la 6503, que se ha corregido de oficio marcando la operación correcta, de acuerdo con la fecha de inscripción del recinto en la producción ecológica.
 Ref:-887515 Recinto:11-008-002-00006-00008 Cultivo:62000 PASTOS PERMANENTES DE 5 O MAS AÑOS-SIN VARIEDAD Secano
 Ref:-887516 Recinto:11-008-002-00006-00009 Cultivo:62000 PASTOS PERMANENTES DE 5 O MAS AÑOS-SIN VARIEDAD Secano
 Ref:-967313 Recinto:11-008-002-00007-00007 Cultivo:62000 PASTOS PERMANENTES DE 5 O MAS AÑOS-SIN VARIEDAD Secano
 Ref:-887517 Recinto:11-008-002-00007-00008 Cultivo:62000 PASTOS PERMANENTES DE 5 O MAS AÑOS-SIN VARIEDAD Secano
 Ref:-1394271 Recinto:11-008-002-00020-00009 Cultivo:62000 PASTOS PERMANENTES DE 5 O MAS AÑOS-SIN VARIEDAD Secano

(1) Superficie declarada admisible ajustada con la superficie comprometida.
 (2) Factor de penalización valorando el alcance para el tipo de compromiso.

Puede verificar la integridad de una copia de este documento mediante la lectura del código QR adjunto o mediante el acceso a la dirección <https://ws050.juntadeandalucia.es/verificarFirma> indicando el código de VERIFICACIÓN

FIRMADO POR

RAQUEL MARIA ESPIN CRESPO

17/12/2024

VERIFICACIÓN

Pk2jm6UYDU9J72AMTZUYRN3GET48NG

PÁG. 1517/9349



**Datos considerados para el Cálculo de la Carga Ganadera mínima y máxima del expediente**

Explotación	Especie	Inscrito en Sipea y Admisible	Ugm Calculada para CG Mínima	Ugm Calculada para CG Máxima
ES110080000389	BOVINA	SI	100,71	100,71
			100,71	100,71

Superficie determinada para Cálculo Carga Ganadera Mínima: 255,12 ha
 Superficie determinada para Cálculo Carga Ganadera Máxima: 280,17 ha
 Carga Ganadera Mínima Expediente: 0,39 ugm/ha
 Carga Ganadera Máxima Expediente: 0,36 ugm/ha

Recintos Determinados para el Cálculo de Garga Ganadera Mínima

REF.	REFERENCIA SIGPAC	CULTIVO	DESCRIPCIÓN CULTIVO	S/R	SUP. RESUELTA (ha)
-1394272	11-008-002-00020-00010	62000	PASTOS PERMANENTES DE 5 O MAS AÑOS-SIN VARIEDAD	S	2,33
-1394271	11-008-002-00020-00009	62000	PASTOS PERMANENTES DE 5 O MAS AÑOS-SIN VARIEDAD	S	52,44
-967313	11-008-002-00007-00007	62000	PASTOS PERMANENTES DE 5 O MAS AÑOS-SIN VARIEDAD	S	0,02
-887517	11-008-002-00007-00008	62000	PASTOS PERMANENTES DE 5 O MAS AÑOS-SIN VARIEDAD	S	1,58
-887516	11-008-002-00006-00009	62000	PASTOS PERMANENTES DE 5 O MAS AÑOS-SIN VARIEDAD	S	11,37
-887515	11-008-002-00006-00008	62000	PASTOS PERMANENTES DE 5 O MAS AÑOS-SIN VARIEDAD	S	0,22
-7906	11-008-002-00020-00015	62000	PASTOS PERMANENTES DE 5 O MAS AÑOS-SIN VARIEDAD	S	0,04
-7905	11-008-002-00020-00014	62000	PASTOS PERMANENTES DE 5 O MAS AÑOS-SIN VARIEDAD	S	2,41
-7904	11-008-002-00020-00013	62000	PASTOS PERMANENTES DE 5 O MAS AÑOS-SIN VARIEDAD	S	0,59
-7903	11-008-002-00020-00012	62000	PASTOS PERMANENTES DE 5 O MAS AÑOS-SIN VARIEDAD	S	3,18
-7901	11-008-002-00006-00002	62000	PASTOS PERMANENTES DE 5 O MAS AÑOS-SIN VARIEDAD	S	20,78
1700000006067577	11-008-002-00020-00011	62000	PASTOS PERMANENTES DE 5 O MAS AÑOS-SIN VARIEDAD	S	2,33
1700000006067578	11-008-002-00006-00006	62000	PASTOS PERMANENTES DE 5 O MAS AÑOS-SIN VARIEDAD	S	75,62
1700000006067580	11-008-002-00007-00002	62000	PASTOS PERMANENTES DE 5 O MAS AÑOS-SIN VARIEDAD	S	12,38
1700000006067581	11-008-002-00006-00005	62000	PASTOS PERMANENTES DE 5 O MAS AÑOS-SIN VARIEDAD	S	18,18
1700000006067582	11-008-002-00007-00001	62000	PASTOS PERMANENTES DE 5 O MAS AÑOS-SIN VARIEDAD	S	0,89
1700000006067583	11-008-002-00006-00003	62000	PASTOS PERMANENTES DE 5 O MAS AÑOS-SIN VARIEDAD	S	3,13
1700000006067584	11-008-002-00006-00007	62000	PASTOS PERMANENTES DE 5 O MAS AÑOS-SIN VARIEDAD	S	1,50
1700000006067585	11-008-002-00007-00005	62000	PASTOS PERMANENTES DE 5 O MAS AÑOS-SIN VARIEDAD	S	0,48
1700000006067586	11-008-002-00007-00004	62000	PASTOS PERMANENTES DE 5 O MAS AÑOS-SIN VARIEDAD	S	0,47
1700000006067588	11-008-002-00020-00005	62000	PASTOS PERMANENTES DE 5 O MAS AÑOS-SIN VARIEDAD	S	12,81
1700000006067589	11-008-002-00020-00004	62000	PASTOS PERMANENTES DE 5 O MAS AÑOS-SIN VARIEDAD	S	9,87
1700000006067590	11-008-002-00020-00002	62000	PASTOS PERMANENTES DE 5 O MAS AÑOS-SIN VARIEDAD	S	3,64
1700000006067591	11-008-002-00020-00001	62000	PASTOS PERMANENTES DE 5 O MAS AÑOS-SIN VARIEDAD	S	1,09
1700000006067592	11-008-002-00007-00006	62000	PASTOS PERMANENTES DE 5 O MAS AÑOS-SIN VARIEDAD	S	3,62
1700000006067597	11-008-002-00020-00003	62000	PASTOS PERMANENTES DE 5 O MAS AÑOS-SIN VARIEDAD	S	9,82
1700000006067600	11-008-002-00006-00004	62000	PASTOS PERMANENTES DE 5 O MAS AÑOS-SIN VARIEDAD	S	4,33

Recintos Determinados para el Cálculo de Garga Ganadera Máxima

REF.	REFERENCIA SIGPAC	CULTIVO	DESCRIPCIÓN CULTIVO	S/R	SUP. RESUELTA (ha)
------	-------------------	---------	---------------------	-----	--------------------

(1) Superficie declarada admisible ajustada con la superficie comprometida.
 (2) Factor de penalización valorando el alcance para el tipo de compromiso.

Puede verificar la integridad de una copia de este documento mediante la lectura del código QR adjunto o mediante el acceso a la dirección <https://ws050.juntadeandalucia.es/verificarFirma> indicando el código de VERIFICACIÓN

FIRMADO POR	RAQUEL MARIA ESPIN CRESPO	17/12/2024
VERIFICACIÓN	Pk2jm6UYDU9J72AMTZUYRN3GET48NG	PÁG. 1518/9349



**Datos considerados para el Cálculo de la Carga Ganadera mínima y máxima del expediente****Recintos Determinados para el Cálculo de Garga Ganadera Máxima**

REF.	REFERENCIA SIGPAC	CULTIVO	DESCRIPCIÓN CULTIVO	SUP.	
				S/R	RESUELTA (ha)
-1394272	11-008-002-00020-00010	62000	PASTOS PERMANENTES DE 5 O MAS AÑOS-SIN VARIEDAD	S	2,33
-1394271	11-008-002-00020-00009	62000	PASTOS PERMANENTES DE 5 O MAS AÑOS-SIN VARIEDAD	S	52,44
-967313	11-008-002-00007-00007	62000	PASTOS PERMANENTES DE 5 O MAS AÑOS-SIN VARIEDAD	S	0,02
-887518	11-008-002-00007-00009	62000	PASTOS PERMANENTES DE 5 O MAS AÑOS-SIN VARIEDAD	S	1,31
-887517	11-008-002-00007-00008	62000	PASTOS PERMANENTES DE 5 O MAS AÑOS-SIN VARIEDAD	S	1,58
-887516	11-008-002-00006-00009	62000	PASTOS PERMANENTES DE 5 O MAS AÑOS-SIN VARIEDAD	S	11,37
-887515	11-008-002-00006-00008	62000	PASTOS PERMANENTES DE 5 O MAS AÑOS-SIN VARIEDAD	S	0,22
-7906	11-008-002-00020-00015	62000	PASTOS PERMANENTES DE 5 O MAS AÑOS-SIN VARIEDAD	S	0,04
-7905	11-008-002-00020-00014	62000	PASTOS PERMANENTES DE 5 O MAS AÑOS-SIN VARIEDAD	S	2,41
-7904	11-008-002-00020-00013	62000	PASTOS PERMANENTES DE 5 O MAS AÑOS-SIN VARIEDAD	S	0,59
-7903	11-008-002-00020-00012	62000	PASTOS PERMANENTES DE 5 O MAS AÑOS-SIN VARIEDAD	S	3,18
-7901	11-008-002-00006-00002	62000	PASTOS PERMANENTES DE 5 O MAS AÑOS-SIN VARIEDAD	S	44,52
1700000006067577	11-008-002-00020-00011	62000	PASTOS PERMANENTES DE 5 O MAS AÑOS-SIN VARIEDAD	S	2,33
1700000006067578	11-008-002-00006-00006	62000	PASTOS PERMANENTES DE 5 O MAS AÑOS-SIN VARIEDAD	S	75,62
1700000006067580	11-008-002-00007-00002	62000	PASTOS PERMANENTES DE 5 O MAS AÑOS-SIN VARIEDAD	S	12,38
1700000006067581	11-008-002-00006-00005	62000	PASTOS PERMANENTES DE 5 O MAS AÑOS-SIN VARIEDAD	S	18,18
1700000006067582	11-008-002-00007-00001	62000	PASTOS PERMANENTES DE 5 O MAS AÑOS-SIN VARIEDAD	S	0,89
1700000006067583	11-008-002-00006-00003	62000	PASTOS PERMANENTES DE 5 O MAS AÑOS-SIN VARIEDAD	S	3,13
1700000006067584	11-008-002-00006-00007	62000	PASTOS PERMANENTES DE 5 O MAS AÑOS-SIN VARIEDAD	S	1,50
1700000006067585	11-008-002-00007-00005	62000	PASTOS PERMANENTES DE 5 O MAS AÑOS-SIN VARIEDAD	S	0,48
1700000006067586	11-008-002-00007-00004	62000	PASTOS PERMANENTES DE 5 O MAS AÑOS-SIN VARIEDAD	S	0,47
1700000006067588	11-008-002-00020-00005	62000	PASTOS PERMANENTES DE 5 O MAS AÑOS-SIN VARIEDAD	S	12,81
1700000006067589	11-008-002-00020-00004	62000	PASTOS PERMANENTES DE 5 O MAS AÑOS-SIN VARIEDAD	S	9,87
1700000006067590	11-008-002-00020-00002	62000	PASTOS PERMANENTES DE 5 O MAS AÑOS-SIN VARIEDAD	S	3,64
1700000006067591	11-008-002-00020-00001	62000	PASTOS PERMANENTES DE 5 O MAS AÑOS-SIN VARIEDAD	S	1,09
1700000006067592	11-008-002-00007-00006	62000	PASTOS PERMANENTES DE 5 O MAS AÑOS-SIN VARIEDAD	S	3,62
1700000006067597	11-008-002-00020-00003	62000	PASTOS PERMANENTES DE 5 O MAS AÑOS-SIN VARIEDAD	S	9,82
1700000006067600	11-008-002-00006-00004	62000	PASTOS PERMANENTES DE 5 O MAS AÑOS-SIN VARIEDAD	S	4,33

(1) Superficie declarada admisible ajustada con la superficie comprometida.
(2) Factor de penalización valorando el alcance para el tipo de compromiso.

Puede verificar la integridad de una copia de este documento mediante la lectura del código QR adjunto o mediante el acceso a la dirección <https://ws050.juntadeandalucia.es/verificarFirma> indicando el código de VERIFICACIÓN

FIRMADO POR	RAQUEL MARIA ESPIN CRESPO	17/12/2024	
VERIFICACIÓN	Pk2jm6UYDU9J72AMTZUYRN3GET48NG	PÁG. 1519/9349	

**APELLIDOS Y NOMBRE / RAZÓN SOCIAL**

MIDIMECO S.L

NIF
***4040*EXPEDIENTE
1000961**ANUALIDAD DE PAGO**

1ª

IMPORTES POR ANUALIDAD

	2023	2024	2025	2026	2027
IMPORTE MÁXIMO SUBVENCIONABLE	1.590,25 €	1.590,25 €	1.590,25 €	1.325,21 €	1.325,21 €
IMPORTE MEDIO DE TRANSFERENCIA (€/ha)	419,59 €	419,59 €	419,59 €	349,66 €	349,66 €

RESUMEN DE UNIDADES

Cód	GRUPO DE PAGO	Sup. Dec. Admisible (ha)	Sup. Comprometida (ha)	Sup. ajustada compromiso (1) (ha)	% sobredec.	Sup. Resuelta (ha)	Importe Declarado	Importe Topado	Importe Resuelto	Importe tras sobredec.
423	FRUTALES REGADÍO	3,79		3,79	0,00	3,79	1.590,25	1.590,25	1.590,25	1.590,25
TOTAL		3,79	3,79	3,79		3,79	1.590,25	1.590,25	1.590,25	1.590,25

APLICACIÓN DE REDUCCIONES Y PENALIZACIONES

GRUPO DE PAGO	Importe Calculado	Importe prereduc.	Criterios de subvencionabilidad y compromisos	Presentación tardía	Omisión declaración	Condicionalidad	IMPORTE (Euros) RESUELTO
FRUTALES REGADÍO	1.590,25	1.590,25	0,00	0,00	0,00	0,00	1.590,25
TOTAL	1.590,25	1.590,25					1.590,25

RESUMEN DE PAGOS**IMPORTE (Euros)**

	RESUELTO	FEADER	MAPA	CAPADR
FRUTALES REGADÍO - Pago realizado	1.590,25 €	1.351,71 €	156,00 €	82,54 €

RECINTOS RESUELTOS

REF.	REFERENCIA SIGPAC	CULTIVO	DESCRIPCIÓN CULTIVO	S/R	G.PAGO	PEND. MEDIA (%)	SUP. DEC. ADMISIBLE (ha)	SUP. COMPROM. (ha)	SUP. AJUSTADA COMPR.(1) (ha)	SUP. CONY. SIGPAC (ha)	SUP. CERTIE (ha)	SUP. CAMPO (ha)	SUP. CAMPO DETER. CULT. DECLARADO (ha)	SUP. DEC. REDUCIDA (ha)	SUP. RESUELTA (ha)
5254611	11-045-011-00071-001	343005	AGUACATE-HASS	R	423	2,00	3,79	3,79	3,79		3,79			3,79	3,79

INCIDENCIAS**INCIDENCIA DESCRIPCIÓN**

- 100402 Recinto solicitado no forma parte de ningún organismo de control autorizado para la producción ecológica en Andalucía o fecha de inscripción posterior al plazo establecido (Anexo I. Criterios de Subvencionabilidad. Orden 28 de marzo de 2023).
Ref:-1460006 Recinto:11-045-011-00071-00004 Cultivo:343005 AGUACATE-HASS Regadio
- 100407 Explotación solicitada no forma parte de ningún organismo de control autorizado para la producción ecológica en Andalucía o fecha de inscripción posterior al plazo establecido (Anexo I. Criterios de Subvencionabilidad. Orden 28 de marzo de 2023).
Explotación:ES119020000546 Especie:OVINA
- 100424 Solicita recinto que no está comprometido para la operación.
Ref:-1460006 Recinto:11-045-011-00071-00004 Cultivo:343005 AGUACATE-HASS Regadio

(1) Superficie declarada admisible ajustada con la superficie comprometida.
(2) Factor de penalización valorando el alcance para el tipo de compromiso.

Puede verificar la integridad de una copia de este documento mediante la lectura del código QR adjunto o mediante el acceso a la dirección <https://ws050.juntadeandalucia.es/verificarFirma> indicando el código de VERIFICACIÓN

FIRMADO POR

RAQUEL MARIA ESPIN CRESPO

17/12/2024

VERIFICACIÓN

Pk2jm6UYDU9J72AMTZUYRN3GET48NG

PÁG. 1520/9349



**APELLIDOS Y NOMBRE / RAZÓN SOCIAL**

MIRAMON LOPEZ JOSE

NIF

****1855*

EXPEDIENTE

1201620

ANUALIDAD DE PAGO

1ª

IMPORTES POR ANUALIDAD

	2023	2024	2025	2026	2027
IMPORTE MÁXIMO SUBVENCIONABLE	1.148,27 €	1.148,27 €	1.148,27 €	956,89 €	956,89 €
IMPORTE MEDIO DE TRANSFERENCIA (€/ha)	297,48 €	297,48 €	297,48 €	247,90 €	247,90 €

RESUMEN DE UNIDADES

Cód	GRUPO DE PAGO	Sup. Dec. Admisible (ha)	Sup. Comprometida (ha)	Sup. ajustada compromiso (1) (ha)	% sobredec.	Sup. Resuelta (ha)	Importe Declarado	Importe Topado	Importe Resuelto	Importe tras sobredec.
419	OLIVAR	3,86		3,86	0,00	3,86	1.148,27	1.148,27	1.148,27	1.148,27
TOTAL		3,86	3,86	3,86		3,86	1.148,27	1.148,27	1.148,27	1.148,27

APLICACIÓN DE REDUCCIONES Y PENALIZACIONES

GRUPO DE PAGO	Importe Calculado	Importe prereduc.	Criterios de subvencionabilidad y compromisos	Presentación tardía	Omisión declaración	Condicionalidad	IMPORTE (Euros) RESUELTO
OLIVAR	1.148,27	1.148,27	0,00	0,00	0,00	0,00	1.148,27
TOTAL	1.148,27	1.148,27					1.148,27

RESUMEN DE PAGOS**IMPORTE (Euros)**

	RESUELTO	FEADER	MAPA	CAPADR
OLIVAR - Pago realizado	1.148,27 €	976,03 €	112,65 €	59,59 €

RECINTOS RESUELTOS

REF.	REFERENCIA SIGPAC	CULTIVO	DESCRIPCIÓN CULTIVO	S/R G.PAGO	PEND. MEDIA (%)	SUP. DEC. ADMISIBLE (ha)	SUP. COMPROM. (ha)	SUP. AJUSTADA COMPR.(1) (ha)	SUP. CONY. SIGPAC (ha)	SUP. CERTIE (ha)	SUP. CAMPO (ha)	SUP. CAMPO DETER. CULT. DECLARADO (ha)	SUP. DEC. REDUCIDA (ha)	SUP. RESUELTA (ha)
1700000005953107	11-018-003-00039-003	101010	OLIVAR-PICUAL	S	419	40,70	2,04	2,04	2,04	2,04			2,04	2,04
1700000005953108	11-018-008-00025-005	101010	OLIVAR-PICUAL	S	419	32,50	0,06	0,06	0,06	0,06			0,06	0,06
1700000005953109	11-018-008-00025-001	101010	OLIVAR-PICUAL	S	419	32,30	0,56	0,56	0,56	0,56			0,56	0,56
1700000005953110	11-018-003-00039-008	101010	OLIVAR-PICUAL	S	419	28,50	1,20	1,20	1,20	1,20			1,20	1,20

(1) Superficie declarada admisible ajustada con la superficie comprometida.
(2) Factor de penalización valorando el alcance para el tipo de compromiso.

Puede verificar la integridad de una copia de este documento mediante la lectura del código QR adjunto o mediante el acceso a la dirección <https://ws050.juntadeandalucia.es/verificarFirma> indicando el código de VERIFICACIÓN

FIRMADO POR

RAQUEL MARIA ESPIN CRESPO

17/12/2024

VERIFICACIÓN

Pk2jm6UYDU9J72AMTZUYRN3GET48NG

PÁG. 1521/9349



**APELLIDOS Y NOMBRE / RAZÓN SOCIAL**

MOCAILEN SC

NIF
3468EXPEDIENTE**
1246209**ANUALIDAD DE PAGO**

1ª

IMPORTES POR ANUALIDAD

	2023	2024	2025	2026	2027
IMPORTE MÁXIMO SUBVENCIONABLE	4.438,07 €	4.438,07 €	3.698,39 €	3.698,39 €	3.698,39 €
IMPORTE MEDIO DE TRANSFERENCIA (€/ha)	98,58 €	98,58 €	82,15 €	82,15 €	82,15 €

RESUMEN DE UNIDADES

Cód	GRUPO DE PAGO	Sup. Dec. Admisible (ha)	Sup. Comprometida (ha)	Sup. ajustada compromiso (1) (ha)	% sobredec.	Sup. Resuelta (ha)	Importe Declarado	Importe Topado	Importe Resuelto	Importe tras sobredec.
418	PASTOS ASOCIADOS A GANADERÍA ECOLÓGICA	45,02		45,02	0,00	45,02	4.438,07	4.438,07	4.438,07	4.438,07
TOTAL		45,02	45,02	45,02		45,02	4.438,07	4.438,07	4.438,07	4.438,07

APLICACIÓN DE REDUCCIONES Y PENALIZACIONES

GRUPO DE PAGO	Importe Calculado	Importe prerreduc.	Criterios de subvencionabilidad y compromisos	Presentación tardía	Omisión declaración	Condicionalidad	IMPORTE (Euros) RESUELTO
PASTOS ASOCIADOS A GANADERÍA	4.438,07	4.438,07	0,00	0,00	0,00	0,00	4.438,07
TOTAL	4.438,07	4.438,07					4.438,07

RESUMEN DE PAGOS**IMPORTE (Euros)**

	RESUELTO	FEADER	MAPA	CAPADR
PASTOS ASOCIADOS A GANADERÍA ECOLÓGICA - Pago realizado	4.438,07 €	3.772,36 €	435,37 €	230,34 €

RECINTOS RESUELTOS

REE	REFERENCIA SIGPAC	CULTIVO	DESCRIPCIÓN CULTIVO	S/R	G.PAGO	PEND. MEDIA (%)	SUP. DEC. ADMISIBLE (ha)	SUP. COMPROM. (ha)	SUP. AJUSTADA COMPROM. (1) (ha)	SUP. CONV. SIGPAC (ha)	SUP. CERTIF. (ha)	SUP. CAMPO (ha)	SUP. CAMPO DETER. CULT. DECLARADO (ha)	SUP. DEC. REDUCIDA (ha)	SUP. RESUELTA (ha)
-1486051	11-001-039-00001-002	62000	PASTOS PERMANENTES DE 5 O MAS AÑOS-SIN VARIEDAD	S	418	25,00	10,20	10,20	10,20		18,55			10,20	10,20
-1486050	11-001-039-00001-003	62000	PASTOS PERMANENTES DE 5 O MAS AÑOS-SIN VARIEDAD	S	418	15,30	21,00	21,00	21,00		21,00			21,00	21,00
-1486049	11-001-027-00007-001	62000	PASTOS PERMANENTES DE 5 O MAS AÑOS-SIN VARIEDAD	S	418	14,10	13,82	13,82	13,82		13,82			13,82	13,82

INCIDENCIAS**INCIDENCIA DESCRIPCIÓN**

- 100407 Explotación solicitada no forma parte de ningún organismo de control autorizado para la producción ecológica en Andalucía o fecha de inscripción posterior al plazo establecido (Anexo I. Criterios de Subvencionabilidad. Orden 28 de marzo de 2023).
Explotación:ES110010000175 Especie:CAPRINA
Explotación:ES110010001012 Especie:CAPRINA
- 100421 Recinto declarado por error para una operación de la 6503, que se ha corregido de oficio marcando la operación correcta, de acuerdo con la fecha de inscripción del recinto en la producción ecológica.
Ref.-1486049 Recinto:11-001-027-00007-00001 Cultivo:62000 PASTOS PERMANENTES DE 5 O MAS AÑOS-SIN VARIEDAD Secano
Ref.-1486051 Recinto:11-001-039-00001-00002 Cultivo:62000 PASTOS PERMANENTES DE 5 O MAS AÑOS-SIN VARIEDAD Secano
Ref.-1486050 Recinto:11-001-039-00001-00003 Cultivo:62000 PASTOS PERMANENTES DE 5 O MAS AÑOS-SIN VARIEDAD Secano

(1) Superficie declarada admisible ajustada con la superficie comprometida.
(2) Factor de penalización valorando el alcance para el tipo de compromiso.Puede verificar la integridad de una copia de este documento mediante la lectura del código QR adjunto o mediante el acceso a la dirección <https://ws050.juntadeandalucia.es/verificarFirma> indicando el código de VERIFICACIÓN

FIRMADO POR

RAQUEL MARIA ESPIN CRESPO

17/12/2024

VERIFICACIÓN

Pk2jm6UYDU9J72AMTZUYRN3GET48NG

PÁG. 1522/9349



**Datos considerados para el Cálculo de la Carga Ganadera mínima y máxima del expediente**

Explotación	Especie	Inscrito en Sipea y Admisible	Ugm Calculada para CG Mínima	Ugm Calculada para CG Máxima
ES110010000175	BOVINA	SI	63,46	63,46
ES110010000175	CAPRINA	NO	0,00	14,87
ES110010001012	CAPRINA	NO	0,00	0,10
			63,46	78,43

Superficie determinada para Cálculo Carga Ganadera Mínima: 104,69 ha

Superficie determinada para Cálculo Carga Ganadera Máxima: 104,69 ha

Carga Ganadera Mínima Expediente: 0,61 ugm/ha

Carga Ganadera Máxima Expediente: 0,75 ugm/ha

Recintos Determinados para el Cálculo de Garga Ganadera Mínima

REF.	REFERENCIA SIGPAC	CULTIVO	DESCRIPCIÓN CULTIVO	S/R	SUP. RESUELTA (ha)
-1486051	11-001-039-00001-00002	62000	PASTOS PERMANENTES DE 5 O MAS AÑOS-SIN VARIEDAD	S	10,20
-1486050	11-001-039-00001-00003	62000	PASTOS PERMANENTES DE 5 O MAS AÑOS-SIN VARIEDAD	S	21,00
-1486049	11-001-027-00007-00001	62000	PASTOS PERMANENTES DE 5 O MAS AÑOS-SIN VARIEDAD	S	13,82
-812727	11-001-040-00018-00010	62000	PASTOS PERMANENTES DE 5 O MAS AÑOS-SIN VARIEDAD	S	2,85
-812724	11-001-040-00008-00003	62000	PASTOS PERMANENTES DE 5 O MAS AÑOS-SIN VARIEDAD	S	0,15
-812723	11-001-040-00001-00003	62000	PASTOS PERMANENTES DE 5 O MAS AÑOS-SIN VARIEDAD	S	0,22
1700000006320241	11-001-029-00007-00001	62000	PASTOS PERMANENTES DE 5 O MAS AÑOS-SIN VARIEDAD	S	7,87
1700000006320244	11-001-040-00001-00011	62000	PASTOS PERMANENTES DE 5 O MAS AÑOS-SIN VARIEDAD	S	1,56
1700000006320245	11-001-040-00001-00010	62000	PASTOS PERMANENTES DE 5 O MAS AÑOS-SIN VARIEDAD	S	8,80
1700000006320253	11-001-040-00001-00012	62000	PASTOS PERMANENTES DE 5 O MAS AÑOS-SIN VARIEDAD	S	0,74
1700000006320255	11-001-040-00018-00003	62000	PASTOS PERMANENTES DE 5 O MAS AÑOS-SIN VARIEDAD	S	31,51
1700000006320261	11-001-029-00007-00002	62000	PASTOS PERMANENTES DE 5 O MAS AÑOS-SIN VARIEDAD	S	5,97

Recintos Determinados para el Cálculo de Garga Ganadera Máxima

REF.	REFERENCIA SIGPAC	CULTIVO	DESCRIPCIÓN CULTIVO	S/R	SUP. RESUELTA (ha)
-1486051	11-001-039-00001-00002	62000	PASTOS PERMANENTES DE 5 O MAS AÑOS-SIN VARIEDAD	S	10,20
-1486050	11-001-039-00001-00003	62000	PASTOS PERMANENTES DE 5 O MAS AÑOS-SIN VARIEDAD	S	21,00
-1486049	11-001-027-00007-00001	62000	PASTOS PERMANENTES DE 5 O MAS AÑOS-SIN VARIEDAD	S	13,82
-812727	11-001-040-00018-00010	62000	PASTOS PERMANENTES DE 5 O MAS AÑOS-SIN VARIEDAD	S	2,85
-812724	11-001-040-00008-00003	62000	PASTOS PERMANENTES DE 5 O MAS AÑOS-SIN VARIEDAD	S	0,15
-812723	11-001-040-00001-00003	62000	PASTOS PERMANENTES DE 5 O MAS AÑOS-SIN VARIEDAD	S	0,22
1700000006320241	11-001-029-00007-00001	62000	PASTOS PERMANENTES DE 5 O MAS AÑOS-SIN VARIEDAD	S	7,87
1700000006320244	11-001-040-00001-00011	62000	PASTOS PERMANENTES DE 5 O MAS AÑOS-SIN VARIEDAD	S	1,56
1700000006320245	11-001-040-00001-00010	62000	PASTOS PERMANENTES DE 5 O MAS AÑOS-SIN VARIEDAD	S	8,80
1700000006320253	11-001-040-00001-00012	62000	PASTOS PERMANENTES DE 5 O MAS AÑOS-SIN VARIEDAD	S	0,74
1700000006320255	11-001-040-00018-00003	62000	PASTOS PERMANENTES DE 5 O MAS AÑOS-SIN VARIEDAD	S	31,51
1700000006320261	11-001-029-00007-00002	62000	PASTOS PERMANENTES DE 5 O MAS AÑOS-SIN VARIEDAD	S	5,97

Incidencias de carga ganadera**INCIDENCIA DESCRIPCIÓN**(1) Superficie declarada admisible ajustada con la superficie comprometida.
(2) Factor de penalización valorando el alcance para el tipo de compromiso.Puede verificar la integridad de una copia de este documento mediante la lectura del código QR adjunto o mediante el acceso a la dirección <https://ws050.juntadeandalucia.es/verificarFirma> indicando el código de VERIFICACIÓN

FIRMADO POR

RAQUEL MARIA ESPIN CRESPO

17/12/2024

VERIFICACIÓN

Pk2jm6UYDU9J72AMTZUYRN3GET48NG

PÁG. 1523/9349





Datos considerados para el Cálculo de la Carga Ganadera mínima y máxima del expediente

100407 Explotación solicitada no forma parte de ningún organismo de control autorizado para la producción ecológica en Andalucía o fecha de inscripción posterior al plazo establecido (Anexo I. Criterios de Subvencionabilidad. Orden 28 de marzo de 2023).
Explotación:ES110010000175 Especie:CAPRINA
Explotación:ES110010001012 Especie:CAPRINA

(1) Superficie declarada admisible ajustada con la superficie comprometida.
(2) Factor de penalización valorando el alcance para el tipo de compromiso.

Puede verificar la integridad de una copia de este documento mediante la lectura del código QR adjunto o mediante el acceso a la dirección <https://ws050.juntadeandalucia.es/verificarFirma> indicando el código de VERIFICACIÓN

FIRMADO POR	RAQUEL MARIA ESPIN CRESPO	17/12/2024
VERIFICACIÓN	Pk2jm6UYDU9J72AMTZUYRN3GET48NG	PÁG. 1524/9349



**APELLIDOS Y NOMBRE / RAZÓN SOCIAL**

MOLINILLO PORRAS JUAN CRISTÓBAL

NIF

****5426*

EXPEDIENTE

1179215

ANUALIDAD DE PAGO

1ª

IMPORTES POR ANUALIDAD

	2023	2024	2025	2026	2027
IMPORTE MÁXIMO SUBVENCIONABLE	6.405,73 €	6.405,73 €	5.338,11 €	5.338,11 €	5.338,11 €
IMPORTE MEDIO DE TRANSFERENCIA (€/ha)	42,39 €	42,39 €	35,32 €	35,32 €	35,32 €

RESUMEN DE UNIDADES

Cód	GRUPO DE PAGO	Sup. Dec. Admisible (ha)	Sup. Comprometida (ha)	Sup. ajustada compromiso (1) (ha)	% sobredec.	Sup. Resuelta (ha)	Importe Declarado	Importe Topado	Importe Resuelto	Importe tras sobredec.
418	PASTOS ASOCIADOS A GANADERÍA ECOLÓGICA	151,12		151,12	0,00	151,12	11.863,12	6.405,73	6.405,73	6.405,73
TOTAL		151,12	151,12	151,12		151,12	11.863,12	6.405,73	6.405,73	6.405,73

APLICACIÓN DE REDUCCIONES Y PENALIZACIONES

GRUPO DE PAGO	Importe Calculado	Importe prereduc.	Criterios de subvencionabilidad y compromisos	Presentación tardía	Omisión declaración	Condicionidad	IMPORTE (Euros) RESUELTO
PASTOS ASOCIADOS A GANADERÍA	6.405,73	6.405,73	0,00	0,00	0,00	0,00	6.405,73
TOTAL	6.405,73	6.405,73					6.405,73

RESUMEN DE PAGOS**IMPORTE (Euros)**

PASTOS ASOCIADOS A GANADERÍA ECOLÓGICA - Pago realizado	RESUELTO 6.405,73 €	FEADER 5.444,87 €	MAPA 628,40 €	CAPADR 332,46 €
---	----------------------------	--------------------------	----------------------	------------------------

RECINTOS RESUELTOS

REE	REFERENCIA SIGPAC	CULTIVO	DESCRIPCIÓN CULTIVO	S/R G.PAGO	PEND. MEDIA (%)	SUP. DEC. ADMISIBLE (ha)	SUP. COMPROM. (ha)	SUP. AJUSTADA COMPROM. (1) (ha)	SUP. CONV. SIGPAC (ha)	SUP. CERTIF. (ha)	SUP. CAMPO (ha)	SUP. CAMPO DETER. CULT. DECLARADO (ha)	SUP. DEC. REDUCIDA (ha)	SUP. RESUELTA (ha)
170000006296686	11-034-005-00006-001	62000	PASTOS PERMANENTES DE 5 O MAS AÑOS-SIN VARIEDAD	S 418	8,80	25,36	25,36	25,36		25,36			25,36	25,36
170000006296688	11-034-011-00068-002	62000	PASTOS PERMANENTES DE 5 O MAS AÑOS-SIN VARIEDAD	S 418	16,70	82,78	82,78	82,78		82,78			82,78	82,78
170000006296691	11-034-005-00006-006	62000	PASTOS PERMANENTES DE 5 O MAS AÑOS-SIN VARIEDAD	S 418	17,00	1,98	1,98	1,98		2,33			1,98	1,98
170000006296692	11-034-005-00007-003	62000	PASTOS PERMANENTES DE 5 O MAS AÑOS-SIN VARIEDAD	S 418	11,30	31,88	31,88	31,88		31,88			31,88	31,88
170000006296693	11-034-005-00010-001	62000	PASTOS PERMANENTES DE 5 O MAS AÑOS-SIN VARIEDAD	S 418	8,20	9,12	9,12	9,12		9,12			9,12	9,12

(1) Superficie declarada admisible ajustada con la superficie comprometida.
(2) Factor de penalización valorando el alcance para el tipo de compromiso.

Puede verificar la integridad de una copia de este documento mediante la lectura del código QR adjunto o mediante el acceso a la dirección <https://ws050.juntadeandalucia.es/verificarFirma> indicando el código de VERIFICACIÓN

FIRMADO POR

RAQUEL MARIA ESPIN CRESPO

17/12/2024

VERIFICACIÓN

Pk2jm6UYDU9J72AMTZUYRN3GET48NG

PÁG. 1525/9349



**INCIDENCIAS****INCIDENCIA DESCRIPCIÓN**

- 100407 Explotación solicitada no forma parte de ningún organismo de control autorizado para la producción ecológica en Andalucía o fecha de inscripción posterior al plazo establecido (Anexo I. Criterios de Subvencionabilidad. Orden 28 de marzo de 2023).
Explotación:ES11034000012 Especie:PORCINO
- 100412 Número de hectáreas validadas inferior a la superficie mínima permitida por el grupo de cultivo (Anexo I. Criterios de Subvencionabilidad. Orden 28 de marzo de 2023).
Sup. Resuelta:0 Grupo de Pago:FRUTALES REGADÍO
Sup. Resuelta:0 Grupo de Pago:OLIVAR
- 100413 Recinto perteneciente a grupo de cultivo que no cumple con la superficie mínima requerida (Anexo I. Criterios de Subvencionabilidad. Orden 28 de marzo de 2023).
Ref:-1599445 Recinto:11-034-024-00001-00009 Cultivo:101010 OLIVAR-PICUAL Secano Sup. Declarada:11,19 Superficie Resolver:11,19
Ref:1700000006296697 Recinto:11-034-024-00003-00002 Cultivo:124048 PISTACHO-SIRORA Regadío Sup. Declarada:0,76 Superficie Resolver:0,76
Ref:1700000006296696 Recinto:11-034-024-00004-00001 Cultivo:124048 PISTACHO-SIRORA Regadío Sup. Declarada:0,91 Superficie Resolver:0,91
- 100421 Recinto declarado por error para una operación de la 6503, que se ha corregido de oficio marcando la operación correcta, de acuerdo con la fecha de inscripción del recinto en la producción ecológica.
Ref:1700000006296686 Recinto:11-034-005-00006-00001 Cultivo:62000 PASTOS PERMANENTES DE 5 O MAS AÑOS-SIN VARIEDAD Secano
Ref:1700000006296691 Recinto:11-034-005-00006-00006 Cultivo:62000 PASTOS PERMANENTES DE 5 O MAS AÑOS-SIN VARIEDAD Secano
Ref:1700000006296692 Recinto:11-034-005-00007-00003 Cultivo:62000 PASTOS PERMANENTES DE 5 O MAS AÑOS-SIN VARIEDAD Secano
Ref:1700000006296693 Recinto:11-034-005-00010-00001 Cultivo:62000 PASTOS PERMANENTES DE 5 O MAS AÑOS-SIN VARIEDAD Secano
Ref:1700000006296688 Recinto:11-034-011-00068-00002 Cultivo:62000 PASTOS PERMANENTES DE 5 O MAS AÑOS-SIN VARIEDAD Secano

Datos considerados para el Cálculo de la Carga Ganadera mínima y máxima del expediente

Explotación	Especie	Inscrito en Sipea y Admisible	Ugm Calculada para CG Mínima	Ugm Calculada para CG Máxima
ES11034000010	BOVINA	SI	9,10	9,10
ES11034000012	BOVINA	SI	10,27	10,27
ES11034000012	PORCINO	NO	0,00	7,22
			19,37	26,59

Superficie determinada para Cálculo Carga Ganadera Mínima: 151,12 ha

Superficie determinada para Cálculo Carga Ganadera Máxima: 151,72 ha

Carga Ganadera Mínima Expediente: 0,13 ugm/ha

Carga Ganadera Máxima Expediente: 0,18 ugm/ha

Los importes del Grupo de Pago de pastos de este expediente han sido ajustados por no llegar a la carga ganadera mínima de 0,3

Recintos Determinados para el Cálculo de Garga Ganadera Mínima

REF.	REFERENCIA SIGPAC	CULTIVO	DESCRIPCIÓN CULTIVO	S/R	SUP. RESUELTA (ha)
1700000006296686	11-034-005-00006-00001	62000	PASTOS PERMANENTES DE 5 O MAS AÑOS-SIN VARIEDAD	S	25,36
1700000006296688	11-034-011-00068-00002	62000	PASTOS PERMANENTES DE 5 O MAS AÑOS-SIN VARIEDAD	S	82,78
1700000006296691	11-034-005-00006-00006	62000	PASTOS PERMANENTES DE 5 O MAS AÑOS-SIN VARIEDAD	S	1,98
1700000006296692	11-034-005-00007-00003	62000	PASTOS PERMANENTES DE 5 O MAS AÑOS-SIN VARIEDAD	S	31,88
1700000006296693	11-034-005-00010-00001	62000	PASTOS PERMANENTES DE 5 O MAS AÑOS-SIN VARIEDAD	S	9,12

Recintos Determinados para el Cálculo de Garga Ganadera Máxima

REF.	REFERENCIA SIGPAC	CULTIVO	DESCRIPCIÓN CULTIVO	S/R	SUP. RESUELTA (ha)
-1129842	11-034-024-00003-00005	62000	PASTOS PERMANENTES DE 5 O MAS AÑOS-SIN VARIEDAD	S	0,23
-1129841	11-034-005-00010-00009	62000	PASTOS PERMANENTES DE 5 O MAS AÑOS-SIN VARIEDAD	S	0,00
-1129840	11-034-005-00010-00008	62000	PASTOS PERMANENTES DE 5 O MAS AÑOS-SIN VARIEDAD	S	0,04

(1) Superficie declarada admisible ajustada con la superficie comprometida.
(2) Factor de penalización valorando el alcance para el tipo de compromiso.Puede verificar la integridad de una copia de este documento mediante la lectura del código QR adjunto o mediante el acceso a la dirección <https://ws050.juntadeandalucia.es/verificarFirma> indicando el código de VERIFICACIÓN

FIRMADO POR

RAQUEL MARIA ESPIN CRESPO

17/12/2024

VERIFICACIÓN

Pk2jm6UYDU9J72AMTZUYRN3GET48NG

PÁG. 1526/9349



**Datos considerados para el Cálculo de la Carga Ganadera mínima y máxima del expediente****Recintos Determinados para el Cálculo de Garga Ganadera Máxima**

REF.	REFERENCIA SIGPAC	CULTIVO	DESCRIPCIÓN CULTIVO	SUP.	
				S/R	RESUELTA (ha)
-1129839	11-034-005-00010-00007	62000	PASTOS PERMANENTES DE 5 O MAS AÑOS-SIN VARIEDAD	S	0,33
1700000006296686	11-034-005-00006-00001	62000	PASTOS PERMANENTES DE 5 O MAS AÑOS-SIN VARIEDAD	S	25,36
1700000006296688	11-034-011-00068-00002	62000	PASTOS PERMANENTES DE 5 O MAS AÑOS-SIN VARIEDAD	S	82,78
1700000006296691	11-034-005-00006-00006	62000	PASTOS PERMANENTES DE 5 O MAS AÑOS-SIN VARIEDAD	S	1,98
1700000006296692	11-034-005-00007-00003	62000	PASTOS PERMANENTES DE 5 O MAS AÑOS-SIN VARIEDAD	S	31,88
1700000006296693	11-034-005-00010-00001	62000	PASTOS PERMANENTES DE 5 O MAS AÑOS-SIN VARIEDAD	S	9,12

Incidencias de carga ganadera**INCIDENCIA DESCRIPCIÓN**

100407	Explotación solicitada no forma parte de ningún organismo de control autorizado para la producción ecológica en Andalucía o fecha de inscripción posterior al plazo establecido (Anexo I. Criterios de Subvencionabilidad. Orden 28 de marzo de 2023). Explotación:ES110340000012 Especie:PORCINO
--------	--

(1) Superficie declarada admisible ajustada con la superficie comprometida.
 (2) Factor de penalización valorando el alcance para el tipo de compromiso.

Puede verificar la integridad de una copia de este documento mediante la lectura del código QR adjunto o mediante el acceso a la dirección <https://ws050.juntadeandalucia.es/verificarFirma> indicando el código de VERIFICACIÓN

FIRMADO POR	RAQUEL MARIA ESPIN CRESPO	17/12/2024	
VERIFICACIÓN	Pk2jm6UYDU9J72AMTZUYRN3GET48NG	PÁG. 1527/9349	

**APELLIDOS Y NOMBRE / RAZÓN SOCIAL**

MONTEALGAMITA S.A.

NIF

****1715*

EXPEDIENTE

1082253

ANUALIDAD DE PAGO

1ª

IMPORTES POR ANUALIDAD

	2023	2024	2025	2026	2027
IMPORTE MÁXIMO SUBVENCIONABLE	18.484,34 €	18.484,34 €	15.403,62 €	15.403,62 €	15.403,62 €
IMPORTE MEDIO DE TRANSFERENCIA (€/ha)	47,81 €	47,81 €	39,84 €	39,84 €	39,84 €

RESUMEN DE UNIDADES

Cód	GRUPO DE PAGO	Sup. Dec. Admisible (ha)	Sup. Comprometida (ha)	Sup. ajustada compromiso (1) (ha)	% sobredec.	Sup. Resuelta (ha)	Importe Declarado	Importe Topado	Importe Resuelto	Importe tras sobredec.
418	PASTOS ASOCIADOS A GANADERÍA ECOLÓGICA	386,62		386,62	0,00	386,62	18.827,79	18.484,34	18.484,34	18.484,34
	TOTAL	386,62	386,62	386,62		386,62	18.827,79	18.484,34	18.484,34	18.484,34

APLICACIÓN DE REDUCCIONES Y PENALIZACIONES

GRUPO DE PAGO	Importe Calculado	Importe prereduc.	Criterios de subvencionabilidad y compromisos	Presentación tardía	Omisión declaración	Condicionidad	IMPORTE (Euros) RESUELTO
PASTOS ASOCIADOS A GANADERÍA	18.484,34	18.484,34	0,00	0,00	0,00	0,00	18.484,34
TOTAL	18.484,34	18.484,34					18.484,34

RESUMEN DE PAGOS

	RESUELTO	FEADER	MAPA	CAPADR
PASTOS ASOCIADOS A GANADERÍA ECOLÓGICA - Pago realizado	18.484,34 €	15.711,69 €	1.813,31 €	959,34 €

(1) Superficie declarada admisible ajustada con la superficie comprometida.
(2) Factor de penalización valorando el alcance para el tipo de compromiso.Puede verificar la integridad de una copia de este documento mediante la lectura del código QR adjunto o mediante el acceso a la dirección <https://ws050.juntadeandalucia.es/verificarFirma> indicando el código de VERIFICACIÓN

FIRMADO POR

RAQUEL MARIA ESPIN CRESPO

17/12/2024

VERIFICACIÓN

Pk2jm6UYDU9J72AMTZUYRN3GET48NG

PÁG. 1528/9349



**RECINTOS RESUELTOS**

REF.	REFERENCIA SIGPAC	CULTIVO	DESCRIPCIÓN CULTIVO	S/R	G.PAGO	PEND. MEDIA (%)	SUP. ADMISIBLE (ha)	SUP. COMPROM. (ha)	SUP. AJUSTADA COMPR.(1) (ha)	SUP. CONV. SIGPAC (ha)	SUP. CERTIF. (ha)	SUP. CAMPO (ha)	SUP. CAMPO DETER. CULT. DECLARADO (ha)	SUP. DEC. REDUCIDA (ha)	SUP. RESUELTA (ha)
5787424	11-023-074-00009-001	62000	PASTOS PERMANENTES DE 5 O MAS AÑOS-SIN VARIEDAD	S	418	10,70	0,14	0,14	0,14		0,57			0,14	0,14
5787426	11-023-075-00010-001	62000	PASTOS PERMANENTES DE 5 O MAS AÑOS-SIN VARIEDAD	S	418	9,20	6,96	6,96	6,96		8,19			6,96	6,96
5787427	11-023-075-00010-003	62000	PASTOS PERMANENTES DE 5 O MAS AÑOS-SIN VARIEDAD	S	418	4,30	18,95	18,95	18,95		18,95			18,95	18,95
5787431	11-023-075-00010-007	62000	PASTOS PERMANENTES DE 5 O MAS AÑOS-SIN VARIEDAD	S	418	3,50	2,11	2,11	2,11		6,02			2,11	2,11
5787432	11-023-075-00010-008	62000	PASTOS PERMANENTES DE 5 O MAS AÑOS-SIN VARIEDAD	S	418	15,10	25,78	25,78	25,78		46,87			25,78	25,78
5787433	11-023-075-00010-009	62000	PASTOS PERMANENTES DE 5 O MAS AÑOS-SIN VARIEDAD	S	418	26,50	18,10	18,10	18,10		32,90			18,10	18,10
5787434	11-023-075-00010-010	62000	PASTOS PERMANENTES DE 5 O MAS AÑOS-SIN VARIEDAD	S	418	10,60	1,69	1,69	1,69		1,99			1,69	1,69
5787435	11-023-075-00010-013	62000	PASTOS PERMANENTES DE 5 O MAS AÑOS-SIN VARIEDAD	S	418	17,50	16,01	16,01	16,01		29,11			16,01	16,01
170000006703261	11-023-075-00010-002	62000	PASTOS PERMANENTES DE 5 O MAS AÑOS-SIN VARIEDAD	S	418	8,30	19,95	19,95	19,95		19,95			19,95	19,95
170000006703262	11-023-077-00004-007	62000	PASTOS PERMANENTES DE 5 O MAS AÑOS-SIN VARIEDAD	S	418	8,20	0,31	0,31	0,31		0,56			0,31	0,31
170000006703263	11-023-077-00005-001	62000	PASTOS PERMANENTES DE 5 O MAS AÑOS-SIN VARIEDAD	S	418	4,30	6,19	6,19	6,19		6,19			6,19	6,19
170000006703264	11-023-077-00005-002	62000	PASTOS PERMANENTES DE 5 O MAS AÑOS-SIN VARIEDAD	S	418	9,40	7,63	7,63	7,63		7,63			7,63	7,63
170000006703265	11-023-077-00005-003	62000	PASTOS PERMANENTES DE 5 O MAS AÑOS-SIN VARIEDAD	S	418	14,90	20,97	20,97	20,97		59,90			20,97	20,97
170000006703266	11-023-076-00001-001	62000	PASTOS PERMANENTES DE 5 O MAS AÑOS-SIN VARIEDAD	S	418	14,70	0,41	0,41	0,41		0,92			0,41	0,41
170000006703267	11-023-076-00001-009	62000	PASTOS PERMANENTES DE 5 O MAS AÑOS-SIN VARIEDAD	S	418	7,50	78,64	78,64	78,64		78,64			78,64	78,64
170000006703268	11-023-077-00004-001	62000	PASTOS PERMANENTES DE 5 O MAS AÑOS-SIN VARIEDAD	S	418	9,00	0,07	0,07	0,07		0,10			0,07	0,07
170000006703269	11-023-077-00004-004	62000	PASTOS PERMANENTES DE 5 O MAS AÑOS-SIN VARIEDAD	S	418	5,50	3,03	3,03	3,03		3,03			3,03	3,03
170000006703270	11-023-077-00004-002	62000	PASTOS PERMANENTES DE 5 O MAS AÑOS-SIN VARIEDAD	S	418	4,20	8,39	8,39	8,39		8,39			8,39	8,39
170000006703271	11-023-077-00005-025	62000	PASTOS PERMANENTES DE 5 O MAS AÑOS-SIN VARIEDAD	S	418	17,10	0,20	0,20	0,20		0,45			0,20	0,20
170000006703272	11-023-077-00005-024	62000	PASTOS PERMANENTES DE 5 O MAS AÑOS-SIN VARIEDAD	S	418	18,20	1,72	1,72	1,72		2,64			1,72	1,72
170000006703273	11-023-077-00005-023	62000	PASTOS PERMANENTES DE 5 O MAS AÑOS-SIN VARIEDAD	S	418	20,20	6,03	6,03	6,03		13,39			6,03	6,03
170000006703274	11-023-077-00005-022	62000	PASTOS PERMANENTES DE 5 O MAS AÑOS-SIN VARIEDAD	S	418	12,90	2,32	2,32	2,32		4,21			2,32	2,32
170000006703275	11-023-077-00005-021	62000	PASTOS PERMANENTES DE 5 O MAS AÑOS-SIN VARIEDAD	S	418	16,70	0,11	0,11	0,11		0,17			0,11	0,11
170000006703276	11-023-077-00005-020	62000	PASTOS PERMANENTES DE 5 O MAS AÑOS-SIN VARIEDAD	S	418	21,60	0,65	0,65	0,65		1,18			0,65	0,65
170000006703277	11-023-077-00005-019	62000	PASTOS PERMANENTES DE 5 O MAS AÑOS-SIN VARIEDAD	S	418	24,60	2,82	2,82	2,82		5,13			2,82	2,82
170000006703278	11-023-077-00005-018	62000	PASTOS PERMANENTES DE 5 O MAS AÑOS-SIN VARIEDAD	S	418	16,50	0,08	0,08	0,08		0,23			0,08	0,08
170000006703279	11-023-077-00005-017	62000	PASTOS PERMANENTES DE 5 O MAS AÑOS-SIN VARIEDAD	S	418	23,50	1,72	1,72	1,72		3,82			1,72	1,72
170000006703280	11-023-077-00005-016	62000	PASTOS PERMANENTES DE 5 O MAS AÑOS-SIN VARIEDAD	S	418	22,20	7,67	7,67	7,67		13,94			7,67	7,67
170000006703281	11-023-077-00004-005	62000	PASTOS PERMANENTES DE 5 O MAS AÑOS-SIN VARIEDAD	S	418	13,30	0,55	0,55	0,55		0,84			0,55	0,55
170000006703282	11-023-075-00011-002	62000	PASTOS PERMANENTES DE 5 O MAS AÑOS-SIN VARIEDAD	S	418	22,50	23,10	23,10	23,10		51,34			23,10	23,10
170000006703283	11-023-075-00011-004	62000	PASTOS PERMANENTES DE 5 O MAS AÑOS-SIN VARIEDAD	S	418	7,90	9,06	9,06	9,06		9,06			9,06	9,06
170000006703284	11-023-076-00001-008	62000	PASTOS PERMANENTES DE 5 O MAS AÑOS-SIN VARIEDAD	S	418	19,20	33,51	33,51	33,51		60,92			33,51	33,51
170000006703285	11-023-076-00001-002	62000	PASTOS PERMANENTES DE 5 O MAS AÑOS-SIN VARIEDAD	S	418	23,80	1,71	1,71	1,71		3,80			1,71	1,71
170000006703286	11-023-077-00005-015	62000	PASTOS PERMANENTES DE 5 O MAS AÑOS-SIN VARIEDAD	S	418	16,50	1,94	1,94	1,94		4,30			1,94	1,94
170000006703287	11-023-077-00005-006	62000	PASTOS PERMANENTES DE 5 O MAS AÑOS-SIN VARIEDAD	S	418	43,00	0,73	0,73	0,73		1,62			0,73	0,73
170000006703288	11-023-077-00005-005	62000	PASTOS PERMANENTES DE 5 O MAS AÑOS-SIN VARIEDAD	S	418	16,90	18,76	18,76	18,76		34,10			18,76	18,76
170000006703290	11-023-077-00005-004	62000	PASTOS PERMANENTES DE 5 O MAS AÑOS-SIN VARIEDAD	S	418	25,20	38,61	38,61	38,61		59,40			38,61	38,61

Datos considerados para el Cálculo de la Carga Ganadera mínima y máxima del expediente

Explotación	Especie	Inscrito en Sipea y Admisible	Ugm Calculada para CG Mínima	Ugm Calculada para CG Máxima
ES110230000230	BOVINA	SI	111,75	111,75
			111,75	111,75

Superficie determinada para Cálculo Carga Ganadera Mínima: 386,62 ha

Superficie determinada para Cálculo Carga Ganadera Máxima: 386,62 ha

Carga Ganadera Mínima Expediente: 0,29 ugm/ha

Carga Ganadera Máxima Expediente: 0,29 ugm/ha

Los importes del Grupo de Pago de pastos de este expediente han sido ajustados por no llegar a la carga ganadera mínima de 0,3

Recintos Determinados para el Cálculo de Garga Ganadera Mínima

REF.	REFERENCIA SIGPAC	CULTIVO	DESCRIPCIÓN CULTIVO	S/R	SUP. RESUELTA (ha)
5787424	11-023-074-00009-00001	62000	PASTOS PERMANENTES DE 5 O MAS AÑOS-SIN VARIEDAD	S	0,14

(1) Superficie declarada admisible ajustada con la superficie comprometida.
(2) Factor de penalización valorando el alcance para el tipo de compromiso.Puede verificar la integridad de una copia de este documento mediante la lectura del código QR adjunto o mediante el acceso a la dirección <https://ws050.juntadeandalucia.es/verificarFirma> indicando el código de VERIFICACIÓN

FIRMADO POR

RAQUEL MARIA ESPIN CRESPO

17/12/2024

VERIFICACIÓN

Pk2jm6UYDU9J72AMTZUYRN3GET48NG

PÁG. 1529/9349



**Datos considerados para el Cálculo de la Carga Ganadera mínima y máxima del expediente****Recintos Determinados para el Cálculo de Garga Ganadera Mínima**

REF.	REFERENCIA SIGPAC	CULTIVO	DESCRIPCIÓN CULTIVO	S/R	SUP.
					RESUELTA (ha)
5787426	11-023-075-00010-00001	62000	PASTOS PERMANENTES DE 5 O MAS AÑOS-SIN VARIEDAD	S	6,96
5787427	11-023-075-00010-00003	62000	PASTOS PERMANENTES DE 5 O MAS AÑOS-SIN VARIEDAD	S	18,95
5787431	11-023-075-00010-00007	62000	PASTOS PERMANENTES DE 5 O MAS AÑOS-SIN VARIEDAD	S	2,11
5787432	11-023-075-00010-00008	62000	PASTOS PERMANENTES DE 5 O MAS AÑOS-SIN VARIEDAD	S	25,78
5787433	11-023-075-00010-00009	62000	PASTOS PERMANENTES DE 5 O MAS AÑOS-SIN VARIEDAD	S	18,10
5787434	11-023-075-00010-00010	62000	PASTOS PERMANENTES DE 5 O MAS AÑOS-SIN VARIEDAD	S	1,69
5787435	11-023-075-00010-00013	62000	PASTOS PERMANENTES DE 5 O MAS AÑOS-SIN VARIEDAD	S	16,01
1700000006703261	11-023-075-00010-00002	62000	PASTOS PERMANENTES DE 5 O MAS AÑOS-SIN VARIEDAD	S	19,95
1700000006703262	11-023-077-00004-00007	62000	PASTOS PERMANENTES DE 5 O MAS AÑOS-SIN VARIEDAD	S	0,31
1700000006703263	11-023-077-00005-00001	62000	PASTOS PERMANENTES DE 5 O MAS AÑOS-SIN VARIEDAD	S	6,19
1700000006703264	11-023-077-00005-00002	62000	PASTOS PERMANENTES DE 5 O MAS AÑOS-SIN VARIEDAD	S	7,63
1700000006703265	11-023-077-00005-00003	62000	PASTOS PERMANENTES DE 5 O MAS AÑOS-SIN VARIEDAD	S	20,97
1700000006703266	11-023-076-00001-00001	62000	PASTOS PERMANENTES DE 5 O MAS AÑOS-SIN VARIEDAD	S	0,41
1700000006703267	11-023-076-00001-00009	62000	PASTOS PERMANENTES DE 5 O MAS AÑOS-SIN VARIEDAD	S	78,64
1700000006703268	11-023-077-00004-00001	62000	PASTOS PERMANENTES DE 5 O MAS AÑOS-SIN VARIEDAD	S	0,07
1700000006703269	11-023-077-00004-00004	62000	PASTOS PERMANENTES DE 5 O MAS AÑOS-SIN VARIEDAD	S	3,03
1700000006703270	11-023-077-00004-00002	62000	PASTOS PERMANENTES DE 5 O MAS AÑOS-SIN VARIEDAD	S	8,39
1700000006703271	11-023-077-00005-00025	62000	PASTOS PERMANENTES DE 5 O MAS AÑOS-SIN VARIEDAD	S	0,20
1700000006703272	11-023-077-00005-00024	62000	PASTOS PERMANENTES DE 5 O MAS AÑOS-SIN VARIEDAD	S	1,72
1700000006703273	11-023-077-00005-00023	62000	PASTOS PERMANENTES DE 5 O MAS AÑOS-SIN VARIEDAD	S	6,03
1700000006703274	11-023-077-00005-00022	62000	PASTOS PERMANENTES DE 5 O MAS AÑOS-SIN VARIEDAD	S	2,32
1700000006703275	11-023-077-00005-00021	62000	PASTOS PERMANENTES DE 5 O MAS AÑOS-SIN VARIEDAD	S	0,11
1700000006703276	11-023-077-00005-00020	62000	PASTOS PERMANENTES DE 5 O MAS AÑOS-SIN VARIEDAD	S	0,65
1700000006703277	11-023-077-00005-00019	62000	PASTOS PERMANENTES DE 5 O MAS AÑOS-SIN VARIEDAD	S	2,82
1700000006703278	11-023-077-00005-00018	62000	PASTOS PERMANENTES DE 5 O MAS AÑOS-SIN VARIEDAD	S	0,08
1700000006703279	11-023-077-00005-00017	62000	PASTOS PERMANENTES DE 5 O MAS AÑOS-SIN VARIEDAD	S	1,72
1700000006703280	11-023-077-00005-00016	62000	PASTOS PERMANENTES DE 5 O MAS AÑOS-SIN VARIEDAD	S	7,67
1700000006703281	11-023-077-00004-00005	62000	PASTOS PERMANENTES DE 5 O MAS AÑOS-SIN VARIEDAD	S	0,55
1700000006703282	11-023-075-00011-00002	62000	PASTOS PERMANENTES DE 5 O MAS AÑOS-SIN VARIEDAD	S	23,10
1700000006703283	11-023-075-00011-00004	62000	PASTOS PERMANENTES DE 5 O MAS AÑOS-SIN VARIEDAD	S	9,06
1700000006703284	11-023-076-00001-00008	62000	PASTOS PERMANENTES DE 5 O MAS AÑOS-SIN VARIEDAD	S	33,51
1700000006703285	11-023-076-00001-00002	62000	PASTOS PERMANENTES DE 5 O MAS AÑOS-SIN VARIEDAD	S	1,71
1700000006703286	11-023-077-00005-00015	62000	PASTOS PERMANENTES DE 5 O MAS AÑOS-SIN VARIEDAD	S	1,94
1700000006703287	11-023-077-00005-00006	62000	PASTOS PERMANENTES DE 5 O MAS AÑOS-SIN VARIEDAD	S	0,73
1700000006703288	11-023-077-00005-00005	62000	PASTOS PERMANENTES DE 5 O MAS AÑOS-SIN VARIEDAD	S	18,76
1700000006703290	11-023-077-00005-00004	62000	PASTOS PERMANENTES DE 5 O MAS AÑOS-SIN VARIEDAD	S	38,61

(1) Superficie declarada admisible ajustada con la superficie comprometida.
(2) Factor de penalización valorando el alcance para el tipo de compromiso.

Puede verificar la integridad de una copia de este documento mediante la lectura del código QR adjunto o mediante el acceso a la dirección <https://ws050.juntadeandalucia.es/verificarFirma> indicando el código de VERIFICACIÓN

FIRMADO POR

RAQUEL MARIA ESPIN CRESPO

17/12/2024

VERIFICACIÓN

Pk2jm6UYDU9J72AMTZUYRN3GET48NG

PÁG. 1530/9349



**Datos considerados para el Cálculo de la Carga Ganadera mínima y máxima del expediente****Recintos Determinados para el Cálculo de Garga Ganadera Máxima**

REF.	REFERENCIA SIGPAC	CULTIVO	DESCRIPCIÓN CULTIVO	SUP.	
				S/R	RESUELTA (ha)
5787424	11-023-074-00009-00001	62000	PASTOS PERMANENTES DE 5 O MAS AÑOS-SIN VARIEDAD	S	0,14
5787426	11-023-075-00010-00001	62000	PASTOS PERMANENTES DE 5 O MAS AÑOS-SIN VARIEDAD	S	6,96
5787427	11-023-075-00010-00003	62000	PASTOS PERMANENTES DE 5 O MAS AÑOS-SIN VARIEDAD	S	18,95
5787431	11-023-075-00010-00007	62000	PASTOS PERMANENTES DE 5 O MAS AÑOS-SIN VARIEDAD	S	2,11
5787432	11-023-075-00010-00008	62000	PASTOS PERMANENTES DE 5 O MAS AÑOS-SIN VARIEDAD	S	25,78
5787433	11-023-075-00010-00009	62000	PASTOS PERMANENTES DE 5 O MAS AÑOS-SIN VARIEDAD	S	18,10
5787434	11-023-075-00010-00010	62000	PASTOS PERMANENTES DE 5 O MAS AÑOS-SIN VARIEDAD	S	1,69
5787435	11-023-075-00010-00013	62000	PASTOS PERMANENTES DE 5 O MAS AÑOS-SIN VARIEDAD	S	16,01
1700000006703261	11-023-075-00010-00002	62000	PASTOS PERMANENTES DE 5 O MAS AÑOS-SIN VARIEDAD	S	19,95
1700000006703262	11-023-077-00004-00007	62000	PASTOS PERMANENTES DE 5 O MAS AÑOS-SIN VARIEDAD	S	0,31
1700000006703263	11-023-077-00005-00001	62000	PASTOS PERMANENTES DE 5 O MAS AÑOS-SIN VARIEDAD	S	6,19
1700000006703264	11-023-077-00005-00002	62000	PASTOS PERMANENTES DE 5 O MAS AÑOS-SIN VARIEDAD	S	7,63
1700000006703265	11-023-077-00005-00003	62000	PASTOS PERMANENTES DE 5 O MAS AÑOS-SIN VARIEDAD	S	20,97
1700000006703266	11-023-076-00001-00001	62000	PASTOS PERMANENTES DE 5 O MAS AÑOS-SIN VARIEDAD	S	0,41
1700000006703267	11-023-076-00001-00009	62000	PASTOS PERMANENTES DE 5 O MAS AÑOS-SIN VARIEDAD	S	78,64
1700000006703268	11-023-077-00004-00001	62000	PASTOS PERMANENTES DE 5 O MAS AÑOS-SIN VARIEDAD	S	0,07
1700000006703269	11-023-077-00004-00004	62000	PASTOS PERMANENTES DE 5 O MAS AÑOS-SIN VARIEDAD	S	3,03
1700000006703270	11-023-077-00004-00002	62000	PASTOS PERMANENTES DE 5 O MAS AÑOS-SIN VARIEDAD	S	8,39
1700000006703271	11-023-077-00005-00025	62000	PASTOS PERMANENTES DE 5 O MAS AÑOS-SIN VARIEDAD	S	0,20
1700000006703272	11-023-077-00005-00024	62000	PASTOS PERMANENTES DE 5 O MAS AÑOS-SIN VARIEDAD	S	1,72
1700000006703273	11-023-077-00005-00023	62000	PASTOS PERMANENTES DE 5 O MAS AÑOS-SIN VARIEDAD	S	6,03
1700000006703274	11-023-077-00005-00022	62000	PASTOS PERMANENTES DE 5 O MAS AÑOS-SIN VARIEDAD	S	2,32
1700000006703275	11-023-077-00005-00021	62000	PASTOS PERMANENTES DE 5 O MAS AÑOS-SIN VARIEDAD	S	0,11
1700000006703276	11-023-077-00005-00020	62000	PASTOS PERMANENTES DE 5 O MAS AÑOS-SIN VARIEDAD	S	0,65
1700000006703277	11-023-077-00005-00019	62000	PASTOS PERMANENTES DE 5 O MAS AÑOS-SIN VARIEDAD	S	2,82
1700000006703278	11-023-077-00005-00018	62000	PASTOS PERMANENTES DE 5 O MAS AÑOS-SIN VARIEDAD	S	0,08
1700000006703279	11-023-077-00005-00017	62000	PASTOS PERMANENTES DE 5 O MAS AÑOS-SIN VARIEDAD	S	1,72
1700000006703280	11-023-077-00005-00016	62000	PASTOS PERMANENTES DE 5 O MAS AÑOS-SIN VARIEDAD	S	7,67
1700000006703281	11-023-077-00004-00005	62000	PASTOS PERMANENTES DE 5 O MAS AÑOS-SIN VARIEDAD	S	0,55
1700000006703282	11-023-075-00011-00002	62000	PASTOS PERMANENTES DE 5 O MAS AÑOS-SIN VARIEDAD	S	23,10
1700000006703283	11-023-075-00011-00004	62000	PASTOS PERMANENTES DE 5 O MAS AÑOS-SIN VARIEDAD	S	9,06
1700000006703284	11-023-076-00001-00008	62000	PASTOS PERMANENTES DE 5 O MAS AÑOS-SIN VARIEDAD	S	33,51
1700000006703285	11-023-076-00001-00002	62000	PASTOS PERMANENTES DE 5 O MAS AÑOS-SIN VARIEDAD	S	1,71
1700000006703286	11-023-077-00005-00015	62000	PASTOS PERMANENTES DE 5 O MAS AÑOS-SIN VARIEDAD	S	1,94
1700000006703287	11-023-077-00005-00006	62000	PASTOS PERMANENTES DE 5 O MAS AÑOS-SIN VARIEDAD	S	0,73
1700000006703288	11-023-077-00005-00005	62000	PASTOS PERMANENTES DE 5 O MAS AÑOS-SIN VARIEDAD	S	18,76

(1) Superficie declarada admisible ajustada con la superficie comprometida.
(2) Factor de penalización valorando el alcance para el tipo de compromiso.

Puede verificar la integridad de una copia de este documento mediante la lectura del código QR adjunto o mediante el acceso a la dirección <https://ws050.juntadeandalucia.es/verificarFirma> indicando el código de VERIFICACIÓN

FIRMADO POR	RAQUEL MARIA ESPIN CRESPO	17/12/2024	
VERIFICACIÓN	Pk2jm6UYDU9J72AMTZUYRN3GET48NG	PÁG. 1531/9349	



Datos considerados para el Cálculo de la Carga Ganadera mínima y máxima del expediente

Recintos Determinados para el Cálculo de Garga Ganadera Máxima

<u>REF.</u>	<u>REFERENCIA SIGPAC</u>	<u>CULTIVO</u>	<u>DESCRIPCIÓN CULTIVO</u>	<u>S/R</u>	<u>SUP. RESUELTA (ha)</u>
1700000006703290	11-023-077-00005-00004	62000	PASTOS PERMANENTES DE 5 O MAS AÑOS-SIN VARIEDAD	S	38,61

(1) Superficie declarada admisible ajustada con la superficie comprometida.
(2) Factor de penalización valorando el alcance para el tipo de compromiso.

Puede verificar la integridad de una copia de este documento mediante la lectura del código QR adjunto o mediante el acceso a la dirección <https://ws050.juntadeandalucia.es/verificarFirma> indicando el código de VERIFICACIÓN

FIRMADO POR	RAQUEL MARIA ESPIN CRESPO	17/12/2024
VERIFICACIÓN	Pk2jm6UYDU9J72AMTZUYRN3GET48NG	PÁG. 1532/9349



**APELLIDOS Y NOMBRE / RAZÓN SOCIAL**

MORALES ROMERO FERNANDO

NIF

***2922*

EXPEDIENTE

1044043

ANUALIDAD DE PAGO

1ª

IMPORTES POR ANUALIDAD

	2023	2024	2025	2026	2027
IMPORTE MÁXIMO SUBVENCIONABLE	1.532,02 €	1.532,02 €	1.532,02 €	1.276,69 €	1.276,69 €
IMPORTE MEDIO DE TRANSFERENCIA (€/ha)	297,48 €	297,48 €	297,48 €	247,90 €	247,90 €

RESUMEN DE UNIDADES

Cód	GRUPO DE PAGO	Sup. Dec. Admisible (ha)	Sup. Comprometida (ha)	Sup. ajustada compromiso (1) (ha)	% sobredec.	Sup. Resuelta (ha)	Importe Declarado	Importe Topado	Importe Resuelto	Importe tras sobredec.
419	OLIVAR	5,15		5,15	0,00	5,15	1.532,02	1.532,02	1.532,02	1.532,02
TOTAL		5,15	5,15	5,15		5,15	1.532,02	1.532,02	1.532,02	1.532,02

APLICACIÓN DE REDUCCIONES Y PENALIZACIONES

GRUPO DE PAGO	Importe Calculado	Importe prereduc.	Criterios de subvencionabilidad y compromisos	Presentación tardía	Omisión declaración	Condicionalidad	IMPORTE (Euros) RESUELTO
OLIVAR	1.532,02	1.532,02	0,00	0,00	0,00	0,00	1.532,02
TOTAL	1.532,02	1.532,02					1.532,02

RESUMEN DE PAGOS**IMPORTE (Euros)**

	RESUELTO	FEADER	MAPA	CAPADR
OLIVAR - Pago realizado	1.532,02 €	1.302,22 €	150,29 €	79,51 €

RECINTOS RESUELTOS

REF.	REFERENCIA SIGPAC	CULTIVO	DESCRIPCIÓN CULTIVO	S/R	G.PAGO	PEND. MEDIA (%)	SUP. DEC. ADMISIBLE (ha)	SUP. COMPROM. (ha)	SUP. AJUSTADA COMPR.(1) (ha)	SUP. CONY. SIGPAC (ha)	SUP. CERTIE (ha)	SUP. CAMPO (ha)	SUP. CAMPO DETER. CULT. DECLARADO (ha)	SUP. DEC. REDUCIDA (ha)	SUP. RESUELTA (ha)
1700000002976707	11-005-019-00011-002	101138	OLIVAR-HOJIBLANCA	S	419	24,60	5,15	5,15	5,15		5,15			5,15	5,15

(1) Superficie declarada admisible ajustada con la superficie comprometida.
(2) Factor de penalización valorando el alcance para el tipo de compromiso.

Puede verificar la integridad de una copia de este documento mediante la lectura del código QR adjunto o mediante el acceso a la dirección <https://ws050.juntadeandalucia.es/verificarFirma> indicando el código de VERIFICACIÓN

FIRMADO POR

RAQUEL MARIA ESPIN CRESPO

17/12/2024

VERIFICACIÓN

Pk2jm6UYDU9J72AMTZUYRN3GET48NG

PÁG. 1533/9349



**APELLIDOS Y NOMBRE / RAZÓN SOCIAL**

MORENO ACUÑA MARIA FRANCISCA

NIF

***2446*

EXPEDIENTE

1254151

ANUALIDAD DE PAGO

1ª

IMPORTES POR ANUALIDAD

	2023	2024	2025	2026	2027
IMPORTE MÁXIMO SUBVENCIONABLE	1.261,32 €	1.261,32 €	1.261,32 €	1.051,10 €	1.051,10 €
IMPORTE MEDIO DE TRANSFERENCIA (€/ha)	297,48 €	297,48 €	297,48 €	247,90 €	247,90 €

RESUMEN DE UNIDADES

Cód	GRUPO DE PAGO	Sup. Dec. Admisible (ha)	Sup. Comprometida (ha)	Sup. ajustada compromiso (1) (ha)	% sobredec.	Sup. Resuelta (ha)	Importe Declarado	Importe Topado	Importe Resuelto	Importe tras sobredec.
419	OLIVAR	4,24		4,24	0,00	4,24	1.261,32	1.261,32	1.261,32	1.261,32
TOTAL		4,24	4,24	4,24		4,24	1.261,32	1.261,32	1.261,32	1.261,32

APLICACIÓN DE REDUCCIONES Y PENALIZACIONES

GRUPO DE PAGO	Importe Calculado	Importe prereduc.	Criterios de subvencionabilidad y compromisos	Presentación tardía	Omisión declaración	Condicionalidad	IMPORTE (Euros) RESUELTO
OLIVAR	1.261,32	1.261,32	0,00	0,00	0,00	0,00	1.261,32
TOTAL	1.261,32	1.261,32					1.261,32

RESUMEN DE PAGOS**IMPORTE (Euros)**

	RESUELTO	FEADER	MAPA	CAPADR
OLIVAR - Pago realizado	1.261,32 €	1.072,12 €	123,74 €	65,46 €

RECINTOS RESUELTOS

REF.	REFERENCIA SIGPAC	CULTIVO	DESCRIPCIÓN CULTIVO	S/R G.PAGO	PEND. MEDIA (%)	SUP. DEC. ADMISIBLE (ha)	SUP. COMPROM. (ha)	SUP. AJUSTADA COMPR.(1) (ha)	SUP. CONY. SIGPAC (ha)	SUP. CERTIE (ha)	SUP. CAMPO (ha)	SUP. CAMPO DETER. CULT. DECLARADO (ha)	SUP. DEC. REDUCIDA (ha)	SUP. RESUELTA (ha)
-905773	11-005-028-00056-002	101195	OLIVAR-LECHIN DE SEVILLA	S 419	26,30	1,06	1,06	1,06		1,06			1,06	1,06
1700000002688721	11-005-031-00097-001	101195	OLIVAR-LECHIN DE SEVILLA	S 419	49,40	0,70	0,70	0,70		0,70			0,70	0,70
1700000002688724	11-005-028-00056-001	101195	OLIVAR-LECHIN DE SEVILLA	S 419	27,70	2,48	2,48	2,48		2,48			2,48	2,48

(1) Superficie declarada admisible ajustada con la superficie comprometida.
(2) Factor de penalización valorando el alcance para el tipo de compromiso.Puede verificar la integridad de una copia de este documento mediante la lectura del código QR adjunto o mediante el acceso a la dirección <https://ws050.juntadeandalucia.es/verificarFirma> indicando el código de VERIFICACIÓN

FIRMADO POR

RAQUEL MARIA ESPIN CRESPO

17/12/2024

VERIFICACIÓN

Pk2jm6UYDU9J72AMTZUYRN3GET48NG

PÁG. 1534/9349



**APELLIDOS Y NOMBRE / RAZÓN SOCIAL**

MORENO ALBA JOSE LUIS

NIF

***6325*

EXPEDIENTE

1129038

ANUALIDAD DE PAGO

1ª

IMPORTES POR ANUALIDAD

	2023	2024	2025	2026	2027
IMPORTE MÁXIMO SUBVENCIONABLE	1.464,90 €	1.464,90 €	1.220,75 €	1.220,75 €	1.220,75 €
IMPORTE MEDIO DE TRANSFERENCIA (€/ha)	98,58 €	98,58 €	82,15 €	82,15 €	82,15 €

RESUMEN DE UNIDADES

Cód	GRUPO DE PAGO	Sup. Dec. Admisible (ha)	Sup. Comprometida (ha)	Sup. ajustada compromiso (1) (ha)	% sobredec.	Sup. Resuelta (ha)	Importe Declarado	Importe Topado	Importe Resuelto	Importe tras sobredec.
418	PASTOS ASOCIADOS A GANADERÍA ECOLÓGICA	14,86		14,86	0,00	14,86	1.464,90	1.464,90	1.464,90	1.464,90
TOTAL		14,86	14,86	14,86		14,86	1.464,90	1.464,90	1.464,90	1.464,90

APLICACIÓN DE REDUCCIONES Y PENALIZACIONES

GRUPO DE PAGO	Importe Calculado	Importe prereduc.	Criterios de subvencionabilidad y compromisos	Presentación tardía	Omisión declaración	Condicionidad	IMPORTE (Euros) RESUELTO
PASTOS ASOCIADOS A GANADERÍA	1.464,90	1.464,90	0,00	0,00	0,00	0,00	1.464,90
TOTAL	1.464,90	1.464,90					1.464,90

RESUMEN DE PAGOS**IMPORTE (Euros)**

	RESUELTO	FEADER	MAPA	CAPADR
PASTOS ASOCIADOS A GANADERÍA ECOLÓGICA - Pago realizado	1.464,90 €	1.245,17 €	143,71 €	76,02 €

RECINTOS RESUELTOS

REE.	REFERENCIA SIGPAC	CULTIVO	DESCRIPCIÓN CULTIVO	S/R G.PAGO	PEND. MEDIA (%)	SUP. DEC. ADMISIBLE (ha)	SUP. COMPROM. (ha)	SUP. AJUSTADA COMPROM. (1) (ha)	SUP. CONV. SIGPAC (ha)	SUP. CERTIF. (ha)	SUP. CAMPO (ha)	SUP. CAMPO DETER. CULT. DECLARADO (ha)	SUP. DEC. REDUCIDA (ha)	SUP. RESUELTA (ha)
4589400	11-035-047-00006-003	62000	PASTOS PERMANENTES DE 5 O MAS AÑOS-SIN VARIEDAD	S 418	23,70	13,15	13,15	13,15		13,15			13,15	13,15
5557456	11-035-042-00056-001	62000	PASTOS PERMANENTES DE 5 O MAS AÑOS-SIN VARIEDAD	S 418	18,10	1,71	1,71	1,71		1,71			1,71	1,71

INCIDENCIAS**INCIDENCIA DESCRIPCIÓN**

- 100400 Recinto con cultivo, variedad, régimen de explotación o uso Siggpac no compatible con la operación solicitada (Anexo IV.I Cultivos y variedades elegibles para las Intervenciones. Orden de 28 de marzo de 2023).
Ref:-1020627 Recinto:11-035-047-00006-00005 Cultivo:63000 PASTOS DE MENOS DE 5 AÑOS-SIN VARIEDAD Regadío Uso:TH
- 100421 Recinto declarado por error para una operación de la 6503, que se ha corregido de oficio marcando la operación correcta, de acuerdo con la fecha de inscripción del recinto en la producción ecológica.
Ref:5557456 Recinto:11-035-042-00056-00001 Cultivo:62000 PASTOS PERMANENTES DE 5 O MAS AÑOS-SIN VARIEDAD Secano
Ref:4589400 Recinto:11-035-047-00006-00003 Cultivo:62000 PASTOS PERMANENTES DE 5 O MAS AÑOS-SIN VARIEDAD Secano
Ref:-1020627 Recinto:11-035-047-00006-00005 Cultivo:63000 PASTOS DE MENOS DE 5 AÑOS-SIN VARIEDAD Regadío
- 100424 Solicita recinto que no está comprometido para la operación.
Ref:-1020627 Recinto:11-035-047-00006-00005 Cultivo:63000 PASTOS DE MENOS DE 5 AÑOS-SIN VARIEDAD Regadío

(1) Superficie declarada admisible ajustada con la superficie comprometida.
(2) Factor de penalización valorando el alcance para el tipo de compromiso.

Puede verificar la integridad de una copia de este documento mediante la lectura del código QR adjunto o mediante el acceso a la dirección <https://ws050.juntadeandalucia.es/verificarFirma> indicando el código de VERIFICACIÓN

FIRMADO POR

RAQUEL MARIA ESPIN CRESPO

17/12/2024

VERIFICACIÓN

Pk2jm6UYDU9J72AMTZUYRN3GET48NG

PÁG. 1535/9349



**Datos considerados para el Cálculo de la Carga Ganadera mínima y máxima del expediente**

Explotación	Especie	Inscrito en Sipea y Admisible	Ugm Calculada para CG Mínima	Ugm Calculada para CG Máxima
ES110350000240	BOVINA	SI	17,79	17,79
ES110350007004	BOVINA	SI	16,67	16,67
			34,46	34,46

Superficie determinada para Cálculo Carga Ganadera Mínima: 60,01 ha

Superficie determinada para Cálculo Carga Ganadera Máxima: 60,01 ha

Carga Ganadera Mínima Expediente: 0,57 ugm/ha

Carga Ganadera Máxima Expediente: 0,57 ugm/ha

Recintos Determinados para el Cálculo de Garga Ganadera Mínima

REF.	REFERENCIA SIGPAC	CULTIVO	DESCRIPCIÓN CULTIVO	S/R	SUP. RESUELTA (ha)
-1020627	11-035-047-00006-00005	63000	PASTOS DE MENOS DE 5 AÑOS-SIN VARIEDAD	R	0,25
-148842	11-035-042-00058-00002	62000	PASTOS PERMANENTES DE 5 O MAS AÑOS-SIN VARIEDAD	S	0,30
-148840	11-035-042-00058-00003	62000	PASTOS PERMANENTES DE 5 O MAS AÑOS-SIN VARIEDAD	S	0,19
-148836	11-035-042-00058-00004	62000	PASTOS PERMANENTES DE 5 O MAS AÑOS-SIN VARIEDAD	S	8,17
4539442	11-035-900-99000-99007	62000	PASTOS PERMANENTES DE 5 O MAS AÑOS-SIN VARIEDAD	S	28,36
4589400	11-035-047-00006-00003	62000	PASTOS PERMANENTES DE 5 O MAS AÑOS-SIN VARIEDAD	S	13,15
5557456	11-035-042-00056-00001	62000	PASTOS PERMANENTES DE 5 O MAS AÑOS-SIN VARIEDAD	S	1,71
1700000006186523	11-035-042-00138-00001	62000	PASTOS PERMANENTES DE 5 O MAS AÑOS-SIN VARIEDAD	S	0,10
1700000006186524	11-035-042-00081-00001	62000	PASTOS PERMANENTES DE 5 O MAS AÑOS-SIN VARIEDAD	S	1,44
1700000006186527	11-035-042-00062-00001	62000	PASTOS PERMANENTES DE 5 O MAS AÑOS-SIN VARIEDAD	S	1,07
1700000006186528	11-035-023-00099-00001	62000	PASTOS PERMANENTES DE 5 O MAS AÑOS-SIN VARIEDAD	S	4,44
1700000006186550	11-035-042-00073-00003	62000	PASTOS PERMANENTES DE 5 O MAS AÑOS-SIN VARIEDAD	S	0,83

Recintos Determinados para el Cálculo de Garga Ganadera Máxima

REF.	REFERENCIA SIGPAC	CULTIVO	DESCRIPCIÓN CULTIVO	S/R	SUP. RESUELTA (ha)
-1020627	11-035-047-00006-00005	63000	PASTOS DE MENOS DE 5 AÑOS-SIN VARIEDAD	R	0,25
-148842	11-035-042-00058-00002	62000	PASTOS PERMANENTES DE 5 O MAS AÑOS-SIN VARIEDAD	S	0,30
-148840	11-035-042-00058-00003	62000	PASTOS PERMANENTES DE 5 O MAS AÑOS-SIN VARIEDAD	S	0,19
-148836	11-035-042-00058-00004	62000	PASTOS PERMANENTES DE 5 O MAS AÑOS-SIN VARIEDAD	S	8,17
4539442	11-035-900-99000-99007	62000	PASTOS PERMANENTES DE 5 O MAS AÑOS-SIN VARIEDAD	S	28,36
4589400	11-035-047-00006-00003	62000	PASTOS PERMANENTES DE 5 O MAS AÑOS-SIN VARIEDAD	S	13,15
5557456	11-035-042-00056-00001	62000	PASTOS PERMANENTES DE 5 O MAS AÑOS-SIN VARIEDAD	S	1,71
1700000006186523	11-035-042-00138-00001	62000	PASTOS PERMANENTES DE 5 O MAS AÑOS-SIN VARIEDAD	S	0,10
1700000006186524	11-035-042-00081-00001	62000	PASTOS PERMANENTES DE 5 O MAS AÑOS-SIN VARIEDAD	S	1,44
1700000006186527	11-035-042-00062-00001	62000	PASTOS PERMANENTES DE 5 O MAS AÑOS-SIN VARIEDAD	S	1,07
1700000006186528	11-035-023-00099-00001	62000	PASTOS PERMANENTES DE 5 O MAS AÑOS-SIN VARIEDAD	S	4,44
1700000006186550	11-035-042-00073-00003	62000	PASTOS PERMANENTES DE 5 O MAS AÑOS-SIN VARIEDAD	S	0,83

(1) Superficie declarada admisible ajustada con la superficie comprometida.
(2) Factor de penalización valorando el alcance para el tipo de compromiso.Puede verificar la integridad de una copia de este documento mediante la lectura del código QR adjunto o mediante el acceso a la dirección <https://ws050.juntadeandalucia.es/verificarFirma> indicando el código de VERIFICACIÓN

FIRMADO POR

RAQUEL MARIA ESPIN CRESPO

17/12/2024

VERIFICACIÓN

Pk2jm6UYDU9J72AMTZUYRN3GET48NG

PÁG. 1536/9349



**APELLIDOS Y NOMBRE / RAZÓN SOCIAL**

MORENO GIL JOSEFA

NIF

***3891*

EXPEDIENTE

1060446

ANUALIDAD DE PAGO

1ª

IMPORTES POR ANUALIDAD

	2023	2024	2025	2026	2027
IMPORTE MÁXIMO SUBVENCIONABLE	496,79 €	496,79 €	496,79 €	413,99 €	413,99 €
IMPORTE MEDIO DE TRANSFERENCIA (€/ha)	297,48 €	297,48 €	297,48 €	247,90 €	247,90 €

RESUMEN DE UNIDADES

Cód	GRUPO DE PAGO	Sup. Dec. Admisible (ha)	Sup. Comprometida (ha)	Sup. ajustada compromiso (1) (ha)	% sobredec.	Sup. Resuelta (ha)	Importe Declarado	Importe Topado	Importe Resuelto	Importe tras sobredec.
419	OLIVAR	1,67		1,67	0,00	1,67	496,79	496,79	496,79	496,79
TOTAL		1,67	1,67	1,67		1,67	496,79	496,79	496,79	496,79

APLICACIÓN DE REDUCCIONES Y PENALIZACIONES

GRUPO DE PAGO	Importe Calculado	Importe prereduc.	Criterios de subvencionabilidad y compromisos	Presentación tardía	Omisión declaración	Condicionalidad	IMPORTE (Euros) RESUELTO
OLIVAR	496,79	496,79	0,00	0,00	0,00	0,00	496,79
TOTAL	496,79	496,79					496,79

RESUMEN DE PAGOS**IMPORTE (Euros)**

	RESUELTO	FEADER	MAPA	CAPADR
OLIVAR - Pago realizado	496,79 €	422,27 €	48,74 €	25,78 €

RECINTOS RESUELTOS

REF.	REFERENCIA SIGPAC	CULTIVO	DESCRIPCIÓN CULTIVO	S/R	G.PAGO	PEND. MEDIA (%)	SUP. DEC. ADMISIBLE (ha)	SUP. COMPROM. (ha)	SUP. AJUSTADA COMPR.(1) (ha)	SUP. CONY. SIGPAC (ha)	SUP. CERTIE (ha)	SUP. CAMPO (ha)	SUP. CAMPO DETER. CULT. DECLARADO (ha)	SUP. DEC. REDUCIDA (ha)	SUP. RESUELTA (ha)
-47913	11-042-008-00004-013	101007	OLIVAR-MANZANILLA	S	419	23,70	0,06	0,06	0,06		0,06			0,06	0,06
1700000002702998	11-042-008-00004-002	101007	OLIVAR-MANZANILLA	S	419	24,60	1,61	1,61	1,61		1,61			1,61	1,61

(1) Superficie declarada admisible ajustada con la superficie comprometida.
 (2) Factor de penalización valorando el alcance para el tipo de compromiso.

Puede verificar la integridad de una copia de este documento mediante la lectura del código QR adjunto o mediante el acceso a la dirección <https://ws050.juntadeandalucia.es/verificarFirma> indicando el código de VERIFICACIÓN

FIRMADO POR

RAQUEL MARIA ESPIN CRESPO

17/12/2024

VERIFICACIÓN

Pk2jm6UYDU9J72AMTZUYRN3GET48NG

PÁG. 1537/9349



**APELLIDOS Y NOMBRE / RAZÓN SOCIAL**

MORENO GIL ROSA

NIF
0262EXPEDIENTE**
1060352**ANUALIDAD DE PAGO**

1ª

IMPORTES POR ANUALIDAD

	2023	2024	2025	2026	2027
IMPORTE MÁXIMO SUBVENCIONABLE	383,75 €	383,75 €	383,75 €	319,79 €	319,79 €
IMPORTE MEDIO DE TRANSFERENCIA (€/ha)	297,48 €	297,48 €	297,48 €	247,90 €	247,90 €

RESUMEN DE UNIDADES

Cód	GRUPO DE PAGO	Sup. Dec. Admisible (ha)	Sup. Comprometida (ha)	Sup. ajustada compromiso (1) (ha)	% sobredec.	Sup. Resuelta (ha)	Importe Declarado	Importe Topado	Importe Resuelto	Importe tras sobredec.
419	OLIVAR	1,29		1,29	0,00	1,29	383,75	383,75	383,75	383,75
TOTAL		1,29	1,29	1,29		1,29	383,75	383,75	383,75	383,75

APLICACIÓN DE REDUCCIONES Y PENALIZACIONES

GRUPO DE PAGO	Importe Calculado	Importe prereduc.	Criterios de subvencionabilidad y compromisos	Presentación tardía	Omisión declaración	Condicionalidad	IMPORTE (Euros) RESUELTO
OLIVAR	383,75	383,75	0,00	0,00	0,00	0,00	383,75
TOTAL	383,75	383,75					383,75

RESUMEN DE PAGOS**IMPORTE (Euros)**

	RESUELTO	FEADER	MAPA	CAPADR
OLIVAR - Pago realizado	383,75 €	326,19 €	37,65 €	19,91 €

RECINTOS RESUELTOS

REF.	REFERENCIA SIGPAC	CULTIVO	DESCRIPCIÓN CULTIVO	S/R	G.PAGO	PEND. MEDIA (%)	SUP. DEC. ADMISIBLE (ha)	SUP. COMPROM. (ha)	SUP. AJUSTADA COMPR.(1) (ha)	SUP. CONY. SIGPAC (ha)	SUP. CERTIE (ha)	SUP. CAMPO (ha)	SUP. CAMPO DETER. CULT. DECLARADO (ha)	SUP. DEC. REDUCIDA (ha)	SUP. RESUELTA (ha)
1700000002683603	11-042-008-00004-002	101007	OLIVAR-MANZANILLA	S	419	24,60	1,29	1,29	1,29		1,29			1,29	1,29

(1) Superficie declarada admisible ajustada con la superficie comprometida.
(2) Factor de penalización valorando el alcance para el tipo de compromiso.Puede verificar la integridad de una copia de este documento mediante la lectura del código QR adjunto o mediante el acceso a la dirección <https://ws050.juntadeandalucia.es/verificarFirma> indicando el código de VERIFICACIÓN

FIRMADO POR

RAQUEL MARIA ESPIN CRESPO

17/12/2024

VERIFICACIÓN

Pk2jm6UYDU9J72AMTZUYRN3GET48NG

PÁG. 1538/9349



**APELLIDOS Y NOMBRE / RAZÓN SOCIAL**

MORENO MENDOZA GERARDO

NIF

***5338*

EXPEDIENTE

1264015

ANUALIDAD DE PAGO

1ª

IMPORTES POR ANUALIDAD

	2023	2024	2025	2026	2027
IMPORTE MÁXIMO SUBVENCIONABLE	1.981,22 €	1.981,22 €	1.981,22 €	1.651,01 €	1.651,01 €
IMPORTE MEDIO DE TRANSFERENCIA (€/ha)	297,48 €	297,48 €	297,48 €	247,90 €	247,90 €

RESUMEN DE UNIDADES

Cód	GRUPO DE PAGO	Sup. Dec. Admisible (ha)	Sup. Comprometida (ha)	Sup. ajustada compromiso (1) (ha)	% sobredec.	Sup. Resuelta (ha)	Importe Declarado	Importe Topado	Importe Resuelto	Importe tras sobredec.
419	OLIVAR	6,66		6,66	0,00	6,66	1.981,22	1.981,22	1.981,22	1.981,22
TOTAL		6,66	6,66	6,66		6,66	1.981,22	1.981,22	1.981,22	1.981,22

APLICACIÓN DE REDUCCIONES Y PENALIZACIONES

GRUPO DE PAGO	Importe Calculado	Importe prereduc.	Criterios de subvencionabilidad y compromisos	Presentación tardía	Omisión declaración	Condicionalidad	IMPORTE (Euros) RESUELTO
OLIVAR	1.981,22	1.981,22	0,00	0,00	0,00	0,00	1.981,22
TOTAL	1.981,22	1.981,22					1.981,22

RESUMEN DE PAGOS**IMPORTE (Euros)**

	RESUELTO	FEADER	MAPA	CAPADR
OLIVAR - Pago realizado	1.981,22 €	1.684,04 €	194,36 €	102,82 €

RECINTOS RESUELTOS

REF.	REFERENCIA SIGPAC	CULTIVO	DESCRIPCIÓN CULTIVO	S/R G.PAGO	PEND. MEDIA (%)	SUP. DEC. ADMISIBLE (ha)	SUP. COMPROM. (ha)	SUP. AJUSTADA COMPR.(1) (ha)	SUP. CONY. SIGPAC (ha)	SUP. CERTIE (ha)	SUP. CAMPO (ha)	SUP. CAMPO DETER. CULT. DECLARADO (ha)	SUP. DEC. REDUCIDA (ha)	SUP. RESUELTA (ha)
1700000002688719	11-005-028-00131-002	101195	OLIVAR-LECHIN DE SEVILLA	S 419	61,60	0,04	0,04	0,04	0,04	0,06			0,04	0,04
1700000002688723	11-005-028-00018-006	101195	OLIVAR-LECHIN DE SEVILLA	S 419	59,00	0,16	0,16	0,16	0,16	1,35			0,16	0,16
1700000002688725	11-005-028-00054-003	101195	OLIVAR-LECHIN DE SEVILLA	S 419	29,50	6,46	6,46	6,46	6,46	6,46			6,46	6,46

(1) Superficie declarada admisible ajustada con la superficie comprometida.

(2) Factor de penalización valorando el alcance para el tipo de compromiso.

Puede verificar la integridad de una copia de este documento mediante la lectura del código QR adjunto o mediante el acceso a la dirección <https://ws050.juntadeandalucia.es/verificarFirma> indicando el código de VERIFICACIÓN

FIRMADO POR

RAQUEL MARIA ESPIN CRESPO

17/12/2024

VERIFICACIÓN

Pk2jm6UYDU9J72AMTZUYRN3GET48NG

PÁG. 1539/9349



**APELLIDOS Y NOMBRE / RAZÓN SOCIAL**

MORENO MERA FRANCISCO RAUL

NIF

***3698*

EXPEDIENTE

1265491

ANUALIDAD DE PAGO

1ª

IMPORTE POR ANUALIDAD

	2023	2024	2025	2026	2027
IMPORTE MÁXIMO SUBVENCIONABLE	8.003,81 €	8.003,81 €	6.669,62 €	6.669,62 €	6.669,62 €
IMPORTE MEDIO DE TRANSFERENCIA (€/ha)	181,41 €	181,41 €	151,17 €	151,17 €	151,17 €

RESUMEN DE UNIDADES

Cód	GRUPO DE PAGO	Sup. Dec. Admisible (ha)	Sup. Comprometida (ha)	Sup. ajustada compromiso (1) (ha)	% sobredec.	Sup. Resuelta (ha)	Importe Declarado	Importe Topado	Importe Resuelto	Importe tras sobredec.
416	HERBÁCEOS	44,12		44,12	0,00	44,12	8.003,81	8.003,81	8.003,81	8.003,81
TOTAL		44,12	44,12	44,12		44,12	8.003,81	8.003,81	8.003,81	8.003,81

APLICACIÓN DE REDUCCIONES Y PENALIZACIONES

GRUPO DE PAGO	Importe Calculado	Importe prerreduc.	Criterios de subvencionabilidad y compromisos	Presentación tardía	Omisión declaración	Condicionalidad	IMPORTE (Euros) RESUELTO
HERBÁCEOS	8.003,81	8.003,81	0,00	0,00	0,00	0,00	8.003,81
TOTAL	8.003,81	8.003,81					8.003,81

RESUMEN DE PAGOS**IMPORTE (Euros)**

	RESUELTO	FEADER	MAPA	CAPADR
HERBÁCEOS - Pago realizado	8.003,81 €	6.803,24 €	785,17 €	415,40 €

RECINTOS RESUELTOS

REF.	REFERENCIA SIGPAC	CULTIVO DESCRIPCIÓN CULTIVO	S/R G.PAGO	PEND. MEDIA (%)	SUP. DEC. ADMISIBLE (ha)	SUP. COMPROM. (ha)	SUP. AJUSTADA COMPROM. (1) (ha)	SUP. CONY. SIGPAC (ha)	SUP. CERTIE (ha)	SUP. CAMPO (ha)	SUP. CAMPO DETER. CULT. DECLARADO (ha)	SUP. DEC. REDUCIDA (ha)	SUP. RESUELTA (ha)
-1517031	11-039-039-00052-001	5000 CEBADA-SIN VARIEDAD	S	416	7,00	0,12	0,12	0,12	0,12			0,12	0,12
-1516928	11-039-037-00044-009	241000 MEZCLA VEZA - AVENA-SIN VARIEDAD	S	416	11,50	0,05	0,05	0,05	0,05			0,05	0,05
-776144	11-039-037-00044-009	241000 MEZCLA VEZA - AVENA-SIN VARIEDAD	S	416	11,50	1,49	1,49	1,49	1,49			1,49	1,49
-776136	11-039-037-00044-020	241000 MEZCLA VEZA - AVENA-SIN VARIEDAD	R	416	13,70	2,41	2,41	2,41	2,41			2,41	2,41
-726658	11-039-037-00043-002	5000 CEBADA-SIN VARIEDAD	S	416	3,00	0,21	0,21	0,21	0,21			0,21	0,21
-726495	11-039-004-00005-027	3141 TRIGO DURO-DON RICARDO	S	416	9,50	11,49	11,49	11,49	11,49			11,49	11,49
-535485	11-039-039-00052-001	5000 CEBADA-SIN VARIEDAD	S	416	7,00	1,08	1,08	1,08	1,08			1,08	1,08
-91579	11-039-046-00003-001	33201 GIRASOL-SY SONORA	S	416	5,50	11,06	11,06	11,06	11,06			11,06	11,06
1700000002957723	11-039-037-00046-017	5000 CEBADA-SIN VARIEDAD	R	416	18,80	0,14	0,14	0,14	0,14			0,14	0,14
1700000002957735	11-039-037-00045-010	241000 MEZCLA VEZA - AVENA-SIN VARIEDAD	R	416	22,30	0,93	0,93	0,93	0,93			0,93	0,93
1700000002957737	11-039-034-00091-005	33201 GIRASOL-SY SONORA	S	416	14,00	0,48	0,48	0,48	0,48			0,48	0,48
1700000002957740	11-039-034-00091-002	33201 GIRASOL-SY SONORA	S	416	16,50	1,68	1,68	1,68	1,68			1,68	1,68
1700000002957742	11-039-037-00010-001	5000 CEBADA-SIN VARIEDAD	S	416	25,60	0,98	0,98	0,98	0,98			0,98	0,98
1700000002957743	11-039-037-00011-001	5000 CEBADA-SIN VARIEDAD	S	416	25,20	1,09	1,09	1,09	1,09			1,09	1,09
1700000002957744	11-039-037-00012-004	5000 CEBADA-SIN VARIEDAD	S	416	21,50	2,23	2,23	2,23	2,23			2,23	2,23
1700000002957748	11-039-037-00019-002	5000 CEBADA-SIN VARIEDAD	S	416	20,40	0,66	0,66	0,66	0,66			0,66	0,66
1700000002957750	11-039-037-00018-002	5000 CEBADA-SIN VARIEDAD	S	416	22,50	2,50	2,50	2,50	2,50			2,50	2,50
1700000002957753	11-039-037-00045-011	241000 MEZCLA VEZA - AVENA-SIN VARIEDAD	R	416	21,50	0,24	0,24	0,24	0,24			0,24	0,24
1700000002957759	11-039-047-00001-001	7000 SORGO-SIN VARIEDAD	S	416	9,60	2,95	2,95	2,95	2,95			2,95	2,95
1700000002957761	11-039-004-00006-001	244000 MEZCLA VEZA-CEBADA-SIN VARIEDAD	S	416	1,10	2,33	2,33	2,33	2,33			2,33	2,33

INCIDENCIAS**INCIDENCIA DESCRIPCIÓN**

- 242 Recinto pendiente de acreditación de titularidad.
Ref:-726659 Recinto:11-039-037-00042-00002 Cultivo:5000 CEBADA-SIN VARIEDAD Secano
- 100424 Solicita recinto que no está comprometido para la operación.
Ref:-726659 Recinto:11-039-037-00042-00002 Cultivo:5000 CEBADA-SIN VARIEDAD Secano

(1) Superficie declarada admisible ajustada con la superficie comprometida.
(2) Factor de penalización valorando el alcance para el tipo de compromiso.

Puede verificar la integridad de una copia de este documento mediante la lectura del código QR adjunto o mediante el acceso a la dirección <https://ws050.juntadeandalucia.es/verificarFirma> indicando el código de VERIFICACIÓN

FIRMADO POR

RAQUEL MARIA ESPIN CRESPO

17/12/2024

VERIFICACIÓN

Pk2jm6UYDU9J72AMTZUYRN3GET48NG

PÁG. 1540/9349



**APELLIDOS Y NOMBRE / RAZÓN SOCIAL**

MORENO MORAGA FRANCISCO

NIF

***2987*

EXPEDIENTE

1275965

ANUALIDAD DE PAGO

1ª

IMPORTES POR ANUALIDAD

	2023	2024	2025	2026	2027
IMPORTE MÁXIMO SUBVENCIONABLE	3.497,62 €	3.497,62 €	2.914,68 €	2.914,68 €	2.914,68 €
IMPORTE MEDIO DE TRANSFERENCIA (€/ha)	62,10 €	62,10 €	51,75 €	51,75 €	51,75 €

RESUMEN DE UNIDADES

Cód	GRUPO DE PAGO	Sup. Dec. Admisible (ha)	Sup. Comprometida (ha)	Sup. ajustada compromiso (1) (ha)	% sobredec.	Sup. Resuelta (ha)	Importe Declarado	Importe Topado	Importe Resuelto	Importe tras sobredec.
418	PASTOS ASOCIADOS A GANADERÍA ECOLÓGICA	56,32		56,32	0,00	56,32	5.552,03	3.497,62	3.497,62	3.497,62
TOTAL		56,32	56,32	56,32		56,32	5.552,03	3.497,62	3.497,62	3.497,62

APLICACIÓN DE REDUCCIONES Y PENALIZACIONES

GRUPO DE PAGO	Importe Calculado	Importe prereduc.	Criterios de subvencionabilidad y compromisos	Presentación tardía	Omisión declaración	Condicionidad	IMPORTE (Euros) RESUELTO
PASTOS ASOCIADOS A GANADERÍA	3.497,62	3.497,62	0,00	0,00	0,00	0,00	3.497,62
TOTAL	3.497,62	3.497,62					3.497,62

RESUMEN DE PAGOS**IMPORTE (Euros)**

	RESUELTO	FEADER	MAPA	CAPADR
PASTOS ASOCIADOS A GANADERÍA ECOLÓGICA - Pago realizado	3.497,62 €	2.972,98 €	343,12 €	181,52 €

RECINTOS RESUELTOS

REF.	REFERENCIA SIGPAC	CULTIVO DESCRIPCIÓN CULTIVO	S/R G.PAGO	PEND. MEDIA (%)	SUP. DEC. ADMISIBLE (ha)	SUP. COMPROM. (ha)	SUP. AJUSTADA COMPROM. (1) (ha)	SUP. CONV. SIGPAC (ha)	SUP. CERTIF. (ha)	SUP. CAMPO (ha)	SUP. CAMPO DETER. CULT. (ha)	SUP. DEC. REDUCIDA (ha)	SUP. RESUELTA (ha)
5806505	11-023-071-00017-015	62000 PASTOS PERMANENTES DE 5 O MAS AÑOS-SIN VARIEDAD	S 418	34,50	56,32	56,32	56,32		86,65			56,32	56,32

Datos considerados para el Cálculo de la Carga Ganadera mínima y máxima del expediente

Explotación	Especie	Inscrito en Sipea y Admisible	Ugm Calculada para CG Mínima	Ugm Calculada para CG Máxima
ES110230001205	BOVINA	SI	10,75	10,75
			10,75	10,75

Superficie determinada para Cálculo Carga Ganadera Mínima: 56,32 ha

Superficie determinada para Cálculo Carga Ganadera Máxima: 56,32 ha

Carga Ganadera Mínima Expediente: 0,19 ugm/ha

Carga Ganadera Máxima Expediente: 0,19 ugm/ha

Los importes del Grupo de Pago de pastos de este expediente han sido ajustados por no llegar a la carga ganadera mínima de 0,3

Recintos Determinados para el Cálculo de Garga Ganadera Mínima

REF.	REFERENCIA SIGPAC	CULTIVO DESCRIPCIÓN CULTIVO	S/R	SUP. RESUELTA (ha)
5806505	11-023-071-00017-00015	62000 PASTOS PERMANENTES DE 5 O MAS AÑOS-SIN VARIEDAD	S	56,32

Recintos Determinados para el Cálculo de Garga Ganadera Máxima

REF.	REFERENCIA SIGPAC	CULTIVO DESCRIPCIÓN CULTIVO	S/R	SUP. RESUELTA (ha)
5806505	11-023-071-00017-00015	62000 PASTOS PERMANENTES DE 5 O MAS AÑOS-SIN VARIEDAD	S	56,32

(1) Superficie declarada admisible ajustada con la superficie comprometida.
(2) Factor de penalización valorando el alcance para el tipo de compromiso.Puede verificar la integridad de una copia de este documento mediante la lectura del código QR adjunto o mediante el acceso a la dirección <https://ws050.juntadeandalucia.es/verificarFirma> indicando el código de VERIFICACIÓN

FIRMADO POR

RAQUEL MARIA ESPIN CRESPO

17/12/2024

VERIFICACIÓN

Pk2jm6UYDU9J72AMTZUYRN3GET48NG

PÁG. 1541/9349



**APELLIDOS Y NOMBRE / RAZÓN SOCIAL**

MORENO MORENO MARIA JOSE

NIF

***8684*

EXPEDIENTE

1235393

ANUALIDAD DE PAGO

1ª

IMPORTES POR ANUALIDAD

	2023	2024	2025	2026	2027
IMPORTE MÁXIMO SUBVENCIONABLE	11.560,07 €	11.560,07 €	11.560,07 €	9.633,39 €	9.633,39 €
IMPORTE MEDIO DE TRANSFERENCIA (€/ha)	297,48 €	297,48 €	297,48 €	247,90 €	247,90 €

RESUMEN DE UNIDADES

Cód	GRUPO DE PAGO	Sup. Dec. Admisible (ha)	Sup. Comprometida (ha)	Sup. ajustada compromiso (1) (ha)	% sobredec.	Sup. Resuelta (ha)	Importe Declarado	Importe Topado	Importe Resuelto	Importe tras sobredec.
419	OLIVAR	38,86		38,86	0,00	38,86	11.560,07	11.560,07	11.560,07	11.560,07
TOTAL		38,86	38,86	38,86		38,86	11.560,07	11.560,07	11.560,07	11.560,07

APLICACIÓN DE REDUCCIONES Y PENALIZACIONES

GRUPO DE PAGO	Importe Calculado	Importe prereduc.	Criterios de subvencionabilidad y compromisos	Presentación tardía	Omisión declaración	Condicionalidad	IMPORTE (Euros) RESUELTO
OLIVAR	11.560,07	11.560,07	0,00	0,00	0,00	0,00	11.560,07
TOTAL	11.560,07	11.560,07					11.560,07

RESUMEN DE PAGOS**IMPORTE (Euros)**

	RESUELTO	FEADER	MAPA	CAPADR
OLIVAR - Pago realizado	11.560,07 €	9.826,06 €	1.134,04 €	599,97 €

RECINTOS RESUELTOS

REF.	REFERENCIA SIGPAC	CULTIVO DESCRIPCIÓN CULTIVO	S/R G.PAGO	PEND. MEDIA (%)	SUP. DEC. ADMISIBLE (ha)	SUP. COMPROM. (ha)	SUP. AJUSTADA COMPR.(1) (ha)	SUP. CONY. SIGPAC (ha)	SUP. CERTIE (ha)	SUP. CAMPO (ha)	SUP. CAMPO DETER. CULT. DECLARADO (ha)	SUP. DEC. REDUCIDA (ha)	SUP. RESUELTA (ha)
-1512893	11-034-003-00084-001	101010 OLIVAR-PICUAL	S 419	19,10	0,08	0,08	0,08	0,08	0,08			0,08	0,08
-1383005	11-034-002-00039-001	101010 OLIVAR-PICUAL	S 419	40,90	5,19	5,19	5,19	5,19	5,19			5,19	5,19
-802845	29-084-022-00060-004	101195 OLIVAR-LECHIN DE SEVILLA	S 419	12,20	0,92	0,92	0,92	0,92	0,92			0,92	0,92
4225781	11-034-020-00079-001	101016 OLIVAR-ALAMEÑO DE CABRA	S 419	29,20	0,79	0,79	0,79	0,79	0,79			0,79	0,79
5320862	11-034-003-00043-007	101195 OLIVAR-LECHIN DE SEVILLA	S 419	69,10	7,86	7,86	7,86	7,86	7,86			7,86	7,86
5320863	11-034-003-00019-001	101195 OLIVAR-LECHIN DE SEVILLA	S 419	59,50	3,08	3,08	3,08	3,08	3,08			3,08	3,08
5320867	11-034-003-00039-001	101195 OLIVAR-LECHIN DE SEVILLA	S 419	70,60	3,42	3,42	3,42	3,42	3,42			3,42	3,42
5320897	11-034-002-00040-002	101010 OLIVAR-PICUAL	S 419	33,50	8,50	8,50	8,50	8,50	8,50			8,50	8,50
5550924	11-034-003-00085-001	101010 OLIVAR-PICUAL	S 419	7,50	2,86	2,86	2,86	2,86	2,86			2,86	2,86
5550965	11-034-003-00084-001	101010 OLIVAR-PICUAL	S 419	19,10	2,59	2,59	2,59	2,59	2,59			2,59	2,59
6886785	11-034-020-00068-004	101195 OLIVAR-LECHIN DE SEVILLA	S 419	32,10	3,14	3,14	3,14	3,14	3,14			3,14	3,14
1700000005862971	11-034-020-00078-002	101016 OLIVAR-ALAMEÑO DE CABRA	S 419	40,10	0,31	0,31	0,31	0,31	0,31			0,31	0,31
1700000005862980	11-034-020-00077-001	101016 OLIVAR-ALAMEÑO DE CABRA	S 419	57,30	0,12	0,12	0,12	0,12	0,12			0,12	0,12

(1) Superficie declarada admisible ajustada con la superficie comprometida.
(2) Factor de penalización valorando el alcance para el tipo de compromiso.

Puede verificar la integridad de una copia de este documento mediante la lectura del código QR adjunto o mediante el acceso a la dirección <https://ws050.juntadeandalucia.es/verificarFirma> indicando el código de VERIFICACIÓN

FIRMADO POR

RAQUEL MARIA ESPIN CRESPO

17/12/2024

VERIFICACIÓN

Pk2jm6UYDU9J72AMTZUYRN3GET48NG

PÁG. 1542/9349



**INCIDENCIAS****INCIDENCIA DESCRIPCIÓN**

218	La superficie total declarada sobre un mismo recinto en el conjunto de los expedientes, no puede superar la superficie total que el SIGPAC establece para ese recinto. Ref:5335057 Recinto:11-034-015-00025-00003 Cultivo:101010 OLIVAR-PICUAL Secano Suma de superficies declaradas para este recinto por todos los solicitantes (Áreas):605 Superficie SIGPAC medida para este recinto (Áreas):387 Exceso de superficie declarada (Hectáreas):2,18 Suma de superficies declaradas para este recinto por el solicitante (Áreas):218
3790	Recinto declarado inactivo Ref:6915084 Recinto:11-002-006-00055-00003 Cultivo: - Ref:6915085 Recinto:11-002-006-00055-00004 Cultivo: - Ref:6915069 Recinto:11-002-006-00056-00003 Cultivo: - Ref:6886593 Recinto:11-034-003-00101-00003 Cultivo: - Ref:6886700 Recinto:11-034-004-00013-00003 Cultivo: - Ref:6886400 Recinto:11-034-013-00003-00025 Cultivo: - Ref:6886401 Recinto:11-034-013-00003-00028 Cultivo: - Ref:6886378 Recinto:11-034-013-00007-00002 Cultivo: - Ref:6886379 Recinto:11-034-013-00007-00003 Cultivo: - Ref:6886383 Recinto:11-034-013-00008-00002 Cultivo: - Ref:6886753 Recinto:11-034-015-00006-00001 Cultivo: - Ref:6886767 Recinto:11-034-015-00007-00001 Cultivo: - Ref:6886771 Recinto:11-034-020-00106-00003 Cultivo: - Ref:6886643 Recinto:11-034-022-00010-00002 Cultivo: - Ref:6886644 Recinto:11-034-022-00010-00003 Cultivo: - Ref:6886645 Recinto:11-034-022-00010-00010 Cultivo: - Ref:6886779 Recinto:29-084-022-00044-00001 Cultivo: - Ref:6886783 Recinto:29-084-022-00045-00001 Cultivo: -
100424	Solicita recinto que no está comprometido para la operación. Ref:6915084 Recinto:11-002-006-00055-00003 Cultivo:101010 OLIVAR-PICUAL Secano Ref:6915085 Recinto:11-002-006-00055-00004 Cultivo:101010 OLIVAR-PICUAL Secano Ref:6915069 Recinto:11-002-006-00056-00003 Cultivo:101010 OLIVAR-PICUAL Secano Ref:6886593 Recinto:11-034-003-00101-00003 Cultivo:101195 OLIVAR-LECHIN DE SEVILLA Secano Ref:6886700 Recinto:11-034-004-00013-00003 Cultivo:101195 OLIVAR-LECHIN DE SEVILLA Secano Ref:6886400 Recinto:11-034-013-00003-00025 Cultivo:101010 OLIVAR-PICUAL Secano Ref:6886401 Recinto:11-034-013-00003-00028 Cultivo:101010 OLIVAR-PICUAL Secano Ref:6886378 Recinto:11-034-013-00007-00002 Cultivo:101010 OLIVAR-PICUAL Secano Ref:6886379 Recinto:11-034-013-00007-00003 Cultivo:101010 OLIVAR-PICUAL Secano Ref:6886383 Recinto:11-034-013-00008-00002 Cultivo:101010 OLIVAR-PICUAL Secano Ref:6886753 Recinto:11-034-015-00006-00001 Cultivo:101195 OLIVAR-LECHIN DE SEVILLA Secano Ref:6886767 Recinto:11-034-015-00007-00001 Cultivo:101195 OLIVAR-LECHIN DE SEVILLA Secano Ref:5335057 Recinto:11-034-015-00025-00003 Cultivo:101010 OLIVAR-PICUAL Secano Ref:6886771 Recinto:11-034-020-00106-00003 Cultivo:101010 OLIVAR-PICUAL Secano Ref:6886643 Recinto:11-034-022-00010-00002 Cultivo:101010 OLIVAR-PICUAL Secano Ref:6886644 Recinto:11-034-022-00010-00003 Cultivo:101010 OLIVAR-PICUAL Secano Ref:6886645 Recinto:11-034-022-00010-00010 Cultivo:101010 OLIVAR-PICUAL Secano Ref:6886779 Recinto:29-084-022-00044-00001 Cultivo:101010 OLIVAR-PICUAL Secano Ref:6886783 Recinto:29-084-022-00045-00001 Cultivo:101010 OLIVAR-PICUAL Secano

(1) Superficie declarada admisible ajustada con la superficie comprometida.
(2) Factor de penalización valorando el alcance para el tipo de compromiso.

Puede verificar la integridad de una copia de este documento mediante la lectura del código QR adjunto o mediante el acceso a la dirección <https://ws050.juntadeandalucia.es/verificarFirma> indicando el código de VERIFICACIÓN

FIRMADO POR	RAQUEL MARIA ESPIN CRESPO	17/12/2024	
VERIFICACIÓN	Pk2jm6UYDU9J72AMTZUYRN3GET48NG	PÁG. 1543/9349	

**APELLIDOS Y NOMBRE / RAZÓN SOCIAL**

MORENO SILES SALVADOR

NIF

***6557*

EXPEDIENTE

1153885

ANUALIDAD DE PAGO

1ª

IMPORTE POR ANUALIDAD

	2023	2024	2025	2026	2027
IMPORTE MÁXIMO SUBVENCIONABLE	10.178,92 €	10.178,92 €	8.482,15 €	8.482,15 €	8.482,15 €
IMPORTE MEDIO DE TRANSFERENCIA (€/ha)	179,43 €	179,43 €	149,52 €	149,52 €	149,52 €

RESUMEN DE UNIDADES

Cód	GRUPO DE PAGO	Sup. Dec. Admisible (ha)	Sup. Comprometida (ha)	Sup. ajustada compromiso (1) (ha)	% sobredec.	Sup. Resuelta (ha)	Importe Declarado	Importe Topado	Importe Resuelto	Importe tras sobredec.
416	HERBÁCEOS	56,11		56,11	0,00	56,11	10.178,92	10.178,92	10.178,92	10.178,92
424	HERBÁCEOS NO ELEGIBLES	0,62		0,62	0,00	0,62	0,00	0,00	0,00	0,00
TOTAL		56,73	56,73	56,73		56,73	10.178,92	10.178,92	10.178,92	10.178,92

APLICACIÓN DE REDUCCIONES Y PENALIZACIONES

GRUPO DE PAGO	Importe Calculado	Importe prereduc.	Criterios de subvencionabilidad y compromisos	Presentación tardía	Omisión declaración	Condicionalidad	IMPORTE (Euros) RESUELTO
HERBÁCEOS	10.178,92	10.178,92	0,00	0,00	0,00	0,00	10.178,92
HERBÁCEOS NO ELEGIBLES	0,00	0,00	0,00	0,00	0,00	0,00	0,00
TOTAL	10.178,92	10.178,92					10.178,92

RESUMEN DE PAGOS

	RESUELTO	FEADER	MAPA	CAPADR
HERBÁCEOS - Pago realizado	10.178,92 €	8.652,08 €	998,55 €	528,29 €

RECINTOS RESUELTOS

REF.	REFERENCIA SIGPAC	CULTIVO DESCRIPCIÓN CULTIVO	S/R G.PAGO	PEND. MEDIA (%)	SUP. DEC. ADMISIBLE (ha)	SUP. COMPROM. (ha)	SUP. AJUSTADA COMPROM. (1) (ha)	SUP. CONV. SIGPAC (ha)	SUP. CERTIF. (ha)	SUP. CAMPO (ha)	SUP. CAMPO DETER CUL. DECLARADO (ha)	SUP. DEC. REDUCIDA (ha)	SUP. RESUELTA (ha)
-1575692	11-024-033-00015-008	13000 TRITICALE-SIN VARIEDAD	S	416	36,80	3,43	3,43	3,43	9,46			3,43	3,43
-1535275	11-024-033-00015-008	41000 HABAS-SIN VARIEDAD	S	416	36,80	7,63	7,63	7,63	21,05			7,63	7,63
-1535225	11-024-033-00015-008	13000 TRITICALE-SIN VARIEDAD	S	416	36,80	0,56	0,56	0,56	1,54			0,56	0,56
-1535214	11-024-033-00015-008	13000 TRITICALE-SIN VARIEDAD	S	416	36,80	0,61	0,61	0,61	1,68			0,61	0,61
-1535209	11-024-033-00015-008	13000 TRITICALE-SIN VARIEDAD	S	416	36,80	0,50	0,50	0,50	1,38			0,50	0,50
-1532606	11-024-033-00015-008	13000 TRITICALE-SIN VARIEDAD	S	416	36,80	1,60	1,60	1,60	4,41			1,60	1,60
-1532583	11-024-033-00015-008	8000 AVENA-SIN VARIEDAD	S	416	36,80	0,91	0,91	0,91	2,51			0,91	0,91
-1532557	11-024-033-00015-008	8000 AVENA-SIN VARIEDAD	S	416	36,80	3,01	3,01	3,01	8,30			3,01	3,01
-1532415	11-024-033-00004-004	8000 AVENA-SIN VARIEDAD	S	416	7,30	4,72	4,72	4,72	4,72			4,72	4,72
-1532373	11-024-033-00006-001	5000 CEBADA-SIN VARIEDAD	S	416	6,50	0,82	0,82	0,82	0,82			0,82	0,82
-1532368	11-024-033-00004-005	41000 HABAS-SIN VARIEDAD	S	416	27,80	2,77	2,77	2,77	2,77			2,77	2,77
-1532360	11-024-034-00026-008	8000 AVENA-SIN VARIEDAD	S	416	21,90	8,04	8,04	8,04	8,04			8,04	8,04
-1532354	11-024-034-00026-009	8000 AVENA-SIN VARIEDAD	S	416	15,10	6,26	6,26	6,26	6,26			6,26	6,26
-1532346	11-024-034-00027-023	5000 CEBADA-SIN VARIEDAD	S	416	24,00	1,70	1,70	1,70	1,70			1,70	1,70
-1532338	11-024-034-00027-010	5000 CEBADA-SIN VARIEDAD	S	416	22,70	5,98	5,98	5,98	5,98			5,98	5,98
-1532327	11-024-034-00027-003	5000 CEBADA-SIN VARIEDAD	S	416	15,60	7,57	7,57	7,57	7,57			7,57	7,57
-1532428	11-024-033-00004-001	20000 BARBECHO TRADICIONAL-SIN VARIEDAD	S	424	11,70	0,62	0,62	0,62	0,62			0,62	0,62

(1) Superficie declarada admisible ajustada con la superficie comprometida.
(2) Factor de penalización valorando el alcance para el tipo de compromiso.Puede verificar la integridad de una copia de este documento mediante la lectura del código QR adjunto o mediante el acceso a la dirección <https://ws050.juntadeandalucia.es/verificarFirma> indicando el código de VERIFICACIÓN

FIRMADO POR

RAQUEL MARIA ESPIN CRESPO

17/12/2024

VERIFICACIÓN

Pk2jm6UYDU9J72AMTZUYRN3GET48NG

PÁG. 1544/9349



**APELLIDOS Y NOMBRE / RAZÓN SOCIAL**

MORENO VAZQUEZ JUAN JOSE

NIF

***2081*

EXPEDIENTE

1088752

ANUALIDAD DE PAGO

1ª

IMPORTE POR ANUALIDAD

	2023	2024	2025	2026	2027
IMPORTE MÁXIMO SUBVENCIONABLE	1.600,44 €	1.600,44 €	1.600,44 €	1.333,70 €	1.333,70 €
IMPORTE MEDIO DE TRANSFERENCIA (€/ha)	297,48 €	297,48 €	297,48 €	247,90 €	247,90 €

RESUMEN DE UNIDADES

Cód	GRUPO DE PAGO	Sup. Dec. Admisible (ha)	Sup. Comprometida (ha)	Sup. ajustada compromiso (1) (ha)	% sobredec.	Sup. Resuelta (ha)	Importe Declarado	Importe Topado	Importe Resuelto	Importe tras sobredec.
419	OLIVAR	5,38		5,38	0,00	5,38	1.600,44	1.600,44	1.600,44	1.600,44
TOTAL		5,38	5,38	5,38		5,38	1.600,44	1.600,44	1.600,44	1.600,44

APLICACIÓN DE REDUCCIONES Y PENALIZACIONES

GRUPO DE PAGO	Importe Calculado	Importe prereduc.	Criterios de subvencionabilidad y compromisos	Presentación tardía	Omisión declaración	Condicionalidad	IMPORTE (Euros) RESUELTO
OLIVAR	1.600,44	1.600,44	0,00	0,00	0,00	0,00	1.600,44
TOTAL	1.600,44	1.600,44					1.600,44

RESUMEN DE PAGOS**IMPORTE (Euros)**

	RESUELTO	FEADER	MAPA	CAPADR
OLIVAR - Pago realizado	1.600,44 €	1.360,37 €	157,00 €	83,07 €

RECINTOS RESUELTOS

REF.	REFERENCIA SIGPAC	CULTIVO	DESCRIPCIÓN CULTIVO	S/R G.PAGO	PEND. MEDIA (%)	SUP. DEC. ADMISIBLE (ha)	SUP. COMPROM. (ha)	SUP. AJUSTADA COMPR.(1) (ha)	SUP. CONY. SIGPAC (ha)	SUP. CERTIE (ha)	SUP. CAMPO (ha)	SUP. CAMPO DETER. CULT. DECLARADO (ha)	SUP. DEC. REDUCIDA (ha)	SUP. RESUELTA (ha)
1700000002694159	11-005-034-00005-003	101010	OLIVAR-PICUAL	S 419	37,40	0,02	0,02	0,02		0,02			0,02	0,02
1700000002694160	11-005-034-00009-001	101010	OLIVAR-PICUAL	S 419	38,70	0,78	0,78	0,78		0,78			0,78	0,78
1700000002694161	11-005-034-00010-003	101010	OLIVAR-PICUAL	S 419	29,30	0,51	0,51	0,51		0,51			0,51	0,51
1700000002694162	11-005-035-00015-002	101010	OLIVAR-PICUAL	S 419	25,30	0,89	0,89	0,89		0,89			0,89	0,89
1700000002694163	11-005-035-00015-003	101010	OLIVAR-PICUAL	S 419	14,50	0,39	0,39	0,39		0,39			0,39	0,39
1700000002694164	11-005-034-00021-002	101010	OLIVAR-PICUAL	S 419	34,50	1,79	1,79	1,79		1,79			1,79	1,79
1700000002694166	11-005-034-00008-001	101010	OLIVAR-PICUAL	S 419	30,20	0,73	0,73	0,73		0,73			0,73	0,73
1700000002694167	11-005-034-00018-002	101138	OLIVAR-HOJIBLANCA	S 419	9,40	0,27	0,27	0,27		0,27			0,27	0,27

(1) Superficie declarada admisible ajustada con la superficie comprometida.
(2) Factor de penalización valorando el alcance para el tipo de compromiso.

Puede verificar la integridad de una copia de este documento mediante la lectura del código QR adjunto o mediante el acceso a la dirección <https://ws050.juntadeandalucia.es/verificarFirma> indicando el código de VERIFICACIÓN

FIRMADO POR

RAQUEL MARIA ESPIN CRESPO

17/12/2024

VERIFICACIÓN

Pk2jm6UYDU9J72AMTZUYRN3GET48NG

PÁG. 1545/9349



**APELLIDOS Y NOMBRE / RAZÓN SOCIAL**

MOYA GUERRERO JUAN MARIA

NIF

****7043*

EXPEDIENTE

1164658

ANUALIDAD DE PAGO

1ª

IMPORTE POR ANUALIDAD

	2023	2024	2025	2026	2027
IMPORTE MÁXIMO SUBVENCIONABLE	6.249,57 €	6.249,57 €	5.207,81 €	5.207,81 €	5.207,81 €
IMPORTE MEDIO DE TRANSFERENCIA (€/ha)	168,27 €	168,27 €	140,22 €	140,22 €	140,22 €

RESUMEN DE UNIDADES

Cód	GRUPO DE PAGO	Sup. Dec. Admisible (ha)	Sup. Comprometida (ha)	Sup. ajustada compromiso (1) (ha)	% sobredec.	Sup. Resuelta (ha)	Importe Declarado	Importe Topado	Importe Resuelto	Importe tras sobredec.
416	HERBÁCEOS	34,62		34,45	0,00	34,45	6.249,57	6.249,57	6.249,57	6.249,57
424	HERBÁCEOS NO ELEGIBLES	2,69		2,69	0,00	2,69	0,00	0,00	0,00	0,00
TOTAL		37,31	37,14	37,14		37,14	6.249,57	6.249,57	6.249,57	6.249,57

APLICACIÓN DE REDUCCIONES Y PENALIZACIONES

GRUPO DE PAGO	Importe Calculado	Importe prereduc.	Criterios de subvencionabilidad y compromisos	Presentación tardía	Omisión declaración	Condicionalidad	IMPORTE (Euros) RESUELTO
HERBÁCEOS	6.249,57	6.249,57	0,00	0,00	0,00	0,00	6.249,57
HERBÁCEOS NO ELEGIBLES	0,00	0,00	0,00	0,00	0,00	0,00	0,00
TOTAL	6.249,57	6.249,57					6.249,57

RESUMEN DE PAGOS

	RESUELTO	FEADER	MAPA	CAPADR
HERBÁCEOS - Pago realizado	6.249,57 €	5.312,13 €	613,08 €	324,36 €

RECINTOS RESUELTOS

REF.	REFERENCIA SIGPAC	CULTIVO DESCRIPCIÓN CULTIVO	S/R G.PAGO	PEND. MEDIA (%)	SUP. DEC. ADMISIBLE (ha)	SUP. COMPROM. (ha)	SUP. AJUSTADA COMPROM. (1) (ha)	SUP. CONV. SIGPAC (ha)	SUP. CERTIF. (ha)	SUP. CAMPO (ha)	SUP. CAMPO DETER CUL. DECLARADO (ha)	SUP. DEC. REDUCIDA (ha)	SUP. RESUELTA (ha)
-1574879	11-033-001-00029-001	33187 GIRASOL-SUZUKA	R	416	0,80	2,00	1,98	1,98	2,01				1,98
-1574832	11-033-001-00029-001	3141 TRIGO DURO-DON RICARDO	R	416	0,80	0,86	0,82	0,82	0,83				0,82
-1574761	11-033-001-00028-004	3141 TRIGO DURO-DON RICARDO	R	416	1,10	0,68	0,68	0,68	2,44				0,68
-1574760	11-033-001-00028-002	3141 TRIGO DURO-DON RICARDO	R	416	2,60	0,09	0,09	0,09	0,12				0,09
-1334430	11-033-001-00025-012	3141 TRIGO DURO-DON RICARDO	R	416	1,90	4,38	4,38	4,38	4,38				4,38
-1334428	11-033-001-00025-004	3141 TRIGO DURO-DON RICARDO	R	416	3,30	5,08	5,08	5,08	5,08				5,08
-1334417	11-033-001-00029-001	60374 ALFALFA-VICTORIA	R	416	0,80	5,35	5,30	5,30	5,37				5,30
-1334398	11-033-001-00029-001	33187 GIRASOL-SUZUKA	R	416	0,80	2,61	2,55	2,55	2,58				2,55
-1334395	11-033-001-00029-001	33187 GIRASOL-SUZUKA	R	416	0,80	2,70	2,70	2,70	2,70	2,70	2,70		2,70
-1334384	11-033-001-00028-003	33187 GIRASOL-SUZUKA	R	416	1,90	4,13	4,13	4,13	4,13				4,13
-1334366	11-033-001-00028-004	3141 TRIGO DURO-DON RICARDO	R	416	1,10	0,89	0,89	0,89	3,20				0,89
-736709	11-033-001-00028-002	3141 TRIGO DURO-DON RICARDO	R	416	2,60	2,27	2,27	2,27	2,27	2,27	2,27		2,27
-37134	11-033-001-00028-003	3141 TRIGO DURO-DON RICARDO	R	416	1,90	1,89	1,89	1,89	1,89				1,89
1700000005193772	11-033-001-00025-023	3141 TRIGO DURO-DON RICARDO	R	416	5,90	1,69	1,69	1,69	1,69				1,69
-1574672	11-033-001-00025-004	20000 BARBECHO TRADICIONAL-SIN VARIEDAD	R	424	3,30	1,50	1,50	1,50	1,50				1,50
-1334432	11-033-001-00025-013	20000 BARBECHO TRADICIONAL-SIN VARIEDAD	R	424	2,70	1,19	1,19	1,19	1,19				1,19

(1) Superficie declarada admisible ajustada con la superficie comprometida.
(2) Factor de penalización valorando el alcance para el tipo de compromiso.Puede verificar la integridad de una copia de este documento mediante la lectura del código QR adjunto o mediante el acceso a la dirección <https://ws050.juntadeandalucia.es/verificarFirma> indicando el código de VERIFICACIÓN

FIRMADO POR

RAQUEL MARIA ESPIN CRESPO

17/12/2024

VERIFICACIÓN

Pk2jm6UYDU9J72AMTZUYRN3GET48NG

PÁG. 1546/9349



**INCIDENCIAS****INCIDENCIA DESCRIPCIÓN**

- 248 Verifica que los recintos declarados con sistema de explotación regadío corresponden realmente a regadío según SIGPAC.
 Ref:-1334432 Recinto:11-033-001-00025-00013 Cultivo:20000 BARBECHO TRADICIONAL-SIN VARIEDAD Regadío
 Ref:-1574760 Recinto:11-033-001-00028-00002 Cultivo:3141 TRIGO DURO-DON RICARDO Regadío
 Ref:-736709 Recinto:11-033-001-00028-00002 Cultivo:3141 TRIGO DURO-DON RICARDO Regadío
 Ref:-1574735 Recinto:11-033-001-00028-00002 Cultivo:4100 MAÍZ-MAÍZ CONVENCIONAL Regadío
 Ref:-1334366 Recinto:11-033-001-00028-00004 Cultivo:3141 TRIGO DURO-DON RICARDO Regadío
 Ref:-1574761 Recinto:11-033-001-00028-00004 Cultivo:3141 TRIGO DURO-DON RICARDO Regadío
 Ref:1700000005193775 Recinto:11-033-001-00028-00004 Cultivo:4100 MAÍZ-MAÍZ CONVENCIONAL Regadío
- 4272 Verifica que las líneas de declaración de las Solicitudes Únicas no tienen solapes con la capa de Retroactividad Gráfica (ambas de la misma campaña) a nivel de expediente/línea de declaración gráfica de la solicitud.
 Ref:-1334398 Recinto:11-033-001-00029-00001 Cultivo: - Agregado de la referencia del recinto.:0 Zona de la referencia del recinto.:0 Superficie solapada.:0,06 Id. Incid.:101006739
 Ref:-1334417 Recinto:11-033-001-00029-00001 Cultivo: - Agregado de la referencia del recinto.:0 Zona de la referencia del recinto.:0 Superficie solapada.:0,05 Id. Incid.:101006738
 Ref:-1574832 Recinto:11-033-001-00029-00001 Cultivo: - Agregado de la referencia del recinto.:0 Zona de la referencia del recinto.:0 Superficie solapada.:0,04 Id. Incid.:101006737
 Ref:-1574879 Recinto:11-033-001-00029-00001 Cultivo: - Agregado de la referencia del recinto.:0 Zona de la referencia del recinto.:0 Superficie solapada.:0,02 Id. Incid.:101006736
- 100424 Solicita recinto que no está comprometido para la operación.
 Ref:-1574735 Recinto:11-033-001-00028-00002 Cultivo:4100 MAÍZ-MAÍZ CONVENCIONAL Regadío
 Ref:1700000005193775 Recinto:11-033-001-00028-00004 Cultivo:4100 MAÍZ-MAÍZ CONVENCIONAL Regadío
- 100426 Recinto con incidencia de uso de regadío cuyo cultivo no es admisible en régimen de secano.
 Ref:-1574735 Recinto:11-033-001-00028-00002 Cultivo:4100 MAÍZ-MAÍZ CONVENCIONAL Regadío
 Ref:1700000005193775 Recinto:11-033-001-00028-00004 Cultivo:4100 MAÍZ-MAÍZ CONVENCIONAL Regadío

(1) Superficie declarada admisible ajustada con la superficie comprometida.
 (2) Factor de penalización valorando el alcance para el tipo de compromiso.

Puede verificar la integridad de una copia de este documento mediante la lectura del código QR adjunto o mediante el acceso a la dirección <https://ws050.juntadeandalucia.es/verificarFirma> indicando el código de VERIFICACIÓN

FIRMADO POR	RAQUEL MARIA ESPIN CRESPO	17/12/2024	
VERIFICACIÓN	Pk2jm6UYDU9J72AMTZUYRN3GET48NG	PÁG. 1547/9349	



<u>APELLIDOS Y NOMBRE / RAZÓN SOCIAL</u>	<u>NIF</u>	<u>EXPEDIENTE</u>	<u>ANUALIDAD DE PAGO</u>
MUÑOZ ALCONCHEL MIGUEL ANGEL	****0676*	1179491	1ª

IMPORTES POR ANUALIDAD

	<u>2023</u>	<u>2024</u>	<u>2025</u>	<u>2026</u>	<u>2027</u>
IMPORTE MÁXIMO SUBVENCIONABLE	7.703,44 €	7.703,44 €	6.419,53 €	6.419,53 €	6.419,53 €
IMPORTE MEDIO DE TRANSFERENCIA (€/ha)	96,00 €	96,00 €	80,00 €	80,00 €	80,00 €

RESUMEN DE UNIDADES

<u>Cód</u>	<u>GRUPO DE PAGO</u>	<u>Sup. Dec. Admisible (ha)</u>	<u>Sup. Comprometida (ha)</u>	<u>Sup. ajustada compromiso (1) (ha)</u>	<u>% sobredec.</u>	<u>Sup. Resuelta (ha)</u>	<u>Importe Declarado</u>	<u>Importe Topado</u>	<u>Importe Resuelto</u>	<u>Importe tras sobredec.</u>
418	PASTOS ASOCIADOS A GANADERÍA ECOLÓGICA	80,24		80,24	0,00	80,24	7.703,04	7.703,44	7.703,44	7.703,44
TOTAL		80,24	80,24	80,24		80,24	7.703,04	7.703,44	7.703,44	7.703,44

APLICACIÓN DE REDUCCIONES Y PENALIZACIONES

<u>GRUPO DE PAGO</u>	<u>Importe Calculado</u>	<u>Importe prereduc.</u>	<u>Criterios de subvencionabilidad y compromisos</u>	<u>Presentación tardía</u>	<u>Omisión declaración</u>	<u>Condicionidad</u>	<u>IMPORTE (Euros) RESUELTO</u>
PASTOS ASOCIADOS A GANADERÍA	7.703,44	7.703,44	0,00	0,00	0,00	0,00	7.703,44
TOTAL	7.703,44	7.703,44					7.703,44

RESUMEN DE PAGOS

	<u>RESUELTO</u>	<u>FEADER</u>	<u>MAPA</u>	<u>CAPADR</u>
PASTOS ASOCIADOS A GANADERÍA ECOLÓGICA - Pago realizado	7.703,44 €	6.547,92 €	755,71 €	399,81 €

RECINTOS RESUELTOS

<u>REE</u>	<u>REFERENCIA SIGPAC</u>	<u>CULTIVO</u>	<u>DESCRIPCIÓN CULTIVO</u>	<u>S/R G.PAGO</u>	<u>PEND. MEDIA (%)</u>	<u>SUP. DEC. ADMISIBLE (ha)</u>	<u>SUP. COMPROM. (ha)</u>	<u>SUP. AJUSTADA COMPROM. (1) (ha)</u>	<u>SUP. CONV. SIGPAC (ha)</u>	<u>SUP. CERTIF. (ha)</u>	<u>SUP. CAMPO (ha)</u>	<u>SUP. CAMPO DETER. CULT. DECLARADO (ha)</u>	<u>SUP. DEC. REDUCIDA (ha)</u>	<u>SUP. RESUELTA (ha)</u>
-1583941	11-001-021-00038-004	62000	PASTOS PERMANENTES DE 5 O MAS AÑOS-SIN VARIEDAD	S 418	16,80	0,01	0,01	0,01		0,01			0,01	0,01
6876671	11-001-026-00018-001	62000	PASTOS PERMANENTES DE 5 O MAS AÑOS-SIN VARIEDAD	S 418	33,10	0,70	0,70	0,70		0,93			0,70	0,70
6876675	11-001-026-00018-002	62000	PASTOS PERMANENTES DE 5 O MAS AÑOS-SIN VARIEDAD	S 418	18,70	76,37	76,37	76,37		76,37			76,37	76,37
6876677	11-001-026-00018-005	62000	PASTOS PERMANENTES DE 5 O MAS AÑOS-SIN VARIEDAD	S 418	25,00	0,86	0,86	0,86		1,91			0,86	0,86
6876681	11-001-025-00009-003	62000	PASTOS PERMANENTES DE 5 O MAS AÑOS-SIN VARIEDAD	S 418	11,00	2,30	2,30	2,30		2,70			2,30	2,30

INCIDENCIAS

<u>INCIDENCIA</u>	<u>DESCRIPCIÓN</u>
100407	Explotación solicitada no forma parte de ningún organismo de control autorizado para la producción ecológica en Andalucía o fecha de inscripción posterior al plazo establecido (Anexo I. Criterios de Subvencionabilidad. Orden 28 de marzo de 2023). Explotación:ES110010000838 Especie:CAPRINA
100411	Recinto no admisible por no estar asociado en SIGGAN a una explotación ganadera (Artículo 10 de la Orden de 28 de marzo de 2023). Ref:4817020 Recinto:11-001-037-00017-00001 Cultivo:62000 PASTOS PERMANENTES DE 5 O MAS AÑOS-SIN VARIEDAD Secano
100421	Recinto declarado por error para una operación de la 6503, que se ha corregido de oficio marcando la operación correcta, de acuerdo con la fecha de inscripción del recinto en la producción ecológica. Ref:-1583940 Recinto:11-001-021-00036-00004 Cultivo:62000 PASTOS PERMANENTES DE 5 O MAS AÑOS-SIN VARIEDAD Secano Ref:-1583941 Recinto:11-001-021-00038-00004 Cultivo:62000 PASTOS PERMANENTES DE 5 O MAS AÑOS-SIN VARIEDAD Secano Ref:6876679 Recinto:11-001-025-00009-00001 Cultivo:62000 PASTOS PERMANENTES DE 5 O MAS AÑOS-SIN VARIEDAD Secano Ref:6876681 Recinto:11-001-025-00009-00003 Cultivo:62000 PASTOS PERMANENTES DE 5 O MAS AÑOS-SIN VARIEDAD Secano Ref:6876671 Recinto:11-001-026-00018-00001 Cultivo:62000 PASTOS PERMANENTES DE 5 O MAS AÑOS-SIN VARIEDAD Secano Ref:6876675 Recinto:11-001-026-00018-00002 Cultivo:62000 PASTOS PERMANENTES DE 5 O MAS AÑOS-SIN VARIEDAD Secano Ref:6876677 Recinto:11-001-026-00018-00005 Cultivo:62000 PASTOS PERMANENTES DE 5 O MAS AÑOS-SIN VARIEDAD Secano Ref:4817020 Recinto:11-001-037-00017-00001 Cultivo:62000 PASTOS PERMANENTES DE 5 O MAS AÑOS-SIN VARIEDAD Secano
100424	Solicita recinto que no está comprometido para la operación. Ref:-1583940 Recinto:11-001-021-00036-00004 Cultivo:62000 PASTOS PERMANENTES DE 5 O MAS AÑOS-SIN VARIEDAD Secano Ref:6876679 Recinto:11-001-025-00009-00001 Cultivo:62000 PASTOS PERMANENTES DE 5 O MAS AÑOS-SIN VARIEDAD Secano Ref:4817020 Recinto:11-001-037-00017-00001 Cultivo:62000 PASTOS PERMANENTES DE 5 O MAS AÑOS-SIN VARIEDAD Secano

(1) Superficie declarada admisible ajustada con la superficie comprometida.
(2) Factor de penalización valorando el alcance para el tipo de compromiso.

Puede verificar la integridad de una copia de este documento mediante la lectura del código QR adjunto o mediante el acceso a la dirección <https://ws050.juntadeandalucia.es/verificarFirma> indicando el código de VERIFICACIÓN

FIRMADO POR	RAQUEL MARIA ESPIN CRESPO	17/12/2024
VERIFICACIÓN	Pk2jm6UYDU9J72AMTZUYRN3GET48NG	PÁG. 1548/9349



**Datos considerados para el Cálculo de la Carga Ganadera mínima y máxima del expediente**

Explotación	Especie	Inscrito en Sipea y Admisible	Ugm Calculada para CG Mínima	Ugm Calculada para CG Máxima
ES110010000838	CAPRINA	NO	0,00	5,31
ES110010000868	BOVINA	SI	42,83	42,83
ES110010000883	BOVINA	SI	43,44	43,44
ES110010000884	BOVINA	SI	16,92	16,92
			103,19	108,50

Superficie determinada para Cálculo Carga Ganadera Mínima: 294,60 ha

Superficie determinada para Cálculo Carga Ganadera Máxima: 294,60 ha

Carga Ganadera Mínima Expediente: 0,35 ugm/ha

Carga Ganadera Máxima Expediente: 0,37 ugm/ha

Recintos Determinados para el Cálculo de Carga Ganadera Mínima

REF.	REFERENCIA SIGPAC	CULTIVO	DESCRIPCIÓN CULTIVO	S/R	SUP. RESUELTA (ha)
-1583941	11-001-021-00038-00004	62000	PASTOS PERMANENTES DE 5 O MAS AÑOS-SIN VARIEDAD	S	0,01
4816794	11-001-019-00025-00002	62000	PASTOS PERMANENTES DE 5 O MAS AÑOS-SIN VARIEDAD	S	1,11
4816795	11-001-019-00023-00001	62000	PASTOS PERMANENTES DE 5 O MAS AÑOS-SIN VARIEDAD	S	1,40
4816796	11-001-020-00001-00003	62000	PASTOS PERMANENTES DE 5 O MAS AÑOS-SIN VARIEDAD	S	4,63
4816797	11-001-019-00025-00007	62000	PASTOS PERMANENTES DE 5 O MAS AÑOS-SIN VARIEDAD	S	7,07
4816798	11-001-020-00001-00005	62000	PASTOS PERMANENTES DE 5 O MAS AÑOS-SIN VARIEDAD	S	0,74
4816799	11-001-020-00001-00004	62000	PASTOS PERMANENTES DE 5 O MAS AÑOS-SIN VARIEDAD	S	0,26
4816800	11-001-020-00001-00006	62000	PASTOS PERMANENTES DE 5 O MAS AÑOS-SIN VARIEDAD	S	1,31
4816801	11-001-019-00007-00001	62000	PASTOS PERMANENTES DE 5 O MAS AÑOS-SIN VARIEDAD	S	11,98
4816802	11-001-020-00002-00003	62000	PASTOS PERMANENTES DE 5 O MAS AÑOS-SIN VARIEDAD	S	5,22
4816803	11-001-020-00001-00008	62000	PASTOS PERMANENTES DE 5 O MAS AÑOS-SIN VARIEDAD	S	0,15
4816804	11-001-019-00008-00002	62000	PASTOS PERMANENTES DE 5 O MAS AÑOS-SIN VARIEDAD	S	4,51
4816805	11-001-019-00008-00001	62000	PASTOS PERMANENTES DE 5 O MAS AÑOS-SIN VARIEDAD	S	1,33
4816848	11-001-020-00025-00001	62000	PASTOS PERMANENTES DE 5 O MAS AÑOS-SIN VARIEDAD	S	8,83
4816849	11-001-020-00002-00010	62000	PASTOS PERMANENTES DE 5 O MAS AÑOS-SIN VARIEDAD	S	0,28
4816850	11-001-020-00025-00003	62000	PASTOS PERMANENTES DE 5 O MAS AÑOS-SIN VARIEDAD	S	0,64
4816851	11-001-020-00025-00002	62000	PASTOS PERMANENTES DE 5 O MAS AÑOS-SIN VARIEDAD	S	11,53
4816852	11-001-020-00025-00008	62000	PASTOS PERMANENTES DE 5 O MAS AÑOS-SIN VARIEDAD	S	0,02
4816853	11-001-020-00025-00006	62000	PASTOS PERMANENTES DE 5 O MAS AÑOS-SIN VARIEDAD	S	0,56
4816854	11-001-020-00025-00009	62000	PASTOS PERMANENTES DE 5 O MAS AÑOS-SIN VARIEDAD	S	0,22
4816855	11-001-020-00002-00005	62000	PASTOS PERMANENTES DE 5 O MAS AÑOS-SIN VARIEDAD	S	2,84
4816856	11-001-021-00002-00001	62000	PASTOS PERMANENTES DE 5 O MAS AÑOS-SIN VARIEDAD	S	1,66
4816857	11-001-020-00025-00013	62000	PASTOS PERMANENTES DE 5 O MAS AÑOS-SIN VARIEDAD	S	0,70
4816858	11-001-020-00002-00009	62000	PASTOS PERMANENTES DE 5 O MAS AÑOS-SIN VARIEDAD	S	0,65
4816859	11-001-020-00002-00007	62000	PASTOS PERMANENTES DE 5 O MAS AÑOS-SIN VARIEDAD	S	8,13
4816940	11-001-029-00005-00001	62000	PASTOS PERMANENTES DE 5 O MAS AÑOS-SIN VARIEDAD	S	7,28
4816941	11-001-021-00002-00005	62000	PASTOS PERMANENTES DE 5 O MAS AÑOS-SIN VARIEDAD	S	9,40
4816943	11-001-021-00002-00010	62000	PASTOS PERMANENTES DE 5 O MAS AÑOS-SIN VARIEDAD	S	9,48

(1) Superficie declarada admisible ajustada con la superficie comprometida.
(2) Factor de penalización valorando el alcance para el tipo de compromiso.Puede verificar la integridad de una copia de este documento mediante la lectura del código QR adjunto o mediante el acceso a la dirección <https://ws050.juntadeandalucia.es/verificarFirma> indicando el código de VERIFICACIÓN

FIRMADO POR

RAQUEL MARIA ESPIN CRESPO

17/12/2024

VERIFICACIÓN

Pk2jm6UYDU9J72AMTZUYRN3GET48NG

PÁG. 1549/9349



**Datos considerados para el Cálculo de la Carga Ganadera mínima y máxima del expediente****Recintos Determinados para el Cálculo de Garga Ganadera Mínima**

REF.	REFERENCIA SIGPAC	CULTIVO	DESCRIPCIÓN CULTIVO	S/R	SUP.
					RESUELTA (ha)
4816944	11-001-021-00002-00009	62000	PASTOS PERMANENTES DE 5 O MAS AÑOS-SIN VARIEDAD	S	4,14
4816945	11-001-021-00002-00026	62000	PASTOS PERMANENTES DE 5 O MAS AÑOS-SIN VARIEDAD	S	1,94
4816947	11-001-021-00002-00054	62000	PASTOS PERMANENTES DE 5 O MAS AÑOS-SIN VARIEDAD	S	0,49
4816948	11-001-021-00002-00002	62000	PASTOS PERMANENTES DE 5 O MAS AÑOS-SIN VARIEDAD	S	4,06
4816950	11-001-021-00002-00055	62000	PASTOS PERMANENTES DE 5 O MAS AÑOS-SIN VARIEDAD	S	0,03
4816951	11-001-021-00002-00004	62000	PASTOS PERMANENTES DE 5 O MAS AÑOS-SIN VARIEDAD	S	11,22
4816953	11-001-021-00002-00003	62000	PASTOS PERMANENTES DE 5 O MAS AÑOS-SIN VARIEDAD	S	4,06
4816954	11-001-027-00012-00001	62000	PASTOS PERMANENTES DE 5 O MAS AÑOS-SIN VARIEDAD	S	8,42
4816987	11-001-030-00048-00004	62000	PASTOS PERMANENTES DE 5 O MAS AÑOS-SIN VARIEDAD	S	4,03
4816988	11-001-030-00048-00003	62000	PASTOS PERMANENTES DE 5 O MAS AÑOS-SIN VARIEDAD	S	1,04
4816989	11-001-030-00049-00001	62000	PASTOS PERMANENTES DE 5 O MAS AÑOS-SIN VARIEDAD	S	3,06
4816990	11-001-030-00048-00006	62000	PASTOS PERMANENTES DE 5 O MAS AÑOS-SIN VARIEDAD	S	1,02
4816991	11-001-030-00049-00003	62000	PASTOS PERMANENTES DE 5 O MAS AÑOS-SIN VARIEDAD	S	0,80
4816992	11-001-030-00049-00002	62000	PASTOS PERMANENTES DE 5 O MAS AÑOS-SIN VARIEDAD	S	5,64
4816993	11-001-029-00005-00004	62000	PASTOS PERMANENTES DE 5 O MAS AÑOS-SIN VARIEDAD	S	11,99
4816994	11-001-030-00037-00001	62000	PASTOS PERMANENTES DE 5 O MAS AÑOS-SIN VARIEDAD	S	6,55
4816995	11-001-030-00007-00003	62000	PASTOS PERMANENTES DE 5 O MAS AÑOS-SIN VARIEDAD	S	5,35
4817017	11-001-035-00011-00002	62000	PASTOS PERMANENTES DE 5 O MAS AÑOS-SIN VARIEDAD	S	7,20
4817018	11-001-032-00006-00004	62000	PASTOS PERMANENTES DE 5 O MAS AÑOS-SIN VARIEDAD	S	7,98
4817019	11-001-039-00005-00001	62000	PASTOS PERMANENTES DE 5 O MAS AÑOS-SIN VARIEDAD	S	3,40
4817020	11-001-037-00017-00001	62000	PASTOS PERMANENTES DE 5 O MAS AÑOS-SIN VARIEDAD	S	3,47
4817021	11-001-039-00005-00002	62000	PASTOS PERMANENTES DE 5 O MAS AÑOS-SIN VARIEDAD	S	7,46
4817022	11-001-030-00049-00004	62000	PASTOS PERMANENTES DE 5 O MAS AÑOS-SIN VARIEDAD	S	1,17
4817023	11-001-030-00049-00006	62000	PASTOS PERMANENTES DE 5 O MAS AÑOS-SIN VARIEDAD	S	6,47
4817024	11-001-030-00049-00005	62000	PASTOS PERMANENTES DE 5 O MAS AÑOS-SIN VARIEDAD	S	1,44
6876671	11-001-026-00018-00001	62000	PASTOS PERMANENTES DE 5 O MAS AÑOS-SIN VARIEDAD	S	0,70
6876675	11-001-026-00018-00002	62000	PASTOS PERMANENTES DE 5 O MAS AÑOS-SIN VARIEDAD	S	76,37
6876677	11-001-026-00018-00005	62000	PASTOS PERMANENTES DE 5 O MAS AÑOS-SIN VARIEDAD	S	0,86
6876681	11-001-025-00009-00003	62000	PASTOS PERMANENTES DE 5 O MAS AÑOS-SIN VARIEDAD	S	2,30

Recintos Determinados para el Cálculo de Garga Ganadera Máxima

REF.	REFERENCIA SIGPAC	CULTIVO	DESCRIPCIÓN CULTIVO	S/R	SUP.
					RESUELTA (ha)
-1583941	11-001-021-00038-00004	62000	PASTOS PERMANENTES DE 5 O MAS AÑOS-SIN VARIEDAD	S	0,01
-1583940	11-001-021-00036-00004	62000	PASTOS PERMANENTES DE 5 O MAS AÑOS-SIN VARIEDAD	S	0,00
4816794	11-001-019-00025-00002	62000	PASTOS PERMANENTES DE 5 O MAS AÑOS-SIN VARIEDAD	S	1,11
4816795	11-001-019-00023-00001	62000	PASTOS PERMANENTES DE 5 O MAS AÑOS-SIN VARIEDAD	S	1,40

(1) Superficie declarada admisible ajustada con la superficie comprometida.
(2) Factor de penalización valorando el alcance para el tipo de compromiso.Puede verificar la integridad de una copia de este documento mediante la lectura del código QR adjunto o mediante el acceso a la dirección <https://ws050.juntadeandalucia.es/verificarFirma> indicando el código de VERIFICACIÓN

FIRMADO POR

RAQUEL MARIA ESPIN CRESPO

17/12/2024

VERIFICACIÓN

Pk2jm6UYDU9J72AMTZUYRN3GET48NG

PÁG. 1550/9349



**Datos considerados para el Cálculo de la Carga Ganadera mínima y máxima del expediente****Recintos Determinados para el Cálculo de Garga Ganadera Máxima**

REF.	REFERENCIA SIGPAC	CULTIVO	DESCRIPCIÓN CULTIVO	SUP.	
				S/R	RESUELTA (ha)
4816796	11-001-020-00001-00003	62000	PASTOS PERMANENTES DE 5 O MAS AÑOS-SIN VARIEDAD	S	4,63
4816797	11-001-019-00025-00007	62000	PASTOS PERMANENTES DE 5 O MAS AÑOS-SIN VARIEDAD	S	7,07
4816798	11-001-020-00001-00005	62000	PASTOS PERMANENTES DE 5 O MAS AÑOS-SIN VARIEDAD	S	0,74
4816799	11-001-020-00001-00004	62000	PASTOS PERMANENTES DE 5 O MAS AÑOS-SIN VARIEDAD	S	0,26
4816800	11-001-020-00001-00006	62000	PASTOS PERMANENTES DE 5 O MAS AÑOS-SIN VARIEDAD	S	1,31
4816801	11-001-019-00007-00001	62000	PASTOS PERMANENTES DE 5 O MAS AÑOS-SIN VARIEDAD	S	11,98
4816802	11-001-020-00002-00003	62000	PASTOS PERMANENTES DE 5 O MAS AÑOS-SIN VARIEDAD	S	5,22
4816803	11-001-020-00001-00008	62000	PASTOS PERMANENTES DE 5 O MAS AÑOS-SIN VARIEDAD	S	0,15
4816804	11-001-019-00008-00002	62000	PASTOS PERMANENTES DE 5 O MAS AÑOS-SIN VARIEDAD	S	4,51
4816805	11-001-019-00008-00001	62000	PASTOS PERMANENTES DE 5 O MAS AÑOS-SIN VARIEDAD	S	1,33
4816848	11-001-020-00025-00001	62000	PASTOS PERMANENTES DE 5 O MAS AÑOS-SIN VARIEDAD	S	8,83
4816849	11-001-020-00002-00010	62000	PASTOS PERMANENTES DE 5 O MAS AÑOS-SIN VARIEDAD	S	0,28
4816850	11-001-020-00025-00003	62000	PASTOS PERMANENTES DE 5 O MAS AÑOS-SIN VARIEDAD	S	0,64
4816851	11-001-020-00025-00002	62000	PASTOS PERMANENTES DE 5 O MAS AÑOS-SIN VARIEDAD	S	11,53
4816852	11-001-020-00025-00008	62000	PASTOS PERMANENTES DE 5 O MAS AÑOS-SIN VARIEDAD	S	0,02
4816853	11-001-020-00025-00006	62000	PASTOS PERMANENTES DE 5 O MAS AÑOS-SIN VARIEDAD	S	0,56
4816854	11-001-020-00025-00009	62000	PASTOS PERMANENTES DE 5 O MAS AÑOS-SIN VARIEDAD	S	0,22
4816855	11-001-020-00002-00005	62000	PASTOS PERMANENTES DE 5 O MAS AÑOS-SIN VARIEDAD	S	2,84
4816856	11-001-021-00002-00001	62000	PASTOS PERMANENTES DE 5 O MAS AÑOS-SIN VARIEDAD	S	1,66
4816857	11-001-020-00025-00013	62000	PASTOS PERMANENTES DE 5 O MAS AÑOS-SIN VARIEDAD	S	0,70
4816858	11-001-020-00002-00009	62000	PASTOS PERMANENTES DE 5 O MAS AÑOS-SIN VARIEDAD	S	0,65
4816859	11-001-020-00002-00007	62000	PASTOS PERMANENTES DE 5 O MAS AÑOS-SIN VARIEDAD	S	8,13
4816940	11-001-029-00005-00001	62000	PASTOS PERMANENTES DE 5 O MAS AÑOS-SIN VARIEDAD	S	7,28
4816941	11-001-021-00002-00005	62000	PASTOS PERMANENTES DE 5 O MAS AÑOS-SIN VARIEDAD	S	9,40
4816943	11-001-021-00002-00010	62000	PASTOS PERMANENTES DE 5 O MAS AÑOS-SIN VARIEDAD	S	9,48
4816944	11-001-021-00002-00009	62000	PASTOS PERMANENTES DE 5 O MAS AÑOS-SIN VARIEDAD	S	4,14
4816945	11-001-021-00002-00026	62000	PASTOS PERMANENTES DE 5 O MAS AÑOS-SIN VARIEDAD	S	1,94
4816947	11-001-021-00002-00054	62000	PASTOS PERMANENTES DE 5 O MAS AÑOS-SIN VARIEDAD	S	0,49
4816948	11-001-021-00002-00002	62000	PASTOS PERMANENTES DE 5 O MAS AÑOS-SIN VARIEDAD	S	4,06
4816950	11-001-021-00002-00055	62000	PASTOS PERMANENTES DE 5 O MAS AÑOS-SIN VARIEDAD	S	0,03
4816951	11-001-021-00002-00004	62000	PASTOS PERMANENTES DE 5 O MAS AÑOS-SIN VARIEDAD	S	11,22
4816953	11-001-021-00002-00003	62000	PASTOS PERMANENTES DE 5 O MAS AÑOS-SIN VARIEDAD	S	4,06
4816954	11-001-027-00012-00001	62000	PASTOS PERMANENTES DE 5 O MAS AÑOS-SIN VARIEDAD	S	8,42
4816987	11-001-030-00048-00004	62000	PASTOS PERMANENTES DE 5 O MAS AÑOS-SIN VARIEDAD	S	4,03
4816988	11-001-030-00048-00003	62000	PASTOS PERMANENTES DE 5 O MAS AÑOS-SIN VARIEDAD	S	1,04
4816989	11-001-030-00049-00001	62000	PASTOS PERMANENTES DE 5 O MAS AÑOS-SIN VARIEDAD	S	3,06

(1) Superficie declarada admisible ajustada con la superficie comprometida.
(2) Factor de penalización valorando el alcance para el tipo de compromiso.

Puede verificar la integridad de una copia de este documento mediante la lectura del código QR adjunto o mediante el acceso a la dirección <https://ws050.juntadeandalucia.es/verificarFirma> indicando el código de VERIFICACIÓN

FIRMADO POR	RAQUEL MARIA ESPIN CRESPO	17/12/2024	
VERIFICACIÓN	Pk2jm6UYDU9J72AMTZUYRN3GET48NG	PÁG. 1551/9349	

**Datos considerados para el Cálculo de la Carga Ganadera mínima y máxima del expediente****Recintos Determinados para el Cálculo de Garga Ganadera Máxima**

REF.	REFERENCIA SIGPAC	CULTIVO	DESCRIPCIÓN CULTIVO	SUP.	
				S/R	RESUELTA (ha)
4816990	11-001-030-00048-00006	62000	PASTOS PERMANENTES DE 5 O MAS AÑOS-SIN VARIEDAD	S	1,02
4816991	11-001-030-00049-00003	62000	PASTOS PERMANENTES DE 5 O MAS AÑOS-SIN VARIEDAD	S	0,80
4816992	11-001-030-00049-00002	62000	PASTOS PERMANENTES DE 5 O MAS AÑOS-SIN VARIEDAD	S	5,64
4816993	11-001-029-00005-00004	62000	PASTOS PERMANENTES DE 5 O MAS AÑOS-SIN VARIEDAD	S	11,99
4816994	11-001-030-00037-00001	62000	PASTOS PERMANENTES DE 5 O MAS AÑOS-SIN VARIEDAD	S	6,55
4816995	11-001-030-00007-00003	62000	PASTOS PERMANENTES DE 5 O MAS AÑOS-SIN VARIEDAD	S	5,35
4817017	11-001-035-00011-00002	62000	PASTOS PERMANENTES DE 5 O MAS AÑOS-SIN VARIEDAD	S	7,20
4817018	11-001-032-00006-00004	62000	PASTOS PERMANENTES DE 5 O MAS AÑOS-SIN VARIEDAD	S	7,98
4817019	11-001-039-00005-00001	62000	PASTOS PERMANENTES DE 5 O MAS AÑOS-SIN VARIEDAD	S	3,40
4817020	11-001-037-00017-00001	62000	PASTOS PERMANENTES DE 5 O MAS AÑOS-SIN VARIEDAD	S	3,47
4817021	11-001-039-00005-00002	62000	PASTOS PERMANENTES DE 5 O MAS AÑOS-SIN VARIEDAD	S	7,46
4817022	11-001-030-00049-00004	62000	PASTOS PERMANENTES DE 5 O MAS AÑOS-SIN VARIEDAD	S	1,17
4817023	11-001-030-00049-00006	62000	PASTOS PERMANENTES DE 5 O MAS AÑOS-SIN VARIEDAD	S	6,47
4817024	11-001-030-00049-00005	62000	PASTOS PERMANENTES DE 5 O MAS AÑOS-SIN VARIEDAD	S	1,44
6876671	11-001-026-00018-00001	62000	PASTOS PERMANENTES DE 5 O MAS AÑOS-SIN VARIEDAD	S	0,70
6876675	11-001-026-00018-00002	62000	PASTOS PERMANENTES DE 5 O MAS AÑOS-SIN VARIEDAD	S	76,37
6876677	11-001-026-00018-00005	62000	PASTOS PERMANENTES DE 5 O MAS AÑOS-SIN VARIEDAD	S	0,86
6876679	11-001-025-00009-00001	62000	PASTOS PERMANENTES DE 5 O MAS AÑOS-SIN VARIEDAD	S	0,00
6876681	11-001-025-00009-00003	62000	PASTOS PERMANENTES DE 5 O MAS AÑOS-SIN VARIEDAD	S	2,30

Incidencias de carga ganadera**INCIDENCIA DESCRIPCIÓN**

- 4272 Verifica que las líneas de declaración de las Solicitudes Únicas no tienen solapes con la capa de Retroactividad Gráfica (ambas de la misma campaña) a nivel de expediente/línea de declaración gráfica de la solicitud.
Ref:4817018 Recinto:11-001-032-00006-00004 Cultivo: - Agregado de la referencia del recinto.:0 Zona de la referencia del recinto.:0 Superficie solapada.:0,11 Id. Incid.:5082206
Ref:4817018 Recinto:11-001-032-00006-00004 Cultivo: - Agregado de la referencia del recinto.:0 Zona de la referencia del recinto.:0 Superficie solapada.:0,13 Id. Incid.:5082207
- 100407 Explotación solicitada no forma parte de ningún organismo de control autorizado para la producción ecológica en Andalucía o fecha de inscripción posterior al plazo establecido (Anexo I. Criterios de Subvencionabilidad. Orden 28 de marzo de 2023).
Explotación:ES110010000838 Especie:CAPRINA

(1) Superficie declarada admisible ajustada con la superficie comprometida.
(2) Factor de penalización valorando el alcance para el tipo de compromiso.

Puede verificar la integridad de una copia de este documento mediante la lectura del código QR adjunto o mediante el acceso a la dirección <https://ws050.juntadeandalucia.es/verificarFirma> indicando el código de VERIFICACIÓN

FIRMADO POR	RAQUEL MARIA ESPIN CRESPO	17/12/2024	
VERIFICACIÓN	Pk2jm6UYDU9J72AMTZUYRN3GET48NG	PÁG. 1552/9349	

**APELLIDOS Y NOMBRE / RAZÓN SOCIAL**

Muñoz Calvente Jose Alfredo

NIF

****0201*

EXPEDIENTE

1262442

ANUALIDAD DE PAGO

1ª

IMPORTES POR ANUALIDAD

	2023	2024	2025	2026	2027
IMPORTE MÁXIMO SUBVENCIONABLE	2.234,81 €	2.234,81 €	1.862,34 €	1.862,34 €	1.862,34 €
IMPORTE MEDIO DE TRANSFERENCIA (€/ha)	98,58 €	98,58 €	82,15 €	82,15 €	82,15 €

RESUMEN DE UNIDADES

Cód	GRUPO DE PAGO	Sup. Dec. Admisible (ha)	Sup. Comprometida (ha)	Sup. ajustada compromiso (1) (ha)	% sobredec.	Sup. Resuelta (ha)	Importe Declarado	Importe Topado	Importe Resuelto	Importe tras sobredec.
418	PASTOS ASOCIADOS A GANADERÍA ECOLÓGICA	22,67		22,67	0,00	22,67	2.234,81	2.234,81	2.234,81	2.234,81
TOTAL		22,67	22,67	22,67		22,67	2.234,81	2.234,81	2.234,81	2.234,81

APLICACIÓN DE REDUCCIONES Y PENALIZACIONES

GRUPO DE PAGO	Importe Calculado	Importe prereduc.	Criterios de subvencionabilidad y compromisos	Presentación tardía	Omisión declaración	Condicionidad	IMPORTE (Euros) RESUELTO
PASTOS ASOCIADOS A GANADERÍA	2.234,81	2.234,81	0,00	0,00	0,00	0,00	2.234,81
TOTAL	2.234,81	2.234,81					2.234,81

RESUMEN DE PAGOS**IMPORTE (Euros)**

	RESUELTO	FEADER	MAPA	CAPADR
PASTOS ASOCIADOS A GANADERÍA ECOLÓGICA - Pago realizado	2.234,81 €	1.899,59 €	219,23 €	115,99 €

RECINTOS RESUELTOS

REE	REFERENCIA SIGPAC	CULTIVO	DESCRIPCIÓN CULTIVO	S/R G.PAGO	PEND. MEDIA (%)	SUP. DEC. ADMISIBLE (ha)	SUP. COMPROM. (ha)	SUP. AJUSTADA COMPROM. (1) (ha)	SUP. CONV. SIGPAC (ha)	SUP. CERTIF. (ha)	SUP. CAMPO (ha)	SUP. CAMPO DETER. CULT. DECLARADO (ha)	SUP. DEC. REDUCIDA (ha)	SUP. RESUELTA (ha)
-966837	11-008-007-00049-006	62000	PASTOS PERMANENTES DE 5 O MAS AÑOS-SIN VARIEDAD	S 418	22,20	1,84	1,84	1,84		2,16			1,84	1,84
-966831	11-008-007-00050-011	62000	PASTOS PERMANENTES DE 5 O MAS AÑOS-SIN VARIEDAD	S 418	23,80	0,94	0,94	0,94		1,10			0,94	0,94
-966830	11-008-007-00050-013	62000	PASTOS PERMANENTES DE 5 O MAS AÑOS-SIN VARIEDAD	S 418	12,50	0,13	0,13	0,13		0,13			0,13	0,13
-966828	11-008-007-00049-003	62000	PASTOS PERMANENTES DE 5 O MAS AÑOS-SIN VARIEDAD	S 418	16,80	0,31	0,31	0,31		0,36			0,31	0,31
-966827	11-008-007-00049-004	62000	PASTOS PERMANENTES DE 5 O MAS AÑOS-SIN VARIEDAD	S 418	19,80	0,35	0,35	0,35		0,41			0,35	0,35
-966826	11-008-007-00049-007	62000	PASTOS PERMANENTES DE 5 O MAS AÑOS-SIN VARIEDAD	S 418	28,20	0,61	0,61	0,61		2,45			0,61	0,61
-966825	11-008-007-00054-002	62000	PASTOS PERMANENTES DE 5 O MAS AÑOS-SIN VARIEDAD	S 418	19,60	9,17	9,17	9,17		10,79			9,17	9,17
5232397	11-008-007-00050-001	62000	PASTOS PERMANENTES DE 5 O MAS AÑOS-SIN VARIEDAD	S 418	21,20	9,32	9,32	9,32		10,96			9,32	9,32

(1) Superficie declarada admisible ajustada con la superficie comprometida.
(2) Factor de penalización valorando el alcance para el tipo de compromiso.

Puede verificar la integridad de una copia de este documento mediante la lectura del código QR adjunto o mediante el acceso a la dirección <https://ws050.juntadeandalucia.es/verificarFirma> indicando el código de VERIFICACIÓN

FIRMADO POR

RAQUEL MARIA ESPIN CRESPO

17/12/2024

VERIFICACIÓN

Pk2jm6UYDU9J72AMTZUYRN3GET48NG

PÁG. 1553/9349



**Datos considerados para el Cálculo de la Carga Ganadera mínima y máxima del expediente**

Explotación	Especie	Inscrito en Sipea y Admisible	Ugm Calculada para CG Mínima	Ugm Calculada para CG Máxima
ES110080000756	BOVINA	SI	14,11	14,11
ES110080000756	OVINA	SI	3,26	3,26
			17,37	17,37

Superficie determinada para Cálculo Carga Ganadera Mínima: 22,67 ha

Superficie determinada para Cálculo Carga Ganadera Máxima: 22,67 ha

Carga Ganadera Mínima Expediente: 0,77 ugm/ha

Carga Ganadera Máxima Expediente: 0,77 ugm/ha

Recintos Determinados para el Cálculo de Garga Ganadera Mínima

REF.	REFERENCIA SIGPAC	CULTIVO	DESCRIPCIÓN CULTIVO	S/R	SUP. RESUELTA (ha)
-966837	11-008-007-00049-00006	62000	PASTOS PERMANENTES DE 5 O MAS AÑOS-SIN VARIEDAD	S	1,84
-966831	11-008-007-00050-00011	62000	PASTOS PERMANENTES DE 5 O MAS AÑOS-SIN VARIEDAD	S	0,94
-966830	11-008-007-00050-00013	62000	PASTOS PERMANENTES DE 5 O MAS AÑOS-SIN VARIEDAD	S	0,13
-966828	11-008-007-00049-00003	62000	PASTOS PERMANENTES DE 5 O MAS AÑOS-SIN VARIEDAD	S	0,31
-966827	11-008-007-00049-00004	62000	PASTOS PERMANENTES DE 5 O MAS AÑOS-SIN VARIEDAD	S	0,35
-966826	11-008-007-00049-00007	62000	PASTOS PERMANENTES DE 5 O MAS AÑOS-SIN VARIEDAD	S	0,61
-966825	11-008-007-00054-00002	62000	PASTOS PERMANENTES DE 5 O MAS AÑOS-SIN VARIEDAD	S	9,17
5232397	11-008-007-00050-00001	62000	PASTOS PERMANENTES DE 5 O MAS AÑOS-SIN VARIEDAD	S	9,32

Recintos Determinados para el Cálculo de Garga Ganadera Máxima

REF.	REFERENCIA SIGPAC	CULTIVO	DESCRIPCIÓN CULTIVO	S/R	SUP. RESUELTA (ha)
-966837	11-008-007-00049-00006	62000	PASTOS PERMANENTES DE 5 O MAS AÑOS-SIN VARIEDAD	S	1,84
-966831	11-008-007-00050-00011	62000	PASTOS PERMANENTES DE 5 O MAS AÑOS-SIN VARIEDAD	S	0,94
-966830	11-008-007-00050-00013	62000	PASTOS PERMANENTES DE 5 O MAS AÑOS-SIN VARIEDAD	S	0,13
-966828	11-008-007-00049-00003	62000	PASTOS PERMANENTES DE 5 O MAS AÑOS-SIN VARIEDAD	S	0,31
-966827	11-008-007-00049-00004	62000	PASTOS PERMANENTES DE 5 O MAS AÑOS-SIN VARIEDAD	S	0,35
-966826	11-008-007-00049-00007	62000	PASTOS PERMANENTES DE 5 O MAS AÑOS-SIN VARIEDAD	S	0,61
-966825	11-008-007-00054-00002	62000	PASTOS PERMANENTES DE 5 O MAS AÑOS-SIN VARIEDAD	S	9,17
5232397	11-008-007-00050-00001	62000	PASTOS PERMANENTES DE 5 O MAS AÑOS-SIN VARIEDAD	S	9,32

(1) Superficie declarada admisible ajustada con la superficie comprometida.
(2) Factor de penalización valorando el alcance para el tipo de compromiso.Puede verificar la integridad de una copia de este documento mediante la lectura del código QR adjunto o mediante el acceso a la dirección <https://ws050.juntadeandalucia.es/verificarFirma> indicando el código de VERIFICACIÓN

FIRMADO POR

RAQUEL MARIA ESPIN CRESPO

17/12/2024

VERIFICACIÓN

Pk2jm6UYDU9J72AMTZUYRN3GET48NG

PÁG. 1554/9349



**APELLIDOS Y NOMBRE / RAZÓN SOCIAL**

MUÑOZ CORRALES MARIA OLIVA

NIF

****2005*

EXPEDIENTE

1218584

ANUALIDAD DE PAGO

1ª

IMPORTES POR ANUALIDAD

	2023	2024	2025	2026	2027
IMPORTE MÁXIMO SUBVENCIONABLE	2.065,25 €	2.065,25 €	1.721,04 €	1.721,04 €	1.721,04 €
IMPORTE MEDIO DE TRANSFERENCIA (€/ha)	98,58 €	98,58 €	82,15 €	82,15 €	82,15 €

RESUMEN DE UNIDADES

Cód	GRUPO DE PAGO	Sup. Dec. Admisible (ha)	Sup. Comprometida (ha)	Sup. ajustada compromiso (1) (ha)	% sobredec.	Sup. Resuelta (ha)	Importe Declarado	Importe Topado	Importe Resuelto	Importe tras sobredec.
418	PASTOS ASOCIADOS A GANADERÍA ECOLÓGICA	20,95		20,95	0,00	20,95	2.065,25	2.065,25	2.065,25	2.065,25
TOTAL		20,95	20,95	20,95		20,95	2.065,25	2.065,25	2.065,25	2.065,25

APLICACIÓN DE REDUCCIONES Y PENALIZACIONES

GRUPO DE PAGO	Importe Calculado	Importe prereduc.	Criterios de subvencionabilidad y compromisos	Presentación tardía	Omisión declaración	Condicionidad	IMPORTE (Euros) RESUELTO
PASTOS ASOCIADOS A GANADERÍA	2.065,25	2.065,25	0,00	0,00	3,00	0,00	2.003,29
TOTAL	2.065,25	2.065,25					2.003,29

RESUMEN DE PAGOS**IMPORTE (Euros)**

	RESUELTO	FEADER	MAPA	CAPADR
PASTOS ASOCIADOS A GANADERÍA ECOLÓGICA - Pago realizado	2.003,29 €	1.702,80 €	196,52 €	103,97 €

RECINTOS RESUELTOS

REE	REFERENCIA SIGPAC	CULTIVO DESCRIPCIÓN CULTIVO	S/R G.PAGO	PEND. MEDIA (%)	SUP. DEC. ADMISIBLE (ha)	SUP. COMPROM. (ha)	SUP. AJUSTADA COMPROM. (1) (ha)	SUP. CONV. SIGPAC (ha)	SUP. CERTIF. (ha)	SUP. CAMPO (ha)	SUP. CAMPO DETER. CULT. DECLARADO (ha)	SUP. DEC. REDUCIDA (ha)	SUP. RESUELTA (ha)
-1137338	11-039-061-00009-001	62000 PASTOS PERMANENTES DE 5 O MAS AÑOS-SIN VARIEDAD	S 418	8,50	4,25	4,25	4,25		5,00			4,25	4,25
-2679	11-039-063-00053-006	62000 PASTOS PERMANENTES DE 5 O MAS AÑOS-SIN VARIEDAD	S 418	3,60	0,01	0,01	0,01		0,02			0,01	0,01
1700000007045005	11-039-061-00002-002	62000 PASTOS PERMANENTES DE 5 O MAS AÑOS-SIN VARIEDAD	S 418	31,30	1,90	1,90	1,90		7,58			1,90	1,90
1700000007045007	11-039-061-00002-003	62000 PASTOS PERMANENTES DE 5 O MAS AÑOS-SIN VARIEDAD	S 418	24,80	14,69	14,69	14,69		17,28			14,69	14,69
1700000007045009	11-039-063-00053-001	62000 PASTOS PERMANENTES DE 5 O MAS AÑOS-SIN VARIEDAD	S 418	2,30	0,10	0,10	0,10		0,23			0,10	0,10

INCIDENCIAS**INCIDENCIA DESCRIPCIÓN**

- 256 Solicitud con recintos no declarados en campaña actual con una reducción por omisión de superficie superior al 3%
CÓDIGO PARA EL PORCENTAJE DE REDUCCIÓN POR OMISIÓN QUE CORRESPONDE A LA SOLICITUD:3
- 282 Arrendador de un recinto declarado en campaña anterior y no declarado en campaña actual.
Ref:1700000006592079 Recinto:11-039-013-00061-00003 Cultivo: -
Ref:1700000006592082 Recinto:11-039-013-00061-00005 Cultivo: -
- 100424 Solicita recinto que no está comprometido para la operación.
Ref:1700000007045008 Recinto:11-039-061-00074-00001 Cultivo:62000 PASTOS PERMANENTES DE 5 O MAS AÑOS-SIN VARIEDAD Secano
Ref:1700000007045010 Recinto:11-039-063-00053-00002 Cultivo:8000 AVENA-SIN VARIEDAD Secano

(1) Superficie declarada admisible ajustada con la superficie comprometida.
(2) Factor de penalización valorando el alcance para el tipo de compromiso.

Puede verificar la integridad de una copia de este documento mediante la lectura del código QR adjunto o mediante el acceso a la dirección <https://ws050.juntadeandalucia.es/verificarFirma> indicando el código de VERIFICACIÓN

FIRMADO POR

RAQUEL MARIA ESPIN CRESPO

17/12/2024

VERIFICACIÓN

Pk2jm6UYDU9J72AMTZUYRN3GET48NG

PÁG. 1555/9349



**Datos considerados para el Cálculo de la Carga Ganadera mínima y máxima del expediente**

Explotación	Especie	Inscrito en Sipea y Admisible	Ugm Calculada para CG Mínima	Ugm Calculada para CG Máxima
ES110390001007	BOVINA	SI	29,03	29,03
			29,03	29,03

Superficie determinada para Cálculo Carga Ganadera Mínima: 20,95 ha

Superficie determinada para Cálculo Carga Ganadera Máxima: 20,95 ha

Carga Ganadera Mínima Expediente: 1,39 ugm/ha

Carga Ganadera Máxima Expediente: 1,39 ugm/ha

Recintos Determinados para el Cálculo de Garga Ganadera Mínima

REF.	REFERENCIA SIGPAC	CULTIVO	DESCRIPCIÓN CULTIVO	S/R	SUP. RESUELTA (ha)
-1137338	11-039-061-00009-00001	62000	PASTOS PERMANENTES DE 5 O MAS AÑOS-SIN VARIEDAD	S	4,25
-2679	11-039-063-00053-00006	62000	PASTOS PERMANENTES DE 5 O MAS AÑOS-SIN VARIEDAD	S	0,01
1700000007045005	11-039-061-00002-00002	62000	PASTOS PERMANENTES DE 5 O MAS AÑOS-SIN VARIEDAD	S	1,90
1700000007045007	11-039-061-00002-00003	62000	PASTOS PERMANENTES DE 5 O MAS AÑOS-SIN VARIEDAD	S	14,69
1700000007045009	11-039-063-00053-00001	62000	PASTOS PERMANENTES DE 5 O MAS AÑOS-SIN VARIEDAD	S	0,10

Recintos Determinados para el Cálculo de Garga Ganadera Máxima

REF.	REFERENCIA SIGPAC	CULTIVO	DESCRIPCIÓN CULTIVO	S/R	SUP. RESUELTA (ha)
-1137338	11-039-061-00009-00001	62000	PASTOS PERMANENTES DE 5 O MAS AÑOS-SIN VARIEDAD	S	4,25
-2679	11-039-063-00053-00006	62000	PASTOS PERMANENTES DE 5 O MAS AÑOS-SIN VARIEDAD	S	0,01
1700000007045005	11-039-061-00002-00002	62000	PASTOS PERMANENTES DE 5 O MAS AÑOS-SIN VARIEDAD	S	1,90
1700000007045007	11-039-061-00002-00003	62000	PASTOS PERMANENTES DE 5 O MAS AÑOS-SIN VARIEDAD	S	14,69
1700000007045008	11-039-061-00074-00001	62000	PASTOS PERMANENTES DE 5 O MAS AÑOS-SIN VARIEDAD	S	0,00
1700000007045009	11-039-063-00053-00001	62000	PASTOS PERMANENTES DE 5 O MAS AÑOS-SIN VARIEDAD	S	0,10

(1) Superficie declarada admisible ajustada con la superficie comprometida.
(2) Factor de penalización valorando el alcance para el tipo de compromiso.Puede verificar la integridad de una copia de este documento mediante la lectura del código QR adjunto o mediante el acceso a la dirección <https://ws050.juntadeandalucia.es/verificarFirma> indicando el código de VERIFICACIÓN

FIRMADO POR

RAQUEL MARIA ESPIN CRESPO

17/12/2024

VERIFICACIÓN

Pk2jm6UYDU9J72AMTZUYRN3GET48NG

PÁG. 1556/9349



**APELLIDOS Y NOMBRE / RAZÓN SOCIAL**

MUÑOZ RODRIGUEZ JUAN CARLOS

NIF

***3836*

EXPEDIENTE

1061093

ANUALIDAD DE PAGO

1ª

IMPORTE POR ANUALIDAD

	2023	2024	2025	2026	2027
IMPORTE MÁXIMO SUBVENCIONABLE	4.250,44 €	4.250,44 €	3.541,91 €	3.541,91 €	3.541,91 €
IMPORTE MEDIO DE TRANSFERENCIA (€/ha)	142,16 €	142,16 €	118,46 €	118,46 €	118,46 €

RESUMEN DE UNIDADES

Cód	GRUPO DE PAGO	Sup. Dec. Admisible (ha)	Sup. Comprometida (ha)	Sup. ajustada compromiso (1) (ha)	% sobredec.	Sup. Resuelta (ha)	Importe Declarado	Importe Topado	Importe Resuelto	Importe tras sobredec.
416	HERBÁCEOS	27,18		23,43	0,00	23,43	4.250,44	4.250,44	4.250,44	4.250,44
424	HERBÁCEOS NO ELEGIBLES	6,47		6,47	0,00	6,47	0,00	0,00	0,00	0,00
TOTAL		33,65	29,90	29,90		29,90	4.250,44	4.250,44	4.250,44	4.250,44

APLICACIÓN DE REDUCCIONES Y PENALIZACIONES

GRUPO DE PAGO	Importe Calculado	Importe prereduc.	Criterios de subvencionabilidad y compromisos	Presentación tardía	Omisión declaración	Condicionabilidad	IMPORTE (Euros) RESUELTO
HERBÁCEOS	4.250,44	4.250,44	0,00	0,00	0,00	0,00	4.250,44
HERBÁCEOS NO ELEGIBLES	0,00	0,00	0,00	0,00	0,00	0,00	0,00
TOTAL	4.250,44	4.250,44					4.250,44

RESUMEN DE PAGOS

	RESUELTO	FEADER	MAPA	CAPADR
HERBÁCEOS - Pago realizado	4.250,44 €	3.612,87 €	416,97 €	220,60 €

RECINTOS RESUELTOS

REF.	REFERENCIA SIGPAC	CULTIVO DESCRIPCIÓN CULTIVO	S/R G.PAGO	PEND. MEDIA (%)	SUP. DEC. ADMISIBLE (ha)	SUP. COMPROM. (ha)	SUP. AJUSTADA COMPROM. (1) (ha)	SUP. CONV. SIGPAC (ha)	SUP. CERTIF. (ha)	SUP. CAMPO (ha)	SUP. CAMPO DETER CUL. DECLARADO (ha)	SUP. DEC. REDUCIDA (ha)	SUP. RESUELTA (ha)
-1512200	11-039-008-00001-004	242000 MEZCLA VEZA-TRITICALE-SIN VARIEDAD	S	416	8,80	1,77	0,87	0,87	0,87			0,87	0,87
-47660	11-039-008-00001-004	33188 GIRASOL-SY SANTOS	S	416	8,80	5,61	2,76	2,76	2,76			2,76	2,76
1700000007012456	11-039-007-00008-010	3141 TRIGO DURO-DON RICARDO	S	416	4,50	3,06	3,06	3,06	3,06			3,06	3,06
1700000007012459	11-039-048-00001-001	3141 TRIGO DURO-DON RICARDO	S	416	8,20	2,80	2,80	2,80	2,80			2,80	2,80
1700000007012460	11-039-048-00001-001	33188 GIRASOL-SY SANTOS	S	416	8,20	0,89	0,89	0,89	0,89			0,89	0,89
1700000007012462	11-039-007-00008-011	3141 TRIGO DURO-DON RICARDO	S	416	8,70	7,17	7,17	7,17	7,17			7,17	7,17
1700000007012463	11-039-008-00003-002	33188 GIRASOL-SY SANTOS	S	416	5,60	1,77	1,77	1,77	1,77			1,77	1,77
1700000007012466	11-039-048-00001-001	33188 GIRASOL-SY SANTOS	S	416	8,20	3,97	3,97	3,97	3,97			3,97	3,97
1700000007012467	11-039-008-00003-014	33188 GIRASOL-SY SANTOS	S	416	4,30	0,14	0,14	0,14	0,14			0,14	0,14
-48209	11-039-036-00085-001	20000 BARBECHO TRADICIONAL-SIN VARIEDAD	S	424	21,30	1,93	1,93	1,93	1,93			1,93	1,93
1700000007012457	11-039-053-00051-001	20000 BARBECHO TRADICIONAL-SIN VARIEDAD	S	424	20,10	1,47	1,47	1,47	1,47			1,47	1,47
1700000007012465	11-039-034-00075-003	20000 BARBECHO TRADICIONAL-SIN VARIEDAD	S	424	3,50	0,09	0,09	0,09	0,09			0,09	0,09
1700000007012468	11-039-034-00075-002	20000 BARBECHO TRADICIONAL-SIN VARIEDAD	S	424	13,00	2,98	2,98	2,98	2,98			2,98	2,98

(1) Superficie declarada admisible ajustada con la superficie comprometida.
(2) Factor de penalización valorando el alcance para el tipo de compromiso.

Puede verificar la integridad de una copia de este documento mediante la lectura del código QR adjunto o mediante el acceso a la dirección <https://ws050.juntadeandalucia.es/verificarFirma> indicando el código de VERIFICACIÓN

FIRMADO POR

RAQUEL MARIA ESPIN CRESPO

17/12/2024

VERIFICACIÓN

Pk2jm6UYDU9J72AMTZUYRN3GET48NG

PÁG. 1557/9349



**INCIDENCIAS****INCIDENCIA DESCRIPCIÓN**

- 100421 Recinto declarado por error para una operación de la 6503, que se ha corregido de oficio marcando la operación correcta, de acuerdo con la fecha de inscripción del recinto en la producción ecológica.
- Ref:170000007012456 Recinto:11-039-007-00008-00010 Cultivo:3141 TRIGO DURO-DON RICARDO Secano
- Ref:170000007012462 Recinto:11-039-007-00008-00011 Cultivo:3141 TRIGO DURO-DON RICARDO Secano
- Ref:-47660 Recinto:11-039-008-00001-00004 Cultivo:33188 GIRASOL-SY SANTOS Secano
- Ref:-1512200 Recinto:11-039-008-00001-00004 Cultivo:242000 MEZCLA VEZA-TRITICALE-SIN VARIEDAD Secano
- Ref:170000007012463 Recinto:11-039-008-00003-00002 Cultivo:33188 GIRASOL-SY SANTOS Secano
- Ref:170000007012467 Recinto:11-039-008-00003-00014 Cultivo:33188 GIRASOL-SY SANTOS Secano
- Ref:170000007012468 Recinto:11-039-034-00075-00002 Cultivo:20000 BARBECHO TRADICIONAL-SIN VARIEDAD Secano
- Ref:170000007012465 Recinto:11-039-034-00075-00003 Cultivo:20000 BARBECHO TRADICIONAL-SIN VARIEDAD Secano
- Ref:-48209 Recinto:11-039-036-00085-00001 Cultivo:20000 BARBECHO TRADICIONAL-SIN VARIEDAD Secano
- Ref:170000007012459 Recinto:11-039-048-00001-00001 Cultivo:3141 TRIGO DURO-DON RICARDO Secano
- Ref:170000007012460 Recinto:11-039-048-00001-00001 Cultivo:33188 GIRASOL-SY SANTOS Secano
- Ref:170000007012466 Recinto:11-039-048-00001-00001 Cultivo:33188 GIRASOL-SY SANTOS Secano
- Ref:170000007012457 Recinto:11-039-053-00051-00001 Cultivo:20000 BARBECHO TRADICIONAL-SIN VARIEDAD Secano

(1) Superficie declarada admisible ajustada con la superficie comprometida.
 (2) Factor de penalización valorando el alcance para el tipo de compromiso.

Puede verificar la integridad de una copia de este documento mediante la lectura del código QR adjunto o mediante el acceso a la dirección <https://ws050.juntadeandalucia.es/verificarFirma> indicando el código de VERIFICACIÓN

FIRMADO POR	RAQUEL MARIA ESPIN CRESPO	17/12/2024	
VERIFICACIÓN	Pk2jm6UYDU9J72AMTZUYRN3GET48NG	PÁG. 1558/9349	

**APELLIDOS Y NOMBRE / RAZÓN SOCIAL**

NARANJO BORREGO ROSARIO

NIF

***0181*

EXPEDIENTE

1044663

ANUALIDAD DE PAGO

1ª

IMPORTE POR ANUALIDAD

	2023	2024	2025	2026	2027
IMPORTE MÁXIMO SUBVENCIONABLE	3.194,94 €	3.194,94 €	3.194,94 €	2.662,45 €	2.662,45 €
IMPORTE MEDIO DE TRANSFERENCIA (€/ha)	297,48 €	297,48 €	297,48 €	247,90 €	247,90 €

RESUMEN DE UNIDADES

Cód	GRUPO DE PAGO	Sup. Dec. Admisible (ha)	Sup. Comprometida (ha)	Sup. ajustada compromiso (1) (ha)	% sobredec.	Sup. Resuelta (ha)	Importe Declarado	Importe Topado	Importe Resuelto	Importe tras sobredec.
419	OLIVAR	12,94		10,74	0,00	10,74	3.194,94	3.194,94	3.194,94	3.194,94
TOTAL		12,94	10,74	10,74		10,74	3.194,94	3.194,94	3.194,94	3.194,94

APLICACIÓN DE REDUCCIONES Y PENALIZACIONES

GRUPO DE PAGO	Importe Calculado	Importe prereduc.	Criterios de subvencionabilidad y compromisos	Presentación tardía	Omisión declaración	Condicionalidad	IMPORTE (Euros) RESUELTO
OLIVAR	3.194,94	3.194,94	0,00	0,00	0,00	0,00	3.194,94
TOTAL	3.194,94	3.194,94					3.194,94

RESUMEN DE PAGOS**IMPORTE (Euros)**

	RESUELTO	FEADER	MAPA	CAPADR
OLIVAR - Pago realizado	3.194,94 €	2.715,70 €	313,42 €	165,82 €

RECINTOS RESUELTOS

REF.	REFERENCIA SIGPAC	CULTIVO DESCRIPCIÓN CULTIVO	S/R G.PAGO	PEND. MEDIA (%)	SUP. DEC. ADMISIBLE (ha)	SUP. COMPROM. (ha)	SUP. AJUSTADA COMPR.(1) (ha)	SUP. CONY. SIGPAC (ha)	SUP. CERTIE (ha)	SUP. CAMPO (ha)	SUP. CAMPO DETER. CULT. DECLARADO (ha)	SUP. DEC. REDUCIDA (ha)	SUP. RESUELTA (ha)
-756632	11-005-019-00024-005	101195 OLIVAR-LECHIN DE SEVILLA	S 419	21,00	0,03	0,03	0,03		0,45			0,03	0,03
1700000005562704	11-005-019-00024-005	101195 OLIVAR-LECHIN DE SEVILLA	S 419	21,00	0,24	0,24	0,24		3,62			0,24	0,24
1700000005562705	11-005-018-00036-004	101195 OLIVAR-LECHIN DE SEVILLA	S 419	9,80	0,02	0,02	0,02		0,02			0,02	0,02
1700000005562706	11-005-018-00018-004	101195 OLIVAR-LECHIN DE SEVILLA	S 419	13,80	0,31	0,31	0,31		0,31			0,31	0,31
1700000005562707	11-005-018-00018-005	101195 OLIVAR-LECHIN DE SEVILLA	S 419	15,20	2,14	0,02	0,02		0,02			0,02	0,02
1700000005562708	11-005-018-00018-008	101195 OLIVAR-LECHIN DE SEVILLA	S 419	16,90	1,14	1,14	1,14		1,14			1,14	1,14
1700000005562709	11-005-018-00036-001	101195 OLIVAR-LECHIN DE SEVILLA	S 419	11,80	3,69	3,69	3,69		3,69			3,69	3,69
1700000005562710	11-005-018-00018-012	101195 OLIVAR-LECHIN DE SEVILLA	S 419	11,70	0,08	0,03	0,03		0,03			0,03	0,03
1700000005562711	11-005-018-00018-012	101195 OLIVAR-LECHIN DE SEVILLA	S 419	11,70	0,06	0,03	0,03		0,03			0,03	0,03
1700000005562712	11-005-018-00021-001	101195 OLIVAR-LECHIN DE SEVILLA	S 419	13,80	0,97	0,97	0,97		0,97			0,97	0,97
1700000005562713	11-005-018-00035-001	101195 OLIVAR-LECHIN DE SEVILLA	S 419	17,20	0,81	0,81	0,81		0,81			0,81	0,81
1700000005562714	11-005-018-00011-001	101195 OLIVAR-LECHIN DE SEVILLA	S 419	18,20	2,44	2,44	2,44		2,44			2,44	2,44
1700000005562718	11-005-018-00011-002	101195 OLIVAR-LECHIN DE SEVILLA	S 419	21,40	1,01	1,01	1,01		1,01			1,01	1,01

INCIDENCIAS**INCIDENCIA DESCRIPCIÓN**

100424 Solicita recinto que no está comprometido para la operación.

Ref:-38988 Recinto:11-005-018-00018-00005 Cultivo:101195 OLIVAR-LECHIN DE SEVILLA Secano

(1) Superficie declarada admisible ajustada con la superficie comprometida.
(2) Factor de penalización valorando el alcance para el tipo de compromiso.Puede verificar la integridad de una copia de este documento mediante la lectura del código QR adjunto o mediante el acceso a la dirección <https://ws050.juntadeandalucia.es/verificarFirma> indicando el código de VERIFICACIÓN

FIRMADO POR

RAQUEL MARIA ESPIN CRESPO

17/12/2024

VERIFICACIÓN

Pk2jm6UYDU9J72AMTZUYRN3GET48NG

PÁG. 1559/9349



**APELLIDOS Y NOMBRE / RAZÓN SOCIAL**

Naranjo Gonzalez Silvia

NIF

***5657*

EXPEDIENTE

1283056

ANUALIDAD DE PAGO

1ª

IMPORTES POR ANUALIDAD

	2023	2024	2025	2026	2027
IMPORTE MÁXIMO SUBVENCIONABLE	785,35 €	785,35 €	785,35 €	654,46 €	654,46 €
IMPORTE MEDIO DE TRANSFERENCIA (€/ha)	297,48 €	297,48 €	297,48 €	247,90 €	247,90 €

RESUMEN DE UNIDADES

Cód	GRUPO DE PAGO	Sup. Dec. Admisible (ha)	Sup. Comprometida (ha)	Sup. ajustada compromiso (1) (ha)	% sobredec.	Sup. Resuelta (ha)	Importe Declarado	Importe Topado	Importe Resuelto	Importe tras sobredec.
419	OLIVAR	2,64		2,64	0,00	2,64	785,35	785,35	785,35	785,35
TOTAL		2,64	2,64	2,64		2,64	785,35	785,35	785,35	785,35

APLICACIÓN DE REDUCCIONES Y PENALIZACIONES

GRUPO DE PAGO	Importe Calculado	Importe prereduc.	Criterios de subvencionabilidad y compromisos	Presentación tardía	Omisión declaración	Condicionalidad	IMPORTE (Euros) RESUELTO
OLIVAR	785,35	785,35	0,00	0,00	0,00	0,00	785,35
TOTAL	785,35	785,35					785,35

RESUMEN DE PAGOS**IMPORTE (Euros)**

	RESUELTO	FEADER	MAPA	CAPADR
OLIVAR - Pago realizado	785,35 €	667,55 €	77,04 €	40,76 €

RECINTOS RESUELTOS

REF.	REFERENCIA SIGPAC	CULTIVO	DESCRIPCIÓN CULTIVO	S/R G.PAGO	PEND. MEDIA (%)	SUP. DEC. ADMISIBLE (ha)	SUP. COMPROM. (ha)	SUP. AJUSTADA COMPR.(1) (ha)	SUP. CONY. SIGPAC (ha)	SUP. CERTIE (ha)	SUP. CAMPO (ha)	SUP. CAMPO DETER. CULT. DECLARADO (ha)	SUP. DEC. REDUCIDA (ha)	SUP. RESUELTA (ha)
6935753	11-009-016-00076-003	101195	OLIVAR-LECHIN DE SEVILLA	S	419	34,70	2,64	2,64	2,64	2,64			2,64	2,64

INCIDENCIAS**INCIDENCIA DESCRIPCIÓN**

3790	Recinto declarado inactivo Ref:6935749 Recinto:11-009-016-00076-00005 Cultivo: -
100400	Recinto con cultivo, variedad, régimen de explotación o uso Sigpac no compatible con la operación solicitada (Anexo IV.I Cultivos y variedades elegibles para las Intervenciones. Orden de 28 de marzo de 2023). Ref:6935749 Recinto:11-009-016-00076-00005 Cultivo:101195 OLIVAR-LECHIN DE SEVILLA Secano Uso:PR
100424	Solicita recinto que no está comprometido para la operación. Ref:6935749 Recinto:11-009-016-00076-00005 Cultivo:101195 OLIVAR-LECHIN DE SEVILLA Secano

(1) Superficie declarada admisible ajustada con la superficie comprometida.
(2) Factor de penalización valorando el alcance para el tipo de compromiso.Puede verificar la integridad de una copia de este documento mediante la lectura del código QR adjunto o mediante el acceso a la dirección <https://ws050.juntadeandalucia.es/verificarFirma> indicando el código de VERIFICACIÓN

FIRMADO POR

RAQUEL MARIA ESPIN CRESPO

17/12/2024

VERIFICACIÓN

Pk2jm6UYDU9J72AMTZUYRN3GET48NG

PÁG. 1560/9349



**APELLIDOS Y NOMBRE / RAZÓN SOCIAL**

NARANJO ORTIZ DANIEL

NIF

***2876*

EXPEDIENTE

1261568

ANUALIDAD DE PAGO

1ª

IMPORTES POR ANUALIDAD

	2023	2024	2025	2026	2027
IMPORTE MÁXIMO SUBVENCIONABLE	11.899,20 €	11.899,20 €	11.899,20 €	9.916,00 €	9.916,00 €
IMPORTE MEDIO DE TRANSFERENCIA (€/ha)	297,48 €	297,48 €	297,48 €	247,90 €	247,90 €

RESUMEN DE UNIDADES

Cód	GRUPO DE PAGO	Sup. Dec. Admisible (ha)	Sup. Comprometida (ha)	Sup. ajustada compromiso (1) (ha)	% sobredec.	Sup. Resuelta (ha)	Importe Declarado	Importe Topado	Importe Resuelto	Importe tras sobredec.
419	OLIVAR	59,01		40,00	0,00	40,00	11.899,20	11.899,20	11.899,20	11.899,20
TOTAL		59,01	40,00	40,00		40,00	11.899,20	11.899,20	11.899,20	11.899,20

APLICACIÓN DE REDUCCIONES Y PENALIZACIONES

GRUPO DE PAGO	Importe Calculado	Importe prereduc.	Criterios de subvencionabilidad y compromisos	Presentación tardía	Omisión declaración	Condicionalidad	IMPORTE (Euros) RESUELTO
OLIVAR	11.899,20	11.899,20	0,00	0,00	0,00	0,00	11.899,20
TOTAL	11.899,20	11.899,20					11.899,20

RESUMEN DE PAGOS**IMPORTE (Euros)**

	RESUELTO	FEADER	MAPA	CAPADR
OLIVAR - Pago realizado	11.899,20 €	10.114,32 €	1.167,31 €	617,57 €

RECINTOS RESUELTOS

REF.	REFERENCIA SIGPAC	CULTIVO DESCRIPCIÓN CULTIVO	S/R G.PAGO	PEND. MEDIA (%)	SUP. DEC. ADMISIBLE (ha)	SUP. COMPROM. (ha)	SUP. AJUSTADA COMPR.(1) (ha)	SUP. CONY. SIGPAC (ha)	SUP. CERTIE (ha)	SUP. CAMPO (ha)	SUP. CAMPO DETER. CULT. DECLARADO (ha)	SUP. DEC. REDUCIDA (ha)	SUP. RESUELTA (ha)
-1565367	11-006-016-00002-033	101003 OLIVAR-ARBEQUINA	R 419	4,90	3,10	3,10	3,10	3,10	3,10				3,10
-1565366	11-006-016-00002-032	101003 OLIVAR-ARBEQUINA	R 419	9,60	0,26	0,25	0,25	0,25	0,25			0,25	0,25
-1565365	11-006-016-00002-030	101189 OLIVAR-KORONEIKI	R 419	3,70	0,06	0,06	0,06	0,06	0,06			0,06	0,06
-1565364	11-006-016-00002-030	101189 OLIVAR-KORONEIKI	R 419	3,70	2,66	2,66	2,66	2,66	2,66			2,66	2,66
-1565363	11-006-016-00002-017	101003 OLIVAR-ARBEQUINA	R 419	6,40	0,16	0,16	0,16	0,16	0,16			0,16	0,16
-1565362	11-006-016-00002-017	101003 OLIVAR-ARBEQUINA	R 419	6,40	0,22	0,22	0,22	0,22	0,22			0,22	0,22
-1565361	11-006-016-00002-017	101003 OLIVAR-ARBEQUINA	R 419	6,40	0,05	0,05	0,05	0,05	0,05			0,05	0,05
-1565360	11-006-016-00002-009	101138 OLIVAR-HOJIBLANCA	R 419	2,00	0,53	0,53	0,53	0,53	0,53			0,53	0,53
-1565359	11-006-016-00002-009	101138 OLIVAR-HOJIBLANCA	R 419	2,00	0,61	0,61	0,61	0,61	0,61			0,61	0,61
-894460	11-006-016-00002-006	101189 OLIVAR-KORONEIKI	R 419	6,60	4,79	4,79	4,79	4,79	4,79			4,79	4,79
-894459	11-006-016-00002-017	101003 OLIVAR-ARBEQUINA	R 419	6,40	5,90	5,90	5,90	5,90	5,90			5,90	5,90
-894419	11-006-016-00002-009	101138 OLIVAR-HOJIBLANCA	R 419	2,00	1,61	1,61	1,61	1,61	1,61			1,61	1,61
4224215	11-006-016-00002-003	101003 OLIVAR-ARBEQUINA	R 419	6,10	10,98	10,98	10,98	10,98	10,98			10,98	10,98
4224221	11-006-016-00002-010	101003 OLIVAR-ARBEQUINA	R 419	4,90	0,77	0,77	0,77	0,77	0,77			0,77	0,77
4224228	11-006-016-00002-020	101003 OLIVAR-ARBEQUINA	R 419	5,30	0,98	0,98	0,98	0,98	0,98			0,98	0,98
4224242	11-006-015-00005-001	101138 OLIVAR-HOJIBLANCA	R 419	12,40	26,33	26,33	26,33	26,33	26,33			26,33	26,33

(1) Superficie declarada admisible ajustada con la superficie comprometida.
(2) Factor de penalización valorando el alcance para el tipo de compromiso.Puede verificar la integridad de una copia de este documento mediante la lectura del código QR adjunto o mediante el acceso a la dirección <https://ws050.juntadeandalucia.es/verificarFirma> indicando el código de VERIFICACIÓN

FIRMADO POR

RAQUEL MARIA ESPIN CRESPO

17/12/2024

VERIFICACIÓN

Pk2jm6UYDU9J72AMTZUYRN3GET48NG

PÁG. 1561/9349



**APELLIDOS Y NOMBRE / RAZÓN SOCIAL**

NAVARRO DELGADO PEDRO

NIF

****1216*

EXPEDIENTE

1149507

ANUALIDAD DE PAGO

1ª

IMPORTE POR ANUALIDAD

	2023	2024	2025	2026	2027
IMPORTE MÁXIMO SUBVENCIONABLE	1.863,08 €	1.863,08 €	1.552,52 €	1.552,52 €	1.552,52 €
IMPORTE MEDIO DE TRANSFERENCIA (€/ha)	171,24 €	171,24 €	142,69 €	142,69 €	142,69 €

RESUMEN DE UNIDADES

Cód	GRUPO DE PAGO	Sup. Dec. Admisible (ha)	Sup. Comprometida (ha)	Sup. ajustada compromiso (1) (ha)	% sobredec.	Sup. Resuelta (ha)	Importe Declarado	Importe Topado	Importe Resuelto	Importe tras sobredec.
416	HERBÁCEOS	13,82		10,27	0,00	10,27	1.863,08	1.863,08	1.863,08	1.863,08
424	HERBÁCEOS NO ELEGIBLES	0,66		0,61	0,00	0,61	0,00	0,00	0,00	0,00
TOTAL		14,48	10,88	10,88		10,88	1.863,08	1.863,08	1.863,08	1.863,08

APLICACIÓN DE REDUCCIONES Y PENALIZACIONES

GRUPO DE PAGO	Importe Calculado	Importe prereduc.	Criterios de subvencionabilidad y compromisos	Presentación tardía	Omisión declaración	Condicionidad	IMPORTE (Euros) RESUELTO
HERBÁCEOS	1.863,08	1.863,08	0,00	0,00	0,00	0,00	1.863,08
HERBÁCEOS NO ELEGIBLES	0,00	0,00	0,00	0,00	0,00	0,00	0,00
TOTAL	1.863,08	1.863,08					1.863,08

RESUMEN DE PAGOS

	RESUELTO	FEADER	MAPA	CAPADR
HERBÁCEOS - Pago realizado	1.863,08 €	1.583,62 €	182,77 €	96,69 €

RECINTOS RESUELTOS

REF.	REFERENCIA SIGPAC	CULTIVO DESCRIPCIÓN CULTIVO	S/R G.PAGO	PEND. MEDIA (%)	SUP. DEC. ADMISIBLE (ha)	SUP. COMPROM. (ha)	SUP. AJUSTADA COMPROM. (1) (ha)	SUP. CONV. SIGPAC (ha)	SUP. CERTIF. (ha)	SUP. CAMPO (ha)	SUP. CAMPO DETER CUL. DECLARADO (ha)	SUP. DEC. REDUCIDA (ha)	SUP. RESUELTA (ha)
-1499042	11-021-015-00072-002	1075 TRIGO BLANDO-CONIL	S	416	3,80	1,48	0,50	0,50	0,50			0,50	0,50
-1207517	11-045-013-00012-002	1075 TRIGO BLANDO-CONIL	S	416	16,30	8,03	7,42	7,42	7,42			7,42	7,42
4811821	11-021-015-00072-002	41000 HABAS-SIN VARIEDAD	S	416	3,80	2,94	0,98	0,98	0,98			0,98	0,98
4811850	11-021-015-00075-001	1075 TRIGO BLANDO-CONIL	S	416	8,00	1,37	1,37	1,37	1,37			1,37	1,37
-1207385	11-045-013-00012-002	20000 BARBECHO TRADICIONAL-SIN VARIEDAD	S	424	16,30	0,66	0,61	0,61	0,61			0,61	0,61

(1) Superficie declarada admisible ajustada con la superficie comprometida.
(2) Factor de penalización valorando el alcance para el tipo de compromiso.Puede verificar la integridad de una copia de este documento mediante la lectura del código QR adjunto o mediante el acceso a la dirección <https://ws050.juntadeandalucia.es/verificarFirma> indicando el código de VERIFICACIÓN

FIRMADO POR

RAQUEL MARIA ESPIN CRESPO

17/12/2024

VERIFICACIÓN

Pk2jm6UYDU9J72AMTZUYRN3GET48NG

PÁG. 1562/9349



**INCIDENCIAS****INCIDENCIA DESCRIPCIÓN**

- 100404 Recinto solicitado para la Operación de Conversión, cuando según su fecha de inscripción en un organismo de control autorizado para la producción ecológica en Andalucía, le corresponde la Operación de Mantenimiento (Anexo I. Criterios de Subvencionabilidad. Orden 28 de marzo de 2023).
Ref:4811641 Recinto:11-021-008-00122-00001 Cultivo:206202 NARANJO-POWELL SUMMER NAVEL Regadío Fh Certificación:09/01/19
Ref:-1403466 Recinto:11-021-008-00122-00002 Cultivo:343005 AGUACATE-HASS Regadío Fh Certificación:09/01/19
Ref:-779398 Recinto:11-021-008-00133-00002 Cultivo:206008 NARANJO-SALUSTIANA Regadío Fh Certificación:01/10/18
Ref:-779471 Recinto:11-021-008-00133-00002 Cultivo:206308 NARANJO-VALENCIA LATE Regadío Fh Certificación:01/10/18
- 100412 Número de hectáreas validadas inferior a la superficie mínima permitida por el grupo de cultivo (Anexo I. Criterios de Subvencionabilidad. Orden 28 de marzo de 2023).
Sup. Resuelta:0 Grupo de Pago:FRUTALES REGADÍO
- 100413 Recinto perteneciente a grupo de cultivo que no cumple con la superficie mínima requerida (Anexo I. Criterios de Subvencionabilidad. Orden 28 de marzo de 2023).
Ref:4811617 Recinto:11-021-008-00086-00003 Cultivo:343005 AGUACATE-HASS Regadío Sup. Declarada:1,09 Superficie Resolver:1,09
Ref:-1448986 Recinto:11-021-008-00128-00002 Cultivo:343005 AGUACATE-HASS Regadío Sup. Declarada:0,16 Superficie Resolver:0,16
Ref:4811657 Recinto:11-021-008-00128-00002 Cultivo:343005 AGUACATE-HASS Regadío Sup. Declarada:2,55 Superficie Resolver:2,55
- 100421 Recinto declarado por error para una operación de la 6503, que se ha corregido de oficio marcando la operación correcta, de acuerdo con la fecha de inscripción del recinto en la producción ecológica.
Ref:4811617 Recinto:11-021-008-00086-00003 Cultivo:343005 AGUACATE-HASS Regadío
Ref:-1448986 Recinto:11-021-008-00128-00002 Cultivo:343005 AGUACATE-HASS Regadío
Ref:4811657 Recinto:11-021-008-00128-00002 Cultivo:343005 AGUACATE-HASS Regadío
Ref:-1499042 Recinto:11-021-015-00072-00002 Cultivo:1075 TRIGO BLANDO-CONIL Secano
- 100422 Recinto declarado por error para una operación de la 6503, que se ha corregido de oficio desmarcando la operación incorrecta, de acuerdo con la fecha de inscripción del recinto en la producción ecológica.
Ref:4811641 Recinto:11-021-008-00122-00001 Cultivo:206202 NARANJO-POWELL SUMMER NAVEL Regadío
Ref:-779398 Recinto:11-021-008-00133-00002 Cultivo:206008 NARANJO-SALUSTIANA Regadío
Ref:-779471 Recinto:11-021-008-00133-00002 Cultivo:206308 NARANJO-VALENCIA LATE Regadío
- 100424 Solicita recinto que no está comprometido para la operación.
Ref:4811641 Recinto:11-021-008-00122-00001 Cultivo:206202 NARANJO-POWELL SUMMER NAVEL Regadío
Ref:-1403466 Recinto:11-021-008-00122-00002 Cultivo:343005 AGUACATE-HASS Regadío
Ref:-779398 Recinto:11-021-008-00133-00002 Cultivo:206008 NARANJO-SALUSTIANA Regadío
Ref:-779471 Recinto:11-021-008-00133-00002 Cultivo:206308 NARANJO-VALENCIA LATE Regadío

(1) Superficie declarada admisible ajustada con la superficie comprometida.
(2) Factor de penalización valorando el alcance para el tipo de compromiso.

Puede verificar la integridad de una copia de este documento mediante la lectura del código QR adjunto o mediante el acceso a la dirección <https://ws050.juntadeandalucia.es/verificarFirma> indicando el código de VERIFICACIÓN

FIRMADO POR	RAQUEL MARIA ESPIN CRESPO	17/12/2024	
VERIFICACIÓN	Pk2jm6UYDU9J72AMTZUYRN3GET48NG	PÁG. 1563/9349	



<u>APELLIDOS Y NOMBRE / RAZÓN SOCIAL</u>	<u>NIF</u>	<u>EXPEDIENTE</u>	<u>ANUALIDAD DE PAGO</u>
NAVARRO MEDINA FRANCISCO JAVIER	***4231*	1082432	1ª

IMPORTE POR ANUALIDAD

	<u>2023</u>	<u>2024</u>	<u>2025</u>	<u>2026</u>	<u>2027</u>
IMPORTE MÁXIMO SUBVENCIONABLE	1.351,50 €	1.351,50 €	1.126,22 €	1.126,22 €	1.126,22 €
IMPORTE MEDIO DE TRANSFERENCIA (€/ha)	60,42 €	60,42 €	50,35 €	50,35 €	50,35 €

RESUMEN DE UNIDADES

<u>Cód</u>	<u>GRUPO DE PAGO</u>	<u>Sup. Dec. Admisible (ha)</u>	<u>Sup. Comprometida (ha)</u>	<u>Sup. ajustada compromiso (1) (ha)</u>	<u>% sobredec.</u>	<u>Sup. Resuelta (ha)</u>	<u>Importe Declarado</u>	<u>Importe Topado</u>	<u>Importe Resuelto</u>	<u>Importe tras sobredec.</u>
416	HERBÁCEOS	7,45		7,45	0,00	7,45	1.351,50	1.351,50	1.351,50	1.351,50
424	HERBÁCEOS NO ELEGIBLES	15,07		14,92	0,00	14,92	0,00	0,00	0,00	0,00
TOTAL		22,52	22,37	22,37		22,37	1.351,50	1.351,50	1.351,50	1.351,50

APLICACIÓN DE REDUCCIONES Y PENALIZACIONES

<u>GRUPO DE PAGO</u>	<u>Importe Calculado</u>	<u>Importe prereduc.</u>	<u>Criterios de subvencionabilidad y compromisos</u>	<u>Presentación tardía</u>	<u>Omisión declaración</u>	<u>Condicionalidad</u>	<u>IMPORTE (Euros) RESUELTO</u>
HERBÁCEOS	1.351,50	1.351,50	0,00	0,00	0,00	0,00	1.351,50
HERBÁCEOS NO ELEGIBLES	0,00	0,00	0,00	0,00	0,00	0,00	0,00
TOTAL	1.351,50	1.351,50					1.351,50

RESUMEN DE PAGOS

	<u>RESUELTO</u>	<u>FEADER</u>	<u>MAPA</u>	<u>CAPADR</u>
HERBÁCEOS - Pago realizado	1.351,50 €	1.148,78 €	132,58 €	70,14 €

RECINTOS RESUELTOS

<u>REF.</u>	<u>REFERENCIA SIGPAC</u>	<u>CULTIVO DESCRIPCIÓN CULTIVO</u>	<u>S/R G.PAGO</u>	<u>PEND. MEDIA (%)</u>	<u>SUP. DEC. ADMISIBLE (ha)</u>	<u>SUP. COMPROM. (ha)</u>	<u>SUP. AJUSTADA COMPROM. (1) (ha)</u>	<u>SUP. CONV. SIGPAC (ha)</u>	<u>SUP. CERTIF. (ha)</u>	<u>SUP. CAMPO (ha)</u>	<u>SUP. CAMPO DETER. CULT. DECLARADO (ha)</u>	<u>SUP. DEC. REDUCIDA (ha)</u>	<u>SUP. RESUELTA (ha)</u>
-1459927	11-021-008-00072-001	12000 TRANQUILLÓN-SIN VARIEDAD	S 416	22,50	7,45	7,45	7,45		7,45			7,45	7,45
-1219834	11-008-008-00026-030	20000 BARBECHO TRADICIONAL-SIN VARIEDAD	R 424	3,50	11,08	11,08	11,08		11,08			11,08	11,08
-1219833	11-008-008-00026-049	20000 BARBECHO TRADICIONAL-SIN VARIEDAD	R 424	4,50	3,99	3,84	3,84		3,99			3,84	3,84

INCIDENCIAS**INCIDENCIA DESCRIPCIÓN**

3790	Recinto declarado inactivo Ref:-1450758 Recinto:11-021-008-00075-00002 Cultivo: -
4272	Verifica que las líneas de declaración de las Solicitudes Únicas no tienen solapes con la capa de Retroactividad Gráfica (ambas de la misma campaña) a nivel de expediente/línea de declaración gráfica de la solicitud. Ref:-1219833 Recinto:11-008-008-00026-00049 Cultivo: - Agregado de la referencia del recinto.:0 Zona de la referencia del recinto.:0 Superficie solapada.:0,15 Id. Incid.:100991282
100421	Recinto declarado por error para una operación de la 6503, que se ha corregido de oficio marcando la operación correcta, de acuerdo con la fecha de inscripción del recinto en la producción ecológica. Ref:-1219834 Recinto:11-008-008-00026-00030 Cultivo:20000 BARBECHO TRADICIONAL-SIN VARIEDAD Regadío Ref:-1219833 Recinto:11-008-008-00026-00049 Cultivo:20000 BARBECHO TRADICIONAL-SIN VARIEDAD Regadío Ref:-1450758 Recinto:11-021-008-00075-00002 Cultivo:12000 TRANQUILLÓN-SIN VARIEDAD Secano
100424	Solicita recinto que no está comprometido para la operación. Ref:-1450758 Recinto:11-021-008-00075-00002 Cultivo:12000 TRANQUILLÓN-SIN VARIEDAD Secano

(1) Superficie declarada admisible ajustada con la superficie comprometida.
(2) Factor de penalización valorando el alcance para el tipo de compromiso.Puede verificar la integridad de una copia de este documento mediante la lectura del código QR adjunto o mediante el acceso a la dirección <https://ws050.juntadeandalucia.es/verificarFirma> indicando el código de VERIFICACIÓN

FIRMADO POR

RAQUEL MARIA ESPIN CRESPO

17/12/2024

VERIFICACIÓN

Pk2jm6UYDU9J72AMTZUYRN3GET48NG

PÁG. 1564/9349



**APELLIDOS Y NOMBRE / RAZÓN SOCIAL**

NAVARRO ROMERO JOSE MIGUEL

NIF

***8337*

EXPEDIENTE

1011766

ANUALIDAD DE PAGO

1ª

IMPORTES POR ANUALIDAD

	2023	2024	2025	2026	2027
IMPORTE MÁXIMO SUBVENCIONABLE	2.194,46 €	2.194,46 €	2.194,46 €	1.828,72 €	1.828,72 €
IMPORTE MEDIO DE TRANSFERENCIA (€/ha)	419,59 €	419,59 €	419,59 €	349,66 €	349,66 €

RESUMEN DE UNIDADES

Cód	GRUPO DE PAGO	Sup. Dec. Admisible (ha)	Sup. Comprometida (ha)	Sup. ajustada compromiso (1) (ha)	% sobredec.	Sup. Resuelta (ha)	Importe Declarado	Importe Topado	Importe Resuelto	Importe tras sobredec.
423	FRUTALES REGADÍO	5,23		5,23	0,00	5,23	2.194,46	2.194,46	2.194,46	2.194,46
TOTAL		5,23	5,23	5,23		5,23	2.194,46	2.194,46	2.194,46	2.194,46

APLICACIÓN DE REDUCCIONES Y PENALIZACIONES

GRUPO DE PAGO	Importe Calculado	Importe prereduc.	Criterios de subvencionabilidad y compromisos	Presentación tardía	Omisión declaración	Condicionalidad	IMPORTE (Euros) RESUELTO
FRUTALES REGADÍO	2.194,46	2.194,46	0,00	0,00	0,00	0,00	2.194,46
TOTAL	2.194,46	2.194,46					2.194,46

RESUMEN DE PAGOS**IMPORTE (Euros)**

	RESUELTO	FEADER	MAPA	CAPADR
FRUTALES REGADÍO - Pago realizado	2.194,46 €	1.865,29 €	215,28 €	113,89 €

RECINTOS RESUELTOS

REF.	REFERENCIA SIGPAC	CULTIVO	DESCRIPCIÓN CULTIVO	S/R G.PAGO	PEND. MEDIA (%)	SUP. DEC. ADMISIBLE (ha)	SUP. COMPROM. (ha)	SUP. AJUSTADA COMPR.(1) (ha)	SUP. CONY. SIGPAC (ha)	SUP. CERTIE (ha)	SUP. CAMPO (ha)	SUP. CAMPO DETER. CULT. DECLARADO (ha)	SUP. DEC. REDUCIDA (ha)	SUP. RESUELTA (ha)
-562350	11-021-008-00113-002	206263	NARANJO-MIDKNIGHT	R	423	2,90	1,67	1,67	1,67	1,67			1,67	1,67
1700000005204552	11-021-008-00112-001	206263	NARANJO-MIDKNIGHT	R	423	2,40	1,98	1,98	1,98	1,98			1,98	1,98
1700000005204553	11-021-008-00113-002	206263	NARANJO-MIDKNIGHT	R	423	2,90	1,58	1,58	1,58	1,58			1,58	1,58

INCIDENCIAS**INCIDENCIA DESCRIPCIÓN**

- 100402 Recinto solicitado no forma parte de ningún organismo de control autorizado para la producción ecológica en Andalucía o fecha de inscripción posterior al plazo establecido (Anexo I. Criterios de Subvencionabilidad. Orden 28 de marzo de 2023).
Ref:-562345 Recinto:11-021-008-00112-00002 Cultivo:343005 AGUACATE-HASS Regadío
- 100424 Solicita recinto que no está comprometido para la operación.
Ref:-562345 Recinto:11-021-008-00112-00002 Cultivo:343005 AGUACATE-HASS Regadío

(1) Superficie declarada admisible ajustada con la superficie comprometida.
(2) Factor de penalización valorando el alcance para el tipo de compromiso.

Puede verificar la integridad de una copia de este documento mediante la lectura del código QR adjunto o mediante el acceso a la dirección <https://ws050.juntadeandalucia.es/verificarFirma> indicando el código de VERIFICACIÓN

FIRMADO POR

RAQUEL MARIA ESPIN CRESPO

17/12/2024

VERIFICACIÓN

Pk2jm6UYDU9J72AMTZUYRN3GET48NG

PÁG. 1565/9349



**APELLIDOS Y NOMBRE / RAZÓN SOCIAL**

OLIVAR CASAREJO S.L.U.

NIF

***9634*

EXPEDIENTE

1264374

ANUALIDAD DE PAGO

1ª

IMPORTES POR ANUALIDAD

	2023	2024	2025	2026	2027
IMPORTE MÁXIMO SUBVENCIONABLE	11.899,20 €	11.899,20 €	11.899,20 €	9.916,00 €	9.916,00 €
IMPORTE MEDIO DE TRANSFERENCIA (€/ha)	297,48 €	297,48 €	297,48 €	247,90 €	247,90 €

RESUMEN DE UNIDADES

Cód	GRUPO DE PAGO	Sup. Dec. Admisible (ha)	Sup. Comprometida (ha)	Sup. ajustada compromiso (1) (ha)	% sobredec.	Sup. Resuelta (ha)	Importe Declarado	Importe Topado	Importe Resuelto	Importe tras sobredec.
419	OLIVAR	70,29		40,00	0,00	40,00	11.899,20	11.899,20	11.899,20	11.899,20
TOTAL		70,29	40,00	40,00		40,00	11.899,20	11.899,20	11.899,20	11.899,20

APLICACIÓN DE REDUCCIONES Y PENALIZACIONES

GRUPO DE PAGO	Importe Calculado	Importe prereduc.	Criterios de subvencionabilidad y compromisos	Presentación tardía	Omisión declaración	Condicionabilidad	IMPORTE (Euros) RESUELTO
OLIVAR	11.899,20	11.899,20	0,00	0,00	0,00	0,00	11.899,20
TOTAL	11.899,20	11.899,20					11.899,20

RESUMEN DE PAGOS**IMPORTE (Euros)**

	RESUELTO	FEADER	MAPA	CAPADR
OLIVAR - Pago realizado	11.899,20 €	10.114,32 €	1.167,31 €	617,57 €

RECINTOS RESUELTOS

REF.	REFERENCIA SIGPAC	CULTIVO DESCRIPCIÓN CULTIVO	S/R G.PAGO	PEND. MEDIA (%)	SUP. DEC. ADMISIBLE (ha)	SUP. COMPROM. (ha)	SUP. AJUSTADA COMPR.(1) (ha)	SUP. CONY. SIGPAC (ha)	SUP. CERTIE (ha)	SUP. CAMPO (ha)	SUP. CAMPO DETER. CULT. DECLARADO (ha)	SUP. DEC. REDUCIDA (ha)	SUP. RESUELTA (ha)
-1137150	11-037-009-00003-001	101027 OLIVAR-ARBOSANA	S	419	3,70	10,68	10,68	10,68	10,71			10,68	10,68
-1137144	11-020-005-00206-003	101027 OLIVAR-ARBOSANA	S	419	0,00	5,11	3,00	3,00	5,27			3,00	3,00
-1137143	11-020-005-00206-009	101027 OLIVAR-ARBOSANA	S	419	0,00	54,50	54,50	54,50	54,50			54,50	54,50

INCIDENCIAS**INCIDENCIA DESCRIPCIÓN**

- 100400 Recinto con cultivo, variedad, régimen de explotación o uso Sigpac no compatible con la operación solicitada (Anexo IV.I Cultivos y variedades elegibles para las Intervenciones. Orden de 28 de marzo de 2023).
Ref:7492392 Recinto:11-037-009-00003-00005 Cultivo:101027 OLIVAR-ARBOSANA Secano Uso:PR
- 100402 Recinto solicitado no forma parte de ningún organismo de control autorizado para la producción ecológica en Andalucía o fecha de inscripción posterior al plazo establecido (Anexo I. Criterios de Subvencionabilidad. Orden 28 de marzo de 2023).
Ref:7492392 Recinto:11-037-009-00003-00005 Cultivo:101027 OLIVAR-ARBOSANA Secano
- 100424 Solicita recinto que no está comprometido para la operación.
Ref:7628946 Recinto:11-020-005-00206-00009 Cultivo:101027 OLIVAR-ARBOSANA Secano
Ref:7492392 Recinto:11-037-009-00003-00005 Cultivo:101027 OLIVAR-ARBOSANA Secano

(1) Superficie declarada admisible ajustada con la superficie comprometida.
(2) Factor de penalización valorando el alcance para el tipo de compromiso.Puede verificar la integridad de una copia de este documento mediante la lectura del código QR adjunto o mediante el acceso a la dirección <https://ws050.juntadeandalucia.es/verificarFirma> indicando el código de VERIFICACIÓN

FIRMADO POR

RAQUEL MARIA ESPIN CRESPO

17/12/2024

VERIFICACIÓN

Pk2jm6UYDU9J72AMTZUYRN3GET48NG

PÁG. 1566/9349



**APELLIDOS Y NOMBRE / RAZÓN SOCIAL**

OLIVAR LA VENTILLA S.L.U.

NIF
***5690*EXPEDIENTE
1243980**ANUALIDAD DE PAGO**

1ª

IMPORTES POR ANUALIDAD

	2023	2024	2025	2026	2027
IMPORTE MÁXIMO SUBVENCIONABLE	11.899,20 €	11.899,20 €	11.899,20 €	9.916,00 €	9.916,00 €
IMPORTE MEDIO DE TRANSFERENCIA (€/ha)	297,48 €	297,48 €	297,48 €	247,90 €	247,90 €

RESUMEN DE UNIDADES

Cód	GRUPO DE PAGO	Sup. Dec. Admisible (ha)	Sup. Comprometida (ha)	Sup. ajustada compromiso (1) (ha)	% sobredec.	Sup. Resuelta (ha)	Importe Declarado	Importe Topado	Importe Resuelto	Importe tras sobredec.
419	OLIVAR	145,47		40,00	0,00	40,00	11.899,20	11.899,20	11.899,20	11.899,20
TOTAL		145,47	40,00	40,00		40,00	11.899,20	11.899,20	11.899,20	11.899,20

APLICACIÓN DE REDUCCIONES Y PENALIZACIONES

GRUPO DE PAGO	Importe Calculado	Importe prereduc.	Criterios de subvencionabilidad y compromisos	Presentación tardía	Omisión declaración	Condicionalidad	IMPORTE (Euros) RESUELTO
OLIVAR	11.899,20	11.899,20	0,00	0,00	0,00	0,00	11.899,20
TOTAL	11.899,20	11.899,20					11.899,20

RESUMEN DE PAGOS**IMPORTE (Euros)**

	RESUELTO	FEADER	MAPA	CAPADR
OLIVAR - Pago realizado	11.899,20 €	10.114,32 €	1.167,31 €	617,57 €

RECINTOS RESUELTOS

REF.	REFERENCIA SIGPAC	CULTIVO	DESCRIPCIÓN CULTIVO	S/R G.PAGO	PEND. MEDIA (%)	SUP. DEC. ADMISIBLE (ha)	SUP. COMPROM. (ha)	SUP. AJUSTADA COMPR.(1) (ha)	SUP. CONY. SIGPAC (ha)	SUP. CERTIE (ha)	SUP. CAMPO (ha)	SUP. CAMPO DETER. CULT. DECLARADO (ha)	SUP. DEC. REDUCIDA (ha)	SUP. RESUELTA (ha)
-815919	11-041-020-00002-016	101003	OLIVAR-ARBEQUINA	S	419	3,10	0,04	0,04	0,04	0,04			0,04	0,04
-561493	11-041-020-00002-001	101003	OLIVAR-ARBEQUINA	S	419	7,00	33,99	33,99	33,99	33,99			33,99	33,99
-561492	11-041-020-00002-002	101003	OLIVAR-ARBEQUINA	S	419	9,10	111,44	111,44	111,44	111,44			111,44	111,44

INCIDENCIAS**INCIDENCIA DESCRIPCIÓN**

100421	Recinto declarado por error para una operación de la 6503, que se ha corregido de oficio marcando la operación correcta, de acuerdo con la fecha de inscripción del recinto en la producción ecológica. Ref:-561493 Recinto:11-041-020-00002-00001 Cultivo:101003 OLIVAR-ARBEQUINA Secano Ref:-561492 Recinto:11-041-020-00002-00002 Cultivo:101003 OLIVAR-ARBEQUINA Secano Ref:-815919 Recinto:11-041-020-00002-00016 Cultivo:101003 OLIVAR-ARBEQUINA Secano
--------	--

(1) Superficie declarada admisible ajustada con la superficie comprometida.
(2) Factor de penalización valorando el alcance para el tipo de compromiso.Puede verificar la integridad de una copia de este documento mediante la lectura del código QR adjunto o mediante el acceso a la dirección <https://ws050.juntadeandalucia.es/verificarFirma> indicando el código de VERIFICACIÓN

FIRMADO POR

RAQUEL MARIA ESPIN CRESPO

17/12/2024

VERIFICACIÓN

Pk2jm6UYDU9J72AMTZUYRN3GET48NG

PÁG. 1567/9349



**APELLIDOS Y NOMBRE / RAZÓN SOCIAL**

OLIVAR MARITAT S.L.

NIF
****7908***EXPEDIENTE**
1274294**ANUALIDAD DE PAGO**
1ª**IMPORTES POR ANUALIDAD**

	2023	2024	2025	2026	2027
IMPORTE MÁXIMO SUBVENCIONABLE	11.899,20 €	11.899,20 €	11.899,20 €	9.916,00 €	9.916,00 €
IMPORTE MEDIO DE TRANSFERENCIA (€/ha)	297,48 €	297,48 €	297,48 €	247,90 €	247,90 €

RESUMEN DE UNIDADES

Cód	GRUPO DE PAGO	Sup. Dec. Admisible (ha)	Sup. Comprometida (ha)	Sup. ajustada compromiso (1) (ha)	% sobredec.	Sup. Resuelta (ha)	Importe Declarado	Importe Topado	Importe Resuelto	Importe tras sobredec.
419	OLIVAR	148,87		40,00	0,00	40,00	11.899,20	11.899,20	11.899,20	11.899,20
TOTAL		148,87	40,00	40,00		40,00	11.899,20	11.899,20	11.899,20	11.899,20

APLICACIÓN DE REDUCCIONES Y PENALIZACIONES

GRUPO DE PAGO	Importe Calculado	Importe prereduc.	Criterios de subvencionabilidad y compromisos	Presentación tardía	Omisión declaración	Condicionalidad	IMPORTE (Euros) RESUELTO
OLIVAR	11.899,20	11.899,20	0,00	0,00	0,00	0,00	11.899,20
TOTAL	11.899,20	11.899,20					11.899,20

RESUMEN DE PAGOS**IMPORTE (Euros)**

	RESUELTO	FEADER	MAPA	CAPADR
OLIVAR - Pago realizado	11.899,20 €	10.114,32 €	1.167,31 €	617,57 €

RECINTOS RESUELTOS

REF.	REFERENCIA SIGPAC	CULTIVO	DESCRIPCIÓN CULTIVO	S/R	G.PAGO	PEND. MEDIA (%)	SUP. DEC. ADMISIBLE (ha)	SUP. COMPROM. (ha)	SUP. AJUSTADA COMPR.(1) (ha)	SUP. CONY. SIGPAC (ha)	SUP. CERTIE (ha)	SUP. CAMPO (ha)	SUP. CAMPO DETER. CULT. DECLARADO (ha)	SUP. DEC. REDUCIDA (ha)	SUP. RESUELTA (ha)
-1389772	11-020-003-00003-002	101003	OLIVAR-ARBEQUINA	S	419	9,20	148,87	148,87	148,87		148,87			148,87	148,87

(1) Superficie declarada admisible ajustada con la superficie comprometida.
(2) Factor de penalización valorando el alcance para el tipo de compromiso.Puede verificar la integridad de una copia de este documento mediante la lectura del código QR adjunto o mediante el acceso a la dirección <https://ws050.juntadeandalucia.es/verificarFirma> indicando el código de VERIFICACIÓN

FIRMADO POR

RAQUEL MARIA ESPIN CRESPO

17/12/2024

VERIFICACIÓN

Pk2jm6UYDU9J72AMTZUYRN3GET48NG

PÁG. 1568/9349



**APELLIDOS Y NOMBRE / RAZÓN SOCIAL**

OLIVAR SILLA PEÑA DEL ÁGUILA S.L.U.

NIF

***4988*

EXPEDIENTE

1254670

ANUALIDAD DE PAGO

1ª

IMPORTES POR ANUALIDAD

	2023	2024	2025	2026	2027
IMPORTE MÁXIMO SUBVENCIONABLE	11.899,20 €	11.899,20 €	11.899,20 €	9.916,00 €	9.916,00 €
IMPORTE MEDIO DE TRANSFERENCIA (€/ha)	297,48 €	297,48 €	297,48 €	247,90 €	247,90 €

RESUMEN DE UNIDADES

Cód	GRUPO DE PAGO	Sup. Dec. Admisible (ha)	Sup. Comprometida (ha)	Sup. ajustada compromiso (1) (ha)	% sobredec.	Sup. Resuelta (ha)	Importe Declarado	Importe Topado	Importe Resuelto	Importe tras sobredec.
419	OLIVAR	112,81		40,00	0,00	40,00	11.899,20	11.899,20	11.899,20	11.899,20
TOTAL		112,81	40,00	40,00		40,00	11.899,20	11.899,20	11.899,20	11.899,20

APLICACIÓN DE REDUCCIONES Y PENALIZACIONES

GRUPO DE PAGO	Importe Calculado	Importe prereduc.	Criterios de subvencionabilidad y compromisos	Presentación tardía	Omisión declaración	Condicionalidad	IMPORTE (Euros) RESUELTO
OLIVAR	11.899,20		0,00	0,00	0,00	0,00	11.899,20
TOTAL	11.899,20	11.899,20					11.899,20

RESUMEN DE PAGOS**IMPORTE (Euros)**

	RESUELTO	FEADER	MAPA	CAPADR
OLIVAR - Pago realizado	11.899,20 €	10.114,32 €	1.167,31 €	617,57 €

RECINTOS RESUELTOS

REF.	REFERENCIA SIGPAC	CULTIVO	DESCRIPCIÓN CULTIVO	S/R G.PAGO	PEND. MEDIA (%)	SUP. DEC. ADMISIBLE (ha)	SUP. COMPROM. (ha)	SUP. AJUSTADA COMPROM. (1) (ha)	SUP. CONY. SIGPAC (ha)	SUP. CERTIE (ha)	SUP. CAMPO (ha)	SUP. CAMPO DETER. CULT. DECLARADO (ha)	SUP. DEC. REDUCIDA (ha)	SUP. RESUELTA (ha)
-816116	11-020-115-00003-001	101003	OLIVAR-ARBEQUINA	S 419	5,60	6,52	6,52	6,52	6,52	6,52		6,52	6,52	6,52
-816115	11-020-017-00005-005	101003	OLIVAR-ARBEQUINA	S 419	9,20	33,52	33,52	33,52	33,52	33,52		33,52	33,52	33,52
-816114	11-020-011-00051-017	101003	OLIVAR-ARBEQUINA	S 419	6,10	14,95	14,95	14,95	14,95	14,95		14,95	14,95	14,95
-816111	11-020-011-00018-020	101003	OLIVAR-ARBEQUINA	S 419	9,10	7,63	7,61	7,61	7,61	7,69		7,61	7,61	7,61
-816110	11-020-011-00018-014	101003	OLIVAR-ARBEQUINA	S 419	10,60	3,66	3,66	3,66	3,66	3,66		3,66	3,66	3,66
-816109	11-020-011-00018-009	101003	OLIVAR-ARBEQUINA	S 419	6,80	9,50	9,50	9,50	9,50	9,50		9,50	9,50	9,50
-816107	11-020-011-00018-005	101003	OLIVAR-ARBEQUINA	S 419	8,30	37,03	36,99	36,99	36,99	36,99		36,99	36,99	36,99

INCIDENCIAS**INCIDENCIA DESCRIPCIÓN**

4272 Verifica que las líneas de declaración de las Solicitudes Únicas no tienen solapes con la capa de Retroactividad Gráfica (ambas de la misma campaña) a nivel de expediente/línea de declaración gráfica de la solicitud.
 Ref:-816111 Recinto:11-020-011-00018-00020 Cultivo: - Agregado de la referencia del recinto.:0 Zona de la referencia del recinto.:0 Superficie solapada.:0,02 Id. Incid.:101028478

(1) Superficie declarada admisible ajustada con la superficie comprometida.
 (2) Factor de penalización valorando el alcance para el tipo de compromiso.

Puede verificar la integridad de una copia de este documento mediante la lectura del código QR adjunto o mediante el acceso a la dirección <https://ws050.juntadeandalucia.es/verificarFirma> indicando el código de VERIFICACIÓN

FIRMADO POR

RAQUEL MARIA ESPIN CRESPO

17/12/2024

VERIFICACIÓN

Pk2jm6UYDU9J72AMTZUYRN3GET48NG

PÁG. 1569/9349



**APELLIDOS Y NOMBRE / RAZÓN SOCIAL**

OLVERA 5 INVERSIONES

NIF
***6161*EXPEDIENTE
1209007**ANUALIDAD DE PAGO**

1ª

IMPORTES POR ANUALIDAD

	2023	2024	2025	2026	2027
IMPORTE MÁXIMO SUBVENCIONABLE	11.899,20 €	11.899,20 €	11.899,20 €	9.916,00 €	9.916,00 €
IMPORTE MEDIO DE TRANSFERENCIA (€/ha)	297,48 €	297,48 €	297,48 €	247,90 €	247,90 €

RESUMEN DE UNIDADES

Cód	GRUPO DE PAGO	Sup. Dec. Admisible (ha)	Sup. Comprometida (ha)	Sup. ajustada compromiso (1) (ha)	% sobredec.	Sup. Resuelta (ha)	Importe Declarado	Importe Topado	Importe Resuelto	Importe tras sobredec.
419	OLIVAR	49,90		40,00	0,00	40,00	11.899,20	11.899,20	11.899,20	11.899,20
TOTAL		49,90	40,00	40,00		40,00	11.899,20	11.899,20	11.899,20	11.899,20

APLICACIÓN DE REDUCCIONES Y PENALIZACIONES

GRUPO DE PAGO	Importe Calculado	Importe prereduc.	Criterios de subvencionabilidad y compromisos	Presentación tardía	Omisión declaración	Condicionalidad	IMPORTE (Euros) RESUELTO
OLIVAR	11.899,20	11.899,20	0,00	0,00	0,00	0,00	11.899,20
TOTAL	11.899,20	11.899,20					11.899,20

RESUMEN DE PAGOS**IMPORTE (Euros)**

	RESUELTO	FEADER	MAPA	CAPADR
OLIVAR - Pago realizado	11.899,20 €	10.114,32 €	1.167,31 €	617,57 €

RECINTOS RESUELTOS

REF.	REFERENCIA SIGPAC	CULTIVO	DESCRIPCIÓN CULTIVO	S/R G.PAGO	PEND. MEDIA (%)	SUP. DEC. ADMISIBLE (ha)	SUP. COMPROM. (ha)	SUP. AJUSTADA COMPR.(1) (ha)	SUP. CONY. SIGPAC (ha)	SUP. CERTIE (ha)	SUP. CAMPO (ha)	SUP. CAMPO DETER. CULT. DECLARADO (ha)	SUP. DEC. REDUCIDA (ha)	SUP. RESUELTA (ha)
-1303705	11-024-022-00030-003	101138	OLIVAR-HOJIBLANCA	S	419	35,20	0,23	0,23	0,23	0,23			0,23	0,23
1700000002674738	11-024-022-00029-002	101138	OLIVAR-HOJIBLANCA	S	419	26,70	3,15	3,15	3,15	3,15			3,15	3,15
1700000002674739	11-024-022-00029-026	101138	OLIVAR-HOJIBLANCA	S	419	22,60	6,22	6,22	6,22	6,22			6,22	6,22
1700000002674740	11-024-022-00029-008	101138	OLIVAR-HOJIBLANCA	S	419	22,10	40,30	40,30	40,30	40,30			40,30	40,30

(1) Superficie declarada admisible ajustada con la superficie comprometida.
(2) Factor de penalización valorando el alcance para el tipo de compromiso.Puede verificar la integridad de una copia de este documento mediante la lectura del código QR adjunto o mediante el acceso a la dirección <https://ws050.juntadeandalucia.es/verificarFirma> indicando el código de VERIFICACIÓN

FIRMADO POR

RAQUEL MARIA ESPIN CRESPO

17/12/2024

VERIFICACIÓN

Pk2jm6UYDU9J72AMTZUYRN3GET48NG

PÁG. 1570/9349



**APELLIDOS Y NOMBRE / RAZÓN SOCIAL**

PACHECO Y CARRIZOSA, S.L.

NIF

***6352*

EXPEDIENTE

1281058

ANUALIDAD DE PAGO

1ª

IMPORTES POR ANUALIDAD

	2023	2024	2025	2026	2027
IMPORTE MÁXIMO SUBVENCIONABLE	585,57 €	585,57 €	487,97 €	487,97 €	487,97 €
IMPORTE MEDIO DE TRANSFERENCIA (€/ha)	56,20 €	56,20 €	46,83 €	46,83 €	46,83 €

RESUMEN DE UNIDADES

Cód	GRUPO DE PAGO	Sup. Dec. Admisible (ha)	Sup. Comprometida (ha)	Sup. ajustada compromiso (1) (ha)	% sobredec.	Sup. Resuelta (ha)	Importe Declarado	Importe Topado	Importe Resuelto	Importe tras sobredec.
418	PASTOS ASOCIADOS A GANADERÍA ECOLÓGICA	10,42		10,42	0,00	10,42	1.027,20	585,57	585,57	585,57
TOTAL		10,42	10,42	10,42		10,42	1.027,20	585,57	585,57	585,57

APLICACIÓN DE REDUCCIONES Y PENALIZACIONES

GRUPO DE PAGO	Importe Calculado	Importe prereduc.	Criterios de subvencionabilidad y compromisos	Presentación tardía	Omisión declaración	Condicionidad	IMPORTE (Euros) RESUELTO
PASTOS ASOCIADOS A GANADERÍA	585,57	585,57	0,00	0,00	0,00	0,00	585,57
TOTAL	585,57	585,57					585,57

RESUMEN DE PAGOS**IMPORTE (Euros)**

	RESUELTO	FEADER	MAPA	CAPADR
PASTOS ASOCIADOS A GANADERÍA ECOLÓGICA - Pago realizado	585,57 €	497,73 €	57,44 €	30,40 €

RECINTOS RESUELTOS

REE	REFERENCIA SIGPAC	CULTIVO	DESCRIPCIÓN CULTIVO	S/R G.PAGO	PEND. MEDIA (%)	SUP. DEC. ADMISIBLE (ha)	SUP. COMPROM. (ha)	SUP. AJUSTADA COMPROM. (1) (ha)	SUP. CONV. SIGPAC (ha)	SUP. CERTIF. (ha)	SUP. CAMPO (ha)	SUP. CAMPO DETER. CULT. DECLARADO (ha)	SUP. DEC. REDUCIDA (ha)	SUP. RESUELTA (ha)
4794491	11-008-001-00013-009	62000	PASTOS PERMANENTES DE 5 O MAS AÑOS-SIN VARIEDAD	S 418	20,30	1,20	1,20	1,20		1,60			1,20	1,20
5070468	11-008-002-00013-001	62000	PASTOS PERMANENTES DE 5 O MAS AÑOS-SIN VARIEDAD	S 418	26,80	9,22	9,22	9,22		14,19			9,22	9,22

INCIDENCIAS**INCIDENCIA DESCRIPCIÓN**

100421 Recinto declarado por error para una operación de la 6503, que se ha corregido de oficio marcando la operación correcta, de acuerdo con la fecha de inscripción del recinto en la producción ecológica.
Ref:4794491 Recinto:11-008-001-00013-00009 Cultivo:62000 PASTOS PERMANENTES DE 5 O MAS AÑOS-SIN VARIEDAD Secano

(1) Superficie declarada admisible ajustada con la superficie comprometida.
(2) Factor de penalización valorando el alcance para el tipo de compromiso.

Puede verificar la integridad de una copia de este documento mediante la lectura del código QR adjunto o mediante el acceso a la dirección <https://ws050.juntadeandalucia.es/verificarFirma> indicando el código de VERIFICACIÓN

FIRMADO POR

RAQUEL MARIA ESPIN CRESPO

17/12/2024

VERIFICACIÓN

Pk2jm6UYDU9J72AMTZUYRN3GET48NG

PÁG. 1571/9349



**Datos considerados para el Cálculo de la Carga Ganadera mínima y máxima del expediente**

Explotación	Especie	Inscrito en Sipea y Admisible	Ugm Calculada para CG Mínima	Ugm Calculada para CG Máxima
ES11008000329	BOVINA	SI	75,56	75,56
			75,56	75,56

Superficie determinada para Cálculo Carga Ganadera Mínima: 439,41 ha

Superficie determinada para Cálculo Carga Ganadera Máxima: 439,41 ha

Carga Ganadera Mínima Expediente: 0,17 ugm/ha

Carga Ganadera Máxima Expediente: 0,17 ugm/ha

Los importes del Grupo de Pago de pastos de este expediente han sido ajustados por no llegar a la carga ganadera mínima de 0,3

Recintos Determinados para el Cálculo de Garga Ganadera Mínima

REF.	REFERENCIA SIGPAC	CULTIVO	DESCRIPCIÓN CULTIVO	S/R	SUP. RESUELTA (ha)
-1596585	11-008-001-00013-00024	62000	PASTOS PERMANENTES DE 5 O MAS AÑOS-SIN VARIEDAD	S	36,87
-874924	11-008-001-00013-00062	62000	PASTOS PERMANENTES DE 5 O MAS AÑOS-SIN VARIEDAD	S	0,03
-874923	11-008-001-00013-00060	62000	PASTOS PERMANENTES DE 5 O MAS AÑOS-SIN VARIEDAD	S	2,68
-874922	11-008-001-00013-00058	62000	PASTOS PERMANENTES DE 5 O MAS AÑOS-SIN VARIEDAD	S	0,50
-874912	11-008-001-00007-00008	62000	PASTOS PERMANENTES DE 5 O MAS AÑOS-SIN VARIEDAD	S	4,63
4794464	11-008-001-00006-00001	62000	PASTOS PERMANENTES DE 5 O MAS AÑOS-SIN VARIEDAD	S	6,66
4794467	11-008-001-00006-00005	62000	PASTOS PERMANENTES DE 5 O MAS AÑOS-SIN VARIEDAD	S	27,16
4794468	11-008-001-00006-00006	62000	PASTOS PERMANENTES DE 5 O MAS AÑOS-SIN VARIEDAD	S	1,58
4794475	11-008-001-00007-00003	62000	PASTOS PERMANENTES DE 5 O MAS AÑOS-SIN VARIEDAD	S	35,90
4794476	11-008-001-00007-00005	62000	PASTOS PERMANENTES DE 5 O MAS AÑOS-SIN VARIEDAD	S	2,57
4794477	11-008-001-00007-00006	62000	PASTOS PERMANENTES DE 5 O MAS AÑOS-SIN VARIEDAD	S	3,25
4794481	11-008-001-00009-00004	62000	PASTOS PERMANENTES DE 5 O MAS AÑOS-SIN VARIEDAD	S	5,24
4794482	11-008-001-00009-00009	62000	PASTOS PERMANENTES DE 5 O MAS AÑOS-SIN VARIEDAD	S	5,77
4794491	11-008-001-00013-00009	62000	PASTOS PERMANENTES DE 5 O MAS AÑOS-SIN VARIEDAD	S	1,20
4794492	11-008-001-00013-00016	62000	PASTOS PERMANENTES DE 5 O MAS AÑOS-SIN VARIEDAD	S	6,46
5070468	11-008-002-00013-00001	62000	PASTOS PERMANENTES DE 5 O MAS AÑOS-SIN VARIEDAD	S	9,22
5070470	11-008-001-00006-00002	62000	PASTOS PERMANENTES DE 5 O MAS AÑOS-SIN VARIEDAD	S	11,95
5070488	11-008-001-00007-00001	62000	PASTOS PERMANENTES DE 5 O MAS AÑOS-SIN VARIEDAD	S	1,86
5070489	11-008-001-00007-00002	62000	PASTOS PERMANENTES DE 5 O MAS AÑOS-SIN VARIEDAD	S	27,59
5070494	11-008-001-00007-00007	62000	PASTOS PERMANENTES DE 5 O MAS AÑOS-SIN VARIEDAD	S	39,13
5070500	11-008-001-00009-00001	62000	PASTOS PERMANENTES DE 5 O MAS AÑOS-SIN VARIEDAD	S	2,54
5070501	11-008-001-00009-00002	62000	PASTOS PERMANENTES DE 5 O MAS AÑOS-SIN VARIEDAD	S	2,98
5070502	11-008-001-00009-00003	62000	PASTOS PERMANENTES DE 5 O MAS AÑOS-SIN VARIEDAD	S	7,06
5070504	11-008-001-00009-00005	62000	PASTOS PERMANENTES DE 5 O MAS AÑOS-SIN VARIEDAD	S	9,59
5070506	11-008-001-00009-00007	62000	PASTOS PERMANENTES DE 5 O MAS AÑOS-SIN VARIEDAD	S	0,80
5070507	11-008-001-00009-00008	62000	PASTOS PERMANENTES DE 5 O MAS AÑOS-SIN VARIEDAD	S	2,47
5070509	11-008-001-00009-00010	62000	PASTOS PERMANENTES DE 5 O MAS AÑOS-SIN VARIEDAD	S	5,97
5070510	11-008-001-00009-00011	62000	PASTOS PERMANENTES DE 5 O MAS AÑOS-SIN VARIEDAD	S	36,74
5070511	11-008-001-00009-00013	62000	PASTOS PERMANENTES DE 5 O MAS AÑOS-SIN VARIEDAD	S	3,39
5070512	11-008-001-00009-00014	62000	PASTOS PERMANENTES DE 5 O MAS AÑOS-SIN VARIEDAD	S	4,07

(1) Superficie declarada admisible ajustada con la superficie comprometida.
(2) Factor de penalización valorando el alcance para el tipo de compromiso.Puede verificar la integridad de una copia de este documento mediante la lectura del código QR adjunto o mediante el acceso a la dirección <https://ws050.juntadeandalucia.es/verificarFirma> indicando el código de VERIFICACIÓN

FIRMADO POR

RAQUEL MARIA ESPIN CRESPO

17/12/2024

VERIFICACIÓN

Pk2jm6UYDU9J72AMTZUYRN3GET48NG

PÁG. 1572/9349



**Datos considerados para el Cálculo de la Carga Ganadera mínima y máxima del expediente****Recintos Determinados para el Cálculo de Garga Ganadera Mínima**

REF.	REFERENCIA SIGPAC	CULTIVO	DESCRIPCIÓN CULTIVO	S/R	SUP.
					RESUELTA (ha)
5070517	11-008-001-00013-00020	62000	PASTOS PERMANENTES DE 5 O MAS AÑOS-SIN VARIEDAD	S	9,06
5070518	11-008-001-00013-00021	62000	PASTOS PERMANENTES DE 5 O MAS AÑOS-SIN VARIEDAD	S	10,01
5070519	11-008-001-00013-00022	62000	PASTOS PERMANENTES DE 5 O MAS AÑOS-SIN VARIEDAD	S	0,48
5070520	11-008-001-00013-00023	62000	PASTOS PERMANENTES DE 5 O MAS AÑOS-SIN VARIEDAD	S	15,08
5070523	11-008-001-00013-00030	62000	PASTOS PERMANENTES DE 5 O MAS AÑOS-SIN VARIEDAD	S	21,69
5070524	11-008-001-00013-00031	62000	PASTOS PERMANENTES DE 5 O MAS AÑOS-SIN VARIEDAD	S	72,93
5070526	11-008-001-00013-00035	62000	PASTOS PERMANENTES DE 5 O MAS AÑOS-SIN VARIEDAD	S	1,87
5070527	11-008-001-00013-00036	62000	PASTOS PERMANENTES DE 5 O MAS AÑOS-SIN VARIEDAD	S	2,43

Recintos Determinados para el Cálculo de Garga Ganadera Máxima

REF.	REFERENCIA SIGPAC	CULTIVO	DESCRIPCIÓN CULTIVO	S/R	SUP.
					RESUELTA (ha)
-1596585	11-008-001-00013-00024	62000	PASTOS PERMANENTES DE 5 O MAS AÑOS-SIN VARIEDAD	S	36,87
-874924	11-008-001-00013-00062	62000	PASTOS PERMANENTES DE 5 O MAS AÑOS-SIN VARIEDAD	S	0,03
-874923	11-008-001-00013-00060	62000	PASTOS PERMANENTES DE 5 O MAS AÑOS-SIN VARIEDAD	S	2,68
-874922	11-008-001-00013-00058	62000	PASTOS PERMANENTES DE 5 O MAS AÑOS-SIN VARIEDAD	S	0,50
-874912	11-008-001-00007-00008	62000	PASTOS PERMANENTES DE 5 O MAS AÑOS-SIN VARIEDAD	S	4,63
4794464	11-008-001-00006-00001	62000	PASTOS PERMANENTES DE 5 O MAS AÑOS-SIN VARIEDAD	S	6,66
4794467	11-008-001-00006-00005	62000	PASTOS PERMANENTES DE 5 O MAS AÑOS-SIN VARIEDAD	S	27,16
4794468	11-008-001-00006-00006	62000	PASTOS PERMANENTES DE 5 O MAS AÑOS-SIN VARIEDAD	S	1,58
4794475	11-008-001-00007-00003	62000	PASTOS PERMANENTES DE 5 O MAS AÑOS-SIN VARIEDAD	S	35,90
4794476	11-008-001-00007-00005	62000	PASTOS PERMANENTES DE 5 O MAS AÑOS-SIN VARIEDAD	S	2,57
4794477	11-008-001-00007-00006	62000	PASTOS PERMANENTES DE 5 O MAS AÑOS-SIN VARIEDAD	S	3,25
4794481	11-008-001-00009-00004	62000	PASTOS PERMANENTES DE 5 O MAS AÑOS-SIN VARIEDAD	S	5,24
4794482	11-008-001-00009-00009	62000	PASTOS PERMANENTES DE 5 O MAS AÑOS-SIN VARIEDAD	S	5,77
4794491	11-008-001-00013-00009	62000	PASTOS PERMANENTES DE 5 O MAS AÑOS-SIN VARIEDAD	S	1,20
4794492	11-008-001-00013-00016	62000	PASTOS PERMANENTES DE 5 O MAS AÑOS-SIN VARIEDAD	S	6,46
5070468	11-008-002-00013-00001	62000	PASTOS PERMANENTES DE 5 O MAS AÑOS-SIN VARIEDAD	S	9,22
5070470	11-008-001-00006-00002	62000	PASTOS PERMANENTES DE 5 O MAS AÑOS-SIN VARIEDAD	S	11,95
5070488	11-008-001-00007-00001	62000	PASTOS PERMANENTES DE 5 O MAS AÑOS-SIN VARIEDAD	S	1,86
5070489	11-008-001-00007-00002	62000	PASTOS PERMANENTES DE 5 O MAS AÑOS-SIN VARIEDAD	S	27,59
5070494	11-008-001-00007-00007	62000	PASTOS PERMANENTES DE 5 O MAS AÑOS-SIN VARIEDAD	S	39,13
5070500	11-008-001-00009-00001	62000	PASTOS PERMANENTES DE 5 O MAS AÑOS-SIN VARIEDAD	S	2,54
5070501	11-008-001-00009-00002	62000	PASTOS PERMANENTES DE 5 O MAS AÑOS-SIN VARIEDAD	S	2,98
5070502	11-008-001-00009-00003	62000	PASTOS PERMANENTES DE 5 O MAS AÑOS-SIN VARIEDAD	S	7,06
5070504	11-008-001-00009-00005	62000	PASTOS PERMANENTES DE 5 O MAS AÑOS-SIN VARIEDAD	S	9,59
5070506	11-008-001-00009-00007	62000	PASTOS PERMANENTES DE 5 O MAS AÑOS-SIN VARIEDAD	S	0,80
5070507	11-008-001-00009-00008	62000	PASTOS PERMANENTES DE 5 O MAS AÑOS-SIN VARIEDAD	S	2,47

(1) Superficie declarada admisible ajustada con la superficie comprometida.
(2) Factor de penalización valorando el alcance para el tipo de compromiso.

Puede verificar la integridad de una copia de este documento mediante la lectura del código QR adjunto o mediante el acceso a la dirección <https://ws050.juntadeandalucia.es/verificarFirma> indicando el código de VERIFICACIÓN

FIRMADO POR

RAQUEL MARIA ESPIN CRESPO

17/12/2024

VERIFICACIÓN

Pk2jm6UYDU9J72AMTZUYRN3GET48NG

PÁG. 1573/9349



**Datos considerados para el Cálculo de la Carga Ganadera mínima y máxima del expediente****Recintos Determinados para el Cálculo de Garga Ganadera Máxima**

REF.	REFERENCIA SIGPAC	CULTIVO	DESCRIPCIÓN CULTIVO	SUP.	
				S/R	RESUELTA (ha)
5070509	11-008-001-00009-00010	62000	PASTOS PERMANENTES DE 5 O MAS AÑOS-SIN VARIEDAD	S	5,97
5070510	11-008-001-00009-00011	62000	PASTOS PERMANENTES DE 5 O MAS AÑOS-SIN VARIEDAD	S	36,74
5070511	11-008-001-00009-00013	62000	PASTOS PERMANENTES DE 5 O MAS AÑOS-SIN VARIEDAD	S	3,39
5070512	11-008-001-00009-00014	62000	PASTOS PERMANENTES DE 5 O MAS AÑOS-SIN VARIEDAD	S	4,07
5070517	11-008-001-00013-00020	62000	PASTOS PERMANENTES DE 5 O MAS AÑOS-SIN VARIEDAD	S	9,06
5070518	11-008-001-00013-00021	62000	PASTOS PERMANENTES DE 5 O MAS AÑOS-SIN VARIEDAD	S	10,01
5070519	11-008-001-00013-00022	62000	PASTOS PERMANENTES DE 5 O MAS AÑOS-SIN VARIEDAD	S	0,48
5070520	11-008-001-00013-00023	62000	PASTOS PERMANENTES DE 5 O MAS AÑOS-SIN VARIEDAD	S	15,08
5070523	11-008-001-00013-00030	62000	PASTOS PERMANENTES DE 5 O MAS AÑOS-SIN VARIEDAD	S	21,69
5070524	11-008-001-00013-00031	62000	PASTOS PERMANENTES DE 5 O MAS AÑOS-SIN VARIEDAD	S	72,93
5070526	11-008-001-00013-00035	62000	PASTOS PERMANENTES DE 5 O MAS AÑOS-SIN VARIEDAD	S	1,87
5070527	11-008-001-00013-00036	62000	PASTOS PERMANENTES DE 5 O MAS AÑOS-SIN VARIEDAD	S	2,43

(1) Superficie declarada admisible ajustada con la superficie comprometida.
 (2) Factor de penalización valorando el alcance para el tipo de compromiso.

Puede verificar la integridad de una copia de este documento mediante la lectura del código QR adjunto o mediante el acceso a la dirección <https://ws050.juntadeandalucia.es/verificarFirma> indicando el código de VERIFICACIÓN

FIRMADO POR	RAQUEL MARIA ESPIN CRESPO	17/12/2024	
VERIFICACIÓN	Pk2jm6UYDU9J72AMTZUYRN3GET48NG	PÁG. 1574/9349	

**APELLIDOS Y NOMBRE / RAZÓN SOCIAL**

PALMA CONTRERAS JOAQUIN

NIF

***7133*

EXPEDIENTE

1075910

ANUALIDAD DE PAGO

1ª

IMPORTES POR ANUALIDAD

	2023	2024	2025	2026	2027
IMPORTE MÁXIMO SUBVENCIONABLE	594,96 €	594,96 €	594,96 €	495,80 €	495,80 €
IMPORTE MEDIO DE TRANSFERENCIA (€/ha)	297,48 €	297,48 €	297,48 €	247,90 €	247,90 €

RESUMEN DE UNIDADES

Cód	GRUPO DE PAGO	Sup. Dec. Admisible (ha)	Sup. Comprometida (ha)	Sup. ajustada compromiso (1) (ha)	% sobredec.	Sup. Resuelta (ha)	Importe Declarado	Importe Topado	Importe Resuelto	Importe tras sobredec.
419	OLIVAR	2,00		2,00	0,00	2,00	594,96	594,96	594,96	594,96
TOTAL		2,00	2,00	2,00		2,00	594,96	594,96	594,96	594,96

APLICACIÓN DE REDUCCIONES Y PENALIZACIONES

GRUPO DE PAGO	Importe Calculado	Importe prereduc.	Criterios de subvencionabilidad y compromisos	Presentación tardía	Omisión declaración	Condicionalidad	IMPORTE (Euros) RESUELTO
OLIVAR	594,96	594,96	0,00	0,00	0,00	0,00	594,96
TOTAL	594,96	594,96					594,96

RESUMEN DE PAGOS**IMPORTE (Euros)**

	RESUELTO	FEADER	MAPA	CAPADR
OLIVAR - Pago realizado	594,96 €	505,72 €	58,37 €	30,87 €

RECINTOS RESUELTOS

REF.	REFERENCIA SIGPAC	CULTIVO	DESCRIPCIÓN CULTIVO	S/R	G.PAGO	PEND. MEDIA (%)	SUP. DEC. ADMISIBLE (ha)	SUP. COMPROM. (ha)	SUP. AJUSTADA COMPR.(1) (ha)	SUP. CONY. SIGPAC (ha)	SUP. CERTIE (ha)	SUP. CAMPO (ha)	SUP. CAMPO DETER. CULT. DECLARADO (ha)	SUP. DEC. REDUCIDA (ha)	SUP. RESUELTA (ha)
170000004888281	11-042-009-00032-001	101007	OLIVAR-MANZANILLA	S	419	29,70	2,00	2,00	2,00		2,00			2,00	2,00

(1) Superficie declarada admisible ajustada con la superficie comprometida.
(2) Factor de penalización valorando el alcance para el tipo de compromiso.

Puede verificar la integridad de una copia de este documento mediante la lectura del código QR adjunto o mediante el acceso a la dirección <https://ws050.juntadeandalucia.es/verificarFirma> indicando el código de VERIFICACIÓN

FIRMADO POR

RAQUEL MARIA ESPIN CRESPO

17/12/2024

VERIFICACIÓN

Pk2jm6UYDU9J72AMTZUYRN3GET48NG

PÁG. 1575/9349



**APELLIDOS Y NOMBRE / RAZÓN SOCIAL**

PARADAS SOTO CARLOS ALBERTO

NIF

****7866*

EXPEDIENTE

1254884

ANUALIDAD DE PAGO

1ª

IMPORTES POR ANUALIDAD

	2023	2024	2025	2026	2027
IMPORTE MÁXIMO SUBVENCIONABLE	2.576,88 €	2.576,88 €	2.147,40 €	2.147,40 €	2.147,40 €
IMPORTE MEDIO DE TRANSFERENCIA (€/ha)	78,88 €	78,88 €	65,73 €	65,73 €	65,73 €

RESUMEN DE UNIDADES

Cód	GRUPO DE PAGO	Sup. Dec. Admisible (ha)	Sup. Comprometida (ha)	Sup. ajustada compromiso (1) (ha)	% sobredec.	Sup. Resuelta (ha)	Importe Declarado	Importe Topado	Importe Resuelto	Importe tras sobredec.
418	PASTOS ASOCIADOS A GANADERÍA ECOLÓGICA	32,67		32,67	0,00	32,67	3.220,61	2.576,88	2.576,88	2.576,88
TOTAL		32,67	32,67	32,67		32,67	3.220,61	2.576,88	2.576,88	2.576,88

APLICACIÓN DE REDUCCIONES Y PENALIZACIONES

GRUPO DE PAGO	Importe Calculado	Importe prereduc.	Criterios de subvencionabilidad y compromisos	Presentación tardía	Omisión declaración	Condicionalidad	IMPORTE (Euros) RESUELTO
PASTOS ASOCIADOS A GANADERÍA	2.576,88	2.576,88	0,00	0,00	0,00	0,00	2.576,88
TOTAL	2.576,88	2.576,88					2.576,88

RESUMEN DE PAGOS**IMPORTE (Euros)**

	RESUELTO	FEADER	MAPA	CAPADR
PASTOS ASOCIADOS A GANADERÍA ECOLÓGICA - Pago realizado	2.576,88 €	2.190,35 €	252,79 €	133,74 €

RECINTOS RESUELTOS

REE	REFERENCIA SIGPAC	CULTIVO	DESCRIPCIÓN CULTIVO	S/R G.PAGO	PEND. MEDIA (%)	SUP. DEC. ADMISIBLE (ha)	SUP. COMPROM. (ha)	SUP. AJUSTADA COMPROM. (1) (ha)	SUP. CONV. SIGPAC (ha)	SUP. CERTIF. (ha)	SUP. CAMPO (ha)	SUP. CAMPO DETER. CULT. DECLARADO (ha)	SUP. DEC. REDUCIDA (ha)	SUP. RESUELTA (ha)
-1117670	11-038-005-00058-004	62000	PASTOS PERMANENTES DE 5 O MAS AÑOS-SIN VARIEDAD	S 418	15,20	2,24	2,24	2,24		2,24			2,24	2,24
4765885	11-038-005-00046-001	62000	PASTOS PERMANENTES DE 5 O MAS AÑOS-SIN VARIEDAD	S 418	17,80	8,98	8,98	8,98		10,56			8,98	8,98
4765886	11-038-005-00046-002	62000	PASTOS PERMANENTES DE 5 O MAS AÑOS-SIN VARIEDAD	S 418	12,20	4,06	4,06	4,06		4,06			4,06	4,06
5209004	11-038-005-00012-002	62000	PASTOS PERMANENTES DE 5 O MAS AÑOS-SIN VARIEDAD	S 418	17,80	17,39	17,39	17,39		17,39			17,39	17,39

(1) Superficie declarada admisible ajustada con la superficie comprometida.
(2) Factor de penalización valorando el alcance para el tipo de compromiso.

Puede verificar la integridad de una copia de este documento mediante la lectura del código QR adjunto o mediante el acceso a la dirección <https://ws050.juntadeandalucia.es/verificarFirma> indicando el código de VERIFICACIÓN

FIRMADO POR

RAQUEL MARIA ESPIN CRESPO

17/12/2024

VERIFICACIÓN

Pk2jm6UYDU9J72AMTZUYRN3GET48NG

PÁG. 1576/9349



**Datos considerados para el Cálculo de la Carga Ganadera mínima y máxima del expediente**

Explotación	Especie	Inscrito en Sipea y Admisible	Ugm Calculada para CG Mínima	Ugm Calculada para CG Máxima
ES11038000062	OVINA	SI	7,93	7,93
			7,93	7,93

Superficie determinada para Cálculo Carga Ganadera Mínima: 32,67 ha

Superficie determinada para Cálculo Carga Ganadera Máxima: 32,67 ha

Carga Ganadera Mínima Expediente: 0,24 ugm/ha

Carga Ganadera Máxima Expediente: 0,24 ugm/ha

Los importes del Grupo de Pago de pastos de este expediente han sido ajustados por no llegar a la carga ganadera mínima de 0,3

Recintos Determinados para el Cálculo de Garga Ganadera Mínima

REF.	REFERENCIA SIGPAC	CULTIVO	DESCRIPCIÓN CULTIVO	S/R	SUP. RESUELTA (ha)
-1117670	11-038-005-00058-00004	62000	PASTOS PERMANENTES DE 5 O MAS AÑOS-SIN VARIEDAD	S	2,24
4765885	11-038-005-00046-00001	62000	PASTOS PERMANENTES DE 5 O MAS AÑOS-SIN VARIEDAD	S	8,98
4765886	11-038-005-00046-00002	62000	PASTOS PERMANENTES DE 5 O MAS AÑOS-SIN VARIEDAD	S	4,06
5209004	11-038-005-00012-00002	62000	PASTOS PERMANENTES DE 5 O MAS AÑOS-SIN VARIEDAD	S	17,39

Recintos Determinados para el Cálculo de Garga Ganadera Máxima

REF.	REFERENCIA SIGPAC	CULTIVO	DESCRIPCIÓN CULTIVO	S/R	SUP. RESUELTA (ha)
-1117670	11-038-005-00058-00004	62000	PASTOS PERMANENTES DE 5 O MAS AÑOS-SIN VARIEDAD	S	2,24
4765885	11-038-005-00046-00001	62000	PASTOS PERMANENTES DE 5 O MAS AÑOS-SIN VARIEDAD	S	8,98
4765886	11-038-005-00046-00002	62000	PASTOS PERMANENTES DE 5 O MAS AÑOS-SIN VARIEDAD	S	4,06
5209004	11-038-005-00012-00002	62000	PASTOS PERMANENTES DE 5 O MAS AÑOS-SIN VARIEDAD	S	17,39

(1) Superficie declarada admisible ajustada con la superficie comprometida.
(2) Factor de penalización valorando el alcance para el tipo de compromiso.Puede verificar la integridad de una copia de este documento mediante la lectura del código QR adjunto o mediante el acceso a la dirección <https://ws050.juntadeandalucia.es/verificarFirma> indicando el código de VERIFICACIÓN

FIRMADO POR

RAQUEL MARIA ESPIN CRESPO

17/12/2024

VERIFICACIÓN

Pk2jm6UYDU9J72AMTZUYRN3GET48NG

PÁG. 1577/9349



**APELLIDOS Y NOMBRE / RAZÓN SOCIAL**

PARRAGA SACIE JOSEFA

NIF

***0928*

EXPEDIENTE

1081669

ANUALIDAD DE PAGO

1ª

IMPORTES POR ANUALIDAD

	2023	2024	2025	2026	2027
IMPORTE MÁXIMO SUBVENCIONABLE	1.261,32 €	1.261,32 €	1.261,32 €	1.051,10 €	1.051,10 €
IMPORTE MEDIO DE TRANSFERENCIA (€/ha)	297,48 €	297,48 €	297,48 €	247,90 €	247,90 €

RESUMEN DE UNIDADES

Cód	GRUPO DE PAGO	Sup. Dec. Admisible (ha)	Sup. Comprometida (ha)	Sup. ajustada compromiso (1) (ha)	% sobredec.	Sup. Resuelta (ha)	Importe Declarado	Importe Topado	Importe Resuelto	Importe tras sobredec.
419	OLIVAR	4,24		4,24	0,00	4,24	1.261,32	1.261,32	1.261,32	1.261,32
TOTAL		4,24	4,24	4,24		4,24	1.261,32	1.261,32	1.261,32	1.261,32

APLICACIÓN DE REDUCCIONES Y PENALIZACIONES

GRUPO DE PAGO	Importe Calculado	Importe prereduc.	Criterios de subvencionabilidad y compromisos	Presentación tardía	Omisión declaración	Condicionalidad	IMPORTE (Euros) RESUELTO
OLIVAR	1.261,32	1.261,32	0,00	0,00	0,00	0,00	1.261,32
TOTAL	1.261,32	1.261,32					1.261,32

RESUMEN DE PAGOS**IMPORTE (Euros)**

	RESUELTO	FEADER	MAPA	CAPADR
OLIVAR - Pago realizado	1.261,32 €	1.072,12 €	123,74 €	65,46 €

RECINTOS RESUELTOS

REF.	REFERENCIA SIGPAC	CULTIVO	DESCRIPCIÓN CULTIVO	S/R G.PAGO	PEND. MEDIA (%)	SUP. DEC. ADMISIBLE (ha)	SUP. COMPROM. (ha)	SUP. AJUSTADA COMPR.(1) (ha)	SUP. CONY. SIGPAC (ha)	SUP. CERTIE (ha)	SUP. CAMPO (ha)	SUP. CAMPO DETER. CULT. DECLARADO (ha)	SUP. DEC. REDUCIDA (ha)	SUP. RESUELTA (ha)
1700000002765887	11-005-016-00265-007	101195	OLIVAR-LECHIN DE SEVILLA	S 419	28,90	0,84	0,84	0,84		4,45			0,84	0,84
1700000002765888	11-005-016-00265-007	101195	OLIVAR-LECHIN DE SEVILLA	S 419	28,90	2,98	2,98	2,98		15,78			2,98	2,98
1700000002765890	11-005-016-00265-020	101195	OLIVAR-LECHIN DE SEVILLA	S 419	31,40	0,38	0,38	0,38		0,38			0,38	0,38
1700000002765893	11-005-016-00265-023	101195	OLIVAR-LECHIN DE SEVILLA	S 419	19,40	0,04	0,04	0,04		0,04			0,04	0,04

(1) Superficie declarada admisible ajustada con la superficie comprometida.
(2) Factor de penalización valorando el alcance para el tipo de compromiso.

Puede verificar la integridad de una copia de este documento mediante la lectura del código QR adjunto o mediante el acceso a la dirección <https://ws050.juntadeandalucia.es/verificarFirma> indicando el código de VERIFICACIÓN

FIRMADO POR

RAQUEL MARIA ESPIN CRESPO

17/12/2024

VERIFICACIÓN

Pk2jm6UYDU9J72AMTZUYRN3GET48NG

PÁG. 1578/9349



**APELLIDOS Y NOMBRE / RAZÓN SOCIAL**

PARRAGA SACIE JUAN

NIF
****1239***EXPEDIENTE**
1081611**ANUALIDAD DE PAGO**
1ª**IMPORTES POR ANUALIDAD**

	2023	2024	2025	2026	2027
IMPORTE MÁXIMO SUBVENCIONABLE	2.121,03 €	2.121,03 €	2.121,03 €	1.767,53 €	1.767,53 €
IMPORTE MEDIO DE TRANSFERENCIA (€/ha)	297,48 €	297,48 €	297,48 €	247,90 €	247,90 €

RESUMEN DE UNIDADES

Cód	GRUPO DE PAGO	Sup. Dec. Admisible (ha)	Sup. Comprometida (ha)	Sup. ajustada compromiso (1) (ha)	% sobredec.	Sup. Resuelta (ha)	Importe Declarado	Importe Topado	Importe Resuelto	Importe tras sobredec.
419	OLIVAR	8,98		7,13	0,00	7,13	2.121,03	2.121,03	2.121,03	2.121,03
TOTAL		8,98	7,13	7,13		7,13	2.121,03	2.121,03	2.121,03	2.121,03

APLICACIÓN DE REDUCCIONES Y PENALIZACIONES

GRUPO DE PAGO	Importe Calculado	Importe prereduc.	Criterios de subvencionabilidad y compromisos	Presentación tardía	Omisión declaración	Condicionalidad	IMPORTE (Euros) RESUELTO
OLIVAR	2.121,03	2.121,03	0,00	0,00	0,00	0,00	2.121,03
TOTAL	2.121,03	2.121,03					2.121,03

RESUMEN DE PAGOS**IMPORTE (Euros)**

	RESUELTO	FEADER	MAPA	CAPADR
OLIVAR - A pagar	2.121,03 €	1.802,88 €	208,07 €	110,08 €

RECINTOS RESUELTOS

REF.	REFERENCIA SIGPAC	CULTIVO	DESCRIPCIÓN CULTIVO	S/R G.PAGO	PEND. MEDIA (%)	SUP. DEC. ADMISIBLE (ha)	SUP. COMPROM. (ha)	SUP. AJUSTADA COMPR.(1) (ha)	SUP. CONY. SIGPAC (ha)	SUP. CERTIE (ha)	SUP. CAMPO (ha)	SUP. CAMPO DETER. CULT. DECLARADO (ha)	SUP. DEC. REDUCIDA (ha)	SUP. RESUELTA (ha)
-1620314	11-005-016-00265-007	101195	OLIVAR-LECHIN DE SEVILLA	S 419	28,90	5,92	4,65	4,65		4,65			4,65	4,65
1700000002766446	11-005-015-00141-001	101195	OLIVAR-LECHIN DE SEVILLA	S 419	43,20	0,35	0,35	0,35		0,35			0,35	0,35
1700000002766448	11-005-016-00265-007	101195	OLIVAR-LECHIN DE SEVILLA	S 419	28,90	2,71	2,13	2,13		2,13			2,13	2,13

(1) Superficie declarada admisible ajustada con la superficie comprometida.
(2) Factor de penalización valorando el alcance para el tipo de compromiso.Puede verificar la integridad de una copia de este documento mediante la lectura del código QR adjunto o mediante el acceso a la dirección <https://ws050.juntadeandalucia.es/verificarFirma> indicando el código de VERIFICACIÓN

FIRMADO POR

RAQUEL MARIA ESPIN CRESPO

17/12/2024

VERIFICACIÓN

Pk2jm6UYDU9J72AMTZUYRN3GET48NG

PÁG. 1579/9349



**APELLIDOS Y NOMBRE / RAZÓN SOCIAL**

PAVON MENDOZA FRANCISCO

NIF

***5598*

EXPEDIENTE

1263033

ANUALIDAD DE PAGO

1ª

IMPORTES POR ANUALIDAD

	2023	2024	2025	2026	2027
IMPORTE MÁXIMO SUBVENCIONABLE	696,10 €	696,10 €	696,10 €	580,09 €	580,09 €
IMPORTE MEDIO DE TRANSFERENCIA (€/ha)	297,48 €	297,48 €	297,48 €	247,90 €	247,90 €

RESUMEN DE UNIDADES

Cód	GRUPO DE PAGO	Sup. Dec. Admisible (ha)	Sup. Comprometida (ha)	Sup. ajustada compromiso (1) (ha)	% sobredec.	Sup. Resuelta (ha)	Importe Declarado	Importe Topado	Importe Resuelto	Importe tras sobredec.
419	OLIVAR	2,34		2,34	0,00	2,34	696,10	696,10	696,10	696,10
TOTAL		2,34	2,34	2,34		2,34	696,10	696,10	696,10	696,10

APLICACIÓN DE REDUCCIONES Y PENALIZACIONES

GRUPO DE PAGO	Importe Calculado	Importe prereduc.	Criterios de subvencionabilidad y compromisos	Presentación tardía	Omisión declaración	Condicionalidad	IMPORTE (Euros) RESUELTO
OLIVAR	696,10	696,10	0,00	0,00	0,00	0,00	696,10
TOTAL	696,10	696,10					696,10

RESUMEN DE PAGOS**IMPORTE (Euros)**

	RESUELTO	FEADER	MAPA	CAPADR
OLIVAR - Pago realizado	696,10 €	591,69 €	68,29 €	36,12 €

RECINTOS RESUELTOS

REF.	REFERENCIA SIGPAC	CULTIVO	DESCRIPCIÓN CULTIVO	S/R	G.PAGO	PEND. MEDIA (%)	SUP. DEC. ADMISIBLE (ha)	SUP. COMPROM. (ha)	SUP. AJUSTADA COMPR.(1) (ha)	SUP. CONY. SIGPAC (ha)	SUP. CERTIE (ha)	SUP. CAMPO (ha)	SUP. CAMPO DETER. CULT. DECLARADO (ha)	SUP. DEC. REDUCIDA (ha)	SUP. RESUELTA (ha)
-1119278	11-042-004-00022-001	101195	OLIVAR-LECHIN DE SEVILLA	S	419	26,00	2,34	2,34	2,34		2,34			2,34	2,34

(1) Superficie declarada admisible ajustada con la superficie comprometida.
(2) Factor de penalización valorando el alcance para el tipo de compromiso.Puede verificar la integridad de una copia de este documento mediante la lectura del código QR adjunto o mediante el acceso a la dirección <https://ws050.juntadeandalucia.es/verificarFirma> indicando el código de VERIFICACIÓN

FIRMADO POR

RAQUEL MARIA ESPIN CRESPO

17/12/2024

VERIFICACIÓN

Pk2jm6UYDU9J72AMTZUYRN3GET48NG

PÁG. 1580/9349



**APELLIDOS Y NOMBRE / RAZÓN SOCIAL**

PAVON TROYA ISABEL

NIF

****1625*

EXPEDIENTE

1036767

ANUALIDAD DE PAGO

1ª

IMPORTE POR ANUALIDAD

	2023	2024	2025	2026	2027
IMPORTE MÁXIMO SUBVENCIONABLE	1.927,67 €	1.927,67 €	1.927,67 €	1.606,39 €	1.606,39 €
IMPORTE MEDIO DE TRANSFERENCIA (€/ha)	297,48 €	297,48 €	297,48 €	247,90 €	247,90 €

RESUMEN DE UNIDADES

Cód	GRUPO DE PAGO	Sup. Dec. Admisible (ha)	Sup. Comprometida (ha)	Sup. ajustada compromiso (1) (ha)	% sobredec.	Sup. Resuelta (ha)	Importe Declarado	Importe Topado	Importe Resuelto	Importe tras sobredec.
419	OLIVAR	6,48		6,48	0,00	6,48	1.927,67	1.927,67	1.927,67	1.927,67
TOTAL		6,48	6,48	6,48		6,48	1.927,67	1.927,67	1.927,67	1.927,67

APLICACIÓN DE REDUCCIONES Y PENALIZACIONES

GRUPO DE PAGO	Importe Calculado	Importe prerreduc.	Criterios de subvencionabilidad y compromisos	Presentación tardía	Omisión declaración	Condicionabilidad	IMPORTE (Euros) RESUELTO
OLIVAR	1.927,67	1.927,67	0,00	0,00	0,00	0,00	1.927,67
TOTAL	1.927,67	1.927,67					1.927,67

RESUMEN DE PAGOS**IMPORTE (Euros)**

	RESUELTO	FEADER	MAPA	CAPADR
OLIVAR - Pago realizado	1.927,67 €	1.638,52 €	189,10 €	100,05 €

RECINTOS RESUELTOS

REF.	REFERENCIA SIGPAC	CULTIVO DESCRIPCIÓN CULTIVO	S/R G.PAGO	PEND. MEDIA (%)	SUP. DEC. ADMISIBLE (ha)	SUP. COMPROM. (ha)	SUP. AJUSTADA COMPR.(1) (ha)	SUP. CONY. SIGPAC (ha)	SUP. CERTIE (ha)	SUP. CAMPO (ha)	SUP. CAMPO DETER. CULT. DECLARADO (ha)	SUP. DEC. REDUCIDA (ha)	SUP. RESUELTA (ha)
-1504152	11-024-019-00169-001	101138 OLIVAR-HOJIBLANCA	S 419	22,50	0,07	0,07	0,07		0,07			0,07	0,07
-964122	11-024-019-00170-001	101138 OLIVAR-HOJIBLANCA	S 419	22,30	0,01	0,01	0,01		0,01			0,01	0,01
-754525	11-024-019-09000-023	101138 OLIVAR-HOJIBLANCA	S 419	22,30	0,09	0,09	0,09		0,09			0,09	0,09
-754524	11-024-019-00174-002	101138 OLIVAR-HOJIBLANCA	S 419	13,70	0,79	0,79	0,79		0,79			0,79	0,79
-754523	11-024-019-00171-004	101138 OLIVAR-HOJIBLANCA	S 419	21,50	0,12	0,12	0,12		0,12			0,12	0,12
1700000004576133	11-024-018-00053-001	101195 OLIVAR-LECHIN DE SEVILLA	S 419	9,00	2,47	2,47	2,47		2,47			2,47	2,47
1700000004576134	11-024-019-00175-001	101195 OLIVAR-LECHIN DE SEVILLA	S 419	21,90	0,21	0,21	0,21		0,21			0,21	0,21
1700000004576135	11-024-019-00202-003	101195 OLIVAR-LECHIN DE SEVILLA	S 419	22,60	0,01	0,01	0,01		0,01			0,01	0,01
1700000004576136	11-024-019-00181-005	101195 OLIVAR-LECHIN DE SEVILLA	S 419	20,30	0,74	0,74	0,74		0,74			0,74	0,74
1700000004576137	11-024-019-00182-001	101195 OLIVAR-LECHIN DE SEVILLA	S 419	18,50	0,96	0,96	0,96		0,96			0,96	0,96
1700000004576138	11-024-019-00177-001	101195 OLIVAR-LECHIN DE SEVILLA	S 419	12,20	1,01	1,01	1,01		1,01			1,01	1,01

INCIDENCIAS**INCIDENCIA DESCRIPCIÓN**

- 3790 Recinto declarado inactivo
Ref:-1504398 Recinto:11-024-006-00065-00001 Cultivo: -
Ref:-1504209 Recinto:11-024-018-00066-00007 Cultivo: -
- 100400 Recinto con cultivo, variedad, régimen de explotación o uso Sigpac no compatible con la operación solicitada (Anexo IV.I Cultivos y variedades elegibles para las Intervenciones. Orden de 28 de marzo de 2023).
Ref:-1504398 Recinto:11-024-006-00065-00001 Cultivo:101195 OLIVAR-LECHIN DE SEVILLA Secano Uso:FY
- 100402 Recinto solicitado no forma parte de ningún organismo de control autorizado para la producción ecológica en Andalucía o fecha de inscripción posterior al plazo establecido (Anexo I. Criterios de Subvencionabilidad. Orden 28 de marzo de 2023).
Ref:-1504209 Recinto:11-024-018-00066-00007 Cultivo:104057 ALMENDROS-AVIJOR Secano
Ref:-1504195 Recinto:11-024-018-00066-00009 Cultivo:104057 ALMENDROS-AVIJOR Secano
Ref:-1504211 Recinto:11-024-018-00066-00010 Cultivo:104057 ALMENDROS-AVIJOR Secano
- 100424 Solicita recinto que no está comprometido para la operación.
Ref:-1504398 Recinto:11-024-006-00065-00001 Cultivo:101195 OLIVAR-LECHIN DE SEVILLA Secano
Ref:-1504209 Recinto:11-024-018-00066-00007 Cultivo:104057 ALMENDROS-AVIJOR Secano
Ref:-1504195 Recinto:11-024-018-00066-00009 Cultivo:104057 ALMENDROS-AVIJOR Secano
Ref:-1504211 Recinto:11-024-018-00066-00010 Cultivo:104057 ALMENDROS-AVIJOR Secano

(1) Superficie declarada admisible ajustada con la superficie comprometida.
(2) Factor de penalización valorando el alcance para el tipo de compromiso.Puede verificar la integridad de una copia de este documento mediante la lectura del código QR adjunto o mediante el acceso a la dirección <https://ws050.juntadeandalucia.es/verificarFirma> indicando el código de VERIFICACIÓN

FIRMADO POR

RAQUEL MARIA ESPIN CRESPO

17/12/2024

VERIFICACIÓN

Pk2jm6UYDU9J72AMTZUYRN3GET48NG

PÁG. 1581/9349



**APELLIDOS Y NOMBRE / RAZÓN SOCIAL**

PECUARIA EL ESPINAR,S.C.

NIF

***0415*

EXPEDIENTE

1045560

ANUALIDAD DE PAGO

1ª

IMPORTES POR ANUALIDAD

	2023	2024	2025	2026	2027
IMPORTE MÁXIMO SUBVENCIONABLE	7.144,09 €	7.144,09 €	5.953,41 €	5.953,41 €	5.953,41 €
IMPORTE MEDIO DE TRANSFERENCIA (€/ha)	59,14 €	59,14 €	49,29 €	49,29 €	49,29 €

RESUMEN DE UNIDADES

Cód	GRUPO DE PAGO	Sup. Dec. Admisible (ha)	Sup. Comprometida (ha)	Sup. ajustada compromiso (1) (ha)	% sobredec.	Sup. Resuelta (ha)	Importe Declarado	Importe Topado	Importe Resuelto	Importe tras sobredec.
418	PASTOS ASOCIADOS A GANADERÍA ECOLÓGICA	120,79		120,79	0,00	120,79	10.101,49	7.144,09	7.144,09	7.144,09
TOTAL		120,79	120,79	120,79		120,79	10.101,49	7.144,09	7.144,09	7.144,09

APLICACIÓN DE REDUCCIONES Y PENALIZACIONES

GRUPO DE PAGO	Importe Calculado	Importe prereduc.	Criterios de subvencionabilidad y compromisos	Presentación tardía	Omisión declaración	Condicionidad	IMPORTE (Euros) RESUELTO
PASTOS ASOCIADOS A GANADERÍA	7.144,09	7.144,09	0,00	0,00	0,00	0,00	7.144,09
TOTAL	7.144,09	7.144,09					7.144,09

RESUMEN DE PAGOS**IMPORTE (Euros)**

	RESUELTO	FEADER	MAPA	CAPADR
PASTOS ASOCIADOS A GANADERÍA ECOLÓGICA - Pago realizado	7.144,09 €	6.072,48 €	700,84 €	370,77 €

RECINTOS RESUELTOS

REE	REFERENCIA SIGPAC	CULTIVO	DESCRIPCIÓN CULTIVO	S/R G.PAGO	PEND. MEDIA (%)	SUP. DEC. ADMISIBLE (ha)	SUP. COMPROM. (ha)	SUP. AJUSTADA COMPROM. (1) (ha)	SUP. CONV. SIGPAC (ha)	SUP. CERTIF. (ha)	SUP. CAMPO (ha)	SUP. CAMPO DETER. CULT. DECLARADO (ha)	SUP. DEC. REDUCIDA (ha)	SUP. RESUELTA (ha)
170000004794000	11-008-002-00002-003	62000	PASTOS PERMANENTES DE 5 O MAS AÑOS-SIN VARIEDAD	S 418	18,70	7,87	7,87	7,87		17,49			7,87	7,87
170000004794001	11-008-002-00002-009	62000	PASTOS PERMANENTES DE 5 O MAS AÑOS-SIN VARIEDAD	S 418	41,50	112,92	112,92	112,92		451,69			112,92	112,92

INCIDENCIAS**INCIDENCIA DESCRIPCIÓN**

- 100402 Recinto solicitado no forma parte de ningún organismo de control autorizado para la producción ecológica en Andalucía o fecha de inscripción posterior al plazo establecido (Anexo I. Criterios de Subvencionabilidad. Orden 28 de marzo de 2023).
Ref:-1529424 Recinto:11-008-002-00002-00001 Cultivo:62000 PASTOS PERMANENTES DE 5 O MAS AÑOS-SIN VARIEDAD Secano
Ref:-1529423 Recinto:11-008-002-00002-00005 Cultivo:62000 PASTOS PERMANENTES DE 5 O MAS AÑOS-SIN VARIEDAD Secano
- 100421 Recinto declarado por error para una operación de la 6503, que se ha corregido de oficio marcando la operación correcta, de acuerdo con la fecha de inscripción del recinto en la producción ecológica.
Ref:170000004794000 Recinto:11-008-002-00002-00003 Cultivo:62000 PASTOS PERMANENTES DE 5 O MAS AÑOS-SIN VARIEDAD Secano
- 100424 Solicita recinto que no está comprometido para la operación.
Ref:-1529424 Recinto:11-008-002-00002-00001 Cultivo:62000 PASTOS PERMANENTES DE 5 O MAS AÑOS-SIN VARIEDAD Secano
Ref:-1529423 Recinto:11-008-002-00002-00005 Cultivo:62000 PASTOS PERMANENTES DE 5 O MAS AÑOS-SIN VARIEDAD Secano

(1) Superficie declarada admisible ajustada con la superficie comprometida.
(2) Factor de penalización valorando el alcance para el tipo de compromiso.

Puede verificar la integridad de una copia de este documento mediante la lectura del código QR adjunto o mediante el acceso a la dirección <https://ws050.juntadeandalucia.es/verificarFirma> indicando el código de VERIFICACIÓN

FIRMADO POR

RAQUEL MARIA ESPIN CRESPO

17/12/2024

VERIFICACIÓN

Pk2jm6UYDU9J72AMTZUYRN3GET48NG

PÁG. 1582/9349



**Datos considerados para el Cálculo de la Carga Ganadera mínima y máxima del expediente**

Explotación	Especie	Inscrito en Sipea y Admisible	Ugm Calculada para CG Mínima	Ugm Calculada para CG Máxima
ES110080000716	BOVINA	SI	22,14	22,14
			22,14	22,14

Superficie determinada para Cálculo Carga Ganadera Mínima: 120,79 ha

Superficie determinada para Cálculo Carga Ganadera Máxima: 122,41 ha

Carga Ganadera Mínima Expediente: 0,18 ugm/ha

Carga Ganadera Máxima Expediente: 0,18 ugm/ha

Los importes del Grupo de Pago de pastos de este expediente han sido ajustados por no llegar a la carga ganadera mínima de 0,3

Recintos Determinados para el Cálculo de Garga Ganadera Mínima

REF.	REFERENCIA SIGPAC	CULTIVO	DESCRIPCIÓN CULTIVO	S/R	SUP. RESUELTA (ha)
1700000004794000	11-008-002-00002-00003	62000	PASTOS PERMANENTES DE 5 O MAS AÑOS-SIN VARIEDAD	S	7,87
1700000004794001	11-008-002-00002-00009	62000	PASTOS PERMANENTES DE 5 O MAS AÑOS-SIN VARIEDAD	S	112,92

Recintos Determinados para el Cálculo de Garga Ganadera Máxima

REF.	REFERENCIA SIGPAC	CULTIVO	DESCRIPCIÓN CULTIVO	S/R	SUP. RESUELTA (ha)
-1529424	11-008-002-00002-00001	62000	PASTOS PERMANENTES DE 5 O MAS AÑOS-SIN VARIEDAD	S	0,00
-1529423	11-008-002-00002-00005	62000	PASTOS PERMANENTES DE 5 O MAS AÑOS-SIN VARIEDAD	S	1,62
1700000004794000	11-008-002-00002-00003	62000	PASTOS PERMANENTES DE 5 O MAS AÑOS-SIN VARIEDAD	S	7,87
1700000004794001	11-008-002-00002-00009	62000	PASTOS PERMANENTES DE 5 O MAS AÑOS-SIN VARIEDAD	S	112,92

(1) Superficie declarada admisible ajustada con la superficie comprometida.
(2) Factor de penalización valorando el alcance para el tipo de compromiso.Puede verificar la integridad de una copia de este documento mediante la lectura del código QR adjunto o mediante el acceso a la dirección <https://ws050.juntadeandalucia.es/verificarFirma> indicando el código de VERIFICACIÓN

FIRMADO POR

RAQUEL MARIA ESPIN CRESPO

17/12/2024

VERIFICACIÓN

Pk2jm6UYDU9J72AMTZUYRN3GET48NG

PÁG. 1583/9349



**APELLIDOS Y NOMBRE / RAZÓN SOCIAL**

PEREIRA SANCHEZ JUAN

NIF

****1035*

EXPEDIENTE

1280072

ANUALIDAD DE PAGO

1ª

IMPORTES POR ANUALIDAD

	2023	2024	2025	2026	2027
IMPORTE MÁXIMO SUBVENCIONABLE	6.446,15 €	6.446,15 €	5.371,79 €	5.371,79 €	5.371,79 €
IMPORTE MEDIO DE TRANSFERENCIA (€/ha)	98,58 €	98,58 €	82,15 €	82,15 €	82,15 €

RESUMEN DE UNIDADES

Cód	GRUPO DE PAGO	Sup. Dec. Admisible (ha)	Sup. Comprometida (ha)	Sup. ajustada compromiso (1) (ha)	% sobredec.	Sup. Resuelta (ha)	Importe Declarado	Importe Topado	Importe Resuelto	Importe tras sobredec.
418	PASTOS ASOCIADOS A GANADERÍA ECOLÓGICA	66,38		65,39	0,00	65,39	6.446,15	6.446,15	6.446,15	6.446,15
TOTAL		66,38	65,39	65,39		65,39	6.446,15	6.446,15	6.446,15	6.446,15

APLICACIÓN DE REDUCCIONES Y PENALIZACIONES

GRUPO DE PAGO	Importe Calculado	Importe prerreduc.	Criterios de subvencionabilidad y compromisos	Presentación tardía	Omisión declaración	Condicionidad	IMPORTE (Euros) RESUELTO
PASTOS ASOCIADOS A GANADERÍA	6.446,15	6.446,15	0,00	0,00	0,00	0,00	6.446,15
TOTAL	6.446,15	6.446,15					6.446,15

RESUMEN DE PAGOS**IMPORTE (Euros)**

	RESUELTO	FEADER	MAPA	CAPADR
PASTOS ASOCIADOS A GANADERÍA ECOLÓGICA - Pago realizado	6.446,15 €	5.479,23 €	632,37 €	334,55 €

RECINTOS RESUELTOS

REE	REFERENCIA SIGPAC	CULTIVO	DESCRIPCIÓN CULTIVO	S/R G.PAGO	PEND. MEDIA (%)	SUP. DEC. ADMISIBLE (ha)	SUP. COMPROM. (ha)	SUP. AJUSTADA COMPROM. (1) (ha)	SUP. CONV. SIGPAC (ha)	SUP. CERTIF. (ha)	SUP. CAMPO (ha)	SUP. CAMPO DETER. CULT. DECLARADO (ha)	SUP. DEC. REDUCIDA (ha)	SUP. RESUELTA (ha)
-1557166	11-001-023-00024-017	62000	PASTOS PERMANENTES DE 5 O MAS AÑOS-SIN VARIEDAD	S 418	40,50	0,55	0,55	0,55		2,19			0,55	0,55
-1557165	11-001-023-00024-018	62000	PASTOS PERMANENTES DE 5 O MAS AÑOS-SIN VARIEDAD	S 418	29,40	0,48	0,48	0,48		1,93			0,48	0,48
-1556799	11-001-023-00024-044	62000	PASTOS PERMANENTES DE 5 O MAS AÑOS-SIN VARIEDAD	S 418	27,40	17,95	17,15	17,15		17,15			17,15	17,15
-1556798	11-001-023-00024-045	62000	PASTOS PERMANENTES DE 5 O MAS AÑOS-SIN VARIEDAD	S 418	18,00	3,48	3,48	3,48		3,48			3,48	3,48
-1556790	11-001-010-00041-005	62000	PASTOS PERMANENTES DE 5 O MAS AÑOS-SIN VARIEDAD	S 418	6,70	0,34	0,34	0,34		0,34			0,34	0,34
-1556785	11-001-010-00041-027	62000	PASTOS PERMANENTES DE 5 O MAS AÑOS-SIN VARIEDAD	S 418	11,70	0,40	0,40	0,40		0,40			0,40	0,40
-1556784	11-001-010-00041-029	62000	PASTOS PERMANENTES DE 5 O MAS AÑOS-SIN VARIEDAD	S 418	29,50	0,44	0,44	0,44		0,44			0,44	0,44
-1556782	11-001-010-00041-001	62000	PASTOS PERMANENTES DE 5 O MAS AÑOS-SIN VARIEDAD	S 418	29,30	37,10	37,10	37,10		49,46			37,10	37,10
-1220090	11-001-023-00024-018	62000	PASTOS PERMANENTES DE 5 O MAS AÑOS-SIN VARIEDAD	S 418	29,40	0,12	0,12	0,12		0,48			0,12	0,12
-1220028	11-001-023-00024-044	62000	PASTOS PERMANENTES DE 5 O MAS AÑOS-SIN VARIEDAD	S 418	27,40	4,16	3,97	3,97		3,97			3,97	3,97
6844182	11-001-010-00041-006	62000	PASTOS PERMANENTES DE 5 O MAS AÑOS-SIN VARIEDAD	S 418	24,80	1,36	1,36	1,36		1,60			1,36	1,36

(1) Superficie declarada admisible ajustada con la superficie comprometida.
(2) Factor de penalización valorando el alcance para el tipo de compromiso.

Puede verificar la integridad de una copia de este documento mediante la lectura del código QR adjunto o mediante el acceso a la dirección <https://ws050.juntadeandalucia.es/verificarFirma> indicando el código de VERIFICACIÓN

FIRMADO POR

RAQUEL MARIA ESPIN CRESPO

17/12/2024

VERIFICACIÓN

Pk2jm6UYDU9J72AMTZUYRN3GET48NG

PÁG. 1584/9349



**INCIDENCIAS****INCIDENCIA DESCRIPCIÓN**

- 100412 Número de hectáreas validadas inferior a la superficie mínima permitida por el grupo de cultivo (Anexo I. Criterios de Subvencionabilidad. Orden 28 de marzo de 2023).
Sup. Resuelta:0 Grupo de Pago:HERBÁCEOS
- 100413 Recinto perteneciente a grupo de cultivo que no cumple con la superficie mínima requerida (Anexo I. Criterios de Subvencionabilidad. Orden 28 de marzo de 2023).
Ref.-1556794 Recinto:11-001-010-00041-00004 Cultivo:5000 CEBADA-SIN VARIEDAD Secano Sup. Declarada:14,61 Superficie Resolver:14,61
Ref.-1556787 Recinto:11-001-010-00041-00004 Cultivo:8000 AVENA-SIN VARIEDAD Secano Sup. Declarada:18,08 Superficie Resolver:18,08
Ref.-1556793 Recinto:11-001-010-00041-00004 Cultivo:13000 TRITICALE-SIN VARIEDAD Secano Sup. Declarada:3,58 Superficie Resolver:3,58
Ref.-1556792 Recinto:11-001-010-00041-00004 Cultivo:241000 MEZCLA VEZA - AVENA-SIN VARIEDAD Secano Sup. Declarada: 5,55 Superficie Resolver:5,55
Ref.-1556783 Recinto:11-001-010-00041-00010 Cultivo:13000 TRITICALE-SIN VARIEDAD Secano Sup. Declarada:9,16 Superficie Resolver:9,16
Ref.-1556791 Recinto:11-001-010-00041-00025 Cultivo:13000 TRITICALE-SIN VARIEDAD Secano Sup. Declarada:0,04 Superficie Resolver:0,04
- 100421 Recinto declarado por error para una operación de la 6503, que se ha corregido de oficio marcando la operación correcta, de acuerdo con la fecha de inscripción del recinto en la producción ecológica.
Ref.-1220090 Recinto:11-001-023-00024-00018 Cultivo:62000 PASTOS PERMANENTES DE 5 O MAS AÑOS-SIN VARIEDAD Secano
- 100424 Solicita recinto que no está comprometido para la operación.
Ref.-1557167 Recinto:11-001-023-00024-00005 Cultivo:62000 PASTOS PERMANENTES DE 5 O MAS AÑOS-SIN VARIEDAD Secano

Datos considerados para el Cálculo de la Carga Ganadera mínima y máxima del expediente

Explotación	Especie	Inscrito en Sipea y Admisible	Ugm Calculada para CG Mínima	Ugm Calculada para CG Máxima
ES110010000048	BOVINA	SI	14,62	14,62
ES110010001042	BOVINA	SI	29,34	29,34
			43,96	43,96

Superficie determinada para Cálculo Carga Ganadera Mínima: 69,94 ha

Superficie determinada para Cálculo Carga Ganadera Máxima: 70,93 ha

Carga Ganadera Mínima Expediente: 0,63 ugm/ha

Carga Ganadera Máxima Expediente: 0,62 ugm/ha

Recintos Determinados para el Cálculo de Carga Ganadera Mínima

REF.	REFERENCIA SIGPAC	CULTIVO	DESCRIPCIÓN CULTIVO	S/R	SUP. RESUELTA (ha)
-1557166	11-001-023-00024-00017	62000	PASTOS PERMANENTES DE 5 O MAS AÑOS-SIN VARIEDAD	S	0,55
-1557165	11-001-023-00024-00018	62000	PASTOS PERMANENTES DE 5 O MAS AÑOS-SIN VARIEDAD	S	0,48
-1556799	11-001-023-00024-00044	62000	PASTOS PERMANENTES DE 5 O MAS AÑOS-SIN VARIEDAD	S	17,15
-1556798	11-001-023-00024-00045	62000	PASTOS PERMANENTES DE 5 O MAS AÑOS-SIN VARIEDAD	S	3,48
-1556790	11-001-010-00041-00005	62000	PASTOS PERMANENTES DE 5 O MAS AÑOS-SIN VARIEDAD	S	0,34
-1556785	11-001-010-00041-00027	62000	PASTOS PERMANENTES DE 5 O MAS AÑOS-SIN VARIEDAD	S	0,40
-1556784	11-001-010-00041-00029	62000	PASTOS PERMANENTES DE 5 O MAS AÑOS-SIN VARIEDAD	S	0,44
-1556782	11-001-010-00041-00001	62000	PASTOS PERMANENTES DE 5 O MAS AÑOS-SIN VARIEDAD	S	37,10
-1305082	11-001-023-00024-00019	62000	PASTOS PERMANENTES DE 5 O MAS AÑOS-SIN VARIEDAD	S	4,55
-1220090	11-001-023-00024-00018	62000	PASTOS PERMANENTES DE 5 O MAS AÑOS-SIN VARIEDAD	S	0,12
-1220028	11-001-023-00024-00044	62000	PASTOS PERMANENTES DE 5 O MAS AÑOS-SIN VARIEDAD	S	3,97
6844182	11-001-010-00041-00006	62000	PASTOS PERMANENTES DE 5 O MAS AÑOS-SIN VARIEDAD	S	1,36

(1) Superficie declarada admisible ajustada con la superficie comprometida.
(2) Factor de penalización valorando el alcance para el tipo de compromiso.Puede verificar la integridad de una copia de este documento mediante la lectura del código QR adjunto o mediante el acceso a la dirección <https://ws050.juntadeandalucia.es/verificarFirma> indicando el código de VERIFICACIÓN

FIRMADO POR

RAQUEL MARIA ESPIN CRESPO

17/12/2024

VERIFICACIÓN

Pk2jm6UYDU9J72AMTZUYRN3GET48NG

PÁG. 1585/9349



**Datos considerados para el Cálculo de la Carga Ganadera mínima y máxima del expediente****Recintos Determinados para el Cálculo de Garga Ganadera Máxima**

REF.	REFERENCIA SIGPAC	CULTIVO	DESCRIPCIÓN CULTIVO	SUP.	
				S/R	RESUELTA (ha)
-1557167	11-001-023-00024-00005	62000	PASTOS PERMANENTES DE 5 O MAS AÑOS-SIN VARIEDAD	S	0,00
-1557166	11-001-023-00024-00017	62000	PASTOS PERMANENTES DE 5 O MAS AÑOS-SIN VARIEDAD	S	0,55
-1557165	11-001-023-00024-00018	62000	PASTOS PERMANENTES DE 5 O MAS AÑOS-SIN VARIEDAD	S	0,48
-1556799	11-001-023-00024-00044	62000	PASTOS PERMANENTES DE 5 O MAS AÑOS-SIN VARIEDAD	S	17,95
-1556798	11-001-023-00024-00045	62000	PASTOS PERMANENTES DE 5 O MAS AÑOS-SIN VARIEDAD	S	3,48
-1556790	11-001-010-00041-00005	62000	PASTOS PERMANENTES DE 5 O MAS AÑOS-SIN VARIEDAD	S	0,34
-1556785	11-001-010-00041-00027	62000	PASTOS PERMANENTES DE 5 O MAS AÑOS-SIN VARIEDAD	S	0,40
-1556784	11-001-010-00041-00029	62000	PASTOS PERMANENTES DE 5 O MAS AÑOS-SIN VARIEDAD	S	0,44
-1556782	11-001-010-00041-00001	62000	PASTOS PERMANENTES DE 5 O MAS AÑOS-SIN VARIEDAD	S	37,10
-1305082	11-001-023-00024-00019	62000	PASTOS PERMANENTES DE 5 O MAS AÑOS-SIN VARIEDAD	S	4,55
-1220090	11-001-023-00024-00018	62000	PASTOS PERMANENTES DE 5 O MAS AÑOS-SIN VARIEDAD	S	0,12
-1220028	11-001-023-00024-00044	62000	PASTOS PERMANENTES DE 5 O MAS AÑOS-SIN VARIEDAD	S	4,16
6844182	11-001-010-00041-00006	62000	PASTOS PERMANENTES DE 5 O MAS AÑOS-SIN VARIEDAD	S	1,36

(1) Superficie declarada admisible ajustada con la superficie comprometida.
(2) Factor de penalización valorando el alcance para el tipo de compromiso.

Puede verificar la integridad de una copia de este documento mediante la lectura del código QR adjunto o mediante el acceso a la dirección <https://ws050.juntadeandalucia.es/verificarFirma> indicando el código de VERIFICACIÓN

FIRMADO POR

RAQUEL MARIA ESPIN CRESPO

17/12/2024

VERIFICACIÓN

Pk2jm6UYDU9J72AMTZUYRN3GET48NG

PÁG. 1586/9349



**APELLIDOS Y NOMBRE / RAZÓN SOCIAL**

PEREZ AGUILAR MIGUEL

NIF

***0279*

EXPEDIENTE

1195854

ANUALIDAD DE PAGO

1ª

IMPORTES POR ANUALIDAD

	2023	2024	2025	2026	2027
IMPORTE MÁXIMO SUBVENCIONABLE	529,51 €	529,51 €	529,51 €	441,26 €	441,26 €
IMPORTE MEDIO DE TRANSFERENCIA (€/ha)	297,48 €	297,48 €	297,48 €	247,90 €	247,90 €

RESUMEN DE UNIDADES

Cód	GRUPO DE PAGO	Sup. Dec. Admisible (ha)	Sup. Comprometida (ha)	Sup. ajustada compromiso (1) (ha)	% sobredec.	Sup. Resuelta (ha)	Importe Declarado	Importe Topado	Importe Resuelto	Importe tras sobredec.
419	OLIVAR	1,78		1,78	0,00	1,78	529,51	529,51	529,51	529,51
TOTAL		1,78	1,78	1,78		1,78	529,51	529,51	529,51	529,51

APLICACIÓN DE REDUCCIONES Y PENALIZACIONES

GRUPO DE PAGO	Importe Calculado	Importe prereduc.	Criterios de subvencionabilidad y compromisos	Presentación tardía	Omisión declaración	Condicionalidad	IMPORTE (Euros) RESUELTO
OLIVAR	529,51		0,00	0,00	0,00	0,00	529,51
TOTAL	529,51						529,51

RESUMEN DE PAGOS**IMPORTE (Euros)**

	RESUELTO	FEADER	MAPA	CAPADR
OLIVAR - Pago realizado	529,51 €	450,08 €	51,94 €	27,49 €

RECINTOS RESUELTOS

REF.	REFERENCIA SIGPAC	CULTIVO	DESCRIPCIÓN CULTIVO	S/R G.PAGO	PEND. MEDIA (%)	SUP. DEC. ADMISIBLE (ha)	SUP. COMPROM. (ha)	SUP. AJUSTADA COMPROM. (1) (ha)	SUP. CONY. SIGPAC (ha)	SUP. CERTIE (ha)	SUP. CAMPO (ha)	SUP. CAMPO DETER. CULT. DECLARADO (ha)	SUP. DEC. REDUCIDA (ha)	SUP. RESUELTA (ha)
-1349769	11-037-010-00045-015	101021	OLIVAR-ALOREÑA	S	419	13,80	0,12	0,12	0,12	0,12			0,12	0,12
-1137182	11-037-010-00045-018	101021	OLIVAR-ALOREÑA	S	419	9,70	0,98	0,98	0,98	0,98			0,98	0,98
1700000006779020	11-037-010-00045-015	101021	OLIVAR-ALOREÑA	S	419	13,80	0,68	0,68	0,68	0,68			0,68	0,68

INCIDENCIAS**INCIDENCIA DESCRIPCIÓN**

100421 Recinto declarado por error para una operación de la 6503, que se ha corregido de oficio marcando la operación correcta, de acuerdo con la fecha de inscripción del recinto en la producción ecológica.
 Ref:-1349769 Recinto:11-037-010-00045-00015 Cultivo:101021 OLIVAR-ALOREÑA Secano
 Ref:1700000006779020 Recinto:11-037-010-00045-00015 Cultivo:101021 OLIVAR-ALOREÑA Secano
 Ref:-1137182 Recinto:11-037-010-00045-00018 Cultivo:101021 OLIVAR-ALOREÑA Secano

(1) Superficie declarada admisible ajustada con la superficie comprometida.
 (2) Factor de penalización valorando el alcance para el tipo de compromiso.

Puede verificar la integridad de una copia de este documento mediante la lectura del código QR adjunto o mediante el acceso a la dirección <https://ws050.juntadeandalucia.es/verificarFirma> indicando el código de VERIFICACIÓN

FIRMADO POR

RAQUEL MARIA ESPIN CRESPO

17/12/2024

VERIFICACIÓN

Pk2jm6UYDU9J72AMTZUYRN3GET48NG

PÁG. 1587/9349





APELLIDOS Y NOMBRE / RAZÓN SOCIAL
PEREZ DE HERRASTI PEREZ MARIA DOLORES

IMPORTES POR ANUALIDAD

NIF ****5257* **EXPEDIENTE** 1216150 **ANUALIDAD DE PAGO** 1ª

	2023	2024	2025	2026	2027
IMPORTE MÁXIMO SUBVENCIONABLE	11.899,20 €	11.899,20 €	11.899,20 €	9.916,00 €	9.916,00 €
IMPORTE MEDIO DE TRANSFERENCIA (€/ha)	297,48 €	297,48 €	297,48 €	247,90 €	247,90 €

RESUMEN DE UNIDADES

Cód	GRUPO DE PAGO	Sup. Dec. Admisible (ha)	Sup. Comprometida (ha)	Sup. ajustada compromiso (1) (ha)	% sobredec.	Sup. Resuelta (ha)	Importe Declarado	Importe Topado	Importe Resuelto	Importe tras sobredec.
419	OLIVAR	122,57		40,00	0,00	40,00	11.899,20	11.899,20	11.899,20	11.899,20
TOTAL		122,57	40,00	40,00		40,00	11.899,20	11.899,20	11.899,20	11.899,20

APLICACIÓN DE REDUCCIONES Y PENALIZACIONES

GRUPO DE PAGO	Importe Calculado	Importe prereduc.	Criterios de subvencionabilidad y compromisos	Presentación tardía	Omisión declaración	Condicionalidad	IMPORTE (Euros) RESUELTO
OLIVAR	11.899,20	11.899,20	0,00	0,00	0,00	0,00	11.899,20
TOTAL	11.899,20	11.899,20					11.899,20

RESUMEN DE PAGOS

	IMPORTE (Euros)			
	RESUELTO	FEADER	MAPA	CAPADR
OLIVAR - Pago realizado	11.899,20 €	10.114,32 €	1.167,31 €	617,57 €

RECINTOS RESUELTOS

REF.	REFERENCIA SIGPAC	CULTIVO	DESCRIPCIÓN CULTIVO	S/R G.PAGO	PEND. MEDIA (%)	SUP. DEC. ADMISIBLE (ha)	SUP. COMPROM. (ha)	SUP. AJUSTADA COMPR.(1) (ha)	SUP. CONY. SIGPAC (ha)	SUP. CERTIE (ha)	SUP. CAMPO (ha)	SUP. CAMPO DETER. CULT. DECLARADO (ha)	SUP. DEC. REDUCIDA (ha)	SUP. RESUELTA (ha)
-1008930	11-020-003-00053-001	101003	OLIVAR-ARBEQUINA	S 419	9,40	100,26	100,22	100,22		100,26			100,22	100,22
-460757	11-020-003-00056-006	101003	OLIVAR-ARBEQUINA	S 419	9,50	17,19	17,19	17,19		17,19			17,19	17,19
-460756	11-020-003-00055-013	101003	OLIVAR-ARBEQUINA	S 419	7,90	5,12	5,12	5,12		5,12			5,12	5,12

INCIDENCIAS**INCIDENCIA DESCRIPCIÓN**

- 4272 Verifica que las líneas de declaración de las Solicitudes Únicas no tienen solapes con la capa de Retroactividad Gráfica (ambas de la misma campaña) a nivel de expediente/línea de declaración gráfica de la solicitud.
Ref:-1008930 Recinto:11-020-003-00053-00001 Cultivo: - Agregado de la referencia del recinto.:0 Zona de la referencia del recinto.:0 Superficie solapada.:0,02 Id. Incid.:101017967
Ref:-1008930 Recinto:11-020-003-00053-00001 Cultivo: - Agregado de la referencia del recinto.:0 Zona de la referencia del recinto.:0 Superficie solapada.:0,02 Id. Incid.:101017968
- 100421 Recinto declarado por error para una operación de la 6503, que se ha corregido de oficio marcando la operación correcta, de acuerdo con la fecha de inscripción del recinto en la producción ecológica.
Ref:-1008930 Recinto:11-020-003-00053-00001 Cultivo:101003 OLIVAR-ARBEQUINA Secano
Ref:-460756 Recinto:11-020-003-00055-00013 Cultivo:101003 OLIVAR-ARBEQUINA Secano
Ref:-460757 Recinto:11-020-003-00056-00006 Cultivo:101003 OLIVAR-ARBEQUINA Secano

(1) Superficie declarada admisible ajustada con la superficie comprometida.
(2) Factor de penalización valorando el alcance para el tipo de compromiso.

Puede verificar la integridad de una copia de este documento mediante la lectura del código QR adjunto o mediante el acceso a la dirección <https://ws050.juntadeandalucia.es/verificarFirma> indicando el código de VERIFICACIÓN

FIRMADO POR	RAQUEL MARIA ESPIN CRESPO	17/12/2024
VERIFICACIÓN	Pk2jm6UYDU9J72AMTZUYRN3GET48NG	PÁG. 1588/9349



**APELLIDOS Y NOMBRE / RAZÓN SOCIAL**

PEREZ DOMINGUEZ FRANCISCA INMACULADA

NIF

****5008*

EXPEDIENTE

1238075

ANUALIDAD DE PAGO

1ª

IMPORTES POR ANUALIDAD

	2023	2024	2025	2026	2027
IMPORTE MÁXIMO SUBVENCIONABLE	1.275,31 €	1.275,31 €	1.062,73 €	1.062,73 €	1.062,73 €
IMPORTE MEDIO DE TRANSFERENCIA (€/ha)	181,41 €	181,41 €	151,17 €	151,17 €	151,17 €

RESUMEN DE UNIDADES

Cód	GRUPO DE PAGO	Sup. Dec. Admisible (ha)	Sup. Comprometida (ha)	Sup. ajustada compromiso (1) (ha)	% sobredec.	Sup. Resuelta (ha)	Importe Declarado	Importe Topado	Importe Resuelto	Importe tras sobredec.
416	HERBÁCEOS	7,06		7,03	0,00	7,03	1.275,31	1.275,31	1.275,31	1.275,31
TOTAL		7,06	7,03	7,03		7,03	1.275,31	1.275,31	1.275,31	1.275,31

APLICACIÓN DE REDUCCIONES Y PENALIZACIONES

GRUPO DE PAGO	Importe Calculado	Importe prereduc.	Criterios de subvencionabilidad y compromisos	Presentación tardía	Omisión declaración	Condicionalidad	IMPORTE (Euros) RESUELTO
HERBÁCEOS	1.275,31	1.275,31	0,00	0,00	0,00	0,00	1.275,31
TOTAL	1.275,31	1.275,31					1.275,31

RESUMEN DE PAGOS**IMPORTE (Euros)**

	RESUELTO	FEADER	MAPA	CAPADR
HERBÁCEOS - Pago realizado	1.275,31 €	1.084,01 €	125,11 €	66,19 €

RECINTOS RESUELTOS

REF.	REFERENCIA SIGPAC	CULTIVO DESCRIPCIÓN CULTIVO	S/R G.PAGO	PEND. MEDIA (%)	SUP. DEC. ADMISIBLE (ha)	SUP. COMPROM. (ha)	SUP. AJUSTADA COMPROM. (1) (ha)	SUP. CONY. SIGPAC (ha)	SUP. CERTIE (ha)	SUP. CAMPO (ha)	SUP. CAMPO DETER. CULT. DECLARADO (ha)	SUP. DEC. REDUCIDA (ha)	SUP. RESUELTA (ha)
-1450664	11-039-010-00004-001	52000 VEZA-SIN VARIEDAD	S	416	5,00	0,35	0,35	0,35	0,35			0,35	0,35
-1450190	11-039-010-00003-002	50000 GARBANZOS-SIN VARIEDAD	S	416	5,70	2,76	2,76	2,76	2,76			2,76	2,76
5781428	11-039-010-00005-006	52000 VEZA-SIN VARIEDAD	S	416	10,00	3,95	3,92	3,92	3,95			3,92	3,92

INCIDENCIAS**INCIDENCIA DESCRIPCIÓN**

- 218 La superficie total declarada sobre un mismo recinto en el conjunto de los expedientes, no puede superar la superficie total que el SIGPAC establece para ese recinto.
Ref:5781428 Recinto:11-039-010-00005-00006 Cultivo:52000 VEZA-SIN VARIEDAD Secano Suma de superficies declaradas para este recinto por todos los solicitantes (Áreas):2157 Superficie SIGPAC medida para este recinto (Áreas):2154 Exceso de superficie declarada (Hectáreas):0,03 Suma de superficies declaradas para este recinto por el solicitante (Áreas):395
- 3790 Recinto declarado inactivo
Ref:-1609157 Recinto:11-023-079-00023-00002 Cultivo: -
- 100411 Recinto no admisible por no estar asociado en SIGGAN a una explotación ganadera (Artículo 10 de la Orden de 28 de marzo de 2023).
Ref:-1609157 Recinto:11-023-079-00023-00002 Cultivo:62000 PASTOS PERMANENTES DE 5 O MAS AÑOS-SIN VARIEDAD Secano
- 100421 Recinto declarado por error para una operación de la 6503, que se ha corregido de oficio marcando la operación correcta, de acuerdo con la fecha de inscripción del recinto en la producción ecológica.
Ref:5255276 Recinto:11-023-079-00012-00009 Cultivo:62000 PASTOS PERMANENTES DE 5 O MAS AÑOS-SIN VARIEDAD Secano
Ref:5255313 Recinto:11-023-079-00012-00010 Cultivo:62000 PASTOS PERMANENTES DE 5 O MAS AÑOS-SIN VARIEDAD Secano
Ref:-1450190 Recinto:11-039-010-00003-00002 Cultivo:50000 GARBANZOS-SIN VARIEDAD Secano
Ref:-1450664 Recinto:11-039-010-00004-00001 Cultivo:52000 VEZA-SIN VARIEDAD Secano
Ref:5781428 Recinto:11-039-010-00005-00006 Cultivo:52000 VEZA-SIN VARIEDAD Secano
- 100424 Solicita recinto que no está comprometido para la operación.
Ref:5255276 Recinto:11-023-079-00012-00009 Cultivo:62000 PASTOS PERMANENTES DE 5 O MAS AÑOS-SIN VARIEDAD Secano
Ref:5255313 Recinto:11-023-079-00012-00010 Cultivo:62000 PASTOS PERMANENTES DE 5 O MAS AÑOS-SIN VARIEDAD Secano
Ref:-1609157 Recinto:11-023-079-00023-00002 Cultivo:62000 PASTOS PERMANENTES DE 5 O MAS AÑOS-SIN VARIEDAD Secano

(1) Superficie declarada admisible ajustada con la superficie comprometida.
(2) Factor de penalización valorando el alcance para el tipo de compromiso.

Puede verificar la integridad de una copia de este documento mediante la lectura del código QR adjunto o mediante el acceso a la dirección <https://ws050.juntadeandalucia.es/verificarFirma> indicando el código de VERIFICACIÓN

FIRMADO POR

RAQUEL MARIA ESPIN CRESPO

17/12/2024

VERIFICACIÓN

Pk2jm6UYDU9J72AMTZUYRN3GET48NG

PÁG. 1589/9349



**APELLIDOS Y NOMBRE / RAZÓN SOCIAL**

PEREZ JIMENEZ JOSE ANTONIO

NIF

***8305*

EXPEDIENTE

1019630

ANUALIDAD DE PAGO

1ª

IMPORTES POR ANUALIDAD

	2023	2024	2025	2026	2027
IMPORTE MÁXIMO SUBVENCIONABLE	3.321,16 €	3.321,16 €	2.767,63 €	2.767,63 €	2.767,63 €
IMPORTE MEDIO DE TRANSFERENCIA (€/ha)	98,58 €	98,58 €	82,15 €	82,15 €	82,15 €

RESUMEN DE UNIDADES

Cód	GRUPO DE PAGO	Sup. Dec. Admisible (ha)	Sup. Comprometida (ha)	Sup. ajustada compromiso (1) (ha)	% sobredec.	Sup. Resuelta (ha)	Importe Declarado	Importe Topado	Importe Resuelto	Importe tras sobredec.
418	PASTOS ASOCIADOS A GANADERÍA ECOLÓGICA	33,69		33,69	0,00	33,69	3.321,16	3.321,16	3.321,16	3.321,16
TOTAL		33,69	33,69	33,69		33,69	3.321,16	3.321,16	3.321,16	3.321,16

APLICACIÓN DE REDUCCIONES Y PENALIZACIONES

GRUPO DE PAGO	Importe Calculado	Importe prereduc.	Criterios de subvencionabilidad y compromisos	Presentación tardía	Omisión declaración	Condicionidad	IMPORTE (Euros) RESUELTO
PASTOS ASOCIADOS A GANADERÍA	3.321,16	3.321,16	0,00	0,00	1,00	0,00	3.287,95
TOTAL	3.321,16	3.321,16					3.287,95

RESUMEN DE PAGOS**IMPORTE (Euros)**

	RESUELTO	FEADER	MAPA	CAPADR
PASTOS ASOCIADOS A GANADERÍA ECOLÓGICA - Pago realizado	3.287,95 €	2.794,76 €	322,55 €	170,64 €

RECINTOS RESUELTOS

REE	REFERENCIA SIGPAC	CULTIVO	DESCRIPCIÓN CULTIVO	S/R G.PAGO	PEND. MEDIA (%)	SUP. DEC. ADMISIBLE (ha)	SUP. COMPROM. (ha)	SUP. AJUSTADA COMPROM. (1) (ha)	SUP. CONV. SIGPAC (ha)	SUP. CERTIF. (ha)	SUP. CAMPO (ha)	SUP. CAMPO DETER. CULT. DECLARADO (ha)	SUP. DEC. REDUCIDA (ha)	SUP. RESUELTA (ha)
5271557	11-001-044-00025-002	62000	PASTOS PERMANENTES DE 5 O MAS AÑOS-SIN VARIEDAD	S 418	18,50	6,86	6,86	6,86		6,86	6,86	6,86	6,86	6,86
5271558	11-001-044-00026-002	62000	PASTOS PERMANENTES DE 5 O MAS AÑOS-SIN VARIEDAD	S 418	22,50	9,08	9,08	9,08		9,08	9,08	9,08	9,08	9,08
5271559	11-001-044-00025-001	62000	PASTOS PERMANENTES DE 5 O MAS AÑOS-SIN VARIEDAD	S 418	11,20	3,34	3,34	3,34		3,34	3,34	3,34	3,34	3,34
5271560	11-001-044-00026-001	62000	PASTOS PERMANENTES DE 5 O MAS AÑOS-SIN VARIEDAD	S 418	13,90	14,41	14,41	14,41		14,41	14,41	14,41	14,41	14,41

(1) Superficie declarada admisible ajustada con la superficie comprometida.
(2) Factor de penalización valorando el alcance para el tipo de compromiso.

Puede verificar la integridad de una copia de este documento mediante la lectura del código QR adjunto o mediante el acceso a la dirección <https://ws050.juntadeandalucia.es/verificarFirma> indicando el código de VERIFICACIÓN

FIRMADO POR

RAQUEL MARIA ESPIN CRESPO

17/12/2024

VERIFICACIÓN

Pk2jm6UYDU9J72AMTZUYRN3GET48NG

PÁG. 1590/9349



**INCIDENCIAS****INCIDENCIA DESCRIPCIÓN**

- 256 Solicitud con recintos no declarados en campaña actual con una reducción por omisión de superficie superior al 3%
CÓDIGO PARA EL PORCENTAJE DE REDUCCIÓN POR OMISIÓN QUE CORRESPONDE A LA SOLICITUD:1
- 100407 Explotación solicitada no forma parte de ningún organismo de control autorizado para la producción ecológica en Andalucía o fecha de inscripción posterior al plazo establecido (Anexo I. Criterios de Subvencionabilidad. Orden 28 de marzo de 2023).
Explotación:ES110230000666 Especie:OVINA
Explotación:ES110230000666 Especie:PORCINO
- 100424 Solicita recinto que no está comprometido para la operación.
Ref.-1538778 Recinto:11-001-019-00004-00001 Cultivo:62000 PASTOS PERMANENTES DE 5 O MAS AÑOS-SIN VARIEDAD Secano
Ref.-1538755 Recinto:11-001-019-00005-00001 Cultivo:62000 PASTOS PERMANENTES DE 5 O MAS AÑOS-SIN VARIEDAD Secano
Ref.-1538752 Recinto:11-001-019-00005-00007 Cultivo:62000 PASTOS PERMANENTES DE 5 O MAS AÑOS-SIN VARIEDAD Secano
Ref.-1538753 Recinto:11-001-019-00005-00009 Cultivo:62000 PASTOS PERMANENTES DE 5 O MAS AÑOS-SIN VARIEDAD Secano
Ref.-1538754 Recinto:11-001-019-00006-00001 Cultivo:62000 PASTOS PERMANENTES DE 5 O MAS AÑOS-SIN VARIEDAD Secano
Ref.-1538771 Recinto:11-001-019-00022-00001 Cultivo:62000 PASTOS PERMANENTES DE 5 O MAS AÑOS-SIN VARIEDAD Secano
Ref.-1538756 Recinto:11-001-019-00022-00007 Cultivo:62000 PASTOS PERMANENTES DE 5 O MAS AÑOS-SIN VARIEDAD Secano
Ref.-1538759 Recinto:11-001-019-00024-00002 Cultivo:62000 PASTOS PERMANENTES DE 5 O MAS AÑOS-SIN VARIEDAD Secano
Ref.-1538760 Recinto:11-001-019-00024-00007 Cultivo:62000 PASTOS PERMANENTES DE 5 O MAS AÑOS-SIN VARIEDAD Secano
Ref.-1538765 Recinto:11-001-020-00013-00002 Cultivo:62000 PASTOS PERMANENTES DE 5 O MAS AÑOS-SIN VARIEDAD Secano
Ref.6836076 Recinto:11-001-021-00001-00001 Cultivo:62000 PASTOS PERMANENTES DE 5 O MAS AÑOS-SIN VARIEDAD Secano
Ref.-1538763 Recinto:11-001-021-00030-00010 Cultivo:62000 PASTOS PERMANENTES DE 5 O MAS AÑOS-SIN VARIEDAD Secano
- 100427 Recinto no admisible por estar asociado a una explotación intensiva en SIGGAN o que no pertenece al titular del expediente (Artículo 10 de la Orden de 28 de marzo de 2023).
Ref.-1538778 Recinto:11-001-019-00004-00001 Cultivo:62000 PASTOS PERMANENTES DE 5 O MAS AÑOS-SIN VARIEDAD Secano Explotación:ES110010001087
Ref.-1538755 Recinto:11-001-019-00005-00001 Cultivo:62000 PASTOS PERMANENTES DE 5 O MAS AÑOS-SIN VARIEDAD Secano Explotación:ES110010001087
Ref.-1538752 Recinto:11-001-019-00005-00007 Cultivo:62000 PASTOS PERMANENTES DE 5 O MAS AÑOS-SIN VARIEDAD Secano Explotación:ES110010001087
Ref.-1538753 Recinto:11-001-019-00005-00009 Cultivo:62000 PASTOS PERMANENTES DE 5 O MAS AÑOS-SIN VARIEDAD Secano Explotación:ES110010001087
Ref.-1538754 Recinto:11-001-019-00006-00001 Cultivo:62000 PASTOS PERMANENTES DE 5 O MAS AÑOS-SIN VARIEDAD Secano Explotación:ES110010001087
Ref.-1538771 Recinto:11-001-019-00022-00001 Cultivo:62000 PASTOS PERMANENTES DE 5 O MAS AÑOS-SIN VARIEDAD Secano Explotación:ES110010001087
Ref.-1538756 Recinto:11-001-019-00022-00007 Cultivo:62000 PASTOS PERMANENTES DE 5 O MAS AÑOS-SIN VARIEDAD Secano Explotación:ES110010001087
Ref.-1538759 Recinto:11-001-019-00024-00002 Cultivo:62000 PASTOS PERMANENTES DE 5 O MAS AÑOS-SIN VARIEDAD Secano Explotación:ES110010001087
Ref.-1538760 Recinto:11-001-019-00024-00007 Cultivo:62000 PASTOS PERMANENTES DE 5 O MAS AÑOS-SIN VARIEDAD Secano Explotación:ES110010001087
Ref.-1538765 Recinto:11-001-020-00013-00002 Cultivo:62000 PASTOS PERMANENTES DE 5 O MAS AÑOS-SIN VARIEDAD Secano Explotación:ES110010001087
Ref.6836076 Recinto:11-001-021-00001-00001 Cultivo:62000 PASTOS PERMANENTES DE 5 O MAS AÑOS-SIN VARIEDAD Secano Explotación:ES110010001087
Ref.-1538763 Recinto:11-001-021-00030-00010 Cultivo:62000 PASTOS PERMANENTES DE 5 O MAS AÑOS-SIN VARIEDAD Secano Explotación:ES110010001087

Datos considerados para el Cálculo de la Carga Ganadera mínima y máxima del expediente

Explotación	Especie	Inscrito en Sipea y Admisible	Ugm Calculada para CG Mínima	Ugm Calculada para CG Máxima
ES110010000893	BOVINA	SI	2,15	2,15
ES110010001055	BOVINA	SI	18,78	18,78
ES110230000666	BOVINA	SI	32,51	32,51

(1) Superficie declarada admisible ajustada con la superficie comprometida.
(2) Factor de penalización valorando el alcance para el tipo de compromiso.

Puede verificar la integridad de una copia de este documento mediante la lectura del código QR adjunto o mediante el acceso a la dirección <https://ws050.juntadeandalucia.es/verificarFirma> indicando el código de VERIFICACIÓN

FIRMADO POR	RAQUEL MARIA ESPIN CRESPO	17/12/2024	
VERIFICACIÓN	Pk2jm6YUDU9J72AMTZUYRN3GET48NG	PÁG. 1591/9349	

**Datos considerados para el Cálculo de la Carga Ganadera mínima y máxima del expediente**

Explotación	Especie	Inscrito en Sipea y Admisible	Ugm Calculada para CG Mínima	Ugm Calculada para CG Máxima
ES110230000666	OVINA	NO	0,00	0,90
ES110230000666	PORCINO	NO	0,00	2,73
ES110230001135	BOVINA	SI	0,12	0,12
			53,56	57,19

Superficie determinada para Cálculo Carga Ganadera Mínima: 165,37 ha

Superficie determinada para Cálculo Carga Ganadera Máxima: 165,37 ha

Carga Ganadera Mínima Expediente: 0,32 ugm/ha

Carga Ganadera Máxima Expediente: 0,35 ugm/ha

Recintos Determinados para el Cálculo de Garga Ganadera Mínima

REF.	REFERENCIA SIGPAC	CULTIVO	DESCRIPCIÓN CULTIVO	S/R	SUP. RESUELTA (ha)
-1545520	11-001-054-00014-00015	62000	PASTOS PERMANENTES DE 5 O MAS AÑOS-SIN VARIEDAD	S	52,01
-1538778	11-001-019-00004-00001	62000	PASTOS PERMANENTES DE 5 O MAS AÑOS-SIN VARIEDAD	S	0,82
-1538771	11-001-019-00022-00001	62000	PASTOS PERMANENTES DE 5 O MAS AÑOS-SIN VARIEDAD	S	0,17
-1538765	11-001-020-00013-00002	62000	PASTOS PERMANENTES DE 5 O MAS AÑOS-SIN VARIEDAD	S	2,48
-1538763	11-001-021-00030-00010	62000	PASTOS PERMANENTES DE 5 O MAS AÑOS-SIN VARIEDAD	S	0,54
-1538760	11-001-019-00024-00007	62000	PASTOS PERMANENTES DE 5 O MAS AÑOS-SIN VARIEDAD	S	1,82
-1538759	11-001-019-00024-00002	62000	PASTOS PERMANENTES DE 5 O MAS AÑOS-SIN VARIEDAD	S	17,49
-1538756	11-001-019-00022-00007	62000	PASTOS PERMANENTES DE 5 O MAS AÑOS-SIN VARIEDAD	S	1,49
-1538755	11-001-019-00005-00001	62000	PASTOS PERMANENTES DE 5 O MAS AÑOS-SIN VARIEDAD	S	2,47
-1538754	11-001-019-00006-00001	62000	PASTOS PERMANENTES DE 5 O MAS AÑOS-SIN VARIEDAD	S	1,86
-1538753	11-001-019-00005-00009	62000	PASTOS PERMANENTES DE 5 O MAS AÑOS-SIN VARIEDAD	S	1,24
-1538752	11-001-019-00005-00007	62000	PASTOS PERMANENTES DE 5 O MAS AÑOS-SIN VARIEDAD	S	33,91
5271557	11-001-044-00025-00002	62000	PASTOS PERMANENTES DE 5 O MAS AÑOS-SIN VARIEDAD	S	6,86
5271558	11-001-044-00026-00002	62000	PASTOS PERMANENTES DE 5 O MAS AÑOS-SIN VARIEDAD	S	9,08
5271559	11-001-044-00025-00001	62000	PASTOS PERMANENTES DE 5 O MAS AÑOS-SIN VARIEDAD	S	3,34
5271560	11-001-044-00026-00001	62000	PASTOS PERMANENTES DE 5 O MAS AÑOS-SIN VARIEDAD	S	14,41
6836076	11-001-021-00001-00001	62000	PASTOS PERMANENTES DE 5 O MAS AÑOS-SIN VARIEDAD	S	2,07
6839381	11-001-054-00014-00010	62000	PASTOS PERMANENTES DE 5 O MAS AÑOS-SIN VARIEDAD	S	8,86
6839388	11-001-054-00014-00012	62000	PASTOS PERMANENTES DE 5 O MAS AÑOS-SIN VARIEDAD	S	3,47
1700000002761486	11-023-073-00003-00005	62000	PASTOS PERMANENTES DE 5 O MAS AÑOS-SIN VARIEDAD	S	0,47
1700000002761496	11-043-005-00012-00001	62000	PASTOS PERMANENTES DE 5 O MAS AÑOS-SIN VARIEDAD	S	0,51

Recintos Determinados para el Cálculo de Garga Ganadera Máxima

REF.	REFERENCIA SIGPAC	CULTIVO	DESCRIPCIÓN CULTIVO	S/R	SUP. RESUELTA (ha)
-1545520	11-001-054-00014-00015	62000	PASTOS PERMANENTES DE 5 O MAS AÑOS-SIN VARIEDAD	S	52,01
-1538778	11-001-019-00004-00001	62000	PASTOS PERMANENTES DE 5 O MAS AÑOS-SIN VARIEDAD	S	0,82
-1538771	11-001-019-00022-00001	62000	PASTOS PERMANENTES DE 5 O MAS AÑOS-SIN VARIEDAD	S	0,17
-1538765	11-001-020-00013-00002	62000	PASTOS PERMANENTES DE 5 O MAS AÑOS-SIN VARIEDAD	S	2,48
-1538763	11-001-021-00030-00010	62000	PASTOS PERMANENTES DE 5 O MAS AÑOS-SIN VARIEDAD	S	0,54

(1) Superficie declarada admisible ajustada con la superficie comprometida.
(2) Factor de penalización valorando el alcance para el tipo de compromiso.Puede verificar la integridad de una copia de este documento mediante la lectura del código QR adjunto o mediante el acceso a la dirección <https://ws050.juntadeandalucia.es/verificarFirma> indicando el código de VERIFICACIÓN

FIRMADO POR

RAQUEL MARIA ESPIN CRESPO

17/12/2024

VERIFICACIÓN

Pk2jm6UYDU9J72AMTZUYRN3GET48NG

PÁG. 1592/9349



**Datos considerados para el Cálculo de la Carga Ganadera mínima y máxima del expediente****Recintos Determinados para el Cálculo de Garga Ganadera Máxima**

REF.	REFERENCIA SIGPAC	CULTIVO	DESCRIPCIÓN CULTIVO	SUP.	
				S/R	RESUELTA (ha)
-1538760	11-001-019-00024-00007	62000	PASTOS PERMANENTES DE 5 O MAS AÑOS-SIN VARIEDAD	S	1,82
-1538759	11-001-019-00024-00002	62000	PASTOS PERMANENTES DE 5 O MAS AÑOS-SIN VARIEDAD	S	17,49
-1538756	11-001-019-00022-00007	62000	PASTOS PERMANENTES DE 5 O MAS AÑOS-SIN VARIEDAD	S	1,49
-1538755	11-001-019-00005-00001	62000	PASTOS PERMANENTES DE 5 O MAS AÑOS-SIN VARIEDAD	S	2,47
-1538754	11-001-019-00006-00001	62000	PASTOS PERMANENTES DE 5 O MAS AÑOS-SIN VARIEDAD	S	1,86
-1538753	11-001-019-00005-00009	62000	PASTOS PERMANENTES DE 5 O MAS AÑOS-SIN VARIEDAD	S	1,24
-1538752	11-001-019-00005-00007	62000	PASTOS PERMANENTES DE 5 O MAS AÑOS-SIN VARIEDAD	S	33,91
5271557	11-001-044-00025-00002	62000	PASTOS PERMANENTES DE 5 O MAS AÑOS-SIN VARIEDAD	S	6,86
5271558	11-001-044-00026-00002	62000	PASTOS PERMANENTES DE 5 O MAS AÑOS-SIN VARIEDAD	S	9,08
5271559	11-001-044-00025-00001	62000	PASTOS PERMANENTES DE 5 O MAS AÑOS-SIN VARIEDAD	S	3,34
5271560	11-001-044-00026-00001	62000	PASTOS PERMANENTES DE 5 O MAS AÑOS-SIN VARIEDAD	S	14,41
6836076	11-001-021-00001-00001	62000	PASTOS PERMANENTES DE 5 O MAS AÑOS-SIN VARIEDAD	S	2,07
6839381	11-001-054-00014-00010	62000	PASTOS PERMANENTES DE 5 O MAS AÑOS-SIN VARIEDAD	S	8,86
6839388	11-001-054-00014-00012	62000	PASTOS PERMANENTES DE 5 O MAS AÑOS-SIN VARIEDAD	S	3,47
1700000002761486	11-023-073-00003-00005	62000	PASTOS PERMANENTES DE 5 O MAS AÑOS-SIN VARIEDAD	S	0,47
1700000002761496	11-043-005-00012-00001	62000	PASTOS PERMANENTES DE 5 O MAS AÑOS-SIN VARIEDAD	S	0,51

Incidencias de carga ganadera**INCIDENCIA DESCRIPCIÓN**

- 4272 Verifica que las líneas de declaración de las Solicitudes Únicas no tienen solapes con la capa de Retroactividad Gráfica (ambas de la misma campaña) a nivel de expediente/línea de declaración gráfica de la solicitud.
Ref:1700000002761486 Recinto:11-023-073-00003-00005 Cultivo: - Agregado de la referencia del recinto.:0 Zona de la referencia del recinto.:0 Superficie solapada.:0,02 Id. Incid.:5079803
- 100407 Explotación solicitada no forma parte de ningún organismo de control autorizado para la producción ecológica en Andalucía o fecha de inscripción posterior al plazo establecido (Anexo I. Criterios de Subvencionabilidad. Orden 28 de marzo de 2023).
Explotación:ES110230000666 Especie:PORCINO
Explotación:ES110230000666 Especie:OVINA

(1) Superficie declarada admisible ajustada con la superficie comprometida.
(2) Factor de penalización valorando el alcance para el tipo de compromiso.

Puede verificar la integridad de una copia de este documento mediante la lectura del código QR adjunto o mediante el acceso a la dirección <https://ws050.juntadeandalucia.es/verificarFirma> indicando el código de VERIFICACIÓN

FIRMADO POR	RAQUEL MARIA ESPIN CRESPO	17/12/2024	
VERIFICACIÓN	Pk2jm6UYDU9J72AMTZUYRN3GET48NG	PÁG. 1593/9349	

**APELLIDOS Y NOMBRE / RAZÓN SOCIAL**

PEREZ MANZORRO JOSE LUIS

NIF

***3331*

EXPEDIENTE

1166662

ANUALIDAD DE PAGO

1ª

IMPORTE POR ANUALIDAD

	2023	2024	2025	2026	2027
IMPORTE MÁXIMO SUBVENCIONABLE	2.351,07 €	2.351,07 €	1.959,16 €	1.959,16 €	1.959,16 €
IMPORTE MEDIO DE TRANSFERENCIA (€/ha)	181,41 €	181,41 €	151,17 €	151,17 €	151,17 €

RESUMEN DE UNIDADES

Cód	GRUPO DE PAGO	Sup. Dec. Admisible (ha)	Sup. Comprometida (ha)	Sup. ajustada compromiso (1) (ha)	% sobredec.	Sup. Resuelta (ha)	Importe Declarado	Importe Topado	Importe Resuelto	Importe tras sobredec.
416	HERBÁCEOS	25,07		12,96	0,00	12,96	2.351,07	2.351,07	2.351,07	2.351,07
TOTAL		25,07	12,96	12,96		12,96	2.351,07	2.351,07	2.351,07	2.351,07

APLICACIÓN DE REDUCCIONES Y PENALIZACIONES

GRUPO DE PAGO	Importe Calculado	Importe prereduc.	Criterios de subvencionabilidad y compromisos	Presentación tardía	Omisión declaración	Condicionidad	IMPORTE (Euros) RESUELTO
HERBÁCEOS	2.351,07	2.351,07	0,00	0,00	1,00	0,00	2.327,56
TOTAL	2.351,07	2.351,07					2.327,56

RESUMEN DE PAGOS**IMPORTE (Euros)**

	RESUELTO	FEADER	MAPA	CAPADR
HERBÁCEOS - Pago realizado	2.327,56 €	1.978,43 €	228,33 €	120,80 €

RECINTOS RESUELTOS

REF.	REFERENCIA SIGPAC	CULTIVO DESCRIPCIÓN CULTIVO	S/R G.PAGO	PEND. MEDIA (%)	SUP. DEC. ADMISIBLE (ha)	SUP. COMPROM. (ha)	SUP. AJUSTADA COMPR.(1) (ha)	SUP. CONY. SIGPAC (ha)	SUP. CERTIE (ha)	SUP. CAMPO (ha)	SUP. CAMPO DETER. CULT. DECLARADO (ha)	SUP. DEC. REDUCIDA (ha)	SUP. RESUELTA (ha)
-756925	11-039-046-00003-001	33188 GIRASOL-SY SANTOS	S	416	5,50	8,55	3,72	3,72	3,72			3,72	3,72
-174873	11-039-004-00005-092	3320 TRIGO DURO-AMILCAR	S	416	10,60	2,48	2,48	2,48	2,48			2,48	2,48
-121463	11-039-005-00001-028	3320 TRIGO DURO-AMILCAR	S	416	12,50	2,78	1,22	1,22	1,22			1,22	1,22
-120947	11-039-005-00001-028	3320 TRIGO DURO-AMILCAR	S	416	12,50	0,98	0,43	0,43	0,43			0,43	0,43
-120946	11-039-005-00001-028	3320 TRIGO DURO-AMILCAR	S	416	12,50	2,58	1,13	1,13	1,13			1,13	1,13
4160159	11-039-004-00005-072	3320 TRIGO DURO-AMILCAR	S	416	5,90	0,24	0,24	0,24	0,24			0,24	0,24
4160460	11-039-004-00005-088	3320 TRIGO DURO-AMILCAR	S	416	5,00	0,87	0,87	0,87	0,87			0,87	0,87
4661615	11-039-046-00003-001	33188 GIRASOL-SY SANTOS	S	416	5,50	6,59	2,87	2,87	2,87			2,87	2,87

INCIDENCIAS**INCIDENCIA DESCRIPCIÓN**

- 256 Solicitud con recintos no declarados en campaña actual con una reducción por omisión de superficie superior al 3%
CÓDIGO PARA EL PORCENTAJE DE REDUCCIÓN POR OMISIÓN QUE CORRESPONDE A LA SOLICITUD:1
- 4272 Verifica que las líneas de declaración de las Solicitudes Únicas no tienen solapes con la capa de Retroactividad Gráfica (ambas de la misma campaña) a nivel de expediente/línea de declaración gráfica de la solicitud.
Ref:-756925 Recinto:11-039-046-00003-00001 Cultivo: - Agregado de la referencia del recinto.:0 Zona de la referencia del recinto.:0 Superficie solapada.:0,02 Id. Incid.:101006745
Ref:-756925 Recinto:11-039-046-00003-00001 Cultivo: - Agregado de la referencia del recinto.:0 Zona de la referencia del recinto.:0 Superficie solapada.:0,02 Id. Incid.:101006746
- 100421 Recinto declarado por error para una operación de la 6503, que se ha corregido de oficio marcando la operación correcta, de acuerdo con la fecha de inscripción del recinto en la producción ecológica.
Ref:4160159 Recinto:11-039-004-00005-00072 Cultivo:3320 TRIGO DURO-AMILCAR Secano
Ref:4160460 Recinto:11-039-004-00005-00088 Cultivo:3320 TRIGO DURO-AMILCAR Secano
Ref:-174873 Recinto:11-039-004-00005-00092 Cultivo:3320 TRIGO DURO-AMILCAR Secano
Ref:-120946 Recinto:11-039-005-00001-00028 Cultivo:3320 TRIGO DURO-AMILCAR Secano
Ref:-120947 Recinto:11-039-005-00001-00028 Cultivo:3320 TRIGO DURO-AMILCAR Secano
Ref:-121463 Recinto:11-039-005-00001-00028 Cultivo:3320 TRIGO DURO-AMILCAR Secano
Ref:4661615 Recinto:11-039-046-00003-00001 Cultivo:33188 GIRASOL-SY SANTOS Secano
Ref:-756925 Recinto:11-039-046-00003-00001 Cultivo:33188 GIRASOL-SY SANTOS Secano

(1) Superficie declarada admisible ajustada con la superficie comprometida.
(2) Factor de penalización valorando el alcance para el tipo de compromiso.

Puede verificar la integridad de una copia de este documento mediante la lectura del código QR adjunto o mediante el acceso a la dirección <https://ws050.juntadeandalucia.es/verificarFirma> indicando el código de VERIFICACIÓN

FIRMADO POR

RAQUEL MARIA ESPIN CRESPO

17/12/2024

VERIFICACIÓN

Pk2jm6UYDU9J72AMTZUYRN3GET48NG

PÁG. 1594/9349



**APELLIDOS Y NOMBRE / RAZÓN SOCIAL**

PEREZ NUÑEZ JUAN CARLOS

NIF

***0463*

EXPEDIENTE

1263615

ANUALIDAD DE PAGO

1ª

IMPORTE POR ANUALIDAD

	2023	2024	2025	2026	2027
IMPORTE MÁXIMO SUBVENCIONABLE	2.198,69 €	2.198,69 €	1.832,18 €	1.832,18 €	1.832,18 €
IMPORTE MEDIO DE TRANSFERENCIA (€/ha)	145,42 €	145,42 €	121,18 €	121,18 €	121,18 €

RESUMEN DE UNIDADES

Cód	GRUPO DE PAGO	Sup. Dec. Admisible (ha)	Sup. Comprometida (ha)	Sup. ajustada compromiso (1) (ha)	% sobredec.	Sup. Resuelta (ha)	Importe Declarado	Importe Topado	Importe Resuelto	Importe tras sobredec.
416	HERBÁCEOS	12,12		12,12	0,00	12,12	2.198,69	2.198,69	2.198,69	2.198,69
424	HERBÁCEOS NO ELEGIBLES	3,00		3,00	0,00	3,00	0,00	0,00	0,00	0,00
TOTAL		15,12	15,12	15,12		15,12	2.198,69	2.198,69	2.198,69	2.198,69

APLICACIÓN DE REDUCCIONES Y PENALIZACIONES

GRUPO DE PAGO	Importe Calculado	Importe prereduc.	Criterios de subvencionabilidad y compromisos	Presentación tardía	Omisión declaración	Condicionalidad	IMPORTE (Euros) RESUELTO
HERBÁCEOS	2.198,69	2.198,69	0,00	0,00	0,00	0,00	2.198,69
HERBÁCEOS NO ELEGIBLES	0,00	0,00	0,00	0,00	0,00	0,00	0,00
TOTAL	2.198,69	2.198,69					2.198,69

RESUMEN DE PAGOS

	RESUELTO	FEADER	MAPA	CAPADR
HERBÁCEOS - Pago realizado	2.198,69 €	1.868,89 €	215,69 €	114,11 €

RECINTOS RESUELTOS

REF.	REFERENCIA SIGPAC	CULTIVO DESCRIPCIÓN CULTIVO	S/R G.PAGO	PEND. MEDIA (%)	SUP. DEC. ADMISIBLE (ha)	SUP. COMPROM. (1) (ha)	SUP. AJUSTADA COMPROM. (1) (ha)	SUP. CONV. SIGPAC (ha)	SUP. CERTIF. (ha)	SUP. CAMPO (ha)	SUP. CAMPO DETER. CULT. DECLARADO (ha)	SUP. DEC. REDUCIDA (ha)	SUP. RESUELTA (ha)
-1545599	11-039-039-00113-001	33140 GIRASOL-ES ROMANTIC	S 416	2,40	0,10	0,10	0,10		0,10			0,10	0,10
-1545598	11-039-039-00113-003	33140 GIRASOL-ES ROMANTIC	S 416	2,80	4,46	4,46	4,46		4,46			4,46	4,46
-1545501	11-039-038-00018-002	12000 TRANQUILLÓN-SIN VARIEDAD	S 416	11,10	2,11	2,11	2,11		2,11			2,11	2,11
-1545492	11-039-038-00018-002	33140 GIRASOL-ES ROMANTIC	S 416	11,10	3,89	3,89	3,89		3,89			3,89	3,89
-1545477	11-039-038-00018-003	5162 CEBADA-KWS FANTEX	S 416	6,40	1,56	1,56	1,56		8,34			1,56	1,56
-1546552	11-028-003-00104-009	20000 BARBECHO TRADICIONAL-SIN VARIEDAD	R 424	2,20	3,00	3,00	3,00		3,00			3,00	3,00

INCIDENCIAS**INCIDENCIA DESCRIPCIÓN**

- 100411 Recinto no admisible por no estar asociado en SIGGAN a una explotación ganadera (Artículo 10 de la Orden de 28 de marzo de 2023).
Ref:-1545693 Recinto:11-039-039-00124-00001 Cultivo:62000 PASTOS PERMANENTES DE 5 O MAS AÑOS-SIN VARIEDAD Secano
- 100421 Recinto declarado por error para una operación de la 6503, que se ha corregido de oficio marcando la operación correcta, de acuerdo con la fecha de inscripción del recinto en la producción ecológica.
Ref:-1546552 Recinto:11-028-003-00104-00009 Cultivo:20000 BARBECHO TRADICIONAL-SIN VARIEDAD Regadío
Ref:-1545501 Recinto:11-039-038-00018-00002 Cultivo:12000 TRANQUILLÓN-SIN VARIEDAD Secano
Ref:-1545492 Recinto:11-039-038-00018-00002 Cultivo:33140 GIRASOL-ES ROMANTIC Secano
Ref:-1545477 Recinto:11-039-038-00018-00003 Cultivo:5162 CEBADA-KWS FANTEX Secano
Ref:-1545599 Recinto:11-039-039-00113-00001 Cultivo:33140 GIRASOL-ES ROMANTIC Secano
Ref:-1545598 Recinto:11-039-039-00113-00003 Cultivo:33140 GIRASOL-ES ROMANTIC Secano
Ref:-1545693 Recinto:11-039-039-00124-00001 Cultivo:62000 PASTOS PERMANENTES DE 5 O MAS AÑOS-SIN VARIEDAD Secano
- 100424 Solicita recinto que no está comprometido para la operación.
Ref:-1545693 Recinto:11-039-039-00124-00001 Cultivo:62000 PASTOS PERMANENTES DE 5 O MAS AÑOS-SIN VARIEDAD Secano

(1) Superficie declarada admisible ajustada con la superficie comprometida.
(2) Factor de penalización valorando el alcance para el tipo de compromiso.

Puede verificar la integridad de una copia de este documento mediante la lectura del código QR adjunto o mediante el acceso a la dirección <https://ws050.juntadeandalucia.es/verificarFirma> indicando el código de VERIFICACIÓN

FIRMADO POR

RAQUEL MARIA ESPIN CRESPO

17/12/2024

VERIFICACIÓN

Pk2jm6YUDU9J72AMTZUYRN3GET48NG

PÁG. 1595/9349



**APELLIDOS Y NOMBRE / RAZÓN SOCIAL**

PEREZ RODRIGUEZ ANTONIA

NIF

***9121*

EXPEDIENTE

1220096

ANUALIDAD DE PAGO

1ª

IMPORTES POR ANUALIDAD

	2023	2024	2025	2026	2027
IMPORTE MÁXIMO SUBVENCIONABLE	14.977,46 €	14.977,46 €	12.481,21 €	12.481,21 €	12.481,21 €
IMPORTE MEDIO DE TRANSFERENCIA (€/ha)	58,41 €	58,41 €	48,67 €	48,67 €	48,67 €

RESUMEN DE UNIDADES

Cód	GRUPO DE PAGO	Sup. Dec. Admisible (ha)	Sup. Comprometida (ha)	Sup. ajustada compromiso (1) (ha)	% sobredec.	Sup. Resuelta (ha)	Importe Declarado	Importe Topado	Importe Resuelto	Importe tras sobredec.
418	PASTOS ASOCIADOS A GANADERÍA ECOLÓGICA	256,44		256,44	0,00	256,44	14.977,26	14.977,46	14.977,46	14.977,46
TOTAL		256,44	256,44	256,44		256,44	14.977,26	14.977,46	14.977,46	14.977,46

APLICACIÓN DE REDUCCIONES Y PENALIZACIONES

GRUPO DE PAGO	Importe Calculado	Importe prereduc.	Criterios de subvencionabilidad y compromisos	Presentación tardía	Omisión declaración	Condicionidad	IMPORTE (Euros) RESUELTO
PASTOS ASOCIADOS A GANADERÍA	14.977,46	14.977,46	0,00	0,00	0,00	0,00	14.977,46
TOTAL	14.977,46	14.977,46					14.977,46

RESUMEN DE PAGOS**IMPORTE (Euros)**

	RESUELTO	FEADER	MAPA	CAPADR
PASTOS ASOCIADOS A GANADERÍA ECOLÓGICA - Pago realizado	14.977,46 €	12.730,84 €	1.469,29 €	777,33 €

RECINTOS RESUELTOS

REE	REFERENCIA SIGPAC	CULTIVO	DESCRIPCIÓN CULTIVO	S/R G.PAGO	PEND. MEDIA (%)	SUP. DEC. ADMISIBLE (ha)	SUP. COMPROM. (ha)	SUP. AJUSTADA COMPROM. (1) (ha)	SUP. CONV. SIGPAC (ha)	SUP. CERTIF. (ha)	SUP. CAMPO (ha)	SUP. CAMPO DECLARADO (ha)	SUP. DEC. REDUCIDA (ha)	SUP. RESUELTA (ha)
-170123	11-032-001-00006-001	62000	PASTOS PERMANENTES DE 5 O MAS AÑOS-SIN VARIEDAD	S 418	0,40	207,03	207,03	207,03		318,51			207,03	207,03
-170119	11-032-001-00002-004	62000	PASTOS PERMANENTES DE 5 O MAS AÑOS-SIN VARIEDAD	S 418	0,30	49,41	49,41	49,41		49,41			49,41	49,41

INCIDENCIAS**INCIDENCIA DESCRIPCIÓN**

- 100412 Número de hectáreas validadas inferior a la superficie mínima permitida por el grupo de cultivo (Anexo I. Criterios de Subvencionabilidad. Orden 28 de marzo de 2023).
Sup. Resuelta:0 Grupo de Pago:HERBÁCEOS
- 100413 Recinto perteneciente a grupo de cultivo que no cumple con la superficie mínima requerida (Anexo I. Criterios de Subvencionabilidad. Orden 28 de marzo de 2023).
Ref:1700000007049392 Recinto:11-032-002-00026-00001 Cultivo:8030 AVENA-PREVISION Secano Sup. Declarada:20,53 Superficie Resolver:20,53

(1) Superficie declarada admisible ajustada con la superficie comprometida.
(2) Factor de penalización valorando el alcance para el tipo de compromiso.

Puede verificar la integridad de una copia de este documento mediante la lectura del código QR adjunto o mediante el acceso a la dirección <https://ws050.juntadeandalucia.es/verificarFirma> indicando el código de VERIFICACIÓN

FIRMADO POR

RAQUEL MARIA ESPIN CRESPO

17/12/2024

VERIFICACIÓN

Pk2jm6UYDU9J72AMTZUYRN3GET48NG

PÁG. 1596/9349



**Datos considerados para el Cálculo de la Carga Ganadera mínima y máxima del expediente**

Explotación	Especie	Inscrito en Sipea y Admisible	Ugm Calculada para CG Mínima	Ugm Calculada para CG Máxima
ES110320000014	BOVINA	SI	153,71	153,71
			153,71	153,71

Superficie determinada para Cálculo Carga Ganadera Mínima: 256,44 ha
Superficie determinada para Cálculo Carga Ganadera Máxima: 256,44 ha
Carga Ganadera Mínima Expediente: 0,60 ugm/ha
Carga Ganadera Máxima Expediente: 0,60 ugm/ha

Recintos Determinados para el Cálculo de Garga Ganadera Mínima

REF.	REFERENCIA SIGPAC	CULTIVO	DESCRIPCIÓN CULTIVO	S/R	SUP. RESUELTA (ha)
-170123	11-032-001-00006-00001	62000	PASTOS PERMANENTES DE 5 O MAS AÑOS-SIN VARIEDAD	S	207,03
-170119	11-032-001-00002-00004	62000	PASTOS PERMANENTES DE 5 O MAS AÑOS-SIN VARIEDAD	S	49,41

Recintos Determinados para el Cálculo de Garga Ganadera Máxima

REF.	REFERENCIA SIGPAC	CULTIVO	DESCRIPCIÓN CULTIVO	S/R	SUP. RESUELTA (ha)
-170123	11-032-001-00006-00001	62000	PASTOS PERMANENTES DE 5 O MAS AÑOS-SIN VARIEDAD	S	207,03
-170119	11-032-001-00002-00004	62000	PASTOS PERMANENTES DE 5 O MAS AÑOS-SIN VARIEDAD	S	49,41

(1) Superficie declarada admisible ajustada con la superficie comprometida.
(2) Factor de penalización valorando el alcance para el tipo de compromiso.

Puede verificar la integridad de una copia de este documento mediante la lectura del código QR adjunto o mediante el acceso a la dirección <https://ws050.juntadeandalucia.es/verificarFirma> indicando el código de VERIFICACIÓN

FIRMADO POR	RAQUEL MARIA ESPIN CRESPO	17/12/2024	
VERIFICACIÓN	Pk2jm6UYDU9J72AMTZUYRN3GET48NG	PÁG. 1597/9349	

**APELLIDOS Y NOMBRE / RAZÓN SOCIAL**

PÉREZ RUEDA ANDRÉS

NIF
***0324*EXPEDIENTE
1284567**ANUALIDAD DE PAGO**

1ª

IMPORTES POR ANUALIDAD

	2023	2024	2025	2026	2027
IMPORTE MÁXIMO SUBVENCIONABLE	335,67 €	335,67 €	335,67 €	279,73 €	279,73 €
IMPORTE MEDIO DE TRANSFERENCIA (€/ha)	419,59 €	419,59 €	419,59 €	349,66 €	349,66 €

RESUMEN DE UNIDADES

Cód	GRUPO DE PAGO	Sup. Dec. Admisible (ha)	Sup. Comprometida (ha)	Sup. ajustada compromiso (1) (ha)	% sobredec.	Sup. Resuelta (ha)	Importe Declarado	Importe Topado	Importe Resuelto	Importe tras sobredec.
423	FRUTALES REGADÍO	0,80		0,80	0,00	0,80	335,67	335,67	335,67	335,67
TOTAL		0,80	0,80	0,80		0,80	335,67	335,67	335,67	335,67

APLICACIÓN DE REDUCCIONES Y PENALIZACIONES

GRUPO DE PAGO	Importe Calculado	Importe prereduc.	Criterios de subvencionabilidad y compromisos	Presentación tardía	Omisión declaración	Condicionalidad	IMPORTE (Euros) RESUELTO
FRUTALES REGADÍO	335,67	335,67	0,00	0,00	0,00	0,00	335,67
TOTAL	335,67	335,67					335,67

RESUMEN DE PAGOS**IMPORTE (Euros)**

	RESUELTO	FEADER	MAPA	CAPADR
FRUTALES REGADÍO - Pago realizado	335,67 €	285,32 €	32,93 €	17,42 €

RECINTOS RESUELTOS

REF.	REFERENCIA SIGPAC	CULTIVO	DESCRIPCIÓN CULTIVO	S/R G.PAGO	PEND. MEDIA (%)	SUP. DEC. ADMISIBLE (ha)	SUP. COMPROM. (ha)	SUP. AJUSTADA COMPR.(1) (ha)	SUP. CONY. SIGPAC (ha)	SUP. CERTIE (ha)	SUP. CAMPO (ha)	SUP. CAMPO DETER. CULT. DECLARADO (ha)	SUP. DEC. REDUCIDA (ha)	SUP. RESUELTA (ha)
6946002	11-045-011-00160-004	343005	AGUACATE-HASS	R 423	2,20	0,80	0,80	0,80		0,80			0,80	0,80

(1) Superficie declarada admisible ajustada con la superficie comprometida.
(2) Factor de penalización valorando el alcance para el tipo de compromiso.Puede verificar la integridad de una copia de este documento mediante la lectura del código QR adjunto o mediante el acceso a la dirección <https://ws050.juntadeandalucia.es/verificarFirma> indicando el código de VERIFICACIÓN

FIRMADO POR

RAQUEL MARIA ESPIN CRESPO

17/12/2024

VERIFICACIÓN

Pk2jm6UYDU9J72AMTZUYRN3GET48NG

PÁG. 1598/9349



**APELLIDOS Y NOMBRE / RAZÓN SOCIAL**

PEREZ SACIE JOSE MANUEL

NIF

***8382*

EXPEDIENTE

1232929

ANUALIDAD DE PAGO

1ª

IMPORTES POR ANUALIDAD

	2023	2024	2025	2026	2027
IMPORTE MÁXIMO SUBVENCIONABLE	12.424,45 €	12.424,45 €	10.353,43 €	10.353,43 €	10.353,43 €
IMPORTE MEDIO DE TRANSFERENCIA (€/ha)	154,28 €	154,28 €	128,57 €	128,57 €	128,57 €

RESUMEN DE UNIDADES

Cód	GRUPO DE PAGO	Sup. Dec. Admisible (ha)	Sup. Comprometida (ha)	Sup. ajustada compromiso (1) (ha)	% sobredec.	Sup. Resuelta (ha)	Importe Declarado	Importe Topado	Importe Resuelto	Importe tras sobredec.
416	HERBÁCEOS	56,23		56,18	0,00	56,18	10.191,61	10.191,61	10.191,61	10.191,61
418	PASTOS ASOCIADOS A GANADERÍA ECOLÓGICA	25,37		24,35	0,00	24,35	2.400,42	2.232,84	2.232,84	2.232,84
TOTAL		81,60	80,53	80,53		80,53	12.592,03	12.424,45	12.424,45	12.424,45

APLICACIÓN DE REDUCCIONES Y PENALIZACIONES

GRUPO DE PAGO	Importe Calculado	Importe prereduc.	Criterios de subvencionabilidad y compromisos	Presentación tardía	Omisión declaración	Condicionabilidad	IMPORTE (Euros) RESUELTO
HERBÁCEOS	10.191,61	10.191,61	0,00	0,00	0,00	0,00	10.191,61
PASTOS ASOCIADOS A GANADERÍA	2.232,84	2.232,84	0,00	0,00	0,00	0,00	2.232,84
TOTAL	12.424,45	12.424,45					12.424,45

RESUMEN DE PAGOS

	RESUELTO	FEADER	MAPA	CAPADR
HERBÁCEOS - Pago realizado	10.191,61 €	8.662,87 €	999,80 €	528,94 €
PASTOS ASOCIADOS A GANADERÍA ECOLÓGICA - Pago realizado	2.232,84 €	1.897,91 €	219,04 €	115,89 €
TOTAL	12.424,45 €	10.560,78 €	1.218,84 €	644,83 €

(1) Superficie declarada admisible ajustada con la superficie comprometida.
(2) Factor de penalización valorando el alcance para el tipo de compromiso.Puede verificar la integridad de una copia de este documento mediante la lectura del código QR adjunto o mediante el acceso a la dirección <https://ws050.juntadeandalucia.es/verificarFirma> indicando el código de VERIFICACIÓN

FIRMADO POR

RAQUEL MARIA ESPIN CRESPO

17/12/2024

VERIFICACIÓN

Pk2jm6UYDU9J72AMTZUYRN3GET48NG

PÁG. 1599/9349



**RECINTOS RESUELTOS**

REF.	REFERENCIA SIGPAC	CULTIVO	DESCRIPCIÓN CULTIVO	S/R	G.PAGO	PEND. MEDIA (%)	SUP. ADMISIBLE (ha)	SUP. COMPROM. (ha)	SUP. AJUSTADA COMPR.(1) (ha)	SUP. CONV. SIGPAC (ha)	SUP. CERTIF. (ha)	SUP. CAMPO (ha)	SUP. CAMPO DETER. CULT. DECLARADO (ha)	SUP. DEC. REDUCIDA (ha)	SUP. RESUELTA (ha)
-1591205	11-024-034-00029-010	41000	HABAS-SIN VARIEDAD	S	416	29,40	1,39	1,39	1,39		1,39			1,39	1,39
-1117358	11-024-033-00014-010	5000	CEBADA-SIN VARIEDAD	S	416	39,80	0,08	0,08	0,08		0,08			0,08	0,08
5092771	11-024-033-00013-001	8000	AVENA-SIN VARIEDAD	S	416	24,60	6,14	6,14	6,14		6,14			6,14	6,14
5092793	11-024-033-00013-005	8000	AVENA-SIN VARIEDAD	S	416	6,60	1,71	1,71	1,71		1,71			1,71	1,71
5098038	11-024-034-00028-001	5000	CEBADA-SIN VARIEDAD	S	416	21,60	0,62	0,62	0,62		0,62			0,62	0,62
5098057	11-024-034-00028-002	41000	HABAS-SIN VARIEDAD	S	416	30,50	1,19	1,19	1,19		1,19			1,19	1,19
5098108	11-024-034-00029-001	5000	CEBADA-SIN VARIEDAD	S	416	24,10	14,14	14,14	14,14		14,16			14,14	14,14
5098109	11-024-034-00029-010	5000	CEBADA-SIN VARIEDAD	S	416	29,40	6,75	6,75	6,75		6,75			6,75	6,75
5098110	11-024-034-00029-007	5000	CEBADA-SIN VARIEDAD	S	416	41,40	0,17	0,17	0,17		0,17			0,17	0,17
170000006483598	11-024-033-00014-006	8000	AVENA-SIN VARIEDAD	S	416	38,40	2,06	2,06	2,06		2,06			2,06	2,06
170000006483599	11-024-033-00014-001	5000	CEBADA-SIN VARIEDAD	S	416	26,30	1,02	1,02	1,02		1,02			1,02	1,02
170000006483600	11-024-033-00014-005	5000	CEBADA-SIN VARIEDAD	S	416	33,30	4,61	4,61	4,61		4,61			4,61	4,61
170000006483601	11-024-033-00016-001	41000	HABAS-SIN VARIEDAD	S	416	18,30	1,16	1,16	1,16		1,16			1,16	1,16
170000006483602	11-024-033-00016-002	8000	AVENA-SIN VARIEDAD	S	416	29,70	6,44	6,44	6,44		6,44			6,44	6,44
170000006483603	11-024-033-00016-006	41000	HABAS-SIN VARIEDAD	S	416	7,00	0,39	0,39	0,39		0,39			0,39	0,39
170000006483604	11-024-033-00016-009	5000	CEBADA-SIN VARIEDAD	S	416	32,80	0,24	0,24	0,24		0,24			0,24	0,24
170000006483608	11-024-034-00030-003	41000	HABAS-SIN VARIEDAD	S	416	18,10	1,70	1,70	1,70		1,70			1,70	1,70
170000006483610	11-024-034-00030-008	8000	AVENA-SIN VARIEDAD	S	416	34,60	6,09	6,04	6,04		6,09			6,04	6,04
170000006483611	11-024-033-00016-007	41000	HABAS-SIN VARIEDAD	S	416	7,60	0,33	0,33	0,33		0,33			0,33	0,33
-1528994	11-024-033-00017-005	62000	PASTOS PERMANENTES DE 5 O MAS AÑOS-SIN VARIEDAD	S	418	7,50	0,17	0,17	0,17		0,17			0,17	0,17
-1528993	11-024-033-00017-004	62000	PASTOS PERMANENTES DE 5 O MAS AÑOS-SIN VARIEDAD	S	418	16,90	0,87	0,87	0,87		0,87			0,87	0,87
-1528992	11-024-033-00017-001	62000	PASTOS PERMANENTES DE 5 O MAS AÑOS-SIN VARIEDAD	S	418	33,50	3,90	3,90	3,90		3,90			3,90	3,90
-1528948	11-024-033-00008-010	62000	PASTOS PERMANENTES DE 5 O MAS AÑOS-SIN VARIEDAD	S	418	6,80	1,13	0,11	0,11		2,05			0,11	0,11
-1528933	11-024-033-00010-002	62000	PASTOS PERMANENTES DE 5 O MAS AÑOS-SIN VARIEDAD	S	418	8,30	1,72	1,72	1,72		1,72			1,72	1,72
-1528932	11-024-033-00010-001	62000	PASTOS PERMANENTES DE 5 O MAS AÑOS-SIN VARIEDAD	S	418	30,50	7,06	7,06	7,06		8,30			7,06	7,06
-1528907	11-024-033-00009-001	62000	PASTOS PERMANENTES DE 5 O MAS AÑOS-SIN VARIEDAD	S	418	35,10	2,72	2,72	2,72		3,20			2,72	2,72
-1528906	11-024-033-00009-002	62000	PASTOS PERMANENTES DE 5 O MAS AÑOS-SIN VARIEDAD	S	418	13,30	0,77	0,77	0,77		0,77			0,77	0,77
-1528765	11-024-034-00027-006	62000	PASTOS PERMANENTES DE 5 O MAS AÑOS-SIN VARIEDAD	S	418	22,70	1,32	1,32	1,32		1,55			1,32	1,32
-547413	11-024-033-00016-010	62000	PASTOS PERMANENTES DE 5 O MAS AÑOS-SIN VARIEDAD	S	418	21,60	0,14	0,14	0,14		0,41			0,14	0,14
170000006483609	11-024-034-00030-007	62000	PASTOS PERMANENTES DE 5 O MAS AÑOS-SIN VARIEDAD	S	418	34,70	5,57	5,57	5,57		7,42			5,57	5,57

INCIDENCIAS**INCIDENCIA DESCRIPCIÓN**

- 225 La superficie de cruce total de productos de la agrupación Pastos permanentes sobre un mismo recinto en el conjunto de las solicitudes, no puede superar la superficie total admisible de pastos
Ref:-1528948 Recinto:11-024-033-00008-00010 Cultivo:62000 PASTOS PERMANENTES DE 5 O MAS AÑOS-SIN VARIEDAD Secano Superficie admisible de pastos del recinto según SIGPAC.:113 Suma de superficies de cruce netas declaradas para este recinto por todos los solicitantes.:164 Exceso de superficie (Hectáreas):0,51
- 238 Recinto cuyo CAP declarado es mayor al CAP prevalente y no presenta alegación al SIGPAC.
Ref:-1528948 Recinto:11-024-033-00008-00010 Cultivo:62000 PASTOS PERMANENTES DE 5 O MAS AÑOS-SIN VARIEDAD Secano CAP prevalente:55 CAP declarado:100 Exceso de superficie (Hectáreas):0,51
- 4272 Verifica que las líneas de declaración de las Solicitudes Únicas no tienen solapes con la capa de Retroactividad Gráfica (ambas de la misma campaña) a nivel de expediente/línea de declaración gráfica de la solicitud.
Ref:170000006483610 Recinto:11-024-034-00030-00008 Cultivo: - Agregado de la referencia del recinto.:0 Zona de la referencia del recinto.:0 Superficie solapada.:0,02 Id. Incid.:101018309
Ref:170000006483610 Recinto:11-024-034-00030-00008 Cultivo: - Agregado de la referencia del recinto.:0 Zona de la referencia del recinto.:0 Superficie solapada.:0,03 Id. Incid.:101018308
- 100407 Explotación solicitada no forma parte de ningún organismo de control autorizado para la producción ecológica en Andalucía o fecha de inscripción posterior al plazo establecido (Anexo I. Criterios de Subvencionabilidad. Orden 28 de marzo de 2023).
Explotación:ES110240000251 Especie:BOVINA
Explotación:ES110240000251 Especie:CAPRINA
Explotación:ES110240000433 Especie:BOVINA
- 100421 Recinto declarado por error para una operación de la 6503, que se ha corregido de oficio marcando la operación correcta, de acuerdo con la fecha de inscripción del recinto en la producción ecológica.
Ref:170000006483608 Recinto:11-024-034-00030-00003 Cultivo:41000 HABAS-SIN VARIEDAD Secano

Datos considerados para el Cálculo de la Carga Ganadera mínima y máxima del expediente

Explotación	Especie	Inscrito en Sipea y Admisible	Ugm Calculada para CG Mínima	Ugm Calculada para CG Máxima
ES110240000251	BOVINA	NO	0,00	25,43
ES110240000251	CAPRINA	NO	0,00	60,22

(1) Superficie declarada admisible ajustada con la superficie comprometida.
(2) Factor de penalización valorando el alcance para el tipo de compromiso.

Puede verificar la integridad de una copia de este documento mediante la lectura del código QR adjunto o mediante el acceso a la dirección <https://ws050.juntadeandalucia.es/verificarFirma> indicando el código de VERIFICACIÓN

FIRMADO POR

RAQUEL MARIA ESPIN CRESPO

17/12/2024

VERIFICACIÓN

Pk2jm6UYDU9J72AMTZUYRN3GET48NG

PÁG. 1600/9349



**Datos considerados para el Cálculo de la Carga Ganadera mínima y máxima del expediente**

Explotación	Especie	Inscrito en Sipea y Admisible	Ugm Calculada para CG Mínima	Ugm Calculada para CG Máxima
ES110240000251	OVINA	SI	6,30	6,30
ES110240000433	BOVINA	NO	0,00	10,02
ES110240000433	OVINA	SI	7,68	7,68
ES410650000379	OVINA	SI	27,05	27,05
			41,03	136,70

Superficie determinada para Cálculo Carga Ganadera Mínima: 148,75 ha

Superficie determinada para Cálculo Carga Ganadera Máxima: 148,75 ha

Carga Ganadera Mínima Expediente: 0,28 ugm/ha

Carga Ganadera Máxima Expediente: 0,92 ugm/ha

Los importes del Grupo de Pago de pastos de este expediente han sido ajustados por no llegar a la carga ganadera mínima de 0,3

Recintos Determinados para el Cálculo de Garga Ganadera Mínima

REF.	REFERENCIA SIGPAC	CULTIVO	DESCRIPCIÓN CULTIVO	S/R	SUP. RESUELTA (ha)
-1609255	11-024-033-00014-00003	62000	PASTOS PERMANENTES DE 5 O MAS AÑOS-SIN VARIEDAD	S	5,05
-1609254	11-024-033-00014-00003	62000	PASTOS PERMANENTES DE 5 O MAS AÑOS-SIN VARIEDAD	S	2,18
-1528994	11-024-033-00017-00005	62000	PASTOS PERMANENTES DE 5 O MAS AÑOS-SIN VARIEDAD	S	0,17
-1528993	11-024-033-00017-00004	62000	PASTOS PERMANENTES DE 5 O MAS AÑOS-SIN VARIEDAD	S	0,87
-1528992	11-024-033-00017-00001	62000	PASTOS PERMANENTES DE 5 O MAS AÑOS-SIN VARIEDAD	S	3,90
-1528948	11-024-033-00008-00010	62000	PASTOS PERMANENTES DE 5 O MAS AÑOS-SIN VARIEDAD	S	0,11
-1528933	11-024-033-00010-00002	62000	PASTOS PERMANENTES DE 5 O MAS AÑOS-SIN VARIEDAD	S	1,72
-1528932	11-024-033-00010-00001	62000	PASTOS PERMANENTES DE 5 O MAS AÑOS-SIN VARIEDAD	S	7,06
-1528907	11-024-033-00009-00001	62000	PASTOS PERMANENTES DE 5 O MAS AÑOS-SIN VARIEDAD	S	2,72
-1528906	11-024-033-00009-00002	62000	PASTOS PERMANENTES DE 5 O MAS AÑOS-SIN VARIEDAD	S	0,77
-1528765	11-024-034-00027-00006	62000	PASTOS PERMANENTES DE 5 O MAS AÑOS-SIN VARIEDAD	S	1,32
-1117977	41-065-019-06002-00002	62000	PASTOS PERMANENTES DE 5 O MAS AÑOS-SIN VARIEDAD	S	12,09
-1117952	41-065-020-06001-00001	62000	PASTOS PERMANENTES DE 5 O MAS AÑOS-SIN VARIEDAD	S	36,81
-1117826	11-024-034-00029-00003	62000	PASTOS PERMANENTES DE 5 O MAS AÑOS-SIN VARIEDAD	S	8,31
-1117414	11-024-033-00013-00003	62000	PASTOS PERMANENTES DE 5 O MAS AÑOS-SIN VARIEDAD	S	7,63
-547413	11-024-033-00016-00010	62000	PASTOS PERMANENTES DE 5 O MAS AÑOS-SIN VARIEDAD	S	0,14
-183578	41-065-020-06001-00003	62000	PASTOS PERMANENTES DE 5 O MAS AÑOS-SIN VARIEDAD	S	10,33
5092772	11-024-033-00013-00002	62000	PASTOS PERMANENTES DE 5 O MAS AÑOS-SIN VARIEDAD	S	0,56
5098058	11-024-034-00028-00004	62000	PASTOS PERMANENTES DE 5 O MAS AÑOS-SIN VARIEDAD	S	7,37
5098105	11-024-034-00029-00012	62000	PASTOS PERMANENTES DE 5 O MAS AÑOS-SIN VARIEDAD	S	0,25
5098106	11-024-034-00029-00011	62000	PASTOS PERMANENTES DE 5 O MAS AÑOS-SIN VARIEDAD	S	1,12
5098107	11-024-034-00029-00013	62000	PASTOS PERMANENTES DE 5 O MAS AÑOS-SIN VARIEDAD	S	0,25
1700000006483566	11-024-034-00030-00015	62000	PASTOS PERMANENTES DE 5 O MAS AÑOS-SIN VARIEDAD	S	0,16
1700000006483567	11-024-034-00030-00012	62000	PASTOS PERMANENTES DE 5 O MAS AÑOS-SIN VARIEDAD	S	0,12
1700000006483568	11-024-034-00030-00014	62000	PASTOS PERMANENTES DE 5 O MAS AÑOS-SIN VARIEDAD	S	0,37
1700000006483569	11-024-033-00016-00004	62000	PASTOS PERMANENTES DE 5 O MAS AÑOS-SIN VARIEDAD	S	0,34
1700000006483570	11-024-034-00030-00009	62000	PASTOS PERMANENTES DE 5 O MAS AÑOS-SIN VARIEDAD	S	0,44
1700000006483571	11-024-034-00030-00010	62000	PASTOS PERMANENTES DE 5 O MAS AÑOS-SIN VARIEDAD	S	0,39

(1) Superficie declarada admisible ajustada con la superficie comprometida.
(2) Factor de penalización valorando el alcance para el tipo de compromiso.Puede verificar la integridad de una copia de este documento mediante la lectura del código QR adjunto o mediante el acceso a la dirección <https://ws050.juntadeandalucia.es/verificarFirma> indicando el código de VERIFICACIÓN

FIRMADO POR

RAQUEL MARIA ESPIN CRESPO

17/12/2024

VERIFICACIÓN

Pk2jm6UYDU9J72AMTZUYRN3GET48NG

PÁG. 1601/9349



**Datos considerados para el Cálculo de la Carga Ganadera mínima y máxima del expediente****Recintos Determinados para el Cálculo de Garga Ganadera Mínima**

REF.	REFERENCIA SIGPAC	CULTIVO	DESCRIPCIÓN CULTIVO	S/R	SUP. RESUELTA (ha)
170000006483572	11-024-034-00030-00006	62000	PASTOS PERMANENTES DE 5 O MAS AÑOS-SIN VARIEDAD	S	0,13
170000006483573	11-024-034-00030-00013	62000	PASTOS PERMANENTES DE 5 O MAS AÑOS-SIN VARIEDAD	S	1,16
170000006483574	11-024-034-00030-00011	62000	PASTOS PERMANENTES DE 5 O MAS AÑOS-SIN VARIEDAD	S	7,18
170000006483575	11-024-034-00030-00004	62000	PASTOS PERMANENTES DE 5 O MAS AÑOS-SIN VARIEDAD	S	0,61
170000006483577	41-065-020-06001-00004	62000	PASTOS PERMANENTES DE 5 O MAS AÑOS-SIN VARIEDAD	S	3,23
170000006483581	11-024-033-00016-00008	62000	PASTOS PERMANENTES DE 5 O MAS AÑOS-SIN VARIEDAD	S	2,16
170000006483583	11-024-033-00014-00007	62000	PASTOS PERMANENTES DE 5 O MAS AÑOS-SIN VARIEDAD	S	0,07
170000006483584	11-024-034-00030-00005	62000	PASTOS PERMANENTES DE 5 O MAS AÑOS-SIN VARIEDAD	S	0,04
170000006483592	41-065-019-06001-00004	62000	PASTOS PERMANENTES DE 5 O MAS AÑOS-SIN VARIEDAD	S	5,88
170000006483605	41-065-019-06001-00003	62000	PASTOS PERMANENTES DE 5 O MAS AÑOS-SIN VARIEDAD	S	8,06
170000006483607	41-065-020-06001-00002	62000	PASTOS PERMANENTES DE 5 O MAS AÑOS-SIN VARIEDAD	S	2,11
170000006483609	11-024-034-00030-00007	62000	PASTOS PERMANENTES DE 5 O MAS AÑOS-SIN VARIEDAD	S	5,57

Recintos Determinados para el Cálculo de Garga Ganadera Máxima

REF.	REFERENCIA SIGPAC	CULTIVO	DESCRIPCIÓN CULTIVO	S/R	SUP. RESUELTA (ha)
-1609255	11-024-033-00014-00003	62000	PASTOS PERMANENTES DE 5 O MAS AÑOS-SIN VARIEDAD	S	5,05
-1609254	11-024-033-00014-00003	62000	PASTOS PERMANENTES DE 5 O MAS AÑOS-SIN VARIEDAD	S	2,18
-1528994	11-024-033-00017-00005	62000	PASTOS PERMANENTES DE 5 O MAS AÑOS-SIN VARIEDAD	S	0,17
-1528993	11-024-033-00017-00004	62000	PASTOS PERMANENTES DE 5 O MAS AÑOS-SIN VARIEDAD	S	0,87
-1528992	11-024-033-00017-00001	62000	PASTOS PERMANENTES DE 5 O MAS AÑOS-SIN VARIEDAD	S	3,90
-1528948	11-024-033-00008-00010	62000	PASTOS PERMANENTES DE 5 O MAS AÑOS-SIN VARIEDAD	S	0,11
-1528933	11-024-033-00010-00002	62000	PASTOS PERMANENTES DE 5 O MAS AÑOS-SIN VARIEDAD	S	1,72
-1528932	11-024-033-00010-00001	62000	PASTOS PERMANENTES DE 5 O MAS AÑOS-SIN VARIEDAD	S	7,06
-1528907	11-024-033-00009-00001	62000	PASTOS PERMANENTES DE 5 O MAS AÑOS-SIN VARIEDAD	S	2,72
-1528906	11-024-033-00009-00002	62000	PASTOS PERMANENTES DE 5 O MAS AÑOS-SIN VARIEDAD	S	0,77
-1528765	11-024-034-00027-00006	62000	PASTOS PERMANENTES DE 5 O MAS AÑOS-SIN VARIEDAD	S	1,32
-1117977	41-065-019-06002-00002	62000	PASTOS PERMANENTES DE 5 O MAS AÑOS-SIN VARIEDAD	S	12,09
-1117952	41-065-020-06001-00001	62000	PASTOS PERMANENTES DE 5 O MAS AÑOS-SIN VARIEDAD	S	36,81
-1117826	11-024-034-00029-00003	62000	PASTOS PERMANENTES DE 5 O MAS AÑOS-SIN VARIEDAD	S	8,31
-1117414	11-024-033-00013-00003	62000	PASTOS PERMANENTES DE 5 O MAS AÑOS-SIN VARIEDAD	S	7,63
-547413	11-024-033-00016-00010	62000	PASTOS PERMANENTES DE 5 O MAS AÑOS-SIN VARIEDAD	S	0,14
-183578	41-065-020-06001-00003	62000	PASTOS PERMANENTES DE 5 O MAS AÑOS-SIN VARIEDAD	S	10,33
5092772	11-024-033-00013-00002	62000	PASTOS PERMANENTES DE 5 O MAS AÑOS-SIN VARIEDAD	S	0,56
5098058	11-024-034-00028-00004	62000	PASTOS PERMANENTES DE 5 O MAS AÑOS-SIN VARIEDAD	S	7,37
5098105	11-024-034-00029-00012	62000	PASTOS PERMANENTES DE 5 O MAS AÑOS-SIN VARIEDAD	S	0,25
5098106	11-024-034-00029-00011	62000	PASTOS PERMANENTES DE 5 O MAS AÑOS-SIN VARIEDAD	S	1,12

(1) Superficie declarada admisible ajustada con la superficie comprometida.
(2) Factor de penalización valorando el alcance para el tipo de compromiso.

Puede verificar la integridad de una copia de este documento mediante la lectura del código QR adjunto o mediante el acceso a la dirección <https://ws050.juntadeandalucia.es/verificarFirma> indicando el código de VERIFICACIÓN

FIRMADO POR

RAQUEL MARIA ESPIN CRESPO

17/12/2024

VERIFICACIÓN

Pk2jm6UYDU9J72AMTZUYRN3GET48NG

PÁG. 1602/9349



**Datos considerados para el Cálculo de la Carga Ganadera mínima y máxima del expediente****Recintos Determinados para el Cálculo de Garga Ganadera Máxima**

REF.	REFERENCIA SIGPAC	CULTIVO	DESCRIPCIÓN CULTIVO	SUP.	
				S/R	RESUELTA (ha)
5098107	11-024-034-00029-00013	62000	PASTOS PERMANENTES DE 5 O MAS AÑOS-SIN VARIEDAD	S	0,25
1700000006483566	11-024-034-00030-00015	62000	PASTOS PERMANENTES DE 5 O MAS AÑOS-SIN VARIEDAD	S	0,16
1700000006483567	11-024-034-00030-00012	62000	PASTOS PERMANENTES DE 5 O MAS AÑOS-SIN VARIEDAD	S	0,12
1700000006483568	11-024-034-00030-00014	62000	PASTOS PERMANENTES DE 5 O MAS AÑOS-SIN VARIEDAD	S	0,37
1700000006483569	11-024-033-00016-00004	62000	PASTOS PERMANENTES DE 5 O MAS AÑOS-SIN VARIEDAD	S	0,34
1700000006483570	11-024-034-00030-00009	62000	PASTOS PERMANENTES DE 5 O MAS AÑOS-SIN VARIEDAD	S	0,44
1700000006483571	11-024-034-00030-00010	62000	PASTOS PERMANENTES DE 5 O MAS AÑOS-SIN VARIEDAD	S	0,39
1700000006483572	11-024-034-00030-00006	62000	PASTOS PERMANENTES DE 5 O MAS AÑOS-SIN VARIEDAD	S	0,13
1700000006483573	11-024-034-00030-00013	62000	PASTOS PERMANENTES DE 5 O MAS AÑOS-SIN VARIEDAD	S	1,16
1700000006483574	11-024-034-00030-00011	62000	PASTOS PERMANENTES DE 5 O MAS AÑOS-SIN VARIEDAD	S	7,18
1700000006483575	11-024-034-00030-00004	62000	PASTOS PERMANENTES DE 5 O MAS AÑOS-SIN VARIEDAD	S	0,61
1700000006483577	41-065-020-06001-00004	62000	PASTOS PERMANENTES DE 5 O MAS AÑOS-SIN VARIEDAD	S	3,23
1700000006483581	11-024-033-00016-00008	62000	PASTOS PERMANENTES DE 5 O MAS AÑOS-SIN VARIEDAD	S	2,16
1700000006483583	11-024-033-00014-00007	62000	PASTOS PERMANENTES DE 5 O MAS AÑOS-SIN VARIEDAD	S	0,07
1700000006483584	11-024-034-00030-00005	62000	PASTOS PERMANENTES DE 5 O MAS AÑOS-SIN VARIEDAD	S	0,04
1700000006483592	41-065-019-06001-00004	62000	PASTOS PERMANENTES DE 5 O MAS AÑOS-SIN VARIEDAD	S	5,88
1700000006483605	41-065-019-06001-00003	62000	PASTOS PERMANENTES DE 5 O MAS AÑOS-SIN VARIEDAD	S	8,06
1700000006483607	41-065-020-06001-00002	62000	PASTOS PERMANENTES DE 5 O MAS AÑOS-SIN VARIEDAD	S	2,11
1700000006483609	11-024-034-00030-00007	62000	PASTOS PERMANENTES DE 5 O MAS AÑOS-SIN VARIEDAD	S	5,57

Incidencias de carga ganadera**INCIDENCIA DESCRIPCIÓN**

225	La superficie de cruce total de productos de la agrupación Pastos permanentes sobre un mismo recinto en el conjunto de las solicitudes, no puede superar la superficie total admisible de pastos Ref:-1528948 Recinto:11-024-033-00008-00010 Cultivo:62000 PASTOS PERMANENTES DE 5 O MAS AÑOS-SIN VARIEDAD Secano Superficie admisible de pastos del recinto según SIGPAC.:113 Suma de superficies de cruce netas declaradas para este recinto por todos los solicitantes.:164 Exceso de superficie (Hectáreas):0,51
238	Recinto cuyo CAP declarado es mayor al CAP prevalente y no presenta alegación al SIGPAC. Ref:-1528948 Recinto:11-024-033-00008-00010 Cultivo:62000 PASTOS PERMANENTES DE 5 O MAS AÑOS-SIN VARIEDAD Secano CAP prevalente:55 CAP declarado:100 Exceso de superficie (Hectáreas):0,51
4272	Verifica que las líneas de declaración de las Solicitudes Únicas no tienen solapes con la capa de Retroactividad Gráfica (ambas de la misma campaña) a nivel de expediente/línea de declaración gráfica de la solicitud. Ref:-1609255 Recinto:11-024-033-00014-00003 Cultivo: - Agregado de la referencia del recinto.:0 Zona de la referencia del recinto.:0 Superficie solapada.:0,03 Id. Incid.:5084411
100407	Explotación solicitada no forma parte de ningún organismo de control autorizado para la producción ecológica en Andalucía o fecha de inscripción posterior al plazo establecido (Anexo I. Criterios de Subvencionabilidad. Orden 28 de marzo de 2023). Explotación:ES110240000251 Especie:CAPRINA Explotación:ES110240000251 Especie:BOVINA Explotación:ES110240000433 Especie:BOVINA

(1) Superficie declarada admisible ajustada con la superficie comprometida.
(2) Factor de penalización valorando el alcance para el tipo de compromiso.Puede verificar la integridad de una copia de este documento mediante la lectura del código QR adjunto o mediante el acceso a la dirección <https://ws050.juntadeandalucia.es/verificarFirma> indicando el código de VERIFICACIÓN

FIRMADO POR

RAQUEL MARIA ESPIN CRESPO

17/12/2024

VERIFICACIÓN

Pk2jm6UYDU9J72AMTZUYRN3GET48NG

PÁG. 1603/9349





<u>APELLIDOS Y NOMBRE / RAZÓN SOCIAL</u>	<u>NIF</u>	<u>EXPEDIENTE</u>	<u>ANUALIDAD DE PAGO</u>		
PHP AGRICOLA S.L.	****7064*	1243199	1ª		
IMPORTES POR ANUALIDAD					
	2023	2024	2025	2026	2027
IMPORTE MÁXIMO SUBVENCIONABLE	11.899,20 €	11.899,20 €	11.899,20 €	9.916,00 €	9.916,00 €
IMPORTE MEDIO DE TRANSFERENCIA (€/ha)	297,48 €	297,48 €	297,48 €	247,90 €	247,90 €

<u>RESUMEN DE UNIDADES</u>		<u>Sup. Dec. Admisible (ha)</u>	<u>Sup. Comprometida (ha)</u>	<u>Sup. ajustada compromiso (1) (ha)</u>	<u>% sobredec.</u>	<u>Sup. Resuelta (ha)</u>	<u>Importe Declarado</u>	<u>Importe Topado</u>	<u>Importe Resuelto</u>	<u>Importe tras sobredec.</u>
Cód	GRUPO DE PAGO									
419	OLIVAR	121,54	40,00	40,00	0,00	40,00	11.899,20	11.899,20	11.899,20	11.899,20
TOTAL		121,54	40,00	40,00		40,00	11.899,20	11.899,20	11.899,20	11.899,20

<u>APLICACIÓN DE REDUCCIONES Y PENALIZACIONES</u>		<u>Importe Calculado</u>	<u>Importe prereduc.</u>	<u>Crterios de subvencionabilidad y compromisos</u>	<u>Presentación tardía</u>	<u>Omisión declaración</u>	<u>Condicionalidad</u>	<u>IMPORTE (Euros) RESUELTO</u>	
GRUPO DE PAGO									
OLIVAR		11.899,20	11.899,20	0,00	0,00	0,00	0,00	11.899,20	
TOTAL		11.899,20	11.899,20					11.899,20	

<u>RESUMEN DE PAGOS</u>		<u>IMPORTE (Euros)</u>			
		<u>RESUELTO</u>	<u>FEADER</u>	<u>MAPA</u>	<u>CAPADR</u>
OLIVAR - Pago realizado		11.899,20 €	10.114,32 €	1.167,31 €	617,57 €

<u>REF.</u>	<u>REFERENCIA SIGPAC</u>	<u>CULTIVO</u>	<u>DESCRIPCIÓN CULTIVO</u>	<u>S/R G.PAGO</u>	<u>PEND. MEDIA (%)</u>	<u>SUP. DEC. ADMISIBLE (ha)</u>	<u>SUP. COMPROM. (ha)</u>	<u>SUP. AJUSTADA COMPR.(1) (ha)</u>	<u>SUP. CONY. SIGPAC (ha)</u>	<u>SUP. CERTIE (ha)</u>	<u>SUP. CAMPO (ha)</u>	<u>SUP. CAMPO DETER. CULT. DECLARADO (ha)</u>	<u>SUP. DEC. REDUCIDA (ha)</u>	<u>SUP. RESUELTA (ha)</u>
-1346396	11-020-005-00143-007	101027	OLIVAR-ARBOSANA	S 419	2,90	7,03	7,03	7,03		7,03			7,03	7,03
-694258	11-020-005-00176-008	101027	OLIVAR-ARBOSANA	S 419	7,90	16,54	16,44	16,44		17,00			16,44	16,44
-694257	11-020-005-00175-010	101027	OLIVAR-ARBOSANA	S 419	9,90	81,95	81,11	81,11		83,00			81,11	81,11
5525047	11-020-003-00130-001	101003	OLIVAR-ARBEQUINA	S 419	14,20	5,93	5,93	5,93		5,93			5,93	5,93
5525048	11-020-003-00130-004	101027	OLIVAR-ARBOSANA	S 419	7,90	1,43	1,43	1,43		1,43			1,43	1,43
5525049	11-020-003-00130-007	101003	OLIVAR-ARBEQUINA	S 419	7,10	8,66	8,66	8,66		8,66			8,66	8,66

(1) Superficie declarada admisible ajustada con la superficie comprometida.

(2) Factor de penalización valorando el alcance para el tipo de compromiso.

Puede verificar la integridad de una copia de este documento mediante la lectura del código QR adjunto o mediante el acceso a la dirección <https://ws050.juntadeandalucia.es/verificarFirma> indicando el código de VERIFICACIÓN

FIRMADO POR

RAQUEL MARIA ESPIN CRESPO

17/12/2024

VERIFICACIÓN

Pk2jm6UYDU9J72AMTZUYRN3GET48NG

PÁG. 1604/9349



**INCIDENCIAS****INCIDENCIA DESCRIPCIÓN**

- 4272 Verifica que las líneas de declaración de las Solicitudes Únicas no tienen solapes con la capa de Retroactividad Gráfica (ambas de la misma campaña) a nivel de expediente/línea de declaración gráfica de la solicitud.
Ref:-694257 Recinto:11-020-005-00175-00010 Cultivo: - Agregado de la referencia del recinto.:0 Zona de la referencia del recinto.:0 Superficie solapada.:0,84 Id. Incid.:101018446
Ref:-694258 Recinto:11-020-005-00176-00008 Cultivo: - Agregado de la referencia del recinto.:0 Zona de la referencia del recinto.:0 Superficie solapada.:0,1 Id. Incid.:101018445
- 100400 Recinto con cultivo, variedad, régimen de explotación o uso Siggac no compatible con la operación solicitada (Anexo IV.I Cultivos y variedades elegibles para las Intervenciones. Orden de 28 de marzo de 2023).
Ref:7496271 Recinto:11-020-005-00176-00002 Cultivo:101027 OLIVAR-ARBOSANA Secano Uso:IM
Ref:7496422 Recinto:11-020-005-00176-00002 Cultivo:101027 OLIVAR-ARBOSANA Secano Uso:IM
Ref:7496375 Recinto:11-020-005-00176-00018 Cultivo:101027 OLIVAR-ARBOSANA Secano Uso:TA
Ref:7496367 Recinto:11-020-005-00176-00019 Cultivo:101027 OLIVAR-ARBOSANA Secano Uso:PR
Ref:7496331 Recinto:11-020-005-00176-00022 Cultivo:101027 OLIVAR-ARBOSANA Secano Uso:PR
Ref:7496292 Recinto:11-020-005-00176-00023 Cultivo:101027 OLIVAR-ARBOSANA Secano Uso:TA
Ref:7496305 Recinto:11-020-005-00176-00027 Cultivo:101027 OLIVAR-ARBOSANA Secano Uso:PR
Ref:7496386 Recinto:11-020-005-00176-00028 Cultivo:101027 OLIVAR-ARBOSANA Secano Uso:TA
Ref:7496380 Recinto:11-020-005-00176-00030 Cultivo:101027 OLIVAR-ARBOSANA Secano Uso:TA
- 100402 Recinto solicitado no forma parte de ningún organismo de control autorizado para la producción ecológica en Andalucía o fecha de inscripción posterior al plazo establecido (Anexo I. Criterios de Subvencionabilidad. Orden 28 de marzo de 2023).
Ref:-1612996 Recinto:11-020-005-00175-00013 Cultivo:101027 OLIVAR-ARBOSANA Secano
Ref:-1612999 Recinto:11-020-005-00175-00014 Cultivo:101027 OLIVAR-ARBOSANA Secano
Ref:7496271 Recinto:11-020-005-00176-00002 Cultivo:101027 OLIVAR-ARBOSANA Secano
Ref:7496422 Recinto:11-020-005-00176-00002 Cultivo:101027 OLIVAR-ARBOSANA Secano
Ref:-1610614 Recinto:11-020-005-00176-00017 Cultivo:101027 OLIVAR-ARBOSANA Secano
Ref:7496375 Recinto:11-020-005-00176-00018 Cultivo:101027 OLIVAR-ARBOSANA Secano
Ref:7496367 Recinto:11-020-005-00176-00019 Cultivo:101027 OLIVAR-ARBOSANA Secano
Ref:7496331 Recinto:11-020-005-00176-00022 Cultivo:101027 OLIVAR-ARBOSANA Secano
Ref:7496292 Recinto:11-020-005-00176-00023 Cultivo:101027 OLIVAR-ARBOSANA Secano
Ref:7496305 Recinto:11-020-005-00176-00027 Cultivo:101027 OLIVAR-ARBOSANA Secano
Ref:7496386 Recinto:11-020-005-00176-00028 Cultivo:101027 OLIVAR-ARBOSANA Secano
Ref:7496380 Recinto:11-020-005-00176-00030 Cultivo:101027 OLIVAR-ARBOSANA Secano
- 100412 Número de hectáreas validadas inferior a la superficie mínima permitida por el grupo de cultivo (Anexo I. Criterios de Subvencionabilidad. Orden 28 de marzo de 2023).
Sup. Resuelta:0 Grupo de Pago:FRUTALES SECANO
- 100413 Recinto perteneciente a grupo de cultivo que no cumple con la superficie mínima requerida (Anexo I. Criterios de Subvencionabilidad. Orden 28 de marzo de 2023).
Ref:-1494947 Recinto:11-020-005-00013-00006 Cultivo:104057 ALMENDROS-AVIJOR Secano Sup. Declarada:24,09 Superficie Resolver:24,09
Ref:-1405386 Recinto:11-020-005-00143-00014 Cultivo:104057 ALMENDROS-AVIJOR Secano Sup. Declarada:1,01 Superficie Resolver:1,01
Ref:-1405384 Recinto:11-020-005-09012-00003 Cultivo:104057 ALMENDROS-AVIJOR Secano Sup. Declarada:1,54 Superficie Resolver:1,54
Ref:5517897 Recinto:11-020-005-80006-00007 Cultivo:104057 ALMENDROS-AVIJOR Secano Sup. Declarada:19,83 Superficie Resolver:19,83
- 100421 Recinto declarado por error para una operación de la 6503, que se ha corregido de oficio marcando la operación correcta, de acuerdo con la fecha de inscripción del recinto en la producción ecológica.
Ref:5525047 Recinto:11-020-003-00130-00001 Cultivo:101003 OLIVAR-ARBEQUINA Secano
Ref:5525048 Recinto:11-020-003-00130-00004 Cultivo:101027 OLIVAR-ARBOSANA Secano
Ref:5525049 Recinto:11-020-003-00130-00007 Cultivo:101003 OLIVAR-ARBEQUINA Secano
Ref:-1346396 Recinto:11-020-005-00143-00007 Cultivo:101027 OLIVAR-ARBOSANA Secano
Ref:-694257 Recinto:11-020-005-00175-00010 Cultivo:101027 OLIVAR-ARBOSANA Secano
Ref:-1612996 Recinto:11-020-005-00175-00013 Cultivo:101027 OLIVAR-ARBOSANA Secano
Ref:-1612999 Recinto:11-020-005-00175-00014 Cultivo:101027 OLIVAR-ARBOSANA Secano
Ref:-694258 Recinto:11-020-005-00176-00008 Cultivo:101027 OLIVAR-ARBOSANA Secano
Ref:-1610614 Recinto:11-020-005-00176-00017 Cultivo:101027 OLIVAR-ARBOSANA Secano
- 100424 Solicita recinto que no está comprometido para la operación.
Ref:-1612996 Recinto:11-020-005-00175-00013 Cultivo:101027 OLIVAR-ARBOSANA Secano
Ref:-1612999 Recinto:11-020-005-00175-00014 Cultivo:101027 OLIVAR-ARBOSANA Secano
Ref:7496271 Recinto:11-020-005-00176-00002 Cultivo:101027 OLIVAR-ARBOSANA Secano
Ref:7496422 Recinto:11-020-005-00176-00002 Cultivo:101027 OLIVAR-ARBOSANA Secano

(1) Superficie declarada admisible ajustada con la superficie comprometida.
(2) Factor de penalización valorando el alcance para el tipo de compromiso.

Puede verificar la integridad de una copia de este documento mediante la lectura del código QR adjunto o mediante el acceso a la dirección <https://ws050.juntadeandalucia.es/verificarFirma> indicando el código de VERIFICACIÓN

FIRMADO POR	RAQUEL MARIA ESPIN CRESPO	17/12/2024	
VERIFICACIÓN	Pk2jm6UYDU9J72AMTZUYRN3GET48NG	PÁG. 1605/9349	



INCIDENCIAS

INCIDENCIA DESCRIPCIÓN

- Ref:-1610614 Recinto:11-020-005-00176-00017 Cultivo:101027 OLIVAR-ARBOSANA Secano
- Ref:7496375 Recinto:11-020-005-00176-00018 Cultivo:101027 OLIVAR-ARBOSANA Secano
- Ref:7496367 Recinto:11-020-005-00176-00019 Cultivo:101027 OLIVAR-ARBOSANA Secano
- Ref:7496331 Recinto:11-020-005-00176-00022 Cultivo:101027 OLIVAR-ARBOSANA Secano
- Ref:7496292 Recinto:11-020-005-00176-00023 Cultivo:101027 OLIVAR-ARBOSANA Secano
- Ref:7496305 Recinto:11-020-005-00176-00027 Cultivo:101027 OLIVAR-ARBOSANA Secano
- Ref:7496386 Recinto:11-020-005-00176-00028 Cultivo:101027 OLIVAR-ARBOSANA Secano
- Ref:7496380 Recinto:11-020-005-00176-00030 Cultivo:101027 OLIVAR-ARBOSANA Secano

(1) Superficie declarada admisible ajustada con la superficie comprometida.
(2) Factor de penalización valorando el alcance para el tipo de compromiso.

Puede verificar la integridad de una copia de este documento mediante la lectura del código QR adjunto o mediante el acceso a la dirección <https://ws050.juntadeandalucia.es/verificarFirma> indicando el código de VERIFICACIÓN

FIRMADO POR	RAQUEL MARIA ESPIN CRESPO	17/12/2024	
VERIFICACIÓN	Pk2jm6UYDU9J72AMTZUYRN3GET48NG	PÁG. 1606/9349	

**APELLIDOS Y NOMBRE / RAZÓN SOCIAL**

PONCE FERNANDEZ JULIAN

NIF

***6477*

EXPEDIENTE

1041412

ANUALIDAD DE PAGO

1ª

IMPORTES POR ANUALIDAD

	2023	2024	2025	2026	2027
IMPORTE MÁXIMO SUBVENCIONABLE	1.621,27 €	1.621,27 €	1.621,27 €	1.351,06 €	1.351,06 €
IMPORTE MEDIO DE TRANSFERENCIA (€/ha)	297,48 €	297,48 €	297,48 €	247,90 €	247,90 €

RESUMEN DE UNIDADES

Cód	GRUPO DE PAGO	Sup. Dec. Admisible (ha)	Sup. Comprometida (ha)	Sup. ajustada compromiso (1) (ha)	% sobredec.	Sup. Resuelta (ha)	Importe Declarado	Importe Topado	Importe Resuelto	Importe tras sobredec.
419	OLIVAR	5,45		5,45	0,00	5,45	1.621,27	1.621,27	1.621,27	1.621,27
TOTAL		5,45	5,45	5,45		5,45	1.621,27	1.621,27	1.621,27	1.621,27

APLICACIÓN DE REDUCCIONES Y PENALIZACIONES

GRUPO DE PAGO	Importe Calculado	Importe prereduc.	Criterios de subvencionabilidad y compromisos	Presentación tardía	Omisión declaración	Condicionalidad	IMPORTE (Euros) RESUELTO
OLIVAR	1.621,27	1.621,27	0,00	0,00	0,00	0,00	1.621,27
TOTAL	1.621,27	1.621,27					1.621,27

RESUMEN DE PAGOS**IMPORTE (Euros)**

	RESUELTO	FEADER	MAPA	CAPADR
OLIVAR - Pago realizado	1.621,27 €	1.378,08 €	159,05 €	84,14 €

RECINTOS RESUELTOS

REF.	REFERENCIA SIGPAC	CULTIVO	DESCRIPCIÓN CULTIVO	S/R G.PAGO	PEND. MEDIA (%)	SUP. DEC. ADMISIBLE (ha)	SUP. COMPROM. (ha)	SUP. AJUSTADA COMPR.(1) (ha)	SUP. CONY. SIGPAC (ha)	SUP. CERTIE (ha)	SUP. CAMPO (ha)	SUP. CAMPO DETER. CULT. DECLARADO (ha)	SUP. DEC. REDUCIDA (ha)	SUP. RESUELTA (ha)
4097940	11-002-014-00046-001	101010	OLIVAR-PICUAL	S	419	10,10	2,44	2,44	2,44	2,44			2,44	2,44
1700000005254101	11-034-003-00059-008	101010	OLIVAR-PICUAL	S	419	3,90	3,01	3,01	3,01	3,01			3,01	3,01

(1) Superficie declarada admisible ajustada con la superficie comprometida.
(2) Factor de penalización valorando el alcance para el tipo de compromiso.Puede verificar la integridad de una copia de este documento mediante la lectura del código QR adjunto o mediante el acceso a la dirección <https://ws050.juntadeandalucia.es/verificarFirma> indicando el código de VERIFICACIÓN

FIRMADO POR

RAQUEL MARIA ESPIN CRESPO

17/12/2024

VERIFICACIÓN

Pk2jm6UYDU9J72AMTZUYRN3GET48NG

PÁG. 1607/9349



**APELLIDOS Y NOMBRE / RAZÓN SOCIAL**

POSO SL

NIF
***0321*EXPEDIENTE
1142005**ANUALIDAD DE PAGO**

1ª

IMPORTES POR ANUALIDAD

	2023	2024	2025	2026	2027
IMPORTE MÁXIMO SUBVENCIONABLE	11.184,30 €	11.184,30 €	9.320,25 €	9.320,25 €	9.320,25 €
IMPORTE MEDIO DE TRANSFERENCIA (€/ha)	80,41 €	80,41 €	67,01 €	67,01 €	67,01 €

RESUMEN DE UNIDADES

Cód	GRUPO DE PAGO	Sup. Dec. Admisible (ha)	Sup. Comprometida (ha)	Sup. ajustada compromiso (1) (ha)	% sobredec.	Sup. Resuelta (ha)	Importe Declarado	Importe Topado	Importe Resuelto	Importe tras sobredec.
418	PASTOS ASOCIADOS A GANADERÍA ECOLÓGICA	139,09		139,09	0,00	139,09	11.183,90	11.184,30	11.184,30	11.184,30
TOTAL		139,09	139,09	139,09		139,09	11.183,90	11.184,30	11.184,30	11.184,30

APLICACIÓN DE REDUCCIONES Y PENALIZACIONES

GRUPO DE PAGO	Importe Calculado	Importe prereduc.	Criterios de subvencionabilidad y compromisos	Presentación tardía	Omisión declaración	Condicionidad	IMPORTE (Euros) RESUELTO
PASTOS ASOCIADOS A GANADERÍA	11.184,30	11.184,30	0,00	0,00	0,00	0,00	11.184,30
TOTAL	11.184,30	11.184,30					11.184,30

RESUMEN DE PAGOS

	RESUELTO	FEADER	MAPA	CAPADR
PASTOS ASOCIADOS A GANADERÍA ECOLÓGICA - Pago realizado	11.184,30 €	9.506,66 €	1.097,18 €	580,46 €

(1) Superficie declarada admisible ajustada con la superficie comprometida.
 (2) Factor de penalización valorando el alcance para el tipo de compromiso.

Puede verificar la integridad de una copia de este documento mediante la lectura del código QR adjunto o mediante el acceso a la dirección <https://ws050.juntadeandalucia.es/verificarFirma> indicando el código de VERIFICACIÓN

FIRMADO POR	RAQUEL MARIA ESPIN CRESPO	17/12/2024	
VERIFICACIÓN	Pk2jm6UYDU9J72AMTZUYRN3GET48NG	PÁG. 1608/9349	

**RECINTOS RESUELTOS**

REF.	REFERENCIA SIGPAC	CULTIVO	DESCRIPCIÓN CULTIVO	S/R	G.PAGO	PEND. MEDIA (%)	SUP. ADMISIBLE (ha)	SUP. COMPROM. (ha)	SUP. AJUSTADA COMPR.(1) (ha)	SUP. CONV. SIGPAC (ha)	SUP. CERTIF. (ha)	SUP. CAMPO (ha)	SUP. CAMPO DEIER CULT. DECLARADO (ha)	SUP. DEC. REDUCIDA (ha)	SUP. RESUELTA (ha)
-884560	11-008-002-00012-056	62000	PASTOS PERMANENTES DE 5 O MAS AÑOS-SIN VARIEDAD	S	418	11,00	1,18	1,18	1,18		1,18			1,18	1,18
-884559	11-008-002-00012-055	62000	PASTOS PERMANENTES DE 5 O MAS AÑOS-SIN VARIEDAD	S	418	9,50	0,25	0,25	0,25		0,25			0,25	0,25
-884558	11-008-002-00012-054	62000	PASTOS PERMANENTES DE 5 O MAS AÑOS-SIN VARIEDAD	S	418	9,50	1,27	1,27	1,27		1,27			1,27	1,27
-884557	11-008-002-00012-052	62000	PASTOS PERMANENTES DE 5 O MAS AÑOS-SIN VARIEDAD	S	418	11,80	1,53	1,53	1,53		1,53			1,53	1,53
-884556	11-008-002-00012-051	62000	PASTOS PERMANENTES DE 5 O MAS AÑOS-SIN VARIEDAD	S	418	7,00	0,07	0,07	0,07		0,07			0,07	0,07
-884554	11-008-002-00012-049	62000	PASTOS PERMANENTES DE 5 O MAS AÑOS-SIN VARIEDAD	S	418	13,80	0,14	0,14	0,14		0,14			0,14	0,14
-884553	11-008-002-00012-047	62000	PASTOS PERMANENTES DE 5 O MAS AÑOS-SIN VARIEDAD	S	418	11,20	0,44	0,44	0,44		0,44			0,44	0,44
-884552	11-008-002-00012-045	62000	PASTOS PERMANENTES DE 5 O MAS AÑOS-SIN VARIEDAD	S	418	12,20	0,27	0,27	0,27		0,32			0,27	0,27
-884551	11-008-002-00012-044	62000	PASTOS PERMANENTES DE 5 O MAS AÑOS-SIN VARIEDAD	S	418	15,80	2,72	2,72	2,72		2,72			2,72	2,72
-884548	11-008-002-00012-040	62000	PASTOS PERMANENTES DE 5 O MAS AÑOS-SIN VARIEDAD	S	418	12,10	0,99	0,99	0,99		0,99			0,99	0,99
-884547	11-008-002-00012-038	62000	PASTOS PERMANENTES DE 5 O MAS AÑOS-SIN VARIEDAD	S	418	18,30	0,05	0,05	0,05		0,06			0,05	0,05
-884546	11-008-002-00012-037	62000	PASTOS PERMANENTES DE 5 O MAS AÑOS-SIN VARIEDAD	S	418	17,30	2,23	2,23	2,23		2,23			2,23	2,23
-884545	11-008-002-00012-035	62000	PASTOS PERMANENTES DE 5 O MAS AÑOS-SIN VARIEDAD	S	418	11,80	0,02	0,02	0,02		0,02			0,02	0,02
-884543	11-008-002-00012-032	62000	PASTOS PERMANENTES DE 5 O MAS AÑOS-SIN VARIEDAD	S	418	8,60	0,02	0,02	0,02		0,02			0,02	0,02
-884542	11-008-002-00012-031	62000	PASTOS PERMANENTES DE 5 O MAS AÑOS-SIN VARIEDAD	S	418	26,70	0,01	0,01	0,01		0,02			0,01	0,01
1700000004868242	11-008-001-00005-001	62000	PASTOS PERMANENTES DE 5 O MAS AÑOS-SIN VARIEDAD	S	418	22,70	10,59	10,59	10,59		30,25			10,59	10,59
1700000004868243	11-008-001-00005-002	62000	PASTOS PERMANENTES DE 5 O MAS AÑOS-SIN VARIEDAD	S	418	12,70	0,17	0,17	0,17		0,20			0,17	0,17
1700000004868245	11-008-002-00012-021	62000	PASTOS PERMANENTES DE 5 O MAS AÑOS-SIN VARIEDAD	S	418	14,80	2,07	2,07	2,07		2,07			2,07	2,07
1700000004868247	11-008-002-00012-028	62000	PASTOS PERMANENTES DE 5 O MAS AÑOS-SIN VARIEDAD	S	418	22,60	0,26	0,26	0,26		0,30			0,26	0,26
1700000004868248	11-008-001-00005-003	62000	PASTOS PERMANENTES DE 5 O MAS AÑOS-SIN VARIEDAD	S	418	19,30	0,38	0,38	0,38		0,58			0,38	0,38
1700000004868249	11-008-002-00012-005	62000	PASTOS PERMANENTES DE 5 O MAS AÑOS-SIN VARIEDAD	S	418	25,30	78,25	78,25	78,25		142,27			78,25	78,25
1700000004868250	11-008-002-00012-014	62000	PASTOS PERMANENTES DE 5 O MAS AÑOS-SIN VARIEDAD	S	418	19,70	3,87	3,87	3,87		5,95			3,87	3,87
1700000004868251	11-008-002-00012-013	62000	PASTOS PERMANENTES DE 5 O MAS AÑOS-SIN VARIEDAD	S	418	17,60	2,70	2,70	2,70		3,18			2,70	2,70
1700000004868252	11-008-002-00012-011	62000	PASTOS PERMANENTES DE 5 O MAS AÑOS-SIN VARIEDAD	S	418	20,30	0,97	0,97	0,97		2,15			0,97	0,97
1700000004868253	11-008-002-00012-015	62000	PASTOS PERMANENTES DE 5 O MAS AÑOS-SIN VARIEDAD	S	418	15,40	3,12	3,12	3,12		12,49			3,12	3,12
1700000004868254	11-008-002-00012-018	62000	PASTOS PERMANENTES DE 5 O MAS AÑOS-SIN VARIEDAD	S	418	20,90	0,85	0,85	0,85		0,85			0,85	0,85
1700000004868255	11-008-002-00012-017	62000	PASTOS PERMANENTES DE 5 O MAS AÑOS-SIN VARIEDAD	S	418	10,20	0,52	0,52	0,52		0,69			0,52	0,52
1700000004868256	11-008-002-00012-020	62000	PASTOS PERMANENTES DE 5 O MAS AÑOS-SIN VARIEDAD	S	418	9,30	14,13	14,13	14,13		16,62			14,13	14,13
1700000004868258	11-008-002-00012-020	62000	PASTOS PERMANENTES DE 5 O MAS AÑOS-SIN VARIEDAD	S	418	9,30	10,02	10,02	10,02		11,79			10,02	10,02

INCIDENCIAS**INCIDENCIA DESCRIPCIÓN**

- 100407 Explotación solicitada no forma parte de ningún organismo de control autorizado para la producción ecológica en Andalucía o fecha de inscripción posterior al plazo establecido (Anexo I. Criterios de Subvencionabilidad. Orden 28 de marzo de 2023).
Explotación:ES110080000336 Especie:CABALLAR
- 100424 Solicita recinto que no está comprometido para la operación.
Ref:1700000004868257 Recinto:11-008-002-00012-00019 Cultivo:62000 PASTOS PERMANENTES DE 5 O MAS AÑOS-SIN VARIEDAD Secano
Ref:1700000004868246 Recinto:11-008-002-00012-00029 Cultivo:62000 PASTOS PERMANENTES DE 5 O MAS AÑOS-SIN VARIEDAD Secano
Ref:-884544 Recinto:11-008-002-00012-00033 Cultivo:62000 PASTOS PERMANENTES DE 5 O MAS AÑOS-SIN VARIEDAD Secano
Ref:-884549 Recinto:11-008-002-00012-00041 Cultivo:62000 PASTOS PERMANENTES DE 5 O MAS AÑOS-SIN VARIEDAD Secano
Ref:-884550 Recinto:11-008-002-00012-00042 Cultivo:62000 PASTOS PERMANENTES DE 5 O MAS AÑOS-SIN VARIEDAD Secano
Ref:-884555 Recinto:11-008-002-00012-00050 Cultivo:62000 PASTOS PERMANENTES DE 5 O MAS AÑOS-SIN VARIEDAD Secano

Datos considerados para el Cálculo de la Carga Ganadera mínima y máxima del expediente

Explotación	Especie	Inscrito en Sipea y Admisible	Ugm Calculada para CG Mínima	Ugm Calculada para CG Máxima
ES110080000336	BOVINA	SI	110,28	110,28
ES110080000336	CABALLAR	NO	0,00	1,60
			110,28	111,88

Superficie determinada para Cálculo Carga Ganadera Mínima: 201,72 ha

Superficie determinada para Cálculo Carga Ganadera Máxima: 201,72 ha

Carga Ganadera Mínima Expediente: 0,55 ugm/ha

(1) Superficie declarada admisible ajustada con la superficie comprometida.
(2) Factor de penalización valorando el alcance para el tipo de compromiso.

Puede verificar la integridad de una copia de este documento mediante la lectura del código QR adjunto o mediante el acceso a la dirección <https://ws050.juntadeandalucia.es/verificarFirma> indicando el código de VERIFICACIÓN

FIRMADO POR

RAQUEL MARIA ESPIN CRESPO

17/12/2024

VERIFICACIÓN

Pk2jm6UYDU9J72AMTZUYRN3GET48NG

PÁG. 1609/9349



**Datos considerados para el Cálculo de la Carga Ganadera mínima y máxima del expediente****Carga Ganadera Máxima Expediente:** 0,55 ugm/ha**Recintos Determinados para el Cálculo de Garga Ganadera Mínima**

REF.	REFERENCIA SIGPAC	CULTIVO	DESCRIPCIÓN CULTIVO	S/R	SUP. RESUELTA (ha)
-884560	11-008-002-00012-00056	62000	PASTOS PERMANENTES DE 5 O MAS AÑOS-SIN VARIEDAD	S	1,18
-884559	11-008-002-00012-00055	62000	PASTOS PERMANENTES DE 5 O MAS AÑOS-SIN VARIEDAD	S	0,25
-884558	11-008-002-00012-00054	62000	PASTOS PERMANENTES DE 5 O MAS AÑOS-SIN VARIEDAD	S	1,27
-884557	11-008-002-00012-00052	62000	PASTOS PERMANENTES DE 5 O MAS AÑOS-SIN VARIEDAD	S	1,53
-884556	11-008-002-00012-00051	62000	PASTOS PERMANENTES DE 5 O MAS AÑOS-SIN VARIEDAD	S	0,07
-884555	11-008-002-00012-00050	62000	PASTOS PERMANENTES DE 5 O MAS AÑOS-SIN VARIEDAD	S	23,31
-884554	11-008-002-00012-00049	62000	PASTOS PERMANENTES DE 5 O MAS AÑOS-SIN VARIEDAD	S	0,14
-884553	11-008-002-00012-00047	62000	PASTOS PERMANENTES DE 5 O MAS AÑOS-SIN VARIEDAD	S	0,44
-884552	11-008-002-00012-00045	62000	PASTOS PERMANENTES DE 5 O MAS AÑOS-SIN VARIEDAD	S	0,27
-884551	11-008-002-00012-00044	62000	PASTOS PERMANENTES DE 5 O MAS AÑOS-SIN VARIEDAD	S	2,72
-884550	11-008-002-00012-00042	62000	PASTOS PERMANENTES DE 5 O MAS AÑOS-SIN VARIEDAD	S	1,09
-884549	11-008-002-00012-00041	62000	PASTOS PERMANENTES DE 5 O MAS AÑOS-SIN VARIEDAD	S	1,59
-884548	11-008-002-00012-00040	62000	PASTOS PERMANENTES DE 5 O MAS AÑOS-SIN VARIEDAD	S	0,99
-884547	11-008-002-00012-00038	62000	PASTOS PERMANENTES DE 5 O MAS AÑOS-SIN VARIEDAD	S	0,05
-884546	11-008-002-00012-00037	62000	PASTOS PERMANENTES DE 5 O MAS AÑOS-SIN VARIEDAD	S	2,23
-884545	11-008-002-00012-00035	62000	PASTOS PERMANENTES DE 5 O MAS AÑOS-SIN VARIEDAD	S	0,02
-884544	11-008-002-00012-00033	62000	PASTOS PERMANENTES DE 5 O MAS AÑOS-SIN VARIEDAD	S	5,18
-884543	11-008-002-00012-00032	62000	PASTOS PERMANENTES DE 5 O MAS AÑOS-SIN VARIEDAD	S	0,02
-884542	11-008-002-00012-00031	62000	PASTOS PERMANENTES DE 5 O MAS AÑOS-SIN VARIEDAD	S	0,01
1700000004868242	11-008-001-00005-00001	62000	PASTOS PERMANENTES DE 5 O MAS AÑOS-SIN VARIEDAD	S	10,59
1700000004868243	11-008-001-00005-00002	62000	PASTOS PERMANENTES DE 5 O MAS AÑOS-SIN VARIEDAD	S	0,17
1700000004868245	11-008-002-00012-00021	62000	PASTOS PERMANENTES DE 5 O MAS AÑOS-SIN VARIEDAD	S	2,07
1700000004868246	11-008-002-00012-00029	62000	PASTOS PERMANENTES DE 5 O MAS AÑOS-SIN VARIEDAD	S	16,87
1700000004868247	11-008-002-00012-00028	62000	PASTOS PERMANENTES DE 5 O MAS AÑOS-SIN VARIEDAD	S	0,26
1700000004868248	11-008-001-00005-00003	62000	PASTOS PERMANENTES DE 5 O MAS AÑOS-SIN VARIEDAD	S	0,38
1700000004868249	11-008-002-00012-00005	62000	PASTOS PERMANENTES DE 5 O MAS AÑOS-SIN VARIEDAD	S	78,25
1700000004868250	11-008-002-00012-00014	62000	PASTOS PERMANENTES DE 5 O MAS AÑOS-SIN VARIEDAD	S	3,87
1700000004868251	11-008-002-00012-00013	62000	PASTOS PERMANENTES DE 5 O MAS AÑOS-SIN VARIEDAD	S	2,70
1700000004868252	11-008-002-00012-00011	62000	PASTOS PERMANENTES DE 5 O MAS AÑOS-SIN VARIEDAD	S	0,97
1700000004868253	11-008-002-00012-00015	62000	PASTOS PERMANENTES DE 5 O MAS AÑOS-SIN VARIEDAD	S	3,12
1700000004868254	11-008-002-00012-00018	62000	PASTOS PERMANENTES DE 5 O MAS AÑOS-SIN VARIEDAD	S	0,85
1700000004868255	11-008-002-00012-00017	62000	PASTOS PERMANENTES DE 5 O MAS AÑOS-SIN VARIEDAD	S	0,52
1700000004868256	11-008-002-00012-00020	62000	PASTOS PERMANENTES DE 5 O MAS AÑOS-SIN VARIEDAD	S	14,13
1700000004868257	11-008-002-00012-00019	62000	PASTOS PERMANENTES DE 5 O MAS AÑOS-SIN VARIEDAD	S	14,59
1700000004868258	11-008-002-00012-00020	62000	PASTOS PERMANENTES DE 5 O MAS AÑOS-SIN VARIEDAD	S	10,02

(1) Superficie declarada admisible ajustada con la superficie comprometida.
(2) Factor de penalización valorando el alcance para el tipo de compromiso.Puede verificar la integridad de una copia de este documento mediante la lectura del código QR adjunto o mediante el acceso a la dirección <https://ws050.juntadeandalucia.es/verificarFirma> indicando el código de VERIFICACIÓN

FIRMADO POR

RAQUEL MARIA ESPIN CRESPO

17/12/2024

VERIFICACIÓN

Pk2jm6UYDU9J72AMTZUYRN3GET48NG

PÁG. 1610/9349



**Datos considerados para el Cálculo de la Carga Ganadera mínima y máxima del expediente****Recintos Determinados para el Cálculo de Garga Ganadera Máxima**

REF.	REFERENCIA SIGPAC	CULTIVO	DESCRIPCIÓN CULTIVO	SUP.	
				S/R	RESUELTA (ha)
-884560	11-008-002-00012-00056	62000	PASTOS PERMANENTES DE 5 O MAS AÑOS-SIN VARIEDAD	S	1,18
-884559	11-008-002-00012-00055	62000	PASTOS PERMANENTES DE 5 O MAS AÑOS-SIN VARIEDAD	S	0,25
-884558	11-008-002-00012-00054	62000	PASTOS PERMANENTES DE 5 O MAS AÑOS-SIN VARIEDAD	S	1,27
-884557	11-008-002-00012-00052	62000	PASTOS PERMANENTES DE 5 O MAS AÑOS-SIN VARIEDAD	S	1,53
-884556	11-008-002-00012-00051	62000	PASTOS PERMANENTES DE 5 O MAS AÑOS-SIN VARIEDAD	S	0,07
-884555	11-008-002-00012-00050	62000	PASTOS PERMANENTES DE 5 O MAS AÑOS-SIN VARIEDAD	S	23,31
-884554	11-008-002-00012-00049	62000	PASTOS PERMANENTES DE 5 O MAS AÑOS-SIN VARIEDAD	S	0,14
-884553	11-008-002-00012-00047	62000	PASTOS PERMANENTES DE 5 O MAS AÑOS-SIN VARIEDAD	S	0,44
-884552	11-008-002-00012-00045	62000	PASTOS PERMANENTES DE 5 O MAS AÑOS-SIN VARIEDAD	S	0,27
-884551	11-008-002-00012-00044	62000	PASTOS PERMANENTES DE 5 O MAS AÑOS-SIN VARIEDAD	S	2,72
-884550	11-008-002-00012-00042	62000	PASTOS PERMANENTES DE 5 O MAS AÑOS-SIN VARIEDAD	S	1,09
-884549	11-008-002-00012-00041	62000	PASTOS PERMANENTES DE 5 O MAS AÑOS-SIN VARIEDAD	S	1,59
-884548	11-008-002-00012-00040	62000	PASTOS PERMANENTES DE 5 O MAS AÑOS-SIN VARIEDAD	S	0,99
-884547	11-008-002-00012-00038	62000	PASTOS PERMANENTES DE 5 O MAS AÑOS-SIN VARIEDAD	S	0,05
-884546	11-008-002-00012-00037	62000	PASTOS PERMANENTES DE 5 O MAS AÑOS-SIN VARIEDAD	S	2,23
-884545	11-008-002-00012-00035	62000	PASTOS PERMANENTES DE 5 O MAS AÑOS-SIN VARIEDAD	S	0,02
-884544	11-008-002-00012-00033	62000	PASTOS PERMANENTES DE 5 O MAS AÑOS-SIN VARIEDAD	S	5,18
-884543	11-008-002-00012-00032	62000	PASTOS PERMANENTES DE 5 O MAS AÑOS-SIN VARIEDAD	S	0,02
-884542	11-008-002-00012-00031	62000	PASTOS PERMANENTES DE 5 O MAS AÑOS-SIN VARIEDAD	S	0,01
1700000004868242	11-008-001-00005-00001	62000	PASTOS PERMANENTES DE 5 O MAS AÑOS-SIN VARIEDAD	S	10,59
1700000004868243	11-008-001-00005-00002	62000	PASTOS PERMANENTES DE 5 O MAS AÑOS-SIN VARIEDAD	S	0,17
1700000004868245	11-008-002-00012-00021	62000	PASTOS PERMANENTES DE 5 O MAS AÑOS-SIN VARIEDAD	S	2,07
1700000004868246	11-008-002-00012-00029	62000	PASTOS PERMANENTES DE 5 O MAS AÑOS-SIN VARIEDAD	S	16,87
1700000004868247	11-008-002-00012-00028	62000	PASTOS PERMANENTES DE 5 O MAS AÑOS-SIN VARIEDAD	S	0,26
1700000004868248	11-008-001-00005-00003	62000	PASTOS PERMANENTES DE 5 O MAS AÑOS-SIN VARIEDAD	S	0,38
1700000004868249	11-008-002-00012-00005	62000	PASTOS PERMANENTES DE 5 O MAS AÑOS-SIN VARIEDAD	S	78,25
1700000004868250	11-008-002-00012-00014	62000	PASTOS PERMANENTES DE 5 O MAS AÑOS-SIN VARIEDAD	S	3,87
1700000004868251	11-008-002-00012-00013	62000	PASTOS PERMANENTES DE 5 O MAS AÑOS-SIN VARIEDAD	S	2,70
1700000004868252	11-008-002-00012-00011	62000	PASTOS PERMANENTES DE 5 O MAS AÑOS-SIN VARIEDAD	S	0,97
1700000004868253	11-008-002-00012-00015	62000	PASTOS PERMANENTES DE 5 O MAS AÑOS-SIN VARIEDAD	S	3,12
1700000004868254	11-008-002-00012-00018	62000	PASTOS PERMANENTES DE 5 O MAS AÑOS-SIN VARIEDAD	S	0,85
1700000004868255	11-008-002-00012-00017	62000	PASTOS PERMANENTES DE 5 O MAS AÑOS-SIN VARIEDAD	S	0,52
1700000004868256	11-008-002-00012-00020	62000	PASTOS PERMANENTES DE 5 O MAS AÑOS-SIN VARIEDAD	S	14,13
1700000004868257	11-008-002-00012-00019	62000	PASTOS PERMANENTES DE 5 O MAS AÑOS-SIN VARIEDAD	S	14,59
1700000004868258	11-008-002-00012-00020	62000	PASTOS PERMANENTES DE 5 O MAS AÑOS-SIN VARIEDAD	S	10,02

(1) Superficie declarada admisible ajustada con la superficie comprometida.
(2) Factor de penalización valorando el alcance para el tipo de compromiso.Puede verificar la integridad de una copia de este documento mediante la lectura del código QR adjunto o mediante el acceso a la dirección <https://ws050.juntadeandalucia.es/verificarFirma> indicando el código de VERIFICACIÓN

FIRMADO POR	RAQUEL MARIA ESPIN CRESPO	17/12/2024	
VERIFICACIÓN	Pk2jm6UYDU9J72AMTZUYRN3GET48NG	PÁG. 1611/9349	



Datos considerados para el Cálculo de la Carga Ganadera mínima y máxima del expediente

Incidencias de carga ganadera

INCIDENCIA DESCRIPCIÓN

100407 Explotación solicitada no forma parte de ningún organismo de control autorizado para la producción ecológica en Andalucía o fecha de inscripción posterior al plazo establecido (Anexo I. Criterios de Subvencionabilidad. Orden 28 de marzo de 2023).
Explotación:ES110080000336 Especie:CABALLAR

(1) Superficie declarada admisible ajustada con la superficie comprometida.
(2) Factor de penalización valorando el alcance para el tipo de compromiso.

Puede verificar la integridad de una copia de este documento mediante la lectura del código QR adjunto o mediante el acceso a la dirección <https://ws050.juntadeandalucia.es/verificarFirma> indicando el código de VERIFICACIÓN

FIRMADO POR	RAQUEL MARIA ESPIN CRESPO	17/12/2024	
VERIFICACIÓN	Pk2jm6UYDU9J72AMTZUYRN3GET48NG	PÁG. 1612/9349	

**APELLIDOS Y NOMBRE / RAZÓN SOCIAL**

PROMOCIONES E INVERSIONES MIGA SL

NIF

****3063*

EXPEDIENTE

1238112

ANUALIDAD DE PAGO

1ª

IMPORTE POR ANUALIDAD

	2023	2024	2025	2026	2027
IMPORTE MÁXIMO SUBVENCIONABLE	3.071,27 €	3.071,27 €	2.559,31 €	2.559,31 €	2.559,31 €
IMPORTE MEDIO DE TRANSFERENCIA (€/ha)	154,26 €	154,26 €	128,54 €	128,54 €	128,54 €

RESUMEN DE UNIDADES

Cód	GRUPO DE PAGO	Sup. Dec. Admisible (ha)	Sup. Comprometida (ha)	Sup. ajustada compromiso (1) (ha)	% sobredec.	Sup. Resuelta (ha)	Importe Declarado	Importe Topado	Importe Resuelto	Importe tras sobredec.
416	HERBÁCEOS	17,07		16,93	0,00	16,93	3.071,27	3.071,27	3.071,27	3.071,27
424	HERBÁCEOS NO ELEGIBLES	3,14		2,98	0,00	2,98	0,00	0,00	0,00	0,00
TOTAL		20,21	19,91	19,91		19,91	3.071,27	3.071,27	3.071,27	3.071,27

APLICACIÓN DE REDUCCIONES Y PENALIZACIONES

GRUPO DE PAGO	Importe Calculado	Importe prereduc.	Criterios de subvencionabilidad y compromisos	Presentación tardía	Omisión declaración	Condicionalidad	IMPORTE (Euros)
							RESUELTO
HERBÁCEOS	3.071,27	3.071,27	0,00	0,00	1,00	0,00	3.040,56
HERBÁCEOS NO ELEGIBLES	0,00	0,00	0,00	0,00	1,00	0,00	0,00
TOTAL	3.071,27	3.071,27					3.040,56

RESUMEN DE PAGOS

	RESUELTO	FEADER	MAPA	CAPADR
HERBÁCEOS - Pago realizado	3.040,56 €	2.584,48 €	298,28 €	157,80 €

RECINTOS RESUELTOS

REF.	REFERENCIA SIGPAC	CULTIVO DESCRIPCIÓN CULTIVO	S/R G.PAGO	PEND. MEDIA (%)	SUP. DEC. ADMISIBLE (ha)	SUP. COMPROM. (ha)	SUP. AJUSTADA COMPROM. (1) (ha)	SUP. CONV. SIGPAC (ha)	SUP. CERTIF. (ha)	SUP. CAMPO (ha)	SUP. CAMPO DETER. CULT. DECLARADO (ha)	SUP. DEC. REDUCIDA (ha)	SUP. RESUELTA (ha)
-1496185	11-039-063-00042-001	33171 GIRASOL-LG50300	S	416	7,90	2,65	2,52	2,52	2,52			2,52	2,52
-1389639	11-020-071-00111-003	5000 CEBADA-SIN VARIEDAD	S	416	16,50	0,78	0,78	0,78	0,78			0,78	0,78
1700000006429210	11-020-071-00110-001	5000 CEBADA-SIN VARIEDAD	S	416	10,60	2,22	2,22	2,22	2,22			2,22	2,22
1700000006429211	11-020-071-00110-002	5000 CEBADA-SIN VARIEDAD	S	416	4,30	1,33	1,33	1,33	1,33			1,33	1,33
1700000006429212	11-020-071-00111-001	5000 CEBADA-SIN VARIEDAD	S	416	14,30	3,15	3,15	3,15	3,15			3,15	3,15
1700000006429213	11-039-063-00055-001	241000 MEZCLA VEZA - AVENA-SIN VARIEDAD	S	416	14,30	0,08	0,08	0,08	0,35			0,08	0,08
1700000006429237	11-039-063-00043-001	241000 MEZCLA VEZA - AVENA-SIN VARIEDAD	S	416	13,80	5,25	5,25	5,25	5,28			5,25	5,25
1700000006429238	11-039-061-00017-001	241000 MEZCLA VEZA - AVENA-SIN VARIEDAD	S	416	6,40	1,45	1,44	1,44	1,44			1,44	1,44
1700000006429239	11-039-061-00017-007	241000 MEZCLA VEZA - AVENA-SIN VARIEDAD	S	416	5,60	0,16	0,16	0,16	0,16			0,16	0,16
1700000006429218	11-039-063-00042-001	20000 BARBECHO TRADICIONAL-SIN VARIEDAD	S	424	7,90	3,14	2,98	2,98	2,98			2,98	2,98

(1) Superficie declarada admisible ajustada con la superficie comprometida.
(2) Factor de penalización valorando el alcance para el tipo de compromiso.Puede verificar la integridad de una copia de este documento mediante la lectura del código QR adjunto o mediante el acceso a la dirección <https://ws050.juntadeandalucia.es/verificarFirma> indicando el código de VERIFICACIÓN

FIRMADO POR

RAQUEL MARIA ESPIN CRESPO

17/12/2024

VERIFICACIÓN

Pk2jm6UYDU9J72AMTZUYRN3GET48NG

PÁG. 1613/9349



**INCIDENCIAS****INCIDENCIA DESCRIPCIÓN**

- 256 Solicitud con recintos no declarados en campaña actual con una reducción por omisión de superficie superior al 3%
CÓDIGO PARA EL PORCENTAJE DE REDUCCIÓN POR OMISIÓN QUE CORRESPONDE A LA SOLICITUD:1
- 100407 Explotación solicitada no forma parte de ningún organismo de control autorizado para la producción ecológica en Andalucía o fecha de inscripción posterior al plazo establecido (Anexo I. Criterios de Subvencionabilidad. Orden 28 de marzo de 2023).
Explotación:ES110390000702 Especie:BOVINA
- 100421 Recinto declarado por error para una operación de la 6503, que se ha corregido de oficio marcando la operación correcta, de acuerdo con la fecha de inscripción del recinto en la producción ecológica.
Ref:170000006429210 Recinto:11-020-071-00110-00001 Cultivo:5000 CEBADA-SIN VARIEDAD Secano
Ref:170000006429211 Recinto:11-020-071-00110-00002 Cultivo:5000 CEBADA-SIN VARIEDAD Secano
Ref:170000006429212 Recinto:11-020-071-00111-00001 Cultivo:5000 CEBADA-SIN VARIEDAD Secano
Ref:-1389639 Recinto:11-020-071-00111-00003 Cultivo:5000 CEBADA-SIN VARIEDAD Secano
Ref:170000006429238 Recinto:11-039-061-00017-00001 Cultivo:241000 MEZCLA VEZA - AVENA-SIN VARIEDAD Secano
Ref:170000006429227 Recinto:11-039-061-00017-00002 Cultivo:113000 OTROS FRUTALES-SIN VARIEDAD Secano
Ref:170000006429239 Recinto:11-039-061-00017-00007 Cultivo:241000 MEZCLA VEZA - AVENA-SIN VARIEDAD Secano
Ref:170000006429218 Recinto:11-039-063-00042-00001 Cultivo:20000 BARBECHO TRADICIONAL-SIN VARIEDAD Secano
Ref:-1496185 Recinto:11-039-063-00042-00001 Cultivo:33171 GIRASOL-LG50300 Secano
Ref:170000006429237 Recinto:11-039-063-00043-00001 Cultivo:241000 MEZCLA VEZA - AVENA-SIN VARIEDAD Secano
Ref:170000006429213 Recinto:11-039-063-00055-00001 Cultivo:241000 MEZCLA VEZA - AVENA-SIN VARIEDAD Secano
- 100424 Solicita recinto que no está comprometido para la operación.
Ref:170000006429227 Recinto:11-039-061-00017-00002 Cultivo:113000 OTROS FRUTALES-SIN VARIEDAD Secano

(1) Superficie declarada admisible ajustada con la superficie comprometida.
(2) Factor de penalización valorando el alcance para el tipo de compromiso.

Puede verificar la integridad de una copia de este documento mediante la lectura del código QR adjunto o mediante el acceso a la dirección <https://ws050.juntadeandalucia.es/verificarFirma> indicando el código de VERIFICACIÓN

FIRMADO POR	RAQUEL MARIA ESPIN CRESPO	17/12/2024	
VERIFICACIÓN	Pk2jm6UYDU9J72AMTZUYRN3GET48NG	PÁG. 1614/9349	

**APELLIDOS Y NOMBRE / RAZÓN SOCIAL**

PUENTE DE LA VEGA, C.B.

NIF

***0350*

EXPEDIENTE

1135234

ANUALIDAD DE PAGO

1ª

IMPORTE POR ANUALIDAD

	2023	2024	2025	2026	2027
IMPORTE MÁXIMO SUBVENCIONABLE	2.984,02 €	2.984,02 €	2.486,68 €	2.486,68 €	2.486,68 €
IMPORTE MEDIO DE TRANSFERENCIA (€/ha)	98,58 €	98,58 €	82,15 €	82,15 €	82,15 €

RESUMEN DE UNIDADES

Cód	GRUPO DE PAGO	Sup. Dec. Admisible (ha)	Sup. Comprometida (ha)	Sup. ajustada compromiso (1) (ha)	% sobredec.	Sup. Resuelta (ha)	Importe Declarado	Importe Topado	Importe Resuelto	Importe tras sobredec.
418	PASTOS ASOCIADOS A GANADERÍA ECOLÓGICA	30,27		30,27	0,00	30,27	2.984,02	2.984,02	2.984,02	2.984,02
TOTAL		30,27	30,27	30,27		30,27	2.984,02	2.984,02	2.984,02	2.984,02

APLICACIÓN DE REDUCCIONES Y PENALIZACIONES

GRUPO DE PAGO	Importe Calculado	Importe prereduc.	Criterios de subvencionabilidad y compromisos	Presentación tardía	Omisión declaración	Condicionidad	IMPORTE (Euros) RESUELTO
PASTOS ASOCIADOS A GANADERÍA	2.984,02	2.984,02	0,00	0,00	0,00	0,00	2.984,02
TOTAL	2.984,02	2.984,02					2.984,02

RESUMEN DE PAGOS**IMPORTE (Euros)**

	RESUELTO	FEADER	MAPA	CAPADR
PASTOS ASOCIADOS A GANADERÍA ECOLÓGICA - Pago realizado	2.984,02 €	2.536,42 €	292,73 €	154,87 €

RECINTOS RESUELTOS

REE	REFERENCIA SIGPAC	CULTIVO DESCRIPCIÓN CULTIVO	S/R G.PAGO	PEND. MEDIA (%)	SUP. DEC. ADMISIBLE (ha)	SUP. COMPROM. (ha)	SUP. AJUSTADA COMPROM. (1) (ha)	SUP. CONV. SIGPAC (ha)	SUP. CERTIF. (ha)	SUP. CAMPO (ha)	SUP. CAMPO DETER. CULT. DECLARADO (ha)	SUP. DEC. REDUCIDA (ha)	SUP. RESUELTA (ha)
-1628260	11-035-022-00021-001	62000 PASTOS PERMANENTES DE 5 O MAS AÑOS-SIN VARIEDAD	S 418	14,70	12,72	12,72	12,72		12,72			12,72	12,72
-1592141	11-035-022-00024-001	62000 PASTOS PERMANENTES DE 5 O MAS AÑOS-SIN VARIEDAD	S 418	15,10	1,21	1,21	1,21		1,21			1,21	1,21
-1592140	11-035-022-00023-001	62000 PASTOS PERMANENTES DE 5 O MAS AÑOS-SIN VARIEDAD	S 418	16,00	1,73	1,73	1,73		1,73			1,73	1,73
-1592063	11-035-022-00010-001	62000 PASTOS PERMANENTES DE 5 O MAS AÑOS-SIN VARIEDAD	S 418	13,00	1,18	1,18	1,18		1,18			1,18	1,18
-1592062	11-035-022-00011-001	62000 PASTOS PERMANENTES DE 5 O MAS AÑOS-SIN VARIEDAD	S 418	13,60	1,23	1,23	1,23		1,23			1,23	1,23
-1592061	11-035-022-00012-001	62000 PASTOS PERMANENTES DE 5 O MAS AÑOS-SIN VARIEDAD	S 418	17,00	9,66	9,66	9,66		9,66			9,66	9,66
-1592058	11-035-022-00017-001	62000 PASTOS PERMANENTES DE 5 O MAS AÑOS-SIN VARIEDAD	S 418	16,60	2,54	2,54	2,54		2,54			2,54	2,54

INCIDENCIAS**INCIDENCIA DESCRIPCIÓN**

225	La superficie de cruce total de productos de la agrupación Pastos permanentes sobre un mismo recinto en el conjunto de las solicitudes, no puede superar la superficie total admisible de pastos Ref:6896366 Recinto:11-035-022-00025-00001 Cultivo:62000 PASTOS PERMANENTES DE 5 O MAS AÑOS-SIN VARIEDAD Secano Superficie admisible de pastos del recinto según SIGPAC.:206 Suma de superficies de cruce netas declaradas para este recinto por todos los solicitantes.:412 Exceso de superficie (Hectáreas):2,06
100424	Solicita recinto que no está comprometido para la operación. Ref:6896366 Recinto:11-035-022-00025-00001 Cultivo:62000 PASTOS PERMANENTES DE 5 O MAS AÑOS-SIN VARIEDAD Secano

(1) Superficie declarada admisible ajustada con la superficie comprometida.
(2) Factor de penalización valorando el alcance para el tipo de compromiso.Puede verificar la integridad de una copia de este documento mediante la lectura del código QR adjunto o mediante el acceso a la dirección <https://ws050.juntadeandalucia.es/verificarFirma> indicando el código de VERIFICACIÓN

FIRMADO POR

RAQUEL MARIA ESPIN CRESPO

17/12/2024

VERIFICACIÓN

Pk2jm6UYDU9J72AMTZUYRN3GET48NG

PÁG. 1615/9349



**Datos considerados para el Cálculo de la Carga Ganadera mínima y máxima del expediente**

Explotación	Especie	Inscrito en Sipea y Admisible	Ugm Calculada para CG Mínima	Ugm Calculada para CG Máxima
ES110350000385	BOVINA	SI	49,02	49,02
			49,02	49,02

Superficie determinada para Cálculo Carga Ganadera Mínima: 82,52 ha

Superficie determinada para Cálculo Carga Ganadera Máxima: 82,52 ha

Carga Ganadera Mínima Expediente: 0,59 ugm/ha

Carga Ganadera Máxima Expediente: 0,59 ugm/ha

Recintos Determinados para el Cálculo de Garga Ganadera Mínima

REF.	REFERENCIA SIGPAC	CULTIVO	DESCRIPCIÓN CULTIVO	S/R	SUP. RESUELTA (ha)
-1628260	11-035-022-00021-00001	62000	PASTOS PERMANENTES DE 5 O MAS AÑOS-SIN VARIEDAD	S	12,72
-1592141	11-035-022-00024-00001	62000	PASTOS PERMANENTES DE 5 O MAS AÑOS-SIN VARIEDAD	S	1,21
-1592140	11-035-022-00023-00001	62000	PASTOS PERMANENTES DE 5 O MAS AÑOS-SIN VARIEDAD	S	1,73
-1592063	11-035-022-00010-00001	62000	PASTOS PERMANENTES DE 5 O MAS AÑOS-SIN VARIEDAD	S	1,18
-1592062	11-035-022-00011-00001	62000	PASTOS PERMANENTES DE 5 O MAS AÑOS-SIN VARIEDAD	S	1,23
-1592061	11-035-022-00012-00001	62000	PASTOS PERMANENTES DE 5 O MAS AÑOS-SIN VARIEDAD	S	9,66
-1592058	11-035-022-00017-00001	62000	PASTOS PERMANENTES DE 5 O MAS AÑOS-SIN VARIEDAD	S	2,54
-94267	11-035-022-00003-00008	62000	PASTOS PERMANENTES DE 5 O MAS AÑOS-SIN VARIEDAD	S	0,38
6896366	11-035-022-00025-00001	62000	PASTOS PERMANENTES DE 5 O MAS AÑOS-SIN VARIEDAD	S	0,00
1700000007167804	11-035-020-00032-00001	62000	PASTOS PERMANENTES DE 5 O MAS AÑOS-SIN VARIEDAD	S	2,88
1700000007167805	11-035-022-00003-00010	62000	PASTOS PERMANENTES DE 5 O MAS AÑOS-SIN VARIEDAD	S	5,62
1700000007167806	11-035-022-00003-00011	62000	PASTOS PERMANENTES DE 5 O MAS AÑOS-SIN VARIEDAD	S	43,19
1700000007167807	11-035-022-00003-00009	62000	PASTOS PERMANENTES DE 5 O MAS AÑOS-SIN VARIEDAD	S	0,13
1700000007167809	11-035-022-00003-00007	62000	PASTOS PERMANENTES DE 5 O MAS AÑOS-SIN VARIEDAD	S	0,05

Recintos Determinados para el Cálculo de Garga Ganadera Máxima

REF.	REFERENCIA SIGPAC	CULTIVO	DESCRIPCIÓN CULTIVO	S/R	SUP. RESUELTA (ha)
-1628260	11-035-022-00021-00001	62000	PASTOS PERMANENTES DE 5 O MAS AÑOS-SIN VARIEDAD	S	12,72
-1592141	11-035-022-00024-00001	62000	PASTOS PERMANENTES DE 5 O MAS AÑOS-SIN VARIEDAD	S	1,21
-1592140	11-035-022-00023-00001	62000	PASTOS PERMANENTES DE 5 O MAS AÑOS-SIN VARIEDAD	S	1,73
-1592063	11-035-022-00010-00001	62000	PASTOS PERMANENTES DE 5 O MAS AÑOS-SIN VARIEDAD	S	1,18
-1592062	11-035-022-00011-00001	62000	PASTOS PERMANENTES DE 5 O MAS AÑOS-SIN VARIEDAD	S	1,23
-1592061	11-035-022-00012-00001	62000	PASTOS PERMANENTES DE 5 O MAS AÑOS-SIN VARIEDAD	S	9,66
-1592058	11-035-022-00017-00001	62000	PASTOS PERMANENTES DE 5 O MAS AÑOS-SIN VARIEDAD	S	2,54
-94267	11-035-022-00003-00008	62000	PASTOS PERMANENTES DE 5 O MAS AÑOS-SIN VARIEDAD	S	0,38
6896366	11-035-022-00025-00001	62000	PASTOS PERMANENTES DE 5 O MAS AÑOS-SIN VARIEDAD	S	0,00
1700000007167804	11-035-020-00032-00001	62000	PASTOS PERMANENTES DE 5 O MAS AÑOS-SIN VARIEDAD	S	2,88
1700000007167805	11-035-022-00003-00010	62000	PASTOS PERMANENTES DE 5 O MAS AÑOS-SIN VARIEDAD	S	5,62
1700000007167806	11-035-022-00003-00011	62000	PASTOS PERMANENTES DE 5 O MAS AÑOS-SIN VARIEDAD	S	43,19
1700000007167807	11-035-022-00003-00009	62000	PASTOS PERMANENTES DE 5 O MAS AÑOS-SIN VARIEDAD	S	0,13

(1) Superficie declarada admisible ajustada con la superficie comprometida.
(2) Factor de penalización valorando el alcance para el tipo de compromiso.Puede verificar la integridad de una copia de este documento mediante la lectura del código QR adjunto o mediante el acceso a la dirección <https://ws050.juntadeandalucia.es/verificarFirma> indicando el código de VERIFICACIÓN

FIRMADO POR

RAQUEL MARIA ESPIN CRESPO

17/12/2024

VERIFICACIÓN

Pk2jm6UYDU9J72AMTZUYRN3GET48NG

PÁG. 1616/9349



**Datos considerados para el Cálculo de la Carga Ganadera mínima y máxima del expediente****Recintos Determinados para el Cálculo de Garga Ganadera Máxima**

<u>REF.</u>	<u>REFERENCIA SIGPAC</u>	<u>CULTIVO</u>	<u>DESCRIPCIÓN CULTIVO</u>	<u>S/R</u>	<u>SUP. RESUELTA (ha)</u>
1700000007167809	11-035-022-00003-00007	62000	PASTOS PERMANENTES DE 5 O MAS AÑOS-SIN VARIEDAD	S	0,05

Incidencias de carga ganadera**INCIDENCIA DESCRIPCIÓN**

225	La superficie de cruce total de productos de la agrupación Pastos permanentes sobre un mismo recinto en el conjunto de las solicitudes, no puede superar la superficie total admisible de pastos Ref:6896366 Recinto:11-035-022-00025-00001 Cultivo:62000 PASTOS PERMANENTES DE 5 O MAS AÑOS-SIN VARIEDAD Secano Superficie admisible de pastos del recinto según SIGPAC.:206 Suma de superficies de cruce netas declaradas para este recinto por todos los solicitantes.:412 Exceso de superficie (Hectáreas):2,06
-----	---

(1) Superficie declarada admisible ajustada con la superficie comprometida.
(2) Factor de penalización valorando el alcance para el tipo de compromiso.

Puede verificar la integridad de una copia de este documento mediante la lectura del código QR adjunto o mediante el acceso a la dirección <https://ws050.juntadeandalucia.es/verificarFirma> indicando el código de VERIFICACIÓN

FIRMADO POR	RAQUEL MARIA ESPIN CRESPO	17/12/2024	
VERIFICACIÓN	Pk2jm6UYDU9J72AMTZUYRN3GET48NG	PÁG. 1617/9349	

**APELLIDOS Y NOMBRE / RAZÓN SOCIAL**

PUERTA NUEVA S.L

NIF
***0700*EXPEDIENTE
1098477**ANUALIDAD DE PAGO**

1ª

IMPORTES POR ANUALIDAD

	2023	2024	2025	2026	2027
IMPORTE MÁXIMO SUBVENCIONABLE	609,83 €	609,83 €	609,83 €	508,20 €	508,20 €
IMPORTE MEDIO DE TRANSFERENCIA (€/ha)	297,48 €	297,48 €	297,48 €	247,90 €	247,90 €

RESUMEN DE UNIDADES

Cód	GRUPO DE PAGO	Sup. Dec. Admisible (ha)	Sup. Comprometida (ha)	Sup. ajustada compromiso (1) (ha)	% sobredec.	Sup. Resuelta (ha)	Importe Declarado	Importe Topado	Importe Resuelto	Importe tras sobredec.
419	OLIVAR	2,05		2,05	0,00	2,05	609,83	609,83	609,83	609,83
TOTAL		2,05	2,05	2,05		2,05	609,83	609,83	609,83	609,83

APLICACIÓN DE REDUCCIONES Y PENALIZACIONES

GRUPO DE PAGO	Importe Calculado	Importe prereduc.	Criterios de subvencionabilidad y compromisos	Presentación tardía	Omisión declaración	Condicionalidad	IMPORTE (Euros) RESUELTO
OLIVAR	609,83	609,83	0,00	0,00	0,00	0,00	609,83
TOTAL	609,83	609,83					609,83

RESUMEN DE PAGOS**IMPORTE (Euros)**

	RESUELTO	FEADER	MAPA	CAPADR
OLIVAR - Pago realizado	609,83 €	518,36 €	59,82 €	31,65 €

RECINTOS RESUELTOS

REF.	REFERENCIA SIGPAC	CULTIVO DESCRIPCIÓN CULTIVO	S/R G.PAGO	PEND. MEDIA (%)	SUP. DEC. ADMISIBLE (ha)	SUP. COMPROM. (ha)	SUP. AJUSTADA COMPR.(1) (ha)	SUP. CONY. SIGPAC (ha)	SUP. CERTIE (ha)	SUP. CAMPO (ha)	SUP. CAMPO DETER. CULT. DECLARADO (ha)	SUP. DEC. REDUCIDA (ha)	SUP. RESUELTA (ha)
1700000007184596	11-020-020-00044-006	101010 OLIVAR-PICUAL	S	419	12,60	0,19	0,19	0,19	0,19			0,19	0,19
1700000007184617	11-020-020-00044-005	101010 OLIVAR-PICUAL	S	419	12,60	0,06	0,06	0,06	0,06			0,06	0,06
1700000007184618	11-020-020-00044-004	101010 OLIVAR-PICUAL	S	419	12,50	1,64	1,64	1,64	1,64			1,64	1,64
1700000007184619	11-020-020-00046-006	101010 OLIVAR-PICUAL	S	419	17,10	0,16	0,16	0,16	0,16			0,16	0,16

INCIDENCIAS**INCIDENCIA DESCRIPCIÓN**

- 100421 Recinto declarado por error para una operación de la 6503, que se ha corregido de oficio marcando la operación correcta, de acuerdo con la fecha de inscripción del recinto en la producción ecológica.
 Ref:1700000007184618 Recinto:11-020-020-00044-00004 Cultivo:101010 OLIVAR-PICUAL Secano
 Ref:1700000007184617 Recinto:11-020-020-00044-00005 Cultivo:101010 OLIVAR-PICUAL Secano
 Ref:1700000007184596 Recinto:11-020-020-00044-00006 Cultivo:101010 OLIVAR-PICUAL Secano
 Ref:1700000007184619 Recinto:11-020-020-00046-00006 Cultivo:101010 OLIVAR-PICUAL Secano

(1) Superficie declarada admisible ajustada con la superficie comprometida.
 (2) Factor de penalización valorando el alcance para el tipo de compromiso.

Puede verificar la integridad de una copia de este documento mediante la lectura del código QR adjunto o mediante el acceso a la dirección <https://ws050.juntadeandalucia.es/verificarFirma> indicando el código de VERIFICACIÓN

FIRMADO POR

RAQUEL MARIA ESPIN CRESPO

17/12/2024

VERIFICACIÓN

Pk2jm6UYDU9J72AMTZUYRN3GET48NG

PÁG. 1618/9349



**APELLIDOS Y NOMBRE / RAZÓN SOCIAL**

PULIDO GALAN MARIA SOLEDAD

NIF

***9482*

EXPEDIENTE

1006031

ANUALIDAD DE PAGO

1ª

IMPORTES POR ANUALIDAD

	2023	2024	2025	2026	2027
IMPORTE MÁXIMO SUBVENCIONABLE	4.358,22 €	4.358,22 €	3.631,85 €	3.631,85 €	3.631,85 €
IMPORTE MEDIO DE TRANSFERENCIA (€/ha)	98,58 €	98,58 €	82,15 €	82,15 €	82,15 €

RESUMEN DE UNIDADES

Cód	GRUPO DE PAGO	Sup. Dec. Admisible (ha)	Sup. Comprometida (ha)	Sup. ajustada compromiso (1) (ha)	% sobredec.	Sup. Resuelta (ha)	Importe Declarado	Importe Topado	Importe Resuelto	Importe tras sobredec.
418	PASTOS ASOCIADOS A GANADERÍA ECOLÓGICA	44,21		44,21	0,00	44,21	4.358,22	4.358,22	4.358,22	4.358,22
TOTAL		44,21	44,21	44,21		44,21	4.358,22	4.358,22	4.358,22	4.358,22

APLICACIÓN DE REDUCCIONES Y PENALIZACIONES

GRUPO DE PAGO	Importe Calculado	Importe prerreduc.	Criterios de subvencionabilidad y compromisos	Presentación tardía	Omisión declaración	Condicionidad	IMPORTE (Euros) RESUELTO
PASTOS ASOCIADOS A GANADERÍA	4.358,22	4.358,22	0,00	0,00	0,00	0,00	4.358,22
TOTAL	4.358,22	4.358,22					4.358,22

RESUMEN DE PAGOS**IMPORTE (Euros)**

	RESUELTO	FEADER	MAPA	CAPADR
PASTOS ASOCIADOS A GANADERÍA ECOLÓGICA - Pago realizado	4.358,22 €	3.704,49 €	427,54 €	226,19 €

RECINTOS RESUELTOS

REE	REFERENCIA SIGPAC	CULTIVO	DESCRIPCIÓN CULTIVO	S/R G.PAGO	PEND. MEDIA (%)	SUP. DEC. ADMISIBLE (ha)	SUP. COMPROM. (ha)	SUP. AJUSTADA COMPROM. (1) (ha)	SUP. CONV. SIGPAC (ha)	SUP. CERTIF. (ha)	SUP. CAMPO (ha)	SUP. CAMPO DETER. CULT. (ha)	SUP. DEC. REDUCIDA (ha)	SUP. RESUELTA (ha)
5212857	11-004-006-00011-001	62000	PASTOS PERMANENTES DE 5 O MAS AÑOS-SIN VARIEDAD	S 418	15,10	8,70	8,70	8,70		8,70			8,70	8,70
5212858	11-004-008-00020-002	62000	PASTOS PERMANENTES DE 5 O MAS AÑOS-SIN VARIEDAD	S 418	29,80	35,51	35,51	35,51		101,45			35,51	35,51

INCIDENCIAS**INCIDENCIA DESCRIPCIÓN**

- 100407 Explotación solicitada no forma parte de ningún organismo de control autorizado para la producción ecológica en Andalucía o fecha de inscripción posterior al plazo establecido (Anexo I. Criterios de Subvencionabilidad. Orden 28 de marzo de 2023).
Explotación:ES110040000840 Especie:CAPRINA
- 100421 Recinto declarado por error para una operación de la 6503, que se ha corregido de oficio marcando la operación correcta, de acuerdo con la fecha de inscripción del recinto en la producción ecológica.
Ref:5212857 Recinto:11-004-006-00011-00001 Cultivo:62000 PASTOS PERMANENTES DE 5 O MAS AÑOS-SIN VARIEDAD Secano
Ref:5212858 Recinto:11-004-008-00020-00002 Cultivo:62000 PASTOS PERMANENTES DE 5 O MAS AÑOS-SIN VARIEDAD Secano

(1) Superficie declarada admisible ajustada con la superficie comprometida.
(2) Factor de penalización valorando el alcance para el tipo de compromiso.

Puede verificar la integridad de una copia de este documento mediante la lectura del código QR adjunto o mediante el acceso a la dirección <https://ws050.juntadeandalucia.es/verificarFirma> indicando el código de VERIFICACIÓN

FIRMADO POR

RAQUEL MARIA ESPIN CRESPO

17/12/2024

VERIFICACIÓN

Pk2jm6UYDU9J72AMTZUYRN3GET48NG

PÁG. 1619/9349



**Datos considerados para el Cálculo de la Carga Ganadera mínima y máxima del expediente**

Explotación	Especie	Inscrito en Sipea y Admisible	Ugm Calculada para CG Mínima	Ugm Calculada para CG Máxima
ES110040000418	BOVINA	SI	15,81	15,81
ES110040000840	BOVINA	SI	35,25	35,25
ES110040000840	CAPRINA	NO	0,00	2,70
			51,06	53,76

Superficie determinada para Cálculo Carga Ganadera Mínima: 44,21 ha

Superficie determinada para Cálculo Carga Ganadera Máxima: 44,21 ha

Carga Ganadera Mínima Expediente: 1,15 ugm/ha

Carga Ganadera Máxima Expediente: 1,22 ugm/ha

Recintos Determinados para el Cálculo de Garga Ganadera Mínima

REF.	REFERENCIA SIGPAC	CULTIVO	DESCRIPCIÓN CULTIVO	S/R	SUP. RESUELTA (ha)
5212857	11-004-006-00011-00001	62000	PASTOS PERMANENTES DE 5 O MAS AÑOS-SIN VARIEDAD	S	8,70
5212858	11-004-008-00020-00002	62000	PASTOS PERMANENTES DE 5 O MAS AÑOS-SIN VARIEDAD	S	35,51

Recintos Determinados para el Cálculo de Garga Ganadera Máxima

REF.	REFERENCIA SIGPAC	CULTIVO	DESCRIPCIÓN CULTIVO	S/R	SUP. RESUELTA (ha)
5212857	11-004-006-00011-00001	62000	PASTOS PERMANENTES DE 5 O MAS AÑOS-SIN VARIEDAD	S	8,70
5212858	11-004-008-00020-00002	62000	PASTOS PERMANENTES DE 5 O MAS AÑOS-SIN VARIEDAD	S	35,51

Incidencias de carga ganadera**INCIDENCIA DESCRIPCIÓN**

- 100407 Explotación solicitada no forma parte de ningún organismo de control autorizado para la producción ecológica en Andalucía o fecha de inscripción posterior al plazo establecido (Anexo I. Criterios de Subvencionabilidad. Orden 28 de marzo de 2023).
Explotación:ES110040000840 Especie:CAPRINA

(1) Superficie declarada admisible ajustada con la superficie comprometida.
(2) Factor de penalización valorando el alcance para el tipo de compromiso.

Puede verificar la integridad de una copia de este documento mediante la lectura del código QR adjunto o mediante el acceso a la dirección <https://ws050.juntadeandalucia.es/verificarFirma> indicando el código de VERIFICACIÓN

FIRMADO POR	RAQUEL MARIA ESPIN CRESPO	17/12/2024	
VERIFICACIÓN	Pk2jm6UYDU9J72AMTZUYRN3GET48NG	PÁG. 1620/9349	

**APELLIDOS Y NOMBRE / RAZÓN SOCIAL**

RANCHO DEL BARBERO S.L.

NIF

***3470*

EXPEDIENTE

1193238

ANUALIDAD DE PAGO

1ª

IMPORTE POR ANUALIDAD

	2023	2024	2025	2026	2027
IMPORTE MÁXIMO SUBVENCIONABLE	7.789,75 €	7.789,75 €	6.491,24 €	6.491,24 €	6.491,24 €
IMPORTE MEDIO DE TRANSFERENCIA (€/ha)	167,56 €	167,56 €	139,63 €	139,63 €	139,63 €

RESUMEN DE UNIDADES

Cód	GRUPO DE PAGO	Sup. Dec. Admisible (ha)	Sup. Comprometida (ha)	Sup. ajustada compromiso (1) (ha)	% sobredec.	Sup. Resuelta (ha)	Importe Declarado	Importe Topado	Importe Resuelto	Importe tras sobredec.
416	HERBÁCEOS	140,43		42,94	0,00	42,94	7.789,75	7.789,75	7.789,75	7.789,75
424	HERBÁCEOS NO ELEGIBLES	7,73		3,55	0,00	3,55	0,00	0,00	0,00	0,00
TOTAL		148,16	46,49	46,49		46,49	7.789,75	7.789,75	7.789,75	7.789,75

APLICACIÓN DE REDUCCIONES Y PENALIZACIONES

GRUPO DE PAGO	Importe Calculado	Importe prereduc.	Criterios de subvencionabilidad y compromisos	Presentación tardía	Omisión declaración	Condicionalidad	IMPORTE (Euros) RESUELTO
HERBÁCEOS	7.789,75	7.789,75	0,00	0,00	0,00	0,00	7.789,75
HERBÁCEOS NO ELEGIBLES	0,00	0,00	0,00	0,00	0,00	0,00	0,00
TOTAL	7.789,75	7.789,75					7.789,75

RESUMEN DE PAGOS

	RESUELTO	FEADER	MAPA	CAPADR
HERBÁCEOS - Pago realizado	7.789,75 €	6.621,29 €	764,17 €	404,29 €

RECINTOS RESUELTOS

REF.	REFERENCIA SIGPAC	CULTIVO DESCRIPCIÓN CULTIVO	S/R G.PAGO	PEND. MEDIA (%)	SUP. DEC. ADMISIBLE (ha)	SUP. COMPROM. (ha)	SUP. AJUSTADA COMPROM. (1) (ha)	SUP. CONV. SIGPAC (ha)	SUP. CERTIF. (ha)	SUP. CAMPO (ha)	SUP. CAMPO DETER. CULT. DECLARADO (ha)	SUP. DEC. REDUCIDA (ha)	SUP. RESUELTA (ha)
-1449214	11-020-079-00237-086	13000 TRITICALE-SIN VARIEDAD	S	416	6,70	6,57	3,02	3,02	3,02			3,02	3,02
-1449205	11-020-079-00237-053	13010 TRITICALE-BONDADOSO	S	416	8,00	8,93	0,08	0,08	0,08			0,08	0,08
-917250	11-020-079-00237-049	13010 TRITICALE-BONDADOSO	S	416	9,10	0,58	0,46	0,46	0,58			0,46	0,46
-917249	11-020-079-00237-016	13010 TRITICALE-BONDADOSO	S	416	12,80	0,96	0,42	0,42	0,96			0,42	0,42
-914937	11-020-079-00237-088	13010 TRITICALE-BONDADOSO	S	416	3,80	0,02	0,02	0,02	0,02			0,02	0,02
-914917	11-020-079-00237-066	13010 TRITICALE-BONDADOSO	S	416	7,50	0,41	0,41	0,41	0,41			0,41	0,41
-914910	11-020-079-00237-053	13010 TRITICALE-BONDADOSO	S	416	8,00	19,69	0,19	0,19	0,20			0,19	0,19
-108482	11-020-079-00237-040	13010 TRITICALE-BONDADOSO	S	416	6,90	4,95	4,95	4,95	4,95			4,95	4,95
-108480	11-020-079-00237-038	13010 TRITICALE-BONDADOSO	S	416	10,80	20,09	20,09	20,09	20,09			20,09	20,09
5780995	11-020-079-00237-004	13010 TRITICALE-BONDADOSO	S	416	8,20	11,32	2,03	2,03	2,03			2,03	2,03
1700000005508062	11-020-079-00237-003	13010 TRITICALE-BONDADOSO	S	416	4,10	15,17	1,98	1,98	15,17			1,98	1,98
1700000005508063	11-020-079-00237-004	13010 TRITICALE-BONDADOSO	S	416	8,20	51,74	9,29	9,29	9,29			9,29	9,29
-914935	11-020-079-00237-086	20000 BARBECHO TRADICIONAL-SIN VARIEDAD	S	424	6,70	7,73	3,55	3,55	3,55			3,55	3,55

(1) Superficie declarada admisible ajustada con la superficie comprometida.
(2) Factor de penalización valorando el alcance para el tipo de compromiso.

Puede verificar la integridad de una copia de este documento mediante la lectura del código QR adjunto o mediante el acceso a la dirección <https://ws050.juntadeandalucia.es/verificarFirma> indicando el código de VERIFICACIÓN

FIRMADO POR

RAQUEL MARIA ESPIN CRESPO

17/12/2024

VERIFICACIÓN

Pk2jm6UYDU9J72AMTZUYRN3GET48NG

PÁG. 1621/9349



**INCIDENCIAS****INCIDENCIA DESCRIPCIÓN**

- 219 Superficie declarada sobre un mismo recinto, en un mismo expediente, mayor que la superficie total del recinto SIGPAC.
 Ref:170000005508063 Recinto:11-020-079-00237-00003 Cultivo:13010 TRITICALE-BONDADOSO Secano Suma de superficies declaradas para este recinto por el solicitante (Áreas):1517 Superficie SIGPAC total para el recinto (Áreas):338 Exceso de superficie declarada (Hectáreas):11,79
 Ref:170000005508063 Recinto:11-020-079-00237-00004 Cultivo:13010 TRITICALE-BONDADOSO Secano Suma de superficies declaradas para este recinto por el solicitante (Áreas):6306 Superficie SIGPAC total para el recinto (Áreas):2275 Exceso de superficie declarada (Hectáreas):33,07
 Ref:5780995 Recinto:11-020-079-00237-00004 Cultivo:13010 TRITICALE-BONDADOSO Secano Suma de superficies declaradas para este recinto por el solicitante (Áreas):6306 Superficie SIGPAC total para el recinto (Áreas):2275 Exceso de superficie declarada (Hectáreas):7,24
 Ref:-917249 Recinto:11-020-079-00237-00016 Cultivo:13010 TRITICALE-BONDADOSO Secano Suma de superficies declaradas para este recinto por el solicitante (Áreas):96 Superficie SIGPAC total para el recinto (Áreas):48 Exceso de superficie declarada (Hectáreas):0,48
 Ref:-917250 Recinto:11-020-079-00237-00049 Cultivo:13010 TRITICALE-BONDADOSO Secano Suma de superficies declaradas para este recinto por el solicitante (Áreas):58 Superficie SIGPAC total para el recinto (Áreas):46 Exceso de superficie declarada (Hectáreas):0,12
 Ref:-1449203 Recinto:11-020-079-00237-00053 Cultivo:13010 TRITICALE-BONDADOSO Secano Suma de superficies declaradas para este recinto por el solicitante (Áreas):3345 Superficie SIGPAC total para el recinto (Áreas):1972 Exceso de superficie declarada (Hectáreas):0,34
 Ref:-1449205 Recinto:11-020-079-00237-00053 Cultivo:13010 TRITICALE-BONDADOSO Secano Suma de superficies declaradas para este recinto por el solicitante (Áreas):3345 Superficie SIGPAC total para el recinto (Áreas):1972 Exceso de superficie declarada (Hectáreas):3,67
 Ref:-914910 Recinto:11-020-079-00237-00053 Cultivo:13010 TRITICALE-BONDADOSO Secano Suma de superficies declaradas para este recinto por el solicitante (Áreas):3345 Superficie SIGPAC total para el recinto (Áreas):1972 Exceso de superficie declarada (Hectáreas):8,08
 Ref:-914949 Recinto:11-020-079-00237-00094 Cultivo:13010 TRITICALE-BONDADOSO Secano Suma de superficies declaradas para este recinto por el solicitante (Áreas):45 Superficie SIGPAC total para el recinto (Áreas):41 Exceso de superficie declarada (Hectáreas):0,04
- 226 Recinto abandonado según SIGPAC por el que solicita alguna ayuda/práctica.
 Ref:-914949 Recinto:11-020-079-00237-00094 Cultivo:13010 TRITICALE-BONDADOSO Secano
- 4272 Verifica que las líneas de declaración de las Solicitudes Únicas no tienen solapes con la capa de Retroactividad Gráfica (ambas de la misma campaña) a nivel de expediente/línea de declaración gráfica de la solicitud.
 Ref:170000005508062 Recinto:11-020-079-00237-00003 Cultivo: - Agregado de la referencia del recinto.:0 Zona de la referencia del recinto.:0 Superficie solapada.:0,03 Id. Incid.:101007276
 Ref:170000005508062 Recinto:11-020-079-00237-00003 Cultivo: - Agregado de la referencia del recinto.:0 Zona de la referencia del recinto.:0 Superficie solapada.:0,08 Id. Incid.:101007275
 Ref:170000005508062 Recinto:11-020-079-00237-00003 Cultivo: - Agregado de la referencia del recinto.:0 Zona de la referencia del recinto.:0 Superficie solapada.:0,1 Id. Incid.:101007274
 Ref:170000005508062 Recinto:11-020-079-00237-00003 Cultivo: - Agregado de la referencia del recinto.:0 Zona de la referencia del recinto.:0 Superficie solapada.:1,19 Id. Incid.:101007273
 Ref:170000005508063 Recinto:11-020-079-00237-00004 Cultivo: - Agregado de la referencia del recinto.:0 Zona de la referencia del recinto.:0 Superficie solapada.:0,15 Id. Incid.:101007277
 Ref:170000005508063 Recinto:11-020-079-00237-00004 Cultivo: - Agregado de la referencia del recinto.:0 Zona de la referencia del recinto.:0 Superficie solapada.:0,38 Id. Incid.:101007279
 Ref:170000005508063 Recinto:11-020-079-00237-00004 Cultivo: - Agregado de la referencia del recinto.:0 Zona de la referencia del recinto.:0 Superficie solapada.:0,69 Id. Incid.:101007278
 Ref:-917249 Recinto:11-020-079-00237-00016 Cultivo: - Agregado de la referencia del recinto.:0 Zona de la referencia del recinto.:0 Superficie solapada.:0,06 Id. Incid.:101007272
 Ref:-1449203 Recinto:11-020-079-00237-00053 Cultivo: - Agregado de la referencia del recinto.:0 Zona de la referencia del recinto.:0 Superficie solapada.:0,63 Id. Incid.:101007271
 Ref:-1449205 Recinto:11-020-079-00237-00053 Cultivo: - Agregado de la referencia del recinto.:0 Zona de la referencia del recinto.:0 Superficie solapada.:0,08 Id. Incid.:101007270
- 100424 Solicita recinto que no está comprometido para la operación.
 Ref:-1449203 Recinto:11-020-079-00237-00053 Cultivo:13010 TRITICALE-BONDADOSO Secano
 Ref:-914949 Recinto:11-020-079-00237-00094 Cultivo:13010 TRITICALE-BONDADOSO Secano

(1) Superficie declarada admisible ajustada con la superficie comprometida.
 (2) Factor de penalización valorando el alcance para el tipo de compromiso.

Puede verificar la integridad de una copia de este documento mediante la lectura del código QR adjunto o mediante el acceso a la dirección <https://ws050.juntadeandalucia.es/verificarFirma> indicando el código de VERIFICACIÓN

FIRMADO POR	RAQUEL MARIA ESPIN CRESPO	17/12/2024	
VERIFICACIÓN	Pk2jm6UYDU9J72AMTZUYRN3GET48NG	PÁG. 1622/9349	

**APELLIDOS Y NOMBRE / RAZÓN SOCIAL**

RC ORGANICS, S.L.

NIF

***4373*

EXPEDIENTE

1266259

ANUALIDAD DE PAGO

1ª

IMPORTES POR ANUALIDAD

	2023	2024	2025	2026	2027
IMPORTE MÁXIMO SUBVENCIONABLE	103,36 €	103,36 €	86,02 €	86,02 €	86,02 €
IMPORTE MEDIO DE TRANSFERENCIA (€/ha)	304,00 €	304,00 €	253,00 €	253,00 €	253,00 €

RESUMEN DE UNIDADES

Cód	GRUPO DE PAGO	Sup. Dec. Admisible (ha)	Sup. Comprometida (ha)	Sup. ajustada compromiso (1) (ha)	% sobredec.	Sup. Resuelta (ha)	Importe Declarado	Importe Topado	Importe Resuelto	Importe tras sobredec.
420	HORTÍCOLAS	0,34		0,34	0,00	0,34	103,36	103,36	103,36	103,36
TOTAL		0,34	0,34	0,34		0,34	103,36	103,36	103,36	103,36

APLICACIÓN DE REDUCCIONES Y PENALIZACIONES

GRUPO DE PAGO	Importe Calculado	Importe prereduc.	Criterios de subvencionabilidad y compromisos	Presentación tardía	Omisión declaración	Condicionalidad	IMPORTE (Euros) RESUELTO
HORTÍCOLAS	103,36	103,36	0,00	0,00	0,00	0,00	103,36
TOTAL	103,36	103,36					103,36

RESUMEN DE PAGOS**IMPORTE (Euros)**

	RESUELTO	FEADER	MAPA	CAPADR
HORTÍCOLAS - Pago realizado	103,36 €	87,86 €	10,14 €	5,36 €

RECINTOS RESUELTOS

REF.	REFERENCIA SIGPAC	CULTIVO	DESCRIPCIÓN CULTIVO	S/R	G.PAGO	PEND. MEDIA (%)	SUP. DEC. ADMISIBLE (ha)	SUP. COMPROM. (ha)	SUP. AJUSTADA COMPR.(1) (ha)	SUP. CONY. SIGPAC (ha)	SUP. CERTIE (ha)	SUP. CAMPO (ha)	SUP. CAMPO DETER. CULT. DECLARADO (ha)	SUP. DEC. REDUCIDA (ha)	SUP. RESUELTA (ha)
5333470	11-020-119-00053-003	191000	BERRO-SIN VARIEDAD	R	420	1,40	0,34	0,34	0,34		0,34			0,34	0,34

INCIDENCIAS**INCIDENCIA DESCRIPCIÓN**

100421 Recinto declarado por error para una operación de la 6503, que se ha corregido de oficio marcando la operación correcta, de acuerdo con la fecha de inscripción del recinto en la producción ecológica.
Ref:5333470 Recinto:11-020-119-00053-00003 Cultivo:191000 BERRO-SIN VARIEDAD Regadío

(1) Superficie declarada admisible ajustada con la superficie comprometida.
(2) Factor de penalización valorando el alcance para el tipo de compromiso.

Puede verificar la integridad de una copia de este documento mediante la lectura del código QR adjunto o mediante el acceso a la dirección <https://ws050.juntadeandalucia.es/verificarFirma> indicando el código de VERIFICACIÓN

FIRMADO POR

RAQUEL MARIA ESPIN CRESPO

17/12/2024

VERIFICACIÓN

Pk2jm6UYDU9J72AMTZUYRN3GET48NG

PÁG. 1623/9349



**APELLIDOS Y NOMBRE / RAZÓN SOCIAL**

REBUELTA DEL PEDREDO S.A

NIF

***0392*

EXPEDIENTE

1232398

ANUALIDAD DE PAGO

1ª

IMPORTE POR ANUALIDAD

	2023	2024	2025	2026	2027
IMPORTE MÁXIMO SUBVENCIONABLE	11.899,20 €	11.899,20 €	11.899,20 €	9.916,00 €	9.916,00 €
IMPORTE MEDIO DE TRANSFERENCIA (€/ha)	297,48 €	297,48 €	297,48 €	247,90 €	247,90 €

RESUMEN DE UNIDADES

Cód	GRUPO DE PAGO	Sup. Dec. Admisible (ha)	Sup. Comprometida (ha)	Sup. ajustada compromiso (1) (ha)	% sobredec.	Sup. Resuelta (ha)	Importe Declarado	Importe Topado	Importe Resuelto	Importe tras sobredec.
419	OLIVAR	109,75		40,00	0,00	40,00	11.899,20	11.899,20	11.899,20	11.899,20
TOTAL		109,75	40,00	40,00		40,00	11.899,20	11.899,20	11.899,20	11.899,20

APLICACIÓN DE REDUCCIONES Y PENALIZACIONES

GRUPO DE PAGO	Importe Calculado	Importe prereduc.	Criterios de subvencionabilidad y compromisos	Presentación tardía	Omisión declaración	Condicionalidad	IMPORTE (Euros) RESUELTO
OLIVAR	11.899,20	11.899,20	0,00	0,00	0,00	0,00	11.899,20
TOTAL	11.899,20	11.899,20					11.899,20

RESUMEN DE PAGOS**IMPORTE (Euros)**

	RESUELTO	FEADER	MAPA	CAPADR
OLIVAR - Pago realizado	11.899,20 €	10.114,32 €	1.167,31 €	617,57 €

RECINTOS RESUELTOS

REF.	REFERENCIA SIGPAC	CULTIVO DESCRIPCIÓN CULTIVO	S/R G.PAGO	PEND. MEDIA (%)	SUP. DEC. ADMISIBLE (ha)	SUP. COMPROM. (ha)	SUP. AJUSTADA COMPROM. (1) (ha)	SUP. CONY. SIGPAC (ha)	SUP. CERTIE (ha)	SUP. CAMPO (ha)	SUP. CAMPO DETER. CULT. DECLARADO (ha)	SUP. DEC. REDUCIDA (ha)	SUP. RESUELTA (ha)
-1488192	11-044-021-00052-004	101003 OLIVAR-ARBEQUINA	S	419	8,80	7,61	7,61		7,62			7,61	7,61
-1488188	11-044-021-00052-005	101003 OLIVAR-ARBEQUINA	S	419	8,40	6,70	6,70	6,70	8,88			6,70	6,70
-876395	11-044-027-00012-012	101195 OLIVAR-LECHIN DE SEVILLA	S	419	14,00	0,40	0,39	0,39	0,39			0,39	0,39
1700000007098100	11-044-021-00050-002	101003 OLIVAR-ARBEQUINA	S	419	6,70	12,45	12,45	12,45	12,45			12,45	12,45
1700000007098103	11-044-021-00052-004	101195 OLIVAR-LECHIN DE SEVILLA	S	419	8,80	3,84	3,84	3,84	3,84			3,84	3,84
1700000007098105	11-044-027-00012-017	101010 OLIVAR-PICUAL	S	419	19,30	14,41	14,41	14,41	14,41			14,41	14,41
1700000007098112	11-044-027-00012-012	101010 OLIVAR-PICUAL	S	419	14,00	16,20	15,81	15,81	15,81			15,81	15,81
1700000007098135	11-044-021-00049-005	101010 OLIVAR-PICUAL	R	419	18,60	5,38	5,37	5,37	5,37			5,37	5,37
1700000007098137	11-044-021-00049-007	101010 OLIVAR-PICUAL	S	419	12,10	5,46	5,46	5,46	5,46			5,46	5,46
1700000007098138	11-044-021-00051-004	101010 OLIVAR-PICUAL	S	419	11,90	11,45	11,45	11,45	11,45			11,45	11,45
1700000007098207	11-044-027-00012-125	101010 OLIVAR-PICUAL	S	419	23,20	5,35	4,38	4,38	4,38	4,38	4,38	4,38	4,38
1700000007098210	11-044-027-00012-134	101010 OLIVAR-PICUAL	S	419	12,80	4,68	4,68	4,68	4,68			4,68	4,68
1700000007098213	11-044-027-00012-024	101322 OLIVAR-VERDIAL DE BADAJOZ	S	419	24,10	2,52	2,52	2,52	2,52			2,52	2,52
1700000007098216	11-044-021-00052-005	101195 OLIVAR-LECHIN DE SEVILLA	S	419	8,40	8,38	8,38	8,38	11,11			8,38	8,38
1700000007098228	11-044-027-00012-135	101010 OLIVAR-PICUAL	S	419	14,60	0,86	0,86	0,86	0,86			0,86	0,86
1700000007098232	11-044-027-00012-041	101195 OLIVAR-LECHIN DE SEVILLA	S	419	20,80	4,06	4,06	4,06	4,06			4,06	4,06

INCIDENCIAS**INCIDENCIA DESCRIPCIÓN**

- 226 Recinto abandonado según SIGPAC por el que solicita alguna ayuda/práctica.
Ref:1700000007098104 Recinto:11-044-021-00051-00006 Cultivo:101322 OLIVAR-VERDIAL DE BADAJOZ Secano
- 100402 Recinto solicitado no forma parte de ningún organismo de control autorizado para la producción ecológica en Andalucía o fecha de inscripción posterior al plazo establecido (Anexo I. Criterios de Subvencionabilidad. Orden 28 de marzo de 2023).
Ref:1700000007098104 Recinto:11-044-021-00051-00006 Cultivo:101322 OLIVAR-VERDIAL DE BADAJOZ Secano
Ref:1700000007098217 Recinto:11-044-021-00053-00002 Cultivo:101195 OLIVAR-LECHIN DE SEVILLA Secano
- 100424 Solicita recinto que no está comprometido para la operación.
Ref:1700000007098104 Recinto:11-044-021-00051-00006 Cultivo:101322 OLIVAR-VERDIAL DE BADAJOZ Secano
Ref:1700000007098217 Recinto:11-044-021-00053-00002 Cultivo:101195 OLIVAR-LECHIN DE SEVILLA Secano

(1) Superficie declarada admisible ajustada con la superficie comprometida.
(2) Factor de penalización valorando el alcance para el tipo de compromiso.

Puede verificar la integridad de una copia de este documento mediante la lectura del código QR adjunto o mediante el acceso a la dirección <https://ws050.juntadeandalucia.es/verificarFirma> indicando el código de VERIFICACIÓN

FIRMADO POR

RAQUEL MARIA ESPIN CRESPO

17/12/2024

VERIFICACIÓN

Pk2jm6UYDU9J72AMTZUYRN3GET48NG

PÁG. 1624/9349



**APELLIDOS Y NOMBRE / RAZÓN SOCIAL**

REMEDIOS SUR SL

NIF

***1131*

EXPEDIENTE

1215813

ANUALIDAD DE PAGO

1ª

IMPORTES POR ANUALIDAD

	2023	2024	2025	2026	2027
IMPORTE MÁXIMO SUBVENCIONABLE	931,11 €	931,11 €	931,11 €	775,93 €	775,93 €
IMPORTE MEDIO DE TRANSFERENCIA (€/ha)	297,48 €	297,48 €	297,48 €	247,90 €	247,90 €

RESUMEN DE UNIDADES

Cód	GRUPO DE PAGO	Sup. Dec. Admisible (ha)	Sup. Comprometida (ha)	Sup. ajustada compromiso (1) (ha)	% sobredec.	Sup. Resuelta (ha)	Importe Declarado	Importe Topado	Importe Resuelto	Importe tras sobredec.
419	OLIVAR	3,13		3,13	0,00	3,13	931,11	931,11	931,11	931,11
TOTAL		3,13	3,13	3,13		3,13	931,11	931,11	931,11	931,11

APLICACIÓN DE REDUCCIONES Y PENALIZACIONES

GRUPO DE PAGO	Importe Calculado	Importe prereduc.	Criterios de subvencionabilidad y compromisos	Presentación tardía	Omisión declaración	Condicionalidad	IMPORTE (Euros) RESUELTO
OLIVAR	931,11	931,11	0,00	0,00	0,00	0,00	931,11
TOTAL	931,11	931,11					931,11

RESUMEN DE PAGOS**IMPORTE (Euros)**

	RESUELTO	FEADER	MAPA	CAPADR
OLIVAR - Pago realizado	931,11 €	791,44 €	91,34 €	48,33 €

RECINTOS RESUELTOS

REF.	REFERENCIA SIGPAC	CULTIVO DESCRIPCIÓN CULTIVO	S/R G.PAGO	PEND. MEDIA (%)	SUP. DEC. ADMISIBLE (ha)	SUP. COMPROM. (ha)	SUP. AJUSTADA COMPROM. (1) (ha)	SUP. CONY. SIGPAC (ha)	SUP. CERTIE (ha)	SUP. CAMPO (ha)	SUP. CAMPO DETER. CULT. DECLARADO (ha)	SUP. DEC. REDUCIDA (ha)	SUP. RESUELTA (ha)
-552387	11-024-041-00242-001	101010 OLIVAR-PICUAL	S 419	33,60	0,76	0,76	0,76		0,76			0,76	0,76
-552386	11-024-041-00339-006	101010 OLIVAR-PICUAL	S 419	33,20	1,78	1,78	1,78		1,78			1,78	1,78
1700000006943631	11-024-035-00103-001	101195 OLIVAR-LECHIN DE SEVILLA	S 419	32,90	0,59	0,59	0,59		0,59			0,59	0,59

INCIDENCIAS**INCIDENCIA DESCRIPCIÓN**

- 100402 Recinto solicitado no forma parte de ningún organismo de control autorizado para la producción ecológica en Andalucía o fecha de inscripción posterior al plazo establecido (Anexo I. Criterios de Subvencionabilidad. Orden 28 de marzo de 2023).
Ref:5529795 Recinto:11-024-036-00075-00001 Cultivo:101195 OLIVAR-LECHIN DE SEVILLA Secano
- 100424 Solicita recinto que no está comprometido para la operación.
Ref:5529795 Recinto:11-024-036-00075-00001 Cultivo:101195 OLIVAR-LECHIN DE SEVILLA Secano

(1) Superficie declarada admisible ajustada con la superficie comprometida.
(2) Factor de penalización valorando el alcance para el tipo de compromiso.

Puede verificar la integridad de una copia de este documento mediante la lectura del código QR adjunto o mediante el acceso a la dirección <https://ws050.juntadeandalucia.es/verificarFirma> indicando el código de VERIFICACIÓN

FIRMADO POR

RAQUEL MARIA ESPIN CRESPO

17/12/2024

VERIFICACIÓN

Pk2jm6UYDU9J72AMTZUYRN3GET48NG

PÁG. 1625/9349



**APELLIDOS Y NOMBRE / RAZÓN SOCIAL**NIF
****1483*EXPEDIENTE
1201316**ANUALIDAD DE PAGO**

1ª

RESERVAS DEL SUR S.L.

IMPORTES POR ANUALIDAD

	2023	2024	2025	2026	2027
IMPORTE MÁXIMO SUBVENCIONABLE	12.877,70 €	12.877,70 €	10.731,42 €	10.731,42 €	10.731,42 €
IMPORTE MEDIO DE TRANSFERENCIA (€/ha)	32,64 €	32,64 €	27,20 €	27,20 €	27,20 €

RESUMEN DE UNIDADES

Cód	GRUPO DE PAGO	Sup. Dec. Admisible (ha)	Sup. Comprometida (ha)	Sup. ajustada compromiso (1) (ha)	% sobredec.	Sup. Resuelta (ha)	Importe Declarado	Importe Topado	Importe Resuelto	Importe tras sobredec.
418	PASTOS ASOCIADOS A GANADERÍA ECOLÓGICA	394,55		394,55	0,00	394,55	19.062,41	12.877,70	12.877,70	12.877,70
TOTAL		394,55	394,55	394,55		394,55	19.062,41	12.877,70	12.877,70	12.877,70

APLICACIÓN DE REDUCCIONES Y PENALIZACIONES

GRUPO DE PAGO	Importe Calculado	Importe prerreduc.	Criterios de subvencionabilidad y compromisos	Presentación tardía	Omisión declaración	Condicionidad	IMPORTE (Euros) RESUELTO
PASTOS ASOCIADOS A GANADERÍA	12.877,70	12.877,70	0,00	0,00	0,00	0,00	12.877,70
TOTAL	12.877,70	12.877,70					12.877,70

RESUMEN DE PAGOS**IMPORTE (Euros)**

	RESUELTO	FEADER	MAPA	CAPADR
PASTOS ASOCIADOS A GANADERÍA ECOLÓGICA - Pago realizado	12.877,70 €	10.946,05 €	1.263,30 €	668,35 €

RECINTOS RESUELTOS

REE	REFERENCIA SIGPAC	CULTIVO DESCRIPCIÓN CULTIVO	S/R G.PAGO	PEND. MEDIA (%)	SUP. DEC. ADMISIBLE (ha)	SUP. COMPROM.	SUP. AJUSTADA COMPROM. (1) (ha)	SUP. CONV. SIGPAC (ha)	SUP. CERTIF. (ha)	SUP. CAMPO (ha)	SUP. CAMPO DETER. CULT. DECLARADO (ha)	SUP. DEC. REDUCIDA (ha)	SUP. RESUELTA (ha)
170000007156267	11-020-047-00020-001	62000 PASTOS PERMANENTES DE 5 O MAS AÑOS-SIN VARIEDAD	S 418	29,30	2,63	2,63	2,63		5,84			2,63	2,63
170000007156272	11-020-048-00003-012	62000 PASTOS PERMANENTES DE 5 O MAS AÑOS-SIN VARIEDAD	S 418	30,60	18,22	18,22	18,22		28,03			18,22	18,22
170000007156273	11-020-050-00005-002	62000 PASTOS PERMANENTES DE 5 O MAS AÑOS-SIN VARIEDAD	S 418	53,50	0,04	0,04	0,04		0,05			0,04	0,04
170000007156274	11-020-048-00012-002	62000 PASTOS PERMANENTES DE 5 O MAS AÑOS-SIN VARIEDAD	S 418	26,40	22,65	22,65	22,65		26,65			22,65	22,65
170000007156275	11-020-048-00016-001	62000 PASTOS PERMANENTES DE 5 O MAS AÑOS-SIN VARIEDAD	S 418	35,60	60,31	60,31	60,31		70,95			60,31	60,31
170000007156276	11-020-048-00007-002	62000 PASTOS PERMANENTES DE 5 O MAS AÑOS-SIN VARIEDAD	S 418	19,60	0,57	0,57	0,57		0,76			0,57	0,57
170000007156277	11-020-048-00013-001	62000 PASTOS PERMANENTES DE 5 O MAS AÑOS-SIN VARIEDAD	S 418	23,70	1,49	1,49	1,49		1,49			1,49	1,49
170000007156278	11-020-048-00013-004	62000 PASTOS PERMANENTES DE 5 O MAS AÑOS-SIN VARIEDAD	S 418	33,00	89,02	89,02	89,02		136,95			89,02	89,02
170000007156280	11-020-048-00007-003	62000 PASTOS PERMANENTES DE 5 O MAS AÑOS-SIN VARIEDAD	S 418	21,70	2,15	2,15	2,15		2,15			2,15	2,15
170000007156282	11-020-048-00003-006	62000 PASTOS PERMANENTES DE 5 O MAS AÑOS-SIN VARIEDAD	S 418	19,50	0,38	0,38	0,38		0,45			0,38	0,38
170000007156283	11-020-048-00003-008	62000 PASTOS PERMANENTES DE 5 O MAS AÑOS-SIN VARIEDAD	S 418	26,70	0,91	0,91	0,91		1,07			0,91	0,91
170000007156284	11-020-048-00015-004	62000 PASTOS PERMANENTES DE 5 O MAS AÑOS-SIN VARIEDAD	S 418	32,60	37,67	37,67	37,67		83,71			37,67	37,67
170000007156285	11-020-048-00006-003	62000 PASTOS PERMANENTES DE 5 O MAS AÑOS-SIN VARIEDAD	S 418	20,20	7,80	7,80	7,80		9,18			7,80	7,80
170000007156286	11-020-048-00007-001	62000 PASTOS PERMANENTES DE 5 O MAS AÑOS-SIN VARIEDAD	S 418	40,10	41,59	41,59	41,59		75,61			41,59	41,59
170000007156288	11-020-048-00017-001	62000 PASTOS PERMANENTES DE 5 O MAS AÑOS-SIN VARIEDAD	S 418	40,30	45,25	45,25	45,25		53,23			45,25	45,25
170000007156289	11-020-047-00020-006	62000 PASTOS PERMANENTES DE 5 O MAS AÑOS-SIN VARIEDAD	S 418	30,70	2,16	2,16	2,16		3,92			2,16	2,16
170000007156291	11-020-048-00008-001	62000 PASTOS PERMANENTES DE 5 O MAS AÑOS-SIN VARIEDAD	S 418	32,00	31,34	31,34	31,34		48,21			31,34	31,34
170000007156292	11-020-048-00008-002	62000 PASTOS PERMANENTES DE 5 O MAS AÑOS-SIN VARIEDAD	S 418	20,00	12,07	12,07	12,07		12,07			12,07	12,07
170000007156293	11-020-048-00015-003	62000 PASTOS PERMANENTES DE 5 O MAS AÑOS-SIN VARIEDAD	S 418	17,80	1,51	1,51	1,51		1,78			1,51	1,51
170000007156294	11-020-048-00002-003	62000 PASTOS PERMANENTES DE 5 O MAS AÑOS-SIN VARIEDAD	S 418	17,90	1,99	1,99	1,99		3,61			1,99	1,99
170000007156296	11-020-048-00002-002	62000 PASTOS PERMANENTES DE 5 O MAS AÑOS-SIN VARIEDAD	S 418	23,60	3,72	3,72	3,72		4,96			3,72	3,72
170000007156297	11-020-048-00002-005	62000 PASTOS PERMANENTES DE 5 O MAS AÑOS-SIN VARIEDAD	S 418	46,80	2,31	2,31	2,31		3,55			2,31	2,31
170000007156298	11-020-048-00015-001	62000 PASTOS PERMANENTES DE 5 O MAS AÑOS-SIN VARIEDAD	S 418	21,20	8,77	8,77	8,77		10,32			8,77	8,77

(1) Superficie declarada admisible ajustada con la superficie comprometida.
(2) Factor de penalización valorando el alcance para el tipo de compromiso.Puede verificar la integridad de una copia de este documento mediante la lectura del código QR adjunto o mediante el acceso a la dirección <https://ws050.juntadeandalucia.es/verificarFirma> indicando el código de VERIFICACIÓN

FIRMADO POR

RAQUEL MARIA ESPIN CRESPO

17/12/2024

VERIFICACIÓN

Pk2jm6UYDU9J72AMTZUYRN3GET48NG

PÁG. 1626/9349



**INCIDENCIAS****INCIDENCIA DESCRIPCIÓN**

100424 Solicita recinto que no está comprometido para la operación.
 Ref:170000007156290 Recinto:11-020-048-00006-00001 Cultivo:62000 PASTOS PERMANENTES DE 5 O MAS AÑOS-SIN
 VARIEDAD Secano

Datos considerados para el Cálculo de la Carga Ganadera mínima y máxima del expediente

<u>Explotación</u>	<u>Especie</u>	<u>Inscrito en Sipea y Admisible</u>	<u>Ugm Calculada para CG Mínima</u>	<u>Ugm Calculada para CG Máxima</u>
ES110200000473	BOVINA	SI	56,50	56,50
			56,50	56,50

Superficie determinada para Cálculo Carga Ganadera Mínima: 394,55 ha
Superficie determinada para Cálculo Carga Ganadera Máxima: 394,55 ha
Carga Ganadera Mínima Expediente: 0,14 ugm/ha
Carga Ganadera Máxima Expediente: 0,14 ugm/ha

Los importes del Grupo de Pago de pastos de este expediente han sido ajustados por no llegar a la carga ganadera mínima de 0,3

Recintos Determinados para el Cálculo de Garga Ganadera Mínima

<u>REF.</u>	<u>REFERENCIA SIGPAC</u>	<u>CULTIVO</u>	<u>DESCRIPCIÓN CULTIVO</u>	<u>S/R</u>	<u>SUP. RESUELTA (ha)</u>
1700000007156267	11-020-047-00020-00001	62000	PASTOS PERMANENTES DE 5 O MAS AÑOS-SIN VARIEDAD	S	2,63
1700000007156272	11-020-048-00003-00012	62000	PASTOS PERMANENTES DE 5 O MAS AÑOS-SIN VARIEDAD	S	18,22
1700000007156273	11-020-050-00005-00002	62000	PASTOS PERMANENTES DE 5 O MAS AÑOS-SIN VARIEDAD	S	0,04
1700000007156274	11-020-048-00012-00002	62000	PASTOS PERMANENTES DE 5 O MAS AÑOS-SIN VARIEDAD	S	22,65
1700000007156275	11-020-048-00016-00001	62000	PASTOS PERMANENTES DE 5 O MAS AÑOS-SIN VARIEDAD	S	60,31
1700000007156276	11-020-048-00007-00002	62000	PASTOS PERMANENTES DE 5 O MAS AÑOS-SIN VARIEDAD	S	0,57
1700000007156277	11-020-048-00013-00001	62000	PASTOS PERMANENTES DE 5 O MAS AÑOS-SIN VARIEDAD	S	1,49
1700000007156278	11-020-048-00013-00004	62000	PASTOS PERMANENTES DE 5 O MAS AÑOS-SIN VARIEDAD	S	89,02
1700000007156280	11-020-048-00007-00003	62000	PASTOS PERMANENTES DE 5 O MAS AÑOS-SIN VARIEDAD	S	2,15
1700000007156282	11-020-048-00003-00006	62000	PASTOS PERMANENTES DE 5 O MAS AÑOS-SIN VARIEDAD	S	0,38
1700000007156283	11-020-048-00003-00008	62000	PASTOS PERMANENTES DE 5 O MAS AÑOS-SIN VARIEDAD	S	0,91
1700000007156284	11-020-048-00015-00004	62000	PASTOS PERMANENTES DE 5 O MAS AÑOS-SIN VARIEDAD	S	37,67
1700000007156285	11-020-048-00006-00003	62000	PASTOS PERMANENTES DE 5 O MAS AÑOS-SIN VARIEDAD	S	7,80
1700000007156286	11-020-048-00007-00001	62000	PASTOS PERMANENTES DE 5 O MAS AÑOS-SIN VARIEDAD	S	41,59
1700000007156288	11-020-048-00017-00001	62000	PASTOS PERMANENTES DE 5 O MAS AÑOS-SIN VARIEDAD	S	45,25
1700000007156289	11-020-047-00020-00006	62000	PASTOS PERMANENTES DE 5 O MAS AÑOS-SIN VARIEDAD	S	2,16
1700000007156291	11-020-048-00008-00001	62000	PASTOS PERMANENTES DE 5 O MAS AÑOS-SIN VARIEDAD	S	31,34
1700000007156292	11-020-048-00008-00002	62000	PASTOS PERMANENTES DE 5 O MAS AÑOS-SIN VARIEDAD	S	12,07
1700000007156293	11-020-048-00015-00003	62000	PASTOS PERMANENTES DE 5 O MAS AÑOS-SIN VARIEDAD	S	1,51
1700000007156294	11-020-048-00002-00003	62000	PASTOS PERMANENTES DE 5 O MAS AÑOS-SIN VARIEDAD	S	1,99
1700000007156296	11-020-048-00002-00002	62000	PASTOS PERMANENTES DE 5 O MAS AÑOS-SIN VARIEDAD	S	3,72
1700000007156297	11-020-048-00002-00005	62000	PASTOS PERMANENTES DE 5 O MAS AÑOS-SIN VARIEDAD	S	2,31
1700000007156298	11-020-048-00015-00001	62000	PASTOS PERMANENTES DE 5 O MAS AÑOS-SIN VARIEDAD	S	8,77

Recintos Determinados para el Cálculo de Garga Ganadera Máxima

<u>REF.</u>	<u>REFERENCIA SIGPAC</u>	<u>CULTIVO</u>	<u>DESCRIPCIÓN CULTIVO</u>	<u>S/R</u>	<u>SUP. RESUELTA (ha)</u>
-------------	--------------------------	----------------	----------------------------	------------	---------------------------

(1) Superficie declarada admisible ajustada con la superficie comprometida.
 (2) Factor de penalización valorando el alcance para el tipo de compromiso.

Puede verificar la integridad de una copia de este documento mediante la lectura del código QR adjunto o mediante el acceso a la dirección <https://ws050.juntadeandalucia.es/verificarFirma> indicando el código de VERIFICACIÓN

FIRMADO POR	RAQUEL MARIA ESPIN CRESPO	17/12/2024	
VERIFICACIÓN	Pk2jm6UYDU9J72AMTZUYRN3GET48NG	PÁG. 1627/9349	

**Datos considerados para el Cálculo de la Carga Ganadera mínima y máxima del expediente****Recintos Determinados para el Cálculo de Garga Ganadera Máxima**

REF.	REFERENCIA SIGPAC	CULTIVO	DESCRIPCIÓN CULTIVO	SUP.	
				S/R	RESUELTA (ha)
1700000007156267	11-020-047-00020-00001	62000	PASTOS PERMANENTES DE 5 O MAS AÑOS-SIN VARIEDAD	S	2,63
1700000007156272	11-020-048-00003-00012	62000	PASTOS PERMANENTES DE 5 O MAS AÑOS-SIN VARIEDAD	S	18,22
1700000007156273	11-020-050-00005-00002	62000	PASTOS PERMANENTES DE 5 O MAS AÑOS-SIN VARIEDAD	S	0,04
1700000007156274	11-020-048-00012-00002	62000	PASTOS PERMANENTES DE 5 O MAS AÑOS-SIN VARIEDAD	S	22,65
1700000007156275	11-020-048-00016-00001	62000	PASTOS PERMANENTES DE 5 O MAS AÑOS-SIN VARIEDAD	S	60,31
1700000007156276	11-020-048-00007-00002	62000	PASTOS PERMANENTES DE 5 O MAS AÑOS-SIN VARIEDAD	S	0,57
1700000007156277	11-020-048-00013-00001	62000	PASTOS PERMANENTES DE 5 O MAS AÑOS-SIN VARIEDAD	S	1,49
1700000007156278	11-020-048-00013-00004	62000	PASTOS PERMANENTES DE 5 O MAS AÑOS-SIN VARIEDAD	S	89,02
1700000007156280	11-020-048-00007-00003	62000	PASTOS PERMANENTES DE 5 O MAS AÑOS-SIN VARIEDAD	S	2,15
1700000007156282	11-020-048-00003-00006	62000	PASTOS PERMANENTES DE 5 O MAS AÑOS-SIN VARIEDAD	S	0,38
1700000007156283	11-020-048-00003-00008	62000	PASTOS PERMANENTES DE 5 O MAS AÑOS-SIN VARIEDAD	S	0,91
1700000007156284	11-020-048-00015-00004	62000	PASTOS PERMANENTES DE 5 O MAS AÑOS-SIN VARIEDAD	S	37,67
1700000007156285	11-020-048-00006-00003	62000	PASTOS PERMANENTES DE 5 O MAS AÑOS-SIN VARIEDAD	S	7,80
1700000007156286	11-020-048-00007-00001	62000	PASTOS PERMANENTES DE 5 O MAS AÑOS-SIN VARIEDAD	S	41,59
1700000007156288	11-020-048-00017-00001	62000	PASTOS PERMANENTES DE 5 O MAS AÑOS-SIN VARIEDAD	S	45,25
1700000007156289	11-020-047-00020-00006	62000	PASTOS PERMANENTES DE 5 O MAS AÑOS-SIN VARIEDAD	S	2,16
1700000007156290	11-020-048-00006-00001	62000	PASTOS PERMANENTES DE 5 O MAS AÑOS-SIN VARIEDAD	S	0,00
1700000007156291	11-020-048-00008-00001	62000	PASTOS PERMANENTES DE 5 O MAS AÑOS-SIN VARIEDAD	S	31,34
1700000007156292	11-020-048-00008-00002	62000	PASTOS PERMANENTES DE 5 O MAS AÑOS-SIN VARIEDAD	S	12,07
1700000007156293	11-020-048-00015-00003	62000	PASTOS PERMANENTES DE 5 O MAS AÑOS-SIN VARIEDAD	S	1,51
1700000007156294	11-020-048-00002-00003	62000	PASTOS PERMANENTES DE 5 O MAS AÑOS-SIN VARIEDAD	S	1,99
1700000007156296	11-020-048-00002-00002	62000	PASTOS PERMANENTES DE 5 O MAS AÑOS-SIN VARIEDAD	S	3,72
1700000007156297	11-020-048-00002-00005	62000	PASTOS PERMANENTES DE 5 O MAS AÑOS-SIN VARIEDAD	S	2,31
1700000007156298	11-020-048-00015-00001	62000	PASTOS PERMANENTES DE 5 O MAS AÑOS-SIN VARIEDAD	S	8,77

(1) Superficie declarada admisible ajustada con la superficie comprometida.
(2) Factor de penalización valorando el alcance para el tipo de compromiso.

Puede verificar la integridad de una copia de este documento mediante la lectura del código QR adjunto o mediante el acceso a la dirección <https://ws050.juntadeandalucia.es/verificarFirma> indicando el código de VERIFICACIÓN

FIRMADO POR	RAQUEL MARIA ESPIN CRESPO	17/12/2024	
VERIFICACIÓN	Pk2jm6UYDU9J72AMTZUYRN3GET48NG	PÁG. 1628/9349	

**APELLIDOS Y NOMBRE / RAZÓN SOCIAL**

REYES GOMARIZ MARIA PILAR

NIF

***9038*

EXPEDIENTE

1119150

ANUALIDAD DE PAGO

1ª

IMPORTES POR ANUALIDAD

	2023	2024	2025	2026	2027
IMPORTE MÁXIMO SUBVENCIONABLE	6.571,33 €	6.571,33 €	6.571,33 €	5.476,11 €	5.476,11 €
IMPORTE MEDIO DE TRANSFERENCIA (€/ha)	297,48 €	297,48 €	297,48 €	247,90 €	247,90 €

RESUMEN DE UNIDADES

Cód	GRUPO DE PAGO	Sup. Dec. Admisible (ha)	Sup. Comprometida (ha)	Sup. ajustada compromiso (1) (ha)	% sobredec.	Sup. Resuelta (ha)	Importe Declarado	Importe Topado	Importe Resuelto	Importe tras sobredec.
419	OLIVAR	22,09		22,09	0,00	22,09	6.571,33	6.571,33	6.571,33	6.571,33
TOTAL		22,09	22,09	22,09		22,09	6.571,33	6.571,33	6.571,33	6.571,33

APLICACIÓN DE REDUCCIONES Y PENALIZACIONES

GRUPO DE PAGO	Importe Calculado	Importe prereduc.	Criterios de subvencionabilidad y compromisos	Presentación tardía	Omisión declaración	Condicionalidad	IMPORTE (Euros) RESUELTO
OLIVAR	6.571,33	6.571,33	0,00	0,00	0,00	0,00	6.571,33
TOTAL	6.571,33	6.571,33					6.571,33

RESUMEN DE PAGOS**IMPORTE (Euros)**

	RESUELTO	FEADER	MAPA	CAPADR
OLIVAR - Pago realizado	6.571,33 €	5.585,63 €	644,65 €	341,05 €

RECINTOS RESUELTOS

REF.	REFERENCIA SIGPAC	CULTIVO	DESCRIPCIÓN CULTIVO	S/R G.PAGO	PEND. MEDIA (%)	SUP. DEC. ADMISIBLE (ha)	SUP. COMPROM. (ha)	SUP. AJUSTADA COMPR.(1) (ha)	SUP. CONY. SIGPAC (ha)	SUP. CERTIE (ha)	SUP. CAMPO (ha)	SUP. CAMPO DETER. CULT. DECLARADO (ha)	SUP. DEC. REDUCIDA (ha)	SUP. RESUELTA (ha)
-888280	11-006-081-00002-023	101003	OLIVAR-ARBEQUINA	S 419	18,50	0,03	0,03	0,03		0,03			0,03	0,03
-888279	11-006-081-00002-022	101003	OLIVAR-ARBEQUINA	S 419	20,00	0,01	0,01	0,01		0,01			0,01	0,01
-888278	11-006-081-00002-022	101003	OLIVAR-ARBEQUINA	S 419	20,00	0,02	0,02	0,02		0,02			0,02	0,02
-888277	11-006-081-00002-020	101003	OLIVAR-ARBEQUINA	S 419	14,40	0,07	0,07	0,07		0,07			0,07	0,07
-888276	11-006-081-00002-019	101003	OLIVAR-ARBEQUINA	S 419	9,80	0,04	0,04	0,04		0,04			0,04	0,04
-888275	11-006-081-00002-018	101003	OLIVAR-ARBEQUINA	S 419	18,40	0,20	0,20	0,20		0,20			0,20	0,20
-888273	11-006-081-00002-014	101003	OLIVAR-ARBEQUINA	S 419	20,60	0,24	0,24	0,24		0,24			0,24	0,24
-888272	11-006-081-00002-013	101003	OLIVAR-ARBEQUINA	S 419	15,80	0,01	0,01	0,01		0,01			0,01	0,01
-546308	11-006-081-00002-013	101003	OLIVAR-ARBEQUINA	S 419	15,80	21,47	21,47	21,47		21,47			21,47	21,47

INCIDENCIAS**INCIDENCIA DESCRIPCIÓN**

75022 No autoriza a que, en caso de la devolución por la entidad financiera (retrocesión bancaria) del pago en la cuenta corriente consignada en la solicitud y que está debidamente registrada en el sistema contable GIRO de la Junta de Andalucía, se proceda al pago en cualquier otra cuenta corriente de la titularidad del solicitante vigente en dicho sistema contable.

(1) Superficie declarada admisible ajustada con la superficie comprometida.
(2) Factor de penalización valorando el alcance para el tipo de compromiso.

Puede verificar la integridad de una copia de este documento mediante la lectura del código QR adjunto o mediante el acceso a la dirección <https://ws050.juntadeandalucia.es/verificarFirma> indicando el código de VERIFICACIÓN

FIRMADO POR

RAQUEL MARIA ESPIN CRESPO

17/12/2024

VERIFICACIÓN

Pk2jm6UYDU9J72AMTZUYRN3GET48NG

PÁG. 1629/9349





APELLIDOS Y NOMBRE / RAZÓN SOCIAL **NIF** **EXPEDIENTE** **ANUALIDAD DE PAGO**
 RIO TURBIO, S.L. ****5632* 1106312 1ª

IMPORTES POR ANUALIDAD

	2023	2024	2025	2026	2027
IMPORTE MÁXIMO SUBVENCIONABLE	761,92 €	761,92 €	634,91 €	634,91 €	634,91 €
IMPORTE MEDIO DE TRANSFERENCIA (€/ha)	181,41 €	181,41 €	151,17 €	151,17 €	151,17 €

RESUMEN DE UNIDADES

Cód	GRUPO DE PAGO	Sup. Dec. Admisible (ha)	Sup. Comprometida (ha)	Sup. ajustada compromiso (1) (ha)	% sobredec.	Sup. Resuelta (ha)	Importe Declarado	Importe Topado	Importe Resuelto	Importe tras sobredec.
416	HERBÁCEOS	4,20		4,20	0,00	4,20	761,92	761,92	761,92	761,92
TOTAL		4,20	4,20	4,20		4,20	761,92	761,92	761,92	761,92

APLICACIÓN DE REDUCCIONES Y PENALIZACIONES

GRUPO DE PAGO	Importe Calculado	Importe prereduc.	Criterios de subvencionabilidad y compromisos	Presentación tardía	Omisión declaración	Condicionalidad	IMPORTE (Euros) RESUELTO
HERBÁCEOS	761,92	761,92	0,00	0,00	0,00	0,00	761,92
TOTAL	761,92	761,92					761,92

RESUMEN DE PAGOS**IMPORTE (Euros)**

HERBÁCEOS - Pago realizado	RESUELTO	FEADER	MAPA	CAPADR
	761,92 €	647,63 €	74,74 €	39,55 €

RECINTOS RESUELTOS

REF.	REFERENCIA SIGPAC	CULTIVO	DESCRIPCIÓN CULTIVO	S/R	G.PAGO	PEND. MEDIA (%)	SUP. DEC. ADMISIBLE (ha)	SUP. COMPROM. (ha)	SUP. AJUSTADA COMPR.(1) (ha)	SUP. CONY. SIGPAC (ha)	SUP. CERTIF. (ha)	SUP. CAMPO (ha)	SUP. CAMPO DETER. CULT. DECLARADO (ha)	SUP. DEC. REDUCIDA (ha)	SUP. RESUELTA (ha)
5805463	11-039-013-00002-047	41002	HABAS-ALBUS	R	416	2,40	4,20	4,20	4,20		4,20			4,20	4,20

INCIDENCIAS**INCIDENCIA DESCRIPCIÓN**

- 100421 Recinto declarado por error para una operación de la 6503, que se ha corregido de oficio marcando la operación correcta, de acuerdo con la fecha de inscripción del recinto en la producción ecológica.
 Ref:5245230 Recinto:11-023-070-00003-00001 Cultivo:62000 PASTOS PERMANENTES DE 5 O MAS AÑOS-SIN VARIEDAD Secano
 Ref:5811234 Recinto:11-039-013-00002-00004 Cultivo:62000 PASTOS PERMANENTES DE 5 O MAS AÑOS-SIN VARIEDAD Secano
 Ref:5811235 Recinto:11-039-013-00002-00019 Cultivo:62000 PASTOS PERMANENTES DE 5 O MAS AÑOS-SIN VARIEDAD Secano
 Ref:5805463 Recinto:11-039-013-00002-00047 Cultivo:41002 HABAS-ALBUS Regadío
- 100424 Solicita recinto que no está comprometido para la operación.
 Ref:5245230 Recinto:11-023-070-00003-00001 Cultivo:62000 PASTOS PERMANENTES DE 5 O MAS AÑOS-SIN VARIEDAD Secano
 Ref:5811234 Recinto:11-039-013-00002-00004 Cultivo:62000 PASTOS PERMANENTES DE 5 O MAS AÑOS-SIN VARIEDAD Secano
 Ref:5811235 Recinto:11-039-013-00002-00019 Cultivo:62000 PASTOS PERMANENTES DE 5 O MAS AÑOS-SIN VARIEDAD Secano

(1) Superficie declarada admisible ajustada con la superficie comprometida.
 (2) Factor de penalización valorando el alcance para el tipo de compromiso.

Puede verificar la integridad de una copia de este documento mediante la lectura del código QR adjunto o mediante el acceso a la dirección <https://ws050.juntadeandalucia.es/verificarFirma> indicando el código de VERIFICACIÓN

FIRMADO POR

RAQUEL MARIA ESPIN CRESPO

17/12/2024

VERIFICACIÓN

Pk2jm6UYDU9J72AMTZUYRN3GET48NG

PÁG. 1630/9349



**APELLIDOS Y NOMBRE / RAZÓN SOCIAL**

RIOS CASTRO LORENZA MARIA

NIF

****4089*

EXPEDIENTE

1196990

ANUALIDAD DE PAGO

1ª

IMPORTE POR ANUALIDAD

	2023	2024	2025	2026	2027
IMPORTE MÁXIMO SUBVENCIONABLE	2.396,48 €	2.396,48 €	1.997,07 €	1.997,07 €	1.997,07 €
IMPORTE MEDIO DE TRANSFERENCIA (€/ha)	91,68 €	91,68 €	76,40 €	76,40 €	76,40 €

RESUMEN DE UNIDADES

Cód	GRUPO DE PAGO	Sup. Dec. Admisible (ha)	Sup. Comprometida (ha)	Sup. ajustada compromiso (1) (ha)	% sobredec.	Sup. Resuelta (ha)	Importe Declarado	Importe Topado	Importe Resuelto	Importe tras sobredec.
418	PASTOS ASOCIADOS A GANADERÍA ECOLÓGICA	26,14		26,14	0,00	26,14	2.576,88	2.396,48	2.396,48	2.396,48
TOTAL		26,14	26,14	26,14		26,14	2.576,88	2.396,48	2.396,48	2.396,48

APLICACIÓN DE REDUCCIONES Y PENALIZACIONES

GRUPO DE PAGO	Importe Calculado	Importe prereduc.	Criterios de subvencionabilidad y compromisos	Presentación tardía	Omisión declaración	Condicionidad	IMPORTE (Euros) RESUELTO
PASTOS ASOCIADOS A GANADERÍA	2.396,48	2.396,48	0,00	0,00	0,00	0,00	2.396,48
TOTAL	2.396,48	2.396,48					2.396,48

RESUMEN DE PAGOS**IMPORTE (Euros)**

	RESUELTO	FEADER	MAPA	CAPADR
PASTOS ASOCIADOS A GANADERÍA ECOLÓGICA - Pago realizado	2.396,48 €	2.037,01 €	235,09 €	124,38 €

RECINTOS RESUELTOS

REE	REFERENCIA SIGPAC	CULTIVO DESCRIPCIÓN CULTIVO	S/R G.PAGO	PEND. MEDIA (%)	SUP. DEC. ADMISIBLE (ha)	SUP. COMPROM. (ha)	SUP. AJUSTADA COMPROM. (1) (ha)	SUP. CONV. SIGPAC (ha)	SUP. CERTIF. (ha)	SUP. CAMPO (ha)	SUP. CAMPO DETER. CULT. DECLARADO (ha)	SUP. DEC. REDUCIDA (ha)	SUP. RESUELTA (ha)
1700000006176426	11-035-047-00133-004	62000 PASTOS PERMANENTES DE 5 O MAS AÑOS-SIN VARIEDAD	S 418	18,70	10,96	10,96	10,96		10,96			10,96	10,96
1700000006176430	11-035-047-00130-007	62000 PASTOS PERMANENTES DE 5 O MAS AÑOS-SIN VARIEDAD	S 418	16,50	0,05	0,05	0,05		0,07			0,05	0,05
1700000006176437	11-035-047-00130-009	62000 PASTOS PERMANENTES DE 5 O MAS AÑOS-SIN VARIEDAD	S 418	21,20	0,09	0,09	0,09		0,11			0,09	0,09
1700000006176439	11-035-047-00130-003	62000 PASTOS PERMANENTES DE 5 O MAS AÑOS-SIN VARIEDAD	S 418	25,20	9,90	9,90	9,90		9,90			9,90	9,90
1700000006176440	11-035-047-00133-001	62000 PASTOS PERMANENTES DE 5 O MAS AÑOS-SIN VARIEDAD	S 418	51,50	0,16	0,16	0,16		0,62			0,16	0,16
1700000006176441	11-035-047-00133-011	62000 PASTOS PERMANENTES DE 5 O MAS AÑOS-SIN VARIEDAD	S 418	46,40	0,06	0,06	0,06		0,16			0,06	0,06
1700000006176443	11-035-047-00130-006	62000 PASTOS PERMANENTES DE 5 O MAS AÑOS-SIN VARIEDAD	S 418	33,10	4,43	4,43	4,43		6,82			4,43	4,43
1700000006176447	11-035-047-00134-003	62000 PASTOS PERMANENTES DE 5 O MAS AÑOS-SIN VARIEDAD	S 418	14,70	0,32	0,32	0,32		0,43			0,32	0,32
1700000006176448	11-035-047-00133-010	62000 PASTOS PERMANENTES DE 5 O MAS AÑOS-SIN VARIEDAD	S 418	22,10	0,11	0,11	0,11		0,11			0,11	0,11
1700000006176453	11-035-047-00130-005	62000 PASTOS PERMANENTES DE 5 O MAS AÑOS-SIN VARIEDAD	S 418	24,00	0,06	0,06	0,06		0,08			0,06	0,06

INCIDENCIAS**INCIDENCIA DESCRIPCIÓN**

100424 Solicita recinto que no está comprometido para la operación.

Ref:1700000006176428 Recinto:11-035-047-00130-00001 Cultivo:62000 PASTOS PERMANENTES DE 5 O MAS AÑOS-SIN VARIEDAD Secano

Ref:1700000006176450 Recinto:11-035-047-00134-00001 Cultivo:62000 PASTOS PERMANENTES DE 5 O MAS AÑOS-SIN VARIEDAD Secano

(1) Superficie declarada admisible ajustada con la superficie comprometida.
(2) Factor de penalización valorando el alcance para el tipo de compromiso.Puede verificar la integridad de una copia de este documento mediante la lectura del código QR adjunto o mediante el acceso a la dirección <https://ws050.juntadeandalucia.es/verificarFirma> indicando el código de VERIFICACIÓN

FIRMADO POR

RAQUEL MARIA ESPIN CRESPO

17/12/2024

VERIFICACIÓN

Pk2jm6UYDU9J72AMTZUYRN3GET48NG

PÁG. 1631/9349



**Datos considerados para el Cálculo de la Carga Ganadera mínima y máxima del expediente**

Explotación	Especie	Inscrito en Sipea y Admisible	Ugm Calculada para CG Mínima	Ugm Calculada para CG Máxima
ES110350000331	BOVINA	SI	11,15	11,15
ES110350007006	BOVINA	SI	12,24	12,24
			23,39	23,39

Superficie determinada para Cálculo Carga Ganadera Mínima: 84,59 ha

Superficie determinada para Cálculo Carga Ganadera Máxima: 84,59 ha

Carga Ganadera Mínima Expediente: 0,28 ugm/ha

Carga Ganadera Máxima Expediente: 0,28 ugm/ha

Los importes del Grupo de Pago de pastos de este expediente han sido ajustados por no llegar a la carga ganadera mínima de 0,3

Recintos Determinados para el Cálculo de Garga Ganadera Mínima

REF.	REFERENCIA SIGPAC	CULTIVO	DESCRIPCIÓN CULTIVO	S/R	SUP. RESUELTA (ha)
4523678	11-035-900-99000-99009	62000	PASTOS PERMANENTES DE 5 O MAS AÑOS-SIN VARIEDAD	S	58,45
1700000006176426	11-035-047-00133-00004	62000	PASTOS PERMANENTES DE 5 O MAS AÑOS-SIN VARIEDAD	S	10,96
1700000006176430	11-035-047-00130-00007	62000	PASTOS PERMANENTES DE 5 O MAS AÑOS-SIN VARIEDAD	S	0,05
1700000006176437	11-035-047-00130-00009	62000	PASTOS PERMANENTES DE 5 O MAS AÑOS-SIN VARIEDAD	S	0,09
1700000006176439	11-035-047-00130-00003	62000	PASTOS PERMANENTES DE 5 O MAS AÑOS-SIN VARIEDAD	S	9,90
1700000006176440	11-035-047-00133-00001	62000	PASTOS PERMANENTES DE 5 O MAS AÑOS-SIN VARIEDAD	S	0,16
1700000006176441	11-035-047-00133-00011	62000	PASTOS PERMANENTES DE 5 O MAS AÑOS-SIN VARIEDAD	S	0,06
1700000006176443	11-035-047-00130-00006	62000	PASTOS PERMANENTES DE 5 O MAS AÑOS-SIN VARIEDAD	S	4,43
1700000006176447	11-035-047-00134-00003	62000	PASTOS PERMANENTES DE 5 O MAS AÑOS-SIN VARIEDAD	S	0,32
1700000006176448	11-035-047-00133-00010	62000	PASTOS PERMANENTES DE 5 O MAS AÑOS-SIN VARIEDAD	S	0,11
1700000006176453	11-035-047-00130-00005	62000	PASTOS PERMANENTES DE 5 O MAS AÑOS-SIN VARIEDAD	S	0,06

Recintos Determinados para el Cálculo de Garga Ganadera Máxima

REF.	REFERENCIA SIGPAC	CULTIVO	DESCRIPCIÓN CULTIVO	S/R	SUP. RESUELTA (ha)
4523678	11-035-900-99000-99009	62000	PASTOS PERMANENTES DE 5 O MAS AÑOS-SIN VARIEDAD	S	58,45
1700000006176426	11-035-047-00133-00004	62000	PASTOS PERMANENTES DE 5 O MAS AÑOS-SIN VARIEDAD	S	10,96
1700000006176428	11-035-047-00130-00001	62000	PASTOS PERMANENTES DE 5 O MAS AÑOS-SIN VARIEDAD	S	0,00
1700000006176430	11-035-047-00130-00007	62000	PASTOS PERMANENTES DE 5 O MAS AÑOS-SIN VARIEDAD	S	0,05
1700000006176437	11-035-047-00130-00009	62000	PASTOS PERMANENTES DE 5 O MAS AÑOS-SIN VARIEDAD	S	0,09
1700000006176439	11-035-047-00130-00003	62000	PASTOS PERMANENTES DE 5 O MAS AÑOS-SIN VARIEDAD	S	9,90
1700000006176440	11-035-047-00133-00001	62000	PASTOS PERMANENTES DE 5 O MAS AÑOS-SIN VARIEDAD	S	0,16
1700000006176441	11-035-047-00133-00011	62000	PASTOS PERMANENTES DE 5 O MAS AÑOS-SIN VARIEDAD	S	0,06
1700000006176443	11-035-047-00130-00006	62000	PASTOS PERMANENTES DE 5 O MAS AÑOS-SIN VARIEDAD	S	4,43
1700000006176447	11-035-047-00134-00003	62000	PASTOS PERMANENTES DE 5 O MAS AÑOS-SIN VARIEDAD	S	0,32
1700000006176448	11-035-047-00133-00010	62000	PASTOS PERMANENTES DE 5 O MAS AÑOS-SIN VARIEDAD	S	0,11
1700000006176450	11-035-047-00134-00001	62000	PASTOS PERMANENTES DE 5 O MAS AÑOS-SIN VARIEDAD	S	0,00
1700000006176453	11-035-047-00130-00005	62000	PASTOS PERMANENTES DE 5 O MAS AÑOS-SIN VARIEDAD	S	0,06

(1) Superficie declarada admisible ajustada con la superficie comprometida.
(2) Factor de penalización valorando el alcance para el tipo de compromiso.Puede verificar la integridad de una copia de este documento mediante la lectura del código QR adjunto o mediante el acceso a la dirección <https://ws050.juntadeandalucia.es/verificarFirma> indicando el código de VERIFICACIÓN

FIRMADO POR

RAQUEL MARIA ESPIN CRESPO

17/12/2024

VERIFICACIÓN

Pk2jm6UYDU9J72AMTZUYRN3GET48NG

PÁG. 1632/9349



**APELLIDOS Y NOMBRE / RAZÓN SOCIAL**

RÍOS COTE JOSÉ

NIF
****1522***EXPEDIENTE**
1250796**ANUALIDAD DE PAGO**

1ª

IMPORTES POR ANUALIDAD

	2023	2024	2025	2026	2027
IMPORTE MÁXIMO SUBVENCIONABLE	1.411,67 €	1.411,67 €	1.176,39 €	1.176,39 €	1.176,39 €
IMPORTE MEDIO DE TRANSFERENCIA (€/ha)	98,58 €	98,58 €	82,15 €	82,15 €	82,15 €

RESUMEN DE UNIDADES

Cód	GRUPO DE PAGO	Sup. Dec. Admisible (ha)	Sup. Comprometida (ha)	Sup. ajustada compromiso (1) (ha)	% sobredec.	Sup. Resuelta (ha)	Importe Declarado	Importe Topado	Importe Resuelto	Importe tras sobredec.
418	PASTOS ASOCIADOS A GANADERÍA ECOLÓGICA	14,79		14,32	0,00	14,32	1.411,67	1.411,67	1.411,67	1.411,67
TOTAL		14,79	14,32	14,32		14,32	1.411,67	1.411,67	1.411,67	1.411,67

APLICACIÓN DE REDUCCIONES Y PENALIZACIONES

GRUPO DE PAGO	Importe Calculado	Importe prereduc.	Criterios de subvencionabilidad y compromisos	Presentación tardía	Omisión declaración	Condicionidad	IMPORTE (Euros) RESUELTO
PASTOS ASOCIADOS A GANADERÍA	1.411,67	1.411,67	0,00	0,00	0,00	0,00	1.411,67
TOTAL	1.411,67	1.411,67					1.411,67

RESUMEN DE PAGOS**IMPORTE (Euros)**

	RESUELTO	FEADER	MAPA	CAPADR
PASTOS ASOCIADOS A GANADERÍA ECOLÓGICA - Pago realizado	1.411,67 €	1.199,92 €	138,48 €	73,27 €

RECINTOS RESUELTOS

REE	REFERENCIA SIGPAC	CULTIVO	DESCRIPCIÓN CULTIVO	S/R G.PAGO	PEND. MEDIA (%)	SUP. DEC. ADMISIBLE (ha)	SUP. COMPROM. (ha)	SUP. AJUSTADA COMPROM. (1) (ha)	SUP. CONV. SIGPAC (ha)	SUP. CERTIF. (ha)	SUP. CAMPO (ha)	SUP. CAMPO DETER. CULT. DECLARADO (ha)	SUP. DEC. REDUCIDA (ha)	SUP. RESUELTA (ha)
-1459803	11-035-018-00164-001	62000	PASTOS PERMANENTES DE 5 O MAS AÑOS-SIN VARIEDAD	S 418	16,30	4,62	4,15	4,15		4,15			4,15	4,15
5792131	11-035-018-00084-001	62000	PASTOS PERMANENTES DE 5 O MAS AÑOS-SIN VARIEDAD	S 418	15,40	2,82	2,82	2,82		2,82			2,82	2,82
5792133	11-035-018-00074-001	62000	PASTOS PERMANENTES DE 5 O MAS AÑOS-SIN VARIEDAD	S 418	15,50	7,35	7,35	7,35		9,80			7,35	7,35

(1) Superficie declarada admisible ajustada con la superficie comprometida.
(2) Factor de penalización valorando el alcance para el tipo de compromiso.Puede verificar la integridad de una copia de este documento mediante la lectura del código QR adjunto o mediante el acceso a la dirección <https://ws050.juntadeandalucia.es/verificarFirma> indicando el código de VERIFICACIÓN

FIRMADO POR

RAQUEL MARIA ESPIN CRESPO

17/12/2024

VERIFICACIÓN

Pk2jm6UYDU9J72AMTZUYRN3GET48NG

PÁG. 1633/9349



**Datos considerados para el Cálculo de la Carga Ganadera mínima y máxima del expediente**

Explotación	Especie	Inscrito en Sipea y Admisible	Ugm Calculada para CG Mínima	Ugm Calculada para CG Máxima
ES110350000284	BOVINA	SI	0,47	0,47
ES110350001159	BOVINA	SI	0,00	0,00
ES110350007008	BOVINA	SI	63,00	63,00
			63,47	63,47

Superficie determinada para Cálculo Carga Ganadera Mínima: 83,65 ha

Superficie determinada para Cálculo Carga Ganadera Máxima: 84,50 ha

Carga Ganadera Mínima Expediente: 0,76 ugm/ha

Carga Ganadera Máxima Expediente: 0,75 ugm/ha

Recintos Determinados para el Cálculo de Garga Ganadera Mínima

REF.	REFERENCIA SIGPAC	CULTIVO	DESCRIPCIÓN CULTIVO	S/R	SUP. RESUELTA (ha)
-1459803	11-035-018-00164-00001	62000	PASTOS PERMANENTES DE 5 O MAS AÑOS-SIN VARIEDAD	S	4,15
4532630	11-035-900-99000-99004	62000	PASTOS PERMANENTES DE 5 O MAS AÑOS-SIN VARIEDAD	S	12,68
5792131	11-035-018-00084-00001	62000	PASTOS PERMANENTES DE 5 O MAS AÑOS-SIN VARIEDAD	S	2,82
5792133	11-035-018-00074-00001	62000	PASTOS PERMANENTES DE 5 O MAS AÑOS-SIN VARIEDAD	S	7,35
1700000006445199	11-035-011-00018-00001	62000	PASTOS PERMANENTES DE 5 O MAS AÑOS-SIN VARIEDAD	S	21,27
1700000006445230	11-035-018-00037-00004	62000	PASTOS PERMANENTES DE 5 O MAS AÑOS-SIN VARIEDAD	S	7,09
1700000006445231	11-035-018-00026-00001	62000	PASTOS PERMANENTES DE 5 O MAS AÑOS-SIN VARIEDAD	S	6,94
1700000006445232	11-035-018-00022-00001	62000	PASTOS PERMANENTES DE 5 O MAS AÑOS-SIN VARIEDAD	S	1,79
1700000006445233	11-035-018-00022-00002	62000	PASTOS PERMANENTES DE 5 O MAS AÑOS-SIN VARIEDAD	S	1,93
1700000006445234	11-035-011-00021-00003	63000	PASTOS DE MENOS DE 5 AÑOS-SIN VARIEDAD	S	4,60
1700000006445240	11-035-011-00049-00001	62000	PASTOS PERMANENTES DE 5 O MAS AÑOS-SIN VARIEDAD	S	3,94
1700000006445241	11-035-011-00051-00002	62000	PASTOS PERMANENTES DE 5 O MAS AÑOS-SIN VARIEDAD	S	9,08
1700000006445244	11-035-018-00037-00002	62000	PASTOS PERMANENTES DE 5 O MAS AÑOS-SIN VARIEDAD	S	0,01

Recintos Determinados para el Cálculo de Garga Ganadera Máxima

REF.	REFERENCIA SIGPAC	CULTIVO	DESCRIPCIÓN CULTIVO	S/R	SUP. RESUELTA (ha)
-1459803	11-035-018-00164-00001	62000	PASTOS PERMANENTES DE 5 O MAS AÑOS-SIN VARIEDAD	S	4,62
-1459723	11-035-011-00025-00002	62000	PASTOS PERMANENTES DE 5 O MAS AÑOS-SIN VARIEDAD	S	0,38
4532630	11-035-900-99000-99004	62000	PASTOS PERMANENTES DE 5 O MAS AÑOS-SIN VARIEDAD	S	12,68
5792131	11-035-018-00084-00001	62000	PASTOS PERMANENTES DE 5 O MAS AÑOS-SIN VARIEDAD	S	2,82
5792133	11-035-018-00074-00001	62000	PASTOS PERMANENTES DE 5 O MAS AÑOS-SIN VARIEDAD	S	7,35
1700000006445199	11-035-011-00018-00001	62000	PASTOS PERMANENTES DE 5 O MAS AÑOS-SIN VARIEDAD	S	21,27
1700000006445230	11-035-018-00037-00004	62000	PASTOS PERMANENTES DE 5 O MAS AÑOS-SIN VARIEDAD	S	7,09
1700000006445231	11-035-018-00026-00001	62000	PASTOS PERMANENTES DE 5 O MAS AÑOS-SIN VARIEDAD	S	6,94
1700000006445232	11-035-018-00022-00001	62000	PASTOS PERMANENTES DE 5 O MAS AÑOS-SIN VARIEDAD	S	1,79
1700000006445233	11-035-018-00022-00002	62000	PASTOS PERMANENTES DE 5 O MAS AÑOS-SIN VARIEDAD	S	1,93
1700000006445234	11-035-011-00021-00003	63000	PASTOS DE MENOS DE 5 AÑOS-SIN VARIEDAD	S	4,60
1700000006445240	11-035-011-00049-00001	62000	PASTOS PERMANENTES DE 5 O MAS AÑOS-SIN VARIEDAD	S	3,94
1700000006445241	11-035-011-00051-00002	62000	PASTOS PERMANENTES DE 5 O MAS AÑOS-SIN VARIEDAD	S	9,08

(1) Superficie declarada admisible ajustada con la superficie comprometida.
(2) Factor de penalización valorando el alcance para el tipo de compromiso.Puede verificar la integridad de una copia de este documento mediante la lectura del código QR adjunto o mediante el acceso a la dirección <https://ws050.juntadeandalucia.es/verificarFirma> indicando el código de VERIFICACIÓN

FIRMADO POR

RAQUEL MARIA ESPIN CRESPO

17/12/2024

VERIFICACIÓN

Pk2jm6UYDU9J72AMTZUYRN3GET48NG

PÁG. 1634/9349



**Datos considerados para el Cálculo de la Carga Ganadera mínima y máxima del expediente****Recintos Determinados para el Cálculo de Garga Ganadera Máxima**

<u>REF.</u>	<u>REFERENCIA SIGPAC</u>	<u>CULTIVO</u>	<u>DESCRIPCIÓN CULTIVO</u>	<u>S/R</u>	<u>SUP. RESUELTA (ha)</u>
1700000006445244	11-035-018-00037-00002	62000	PASTOS PERMANENTES DE 5 O MAS AÑOS-SIN VARIEDAD	S	0,01

Incidencias de carga ganadera**INCIDENCIA DESCRIPCIÓN**

4272 Verifica que las líneas de declaración de las Solicitudes Únicas no tienen solapes con la capa de Retroactividad Gráfica (ambas de la misma campaña) a nivel de expediente/línea de declaración gráfica de la solicitud.
Ref:1700000006445234 Recinto:11-035-011-00021-00003 Cultivo: - Agregado de la referencia del recinto.:0 Zona de la referencia del recinto.:0 Superficie solapada.:0,32 Id. Incid.:5084779

(1) Superficie declarada admisible ajustada con la superficie comprometida.
(2) Factor de penalización valorando el alcance para el tipo de compromiso.

Puede verificar la integridad de una copia de este documento mediante la lectura del código QR adjunto o mediante el acceso a la dirección <https://ws050.juntadeandalucia.es/verificarFirma> indicando el código de VERIFICACIÓN

FIRMADO POR	RAQUEL MARIA ESPIN CRESPO	17/12/2024	
VERIFICACIÓN	Pk2jm6UYDU9J72AMTZUYRN3GET48NG	PÁG. 1635/9349	

**APELLIDOS Y NOMBRE / RAZÓN SOCIAL**

RODRÍGUEZ DOMÍNGUEZ JUAN ANTONIO

NIF

****3288*

EXPEDIENTE

1140771

ANUALIDAD DE PAGO

1ª

IMPORTE POR ANUALIDAD

	2023	2024	2025	2026	2027
IMPORTE MÁXIMO SUBVENCIONABLE	6.294,93 €	6.294,93 €	5.245,60 €	5.245,60 €	5.245,60 €
IMPORTE MEDIO DE TRANSFERENCIA (€/ha)	137,03 €	137,03 €	114,18 €	114,18 €	114,18 €

RESUMEN DE UNIDADES

Cód	GRUPO DE PAGO	Sup. Dec. Admisible (ha)	Sup. Comprometida (ha)	Sup. ajustada compromiso (1) (ha)	% sobredec.	Sup. Resuelta (ha)	Importe Declarado	Importe Topado	Importe Resuelto	Importe tras sobredec.
416	HERBÁCEOS	34,82		34,70	0,00	34,70	6.294,93	6.294,93	6.294,93	6.294,93
424	HERBÁCEOS NO ELEGIBLES	11,24		11,24	0,00	11,24	0,00	0,00	0,00	0,00
TOTAL		46,06	45,94	45,94		45,94	6.294,93	6.294,93	6.294,93	6.294,93

APLICACIÓN DE REDUCCIONES Y PENALIZACIONES

GRUPO DE PAGO	Importe Calculado	Importe pre-reduc.	Criterios de subvencionabilidad y compromisos	Presentación tardía	Omisión declaración	Condicionalidad	IMPORTE (Euros) RESUELTO
HERBÁCEOS	6.294,93	6.294,93	0,00	0,00	0,00	0,00	6.294,93
HERBÁCEOS NO ELEGIBLES	0,00	0,00	0,00	0,00	0,00	0,00	0,00
TOTAL	6.294,93	6.294,93					6.294,93

RESUMEN DE PAGOS

	RESUELTO	FEADER	MAPA	CAPADR
HERBÁCEOS - Pago realizado	6.294,93 €	5.350,69 €	617,53 €	326,71 €

RECINTOS RESUELTOS

REF.	REFERENCIA SIGPAC	CULTIVO DESCRIPCIÓN CULTIVO	S/R G.PAGO	PEND. MEDIA (%)	SUP. DEC. ADMISIBLE (ha)	SUP. COMPROM. (ha)	SUP. AJUSTADA COMPROM. (1) (ha)	SUP. CONV. SIGPAC (ha)	SUP. CERTIF. (ha)	SUP. CAMPO (ha)	SUP. CAMPO DETER. CULT. DECLARADO (ha)	SUP. DEC. REDUCIDA (ha)	SUP. RESUELTA (ha)
-1514474	11-039-008-00001-004	40029 GUI SANTES-ASTRONAUTE	S 416	8,80	2,51	2,51	2,51		2,51			2,51	2,51
-1151456	11-039-057-00094-006	245000 MEZCLA ZULLA - AVENA-SIN VARIEDAD	S 416	16,20	0,18	0,18	0,18		0,18			0,18	0,18
-884591	11-039-010-00002-001	3141 TRIGO DURO-DON RICARDO	S 416	4,20	0,89	0,89	0,89		0,89			0,89	0,89
-705231	11-039-008-00001-015	3141 TRIGO DURO-DON RICARDO	S 416	3,70	0,34	0,34	0,34		0,34			0,34	0,34
-100168	11-039-008-00003-002	3141 TRIGO DURO-DON RICARDO	S 416	5,60	2,30	2,30	2,30		2,30			2,30	2,30
5265612	11-039-057-00097-001	245000 MEZCLA ZULLA - AVENA-SIN VARIEDAD	S 416	22,70	6,37	6,25	6,25		6,37			6,25	6,25
5265630	11-039-057-00096-001	245000 MEZCLA ZULLA - AVENA-SIN VARIEDAD	S 416	22,80	1,12	1,12	1,12		1,12			1,12	1,12
5265843	11-039-057-00096-003	245000 MEZCLA ZULLA - AVENA-SIN VARIEDAD	S 416	22,10	0,79	0,79	0,79		0,79			0,79	0,79
5336060	11-023-089-00002-001	3141 TRIGO DURO-DON RICARDO	S 416	4,50	6,36	6,36	6,36		6,36			6,36	6,36
5336062	11-023-089-00002-005	3141 TRIGO DURO-DON RICARDO	S 416	5,80	0,56	0,56	0,56		0,56			0,56	0,56
5336063	11-023-089-00002-004	3141 TRIGO DURO-DON RICARDO	S 416	6,50	0,79	0,79	0,79		0,79			0,79	0,79
1700000006134153	11-039-048-00001-001	3141 TRIGO DURO-DON RICARDO	S 416	8,20	0,63	0,63	0,63		0,63			0,63	0,63
1700000006134154	11-039-010-00029-001	3141 TRIGO DURO-DON RICARDO	S 416	6,60	1,36	1,36	1,36		1,36			1,36	1,36
1700000006134155	11-039-010-00002-001	3141 TRIGO DURO-DON RICARDO	S 416	4,20	0,19	0,19	0,19		0,19			0,19	0,19
1700000006134157	11-039-010-00029-001	3141 TRIGO DURO-DON RICARDO	S 416	6,60	0,79	0,79	0,79		0,79			0,79	0,79
1700000006134159	11-039-008-00003-002	3141 TRIGO DURO-DON RICARDO	S 416	5,60	2,22	2,22	2,22		2,22			2,22	2,22
1700000006134161	11-039-048-00001-001	3141 TRIGO DURO-DON RICARDO	S 416	8,20	4,12	4,12	4,12		4,12			4,12	4,12
1700000006134162	11-039-010-00002-001	3141 TRIGO DURO-DON RICARDO	S 416	4,20	0,17	0,17	0,17		0,17			0,17	0,17
1700000006134164	11-039-048-00001-001	3141 TRIGO DURO-DON RICARDO	S 416	8,20	3,13	3,13	3,13		3,13			3,13	3,13
-1514491	11-039-008-00001-004	20000 BARBECHO TRADICIONAL-SIN VARIEDAD	S 424	8,80	1,50	1,50	1,50		1,50			1,50	1,50
-705229	11-039-008-00001-004	20000 BARBECHO TRADICIONAL-SIN VARIEDAD	S 424	8,80	0,06	0,06	0,06		0,06			0,06	0,06
1700000006134143	11-039-008-00003-016	20000 BARBECHO TRADICIONAL-SIN VARIEDAD	S 424	2,30	0,24	0,24	0,24		0,24			0,24	0,24
1700000006134147	11-039-008-00001-004	20000 BARBECHO TRADICIONAL-SIN VARIEDAD	S 424	8,80	2,28	2,28	2,28		2,28			2,28	2,28
1700000006134150	11-039-008-00003-017	20000 BARBECHO TRADICIONAL-SIN VARIEDAD	S 424	2,90	0,34	0,34	0,34		0,34			0,34	0,34
1700000006134152	11-039-008-00003-001	20000 BARBECHO TRADICIONAL-SIN VARIEDAD	S 424	4,90	0,13	0,13	0,13		0,13			0,13	0,13
1700000006134163	11-039-008-00001-004	20000 BARBECHO TRADICIONAL-SIN VARIEDAD	S 424	8,80	6,69	6,69	6,69		6,69			6,69	6,69

(1) Superficie declarada admisible ajustada con la superficie comprometida.
(2) Factor de penalización valorando el alcance para el tipo de compromiso.Puede verificar la integridad de una copia de este documento mediante la lectura del código QR adjunto o mediante el acceso a la dirección <https://ws050.juntadeandalucia.es/verificarFirma> indicando el código de VERIFICACIÓN

FIRMADO POR

RAQUEL MARIA ESPIN CRESPO

17/12/2024

VERIFICACIÓN

Pk2jm6UYDU9J72AMTZUYRN3GET48NG

PÁG. 1636/9349



**INCIDENCIAS****INCIDENCIA DESCRIPCIÓN**

- 242 Recinto pendiente de acreditación de titularidad.
 Ref:1700000006134160 Recinto:11-039-008-09002-00012 Cultivo:3141 TRIGO DURO-DON RICARDO Secano
 Ref:1700000006134144 Recinto:11-039-008-09002-00014 Cultivo:20000 BARBECHO TRADICIONAL-SIN VARIEDAD Secano
 Ref:1700000006134145 Recinto:11-039-008-09002-00014 Cultivo:20000 BARBECHO TRADICIONAL-SIN VARIEDAD Secano
 Ref:1700000006134151 Recinto:11-039-008-09002-00017 Cultivo:20000 BARBECHO TRADICIONAL-SIN VARIEDAD Secano
 Ref:-1151454 Recinto:11-039-057-00102-00004 Cultivo:245000 MEZCLA ZULLA - AVENA-SIN VARIEDAD Secano
 Ref:-1151455 Recinto:11-039-057-00102-00004 Cultivo:245000 MEZCLA ZULLA - AVENA-SIN VARIEDAD Secano
 Ref:-1151452 Recinto:11-039-057-00103-00001 Cultivo:245000 MEZCLA ZULLA - AVENA-SIN VARIEDAD Secano
- 4272 Verifica que las líneas de declaración de las Solicitudes Únicas no tienen solapes con la capa de Retroactividad Gráfica (ambas de la misma campaña) a nivel de expediente/línea de declaración gráfica de la solicitud.
 Ref:5265612 Recinto:11-039-057-00097-00001 Cultivo: - Agregado de la referencia del recinto.:0 Zona de la referencia del recinto.:0 Superficie solapada.:0,05 Id. Incid.:100998214
 Ref:5265612 Recinto:11-039-057-00097-00001 Cultivo: - Agregado de la referencia del recinto.:0 Zona de la referencia del recinto.:0 Superficie solapada.:0,07 Id. Incid.:100998215
- 100424 Solicita recinto que no está comprometido para la operación.
 Ref:1700000006134160 Recinto:11-039-008-09002-00012 Cultivo:3141 TRIGO DURO-DON RICARDO Secano
 Ref:1700000006134144 Recinto:11-039-008-09002-00014 Cultivo:20000 BARBECHO TRADICIONAL-SIN VARIEDAD Secano
 Ref:1700000006134145 Recinto:11-039-008-09002-00014 Cultivo:20000 BARBECHO TRADICIONAL-SIN VARIEDAD Secano
 Ref:1700000006134151 Recinto:11-039-008-09002-00017 Cultivo:20000 BARBECHO TRADICIONAL-SIN VARIEDAD Secano
 Ref:-1151454 Recinto:11-039-057-00102-00004 Cultivo:245000 MEZCLA ZULLA - AVENA-SIN VARIEDAD Secano
 Ref:-1151455 Recinto:11-039-057-00102-00004 Cultivo:245000 MEZCLA ZULLA - AVENA-SIN VARIEDAD Secano
 Ref:-1151452 Recinto:11-039-057-00103-00001 Cultivo:245000 MEZCLA ZULLA - AVENA-SIN VARIEDAD Secano

(1) Superficie declarada admisible ajustada con la superficie comprometida.
 (2) Factor de penalización valorando el alcance para el tipo de compromiso.

Puede verificar la integridad de una copia de este documento mediante la lectura del código QR adjunto o mediante el acceso a la dirección <https://ws050.juntadeandalucia.es/verificarFirma> indicando el código de VERIFICACIÓN

FIRMADO POR	RAQUEL MARIA ESPIN CRESPO	17/12/2024	
VERIFICACIÓN	Pk2jm6UYDU9J72AMTZUYRN3GET48NG	PÁG. 1637/9349	

**APELLIDOS Y NOMBRE / RAZÓN SOCIAL**

RODRÍGUEZ GALLARDO JOSÉ MARÍA

NIF

***2828*

EXPEDIENTE

1281282

ANUALIDAD DE PAGO

1ª

IMPORTE POR ANUALIDAD

	2023	2024	2025	2026	2027
IMPORTE MÁXIMO SUBVENCIONABLE	3.408,90 €	3.408,90 €	2.840,75 €	2.840,75 €	2.840,75 €
IMPORTE MEDIO DE TRANSFERENCIA (€/ha)	98,58 €	98,58 €	82,15 €	82,15 €	82,15 €

RESUMEN DE UNIDADES

Cód	GRUPO DE PAGO	Sup. Dec. Admisible (ha)	Sup. Comprometida (ha)	Sup. ajustada compromiso (1) (ha)	% sobredec.	Sup. Resuelta (ha)	Importe Declarado	Importe Topado	Importe Resuelto	Importe tras sobredec.
418	PASTOS ASOCIADOS A GANADERÍA ECOLÓGICA	34,60		34,58	0,00	34,58	3.408,90	3.408,90	3.408,90	3.408,90
TOTAL		34,60	34,58	34,58		34,58	3.408,90	3.408,90	3.408,90	3.408,90

APLICACIÓN DE REDUCCIONES Y PENALIZACIONES

GRUPO DE PAGO	Importe Calculado	Importe prereduc.	Criterios de subvencionabilidad y compromisos	Presentación tardía	Omisión declaración	Condicionidad	IMPORTE (Euros) RESUELTO
PASTOS ASOCIADOS A GANADERÍA	3.408,90	3.408,90	0,00	0,00	0,00	0,00	3.408,90
TOTAL	3.408,90	3.408,90					3.408,90

RESUMEN DE PAGOS**IMPORTE (Euros)**

	RESUELTO	FEADER	MAPA	CAPADR
PASTOS ASOCIADOS A GANADERÍA ECOLÓGICA - Pago realizado	3.408,90 €	2.897,57 €	334,41 €	176,92 €

RECINTOS RESUELTOS

REE	REFERENCIA SIGPAC	CULTIVO DESCRIPCIÓN CULTIVO	S/R G.PAGO	PEND. MEDIA (%)	SUP. DEC. ADMISIBLE (ha)	SUP. COMPROM. (ha)	SUP. AJUSTADA COMPROM. (1) (ha)	SUP. CONV. SIGPAC (ha)	SUP. CERTIF. (ha)	SUP. CAMPO (ha)	SUP. CAMPO DETER. CULT. DECLARADO (ha)	SUP. DEC. REDUCIDA (ha)	SUP. RESUELTA (ha)
6864527	11-001-013-00052-004	62000 PASTOS PERMANENTES DE 5 O MAS AÑOS-SIN VARIEDAD	S 418	23,20	3,74	3,74	3,74		3,74			3,74	3,74
6864528	11-001-013-00051-003	62000 PASTOS PERMANENTES DE 5 O MAS AÑOS-SIN VARIEDAD	S 418	29,70	3,39	3,39	3,39		3,39			3,39	3,39
6864529	11-001-013-00052-006	62000 PASTOS PERMANENTES DE 5 O MAS AÑOS-SIN VARIEDAD	S 418	34,80	0,20	0,20	0,20		0,23			0,20	0,20
6864530	11-001-013-00052-005	62000 PASTOS PERMANENTES DE 5 O MAS AÑOS-SIN VARIEDAD	S 418	24,30	3,74	3,74	3,74		3,74			3,74	3,74
6864535	11-001-013-00051-002	62000 PASTOS PERMANENTES DE 5 O MAS AÑOS-SIN VARIEDAD	S 418	25,50	4,20	4,20	4,20		4,94			4,20	4,20
6864538	11-001-013-00075-002	62000 PASTOS PERMANENTES DE 5 O MAS AÑOS-SIN VARIEDAD	S 418	40,40	0,37	0,37	0,37		0,37			0,37	0,37
6864543	11-001-013-00075-006	62000 PASTOS PERMANENTES DE 5 O MAS AÑOS-SIN VARIEDAD	S 418	25,30	0,02	0,02	0,02		0,03			0,02	0,02
6864545	11-001-013-00065-008	62000 PASTOS PERMANENTES DE 5 O MAS AÑOS-SIN VARIEDAD	S 418	23,30	0,10	0,10	0,10		0,13			0,10	0,10
6864547	11-001-013-00065-010	62000 PASTOS PERMANENTES DE 5 O MAS AÑOS-SIN VARIEDAD	S 418	23,20	4,88	4,88	4,88		4,88			4,88	4,88
6864551	11-001-016-00039-001	20000 BARBECHO TRADICIONAL-SIN VARIEDAD	S 418	5,30	6,81	6,79	6,79		6,81			6,79	6,79
6864552	11-001-032-00009-001	62000 PASTOS PERMANENTES DE 5 O MAS AÑOS-SIN VARIEDAD	S 418	16,00	3,69	3,69	3,69		3,69			3,69	3,69
6864553	11-001-032-00012-001	62000 PASTOS PERMANENTES DE 5 O MAS AÑOS-SIN VARIEDAD	S 418	12,90	0,32	0,32	0,32		0,32			0,32	0,32
6864554	11-001-032-00010-001	62000 PASTOS PERMANENTES DE 5 O MAS AÑOS-SIN VARIEDAD	S 418	11,50	3,14	3,14	3,14		3,14			3,14	3,14

(1) Superficie declarada admisible ajustada con la superficie comprometida.
(2) Factor de penalización valorando el alcance para el tipo de compromiso.Puede verificar la integridad de una copia de este documento mediante la lectura del código QR adjunto o mediante el acceso a la dirección <https://ws050.juntadeandalucia.es/verificarFirma> indicando el código de VERIFICACIÓN

FIRMADO POR

RAQUEL MARIA ESPIN CRESPO

17/12/2024

VERIFICACIÓN

Pk2jm6UYDU9J72AMTZUYRN3GET48NG

PÁG. 1638/9349



**INCIDENCIAS****INCIDENCIA DESCRIPCIÓN**

- 4272 Verifica que las líneas de declaración de las Solicitudes Únicas no tienen solapes con la capa de Retroactividad Gráfica (ambas de la misma campaña) a nivel de expediente/línea de declaración gráfica de la solicitud.
Ref:6864548 Recinto:11-001-013-00065-00009 Cultivo: - Agregado de la referencia del recinto.:0 Zona de la referencia del recinto.:0 Superficie solapada.:0,06 Id. Incid.:101036439
- Ref:6864551 Recinto:11-001-016-00039-00001 Cultivo: - Agregado de la referencia del recinto.:0 Zona de la referencia del recinto.:0 Superficie solapada.:0,02 Id. Incid.:101036440
- 100402 Recinto solicitado no forma parte de ningún organismo de control autorizado para la producción ecológica en Andalucía o fecha de inscripción posterior al plazo establecido (Anexo I. Criterios de Subvencionabilidad. Orden 28 de marzo de 2023).
Ref:6864541 Recinto:11-001-013-00075-00003 Cultivo:217006 GRANADO-AGRIA Secano
Ref:6864540 Recinto:11-001-013-00075-00004 Cultivo:217006 GRANADO-AGRIA Secano
- 100406 Grupo de cultivo declarado en el recinto no coincide con el grupo de cultivo existente en el organismo de control autorizado para la producción ecológica en Andalucía (Anexo I. Criterios de Subvencionabilidad. Orden 28 de marzo de 2023).
Ref:6864541 Recinto:11-001-013-00075-00003 Cultivo:217006 GRANADO-AGRIA Secano Grupo de SIPEA:OLIVAR
Ref:6864540 Recinto:11-001-013-00075-00004 Cultivo:217006 GRANADO-AGRIA Secano Grupo de SIPEA:OLIVAR
- 100407 Explotación solicitada no forma parte de ningún organismo de control autorizado para la producción ecológica en Andalucía o fecha de inscripción posterior al plazo establecido (Anexo I. Criterios de Subvencionabilidad. Orden 28 de marzo de 2023).
Explotación:ES110010000152 Especie:CAPRINA
- 100412 Número de hectáreas validadas inferior a la superficie mínima permitida por el grupo de cultivo (Anexo I. Criterios de Subvencionabilidad. Orden 28 de marzo de 2023).
Sup. Resuelta:0 Grupo de Pago:HERBÁCEOS
- 100413 Recinto perteneciente a grupo de cultivo que no cumple con la superficie mínima requerida (Anexo I. Criterios de Subvencionabilidad. Orden 28 de marzo de 2023).
Ref:6864532 Recinto:11-001-013-00056-00001 Cultivo:52000 VEZA-SIN VARIEDAD Secano Sup. Declarada:1,67 Superficie Resolver:1,67
Ref:6864531 Recinto:11-001-013-00057-00001 Cultivo:52000 VEZA-SIN VARIEDAD Secano Sup. Declarada:1,44 Superficie Resolver:1,44
Ref:6864533 Recinto:11-001-013-00065-00005 Cultivo:5000 CEBADA-SIN VARIEDAD Secano Sup. Declarada:4,79 Superficie Resolver:4,79
Ref:6864548 Recinto:11-001-013-00065-00009 Cultivo:52000 VEZA-SIN VARIEDAD Secano Sup. Declarada:4,87 Superficie Resolver:4,81
Ref:6864539 Recinto:11-001-013-00075-00001 Cultivo:8000 AVENA-SIN VARIEDAD Secano Sup. Declarada:3 Superficie Resolver:3
- 100424 Solicita recinto que no está comprometido para la operación.
Ref:6864541 Recinto:11-001-013-00075-00003 Cultivo:217006 GRANADO-AGRIA Secano
Ref:6864540 Recinto:11-001-013-00075-00004 Cultivo:217006 GRANADO-AGRIA Secano

Datos considerados para el Cálculo de la Carga Ganadera mínima y máxima del expediente

Explotación	Especie	Inscrito en Sipea y Admisible	Ugm Calculada para CG Mínima	Ugm Calculada para CG Máxima
ES110010000152	BOVINA	SI	11,26	11,26
ES110010000152	CAPRINA	NO	0,00	28,62
			11,26	39,88

Superficie determinada para Cálculo Carga Ganadera Mínima: 34,58 ha
Superficie determinada para Cálculo Carga Ganadera Máxima: 34,58 ha
Carga Ganadera Mínima Expediente: 0,33 ugm/ha
Carga Ganadera Máxima Expediente: 1,15 ugm/ha

Recintos Determinados para el Cálculo de Garga Ganadera Mínima

REF.	REFERENCIA SIGPAC	CULTIVO	DESCRIPCIÓN CULTIVO	S/R	SUP. RESUELTA (ha)
6864527	11-001-013-00052-00004	62000	PASTOS PERMANENTES DE 5 O MAS AÑOS-SIN VARIEDAD	S	3,74
6864528	11-001-013-00051-00003	62000	PASTOS PERMANENTES DE 5 O MAS AÑOS-SIN VARIEDAD	S	3,39
6864529	11-001-013-00052-00006	62000	PASTOS PERMANENTES DE 5 O MAS AÑOS-SIN VARIEDAD	S	0,20
6864530	11-001-013-00052-00005	62000	PASTOS PERMANENTES DE 5 O MAS AÑOS-SIN VARIEDAD	S	3,74
6864535	11-001-013-00051-00002	62000	PASTOS PERMANENTES DE 5 O MAS AÑOS-SIN VARIEDAD	S	4,20
6864538	11-001-013-00075-00002	62000	PASTOS PERMANENTES DE 5 O MAS AÑOS-SIN VARIEDAD	S	0,37

(1) Superficie declarada admisible ajustada con la superficie comprometida.
(2) Factor de penalización valorando el alcance para el tipo de compromiso.

Puede verificar la integridad de una copia de este documento mediante la lectura del código QR adjunto o mediante el acceso a la dirección <https://ws050.juntadeandalucia.es/verificarFirma> indicando el código de VERIFICACIÓN

FIRMADO POR	RAQUEL MARIA ESPIN CRESPO	17/12/2024
VERIFICACIÓN	Pk2jm6UYDU9J72AMTZUYRN3GET48NG	PÁG. 1639/9349



**Datos considerados para el Cálculo de la Carga Ganadera mínima y máxima del expediente****Recintos Determinados para el Cálculo de Garga Ganadera Mínima**

REF.	REFERENCIA SIGPAC	CULTIVO	DESCRIPCIÓN CULTIVO	SUP.	
				S/R	RESUELTA (ha)
6864543	11-001-013-00075-00006	62000	PASTOS PERMANENTES DE 5 O MAS AÑOS-SIN VARIEDAD	S	0,02
6864545	11-001-013-00065-00008	62000	PASTOS PERMANENTES DE 5 O MAS AÑOS-SIN VARIEDAD	S	0,10
6864547	11-001-013-00065-00010	62000	PASTOS PERMANENTES DE 5 O MAS AÑOS-SIN VARIEDAD	S	4,88
6864551	11-001-016-00039-00001	20000	BARBECHO TRADICIONAL-SIN VARIEDAD	S	6,79
6864552	11-001-032-00009-00001	62000	PASTOS PERMANENTES DE 5 O MAS AÑOS-SIN VARIEDAD	S	3,69
6864553	11-001-032-00012-00001	62000	PASTOS PERMANENTES DE 5 O MAS AÑOS-SIN VARIEDAD	S	0,32
6864554	11-001-032-00010-00001	62000	PASTOS PERMANENTES DE 5 O MAS AÑOS-SIN VARIEDAD	S	3,14

Recintos Determinados para el Cálculo de Garga Ganadera Máxima

REF.	REFERENCIA SIGPAC	CULTIVO	DESCRIPCIÓN CULTIVO	SUP.	
				S/R	RESUELTA (ha)
6864527	11-001-013-00052-00004	62000	PASTOS PERMANENTES DE 5 O MAS AÑOS-SIN VARIEDAD	S	3,74
6864528	11-001-013-00051-00003	62000	PASTOS PERMANENTES DE 5 O MAS AÑOS-SIN VARIEDAD	S	3,39
6864529	11-001-013-00052-00006	62000	PASTOS PERMANENTES DE 5 O MAS AÑOS-SIN VARIEDAD	S	0,20
6864530	11-001-013-00052-00005	62000	PASTOS PERMANENTES DE 5 O MAS AÑOS-SIN VARIEDAD	S	3,74
6864535	11-001-013-00051-00002	62000	PASTOS PERMANENTES DE 5 O MAS AÑOS-SIN VARIEDAD	S	4,20
6864538	11-001-013-00075-00002	62000	PASTOS PERMANENTES DE 5 O MAS AÑOS-SIN VARIEDAD	S	0,37
6864543	11-001-013-00075-00006	62000	PASTOS PERMANENTES DE 5 O MAS AÑOS-SIN VARIEDAD	S	0,02
6864545	11-001-013-00065-00008	62000	PASTOS PERMANENTES DE 5 O MAS AÑOS-SIN VARIEDAD	S	0,10
6864547	11-001-013-00065-00010	62000	PASTOS PERMANENTES DE 5 O MAS AÑOS-SIN VARIEDAD	S	4,88
6864551	11-001-016-00039-00001	20000	BARBECHO TRADICIONAL-SIN VARIEDAD	S	6,79
6864552	11-001-032-00009-00001	62000	PASTOS PERMANENTES DE 5 O MAS AÑOS-SIN VARIEDAD	S	3,69
6864553	11-001-032-00012-00001	62000	PASTOS PERMANENTES DE 5 O MAS AÑOS-SIN VARIEDAD	S	0,32
6864554	11-001-032-00010-00001	62000	PASTOS PERMANENTES DE 5 O MAS AÑOS-SIN VARIEDAD	S	3,14

Incidencias de carga ganadera**INCIDENCIA DESCRIPCIÓN**

4272	Verifica que las líneas de declaración de las Solicitudes Únicas no tienen solapes con la capa de Retroactividad Gráfica (ambas de la misma campaña) a nivel de expediente/línea de declaración gráfica de la solicitud. Ref:6864551 Recinto:11-001-016-00039-00001 Cultivo: - Agregado de la referencia del recinto.:0 Zona de la referencia del recinto.:0 Superficie solapada.:0,02 Id. Incid.:5086402
100407	Explotación solicitada no forma parte de ningún organismo de control autorizado para la producción ecológica en Andalucía o fecha de inscripción posterior al plazo establecido (Anexo I. Criterios de Subvencionabilidad. Orden 28 de marzo de 2023). Explotación:ES110010000152 Especie:CAPRINA

(1) Superficie declarada admisible ajustada con la superficie comprometida.
(2) Factor de penalización valorando el alcance para el tipo de compromiso.

Puede verificar la integridad de una copia de este documento mediante la lectura del código QR adjunto o mediante el acceso a la dirección <https://ws050.juntadeandalucia.es/verificarFirma> indicando el código de VERIFICACIÓN

FIRMADO POR	RAQUEL MARIA ESPIN CRESPO	17/12/2024	
VERIFICACIÓN	Pk2jm6UYDU9J72AMTZUYRN3GET48NG	PÁG. 1640/9349	

**APELLIDOS Y NOMBRE / RAZÓN SOCIAL**

RODRIGUEZ GUTIERREZ ANTONIO JESUS

NIF

***0629*

EXPEDIENTE

1283885

ANUALIDAD DE PAGO

1ª

IMPORTES POR ANUALIDAD

	2023	2024	2025	2026	2027
IMPORTE MÁXIMO SUBVENCIONABLE	1.856,28 €	1.856,28 €	1.856,28 €	1.546,90 €	1.546,90 €
IMPORTE MEDIO DE TRANSFERENCIA (€/ha)	297,48 €	297,48 €	297,48 €	247,90 €	247,90 €

RESUMEN DE UNIDADES

Cód	GRUPO DE PAGO	Sup. Dec. Admisible (ha)	Sup. Comprometida (ha)	Sup. ajustada compromiso (1) (ha)	% sobredec.	Sup. Resuelta (ha)	Importe Declarado	Importe Topado	Importe Resuelto	Importe tras sobredec.
419	OLIVAR	6,32		6,24	0,00	6,24	1.856,28	1.856,28	1.856,28	1.856,28
TOTAL		6,32	6,24	6,24		6,24	1.856,28	1.856,28	1.856,28	1.856,28

APLICACIÓN DE REDUCCIONES Y PENALIZACIONES

GRUPO DE PAGO	Importe Calculado	Importe prereduc.	Criterios de subvencionabilidad y compromisos	Presentación tardía	Omisión declaración	Condicionalidad	IMPORTE (Euros) RESUELTO
OLIVAR	1.856,28	1.856,28	0,00	0,00	0,00	0,00	1.856,28
TOTAL	1.856,28	1.856,28					1.856,28

RESUMEN DE PAGOS**IMPORTE (Euros)**

	RESUELTO	FEADER	MAPA	CAPADR
OLIVAR - Pago realizado	1.856,28 €	1.577,84 €	182,10 €	96,34 €

RECINTOS RESUELTOS

REF.	REFERENCIA SIGPAC	CULTIVO	DESCRIPCIÓN CULTIVO	S/R G.PAGO	PEND. MEDIA (%)	SUP. DEC. ADMISIBLE (ha)	SUP. COMPROM. (ha)	SUP. AJUSTADA COMPR.(1) (ha)	SUP. CONY. SIGPAC (ha)	SUP. CERTIE (ha)	SUP. CAMPO (ha)	SUP. CAMPO DETER. CULT. DECLARADO (ha)	SUP. DEC. REDUCIDA (ha)	SUP. RESUELTA (ha)
-1624586	11-041-029-00083-007	101010	OLIVAR-PICUAL	S	419	30,70	0,26	0,26	0,26	0,26			0,26	0,26
-1624585	11-041-029-00076-004	101010	OLIVAR-PICUAL	S	419	21,60	2,51	2,51	2,51	2,51			2,51	2,51
6948825	11-041-029-00024-001	101010	OLIVAR-PICUAL	S	419	26,50	3,55	3,47	3,47	3,55			3,47	3,47

INCIDENCIAS**INCIDENCIA DESCRIPCIÓN**

- 4272 Verifica que las líneas de declaración de las Solicitudes Únicas no tienen solapes con la capa de Retroactividad Gráfica (ambas de la misma campaña) a nivel de expediente/línea de declaración gráfica de la solicitud.
 Ref:6948825 Recinto:11-041-029-00024-00001 Cultivo: - Agregado de la referencia del recinto.:0 Zona de la referencia del recinto.:0 Superficie solapada.:0,03 Id. Incid.:101036708
 Ref:6948825 Recinto:11-041-029-00024-00001 Cultivo: - Agregado de la referencia del recinto.:0 Zona de la referencia del recinto.:0 Superficie solapada.:0,05 Id. Incid.:101036709

(1) Superficie declarada admisible ajustada con la superficie comprometida.
 (2) Factor de penalización valorando el alcance para el tipo de compromiso.

Puede verificar la integridad de una copia de este documento mediante la lectura del código QR adjunto o mediante el acceso a la dirección <https://ws050.juntadeandalucia.es/verificarFirma> indicando el código de VERIFICACIÓN

FIRMADO POR

RAQUEL MARIA ESPIN CRESPO

17/12/2024

VERIFICACIÓN

Pk2jm6UYDU9J72AMTZUYRN3GET48NG

PÁG. 1641/9349



**APELLIDOS Y NOMBRE / RAZÓN SOCIAL**

RODRIGUEZ LOZANO ALVARO

NIF

****1303*

EXPEDIENTE

1236753

ANUALIDAD DE PAGO

1ª

IMPORTES POR ANUALIDAD

	2023	2024	2025	2026	2027
IMPORTE MÁXIMO SUBVENCIONABLE	663,38 €	663,38 €	663,38 €	552,82 €	552,82 €
IMPORTE MEDIO DE TRANSFERENCIA (€/ha)	297,48 €	297,48 €	297,48 €	247,90 €	247,90 €

RESUMEN DE UNIDADES

Cód	GRUPO DE PAGO	Sup. Dec. Admisible (ha)	Sup. Comprometida (ha)	Sup. ajustada compromiso (1) (ha)	% sobredec.	Sup. Resuelta (ha)	Importe Declarado	Importe Topado	Importe Resuelto	Importe tras sobredec.
419	OLIVAR	2,23		2,23	0,00	2,23	663,38	663,38	663,38	663,38
TOTAL		2,23	2,23	2,23		2,23	663,38	663,38	663,38	663,38

APLICACIÓN DE REDUCCIONES Y PENALIZACIONES

GRUPO DE PAGO	Importe Calculado	Importe prereduc.	Criterios de subvencionabilidad y compromisos	Presentación tardía	Omisión declaración	Condicionalidad	IMPORTE (Euros) RESUELTO
OLIVAR	663,38	663,38	0,00	0,00	0,00	0,00	663,38
TOTAL	663,38	663,38					663,38

RESUMEN DE PAGOS**IMPORTE (Euros)**

	RESUELTO	FEADER	MAPA	CAPADR
OLIVAR - Pago realizado	663,38 €	563,87 €	65,08 €	34,43 €

RECINTOS RESUELTOS

REF.	REFERENCIA SIGPAC	CULTIVO	DESCRIPCIÓN CULTIVO	S/R	G.PAGO	PEND. MEDIA (%)	SUP. DEC. ADMISIBLE (ha)	SUP. COMPROM. (ha)	SUP. AJUSTADA COMPR.(1) (ha)	SUP. CONY. SIGPAC (ha)	SUP. CERTIE (ha)	SUP. CAMPO (ha)	SUP. CAMPO DETER. CULT. DECLARADO (ha)	SUP. DEC. REDUCIDA (ha)	SUP. RESUELTA (ha)
-594168	11-042-019-00021-002	101195	OLIVAR-LECHIN DE SEVILLA	S	419	35,50	2,23	2,23	2,23		2,23			2,23	2,23

INCIDENCIAS**INCIDENCIA DESCRIPCIÓN**

100421 Recinto declarado por error para una operación de la 6503, que se ha corregido de oficio marcando la operación correcta, de acuerdo con la fecha de inscripción del recinto en la producción ecológica.
Ref:-594168 Recinto:11-042-019-00021-00002 Cultivo:101195 OLIVAR-LECHIN DE SEVILLA Secano

(1) Superficie declarada admisible ajustada con la superficie comprometida.
(2) Factor de penalización valorando el alcance para el tipo de compromiso.

Puede verificar la integridad de una copia de este documento mediante la lectura del código QR adjunto o mediante el acceso a la dirección <https://ws050.juntadeandalucia.es/verificarFirma> indicando el código de VERIFICACIÓN

FIRMADO POR

RAQUEL MARIA ESPIN CRESPO

17/12/2024

VERIFICACIÓN

Pk2jm6UYDU9J72AMTZUYRN3GET48NG

PÁG. 1642/9349



**APELLIDOS Y NOMBRE / RAZÓN SOCIAL**

RODRIGUEZ MORILLO MIGUEL

NIF

***7197*

EXPEDIENTE

1263933

ANUALIDAD DE PAGO

1ª

IMPORTES POR ANUALIDAD

	2023	2024	2025	2026	2027
IMPORTE MÁXIMO SUBVENCIONABLE	859,72 €	859,72 €	859,72 €	716,43 €	716,43 €
IMPORTE MEDIO DE TRANSFERENCIA (€/ha)	297,48 €	297,48 €	297,48 €	247,90 €	247,90 €

RESUMEN DE UNIDADES

Cód	GRUPO DE PAGO	Sup. Dec. Admisible (ha)	Sup. Comprometida (ha)	Sup. ajustada compromiso (1) (ha)	% sobredec.	Sup. Resuelta (ha)	Importe Declarado	Importe Topado	Importe Resuelto	Importe tras sobredec.
419	OLIVAR	2,89		2,89	0,00	2,89	859,72	859,72	859,72	859,72
TOTAL		2,89	2,89	2,89		2,89	859,72	859,72	859,72	859,72

APLICACIÓN DE REDUCCIONES Y PENALIZACIONES

GRUPO DE PAGO	Importe Calculado	Importe prereduc.	Criterios de subvencionabilidad y compromisos	Presentación tardía	Omisión declaración	Condicionalidad	IMPORTE (Euros) RESUELTO
OLIVAR	859,72	859,72	0,00	0,00	0,00	0,00	859,72
TOTAL	859,72	859,72					859,72

RESUMEN DE PAGOS**IMPORTE (Euros)**

	RESUELTO	FEADER	MAPA	CAPADR
OLIVAR - Pago realizado	859,72 €	730,76 €	84,34 €	44,62 €

RECINTOS RESUELTOS

REF.	REFERENCIA SIGPAC	CULTIVO	DESCRIPCIÓN CULTIVO	S/R	G.PAGO	PEND. MEDIA (%)	SUP. DEC. ADMISIBLE (ha)	SUP. COMPROM. (ha)	SUP. AJUSTADA COMPR.(1) (ha)	SUP. CONY. SIGPAC (ha)	SUP. CERTIE (ha)	SUP. CAMPO (ha)	SUP. CAMPO DETER. CULT. DECLARADO (ha)	SUP. DEC. REDUCIDA (ha)	SUP. RESUELTA (ha)
-1084514	11-029-018-00063-003	101195	OLIVAR-LECHIN DE SEVILLA	S	419	35,20	2,89	2,89	2,89		2,89			2,89	2,89

(1) Superficie declarada admisible ajustada con la superficie comprometida.
(2) Factor de penalización valorando el alcance para el tipo de compromiso.Puede verificar la integridad de una copia de este documento mediante la lectura del código QR adjunto o mediante el acceso a la dirección <https://ws050.juntadeandalucia.es/verificarFirma> indicando el código de VERIFICACIÓN

FIRMADO POR

RAQUEL MARIA ESPIN CRESPO

17/12/2024

VERIFICACIÓN

Pk2jm6UYDU9J72AMTZUYRN3GET48NG

PÁG. 1643/9349





<u>APELLIDOS Y NOMBRE / RAZÓN SOCIAL</u>	<u>NIF</u>	<u>EXPEDIENTE</u>	<u>ANUALIDAD DE PAGO</u>
RODRIGUEZ OSUNA MARIA DE LOS ANGELES	***8456*	1111034	1ª

IMPORTES POR ANUALIDAD

	<u>2023</u>	<u>2024</u>	<u>2025</u>	<u>2026</u>	<u>2027</u>
IMPORTE MÁXIMO SUBVENCIONABLE	1.879,92 €	1.879,92 €	1.566,60 €	1.566,60 €	1.566,60 €
IMPORTE MEDIO DE TRANSFERENCIA (€/ha)	98,58 €	98,58 €	82,15 €	82,15 €	82,15 €

RESUMEN DE UNIDADES

<u>Cód</u>	<u>GRUPO DE PAGO</u>	<u>Sup. Dec. Admisible (ha)</u>	<u>Sup. Comprometida (ha)</u>	<u>Sup. ajustada compromiso (1) (ha)</u>	<u>% sobredec.</u>	<u>Sup. Resuelta (ha)</u>	<u>Importe Declarado</u>	<u>Importe Topado</u>	<u>Importe Resuelto</u>	<u>Importe tras sobredec.</u>
418	PASTOS ASOCIADOS A GANADERÍA ECOLÓGICA	19,07		19,07	0,00	19,07	1.879,92	1.879,92	1.879,92	1.879,92
TOTAL		19,07	19,07	19,07		19,07	1.879,92	1.879,92	1.879,92	1.879,92

APLICACIÓN DE REDUCCIONES Y PENALIZACIONES

<u>GRUPO DE PAGO</u>	<u>Importe Calculado</u>	<u>Importe prereduc.</u>	<u>Criterios de subvencionabilidad y compromisos</u>	<u>Presentación tardía</u>	<u>Omisión declaración</u>	<u>Condicionidad</u>	<u>IMPORTE (Euros) RESUELTO</u>
PASTOS ASOCIADOS A GANADERÍA	1.879,92	1.879,92	0,00	0,00	0,00	0,00	1.879,92
TOTAL	1.879,92	1.879,92					1.879,92

RESUMEN DE PAGOS**IMPORTE (Euros)**

	<u>RESUELTO</u>	<u>FEADER</u>	<u>MAPA</u>	<u>CAPADR</u>
PASTOS ASOCIADOS A GANADERÍA ECOLÓGICA - Pago realizado	1.879,92 €	1.597,93 €	184,42 €	97,57 €

RECINTOS RESUELTOS

<u>REE</u>	<u>REFERENCIA SIGPAC</u>	<u>CULTIVO</u>	<u>DESCRIPCIÓN CULTIVO</u>	<u>S/R G.PAGO</u>	<u>PEND. MEDIA (%)</u>	<u>SUP. DEC. ADMISIBLE (ha)</u>	<u>SUP. COMPROM. (ha)</u>	<u>SUP. AJUSTADA COMPROM. (1) (ha)</u>	<u>SUP. CONV. SIGPAC (ha)</u>	<u>SUP. CERTIF. (ha)</u>	<u>SUP. CAMPO (ha)</u>	<u>SUP. CAMPO DETER. CULT. DECLARADO (ha)</u>	<u>SUP. DEC. REDUCIDA (ha)</u>	<u>SUP. RESUELTA (ha)</u>
-1627408	11-045-013-00026-026	62000	PASTOS PERMANENTES DE 5 O MAS AÑOS-SIN VARIEDAD	S 418	24,30	9,52	9,52	9,52		17,30			9,52	9,52
-1627394	11-045-013-00026-025	62000	PASTOS PERMANENTES DE 5 O MAS AÑOS-SIN VARIEDAD	S 418	26,20	9,55	9,55	9,55		38,21			9,55	9,55

INCIDENCIAS**INCIDENCIA DESCRIPCIÓN**

100421	Recinto declarado por error para una operación de la 6503, que se ha corregido de oficio marcando la operación correcta, de acuerdo con la fecha de inscripción del recinto en la producción ecológica. Ref.-1627394 Recinto:11-045-013-00026-00025 Cultivo:62000 PASTOS PERMANENTES DE 5 O MAS AÑOS-SIN VARIEDAD Secano Ref.-1627408 Recinto:11-045-013-00026-00026 Cultivo:62000 PASTOS PERMANENTES DE 5 O MAS AÑOS-SIN VARIEDAD Secano
--------	---

(1) Superficie declarada admisible ajustada con la superficie comprometida.
(2) Factor de penalización valorando el alcance para el tipo de compromiso.Puede verificar la integridad de una copia de este documento mediante la lectura del código QR adjunto o mediante el acceso a la dirección <https://ws050.juntadeandalucia.es/verificarFirma> indicando el código de VERIFICACIÓN

FIRMADO POR

RAQUEL MARIA ESPIN CRESPO

17/12/2024

VERIFICACIÓN

Pk2jm6UYDU9J72AMTZUYRN3GET48NG

PÁG. 1644/9349



**Datos considerados para el Cálculo de la Carga Ganadera mínima y máxima del expediente**

Explotación	Especie	Inscrito en Sipea y Admisible	Ugm Calculada para CG Mínima	Ugm Calculada para CG Máxima
ES110210000091	BOVINA	SI	83,34	83,34
			83,34	83,34

Superficie determinada para Cálculo Carga Ganadera Mínima: 194,11 ha
 Superficie determinada para Cálculo Carga Ganadera Máxima: 195,22 ha
 Carga Ganadera Mínima Expediente: 0,43 ugm/ha
 Carga Ganadera Máxima Expediente: 0,43 ugm/ha

Recintos Determinados para el Cálculo de Garga Ganadera Mínima

REF.	REFERENCIA SIGPAC	CULTIVO	DESCRIPCIÓN CULTIVO	S/R	SUP. RESUELTA (ha)
-1627408	11-045-013-00026-00026	62000	PASTOS PERMANENTES DE 5 O MAS AÑOS-SIN VARIEDAD	S	9,52
-1627394	11-045-013-00026-00025	62000	PASTOS PERMANENTES DE 5 O MAS AÑOS-SIN VARIEDAD	S	9,55
-1627226	11-045-012-00096-00001	62000	PASTOS PERMANENTES DE 5 O MAS AÑOS-SIN VARIEDAD	S	0,08
-1627225	11-045-012-00095-00002	62000	PASTOS PERMANENTES DE 5 O MAS AÑOS-SIN VARIEDAD	S	0,30
-1627223	11-021-007-00039-00005	63000	PASTOS DE MENOS DE 5 AÑOS-SIN VARIEDAD	S	49,48
-1147765	11-045-013-00116-00002	62000	PASTOS PERMANENTES DE 5 O MAS AÑOS-SIN VARIEDAD	S	6,32
-1147762	11-045-012-00098-00007	62000	PASTOS PERMANENTES DE 5 O MAS AÑOS-SIN VARIEDAD	S	0,35
-1147761	11-045-012-00098-00006	62000	PASTOS PERMANENTES DE 5 O MAS AÑOS-SIN VARIEDAD	S	0,12
-1147760	11-045-012-00098-00005	62000	PASTOS PERMANENTES DE 5 O MAS AÑOS-SIN VARIEDAD	S	0,10
-1147759	11-045-012-00098-00003	62000	PASTOS PERMANENTES DE 5 O MAS AÑOS-SIN VARIEDAD	S	0,06
-1147758	11-045-012-00098-00002	62000	PASTOS PERMANENTES DE 5 O MAS AÑOS-SIN VARIEDAD	S	1,62
-1147757	11-045-012-00098-00001	62000	PASTOS PERMANENTES DE 5 O MAS AÑOS-SIN VARIEDAD	S	2,45
-1147756	11-045-012-00097-00005	62000	PASTOS PERMANENTES DE 5 O MAS AÑOS-SIN VARIEDAD	S	0,07
-1147754	11-045-012-00097-00003	62000	PASTOS PERMANENTES DE 5 O MAS AÑOS-SIN VARIEDAD	S	0,06
-1147753	11-045-012-00097-00001	62000	PASTOS PERMANENTES DE 5 O MAS AÑOS-SIN VARIEDAD	S	6,39
-1147751	11-045-012-00096-00002	62000	PASTOS PERMANENTES DE 5 O MAS AÑOS-SIN VARIEDAD	S	0,23
-1147750	11-045-012-00096-00001	62000	PASTOS PERMANENTES DE 5 O MAS AÑOS-SIN VARIEDAD	S	6,69
-1147749	11-045-012-00095-00001	62000	PASTOS PERMANENTES DE 5 O MAS AÑOS-SIN VARIEDAD	S	9,22
-1147748	11-021-007-00039-00021	62000	PASTOS PERMANENTES DE 5 O MAS AÑOS-SIN VARIEDAD	S	0,46
-1147747	11-021-007-00039-00020	62000	PASTOS PERMANENTES DE 5 O MAS AÑOS-SIN VARIEDAD	S	0,82
-1147746	11-021-007-00035-00002	62000	PASTOS PERMANENTES DE 5 O MAS AÑOS-SIN VARIEDAD	S	0,03
-1147745	11-021-007-00033-00022	63000	PASTOS DE MENOS DE 5 AÑOS-SIN VARIEDAD	S	0,06
-1147744	11-021-007-00033-00020	63000	PASTOS DE MENOS DE 5 AÑOS-SIN VARIEDAD	S	3,68
-1147743	11-021-007-00033-00019	62000	PASTOS PERMANENTES DE 5 O MAS AÑOS-SIN VARIEDAD	S	3,12
-1147742	11-021-007-00033-00018	62000	PASTOS PERMANENTES DE 5 O MAS AÑOS-SIN VARIEDAD	S	0,05
-822915	11-021-013-00002-00002	62000	PASTOS PERMANENTES DE 5 O MAS AÑOS-SIN VARIEDAD	S	2,22
-725508	11-021-007-00039-00005	63000	PASTOS DE MENOS DE 5 AÑOS-SIN VARIEDAD	S	0,01
-705315	11-021-015-00112-00001	62000	PASTOS PERMANENTES DE 5 O MAS AÑOS-SIN VARIEDAD	S	5,01
4759399	11-021-007-00033-00012	62000	PASTOS PERMANENTES DE 5 O MAS AÑOS-SIN VARIEDAD	S	6,45
4759400	11-021-007-00033-00014	62000	PASTOS PERMANENTES DE 5 O MAS AÑOS-SIN VARIEDAD	S	12,70
4759401	11-021-007-00034-00001	62000	PASTOS PERMANENTES DE 5 O MAS AÑOS-SIN VARIEDAD	S	0,71

(1) Superficie declarada admisible ajustada con la superficie comprometida.
 (2) Factor de penalización valorando el alcance para el tipo de compromiso.

Puede verificar la integridad de una copia de este documento mediante la lectura del código QR adjunto o mediante el acceso a la dirección <https://ws050.juntadeandalucia.es/verificarFirma> indicando el código de VERIFICACIÓN

FIRMADO POR	RAQUEL MARIA ESPIN CRESPO	17/12/2024	
VERIFICACIÓN	Pk2jm6UYDU9J72AMTZUYRN3GET48NG	PÁG. 1645/9349	

**Datos considerados para el Cálculo de la Carga Ganadera mínima y máxima del expediente****Recintos Determinados para el Cálculo de Garga Ganadera Mínima**

REF.	REFERENCIA SIGPAC	CULTIVO	DESCRIPCIÓN CULTIVO	SUP.	
				S/R	RESUELTA (ha)
4759402	11-021-007-00035-00001	62000	PASTOS PERMANENTES DE 5 O MAS AÑOS-SIN VARIEDAD	S	0,11
4759405	11-021-007-00043-00005	62000	PASTOS PERMANENTES DE 5 O MAS AÑOS-SIN VARIEDAD	S	2,02
4768652	11-021-007-00043-00009	62000	PASTOS PERMANENTES DE 5 O MAS AÑOS-SIN VARIEDAD	S	8,86
4768654	11-021-007-00043-00010	62000	PASTOS PERMANENTES DE 5 O MAS AÑOS-SIN VARIEDAD	S	9,23
4768656	11-021-007-00043-00016	62000	PASTOS PERMANENTES DE 5 O MAS AÑOS-SIN VARIEDAD	S	2,83
4768660	11-021-007-00043-00017	62000	PASTOS PERMANENTES DE 5 O MAS AÑOS-SIN VARIEDAD	S	0,92
4768662	11-021-007-00043-00018	62000	PASTOS PERMANENTES DE 5 O MAS AÑOS-SIN VARIEDAD	S	0,72
4768677	11-021-017-00011-00001	62000	PASTOS PERMANENTES DE 5 O MAS AÑOS-SIN VARIEDAD	S	0,36
5107888	11-021-007-00043-00013	62000	PASTOS PERMANENTES DE 5 O MAS AÑOS-SIN VARIEDAD	S	0,26
5107889	11-021-007-00043-00014	62000	PASTOS PERMANENTES DE 5 O MAS AÑOS-SIN VARIEDAD	S	2,94
1700000007213090	11-021-013-00002-00008	62000	PASTOS PERMANENTES DE 5 O MAS AÑOS-SIN VARIEDAD	S	0,73
1700000007213091	11-021-015-00047-00001	62000	PASTOS PERMANENTES DE 5 O MAS AÑOS-SIN VARIEDAD	S	8,26
1700000007213092	11-021-017-00063-00001	62000	PASTOS PERMANENTES DE 5 O MAS AÑOS-SIN VARIEDAD	S	4,09
1700000007213096	11-021-015-00048-00001	62000	PASTOS PERMANENTES DE 5 O MAS AÑOS-SIN VARIEDAD	S	4,00
1700000007213100	11-021-015-00046-00002	62000	PASTOS PERMANENTES DE 5 O MAS AÑOS-SIN VARIEDAD	S	3,13
1700000007213101	11-021-013-00002-00002	62000	PASTOS PERMANENTES DE 5 O MAS AÑOS-SIN VARIEDAD	S	7,72

Recintos Determinados para el Cálculo de Garga Ganadera Máxima

REF.	REFERENCIA SIGPAC	CULTIVO	DESCRIPCIÓN CULTIVO	SUP.	
				S/R	RESUELTA (ha)
-1627408	11-045-013-00026-00026	62000	PASTOS PERMANENTES DE 5 O MAS AÑOS-SIN VARIEDAD	S	9,52
-1627394	11-045-013-00026-00025	62000	PASTOS PERMANENTES DE 5 O MAS AÑOS-SIN VARIEDAD	S	9,55
-1627226	11-045-012-00096-00001	62000	PASTOS PERMANENTES DE 5 O MAS AÑOS-SIN VARIEDAD	S	0,08
-1627225	11-045-012-00095-00002	62000	PASTOS PERMANENTES DE 5 O MAS AÑOS-SIN VARIEDAD	S	0,30
-1627224	11-021-007-80006-00005	63000	PASTOS DE MENOS DE 5 AÑOS-SIN VARIEDAD	S	1,11
-1627223	11-021-007-00039-00005	63000	PASTOS DE MENOS DE 5 AÑOS-SIN VARIEDAD	S	49,48
-1147765	11-045-013-00116-00002	62000	PASTOS PERMANENTES DE 5 O MAS AÑOS-SIN VARIEDAD	S	6,32
-1147762	11-045-012-00098-00007	62000	PASTOS PERMANENTES DE 5 O MAS AÑOS-SIN VARIEDAD	S	0,35
-1147761	11-045-012-00098-00006	62000	PASTOS PERMANENTES DE 5 O MAS AÑOS-SIN VARIEDAD	S	0,12
-1147760	11-045-012-00098-00005	62000	PASTOS PERMANENTES DE 5 O MAS AÑOS-SIN VARIEDAD	S	0,10
-1147759	11-045-012-00098-00003	62000	PASTOS PERMANENTES DE 5 O MAS AÑOS-SIN VARIEDAD	S	0,06
-1147758	11-045-012-00098-00002	62000	PASTOS PERMANENTES DE 5 O MAS AÑOS-SIN VARIEDAD	S	1,62
-1147757	11-045-012-00098-00001	62000	PASTOS PERMANENTES DE 5 O MAS AÑOS-SIN VARIEDAD	S	2,45
-1147756	11-045-012-00097-00005	62000	PASTOS PERMANENTES DE 5 O MAS AÑOS-SIN VARIEDAD	S	0,07
-1147755	11-045-012-00097-00004	62000	PASTOS PERMANENTES DE 5 O MAS AÑOS-SIN VARIEDAD	S	0,00
-1147754	11-045-012-00097-00003	62000	PASTOS PERMANENTES DE 5 O MAS AÑOS-SIN VARIEDAD	S	0,06
-1147753	11-045-012-00097-00001	62000	PASTOS PERMANENTES DE 5 O MAS AÑOS-SIN VARIEDAD	S	6,39
-1147751	11-045-012-00096-00002	62000	PASTOS PERMANENTES DE 5 O MAS AÑOS-SIN VARIEDAD	S	0,23

(1) Superficie declarada admisible ajustada con la superficie comprometida.
(2) Factor de penalización valorando el alcance para el tipo de compromiso.

Puede verificar la integridad de una copia de este documento mediante la lectura del código QR adjunto o mediante el acceso a la dirección <https://ws050.juntadeandalucia.es/verificarFirma> indicando el código de VERIFICACIÓN

FIRMADO POR	RAQUEL MARIA ESPIN CRESPO	17/12/2024	
VERIFICACIÓN	Pk2jm6UYDU9J72AMTZUYRN3GET48NG	PÁG. 1646/9349	

**Datos considerados para el Cálculo de la Carga Ganadera mínima y máxima del expediente****Recintos Determinados para el Cálculo de Garga Ganadera Máxima**

REF.	REFERENCIA SIGPAC	CULTIVO	DESCRIPCIÓN CULTIVO	SUP.	
				S/R	RESUELTA (ha)
-1147750	11-045-012-00096-00001	62000	PASTOS PERMANENTES DE 5 O MAS AÑOS-SIN VARIEDAD	S	6,69
-1147749	11-045-012-00095-00001	62000	PASTOS PERMANENTES DE 5 O MAS AÑOS-SIN VARIEDAD	S	9,22
-1147748	11-021-007-00039-00021	62000	PASTOS PERMANENTES DE 5 O MAS AÑOS-SIN VARIEDAD	S	0,46
-1147747	11-021-007-00039-00020	62000	PASTOS PERMANENTES DE 5 O MAS AÑOS-SIN VARIEDAD	S	0,82
-1147746	11-021-007-00035-00002	62000	PASTOS PERMANENTES DE 5 O MAS AÑOS-SIN VARIEDAD	S	0,03
-1147745	11-021-007-00033-00022	63000	PASTOS DE MENOS DE 5 AÑOS-SIN VARIEDAD	S	0,06
-1147744	11-021-007-00033-00020	63000	PASTOS DE MENOS DE 5 AÑOS-SIN VARIEDAD	S	3,68
-1147743	11-021-007-00033-00019	62000	PASTOS PERMANENTES DE 5 O MAS AÑOS-SIN VARIEDAD	S	3,12
-1147742	11-021-007-00033-00018	62000	PASTOS PERMANENTES DE 5 O MAS AÑOS-SIN VARIEDAD	S	0,05
-822915	11-021-013-00002-00002	62000	PASTOS PERMANENTES DE 5 O MAS AÑOS-SIN VARIEDAD	S	2,22
-725508	11-021-007-00039-00005	63000	PASTOS DE MENOS DE 5 AÑOS-SIN VARIEDAD	S	0,01
-705315	11-021-015-00112-00001	62000	PASTOS PERMANENTES DE 5 O MAS AÑOS-SIN VARIEDAD	S	5,01
4759399	11-021-007-00033-00012	62000	PASTOS PERMANENTES DE 5 O MAS AÑOS-SIN VARIEDAD	S	6,45
4759400	11-021-007-00033-00014	62000	PASTOS PERMANENTES DE 5 O MAS AÑOS-SIN VARIEDAD	S	12,70
4759401	11-021-007-00034-00001	62000	PASTOS PERMANENTES DE 5 O MAS AÑOS-SIN VARIEDAD	S	0,71
4759402	11-021-007-00035-00001	62000	PASTOS PERMANENTES DE 5 O MAS AÑOS-SIN VARIEDAD	S	0,11
4759405	11-021-007-00043-00005	62000	PASTOS PERMANENTES DE 5 O MAS AÑOS-SIN VARIEDAD	S	2,02
4768652	11-021-007-00043-00009	62000	PASTOS PERMANENTES DE 5 O MAS AÑOS-SIN VARIEDAD	S	8,86
4768654	11-021-007-00043-00010	62000	PASTOS PERMANENTES DE 5 O MAS AÑOS-SIN VARIEDAD	S	9,23
4768656	11-021-007-00043-00016	62000	PASTOS PERMANENTES DE 5 O MAS AÑOS-SIN VARIEDAD	S	2,83
4768660	11-021-007-00043-00017	62000	PASTOS PERMANENTES DE 5 O MAS AÑOS-SIN VARIEDAD	S	0,92
4768662	11-021-007-00043-00018	62000	PASTOS PERMANENTES DE 5 O MAS AÑOS-SIN VARIEDAD	S	0,72
4768677	11-021-017-00011-00001	62000	PASTOS PERMANENTES DE 5 O MAS AÑOS-SIN VARIEDAD	S	0,36
5107888	11-021-007-00043-00013	62000	PASTOS PERMANENTES DE 5 O MAS AÑOS-SIN VARIEDAD	S	0,26
5107889	11-021-007-00043-00014	62000	PASTOS PERMANENTES DE 5 O MAS AÑOS-SIN VARIEDAD	S	2,94
1700000007213090	11-021-013-00002-00008	62000	PASTOS PERMANENTES DE 5 O MAS AÑOS-SIN VARIEDAD	S	0,73
1700000007213091	11-021-015-00047-00001	62000	PASTOS PERMANENTES DE 5 O MAS AÑOS-SIN VARIEDAD	S	8,26
1700000007213092	11-021-017-00063-00001	62000	PASTOS PERMANENTES DE 5 O MAS AÑOS-SIN VARIEDAD	S	4,09
1700000007213096	11-021-015-00048-00001	62000	PASTOS PERMANENTES DE 5 O MAS AÑOS-SIN VARIEDAD	S	4,00
1700000007213100	11-021-015-00046-00002	62000	PASTOS PERMANENTES DE 5 O MAS AÑOS-SIN VARIEDAD	S	3,13
1700000007213101	11-021-013-00002-00002	62000	PASTOS PERMANENTES DE 5 O MAS AÑOS-SIN VARIEDAD	S	7,72

(1) Superficie declarada admisible ajustada con la superficie comprometida.
(2) Factor de penalización valorando el alcance para el tipo de compromiso.

Puede verificar la integridad de una copia de este documento mediante la lectura del código QR adjunto o mediante el acceso a la dirección <https://ws050.juntadeandalucia.es/verificarFirma> indicando el código de VERIFICACIÓN

FIRMADO POR

RAQUEL MARIA ESPIN CRESPO

17/12/2024

VERIFICACIÓN

Pk2jm6UYDU9J72AMTZUYRN3GET48NG

PÁG. 1647/9349



**APELLIDOS Y NOMBRE / RAZÓN SOCIAL**

RODRIGUEZ PEREZ ANGELES

NIF

****7466*

EXPEDIENTE

1050043

ANUALIDAD DE PAGO

1ª

IMPORTES POR ANUALIDAD

	2023	2024	2025	2026	2027
IMPORTE MÁXIMO SUBVENCIONABLE	1.527,00 €	1.527,00 €	1.272,50 €	1.272,50 €	1.272,50 €
IMPORTE MEDIO DE TRANSFERENCIA (€/ha)	98,58 €	98,58 €	82,15 €	82,15 €	82,15 €

RESUMEN DE UNIDADES

Cód	GRUPO DE PAGO	Sup. Dec. Admisible (ha)	Sup. Comprometida (ha)	Sup. ajustada compromiso (1) (ha)	% sobredec.	Sup. Resuelta (ha)	Importe Declarado	Importe Topado	Importe Resuelto	Importe tras sobredec.
418	PASTOS ASOCIADOS A GANADERÍA ECOLÓGICA	15,49		15,49	0,00	15,49	1.527,00	1.527,00	1.527,00	1.527,00
TOTAL		15,49	15,49	15,49		15,49	1.527,00	1.527,00	1.527,00	1.527,00

APLICACIÓN DE REDUCCIONES Y PENALIZACIONES

GRUPO DE PAGO	Importe Calculado	Importe prereduc.	Criterios de subvencionabilidad y compromisos	Presentación tardía	Omisión declaración	Condicionidad	IMPORTE (Euros) RESUELTO
PASTOS ASOCIADOS A GANADERÍA	1.527,00	1.527,00	0,00	0,00	0,00	0,00	1.527,00
TOTAL	1.527,00	1.527,00					1.527,00

RESUMEN DE PAGOS**IMPORTE (Euros)**

	RESUELTO	FEADER	MAPA	CAPADR
PASTOS ASOCIADOS A GANADERÍA ECOLÓGICA - Pago realizado	1.527,00 €	1.297,95 €	149,80 €	79,25 €

RECINTOS RESUELTOS

REE	REFERENCIA SIGPAC	CULTIVO	DESCRIPCIÓN CULTIVO	S/R G.PAGO	PEND. MEDIA (%)	SUP. DEC. ADMISIBLE (ha)	SUP. COMPROM. (ha)	SUP. AJUSTADA COMPROM. (1) (ha)	SUP. CONV. SIGPAC (ha)	SUP. CERTIF. (ha)	SUP. CAMPO (ha)	SUP. CAMPO DECLARADO (ha)	SUP. DEC. REDUCIDA (ha)	SUP. RESUELTA (ha)
-905874	11-001-017-00010-001	62000	PASTOS PERMANENTES DE 5 O MAS AÑOS-SIN VARIEDAD	S 418	7,20	2,23	2,23	2,23		2,23			2,23	2,23
-905861	11-001-017-00012-001	62000	PASTOS PERMANENTES DE 5 O MAS AÑOS-SIN VARIEDAD	S 418	11,40	0,42	0,42	0,42		0,49			0,42	0,42
-905860	11-001-017-00011-001	62000	PASTOS PERMANENTES DE 5 O MAS AÑOS-SIN VARIEDAD	S 418	6,40	1,76	1,76	1,76		1,76			1,76	1,76
-905832	11-001-014-00016-003	62000	PASTOS PERMANENTES DE 5 O MAS AÑOS-SIN VARIEDAD	S 418	15,90	11,08	11,08	11,08		13,03			11,08	11,08

INCIDENCIAS**INCIDENCIA DESCRIPCIÓN**

- 100421 Recinto declarado por error para una operación de la 6503, que se ha corregido de oficio marcando la operación correcta, de acuerdo con la fecha de inscripción del recinto en la producción ecológica.
 Ref:-905832 Recinto:11-001-014-00016-00003 Cultivo:62000 PASTOS PERMANENTES DE 5 O MAS AÑOS-SIN VARIEDAD Secano
 Ref:-905874 Recinto:11-001-017-00010-00001 Cultivo:62000 PASTOS PERMANENTES DE 5 O MAS AÑOS-SIN VARIEDAD Secano
 Ref:-905860 Recinto:11-001-017-00011-00001 Cultivo:62000 PASTOS PERMANENTES DE 5 O MAS AÑOS-SIN VARIEDAD Secano
 Ref:-905861 Recinto:11-001-017-00012-00001 Cultivo:62000 PASTOS PERMANENTES DE 5 O MAS AÑOS-SIN VARIEDAD Secano

(1) Superficie declarada admisible ajustada con la superficie comprometida.
 (2) Factor de penalización valorando el alcance para el tipo de compromiso.

Puede verificar la integridad de una copia de este documento mediante la lectura del código QR adjunto o mediante el acceso a la dirección <https://ws050.juntadeandalucia.es/verificarFirma> indicando el código de VERIFICACIÓN

FIRMADO POR

RAQUEL MARIA ESPIN CRESPO

17/12/2024

VERIFICACIÓN

Pk2jm6UYDU9J72AMTZUYRN3GET48NG

PÁG. 1648/9349



**Datos considerados para el Cálculo de la Carga Ganadera mínima y máxima del expediente**

Explotación	Especie	Inscrito en Sipea y Admisible	Ugm Calculada para CG Mínima	Ugm Calculada para CG Máxima
ES110010000246	BOVINA	SI	79,15	79,15
			79,15	79,15

Superficie determinada para Cálculo Carga Ganadera Mínima: 112,94 ha
 Superficie determinada para Cálculo Carga Ganadera Máxima: 112,94 ha
 Carga Ganadera Mínima Expediente: 0,70 ugm/ha
 Carga Ganadera Máxima Expediente: 0,70 ugm/ha

Recintos Determinados para el Cálculo de Garga Ganadera Mínima

REF.	REFERENCIA SIGPAC	CULTIVO	DESCRIPCIÓN CULTIVO	S/R	SUP. RESUELTA (ha)
-905874	11-001-017-00010-00001	62000	PASTOS PERMANENTES DE 5 O MAS AÑOS-SIN VARIEDAD	S	2,23
-905861	11-001-017-00012-00001	62000	PASTOS PERMANENTES DE 5 O MAS AÑOS-SIN VARIEDAD	S	0,42
-905860	11-001-017-00011-00001	62000	PASTOS PERMANENTES DE 5 O MAS AÑOS-SIN VARIEDAD	S	1,76
-905832	11-001-014-00016-00003	62000	PASTOS PERMANENTES DE 5 O MAS AÑOS-SIN VARIEDAD	S	11,08
-882539	11-001-015-00011-00007	62000	PASTOS PERMANENTES DE 5 O MAS AÑOS-SIN VARIEDAD	S	0,01
-882538	11-001-015-00011-00004	62000	PASTOS PERMANENTES DE 5 O MAS AÑOS-SIN VARIEDAD	S	0,01
-882537	11-001-015-00011-00002	62000	PASTOS PERMANENTES DE 5 O MAS AÑOS-SIN VARIEDAD	R	1,35
-882534	11-001-013-00033-00008	62000	PASTOS PERMANENTES DE 5 O MAS AÑOS-SIN VARIEDAD	S	0,03
-882533	11-001-013-00033-00007	62000	PASTOS PERMANENTES DE 5 O MAS AÑOS-SIN VARIEDAD	S	0,22
-882530	11-001-013-00029-00005	62000	PASTOS PERMANENTES DE 5 O MAS AÑOS-SIN VARIEDAD	S	3,93
-36926	11-001-013-00031-00005	62000	PASTOS PERMANENTES DE 5 O MAS AÑOS-SIN VARIEDAD	S	0,05
-36923	11-001-013-00031-00004	62000	PASTOS PERMANENTES DE 5 O MAS AÑOS-SIN VARIEDAD	S	9,45
1700000004992935	11-001-013-00029-00001	62000	PASTOS PERMANENTES DE 5 O MAS AÑOS-SIN VARIEDAD	S	11,31
1700000004992936	11-001-014-00025-00001	62000	PASTOS PERMANENTES DE 5 O MAS AÑOS-SIN VARIEDAD	R	10,20
1700000004992937	11-001-014-00027-00001	62000	PASTOS PERMANENTES DE 5 O MAS AÑOS-SIN VARIEDAD	R	4,68
1700000004992938	11-001-013-00039-00005	62000	PASTOS PERMANENTES DE 5 O MAS AÑOS-SIN VARIEDAD	S	1,74
1700000004992939	11-001-013-00039-00003	62000	PASTOS PERMANENTES DE 5 O MAS AÑOS-SIN VARIEDAD	S	19,39
1700000004992940	11-001-015-00011-00001	62000	PASTOS PERMANENTES DE 5 O MAS AÑOS-SIN VARIEDAD	R	1,99
1700000004992941	11-001-015-00012-00001	62000	PASTOS PERMANENTES DE 5 O MAS AÑOS-SIN VARIEDAD	R	0,81
1700000004992946	11-001-013-00031-00006	63000	PASTOS DE MENOS DE 5 AÑOS-SIN VARIEDAD	S	1,03
1700000004992947	11-001-013-00033-00006	62000	PASTOS PERMANENTES DE 5 O MAS AÑOS-SIN VARIEDAD	S	2,07
1700000004992948	11-001-013-00033-00004	62000	PASTOS PERMANENTES DE 5 O MAS AÑOS-SIN VARIEDAD	S	0,27
1700000004992949	11-001-013-00033-00005	62000	PASTOS PERMANENTES DE 5 O MAS AÑOS-SIN VARIEDAD	S	0,17
1700000004992950	11-001-013-00034-00003	62000	PASTOS PERMANENTES DE 5 O MAS AÑOS-SIN VARIEDAD	S	6,54
1700000004992951	11-001-013-00039-00007	62000	PASTOS PERMANENTES DE 5 O MAS AÑOS-SIN VARIEDAD	S	0,56
1700000004992952	11-001-014-00025-00002	62000	PASTOS PERMANENTES DE 5 O MAS AÑOS-SIN VARIEDAD	S	7,62
1700000004992953	11-001-014-00026-00001	62000	PASTOS PERMANENTES DE 5 O MAS AÑOS-SIN VARIEDAD	S	5,18
1700000004992954	11-001-013-00081-00001	62000	PASTOS PERMANENTES DE 5 O MAS AÑOS-SIN VARIEDAD	S	0,27
1700000004992958	11-001-014-00024-00001	62000	PASTOS PERMANENTES DE 5 O MAS AÑOS-SIN VARIEDAD	S	0,13
1700000004992959	11-001-013-00029-00004	62000	PASTOS PERMANENTES DE 5 O MAS AÑOS-SIN VARIEDAD	S	4,97

(1) Superficie declarada admisible ajustada con la superficie comprometida.
 (2) Factor de penalización valorando el alcance para el tipo de compromiso.

Puede verificar la integridad de una copia de este documento mediante la lectura del código QR adjunto o mediante el acceso a la dirección <https://ws050.juntadeandalucia.es/verificarFirma> indicando el código de VERIFICACIÓN

FIRMADO POR

RAQUEL MARIA ESPIN CRESPO

17/12/2024

VERIFICACIÓN

Pk2jm6UYDU9J72AMTZUYRN3GET48NG

PÁG. 1649/9349



**Datos considerados para el Cálculo de la Carga Ganadera mínima y máxima del expediente****Recintos Determinados para el Cálculo de Garga Ganadera Mínima**

REF.	REFERENCIA SIGPAC	CULTIVO	DESCRIPCIÓN CULTIVO	SUP.	
				S/R	RESUELTA (ha)
1700000004992962	11-001-013-00034-00004	62000	PASTOS PERMANENTES DE 5 O MAS AÑOS-SIN VARIEDAD	S	0,04
1700000004992965	11-001-013-00033-00002	62000	PASTOS PERMANENTES DE 5 O MAS AÑOS-SIN VARIEDAD	S	0,99
1700000004992966	11-001-013-00033-00001	62000	PASTOS PERMANENTES DE 5 O MAS AÑOS-SIN VARIEDAD	S	1,91
1700000004992968	11-001-013-00032-00002	62000	PASTOS PERMANENTES DE 5 O MAS AÑOS-SIN VARIEDAD	S	0,53

Recintos Determinados para el Cálculo de Garga Ganadera Máxima

REF.	REFERENCIA SIGPAC	CULTIVO	DESCRIPCIÓN CULTIVO	SUP.	
				S/R	RESUELTA (ha)
-905874	11-001-017-00010-00001	62000	PASTOS PERMANENTES DE 5 O MAS AÑOS-SIN VARIEDAD	S	2,23
-905861	11-001-017-00012-00001	62000	PASTOS PERMANENTES DE 5 O MAS AÑOS-SIN VARIEDAD	S	0,42
-905860	11-001-017-00011-00001	62000	PASTOS PERMANENTES DE 5 O MAS AÑOS-SIN VARIEDAD	S	1,76
-905832	11-001-014-00016-00003	62000	PASTOS PERMANENTES DE 5 O MAS AÑOS-SIN VARIEDAD	S	11,08
-882539	11-001-015-00011-00007	62000	PASTOS PERMANENTES DE 5 O MAS AÑOS-SIN VARIEDAD	S	0,01
-882538	11-001-015-00011-00004	62000	PASTOS PERMANENTES DE 5 O MAS AÑOS-SIN VARIEDAD	S	0,01
-882537	11-001-015-00011-00002	62000	PASTOS PERMANENTES DE 5 O MAS AÑOS-SIN VARIEDAD	R	1,35
-882534	11-001-013-00033-00008	62000	PASTOS PERMANENTES DE 5 O MAS AÑOS-SIN VARIEDAD	S	0,03
-882533	11-001-013-00033-00007	62000	PASTOS PERMANENTES DE 5 O MAS AÑOS-SIN VARIEDAD	S	0,22
-882530	11-001-013-00029-00005	62000	PASTOS PERMANENTES DE 5 O MAS AÑOS-SIN VARIEDAD	S	3,93
-36926	11-001-013-00031-00005	62000	PASTOS PERMANENTES DE 5 O MAS AÑOS-SIN VARIEDAD	S	0,05
-36923	11-001-013-00031-00004	62000	PASTOS PERMANENTES DE 5 O MAS AÑOS-SIN VARIEDAD	S	9,45
1700000004992935	11-001-013-00029-00001	62000	PASTOS PERMANENTES DE 5 O MAS AÑOS-SIN VARIEDAD	S	11,31
1700000004992936	11-001-014-00025-00001	62000	PASTOS PERMANENTES DE 5 O MAS AÑOS-SIN VARIEDAD	R	10,20
1700000004992937	11-001-014-00027-00001	62000	PASTOS PERMANENTES DE 5 O MAS AÑOS-SIN VARIEDAD	R	4,68
1700000004992938	11-001-013-00039-00005	62000	PASTOS PERMANENTES DE 5 O MAS AÑOS-SIN VARIEDAD	S	1,74
1700000004992939	11-001-013-00039-00003	62000	PASTOS PERMANENTES DE 5 O MAS AÑOS-SIN VARIEDAD	S	19,39
1700000004992940	11-001-015-00011-00001	62000	PASTOS PERMANENTES DE 5 O MAS AÑOS-SIN VARIEDAD	R	1,99
1700000004992941	11-001-015-00012-00001	62000	PASTOS PERMANENTES DE 5 O MAS AÑOS-SIN VARIEDAD	R	0,81
1700000004992946	11-001-013-00031-00006	63000	PASTOS DE MENOS DE 5 AÑOS-SIN VARIEDAD	S	1,03
1700000004992947	11-001-013-00033-00006	62000	PASTOS PERMANENTES DE 5 O MAS AÑOS-SIN VARIEDAD	S	2,07
1700000004992948	11-001-013-00033-00004	62000	PASTOS PERMANENTES DE 5 O MAS AÑOS-SIN VARIEDAD	S	0,27
1700000004992949	11-001-013-00033-00005	62000	PASTOS PERMANENTES DE 5 O MAS AÑOS-SIN VARIEDAD	S	0,17
1700000004992950	11-001-013-00034-00003	62000	PASTOS PERMANENTES DE 5 O MAS AÑOS-SIN VARIEDAD	S	6,54
1700000004992951	11-001-013-00039-00007	62000	PASTOS PERMANENTES DE 5 O MAS AÑOS-SIN VARIEDAD	S	0,56
1700000004992952	11-001-014-00025-00002	62000	PASTOS PERMANENTES DE 5 O MAS AÑOS-SIN VARIEDAD	S	7,62
1700000004992953	11-001-014-00026-00001	62000	PASTOS PERMANENTES DE 5 O MAS AÑOS-SIN VARIEDAD	S	5,18
1700000004992954	11-001-013-00081-00001	62000	PASTOS PERMANENTES DE 5 O MAS AÑOS-SIN VARIEDAD	S	0,27
1700000004992958	11-001-014-00024-00001	62000	PASTOS PERMANENTES DE 5 O MAS AÑOS-SIN VARIEDAD	S	0,13
1700000004992959	11-001-013-00029-00004	62000	PASTOS PERMANENTES DE 5 O MAS AÑOS-SIN VARIEDAD	S	4,97

(1) Superficie declarada admisible ajustada con la superficie comprometida.
(2) Factor de penalización valorando el alcance para el tipo de compromiso.

Puede verificar la integridad de una copia de este documento mediante la lectura del código QR adjunto o mediante el acceso a la dirección <https://ws050.juntadeandalucia.es/verificarFirma> indicando el código de VERIFICACIÓN

FIRMADO POR

RAQUEL MARIA ESPIN CRESPO

17/12/2024

VERIFICACIÓN

Pk2jm6UYDU9J72AMTZUYRN3GET48NG

PÁG. 1650/9349



**Datos considerados para el Cálculo de la Carga Ganadera mínima y máxima del expediente****Recintos Determinados para el Cálculo de Garga Ganadera Máxima**

<u>REF.</u>	<u>REFERENCIA SIGPAC</u>	<u>CULTIVO</u>	<u>DESCRIPCIÓN CULTIVO</u>	<u>S/R</u>	<u>SUP. RESUELTA (ha)</u>
1700000004992960	11-001-018-00004-00002	62000	PASTOS PERMANENTES DE 5 O MAS AÑOS-SIN VARIEDAD	S	0,00
1700000004992962	11-001-013-00034-00004	62000	PASTOS PERMANENTES DE 5 O MAS AÑOS-SIN VARIEDAD	S	0,04
1700000004992963	11-001-018-00004-00001	62000	PASTOS PERMANENTES DE 5 O MAS AÑOS-SIN VARIEDAD	S	0,00
1700000004992965	11-001-013-00033-00002	62000	PASTOS PERMANENTES DE 5 O MAS AÑOS-SIN VARIEDAD	S	0,99
1700000004992966	11-001-013-00033-00001	62000	PASTOS PERMANENTES DE 5 O MAS AÑOS-SIN VARIEDAD	S	1,91
1700000004992968	11-001-013-00032-00002	62000	PASTOS PERMANENTES DE 5 O MAS AÑOS-SIN VARIEDAD	S	0,53

(1) Superficie declarada admisible ajustada con la superficie comprometida.
(2) Factor de penalización valorando el alcance para el tipo de compromiso.

Puede verificar la integridad de una copia de este documento mediante la lectura del código QR adjunto o mediante el acceso a la dirección <https://ws050.juntadeandalucia.es/verificarFirma> indicando el código de VERIFICACIÓN

FIRMADO POR

RAQUEL MARIA ESPIN CRESPO

17/12/2024

VERIFICACIÓN

Pk2jm6UYDU9J72AMTZUYRN3GET48NG

PÁG. 1651/9349



**APELLIDOS Y NOMBRE / RAZÓN SOCIAL**

RODRIGUEZ PEREZ DIEGO

NIF

***6435*

EXPEDIENTE

1046577

ANUALIDAD DE PAGO

1ª

IMPORTES POR ANUALIDAD

	2023	2024	2025	2026	2027
IMPORTE MÁXIMO SUBVENCIONABLE	2.832,20 €	2.832,20 €	2.360,17 €	2.360,17 €	2.360,17 €
IMPORTE MEDIO DE TRANSFERENCIA (€/ha)	98,58 €	98,58 €	82,15 €	82,15 €	82,15 €

RESUMEN DE UNIDADES

Cód	GRUPO DE PAGO	Sup. Dec. Admisible (ha)	Sup. Comprometida (ha)	Sup. ajustada compromiso (1) (ha)	% sobredec.	Sup. Resuelta (ha)	Importe Declarado	Importe Topado	Importe Resuelto	Importe tras sobredec.
418	PASTOS ASOCIADOS A GANADERÍA ECOLÓGICA	28,73		28,73	0,00	28,73	2.832,20	2.832,20	2.832,20	2.832,20
TOTAL		28,73	28,73	28,73		28,73	2.832,20	2.832,20	2.832,20	2.832,20

APLICACIÓN DE REDUCCIONES Y PENALIZACIONES

GRUPO DE PAGO	Importe Calculado	Importe prereduc.	Criterios de subvencionabilidad y compromisos	Presentación tardía	Omisión declaración	Condicionidad	IMPORTE (Euros) RESUELTO
PASTOS ASOCIADOS A GANADERÍA	2.832,20	2.832,20	0,00	0,00	0,00	0,00	2.832,20
TOTAL	2.832,20	2.832,20					2.832,20

RESUMEN DE PAGOS**IMPORTE (Euros)**

	RESUELTO	FEADER	MAPA	CAPADR
PASTOS ASOCIADOS A GANADERÍA ECOLÓGICA - Pago realizado	2.832,20 €	2.407,37 €	277,84 €	146,99 €

RECINTOS RESUELTOS

REE	REFERENCIA SIGPAC	CULTIVO	DESCRIPCIÓN CULTIVO	S/R	G.PAGO	PEND. MEDIA (%)	SUP. DEC. ADMISIBLE (ha)	SUP. COMPROM. (ha)	SUP. AJUSTADA COMPROM. (1) (ha)	SUP. CONV. SIGPAC (ha)	SUP. CERTIF. (ha)	SUP. CAMPO (ha)	SUP. CAMPO DETER. CULT. DECLARADO (ha)	SUP. DEC. REDUCIDA (ha)	SUP. RESUELTA (ha)
5296235	11-021-001-00030-003	62000	PASTOS PERMANENTES DE 5 O MAS AÑOS-SIN VARIEDAD	S	418	16,10	0,62	0,62	0,62		0,62			0,62	0,62
5296236	11-021-001-00030-004	62000	PASTOS PERMANENTES DE 5 O MAS AÑOS-SIN VARIEDAD	S	418	15,70	0,69	0,69	0,69		0,69			0,69	0,69
5296237	11-021-001-00030-005	62000	PASTOS PERMANENTES DE 5 O MAS AÑOS-SIN VARIEDAD	S	418	19,80	15,79	15,79	15,79		15,79			15,79	15,79
5296238	11-021-001-00030-006	62000	PASTOS PERMANENTES DE 5 O MAS AÑOS-SIN VARIEDAD	S	418	18,10	0,22	0,22	0,22		0,22			0,22	0,22
5296239	11-021-001-00030-007	62000	PASTOS PERMANENTES DE 5 O MAS AÑOS-SIN VARIEDAD	S	418	16,70	11,41	11,41	11,41		11,41			11,41	11,41

INCIDENCIAS**INCIDENCIA DESCRIPCIÓN**

- 100411 Recinto no admisible por no estar asociado en SIGGAN a una explotación ganadera (Artículo 10 de la Orden de 28 de marzo de 2023).
Ref:5296242 Recinto:11-021-001-00034-00002 Cultivo:63000 PASTOS DE MENOS DE 5 AÑOS-SIN VARIEDAD Secano
- 100424 Solicita recinto que no está comprometido para la operación.
Ref:5296242 Recinto:11-021-001-00034-00002 Cultivo:63000 PASTOS DE MENOS DE 5 AÑOS-SIN VARIEDAD Secano

(1) Superficie declarada admisible ajustada con la superficie comprometida.
(2) Factor de penalización valorando el alcance para el tipo de compromiso.

Puede verificar la integridad de una copia de este documento mediante la lectura del código QR adjunto o mediante el acceso a la dirección <https://ws050.juntadeandalucia.es/verificarFirma> indicando el código de VERIFICACIÓN

FIRMADO POR

RAQUEL MARIA ESPIN CRESPO

17/12/2024

VERIFICACIÓN

Pk2jm6UYDU9J72AMTZUYRN3GET48NG

PÁG. 1652/9349



**Datos considerados para el Cálculo de la Carga Ganadera mínima y máxima del expediente**

Explotación	Especie	Inscrito en Sipea y Admisible	Ugm Calculada para CG Mínima	Ugm Calculada para CG Máxima
ES110210000302	BOVINA	SI	10,13	10,13
			10,13	10,13

Superficie determinada para Cálculo Carga Ganadera Mínima: 29,01 ha

Superficie determinada para Cálculo Carga Ganadera Máxima: 29,01 ha

Carga Ganadera Mínima Expediente: 0,35 ugm/ha

Carga Ganadera Máxima Expediente: 0,35 ugm/ha

Recintos Determinados para el Cálculo de Garga Ganadera Mínima

REF.	REFERENCIA SIGPAC	CULTIVO	DESCRIPCIÓN CULTIVO	S/R	SUP. RESUELTA (ha)
5296235	11-021-001-00030-00003	62000	PASTOS PERMANENTES DE 5 O MAS AÑOS-SIN VARIEDAD	S	0,62
5296236	11-021-001-00030-00004	62000	PASTOS PERMANENTES DE 5 O MAS AÑOS-SIN VARIEDAD	S	0,69
5296237	11-021-001-00030-00005	62000	PASTOS PERMANENTES DE 5 O MAS AÑOS-SIN VARIEDAD	S	15,79
5296238	11-021-001-00030-00006	62000	PASTOS PERMANENTES DE 5 O MAS AÑOS-SIN VARIEDAD	S	0,22
5296239	11-021-001-00030-00007	62000	PASTOS PERMANENTES DE 5 O MAS AÑOS-SIN VARIEDAD	S	11,41
5296242	11-021-001-00034-00002	63000	PASTOS DE MENOS DE 5 AÑOS-SIN VARIEDAD	S	0,28

Recintos Determinados para el Cálculo de Garga Ganadera Máxima

REF.	REFERENCIA SIGPAC	CULTIVO	DESCRIPCIÓN CULTIVO	S/R	SUP. RESUELTA (ha)
5296235	11-021-001-00030-00003	62000	PASTOS PERMANENTES DE 5 O MAS AÑOS-SIN VARIEDAD	S	0,62
5296236	11-021-001-00030-00004	62000	PASTOS PERMANENTES DE 5 O MAS AÑOS-SIN VARIEDAD	S	0,69
5296237	11-021-001-00030-00005	62000	PASTOS PERMANENTES DE 5 O MAS AÑOS-SIN VARIEDAD	S	15,79
5296238	11-021-001-00030-00006	62000	PASTOS PERMANENTES DE 5 O MAS AÑOS-SIN VARIEDAD	S	0,22
5296239	11-021-001-00030-00007	62000	PASTOS PERMANENTES DE 5 O MAS AÑOS-SIN VARIEDAD	S	11,41
5296242	11-021-001-00034-00002	63000	PASTOS DE MENOS DE 5 AÑOS-SIN VARIEDAD	S	0,28

(1) Superficie declarada admisible ajustada con la superficie comprometida.
(2) Factor de penalización valorando el alcance para el tipo de compromiso.Puede verificar la integridad de una copia de este documento mediante la lectura del código QR adjunto o mediante el acceso a la dirección <https://ws050.juntadeandalucia.es/verificarFirma> indicando el código de VERIFICACIÓN

FIRMADO POR

RAQUEL MARIA ESPIN CRESPO

17/12/2024

VERIFICACIÓN

Pk2jm6UYDU9J72AMTZUYRN3GET48NG

PÁG. 1653/9349



**APELLIDOS Y NOMBRE / RAZÓN SOCIAL**

RODRIGUEZ TOLEDO MARIA TERESA

NIF

***6658*

EXPEDIENTE

1083741

ANUALIDAD DE PAGO

1ª

IMPORTES POR ANUALIDAD

	2023	2024	2025	2026	2027
IMPORTE MÁXIMO SUBVENCIONABLE	1.746,21 €	1.746,21 €	1.746,21 €	1.455,17 €	1.455,17 €
IMPORTE MEDIO DE TRANSFERENCIA (€/ha)	297,48 €	297,48 €	297,48 €	247,90 €	247,90 €

RESUMEN DE UNIDADES

Cód	GRUPO DE PAGO	Sup. Dec. Admisible (ha)	Sup. Comprometida (ha)	Sup. ajustada compromiso (1) (ha)	% sobredec.	Sup. Resuelta (ha)	Importe Declarado	Importe Topado	Importe Resuelto	Importe tras sobredec.
419	OLIVAR	5,87		5,87	0,00	5,87	1.746,21	1.746,21	1.746,21	1.746,21
TOTAL		5,87	5,87	5,87		5,87	1.746,21	1.746,21	1.746,21	1.746,21

APLICACIÓN DE REDUCCIONES Y PENALIZACIONES

GRUPO DE PAGO	Importe Calculado	Importe prereduc.	Criterios de subvencionabilidad y compromisos	Presentación tardía	Omisión declaración	Condicionalidad	IMPORTE (Euros) RESUELTO
OLIVAR	1.746,21	1.746,21	0,00	0,00	0,00	0,00	1.746,21
TOTAL	1.746,21	1.746,21					1.746,21

RESUMEN DE PAGOS**IMPORTE (Euros)**

	RESUELTO	FEADER	MAPA	CAPADR
OLIVAR - Pago realizado	1.746,21 €	1.484,28 €	171,30 €	90,63 €

RECINTOS RESUELTOS

REF.	REFERENCIA SIGPAC	CULTIVO	DESCRIPCIÓN CULTIVO	S/R	G.PAGO	PEND. MEDIA (%)	SUP. DEC. ADMISIBLE (ha)	SUP. COMPROM. (ha)	SUP. AJUSTADA COMPR.(1) (ha)	SUP. CONY. SIGPAC (ha)	SUP. CERTIE (ha)	SUP. CAMPO (ha)	SUP. CAMPO DETER. CULT. DECLARADO (ha)	SUP. DEC. REDUCIDA (ha)	SUP. RESUELTA (ha)
-1096044	11-036-006-00109-002	101010	OLIVAR-PICUAL	S	419	15,50	0,12	0,12	0,12		0,12			0,12	0,12
1700000006812146	11-024-037-00004-001	101218	OLIVAR-MANZANILLA DE SEVILLA	S	419	26,80	1,48	1,48	1,48		1,48			1,48	1,48
1700000006812147	11-036-006-00109-001	101010	OLIVAR-PICUAL	S	419	16,60	2,29	2,29	2,29		2,29			2,29	2,29
1700000006812148	11-036-006-00124-001	101010	OLIVAR-PICUAL	S	419	13,00	1,91	1,91	1,91		1,91			1,91	1,91
1700000006812149	11-036-006-00110-001	101010	OLIVAR-PICUAL	S	419	24,60	0,07	0,07	0,07		0,07			0,07	0,07

(1) Superficie declarada admisible ajustada con la superficie comprometida.

(2) Factor de penalización valorando el alcance para el tipo de compromiso.

Puede verificar la integridad de una copia de este documento mediante la lectura del código QR adjunto o mediante el acceso a la dirección <https://ws050.juntadeandalucia.es/verificarFirma> indicando el código de VERIFICACIÓN

FIRMADO POR

RAQUEL MARIA ESPIN CRESPO

17/12/2024

VERIFICACIÓN

Pk2jm6UYDU9J72AMTZUYRN3GET48NG

PÁG. 1654/9349



**APELLIDOS Y NOMBRE / RAZÓN SOCIAL**

ROJAS TOCON JOSE-MANUEL

NIF

***9396*

EXPEDIENTE

1012002

ANUALIDAD DE PAGO

1ª

IMPORTE POR ANUALIDAD

	2023	2024	2025	2026	2027
IMPORTE MÁXIMO SUBVENCIONABLE	1.589,11 €	1.589,11 €	1.324,26 €	1.324,26 €	1.324,26 €
IMPORTE MEDIO DE TRANSFERENCIA (€/ha)	98,58 €	98,58 €	82,15 €	82,15 €	82,15 €

RESUMEN DE UNIDADES

Cód	GRUPO DE PAGO	Sup. Dec. Admisible (ha)	Sup. Comprometida (ha)	Sup. ajustada compromiso (1) (ha)	% sobredec.	Sup. Resuelta (ha)	Importe Declarado	Importe Topado	Importe Resuelto	Importe tras sobredec.
418	PASTOS ASOCIADOS A GANADERÍA ECOLÓGICA	16,12		16,12	0,00	16,12	1.589,11	1.589,11	1.589,11	1.589,11
TOTAL		16,12	16,12	16,12		16,12	1.589,11	1.589,11	1.589,11	1.589,11

APLICACIÓN DE REDUCCIONES Y PENALIZACIONES

GRUPO DE PAGO	Importe Calculado	Importe prereduc.	Criterios de subvencionabilidad y compromisos	Presentación tardía	Omisión declaración	Condicionidad	IMPORTE (Euros) RESUELTO
PASTOS ASOCIADOS A GANADERÍA	1.589,11	1.589,11	0,00	0,00	0,00	0,00	1.589,11
TOTAL	1.589,11	1.589,11					1.589,11

RESUMEN DE PAGOS**IMPORTE (Euros)**

	RESUELTO	FEADER	MAPA	CAPADR
PASTOS ASOCIADOS A GANADERÍA ECOLÓGICA - Pago realizado	1.589,11 €	1.350,74 €	155,89 €	82,48 €

RECINTOS RESUELTOS

REE	REFERENCIA SIGPAC	CULTIVO	DESCRIPCIÓN CULTIVO	S/R G.PAGO	PEND. MEDIA (%)	SUP. ADMISIBLE (ha)	SUP. COMPROM. (ha)	SUP. AJUSTADA COMPROM. (1) (ha)	SUP. CONV. SIGPAC (ha)	SUP. CERTIF. (ha)	SUP. CAMPO (ha)	SUP. CAMPO DETER. CULT. DECLARADO (ha)	SUP. DEC. REDUCIDA (ha)	SUP. RESUELTA (ha)
-1107509	11-008-002-00021-004	62000	PASTOS PERMANENTES DE 5 O MAS AÑOS-SIN VARIEDAD	S 418	19,90	0,49	0,49	0,49		1,41			0,49	0,49
-1107508	11-008-002-00021-014	62000	PASTOS PERMANENTES DE 5 O MAS AÑOS-SIN VARIEDAD	S 418	21,00	1,37	1,37	1,37		2,11			1,37	1,37
5249471	11-008-002-00022-001	62000	PASTOS PERMANENTES DE 5 O MAS AÑOS-SIN VARIEDAD	S 418	15,30	2,09	2,09	2,09		2,09			2,09	2,09
5249472	11-008-002-00023-001	62000	PASTOS PERMANENTES DE 5 O MAS AÑOS-SIN VARIEDAD	S 418	18,80	2,57	2,57	2,57		3,02			2,57	2,57
6830543	11-008-007-00018-001	62000	PASTOS PERMANENTES DE 5 O MAS AÑOS-SIN VARIEDAD	S 418	19,90	9,23	9,23	9,23		9,23			9,23	9,23
6830545	11-008-007-00018-003	62000	PASTOS PERMANENTES DE 5 O MAS AÑOS-SIN VARIEDAD	S 418	39,80	0,37	0,37	0,37		0,67			0,37	0,37

INCIDENCIAS**INCIDENCIA DESCRIPCIÓN**

4272	Verifica que las líneas de declaración de las Solicitudes Únicas no tienen solapes con la capa de Retroactividad Gráfica (ambas de la misma campaña) a nivel de expediente/línea de declaración gráfica de la solicitud. Ref:6830541 Recinto:11-008-002-00021-00005 Cultivo: - Agregado de la referencia del recinto.:0 Zona de la referencia del recinto.:0 Superficie solapada.:0,74 Id. Incid.:100990946 Ref:6830541 Recinto:11-008-002-00021-00005 Cultivo: - Agregado de la referencia del recinto.:0 Zona de la referencia del recinto.:0 Superficie solapada.:2,39 Id. Incid.:100990944 Ref:6830541 Recinto:11-008-002-00021-00005 Cultivo: - Agregado de la referencia del recinto.:0 Zona de la referencia del recinto.:0 Superficie solapada.:4,54 Id. Incid.:100990945
100421	Recinto declarado por error para una operación de la 6503, que se ha corregido de oficio marcando la operación correcta, de acuerdo con la fecha de inscripción del recinto en la producción ecológica. Ref:6830541 Recinto:11-008-002-00021-00005 Cultivo:62000 PASTOS PERMANENTES DE 5 O MAS AÑOS-SIN VARIEDAD Secano Ref:6830543 Recinto:11-008-007-00018-00001 Cultivo:62000 PASTOS PERMANENTES DE 5 O MAS AÑOS-SIN VARIEDAD Secano Ref:6830545 Recinto:11-008-007-00018-00003 Cultivo:62000 PASTOS PERMANENTES DE 5 O MAS AÑOS-SIN VARIEDAD Secano
100424	Solicita recinto que no está comprometido para la operación. Ref:6830541 Recinto:11-008-002-00021-00005 Cultivo:62000 PASTOS PERMANENTES DE 5 O MAS AÑOS-SIN VARIEDAD Secano

(1) Superficie declarada admisible ajustada con la superficie comprometida.
(2) Factor de penalización valorando el alcance para el tipo de compromiso.

Puede verificar la integridad de una copia de este documento mediante la lectura del código QR adjunto o mediante el acceso a la dirección <https://ws050.juntadeandalucia.es/verificarFirma> indicando el código de VERIFICACIÓN

FIRMADO POR

RAQUEL MARIA ESPIN CRESPO

17/12/2024

VERIFICACIÓN

Pk2jm6UYDU9J72AMTZUYRN3GET48NG

PÁG. 1655/9349



**Datos considerados para el Cálculo de la Carga Ganadera mínima y máxima del expediente**

Explotación	Especie	Inscrito en Sipea y Admisible	Ugm Calculada para CG Mínima	Ugm Calculada para CG Máxima
ES110080000764	BOVINA	SI	8,28	8,28
			8,28	8,28

Superficie determinada para Cálculo Carga Ganadera Mínima: 16,12 ha

Superficie determinada para Cálculo Carga Ganadera Máxima: 16,12 ha

Carga Ganadera Mínima Expediente: 0,51 ugm/ha

Carga Ganadera Máxima Expediente: 0,51 ugm/ha

Recintos Determinados para el Cálculo de Garga Ganadera Mínima

REF.	REFERENCIA SIGPAC	CULTIVO	DESCRIPCIÓN CULTIVO	S/R	SUP. RESUELTA (ha)
-1107509	11-008-002-00021-00004	62000	PASTOS PERMANENTES DE 5 O MAS AÑOS-SIN VARIEDAD	S	0,49
-1107508	11-008-002-00021-00014	62000	PASTOS PERMANENTES DE 5 O MAS AÑOS-SIN VARIEDAD	S	1,37
5249471	11-008-002-00022-00001	62000	PASTOS PERMANENTES DE 5 O MAS AÑOS-SIN VARIEDAD	S	2,09
5249472	11-008-002-00023-00001	62000	PASTOS PERMANENTES DE 5 O MAS AÑOS-SIN VARIEDAD	S	2,57
6830541	11-008-002-00021-00005	62000	PASTOS PERMANENTES DE 5 O MAS AÑOS-SIN VARIEDAD	S	0,00
6830543	11-008-007-00018-00001	62000	PASTOS PERMANENTES DE 5 O MAS AÑOS-SIN VARIEDAD	S	9,23
6830545	11-008-007-00018-00003	62000	PASTOS PERMANENTES DE 5 O MAS AÑOS-SIN VARIEDAD	S	0,37

Recintos Determinados para el Cálculo de Garga Ganadera Máxima

REF.	REFERENCIA SIGPAC	CULTIVO	DESCRIPCIÓN CULTIVO	S/R	SUP. RESUELTA (ha)
-1107509	11-008-002-00021-00004	62000	PASTOS PERMANENTES DE 5 O MAS AÑOS-SIN VARIEDAD	S	0,49
-1107508	11-008-002-00021-00014	62000	PASTOS PERMANENTES DE 5 O MAS AÑOS-SIN VARIEDAD	S	1,37
5249471	11-008-002-00022-00001	62000	PASTOS PERMANENTES DE 5 O MAS AÑOS-SIN VARIEDAD	S	2,09
5249472	11-008-002-00023-00001	62000	PASTOS PERMANENTES DE 5 O MAS AÑOS-SIN VARIEDAD	S	2,57
6830541	11-008-002-00021-00005	62000	PASTOS PERMANENTES DE 5 O MAS AÑOS-SIN VARIEDAD	S	0,00
6830543	11-008-007-00018-00001	62000	PASTOS PERMANENTES DE 5 O MAS AÑOS-SIN VARIEDAD	S	9,23
6830545	11-008-007-00018-00003	62000	PASTOS PERMANENTES DE 5 O MAS AÑOS-SIN VARIEDAD	S	0,37

Incidencias de carga ganadera**INCIDENCIA DESCRIPCIÓN**

- 4272 Verifica que las líneas de declaración de las Solicitudes Únicas no tienen solapes con la capa de Retroactividad Gráfica (ambas de la misma campaña) a nivel de expediente/línea de declaración gráfica de la solicitud.
 Ref:6830541 Recinto:11-008-002-00021-00005 Cultivo: - Agregado de la referencia del recinto.:0 Zona de la referencia del recinto.:0 Superficie solapada.:0,74 Id. Incid.:5079731
 Ref:6830541 Recinto:11-008-002-00021-00005 Cultivo: - Agregado de la referencia del recinto.:0 Zona de la referencia del recinto.:0 Superficie solapada.:4,54 Id. Incid.:5079730
 Ref:6830541 Recinto:11-008-002-00021-00005 Cultivo: - Agregado de la referencia del recinto.:0 Zona de la referencia del recinto.:0 Superficie solapada.:2,39 Id. Incid.:5079729

(1) Superficie declarada admisible ajustada con la superficie comprometida.
 (2) Factor de penalización valorando el alcance para el tipo de compromiso.

Puede verificar la integridad de una copia de este documento mediante la lectura del código QR adjunto o mediante el acceso a la dirección <https://ws050.juntadeandalucia.es/verificarFirma> indicando el código de VERIFICACIÓN

FIRMADO POR	RAQUEL MARIA ESPIN CRESPO	17/12/2024	
VERIFICACIÓN	Pk2jm6UYDU9J72AMTZUYRN3GET48NG	PÁG. 1656/9349	

**APELLIDOS Y NOMBRE / RAZÓN SOCIAL**

ROMAN ROMERO ANDRES

NIF

***6740*

EXPEDIENTE

1158106

ANUALIDAD DE PAGO

1ª

IMPORTES POR ANUALIDAD

	2023	2024	2025	2026	2027
IMPORTE MÁXIMO SUBVENCIONABLE	1.029,28 €	1.029,28 €	1.029,28 €	857,73 €	857,73 €
IMPORTE MEDIO DE TRANSFERENCIA (€/ha)	297,48 €	297,48 €	297,48 €	247,90 €	247,90 €

RESUMEN DE UNIDADES

Cód	GRUPO DE PAGO	Sup. Dec. Admisible (ha)	Sup. Comprometida (ha)	Sup. ajustada compromiso (1) (ha)	% sobredec.	Sup. Resuelta (ha)	Importe Declarado	Importe Topado	Importe Resuelto	Importe tras sobredec.
419	OLIVAR	3,46		3,46	0,00	3,46	1.029,28	1.029,28	1.029,28	1.029,28
TOTAL		3,46	3,46	3,46		3,46	1.029,28	1.029,28	1.029,28	1.029,28

APLICACIÓN DE REDUCCIONES Y PENALIZACIONES

GRUPO DE PAGO	Importe Calculado	Importe prereduc.	Criterios de subvencionabilidad y compromisos	Presentación tardía	Omisión declaración	Condicionalidad	IMPORTE (Euros) RESUELTO
OLIVAR	1.029,28	1.029,28	0,00	0,00	0,00	0,00	1.029,28
TOTAL	1.029,28	1.029,28					1.029,28

RESUMEN DE PAGOS**IMPORTE (Euros)**

	RESUELTO	FEADER	MAPA	CAPADR
OLIVAR - Pago realizado	1.029,28 €	874,89 €	100,97 €	53,42 €

RECINTOS RESUELTOS

REF.	REFERENCIA SIGPAC	CULTIVO	DESCRIPCIÓN CULTIVO	S/R G.PAGO	PEND. MEDIA (%)	SUP. DEC. ADMISIBLE (ha)	SUP. COMPROM. (ha)	SUP. AJUSTADA COMPR.(1) (ha)	SUP. CONY. SIGPAC (ha)	SUP. CERTIE (ha)	SUP. CAMPO (ha)	SUP. CAMPO DETER. CULT. DECLARADO (ha)	SUP. DEC. REDUCIDA (ha)	SUP. RESUELTA (ha)
1700000002704202	11-005-016-00247-002	101195	OLIVAR-LECHIN DE SEVILLA	S 419	26,50	0,98	0,98	0,98		0,98			0,98	0,98
1700000002704203	11-005-031-00087-001	101195	OLIVAR-LECHIN DE SEVILLA	S 419	15,60	0,94	0,94	0,94		0,94			0,94	0,94
1700000002704204	11-005-031-00088-001	101195	OLIVAR-LECHIN DE SEVILLA	S 419	23,90	1,54	1,54	1,54		1,54			1,54	1,54

(1) Superficie declarada admisible ajustada con la superficie comprometida.

(2) Factor de penalización valorando el alcance para el tipo de compromiso.

Puede verificar la integridad de una copia de este documento mediante la lectura del código QR adjunto o mediante el acceso a la dirección <https://ws050.juntadeandalucia.es/verificarFirma> indicando el código de VERIFICACIÓN

FIRMADO POR

RAQUEL MARIA ESPIN CRESPO

17/12/2024

VERIFICACIÓN

Pk2jm6UYDU9J72AMTZUYRN3GET48NG

PÁG. 1657/9349





APELLIDOS Y NOMBRE / RAZÓN SOCIAL ROMERO GALLEGO MARIA PRUDENCIA
NIF ****0094*
EXPEDIENTE 1010476
ANUALIDAD DE PAGO 1ª

IMPORTES POR ANUALIDAD

	2023	2024	2025	2026	2027
IMPORTE MÁXIMO SUBVENCIONABLE	10.192,38 €	10.192,38 €	8.493,65 €	8.493,65 €	8.493,65 €
IMPORTE MEDIO DE TRANSFERENCIA (€/ha)	83,33 €	83,33 €	69,44 €	69,44 €	69,44 €

RESUMEN DE UNIDADES

Cód	GRUPO DE PAGO	Sup. Dec. Admisible (ha)	Sup. Comprometida (ha)	Sup. ajustada compromiso (1) (ha)	% sobredec.	Sup. Resuelta (ha)	Importe Declarado	Importe Topado	Importe Resuelto	Importe tras sobredec.
418	PASTOS ASOCIADOS A GANADERÍA ECOLÓGICA	122,32		122,32	0,00	122,32	10.192,19	10.192,38	10.192,38	10.192,38
TOTAL		122,32	122,32	122,32		122,32	10.192,19	10.192,38	10.192,38	10.192,38

APLICACIÓN DE REDUCCIONES Y PENALIZACIONES

GRUPO DE PAGO	Importe Calculado	Importe prereduc.	Criterios de subvencionabilidad y compromisos	Presentación tardía	Omisión declaración	Condicionalidad	IMPORTE (Euros) RESUELTO
PASTOS ASOCIADOS A GANADERÍA	10.192,38	10.192,38	0,00	0,00	0,00	0,00	10.192,38
TOTAL	10.192,38	10.192,38					10.192,38

RESUMEN DE PAGOS

	RESUELTO	FEADER	MAPA	CAPADR
PASTOS ASOCIADOS A GANADERÍA ECOLÓGICA - Pago realizado	10.192,38 €	8.663,52 €	999,87 €	528,99 €

RECINTOS RESUELTOS

REE	REFERENCIA SIGPAC	CULTIVO	DESCRIPCIÓN CULTIVO	S/R	G.PAGO	PEND. MEDIA (%)	SUP. DEC. ADMISIBLE (ha)	SUP. COMPROM. (ha)	SUP. AJUSTADA COMPROM. (1) (ha)	SUP. CONV. SIGPAC (ha)	SUP. CERTIF. (ha)	SUP. CAMPO (ha)	SUP. CAMPO DETER. CULT. DECLARADO (ha)	SUP. DEC. REDUCIDA (ha)	SUP. RESUELTA (ha)
1700000004474929	11-001-047-00007-001	62000	PASTOS PERMANENTES DE 5 O MAS AÑOS-SIN VARIEDAD	S	418	6,40	6,64	6,64	6,64		6,64			6,64	6,64
1700000004474930	11-001-047-00006-001	62000	PASTOS PERMANENTES DE 5 O MAS AÑOS-SIN VARIEDAD	S	418	8,20	103,23	103,23	103,23		103,23			103,23	103,23
1700000004474931	11-001-047-00013-001	62000	PASTOS PERMANENTES DE 5 O MAS AÑOS-SIN VARIEDAD	S	418	9,10	0,83	0,83	0,83		0,83			0,83	0,83
1700000004474933	11-001-047-00016-005	62000	PASTOS PERMANENTES DE 5 O MAS AÑOS-SIN VARIEDAD	S	418	13,20	11,62	11,62	11,62		11,62			11,62	11,62

INCIDENCIAS**INCIDENCIA DESCRIPCIÓN**

100424 Solicita recinto que no está comprometido para la operación.
 Ref:-1516411 Recinto:11-001-033-80015-00018 Cultivo:62000 PASTOS PERMANENTES DE 5 O MAS AÑOS-SIN VARIEDAD Secano
 Ref:-1516412 Recinto:11-001-033-80015-00087 Cultivo:62000 PASTOS PERMANENTES DE 5 O MAS AÑOS-SIN VARIEDAD Secano

(1) Superficie declarada admisible ajustada con la superficie comprometida.
 (2) Factor de penalización valorando el alcance para el tipo de compromiso.

Puede verificar la integridad de una copia de este documento mediante la lectura del código QR adjunto o mediante el acceso a la dirección <https://ws050.juntadeandalucia.es/verificarFirma> indicando el código de VERIFICACIÓN

FIRMADO POR	RAQUEL MARIA ESPIN CRESPO	17/12/2024
VERIFICACIÓN	Pk2jm6UYDU9J72AMTZUYRN3GET48NG	PÁG. 1658/9349



**Datos considerados para el Cálculo de la Carga Ganadera mínima y máxima del expediente**

Explotación	Especie	Inscrito en Sipea y Admisible	Ugm Calculada para CG Mínima	Ugm Calculada para CG Máxima
ES110010000232	BOVINA	SI	63,57	63,57
			63,57	63,57

Superficie determinada para Cálculo Carga Ganadera Mínima: 129,22 ha

Superficie determinada para Cálculo Carga Ganadera Máxima: 129,22 ha

Carga Ganadera Mínima Expediente: 0,49 ugm/ha

Carga Ganadera Máxima Expediente: 0,49 ugm/ha

Recintos Determinados para el Cálculo de Garga Ganadera Mínima

REF.	REFERENCIA SIGPAC	CULTIVO	DESCRIPCIÓN CULTIVO	S/R	SUP. RESUELTA (ha)
-1516412	11-001-033-80015-00087	62000	PASTOS PERMANENTES DE 5 O MAS AÑOS-SIN VARIEDAD	S	6,86
-1516411	11-001-033-80015-00018	62000	PASTOS PERMANENTES DE 5 O MAS AÑOS-SIN VARIEDAD	S	0,04
1700000004474929	11-001-047-00007-00001	62000	PASTOS PERMANENTES DE 5 O MAS AÑOS-SIN VARIEDAD	S	6,64
1700000004474930	11-001-047-00006-00001	62000	PASTOS PERMANENTES DE 5 O MAS AÑOS-SIN VARIEDAD	S	103,23
1700000004474931	11-001-047-00013-00001	62000	PASTOS PERMANENTES DE 5 O MAS AÑOS-SIN VARIEDAD	S	0,83
1700000004474933	11-001-047-00016-00005	62000	PASTOS PERMANENTES DE 5 O MAS AÑOS-SIN VARIEDAD	S	11,62

Recintos Determinados para el Cálculo de Garga Ganadera Máxima

REF.	REFERENCIA SIGPAC	CULTIVO	DESCRIPCIÓN CULTIVO	S/R	SUP. RESUELTA (ha)
-1516412	11-001-033-80015-00087	62000	PASTOS PERMANENTES DE 5 O MAS AÑOS-SIN VARIEDAD	S	6,86
-1516411	11-001-033-80015-00018	62000	PASTOS PERMANENTES DE 5 O MAS AÑOS-SIN VARIEDAD	S	0,04
1700000004474929	11-001-047-00007-00001	62000	PASTOS PERMANENTES DE 5 O MAS AÑOS-SIN VARIEDAD	S	6,64
1700000004474930	11-001-047-00006-00001	62000	PASTOS PERMANENTES DE 5 O MAS AÑOS-SIN VARIEDAD	S	103,23
1700000004474931	11-001-047-00013-00001	62000	PASTOS PERMANENTES DE 5 O MAS AÑOS-SIN VARIEDAD	S	0,83
1700000004474933	11-001-047-00016-00005	62000	PASTOS PERMANENTES DE 5 O MAS AÑOS-SIN VARIEDAD	S	11,62

(1) Superficie declarada admisible ajustada con la superficie comprometida.
(2) Factor de penalización valorando el alcance para el tipo de compromiso.Puede verificar la integridad de una copia de este documento mediante la lectura del código QR adjunto o mediante el acceso a la dirección <https://ws050.juntadeandalucia.es/verificarFirma> indicando el código de VERIFICACIÓN

FIRMADO POR

RAQUEL MARIA ESPIN CRESPO

17/12/2024

VERIFICACIÓN

Pk2jm6UYDU9J72AMTZUYRN3GET48NG

PÁG. 1659/9349



**APELLIDOS Y NOMBRE / RAZÓN SOCIAL**

ROSA PEREZ MARIA ISABEL

NIF

***7689*

EXPEDIENTE

1245437

ANUALIDAD DE PAGO

1ª

IMPORTE POR ANUALIDAD

	2023	2024	2025	2026	2027
IMPORTE MÁXIMO SUBVENCIONABLE	2.013,94 €	2.013,94 €	2.013,94 €	1.678,28 €	1.678,28 €
IMPORTE MEDIO DE TRANSFERENCIA (€/ha)	297,48 €	297,48 €	297,48 €	247,90 €	247,90 €

RESUMEN DE UNIDADES

Cód	GRUPO DE PAGO	Sup. Dec. Admisible (ha)	Sup. Comprometida (ha)	Sup. ajustada compromiso (1) (ha)	% sobredec.	Sup. Resuelta (ha)	Importe Declarado	Importe Topado	Importe Resuelto	Importe tras sobredec.
419	OLIVAR	6,77		6,77	0,00	6,77	2.013,94	2.013,94	2.013,94	2.013,94
TOTAL		6,77	6,77	6,77		6,77	2.013,94	2.013,94	2.013,94	2.013,94

APLICACIÓN DE REDUCCIONES Y PENALIZACIONES

GRUPO DE PAGO	Importe Calculado	Importe prereduc.	Criterios de subvencionabilidad y compromisos	Presentación tardía	Omisión declaración	Condicionalidad	IMPORTE (Euros) RESUELTO
OLIVAR	2.013,94	2.013,94	0,00	0,00	0,00	0,00	2.013,94
TOTAL	2.013,94	2.013,94					2.013,94

RESUMEN DE PAGOS

	IMPORTE (Euros)			
	RESUELTO	FEADER	MAPA	CAPADR
OLIVAR - Pago realizado	1.383,28 €	1.175,79 €	135,70 €	71,79 €
OLIVAR - A pagar	630,66 €	536,06 €	61,87 €	32,73 €
TOTAL	2.013,94 €	1.711,85 €	197,57 €	104,52 €

RECINTOS RESUELTOS

REE	REFERENCIA SIGPAC	CULTIVO	DESCRIPCIÓN CULTIVO	S/R G.PAGO	PEND. MEDIA (%)	SUP. DEC. ADMISIBLE (ha)	SUP. COMPROM. (ha)	SUP. AJUSTADA COMPROM. (1) (ha)	SUP. CONV. SIGPAC (ha)	SUP. CERTIF. (ha)	SUP. CAMPO (ha)	SUP. CAMPO DETER. CULT. DECLARADO (ha)	SUP. DEC. REDUCIDA (ha)	SUP. RESUELTA (ha)
-1568032	11-005-016-00263-001	101195	OLIVAR-LECHIN DE SEVILLA	S 419	40,50	0,02	0,02	0,02		0,02			0,02	0,02
-1568026	11-005-016-00371-002	101195	OLIVAR-LECHIN DE SEVILLA	S 419	43,20	0,26	0,26	0,26		0,26			0,26	0,26
-1568025	11-005-016-00259-001	101195	OLIVAR-LECHIN DE SEVILLA	S 419	34,70	1,68	1,68	1,68		1,68			1,68	1,68
-585930	11-005-016-00374-003	101195	OLIVAR-LECHIN DE SEVILLA	S 419	40,00	2,12	2,12	2,12		2,12			2,12	2,12
4647020	11-005-016-00256-001	101195	OLIVAR-LECHIN DE SEVILLA	S 419	50,00	0,98	0,98	0,98		0,98			0,98	0,98
1700000004756598	11-005-016-00257-001	101195	OLIVAR-LECHIN DE SEVILLA	S 419	26,50	0,49	0,49	0,49		0,49			0,49	0,49
1700000004756600	11-005-016-00262-002	101195	OLIVAR-LECHIN DE SEVILLA	S 419	28,50	0,01	0,01	0,01		0,01			0,01	0,01
1700000004756601	11-005-016-00263-001	101195	OLIVAR-LECHIN DE SEVILLA	S 419	40,50	0,28	0,28	0,28		0,28			0,28	0,28
1700000004756602	11-005-016-00264-001	101195	OLIVAR-LECHIN DE SEVILLA	S 419	19,00	0,93	0,93	0,93		0,93			0,93	0,93

(1) Superficie declarada admisible ajustada con la superficie comprometida.
(2) Factor de penalización valorando el alcance para el tipo de compromiso.

Puede verificar la integridad de una copia de este documento mediante la lectura del código QR adjunto o mediante el acceso a la dirección <https://ws050.juntadeandalucia.es/verificarFirma> indicando el código de VERIFICACIÓN

FIRMADO POR

RAQUEL MARIA ESPIN CRESPO

17/12/2024

VERIFICACIÓN

Pk2jm6UYDU9J72AMTZUYRN3GET48NG

PÁG. 1660/9349



**APELLIDOS Y NOMBRE / RAZÓN SOCIAL**

ROSADO ESCORZA MARGARITA

NIF
****1080*EXPEDIENTE
1244268**ANUALIDAD DE PAGO**

1ª

IMPORTES POR ANUALIDAD

	2023	2024	2025	2026	2027
IMPORTE MÁXIMO SUBVENCIONABLE	368,88 €	368,88 €	368,88 €	307,40 €	307,40 €
IMPORTE MEDIO DE TRANSFERENCIA (€/ha)	297,48 €	297,48 €	297,48 €	247,90 €	247,90 €

RESUMEN DE UNIDADES

Cód	GRUPO DE PAGO	Sup. Dec. Admisible (ha)	Sup. Comprometida (ha)	Sup. ajustada compromiso (1) (ha)	% sobredec.	Sup. Resuelta (ha)	Importe Declarado	Importe Topado	Importe Resuelto	Importe tras sobredec.
419	OLIVAR	1,24		1,24	0,00	1,24	368,88	368,88	368,88	368,88
TOTAL		1,24	1,24	1,24		1,24	368,88	368,88	368,88	368,88

APLICACIÓN DE REDUCCIONES Y PENALIZACIONES

GRUPO DE PAGO	Importe Calculado	Importe prereduc.	Criterios de subvencionabilidad y compromisos	Presentación tardía	Omisión declaración	Condicionalidad	IMPORTE (Euros) RESUELTO
OLIVAR	368,88	368,88	0,00	0,00	0,00	0,00	368,88
TOTAL	368,88	368,88					368,88

RESUMEN DE PAGOS**IMPORTE (Euros)**

	RESUELTO	FEADER	MAPA	CAPADR
OLIVAR - Pago realizado	368,88 €	313,55 €	36,19 €	19,14 €

RECINTOS RESUELTOS

REF.	REFERENCIA SIGPAC	CULTIVO	DESCRIPCIÓN CULTIVO	S/R G.PAGO	PEND. MEDIA (%)	SUP. DEC. ADMISIBLE (ha)	SUP. COMPROM. (ha)	SUP. AJUSTADA COMPR.(1) (ha)	SUP. CONY. SIGPAC (ha)	SUP. CERTIE (ha)	SUP. CAMPO (ha)	SUP. CAMPO DETER. CULT. DECLARADO (ha)	SUP. DEC. REDUCIDA (ha)	SUP. RESUELTA (ha)
-784453	11-005-017-00088-002	101138	OLIVAR-HOJIBLANCA	S	419	19,40	0,01	0,01	0,01	0,01			0,01	0,01
1700000005025116	11-005-017-00036-002	101138	OLIVAR-HOJIBLANCA	S	419	9,20	1,23	1,23	1,23	1,23			1,23	1,23

INCIDENCIAS**INCIDENCIA DESCRIPCIÓN**

100424 Solicita recinto que no está comprometido para la operación.

Ref:-566537 Recinto:11-005-017-09002-00006 Cultivo:101138 OLIVAR-HOJIBLANCA Secano

(1) Superficie declarada admisible ajustada con la superficie comprometida.
(2) Factor de penalización valorando el alcance para el tipo de compromiso.Puede verificar la integridad de una copia de este documento mediante la lectura del código QR adjunto o mediante el acceso a la dirección <https://ws050.juntadeandalucia.es/verificarFirma> indicando el código de VERIFICACIÓN

FIRMADO POR

RAQUEL MARIA ESPIN CRESPO

17/12/2024

VERIFICACIÓN

Pk2jm6UYDU9J72AMTZUYRN3GET48NG

PÁG. 1661/9349



**APELLIDOS Y NOMBRE / RAZÓN SOCIAL**

ROVIRALTA LIZÁUR SANTIAGO

NIF

***5687*

EXPEDIENTE

1266293

ANUALIDAD DE PAGO

1ª

IMPORTES POR ANUALIDAD

	2023	2024	2025	2026	2027
IMPORTE MÁXIMO SUBVENCIONABLE	14.040,41 €	14.040,41 €	11.700,18 €	11.700,18 €	11.700,18 €
IMPORTE MEDIO DE TRANSFERENCIA (€/ha)	118,90 €	118,90 €	99,08 €	99,08 €	99,08 €

RESUMEN DE UNIDADES

Cód	GRUPO DE PAGO	Sup. Dec. Admisible (ha)	Sup. Comprometida (ha)	Sup. ajustada compromiso (1) (ha)	% sobredec.	Sup. Resuelta (ha)	Importe Declarado	Importe Topado	Importe Resuelto	Importe tras sobredec.
416	HERBÁCEOS	33,52		33,52	0,00	33,52	6.080,86	6.080,86	6.080,86	6.080,86
418	PASTOS ASOCIADOS A GANADERÍA ECOLÓGICA	208,27		84,57	0,00	84,57	7.959,35	7.959,55	7.959,55	7.959,55
TOTAL		241,79	118,09	118,09		118,09	14.040,21	14.040,41	14.040,41	14.040,41

APLICACIÓN DE REDUCCIONES Y PENALIZACIONES

GRUPO DE PAGO	Importe Calculado	Importe prereduc.	Criterios de subvencionabilidad y compromisos	Presentación tardía	Omisión declaración	Condicionalidad	IMPORTE (Euros) RESUELTO
HERBÁCEOS	6.080,86	6.080,86	0,00	0,00	0,00	0,00	6.080,86
PASTOS ASOCIADOS A GANADERÍA	7.959,55	7.959,55	0,00	0,00	0,00	0,00	7.959,55
TOTAL	14.040,41	14.040,41					14.040,41

RESUMEN DE PAGOS

	RESUELTO	FEADER	MAPA	CAPADR
HERBÁCEOS - Pago realizado	6.080,86 €	5.168,73 €	596,53 €	315,60 €
PASTOS ASOCIADOS A GANADERÍA ECOLÓGICA - Pago realizado	7.959,55 €	6.765,62 €	780,83 €	413,10 €
TOTAL	14.040,41 €	11.934,35 €	1.377,36 €	728,70 €

(1) Superficie declarada admisible ajustada con la superficie comprometida.
(2) Factor de penalización valorando el alcance para el tipo de compromiso.Puede verificar la integridad de una copia de este documento mediante la lectura del código QR adjunto o mediante el acceso a la dirección <https://ws050.juntadeandalucia.es/verificarFirma> indicando el código de VERIFICACIÓN

FIRMADO POR

RAQUEL MARIA ESPIN CRESPO

17/12/2024

VERIFICACIÓN

Pk2jm6UYDU9J72AMTZUYRN3GET48NG

PÁG. 1662/9349



**RECINTOS RESUELTOS**

REF.	REFERENCIA SIGPAC	CULTIVO DESCRIPCIÓN CULTIVO	S/R G.PAGO	PEND. MEDIA (%)	SUP. DEC. ADMISIBLE (ha)	SUP. COMPROM. (ha)	SUP. AJUSTADA COMPR.(1) (ha)	SUP. CONV. SIGPAC (ha)	SUP. CERTIF. (ha)	SUP. CAMPO (ha)	SUP. CAMPO DECLARADO (ha)	SUP. DEC. REDUCIDA (ha)	SUP. RESUELTA (ha)
-1625356	11-021-015-00025-019	8000 AVENA-SIN VARIEDAD	S	416	17,20	25,64	25,64	25,64	29,28			25,64	25,64
1700000006158110	11-021-015-00025-019	244000 MEZCLA VEZA-CEBADA-SIN VARIEDAD	S	416	17,20	1,59	1,59	1,59	1,82			1,59	1,59
1700000006158121	11-021-015-00090-009	244000 MEZCLA VEZA-CEBADA-SIN VARIEDAD	S	416	13,30	4,89	4,89	4,89	16,61			4,89	4,89
1700000006158123	11-021-015-00090-024	244000 MEZCLA VEZA-CEBADA-SIN VARIEDAD	S	416	3,60	1,40	1,40	1,40	2,90			1,40	1,40
-1625607	11-021-015-00025-019	63000 PASTOS DE MENOS DE 5 AÑOS-SIN VARIEDAD	S	418	17,20	124,36	25,13	25,13	25,13			25,13	25,13
-1622662	11-021-015-00090-020	63000 PASTOS DE MENOS DE 5 AÑOS-SIN VARIEDAD	S	418	13,80	9,34	9,34	9,34	9,34			9,34	9,34
-1622658	11-021-015-00090-001	62000 PASTOS PERMANENTES DE 5 O MAS AÑOS-SIN VARIEDAD	S	418	27,00	12,80	12,80	12,80	23,28			12,80	12,80
-1622656	11-021-015-00090-014	62000 PASTOS PERMANENTES DE 5 O MAS AÑOS-SIN VARIEDAD	S	418	29,70	2,80	2,80	2,80	8,00			2,80	2,80
-1149807	11-021-015-00081-001	62000 PASTOS PERMANENTES DE 5 O MAS AÑOS-SIN VARIEDAD	S	418	3,30	0,54	0,54	0,54	0,54			0,54	0,54
-1149806	11-021-015-00025-022	62000 PASTOS PERMANENTES DE 5 O MAS AÑOS-SIN VARIEDAD	S	418	17,70	1,17	1,17	1,17	1,80			1,17	1,17
-1149801	11-021-015-00025-019	63000 PASTOS DE MENOS DE 5 AÑOS-SIN VARIEDAD	S	418	17,20	1,13	0,23	0,23	0,23			0,23	0,23
-1149798	11-021-015-00025-019	63000 PASTOS DE MENOS DE 5 AÑOS-SIN VARIEDAD	S	418	17,20	21,86	4,42	4,42	4,42			4,42	4,42
-884265	11-021-015-00090-026	62000 PASTOS PERMANENTES DE 5 O MAS AÑOS-SIN VARIEDAD	S	418	22,50	0,98	0,05	0,05	0,05			0,05	0,05
1700000006158100	11-021-015-00006-001	63000 PASTOS DE MENOS DE 5 AÑOS-SIN VARIEDAD	S	418	11,10	1,42	1,42	1,42	1,42			1,42	1,42
1700000006158101	11-021-015-00025-019	63000 PASTOS DE MENOS DE 5 AÑOS-SIN VARIEDAD	S	418	17,20	0,22	0,04	0,04	0,04			0,04	0,04
1700000006158102	11-021-015-00025-019	63000 PASTOS DE MENOS DE 5 AÑOS-SIN VARIEDAD	S	418	17,20	0,23	0,05	0,05	0,05			0,05	0,05
1700000006158103	11-021-015-00025-019	63000 PASTOS DE MENOS DE 5 AÑOS-SIN VARIEDAD	S	418	17,20	0,72	0,15	0,15	0,15			0,15	0,15
1700000006158104	11-021-015-00025-019	63000 PASTOS DE MENOS DE 5 AÑOS-SIN VARIEDAD	S	418	17,20	4,09	0,83	0,83	0,83			0,83	0,83
1700000006158113	11-021-015-00090-020	63000 PASTOS DE MENOS DE 5 AÑOS-SIN VARIEDAD	S	418	13,80	0,11	0,11	0,11	0,11			0,11	0,11
1700000006158115	11-021-015-00089-001	62000 PASTOS PERMANENTES DE 5 O MAS AÑOS-SIN VARIEDAD	S	418	17,70	4,86	4,86	4,86	4,86			4,86	4,86
1700000006158117	11-021-015-00025-019	63000 PASTOS DE MENOS DE 5 AÑOS-SIN VARIEDAD	S	418	17,20	0,18	0,04	0,04	0,04			0,04	0,04
1700000006158125	11-021-015-00025-024	62000 PASTOS PERMANENTES DE 5 O MAS AÑOS-SIN VARIEDAD	S	418	24,00	0,18	0,18	0,18	0,41			0,18	0,18
1700000006158126	11-021-015-00097-001	62000 PASTOS PERMANENTES DE 5 O MAS AÑOS-SIN VARIEDAD	S	418	11,60	0,20	0,20	0,20	0,23			0,20	0,20
1700000006158127	11-021-015-00090-019	62000 PASTOS PERMANENTES DE 5 O MAS AÑOS-SIN VARIEDAD	S	418	24,50	1,18	1,18	1,18	4,72			1,18	1,18
1700000006158131	11-021-015-00090-015	62000 PASTOS PERMANENTES DE 5 O MAS AÑOS-SIN VARIEDAD	S	418	19,80	0,34	0,34	0,34	0,34			0,34	0,34
1700000006158132	11-021-015-00098-001	62000 PASTOS PERMANENTES DE 5 O MAS AÑOS-SIN VARIEDAD	S	418	8,60	0,19	0,19	0,19	0,19			0,19	0,19
1700000006158134	11-021-015-00025-006	62000 PASTOS PERMANENTES DE 5 O MAS AÑOS-SIN VARIEDAD	S	418	25,00	0,45	0,45	0,45	0,53			0,45	0,45
1700000006158135	11-021-015-00025-007	62000 PASTOS PERMANENTES DE 5 O MAS AÑOS-SIN VARIEDAD	S	418	25,10	0,25	0,25	0,25	0,29			0,25	0,25
1700000006158136	11-021-015-00025-008	62000 PASTOS PERMANENTES DE 5 O MAS AÑOS-SIN VARIEDAD	S	418	27,90	0,04	0,04	0,04	0,11			0,04	0,04
1700000006158138	11-021-015-00025-011	62000 PASTOS PERMANENTES DE 5 O MAS AÑOS-SIN VARIEDAD	S	418	27,90	0,03	0,03	0,03	0,04			0,03	0,03
1700000006158139	11-021-015-00025-020	62000 PASTOS PERMANENTES DE 5 O MAS AÑOS-SIN VARIEDAD	S	418	30,60	0,20	0,20	0,20	0,30			0,20	0,20
1700000006158140	11-021-015-00090-024	63000 PASTOS DE MENOS DE 5 AÑOS-SIN VARIEDAD	S	418	3,60	0,30	0,30	0,30	0,58			0,30	0,30
1700000006158141	11-021-015-00090-024	63000 PASTOS DE MENOS DE 5 AÑOS-SIN VARIEDAD	S	418	3,60	0,02	0,02	0,02	0,04			0,02	0,02
1700000006158143	11-021-015-00090-021	62000 PASTOS PERMANENTES DE 5 O MAS AÑOS-SIN VARIEDAD	S	418	5,80	1,24	1,24	1,24	1,24			1,24	1,24
1700000006158144	11-021-015-00090-009	63000 PASTOS DE MENOS DE 5 AÑOS-SIN VARIEDAD	S	418	13,30	11,72	11,72	11,72	16,61			11,72	11,72
1700000006158145	11-021-015-00090-010	62000 PASTOS PERMANENTES DE 5 O MAS AÑOS-SIN VARIEDAD	S	418	16,20	2,74	2,74	2,74	2,74			2,74	2,74
1700000006158146	11-021-015-00025-004	62000 PASTOS PERMANENTES DE 5 O MAS AÑOS-SIN VARIEDAD	S	418	15,70	0,12	0,12	0,12	0,14			0,12	0,12
1700000006158149	11-021-015-00025-019	63000 PASTOS DE MENOS DE 5 AÑOS-SIN VARIEDAD	S	418	17,20	1,01	0,20	0,20	0,20			0,20	0,20
1700000006158150	11-021-015-00025-019	63000 PASTOS DE MENOS DE 5 AÑOS-SIN VARIEDAD	S	418	17,20	0,07	0,01	0,01	0,01			0,01	0,01
1700000006158154	11-021-015-00090-024	63000 PASTOS DE MENOS DE 5 AÑOS-SIN VARIEDAD	S	418	3,60	1,18	1,18	1,18	2,28			1,18	1,18

INCIDENCIAS**INCIDENCIA DESCRIPCIÓN**

- 100400 Recinto con cultivo, variedad, régimen de explotación o uso Sigpac no compatible con la operación solicitada (Anexo IV.1 Cultivos y variedades elegibles para las Intervenciones. Orden de 28 de marzo de 2023).
 Ref:1700000006158133 Recinto:11-021-015-00025-00005 Cultivo:62000 PASTOS PERMANENTES DE 5 O MAS AÑOS-SIN VARIEDAD Secano Uso:EP
 Ref:1700000006158137 Recinto:11-021-015-00025-00010 Cultivo:62000 PASTOS PERMANENTES DE 5 O MAS AÑOS-SIN VARIEDAD Secano Uso:EP
 Ref:1700000006158130 Recinto:11-021-015-00090-00016 Cultivo:62000 PASTOS PERMANENTES DE 5 O MAS AÑOS-SIN VARIEDAD Secano Uso:EP
 Ref:1700000006158129 Recinto:11-021-015-00090-00017 Cultivo:62000 PASTOS PERMANENTES DE 5 O MAS AÑOS-SIN VARIEDAD Secano Uso:EP
- 100407 Explotación solicitada no forma parte de ningún organismo de control autorizado para la producción ecológica en Andalucía o fecha de inscripción posterior al plazo establecido (Anexo I. Criterios de Subvencionabilidad. Orden 28 de marzo de 2023).
 Explotación:ES110210000388 Especie:OVINA
- 100421 Recinto declarado por error para una operación de la 6503, que se ha corregido de oficio marcando la operación correcta, de acuerdo con la

(1) Superficie declarada admisible ajustada con la superficie comprometida.
 (2) Factor de penalización valorando el alcance para el tipo de compromiso.

Puede verificar la integridad de una copia de este documento mediante la lectura del código QR adjunto o mediante el acceso a la dirección <https://ws050.juntadeandalucia.es/verificarFirma> indicando el código de VERIFICACIÓN

FIRMADO POR

RAQUEL MARIA ESPIN CRESPO

17/12/2024

VERIFICACIÓN

Pk2jm6UYDU9J72AMTZUYRN3GET48NG

PÁG. 1663/9349



**INCIDENCIAS****INCIDENCIA DESCRIPCIÓN**

INCIDENCIA	DESCRIPCIÓN
	fecha de inscripción del recinto en la producción ecológica.
	Ref:170000006158100 Recinto:11-021-015-00006-00001 Cultivo:63000 PASTOS DE MENOS DE 5 AÑOS-SIN VARIEDAD Secano
	Ref:170000006158146 Recinto:11-021-015-00025-00004 Cultivo:62000 PASTOS PERMANENTES DE 5 O MAS AÑOS-SIN VARIEDAD Secano
	Ref:170000006158134 Recinto:11-021-015-00025-00006 Cultivo:62000 PASTOS PERMANENTES DE 5 O MAS AÑOS-SIN VARIEDAD Secano
	Ref:170000006158135 Recinto:11-021-015-00025-00007 Cultivo:62000 PASTOS PERMANENTES DE 5 O MAS AÑOS-SIN VARIEDAD Secano
	Ref:170000006158136 Recinto:11-021-015-00025-00008 Cultivo:62000 PASTOS PERMANENTES DE 5 O MAS AÑOS-SIN VARIEDAD Secano
	Ref:170000006158138 Recinto:11-021-015-00025-00011 Cultivo:62000 PASTOS PERMANENTES DE 5 O MAS AÑOS-SIN VARIEDAD Secano
	Ref:-1149798 Recinto:11-021-015-00025-00019 Cultivo:63000 PASTOS DE MENOS DE 5 AÑOS-SIN VARIEDAD Secano
	Ref:-1149801 Recinto:11-021-015-00025-00019 Cultivo:63000 PASTOS DE MENOS DE 5 AÑOS-SIN VARIEDAD Secano
	Ref:170000006158101 Recinto:11-021-015-00025-00019 Cultivo:63000 PASTOS DE MENOS DE 5 AÑOS-SIN VARIEDAD Secano
	Ref:170000006158102 Recinto:11-021-015-00025-00019 Cultivo:63000 PASTOS DE MENOS DE 5 AÑOS-SIN VARIEDAD Secano
	Ref:170000006158103 Recinto:11-021-015-00025-00019 Cultivo:63000 PASTOS DE MENOS DE 5 AÑOS-SIN VARIEDAD Secano
	Ref:170000006158104 Recinto:11-021-015-00025-00019 Cultivo:63000 PASTOS DE MENOS DE 5 AÑOS-SIN VARIEDAD Secano
	Ref:170000006158117 Recinto:11-021-015-00025-00019 Cultivo:63000 PASTOS DE MENOS DE 5 AÑOS-SIN VARIEDAD Secano
	Ref:170000006158149 Recinto:11-021-015-00025-00019 Cultivo:63000 PASTOS DE MENOS DE 5 AÑOS-SIN VARIEDAD Secano
	Ref:170000006158150 Recinto:11-021-015-00025-00019 Cultivo:63000 PASTOS DE MENOS DE 5 AÑOS-SIN VARIEDAD Secano
	Ref:170000006158110 Recinto:11-021-015-00025-00019 Cultivo:244000 MEZCLA VEZA-CEBADA-SIN VARIEDAD Secano
	Ref:170000006158139 Recinto:11-021-015-00025-00020 Cultivo:62000 PASTOS PERMANENTES DE 5 O MAS AÑOS-SIN VARIEDAD Secano
	Ref:-1149806 Recinto:11-021-015-00025-00022 Cultivo:62000 PASTOS PERMANENTES DE 5 O MAS AÑOS-SIN VARIEDAD Secano
	Ref:170000006158125 Recinto:11-021-015-00025-00024 Cultivo:62000 PASTOS PERMANENTES DE 5 O MAS AÑOS-SIN VARIEDAD Secano
	Ref:-1149807 Recinto:11-021-015-00081-00001 Cultivo:62000 PASTOS PERMANENTES DE 5 O MAS AÑOS-SIN VARIEDAD Secano
	Ref:170000006158115 Recinto:11-021-015-00089-00001 Cultivo:62000 PASTOS PERMANENTES DE 5 O MAS AÑOS-SIN VARIEDAD Secano
	Ref:-1622658 Recinto:11-021-015-00090-00001 Cultivo:62000 PASTOS PERMANENTES DE 5 O MAS AÑOS-SIN VARIEDAD Secano
	Ref:170000006158144 Recinto:11-021-015-00090-00009 Cultivo:63000 PASTOS DE MENOS DE 5 AÑOS-SIN VARIEDAD Secano
	Ref:170000006158121 Recinto:11-021-015-00090-00009 Cultivo:244000 MEZCLA VEZA-CEBADA-SIN VARIEDAD Secano
	Ref:170000006158145 Recinto:11-021-015-00090-00010 Cultivo:62000 PASTOS PERMANENTES DE 5 O MAS AÑOS-SIN VARIEDAD Secano
	Ref:-1622656 Recinto:11-021-015-00090-00014 Cultivo:62000 PASTOS PERMANENTES DE 5 O MAS AÑOS-SIN VARIEDAD Secano
	Ref:170000006158131 Recinto:11-021-015-00090-00015 Cultivo:62000 PASTOS PERMANENTES DE 5 O MAS AÑOS-SIN VARIEDAD Secano
	Ref:170000006158128 Recinto:11-021-015-00090-00018 Cultivo:62000 PASTOS PERMANENTES DE 5 O MAS AÑOS-SIN VARIEDAD Secano
	Ref:170000006158127 Recinto:11-021-015-00090-00019 Cultivo:62000 PASTOS PERMANENTES DE 5 O MAS AÑOS-SIN VARIEDAD Secano
	Ref:-1622662 Recinto:11-021-015-00090-00020 Cultivo:63000 PASTOS DE MENOS DE 5 AÑOS-SIN VARIEDAD Secano
	Ref:170000006158113 Recinto:11-021-015-00090-00020 Cultivo:63000 PASTOS DE MENOS DE 5 AÑOS-SIN VARIEDAD Secano
	Ref:170000006158143 Recinto:11-021-015-00090-00021 Cultivo:62000 PASTOS PERMANENTES DE 5 O MAS AÑOS-SIN VARIEDAD Secano
	Ref:170000006158140 Recinto:11-021-015-00090-00024 Cultivo:63000 PASTOS DE MENOS DE 5 AÑOS-SIN VARIEDAD Secano
	Ref:170000006158141 Recinto:11-021-015-00090-00024 Cultivo:63000 PASTOS DE MENOS DE 5 AÑOS-SIN VARIEDAD Secano
	Ref:170000006158154 Recinto:11-021-015-00090-00024 Cultivo:63000 PASTOS DE MENOS DE 5 AÑOS-SIN VARIEDAD Secano
	Ref:170000006158123 Recinto:11-021-015-00090-00024 Cultivo:244000 MEZCLA VEZA-CEBADA-SIN VARIEDAD Secano
	Ref:-1149935 Recinto:11-021-015-00090-00026 Cultivo:62000 PASTOS PERMANENTES DE 5 O MAS AÑOS-SIN VARIEDAD Secano
	Ref:-884265 Recinto:11-021-015-00090-00026 Cultivo:62000 PASTOS PERMANENTES DE 5 O MAS AÑOS-SIN VARIEDAD Secano
	Ref:170000006158126 Recinto:11-021-015-00097-00001 Cultivo:62000 PASTOS PERMANENTES DE 5 O MAS AÑOS-SIN VARIEDAD Secano
	Ref:170000006158132 Recinto:11-021-015-00098-00001 Cultivo:62000 PASTOS PERMANENTES DE 5 O MAS AÑOS-SIN VARIEDAD Secano
100424	Solicita recinto que no está comprometido para la operación.
	Ref:170000006158133 Recinto:11-021-015-00025-00005 Cultivo:62000 PASTOS PERMANENTES DE 5 O MAS AÑOS-SIN

(1) Superficie declarada admisible ajustada con la superficie comprometida.
(2) Factor de penalización valorando el alcance para el tipo de compromiso.

Puede verificar la integridad de una copia de este documento mediante la lectura del código QR adjunto o mediante el acceso a la dirección <https://ws050.juntadeandalucia.es/verificarFirma> indicando el código de VERIFICACIÓN

FIRMADO POR	RAQUEL MARIA ESPIN CRESPO	17/12/2024	
VERIFICACIÓN	Pk2jm6UYDU9J72AMTZUYRN3GET48NG	PÁG. 1664/9349	

**INCIDENCIAS****INCIDENCIA DESCRIPCIÓN**

VARIEDAD Secano
 Ref:170000006158137 Recinto:11-021-015-00025-00010 Cultivo:62000 PASTOS PERMANENTES DE 5 O MAS AÑOS-SIN
 VARIEDAD Secano
 Ref:170000006158130 Recinto:11-021-015-00090-00016 Cultivo:62000 PASTOS PERMANENTES DE 5 O MAS AÑOS-SIN
 VARIEDAD Secano
 Ref:170000006158129 Recinto:11-021-015-00090-00017 Cultivo:62000 PASTOS PERMANENTES DE 5 O MAS AÑOS-SIN
 VARIEDAD Secano
 Ref:170000006158128 Recinto:11-021-015-00090-00018 Cultivo:62000 PASTOS PERMANENTES DE 5 O MAS AÑOS-SIN
 VARIEDAD Secano
 Ref:-1149935 Recinto:11-021-015-00090-00026 Cultivo:62000 PASTOS PERMANENTES DE 5 O MAS AÑOS-SIN VARIEDAD
 Secano

Datos considerados para el Cálculo de la Carga Ganadera mínima y máxima del expediente

Explotación	Especie	Inscrito en Sipea y Admisible	Ugm Calculada para CG Mínima	Ugm Calculada para CG Máxima
ES110210000388	BOVINA	SI	26,65	26,65
ES110210000388	OVINA	NO	0,00	21,90
			26,65	48,55

Superficie determinada para Cálculo Carga Ganadera Mínima: 84,81 ha

Superficie determinada para Cálculo Carga Ganadera Máxima: 208,56 ha

Carga Ganadera Mínima Expediente: 0,31 ugm/ha

Carga Ganadera Máxima Expediente: 0,23 ugm/ha

Recintos Determinados para el Cálculo de Carga Ganadera Mínima

REF.	REFERENCIA SIGPAC	CULTIVO DESCRIPCIÓN CULTIVO	S/R	SUP. RESUELTA (ha)
-1625607	11-021-015-00025-00019	63000 PASTOS DE MENOS DE 5 AÑOS-SIN VARIEDAD	S	25,13
-1622662	11-021-015-00090-00020	63000 PASTOS DE MENOS DE 5 AÑOS-SIN VARIEDAD	S	9,34
-1622658	11-021-015-00090-00001	62000 PASTOS PERMANENTES DE 5 O MAS AÑOS-SIN VARIEDAD	S	12,80
-1622656	11-021-015-00090-00014	62000 PASTOS PERMANENTES DE 5 O MAS AÑOS-SIN VARIEDAD	S	2,80
-1149935	11-021-015-00090-00026	62000 PASTOS PERMANENTES DE 5 O MAS AÑOS-SIN VARIEDAD	S	0,00
-1149807	11-021-015-00081-00001	62000 PASTOS PERMANENTES DE 5 O MAS AÑOS-SIN VARIEDAD	S	0,54
-1149806	11-021-015-00025-00022	62000 PASTOS PERMANENTES DE 5 O MAS AÑOS-SIN VARIEDAD	S	1,17
-1149801	11-021-015-00025-00019	63000 PASTOS DE MENOS DE 5 AÑOS-SIN VARIEDAD	S	0,23
-1149798	11-021-015-00025-00019	63000 PASTOS DE MENOS DE 5 AÑOS-SIN VARIEDAD	S	4,42
-884265	11-021-015-00090-00026	62000 PASTOS PERMANENTES DE 5 O MAS AÑOS-SIN VARIEDAD	S	0,05
170000006158100	11-021-015-00006-00001	63000 PASTOS DE MENOS DE 5 AÑOS-SIN VARIEDAD	S	1,42
170000006158101	11-021-015-00025-00019	63000 PASTOS DE MENOS DE 5 AÑOS-SIN VARIEDAD	S	0,04
170000006158102	11-021-015-00025-00019	63000 PASTOS DE MENOS DE 5 AÑOS-SIN VARIEDAD	S	0,05
170000006158103	11-021-015-00025-00019	63000 PASTOS DE MENOS DE 5 AÑOS-SIN VARIEDAD	S	0,15
170000006158104	11-021-015-00025-00019	63000 PASTOS DE MENOS DE 5 AÑOS-SIN VARIEDAD	S	0,83
170000006158113	11-021-015-00090-00020	63000 PASTOS DE MENOS DE 5 AÑOS-SIN VARIEDAD	S	0,11
170000006158115	11-021-015-00089-00001	62000 PASTOS PERMANENTES DE 5 O MAS AÑOS-SIN VARIEDAD	S	4,86
170000006158117	11-021-015-00025-00019	63000 PASTOS DE MENOS DE 5 AÑOS-SIN VARIEDAD	S	0,04
170000006158125	11-021-015-00025-00024	62000 PASTOS PERMANENTES DE 5 O MAS AÑOS-SIN VARIEDAD	S	0,18
170000006158126	11-021-015-00097-00001	62000 PASTOS PERMANENTES DE 5 O MAS AÑOS-SIN VARIEDAD	S	0,20
170000006158127	11-021-015-00090-00019	62000 PASTOS PERMANENTES DE 5 O MAS AÑOS-SIN VARIEDAD	S	1,18
170000006158129	11-021-015-00090-00017	62000 PASTOS PERMANENTES DE 5 O MAS AÑOS-SIN VARIEDAD	S	0,12
170000006158130	11-021-015-00090-00016	62000 PASTOS PERMANENTES DE 5 O MAS AÑOS-SIN VARIEDAD	S	0,05
170000006158131	11-021-015-00090-00015	62000 PASTOS PERMANENTES DE 5 O MAS AÑOS-SIN VARIEDAD	S	0,34

(1) Superficie declarada admisible ajustada con la superficie comprometida.
 (2) Factor de penalización valorando el alcance para el tipo de compromiso.

Puede verificar la integridad de una copia de este documento mediante la lectura del código QR adjunto o mediante el acceso a la dirección <https://ws050.juntadeandalucia.es/verificarFirma> indicando el código de VERIFICACIÓN

FIRMADO POR

RAQUEL MARIA ESPIN CRESPO

17/12/2024

VERIFICACIÓN

Pk2jm6UYDU9J72AMTZUYRN3GET48NG

PÁG. 1665/9349



**Datos considerados para el Cálculo de la Carga Ganadera mínima y máxima del expediente****Recintos Determinados para el Cálculo de Garga Ganadera Mínima**

REF.	REFERENCIA SIGPAC	CULTIVO	DESCRIPCIÓN CULTIVO	S/R	SUP.
					RESUELTA (ha)
1700000006158132	11-021-015-00098-00001	62000	PASTOS PERMANENTES DE 5 O MAS AÑOS-SIN VARIEDAD	S	0,19
1700000006158133	11-021-015-00025-00005	62000	PASTOS PERMANENTES DE 5 O MAS AÑOS-SIN VARIEDAD	S	0,03
1700000006158134	11-021-015-00025-00006	62000	PASTOS PERMANENTES DE 5 O MAS AÑOS-SIN VARIEDAD	S	0,45
1700000006158135	11-021-015-00025-00007	62000	PASTOS PERMANENTES DE 5 O MAS AÑOS-SIN VARIEDAD	S	0,25
1700000006158136	11-021-015-00025-00008	62000	PASTOS PERMANENTES DE 5 O MAS AÑOS-SIN VARIEDAD	S	0,04
1700000006158137	11-021-015-00025-00010	62000	PASTOS PERMANENTES DE 5 O MAS AÑOS-SIN VARIEDAD	S	0,04
1700000006158138	11-021-015-00025-00011	62000	PASTOS PERMANENTES DE 5 O MAS AÑOS-SIN VARIEDAD	S	0,03
1700000006158139	11-021-015-00025-00020	62000	PASTOS PERMANENTES DE 5 O MAS AÑOS-SIN VARIEDAD	S	0,20
1700000006158140	11-021-015-00090-00024	63000	PASTOS DE MENOS DE 5 AÑOS-SIN VARIEDAD	S	0,30
1700000006158141	11-021-015-00090-00024	63000	PASTOS DE MENOS DE 5 AÑOS-SIN VARIEDAD	S	0,02
1700000006158143	11-021-015-00090-00021	62000	PASTOS PERMANENTES DE 5 O MAS AÑOS-SIN VARIEDAD	S	1,24
1700000006158144	11-021-015-00090-00009	63000	PASTOS DE MENOS DE 5 AÑOS-SIN VARIEDAD	S	11,72
1700000006158145	11-021-015-00090-00010	62000	PASTOS PERMANENTES DE 5 O MAS AÑOS-SIN VARIEDAD	S	2,74
1700000006158146	11-021-015-00025-00004	62000	PASTOS PERMANENTES DE 5 O MAS AÑOS-SIN VARIEDAD	S	0,12
1700000006158149	11-021-015-00025-00019	63000	PASTOS DE MENOS DE 5 AÑOS-SIN VARIEDAD	S	0,20
1700000006158150	11-021-015-00025-00019	63000	PASTOS DE MENOS DE 5 AÑOS-SIN VARIEDAD	S	0,01
1700000006158154	11-021-015-00090-00024	63000	PASTOS DE MENOS DE 5 AÑOS-SIN VARIEDAD	S	1,18

Recintos Determinados para el Cálculo de Garga Ganadera Máxima

REF.	REFERENCIA SIGPAC	CULTIVO	DESCRIPCIÓN CULTIVO	S/R	SUP.
					RESUELTA (ha)
-1625607	11-021-015-00025-00019	63000	PASTOS DE MENOS DE 5 AÑOS-SIN VARIEDAD	S	124,36
-1622662	11-021-015-00090-00020	63000	PASTOS DE MENOS DE 5 AÑOS-SIN VARIEDAD	S	9,34
-1622658	11-021-015-00090-00001	62000	PASTOS PERMANENTES DE 5 O MAS AÑOS-SIN VARIEDAD	S	12,80
-1622656	11-021-015-00090-00014	62000	PASTOS PERMANENTES DE 5 O MAS AÑOS-SIN VARIEDAD	S	2,80
-1149935	11-021-015-00090-00026	62000	PASTOS PERMANENTES DE 5 O MAS AÑOS-SIN VARIEDAD	S	0,05
-1149807	11-021-015-00081-00001	62000	PASTOS PERMANENTES DE 5 O MAS AÑOS-SIN VARIEDAD	S	0,54
-1149806	11-021-015-00025-00022	62000	PASTOS PERMANENTES DE 5 O MAS AÑOS-SIN VARIEDAD	S	1,17
-1149801	11-021-015-00025-00019	63000	PASTOS DE MENOS DE 5 AÑOS-SIN VARIEDAD	S	1,13
-1149798	11-021-015-00025-00019	63000	PASTOS DE MENOS DE 5 AÑOS-SIN VARIEDAD	S	21,86
-884265	11-021-015-00090-00026	62000	PASTOS PERMANENTES DE 5 O MAS AÑOS-SIN VARIEDAD	S	0,98
1700000006158100	11-021-015-00006-00001	63000	PASTOS DE MENOS DE 5 AÑOS-SIN VARIEDAD	S	1,42
1700000006158101	11-021-015-00025-00019	63000	PASTOS DE MENOS DE 5 AÑOS-SIN VARIEDAD	S	0,22
1700000006158102	11-021-015-00025-00019	63000	PASTOS DE MENOS DE 5 AÑOS-SIN VARIEDAD	S	0,23
1700000006158103	11-021-015-00025-00019	63000	PASTOS DE MENOS DE 5 AÑOS-SIN VARIEDAD	S	0,72
1700000006158104	11-021-015-00025-00019	63000	PASTOS DE MENOS DE 5 AÑOS-SIN VARIEDAD	S	4,09
1700000006158113	11-021-015-00090-00020	63000	PASTOS DE MENOS DE 5 AÑOS-SIN VARIEDAD	S	0,11
1700000006158115	11-021-015-00089-00001	62000	PASTOS PERMANENTES DE 5 O MAS AÑOS-SIN VARIEDAD	S	4,86
1700000006158117	11-021-015-00025-00019	63000	PASTOS DE MENOS DE 5 AÑOS-SIN VARIEDAD	S	0,18
1700000006158125	11-021-015-00025-00024	62000	PASTOS PERMANENTES DE 5 O MAS AÑOS-SIN VARIEDAD	S	0,18
1700000006158126	11-021-015-00097-00001	62000	PASTOS PERMANENTES DE 5 O MAS AÑOS-SIN VARIEDAD	S	0,20
1700000006158127	11-021-015-00090-00019	62000	PASTOS PERMANENTES DE 5 O MAS AÑOS-SIN VARIEDAD	S	1,18
1700000006158128	11-021-015-00090-00018	62000	PASTOS PERMANENTES DE 5 O MAS AÑOS-SIN	S	0,00

(1) Superficie declarada admisible ajustada con la superficie comprometida.
(2) Factor de penalización valorando el alcance para el tipo de compromiso.Puede verificar la integridad de una copia de este documento mediante la lectura del código QR adjunto o mediante el acceso a la dirección <https://ws050.juntadeandalucia.es/verificarFirma> indicando el código de VERIFICACIÓN

FIRMADO POR

RAQUEL MARIA ESPIN CRESPO

17/12/2024

VERIFICACIÓN

Pk2jm6UYDU9J72AMTZUYRN3GET48NG

PÁG. 1666/9349



**Datos considerados para el Cálculo de la Carga Ganadera mínima y máxima del expediente****Recintos Determinados para el Cálculo de Garga Ganadera Máxima**

REF.	REFERENCIA SIGPAC	CULTIVO	DESCRIPCIÓN CULTIVO	SUP.	
				S/R	RESUELTA (ha)
1700000006158129	11-021-015-00090-00017	62000	PASTOS PERMANENTES DE 5 O MAS AÑOS-SIN VARIEDAD	S	0,12
1700000006158130	11-021-015-00090-00016	62000	PASTOS PERMANENTES DE 5 O MAS AÑOS-SIN VARIEDAD	S	0,05
1700000006158131	11-021-015-00090-00015	62000	PASTOS PERMANENTES DE 5 O MAS AÑOS-SIN VARIEDAD	S	0,34
1700000006158132	11-021-015-00098-00001	62000	PASTOS PERMANENTES DE 5 O MAS AÑOS-SIN VARIEDAD	S	0,19
1700000006158133	11-021-015-00025-00005	62000	PASTOS PERMANENTES DE 5 O MAS AÑOS-SIN VARIEDAD	S	0,03
1700000006158134	11-021-015-00025-00006	62000	PASTOS PERMANENTES DE 5 O MAS AÑOS-SIN VARIEDAD	S	0,45
1700000006158135	11-021-015-00025-00007	62000	PASTOS PERMANENTES DE 5 O MAS AÑOS-SIN VARIEDAD	S	0,25
1700000006158136	11-021-015-00025-00008	62000	PASTOS PERMANENTES DE 5 O MAS AÑOS-SIN VARIEDAD	S	0,04
1700000006158137	11-021-015-00025-00010	62000	PASTOS PERMANENTES DE 5 O MAS AÑOS-SIN VARIEDAD	S	0,04
1700000006158138	11-021-015-00025-00011	62000	PASTOS PERMANENTES DE 5 O MAS AÑOS-SIN VARIEDAD	S	0,03
1700000006158139	11-021-015-00025-00020	62000	PASTOS PERMANENTES DE 5 O MAS AÑOS-SIN VARIEDAD	S	0,20
1700000006158140	11-021-015-00090-00024	63000	PASTOS DE MENOS DE 5 AÑOS-SIN VARIEDAD	S	0,30
1700000006158141	11-021-015-00090-00024	63000	PASTOS DE MENOS DE 5 AÑOS-SIN VARIEDAD	S	0,02
1700000006158143	11-021-015-00090-00021	62000	PASTOS PERMANENTES DE 5 O MAS AÑOS-SIN VARIEDAD	S	1,24
1700000006158144	11-021-015-00090-00009	63000	PASTOS DE MENOS DE 5 AÑOS-SIN VARIEDAD	S	11,72
1700000006158145	11-021-015-00090-00010	62000	PASTOS PERMANENTES DE 5 O MAS AÑOS-SIN VARIEDAD	S	2,74
1700000006158146	11-021-015-00025-00004	62000	PASTOS PERMANENTES DE 5 O MAS AÑOS-SIN VARIEDAD	S	0,12
1700000006158149	11-021-015-00025-00019	63000	PASTOS DE MENOS DE 5 AÑOS-SIN VARIEDAD	S	1,01
1700000006158150	11-021-015-00025-00019	63000	PASTOS DE MENOS DE 5 AÑOS-SIN VARIEDAD	S	0,07
1700000006158154	11-021-015-00090-00024	63000	PASTOS DE MENOS DE 5 AÑOS-SIN VARIEDAD	S	1,18

Incidencias de carga ganadera**INCIDENCIA DESCRIPCIÓN**

100407 Explotación solicitada no forma parte de ningún organismo de control autorizado para la producción ecológica en Andalucía o fecha de inscripción posterior al plazo establecido (Anexo I. Criterios de Subvencionabilidad. Orden 28 de marzo de 2023).
Explotación:ES110210000388 Especie:OVINA

(1) Superficie declarada admisible ajustada con la superficie comprometida.
(2) Factor de penalización valorando el alcance para el tipo de compromiso.

Puede verificar la integridad de una copia de este documento mediante la lectura del código QR adjunto o mediante el acceso a la dirección <https://ws050.juntadeandalucia.es/verificarFirma> indicando el código de VERIFICACIÓN

FIRMADO POR

RAQUEL MARIA ESPIN CRESPO

17/12/2024

VERIFICACIÓN

Pk2jm6UYDU9J72AMTZUYRN3GET48NG

PÁG. 1667/9349



**APELLIDOS Y NOMBRE / RAZÓN SOCIAL**

ROZA DE ZANONA S.L.

NIF
****2696***EXPEDIENTE**
1256484**ANUALIDAD DE PAGO**
1ª**IMPORTE POR ANUALIDAD**

	2023	2024	2025	2026	2027
IMPORTE MÁXIMO SUBVENCIONABLE	7.585,14 €	7.585,14 €	6.320,95 €	6.320,95 €	6.320,95 €
IMPORTE MEDIO DE TRANSFERENCIA (€/ha)	90,16 €	90,16 €	75,13 €	75,13 €	75,13 €

RESUMEN DE UNIDADES

Cód	GRUPO DE PAGO	Sup. Dec. Admisible (ha)	Sup. Comprometida (ha)	Sup. ajustada compromiso (1) (ha)	% sobredec.	Sup. Resuelta (ha)	Importe Declarado	Importe Topado	Importe Resuelto	Importe tras sobredec.
418	PASTOS ASOCIADOS A GANADERÍA ECOLÓGICA	101,83		84,13	0,00	84,13	7.933,72	7.585,14	7.585,14	7.585,14
424	HERBÁCEOS NO ELEGIBLES	149,26		0,00	100,00	0,00	0,00	0,00	0,00	0,00
TOTAL		251,09	84,13	84,13		84,13	7.933,72	7.585,14	7.585,14	7.585,14

APLICACIÓN DE REDUCCIONES Y PENALIZACIONES

GRUPO DE PAGO	Importe Calculado	Importe prereduc.	Criterios de subvencionabilidad y compromisos	Presentación tardía	Omisión declaración	Condicionabilidad	IMPORTE (Euros) RESUELTO
HERBÁCEOS NO ELEGIBLES	0,00	0,00	0,00	0,00	1,00	0,00	0,00
PASTOS ASOCIADOS A GANADERÍA	7.585,14	7.585,14	0,00	0,00	1,00	0,00	7.509,29
TOTAL	7.585,14	7.585,14					7.509,29

RESUMEN DE PAGOS

	RESUELTO	FEADER	MAPA	CAPADR
PASTOS ASOCIADOS A GANADERÍA ECOLÓGICA - Pago realizado	7.509,29 €	6.382,90 €	736,66 €	389,73 €

(1) Superficie declarada admisible ajustada con la superficie comprometida.
(2) Factor de penalización valorando el alcance para el tipo de compromiso.Puede verificar la integridad de una copia de este documento mediante la lectura del código QR adjunto o mediante el acceso a la dirección <https://ws050.juntadeandalucia.es/verificarFirma> indicando el código de VERIFICACIÓN

FIRMADO POR

RAQUEL MARIA ESPIN CRESPO

17/12/2024

VERIFICACIÓN

Pk2jm6UYDU9J72AMTZUYRN3GET48NG

PÁG. 1668/9349



**RECINTOS RESUELTOS**

REF.	REFERENCIA SIGPAC	CULTIVO	DESCRIPCIÓN CULTIVO	S/R	G.PAGO	PEND. MEDIA (%)	SUP. ADMISIBLE (ha)	SUP. COMPROM. (ha)	SUP. AJUSTADA COMPROM. (1) (ha)	SUP. CONV. SIGPAC (ha)	SUP. CERTIF. (ha)	SUP. CAMPO (ha)	SUP. CAMPO DETER. CULT. DECLARADO (ha)	SUP. DEC. REDUCIDA (ha)	SUP. RESUELTA (ha)
-1151488	11-008-002-00001-101	62000	PASTOS PERMANENTES DE 5 O MAS AÑOS-SIN VARIEDAD	S	418	10,50	3,47	3,47	3,47		4,63			3,47	3,47
5141120	11-008-002-00001-016	62000	PASTOS PERMANENTES DE 5 O MAS AÑOS-SIN VARIEDAD	S	418	16,10	3,59	3,05	3,05		3,59			3,05	3,05
5141121	11-008-002-00001-017	62000	PASTOS PERMANENTES DE 5 O MAS AÑOS-SIN VARIEDAD	S	418	15,70	8,12	8,12	8,12		10,83			8,12	8,12
5141155	11-008-002-00001-063	62000	PASTOS PERMANENTES DE 5 O MAS AÑOS-SIN VARIEDAD	S	418	11,00	24,17	17,72	17,72		32,22			17,72	17,72
5141159	11-008-002-00001-072	62000	PASTOS PERMANENTES DE 5 O MAS AÑOS-SIN VARIEDAD	S	418	25,30	25,82	25,82	25,82		57,37			25,82	25,82
5141161	11-008-002-00001-075	62000	PASTOS PERMANENTES DE 5 O MAS AÑOS-SIN VARIEDAD	S	418	15,10	26,77	16,06	16,06		35,69			16,06	16,06
5141170	11-008-002-00001-087	62000	PASTOS PERMANENTES DE 5 O MAS AÑOS-SIN VARIEDAD	S	418	14,50	9,89	9,89	9,89		28,26			9,89	9,89
-1453004	23-062-003-00001-020	20000	BARBECHO TRADICIONAL-SIN VARIEDAD	S	424	12,60	0,03	0,01	0,01		0,01			0,01	0,01
-1151665	23-062-004-00005-063	20000	BARBECHO TRADICIONAL-SIN VARIEDAD	S	424	13,10	0,10	0,10	0,10		0,10			0,10	0,10
-1151664	23-062-004-00005-062	20000	BARBECHO TRADICIONAL-SIN VARIEDAD	S	424	12,30	0,04	0,04	0,04		0,04			0,04	0,04
-1151659	23-062-004-00005-054	20000	BARBECHO TRADICIONAL-SIN VARIEDAD	S	424	7,90	0,06	0,06	0,06		0,06			0,06	0,06
-1151658	23-062-004-00005-053	20000	BARBECHO TRADICIONAL-SIN VARIEDAD	S	424	8,70	0,35	0,35	0,35		0,35			0,35	0,35
-1151654	23-062-004-00005-048	20000	BARBECHO TRADICIONAL-SIN VARIEDAD	S	424	13,70	4,96	4,96	4,96		4,96			4,96	4,96
-1151624	23-062-003-00009-023	20000	BARBECHO TRADICIONAL-SIN VARIEDAD	S	424	16,50	2,11	2,11	2,11		2,11			2,11	2,11
-1151580	23-062-003-00002-007	20000	BARBECHO TRADICIONAL-SIN VARIEDAD	S	424	24,00	0,34	0,34	0,34		0,34			0,34	0,34
-1151579	23-062-003-00002-005	20000	BARBECHO TRADICIONAL-SIN VARIEDAD	S	424	9,10	0,43	0,43	0,43		0,43			0,43	0,43
-1151567	23-062-003-00001-039	20000	BARBECHO TRADICIONAL-SIN VARIEDAD	S	424	17,80	0,16	0,16	0,16		0,16			0,16	0,16
-1151566	23-062-003-00001-038	20000	BARBECHO TRADICIONAL-SIN VARIEDAD	S	424	15,90	0,20	0,20	0,20		0,20			0,20	0,20
-1151565	23-062-003-00001-036	20000	BARBECHO TRADICIONAL-SIN VARIEDAD	S	424	14,50	0,51	0,51	0,51		0,51			0,51	0,51
-1151564	23-062-003-00001-035	20000	BARBECHO TRADICIONAL-SIN VARIEDAD	S	424	15,80	0,95	0,95	0,95		0,95			0,95	0,95
-1151561	23-062-003-00001-032	20000	BARBECHO TRADICIONAL-SIN VARIEDAD	S	424	8,30	0,03	0,03	0,03		0,03			0,03	0,03
-1151559	23-062-003-00001-028	20000	BARBECHO TRADICIONAL-SIN VARIEDAD	S	424	23,40	0,49	0,49	0,49		0,49			0,49	0,49
-1151550	23-062-002-00002-037	20000	BARBECHO TRADICIONAL-SIN VARIEDAD	S	424	8,40	8,09	8,09	8,09		8,09			8,09	8,09
-1151546	23-062-002-00001-011	20000	BARBECHO TRADICIONAL-SIN VARIEDAD	S	424	10,00	0,09	0,09	0,09		0,09			0,09	0,09
5141655	23-062-001-00021-001	20000	BARBECHO TRADICIONAL-SIN VARIEDAD	S	424	8,30	6,00	6,00	6,00		6,00			6,00	6,00
5141663	23-062-001-00023-001	20000	BARBECHO TRADICIONAL-SIN VARIEDAD	S	424	9,00	8,48	8,48	8,48		8,48			8,48	8,48
5141669	23-062-001-00023-011	20000	BARBECHO TRADICIONAL-SIN VARIEDAD	S	424	8,10	0,03	0,03	0,03		0,03			0,03	0,03
5141683	23-062-001-00025-001	20000	BARBECHO TRADICIONAL-SIN VARIEDAD	S	424	15,10	0,55	0,55	0,55		0,55			0,55	0,55
5141688	23-062-001-00024-004	20000	BARBECHO TRADICIONAL-SIN VARIEDAD	S	424	20,10	1,77	1,77	1,77		1,77			1,77	1,77
5141695	23-062-002-00001-004	20000	BARBECHO TRADICIONAL-SIN VARIEDAD	S	424	5,90	1,92	1,92	1,92		1,92			1,92	1,92
5141702	23-062-002-00002-005	20000	BARBECHO TRADICIONAL-SIN VARIEDAD	S	424	8,80	11,61	11,61	11,61		11,61			11,61	11,61
5141708	23-062-002-00002-011	20000	BARBECHO TRADICIONAL-SIN VARIEDAD	S	424	14,10	3,30	3,30	3,30		3,30			3,30	3,30
5141709	23-062-002-00002-012	20000	BARBECHO TRADICIONAL-SIN VARIEDAD	S	424	14,60	13,02	13,02	13,02		13,02			13,02	13,02
5141710	23-062-002-00002-014	20000	BARBECHO TRADICIONAL-SIN VARIEDAD	S	424	6,10	0,11	0,11	0,11		0,11			0,11	0,11
5141728	23-062-003-00001-010	20000	BARBECHO TRADICIONAL-SIN VARIEDAD	S	424	22,80	0,75	0,75	0,75		0,75			0,75	0,75
5141729	23-062-003-00001-011	20000	BARBECHO TRADICIONAL-SIN VARIEDAD	S	424	13,20	1,75	1,75	1,75		1,75			1,75	1,75
5141730	23-062-003-00001-012	20000	BARBECHO TRADICIONAL-SIN VARIEDAD	S	424	10,60	4,83	4,83	4,83		4,83			4,83	4,83
5141734	23-062-003-00001-020	20000	BARBECHO TRADICIONAL-SIN VARIEDAD	S	424	12,60	0,07	0,07	0,07		0,07			0,07	0,07
5141738	23-062-003-00002-001	20000	BARBECHO TRADICIONAL-SIN VARIEDAD	S	424	17,00	1,06	1,06	1,06		1,06			1,06	1,06
5141741	23-062-003-00003-002	20000	BARBECHO TRADICIONAL-SIN VARIEDAD	S	424	15,70	0,81	0,81	0,81		0,81			0,81	0,81
5141742	23-062-003-00003-003	20000	BARBECHO TRADICIONAL-SIN VARIEDAD	S	424	8,90	0,09	0,09	0,09		0,09			0,09	0,09
5141763	23-062-003-00009-002	20000	BARBECHO TRADICIONAL-SIN VARIEDAD	S	424	11,70	9,38	9,38	9,38		9,38			9,38	9,38
5141792	23-062-004-00005-002	20000	BARBECHO TRADICIONAL-SIN VARIEDAD	S	424	7,00	22,86	22,86	22,86		22,86			22,86	22,86
5141801	23-062-004-00005-014	20000	BARBECHO TRADICIONAL-SIN VARIEDAD	S	424	16,10	9,26	9,26	9,26		9,26			9,26	9,26
5141803	23-062-004-00005-016	20000	BARBECHO TRADICIONAL-SIN VARIEDAD	S	424	5,20	0,97	0,97	0,97		0,97			0,97	0,97
5141804	23-062-004-00005-018	20000	BARBECHO TRADICIONAL-SIN VARIEDAD	S	424	7,10	2,53	2,53	2,53		2,53			2,53	2,53
5141805	23-062-004-00005-019	20000	BARBECHO TRADICIONAL-SIN VARIEDAD	S	424	11,00	29,17	29,17	29,17		29,17			29,17	29,17

INCIDENCIAS**INCIDENCIA DESCRIPCIÓN**

- 224 La superficie de cruce total de productos de la agrupación Pastos permanentes sobre un mismo recinto en una misma solicitud, no puede superar la superficie total admisible de pastos.
Ref:5141155 Recinto:11-008-002-00001-00063 Cultivo:62000 PASTOS PERMANENTES DE 5 O MAS AÑOS-SIN VARIEDAD Secano Superficie admisible de pastos del recinto según SIGPAC.:1772 Suma de superficies de cruce netas declaradas para este recinto por el solicitante.:2417 Exceso de superficie (Hectáreas):6,45
- 238 Recinto cuyo CAP declarado es mayor al CAP prevalente y no presenta alegación al SIGPAC.
Ref:5141120 Recinto:11-008-002-00001-00016 Cultivo:62000 PASTOS PERMANENTES DE 5 O MAS AÑOS-SIN VARIEDAD Secano CAP prevalente:85 CAP declarado:100 Exceso de superficie (Hectáreas):0,54
Ref:5141161 Recinto:11-008-002-00001-00075 Cultivo:62000 PASTOS PERMANENTES DE 5 O MAS AÑOS-SIN VARIEDAD Secano CAP prevalente:45 CAP declarado:75 Exceso de superficie (Hectáreas):10,71
Ref:5141203 Recinto:11-008-003-00001-00008 Cultivo:62000 PASTOS PERMANENTES DE 5 O MAS AÑOS-SIN VARIEDAD Secano CAP prevalente:75 CAP declarado:100 Exceso de superficie (Hectáreas):0,64
Ref:5141204 Recinto:11-008-003-00001-00009 Cultivo:62000 PASTOS PERMANENTES DE 5 O MAS AÑOS-SIN VARIEDAD Secano CAP prevalente:85 CAP declarado:100 Exceso de superficie (Hectáreas):0,6
Ref:5141206 Recinto:11-008-003-00001-00011 Cultivo:62000 PASTOS PERMANENTES DE 5 O MAS AÑOS-SIN VARIEDAD Secano CAP prevalente:85 CAP declarado:100 Exceso de superficie (Hectáreas):1,13

(1) Superficie declarada admisible ajustada con la superficie comprometida.
(2) Factor de penalización valorando el alcance para el tipo de compromiso.

Puede verificar la integridad de una copia de este documento mediante la lectura del código QR adjunto o mediante el acceso a la dirección <https://ws050.juntadeandalucia.es/verificarFirma> indicando el código de VERIFICACIÓN

FIRMADO POR

RAQUEL MARIA ESPIN CRESPO

17/12/2024

VERIFICACIÓN

Pk2jm6UYDU9J72AMTZUYRN3GET48NG

PÁG. 1669/9349



**INCIDENCIAS**

INCIDENCIA	DESCRIPCIÓN
	Ref:5141208 Recinto:11-008-003-00001-00013 Cultivo:62000 PASTOS PERMANENTES DE 5 O MAS AÑOS-SIN VARIEDAD Secano CAP prevalente:75 CAP declarado:100 Exceso de superficie (Hectáreas):6,14
	Ref:5141209 Recinto:11-008-003-00001-00014 Cultivo:62000 PASTOS PERMANENTES DE 5 O MAS AÑOS-SIN VARIEDAD Secano CAP prevalente:85 CAP declarado:100 Exceso de superficie (Hectáreas):3,57
	Ref:5141369 Recinto:11-008-004-00001-00025 Cultivo:62000 PASTOS PERMANENTES DE 5 O MAS AÑOS-SIN VARIEDAD Secano CAP prevalente:75 CAP declarado:85 Exceso de superficie (Hectáreas):1,19
	Ref:-1151529 Recinto:11-008-004-00001-00081 Cultivo:62000 PASTOS PERMANENTES DE 5 O MAS AÑOS-SIN VARIEDAD Secano CAP prevalente:85 CAP declarado:100 Exceso de superficie (Hectáreas):0,56
247	Recinto cuyo CAP/CSP declarado es menor al CAP/CSP prevalente y no presenta alegación al SIGPAC
	Ref:5141121 Recinto:11-008-002-00001-00017 Cultivo:62000 PASTOS PERMANENTES DE 5 O MAS AÑOS-SIN VARIEDAD Secano CAP prevalente: CAP declarado:
	Ref:5141159 Recinto:11-008-002-00001-00072 Cultivo:62000 PASTOS PERMANENTES DE 5 O MAS AÑOS-SIN VARIEDAD Secano CAP prevalente: CAP declarado:
	Ref:-1151488 Recinto:11-008-002-00001-00101 Cultivo:62000 PASTOS PERMANENTES DE 5 O MAS AÑOS-SIN VARIEDAD Secano CAP prevalente: CAP declarado:
	Ref:5141213 Recinto:11-008-003-00001-00018 Cultivo:62000 PASTOS PERMANENTES DE 5 O MAS AÑOS-SIN VARIEDAD Secano CAP prevalente: CAP declarado:
	Ref:-1151502 Recinto:11-008-003-00001-00118 Cultivo:62000 PASTOS PERMANENTES DE 5 O MAS AÑOS-SIN VARIEDAD Secano CAP prevalente: CAP declarado:
256	Solicitud con recintos no declarados en campaña actual con una reducción por omisión de superficie superior al 3% CÓDIGO PARA EL PORCENTAJE DE REDUCCIÓN POR OMISIÓN QUE CORRESPONDE A LA SOLICITUD:1
100411	Recinto no admisible por no estar asociado en SIGGAN a una explotación ganadera (Artículo 10 de la Orden de 28 de marzo de 2023).
	Ref:5141197 Recinto:11-008-003-00001-00001 Cultivo:62000 PASTOS PERMANENTES DE 5 O MAS AÑOS-SIN VARIEDAD Secano
	Ref:5141203 Recinto:11-008-003-00001-00008 Cultivo:62000 PASTOS PERMANENTES DE 5 O MAS AÑOS-SIN VARIEDAD Secano
	Ref:5141204 Recinto:11-008-003-00001-00009 Cultivo:62000 PASTOS PERMANENTES DE 5 O MAS AÑOS-SIN VARIEDAD Secano
	Ref:5141206 Recinto:11-008-003-00001-00011 Cultivo:62000 PASTOS PERMANENTES DE 5 O MAS AÑOS-SIN VARIEDAD Secano
	Ref:5141208 Recinto:11-008-003-00001-00013 Cultivo:62000 PASTOS PERMANENTES DE 5 O MAS AÑOS-SIN VARIEDAD Secano
	Ref:5141209 Recinto:11-008-003-00001-00014 Cultivo:62000 PASTOS PERMANENTES DE 5 O MAS AÑOS-SIN VARIEDAD Secano
	Ref:5141213 Recinto:11-008-003-00001-00018 Cultivo:62000 PASTOS PERMANENTES DE 5 O MAS AÑOS-SIN VARIEDAD Secano
	Ref:-1151502 Recinto:11-008-003-00001-00118 Cultivo:62000 PASTOS PERMANENTES DE 5 O MAS AÑOS-SIN VARIEDAD Secano
	Ref:5141369 Recinto:11-008-004-00001-00025 Cultivo:62000 PASTOS PERMANENTES DE 5 O MAS AÑOS-SIN VARIEDAD Secano
	Ref:-1151529 Recinto:11-008-004-00001-00081 Cultivo:62000 PASTOS PERMANENTES DE 5 O MAS AÑOS-SIN VARIEDAD Secano
100412	Número de hectáreas validadas inferior a la superficie mínima permitida por el grupo de cultivo (Anexo I. Criterios de Subvencionabilidad. Orden 28 de marzo de 2023). Sup. Resuelta:0 Grupo de Pago:HERBÁCEOS
100413	Recinto perteneciente a grupo de cultivo que no cumple con la superficie mínima requerida (Anexo I. Criterios de Subvencionabilidad. Orden 28 de marzo de 2023).
	Ref:5141727 Recinto:23-062-003-00001-00009 Cultivo:12000 TRANQUILLÓN-SIN VARIEDAD Secano Sup. Declarada:0,58 Superficie Resolver:0,58
	Ref:5141753 Recinto:23-062-003-00007-00001 Cultivo:12000 TRANQUILLÓN-SIN VARIEDAD Secano Sup. Declarada:3,82 Superficie Resolver:3,82
	Ref:-1151599 Recinto:23-062-003-00007-00007 Cultivo:12000 TRANQUILLÓN-SIN VARIEDAD Secano Sup. Declarada:0,04 Superficie Resolver:0,04
	Ref:5141757 Recinto:23-062-003-00008-00001 Cultivo:12000 TRANQUILLÓN-SIN VARIEDAD Secano Sup. Declarada:1,08 Superficie Resolver:1,08
	Ref:-1151603 Recinto:23-062-003-00008-00002 Cultivo:12000 TRANQUILLÓN-SIN VARIEDAD Secano Sup. Declarada:0,01 Superficie Resolver:0,01
	Ref:5141758 Recinto:23-062-003-00008-00002 Cultivo:12000 TRANQUILLÓN-SIN VARIEDAD Secano Sup. Declarada:1,91 Superficie Resolver:1,91
	Ref:5141765 Recinto:23-062-003-00009-00005 Cultivo:12000 TRANQUILLÓN-SIN VARIEDAD Secano Sup. Declarada:0,14 Superficie Resolver:0,14
	Ref:-1151627 Recinto:23-062-003-00012-00005 Cultivo:12000 TRANQUILLÓN-SIN VARIEDAD Secano Sup. Declarada:0,03 Superficie Resolver:0,03
	Ref:5141773 Recinto:23-062-003-00013-00001 Cultivo:12000 TRANQUILLÓN-SIN VARIEDAD Secano Sup. Declarada:6,14 Superficie Resolver:6,14
	Ref:5141806 Recinto:23-062-004-00005-00021 Cultivo:12000 TRANQUILLÓN-SIN VARIEDAD Secano Sup. Declarada:19,24 Superficie Resolver:19,24
	Ref:-1151650 Recinto:23-062-004-00005-00044 Cultivo:12000 TRANQUILLÓN-SIN VARIEDAD Secano Sup. Declarada:0,01 Superficie Resolver:0,01
100424	Solicita recinto que no está comprometido para la operación.
	Ref:5141197 Recinto:11-008-003-00001-00001 Cultivo:62000 PASTOS PERMANENTES DE 5 O MAS AÑOS-SIN VARIEDAD Secano

(1) Superficie declarada admisible ajustada con la superficie comprometida.
(2) Factor de penalización valorando el alcance para el tipo de compromiso.

Puede verificar la integridad de una copia de este documento mediante la lectura del código QR adjunto o mediante el acceso a la dirección <https://ws050.juntadeandalucia.es/verificarFirma> indicando el código de VERIFICACIÓN

FIRMADO POR	RAQUEL MARIA ESPIN CRESPO	17/12/2024
VERIFICACIÓN	Pk2jm6UYDU9J72AMTZUYRN3GET48NG	PÁG. 1670/9349



**INCIDENCIAS****INCIDENCIA DESCRIPCIÓN**

Ref:5141203 Recinto:11-008-003-00001-00008 Cultivo:62000 PASTOS PERMANENTES DE 5 O MAS AÑOS-SIN VARIEDAD Secano
 Ref:5141204 Recinto:11-008-003-00001-00009 Cultivo:62000 PASTOS PERMANENTES DE 5 O MAS AÑOS-SIN VARIEDAD Secano
 Ref:5141206 Recinto:11-008-003-00001-00011 Cultivo:62000 PASTOS PERMANENTES DE 5 O MAS AÑOS-SIN VARIEDAD Secano
 Ref:5141208 Recinto:11-008-003-00001-00013 Cultivo:62000 PASTOS PERMANENTES DE 5 O MAS AÑOS-SIN VARIEDAD Secano
 Ref:5141209 Recinto:11-008-003-00001-00014 Cultivo:62000 PASTOS PERMANENTES DE 5 O MAS AÑOS-SIN VARIEDAD Secano
 Ref:5141213 Recinto:11-008-003-00001-00018 Cultivo:62000 PASTOS PERMANENTES DE 5 O MAS AÑOS-SIN VARIEDAD Secano
 Ref:-1151502 Recinto:11-008-003-00001-00118 Cultivo:62000 PASTOS PERMANENTES DE 5 O MAS AÑOS-SIN VARIEDAD Secano
 Ref:5141369 Recinto:11-008-004-00001-00025 Cultivo:62000 PASTOS PERMANENTES DE 5 O MAS AÑOS-SIN VARIEDAD Secano
 Ref:-1151529 Recinto:11-008-004-00001-00081 Cultivo:62000 PASTOS PERMANENTES DE 5 O MAS AÑOS-SIN VARIEDAD Secano

Datos considerados para el Cálculo de la Carga Ganadera mínima y máxima del expediente

Explotación	Especie	Inscrito en Sipea y Admisible	Ugm Calculada para CG Mínima	Ugm Calculada para CG Máxima
ES110080000732	CABALLAR	SI	47,27	47,27
			47,27	47,27

Superficie determinada para Cálculo Carga Ganadera Mínima: 166,10 ha

Superficie determinada para Cálculo Carga Ganadera Máxima: 166,10 ha

Los importes del Grupo de Pago de pastos de este expediente han sido ajustados por no llegar a la carga ganadera mínima de 0,3

Carga Ganadera Mínima Expediente: 0,28 ugm/ha

Carga Ganadera Máxima Expediente: 0,28 ugm/ha

Recintos Determinados para el Cálculo de Garga Ganadera Mínima

REF.	REFERENCIA SIGPAC	CULTIVO	DESCRIPCIÓN CULTIVO	S/R	SUP. RESUELTA (ha)
-1151529	11-008-004-00001-00081	62000	PASTOS PERMANENTES DE 5 O MAS AÑOS-SIN VARIEDAD	S	3,20
-1151502	11-008-003-00001-00118	62000	PASTOS PERMANENTES DE 5 O MAS AÑOS-SIN VARIEDAD	S	7,01
-1151488	11-008-002-00001-00101	62000	PASTOS PERMANENTES DE 5 O MAS AÑOS-SIN VARIEDAD	S	3,47
5141120	11-008-002-00001-00016	62000	PASTOS PERMANENTES DE 5 O MAS AÑOS-SIN VARIEDAD	S	3,05
5141121	11-008-002-00001-00017	62000	PASTOS PERMANENTES DE 5 O MAS AÑOS-SIN VARIEDAD	S	8,12
5141155	11-008-002-00001-00063	62000	PASTOS PERMANENTES DE 5 O MAS AÑOS-SIN VARIEDAD	S	17,72
5141159	11-008-002-00001-00072	62000	PASTOS PERMANENTES DE 5 O MAS AÑOS-SIN VARIEDAD	S	25,82
5141161	11-008-002-00001-00075	62000	PASTOS PERMANENTES DE 5 O MAS AÑOS-SIN VARIEDAD	S	16,06
5141170	11-008-002-00001-00087	62000	PASTOS PERMANENTES DE 5 O MAS AÑOS-SIN VARIEDAD	S	9,89
5141197	11-008-003-00001-00001	62000	PASTOS PERMANENTES DE 5 O MAS AÑOS-SIN VARIEDAD	S	6,45
5141203	11-008-003-00001-00008	62000	PASTOS PERMANENTES DE 5 O MAS AÑOS-SIN VARIEDAD	S	1,91
5141204	11-008-003-00001-00009	62000	PASTOS PERMANENTES DE 5 O MAS AÑOS-SIN VARIEDAD	S	3,39
5141206	11-008-003-00001-00011	62000	PASTOS PERMANENTES DE 5 O MAS AÑOS-SIN VARIEDAD	S	6,41
5141208	11-008-003-00001-00013	62000	PASTOS PERMANENTES DE 5 O MAS AÑOS-SIN VARIEDAD	S	18,42
5141209	11-008-003-00001-00014	62000	PASTOS PERMANENTES DE 5 O MAS AÑOS-SIN VARIEDAD	S	20,26
5141213	11-008-003-00001-00018	62000	PASTOS PERMANENTES DE 5 O MAS AÑOS-SIN VARIEDAD	S	6,02
5141369	11-008-004-00001-00025	62000	PASTOS PERMANENTES DE 5 O MAS AÑOS-SIN VARIEDAD	S	8,90

Recintos Determinados para el Cálculo de Garga Ganadera Máxima

REF.	REFERENCIA SIGPAC	CULTIVO	DESCRIPCIÓN CULTIVO	S/R	SUP. RESUELTA (ha)
-1151529	11-008-004-00001-00081	62000	PASTOS PERMANENTES DE 5 O MAS AÑOS-SIN VARIEDAD	S	3,20

(1) Superficie declarada admisible ajustada con la superficie comprometida.
 (2) Factor de penalización valorando el alcance para el tipo de compromiso.

Puede verificar la integridad de una copia de este documento mediante la lectura del código QR adjunto o mediante el acceso a la dirección <https://ws050.juntadeandalucia.es/verificarFirma> indicando el código de VERIFICACIÓN

FIRMADO POR	RAQUEL MARIA ESPIN CRESPO	17/12/2024
VERIFICACIÓN	Pk2jm6UYDU9J72AMTZUYRN3GET48NG	PÁG. 1671/9349



**Datos considerados para el Cálculo de la Carga Ganadera mínima y máxima del expediente****Recintos Determinados para el Cálculo de Garga Ganadera Máxima**

REF.	REFERENCIA SIGPAC	CULTIVO	DESCRIPCIÓN CULTIVO	SUP.	
				S/R	RESUELTA (ha)
-1151502	11-008-003-00001-00118	62000	PASTOS PERMANENTES DE 5 O MAS AÑOS-SIN VARIEDAD	S	7,01
-1151488	11-008-002-00001-00101	62000	PASTOS PERMANENTES DE 5 O MAS AÑOS-SIN VARIEDAD	S	3,47
5141120	11-008-002-00001-00016	62000	PASTOS PERMANENTES DE 5 O MAS AÑOS-SIN VARIEDAD	S	3,05
5141121	11-008-002-00001-00017	62000	PASTOS PERMANENTES DE 5 O MAS AÑOS-SIN VARIEDAD	S	8,12
5141155	11-008-002-00001-00063	62000	PASTOS PERMANENTES DE 5 O MAS AÑOS-SIN VARIEDAD	S	17,72
5141159	11-008-002-00001-00072	62000	PASTOS PERMANENTES DE 5 O MAS AÑOS-SIN VARIEDAD	S	25,82
5141161	11-008-002-00001-00075	62000	PASTOS PERMANENTES DE 5 O MAS AÑOS-SIN VARIEDAD	S	16,06
5141170	11-008-002-00001-00087	62000	PASTOS PERMANENTES DE 5 O MAS AÑOS-SIN VARIEDAD	S	9,89
5141197	11-008-003-00001-00001	62000	PASTOS PERMANENTES DE 5 O MAS AÑOS-SIN VARIEDAD	S	6,45
5141203	11-008-003-00001-00008	62000	PASTOS PERMANENTES DE 5 O MAS AÑOS-SIN VARIEDAD	S	1,91
5141204	11-008-003-00001-00009	62000	PASTOS PERMANENTES DE 5 O MAS AÑOS-SIN VARIEDAD	S	3,39
5141206	11-008-003-00001-00011	62000	PASTOS PERMANENTES DE 5 O MAS AÑOS-SIN VARIEDAD	S	6,41
5141208	11-008-003-00001-00013	62000	PASTOS PERMANENTES DE 5 O MAS AÑOS-SIN VARIEDAD	S	18,42
5141209	11-008-003-00001-00014	62000	PASTOS PERMANENTES DE 5 O MAS AÑOS-SIN VARIEDAD	S	20,26
5141213	11-008-003-00001-00018	62000	PASTOS PERMANENTES DE 5 O MAS AÑOS-SIN VARIEDAD	S	6,02
5141369	11-008-004-00001-00025	62000	PASTOS PERMANENTES DE 5 O MAS AÑOS-SIN VARIEDAD	S	8,90

Incidencias de carga ganadera**INCIDENCIA DESCRIPCIÓN**

- 224 La superficie de cruce total de productos de la agrupación Pastos permanentes sobre un mismo recinto en una misma solicitud, no puede superar la superficie total admisible de pastos.
Ref:5141155 Recinto:11-008-002-00001-00063 Cultivo:62000 PASTOS PERMANENTES DE 5 O MAS AÑOS-SIN VARIEDAD Secano Superficie admisible de pastos del recinto según SIGPAC.:1772 Suma de superficies de cruce netas declaradas para este recinto por el solicitante.:2417 Exceso de superficie (Hectáreas):6,45
- 238 Recinto cuyo CAP declarado es mayor al CAP prevalente y no presenta alegación al SIGPAC.
Ref:-1151529 Recinto:11-008-004-00001-00081 Cultivo:62000 PASTOS PERMANENTES DE 5 O MAS AÑOS-SIN VARIEDAD Secano CAP prevalente:85 CAP declarado:100 Exceso de superficie (Hectáreas):0,56
Ref:5141120 Recinto:11-008-002-00001-00016 Cultivo:62000 PASTOS PERMANENTES DE 5 O MAS AÑOS-SIN VARIEDAD Secano CAP prevalente:85 CAP declarado:100 Exceso de superficie (Hectáreas):0,54
Ref:5141161 Recinto:11-008-002-00001-00075 Cultivo:62000 PASTOS PERMANENTES DE 5 O MAS AÑOS-SIN VARIEDAD Secano CAP prevalente:45 CAP declarado:75 Exceso de superficie (Hectáreas):10,71
Ref:5141203 Recinto:11-008-003-00001-00008 Cultivo:62000 PASTOS PERMANENTES DE 5 O MAS AÑOS-SIN VARIEDAD Secano CAP prevalente:75 CAP declarado:100 Exceso de superficie (Hectáreas):0,64
Ref:5141204 Recinto:11-008-003-00001-00009 Cultivo:62000 PASTOS PERMANENTES DE 5 O MAS AÑOS-SIN VARIEDAD Secano CAP prevalente:85 CAP declarado:100 Exceso de superficie (Hectáreas):0,6
Ref:5141206 Recinto:11-008-003-00001-00011 Cultivo:62000 PASTOS PERMANENTES DE 5 O MAS AÑOS-SIN VARIEDAD Secano CAP prevalente:85 CAP declarado:100 Exceso de superficie (Hectáreas):1,13
Ref:5141208 Recinto:11-008-003-00001-00013 Cultivo:62000 PASTOS PERMANENTES DE 5 O MAS AÑOS-SIN VARIEDAD Secano CAP prevalente:75 CAP declarado:100 Exceso de superficie (Hectáreas):6,14
Ref:5141209 Recinto:11-008-003-00001-00014 Cultivo:62000 PASTOS PERMANENTES DE 5 O MAS AÑOS-SIN VARIEDAD Secano CAP prevalente:85 CAP declarado:100 Exceso de superficie (Hectáreas):3,57
Ref:5141369 Recinto:11-008-004-00001-00025 Cultivo:62000 PASTOS PERMANENTES DE 5 O MAS AÑOS-SIN VARIEDAD Secano CAP prevalente:75 CAP declarado:85 Exceso de superficie (Hectáreas):1,19

(1) Superficie declarada admisible ajustada con la superficie comprometida.
(2) Factor de penalización valorando el alcance para el tipo de compromiso.

Puede verificar la integridad de una copia de este documento mediante la lectura del código QR adjunto o mediante el acceso a la dirección <https://ws050.juntadeandalucia.es/verificarFirma> indicando el código de VERIFICACIÓN

FIRMADO POR

RAQUEL MARIA ESPIN CRESPO

17/12/2024

VERIFICACIÓN

Pk2jm6UYDU9J72AMTZUYRN3GET48NG

PÁG. 1672/9349



**APELLIDOS Y NOMBRE / RAZÓN SOCIAL**

RUBIALES GUERRERO ANTONIO

NIF

****1268*

EXPEDIENTE

1151216

ANUALIDAD DE PAGO

1ª

IMPORTES POR ANUALIDAD

	2023	2024	2025	2026	2027
IMPORTE MÁXIMO SUBVENCIONABLE	877,57 €	877,57 €	877,57 €	731,31 €	731,31 €
IMPORTE MEDIO DE TRANSFERENCIA (€/ha)	297,48 €	297,48 €	297,48 €	247,90 €	247,90 €

RESUMEN DE UNIDADES

Cód	GRUPO DE PAGO	Sup. Dec. Admisible (ha)	Sup. Comprometida (ha)	Sup. ajustada compromiso (1) (ha)	% sobredec.	Sup. Resuelta (ha)	Importe Declarado	Importe Topado	Importe Resuelto	Importe tras sobredec.
419	OLIVAR	2,95		2,95	0,00	2,95	877,57	877,57	877,57	877,57
TOTAL		2,95	2,95	2,95		2,95	877,57	877,57	877,57	877,57

APLICACIÓN DE REDUCCIONES Y PENALIZACIONES

GRUPO DE PAGO	Importe Calculado	Importe prereduc.	Criterios de subvencionabilidad y compromisos	Presentación tardía	Omisión declaración	Condicionalidad	IMPORTE (Euros) RESUELTO
OLIVAR	877,57	877,57	0,00	0,00	0,00	0,00	877,57
TOTAL	877,57	877,57					877,57

RESUMEN DE PAGOS**IMPORTE (Euros)**

	RESUELTO	FEADER	MAPA	CAPADR
OLIVAR - Pago realizado	877,57 €	745,93 €	86,09 €	45,55 €

RECINTOS RESUELTOS

REF.	REFERENCIA SIGPAC	CULTIVO	DESCRIPCIÓN CULTIVO	S/R	G.PAGO	PEND. MEDIA (%)	SUP. DEC. ADMISIBLE (ha)	SUP. COMPROM. (ha)	SUP. AJUSTADA COMPR.(1) (ha)	SUP. CONY. SIGPAC (ha)	SUP. CERTIE (ha)	SUP. CAMPO (ha)	SUP. CAMPO DETER. CULT. DECLARADO (ha)	SUP. DEC. REDUCIDA (ha)	SUP. RESUELTA (ha)
170000003491670	11-005-028-00023-001	101195	OLIVAR-LECHIN DE SEVILLA	S	419	40,50	2,95	2,95	2,95		2,95			2,95	2,95

(1) Superficie declarada admisible ajustada con la superficie comprometida.
(2) Factor de penalización valorando el alcance para el tipo de compromiso.Puede verificar la integridad de una copia de este documento mediante la lectura del código QR adjunto o mediante el acceso a la dirección <https://ws050.juntadeandalucia.es/verificarFirma> indicando el código de VERIFICACIÓN

FIRMADO POR

RAQUEL MARIA ESPIN CRESPO

17/12/2024

VERIFICACIÓN

Pk2jm6UYDU9J72AMTZUYRN3GET48NG

PÁG. 1673/9349



**APELLIDOS Y NOMBRE / RAZÓN SOCIAL**

RUIZ DE TERRY MARIA INMACULADA

NIF

****1698*

EXPEDIENTE

1232043

ANUALIDAD DE PAGO

1ª

IMPORTES POR ANUALIDAD

	2023	2024	2025	2026	2027
IMPORTE MÁXIMO SUBVENCIONABLE	0,00 €	0,00 €	0,00 €	0,00 €	0,00 €
IMPORTE MEDIO DE TRANSFERENCIA (€/ha)	0,00 €	0,00 €	0,00 €	0,00 €	0,00 €

RESUMEN DE UNIDADES

Cód	GRUPO DE PAGO	Sup. Dec. Admisible (ha)	Sup. Comprometida (ha)	Sup. ajustada compromiso (1) (ha)	% sobredec.	Sup. Resuelta (ha)	Importe Declarado	Importe Topado	Importe Resuelto	Importe tras sobredec.
424	HERBÁCEOS NO ELEGIBLES	0,41		0,41	0,00	0,41	0,00	0,00	0,00	0,00
TOTAL		0,41	0,41	0,41		0,41	0,00	0,00	0,00	0,00

APLICACIÓN DE REDUCCIONES Y PENALIZACIONES

GRUPO DE PAGO	Importe Calculado	Importe prereduc.	Criterios de subvencionabilidad y compromisos	Presentación tardía	Omisión declaración	Condicionalidad	IMPORTE (Euros) RESUELTO
HERBÁCEOS NO ELEGIBLES	0,00	0,00	0,00	0,00	0,00	0,00	0,00
TOTAL	0,00	0,00					0,00

RECINTOS RESUELTOS

REE	REFERENCIA SIGPAC	CULTIVO	DESCRIPCIÓN CULTIVO	S/R	G.PAGO	PEND. MEDIA (%)	SUP. DEC. ADMISIBLE (ha)	SUP. COMPROM. (ha)	SUP. AJUSTADA COMPR.(1) (ha)	SUP. CONV. SIGPAC (ha)	SUP. CERTIE. (ha)	SUP. CAMPO (ha)	SUP. CAMPO DETER. CULT. DECLARADO (ha)	SUP. DEC. REDUCIDA (ha)	SUP. RESUELTA (ha)
-1484752	11-006-087-00007-086	20000	BARBECHO TRADICIONAL-SIN VARIEDAD	S	424	8,40	0,41	0,41	0,41		1,24			0,41	0,41

INCIDENCIAS**INCIDENCIA DESCRIPCIÓN**

- 100421 Recinto declarado por error para una operación de la 6503, que se ha corregido de oficio marcando la operación correcta, de acuerdo con la fecha de inscripción del recinto en la producción ecológica.
 Ref:-772762 Recinto:11-006-087-00007-00055 Cultivo:101010 OLIVAR-PICUAL Secano
 Ref:-772764 Recinto:11-006-087-00007-00072 Cultivo:101010 OLIVAR-PICUAL Secano
 Ref:-1484752 Recinto:11-006-087-00007-00086 Cultivo:20000 BARBECHO TRADICIONAL-SIN VARIEDAD Secano
 Ref:-1484751 Recinto:11-006-087-00007-00086 Cultivo:52000 VEZA-SIN VARIEDAD Secano
- 100424 Solicita recinto que no está comprometido para la operación.
 Ref:-772762 Recinto:11-006-087-00007-00055 Cultivo:101010 OLIVAR-PICUAL Secano
 Ref:-772764 Recinto:11-006-087-00007-00072 Cultivo:101010 OLIVAR-PICUAL Secano
 Ref:-1484751 Recinto:11-006-087-00007-00086 Cultivo:52000 VEZA-SIN VARIEDAD Secano

(1) Superficie declarada admisible ajustada con la superficie comprometida.
 (2) Factor de penalización valorando el alcance para el tipo de compromiso.

Puede verificar la integridad de una copia de este documento mediante la lectura del código QR adjunto o mediante el acceso a la dirección <https://ws050.juntadeandalucia.es/verificarFirma> indicando el código de VERIFICACIÓN

FIRMADO POR

RAQUEL MARIA ESPIN CRESPO

17/12/2024

VERIFICACIÓN

Pk2jm6UYDU9J72AMTZUYRN3GET48NG

PÁG. 1674/9349



**APELLIDOS Y NOMBRE / RAZÓN SOCIAL**

RUSTIARCOS SL

NIF

***5375*

EXPEDIENTE

1232025

ANUALIDAD DE PAGO

1ª

IMPORTES POR ANUALIDAD

	2023	2024	2025	2026	2027
IMPORTE MÁXIMO SUBVENCIONABLE	1.111,00 €	1.111,00 €	925,83 €	925,83 €	925,83 €
IMPORTE MEDIO DE TRANSFERENCIA (€/ha)	98,58 €	98,58 €	82,15 €	82,15 €	82,15 €

RESUMEN DE UNIDADES

Cód	GRUPO DE PAGO	Sup. Dec. Admisible (ha)	Sup. Comprometida (ha)	Sup. ajustada compromiso (1) (ha)	% sobredec.	Sup. Resuelta (ha)	Importe Declarado	Importe Topado	Importe Resuelto	Importe tras sobredec.
418	PASTOS ASOCIADOS A GANADERÍA ECOLÓGICA	11,27		11,27	0,00	11,27	1.111,00	1.111,00	1.111,00	1.111,00
TOTAL		11,27	11,27	11,27		11,27	1.111,00	1.111,00	1.111,00	1.111,00

APLICACIÓN DE REDUCCIONES Y PENALIZACIONES

GRUPO DE PAGO	Importe Calculado	Importe prereduc.	Criterios de subvencionabilidad y compromisos	Presentación tardía	Omisión declaración	Condicionidad	IMPORTE (Euros) RESUELTO
PASTOS ASOCIADOS A GANADERÍA	1.111,00	1.111,00	0,00	0,00	0,00	0,00	1.111,00
TOTAL	1.111,00	1.111,00					1.111,00

RESUMEN DE PAGOS**IMPORTE (Euros)**

	RESUELTO	FEADER	MAPA	CAPADR
PASTOS ASOCIADOS A GANADERÍA ECOLÓGICA - Pago realizado	1.111,00 €	944,35 €	108,99 €	57,66 €

RECINTOS RESUELTOS

REE	REFERENCIA SIGPAC	CULTIVO	DESCRIPCIÓN CULTIVO	S/R	G.PAGO	PEND. MEDIA (%)	SUP. DEC. ADMISIBLE (ha)	SUP. COMPROM. (ha)	SUP. AJUSTADA COMPROM. (1) (ha)	SUP. CONV. SIGPAC (ha)	SUP. CERTIF. (ha)	SUP. CAMPO (ha)	SUP. CAMPO DETER. CULT. DECLARADO (ha)	SUP. DEC. REDUCIDA (ha)	SUP. RESUELTA (ha)
1700000005496620	11-006-030-00009-001	62000	PASTOS PERMANENTES DE 5 O MAS AÑOS-SIN VARIEDAD	S	418	22,60	7,64	7,64	7,64		10,33			7,64	7,64
1700000005496630	11-006-030-00010-013	62000	PASTOS PERMANENTES DE 5 O MAS AÑOS-SIN VARIEDAD	S	418	38,50	3,63	3,63	3,63		5,59			3,63	3,63

INCIDENCIAS**INCIDENCIA DESCRIPCIÓN**

- 100407 Explotación solicitada no forma parte de ningún organismo de control autorizado para la producción ecológica en Andalucía o fecha de inscripción posterior al plazo establecido (Anexo I. Criterios de Subvencionabilidad. Orden 28 de marzo de 2023).
Explotación:ES110060000564 Especie:PORCINO
- 100421 Recinto declarado por error para una operación de la 6503, que se ha corregido de oficio marcando la operación correcta, de acuerdo con la fecha de inscripción del recinto en la producción ecológica.
Ref:1700000005496620 Recinto:11-006-030-00009-00001 Cultivo:62000 PASTOS PERMANENTES DE 5 O MAS AÑOS-SIN VARIEDAD Secano
Ref:1700000005496630 Recinto:11-006-030-00010-00013 Cultivo:62000 PASTOS PERMANENTES DE 5 O MAS AÑOS-SIN VARIEDAD Secano
Ref:4761976 Recinto:11-006-083-00020-00025 Cultivo:101003 OLIVAR-ARBEQUINA Secano
Ref:4761978 Recinto:11-006-083-00082-00001 Cultivo:101003 OLIVAR-ARBEQUINA Secano
- 100424 Solicita recinto que no está comprometido para la operación.
Ref:4761976 Recinto:11-006-083-00020-00025 Cultivo:101003 OLIVAR-ARBEQUINA Secano
Ref:4761978 Recinto:11-006-083-00082-00001 Cultivo:101003 OLIVAR-ARBEQUINA Secano

(1) Superficie declarada admisible ajustada con la superficie comprometida.
(2) Factor de penalización valorando el alcance para el tipo de compromiso.Puede verificar la integridad de una copia de este documento mediante la lectura del código QR adjunto o mediante el acceso a la dirección <https://ws050.juntadeandalucia.es/verificarFirma> indicando el código de VERIFICACIÓN

FIRMADO POR

RAQUEL MARIA ESPIN CRESPO

17/12/2024

VERIFICACIÓN

Pk2jm6UYDU9J72AMTZUYRN3GET48NG

PÁG. 1675/9349



**Datos considerados para el Cálculo de la Carga Ganadera mínima y máxima del expediente**

Explotación	Especie	Inscrito en Sipea y Admisible	Ugm Calculada para CG Mínima	Ugm Calculada para CG Máxima
ES110060000564	BOVINA	SI	41,98	41,98
ES110060000564	PORCINO	NO	0,00	0,00
			41,98	41,98

Superficie determinada para Cálculo Carga Ganadera Mínima: 80,23 ha

Superficie determinada para Cálculo Carga Ganadera Máxima: 97,77 ha

Carga Ganadera Mínima Expediente: 0,52 ugm/ha

Carga Ganadera Máxima Expediente: 0,43 ugm/ha

Recintos Determinados para el Cálculo de Garga Ganadera Mínima

REF.	REFERENCIA SIGPAC	CULTIVO	DESCRIPCIÓN CULTIVO	S/R	SUP. RESUELTA (ha)
-1131594	11-006-030-00010-00031	62000	PASTOS PERMANENTES DE 5 O MAS AÑOS-SIN VARIEDAD	S	0,06
-1131593	11-006-030-00010-00030	63000	PASTOS DE MENOS DE 5 AÑOS-SIN VARIEDAD	S	0,04
-1131592	11-006-030-00010-00029	63000	PASTOS DE MENOS DE 5 AÑOS-SIN VARIEDAD	S	0,02
-1131591	11-006-030-00010-00024	62000	PASTOS PERMANENTES DE 5 O MAS AÑOS-SIN VARIEDAD	S	0,02
-2333	11-006-030-00010-00023	62000	PASTOS PERMANENTES DE 5 O MAS AÑOS-SIN VARIEDAD	S	0,04
1700000005496603	11-006-027-00001-00001	62000	PASTOS PERMANENTES DE 5 O MAS AÑOS-SIN VARIEDAD	S	3,19
1700000005496610	11-006-027-00001-00003	62000	PASTOS PERMANENTES DE 5 O MAS AÑOS-SIN VARIEDAD	S	5,78
1700000005496612	11-006-027-00008-00010	62000	PASTOS PERMANENTES DE 5 O MAS AÑOS-SIN VARIEDAD	S	4,83
1700000005496613	11-006-027-00001-00005	62000	PASTOS PERMANENTES DE 5 O MAS AÑOS-SIN VARIEDAD	S	0,14
1700000005496614	11-006-027-00008-00005	62000	PASTOS PERMANENTES DE 5 O MAS AÑOS-SIN VARIEDAD	S	13,27
1700000005496616	11-006-027-00008-00009	62000	PASTOS PERMANENTES DE 5 O MAS AÑOS-SIN VARIEDAD	S	3,33
1700000005496617	11-006-029-00028-00001	62000	PASTOS PERMANENTES DE 5 O MAS AÑOS-SIN VARIEDAD	S	6,34
1700000005496620	11-006-030-00009-00001	62000	PASTOS PERMANENTES DE 5 O MAS AÑOS-SIN VARIEDAD	S	7,64
1700000005496622	11-006-030-00010-00002	62000	PASTOS PERMANENTES DE 5 O MAS AÑOS-SIN VARIEDAD	S	8,63
1700000005496624	11-006-030-00013-00013	62000	PASTOS PERMANENTES DE 5 O MAS AÑOS-SIN VARIEDAD	S	0,49
1700000005496626	11-006-030-00010-00004	62000	PASTOS PERMANENTES DE 5 O MAS AÑOS-SIN VARIEDAD	S	0,06
1700000005496627	11-006-030-00010-00017	62000	PASTOS PERMANENTES DE 5 O MAS AÑOS-SIN VARIEDAD	S	1,69
1700000005496629	11-006-030-00010-00011	62000	PASTOS PERMANENTES DE 5 O MAS AÑOS-SIN VARIEDAD	S	13,16
1700000005496630	11-006-030-00010-00013	62000	PASTOS PERMANENTES DE 5 O MAS AÑOS-SIN VARIEDAD	S	3,63
1700000005496631	11-006-030-00011-00005	62000	PASTOS PERMANENTES DE 5 O MAS AÑOS-SIN VARIEDAD	S	5,67
1700000005496632	11-006-030-00011-00004	62000	PASTOS PERMANENTES DE 5 O MAS AÑOS-SIN VARIEDAD	S	1,16
1700000005496635	11-006-030-00011-00002	62000	PASTOS PERMANENTES DE 5 O MAS AÑOS-SIN VARIEDAD	S	0,78
1700000005496649	11-006-030-00011-00008	62000	PASTOS PERMANENTES DE 5 O MAS AÑOS-SIN VARIEDAD	S	0,26

Recintos Determinados para el Cálculo de Garga Ganadera Máxima

REF.	REFERENCIA SIGPAC	CULTIVO	DESCRIPCIÓN CULTIVO	S/R	SUP. RESUELTA (ha)
-1131594	11-006-030-00010-00031	62000	PASTOS PERMANENTES DE 5 O MAS AÑOS-SIN VARIEDAD	S	0,06
-1131593	11-006-030-00010-00030	63000	PASTOS DE MENOS DE 5 AÑOS-SIN VARIEDAD	S	0,04
-1131592	11-006-030-00010-00029	63000	PASTOS DE MENOS DE 5 AÑOS-SIN VARIEDAD	S	0,02
-1131591	11-006-030-00010-00024	62000	PASTOS PERMANENTES DE 5 O MAS AÑOS-SIN VARIEDAD	S	0,02
-2333	11-006-030-00010-00023	62000	PASTOS PERMANENTES DE 5 O MAS AÑOS-SIN VARIEDAD	S	0,04

(1) Superficie declarada admisible ajustada con la superficie comprometida.
(2) Factor de penalización valorando el alcance para el tipo de compromiso.Puede verificar la integridad de una copia de este documento mediante la lectura del código QR adjunto o mediante el acceso a la dirección <https://ws050.juntadeandalucia.es/verificarFirma> indicando el código de VERIFICACIÓN

FIRMADO POR

RAQUEL MARIA ESPIN CRESPO

17/12/2024

VERIFICACIÓN

Pk2jm6UYDU9J72AMTZUYRN3GET48NG

PÁG. 1676/9349



**Datos considerados para el Cálculo de la Carga Ganadera mínima y máxima del expediente****Recintos Determinados para el Cálculo de Garga Ganadera Máxima**

REF.	REFERENCIA SIGPAC	CULTIVO	DESCRIPCIÓN CULTIVO	SUP.	
				S/R	RESUELTA (ha)
170000005496603	11-006-027-00001-00001	62000	PASTOS PERMANENTES DE 5 O MAS AÑOS-SIN VARIEDAD	S	3,19
170000005496610	11-006-027-00001-00003	62000	PASTOS PERMANENTES DE 5 O MAS AÑOS-SIN VARIEDAD	S	5,78
170000005496611	11-006-027-00002-00002	62000	PASTOS PERMANENTES DE 5 O MAS AÑOS-SIN VARIEDAD	S	0,00
170000005496612	11-006-027-00008-00010	62000	PASTOS PERMANENTES DE 5 O MAS AÑOS-SIN VARIEDAD	S	4,83
170000005496613	11-006-027-00001-00005	62000	PASTOS PERMANENTES DE 5 O MAS AÑOS-SIN VARIEDAD	S	0,14
170000005496614	11-006-027-00008-00005	62000	PASTOS PERMANENTES DE 5 O MAS AÑOS-SIN VARIEDAD	S	13,27
170000005496616	11-006-027-00008-00009	62000	PASTOS PERMANENTES DE 5 O MAS AÑOS-SIN VARIEDAD	S	19,45
170000005496617	11-006-029-00028-00001	62000	PASTOS PERMANENTES DE 5 O MAS AÑOS-SIN VARIEDAD	S	6,34
170000005496620	11-006-030-00009-00001	62000	PASTOS PERMANENTES DE 5 O MAS AÑOS-SIN VARIEDAD	S	7,64
170000005496622	11-006-030-00010-00002	62000	PASTOS PERMANENTES DE 5 O MAS AÑOS-SIN VARIEDAD	S	8,63
170000005496624	11-006-030-00013-00013	62000	PASTOS PERMANENTES DE 5 O MAS AÑOS-SIN VARIEDAD	S	0,49
170000005496626	11-006-030-00010-00004	62000	PASTOS PERMANENTES DE 5 O MAS AÑOS-SIN VARIEDAD	S	0,06
170000005496627	11-006-030-00010-00017	62000	PASTOS PERMANENTES DE 5 O MAS AÑOS-SIN VARIEDAD	S	1,69
170000005496629	11-006-030-00010-00011	62000	PASTOS PERMANENTES DE 5 O MAS AÑOS-SIN VARIEDAD	S	13,16
170000005496630	11-006-030-00010-00013	62000	PASTOS PERMANENTES DE 5 O MAS AÑOS-SIN VARIEDAD	S	3,63
170000005496631	11-006-030-00011-00005	62000	PASTOS PERMANENTES DE 5 O MAS AÑOS-SIN VARIEDAD	S	5,67
170000005496632	11-006-030-00011-00004	62000	PASTOS PERMANENTES DE 5 O MAS AÑOS-SIN VARIEDAD	S	1,16
170000005496635	11-006-030-00011-00002	62000	PASTOS PERMANENTES DE 5 O MAS AÑOS-SIN VARIEDAD	S	0,78
170000005496639	11-006-030-00011-00006	62000	PASTOS PERMANENTES DE 5 O MAS AÑOS-SIN VARIEDAD	S	1,42
170000005496649	11-006-030-00011-00008	62000	PASTOS PERMANENTES DE 5 O MAS AÑOS-SIN VARIEDAD	S	0,26

Incidencias de carga ganadera**INCIDENCIA DESCRIPCIÓN**

219	Superficie declarada sobre un mismo recinto, en un mismo expediente, mayor que la superficie total del recinto SIGPAC. Ref:-1131593 Recinto:11-006-030-00010-00030 Cultivo:63000 PASTOS DE MENOS DE 5 AÑOS-SIN VARIEDAD Secano Suma de superficies declaradas para este recinto por el solicitante (Áreas):16 Superficie SIGPAC total para el recinto (Áreas):8 Exceso de superficie declarada (Hectáreas):0,04 Ref:-1131592 Recinto:11-006-030-00010-00029 Cultivo:63000 PASTOS DE MENOS DE 5 AÑOS-SIN VARIEDAD Secano Suma de superficies declaradas para este recinto por el solicitante (Áreas):8 Superficie SIGPAC total para el recinto (Áreas):4 Exceso de superficie declarada (Hectáreas):0,02
452	Actividad agraria declarada en un recinto no compatible con el uso PA, PR o PS asignado en SIGPAC para ese recinto. Ref:5312496 Recinto:11-017-019-00010-00005 Cultivo:62000 PASTOS PERMANENTES DE 5 O MAS AÑOS-SIN VARIEDAD Secano USO ASIGNADO EN SIGPAC:PR Ref:170000005496634 Recinto:11-006-030-00011-00003 Cultivo:62000 PASTOS PERMANENTES DE 5 O MAS AÑOS-SIN VARIEDAD Secano USO ASIGNADO EN SIGPAC:PA
4272	Verifica que las líneas de declaración de las Solicitudes Únicas no tienen solapes con la capa de Retroactividad Gráfica (ambas de la misma campaña) a nivel de expediente/línea de declaración gráfica de la solicitud. Ref:170000005496617 Recinto:11-006-029-00028-00001 Cultivo: - Agregado de la referencia del recinto.:0 Zona de la referencia del recinto.:0 Superficie solapada.:9,75 Id. Incid.:5084372
100407	Explotación solicitada no forma parte de ningún organismo de control autorizado para la producción ecológica en Andalucía o fecha de inscripción posterior al plazo establecido (Anexo I. Criterios de Subvencionabilidad. Orden 28 de marzo de 2023). Explotación:ES110060000564 Especie:PORCINO

(1) Superficie declarada admisible ajustada con la superficie comprometida.
(2) Factor de penalización valorando el alcance para el tipo de compromiso.

Puede verificar la integridad de una copia de este documento mediante la lectura del código QR adjunto o mediante el acceso a la dirección <https://ws050.juntadeandalucia.es/verificarFirma> indicando el código de VERIFICACIÓN

FIRMADO POR

RAQUEL MARIA ESPIN CRESPO

17/12/2024

VERIFICACIÓN

Pk2jm6UYDU9J72AMTZUYRN3GET48NG

PÁG. 1677/9349





<u>APELLIDOS Y NOMBRE / RAZÓN SOCIAL</u>	<u>NIF</u>	<u>EXPEDIENTE</u>	<u>ANUALIDAD DE PAGO</u>		
SAINZ DE ROZAS CAMARA MARIA	***4221*	1011361	1ª		
<u>IMPORTE POR ANUALIDAD</u>					
	<u>2023</u>	<u>2024</u>	<u>2025</u>	<u>2026</u>	<u>2027</u>
IMPORTE MÁXIMO SUBVENCIONABLE	12.829,46 €	12.829,46 €	10.806,40 €	10.690,88 €	10.690,88 €
IMPORTE MEDIO DE TRANSFERENCIA (€/ha)	144,51 €	144,51 €	121,72 €	120,42 €	120,42 €

RESUMEN DE UNIDADES

<u>Cód</u>	<u>GRUPO DE PAGO</u>	<u>Sup. Dec. Admisible (ha)</u>	<u>Sup. Comprometida (ha)</u>	<u>Sup. ajustada compromiso (1) (ha)</u>	<u>% sobredec.</u>	<u>Sup. Resuelta (ha)</u>	<u>Importe Declarado</u>	<u>Importe Topado</u>	<u>Importe Resuelto</u>	<u>Importe tras sobredec.</u>
416	HERBÁCEOS	66,90		66,90	0,00	66,90	12.136,33	12.136,33	12.136,33	12.136,33
419	OLIVAR	2,33		2,33	0,00	2,33	693,13	693,13	693,13	693,13
424	HERBÁCEOS NO ELEGIBLES	19,55		19,55	0,00	19,55	0,00	0,00	0,00	0,00
TOTAL		88,78	88,78	88,78		88,78	12.829,46	12.829,46	12.829,46	12.829,46

APLICACIÓN DE REDUCCIONES Y PENALIZACIONES

<u>GRUPO DE PAGO</u>	<u>Importe Calculado</u>	<u>Importe prereduc.</u>	<u>Criterios de subvencionabilidad y compromisos</u>	<u>Presentación tardía</u>	<u>Omisión declaración</u>	<u>Condicionalidad</u>	<u>IMPORTE (Euros) RESUELTO</u>
HERBÁCEOS	12.136,33	12.136,33	0,00	0,00	0,00	0,00	12.136,33
HERBÁCEOS NO ELEGIBLES	0,00	0,00	0,00	0,00	0,00	0,00	0,00
OLIVAR	693,13	693,13	0,00	0,00	0,00	0,00	693,13
TOTAL	12.829,46	12.829,46					12.829,46

RESUMEN DE PAGOS

	<u>IMPORTE (Euros)</u>			
	<u>RESUELTO</u>	<u>FEADER</u>	<u>MAPA</u>	<u>CAPADR</u>
HERBÁCEOS - Pago realizado	12.136,33 €	10.315,88 €	1.190,57 €	629,88 €
OLIVAR - Pago realizado	693,13 €	589,16 €	68,00 €	35,97 €
TOTAL	12.829,46 €	10.905,04 €	1.258,57 €	665,85 €

RECINTOS RESUELTOS

<u>REE</u>	<u>REFERENCIA SIGPAC</u>	<u>CULTIVO</u>	<u>DESCRIPCIÓN CULTIVO</u>	<u>S/R G.PAGO</u>	<u>PEND. MEDIA (%)</u>	<u>SUP. DEC. ADMISIBLE (ha)</u>	<u>SUP. COMPROM. (ha)</u>	<u>SUP. AJUSTADA COMPROM. (1) (ha)</u>	<u>SUP. CONV. SIGPAC (ha)</u>	<u>SUP. CERTIE. (ha)</u>	<u>SUP. CAMPO (ha)</u>	<u>SUP. CAMPO DETER. CULT. DECLARADO (ha)</u>	<u>SUP. DEC. REDUCIDA (ha)</u>	<u>SUP. RESUELTA (ha)</u>
6927944	11-020-011-00005-006	33188	GIRASOL-SY SANTOS	S	416	12,50	20,11	20,11	20,11	20,11			20,11	20,11
6927945	11-020-011-00005-007	33188	GIRASOL-SY SANTOS	S	416	14,90	7,17	7,17	7,17	7,17			7,17	7,17
6927954	11-020-011-00007-002	33188	GIRASOL-SY SANTOS	S	416	11,80	24,10	24,10	24,10	24,10			24,10	24,10
6927956	11-020-011-00007-071	33188	GIRASOL-SY SANTOS	S	416	12,50	15,52	15,52	15,52	15,52			15,52	15,52
1700000004775489	11-020-011-00007-037	101218	OLIVAR-MANZANILLA DE SEVILLA	S	419	23,10	2,33	2,33	2,33	2,33			2,33	2,33
6927943	11-020-011-00005-005	20000	BARBECHO TRADICIONAL-SIN VARIEDAD	S	424	10,50	9,74	9,74	9,74	9,74			9,74	9,74
6927947	11-020-011-00005-011	20000	BARBECHO TRADICIONAL-SIN VARIEDAD	S	424	5,30	0,09	0,09	0,09	0,09			0,09	0,09
6927949	11-020-011-00005-013	20000	BARBECHO TRADICIONAL-SIN VARIEDAD	S	424	13,30	0,05	0,05	0,05	0,05			0,05	0,05
6927957	11-020-011-00007-097	20000	BARBECHO TRADICIONAL-SIN VARIEDAD	S	424	7,60	3,36	3,36	3,36	3,36			3,36	3,36
6927958	11-020-011-00007-108	20000	BARBECHO TRADICIONAL-SIN VARIEDAD	S	424	13,10	0,61	0,61	0,61	0,61			0,61	0,61
6952930	11-020-011-00005-009	20000	BARBECHO TRADICIONAL-SIN VARIEDAD	S	424	12,20	5,70	5,70	5,70	11,55			5,70	5,70

(1) Superficie declarada admisible ajustada con la superficie comprometida.
(2) Factor de penalización valorando el alcance para el tipo de compromiso.Puede verificar la integridad de una copia de este documento mediante la lectura del código QR adjunto o mediante el acceso a la dirección <https://ws050.juntadeandalucia.es/verificarFirma> indicando el código de VERIFICACIÓN

FIRMADO POR

RAQUEL MARIA ESPIN CRESPO

17/12/2024

VERIFICACIÓN

Pk2jm6UYDU9J72AMTZUYRN3GET48NG

PÁG. 1678/9349



**INCIDENCIAS****INCIDENCIA DESCRIPCIÓN**

- 8227 Línea de declaración monitorizada en la que no ha habido respuesta por parte del productor y, por tanto, sin Juicio Experto de campo.
Ref:6927946 Recinto:11-020-011-00005-00009 Cultivo:33188 GIRASOL-SY SANTOS
- 100412 Número de hectáreas validadas inferior a la superficie mínima permitida por el grupo de cultivo (Anexo I. Criterios de Subvencionabilidad. Orden 28 de marzo de 2023).
Sup. Resuelta:0 Grupo de Pago:FRUTALES REGADÍO
- 100413 Recinto perteneciente a grupo de cultivo que no cumple con la superficie mínima requerida (Anexo I. Criterios de Subvencionabilidad. Orden 28 de marzo de 2023).
Ref:1700000004775487 Recinto:11-020-011-00006-00011 Cultivo:206001 NARANJO-LANE LATE Regadío Sup. Declarada:6,67 Superficie Resolver:6,67
Ref:1700000004775488 Recinto:11-020-011-00006-00022 Cultivo:206003 NARANJO-NAVELATE Regadío Sup. Declarada:3,85 Superficie Resolver:3,85
Ref:-7230 Recinto:11-020-011-00006-00028 Cultivo:206308 NARANJO-VALENCIA LATE Regadío Sup. Declarada:1,4 Superficie Resolver:1,4
- 100424 Solicita recinto que no está comprometido para la operación.
Ref:6927946 Recinto:11-020-011-00005-00009 Cultivo:33188 GIRASOL-SY SANTOS Secano

(1) Superficie declarada admisible ajustada con la superficie comprometida.
(2) Factor de penalización valorando el alcance para el tipo de compromiso.

Puede verificar la integridad de una copia de este documento mediante la lectura del código QR adjunto o mediante el acceso a la dirección <https://ws050.juntadeandalucia.es/verificarFirma> indicando el código de VERIFICACIÓN

FIRMADO POR	RAQUEL MARIA ESPIN CRESPO	17/12/2024	
VERIFICACIÓN	Pk2jm6UYDU9J72AMTZUYRN3GET48NG	PÁG. 1679/9349	

**APELLIDOS Y NOMBRE / RAZÓN SOCIAL**

SALAS BECERRA RAFAEL

NIF

***3503*

EXPEDIENTE

1035702

ANUALIDAD DE PAGO

1ª

IMPORTES POR ANUALIDAD

	2023	2024	2025	2026	2027
IMPORTE MÁXIMO SUBVENCIONABLE	907,31 €	907,31 €	907,31 €	756,10 €	756,10 €
IMPORTE MEDIO DE TRANSFERENCIA (€/ha)	297,48 €	297,48 €	297,48 €	247,90 €	247,90 €

RESUMEN DE UNIDADES

Cód	GRUPO DE PAGO	Sup. Dec. Admisible (ha)	Sup. Comprometida (ha)	Sup. ajustada compromiso (1) (ha)	% sobredec.	Sup. Resuelta (ha)	Importe Declarado	Importe Topado	Importe Resuelto	Importe tras sobredec.
419	OLIVAR	3,05		3,05	0,00	3,05	907,31	907,31	907,31	907,31
TOTAL		3,05	3,05	3,05		3,05	907,31	907,31	907,31	907,31

APLICACIÓN DE REDUCCIONES Y PENALIZACIONES

GRUPO DE PAGO	Importe Calculado	Importe prereduc.	Criterios de subvencionabilidad y compromisos	Presentación tardía	Omisión declaración	Condicionalidad	IMPORTE (Euros) RESUELTO
OLIVAR	907,31	907,31	0,00	0,00	0,00	0,00	907,31
TOTAL	907,31	907,31					907,31

RESUMEN DE PAGOS**IMPORTE (Euros)**

	RESUELTO	FEADER	MAPA	CAPADR
OLIVAR - Pago realizado	907,31 €	771,21 €	89,01 €	47,09 €

RECINTOS RESUELTOS

REF.	REFERENCIA SIGPAC	CULTIVO	DESCRIPCIÓN CULTIVO	S/R G.PAGO	PEND. MEDIA (%)	SUP. DEC. ADMISIBLE (ha)	SUP. COMPROM. (ha)	SUP. AJUSTADA COMPR.(1) (ha)	SUP. CONY. SIGPAC (ha)	SUP. CERTIE (ha)	SUP. CAMPO (ha)	SUP. CAMPO DETER. CULT. DECLARADO (ha)	SUP. DEC. REDUCIDA (ha)	SUP. RESUELTA (ha)
1700000004470933	11-005-032-00011-003	101195	OLIVAR-LECHIN DE SEVILLA	S 419	22,40	0,01	0,01	0,01		0,01			0,01	0,01
1700000004470934	11-005-032-00013-001	101007	OLIVAR-MANZANILLA	S 419	20,40	3,04	3,04	3,04		3,04			3,04	3,04

(1) Superficie declarada admisible ajustada con la superficie comprometida.
(2) Factor de penalización valorando el alcance para el tipo de compromiso.Puede verificar la integridad de una copia de este documento mediante la lectura del código QR adjunto o mediante el acceso a la dirección <https://ws050.juntadeandalucia.es/verificarFirma> indicando el código de VERIFICACIÓN

FIRMADO POR

RAQUEL MARIA ESPIN CRESPO

17/12/2024

VERIFICACIÓN

Pk2jm6UYDU9J72AMTZUYRN3GET48NG

PÁG. 1680/9349



**APELLIDOS Y NOMBRE / RAZÓN SOCIAL**

SALGUERO LOPEZ ADRIAN

NIF

***3631*

EXPEDIENTE

1282844

ANUALIDAD DE PAGO

1ª

IMPORTES POR ANUALIDAD

	2023	2024	2025	2026	2027
IMPORTE MÁXIMO SUBVENCIONABLE	1.047,13 €	1.047,13 €	1.047,13 €	872,61 €	872,61 €
IMPORTE MEDIO DE TRANSFERENCIA (€/ha)	297,48 €	297,48 €	297,48 €	247,90 €	247,90 €

RESUMEN DE UNIDADES

Cód	GRUPO DE PAGO	Sup. Dec. Admisible (ha)	Sup. Comprometida (ha)	Sup. ajustada compromiso (1) (ha)	% sobredec.	Sup. Resuelta (ha)	Importe Declarado	Importe Topado	Importe Resuelto	Importe tras sobredec.
419	OLIVAR	3,52		3,52	0,00	3,52	1.047,13	1.047,13	1.047,13	1.047,13
TOTAL		3,52	3,52	3,52		3,52	1.047,13	1.047,13	1.047,13	1.047,13

APLICACIÓN DE REDUCCIONES Y PENALIZACIONES

GRUPO DE PAGO	Importe Calculado	Importe prereduc.	Criterios de subvencionabilidad y compromisos	Presentación tardía	Omisión declaración	Condicionalidad	IMPORTE (Euros) RESUELTO
OLIVAR	1.047,13	1.047,13	0,00	0,00	0,00	0,00	1.047,13
TOTAL	1.047,13	1.047,13					1.047,13

RESUMEN DE PAGOS**IMPORTE (Euros)**

	RESUELTO	FEADER	MAPA	CAPADR
OLIVAR - Pago realizado	1.047,13 €	890,06 €	102,72 €	54,35 €

RECINTOS RESUELTOS

REF.	REFERENCIA SIGPAC	CULTIVO	DESCRIPCIÓN CULTIVO	S/R	G.PAGO	PEND. MEDIA (%)	SUP. DEC. ADMISIBLE (ha)	SUP. COMPROM. (ha)	SUP. AJUSTADA COMPR.(1) (ha)	SUP. CONY. SIGPAC (ha)	SUP. CERTIE (ha)	SUP. CAMPO (ha)	SUP. CAMPO DETER. CULT. DECLARADO (ha)	SUP. DEC. REDUCIDA (ha)	SUP. RESUELTA (ha)
-1499257	11-005-032-00059-005	101195	OLIVAR-LECHIN DE SEVILLA	S	419	35,50	3,52	3,52	3,52		3,64			3,52	3,52

(1) Superficie declarada admisible ajustada con la superficie comprometida.
(2) Factor de penalización valorando el alcance para el tipo de compromiso.Puede verificar la integridad de una copia de este documento mediante la lectura del código QR adjunto o mediante el acceso a la dirección <https://ws050.juntadeandalucia.es/verificarFirma> indicando el código de VERIFICACIÓN

FIRMADO POR

RAQUEL MARIA ESPIN CRESPO

17/12/2024

VERIFICACIÓN

Pk2jm6UYDU9J72AMTZUYRN3GET48NG

PÁG. 1681/9349



**APELLIDOS Y NOMBRE / RAZÓN SOCIAL**

SALGUERO NARANJO JAIRO

NIF
****5504*EXPEDIENTE
1274552ANUALIDAD
DE PAGO
1ª**IMPORTES POR ANUALIDAD**

	2023	2024	2025	2026	2027
IMPORTE MÁXIMO SUBVENCIONABLE	9.374,46 €	9.374,46 €	8.724,82 €	7.812,05 €	7.812,05 €
IMPORTE MEDIO DE TRANSFERENCIA (€/ha)	125,18 €	125,18 €	116,50 €	104,31 €	104,31 €

RESUMEN DE UNIDADES

Cód	GRUPO DE PAGO	Sup. Dec. Admisible (ha)	Sup. Comprometida (ha)	Sup. ajustada compromiso (1) (ha)	% sobredec.	Sup. Resuelta (ha)	Importe Declarado	Importe Topado	Importe Resuelto	Importe tras sobredec.
418	PASTOS ASOCIADOS A GANADERÍA ECOLÓGICA	56,48		56,48	0,00	56,48	5.567,80	3.897,85	3.897,85	3.897,85
419	OLIVAR	18,41		18,41	0,00	18,41	5.476,61	5.476,61	5.476,61	5.476,61
424	HERBÁCEOS NO ELEGIBLES	0,65		0,00	100,00	0,00	0,00	0,00	0,00	0,00
TOTAL		75,54	74,89	74,89		74,89	11.044,41	9.374,46	9.374,46	9.374,46

APLICACIÓN DE REDUCCIONES Y PENALIZACIONES

GRUPO DE PAGO	Importe Calculado	Importe prereduc.	Criterios de subvencionabilidad y compromisos	Presentación tardía	Omisión declaración	Condicionabilidad	IMPORTE (Euros) RESUELTO
HERBÁCEOS NO ELEGIBLES	0,00	0,00	0,00	0,00	0,00	0,00	0,00
OLIVAR	5.476,61	5.476,61	0,00	0,00	0,00	0,00	5.476,61
PASTOS ASOCIADOS A GANADERÍA	3.897,85	3.897,85	0,00	0,00	0,00	0,00	3.897,85
TOTAL	9.374,46	9.374,46					9.374,46

RESUMEN DE PAGOS

	RESUELTO	FEADER	MAPA	CAPADR
OLIVAR - Pago realizado	5.476,61 €	4.655,12 €	537,26 €	284,23 €
PASTOS ASOCIADOS A GANADERÍA ECOLÓGICA - Pago realizado	3.897,85 €	3.313,17 €	382,38 €	202,30 €
TOTAL	9.374,46 €	7.968,29 €	919,64 €	486,53 €

RECINTOS RESUELTOS

REF.	REFERENCIA SIGPAC	CULTIVO	DESCRIPCIÓN CULTIVO	S/R	G.PAGO	PEND. MEDIA (%)	SUP. DEC. ADMISIBLE (ha)	SUP. COMPROM. (ha)	SUP. AJUSTADA COMPROM. (1) (ha)	SUP. CONV. SIGPAC (ha)	SUP. CERTIF. (ha)	SUP. CAMPO (ha)	SUP. CAMPO DETER. CULT. DECLARADO (ha)	SUP. DEC. REDUCIDA (ha)	SUP. RESUELTA (ha)
-1398848	11-005-028-00102-003	62000	PASTOS PERMANENTES DE 5 O MAS AÑOS-SIN VARIEDAD	S	418	53,30	0,07	0,07	0,07		0,13			0,07	0,07
-1398846	11-005-028-00101-017	62000	PASTOS PERMANENTES DE 5 O MAS AÑOS-SIN VARIEDAD	S	418	37,90	0,08	0,08	0,08		0,15			0,08	0,08
-1398845	11-005-028-00101-006	62000	PASTOS PERMANENTES DE 5 O MAS AÑOS-SIN VARIEDAD	S	418	33,70	0,05	0,05	0,05		0,20			0,05	0,05
-1145838	11-005-004-00018-007	62000	PASTOS PERMANENTES DE 5 O MAS AÑOS-SIN VARIEDAD	S	418	50,80	0,60	0,60	0,60		1,71			0,60	0,60
-1145751	11-005-028-00009-003	62000	PASTOS PERMANENTES DE 5 O MAS AÑOS-SIN VARIEDAD	S	418	43,00	0,56	0,56	0,56		2,23			0,56	0,56
-1145721	11-005-004-00018-006	62000	PASTOS PERMANENTES DE 5 O MAS AÑOS-SIN VARIEDAD	S	418	54,50	21,74	21,74	21,74		62,10			21,74	21,74
-113795	11-005-034-00004-002	62000	PASTOS PERMANENTES DE 5 O MAS AÑOS-SIN VARIEDAD	S	418	38,40	5,32	5,32	5,32		15,19			5,32	5,32
-113793	11-005-034-00003-001	62000	PASTOS PERMANENTES DE 5 O MAS AÑOS-SIN VARIEDAD	S	418	35,90	2,74	2,74	2,74		6,09			2,74	2,74
-113791	11-005-026-00020-003	62000	PASTOS PERMANENTES DE 5 O MAS AÑOS-SIN VARIEDAD	S	418	38,10	11,98	11,98	11,98		26,63			11,98	11,98
4149473	11-005-027-00001-001	62000	PASTOS PERMANENTES DE 5 O MAS AÑOS-SIN VARIEDAD	S	418	47,60	10,18	10,18	10,18		22,63			10,18	10,18
1700000005559828	11-005-027-00001-003	62000	PASTOS PERMANENTES DE 5 O MAS AÑOS-SIN VARIEDAD	S	418	4,80	2,59	2,59	2,59		3,05			2,59	2,59
1700000005559829	11-005-027-00001-004	62000	PASTOS PERMANENTES DE 5 O MAS AÑOS-SIN VARIEDAD	S	418	3,20	0,57	0,57	0,57		2,26			0,57	0,57
-1398842	11-005-028-00099-002	101218	OLIVAR-MANZANILLA DE SEVILLA	S	419	35,70	1,64	1,64	1,64		1,64			1,64	1,64
-1398835	11-005-018-00013-001	101193	OLIVAR-LECCINO	S	419	18,50	1,12	1,12	1,12		1,12			1,12	1,12
-1398834	11-005-018-00012-002	101193	OLIVAR-LECCINO	S	419	18,30	8,75	8,75	8,75		8,75			8,75	8,75
-1398833	11-005-018-00010-001	101010	OLIVAR-PICUAL	S	419	20,70	3,28	3,28	3,28		3,28			3,28	3,28
5562364	11-005-018-00007-002	101193	OLIVAR-LECCINO	S	419	21,60	3,62	3,62	3,62		3,62			3,62	3,62
-1398847	11-005-028-00102-001	20000	BARBECHO TRADICIONAL-SIN VARIEDAD	S	424	4,00	0,25	0,25	0,25		0,25			0,25	0,25
-1398844	11-005-028-00101-003	20000	BARBECHO TRADICIONAL-SIN VARIEDAD	S	424	2,00	0,40	0,40	0,40		0,40			0,40	0,40

(1) Superficie declarada admisible ajustada con la superficie comprometida.
(2) Factor de penalización valorando el alcance para el tipo de compromiso.Puede verificar la integridad de una copia de este documento mediante la lectura del código QR adjunto o mediante el acceso a la dirección <https://ws050.juntadeandalucia.es/verificarFirma> indicando el código de VERIFICACIÓN

FIRMADO POR

RAQUEL MARIA ESPIN CRESPO

17/12/2024

VERIFICACIÓN

Pk2jm6UYDU9J72AMTZUYRN3GET48NG

PÁG. 1682/9349



**INCIDENCIAS****INCIDENCIA DESCRIPCIÓN**

- 4272 Verifica que las líneas de declaración de las Solicitudes Únicas no tienen solapes con la capa de Retroactividad Gráfica (ambas de la misma campaña) a nivel de expediente/línea de declaración gráfica de la solicitud.
Ref:-514972 Recinto:11-005-007-00054-00008 Cultivo: - Agregado de la referencia del recinto.:0 Zona de la referencia del recinto.:0 Superficie solapada.:0,07 Id. Incid.:101028956
- Ref:-1625478 Recinto:11-019-001-00010-00001 Cultivo: - Agregado de la referencia del recinto.:0 Zona de la referencia del recinto.:0 Superficie solapada.:0,02 Id. Incid.:101028955
- 100407 Explotación solicitada no forma parte de ningún organismo de control autorizado para la producción ecológica en Andalucía o fecha de inscripción posterior al plazo establecido (Anexo I. Criterios de Subvencionabilidad. Orden 28 de marzo de 2023).
Explotación:ES110050000170 Especie:CAPRINA
- 100411 Recinto no admisible por no estar asociado en SIGGAN a una explotación ganadera (Artículo 10 de la Orden de 28 de marzo de 2023).
Ref:-113719 Recinto:11-005-002-00002-00002 Cultivo:62000 PASTOS PERMANENTES DE 5 O MAS AÑOS-SIN VARIEDAD Secano
Ref:-113717 Recinto:11-005-002-09015-00004 Cultivo:62000 PASTOS PERMANENTES DE 5 O MAS AÑOS-SIN VARIEDAD Secano
Ref:-742853 Recinto:11-005-031-00112-00006 Cultivo:62000 PASTOS PERMANENTES DE 5 O MAS AÑOS-SIN VARIEDAD Secano
- 100424 Solicita recinto que no está comprometido para la operación.
Ref:-113719 Recinto:11-005-002-00002-00002 Cultivo:62000 PASTOS PERMANENTES DE 5 O MAS AÑOS-SIN VARIEDAD Secano
Ref:-113717 Recinto:11-005-002-09015-00004 Cultivo:62000 PASTOS PERMANENTES DE 5 O MAS AÑOS-SIN VARIEDAD Secano
Ref:-1145819 Recinto:11-005-004-00018-00008 Cultivo:62000 PASTOS PERMANENTES DE 5 O MAS AÑOS-SIN VARIEDAD Secano
Ref:-1145834 Recinto:11-005-004-00018-00010 Cultivo:62000 PASTOS PERMANENTES DE 5 O MAS AÑOS-SIN VARIEDAD Secano
Ref:-1145738 Recinto:11-005-004-00018-00011 Cultivo:62000 PASTOS PERMANENTES DE 5 O MAS AÑOS-SIN VARIEDAD Secano
Ref:-1145836 Recinto:11-005-004-00018-00012 Cultivo:62000 PASTOS PERMANENTES DE 5 O MAS AÑOS-SIN VARIEDAD Secano
Ref:-1145833 Recinto:11-005-004-00018-00013 Cultivo:62000 PASTOS PERMANENTES DE 5 O MAS AÑOS-SIN VARIEDAD Secano
Ref:-1145837 Recinto:11-005-004-00018-00014 Cultivo:62000 PASTOS PERMANENTES DE 5 O MAS AÑOS-SIN VARIEDAD Secano
Ref:-1145848 Recinto:11-005-004-00018-00015 Cultivo:62000 PASTOS PERMANENTES DE 5 O MAS AÑOS-SIN VARIEDAD Secano
Ref:-1145835 Recinto:11-005-004-00018-00016 Cultivo:62000 PASTOS PERMANENTES DE 5 O MAS AÑOS-SIN VARIEDAD Secano
Ref:-1145750 Recinto:11-005-004-00030-00003 Cultivo:62000 PASTOS PERMANENTES DE 5 O MAS AÑOS-SIN VARIEDAD Secano
Ref:-514975 Recinto:11-005-007-00054-00005 Cultivo:62000 PASTOS PERMANENTES DE 5 O MAS AÑOS-SIN VARIEDAD Secano
Ref:-514973 Recinto:11-005-007-00054-00006 Cultivo:62000 PASTOS PERMANENTES DE 5 O MAS AÑOS-SIN VARIEDAD Secano
Ref:-514965 Recinto:11-005-007-00054-00007 Cultivo:62000 PASTOS PERMANENTES DE 5 O MAS AÑOS-SIN VARIEDAD Secano
Ref:-514972 Recinto:11-005-007-00054-00008 Cultivo:62000 PASTOS PERMANENTES DE 5 O MAS AÑOS-SIN VARIEDAD Secano
Ref:-514964 Recinto:11-005-007-00054-00015 Cultivo:62000 PASTOS PERMANENTES DE 5 O MAS AÑOS-SIN VARIEDAD Secano
Ref:-514967 Recinto:11-005-007-00055-00001 Cultivo:62000 PASTOS PERMANENTES DE 5 O MAS AÑOS-SIN VARIEDAD Secano
Ref:-514970 Recinto:11-005-007-00088-00001 Cultivo:62000 PASTOS PERMANENTES DE 5 O MAS AÑOS-SIN VARIEDAD Secano
Ref:-514971 Recinto:11-005-008-00019-00002 Cultivo:62000 PASTOS PERMANENTES DE 5 O MAS AÑOS-SIN VARIEDAD Secano
Ref:-514969 Recinto:11-005-008-00030-00001 Cultivo:62000 PASTOS PERMANENTES DE 5 O MAS AÑOS-SIN VARIEDAD Secano
Ref:-514968 Recinto:11-005-008-00032-00001 Cultivo:62000 PASTOS PERMANENTES DE 5 O MAS AÑOS-SIN VARIEDAD Secano
Ref:-1145752 Recinto:11-005-028-00009-00002 Cultivo:62000 PASTOS PERMANENTES DE 5 O MAS AÑOS-SIN VARIEDAD Secano
Ref:6961997 Recinto:11-005-028-00101-00001 Cultivo:101218 OLIVAR-MANZANILLA DE SEVILLA Secano
Ref:-514962 Recinto:11-005-030-00008-00004 Cultivo:62000 PASTOS PERMANENTES DE 5 O MAS AÑOS-SIN VARIEDAD Secano
Ref:-514963 Recinto:11-005-030-00008-00005 Cultivo:62000 PASTOS PERMANENTES DE 5 O MAS AÑOS-SIN VARIEDAD Secano
Ref:-514570 Recinto:11-005-030-00008-00006 Cultivo:62000 PASTOS PERMANENTES DE 5 O MAS AÑOS-SIN VARIEDAD Secano
Ref:-514571 Recinto:11-005-031-00013-00003 Cultivo:62000 PASTOS PERMANENTES DE 5 O MAS AÑOS-SIN VARIEDAD Secano
Ref:-742853 Recinto:11-005-031-00112-00006 Cultivo:62000 PASTOS PERMANENTES DE 5 O MAS AÑOS-SIN VARIEDAD Secano
Ref:-1625478 Recinto:11-019-001-00010-00001 Cultivo:62000 PASTOS PERMANENTES DE 5 O MAS AÑOS-SIN VARIEDAD Secano
Ref:-1625477 Recinto:11-019-001-00010-00002 Cultivo:62000 PASTOS PERMANENTES DE 5 O MAS AÑOS-SIN VARIEDAD Secano
Ref:-1625483 Recinto:11-019-017-00040-00001 Cultivo:62000 PASTOS PERMANENTES DE 5 O MAS AÑOS-SIN VARIEDAD Secano
Ref:-1625484 Recinto:11-019-017-00040-00002 Cultivo:62000 PASTOS PERMANENTES DE 5 O MAS AÑOS-SIN VARIEDAD Secano
Ref:-1625482 Recinto:11-019-017-00040-00003 Cultivo:62000 PASTOS PERMANENTES DE 5 O MAS AÑOS-SIN VARIEDAD Secano

(1) Superficie declarada admisible ajustada con la superficie comprometida.
(2) Factor de penalización valorando el alcance para el tipo de compromiso.

Puede verificar la integridad de una copia de este documento mediante la lectura del código QR adjunto o mediante el acceso a la dirección <https://ws050.juntadeandalucia.es/verificarFirma> indicando el código de VERIFICACIÓN

FIRMADO POR	RAQUEL MARIA ESPIN CRESPO	17/12/2024	
VERIFICACIÓN	Pk2jm6UYDU9J72AMTZUYRN3GET48NG	PÁG. 1683/9349	

**INCIDENCIAS****INCIDENCIA DESCRIPCIÓN**

	Ref:-1625481 Recinto:11-019-017-00041-00001 Cultivo:62000 PASTOS PERMANENTES DE 5 O MAS AÑOS-SIN VARIEDAD Secano
	Ref:-1625480 Recinto:11-019-017-00042-00004 Cultivo:62000 PASTOS PERMANENTES DE 5 O MAS AÑOS-SIN VARIEDAD Secano
	Ref:-514966 Recinto:11-024-026-00015-00001 Cultivo:62000 PASTOS PERMANENTES DE 5 O MAS AÑOS-SIN VARIEDAD Secano
	Ref:-1568465 Recinto:11-024-026-00015-00004 Cultivo:62000 PASTOS PERMANENTES DE 5 O MAS AÑOS-SIN VARIEDAD Secano
100427	Recinto no admisible por estar asociado a una explotación intensiva en SIGGAN o que no pertenece al titular del expediente (Artículo 10 de la Orden de 28 de marzo de 2023).
	Ref:-1625478 Recinto:11-019-001-00010-00001 Cultivo:62000 PASTOS PERMANENTES DE 5 O MAS AÑOS-SIN VARIEDAD Secano Explotación:ES110190000211
	Ref:-1625477 Recinto:11-019-001-00010-00002 Cultivo:62000 PASTOS PERMANENTES DE 5 O MAS AÑOS-SIN VARIEDAD Secano Explotación:ES110190000211
	Ref:-1625483 Recinto:11-019-017-00040-00001 Cultivo:62000 PASTOS PERMANENTES DE 5 O MAS AÑOS-SIN VARIEDAD Secano Explotación:ES110190000211
	Ref:-1625484 Recinto:11-019-017-00040-00002 Cultivo:62000 PASTOS PERMANENTES DE 5 O MAS AÑOS-SIN VARIEDAD Secano Explotación:ES110190000211
	Ref:-1625482 Recinto:11-019-017-00040-00003 Cultivo:62000 PASTOS PERMANENTES DE 5 O MAS AÑOS-SIN VARIEDAD Secano Explotación:ES110190000211
	Ref:-1625481 Recinto:11-019-017-00041-00001 Cultivo:62000 PASTOS PERMANENTES DE 5 O MAS AÑOS-SIN VARIEDAD Secano Explotación:ES110190000211
	Ref:-1625480 Recinto:11-019-017-00042-00004 Cultivo:62000 PASTOS PERMANENTES DE 5 O MAS AÑOS-SIN VARIEDAD Secano Explotación:ES110190000211

Datos considerados para el Cálculo de la Carga Ganadera mínima y máxima del expediente

Explotación	Especie	Inscrito en Sipea y Admisible	Ugm Calculada para CG Mínima	Ugm Calculada para CG Máxima
ES110050000170	CAPRINA	NO	0,00	0,62
ES110050000170	OVINA	SI	87,09	87,09
			87,09	87,71

Superficie determinada para Cálculo Carga Ganadera Mínima: 421,74 ha

Superficie determinada para Cálculo Carga Ganadera Máxima: 497,37 ha

Carga Ganadera Mínima Expediente: 0,21 ugm/ha

Carga Ganadera Máxima Expediente: 0,18 ugm/ha

Los importes del Grupo de Pago de pastos de este expediente han sido ajustados por no llegar a la carga ganadera mínima de 0,3

Recintos Determinados para el Cálculo de Garga Ganadera Mínima

REF.	REFERENCIA SIGPAC	CULTIVO	DESCRIPCIÓN CULTIVO	S/R	SUP. RESUELTA (ha)
-1625484	11-019-017-00040-00002	62000	PASTOS PERMANENTES DE 5 O MAS AÑOS-SIN VARIEDAD	S	96,53
-1625483	11-019-017-00040-00001	62000	PASTOS PERMANENTES DE 5 O MAS AÑOS-SIN VARIEDAD	S	4,20
-1625482	11-019-017-00040-00003	62000	PASTOS PERMANENTES DE 5 O MAS AÑOS-SIN VARIEDAD	S	5,92
-1625481	11-019-017-00041-00001	62000	PASTOS PERMANENTES DE 5 O MAS AÑOS-SIN VARIEDAD	S	11,59
-1625480	11-019-017-00042-00004	62000	PASTOS PERMANENTES DE 5 O MAS AÑOS-SIN VARIEDAD	S	10,07
-1625478	11-019-001-00010-00001	62000	PASTOS PERMANENTES DE 5 O MAS AÑOS-SIN VARIEDAD	S	0,82
-1625477	11-019-001-00010-00002	62000	PASTOS PERMANENTES DE 5 O MAS AÑOS-SIN VARIEDAD	S	1,57
-1398848	11-005-028-00102-00003	62000	PASTOS PERMANENTES DE 5 O MAS AÑOS-SIN VARIEDAD	S	0,07
-1398846	11-005-028-00101-00017	62000	PASTOS PERMANENTES DE 5 O MAS AÑOS-SIN VARIEDAD	S	0,08
-1398845	11-005-028-00101-00006	62000	PASTOS PERMANENTES DE 5 O MAS AÑOS-SIN VARIEDAD	S	0,05
-1145848	11-005-004-00018-00015	62000	PASTOS PERMANENTES DE 5 O MAS AÑOS-SIN VARIEDAD	S	0,16
-1145838	11-005-004-00018-00007	62000	PASTOS PERMANENTES DE 5 O MAS AÑOS-SIN VARIEDAD	S	0,60
-1145837	11-005-004-00018-00014	62000	PASTOS PERMANENTES DE 5 O MAS AÑOS-SIN VARIEDAD	S	1,70
-1145836	11-005-004-00018-00012	62000	PASTOS PERMANENTES DE 5 O MAS AÑOS-SIN VARIEDAD	S	0,85

(1) Superficie declarada admisible ajustada con la superficie comprometida.
(2) Factor de penalización valorando el alcance para el tipo de compromiso.Puede verificar la integridad de una copia de este documento mediante la lectura del código QR adjunto o mediante el acceso a la dirección <https://ws050.juntadeandalucia.es/verificarFirma> indicando el código de VERIFICACIÓN

FIRMADO POR

RAQUEL MARIA ESPIN CRESPO

17/12/2024

VERIFICACIÓN

Pk2jm6UYDU9J72AMTZUYRN3GET48NG

PÁG. 1684/9349



**Datos considerados para el Cálculo de la Carga Ganadera mínima y máxima del expediente****Recintos Determinados para el Cálculo de Garga Ganadera Mínima**

REF.	REFERENCIA SIGPAC	CULTIVO	DESCRIPCIÓN CULTIVO	SUP.	
				S/R	RESUELTA (ha)
-1145835	11-005-004-00018-00016	62000	PASTOS PERMANENTES DE 5 O MAS AÑOS-SIN VARIEDAD	S	0,22
-1145834	11-005-004-00018-00010	62000	PASTOS PERMANENTES DE 5 O MAS AÑOS-SIN VARIEDAD	S	0,21
-1145833	11-005-004-00018-00013	62000	PASTOS PERMANENTES DE 5 O MAS AÑOS-SIN VARIEDAD	S	2,08
-1145819	11-005-004-00018-00008	62000	PASTOS PERMANENTES DE 5 O MAS AÑOS-SIN VARIEDAD	S	0,68
-1145752	11-005-028-00009-00002	62000	PASTOS PERMANENTES DE 5 O MAS AÑOS-SIN VARIEDAD	S	0,15
-1145751	11-005-028-00009-00003	62000	PASTOS PERMANENTES DE 5 O MAS AÑOS-SIN VARIEDAD	S	0,56
-1145738	11-005-004-00018-00011	62000	PASTOS PERMANENTES DE 5 O MAS AÑOS-SIN VARIEDAD	S	0,61
-1145721	11-005-004-00018-00006	62000	PASTOS PERMANENTES DE 5 O MAS AÑOS-SIN VARIEDAD	S	21,74
-742853	11-005-031-00112-00006	62000	PASTOS PERMANENTES DE 5 O MAS AÑOS-SIN VARIEDAD	S	0,01
-514975	11-005-007-00054-00005	62000	PASTOS PERMANENTES DE 5 O MAS AÑOS-SIN VARIEDAD	S	48,25
-514972	11-005-007-00054-00008	62000	PASTOS PERMANENTES DE 5 O MAS AÑOS-SIN VARIEDAD	S	111,79
-514971	11-005-008-00019-00002	62000	PASTOS PERMANENTES DE 5 O MAS AÑOS-SIN VARIEDAD	S	2,59
-514964	11-005-007-00054-00015	62000	PASTOS PERMANENTES DE 5 O MAS AÑOS-SIN VARIEDAD	S	0,06
-514963	11-005-030-00008-00005	62000	PASTOS PERMANENTES DE 5 O MAS AÑOS-SIN VARIEDAD	S	2,37
-514962	11-005-030-00008-00004	62000	PASTOS PERMANENTES DE 5 O MAS AÑOS-SIN VARIEDAD	S	6,79
-514571	11-005-031-00013-00003	62000	PASTOS PERMANENTES DE 5 O MAS AÑOS-SIN VARIEDAD	S	8,45
-514570	11-005-030-00008-00006	62000	PASTOS PERMANENTES DE 5 O MAS AÑOS-SIN VARIEDAD	S	47,07
-113795	11-005-034-00004-00002	62000	PASTOS PERMANENTES DE 5 O MAS AÑOS-SIN VARIEDAD	S	5,32
-113793	11-005-034-00003-00001	62000	PASTOS PERMANENTES DE 5 O MAS AÑOS-SIN VARIEDAD	S	2,74
-113791	11-005-026-00020-00003	62000	PASTOS PERMANENTES DE 5 O MAS AÑOS-SIN VARIEDAD	S	11,98
-113719	11-005-002-00002-00002	62000	PASTOS PERMANENTES DE 5 O MAS AÑOS-SIN VARIEDAD	S	0,37
-113717	11-005-002-09015-00004	62000	PASTOS PERMANENTES DE 5 O MAS AÑOS-SIN VARIEDAD	S	0,15
4149473	11-005-027-00001-00001	62000	PASTOS PERMANENTES DE 5 O MAS AÑOS-SIN VARIEDAD	S	10,18
1700000005559828	11-005-027-00001-00003	62000	PASTOS PERMANENTES DE 5 O MAS AÑOS-SIN VARIEDAD	S	2,59
1700000005559829	11-005-027-00001-00004	62000	PASTOS PERMANENTES DE 5 O MAS AÑOS-SIN VARIEDAD	S	0,57

Recintos Determinados para el Cálculo de Garga Ganadera Máxima

REF.	REFERENCIA SIGPAC	CULTIVO	DESCRIPCIÓN CULTIVO	SUP.	
				S/R	RESUELTA (ha)
-1625484	11-019-017-00040-00002	62000	PASTOS PERMANENTES DE 5 O MAS AÑOS-SIN VARIEDAD	S	96,53
-1625483	11-019-017-00040-00001	62000	PASTOS PERMANENTES DE 5 O MAS AÑOS-SIN VARIEDAD	S	4,20
-1625482	11-019-017-00040-00003	62000	PASTOS PERMANENTES DE 5 O MAS AÑOS-SIN VARIEDAD	S	5,92
-1625481	11-019-017-00041-00001	62000	PASTOS PERMANENTES DE 5 O MAS AÑOS-SIN VARIEDAD	S	11,59
-1625480	11-019-017-00042-00004	62000	PASTOS PERMANENTES DE 5 O MAS AÑOS-SIN VARIEDAD	S	10,07
-1625478	11-019-001-00010-00001	62000	PASTOS PERMANENTES DE 5 O MAS AÑOS-SIN VARIEDAD	S	0,82
-1625477	11-019-001-00010-00002	62000	PASTOS PERMANENTES DE 5 O MAS AÑOS-SIN VARIEDAD	S	1,57
-1568465	11-024-026-00015-00004	62000	PASTOS PERMANENTES DE 5 O MAS AÑOS-SIN VARIEDAD	S	0,00
-1398848	11-005-028-00102-00003	62000	PASTOS PERMANENTES DE 5 O MAS AÑOS-SIN VARIEDAD	S	0,07

(1) Superficie declarada admisible ajustada con la superficie comprometida.
(2) Factor de penalización valorando el alcance para el tipo de compromiso.

Puede verificar la integridad de una copia de este documento mediante la lectura del código QR adjunto o mediante el acceso a la dirección <https://ws050.juntadeandalucia.es/verificarFirma> indicando el código de VERIFICACIÓN

FIRMADO POR

RAQUEL MARIA ESPIN CRESPO

17/12/2024

VERIFICACIÓN

Pk2jm6UYDU9J72AMTZUYRN3GET48NG

PÁG. 1685/9349



**Datos considerados para el Cálculo de la Carga Ganadera mínima y máxima del expediente****Recintos Determinados para el Cálculo de Garga Ganadera Máxima**

REF.	REFERENCIA SIGPAC	CULTIVO	DESCRIPCIÓN CULTIVO	SUP.	
				S/R	RESUELTA (ha)
-1398846	11-005-028-00101-00017	62000	PASTOS PERMANENTES DE 5 O MAS AÑOS-SIN VARIEDAD	S	0,08
-1398845	11-005-028-00101-00006	62000	PASTOS PERMANENTES DE 5 O MAS AÑOS-SIN VARIEDAD	S	0,05
-1145848	11-005-004-00018-00015	62000	PASTOS PERMANENTES DE 5 O MAS AÑOS-SIN VARIEDAD	S	0,16
-1145838	11-005-004-00018-00007	62000	PASTOS PERMANENTES DE 5 O MAS AÑOS-SIN VARIEDAD	S	0,60
-1145837	11-005-004-00018-00014	62000	PASTOS PERMANENTES DE 5 O MAS AÑOS-SIN VARIEDAD	S	1,70
-1145836	11-005-004-00018-00012	62000	PASTOS PERMANENTES DE 5 O MAS AÑOS-SIN VARIEDAD	S	0,85
-1145835	11-005-004-00018-00016	62000	PASTOS PERMANENTES DE 5 O MAS AÑOS-SIN VARIEDAD	S	0,22
-1145834	11-005-004-00018-00010	62000	PASTOS PERMANENTES DE 5 O MAS AÑOS-SIN VARIEDAD	S	0,21
-1145833	11-005-004-00018-00013	62000	PASTOS PERMANENTES DE 5 O MAS AÑOS-SIN VARIEDAD	S	2,08
-1145819	11-005-004-00018-00008	62000	PASTOS PERMANENTES DE 5 O MAS AÑOS-SIN VARIEDAD	S	0,68
-1145752	11-005-028-00009-00002	62000	PASTOS PERMANENTES DE 5 O MAS AÑOS-SIN VARIEDAD	S	0,15
-1145751	11-005-028-00009-00003	62000	PASTOS PERMANENTES DE 5 O MAS AÑOS-SIN VARIEDAD	S	0,56
-1145750	11-005-004-00030-00003	62000	PASTOS PERMANENTES DE 5 O MAS AÑOS-SIN VARIEDAD	S	0,00
-1145738	11-005-004-00018-00011	62000	PASTOS PERMANENTES DE 5 O MAS AÑOS-SIN VARIEDAD	S	0,61
-1145721	11-005-004-00018-00006	62000	PASTOS PERMANENTES DE 5 O MAS AÑOS-SIN VARIEDAD	S	21,74
-742853	11-005-031-00112-00006	62000	PASTOS PERMANENTES DE 5 O MAS AÑOS-SIN VARIEDAD	S	0,01
-514975	11-005-007-00054-00005	62000	PASTOS PERMANENTES DE 5 O MAS AÑOS-SIN VARIEDAD	S	48,25
-514973	11-005-007-00054-00006	62000	PASTOS PERMANENTES DE 5 O MAS AÑOS-SIN VARIEDAD	S	0,00
-514972	11-005-007-00054-00008	62000	PASTOS PERMANENTES DE 5 O MAS AÑOS-SIN VARIEDAD	S	111,79
-514971	11-005-008-00019-00002	62000	PASTOS PERMANENTES DE 5 O MAS AÑOS-SIN VARIEDAD	S	2,59
-514970	11-005-007-00088-00001	62000	PASTOS PERMANENTES DE 5 O MAS AÑOS-SIN VARIEDAD	S	0,00
-514969	11-005-008-00030-00001	62000	PASTOS PERMANENTES DE 5 O MAS AÑOS-SIN VARIEDAD	S	0,00
-514968	11-005-008-00032-00001	62000	PASTOS PERMANENTES DE 5 O MAS AÑOS-SIN VARIEDAD	S	0,00
-514967	11-005-007-00055-00001	62000	PASTOS PERMANENTES DE 5 O MAS AÑOS-SIN VARIEDAD	S	0,00
-514966	11-024-026-00015-00001	62000	PASTOS PERMANENTES DE 5 O MAS AÑOS-SIN VARIEDAD	S	0,00
-514965	11-005-007-00054-00007	62000	PASTOS PERMANENTES DE 5 O MAS AÑOS-SIN VARIEDAD	S	0,00
-514964	11-005-007-00054-00015	62000	PASTOS PERMANENTES DE 5 O MAS AÑOS-SIN VARIEDAD	S	0,06
-514963	11-005-030-00008-00005	62000	PASTOS PERMANENTES DE 5 O MAS AÑOS-SIN VARIEDAD	S	2,37
-514962	11-005-030-00008-00004	62000	PASTOS PERMANENTES DE 5 O MAS AÑOS-SIN VARIEDAD	S	6,79
-514571	11-005-031-00013-00003	62000	PASTOS PERMANENTES DE 5 O MAS AÑOS-SIN VARIEDAD	S	8,45
-514570	11-005-030-00008-00006	62000	PASTOS PERMANENTES DE 5 O MAS AÑOS-SIN VARIEDAD	S	47,07
-113795	11-005-034-00004-00002	62000	PASTOS PERMANENTES DE 5 O MAS AÑOS-SIN VARIEDAD	S	5,32
-113793	11-005-034-00003-00001	62000	PASTOS PERMANENTES DE 5 O MAS AÑOS-SIN VARIEDAD	S	2,74
-113791	11-005-026-00020-00003	62000	PASTOS PERMANENTES DE 5 O MAS AÑOS-SIN VARIEDAD	S	11,98
-113719	11-005-002-00002-00002	62000	PASTOS PERMANENTES DE 5 O MAS AÑOS-SIN VARIEDAD	S	0,37
-113717	11-005-002-09015-00004	62000	PASTOS PERMANENTES DE 5 O MAS AÑOS-SIN	S	0,15

(1) Superficie declarada admisible ajustada con la superficie comprometida.
(2) Factor de penalización valorando el alcance para el tipo de compromiso.

Puede verificar la integridad de una copia de este documento mediante la lectura del código QR adjunto o mediante el acceso a la dirección <https://ws050.juntadeandalucia.es/verificarFirma> indicando el código de VERIFICACIÓN

FIRMADO POR	RAQUEL MARIA ESPIN CRESPO	17/12/2024	
VERIFICACIÓN	Pk2jm6UYDU9J72AMTZUYRN3GET48NG	PÁG. 1686/9349	

**Datos considerados para el Cálculo de la Carga Ganadera mínima y máxima del expediente****Recintos Determinados para el Cálculo de Garga Ganadera Máxima**

REF.	REFERENCIA SIGPAC	CULTIVO	DESCRIPCIÓN CULTIVO	SUP.	
				S/R	RESUELTA (ha)
4149473	11-005-027-00001-00001	62000	PASTOS PERMANENTES DE 5 O MAS AÑOS-SIN VARIEDAD	S	10,18
6949639	11-005-004-00020-00001	62000	PASTOS PERMANENTES DE 5 O MAS AÑOS-SIN VARIEDAD	S	1,05
6949640	11-005-004-00020-00004	62000	PASTOS PERMANENTES DE 5 O MAS AÑOS-SIN VARIEDAD	S	1,99
6949641	11-005-004-00020-00005	62000	PASTOS PERMANENTES DE 5 O MAS AÑOS-SIN VARIEDAD	S	0,85
6949647	11-005-007-00052-00003	62000	PASTOS PERMANENTES DE 5 O MAS AÑOS-SIN VARIEDAD	S	3,58
6949648	11-005-007-00052-00004	62000	PASTOS PERMANENTES DE 5 O MAS AÑOS-SIN VARIEDAD	S	0,25
6949649	11-005-007-00052-00006	62000	PASTOS PERMANENTES DE 5 O MAS AÑOS-SIN VARIEDAD	S	16,48
6949651	11-005-028-00001-00003	62000	PASTOS PERMANENTES DE 5 O MAS AÑOS-SIN VARIEDAD	S	1,38
6949657	11-005-028-00002-00002	62000	PASTOS PERMANENTES DE 5 O MAS AÑOS-SIN VARIEDAD	S	1,77
6949658	11-005-028-00002-00003	62000	PASTOS PERMANENTES DE 5 O MAS AÑOS-SIN VARIEDAD	S	0,62
6949659	11-005-028-00003-00001	62000	PASTOS PERMANENTES DE 5 O MAS AÑOS-SIN VARIEDAD	S	0,46
6949660	11-005-028-00003-00002	62000	PASTOS PERMANENTES DE 5 O MAS AÑOS-SIN VARIEDAD	S	1,46
6949661	11-005-028-00003-00005	62000	PASTOS PERMANENTES DE 5 O MAS AÑOS-SIN VARIEDAD	S	0,17
6949662	11-005-028-00003-00006	62000	PASTOS PERMANENTES DE 5 O MAS AÑOS-SIN VARIEDAD	S	0,09
6949663	11-005-028-00003-00008	62000	PASTOS PERMANENTES DE 5 O MAS AÑOS-SIN VARIEDAD	S	0,01
6949666	11-005-029-00062-00027	62000	PASTOS PERMANENTES DE 5 O MAS AÑOS-SIN VARIEDAD	S	1,52
6949667	11-005-030-00002-00005	62000	PASTOS PERMANENTES DE 5 O MAS AÑOS-SIN VARIEDAD	S	0,12
6949668	11-005-030-00002-00006	62000	PASTOS PERMANENTES DE 5 O MAS AÑOS-SIN VARIEDAD	S	0,16
6949669	11-005-030-00002-00007	62000	PASTOS PERMANENTES DE 5 O MAS AÑOS-SIN VARIEDAD	S	24,06
6949670	11-005-030-00002-00008	62000	PASTOS PERMANENTES DE 5 O MAS AÑOS-SIN VARIEDAD	S	7,11
6949675	11-005-030-00003-00003	62000	PASTOS PERMANENTES DE 5 O MAS AÑOS-SIN VARIEDAD	S	0,53
6949678	11-005-030-00005-00002	62000	PASTOS PERMANENTES DE 5 O MAS AÑOS-SIN VARIEDAD	S	4,79
6949679	11-005-030-00005-00003	62000	PASTOS PERMANENTES DE 5 O MAS AÑOS-SIN VARIEDAD	S	0,37
6949680	11-005-030-00005-00004	62000	PASTOS PERMANENTES DE 5 O MAS AÑOS-SIN VARIEDAD	S	6,37
6949681	11-005-030-00005-00005	62000	PASTOS PERMANENTES DE 5 O MAS AÑOS-SIN VARIEDAD	S	0,44
170000005559828	11-005-027-00001-00003	62000	PASTOS PERMANENTES DE 5 O MAS AÑOS-SIN VARIEDAD	S	2,59
170000005559829	11-005-027-00001-00004	62000	PASTOS PERMANENTES DE 5 O MAS AÑOS-SIN VARIEDAD	S	0,57

Incidencias de carga ganadera**INCIDENCIA DESCRIPCIÓN**

4272	Verifica que las líneas de declaración de las Solicitudes Únicas no tienen solapes con la capa de Retroactividad Gráfica (ambas de la misma campaña) a nivel de expediente/línea de declaración gráfica de la solicitud. Ref:-1625478 Recinto:11-019-001-00010-00001 Cultivo: - Agregado de la referencia del recinto.:0 Zona de la referencia del recinto.:0 Superficie solapada.:0,02 Id. Incid.:5085952 Ref:-514972 Recinto:11-005-007-00054-00008 Cultivo: - Agregado de la referencia del recinto.:0 Zona de la referencia del recinto.:0 Superficie solapada.:0,07 Id. Incid.:5085953
100407	Explotación solicitada no forma parte de ningún organismo de control autorizado para la producción ecológica en Andalucía o fecha de inscripción posterior al plazo establecido (Anexo I. Criterios de Subvencionabilidad. Orden 28 de marzo de 2023). Explotación:ES110050000170 Especie:CAPRINA

(1) Superficie declarada admisible ajustada con la superficie comprometida.
(2) Factor de penalización valorando el alcance para el tipo de compromiso.

Puede verificar la integridad de una copia de este documento mediante la lectura del código QR adjunto o mediante el acceso a la dirección <https://ws050.juntadeandalucia.es/verificarFirma> indicando el código de VERIFICACIÓN

FIRMADO POR	RAQUEL MARIA ESPIN CRESPO	17/12/2024	
VERIFICACIÓN	Pk2jm6UYDU9J72AMTZUYRN3GET48NG	PÁG. 1687/9349	

**APELLIDOS Y NOMBRE / RAZÓN SOCIAL**

SANCHEZ BENITEZ JORGE

NIF
***0860*EXPEDIENTE
1276470**ANUALIDAD DE PAGO**

1ª

IMPORTES POR ANUALIDAD

	2023	2024	2025	2026	2027
IMPORTE MÁXIMO SUBVENCIONABLE	654,46 €	654,46 €	654,46 €	545,38 €	545,38 €
IMPORTE MEDIO DE TRANSFERENCIA (€/ha)	297,48 €	297,48 €	297,48 €	247,90 €	247,90 €

RESUMEN DE UNIDADES

Cód	GRUPO DE PAGO	Sup. Dec. Admisible (ha)	Sup. Comprometida (ha)	Sup. ajustada compromiso (1) (ha)	% sobredec.	Sup. Resuelta (ha)	Importe Declarado	Importe Topado	Importe Resuelto	Importe tras sobredec.
419	OLIVAR	2,22		2,20	0,00	2,20	654,46	654,46	654,46	654,46
TOTAL		2,22	2,20	2,20		2,20	654,46	654,46	654,46	654,46

APLICACIÓN DE REDUCCIONES Y PENALIZACIONES

GRUPO DE PAGO	Importe Calculado	Importe prereduc.	Criterios de subvencionabilidad y compromisos	Presentación tardía	Omisión declaración	Condicionalidad	IMPORTE (Euros) RESUELTO
OLIVAR	654,46	654,46	0,00	0,00	0,00	0,00	654,46
TOTAL	654,46	654,46					654,46

RESUMEN DE PAGOS**IMPORTE (Euros)**

	RESUELTO	FEADER	MAPA	CAPADR
OLIVAR - Pago realizado	654,46 €	556,29 €	64,20 €	33,97 €

RECINTOS RESUELTOS

REF.	REFERENCIA SIGPAC	CULTIVO	DESCRIPCIÓN CULTIVO	S/R G.PAGO	PEND. MEDIA (%)	SUP. DEC. ADMISIBLE (ha)	SUP. COMPROM. (ha)	SUP. AJUSTADA COMPR.(1) (ha)	SUP. CONY. SIGPAC (ha)	SUP. CERTIE (ha)	SUP. CAMPO (ha)	SUP. CAMPO DETER. CULT. DECLARADO (ha)	SUP. DEC. REDUCIDA (ha)	SUP. RESUELTA (ha)
-1512422	11-018-009-00031-018	101007	OLIVAR-MANZANILLA	S 419	28,10	0,42	0,42	0,42	0,42	0,42		0,42	0,42	0,42
-1512421	11-018-009-00031-006	101007	OLIVAR-MANZANILLA	S 419	19,40	1,35	1,33	1,33	1,33	1,35		1,33	1,33	1,33
6817494	11-018-009-00031-005	101007	OLIVAR-MANZANILLA	S 419	21,20	0,45	0,45	0,45	0,45	0,45		0,45	0,45	0,45

INCIDENCIAS**INCIDENCIA DESCRIPCIÓN**

4272 Verifica que las líneas de declaración de las Solicitudes Únicas no tienen solapes con la capa de Retroactividad Gráfica (ambas de la misma campaña) a nivel de expediente/línea de declaración gráfica de la solicitud.
Ref:-1512421 Recinto:11-018-009-00031-00006 Cultivo: - Agregado de la referencia del recinto.:0 Zona de la referencia del recinto.:0 Superficie solapada.:02 Id. Incid.:101028968

(1) Superficie declarada admisible ajustada con la superficie comprometida.
(2) Factor de penalización valorando el alcance para el tipo de compromiso.

Puede verificar la integridad de una copia de este documento mediante la lectura del código QR adjunto o mediante el acceso a la dirección <https://ws050.juntadeandalucia.es/verificarFirma> indicando el código de VERIFICACIÓN

FIRMADO POR

RAQUEL MARIA ESPIN CRESPO

17/12/2024

VERIFICACIÓN

Pk2jm6UYDU9J72AMTZUYRN3GET48NG

PÁG. 1688/9349



**APELLIDOS Y NOMBRE / RAZÓN SOCIAL**

SANCHEZ DOMINGUEZ YOLANDA

NIF

***8738*

EXPEDIENTE

1273746

ANUALIDAD DE PAGO

1ª

IMPORTES POR ANUALIDAD

	2023	2024	2025	2026	2027
IMPORTE MÁXIMO SUBVENCIONABLE	2.756,71 €	2.756,71 €	2.756,71 €	2.297,27 €	2.297,27 €
IMPORTE MEDIO DE TRANSFERENCIA (€/ha)	419,59 €	419,59 €	419,59 €	349,66 €	349,66 €

RESUMEN DE UNIDADES

Cód	GRUPO DE PAGO	Sup. Dec. Admisible (ha)	Sup. Comprometida (ha)	Sup. ajustada compromiso (1) (ha)	% sobredec.	Sup. Resuelta (ha)	Importe Declarado	Importe Topado	Importe Resuelto	Importe tras sobredec.
423	FRUTALES REGADÍO	6,60		6,57	0,00	6,57	2.756,71	2.756,71	2.756,71	2.756,71
TOTAL		6,60	6,57	6,57		6,57	2.756,71	2.756,71	2.756,71	2.756,71

APLICACIÓN DE REDUCCIONES Y PENALIZACIONES

GRUPO DE PAGO	Importe Calculado	Importe prereduc.	Criterios de subvencionabilidad y compromisos	Presentación tardía	Omisión declaración	Condicionalidad	IMPORTE (Euros) RESUELTO
FRUTALES REGADÍO	2.756,71	2.756,71	0,00	0,00	0,00	0,00	2.756,71
TOTAL	2.756,71	2.756,71					2.756,71

RESUMEN DE PAGOS**IMPORTE (Euros)**

	RESUELTO	FEADER	MAPA	CAPADR
FRUTALES REGADÍO - Pago realizado	2.756,71 €	2.343,20 €	270,43 €	143,08 €

RECINTOS RESUELTOS

REF.	REFERENCIA SIGPAC	CULTIVO DESCRIPCIÓN CULTIVO	S/R G.PAGO	PEND. MEDIA (%)	SUP. DEC. ADMISIBLE (ha)	SUP. COMPROM. (ha)	SUP. AJUSTADA COMPR.(1) (ha)	SUP. CONY. SIGPAC (ha)	SUP. CERTIF. (ha)	SUP. CAMPO (ha)	SUP. CAMPO DETER. CULT. DECLARADO (ha)	SUP. DEC. REDUCIDA (ha)	SUP. RESUELTA (ha)
-1386674	11-021-015-00008-001	210010 MANDARINOS HÍBRIDOS-ORTANIQUE	R 423	1,70	1,78	1,78	1,78		1,79			1,78	1,78
-1386641	11-021-015-00008-001	206001 NARANJO-LANE LATE	R 423	1,70	3,43	3,40	3,40		3,42			3,40	3,40
1700000005970864	11-021-015-00013-005	206014 NARANJO-BARBERINA	R 423	2,50	1,39	1,39	1,39		1,39			1,39	1,39

INCIDENCIAS**INCIDENCIA DESCRIPCIÓN**

3790	Recinto declarado inactivo Ref:-1616856 Recinto:11-021-015-00012-00003 Cultivo: - Ref:-1616853 Recinto:11-021-015-00013-00004 Cultivo: -
4272	Verifica que las líneas de declaración de las Solicitudes Únicas no tienen solapes con la capa de Retroactividad Gráfica (ambas de la misma campaña) a nivel de expediente/línea de declaración gráfica de la solicitud. Ref:-1386641 Recinto:11-021-015-00008-00001 Cultivo: - Agregado de la referencia del recinto.:0 Zona de la referencia del recinto.:0 Superficie solapada.:0,03 Id. Incid.:101028910
100402	Recinto solicitado no forma parte de ningún organismo de control autorizado para la producción ecológica en Andalucía o fecha de inscripción posterior al plazo establecido (Anexo I. Criterios de Subvencionabilidad. Orden 28 de marzo de 2023). Ref:1700000005978247 Recinto:11-021-015-00012-00002 Cultivo:206014 NARANJO-BARBERINA Regadío
100424	Solicita recinto que no está comprometido para la operación. Ref:1700000005978247 Recinto:11-021-015-00012-00002 Cultivo:206014 NARANJO-BARBERINA Regadío Ref:-1616856 Recinto:11-021-015-00012-00003 Cultivo:206014 NARANJO-BARBERINA Regadío Ref:-1616853 Recinto:11-021-015-00013-00004 Cultivo:206014 NARANJO-BARBERINA Regadío

(1) Superficie declarada admisible ajustada con la superficie comprometida.
(2) Factor de penalización valorando el alcance para el tipo de compromiso.Puede verificar la integridad de una copia de este documento mediante la lectura del código QR adjunto o mediante el acceso a la dirección <https://ws050.juntadeandalucia.es/verificarFirma> indicando el código de VERIFICACIÓN

FIRMADO POR

RAQUEL MARIA ESPIN CRESPO

17/12/2024

VERIFICACIÓN

Pk2jm6UYDU9J72AMTZUYRN3GET48NG

PÁG. 1689/9349



**APELLIDOS Y NOMBRE / RAZÓN SOCIAL**

SANCHEZ FERNANDEZ FRANCISCO JAVIER

NIF

***0408*

EXPEDIENTE

1250254

ANUALIDAD**DE PAGO**

1ª

IMPORTES POR ANUALIDAD

	2023	2024	2025	2026	2027
IMPORTE MÁXIMO SUBVENCIONABLE	1.994,27 €	1.994,27 €	1.661,89 €	1.661,89 €	1.661,89 €
IMPORTE MEDIO DE TRANSFERENCIA (€/ha)	98,58 €	98,58 €	82,15 €	82,15 €	82,15 €

RESUMEN DE UNIDADES

Cód	GRUPO DE PAGO	Sup. Dec. Admisible (ha)	Sup. Comprometida (ha)	Sup. ajustada compromiso (1) (ha)	% sobredec.	Sup. Resuelta (ha)	Importe Declarado	Importe Topado	Importe Resuelto	Importe tras sobredec.
418	PASTOS ASOCIADOS A GANADERÍA ECOLÓGICA	20,23		20,23	0,00	20,23	1.994,27	1.994,27	1.994,27	1.994,27
TOTAL		20,23	20,23	20,23		20,23	1.994,27	1.994,27	1.994,27	1.994,27

APLICACIÓN DE REDUCCIONES Y PENALIZACIONES

GRUPO DE PAGO	Importe Calculado	Importe prereduc.	Criterios de subvencionabilidad y compromisos	Presentación tardía	Omisión declaración	Condicionidad	IMPORTE (Euros) RESUELTO
PASTOS ASOCIADOS A GANADERÍA	1.994,27	1.994,27	0,00	0,00	0,00	0,00	1.994,27
TOTAL	1.994,27	1.994,27					1.994,27

RESUMEN DE PAGOS**IMPORTE (Euros)**

	RESUELTO	FEADER	MAPA	CAPADR
PASTOS ASOCIADOS A GANADERÍA ECOLÓGICA - Pago realizado	1.994,27 €	1.695,13 €	195,64 €	103,50 €

RECINTOS RESUELTOS

REE	REFERENCIA SIGPAC	CULTIVO	DESCRIPCIÓN CULTIVO	S/R G.PAGO	PEND. MEDIA (%)	SUP. DEC. ADMISIBLE (ha)	SUP. COMPROM. (ha)	SUP. AJUSTADA COMPROM. (1) (ha)	SUP. CONV. SIGPAC (ha)	SUP. CERTIF. (ha)	SUP. CAMPO (ha)	SUP. CAMPO DETER. CULT. DECLARADO (ha)	SUP. DEC. REDUCIDA (ha)	SUP. RESUELTA (ha)
5318619	11-038-008-00073-002	62000	PASTOS PERMANENTES DE 5 O MAS AÑOS-SIN VARIEDAD	S 418	35,80	3,96	3,96	3,96		8,81			3,96	3,96
5318620	11-038-008-00073-006	62000	PASTOS PERMANENTES DE 5 O MAS AÑOS-SIN VARIEDAD	S 418	16,20	0,54	0,54	0,54		0,63			0,54	0,54
5318621	11-038-008-00073-007	62000	PASTOS PERMANENTES DE 5 O MAS AÑOS-SIN VARIEDAD	S 418	23,60	3,06	3,06	3,06		5,57			3,06	3,06
6896401	11-038-001-00014-001	62000	PASTOS PERMANENTES DE 5 O MAS AÑOS-SIN VARIEDAD	S 418	31,50	2,07	2,07	2,07		4,61			2,07	2,07
6896418	11-038-002-00051-005	62000	PASTOS PERMANENTES DE 5 O MAS AÑOS-SIN VARIEDAD	S 418	28,40	10,60	10,60	10,60		19,28			10,60	10,60

(1) Superficie declarada admisible ajustada con la superficie comprometida.
(2) Factor de penalización valorando el alcance para el tipo de compromiso.Puede verificar la integridad de una copia de este documento mediante la lectura del código QR adjunto o mediante el acceso a la dirección <https://ws050.juntadeandalucia.es/verificarFirma> indicando el código de VERIFICACIÓN

FIRMADO POR

RAQUEL MARIA ESPIN CRESPO

17/12/2024

VERIFICACIÓN

Pk2jm6UYDU9J72AMTZUYRN3GET48NG

PÁG. 1690/9349



**INCIDENCIAS****INCIDENCIA DESCRIPCIÓN**

- 100407 Explotación solicitada no forma parte de ningún organismo de control autorizado para la producción ecológica en Andalucía o fecha de inscripción posterior al plazo establecido (Anexo I. Criterios de Subvencionabilidad. Orden 28 de marzo de 2023).
Explotación:ES11038000016 Especie:CAPRINA
- 100411 Recinto no admisible por no estar asociado en SIGGAN a una explotación ganadera (Artículo 10 de la Orden de 28 de marzo de 2023).
Ref.-1592175 Recinto:11-038-002-00048-00001 Cultivo:62000 PASTOS PERMANENTES DE 5 O MAS AÑOS-SIN VARIEDAD Secano
Ref.-1592174 Recinto:11-038-002-00048-00002 Cultivo:62000 PASTOS PERMANENTES DE 5 O MAS AÑOS-SIN VARIEDAD Secano
Ref.-1456992 Recinto:11-038-002-00049-00002 Cultivo:62000 PASTOS PERMANENTES DE 5 O MAS AÑOS-SIN VARIEDAD Secano
Ref.-1456991 Recinto:11-038-002-00049-00003 Cultivo:62000 PASTOS PERMANENTES DE 5 O MAS AÑOS-SIN VARIEDAD Secano
- 100424 Solicita recinto que no está comprometido para la operación.
Ref.4794131 Recinto:11-038-001-00002-00002 Cultivo:62000 PASTOS PERMANENTES DE 5 O MAS AÑOS-SIN VARIEDAD Secano
Ref.-1592175 Recinto:11-038-002-00048-00001 Cultivo:62000 PASTOS PERMANENTES DE 5 O MAS AÑOS-SIN VARIEDAD Secano
Ref.-1592174 Recinto:11-038-002-00048-00002 Cultivo:62000 PASTOS PERMANENTES DE 5 O MAS AÑOS-SIN VARIEDAD Secano
Ref.-1456992 Recinto:11-038-002-00049-00002 Cultivo:62000 PASTOS PERMANENTES DE 5 O MAS AÑOS-SIN VARIEDAD Secano
Ref.-1456991 Recinto:11-038-002-00049-00003 Cultivo:62000 PASTOS PERMANENTES DE 5 O MAS AÑOS-SIN VARIEDAD Secano
Ref.6896414 Recinto:11-038-002-00051-00001 Cultivo:62000 PASTOS PERMANENTES DE 5 O MAS AÑOS-SIN VARIEDAD Secano
Ref.6896415 Recinto:11-038-002-00051-00002 Cultivo:62000 PASTOS PERMANENTES DE 5 O MAS AÑOS-SIN VARIEDAD Secano
Ref.6896416 Recinto:11-038-002-00051-00003 Cultivo:62000 PASTOS PERMANENTES DE 5 O MAS AÑOS-SIN VARIEDAD Secano

Datos considerados para el Cálculo de la Carga Ganadera mínima y máxima del expediente

Explotación	Especie	Inscrito en Sipea y Admisible	Ugm Calculada para CG Mínima	Ugm Calculada para CG Máxima
ES11038000016	CAPRINA	NO	0,00	0,07
ES11038000016	OVINA	SI	15,04	15,04
			15,04	15,11

Superficie determinada para Cálculo Carga Ganadera Mínima: 28,19 ha

Superficie determinada para Cálculo Carga Ganadera Máxima: 66,24 ha

Carga Ganadera Mínima Expediente: 0,53 ugm/ha

Carga Ganadera Máxima Expediente: 0,23 ugm/ha

Recintos Determinados para el Cálculo de Garga Ganadera Mínima

REF.	REFERENCIA SIGPAC	CULTIVO	DESCRIPCIÓN CULTIVO	S/R	SUP. RESUELTA (ha)
-1592175	11-038-002-00048-00001	62000	PASTOS PERMANENTES DE 5 O MAS AÑOS-SIN VARIEDAD	S	0,67
-1592174	11-038-002-00048-00002	62000	PASTOS PERMANENTES DE 5 O MAS AÑOS-SIN VARIEDAD	S	2,76
-1456992	11-038-002-00049-00002	62000	PASTOS PERMANENTES DE 5 O MAS AÑOS-SIN VARIEDAD	S	1,45
-1456991	11-038-002-00049-00003	62000	PASTOS PERMANENTES DE 5 O MAS AÑOS-SIN VARIEDAD	S	0,95
4794131	11-038-001-00002-00002	62000	PASTOS PERMANENTES DE 5 O MAS AÑOS-SIN VARIEDAD	S	2,13
5318619	11-038-008-00073-00002	62000	PASTOS PERMANENTES DE 5 O MAS AÑOS-SIN VARIEDAD	S	3,96
5318620	11-038-008-00073-00006	62000	PASTOS PERMANENTES DE 5 O MAS AÑOS-SIN VARIEDAD	S	0,54
5318621	11-038-008-00073-00007	62000	PASTOS PERMANENTES DE 5 O MAS AÑOS-SIN VARIEDAD	S	3,06
6896401	11-038-001-00014-00001	62000	PASTOS PERMANENTES DE 5 O MAS AÑOS-SIN VARIEDAD	S	2,07
6896418	11-038-002-00051-00005	62000	PASTOS PERMANENTES DE 5 O MAS AÑOS-SIN VARIEDAD	S	10,60

(1) Superficie declarada admisible ajustada con la superficie comprometida.
(2) Factor de penalización valorando el alcance para el tipo de compromiso.Puede verificar la integridad de una copia de este documento mediante la lectura del código QR adjunto o mediante el acceso a la dirección <https://ws050.juntadeandalucia.es/verificarFirma> indicando el código de VERIFICACIÓN

FIRMADO POR

RAQUEL MARIA ESPIN CRESPO

17/12/2024

VERIFICACIÓN

Pk2jm6UYDU9J72AMTZUYRN3GET48NG

PÁG. 1691/9349



**Datos considerados para el Cálculo de la Carga Ganadera mínima y máxima del expediente****Recintos Determinados para el Cálculo de Garga Ganadera Máxima**

REF.	REFERENCIA SIGPAC	CULTIVO	DESCRIPCIÓN CULTIVO	SUP.	
				S/R	RESUELTA (ha)
-1592175	11-038-002-00048-00001	62000	PASTOS PERMANENTES DE 5 O MAS AÑOS-SIN VARIEDAD	S	0,67
-1592174	11-038-002-00048-00002	62000	PASTOS PERMANENTES DE 5 O MAS AÑOS-SIN VARIEDAD	S	2,76
-1457176	11-038-001-00015-00001	62000	PASTOS PERMANENTES DE 5 O MAS AÑOS-SIN VARIEDAD	S	0,02
-1457163	11-038-002-00085-00001	62000	PASTOS PERMANENTES DE 5 O MAS AÑOS-SIN VARIEDAD	S	0,23
-1457161	11-038-002-00085-00005	62000	PASTOS PERMANENTES DE 5 O MAS AÑOS-SIN VARIEDAD	S	0,19
-1457159	11-038-001-00012-00001	62000	PASTOS PERMANENTES DE 5 O MAS AÑOS-SIN VARIEDAD	S	0,57
-1457154	11-038-001-00035-00001	62000	PASTOS PERMANENTES DE 5 O MAS AÑOS-SIN VARIEDAD	S	1,68
-1457012	11-038-001-00008-00001	62000	PASTOS PERMANENTES DE 5 O MAS AÑOS-SIN VARIEDAD	S	2,92
-1456992	11-038-002-00049-00002	62000	PASTOS PERMANENTES DE 5 O MAS AÑOS-SIN VARIEDAD	S	1,45
-1456991	11-038-002-00049-00003	62000	PASTOS PERMANENTES DE 5 O MAS AÑOS-SIN VARIEDAD	S	0,95
-1456955	11-038-008-00022-00001	62000	PASTOS PERMANENTES DE 5 O MAS AÑOS-SIN VARIEDAD	S	0,13
4794131	11-038-001-00002-00002	62000	PASTOS PERMANENTES DE 5 O MAS AÑOS-SIN VARIEDAD	S	2,13
4794132	11-038-008-00022-00001	62000	PASTOS PERMANENTES DE 5 O MAS AÑOS-SIN VARIEDAD	S	2,32
4794133	11-038-008-00022-00004	62000	PASTOS PERMANENTES DE 5 O MAS AÑOS-SIN VARIEDAD	S	0,11
5318619	11-038-008-00073-00002	62000	PASTOS PERMANENTES DE 5 O MAS AÑOS-SIN VARIEDAD	S	3,96
5318620	11-038-008-00073-00006	62000	PASTOS PERMANENTES DE 5 O MAS AÑOS-SIN VARIEDAD	S	0,54
5318621	11-038-008-00073-00007	62000	PASTOS PERMANENTES DE 5 O MAS AÑOS-SIN VARIEDAD	S	3,06
6896401	11-038-001-00014-00001	62000	PASTOS PERMANENTES DE 5 O MAS AÑOS-SIN VARIEDAD	S	2,07
6896414	11-038-002-00051-00001	62000	PASTOS PERMANENTES DE 5 O MAS AÑOS-SIN VARIEDAD	S	0,00
6896415	11-038-002-00051-00002	62000	PASTOS PERMANENTES DE 5 O MAS AÑOS-SIN VARIEDAD	S	0,00
6896416	11-038-002-00051-00003	62000	PASTOS PERMANENTES DE 5 O MAS AÑOS-SIN VARIEDAD	S	0,00
6896417	11-038-002-00051-00004	62000	PASTOS PERMANENTES DE 5 O MAS AÑOS-SIN VARIEDAD	S	0,00
6896418	11-038-002-00051-00005	62000	PASTOS PERMANENTES DE 5 O MAS AÑOS-SIN VARIEDAD	S	10,60
6896419	11-038-002-00051-00006	62000	PASTOS PERMANENTES DE 5 O MAS AÑOS-SIN VARIEDAD	S	0,00
6952938	11-019-013-00025-00001	62000	PASTOS PERMANENTES DE 5 O MAS AÑOS-SIN VARIEDAD	S	29,88

Incidencias de carga ganadera**INCIDENCIA DESCRIPCIÓN**

- 100407 Explotación solicitada no forma parte de ningún organismo de control autorizado para la producción ecológica en Andalucía o fecha de inscripción posterior al plazo establecido (Anexo I. Criterios de Subvencionabilidad. Orden 28 de marzo de 2023).
Explotación:ES11038000016 Especie:CAPRINA

(1) Superficie declarada admisible ajustada con la superficie comprometida.
(2) Factor de penalización valorando el alcance para el tipo de compromiso.

Puede verificar la integridad de una copia de este documento mediante la lectura del código QR adjunto o mediante el acceso a la dirección <https://ws050.juntadeandalucia.es/verificarFirma> indicando el código de VERIFICACIÓN

FIRMADO POR	RAQUEL MARIA ESPIN CRESPO	17/12/2024	
VERIFICACIÓN	Pk2jm6UYDU9J72AMTZUYRN3GET48NG	PÁG. 1692/9349	

**APELLIDOS Y NOMBRE / RAZÓN SOCIAL**

SANCHEZ FERNANDEZ MARIA

NIF

***9846*

EXPEDIENTE

1065304

ANUALIDAD DE PAGO

1ª

IMPORTES POR ANUALIDAD

	2023	2024	2025	2026	2027
IMPORTE MÁXIMO SUBVENCIONABLE	940,04 €	940,04 €	940,04 €	783,36 €	783,36 €
IMPORTE MEDIO DE TRANSFERENCIA (€/ha)	297,48 €	297,48 €	297,48 €	247,90 €	247,90 €

RESUMEN DE UNIDADES

Cód	GRUPO DE PAGO	Sup. Dec. Admisible (ha)	Sup. Comprometida (ha)	Sup. ajustada compromiso (1) (ha)	% sobredec.	Sup. Resuelta (ha)	Importe Declarado	Importe Topado	Importe Resuelto	Importe tras sobredec.
419	OLIVAR	3,16		3,16	0,00	3,16	940,04	940,04	940,04	940,04
TOTAL		3,16	3,16	3,16		3,16	940,04	940,04	940,04	940,04

APLICACIÓN DE REDUCCIONES Y PENALIZACIONES

GRUPO DE PAGO	Importe Calculado	Importe prereduc.	Criterios de subvencionabilidad y compromisos	Presentación tardía	Omisión declaración	Condicionalidad	IMPORTE (Euros) RESUELTO
OLIVAR	940,04	940,04	0,00	0,00	0,00	0,00	940,04
TOTAL	940,04	940,04					940,04

RESUMEN DE PAGOS**IMPORTE (Euros)**

	RESUELTO	FEADER	MAPA	CAPADR
OLIVAR - Pago realizado	940,04 €	799,03 €	92,22 €	48,79 €

RECINTOS RESUELTOS

REF.	REFERENCIA SIGPAC	CULTIVO	DESCRIPCIÓN CULTIVO	S/R G.PAGO	PEND. MEDIA (%)	SUP. DEC. ADMISIBLE (ha)	SUP. COMPROM. (ha)	SUP. AJUSTADA COMPR.(1) (ha)	SUP. CONY. SIGPAC (ha)	SUP. CERTIE (ha)	SUP. CAMPO (ha)	SUP. CAMPO DETER. CULT. DECLARADO (ha)	SUP. DEC. REDUCIDA (ha)	SUP. RESUELTA (ha)
1700000002734486	11-005-015-00061-003	101007	OLIVAR-MANZANILLA	S	419	28,00	3,16	3,16	3,16	3,16			3,16	3,16

(1) Superficie declarada admisible ajustada con la superficie comprometida.
(2) Factor de penalización valorando el alcance para el tipo de compromiso.

Puede verificar la integridad de una copia de este documento mediante la lectura del código QR adjunto o mediante el acceso a la dirección <https://ws050.juntadeandalucia.es/verificarFirma> indicando el código de VERIFICACIÓN

FIRMADO POR

RAQUEL MARIA ESPIN CRESPO

17/12/2024

VERIFICACIÓN

Pk2jm6UYDU9J72AMTZUYRN3GET48NG

PÁG. 1693/9349



**APELLIDOS Y NOMBRE / RAZÓN SOCIAL**

Sanchez García Maria Gloria

NIF
3780EXPEDIENTE**
1254885**ANUALIDAD DE PAGO**
1ª**IMPORTE POR ANUALIDAD**

	2023	2024	2025	2026	2027
IMPORTE MÁXIMO SUBVENCIONABLE	4.491,95 €	4.491,95 €	4.491,95 €	3.743,29 €	3.743,29 €
IMPORTE MEDIO DE TRANSFERENCIA (€/ha)	297,48 €	297,48 €	297,48 €	247,90 €	247,90 €

RESUMEN DE UNIDADES

Cód	GRUPO DE PAGO	Sup. Dec. Admisible (ha)	Sup. Comprometida (ha)	Sup. ajustada compromiso (1) (ha)	% sobredec.	Sup. Resuelta (ha)	Importe Declarado	Importe Topado	Importe Resuelto	Importe tras sobredec.
419	OLIVAR	15,10		15,10	0,00	15,10	4.491,95	4.491,95	4.491,95	4.491,95
TOTAL		15,10	15,10	15,10		15,10	4.491,95	4.491,95	4.491,95	4.491,95

APLICACIÓN DE REDUCCIONES Y PENALIZACIONES

GRUPO DE PAGO	Importe Calculado	Importe prereduc.	Criterios de subvencionabilidad y compromisos	Presentación tardía	Omisión declaración	Condicionalidad	IMPORTE (Euros) RESUELTO
OLIVAR	4.491,95	4.491,95	0,00	0,00	0,00	0,00	4.491,95
TOTAL	4.491,95	4.491,95					4.491,95

RESUMEN DE PAGOS**IMPORTE (Euros)**

	RESUELTO	FEADER	MAPA	CAPADR
OLIVAR - Pago realizado	4.491,95 €	3.818,16 €	440,66 €	233,13 €

RECINTOS RESUELTOS

REF.	REFERENCIA SIGPAC	CULTIVO DESCRIPCIÓN CULTIVO	S/R G.PAGO	PEND. MEDIA (%)	SUP. DEC. ADMISIBLE (ha)	SUP. COMPROM. (1) (ha)	SUP. AJUSTADA COMPR.(1) (ha)	SUP. CONY. SIGPAC (ha)	SUP. CERTIE (ha)	SUP. CAMPO (ha)	SUP. CAMPO DETER. CULT. DECLARADO (ha)	SUP. DEC. REDUCIDA (ha)	SUP. RESUELTA (ha)
4760828	11-041-028-00071-002	101195 OLIVAR-LECHIN DE SEVILLA	S 419	30,40	1,24	1,24	1,24	1,24	1,24			1,24	1,24
4760834	11-041-028-00088-003	101195 OLIVAR-LECHIN DE SEVILLA	S 419	27,80	1,77	1,77	1,77	1,77	1,77			1,77	1,77
4760892	11-041-028-00089-007	101195 OLIVAR-LECHIN DE SEVILLA	S 419	45,40	0,01	0,01	0,01	0,01	0,01			0,01	0,01
4760893	11-041-028-00089-008	101195 OLIVAR-LECHIN DE SEVILLA	S 419	41,10	0,02	0,02	0,02	0,02	0,02			0,02	0,02
4760894	11-041-028-00089-009	101195 OLIVAR-LECHIN DE SEVILLA	S 419	34,10	0,02	0,02	0,02	0,02	0,02			0,02	0,02
4760895	11-041-028-00089-010	101195 OLIVAR-LECHIN DE SEVILLA	S 419	20,60	0,02	0,02	0,02	0,02	0,02			0,02	0,02
4760896	11-041-028-00089-011	101195 OLIVAR-LECHIN DE SEVILLA	S 419	25,30	0,12	0,12	0,12	0,12	0,12			0,12	0,12
4760897	11-041-028-00089-012	101195 OLIVAR-LECHIN DE SEVILLA	S 419	25,10	0,01	0,01	0,01	0,01	0,01			0,01	0,01
4760898	11-041-028-00089-014	101195 OLIVAR-LECHIN DE SEVILLA	S 419	22,20	11,35	11,35	11,35	11,35	11,35			11,35	11,35
4760899	11-041-028-00089-016	101195 OLIVAR-LECHIN DE SEVILLA	S 419	27,80	0,54	0,54	0,54	0,54	0,54			0,54	0,54

INCIDENCIAS**INCIDENCIA DESCRIPCIÓN**

- 100402 Recinto solicitado no forma parte de ningún organismo de control autorizado para la producción ecológica en Andalucía o fecha de inscripción posterior al plazo establecido (Anexo I. Criterios de Subvencionabilidad. Orden 28 de marzo de 2023).
Ref:5537438 Recinto:11-041-028-00023-00002 Cultivo:101007 OLIVAR-MANZANILLA Secano
Ref:5537439 Recinto:11-041-028-00023-00003 Cultivo:101007 OLIVAR-MANZANILLA Secano
- 100421 Recinto declarado por error para una operación de la 6503, que se ha corregido de oficio marcando la operación correcta, de acuerdo con la fecha de inscripción del recinto en la producción ecológica.
Ref:4760828 Recinto:11-041-028-00071-00002 Cultivo:101195 OLIVAR-LECHIN DE SEVILLA Secano
Ref:4760834 Recinto:11-041-028-00088-00003 Cultivo:101195 OLIVAR-LECHIN DE SEVILLA Secano
Ref:4760892 Recinto:11-041-028-00089-00007 Cultivo:101195 OLIVAR-LECHIN DE SEVILLA Secano
Ref:4760893 Recinto:11-041-028-00089-00008 Cultivo:101195 OLIVAR-LECHIN DE SEVILLA Secano
Ref:4760894 Recinto:11-041-028-00089-00009 Cultivo:101195 OLIVAR-LECHIN DE SEVILLA Secano
Ref:4760895 Recinto:11-041-028-00089-00010 Cultivo:101195 OLIVAR-LECHIN DE SEVILLA Secano
Ref:4760896 Recinto:11-041-028-00089-00011 Cultivo:101195 OLIVAR-LECHIN DE SEVILLA Secano
Ref:4760897 Recinto:11-041-028-00089-00012 Cultivo:101195 OLIVAR-LECHIN DE SEVILLA Secano
Ref:4760898 Recinto:11-041-028-00089-00014 Cultivo:101195 OLIVAR-LECHIN DE SEVILLA Secano
Ref:4760899 Recinto:11-041-028-00089-00016 Cultivo:101195 OLIVAR-LECHIN DE SEVILLA Secano
- 100424 Solicita recinto que no está comprometido para la operación.
Ref:5537438 Recinto:11-041-028-00023-00002 Cultivo:101007 OLIVAR-MANZANILLA Secano
Ref:5537439 Recinto:11-041-028-00023-00003 Cultivo:101007 OLIVAR-MANZANILLA Secano

(1) Superficie declarada admisible ajustada con la superficie comprometida.
(2) Factor de penalización valorando el alcance para el tipo de compromiso.Puede verificar la integridad de una copia de este documento mediante la lectura del código QR adjunto o mediante el acceso a la dirección <https://ws050.juntadeandalucia.es/verificarFirma> indicando el código de VERIFICACIÓN

FIRMADO POR

RAQUEL MARIA ESPIN CRESPO

17/12/2024

VERIFICACIÓN

Pk2jm6UYDU9J72AMTZUYRN3GET48NG

PÁG. 1694/9349



**APELLIDOS Y NOMBRE / RAZÓN SOCIAL**

Sánchez Núñez Gonzalo

NIF

****7775*

EXPEDIENTE

1186483

ANUALIDAD DE PAGO

1ª

IMPORTE POR ANUALIDAD

	2023	2024	2025	2026	2027
IMPORTE MÁXIMO SUBVENCIONABLE	1.476,35 €	1.476,35 €	1.303,67 €	1.230,29 €	1.230,29 €
IMPORTE MEDIO DE TRANSFERENCIA (€/ha)	123,13 €	123,13 €	108,73 €	102,61 €	102,61 €

RESUMEN DE UNIDADES

Cód	GRUPO DE PAGO	Sup. Dec. Admisible (ha)	Sup. Comprometida (ha)	Sup. ajustada compromiso (1) (ha)	% sobredecc.	Sup. Resuelta (ha)	Importe Declarado	Importe Topado	Importe Resuelto	Importe tras sobredecc.
418	PASTOS ASOCIADOS A GANADERÍA ECOLÓGICA	10,51		10,51	0,00	10,51	1.036,08	1.036,08	1.036,08	1.036,08
419	OLIVAR	1,48		1,48	0,00	1,48	440,27	440,27	440,27	440,27
TOTAL		11,99	11,99	11,99		11,99	1.476,35	1.476,35	1.476,35	1.476,35

APLICACIÓN DE REDUCCIONES Y PENALIZACIONES

GRUPO DE PAGO	Importe Calculado	Importe prereduc.	Criterios de subvencionabilidad y compromisos	Presentación tardía	Omisión declaración	Condicionabilidad	IMPORTE (Euros) RESUELTO
OLIVAR	440,27	440,27	0,00	0,00	0,00	0,00	440,27
PASTOS ASOCIADOS A GANADERÍA	1.036,08	1.036,08	0,00	0,00	0,00	0,00	1.036,08
TOTAL	1.476,35	1.476,35					1.476,35

RESUMEN DE PAGOS

	RESUELTO	FEADER	MAPA	CAPADR
OLIVAR - Pago realizado	440,27 €	374,23 €	43,19 €	22,85 €
PASTOS ASOCIADOS A GANADERÍA ECOLÓGICA - Pago realizado	1.036,08 €	880,67 €	101,64 €	53,77 €
TOTAL	1.476,35 €	1.254,90 €	144,83 €	76,62 €

RECINTOS RESUELTOS

REF.	REFERENCIA SIGPAC	CULTIVO DESCRIPCIÓN CULTIVO	S/R G.PAGO	PEND. MEDIA (%)	SUP. DEC. ADMISIBLE (ha)	SUP. COMPROM. (ha)	SUP. AJUSTADA COMPR.(1) (ha)	SUP. CONV. SIGPAC (ha)	SUP. CERTIF. (ha)	SUP. CAMPO (ha)	SUP. CAMPO DETER. CULT. DECLARADO (ha)	SUP. DEC. REDUCIDA (ha)	SUP. RESUELTA (ha)
-876330	11-006-034-00004-025	62000 PASTOS PERMANENTES DE 5 O MAS AÑOS-SIN VARIEDAD	S 418	8,30	0,06	0,06	0,06		0,06			0,06	0,06
-876329	11-006-033-00005-011	62000 PASTOS PERMANENTES DE 5 O MAS AÑOS-SIN VARIEDAD	S 418	24,10	0,06	0,06	0,06		0,25			0,06	0,06
1700000006038575	11-006-034-00004-020	62000 PASTOS PERMANENTES DE 5 O MAS AÑOS-SIN VARIEDAD	S 418	38,60	2,74	2,74	2,74		3,65			2,74	2,74
1700000006038576	11-006-034-00004-009	62000 PASTOS PERMANENTES DE 5 O MAS AÑOS-SIN VARIEDAD	R 418	28,00	7,65	7,65	7,65		9,00			7,65	7,65
-876331	11-006-034-00004-026	101010 OLIVAR-PICUAL	R 419	21,20	0,03	0,03	0,03		0,03			0,03	0,03
1700000006038573	11-026-006-00040-007	101010 OLIVAR-PICUAL	S 419	47,80	0,75	0,75	0,75		0,75			0,75	0,75
1700000006038574	11-026-006-00040-008	101010 OLIVAR-PICUAL	S 419	22,40	0,46	0,46	0,46		0,46			0,46	0,46
1700000006038595	11-006-034-00004-013	101010 OLIVAR-PICUAL	S 419	16,80	0,24	0,24	0,24		0,24			0,24	0,24

(1) Superficie declarada admisible ajustada con la superficie comprometida.
(2) Factor de penalización valorando el alcance para el tipo de compromiso.

Puede verificar la integridad de una copia de este documento mediante la lectura del código QR adjunto o mediante el acceso a la dirección <https://ws050.juntadeandalucia.es/verificarFirma> indicando el código de VERIFICACIÓN

FIRMADO POR

RAQUEL MARIA ESPIN CRESPO

17/12/2024

VERIFICACIÓN

Pk2jm6UYDU9J72AMTZUYRN3GET48NG

PÁG. 1695/9349



**INCIDENCIAS****INCIDENCIA DESCRIPCIÓN**

- 100400 Recinto con cultivo, variedad, régimen de explotación o uso Siggac no compatible con la operación solicitada (Anexo IV.I Cultivos y variedades elegibles para las Intervenciones. Orden de 28 de marzo de 2023).
Ref:170000006038600 Recinto:11-006-034-00004-00024 Cultivo:206004 NARANJO-NAVELINA Secano Uso:CI
- 100402 Recinto solicitado no forma parte de ningún organismo de control autorizado para la producción ecológica en Andalucía o fecha de inscripción posterior al plazo establecido (Anexo I. Criterios de Subvencionabilidad. Orden 28 de marzo de 2023).
Ref:170000006038582 Recinto:11-006-033-00005-00001 Cultivo:20000 BARBECHO TRADICIONAL-SIN VARIEDAD Secano
- 100406 Grupo de cultivo declarado en el recinto no coincide con el grupo de cultivo existente en el organismo de control autorizado para la producción ecológica en Andalucía (Anexo I. Criterios de Subvencionabilidad. Orden 28 de marzo de 2023).
Ref:170000006038582 Recinto:11-006-033-00005-00001 Cultivo:20000 BARBECHO TRADICIONAL-SIN VARIEDAD Secano
Grupo de SIPEA:PASTOS ASOCIADOS
- 100407 Explotación solicitada no forma parte de ningún organismo de control autorizado para la producción ecológica en Andalucía o fecha de inscripción posterior al plazo establecido (Anexo I. Criterios de Subvencionabilidad. Orden 28 de marzo de 2023).
Explotación:ES110260000005 Especie:BOVINA
Explotación:ES110260000005 Especie:PORCINO
Explotación:ES110260000128 Especie:OVINA
Explotación:ES110260000128 Especie:PORCINO
- 100410 Recinto no admisible por pertenecer a una explotación ganadera No inscrita en Sipea (Artículo 10 de la Orden de 28 de marzo de 2023).
Ref:170000006038578 Recinto:11-026-006-00040-00001 Cultivo:62000 PASTOS PERMANENTES DE 5 O MAS AÑOS-SIN VARIEDAD Secano Explotación:ES110260000005
Ref:170000006038612 Recinto:11-026-006-00040-00002 Cultivo:62000 PASTOS PERMANENTES DE 5 O MAS AÑOS-SIN VARIEDAD Secano Explotación:ES110260000005
Ref:170000006038593 Recinto:11-026-006-00040-00003 Cultivo:62000 PASTOS PERMANENTES DE 5 O MAS AÑOS-SIN VARIEDAD Secano Explotación:ES110260000005
Ref:170000006038591 Recinto:11-026-006-00040-00004 Cultivo:62000 PASTOS PERMANENTES DE 5 O MAS AÑOS-SIN VARIEDAD Secano Explotación:ES110260000005
Ref:170000006038607 Recinto:11-026-006-00040-00010 Cultivo:62000 PASTOS PERMANENTES DE 5 O MAS AÑOS-SIN VARIEDAD Secano Explotación:ES110260000005
Ref:170000006038608 Recinto:11-026-006-00040-00011 Cultivo:62000 PASTOS PERMANENTES DE 5 O MAS AÑOS-SIN VARIEDAD Secano Explotación:ES110260000005
- 100412 Número de hectáreas validadas inferior a la superficie mínima permitida por el grupo de cultivo (Anexo I. Criterios de Subvencionabilidad. Orden 28 de marzo de 2023).
Sup. Resuelta:0 Grupo de Pago:HERBÁCEOS
- 100413 Recinto perteneciente a grupo de cultivo que no cumple con la superficie mínima requerida (Anexo I. Criterios de Subvencionabilidad. Orden 28 de marzo de 2023).
Ref:-1516893 Recinto:11-006-034-00004-00001 Cultivo:8000 AVENA-SIN VARIEDAD Regadío Sup. Declarada:11,76 Superficie Resolver:11,75
Ref:170000006038610 Recinto:11-006-034-00004-00002 Cultivo:52000 VEZA-SIN VARIEDAD Regadío Sup. Declarada:2,6 Superficie Resolver:2,6
Ref:170000006038605 Recinto:11-006-034-00004-00022 Cultivo:52000 VEZA-SIN VARIEDAD Regadío Sup. Declarada:0,03 Superficie Resolver:0,03
- 100424 Solicita recinto que no está comprometido para la operación.
Ref:170000006038582 Recinto:11-006-033-00005-00001 Cultivo:20000 BARBECHO TRADICIONAL-SIN VARIEDAD Secano
Ref:170000006038609 Recinto:11-006-034-00004-00021 Cultivo:206004 NARANJO-NAVELINA Regadío
Ref:170000006038600 Recinto:11-006-034-00004-00024 Cultivo:206004 NARANJO-NAVELINA Secano
Ref:170000006038578 Recinto:11-026-006-00040-00001 Cultivo:62000 PASTOS PERMANENTES DE 5 O MAS AÑOS-SIN VARIEDAD Secano
Ref:170000006038612 Recinto:11-026-006-00040-00002 Cultivo:62000 PASTOS PERMANENTES DE 5 O MAS AÑOS-SIN VARIEDAD Secano
Ref:170000006038593 Recinto:11-026-006-00040-00003 Cultivo:62000 PASTOS PERMANENTES DE 5 O MAS AÑOS-SIN VARIEDAD Secano
Ref:170000006038591 Recinto:11-026-006-00040-00004 Cultivo:62000 PASTOS PERMANENTES DE 5 O MAS AÑOS-SIN VARIEDAD Secano
Ref:170000006038607 Recinto:11-026-006-00040-00010 Cultivo:62000 PASTOS PERMANENTES DE 5 O MAS AÑOS-SIN VARIEDAD Secano
Ref:170000006038608 Recinto:11-026-006-00040-00011 Cultivo:62000 PASTOS PERMANENTES DE 5 O MAS AÑOS-SIN VARIEDAD Secano

Datos considerados para el Cálculo de la Carga Ganadera mínima y máxima del expediente

Explotación	Especie	Inscrito en Sipea y Admisible	Ugm Calculada para CG Mínima	Ugm Calculada para CG Máxima
ES110060000087	BOVINA	SI	21,06	21,06
ES110260000005	BOVINA	NO	0,00	8,08

(1) Superficie declarada admisible ajustada con la superficie comprometida.
(2) Factor de penalización valorando el alcance para el tipo de compromiso.

Puede verificar la integridad de una copia de este documento mediante la lectura del código QR adjunto o mediante el acceso a la dirección <https://ws050.juntadeandalucia.es/verificarFirma> indicando el código de VERIFICACIÓN

FIRMADO POR	RAQUEL MARIA ESPIN CRESPO	17/12/2024
VERIFICACIÓN	Pk2jm6UYDU9J72AMTZUYRN3GET48NG	PÁG. 1696/9349



**Datos considerados para el Cálculo de la Carga Ganadera mínima y máxima del expediente**

Explotación	Especie	Inscrito en Sipea y Admisible	Ugm Calculada para CG Mínima	Ugm Calculada para CG Máxima
ES110260000005	PORCINO	NO	0,00	59,96
ES110260000128	OVINA	NO	0,00	1,08
ES110260000128	PORCINO	NO	0,00	7,25
			21,06	97,43

Superficie determinada para Cálculo Carga Ganadera Mínima: 50,25 ha

Superficie determinada para Cálculo Carga Ganadera Máxima: 69,91 ha

Carga Ganadera Mínima Expediente: 0,42 ugm/ha

Carga Ganadera Máxima Expediente: 1,39 ugm/ha

Recintos Determinados para el Cálculo de Garga Ganadera Mínima

REF.	REFERENCIA SIGPAC	CULTIVO	DESCRIPCIÓN CULTIVO	S/R	SUP. RESUELTA (ha)
-876330	11-006-034-00004-00025	62000	PASTOS PERMANENTES DE 5 O MAS AÑOS-SIN VARIEDAD	S	0,06
-876329	11-006-033-00005-00011	62000	PASTOS PERMANENTES DE 5 O MAS AÑOS-SIN VARIEDAD	S	0,06
1700000006038575	11-006-034-00004-00020	62000	PASTOS PERMANENTES DE 5 O MAS AÑOS-SIN VARIEDAD	S	2,74
1700000006038576	11-006-034-00004-00009	62000	PASTOS PERMANENTES DE 5 O MAS AÑOS-SIN VARIEDAD	R	7,65
1700000006038578	11-026-006-00040-00001	62000	PASTOS PERMANENTES DE 5 O MAS AÑOS-SIN VARIEDAD	S	0,29
1700000006038591	11-026-006-00040-00004	62000	PASTOS PERMANENTES DE 5 O MAS AÑOS-SIN VARIEDAD	S	0,71
1700000006038593	11-026-006-00040-00003	62000	PASTOS PERMANENTES DE 5 O MAS AÑOS-SIN VARIEDAD	S	2,47
1700000006038607	11-026-006-00040-00010	62000	PASTOS PERMANENTES DE 5 O MAS AÑOS-SIN VARIEDAD	S	0,29
1700000006038608	11-026-006-00040-00011	62000	PASTOS PERMANENTES DE 5 O MAS AÑOS-SIN VARIEDAD	S	0,29
1700000006038612	11-026-006-00040-00002	62000	PASTOS PERMANENTES DE 5 O MAS AÑOS-SIN VARIEDAD	S	35,69

Recintos Determinados para el Cálculo de Garga Ganadera Máxima

REF.	REFERENCIA SIGPAC	CULTIVO	DESCRIPCIÓN CULTIVO	S/R	SUP. RESUELTA (ha)
-876330	11-006-034-00004-00025	62000	PASTOS PERMANENTES DE 5 O MAS AÑOS-SIN VARIEDAD	S	0,06
-876329	11-006-033-00005-00011	62000	PASTOS PERMANENTES DE 5 O MAS AÑOS-SIN VARIEDAD	S	0,06
1700000006038575	11-006-034-00004-00020	62000	PASTOS PERMANENTES DE 5 O MAS AÑOS-SIN VARIEDAD	S	2,74
1700000006038576	11-006-034-00004-00009	62000	PASTOS PERMANENTES DE 5 O MAS AÑOS-SIN VARIEDAD	R	7,65
1700000006038578	11-026-006-00040-00001	62000	PASTOS PERMANENTES DE 5 O MAS AÑOS-SIN VARIEDAD	S	0,29
1700000006038580	11-026-004-00014-00001	62000	PASTOS PERMANENTES DE 5 O MAS AÑOS-SIN VARIEDAD	S	0,00
1700000006038581	11-026-004-00022-00021	62000	PASTOS PERMANENTES DE 5 O MAS AÑOS-SIN VARIEDAD	S	0,10
1700000006038584	11-026-004-00021-00003	62000	PASTOS PERMANENTES DE 5 O MAS AÑOS-SIN VARIEDAD	S	0,00
1700000006038586	11-026-004-00021-00001	62000	PASTOS PERMANENTES DE 5 O MAS AÑOS-SIN VARIEDAD	S	0,00
1700000006038591	11-026-006-00040-00004	62000	PASTOS PERMANENTES DE 5 O MAS AÑOS-SIN VARIEDAD	S	0,71
1700000006038593	11-026-006-00040-00003	62000	PASTOS PERMANENTES DE 5 O MAS AÑOS-SIN VARIEDAD	S	2,47
1700000006038601	11-026-004-00022-00016	62000	PASTOS PERMANENTES DE 5 O MAS AÑOS-SIN VARIEDAD	S	0,43
1700000006038607	11-026-006-00040-00010	62000	PASTOS PERMANENTES DE 5 O MAS AÑOS-SIN VARIEDAD	S	0,29
1700000006038608	11-026-006-00040-00011	62000	PASTOS PERMANENTES DE 5 O MAS AÑOS-SIN VARIEDAD	S	0,29
1700000006038611	11-026-007-00015-00003	62000	PASTOS PERMANENTES DE 5 O MAS AÑOS-SIN VARIEDAD	S	3,20
1700000006038612	11-026-006-00040-00002	62000	PASTOS PERMANENTES DE 5 O MAS AÑOS-SIN VARIEDAD	S	35,69

(1) Superficie declarada admisible ajustada con la superficie comprometida.
(2) Factor de penalización valorando el alcance para el tipo de compromiso.Puede verificar la integridad de una copia de este documento mediante la lectura del código QR adjunto o mediante el acceso a la dirección <https://ws050.juntadeandalucia.es/verificarFirma> indicando el código de VERIFICACIÓN

FIRMADO POR

RAQUEL MARIA ESPIN CRESPO

17/12/2024

VERIFICACIÓN

Pk2jm6UYDU9J72AMTZUYRN3GET48NG

PÁG. 1697/9349



**Datos considerados para el Cálculo de la Carga Ganadera mínima y máxima del expediente****Recintos Determinados para el Cálculo de Garga Ganadera Máxima**

REF.	REFERENCIA SIGPAC	CULTIVO	DESCRIPCIÓN CULTIVO	SUP.	
				S/R	RESUELTA (ha)
170000006038613	11-026-007-00015-00001	62000	PASTOS PERMANENTES DE 5 O MAS AÑOS-SIN VARIEDAD	S	0,25
170000006038617	11-026-004-00014-00002	62000	PASTOS PERMANENTES DE 5 O MAS AÑOS-SIN VARIEDAD	S	0,00
170000006038618	11-026-004-00014-00003	62000	PASTOS PERMANENTES DE 5 O MAS AÑOS-SIN VARIEDAD	S	0,00
170000006038619	11-026-004-00014-00004	62000	PASTOS PERMANENTES DE 5 O MAS AÑOS-SIN VARIEDAD	S	0,00
170000006038621	11-026-004-00022-00001	62000	PASTOS PERMANENTES DE 5 O MAS AÑOS-SIN VARIEDAD	S	15,68

Incidencias de carga ganadera**INCIDENCIA DESCRIPCIÓN**

225	La superficie de cruce total de productos de la agrupación Pastos permanentes sobre un mismo recinto en el conjunto de las solicitudes, no puede superar la superficie total admisible de pastos Ref:170000006038580 Recinto:11-026-004-00014-00001 Cultivo:62000 PASTOS PERMANENTES DE 5 O MAS AÑOS-SIN VARIEDAD Secano Superficie admisible de pastos del recinto según SIGPAC.:661 Suma de superficies de cruce netas declaradas para este recinto por todos los solicitantes.:1322 Exceso de superficie (Hectáreas):6,61 Ref:170000006038584 Recinto:11-026-004-00021-00003 Cultivo:62000 PASTOS PERMANENTES DE 5 O MAS AÑOS-SIN VARIEDAD Secano Superficie admisible de pastos del recinto según SIGPAC.:56 Suma de superficies de cruce netas declaradas para este recinto por todos los solicitantes.:112 Exceso de superficie (Hectáreas):0,56 Ref:170000006038586 Recinto:11-026-004-00021-00001 Cultivo:62000 PASTOS PERMANENTES DE 5 O MAS AÑOS-SIN VARIEDAD Secano Superficie admisible de pastos del recinto según SIGPAC.:20 Suma de superficies de cruce netas declaradas para este recinto por todos los solicitantes.:40 Exceso de superficie (Hectáreas):0,2 Ref:170000006038617 Recinto:11-026-004-00014-00002 Cultivo:62000 PASTOS PERMANENTES DE 5 O MAS AÑOS-SIN VARIEDAD Secano Superficie admisible de pastos del recinto según SIGPAC.:5 Suma de superficies de cruce netas declaradas para este recinto por todos los solicitantes.:10 Exceso de superficie (Hectáreas):0,05 Ref:170000006038618 Recinto:11-026-004-00014-00003 Cultivo:62000 PASTOS PERMANENTES DE 5 O MAS AÑOS-SIN VARIEDAD Secano Superficie admisible de pastos del recinto según SIGPAC.:18 Suma de superficies de cruce netas declaradas para este recinto por todos los solicitantes.:36 Exceso de superficie (Hectáreas):0,18 Ref:170000006038619 Recinto:11-026-004-00014-00004 Cultivo:62000 PASTOS PERMANENTES DE 5 O MAS AÑOS-SIN VARIEDAD Secano Superficie admisible de pastos del recinto según SIGPAC.:45 Suma de superficies de cruce netas declaradas para este recinto por todos los solicitantes.:90 Exceso de superficie (Hectáreas):0,45
100407	Explotación solicitada no forma parte de ningún organismo de control autorizado para la producción ecológica en Andalucía o fecha de inscripción posterior al plazo establecido (Anexo I. Criterios de Subvencionabilidad. Orden 28 de marzo de 2023). Explotación:ES110260000005 Especie:PORCINO Explotación:ES110260000005 Especie:BOVINA Explotación:ES110260000128 Especie:OVINA Explotación:ES110260000128 Especie:PORCINO

(1) Superficie declarada admisible ajustada con la superficie comprometida.
(2) Factor de penalización valorando el alcance para el tipo de compromiso.

Puede verificar la integridad de una copia de este documento mediante la lectura del código QR adjunto o mediante el acceso a la dirección <https://ws050.juntadeandalucia.es/verificarFirma> indicando el código de VERIFICACIÓN

FIRMADO POR	RAQUEL MARIA ESPIN CRESPO	17/12/2024	
VERIFICACIÓN	Pk2jm6UYDU9J72AMTZUYRN3GET48NG	PÁG. 1698/9349	

**APELLIDOS Y NOMBRE / RAZÓN SOCIAL**

SANCHEZ OCAÑA JUAN MANUEL

NIF

****7941*

EXPEDIENTE

1127289

ANUALIDAD DE PAGO

1ª

IMPORTES POR ANUALIDAD

	2023	2024	2025	2026	2027
IMPORTE MÁXIMO SUBVENCIONABLE	1.145,30 €	1.145,30 €	1.145,30 €	954,42 €	954,42 €
IMPORTE MEDIO DE TRANSFERENCIA (€/ha)	297,48 €	297,48 €	297,48 €	247,90 €	247,90 €

RESUMEN DE UNIDADES

Cód	GRUPO DE PAGO	Sup. Dec. Admisible (ha)	Sup. Comprometida (ha)	Sup. ajustada compromiso (1) (ha)	% sobredec.	Sup. Resuelta (ha)	Importe Declarado	Importe Topado	Importe Resuelto	Importe tras sobredec.
419	OLIVAR	3,85		3,85	0,00	3,85	1.145,30	1.145,30	1.145,30	1.145,30
TOTAL		3,85	3,85	3,85		3,85	1.145,30	1.145,30	1.145,30	1.145,30

APLICACIÓN DE REDUCCIONES Y PENALIZACIONES

GRUPO DE PAGO	Importe Calculado	Importe prereduc.	Criterios de subvencionabilidad y compromisos	Presentación tardía	Omisión declaración	Condicionabilidad	IMPORTE (Euros) RESUELTO
OLIVAR	1.145,30	1.145,30	0,00	0,00	0,00	0,00	1.145,30
TOTAL	1.145,30	1.145,30					1.145,30

RESUMEN DE PAGOS**IMPORTE (Euros)**

	RESUELTO	FEADER	MAPA	CAPADR
OLIVAR - Pago realizado	1.145,30 €	973,51 €	112,35 €	59,44 €

RECINTOS RESUELTOS

REF.	REFERENCIA SIGPAC	CULTIVO DESCRIPCIÓN CULTIVO	S/R	G.PAGO	PEND. MEDIA (%)	SUP. DEC. ADMISIBLE (ha)	SUP. COMPROM. (ha)	SUP. AJUSTADA COMPROM. (1) (ha)	SUP. CONY. SIGPAC (ha)	SUP. CERTIF. (ha)	SUP. CAMPO (ha)	SUP. CAMPO DETER. CULT. DECLARADO (ha)	SUP. DEC. REDUCIDA (ha)	SUP. RESUELTA (ha)
4114374	11-005-031-00059-001	101195 OLIVAR-LECHIN DE SEVILLA	S	419	36,10	3,85	3,85	3,85		3,85			3,85	3,85

INCIDENCIAS**INCIDENCIA DESCRIPCIÓN**

- 100407 Explotación solicitada no forma parte de ningún organismo de control autorizado para la producción ecológica en Andalucía o fecha de inscripción posterior al plazo establecido (Anexo I. Criterios de Subvencionabilidad. Orden 28 de marzo de 2023).
Explotación:ES110050000360 Especie:CABALLAR
- 100421 Recinto declarado por error para una operación de la 6503, que se ha corregido de oficio marcando la operación correcta, de acuerdo con la fecha de inscripción del recinto en la producción ecológica.
Ref:4114341 Recinto:11-005-016-00227-00002 Cultivo:62000 PASTOS PERMANENTES DE 5 O MAS AÑOS-SIN VARIEDAD Secano
Ref:4127472 Recinto:11-005-016-00228-00001 Cultivo:62000 PASTOS PERMANENTES DE 5 O MAS AÑOS-SIN VARIEDAD Secano
Ref:4114299 Recinto:11-005-016-00231-00001 Cultivo:62000 PASTOS PERMANENTES DE 5 O MAS AÑOS-SIN VARIEDAD Secano
Ref:4114322 Recinto:11-005-016-00231-00002 Cultivo:62000 PASTOS PERMANENTES DE 5 O MAS AÑOS-SIN VARIEDAD Secano
Ref:4114324 Recinto:11-005-016-00231-00003 Cultivo:62000 PASTOS PERMANENTES DE 5 O MAS AÑOS-SIN VARIEDAD Secano
Ref:4114323 Recinto:11-005-016-00231-00004 Cultivo:62000 PASTOS PERMANENTES DE 5 O MAS AÑOS-SIN VARIEDAD Secano
Ref:4114345 Recinto:11-005-016-00249-00002 Cultivo:62000 PASTOS PERMANENTES DE 5 O MAS AÑOS-SIN VARIEDAD Secano
Ref:4114374 Recinto:11-005-031-00059-00001 Cultivo:101195 OLIVAR-LECHIN DE SEVILLA Secano
- 100424 Solicita recinto que no está comprometido para la operación.
Ref:4114341 Recinto:11-005-016-00227-00002 Cultivo:62000 PASTOS PERMANENTES DE 5 O MAS AÑOS-SIN VARIEDAD Secano
Ref:4127472 Recinto:11-005-016-00228-00001 Cultivo:62000 PASTOS PERMANENTES DE 5 O MAS AÑOS-SIN VARIEDAD Secano
Ref:4114299 Recinto:11-005-016-00231-00001 Cultivo:62000 PASTOS PERMANENTES DE 5 O MAS AÑOS-SIN VARIEDAD Secano
Ref:4114322 Recinto:11-005-016-00231-00002 Cultivo:62000 PASTOS PERMANENTES DE 5 O MAS AÑOS-SIN VARIEDAD Secano
Ref:4114324 Recinto:11-005-016-00231-00003 Cultivo:62000 PASTOS PERMANENTES DE 5 O MAS AÑOS-SIN VARIEDAD Secano
Ref:4114323 Recinto:11-005-016-00231-00004 Cultivo:62000 PASTOS PERMANENTES DE 5 O MAS AÑOS-SIN VARIEDAD Secano
Ref:4114345 Recinto:11-005-016-00249-00002 Cultivo:62000 PASTOS PERMANENTES DE 5 O MAS AÑOS-SIN VARIEDAD Secano

(1) Superficie declarada admisible ajustada con la superficie comprometida.
(2) Factor de penalización valorando el alcance para el tipo de compromiso.

Puede verificar la integridad de una copia de este documento mediante la lectura del código QR adjunto o mediante el acceso a la dirección <https://ws050.juntadeandalucia.es/verificarFirma> indicando el código de VERIFICACIÓN

FIRMADO POR

RAQUEL MARIA ESPIN CRESPO

17/12/2024

VERIFICACIÓN

Pk2jm6UYDU9J72AMTZUYRN3GET48NG

PÁG. 1699/9349



**APELLIDOS Y NOMBRE / RAZÓN SOCIAL**

SANCHEZ RIOS DIEGO

NIF
***2218*EXPEDIENTE
1224652**ANUALIDAD DE PAGO**

1ª

IMPORTE POR ANUALIDAD

	2023	2024	2025	2026	2027
IMPORTE MÁXIMO SUBVENCIONABLE	5.526,39 €	5.526,39 €	4.605,33 €	4.605,33 €	4.605,33 €
IMPORTE MEDIO DE TRANSFERENCIA (€/ha)	98,58 €	98,58 €	82,15 €	82,15 €	82,15 €

RESUMEN DE UNIDADES

Cód	GRUPO DE PAGO	Sup. Dec. Admisible (ha)	Sup. Comprometida (ha)	Sup. ajustada compromiso (1) (ha)	% sobredec.	Sup. Resuelta (ha)	Importe Declarado	Importe Topado	Importe Resuelto	Importe tras sobredec.
418	PASTOS ASOCIADOS A GANADERÍA ECOLÓGICA	56,06		56,06	0,00	56,06	5.526,39	5.526,39	5.526,39	5.526,39
TOTAL		56,06	56,06	56,06		56,06	5.526,39	5.526,39	5.526,39	5.526,39

APLICACIÓN DE REDUCCIONES Y PENALIZACIONES

GRUPO DE PAGO	Importe Calculado	Importe prereduc.	Criterios de subvencionabilidad y compromisos	Presentación tardía	Omisión declaración	Condicionidad	IMPORTE (Euros) RESUELTO
PASTOS ASOCIADOS A GANADERÍA	5.526,39	5.526,39	0,00	0,00	0,00	0,00	5.526,39
TOTAL	5.526,39	5.526,39					5.526,39

RESUMEN DE PAGOS**IMPORTE (Euros)**

	RESUELTO	FEADER	MAPA	CAPADR
PASTOS ASOCIADOS A GANADERÍA ECOLÓGICA - Pago realizado	5.526,39 €	4.697,43 €	542,14 €	286,82 €

RECINTOS RESUELTOS

REE	REFERENCIA SIGPAC	CULTIVO DESCRIPCIÓN CULTIVO	S/R G.PAGO	PEND. MEDIA (%)	SUP. DEC. ADMISIBLE (ha)	SUP. COMPROM. (ha)	SUP. AJUSTADA COMPROM. (1) (ha)	SUP. CONV. SIGPAC (ha)	SUP. CERTIF. (ha)	SUP. CAMPO (ha)	SUP. CAMPO DETER. CULT. DECLARADO (ha)	SUP. DEC. REDUCIDA (ha)	SUP. RESUELTA (ha)
-1072916	11-021-006-00087-002	62000 PASTOS PERMANENTES DE 5 O MAS AÑOS-SIN VARIEDAD	S 418	17,80	4,27	4,27	4,27		4,30			4,27	4,27
-1072915	11-021-003-00084-002	62000 PASTOS PERMANENTES DE 5 O MAS AÑOS-SIN VARIEDAD	S 418	20,80	7,76	7,76	7,76		7,76			7,76	7,76
-878138	11-021-023-00003-023	62000 PASTOS PERMANENTES DE 5 O MAS AÑOS-SIN VARIEDAD	S 418	15,20	1,33	1,33	1,33		1,57			1,33	1,33
4672978	11-021-023-00003-005	62000 PASTOS PERMANENTES DE 5 O MAS AÑOS-SIN VARIEDAD	S 418	15,70	1,22	1,22	1,22		1,43			1,22	1,22
4672979	11-021-023-00003-006	62000 PASTOS PERMANENTES DE 5 O MAS AÑOS-SIN VARIEDAD	S 418	21,20	20,63	20,63	20,63		20,63			20,63	20,63
4672980	11-021-023-00003-012	62000 PASTOS PERMANENTES DE 5 O MAS AÑOS-SIN VARIEDAD	S 418	22,50	13,02	13,02	13,02		13,02			13,02	13,02
4672981	11-021-023-00003-013	62000 PASTOS PERMANENTES DE 5 O MAS AÑOS-SIN VARIEDAD	S 418	41,50	2,74	2,74	2,74		4,98			2,74	2,74
4672983	11-021-023-00003-015	62000 PASTOS PERMANENTES DE 5 O MAS AÑOS-SIN VARIEDAD	S 418	32,80	1,66	1,66	1,66		4,74			1,66	1,66
4672984	11-021-023-00003-016	62000 PASTOS PERMANENTES DE 5 O MAS AÑOS-SIN VARIEDAD	S 418	48,00	2,26	2,26	2,26		4,10			2,26	2,26
4672985	11-021-023-00003-017	62000 PASTOS PERMANENTES DE 5 O MAS AÑOS-SIN VARIEDAD	S 418	34,00	0,18	0,18	0,18		0,33			0,18	0,18
4672986	11-021-023-00003-018	62000 PASTOS PERMANENTES DE 5 O MAS AÑOS-SIN VARIEDAD	S 418	18,90	0,65	0,65	0,65		0,77			0,65	0,65
4672987	11-021-023-00003-021	62000 PASTOS PERMANENTES DE 5 O MAS AÑOS-SIN VARIEDAD	S 418	23,80	0,34	0,34	0,34		0,34			0,34	0,34

(1) Superficie declarada admisible ajustada con la superficie comprometida.
(2) Factor de penalización valorando el alcance para el tipo de compromiso.

Puede verificar la integridad de una copia de este documento mediante la lectura del código QR adjunto o mediante el acceso a la dirección <https://ws050.juntadeandalucia.es/verificarFirma> indicando el código de VERIFICACIÓN

FIRMADO POR

RAQUEL MARIA ESPIN CRESPO

17/12/2024

VERIFICACIÓN

Pk2jm6UYDU9J72AMTZUYRN3GET48NG

PÁG. 1700/9349



**INCIDENCIAS****INCIDENCIA DESCRIPCIÓN**

- 3790 Recinto declarado inactivo
Ref:-1576632 Recinto:11-021-003-00008-00002 Cultivo: -
- 4272 Verifica que las líneas de declaración de las Solicitudes Únicas no tienen solapes con la capa de Retroactividad Gráfica (ambas de la misma campaña) a nivel de expediente/línea de declaración gráfica de la solicitud.
Ref:-1576440 Recinto:11-021-003-00088-00004 Cultivo: - Agregado de la referencia del recinto.:0 Zona de la referencia del recinto.:0 Superficie solapada.:0,03 Id. Incid.:101018145
- 100402 Recinto solicitado no forma parte de ningún organismo de control autorizado para la producción ecológica en Andalucía o fecha de inscripción posterior al plazo establecido (Anexo I. Criterios de Subvencionabilidad. Orden 28 de marzo de 2023).
Ref:-1576632 Recinto:11-021-003-00008-00002 Cultivo:62000 PASTOS PERMANENTES DE 5 O MAS AÑOS-SIN VARIEDAD Secano
Ref:-1576440 Recinto:11-021-003-00088-00004 Cultivo:62000 PASTOS PERMANENTES DE 5 O MAS AÑOS-SIN VARIEDAD Secano
- 100407 Explotación solicitada no forma parte de ningún organismo de control autorizado para la producción ecológica en Andalucía o fecha de inscripción posterior al plazo establecido (Anexo I. Criterios de Subvencionabilidad. Orden 28 de marzo de 2023).
Explotación:ES110210001130 Especie:BOVINA
Explotación:ES110210001214 Especie:BOVINA
- 100421 Recinto declarado por error para una operación de la 6503, que se ha corregido de oficio marcando la operación correcta, de acuerdo con la fecha de inscripción del recinto en la producción ecológica.
Ref:-1072915 Recinto:11-021-003-00084-00002 Cultivo:62000 PASTOS PERMANENTES DE 5 O MAS AÑOS-SIN VARIEDAD Secano
Ref:-1072916 Recinto:11-021-006-00087-00002 Cultivo:62000 PASTOS PERMANENTES DE 5 O MAS AÑOS-SIN VARIEDAD Secano
Ref:4672978 Recinto:11-021-023-00003-00005 Cultivo:62000 PASTOS PERMANENTES DE 5 O MAS AÑOS-SIN VARIEDAD Secano
Ref:4672979 Recinto:11-021-023-00003-00006 Cultivo:62000 PASTOS PERMANENTES DE 5 O MAS AÑOS-SIN VARIEDAD Secano
Ref:4672980 Recinto:11-021-023-00003-00012 Cultivo:62000 PASTOS PERMANENTES DE 5 O MAS AÑOS-SIN VARIEDAD Secano
Ref:4672981 Recinto:11-021-023-00003-00013 Cultivo:62000 PASTOS PERMANENTES DE 5 O MAS AÑOS-SIN VARIEDAD Secano
Ref:4672982 Recinto:11-021-023-00003-00014 Cultivo:62000 PASTOS PERMANENTES DE 5 O MAS AÑOS-SIN VARIEDAD Secano
Ref:4672983 Recinto:11-021-023-00003-00015 Cultivo:62000 PASTOS PERMANENTES DE 5 O MAS AÑOS-SIN VARIEDAD Secano
Ref:4672984 Recinto:11-021-023-00003-00016 Cultivo:62000 PASTOS PERMANENTES DE 5 O MAS AÑOS-SIN VARIEDAD Secano
Ref:4672985 Recinto:11-021-023-00003-00017 Cultivo:62000 PASTOS PERMANENTES DE 5 O MAS AÑOS-SIN VARIEDAD Secano
Ref:4672986 Recinto:11-021-023-00003-00018 Cultivo:62000 PASTOS PERMANENTES DE 5 O MAS AÑOS-SIN VARIEDAD Secano
Ref:4672987 Recinto:11-021-023-00003-00021 Cultivo:62000 PASTOS PERMANENTES DE 5 O MAS AÑOS-SIN VARIEDAD Secano
Ref:-878138 Recinto:11-021-023-00003-00023 Cultivo:62000 PASTOS PERMANENTES DE 5 O MAS AÑOS-SIN VARIEDAD Secano
- 100424 Solicita recinto que no está comprometido para la operación.
Ref:-1576632 Recinto:11-021-003-00008-00002 Cultivo:62000 PASTOS PERMANENTES DE 5 O MAS AÑOS-SIN VARIEDAD Secano
Ref:-1576440 Recinto:11-021-003-00088-00004 Cultivo:62000 PASTOS PERMANENTES DE 5 O MAS AÑOS-SIN VARIEDAD Secano
Ref:4672982 Recinto:11-021-023-00003-00014 Cultivo:62000 PASTOS PERMANENTES DE 5 O MAS AÑOS-SIN VARIEDAD Secano

Datos considerados para el Cálculo de la Carga Ganadera mínima y máxima del expediente

Explotación	Especie	Inscrito en Sipea y Admisible	Ugm Calculada para CG Mínima	Ugm Calculada para CG Máxima
ES110210000039	BOVINA	SI	60,01	60,01
ES110210001130	BOVINA	NO	0,00	14,87
ES110210001214	BOVINA	NO	0,00	1,52
ES290410000110	BOVINA	SI	33,36	33,36
			93,37	109,76

Superficie determinada para Cálculo Carga Ganadera Mínima: 148,71 ha

Superficie determinada para Cálculo Carga Ganadera Máxima: 213,40 ha

Carga Ganadera Mínima Expediente: 0,63 ugm/ha

Carga Ganadera Máxima Expediente: 0,51 ugm/ha

Recintos Determinados para el Cálculo de Garga Ganadera Mínima

REF.	REFERENCIA SIGPAC	CULTIVO	DESCRIPCIÓN CULTIVO	S/R	SUP. RESUELTA (ha)
-1631378	29-041-013-00005-00004	62000	PASTOS PERMANENTES DE 5 O MAS AÑOS-SIN VARIEDAD	S	0,57

(1) Superficie declarada admisible ajustada con la superficie comprometida.
(2) Factor de penalización valorando el alcance para el tipo de compromiso.Puede verificar la integridad de una copia de este documento mediante la lectura del código QR adjunto o mediante el acceso a la dirección <https://ws050.juntadeandalucia.es/verificarFirma> indicando el código de VERIFICACIÓN

FIRMADO POR

RAQUEL MARIA ESPIN CRESPO

17/12/2024

VERIFICACIÓN

Pk2jm6UYDU9J72AMTZUYRN3GET48NG

PÁG. 1701/9349



**Datos considerados para el Cálculo de la Carga Ganadera mínima y máxima del expediente****Recintos Determinados para el Cálculo de Garga Ganadera Mínima**

REF.	REFERENCIA SIGPAC	CULTIVO	DESCRIPCIÓN CULTIVO	SUP.	
				S/R	RESUELTA (ha)
-1631377	29-041-013-00005-00007	62000	PASTOS PERMANENTES DE 5 O MAS AÑOS-SIN VARIEDAD	S	33,23
-1576449	11-021-003-00079-00002	62000	PASTOS PERMANENTES DE 5 O MAS AÑOS-SIN VARIEDAD	S	0,23
-1502608	11-021-006-00101-00002	62000	PASTOS PERMANENTES DE 5 O MAS AÑOS-SIN VARIEDAD	S	2,18
-1072995	11-021-003-00079-00003	62000	PASTOS PERMANENTES DE 5 O MAS AÑOS-SIN VARIEDAD	S	2,92
-1072916	11-021-006-00087-00002	62000	PASTOS PERMANENTES DE 5 O MAS AÑOS-SIN VARIEDAD	S	4,27
-1072915	11-021-003-00084-00002	62000	PASTOS PERMANENTES DE 5 O MAS AÑOS-SIN VARIEDAD	S	7,76
-1072914	11-021-003-00075-00001	62000	PASTOS PERMANENTES DE 5 O MAS AÑOS-SIN VARIEDAD	S	8,82
-878138	11-021-023-00003-00023	62000	PASTOS PERMANENTES DE 5 O MAS AÑOS-SIN VARIEDAD	S	1,33
-6228	29-041-014-00009-00023	62000	PASTOS PERMANENTES DE 5 O MAS AÑOS-SIN VARIEDAD	S	2,14
-6226	29-041-014-00009-00018	62000	PASTOS PERMANENTES DE 5 O MAS AÑOS-SIN VARIEDAD	S	1,51
-6224	29-041-014-00009-00009	62000	PASTOS PERMANENTES DE 5 O MAS AÑOS-SIN VARIEDAD	S	1,88
-6222	29-041-014-00007-00004	62000	PASTOS PERMANENTES DE 5 O MAS AÑOS-SIN VARIEDAD	S	0,03
-6221	29-041-014-00006-00006	62000	PASTOS PERMANENTES DE 5 O MAS AÑOS-SIN VARIEDAD	S	0,24
4193586	29-041-013-00005-00011	62000	PASTOS PERMANENTES DE 5 O MAS AÑOS-SIN VARIEDAD	S	1,31
4193758	29-041-013-00003-00005	62000	PASTOS PERMANENTES DE 5 O MAS AÑOS-SIN VARIEDAD	S	1,96
4672978	11-021-023-00003-00005	62000	PASTOS PERMANENTES DE 5 O MAS AÑOS-SIN VARIEDAD	S	1,22
4672979	11-021-023-00003-00006	62000	PASTOS PERMANENTES DE 5 O MAS AÑOS-SIN VARIEDAD	S	20,63
4672980	11-021-023-00003-00012	62000	PASTOS PERMANENTES DE 5 O MAS AÑOS-SIN VARIEDAD	S	13,02
4672981	11-021-023-00003-00013	62000	PASTOS PERMANENTES DE 5 O MAS AÑOS-SIN VARIEDAD	S	2,74
4672983	11-021-023-00003-00015	62000	PASTOS PERMANENTES DE 5 O MAS AÑOS-SIN VARIEDAD	S	1,66
4672984	11-021-023-00003-00016	62000	PASTOS PERMANENTES DE 5 O MAS AÑOS-SIN VARIEDAD	S	2,26
4672985	11-021-023-00003-00017	62000	PASTOS PERMANENTES DE 5 O MAS AÑOS-SIN VARIEDAD	S	0,18
4672986	11-021-023-00003-00018	62000	PASTOS PERMANENTES DE 5 O MAS AÑOS-SIN VARIEDAD	S	0,65
4672987	11-021-023-00003-00021	62000	PASTOS PERMANENTES DE 5 O MAS AÑOS-SIN VARIEDAD	S	0,34
6225342	11-021-006-00015-00010	63000	PASTOS DE MENOS DE 5 AÑOS-SIN VARIEDAD	S	8,99
1700000005548866	29-041-013-00005-00015	62000	PASTOS PERMANENTES DE 5 O MAS AÑOS-SIN VARIEDAD	S	1,52
1700000005548867	29-041-013-00005-00017	62000	PASTOS PERMANENTES DE 5 O MAS AÑOS-SIN VARIEDAD	S	0,01
1700000005548868	29-041-014-00006-00003	62000	PASTOS PERMANENTES DE 5 O MAS AÑOS-SIN VARIEDAD	S	0,02
1700000005548869	29-041-014-00006-00002	62000	PASTOS PERMANENTES DE 5 O MAS AÑOS-SIN VARIEDAD	S	0,20
1700000005548874	11-021-017-00044-00004	62000	PASTOS PERMANENTES DE 5 O MAS AÑOS-SIN VARIEDAD	S	4,27
1700000005548875	11-021-017-00044-00005	62000	PASTOS PERMANENTES DE 5 O MAS AÑOS-SIN VARIEDAD	S	0,50
1700000005548878	11-021-017-00044-00002	62000	PASTOS PERMANENTES DE 5 O MAS AÑOS-SIN VARIEDAD	S	0,29
1700000005548881	11-021-017-00044-00001	62000	PASTOS PERMANENTES DE 5 O MAS AÑOS-SIN VARIEDAD	S	0,06
1700000005548882	29-041-013-00003-00007	62000	PASTOS PERMANENTES DE 5 O MAS AÑOS-SIN VARIEDAD	S	0,08
1700000005548883	29-041-013-00005-00003	62000	PASTOS PERMANENTES DE 5 O MAS AÑOS-SIN VARIEDAD	S	0,04
1700000005548885	29-041-014-00009-00006	62000	PASTOS PERMANENTES DE 5 O MAS AÑOS-SIN VARIEDAD	S	2,90
1700000005548888	29-041-014-00008-00001	62000	PASTOS PERMANENTES DE 5 O MAS AÑOS-SIN VARIEDAD	S	0,65

(1) Superficie declarada admisible ajustada con la superficie comprometida.
(2) Factor de penalización valorando el alcance para el tipo de compromiso.

Puede verificar la integridad de una copia de este documento mediante la lectura del código QR adjunto o mediante el acceso a la dirección <https://ws050.juntadeandalucia.es/verificarFirma> indicando el código de VERIFICACIÓN

FIRMADO POR	RAQUEL MARIA ESPIN CRESPO	17/12/2024	
VERIFICACIÓN	Pk2jm6UYDU9J72AMTZUYRN3GET48NG	PÁG. 1702/9349	

**Datos considerados para el Cálculo de la Carga Ganadera mínima y máxima del expediente****Recintos Determinados para el Cálculo de Garga Ganadera Mínima**

REF.	REFERENCIA SIGPAC	CULTIVO	DESCRIPCIÓN CULTIVO	SUP. RESUELTA (ha)	
				S/R	
170000005548889	29-041-014-00008-00002	62000	PASTOS PERMANENTES DE 5 O MAS AÑOS-SIN VARIEDAD	S	0,59
170000005548891	29-041-014-00009-00005	62000	PASTOS PERMANENTES DE 5 O MAS AÑOS-SIN VARIEDAD	S	3,60
170000005548892	29-041-014-00006-00001	62000	PASTOS PERMANENTES DE 5 O MAS AÑOS-SIN VARIEDAD	S	0,81
170000005548895	11-021-017-00044-00003	62000	PASTOS PERMANENTES DE 5 O MAS AÑOS-SIN VARIEDAD	S	0,14
170000005548896	11-021-017-00159-00001	62000	PASTOS PERMANENTES DE 5 O MAS AÑOS-SIN VARIEDAD	S	0,09
170000005548897	29-041-014-00007-00003	62000	PASTOS PERMANENTES DE 5 O MAS AÑOS-SIN VARIEDAD	S	1,35
170000005548898	29-041-013-00005-00005	62000	PASTOS PERMANENTES DE 5 O MAS AÑOS-SIN VARIEDAD	S	9,08
170000005548903	29-041-013-00003-00006	62000	PASTOS PERMANENTES DE 5 O MAS AÑOS-SIN VARIEDAD	S	0,44

Recintos Determinados para el Cálculo de Garga Ganadera Máxima

REF.	REFERENCIA SIGPAC	CULTIVO	DESCRIPCIÓN CULTIVO	SUP. RESUELTA (ha)	
				S/R	
-1631378	29-041-013-00005-00004	62000	PASTOS PERMANENTES DE 5 O MAS AÑOS-SIN VARIEDAD	S	0,57
-1631377	29-041-013-00005-00007	62000	PASTOS PERMANENTES DE 5 O MAS AÑOS-SIN VARIEDAD	S	33,23
-1576632	11-021-003-00008-00002	62000	PASTOS PERMANENTES DE 5 O MAS AÑOS-SIN VARIEDAD	S	8,43
-1576449	11-021-003-00079-00002	62000	PASTOS PERMANENTES DE 5 O MAS AÑOS-SIN VARIEDAD	S	0,23
-1576440	11-021-003-00088-00004	62000	PASTOS PERMANENTES DE 5 O MAS AÑOS-SIN VARIEDAD	S	5,61
-1502608	11-021-006-00101-00002	62000	PASTOS PERMANENTES DE 5 O MAS AÑOS-SIN VARIEDAD	S	2,18
-1072995	11-021-003-00079-00003	62000	PASTOS PERMANENTES DE 5 O MAS AÑOS-SIN VARIEDAD	S	2,92
-1072916	11-021-006-00087-00002	62000	PASTOS PERMANENTES DE 5 O MAS AÑOS-SIN VARIEDAD	S	4,27
-1072915	11-021-003-00084-00002	62000	PASTOS PERMANENTES DE 5 O MAS AÑOS-SIN VARIEDAD	S	7,76
-1072914	11-021-003-00075-00001	62000	PASTOS PERMANENTES DE 5 O MAS AÑOS-SIN VARIEDAD	S	8,82
-878138	11-021-023-00003-00023	62000	PASTOS PERMANENTES DE 5 O MAS AÑOS-SIN VARIEDAD	S	1,33
-444260	29-041-013-00003-00011	63000	PASTOS DE MENOS DE 5 AÑOS-SIN VARIEDAD	S	0,04
-6228	29-041-014-00009-00023	62000	PASTOS PERMANENTES DE 5 O MAS AÑOS-SIN VARIEDAD	S	2,14
-6226	29-041-014-00009-00018	62000	PASTOS PERMANENTES DE 5 O MAS AÑOS-SIN VARIEDAD	S	1,51
-6224	29-041-014-00009-00009	62000	PASTOS PERMANENTES DE 5 O MAS AÑOS-SIN VARIEDAD	S	1,88
-6222	29-041-014-00007-00004	62000	PASTOS PERMANENTES DE 5 O MAS AÑOS-SIN VARIEDAD	S	0,03
-6221	29-041-014-00006-00006	62000	PASTOS PERMANENTES DE 5 O MAS AÑOS-SIN VARIEDAD	S	0,24
4193586	29-041-013-00005-00011	62000	PASTOS PERMANENTES DE 5 O MAS AÑOS-SIN VARIEDAD	S	1,31
4193758	29-041-013-00003-00005	62000	PASTOS PERMANENTES DE 5 O MAS AÑOS-SIN VARIEDAD	S	1,96
4672978	11-021-023-00003-00005	62000	PASTOS PERMANENTES DE 5 O MAS AÑOS-SIN VARIEDAD	S	1,22
4672979	11-021-023-00003-00006	62000	PASTOS PERMANENTES DE 5 O MAS AÑOS-SIN VARIEDAD	S	20,63
4672980	11-021-023-00003-00012	62000	PASTOS PERMANENTES DE 5 O MAS AÑOS-SIN VARIEDAD	S	13,02
4672981	11-021-023-00003-00013	62000	PASTOS PERMANENTES DE 5 O MAS AÑOS-SIN VARIEDAD	S	2,74
4672982	11-021-023-00003-00014	62000	PASTOS PERMANENTES DE 5 O MAS AÑOS-SIN VARIEDAD	S	0,00
4672983	11-021-023-00003-00015	62000	PASTOS PERMANENTES DE 5 O MAS AÑOS-SIN VARIEDAD	S	1,66

(1) Superficie declarada admisible ajustada con la superficie comprometida.
(2) Factor de penalización valorando el alcance para el tipo de compromiso.

Puede verificar la integridad de una copia de este documento mediante la lectura del código QR adjunto o mediante el acceso a la dirección <https://ws050.juntadeandalucia.es/verificarFirma> indicando el código de VERIFICACIÓN

FIRMADO POR

RAQUEL MARIA ESPIN CRESPO

17/12/2024

VERIFICACIÓN

Pk2jm6UYDU9J72AMTZUYRN3GET48NG

PÁG. 1703/9349



**Datos considerados para el Cálculo de la Carga Ganadera mínima y máxima del expediente****Recintos Determinados para el Cálculo de Garga Ganadera Máxima**

REF.	REFERENCIA SIGPAC	CULTIVO	DESCRIPCIÓN CULTIVO	SUP.	
				S/R	RESUELTA (ha)
4672984	11-021-023-00003-00016	62000	PASTOS PERMANENTES DE 5 O MAS AÑOS-SIN VARIEDAD	S	2,26
4672985	11-021-023-00003-00017	62000	PASTOS PERMANENTES DE 5 O MAS AÑOS-SIN VARIEDAD	S	0,18
4672986	11-021-023-00003-00018	62000	PASTOS PERMANENTES DE 5 O MAS AÑOS-SIN VARIEDAD	S	0,65
4672987	11-021-023-00003-00021	62000	PASTOS PERMANENTES DE 5 O MAS AÑOS-SIN VARIEDAD	S	0,34
4760772	29-041-013-00024-00003	62000	PASTOS PERMANENTES DE 5 O MAS AÑOS-SIN VARIEDAD	S	0,90
4760773	29-041-013-00024-00004	62000	PASTOS PERMANENTES DE 5 O MAS AÑOS-SIN VARIEDAD	S	1,42
4760774	29-041-013-00024-00008	62000	PASTOS PERMANENTES DE 5 O MAS AÑOS-SIN VARIEDAD	S	0,19
4760775	29-041-013-00024-00009	62000	PASTOS PERMANENTES DE 5 O MAS AÑOS-SIN VARIEDAD	S	28,52
4760776	29-041-013-00024-00010	62000	PASTOS PERMANENTES DE 5 O MAS AÑOS-SIN VARIEDAD	S	0,05
4760777	29-041-013-00024-00011	62000	PASTOS PERMANENTES DE 5 O MAS AÑOS-SIN VARIEDAD	S	0,01
4760778	29-041-013-00024-00012	62000	PASTOS PERMANENTES DE 5 O MAS AÑOS-SIN VARIEDAD	S	0,08
4760779	29-041-013-00024-00014	62000	PASTOS PERMANENTES DE 5 O MAS AÑOS-SIN VARIEDAD	S	7,46
6225336	11-021-006-00015-00009	62000	PASTOS PERMANENTES DE 5 O MAS AÑOS-SIN VARIEDAD	S	0,86
6225342	11-021-006-00015-00010	63000	PASTOS DE MENOS DE 5 AÑOS-SIN VARIEDAD	S	13,66
6225343	11-021-006-00014-00001	63000	PASTOS DE MENOS DE 5 AÑOS-SIN VARIEDAD	S	3,34
6805660	11-021-006-00071-00005	62000	PASTOS PERMANENTES DE 5 O MAS AÑOS-SIN VARIEDAD	S	0,10
1700000005548866	29-041-013-00005-00015	62000	PASTOS PERMANENTES DE 5 O MAS AÑOS-SIN VARIEDAD	S	1,52
1700000005548867	29-041-013-00005-00017	62000	PASTOS PERMANENTES DE 5 O MAS AÑOS-SIN VARIEDAD	S	0,01
1700000005548868	29-041-014-00006-00003	62000	PASTOS PERMANENTES DE 5 O MAS AÑOS-SIN VARIEDAD	S	0,02
1700000005548869	29-041-014-00006-00002	62000	PASTOS PERMANENTES DE 5 O MAS AÑOS-SIN VARIEDAD	S	0,20
1700000005548874	11-021-017-00044-00004	62000	PASTOS PERMANENTES DE 5 O MAS AÑOS-SIN VARIEDAD	S	4,27
1700000005548875	11-021-017-00044-00005	62000	PASTOS PERMANENTES DE 5 O MAS AÑOS-SIN VARIEDAD	S	0,50
1700000005548877	11-021-006-00101-00001	62000	PASTOS PERMANENTES DE 5 O MAS AÑOS-SIN VARIEDAD	S	0,00
1700000005548878	11-021-017-00044-00002	62000	PASTOS PERMANENTES DE 5 O MAS AÑOS-SIN VARIEDAD	S	0,29
1700000005548881	11-021-017-00044-00001	62000	PASTOS PERMANENTES DE 5 O MAS AÑOS-SIN VARIEDAD	S	0,06
1700000005548882	29-041-013-00003-00007	62000	PASTOS PERMANENTES DE 5 O MAS AÑOS-SIN VARIEDAD	S	0,08
1700000005548883	29-041-013-00005-00003	62000	PASTOS PERMANENTES DE 5 O MAS AÑOS-SIN VARIEDAD	S	0,04
1700000005548885	29-041-014-00009-00006	62000	PASTOS PERMANENTES DE 5 O MAS AÑOS-SIN VARIEDAD	S	2,90
1700000005548887	29-041-014-00009-00007	62000	PASTOS PERMANENTES DE 5 O MAS AÑOS-SIN VARIEDAD	S	0,00
1700000005548888	29-041-014-00008-00001	62000	PASTOS PERMANENTES DE 5 O MAS AÑOS-SIN VARIEDAD	S	0,65
1700000005548889	29-041-014-00008-00002	62000	PASTOS PERMANENTES DE 5 O MAS AÑOS-SIN VARIEDAD	S	0,59
1700000005548891	29-041-014-00009-00005	62000	PASTOS PERMANENTES DE 5 O MAS AÑOS-SIN VARIEDAD	S	3,60
1700000005548892	29-041-014-00006-00001	62000	PASTOS PERMANENTES DE 5 O MAS AÑOS-SIN VARIEDAD	S	0,81
1700000005548895	11-021-017-00044-00003	62000	PASTOS PERMANENTES DE 5 O MAS AÑOS-SIN VARIEDAD	S	0,14
1700000005548896	11-021-017-00159-00001	62000	PASTOS PERMANENTES DE 5 O MAS AÑOS-SIN VARIEDAD	S	0,09
1700000005548897	29-041-014-00007-00003	62000	PASTOS PERMANENTES DE 5 O MAS AÑOS-SIN VARIEDAD	S	1,35
1700000005548898	29-041-013-00005-00005	62000	PASTOS PERMANENTES DE 5 O MAS AÑOS-SIN VARIEDAD	S	9,08

(1) Superficie declarada admisible ajustada con la superficie comprometida.
(2) Factor de penalización valorando el alcance para el tipo de compromiso.

Puede verificar la integridad de una copia de este documento mediante la lectura del código QR adjunto o mediante el acceso a la dirección <https://ws050.juntadeandalucia.es/verificarFirma> indicando el código de VERIFICACIÓN

FIRMADO POR	RAQUEL MARIA ESPIN CRESPO	17/12/2024	
VERIFICACIÓN	Pk2jm6UYDU9J72AMTZUYRN3GET48NG	PÁG. 1704/9349	

**Datos considerados para el Cálculo de la Carga Ganadera mínima y máxima del expediente****Recintos Determinados para el Cálculo de Garga Ganadera Máxima**

REF.	REFERENCIA SIGPAC	CULTIVO	DESCRIPCIÓN CULTIVO	SUP.	
				S/R	RESUELTA (ha)
170000005548902	11-021-006-00020-00005	62000	PASTOS PERMANENTES DE 5 O MAS AÑOS-SIN VARIEDAD	S	3,01
170000005548903	29-041-013-00003-00006	62000	PASTOS PERMANENTES DE 5 O MAS AÑOS-SIN VARIEDAD	S	0,44

Incidencias de carga ganadera**INCIDENCIA DESCRIPCIÓN**

4272	Verifica que las líneas de declaración de las Solicitudes Únicas no tienen solapes con la capa de Retroactividad Gráfica (ambas de la misma campaña) a nivel de expediente/línea de declaración gráfica de la solicitud. Ref:-1631378 Recinto:29-041-013-00005-00004 Cultivo: - Agregado de la referencia del recinto.:0 Zona de la referencia del recinto.:0 Superficie solapada.:1,27 Id. Incid.:5083984 Ref:-1631377 Recinto:29-041-013-00005-00007 Cultivo: - Agregado de la referencia del recinto.:0 Zona de la referencia del recinto.:0 Superficie solapada.:0,11 Id. Incid.:5083990 Ref:-1631377 Recinto:29-041-013-00005-00007 Cultivo: - Agregado de la referencia del recinto.:0 Zona de la referencia del recinto.:0 Superficie solapada.:0,34 Id. Incid.:5083985 Ref:-1631377 Recinto:29-041-013-00005-00007 Cultivo: - Agregado de la referencia del recinto.:0 Zona de la referencia del recinto.:0 Superficie solapada.:0,29 Id. Incid.:5083988 Ref:-1631377 Recinto:29-041-013-00005-00007 Cultivo: - Agregado de la referencia del recinto.:0 Zona de la referencia del recinto.:0 Superficie solapada.:2,97 Id. Incid.:5083987 Ref:-1631377 Recinto:29-041-013-00005-00007 Cultivo: - Agregado de la referencia del recinto.:0 Zona de la referencia del recinto.:0 Superficie solapada.:0,02 Id. Incid.:5083986 Ref:-1631377 Recinto:29-041-013-00005-00007 Cultivo: - Agregado de la referencia del recinto.:0 Zona de la referencia del recinto.:0 Superficie solapada.:7,33 Id. Incid.:5083989 Ref:-1576440 Recinto:11-021-003-00088-00004 Cultivo: - Agregado de la referencia del recinto.:0 Zona de la referencia del recinto.:0 Superficie solapada.:0,03 Id. Incid.:5083991 Ref:-6228 Recinto:29-041-014-00009-00023 Cultivo: - Agregado de la referencia del recinto.:0 Zona de la referencia del recinto.:0 Superficie solapada.:0,26 Id. Incid.:5083993 Ref:-6228 Recinto:29-041-014-00009-00023 Cultivo: - Agregado de la referencia del recinto.:0 Zona de la referencia del recinto.:0 Superficie solapada.:0,02 Id. Incid.:5083992 Ref:4193586 Recinto:29-041-013-00005-00011 Cultivo: - Agregado de la referencia del recinto.:0 Zona de la referencia del recinto.:0 Superficie solapada.:0,03 Id. Incid.:5083994 Ref:4760772 Recinto:29-041-013-00024-00003 Cultivo: - Agregado de la referencia del recinto.:0 Zona de la referencia del recinto.:0 Superficie solapada.:0,02 Id. Incid.:5083995 Ref:4760773 Recinto:29-041-013-00024-00004 Cultivo: - Agregado de la referencia del recinto.:0 Zona de la referencia del recinto.:0 Superficie solapada.:0,08 Id. Incid.:5083996 Ref:4760773 Recinto:29-041-013-00024-00004 Cultivo: - Agregado de la referencia del recinto.:0 Zona de la referencia del recinto.:0 Superficie solapada.:0,12 Id. Incid.:5083997 Ref:4760774 Recinto:29-041-013-00024-00008 Cultivo: - Agregado de la referencia del recinto.:0 Zona de la referencia del recinto.:0 Superficie solapada.:0,02 Id. Incid.:5083998 Ref:4760774 Recinto:29-041-013-00024-00008 Cultivo: - Agregado de la referencia del recinto.:0 Zona de la referencia del recinto.:0 Superficie solapada.:0,14 Id. Incid.:5083999 Ref:4760775 Recinto:29-041-013-00024-00009 Cultivo: - Agregado de la referencia del recinto.:0 Zona de la referencia del recinto.:0 Superficie solapada.:0,12 Id. Incid.:5084006 Ref:4760775 Recinto:29-041-013-00024-00009 Cultivo: - Agregado de la referencia del recinto.:0 Zona de la referencia del recinto.:0 Superficie solapada.:0,02 Id. Incid.:5084005 Ref:4760775 Recinto:29-041-013-00024-00009 Cultivo: - Agregado de la referencia del recinto.:0 Zona de la referencia del recinto.:0 Superficie solapada.:0,95 Id. Incid.:5084007 Ref:4760775 Recinto:29-041-013-00024-00009 Cultivo: - Agregado de la referencia del recinto.:0 Zona de la referencia del recinto.:0 Superficie solapada.:0,02 Id. Incid.:5084002 Ref:4760775 Recinto:29-041-013-00024-00009 Cultivo: - Agregado de la referencia del recinto.:0 Zona de la referencia del recinto.:0 Superficie solapada.:0,03 Id. Incid.:5084003 Ref:4760775 Recinto:29-041-013-00024-00009 Cultivo: - Agregado de la referencia del recinto.:0 Zona de la referencia del recinto.:0 Superficie solapada.:0,03 Id. Incid.:5084001 Ref:4760775 Recinto:29-041-013-00024-00009 Cultivo: - Agregado de la referencia del recinto.:0 Zona de la referencia del recinto.:0 Superficie solapada.:0,05 Id. Incid.:5084004 Ref:4760775 Recinto:29-041-013-00024-00009 Cultivo: - Agregado de la referencia del recinto.:0 Zona de la referencia del recinto.:0 Superficie solapada.:0,03 Id. Incid.:5084000 Ref:4760779 Recinto:29-041-013-00024-00014 Cultivo: - Agregado de la referencia del recinto.:0 Zona de la referencia del recinto.:0 Superficie solapada.:0,06 Id. Incid.:5084008 Ref:6225342 Recinto:11-021-006-00015-00010 Cultivo: - Agregado de la referencia del recinto.:0 Zona de la referencia del recinto.:0 Superficie solapada.:0,08 Id. Incid.:5084009 Ref:170000005548866 Recinto:29-041-013-00005-00015 Cultivo: - Agregado de la referencia del recinto.:0 Zona de la referencia del recinto.:0 Superficie solapada.:0,02 Id. Incid.:5084010 Ref:170000005548882 Recinto:29-041-013-00003-00007 Cultivo: - Agregado de la referencia del recinto.:0 Zona de la referencia del recinto.:0 Superficie solapada.:0,11 Id. Incid.:5084011
------	--

(1) Superficie declarada admisible ajustada con la superficie comprometida.
(2) Factor de penalización valorando el alcance para el tipo de compromiso.

Puede verificar la integridad de una copia de este documento mediante la lectura del código QR adjunto o mediante el acceso a la dirección <https://ws050.juntadeandalucia.es/verificarFirma> indicando el código de VERIFICACIÓN

FIRMADO POR

RAQUEL MARIA ESPIN CRESPO

17/12/2024

VERIFICACIÓN

Pk2jm6UYDU9J72AMTZUYRN3GET48NG

PÁG. 1705/9349



**Datos considerados para el Cálculo de la Carga Ganadera mínima y máxima del expediente**

	Ref:170000005548882 Recinto:29-041-013-00003-00007 Cultivo: - Agregado de la referencia del recinto.:0 Zona de la referencia del recinto.:0 Superficie solapada.:0,03 Id. Incid.:5084012
	Ref:170000005548882 Recinto:29-041-013-00003-00007 Cultivo: - Agregado de la referencia del recinto.:0 Zona de la referencia del recinto.:0 Superficie solapada.:0,02 Id. Incid.:5084013
	Ref:170000005548883 Recinto:29-041-013-00005-00003 Cultivo: - Agregado de la referencia del recinto.:0 Zona de la referencia del recinto.:0 Superficie solapada.:0,08 Id. Incid.:5084014
	Ref:170000005548891 Recinto:29-041-014-00009-00005 Cultivo: - Agregado de la referencia del recinto.:0 Zona de la referencia del recinto.:0 Superficie solapada.:0,07 Id. Incid.:5084015
	Ref:170000005548898 Recinto:29-041-013-00005-00005 Cultivo: - Agregado de la referencia del recinto.:0 Zona de la referencia del recinto.:0 Superficie solapada.:4,94 Id. Incid.:5084016
	Ref:170000005548903 Recinto:29-041-013-00003-00006 Cultivo: - Agregado de la referencia del recinto.:0 Zona de la referencia del recinto.:0 Superficie solapada.:0,39 Id. Incid.:5084017
100407	Explotación solicitada no forma parte de ningún organismo de control autorizado para la producción ecológica en Andalucía o fecha de inscripción posterior al plazo establecido (Anexo I. Criterios de Subvencionabilidad. Orden 28 de marzo de 2023). Explotación:ES110210001130 Especie:BOVINA Explotación:ES110210001214 Especie:BOVINA

(1) Superficie declarada admisible ajustada con la superficie comprometida.
(2) Factor de penalización valorando el alcance para el tipo de compromiso.

Puede verificar la integridad de una copia de este documento mediante la lectura del código QR adjunto o mediante el acceso a la dirección <https://ws050.juntadeandalucia.es/verificarFirma> indicando el código de VERIFICACIÓN

FIRMADO POR	RAQUEL MARIA ESPIN CRESPO	17/12/2024	
VERIFICACIÓN	Pk2jm6UYDU9J72AMTZUYRN3GET48NG	PÁG. 1706/9349	

**APELLIDOS Y NOMBRE / RAZÓN SOCIAL**

SANCHEZ RODRIGUEZ FRANCISCO

NIF

***7924*

EXPEDIENTE

1012040

ANUALIDAD DE PAGO

1ª

IMPORTES POR ANUALIDAD

	2023	2024	2025	2026	2027
IMPORTE MÁXIMO SUBVENCIONABLE	11.602,47 €	11.602,47 €	9.668,73 €	9.668,73 €	9.668,73 €
IMPORTE MEDIO DE TRANSFERENCIA (€/ha)	79,38 €	79,38 €	66,15 €	66,15 €	66,15 €

RESUMEN DE UNIDADES

Cód	GRUPO DE PAGO	Sup. Dec. Admisible (ha)	Sup. Comprometida (ha)	Sup. ajustada compromiso (1) (ha)	% sobredec.	Sup. Resuelta (ha)	Importe Declarado	Importe Topado	Importe Resuelto	Importe tras sobredec.
418	PASTOS ASOCIADOS A GANADERÍA ECOLÓGICA	146,20		146,16	0,00	146,16	11.602,87	11.602,47	11.602,47	11.602,47
424	HERBÁCEOS NO ELEGIBLES	4,66		0,00	100,00	0,00	0,00	0,00	0,00	0,00
TOTAL		150,86	146,16	146,16		146,16	11.602,87	11.602,47	11.602,47	11.602,47

APLICACIÓN DE REDUCCIONES Y PENALIZACIONES

GRUPO DE PAGO	Importe Calculado	Importe prereduc.	Criterios de subvencionabilidad y compromisos	Presentación tardía	Omisión declaración	Condicionabilidad	IMPORTE (Euros) RESUELTO
HERBÁCEOS NO ELEGIBLES	0,00	0,00	0,00	0,00	0,00	0,00	0,00
PASTOS ASOCIADOS A GANADERÍA	11.602,47	11.602,47	0,00	0,00	0,00	0,00	11.602,47
TOTAL	11.602,47	11.602,47					11.602,47

RESUMEN DE PAGOS

	RESUELTO	FEADER	MAPA	CAPADR
PASTOS ASOCIADOS A GANADERÍA ECOLÓGICA - Pago realizado	11.602,47 €	9.862,10 €	1.138,20 €	602,17 €

(1) Superficie declarada admisible ajustada con la superficie comprometida.
(2) Factor de penalización valorando el alcance para el tipo de compromiso.

Puede verificar la integridad de una copia de este documento mediante la lectura del código QR adjunto o mediante el acceso a la dirección <https://ws050.juntadeandalucia.es/verificarFirma> indicando el código de VERIFICACIÓN

FIRMADO POR

RAQUEL MARIA ESPIN CRESPO

17/12/2024

VERIFICACIÓN

Pk2jm6UYDU9J72AMTZUYRN3GET48NG

PÁG. 1707/9349



**RECINTOS RESUELTOS**

REF.	REFERENCIA SIGPAC	CULTIVO	DESCRIPCIÓN CULTIVO	S/R	G.PAGO	PEND. MEDIA (%)	SUP. DEC. ADMISIBLE (ha)	SUP. COMPROM. (ha)	SUP. AJUSTADA COMPR.(1) (ha)	SUP. CONV. SIGPAC (ha)	SUP. CERTIF. (ha)	SUP. CAMPO (ha)	SUP. CAMPO DETER. CULT. DECLARADO (ha)	SUP. DEC. REDUCIDA (ha)	SUP. RESUELTA (ha)
-877537	11-003-005-00001-020	62000	PASTOS PERMANENTES DE 5 O MAS AÑOS-SIN VARIEDAD	S	418	34,90	0,13	0,13	0,13		0,28			0,13	0,13
-877536	11-003-005-00001-018	62000	PASTOS PERMANENTES DE 5 O MAS AÑOS-SIN VARIEDAD	S	418	9,10	0,16	0,16	0,16		0,24			0,16	0,16
-877535	11-003-005-00001-015	62000	PASTOS PERMANENTES DE 5 O MAS AÑOS-SIN VARIEDAD	S	418	28,20	0,05	0,05	0,05		0,09			0,05	0,05
-877534	11-003-005-00001-015	62000	PASTOS PERMANENTES DE 5 O MAS AÑOS-SIN VARIEDAD	S	418	28,20	0,01	0,01	0,01		0,02			0,01	0,01
-877528	11-003-004-00003-003	63000	PASTOS DE MENOS DE 5 AÑOS-SIN VARIEDAD	S	418	16,20	1,66	1,66	1,66		15,16			1,66	1,66
-877526	11-003-004-00001-022	20000	BARBECHO TRADICIONAL-SIN VARIEDAD	S	418	9,60	0,06	0,06	0,06		0,06			0,06	0,06
-877525	11-003-004-00001-021	62000	PASTOS PERMANENTES DE 5 O MAS AÑOS-SIN VARIEDAD	S	418	24,70	0,16	0,16	0,16		0,25			0,16	0,16
-774004	11-003-004-00005-012	62000	PASTOS PERMANENTES DE 5 O MAS AÑOS-SIN VARIEDAD	S	418	20,10	0,04	0,04	0,04		0,07			0,04	0,04
1700000006120402	11-003-003-00008-001	62000	PASTOS PERMANENTES DE 5 O MAS AÑOS-SIN VARIEDAD	S	418	23,60	5,59	5,59	5,59		6,58			5,59	5,59
1700000006120408	11-003-005-00001-011	63000	PASTOS DE MENOS DE 5 AÑOS-SIN VARIEDAD	S	418	20,30	22,40	22,40	22,40		22,40			22,40	22,40
1700000006120415	11-003-004-00003-002	62000	PASTOS PERMANENTES DE 5 O MAS AÑOS-SIN VARIEDAD	S	418	39,80	0,98	0,98	0,98		3,93			0,98	0,98
1700000006120416	11-003-004-00003-007	62000	PASTOS PERMANENTES DE 5 O MAS AÑOS-SIN VARIEDAD	S	418	26,60	0,64	0,64	0,64		0,85			0,64	0,64
1700000006120425	11-003-004-00002-013	62000	PASTOS PERMANENTES DE 5 O MAS AÑOS-SIN VARIEDAD	S	418	23,10	0,79	0,79	0,79		0,79			0,79	0,79
1700000006120427	11-003-004-00002-001	62000	PASTOS PERMANENTES DE 5 O MAS AÑOS-SIN VARIEDAD	S	418	32,50	7,25	7,25	7,25		16,12			7,25	7,25
1700000006120430	11-003-004-00003-004	62000	PASTOS PERMANENTES DE 5 O MAS AÑOS-SIN VARIEDAD	S	418	24,30	6,73	6,73	6,73		6,73			6,73	6,73
1700000006120431	11-003-004-00003-006	62000	PASTOS PERMANENTES DE 5 O MAS AÑOS-SIN VARIEDAD	S	418	21,30	3,50	3,50	3,50		4,12			3,50	3,50
1700000006120433	11-020-165-00018-002	62000	PASTOS PERMANENTES DE 5 O MAS AÑOS-SIN VARIEDAD	S	418	10,30	0,85	0,85	0,85		0,85			0,85	0,85
1700000006120434	11-003-005-00001-007	62000	PASTOS PERMANENTES DE 5 O MAS AÑOS-SIN VARIEDAD	S	418	38,90	2,28	2,28	2,28		2,28			2,28	2,28
1700000006120435	11-003-004-00001-015	62000	PASTOS PERMANENTES DE 5 O MAS AÑOS-SIN VARIEDAD	S	418	34,30	0,39	0,39	0,39		0,46			0,39	0,39
1700000006120436	11-003-004-00005-004	62000	PASTOS PERMANENTES DE 5 O MAS AÑOS-SIN VARIEDAD	S	418	32,20	4,69	4,69	4,69		4,69			4,69	4,69
1700000006120437	11-003-004-00001-004	62000	PASTOS PERMANENTES DE 5 O MAS AÑOS-SIN VARIEDAD	S	418	38,40	11,83	11,83	11,83		26,28			11,83	11,83
1700000006120439	11-003-005-00001-006	62000	PASTOS PERMANENTES DE 5 O MAS AÑOS-SIN VARIEDAD	S	418	31,80	3,45	3,45	3,45		5,31			3,45	3,45
1700000006120440	11-003-005-00001-006	62000	PASTOS PERMANENTES DE 5 O MAS AÑOS-SIN VARIEDAD	S	418	31,80	1,78	1,78	1,78		2,74			1,78	1,78
1700000006120441	11-003-005-00001-006	62000	PASTOS PERMANENTES DE 5 O MAS AÑOS-SIN VARIEDAD	S	418	31,80	18,04	18,04	18,04		27,76			18,04	18,04
1700000006120442	11-003-005-00001-012	62000	PASTOS PERMANENTES DE 5 O MAS AÑOS-SIN VARIEDAD	S	418	32,10	8,71	8,71	8,71		15,83			8,71	8,71
1700000006120443	11-003-005-00002-001	62000	PASTOS PERMANENTES DE 5 O MAS AÑOS-SIN VARIEDAD	S	418	8,80	0,39	0,35	0,35		0,39			0,35	0,35
1700000006120444	11-003-005-00003-001	62000	PASTOS PERMANENTES DE 5 O MAS AÑOS-SIN VARIEDAD	S	418	18,70	0,13	0,13	0,13		0,38			0,13	0,13
1700000006120445	11-006-030-00014-002	62000	PASTOS PERMANENTES DE 5 O MAS AÑOS-SIN VARIEDAD	S	418	29,70	6,27	6,27	6,27		17,91			6,27	6,27
1700000006120447	11-003-005-00001-001	63000	PASTOS DE MENOS DE 5 AÑOS-SIN VARIEDAD	S	418	20,80	4,38	4,38	4,38		5,23			4,38	4,38
1700000006120448	11-003-004-00003-010	62000	PASTOS PERMANENTES DE 5 O MAS AÑOS-SIN VARIEDAD	S	418	30,60	0,11	0,11	0,11		0,15			0,11	0,11
1700000006120449	11-003-005-00001-005	62000	PASTOS PERMANENTES DE 5 O MAS AÑOS-SIN VARIEDAD	S	418	22,90	3,71	3,71	3,71		4,36			3,71	3,71
1700000006120452	11-003-005-00001-001	63000	PASTOS DE MENOS DE 5 AÑOS-SIN VARIEDAD	S	418	20,80	10,53	10,53	10,53		12,58			10,53	10,53
1700000006120459	11-003-005-00001-001	63000	PASTOS DE MENOS DE 5 AÑOS-SIN VARIEDAD	S	418	20,80	18,51	18,51	18,51		22,12			18,51	18,51
-1470276	11-006-030-00012-022	20000	BARBECHO TRADICIONAL-SIN VARIEDAD	S	424	26,80	4,66	4,65	4,65		4,65			4,65	4,65

INCIDENCIAS**INCIDENCIA DESCRIPCIÓN**

- 4272 Verifica que las líneas de declaración de las Solicitudes Únicas no tienen solapes con la capa de Retroactividad Gráfica (ambas de la misma campaña) a nivel de expediente/línea de declaración gráfica de la solicitud.
Ref:1700000006120443 Recinto:11-003-005-00002-00001 Cultivo: - Agregado de la referencia del recinto.:0 Zona de la referencia del recinto.:0 Superficie solapada.:0,04 Id. Incid.:100990948
- 8227 Línea de declaración monitorizada en la que no ha habido respuesta por parte del productor y, por tanto, sin Juicio Experto de campo.
Ref:-877529 Recinto:11-003-005-00001-00001 Cultivo:40726 GUI SANTES-SENATOR
Ref:1700000006120432 Recinto:11-006-030-00015-00002 Cultivo:13010 TRITICALE-BONDADOSO
- 100402 Recinto solicitado no forma parte de ningún organismo de control autorizado para la producción ecológica en Andalucía o fecha de inscripción posterior al plazo establecido (Anexo I. Criterios de Subvencionabilidad. Orden 28 de marzo de 2023).
Ref:-918690 Recinto:11-003-004-00001-00023 Cultivo:245000 MEZCLA ZULLA - AVENA-SIN VARIEDAD Secano
Ref:-1470032 Recinto:11-003-004-00002-00007 Cultivo:245000 MEZCLA ZULLA - AVENA-SIN VARIEDAD Secano
Ref:1700000006120410 Recinto:11-003-004-00002-00007 Cultivo:245000 MEZCLA ZULLA - AVENA-SIN VARIEDAD Secano
Ref:1700000006120424 Recinto:11-003-004-00002-00009 Cultivo:245000 MEZCLA ZULLA - AVENA-SIN VARIEDAD Secano
Ref:1700000006120423 Recinto:11-003-004-00002-00014 Cultivo:245000 MEZCLA ZULLA - AVENA-SIN VARIEDAD Secano
Ref:-918710 Recinto:11-003-004-00002-00017 Cultivo:245000 MEZCLA ZULLA - AVENA-SIN VARIEDAD Secano
Ref:-1470274 Recinto:11-006-030-00012-00007 Cultivo:62000 PASTOS PERMANENTES DE 5 O MAS AÑOS-SIN VARIEDAD Secano
Ref:-1470304 Recinto:11-006-030-00013-00015 Cultivo:62000 PASTOS PERMANENTES DE 5 O MAS AÑOS-SIN VARIEDAD Secano

(1) Superficie declarada admisible ajustada con la superficie comprometida.
(2) Factor de penalización valorando el alcance para el tipo de compromiso.

Puede verificar la integridad de una copia de este documento mediante la lectura del código QR adjunto o mediante el acceso a la dirección <https://ws050.juntadeandalucia.es/verificarFirma> indicando el código de VERIFICACIÓN

FIRMADO POR

RAQUEL MARIA ESPIN CRESPO

17/12/2024

VERIFICACIÓN

Pk2jm6UYDU9J72AMTZUYRN3GET48NG

PÁG. 1708/9349



**INCIDENCIAS****INCIDENCIA DESCRIPCIÓN**

- Ref:-1533530 Recinto:11-006-030-00013-00023 Cultivo:3141 TRIGO DURO-DON RICARDO Secano
- Ref:-1470297 Recinto:11-006-030-00013-00024 Cultivo:3141 TRIGO DURO-DON RICARDO Secano
- Ref:1700000006120438 Recinto:11-006-030-00014-00001 Cultivo:3141 TRIGO DURO-DON RICARDO Secano
- Ref:1700000006120432 Recinto:11-006-030-00015-00002 Cultivo:13010 TRITICALE-BONDADOSO Secano
- 100406 Grupo de cultivo declarado en el recinto no coincide con el grupo de cultivo existente en el organismo de control autorizado para la producción ecológica en Andalucía (Anexo I. Criterios de Subvencionabilidad. Orden 28 de marzo de 2023).
- Ref:-918690 Recinto:11-003-004-00001-00023 Cultivo:245000 MEZCLA ZULLA - AVENA-SIN VARIEDAD Secano Grupo de SIPEA: PASTOS ASOCIADOS
- Ref:-1470032 Recinto:11-003-004-00002-00007 Cultivo:245000 MEZCLA ZULLA - AVENA-SIN VARIEDAD Secano Grupo de SIPEA:PASTOS ASOCIADOS
- Ref:1700000006120410 Recinto:11-003-004-00002-00007 Cultivo:245000 MEZCLA ZULLA - AVENA-SIN VARIEDAD Secano Grupo de SIPEA:PASTOS ASOCIADOS
- Ref:1700000006120424 Recinto:11-003-004-00002-00009 Cultivo:245000 MEZCLA ZULLA - AVENA-SIN VARIEDAD Secano Grupo de SIPEA:PASTOS ASOCIADOS
- Ref:1700000006120423 Recinto:11-003-004-00002-00014 Cultivo:245000 MEZCLA ZULLA - AVENA-SIN VARIEDAD Secano Grupo de SIPEA:PASTOS ASOCIADOS
- Ref:-918710 Recinto:11-003-004-00002-00017 Cultivo:245000 MEZCLA ZULLA - AVENA-SIN VARIEDAD Secano Grupo de SIPEA: PASTOS ASOCIADOS
- Ref:-1470274 Recinto:11-006-030-00012-00007 Cultivo:62000 PASTOS PERMANENTES DE 5 O MAS AÑOS-SIN VARIEDAD Secano Grupo de SIPEA:HERBACEOS
- Ref:1700000006120438 Recinto:11-006-030-00014-00001 Cultivo:3141 TRIGO DURO-DON RICARDO Secano Grupo de SIPEA: PASTOS ASOCIADOS
- Ref:1700000006120432 Recinto:11-006-030-00015-00002 Cultivo:13010 TRITICALE-BONDADOSO Secano Grupo de SIPEA: PASTOS ASOCIADOS
- 100407 Explotación solicitada no forma parte de ningún organismo de control autorizado para la producción ecológica en Andalucía o fecha de inscripción posterior al plazo establecido (Anexo I. Criterios de Subvencionabilidad. Orden 28 de marzo de 2023).
- Explotación:ES110030000024 Especie:PORCINO
- 100412 Número de hectáreas validadas inferior a la superficie mínima permitida por el grupo de cultivo (Anexo I. Criterios de Subvencionabilidad. Orden 28 de marzo de 2023).
- Sup. Resuelta:0 Grupo de Pago:HERBÁCEOS
- 100413 Recinto perteneciente a grupo de cultivo que no cumple con la superficie mínima requerida (Anexo I. Criterios de Subvencionabilidad. Orden 28 de marzo de 2023).
- Ref:-918663 Recinto:11-003-004-00001-00003 Cultivo:8000 AVENA-SIN VARIEDAD Secano Sup. Declarada:4,2 Superficie Resolver: 4,2
- Ref:1700000006120420 Recinto:11-003-004-00001-00011 Cultivo:13010 TRITICALE-BONDADOSO Secano Sup. Declarada:1,85 Superficie Resolver:1,85
- Ref:1700000006120419 Recinto:11-003-004-00001-00013 Cultivo:13010 TRITICALE-BONDADOSO Secano Sup. Declarada:3,06 Superficie Resolver:3,06
- Ref:-1286475 Recinto:11-003-004-00001-00013 Cultivo:40726 GUI SANTES-SENATOR Secano Sup. Declarada:3,17 Superficie Resolver:3,17
- Ref:-918662 Recinto:11-003-004-00002-00002 Cultivo:8000 AVENA-SIN VARIEDAD Secano Sup. Declarada:3,62 Superficie Resolver:3,62
- Ref:-1477136 Recinto:11-003-004-00003-00003 Cultivo:8000 AVENA-SIN VARIEDAD Secano Sup. Declarada:9,5 Superficie Resolver:9,5
- Ref:-1477144 Recinto:11-003-004-00003-00003 Cultivo:52000 VEZA-SIN VARIEDAD Secano Sup. Declarada:4 Superficie Resolver:4
- Ref:1700000006120453 Recinto:11-003-004-00005-00003 Cultivo:13010 TRITICALE-BONDADOSO Secano Sup. Declarada:0,05 Superficie Resolver:0,05
- Ref:1700000006120458 Recinto:11-003-004-00005-00011 Cultivo:8000 AVENA-SIN VARIEDAD Secano Sup. Declarada:1,61 Superficie Resolver:1,61
- Ref:-1367375 Recinto:11-003-005-00001-00001 Cultivo:40726 GUI SANTES-SENATOR Secano Sup. Declarada:0,85 Superficie Resolver:0,85
- Ref:-1367388 Recinto:11-003-005-00001-00001 Cultivo:40726 GUI SANTES-SENATOR Secano Sup. Declarada:0,34 Superficie Resolver:0,34
- Ref:-1367403 Recinto:11-003-005-00001-00001 Cultivo:40726 GUI SANTES-SENATOR Secano Sup. Declarada:0,24 Superficie Resolver:0,24
- Ref:1700000006120454 Recinto:11-003-005-00001-00001 Cultivo:40726 GUI SANTES-SENATOR Secano Sup. Declarada:0,68 Superficie Resolver:0,68
- Ref:1700000006120456 Recinto:11-003-005-00001-00001 Cultivo:40726 GUI SANTES-SENATOR Secano Sup. Declarada:2,36 Superficie Resolver:2,36
- Ref:-877532 Recinto:11-003-005-00001-00001 Cultivo:40726 GUI SANTES-SENATOR Secano Sup. Declarada:0,08 Superficie Resolver:0,08
- Ref:1700000006120417 Recinto:11-003-005-00001-00001 Cultivo:52000 VEZA-SIN VARIEDAD Secano Sup. Declarada:0,54 Superficie Resolver:0,54
- Ref:-877533 Recinto:11-003-005-00001-00001 Cultivo:52000 VEZA-SIN VARIEDAD Secano Sup. Declarada:1,26 Superficie Resolver: 1,26

(1) Superficie declarada admisible ajustada con la superficie comprometida.
 (2) Factor de penalización valorando el alcance para el tipo de compromiso.

Puede verificar la integridad de una copia de este documento mediante la lectura del código QR adjunto o mediante el acceso a la dirección <https://ws050.juntadeandalucia.es/verificarFirma> indicando el código de VERIFICACIÓN

FIRMADO POR	RAQUEL MARIA ESPIN CRESPO	17/12/2024	
VERIFICACIÓN	Pk2jm6UYDU9J72AMTZUYRN3GET48NG	PÁG. 1709/9349	

**INCIDENCIAS****INCIDENCIA DESCRIPCIÓN**

- Ref:170000006120412 Recinto:11-003-005-00003-00002 Cultivo:52000 VEZA-SIN VARIEDAD Secano Sup. Declarada:1,52 Superficie Resolver:1,52
 Ref:-1470275 Recinto:11-006-030-00012-00018 Cultivo:3141 TRIGO DURO-DON RICARDO Secano Sup. Declarada:6,55 Superficie Resolver:6,31
 Ref:-1533543 Recinto:11-006-030-00012-00018 Cultivo:3141 TRIGO DURO-DON RICARDO Secano Sup. Declarada:0,07 Superficie Resolver:0,07
 Ref:5799517 Recinto:11-006-030-00013-00021 Cultivo:3141 TRIGO DURO-DON RICARDO Secano Sup. Declarada:5,08 Superficie Resolver:5,08
 Ref:170000006120422 Recinto:11-006-030-00015-00003 Cultivo:13010 TRITICALE-BONDADOSO Secano Sup. Declarada:1,61 Superficie Resolver:1,61
- 100424 Solicita recinto que no está comprometido para la operación.
- Ref:-918690 Recinto:11-003-004-00001-00023 Cultivo:245000 MEZCLA ZULLA - AVENA-SIN VARIEDAD Secano
 Ref:170000006120426 Recinto:11-003-004-00002-00006 Cultivo:62000 PASTOS PERMANENTES DE 5 O MAS AÑOS-SIN VARIEDAD Secano
 Ref:-1470032 Recinto:11-003-004-00002-00007 Cultivo:245000 MEZCLA ZULLA - AVENA-SIN VARIEDAD Secano
 Ref:170000006120410 Recinto:11-003-004-00002-00007 Cultivo:245000 MEZCLA ZULLA - AVENA-SIN VARIEDAD Secano
 Ref:170000006120424 Recinto:11-003-004-00002-00009 Cultivo:245000 MEZCLA ZULLA - AVENA-SIN VARIEDAD Secano
 Ref:170000006120423 Recinto:11-003-004-00002-00014 Cultivo:245000 MEZCLA ZULLA - AVENA-SIN VARIEDAD Secano
 Ref:-918710 Recinto:11-003-004-00002-00017 Cultivo:245000 MEZCLA ZULLA - AVENA-SIN VARIEDAD Secano
 Ref:-877529 Recinto:11-003-005-00001-00001 Cultivo:40726 GUI SANTES-SENATOR Secano
 Ref:-1470274 Recinto:11-006-030-00012-00007 Cultivo:62000 PASTOS PERMANENTES DE 5 O MAS AÑOS-SIN VARIEDAD Secano
 Ref:-1470304 Recinto:11-006-030-00013-00015 Cultivo:62000 PASTOS PERMANENTES DE 5 O MAS AÑOS-SIN VARIEDAD Secano
 Ref:-1533530 Recinto:11-006-030-00013-00023 Cultivo:3141 TRIGO DURO-DON RICARDO Secano
 Ref:-1470297 Recinto:11-006-030-00013-00024 Cultivo:3141 TRIGO DURO-DON RICARDO Secano
 Ref:170000006120438 Recinto:11-006-030-00014-00001 Cultivo:3141 TRIGO DURO-DON RICARDO Secano
 Ref:170000006120432 Recinto:11-006-030-00015-00002 Cultivo:13010 TRITICALE-BONDADOSO Secano

Datos considerados para el Cálculo de la Carga Ganadera mínima y máxima del expediente

Explotación	Especie	Inscrito en Sipea y Admisible	Ugm Calculada para CG Mínima	Ugm Calculada para CG Máxima
ES110030000024	BOVINA	SI	85,60	85,60
ES110030000024	PORCINO	NO	0,00	0,00
			85,60	85,60

Superficie determinada para Cálculo Carga Ganadera Mínima: 146,16 ha

Superficie determinada para Cálculo Carga Ganadera Máxima: 146,64 ha

Carga Ganadera Mínima Expediente: 0,59 ugm/ha

Carga Ganadera Máxima Expediente: 0,58 ugm/ha

Recintos Determinados para el Cálculo de Garga Ganadera Mínima

REF.	REFERENCIA SIGPAC	CULTIVO	DESCRIPCIÓN CULTIVO	S/R	SUP. RESUELTA (ha)
-877537	11-003-005-00001-00020	62000	PASTOS PERMANENTES DE 5 O MAS AÑOS-SIN VARIEDAD	S	0,13
-877536	11-003-005-00001-00018	62000	PASTOS PERMANENTES DE 5 O MAS AÑOS-SIN VARIEDAD	S	0,16
-877535	11-003-005-00001-00015	62000	PASTOS PERMANENTES DE 5 O MAS AÑOS-SIN VARIEDAD	S	0,05
-877534	11-003-005-00001-00015	62000	PASTOS PERMANENTES DE 5 O MAS AÑOS-SIN VARIEDAD	S	0,01
-877528	11-003-004-00003-00003	63000	PASTOS DE MENOS DE 5 AÑOS-SIN VARIEDAD	S	1,66
-877526	11-003-004-00001-00022	20000	BARBECHO TRADICIONAL-SIN VARIEDAD	S	0,06
-877525	11-003-004-00001-00021	62000	PASTOS PERMANENTES DE 5 O MAS AÑOS-SIN VARIEDAD	S	0,16
-774004	11-003-004-00005-00012	62000	PASTOS PERMANENTES DE 5 O MAS AÑOS-SIN VARIEDAD	S	0,04
170000006120402	11-003-003-00008-00001	62000	PASTOS PERMANENTES DE 5 O MAS AÑOS-SIN VARIEDAD	S	5,59
170000006120408	11-003-005-00001-00011	63000	PASTOS DE MENOS DE 5 AÑOS-SIN VARIEDAD	S	22,40
170000006120415	11-003-004-00003-00002	62000	PASTOS PERMANENTES DE 5 O MAS AÑOS-SIN VARIEDAD	S	0,98

(1) Superficie declarada admisible ajustada con la superficie comprometida.
(2) Factor de penalización valorando el alcance para el tipo de compromiso.Puede verificar la integridad de una copia de este documento mediante la lectura del código QR adjunto o mediante el acceso a la dirección <https://ws050.juntadeandalucia.es/verificarFirma> indicando el código de VERIFICACIÓN

FIRMADO POR

RAQUEL MARIA ESPIN CRESPO

17/12/2024

VERIFICACIÓN

Pk2jm6UYDU9J72AMTZUYRN3GET48NG

PÁG. 1710/9349



**Datos considerados para el Cálculo de la Carga Ganadera mínima y máxima del expediente****Recintos Determinados para el Cálculo de Garga Ganadera Mínima**

REF.	REFERENCIA SIGPAC	CULTIVO	DESCRIPCIÓN CULTIVO	SUP.	
				S/R	RESUELTA (ha)
1700000006120416	11-003-004-00003-00007	62000	PASTOS PERMANENTES DE 5 O MAS AÑOS-SIN VARIEDAD	S	0,64
1700000006120425	11-003-004-00002-00013	62000	PASTOS PERMANENTES DE 5 O MAS AÑOS-SIN VARIEDAD	S	0,79
1700000006120427	11-003-004-00002-00001	62000	PASTOS PERMANENTES DE 5 O MAS AÑOS-SIN VARIEDAD	S	7,25
1700000006120430	11-003-004-00003-00004	62000	PASTOS PERMANENTES DE 5 O MAS AÑOS-SIN VARIEDAD	S	6,73
1700000006120431	11-003-004-00003-00006	62000	PASTOS PERMANENTES DE 5 O MAS AÑOS-SIN VARIEDAD	S	3,50
1700000006120433	11-020-165-00018-00002	62000	PASTOS PERMANENTES DE 5 O MAS AÑOS-SIN VARIEDAD	S	0,85
1700000006120434	11-003-005-00001-00007	62000	PASTOS PERMANENTES DE 5 O MAS AÑOS-SIN VARIEDAD	S	2,28
1700000006120435	11-003-004-00001-00015	62000	PASTOS PERMANENTES DE 5 O MAS AÑOS-SIN VARIEDAD	S	0,39
1700000006120436	11-003-004-00005-00004	62000	PASTOS PERMANENTES DE 5 O MAS AÑOS-SIN VARIEDAD	S	4,69
1700000006120437	11-003-004-00001-00004	62000	PASTOS PERMANENTES DE 5 O MAS AÑOS-SIN VARIEDAD	S	11,83
1700000006120439	11-003-005-00001-00006	62000	PASTOS PERMANENTES DE 5 O MAS AÑOS-SIN VARIEDAD	S	3,45
1700000006120440	11-003-005-00001-00006	62000	PASTOS PERMANENTES DE 5 O MAS AÑOS-SIN VARIEDAD	S	1,78
1700000006120441	11-003-005-00001-00006	62000	PASTOS PERMANENTES DE 5 O MAS AÑOS-SIN VARIEDAD	S	18,04
1700000006120442	11-003-005-00001-00012	62000	PASTOS PERMANENTES DE 5 O MAS AÑOS-SIN VARIEDAD	S	8,71
1700000006120443	11-003-005-00002-00001	62000	PASTOS PERMANENTES DE 5 O MAS AÑOS-SIN VARIEDAD	S	0,35
1700000006120444	11-003-005-00003-00001	62000	PASTOS PERMANENTES DE 5 O MAS AÑOS-SIN VARIEDAD	S	0,13
1700000006120445	11-006-030-00014-00002	62000	PASTOS PERMANENTES DE 5 O MAS AÑOS-SIN VARIEDAD	S	6,27
1700000006120447	11-003-005-00001-00001	63000	PASTOS DE MENOS DE 5 AÑOS-SIN VARIEDAD	S	4,38
1700000006120448	11-003-004-00003-00010	62000	PASTOS PERMANENTES DE 5 O MAS AÑOS-SIN VARIEDAD	S	0,11
1700000006120449	11-003-005-00001-00005	62000	PASTOS PERMANENTES DE 5 O MAS AÑOS-SIN VARIEDAD	S	3,71
1700000006120452	11-003-005-00001-00001	63000	PASTOS DE MENOS DE 5 AÑOS-SIN VARIEDAD	S	10,53
1700000006120459	11-003-005-00001-00001	63000	PASTOS DE MENOS DE 5 AÑOS-SIN VARIEDAD	S	18,51

Recintos Determinados para el Cálculo de Garga Ganadera Máxima

REF.	REFERENCIA SIGPAC	CULTIVO	DESCRIPCIÓN CULTIVO	SUP.	
				S/R	RESUELTA (ha)
-1470304	11-006-030-00013-00015	62000	PASTOS PERMANENTES DE 5 O MAS AÑOS-SIN VARIEDAD	S	0,48
-1470274	11-006-030-00012-00007	62000	PASTOS PERMANENTES DE 5 O MAS AÑOS-SIN VARIEDAD	S	0,00
-877537	11-003-005-00001-00020	62000	PASTOS PERMANENTES DE 5 O MAS AÑOS-SIN VARIEDAD	S	0,13
-877536	11-003-005-00001-00018	62000	PASTOS PERMANENTES DE 5 O MAS AÑOS-SIN VARIEDAD	S	0,16
-877535	11-003-005-00001-00015	62000	PASTOS PERMANENTES DE 5 O MAS AÑOS-SIN VARIEDAD	S	0,05
-877534	11-003-005-00001-00015	62000	PASTOS PERMANENTES DE 5 O MAS AÑOS-SIN VARIEDAD	S	0,01
-877528	11-003-004-00003-00003	63000	PASTOS DE MENOS DE 5 AÑOS-SIN VARIEDAD	S	1,66
-877526	11-003-004-00001-00022	20000	BARBECHO TRADICIONAL-SIN VARIEDAD	S	0,06
-877525	11-003-004-00001-00021	62000	PASTOS PERMANENTES DE 5 O MAS AÑOS-SIN VARIEDAD	S	0,16
-774004	11-003-004-00005-00012	62000	PASTOS PERMANENTES DE 5 O MAS AÑOS-SIN VARIEDAD	S	0,04
1700000006120402	11-003-003-00008-00001	62000	PASTOS PERMANENTES DE 5 O MAS AÑOS-SIN VARIEDAD	S	5,59
1700000006120408	11-003-005-00001-00011	63000	PASTOS DE MENOS DE 5 AÑOS-SIN VARIEDAD	S	22,40
1700000006120415	11-003-004-00003-00002	62000	PASTOS PERMANENTES DE 5 O MAS AÑOS-SIN VARIEDAD	S	0,98

(1) Superficie declarada admisible ajustada con la superficie comprometida.
(2) Factor de penalización valorando el alcance para el tipo de compromiso.Puede verificar la integridad de una copia de este documento mediante la lectura del código QR adjunto o mediante el acceso a la dirección <https://ws050.juntadeandalucia.es/verificarFirma> indicando el código de VERIFICACIÓN

FIRMADO POR

RAQUEL MARIA ESPIN CRESPO

17/12/2024

VERIFICACIÓN

Pk2jm6UYDU9J72AMTZUYRN3GET48NG

PÁG. 1711/9349



**Datos considerados para el Cálculo de la Carga Ganadera mínima y máxima del expediente****Recintos Determinados para el Cálculo de Garga Ganadera Máxima**

REF.	REFERENCIA SIGPAC	CULTIVO	DESCRIPCIÓN CULTIVO	SUP.	
				S/R	RESUELTA (ha)
1700000006120416	11-003-004-00003-00007	62000	PASTOS PERMANENTES DE 5 O MAS AÑOS-SIN VARIEDAD	S	0,64
1700000006120425	11-003-004-00002-00013	62000	PASTOS PERMANENTES DE 5 O MAS AÑOS-SIN VARIEDAD	S	0,79
1700000006120426	11-003-004-00002-00006	62000	PASTOS PERMANENTES DE 5 O MAS AÑOS-SIN VARIEDAD	S	0,00
1700000006120427	11-003-004-00002-00001	62000	PASTOS PERMANENTES DE 5 O MAS AÑOS-SIN VARIEDAD	S	7,25
1700000006120430	11-003-004-00003-00004	62000	PASTOS PERMANENTES DE 5 O MAS AÑOS-SIN VARIEDAD	S	6,73
1700000006120431	11-003-004-00003-00006	62000	PASTOS PERMANENTES DE 5 O MAS AÑOS-SIN VARIEDAD	S	3,50
1700000006120433	11-020-165-00018-00002	62000	PASTOS PERMANENTES DE 5 O MAS AÑOS-SIN VARIEDAD	S	0,85
1700000006120434	11-003-005-00001-00007	62000	PASTOS PERMANENTES DE 5 O MAS AÑOS-SIN VARIEDAD	S	2,28
1700000006120435	11-003-004-00001-00015	62000	PASTOS PERMANENTES DE 5 O MAS AÑOS-SIN VARIEDAD	S	0,39
1700000006120436	11-003-004-00005-00004	62000	PASTOS PERMANENTES DE 5 O MAS AÑOS-SIN VARIEDAD	S	4,69
1700000006120437	11-003-004-00001-00004	62000	PASTOS PERMANENTES DE 5 O MAS AÑOS-SIN VARIEDAD	S	11,83
1700000006120439	11-003-005-00001-00006	62000	PASTOS PERMANENTES DE 5 O MAS AÑOS-SIN VARIEDAD	S	3,45
1700000006120440	11-003-005-00001-00006	62000	PASTOS PERMANENTES DE 5 O MAS AÑOS-SIN VARIEDAD	S	1,78
1700000006120441	11-003-005-00001-00006	62000	PASTOS PERMANENTES DE 5 O MAS AÑOS-SIN VARIEDAD	S	18,04
1700000006120442	11-003-005-00001-00012	62000	PASTOS PERMANENTES DE 5 O MAS AÑOS-SIN VARIEDAD	S	8,71
1700000006120443	11-003-005-00002-00001	62000	PASTOS PERMANENTES DE 5 O MAS AÑOS-SIN VARIEDAD	S	0,35
1700000006120444	11-003-005-00003-00001	62000	PASTOS PERMANENTES DE 5 O MAS AÑOS-SIN VARIEDAD	S	0,13
1700000006120445	11-006-030-00014-00002	62000	PASTOS PERMANENTES DE 5 O MAS AÑOS-SIN VARIEDAD	S	6,27
1700000006120447	11-003-005-00001-00001	63000	PASTOS DE MENOS DE 5 AÑOS-SIN VARIEDAD	S	4,38
1700000006120448	11-003-004-00003-00010	62000	PASTOS PERMANENTES DE 5 O MAS AÑOS-SIN VARIEDAD	S	0,11
1700000006120449	11-003-005-00001-00005	62000	PASTOS PERMANENTES DE 5 O MAS AÑOS-SIN VARIEDAD	S	3,71
1700000006120452	11-003-005-00001-00001	63000	PASTOS DE MENOS DE 5 AÑOS-SIN VARIEDAD	S	10,53
1700000006120459	11-003-005-00001-00001	63000	PASTOS DE MENOS DE 5 AÑOS-SIN VARIEDAD	S	18,51

Incidencias de carga ganadera**INCIDENCIA DESCRIPCIÓN**

4272	Verifica que las líneas de declaración de las Solicitudes Únicas no tienen solapes con la capa de Retroactividad Gráfica (ambas de la misma campaña) a nivel de expediente/línea de declaración gráfica de la solicitud. Ref:1700000006120443 Recinto:11-003-005-00002-00001 Cultivo: - Agregado de la referencia del recinto.:0 Zona de la referencia del recinto.:0 Superficie solapada.:0,04 Id. Incid.:5079733
100407	Explotación solicitada no forma parte de ningún organismo de control autorizado para la producción ecológica en Andalucía o fecha de inscripción posterior al plazo establecido (Anexo I. Criterios de Subvencionabilidad. Orden 28 de marzo de 2023). Explotación:ES110030000024 Especie:PORCINO

(1) Superficie declarada admisible ajustada con la superficie comprometida.
(2) Factor de penalización valorando el alcance para el tipo de compromiso.

Puede verificar la integridad de una copia de este documento mediante la lectura del código QR adjunto o mediante el acceso a la dirección <https://ws050.juntadeandalucia.es/verificarFirma> indicando el código de VERIFICACIÓN

FIRMADO POR	RAQUEL MARIA ESPIN CRESPO	17/12/2024	
VERIFICACIÓN	Pk2jm6UYDU9J72AMTZUYRN3GET48NG	PÁG. 1712/9349	

**APELLIDOS Y NOMBRE / RAZÓN SOCIAL**

SANCHEZ SALGUERO SALVADOR

NIF

****1050*

EXPEDIENTE

1225288

ANUALIDAD DE PAGO

1ª

IMPORTES POR ANUALIDAD

	2023	2024	2025	2026	2027
IMPORTE MÁXIMO SUBVENCIONABLE	1.166,12 €	1.166,12 €	1.166,12 €	971,77 €	971,77 €
IMPORTE MEDIO DE TRANSFERENCIA (€/ha)	297,48 €	297,48 €	297,48 €	247,90 €	247,90 €

RESUMEN DE UNIDADES

Cód	GRUPO DE PAGO	Sup. Dec. Admisible (ha)	Sup. Comprometida (ha)	Sup. ajustada compromiso (1) (ha)	% sobredec.	Sup. Resuelta (ha)	Importe Declarado	Importe Topado	Importe Resuelto	Importe tras sobredec.
419	OLIVAR	3,92		3,92	0,00	3,92	1.166,12	1.166,12	1.166,12	1.166,12
424	HERBÁCEOS NO ELEGIBLES	0,05		0,00	100,00	0,00	0,00	0,00	0,00	0,00
TOTAL		3,97	3,92	3,92		3,92	1.166,12	1.166,12	1.166,12	1.166,12

APLICACIÓN DE REDUCCIONES Y PENALIZACIONES

GRUPO DE PAGO	Importe Calculado	Importe prereduc.	Criterios de subvencionabilidad y compromisos	Presentación tardía	Omisión declaración	Condicionidad	IMPORTE (Euros) RESUELTO
HERBÁCEOS NO ELEGIBLES	0,00	0,00	0,00	0,00	0,00	0,00	0,00
OLIVAR	1.166,12	1.166,12	0,00	0,00	0,00	0,00	1.166,12
TOTAL	1.166,12	1.166,12					1.166,12

RESUMEN DE PAGOS

	RESUELTO	FEADER	MAPA	CAPADR
OLIVAR - Pago realizado	1.166,12 €	991,20 €	114,40 €	60,52 €

RECINTOS RESUELTOS

REF.	REFERENCIA SIGPAC	CULTIVO DESCRIPCIÓN CULTIVO	S/R G.PAGO	PEND. MEDIA (%)	SUP. DEC. ADMISIBLE (ha)	SUP. COMPROM. (ha)	SUP. AJUSTADA COMPROM. (1) (ha)	SUP. CONV. SIGPAC (ha)	SUP. CERTIF. (ha)	SUP. CAMPO (ha)	SUP. CAMPO DETER CUL. DECLARADO (ha)	SUP. DEC. REDUCIDA (ha)	SUP. RESUELTA (ha)
-1382033	41-020-008-09012-009	101335 OLIVAR-ZORZAL DE ARRIBES	S 419	29,90	0,06	0,06	0,06		0,06			0,06	0,06
1700000006897809	11-017-003-00001-010	101335 OLIVAR-ZORZAL DE ARRIBES	S 419	35,20	3,86	3,86	3,86		3,86			3,86	3,86
1700000006897800	11-017-001-00008-002	20000 BARBECHO TRADICIONAL-SIN VARIEDAD	S 424	8,50	0,05	0,05	0,05		0,05			0,05	0,05

(1) Superficie declarada admisible ajustada con la superficie comprometida.
(2) Factor de penalización valorando el alcance para el tipo de compromiso.Puede verificar la integridad de una copia de este documento mediante la lectura del código QR adjunto o mediante el acceso a la dirección <https://ws050.juntadeandalucia.es/verificarFirma> indicando el código de VERIFICACIÓN

FIRMADO POR

RAQUEL MARIA ESPIN CRESPO

17/12/2024

VERIFICACIÓN

Pk2jm6UYDU9J72AMTZUYRN3GET48NG

PÁG. 1713/9349



**INCIDENCIAS****INCIDENCIA DESCRIPCIÓN**

- 238 Recinto cuyo CAP declarado es mayor al CAP prevalente y no presenta alegación al SIGPAC.
 Ref:170000006897782 Recinto:11-017-001-00004-00002 Cultivo:62000 PASTOS PERMANENTES DE 5 O MAS AÑOS-SIN VARIEDAD Secano CAP prevalente:65 CAP declarado:75 Exceso de superficie (Hectáreas):4,51
 Ref:170000006897785 Recinto:11-017-001-00005-00002 Cultivo:62000 PASTOS PERMANENTES DE 5 O MAS AÑOS-SIN VARIEDAD Secano CAP prevalente:65 CAP declarado:100 Exceso de superficie (Hectáreas):0,7
 Ref:170000006897795 Recinto:11-017-001-00006-00004 Cultivo:62000 PASTOS PERMANENTES DE 5 O MAS AÑOS-SIN VARIEDAD Secano CAP prevalente:65 CAP declarado:75 Exceso de superficie (Hectáreas):1,55
 Ref:170000006897811 Recinto:11-017-001-00006-00009 Cultivo:62000 PASTOS PERMANENTES DE 5 O MAS AÑOS-SIN VARIEDAD Secano CAP prevalente:65 CAP declarado:85 Exceso de superficie (Hectáreas):0,18
 Ref:170000006897810 Recinto:11-017-001-00006-00010 Cultivo:62000 PASTOS PERMANENTES DE 5 O MAS AÑOS-SIN VARIEDAD Secano CAP prevalente:0 CAP declarado:65 Exceso de superficie (Hectáreas):0,03
 Ref:170000006897813 Recinto:11-017-001-00007-00002 Cultivo:62000 PASTOS PERMANENTES DE 5 O MAS AÑOS-SIN VARIEDAD Secano CAP prevalente:55 CAP declarado:75 Exceso de superficie (Hectáreas):1,72
- 247 Recinto cuyo CAP/CSP declarado es menor al CAP/CSP prevalente y no presenta alegación al SIGPAC
 Ref:170000006897814 Recinto:11-017-001-00006-00011 Cultivo:62000 PASTOS PERMANENTES DE 5 O MAS AÑOS-SIN VARIEDAD Secano CAP prevalente: CAP declarado:
 Ref:-1142107 Recinto:11-017-001-00006-00026 Cultivo:62000 PASTOS PERMANENTES DE 5 O MAS AÑOS-SIN VARIEDAD Secano CAP prevalente: CAP declarado:
 Ref:-1142109 Recinto:11-017-001-00006-00028 Cultivo:62000 PASTOS PERMANENTES DE 5 O MAS AÑOS-SIN VARIEDAD Secano CAP prevalente: CAP declarado:
 Ref:-1142110 Recinto:11-017-001-00006-00028 Cultivo:62000 PASTOS PERMANENTES DE 5 O MAS AÑOS-SIN VARIEDAD Secano CAP prevalente: CAP declarado:
 Ref:170000006897804 Recinto:11-017-001-00008-00001 Cultivo:62000 PASTOS PERMANENTES DE 5 O MAS AÑOS-SIN VARIEDAD Secano CAP prevalente: CAP declarado:
 Ref:4216780 Recinto:11-017-001-00010-00006 Cultivo:62000 PASTOS PERMANENTES DE 5 O MAS AÑOS-SIN VARIEDAD Secano CAP prevalente: CAP declarado:
 Ref:4216782 Recinto:11-017-001-00010-00007 Cultivo:62000 PASTOS PERMANENTES DE 5 O MAS AÑOS-SIN VARIEDAD Secano CAP prevalente: CAP declarado:
 Ref:4216781 Recinto:11-017-001-00010-00008 Cultivo:62000 PASTOS PERMANENTES DE 5 O MAS AÑOS-SIN VARIEDAD Secano CAP prevalente: CAP declarado:
 Ref:4216779 Recinto:11-017-001-00010-00015 Cultivo:62000 PASTOS PERMANENTES DE 5 O MAS AÑOS-SIN VARIEDAD Secano CAP prevalente: CAP declarado:
 Ref:170000006897783 Recinto:11-017-003-00001-00012 Cultivo:62000 PASTOS PERMANENTES DE 5 O MAS AÑOS-SIN VARIEDAD Secano CAP prevalente: CAP declarado:
- 100402 Recinto solicitado no forma parte de ningún organismo de control autorizado para la producción ecológica en Andalucía o fecha de inscripción posterior al plazo establecido (Anexo I. Criterios de Subvencionabilidad. Orden 28 de marzo de 2023).
 Ref:-1142101 Recinto:11-017-001-00004-00012 Cultivo:62000 PASTOS PERMANENTES DE 5 O MAS AÑOS-SIN VARIEDAD Secano
 Ref:-1142106 Recinto:11-017-001-00006-00025 Cultivo:62000 PASTOS PERMANENTES DE 5 O MAS AÑOS-SIN VARIEDAD Secano
 Ref:-1142107 Recinto:11-017-001-00006-00026 Cultivo:62000 PASTOS PERMANENTES DE 5 O MAS AÑOS-SIN VARIEDAD Secano
 Ref:-1142109 Recinto:11-017-001-00006-00028 Cultivo:62000 PASTOS PERMANENTES DE 5 O MAS AÑOS-SIN VARIEDAD Secano
 Ref:-1142110 Recinto:11-017-001-00006-00028 Cultivo:62000 PASTOS PERMANENTES DE 5 O MAS AÑOS-SIN VARIEDAD Secano
 Ref:5556282 Recinto:11-017-001-00010-00002 Cultivo:41000 HABAS-SIN VARIEDAD Secano
- 100407 Explotación solicitada no forma parte de ningún organismo de control autorizado para la producción ecológica en Andalucía o fecha de inscripción posterior al plazo establecido (Anexo I. Criterios de Subvencionabilidad. Orden 28 de marzo de 2023).
 Explotación:ES410200000010 Especie:CAPRINA
 Explotación:ES410200000010 Especie:OVINA
- 100411 Recinto no admisible por no estar asociado en SIGGAN a una explotación ganadera (Artículo 10 de la Orden de 28 de marzo de 2023).
 Ref:170000006897782 Recinto:11-017-001-00004-00002 Cultivo:62000 PASTOS PERMANENTES DE 5 O MAS AÑOS-SIN VARIEDAD Secano
 Ref:-1142101 Recinto:11-017-001-00004-00012 Cultivo:62000 PASTOS PERMANENTES DE 5 O MAS AÑOS-SIN VARIEDAD Secano
 Ref:170000006897784 Recinto:11-017-001-00005-00001 Cultivo:62000 PASTOS PERMANENTES DE 5 O MAS AÑOS-SIN VARIEDAD Secano
 Ref:170000006897785 Recinto:11-017-001-00005-00002 Cultivo:62000 PASTOS PERMANENTES DE 5 O MAS AÑOS-SIN VARIEDAD Secano
 Ref:170000006897795 Recinto:11-017-001-00006-00004 Cultivo:62000 PASTOS PERMANENTES DE 5 O MAS AÑOS-SIN VARIEDAD Secano
 Ref:170000006897811 Recinto:11-017-001-00006-00009 Cultivo:62000 PASTOS PERMANENTES DE 5 O MAS AÑOS-SIN VARIEDAD Secano
 Ref:170000006897810 Recinto:11-017-001-00006-00010 Cultivo:62000 PASTOS PERMANENTES DE 5 O MAS AÑOS-SIN

(1) Superficie declarada admisible ajustada con la superficie comprometida.
(2) Factor de penalización valorando el alcance para el tipo de compromiso.

Puede verificar la integridad de una copia de este documento mediante la lectura del código QR adjunto o mediante el acceso a la dirección <https://ws050.juntadeandalucia.es/verificarFirma> indicando el código de VERIFICACIÓN

FIRMADO POR

RAQUEL MARIA ESPIN CRESPO

17/12/2024

VERIFICACIÓN

Pk2jm6UYDU9J72AMTZUYRN3GET48NG

PÁG. 1714/9349



**INCIDENCIAS****INCIDENCIA DESCRIPCIÓN**

- VARIEDAD Secano
Ref:170000006897814 Recinto:11-017-001-00006-00011 Cultivo:62000 PASTOS PERMANENTES DE 5 O MAS AÑOS-SIN VARIEDAD Secano
- Ref:-1142106 Recinto:11-017-001-00006-00025 Cultivo:62000 PASTOS PERMANENTES DE 5 O MAS AÑOS-SIN VARIEDAD Secano
- Ref:-1142107 Recinto:11-017-001-00006-00026 Cultivo:62000 PASTOS PERMANENTES DE 5 O MAS AÑOS-SIN VARIEDAD Secano
- Ref:-1142109 Recinto:11-017-001-00006-00028 Cultivo:62000 PASTOS PERMANENTES DE 5 O MAS AÑOS-SIN VARIEDAD Secano
- Ref:-1142110 Recinto:11-017-001-00006-00028 Cultivo:62000 PASTOS PERMANENTES DE 5 O MAS AÑOS-SIN VARIEDAD Secano
- Ref:170000006897813 Recinto:11-017-001-00007-00002 Cultivo:62000 PASTOS PERMANENTES DE 5 O MAS AÑOS-SIN VARIEDAD Secano
- Ref:170000006897812 Recinto:11-017-001-00007-00003 Cultivo:62000 PASTOS PERMANENTES DE 5 O MAS AÑOS-SIN VARIEDAD Secano
- Ref:170000006897804 Recinto:11-017-001-00008-00001 Cultivo:62000 PASTOS PERMANENTES DE 5 O MAS AÑOS-SIN VARIEDAD Secano
- Ref:4216780 Recinto:11-017-001-00010-00006 Cultivo:62000 PASTOS PERMANENTES DE 5 O MAS AÑOS-SIN VARIEDAD Secano
- Ref:4216782 Recinto:11-017-001-00010-00007 Cultivo:62000 PASTOS PERMANENTES DE 5 O MAS AÑOS-SIN VARIEDAD Secano
- Ref:4216781 Recinto:11-017-001-00010-00008 Cultivo:62000 PASTOS PERMANENTES DE 5 O MAS AÑOS-SIN VARIEDAD Secano
- Ref:4216779 Recinto:11-017-001-00010-00015 Cultivo:62000 PASTOS PERMANENTES DE 5 O MAS AÑOS-SIN VARIEDAD Secano
- Ref:170000006897783 Recinto:11-017-003-00001-00012 Cultivo:62000 PASTOS PERMANENTES DE 5 O MAS AÑOS-SIN VARIEDAD Secano
- 100412 Número de hectáreas validadas inferior a la superficie mínima permitida por el grupo de cultivo (Anexo I. Criterios de Subvencionabilidad. Orden 28 de marzo de 2023).
Sup. Resuelta:0 Grupo de Pago:HERBÁCEOS
- 100413 Recinto perteneciente a grupo de cultivo que no cumple con la superficie mínima requerida (Anexo I. Criterios de Subvencionabilidad. Orden 28 de marzo de 2023).
Ref:-1557822 Recinto:11-017-001-00004-00003 Cultivo:1115 TRIGO BLANDO-LG ACORAZADO Secano Sup. Declarada:3,03 Superficie Resolver:3,03
Ref:-1558998 Recinto:11-017-001-00004-00003 Cultivo:1115 TRIGO BLANDO-LG ACORAZADO Secano Sup. Declarada:6,42 Superficie Resolver:6,42
Ref:-1554705 Recinto:11-017-001-00004-00003 Cultivo:13000 TRITICALE-SIN VARIEDAD Secano Sup. Declarada:0,97 Superficie Resolver:0,97
Ref:-1559031 Recinto:11-017-001-00004-00003 Cultivo:13000 TRITICALE-SIN VARIEDAD Secano Sup. Declarada:5,98 Superficie Resolver:5,98
Ref:170000006897797 Recinto:11-017-001-00004-00006 Cultivo:50004 GARBANZOS-GARBANZO DE PEDROSILLO Secano Sup. Declarada:0,65 Superficie Resolver:0,65
Ref:170000006897799 Recinto:11-017-001-00004-00007 Cultivo:50004 GARBANZOS-GARBANZO DE PEDROSILLO Secano Sup. Declarada:0,71 Superficie Resolver:0,71
Ref:-1552528 Recinto:11-017-001-00004-00011 Cultivo:1115 TRIGO BLANDO-LG ACORAZADO Secano Sup. Declarada:8,8 Superficie Resolver:8,8
Ref:-1552536 Recinto:11-017-001-00004-00011 Cultivo:13000 TRITICALE-SIN VARIEDAD Secano Sup. Declarada:1,18 Superficie Resolver:1,18
Ref:-1552559 Recinto:11-017-001-00004-00011 Cultivo:13000 TRITICALE-SIN VARIEDAD Secano Sup. Declarada:1,04 Superficie Resolver:1,04
Ref:170000006897791 Recinto:11-017-001-00006-00003 Cultivo:5000 CEBADA-SIN VARIEDAD Secano Sup. Declarada:0,16 Superficie Resolver:0,16
Ref:-175007 Recinto:11-017-001-00006-00005 Cultivo:5000 CEBADA-SIN VARIEDAD Secano Sup. Declarada:3,6 Superficie Resolver:3,58
Ref:-1552638 Recinto:11-017-001-00006-00005 Cultivo:50004 GARBANZOS-GARBANZO DE PEDROSILLO Secano Sup. Declarada:2,59 Superficie Resolver:2,58
Ref:-1552815 Recinto:11-017-001-00006-00006 Cultivo:50004 GARBANZOS-GARBANZO DE PEDROSILLO Secano Sup. Declarada:0,05 Superficie Resolver:0,05
Ref:-1385662 Recinto:11-017-001-00006-00018 Cultivo:5000 CEBADA-SIN VARIEDAD Secano Sup. Declarada:1,08 Superficie Resolver:1,08
Ref:-1385667 Recinto:11-017-001-00006-00018 Cultivo:50004 GARBANZOS-GARBANZO DE PEDROSILLO Secano Sup. Declarada:0,35 Superficie Resolver:0,35
Ref:-806272 Recinto:11-017-001-00006-00022 Cultivo:5000 CEBADA-SIN VARIEDAD Secano Sup. Declarada:8,11 Superficie Resolver:8,11
Ref:-1552981 Recinto:11-017-001-00006-00022 Cultivo:50004 GARBANZOS-GARBANZO DE PEDROSILLO Secano Sup. Declarada:0,05 Superficie Resolver:0,05
Ref:-1142105 Recinto:11-017-001-00006-00024 Cultivo:50004 GARBANZOS-GARBANZO DE PEDROSILLO Secano Sup. Declarada:0,26 Superficie Resolver:0,26
Ref:-1142108 Recinto:11-017-001-00006-00027 Cultivo:5000 CEBADA-SIN VARIEDAD Secano Sup. Declarada:0,05 Superficie Resolver:0,05

(1) Superficie declarada admisible ajustada con la superficie comprometida.
(2) Factor de penalización valorando el alcance para el tipo de compromiso.

Puede verificar la integridad de una copia de este documento mediante la lectura del código QR adjunto o mediante el acceso a la dirección <https://ws050.juntadeandalucia.es/verificarFirma> indicando el código de VERIFICACIÓN

FIRMADO POR	RAQUEL MARIA ESPIN CRESPO	17/12/2024	
VERIFICACIÓN	Pk2jm6UYDU9J72AMTZUYRN3GET48NG	PÁG. 1715/9349	

**INCIDENCIAS****INCIDENCIA DESCRIPCIÓN**

	Ref:-175033 Recinto:11-017-001-00010-00001 Cultivo:5000 CEBADA-SIN VARIEDAD Secano Sup. Declarada:0,23 Superficie Resolver:0,23
	Ref:4216768 Recinto:11-017-001-00010-00001 Cultivo:5000 CEBADA-SIN VARIEDAD Secano Sup. Declarada:1,69 Superficie Resolver:1,69
	Ref:4216773 Recinto:11-017-001-00010-00011 Cultivo:5000 CEBADA-SIN VARIEDAD Secano Sup. Declarada:0,19 Superficie Resolver:0,19
	Ref:170000006897790 Recinto:11-017-003-00001-00001 Cultivo:50004 GARBANZOS-GARBANZO DE PEDROSILLO Secano Sup. Declarada:3,86 Superficie Resolver:3,86
	Ref:170000006897796 Recinto:11-017-003-00001-00013 Cultivo:50004 GARBANZOS-GARBANZO DE PEDROSILLO Secano Sup. Declarada:0,82 Superficie Resolver:0,82
	Ref:170000006897803 Recinto:11-017-003-00001-00014 Cultivo:41000 HABAS-SIN VARIEDAD Secano Sup. Declarada:9,41 Superficie Resolver:9,41
	Ref:-174986 Recinto:11-017-003-00001-00018 Cultivo:50004 GARBANZOS-GARBANZO DE PEDROSILLO Secano Sup. Declarada:0,05 Superficie Resolver:0,05
	Ref:-174987 Recinto:11-017-003-00001-00019 Cultivo:50004 GARBANZOS-GARBANZO DE PEDROSILLO Secano Sup. Declarada:0,01 Superficie Resolver:0,01
	Ref:-1382034 Recinto:41-020-009-00016-00003 Cultivo:1115 TRIGO BLANDO-LG ACORAZADO Secano Sup. Declarada:0,49 Superficie Resolver:0,49
100424	Solicita recinto que no está comprometido para la operación.
	Ref:170000006897782 Recinto:11-017-001-00004-00002 Cultivo:62000 PASTOS PERMANENTES DE 5 O MAS AÑOS-SIN VARIEDAD Secano
	Ref:-1142101 Recinto:11-017-001-00004-00012 Cultivo:62000 PASTOS PERMANENTES DE 5 O MAS AÑOS-SIN VARIEDAD Secano
	Ref:170000006897784 Recinto:11-017-001-00005-00001 Cultivo:62000 PASTOS PERMANENTES DE 5 O MAS AÑOS-SIN VARIEDAD Secano
	Ref:170000006897785 Recinto:11-017-001-00005-00002 Cultivo:62000 PASTOS PERMANENTES DE 5 O MAS AÑOS-SIN VARIEDAD Secano
	Ref:170000006897795 Recinto:11-017-001-00006-00004 Cultivo:62000 PASTOS PERMANENTES DE 5 O MAS AÑOS-SIN VARIEDAD Secano
	Ref:170000006897811 Recinto:11-017-001-00006-00009 Cultivo:62000 PASTOS PERMANENTES DE 5 O MAS AÑOS-SIN VARIEDAD Secano
	Ref:170000006897810 Recinto:11-017-001-00006-00010 Cultivo:62000 PASTOS PERMANENTES DE 5 O MAS AÑOS-SIN VARIEDAD Secano
	Ref:170000006897814 Recinto:11-017-001-00006-00011 Cultivo:62000 PASTOS PERMANENTES DE 5 O MAS AÑOS-SIN VARIEDAD Secano
	Ref:-1142106 Recinto:11-017-001-00006-00025 Cultivo:62000 PASTOS PERMANENTES DE 5 O MAS AÑOS-SIN VARIEDAD Secano
	Ref:-1142107 Recinto:11-017-001-00006-00026 Cultivo:62000 PASTOS PERMANENTES DE 5 O MAS AÑOS-SIN VARIEDAD Secano
	Ref:-1142109 Recinto:11-017-001-00006-00028 Cultivo:62000 PASTOS PERMANENTES DE 5 O MAS AÑOS-SIN VARIEDAD Secano
	Ref:-1142110 Recinto:11-017-001-00006-00028 Cultivo:62000 PASTOS PERMANENTES DE 5 O MAS AÑOS-SIN VARIEDAD Secano
	Ref:170000006897813 Recinto:11-017-001-00007-00002 Cultivo:62000 PASTOS PERMANENTES DE 5 O MAS AÑOS-SIN VARIEDAD Secano
	Ref:170000006897812 Recinto:11-017-001-00007-00003 Cultivo:62000 PASTOS PERMANENTES DE 5 O MAS AÑOS-SIN VARIEDAD Secano
	Ref:170000006897804 Recinto:11-017-001-00008-00001 Cultivo:62000 PASTOS PERMANENTES DE 5 O MAS AÑOS-SIN VARIEDAD Secano
	Ref:5556282 Recinto:11-017-001-00010-00002 Cultivo:41000 HABAS-SIN VARIEDAD Secano
	Ref:4216780 Recinto:11-017-001-00010-00006 Cultivo:62000 PASTOS PERMANENTES DE 5 O MAS AÑOS-SIN VARIEDAD Secano
	Ref:4216782 Recinto:11-017-001-00010-00007 Cultivo:62000 PASTOS PERMANENTES DE 5 O MAS AÑOS-SIN VARIEDAD Secano
	Ref:4216781 Recinto:11-017-001-00010-00008 Cultivo:62000 PASTOS PERMANENTES DE 5 O MAS AÑOS-SIN VARIEDAD Secano
	Ref:4216779 Recinto:11-017-001-00010-00015 Cultivo:62000 PASTOS PERMANENTES DE 5 O MAS AÑOS-SIN VARIEDAD Secano
	Ref:170000006897783 Recinto:11-017-003-00001-00012 Cultivo:62000 PASTOS PERMANENTES DE 5 O MAS AÑOS-SIN VARIEDAD Secano

(1) Superficie declarada admisible ajustada con la superficie comprometida.
(2) Factor de penalización valorando el alcance para el tipo de compromiso.

Puede verificar la integridad de una copia de este documento mediante la lectura del código QR adjunto o mediante el acceso a la dirección <https://ws050.juntadeandalucia.es/verificarFirma> indicando el código de VERIFICACIÓN

FIRMADO POR	RAQUEL MARIA ESPIN CRESPO	17/12/2024	
VERIFICACIÓN	Pk2jm6UYDU9J72AMTZUYRN3GET48NG	PÁG. 1716/9349	

**APELLIDOS Y NOMBRE / RAZÓN SOCIAL**

SANCHEZ-OSORIO ACEDO JESUS

NIF

***5669*

EXPEDIENTE

1230779

ANUALIDAD**DE PAGO**

1ª

IMPORTES POR ANUALIDAD

	2023	2024	2025	2026	2027
IMPORTE MÁXIMO SUBVENCIONABLE	4.821,88 €	4.821,88 €	4.018,10 €	4.018,10 €	4.018,10 €
IMPORTE MEDIO DE TRANSFERENCIA (€/ha)	181,41 €	181,41 €	151,17 €	151,17 €	151,17 €

RESUMEN DE UNIDADES

Cód	GRUPO DE PAGO	Sup. Dec. Admisible (ha)	Sup. Comprometida (ha)	Sup. ajustada compromiso (1) (ha)	% sobredec.	Sup. Resuelta (ha)	Importe Declarado	Importe Topado	Importe Resuelto	Importe tras sobredec.
416	HERBÁCEOS	26,58		26,58	0,00	26,58	4.821,88	4.821,88	4.821,88	4.821,88
TOTAL		26,58	26,58	26,58		26,58	4.821,88	4.821,88	4.821,88	4.821,88

APLICACIÓN DE REDUCCIONES Y PENALIZACIONES

GRUPO DE PAGO	Importe Calculado	Importe prereduc.	Criterios de subvencionabilidad y compromisos	Presentación tardía	Omisión declaración	Condicionalidad	IMPORTE (Euros) RESUELTO
HERBÁCEOS	4.821,88	4.821,88	0,00	0,00	0,00	0,00	4.821,88
TOTAL	4.821,88	4.821,88					4.821,88

RESUMEN DE PAGOS**IMPORTE (Euros)**

	RESUELTO	FEADER	MAPA	CAPADR
HERBÁCEOS - Pago realizado	4.821,88 €	4.098,60 €	473,03 €	250,25 €

RECINTOS RESUELTOS

REF.	REFERENCIA SIGPAC	CULTIVO	DESCRIPCIÓN CULTIVO	S/R G.PAGO	PEND. MEDIA (%)	SUP. DEC. ADMISIBLE (ha)	SUP. COMPROM. (ha)	SUP. AJUSTADA COMPR.(1) (ha)	SUP. CONY. SIGPAC (ha)	SUP. CERTIE (ha)	SUP. CAMPO (ha)	SUP. CAMPO DETER. CULT. DECLARADO (ha)	SUP. DEC. REDUCIDA (ha)	SUP. RESUELTA (ha)
-1586615	11-023-082-00005-004	33201	GIRASOL-SY SONORA	S 416	6,40	0,07	0,07	0,07		0,07			0,07	0,07
-1586606	11-023-082-00107-003	33188	GIRASOL-SY SANTOS	S 416	3,60	0,51	0,51	0,51		0,51			0,51	0,51
-1586593	11-023-082-00005-003	33201	GIRASOL-SY SONORA	S 416	3,80	0,12	0,12	0,12		0,12			0,12	0,12
-1586585	11-023-082-00108-003	33157	GIRASOL-CLARASOL	S 416	4,20	0,68	0,68	0,68		0,68			0,68	0,68
-1586581	11-023-082-00005-002	33201	GIRASOL-SY SONORA	S 416	2,50	2,86	2,86	2,86		2,86			2,86	2,86
-1548364	11-023-080-00027-002	244000	MEZCLA VEZA-CEBADA-SIN VARIEDAD	S 416	12,80	2,42	2,42	2,42		2,42			2,42	2,42
-1548362	11-023-080-00027-001	244000	MEZCLA VEZA-CEBADA-SIN VARIEDAD	S 416	11,40	11,89	11,89	11,89		11,89			11,89	11,89
5503420	11-023-082-00073-008	5000	CEBADA-SIN VARIEDAD	S 416	9,90	8,03	8,03	8,03		8,03			8,03	8,03

(1) Superficie declarada admisible ajustada con la superficie comprometida.
(2) Factor de penalización valorando el alcance para el tipo de compromiso.Puede verificar la integridad de una copia de este documento mediante la lectura del código QR adjunto o mediante el acceso a la dirección <https://ws050.juntadeandalucia.es/verificarFirma> indicando el código de VERIFICACIÓN

FIRMADO POR

RAQUEL MARIA ESPIN CRESPO

17/12/2024

VERIFICACIÓN

Pk2jm6UYDU9J72AMTZUYRN3GET48NG

PÁG. 1717/9349



**INCIDENCIAS**

INCIDENCIA	DESCRIPCIÓN
3790	Recinto declarado inactivo Ref:-1586502 Recinto:11-023-037-00030-00002 Cultivo: -
100411	Recinto no admisible por no estar asociado en SIGGAN a una explotación ganadera (Artículo 10 de la Orden de 28 de marzo de 2023). Ref:-1586502 Recinto:11-023-037-00030-00002 Cultivo:63000 PASTOS DE MENOS DE 5 AÑOS-SIN VARIEDAD Secano Ref:-1548363 Recinto:11-023-080-00027-00003 Cultivo:62000 PASTOS PERMANENTES DE 5 O MAS AÑOS-SIN VARIEDAD Secano Ref:-1313148 Recinto:11-023-082-00073-00009 Cultivo:62000 PASTOS PERMANENTES DE 5 O MAS AÑOS-SIN VARIEDAD Secano
100420	Expediente que declara recintos pertenecientes al grupo de pago de Pastos que no tiene explotaciones ganaderas válidas para la Operación.
100421	Recinto declarado por error para una operación de la 6503, que se ha corregido de oficio marcando la operación correcta, de acuerdo con la fecha de inscripción del recinto en la producción ecológica. Ref:-1586502 Recinto:11-023-037-00030-00002 Cultivo:63000 PASTOS DE MENOS DE 5 AÑOS-SIN VARIEDAD Secano Ref:-1548362 Recinto:11-023-080-00027-00001 Cultivo:244000 MEZCLA VEZA-CEBADA-SIN VARIEDAD Secano Ref:-1548364 Recinto:11-023-080-00027-00002 Cultivo:244000 MEZCLA VEZA-CEBADA-SIN VARIEDAD Secano Ref:-1548363 Recinto:11-023-080-00027-00003 Cultivo:62000 PASTOS PERMANENTES DE 5 O MAS AÑOS-SIN VARIEDAD Secano Ref:-1586562 Recinto:11-023-080-00027-00004 Cultivo:62000 PASTOS PERMANENTES DE 5 O MAS AÑOS-SIN VARIEDAD Secano Ref:-1586581 Recinto:11-023-082-00005-00002 Cultivo:33201 GIRASOL-SY SONORA Secano Ref:-1586593 Recinto:11-023-082-00005-00003 Cultivo:33201 GIRASOL-SY SONORA Secano Ref:-1586615 Recinto:11-023-082-00005-00004 Cultivo:33201 GIRASOL-SY SONORA Secano Ref:5503420 Recinto:11-023-082-00073-00008 Cultivo:5000 CEBADA-SIN VARIEDAD Secano Ref:-1313148 Recinto:11-023-082-00073-00009 Cultivo:62000 PASTOS PERMANENTES DE 5 O MAS AÑOS-SIN VARIEDAD Secano Ref:-1586606 Recinto:11-023-082-00107-00003 Cultivo:33188 GIRASOL-SY SANTOS Secano Ref:-1586585 Recinto:11-023-082-00108-00003 Cultivo:33157 GIRASOL-CLARASOL Secano
100424	Solicita recinto que no está comprometido para la operación. Ref:-1586502 Recinto:11-023-037-00030-00002 Cultivo:63000 PASTOS DE MENOS DE 5 AÑOS-SIN VARIEDAD Secano Ref:-1548363 Recinto:11-023-080-00027-00003 Cultivo:62000 PASTOS PERMANENTES DE 5 O MAS AÑOS-SIN VARIEDAD Secano Ref:-1586562 Recinto:11-023-080-00027-00004 Cultivo:62000 PASTOS PERMANENTES DE 5 O MAS AÑOS-SIN VARIEDAD Secano Ref:-1313148 Recinto:11-023-082-00073-00009 Cultivo:62000 PASTOS PERMANENTES DE 5 O MAS AÑOS-SIN VARIEDAD Secano

(1) Superficie declarada admisible ajustada con la superficie comprometida.
(2) Factor de penalización valorando el alcance para el tipo de compromiso.

Puede verificar la integridad de una copia de este documento mediante la lectura del código QR adjunto o mediante el acceso a la dirección <https://ws050.juntadeandalucia.es/verificarFirma> indicando el código de VERIFICACIÓN

FIRMADO POR	RAQUEL MARIA ESPIN CRESPO	17/12/2024	
VERIFICACIÓN	Pk2jm6UYDU9J72AMTZUYRN3GET48NG	PÁG. 1718/9349	

**APELLIDOS Y NOMBRE / RAZÓN SOCIAL**

SANROMATIC S.L

NIF

***8593*

EXPEDIENTE

1001066

ANUALIDAD DE PAGO

1ª

IMPORTES POR ANUALIDAD

	2023	2024	2025	2026	2027
IMPORTE MÁXIMO SUBVENCIONABLE	1.682,76 €	1.682,76 €	1.402,30 €	1.402,30 €	1.402,30 €
IMPORTE MEDIO DE TRANSFERENCIA (€/ha)	98,58 €	98,58 €	82,15 €	82,15 €	82,15 €

RESUMEN DE UNIDADES

Cód	GRUPO DE PAGO	Sup. Dec. Admisible (ha)	Sup. Comprometida (ha)	Sup. ajustada compromiso (1) (ha)	% sobredec.	Sup. Resuelta (ha)	Importe Declarado	Importe Topado	Importe Resuelto	Importe tras sobredec.
418	PASTOS ASOCIADOS A GANADERÍA ECOLÓGICA	17,07		17,07	0,00	17,07	1.682,76	1.682,76	1.682,76	1.682,76
TOTAL		17,07	17,07	17,07		17,07	1.682,76	1.682,76	1.682,76	1.682,76

APLICACIÓN DE REDUCCIONES Y PENALIZACIONES

GRUPO DE PAGO	Importe Calculado	Importe prereduc.	Criterios de subvencionabilidad y compromisos	Presentación tardía	Omisión declaración	Condicionidad	IMPORTE (Euros) RESUELTO
PASTOS ASOCIADOS A GANADERÍA	1.682,76	1.682,76	0,00	0,00	0,00	0,00	1.682,76
TOTAL	1.682,76	1.682,76					1.682,76

RESUMEN DE PAGOS**IMPORTE (Euros)**

	RESUELTO	FEADER	MAPA	CAPADR
PASTOS ASOCIADOS A GANADERÍA ECOLÓGICA - Pago realizado	1.682,76 €	1.430,35 €	165,08 €	87,33 €

RECINTOS RESUELTOS

REE	REFERENCIA SIGPAC	CULTIVO	DESCRIPCIÓN CULTIVO	S/R G.PAGO	PEND. MEDIA (%)	SUP. DEC. ADMISIBLE (ha)	SUP. COMPROM. (ha)	SUP. AJUSTADA COMPROM. (1) (ha)	SUP. CONV. SIGPAC (ha)	SUP. CERTIF. (ha)	SUP. CAMPO (ha)	SUP. CAMPO DETER. CULT. DECLARADO (ha)	SUP. DEC. REDUCIDA (ha)	SUP. RESUELTA (ha)
-1403310	11-045-013-00109-070	63000	PASTOS DE MENOS DE 5 AÑOS-SIN VARIEDAD	S 418	27,50	5,57	5,57	5,57		5,59			5,57	5,57
-1294410	11-045-013-00109-053	62000	PASTOS PERMANENTES DE 5 O MAS AÑOS-SIN VARIEDAD	S 418	28,40	7,58	7,58	7,58		10,11			7,58	7,58
-877957	11-045-013-00109-067	63000	PASTOS DE MENOS DE 5 AÑOS-SIN VARIEDAD	S 418	27,30	3,89	3,89	3,89		4,22			3,89	3,89
-877945	11-045-013-00109-038	63000	PASTOS DE MENOS DE 5 AÑOS-SIN VARIEDAD	S 418	15,40	0,03	0,03	0,03		0,03			0,03	0,03

INCIDENCIAS**INCIDENCIA DESCRIPCIÓN**

- 4272 Verifica que las líneas de declaración de las Solicitudes Únicas no tienen solapes con la capa de Retroactividad Gráfica (ambas de la misma campaña) a nivel de expediente/línea de declaración gráfica de la solicitud.
Ref:-877954 Recinto:11-045-013-00109-00065 Cultivo: - Agregado de la referencia del recinto.:0 Zona de la referencia del recinto.:0 Superficie solapada.:0,2 Id. Incid.:100990882
- 100407 Explotación solicitada no forma parte de ningún organismo de control autorizado para la producción ecológica en Andalucía o fecha de inscripción posterior al plazo establecido (Anexo I. Criterios de Subvencionabilidad. Orden 28 de marzo de 2023).
Explotación:ES110210000732 Especie:OVINA
- 100424 Solicita recinto que no está comprometido para la operación.
Ref:-877953 Recinto:11-045-013-00109-00059 Cultivo:62000 PASTOS PERMANENTES DE 5 O MAS AÑOS-SIN VARIEDAD Secano
Ref:-877954 Recinto:11-045-013-00109-00065 Cultivo:63000 PASTOS DE MENOS DE 5 AÑOS-SIN VARIEDAD Secano
Ref:-1403309 Recinto:11-045-013-00109-00069 Cultivo:243000 MEZCLA VEZA-TRIGO-SIN VARIEDAD Secano
Ref:-1534988 Recinto:11-045-014-00027-00003 Cultivo:62000 PASTOS PERMANENTES DE 5 O MAS AÑOS-SIN VARIEDAD Secano

(1) Superficie declarada admisible ajustada con la superficie comprometida.
(2) Factor de penalización valorando el alcance para el tipo de compromiso.

Puede verificar la integridad de una copia de este documento mediante la lectura del código QR adjunto o mediante el acceso a la dirección <https://ws050.juntadeandalucia.es/verificarFirma> indicando el código de VERIFICACIÓN

FIRMADO POR

RAQUEL MARIA ESPIN CRESPO

17/12/2024

VERIFICACIÓN

Pk2jm6UYDU9J72AMTZUYRN3GET48NG

PÁG. 1719/9349



**Datos considerados para el Cálculo de la Carga Ganadera mínima y máxima del expediente**

Explotación	Especie	Inscrito en Sipea y Admisible	Ugm Calculada para CG Mínima	Ugm Calculada para CG Máxima
ES110210000732	BOVINA	SI	25,06	25,06
ES110210000732	OVINA	NO	0,00	5,00
			25,06	30,06

Superficie determinada para Cálculo Carga Ganadera Mínima: 41,41 ha

Superficie determinada para Cálculo Carga Ganadera Máxima: 41,41 ha

Carga Ganadera Mínima Expediente: 0,61 ugm/ha

Carga Ganadera Máxima Expediente: 0,73 ugm/ha

Recintos Determinados para el Cálculo de Garga Ganadera Mínima

REF.	REFERENCIA SIGPAC	CULTIVO	DESCRIPCIÓN CULTIVO	S/R	SUP. RESUELTA (ha)
-1534989	11-045-014-00027-00007	62000	PASTOS PERMANENTES DE 5 O MAS AÑOS-SIN VARIEDAD	S	0,80
-1403310	11-045-013-00109-00070	63000	PASTOS DE MENOS DE 5 AÑOS-SIN VARIEDAD	S	5,57
-1294410	11-045-013-00109-00053	62000	PASTOS PERMANENTES DE 5 O MAS AÑOS-SIN VARIEDAD	S	7,58
-877975	11-045-014-00038-00006	62000	PASTOS PERMANENTES DE 5 O MAS AÑOS-SIN VARIEDAD	S	0,47
-877974	11-045-014-00038-00002	62000	PASTOS PERMANENTES DE 5 O MAS AÑOS-SIN VARIEDAD	S	0,28
-877972	11-045-014-00030-00004	62000	PASTOS PERMANENTES DE 5 O MAS AÑOS-SIN VARIEDAD	S	2,24
-877970	11-045-014-00029-00003	62000	PASTOS PERMANENTES DE 5 O MAS AÑOS-SIN VARIEDAD	S	0,04
-877969	11-045-014-00029-00002	62000	PASTOS PERMANENTES DE 5 O MAS AÑOS-SIN VARIEDAD	S	0,42
-877966	11-045-014-00028-00001	62000	PASTOS PERMANENTES DE 5 O MAS AÑOS-SIN VARIEDAD	S	0,43
-877962	11-045-014-00027-00006	62000	PASTOS PERMANENTES DE 5 O MAS AÑOS-SIN VARIEDAD	S	2,10
-877961	11-045-014-00027-00002	62000	PASTOS PERMANENTES DE 5 O MAS AÑOS-SIN VARIEDAD	S	2,70
-877957	11-045-013-00109-00067	63000	PASTOS DE MENOS DE 5 AÑOS-SIN VARIEDAD	S	3,89
-877954	11-045-013-00109-00065	63000	PASTOS DE MENOS DE 5 AÑOS-SIN VARIEDAD	S	3,87
-877945	11-045-013-00109-00038	63000	PASTOS DE MENOS DE 5 AÑOS-SIN VARIEDAD	S	0,03
-877944	11-045-013-00075-00002	62000	PASTOS PERMANENTES DE 5 O MAS AÑOS-SIN VARIEDAD	S	2,80
-877942	11-045-013-00033-00001	63000	PASTOS DE MENOS DE 5 AÑOS-SIN VARIEDAD	S	8,19

Recintos Determinados para el Cálculo de Garga Ganadera Máxima

REF.	REFERENCIA SIGPAC	CULTIVO	DESCRIPCIÓN CULTIVO	S/R	SUP. RESUELTA (ha)
-1534989	11-045-014-00027-00007	62000	PASTOS PERMANENTES DE 5 O MAS AÑOS-SIN VARIEDAD	S	0,80
-1534988	11-045-014-00027-00003	62000	PASTOS PERMANENTES DE 5 O MAS AÑOS-SIN VARIEDAD	S	0,00
-1403310	11-045-013-00109-00070	63000	PASTOS DE MENOS DE 5 AÑOS-SIN VARIEDAD	S	5,57
-1294410	11-045-013-00109-00053	62000	PASTOS PERMANENTES DE 5 O MAS AÑOS-SIN VARIEDAD	S	7,58
-877975	11-045-014-00038-00006	62000	PASTOS PERMANENTES DE 5 O MAS AÑOS-SIN VARIEDAD	S	0,47
-877974	11-045-014-00038-00002	62000	PASTOS PERMANENTES DE 5 O MAS AÑOS-SIN VARIEDAD	S	0,28
-877972	11-045-014-00030-00004	62000	PASTOS PERMANENTES DE 5 O MAS AÑOS-SIN VARIEDAD	S	2,24
-877970	11-045-014-00029-00003	62000	PASTOS PERMANENTES DE 5 O MAS AÑOS-SIN VARIEDAD	S	0,04
-877969	11-045-014-00029-00002	62000	PASTOS PERMANENTES DE 5 O MAS AÑOS-SIN VARIEDAD	S	0,42
-877966	11-045-014-00028-00001	62000	PASTOS PERMANENTES DE 5 O MAS AÑOS-SIN VARIEDAD	S	0,43
-877962	11-045-014-00027-00006	62000	PASTOS PERMANENTES DE 5 O MAS AÑOS-SIN VARIEDAD	S	2,10
-877961	11-045-014-00027-00002	62000	PASTOS PERMANENTES DE 5 O MAS AÑOS-SIN VARIEDAD	S	2,70

(1) Superficie declarada admisible ajustada con la superficie comprometida.
(2) Factor de penalización valorando el alcance para el tipo de compromiso.Puede verificar la integridad de una copia de este documento mediante la lectura del código QR adjunto o mediante el acceso a la dirección <https://ws050.juntadeandalucia.es/verificarFirma> indicando el código de VERIFICACIÓN

FIRMADO POR

RAQUEL MARIA ESPIN CRESPO

17/12/2024

VERIFICACIÓN

Pk2jm6UYDU9J72AMTZUYRN3GET48NG

PÁG. 1720/9349



**Datos considerados para el Cálculo de la Carga Ganadera mínima y máxima del expediente****Recintos Determinados para el Cálculo de Garga Ganadera Máxima**

REF.	REFERENCIA SIGPAC	CULTIVO	DESCRIPCIÓN CULTIVO	SUP.	
				S/R	RESUELTA (ha)
-877957	11-045-013-00109-00067	63000	PASTOS DE MENOS DE 5 AÑOS-SIN VARIEDAD	S	3,89
-877954	11-045-013-00109-00065	63000	PASTOS DE MENOS DE 5 AÑOS-SIN VARIEDAD	S	3,87
-877953	11-045-013-00109-00059	62000	PASTOS PERMANENTES DE 5 O MAS AÑOS-SIN VARIEDAD	S	0,00
-877945	11-045-013-00109-00038	63000	PASTOS DE MENOS DE 5 AÑOS-SIN VARIEDAD	S	0,03
-877944	11-045-013-00075-00002	62000	PASTOS PERMANENTES DE 5 O MAS AÑOS-SIN VARIEDAD	S	2,80
-877942	11-045-013-00033-00001	63000	PASTOS DE MENOS DE 5 AÑOS-SIN VARIEDAD	S	8,19

Incidencias de carga ganadera**INCIDENCIA DESCRIPCIÓN**

4272	Verifica que las líneas de declaración de las Solicitudes Únicas no tienen solapes con la capa de Retroactividad Gráfica (ambas de la misma campaña) a nivel de expediente/línea de declaración gráfica de la solicitud. Ref:-877972 Recinto:11-045-014-00030-00004 Cultivo: - Agregado de la referencia del recinto.:0 Zona de la referencia del recinto.:0 Superficie solapada.:0,33 Id. Incid.:5079684 Ref:-877954 Recinto:11-045-013-00109-00065 Cultivo: - Agregado de la referencia del recinto.:0 Zona de la referencia del recinto.:0 Superficie solapada.:0,2 Id. Incid.:5079685
100407	Explotación solicitada no forma parte de ningún organismo de control autorizado para la producción ecológica en Andalucía o fecha de inscripción posterior al plazo establecido (Anexo I. Criterios de Subvencionabilidad. Orden 28 de marzo de 2023). Explotación:ES110210000732 Especie:OVINA

(1) Superficie declarada admisible ajustada con la superficie comprometida.
(2) Factor de penalización valorando el alcance para el tipo de compromiso.

Puede verificar la integridad de una copia de este documento mediante la lectura del código QR adjunto o mediante el acceso a la dirección <https://ws050.juntadeandalucia.es/verificarFirma> indicando el código de VERIFICACIÓN

FIRMADO POR	RAQUEL MARIA ESPIN CRESPO	17/12/2024
VERIFICACIÓN	Pk2jm6UYDU9J72AMTZUYRN3GET48NG	PÁG. 1721/9349



**APELLIDOS Y NOMBRE / RAZÓN SOCIAL**

SANTOS MUÑOZ FRANCISCA

NIF

***4207*

EXPEDIENTE

1193089

ANUALIDAD DE PAGO

1ª

IMPORTES POR ANUALIDAD

	2023	2024	2025	2026	2027
IMPORTE MÁXIMO SUBVENCIONABLE	1.277,60 €	1.277,60 €	1.064,66 €	1.064,66 €	1.064,66 €
IMPORTE MEDIO DE TRANSFERENCIA (€/ha)	88,72 €	88,72 €	73,93 €	73,93 €	73,93 €

RESUMEN DE UNIDADES

Cód	GRUPO DE PAGO	Sup. Dec. Admisible (ha)	Sup. Comprometida (ha)	Sup. ajustada compromiso (1) (ha)	% sobredec.	Sup. Resuelta (ha)	Importe Declarado	Importe Topado	Importe Resuelto	Importe tras sobredec.
418	PASTOS ASOCIADOS A GANADERÍA ECOLÓGICA	14,40		14,40	0,00	14,40	1.419,55	1.277,60	1.277,60	1.277,60
TOTAL		14,40	14,40	14,40		14,40	1.419,55	1.277,60	1.277,60	1.277,60

APLICACIÓN DE REDUCCIONES Y PENALIZACIONES

GRUPO DE PAGO	Importe Calculado	Importe prereduc.	Criterios de subvencionabilidad y compromisos	Presentación tardía	Omisión declaración	Condicionidad	IMPORTE (Euros) RESUELTO
PASTOS ASOCIADOS A GANADERÍA	1.277,60	1.277,60	0,00	0,00	0,00	0,00	1.277,60
TOTAL	1.277,60	1.277,60					1.277,60

RESUMEN DE PAGOS**IMPORTE (Euros)**

PASTOS ASOCIADOS A GANADERÍA ECOLÓGICA - Pago realizado	RESUELTO 1.277,60 €	FEADER 1.085,96 €	MAPA 125,33 €	CAPADR 66,31 €
---	----------------------------	--------------------------	----------------------	-----------------------

RECINTOS RESUELTOS

REE	REFERENCIA SIGPAC	CULTIVO	DESCRIPCIÓN CULTIVO	S/R G.PAGO	PEND. MEDIA (%)	SUP. DEC. ADMISIBLE (ha)	SUP. COMPROM. (ha)	SUP. AJUSTADA COMPROM. (1) (ha)	SUP. CONV. SIGPAC (ha)	SUP. CERTIF. (ha)	SUP. CAMPO (ha)	SUP. CAMPO DETER. CULT. DECLARADO (ha)	SUP. DEC. REDUCIDA (ha)	SUP. RESUELTA (ha)
6864433	11-035-022-00053-001	62000	PASTOS PERMANENTES DE 5 O MAS AÑOS-SIN VARIEDAD	S 418	25,60	1,51	1,51	1,51		2,32			1,51	1,51
6864438	11-035-042-00124-001	62000	PASTOS PERMANENTES DE 5 O MAS AÑOS-SIN VARIEDAD	S 418	21,60	12,77	12,77	12,77		17,03			12,77	12,77
6864444	11-035-043-00057-002	62000	PASTOS PERMANENTES DE 5 O MAS AÑOS-SIN VARIEDAD	S 418	17,90	0,12	0,12	0,12		0,18			0,12	0,12

INCIDENCIAS**INCIDENCIA DESCRIPCIÓN**

100424 Solicita recinto que no está comprometido para la operación.

Ref:6864443 Recinto:11-035-043-00057-00001 Cultivo:62000 PASTOS PERMANENTES DE 5 O MAS AÑOS-SIN VARIEDAD Secano

(1) Superficie declarada admisible ajustada con la superficie comprometida.
(2) Factor de penalización valorando el alcance para el tipo de compromiso.Puede verificar la integridad de una copia de este documento mediante la lectura del código QR adjunto o mediante el acceso a la dirección <https://ws050.juntadeandalucia.es/verificarFirma> indicando el código de VERIFICACIÓN

FIRMADO POR

RAQUEL MARIA ESPIN CRESPO

17/12/2024

VERIFICACIÓN

Pk2jm6UYDU9J72AMTZUYRN3GET48NG

PÁG. 1722/9349



**Datos considerados para el Cálculo de la Carga Ganadera mínima y máxima del expediente**

Explotación	Especie	Inscrito en Sipea y Admisible	Ugm Calculada para CG Mínima	Ugm Calculada para CG Máxima
ES11035000077	BOVINA	SI	31,95	31,95
ES110350007009	BOVINA	SI	0,62	0,62
			32,57	32,57

Superficie determinada para Cálculo Carga Ganadera Mínima: 122,49 ha

Superficie determinada para Cálculo Carga Ganadera Máxima: 122,49 ha

Carga Ganadera Mínima Expediente: 0,27 ugm/ha

Carga Ganadera Máxima Expediente: 0,27 ugm/ha

Los importes del Grupo de Pago de pastos de este expediente han sido ajustados por no llegar a la carga ganadera mínima de 0,3

Recintos Determinados para el Cálculo de Garga Ganadera Mínima

REF.	REFERENCIA SIGPAC	CULTIVO	DESCRIPCIÓN CULTIVO	S/R	SUP. RESUELTA (ha)
5499678	11-035-020-00004-00001	62000	PASTOS PERMANENTES DE 5 O MAS AÑOS-SIN VARIEDAD	S	0,12
6826859	11-035-900-99000-99005	62000	PASTOS PERMANENTES DE 5 O MAS AÑOS-SIN VARIEDAD	S	28,47
6826860	11-035-900-99000-99007	62000	PASTOS PERMANENTES DE 5 O MAS AÑOS-SIN VARIEDAD	S	9,89
6864433	11-035-022-00053-00001	62000	PASTOS PERMANENTES DE 5 O MAS AÑOS-SIN VARIEDAD	S	1,51
6864438	11-035-042-00124-00001	62000	PASTOS PERMANENTES DE 5 O MAS AÑOS-SIN VARIEDAD	S	12,77
6864444	11-035-043-00057-00002	62000	PASTOS PERMANENTES DE 5 O MAS AÑOS-SIN VARIEDAD	S	0,12
1700000006344253	11-035-022-00037-00002	62000	PASTOS PERMANENTES DE 5 O MAS AÑOS-SIN VARIEDAD	S	0,31
1700000006344254	11-035-022-00037-00003	62000	PASTOS PERMANENTES DE 5 O MAS AÑOS-SIN VARIEDAD	S	0,66
1700000006344255	11-035-022-00038-00001	62000	PASTOS PERMANENTES DE 5 O MAS AÑOS-SIN VARIEDAD	S	1,12
1700000006344257	11-035-022-00022-00001	62000	PASTOS PERMANENTES DE 5 O MAS AÑOS-SIN VARIEDAD	S	2,12
1700000006344258	11-035-022-00036-00001	62000	PASTOS PERMANENTES DE 5 O MAS AÑOS-SIN VARIEDAD	S	8,97
1700000006344259	11-035-022-00071-00001	62000	PASTOS PERMANENTES DE 5 O MAS AÑOS-SIN VARIEDAD	S	2,36
1700000006344260	11-035-022-00072-00001	62000	PASTOS PERMANENTES DE 5 O MAS AÑOS-SIN VARIEDAD	S	2,07
1700000006344261	11-035-022-00073-00001	62000	PASTOS PERMANENTES DE 5 O MAS AÑOS-SIN VARIEDAD	S	2,44
1700000006344263	11-035-021-00027-00001	62000	PASTOS PERMANENTES DE 5 O MAS AÑOS-SIN VARIEDAD	S	0,91
1700000006344264	11-035-022-00006-00001	62000	PASTOS PERMANENTES DE 5 O MAS AÑOS-SIN VARIEDAD	S	11,37
1700000006344265	11-035-020-00030-00002	62000	PASTOS PERMANENTES DE 5 O MAS AÑOS-SIN VARIEDAD	S	4,95
1700000006344266	11-035-020-00034-00001	62000	PASTOS PERMANENTES DE 5 O MAS AÑOS-SIN VARIEDAD	S	9,88
1700000006344267	11-035-020-00034-00003	62000	PASTOS PERMANENTES DE 5 O MAS AÑOS-SIN VARIEDAD	S	0,30
1700000006344268	11-035-021-00011-00001	62000	PASTOS PERMANENTES DE 5 O MAS AÑOS-SIN VARIEDAD	S	6,52
1700000006344273	11-035-023-00011-00001	62000	PASTOS PERMANENTES DE 5 O MAS AÑOS-SIN VARIEDAD	S	0,11
1700000006344274	11-035-023-00002-00001	62000	PASTOS PERMANENTES DE 5 O MAS AÑOS-SIN VARIEDAD	S	2,98
1700000006344276	11-035-023-00011-00008	62000	PASTOS PERMANENTES DE 5 O MAS AÑOS-SIN VARIEDAD	S	0,01
1700000006344279	11-035-023-00095-00001	62000	PASTOS PERMANENTES DE 5 O MAS AÑOS-SIN VARIEDAD	S	1,04
1700000006344297	11-035-024-00089-00001	62000	PASTOS PERMANENTES DE 5 O MAS AÑOS-SIN VARIEDAD	S	1,94
1700000006344298	11-035-024-00132-00001	62000	PASTOS PERMANENTES DE 5 O MAS AÑOS-SIN VARIEDAD	S	3,27
1700000006344299	11-035-024-00087-00001	62000	PASTOS PERMANENTES DE 5 O MAS AÑOS-SIN VARIEDAD	S	0,11
1700000006344300	11-035-024-00087-00002	62000	PASTOS PERMANENTES DE 5 O MAS AÑOS-SIN VARIEDAD	S	0,24
1700000006344301	11-035-024-00087-00003	62000	PASTOS PERMANENTES DE 5 O MAS AÑOS-SIN VARIEDAD	S	1,44

(1) Superficie declarada admisible ajustada con la superficie comprometida.
(2) Factor de penalización valorando el alcance para el tipo de compromiso.Puede verificar la integridad de una copia de este documento mediante la lectura del código QR adjunto o mediante el acceso a la dirección <https://ws050.juntadeandalucia.es/verificarFirma> indicando el código de VERIFICACIÓN

FIRMADO POR

RAQUEL MARIA ESPIN CRESPO

17/12/2024

VERIFICACIÓN

Pk2jm6UYDU9J72AMTZUYRN3GET48NG

PÁG. 1723/9349



**Datos considerados para el Cálculo de la Carga Ganadera mínima y máxima del expediente****Recintos Determinados para el Cálculo de Garga Ganadera Mínima**

REF.	REFERENCIA SIGPAC	CULTIVO	DESCRIPCIÓN CULTIVO	SUP.	
				S/R	RESUELTA (ha)
170000006344312	11-035-020-00009-00001	62000	PASTOS PERMANENTES DE 5 O MAS AÑOS-SIN VARIEDAD	S	1,56
170000006344316	11-035-020-00028-00001	62000	PASTOS PERMANENTES DE 5 O MAS AÑOS-SIN VARIEDAD	S	2,03
170000006344327	11-035-020-00003-00001	62000	PASTOS PERMANENTES DE 5 O MAS AÑOS-SIN VARIEDAD	S	0,90

Recintos Determinados para el Cálculo de Garga Ganadera Máxima

REF.	REFERENCIA SIGPAC	CULTIVO	DESCRIPCIÓN CULTIVO	SUP.	
				S/R	RESUELTA (ha)
5499678	11-035-020-00004-00001	62000	PASTOS PERMANENTES DE 5 O MAS AÑOS-SIN VARIEDAD	S	0,12
6826859	11-035-900-99000-99005	62000	PASTOS PERMANENTES DE 5 O MAS AÑOS-SIN VARIEDAD	S	28,47
6826860	11-035-900-99000-99007	62000	PASTOS PERMANENTES DE 5 O MAS AÑOS-SIN VARIEDAD	S	9,89
6864433	11-035-022-00053-00001	62000	PASTOS PERMANENTES DE 5 O MAS AÑOS-SIN VARIEDAD	S	1,51
6864438	11-035-042-00124-00001	62000	PASTOS PERMANENTES DE 5 O MAS AÑOS-SIN VARIEDAD	S	12,77
6864443	11-035-043-00057-00001	62000	PASTOS PERMANENTES DE 5 O MAS AÑOS-SIN VARIEDAD	S	0,00
6864444	11-035-043-00057-00002	62000	PASTOS PERMANENTES DE 5 O MAS AÑOS-SIN VARIEDAD	S	0,12
170000006344253	11-035-022-00037-00002	62000	PASTOS PERMANENTES DE 5 O MAS AÑOS-SIN VARIEDAD	S	0,31
170000006344254	11-035-022-00037-00003	62000	PASTOS PERMANENTES DE 5 O MAS AÑOS-SIN VARIEDAD	S	0,66
170000006344255	11-035-022-00038-00001	62000	PASTOS PERMANENTES DE 5 O MAS AÑOS-SIN VARIEDAD	S	1,12
170000006344257	11-035-022-00022-00001	62000	PASTOS PERMANENTES DE 5 O MAS AÑOS-SIN VARIEDAD	S	2,12
170000006344258	11-035-022-00036-00001	62000	PASTOS PERMANENTES DE 5 O MAS AÑOS-SIN VARIEDAD	S	8,97
170000006344259	11-035-022-00071-00001	62000	PASTOS PERMANENTES DE 5 O MAS AÑOS-SIN VARIEDAD	S	2,36
170000006344260	11-035-022-00072-00001	62000	PASTOS PERMANENTES DE 5 O MAS AÑOS-SIN VARIEDAD	S	2,07
170000006344261	11-035-022-00073-00001	62000	PASTOS PERMANENTES DE 5 O MAS AÑOS-SIN VARIEDAD	S	2,44
170000006344263	11-035-021-00027-00001	62000	PASTOS PERMANENTES DE 5 O MAS AÑOS-SIN VARIEDAD	S	0,91
170000006344264	11-035-022-00006-00001	62000	PASTOS PERMANENTES DE 5 O MAS AÑOS-SIN VARIEDAD	S	11,37
170000006344265	11-035-020-00030-00002	62000	PASTOS PERMANENTES DE 5 O MAS AÑOS-SIN VARIEDAD	S	4,95
170000006344266	11-035-020-00034-00001	62000	PASTOS PERMANENTES DE 5 O MAS AÑOS-SIN VARIEDAD	S	9,88
170000006344267	11-035-020-00034-00003	62000	PASTOS PERMANENTES DE 5 O MAS AÑOS-SIN VARIEDAD	S	0,30
170000006344268	11-035-021-00011-00001	62000	PASTOS PERMANENTES DE 5 O MAS AÑOS-SIN VARIEDAD	S	6,52
170000006344273	11-035-023-00011-00001	62000	PASTOS PERMANENTES DE 5 O MAS AÑOS-SIN VARIEDAD	S	0,11
170000006344274	11-035-023-00002-00001	62000	PASTOS PERMANENTES DE 5 O MAS AÑOS-SIN VARIEDAD	S	2,98
170000006344276	11-035-023-00011-00008	62000	PASTOS PERMANENTES DE 5 O MAS AÑOS-SIN VARIEDAD	S	0,01
170000006344279	11-035-023-00095-00001	62000	PASTOS PERMANENTES DE 5 O MAS AÑOS-SIN VARIEDAD	S	1,04
170000006344297	11-035-024-00089-00001	62000	PASTOS PERMANENTES DE 5 O MAS AÑOS-SIN VARIEDAD	S	1,94
170000006344298	11-035-024-00132-00001	62000	PASTOS PERMANENTES DE 5 O MAS AÑOS-SIN VARIEDAD	S	3,27
170000006344299	11-035-024-00087-00001	62000	PASTOS PERMANENTES DE 5 O MAS AÑOS-SIN VARIEDAD	S	0,11
170000006344300	11-035-024-00087-00002	62000	PASTOS PERMANENTES DE 5 O MAS AÑOS-SIN VARIEDAD	S	0,24
170000006344301	11-035-024-00087-00003	62000	PASTOS PERMANENTES DE 5 O MAS AÑOS-SIN VARIEDAD	S	1,44
170000006344312	11-035-020-00009-00001	62000	PASTOS PERMANENTES DE 5 O MAS AÑOS-SIN VARIEDAD	S	1,56

(1) Superficie declarada admisible ajustada con la superficie comprometida.
(2) Factor de penalización valorando el alcance para el tipo de compromiso.Puede verificar la integridad de una copia de este documento mediante la lectura del código QR adjunto o mediante el acceso a la dirección <https://ws050.juntadeandalucia.es/verificarFirma> indicando el código de VERIFICACIÓN

FIRMADO POR

RAQUEL MARIA ESPIN CRESPO

17/12/2024

VERIFICACIÓN

Pk2jm6UYDU9J72AMTZUYRN3GET48NG

PÁG. 1724/9349



**Datos considerados para el Cálculo de la Carga Ganadera mínima y máxima del expediente****Recintos Determinados para el Cálculo de Garga Ganadera Máxima**

<u>REF.</u>	<u>REFERENCIA SIGPAC</u>	<u>CULTIVO</u>	<u>DESCRIPCIÓN CULTIVO</u>	<u>S/R</u>	<u>SUP. RESUELTA (ha)</u>
1700000006344316	11-035-020-00028-00001	62000	PASTOS PERMANENTES DE 5 O MAS AÑOS-SIN VARIEDAD	S	2,03
1700000006344327	11-035-020-00003-00001	62000	PASTOS PERMANENTES DE 5 O MAS AÑOS-SIN VARIEDAD	S	0,90

(1) Superficie declarada admisible ajustada con la superficie comprometida.
(2) Factor de penalización valorando el alcance para el tipo de compromiso.

Puede verificar la integridad de una copia de este documento mediante la lectura del código QR adjunto o mediante el acceso a la dirección <https://ws050.juntadeandalucia.es/verificarFirma> indicando el código de VERIFICACIÓN

FIRMADO POR

RAQUEL MARIA ESPIN CRESPO

17/12/2024

VERIFICACIÓN

Pk2jm6UYDU9J72AMTZUYRN3GET48NG

PÁG. 1725/9349



**APELLIDOS Y NOMBRE / RAZÓN SOCIAL**

SARMIENTO RUIZ REMEDIOS

NIF

***9265*

EXPEDIENTE

1044490

ANUALIDAD DE PAGO

1ª

IMPORTES POR ANUALIDAD

	2023	2024	2025	2026	2027
IMPORTE MÁXIMO SUBVENCIONABLE	3.144,36 €	3.144,36 €	3.144,36 €	2.620,30 €	2.620,30 €
IMPORTE MEDIO DE TRANSFERENCIA (€/ha)	297,48 €	297,48 €	297,48 €	247,90 €	247,90 €

RESUMEN DE UNIDADES

Cód	GRUPO DE PAGO	Sup. Dec. Admisible (ha)	Sup. Comprometida (ha)	Sup. ajustada compromiso (1) (ha)	% sobredec.	Sup. Resuelta (ha)	Importe Declarado	Importe Topado	Importe Resuelto	Importe tras sobredec.
419	OLIVAR	10,57		10,57	0,00	10,57	3.144,36	3.144,36	3.144,36	3.144,36
TOTAL		10,57	10,57	10,57		10,57	3.144,36	3.144,36	3.144,36	3.144,36

APLICACIÓN DE REDUCCIONES Y PENALIZACIONES

GRUPO DE PAGO	Importe Calculado	Importe prereduc.	Criterios de subvencionabilidad y compromisos	Presentación tardía	Omisión declaración	Condicionalidad	IMPORTE (Euros) RESUELTO
OLIVAR	3.144,36	3.144,36	0,00	0,00	0,00	0,00	3.144,36
TOTAL	3.144,36	3.144,36					3.144,36

RESUMEN DE PAGOS**IMPORTE (Euros)**

	RESUELTO	FEADER	MAPA	CAPADR
OLIVAR - Pago realizado	3.144,36 €	2.672,71 €	308,46 €	163,19 €

RECINTOS RESUELTOS

REF.	REFERENCIA SIGPAC	CULTIVO DESCRIPCIÓN CULTIVO	S/R G.PAGO	PEND. MEDIA (%)	SUP. DEC. ADMISIBLE (ha)	SUP. COMPROM. (ha)	SUP. AJUSTADA COMPR.(1) (ha)	SUP. CONY. SIGPAC (ha)	SUP. CERTIE (ha)	SUP. CAMPO (ha)	SUP. CAMPO DETER. CULT. DECLARADO (ha)	SUP. DEC. REDUCIDA (ha)	SUP. RESUELTA (ha)
-1460318	11-005-015-00047-091	101010 OLIVAR-PICUAL	S 419	22,70	1,19	1,19	1,19	1,19	1,19			1,19	1,19
-761472	11-005-015-00047-088	101138 OLIVAR-HOJIBLANCA	S 419	27,50	1,42	1,42	1,42	1,42	1,42			1,42	1,42
-496534	11-005-015-00047-084	101138 OLIVAR-HOJIBLANCA	S 419	24,20	1,09	1,09	1,09	1,09	1,09			1,09	1,09
1700000003051273	11-005-015-00047-027	101195 OLIVAR-LECHIN DE SEVILLA	S 419	27,50	0,44	0,44	0,44	0,44	0,44			0,44	0,44
1700000003051274	11-005-015-00085-005	101195 OLIVAR-LECHIN DE SEVILLA	S 419	41,60	2,49	2,49	2,49	2,49	2,49			2,49	2,49
1700000003051275	11-005-015-00086-001	101195 OLIVAR-LECHIN DE SEVILLA	S 419	28,70	2,21	2,21	2,21	2,21	2,21			2,21	2,21
1700000003051276	11-005-015-00047-031	101195 OLIVAR-LECHIN DE SEVILLA	S 419	29,70	0,21	0,21	0,21	0,21	0,21			0,21	0,21
1700000003051277	11-005-015-00085-004	101195 OLIVAR-LECHIN DE SEVILLA	S 419	57,10	0,15	0,15	0,15	0,15	0,15			0,15	0,15
1700000003051278	11-005-015-00047-029	101195 OLIVAR-LECHIN DE SEVILLA	S 419	38,50	0,15	0,15	0,15	0,15	0,15			0,15	0,15
1700000003051279	11-005-015-00047-030	101195 OLIVAR-LECHIN DE SEVILLA	S 419	25,20	1,14	1,14	1,14	1,14	1,14			1,14	1,14
1700000003051283	11-005-015-00047-028	101195 OLIVAR-LECHIN DE SEVILLA	S 419	46,20	0,08	0,08	0,08	0,08	0,08			0,08	0,08

(1) Superficie declarada admisible ajustada con la superficie comprometida.
(2) Factor de penalización valorando el alcance para el tipo de compromiso.Puede verificar la integridad de una copia de este documento mediante la lectura del código QR adjunto o mediante el acceso a la dirección <https://ws050.juntadeandalucia.es/verificarFirma> indicando el código de VERIFICACIÓN

FIRMADO POR

RAQUEL MARIA ESPIN CRESPO

17/12/2024

VERIFICACIÓN

Pk2jm6UYDU9J72AMTZUYRN3GET48NG

PÁG. 1726/9349



**APELLIDOS Y NOMBRE / RAZÓN SOCIAL**

SEGOVIA GARCIA ALBA

NIF

***6285*

EXPEDIENTE

1204631

ANUALIDAD DE PAGO

1ª

IMPORTES POR ANUALIDAD

	2023	2024	2025	2026	2027
IMPORTE MÁXIMO SUBVENCIONABLE	4.717,05 €	4.717,05 €	3.930,88 €	3.930,88 €	3.930,88 €
IMPORTE MEDIO DE TRANSFERENCIA (€/ha)	98,58 €	98,58 €	82,15 €	82,15 €	82,15 €

RESUMEN DE UNIDADES

Cód	GRUPO DE PAGO	Sup. Dec. Admisible (ha)	Sup. Comprometida (ha)	Sup. ajustada compromiso (1) (ha)	% sobredec.	Sup. Resuelta (ha)	Importe Declarado	Importe Topado	Importe Resuelto	Importe tras sobredec.
418	PASTOS ASOCIADOS A GANADERÍA ECOLÓGICA	47,85		47,85	0,00	47,85	4.717,05	4.717,05	4.717,05	4.717,05
TOTAL		47,85	47,85	47,85		47,85	4.717,05	4.717,05	4.717,05	4.717,05

APLICACIÓN DE REDUCCIONES Y PENALIZACIONES

GRUPO DE PAGO	Importe Calculado	Importe prereduc.	Criterios de subvencionabilidad y compromisos	Presentación tardía	Omisión declaración	Condicionidad	IMPORTE (Euros) RESUELTO
PASTOS ASOCIADOS A GANADERÍA	4.717,05	4.717,05	0,00	0,00	0,00	0,00	4.717,05
TOTAL	4.717,05	4.717,05					4.717,05

RESUMEN DE PAGOS**IMPORTE (Euros)**

	RESUELTO	FEADER	MAPA	CAPADR
PASTOS ASOCIADOS A GANADERÍA ECOLÓGICA - Pago realizado	4.717,05 €	4.009,49 €	462,74 €	244,82 €

RECINTOS RESUELTOS

REE	REFERENCIA SIGPAC	CULTIVO	DESCRIPCIÓN CULTIVO	S/R G.PAGO	PEND. MEDIA (%)	SUP. DEC. ADMISIBLE (ha)	SUP. COMPROM. (ha)	SUP. AJUSTADA COMPROM. (1) (ha)	SUP. CONV. SIGPAC (ha)	SUP. CERTIF. (ha)	SUP. CAMPO (ha)	SUP. CAMPO DETER. CULT. DECLARADO (ha)	SUP. DEC. REDUCIDA (ha)	SUP. RESUELTA (ha)
-719607	11-021-020-00032-001	62000	PASTOS PERMANENTES DE 5 O MAS AÑOS-SIN VARIEDAD	S 418	12,90	2,93	2,93	2,93		2,93			2,93	2,93
1700000002195146	11-021-020-00015-001	62000	PASTOS PERMANENTES DE 5 O MAS AÑOS-SIN VARIEDAD	S 418	38,70	30,92	30,92	30,92		56,21			30,92	30,92
1700000002195147	11-021-020-00015-004	62000	PASTOS PERMANENTES DE 5 O MAS AÑOS-SIN VARIEDAD	S 418	33,20	14,00	14,00	14,00		25,46			14,00	14,00

(1) Superficie declarada admisible ajustada con la superficie comprometida.
(2) Factor de penalización valorando el alcance para el tipo de compromiso.Puede verificar la integridad de una copia de este documento mediante la lectura del código QR adjunto o mediante el acceso a la dirección <https://ws050.juntadeandalucia.es/verificarFirma> indicando el código de VERIFICACIÓN

FIRMADO POR

RAQUEL MARIA ESPIN CRESPO

17/12/2024

VERIFICACIÓN

Pk2jm6UYDU9J72AMTZUYRN3GET48NG

PÁG. 1727/9349



**INCIDENCIAS****INCIDENCIA DESCRIPCIÓN**

- 100407 Explotación solicitada no forma parte de ningún organismo de control autorizado para la producción ecológica en Andalucía o fecha de inscripción posterior al plazo establecido (Anexo I. Criterios de Subvencionabilidad. Orden 28 de marzo de 2023).
Explotación:ES110210000117 Especie:CAPRINA
Explotación:ES110210000117 Especie:OVINA
Explotación:ES110210000117 Especie:PORCINO
- 100411 Recinto no admisible por no estar asociado en SIGGAN a una explotación ganadera (Artículo 10 de la Orden de 28 de marzo de 2023).
Ref:1700000002195142 Recinto:11-021-005-00111-00001 Cultivo:62000 PASTOS PERMANENTES DE 5 O MAS AÑOS-SIN VARIEDAD Secano
Ref:1700000002195143 Recinto:11-021-005-00111-00002 Cultivo:62000 PASTOS PERMANENTES DE 5 O MAS AÑOS-SIN VARIEDAD Secano
Ref:-430583 Recinto:11-021-005-00130-00003 Cultivo:62000 PASTOS PERMANENTES DE 5 O MAS AÑOS-SIN VARIEDAD Secano
Ref:1700000002195145 Recinto:11-021-005-00130-00004 Cultivo:62000 PASTOS PERMANENTES DE 5 O MAS AÑOS-SIN VARIEDAD Secano
- 100424 Solicita recinto que no está comprometido para la operación.
Ref:-1577795 Recinto:11-021-003-00032-00001 Cultivo:62000 PASTOS PERMANENTES DE 5 O MAS AÑOS-SIN VARIEDAD Secano
Ref:1700000002195139 Recinto:11-021-004-00018-00001 Cultivo:62000 PASTOS PERMANENTES DE 5 O MAS AÑOS-SIN VARIEDAD Secano
Ref:1700000002195140 Recinto:11-021-004-00019-00001 Cultivo:62000 PASTOS PERMANENTES DE 5 O MAS AÑOS-SIN VARIEDAD Secano
Ref:1700000002195141 Recinto:11-021-004-00019-00002 Cultivo:62000 PASTOS PERMANENTES DE 5 O MAS AÑOS-SIN VARIEDAD Secano
Ref:1700000002195142 Recinto:11-021-005-00111-00001 Cultivo:62000 PASTOS PERMANENTES DE 5 O MAS AÑOS-SIN VARIEDAD Secano
Ref:1700000002195143 Recinto:11-021-005-00111-00002 Cultivo:62000 PASTOS PERMANENTES DE 5 O MAS AÑOS-SIN VARIEDAD Secano
Ref:-430583 Recinto:11-021-005-00130-00003 Cultivo:62000 PASTOS PERMANENTES DE 5 O MAS AÑOS-SIN VARIEDAD Secano
Ref:1700000002195145 Recinto:11-021-005-00130-00004 Cultivo:62000 PASTOS PERMANENTES DE 5 O MAS AÑOS-SIN VARIEDAD Secano

Datos considerados para el Cálculo de la Carga Ganadera mínima y máxima del expediente

Explotación	Especie	Inscrito en Sipea y Admisible	Ugm Calculada para CG Mínima	Ugm Calculada para CG Máxima
ES110210000117	BOVINA	SI	26,48	26,48
ES110210000117	CAPRINA	NO	0,00	14,33
ES110210000117	OVINA	NO	0,00	2,98
ES110210000117	PORCINO	NO	0,00	12,12
			26,48	55,91

Superficie determinada para Cálculo Carga Ganadera Mínima: 62,88 ha

Superficie determinada para Cálculo Carga Ganadera Máxima: 62,88 ha

Carga Ganadera Mínima Expediente: 0,42 ugm/ha

Carga Ganadera Máxima Expediente: 0,89 ugm/ha

Recintos Determinados para el Cálculo de Carga Ganadera Mínima

REF.	REFERENCIA SIGPAC	CULTIVO	DESCRIPCIÓN CULTIVO	S/R	SUP. RESUELTA (ha)
-1577795	11-021-003-00032-00001	62000	PASTOS PERMANENTES DE 5 O MAS AÑOS-SIN VARIEDAD	S	0,20
-719607	11-021-020-00032-00001	62000	PASTOS PERMANENTES DE 5 O MAS AÑOS-SIN VARIEDAD	S	2,93
-430583	11-021-005-00130-00003	62000	PASTOS PERMANENTES DE 5 O MAS AÑOS-SIN VARIEDAD	S	0,37
1700000002195139	11-021-004-00018-00001	62000	PASTOS PERMANENTES DE 5 O MAS AÑOS-SIN VARIEDAD	S	1,86
1700000002195140	11-021-004-00019-00001	62000	PASTOS PERMANENTES DE 5 O MAS AÑOS-SIN VARIEDAD	S	0,69
1700000002195141	11-021-004-00019-00002	62000	PASTOS PERMANENTES DE 5 O MAS AÑOS-SIN VARIEDAD	S	1,06
1700000002195142	11-021-005-00111-00001	62000	PASTOS PERMANENTES DE 5 O MAS AÑOS-SIN VARIEDAD	S	9,24
1700000002195143	11-021-005-00111-00002	62000	PASTOS PERMANENTES DE 5 O MAS AÑOS-SIN VARIEDAD	S	1,07

(1) Superficie declarada admisible ajustada con la superficie comprometida.
(2) Factor de penalización valorando el alcance para el tipo de compromiso.Puede verificar la integridad de una copia de este documento mediante la lectura del código QR adjunto o mediante el acceso a la dirección <https://ws050.juntadeandalucia.es/verificarFirma> indicando el código de VERIFICACIÓN

FIRMADO POR

RAQUEL MARIA ESPIN CRESPO

17/12/2024

VERIFICACIÓN

Pk2jm6UYDU9J72AMTZUYRN3GET48NG

PÁG. 1728/9349



**Datos considerados para el Cálculo de la Carga Ganadera mínima y máxima del expediente****Recintos Determinados para el Cálculo de Garga Ganadera Mínima**

REF.	REFERENCIA SIGPAC	CULTIVO	DESCRIPCIÓN CULTIVO	SUP.	
				S/R	RESUELTA (ha)
1700000002195145	11-021-005-00130-00004	62000	PASTOS PERMANENTES DE 5 O MAS AÑOS-SIN VARIEDAD	S	0,54
1700000002195146	11-021-020-00015-00001	62000	PASTOS PERMANENTES DE 5 O MAS AÑOS-SIN VARIEDAD	S	30,92
1700000002195147	11-021-020-00015-00004	62000	PASTOS PERMANENTES DE 5 O MAS AÑOS-SIN VARIEDAD	S	14,00

Recintos Determinados para el Cálculo de Garga Ganadera Máxima

REF.	REFERENCIA SIGPAC	CULTIVO	DESCRIPCIÓN CULTIVO	SUP.	
				S/R	RESUELTA (ha)
-1577795	11-021-003-00032-00001	62000	PASTOS PERMANENTES DE 5 O MAS AÑOS-SIN VARIEDAD	S	0,20
-719607	11-021-020-00032-00001	62000	PASTOS PERMANENTES DE 5 O MAS AÑOS-SIN VARIEDAD	S	2,93
-430583	11-021-005-00130-00003	62000	PASTOS PERMANENTES DE 5 O MAS AÑOS-SIN VARIEDAD	S	0,37
1700000002195139	11-021-004-00018-00001	62000	PASTOS PERMANENTES DE 5 O MAS AÑOS-SIN VARIEDAD	S	1,86
1700000002195140	11-021-004-00019-00001	62000	PASTOS PERMANENTES DE 5 O MAS AÑOS-SIN VARIEDAD	S	0,69
1700000002195141	11-021-004-00019-00002	62000	PASTOS PERMANENTES DE 5 O MAS AÑOS-SIN VARIEDAD	S	1,06
1700000002195142	11-021-005-00111-00001	62000	PASTOS PERMANENTES DE 5 O MAS AÑOS-SIN VARIEDAD	S	9,24
1700000002195143	11-021-005-00111-00002	62000	PASTOS PERMANENTES DE 5 O MAS AÑOS-SIN VARIEDAD	S	1,07
1700000002195145	11-021-005-00130-00004	62000	PASTOS PERMANENTES DE 5 O MAS AÑOS-SIN VARIEDAD	S	0,54
1700000002195146	11-021-020-00015-00001	62000	PASTOS PERMANENTES DE 5 O MAS AÑOS-SIN VARIEDAD	S	30,92
1700000002195147	11-021-020-00015-00004	62000	PASTOS PERMANENTES DE 5 O MAS AÑOS-SIN VARIEDAD	S	14,00

Incidencias de carga ganadera**INCIDENCIA DESCRIPCIÓN**

100407	Explotación solicitada no forma parte de ningún organismo de control autorizado para la producción ecológica en Andalucía o fecha de inscripción posterior al plazo establecido (Anexo I. Criterios de Subvencionabilidad. Orden 28 de marzo de 2023). Explotación:ES110210000117 Especie:OVINA Explotación:ES110210000117 Especie:PORCINO Explotación:ES110210000117 Especie:CAPRINA
--------	--

(1) Superficie declarada admisible ajustada con la superficie comprometida.
(2) Factor de penalización valorando el alcance para el tipo de compromiso.

Puede verificar la integridad de una copia de este documento mediante la lectura del código QR adjunto o mediante el acceso a la dirección <https://ws050.juntadeandalucia.es/verificarFirma> indicando el código de VERIFICACIÓN

FIRMADO POR	RAQUEL MARIA ESPIN CRESPO	17/12/2024	
VERIFICACIÓN	Pk2jm6UYDU9J72AMTZUYRN3GET48NG	PÁG. 1729/9349	

**APELLIDOS Y NOMBRE / RAZÓN SOCIAL**

SEGOVIA MARQUEZ ELISEO

NIF

***9164*

EXPEDIENTE

1001740

ANUALIDAD DE PAGO

1ª

IMPORTES POR ANUALIDAD

	2023	2024	2025	2026	2027
IMPORTE MÁXIMO SUBVENCIONABLE	15.074,76 €	15.074,76 €	12.562,30 €	12.562,30 €	12.562,30 €
IMPORTE MEDIO DE TRANSFERENCIA (€/ha)	42,37 €	42,37 €	35,31 €	35,31 €	35,31 €

RESUMEN DE UNIDADES

Cód	GRUPO DE PAGO	Sup. Dec. Admisible (ha)	Sup. Comprometida (ha)	Sup. ajustada compromiso (1) (ha)	% sobredec.	Sup. Resuelta (ha)	Importe Declarado	Importe Topado	Importe Resuelto	Importe tras sobredec.
418	PASTOS ASOCIADOS A GANADERÍA ECOLÓGICA	356,04		355,80	0,00	355,80	17.915,93	15.074,76	15.074,76	15.074,76
TOTAL		356,04	355,80	355,80		355,80	17.915,93	15.074,76	15.074,76	15.074,76

APLICACIÓN DE REDUCCIONES Y PENALIZACIONES

GRUPO DE PAGO	Importe Calculado	Importe prereduc.	Criterios de subvencionabilidad y compromisos	Presentación tardía	Omisión declaración	Condicionidad	IMPORTE (Euros) RESUELTO
PASTOS ASOCIADOS A GANADERÍA	15.074,76	15.074,76	0,00	0,00	0,00	0,00	15.074,76
TOTAL	15.074,76	15.074,76					15.074,76

RESUMEN DE PAGOS

	RESUELTO	FEADER	MAPA	CAPADR
PASTOS ASOCIADOS A GANADERÍA ECOLÓGICA - Pago realizado	15.074,76 €	12.813,55 €	1.478,83 €	782,38 €

(1) Superficie declarada admisible ajustada con la superficie comprometida.
 (2) Factor de penalización valorando el alcance para el tipo de compromiso.

Puede verificar la integridad de una copia de este documento mediante la lectura del código QR adjunto o mediante el acceso a la dirección <https://ws050.juntadeandalucia.es/verificarFirma> indicando el código de VERIFICACIÓN

FIRMADO POR

RAQUEL MARIA ESPIN CRESPO

17/12/2024

VERIFICACIÓN

Pk2jm6UYDU9J72AMTZUYRN3GET48NG

PÁG. 1730/9349





RECINTOS RESUELTOS

REF.	REFERENCIA SIGPAC	CULTIVO	DESCRIPCIÓN CULTIVO	S/R	G.PAGO	PEND. MEDIA (%)	SUP. DEC. ADMISIBLE (ha)	SUP. COMPROM. (ha)	SUP. AJUSTADA COMPR.(1) (ha)	SUP. CONV. SIGPAC (ha)	SUP. CERTIF. (ha)	SUP. CAMPO (ha)	SUP. CAMPO DETER. CULT. DECLARADO (ha)	SUP. DEC. REDUCIDA (ha)	SUP. RESUELTA (ha)
-1504986	11-021-003-00080-003	62000	PASTOS PERMANENTES DE 5 O MAS AÑOS-SIN VARIEDAD	S	418	15,80	4,97	4,97	4,97		4,97			4,97	4,97
-1504985	11-021-003-00081-001	62000	PASTOS PERMANENTES DE 5 O MAS AÑOS-SIN VARIEDAD	S	418	20,50	7,43	7,43	7,43		7,43			7,43	7,43
-1504787	11-021-003-00029-001	62000	PASTOS PERMANENTES DE 5 O MAS AÑOS-SIN VARIEDAD	S	418	38,20	0,96	0,96	0,96		1,47			0,96	0,96
-1504786	11-021-003-00029-002	62000	PASTOS PERMANENTES DE 5 O MAS AÑOS-SIN VARIEDAD	S	418	18,80	2,60	2,60	2,60		2,60			2,60	2,60
-698642	11-021-003-00094-013	62000	PASTOS PERMANENTES DE 5 O MAS AÑOS-SIN VARIEDAD	S	418	42,70	0,33	0,33	0,33		0,74			0,33	0,33
-698641	11-021-003-00094-012	62000	PASTOS PERMANENTES DE 5 O MAS AÑOS-SIN VARIEDAD	S	418	25,30	0,02	0,02	0,02		0,07			0,02	0,02
-698640	11-021-003-00094-011	62000	PASTOS PERMANENTES DE 5 O MAS AÑOS-SIN VARIEDAD	S	418	24,40	0,62	0,62	0,62		1,78			0,62	0,62
-698639	11-021-003-00094-008	62000	PASTOS PERMANENTES DE 5 O MAS AÑOS-SIN VARIEDAD	S	418	30,10	0,98	0,98	0,98		1,78			0,98	0,98
-698638	11-021-003-00094-007	62000	PASTOS PERMANENTES DE 5 O MAS AÑOS-SIN VARIEDAD	S	418	24,40	0,94	0,94	0,94		0,94			0,94	0,94
-698637	11-021-003-00094-004	62000	PASTOS PERMANENTES DE 5 O MAS AÑOS-SIN VARIEDAD	S	418	27,60	0,86	0,86	0,86		3,42			0,86	0,86
-698636	11-021-003-00094-003	62000	PASTOS PERMANENTES DE 5 O MAS AÑOS-SIN VARIEDAD	S	418	40,20	5,06	5,06	5,06		6,74			5,06	5,06
-698635	11-021-003-00021-028	62000	PASTOS PERMANENTES DE 5 O MAS AÑOS-SIN VARIEDAD	S	418	27,00	0,99	0,99	0,99		2,21			0,99	0,99
-4726	11-021-003-00027-002	62000	PASTOS PERMANENTES DE 5 O MAS AÑOS-SIN VARIEDAD	S	418	19,40	0,95	0,95	0,95		0,95			0,95	0,95
-4725	11-021-003-00027-001	62000	PASTOS PERMANENTES DE 5 O MAS AÑOS-SIN VARIEDAD	S	418	26,00	1,01	1,01	1,01		1,35			1,01	1,01
-4668	11-021-004-00006-002	62000	PASTOS PERMANENTES DE 5 O MAS AÑOS-SIN VARIEDAD	S	418	33,70	50,97	50,97	50,97		145,62			50,97	50,97
-4665	11-021-003-00025-004	62000	PASTOS PERMANENTES DE 5 O MAS AÑOS-SIN VARIEDAD	S	418	25,70	1,92	1,92	1,92		2,56			1,92	1,92
-4659	11-021-003-00025-002	62000	PASTOS PERMANENTES DE 5 O MAS AÑOS-SIN VARIEDAD	S	418	21,80	5,55	5,55	5,55		5,55			5,55	5,55
-4652	11-021-003-00025-005	62000	PASTOS PERMANENTES DE 5 O MAS AÑOS-SIN VARIEDAD	S	418	32,80	0,34	0,34	0,34		0,34			0,34	0,34
-4521	11-021-003-00025-009	62000	PASTOS PERMANENTES DE 5 O MAS AÑOS-SIN VARIEDAD	S	418	27,50	0,11	0,11	0,11		0,11			0,11	0,11
-4505	11-021-003-00025-008	62000	PASTOS PERMANENTES DE 5 O MAS AÑOS-SIN VARIEDAD	S	418	19,10	3,15	3,15	3,15		3,15			3,15	3,15
-4503	11-021-003-00025-006	62000	PASTOS PERMANENTES DE 5 O MAS AÑOS-SIN VARIEDAD	S	418	28,60	1,24	1,24	1,24		1,65			1,24	1,24
4050357	11-021-004-00006-009	62000	PASTOS PERMANENTES DE 5 O MAS AÑOS-SIN VARIEDAD	S	418	32,30	0,63	0,63	0,63		1,41			0,63	0,63
6811252	11-021-003-00057-002	62000	PASTOS PERMANENTES DE 5 O MAS AÑOS-SIN VARIEDAD	S	418	19,50	1,61	1,61	1,61		1,89			1,61	1,61
1700000002287518	11-021-003-00021-003	62000	PASTOS PERMANENTES DE 5 O MAS AÑOS-SIN VARIEDAD	S	418	30,40	23,90	23,90	23,90		43,46			23,90	23,90
1700000002287519	11-021-004-00017-003	62000	PASTOS PERMANENTES DE 5 O MAS AÑOS-SIN VARIEDAD	S	418	17,50	0,35	0,35	0,35		0,35			0,35	0,35
1700000002287520	11-021-005-00001-001	62000	PASTOS PERMANENTES DE 5 O MAS AÑOS-SIN VARIEDAD	S	418	21,10	2,35	2,35	2,35		2,35			2,35	2,35
1700000002287521	11-021-005-00003-001	62000	PASTOS PERMANENTES DE 5 O MAS AÑOS-SIN VARIEDAD	S	418	16,10	2,50	2,50	2,50		2,50			2,50	2,50
1700000002287522	11-021-005-00004-002	62000	PASTOS PERMANENTES DE 5 O MAS AÑOS-SIN VARIEDAD	S	418	24,00	5,41	5,41	5,41		5,41			5,41	5,41
1700000002287524	11-021-004-00016-001	62000	PASTOS PERMANENTES DE 5 O MAS AÑOS-SIN VARIEDAD	S	418	24,00	3,09	3,09	3,09		3,64			3,09	3,09
1700000002287525	11-021-004-00016-002	62000	PASTOS PERMANENTES DE 5 O MAS AÑOS-SIN VARIEDAD	S	418	16,40	1,19	1,19	1,19		1,40			1,19	1,19
1700000002287526	11-021-004-00017-004	62000	PASTOS PERMANENTES DE 5 O MAS AÑOS-SIN VARIEDAD	S	418	22,10	8,19	8,19	8,19		10,92			8,19	8,19
1700000002287528	11-021-003-00067-002	62000	PASTOS PERMANENTES DE 5 O MAS AÑOS-SIN VARIEDAD	S	418	17,80	5,19	5,19	5,19		6,11			5,19	5,19
1700000002287529	11-021-004-00017-005	62000	PASTOS PERMANENTES DE 5 O MAS AÑOS-SIN VARIEDAD	S	418	26,10	6,54	6,54	6,54		8,72			6,54	6,54
1700000002287531	11-021-004-00006-007	62000	PASTOS PERMANENTES DE 5 O MAS AÑOS-SIN VARIEDAD	S	418	16,70	0,31	0,31	0,31		0,41			0,31	0,31
1700000002287534	11-021-003-00069-009	62000	PASTOS PERMANENTES DE 5 O MAS AÑOS-SIN VARIEDAD	S	418	19,00	0,21	0,21	0,21		0,21			0,21	0,21
1700000002287535	11-021-003-00069-008	62000	PASTOS PERMANENTES DE 5 O MAS AÑOS-SIN VARIEDAD	S	418	13,30	0,14	0,14	0,14		0,14			0,14	0,14
1700000002287536	11-021-003-00069-003	62000	PASTOS PERMANENTES DE 5 O MAS AÑOS-SIN VARIEDAD	S	418	17,60	5,13	5,13	5,13		9,32			5,13	5,13
1700000002287538	11-021-005-00007-001	62000	PASTOS PERMANENTES DE 5 O MAS AÑOS-SIN VARIEDAD	S	418	11,70	1,59	1,59	1,59		1,59			1,59	1,59
1700000002287539	11-021-003-00069-016	62000	PASTOS PERMANENTES DE 5 O MAS AÑOS-SIN VARIEDAD	S	418	18,20	0,31	0,31	0,31		0,36			0,31	0,31
1700000002287540	11-021-003-00068-006	62000	PASTOS PERMANENTES DE 5 O MAS AÑOS-SIN VARIEDAD	S	418	16,30	12,77	12,77	12,77		12,77			12,77	12,77
1700000002287541	11-021-003-00021-011	62000	PASTOS PERMANENTES DE 5 O MAS AÑOS-SIN VARIEDAD	S	418	30,20	3,60	3,60	3,60		6,54			3,60	3,60
1700000002287542	11-021-003-00069-007	62000	PASTOS PERMANENTES DE 5 O MAS AÑOS-SIN VARIEDAD	S	418	19,90	12,86	12,86	12,86		12,86			12,86	12,86
1700000002287543	11-021-003-00021-007	62000	PASTOS PERMANENTES DE 5 O MAS AÑOS-SIN VARIEDAD	S	418	26,70	0,09	0,09	0,09		0,11			0,09	0,09
1700000002287544	11-021-003-00069-013	62000	PASTOS PERMANENTES DE 5 O MAS AÑOS-SIN VARIEDAD	S	418	17,20	0,44	0,44	0,44		0,68			0,44	0,44
1700000002287546	11-021-005-00017-003	62000	PASTOS PERMANENTES DE 5 O MAS AÑOS-SIN VARIEDAD	S	418	3,00	0,59	0,59	0,59		0,79			0,59	0,59
1700000002287547	11-021-003-00069-014	62000	PASTOS PERMANENTES DE 5 O MAS AÑOS-SIN VARIEDAD	S	418	16,80	0,33	0,33	0,33		0,73			0,33	0,33
1700000002287548	11-021-003-00021-010	62000	PASTOS PERMANENTES DE 5 O MAS AÑOS-SIN VARIEDAD	S	418	29,50	6,42	6,42	6,42		8,56			6,42	6,42
1700000002287549	11-021-005-00016-001	62000	PASTOS PERMANENTES DE 5 O MAS AÑOS-SIN VARIEDAD	S	418	17,00	4,26	4,26	4,26		4,26			4,26	4,26
1700000002287550	11-021-003-00069-010	62000	PASTOS PERMANENTES DE 5 O MAS AÑOS-SIN VARIEDAD	S	418	19,90	1,11	1,11	1,11		1,11			1,11	1,11
1700000002287551	11-021-003-00069-015	62000	PASTOS PERMANENTES DE 5 O MAS AÑOS-SIN VARIEDAD	S	418	28,20	3,02	3,02	3,02		3,55			3,02	3,02
1700000002287552	11-021-003-00068-007	62000	PASTOS PERMANENTES DE 5 O MAS AÑOS-SIN VARIEDAD	S	418	17,90	9,49	9,49	9,49		9,49			9,49	9,49
1700000002287555	11-021-003-00021-014	62000	PASTOS PERMANENTES DE 5 O MAS AÑOS-SIN VARIEDAD	S	418	41,40	2,78	2,78	2,78		6,18			2,78	2,78
1700000002287556	11-021-003-00021-016	62000	PASTOS PERMANENTES DE 5 O MAS AÑOS-SIN VARIEDAD	S	418	30,10	25,74	25,74	25,74		73,53			25,74	25,74

(1) Superficie declarada admisible ajustada con la superficie comprometida.
(2) Factor de penalización valorando el alcance para el tipo de compromiso.

Puede verificar la integridad de una copia de este documento mediante la lectura del código QR adjunto o mediante el acceso a la dirección <https://ws050.juntadeandalucia.es/verificarFirma> indicando el código de VERIFICACIÓN

FIRMADO POR

RAQUEL MARIA ESPIN CRESPO

17/12/2024

VERIFICACIÓN

Pk2jm6UYDU9J72AMTZUYRN3GET48NG

PÁG. 1731/9349



**RECINTOS RESUELTOS**

REF.	REFERENCIA SIGPAC	CULTIVO	DESCRIPCIÓN CULTIVO	S/R	G.PAGO	PEND. MEDIA (%)	SUP. DEC. ADMISIBLE (ha)	SUP. COMPROM. (ha)	SUP. AJUSTADA COMPR.(1) (ha)	SUP. CONV. SIGPAC (ha)	SUP. CERTIF. (ha)	SUP. CAMPO (ha)	SUP. CAMPO DETER. CULT. DECLARADO (ha)	SUP. DEC. REDUCIDA (ha)	SUP. RESUELTA (ha)
170000002287557	11-021-003-00021-021	62000	PASTOS PERMANENTES DE 5 O MAS AÑOS-SIN VARIEDAD	S	418	27,90	13,10	13,10	13,10		29,10			13,10	13,10
170000002287558	11-021-003-00021-005	62000	PASTOS PERMANENTES DE 5 O MAS AÑOS-SIN VARIEDAD	S	418	18,80	0,41	0,41	0,41		0,41			0,41	0,41
170000002287561	11-021-003-00069-011	62000	PASTOS PERMANENTES DE 5 O MAS AÑOS-SIN VARIEDAD	S	418	12,10	0,37	0,37	0,37		0,43			0,37	0,37
170000002287562	11-021-003-00021-012	62000	PASTOS PERMANENTES DE 5 O MAS AÑOS-SIN VARIEDAD	S	418	29,00	8,63	8,63	8,63		19,18			8,63	8,63
170000002287564	11-021-003-00028-001	62000	PASTOS PERMANENTES DE 5 O MAS AÑOS-SIN VARIEDAD	S	418	20,40	6,26	6,26	6,26		7,36			6,26	6,26
170000002287565	11-021-003-00021-018	62000	PASTOS PERMANENTES DE 5 O MAS AÑOS-SIN VARIEDAD	S	418	27,50	2,54	2,54	2,54		4,62			2,54	2,54
170000002287567	11-021-003-00039-002	62000	PASTOS PERMANENTES DE 5 O MAS AÑOS-SIN VARIEDAD	S	418	17,50	12,15	12,15	12,15		12,15			12,15	12,15
170000002287568	11-021-003-00041-001	62000	PASTOS PERMANENTES DE 5 O MAS AÑOS-SIN VARIEDAD	S	418	13,80	6,47	6,47	6,47		6,47			6,47	6,47
170000002287571	11-021-003-00069-004	62000	PASTOS PERMANENTES DE 5 O MAS AÑOS-SIN VARIEDAD	S	418	21,90	0,19	0,19	0,19		0,19			0,19	0,19
170000002287575	11-021-003-00021-008	62000	PASTOS PERMANENTES DE 5 O MAS AÑOS-SIN VARIEDAD	S	418	32,20	2,38	2,38	2,38		4,33			2,38	2,38
170000002287576	11-021-003-00021-004	62000	PASTOS PERMANENTES DE 5 O MAS AÑOS-SIN VARIEDAD	S	418	29,20	44,46	44,22	44,22		98,79			44,22	44,22
170000002287577	11-021-003-00046-001	62000	PASTOS PERMANENTES DE 5 O MAS AÑOS-SIN VARIEDAD	S	418	14,00	0,87	0,87	0,87		0,87			0,87	0,87
170000002287578	11-021-003-00069-005	62000	PASTOS PERMANENTES DE 5 O MAS AÑOS-SIN VARIEDAD	S	418	19,20	6,07	6,07	6,07		6,07			6,07	6,07
170000002287579	11-021-003-00021-009	62000	PASTOS PERMANENTES DE 5 O MAS AÑOS-SIN VARIEDAD	S	418	34,00	0,81	0,81	0,81		1,81			0,81	0,81
170000002287580	11-021-003-00021-006	62000	PASTOS PERMANENTES DE 5 O MAS AÑOS-SIN VARIEDAD	S	418	22,40	6,22	6,22	6,22		13,83			6,22	6,22
170000002287582	11-021-003-00068-005	62000	PASTOS PERMANENTES DE 5 O MAS AÑOS-SIN VARIEDAD	S	418	21,10	1,97	1,97	1,97		1,97			1,97	1,97

INCIDENCIAS**INCIDENCIA DESCRIPCIÓN**

- 3790 Recinto declarado inactivo
 Ref:6811183 Recinto:11-021-003-00023-00001 Cultivo: -
 Ref:-1504792 Recinto:11-021-003-00030-00001 Cultivo: -
 Ref:6811213 Recinto:11-021-003-00034-00001 Cultivo: -
 Ref:6811215 Recinto:11-021-003-00062-00001 Cultivo: -
 Ref:-1504827 Recinto:11-021-003-00062-00002 Cultivo: -
 Ref:-1504939 Recinto:11-021-003-00070-00001 Cultivo: -
 Ref:-1504940 Recinto:11-021-003-00070-00002 Cultivo: -
 Ref:-1504945 Recinto:11-021-003-00071-00001 Cultivo: -
 Ref:-1504946 Recinto:11-021-003-00071-00002 Cultivo: -
 Ref:-1504949 Recinto:11-021-003-00072-00001 Cultivo: -
 Ref:-1504950 Recinto:11-021-003-00073-00001 Cultivo: -
 Ref:-1504952 Recinto:11-021-003-00076-00001 Cultivo: -
 Ref:-1504955 Recinto:11-021-003-00077-00001 Cultivo: -
 Ref:-1504956 Recinto:11-021-003-00077-00002 Cultivo: -
 Ref:-1504954 Recinto:11-021-003-00077-00003 Cultivo: -
 Ref:-1505123 Recinto:11-021-004-00007-00001 Cultivo: -
 Ref:-1466928 Recinto:11-021-005-00019-00001 Cultivo: -
- 4272 Verifica que las líneas de declaración de las Solicitudes Únicas no tienen solapes con la capa de Retroactividad Gráfica (ambas de la misma campaña) a nivel de expediente/línea de declaración gráfica de la solicitud.
 Ref:170000002287576 Recinto:11-021-003-00021-00004 Cultivo: - Agregado de la referencia del recinto.:0 Zona de la referencia del recinto.:0 Superficie solapada.:0,24 Id. Incid.:100990884
- 100407 Explotación solicitada no forma parte de ningún organismo de control autorizado para la producción ecológica en Andalucía o fecha de inscripción posterior al plazo establecido (Anexo I. Criterios de Subvencionabilidad. Orden 28 de marzo de 2023).
 Explotación:ES110210000119 Especie:OVINA
- 100421 Recinto declarado por error para una operación de la 6503, que se ha corregido de oficio marcando la operación correcta, de acuerdo con la fecha de inscripción del recinto en la producción ecológica.
 Ref:170000002287518 Recinto:11-021-003-00021-00003 Cultivo:62000 PASTOS PERMANENTES DE 5 O MAS AÑOS-SIN VARIEDAD Secano
 Ref:170000002287576 Recinto:11-021-003-00021-00004 Cultivo:62000 PASTOS PERMANENTES DE 5 O MAS AÑOS-SIN VARIEDAD Secano
 Ref:170000002287558 Recinto:11-021-003-00021-00005 Cultivo:62000 PASTOS PERMANENTES DE 5 O MAS AÑOS-SIN VARIEDAD Secano
 Ref:170000002287580 Recinto:11-021-003-00021-00006 Cultivo:62000 PASTOS PERMANENTES DE 5 O MAS AÑOS-SIN VARIEDAD Secano
 Ref:170000002287543 Recinto:11-021-003-00021-00007 Cultivo:62000 PASTOS PERMANENTES DE 5 O MAS AÑOS-SIN VARIEDAD Secano
 Ref:170000002287575 Recinto:11-021-003-00021-00008 Cultivo:62000 PASTOS PERMANENTES DE 5 O MAS AÑOS-SIN VARIEDAD Secano
 Ref:170000002287579 Recinto:11-021-003-00021-00009 Cultivo:62000 PASTOS PERMANENTES DE 5 O MAS AÑOS-SIN

(1) Superficie declarada admisible ajustada con la superficie comprometida.
 (2) Factor de penalización valorando el alcance para el tipo de compromiso.

Puede verificar la integridad de una copia de este documento mediante la lectura del código QR adjunto o mediante el acceso a la dirección <https://ws050.juntadeandalucia.es/verificarFirma> indicando el código de VERIFICACIÓN

FIRMADO POR

RAQUEL MARIA ESPIN CRESPO

17/12/2024

VERIFICACIÓN

Pk2jm6UYDU9J72AMTZUYRN3GET48NG

PÁG. 1732/9349



**INCIDENCIAS****INCIDENCIA DESCRIPCIÓN**

VARIEDAD Secano
 Ref:170000002287548 Recinto:11-021-003-00021-00010 Cultivo:62000 PASTOS PERMANENTES DE 5 O MAS AÑOS-SIN
 VARIEDAD Secano
 Ref:170000002287541 Recinto:11-021-003-00021-00011 Cultivo:62000 PASTOS PERMANENTES DE 5 O MAS AÑOS-SIN
 VARIEDAD Secano
 Ref:170000002287562 Recinto:11-021-003-00021-00012 Cultivo:62000 PASTOS PERMANENTES DE 5 O MAS AÑOS-SIN
 VARIEDAD Secano
 Ref:170000002287555 Recinto:11-021-003-00021-00014 Cultivo:62000 PASTOS PERMANENTES DE 5 O MAS AÑOS-SIN
 VARIEDAD Secano
 Ref:170000002287556 Recinto:11-021-003-00021-00016 Cultivo:62000 PASTOS PERMANENTES DE 5 O MAS AÑOS-SIN
 VARIEDAD Secano
 Ref:170000002287565 Recinto:11-021-003-00021-00018 Cultivo:62000 PASTOS PERMANENTES DE 5 O MAS AÑOS-SIN
 VARIEDAD Secano
 Ref:170000002287557 Recinto:11-021-003-00021-00021 Cultivo:62000 PASTOS PERMANENTES DE 5 O MAS AÑOS-SIN
 VARIEDAD Secano
 Ref:-698635 Recinto:11-021-003-00021-00028 Cultivo:62000 PASTOS PERMANENTES DE 5 O MAS AÑOS-SIN VARIEDAD Secano
 Ref:6811183 Recinto:11-021-003-00023-00001 Cultivo:62000 PASTOS PERMANENTES DE 5 O MAS AÑOS-SIN VARIEDAD Secano
 Ref:-4659 Recinto:11-021-003-00025-00002 Cultivo:62000 PASTOS PERMANENTES DE 5 O MAS AÑOS-SIN VARIEDAD Secano
 Ref:-4665 Recinto:11-021-003-00025-00004 Cultivo:62000 PASTOS PERMANENTES DE 5 O MAS AÑOS-SIN VARIEDAD Secano
 Ref:-4652 Recinto:11-021-003-00025-00005 Cultivo:62000 PASTOS PERMANENTES DE 5 O MAS AÑOS-SIN VARIEDAD Secano
 Ref:-4503 Recinto:11-021-003-00025-00006 Cultivo:62000 PASTOS PERMANENTES DE 5 O MAS AÑOS-SIN VARIEDAD Secano
 Ref:-4505 Recinto:11-021-003-00025-00008 Cultivo:62000 PASTOS PERMANENTES DE 5 O MAS AÑOS-SIN VARIEDAD Secano
 Ref:-4521 Recinto:11-021-003-00025-00009 Cultivo:62000 PASTOS PERMANENTES DE 5 O MAS AÑOS-SIN VARIEDAD Secano
 Ref:-4725 Recinto:11-021-003-00027-00001 Cultivo:62000 PASTOS PERMANENTES DE 5 O MAS AÑOS-SIN VARIEDAD Secano
 Ref:-4726 Recinto:11-021-003-00027-00002 Cultivo:62000 PASTOS PERMANENTES DE 5 O MAS AÑOS-SIN VARIEDAD Secano
 Ref:170000002287564 Recinto:11-021-003-00028-00001 Cultivo:62000 PASTOS PERMANENTES DE 5 O MAS AÑOS-SIN
 VARIEDAD Secano
 Ref:170000002287559 Recinto:11-021-003-00028-00002 Cultivo:62000 PASTOS PERMANENTES DE 5 O MAS AÑOS-SIN
 VARIEDAD Secano
 Ref:170000002287563 Recinto:11-021-003-00028-00003 Cultivo:62000 PASTOS PERMANENTES DE 5 O MAS AÑOS-SIN
 VARIEDAD Secano
 Ref:-1504787 Recinto:11-021-003-00029-00001 Cultivo:62000 PASTOS PERMANENTES DE 5 O MAS AÑOS-SIN VARIEDAD
 Secano
 Ref:-1504786 Recinto:11-021-003-00029-00002 Cultivo:62000 PASTOS PERMANENTES DE 5 O MAS AÑOS-SIN VARIEDAD
 Secano
 Ref:-1504792 Recinto:11-021-003-00030-00001 Cultivo:62000 PASTOS PERMANENTES DE 5 O MAS AÑOS-SIN VARIEDAD
 Secano
 Ref:6811213 Recinto:11-021-003-00034-00001 Cultivo:62000 PASTOS PERMANENTES DE 5 O MAS AÑOS-SIN VARIEDAD Secano
 Ref:170000002287567 Recinto:11-021-003-00039-00002 Cultivo:62000 PASTOS PERMANENTES DE 5 O MAS AÑOS-SIN
 VARIEDAD Secano
 Ref:170000002287568 Recinto:11-021-003-00041-00001 Cultivo:62000 PASTOS PERMANENTES DE 5 O MAS AÑOS-SIN
 VARIEDAD Secano
 Ref:170000002287577 Recinto:11-021-003-00046-00001 Cultivo:62000 PASTOS PERMANENTES DE 5 O MAS AÑOS-SIN
 VARIEDAD Secano
 Ref:6811252 Recinto:11-021-003-00057-00002 Cultivo:62000 PASTOS PERMANENTES DE 5 O MAS AÑOS-SIN VARIEDAD Secano
 Ref:6811215 Recinto:11-021-003-00062-00001 Cultivo:62000 PASTOS PERMANENTES DE 5 O MAS AÑOS-SIN VARIEDAD Secano
 Ref:-1504827 Recinto:11-021-003-00062-00002 Cultivo:62000 PASTOS PERMANENTES DE 5 O MAS AÑOS-SIN VARIEDAD
 Secano
 Ref:170000002287528 Recinto:11-021-003-00067-00002 Cultivo:62000 PASTOS PERMANENTES DE 5 O MAS AÑOS-SIN
 VARIEDAD Secano
 Ref:170000002287582 Recinto:11-021-003-00068-00005 Cultivo:62000 PASTOS PERMANENTES DE 5 O MAS AÑOS-SIN
 VARIEDAD Secano
 Ref:170000002287540 Recinto:11-021-003-00068-00006 Cultivo:62000 PASTOS PERMANENTES DE 5 O MAS AÑOS-SIN
 VARIEDAD Secano
 Ref:170000002287552 Recinto:11-021-003-00068-00007 Cultivo:62000 PASTOS PERMANENTES DE 5 O MAS AÑOS-SIN
 VARIEDAD Secano
 Ref:170000002287536 Recinto:11-021-003-00069-00003 Cultivo:62000 PASTOS PERMANENTES DE 5 O MAS AÑOS-SIN
 VARIEDAD Secano
 Ref:170000002287571 Recinto:11-021-003-00069-00004 Cultivo:62000 PASTOS PERMANENTES DE 5 O MAS AÑOS-SIN
 VARIEDAD Secano
 Ref:170000002287578 Recinto:11-021-003-00069-00005 Cultivo:62000 PASTOS PERMANENTES DE 5 O MAS AÑOS-SIN
 VARIEDAD Secano
 Ref:170000002287542 Recinto:11-021-003-00069-00007 Cultivo:62000 PASTOS PERMANENTES DE 5 O MAS AÑOS-SIN
 VARIEDAD Secano
 Ref:170000002287535 Recinto:11-021-003-00069-00008 Cultivo:62000 PASTOS PERMANENTES DE 5 O MAS AÑOS-SIN

(1) Superficie declarada admisible ajustada con la superficie comprometida.
 (2) Factor de penalización valorando el alcance para el tipo de compromiso.

Puede verificar la integridad de una copia de este documento mediante la lectura del código QR adjunto o mediante el acceso a la dirección <https://ws050.juntadeandalucia.es/verificarFirma> indicando el código de VERIFICACIÓN

FIRMADO POR	RAQUEL MARIA ESPIN CRESPO	17/12/2024	
VERIFICACIÓN	Pk2jm6UYDU9J72AMTZUYRN3GET48NG	PÁG. 1733/9349	

**INCIDENCIAS****INCIDENCIA DESCRIPCIÓN**

VARIEDAD Secano
 Ref:170000002287534 Recinto:11-021-003-00069-00009 Cultivo:62000 PASTOS PERMANENTES DE 5 O MAS AÑOS-SIN
 VARIEDAD Secano
 Ref:170000002287550 Recinto:11-021-003-00069-00010 Cultivo:62000 PASTOS PERMANENTES DE 5 O MAS AÑOS-SIN
 VARIEDAD Secano
 Ref:170000002287561 Recinto:11-021-003-00069-00011 Cultivo:62000 PASTOS PERMANENTES DE 5 O MAS AÑOS-SIN
 VARIEDAD Secano
 Ref:170000002287544 Recinto:11-021-003-00069-00013 Cultivo:62000 PASTOS PERMANENTES DE 5 O MAS AÑOS-SIN
 VARIEDAD Secano
 Ref:170000002287547 Recinto:11-021-003-00069-00014 Cultivo:62000 PASTOS PERMANENTES DE 5 O MAS AÑOS-SIN
 VARIEDAD Secano
 Ref:170000002287551 Recinto:11-021-003-00069-00015 Cultivo:62000 PASTOS PERMANENTES DE 5 O MAS AÑOS-SIN
 VARIEDAD Secano
 Ref:170000002287539 Recinto:11-021-003-00069-00016 Cultivo:62000 PASTOS PERMANENTES DE 5 O MAS AÑOS-SIN
 VARIEDAD Secano
 Ref:-1504939 Recinto:11-021-003-00070-00001 Cultivo:62000 PASTOS PERMANENTES DE 5 O MAS AÑOS-SIN VARIEDAD
 Secano
 Ref:-1504940 Recinto:11-021-003-00070-00002 Cultivo:62000 PASTOS PERMANENTES DE 5 O MAS AÑOS-SIN VARIEDAD
 Secano
 Ref:-1504945 Recinto:11-021-003-00071-00001 Cultivo:62000 PASTOS PERMANENTES DE 5 O MAS AÑOS-SIN VARIEDAD
 Secano
 Ref:-1504946 Recinto:11-021-003-00071-00002 Cultivo:62000 PASTOS PERMANENTES DE 5 O MAS AÑOS-SIN VARIEDAD
 Secano
 Ref:-1504949 Recinto:11-021-003-00072-00001 Cultivo:62000 PASTOS PERMANENTES DE 5 O MAS AÑOS-SIN VARIEDAD
 Secano
 Ref:-1504950 Recinto:11-021-003-00073-00001 Cultivo:62000 PASTOS PERMANENTES DE 5 O MAS AÑOS-SIN VARIEDAD
 Secano
 Ref:-1504952 Recinto:11-021-003-00076-00001 Cultivo:62000 PASTOS PERMANENTES DE 5 O MAS AÑOS-SIN VARIEDAD
 Secano
 Ref:-1504955 Recinto:11-021-003-00077-00001 Cultivo:62000 PASTOS PERMANENTES DE 5 O MAS AÑOS-SIN VARIEDAD
 Secano
 Ref:-1504956 Recinto:11-021-003-00077-00002 Cultivo:62000 PASTOS PERMANENTES DE 5 O MAS AÑOS-SIN VARIEDAD
 Secano
 Ref:-1504954 Recinto:11-021-003-00077-00003 Cultivo:62000 PASTOS PERMANENTES DE 5 O MAS AÑOS-SIN VARIEDAD
 Secano
 Ref:-1504986 Recinto:11-021-003-00080-00003 Cultivo:62000 PASTOS PERMANENTES DE 5 O MAS AÑOS-SIN VARIEDAD
 Secano
 Ref:-1504985 Recinto:11-021-003-00081-00001 Cultivo:62000 PASTOS PERMANENTES DE 5 O MAS AÑOS-SIN VARIEDAD
 Secano
 Ref:-698636 Recinto:11-021-003-00094-00003 Cultivo:62000 PASTOS PERMANENTES DE 5 O MAS AÑOS-SIN VARIEDAD Secano
 Ref:-698637 Recinto:11-021-003-00094-00004 Cultivo:62000 PASTOS PERMANENTES DE 5 O MAS AÑOS-SIN VARIEDAD Secano
 Ref:-698638 Recinto:11-021-003-00094-00007 Cultivo:62000 PASTOS PERMANENTES DE 5 O MAS AÑOS-SIN VARIEDAD Secano
 Ref:-698639 Recinto:11-021-003-00094-00008 Cultivo:62000 PASTOS PERMANENTES DE 5 O MAS AÑOS-SIN VARIEDAD Secano
 Ref:-698640 Recinto:11-021-003-00094-00011 Cultivo:62000 PASTOS PERMANENTES DE 5 O MAS AÑOS-SIN VARIEDAD Secano
 Ref:-698641 Recinto:11-021-003-00094-00012 Cultivo:62000 PASTOS PERMANENTES DE 5 O MAS AÑOS-SIN VARIEDAD Secano
 Ref:-698642 Recinto:11-021-003-00094-00013 Cultivo:62000 PASTOS PERMANENTES DE 5 O MAS AÑOS-SIN VARIEDAD Secano
 Ref:-4668 Recinto:11-021-004-00006-00002 Cultivo:62000 PASTOS PERMANENTES DE 5 O MAS AÑOS-SIN VARIEDAD Secano
 Ref:170000002287531 Recinto:11-021-004-00006-00007 Cultivo:62000 PASTOS PERMANENTES DE 5 O MAS AÑOS-SIN
 VARIEDAD Secano
 Ref:4050357 Recinto:11-021-004-00006-00009 Cultivo:62000 PASTOS PERMANENTES DE 5 O MAS AÑOS-SIN VARIEDAD Secano
 Ref:-1505123 Recinto:11-021-004-00007-00001 Cultivo:62000 PASTOS PERMANENTES DE 5 O MAS AÑOS-SIN VARIEDAD
 Secano
 Ref:170000002287524 Recinto:11-021-004-00016-00001 Cultivo:62000 PASTOS PERMANENTES DE 5 O MAS AÑOS-SIN
 VARIEDAD Secano
 Ref:170000002287525 Recinto:11-021-004-00016-00002 Cultivo:62000 PASTOS PERMANENTES DE 5 O MAS AÑOS-SIN
 VARIEDAD Secano
 Ref:170000002287519 Recinto:11-021-004-00017-00003 Cultivo:62000 PASTOS PERMANENTES DE 5 O MAS AÑOS-SIN
 VARIEDAD Secano
 Ref:170000002287526 Recinto:11-021-004-00017-00004 Cultivo:62000 PASTOS PERMANENTES DE 5 O MAS AÑOS-SIN
 VARIEDAD Secano
 Ref:170000002287529 Recinto:11-021-004-00017-00005 Cultivo:62000 PASTOS PERMANENTES DE 5 O MAS AÑOS-SIN
 VARIEDAD Secano
 Ref:170000002287520 Recinto:11-021-005-00001-00001 Cultivo:62000 PASTOS PERMANENTES DE 5 O MAS AÑOS-SIN
 VARIEDAD Secano
 Ref:170000002287521 Recinto:11-021-005-00003-00001 Cultivo:62000 PASTOS PERMANENTES DE 5 O MAS AÑOS-SIN

(1) Superficie declarada admisible ajustada con la superficie comprometida.
 (2) Factor de penalización valorando el alcance para el tipo de compromiso.

Puede verificar la integridad de una copia de este documento mediante la lectura del código QR adjunto o mediante el acceso a la dirección <https://ws050.juntadeandalucia.es/verificarFirma> indicando el código de VERIFICACIÓN

FIRMADO POR	RAQUEL MARIA ESPIN CRESPO	17/12/2024	
VERIFICACIÓN	Pk2jm6UYDU9J72AMTZUYRN3GET48NG	PÁG. 1734/9349	

**INCIDENCIAS****INCIDENCIA DESCRIPCIÓN**

	VARIEDAD Secano Ref:170000002287522 Recinto:11-021-005-00004-00002 Cultivo:62000 PASTOS PERMANENTES DE 5 O MAS AÑOS-SIN VARIEDAD Secano Ref:170000002287538 Recinto:11-021-005-00007-00001 Cultivo:62000 PASTOS PERMANENTES DE 5 O MAS AÑOS-SIN VARIEDAD Secano Ref:170000002287549 Recinto:11-021-005-00016-00001 Cultivo:62000 PASTOS PERMANENTES DE 5 O MAS AÑOS-SIN VARIEDAD Secano Ref:170000002287545 Recinto:11-021-005-00017-00002 Cultivo:62000 PASTOS PERMANENTES DE 5 O MAS AÑOS-SIN VARIEDAD Secano Ref:170000002287546 Recinto:11-021-005-00017-00003 Cultivo:62000 PASTOS PERMANENTES DE 5 O MAS AÑOS-SIN VARIEDAD Secano Ref:-1466928 Recinto:11-021-005-00019-00001 Cultivo:62000 PASTOS PERMANENTES DE 5 O MAS AÑOS-SIN VARIEDAD Secano Ref:-1466929 Recinto:11-021-005-00019-00002 Cultivo:62000 PASTOS PERMANENTES DE 5 O MAS AÑOS-SIN VARIEDAD Secano
100424	Solicita recinto que no está comprometido para la operación. Ref:6811183 Recinto:11-021-003-00023-00001 Cultivo:62000 PASTOS PERMANENTES DE 5 O MAS AÑOS-SIN VARIEDAD Secano Ref:170000002287559 Recinto:11-021-003-00028-00002 Cultivo:62000 PASTOS PERMANENTES DE 5 O MAS AÑOS-SIN VARIEDAD Secano Ref:170000002287563 Recinto:11-021-003-00028-00003 Cultivo:62000 PASTOS PERMANENTES DE 5 O MAS AÑOS-SIN VARIEDAD Secano Ref:-1504792 Recinto:11-021-003-00030-00001 Cultivo:62000 PASTOS PERMANENTES DE 5 O MAS AÑOS-SIN VARIEDAD Secano Ref:6811213 Recinto:11-021-003-00034-00001 Cultivo:62000 PASTOS PERMANENTES DE 5 O MAS AÑOS-SIN VARIEDAD Secano Ref:6811215 Recinto:11-021-003-00062-00001 Cultivo:62000 PASTOS PERMANENTES DE 5 O MAS AÑOS-SIN VARIEDAD Secano Ref:-1504827 Recinto:11-021-003-00062-00002 Cultivo:62000 PASTOS PERMANENTES DE 5 O MAS AÑOS-SIN VARIEDAD Secano Ref:-1504939 Recinto:11-021-003-00070-00001 Cultivo:62000 PASTOS PERMANENTES DE 5 O MAS AÑOS-SIN VARIEDAD Secano Ref:-1504940 Recinto:11-021-003-00070-00002 Cultivo:62000 PASTOS PERMANENTES DE 5 O MAS AÑOS-SIN VARIEDAD Secano Ref:-1504945 Recinto:11-021-003-00071-00001 Cultivo:62000 PASTOS PERMANENTES DE 5 O MAS AÑOS-SIN VARIEDAD Secano Ref:-1504946 Recinto:11-021-003-00071-00002 Cultivo:62000 PASTOS PERMANENTES DE 5 O MAS AÑOS-SIN VARIEDAD Secano Ref:-1504949 Recinto:11-021-003-00072-00001 Cultivo:62000 PASTOS PERMANENTES DE 5 O MAS AÑOS-SIN VARIEDAD Secano Ref:-1504950 Recinto:11-021-003-00073-00001 Cultivo:62000 PASTOS PERMANENTES DE 5 O MAS AÑOS-SIN VARIEDAD Secano Ref:-1504952 Recinto:11-021-003-00076-00001 Cultivo:62000 PASTOS PERMANENTES DE 5 O MAS AÑOS-SIN VARIEDAD Secano Ref:-1504955 Recinto:11-021-003-00077-00001 Cultivo:62000 PASTOS PERMANENTES DE 5 O MAS AÑOS-SIN VARIEDAD Secano Ref:-1504956 Recinto:11-021-003-00077-00002 Cultivo:62000 PASTOS PERMANENTES DE 5 O MAS AÑOS-SIN VARIEDAD Secano Ref:-1504954 Recinto:11-021-003-00077-00003 Cultivo:62000 PASTOS PERMANENTES DE 5 O MAS AÑOS-SIN VARIEDAD Secano Ref:-1505123 Recinto:11-021-004-00007-00001 Cultivo:62000 PASTOS PERMANENTES DE 5 O MAS AÑOS-SIN VARIEDAD Secano Ref:170000002287545 Recinto:11-021-005-00017-00002 Cultivo:62000 PASTOS PERMANENTES DE 5 O MAS AÑOS-SIN VARIEDAD Secano Ref:-1466928 Recinto:11-021-005-00019-00001 Cultivo:62000 PASTOS PERMANENTES DE 5 O MAS AÑOS-SIN VARIEDAD Secano Ref:-1466929 Recinto:11-021-005-00019-00002 Cultivo:62000 PASTOS PERMANENTES DE 5 O MAS AÑOS-SIN VARIEDAD Secano

Datos considerados para el Cálculo de la Carga Ganadera mínima y máxima del expediente

Explotación	Especie	Inscrito en Sipea y Admisible	Ugm Calculada para CG Mínima	Ugm Calculada para CG Máxima
ES110210000119	BOVINA	SI	84,65	84,65
ES110210000119	OVINA	NO	0,00	4,38
			84,65	89,03

Superficie determinada para Cálculo Carga Ganadera Mínima: 388,67 ha

(1) Superficie declarada admisible ajustada con la superficie comprometida.
(2) Factor de penalización valorando el alcance para el tipo de compromiso.

Puede verificar la integridad de una copia de este documento mediante la lectura del código QR adjunto o mediante el acceso a la dirección <https://ws050.juntadeandalucia.es/verificarFirma> indicando el código de VERIFICACIÓN

FIRMADO POR	RAQUEL MARIA ESPIN CRESPO	17/12/2024	
VERIFICACIÓN	Pk2jm6UYDU9J72AMTZUYRN3GET48NG	PÁG. 1735/9349	

**Datos considerados para el Cálculo de la Carga Ganadera mínima y máxima del expediente**

Superficie determinada para Cálculo Carga Ganadera Máxima: 388,67 ha Los importes del Grupo de Pago de pastos de este expediente han sido ajustados por no llegar a la carga ganadera mínima de 0,3

Carga Ganadera Mínima Expediente: 0,22 ugm/ha

Carga Ganadera Máxima Expediente: 0,23 ugm/ha

Recintos Determinados para el Cálculo de Garga Ganadera Mínima

REF.	REFERENCIA SIGPAC	CULTIVO	DESCRIPCIÓN CULTIVO	S/R	SUP. RESUELTA (ha)
-1505123	11-021-004-00007-00001	62000	PASTOS PERMANENTES DE 5 O MAS AÑOS-SIN VARIEDAD	S	13,04
-1504986	11-021-003-00080-00003	62000	PASTOS PERMANENTES DE 5 O MAS AÑOS-SIN VARIEDAD	S	4,97
-1504985	11-021-003-00081-00001	62000	PASTOS PERMANENTES DE 5 O MAS AÑOS-SIN VARIEDAD	S	7,43
-1504956	11-021-003-00077-00002	62000	PASTOS PERMANENTES DE 5 O MAS AÑOS-SIN VARIEDAD	S	0,34
-1504954	11-021-003-00077-00003	62000	PASTOS PERMANENTES DE 5 O MAS AÑOS-SIN VARIEDAD	S	1,81
-1504952	11-021-003-00076-00001	62000	PASTOS PERMANENTES DE 5 O MAS AÑOS-SIN VARIEDAD	S	0,46
-1504950	11-021-003-00073-00001	62000	PASTOS PERMANENTES DE 5 O MAS AÑOS-SIN VARIEDAD	S	0,43
-1504949	11-021-003-00072-00001	62000	PASTOS PERMANENTES DE 5 O MAS AÑOS-SIN VARIEDAD	S	0,36
-1504946	11-021-003-00071-00002	62000	PASTOS PERMANENTES DE 5 O MAS AÑOS-SIN VARIEDAD	S	0,11
-1504945	11-021-003-00071-00001	62000	PASTOS PERMANENTES DE 5 O MAS AÑOS-SIN VARIEDAD	S	0,28
-1504940	11-021-003-00070-00002	62000	PASTOS PERMANENTES DE 5 O MAS AÑOS-SIN VARIEDAD	S	0,58
-1504939	11-021-003-00070-00001	62000	PASTOS PERMANENTES DE 5 O MAS AÑOS-SIN VARIEDAD	S	1,43
-1504827	11-021-003-00062-00002	62000	PASTOS PERMANENTES DE 5 O MAS AÑOS-SIN VARIEDAD	S	0,63
-1504787	11-021-003-00029-00001	62000	PASTOS PERMANENTES DE 5 O MAS AÑOS-SIN VARIEDAD	S	0,96
-1504786	11-021-003-00029-00002	62000	PASTOS PERMANENTES DE 5 O MAS AÑOS-SIN VARIEDAD	S	2,60
-1466928	11-021-005-00019-00001	62000	PASTOS PERMANENTES DE 5 O MAS AÑOS-SIN VARIEDAD	S	0,46
-698642	11-021-003-00094-00013	62000	PASTOS PERMANENTES DE 5 O MAS AÑOS-SIN VARIEDAD	S	0,33
-698641	11-021-003-00094-00012	62000	PASTOS PERMANENTES DE 5 O MAS AÑOS-SIN VARIEDAD	S	0,02
-698640	11-021-003-00094-00011	62000	PASTOS PERMANENTES DE 5 O MAS AÑOS-SIN VARIEDAD	S	0,62
-698639	11-021-003-00094-00008	62000	PASTOS PERMANENTES DE 5 O MAS AÑOS-SIN VARIEDAD	S	0,98
-698638	11-021-003-00094-00007	62000	PASTOS PERMANENTES DE 5 O MAS AÑOS-SIN VARIEDAD	S	0,94
-698637	11-021-003-00094-00004	62000	PASTOS PERMANENTES DE 5 O MAS AÑOS-SIN VARIEDAD	S	0,86
-698636	11-021-003-00094-00003	62000	PASTOS PERMANENTES DE 5 O MAS AÑOS-SIN VARIEDAD	S	5,06
-698635	11-021-003-00021-00028	62000	PASTOS PERMANENTES DE 5 O MAS AÑOS-SIN VARIEDAD	S	0,99
-4726	11-021-003-00027-00002	62000	PASTOS PERMANENTES DE 5 O MAS AÑOS-SIN VARIEDAD	S	0,95
-4725	11-021-003-00027-00001	62000	PASTOS PERMANENTES DE 5 O MAS AÑOS-SIN VARIEDAD	S	1,01
-4668	11-021-004-00006-00002	62000	PASTOS PERMANENTES DE 5 O MAS AÑOS-SIN VARIEDAD	S	50,97
-4665	11-021-003-00025-00004	62000	PASTOS PERMANENTES DE 5 O MAS AÑOS-SIN VARIEDAD	S	1,92
-4659	11-021-003-00025-00002	62000	PASTOS PERMANENTES DE 5 O MAS AÑOS-SIN VARIEDAD	S	5,55
-4652	11-021-003-00025-00005	62000	PASTOS PERMANENTES DE 5 O MAS AÑOS-SIN VARIEDAD	S	0,34
-4521	11-021-003-00025-00009	62000	PASTOS PERMANENTES DE 5 O MAS AÑOS-SIN VARIEDAD	S	0,11
-4505	11-021-003-00025-00008	62000	PASTOS PERMANENTES DE 5 O MAS AÑOS-SIN VARIEDAD	S	3,15
-4503	11-021-003-00025-00006	62000	PASTOS PERMANENTES DE 5 O MAS AÑOS-SIN VARIEDAD	S	1,24
4050357	11-021-004-00006-00009	62000	PASTOS PERMANENTES DE 5 O MAS AÑOS-SIN VARIEDAD	S	0,63

(1) Superficie declarada admisible ajustada con la superficie comprometida.
(2) Factor de penalización valorando el alcance para el tipo de compromiso.

Puede verificar la integridad de una copia de este documento mediante la lectura del código QR adjunto o mediante el acceso a la dirección <https://ws050.juntadeandalucia.es/verificarFirma> indicando el código de VERIFICACIÓN

FIRMADO POR	RAQUEL MARIA ESPIN CRESPO	17/12/2024	
VERIFICACIÓN	Pk2jm6UYDU9J72AMTZUYRN3GET48NG	PÁG. 1736/9349	

**Datos considerados para el Cálculo de la Carga Ganadera mínima y máxima del expediente****Recintos Determinados para el Cálculo de Garga Ganadera Mínima**

REF.	REFERENCIA SIGPAC	CULTIVO	DESCRIPCIÓN CULTIVO	SUP.	
				S/R	RESUELTA (ha)
6811183	11-021-003-00023-00001	62000	PASTOS PERMANENTES DE 5 O MAS AÑOS-SIN VARIEDAD	S	2,70
6811213	11-021-003-00034-00001	62000	PASTOS PERMANENTES DE 5 O MAS AÑOS-SIN VARIEDAD	S	8,36
6811215	11-021-003-00062-00001	62000	PASTOS PERMANENTES DE 5 O MAS AÑOS-SIN VARIEDAD	S	1,88
6811252	11-021-003-00057-00002	62000	PASTOS PERMANENTES DE 5 O MAS AÑOS-SIN VARIEDAD	S	1,61
1700000002287518	11-021-003-00021-00003	62000	PASTOS PERMANENTES DE 5 O MAS AÑOS-SIN VARIEDAD	S	23,90
1700000002287519	11-021-004-00017-00003	62000	PASTOS PERMANENTES DE 5 O MAS AÑOS-SIN VARIEDAD	S	0,35
1700000002287520	11-021-005-00001-00001	62000	PASTOS PERMANENTES DE 5 O MAS AÑOS-SIN VARIEDAD	S	2,35
1700000002287521	11-021-005-00003-00001	62000	PASTOS PERMANENTES DE 5 O MAS AÑOS-SIN VARIEDAD	S	2,50
1700000002287522	11-021-005-00004-00002	62000	PASTOS PERMANENTES DE 5 O MAS AÑOS-SIN VARIEDAD	S	5,41
1700000002287524	11-021-004-00016-00001	62000	PASTOS PERMANENTES DE 5 O MAS AÑOS-SIN VARIEDAD	S	3,09
1700000002287525	11-021-004-00016-00002	62000	PASTOS PERMANENTES DE 5 O MAS AÑOS-SIN VARIEDAD	S	1,19
1700000002287526	11-021-004-00017-00004	62000	PASTOS PERMANENTES DE 5 O MAS AÑOS-SIN VARIEDAD	S	8,19
1700000002287528	11-021-003-00067-00002	62000	PASTOS PERMANENTES DE 5 O MAS AÑOS-SIN VARIEDAD	S	5,19
1700000002287529	11-021-004-00017-00005	62000	PASTOS PERMANENTES DE 5 O MAS AÑOS-SIN VARIEDAD	S	6,54
1700000002287531	11-021-004-00006-00007	62000	PASTOS PERMANENTES DE 5 O MAS AÑOS-SIN VARIEDAD	S	0,31
1700000002287534	11-021-003-00069-00009	62000	PASTOS PERMANENTES DE 5 O MAS AÑOS-SIN VARIEDAD	S	0,21
1700000002287535	11-021-003-00069-00008	62000	PASTOS PERMANENTES DE 5 O MAS AÑOS-SIN VARIEDAD	S	0,14
1700000002287536	11-021-003-00069-00003	62000	PASTOS PERMANENTES DE 5 O MAS AÑOS-SIN VARIEDAD	S	5,13
1700000002287538	11-021-005-00007-00001	62000	PASTOS PERMANENTES DE 5 O MAS AÑOS-SIN VARIEDAD	S	1,59
1700000002287539	11-021-003-00069-00016	62000	PASTOS PERMANENTES DE 5 O MAS AÑOS-SIN VARIEDAD	S	0,31
1700000002287540	11-021-003-00068-00006	62000	PASTOS PERMANENTES DE 5 O MAS AÑOS-SIN VARIEDAD	S	12,77
1700000002287541	11-021-003-00021-00011	62000	PASTOS PERMANENTES DE 5 O MAS AÑOS-SIN VARIEDAD	S	3,60
1700000002287542	11-021-003-00069-00007	62000	PASTOS PERMANENTES DE 5 O MAS AÑOS-SIN VARIEDAD	S	12,86
1700000002287543	11-021-003-00021-00007	62000	PASTOS PERMANENTES DE 5 O MAS AÑOS-SIN VARIEDAD	S	0,09
1700000002287544	11-021-003-00069-00013	62000	PASTOS PERMANENTES DE 5 O MAS AÑOS-SIN VARIEDAD	S	0,44
1700000002287546	11-021-005-00017-00003	62000	PASTOS PERMANENTES DE 5 O MAS AÑOS-SIN VARIEDAD	S	0,59
1700000002287547	11-021-003-00069-00014	62000	PASTOS PERMANENTES DE 5 O MAS AÑOS-SIN VARIEDAD	S	0,33
1700000002287548	11-021-003-00021-00010	62000	PASTOS PERMANENTES DE 5 O MAS AÑOS-SIN VARIEDAD	S	6,42
1700000002287549	11-021-005-00016-00001	62000	PASTOS PERMANENTES DE 5 O MAS AÑOS-SIN VARIEDAD	S	4,26
1700000002287550	11-021-003-00069-00010	62000	PASTOS PERMANENTES DE 5 O MAS AÑOS-SIN VARIEDAD	S	1,11
1700000002287551	11-021-003-00069-00015	62000	PASTOS PERMANENTES DE 5 O MAS AÑOS-SIN VARIEDAD	S	3,02
1700000002287552	11-021-003-00068-00007	62000	PASTOS PERMANENTES DE 5 O MAS AÑOS-SIN VARIEDAD	S	9,49
1700000002287555	11-021-003-00021-00014	62000	PASTOS PERMANENTES DE 5 O MAS AÑOS-SIN VARIEDAD	S	2,78
1700000002287556	11-021-003-00021-00016	62000	PASTOS PERMANENTES DE 5 O MAS AÑOS-SIN VARIEDAD	S	25,74
1700000002287557	11-021-003-00021-00021	62000	PASTOS PERMANENTES DE 5 O MAS AÑOS-SIN VARIEDAD	S	13,10
1700000002287558	11-021-003-00021-00005	62000	PASTOS PERMANENTES DE 5 O MAS AÑOS-SIN VARIEDAD	S	0,41

(1) Superficie declarada admisible ajustada con la superficie comprometida.
(2) Factor de penalización valorando el alcance para el tipo de compromiso.

Puede verificar la integridad de una copia de este documento mediante la lectura del código QR adjunto o mediante el acceso a la dirección <https://ws050.juntadeandalucia.es/verificarFirma> indicando el código de VERIFICACIÓN

FIRMADO POR	RAQUEL MARIA ESPIN CRESPO	17/12/2024	
VERIFICACIÓN	Pk2jm6UYDU9J72AMTZUYRN3GET48NG	PÁG. 1737/9349	

**Datos considerados para el Cálculo de la Carga Ganadera mínima y máxima del expediente****Recintos Determinados para el Cálculo de Garga Ganadera Mínima**

REF.	REFERENCIA SIGPAC	CULTIVO	DESCRIPCIÓN CULTIVO	SUP.	
				S/R	RESUELTA (ha)
1700000002287561	11-021-003-00069-00011	62000	PASTOS PERMANENTES DE 5 O MAS AÑOS-SIN VARIEDAD	S	0,37
1700000002287562	11-021-003-00021-00012	62000	PASTOS PERMANENTES DE 5 O MAS AÑOS-SIN VARIEDAD	S	8,63
1700000002287564	11-021-003-00028-00001	62000	PASTOS PERMANENTES DE 5 O MAS AÑOS-SIN VARIEDAD	S	6,26
1700000002287565	11-021-003-00021-00018	62000	PASTOS PERMANENTES DE 5 O MAS AÑOS-SIN VARIEDAD	S	2,54
1700000002287567	11-021-003-00039-00002	62000	PASTOS PERMANENTES DE 5 O MAS AÑOS-SIN VARIEDAD	S	12,15
1700000002287568	11-021-003-00041-00001	62000	PASTOS PERMANENTES DE 5 O MAS AÑOS-SIN VARIEDAD	S	6,47
1700000002287571	11-021-003-00069-00004	62000	PASTOS PERMANENTES DE 5 O MAS AÑOS-SIN VARIEDAD	S	0,19
1700000002287575	11-021-003-00021-00008	62000	PASTOS PERMANENTES DE 5 O MAS AÑOS-SIN VARIEDAD	S	2,38
1700000002287576	11-021-003-00021-00004	62000	PASTOS PERMANENTES DE 5 O MAS AÑOS-SIN VARIEDAD	S	44,22
1700000002287577	11-021-003-00046-00001	62000	PASTOS PERMANENTES DE 5 O MAS AÑOS-SIN VARIEDAD	S	0,87
1700000002287578	11-021-003-00069-00005	62000	PASTOS PERMANENTES DE 5 O MAS AÑOS-SIN VARIEDAD	S	6,07
1700000002287579	11-021-003-00021-00009	62000	PASTOS PERMANENTES DE 5 O MAS AÑOS-SIN VARIEDAD	S	0,81
1700000002287580	11-021-003-00021-00006	62000	PASTOS PERMANENTES DE 5 O MAS AÑOS-SIN VARIEDAD	S	6,22
1700000002287582	11-021-003-00068-00005	62000	PASTOS PERMANENTES DE 5 O MAS AÑOS-SIN VARIEDAD	S	1,97

Recintos Determinados para el Cálculo de Garga Ganadera Máxima

REF.	REFERENCIA SIGPAC	CULTIVO	DESCRIPCIÓN CULTIVO	SUP.	
				S/R	RESUELTA (ha)
-1505123	11-021-004-00007-00001	62000	PASTOS PERMANENTES DE 5 O MAS AÑOS-SIN VARIEDAD	S	13,04
-1504986	11-021-003-00080-00003	62000	PASTOS PERMANENTES DE 5 O MAS AÑOS-SIN VARIEDAD	S	4,97
-1504985	11-021-003-00081-00001	62000	PASTOS PERMANENTES DE 5 O MAS AÑOS-SIN VARIEDAD	S	7,43
-1504956	11-021-003-00077-00002	62000	PASTOS PERMANENTES DE 5 O MAS AÑOS-SIN VARIEDAD	S	0,34
-1504955	11-021-003-00077-00001	62000	PASTOS PERMANENTES DE 5 O MAS AÑOS-SIN VARIEDAD	S	0,00
-1504954	11-021-003-00077-00003	62000	PASTOS PERMANENTES DE 5 O MAS AÑOS-SIN VARIEDAD	S	1,81
-1504952	11-021-003-00076-00001	62000	PASTOS PERMANENTES DE 5 O MAS AÑOS-SIN VARIEDAD	S	0,46
-1504950	11-021-003-00073-00001	62000	PASTOS PERMANENTES DE 5 O MAS AÑOS-SIN VARIEDAD	S	0,43
-1504949	11-021-003-00072-00001	62000	PASTOS PERMANENTES DE 5 O MAS AÑOS-SIN VARIEDAD	S	0,36
-1504946	11-021-003-00071-00002	62000	PASTOS PERMANENTES DE 5 O MAS AÑOS-SIN VARIEDAD	S	0,11
-1504945	11-021-003-00071-00001	62000	PASTOS PERMANENTES DE 5 O MAS AÑOS-SIN VARIEDAD	S	0,28
-1504940	11-021-003-00070-00002	62000	PASTOS PERMANENTES DE 5 O MAS AÑOS-SIN VARIEDAD	S	0,58
-1504939	11-021-003-00070-00001	62000	PASTOS PERMANENTES DE 5 O MAS AÑOS-SIN VARIEDAD	S	1,43
-1504827	11-021-003-00062-00002	62000	PASTOS PERMANENTES DE 5 O MAS AÑOS-SIN VARIEDAD	S	0,63
-1504792	11-021-003-00030-00001	62000	PASTOS PERMANENTES DE 5 O MAS AÑOS-SIN VARIEDAD	S	0,00
-1504787	11-021-003-00029-00001	62000	PASTOS PERMANENTES DE 5 O MAS AÑOS-SIN VARIEDAD	S	0,96
-1504786	11-021-003-00029-00002	62000	PASTOS PERMANENTES DE 5 O MAS AÑOS-SIN VARIEDAD	S	2,60
-1466929	11-021-005-00019-00002	62000	PASTOS PERMANENTES DE 5 O MAS AÑOS-SIN VARIEDAD	S	0,00
-1466928	11-021-005-00019-00001	62000	PASTOS PERMANENTES DE 5 O MAS AÑOS-SIN VARIEDAD	S	0,46
-698642	11-021-003-00094-00013	62000	PASTOS PERMANENTES DE 5 O MAS AÑOS-SIN VARIEDAD	S	0,33

(1) Superficie declarada admisible ajustada con la superficie comprometida.
(2) Factor de penalización valorando el alcance para el tipo de compromiso.

Puede verificar la integridad de una copia de este documento mediante la lectura del código QR adjunto o mediante el acceso a la dirección <https://ws050.juntadeandalucia.es/verificarFirma> indicando el código de VERIFICACIÓN

FIRMADO POR	RAQUEL MARIA ESPIN CRESPO	17/12/2024	
VERIFICACIÓN	Pk2jm6UYDU9J72AMTZUYRN3GET48NG	PÁG. 1738/9349	

**Datos considerados para el Cálculo de la Carga Ganadera mínima y máxima del expediente****Recintos Determinados para el Cálculo de Garga Ganadera Máxima**

REF.	REFERENCIA SIGPAC	CULTIVO	DESCRIPCIÓN CULTIVO	SUP.	
				S/R	RESUELTA (ha)
-698641	11-021-003-00094-00012	62000	PASTOS PERMANENTES DE 5 O MAS AÑOS-SIN VARIEDAD	S	0,02
-698640	11-021-003-00094-00011	62000	PASTOS PERMANENTES DE 5 O MAS AÑOS-SIN VARIEDAD	S	0,62
-698639	11-021-003-00094-00008	62000	PASTOS PERMANENTES DE 5 O MAS AÑOS-SIN VARIEDAD	S	0,98
-698638	11-021-003-00094-00007	62000	PASTOS PERMANENTES DE 5 O MAS AÑOS-SIN VARIEDAD	S	0,94
-698637	11-021-003-00094-00004	62000	PASTOS PERMANENTES DE 5 O MAS AÑOS-SIN VARIEDAD	S	0,86
-698636	11-021-003-00094-00003	62000	PASTOS PERMANENTES DE 5 O MAS AÑOS-SIN VARIEDAD	S	5,06
-698635	11-021-003-00021-00028	62000	PASTOS PERMANENTES DE 5 O MAS AÑOS-SIN VARIEDAD	S	0,99
-4726	11-021-003-00027-00002	62000	PASTOS PERMANENTES DE 5 O MAS AÑOS-SIN VARIEDAD	S	0,95
-4725	11-021-003-00027-00001	62000	PASTOS PERMANENTES DE 5 O MAS AÑOS-SIN VARIEDAD	S	1,01
-4668	11-021-004-00006-00002	62000	PASTOS PERMANENTES DE 5 O MAS AÑOS-SIN VARIEDAD	S	50,97
-4665	11-021-003-00025-00004	62000	PASTOS PERMANENTES DE 5 O MAS AÑOS-SIN VARIEDAD	S	1,92
-4659	11-021-003-00025-00002	62000	PASTOS PERMANENTES DE 5 O MAS AÑOS-SIN VARIEDAD	S	5,55
-4652	11-021-003-00025-00005	62000	PASTOS PERMANENTES DE 5 O MAS AÑOS-SIN VARIEDAD	S	0,34
-4521	11-021-003-00025-00009	62000	PASTOS PERMANENTES DE 5 O MAS AÑOS-SIN VARIEDAD	S	0,11
-4505	11-021-003-00025-00008	62000	PASTOS PERMANENTES DE 5 O MAS AÑOS-SIN VARIEDAD	S	3,15
-4503	11-021-003-00025-00006	62000	PASTOS PERMANENTES DE 5 O MAS AÑOS-SIN VARIEDAD	S	1,24
4050357	11-021-004-00006-00009	62000	PASTOS PERMANENTES DE 5 O MAS AÑOS-SIN VARIEDAD	S	0,63
6811183	11-021-003-00023-00001	62000	PASTOS PERMANENTES DE 5 O MAS AÑOS-SIN VARIEDAD	S	2,70
6811213	11-021-003-00034-00001	62000	PASTOS PERMANENTES DE 5 O MAS AÑOS-SIN VARIEDAD	S	8,36
6811215	11-021-003-00062-00001	62000	PASTOS PERMANENTES DE 5 O MAS AÑOS-SIN VARIEDAD	S	1,88
6811252	11-021-003-00057-00002	62000	PASTOS PERMANENTES DE 5 O MAS AÑOS-SIN VARIEDAD	S	1,61
1700000002287518	11-021-003-00021-00003	62000	PASTOS PERMANENTES DE 5 O MAS AÑOS-SIN VARIEDAD	S	23,90
1700000002287519	11-021-004-00017-00003	62000	PASTOS PERMANENTES DE 5 O MAS AÑOS-SIN VARIEDAD	S	0,35
1700000002287520	11-021-005-00001-00001	62000	PASTOS PERMANENTES DE 5 O MAS AÑOS-SIN VARIEDAD	S	2,35
1700000002287521	11-021-005-00003-00001	62000	PASTOS PERMANENTES DE 5 O MAS AÑOS-SIN VARIEDAD	S	2,50
1700000002287522	11-021-005-00004-00002	62000	PASTOS PERMANENTES DE 5 O MAS AÑOS-SIN VARIEDAD	S	5,41
1700000002287524	11-021-004-00016-00001	62000	PASTOS PERMANENTES DE 5 O MAS AÑOS-SIN VARIEDAD	S	3,09
1700000002287525	11-021-004-00016-00002	62000	PASTOS PERMANENTES DE 5 O MAS AÑOS-SIN VARIEDAD	S	1,19
1700000002287526	11-021-004-00017-00004	62000	PASTOS PERMANENTES DE 5 O MAS AÑOS-SIN VARIEDAD	S	8,19
1700000002287528	11-021-003-00067-00002	62000	PASTOS PERMANENTES DE 5 O MAS AÑOS-SIN VARIEDAD	S	5,19
1700000002287529	11-021-004-00017-00005	62000	PASTOS PERMANENTES DE 5 O MAS AÑOS-SIN VARIEDAD	S	6,54
1700000002287531	11-021-004-00006-00007	62000	PASTOS PERMANENTES DE 5 O MAS AÑOS-SIN VARIEDAD	S	0,31
1700000002287534	11-021-003-00069-00009	62000	PASTOS PERMANENTES DE 5 O MAS AÑOS-SIN VARIEDAD	S	0,21
1700000002287535	11-021-003-00069-00008	62000	PASTOS PERMANENTES DE 5 O MAS AÑOS-SIN VARIEDAD	S	0,14
1700000002287536	11-021-003-00069-00003	62000	PASTOS PERMANENTES DE 5 O MAS AÑOS-SIN VARIEDAD	S	5,13
1700000002287538	11-021-005-00007-00001	62000	PASTOS PERMANENTES DE 5 O MAS AÑOS-SIN VARIEDAD	S	1,59

(1) Superficie declarada admisible ajustada con la superficie comprometida.
(2) Factor de penalización valorando el alcance para el tipo de compromiso.

Puede verificar la integridad de una copia de este documento mediante la lectura del código QR adjunto o mediante el acceso a la dirección <https://ws050.juntadeandalucia.es/verificarFirma> indicando el código de VERIFICACIÓN

FIRMADO POR

RAQUEL MARIA ESPIN CRESPO

17/12/2024

VERIFICACIÓN

Pk2jm6UYDU9J72AMTZUYRN3GET48NG

PÁG. 1739/9349



**Datos considerados para el Cálculo de la Carga Ganadera mínima y máxima del expediente****Recintos Determinados para el Cálculo de Garga Ganadera Máxima**

REF.	REFERENCIA SIGPAC	CULTIVO	DESCRIPCIÓN CULTIVO	SUP.	
				S/R	RESUELTA (ha)
1700000002287539	11-021-003-00069-00016	62000	PASTOS PERMANENTES DE 5 O MAS AÑOS-SIN VARIEDAD	S	0,31
1700000002287540	11-021-003-00068-00006	62000	PASTOS PERMANENTES DE 5 O MAS AÑOS-SIN VARIEDAD	S	12,77
1700000002287541	11-021-003-00021-00011	62000	PASTOS PERMANENTES DE 5 O MAS AÑOS-SIN VARIEDAD	S	3,60
1700000002287542	11-021-003-00069-00007	62000	PASTOS PERMANENTES DE 5 O MAS AÑOS-SIN VARIEDAD	S	12,86
1700000002287543	11-021-003-00021-00007	62000	PASTOS PERMANENTES DE 5 O MAS AÑOS-SIN VARIEDAD	S	0,09
1700000002287544	11-021-003-00069-00013	62000	PASTOS PERMANENTES DE 5 O MAS AÑOS-SIN VARIEDAD	S	0,44
1700000002287545	11-021-005-00017-00002	62000	PASTOS PERMANENTES DE 5 O MAS AÑOS-SIN VARIEDAD	S	0,00
1700000002287546	11-021-005-00017-00003	62000	PASTOS PERMANENTES DE 5 O MAS AÑOS-SIN VARIEDAD	S	0,59
1700000002287547	11-021-003-00069-00014	62000	PASTOS PERMANENTES DE 5 O MAS AÑOS-SIN VARIEDAD	S	0,33
1700000002287548	11-021-003-00021-00010	62000	PASTOS PERMANENTES DE 5 O MAS AÑOS-SIN VARIEDAD	S	6,42
1700000002287549	11-021-005-00016-00001	62000	PASTOS PERMANENTES DE 5 O MAS AÑOS-SIN VARIEDAD	S	4,26
1700000002287550	11-021-003-00069-00010	62000	PASTOS PERMANENTES DE 5 O MAS AÑOS-SIN VARIEDAD	S	1,11
1700000002287551	11-021-003-00069-00015	62000	PASTOS PERMANENTES DE 5 O MAS AÑOS-SIN VARIEDAD	S	3,02
1700000002287552	11-021-003-00068-00007	62000	PASTOS PERMANENTES DE 5 O MAS AÑOS-SIN VARIEDAD	S	9,49
1700000002287555	11-021-003-00021-00014	62000	PASTOS PERMANENTES DE 5 O MAS AÑOS-SIN VARIEDAD	S	2,78
1700000002287556	11-021-003-00021-00016	62000	PASTOS PERMANENTES DE 5 O MAS AÑOS-SIN VARIEDAD	S	25,74
1700000002287557	11-021-003-00021-00021	62000	PASTOS PERMANENTES DE 5 O MAS AÑOS-SIN VARIEDAD	S	13,10
1700000002287558	11-021-003-00021-00005	62000	PASTOS PERMANENTES DE 5 O MAS AÑOS-SIN VARIEDAD	S	0,41
1700000002287559	11-021-003-00028-00002	62000	PASTOS PERMANENTES DE 5 O MAS AÑOS-SIN VARIEDAD	S	0,00
1700000002287561	11-021-003-00069-00011	62000	PASTOS PERMANENTES DE 5 O MAS AÑOS-SIN VARIEDAD	S	0,37
1700000002287562	11-021-003-00021-00012	62000	PASTOS PERMANENTES DE 5 O MAS AÑOS-SIN VARIEDAD	S	8,63
1700000002287563	11-021-003-00028-00003	62000	PASTOS PERMANENTES DE 5 O MAS AÑOS-SIN VARIEDAD	S	0,00
1700000002287564	11-021-003-00028-00001	62000	PASTOS PERMANENTES DE 5 O MAS AÑOS-SIN VARIEDAD	S	6,26
1700000002287565	11-021-003-00021-00018	62000	PASTOS PERMANENTES DE 5 O MAS AÑOS-SIN VARIEDAD	S	2,54
1700000002287567	11-021-003-00039-00002	62000	PASTOS PERMANENTES DE 5 O MAS AÑOS-SIN VARIEDAD	S	12,15
1700000002287568	11-021-003-00041-00001	62000	PASTOS PERMANENTES DE 5 O MAS AÑOS-SIN VARIEDAD	S	6,47
1700000002287571	11-021-003-00069-00004	62000	PASTOS PERMANENTES DE 5 O MAS AÑOS-SIN VARIEDAD	S	0,19
1700000002287575	11-021-003-00021-00008	62000	PASTOS PERMANENTES DE 5 O MAS AÑOS-SIN VARIEDAD	S	2,38
1700000002287576	11-021-003-00021-00004	62000	PASTOS PERMANENTES DE 5 O MAS AÑOS-SIN VARIEDAD	S	44,22
1700000002287577	11-021-003-00046-00001	62000	PASTOS PERMANENTES DE 5 O MAS AÑOS-SIN VARIEDAD	S	0,87
1700000002287578	11-021-003-00069-00005	62000	PASTOS PERMANENTES DE 5 O MAS AÑOS-SIN VARIEDAD	S	6,07
1700000002287579	11-021-003-00021-00009	62000	PASTOS PERMANENTES DE 5 O MAS AÑOS-SIN VARIEDAD	S	0,81
1700000002287580	11-021-003-00021-00006	62000	PASTOS PERMANENTES DE 5 O MAS AÑOS-SIN VARIEDAD	S	6,22
1700000002287582	11-021-003-00068-00005	62000	PASTOS PERMANENTES DE 5 O MAS AÑOS-SIN VARIEDAD	S	1,97

(1) Superficie declarada admisible ajustada con la superficie comprometida.
(2) Factor de penalización valorando el alcance para el tipo de compromiso.

Puede verificar la integridad de una copia de este documento mediante la lectura del código QR adjunto o mediante el acceso a la dirección <https://ws050.juntadeandalucia.es/verificarFirma> indicando el código de VERIFICACIÓN

FIRMADO POR	RAQUEL MARIA ESPIN CRESPO	17/12/2024	
VERIFICACIÓN	Pk2jm6UYDU9J72AMTZUYRN3GET48NG	PÁG. 1740/9349	



Datos considerados para el Cálculo de la Carga Ganadera mínima y máxima del expediente

Incidencias de carga ganadera

INCIDENCIA DESCRIPCIÓN

4272	Verifica que las líneas de declaración de las Solicitudes Únicas no tienen solapes con la capa de Retroactividad Gráfica (ambas de la misma campaña) a nivel de expediente/línea de declaración gráfica de la solicitud. Ref:170000002287576 Recinto:11-021-003-00021-00004 Cultivo: - Agregado de la referencia del recinto.:0 Zona de la referencia del recinto.:0 Superficie solapada.:0,24 Id. Incid.:5079686
100407	Explotación solicitada no forma parte de ningún organismo de control autorizado para la producción ecológica en Andalucía o fecha de inscripción posterior al plazo establecido (Anexo I. Criterios de Subvencionabilidad. Orden 28 de marzo de 2023). Explotación:ES110210000119 Especie:OVINA

(1) Superficie declarada admisible ajustada con la superficie comprometida.
(2) Factor de penalización valorando el alcance para el tipo de compromiso.

Puede verificar la integridad de una copia de este documento mediante la lectura del código QR adjunto o mediante el acceso a la dirección <https://ws050.juntadeandalucia.es/verificarFirma> indicando el código de VERIFICACIÓN

FIRMADO POR	RAQUEL MARIA ESPIN CRESPO	17/12/2024	
VERIFICACIÓN	Pk2jm6UYDU9J72AMTZUYRN3GET48NG	PÁG. 1741/9349	

**APELLIDOS Y NOMBRE / RAZÓN SOCIAL**

SG ADMINISTRACIONES DE FINCAS SL

NIF

***9114*

EXPEDIENTE

1235751

ANUALIDAD DE PAGO

1ª

IMPORTES POR ANUALIDAD

	2023	2024	2025	2026	2027
IMPORTE MÁXIMO SUBVENCIONABLE	1.683,74 €	1.683,74 €	1.683,74 €	1.403,11 €	1.403,11 €
IMPORTE MEDIO DE TRANSFERENCIA (€/ha)	297,48 €	297,48 €	297,48 €	247,90 €	247,90 €

RESUMEN DE UNIDADES

Cód	GRUPO DE PAGO	Sup. Dec. Admisible (ha)	Sup. Comprometida (ha)	Sup. ajustada compromiso (1) (ha)	% sobredec.	Sup. Resuelta (ha)	Importe Declarado	Importe Topado	Importe Resuelto	Importe tras sobredec.
419	OLIVAR	5,66		5,66	0,00	5,66	1.683,74	1.683,74	1.683,74	1.683,74
TOTAL		5,66	5,66	5,66		5,66	1.683,74	1.683,74	1.683,74	1.683,74

APLICACIÓN DE REDUCCIONES Y PENALIZACIONES

GRUPO DE PAGO	Importe Calculado	Importe prereduc.	Criterios de subvencionabilidad y compromisos	Presentación tardía	Omisión declaración	Condicionalidad	IMPORTE (Euros) RESUELTO
OLIVAR	1.683,74	1.683,74	0,00	0,00	0,00	0,00	1.683,74
TOTAL	1.683,74	1.683,74					1.683,74

RESUMEN DE PAGOS**IMPORTE (Euros)**

	RESUELTO	FEADER	MAPA	CAPADR
OLIVAR - Pago realizado	1.683,74 €	1.431,18 €	165,17 €	87,39 €

RECINTOS RESUELTOS

REF.	REFERENCIA SIGPAC	CULTIVO DESCRIPCIÓN CULTIVO	S/R G.PAGO	PEND. MEDIA (%)	SUP. DEC. ADMISIBLE (ha)	SUP. COMPROM. (ha)	SUP. AJUSTADA COMPR.(1) (ha)	SUP. CONY. SIGPAC (ha)	SUP. CERTIE (ha)	SUP. CAMPO (ha)	SUP. CAMPO DETER. CULT. DECLARADO (ha)	SUP. DEC. REDUCIDA (ha)	SUP. RESUELTA (ha)
4611252	11-011-005-00002-004	101195 OLIVAR-LECHIN DE SEVILLA	S 419	10,40	1,82	1,82	1,82		1,82			1,82	1,82
4611255	11-011-005-00042-005	101195 OLIVAR-LECHIN DE SEVILLA	S 419	9,40	3,84	3,84	3,84		3,84			3,84	3,84

INCIDENCIAS**INCIDENCIA DESCRIPCIÓN**

- 100402 Recinto solicitado no forma parte de ningún organismo de control autorizado para la producción ecológica en Andalucía o fecha de inscripción posterior al plazo establecido (Anexo I. Criterios de Subvencionabilidad. Orden 28 de marzo de 2023).
Ref:4611227 Recinto:11-011-005-00003-00001 Cultivo:20000 BARBECHO TRADICIONAL-SIN VARIEDAD Regadio
- 100406 Grupo de cultivo declarado en el recinto no coincide con el grupo de cultivo existente en el organismo de control autorizado para la producción ecológica en Andalucía (Anexo I. Criterios de Subvencionabilidad. Orden 28 de marzo de 2023).
Ref:4611227 Recinto:11-011-005-00003-00001 Cultivo:20000 BARBECHO TRADICIONAL-SIN VARIEDAD Regadio Grupo de SIPEA:HORTICOLAS
- 100424 Solicita recinto que no está comprometido para la operación.
Ref:4611227 Recinto:11-011-005-00003-00001 Cultivo:20000 BARBECHO TRADICIONAL-SIN VARIEDAD Regadio

(1) Superficie declarada admisible ajustada con la superficie comprometida.
(2) Factor de penalización valorando el alcance para el tipo de compromiso.

Puede verificar la integridad de una copia de este documento mediante la lectura del código QR adjunto o mediante el acceso a la dirección <https://ws050.juntadeandalucia.es/verificarFirma> indicando el código de VERIFICACIÓN

FIRMADO POR

RAQUEL MARIA ESPIN CRESPO

17/12/2024

VERIFICACIÓN

Pk2jm6UYDU9J72AMTZUYRN3GET48NG

PÁG. 1742/9349



**APELLIDOS Y NOMBRE / RAZÓN SOCIAL**

SIERRA DOMINGUEZ ISABEL

NIF

***9205*

EXPEDIENTE

1087027

ANUALIDAD DE PAGO

1ª

IMPORTES POR ANUALIDAD

	2023	2024	2025	2026	2027
IMPORTE MÁXIMO SUBVENCIONABLE	1.144,51 €	1.144,51 €	953,76 €	953,76 €	953,76 €
IMPORTE MEDIO DE TRANSFERENCIA (€/ha)	98,58 €	98,58 €	82,15 €	82,15 €	82,15 €

RESUMEN DE UNIDADES

Cód	GRUPO DE PAGO	Sup. Dec. Admisible (ha)	Sup. Comprometida (ha)	Sup. ajustada compromiso (1) (ha)	% sobredec.	Sup. Resuelta (ha)	Importe Declarado	Importe Topado	Importe Resuelto	Importe tras sobredec.
418	PASTOS ASOCIADOS A GANADERÍA ECOLÓGICA	11,61		11,61	0,00	11,61	1.144,51	1.144,51	1.144,51	1.144,51
TOTAL		11,61	11,61	11,61		11,61	1.144,51	1.144,51	1.144,51	1.144,51

APLICACIÓN DE REDUCCIONES Y PENALIZACIONES

GRUPO DE PAGO	Importe Calculado	Importe prereduc.	Criterios de subvencionabilidad y compromisos	Presentación tardía	Omisión declaración	Condicionidad	IMPORTE (Euros) RESUELTO
PASTOS ASOCIADOS A GANADERÍA	1.144,51	1.144,51	0,00	0,00	0,00	0,00	1.144,51
TOTAL	1.144,51	1.144,51					1.144,51

RESUMEN DE PAGOS**IMPORTE (Euros)**

	RESUELTO	FEADER	MAPA	CAPADR
PASTOS ASOCIADOS A GANADERÍA ECOLÓGICA - Pago realizado	1.144,51 €	972,83 €	112,28 €	59,40 €

RECINTOS RESUELTOS

REE	REFERENCIA SIGPAC	CULTIVO	DESCRIPCIÓN CULTIVO	S/R	G.PAGO	PEND. MEDIA (%)	SUP. DEC. ADMISIBLE (ha)	SUP. COMPROM. (ha)	SUP. AJUSTADA COMPROM. (1) (ha)	SUP. CONV. SIGPAC (ha)	SUP. CERTIF. (ha)	SUP. CAMPO (ha)	SUP. CAMPO DETER. CULT. DECLARADO (ha)	SUP. DEC. REDUCIDA (ha)	SUP. RESUELTA (ha)
-1077837	11-021-009-00025-010	62000	PASTOS PERMANENTES DE 5 O MAS AÑOS-SIN VARIEDAD	S	418	17,80	0,36	0,36	0,36		0,42			0,36	0,36
-1077829	11-021-009-00025-003	62000	PASTOS PERMANENTES DE 5 O MAS AÑOS-SIN VARIEDAD	S	418	17,50	11,25	11,25	11,25		11,25			11,25	11,25

INCIDENCIAS**INCIDENCIA DESCRIPCIÓN**

100421	Recinto declarado por error para una operación de la 6503, que se ha corregido de oficio marcando la operación correcta, de acuerdo con la fecha de inscripción del recinto en la producción ecológica. Ref.-1077829 Recinto:11-021-009-00025-00003 Cultivo:62000 PASTOS PERMANENTES DE 5 O MAS AÑOS-SIN VARIEDAD Secano Ref.-1077837 Recinto:11-021-009-00025-00010 Cultivo:62000 PASTOS PERMANENTES DE 5 O MAS AÑOS-SIN VARIEDAD Secano
--------	---

(1) Superficie declarada admisible ajustada con la superficie comprometida.
(2) Factor de penalización valorando el alcance para el tipo de compromiso.Puede verificar la integridad de una copia de este documento mediante la lectura del código QR adjunto o mediante el acceso a la dirección <https://ws050.juntadeandalucia.es/verificarFirma> indicando el código de VERIFICACIÓN

FIRMADO POR

RAQUEL MARIA ESPIN CRESPO

17/12/2024

VERIFICACIÓN

Pk2jm6UYDU9J72AMTZUYRN3GET48NG

PÁG. 1743/9349



**Datos considerados para el Cálculo de la Carga Ganadera mínima y máxima del expediente**

Explotación	Especie	Inscrito en Sipea y Admisible	Ugm Calculada para CG Mínima	Ugm Calculada para CG Máxima
ES110210000313	BOVINA	SI	29,11	29,11
			29,11	29,11

Superficie determinada para Cálculo Carga Ganadera Mínima: 79,33 ha

Superficie determinada para Cálculo Carga Ganadera Máxima: 79,33 ha

Carga Ganadera Mínima Expediente: 0,37 ugm/ha

Carga Ganadera Máxima Expediente: 0,37 ugm/ha

Recintos Determinados para el Cálculo de Garga Ganadera Mínima

REF.	REFERENCIA SIGPAC	CULTIVO	DESCRIPCIÓN CULTIVO	S/R	SUP. RESUELTA (ha)
-1077837	11-021-009-00025-00010	62000	PASTOS PERMANENTES DE 5 O MAS AÑOS-SIN VARIEDAD	S	0,36
-1077829	11-021-009-00025-00003	62000	PASTOS PERMANENTES DE 5 O MAS AÑOS-SIN VARIEDAD	S	11,25
6857178	11-021-009-00025-00006	62000	PASTOS PERMANENTES DE 5 O MAS AÑOS-SIN VARIEDAD	S	0,09
6857179	11-021-009-00025-00005	62000	PASTOS PERMANENTES DE 5 O MAS AÑOS-SIN VARIEDAD	S	0,34
6857180	11-021-009-00025-00009	62000	PASTOS PERMANENTES DE 5 O MAS AÑOS-SIN VARIEDAD	S	0,16
6857181	11-021-009-00025-00008	62000	PASTOS PERMANENTES DE 5 O MAS AÑOS-SIN VARIEDAD	S	36,90
6857182	11-021-009-00025-00004	62000	PASTOS PERMANENTES DE 5 O MAS AÑOS-SIN VARIEDAD	S	21,47
6857183	11-021-009-00025-00013	62000	PASTOS PERMANENTES DE 5 O MAS AÑOS-SIN VARIEDAD	S	8,76

Recintos Determinados para el Cálculo de Garga Ganadera Máxima

REF.	REFERENCIA SIGPAC	CULTIVO	DESCRIPCIÓN CULTIVO	S/R	SUP. RESUELTA (ha)
-1077837	11-021-009-00025-00010	62000	PASTOS PERMANENTES DE 5 O MAS AÑOS-SIN VARIEDAD	S	0,36
-1077829	11-021-009-00025-00003	62000	PASTOS PERMANENTES DE 5 O MAS AÑOS-SIN VARIEDAD	S	11,25
6857178	11-021-009-00025-00006	62000	PASTOS PERMANENTES DE 5 O MAS AÑOS-SIN VARIEDAD	S	0,09
6857179	11-021-009-00025-00005	62000	PASTOS PERMANENTES DE 5 O MAS AÑOS-SIN VARIEDAD	S	0,34
6857180	11-021-009-00025-00009	62000	PASTOS PERMANENTES DE 5 O MAS AÑOS-SIN VARIEDAD	S	0,16
6857181	11-021-009-00025-00008	62000	PASTOS PERMANENTES DE 5 O MAS AÑOS-SIN VARIEDAD	S	36,90
6857182	11-021-009-00025-00004	62000	PASTOS PERMANENTES DE 5 O MAS AÑOS-SIN VARIEDAD	S	21,47
6857183	11-021-009-00025-00013	62000	PASTOS PERMANENTES DE 5 O MAS AÑOS-SIN VARIEDAD	S	8,76

(1) Superficie declarada admisible ajustada con la superficie comprometida.
(2) Factor de penalización valorando el alcance para el tipo de compromiso.Puede verificar la integridad de una copia de este documento mediante la lectura del código QR adjunto o mediante el acceso a la dirección <https://ws050.juntadeandalucia.es/verificarFirma> indicando el código de VERIFICACIÓN

FIRMADO POR

RAQUEL MARIA ESPIN CRESPO

17/12/2024

VERIFICACIÓN

Pk2jm6UYDU9J72AMTZUYRN3GET48NG

PÁG. 1744/9349



**APELLIDOS Y NOMBRE / RAZÓN SOCIAL**

SILLERO GAGO MANUEL

NIF
****5961***EXPEDIENTE**
1070962**ANUALIDAD DE PAGO**

1ª

IMPORTES POR ANUALIDAD

	2023	2024	2025	2026	2027
IMPORTE MÁXIMO SUBVENCIONABLE	1.884,85 €	1.884,85 €	1.570,71 €	1.570,71 €	1.570,71 €
IMPORTE MEDIO DE TRANSFERENCIA (€/ha)	81,81 €	81,81 €	68,17 €	68,17 €	68,17 €

RESUMEN DE UNIDADES

Cód	GRUPO DE PAGO	Sup. Dec. Admisible (ha)	Sup. Comprometida (ha)	Sup. ajustada compromiso (1) (ha)	% sobredec.	Sup. Resuelta (ha)	Importe Declarado	Importe Topado	Importe Resuelto	Importe tras sobredec.
418	PASTOS ASOCIADOS A GANADERÍA ECOLÓGICA	23,04		23,04	0,00	23,04	2.271,28	1.884,85	1.884,85	1.884,85
TOTAL		23,04	23,04	23,04		23,04	2.271,28	1.884,85	1.884,85	1.884,85

APLICACIÓN DE REDUCCIONES Y PENALIZACIONES

GRUPO DE PAGO	Importe Calculado	Importe prereduc.	Criterios de subvencionabilidad y compromisos	Presentación tardía	Omisión declaración	Condicionidad	IMPORTE (Euros) RESUELTO
PASTOS ASOCIADOS A GANADERÍA	1.884,85	1.884,85	0,00	0,00	0,00	0,00	1.884,85
TOTAL	1.884,85	1.884,85					1.884,85

RESUMEN DE PAGOS**IMPORTE (Euros)**

	RESUELTO	FEADER	MAPA	CAPADR
PASTOS ASOCIADOS A GANADERÍA ECOLÓGICA - Pago realizado	1.884,85 €	1.602,12 €	184,90 €	97,83 €

RECINTOS RESUELTOS

REE	REFERENCIA SIGPAC	CULTIVO	DESCRIPCIÓN CULTIVO	S/R G.PAGO	PEND. MEDIA (%)	SUP. DEC. ADMISIBLE (ha)	SUP. COMPROM. (ha)	SUP. AJUSTADA COMPROM. (1) (ha)	SUP. CONV. SIGPAC (ha)	SUP. CERTIF. (ha)	SUP. CAMPO (ha)	SUP. CAMPO DETER. CULT. DECLARADO (ha)	SUP. DEC. REDUCIDA (ha)	SUP. RESUELTA (ha)
-1520055	11-001-035-00010-002	62000	PASTOS PERMANENTES DE 5 O MAS AÑOS-SIN VARIEDAD	S 418	35,00	0,54	0,54	0,54		0,54			0,54	0,54
-1319745	11-001-037-00016-001	62000	PASTOS PERMANENTES DE 5 O MAS AÑOS-SIN VARIEDAD	S 418	13,20	15,54	15,54	15,54		15,54			15,54	15,54
-1319742	11-001-036-00020-001	62000	PASTOS PERMANENTES DE 5 O MAS AÑOS-SIN VARIEDAD	S 418	7,60	4,73	4,73	4,73		4,73			4,73	4,73
-1024944	11-001-035-00012-001	62000	PASTOS PERMANENTES DE 5 O MAS AÑOS-SIN VARIEDAD	S 418	16,00	2,23	2,23	2,23		2,23			2,23	2,23

INCIDENCIAS**INCIDENCIA DESCRIPCIÓN**

- 100407 Explotación solicitada no forma parte de ningún organismo de control autorizado para la producción ecológica en Andalucía o fecha de inscripción posterior al plazo establecido (Anexo I. Criterios de Subvencionabilidad. Orden 28 de marzo de 2023).
Explotación:ES110010000013 Especie:BOVINA
Explotación:ES110010000156 Especie:CAPRINA
Explotación:ES110010000156 Especie:OVINA
- 100421 Recinto declarado por error para una operación de la 6503, que se ha corregido de oficio marcando la operación correcta, de acuerdo con la fecha de inscripción del recinto en la producción ecológica.
Ref:-1520055 Recinto:11-001-035-00010-00002 Cultivo:62000 PASTOS PERMANENTES DE 5 O MAS AÑOS-SIN VARIEDAD Secano
Ref:-1024944 Recinto:11-001-035-00012-00001 Cultivo:62000 PASTOS PERMANENTES DE 5 O MAS AÑOS-SIN VARIEDAD Secano
Ref:-1319742 Recinto:11-001-036-00020-00001 Cultivo:62000 PASTOS PERMANENTES DE 5 O MAS AÑOS-SIN VARIEDAD Secano
Ref:-1319745 Recinto:11-001-037-00016-00001 Cultivo:62000 PASTOS PERMANENTES DE 5 O MAS AÑOS-SIN VARIEDAD Secano

(1) Superficie declarada admisible ajustada con la superficie comprometida.
(2) Factor de penalización valorando el alcance para el tipo de compromiso.

Puede verificar la integridad de una copia de este documento mediante la lectura del código QR adjunto o mediante el acceso a la dirección <https://ws050.juntadeandalucia.es/verificarFirma> indicando el código de VERIFICACIÓN

FIRMADO POR

RAQUEL MARIA ESPIN CRESPO

17/12/2024

VERIFICACIÓN

Pk2jm6UYDU9J72AMTZUYRN3GET48NG

PÁG. 1745/9349



**Datos considerados para el Cálculo de la Carga Ganadera mínima y máxima del expediente**

Explotación	Especie	Inscrito en Sipea y Admisible	Ugm Calculada para CG Mínima	Ugm Calculada para CG Máxima
ES110010000013	BOVINA	NO	0,00	21,62
ES110010000156	BOVINA	SI	32,49	32,49
ES110010000156	CAPRINA	NO	0,00	0,37
ES110010000156	OVINA	NO	0,00	0,55
			32,49	55,03

Superficie determinada para Cálculo Carga Ganadera Mínima: 128,15 ha

Superficie determinada para Cálculo Carga Ganadera Máxima: 154,08 ha

Los importes del Grupo de Pago de pastos de este expediente han sido ajustados por no llegar a la carga ganadera mínima de 0,3

Carga Ganadera Mínima Expediente: 0,25 ugm/ha

Carga Ganadera Máxima Expediente: 0,36 ugm/ha

Recintos Determinados para el Cálculo de Carga Ganadera Mínima

REF.	REFERENCIA SIGPAC	CULTIVO	DESCRIPCIÓN CULTIVO	S/R	SUP. RESUELTA (ha)
-1520055	11-001-035-00010-00002	62000	PASTOS PERMANENTES DE 5 O MAS AÑOS-SIN VARIEDAD	S	0,54
-1319745	11-001-037-00016-00001	62000	PASTOS PERMANENTES DE 5 O MAS AÑOS-SIN VARIEDAD	S	15,54
-1319742	11-001-036-00020-00001	62000	PASTOS PERMANENTES DE 5 O MAS AÑOS-SIN VARIEDAD	S	4,73
-1024944	11-001-035-00012-00001	62000	PASTOS PERMANENTES DE 5 O MAS AÑOS-SIN VARIEDAD	S	2,23
-882645	11-001-025-00004-00002	63000	PASTOS DE MENOS DE 5 AÑOS-SIN VARIEDAD	S	0,01
6859257	11-001-031-00008-00003	63000	PASTOS DE MENOS DE 5 AÑOS-SIN VARIEDAD	S	0,25
1700000002291631	11-001-004-00003-00001	62000	PASTOS PERMANENTES DE 5 O MAS AÑOS-SIN VARIEDAD	S	4,59
1700000002291638	11-001-025-00004-00005	62000	PASTOS PERMANENTES DE 5 O MAS AÑOS-SIN VARIEDAD	S	5,64
1700000002291639	11-001-025-00005-00002	62000	PASTOS PERMANENTES DE 5 O MAS AÑOS-SIN VARIEDAD	S	0,38
1700000002291640	11-001-035-00010-00001	62000	PASTOS PERMANENTES DE 5 O MAS AÑOS-SIN VARIEDAD	S	3,64
1700000002291641	11-001-012-00011-00001	62000	PASTOS PERMANENTES DE 5 O MAS AÑOS-SIN VARIEDAD	S	1,58
1700000002291642	11-001-012-00012-00001	62000	PASTOS PERMANENTES DE 5 O MAS AÑOS-SIN VARIEDAD	S	1,73
1700000002291643	11-001-012-00012-00006	62000	PASTOS PERMANENTES DE 5 O MAS AÑOS-SIN VARIEDAD	S	0,04
1700000002291645	11-001-031-00002-00001	62000	PASTOS PERMANENTES DE 5 O MAS AÑOS-SIN VARIEDAD	S	10,61
1700000002291646	11-001-012-00013-00001	62000	PASTOS PERMANENTES DE 5 O MAS AÑOS-SIN VARIEDAD	S	1,47
1700000002291647	11-001-037-00013-00001	62000	PASTOS PERMANENTES DE 5 O MAS AÑOS-SIN VARIEDAD	S	1,04
1700000002291648	11-001-037-00011-00001	62000	PASTOS PERMANENTES DE 5 O MAS AÑOS-SIN VARIEDAD	S	38,63
1700000002291650	11-001-013-00015-00001	62000	PASTOS PERMANENTES DE 5 O MAS AÑOS-SIN VARIEDAD	S	2,25
1700000002291651	11-001-013-00015-00003	62000	PASTOS PERMANENTES DE 5 O MAS AÑOS-SIN VARIEDAD	S	0,20
1700000002291652	11-001-013-00013-00001	62000	PASTOS PERMANENTES DE 5 O MAS AÑOS-SIN VARIEDAD	S	1,13
1700000002291657	11-001-025-00004-00006	62000	PASTOS PERMANENTES DE 5 O MAS AÑOS-SIN VARIEDAD	S	0,19
1700000002291658	11-001-025-00004-00001	62000	PASTOS PERMANENTES DE 5 O MAS AÑOS-SIN VARIEDAD	S	4,59
1700000002291659	11-001-025-00005-00001	62000	PASTOS PERMANENTES DE 5 O MAS AÑOS-SIN VARIEDAD	S	4,00
1700000002291660	11-001-018-00008-00001	62000	PASTOS PERMANENTES DE 5 O MAS AÑOS-SIN VARIEDAD	S	5,12
1700000002291661	11-001-018-00008-00004	62000	PASTOS PERMANENTES DE 5 O MAS AÑOS-SIN VARIEDAD	S	5,38
1700000002291665	11-001-014-00010-00001	62000	PASTOS PERMANENTES DE 5 O MAS AÑOS-SIN VARIEDAD	S	12,63
1700000002291666	11-001-014-00010-00003	62000	PASTOS PERMANENTES DE 5 O MAS AÑOS-SIN VARIEDAD	S	0,01

(1) Superficie declarada admisible ajustada con la superficie comprometida.
(2) Factor de penalización valorando el alcance para el tipo de compromiso.Puede verificar la integridad de una copia de este documento mediante la lectura del código QR adjunto o mediante el acceso a la dirección <https://ws050.juntadeandalucia.es/verificarFirma> indicando el código de VERIFICACIÓN

FIRMADO POR

RAQUEL MARIA ESPIN CRESPO

17/12/2024

VERIFICACIÓN

Pk2jm6UYDU9J72AMTZUYRN3GET48NG

PÁG. 1746/9349



**Datos considerados para el Cálculo de la Carga Ganadera mínima y máxima del expediente****Recintos Determinados para el Cálculo de Garga Ganadera Máxima**

REF.	REFERENCIA SIGPAC	CULTIVO	DESCRIPCIÓN CULTIVO	S/R	SUP.
					RESUELTA (ha)
-1520055	11-001-035-00010-00002	62000	PASTOS PERMANENTES DE 5 O MAS AÑOS-SIN VARIEDAD	S	0,54
-1319745	11-001-037-00016-00001	62000	PASTOS PERMANENTES DE 5 O MAS AÑOS-SIN VARIEDAD	S	15,54
-1319742	11-001-036-00020-00001	62000	PASTOS PERMANENTES DE 5 O MAS AÑOS-SIN VARIEDAD	S	4,73
-1319629	11-001-037-00025-00002	62000	PASTOS PERMANENTES DE 5 O MAS AÑOS-SIN VARIEDAD	S	4,16
-1319628	11-001-037-00025-00003	62000	PASTOS PERMANENTES DE 5 O MAS AÑOS-SIN VARIEDAD	S	12,57
-1024944	11-001-035-00012-00001	62000	PASTOS PERMANENTES DE 5 O MAS AÑOS-SIN VARIEDAD	S	2,23
-1024906	11-001-025-00003-00001	63000	PASTOS DE MENOS DE 5 AÑOS-SIN VARIEDAD	S	1,12
-882645	11-001-025-00004-00002	63000	PASTOS DE MENOS DE 5 AÑOS-SIN VARIEDAD	S	0,01
5506151	11-001-037-00025-00001	62000	PASTOS PERMANENTES DE 5 O MAS AÑOS-SIN VARIEDAD	S	4,37
6859255	11-001-031-00008-00001	62000	PASTOS PERMANENTES DE 5 O MAS AÑOS-SIN VARIEDAD	S	3,69
6859256	11-001-031-00008-00002	63000	PASTOS DE MENOS DE 5 AÑOS-SIN VARIEDAD	S	0,02
6859257	11-001-031-00008-00003	63000	PASTOS DE MENOS DE 5 AÑOS-SIN VARIEDAD	S	0,25
1700000002291631	11-001-004-00003-00001	62000	PASTOS PERMANENTES DE 5 O MAS AÑOS-SIN VARIEDAD	S	4,59
1700000002291638	11-001-025-00004-00005	62000	PASTOS PERMANENTES DE 5 O MAS AÑOS-SIN VARIEDAD	S	5,64
1700000002291639	11-001-025-00005-00002	62000	PASTOS PERMANENTES DE 5 O MAS AÑOS-SIN VARIEDAD	S	0,38
1700000002291640	11-001-035-00010-00001	62000	PASTOS PERMANENTES DE 5 O MAS AÑOS-SIN VARIEDAD	S	3,64
1700000002291641	11-001-012-00011-00001	62000	PASTOS PERMANENTES DE 5 O MAS AÑOS-SIN VARIEDAD	S	1,58
1700000002291642	11-001-012-00012-00001	62000	PASTOS PERMANENTES DE 5 O MAS AÑOS-SIN VARIEDAD	S	1,73
1700000002291643	11-001-012-00012-00006	62000	PASTOS PERMANENTES DE 5 O MAS AÑOS-SIN VARIEDAD	S	0,04
1700000002291645	11-001-031-00002-00001	62000	PASTOS PERMANENTES DE 5 O MAS AÑOS-SIN VARIEDAD	S	10,61
1700000002291646	11-001-012-00013-00001	62000	PASTOS PERMANENTES DE 5 O MAS AÑOS-SIN VARIEDAD	S	1,47
1700000002291647	11-001-037-00013-00001	62000	PASTOS PERMANENTES DE 5 O MAS AÑOS-SIN VARIEDAD	S	1,04
1700000002291648	11-001-037-00011-00001	62000	PASTOS PERMANENTES DE 5 O MAS AÑOS-SIN VARIEDAD	S	38,63
1700000002291650	11-001-013-00015-00001	62000	PASTOS PERMANENTES DE 5 O MAS AÑOS-SIN VARIEDAD	S	2,25
1700000002291651	11-001-013-00015-00003	62000	PASTOS PERMANENTES DE 5 O MAS AÑOS-SIN VARIEDAD	S	0,20
1700000002291652	11-001-013-00013-00001	62000	PASTOS PERMANENTES DE 5 O MAS AÑOS-SIN VARIEDAD	S	1,13
1700000002291657	11-001-025-00004-00006	62000	PASTOS PERMANENTES DE 5 O MAS AÑOS-SIN VARIEDAD	S	0,19
1700000002291658	11-001-025-00004-00001	62000	PASTOS PERMANENTES DE 5 O MAS AÑOS-SIN VARIEDAD	S	4,59
1700000002291659	11-001-025-00005-00001	62000	PASTOS PERMANENTES DE 5 O MAS AÑOS-SIN VARIEDAD	S	4,00
1700000002291660	11-001-018-00008-00001	62000	PASTOS PERMANENTES DE 5 O MAS AÑOS-SIN VARIEDAD	S	5,12
1700000002291661	11-001-018-00008-00004	62000	PASTOS PERMANENTES DE 5 O MAS AÑOS-SIN VARIEDAD	S	5,38
1700000002291665	11-001-014-00010-00001	62000	PASTOS PERMANENTES DE 5 O MAS AÑOS-SIN VARIEDAD	S	12,63
1700000002291666	11-001-014-00010-00003	62000	PASTOS PERMANENTES DE 5 O MAS AÑOS-SIN VARIEDAD	S	0,01

Incidencias de carga ganadera**INCIDENCIA DESCRIPCIÓN**

100407	Explotación solicitada no forma parte de ningún organismo de control autorizado para la producción ecológica en Andalucía o fecha de inscripción posterior al plazo establecido (Anexo I. Criterios de Subvencionabilidad. Orden 28 de marzo de 2023). Explotación:ES110010000013 Especie:BOVINA Explotación:ES110010000156 Especie:CAPRINA
--------	---

(1) Superficie declarada admisible ajustada con la superficie comprometida.
(2) Factor de penalización valorando el alcance para el tipo de compromiso.

Puede verificar la integridad de una copia de este documento mediante la lectura del código QR adjunto o mediante el acceso a la dirección <https://ws050.juntadeandalucia.es/verificarFirma> indicando el código de VERIFICACIÓN

FIRMADO POR	RAQUEL MARIA ESPIN CRESPO	17/12/2024	
VERIFICACIÓN	Pk2jm6UYDU9J72AMTZUYRN3GET48NG	PÁG. 1747/9349	




Datos considerados para el Cálculo de la Carga Ganadera mínima y máxima del expediente

Explotación:ES110010000156 Especie:OVINA

(1) Superficie declarada admisible ajustada con la superficie comprometida.
(2) Factor de penalización valorando el alcance para el tipo de compromiso.

Puede verificar la integridad de una copia de este documento mediante la lectura del código QR adjunto o mediante el acceso a la dirección <https://ws050.juntadeandalucia.es/verificarFirma> indicando el código de VERIFICACIÓN

FIRMADO POR	RAQUEL MARIA ESPIN CRESPO	17/12/2024	
VERIFICACIÓN	Pk2jm6UYDU9J72AMTZUYRN3GET48NG	PÁG. 1748/9349	

**APELLIDOS Y NOMBRE / RAZÓN SOCIAL**

SILVA ARAUJO RAFAEL

NIF
****1742*EXPEDIENTE
1251012ANUALIDAD
DE PAGO
1ª**IMPORTES POR ANUALIDAD**

	2023	2024	2025	2026	2027
IMPORTE MÁXIMO SUBVENCIONABLE	9.816,79 €	9.816,79 €	8.180,66 €	8.180,66 €	8.180,66 €
IMPORTE MEDIO DE TRANSFERENCIA (€/ha)	84,65 €	84,65 €	70,54 €	70,54 €	70,54 €

RESUMEN DE UNIDADES

Cód	GRUPO DE PAGO	Sup. Dec. Admisible (ha)	Sup. Comprometida (ha)	Sup. ajustada compromiso (1) (ha)	% sobredec.	Sup. Resuelta (ha)	Importe Declarado	Importe Topado	Importe Resuelto	Importe tras sobredec.
418	PASTOS ASOCIADOS A GANADERÍA ECOLÓGICA	116,07		115,97	0,00	115,97	9.816,60	9.816,79	9.816,79	9.816,79
TOTAL		116,07	115,97	115,97		115,97	9.816,60	9.816,79	9.816,79	9.816,79

APLICACIÓN DE REDUCCIONES Y PENALIZACIONES

GRUPO DE PAGO	Importe Calculado	Importe prerreduc.	Criterios de subvencionabilidad y compromisos	Presentación tardía	Omisión declaración	Condicionidad	IMPORTE (Euros) RESUELTO
PASTOS ASOCIADOS A GANADERÍA	9.816,79	9.816,79	0,00	0,00	0,00	0,00	9.816,79
TOTAL	9.816,79	9.816,79					9.816,79

RESUMEN DE PAGOS

	RESUELTO	FEADER	MAPA	CAPADR
PASTOS ASOCIADOS A GANADERÍA ECOLÓGICA - Pago realizado	9.816,79 €	8.344,27 €	963,03 €	509,49 €

RECINTOS RESUELTOS

REE	REFERENCIA SIGPAC	CULTIVO DESCRIPCIÓN CULTIVO	S/R G.PAGO	PEND. MEDIA (%)	SUP. DEC. ADMISIBLE (ha)	SUP. COMPROM. (ha)	SUP. AJUSTADA COMPROM. (1) (ha)	SUP. CONV. SIGPAC (ha)	SUP. CERTIF. (ha)	SUP. CAMPO (ha)	SUP. CAMPO DETER. CULT. DECLARADO (ha)	SUP. DEC. REDUCIDA (ha)	SUP. RESUELTA (ha)
-1451219	11-035-016-00282-001	62000 PASTOS PERMANENTES DE 5 O MAS AÑOS-SIN VARIEDAD	S 418	9,60	3,77	3,77	3,77		4,43			3,77	3,77
-931890	11-035-016-00323-011	62000 PASTOS PERMANENTES DE 5 O MAS AÑOS-SIN VARIEDAD	S 418	7,20	0,07	0,07	0,07		0,08			0,07	0,07
-931889	11-035-016-00323-010	62000 PASTOS PERMANENTES DE 5 O MAS AÑOS-SIN VARIEDAD	S 418	3,40	0,08	0,08	0,08		0,09			0,08	0,08
-169281	11-035-016-00314-001	62000 PASTOS PERMANENTES DE 5 O MAS AÑOS-SIN VARIEDAD	S 418	13,80	0,17	0,17	0,17		0,22			0,17	0,17
-157291	11-035-016-00294-001	62000 PASTOS PERMANENTES DE 5 O MAS AÑOS-SIN VARIEDAD	S 418	10,40	1,42	1,42	1,42		1,42			1,42	1,42
-157285	11-035-017-00031-001	62000 PASTOS PERMANENTES DE 5 O MAS AÑOS-SIN VARIEDAD	S 418	9,90	3,76	3,76	3,76		4,42			3,76	3,76
-157284	11-035-017-00030-001	62000 PASTOS PERMANENTES DE 5 O MAS AÑOS-SIN VARIEDAD	S 418	13,50	7,74	7,74	7,74		9,11			7,74	7,74
-156840	11-035-016-00323-002	62000 PASTOS PERMANENTES DE 5 O MAS AÑOS-SIN VARIEDAD	S 418	5,00	10,69	10,69	10,69		10,69			10,69	10,69
-149623	11-035-017-00002-006	62000 PASTOS PERMANENTES DE 5 O MAS AÑOS-SIN VARIEDAD	S 418	5,60	7,31	7,31	7,31		11,25			7,31	7,31
-149619	11-035-017-00001-001	62000 PASTOS PERMANENTES DE 5 O MAS AÑOS-SIN VARIEDAD	S 418	10,60	10,91	10,91	10,91		10,91			10,91	10,91
-149609	11-035-017-00004-001	62000 PASTOS PERMANENTES DE 5 O MAS AÑOS-SIN VARIEDAD	S 418	12,20	0,69	0,69	0,69		0,69			0,69	0,69
-149606	11-035-017-00003-001	62000 PASTOS PERMANENTES DE 5 O MAS AÑOS-SIN VARIEDAD	S 418	11,80	1,54	1,54	1,54		1,54			1,54	1,54
-149599	11-035-017-00002-007	62000 PASTOS PERMANENTES DE 5 O MAS AÑOS-SIN VARIEDAD	S 418	11,70	51,11	51,11	51,11		51,11			51,11	51,11
-149587	11-035-017-00007-001	62000 PASTOS PERMANENTES DE 5 O MAS AÑOS-SIN VARIEDAD	S 418	13,10	0,02	0,02	0,02		0,02			0,02	0,02
-149586	11-035-017-00006-001	62000 PASTOS PERMANENTES DE 5 O MAS AÑOS-SIN VARIEDAD	S 418	13,50	0,36	0,36	0,36		0,36			0,36	0,36
-149585	11-035-017-00005-001	62000 PASTOS PERMANENTES DE 5 O MAS AÑOS-SIN VARIEDAD	S 418	7,70	0,72	0,72	0,72		0,72			0,72	0,72
-149584	11-035-017-00008-001	62000 PASTOS PERMANENTES DE 5 O MAS AÑOS-SIN VARIEDAD	S 418	17,20	1,40	1,40	1,40		1,40			1,40	1,40
-149583	11-035-017-00307-001	62000 PASTOS PERMANENTES DE 5 O MAS AÑOS-SIN VARIEDAD	S 418	22,00	2,47	2,47	2,47		2,90			2,47	2,47
-149582	11-035-017-00315-001	62000 PASTOS PERMANENTES DE 5 O MAS AÑOS-SIN VARIEDAD	S 418	15,60	5,18	5,18	5,18		5,18			5,18	5,18
-149536	11-035-016-00315-001	62000 PASTOS PERMANENTES DE 5 O MAS AÑOS-SIN VARIEDAD	S 418	6,30	3,15	3,15	3,15		3,15			3,15	3,15
-149535	11-035-016-00316-001	62000 PASTOS PERMANENTES DE 5 O MAS AÑOS-SIN VARIEDAD	S 418	9,70	1,64	1,64	1,64		1,64			1,64	1,64
-149526	11-035-016-00317-001	62000 PASTOS PERMANENTES DE 5 O MAS AÑOS-SIN VARIEDAD	S 418	8,10	1,22	1,18	1,18		1,22			1,18	1,18
4189427	11-035-016-00328-001	62000 PASTOS PERMANENTES DE 5 O MAS AÑOS-SIN VARIEDAD	S 418	4,60	0,65	0,59	0,59		0,87			0,59	0,59

(1) Superficie declarada admisible ajustada con la superficie comprometida.
(2) Factor de penalización valorando el alcance para el tipo de compromiso.Puede verificar la integridad de una copia de este documento mediante la lectura del código QR adjunto o mediante el acceso a la dirección <https://ws050.juntadeandalucia.es/verificarFirma> indicando el código de VERIFICACIÓN

FIRMADO POR

RAQUEL MARIA ESPIN CRESPO

17/12/2024

VERIFICACIÓN

Pk2jm6UYDU9J72AMTZUYRN3GET48NG

PÁG. 1749/9349



**INCIDENCIAS****INCIDENCIA DESCRIPCIÓN**

- 4272 Verifica que las líneas de declaración de las Solicitudes Únicas no tienen solapes con la capa de Retroactividad Gráfica (ambas de la misma campaña) a nivel de expediente/línea de declaración gráfica de la solicitud.
Ref:-149526 Recinto:11-035-016-00317-00001 Cultivo: - Agregado de la referencia del recinto.:0 Zona de la referencia del recinto.:0 Superficie solapada.:0,04 Id. Incid.:101018642
Ref:4189427 Recinto:11-035-016-00328-00001 Cultivo: - Agregado de la referencia del recinto.:0 Zona de la referencia del recinto.:0 Superficie solapada.:0,06 Id. Incid.:101018643
- 100421 Recinto declarado por error para una operación de la 6503, que se ha corregido de oficio marcando la operación correcta, de acuerdo con la fecha de inscripción del recinto en la producción ecológica.
Ref:-1451219 Recinto:11-035-016-00282-00001 Cultivo:62000 PASTOS PERMANENTES DE 5 O MAS AÑOS-SIN VARIEDAD Secano
Ref:-157291 Recinto:11-035-016-00294-00001 Cultivo:62000 PASTOS PERMANENTES DE 5 O MAS AÑOS-SIN VARIEDAD Secano
Ref:-169281 Recinto:11-035-016-00314-00001 Cultivo:62000 PASTOS PERMANENTES DE 5 O MAS AÑOS-SIN VARIEDAD Secano
Ref:-149536 Recinto:11-035-016-00315-00001 Cultivo:62000 PASTOS PERMANENTES DE 5 O MAS AÑOS-SIN VARIEDAD Secano
Ref:-149535 Recinto:11-035-016-00316-00001 Cultivo:62000 PASTOS PERMANENTES DE 5 O MAS AÑOS-SIN VARIEDAD Secano
Ref:-149526 Recinto:11-035-016-00317-00001 Cultivo:62000 PASTOS PERMANENTES DE 5 O MAS AÑOS-SIN VARIEDAD Secano
Ref:-156840 Recinto:11-035-016-00323-00002 Cultivo:62000 PASTOS PERMANENTES DE 5 O MAS AÑOS-SIN VARIEDAD Secano
Ref:-931889 Recinto:11-035-016-00323-00010 Cultivo:62000 PASTOS PERMANENTES DE 5 O MAS AÑOS-SIN VARIEDAD Secano
Ref:-931890 Recinto:11-035-016-00323-00011 Cultivo:62000 PASTOS PERMANENTES DE 5 O MAS AÑOS-SIN VARIEDAD Secano
Ref:4189427 Recinto:11-035-016-00328-00001 Cultivo:62000 PASTOS PERMANENTES DE 5 O MAS AÑOS-SIN VARIEDAD Secano
Ref:-149619 Recinto:11-035-017-00001-00001 Cultivo:62000 PASTOS PERMANENTES DE 5 O MAS AÑOS-SIN VARIEDAD Secano
Ref:-149623 Recinto:11-035-017-00002-00006 Cultivo:62000 PASTOS PERMANENTES DE 5 O MAS AÑOS-SIN VARIEDAD Secano
Ref:-149599 Recinto:11-035-017-00002-00007 Cultivo:62000 PASTOS PERMANENTES DE 5 O MAS AÑOS-SIN VARIEDAD Secano
Ref:-149606 Recinto:11-035-017-00003-00001 Cultivo:62000 PASTOS PERMANENTES DE 5 O MAS AÑOS-SIN VARIEDAD Secano
Ref:-149609 Recinto:11-035-017-00004-00001 Cultivo:62000 PASTOS PERMANENTES DE 5 O MAS AÑOS-SIN VARIEDAD Secano
Ref:-149585 Recinto:11-035-017-00005-00001 Cultivo:62000 PASTOS PERMANENTES DE 5 O MAS AÑOS-SIN VARIEDAD Secano
Ref:-149586 Recinto:11-035-017-00006-00001 Cultivo:62000 PASTOS PERMANENTES DE 5 O MAS AÑOS-SIN VARIEDAD Secano
Ref:-149587 Recinto:11-035-017-00007-00001 Cultivo:62000 PASTOS PERMANENTES DE 5 O MAS AÑOS-SIN VARIEDAD Secano
Ref:-149584 Recinto:11-035-017-00008-00001 Cultivo:62000 PASTOS PERMANENTES DE 5 O MAS AÑOS-SIN VARIEDAD Secano
Ref:-157284 Recinto:11-035-017-00030-00001 Cultivo:62000 PASTOS PERMANENTES DE 5 O MAS AÑOS-SIN VARIEDAD Secano
Ref:-157285 Recinto:11-035-017-00031-00001 Cultivo:62000 PASTOS PERMANENTES DE 5 O MAS AÑOS-SIN VARIEDAD Secano
Ref:-149583 Recinto:11-035-017-00307-00001 Cultivo:62000 PASTOS PERMANENTES DE 5 O MAS AÑOS-SIN VARIEDAD Secano
Ref:-149582 Recinto:11-035-017-00315-00001 Cultivo:62000 PASTOS PERMANENTES DE 5 O MAS AÑOS-SIN VARIEDAD Secano

Datos considerados para el Cálculo de la Carga Ganadera mínima y máxima del expediente

Explotación	Especie	Inscrito en Sipea y Admisible	Ugm Calculada para CG Mínima	Ugm Calculada para CG Máxima
ES110350000430	BOVINA	SI	60,39	60,39
			60,39	60,39

Superficie determinada para Cálculo Carga Ganadera Mínima: 115,97 ha

Superficie determinada para Cálculo Carga Ganadera Máxima: 115,97 ha

Carga Ganadera Mínima Expediente: 0,52 ugm/ha

Carga Ganadera Máxima Expediente: 0,52 ugm/ha

Recintos Determinados para el Cálculo de Garga Ganadera Mínima

REF.	REFERENCIA SIGPAC	CULTIVO	DESCRIPCIÓN CULTIVO	S/R	SUP. RESUELTA (ha)
-1451219	11-035-016-00282-00001	62000	PASTOS PERMANENTES DE 5 O MAS AÑOS-SIN VARIEDAD	S	3,77
-931890	11-035-016-00323-00011	62000	PASTOS PERMANENTES DE 5 O MAS AÑOS-SIN VARIEDAD	S	0,07
-931889	11-035-016-00323-00010	62000	PASTOS PERMANENTES DE 5 O MAS AÑOS-SIN VARIEDAD	S	0,08
-169281	11-035-016-00314-00001	62000	PASTOS PERMANENTES DE 5 O MAS AÑOS-SIN VARIEDAD	S	0,17
-157291	11-035-016-00294-00001	62000	PASTOS PERMANENTES DE 5 O MAS AÑOS-SIN VARIEDAD	S	1,42
-157285	11-035-017-00031-00001	62000	PASTOS PERMANENTES DE 5 O MAS AÑOS-SIN VARIEDAD	S	3,76
-157284	11-035-017-00030-00001	62000	PASTOS PERMANENTES DE 5 O MAS AÑOS-SIN VARIEDAD	S	7,74
-156840	11-035-016-00323-00002	62000	PASTOS PERMANENTES DE 5 O MAS AÑOS-SIN VARIEDAD	S	10,69

(1) Superficie declarada admisible ajustada con la superficie comprometida.
(2) Factor de penalización valorando el alcance para el tipo de compromiso.Puede verificar la integridad de una copia de este documento mediante la lectura del código QR adjunto o mediante el acceso a la dirección <https://ws050.juntadeandalucia.es/verificarFirma> indicando el código de VERIFICACIÓN

FIRMADO POR

RAQUEL MARIA ESPIN CRESPO

17/12/2024

VERIFICACIÓN

Pk2jm6UYDU9J72AMTZUYRN3GET48NG

PÁG. 1750/9349



**Datos considerados para el Cálculo de la Carga Ganadera mínima y máxima del expediente****Recintos Determinados para el Cálculo de Garga Ganadera Mínima**

REF.	REFERENCIA SIGPAC	CULTIVO	DESCRIPCIÓN CULTIVO	SUP.	
				S/R	RESUELTA (ha)
-149623	11-035-017-00002-00006	62000	PASTOS PERMANENTES DE 5 O MAS AÑOS-SIN VARIEDAD	S	7,31
-149619	11-035-017-00001-00001	62000	PASTOS PERMANENTES DE 5 O MAS AÑOS-SIN VARIEDAD	S	10,91
-149609	11-035-017-00004-00001	62000	PASTOS PERMANENTES DE 5 O MAS AÑOS-SIN VARIEDAD	S	0,69
-149606	11-035-017-00003-00001	62000	PASTOS PERMANENTES DE 5 O MAS AÑOS-SIN VARIEDAD	S	1,54
-149599	11-035-017-00002-00007	62000	PASTOS PERMANENTES DE 5 O MAS AÑOS-SIN VARIEDAD	S	51,11
-149587	11-035-017-00007-00001	62000	PASTOS PERMANENTES DE 5 O MAS AÑOS-SIN VARIEDAD	S	0,02
-149586	11-035-017-00006-00001	62000	PASTOS PERMANENTES DE 5 O MAS AÑOS-SIN VARIEDAD	S	0,36
-149585	11-035-017-00005-00001	62000	PASTOS PERMANENTES DE 5 O MAS AÑOS-SIN VARIEDAD	S	0,72
-149584	11-035-017-00008-00001	62000	PASTOS PERMANENTES DE 5 O MAS AÑOS-SIN VARIEDAD	S	1,40
-149583	11-035-017-00307-00001	62000	PASTOS PERMANENTES DE 5 O MAS AÑOS-SIN VARIEDAD	S	2,47
-149582	11-035-017-00315-00001	62000	PASTOS PERMANENTES DE 5 O MAS AÑOS-SIN VARIEDAD	S	5,18
-149536	11-035-016-00315-00001	62000	PASTOS PERMANENTES DE 5 O MAS AÑOS-SIN VARIEDAD	S	3,15
-149535	11-035-016-00316-00001	62000	PASTOS PERMANENTES DE 5 O MAS AÑOS-SIN VARIEDAD	S	1,64
-149526	11-035-016-00317-00001	62000	PASTOS PERMANENTES DE 5 O MAS AÑOS-SIN VARIEDAD	S	1,18
4189427	11-035-016-00328-00001	62000	PASTOS PERMANENTES DE 5 O MAS AÑOS-SIN VARIEDAD	S	0,59

Recintos Determinados para el Cálculo de Garga Ganadera Máxima

REF.	REFERENCIA SIGPAC	CULTIVO	DESCRIPCIÓN CULTIVO	SUP.	
				S/R	RESUELTA (ha)
-1451219	11-035-016-00282-00001	62000	PASTOS PERMANENTES DE 5 O MAS AÑOS-SIN VARIEDAD	S	3,77
-931890	11-035-016-00323-00011	62000	PASTOS PERMANENTES DE 5 O MAS AÑOS-SIN VARIEDAD	S	0,07
-931889	11-035-016-00323-00010	62000	PASTOS PERMANENTES DE 5 O MAS AÑOS-SIN VARIEDAD	S	0,08
-169281	11-035-016-00314-00001	62000	PASTOS PERMANENTES DE 5 O MAS AÑOS-SIN VARIEDAD	S	0,17
-157291	11-035-016-00294-00001	62000	PASTOS PERMANENTES DE 5 O MAS AÑOS-SIN VARIEDAD	S	1,42
-157285	11-035-017-00031-00001	62000	PASTOS PERMANENTES DE 5 O MAS AÑOS-SIN VARIEDAD	S	3,76
-157284	11-035-017-00030-00001	62000	PASTOS PERMANENTES DE 5 O MAS AÑOS-SIN VARIEDAD	S	7,74
-156840	11-035-016-00323-00002	62000	PASTOS PERMANENTES DE 5 O MAS AÑOS-SIN VARIEDAD	S	10,69
-149623	11-035-017-00002-00006	62000	PASTOS PERMANENTES DE 5 O MAS AÑOS-SIN VARIEDAD	S	7,31
-149619	11-035-017-00001-00001	62000	PASTOS PERMANENTES DE 5 O MAS AÑOS-SIN VARIEDAD	S	10,91
-149609	11-035-017-00004-00001	62000	PASTOS PERMANENTES DE 5 O MAS AÑOS-SIN VARIEDAD	S	0,69
-149606	11-035-017-00003-00001	62000	PASTOS PERMANENTES DE 5 O MAS AÑOS-SIN VARIEDAD	S	1,54
-149599	11-035-017-00002-00007	62000	PASTOS PERMANENTES DE 5 O MAS AÑOS-SIN VARIEDAD	S	51,11
-149587	11-035-017-00007-00001	62000	PASTOS PERMANENTES DE 5 O MAS AÑOS-SIN VARIEDAD	S	0,02
-149586	11-035-017-00006-00001	62000	PASTOS PERMANENTES DE 5 O MAS AÑOS-SIN VARIEDAD	S	0,36
-149585	11-035-017-00005-00001	62000	PASTOS PERMANENTES DE 5 O MAS AÑOS-SIN VARIEDAD	S	0,72
-149584	11-035-017-00008-00001	62000	PASTOS PERMANENTES DE 5 O MAS AÑOS-SIN VARIEDAD	S	1,40
-149583	11-035-017-00307-00001	62000	PASTOS PERMANENTES DE 5 O MAS AÑOS-SIN VARIEDAD	S	2,47

(1) Superficie declarada admisible ajustada con la superficie comprometida.
(2) Factor de penalización valorando el alcance para el tipo de compromiso.

Puede verificar la integridad de una copia de este documento mediante la lectura del código QR adjunto o mediante el acceso a la dirección <https://ws050.juntadeandalucia.es/verificarFirma> indicando el código de VERIFICACIÓN

FIRMADO POR

RAQUEL MARIA ESPIN CRESPO

17/12/2024

VERIFICACIÓN

Pk2jm6UYDU9J72AMTZUYRN3GET48NG

PÁG. 1751/9349



**Datos considerados para el Cálculo de la Carga Ganadera mínima y máxima del expediente****Recintos Determinados para el Cálculo de Garga Ganadera Máxima**

<u>REF.</u>	<u>REFERENCIA SIGPAC</u>	<u>CULTIVO</u>	<u>DESCRIPCIÓN CULTIVO</u>	<u>S/R</u>	<u>SUP. RESUELTA (ha)</u>
-149582	11-035-017-00315-00001	62000	PASTOS PERMANENTES DE 5 O MAS AÑOS-SIN VARIEDAD	S	5,18
-149536	11-035-016-00315-00001	62000	PASTOS PERMANENTES DE 5 O MAS AÑOS-SIN VARIEDAD	S	3,15
-149535	11-035-016-00316-00001	62000	PASTOS PERMANENTES DE 5 O MAS AÑOS-SIN VARIEDAD	S	1,64
-149526	11-035-016-00317-00001	62000	PASTOS PERMANENTES DE 5 O MAS AÑOS-SIN VARIEDAD	S	1,18
4189427	11-035-016-00328-00001	62000	PASTOS PERMANENTES DE 5 O MAS AÑOS-SIN VARIEDAD	S	0,59

Incidencias de carga ganadera**INCIDENCIA DESCRIPCIÓN**

4272	Verifica que las líneas de declaración de las Solicitudes Únicas no tienen solapes con la capa de Retroactividad Gráfica (ambas de la misma campaña) a nivel de expediente/línea de declaración gráfica de la solicitud. Ref:-149526 Recinto:11-035-016-00317-00001 Cultivo: - Agregado de la referencia del recinto.:0 Zona de la referencia del recinto.:0 Superficie solapada.:0,04 Id. Incid.:5084785 Ref:4189427 Recinto:11-035-016-00328-00001 Cultivo: - Agregado de la referencia del recinto.:0 Zona de la referencia del recinto.:0 Superficie solapada.:0,06 Id. Incid.:5084786
------	--

(1) Superficie declarada admisible ajustada con la superficie comprometida.
(2) Factor de penalización valorando el alcance para el tipo de compromiso.

Puede verificar la integridad de una copia de este documento mediante la lectura del código QR adjunto o mediante el acceso a la dirección <https://ws050.juntadeandalucia.es/verificarFirma> indicando el código de VERIFICACIÓN

FIRMADO POR	RAQUEL MARIA ESPIN CRESPO	17/12/2024
VERIFICACIÓN	Pk2jm6UYDU9J72AMTZUYRN3GET48NG	PÁG. 1752/9349



**APELLIDOS Y NOMBRE / RAZÓN SOCIAL**

Sinde Segovia Jesús

NIF
6851EXPEDIENTE**
1263513**ANUALIDAD DE PAGO**
1ª**IMPORTES POR ANUALIDAD**

	2023	2024	2025	2026	2027
IMPORTE MÁXIMO SUBVENCIONABLE	12.334,43 €	12.334,43 €	10.278,69 €	10.278,69 €	10.278,69 €
IMPORTE MEDIO DE TRANSFERENCIA (€/ha)	73,83 €	73,83 €	61,52 €	61,52 €	61,52 €

RESUMEN DE UNIDADES

Cód	GRUPO DE PAGO	Sup. Dec. Admisible (ha)	Sup. Comprometida (ha)	Sup. ajustada compromiso (1) (ha)	% sobredec.	Sup. Resuelta (ha)	Importe Declarado	Importe Topado	Importe Resuelto	Importe tras sobredec.
418	PASTOS ASOCIADOS A GANADERÍA ECOLÓGICA	167,10		167,07	0,00	167,07	12.334,33	12.334,43	12.334,43	12.334,43
TOTAL		167,10	167,07	167,07		167,07	12.334,33	12.334,43	12.334,43	12.334,43

APLICACIÓN DE REDUCCIONES Y PENALIZACIONES

GRUPO DE PAGO	Importe Calculado	Importe prereduc.	Criterios de subvencionabilidad y compromisos	Presentación tardía	Omisión declaración	Condicionidad	IMPORTE (Euros) RESUELTO
PASTOS ASOCIADOS A GANADERÍA	12.334,43	12.334,43	0,00	0,00	0,00	0,00	12.334,43
TOTAL	12.334,43	12.334,43					12.334,43

RESUMEN DE PAGOS

	IMPORTE (Euros)			
	RESUELTO	FEADER	MAPA	CAPADR
PASTOS ASOCIADOS A GANADERÍA ECOLÓGICA - Pago realizado	12.334,43 €	10.484,27 €	1.210,01 €	640,15 €

(1) Superficie declarada admisible ajustada con la superficie comprometida.
 (2) Factor de penalización valorando el alcance para el tipo de compromiso.

Puede verificar la integridad de una copia de este documento mediante la lectura del código QR adjunto o mediante el acceso a la dirección <https://ws050.juntadeandalucia.es/verificarFirma> indicando el código de VERIFICACIÓN

FIRMADO POR

RAQUEL MARIA ESPIN CRESPO

17/12/2024

VERIFICACIÓN

Pk2jm6UYDU9J72AMTZUYRN3GET48NG

PÁG. 1753/9349



**RECINTOS RESUELTOS**

REF.	REFERENCIA SIGPAC	CULTIVO DESCRIPCIÓN CULTIVO	S/R	G.PAGO	PEND. MEDIA (%)	SUP. DEC. ADMISIBLE (ha)	SUP. COMPROM. (ha)	SUP. AJUSTADA COMPR.(1) (ha)	SUP. CONV. SIGPAC (ha)	SUP. CERTIF. (ha)	SUP. CAMPO (ha)	SUP. CAMPO DETER. CULT. DECLARADO (ha)	SUP. DEC. REDUCIDA (ha)	SUP. RESUELTA (ha)
-1316031	11-023-082-00048-004	63000 PASTOS DE MENOS DE 5 AÑOS-SIN VARIEDAD	S	418	8,90	11,66	11,66	11,66		11,66			11,66	11,66
-1126308	11-023-083-00004-040	62000 PASTOS PERMANENTES DE 5 O MAS AÑOS-SIN VARIEDAD	S	418	8,60	0,05	0,05	0,05		0,10			0,05	0,05
-1126306	11-023-083-00004-038	62000 PASTOS PERMANENTES DE 5 O MAS AÑOS-SIN VARIEDAD	S	418	15,80	0,56	0,56	0,56		1,24			0,56	0,56
-1125970	11-023-082-00048-005	62000 PASTOS PERMANENTES DE 5 O MAS AÑOS-SIN VARIEDAD	S	418	16,00	0,22	0,22	0,22		0,22			0,22	0,22
-1076347	11-023-082-00048-026	62000 PASTOS PERMANENTES DE 5 O MAS AÑOS-SIN VARIEDAD	S	418	16,20	1,76	1,76	1,76		2,35			1,76	1,76
-758085	11-023-083-00004-009	63000 PASTOS DE MENOS DE 5 AÑOS-SIN VARIEDAD	S	418	11,30	2,22	2,22	2,22		2,22			2,22	2,22
-758083	11-023-083-00004-009	63000 PASTOS DE MENOS DE 5 AÑOS-SIN VARIEDAD	S	418	11,30	3,56	3,56	3,56		3,56			3,56	3,56
-720538	11-023-082-00048-088	62000 PASTOS PERMANENTES DE 5 O MAS AÑOS-SIN VARIEDAD	S	418	18,70	4,93	4,93	4,93		7,59			4,93	4,93
-720537	11-023-082-00048-087	62000 PASTOS PERMANENTES DE 5 O MAS AÑOS-SIN VARIEDAD	S	418	13,10	0,66	0,66	0,66		0,78			0,66	0,66
-720536	11-023-082-00048-086	62000 PASTOS PERMANENTES DE 5 O MAS AÑOS-SIN VARIEDAD	S	418	7,70	0,16	0,16	0,16		0,19			0,16	0,16
-720535	11-023-082-00048-075	62000 PASTOS PERMANENTES DE 5 O MAS AÑOS-SIN VARIEDAD	S	418	9,30	0,39	0,39	0,39		0,39			0,39	0,39
-720534	11-023-082-00048-074	62000 PASTOS PERMANENTES DE 5 O MAS AÑOS-SIN VARIEDAD	S	418	4,40	0,49	0,49	0,49		0,49			0,49	0,49
-720533	11-023-082-00048-073	62000 PASTOS PERMANENTES DE 5 O MAS AÑOS-SIN VARIEDAD	S	418	2,80	0,01	0,01	0,01		0,02			0,01	0,01
-575279	11-023-082-00048-091	62000 PASTOS PERMANENTES DE 5 O MAS AÑOS-SIN VARIEDAD	S	418	15,40	1,11	1,11	1,11		1,11			1,11	1,11
4794615	11-023-082-00048-066	62000 PASTOS PERMANENTES DE 5 O MAS AÑOS-SIN VARIEDAD	S	418	16,40	0,17	0,17	0,17		0,26			0,17	0,17
4794616	11-023-082-00048-068	62000 PASTOS PERMANENTES DE 5 O MAS AÑOS-SIN VARIEDAD	S	418	10,20	0,85	0,85	0,85		1,00			0,85	0,85
4794617	11-023-082-00048-071	62000 PASTOS PERMANENTES DE 5 O MAS AÑOS-SIN VARIEDAD	S	418	9,20	0,07	0,07	0,07		0,08			0,07	0,07
4794618	11-023-082-00048-078	62000 PASTOS PERMANENTES DE 5 O MAS AÑOS-SIN VARIEDAD	S	418	13,40	0,02	0,02	0,02		0,03			0,02	0,02
4794619	11-023-082-00048-081	62000 PASTOS PERMANENTES DE 5 O MAS AÑOS-SIN VARIEDAD	S	418	6,50	0,02	0,02	0,02		0,03			0,02	0,02
4794620	11-023-082-00048-082	62000 PASTOS PERMANENTES DE 5 O MAS AÑOS-SIN VARIEDAD	S	418	6,30	0,01	0,01	0,01		0,01			0,01	0,01
4794622	11-023-082-00048-085	62000 PASTOS PERMANENTES DE 5 O MAS AÑOS-SIN VARIEDAD	S	418	7,70	0,02	0,02	0,02		0,03			0,02	0,02
4794624	11-023-082-00048-090	62000 PASTOS PERMANENTES DE 5 O MAS AÑOS-SIN VARIEDAD	S	418	14,90	0,08	0,08	0,08		0,10			0,08	0,08
4794643	11-023-082-00048-089	63000 PASTOS DE MENOS DE 5 AÑOS-SIN VARIEDAD	S	418	14,80	0,06	0,06	0,06		0,06			0,06	0,06
5307513	11-023-082-00094-001	63000 PASTOS DE MENOS DE 5 AÑOS-SIN VARIEDAD	S	418	9,60	4,60	4,60	4,60		4,60			4,60	4,60
5307517	11-023-082-00048-003	63000 PASTOS DE MENOS DE 5 AÑOS-SIN VARIEDAD	S	418	16,30	8,38	8,38	8,38		8,38			8,38	8,38
1700000007171957	11-023-082-00048-055	62000 PASTOS PERMANENTES DE 5 O MAS AÑOS-SIN VARIEDAD	S	418	11,70	0,20	0,20	0,20		0,30			0,20	0,20
1700000007171958	11-023-082-00048-058	62000 PASTOS PERMANENTES DE 5 O MAS AÑOS-SIN VARIEDAD	S	418	2,90	0,32	0,32	0,32		0,32			0,32	0,32
1700000007171961	11-023-082-00048-031	62000 PASTOS PERMANENTES DE 5 O MAS AÑOS-SIN VARIEDAD	S	418	7,50	2,43	2,43	2,43		2,86			2,43	2,43
1700000007171962	11-023-082-00048-056	63000 PASTOS DE MENOS DE 5 AÑOS-SIN VARIEDAD	S	418	2,30	0,77	0,77	0,77		0,77			0,77	0,77
1700000007171963	11-023-082-00048-038	62000 PASTOS PERMANENTES DE 5 O MAS AÑOS-SIN VARIEDAD	S	418	15,10	0,32	0,32	0,32		0,58			0,32	0,32
1700000007171964	11-023-082-00048-049	62000 PASTOS PERMANENTES DE 5 O MAS AÑOS-SIN VARIEDAD	S	418	18,70	0,29	0,29	0,29		0,38			0,29	0,29
1700000007171965	11-023-082-00048-050	62000 PASTOS PERMANENTES DE 5 O MAS AÑOS-SIN VARIEDAD	S	418	10,30	2,00	2,00	2,00		2,35			2,00	2,00
1700000007171966	11-023-082-00048-025	62000 PASTOS PERMANENTES DE 5 O MAS AÑOS-SIN VARIEDAD	S	418	6,70	0,11	0,11	0,11		0,25			0,11	0,11
1700000007171968	11-023-083-00004-006	62000 PASTOS PERMANENTES DE 5 O MAS AÑOS-SIN VARIEDAD	S	418	19,20	0,54	0,54	0,54		0,99			0,54	0,54
1700000007171969	11-023-082-00048-011	62000 PASTOS PERMANENTES DE 5 O MAS AÑOS-SIN VARIEDAD	S	418	25,20	79,88	79,88	79,88		122,89			79,88	79,88
1700000007171971	11-023-082-00048-046	62000 PASTOS PERMANENTES DE 5 O MAS AÑOS-SIN VARIEDAD	S	418	14,30	0,58	0,55	0,55		0,77			0,55	0,55
1700000007171972	11-023-082-00048-054	62000 PASTOS PERMANENTES DE 5 O MAS AÑOS-SIN VARIEDAD	S	418	9,40	0,12	0,12	0,12		0,19			0,12	0,12
1700000007171973	11-023-082-00048-010	62000 PASTOS PERMANENTES DE 5 O MAS AÑOS-SIN VARIEDAD	S	418	19,10	9,88	9,88	9,88		15,20			9,88	9,88
1700000007171974	11-023-082-00048-053	62000 PASTOS PERMANENTES DE 5 O MAS AÑOS-SIN VARIEDAD	S	418	7,90	1,31	1,31	1,31		1,74			1,31	1,31
1700000007171975	11-023-082-00048-052	62000 PASTOS PERMANENTES DE 5 O MAS AÑOS-SIN VARIEDAD	S	418	7,40	1,16	1,16	1,16		1,37			1,16	1,16
1700000007171977	11-023-082-00048-040	62000 PASTOS PERMANENTES DE 5 O MAS AÑOS-SIN VARIEDAD	S	418	7,60	0,57	0,57	0,57		0,57			0,57	0,57
1700000007171978	11-023-082-00048-035	62000 PASTOS PERMANENTES DE 5 O MAS AÑOS-SIN VARIEDAD	S	418	13,00	1,02	1,02	1,02		1,57			1,02	1,02
1700000007171979	11-023-082-00048-051	62000 PASTOS PERMANENTES DE 5 O MAS AÑOS-SIN VARIEDAD	S	418	6,90	0,54	0,54	0,54		0,72			0,54	0,54
1700000007171980	11-023-082-00048-048	62000 PASTOS PERMANENTES DE 5 O MAS AÑOS-SIN VARIEDAD	S	418	15,60	0,08	0,08	0,08		0,13			0,08	0,08
1700000007171982	11-023-082-00047-002	62000 PASTOS PERMANENTES DE 5 O MAS AÑOS-SIN VARIEDAD	S	418	7,50	1,11	1,11	1,11		1,31			1,11	1,11
1700000007171984	11-023-082-00048-039	62000 PASTOS PERMANENTES DE 5 O MAS AÑOS-SIN VARIEDAD	S	418	16,60	0,42	0,42	0,42		0,93			0,42	0,42
1700000007171986	11-023-082-00048-037	62000 PASTOS PERMANENTES DE 5 O MAS AÑOS-SIN VARIEDAD	S	418	15,30	0,35	0,35	0,35		0,78			0,35	0,35
1700000007171987	11-023-082-00048-034	62000 PASTOS PERMANENTES DE 5 O MAS AÑOS-SIN VARIEDAD	S	418	6,80	1,22	1,22	1,22		1,44			1,22	1,22
1700000007171988	11-023-082-00048-036	62000 PASTOS PERMANENTES DE 5 O MAS AÑOS-SIN VARIEDAD	S	418	16,30	0,63	0,63	0,63		1,80			0,63	0,63
1700000007171989	11-023-082-00048-041	62000 PASTOS PERMANENTES DE 5 O MAS AÑOS-SIN VARIEDAD	S	418	16,80	1,20	1,20	1,20		1,41			1,20	1,20
1700000007171990	11-023-082-00048-060	62000 PASTOS PERMANENTES DE 5 O MAS AÑOS-SIN VARIEDAD	S	418	8,10	0,09	0,09	0,09		0,12			0,09	0,09
1700000007171995	11-023-082-00048-045	62000 PASTOS PERMANENTES DE 5 O MAS AÑOS-SIN VARIEDAD	S	418	15,10	0,05	0,05	0,05		0,06			0,05	0,05
1700000007171996	11-023-082-00048-042	62000 PASTOS PERMANENTES DE 5 O MAS AÑOS-SIN VARIEDAD	S	418	19,20	0,17	0,17	0,17		0,17			0,17	0,17

(1) Superficie declarada admisible ajustada con la superficie comprometida.
(2) Factor de penalización valorando el alcance para el tipo de compromiso.

Puede verificar la integridad de una copia de este documento mediante la lectura del código QR adjunto o mediante el acceso a la dirección <https://ws050.juntadeandalucia.es/verificarFirma> indicando el código de VERIFICACIÓN



FIRMADO POR

RAQUEL MARIA ESPIN CRESPO

17/12/2024

VERIFICACIÓN

Pk2jm6UYDU9J72AMTZUYRN3GET48NG

PÁG. 1754/9349

**RECINTOS RESUELTOS**

REF.	REFERENCIA SIGPAC	CULTIVO	DESCRIPCIÓN CULTIVO	S/R	G.PAGO	PEND. MEDIA (%)	SUP. DEC. ADMISIBLE (ha)	SUP. COMPROM. (ha)	SUP. AJUSTADA COMPR.(1) (ha)	SUP. CONY. SIGPAC (ha)	SUP. CERTIF. (ha)	SUP. CAMPO (ha)	SUP. CAMPO DETER. CULT. DECLARADO (ha)	SUP. DEC. REDUCIDA (ha)	SUP. RESUELTA (ha)
170000007172002	11-023-082-00048-002	62000	PASTOS PERMANENTES DE 5 O MAS AÑOS-SIN VARIEDAD	S	418	12,50	5,24	5,24	5,24		5,24			5,24	5,24
170000007172005	11-023-083-00004-028	63000	PASTOS DE MENOS DE 5 AÑOS-SIN VARIEDAD	S	418	10,10	4,30	4,30	4,30		4,30			4,30	4,30
170000007172006	11-023-082-00048-043	62000	PASTOS PERMANENTES DE 5 O MAS AÑOS-SIN VARIEDAD	S	418	14,20	1,42	1,42	1,42		1,42			1,42	1,42
170000007172008	11-023-082-00048-001	62000	PASTOS PERMANENTES DE 5 O MAS AÑOS-SIN VARIEDAD	S	418	14,20	5,83	5,83	5,83		5,83			5,83	5,83
170000007172012	11-023-083-00004-008	62000	PASTOS PERMANENTES DE 5 O MAS AÑOS-SIN VARIEDAD	S	418	31,50	0,89	0,89	0,89		1,62			0,89	0,89

INCIDENCIAS**INCIDENCIA DESCRIPCIÓN**

- 242 Recinto pendiente de acreditación de titularidad.
Ref:-1125948 Recinto:11-023-082-09010-00002 Cultivo:62000 PASTOS PERMANENTES DE 5 O MAS AÑOS-SIN VARIEDAD Secano
- 4272 Verifica que las líneas de declaración de las Solicitudes Únicas no tienen solapes con la capa de Retroactividad Gráfica (ambas de la misma campaña) a nivel de expediente/línea de declaración gráfica de la solicitud.
Ref:1700000007171971 Recinto:11-023-082-00048-00046 Cultivo: - Agregado de la referencia del recinto.:0 Zona de la referencia del recinto.:0 Superficie solapada.:0,03 Id. Incid.:101028653
- 100400 Recinto con cultivo, variedad, régimen de explotación o uso Sigpac no compatible con la operación solicitada (Anexo IV.I Cultivos y variedades elegibles para las Intervenciones. Orden de 28 de marzo de 2023).
Ref:1700000007171976 Recinto:11-023-082-00048-00006 Cultivo:62000 PASTOS PERMANENTES DE 5 O MAS AÑOS-SIN VARIEDAD Secano Uso:EP
- 100411 Recinto no admisible por no estar asociado en SIGGAN a una explotación ganadera (Artículo 10 de la Orden de 28 de marzo de 2023).
Ref:-1125948 Recinto:11-023-082-09010-00002 Cultivo:62000 PASTOS PERMANENTES DE 5 O MAS AÑOS-SIN VARIEDAD Secano
Ref:-107817 Recinto:11-023-083-00004-00039 Cultivo:62000 PASTOS PERMANENTES DE 5 O MAS AÑOS-SIN VARIEDAD Secano
- 100424 Solicita recinto que no está comprometido para la operación.
Ref:1700000007171960 Recinto:11-023-082-00047-00001 Cultivo:62000 PASTOS PERMANENTES DE 5 O MAS AÑOS-SIN VARIEDAD Secano
Ref:1700000007171976 Recinto:11-023-082-00048-00006 Cultivo:62000 PASTOS PERMANENTES DE 5 O MAS AÑOS-SIN VARIEDAD Secano
Ref:4794621 Recinto:11-023-082-00048-00084 Cultivo:62000 PASTOS PERMANENTES DE 5 O MAS AÑOS-SIN VARIEDAD Secano
Ref:-1125948 Recinto:11-023-082-09010-00002 Cultivo:62000 PASTOS PERMANENTES DE 5 O MAS AÑOS-SIN VARIEDAD Secano
Ref:1700000007171950 Recinto:11-023-083-00004-00005 Cultivo:62000 PASTOS PERMANENTES DE 5 O MAS AÑOS-SIN VARIEDAD Secano
Ref:-107817 Recinto:11-023-083-00004-00039 Cultivo:62000 PASTOS PERMANENTES DE 5 O MAS AÑOS-SIN VARIEDAD Secano

Datos considerados para el Cálculo de la Carga Ganadera mínima y máxima del expediente

Explotación	Especie	Inscrito en Sipea y Admisible	Ugm Calculada para CG Mínima	Ugm Calculada para CG Máxima
ES110230000550	BOVINA	SI	74,36	74,36
ES110230001066	BOVINA	SI	19,28	19,28
			93,64	93,64

Superficie determinada para Cálculo Carga Ganadera Mínima: 235,83 ha

Superficie determinada para Cálculo Carga Ganadera Máxima: 235,83 ha

Carga Ganadera Mínima Expediente: 0,40 ugm/ha

Carga Ganadera Máxima Expediente: 0,40 ugm/ha

Recintos Determinados para el Cálculo de Garga Ganadera Mínima

REF.	REFERENCIA SIGPAC	CULTIVO	DESCRIPCIÓN CULTIVO	S/R	SUP. RESUELTA (ha)
-1316031	11-023-082-00048-00004	63000	PASTOS DE MENOS DE 5 AÑOS-SIN VARIEDAD	S	11,66
-1126308	11-023-083-00004-00040	62000	PASTOS PERMANENTES DE 5 O MAS AÑOS-SIN VARIEDAD	S	0,05
-1126306	11-023-083-00004-00038	62000	PASTOS PERMANENTES DE 5 O MAS AÑOS-SIN VARIEDAD	S	0,56
-1125970	11-023-082-00048-00005	62000	PASTOS PERMANENTES DE 5 O MAS AÑOS-SIN VARIEDAD	S	0,22
-1125948	11-023-082-09010-00002	62000	PASTOS PERMANENTES DE 5 O MAS AÑOS-SIN VARIEDAD	S	0,99
-1110523	11-023-045-00002-00015	62000	PASTOS PERMANENTES DE 5 O MAS AÑOS-SIN VARIEDAD	S	0,41

(1) Superficie declarada admisible ajustada con la superficie comprometida.
(2) Factor de penalización valorando el alcance para el tipo de compromiso.Puede verificar la integridad de una copia de este documento mediante la lectura del código QR adjunto o mediante el acceso a la dirección <https://ws050.juntadeandalucia.es/verificarFirma> indicando el código de VERIFICACIÓN

FIRMADO POR

RAQUEL MARIA ESPIN CRESPO

17/12/2024

VERIFICACIÓN

Pk2jm6UYDU9J72AMTZUYRN3GET48NG

PÁG. 1755/9349



**Datos considerados para el Cálculo de la Carga Ganadera mínima y máxima del expediente****Recintos Determinados para el Cálculo de Garga Ganadera Mínima**

REF.	REFERENCIA SIGPAC	CULTIVO	DESCRIPCIÓN CULTIVO	SUP.	
				S/R	RESUELTA (ha)
-1076395	11-023-045-00002-00006	62000	PASTOS PERMANENTES DE 5 O MAS AÑOS-SIN VARIEDAD	S	27,41
-1076393	11-023-045-00002-00009	62000	PASTOS PERMANENTES DE 5 O MAS AÑOS-SIN VARIEDAD	S	2,22
-1076347	11-023-082-00048-00026	62000	PASTOS PERMANENTES DE 5 O MAS AÑOS-SIN VARIEDAD	S	1,76
-758085	11-023-083-00004-00009	63000	PASTOS DE MENOS DE 5 AÑOS-SIN VARIEDAD	S	2,22
-758083	11-023-083-00004-00009	63000	PASTOS DE MENOS DE 5 AÑOS-SIN VARIEDAD	S	3,56
-720538	11-023-082-00048-00088	62000	PASTOS PERMANENTES DE 5 O MAS AÑOS-SIN VARIEDAD	S	4,93
-720537	11-023-082-00048-00087	62000	PASTOS PERMANENTES DE 5 O MAS AÑOS-SIN VARIEDAD	S	0,66
-720536	11-023-082-00048-00086	62000	PASTOS PERMANENTES DE 5 O MAS AÑOS-SIN VARIEDAD	S	0,16
-720535	11-023-082-00048-00075	62000	PASTOS PERMANENTES DE 5 O MAS AÑOS-SIN VARIEDAD	S	0,39
-720534	11-023-082-00048-00074	62000	PASTOS PERMANENTES DE 5 O MAS AÑOS-SIN VARIEDAD	S	0,49
-720533	11-023-082-00048-00073	62000	PASTOS PERMANENTES DE 5 O MAS AÑOS-SIN VARIEDAD	S	0,01
-575279	11-023-082-00048-00091	62000	PASTOS PERMANENTES DE 5 O MAS AÑOS-SIN VARIEDAD	S	1,11
-107817	11-023-083-00004-00039	62000	PASTOS PERMANENTES DE 5 O MAS AÑOS-SIN VARIEDAD	S	0,60
4794615	11-023-082-00048-00066	62000	PASTOS PERMANENTES DE 5 O MAS AÑOS-SIN VARIEDAD	S	0,17
4794616	11-023-082-00048-00068	62000	PASTOS PERMANENTES DE 5 O MAS AÑOS-SIN VARIEDAD	S	0,85
4794617	11-023-082-00048-00071	62000	PASTOS PERMANENTES DE 5 O MAS AÑOS-SIN VARIEDAD	S	0,07
4794618	11-023-082-00048-00078	62000	PASTOS PERMANENTES DE 5 O MAS AÑOS-SIN VARIEDAD	S	0,02
4794619	11-023-082-00048-00081	62000	PASTOS PERMANENTES DE 5 O MAS AÑOS-SIN VARIEDAD	S	0,02
4794620	11-023-082-00048-00082	62000	PASTOS PERMANENTES DE 5 O MAS AÑOS-SIN VARIEDAD	S	0,01
4794622	11-023-082-00048-00085	62000	PASTOS PERMANENTES DE 5 O MAS AÑOS-SIN VARIEDAD	S	0,02
4794624	11-023-082-00048-00090	62000	PASTOS PERMANENTES DE 5 O MAS AÑOS-SIN VARIEDAD	S	0,08
4794643	11-023-082-00048-00089	63000	PASTOS DE MENOS DE 5 AÑOS-SIN VARIEDAD	S	0,06
4795996	11-023-045-00003-00006	63000	PASTOS DE MENOS DE 5 AÑOS-SIN VARIEDAD	S	33,89
5307513	11-023-082-00094-00001	63000	PASTOS DE MENOS DE 5 AÑOS-SIN VARIEDAD	S	4,60
5307517	11-023-082-00048-00003	63000	PASTOS DE MENOS DE 5 AÑOS-SIN VARIEDAD	S	8,38
1700000007171957	11-023-082-00048-00055	62000	PASTOS PERMANENTES DE 5 O MAS AÑOS-SIN VARIEDAD	S	0,20
1700000007171958	11-023-082-00048-00058	62000	PASTOS PERMANENTES DE 5 O MAS AÑOS-SIN VARIEDAD	S	0,32
1700000007171959	11-023-045-00002-00005	62000	PASTOS PERMANENTES DE 5 O MAS AÑOS-SIN VARIEDAD	S	3,24
1700000007171961	11-023-082-00048-00031	62000	PASTOS PERMANENTES DE 5 O MAS AÑOS-SIN VARIEDAD	S	2,43
1700000007171962	11-023-082-00048-00056	63000	PASTOS DE MENOS DE 5 AÑOS-SIN VARIEDAD	S	0,77
1700000007171963	11-023-082-00048-00038	62000	PASTOS PERMANENTES DE 5 O MAS AÑOS-SIN VARIEDAD	S	0,32
1700000007171964	11-023-082-00048-00049	62000	PASTOS PERMANENTES DE 5 O MAS AÑOS-SIN VARIEDAD	S	0,29
1700000007171965	11-023-082-00048-00050	62000	PASTOS PERMANENTES DE 5 O MAS AÑOS-SIN VARIEDAD	S	2,00
1700000007171966	11-023-082-00048-00025	62000	PASTOS PERMANENTES DE 5 O MAS AÑOS-SIN VARIEDAD	S	0,11
1700000007171968	11-023-083-00004-00006	62000	PASTOS PERMANENTES DE 5 O MAS AÑOS-SIN VARIEDAD	S	0,54
1700000007171969	11-023-082-00048-00011	62000	PASTOS PERMANENTES DE 5 O MAS AÑOS-SIN VARIEDAD	S	79,88
1700000007171971	11-023-082-00048-00046	62000	PASTOS PERMANENTES DE 5 O MAS AÑOS-SIN VARIEDAD	S	0,55
1700000007171972	11-023-082-00048-00054	62000	PASTOS PERMANENTES DE 5 O MAS AÑOS-SIN VARIEDAD	S	0,12

(1) Superficie declarada admisible ajustada con la superficie comprometida.
(2) Factor de penalización valorando el alcance para el tipo de compromiso.

Puede verificar la integridad de una copia de este documento mediante la lectura del código QR adjunto o mediante el acceso a la dirección <https://ws050.juntadeandalucia.es/verificarFirma> indicando el código de VERIFICACIÓN

FIRMADO POR	RAQUEL MARIA ESPIN CRESPO	17/12/2024	
VERIFICACIÓN	Pk2jm6UYDU9J72AMTZUYRN3GET48NG	PÁG. 1756/9349	

**Datos considerados para el Cálculo de la Carga Ganadera mínima y máxima del expediente****Recintos Determinados para el Cálculo de Garga Ganadera Mínima**

REF.	REFERENCIA SIGPAC	CULTIVO	DESCRIPCIÓN CULTIVO	SUP.	
				S/R	RESUELTA (ha)
1700000007171973	11-023-082-00048-00010	62000	PASTOS PERMANENTES DE 5 O MAS AÑOS-SIN VARIEDAD	S	9,88
1700000007171974	11-023-082-00048-00053	62000	PASTOS PERMANENTES DE 5 O MAS AÑOS-SIN VARIEDAD	S	1,31
1700000007171975	11-023-082-00048-00052	62000	PASTOS PERMANENTES DE 5 O MAS AÑOS-SIN VARIEDAD	S	1,16
1700000007171977	11-023-082-00048-00040	62000	PASTOS PERMANENTES DE 5 O MAS AÑOS-SIN VARIEDAD	S	0,57
1700000007171978	11-023-082-00048-00035	62000	PASTOS PERMANENTES DE 5 O MAS AÑOS-SIN VARIEDAD	S	1,02
1700000007171979	11-023-082-00048-00051	62000	PASTOS PERMANENTES DE 5 O MAS AÑOS-SIN VARIEDAD	S	0,54
1700000007171980	11-023-082-00048-00048	62000	PASTOS PERMANENTES DE 5 O MAS AÑOS-SIN VARIEDAD	S	0,08
1700000007171982	11-023-082-00047-00002	62000	PASTOS PERMANENTES DE 5 O MAS AÑOS-SIN VARIEDAD	S	1,11
1700000007171984	11-023-082-00048-00039	62000	PASTOS PERMANENTES DE 5 O MAS AÑOS-SIN VARIEDAD	S	0,42
1700000007171986	11-023-082-00048-00037	62000	PASTOS PERMANENTES DE 5 O MAS AÑOS-SIN VARIEDAD	S	0,35
1700000007171987	11-023-082-00048-00034	62000	PASTOS PERMANENTES DE 5 O MAS AÑOS-SIN VARIEDAD	S	1,22
1700000007171988	11-023-082-00048-00036	62000	PASTOS PERMANENTES DE 5 O MAS AÑOS-SIN VARIEDAD	S	0,63
1700000007171989	11-023-082-00048-00041	62000	PASTOS PERMANENTES DE 5 O MAS AÑOS-SIN VARIEDAD	S	1,20
1700000007171990	11-023-082-00048-00060	62000	PASTOS PERMANENTES DE 5 O MAS AÑOS-SIN VARIEDAD	S	0,09
1700000007171995	11-023-082-00048-00045	62000	PASTOS PERMANENTES DE 5 O MAS AÑOS-SIN VARIEDAD	S	0,05
1700000007171996	11-023-082-00048-00042	62000	PASTOS PERMANENTES DE 5 O MAS AÑOS-SIN VARIEDAD	S	0,17
1700000007172002	11-023-082-00048-00002	62000	PASTOS PERMANENTES DE 5 O MAS AÑOS-SIN VARIEDAD	S	5,24
1700000007172005	11-023-083-00004-00028	63000	PASTOS DE MENOS DE 5 AÑOS-SIN VARIEDAD	S	4,30
1700000007172006	11-023-082-00048-00043	62000	PASTOS PERMANENTES DE 5 O MAS AÑOS-SIN VARIEDAD	S	1,42
1700000007172008	11-023-082-00048-00001	62000	PASTOS PERMANENTES DE 5 O MAS AÑOS-SIN VARIEDAD	S	5,83
1700000007172012	11-023-083-00004-00008	62000	PASTOS PERMANENTES DE 5 O MAS AÑOS-SIN VARIEDAD	S	0,89

Recintos Determinados para el Cálculo de Garga Ganadera Máxima

REF.	REFERENCIA SIGPAC	CULTIVO	DESCRIPCIÓN CULTIVO	SUP.	
				S/R	RESUELTA (ha)
-1316031	11-023-082-00048-00004	63000	PASTOS DE MENOS DE 5 AÑOS-SIN VARIEDAD	S	11,66
-1126308	11-023-083-00004-00040	62000	PASTOS PERMANENTES DE 5 O MAS AÑOS-SIN VARIEDAD	S	0,05
-1126306	11-023-083-00004-00038	62000	PASTOS PERMANENTES DE 5 O MAS AÑOS-SIN VARIEDAD	S	0,56
-1125970	11-023-082-00048-00005	62000	PASTOS PERMANENTES DE 5 O MAS AÑOS-SIN VARIEDAD	S	0,22
-1125948	11-023-082-09010-00002	62000	PASTOS PERMANENTES DE 5 O MAS AÑOS-SIN VARIEDAD	S	0,99
-1110523	11-023-045-00002-00015	62000	PASTOS PERMANENTES DE 5 O MAS AÑOS-SIN VARIEDAD	S	0,41
-1076395	11-023-045-00002-00006	62000	PASTOS PERMANENTES DE 5 O MAS AÑOS-SIN VARIEDAD	S	27,41
-1076393	11-023-045-00002-00009	62000	PASTOS PERMANENTES DE 5 O MAS AÑOS-SIN VARIEDAD	S	2,22
-1076347	11-023-082-00048-00026	62000	PASTOS PERMANENTES DE 5 O MAS AÑOS-SIN VARIEDAD	S	1,76
-758085	11-023-083-00004-00009	63000	PASTOS DE MENOS DE 5 AÑOS-SIN VARIEDAD	S	2,22
-758083	11-023-083-00004-00009	63000	PASTOS DE MENOS DE 5 AÑOS-SIN VARIEDAD	S	3,56
-720538	11-023-082-00048-00088	62000	PASTOS PERMANENTES DE 5 O MAS AÑOS-SIN VARIEDAD	S	4,93
-720537	11-023-082-00048-00087	62000	PASTOS PERMANENTES DE 5 O MAS AÑOS-SIN VARIEDAD	S	0,66
-720536	11-023-082-00048-00086	62000	PASTOS PERMANENTES DE 5 O MAS AÑOS-SIN VARIEDAD	S	0,16

(1) Superficie declarada admisible ajustada con la superficie comprometida.
(2) Factor de penalización valorando el alcance para el tipo de compromiso.

Puede verificar la integridad de una copia de este documento mediante la lectura del código QR adjunto o mediante el acceso a la dirección <https://ws050.juntadeandalucia.es/verificarFirma> indicando el código de VERIFICACIÓN

FIRMADO POR

RAQUEL MARIA ESPIN CRESPO

17/12/2024

VERIFICACIÓN

Pk2jm6UYDU9J72AMTZUYRN3GET48NG

PÁG. 1757/9349



**Datos considerados para el Cálculo de la Carga Ganadera mínima y máxima del expediente****Recintos Determinados para el Cálculo de Garga Ganadera Máxima**

REF.	REFERENCIA SIGPAC	CULTIVO	DESCRIPCIÓN CULTIVO	SUP.	
				S/R	RESUELTA (ha)
-720535	11-023-082-00048-00075	62000	PASTOS PERMANENTES DE 5 O MAS AÑOS-SIN VARIEDAD	S	0,39
-720534	11-023-082-00048-00074	62000	PASTOS PERMANENTES DE 5 O MAS AÑOS-SIN VARIEDAD	S	0,49
-720533	11-023-082-00048-00073	62000	PASTOS PERMANENTES DE 5 O MAS AÑOS-SIN VARIEDAD	S	0,01
-575279	11-023-082-00048-00091	62000	PASTOS PERMANENTES DE 5 O MAS AÑOS-SIN VARIEDAD	S	1,11
-107817	11-023-083-00004-00039	62000	PASTOS PERMANENTES DE 5 O MAS AÑOS-SIN VARIEDAD	S	0,60
4794615	11-023-082-00048-00066	62000	PASTOS PERMANENTES DE 5 O MAS AÑOS-SIN VARIEDAD	S	0,17
4794616	11-023-082-00048-00068	62000	PASTOS PERMANENTES DE 5 O MAS AÑOS-SIN VARIEDAD	S	0,85
4794617	11-023-082-00048-00071	62000	PASTOS PERMANENTES DE 5 O MAS AÑOS-SIN VARIEDAD	S	0,07
4794618	11-023-082-00048-00078	62000	PASTOS PERMANENTES DE 5 O MAS AÑOS-SIN VARIEDAD	S	0,02
4794619	11-023-082-00048-00081	62000	PASTOS PERMANENTES DE 5 O MAS AÑOS-SIN VARIEDAD	S	0,02
4794620	11-023-082-00048-00082	62000	PASTOS PERMANENTES DE 5 O MAS AÑOS-SIN VARIEDAD	S	0,01
4794621	11-023-082-00048-00084	62000	PASTOS PERMANENTES DE 5 O MAS AÑOS-SIN VARIEDAD	S	0,00
4794622	11-023-082-00048-00085	62000	PASTOS PERMANENTES DE 5 O MAS AÑOS-SIN VARIEDAD	S	0,02
4794624	11-023-082-00048-00090	62000	PASTOS PERMANENTES DE 5 O MAS AÑOS-SIN VARIEDAD	S	0,08
4794643	11-023-082-00048-00089	63000	PASTOS DE MENOS DE 5 AÑOS-SIN VARIEDAD	S	0,06
4795996	11-023-045-00003-00006	63000	PASTOS DE MENOS DE 5 AÑOS-SIN VARIEDAD	S	33,89
5307513	11-023-082-00094-00001	63000	PASTOS DE MENOS DE 5 AÑOS-SIN VARIEDAD	S	4,60
5307517	11-023-082-00048-00003	63000	PASTOS DE MENOS DE 5 AÑOS-SIN VARIEDAD	S	8,38
1700000007171950	11-023-083-00004-00005	62000	PASTOS PERMANENTES DE 5 O MAS AÑOS-SIN VARIEDAD	S	0,00
1700000007171957	11-023-082-00048-00055	62000	PASTOS PERMANENTES DE 5 O MAS AÑOS-SIN VARIEDAD	S	0,20
1700000007171958	11-023-082-00048-00058	62000	PASTOS PERMANENTES DE 5 O MAS AÑOS-SIN VARIEDAD	S	0,32
1700000007171959	11-023-045-00002-00005	62000	PASTOS PERMANENTES DE 5 O MAS AÑOS-SIN VARIEDAD	S	3,24
1700000007171960	11-023-082-00047-00001	62000	PASTOS PERMANENTES DE 5 O MAS AÑOS-SIN VARIEDAD	S	0,00
1700000007171961	11-023-082-00048-00031	62000	PASTOS PERMANENTES DE 5 O MAS AÑOS-SIN VARIEDAD	S	2,43
1700000007171962	11-023-082-00048-00056	63000	PASTOS DE MENOS DE 5 AÑOS-SIN VARIEDAD	S	0,77
1700000007171963	11-023-082-00048-00038	62000	PASTOS PERMANENTES DE 5 O MAS AÑOS-SIN VARIEDAD	S	0,32
1700000007171964	11-023-082-00048-00049	62000	PASTOS PERMANENTES DE 5 O MAS AÑOS-SIN VARIEDAD	S	0,29
1700000007171965	11-023-082-00048-00050	62000	PASTOS PERMANENTES DE 5 O MAS AÑOS-SIN VARIEDAD	S	2,00
1700000007171966	11-023-082-00048-00025	62000	PASTOS PERMANENTES DE 5 O MAS AÑOS-SIN VARIEDAD	S	0,11
1700000007171968	11-023-083-00004-00006	62000	PASTOS PERMANENTES DE 5 O MAS AÑOS-SIN VARIEDAD	S	0,54
1700000007171969	11-023-082-00048-00011	62000	PASTOS PERMANENTES DE 5 O MAS AÑOS-SIN VARIEDAD	S	79,88
1700000007171971	11-023-082-00048-00046	62000	PASTOS PERMANENTES DE 5 O MAS AÑOS-SIN VARIEDAD	S	0,55
1700000007171972	11-023-082-00048-00054	62000	PASTOS PERMANENTES DE 5 O MAS AÑOS-SIN VARIEDAD	S	0,12
1700000007171973	11-023-082-00048-00010	62000	PASTOS PERMANENTES DE 5 O MAS AÑOS-SIN VARIEDAD	S	9,88
1700000007171974	11-023-082-00048-00053	62000	PASTOS PERMANENTES DE 5 O MAS AÑOS-SIN VARIEDAD	S	1,31
1700000007171975	11-023-082-00048-00052	62000	PASTOS PERMANENTES DE 5 O MAS AÑOS-SIN VARIEDAD	S	1,16
1700000007171976	11-023-082-00048-00006	62000	PASTOS PERMANENTES DE 5 O MAS AÑOS-SIN VARIEDAD	S	0,00

(1) Superficie declarada admisible ajustada con la superficie comprometida.
(2) Factor de penalización valorando el alcance para el tipo de compromiso.

Puede verificar la integridad de una copia de este documento mediante la lectura del código QR adjunto o mediante el acceso a la dirección <https://ws050.juntadeandalucia.es/verificarFirma> indicando el código de VERIFICACIÓN

FIRMADO POR

RAQUEL MARIA ESPIN CRESPO

17/12/2024

VERIFICACIÓN

Pk2jm6UYDU9J72AMTZUYRN3GET48NG

PÁG. 1758/9349



**Datos considerados para el Cálculo de la Carga Ganadera mínima y máxima del expediente****Recintos Determinados para el Cálculo de Garga Ganadera Máxima**

REF.	REFERENCIA SIGPAC	CULTIVO	DESCRIPCIÓN CULTIVO	SUP.	
				S/R	RESUELTA (ha)
1700000007171977	11-023-082-00048-00040	62000	PASTOS PERMANENTES DE 5 O MAS AÑOS-SIN VARIEDAD	S	0,57
1700000007171978	11-023-082-00048-00035	62000	PASTOS PERMANENTES DE 5 O MAS AÑOS-SIN VARIEDAD	S	1,02
1700000007171979	11-023-082-00048-00051	62000	PASTOS PERMANENTES DE 5 O MAS AÑOS-SIN VARIEDAD	S	0,54
1700000007171980	11-023-082-00048-00048	62000	PASTOS PERMANENTES DE 5 O MAS AÑOS-SIN VARIEDAD	S	0,08
1700000007171982	11-023-082-00047-00002	62000	PASTOS PERMANENTES DE 5 O MAS AÑOS-SIN VARIEDAD	S	1,11
1700000007171984	11-023-082-00048-00039	62000	PASTOS PERMANENTES DE 5 O MAS AÑOS-SIN VARIEDAD	S	0,42
1700000007171986	11-023-082-00048-00037	62000	PASTOS PERMANENTES DE 5 O MAS AÑOS-SIN VARIEDAD	S	0,35
1700000007171987	11-023-082-00048-00034	62000	PASTOS PERMANENTES DE 5 O MAS AÑOS-SIN VARIEDAD	S	1,22
1700000007171988	11-023-082-00048-00036	62000	PASTOS PERMANENTES DE 5 O MAS AÑOS-SIN VARIEDAD	S	0,63
1700000007171989	11-023-082-00048-00041	62000	PASTOS PERMANENTES DE 5 O MAS AÑOS-SIN VARIEDAD	S	1,20
1700000007171990	11-023-082-00048-00060	62000	PASTOS PERMANENTES DE 5 O MAS AÑOS-SIN VARIEDAD	S	0,09
1700000007171995	11-023-082-00048-00045	62000	PASTOS PERMANENTES DE 5 O MAS AÑOS-SIN VARIEDAD	S	0,05
1700000007171996	11-023-082-00048-00042	62000	PASTOS PERMANENTES DE 5 O MAS AÑOS-SIN VARIEDAD	S	0,17
1700000007172002	11-023-082-00048-00002	62000	PASTOS PERMANENTES DE 5 O MAS AÑOS-SIN VARIEDAD	S	5,24
1700000007172005	11-023-083-00004-00028	63000	PASTOS DE MENOS DE 5 AÑOS-SIN VARIEDAD	S	4,30
1700000007172006	11-023-082-00048-00043	62000	PASTOS PERMANENTES DE 5 O MAS AÑOS-SIN VARIEDAD	S	1,42
1700000007172008	11-023-082-00048-00001	62000	PASTOS PERMANENTES DE 5 O MAS AÑOS-SIN VARIEDAD	S	5,83
1700000007172012	11-023-083-00004-00008	62000	PASTOS PERMANENTES DE 5 O MAS AÑOS-SIN VARIEDAD	S	0,89

Incidencias de carga ganadera**INCIDENCIA DESCRIPCIÓN**

- 4272 Verifica que las líneas de declaración de las Solicitudes Únicas no tienen solapes con la capa de Retroactividad Gráfica (ambas de la misma campaña) a nivel de expediente/línea de declaración gráfica de la solicitud.
 Ref:4795996 Recinto:11-023-045-00003-00006 Cultivo: - Agregado de la referencia del recinto.:0 Zona de la referencia del recinto.:0 Superficie solapada.:1,19 Id. Incid.:5085674
 Ref:4795996 Recinto:11-023-045-00003-00006 Cultivo: - Agregado de la referencia del recinto.:0 Zona de la referencia del recinto.:0 Superficie solapada.:0,13 Id. Incid.:5085675
 Ref:1700000007171971 Recinto:11-023-082-00048-00046 Cultivo: - Agregado de la referencia del recinto.:0 Zona de la referencia del recinto.:0 Superficie solapada.:0,03 Id. Incid.:5085676

(1) Superficie declarada admisible ajustada con la superficie comprometida.
 (2) Factor de penalización valorando el alcance para el tipo de compromiso.

Puede verificar la integridad de una copia de este documento mediante la lectura del código QR adjunto o mediante el acceso a la dirección <https://ws050.juntadeandalucia.es/verificarFirma> indicando el código de VERIFICACIÓN

FIRMADO POR	RAQUEL MARIA ESPIN CRESPO	17/12/2024	
VERIFICACIÓN	Pk2jm6UYDU9J72AMTZUYRN3GET48NG	PÁG. 1759/9349	

**APELLIDOS Y NOMBRE / RAZÓN SOCIAL**

Sociedad Agropecuaria San Braulio,S.L.

NIF

****7804*

EXPEDIENTE

1253759

ANUALIDAD DE PAGO

1ª

IMPORTE POR ANUALIDAD

	2023	2024	2025	2026	2027
IMPORTE MÁXIMO SUBVENCIONABLE	23.209,01 €	23.209,01 €	19.340,40 €	19.340,40 €	19.340,40 €
IMPORTE MEDIO DE TRANSFERENCIA (€/ha)	124,99 €	124,99 €	104,15 €	104,15 €	104,15 €

RESUMEN DE UNIDADES

Cód	GRUPO DE PAGO	Sup. Dec. Admisible (ha)	Sup. Comprometida (ha)	Sup. ajustada compromiso (1) (ha)	% sobredec.	Sup. Resuelta (ha)	Importe Declarado	Importe Topado	Importe Resuelto	Importe tras sobredec.
416	HERBÁCEOS	88,42		88,42	0,00	88,42	16.040,27	16.040,27	16.040,27	16.040,27
418	PASTOS ASOCIADOS A GANADERÍA ECOLÓGICA	83,59		83,59	0,00	83,59	7.901,19	7.168,74	7.168,74	7.168,74
424	HERBÁCEOS NO ELEGIBLES	13,68		13,68	0,00	13,68	0,00	0,00	0,00	0,00
TOTAL		185,69	185,69	185,69		185,69	23.941,46	23.209,01	23.209,01	23.209,01

APLICACIÓN DE REDUCCIONES Y PENALIZACIONES

GRUPO DE PAGO	Importe Calculado	Importe prereduc.	Criterios de subvencionabilidad y compromiso (1)	Presentación tardía	Omisión declaración	Condicionabilidad	IMPORTE (Euros) RESUELTO
HERBÁCEOS	16.040,27	16.040,27	0,00	0,00	0,00	0,00	16.040,27
HERBÁCEOS NO ELEGIBLES	0,00	0,00	0,00	0,00	0,00	0,00	0,00
PASTOS ASOCIADOS A GANADERÍA	7.168,74	7.168,74	0,00	0,00	0,00	0,00	7.168,74
TOTAL	23.209,01	23.209,01					23.209,01

RESUMEN DE PAGOS

	RESUELTO	FEADER	MAPA	CAPADR
HERBÁCEOS - Pago realizado	16.040,27 €	13.634,23 €	1.573,55 €	832,49 €
PASTOS ASOCIADOS A GANADERÍA ECOLÓGICA - Pago realizado	7.168,74 €	6.093,43 €	703,25 €	372,06 €
TOTAL	23.209,01 €	19.727,66 €	2.276,80 €	1.204,55 €

(1) Superficie declarada admisible ajustada con la superficie comprometida.
(2) Factor de penalización valorando el alcance para el tipo de compromiso.Puede verificar la integridad de una copia de este documento mediante la lectura del código QR adjunto o mediante el acceso a la dirección <https://ws050.juntadeandalucia.es/verificarFirma> indicando el código de VERIFICACIÓN

FIRMADO POR

RAQUEL MARIA ESPIN CRESPO

17/12/2024

VERIFICACIÓN

Pk2jm6UYDU9J72AMTZUYRN3GET48NG

PÁG. 1760/9349



**RECINTOS RESUELTOS**

REF.	REFERENCIA SIGPAC	CULTIVO	DESCRIPCIÓN CULTIVO	S/R	G.PAGO	PEND. MEDIA (%)	SUP. DEC. ADMISIBLE (ha)	SUP. COMPROM. (ha)	SUP. AJUSTADA COMPR.(1) (ha)	SUP. CONV. SIGPAC (ha)	SUP. CERTIF. (ha)	SUP. CAMPO (ha)	SUP. CAMPO DETER. CULT. DECLARADO (ha)	SUP. DEC. REDUCIDA (ha)	SUP. RESUELTA (ha)
-1232909	11-044-023-00039-005	5000	CEBADA-SIN VARIEDAD	S	416	15,80	7,29	7,29	7,29		7,29			7,29	7,29
-1079429	11-044-023-00039-006	5000	CEBADA-SIN VARIEDAD	S	416	17,20	0,52	0,52	0,52		0,52			0,52	0,52
-1079421	11-044-023-00039-006	5000	CEBADA-SIN VARIEDAD	S	416	17,20	5,15	5,15	5,15		5,15			5,15	5,15
-915344	11-044-023-00034-044	8000	AVENA-SIN VARIEDAD	S	416	15,30	3,25	3,25	3,25		3,25			3,25	3,25
-915342	11-044-023-00038-002	8000	AVENA-SIN VARIEDAD	S	416	17,90	11,63	11,63	11,63		11,63			11,63	11,63
-875162	11-044-023-00039-018	5000	CEBADA-SIN VARIEDAD	S	416	16,50	0,22	0,22	0,22		0,22			0,22	0,22
-875157	11-044-023-00039-012	5000	CEBADA-SIN VARIEDAD	S	416	18,80	3,52	3,52	3,52		3,52			3,52	3,52
-875156	11-044-023-00039-011	5000	CEBADA-SIN VARIEDAD	S	416	12,60	0,55	0,55	0,55		0,55			0,55	0,55
-875155	11-044-023-00039-010	5000	CEBADA-SIN VARIEDAD	S	416	19,90	0,46	0,46	0,46		0,46			0,46	0,46
-804853	11-044-023-00039-006	5000	CEBADA-SIN VARIEDAD	S	416	17,20	14,61	14,61	14,61		14,61			14,61	14,61
5088385	11-044-023-00034-002	7000	SORGO-SIN VARIEDAD	S	416	21,50	25,38	25,38	25,38		25,38			25,38	25,38
5088397	11-044-023-00034-019	244000	MEZCLA VEZA-CEBADA-SIN VARIEDAD	S	416	18,60	9,76	9,76	9,76		9,76			9,76	9,76
5088400	11-044-023-00034-024	8000	AVENA-SIN VARIEDAD	S	416	10,60	3,72	3,72	3,72		3,72			3,72	3,72
5088413	11-044-023-00034-039	244000	MEZCLA VEZA-CEBADA-SIN VARIEDAD	S	416	18,30	2,11	2,11	2,11		2,11			2,11	2,11
5088415	11-044-023-00034-041	244000	MEZCLA VEZA-CEBADA-SIN VARIEDAD	S	416	12,50	0,25	0,25	0,25		0,25			0,25	0,25
-875154	11-044-023-00039-009	62000	PASTOS PERMANENTES DE 5 O MAS AÑOS-SIN VARIEDAD	S	418	19,50	0,09	0,09	0,09		0,09			0,09	0,09
5088386	11-044-023-00034-003	62000	PASTOS PERMANENTES DE 5 O MAS AÑOS-SIN VARIEDAD	S	418	30,20	0,64	0,64	0,64		2,57			0,64	0,64
5088387	11-044-023-00034-004	62000	PASTOS PERMANENTES DE 5 O MAS AÑOS-SIN VARIEDAD	S	418	30,80	0,41	0,41	0,41		0,74			0,41	0,41
5088388	11-044-023-00034-005	62000	PASTOS PERMANENTES DE 5 O MAS AÑOS-SIN VARIEDAD	S	418	27,70	0,65	0,65	0,65		1,45			0,65	0,65
5088394	11-044-023-00034-012	62000	PASTOS PERMANENTES DE 5 O MAS AÑOS-SIN VARIEDAD	S	418	29,10	0,14	0,14	0,14		0,21			0,14	0,14
5088395	11-044-023-00034-015	62000	PASTOS PERMANENTES DE 5 O MAS AÑOS-SIN VARIEDAD	S	418	29,20	28,04	28,04	28,04		112,16			28,04	28,04
5088396	11-044-023-00034-018	62000	PASTOS PERMANENTES DE 5 O MAS AÑOS-SIN VARIEDAD	S	418	15,30	0,10	0,10	0,10		0,28			0,10	0,10
5088398	11-044-023-00034-022	62000	PASTOS PERMANENTES DE 5 O MAS AÑOS-SIN VARIEDAD	S	418	36,10	0,47	0,47	0,47		0,63			0,47	0,47
5088399	11-044-023-00034-023	62000	PASTOS PERMANENTES DE 5 O MAS AÑOS-SIN VARIEDAD	S	418	19,40	6,54	6,54	6,54		8,72			6,54	6,54
5088401	11-044-023-00034-025	62000	PASTOS PERMANENTES DE 5 O MAS AÑOS-SIN VARIEDAD	S	418	14,20	0,02	0,02	0,02		0,06			0,02	0,02
5088402	11-044-023-00034-026	62000	PASTOS PERMANENTES DE 5 O MAS AÑOS-SIN VARIEDAD	S	418	13,10	0,18	0,18	0,18		0,21			0,18	0,18
5088403	11-044-023-00034-028	62000	PASTOS PERMANENTES DE 5 O MAS AÑOS-SIN VARIEDAD	S	418	26,80	15,38	15,38	15,38		43,93			15,38	15,38
5088404	11-044-023-00034-029	62000	PASTOS PERMANENTES DE 5 O MAS AÑOS-SIN VARIEDAD	S	418	23,60	5,30	5,30	5,30		11,77			5,30	5,30
5088405	11-044-023-00034-030	62000	PASTOS PERMANENTES DE 5 O MAS AÑOS-SIN VARIEDAD	S	418	19,30	10,21	10,21	10,21		10,21			10,21	10,21
5088406	11-044-023-00034-031	62000	PASTOS PERMANENTES DE 5 O MAS AÑOS-SIN VARIEDAD	S	418	29,30	5,43	5,43	5,43		12,07			5,43	5,43
5088410	11-044-023-00034-036	62000	PASTOS PERMANENTES DE 5 O MAS AÑOS-SIN VARIEDAD	S	418	10,60	0,65	0,65	0,65		0,86			0,65	0,65
5088411	11-044-023-00034-037	62000	PASTOS PERMANENTES DE 5 O MAS AÑOS-SIN VARIEDAD	S	418	9,50	0,53	0,53	0,53		0,53			0,53	0,53
5088417	11-044-023-00038-001	62000	PASTOS PERMANENTES DE 5 O MAS AÑOS-SIN VARIEDAD	S	418	27,10	1,46	1,46	1,46		5,84			1,46	1,46
5088420	11-044-023-00038-007	62000	PASTOS PERMANENTES DE 5 O MAS AÑOS-SIN VARIEDAD	S	418	16,30	0,21	0,21	0,21		0,25			0,21	0,21
5088429	11-044-023-00039-008	62000	PASTOS PERMANENTES DE 5 O MAS AÑOS-SIN VARIEDAD	S	418	23,50	2,09	2,09	2,09		3,22			2,09	2,09
5088430	11-020-058-00028-001	62000	PASTOS PERMANENTES DE 5 O MAS AÑOS-SIN VARIEDAD	S	418	21,10	0,07	0,07	0,07		0,13			0,07	0,07
5088431	11-020-058-00028-002	62000	PASTOS PERMANENTES DE 5 O MAS AÑOS-SIN VARIEDAD	S	418	32,50	4,98	4,98	4,98		9,05			4,98	4,98
-1497916	11-044-023-00034-041	20000	BARBECHO TRADICIONAL-SIN VARIEDAD	S	424	12,50	0,24	0,24	0,24		0,24			0,24	0,24
-1497897	11-044-023-00034-019	20000	BARBECHO TRADICIONAL-SIN VARIEDAD	S	424	18,60	1,48	1,48	1,48		1,48			1,48	1,48
-1497896	11-044-023-00034-019	20000	BARBECHO TRADICIONAL-SIN VARIEDAD	S	424	18,60	10,39	10,39	10,39		10,39			10,39	10,39
-1497895	11-044-023-00034-019	20000	BARBECHO TRADICIONAL-SIN VARIEDAD	S	424	18,60	1,05	1,05	1,05		1,05			1,05	1,05
5088392	11-044-023-00034-009	20000	BARBECHO TRADICIONAL-SIN VARIEDAD	S	424	13,20	0,19	0,19	0,19		0,19			0,19	0,19
5088414	11-044-023-00034-040	20000	BARBECHO TRADICIONAL-SIN VARIEDAD	S	424	17,60	0,18	0,18	0,18		0,18			0,18	0,18
5088421	11-044-023-00038-009	20000	BARBECHO TRADICIONAL-SIN VARIEDAD	S	424	13,40	0,11	0,11	0,11		0,11			0,11	0,11
5088424	11-044-023-00038-014	20000	BARBECHO TRADICIONAL-SIN VARIEDAD	S	424	7,80	0,04	0,04	0,04		0,04			0,04	0,04

INCIDENCIAS**INCIDENCIA DESCRIPCIÓN**

- 100400 Recinto con cultivo, variedad, régimen de explotación o uso Sigpac no compatible con la operación solicitada (Anexo IV.I Cultivos y variedades elegibles para las Intervenciones. Orden de 28 de marzo de 2023).
Ref:-1497941 Recinto:11-044-023-00039-00013 Cultivo:5000 CEBADA-SIN VARIEDAD Secano Uso:IM
- 100411 Recinto no admisible por no estar asociado en SIGGAN a una explotación ganadera (Artículo 10 de la Orden de 28 de marzo de 2023).
Ref:5088432 Recinto:11-020-058-00028-00003 Cultivo:62000 PASTOS PERMANENTES DE 5 O MAS AÑOS-SIN VARIEDAD Secano
- 100421 Recinto declarado por error para una operación de la 6503, que se ha corregido de oficio marcando la operación correcta, de acuerdo con la fecha de inscripción del recinto en la producción ecológica.
Ref:5088430 Recinto:11-020-058-00028-00001 Cultivo:62000 PASTOS PERMANENTES DE 5 O MAS AÑOS-SIN VARIEDAD Secano
Ref:5088431 Recinto:11-020-058-00028-00002 Cultivo:62000 PASTOS PERMANENTES DE 5 O MAS AÑOS-SIN VARIEDAD Secano
Ref:5088432 Recinto:11-020-058-00028-00003 Cultivo:62000 PASTOS PERMANENTES DE 5 O MAS AÑOS-SIN VARIEDAD Secano
Ref:5088385 Recinto:11-044-023-00034-00002 Cultivo:7000 SORGO-SIN VARIEDAD Secano
Ref:5088386 Recinto:11-044-023-00034-00003 Cultivo:62000 PASTOS PERMANENTES DE 5 O MAS AÑOS-SIN VARIEDAD Secano

(1) Superficie declarada admisible ajustada con la superficie comprometida.
(2) Factor de penalización valorando el alcance para el tipo de compromiso.

Puede verificar la integridad de una copia de este documento mediante la lectura del código QR adjunto o mediante el acceso a la dirección <https://ws050.juntadeandalucia.es/verificarFirma> indicando el código de VERIFICACIÓN

FIRMADO POR

RAQUEL MARIA ESPIN CRESPO

17/12/2024

VERIFICACIÓN

Pk2jm6UYDU9J72AMTZUYRN3GET48NG

PÁG. 1761/9349



**INCIDENCIAS****INCIDENCIA DESCRIPCIÓN**

Ref:5088387	Recinto:11-044-023-00034-00004	Cultivo:62000	PASTOS PERMANENTES DE 5 O MAS AÑOS-SIN VARIEDAD	Secano
Ref:5088388	Recinto:11-044-023-00034-00005	Cultivo:62000	PASTOS PERMANENTES DE 5 O MAS AÑOS-SIN VARIEDAD	Secano
Ref:5088389	Recinto:11-044-023-00034-00006	Cultivo:62000	PASTOS PERMANENTES DE 5 O MAS AÑOS-SIN VARIEDAD	Secano
Ref:5088390	Recinto:11-044-023-00034-00007	Cultivo:62000	PASTOS PERMANENTES DE 5 O MAS AÑOS-SIN VARIEDAD	Secano
Ref:5088391	Recinto:11-044-023-00034-00008	Cultivo:62000	PASTOS PERMANENTES DE 5 O MAS AÑOS-SIN VARIEDAD	Secano
Ref:5088392	Recinto:11-044-023-00034-00009	Cultivo:20000	BARBECHO TRADICIONAL-SIN VARIEDAD	Secano
Ref:5088393	Recinto:11-044-023-00034-00010	Cultivo:62000	PASTOS PERMANENTES DE 5 O MAS AÑOS-SIN VARIEDAD	Secano
Ref:5088394	Recinto:11-044-023-00034-00012	Cultivo:62000	PASTOS PERMANENTES DE 5 O MAS AÑOS-SIN VARIEDAD	Secano
Ref:5088395	Recinto:11-044-023-00034-00015	Cultivo:62000	PASTOS PERMANENTES DE 5 O MAS AÑOS-SIN VARIEDAD	Secano
Ref:5088396	Recinto:11-044-023-00034-00018	Cultivo:62000	PASTOS PERMANENTES DE 5 O MAS AÑOS-SIN VARIEDAD	Secano
Ref:1497895	Recinto:11-044-023-00034-00019	Cultivo:20000	BARBECHO TRADICIONAL-SIN VARIEDAD	Secano
Ref:1497896	Recinto:11-044-023-00034-00019	Cultivo:20000	BARBECHO TRADICIONAL-SIN VARIEDAD	Secano
Ref:1497897	Recinto:11-044-023-00034-00019	Cultivo:20000	BARBECHO TRADICIONAL-SIN VARIEDAD	Secano
Ref:5088397	Recinto:11-044-023-00034-00019	Cultivo:244000	MEZCLA VEZA-CEBADA-SIN VARIEDAD	Secano
Ref:5088398	Recinto:11-044-023-00034-00022	Cultivo:62000	PASTOS PERMANENTES DE 5 O MAS AÑOS-SIN VARIEDAD	Secano
Ref:5088399	Recinto:11-044-023-00034-00023	Cultivo:62000	PASTOS PERMANENTES DE 5 O MAS AÑOS-SIN VARIEDAD	Secano
Ref:5088400	Recinto:11-044-023-00034-00024	Cultivo:8000	AVENA-SIN VARIEDAD	Secano
Ref:5088401	Recinto:11-044-023-00034-00025	Cultivo:62000	PASTOS PERMANENTES DE 5 O MAS AÑOS-SIN VARIEDAD	Secano
Ref:5088402	Recinto:11-044-023-00034-00026	Cultivo:62000	PASTOS PERMANENTES DE 5 O MAS AÑOS-SIN VARIEDAD	Secano
Ref:5088403	Recinto:11-044-023-00034-00028	Cultivo:62000	PASTOS PERMANENTES DE 5 O MAS AÑOS-SIN VARIEDAD	Secano
Ref:5088404	Recinto:11-044-023-00034-00029	Cultivo:62000	PASTOS PERMANENTES DE 5 O MAS AÑOS-SIN VARIEDAD	Secano
Ref:5088405	Recinto:11-044-023-00034-00030	Cultivo:62000	PASTOS PERMANENTES DE 5 O MAS AÑOS-SIN VARIEDAD	Secano
Ref:5088406	Recinto:11-044-023-00034-00031	Cultivo:62000	PASTOS PERMANENTES DE 5 O MAS AÑOS-SIN VARIEDAD	Secano
Ref:5088410	Recinto:11-044-023-00034-00036	Cultivo:62000	PASTOS PERMANENTES DE 5 O MAS AÑOS-SIN VARIEDAD	Secano
Ref:5088411	Recinto:11-044-023-00034-00037	Cultivo:62000	PASTOS PERMANENTES DE 5 O MAS AÑOS-SIN VARIEDAD	Secano
Ref:5088412	Recinto:11-044-023-00034-00038	Cultivo:62000	PASTOS PERMANENTES DE 5 O MAS AÑOS-SIN VARIEDAD	Secano
Ref:5088413	Recinto:11-044-023-00034-00039	Cultivo:244000	MEZCLA VEZA-CEBADA-SIN VARIEDAD	Secano
Ref:5088414	Recinto:11-044-023-00034-00040	Cultivo:20000	BARBECHO TRADICIONAL-SIN VARIEDAD	Secano
Ref:1497916	Recinto:11-044-023-00034-00041	Cultivo:20000	BARBECHO TRADICIONAL-SIN VARIEDAD	Secano
Ref:5088415	Recinto:11-044-023-00034-00041	Cultivo:244000	MEZCLA VEZA-CEBADA-SIN VARIEDAD	Secano
Ref:915344	Recinto:11-044-023-00034-00044	Cultivo:8000	AVENA-SIN VARIEDAD	Secano
Ref:5088417	Recinto:11-044-023-00038-00001	Cultivo:62000	PASTOS PERMANENTES DE 5 O MAS AÑOS-SIN VARIEDAD	Secano
Ref:915342	Recinto:11-044-023-00038-00002	Cultivo:8000	AVENA-SIN VARIEDAD	Secano
Ref:5088420	Recinto:11-044-023-00038-00007	Cultivo:62000	PASTOS PERMANENTES DE 5 O MAS AÑOS-SIN VARIEDAD	Secano
Ref:5088421	Recinto:11-044-023-00038-00009	Cultivo:20000	BARBECHO TRADICIONAL-SIN VARIEDAD	Secano
Ref:5088422	Recinto:11-044-023-00038-00010	Cultivo:62000	PASTOS PERMANENTES DE 5 O MAS AÑOS-SIN VARIEDAD	Secano
Ref:5088423	Recinto:11-044-023-00038-00012	Cultivo:62000	PASTOS PERMANENTES DE 5 O MAS AÑOS-SIN VARIEDAD	Secano
Ref:5088424	Recinto:11-044-023-00038-00014	Cultivo:20000	BARBECHO TRADICIONAL-SIN VARIEDAD	Secano
Ref:1232909	Recinto:11-044-023-00039-00005	Cultivo:5000	CEBADA-SIN VARIEDAD	Secano
Ref:1079421	Recinto:11-044-023-00039-00006	Cultivo:5000	CEBADA-SIN VARIEDAD	Secano
Ref:1079429	Recinto:11-044-023-00039-00006	Cultivo:5000	CEBADA-SIN VARIEDAD	Secano
Ref:804853	Recinto:11-044-023-00039-00006	Cultivo:5000	CEBADA-SIN VARIEDAD	Secano
Ref:5088429	Recinto:11-044-023-00039-00008	Cultivo:62000	PASTOS PERMANENTES DE 5 O MAS AÑOS-SIN VARIEDAD	Secano
Ref:875154	Recinto:11-044-023-00039-00009	Cultivo:62000	PASTOS PERMANENTES DE 5 O MAS AÑOS-SIN VARIEDAD	Secano
Ref:875155	Recinto:11-044-023-00039-00010	Cultivo:5000	CEBADA-SIN VARIEDAD	Secano
Ref:875156	Recinto:11-044-023-00039-00011	Cultivo:5000	CEBADA-SIN VARIEDAD	Secano
Ref:875157	Recinto:11-044-023-00039-00012	Cultivo:5000	CEBADA-SIN VARIEDAD	Secano
Ref:1497941	Recinto:11-044-023-00039-00013	Cultivo:5000	CEBADA-SIN VARIEDAD	Secano
Ref:875162	Recinto:11-044-023-00039-00018	Cultivo:5000	CEBADA-SIN VARIEDAD	Secano
100424	Solicita recinto que no está comprometido para la operación.			
Ref:5088432	Recinto:11-020-058-00028-00003	Cultivo:62000	PASTOS PERMANENTES DE 5 O MAS AÑOS-SIN VARIEDAD	Secano
Ref:5088389	Recinto:11-044-023-00034-00006	Cultivo:62000	PASTOS PERMANENTES DE 5 O MAS AÑOS-SIN VARIEDAD	Secano
Ref:5088390	Recinto:11-044-023-00034-00007	Cultivo:62000	PASTOS PERMANENTES DE 5 O MAS AÑOS-SIN VARIEDAD	Secano
Ref:5088391	Recinto:11-044-023-00034-00008	Cultivo:62000	PASTOS PERMANENTES DE 5 O MAS AÑOS-SIN VARIEDAD	Secano
Ref:5088393	Recinto:11-044-023-00034-00010	Cultivo:62000	PASTOS PERMANENTES DE 5 O MAS AÑOS-SIN VARIEDAD	Secano
Ref:5088412	Recinto:11-044-023-00034-00038	Cultivo:62000	PASTOS PERMANENTES DE 5 O MAS AÑOS-SIN VARIEDAD	Secano
Ref:5088422	Recinto:11-044-023-00038-00010	Cultivo:62000	PASTOS PERMANENTES DE 5 O MAS AÑOS-SIN VARIEDAD	Secano
Ref:5088423	Recinto:11-044-023-00038-00012	Cultivo:62000	PASTOS PERMANENTES DE 5 O MAS AÑOS-SIN VARIEDAD	Secano

(1) Superficie declarada admisible ajustada con la superficie comprometida.
(2) Factor de penalización valorando el alcance para el tipo de compromiso.Puede verificar la integridad de una copia de este documento mediante la lectura del código QR adjunto o mediante el acceso a la dirección <https://ws050.juntadeandalucia.es/verificarFirma> indicando el código de VERIFICACIÓN

FIRMADO POR

RAQUEL MARIA ESPIN CRESPO

17/12/2024

VERIFICACIÓN

Pk2jm6UYDU9J72AMTZUYRN3GET48NG

PÁG. 1762/9349



**INCIDENCIAS****INCIDENCIA DESCRIPCIÓN**

Ref:-1497941 Recinto:11-044-023-00039-00013 Cultivo:5000 CEBADA-SIN VARIEDAD Secano

Datos considerados para el Cálculo de la Carga Ganadera mínima y máxima del expediente

Explotación	Especie	Inscrito en Sipea y Admisible	Ugm Calculada para CG Mínima	Ugm Calculada para CG Máxima
ES119020002645	BOVINA	SI	22,85	22,85
			22,85	22,85

Superficie determinada para Cálculo Carga Ganadera Mínima: 88,20 ha

Superficie determinada para Cálculo Carga Ganadera Máxima: 88,20 ha

Carga Ganadera Mínima Expediente: 0,26 ugm/ha

Carga Ganadera Máxima Expediente: 0,26 ugm/ha

Los importes del Grupo de Pago de pastos de este expediente han sido ajustados por no llegar a la carga ganadera mínima de 0,3

Recintos Determinados para el Cálculo de Garga Ganadera Mínima

REF.	REFERENCIA SIGPAC	CULTIVO	DESCRIPCIÓN CULTIVO	S/R	SUP. RESUELTA (ha)
-875154	11-044-023-00039-00009	62000	PASTOS PERMANENTES DE 5 O MAS AÑOS-SIN VARIEDAD	S	0,09
5088386	11-044-023-00034-00003	62000	PASTOS PERMANENTES DE 5 O MAS AÑOS-SIN VARIEDAD	S	0,64
5088387	11-044-023-00034-00004	62000	PASTOS PERMANENTES DE 5 O MAS AÑOS-SIN VARIEDAD	S	0,41
5088388	11-044-023-00034-00005	62000	PASTOS PERMANENTES DE 5 O MAS AÑOS-SIN VARIEDAD	S	0,65
5088394	11-044-023-00034-00012	62000	PASTOS PERMANENTES DE 5 O MAS AÑOS-SIN VARIEDAD	S	0,14
5088395	11-044-023-00034-00015	62000	PASTOS PERMANENTES DE 5 O MAS AÑOS-SIN VARIEDAD	S	28,04
5088396	11-044-023-00034-00018	62000	PASTOS PERMANENTES DE 5 O MAS AÑOS-SIN VARIEDAD	S	0,10
5088398	11-044-023-00034-00022	62000	PASTOS PERMANENTES DE 5 O MAS AÑOS-SIN VARIEDAD	S	0,47
5088399	11-044-023-00034-00023	62000	PASTOS PERMANENTES DE 5 O MAS AÑOS-SIN VARIEDAD	S	6,54
5088401	11-044-023-00034-00025	62000	PASTOS PERMANENTES DE 5 O MAS AÑOS-SIN VARIEDAD	S	0,02
5088402	11-044-023-00034-00026	62000	PASTOS PERMANENTES DE 5 O MAS AÑOS-SIN VARIEDAD	S	0,18
5088403	11-044-023-00034-00028	62000	PASTOS PERMANENTES DE 5 O MAS AÑOS-SIN VARIEDAD	S	15,38
5088404	11-044-023-00034-00029	62000	PASTOS PERMANENTES DE 5 O MAS AÑOS-SIN VARIEDAD	S	5,30
5088405	11-044-023-00034-00030	62000	PASTOS PERMANENTES DE 5 O MAS AÑOS-SIN VARIEDAD	S	10,21
5088406	11-044-023-00034-00031	62000	PASTOS PERMANENTES DE 5 O MAS AÑOS-SIN VARIEDAD	S	5,43
5088410	11-044-023-00034-00036	62000	PASTOS PERMANENTES DE 5 O MAS AÑOS-SIN VARIEDAD	S	0,65
5088411	11-044-023-00034-00037	62000	PASTOS PERMANENTES DE 5 O MAS AÑOS-SIN VARIEDAD	S	0,53
5088417	11-044-023-00038-00001	62000	PASTOS PERMANENTES DE 5 O MAS AÑOS-SIN VARIEDAD	S	1,46
5088420	11-044-023-00038-00007	62000	PASTOS PERMANENTES DE 5 O MAS AÑOS-SIN VARIEDAD	S	0,21
5088429	11-044-023-00039-00008	62000	PASTOS PERMANENTES DE 5 O MAS AÑOS-SIN VARIEDAD	S	2,09
5088430	11-020-058-00028-00001	62000	PASTOS PERMANENTES DE 5 O MAS AÑOS-SIN VARIEDAD	S	0,07
5088431	11-020-058-00028-00002	62000	PASTOS PERMANENTES DE 5 O MAS AÑOS-SIN VARIEDAD	S	4,98
5088432	11-020-058-00028-00003	62000	PASTOS PERMANENTES DE 5 O MAS AÑOS-SIN VARIEDAD	S	4,61

Recintos Determinados para el Cálculo de Garga Ganadera Máxima

REF.	REFERENCIA SIGPAC	CULTIVO	DESCRIPCIÓN CULTIVO	S/R	SUP. RESUELTA (ha)
-875154	11-044-023-00039-00009	62000	PASTOS PERMANENTES DE 5 O MAS AÑOS-SIN VARIEDAD	S	0,09

(1) Superficie declarada admisible ajustada con la superficie comprometida.
(2) Factor de penalización valorando el alcance para el tipo de compromiso.Puede verificar la integridad de una copia de este documento mediante la lectura del código QR adjunto o mediante el acceso a la dirección <https://ws050.juntadeandalucia.es/verificarFirma> indicando el código de VERIFICACIÓN

FIRMADO POR

RAQUEL MARIA ESPIN CRESPO

17/12/2024

VERIFICACIÓN

Pk2jm6UYDU9J72AMTZUYRN3GET48NG

PÁG. 1763/9349



**Datos considerados para el Cálculo de la Carga Ganadera mínima y máxima del expediente****Recintos Determinados para el Cálculo de Garga Ganadera Máxima**

REF.	REFERENCIA SIGPAC	CULTIVO	DESCRIPCIÓN CULTIVO	SUP.	
				S/R	RESUELTA (ha)
5088386	11-044-023-00034-00003	62000	PASTOS PERMANENTES DE 5 O MAS AÑOS-SIN VARIEDAD	S	0,64
5088387	11-044-023-00034-00004	62000	PASTOS PERMANENTES DE 5 O MAS AÑOS-SIN VARIEDAD	S	0,41
5088388	11-044-023-00034-00005	62000	PASTOS PERMANENTES DE 5 O MAS AÑOS-SIN VARIEDAD	S	0,65
5088389	11-044-023-00034-00006	62000	PASTOS PERMANENTES DE 5 O MAS AÑOS-SIN VARIEDAD	S	0,00
5088390	11-044-023-00034-00007	62000	PASTOS PERMANENTES DE 5 O MAS AÑOS-SIN VARIEDAD	S	0,00
5088391	11-044-023-00034-00008	62000	PASTOS PERMANENTES DE 5 O MAS AÑOS-SIN VARIEDAD	S	0,00
5088393	11-044-023-00034-00010	62000	PASTOS PERMANENTES DE 5 O MAS AÑOS-SIN VARIEDAD	S	0,00
5088394	11-044-023-00034-00012	62000	PASTOS PERMANENTES DE 5 O MAS AÑOS-SIN VARIEDAD	S	0,14
5088395	11-044-023-00034-00015	62000	PASTOS PERMANENTES DE 5 O MAS AÑOS-SIN VARIEDAD	S	28,04
5088396	11-044-023-00034-00018	62000	PASTOS PERMANENTES DE 5 O MAS AÑOS-SIN VARIEDAD	S	0,10
5088398	11-044-023-00034-00022	62000	PASTOS PERMANENTES DE 5 O MAS AÑOS-SIN VARIEDAD	S	0,47
5088399	11-044-023-00034-00023	62000	PASTOS PERMANENTES DE 5 O MAS AÑOS-SIN VARIEDAD	S	6,54
5088401	11-044-023-00034-00025	62000	PASTOS PERMANENTES DE 5 O MAS AÑOS-SIN VARIEDAD	S	0,02
5088402	11-044-023-00034-00026	62000	PASTOS PERMANENTES DE 5 O MAS AÑOS-SIN VARIEDAD	S	0,18
5088403	11-044-023-00034-00028	62000	PASTOS PERMANENTES DE 5 O MAS AÑOS-SIN VARIEDAD	S	15,38
5088404	11-044-023-00034-00029	62000	PASTOS PERMANENTES DE 5 O MAS AÑOS-SIN VARIEDAD	S	5,30
5088405	11-044-023-00034-00030	62000	PASTOS PERMANENTES DE 5 O MAS AÑOS-SIN VARIEDAD	S	10,21
5088406	11-044-023-00034-00031	62000	PASTOS PERMANENTES DE 5 O MAS AÑOS-SIN VARIEDAD	S	5,43
5088410	11-044-023-00034-00036	62000	PASTOS PERMANENTES DE 5 O MAS AÑOS-SIN VARIEDAD	S	0,65
5088411	11-044-023-00034-00037	62000	PASTOS PERMANENTES DE 5 O MAS AÑOS-SIN VARIEDAD	S	0,53
5088412	11-044-023-00034-00038	62000	PASTOS PERMANENTES DE 5 O MAS AÑOS-SIN VARIEDAD	S	0,00
5088417	11-044-023-00038-00001	62000	PASTOS PERMANENTES DE 5 O MAS AÑOS-SIN VARIEDAD	S	1,46
5088420	11-044-023-00038-00007	62000	PASTOS PERMANENTES DE 5 O MAS AÑOS-SIN VARIEDAD	S	0,21
5088422	11-044-023-00038-00010	62000	PASTOS PERMANENTES DE 5 O MAS AÑOS-SIN VARIEDAD	S	0,00
5088423	11-044-023-00038-00012	62000	PASTOS PERMANENTES DE 5 O MAS AÑOS-SIN VARIEDAD	S	0,00
5088429	11-044-023-00039-00008	62000	PASTOS PERMANENTES DE 5 O MAS AÑOS-SIN VARIEDAD	S	2,09
5088430	11-020-058-00028-00001	62000	PASTOS PERMANENTES DE 5 O MAS AÑOS-SIN VARIEDAD	S	0,07
5088431	11-020-058-00028-00002	62000	PASTOS PERMANENTES DE 5 O MAS AÑOS-SIN VARIEDAD	S	4,98
5088432	11-020-058-00028-00003	62000	PASTOS PERMANENTES DE 5 O MAS AÑOS-SIN VARIEDAD	S	4,61

(1) Superficie declarada admisible ajustada con la superficie comprometida.
(2) Factor de penalización valorando el alcance para el tipo de compromiso.

Puede verificar la integridad de una copia de este documento mediante la lectura del código QR adjunto o mediante el acceso a la dirección <https://ws050.juntadeandalucia.es/verificarFirma> indicando el código de VERIFICACIÓN

FIRMADO POR	RAQUEL MARIA ESPIN CRESPO	17/12/2024	
VERIFICACIÓN	Pk2jm6UYDU9J72AMTZUYRN3GET48NG	PÁG. 1764/9349	

**APELLIDOS Y NOMBRE / RAZÓN SOCIAL**

SOVIAGRO SL

NIF
8461EXPEDIENTE**
1138724**ANUALIDAD DE PAGO**

1ª

IMPORTES POR ANUALIDAD

	2023	2024	2025	2026	2027
IMPORTE MÁXIMO SUBVENCIONABLE	8.910,05 €	8.910,05 €	7.425,05 €	7.425,05 €	7.425,05 €
IMPORTE MEDIO DE TRANSFERENCIA (€/ha)	88,53 €	88,53 €	73,78 €	73,78 €	73,78 €

RESUMEN DE UNIDADES

Cód	GRUPO DE PAGO	Sup. Dec. Admisible (ha)	Sup. Comprometida (ha)	Sup. ajustada compromiso (1) (ha)	% sobredec.	Sup. Resuelta (ha)	Importe Declarado	Importe Topado	Importe Resuelto	Importe tras sobredec.
418	PASTOS ASOCIADOS A GANADERÍA ECOLÓGICA	333,83		100,64	0,00	100,64	8.909,66	8.910,05	8.910,05	8.910,05
TOTAL		333,83	100,64	100,64		100,64	8.909,66	8.910,05	8.910,05	8.910,05

APLICACIÓN DE REDUCCIONES Y PENALIZACIONES

GRUPO DE PAGO	Importe Calculado	Importe prereduc.	Criterios de subvencionabilidad y compromisos	Presentación tardía	Omisión declaración	Condicionalidad	IMPORTE (Euros) RESUELTO
PASTOS ASOCIADOS A GANADERÍA	8.910,05	8.910,05	0,00	0,00	0,00	0,00	8.910,05
TOTAL	8.910,05	8.910,05					8.910,05

RESUMEN DE PAGOS

	IMPORTE (Euros)			
	RESUELTO	FEADER	MAPA	CAPADR
PASTOS ASOCIADOS A GANADERÍA ECOLÓGICA - Pago realizado	8.910,05 €	7.573,54 €	874,08 €	462,43 €

(1) Superficie declarada admisible ajustada con la superficie comprometida.
(2) Factor de penalización valorando el alcance para el tipo de compromiso.Puede verificar la integridad de una copia de este documento mediante la lectura del código QR adjunto o mediante el acceso a la dirección <https://ws050.juntadeandalucia.es/verificarFirma> indicando el código de VERIFICACIÓN

FIRMADO POR

RAQUEL MARIA ESPIN CRESPO

17/12/2024

VERIFICACIÓN

Pk2jm6UYDU9J72AMTZUYRN3GET48NG

PÁG. 1765/9349



**RECINTOS RESUELTOS**

REF.	REFERENCIA SIGPAC	CULTIVO	DESCRIPCIÓN CULTIVO	S/R	G.PAGO	PEND. MEDIA (%)	SUP. DEC. ADMISIBLE (ha)	SUP. COMPROM. (ha)	SUP. AJUSTADA COMPR.(1) (ha)	SUP. CONV. SIGPAC (ha)	SUP. CERTIF. (ha)	SUP. CAMPO (ha)	SUP. CAMPO DETER. CULT. DECLARADO (ha)	SUP. DEC. REDUCIDA (ha)	SUP. RESUELTA (ha)
4149372	11-044-012-00002-010	62000	PASTOS PERMANENTES DE 5 O MAS AÑOS-SIN VARIEDAD	S	418	40,00	13,12	13,12	13,12		15,44			13,12	13,12
5800535	11-005-024-00007-016	62000	PASTOS PERMANENTES DE 5 O MAS AÑOS-SIN VARIEDAD	S	418	22,90	0,25	0,25	0,25		0,55			0,25	0,25
5800536	11-005-024-00007-014	62000	PASTOS PERMANENTES DE 5 O MAS AÑOS-SIN VARIEDAD	S	418	29,20	0,22	0,22	0,22		0,48			0,22	0,22
5800537	11-005-024-00007-006	62000	PASTOS PERMANENTES DE 5 O MAS AÑOS-SIN VARIEDAD	S	418	31,60	0,16	0,16	0,16		0,36			0,16	0,16
5800538	11-005-024-00007-001	62000	PASTOS PERMANENTES DE 5 O MAS AÑOS-SIN VARIEDAD	S	418	20,00	0,09	0,09	0,09		0,12			0,09	0,09
5800539	11-005-024-00007-008	62000	PASTOS PERMANENTES DE 5 O MAS AÑOS-SIN VARIEDAD	S	418	25,70	0,98	0,98	0,98		0,98			0,98	0,98
5800540	11-005-024-00007-007	62000	PASTOS PERMANENTES DE 5 O MAS AÑOS-SIN VARIEDAD	S	418	31,40	0,48	0,48	0,48		1,06			0,48	0,48
5800541	11-005-024-00007-009	62000	PASTOS PERMANENTES DE 5 O MAS AÑOS-SIN VARIEDAD	S	418	20,80	0,15	0,15	0,15		0,43			0,15	0,15
5800543	11-005-024-00007-010	62000	PASTOS PERMANENTES DE 5 O MAS AÑOS-SIN VARIEDAD	S	418	28,90	1,08	1,08	1,08		1,96			1,08	1,08
5800545	11-005-024-00007-012	62000	PASTOS PERMANENTES DE 5 O MAS AÑOS-SIN VARIEDAD	S	418	23,40	0,15	0,15	0,15		0,34			0,15	0,15
5800548	11-005-024-00007-021	62000	PASTOS PERMANENTES DE 5 O MAS AÑOS-SIN VARIEDAD	S	418	24,20	0,40	0,40	0,40		0,47			0,40	0,40
5800550	11-005-024-00008-005	62000	PASTOS PERMANENTES DE 5 O MAS AÑOS-SIN VARIEDAD	S	418	22,60	0,50	0,50	0,50		0,50			0,50	0,50
5800551	11-005-024-00008-004	62000	PASTOS PERMANENTES DE 5 O MAS AÑOS-SIN VARIEDAD	S	418	35,00	19,58	19,58	19,58		30,13			19,58	19,58
5800552	11-005-024-00008-007	62000	PASTOS PERMANENTES DE 5 O MAS AÑOS-SIN VARIEDAD	S	418	23,50	0,28	0,28	0,28		0,28			0,28	0,28
5800553	11-005-024-00008-006	62000	PASTOS PERMANENTES DE 5 O MAS AÑOS-SIN VARIEDAD	S	418	25,20	6,01	6,01	6,01		10,93			6,01	6,01
5800554	11-005-024-00008-011	62000	PASTOS PERMANENTES DE 5 O MAS AÑOS-SIN VARIEDAD	R	418	21,30	0,63	0,63	0,63		0,63			0,63	0,63
5800555	11-005-024-00008-010	62000	PASTOS PERMANENTES DE 5 O MAS AÑOS-SIN VARIEDAD	S	418	18,10	0,65	0,65	0,65		0,77			0,65	0,65
5800559	11-005-024-00007-046	62000	PASTOS PERMANENTES DE 5 O MAS AÑOS-SIN VARIEDAD	S	418	21,20	0,53	0,53	0,53		0,62			0,53	0,53
5800563	11-044-011-00013-002	62000	PASTOS PERMANENTES DE 5 O MAS AÑOS-SIN VARIEDAD	S	418	38,00	1,63	1,63	1,63		2,97			1,63	1,63
5800565	11-044-011-00013-004	62000	PASTOS PERMANENTES DE 5 O MAS AÑOS-SIN VARIEDAD	S	418	40,50	2,15	0,01	0,01		3,91			0,01	0,01
5800566	11-044-011-00013-003	62000	PASTOS PERMANENTES DE 5 O MAS AÑOS-SIN VARIEDAD	S	418	43,00	29,62	0,01	0,01		53,85			0,01	0,01
5800567	11-044-011-00013-005	62000	PASTOS PERMANENTES DE 5 O MAS AÑOS-SIN VARIEDAD	S	418	15,00	0,87	0,01	0,01		0,87			0,01	0,01
5800569	11-044-011-00013-011	62000	PASTOS PERMANENTES DE 5 O MAS AÑOS-SIN VARIEDAD	S	418	23,10	21,69	0,01	0,01		21,69			0,01	0,01
5800570	11-044-011-00013-010	62000	PASTOS PERMANENTES DE 5 O MAS AÑOS-SIN VARIEDAD	S	418	21,60	2,88	0,01	0,01		3,39			0,01	0,01
5800573	11-044-011-00013-021	62000	PASTOS PERMANENTES DE 5 O MAS AÑOS-SIN VARIEDAD	S	418	28,80	0,12	0,01	0,01		0,16			0,01	0,01
5800574	11-044-011-00013-019	62000	PASTOS PERMANENTES DE 5 O MAS AÑOS-SIN VARIEDAD	S	418	23,50	1,66	0,01	0,01		1,66			0,01	0,01
5800575	11-044-011-00013-026	62000	PASTOS PERMANENTES DE 5 O MAS AÑOS-SIN VARIEDAD	S	418	23,80	0,21	0,01	0,01		0,32			0,01	0,01
5800576	11-044-011-00013-022	62000	PASTOS PERMANENTES DE 5 O MAS AÑOS-SIN VARIEDAD	S	418	41,90	0,04	0,01	0,01		0,06			0,01	0,01
5800577	11-044-011-00013-014	62000	PASTOS PERMANENTES DE 5 O MAS AÑOS-SIN VARIEDAD	S	418	22,90	0,21	0,01	0,01		0,32			0,01	0,01
5800578	11-044-011-00013-017	62000	PASTOS PERMANENTES DE 5 O MAS AÑOS-SIN VARIEDAD	S	418	51,50	0,20	0,01	0,01		0,31			0,01	0,01
5800579	11-044-011-00013-015	62000	PASTOS PERMANENTES DE 5 O MAS AÑOS-SIN VARIEDAD	S	418	18,50	0,46	0,01	0,01		0,54			0,01	0,01
5800580	11-044-011-00013-030	62000	PASTOS PERMANENTES DE 5 O MAS AÑOS-SIN VARIEDAD	S	418	27,90	0,11	0,01	0,01		0,11			0,01	0,01
5800581	11-044-011-00013-032	62000	PASTOS PERMANENTES DE 5 O MAS AÑOS-SIN VARIEDAD	S	418	26,80	14,82	0,01	0,01		17,44			0,01	0,01
5800582	11-044-011-00013-036	62000	PASTOS PERMANENTES DE 5 O MAS AÑOS-SIN VARIEDAD	S	418	24,60	0,01	0,01	0,01		0,01			0,01	0,01
5800583	11-044-011-00013-037	62000	PASTOS PERMANENTES DE 5 O MAS AÑOS-SIN VARIEDAD	S	418	23,60	0,06	0,01	0,01		0,06			0,01	0,01
5800584	11-044-011-00013-039	62000	PASTOS PERMANENTES DE 5 O MAS AÑOS-SIN VARIEDAD	S	418	43,60	0,15	0,01	0,01		0,23			0,01	0,01
5800585	11-044-012-00001-004	62000	PASTOS PERMANENTES DE 5 O MAS AÑOS-SIN VARIEDAD	S	418	40,40	2,37	0,01	0,01		9,48			0,01	0,01
5800586	11-044-012-00001-010	62000	PASTOS PERMANENTES DE 5 O MAS AÑOS-SIN VARIEDAD	S	418	44,60	51,24	51,24	51,24		113,87			51,24	51,24
5800587	11-044-012-00001-017	62000	PASTOS PERMANENTES DE 5 O MAS AÑOS-SIN VARIEDAD	S	418	36,70	22,38	0,01	0,01		49,74			0,01	0,01
5800588	11-044-012-00002-003	62000	PASTOS PERMANENTES DE 5 O MAS AÑOS-SIN VARIEDAD	S	418	38,40	133,38	0,01	0,01		0,01			0,01	0,01
5800594	11-005-024-00007-035	62000	PASTOS PERMANENTES DE 5 O MAS AÑOS-SIN VARIEDAD	S	418	28,90	0,03	0,03	0,03		0,06			0,03	0,03
5800595	11-005-024-00007-038	62000	PASTOS PERMANENTES DE 5 O MAS AÑOS-SIN VARIEDAD	S	418	18,80	0,21	0,21	0,21		0,21			0,21	0,21
5800598	11-005-024-00007-044	62000	PASTOS PERMANENTES DE 5 O MAS AÑOS-SIN VARIEDAD	S	418	13,40	0,68	0,68	0,68		0,80			0,68	0,68
5800599	11-005-024-00008-014	62000	PASTOS PERMANENTES DE 5 O MAS AÑOS-SIN VARIEDAD	S	418	28,40	0,06	0,06	0,06		0,07			0,06	0,06
5800600	11-005-024-00008-016	62000	PASTOS PERMANENTES DE 5 O MAS AÑOS-SIN VARIEDAD	S	418	9,20	0,03	0,03	0,03		0,07			0,03	0,03
5800601	11-005-024-00008-017	62000	PASTOS PERMANENTES DE 5 O MAS AÑOS-SIN VARIEDAD	S	418	10,80	0,01	0,01	0,01		0,04			0,01	0,01
170000007235745	11-044-012-00002-008	62000	PASTOS PERMANENTES DE 5 O MAS AÑOS-SIN VARIEDAD	S	418	51,20	1,29	1,29	1,29		1,98			1,29	1,29

INCIDENCIAS**INCIDENCIA DESCRIPCIÓN**

- 218 La superficie total declarada sobre un mismo recinto en el conjunto de los expedientes, no puede superar la superficie total que el SIGPAC establece para ese recinto.
 Ref:-1451521 Recinto:11-041-050-00024-00001 Cultivo:101003 OLIVAR-ARBEQUINA Regadío Suma de superficies declaradas para este recinto por todos los solicitantes (Áreas):344 Superficie SIGPAC medida para este recinto (Áreas):172 Exceso de superficie declarada

(1) Superficie declarada admisible ajustada con la superficie comprometida.
 (2) Factor de penalización valorando el alcance para el tipo de compromiso.

Puede verificar la integridad de una copia de este documento mediante la lectura del código QR adjunto o mediante el acceso a la dirección <https://ws050.juntadeandalucia.es/verificarFirma> indicando el código de VERIFICACIÓN

FIRMADO POR

RAQUEL MARIA ESPIN CRESPO

17/12/2024

VERIFICACIÓN

Pk2jm6UYDU9J72AMTZUYRN3GET48NG

PÁG. 1766/9349



**INCIDENCIAS****INCIDENCIA DESCRIPCIÓN**

(Hectáreas):1,72 Suma de superficies declaradas para este recinto por el solicitante (Áreas):172

4272	Verifica que las líneas de declaración de las Solicitudes Únicas no tienen solapes con la capa de Retroactividad Gráfica (ambas de la misma campaña) a nivel de expediente/línea de declaración gráfica de la solicitud. Ref:4782734 Recinto:11-041-037-00065-00005 Cultivo: - Agregado de la referencia del recinto.:0 Zona de la referencia del recinto.:0 Superficie solapada.:0,03 Id. Incid.:100998192 Ref:1700000007235738 Recinto:41-095-050-00007-00017 Cultivo: - Agregado de la referencia del recinto.:0 Zona de la referencia del recinto.:0 Superficie solapada.:0,02 Id. Incid.:100998194 Ref:1700000007235738 Recinto:41-095-050-00007-00017 Cultivo: - Agregado de la referencia del recinto.:0 Zona de la referencia del recinto.:0 Superficie solapada.:0,16 Id. Incid.:100998195 Ref:6827990 Recinto:41-095-050-00007-00024 Cultivo: - Agregado de la referencia del recinto.:0 Zona de la referencia del recinto.:0 Superficie solapada.:0,03 Id. Incid.:100998193
100400	Recinto con cultivo, variedad, régimen de explotación o uso Siggac no compatible con la operación solicitada (Anexo IV.I Cultivos y variedades elegibles para las Intervenciones. Orden de 28 de marzo de 2023). Ref:4782734 Recinto:11-041-037-00065-00005 Cultivo:111072 CIRUELOS-ADESOTO Secano Uso:FY Ref:-1451522 Recinto:11-041-051-09001-00026 Cultivo:101003 OLIVAR-ARBEQUINA Regadío Uso:TA
100421	Recinto declarado por error para una operación de la 6503, que se ha corregido de oficio marcando la operación correcta, de acuerdo con la fecha de inscripción del recinto en la producción ecológica. Ref:5800538 Recinto:11-005-024-00007-00001 Cultivo:62000 PASTOS PERMANENTES DE 5 O MAS AÑOS-SIN VARIEDAD Secano Ref:6805869 Recinto:11-005-024-00007-00003 Cultivo:241000 MEZCLA VEZA - AVENA-SIN VARIEDAD Secano Ref:5800537 Recinto:11-005-024-00007-00006 Cultivo:62000 PASTOS PERMANENTES DE 5 O MAS AÑOS-SIN VARIEDAD Secano Ref:5800540 Recinto:11-005-024-00007-00007 Cultivo:62000 PASTOS PERMANENTES DE 5 O MAS AÑOS-SIN VARIEDAD Secano Ref:5800539 Recinto:11-005-024-00007-00008 Cultivo:62000 PASTOS PERMANENTES DE 5 O MAS AÑOS-SIN VARIEDAD Secano Ref:5800541 Recinto:11-005-024-00007-00009 Cultivo:62000 PASTOS PERMANENTES DE 5 O MAS AÑOS-SIN VARIEDAD Secano Ref:5800543 Recinto:11-005-024-00007-00010 Cultivo:62000 PASTOS PERMANENTES DE 5 O MAS AÑOS-SIN VARIEDAD Secano Ref:5800542 Recinto:11-005-024-00007-00011 Cultivo:62000 PASTOS PERMANENTES DE 5 O MAS AÑOS-SIN VARIEDAD Secano Ref:5800545 Recinto:11-005-024-00007-00012 Cultivo:62000 PASTOS PERMANENTES DE 5 O MAS AÑOS-SIN VARIEDAD Secano Ref:5800536 Recinto:11-005-024-00007-00014 Cultivo:62000 PASTOS PERMANENTES DE 5 O MAS AÑOS-SIN VARIEDAD Secano Ref:5800535 Recinto:11-005-024-00007-00016 Cultivo:62000 PASTOS PERMANENTES DE 5 O MAS AÑOS-SIN VARIEDAD Secano Ref:5800549 Recinto:11-005-024-00007-00018 Cultivo:62000 PASTOS PERMANENTES DE 5 O MAS AÑOS-SIN VARIEDAD Secano Ref:5800548 Recinto:11-005-024-00007-00021 Cultivo:62000 PASTOS PERMANENTES DE 5 O MAS AÑOS-SIN VARIEDAD Secano Ref:5800594 Recinto:11-005-024-00007-00035 Cultivo:62000 PASTOS PERMANENTES DE 5 O MAS AÑOS-SIN VARIEDAD Secano Ref:5800595 Recinto:11-005-024-00007-00038 Cultivo:62000 PASTOS PERMANENTES DE 5 O MAS AÑOS-SIN VARIEDAD Secano Ref:5800557 Recinto:11-005-024-00007-00043 Cultivo:8010 AVENA-CHAPELA Secano Ref:5800598 Recinto:11-005-024-00007-00044 Cultivo:62000 PASTOS PERMANENTES DE 5 O MAS AÑOS-SIN VARIEDAD Secano Ref:5800559 Recinto:11-005-024-00007-00046 Cultivo:62000 PASTOS PERMANENTES DE 5 O MAS AÑOS-SIN VARIEDAD Secano Ref:5800558 Recinto:11-005-024-00007-00047 Cultivo:8010 AVENA-CHAPELA Secano Ref:5800551 Recinto:11-005-024-00008-00004 Cultivo:62000 PASTOS PERMANENTES DE 5 O MAS AÑOS-SIN VARIEDAD Secano Ref:5800550 Recinto:11-005-024-00008-00005 Cultivo:62000 PASTOS PERMANENTES DE 5 O MAS AÑOS-SIN VARIEDAD Secano Ref:5800553 Recinto:11-005-024-00008-00006 Cultivo:62000 PASTOS PERMANENTES DE 5 O MAS AÑOS-SIN VARIEDAD Secano Ref:5800552 Recinto:11-005-024-00008-00007 Cultivo:62000 PASTOS PERMANENTES DE 5 O MAS AÑOS-SIN VARIEDAD Secano Ref:5800555 Recinto:11-005-024-00008-00010 Cultivo:62000 PASTOS PERMANENTES DE 5 O MAS AÑOS-SIN VARIEDAD Secano Ref:5800554 Recinto:11-005-024-00008-00011 Cultivo:62000 PASTOS PERMANENTES DE 5 O MAS AÑOS-SIN VARIEDAD Regadío Ref:5800556 Recinto:11-005-024-00008-00013 Cultivo:8010 AVENA-CHAPELA Secano Ref:5800599 Recinto:11-005-024-00008-00014 Cultivo:62000 PASTOS PERMANENTES DE 5 O MAS AÑOS-SIN VARIEDAD Secano Ref:5800600 Recinto:11-005-024-00008-00016 Cultivo:62000 PASTOS PERMANENTES DE 5 O MAS AÑOS-SIN VARIEDAD Secano Ref:5800601 Recinto:11-005-024-00008-00017 Cultivo:62000 PASTOS PERMANENTES DE 5 O MAS AÑOS-SIN VARIEDAD Secano Ref:5800568 Recinto:11-011-001-00008-00044 Cultivo:62000 PASTOS PERMANENTES DE 5 O MAS AÑOS-SIN VARIEDAD Secano Ref:4782735 Recinto:11-041-037-00065-00004 Cultivo:113000 OTROS FRUTALES-SIN VARIEDAD Secano Ref:-1451521 Recinto:11-041-050-00024-00001 Cultivo:101003 OLIVAR-ARBEQUINA Regadío Ref:-1451522 Recinto:11-041-051-09001-00026 Cultivo:101003 OLIVAR-ARBEQUINA Regadío Ref:5800563 Recinto:11-044-011-00013-00002 Cultivo:62000 PASTOS PERMANENTES DE 5 O MAS AÑOS-SIN VARIEDAD Secano Ref:5800566 Recinto:11-044-011-00013-00003 Cultivo:62000 PASTOS PERMANENTES DE 5 O MAS AÑOS-SIN VARIEDAD Secano Ref:5800565 Recinto:11-044-011-00013-00004 Cultivo:62000 PASTOS PERMANENTES DE 5 O MAS AÑOS-SIN VARIEDAD Secano Ref:5800567 Recinto:11-044-011-00013-00005 Cultivo:62000 PASTOS PERMANENTES DE 5 O MAS AÑOS-SIN VARIEDAD Secano Ref:5800570 Recinto:11-044-011-00013-00010 Cultivo:62000 PASTOS PERMANENTES DE 5 O MAS AÑOS-SIN VARIEDAD Secano Ref:5800569 Recinto:11-044-011-00013-00011 Cultivo:62000 PASTOS PERMANENTES DE 5 O MAS AÑOS-SIN VARIEDAD Secano Ref:5800577 Recinto:11-044-011-00013-00014 Cultivo:62000 PASTOS PERMANENTES DE 5 O MAS AÑOS-SIN VARIEDAD Secano Ref:5800579 Recinto:11-044-011-00013-00015 Cultivo:62000 PASTOS PERMANENTES DE 5 O MAS AÑOS-SIN VARIEDAD Secano Ref:5800578 Recinto:11-044-011-00013-00017 Cultivo:62000 PASTOS PERMANENTES DE 5 O MAS AÑOS-SIN VARIEDAD Secano

(1) Superficie declarada admisible ajustada con la superficie comprometida.
(2) Factor de penalización valorando el alcance para el tipo de compromiso.

Puede verificar la integridad de una copia de este documento mediante la lectura del código QR adjunto o mediante el acceso a la dirección <https://ws050.juntadeandalucia.es/verificarFirma> indicando el código de VERIFICACIÓN

FIRMADO POR	RAQUEL MARIA ESPIN CRESPO	17/12/2024
VERIFICACIÓN	Pk2jm6UYDU9J72AMTZUYRN3GET48NG	PÁG. 1767/9349



**INCIDENCIAS****INCIDENCIA DESCRIPCIÓN**

	Ref:5800574 Recinto:11-044-011-00013-00019 Cultivo:62000 PASTOS PERMANENTES DE 5 O MAS AÑOS-SIN VARIEDAD Secano
	Ref:5800573 Recinto:11-044-011-00013-00021 Cultivo:62000 PASTOS PERMANENTES DE 5 O MAS AÑOS-SIN VARIEDAD Secano
	Ref:5800576 Recinto:11-044-011-00013-00022 Cultivo:62000 PASTOS PERMANENTES DE 5 O MAS AÑOS-SIN VARIEDAD Secano
	Ref:5800575 Recinto:11-044-011-00013-00026 Cultivo:62000 PASTOS PERMANENTES DE 5 O MAS AÑOS-SIN VARIEDAD Secano
	Ref:5800580 Recinto:11-044-011-00013-00030 Cultivo:62000 PASTOS PERMANENTES DE 5 O MAS AÑOS-SIN VARIEDAD Secano
	Ref:5800581 Recinto:11-044-011-00013-00032 Cultivo:62000 PASTOS PERMANENTES DE 5 O MAS AÑOS-SIN VARIEDAD Secano
	Ref:5800582 Recinto:11-044-011-00013-00036 Cultivo:62000 PASTOS PERMANENTES DE 5 O MAS AÑOS-SIN VARIEDAD Secano
	Ref:5800583 Recinto:11-044-011-00013-00037 Cultivo:62000 PASTOS PERMANENTES DE 5 O MAS AÑOS-SIN VARIEDAD Secano
	Ref:5800584 Recinto:11-044-011-00013-00039 Cultivo:62000 PASTOS PERMANENTES DE 5 O MAS AÑOS-SIN VARIEDAD Secano
	Ref:5800585 Recinto:11-044-012-00001-00004 Cultivo:62000 PASTOS PERMANENTES DE 5 O MAS AÑOS-SIN VARIEDAD Secano
	Ref:5800586 Recinto:11-044-012-00001-00010 Cultivo:62000 PASTOS PERMANENTES DE 5 O MAS AÑOS-SIN VARIEDAD Secano
	Ref:5800587 Recinto:11-044-012-00001-00017 Cultivo:62000 PASTOS PERMANENTES DE 5 O MAS AÑOS-SIN VARIEDAD Secano
	Ref:5800588 Recinto:11-044-012-00002-00003 Cultivo:62000 PASTOS PERMANENTES DE 5 O MAS AÑOS-SIN VARIEDAD Secano
	Ref:1700000007235745 Recinto:11-044-012-00002-00008 Cultivo:62000 PASTOS PERMANENTES DE 5 O MAS AÑOS-SIN VARIEDAD Secano
	Ref:4149372 Recinto:11-044-012-00002-00010 Cultivo:62000 PASTOS PERMANENTES DE 5 O MAS AÑOS-SIN VARIEDAD Secano
	Ref:1700000007235736 Recinto:41-020-006-00020-00007 Cultivo:62000 PASTOS PERMANENTES DE 5 O MAS AÑOS-SIN VARIEDAD Secano
	Ref:1700000007235739 Recinto:41-020-006-00020-00008 Cultivo:62000 PASTOS PERMANENTES DE 5 O MAS AÑOS-SIN VARIEDAD Secano
	Ref:1700000007235730 Recinto:41-020-006-00020-00010 Cultivo:62000 PASTOS PERMANENTES DE 5 O MAS AÑOS-SIN VARIEDAD Secano
	Ref:5800589 Recinto:41-020-006-00020-00028 Cultivo:62000 PASTOS PERMANENTES DE 5 O MAS AÑOS-SIN VARIEDAD Secano
	Ref:1700000007235746 Recinto:41-020-006-00020-00029 Cultivo:62000 PASTOS PERMANENTES DE 5 O MAS AÑOS-SIN VARIEDAD Secano
	Ref:559296 Recinto:41-020-006-00020-00038 Cultivo:62000 PASTOS PERMANENTES DE 5 O MAS AÑOS-SIN VARIEDAD Secano
	Ref:5800590 Recinto:41-095-046-00008-00004 Cultivo:62000 PASTOS PERMANENTES DE 5 O MAS AÑOS-SIN VARIEDAD Secano
	Ref:5800591 Recinto:41-095-050-00001-00012 Cultivo:62000 PASTOS PERMANENTES DE 5 O MAS AÑOS-SIN VARIEDAD Secano
	Ref:5800592 Recinto:41-095-050-00001-00013 Cultivo:62000 PASTOS PERMANENTES DE 5 O MAS AÑOS-SIN VARIEDAD Secano
	Ref:5800593 Recinto:41-095-050-00001-00015 Cultivo:62000 PASTOS PERMANENTES DE 5 O MAS AÑOS-SIN VARIEDAD Secano
	Ref:1700000007235721 Recinto:41-095-050-00003-00009 Cultivo:62000 PASTOS PERMANENTES DE 5 O MAS AÑOS-SIN VARIEDAD Secano
	Ref:1700000007235732 Recinto:41-095-050-00003-00010 Cultivo:62000 PASTOS PERMANENTES DE 5 O MAS AÑOS-SIN VARIEDAD Secano
	Ref:1700000007235719 Recinto:41-095-050-00003-00011 Cultivo:62000 PASTOS PERMANENTES DE 5 O MAS AÑOS-SIN VARIEDAD Secano
	Ref:5800534 Recinto:41-095-050-00006-00027 Cultivo:101195 OLIVAR-LECHIN DE SEVILLA Secano
	Ref:1700000007235733 Recinto:41-095-050-00007-00016 Cultivo:62000 PASTOS PERMANENTES DE 5 O MAS AÑOS-SIN VARIEDAD Secano
	Ref:1700000007235738 Recinto:41-095-050-00007-00017 Cultivo:62000 PASTOS PERMANENTES DE 5 O MAS AÑOS-SIN VARIEDAD Secano
	Ref:6827990 Recinto:41-095-050-00007-00024 Cultivo:62000 PASTOS PERMANENTES DE 5 O MAS AÑOS-SIN VARIEDAD Secano
	Ref:1700000007235698 Recinto:41-095-050-00008-00006 Cultivo:62000 PASTOS PERMANENTES DE 5 O MAS AÑOS-SIN VARIEDAD Secano
	Ref:1700000007235729 Recinto:41-095-050-00008-00007 Cultivo:62000 PASTOS PERMANENTES DE 5 O MAS AÑOS-SIN VARIEDAD Secano
	Ref:1700000007235728 Recinto:41-095-050-00008-00017 Cultivo:62000 PASTOS PERMANENTES DE 5 O MAS AÑOS-SIN VARIEDAD Secano
	Ref:1700000007235726 Recinto:41-095-050-00008-00018 Cultivo:62000 PASTOS PERMANENTES DE 5 O MAS AÑOS-SIN VARIEDAD Secano
	Ref:1700000007235727 Recinto:41-095-050-00008-00019 Cultivo:62000 PASTOS PERMANENTES DE 5 O MAS AÑOS-SIN VARIEDAD Secano
100424	Solicita recinto que no está comprometido para la operación.
	Ref:6805869 Recinto:11-005-024-00007-00003 Cultivo:241000 MEZCLA VEZA - AVENA-SIN VARIEDAD Secano
	Ref:5800542 Recinto:11-005-024-00007-00011 Cultivo:62000 PASTOS PERMANENTES DE 5 O MAS AÑOS-SIN VARIEDAD Secano
	Ref:5800549 Recinto:11-005-024-00007-00018 Cultivo:62000 PASTOS PERMANENTES DE 5 O MAS AÑOS-SIN VARIEDAD Secano
	Ref:5800557 Recinto:11-005-024-00007-00043 Cultivo:8010 AVENA-CHAPELA Secano
	Ref:5800558 Recinto:11-005-024-00007-00047 Cultivo:8010 AVENA-CHAPELA Secano
	Ref:5800556 Recinto:11-005-024-00008-00013 Cultivo:8010 AVENA-CHAPELA Secano
	Ref:5800568 Recinto:11-011-001-00008-00044 Cultivo:62000 PASTOS PERMANENTES DE 5 O MAS AÑOS-SIN VARIEDAD Secano
	Ref:4782735 Recinto:11-041-037-00065-00004 Cultivo:113000 OTROS FRUTALES-SIN VARIEDAD Secano
	Ref:4782734 Recinto:11-041-037-00065-00005 Cultivo:111072 CIRUELOS-ADESOTO Secano

(1) Superficie declarada admisible ajustada con la superficie comprometida.
(2) Factor de penalización valorando el alcance para el tipo de compromiso.

Puede verificar la integridad de una copia de este documento mediante la lectura del código QR adjunto o mediante el acceso a la dirección <https://ws050.juntadeandalucia.es/verificarFirma> indicando el código de VERIFICACIÓN

FIRMADO POR	RAQUEL MARIA ESPIN CRESPO	17/12/2024	
VERIFICACIÓN	Pk2jm6UYDU9J72AMTZUYRN3GET48NG	PÁG. 1768/9349	

**INCIDENCIAS****INCIDENCIA DESCRIPCIÓN**

Ref:1451521 Recinto:11-041-050-00024-00001 Cultivo:101003 OLIVAR-ARBEQUINA Regadío
 Ref:1451522 Recinto:11-041-051-09001-00026 Cultivo:101003 OLIVAR-ARBEQUINA Regadío
 Ref:1700000007235736 Recinto:41-020-006-00020-00007 Cultivo:62000 PASTOS PERMANENTES DE 5 O MAS AÑOS-SIN
 VARIEDAD Secano
 Ref:1700000007235739 Recinto:41-020-006-00020-00008 Cultivo:62000 PASTOS PERMANENTES DE 5 O MAS AÑOS-SIN
 VARIEDAD Secano
 Ref:1700000007235730 Recinto:41-020-006-00020-00010 Cultivo:62000 PASTOS PERMANENTES DE 5 O MAS AÑOS-SIN
 VARIEDAD Secano
 Ref:5800589 Recinto:41-020-006-00020-00028 Cultivo:62000 PASTOS PERMANENTES DE 5 O MAS AÑOS-SIN VARIEDAD Secano
 Ref:1700000007235746 Recinto:41-020-006-00020-00029 Cultivo:62000 PASTOS PERMANENTES DE 5 O MAS AÑOS-SIN
 VARIEDAD Secano
 Ref:559296 Recinto:41-020-006-00020-00038 Cultivo:62000 PASTOS PERMANENTES DE 5 O MAS AÑOS-SIN VARIEDAD Secano
 Ref:5800590 Recinto:41-095-046-00008-00004 Cultivo:62000 PASTOS PERMANENTES DE 5 O MAS AÑOS-SIN VARIEDAD Secano
 Ref:5800591 Recinto:41-095-050-00001-00012 Cultivo:62000 PASTOS PERMANENTES DE 5 O MAS AÑOS-SIN VARIEDAD Secano
 Ref:5800592 Recinto:41-095-050-00001-00013 Cultivo:62000 PASTOS PERMANENTES DE 5 O MAS AÑOS-SIN VARIEDAD Secano
 Ref:5800593 Recinto:41-095-050-00001-00015 Cultivo:62000 PASTOS PERMANENTES DE 5 O MAS AÑOS-SIN VARIEDAD Secano
 Ref:1700000007235721 Recinto:41-095-050-00003-00009 Cultivo:62000 PASTOS PERMANENTES DE 5 O MAS AÑOS-SIN
 VARIEDAD Secano
 Ref:1700000007235732 Recinto:41-095-050-00003-00010 Cultivo:62000 PASTOS PERMANENTES DE 5 O MAS AÑOS-SIN
 VARIEDAD Secano
 Ref:1700000007235719 Recinto:41-095-050-00003-00011 Cultivo:62000 PASTOS PERMANENTES DE 5 O MAS AÑOS-SIN
 VARIEDAD Secano
 Ref:5800534 Recinto:41-095-050-00006-00027 Cultivo:101195 OLIVAR-LECHIN DE SEVILLA Secano
 Ref:1700000007235733 Recinto:41-095-050-00007-00016 Cultivo:62000 PASTOS PERMANENTES DE 5 O MAS AÑOS-SIN
 VARIEDAD Secano
 Ref:1700000007235738 Recinto:41-095-050-00007-00017 Cultivo:62000 PASTOS PERMANENTES DE 5 O MAS AÑOS-SIN
 VARIEDAD Secano
 Ref:6827990 Recinto:41-095-050-00007-00024 Cultivo:62000 PASTOS PERMANENTES DE 5 O MAS AÑOS-SIN VARIEDAD Secano
 Ref:1700000007235698 Recinto:41-095-050-00008-00006 Cultivo:62000 PASTOS PERMANENTES DE 5 O MAS AÑOS-SIN
 VARIEDAD Secano
 Ref:1700000007235729 Recinto:41-095-050-00008-00007 Cultivo:62000 PASTOS PERMANENTES DE 5 O MAS AÑOS-SIN
 VARIEDAD Secano
 Ref:1700000007235728 Recinto:41-095-050-00008-00017 Cultivo:62000 PASTOS PERMANENTES DE 5 O MAS AÑOS-SIN
 VARIEDAD Secano
 Ref:1700000007235726 Recinto:41-095-050-00008-00018 Cultivo:62000 PASTOS PERMANENTES DE 5 O MAS AÑOS-SIN
 VARIEDAD Secano
 Ref:1700000007235727 Recinto:41-095-050-00008-00019 Cultivo:62000 PASTOS PERMANENTES DE 5 O MAS AÑOS-SIN
 VARIEDAD Secano

Datos considerados para el Cálculo de la Carga Ganadera mínima y máxima del expediente

Explotación	Especie	Inscrito en Sipea y Admisible	Ugm Calculada para CG Mínima	Ugm Calculada para CG Máxima
ES110050000063	BOVINA	SI	51,58	51,58
ES119020000701	BOVINA	SI	8,60	8,60
ES410200000127	OVINA	SI	9,80	9,80
			69,98	69,98

Superficie determinada para Cálculo Carga Ganadera Mínima: 212,12 ha

Superficie determinada para Cálculo Carga Ganadera Máxima: 345,49 ha

Carga Ganadera Mínima Expediente: 0,33 ugm/ha

Carga Ganadera Máxima Expediente: 0,20 ugm/ha

Recintos Determinados para el Cálculo de Garga Ganadera Mínima

REF.	REFERENCIA SIGPAC	CULTIVO	DESCRIPCIÓN CULTIVO	S/R	SUP. RESUELTA (ha)
-559296	41-020-006-00020-00038	62000	PASTOS PERMANENTES DE 5 O MAS AÑOS-SIN VARIEDAD	S	0,11
4149372	11-044-012-00002-00010	62000	PASTOS PERMANENTES DE 5 O MAS AÑOS-SIN VARIEDAD	S	13,12
5800535	11-005-024-00007-00016	62000	PASTOS PERMANENTES DE 5 O MAS AÑOS-SIN VARIEDAD	S	0,25
5800536	11-005-024-00007-00014	62000	PASTOS PERMANENTES DE 5 O MAS AÑOS-SIN VARIEDAD	S	0,22

(1) Superficie declarada admisible ajustada con la superficie comprometida.
(2) Factor de penalización valorando el alcance para el tipo de compromiso.Puede verificar la integridad de una copia de este documento mediante la lectura del código QR adjunto o mediante el acceso a la dirección <https://ws050.juntadeandalucia.es/verificarFirma> indicando el código de VERIFICACIÓN

FIRMADO POR

RAQUEL MARIA ESPIN CRESPO

17/12/2024

VERIFICACIÓN

Pk2jm6UYDU9J72AMTZUYRN3GET48NG

PÁG. 1769/9349



**Datos considerados para el Cálculo de la Carga Ganadera mínima y máxima del expediente****Recintos Determinados para el Cálculo de Garga Ganadera Mínima**

REF.	REFERENCIA SIGPAC	CULTIVO	DESCRIPCIÓN CULTIVO	SUP.	
				S/R	RESUELTA (ha)
5800537	11-005-024-00007-00006	62000	PASTOS PERMANENTES DE 5 O MAS AÑOS-SIN VARIEDAD	S	0,16
5800538	11-005-024-00007-00001	62000	PASTOS PERMANENTES DE 5 O MAS AÑOS-SIN VARIEDAD	S	0,09
5800539	11-005-024-00007-00008	62000	PASTOS PERMANENTES DE 5 O MAS AÑOS-SIN VARIEDAD	S	0,98
5800540	11-005-024-00007-00007	62000	PASTOS PERMANENTES DE 5 O MAS AÑOS-SIN VARIEDAD	S	0,48
5800541	11-005-024-00007-00009	62000	PASTOS PERMANENTES DE 5 O MAS AÑOS-SIN VARIEDAD	S	0,15
5800543	11-005-024-00007-00010	62000	PASTOS PERMANENTES DE 5 O MAS AÑOS-SIN VARIEDAD	S	1,08
5800545	11-005-024-00007-00012	62000	PASTOS PERMANENTES DE 5 O MAS AÑOS-SIN VARIEDAD	S	0,15
5800548	11-005-024-00007-00021	62000	PASTOS PERMANENTES DE 5 O MAS AÑOS-SIN VARIEDAD	S	0,40
5800550	11-005-024-00008-00005	62000	PASTOS PERMANENTES DE 5 O MAS AÑOS-SIN VARIEDAD	S	0,50
5800551	11-005-024-00008-00004	62000	PASTOS PERMANENTES DE 5 O MAS AÑOS-SIN VARIEDAD	S	19,58
5800552	11-005-024-00008-00007	62000	PASTOS PERMANENTES DE 5 O MAS AÑOS-SIN VARIEDAD	S	0,28
5800553	11-005-024-00008-00006	62000	PASTOS PERMANENTES DE 5 O MAS AÑOS-SIN VARIEDAD	S	6,01
5800554	11-005-024-00008-00011	62000	PASTOS PERMANENTES DE 5 O MAS AÑOS-SIN VARIEDAD	R	0,63
5800555	11-005-024-00008-00010	62000	PASTOS PERMANENTES DE 5 O MAS AÑOS-SIN VARIEDAD	S	0,65
5800559	11-005-024-00007-00046	62000	PASTOS PERMANENTES DE 5 O MAS AÑOS-SIN VARIEDAD	S	0,53
5800563	11-044-011-00013-00002	62000	PASTOS PERMANENTES DE 5 O MAS AÑOS-SIN VARIEDAD	S	1,63
5800565	11-044-011-00013-00004	62000	PASTOS PERMANENTES DE 5 O MAS AÑOS-SIN VARIEDAD	S	2,15
5800566	11-044-011-00013-00003	62000	PASTOS PERMANENTES DE 5 O MAS AÑOS-SIN VARIEDAD	S	29,62
5800567	11-044-011-00013-00005	62000	PASTOS PERMANENTES DE 5 O MAS AÑOS-SIN VARIEDAD	S	0,87
5800568	11-011-001-00008-00044	62000	PASTOS PERMANENTES DE 5 O MAS AÑOS-SIN VARIEDAD	S	0,86
5800569	11-044-011-00013-00011	62000	PASTOS PERMANENTES DE 5 O MAS AÑOS-SIN VARIEDAD	S	21,69
5800570	11-044-011-00013-00010	62000	PASTOS PERMANENTES DE 5 O MAS AÑOS-SIN VARIEDAD	S	2,88
5800573	11-044-011-00013-00021	62000	PASTOS PERMANENTES DE 5 O MAS AÑOS-SIN VARIEDAD	S	0,12
5800574	11-044-011-00013-00019	62000	PASTOS PERMANENTES DE 5 O MAS AÑOS-SIN VARIEDAD	S	1,66
5800575	11-044-011-00013-00026	62000	PASTOS PERMANENTES DE 5 O MAS AÑOS-SIN VARIEDAD	S	0,21
5800576	11-044-011-00013-00022	62000	PASTOS PERMANENTES DE 5 O MAS AÑOS-SIN VARIEDAD	S	0,04
5800577	11-044-011-00013-00014	62000	PASTOS PERMANENTES DE 5 O MAS AÑOS-SIN VARIEDAD	S	0,21
5800578	11-044-011-00013-00017	62000	PASTOS PERMANENTES DE 5 O MAS AÑOS-SIN VARIEDAD	S	0,20
5800579	11-044-011-00013-00015	62000	PASTOS PERMANENTES DE 5 O MAS AÑOS-SIN VARIEDAD	S	0,46
5800580	11-044-011-00013-00030	62000	PASTOS PERMANENTES DE 5 O MAS AÑOS-SIN VARIEDAD	S	0,11
5800581	11-044-011-00013-00032	62000	PASTOS PERMANENTES DE 5 O MAS AÑOS-SIN VARIEDAD	S	14,82
5800582	11-044-011-00013-00036	62000	PASTOS PERMANENTES DE 5 O MAS AÑOS-SIN VARIEDAD	S	0,01
5800583	11-044-011-00013-00037	62000	PASTOS PERMANENTES DE 5 O MAS AÑOS-SIN VARIEDAD	S	0,06
5800584	11-044-011-00013-00039	62000	PASTOS PERMANENTES DE 5 O MAS AÑOS-SIN VARIEDAD	S	0,15
5800585	11-044-012-00001-00004	62000	PASTOS PERMANENTES DE 5 O MAS AÑOS-SIN VARIEDAD	S	2,37
5800586	11-044-012-00001-00010	62000	PASTOS PERMANENTES DE 5 O MAS AÑOS-SIN VARIEDAD	S	51,24

(1) Superficie declarada admisible ajustada con la superficie comprometida.
(2) Factor de penalización valorando el alcance para el tipo de compromiso.

Puede verificar la integridad de una copia de este documento mediante la lectura del código QR adjunto o mediante el acceso a la dirección <https://ws050.juntadeandalucia.es/verificarFirma> indicando el código de VERIFICACIÓN

FIRMADO POR

RAQUEL MARIA ESPIN CRESPO

17/12/2024

VERIFICACIÓN

Pk2jm6UYDU9J72AMTZUYRN3GET48NG

PÁG. 1770/9349



**Datos considerados para el Cálculo de la Carga Ganadera mínima y máxima del expediente****Recintos Determinados para el Cálculo de Garga Ganadera Mínima**

REF.	REFERENCIA SIGPAC	CULTIVO	DESCRIPCIÓN CULTIVO	S/R	SUP. RESUELTA (ha)
5800587	11-044-012-00001-00017	62000	PASTOS PERMANENTES DE 5 O MAS AÑOS-SIN VARIEDAD	S	22,38
5800588	11-044-012-00002-00003	62000	PASTOS PERMANENTES DE 5 O MAS AÑOS-SIN VARIEDAD	S	0,01
5800589	41-020-006-00020-00028	62000	PASTOS PERMANENTES DE 5 O MAS AÑOS-SIN VARIEDAD	S	1,85
5800590	41-095-046-00008-00004	62000	PASTOS PERMANENTES DE 5 O MAS AÑOS-SIN VARIEDAD	S	0,92
5800591	41-095-050-00001-00012	62000	PASTOS PERMANENTES DE 5 O MAS AÑOS-SIN VARIEDAD	S	0,03
5800593	41-095-050-00001-00015	62000	PASTOS PERMANENTES DE 5 O MAS AÑOS-SIN VARIEDAD	S	0,05
5800594	11-005-024-00007-00035	62000	PASTOS PERMANENTES DE 5 O MAS AÑOS-SIN VARIEDAD	S	0,03
5800595	11-005-024-00007-00038	62000	PASTOS PERMANENTES DE 5 O MAS AÑOS-SIN VARIEDAD	S	0,21
5800598	11-005-024-00007-00044	62000	PASTOS PERMANENTES DE 5 O MAS AÑOS-SIN VARIEDAD	S	0,68
5800599	11-005-024-00008-00014	62000	PASTOS PERMANENTES DE 5 O MAS AÑOS-SIN VARIEDAD	S	0,06
5800600	11-005-024-00008-00016	62000	PASTOS PERMANENTES DE 5 O MAS AÑOS-SIN VARIEDAD	S	0,03
5800601	11-005-024-00008-00017	62000	PASTOS PERMANENTES DE 5 O MAS AÑOS-SIN VARIEDAD	S	0,01
6827990	41-095-050-00007-00024	62000	PASTOS PERMANENTES DE 5 O MAS AÑOS-SIN VARIEDAD	S	1,98
1700000007235698	41-095-050-00008-00006	62000	PASTOS PERMANENTES DE 5 O MAS AÑOS-SIN VARIEDAD	S	0,11
1700000007235719	41-095-050-00003-00011	62000	PASTOS PERMANENTES DE 5 O MAS AÑOS-SIN VARIEDAD	S	0,33
1700000007235721	41-095-050-00003-00009	62000	PASTOS PERMANENTES DE 5 O MAS AÑOS-SIN VARIEDAD	S	0,42
1700000007235726	41-095-050-00008-00018	62000	PASTOS PERMANENTES DE 5 O MAS AÑOS-SIN VARIEDAD	S	0,45
1700000007235728	41-095-050-00008-00017	62000	PASTOS PERMANENTES DE 5 O MAS AÑOS-SIN VARIEDAD	S	1,75
1700000007235729	41-095-050-00008-00007	62000	PASTOS PERMANENTES DE 5 O MAS AÑOS-SIN VARIEDAD	S	0,23
1700000007235730	41-020-006-00020-00010	62000	PASTOS PERMANENTES DE 5 O MAS AÑOS-SIN VARIEDAD	S	0,72
1700000007235733	41-095-050-00007-00016	62000	PASTOS PERMANENTES DE 5 O MAS AÑOS-SIN VARIEDAD	S	0,26
1700000007235736	41-020-006-00020-00007	62000	PASTOS PERMANENTES DE 5 O MAS AÑOS-SIN VARIEDAD	S	0,06
1700000007235738	41-095-050-00007-00017	62000	PASTOS PERMANENTES DE 5 O MAS AÑOS-SIN VARIEDAD	S	1,28
1700000007235739	41-020-006-00020-00008	62000	PASTOS PERMANENTES DE 5 O MAS AÑOS-SIN VARIEDAD	S	0,14
1700000007235745	11-044-012-00002-00008	62000	PASTOS PERMANENTES DE 5 O MAS AÑOS-SIN VARIEDAD	S	1,29
1700000007235746	41-020-006-00020-00029	62000	PASTOS PERMANENTES DE 5 O MAS AÑOS-SIN VARIEDAD	S	0,11

Recintos Determinados para el Cálculo de Garga Ganadera Máxima

REF.	REFERENCIA SIGPAC	CULTIVO	DESCRIPCIÓN CULTIVO	S/R	SUP. RESUELTA (ha)
-559296	41-020-006-00020-00038	62000	PASTOS PERMANENTES DE 5 O MAS AÑOS-SIN VARIEDAD	S	0,11
4149372	11-044-012-00002-00010	62000	PASTOS PERMANENTES DE 5 O MAS AÑOS-SIN VARIEDAD	S	13,12
5800535	11-005-024-00007-00016	62000	PASTOS PERMANENTES DE 5 O MAS AÑOS-SIN VARIEDAD	S	0,25
5800536	11-005-024-00007-00014	62000	PASTOS PERMANENTES DE 5 O MAS AÑOS-SIN VARIEDAD	S	0,22
5800537	11-005-024-00007-00006	62000	PASTOS PERMANENTES DE 5 O MAS AÑOS-SIN VARIEDAD	S	0,16
5800538	11-005-024-00007-00001	62000	PASTOS PERMANENTES DE 5 O MAS AÑOS-SIN VARIEDAD	S	0,09
5800539	11-005-024-00007-00008	62000	PASTOS PERMANENTES DE 5 O MAS AÑOS-SIN VARIEDAD	S	0,98
5800540	11-005-024-00007-00007	62000	PASTOS PERMANENTES DE 5 O MAS AÑOS-SIN VARIEDAD	S	0,48

(1) Superficie declarada admisible ajustada con la superficie comprometida.
(2) Factor de penalización valorando el alcance para el tipo de compromiso.Puede verificar la integridad de una copia de este documento mediante la lectura del código QR adjunto o mediante el acceso a la dirección <https://ws050.juntadeandalucia.es/verificarFirma> indicando el código de VERIFICACIÓN

FIRMADO POR

RAQUEL MARIA ESPIN CRESPO

17/12/2024

VERIFICACIÓN

Pk2jm6UYDU9J72AMTZUYRN3GET48NG

PÁG. 1771/9349



**Datos considerados para el Cálculo de la Carga Ganadera mínima y máxima del expediente****Recintos Determinados para el Cálculo de Garga Ganadera Máxima**

REF.	REFERENCIA SIGPAC	CULTIVO	DESCRIPCIÓN CULTIVO	SUP.	
				S/R	RESUELTA (ha)
5800541	11-005-024-00007-00009	62000	PASTOS PERMANENTES DE 5 O MAS AÑOS-SIN VARIEDAD	S	0,15
5800542	11-005-024-00007-00011	62000	PASTOS PERMANENTES DE 5 O MAS AÑOS-SIN VARIEDAD	S	0,00
5800543	11-005-024-00007-00010	62000	PASTOS PERMANENTES DE 5 O MAS AÑOS-SIN VARIEDAD	S	1,08
5800545	11-005-024-00007-00012	62000	PASTOS PERMANENTES DE 5 O MAS AÑOS-SIN VARIEDAD	S	0,15
5800548	11-005-024-00007-00021	62000	PASTOS PERMANENTES DE 5 O MAS AÑOS-SIN VARIEDAD	S	0,40
5800549	11-005-024-00007-00018	62000	PASTOS PERMANENTES DE 5 O MAS AÑOS-SIN VARIEDAD	S	0,00
5800550	11-005-024-00008-00005	62000	PASTOS PERMANENTES DE 5 O MAS AÑOS-SIN VARIEDAD	S	0,50
5800551	11-005-024-00008-00004	62000	PASTOS PERMANENTES DE 5 O MAS AÑOS-SIN VARIEDAD	S	19,58
5800552	11-005-024-00008-00007	62000	PASTOS PERMANENTES DE 5 O MAS AÑOS-SIN VARIEDAD	S	0,28
5800553	11-005-024-00008-00006	62000	PASTOS PERMANENTES DE 5 O MAS AÑOS-SIN VARIEDAD	S	6,01
5800554	11-005-024-00008-00011	62000	PASTOS PERMANENTES DE 5 O MAS AÑOS-SIN VARIEDAD	R	0,63
5800555	11-005-024-00008-00010	62000	PASTOS PERMANENTES DE 5 O MAS AÑOS-SIN VARIEDAD	S	0,65
5800559	11-005-024-00007-00046	62000	PASTOS PERMANENTES DE 5 O MAS AÑOS-SIN VARIEDAD	S	0,53
5800563	11-044-011-00013-00002	62000	PASTOS PERMANENTES DE 5 O MAS AÑOS-SIN VARIEDAD	S	1,63
5800565	11-044-011-00013-00004	62000	PASTOS PERMANENTES DE 5 O MAS AÑOS-SIN VARIEDAD	S	2,15
5800566	11-044-011-00013-00003	62000	PASTOS PERMANENTES DE 5 O MAS AÑOS-SIN VARIEDAD	S	29,62
5800567	11-044-011-00013-00005	62000	PASTOS PERMANENTES DE 5 O MAS AÑOS-SIN VARIEDAD	S	0,87
5800568	11-011-001-00008-00044	62000	PASTOS PERMANENTES DE 5 O MAS AÑOS-SIN VARIEDAD	S	0,86
5800569	11-044-011-00013-00011	62000	PASTOS PERMANENTES DE 5 O MAS AÑOS-SIN VARIEDAD	S	21,69
5800570	11-044-011-00013-00010	62000	PASTOS PERMANENTES DE 5 O MAS AÑOS-SIN VARIEDAD	S	2,88
5800573	11-044-011-00013-00021	62000	PASTOS PERMANENTES DE 5 O MAS AÑOS-SIN VARIEDAD	S	0,12
5800574	11-044-011-00013-00019	62000	PASTOS PERMANENTES DE 5 O MAS AÑOS-SIN VARIEDAD	S	1,66
5800575	11-044-011-00013-00026	62000	PASTOS PERMANENTES DE 5 O MAS AÑOS-SIN VARIEDAD	S	0,21
5800576	11-044-011-00013-00022	62000	PASTOS PERMANENTES DE 5 O MAS AÑOS-SIN VARIEDAD	S	0,04
5800577	11-044-011-00013-00014	62000	PASTOS PERMANENTES DE 5 O MAS AÑOS-SIN VARIEDAD	S	0,21
5800578	11-044-011-00013-00017	62000	PASTOS PERMANENTES DE 5 O MAS AÑOS-SIN VARIEDAD	S	0,20
5800579	11-044-011-00013-00015	62000	PASTOS PERMANENTES DE 5 O MAS AÑOS-SIN VARIEDAD	S	0,46
5800580	11-044-011-00013-00030	62000	PASTOS PERMANENTES DE 5 O MAS AÑOS-SIN VARIEDAD	S	0,11
5800581	11-044-011-00013-00032	62000	PASTOS PERMANENTES DE 5 O MAS AÑOS-SIN VARIEDAD	S	14,82
5800582	11-044-011-00013-00036	62000	PASTOS PERMANENTES DE 5 O MAS AÑOS-SIN VARIEDAD	S	0,01
5800583	11-044-011-00013-00037	62000	PASTOS PERMANENTES DE 5 O MAS AÑOS-SIN VARIEDAD	S	0,06
5800584	11-044-011-00013-00039	62000	PASTOS PERMANENTES DE 5 O MAS AÑOS-SIN VARIEDAD	S	0,15
5800585	11-044-012-00001-00004	62000	PASTOS PERMANENTES DE 5 O MAS AÑOS-SIN VARIEDAD	S	2,37
5800586	11-044-012-00001-00010	62000	PASTOS PERMANENTES DE 5 O MAS AÑOS-SIN VARIEDAD	S	51,24
5800587	11-044-012-00001-00017	62000	PASTOS PERMANENTES DE 5 O MAS AÑOS-SIN VARIEDAD	S	22,38
5800588	11-044-012-00002-00003	62000	PASTOS PERMANENTES DE 5 O MAS AÑOS-SIN VARIEDAD	S	133,38

(1) Superficie declarada admisible ajustada con la superficie comprometida.
(2) Factor de penalización valorando el alcance para el tipo de compromiso.

Puede verificar la integridad de una copia de este documento mediante la lectura del código QR adjunto o mediante el acceso a la dirección <https://ws050.juntadeandalucia.es/verificarFirma> indicando el código de VERIFICACIÓN

FIRMADO POR

RAQUEL MARIA ESPIN CRESPO

17/12/2024

VERIFICACIÓN

Pk2jm6UYDU9J72AMTZUYRN3GET48NG

PÁG. 1772/9349



**Datos considerados para el Cálculo de la Carga Ganadera mínima y máxima del expediente****Recintos Determinados para el Cálculo de Garga Ganadera Máxima**

REF.	REFERENCIA SIGPAC	CULTIVO	DESCRIPCIÓN CULTIVO	SUP.	
				S/R	RESUELTA (ha)
5800589	41-020-006-00020-00028	62000	PASTOS PERMANENTES DE 5 O MAS AÑOS-SIN VARIEDAD	S	1,85
5800590	41-095-046-00008-00004	62000	PASTOS PERMANENTES DE 5 O MAS AÑOS-SIN VARIEDAD	S	0,92
5800591	41-095-050-00001-00012	62000	PASTOS PERMANENTES DE 5 O MAS AÑOS-SIN VARIEDAD	S	0,03
5800592	41-095-050-00001-00013	62000	PASTOS PERMANENTES DE 5 O MAS AÑOS-SIN VARIEDAD	S	0,00
5800593	41-095-050-00001-00015	62000	PASTOS PERMANENTES DE 5 O MAS AÑOS-SIN VARIEDAD	S	0,05
5800594	11-005-024-00007-00035	62000	PASTOS PERMANENTES DE 5 O MAS AÑOS-SIN VARIEDAD	S	0,03
5800595	11-005-024-00007-00038	62000	PASTOS PERMANENTES DE 5 O MAS AÑOS-SIN VARIEDAD	S	0,21
5800598	11-005-024-00007-00044	62000	PASTOS PERMANENTES DE 5 O MAS AÑOS-SIN VARIEDAD	S	0,68
5800599	11-005-024-00008-00014	62000	PASTOS PERMANENTES DE 5 O MAS AÑOS-SIN VARIEDAD	S	0,06
5800600	11-005-024-00008-00016	62000	PASTOS PERMANENTES DE 5 O MAS AÑOS-SIN VARIEDAD	S	0,03
5800601	11-005-024-00008-00017	62000	PASTOS PERMANENTES DE 5 O MAS AÑOS-SIN VARIEDAD	S	0,01
6827990	41-095-050-00007-00024	62000	PASTOS PERMANENTES DE 5 O MAS AÑOS-SIN VARIEDAD	S	1,98
1700000007235698	41-095-050-00008-00006	62000	PASTOS PERMANENTES DE 5 O MAS AÑOS-SIN VARIEDAD	S	0,11
1700000007235719	41-095-050-00003-00011	62000	PASTOS PERMANENTES DE 5 O MAS AÑOS-SIN VARIEDAD	S	0,33
1700000007235721	41-095-050-00003-00009	62000	PASTOS PERMANENTES DE 5 O MAS AÑOS-SIN VARIEDAD	S	0,42
1700000007235726	41-095-050-00008-00018	62000	PASTOS PERMANENTES DE 5 O MAS AÑOS-SIN VARIEDAD	S	0,45
1700000007235727	41-095-050-00008-00019	62000	PASTOS PERMANENTES DE 5 O MAS AÑOS-SIN VARIEDAD	S	0,00
1700000007235728	41-095-050-00008-00017	62000	PASTOS PERMANENTES DE 5 O MAS AÑOS-SIN VARIEDAD	S	1,75
1700000007235729	41-095-050-00008-00007	62000	PASTOS PERMANENTES DE 5 O MAS AÑOS-SIN VARIEDAD	S	0,23
1700000007235730	41-020-006-00020-00010	62000	PASTOS PERMANENTES DE 5 O MAS AÑOS-SIN VARIEDAD	S	0,72
1700000007235732	41-095-050-00003-00010	62000	PASTOS PERMANENTES DE 5 O MAS AÑOS-SIN VARIEDAD	S	0,00
1700000007235733	41-095-050-00007-00016	62000	PASTOS PERMANENTES DE 5 O MAS AÑOS-SIN VARIEDAD	S	0,26
1700000007235736	41-020-006-00020-00007	62000	PASTOS PERMANENTES DE 5 O MAS AÑOS-SIN VARIEDAD	S	0,06
1700000007235738	41-095-050-00007-00017	62000	PASTOS PERMANENTES DE 5 O MAS AÑOS-SIN VARIEDAD	S	1,28
1700000007235739	41-020-006-00020-00008	62000	PASTOS PERMANENTES DE 5 O MAS AÑOS-SIN VARIEDAD	S	0,14
1700000007235745	11-044-012-00002-00008	62000	PASTOS PERMANENTES DE 5 O MAS AÑOS-SIN VARIEDAD	S	1,29
1700000007235746	41-020-006-00020-00029	62000	PASTOS PERMANENTES DE 5 O MAS AÑOS-SIN VARIEDAD	S	0,11

Incidencias de carga ganadera**INCIDENCIA DESCRIPCIÓN**

4272	Verifica que las líneas de declaración de las Solicitudes Únicas no tienen solapes con la capa de Retroactividad Gráfica (ambas de la misma campaña) a nivel de expediente/línea de declaración gráfica de la solicitud. Ref:6827990 Recinto:41-095-050-00007-00024 Cultivo: - Agregado de la referencia del recinto.:0 Zona de la referencia del recinto.:0 Superficie solapada.:0,03 Id. Incid.:5081063 Ref:1700000007235738 Recinto:41-095-050-00007-00017 Cultivo: - Agregado de la referencia del recinto.:0 Zona de la referencia del recinto.:0 Superficie solapada.:0,02 Id. Incid.:5081064 Ref:1700000007235738 Recinto:41-095-050-00007-00017 Cultivo: - Agregado de la referencia del recinto.:0 Zona de la referencia del recinto.:0 Superficie solapada.:0,16 Id. Incid.:5081065
------	--

(1) Superficie declarada admisible ajustada con la superficie comprometida.
(2) Factor de penalización valorando el alcance para el tipo de compromiso.Puede verificar la integridad de una copia de este documento mediante la lectura del código QR adjunto o mediante el acceso a la dirección <https://ws050.juntadeandalucia.es/verificarFirma> indicando el código de VERIFICACIÓN

FIRMADO POR	RAQUEL MARIA ESPIN CRESPO	17/12/2024	
VERIFICACIÓN	Pk2jm6UYDU9J72AMTZUYRN3GET48NG	PÁG. 1773/9349	

**APELLIDOS Y NOMBRE / RAZÓN SOCIAL**

SUBTROPICALES DEL GUADIARO,S.L.

NIF

****1095*

EXPEDIENTE

1246142

ANUALIDAD DE PAGO

1ª

IMPORTES POR ANUALIDAD

	2023	2024	2025	2026	2027
IMPORTE MÁXIMO SUBVENCIONABLE	1.149,68 €	1.149,68 €	1.149,68 €	958,07 €	958,07 €
IMPORTE MEDIO DE TRANSFERENCIA (€/ha)	419,59 €	419,59 €	419,59 €	349,66 €	349,66 €

RESUMEN DE UNIDADES

Cód	GRUPO DE PAGO	Sup. Dec. Admisible (ha)	Sup. Comprometida (ha)	Sup. ajustada compromiso (1) (ha)	% sobredec.	Sup. Resuelta (ha)	Importe Declarado	Importe Topado	Importe Resuelto	Importe tras sobredec.
423	FRUTALES REGADÍO	2,77		2,74	0,00	2,74	1.149,68	1.149,68	1.149,68	1.149,68
TOTAL		2,77	2,74	2,74		2,74	1.149,68	1.149,68	1.149,68	1.149,68

APLICACIÓN DE REDUCCIONES Y PENALIZACIONES

GRUPO DE PAGO	Importe Calculado	Importe prereduc.	Criterios de subvencionabilidad y compromisos	Presentación tardía	Omisión declaración	Condicionalidad	IMPORTE (Euros) RESUELTO
FRUTALES REGADÍO	1.149,68	1.149,68	0,00	0,00	0,00	0,00	1.149,68
TOTAL	1.149,68	1.149,68					1.149,68

RESUMEN DE PAGOS**IMPORTE (Euros)**

	RESUELTO	FEADER	MAPA	CAPADR
FRUTALES REGADÍO - Pago realizado	1.149,68 €	977,23 €	112,78 €	59,67 €

RECINTOS RESUELTOS

REF.	REFERENCIA SIGPAC	CULTIVO	DESCRIPCIÓN CULTIVO	S/R	G.PAGO	PEND. MEDIA (%)	SUP. DEC. ADMISIBLE (ha)	SUP. COMPROM. (ha)	SUP. AJUSTADA COMPR.(1) (ha)	SUP. CONY. SIGPAC (ha)	SUP. CERTIE (ha)	SUP. CAMPO (ha)	SUP. CAMPO DETER. CULT. DECLARADO (ha)	SUP. DEC. REDUCIDA (ha)	SUP. RESUELTA (ha)
-593437	11-013-004-00016-002	343005	AGUACATE-HASS	R	423	11,60	0,17	0,17	0,17		0,17			0,17	0,17
-593433	11-013-004-00016-003	343005	AGUACATE-HASS	R	423	1,30	2,60	2,57	2,57		2,60			2,57	2,57

INCIDENCIAS**INCIDENCIA DESCRIPCIÓN**

- 4272 Verifica que las líneas de declaración de las Solicitudes Únicas no tienen solapes con la capa de Retroactividad Gráfica (ambas de la misma campaña) a nivel de expediente/línea de declaración gráfica de la solicitud.
Ref:-593433 Recinto:11-013-004-00016-00003 Cultivo: - Agregado de la referencia del recinto.:0 Zona de la referencia del recinto.:0 Superficie solapada.:0,03 Id. Incid.:101018567

(1) Superficie declarada admisible ajustada con la superficie comprometida.
(2) Factor de penalización valorando el alcance para el tipo de compromiso.

Puede verificar la integridad de una copia de este documento mediante la lectura del código QR adjunto o mediante el acceso a la dirección <https://ws050.juntadeandalucia.es/verificarFirma> indicando el código de VERIFICACIÓN

FIRMADO POR

RAQUEL MARIA ESPIN CRESPO

17/12/2024

VERIFICACIÓN

Pk2jm6UYDU9J72AMTZUYRN3GET48NG

PÁG. 1774/9349



**APELLIDOS Y NOMBRE / RAZÓN SOCIAL**

Tamayo Acosta Antonio

NIF
2352EXPEDIENTE**
1271866**ANUALIDAD DE PAGO**
1ª**IMPORTES POR ANUALIDAD**

	2023	2024	2025	2026	2027
IMPORTE MÁXIMO SUBVENCIONABLE	556,29 €	556,29 €	556,29 €	463,57 €	463,57 €
IMPORTE MEDIO DE TRANSFERENCIA (€/ha)	297,48 €	297,48 €	297,48 €	247,90 €	247,90 €

RESUMEN DE UNIDADES

Cód	GRUPO DE PAGO	Sup. Dec. Admisible (ha)	Sup. Comprometida (ha)	Sup. ajustada compromiso (1) (ha)	% sobredec.	Sup. Resuelta (ha)	Importe Declarado	Importe Topado	Importe Resuelto	Importe tras sobredec.
419	OLIVAR	1,87		1,87	0,00	1,87	556,29	556,29	556,29	556,29
TOTAL		1,87	1,87	1,87		1,87	556,29	556,29	556,29	556,29

APLICACIÓN DE REDUCCIONES Y PENALIZACIONES

GRUPO DE PAGO	Importe Calculado	Importe prereduc.	Criterios de subvencionabilidad y compromisos	Presentación tardía	Omisión declaración	Condicionalidad	IMPORTE (Euros) RESUELTO
OLIVAR	556,29	556,29	0,00	0,00	0,00	0,00	556,29
TOTAL	556,29	556,29					556,29

RESUMEN DE PAGOS**IMPORTE (Euros)**

	RESUELTO	FEADER	MAPA	CAPADR
OLIVAR - Pago realizado	556,29 €	472,85 €	54,57 €	28,87 €

RECINTOS RESUELTOS

REF.	REFERENCIA SIGPAC	CULTIVO	DESCRIPCIÓN CULTIVO	S/R G.PAGO	PEND. MEDIA (%)	SUP. DEC. ADMISIBLE (ha)	SUP. COMPROM. (ha)	SUP. AJUSTADA COMPR.(1) (ha)	SUP. CONY. SIGPAC (ha)	SUP. CERTIE (ha)	SUP. CAMPO (ha)	SUP. CAMPO DETER. CULT. DECLARADO (ha)	SUP. DEC. REDUCIDA (ha)	SUP. RESUELTA (ha)
-1402427	11-020-101-00102-006	101027	OLIVAR-ARBOSANA	S	419	16,00	1,53	1,53	1,53	1,53			1,53	1,53
5472918	11-020-101-00112-001	101027	OLIVAR-ARBOSANA	S	419	15,50	0,34	0,34	0,34	0,34			0,34	0,34

INCIDENCIAS**INCIDENCIA DESCRIPCIÓN**

- 100421 Recinto declarado por error para una operación de la 6503, que se ha corregido de oficio marcando la operación correcta, de acuerdo con la fecha de inscripción del recinto en la producción ecológica.
 Ref:-1402427 Recinto:11-020-101-00102-00006 Cultivo:101027 OLIVAR-ARBOSANA Secano
 Ref:5472918 Recinto:11-020-101-00112-00001 Cultivo:101027 OLIVAR-ARBOSANA Secano

(1) Superficie declarada admisible ajustada con la superficie comprometida.
 (2) Factor de penalización valorando el alcance para el tipo de compromiso.

Puede verificar la integridad de una copia de este documento mediante la lectura del código QR adjunto o mediante el acceso a la dirección <https://ws050.juntadeandalucia.es/verificarFirma> indicando el código de VERIFICACIÓN

FIRMADO POR

RAQUEL MARIA ESPIN CRESPO

17/12/2024

VERIFICACIÓN

Pk2jm6UYDU9J72AMTZUYRN3GET48NG

PÁG. 1775/9349



**APELLIDOS Y NOMBRE / RAZÓN SOCIAL**

TAMAYO LOBO ALVARO

NIF

***5337*

EXPEDIENTE

1278262

ANUALIDAD DE PAGO

1ª

IMPORTES POR ANUALIDAD

	2023	2024	2025	2026	2027
IMPORTE MÁXIMO SUBVENCIONABLE	348,05 €	348,05 €	348,05 €	290,04 €	290,04 €
IMPORTE MEDIO DE TRANSFERENCIA (€/ha)	297,48 €	297,48 €	297,48 €	247,90 €	247,90 €

RESUMEN DE UNIDADES

Cód	GRUPO DE PAGO	Sup. Dec. Admisible (ha)	Sup. Comprometida (ha)	Sup. ajustada compromiso (1) (ha)	% sobredec.	Sup. Resuelta (ha)	Importe Declarado	Importe Topado	Importe Resuelto	Importe tras sobredec.
419	OLIVAR	1,17		1,17	0,00	1,17	348,05	348,05	348,05	348,05
TOTAL		1,17	1,17	1,17		1,17	348,05	348,05	348,05	348,05

APLICACIÓN DE REDUCCIONES Y PENALIZACIONES

GRUPO DE PAGO	Importe Calculado	Importe prereduc.	Criterios de subvencionabilidad y compromisos	Presentación tardía	Omisión declaración	Condicionalidad	IMPORTE (Euros) RESUELTO
OLIVAR	348,05	348,05	0,00	0,00	0,00	0,00	348,05
TOTAL	348,05	348,05					348,05

RESUMEN DE PAGOS**IMPORTE (Euros)**

	RESUELTO	FEADER	MAPA	CAPADR
OLIVAR - Pago realizado	348,05 €	295,84 €	34,14 €	18,07 €

RECINTOS RESUELTOS

REF.	REFERENCIA SIGPAC	CULTIVO DESCRIPCIÓN CULTIVO	S/R G.PAGO	PEND. MEDIA (%)	SUP. DEC. ADMISIBLE (ha)	SUP. COMPROM. (ha)	SUP. AJUSTADA COMPR.(1) (ha)	SUP. CONY. SIGPAC (ha)	SUP. CERTIE (ha)	SUP. CAMPO (ha)	SUP. CAMPO DETER. CULT. DECLARADO (ha)	SUP. DEC. REDUCIDA (ha)	SUP. RESUELTA (ha)
6849536	11-026-001-00053-004	101195 OLIVAR-LECHIN DE SEVILLA	S	419	16,80	1,17	1,17	1,17	1,17			1,17	1,17

INCIDENCIAS**INCIDENCIA DESCRIPCIÓN**

- 3790 Recinto declarado inactivo
Ref:-1558494 Recinto:11-026-001-00053-00009 Cultivo: -
Ref:6849543 Recinto:11-026-001-00053-00009 Cultivo: -
- 100400 Recinto con cultivo, variedad, régimen de explotación o uso Sigpac no compatible con la operación solicitada (Anexo IV.I Cultivos y variedades elegibles para las Intervenciones. Orden de 28 de marzo de 2023).
Ref:6849543 Recinto:11-026-001-00053-00009 Cultivo:101003 OLIVAR-ARBEQUINA Secano Uso:TA
Ref:-1558494 Recinto:11-026-001-00053-00009 Cultivo:206009 NARANJO-SANGUINELLI Secano Uso:TA
Ref:6849537 Recinto:11-026-001-00053-00016 Cultivo:101003 OLIVAR-ARBEQUINA Secano Uso:FY
- 100424 Solicita recinto que no está comprometido para la operación.
Ref:6849543 Recinto:11-026-001-00053-00009 Cultivo:101003 OLIVAR-ARBEQUINA Secano
Ref:-1558494 Recinto:11-026-001-00053-00009 Cultivo:206009 NARANJO-SANGUINELLI Secano
Ref:6849537 Recinto:11-026-001-00053-00016 Cultivo:101003 OLIVAR-ARBEQUINA Secano

(1) Superficie declarada admisible ajustada con la superficie comprometida.
(2) Factor de penalización valorando el alcance para el tipo de compromiso.

Puede verificar la integridad de una copia de este documento mediante la lectura del código QR adjunto o mediante el acceso a la dirección <https://ws050.juntadeandalucia.es/verificarFirma> indicando el código de VERIFICACIÓN

FIRMADO POR

RAQUEL MARIA ESPIN CRESPO

17/12/2024

VERIFICACIÓN

Pk2jm6UYDU9J72AMTZUYRN3GET48NG

PÁG. 1776/9349



**APELLIDOS Y NOMBRE / RAZÓN SOCIAL**

TARDIO SANCHEZ DIEGO JOSE

NIF

***3300*

EXPEDIENTE

1054190

ANUALIDAD DE PAGO

1ª

IMPORTES POR ANUALIDAD

	2023	2024	2025	2026	2027
IMPORTE MÁXIMO SUBVENCIONABLE	1.478,48 €	1.478,48 €	1.478,48 €	1.232,06 €	1.232,06 €
IMPORTE MEDIO DE TRANSFERENCIA (€/ha)	297,48 €	297,48 €	297,48 €	247,90 €	247,90 €

RESUMEN DE UNIDADES

Cód	GRUPO DE PAGO	Sup. Dec. Admisible (ha)	Sup. Comprometida (ha)	Sup. ajustada compromiso (1) (ha)	% sobredec.	Sup. Resuelta (ha)	Importe Declarado	Importe Topado	Importe Resuelto	Importe tras sobredec.
419	OLIVAR	4,97		4,97	0,00	4,97	1.478,48	1.478,48	1.478,48	1.478,48
TOTAL		4,97	4,97	4,97		4,97	1.478,48	1.478,48	1.478,48	1.478,48

APLICACIÓN DE REDUCCIONES Y PENALIZACIONES

GRUPO DE PAGO	Importe Calculado	Importe prereduc.	Criterios de subvencionabilidad y compromisos	Presentación tardía	Omisión declaración	Condicionalidad	IMPORTE (Euros) RESUELTO
OLIVAR	1.478,48	1.478,48	0,00	0,00	0,00	0,00	1.478,48
TOTAL	1.478,48	1.478,48					1.478,48

RESUMEN DE PAGOS**IMPORTE (Euros)**

	RESUELTO	FEADER	MAPA	CAPADR
OLIVAR - Pago realizado	1.478,48 €	1.256,71 €	145,04 €	76,73 €

RECINTOS RESUELTOS

REF.	REFERENCIA SIGPAC	CULTIVO	DESCRIPCIÓN CULTIVO	S/R G.PAGO	PEND. MEDIA (%)	SUP. DEC. ADMISIBLE (ha)	SUP. COMPROM. (ha)	SUP. AJUSTADA COMPR.(1) (ha)	SUP. CONY. SIGPAC (ha)	SUP. CERTIE (ha)	SUP. CAMPO (ha)	SUP. CAMPO DETER. CULT. DECLARADO (ha)	SUP. DEC. REDUCIDA (ha)	SUP. RESUELTA (ha)
-528543	11-042-005-00048-010	101007	OLIVAR-MANZANILLA	S 419	29,80	0,04	0,04	0,04		0,04			0,04	0,04
4623249	11-042-012-00040-001	101007	OLIVAR-MANZANILLA	S 419	36,40	0,57	0,57	0,57		0,57			0,57	0,57
1700000004575521	11-042-005-00048-001	101007	OLIVAR-MANZANILLA	S 419	35,70	0,86	0,86	0,86		0,86			0,86	0,86
1700000004575523	11-042-005-00048-003	101007	OLIVAR-MANZANILLA	S 419	27,50	0,38	0,38	0,38		0,38			0,38	0,38
1700000004575526	11-042-012-00031-001	101007	OLIVAR-MANZANILLA	S 419	20,90	1,41	1,41	1,41		1,41			1,41	1,41
1700000004575527	11-042-012-00041-001	101007	OLIVAR-MANZANILLA	S 419	37,90	1,17	1,17	1,17		1,17			1,17	1,17
1700000004575528	11-042-012-00042-001	101007	OLIVAR-MANZANILLA	S 419	28,80	0,54	0,54	0,54		0,54			0,54	0,54

(1) Superficie declarada admisible ajustada con la superficie comprometida.
(2) Factor de penalización valorando el alcance para el tipo de compromiso.Puede verificar la integridad de una copia de este documento mediante la lectura del código QR adjunto o mediante el acceso a la dirección <https://ws050.juntadeandalucia.es/verificarFirma> indicando el código de VERIFICACIÓN

FIRMADO POR

RAQUEL MARIA ESPIN CRESPO

17/12/2024

VERIFICACIÓN

Pk2jm6UYDU9J72AMTZUYRN3GET48NG

PÁG. 1777/9349



**APELLIDOS Y NOMBRE / RAZÓN SOCIAL**

TARDIO SANCHEZ MARIA MAR

NIF

***3794*

EXPEDIENTE

1042867

ANUALIDAD DE PAGO

1ª

IMPORTES POR ANUALIDAD

	2023	2024	2025	2026	2027
IMPORTE MÁXIMO SUBVENCIONABLE	940,04 €	940,04 €	940,04 €	783,36 €	783,36 €
IMPORTE MEDIO DE TRANSFERENCIA (€/ha)	297,48 €	297,48 €	297,48 €	247,90 €	247,90 €

RESUMEN DE UNIDADES

Cód	GRUPO DE PAGO	Sup. Dec. Admisible (ha)	Sup. Comprometida (ha)	Sup. ajustada compromiso (1) (ha)	% sobredec.	Sup. Resuelta (ha)	Importe Declarado	Importe Topado	Importe Resuelto	Importe tras sobredec.
419	OLIVAR	3,16		3,16	0,00	3,16	940,04	940,04	940,04	940,04
TOTAL		3,16	3,16	3,16		3,16	940,04	940,04	940,04	940,04

APLICACIÓN DE REDUCCIONES Y PENALIZACIONES

GRUPO DE PAGO	Importe Calculado	Importe prereduc.	Criterios de subvencionabilidad y compromisos	Presentación tardía	Omisión declaración	Condicionalidad	IMPORTE (Euros) RESUELTO
OLIVAR	940,04	940,04	0,00	0,00	0,00	0,00	940,04
TOTAL	940,04	940,04					940,04

RESUMEN DE PAGOS**IMPORTE (Euros)**

	RESUELTO	FEADER	MAPA	CAPADR
OLIVAR - Pago realizado	940,04 €	799,03 €	92,22 €	48,79 €

RECINTOS RESUELTOS

REF.	REFERENCIA SIGPAC	CULTIVO	DESCRIPCIÓN CULTIVO	S/R G.PAGO	PEND. MEDIA (%)	SUP. DEC. ADMISIBLE (ha)	SUP. COMPROM. (ha)	SUP. AJUSTADA COMPR.(1) (ha)	SUP. CONY. SIGPAC (ha)	SUP. CERTIE (ha)	SUP. CAMPO (ha)	SUP. CAMPO DETER. CULT. DECLARADO (ha)	SUP. DEC. REDUCIDA (ha)	SUP. RESUELTA (ha)
1700000003490803	11-042-012-00031-001	101195	OLIVAR-LECHIN DE SEVILLA	S 419	20,90	1,44	1,44	1,44		1,44			1,44	1,44
1700000003490804	11-042-012-00042-001	101195	OLIVAR-LECHIN DE SEVILLA	S 419	28,80	0,63	0,63	0,63		0,63			0,63	0,63
1700000003490805	11-042-012-00043-001	101195	OLIVAR-LECHIN DE SEVILLA	S 419	34,70	1,09	1,09	1,09		1,09			1,09	1,09

(1) Superficie declarada admisible ajustada con la superficie comprometida.
(2) Factor de penalización valorando el alcance para el tipo de compromiso.

Puede verificar la integridad de una copia de este documento mediante la lectura del código QR adjunto o mediante el acceso a la dirección <https://ws050.juntadeandalucia.es/verificarFirma> indicando el código de VERIFICACIÓN

FIRMADO POR

RAQUEL MARIA ESPIN CRESPO

17/12/2024

VERIFICACIÓN

Pk2jm6UYDU9J72AMTZUYRN3GET48NG

PÁG. 1778/9349



**APELLIDOS Y NOMBRE / RAZÓN SOCIAL**

TECNOLOGÍA ANDALUZA SL

NIF
****1804***EXPEDIENTE**
1201328**ANUALIDAD DE PAGO**

1ª

IMPORTE POR ANUALIDAD

	2023	2024	2025	2026	2027
IMPORTE MÁXIMO SUBVENCIONABLE	11.367,65 €	11.367,65 €	9.473,05 €	9.473,05 €	9.473,05 €
IMPORTE MEDIO DE TRANSFERENCIA (€/ha)	42,37 €	42,37 €	35,31 €	35,31 €	35,31 €

RESUMEN DE UNIDADES

Cód	GRUPO DE PAGO	Sup. Dec. Admisible (ha)	Sup. Comprometida (ha)	Sup. ajustada compromiso (1) (ha)	% sobredec.	Sup. Resuelta (ha)	Importe Declarado	Importe Topado	Importe Resuelto	Importe tras sobredec.
418	PASTOS ASOCIADOS A GANADERÍA ECOLÓGICA	268,28		268,28	0,00	268,28	15.327,22	11.367,65	11.367,65	11.367,65
TOTAL		268,28	268,28	268,28		268,28	15.327,22	11.367,65	11.367,65	11.367,65

APLICACIÓN DE REDUCCIONES Y PENALIZACIONES

GRUPO DE PAGO	Importe Calculado	Importe prerreduc.	Criterios de subvencionabilidad y compromisos	Presentación tardía	Omisión declaración	Condicionidad	IMPORTE (Euros) RESUELTO
PASTOS ASOCIADOS A GANADERÍA	11.367,65	11.367,65	0,00	0,00	0,00	0,00	11.367,65
TOTAL	11.367,65	11.367,65					11.367,65

RESUMEN DE PAGOS**IMPORTE (Euros)**

	RESUELTO	FEADER	MAPA	CAPADR
PASTOS ASOCIADOS A GANADERÍA ECOLÓGICA - Pago realizado	11.367,65 €	9.662,50 €	1.115,17 €	589,98 €

RECINTOS RESUELTOS

REE	REFERENCIA SIGPAC	CULTIVO DESCRIPCIÓN CULTIVO	S/R G.PAGO	PEND. MEDIA (%)	SUP. DEC. ADMISIBLE (ha)	SUP. COMPROM.	SUP. AJUSTADA COMPROM. (1) (ha)	SUP. CONV. SIGPAC (ha)	SUP. CERTIF. (ha)	SUP. CAMPO (ha)	SUP. CAMPO DETER. CULT. DECLARADO (ha)	SUP. DEC. REDUCIDA (ha)	SUP. RESUELTA (ha)
-908908	11-020-048-00062-005	62000 PASTOS PERMANENTES DE 5 O MAS AÑOS-SIN VARIEDAD	S 418	20,20	0,51	0,51	0,51		0,51			0,51	0,51
-805777	11-020-048-00014-001	62000 PASTOS PERMANENTES DE 5 O MAS AÑOS-SIN VARIEDAD	S 418	40,90	26,13	26,13	26,13		74,66			26,13	26,13
-604515	11-020-050-00005-001	62000 PASTOS PERMANENTES DE 5 O MAS AÑOS-SIN VARIEDAD	S 418	39,30	20,42	20,42	20,42		45,38			20,42	20,42
4653487	11-020-048-00009-001	62000 PASTOS PERMANENTES DE 5 O MAS AÑOS-SIN VARIEDAD	S 418	17,40	2,46	2,46	2,46		2,46			2,46	2,46
4653494	11-020-048-00009-003	62000 PASTOS PERMANENTES DE 5 O MAS AÑOS-SIN VARIEDAD	S 418	19,70	10,33	10,33	10,33		13,77			10,33	10,33
4653498	11-020-048-00046-001	62000 PASTOS PERMANENTES DE 5 O MAS AÑOS-SIN VARIEDAD	S 418	30,10	25,29	25,29	25,29		38,90			25,29	25,29
4653536	11-020-048-00062-001	62000 PASTOS PERMANENTES DE 5 O MAS AÑOS-SIN VARIEDAD	S 418	17,30	1,71	1,71	1,71		1,71			1,71	1,71
4653538	11-020-048-00062-002	62000 PASTOS PERMANENTES DE 5 O MAS AÑOS-SIN VARIEDAD	S 418	23,60	1,25	1,25	1,25		1,47			1,25	1,25
4653548	11-020-048-00062-003	62000 PASTOS PERMANENTES DE 5 O MAS AÑOS-SIN VARIEDAD	S 418	30,70	26,66	26,66	26,66		35,55			26,66	26,66
4656102	11-020-048-00061-002	62000 PASTOS PERMANENTES DE 5 O MAS AÑOS-SIN VARIEDAD	S 418	35,70	64,72	64,72	64,72		117,68			64,72	64,72
170000006251386	11-020-047-00015-001	62000 PASTOS PERMANENTES DE 5 O MAS AÑOS-SIN VARIEDAD	S 418	42,00	9,97	9,97	9,97		22,15			9,97	9,97
170000006251387	11-020-048-00002-001	62000 PASTOS PERMANENTES DE 5 O MAS AÑOS-SIN VARIEDAD	S 418	32,10	13,20	13,20	13,20		37,72			13,20	13,20
170000006882678	11-020-048-00009-002	62000 PASTOS PERMANENTES DE 5 O MAS AÑOS-SIN VARIEDAD	S 418	37,40	14,70	14,70	14,70		26,72			14,70	14,70
170000006882679	11-020-048-00057-001	62000 PASTOS PERMANENTES DE 5 O MAS AÑOS-SIN VARIEDAD	S 418	40,40	6,07	6,07	6,07		17,34			6,07	6,07
170000006882680	11-020-048-00048-010	62000 PASTOS PERMANENTES DE 5 O MAS AÑOS-SIN VARIEDAD	S 418	23,20	3,56	3,56	3,56		4,19			3,56	3,56
170000006882681	11-020-048-00057-002	62000 PASTOS PERMANENTES DE 5 O MAS AÑOS-SIN VARIEDAD	S 418	18,20	11,74	11,74	11,74		13,81			11,74	11,74
170000006882684	11-020-048-00048-001	62000 PASTOS PERMANENTES DE 5 O MAS AÑOS-SIN VARIEDAD	S 418	29,50	4,31	4,31	4,31		12,32			4,31	4,31
170000006882685	11-020-048-00045-006	62000 PASTOS PERMANENTES DE 5 O MAS AÑOS-SIN VARIEDAD	S 418	32,80	25,25	25,25	25,25		45,90			25,25	25,25

INCIDENCIAS**INCIDENCIA DESCRIPCIÓN**

100424 Solicita recinto que no está comprometido para la operación.

Ref:-1128754 Recinto:11-020-048-00011-00001 Cultivo:62000 PASTOS PERMANENTES DE 5 O MAS AÑOS-SIN VARIEDAD Secano

Ref:5072027 Recinto:11-020-048-00048-00002 Cultivo:62000 PASTOS PERMANENTES DE 5 O MAS AÑOS-SIN VARIEDAD Secano

(1) Superficie declarada admisible ajustada con la superficie comprometida.
(2) Factor de penalización valorando el alcance para el tipo de compromiso.Puede verificar la integridad de una copia de este documento mediante la lectura del código QR adjunto o mediante el acceso a la dirección <https://ws050.juntadeandalucia.es/verificarFirma> indicando el código de VERIFICACIÓN

FIRMADO POR

RAQUEL MARIA ESPIN CRESPO

17/12/2024

VERIFICACIÓN

Pk2jm6UYDU9J72AMTZUYRN3GET48NG

PÁG. 1779/9349



**Datos considerados para el Cálculo de la Carga Ganadera mínima y máxima del expediente**

Explotación	Especie	Inscrito en Sipea y Admisible	Ugm Calculada para CG Mínima	Ugm Calculada para CG Máxima
ES110200000801	BOVINA	SI	24,56	24,56
ES110200001074	BOVINA	SI	26,30	26,30
			50,86	50,86

Superficie determinada para Cálculo Carga Ganadera Mínima: 319,14 ha

Superficie determinada para Cálculo Carga Ganadera Máxima: 319,14 ha

Carga Ganadera Mínima Expediente: 0,16 ugm/ha

Carga Ganadera Máxima Expediente: 0,16 ugm/ha

Los importes del Grupo de Pago de pastos de este expediente han sido ajustados por no llegar a la carga ganadera mínima de 0,3

Recintos Determinados para el Cálculo de Garga Ganadera Mínima

REF.	REFERENCIA SIGPAC	CULTIVO	DESCRIPCIÓN CULTIVO	S/R	SUP. RESUELTA (ha)
-1128754	11-020-048-00011-00001	62000	PASTOS PERMANENTES DE 5 O MAS AÑOS-SIN VARIEDAD	S	50,86
-908908	11-020-048-00062-00005	62000	PASTOS PERMANENTES DE 5 O MAS AÑOS-SIN VARIEDAD	S	0,51
-805777	11-020-048-00014-00001	62000	PASTOS PERMANENTES DE 5 O MAS AÑOS-SIN VARIEDAD	S	26,13
-604515	11-020-050-00005-00001	62000	PASTOS PERMANENTES DE 5 O MAS AÑOS-SIN VARIEDAD	S	20,42
4653487	11-020-048-00009-00001	62000	PASTOS PERMANENTES DE 5 O MAS AÑOS-SIN VARIEDAD	S	2,46
4653494	11-020-048-00009-00003	62000	PASTOS PERMANENTES DE 5 O MAS AÑOS-SIN VARIEDAD	S	10,33
4653498	11-020-048-00046-00001	62000	PASTOS PERMANENTES DE 5 O MAS AÑOS-SIN VARIEDAD	S	25,29
4653536	11-020-048-00062-00001	62000	PASTOS PERMANENTES DE 5 O MAS AÑOS-SIN VARIEDAD	S	1,71
4653538	11-020-048-00062-00002	62000	PASTOS PERMANENTES DE 5 O MAS AÑOS-SIN VARIEDAD	S	1,25
4653548	11-020-048-00062-00003	62000	PASTOS PERMANENTES DE 5 O MAS AÑOS-SIN VARIEDAD	S	26,66
4656102	11-020-048-00061-00002	62000	PASTOS PERMANENTES DE 5 O MAS AÑOS-SIN VARIEDAD	S	64,72
1700000006251386	11-020-047-00015-00001	62000	PASTOS PERMANENTES DE 5 O MAS AÑOS-SIN VARIEDAD	S	9,97
1700000006251387	11-020-048-00002-00001	62000	PASTOS PERMANENTES DE 5 O MAS AÑOS-SIN VARIEDAD	S	13,20
1700000006882678	11-020-048-00009-00002	62000	PASTOS PERMANENTES DE 5 O MAS AÑOS-SIN VARIEDAD	S	14,70
1700000006882679	11-020-048-00057-00001	62000	PASTOS PERMANENTES DE 5 O MAS AÑOS-SIN VARIEDAD	S	6,07
1700000006882680	11-020-048-00048-00010	62000	PASTOS PERMANENTES DE 5 O MAS AÑOS-SIN VARIEDAD	S	3,56
1700000006882681	11-020-048-00057-00002	62000	PASTOS PERMANENTES DE 5 O MAS AÑOS-SIN VARIEDAD	S	11,74
1700000006882684	11-020-048-00048-00001	62000	PASTOS PERMANENTES DE 5 O MAS AÑOS-SIN VARIEDAD	S	4,31
1700000006882685	11-020-048-00045-00006	62000	PASTOS PERMANENTES DE 5 O MAS AÑOS-SIN VARIEDAD	S	25,25

Recintos Determinados para el Cálculo de Garga Ganadera Máxima

REF.	REFERENCIA SIGPAC	CULTIVO	DESCRIPCIÓN CULTIVO	S/R	SUP. RESUELTA (ha)
-1128754	11-020-048-00011-00001	62000	PASTOS PERMANENTES DE 5 O MAS AÑOS-SIN VARIEDAD	S	50,86
-908908	11-020-048-00062-00005	62000	PASTOS PERMANENTES DE 5 O MAS AÑOS-SIN VARIEDAD	S	0,51
-805777	11-020-048-00014-00001	62000	PASTOS PERMANENTES DE 5 O MAS AÑOS-SIN VARIEDAD	S	26,13
-604515	11-020-050-00005-00001	62000	PASTOS PERMANENTES DE 5 O MAS AÑOS-SIN VARIEDAD	S	20,42
4653487	11-020-048-00009-00001	62000	PASTOS PERMANENTES DE 5 O MAS AÑOS-SIN VARIEDAD	S	2,46
4653494	11-020-048-00009-00003	62000	PASTOS PERMANENTES DE 5 O MAS AÑOS-SIN VARIEDAD	S	10,33
4653498	11-020-048-00046-00001	62000	PASTOS PERMANENTES DE 5 O MAS AÑOS-SIN VARIEDAD	S	25,29
4653536	11-020-048-00062-00001	62000	PASTOS PERMANENTES DE 5 O MAS AÑOS-SIN VARIEDAD	S	1,71

(1) Superficie declarada admisible ajustada con la superficie comprometida.
(2) Factor de penalización valorando el alcance para el tipo de compromiso.Puede verificar la integridad de una copia de este documento mediante la lectura del código QR adjunto o mediante el acceso a la dirección <https://ws050.juntadeandalucia.es/verificarFirma> indicando el código de VERIFICACIÓN

FIRMADO POR

RAQUEL MARIA ESPIN CRESPO

17/12/2024

VERIFICACIÓN

Pk2jm6UYDU9J72AMTZUYRN3GET48NG

PÁG. 1780/9349



**Datos considerados para el Cálculo de la Carga Ganadera mínima y máxima del expediente****Recintos Determinados para el Cálculo de Garga Ganadera Máxima**

REF.	REFERENCIA SIGPAC	CULTIVO	DESCRIPCIÓN CULTIVO	SUP.	
				S/R	RESUELTA (ha)
4653538	11-020-048-00062-00002	62000	PASTOS PERMANENTES DE 5 O MAS AÑOS-SIN VARIEDAD	S	1,25
4653548	11-020-048-00062-00003	62000	PASTOS PERMANENTES DE 5 O MAS AÑOS-SIN VARIEDAD	S	26,66
4656102	11-020-048-00061-00002	62000	PASTOS PERMANENTES DE 5 O MAS AÑOS-SIN VARIEDAD	S	64,72
5072027	11-020-048-00048-00002	62000	PASTOS PERMANENTES DE 5 O MAS AÑOS-SIN VARIEDAD	S	0,00
1700000006251386	11-020-047-00015-00001	62000	PASTOS PERMANENTES DE 5 O MAS AÑOS-SIN VARIEDAD	S	9,97
1700000006251387	11-020-048-00002-00001	62000	PASTOS PERMANENTES DE 5 O MAS AÑOS-SIN VARIEDAD	S	13,20
1700000006882678	11-020-048-00009-00002	62000	PASTOS PERMANENTES DE 5 O MAS AÑOS-SIN VARIEDAD	S	14,70
1700000006882679	11-020-048-00057-00001	62000	PASTOS PERMANENTES DE 5 O MAS AÑOS-SIN VARIEDAD	S	6,07
1700000006882680	11-020-048-00048-00010	62000	PASTOS PERMANENTES DE 5 O MAS AÑOS-SIN VARIEDAD	S	3,56
1700000006882681	11-020-048-00057-00002	62000	PASTOS PERMANENTES DE 5 O MAS AÑOS-SIN VARIEDAD	S	11,74
1700000006882684	11-020-048-00048-00001	62000	PASTOS PERMANENTES DE 5 O MAS AÑOS-SIN VARIEDAD	S	4,31
1700000006882685	11-020-048-00045-00006	62000	PASTOS PERMANENTES DE 5 O MAS AÑOS-SIN VARIEDAD	S	25,25

(1) Superficie declarada admisible ajustada con la superficie comprometida.
(2) Factor de penalización valorando el alcance para el tipo de compromiso.

Puede verificar la integridad de una copia de este documento mediante la lectura del código QR adjunto o mediante el acceso a la dirección <https://ws050.juntadeandalucia.es/verificarFirma> indicando el código de VERIFICACIÓN

FIRMADO POR

RAQUEL MARIA ESPIN CRESPO

17/12/2024

VERIFICACIÓN

Pk2jm6UYDU9J72AMTZUYRN3GET48NG

PÁG. 1781/9349



**APELLIDOS Y NOMBRE / RAZÓN SOCIAL**

TEJONERO SANCHEZ PEDRO JAVIER

NIF
****7820***EXPEDIENTE**
1213513**ANUALIDAD DE PAGO**
1ª**IMPORTE POR ANUALIDAD**

	2023	2024	2025	2026	2027
IMPORTE MÁXIMO SUBVENCIONABLE	5.104,88 €	5.104,88 €	4.253,92 €	4.253,92 €	4.253,92 €
IMPORTE MEDIO DE TRANSFERENCIA (€/ha)	181,41 €	181,41 €	151,17 €	151,17 €	151,17 €

RESUMEN DE UNIDADES

Cód	GRUPO DE PAGO	Sup. Dec. Admisible (ha)	Sup. Comprometida (ha)	Sup. ajustada compromiso (1) (ha)	% sobredec.	Sup. Resuelta (ha)	Importe Declarado	Importe Topado	Importe Resuelto	Importe tras sobredec.
416	HERBÁCEOS	28,20		28,14	0,00	28,14	5.104,88	5.104,88	5.104,88	5.104,88
TOTAL		28,20	28,14	28,14		28,14	5.104,88	5.104,88	5.104,88	5.104,88

APLICACIÓN DE REDUCCIONES Y PENALIZACIONES

GRUPO DE PAGO	Importe Calculado	Importe prereduc.	Criterios de subvencionabilidad y compromisos	Presentación tardía	Omisión declaración	Condicionalidad	IMPORTE (Euros) RESUELTO
HERBÁCEOS	5.104,88	5.104,88	0,00	0,00	0,00	0,00	5.104,88
TOTAL	5.104,88	5.104,88					5.104,88

RESUMEN DE PAGOS**IMPORTE (Euros)**

	RESUELTO	FEADER	MAPA	CAPADR
HERBÁCEOS - Pago realizado	5.104,88 €	4.339,15 €	500,79 €	264,94 €

RECINTOS RESUELTOS

REF.	REFERENCIA SIGPAC	CULTIVO DESCRIPCIÓN CULTIVO	S/R G.PAGO	PEND. MEDIA (%)	SUP. DEC. ADMISIBLE (ha)	SUP. COMPROM. (ha)	SUP. AJUSTADA COMPR.(1) (ha)	SUP. CONY. SIGPAC (ha)	SUP. CERTIE (ha)	SUP. CAMPO (ha)	SUP. CAMPO DETER. CULT. DECLARADO (ha)	SUP. DEC. REDUCIDA (ha)	SUP. RESUELTA (ha)
-1541231	11-007-009-00033-002	12000 TRANQUILLÓN-SIN VARIEDAD	S	416	10,50	16,19	16,19	16,19	16,19			16,19	16,19
-1223877	11-039-007-09001-012	244000 MEZCLA VEZA-CEBADA-SIN VARIEDAD	S	416	4,30	0,09	0,03	0,03	0,03			0,03	0,03
-1223876	11-039-007-00004-004	244000 MEZCLA VEZA-CEBADA-SIN VARIEDAD	S	416	2,90	0,07	0,07	0,07	0,09			0,07	0,07
-1223874	11-039-007-00003-002	244000 MEZCLA VEZA-CEBADA-SIN VARIEDAD	S	416	2,20	0,04	0,04	0,04	0,04			0,04	0,04
-1126714	11-039-009-00003-017	13047 TRITICALE-LG RELÁMPAGO	S	416	10,40	3,36	3,36	3,36	3,36			3,36	3,36
-1126713	11-039-009-00003-017	52079 VEZA-MARIANNA	S	416	10,40	1,41	1,41	1,41	1,41			1,41	1,41
-1126712	11-039-007-00002-004	52079 VEZA-MARIANNA	S	416	11,90	0,21	0,21	0,21	0,21			0,21	0,21
-1126700	11-039-007-00002-004	52079 VEZA-MARIANNA	S	416	11,90	1,36	1,36	1,36	1,37			1,36	1,36
-1126699	11-039-007-00002-004	244000 MEZCLA VEZA-CEBADA-SIN VARIEDAD	S	416	11,90	5,47	5,47	5,47	5,52			5,47	5,47

INCIDENCIAS**INCIDENCIA DESCRIPCIÓN**

242	Recinto pendiente de acreditación de titularidad. Ref:-1223875 Recinto:11-039-007-09001-00010 Cultivo:244000 MEZCLA VEZA-CEBADA-SIN VARIEDAD Secano
100421	Recinto declarado por error para una operación de la 6503, que se ha corregido de oficio marcando la operación correcta, de acuerdo con la fecha de inscripción del recinto en la producción ecológica. Ref:-1541231 Recinto:11-007-009-00033-00002 Cultivo:12000 TRANQUILLÓN-SIN VARIEDAD Secano Ref:-1126700 Recinto:11-039-007-00002-00004 Cultivo:52079 VEZA-MARIANNA Secano Ref:-1126712 Recinto:11-039-007-00002-00004 Cultivo:52079 VEZA-MARIANNA Secano Ref:-1126699 Recinto:11-039-007-00002-00004 Cultivo:244000 MEZCLA VEZA-CEBADA-SIN VARIEDAD Secano Ref:-1223874 Recinto:11-039-007-00003-00002 Cultivo:244000 MEZCLA VEZA-CEBADA-SIN VARIEDAD Secano Ref:-1223876 Recinto:11-039-007-00004-00004 Cultivo:244000 MEZCLA VEZA-CEBADA-SIN VARIEDAD Secano Ref:-1223875 Recinto:11-039-007-09001-00010 Cultivo:244000 MEZCLA VEZA-CEBADA-SIN VARIEDAD Secano Ref:-1223877 Recinto:11-039-007-09001-00012 Cultivo:244000 MEZCLA VEZA-CEBADA-SIN VARIEDAD Secano Ref:-1126714 Recinto:11-039-009-00003-00017 Cultivo:13047 TRITICALE-LG RELÁMPAGO Secano Ref:-1126713 Recinto:11-039-009-00003-00017 Cultivo:52079 VEZA-MARIANNA Secano
100424	Solicita recinto que no está comprometido para la operación. Ref:-1223875 Recinto:11-039-007-09001-00010 Cultivo:244000 MEZCLA VEZA-CEBADA-SIN VARIEDAD Secano

(1) Superficie declarada admisible ajustada con la superficie comprometida.
(2) Factor de penalización valorando el alcance para el tipo de compromiso.Puede verificar la integridad de una copia de este documento mediante la lectura del código QR adjunto o mediante el acceso a la dirección <https://ws050.juntadeandalucia.es/verificarFirma> indicando el código de VERIFICACIÓN

FIRMADO POR

RAQUEL MARIA ESPIN CRESPO

17/12/2024

VERIFICACIÓN

Pk2jm6UYDU9J72AMTZUYRN3GET48NG

PÁG. 1782/9349





APELLIDOS Y NOMBRE / RAZÓN SOCIAL **NIF** **EXPEDIENTE** **ANUALIDAD DE PAGO**
 TERNERAS ECOLOGICAS RUTAS DEL TORO, S.L. ****4589* 1197434 1ª

IMPORTES POR ANUALIDAD

	2023	2024	2025	2026	2027
IMPORTE MÁXIMO SUBVENCIONABLE	1.736,98 €	1.736,98 €	1.447,48 €	1.447,48 €	1.447,48 €
IMPORTE MEDIO DE TRANSFERENCIA (€/ha)	98,58 €	98,58 €	82,15 €	82,15 €	82,15 €

RESUMEN DE UNIDADES

Cód	GRUPO DE PAGO	Sup. Dec. Admisible (ha)	Sup. Comprometida (ha)	Sup. ajustada compromiso (1) (ha)	% sobredec.	Sup. Resuelta (ha)	Importe Declarado	Importe Topado	Importe Resuelto	Importe tras sobredec.
418	PASTOS ASOCIADOS A GANADERÍA ECOLÓGICA	17,62		17,62	0,00	17,62	1.736,98	1.736,98	1.736,98	1.736,98
TOTAL		17,62	17,62	17,62		17,62	1.736,98	1.736,98	1.736,98	1.736,98

APLICACIÓN DE REDUCCIONES Y PENALIZACIONES

GRUPO DE PAGO	Importe Calculado	Importe prereduc.	Criterios de subvencionabilidad y compromisos	Presentación tardía	Omisión declaración	Condicionidad	IMPORTE (Euros) RESUELTO
PASTOS ASOCIADOS A GANADERÍA	1.736,98	1.736,98	0,00	0,00	0,00	0,00	1.736,98
TOTAL	1.736,98	1.736,98					1.736,98

RESUMEN DE PAGOS**IMPORTE (Euros)**

	RESUELTO	FEADER	MAPA	CAPADR
PASTOS ASOCIADOS A GANADERÍA ECOLÓGICA - Pago realizado	1.736,98 €	1.476,43 €	170,40 €	90,15 €

RECINTOS RESUELTOS

REE	REFERENCIA SIGPAC	CULTIVO	DESCRIPCIÓN CULTIVO	S/R G.PAGO	PEND. MEDIA (%)	SUP. DEC. ADMISIBLE (ha)	SUP. COMPROM. (ha)	SUP. AJUSTADA COMPROM. (1) (ha)	SUP. CONV. SIGPAC (ha)	SUP. CERTIF. (ha)	SUP. CAMPO (ha)	SUP. CAMPO DETER. CULT. DECLARADO (ha)	SUP. DEC. REDUCIDA (ha)	SUP. RESUELTA (ha)
-1144589	11-023-018-00007-005	63000	PASTOS DE MENOS DE 5 AÑOS-SIN VARIEDAD	S 418	5,30	12,44	12,44	12,44		12,44			12,44	12,44
-1144587	11-023-018-00014-002	62000	PASTOS PERMANENTES DE 5 O MAS AÑOS-SIN VARIEDAD	S 418	9,90	1,97	1,97	1,97		1,97			1,97	1,97
-825849	11-023-018-00002-001	63000	PASTOS DE MENOS DE 5 AÑOS-SIN VARIEDAD	S 418	2,00	2,63	2,63	2,63		2,63			2,63	2,63
4187284	11-023-018-80001-003	62000	PASTOS PERMANENTES DE 5 O MAS AÑOS-SIN VARIEDAD	S 418	7,70	0,26	0,26	0,26		0,26			0,26	0,26
4187285	11-023-018-80001-002	62000	PASTOS PERMANENTES DE 5 O MAS AÑOS-SIN VARIEDAD	S 418	1,10	0,32	0,32	0,32		0,38			0,32	0,32

INCIDENCIAS**INCIDENCIA DESCRIPCIÓN**

- 64 La cuenta bancaria del solicitante no está activada en GIRO.
- 100421 Recinto declarado por error para una operación de la 6503, que se ha corregido de oficio marcando la operación correcta, de acuerdo con la fecha de inscripción del recinto en la producción ecológica.
 Ref:-825849 Recinto:11-023-018-00002-00001 Cultivo:63000 PASTOS DE MENOS DE 5 AÑOS-SIN VARIEDAD Secano
 Ref:-1144589 Recinto:11-023-018-00007-00005 Cultivo:63000 PASTOS DE MENOS DE 5 AÑOS-SIN VARIEDAD Secano
 Ref:-1144587 Recinto:11-023-018-00014-00002 Cultivo:62000 PASTOS PERMANENTES DE 5 O MAS AÑOS-SIN VARIEDAD Secano
 Ref:4187285 Recinto:11-023-018-80001-00002 Cultivo:62000 PASTOS PERMANENTES DE 5 O MAS AÑOS-SIN VARIEDAD Secano
 Ref:4187284 Recinto:11-023-018-80001-00003 Cultivo:62000 PASTOS PERMANENTES DE 5 O MAS AÑOS-SIN VARIEDAD Secano

(1) Superficie declarada admisible ajustada con la superficie comprometida.
 (2) Factor de penalización valorando el alcance para el tipo de compromiso.

Puede verificar la integridad de una copia de este documento mediante la lectura del código QR adjunto o mediante el acceso a la dirección <https://ws050.juntadeandalucia.es/verificarFirma> indicando el código de VERIFICACIÓN

FIRMADO POR

RAQUEL MARIA ESPIN CRESPO

17/12/2024

VERIFICACIÓN

Pk2jm6UYDU9J72AMTZUYRN3GET48NG

PÁG. 1783/9349



**Datos considerados para el Cálculo de la Carga Ganadera mínima y máxima del expediente**

Explotación	Especie	Inscrito en Sipea y Admisible	Ugm Calculada para CG Mínima	Ugm Calculada para CG Máxima
ES110010001059	BOVINA	SI	14,54	14,54
ES110230000535	BOVINA	SI	33,00	33,00
ES110230001035	BOVINA	SI	24,44	24,44
ES110230002010	BOVINA	SI	9,25	9,25
			81,23	81,23

Superficie determinada para Cálculo Carga Ganadera Mínima: 164,41 ha

Superficie determinada para Cálculo Carga Ganadera Máxima: 164,41 ha

Carga Ganadera Mínima Expediente: 0,49 ugm/ha

Carga Ganadera Máxima Expediente: 0,49 ugm/ha

Recintos Determinados para el Cálculo de Garga Ganadera Mínima

REF.	REFERENCIA SIGPAC	CULTIVO	DESCRIPCIÓN CULTIVO	S/R	SUP. RESUELTA (ha)
-1144589	11-023-018-00007-00005	63000	PASTOS DE MENOS DE 5 AÑOS-SIN VARIEDAD	S	12,44
-1144587	11-023-018-00014-00002	62000	PASTOS PERMANENTES DE 5 O MAS AÑOS-SIN VARIEDAD	S	1,97
-885849	11-023-082-00038-00027	62000	PASTOS PERMANENTES DE 5 O MAS AÑOS-SIN VARIEDAD	S	0,01
-885848	11-023-082-00038-00025	62000	PASTOS PERMANENTES DE 5 O MAS AÑOS-SIN VARIEDAD	S	0,02
-885847	11-023-082-00037-00021	63000	PASTOS DE MENOS DE 5 AÑOS-SIN VARIEDAD	S	0,05
-825849	11-023-018-00002-00001	63000	PASTOS DE MENOS DE 5 AÑOS-SIN VARIEDAD	S	2,63
-3114	11-023-082-00039-00023	62000	PASTOS PERMANENTES DE 5 O MAS AÑOS-SIN VARIEDAD	S	5,27
-3113	11-023-082-00039-00022	63000	PASTOS DE MENOS DE 5 AÑOS-SIN VARIEDAD	S	0,10
-3112	11-023-082-00039-00022	63000	PASTOS DE MENOS DE 5 AÑOS-SIN VARIEDAD	S	1,40
-3111	11-023-024-00022-00004	62000	PASTOS PERMANENTES DE 5 O MAS AÑOS-SIN VARIEDAD	S	0,70
4187284	11-023-018-80001-00003	62000	PASTOS PERMANENTES DE 5 O MAS AÑOS-SIN VARIEDAD	S	0,26
4187285	11-023-018-80001-00002	62000	PASTOS PERMANENTES DE 5 O MAS AÑOS-SIN VARIEDAD	S	0,32
1700000006812674	11-023-024-00012-00003	62000	PASTOS PERMANENTES DE 5 O MAS AÑOS-SIN VARIEDAD	S	1,78
1700000006812675	11-023-082-00039-00020	62000	PASTOS PERMANENTES DE 5 O MAS AÑOS-SIN VARIEDAD	S	1,07
1700000006812676	11-001-006-00003-00001	62000	PASTOS PERMANENTES DE 5 O MAS AÑOS-SIN VARIEDAD	S	7,14
1700000006812677	11-023-081-00030-00003	62000	PASTOS PERMANENTES DE 5 O MAS AÑOS-SIN VARIEDAD	S	1,40
1700000006812679	11-023-024-00022-00003	62000	PASTOS PERMANENTES DE 5 O MAS AÑOS-SIN VARIEDAD	S	2,56
1700000006812684	11-023-082-00039-00014	62000	PASTOS PERMANENTES DE 5 O MAS AÑOS-SIN VARIEDAD	S	0,06
1700000006812686	11-023-082-00039-00003	62000	PASTOS PERMANENTES DE 5 O MAS AÑOS-SIN VARIEDAD	S	6,22
1700000006812687	11-023-082-00039-00003	62000	PASTOS PERMANENTES DE 5 O MAS AÑOS-SIN VARIEDAD	S	25,34
1700000006812688	11-023-082-00039-00013	62000	PASTOS PERMANENTES DE 5 O MAS AÑOS-SIN VARIEDAD	S	0,32
1700000006812689	11-023-082-00039-00003	62000	PASTOS PERMANENTES DE 5 O MAS AÑOS-SIN VARIEDAD	S	0,14
1700000006812690	11-023-082-00039-00003	62000	PASTOS PERMANENTES DE 5 O MAS AÑOS-SIN VARIEDAD	S	0,45
1700000006812691	11-023-081-00030-00005	62000	PASTOS PERMANENTES DE 5 O MAS AÑOS-SIN VARIEDAD	S	1,10
1700000006812692	11-023-082-00034-00002	62000	PASTOS PERMANENTES DE 5 O MAS AÑOS-SIN VARIEDAD	S	1,49
1700000006812693	11-023-082-00038-00005	62000	PASTOS PERMANENTES DE 5 O MAS AÑOS-SIN VARIEDAD	S	7,00
1700000006812694	11-023-082-00037-00010	62000	PASTOS PERMANENTES DE 5 O MAS AÑOS-SIN VARIEDAD	S	0,54
1700000006812695	11-023-082-00038-00017	62000	PASTOS PERMANENTES DE 5 O MAS AÑOS-SIN VARIEDAD	S	0,77
1700000006812696	11-023-082-00038-00006	62000	PASTOS PERMANENTES DE 5 O MAS AÑOS-SIN VARIEDAD	S	24,04

(1) Superficie declarada admisible ajustada con la superficie comprometida.
(2) Factor de penalización valorando el alcance para el tipo de compromiso.Puede verificar la integridad de una copia de este documento mediante la lectura del código QR adjunto o mediante el acceso a la dirección <https://ws050.juntadeandalucia.es/verificarFirma> indicando el código de VERIFICACIÓN

FIRMADO POR

RAQUEL MARIA ESPIN CRESPO

17/12/2024

VERIFICACIÓN

Pk2jm6UYDU9J72AMTZUYRN3GET48NG

PÁG. 1784/9349



**Datos considerados para el Cálculo de la Carga Ganadera mínima y máxima del expediente****Recintos Determinados para el Cálculo de Garga Ganadera Mínima**

REF.	REFERENCIA SIGPAC	CULTIVO	DESCRIPCIÓN CULTIVO	SUP.	
				S/R	RESUELTA (ha)
170000006812697	11-023-087-00008-00001	62000	PASTOS PERMANENTES DE 5 O MAS AÑOS-SIN VARIEDAD	S	18,32
170000006812698	11-023-082-00038-00013	62000	PASTOS PERMANENTES DE 5 O MAS AÑOS-SIN VARIEDAD	S	0,19
170000006812699	11-023-087-00008-00003	62000	PASTOS PERMANENTES DE 5 O MAS AÑOS-SIN VARIEDAD	S	1,08
170000006812700	11-023-082-00038-00004	62000	PASTOS PERMANENTES DE 5 O MAS AÑOS-SIN VARIEDAD	S	1,61
170000006812701	11-023-082-00038-00014	62000	PASTOS PERMANENTES DE 5 O MAS AÑOS-SIN VARIEDAD	S	1,94
170000006812702	11-023-082-00039-00001	62000	PASTOS PERMANENTES DE 5 O MAS AÑOS-SIN VARIEDAD	S	0,89
170000006812703	11-023-082-00039-00015	62000	PASTOS PERMANENTES DE 5 O MAS AÑOS-SIN VARIEDAD	S	0,36
170000006812705	11-023-081-00030-00004	62000	PASTOS PERMANENTES DE 5 O MAS AÑOS-SIN VARIEDAD	S	0,64
170000006812706	11-023-086-00010-00002	62000	PASTOS PERMANENTES DE 5 O MAS AÑOS-SIN VARIEDAD	S	3,24
170000006812707	11-023-024-00022-00002	62000	PASTOS PERMANENTES DE 5 O MAS AÑOS-SIN VARIEDAD	S	0,10
170000006812708	11-023-082-00034-00001	62000	PASTOS PERMANENTES DE 5 O MAS AÑOS-SIN VARIEDAD	S	1,94
170000006812709	11-023-082-00038-00011	62000	PASTOS PERMANENTES DE 5 O MAS AÑOS-SIN VARIEDAD	S	2,07
170000006812710	11-023-082-00039-00001	62000	PASTOS PERMANENTES DE 5 O MAS AÑOS-SIN VARIEDAD	S	0,38
170000006812711	11-023-087-00019-00001	62000	PASTOS PERMANENTES DE 5 O MAS AÑOS-SIN VARIEDAD	S	24,90
170000006812712	11-023-082-00039-00001	62000	PASTOS PERMANENTES DE 5 O MAS AÑOS-SIN VARIEDAD	S	0,04
170000006812713	11-023-024-00012-00002	62000	PASTOS PERMANENTES DE 5 O MAS AÑOS-SIN VARIEDAD	S	0,06
170000006812714	11-023-082-00039-00001	62000	PASTOS PERMANENTES DE 5 O MAS AÑOS-SIN VARIEDAD	S	0,06

Recintos Determinados para el Cálculo de Garga Ganadera Máxima

REF.	REFERENCIA SIGPAC	CULTIVO	DESCRIPCIÓN CULTIVO	SUP.	
				S/R	RESUELTA (ha)
-1583295	11-023-018-00007-00006	62000	PASTOS PERMANENTES DE 5 O MAS AÑOS-SIN VARIEDAD	S	0,00
-1144589	11-023-018-00007-00005	63000	PASTOS DE MENOS DE 5 AÑOS-SIN VARIEDAD	S	12,44
-1144587	11-023-018-00014-00002	62000	PASTOS PERMANENTES DE 5 O MAS AÑOS-SIN VARIEDAD	S	1,97
-885849	11-023-082-00038-00027	62000	PASTOS PERMANENTES DE 5 O MAS AÑOS-SIN VARIEDAD	S	0,01
-885848	11-023-082-00038-00025	62000	PASTOS PERMANENTES DE 5 O MAS AÑOS-SIN VARIEDAD	S	0,02
-885847	11-023-082-00037-00021	63000	PASTOS DE MENOS DE 5 AÑOS-SIN VARIEDAD	S	0,05
-825849	11-023-018-00002-00001	63000	PASTOS DE MENOS DE 5 AÑOS-SIN VARIEDAD	S	2,63
-3114	11-023-082-00039-00023	62000	PASTOS PERMANENTES DE 5 O MAS AÑOS-SIN VARIEDAD	S	5,27
-3113	11-023-082-00039-00022	63000	PASTOS DE MENOS DE 5 AÑOS-SIN VARIEDAD	S	0,10
-3112	11-023-082-00039-00022	63000	PASTOS DE MENOS DE 5 AÑOS-SIN VARIEDAD	S	1,40
-3111	11-023-024-00022-00004	62000	PASTOS PERMANENTES DE 5 O MAS AÑOS-SIN VARIEDAD	S	0,70
4187284	11-023-018-80001-00003	62000	PASTOS PERMANENTES DE 5 O MAS AÑOS-SIN VARIEDAD	S	0,26
4187285	11-023-018-80001-00002	62000	PASTOS PERMANENTES DE 5 O MAS AÑOS-SIN VARIEDAD	S	0,32
170000006812674	11-023-024-00012-00003	62000	PASTOS PERMANENTES DE 5 O MAS AÑOS-SIN VARIEDAD	S	1,78
170000006812675	11-023-082-00039-00020	62000	PASTOS PERMANENTES DE 5 O MAS AÑOS-SIN VARIEDAD	S	1,07
170000006812676	11-001-006-00003-00001	62000	PASTOS PERMANENTES DE 5 O MAS AÑOS-SIN VARIEDAD	S	7,14
170000006812677	11-023-081-00030-00003	62000	PASTOS PERMANENTES DE 5 O MAS AÑOS-SIN VARIEDAD	S	1,40
170000006812679	11-023-024-00022-00003	62000	PASTOS PERMANENTES DE 5 O MAS AÑOS-SIN VARIEDAD	S	2,56

(1) Superficie declarada admisible ajustada con la superficie comprometida.
(2) Factor de penalización valorando el alcance para el tipo de compromiso.

Puede verificar la integridad de una copia de este documento mediante la lectura del código QR adjunto o mediante el acceso a la dirección <https://ws050.juntadeandalucia.es/verificarFirma> indicando el código de VERIFICACIÓN

FIRMADO POR

RAQUEL MARIA ESPIN CRESPO

17/12/2024

VERIFICACIÓN

Pk2jm6UYDU9J72AMTZUYRN3GET48NG

PÁG. 1785/9349



**Datos considerados para el Cálculo de la Carga Ganadera mínima y máxima del expediente****Recintos Determinados para el Cálculo de Garga Ganadera Máxima**

REF.	REFERENCIA SIGPAC	CULTIVO	DESCRIPCIÓN CULTIVO	SUP.	
				S/R	RESUELTA (ha)
1700000006812684	11-023-082-00039-00014	62000	PASTOS PERMANENTES DE 5 O MAS AÑOS-SIN VARIEDAD	S	0,06
1700000006812686	11-023-082-00039-00003	62000	PASTOS PERMANENTES DE 5 O MAS AÑOS-SIN VARIEDAD	S	6,22
1700000006812687	11-023-082-00039-00003	62000	PASTOS PERMANENTES DE 5 O MAS AÑOS-SIN VARIEDAD	S	25,34
1700000006812688	11-023-082-00039-00013	62000	PASTOS PERMANENTES DE 5 O MAS AÑOS-SIN VARIEDAD	S	0,32
1700000006812689	11-023-082-00039-00003	62000	PASTOS PERMANENTES DE 5 O MAS AÑOS-SIN VARIEDAD	S	0,14
1700000006812690	11-023-082-00039-00003	62000	PASTOS PERMANENTES DE 5 O MAS AÑOS-SIN VARIEDAD	S	0,45
1700000006812691	11-023-081-00030-00005	62000	PASTOS PERMANENTES DE 5 O MAS AÑOS-SIN VARIEDAD	S	1,10
1700000006812692	11-023-082-00034-00002	62000	PASTOS PERMANENTES DE 5 O MAS AÑOS-SIN VARIEDAD	S	1,49
1700000006812693	11-023-082-00038-00005	62000	PASTOS PERMANENTES DE 5 O MAS AÑOS-SIN VARIEDAD	S	7,00
1700000006812694	11-023-082-00037-00010	62000	PASTOS PERMANENTES DE 5 O MAS AÑOS-SIN VARIEDAD	S	0,54
1700000006812695	11-023-082-00038-00017	62000	PASTOS PERMANENTES DE 5 O MAS AÑOS-SIN VARIEDAD	S	0,77
1700000006812696	11-023-082-00038-00006	62000	PASTOS PERMANENTES DE 5 O MAS AÑOS-SIN VARIEDAD	S	24,04
1700000006812697	11-023-087-00008-00001	62000	PASTOS PERMANENTES DE 5 O MAS AÑOS-SIN VARIEDAD	S	18,32
1700000006812698	11-023-082-00038-00013	62000	PASTOS PERMANENTES DE 5 O MAS AÑOS-SIN VARIEDAD	S	0,19
1700000006812699	11-023-087-00008-00003	62000	PASTOS PERMANENTES DE 5 O MAS AÑOS-SIN VARIEDAD	S	1,08
1700000006812700	11-023-082-00038-00004	62000	PASTOS PERMANENTES DE 5 O MAS AÑOS-SIN VARIEDAD	S	1,61
1700000006812701	11-023-082-00038-00014	62000	PASTOS PERMANENTES DE 5 O MAS AÑOS-SIN VARIEDAD	S	1,94
1700000006812702	11-023-082-00039-00001	62000	PASTOS PERMANENTES DE 5 O MAS AÑOS-SIN VARIEDAD	S	0,89
1700000006812703	11-023-082-00039-00015	62000	PASTOS PERMANENTES DE 5 O MAS AÑOS-SIN VARIEDAD	S	0,36
1700000006812705	11-023-081-00030-00004	62000	PASTOS PERMANENTES DE 5 O MAS AÑOS-SIN VARIEDAD	S	0,64
1700000006812706	11-023-086-00010-00002	62000	PASTOS PERMANENTES DE 5 O MAS AÑOS-SIN VARIEDAD	S	3,24
1700000006812707	11-023-024-00022-00002	62000	PASTOS PERMANENTES DE 5 O MAS AÑOS-SIN VARIEDAD	S	0,10
1700000006812708	11-023-082-00034-00001	62000	PASTOS PERMANENTES DE 5 O MAS AÑOS-SIN VARIEDAD	S	1,94
1700000006812709	11-023-082-00038-00011	62000	PASTOS PERMANENTES DE 5 O MAS AÑOS-SIN VARIEDAD	S	2,07
1700000006812710	11-023-082-00039-00001	62000	PASTOS PERMANENTES DE 5 O MAS AÑOS-SIN VARIEDAD	S	0,38
1700000006812711	11-023-087-00019-00001	62000	PASTOS PERMANENTES DE 5 O MAS AÑOS-SIN VARIEDAD	S	24,90
1700000006812712	11-023-082-00039-00001	62000	PASTOS PERMANENTES DE 5 O MAS AÑOS-SIN VARIEDAD	S	0,04
1700000006812713	11-023-024-00012-00002	62000	PASTOS PERMANENTES DE 5 O MAS AÑOS-SIN VARIEDAD	S	0,06
1700000006812714	11-023-082-00039-00001	62000	PASTOS PERMANENTES DE 5 O MAS AÑOS-SIN VARIEDAD	S	0,06

Incidencias de carga ganadera**INCIDENCIA DESCRIPCIÓN**

- 219 Superficie declarada sobre un mismo recinto, en un mismo expediente, mayor que la superficie total del recinto SIGPAC.
 Ref:-3113 Recinto:11-023-082-00039-00022 Cultivo:63000 PASTOS DE MENOS DE 5 AÑOS-SIN VARIEDAD Secano Suma de superficies declaradas para este recinto por el solicitante (Áreas):161 Superficie SIGPAC total para el recinto (Áreas):150 Exceso de superficie declarada (Hectáreas):0,01
 Ref:-3112 Recinto:11-023-082-00039-00022 Cultivo:63000 PASTOS DE MENOS DE 5 AÑOS-SIN VARIEDAD Secano Suma de superficies declaradas para este recinto por el solicitante (Áreas):161 Superficie SIGPAC total para el recinto (Áreas):150 Exceso de superficie declarada (Hectáreas):0,1
- 225 La superficie de cruce total de productos de la agrupación Pastos permanentes sobre un mismo recinto en el conjunto de las solicitudes, no puede superar la superficie total admisible de pastos

(1) Superficie declarada admisible ajustada con la superficie comprometida.
 (2) Factor de penalización valorando el alcance para el tipo de compromiso.

Puede verificar la integridad de una copia de este documento mediante la lectura del código QR adjunto o mediante el acceso a la dirección <https://ws050.juntadeandalucia.es/verificarFirma> indicando el código de VERIFICACIÓN

FIRMADO POR	RAQUEL MARIA ESPIN CRESPO	17/12/2024	
VERIFICACIÓN	Pk2jm6UYDU9J72AMTZUYRN3GET48NG	PÁG. 1786/9349	



Datos considerados para el Cálculo de la Carga Ganadera mínima y máxima del expediente

- Ref:-1583295 Recinto:11-023-018-00007-00006 Cultivo:62000 PASTOS PERMANENTES DE 5 O MAS AÑOS-SIN VARIEDAD Secano Superficie admisible de pastos del recinto según SIGPAC.:142 Suma de superficies de cruce netas declaradas para este recinto por todos los solicitantes.:171 Exceso de superficie (Hectáreas):0,29
- 238 Recinto cuyo CAP declarado es mayor al CAP prevalente y no presenta alegación al SIGPAC.
- Ref:-1583295 Recinto:11-023-018-00007-00006 Cultivo:62000 PASTOS PERMANENTES DE 5 O MAS AÑOS-SIN VARIEDAD Secano CAP prevalente: CAP declarado:100 Exceso de superficie (Hectáreas):0,29
- 4272 Verifica que las líneas de declaración de las Solicitudes Únicas no tienen solapes con la capa de Retroactividad Gráfica (ambas de la misma campaña) a nivel de expediente/línea de declaración gráfica de la solicitud.
- Ref:-3111 Recinto:11-023-024-00022-00004 Cultivo: - Agregado de la referencia del recinto.:0 Zona de la referencia del recinto.:0 Superficie solapada.:0,04 Id. Incid.:5082755

(1) Superficie declarada admisible ajustada con la superficie comprometida.
(2) Factor de penalización valorando el alcance para el tipo de compromiso.

Puede verificar la integridad de una copia de este documento mediante la lectura del código QR adjunto o mediante el acceso a la dirección <https://ws050.juntadeandalucia.es/verificarFirma> indicando el código de VERIFICACIÓN

FIRMADO POR	RAQUEL MARIA ESPIN CRESPO	17/12/2024	
VERIFICACIÓN	Pk2jm6UYDU9J72AMTZUYRN3GET48NG	PÁG. 1787/9349	

**APELLIDOS Y NOMBRE / RAZÓN SOCIAL**

TOLEDO CABRERA DANIEL

NIF

****1692*

EXPEDIENTE

1117527

ANUALIDAD DE PAGO

1ª

IMPORTES POR ANUALIDAD

	2023	2024	2025	2026	2027
IMPORTE MÁXIMO SUBVENCIONABLE	4.637,71 €	4.637,71 €	4.637,71 €	3.864,76 €	3.864,76 €
IMPORTE MEDIO DE TRANSFERENCIA (€/ha)	297,48 €	297,48 €	297,48 €	247,90 €	247,90 €

RESUMEN DE UNIDADES

Cód	GRUPO DE PAGO	Sup. Dec. Admisible (ha)	Sup. Comprometida (ha)	Sup. ajustada compromiso (1) (ha)	% sobredec.	Sup. Resuelta (ha)	Importe Declarado	Importe Topado	Importe Resuelto	Importe tras sobredec.
419	OLIVAR	15,59		15,59	0,00	15,59	4.637,71	4.637,71	4.637,71	4.637,71
TOTAL		15,59	15,59	15,59		15,59	4.637,71	4.637,71	4.637,71	4.637,71

APLICACIÓN DE REDUCCIONES Y PENALIZACIONES

GRUPO DE PAGO	Importe Calculado	Importe prereduc.	Criterios de subvencionabilidad y compromisos	Presentación tardía	Omisión declaración	Condicionalidad	IMPORTE (Euros) RESUELTO
OLIVAR	4.637,71	4.637,71	0,00	0,00	0,00	0,00	4.637,71
TOTAL	4.637,71	4.637,71					4.637,71

RESUMEN DE PAGOS**IMPORTE (Euros)**

	RESUELTO	FEADER	MAPA	CAPADR
OLIVAR - Pago realizado	4.637,71 €	3.942,05 €	454,96 €	240,70 €

RECINTOS RESUELTOS

REF.	REFERENCIA SIGPAC	CULTIVO	DESCRIPCIÓN CULTIVO	S/R G.PAGO	PEND. MEDIA (%)	SUP. DEC. ADMISIBLE (ha)	SUP. COMPROM. (ha)	SUP. AJUSTADA COMPROM. (1) (ha)	SUP. CONY. SIGPAC (ha)	SUP. CERTIE (ha)	SUP. CAMPO (ha)	SUP. CAMPO DETER. CULT. DECLARADO (ha)	SUP. DEC. REDUCIDA (ha)	SUP. RESUELTA (ha)
-1312571	29-035-001-00049-050	101138	OLIVAR-HOJIBLANCA	S 419	24,50	0,01	0,01	0,01		0,01			0,01	0,01
-1312569	29-035-001-00049-007	101138	OLIVAR-HOJIBLANCA	S 419	24,80	7,94	7,94	7,94		7,94			7,94	7,94
1700000005922354	11-024-011-00018-015	101138	OLIVAR-HOJIBLANCA	S 419	14,40	5,75	5,75	5,75		5,75			5,75	5,75
1700000005922355	41-008-005-00054-002	101195	OLIVAR-LECHIN DE SEVILLA	S 419	18,50	0,98	0,98	0,98		0,98			0,98	0,98
1700000005922359	41-008-005-00070-001	101195	OLIVAR-LECHIN DE SEVILLA	S 419	20,30	0,77	0,77	0,77		0,77			0,77	0,77
1700000005922360	41-008-005-00071-003	101195	OLIVAR-LECHIN DE SEVILLA	S 419	15,60	0,14	0,14	0,14		0,14			0,14	0,14

(1) Superficie declarada admisible ajustada con la superficie comprometida.
(2) Factor de penalización valorando el alcance para el tipo de compromiso.Puede verificar la integridad de una copia de este documento mediante la lectura del código QR adjunto o mediante el acceso a la dirección <https://ws050.juntadeandalucia.es/verificarFirma> indicando el código de VERIFICACIÓN

FIRMADO POR

RAQUEL MARIA ESPIN CRESPO

17/12/2024

VERIFICACIÓN

Pk2jm6UYDU9J72AMTZUYRN3GET48NG

PÁG. 1788/9349



**APELLIDOS Y NOMBRE / RAZÓN SOCIAL**

TORO CORDERO JUAN

NIF

***0958*

EXPEDIENTE

1122419

ANUALIDAD DE PAGO

1ª

IMPORTES POR ANUALIDAD

	2023	2024	2025	2026	2027
IMPORTE MÁXIMO SUBVENCIONABLE	586,04 €	586,04 €	586,04 €	488,36 €	488,36 €
IMPORTE MEDIO DE TRANSFERENCIA (€/ha)	297,48 €	297,48 €	297,48 €	247,90 €	247,90 €

RESUMEN DE UNIDADES

Cód	GRUPO DE PAGO	Sup. Dec. Admisible (ha)	Sup. Comprometida (ha)	Sup. ajustada compromiso (1) (ha)	% sobredec.	Sup. Resuelta (ha)	Importe Declarado	Importe Topado	Importe Resuelto	Importe tras sobredec.
419	OLIVAR	1,99		1,97	0,00	1,97	586,04	586,04	586,04	586,04
TOTAL		1,99	1,97	1,97		1,97	586,04	586,04	586,04	586,04

APLICACIÓN DE REDUCCIONES Y PENALIZACIONES

GRUPO DE PAGO	Importe Calculado	Importe prereduc.	Criterios de subvencionabilidad y compromisos	Presentación tardía	Omisión declaración	Condicionalidad	IMPORTE (Euros) RESUELTO
OLIVAR	586,04	586,04	0,00	0,00	0,00	0,00	586,04
TOTAL	586,04	586,04					586,04

RESUMEN DE PAGOS**IMPORTE (Euros)**

	RESUELTO	FEADER	MAPA	CAPADR
OLIVAR - Pago realizado	586,04 €	498,13 €	57,49 €	30,42 €

RECINTOS RESUELTOS

REF.	REFERENCIA SIGPAC	CULTIVO DESCRIPCIÓN CULTIVO	S/R G.PAGO	PEND. MEDIA (%)	SUP. DEC. ADMISIBLE (ha)	SUP. COMPROM. (ha)	SUP. AJUSTADA COMPR.(1) (ha)	SUP. CONY. SIGPAC (ha)	SUP. CERTIE (ha)	SUP. CAMPO (ha)	SUP. CAMPO DETER. CULT. DECLARADO (ha)	SUP. DEC. REDUCIDA (ha)	SUP. RESUELTA (ha)
1700000004138078	11-005-017-00016-001	101138 OLIVAR-HOJIBLANCA	S 419	21,80	0,98	0,96	0,96		0,98			0,96	0,96
1700000004138079	11-005-017-00019-002	101195 OLIVAR-LECHIN DE SEVILLA	S 419	18,90	0,06	0,06	0,06		0,06			0,06	0,06
1700000004138080	11-005-017-00017-001	101195 OLIVAR-LECHIN DE SEVILLA	S 419	24,00	0,95	0,95	0,95		0,95			0,95	0,95

INCIDENCIAS**INCIDENCIA DESCRIPCIÓN**

4272 Verifica que las líneas de declaración de las Solicitudes Únicas no tienen solapes con la capa de Retroactividad Gráfica (ambas de la misma campaña) a nivel de expediente/línea de declaración gráfica de la solicitud.
Ref:1700000004138078 Recinto:11-005-017-00016-00001 Cultivo: - Agregado de la referencia del recinto.:0 Zona de la referencia del recinto.:0 Superficie solapada.:0,02 Id. Incid.:100998078

(1) Superficie declarada admisible ajustada con la superficie comprometida.
(2) Factor de penalización valorando el alcance para el tipo de compromiso.

Puede verificar la integridad de una copia de este documento mediante la lectura del código QR adjunto o mediante el acceso a la dirección <https://ws050.juntadeandalucia.es/verificarFirma> indicando el código de VERIFICACIÓN

FIRMADO POR

RAQUEL MARIA ESPIN CRESPO

17/12/2024

VERIFICACIÓN

Pk2jm6UYDU9J72AMTZUYRN3GET48NG

PÁG. 1789/9349



**APELLIDOS Y NOMBRE / RAZÓN SOCIAL**

TORO TAMAYO MARIA ISABEL

NIF

***3533*

EXPEDIENTE

1127618

ANUALIDAD DE PAGO

1ª

IMPORTES POR ANUALIDAD

	2023	2024	2025	2026	2027
IMPORTE MÁXIMO SUBVENCIONABLE	841,87 €	841,87 €	841,87 €	701,56 €	701,56 €
IMPORTE MEDIO DE TRANSFERENCIA (€/ha)	297,48 €	297,48 €	297,48 €	247,90 €	247,90 €

RESUMEN DE UNIDADES

Cód	GRUPO DE PAGO	Sup. Dec. Admisible (ha)	Sup. Comprometida (ha)	Sup. ajustada compromiso (1) (ha)	% sobredec.	Sup. Resuelta (ha)	Importe Declarado	Importe Topado	Importe Resuelto	Importe tras sobredec.
419	OLIVAR	2,83		2,83	0,00	2,83	841,87	841,87	841,87	841,87
TOTAL		2,83	2,83	2,83		2,83	841,87	841,87	841,87	841,87

APLICACIÓN DE REDUCCIONES Y PENALIZACIONES

GRUPO DE PAGO	Importe Calculado	Importe prereduc.	Criterios de subvencionabilidad y compromisos	Presentación tardía	Omisión declaración	Condicionalidad	IMPORTE (Euros) RESUELTO
OLIVAR	841,87	841,87	0,00	0,00	0,00	0,00	841,87
TOTAL	841,87	841,87					841,87

RESUMEN DE PAGOS**IMPORTE (Euros)**

	RESUELTO	FEADER	MAPA	CAPADR
OLIVAR - Pago realizado	841,87 €	715,59 €	82,59 €	43,69 €

RECINTOS RESUELTOS

REF.	REFERENCIA SIGPAC	CULTIVO	DESCRIPCIÓN CULTIVO	S/R G.PAGO	PEND. MEDIA (%)	SUP. DEC. ADMISIBLE (ha)	SUP. COMPROM. (ha)	SUP. AJUSTADA COMPR.(1) (ha)	SUP. CONY. SIGPAC (ha)	SUP. CERTIE (ha)	SUP. CAMPO (ha)	SUP. CAMPO DETER. CULT. DECLARADO (ha)	SUP. DEC. REDUCIDA (ha)	SUP. RESUELTA (ha)
1700000004932399	11-026-001-00081-002	101195	OLIVAR-LECHIN DE SEVILLA	S 419	31,00	1,87	1,87	1,87		1,87			1,87	1,87
1700000004932400	11-026-001-00079-002	101195	OLIVAR-LECHIN DE SEVILLA	S 419	17,40	0,42	0,42	0,42		0,42			0,42	0,42
1700000004932401	11-026-001-00080-001	101195	OLIVAR-LECHIN DE SEVILLA	S 419	19,40	0,54	0,54	0,54		0,54			0,54	0,54

(1) Superficie declarada admisible ajustada con la superficie comprometida.
(2) Factor de penalización valorando el alcance para el tipo de compromiso.Puede verificar la integridad de una copia de este documento mediante la lectura del código QR adjunto o mediante el acceso a la dirección <https://ws050.juntadeandalucia.es/verificarFirma> indicando el código de VERIFICACIÓN

FIRMADO POR

RAQUEL MARIA ESPIN CRESPO

17/12/2024

VERIFICACIÓN

Pk2jm6UYDU9J72AMTZUYRN3GET48NG

PÁG. 1790/9349



**APELLIDOS Y NOMBRE / RAZÓN SOCIAL**

TORRALBA RIVERO JUAN

NIF

***0197*

EXPEDIENTE

1083590

ANUALIDAD DE PAGO

1ª

IMPORTES POR ANUALIDAD

	2023	2024	2025	2026	2027
IMPORTE MÁXIMO SUBVENCIONABLE	847,82 €	847,82 €	847,82 €	706,52 €	706,52 €
IMPORTE MEDIO DE TRANSFERENCIA (€/ha)	297,48 €	297,48 €	297,48 €	247,90 €	247,90 €

RESUMEN DE UNIDADES

Cód	GRUPO DE PAGO	Sup. Dec. Admisible (ha)	Sup. Comprometida (ha)	Sup. ajustada compromiso (1) (ha)	% sobredec.	Sup. Resuelta (ha)	Importe Declarado	Importe Topado	Importe Resuelto	Importe tras sobredec.
419	OLIVAR	2,85		2,85	0,00	2,85	847,82	847,82	847,82	847,82
TOTAL		2,85	2,85	2,85		2,85	847,82	847,82	847,82	847,82

APLICACIÓN DE REDUCCIONES Y PENALIZACIONES

GRUPO DE PAGO	Importe Calculado	Importe prereduc.	Criterios de subvencionabilidad y compromisos	Presentación tardía	Omisión declaración	Condicionalidad	IMPORTE (Euros) RESUELTO
OLIVAR	847,82	847,82	0,00	0,00	0,00	0,00	847,82
TOTAL	847,82	847,82					847,82

RESUMEN DE PAGOS**IMPORTE (Euros)**

	RESUELTO	FEADER	MAPA	CAPADR
OLIVAR - Pago realizado	847,82 €	720,65 €	83,17 €	44,00 €

RECINTOS RESUELTOS

REF.	REFERENCIA SIGPAC	CULTIVO	DESCRIPCIÓN CULTIVO	S/R G.PAGO	PEND. MEDIA (%)	SUP. DEC. ADMISIBLE (ha)	SUP. COMPROM. (ha)	SUP. AJUSTADA COMPR.(1) (ha)	SUP. CONY. SIGPAC (ha)	SUP. CERTIE (ha)	SUP. CAMPO (ha)	SUP. CAMPO DETER. CULT. DECLARADO (ha)	SUP. DEC. REDUCIDA (ha)	SUP. RESUELTA (ha)
1700000003571976	11-005-017-00003-002	101195	OLIVAR-LECHIN DE SEVILLA	S 419	33,20	2,78	2,78	2,78		2,78			2,78	2,78
1700000003571977	11-005-017-00091-002	101195	OLIVAR-LECHIN DE SEVILLA	S 419	30,40	0,07	0,07	0,07		0,07			0,07	0,07

(1) Superficie declarada admisible ajustada con la superficie comprometida.
(2) Factor de penalización valorando el alcance para el tipo de compromiso.Puede verificar la integridad de una copia de este documento mediante la lectura del código QR adjunto o mediante el acceso a la dirección <https://ws050.juntadeandalucia.es/verificarFirma> indicando el código de VERIFICACIÓN

FIRMADO POR

RAQUEL MARIA ESPIN CRESPO

17/12/2024

VERIFICACIÓN

Pk2jm6UYDU9J72AMTZUYRN3GET48NG

PÁG. 1791/9349



**APELLIDOS Y NOMBRE / RAZÓN SOCIAL**

TRANSPORVI, S.L

NIF

****7748*

EXPEDIENTE

1163199

ANUALIDAD DE PAGO

1ª

IMPORTES POR ANUALIDAD

	2023	2024	2025	2026	2027
IMPORTE MÁXIMO SUBVENCIONABLE	5.939,45 €	5.939,45 €	4.949,54 €	4.949,54 €	4.949,54 €
IMPORTE MEDIO DE TRANSFERENCIA (€/ha)	52,25 €	52,25 €	43,54 €	43,54 €	43,54 €

RESUMEN DE UNIDADES

Cód	GRUPO DE PAGO	Sup. Dec. Admisible (ha)	Sup. Comprometida (ha)	Sup. ajustada compromiso (1) (ha)	% sobredec.	Sup. Resuelta (ha)	Importe Declarado	Importe Topado	Importe Resuelto	Importe tras sobredec.
418	PASTOS ASOCIADOS A GANADERÍA ECOLÓGICA	118,53		113,68	0,00	113,68	9.681,54	5.939,45	5.939,45	5.939,45
TOTAL		118,53	113,68	113,68		113,68	9.681,54	5.939,45	5.939,45	5.939,45

APLICACIÓN DE REDUCCIONES Y PENALIZACIONES

GRUPO DE PAGO	Importe Calculado	Importe prereduc.	Criterios de subvencionabilidad y compromisos	Presentación tardía	Omisión declaración	Condicionidad	IMPORTE (Euros) RESUELTO
PASTOS ASOCIADOS A GANADERÍA	5.939,45	5.939,45	0,00	0,00	0,00	0,00	5.939,45
TOTAL	5.939,45	5.939,45					5.939,45

RESUMEN DE PAGOS**IMPORTE (Euros)**

	RESUELTO	FEADER	MAPA	CAPADR
PASTOS ASOCIADOS A GANADERÍA ECOLÓGICA - Pago realizado	5.939,45 €	5.048,53 €	582,66 €	308,26 €

RECINTOS RESUELTOS

REE	REFERENCIA SIGPAC	CULTIVO	DESCRIPCIÓN CULTIVO	S/R G.PAGO	PEND. MEDIA (%)	SUP. DEC. ADMISIBLE (ha)	SUP. COMPROM. (ha)	SUP. AJUSTADA COMPROM. (1) (ha)	SUP. CONV. SIGPAC (ha)	SUP. CERTIF. (ha)	SUP. CAMPO (ha)	SUP. CAMPO DETER. CULT. DECLARADO (ha)	SUP. DEC. REDUCIDA (ha)	SUP. RESUELTA (ha)
-1395884	11-011-001-00018-001	62000	PASTOS PERMANENTES DE 5 O MAS AÑOS-SIN VARIEDAD	S 418	27,70	10,23	5,38	5,38		5,38			5,38	5,38
-560773	11-044-012-00002-001	62000	PASTOS PERMANENTES DE 5 O MAS AÑOS-SIN VARIEDAD	S 418	20,80	8,80	8,80	8,80		10,35			8,80	8,80
-75825	11-044-012-00002-015	62000	PASTOS PERMANENTES DE 5 O MAS AÑOS-SIN VARIEDAD	S 418	36,80	3,10	3,10	3,10		3,65			3,10	3,10
5800482	11-011-001-00018-004	62000	PASTOS PERMANENTES DE 5 O MAS AÑOS-SIN VARIEDAD	S 418	23,00	0,11	0,11	0,11		0,43			0,11	0,11
1700000007234235	11-044-012-00002-003	62000	PASTOS PERMANENTES DE 5 O MAS AÑOS-SIN VARIEDAD	S 418	38,40	94,47	94,47	94,47		209,94			94,47	94,47
1700000007238356	11-011-001-00018-003	62000	PASTOS PERMANENTES DE 5 O MAS AÑOS-SIN VARIEDAD	S 418	31,40	0,60	0,60	0,60		0,93			0,60	0,60
1700000007238364	11-011-001-00018-002	62000	PASTOS PERMANENTES DE 5 O MAS AÑOS-SIN VARIEDAD	S 418	34,50	1,22	1,22	1,22		2,21			1,22	1,22

(1) Superficie declarada admisible ajustada con la superficie comprometida.
(2) Factor de penalización valorando el alcance para el tipo de compromiso.

Puede verificar la integridad de una copia de este documento mediante la lectura del código QR adjunto o mediante el acceso a la dirección <https://ws050.juntadeandalucia.es/verificarFirma> indicando el código de VERIFICACIÓN

FIRMADO POR

RAQUEL MARIA ESPIN CRESPO

17/12/2024

VERIFICACIÓN

Pk2jm6UYDU9J72AMTZUYRN3GET48NG

PÁG. 1792/9349



**INCIDENCIAS****INCIDENCIA DESCRIPCIÓN**

- 219 Superficie declarada sobre un mismo recinto, en un mismo expediente, mayor que la superficie total del recinto SIGPAC.
Ref:-1512721 Recinto:23-073-027-00473-00008 Cultivo:13000 TRITICALE-SIN VARIEDAD Secano Suma de superficies declaradas para este recinto por el solicitante (Áreas):106 Superficie SIGPAC total para el recinto (Áreas):72 Exceso de superficie declarada (Hectáreas):0,11
Ref:-974817 Recinto:23-073-027-00473-00008 Cultivo:13000 TRITICALE-SIN VARIEDAD Secano Suma de superficies declaradas para este recinto por el solicitante (Áreas):106 Superficie SIGPAC total para el recinto (Áreas):72 Exceso de superficie declarada (Hectáreas):0,23
- 224 La superficie de cruce total de productos de la agrupación Pastos permanentes sobre un mismo recinto en una misma solicitud, no puede superar la superficie total admisible de pastos.
Ref:-37446 Recinto:23-073-027-00473-00006 Cultivo:62000 PASTOS PERMANENTES DE 5 O MAS AÑOS-SIN VARIEDAD Secano Superficie admisible de pastos del recinto según SIGPAC.:27 Suma de superficies de cruce netas declaradas para este recinto por el solicitante.:30 Exceso de superficie (Hectáreas):0,03
- 4272 Verifica que las líneas de declaración de las Solicitudes Únicas no tienen solapes con la capa de Retroactividad Gráfica (ambas de la misma campaña) a nivel de expediente/línea de declaración gráfica de la solicitud.
Ref:-560677 Recinto:11-006-025-00008-00001 Cultivo: - Agregado de la referencia del recinto.:0 Zona de la referencia del recinto.:0 Superficie solapada.:177,85 Id. Incid.:101006719
- 100407 Explotación solicitada no forma parte de ningún organismo de control autorizado para la producción ecológica en Andalucía o fecha de inscripción posterior al plazo establecido (Anexo I. Criterios de Subvencionabilidad. Orden 28 de marzo de 2023).
Explotación:ES110050000063 Especie:CAPRINA
Explotación:ES110050000063 Especie:OVINA
Explotación:ES110050000063 Especie:PORCINO
Explotación:ES119020000701 Especie:CAPRINA
- 100410 Recinto no admisible por pertenecer a una explotación ganadera No inscrita en Sipea (Artículo 10 de la Orden de 28 de marzo de 2023).
Ref:6805692 Recinto:11-005-024-00007-00013 Cultivo:62000 PASTOS PERMANENTES DE 5 O MAS AÑOS-SIN VARIEDAD Secano Explotación:ES110050000063
Ref:6805693 Recinto:11-005-024-00007-00017 Cultivo:62000 PASTOS PERMANENTES DE 5 O MAS AÑOS-SIN VARIEDAD Secano Explotación:ES110050000063
- 100412 Número de hectáreas validadas inferior a la superficie mínima permitida por el grupo de cultivo (Anexo I. Criterios de Subvencionabilidad. Orden 28 de marzo de 2023).
Sup. Resuelta:0 Grupo de Pago:HERBÁCEOS
- 100413 Recinto perteneciente a grupo de cultivo que no cumple con la superficie mínima requerida (Anexo I. Criterios de Subvencionabilidad. Orden 28 de marzo de 2023).
Ref:-1494891 Recinto:11-037-002-00022-00002 Cultivo:13000 TRITICALE-SIN VARIEDAD Secano Sup. Declarada:26,45 Superficie Resolver:22,34
Ref:5234191 Recinto:11-037-002-00022-00002 Cultivo:52008 VEZA-AITANA Secano Sup. Declarada:4,87 Superficie Resolver:4,11
Ref:5234193 Recinto:11-037-002-00027-00002 Cultivo:13000 TRITICALE-SIN VARIEDAD Secano Sup. Declarada:14 Superficie Resolver:14
Ref:1700000007234065 Recinto:23-073-027-00351-00001 Cultivo:13000 TRITICALE-SIN VARIEDAD Regadío Sup. Declarada:0,56 Superficie Resolver:0,56
Ref:1700000007234074 Recinto:23-073-027-00353-00001 Cultivo:13000 TRITICALE-SIN VARIEDAD Regadío Sup. Declarada:0,48 Superficie Resolver:0,48
Ref:1700000007234262 Recinto:23-073-027-00354-00001 Cultivo:13000 TRITICALE-SIN VARIEDAD Regadío Sup. Declarada:0,42 Superficie Resolver:0,42
Ref:-37438 Recinto:23-073-027-00410-00007 Cultivo:52008 VEZA-AITANA Secano Sup. Declarada:0,4 Superficie Resolver:0,4
Ref:-37439 Recinto:23-073-027-00410-00009 Cultivo:52008 VEZA-AITANA Secano Sup. Declarada:0,02 Superficie Resolver:0,02
Ref:-37441 Recinto:23-073-027-00410-00011 Cultivo:52008 VEZA-AITANA Secano Sup. Declarada:0,12 Superficie Resolver:0,12
Ref:1700000007234051 Recinto:23-073-027-00411-00001 Cultivo:13000 TRITICALE-SIN VARIEDAD Secano Sup. Declarada:0,62 Superficie Resolver:0,62
Ref:-1512721 Recinto:23-073-027-00473-00008 Cultivo:13000 TRITICALE-SIN VARIEDAD Secano Sup. Declarada:0,34 Superficie Resolver:0,23
Ref:-974817 Recinto:23-073-027-00473-00008 Cultivo:13000 TRITICALE-SIN VARIEDAD Secano Sup. Declarada:0,72 Superficie Resolver:0,49
Ref:-37447 Recinto:23-073-027-00475-00009 Cultivo:13000 TRITICALE-SIN VARIEDAD Secano Sup. Declarada:0,34 Superficie Resolver:0,34
Ref:-37448 Recinto:23-073-027-00475-00010 Cultivo:8000 AVENA-SIN VARIEDAD Secano Sup. Declarada:0,09 Superficie Resolver:0,09
Ref:-37449 Recinto:23-073-027-00475-00011 Cultivo:13000 TRITICALE-SIN VARIEDAD Secano Sup. Declarada:0,09 Superficie Resolver:0,09
Ref:-37450 Recinto:23-073-027-00596-00012 Cultivo:8000 AVENA-SIN VARIEDAD Secano Sup. Declarada:0,03 Superficie Resolver:0,03
Ref:-37456 Recinto:23-073-027-00596-00019 Cultivo:13000 TRITICALE-SIN VARIEDAD Secano Sup. Declarada:1,02 Superficie Resolver:1,02
Ref:-37458 Recinto:23-073-027-00596-00021 Cultivo:8000 AVENA-SIN VARIEDAD Secano Sup. Declarada:0,05 Superficie Resolver:0,05

(1) Superficie declarada admisible ajustada con la superficie comprometida.
(2) Factor de penalización valorando el alcance para el tipo de compromiso.

Puede verificar la integridad de una copia de este documento mediante la lectura del código QR adjunto o mediante el acceso a la dirección <https://ws050.juntadeandalucia.es/verificarFirma> indicando el código de VERIFICACIÓN

FIRMADO POR	RAQUEL MARIA ESPIN CRESPO	17/12/2024	
VERIFICACIÓN	Pk2jm6UYDU9J72AMTZUYRN3GET48NG	PÁG. 1793/9349	

**INCIDENCIAS****INCIDENCIA DESCRIPCIÓN**

	Ref:-37459 Recinto:23-073-027-00596-00022 Cultivo:13000 TRITICALE-SIN VARIEDAD Secano Sup. Declarada:0,03 Superficie Resolver:0,03
	Ref:-37460 Recinto:23-073-027-00596-00023 Cultivo:13000 TRITICALE-SIN VARIEDAD Secano Sup. Declarada:0,19 Superficie Resolver:0,19
	Ref:-37461 Recinto:23-073-027-00596-00024 Cultivo:13000 TRITICALE-SIN VARIEDAD Secano Sup. Declarada:0,09 Superficie Resolver:0,09
	Ref:-37462 Recinto:23-073-027-00596-00025 Cultivo:8000 AVENA-SIN VARIEDAD Secano Sup. Declarada:0,04 Superficie Resolver:0,04
	Ref:-37463 Recinto:23-073-027-00596-00026 Cultivo:13000 TRITICALE-SIN VARIEDAD Secano Sup. Declarada:0,09 Superficie Resolver:0,09
	Ref:-37464 Recinto:23-073-027-00596-00027 Cultivo:13000 TRITICALE-SIN VARIEDAD Secano Sup. Declarada:0,05 Superficie Resolver:0,05
	Ref:-37465 Recinto:23-073-027-00596-00028 Cultivo:13000 TRITICALE-SIN VARIEDAD Secano Sup. Declarada:0,04 Superficie Resolver:0,04
	Ref:-974826 Recinto:23-073-027-00596-00032 Cultivo:13000 TRITICALE-SIN VARIEDAD Secano Sup. Declarada:0,01 Superficie Resolver:0,01
	Ref:5571519 Recinto:23-073-027-00596-00033 Cultivo:13000 TRITICALE-SIN VARIEDAD Secano Sup. Declarada:0,02 Superficie Resolver:0,02
	Ref:-1582982 Recinto:41-095-050-00006-00025 Cultivo:13000 TRITICALE-SIN VARIEDAD Secano Sup. Declarada:2,65 Superficie Resolver:2,65
100421	Recinto declarado por error para una operación de la 6503, que se ha corregido de oficio marcando la operación correcta, de acuerdo con la fecha de inscripción del recinto en la producción ecológica.
	Ref:6805692 Recinto:11-005-024-00007-00013 Cultivo:62000 PASTOS PERMANENTES DE 5 O MAS AÑOS-SIN VARIEDAD Secano
	Ref:6805693 Recinto:11-005-024-00007-00017 Cultivo:62000 PASTOS PERMANENTES DE 5 O MAS AÑOS-SIN VARIEDAD Secano
	Ref:-5606777 Recinto:11-006-025-00008-00001 Cultivo:62000 PASTOS PERMANENTES DE 5 O MAS AÑOS-SIN VARIEDAD Secano
	Ref:170000007238349 Recinto:11-006-025-00008-00004 Cultivo:62000 PASTOS PERMANENTES DE 5 O MAS AÑOS-SIN VARIEDAD Secano
	Ref:5800480 Recinto:11-006-025-00009-00009 Cultivo:62000 PASTOS PERMANENTES DE 5 O MAS AÑOS-SIN VARIEDAD Secano
	Ref:-744772 Recinto:11-006-025-00010-00003 Cultivo:62000 PASTOS PERMANENTES DE 5 O MAS AÑOS-SIN VARIEDAD Secano
	Ref:-744773 Recinto:11-006-025-00010-00006 Cultivo:62000 PASTOS PERMANENTES DE 5 O MAS AÑOS-SIN VARIEDAD Secano
	Ref:5460182 Recinto:11-006-025-00010-00008 Cultivo:62000 PASTOS PERMANENTES DE 5 O MAS AÑOS-SIN VARIEDAD Secano
	Ref:5800481 Recinto:11-006-025-00010-00015 Cultivo:62000 PASTOS PERMANENTES DE 5 O MAS AÑOS-SIN VARIEDAD Secano
	Ref:-744775 Recinto:11-006-025-00010-00016 Cultivo:62000 PASTOS PERMANENTES DE 5 O MAS AÑOS-SIN VARIEDAD Secano
	Ref:-1395884 Recinto:11-011-001-00018-00001 Cultivo:62000 PASTOS PERMANENTES DE 5 O MAS AÑOS-SIN VARIEDAD Secano
	Ref:170000007238364 Recinto:11-011-001-00018-00002 Cultivo:62000 PASTOS PERMANENTES DE 5 O MAS AÑOS-SIN VARIEDAD Secano
	Ref:170000007238356 Recinto:11-011-001-00018-00003 Cultivo:62000 PASTOS PERMANENTES DE 5 O MAS AÑOS-SIN VARIEDAD Secano
	Ref:5800482 Recinto:11-011-001-00018-00004 Cultivo:62000 PASTOS PERMANENTES DE 5 O MAS AÑOS-SIN VARIEDAD Secano
	Ref:170000007234190 Recinto:11-017-041-00002-00008 Cultivo:62000 PASTOS PERMANENTES DE 5 O MAS AÑOS-SIN VARIEDAD Secano
	Ref:170000007234282 Recinto:11-017-041-00002-00012 Cultivo:62000 PASTOS PERMANENTES DE 5 O MAS AÑOS-SIN VARIEDAD Secano
	Ref:170000007234232 Recinto:11-017-041-00002-00013 Cultivo:62000 PASTOS PERMANENTES DE 5 O MAS AÑOS-SIN VARIEDAD Secano
	Ref:170000007234277 Recinto:11-017-041-00003-00006 Cultivo:62000 PASTOS PERMANENTES DE 5 O MAS AÑOS-SIN VARIEDAD Secano
	Ref:4782799 Recinto:11-017-041-00003-00019 Cultivo:62000 PASTOS PERMANENTES DE 5 O MAS AÑOS-SIN VARIEDAD Secano
	Ref:-176207 Recinto:11-017-041-00003-00026 Cultivo:62000 PASTOS PERMANENTES DE 5 O MAS AÑOS-SIN VARIEDAD Secano
	Ref:-559305 Recinto:11-017-041-00003-00027 Cultivo:62000 PASTOS PERMANENTES DE 5 O MAS AÑOS-SIN VARIEDAD Secano
	Ref:-1037167 Recinto:11-017-041-00004-00006 Cultivo:62000 PASTOS PERMANENTES DE 5 O MAS AÑOS-SIN VARIEDAD Secano
	Ref:-1037225 Recinto:11-017-041-00006-00008 Cultivo:62000 PASTOS PERMANENTES DE 5 O MAS AÑOS-SIN VARIEDAD Secano
	Ref:5234157 Recinto:11-017-042-00014-00002 Cultivo:62000 PASTOS PERMANENTES DE 5 O MAS AÑOS-SIN VARIEDAD Secano
	Ref:5234195 Recinto:11-037-002-00021-00001 Cultivo:62000 PASTOS PERMANENTES DE 5 O MAS AÑOS-SIN VARIEDAD Secano
	Ref:-1494891 Recinto:11-037-002-00022-00002 Cultivo:13000 TRITICALE-SIN VARIEDAD Secano
	Ref:5234191 Recinto:11-037-002-00022-00002 Cultivo:52008 VEZA-AITANA Secano
	Ref:5234193 Recinto:11-037-002-00027-00002 Cultivo:13000 TRITICALE-SIN VARIEDAD Secano
	Ref:5234192 Recinto:11-037-002-03027-00004 Cultivo:62000 PASTOS PERMANENTES DE 5 O MAS AÑOS-SIN VARIEDAD Secano
	Ref:5234194 Recinto:11-037-002-03027-00007 Cultivo:62000 PASTOS PERMANENTES DE 5 O MAS AÑOS-SIN VARIEDAD Secano
	Ref:-1451485 Recinto:11-041-043-00087-00001 Cultivo:124035 PISTACHO-MATEUR Regadío

(1) Superficie declarada admisible ajustada con la superficie comprometida.
(2) Factor de penalización valorando el alcance para el tipo de compromiso.

Puede verificar la integridad de una copia de este documento mediante la lectura del código QR adjunto o mediante el acceso a la dirección <https://ws050.juntadeandalucia.es/verificarFirma> indicando el código de VERIFICACIÓN

FIRMADO POR	RAQUEL MARIA ESPIN CRESPO	17/12/2024	
VERIFICACIÓN	Pk2jm6UYDU9J72AMTZUYRN3GET48NG	PÁG. 1794/9349	

**INCIDENCIAS****INCIDENCIA DESCRIPCIÓN**

	Ref:-560773 Recinto:11-044-012-00002-00001 Cultivo:62000 PASTOS PERMANENTES DE 5 O MAS AÑOS-SIN VARIEDAD Secano
	Ref:1700000007234235 Recinto:11-044-012-00002-00003 Cultivo:62000 PASTOS PERMANENTES DE 5 O MAS AÑOS-SIN VARIEDAD Secano
	Ref:-75825 Recinto:11-044-012-00002-00015 Cultivo:62000 PASTOS PERMANENTES DE 5 O MAS AÑOS-SIN VARIEDAD Secano
	Ref:4792096 Recinto:23-073-027-00340-00001 Cultivo:101195 OLIVAR-LECHIN DE SEVILLA Regadío
	Ref:1700000007234065 Recinto:23-073-027-00351-00001 Cultivo:13000 TRITICALE-SIN VARIEDAD Regadío
	Ref:-974774 Recinto:23-073-027-00351-00002 Cultivo:101195 OLIVAR-LECHIN DE SEVILLA Regadío
	Ref:1700000007234074 Recinto:23-073-027-00353-00001 Cultivo:13000 TRITICALE-SIN VARIEDAD Regadío
	Ref:1700000007234262 Recinto:23-073-027-00354-00001 Cultivo:13000 TRITICALE-SIN VARIEDAD Regadío
	Ref:-37438 Recinto:23-073-027-00410-00007 Cultivo:52008 VEZA-AITANA Secano
	Ref:-37439 Recinto:23-073-027-00410-00009 Cultivo:52008 VEZA-AITANA Secano
	Ref:-37441 Recinto:23-073-027-00410-00011 Cultivo:52008 VEZA-AITANA Secano
	Ref:1700000007234051 Recinto:23-073-027-00411-00001 Cultivo:13000 TRITICALE-SIN VARIEDAD Secano
	Ref:1700000007234129 Recinto:23-073-027-00473-00002 Cultivo:113000 OTROS FRUTALES-SIN VARIEDAD Secano
	Ref:-37445 Recinto:23-073-027-00473-00005 Cultivo:113000 OTROS FRUTALES-SIN VARIEDAD Secano
	Ref:-37446 Recinto:23-073-027-00473-00006 Cultivo:62000 PASTOS PERMANENTES DE 5 O MAS AÑOS-SIN VARIEDAD Secano
	Ref:-1512721 Recinto:23-073-027-00473-00008 Cultivo:13000 TRITICALE-SIN VARIEDAD Secano
	Ref:-974817 Recinto:23-073-027-00473-00008 Cultivo:13000 TRITICALE-SIN VARIEDAD Secano
	Ref:-974818 Recinto:23-073-027-00473-00010 Cultivo:62000 PASTOS PERMANENTES DE 5 O MAS AÑOS-SIN VARIEDAD Secano
	Ref:1700000007234186 Recinto:23-073-027-00475-00004 Cultivo:62000 PASTOS PERMANENTES DE 5 O MAS AÑOS-SIN VARIEDAD Secano
	Ref:-37447 Recinto:23-073-027-00475-00009 Cultivo:13000 TRITICALE-SIN VARIEDAD Secano
	Ref:-37448 Recinto:23-073-027-00475-00010 Cultivo:8000 AVENA-SIN VARIEDAD Secano
	Ref:-37449 Recinto:23-073-027-00475-00011 Cultivo:13000 TRITICALE-SIN VARIEDAD Secano
	Ref:1700000007234250 Recinto:23-073-027-00596-00002 Cultivo:62000 PASTOS PERMANENTES DE 5 O MAS AÑOS-SIN VARIEDAD Secano
	Ref:1700000007234081 Recinto:23-073-027-00596-00009 Cultivo:62000 PASTOS PERMANENTES DE 5 O MAS AÑOS-SIN VARIEDAD Secano
	Ref:1700000007234123 Recinto:23-073-027-00596-00011 Cultivo:113000 OTROS FRUTALES-SIN VARIEDAD Secano
	Ref:-37450 Recinto:23-073-027-00596-00012 Cultivo:8000 AVENA-SIN VARIEDAD Secano
	Ref:-37453 Recinto:23-073-027-00596-00016 Cultivo:62000 PASTOS PERMANENTES DE 5 O MAS AÑOS-SIN VARIEDAD Secano
	Ref:-37456 Recinto:23-073-027-00596-00019 Cultivo:13000 TRITICALE-SIN VARIEDAD Secano
	Ref:-37457 Recinto:23-073-027-00596-00020 Cultivo:62000 PASTOS PERMANENTES DE 5 O MAS AÑOS-SIN VARIEDAD Secano
	Ref:-37458 Recinto:23-073-027-00596-00021 Cultivo:8000 AVENA-SIN VARIEDAD Secano
	Ref:-37459 Recinto:23-073-027-00596-00022 Cultivo:13000 TRITICALE-SIN VARIEDAD Secano
	Ref:-37460 Recinto:23-073-027-00596-00023 Cultivo:13000 TRITICALE-SIN VARIEDAD Secano
	Ref:-37461 Recinto:23-073-027-00596-00024 Cultivo:13000 TRITICALE-SIN VARIEDAD Secano
	Ref:-37462 Recinto:23-073-027-00596-00025 Cultivo:8000 AVENA-SIN VARIEDAD Secano
	Ref:-37463 Recinto:23-073-027-00596-00026 Cultivo:13000 TRITICALE-SIN VARIEDAD Secano
	Ref:-37464 Recinto:23-073-027-00596-00027 Cultivo:13000 TRITICALE-SIN VARIEDAD Secano
	Ref:-37465 Recinto:23-073-027-00596-00028 Cultivo:13000 TRITICALE-SIN VARIEDAD Secano
	Ref:-974826 Recinto:23-073-027-00596-00032 Cultivo:13000 TRITICALE-SIN VARIEDAD Secano
	Ref:5571519 Recinto:23-073-027-00596-00033 Cultivo:13000 TRITICALE-SIN VARIEDAD Secano
	Ref:-974834 Recinto:23-073-027-00596-00040 Cultivo:62000 PASTOS PERMANENTES DE 5 O MAS AÑOS-SIN VARIEDAD Secano
	Ref:-1582982 Recinto:41-095-050-00006-00025 Cultivo:13000 TRITICALE-SIN VARIEDAD Secano
100424	Solicita recinto que no está comprometido para la operación.
	Ref:6805692 Recinto:11-005-024-00007-00013 Cultivo:62000 PASTOS PERMANENTES DE 5 O MAS AÑOS-SIN VARIEDAD Secano
	Ref:6805693 Recinto:11-005-024-00007-00017 Cultivo:62000 PASTOS PERMANENTES DE 5 O MAS AÑOS-SIN VARIEDAD Secano
	Ref:-560677 Recinto:11-006-025-00008-00001 Cultivo:62000 PASTOS PERMANENTES DE 5 O MAS AÑOS-SIN VARIEDAD Secano
	Ref:1700000007238349 Recinto:11-006-025-00008-00004 Cultivo:62000 PASTOS PERMANENTES DE 5 O MAS AÑOS-SIN VARIEDAD Secano
	Ref:5800480 Recinto:11-006-025-00009-00009 Cultivo:62000 PASTOS PERMANENTES DE 5 O MAS AÑOS-SIN VARIEDAD Secano
	Ref:-744772 Recinto:11-006-025-00010-00003 Cultivo:62000 PASTOS PERMANENTES DE 5 O MAS AÑOS-SIN VARIEDAD Secano
	Ref:-744773 Recinto:11-006-025-00010-00006 Cultivo:62000 PASTOS PERMANENTES DE 5 O MAS AÑOS-SIN VARIEDAD Secano
	Ref:5460182 Recinto:11-006-025-00010-00008 Cultivo:62000 PASTOS PERMANENTES DE 5 O MAS AÑOS-SIN VARIEDAD Secano
	Ref:5800481 Recinto:11-006-025-00010-00015 Cultivo:62000 PASTOS PERMANENTES DE 5 O MAS AÑOS-SIN VARIEDAD Secano
	Ref:-744775 Recinto:11-006-025-00010-00016 Cultivo:62000 PASTOS PERMANENTES DE 5 O MAS AÑOS-SIN VARIEDAD Secano
	Ref:1700000007234190 Recinto:11-017-041-00002-00008 Cultivo:62000 PASTOS PERMANENTES DE 5 O MAS AÑOS-SIN VARIEDAD Secano

(1) Superficie declarada admisible ajustada con la superficie comprometida.
(2) Factor de penalización valorando el alcance para el tipo de compromiso.

Puede verificar la integridad de una copia de este documento mediante la lectura del código QR adjunto o mediante el acceso a la dirección <https://ws050.juntadeandalucia.es/verificarFirma> indicando el código de VERIFICACIÓN

FIRMADO POR	RAQUEL MARIA ESPIN CRESPO	17/12/2024
VERIFICACIÓN	Pk2jm6UYDU9J72AMTZUYRN3GET48NG	PÁG. 1795/9349



**INCIDENCIAS****INCIDENCIA DESCRIPCIÓN**

	Ref:170000007234282 Recinto:11-017-041-00002-00012 Cultivo:62000 PASTOS PERMANENTES DE 5 O MAS AÑOS-SIN VARIEDAD Secano
	Ref:170000007234232 Recinto:11-017-041-00002-00013 Cultivo:62000 PASTOS PERMANENTES DE 5 O MAS AÑOS-SIN VARIEDAD Secano
	Ref:170000007234277 Recinto:11-017-041-00003-00006 Cultivo:62000 PASTOS PERMANENTES DE 5 O MAS AÑOS-SIN VARIEDAD Secano
	Ref:4782799 Recinto:11-017-041-00003-00019 Cultivo:62000 PASTOS PERMANENTES DE 5 O MAS AÑOS-SIN VARIEDAD Secano
	Ref:-176207 Recinto:11-017-041-00003-00026 Cultivo:62000 PASTOS PERMANENTES DE 5 O MAS AÑOS-SIN VARIEDAD Secano
	Ref:-559305 Recinto:11-017-041-00003-00027 Cultivo:62000 PASTOS PERMANENTES DE 5 O MAS AÑOS-SIN VARIEDAD Secano
	Ref:-1037167 Recinto:11-017-041-00004-00006 Cultivo:62000 PASTOS PERMANENTES DE 5 O MAS AÑOS-SIN VARIEDAD Secano
	Ref:-1037225 Recinto:11-017-041-00006-00008 Cultivo:62000 PASTOS PERMANENTES DE 5 O MAS AÑOS-SIN VARIEDAD Secano
	Ref:5234157 Recinto:11-017-042-00014-00002 Cultivo:62000 PASTOS PERMANENTES DE 5 O MAS AÑOS-SIN VARIEDAD Secano
	Ref:5234195 Recinto:11-037-002-00021-00001 Cultivo:62000 PASTOS PERMANENTES DE 5 O MAS AÑOS-SIN VARIEDAD Secano
	Ref:5234192 Recinto:11-037-002-03027-00004 Cultivo:62000 PASTOS PERMANENTES DE 5 O MAS AÑOS-SIN VARIEDAD Secano
	Ref:5234194 Recinto:11-037-002-03027-00007 Cultivo:62000 PASTOS PERMANENTES DE 5 O MAS AÑOS-SIN VARIEDAD Secano
	Ref:-1451485 Recinto:11-041-043-00087-00001 Cultivo:124035 PISTACHO-MATEUR Regadío
	Ref:4792096 Recinto:23-073-027-00340-00001 Cultivo:101195 OLIVAR-LECHIN DE SEVILLA Regadío
	Ref:-974774 Recinto:23-073-027-00351-00002 Cultivo:101195 OLIVAR-LECHIN DE SEVILLA Regadío
	Ref:170000007234129 Recinto:23-073-027-00473-00002 Cultivo:113000 OTROS FRUTALES-SIN VARIEDAD Secano
	Ref:-37445 Recinto:23-073-027-00473-00005 Cultivo:113000 OTROS FRUTALES-SIN VARIEDAD Secano
	Ref:-37446 Recinto:23-073-027-00473-00006 Cultivo:62000 PASTOS PERMANENTES DE 5 O MAS AÑOS-SIN VARIEDAD Secano
	Ref:-974818 Recinto:23-073-027-00473-00010 Cultivo:62000 PASTOS PERMANENTES DE 5 O MAS AÑOS-SIN VARIEDAD Secano
	Ref:170000007234186 Recinto:23-073-027-00475-00004 Cultivo:62000 PASTOS PERMANENTES DE 5 O MAS AÑOS-SIN VARIEDAD Secano
	Ref:170000007234250 Recinto:23-073-027-00596-00002 Cultivo:62000 PASTOS PERMANENTES DE 5 O MAS AÑOS-SIN VARIEDAD Secano
	Ref:170000007234081 Recinto:23-073-027-00596-00009 Cultivo:62000 PASTOS PERMANENTES DE 5 O MAS AÑOS-SIN VARIEDAD Secano
	Ref:170000007234123 Recinto:23-073-027-00596-00011 Cultivo:113000 OTROS FRUTALES-SIN VARIEDAD Secano
	Ref:-37453 Recinto:23-073-027-00596-00016 Cultivo:62000 PASTOS PERMANENTES DE 5 O MAS AÑOS-SIN VARIEDAD Secano
	Ref:-37457 Recinto:23-073-027-00596-00020 Cultivo:62000 PASTOS PERMANENTES DE 5 O MAS AÑOS-SIN VARIEDAD Secano
	Ref:-974834 Recinto:23-073-027-00596-00040 Cultivo:62000 PASTOS PERMANENTES DE 5 O MAS AÑOS-SIN VARIEDAD Secano
100427	Recinto no admisible por estar asociado a una explotación intensiva en SIGGAN o que no pertenece al titular del expediente (Artículo 10 de la Orden de 28 de marzo de 2023).
	Ref:-560677 Recinto:11-006-025-00008-00001 Cultivo:62000 PASTOS PERMANENTES DE 5 O MAS AÑOS-SIN VARIEDAD Secano Explotación:ES110060001280
	Ref:170000007238349 Recinto:11-006-025-00008-00004 Cultivo:62000 PASTOS PERMANENTES DE 5 O MAS AÑOS-SIN VARIEDAD Secano Explotación:ES110060001280
	Ref:-744772 Recinto:11-006-025-00010-00003 Cultivo:62000 PASTOS PERMANENTES DE 5 O MAS AÑOS-SIN VARIEDAD Secano Explotación:ES110060001280
	Ref:-744773 Recinto:11-006-025-00010-00006 Cultivo:62000 PASTOS PERMANENTES DE 5 O MAS AÑOS-SIN VARIEDAD Secano Explotación:ES110060001280
	Ref:5460182 Recinto:11-006-025-00010-00008 Cultivo:62000 PASTOS PERMANENTES DE 5 O MAS AÑOS-SIN VARIEDAD Secano Explotación:ES110060001280
	Ref:5800481 Recinto:11-006-025-00010-00015 Cultivo:62000 PASTOS PERMANENTES DE 5 O MAS AÑOS-SIN VARIEDAD Secano Explotación:ES110060001280
	Ref:-744775 Recinto:11-006-025-00010-00016 Cultivo:62000 PASTOS PERMANENTES DE 5 O MAS AÑOS-SIN VARIEDAD Secano Explotación:ES110060001280
	Ref:170000007234190 Recinto:11-017-041-00002-00008 Cultivo:62000 PASTOS PERMANENTES DE 5 O MAS AÑOS-SIN VARIEDAD Secano Explotación:ES110170000134
	Ref:170000007234282 Recinto:11-017-041-00002-00012 Cultivo:62000 PASTOS PERMANENTES DE 5 O MAS AÑOS-SIN VARIEDAD Secano Explotación:ES110170000134
	Ref:170000007234232 Recinto:11-017-041-00002-00013 Cultivo:62000 PASTOS PERMANENTES DE 5 O MAS AÑOS-SIN VARIEDAD Secano Explotación:ES110170000134
	Ref:170000007234277 Recinto:11-017-041-00003-00006 Cultivo:62000 PASTOS PERMANENTES DE 5 O MAS AÑOS-SIN VARIEDAD Secano Explotación:ES110170000134
	Ref:4782799 Recinto:11-017-041-00003-00019 Cultivo:62000 PASTOS PERMANENTES DE 5 O MAS AÑOS-SIN VARIEDAD Secano Explotación:ES110170000134
	Ref:-176207 Recinto:11-017-041-00003-00026 Cultivo:62000 PASTOS PERMANENTES DE 5 O MAS AÑOS-SIN VARIEDAD Secano Explotación:ES110170000134
	Ref:-559305 Recinto:11-017-041-00003-00027 Cultivo:62000 PASTOS PERMANENTES DE 5 O MAS AÑOS-SIN VARIEDAD Secano Explotación:ES110170000134

(1) Superficie declarada admisible ajustada con la superficie comprometida.
(2) Factor de penalización valorando el alcance para el tipo de compromiso.

Puede verificar la integridad de una copia de este documento mediante la lectura del código QR adjunto o mediante el acceso a la dirección <https://ws050.juntadeandalucia.es/verificarFirma> indicando el código de VERIFICACIÓN

FIRMADO POR	RAQUEL MARIA ESPIN CRESPO	17/12/2024
VERIFICACIÓN	Pk2jm6UYDU9J72AMTZUYRN3GET48NG	PÁG. 1796/9349



**INCIDENCIAS****INCIDENCIA DESCRIPCIÓN**

Ref:-1037167 Recinto:11-017-041-00004-00006 Cultivo:62000 PASTOS PERMANENTES DE 5 O MAS AÑOS-SIN VARIEDAD Secano Explotación:ES110170000134
 Ref:-1037225 Recinto:11-017-041-00006-00008 Cultivo:62000 PASTOS PERMANENTES DE 5 O MAS AÑOS-SIN VARIEDAD Secano Explotación:ES110170000134
 Ref:5234157 Recinto:11-017-042-00014-00002 Cultivo:62000 PASTOS PERMANENTES DE 5 O MAS AÑOS-SIN VARIEDAD Secano Explotación:ES110170000134
 Ref:5234195 Recinto:11-037-002-00021-00001 Cultivo:62000 PASTOS PERMANENTES DE 5 O MAS AÑOS-SIN VARIEDAD Secano Explotación:ES110370000355
 Ref:5234192 Recinto:11-037-002-03027-00004 Cultivo:62000 PASTOS PERMANENTES DE 5 O MAS AÑOS-SIN VARIEDAD Secano Explotación:ES110370000355
 Ref:5234194 Recinto:11-037-002-03027-00007 Cultivo:62000 PASTOS PERMANENTES DE 5 O MAS AÑOS-SIN VARIEDAD Secano Explotación:ES110370000355

Datos considerados para el Cálculo de la Carga Ganadera mínima y máxima del expediente

Explotación	Especie	Inscrito en Sipea y Admisible	Ugm Calculada para CG Mínima	Ugm Calculada para CG Máxima
ES110050000063	CAPRINA	NO	0,00	33,17
ES110050000063	OVINA	NO	0,00	66,14
ES110050000063	PORCINO	NO	0,00	0,00
ES110110000015	OVINA	SI	0,00	0,00
ES119020000701	CAPRINA	NO	0,00	0,04
ES119020000701	OVINA	SI	40,30	40,30
ES410200000127	OVINA	SI	1,40	1,40
			41,70	141,05

Superficie determinada para Cálculo Carga Ganadera Mínima: 268,50 ha

Superficie determinada para Cálculo Carga Ganadera Máxima: 312,52 ha

Los importes del Grupo de Pago de pastos de este expediente han sido ajustados por no llegar a la carga ganadera mínima de 0,3

Carga Ganadera Mínima Expediente: 0,16 ugm/ha

Carga Ganadera Máxima Expediente: 0,45 ugm/ha

Recintos Determinados para el Cálculo de Garga Ganadera Mínima

REF.	REFERENCIA SIGPAC	CULTIVO	DESCRIPCIÓN CULTIVO	S/R	SUP. RESUELTA (ha)
-1395884	11-011-001-00018-00001	62000	PASTOS PERMANENTES DE 5 O MAS AÑOS-SIN VARIEDAD	S	5,38
-1037167	11-017-041-00004-00006	62000	PASTOS PERMANENTES DE 5 O MAS AÑOS-SIN VARIEDAD	S	1,39
-974834	23-073-027-00596-00040	62000	PASTOS PERMANENTES DE 5 O MAS AÑOS-SIN VARIEDAD	S	0,42
-974818	23-073-027-00473-00010	62000	PASTOS PERMANENTES DE 5 O MAS AÑOS-SIN VARIEDAD	S	0,05
-744775	11-006-025-00010-00016	62000	PASTOS PERMANENTES DE 5 O MAS AÑOS-SIN VARIEDAD	S	4,05
-744773	11-006-025-00010-00006	62000	PASTOS PERMANENTES DE 5 O MAS AÑOS-SIN VARIEDAD	S	12,22
-744772	11-006-025-00010-00003	62000	PASTOS PERMANENTES DE 5 O MAS AÑOS-SIN VARIEDAD	S	17,17
-560773	11-044-012-00002-00001	62000	PASTOS PERMANENTES DE 5 O MAS AÑOS-SIN VARIEDAD	S	8,80
-560677	11-006-025-00008-00001	62000	PASTOS PERMANENTES DE 5 O MAS AÑOS-SIN VARIEDAD	S	0,00
-559305	11-017-041-00003-00027	62000	PASTOS PERMANENTES DE 5 O MAS AÑOS-SIN VARIEDAD	S	0,71
-176207	11-017-041-00003-00026	62000	PASTOS PERMANENTES DE 5 O MAS AÑOS-SIN VARIEDAD	S	0,08
-75825	11-044-012-00002-00015	62000	PASTOS PERMANENTES DE 5 O MAS AÑOS-SIN VARIEDAD	S	3,10
-37457	23-073-027-00596-00020	62000	PASTOS PERMANENTES DE 5 O MAS AÑOS-SIN VARIEDAD	S	0,03
-37453	23-073-027-00596-00016	62000	PASTOS PERMANENTES DE 5 O MAS AÑOS-SIN VARIEDAD	S	0,04
-37446	23-073-027-00473-00006	62000	PASTOS PERMANENTES DE 5 O MAS AÑOS-SIN VARIEDAD	S	0,27
4782799	11-017-041-00003-00019	62000	PASTOS PERMANENTES DE 5 O MAS AÑOS-SIN VARIEDAD	S	0,29

(1) Superficie declarada admisible ajustada con la superficie comprometida.
 (2) Factor de penalización valorando el alcance para el tipo de compromiso.

Puede verificar la integridad de una copia de este documento mediante la lectura del código QR adjunto o mediante el acceso a la dirección <https://ws050.juntadeandalucia.es/verificarFirma> indicando el código de VERIFICACIÓN

FIRMADO POR

RAQUEL MARIA ESPIN CRESPO

17/12/2024

VERIFICACIÓN

Pk2jm6UYDU9J72AMTZUYRN3GET48NG

PÁG. 1797/9349



**Datos considerados para el Cálculo de la Carga Ganadera mínima y máxima del expediente****Recintos Determinados para el Cálculo de Garga Ganadera Mínima**

REF.	REFERENCIA SIGPAC	CULTIVO	DESCRIPCIÓN CULTIVO	SUP.	
				S/R	RESUELTA (ha)
5234157	11-017-042-00014-00002	62000	PASTOS PERMANENTES DE 5 O MAS AÑOS-SIN VARIEDAD	S	0,03
5234192	11-037-002-03027-00004	62000	PASTOS PERMANENTES DE 5 O MAS AÑOS-SIN VARIEDAD	S	20,89
5234194	11-037-002-03027-00007	62000	PASTOS PERMANENTES DE 5 O MAS AÑOS-SIN VARIEDAD	S	11,28
5234195	11-037-002-00021-00001	62000	PASTOS PERMANENTES DE 5 O MAS AÑOS-SIN VARIEDAD	S	24,05
5460182	11-006-025-00010-00008	62000	PASTOS PERMANENTES DE 5 O MAS AÑOS-SIN VARIEDAD	S	1,13
5800480	11-006-025-00009-00009	62000	PASTOS PERMANENTES DE 5 O MAS AÑOS-SIN VARIEDAD	S	3,95
5800481	11-006-025-00010-00015	62000	PASTOS PERMANENTES DE 5 O MAS AÑOS-SIN VARIEDAD	S	0,01
5800482	11-011-001-00018-00004	62000	PASTOS PERMANENTES DE 5 O MAS AÑOS-SIN VARIEDAD	S	0,11
6805692	11-005-024-00007-00013	62000	PASTOS PERMANENTES DE 5 O MAS AÑOS-SIN VARIEDAD	S	7,34
6805693	11-005-024-00007-00017	62000	PASTOS PERMANENTES DE 5 O MAS AÑOS-SIN VARIEDAD	S	22,80
1700000007234081	23-073-027-00596-00009	62000	PASTOS PERMANENTES DE 5 O MAS AÑOS-SIN VARIEDAD	S	1,12
1700000007234186	23-073-027-00475-00004	62000	PASTOS PERMANENTES DE 5 O MAS AÑOS-SIN VARIEDAD	S	0,10
1700000007234232	11-017-041-00002-00013	62000	PASTOS PERMANENTES DE 5 O MAS AÑOS-SIN VARIEDAD	S	10,10
1700000007234235	11-044-012-00002-00003	62000	PASTOS PERMANENTES DE 5 O MAS AÑOS-SIN VARIEDAD	S	94,47
1700000007234250	23-073-027-00596-00002	62000	PASTOS PERMANENTES DE 5 O MAS AÑOS-SIN VARIEDAD	S	0,13
1700000007234277	11-017-041-00003-00006	62000	PASTOS PERMANENTES DE 5 O MAS AÑOS-SIN VARIEDAD	S	14,88
1700000007234282	11-017-041-00002-00012	62000	PASTOS PERMANENTES DE 5 O MAS AÑOS-SIN VARIEDAD	S	0,09
1700000007238349	11-006-025-00008-00004	62000	PASTOS PERMANENTES DE 5 O MAS AÑOS-SIN VARIEDAD	S	0,20
1700000007238356	11-011-001-00018-00003	62000	PASTOS PERMANENTES DE 5 O MAS AÑOS-SIN VARIEDAD	S	0,60
1700000007238364	11-011-001-00018-00002	62000	PASTOS PERMANENTES DE 5 O MAS AÑOS-SIN VARIEDAD	S	1,22

Recintos Determinados para el Cálculo de Garga Ganadera Máxima

REF.	REFERENCIA SIGPAC	CULTIVO	DESCRIPCIÓN CULTIVO	SUP.	
				S/R	RESUELTA (ha)
-1395884	11-011-001-00018-00001	62000	PASTOS PERMANENTES DE 5 O MAS AÑOS-SIN VARIEDAD	S	10,23
-1037225	11-017-041-00006-00008	62000	PASTOS PERMANENTES DE 5 O MAS AÑOS-SIN VARIEDAD	S	0,00
-1037167	11-017-041-00004-00006	62000	PASTOS PERMANENTES DE 5 O MAS AÑOS-SIN VARIEDAD	S	1,39
-974834	23-073-027-00596-00040	62000	PASTOS PERMANENTES DE 5 O MAS AÑOS-SIN VARIEDAD	S	0,42
-974818	23-073-027-00473-00010	62000	PASTOS PERMANENTES DE 5 O MAS AÑOS-SIN VARIEDAD	S	0,05
-744775	11-006-025-00010-00016	62000	PASTOS PERMANENTES DE 5 O MAS AÑOS-SIN VARIEDAD	S	4,05
-744773	11-006-025-00010-00006	62000	PASTOS PERMANENTES DE 5 O MAS AÑOS-SIN VARIEDAD	S	12,22
-744772	11-006-025-00010-00003	62000	PASTOS PERMANENTES DE 5 O MAS AÑOS-SIN VARIEDAD	S	17,17
-560773	11-044-012-00002-00001	62000	PASTOS PERMANENTES DE 5 O MAS AÑOS-SIN VARIEDAD	S	8,80
-560677	11-006-025-00008-00001	62000	PASTOS PERMANENTES DE 5 O MAS AÑOS-SIN VARIEDAD	S	0,00
-559305	11-017-041-00003-00027	62000	PASTOS PERMANENTES DE 5 O MAS AÑOS-SIN VARIEDAD	S	0,71
-176207	11-017-041-00003-00026	62000	PASTOS PERMANENTES DE 5 O MAS AÑOS-SIN VARIEDAD	S	0,08
-75825	11-044-012-00002-00015	62000	PASTOS PERMANENTES DE 5 O MAS AÑOS-SIN VARIEDAD	S	3,10
-37457	23-073-027-00596-00020	62000	PASTOS PERMANENTES DE 5 O MAS AÑOS-SIN VARIEDAD	S	0,03

(1) Superficie declarada admisible ajustada con la superficie comprometida.
(2) Factor de penalización valorando el alcance para el tipo de compromiso.

Puede verificar la integridad de una copia de este documento mediante la lectura del código QR adjunto o mediante el acceso a la dirección <https://ws050.juntadeandalucia.es/verificarFirma> indicando el código de VERIFICACIÓN

FIRMADO POR

RAQUEL MARIA ESPIN CRESPO

17/12/2024

VERIFICACIÓN

Pk2jm6UYDU9J72AMTZUYRN3GET48NG

PÁG. 1798/9349



**Datos considerados para el Cálculo de la Carga Ganadera mínima y máxima del expediente****Recintos Determinados para el Cálculo de Garga Ganadera Máxima**

REF.	REFERENCIA SIGPAC	CULTIVO	DESCRIPCIÓN CULTIVO	S/R	SUP.
					RESUELTA (ha)
-37453	23-073-027-00596-00016	62000	PASTOS PERMANENTES DE 5 O MAS AÑOS-SIN VARIEDAD	S	0,04
-37446	23-073-027-00473-00006	62000	PASTOS PERMANENTES DE 5 O MAS AÑOS-SIN VARIEDAD	S	0,27
4782799	11-017-041-00003-00019	62000	PASTOS PERMANENTES DE 5 O MAS AÑOS-SIN VARIEDAD	S	0,29
5234157	11-017-042-00014-00002	62000	PASTOS PERMANENTES DE 5 O MAS AÑOS-SIN VARIEDAD	S	0,03
5234192	11-037-002-03027-00004	62000	PASTOS PERMANENTES DE 5 O MAS AÑOS-SIN VARIEDAD	S	20,89
5234194	11-037-002-03027-00007	62000	PASTOS PERMANENTES DE 5 O MAS AÑOS-SIN VARIEDAD	S	11,28
5234195	11-037-002-00021-00001	62000	PASTOS PERMANENTES DE 5 O MAS AÑOS-SIN VARIEDAD	S	24,05
5460182	11-006-025-00010-00008	62000	PASTOS PERMANENTES DE 5 O MAS AÑOS-SIN VARIEDAD	S	1,13
5800480	11-006-025-00009-00009	62000	PASTOS PERMANENTES DE 5 O MAS AÑOS-SIN VARIEDAD	S	3,95
5800481	11-006-025-00010-00015	62000	PASTOS PERMANENTES DE 5 O MAS AÑOS-SIN VARIEDAD	S	30,15
5800482	11-011-001-00018-00004	62000	PASTOS PERMANENTES DE 5 O MAS AÑOS-SIN VARIEDAD	S	0,11
5800483	11-044-012-00002-00014	62000	PASTOS PERMANENTES DE 5 O MAS AÑOS-SIN VARIEDAD	S	8,98
5800484	11-044-012-00002-00016	62000	PASTOS PERMANENTES DE 5 O MAS AÑOS-SIN VARIEDAD	S	0,05
6805692	11-005-024-00007-00013	62000	PASTOS PERMANENTES DE 5 O MAS AÑOS-SIN VARIEDAD	S	7,34
6805693	11-005-024-00007-00017	62000	PASTOS PERMANENTES DE 5 O MAS AÑOS-SIN VARIEDAD	S	22,80
1700000007234081	23-073-027-00596-00009	62000	PASTOS PERMANENTES DE 5 O MAS AÑOS-SIN VARIEDAD	S	1,12
1700000007234186	23-073-027-00475-00004	62000	PASTOS PERMANENTES DE 5 O MAS AÑOS-SIN VARIEDAD	S	0,10
1700000007234190	11-017-041-00002-00008	62000	PASTOS PERMANENTES DE 5 O MAS AÑOS-SIN VARIEDAD	S	0,00
1700000007234232	11-017-041-00002-00013	62000	PASTOS PERMANENTES DE 5 O MAS AÑOS-SIN VARIEDAD	S	10,10
1700000007234235	11-044-012-00002-00003	62000	PASTOS PERMANENTES DE 5 O MAS AÑOS-SIN VARIEDAD	S	94,47
1700000007234250	23-073-027-00596-00002	62000	PASTOS PERMANENTES DE 5 O MAS AÑOS-SIN VARIEDAD	S	0,13
1700000007234277	11-017-041-00003-00006	62000	PASTOS PERMANENTES DE 5 O MAS AÑOS-SIN VARIEDAD	S	14,88
1700000007234282	11-017-041-00002-00012	62000	PASTOS PERMANENTES DE 5 O MAS AÑOS-SIN VARIEDAD	S	0,09
1700000007238349	11-006-025-00008-00004	62000	PASTOS PERMANENTES DE 5 O MAS AÑOS-SIN VARIEDAD	S	0,20
1700000007238356	11-011-001-00018-00003	62000	PASTOS PERMANENTES DE 5 O MAS AÑOS-SIN VARIEDAD	S	0,60
1700000007238364	11-011-001-00018-00002	62000	PASTOS PERMANENTES DE 5 O MAS AÑOS-SIN VARIEDAD	S	1,22

Incidencias de carga ganadera**INCIDENCIA DESCRIPCIÓN**

224	La superficie de cruce total de productos de la agrupación Pastos permanentes sobre un mismo recinto en una misma solicitud, no puede superar la superficie total admisible de pastos. Ref:-37446 Recinto:23-073-027-00473-00006 Cultivo:62000 PASTOS PERMANENTES DE 5 O MAS AÑOS-SIN VARIEDAD Secano Superficie admisible de pastos del recinto según SIGPAC.:27 Suma de superficies de cruce netas declaradas para este recinto por el solicitante.:30 Exceso de superficie (Hectáreas):0,03
4272	Verifica que las líneas de declaración de las Solicitudes Únicas no tienen solapes con la capa de Retroactividad Gráfica (ambas de la misma campaña) a nivel de expediente/línea de declaración gráfica de la solicitud. Ref:-560677 Recinto:11-006-025-00008-00001 Cultivo: - Agregado de la referencia del recinto.:0 Zona de la referencia del recinto.:0 Superficie solapada.:177,85 Id. Incid.:5081987
100407	Explotación solicitada no forma parte de ningún organismo de control autorizado para la producción ecológica en Andalucía o fecha de inscripción posterior al plazo establecido (Anexo I. Criterios de Subvencionabilidad. Orden 28 de marzo de 2023). Explotación:ES110050000063 Especie:CAPRINA Explotación:ES110050000063 Especie:OVINA

(1) Superficie declarada admisible ajustada con la superficie comprometida.
(2) Factor de penalización valorando el alcance para el tipo de compromiso.

Puede verificar la integridad de una copia de este documento mediante la lectura del código QR adjunto o mediante el acceso a la dirección <https://ws050.juntadeandalucia.es/verificarFirma> indicando el código de VERIFICACIÓN

FIRMADO POR	RAQUEL MARIA ESPIN CRESPO	17/12/2024	
VERIFICACIÓN	Pk2jm6YDU9J72AMTZUYRN3GET48NG	PÁG. 1799/9349	




Datos considerados para el Cálculo de la Carga Ganadera mínima y máxima del expediente

Explotación:ES110050000063 Especie:PORCINO
Explotación:ES119020000701 Especie:CAPRINA

(1) Superficie declarada admisible ajustada con la superficie comprometida.
(2) Factor de penalización valorando el alcance para el tipo de compromiso.

Puede verificar la integridad de una copia de este documento mediante la lectura del código QR adjunto o mediante el acceso a la dirección <https://ws050.juntadeandalucia.es/verificarFirma> indicando el código de VERIFICACIÓN

FIRMADO POR	RAQUEL MARIA ESPIN CRESPO	17/12/2024	
VERIFICACIÓN	Pk2jm6UYDU9J72AMTZUYRN3GET48NG	PÁG. 1800/9349	

**APELLIDOS Y NOMBRE / RAZÓN SOCIAL**

TROYA CANTALEJO. S.L.

NIF
***5752*EXPEDIENTE
1233302**ANUALIDAD DE PAGO**

1ª

IMPORTES POR ANUALIDAD

	2023	2024	2025	2026	2027
IMPORTE MÁXIMO SUBVENCIONABLE	11.899,20 €	11.899,20 €	11.899,20 €	9.916,00 €	9.916,00 €
IMPORTE MEDIO DE TRANSFERENCIA (€/ha)	297,48 €	297,48 €	297,48 €	247,90 €	247,90 €

RESUMEN DE UNIDADES

Cód	GRUPO DE PAGO	Sup. Dec. Admisible (ha)	Sup. Comprometida (ha)	Sup. ajustada compromiso (1) (ha)	% sobredec.	Sup. Resuelta (ha)	Importe Declarado	Importe Topado	Importe Resuelto	Importe tras sobredec.
419	OLIVAR	51,17		40,00	0,00	40,00	11.899,20	11.899,20	11.899,20	11.899,20
TOTAL		51,17	40,00	40,00		40,00	11.899,20	11.899,20	11.899,20	11.899,20

APLICACIÓN DE REDUCCIONES Y PENALIZACIONES

GRUPO DE PAGO	Importe Calculado	Importe prereduc.	Criterios de subvencionabilidad y compromisos	Presentación tardía	Omisión declaración	Condicionalidad	IMPORTE (Euros) RESUELTO
OLIVAR	11.899,20	11.899,20	0,00	0,00	0,00	0,00	11.899,20
TOTAL	11.899,20	11.899,20					11.899,20

RESUMEN DE PAGOS**IMPORTE (Euros)**

	RESUELTO	FEADER	MAPA	CAPADR
OLIVAR - Pago realizado	11.899,20 €	10.114,32 €	1.167,31 €	617,57 €

RECINTOS RESUELTOS

REF.	REFERENCIA SIGPAC	CULTIVO	DESCRIPCIÓN CULTIVO	S/R G.PAGO	PEND. MEDIA (%)	SUP. DEC. ADMISIBLE (ha)	SUP. COMPROM. (ha)	SUP. AJUSTADA COMPR.(1) (ha)	SUP. CONY. SIGPAC (ha)	SUP. CERTIE (ha)	SUP. CAMPO (ha)	SUP. CAMPO DETER. CULT. DECLARADO (ha)	SUP. DEC. REDUCIDA (ha)	SUP. RESUELTA (ha)
1700000006482716	11-024-035-00084-002	101195	OLIVAR-LECHIN DE SEVILLA	S 419	31,80	1,90	1,90	1,90		1,90			1,90	1,90
1700000006482717	11-024-035-00088-004	101195	OLIVAR-LECHIN DE SEVILLA	S 419	33,20	49,27	48,93	48,93		49,27			48,93	48,93

INCIDENCIAS**INCIDENCIA DESCRIPCIÓN**

- 4272 Verifica que las líneas de declaración de las Solicitudes Únicas no tienen solapes con la capa de Retroactividad Gráfica (ambas de la misma campaña) a nivel de expediente/línea de declaración gráfica de la solicitud.
Ref:1700000006482717 Recinto:11-024-035-00088-00004 Cultivo: - Agregado de la referencia del recinto.:0 Zona de la referencia del recinto.:0 Superficie solapada.:0,34 Id. Incid.:101018333

(1) Superficie declarada admisible ajustada con la superficie comprometida.
(2) Factor de penalización valorando el alcance para el tipo de compromiso.

Puede verificar la integridad de una copia de este documento mediante la lectura del código QR adjunto o mediante el acceso a la dirección <https://ws050.juntadeandalucia.es/verificarFirma> indicando el código de VERIFICACIÓN

FIRMADO POR

RAQUEL MARIA ESPIN CRESPO

17/12/2024

VERIFICACIÓN

Pk2jm6UYDU9J72AMTZUYRN3GET48NG

PÁG. 1801/9349



**APELLIDOS Y NOMBRE / RAZÓN SOCIAL**

TROYA MORENO FRANCISCO

NIF

****1538*

EXPEDIENTE

1005937

ANUALIDAD DE PAGO

1ª

IMPORTES POR ANUALIDAD

	2023	2024	2025	2026	2027
IMPORTE MÁXIMO SUBVENCIONABLE	1.761,08 €	1.761,08 €	1.761,08 €	1.467,57 €	1.467,57 €
IMPORTE MEDIO DE TRANSFERENCIA (€/ha)	297,48 €	297,48 €	297,48 €	247,90 €	247,90 €

RESUMEN DE UNIDADES

Cód	GRUPO DE PAGO	Sup. Dec. Admisible (ha)	Sup. Comprometida (ha)	Sup. ajustada compromiso (1) (ha)	% sobredec.	Sup. Resuelta (ha)	Importe Declarado	Importe Topado	Importe Resuelto	Importe tras sobredec.
419	OLIVAR	5,92		5,92	0,00	5,92	1.761,08	1.761,08	1.761,08	1.761,08
TOTAL		5,92	5,92	5,92		5,92	1.761,08	1.761,08	1.761,08	1.761,08

APLICACIÓN DE REDUCCIONES Y PENALIZACIONES

GRUPO DE PAGO	Importe Calculado	Importe prereduc.	Criterios de subvencionabilidad y compromisos	Presentación tardía	Omisión declaración	Condicionalidad	IMPORTE (Euros) RESUELTO
OLIVAR	1.761,08	1.761,08	0,00	0,00	1,00	0,00	1.743,47
TOTAL	1.761,08	1.761,08					1.743,47

RESUMEN DE PAGOS**IMPORTE (Euros)**

	RESUELTO	FEADER	MAPA	CAPADR
OLIVAR - Pago realizado	1.743,47 €	1.481,95 €	171,03 €	90,49 €

RECINTOS RESUELTOS

REF.	REFERENCIA SIGPAC	CULTIVO	DESCRIPCIÓN CULTIVO	S/R	G.PAGO	PEND. MEDIA (%)	SUP. DEC. ADMISIBLE (ha)	SUP. COMPROM. (ha)	SUP. AJUSTADA COMPR.(1) (ha)	SUP. CONY. SIGPAC (ha)	SUP. CERTIE (ha)	SUP. CAMPO (ha)	SUP. CAMPO DETER. CULT. DECLARADO (ha)	SUP. DEC. REDUCIDA (ha)	SUP. RESUELTA (ha)
1700000007239629	11-005-028-00060-001	101195	OLIVAR-LECHIN DE SEVILLA	S	419	26,80	0,16	0,16	0,16		0,16			0,16	0,16
1700000007239630	11-005-028-00061-001	101195	OLIVAR-LECHIN DE SEVILLA	S	419	20,80	5,76	5,76	5,76		5,76			5,76	5,76

INCIDENCIAS**INCIDENCIA DESCRIPCIÓN**

256 Solicitud con recintos no declarados en campaña actual con una reducción por omisión de superficie superior al 3%
CÓDIGO PARA EL PORCENTAJE DE REDUCCIÓN POR OMISIÓN QUE CORRESPONDE A LA SOLICITUD:1

(1) Superficie declarada admisible ajustada con la superficie comprometida.
(2) Factor de penalización valorando el alcance para el tipo de compromiso.

Puede verificar la integridad de una copia de este documento mediante la lectura del código QR adjunto o mediante el acceso a la dirección <https://ws050.juntadeandalucia.es/verificarFirma> indicando el código de VERIFICACIÓN

FIRMADO POR

RAQUEL MARIA ESPIN CRESPO

17/12/2024

VERIFICACIÓN

Pk2jm6UYDU9J72AMTZUYRN3GET48NG

PÁG. 1802/9349



**APELLIDOS Y NOMBRE / RAZÓN SOCIAL**

TROYA RECACHA JOSE VICENTE

NIF

***7402*

EXPEDIENTE

1152873

ANUALIDAD DE PAGO

1ª

IMPORTES POR ANUALIDAD

	2023	2024	2025	2026	2027
IMPORTE MÁXIMO SUBVENCIONABLE	1.053,08 €	1.053,08 €	1.053,08 €	877,57 €	877,57 €
IMPORTE MEDIO DE TRANSFERENCIA (€/ha)	297,48 €	297,48 €	297,48 €	247,90 €	247,90 €

RESUMEN DE UNIDADES

Cód	GRUPO DE PAGO	Sup. Dec. Admisible (ha)	Sup. Comprometida (ha)	Sup. ajustada compromiso (1) (ha)	% sobredec.	Sup. Resuelta (ha)	Importe Declarado	Importe Topado	Importe Resuelto	Importe tras sobredec.
419	OLIVAR	3,54		3,54	0,00	3,54	1.053,08	1.053,08	1.053,08	1.053,08
TOTAL		3,54	3,54	3,54		3,54	1.053,08	1.053,08	1.053,08	1.053,08

APLICACIÓN DE REDUCCIONES Y PENALIZACIONES

GRUPO DE PAGO	Importe Calculado	Importe prereduc.	Criterios de subvencionabilidad y compromisos	Presentación tardía	Omisión declaración	Condicionalidad	IMPORTE (Euros) RESUELTO
OLIVAR	1.053,08	1.053,08	0,00	0,00	0,00	0,00	1.053,08
TOTAL	1.053,08	1.053,08					1.053,08

RESUMEN DE PAGOS**IMPORTE (Euros)**

	RESUELTO	FEADER	MAPA	CAPADR
OLIVAR - Pago realizado	1.053,08 €	895,12 €	103,31 €	54,65 €

RECINTOS RESUELTOS

REF.	REFERENCIA SIGPAC	CULTIVO	DESCRIPCIÓN CULTIVO	S/R	G.PAGO	PEND. MEDIA (%)	SUP. DEC. ADMISIBLE (ha)	SUP. COMPROM. (ha)	SUP. AJUSTADA COMPR.(1) (ha)	SUP. CONY. SIGPAC (ha)	SUP. CERTIE (ha)	SUP. CAMPO (ha)	SUP. CAMPO DETER. CULT. DECLARADO (ha)	SUP. DEC. REDUCIDA (ha)	SUP. RESUELTA (ha)
-567762	11-041-054-00010-005	101003	OLIVAR-ARBEQUINA	S	419	3,20	0,60	0,60	0,60		0,60			0,60	0,60
1700000005681625	11-041-054-00010-002	101003	OLIVAR-ARBEQUINA	R	419	6,80	2,94	2,94	2,94		2,94			2,94	2,94

INCIDENCIAS**INCIDENCIA DESCRIPCIÓN**

64 La cuenta bancaria del solicitante no está activada en GIRO.

(1) Superficie declarada admisible ajustada con la superficie comprometida.
(2) Factor de penalización valorando el alcance para el tipo de compromiso.Puede verificar la integridad de una copia de este documento mediante la lectura del código QR adjunto o mediante el acceso a la dirección <https://ws050.juntadeandalucia.es/verificarFirma> indicando el código de VERIFICACIÓN

FIRMADO POR

RAQUEL MARIA ESPIN CRESPO

17/12/2024

VERIFICACIÓN

Pk2jm6UYDU9J72AMTZUYRN3GET48NG

PÁG. 1803/9349



**APELLIDOS Y NOMBRE / RAZÓN SOCIAL**

Ubrisanit SL

NIF
****1220*EXPEDIENTE
1283997ANUALIDAD
DE PAGO
1ª**IMPORTES POR ANUALIDAD**

	2023	2024	2025	2026	2027
IMPORTE MÁXIMO SUBVENCIONABLE	10.372,78 €	10.372,78 €	8.643,99 €	8.643,99 €	8.643,99 €
IMPORTE MEDIO DE TRANSFERENCIA (€/ha)	82,74 €	82,74 €	68,95 €	68,95 €	68,95 €

RESUMEN DE UNIDADES

Cód	GRUPO DE PAGO	Sup. Dec. Admisible (ha)	Sup. Comprometida (ha)	Sup. ajustada compromiso (1) (ha)	% sobredec.	Sup. Resuelta (ha)	Importe Declarado	Importe Topado	Importe Resuelto	Importe tras sobredec.
418	PASTOS ASOCIADOS A GANADERÍA ECOLÓGICA	125,65		125,37	0,00	125,37	10.372,59	10.372,78	10.372,78	10.372,78
TOTAL		125,65	125,37	125,37		125,37	10.372,59	10.372,78	10.372,78	10.372,78

APLICACIÓN DE REDUCCIONES Y PENALIZACIONES

GRUPO DE PAGO	Importe Calculado	Importe prerreduc.	Criterios de subvencionabilidad y compromisos	Presentación tardía	Omisión declaración	Condicionidad	IMPORTE (Euros) RESUELTO
PASTOS ASOCIADOS A GANADERÍA	10.372,78	10.372,78	0,00	0,00	0,00	0,00	10.372,78
TOTAL	10.372,78	10.372,78					10.372,78

RESUMEN DE PAGOS

	RESUELTO	FEADER	MAPA	CAPADR
PASTOS ASOCIADOS A GANADERÍA ECOLÓGICA - Pago realizado	10.372,78 €	8.816,86 €	1.017,57 €	538,35 €

RECINTOS RESUELTOS

REE	REFERENCIA SIGPAC	CULTIVO DESCRIPCIÓN CULTIVO	S/R G.PAGO	PEND. MEDIA (%)	SUP. DEC. ADMISIBLE (ha)	SUP. COMPROM. (ha)	SUP. AJUSTADA COMPROM. (1) (ha)	SUP. CONV. SIGPAC (ha)	SUP. CERTIF. (ha)	SUP. CAMPO (ha)	SUP. CAMPO DETER. CULT. DECLARADO (ha)	SUP. DEC. REDUCIDA (ha)	SUP. RESUELTA (ha)
5107995	11-009-017-00006-004	62000 PASTOS PERMANENTES DE 5 O MAS AÑOS-SIN VARIEDAD	S 418	40,80	37,52	37,52	37,52		83,37			37,52	37,52
5107997	11-009-018-00001-002	63000 PASTOS DE MENOS DE 5 AÑOS-SIN VARIEDAD	S 418	7,90	4,92	4,92	4,92		4,92			4,92	4,92
5108000	11-009-019-00001-001	62000 PASTOS PERMANENTES DE 5 O MAS AÑOS-SIN VARIEDAD	S 418	26,50	27,29	27,29	27,29		49,62			27,29	27,29
5108001	11-009-019-00001-002	63000 PASTOS DE MENOS DE 5 AÑOS-SIN VARIEDAD	S 418	12,30	5,51	5,51	5,51		5,51			5,51	5,51
5108002	11-009-019-00001-004	63000 PASTOS DE MENOS DE 5 AÑOS-SIN VARIEDAD	S 418	9,70	0,55	0,55	0,55		0,55			0,55	0,55
5278191	11-009-019-00012-001	62000 PASTOS PERMANENTES DE 5 O MAS AÑOS-SIN VARIEDAD	S 418	15,40	0,60	0,60	0,60		0,60			0,60	0,60
5278192	11-009-019-00012-002	62000 PASTOS PERMANENTES DE 5 O MAS AÑOS-SIN VARIEDAD	S 418	17,30	1,15	1,15	1,15		1,15			1,15	1,15
5278193	11-009-019-00012-004	62000 PASTOS PERMANENTES DE 5 O MAS AÑOS-SIN VARIEDAD	S 418	12,60	2,43	2,43	2,43		2,43			2,43	2,43
5278194	11-009-019-00012-005	62000 PASTOS PERMANENTES DE 5 O MAS AÑOS-SIN VARIEDAD	S 418	6,80	0,03	0,03	0,03		0,04			0,03	0,03
5278195	11-009-019-00012-006	62000 PASTOS PERMANENTES DE 5 O MAS AÑOS-SIN VARIEDAD	S 418	21,20	1,52	1,52	1,52		1,52			1,52	1,52
5278196	11-009-019-00012-029	62000 PASTOS PERMANENTES DE 5 O MAS AÑOS-SIN VARIEDAD	S 418	14,80	3,76	3,76	3,76		3,76			3,76	3,76
5278199	11-009-019-00008-015	62000 PASTOS PERMANENTES DE 5 O MAS AÑOS-SIN VARIEDAD	S 418	6,40	0,15	0,15	0,15		0,33			0,15	0,15
5278200	11-009-019-00008-016	62000 PASTOS PERMANENTES DE 5 O MAS AÑOS-SIN VARIEDAD	S 418	17,20	10,10	10,10	10,10		10,10			10,10	10,10
5278201	11-009-019-00008-017	62000 PASTOS PERMANENTES DE 5 O MAS AÑOS-SIN VARIEDAD	S 418	5,40	0,11	0,11	0,11		0,11			0,11	0,11
5278202	11-009-019-00008-019	62000 PASTOS PERMANENTES DE 5 O MAS AÑOS-SIN VARIEDAD	S 418	6,30	0,07	0,07	0,07		0,07			0,07	0,07
5278215	11-009-019-00010-001	62000 PASTOS PERMANENTES DE 5 O MAS AÑOS-SIN VARIEDAD	S 418	16,00	1,26	1,26	1,26		1,26			1,26	1,26
5278223	11-009-003-00015-001	62000 PASTOS PERMANENTES DE 5 O MAS AÑOS-SIN VARIEDAD	S 418	21,40	0,93	0,93	0,93		0,93			0,93	0,93
5278224	11-009-003-00015-002	62000 PASTOS PERMANENTES DE 5 O MAS AÑOS-SIN VARIEDAD	S 418	37,80	0,44	0,44	0,44		0,44			0,44	0,44
5551986	11-009-018-00002-003	62000 PASTOS PERMANENTES DE 5 O MAS AÑOS-SIN VARIEDAD	S 418	28,30	0,22	0,22	0,22		0,49			0,22	0,22
5551987	11-009-018-00002-005	62000 PASTOS PERMANENTES DE 5 O MAS AÑOS-SIN VARIEDAD	S 418	16,30	22,91	22,64	22,64		22,91			22,64	22,64
5551988	11-009-018-00002-006	62000 PASTOS PERMANENTES DE 5 O MAS AÑOS-SIN VARIEDAD	S 418	17,00	4,12	4,11	4,11		4,11			4,11	4,11
5551989	11-009-018-00002-010	62000 PASTOS PERMANENTES DE 5 O MAS AÑOS-SIN VARIEDAD	S 418	15,20	0,06	0,06	0,06		0,06			0,06	0,06

(1) Superficie declarada admisible ajustada con la superficie comprometida.
(2) Factor de penalización valorando el alcance para el tipo de compromiso.Puede verificar la integridad de una copia de este documento mediante la lectura del código QR adjunto o mediante el acceso a la dirección <https://ws050.juntadeandalucia.es/verificarFirma> indicando el código de VERIFICACIÓN

FIRMADO POR

RAQUEL MARIA ESPIN CRESPO

17/12/2024

VERIFICACIÓN

Pk2jm6UYDU9J72AMTZUYRN3GET48NG

PÁG. 1804/9349



**INCIDENCIAS****INCIDENCIA DESCRIPCIÓN**

3790	Recinto declarado inactivo Ref:6949224 Recinto:11-009-019-00008-00006 Cultivo: - Ref:6949225 Recinto:11-009-019-00008-00010 Cultivo: - Ref:6949226 Recinto:11-009-019-00008-00011 Cultivo: - Ref:6949227 Recinto:11-009-019-00008-00012 Cultivo: - Ref:6949228 Recinto:11-009-019-00008-00013 Cultivo: - Ref:6949229 Recinto:11-009-019-00008-00014 Cultivo: - Ref:6949235 Recinto:11-009-019-00012-00020 Cultivo: - Ref:6949236 Recinto:11-009-019-00012-00021 Cultivo: - Ref:6949237 Recinto:11-009-019-00012-00022 Cultivo: - Ref:6949238 Recinto:11-009-019-00012-00023 Cultivo: - Ref:6949239 Recinto:11-009-019-00012-00024 Cultivo: - Ref:6949240 Recinto:11-009-019-00012-00025 Cultivo: - Ref:6949241 Recinto:11-009-019-00012-00026 Cultivo: - Ref:6949242 Recinto:11-009-019-00012-00027 Cultivo: - Ref:6949243 Recinto:11-009-019-00012-00028 Cultivo: -
4272	Verifica que las líneas de declaración de las Solicitudes Únicas no tienen solapes con la capa de Retroactividad Gráfica (ambas de la misma campaña) a nivel de expediente/línea de declaración gráfica de la solicitud. Ref:5278249 Recinto:11-009-002-00011-00001 Cultivo: - Agregado de la referencia del recinto.:0 Zona de la referencia del recinto.:0 Superficie solapada.:0,04 Id. Incid.:101036714 Ref:5551987 Recinto:11-009-018-00002-00005 Cultivo: - Agregado de la referencia del recinto.:0 Zona de la referencia del recinto.:0 Superficie solapada.:0,07 Id. Incid.:101036716 Ref:5551987 Recinto:11-009-018-00002-00005 Cultivo: - Agregado de la referencia del recinto.:0 Zona de la referencia del recinto.:0 Superficie solapada.:0,2 Id. Incid.:101036715
100402	Recinto solicitado no forma parte de ningún organismo de control autorizado para la producción ecológica en Andalucía o fecha de inscripción posterior al plazo establecido (Anexo I. Criterios de Subvencionabilidad. Orden 28 de marzo de 2023). Ref:5551984 Recinto:11-009-018-00003-00010 Cultivo:62000 PASTOS PERMANENTES DE 5 O MAS AÑOS-SIN VARIEDAD Secano
100407	Explotación solicitada no forma parte de ningún organismo de control autorizado para la producción ecológica en Andalucía o fecha de inscripción posterior al plazo establecido (Anexo I. Criterios de Subvencionabilidad. Orden 28 de marzo de 2023). Explotación:ES110090000082 Especie:CAPRINA Explotación:ES110090000082 Especie:OVINA Explotación:ES110090000082 Especie:PORCINO
100412	Número de hectáreas validadas inferior a la superficie mínima permitida por el grupo de cultivo (Anexo I. Criterios de Subvencionabilidad. Orden 28 de marzo de 2023). Sup. Resuelta:0 Grupo de Pago:HERBÁCEOS
100413	Recinto perteneciente a grupo de cultivo que no cumple con la superficie mínima requerida (Anexo I. Criterios de Subvencionabilidad. Orden 28 de marzo de 2023). Ref:5317599 Recinto:11-026-016-00017-00001 Cultivo:241000 MEZCLA VEZA - AVENA-SIN VARIEDAD Secano Sup. Declarada: 7,43 Superficie Resolver:7,43 Ref:5317601 Recinto:11-026-016-00026-00001 Cultivo:241000 MEZCLA VEZA - AVENA-SIN VARIEDAD Secano Sup. Declarada: 3,05 Superficie Resolver:3,05 Ref:5317603 Recinto:11-026-016-09000-00008 Cultivo:241000 MEZCLA VEZA - AVENA-SIN VARIEDAD Secano Sup. Declarada: 0,72 Superficie Resolver:0,72
100424	Solicita recinto que no está comprometido para la operación. Ref:5278249 Recinto:11-009-002-00011-00001 Cultivo:62000 PASTOS PERMANENTES DE 5 O MAS AÑOS-SIN VARIEDAD Secano Ref:5107998 Recinto:11-009-018-00001-00003 Cultivo:62000 PASTOS PERMANENTES DE 5 O MAS AÑOS-SIN VARIEDAD Secano Ref:5551984 Recinto:11-009-018-00003-00010 Cultivo:62000 PASTOS PERMANENTES DE 5 O MAS AÑOS-SIN VARIEDAD Secano Ref:6949224 Recinto:11-009-019-00008-00006 Cultivo:101195 OLIVAR-LECHIN DE SEVILLA Secano Ref:6949225 Recinto:11-009-019-00008-00010 Cultivo:101195 OLIVAR-LECHIN DE SEVILLA Secano Ref:6949226 Recinto:11-009-019-00008-00011 Cultivo:101195 OLIVAR-LECHIN DE SEVILLA Secano Ref:6949227 Recinto:11-009-019-00008-00012 Cultivo:101195 OLIVAR-LECHIN DE SEVILLA Secano Ref:6949228 Recinto:11-009-019-00008-00013 Cultivo:101195 OLIVAR-LECHIN DE SEVILLA Secano Ref:6949229 Recinto:11-009-019-00008-00014 Cultivo:101195 OLIVAR-LECHIN DE SEVILLA Secano Ref:6949235 Recinto:11-009-019-00012-00020 Cultivo:101195 OLIVAR-LECHIN DE SEVILLA Secano Ref:6949236 Recinto:11-009-019-00012-00021 Cultivo:101195 OLIVAR-LECHIN DE SEVILLA Secano Ref:6949237 Recinto:11-009-019-00012-00022 Cultivo:101195 OLIVAR-LECHIN DE SEVILLA Secano Ref:6949238 Recinto:11-009-019-00012-00023 Cultivo:101195 OLIVAR-LECHIN DE SEVILLA Secano Ref:6949239 Recinto:11-009-019-00012-00024 Cultivo:101195 OLIVAR-LECHIN DE SEVILLA Secano Ref:6949240 Recinto:11-009-019-00012-00025 Cultivo:101195 OLIVAR-LECHIN DE SEVILLA Secano Ref:6949241 Recinto:11-009-019-00012-00026 Cultivo:101195 OLIVAR-LECHIN DE SEVILLA Secano

(1) Superficie declarada admisible ajustada con la superficie comprometida.
(2) Factor de penalización valorando el alcance para el tipo de compromiso.

Puede verificar la integridad de una copia de este documento mediante la lectura del código QR adjunto o mediante el acceso a la dirección <https://ws050.juntadeandalucia.es/verificarFirma> indicando el código de VERIFICACIÓN

FIRMADO POR

RAQUEL MARIA ESPIN CRESPO

17/12/2024

VERIFICACIÓN

Pk2jm6UYDU9J72AMTZUYRN3GET48NG

PÁG. 1805/9349



**INCIDENCIAS****INCIDENCIA DESCRIPCIÓN**

	Ref:6949242 Recinto:11-009-019-00012-00027 Cultivo:101195 OLIVAR-LECHIN DE SEVILLA Secano
	Ref:6949243 Recinto:11-009-019-00012-00028 Cultivo:101195 OLIVAR-LECHIN DE SEVILLA Secano
100427	Recinto no admisible por estar asociado a una explotación intensiva en SIGGAN o que no pertenece al titular del expediente (Artículo 10 de la Orden de 28 de marzo de 2023).
	Ref:5278249 Recinto:11-009-002-00011-00001 Cultivo:62000 PASTOS PERMANENTES DE 5 O MAS AÑOS-SIN VARIEDAD Secano
	Explotación:ES110090000089
	Ref:5278249 Recinto:11-009-002-00011-00001 Cultivo:62000 PASTOS PERMANENTES DE 5 O MAS AÑOS-SIN VARIEDAD Secano
	Explotación:ES110090000180

Datos considerados para el Cálculo de la Carga Ganadera mínima y máxima del expediente

Explotación	Especie	Inscrito en Sipea y Admisible	Ugm Calculada para CG Mínima	Ugm Calculada para CG Máxima
ES110090000082	BOVINA	SI	47,37	47,37
ES110090000082	CAPRINA	NO	0,00	1,52
ES110090000082	OVINA	NO	0,00	1,20
ES110090000082	PORCINO	NO	0,00	0,00
ES110410000511	OVINA	SI	0,83	0,83
			48,20	50,92

Superficie determinada para Cálculo Carga Ganadera Mínima: 126,96 ha

Superficie determinada para Cálculo Carga Ganadera Máxima: 133,36 ha

Carga Ganadera Mínima Expediente: 0,38 ugm/ha

Carga Ganadera Máxima Expediente: 0,38 ugm/ha

Recintos Determinados para el Cálculo de Garga Ganadera Mínima

REF.	REFERENCIA SIGPAC	CULTIVO DESCRIPCIÓN CULTIVO	S/R	SUP. RESUELTA (ha)
5107995	11-009-017-00006-00004	62000 PASTOS PERMANENTES DE 5 O MAS AÑOS-SIN VARIEDAD	S	37,52
5107997	11-009-018-00001-00002	63000 PASTOS DE MENOS DE 5 AÑOS-SIN VARIEDAD	S	4,92
5108000	11-009-019-00001-00001	62000 PASTOS PERMANENTES DE 5 O MAS AÑOS-SIN VARIEDAD	S	27,29
5108001	11-009-019-00001-00002	63000 PASTOS DE MENOS DE 5 AÑOS-SIN VARIEDAD	S	5,51
5108002	11-009-019-00001-00004	63000 PASTOS DE MENOS DE 5 AÑOS-SIN VARIEDAD	S	0,55
5278191	11-009-019-00012-00001	62000 PASTOS PERMANENTES DE 5 O MAS AÑOS-SIN VARIEDAD	S	0,60
5278192	11-009-019-00012-00002	62000 PASTOS PERMANENTES DE 5 O MAS AÑOS-SIN VARIEDAD	S	1,15
5278193	11-009-019-00012-00004	62000 PASTOS PERMANENTES DE 5 O MAS AÑOS-SIN VARIEDAD	S	2,43
5278194	11-009-019-00012-00005	62000 PASTOS PERMANENTES DE 5 O MAS AÑOS-SIN VARIEDAD	S	0,03
5278195	11-009-019-00012-00006	62000 PASTOS PERMANENTES DE 5 O MAS AÑOS-SIN VARIEDAD	S	1,52
5278196	11-009-019-00012-00029	62000 PASTOS PERMANENTES DE 5 O MAS AÑOS-SIN VARIEDAD	S	3,76
5278199	11-009-019-00008-00015	62000 PASTOS PERMANENTES DE 5 O MAS AÑOS-SIN VARIEDAD	S	0,15
5278200	11-009-019-00008-00016	62000 PASTOS PERMANENTES DE 5 O MAS AÑOS-SIN VARIEDAD	S	10,10
5278201	11-009-019-00008-00017	62000 PASTOS PERMANENTES DE 5 O MAS AÑOS-SIN VARIEDAD	S	0,11
5278202	11-009-019-00008-00019	62000 PASTOS PERMANENTES DE 5 O MAS AÑOS-SIN VARIEDAD	S	0,07
5278215	11-009-019-00010-00001	62000 PASTOS PERMANENTES DE 5 O MAS AÑOS-SIN VARIEDAD	S	1,26
5278223	11-009-003-00015-00001	62000 PASTOS PERMANENTES DE 5 O MAS AÑOS-SIN VARIEDAD	S	0,93
5278224	11-009-003-00015-00002	62000 PASTOS PERMANENTES DE 5 O MAS AÑOS-SIN VARIEDAD	S	0,44
5278249	11-009-002-00011-00001	62000 PASTOS PERMANENTES DE 5 O MAS AÑOS-SIN VARIEDAD	S	1,59
5551986	11-009-018-00002-00003	62000 PASTOS PERMANENTES DE 5 O MAS AÑOS-SIN VARIEDAD	S	0,22
5551987	11-009-018-00002-00005	62000 PASTOS PERMANENTES DE 5 O MAS AÑOS-SIN VARIEDAD	S	22,64

(1) Superficie declarada admisible ajustada con la superficie comprometida.
(2) Factor de penalización valorando el alcance para el tipo de compromiso.Puede verificar la integridad de una copia de este documento mediante la lectura del código QR adjunto o mediante el acceso a la dirección <https://ws050.juntadeandalucia.es/verificarFirma> indicando el código de VERIFICACIÓN

FIRMADO POR

RAQUEL MARIA ESPIN CRESPO

17/12/2024

VERIFICACIÓN

Pk2jm6UYDU9J72AMTZUYRN3GET48NG

PÁG. 1806/9349



**Datos considerados para el Cálculo de la Carga Ganadera mínima y máxima del expediente****Recintos Determinados para el Cálculo de Garga Ganadera Mínima**

REF.	REFERENCIA SIGPAC	CULTIVO	DESCRIPCIÓN CULTIVO	SUP.	
				S/R	RESUELTA (ha)
5551988	11-009-018-00002-00006	62000	PASTOS PERMANENTES DE 5 O MAS AÑOS-SIN VARIEDAD	S	4,11
5551989	11-009-018-00002-00010	62000	PASTOS PERMANENTES DE 5 O MAS AÑOS-SIN VARIEDAD	S	0,06

Recintos Determinados para el Cálculo de Garga Ganadera Máxima

REF.	REFERENCIA SIGPAC	CULTIVO	DESCRIPCIÓN CULTIVO	SUP.	
				S/R	RESUELTA (ha)
5107995	11-009-017-00006-00004	62000	PASTOS PERMANENTES DE 5 O MAS AÑOS-SIN VARIEDAD	S	37,52
5107997	11-009-018-00001-00002	63000	PASTOS DE MENOS DE 5 AÑOS-SIN VARIEDAD	S	4,92
5107998	11-009-018-00001-00003	62000	PASTOS PERMANENTES DE 5 O MAS AÑOS-SIN VARIEDAD	S	0,00
5108000	11-009-019-00001-00001	62000	PASTOS PERMANENTES DE 5 O MAS AÑOS-SIN VARIEDAD	S	27,29
5108001	11-009-019-00001-00002	63000	PASTOS DE MENOS DE 5 AÑOS-SIN VARIEDAD	S	5,51
5108002	11-009-019-00001-00004	63000	PASTOS DE MENOS DE 5 AÑOS-SIN VARIEDAD	S	0,55
5278191	11-009-019-00012-00001	62000	PASTOS PERMANENTES DE 5 O MAS AÑOS-SIN VARIEDAD	S	0,60
5278192	11-009-019-00012-00002	62000	PASTOS PERMANENTES DE 5 O MAS AÑOS-SIN VARIEDAD	S	1,15
5278193	11-009-019-00012-00004	62000	PASTOS PERMANENTES DE 5 O MAS AÑOS-SIN VARIEDAD	S	2,43
5278194	11-009-019-00012-00005	62000	PASTOS PERMANENTES DE 5 O MAS AÑOS-SIN VARIEDAD	S	0,03
5278195	11-009-019-00012-00006	62000	PASTOS PERMANENTES DE 5 O MAS AÑOS-SIN VARIEDAD	S	1,52
5278196	11-009-019-00012-00029	62000	PASTOS PERMANENTES DE 5 O MAS AÑOS-SIN VARIEDAD	S	3,76
5278199	11-009-019-00008-00015	62000	PASTOS PERMANENTES DE 5 O MAS AÑOS-SIN VARIEDAD	S	0,15
5278200	11-009-019-00008-00016	62000	PASTOS PERMANENTES DE 5 O MAS AÑOS-SIN VARIEDAD	S	10,10
5278201	11-009-019-00008-00017	62000	PASTOS PERMANENTES DE 5 O MAS AÑOS-SIN VARIEDAD	S	0,11
5278202	11-009-019-00008-00019	62000	PASTOS PERMANENTES DE 5 O MAS AÑOS-SIN VARIEDAD	S	0,07
5278215	11-009-019-00010-00001	62000	PASTOS PERMANENTES DE 5 O MAS AÑOS-SIN VARIEDAD	S	1,26
5278223	11-009-003-00015-00001	62000	PASTOS PERMANENTES DE 5 O MAS AÑOS-SIN VARIEDAD	S	0,93
5278224	11-009-003-00015-00002	62000	PASTOS PERMANENTES DE 5 O MAS AÑOS-SIN VARIEDAD	S	0,44
5278249	11-009-002-00011-00001	62000	PASTOS PERMANENTES DE 5 O MAS AÑOS-SIN VARIEDAD	S	1,59
5551984	11-009-018-00003-00010	62000	PASTOS PERMANENTES DE 5 O MAS AÑOS-SIN VARIEDAD	S	6,39
5551986	11-009-018-00002-00003	62000	PASTOS PERMANENTES DE 5 O MAS AÑOS-SIN VARIEDAD	S	0,22
5551987	11-009-018-00002-00005	62000	PASTOS PERMANENTES DE 5 O MAS AÑOS-SIN VARIEDAD	S	22,64
5551988	11-009-018-00002-00006	62000	PASTOS PERMANENTES DE 5 O MAS AÑOS-SIN VARIEDAD	S	4,12
5551989	11-009-018-00002-00010	62000	PASTOS PERMANENTES DE 5 O MAS AÑOS-SIN VARIEDAD	S	0,06

Incidencias de carga ganadera**INCIDENCIA DESCRIPCIÓN**

- 4272 Verifica que las líneas de declaración de las Solicitudes Únicas no tienen solapes con la capa de Retroactividad Gráfica (ambas de la misma campaña) a nivel de expediente/línea de declaración gráfica de la solicitud.
 Ref:5278249 Recinto:11-009-002-00011-00001 Cultivo: - Agregado de la referencia del recinto.:0 Zona de la referencia del recinto.:0 Superficie solapada.:0,04 Id. Incid.:5086512
 Ref:5551987 Recinto:11-009-018-00002-00005 Cultivo: - Agregado de la referencia del recinto.:0 Zona de la referencia del recinto.:0 Superficie solapada.:0,07 Id. Incid.:5086514
 Ref:5551987 Recinto:11-009-018-00002-00005 Cultivo: - Agregado de la referencia del recinto.:0 Zona de la referencia del recinto.:0 Superficie solapada.:0,2 Id. Incid.:5086513

(1) Superficie declarada admisible ajustada con la superficie comprometida.
 (2) Factor de penalización valorando el alcance para el tipo de compromiso.

Puede verificar la integridad de una copia de este documento mediante la lectura del código QR adjunto o mediante el acceso a la dirección <https://ws050.juntadeandalucia.es/verificarFirma> indicando el código de VERIFICACIÓN

FIRMADO POR	RAQUEL MARIA ESPIN CRESPO	17/12/2024	
VERIFICACIÓN	Pk2jm6UYDU9J72AMTZUYRN3GET48NG	PÁG. 1807/9349	



Datos considerados para el Cálculo de la Carga Ganadera mínima y máxima del expediente

100407 Explotación solicitada no forma parte de ningún organismo de control autorizado para la producción ecológica en Andalucía o fecha de inscripción posterior al plazo establecido (Anexo I. Criterios de Subvencionabilidad. Orden 28 de marzo de 2023).
Explotación:ES110090000082 Especie:OVINA
Explotación:ES110090000082 Especie:PORCINO
Explotación:ES110090000082 Especie:CAPRINA

(1) Superficie declarada admisible ajustada con la superficie comprometida.
(2) Factor de penalización valorando el alcance para el tipo de compromiso.

Puede verificar la integridad de una copia de este documento mediante la lectura del código QR adjunto o mediante el acceso a la dirección <https://ws050.juntadeandalucia.es/verificarFirma> indicando el código de VERIFICACIÓN

FIRMADO POR	RAQUEL MARIA ESPIN CRESPO	17/12/2024	
VERIFICACIÓN	Pk2jm6UYDU9J72AMTZUYRN3GET48NG	PÁG. 1808/9349	

**APELLIDOS Y NOMBRE / RAZÓN SOCIAL**

VALCARGADO S.A.

NIF

***0957*

EXPEDIENTE

1232619

ANUALIDAD DE PAGO

1ª

IMPORTES POR ANUALIDAD

	2023	2024	2025	2026	2027
IMPORTE MÁXIMO SUBVENCIONABLE	10.123,24 €	10.123,24 €	10.123,24 €	8.436,04 €	8.436,04 €
IMPORTE MEDIO DE TRANSFERENCIA (€/ha)	297,48 €	297,48 €	297,48 €	247,90 €	247,90 €

RESUMEN DE UNIDADES

Cód	GRUPO DE PAGO	Sup. Dec. Admisible (ha)	Sup. Comprometida (ha)	Sup. ajustada compromiso (1) (ha)	% sobredec.	Sup. Resuelta (ha)	Importe Declarado	Importe Topado	Importe Resuelto	Importe tras sobredec.
419	OLIVAR	34,46		34,03	0,00	34,03	10.123,24	10.123,24	10.123,24	10.123,24
TOTAL		34,46	34,03	34,03		34,03	10.123,24	10.123,24	10.123,24	10.123,24

APLICACIÓN DE REDUCCIONES Y PENALIZACIONES

GRUPO DE PAGO	Importe Calculado	Importe prereduc.	Criterios de subvencionabilidad y compromisos	Presentación tardía	Omisión declaración	Condicionalidad	IMPORTE (Euros) RESUELTO
OLIVAR	10.123,24		0,00	0,00	0,00	0,00	10.123,24
TOTAL	10.123,24	10.123,24					10.123,24

RESUMEN DE PAGOS**IMPORTE (Euros)**

	RESUELTO	FEADER	MAPA	CAPADR
OLIVAR - Pago realizado	10.123,24 €	8.604,75 €	993,09 €	525,40 €

RECINTOS RESUELTOS

REF.	REFERENCIA SIGPAC	CULTIVO DESCRIPCIÓN CULTIVO	S/R G.PAGO	PEND. MEDIA (%)	SUP. DEC. ADMISIBLE (ha)	SUP. COMPROM. (ha)	SUP. AJUSTADA COMPR.(1) (ha)	SUP. CONY. SIGPAC (ha)	SUP. CERTIE (ha)	SUP. CAMPO (ha)	SUP. CAMPO DETER. CULT. DECLARADO (ha)	SUP. DEC. REDUCIDA (ha)	SUP. RESUELTA (ha)
-977275	11-023-051-00004-072	101003 OLIVAR-ARBEQUINA	S	419	12,40	3,68	3,68	3,68	3,68			3,68	3,68
4107229	11-023-044-00014-001	101003 OLIVAR-ARBEQUINA	S	419	7,30	9,63	9,42	9,42	9,63			9,42	9,42
1700000007241657	11-023-044-00015-001	101003 OLIVAR-ARBEQUINA	S	419	7,60	20,27	20,05	20,05	20,27			20,05	20,05
1700000007241666	11-023-044-00018-001	101003 OLIVAR-ARBEQUINA	S	419	8,00	0,64	0,64	0,64	0,64			0,64	0,64
1700000007241671	11-023-044-00017-001	101003 OLIVAR-ARBEQUINA	S	419	12,20	0,24	0,24	0,24	0,24			0,24	0,24

INCIDENCIAS**INCIDENCIA DESCRIPCIÓN**

- 4272 Verifica que las líneas de declaración de las Solicitudes Únicas no tienen solapes con la capa de Retroactividad Gráfica (ambas de la misma campaña) a nivel de expediente/línea de declaración gráfica de la solicitud.
Ref:4107229 Recinto:11-023-044-00014-00001 Cultivo: - Agregado de la referencia del recinto.:0 Zona de la referencia del recinto.:0 Superficie solapada.:0,02 Id. Incid.:101018289
Ref:4107229 Recinto:11-023-044-00014-00001 Cultivo: - Agregado de la referencia del recinto.:0 Zona de la referencia del recinto.:0 Superficie solapada.:0,19 Id. Incid.:101018288
Ref:1700000007241657 Recinto:11-023-044-00015-00001 Cultivo: - Agregado de la referencia del recinto.:0 Zona de la referencia del recinto.:0 Superficie solapada.:0,22 Id. Incid.:101018290
- 100402 Recinto solicitado no forma parte de ningún organismo de control autorizado para la producción ecológica en Andalucía o fecha de inscripción posterior al plazo establecido (Anexo I. Criterios de Subvencionabilidad. Orden 28 de marzo de 2023).
Ref:-1103470 Recinto:11-043-004-00006-00034 Cultivo:20000 BARBECHO TRADICIONAL-SIN VARIEDAD Secano
- 100424 Solicita recinto que no está comprometido para la operación.
Ref:-1103470 Recinto:11-043-004-00006-00034 Cultivo:20000 BARBECHO TRADICIONAL-SIN VARIEDAD Secano

(1) Superficie declarada admisible ajustada con la superficie comprometida.
(2) Factor de penalización valorando el alcance para el tipo de compromiso.

Puede verificar la integridad de una copia de este documento mediante la lectura del código QR adjunto o mediante el acceso a la dirección <https://ws050.juntadeandalucia.es/verificarFirma> indicando el código de VERIFICACIÓN

FIRMADO POR

RAQUEL MARIA ESPIN CRESPO

17/12/2024

VERIFICACIÓN

Pk2jm6UYDU9J72AMTZUYRN3GET48NG

PÁG. 1809/9349



**APELLIDOS Y NOMBRE / RAZÓN SOCIAL**

VARGAS ZAMUDIO LUIS MIGUEL

NIF
9940EXPEDIENTE**
1244274**ANUALIDAD DE PAGO**

1ª

IMPORTES POR ANUALIDAD

	2023	2024	2025	2026	2027
IMPORTE MÁXIMO SUBVENCIONABLE	1.719,43 €	1.719,43 €	1.719,43 €	1.432,86 €	1.432,86 €
IMPORTE MEDIO DE TRANSFERENCIA (€/ha)	297,48 €	297,48 €	297,48 €	247,90 €	247,90 €

RESUMEN DE UNIDADES

Cód	GRUPO DE PAGO	Sup. Dec. Admisible (ha)	Sup. Comprometida (ha)	Sup. ajustada compromiso (1) (ha)	% sobredec.	Sup. Resuelta (ha)	Importe Declarado	Importe Topado	Importe Resuelto	Importe tras sobredec.
419	OLIVAR	5,78		5,78	0,00	5,78	1.719,43	1.719,43	1.719,43	1.719,43
TOTAL		5,78	5,78	5,78		5,78	1.719,43	1.719,43	1.719,43	1.719,43

APLICACIÓN DE REDUCCIONES Y PENALIZACIONES

GRUPO DE PAGO	Importe Calculado	Importe prereduc.	Criterios de subvencionabilidad y compromisos	Presentación tardía	Omisión declaración	Condicionalidad	IMPORTE (Euros) RESUELTO
OLIVAR	1.719,43	1.719,43	0,00	0,00	0,00	0,00	1.719,43
TOTAL	1.719,43	1.719,43					1.719,43

RESUMEN DE PAGOS**IMPORTE (Euros)**

	RESUELTO	FEADER	MAPA	CAPADR
OLIVAR - Pago realizado	1.719,43 €	1.461,52 €	168,68 €	89,23 €

RECINTOS RESUELTOS

REF.	REFERENCIA SIGPAC	CULTIVO	DESCRIPCIÓN CULTIVO	S/R G.PAGO	PEND. MEDIA (%)	SUP. DEC. ADMISIBLE (ha)	SUP. COMPROM. (ha)	SUP. AJUSTADA COMPR.(1) (ha)	SUP. CONY. SIGPAC (ha)	SUP. CERTIE (ha)	SUP. CAMPO (ha)	SUP. CAMPO DETER. CULT. DECLARADO (ha)	SUP. DEC. REDUCIDA (ha)	SUP. RESUELTA (ha)
5295298	11-036-006-00056-001	101010	OLIVAR-PICUAL	S 419	26,40	2,47	2,47	2,47	2,47	2,47			2,47	2,47
5295299	11-036-006-00057-001	101010	OLIVAR-PICUAL	S 419	25,70	1,32	1,32	1,32	1,32	1,32			1,32	1,32
1700000005295902	11-036-006-00076-003	101138	OLIVAR-HOJIBLANCA	S 419	20,50	1,99	1,99	1,99	1,99	1,99			1,99	1,99

(1) Superficie declarada admisible ajustada con la superficie comprometida.
(2) Factor de penalización valorando el alcance para el tipo de compromiso.Puede verificar la integridad de una copia de este documento mediante la lectura del código QR adjunto o mediante el acceso a la dirección <https://ws050.juntadeandalucia.es/verificarFirma> indicando el código de VERIFICACIÓN

FIRMADO POR

RAQUEL MARIA ESPIN CRESPO

17/12/2024

VERIFICACIÓN

Pk2jm6UYDU9J72AMTZUYRN3GET48NG

PÁG. 1810/9349



**APELLIDOS Y NOMBRE / RAZÓN SOCIAL**

VARON LOPEZ ANTONIA

NIF

****5041*

EXPEDIENTE

1271748

ANUALIDAD DE PAGO

1ª

IMPORTES POR ANUALIDAD

	2023	2024	2025	2026	2027
IMPORTE MÁXIMO SUBVENCIONABLE	1.213,72 €	1.213,72 €	1.213,72 €	1.011,43 €	1.011,43 €
IMPORTE MEDIO DE TRANSFERENCIA (€/ha)	297,48 €	297,48 €	297,48 €	247,90 €	247,90 €

RESUMEN DE UNIDADES

Cód	GRUPO DE PAGO	Sup. Dec. Admisible (ha)	Sup. Comprometida (ha)	Sup. ajustada compromiso (1) (ha)	% sobredec.	Sup. Resuelta (ha)	Importe Declarado	Importe Topado	Importe Resuelto	Importe tras sobredec.
419	OLIVAR	4,08		4,08	0,00	4,08	1.213,72	1.213,72	1.213,72	1.213,72
TOTAL		4,08	4,08	4,08		4,08	1.213,72	1.213,72	1.213,72	1.213,72

APLICACIÓN DE REDUCCIONES Y PENALIZACIONES

GRUPO DE PAGO	Importe Calculado	Importe prereduc.	Criterios de subvencionabilidad y compromisos	Presentación tardía	Omisión declaración	Condicionalidad	IMPORTE (Euros) RESUELTO
OLIVAR	1.213,72	1.213,72	0,00	0,00	0,00	0,00	1.213,72
TOTAL	1.213,72	1.213,72					1.213,72

RESUMEN DE PAGOS**IMPORTE (Euros)**

	RESUELTO	FEADER	MAPA	CAPADR
OLIVAR - Pago realizado	1.213,72 €	1.031,66 €	119,07 €	62,99 €

RECINTOS RESUELTOS

REF.	REFERENCIA SIGPAC	CULTIVO	DESCRIPCIÓN CULTIVO	S/R G.PAGO	PEND. MEDIA (%)	SUP. DEC. ADMISIBLE (ha)	SUP. COMPROM. (ha)	SUP. AJUSTADA COMPROM. (1) (ha)	SUP. CONY. SIGPAC (ha)	SUP. CERTIE (ha)	SUP. CAMPO (ha)	SUP. CAMPO DETER. CULT. DECLARADO (ha)	SUP. DEC. REDUCIDA (ha)	SUP. RESUELTA (ha)
-1270226	11-019-006-00055-001	101195	OLIVAR-LECHIN DE SEVILLA	S 419	18,70	0,18	0,18	0,18	0,18	0,18			0,18	0,18
-1270225	11-019-006-00055-002	101195	OLIVAR-LECHIN DE SEVILLA	S 419	21,50	0,05	0,05	0,05	0,05	0,05			0,05	0,05
-1270214	11-019-006-00052-003	101195	OLIVAR-LECHIN DE SEVILLA	S 419	24,10	0,67	0,67	0,67	0,67	0,67			0,67	0,67
-1107692	11-019-006-00057-001	101195	OLIVAR-LECHIN DE SEVILLA	S 419	32,80	0,17	0,17	0,17	0,17	0,17			0,17	0,17
1700000004762888	11-019-006-00051-001	101195	OLIVAR-LECHIN DE SEVILLA	S 419	40,90	2,53	2,53	2,53	2,53	2,53			2,53	2,53
1700000004762890	11-019-006-00056-001	101195	OLIVAR-LECHIN DE SEVILLA	S 419	32,00	0,13	0,13	0,13	0,13	0,13			0,13	0,13
1700000004762891	11-019-006-00058-001	101195	OLIVAR-LECHIN DE SEVILLA	S 419	55,50	0,35	0,35	0,35	0,35	0,35			0,35	0,35

(1) Superficie declarada admisible ajustada con la superficie comprometida.
(2) Factor de penalización valorando el alcance para el tipo de compromiso.Puede verificar la integridad de una copia de este documento mediante la lectura del código QR adjunto o mediante el acceso a la dirección <https://ws050.juntadeandalucia.es/verificarFirma> indicando el código de VERIFICACIÓN

FIRMADO POR

RAQUEL MARIA ESPIN CRESPO

17/12/2024

VERIFICACIÓN

Pk2jm6UYDU9J72AMTZUYRN3GET48NG

PÁG. 1811/9349



**APELLIDOS Y NOMBRE / RAZÓN SOCIAL**

VEGA GARCIA JOSE MARIA

NIF

***6989*

EXPEDIENTE

1236150

ANUALIDAD DE PAGO

1ª

IMPORTE POR ANUALIDAD

	2023	2024	2025	2026	2027
IMPORTE MÁXIMO SUBVENCIONABLE	2.651,80 €	2.651,80 €	2.209,84 €	2.209,84 €	2.209,84 €
IMPORTE MEDIO DE TRANSFERENCIA (€/ha)	98,36 €	98,36 €	81,97 €	81,97 €	81,97 €

RESUMEN DE UNIDADES

Cód	GRUPO DE PAGO	Sup. Dec. Admisible (ha)	Sup. Comprometida (ha)	Sup. ajustada compromiso (1) (ha)	% sobredec.	Sup. Resuelta (ha)	Importe Declarado	Importe Topado	Importe Resuelto	Importe tras sobredec.
418	PASTOS ASOCIADOS A GANADERÍA ECOLÓGICA	26,90		26,90	0,00	26,90	2.651,80	2.651,80	2.651,80	2.651,80
424	HERBÁCEOS NO ELEGIBLES	0,06		0,06	0,00	0,06	0,00	0,00	0,00	0,00
TOTAL		26,96	26,96	26,96		26,96	2.651,80	2.651,80	2.651,80	2.651,80

APLICACIÓN DE REDUCCIONES Y PENALIZACIONES

GRUPO DE PAGO	Importe Calculado	Importe prereduc.	Criterios de subvencionabilidad y compromisos	Presentación tardía	Omisión declaración	Condicionabilidad	IMPORTE (Euros) RESUELTO
HERBÁCEOS NO ELEGIBLES	0,00	0,00	0,00	0,00	0,00	0,00	0,00
PASTOS ASOCIADOS A GANADERÍA	2.651,80	2.651,80	0,00	0,00	0,00	0,00	2.651,80
TOTAL	2.651,80	2.651,80					2.651,80

RESUMEN DE PAGOS**IMPORTE (Euros)**

	RESUELTO	FEADER	MAPA	CAPADR
PASTOS ASOCIADOS A GANADERÍA ECOLÓGICA - Pago realizado	2.651,80 €	2.254,03 €	260,14 €	137,63 €

RECINTOS RESUELTOS

REE	REFERENCIA SIGPAC	CULTIVO	DESCRIPCIÓN CULTIVO	S/R G.PAGO	PEND. MEDIA (%)	SUP. DEC. ADMISIBLE (ha)	SUP. COMPROM. (ha)	SUP. AJUSTADA COMPR.(1) (ha)	SUP. CONV. SIGPAC (ha)	SUP. CERTIE (ha)	SUP. CAMPO (ha)	SUP. CAMPO DETER. CULT. DECLARADO (ha)	SUP. DEC. REDUCIDA (ha)	SUP. RESUELTA (ha)
6871605	11-044-023-00023-001	62000	PASTOS PERMANENTES DE 5 O MAS AÑOS-SIN VARIEDAD	S	418	24,90	8,39	8,39	8,39	8,39			8,39	8,39
6871606	11-044-023-00023-004	62000	PASTOS PERMANENTES DE 5 O MAS AÑOS-SIN VARIEDAD	S	418	27,90	1,70	1,70	1,70	1,70			1,70	1,70
6871607	11-044-023-00023-002	62000	PASTOS PERMANENTES DE 5 O MAS AÑOS-SIN VARIEDAD	S	418	21,20	9,50	9,50	9,50	11,18			9,50	9,50
6871608	11-044-023-00023-013	62000	PASTOS PERMANENTES DE 5 O MAS AÑOS-SIN VARIEDAD	S	418	30,00	0,18	0,18	0,18	0,27			0,18	0,18
6871609	11-044-023-00023-012	62000	PASTOS PERMANENTES DE 5 O MAS AÑOS-SIN VARIEDAD	S	418	29,40	5,06	5,06	5,06	6,74			5,06	5,06
6871611	11-044-023-00023-017	62000	PASTOS PERMANENTES DE 5 O MAS AÑOS-SIN VARIEDAD	S	418	21,10	0,05	0,05	0,05	0,08			0,05	0,05
6871613	11-044-023-00023-010	62000	PASTOS PERMANENTES DE 5 O MAS AÑOS-SIN VARIEDAD	S	418	35,30	2,02	2,02	2,02	2,02			2,02	2,02
6871610	11-044-023-00023-018	20000	BARBECHO TRADICIONAL-SIN VARIEDAD	S	424	21,50	0,06	0,06	0,06	0,06			0,06	0,06

(1) Superficie declarada admisible ajustada con la superficie comprometida.
(2) Factor de penalización valorando el alcance para el tipo de compromiso.Puede verificar la integridad de una copia de este documento mediante la lectura del código QR adjunto o mediante el acceso a la dirección <https://ws050.juntadeandalucia.es/verificarFirma> indicando el código de VERIFICACIÓN

FIRMADO POR

RAQUEL MARIA ESPIN CRESPO

17/12/2024

VERIFICACIÓN

Pk2jm6UYDU9J72AMTZUYRN3GET48NG

PÁG. 1812/9349



**Datos considerados para el Cálculo de la Carga Ganadera mínima y máxima del expediente**

Explotación	Especie	Inscrito en Sipea y Admisible	Ugm Calculada para CG Mínima	Ugm Calculada para CG Máxima
ES119020000428	BOVINA	SI	18,39	18,39
			18,39	18,39

Superficie determinada para Cálculo Carga Ganadera Mínima: 26,90 ha

Superficie determinada para Cálculo Carga Ganadera Máxima: 26,90 ha

Carga Ganadera Mínima Expediente: 0,68 ugm/ha

Carga Ganadera Máxima Expediente: 0,68 ugm/ha

Recintos Determinados para el Cálculo de Garga Ganadera Mínima

REF.	REFERENCIA SIGPAC	CULTIVO	DESCRIPCIÓN CULTIVO	S/R	SUP. RESUELTA (ha)
6871605	11-044-023-00023-00001	62000	PASTOS PERMANENTES DE 5 O MAS AÑOS-SIN VARIEDAD	S	8,39
6871606	11-044-023-00023-00004	62000	PASTOS PERMANENTES DE 5 O MAS AÑOS-SIN VARIEDAD	S	1,70
6871607	11-044-023-00023-00002	62000	PASTOS PERMANENTES DE 5 O MAS AÑOS-SIN VARIEDAD	S	9,50
6871608	11-044-023-00023-00013	62000	PASTOS PERMANENTES DE 5 O MAS AÑOS-SIN VARIEDAD	S	0,18
6871609	11-044-023-00023-00012	62000	PASTOS PERMANENTES DE 5 O MAS AÑOS-SIN VARIEDAD	S	5,06
6871611	11-044-023-00023-00017	62000	PASTOS PERMANENTES DE 5 O MAS AÑOS-SIN VARIEDAD	S	0,05
6871613	11-044-023-00023-00010	62000	PASTOS PERMANENTES DE 5 O MAS AÑOS-SIN VARIEDAD	S	2,02

Recintos Determinados para el Cálculo de Garga Ganadera Máxima

REF.	REFERENCIA SIGPAC	CULTIVO	DESCRIPCIÓN CULTIVO	S/R	SUP. RESUELTA (ha)
6871605	11-044-023-00023-00001	62000	PASTOS PERMANENTES DE 5 O MAS AÑOS-SIN VARIEDAD	S	8,39
6871606	11-044-023-00023-00004	62000	PASTOS PERMANENTES DE 5 O MAS AÑOS-SIN VARIEDAD	S	1,70
6871607	11-044-023-00023-00002	62000	PASTOS PERMANENTES DE 5 O MAS AÑOS-SIN VARIEDAD	S	9,50
6871608	11-044-023-00023-00013	62000	PASTOS PERMANENTES DE 5 O MAS AÑOS-SIN VARIEDAD	S	0,18
6871609	11-044-023-00023-00012	62000	PASTOS PERMANENTES DE 5 O MAS AÑOS-SIN VARIEDAD	S	5,06
6871611	11-044-023-00023-00017	62000	PASTOS PERMANENTES DE 5 O MAS AÑOS-SIN VARIEDAD	S	0,05
6871613	11-044-023-00023-00010	62000	PASTOS PERMANENTES DE 5 O MAS AÑOS-SIN VARIEDAD	S	2,02

(1) Superficie declarada admisible ajustada con la superficie comprometida.
(2) Factor de penalización valorando el alcance para el tipo de compromiso.Puede verificar la integridad de una copia de este documento mediante la lectura del código QR adjunto o mediante el acceso a la dirección <https://ws050.juntadeandalucia.es/verificarFirma> indicando el código de VERIFICACIÓN

FIRMADO POR

RAQUEL MARIA ESPIN CRESPO

17/12/2024

VERIFICACIÓN

Pk2jm6UYDU9J72AMTZUYRN3GET48NG

PÁG. 1813/9349



**APELLIDOS Y NOMBRE / RAZÓN SOCIAL**

VEGA GRANDE, SL

NIF
0545EXPEDIENTE**
1050081**ANUALIDAD DE PAGO**
1ª**IMPORTES POR ANUALIDAD**

	2023	2024	2025	2026	2027
IMPORTE MÁXIMO SUBVENCIONABLE	821,79 €	821,79 €	684,80 €	684,80 €	684,80 €
IMPORTE MEDIO DE TRANSFERENCIA (€/ha)	181,41 €	181,41 €	151,17 €	151,17 €	151,17 €

RESUMEN DE UNIDADES

Cód	GRUPO DE PAGO	Sup. Dec. Admisible (ha)	Sup. Comprometida (ha)	Sup. ajustada compromiso (1) (ha)	% sobredec.	Sup. Resuelta (ha)	Importe Declarado	Importe Topado	Importe Resuelto	Importe tras sobredec.
416	HERBÁCEOS	4,53		4,53	0,00	4,53	821,79	821,79	821,79	821,79
TOTAL		4,53	4,53	4,53		4,53	821,79	821,79	821,79	821,79

APLICACIÓN DE REDUCCIONES Y PENALIZACIONES

GRUPO DE PAGO	Importe Calculado	Importe prereduc.	Criterios de subvencionabilidad y compromisos	Presentación tardía	Omisión declaración	Condicionalidad	IMPORTE (Euros) RESUELTO
HERBÁCEOS	821,79	821,79	0,00	0,00	0,00	0,00	821,79
TOTAL	821,79	821,79					821,79

RESUMEN DE PAGOS**IMPORTE (Euros)**

HERBÁCEOS - Pago realizado	RESUELTO	FEADER	MAPA	CAPADR
	821,79 €	698,52 €	80,62 €	42,65 €

RECINTOS RESUELTOS

REF.	REFERENCIA SIGPAC	CULTIVO	DESCRIPCIÓN CULTIVO	S/R G.PAGO	PEND. MEDIA (%)	SUP. DEC. ADMISIBLE (ha)	SUP. COMPROM. (ha)	SUP. AJUSTADA COMPR.(1) (ha)	SUP. CONY. SIGPAC (ha)	SUP. CERTIE (ha)	SUP. CAMPO (ha)	SUP. CAMPO DETER. CULT. DECLARADO (ha)	SUP. DEC. REDUCIDA (ha)	SUP. RESUELTA (ha)
5816421	11-021-007-00022-001	60000	ALFALFA-SIN VARIEDAD	R 416	0,80	0,87	0,87	0,87	0,87	0,87			0,87	0,87
5816426	11-021-007-00023-001	60000	ALFALFA-SIN VARIEDAD	R 416	0,80	0,95	0,95	0,95	0,95	0,95			0,95	0,95
5816428	11-021-007-00024-001	60000	ALFALFA-SIN VARIEDAD	R 416	0,70	2,71	2,71	2,71	2,71	2,71			2,71	2,71

(1) Superficie declarada admisible ajustada con la superficie comprometida.
(2) Factor de penalización valorando el alcance para el tipo de compromiso.Puede verificar la integridad de una copia de este documento mediante la lectura del código QR adjunto o mediante el acceso a la dirección <https://ws050.juntadeandalucia.es/verificarFirma> indicando el código de VERIFICACIÓN

FIRMADO POR

RAQUEL MARIA ESPIN CRESPO

17/12/2024

VERIFICACIÓN

Pk2jm6UYDU9J72AMTZUYRN3GET48NG

PÁG. 1814/9349



**APELLIDOS Y NOMBRE / RAZÓN SOCIAL**

VENTURA MARCHANTE GERTRUDIS MARIA

NIF

***9612*

EXPEDIENTE

1178682

ANUALIDAD DE PAGO

1ª

IMPORTE POR ANUALIDAD

	2023	2024	2025	2026	2027
IMPORTE MÁXIMO SUBVENCIONABLE	2.996,89 €	2.996,89 €	2.497,33 €	2.497,33 €	2.497,33 €
IMPORTE MEDIO DE TRANSFERENCIA (€/ha)	181,41 €	181,41 €	151,17 €	151,17 €	151,17 €

RESUMEN DE UNIDADES

Cód	GRUPO DE PAGO	Sup. Dec. Admisible (ha)	Sup. Comprometida (ha)	Sup. ajustada compromiso (1) (ha)	% sobredec.	Sup. Resuelta (ha)	Importe Declarado	Importe Topado	Importe Resuelto	Importe tras sobredec.
416	HERBÁCEOS	16,52		16,52	0,00	16,52	2.996,89	2.996,89	2.996,89	2.996,89
TOTAL		16,52	16,52	16,52		16,52	2.996,89	2.996,89	2.996,89	2.996,89

APLICACIÓN DE REDUCCIONES Y PENALIZACIONES

GRUPO DE PAGO	Importe Calculado	Importe prereduc.	Criterios de subvencionabilidad y compromisos	Presentación tardía	Omisión declaración	Condicionalidad	IMPORTE (Euros) RESUELTO
HERBÁCEOS	2.996,89	2.996,89	0,00	0,00	0,00	0,00	2.996,89
TOTAL	2.996,89	2.996,89					2.996,89

RESUMEN DE PAGOS**IMPORTE (Euros)**

	RESUELTO	FEADER	MAPA	CAPADR
HERBÁCEOS - Pago realizado	2.996,89 €	2.547,36 €	293,99 €	155,54 €

RECINTOS RESUELTOS

REF.	REFERENCIA SIGPAC	CULTIVO	DESCRIPCIÓN CULTIVO	S/R G.PAGO	PEND. MEDIA (%)	SUP. DEC. ADMISIBLE (ha)	SUP. COMPROM. (ha)	SUP. AJUSTADA COMPR.(1) (ha)	SUP. CONY. SIGPAC (ha)	SUP. CERTIE (ha)	SUP. CAMPO (ha)	SUP. CAMPO DETER. CULT. DECLARADO (ha)	SUP. DEC. REDUCIDA (ha)	SUP. RESUELTA (ha)
-1550800	11-039-006-00084-002	241000	MEZCLA VEZA - AVENA-SIN VARIEDAD	S 416	2,10	1,26	1,26	1,26		1,26			1,26	1,26
-1380210	11-039-007-00002-004	241000	MEZCLA VEZA - AVENA-SIN VARIEDAD	S 416	11,90	3,00	3,00	3,00		3,00			3,00	3,00
-1052765	11-039-009-00003-017	3141	TRIGO DURO-DON RICARDO	S 416	10,40	5,87	5,87	5,87		5,87			5,87	5,87
-1052647	11-039-007-00002-004	241000	MEZCLA VEZA - AVENA-SIN VARIEDAD	S 416	11,90	0,51	0,51	0,51		0,51			0,51	0,51
-1052646	11-039-007-00002-004	33140	GIRASOL-ES ROMANTIC	S 416	11,90	0,91	0,91	0,91		0,91			0,91	0,91
-1052644	11-039-007-00002-004	33140	GIRASOL-ES ROMANTIC	S 416	11,90	0,20	0,20	0,20		0,20			0,20	0,20
-1052642	11-039-007-00002-003	33140	GIRASOL-ES ROMANTIC	S 416	7,40	3,51	3,51	3,51		3,51			3,51	3,51
1700000007218093	11-039-006-00046-002	241000	MEZCLA VEZA - AVENA-SIN VARIEDAD	S 416	1,90	1,26	1,26	1,26		1,26			1,26	1,26

(1) Superficie declarada admisible ajustada con la superficie comprometida.
(2) Factor de penalización valorando el alcance para el tipo de compromiso.Puede verificar la integridad de una copia de este documento mediante la lectura del código QR adjunto o mediante el acceso a la dirección <https://ws050.juntadeandalucia.es/verificarFirma> indicando el código de VERIFICACIÓN

FIRMADO POR

RAQUEL MARIA ESPIN CRESPO

17/12/2024

VERIFICACIÓN

Pk2jm6UYDU9J72AMTZUYRN3GET48NG

PÁG. 1815/9349



**INCIDENCIAS****INCIDENCIA DESCRIPCIÓN**

- 100420 Expediente que declara recintos pertenecientes al grupo de pago de Pastos que no tiene explotaciones ganaderas válidas para la Operación.
- 100421 Recinto declarado por error para una operación de la 6503, que se ha corregido de oficio marcando la operación correcta, de acuerdo con la fecha de inscripción del recinto en la producción ecológica.
 Ref:170000007218139 Recinto:11-007-009-00087-00002 Cultivo:62000 PASTOS PERMANENTES DE 5 O MAS AÑOS-SIN VARIEDAD Secano
 Ref:170000007218140 Recinto:11-007-009-00087-00003 Cultivo:62000 PASTOS PERMANENTES DE 5 O MAS AÑOS-SIN VARIEDAD Secano
 Ref:170000007218137 Recinto:11-007-009-00087-00004 Cultivo:62000 PASTOS PERMANENTES DE 5 O MAS AÑOS-SIN VARIEDAD Secano
- 100424 Solicita recinto que no está comprometido para la operación.
 Ref:170000007218139 Recinto:11-007-009-00087-00002 Cultivo:62000 PASTOS PERMANENTES DE 5 O MAS AÑOS-SIN VARIEDAD Secano
 Ref:170000007218140 Recinto:11-007-009-00087-00003 Cultivo:62000 PASTOS PERMANENTES DE 5 O MAS AÑOS-SIN VARIEDAD Secano
 Ref:170000007218137 Recinto:11-007-009-00087-00004 Cultivo:62000 PASTOS PERMANENTES DE 5 O MAS AÑOS-SIN VARIEDAD Secano
 Ref:6842345 Recinto:11-039-007-00002-00009 Cultivo:62000 PASTOS PERMANENTES DE 5 O MAS AÑOS-SIN VARIEDAD Secano
 Ref:6842346 Recinto:11-039-007-00002-00039 Cultivo:62000 PASTOS PERMANENTES DE 5 O MAS AÑOS-SIN VARIEDAD Secano
 Ref:170000007218258 Recinto:11-039-009-00003-00002 Cultivo:62000 PASTOS PERMANENTES DE 5 O MAS AÑOS-SIN VARIEDAD Secano
- 100427 Recinto no admisible por estar asociado a una explotación intensiva en SIGGAN o que no pertenece al titular del expediente (Artículo 10 de la Orden de 28 de marzo de 2023).
 Ref:170000007218139 Recinto:11-007-009-00087-00002 Cultivo:62000 PASTOS PERMANENTES DE 5 O MAS AÑOS-SIN VARIEDAD Secano Explotación:ES110070000096
 Ref:170000007218140 Recinto:11-007-009-00087-00003 Cultivo:62000 PASTOS PERMANENTES DE 5 O MAS AÑOS-SIN VARIEDAD Secano Explotación:ES110070000096
 Ref:170000007218137 Recinto:11-007-009-00087-00004 Cultivo:62000 PASTOS PERMANENTES DE 5 O MAS AÑOS-SIN VARIEDAD Secano Explotación:ES110070000096
 Ref:170000007218258 Recinto:11-039-009-00003-00002 Cultivo:62000 PASTOS PERMANENTES DE 5 O MAS AÑOS-SIN VARIEDAD Secano Explotación:ES1103900000952

(1) Superficie declarada admisible ajustada con la superficie comprometida.
 (2) Factor de penalización valorando el alcance para el tipo de compromiso.

Puede verificar la integridad de una copia de este documento mediante la lectura del código QR adjunto o mediante el acceso a la dirección <https://ws050.juntadeandalucia.es/verificarFirma> indicando el código de VERIFICACIÓN

FIRMADO POR	RAQUEL MARIA ESPIN CRESPO	17/12/2024	
VERIFICACIÓN	Pk2jm6UYDU9J72AMTZUYRN3GET48NG	PÁG. 1816/9349	

**APELLIDOS Y NOMBRE / RAZÓN SOCIAL**

VERA MARTINEZ ANTONIO

NIF
****4229***EXPEDIENTE**
1260508**ANUALIDAD DE PAGO**
1ª**IMPORTE POR ANUALIDAD**

	2023	2024	2025	2026	2027
IMPORTE MÁXIMO SUBVENCIONABLE	11.238,71 €	11.238,71 €	9.365,59 €	9.365,59 €	9.365,59 €
IMPORTE MEDIO DE TRANSFERENCIA (€/ha)	80,27 €	80,27 €	66,89 €	66,89 €	66,89 €

RESUMEN DE UNIDADES

Cód	GRUPO DE PAGO	Sup. Dec. Admisible (ha)	Sup. Comprometida (ha)	Sup. ajustada compromiso (1) (ha)	% sobredec.	Sup. Resuelta (ha)	Importe Declarado	Importe Topado	Importe Resuelto	Importe tras sobredec.
418	PASTOS ASOCIADOS A GANADERÍA ECOLÓGICA	140,01		140,01	0,00	140,01	11.239,11	11.238,71	11.238,71	11.238,71
TOTAL		140,01	140,01	140,01		140,01	11.239,11	11.238,71	11.238,71	11.238,71

APLICACIÓN DE REDUCCIONES Y PENALIZACIONES

GRUPO DE PAGO	Importe Calculado	Importe prerreduc.	Criterios de subvencionabilidad y compromisos	Presentación tardía	Omisión declaración	Condicionidad	IMPORTE (Euros) RESUELTO
PASTOS ASOCIADOS A GANADERÍA	11.238,71	11.238,71	0,00	0,00	1,00	0,00	11.126,32
TOTAL	11.238,71	11.238,71					11.126,32

RESUMEN DE PAGOS

	RESUELTO	FEADER	MAPA	CAPADR
PASTOS ASOCIADOS A GANADERÍA ECOLÓGICA - Pago realizado	9.862,68 €	8.383,28 €	967,53 €	511,87 €
PASTOS ASOCIADOS A GANADERÍA ECOLÓGICA - A pagar	1.263,64 €	1.074,09 €	123,96 €	65,59 €
TOTAL	11.126,32 €	9.457,37 €	1.091,49 €	577,46 €

RECINTOS RESUELTOS

REF.	REFERENCIA SIGPAC	CULTIVO	DESCRIPCIÓN CULTIVO	S/R	G.PAGO	PEND. MEDIA (%)	SUP. DEC. ADMISIBLE (ha)	SUP. COMPROM. (ha)	SUP. AJUSTADA COMPR.(1) (ha)	SUP. CONV. SIGPAC (ha)	SUP. CERTIF. (ha)	SUP. CAMPO (ha)	SUP. CAMPO DETER. CULT. DECLARADO (ha)	SUP. DEC. REDUCIDA (ha)	SUP. RESUELTA (ha)
-1061167	11-004-011-00017-004	62000	PASTOS PERMANENTES DE 5 O MAS AÑOS-SIN VARIEDAD	S	418	20,00	5,45	5,45	5,45		7,26			5,45	5,45
-1038678	11-004-007-00021-002	62000	PASTOS PERMANENTES DE 5 O MAS AÑOS-SIN VARIEDAD	S	418	19,90	10,01	10,01	10,01		18,20			10,01	10,01
-1038662	11-004-007-00021-001	62000	PASTOS PERMANENTES DE 5 O MAS AÑOS-SIN VARIEDAD	S	418	27,00	6,94	6,94	6,94		19,82			6,94	6,94
-1038564	11-004-007-00021-003	62000	PASTOS PERMANENTES DE 5 O MAS AÑOS-SIN VARIEDAD	S	418	17,90	25,46	25,46	25,46		29,95			25,46	25,46
-982756	11-004-011-00017-003	62000	PASTOS PERMANENTES DE 5 O MAS AÑOS-SIN VARIEDAD	S	418	18,90	15,37	15,37	15,37		20,49			15,37	15,37
-982612	11-004-006-00022-001	62000	PASTOS PERMANENTES DE 5 O MAS AÑOS-SIN VARIEDAD	S	418	14,00	14,73	14,73	14,73		14,73			14,73	14,73
5236103	11-004-006-00021-001	62000	PASTOS PERMANENTES DE 5 O MAS AÑOS-SIN VARIEDAD	S	418	14,10	26,38	26,38	26,38		26,38			26,38	26,38
5236108	11-004-007-00006-001	62000	PASTOS PERMANENTES DE 5 O MAS AÑOS-SIN VARIEDAD	S	418	19,60	4,07	4,07	4,07		4,07			4,07	4,07
5236122	11-004-007-00011-001	62000	PASTOS PERMANENTES DE 5 O MAS AÑOS-SIN VARIEDAD	S	418	22,70	1,03	1,03	1,03		2,95			1,03	1,03
5236123	11-004-007-00011-002	62000	PASTOS PERMANENTES DE 5 O MAS AÑOS-SIN VARIEDAD	S	418	18,40	6,47	6,47	6,47		7,61			6,47	6,47
5256112	11-004-007-00013-001	62000	PASTOS PERMANENTES DE 5 O MAS AÑOS-SIN VARIEDAD	S	418	21,50	2,52	2,52	2,52		5,61			2,52	2,52
5806916	11-004-006-00024-001	62000	PASTOS PERMANENTES DE 5 O MAS AÑOS-SIN VARIEDAD	S	418	15,10	3,47	3,47	3,47		4,63			3,47	3,47
5806917	11-004-006-00019-001	62000	PASTOS PERMANENTES DE 5 O MAS AÑOS-SIN VARIEDAD	S	418	15,20	11,72	11,72	11,72		13,79			11,72	11,72
5806919	11-004-006-00020-001	62000	PASTOS PERMANENTES DE 5 O MAS AÑOS-SIN VARIEDAD	S	418	15,60	6,32	6,32	6,32		6,32			6,32	6,32
5806921	11-004-006-00026-002	62000	PASTOS PERMANENTES DE 5 O MAS AÑOS-SIN VARIEDAD	S	418	7,80	0,07	0,07	0,07		0,12			0,07	0,07

INCIDENCIAS**INCIDENCIA DESCRIPCIÓN**

256 Solicitud con recintos no declarados en campaña actual con una reducción por omisión de superficie superior al 3%
CÓDIGO PARA EL PORCENTAJE DE REDUCCIÓN POR OMISIÓN QUE CORRESPONDE A LA SOLICITUD:1

(1) Superficie declarada admisible ajustada con la superficie comprometida.
(2) Factor de penalización valorando el alcance para el tipo de compromiso.

Puede verificar la integridad de una copia de este documento mediante la lectura del código QR adjunto o mediante el acceso a la dirección <https://ws050.juntadeandalucia.es/verificarFirma> indicando el código de VERIFICACIÓN

FIRMADO POR

RAQUEL MARIA ESPIN CRESPO

17/12/2024

VERIFICACIÓN

Pk2jm6UYDU9J72AMTZUYRN3GET48NG

PÁG. 1817/9349



**Datos considerados para el Cálculo de la Carga Ganadera mínima y máxima del expediente**

Explotación	Especie	Inscrito en Sipea y Admisible	Ugm Calculada para CG Mínima	Ugm Calculada para CG Máxima
ES110040000414	BOVINA	SI	25,53	25,53
ES110040000841	BOVINA	SI	80,02	80,02
			105,55	105,55

Superficie determinada para Cálculo Carga Ganadera Mínima: 140,01 ha

Superficie determinada para Cálculo Carga Ganadera Máxima: 140,01 ha

Carga Ganadera Mínima Expediente: 0,75 ugm/ha

Carga Ganadera Máxima Expediente: 0,75 ugm/ha

Recintos Determinados para el Cálculo de Garga Ganadera Mínima

REF.	REFERENCIA SIGPAC	CULTIVO	DESCRIPCIÓN CULTIVO	S/R	SUP. RESUELTA (ha)
-1061167	11-004-011-00017-00004	62000	PASTOS PERMANENTES DE 5 O MAS AÑOS-SIN VARIEDAD	S	5,45
-1038678	11-004-007-00021-00002	62000	PASTOS PERMANENTES DE 5 O MAS AÑOS-SIN VARIEDAD	S	10,01
-1038662	11-004-007-00021-00001	62000	PASTOS PERMANENTES DE 5 O MAS AÑOS-SIN VARIEDAD	S	6,94
-1038564	11-004-007-00021-00003	62000	PASTOS PERMANENTES DE 5 O MAS AÑOS-SIN VARIEDAD	S	25,46
-982756	11-004-011-00017-00003	62000	PASTOS PERMANENTES DE 5 O MAS AÑOS-SIN VARIEDAD	S	15,37
-982612	11-004-006-00022-00001	62000	PASTOS PERMANENTES DE 5 O MAS AÑOS-SIN VARIEDAD	S	14,73
5236103	11-004-006-00021-00001	62000	PASTOS PERMANENTES DE 5 O MAS AÑOS-SIN VARIEDAD	S	26,38
5236108	11-004-007-00006-00001	62000	PASTOS PERMANENTES DE 5 O MAS AÑOS-SIN VARIEDAD	S	4,07
5236122	11-004-007-00011-00001	62000	PASTOS PERMANENTES DE 5 O MAS AÑOS-SIN VARIEDAD	S	1,03
5236123	11-004-007-00011-00002	62000	PASTOS PERMANENTES DE 5 O MAS AÑOS-SIN VARIEDAD	S	6,47
5256112	11-004-007-00013-00001	62000	PASTOS PERMANENTES DE 5 O MAS AÑOS-SIN VARIEDAD	S	2,52
5806916	11-004-006-00024-00001	62000	PASTOS PERMANENTES DE 5 O MAS AÑOS-SIN VARIEDAD	S	3,47
5806917	11-004-006-00019-00001	62000	PASTOS PERMANENTES DE 5 O MAS AÑOS-SIN VARIEDAD	S	11,72
5806919	11-004-006-00020-00001	62000	PASTOS PERMANENTES DE 5 O MAS AÑOS-SIN VARIEDAD	S	6,32
5806921	11-004-006-00026-00002	62000	PASTOS PERMANENTES DE 5 O MAS AÑOS-SIN VARIEDAD	S	0,07

Recintos Determinados para el Cálculo de Garga Ganadera Máxima

REF.	REFERENCIA SIGPAC	CULTIVO	DESCRIPCIÓN CULTIVO	S/R	SUP. RESUELTA (ha)
-1061167	11-004-011-00017-00004	62000	PASTOS PERMANENTES DE 5 O MAS AÑOS-SIN VARIEDAD	S	5,45
-1038678	11-004-007-00021-00002	62000	PASTOS PERMANENTES DE 5 O MAS AÑOS-SIN VARIEDAD	S	10,01
-1038662	11-004-007-00021-00001	62000	PASTOS PERMANENTES DE 5 O MAS AÑOS-SIN VARIEDAD	S	6,94
-1038564	11-004-007-00021-00003	62000	PASTOS PERMANENTES DE 5 O MAS AÑOS-SIN VARIEDAD	S	25,46
-982806	11-004-011-00017-00001	62000	PASTOS PERMANENTES DE 5 O MAS AÑOS-SIN VARIEDAD	S	0,00
-982756	11-004-011-00017-00003	62000	PASTOS PERMANENTES DE 5 O MAS AÑOS-SIN VARIEDAD	S	15,37
-982612	11-004-006-00022-00001	62000	PASTOS PERMANENTES DE 5 O MAS AÑOS-SIN VARIEDAD	S	14,73
5236103	11-004-006-00021-00001	62000	PASTOS PERMANENTES DE 5 O MAS AÑOS-SIN VARIEDAD	S	26,38
5236108	11-004-007-00006-00001	62000	PASTOS PERMANENTES DE 5 O MAS AÑOS-SIN VARIEDAD	S	4,07
5236122	11-004-007-00011-00001	62000	PASTOS PERMANENTES DE 5 O MAS AÑOS-SIN VARIEDAD	S	1,03
5236123	11-004-007-00011-00002	62000	PASTOS PERMANENTES DE 5 O MAS AÑOS-SIN VARIEDAD	S	6,47
5256099	11-004-007-00011-00006	62000	PASTOS PERMANENTES DE 5 O MAS AÑOS-SIN VARIEDAD	S	0,00

(1) Superficie declarada admisible ajustada con la superficie comprometida.
(2) Factor de penalización valorando el alcance para el tipo de compromiso.Puede verificar la integridad de una copia de este documento mediante la lectura del código QR adjunto o mediante el acceso a la dirección <https://ws050.juntadeandalucia.es/verificarFirma> indicando el código de VERIFICACIÓN

FIRMADO POR

RAQUEL MARIA ESPIN CRESPO

17/12/2024

VERIFICACIÓN

Pk2jm6UYDU9J72AMTZUYRN3GET48NG

PÁG. 1818/9349



**Datos considerados para el Cálculo de la Carga Ganadera mínima y máxima del expediente****Recintos Determinados para el Cálculo de Garga Ganadera Máxima**

REF.	REFERENCIA SIGPAC	CULTIVO	DESCRIPCIÓN CULTIVO	SUP.	
				S/R	RESUELTA (ha)
5256112	11-004-007-00013-00001	62000	PASTOS PERMANENTES DE 5 O MAS AÑOS-SIN VARIEDAD	S	2,52
5806915	11-004-007-00023-00001	62000	PASTOS PERMANENTES DE 5 O MAS AÑOS-SIN VARIEDAD	S	0,00
5806916	11-004-006-00024-00001	62000	PASTOS PERMANENTES DE 5 O MAS AÑOS-SIN VARIEDAD	S	3,47
5806917	11-004-006-00019-00001	62000	PASTOS PERMANENTES DE 5 O MAS AÑOS-SIN VARIEDAD	S	11,72
5806918	11-004-006-00019-00002	62000	PASTOS PERMANENTES DE 5 O MAS AÑOS-SIN VARIEDAD	S	0,00
5806919	11-004-006-00020-00001	62000	PASTOS PERMANENTES DE 5 O MAS AÑOS-SIN VARIEDAD	S	6,32
5806921	11-004-006-00026-00002	62000	PASTOS PERMANENTES DE 5 O MAS AÑOS-SIN VARIEDAD	S	0,07

(1) Superficie declarada admisible ajustada con la superficie comprometida.
(2) Factor de penalización valorando el alcance para el tipo de compromiso.

Puede verificar la integridad de una copia de este documento mediante la lectura del código QR adjunto o mediante el acceso a la dirección <https://ws050.juntadeandalucia.es/verificarFirma> indicando el código de VERIFICACIÓN

FIRMADO POR

RAQUEL MARIA ESPIN CRESPO

17/12/2024

VERIFICACIÓN

Pk2jm6UYDU9J72AMTZUYRN3GET48NG

PÁG. 1819/9349



**APELLIDOS Y NOMBRE / RAZÓN SOCIAL**

VERA TORRES MANUEL JESUS

NIF

***4165*

EXPEDIENTE

1253694

ANUALIDAD DE PAGO

1ª

IMPORTE POR ANUALIDAD

	2023	2024	2025	2026	2027
IMPORTE MÁXIMO SUBVENCIONABLE	17.397,22 €	17.397,22 €	14.497,20 €	14.497,20 €	14.497,20 €
IMPORTE MEDIO DE TRANSFERENCIA (€/ha)	162,47 €	162,47 €	135,39 €	135,39 €	135,39 €

RESUMEN DE UNIDADES

Cód	GRUPO DE PAGO	Sup. Dec. Admisible (ha)	Sup. Comprometida (ha)	Sup. ajustada compromiso (1) (ha)	% sobredec.	Sup. Resuelta (ha)	Importe Declarado	Importe Topado	Importe Resuelto	Importe tras sobredec.
416	HERBÁCEOS	120,40		95,90	0,00	95,90	17.397,22	17.397,22	17.397,22	17.397,22
424	HERBÁCEOS NO ELEGIBLES	12,25		11,18	0,00	11,18	0,00	0,00	0,00	0,00
TOTAL		132,65	107,08	107,08		107,08	17.397,22	17.397,22	17.397,22	17.397,22

APLICACIÓN DE REDUCCIONES Y PENALIZACIONES

GRUPO DE PAGO	Importe Calculado	Importe prereduc.	Importe subvencionabilidad y compromisos	Presentación tardía	Omisión declaración	Condicionalidad	IMPORTE (Euros) RESUELTO
HERBÁCEOS	17.397,22	17.397,22	0,00	0,00	0,00	0,00	17.397,22
HERBÁCEOS NO ELEGIBLES	0,00	0,00	0,00	0,00	0,00	0,00	0,00
TOTAL	17.397,22	17.397,22					17.397,22

RESUMEN DE PAGOS

	RESUELTO	FEADER	MAPA	CAPADR
HERBÁCEOS - Pago realizado	17.397,22 €	14.787,64 €	1.706,67 €	902,91 €

RECINTOS RESUELTOS

REF.	REFERENCIA SIGPAC	CULTIVO DESCRIPCIÓN CULTIVO	S/R G.PAGO	PEND. MEDIA (%)	SUP. DEC. ADMISIBLE (ha)	SUP. COMPROM. (ha)	SUP. AJUSTADA COMPROM. (1) (ha)	SUP. CONV. SIGPAC (ha)	SUP. CERTIF. (ha)	SUP. CAMPO (ha)	SUP. CAMPO DETER. CULT. DECLARADO (ha)	SUP. DEC. REDUCIDA (ha)	SUP. RESUELTA (ha)
-1507310	11-023-051-00001-006	5000 CEBADA-SIN VARIEDAD	S	416	10,00	10,39	1,19	1,19	11,61			1,19	1,19
-1507257	11-023-043-00015-005	13000 TRITICALE-SIN VARIEDAD	S	416	4,00	1,66	1,66	1,66	1,66			1,66	1,66
-1507208	11-023-043-00013-037	13000 TRITICALE-SIN VARIEDAD	S	416	17,70	1,34	0,38	0,38	6,16			0,38	0,38
-1507203	11-023-043-00013-037	12000 TRANQUILLÓN-SIN VARIEDAD	S	416	17,70	1,71	0,49	0,49	7,95			0,49	0,49
-1507184	11-023-043-00013-037	12000 TRANQUILLÓN-SIN VARIEDAD	S	416	17,70	1,64	0,47	0,47	7,62			0,47	0,47
5817092	11-023-051-00001-040	5000 CEBADA-SIN VARIEDAD	S	416	12,00	2,34	2,34	2,34	2,34			2,34	2,34
5817098	11-023-051-00001-102	5000 CEBADA-SIN VARIEDAD	S	416	9,40	3,03	3,03	3,03	3,03			3,03	3,03
5817100	11-023-051-00001-042	41000 HABAS-SIN VARIEDAD	S	416	16,50	0,84	0,84	0,84	0,84			0,84	0,84
5817102	11-023-051-00001-019	41000 HABAS-SIN VARIEDAD	S	416	8,70	2,67	2,67	2,67	2,67			2,67	2,67
5817104	11-023-051-00001-031	41000 HABAS-SIN VARIEDAD	S	416	9,90	0,86	0,86	0,86	0,86			0,86	0,86
5817105	11-023-051-00001-062	5000 CEBADA-SIN VARIEDAD	S	416	10,10	1,03	1,03	1,03	1,03			1,03	1,03
5817106	11-023-051-00001-006	13000 TRITICALE-SIN VARIEDAD	S	416	10,00	13,00	1,48	1,48	14,45			1,48	1,48
5817107	11-023-051-00001-057	13000 TRITICALE-SIN VARIEDAD	S	416	7,40	1,01	1,01	1,01	1,01			1,01	1,01
5817110	11-023-051-00001-100	13000 TRITICALE-SIN VARIEDAD	S	416	8,60	8,32	8,32	8,32	8,32			8,32	8,32
5817113	11-023-051-00001-060	41000 HABAS-SIN VARIEDAD	S	416	9,10	1,52	1,50	1,50	1,52			1,50	1,50
5817115	11-023-051-00001-104	41000 HABAS-SIN VARIEDAD	S	416	19,10	0,53	0,53	0,53	0,53			0,53	0,53
5817130	11-023-030-00013-004	41000 HABAS-SIN VARIEDAD	S	416	4,50	11,35	11,35	11,35	11,35			11,35	11,35
5817145	11-023-043-00013-054	5000 CEBADA-SIN VARIEDAD	S	416	6,20	3,62	3,49	3,49	3,62			3,49	3,49
5817146	11-023-043-00013-035	5000 CEBADA-SIN VARIEDAD	S	416	9,70	6,60	6,32	6,32	6,60			6,32	6,32
5817148	11-023-043-00013-071	13000 TRITICALE-SIN VARIEDAD	S	416	16,10	6,30	6,30	6,30	6,30			6,30	6,30
5817151	11-023-043-00013-006	5000 CEBADA-SIN VARIEDAD	S	416	6,90	10,14	10,14	10,14	10,14			10,14	10,14
5817153	11-023-043-00013-034	7000 SORGO-SIN VARIEDAD	S	416	13,30	1,55	1,55	1,55	1,55			1,55	1,55
5817155	11-023-043-00013-073	41000 HABAS-SIN VARIEDAD	S	416	11,10	0,74	0,74	0,74	0,74			0,74	0,74
5817160	11-023-043-00013-058	5000 CEBADA-SIN VARIEDAD	S	416	7,90	12,25	12,25	12,25	12,25			12,25	12,25
5817164	11-023-043-00013-055	5000 CEBADA-SIN VARIEDAD	S	416	2,20	0,54	0,54	0,54	0,54			0,54	0,54
5817165	11-023-043-00013-028	7000 SORGO-SIN VARIEDAD	S	416	7,30	4,12	4,12	4,12	4,12			4,12	4,12
5817166	11-023-043-00013-085	41000 HABAS-SIN VARIEDAD	S	416	11,30	5,05	5,05	5,05	5,05			5,05	5,05
5817497	11-023-043-00016-013	13000 TRITICALE-SIN VARIEDAD	S	416	10,30	3,34	3,34	3,34	3,34			3,34	3,34
5817498	11-023-043-00016-107	13000 TRITICALE-SIN VARIEDAD	S	416	9,10	1,78	1,78	1,78	1,78			1,78	1,78
5817499	11-023-043-00016-109	13000 TRITICALE-SIN VARIEDAD	S	416	12,30	1,13	1,13	1,13	1,13			1,13	1,13
-1507145	11-023-043-00013-026	20000 BARBECHO TRADICIONAL-SIN VARIEDAD	S	424	13,60	1,40	1,40	1,40	1,40			1,40	1,40
5817154	11-023-043-00013-059	20000 BARBECHO TRADICIONAL-SIN VARIEDAD	S	424	7,90	4,46	4,46	4,46	4,46			4,46	4,46
5817162	11-023-043-00013-024	20000 BARBECHO TRADICIONAL-SIN VARIEDAD	S	424	17,70	2,80	1,73	1,73	4,53			1,73	1,73
5817238	11-023-030-00010-002	20000 BARBECHO TRADICIONAL-SIN VARIEDAD	S	424	4,00	3,59	3,59	3,59	3,59			3,59	3,59

(1) Superficie declarada admisible ajustada con la superficie comprometida.
(2) Factor de penalización valorando el alcance para el tipo de compromiso.Puede verificar la integridad de una copia de este documento mediante la lectura del código QR adjunto o mediante el acceso a la dirección <https://ws050.juntadeandalucia.es/verificarFirma> indicando el código de VERIFICACIÓN

FIRMADO POR

RAQUEL MARIA ESPIN CRESPO

17/12/2024

VERIFICACIÓN

Pk2jm6UYDU9J72AMTZUYRN3GET48NG

PÁG. 1820/9349



**INCIDENCIAS****INCIDENCIA DESCRIPCIÓN**

3790	Recinto declarado inactivo Ref:5817409 Recinto:11-023-051-00001-00045 Cultivo: - Ref:5817116 Recinto:11-023-051-00001-00058 Cultivo: -
4272	Verifica que las líneas de declaración de las Solicitudes Únicas no tienen solapes con la capa de Retroactividad Gráfica (ambas de la misma campaña) a nivel de expediente/línea de declaración gráfica de la solicitud. Ref:5817146 Recinto:11-023-043-00013-00035 Cultivo: - Agregado de la referencia del recinto.:0 Zona de la referencia del recinto.:0 Superficie solapada.:0,08 Id. Incid.:101028439 Ref:5817146 Recinto:11-023-043-00013-00035 Cultivo: - Agregado de la referencia del recinto.:0 Zona de la referencia del recinto.:0 Superficie solapada.:0,08 Id. Incid.:101028440 Ref:5817146 Recinto:11-023-043-00013-00035 Cultivo: - Agregado de la referencia del recinto.:0 Zona de la referencia del recinto.:0 Superficie solapada.:0,12 Id. Incid.:101028441 Ref:5817145 Recinto:11-023-043-00013-00054 Cultivo: - Agregado de la referencia del recinto.:0 Zona de la referencia del recinto.:0 Superficie solapada.:0,13 Id. Incid.:101028438 Ref:5817113 Recinto:11-023-051-00001-00060 Cultivo: - Agregado de la referencia del recinto.:0 Zona de la referencia del recinto.:0 Superficie solapada.:0,02 Id. Incid.:101028437
100424	Solicita recinto que no está comprometido para la operación. Ref:5817484 Recinto:11-023-043-00015-00001 Cultivo:5000 CEBADA-SIN VARIEDAD Secano Ref:5817409 Recinto:11-023-051-00001-00045 Cultivo:12000 TRANQUILLÓN-SIN VARIEDAD Secano Ref:5817116 Recinto:11-023-051-00001-00058 Cultivo:5000 CEBADA-SIN VARIEDAD Secano

(1) Superficie declarada admisible ajustada con la superficie comprometida.
(2) Factor de penalización valorando el alcance para el tipo de compromiso.

Puede verificar la integridad de una copia de este documento mediante la lectura del código QR adjunto o mediante el acceso a la dirección <https://ws050.juntadeandalucia.es/verificarFirma> indicando el código de VERIFICACIÓN

FIRMADO POR	RAQUEL MARIA ESPIN CRESPO	17/12/2024	
VERIFICACIÓN	Pk2jm6UYDU9J72AMTZUYRN3GET48NG	PÁG. 1821/9349	

**APELLIDOS Y NOMBRE / RAZÓN SOCIAL**

VILLALBA RAMIREZ ANTONIO

NIF
***6692*EXPEDIENTE
1265515ANUALIDAD
DE PAGO
1ª**IMPORTES POR ANUALIDAD**

	2023	2024	2025	2026	2027
IMPORTE MÁXIMO SUBVENCIONABLE	734,78 €	734,78 €	734,78 €	612,31 €	612,31 €
IMPORTE MEDIO DE TRANSFERENCIA (€/ha)	297,48 €	297,48 €	297,48 €	247,90 €	247,90 €

RESUMEN DE UNIDADES

Cód	GRUPO DE PAGO	Sup. Dec. Admisible (ha)	Sup. Comprometida (ha)	Sup. ajustada compromiso (1) (ha)	% sobredec.	Sup. Resuelta (ha)	Importe Declarado	Importe Topado	Importe Resuelto	Importe tras sobredec.
419	OLIVAR	2,47		2,47	0,00	2,47	734,78	734,78	734,78	734,78
TOTAL		2,47	2,47	2,47		2,47	734,78	734,78	734,78	734,78

APLICACIÓN DE REDUCCIONES Y PENALIZACIONES

GRUPO DE PAGO	Importe Calculado	Importe prereduc.	Criterios de subvencionabilidad y compromisos	Presentación tardía	Omisión declaración	Condicionalidad	IMPORTE (Euros) RESUELTO
OLIVAR	734,78	734,78	0,00	0,00	0,00	0,00	734,78
TOTAL	734,78	734,78					734,78

RESUMEN DE PAGOS**IMPORTE (Euros)**

	RESUELTO	FEADER	MAPA	CAPADR
OLIVAR - Pago realizado	734,78 €	624,56 €	72,08 €	38,14 €

RECINTOS RESUELTOS

REF.	REFERENCIA SIGPAC	CULTIVO	DESCRIPCIÓN CULTIVO	S/R	G.PAGO	PEND. MEDIA (%)	SUP. DEC. ADMISIBLE (ha)	SUP. COMPROM. (ha)	SUP. AJUSTADA COMPR.(1) (ha)	SUP. CONY. SIGPAC (ha)	SUP. CERTIE (ha)	SUP. CAMPO (ha)	SUP. CAMPO DETER. CULT. DECLARADO (ha)	SUP. DEC. REDUCIDA (ha)	SUP. RESUELTA (ha)
1700000004762902	11-024-041-00196-001	101195	OLIVAR-LECHIN DE SEVILLA	S	419	39,80	2,47	2,47	2,47		2,59			2,47	2,47

INCIDENCIAS**INCIDENCIA DESCRIPCIÓN**

- 100402 Recinto solicitado no forma parte de ningún organismo de control autorizado para la producción ecológica en Andalucía o fecha de inscripción posterior al plazo establecido (Anexo I. Criterios de Subvencionabilidad. Orden 28 de marzo de 2023).
Ref:-1611258 Recinto:11-024-036-00077-00001 Cultivo:101195 OLIVAR-LECHIN DE SEVILLA Secano
Ref:1700000004762903 Recinto:11-024-041-00237-00011 Cultivo:101195 OLIVAR-LECHIN DE SEVILLA Secano
- 100424 Solicita recinto que no está comprometido para la operación.
Ref:-1611258 Recinto:11-024-036-00077-00001 Cultivo:101195 OLIVAR-LECHIN DE SEVILLA Secano
Ref:1700000004762903 Recinto:11-024-041-00237-00011 Cultivo:101195 OLIVAR-LECHIN DE SEVILLA Secano

(1) Superficie declarada admisible ajustada con la superficie comprometida.
(2) Factor de penalización valorando el alcance para el tipo de compromiso.Puede verificar la integridad de una copia de este documento mediante la lectura del código QR adjunto o mediante el acceso a la dirección <https://ws050.juntadeandalucia.es/verificarFirma> indicando el código de VERIFICACIÓN

FIRMADO POR

RAQUEL MARIA ESPIN CRESPO

17/12/2024

VERIFICACIÓN

Pk2jm6UYDU9J72AMTZUYRN3GET48NG

PÁG. 1822/9349



**APELLIDOS Y NOMBRE / RAZÓN SOCIAL**

VILLALON BURGOS DIEGO JESUS

NIF

****4786*

EXPEDIENTE

1251069

ANUALIDAD DE PAGO

1ª

IMPORTES POR ANUALIDAD

	2023	2024	2025	2026	2027
IMPORTE MÁXIMO SUBVENCIONABLE	9.805,43 €	9.805,43 €	9.594,63 €	8.171,19 €	8.171,19 €
IMPORTE MEDIO DE TRANSFERENCIA (€/ha)	236,05 €	236,05 €	230,97 €	196,71 €	196,71 €

RESUMEN DE UNIDADES

Cód	GRUPO DE PAGO	Sup. Dec. Admisible (ha)	Sup. Comprometida (ha)	Sup. ajustada compromiso (1) (ha)	% sobredec.	Sup. Resuelta (ha)	Importe Declarado	Importe Topado	Importe Resuelto	Importe tras sobredec.
418	PASTOS ASOCIADOS A GANADERÍA ECOLÓGICA	12,83		12,83	0,00	12,83	1.264,78	1.264,78	1.264,78	1.264,78
419	OLIVAR	28,75		28,71	0,00	28,71	8.540,65	8.540,65	8.540,65	8.540,65
TOTAL		41,58	41,54	41,54		41,54	9.805,43	9.805,43	9.805,43	9.805,43

APLICACIÓN DE REDUCCIONES Y PENALIZACIONES

GRUPO DE PAGO	Importe Calculado	Importe prereduc.	Criterios de subvencionabilidad y compromisos	Presentación tardía	Omisión declaración	Condicionalidad	IMPORTE (Euros) RESUELTO
OLIVAR	8.540,65	8.540,65	0,00	0,00	0,00	0,00	8.540,65
PASTOS ASOCIADOS A GANADERÍA	1.264,78	1.264,78	0,00	0,00	0,00	0,00	1.264,78
TOTAL	9.805,43	9.805,43					9.805,43

RESUMEN DE PAGOS

	RESUELTO	FEADER	MAPA	CAPADR
OLIVAR - Pago realizado	8.540,65 €	7.259,55 €	837,84 €	443,26 €
PASTOS ASOCIADOS A GANADERÍA ECOLÓGICA - Pago realizado	1.264,78 €	1.075,06 €	124,07 €	65,65 €
TOTAL	9.805,43 €	8.334,61 €	961,91 €	508,91 €

(1) Superficie declarada admisible ajustada con la superficie comprometida.
(2) Factor de penalización valorando el alcance para el tipo de compromiso.Puede verificar la integridad de una copia de este documento mediante la lectura del código QR adjunto o mediante el acceso a la dirección <https://ws050.juntadeandalucia.es/verificarFirma> indicando el código de VERIFICACIÓN

FIRMADO POR

RAQUEL MARIA ESPIN CRESPO

17/12/2024

VERIFICACIÓN

Pk2jm6UYDU9J72AMTZUYRN3GET48NG

PÁG. 1823/9349



**RECINTOS RESUELTOS**

REF.	REFERENCIA SIGPAC	CULTIVO DESCRIPCIÓN CULTIVO	S/R G.PAGO	PEND. MEDIA (%)	SUP. DEC. ADMISIBLE (ha)	SUP. COMPROM. (ha)	SUP. AJUSTADA COMPR.(1) (ha)	SUP. CONV. SIGPAC (ha)	SUP. CERTIF. (ha)	SUP. CAMPO (ha)	SUP. CAMPO DETER. CULT. DECLARADO (ha)	SUP. DEC. REDUCIDA (ha)	SUP. RESUELTA (ha)
-1073412	11-024-022-00028-110	62000 PASTOS PERMANENTES DE 5 O MAS AÑOS-SIN VARIEDAD	S 418	29,00	0,05	0,05	0,05		0,06			0,05	0,05
-1073411	11-024-022-00028-109	62000 PASTOS PERMANENTES DE 5 O MAS AÑOS-SIN VARIEDAD	S 418	37,90	0,09	0,09	0,09		0,14			0,09	0,09
-1073409	11-024-022-00028-107	62000 PASTOS PERMANENTES DE 5 O MAS AÑOS-SIN VARIEDAD	S 418	20,40	0,02	0,02	0,02		0,02			0,02	0,02
-1073408	11-024-022-00028-106	62000 PASTOS PERMANENTES DE 5 O MAS AÑOS-SIN VARIEDAD	S 418	20,50	0,02	0,02	0,02		0,02			0,02	0,02
-1073406	11-024-022-00028-104	62000 PASTOS PERMANENTES DE 5 O MAS AÑOS-SIN VARIEDAD	S 418	32,40	0,28	0,28	0,28		0,51			0,28	0,28
-1073403	11-024-022-00028-102	62000 PASTOS PERMANENTES DE 5 O MAS AÑOS-SIN VARIEDAD	S 418	28,90	0,03	0,03	0,03		0,03			0,03	0,03
-1073399	11-024-022-00028-100	62000 PASTOS PERMANENTES DE 5 O MAS AÑOS-SIN VARIEDAD	S 418	31,90	0,38	0,38	0,38		0,45			0,38	0,38
-41315	11-024-022-00028-096	62000 PASTOS PERMANENTES DE 5 O MAS AÑOS-SIN VARIEDAD	S 418	40,90	0,01	0,01	0,01		0,02			0,01	0,01
4764237	11-024-022-60001-001	62000 PASTOS PERMANENTES DE 5 O MAS AÑOS-SIN VARIEDAD	S 418	50,60	0,11	0,11	0,11		0,17			0,11	0,11
170000006761933	11-024-022-00028-033	62000 PASTOS PERMANENTES DE 5 O MAS AÑOS-SIN VARIEDAD	S 418	44,60	0,07	0,07	0,07		0,11			0,07	0,07
170000006761934	11-024-022-00028-034	62000 PASTOS PERMANENTES DE 5 O MAS AÑOS-SIN VARIEDAD	S 418	52,30	0,13	0,13	0,13		0,23			0,13	0,13
170000006761937	11-024-022-00028-015	62000 PASTOS PERMANENTES DE 5 O MAS AÑOS-SIN VARIEDAD	S 418	20,50	0,25	0,25	0,25		0,38			0,25	0,25
170000006761938	11-024-022-00028-016	62000 PASTOS PERMANENTES DE 5 O MAS AÑOS-SIN VARIEDAD	S 418	39,30	0,47	0,47	0,47		0,86			0,47	0,47
170000006761939	11-024-022-00028-017	62000 PASTOS PERMANENTES DE 5 O MAS AÑOS-SIN VARIEDAD	S 418	45,20	0,52	0,52	0,52		0,94			0,52	0,52
170000006761940	11-024-022-00028-018	62000 PASTOS PERMANENTES DE 5 O MAS AÑOS-SIN VARIEDAD	S 418	34,10	6,57	6,57	6,57		8,76			6,57	6,57
170000006761962	11-024-022-00026-005	62000 PASTOS PERMANENTES DE 5 O MAS AÑOS-SIN VARIEDAD	S 418	10,60	0,01	0,01	0,01		0,01			0,01	0,01
170000006761963	11-024-022-00026-004	62000 PASTOS PERMANENTES DE 5 O MAS AÑOS-SIN VARIEDAD	S 418	17,70	0,01	0,01	0,01		0,04			0,01	0,01
170000006761967	11-024-022-00028-002	62000 PASTOS PERMANENTES DE 5 O MAS AÑOS-SIN VARIEDAD	S 418	38,10	0,77	0,77	0,77		1,19			0,77	0,77
170000006761968	11-024-022-00028-001	62000 PASTOS PERMANENTES DE 5 O MAS AÑOS-SIN VARIEDAD	S 418	13,30	0,04	0,04	0,04		0,05			0,04	0,04
170000006761969	11-024-022-00026-006	62000 PASTOS PERMANENTES DE 5 O MAS AÑOS-SIN VARIEDAD	S 418	30,10	0,02	0,02	0,02		0,04			0,02	0,02
170000006761971	11-024-022-00028-068	62000 PASTOS PERMANENTES DE 5 O MAS AÑOS-SIN VARIEDAD	S 418	33,70	2,34	2,34	2,34		2,34			2,34	2,34
170000006761972	11-024-022-00028-010	62000 PASTOS PERMANENTES DE 5 O MAS AÑOS-SIN VARIEDAD	S 418	41,80	0,08	0,08	0,08		0,10			0,08	0,08
170000006761974	11-024-022-00028-009	62000 PASTOS PERMANENTES DE 5 O MAS AÑOS-SIN VARIEDAD	S 418	15,50	0,04	0,04	0,04		0,09			0,04	0,04
170000006761975	11-024-022-00028-014	62000 PASTOS PERMANENTES DE 5 O MAS AÑOS-SIN VARIEDAD	S 418	26,80	0,23	0,23	0,23		0,36			0,23	0,23
170000006761976	11-024-022-00028-013	62000 PASTOS PERMANENTES DE 5 O MAS AÑOS-SIN VARIEDAD	S 418	53,60	0,13	0,13	0,13		0,23			0,13	0,13
170000006761978	11-024-022-00028-012	62000 PASTOS PERMANENTES DE 5 O MAS AÑOS-SIN VARIEDAD	S 418	45,20	0,10	0,10	0,10		0,15			0,10	0,10
170000006761979	11-024-022-00028-011	62000 PASTOS PERMANENTES DE 5 O MAS AÑOS-SIN VARIEDAD	S 418	42,30	0,06	0,06	0,06		0,10			0,06	0,06
-1505662	11-024-022-00028-111	101138 OLIVAR-HOJIBLANCA	S 419	20,90	24,78	24,74	24,74		24,78			24,74	24,74
-1342393	11-024-022-00028-098	101138 OLIVAR-HOJIBLANCA	S 419	31,50	3,97	3,97	3,97		3,97			3,97	3,97

INCIDENCIAS**INCIDENCIA DESCRIPCIÓN**

- 4272 Verifica que las líneas de declaración de las Solicitudes Únicas no tienen solapes con la capa de Retroactividad Gráfica (ambas de la misma campaña) a nivel de expediente/línea de declaración gráfica de la solicitud.
Ref:-1505662 Recinto:11-024-022-00028-00111 Cultivo: - Agregado de la referencia del recinto.:0 Zona de la referencia del recinto.:0 Superficie solapada.:0,04 Id. Incid.:101018660
- 100412 Número de hectáreas validadas inferior a la superficie mínima permitida por el grupo de cultivo (Anexo I. Criterios de Subvencionabilidad. Orden 28 de marzo de 2023).
Sup. Resuelta:0 Grupo de Pago:FRUTALES SECANO
- 100413 Recinto perteneciente a grupo de cultivo que no cumple con la superficie mínima requerida (Anexo I. Criterios de Subvencionabilidad. Orden 28 de marzo de 2023).
Ref:170000006761952 Recinto:11-024-022-00028-00112 Cultivo:104023 ALMENDROS-LAURANNE Secano Sup. Declarada:0,65 Superficie Resolver:0,65
Ref:-1403789 Recinto:11-024-022-00028-00113 Cultivo:104023 ALMENDROS-LAURANNE Secano Sup. Declarada:12,99 Superficie Resolver:12,99
- 100424 Solicita recinto que no está comprometido para la operación.
Ref:-1073393 Recinto:11-024-022-00027-00007 Cultivo:62000 PASTOS PERMANENTES DE 5 O MAS AÑOS-SIN VARIEDAD Secano
Ref:-1073394 Recinto:11-024-022-00027-00008 Cultivo:62000 PASTOS PERMANENTES DE 5 O MAS AÑOS-SIN VARIEDAD Secano
Ref:-1529826 Recinto:11-024-022-00028-00030 Cultivo:62000 PASTOS PERMANENTES DE 5 O MAS AÑOS-SIN VARIEDAD Secano

Datos considerados para el Cálculo de la Carga Ganadera mínima y máxima del expediente

Explotación	Especie	Inscrito en Sipea y Admisible	Ugm Calculada para CG Mínima	Ugm Calculada para CG Máxima
ES110240000480	OVINA	SI	4,64	4,64

(1) Superficie declarada admisible ajustada con la superficie comprometida.
(2) Factor de penalización valorando el alcance para el tipo de compromiso.

Puede verificar la integridad de una copia de este documento mediante la lectura del código QR adjunto o mediante el acceso a la dirección <https://ws050.juntadeandalucia.es/verificarFirma> indicando el código de VERIFICACIÓN

FIRMADO POR

RAQUEL MARIA ESPIN CRESPO

17/12/2024

VERIFICACIÓN

Pk2jm6UYDU9J72AMTZUYRN3GET48NG

PÁG. 1824/9349



**Datos considerados para el Cálculo de la Carga Ganadera mínima y máxima del expediente**

4,64 4,64

Superficie determinada para Cálculo Carga Ganadera Mínima: 13,81 ha
 Superficie determinada para Cálculo Carga Ganadera Máxima: 13,81 ha
 Carga Ganadera Mínima Expediente: 0,34 ugm/ha
 Carga Ganadera Máxima Expediente: 0,34 ugm/ha

Recintos Determinados para el Cálculo de Garga Ganadera Mínima

REF.	REFERENCIA SIGPAC	CULTIVO	DESCRIPCIÓN CULTIVO	S/R	SUP. RESUELTA (ha)
-1529826	11-024-022-00028-00030	62000	PASTOS PERMANENTES DE 5 O MAS AÑOS-SIN VARIEDAD	S	0,92
-1073412	11-024-022-00028-00110	62000	PASTOS PERMANENTES DE 5 O MAS AÑOS-SIN VARIEDAD	S	0,05
-1073411	11-024-022-00028-00109	62000	PASTOS PERMANENTES DE 5 O MAS AÑOS-SIN VARIEDAD	S	0,09
-1073409	11-024-022-00028-00107	62000	PASTOS PERMANENTES DE 5 O MAS AÑOS-SIN VARIEDAD	S	0,02
-1073408	11-024-022-00028-00106	62000	PASTOS PERMANENTES DE 5 O MAS AÑOS-SIN VARIEDAD	S	0,02
-1073406	11-024-022-00028-00104	62000	PASTOS PERMANENTES DE 5 O MAS AÑOS-SIN VARIEDAD	S	0,28
-1073403	11-024-022-00028-00102	62000	PASTOS PERMANENTES DE 5 O MAS AÑOS-SIN VARIEDAD	S	0,03
-1073399	11-024-022-00028-00100	62000	PASTOS PERMANENTES DE 5 O MAS AÑOS-SIN VARIEDAD	S	0,38
-1073394	11-024-022-00027-00008	62000	PASTOS PERMANENTES DE 5 O MAS AÑOS-SIN VARIEDAD	S	0,01
-1073393	11-024-022-00027-00007	62000	PASTOS PERMANENTES DE 5 O MAS AÑOS-SIN VARIEDAD	S	0,05
-41315	11-024-022-00028-00096	62000	PASTOS PERMANENTES DE 5 O MAS AÑOS-SIN VARIEDAD	S	0,01
4764237	11-024-022-60001-00001	62000	PASTOS PERMANENTES DE 5 O MAS AÑOS-SIN VARIEDAD	S	0,11
1700000006761933	11-024-022-00028-00033	62000	PASTOS PERMANENTES DE 5 O MAS AÑOS-SIN VARIEDAD	S	0,07
1700000006761934	11-024-022-00028-00034	62000	PASTOS PERMANENTES DE 5 O MAS AÑOS-SIN VARIEDAD	S	0,13
1700000006761937	11-024-022-00028-00015	62000	PASTOS PERMANENTES DE 5 O MAS AÑOS-SIN VARIEDAD	S	0,25
1700000006761938	11-024-022-00028-00016	62000	PASTOS PERMANENTES DE 5 O MAS AÑOS-SIN VARIEDAD	S	0,47
1700000006761939	11-024-022-00028-00017	62000	PASTOS PERMANENTES DE 5 O MAS AÑOS-SIN VARIEDAD	S	0,52
1700000006761940	11-024-022-00028-00018	62000	PASTOS PERMANENTES DE 5 O MAS AÑOS-SIN VARIEDAD	S	6,57
1700000006761962	11-024-022-00026-00005	62000	PASTOS PERMANENTES DE 5 O MAS AÑOS-SIN VARIEDAD	S	0,01
1700000006761963	11-024-022-00026-00004	62000	PASTOS PERMANENTES DE 5 O MAS AÑOS-SIN VARIEDAD	S	0,01
1700000006761967	11-024-022-00028-00002	62000	PASTOS PERMANENTES DE 5 O MAS AÑOS-SIN VARIEDAD	S	0,77
1700000006761968	11-024-022-00028-00001	62000	PASTOS PERMANENTES DE 5 O MAS AÑOS-SIN VARIEDAD	S	0,04
1700000006761969	11-024-022-00026-00006	62000	PASTOS PERMANENTES DE 5 O MAS AÑOS-SIN VARIEDAD	S	0,02
1700000006761971	11-024-022-00028-00068	62000	PASTOS PERMANENTES DE 5 O MAS AÑOS-SIN VARIEDAD	S	2,34
1700000006761972	11-024-022-00028-00010	62000	PASTOS PERMANENTES DE 5 O MAS AÑOS-SIN VARIEDAD	S	0,08
1700000006761974	11-024-022-00028-00009	62000	PASTOS PERMANENTES DE 5 O MAS AÑOS-SIN VARIEDAD	S	0,04
1700000006761975	11-024-022-00028-00014	62000	PASTOS PERMANENTES DE 5 O MAS AÑOS-SIN VARIEDAD	S	0,23
1700000006761976	11-024-022-00028-00013	62000	PASTOS PERMANENTES DE 5 O MAS AÑOS-SIN VARIEDAD	S	0,13
1700000006761978	11-024-022-00028-00012	62000	PASTOS PERMANENTES DE 5 O MAS AÑOS-SIN VARIEDAD	S	0,10
1700000006761979	11-024-022-00028-00011	62000	PASTOS PERMANENTES DE 5 O MAS AÑOS-SIN VARIEDAD	S	0,06

(1) Superficie declarada admisible ajustada con la superficie comprometida.
 (2) Factor de penalización valorando el alcance para el tipo de compromiso.

Puede verificar la integridad de una copia de este documento mediante la lectura del código QR adjunto o mediante el acceso a la dirección <https://ws050.juntadeandalucia.es/verificarFirma> indicando el código de VERIFICACIÓN

FIRMADO POR

RAQUEL MARIA ESPIN CRESPO

17/12/2024

VERIFICACIÓN

Pk2jm6UYDU9J72AMTZUYRN3GET48NG

PÁG. 1825/9349



**Datos considerados para el Cálculo de la Carga Ganadera mínima y máxima del expediente****Recintos Determinados para el Cálculo de Garga Ganadera Máxima**

REF.	REFERENCIA SIGPAC	CULTIVO	DESCRIPCIÓN CULTIVO	SUP.	
				S/R	RESUELTA (ha)
-1529826	11-024-022-00028-00030	62000	PASTOS PERMANENTES DE 5 O MAS AÑOS-SIN VARIEDAD	S	0,92
-1073412	11-024-022-00028-00110	62000	PASTOS PERMANENTES DE 5 O MAS AÑOS-SIN VARIEDAD	S	0,05
-1073411	11-024-022-00028-00109	62000	PASTOS PERMANENTES DE 5 O MAS AÑOS-SIN VARIEDAD	S	0,09
-1073409	11-024-022-00028-00107	62000	PASTOS PERMANENTES DE 5 O MAS AÑOS-SIN VARIEDAD	S	0,02
-1073408	11-024-022-00028-00106	62000	PASTOS PERMANENTES DE 5 O MAS AÑOS-SIN VARIEDAD	S	0,02
-1073406	11-024-022-00028-00104	62000	PASTOS PERMANENTES DE 5 O MAS AÑOS-SIN VARIEDAD	S	0,28
-1073403	11-024-022-00028-00102	62000	PASTOS PERMANENTES DE 5 O MAS AÑOS-SIN VARIEDAD	S	0,03
-1073399	11-024-022-00028-00100	62000	PASTOS PERMANENTES DE 5 O MAS AÑOS-SIN VARIEDAD	S	0,38
-1073394	11-024-022-00027-00008	62000	PASTOS PERMANENTES DE 5 O MAS AÑOS-SIN VARIEDAD	S	0,01
-1073393	11-024-022-00027-00007	62000	PASTOS PERMANENTES DE 5 O MAS AÑOS-SIN VARIEDAD	S	0,05
-41315	11-024-022-00028-00096	62000	PASTOS PERMANENTES DE 5 O MAS AÑOS-SIN VARIEDAD	S	0,01
4764237	11-024-022-60001-00001	62000	PASTOS PERMANENTES DE 5 O MAS AÑOS-SIN VARIEDAD	S	0,11
1700000006761933	11-024-022-00028-00033	62000	PASTOS PERMANENTES DE 5 O MAS AÑOS-SIN VARIEDAD	S	0,07
1700000006761934	11-024-022-00028-00034	62000	PASTOS PERMANENTES DE 5 O MAS AÑOS-SIN VARIEDAD	S	0,13
1700000006761937	11-024-022-00028-00015	62000	PASTOS PERMANENTES DE 5 O MAS AÑOS-SIN VARIEDAD	S	0,25
1700000006761938	11-024-022-00028-00016	62000	PASTOS PERMANENTES DE 5 O MAS AÑOS-SIN VARIEDAD	S	0,47
1700000006761939	11-024-022-00028-00017	62000	PASTOS PERMANENTES DE 5 O MAS AÑOS-SIN VARIEDAD	S	0,52
1700000006761940	11-024-022-00028-00018	62000	PASTOS PERMANENTES DE 5 O MAS AÑOS-SIN VARIEDAD	S	6,57
1700000006761962	11-024-022-00026-00005	62000	PASTOS PERMANENTES DE 5 O MAS AÑOS-SIN VARIEDAD	S	0,01
1700000006761963	11-024-022-00026-00004	62000	PASTOS PERMANENTES DE 5 O MAS AÑOS-SIN VARIEDAD	S	0,01
1700000006761967	11-024-022-00028-00002	62000	PASTOS PERMANENTES DE 5 O MAS AÑOS-SIN VARIEDAD	S	0,77
1700000006761968	11-024-022-00028-00001	62000	PASTOS PERMANENTES DE 5 O MAS AÑOS-SIN VARIEDAD	S	0,04
1700000006761969	11-024-022-00026-00006	62000	PASTOS PERMANENTES DE 5 O MAS AÑOS-SIN VARIEDAD	S	0,02
1700000006761971	11-024-022-00028-00068	62000	PASTOS PERMANENTES DE 5 O MAS AÑOS-SIN VARIEDAD	S	2,34
1700000006761972	11-024-022-00028-00010	62000	PASTOS PERMANENTES DE 5 O MAS AÑOS-SIN VARIEDAD	S	0,08
1700000006761974	11-024-022-00028-00009	62000	PASTOS PERMANENTES DE 5 O MAS AÑOS-SIN VARIEDAD	S	0,04
1700000006761975	11-024-022-00028-00014	62000	PASTOS PERMANENTES DE 5 O MAS AÑOS-SIN VARIEDAD	S	0,23
1700000006761976	11-024-022-00028-00013	62000	PASTOS PERMANENTES DE 5 O MAS AÑOS-SIN VARIEDAD	S	0,13
1700000006761978	11-024-022-00028-00012	62000	PASTOS PERMANENTES DE 5 O MAS AÑOS-SIN VARIEDAD	S	0,10
1700000006761979	11-024-022-00028-00011	62000	PASTOS PERMANENTES DE 5 O MAS AÑOS-SIN VARIEDAD	S	0,06

(1) Superficie declarada admisible ajustada con la superficie comprometida.
(2) Factor de penalización valorando el alcance para el tipo de compromiso.

Puede verificar la integridad de una copia de este documento mediante la lectura del código QR adjunto o mediante el acceso a la dirección <https://ws050.juntadeandalucia.es/verificarFirma> indicando el código de VERIFICACIÓN

FIRMADO POR	RAQUEL MARIA ESPIN CRESPO	17/12/2024	
VERIFICACIÓN	Pk2jm6UYDU9J72AMTZUYRN3GET48NG	PÁG. 1826/9349	

**APELLIDOS Y NOMBRE / RAZÓN SOCIAL**

VILLALON BURGOS SERGIO

NIF

***5473*

EXPEDIENTE

1196046

ANUALIDAD DE PAGO

1ª

IMPORTES POR ANUALIDAD

	2023	2024	2025	2026	2027
IMPORTE MÁXIMO SUBVENCIONABLE	8.817,31 €	8.817,31 €	8.817,31 €	7.347,76 €	7.347,76 €
IMPORTE MEDIO DE TRANSFERENCIA (€/ha)	297,48 €	297,48 €	297,48 €	247,90 €	247,90 €

RESUMEN DE UNIDADES

Cód	GRUPO DE PAGO	Sup. Dec. Admisible (ha)	Sup. Comprometida (ha)	Sup. ajustada compromiso (1) (ha)	% sobredec.	Sup. Resuelta (ha)	Importe Declarado	Importe Topado	Importe Resuelto	Importe tras sobredec.
419	OLIVAR	29,64		29,64	0,00	29,64	8.817,31	8.817,31	8.817,31	8.817,31
TOTAL		29,64	29,64	29,64		29,64	8.817,31	8.817,31	8.817,31	8.817,31

APLICACIÓN DE REDUCCIONES Y PENALIZACIONES

GRUPO DE PAGO	Importe Calculado	Importe prereduc.	Criterios de subvencionabilidad y compromisos	Presentación tardía	Omisión declaración	Condicionalidad	IMPORTE (Euros) RESUELTO
OLIVAR	8.817,31	8.817,31	0,00	0,00	0,00	0,00	8.817,31
TOTAL	8.817,31	8.817,31					8.817,31

RESUMEN DE PAGOS**IMPORTE (Euros)**

	RESUELTO	FEADER	MAPA	CAPADR
OLIVAR - Pago realizado	8.817,31 €	7.494,71 €	864,98 €	457,62 €

RECINTOS RESUELTOS

REF.	REFERENCIA SIGPAC	CULTIVO DESCRIPCIÓN CULTIVO	S/R G.PAGO	PEND. MEDIA (%)	SUP. DEC. ADMISIBLE (ha)	SUP. COMPROM. (ha)	SUP. AJUSTADA COMPROM. (1) (ha)	SUP. CONY. SIGPAC (ha)	SUP. CERTIE (ha)	SUP. CAMPO (ha)	SUP. CAMPO DETER. CULT. DECLARADO (ha)	SUP. DEC. REDUCIDA (ha)	SUP. RESUELTA (ha)
-1402147	11-034-019-00005-015	101010 OLIVAR-PICUAL	S 419	19,50	1,76	1,76	1,76		1,76			1,76	1,76
-1103762	11-034-019-00001-003	101010 OLIVAR-PICUAL	S 419	22,00	8,08	8,08	8,08		8,08			8,08	8,08
-811493	11-034-019-00001-002	101010 OLIVAR-PICUAL	S 419	20,60	15,51	15,51	15,51		15,51			15,51	15,51
1700000006761977	11-034-019-00004-001	101010 OLIVAR-PICUAL	S 419	30,90	4,29	4,29	4,29		4,29			4,29	4,29

INCIDENCIAS**INCIDENCIA DESCRIPCIÓN**

- 100400 Recinto con cultivo, variedad, régimen de explotación o uso Sigpac no compatible con la operación solicitada (Anexo IV.I Cultivos y variedades elegibles para las Intervenciones. Orden de 28 de marzo de 2023).
Ref:-1103718 Recinto:11-034-019-00001-00020 Cultivo:20000 BARBECHO TRADICIONAL-SIN VARIEDAD Secano Uso:EP
- 100412 Número de hectáreas validadas inferior a la superficie mínima permitida por el grupo de cultivo (Anexo I. Criterios de Subvencionabilidad. Orden 28 de marzo de 2023).
Sup. Resuelta:0 Grupo de Pago:FRUTALES SECANO
- 100413 Recinto perteneciente a grupo de cultivo que no cumple con la superficie mínima requerida (Anexo I. Criterios de Subvencionabilidad. Orden 28 de marzo de 2023).
Ref:-1103753 Recinto:11-034-019-00001-00009 Cultivo:104023 ALMENDROS-LAURANNE Secano Sup. Declarada:8,33 Superficie Resolver:8,33
Ref:6836082 Recinto:11-034-019-00005-00004 Cultivo:122000 ALGARROBO-SIN VARIEDAD Secano Sup. Declarada:8,05 Superficie Resolver:8,05
Ref:-1103221 Recinto:11-034-019-00005-00005 Cultivo:122000 ALGARROBO-SIN VARIEDAD Secano Sup. Declarada:4,08 Superficie Resolver:4,08
Ref:-1402146 Recinto:11-034-019-00005-00014 Cultivo:104023 ALMENDROS-LAURANNE Secano Sup. Declarada:5,13 Superficie Resolver:5,13
Ref:-1499999 Recinto:11-034-019-00005-00016 Cultivo:122000 ALGARROBO-SIN VARIEDAD Secano Sup. Declarada:2,62 Superficie Resolver:2,62
- 100424 Solicita recinto que no está comprometido para la operación.
Ref:-1103718 Recinto:11-034-019-00001-00020 Cultivo:20000 BARBECHO TRADICIONAL-SIN VARIEDAD Secano

(1) Superficie declarada admisible ajustada con la superficie comprometida.
(2) Factor de penalización valorando el alcance para el tipo de compromiso.

Puede verificar la integridad de una copia de este documento mediante la lectura del código QR adjunto o mediante el acceso a la dirección <https://ws050.juntadeandalucia.es/verificarFirma> indicando el código de VERIFICACIÓN

FIRMADO POR

RAQUEL MARIA ESPIN CRESPO

17/12/2024

VERIFICACIÓN

Pk2jm6UYDU9J72AMTZUYRN3GET48NG

PÁG. 1827/9349



**APELLIDOS Y NOMBRE / RAZÓN SOCIAL**

VITADURA, SA

NIF
****1598***EXPEDIENTE**
1077663**ANUALIDAD DE PAGO**
1ª**IMPORTE POR ANUALIDAD**

	2023	2024	2025	2026	2027
IMPORTE MÁXIMO SUBVENCIONABLE	11.899,20 €	11.899,20 €	11.899,20 €	9.916,00 €	9.916,00 €
IMPORTE MEDIO DE TRANSFERENCIA (€/ha)	297,48 €	297,48 €	297,48 €	247,90 €	247,90 €

RESUMEN DE UNIDADES

Cód	GRUPO DE PAGO	Sup. Dec. Admisible (ha)	Sup. Comprometida (ha)	Sup. ajustada compromiso (1) (ha)	% sobredec.	Sup. Resuelta (ha)	Importe Declarado	Importe Topado	Importe Resuelto	Importe tras sobredec.
419	OLIVAR	42,25		40,00	0,00	40,00	11.899,20	11.899,20	11.899,20	11.899,20
TOTAL		42,25	40,00	40,00		40,00	11.899,20	11.899,20	11.899,20	11.899,20

APLICACIÓN DE REDUCCIONES Y PENALIZACIONES

GRUPO DE PAGO	Importe Calculado	Importe prereduc.	Criterios de subvencionabilidad y compromisos	Presentación tardía	Omisión declaración	Condicionalidad	IMPORTE (Euros) RESUELTO
OLIVAR	11.899,20	11.899,20	0,00	0,00	0,00	0,00	11.899,20
TOTAL	11.899,20	11.899,20					11.899,20

RESUMEN DE PAGOS**IMPORTE (Euros)**

	RESUELTO	FEADER	MAPA	CAPADR
OLIVAR - Pago realizado	11.899,20 €	10.114,32 €	1.167,31 €	617,57 €

RECINTOS RESUELTOS

REF.	REFERENCIA SIGPAC	CULTIVO DESCRIPCIÓN CULTIVO	S/R G.PAGO	PEND. MEDIA (%)	SUP. DEC. ADMISIBLE (ha)	SUP. COMPROM. (ha)	SUP. AJUSTADA COMPROM. (1) (ha)	SUP. CONY. SIGPAC (ha)	SUP. CERTIE (ha)	SUP. CAMPO (ha)	SUP. CAMPO DETER. CULT. DECLARADO (ha)	SUP. DEC. REDUCIDA (ha)	SUP. RESUELTA (ha)
-927744	11-041-023-00018-058	101195 OLIVAR-LECHIN DE SEVILLA	S 419	21,00	0,01	0,01	0,01		0,01			0,01	0,01
1700000006629821	11-041-023-00018-040	101195 OLIVAR-LECHIN DE SEVILLA	S 419	5,10	1,07	1,07	1,07		1,07			1,07	1,07
1700000006629825	11-041-023-00026-079	101195 OLIVAR-LECHIN DE SEVILLA	S 419	15,40	0,13	0,13	0,13		0,13			0,13	0,13
1700000006629826	11-041-023-00054-006	101195 OLIVAR-LECHIN DE SEVILLA	S 419	24,20	3,35	3,35	3,35		3,35			3,35	3,35
1700000006629827	11-041-023-00018-044	101195 OLIVAR-LECHIN DE SEVILLA	S 419	11,20	0,06	0,06	0,06		0,06			0,06	0,06
1700000006629828	11-041-023-00018-048	101195 OLIVAR-LECHIN DE SEVILLA	S 419	17,50	0,20	0,20	0,20		0,20			0,20	0,20
1700000006629830	11-041-023-00018-049	101195 OLIVAR-LECHIN DE SEVILLA	S 419	17,40	0,02	0,02	0,02		0,02			0,02	0,02
1700000006629834	11-041-023-00054-007	101195 OLIVAR-LECHIN DE SEVILLA	S 419	21,20	2,85	2,85	2,85		2,85			2,85	2,85
1700000006629835	11-041-023-00018-046	101195 OLIVAR-LECHIN DE SEVILLA	S 419	12,30	0,09	0,09	0,09		0,09			0,09	0,09
1700000006629836	11-041-023-00054-004	101195 OLIVAR-LECHIN DE SEVILLA	S 419	16,60	5,18	5,18	5,18		5,18			5,18	5,18
1700000006629837	11-041-023-00018-045	101195 OLIVAR-LECHIN DE SEVILLA	S 419	7,00	0,03	0,03	0,03		0,03			0,03	0,03
1700000006629840	11-041-023-00026-080	101195 OLIVAR-LECHIN DE SEVILLA	S 419	5,70	0,10	0,10	0,10		0,10			0,10	0,10
1700000006629842	11-041-023-00026-081	101195 OLIVAR-LECHIN DE SEVILLA	S 419	12,50	0,02	0,02	0,02		0,02			0,02	0,02
1700000006629851	11-041-023-00018-051	101195 OLIVAR-LECHIN DE SEVILLA	S 419	9,60	0,55	0,55	0,55		0,55			0,55	0,55
1700000006629852	11-041-023-00026-004	101195 OLIVAR-LECHIN DE SEVILLA	S 419	18,40	0,12	0,12	0,12		0,12			0,12	0,12
1700000006629854	11-041-023-00026-036	101195 OLIVAR-LECHIN DE SEVILLA	S 419	27,10	28,47	28,47	28,47		28,47			28,47	28,47

(1) Superficie declarada admisible ajustada con la superficie comprometida.
(2) Factor de penalización valorando el alcance para el tipo de compromiso.

Puede verificar la integridad de una copia de este documento mediante la lectura del código QR adjunto o mediante el acceso a la dirección <https://ws050.juntadeandalucia.es/verificarFirma> indicando el código de VERIFICACIÓN

FIRMADO POR

RAQUEL MARIA ESPIN CRESPO

17/12/2024

VERIFICACIÓN

Pk2jm6UYDU9J72AMTZUYRN3GET48NG

PÁG. 1828/9349



**APELLIDOS Y NOMBRE / RAZÓN SOCIAL**

Yuste Puerto Cristóbal

NIF
9211EXPEDIENTE**
1195175**ANUALIDAD DE PAGO**
1ª**IMPORTES POR ANUALIDAD**

	2023	2024	2025	2026	2027
IMPORTE MÁXIMO SUBVENCIONABLE	1.696,56 €	1.696,56 €	1.413,80 €	1.413,80 €	1.413,80 €
IMPORTE MEDIO DE TRANSFERENCIA (€/ha)	98,58 €	98,58 €	82,15 €	82,15 €	82,15 €

RESUMEN DE UNIDADES

Cód	GRUPO DE PAGO	Sup. Dec. Admisible (ha)	Sup. Comprometida (ha)	Sup. ajustada compromiso (1) (ha)	% sobredec.	Sup. Resuelta (ha)	Importe Declarado	Importe Topado	Importe Resuelto	Importe tras sobredec.
418	PASTOS ASOCIADOS A GANADERÍA ECOLÓGICA	17,21		17,21	0,00	17,21	1.696,56	1.696,56	1.696,56	1.696,56
TOTAL		17,21	17,21	17,21		17,21	1.696,56	1.696,56	1.696,56	1.696,56

APLICACIÓN DE REDUCCIONES Y PENALIZACIONES

GRUPO DE PAGO	Importe Calculado	Importe prereduc.	Criterios de subvencionabilidad y compromisos	Presentación tardía	Omisión declaración	Condicionidad	IMPORTE (Euros) RESUELTO
PASTOS ASOCIADOS A GANADERÍA	1.696,56	1.696,56	0,00	0,00	0,00	0,00	1.696,56
TOTAL	1.696,56	1.696,56					1.696,56

RESUMEN DE PAGOS

	RESUELTO	FEADER	MAPA	CAPADR
PASTOS ASOCIADOS A GANADERÍA ECOLÓGICA - Pago realizado	1.696,56 €	1.442,08 €	166,43 €	88,05 €

RECINTOS RESUELTOS

REE	REFERENCIA SIGPAC	CULTIVO	DESCRIPCIÓN CULTIVO	S/R G.PAGO	PEND. MEDIA (%)	SUP. DEC. ADMISIBLE (ha)	SUP. COMPROM. (ha)	SUP. AJUSTADA COMPROM. (1) (ha)	SUP. CONV. SIGPAC (ha)	SUP. CERTIF. (ha)	SUP. CAMPO (ha)	SUP. CAMPO DETER. CULT. DECLARADO (ha)	SUP. DEC. REDUCIDA (ha)	SUP. RESUELTA (ha)
-1151431	11-009-006-00001-001	62000	PASTOS PERMANENTES DE 5 O MAS AÑOS-SIN VARIEDAD	S 418	41,30	13,02	13,02	13,02		17,36			13,02	13,02
-1151428	11-009-009-00005-001	62000	PASTOS PERMANENTES DE 5 O MAS AÑOS-SIN VARIEDAD	S 418	32,90	1,28	1,28	1,28		1,51			1,28	1,28
-1151427	11-009-009-00005-002	62000	PASTOS PERMANENTES DE 5 O MAS AÑOS-SIN VARIEDAD	S 418	3,00	0,96	0,96	0,96		0,96			0,96	0,96
-1151424	11-009-009-00007-005	62000	PASTOS PERMANENTES DE 5 O MAS AÑOS-SIN VARIEDAD	S 418	98,20	1,95	1,95	1,95		7,78			1,95	1,95

INCIDENCIAS**INCIDENCIA DESCRIPCIÓN**

- 100407 Explotación solicitada no forma parte de ningún organismo de control autorizado para la producción ecológica en Andalucía o fecha de inscripción posterior al plazo establecido (Anexo I. Criterios de Subvencionabilidad. Orden 28 de marzo de 2023).
Explotación:ES110090000083 Especie:CAPRINA
- 100421 Recinto declarado por error para una operación de la 6503, que se ha corregido de oficio marcando la operación correcta, de acuerdo con la fecha de inscripción del recinto en la producción ecológica.
Ref:-1151431 Recinto:11-009-006-00001-00001 Cultivo:62000 PASTOS PERMANENTES DE 5 O MAS AÑOS-SIN VARIEDAD Secano
Ref:-1151428 Recinto:11-009-009-00005-00001 Cultivo:62000 PASTOS PERMANENTES DE 5 O MAS AÑOS-SIN VARIEDAD Secano
Ref:-1151427 Recinto:11-009-009-00005-00002 Cultivo:62000 PASTOS PERMANENTES DE 5 O MAS AÑOS-SIN VARIEDAD Secano
Ref:-1151424 Recinto:11-009-009-00007-00005 Cultivo:62000 PASTOS PERMANENTES DE 5 O MAS AÑOS-SIN VARIEDAD Secano

(1) Superficie declarada admisible ajustada con la superficie comprometida.
(2) Factor de penalización valorando el alcance para el tipo de compromiso.Puede verificar la integridad de una copia de este documento mediante la lectura del código QR adjunto o mediante el acceso a la dirección <https://ws050.juntadeandalucia.es/verificarFirma> indicando el código de VERIFICACIÓN

FIRMADO POR

RAQUEL MARIA ESPIN CRESPO

17/12/2024

VERIFICACIÓN

Pk2jm6UYDU9J72AMTZUYRN3GET48NG

PÁG. 1829/9349



**Datos considerados para el Cálculo de la Carga Ganadera mínima y máxima del expediente**

Explotación	Especie	Inscrito en Sipea y Admisible	Ugm Calculada para CG Mínima	Ugm Calculada para CG Máxima
ES110090000083	BOVINA	SI	17,99	17,99
ES110090000083	CAPRINA	NO	0,00	0,48
ES110090000083	OVINA	SI	24,98	24,98
			42,97	43,45

Superficie determinada para Cálculo Carga Ganadera Mínima: 130,90 ha

Superficie determinada para Cálculo Carga Ganadera Máxima: 137,03 ha

Carga Ganadera Mínima Expediente: 0,33 ugm/ha

Carga Ganadera Máxima Expediente: 0,32 ugm/ha

Recintos Determinados para el Cálculo de Garga Ganadera Mínima

REF.	REFERENCIA SIGPAC	CULTIVO	DESCRIPCIÓN CULTIVO	S/R	SUP. RESUELTA (ha)
-1607675	11-009-011-00019-00002	62000	PASTOS PERMANENTES DE 5 O MAS AÑOS-SIN VARIEDAD	S	7,11
-1151431	11-009-006-00001-00001	62000	PASTOS PERMANENTES DE 5 O MAS AÑOS-SIN VARIEDAD	S	13,02
-1151428	11-009-009-00005-00001	62000	PASTOS PERMANENTES DE 5 O MAS AÑOS-SIN VARIEDAD	S	1,28
-1151427	11-009-009-00005-00002	62000	PASTOS PERMANENTES DE 5 O MAS AÑOS-SIN VARIEDAD	S	0,96
-1151424	11-009-009-00007-00005	62000	PASTOS PERMANENTES DE 5 O MAS AÑOS-SIN VARIEDAD	S	1,95
-720034	11-019-015-00004-00004	62000	PASTOS PERMANENTES DE 5 O MAS AÑOS-SIN VARIEDAD	S	9,60
-720033	11-019-015-00004-00002	62000	PASTOS PERMANENTES DE 5 O MAS AÑOS-SIN VARIEDAD	S	9,47
-10199	11-009-011-00019-00009	62000	PASTOS PERMANENTES DE 5 O MAS AÑOS-SIN VARIEDAD	S	0,38
1700000006496719	11-009-006-00018-00001	62000	PASTOS PERMANENTES DE 5 O MAS AÑOS-SIN VARIEDAD	S	4,52
1700000006496726	11-019-015-00013-00002	62000	PASTOS PERMANENTES DE 5 O MAS AÑOS-SIN VARIEDAD	S	1,70
1700000006496727	11-019-015-00009-00001	62000	PASTOS PERMANENTES DE 5 O MAS AÑOS-SIN VARIEDAD	S	7,18
1700000006496728	11-038-003-00018-00001	62000	PASTOS PERMANENTES DE 5 O MAS AÑOS-SIN VARIEDAD	S	0,52
1700000006496729	11-038-003-00024-00002	62000	PASTOS PERMANENTES DE 5 O MAS AÑOS-SIN VARIEDAD	S	9,43
1700000006496730	11-009-008-00002-00004	62000	PASTOS PERMANENTES DE 5 O MAS AÑOS-SIN VARIEDAD	S	55,82
1700000006496739	11-009-008-00002-00003	62000	PASTOS PERMANENTES DE 5 O MAS AÑOS-SIN VARIEDAD	S	3,14
1700000006496741	11-009-011-00019-00001	62000	PASTOS PERMANENTES DE 5 O MAS AÑOS-SIN VARIEDAD	S	4,82

Recintos Determinados para el Cálculo de Garga Ganadera Máxima

REF.	REFERENCIA SIGPAC	CULTIVO	DESCRIPCIÓN CULTIVO	S/R	SUP. RESUELTA (ha)
-1607675	11-009-011-00019-00002	62000	PASTOS PERMANENTES DE 5 O MAS AÑOS-SIN VARIEDAD	S	7,11
-1151431	11-009-006-00001-00001	62000	PASTOS PERMANENTES DE 5 O MAS AÑOS-SIN VARIEDAD	S	13,02
-1151430	11-040-011-00003-00001	62000	PASTOS PERMANENTES DE 5 O MAS AÑOS-SIN VARIEDAD	S	1,10
-1151429	11-040-011-00004-00001	62000	PASTOS PERMANENTES DE 5 O MAS AÑOS-SIN VARIEDAD	S	0,95
-1151428	11-009-009-00005-00001	62000	PASTOS PERMANENTES DE 5 O MAS AÑOS-SIN VARIEDAD	S	1,28
-1151427	11-009-009-00005-00002	62000	PASTOS PERMANENTES DE 5 O MAS AÑOS-SIN VARIEDAD	S	0,96
-1151426	11-040-011-00006-00002	62000	PASTOS PERMANENTES DE 5 O MAS AÑOS-SIN VARIEDAD	S	1,30
-1151425	11-040-011-00006-00001	62000	PASTOS PERMANENTES DE 5 O MAS AÑOS-SIN VARIEDAD	S	2,78
-1151424	11-009-009-00007-00005	62000	PASTOS PERMANENTES DE 5 O MAS AÑOS-SIN VARIEDAD	S	1,95
-720034	11-019-015-00004-00004	62000	PASTOS PERMANENTES DE 5 O MAS AÑOS-SIN VARIEDAD	S	9,60

(1) Superficie declarada admisible ajustada con la superficie comprometida.
(2) Factor de penalización valorando el alcance para el tipo de compromiso.Puede verificar la integridad de una copia de este documento mediante la lectura del código QR adjunto o mediante el acceso a la dirección <https://ws050.juntadeandalucia.es/verificarFirma> indicando el código de VERIFICACIÓN

FIRMADO POR

RAQUEL MARIA ESPIN CRESPO

17/12/2024

VERIFICACIÓN

Pk2jm6UYDU9J72AMTZUYRN3GET48NG

PÁG. 1830/9349



**Datos considerados para el Cálculo de la Carga Ganadera mínima y máxima del expediente****Recintos Determinados para el Cálculo de Garga Ganadera Máxima**

REF.	REFERENCIA SIGPAC	CULTIVO	DESCRIPCIÓN CULTIVO	SUP.	
				S/R	RESUELTA (ha)
-720033	11-019-015-00004-00002	62000	PASTOS PERMANENTES DE 5 O MAS AÑOS-SIN VARIEDAD	S	9,47
-10199	11-009-011-00019-00009	62000	PASTOS PERMANENTES DE 5 O MAS AÑOS-SIN VARIEDAD	S	0,38
1700000006496719	11-009-006-00018-00001	62000	PASTOS PERMANENTES DE 5 O MAS AÑOS-SIN VARIEDAD	S	4,52
1700000006496726	11-019-015-00013-00002	62000	PASTOS PERMANENTES DE 5 O MAS AÑOS-SIN VARIEDAD	S	1,70
1700000006496727	11-019-015-00009-00001	62000	PASTOS PERMANENTES DE 5 O MAS AÑOS-SIN VARIEDAD	S	7,18
1700000006496728	11-038-003-00018-00001	62000	PASTOS PERMANENTES DE 5 O MAS AÑOS-SIN VARIEDAD	S	0,52
1700000006496729	11-038-003-00024-00002	62000	PASTOS PERMANENTES DE 5 O MAS AÑOS-SIN VARIEDAD	S	9,43
1700000006496730	11-009-008-00002-00004	62000	PASTOS PERMANENTES DE 5 O MAS AÑOS-SIN VARIEDAD	S	55,82
1700000006496739	11-009-008-00002-00003	62000	PASTOS PERMANENTES DE 5 O MAS AÑOS-SIN VARIEDAD	S	3,14
1700000006496741	11-009-011-00019-00001	62000	PASTOS PERMANENTES DE 5 O MAS AÑOS-SIN VARIEDAD	S	4,82

Incidencias de carga ganadera**INCIDENCIA DESCRIPCIÓN**

100407	Explotación solicitada no forma parte de ningún organismo de control autorizado para la producción ecológica en Andalucía o fecha de inscripción posterior al plazo establecido (Anexo I. Criterios de Subvencionabilidad. Orden 28 de marzo de 2023). Explotación:ES110090000083 Especie:CAPRINA
--------	--

(1) Superficie declarada admisible ajustada con la superficie comprometida.
 (2) Factor de penalización valorando el alcance para el tipo de compromiso.

Puede verificar la integridad de una copia de este documento mediante la lectura del código QR adjunto o mediante el acceso a la dirección <https://ws050.juntadeandalucia.es/verificarFirma> indicando el código de VERIFICACIÓN

FIRMADO POR	RAQUEL MARIA ESPIN CRESPO	17/12/2024	
VERIFICACIÓN	Pk2jm6UYDU9J72AMTZUYRN3GET48NG	PÁG. 1831/9349	

**APELLIDOS Y NOMBRE / RAZÓN SOCIAL**

ZAMBRANA CALDERON ANA

NIF

****2779*

EXPEDIENTE

1050064

ANUALIDAD DE PAGO

1ª

IMPORTES POR ANUALIDAD

	2023	2024	2025	2026	2027
IMPORTE MÁXIMO SUBVENCIONABLE	3.019,42 €	3.019,42 €	3.019,42 €	2.516,19 €	2.516,19 €
IMPORTE MEDIO DE TRANSFERENCIA (€/ha)	297,48 €	297,48 €	297,48 €	247,90 €	247,90 €

RESUMEN DE UNIDADES

Cód	GRUPO DE PAGO	Sup. Dec. Admisible (ha)	Sup. Comprometida (ha)	Sup. ajustada compromiso (1) (ha)	% sobredec.	Sup. Resuelta (ha)	Importe Declarado	Importe Topado	Importe Resuelto	Importe tras sobredec.
419	OLIVAR	10,18		10,15	0,00	10,15	3.019,42	3.019,42	3.019,42	3.019,42
TOTAL		10,18	10,15	10,15		10,15	3.019,42	3.019,42	3.019,42	3.019,42

APLICACIÓN DE REDUCCIONES Y PENALIZACIONES

GRUPO DE PAGO	Importe Calculado	Importe prereduc.	Criterios de subvencionabilidad y compromisos	Presentación tardía	Omisión declaración	Condicionalidad	IMPORTE (Euros) RESUELTO
OLIVAR	3.019,42	3.019,42	0,00	0,00	0,00	0,00	3.019,42
TOTAL	3.019,42	3.019,42					3.019,42

RESUMEN DE PAGOS**IMPORTE (Euros)**

	RESUELTO	FEADER	MAPA	CAPADR
OLIVAR - Pago realizado	3.019,42 €	2.566,51 €	296,21 €	156,70 €

RECINTOS RESUELTOS

REF.	REFERENCIA SIGPAC	CULTIVO	DESCRIPCIÓN CULTIVO	S/R G.PAGO	PEND. MEDIA (%)	SUP. DEC. ADMISIBLE (ha)	SUP. COMPROM. (ha)	SUP. AJUSTADA COMPR.(1) (ha)	SUP. CONY. SIGPAC (ha)	SUP. CERTIE (ha)	SUP. CAMPO (ha)	SUP. CAMPO DETER. CULT. DECLARADO (ha)	SUP. DEC. REDUCIDA (ha)	SUP. RESUELTA (ha)
1700000005578339	11-024-017-00002-001	101138	OLIVAR-HOJIBLANCA	S	419	18,10	3,93	3,93	3,93	3,93				3,93
1700000005578343	11-024-017-00002-042	101138	OLIVAR-HOJIBLANCA	S	419	24,60	0,07	0,07	0,07	0,07			0,07	0,07
1700000005578348	11-024-017-00002-002	101138	OLIVAR-HOJIBLANCA	S	419	23,50	3,26	3,23	3,23	3,25			3,23	3,23
1700000005578349	11-024-017-00002-002	101138	OLIVAR-HOJIBLANCA	S	419	23,50	2,92	2,92	2,92	2,93			2,92	2,92

INCIDENCIAS**INCIDENCIA DESCRIPCIÓN**

- 4272 Verifica que las líneas de declaración de las Solicitudes Únicas no tienen solapes con la capa de Retroactividad Gráfica (ambas de la misma campaña) a nivel de expediente/línea de declaración gráfica de la solicitud.
Ref:1700000005578348 Recinto:11-024-017-00002-00002 Cultivo: - Agregado de la referencia del recinto.:0 Zona de la referencia del recinto.:0 Superficie solapada.:0,03 Id. Incid.:100991167

(1) Superficie declarada admisible ajustada con la superficie comprometida.
(2) Factor de penalización valorando el alcance para el tipo de compromiso.

Puede verificar la integridad de una copia de este documento mediante la lectura del código QR adjunto o mediante el acceso a la dirección <https://ws050.juntadeandalucia.es/verificarFirma> indicando el código de VERIFICACIÓN

FIRMADO POR

RAQUEL MARIA ESPIN CRESPO

17/12/2024

VERIFICACIÓN

Pk2jm6UYDU9J72AMTZUYRN3GET48NG

PÁG. 1832/9349



**APELLIDOS Y NOMBRE / RAZÓN SOCIAL**

ZAMBRANA CALDERON GABRIEL

NIF

***3081*

EXPEDIENTE

1059484

ANUALIDAD DE PAGO

1ª

IMPORTES POR ANUALIDAD

	2023	2024	2025	2026	2027
IMPORTE MÁXIMO SUBVENCIONABLE	5.039,31 €	5.039,31 €	5.039,31 €	4.199,43 €	4.199,43 €
IMPORTE MEDIO DE TRANSFERENCIA (€/ha)	297,48 €	297,48 €	297,48 €	247,90 €	247,90 €

RESUMEN DE UNIDADES

Cód	GRUPO DE PAGO	Sup. Dec. Admisible (ha)	Sup. Comprometida (ha)	Sup. ajustada compromiso (1) (ha)	% sobredec.	Sup. Resuelta (ha)	Importe Declarado	Importe Topado	Importe Resuelto	Importe tras sobredec.
419	OLIVAR	16,94		16,94	0,00	16,94	5.039,31	5.039,31	5.039,31	5.039,31
TOTAL		16,94	16,94	16,94		16,94	5.039,31	5.039,31	5.039,31	5.039,31

APLICACIÓN DE REDUCCIONES Y PENALIZACIONES

GRUPO DE PAGO	Importe Calculado	Importe prereduc.	Criterios de subvencionabilidad y compromisos	Presentación tardía	Omisión declaración	Condicionalidad	IMPORTE (Euros) RESUELTO
OLIVAR	5.039,31		0,00	0,00	0,00	0,00	5.039,31
TOTAL	5.039,31	5.039,31					5.039,31

RESUMEN DE PAGOS**IMPORTE (Euros)**

	RESUELTO	FEADER	MAPA	CAPADR
OLIVAR - Pago realizado	5.039,31 €	4.283,41 €	494,36 €	261,54 €

RECINTOS RESUELTOS

REF.	REFERENCIA SIGPAC	CULTIVO DESCRIPCIÓN CULTIVO	S/R G.PAGO	PEND. MEDIA (%)	SUP. DEC. ADMISIBLE (ha)	SUP. COMPROM. (ha)	SUP. AJUSTADA COMPR.(1) (ha)	SUP. CONY. SIGPAC (ha)	SUP. CERTIE (ha)	SUP. CAMPO (ha)	SUP. CAMPO DETER. CULT. DECLARADO (ha)	SUP. DEC. REDUCIDA (ha)	SUP. RESUELTA (ha)
-1452876	11-034-010-00070-009	101010 OLIVAR-PICUAL	S 419	8,00	1,52	1,52	1,52		1,52			1,52	1,52
-1019561	11-034-010-00070-023	101138 OLIVAR-HOJIBLANCA	S 419	9,10	0,09	0,09	0,09		0,09			0,09	0,09
-1019560	11-034-010-00070-022	101138 OLIVAR-HOJIBLANCA	S 419	9,80	0,06	0,06	0,06		0,06			0,06	0,06
1700000006295244	11-034-010-00070-008	101010 OLIVAR-PICUAL	S 419	9,10	13,40	13,40	13,40		13,40			13,40	13,40
1700000006295246	11-034-010-00070-009	101138 OLIVAR-HOJIBLANCA	S 419	8,00	1,87	1,87	1,87		1,87			1,87	1,87

INCIDENCIAS**INCIDENCIA DESCRIPCIÓN**

- 100412 Número de hectáreas validadas inferior a la superficie mínima permitida por el grupo de cultivo (Anexo I. Criterios de Subvencionabilidad. Orden 28 de marzo de 2023).
Sup. Resuelta:0 Grupo de Pago:FRUTALES SECANO
- 100413 Recinto perteneciente a grupo de cultivo que no cumple con la superficie mínima requerida (Anexo I. Criterios de Subvencionabilidad. Orden 28 de marzo de 2023).
Ref:-517137 Recinto:11-034-010-00070-00021 Cultivo:104020 ALMENDROS-GUARA Secano Sup. Declarada:1,98 Superficie Resolver:1,98

(1) Superficie declarada admisible ajustada con la superficie comprometida.
(2) Factor de penalización valorando el alcance para el tipo de compromiso.

Puede verificar la integridad de una copia de este documento mediante la lectura del código QR adjunto o mediante el acceso a la dirección <https://ws050.juntadeandalucia.es/verificarFirma> indicando el código de VERIFICACIÓN

FIRMADO POR

RAQUEL MARIA ESPIN CRESPO

17/12/2024

VERIFICACIÓN

Pk2jm6YDU9J72AMTZUYRN3GET48NG

PÁG. 1833/9349



**APELLIDOS Y NOMBRE / RAZÓN SOCIAL**

ZAMBRANA ORTEGA GABRIEL

NIF
***5152*EXPEDIENTE
1269277**ANUALIDAD DE PAGO**

1ª

IMPORTES POR ANUALIDAD

	2023	2024	2025	2026	2027
IMPORTE MÁXIMO SUBVENCIONABLE	3.783,95 €	3.783,95 €	3.783,95 €	3.153,29 €	3.153,29 €
IMPORTE MEDIO DE TRANSFERENCIA (€/ha)	297,48 €	297,48 €	297,48 €	247,90 €	247,90 €

RESUMEN DE UNIDADES

Cód	GRUPO DE PAGO	Sup. Dec. Admisible (ha)	Sup. Comprometida (ha)	Sup. ajustada compromiso (1) (ha)	% sobredec.	Sup. Resuelta (ha)	Importe Declarado	Importe Topado	Importe Resuelto	Importe tras sobredec.
419	OLIVAR	12,72		12,72	0,00	12,72	3.783,95	3.783,95	3.783,95	3.783,95
TOTAL		12,72	12,72	12,72		12,72	3.783,95	3.783,95	3.783,95	3.783,95

APLICACIÓN DE REDUCCIONES Y PENALIZACIONES

GRUPO DE PAGO	Importe Calculado	Importe prereduc.	Criterios de subvencionabilidad y compromisos	Presentación tardía	Omisión declaración	Condicionalidad	IMPORTE (Euros) RESUELTO
OLIVAR	3.783,95		0,00	0,00	0,00	0,00	3.783,95
TOTAL	3.783,95	3.783,95					3.783,95

RESUMEN DE PAGOS**IMPORTE (Euros)**

	RESUELTO	FEADER	MAPA	CAPADR
OLIVAR - Pago realizado	3.783,95 €	3.216,36 €	371,21 €	196,38 €

RECINTOS RESUELTOS

REF.	REFERENCIA SIGPAC	CULTIVO DESCRIPCIÓN CULTIVO	S/R G.PAGO	PEND. MEDIA (%)	SUP. DEC. ADMISIBLE (ha)	SUP. COMPROM. (ha)	SUP. AJUSTADA COMPROM. (1) (ha)	SUP. CONY. SIGPAC (ha)	SUP. CERTIE (ha)	SUP. CAMPO (ha)	SUP. CAMPO DETER. CULT. DECLARADO (ha)	SUP. DEC. REDUCIDA (ha)	SUP. RESUELTA (ha)
-1448696	11-041-050-00019-002	101010 OLIVAR-PICUAL	S 419	9,80	0,05	0,05	0,05		0,05			0,05	0,05
-1448695	11-041-050-00018-002	101010 OLIVAR-PICUAL	S 419	7,20	1,59	1,59	1,59		1,59			1,59	1,59
1700000006247706	11-041-050-09002-003	101010 OLIVAR-PICUAL	S 419	7,60	0,08	0,08	0,08		0,08			0,08	0,08
1700000006247707	11-041-050-00019-002	101138 OLIVAR-HOJIBLANCA	S 419	9,80	6,35	6,35	6,35		6,35			6,35	6,35
1700000006247710	11-041-050-00018-002	101138 OLIVAR-HOJIBLANCA	S 419	7,20	4,65	4,65	4,65		4,65			4,65	4,65

INCIDENCIAS**INCIDENCIA DESCRIPCIÓN**

- 100412 Número de hectáreas validadas inferior a la superficie mínima permitida por el grupo de cultivo (Anexo I. Criterios de Subvencionabilidad. Orden 28 de marzo de 2023).
Sup. Resuelta:0 Grupo de Pago:FRUTALES SECANO
- 100413 Recinto perteneciente a grupo de cultivo que no cumple con la superficie mínima requerida (Anexo I. Criterios de Subvencionabilidad. Orden 28 de marzo de 2023).
Ref:-504155 Recinto:11-041-050-00006-00002 Cultivo:104023 ALMENDROS-LAURANNE Secano Sup. Declarada:11,22 Superficie Resolver:11,22
Ref:1700000006247708 Recinto:11-041-050-00008-00001 Cultivo:104023 ALMENDROS-LAURANNE Secano Sup. Declarada:1,13 Superficie Resolver:1,13
Ref:-1476463 Recinto:11-041-051-09001-00018 Cultivo:104023 ALMENDROS-LAURANNE Secano Sup. Declarada:0,17 Superficie Resolver:0,08

(1) Superficie declarada admisible ajustada con la superficie comprometida.
(2) Factor de penalización valorando el alcance para el tipo de compromiso.

Puede verificar la integridad de una copia de este documento mediante la lectura del código QR adjunto o mediante el acceso a la dirección <https://ws050.juntadeandalucia.es/verificarFirma> indicando el código de VERIFICACIÓN

FIRMADO POR

RAQUEL MARIA ESPIN CRESPO

17/12/2024

VERIFICACIÓN

Pk2jm6UYDU9J72AMTZUYRN3GET48NG

PÁG. 1834/9349



**CÓRDOBA**

<u>APELLIDOS Y NOMBRE / RAZÓN SOCIAL</u>	<u>NIF</u>	<u>EXPEDIENTE</u>	<u>ANUALIDAD DE PAGO</u>		
ACEITE DE OLIVA VALDERRAMA, S.L.	****4728*	7000046	1ª		
IMPORTES POR ANUALIDAD					
	2023	2024	2025	2026	2027
IMPORTE MÁXIMO SUBVENCIONABLE	2.141,86 €	2.141,86 €	2.141,86 €	1.784,88 €	1.784,88 €
IMPORTE MEDIO DE TRANSFERENCIA (€/ha)	297,48 €	297,48 €	297,48 €	247,90 €	247,90 €

RESUMEN DE UNIDADES

<u>Cód</u>	<u>GRUPO DE PAGO</u>	<u>Sup. Dec. Admisible (ha)</u>	<u>Sup. Comprometida (ha)</u>	<u>Sup. ajustada compromiso (1) (ha)</u>	<u>% sobredec.</u>	<u>Sup. Resulta (ha)</u>	<u>Importe Declarado</u>	<u>Importe Topado</u>	<u>Importe Resuelto</u>	<u>Importe tras sobredec.</u>
419	OLIVAR	7,20		7,20	0,00	7,20	2.141,86	2.141,86	2.141,86	2.141,86
TOTAL		7,20	7,20	7,20		7,20	2.141,86	2.141,86	2.141,86	2.141,86

APLICACIÓN DE REDUCCIONES Y PENALIZACIONES

<u>GRUPO DE PAGO</u>	<u>Importe Calculado</u>	<u>Importe prerreduc.</u>	<u>Criterios de subvencionabilidad y compromisos</u>	<u>Presentación tardía</u>	<u>Omisión declaración</u>	<u>Condicionabilidad</u>	<u>IMPORTE (Euros) RESUELTO</u>
OLIVAR	2.141,86	2.141,86	0,00	0,00	0,00	0,00	2.141,86
TOTAL	2.141,86	2.141,86					2.141,86

RESUMEN DE PAGOS

	<u>IMPORTE (Euros)</u>			
	<u>RESUELTO</u>	<u>FEADER</u>	<u>MAPA</u>	<u>CAPADR</u>
OLIVAR - Pago realizado	2.141,86 €	1.820,58 €	210,12 €	111,16 €

RECINTOS RESUELTOS

<u>REF.</u>	<u>REFERENCIA SIGPAC</u>	<u>CULTIVO DESCRIPCIÓN CULTIVO</u>	<u>S/R G.PAGO</u>	<u>PEND. MEDIA (%)</u>	<u>SUP. DEC. ADMISIBLE (ha)</u>	<u>SUP. COMPROM. (ha)</u>	<u>SUP. AJUSTADA COMPROM. (1) (ha)</u>	<u>SUP. CONY. SIGPAC (ha)</u>	<u>SUP. CERTIF. (ha)</u>	<u>SUP. CAMPO (ha)</u>	<u>SUP. CAMPO DETER. CULT. DECLARADO (ha)</u>	<u>SUP. DEC. REDUCIDA (ha)</u>	<u>SUP. RESULTA (ha)</u>
7005363	14-042-022-00120-005	101255 OLIVAR-OCAL	S 419	8,60	2,11	2,11	2,11		2,11			2,11	2,11
7005365	14-042-022-00120-005	101255 OLIVAR-OCAL	S 419	8,60	5,09	5,09	5,09		5,09			5,09	5,09

INCIDENCIAS**INCIDENCIA DESCRIPCIÓN**

- 2452 Se verifica que el solicitante de las intervenciones 6501,6503 o 6505 no autoriza la consulta datos catastrales a través de la oficina Virtual de catastro (OVC)(Orden de 28 de marzo de 2023, art 6.1.b)
- 75021 No autoriza para la consulta de datos de identidad a través del Sistema GIRO de la Consejería de Hacienda y Administración pública existan.
- 75022 No autoriza a que, en caso de la devolución por la entidad financiera (retrocesión bancaria) del pago en la cuenta corriente consignada en la solicitud y que está debidamente registrada en el sistema contable GIRO de la Junta de Andalucía, se proceda al pago en cualquier otra cuenta corriente de la titularidad del solicitante vigente en dicho sistema contable.

(1) Superficie declarada admisible ajustada con la superficie comprometida.
(2) Factor de penalización valorando el alcance para el tipo de compromiso.

Puede verificar la integridad de una copia de este documento mediante la lectura del código QR adjunto o mediante el acceso a la dirección <https://ws050.juntadeandalucia.es/verificarFirma> indicando el código de VERIFICACIÓN

FIRMADO POR	RAQUEL MARIA ESPIN CRESPO	17/12/2024
VERIFICACIÓN	Pk2jm6UYDU9J72AMTZUYRN3GET48NG	PÁG. 1835/9349



**APELLIDOS Y NOMBRE / RAZÓN SOCIAL**

ACEITES BELLIDO SC

NIF
***6679*EXPEDIENTE
1223780ANUALIDAD
DE PAGO
1ª**IMPORTES POR ANUALIDAD**

	2023	2024	2025	2026	2027
IMPORTE MÁXIMO SUBVENCIONABLE	11.899,20 €	11.899,20 €	11.899,20 €	9.916,00 €	9.916,00 €
IMPORTE MEDIO DE TRANSFERENCIA (€/ha)	297,48 €	297,48 €	297,48 €	247,90 €	247,90 €

RESUMEN DE UNIDADES

Cód	GRUPO DE PAGO	Sup. Dec. Admisible (ha)	Sup. Comprometida (ha)	Sup. ajustada compromiso (1) (ha)	% sobredec.	Sup. Resuelta (ha)	Importe Declarado	Importe Topado	Importe Resuelto	Importe tras sobredec.
419	OLIVAR	47,15		40,00	0,00	40,00	11.899,20	11.899,20	11.899,20	11.899,20
TOTAL		47,15	40,00	40,00		40,00	11.899,20	11.899,20	11.899,20	11.899,20

APLICACIÓN DE REDUCCIONES Y PENALIZACIONES

GRUPO DE PAGO	Importe Calculado	Importe prereduc.	Criterios de subvencionabilidad y compromisos	Presentación tardía	Omisión declaración	Condicionalidad	IMPORTE (Euros) RESUELTO
OLIVAR	11.899,20	11.899,20	0,00	0,00	0,00	0,00	11.899,20
TOTAL	11.899,20	11.899,20					11.899,20

RESUMEN DE PAGOS**IMPORTE (Euros)**

	RESUELTO	FEADER	MAPA	CAPADR
OLIVAR - Pago realizado	11.899,20 €	10.114,32 €	1.167,31 €	617,57 €

RECINTOS RESUELTOS

REF.	REFERENCIA SIGPAC	CULTIVO	DESCRIPCIÓN CULTIVO	S/R G.PAGO	PEND. MEDIA (%)	SUP. DEC. ADMISIBLE (ha)	SUP. COMPR. (ha)	SUP. AJUSTADA COMPR.(1) (ha)	SUP. CONY. SIGPAC (ha)	SUP. CERTIE (ha)	SUP. CAMPO (ha)	SUP. CAMPO DETER. CULT. DECLARADO (ha)	SUP. DEC. REDUCIDA (ha)	SUP. RESUELTA (ha)
1700000007068532	14-019-015-00061-001	101010	OLIVAR-PICUAL	S 419	6,50	6,47	6,47	6,47		6,47			6,47	6,47
1700000007068533	14-019-015-00062-001	101010	OLIVAR-PICUAL	S 419	6,30	1,03	1,03	1,03		1,03			1,03	1,03
1700000007068535	14-042-015-00244-003	101010	OLIVAR-PICUAL	S 419	6,10	0,15	0,15	0,15		0,15			0,15	0,15
1700000007068536	14-042-015-00246-001	101010	OLIVAR-PICUAL	S 419	13,40	3,68	3,68	3,68		3,68			3,68	3,68
1700000007068541	14-042-013-00152-006	101010	OLIVAR-PICUAL	S 419	6,60	2,96	2,96	2,96		2,96			2,96	2,96
1700000007068546	14-042-015-00241-001	101010	OLIVAR-PICUAL	S 419	12,80	4,65	4,65	4,65		4,65			4,65	4,65
1700000007068548	14-042-013-00064-004	101010	OLIVAR-PICUAL	S 419	9,10	14,69	14,69	14,69		14,69			14,69	14,69
1700000007068549	14-042-013-00143-002	101010	OLIVAR-PICUAL	S 419	5,60	3,90	3,90	3,90		3,90			3,90	3,90
1700000007068551	14-042-013-00151-003	101010	OLIVAR-PICUAL	S 419	5,60	9,62	9,62	9,62		9,62			9,62	9,62

(1) Superficie declarada admisible ajustada con la superficie comprometida.
(2) Factor de penalización valorando el alcance para el tipo de compromiso.Puede verificar la integridad de una copia de este documento mediante la lectura del código QR adjunto o mediante el acceso a la dirección <https://ws050.juntadeandalucia.es/verificarFirma> indicando el código de VERIFICACIÓN

FIRMADO POR

RAQUEL MARIA ESPIN CRESPO

17/12/2024

VERIFICACIÓN

Pk2jm6UYDU9J72AMTZUYRN3GET48NG

PÁG. 1836/9349



**APELLIDOS Y NOMBRE / RAZÓN SOCIAL**

ACERO ANGUIANO JUAN CARLOS

NIF

***0788*

EXPEDIENTE

1105296

ANUALIDAD DE PAGO

1ª

IMPORTES POR ANUALIDAD

	2023	2024	2025	2026	2027
IMPORTE MÁXIMO SUBVENCIONABLE	3.599,51 €	3.599,51 €	3.599,51 €	2.999,59 €	2.999,59 €
IMPORTE MEDIO DE TRANSFERENCIA (€/ha)	297,48 €	297,48 €	297,48 €	247,90 €	247,90 €

RESUMEN DE UNIDADES

Cód	GRUPO DE PAGO	Sup. Dec. Admisible (ha)	Sup. Comprometida (ha)	Sup. ajustada compromiso (1) (ha)	% sobredec.	Sup. Resuelta (ha)	Importe Declarado	Importe Topado	Importe Resuelto	Importe tras sobredec.
419	OLIVAR	12,12		12,10	0,00	12,10	3.599,51	3.599,51	3.599,51	3.599,51
TOTAL		12,12	12,10	12,10		12,10	3.599,51	3.599,51	3.599,51	3.599,51

APLICACIÓN DE REDUCCIONES Y PENALIZACIONES

GRUPO DE PAGO	Importe Calculado	Importe prereduc.	Criterios de subvencionabilidad y compromisos	Presentación tardía	Omisión declaración	Condicionalidad	IMPORTE (Euros) RESUELTO
OLIVAR	3.599,51		0,00	0,00	0,00	0,00	3.599,51
TOTAL	3.599,51	3.599,51					3.599,51

RESUMEN DE PAGOS**IMPORTE (Euros)**

	RESUELTO	FEADER	MAPA	CAPADR
OLIVAR - Pago realizado	3.599,51 €	3.059,58 €	353,11 €	186,82 €

RECINTOS RESUELTOS

REF.	REFERENCIA SIGPAC	CULTIVO	DESCRIPCIÓN CULTIVO	S/R	G.PAGO	PEND. MEDIA (%)	SUP. DEC. ADMISIBLE (ha)	SUP. COMPROM. (ha)	SUP. AJUSTADA COMPR.(1) (ha)	SUP. CONY. SIGPAC (ha)	SUP. CERTIE (ha)	SUP. CAMPO (ha)	SUP. CAMPO DETER. CULT. DECLARADO (ha)	SUP. DEC. REDUCIDA (ha)	SUP. RESUELTA (ha)
-428665	14-060-038-00259-006	101003	OLIVAR-ARBEQUINA	R	419	8,60	12,09	12,07	12,07		12,09			12,07	12,07
-75660	14-060-038-00259-004	101003	OLIVAR-ARBEQUINA	S	419	6,00	0,03	0,03	0,03		0,03			0,03	0,03

INCIDENCIAS**INCIDENCIA DESCRIPCIÓN**

- 4272 Verifica que las líneas de declaración de las Solicitudes Únicas no tienen solapes con la capa de Retroactividad Gráfica (ambas de la misma campaña) a nivel de expediente/línea de declaración gráfica de la solicitud.
Ref.-428665 Recinto:14-060-038-00259-00006 Cultivo: - Agregado de la referencia del recinto.:0 Zona de la referencia del recinto.:0 Superficie solapada.:0,02 Id. Incid.:100997986

(1) Superficie declarada admisible ajustada con la superficie comprometida.
(2) Factor de penalización valorando el alcance para el tipo de compromiso.

Puede verificar la integridad de una copia de este documento mediante la lectura del código QR adjunto o mediante el acceso a la dirección <https://ws050.juntadeandalucia.es/verificarFirma> indicando el código de VERIFICACIÓN

FIRMADO POR

RAQUEL MARIA ESPIN CRESPO

17/12/2024

VERIFICACIÓN

Pk2jm6UYDU9J72AMTZUYRN3GET48NG

PÁG. 1837/9349



**APELLIDOS Y NOMBRE / RAZÓN SOCIAL**

ADALID S.C.

NIF
***9449*EXPEDIENTE
1230960**ANUALIDAD DE PAGO**

1ª

IMPORTES POR ANUALIDAD

	2023	2024	2025	2026	2027
IMPORTE MÁXIMO SUBVENCIONABLE	2.424,46 €	2.424,46 €	2.424,46 €	2.020,39 €	2.020,39 €
IMPORTE MEDIO DE TRANSFERENCIA (€/ha)	297,48 €	297,48 €	297,48 €	247,90 €	247,90 €

RESUMEN DE UNIDADES

Cód	GRUPO DE PAGO	Sup. Dec. Admisible (ha)	Sup. Comprometida (ha)	Sup. ajustada compromiso (1) (ha)	% sobredec.	Sup. Resuelta (ha)	Importe Declarado	Importe Topado	Importe Resuelto	Importe tras sobredec.
419	OLIVAR	8,15		8,15	0,00	8,15	2.424,46	2.424,46	2.424,46	2.424,46
TOTAL		8,15	8,15	8,15		8,15	2.424,46	2.424,46	2.424,46	2.424,46

APLICACIÓN DE REDUCCIONES Y PENALIZACIONES

GRUPO DE PAGO	Importe Calculado	Importe prereduc.	Criterios de subvencionabilidad y compromisos	Presentación tardía	Omisión declaración	Condicionalidad	IMPORTE (Euros) RESUELTO
OLIVAR	2.424,46	2.424,46	0,00	0,00	0,00	0,00	2.424,46
TOTAL	2.424,46	2.424,46					2.424,46

RESUMEN DE PAGOS**IMPORTE (Euros)**

	RESUELTO	FEADER	MAPA	CAPADR
OLIVAR - Pago realizado	2.424,46 €	2.060,79 €	237,84 €	125,83 €

RECINTOS RESUELTOS

REF.	REFERENCIA SIGPAC	CULTIVO	DESCRIPCIÓN CULTIVO	S/R	G.PAGO	PEND. MEDIA (%)	SUP. DEC. ADMISIBLE (ha)	SUP. COMPROM. (ha)	SUP. AJUSTADA COMPR.(1) (ha)	SUP. CONY. SIGPAC (ha)	SUP. CERTIE (ha)	SUP. CAMPO (ha)	SUP. CAMPO DETER. CULT. DECLARADO (ha)	SUP. DEC. REDUCIDA (ha)	SUP. RESUELTA (ha)
-185331	14-049-007-00131-004	101003	OLIVAR-ARBEQUINA	R	419	12,70	3,71	3,71	3,71		3,71			3,71	3,71
1700000006214345	14-049-007-00131-005	101003	OLIVAR-ARBEQUINA	R	419	12,80	4,44	4,44	4,44		4,44			4,44	4,44

(1) Superficie declarada admisible ajustada con la superficie comprometida.
(2) Factor de penalización valorando el alcance para el tipo de compromiso.

Puede verificar la integridad de una copia de este documento mediante la lectura del código QR adjunto o mediante el acceso a la dirección <https://ws050.juntadeandalucia.es/verificarFirma> indicando el código de VERIFICACIÓN

FIRMADO POR

RAQUEL MARIA ESPIN CRESPO

17/12/2024

VERIFICACIÓN

Pk2jm6UYDU9J72AMTZUYRN3GET48NG

PÁG. 1838/9349



**APELLIDOS Y NOMBRE / RAZÓN SOCIAL**

ADAMUZ LUQUE DAVID

NIF
***7809*EXPEDIENTE
1146011ANUALIDAD
DE PAGO
1ª**IMPORTES POR ANUALIDAD**

	2023	2024	2025	2026	2027
IMPORTE MÁXIMO SUBVENCIONABLE	3.429,94 €	3.429,94 €	3.429,94 €	2.858,29 €	2.858,29 €
IMPORTE MEDIO DE TRANSFERENCIA (€/ha)	297,48 €	297,48 €	297,48 €	247,90 €	247,90 €

RESUMEN DE UNIDADES

Cód	GRUPO DE PAGO	Sup. Dec. Admisible (ha)	Sup. Comprometida (ha)	Sup. ajustada compromiso (1) (ha)	% sobredec.	Sup. Resuelta (ha)	Importe Declarado	Importe Topado	Importe Resuelto	Importe tras sobredec.
419	OLIVAR	11,53		11,53	0,00	11,53	3.429,94	3.429,94	3.429,94	3.429,94
TOTAL		11,53	11,53	11,53		11,53	3.429,94	3.429,94	3.429,94	3.429,94

APLICACIÓN DE REDUCCIONES Y PENALIZACIONES

GRUPO DE PAGO	Importe Calculado	Importe prereduc.	Criterios de subvencionabilidad y compromisos	Presentación tardía	Omisión declaración	Condicionalidad	IMPORTE (Euros) RESUELTO
OLIVAR	3.429,94	3.429,94	0,00	0,00	0,00	0,00	3.429,94
TOTAL	3.429,94	3.429,94					3.429,94

RESUMEN DE PAGOS**IMPORTE (Euros)**

	RESUELTO	FEADER	MAPA	CAPADR
OLIVAR - Pago realizado	3.429,94 €	2.915,45 €	336,48 €	178,01 €

RECINTOS RESUELTOS

REF.	REFERENCIA SIGPAC	CULTIVO	DESCRIPCIÓN CULTIVO	S/R G.PAGO	PEND. MEDIA (%)	SUP. DEC. ADMISIBLE (ha)	SUP. COMPROM. (ha)	SUP. AJUSTADA COMPR.(1) (ha)	SUP. CONY. SIGPAC (ha)	SUP. CERTIE (ha)	SUP. CAMPO (ha)	SUP. CAMPO DETER. CULT. DECLARADO (ha)	SUP. DEC. REDUCIDA (ha)	SUP. RESUELTA (ha)
-572866	14-001-009-00197-001	101010	OLIVAR-PICUAL	S 419	6,90	0,06	0,06	0,06		0,06			0,06	0,06
-572865	14-001-009-00197-001	101010	OLIVAR-PICUAL	S 419	6,90	0,12	0,12	0,12		0,12			0,12	0,12
-572864	14-001-009-00197-001	101010	OLIVAR-PICUAL	S 419	6,90	0,02	0,02	0,02		0,02			0,02	0,02
6817567	14-001-009-00200-001	101010	OLIVAR-PICUAL	S 419	3,40	0,73	0,73	0,73		0,73			0,73	0,73
170000006337059	14-001-009-00182-004	101010	OLIVAR-PICUAL	S 419	31,50	0,02	0,02	0,02		0,02			0,02	0,02
170000006337060	14-001-009-00182-004	101010	OLIVAR-PICUAL	S 419	31,50	0,12	0,12	0,12		0,12			0,12	0,12
170000006337061	14-001-009-00198-008	101010	OLIVAR-PICUAL	S 419	18,50	10,46	10,46	10,46		10,46			10,46	10,46

(1) Superficie declarada admisible ajustada con la superficie comprometida.
(2) Factor de penalización valorando el alcance para el tipo de compromiso.

Puede verificar la integridad de una copia de este documento mediante la lectura del código QR adjunto o mediante el acceso a la dirección <https://ws050.juntadeandalucia.es/verificarFirma> indicando el código de VERIFICACIÓN

FIRMADO POR

RAQUEL MARIA ESPIN CRESPO

17/12/2024

VERIFICACIÓN

Pk2jm6UYDU9J72AMTZUYRN3GET48NG

PÁG. 1839/9349



**APELLIDOS Y NOMBRE / RAZÓN SOCIAL**

AGENJO EXPÓSITO FRANCISCO

NIF

***4360*

EXPEDIENTE

1123283

ANUALIDAD DE PAGO

1ª

IMPORTES POR ANUALIDAD

	2023	2024	2025	2026	2027
IMPORTE MÁXIMO SUBVENCIONABLE	1.630,19 €	1.630,19 €	1.630,19 €	1.358,49 €	1.358,49 €
IMPORTE MEDIO DE TRANSFERENCIA (€/ha)	297,48 €	297,48 €	297,48 €	247,90 €	247,90 €

RESUMEN DE UNIDADES

Cód	GRUPO DE PAGO	Sup. Dec. Admisible (ha)	Sup. Comprometida (ha)	Sup. ajustada compromiso (1) (ha)	% sobredec.	Sup. Resuelta (ha)	Importe Declarado	Importe Topado	Importe Resuelto	Importe tras sobredec.
419	OLIVAR	5,48		5,48	0,00	5,48	1.630,19	1.630,19	1.630,19	1.630,19
TOTAL		5,48	5,48	5,48		5,48	1.630,19	1.630,19	1.630,19	1.630,19

APLICACIÓN DE REDUCCIONES Y PENALIZACIONES

GRUPO DE PAGO	Importe Calculado	Importe prereduc.	Criterios de subvencionabilidad y compromisos	Presentación tardía	Omisión declaración	Condicionalidad	IMPORTE (Euros) RESUELTO
OLIVAR	1.630,19	1.630,19	0,00	0,00	0,00	0,00	1.630,19
TOTAL	1.630,19	1.630,19					1.630,19

RESUMEN DE PAGOS**IMPORTE (Euros)**

	RESUELTO	FEADER	MAPA	CAPADR
OLIVAR - Pago realizado	1.630,19 €	1.385,66 €	159,92 €	84,61 €

RECINTOS RESUELTOS

REF.	REFERENCIA SIGPAC	CULTIVO	DESCRIPCIÓN CULTIVO	S/R	G.PAGO	PEND. MEDIA (%)	SUP. DEC. ADMISIBLE (ha)	SUP. COMPROM. (ha)	SUP. AJUSTADA COMPR.(1) (ha)	SUP. CONY. SIGPAC (ha)	SUP. CERTIE (ha)	SUP. CAMPO (ha)	SUP. CAMPO DETER. CULT. DECLARADO (ha)	SUP. DEC. REDUCIDA (ha)	SUP. RESUELTA (ha)
-1125896	14-069-047-00026-004	101010	OLIVAR-PICUAL	S	419	50,10	5,48	5,48	5,48		5,48			5,48	5,48

INCIDENCIAS**INCIDENCIA DESCRIPCIÓN**

100421 Recinto declarado por error para una operación de la 6503, que se ha corregido de oficio marcando la operación correcta, de acuerdo con la fecha de inscripción del recinto en la producción ecológica.
Ref.-1125896 Recinto:14-069-047-00026-00004 Cultivo:101010 OLIVAR-PICUAL Secano

(1) Superficie declarada admisible ajustada con la superficie comprometida.
(2) Factor de penalización valorando el alcance para el tipo de compromiso.

Puede verificar la integridad de una copia de este documento mediante la lectura del código QR adjunto o mediante el acceso a la dirección <https://ws050.juntadeandalucia.es/verificarFirma> indicando el código de VERIFICACIÓN

FIRMADO POR

RAQUEL MARIA ESPIN CRESPO

17/12/2024

VERIFICACIÓN

Pk2jm6UYDU9J72AMTZUYRN3GET48NG

PÁG. 1840/9349



**APELLIDOS Y NOMBRE / RAZÓN SOCIAL**

AGRICOLA EL CONTADERO SL

NIF
****1807***EXPEDIENTE**
1194790**ANUALIDAD DE PAGO**
1ª**IMPORTES POR ANUALIDAD**

	2023	2024	2025	2026	2027
IMPORTE MÁXIMO SUBVENCIONABLE	1.169,10 €	1.169,10 €	1.169,10 €	974,25 €	974,25 €
IMPORTE MEDIO DE TRANSFERENCIA (€/ha)	297,48 €	297,48 €	297,48 €	247,90 €	247,90 €

RESUMEN DE UNIDADES

Cód	GRUPO DE PAGO	Sup. Dec. Admisible (ha)	Sup. Comprometida (ha)	Sup. ajustada compromiso (1) (ha)	% sobredec.	Sup. Resuelta (ha)	Importe Declarado	Importe Topado	Importe Resuelto	Importe tras sobredec.
419	OLIVAR	3,93		3,93	0,00	3,93	1.169,10	1.169,10	1.169,10	1.169,10
TOTAL		3,93	3,93	3,93		3,93	1.169,10	1.169,10	1.169,10	1.169,10

APLICACIÓN DE REDUCCIONES Y PENALIZACIONES

GRUPO DE PAGO	Importe Calculado	Importe prereduc.	Criterios de subvencionabilidad y compromisos	Presentación tardía	Omisión declaración	Condicionalidad	IMPORTE (Euros) RESUELTO
OLIVAR	1.169,10	1.169,10	0,00	0,00	0,00	0,00	1.169,10
TOTAL	1.169,10	1.169,10					1.169,10

RESUMEN DE PAGOS**IMPORTE (Euros)**

	RESUELTO	FEADER	MAPA	CAPADR
OLIVAR - Pago realizado	1.169,10 €	993,74 €	114,69 €	60,67 €

RECINTOS RESUELTOS

REF.	REFERENCIA SIGPAC	CULTIVO	DESCRIPCIÓN CULTIVO	S/R G.PAGO	PEND. MEDIA (%)	SUP. DEC. ADMISIBLE (ha)	SUP. COMPROM. (ha)	SUP. AJUSTADA COMPR.(1) (ha)	SUP. CONY. SIGPAC (ha)	SUP. CERTIE (ha)	SUP. CAMPO (ha)	SUP. CAMPO DETER. CULT. DECLARADO (ha)	SUP. DEC. REDUCIDA (ha)	SUP. RESUELTA (ha)
1700000005566132	14-038-104-00060-002	101138	OLIVAR-HOJIBLANCA	S 419	30,60	0,10	0,10	0,10		0,10			0,10	0,10
1700000005566133	14-038-104-00061-001	101138	OLIVAR-HOJIBLANCA	S 419	37,80	2,31	2,31	2,31		2,31			2,31	2,31
1700000005566135	14-038-104-00051-002	101138	OLIVAR-HOJIBLANCA	S 419	34,50	1,50	1,50	1,50		1,50			1,50	1,50
1700000005566136	14-038-104-00059-002	101138	OLIVAR-HOJIBLANCA	S 419	36,70	0,02	0,02	0,02		0,02			0,02	0,02

(1) Superficie declarada admisible ajustada con la superficie comprometida.
(2) Factor de penalización valorando el alcance para el tipo de compromiso.Puede verificar la integridad de una copia de este documento mediante la lectura del código QR adjunto o mediante el acceso a la dirección <https://ws050.juntadeandalucia.es/verificarFirma> indicando el código de VERIFICACIÓN

FIRMADO POR

RAQUEL MARIA ESPIN CRESPO

17/12/2024

VERIFICACIÓN

Pk2jm6UYDU9J72AMTZUYRN3GET48NG

PÁG. 1841/9349



**APELLIDOS Y NOMBRE / RAZÓN SOCIAL**

AGRICOLA EL ENCINAR NUEVO, S.L.

NIF

***2802*

EXPEDIENTE

1147995

ANUALIDAD DE PAGO

1ª

IMPORTES POR ANUALIDAD

	2023	2024	2025	2026	2027
IMPORTE MÁXIMO SUBVENCIONABLE	11.899,20 €	11.899,20 €	11.899,20 €	9.916,00 €	9.916,00 €
IMPORTE MEDIO DE TRANSFERENCIA (€/ha)	297,48 €	297,48 €	297,48 €	247,90 €	247,90 €

RESUMEN DE UNIDADES

Cód	GRUPO DE PAGO	Sup. Dec. Admisible (ha)	Sup. Comprometida (ha)	Sup. ajustada compromiso (1) (ha)	% sobredec.	Sup. Resuelta (ha)	Importe Declarado	Importe Topado	Importe Resuelto	Importe tras sobredec.
419	OLIVAR	113,07		40,00	0,00	40,00	11.899,20	11.899,20	11.899,20	11.899,20
TOTAL		113,07	40,00	40,00		40,00	11.899,20	11.899,20	11.899,20	11.899,20

APLICACIÓN DE REDUCCIONES Y PENALIZACIONES

GRUPO DE PAGO	Importe Calculado	Importe prereduc.	Criterios de subvencionabilidad y compromisos	Presentación tardía	Omisión declaración	Condicionalidad	IMPORTE (Euros) RESUELTO
OLIVAR	11.899,20	11.899,20	0,00	0,00	0,00	0,00	11.899,20
TOTAL	11.899,20	11.899,20					11.899,20

RESUMEN DE PAGOS**IMPORTE (Euros)**

	RESUELTO	FEADER	MAPA	CAPADR
OLIVAR - Pago realizado	11.899,20 €	10.114,32 €	1.167,31 €	617,57 €

RECINTOS RESUELTOS

REF.	REFERENCIA SIGPAC	CULTIVO DESCRIPCIÓN CULTIVO	S/R G.PAGO	PEND. MEDIA (%)	SUP. DEC. ADMISIBLE (ha)	SUP. COMPROM. (ha)	SUP. AJUSTADA COMPR.(1) (ha)	SUP. CONY. SIGPAC (ha)	SUP. CERTIE (ha)	SUP. CAMPO (ha)	SUP. CAMPO DETER. CULT. DECLARADO (ha)	SUP. DEC. REDUCIDA (ha)	SUP. RESUELTA (ha)
-1353027	14-043-009-09006-001	101003 OLIVAR-ARBEQUINA	S 419	11,20	0,28	0,28	0,28	0,28	0,00			0,28	0,28
1700000003003630	14-043-009-00006-004	101003 OLIVAR-ARBEQUINA	R 419	7,00	85,17	85,13	85,13	85,13	85,13			85,13	85,13
1700000003003631	14-043-009-00008-002	101003 OLIVAR-ARBEQUINA	R 419	12,30	5,98	5,98	5,98	5,98	5,98			5,98	5,98
1700000003003632	14-043-009-00007-001	101003 OLIVAR-ARBEQUINA	R 419	8,40	21,64	21,64	21,64	21,64	21,64			21,64	21,64

INCIDENCIAS**INCIDENCIA DESCRIPCIÓN**

- 4272 Verifica que las líneas de declaración de las Solicitudes Únicas no tienen solapes con la capa de Retroactividad Gráfica (ambas de la misma campaña) a nivel de expediente/línea de declaración gráfica de la solicitud.
Ref:1700000003003630 Recinto:14-043-009-00006-00004 Cultivo: - Agregado de la referencia del recinto.:0 Zona de la referencia del recinto.:0 Superficie solapada.:0,04 Id. Incid.:100998279
- 75022 No autoriza a que, en caso de la devolución por la entidad financiera (retrocesión bancaria) del pago en la cuenta corriente consignada en la solicitud y que está debidamente registrada en el sistema contable GIRO de la Junta de Andalucía, se proceda al pago en cualquier otra cuenta corriente de la titularidad del solicitante vigente en dicho sistema contable.

(1) Superficie declarada admisible ajustada con la superficie comprometida.
(2) Factor de penalización valorando el alcance para el tipo de compromiso.

Puede verificar la integridad de una copia de este documento mediante la lectura del código QR adjunto o mediante el acceso a la dirección <https://ws050.juntadeandalucia.es/verificarFirma> indicando el código de VERIFICACIÓN

FIRMADO POR

RAQUEL MARIA ESPIN CRESPO

17/12/2024

VERIFICACIÓN

Pk2jm6UYDU9J72AMTZUYRN3GET48NG

PÁG. 1842/9349



**APELLIDOS Y NOMBRE / RAZÓN SOCIAL**

AGRICOLA MARIN SC

NIF

***7319*

EXPEDIENTE

1279534

ANUALIDAD DE PAGO

1ª

IMPORTES POR ANUALIDAD

	2023	2024	2025	2026	2027
IMPORTE MÁXIMO SUBVENCIONABLE	10.780,68 €	10.780,68 €	10.780,68 €	8.983,90 €	8.983,90 €
IMPORTE MEDIO DE TRANSFERENCIA (€/ha)	297,48 €	297,48 €	297,48 €	247,90 €	247,90 €

RESUMEN DE UNIDADES

Cód	GRUPO DE PAGO	Sup. Dec. Admisible (ha)	Sup. Comprometida (ha)	Sup. ajustada compromiso (1) (ha)	% sobredec.	Sup. Resuelta (ha)	Importe Declarado	Importe Topado	Importe Resuelto	Importe tras sobredec.
419	OLIVAR	36,24		36,24	0,00	36,24	10.780,68	10.780,68	10.780,68	10.780,68
TOTAL		36,24	36,24	36,24		36,24	10.780,68	10.780,68	10.780,68	10.780,68

APLICACIÓN DE REDUCCIONES Y PENALIZACIONES

GRUPO DE PAGO	Importe Calculado	Importe prereduc.	Criterios de subvencionabilidad y compromisos	Presentación tardía	Omisión declaración	Condicionalidad	IMPORTE (Euros) RESUELTO
OLIVAR	10.780,68	10.780,68	0,00	0,00	0,00	0,00	10.780,68
TOTAL	10.780,68	10.780,68					10.780,68

RESUMEN DE PAGOS**IMPORTE (Euros)**

	RESUELTO	FEADER	MAPA	CAPADR
OLIVAR - Pago realizado	10.780,68 €	9.163,58 €	1.057,58 €	559,52 €

RECINTOS RESUELTOS

REF.	REFERENCIA SIGPAC	CULTIVO	DESCRIPCIÓN CULTIVO	S/R G.PAGO	PEND. MEDIA (%)	SUP. DEC. ADMISIBLE (ha)	SUP. COMPROM. (ha)	SUP. AJUSTADA COMPROM. (1) (ha)	SUP. CONY. SIGPAC (ha)	SUP. CERTIE (ha)	SUP. CAMPO (ha)	SUP. CAMPO DETER. CULT. DECLARADO (ha)	SUP. DEC. REDUCIDA (ha)	SUP. RESUELTA (ha)
-1148415	14-043-012-00009-001	101010	OLIVAR-PICUAL	S 419	29,10	19,84	19,84	19,84		19,84			19,84	19,84
5327306	14-043-012-00010-001	101010	OLIVAR-PICUAL	S 419	19,50	3,09	3,09	3,09		3,09			3,09	3,09
5327307	14-043-015-00005-003	101010	OLIVAR-PICUAL	S 419	18,50	0,02	0,02	0,02		0,02			0,02	0,02
5327308	14-043-012-00141-001	101010	OLIVAR-PICUAL	S 419	16,00	0,20	0,20	0,20		0,20			0,20	0,20
5489460	14-043-015-00022-001	101010	OLIVAR-PICUAL	S 419	45,20	13,09	13,09	13,09		13,09			13,09	13,09

(1) Superficie declarada admisible ajustada con la superficie comprometida.
(2) Factor de penalización valorando el alcance para el tipo de compromiso.Puede verificar la integridad de una copia de este documento mediante la lectura del código QR adjunto o mediante el acceso a la dirección <https://ws050.juntadeandalucia.es/verificarFirma> indicando el código de VERIFICACIÓN

FIRMADO POR

RAQUEL MARIA ESPIN CRESPO

17/12/2024

VERIFICACIÓN

Pk2jm6UYDU9J72AMTZUYRN3GET48NG

PÁG. 1843/9349



**APELLIDOS Y NOMBRE / RAZÓN SOCIAL**

AGRICOLA VILLA LUZ S.L.

NIF

****5705*

EXPEDIENTE

1030331

ANUALIDAD DE PAGO

1ª

IMPORTES POR ANUALIDAD

	2023	2024	2025	2026	2027
IMPORTE MÁXIMO SUBVENCIONABLE	2.353,07 €	2.353,07 €	2.353,07 €	1.960,89 €	1.960,89 €
IMPORTE MEDIO DE TRANSFERENCIA (€/ha)	297,48 €	297,48 €	297,48 €	247,90 €	247,90 €

RESUMEN DE UNIDADES

Cód	GRUPO DE PAGO	Sup. Dec. Admisible (ha)	Sup. Comprometida (ha)	Sup. ajustada compromiso (1) (ha)	% sobredec.	Sup. Resuelta (ha)	Importe Declarado	Importe Topado	Importe Resuelto	Importe tras sobredec.
419	OLIVAR	7,91		7,91	0,00	7,91	2.353,07	2.353,07	2.353,07	2.353,07
TOTAL		7,91	7,91	7,91		7,91	2.353,07	2.353,07	2.353,07	2.353,07

APLICACIÓN DE REDUCCIONES Y PENALIZACIONES

GRUPO DE PAGO	Importe Calculado	Importe prereduc.	Criterios de subvencionabilidad y compromisos	Presentación tardía	Omisión declaración	Condicionalidad	IMPORTE (Euros) RESUELTO
OLIVAR	2.353,07	2.353,07	0,00	0,00	0,00	0,00	2.353,07
TOTAL	2.353,07	2.353,07					2.353,07

RESUMEN DE PAGOS**IMPORTE (Euros)**

	RESUELTO	FEADER	MAPA	CAPADR
OLIVAR - Pago realizado	2.353,07 €	2.000,11 €	230,84 €	122,12 €

RECINTOS RESUELTOS

REF.	REFERENCIA SIGPAC	CULTIVO	DESCRIPCIÓN CULTIVO	S/R	G.PAGO	PEND. MEDIA (%)	SUP. DEC. ADMISIBLE (ha)	SUP. COMPROM. (ha)	SUP. AJUSTADA COMPR.(1) (ha)	SUP. CONY. SIGPAC (ha)	SUP. CERTIE (ha)	SUP. CAMPO (ha)	SUP. CAMPO DETER. CULT. DECLARADO (ha)	SUP. DEC. REDUCIDA (ha)	SUP. RESUELTA (ha)
1700000005422694	14-019-014-00134-002	101010	OLIVAR-PICUAL	S	419	8,70	7,91	7,91	7,91		7,91			7,91	7,91

(1) Superficie declarada admisible ajustada con la superficie comprometida.
(2) Factor de penalización valorando el alcance para el tipo de compromiso.

Puede verificar la integridad de una copia de este documento mediante la lectura del código QR adjunto o mediante el acceso a la dirección <https://ws050.juntadeandalucia.es/verificarFirma> indicando el código de VERIFICACIÓN

FIRMADO POR

RAQUEL MARIA ESPIN CRESPO

17/12/2024

VERIFICACIÓN

Pk2jm6UYDU9J72AMTZUYRN3GET48NG

PÁG. 1844/9349



**APELLIDOS Y NOMBRE / RAZÓN SOCIAL**

AGRICOR SAN CARLOS SL

NIF

***3234*

EXPEDIENTE

1270474

ANUALIDAD DE PAGO

1ª

IMPORTES POR ANUALIDAD

	2023	2024	2025	2026	2027
IMPORTE MÁXIMO SUBVENCIONABLE	11.899,20 €	11.899,20 €	11.899,20 €	9.916,00 €	9.916,00 €
IMPORTE MEDIO DE TRANSFERENCIA (€/ha)	297,48 €	297,48 €	297,48 €	247,90 €	247,90 €

RESUMEN DE UNIDADES

Cód	GRUPO DE PAGO	Sup. Dec. Admisible (ha)	Sup. Comprometida (ha)	Sup. ajustada compromiso (1) (ha)	% sobredec.	Sup. Resuelta (ha)	Importe Declarado	Importe Topado	Importe Resuelto	Importe tras sobredec.
419	OLIVAR	139,85		40,00	0,00	40,00	11.899,20	11.899,20	11.899,20	11.899,20
TOTAL		139,85	40,00	40,00		40,00	11.899,20	11.899,20	11.899,20	11.899,20

APLICACIÓN DE REDUCCIONES Y PENALIZACIONES

GRUPO DE PAGO	Importe Calculado	Importe prereduc.	Criterios de subvencionabilidad y compromisos	Presentación tardía	Omisión declaración	Condicionalidad	IMPORTE (Euros) RESUELTO
OLIVAR	11.899,20	11.899,20	0,00	0,00	0,00	0,00	11.899,20
TOTAL	11.899,20	11.899,20					11.899,20

RESUMEN DE PAGOS**IMPORTE (Euros)**

	RESUELTO	FEADER	MAPA	CAPADR
OLIVAR - Pago realizado	11.899,20 €	10.114,32 €	1.167,31 €	617,57 €

RECINTOS RESUELTOS

REF.	REFERENCIA SIGPAC	CULTIVO DESCRIPCIÓN CULTIVO	S/R G.PAGO	PEND. MEDIA (%)	SUP. DEC. ADMISIBLE (ha)	SUP. COMPROM. (ha)	SUP. AJUSTADA COMPR.(1) (ha)	SUP. CONY. SIGPAC (ha)	SUP. CERTIE (ha)	SUP. CAMPO (ha)	SUP. CAMPO DETER. CULT. DECLARADO (ha)	SUP. DEC. REDUCIDA (ha)	SUP. RESUELTA (ha)
-1219471	14-018-004-00018-065	101003 OLIVAR-ARBEQUINA	S 419	12,30	13,32	13,32	13,32		13,32			13,32	13,32
-1219442	14-018-001-00007-118	101010 OLIVAR-PICUAL	S 419	5,70	2,54	2,54	2,54		2,54			2,54	2,54
-1219439	14-018-001-00007-115	101010 OLIVAR-PICUAL	R 419	11,60	0,12	0,12	0,12		0,12			0,12	0,12
-982354	14-018-004-00018-061	101003 OLIVAR-ARBEQUINA	S 419	10,90	11,72	11,72	11,72		11,72			11,72	11,72
-470850	14-018-001-00007-111	101010 OLIVAR-PICUAL	S 419	3,20	0,47	0,47	0,47		0,47			0,47	0,47
-78986	14-018-001-00010-024	101010 OLIVAR-PICUAL	S 419	7,00	0,04	0,04	0,04		0,04			0,04	0,04
-76927	14-018-001-00010-028	101010 OLIVAR-PICUAL	S 419	2,90	0,47	0,47	0,47		0,47			0,47	0,47
-76926	14-018-001-00010-027	101010 OLIVAR-PICUAL	S 419	2,50	0,34	0,34	0,34		0,34			0,34	0,34
-76925	14-018-001-00010-025	101010 OLIVAR-PICUAL	S 419	3,10	4,50	4,50	4,50		4,50			4,50	4,50
1700000006734086	14-018-001-00007-101	101010 OLIVAR-PICUAL	R 419	11,20	0,40	0,40	0,40		0,40			0,40	0,40
1700000006734103	14-018-001-00007-001	101010 OLIVAR-PICUAL	S 419	10,40	39,37	39,37	39,37		39,37			39,37	39,37
1700000006734110	14-018-001-00005-001	101010 OLIVAR-PICUAL	S 419	7,20	0,75	0,75	0,75		0,75			0,75	0,75
1700000006734111	14-018-001-00004-015	101010 OLIVAR-PICUAL	S 419	11,40	18,18	18,18	18,18		18,18			18,18	18,18
1700000006734119	14-018-001-00007-091	101010 OLIVAR-PICUAL	S 419	10,00	6,06	6,06	6,06		6,06			6,06	6,06
1700000006734123	14-018-001-00007-088	101010 OLIVAR-PICUAL	S 419	8,20	8,75	8,75	8,75		8,75			8,75	8,75
1700000006734126	14-018-001-00007-097	101010 OLIVAR-PICUAL	S 419	6,10	0,78	0,78	0,78		0,78			0,78	0,78
1700000006734128	14-018-001-00004-004	101010 OLIVAR-PICUAL	S 419	9,50	20,77	20,77	20,77		20,77			20,77	20,77
1700000006734156	14-018-001-00007-089	101010 OLIVAR-PICUAL	S 419	4,40	0,15	0,15	0,15		0,15			0,15	0,15
1700000006734157	14-018-001-00007-090	101010 OLIVAR-PICUAL	S 419	3,50	2,55	2,55	2,55		2,55			2,55	2,55
1700000006734162	14-018-001-00007-106	101010 OLIVAR-PICUAL	S 419	7,20	0,20	0,20	0,20		0,20			0,20	0,20
1700000006734165	14-018-001-00007-025	101010 OLIVAR-PICUAL	S 419	5,70	8,37	8,37	8,37		8,37			8,37	8,37

(1) Superficie declarada admisible ajustada con la superficie comprometida.
(2) Factor de penalización valorando el alcance para el tipo de compromiso.Puede verificar la integridad de una copia de este documento mediante la lectura del código QR adjunto o mediante el acceso a la dirección <https://ws050.juntadeandalucia.es/verificarFirma> indicando el código de VERIFICACIÓN

FIRMADO POR

RAQUEL MARIA ESPIN CRESPO

17/12/2024

VERIFICACIÓN

Pk2jm6UYDU9J72AMTZUYRN3GET48NG

PÁG. 1845/9349



**APELLIDOS Y NOMBRE / RAZÓN SOCIAL**

AGRIFONDO, S.L.

NIF
0819EXPEDIENTE**
1123064**ANUALIDAD DE PAGO**
1ª**IMPORTES POR ANUALIDAD**

	2023	2024	2025	2026	2027
IMPORTE MÁXIMO SUBVENCIONABLE	10.858,02 €	10.858,02 €	10.858,02 €	9.048,35 €	9.048,35 €
IMPORTE MEDIO DE TRANSFERENCIA (€/ha)	297,48 €	297,48 €	297,48 €	247,90 €	247,90 €

RESUMEN DE UNIDADES

Cód	GRUPO DE PAGO	Sup. Dec. Admisible (ha)	Sup. Comprometida (ha)	Sup. ajustada compromiso (1) (ha)	% sobredec.	Sup. Resuelta (ha)	Importe Declarado	Importe Topado	Importe Resuelto	Importe tras sobredec.
419	OLIVAR	36,50		36,50	0,00	36,50	10.858,02	10.858,02	10.858,02	10.858,02
TOTAL		36,50	36,50	36,50		36,50	10.858,02	10.858,02	10.858,02	10.858,02

APLICACIÓN DE REDUCCIONES Y PENALIZACIONES

GRUPO DE PAGO	Importe Calculado	Importe prereduc.	Criterios de subvencionabilidad y compromisos	Presentación tardía	Omisión declaración	Condicionalidad	IMPORTE (Euros) RESUELTO
OLIVAR	10.858,02	10.858,02	0,00	0,00	0,00	0,00	10.858,02
TOTAL	10.858,02	10.858,02					10.858,02

RESUMEN DE PAGOS**IMPORTE (Euros)**

	RESUELTO	FEADER	MAPA	CAPADR
OLIVAR - Pago realizado	10.858,02 €	9.229,32 €	1.065,17 €	563,53 €

RECINTOS RESUELTOS

REF.	REFERENCIA SIGPAC	CULTIVO	DESCRIPCIÓN CULTIVO	S/R	G.PAGO	PEND. MEDIA (%)	SUP. DEC. ADMISIBLE (ha)	SUP. COMPROM. (ha)	SUP. AJUSTADA COMPR.(1) (ha)	SUP. CONY. SIGPAC (ha)	SUP. CERTIE (ha)	SUP. CAMPO (ha)	SUP. CAMPO DETER. CULT. DECLARADO (ha)	SUP. DEC. REDUCIDA (ha)	SUP. RESUELTA (ha)
1700000006404945	14-002-041-00105-001	101138	OLIVAR-HOJIBLANCA	S	419	14,20	36,50	36,50	36,50		36,50			36,50	36,50

(1) Superficie declarada admisible ajustada con la superficie comprometida.

(2) Factor de penalización valorando el alcance para el tipo de compromiso.

Puede verificar la integridad de una copia de este documento mediante la lectura del código QR adjunto o mediante el acceso a la dirección <https://ws050.juntadeandalucia.es/verificarFirma> indicando el código de VERIFICACIÓN

FIRMADO POR

RAQUEL MARIA ESPIN CRESPO

17/12/2024

VERIFICACIÓN

Pk2jm6UYDU9J72AMTZUYRN3GET48NG

PÁG. 1846/9349



**APELLIDOS Y NOMBRE / RAZÓN SOCIAL**

AGRO-GESTION SUBBETICA, S.L.

NIF

***3086*

EXPEDIENTE

1209576

ANUALIDAD DE PAGO

1ª

IMPORTE POR ANUALIDAD

	2023	2024	2025	2026	2027
IMPORTE MÁXIMO SUBVENCIONABLE	10.036,98 €	10.036,98 €	10.036,98 €	8.364,15 €	8.364,15 €
IMPORTE MEDIO DE TRANSFERENCIA (€/ha)	297,48 €	297,48 €	297,48 €	247,90 €	247,90 €

RESUMEN DE UNIDADES

Cód	GRUPO DE PAGO	Sup. Dec. Admisible (ha)	Sup. Comprometida (ha)	Sup. ajustada compromiso (1) (ha)	% sobredec.	Sup. Resuelta (ha)	Importe Declarado	Importe Topado	Importe Resuelto	Importe tras sobredec.
419	OLIVAR	33,76		33,74	0,00	33,74	10.036,98	10.036,98	10.036,98	10.036,98
TOTAL		33,76	33,74	33,74		33,74	10.036,98	10.036,98	10.036,98	10.036,98

APLICACIÓN DE REDUCCIONES Y PENALIZACIONES

GRUPO DE PAGO	Importe Calculado	Importe prerreduc.	Criterios de subvencionabilidad y compromisos	Presentación tardía	Omisión declaración	Condicionalidad	IMPORTE (Euros) RESUELTO
OLIVAR	10.036,98	10.036,98	0,00	0,00	0,00	0,00	10.036,98
TOTAL	10.036,98	10.036,98					10.036,98

RESUMEN DE PAGOS**IMPORTE (Euros)**

	RESUELTO	FEADER	MAPA	CAPADR
OLIVAR - Pago realizado	10.036,98 €	8.531,43 €	984,63 €	520,92 €

RECINTOS RESUELTOS

REF.	REFERENCIA SIGPAC	CULTIVO DESCRIPCIÓN CULTIVO	S/R G.PAGO	PEND. MEDIA (%)	SUP. DEC. ADMISIBLE (ha)	SUP. COMPROM. (ha)	SUP. AJUSTADA COMPROM. (1) (ha)	SUP. CONY. SIGPAC (ha)	SUP. CERTIE (ha)	SUP. CAMPO (ha)	SUP. CAMPO DETER. CULT. DECLARADO (ha)	SUP. DEC. REDUCIDA (ha)	SUP. RESUELTA (ha)
-1356939	14-058-002-09030-002	101138 OLIVAR-HOJIBLANCA	S 419	28,80	0,18	0,18	0,18	0,18	0,18			0,18	0,18
-1291152	14-058-002-00987-002	101138 OLIVAR-HOJIBLANCA	S 419	27,40	0,04	0,04	0,04	0,04	0,04			0,04	0,04
-1291151	14-058-002-00982-001	101138 OLIVAR-HOJIBLANCA	S 419	38,60	0,06	0,06	0,06	0,06	0,06			0,06	0,06
-1291150	14-058-002-00982-001	101138 OLIVAR-HOJIBLANCA	S 419	38,60	0,01	0,01	0,01	0,01	0,01			0,01	0,01
-1291149	14-058-002-00982-001	101138 OLIVAR-HOJIBLANCA	S 419	38,60	0,01	0,01	0,01	0,01	0,01			0,01	0,01
-1291147	14-058-002-00853-001	101138 OLIVAR-HOJIBLANCA	S 419	33,70	4,30	4,30	4,30	4,30	4,30			4,30	4,30
-1134075	14-058-002-00533-004	101138 OLIVAR-HOJIBLANCA	S 419	62,60	0,13	0,13	0,13	0,13	0,13			0,13	0,13
-1134070	14-058-002-00529-001	101138 OLIVAR-HOJIBLANCA	S 419	29,40	0,86	0,86	0,86	0,86	0,86			0,86	0,86
-1090224	14-058-002-09031-002	101138 OLIVAR-HOJIBLANCA	S 419	29,90	0,12	0,12	0,12	0,12	0,12			0,12	0,12
-536733	14-058-002-00527-012	101138 OLIVAR-HOJIBLANCA	S 419	52,20	0,05	0,05	0,05	0,05	0,05			0,05	0,05
5314902	14-058-002-00489-022	101138 OLIVAR-HOJIBLANCA	S 419	57,00	0,08	0,08	0,08	0,08	0,08			0,08	0,08
5314905	14-058-002-00489-029	101138 OLIVAR-HOJIBLANCA	S 419	39,50	0,15	0,15	0,15	0,15	0,15			0,15	0,15
1700000006510854	14-058-002-00487-003	101138 OLIVAR-HOJIBLANCA	S 419	23,20	1,13	1,13	1,13	1,13	1,13			1,13	1,13
1700000006510859	14-058-002-00967-002	101138 OLIVAR-HOJIBLANCA	S 419	23,80	0,10	0,10	0,10	0,10	0,10			0,10	0,10
1700000006510869	14-058-002-00496-001	101138 OLIVAR-HOJIBLANCA	S 419	25,70	10,63	10,63	10,63	10,63	10,63			10,63	10,63
1700000006510870	14-058-002-00498-004	101138 OLIVAR-HOJIBLANCA	S 419	26,40	4,72	4,72	4,72	4,72	4,72			4,72	4,72
1700000006510871	14-058-002-00514-001	101138 OLIVAR-HOJIBLANCA	S 419	34,10	0,11	0,11	0,11	0,11	0,11			0,11	0,11
1700000006510872	14-058-002-00522-001	101138 OLIVAR-HOJIBLANCA	S 419	24,80	0,07	0,07	0,07	0,07	0,07			0,07	0,07
1700000006510874	14-058-002-00498-008	101138 OLIVAR-HOJIBLANCA	S 419	23,00	0,24	0,24	0,24	0,24	0,24			0,24	0,24
1700000006510877	14-058-002-00487-002	101138 OLIVAR-HOJIBLANCA	S 419	20,90	1,70	1,68	1,68	1,68	1,70			1,68	1,68
1700000006510878	14-058-002-00488-002	101138 OLIVAR-HOJIBLANCA	S 419	26,30	0,16	0,16	0,16	0,16	0,16			0,16	0,16
1700000006510879	14-058-002-00532-001	101138 OLIVAR-HOJIBLANCA	R 419	21,00	8,63	8,63	8,63	8,63	8,63			8,63	8,63
1700000006510902	14-058-002-00853-026	101138 OLIVAR-HOJIBLANCA	S 419	25,80	0,06	0,06	0,06	0,06	0,06			0,06	0,06
1700000006510909	14-058-002-00532-006	101138 OLIVAR-HOJIBLANCA	R 419	39,40	0,05	0,05	0,05	0,05	0,05			0,05	0,05
1700000006510915	14-058-002-00532-003	101138 OLIVAR-HOJIBLANCA	R 419	43,30	0,17	0,17	0,17	0,17	0,17			0,17	0,17

(1) Superficie declarada admisible ajustada con la superficie comprometida.
(2) Factor de penalización valorando el alcance para el tipo de compromiso.Puede verificar la integridad de una copia de este documento mediante la lectura del código QR adjunto o mediante el acceso a la dirección <https://ws050.juntadeandalucia.es/verificarFirma> indicando el código de VERIFICACIÓN

FIRMADO POR

RAQUEL MARIA ESPIN CRESPO

17/12/2024

VERIFICACIÓN

Pk2jm6UYDU9J72AMTZUYRN3GET48NG

PÁG. 1847/9349



**INCIDENCIAS****INCIDENCIA DESCRIPCIÓN**

4272	Verifica que las líneas de declaración de las Solicitudes Únicas no tienen solapes con la capa de Retroactividad Gráfica (ambas de la misma campaña) a nivel de expediente/línea de declaración gráfica de la solicitud. Ref:170000006510877 Recinto:14-058-002-00487-00002 Cultivo: - Agregado de la referencia del recinto.:0 Zona de la referencia del recinto.:0 Superficie solapada.:0,02 Id. Incid.:101007469
100402	Recinto solicitado no forma parte de ningún organismo de control autorizado para la producción ecológica en Andalucía o fecha de inscripción posterior al plazo establecido (Anexo I. Criterios de Subvencionabilidad. Orden 28 de marzo de 2023). Ref:5281195 Recinto:14-058-002-00478-00001 Cultivo:62000 PASTOS PERMANENTES DE 5 O MAS AÑOS-SIN VARIEDAD Secano Ref:-1133944 Recinto:14-058-002-00489-00002 Cultivo:62000 PASTOS PERMANENTES DE 5 O MAS AÑOS-SIN VARIEDAD Secano Ref:5281190 Recinto:14-058-002-00489-00027 Cultivo:62000 PASTOS PERMANENTES DE 5 O MAS AÑOS-SIN VARIEDAD Secano Ref:5281192 Recinto:14-058-002-00489-00028 Cultivo:62000 PASTOS PERMANENTES DE 5 O MAS AÑOS-SIN VARIEDAD Secano Ref:5281194 Recinto:14-058-002-00493-00001 Cultivo:62000 PASTOS PERMANENTES DE 5 O MAS AÑOS-SIN VARIEDAD Secano Ref:-1134065 Recinto:14-058-002-00495-00006 Cultivo:62000 PASTOS PERMANENTES DE 5 O MAS AÑOS-SIN VARIEDAD Secano Ref:-1134066 Recinto:14-058-002-00495-00011 Cultivo:20000 BARBECHO TRADICIONAL-SIN VARIEDAD Secano Ref:-1134068 Recinto:14-058-002-00495-00012 Cultivo:62000 PASTOS PERMANENTES DE 5 O MAS AÑOS-SIN VARIEDAD Secano Ref:5281197 Recinto:14-058-002-00496-00002 Cultivo:62000 PASTOS PERMANENTES DE 5 O MAS AÑOS-SIN VARIEDAD Secano Ref:5281196 Recinto:14-058-002-00496-00003 Cultivo:62000 PASTOS PERMANENTES DE 5 O MAS AÑOS-SIN VARIEDAD Secano Ref:5281193 Recinto:14-058-002-00498-00002 Cultivo:62000 PASTOS PERMANENTES DE 5 O MAS AÑOS-SIN VARIEDAD Secano Ref:-1133948 Recinto:14-058-002-00498-00010 Cultivo:62000 PASTOS PERMANENTES DE 5 O MAS AÑOS-SIN VARIEDAD Secano Ref:5281186 Recinto:14-058-002-00529-00002 Cultivo:62000 PASTOS PERMANENTES DE 5 O MAS AÑOS-SIN VARIEDAD Secano Ref:5281287 Recinto:14-058-002-00530-00004 Cultivo:62000 PASTOS PERMANENTES DE 5 O MAS AÑOS-SIN VARIEDAD Secano Ref:5281290 Recinto:14-058-002-00530-00035 Cultivo:62000 PASTOS PERMANENTES DE 5 O MAS AÑOS-SIN VARIEDAD Secano Ref:-1133957 Recinto:14-058-002-00532-00009 Cultivo:62000 PASTOS PERMANENTES DE 5 O MAS AÑOS-SIN VARIEDAD Secano Ref:5281185 Recinto:14-058-002-00540-00001 Cultivo:62000 PASTOS PERMANENTES DE 5 O MAS AÑOS-SIN VARIEDAD Secano Ref:5281189 Recinto:14-058-002-00541-00001 Cultivo:62000 PASTOS PERMANENTES DE 5 O MAS AÑOS-SIN VARIEDAD Secano Ref:-1291153 Recinto:14-058-002-00996-00021 Cultivo:62000 PASTOS PERMANENTES DE 5 O MAS AÑOS-SIN VARIEDAD Secano
100407	Explotación solicitada no forma parte de ningún organismo de control autorizado para la producción ecológica en Andalucía o fecha de inscripción posterior al plazo establecido (Anexo I. Criterios de Subvencionabilidad. Orden 28 de marzo de 2023). Explotación:ES140580000177 Especie:OVINA
100410	Recinto no admisible por pertenecer a una explotación ganadera No inscrita en Sipea (Artículo 10 de la Orden de 28 de marzo de 2023). Ref:5281195 Recinto:14-058-002-00478-00001 Cultivo:62000 PASTOS PERMANENTES DE 5 O MAS AÑOS-SIN VARIEDAD Secano Explotación:ES140580000177 Ref:-1133944 Recinto:14-058-002-00489-00002 Cultivo:62000 PASTOS PERMANENTES DE 5 O MAS AÑOS-SIN VARIEDAD Secano Explotación:ES140580000177 Ref:5281190 Recinto:14-058-002-00489-00027 Cultivo:62000 PASTOS PERMANENTES DE 5 O MAS AÑOS-SIN VARIEDAD Secano Explotación:ES140580000177 Ref:5281192 Recinto:14-058-002-00489-00028 Cultivo:62000 PASTOS PERMANENTES DE 5 O MAS AÑOS-SIN VARIEDAD Secano Explotación:ES140580000177 Ref:-1134065 Recinto:14-058-002-00495-00006 Cultivo:62000 PASTOS PERMANENTES DE 5 O MAS AÑOS-SIN VARIEDAD Secano Explotación:ES140580000177 Ref:-1134066 Recinto:14-058-002-00495-00011 Cultivo:20000 BARBECHO TRADICIONAL-SIN VARIEDAD Secano Explotación:ES140580000177 Ref:-1134068 Recinto:14-058-002-00495-00012 Cultivo:62000 PASTOS PERMANENTES DE 5 O MAS AÑOS-SIN VARIEDAD Secano Explotación:ES140580000177 Ref:5281186 Recinto:14-058-002-00529-00002 Cultivo:62000 PASTOS PERMANENTES DE 5 O MAS AÑOS-SIN VARIEDAD Secano Explotación:ES140580000177 Ref:5281185 Recinto:14-058-002-00540-00001 Cultivo:62000 PASTOS PERMANENTES DE 5 O MAS AÑOS-SIN VARIEDAD Secano Explotación:ES140580000177
100411	Recinto no admisible por no estar asociado en SIGGAN a una explotación ganadera (Artículo 10 de la Orden de 28 de marzo de 2023). Ref:5281194 Recinto:14-058-002-00493-00001 Cultivo:62000 PASTOS PERMANENTES DE 5 O MAS AÑOS-SIN VARIEDAD Secano Ref:5281197 Recinto:14-058-002-00496-00002 Cultivo:62000 PASTOS PERMANENTES DE 5 O MAS AÑOS-SIN VARIEDAD Secano Ref:5281196 Recinto:14-058-002-00496-00003 Cultivo:62000 PASTOS PERMANENTES DE 5 O MAS AÑOS-SIN VARIEDAD Secano Ref:5281193 Recinto:14-058-002-00498-00002 Cultivo:62000 PASTOS PERMANENTES DE 5 O MAS AÑOS-SIN VARIEDAD Secano Ref:-1133948 Recinto:14-058-002-00498-00010 Cultivo:62000 PASTOS PERMANENTES DE 5 O MAS AÑOS-SIN VARIEDAD Secano Ref:5281287 Recinto:14-058-002-00530-00004 Cultivo:62000 PASTOS PERMANENTES DE 5 O MAS AÑOS-SIN VARIEDAD Secano Ref:5281290 Recinto:14-058-002-00530-00035 Cultivo:62000 PASTOS PERMANENTES DE 5 O MAS AÑOS-SIN VARIEDAD Secano

(1) Superficie declarada admisible ajustada con la superficie comprometida.
(2) Factor de penalización valorando el alcance para el tipo de compromiso.Puede verificar la integridad de una copia de este documento mediante la lectura del código QR adjunto o mediante el acceso a la dirección <https://ws050.juntadeandalucia.es/verificarFirma> indicando el código de VERIFICACIÓN

FIRMADO POR

RAQUEL MARIA ESPIN CRESPO

17/12/2024

VERIFICACIÓN

Pk2jm6UYDU9J72AMTZUYRN3GET48NG

PÁG. 1848/9349



**INCIDENCIAS****INCIDENCIA DESCRIPCIÓN**

	Ref:-1133957 Recinto:14-058-002-00532-00009 Cultivo:62000 PASTOS PERMANENTES DE 5 O MAS AÑOS-SIN VARIEDAD Secano
	Ref:5281189 Recinto:14-058-002-00541-00001 Cultivo:62000 PASTOS PERMANENTES DE 5 O MAS AÑOS-SIN VARIEDAD Secano
	Ref:-1291153 Recinto:14-058-002-00996-00021 Cultivo:62000 PASTOS PERMANENTES DE 5 O MAS AÑOS-SIN VARIEDAD Secano
100420	Expediente que declara recintos pertenecientes al grupo de pago de Pastos que no tiene explotaciones ganaderas válidas para la Operación.
100424	Solicita recinto que no está comprometido para la operación.
	Ref:5281195 Recinto:14-058-002-00478-00001 Cultivo:62000 PASTOS PERMANENTES DE 5 O MAS AÑOS-SIN VARIEDAD Secano
	Ref:-1133944 Recinto:14-058-002-00489-00002 Cultivo:62000 PASTOS PERMANENTES DE 5 O MAS AÑOS-SIN VARIEDAD Secano
	Ref:5281190 Recinto:14-058-002-00489-00027 Cultivo:62000 PASTOS PERMANENTES DE 5 O MAS AÑOS-SIN VARIEDAD Secano
	Ref:5281192 Recinto:14-058-002-00489-00028 Cultivo:62000 PASTOS PERMANENTES DE 5 O MAS AÑOS-SIN VARIEDAD Secano
	Ref:5281194 Recinto:14-058-002-00493-00001 Cultivo:62000 PASTOS PERMANENTES DE 5 O MAS AÑOS-SIN VARIEDAD Secano
	Ref:-1134065 Recinto:14-058-002-00495-00006 Cultivo:62000 PASTOS PERMANENTES DE 5 O MAS AÑOS-SIN VARIEDAD Secano
	Ref:-1134066 Recinto:14-058-002-00495-00011 Cultivo:20000 BARBECHO TRADICIONAL-SIN VARIEDAD Secano
	Ref:-1134068 Recinto:14-058-002-00495-00012 Cultivo:62000 PASTOS PERMANENTES DE 5 O MAS AÑOS-SIN VARIEDAD Secano
	Ref:5281197 Recinto:14-058-002-00496-00002 Cultivo:62000 PASTOS PERMANENTES DE 5 O MAS AÑOS-SIN VARIEDAD Secano
	Ref:5281196 Recinto:14-058-002-00496-00003 Cultivo:62000 PASTOS PERMANENTES DE 5 O MAS AÑOS-SIN VARIEDAD Secano
	Ref:5281193 Recinto:14-058-002-00498-00002 Cultivo:62000 PASTOS PERMANENTES DE 5 O MAS AÑOS-SIN VARIEDAD Secano
	Ref:-1133948 Recinto:14-058-002-00498-00010 Cultivo:62000 PASTOS PERMANENTES DE 5 O MAS AÑOS-SIN VARIEDAD Secano
	Ref:5281186 Recinto:14-058-002-00529-00002 Cultivo:62000 PASTOS PERMANENTES DE 5 O MAS AÑOS-SIN VARIEDAD Secano
	Ref:5281287 Recinto:14-058-002-00530-00004 Cultivo:62000 PASTOS PERMANENTES DE 5 O MAS AÑOS-SIN VARIEDAD Secano
	Ref:5281290 Recinto:14-058-002-00530-00035 Cultivo:62000 PASTOS PERMANENTES DE 5 O MAS AÑOS-SIN VARIEDAD Secano
	Ref:-1133957 Recinto:14-058-002-00532-00009 Cultivo:62000 PASTOS PERMANENTES DE 5 O MAS AÑOS-SIN VARIEDAD Secano
	Ref:5281185 Recinto:14-058-002-00540-00001 Cultivo:62000 PASTOS PERMANENTES DE 5 O MAS AÑOS-SIN VARIEDAD Secano
	Ref:5281189 Recinto:14-058-002-00541-00001 Cultivo:62000 PASTOS PERMANENTES DE 5 O MAS AÑOS-SIN VARIEDAD Secano
	Ref:-1291153 Recinto:14-058-002-00996-00021 Cultivo:62000 PASTOS PERMANENTES DE 5 O MAS AÑOS-SIN VARIEDAD Secano

(1) Superficie declarada admisible ajustada con la superficie comprometida.
(2) Factor de penalización valorando el alcance para el tipo de compromiso.

Puede verificar la integridad de una copia de este documento mediante la lectura del código QR adjunto o mediante el acceso a la dirección <https://ws050.juntadeandalucia.es/verificarFirma> indicando el código de VERIFICACIÓN

FIRMADO POR	RAQUEL MARIA ESPIN CRESPO	17/12/2024	
VERIFICACIÓN	Pk2jm6UYDU9J72AMTZUYRN3GET48NG	PÁG. 1849/9349	

**APELLIDOS Y NOMBRE / RAZÓN SOCIAL**

AGROHISPANIA SIGLO XXI SL

NIF
2568EXPEDIENTE**
1115711**ANUALIDAD DE PAGO**

1ª

IMPORTES POR ANUALIDAD

	2023	2024	2025	2026	2027
IMPORTE MÁXIMO SUBVENCIONABLE	11.899,20 €	11.899,20 €	11.899,20 €	9.916,00 €	9.916,00 €
IMPORTE MEDIO DE TRANSFERENCIA (€/ha)	297,48 €	297,48 €	297,48 €	247,90 €	247,90 €

RESUMEN DE UNIDADES

Cód	GRUPO DE PAGO	Sup. Dec. Admisible (ha)	Sup. Comprometida (ha)	Sup. ajustada compromiso (1) (ha)	% sobredec.	Sup. Resuelta (ha)	Importe Declarado	Importe Topado	Importe Resuelto	Importe tras sobredec.
419	OLIVAR	44,43		40,00	0,00	40,00	11.899,20	11.899,20	11.899,20	11.899,20
TOTAL		44,43	40,00	40,00		40,00	11.899,20	11.899,20	11.899,20	11.899,20

APLICACIÓN DE REDUCCIONES Y PENALIZACIONES

GRUPO DE PAGO	Importe Calculado	Importe prereduc.	Criterios de subvencionabilidad y compromisos	Presentación tardía	Omisión declaración	Condicionalidad	IMPORTE (Euros) RESUELTO
OLIVAR	11.899,20	11.899,20	0,00	0,00	0,00	0,00	11.899,20
TOTAL	11.899,20	11.899,20					11.899,20

RESUMEN DE PAGOS**IMPORTE (Euros)**

	RESUELTO	FEADER	MAPA	CAPADR
OLIVAR - Pago realizado	11.899,20 €	10.114,32 €	1.167,31 €	617,57 €

(1) Superficie declarada admisible ajustada con la superficie comprometida.
 (2) Factor de penalización valorando el alcance para el tipo de compromiso.

Puede verificar la integridad de una copia de este documento mediante la lectura del código QR adjunto o mediante el acceso a la dirección <https://ws050.juntadeandalucia.es/verificarFirma> indicando el código de VERIFICACIÓN

FIRMADO POR

RAQUEL MARIA ESPIN CRESPO

17/12/2024

VERIFICACIÓN

Pk2jm6UYDU9J72AMTZUYRN3GET48NG

PÁG. 1850/9349



**RECINTOS RESUELTOS**

REF.	REFERENCIA SIGPAC	CULTIVO	DESCRIPCIÓN CULTIVO	S/R	G.PAGO	PEND. MEDIA (%)	SUP. DEC. ADMISIBLE (ha)	SUP. COMPROM. (ha)	SUP. AJUSTADA COMPR.(1) (ha)	SUP. CONV. SIGPAC (ha)	SUP. CERTIF. (ha)	SUP. CAMPO (ha)	SUP. CAMPO DECLARADO (ha)	SUP. DEC. REDUCIDA (ha)	SUP. RESUELTA (ha)
-1342240	14-043-027-00069-001	101010	OLIVAR-PICUAL	S	419	15,70	0,27	0,27	0,27		0,27			0,27	0,27
-1151128	14-043-027-00228-008	101010	OLIVAR-PICUAL	S	419	13,60	0,29	0,29	0,29		0,29			0,29	0,29
-1151127	14-043-027-00227-002	101010	OLIVAR-PICUAL	S	419	6,80	0,13	0,13	0,13		0,13			0,13	0,13
4127416	14-043-027-00085-002	101010	OLIVAR-PICUAL	S	419	50,80	0,26	0,26	0,26		0,26			0,26	0,26
4127417	14-043-027-00085-005	101010	OLIVAR-PICUAL	S	419	44,80	0,05	0,05	0,05		0,05			0,05	0,05
1700000006618427	14-043-027-00031-007	101010	OLIVAR-PICUAL	S	419	46,60	2,00	2,00	2,00		2,00			2,00	2,00
1700000006618428	14-043-027-00032-002	101010	OLIVAR-PICUAL	S	419	47,30	0,93	0,93	0,93		0,93			0,93	0,93
1700000006618430	14-043-027-00061-001	101010	OLIVAR-PICUAL	S	419	23,50	0,05	0,05	0,05		0,05			0,05	0,05
1700000006618431	14-043-027-00067-001	101010	OLIVAR-PICUAL	S	419	5,90	0,18	0,18	0,18		0,18			0,18	0,18
1700000006618432	14-043-027-00072-002	101010	OLIVAR-PICUAL	S	419	4,60	0,33	0,33	0,33		0,33			0,33	0,33
1700000006618433	14-043-027-00073-004	101010	OLIVAR-PICUAL	S	419	5,40	0,16	0,16	0,16		0,16			0,16	0,16
1700000006618434	14-043-027-00067-002	101010	OLIVAR-PICUAL	S	419	5,00	0,01	0,01	0,01		0,01			0,01	0,01
1700000006618437	14-043-027-00117-002	101010	OLIVAR-PICUAL	S	419	47,80	0,77	0,51	0,51		0,51	0,51	0,51	0,51	0,51
1700000006618439	14-043-027-00113-003	101010	OLIVAR-PICUAL	S	419	33,40	0,20	0,20	0,20		0,20			0,20	0,20
1700000006618440	14-043-027-00115-003	101010	OLIVAR-PICUAL	S	419	41,50	2,47	2,47	2,47		2,47			2,47	2,47
1700000006618446	14-043-027-00153-001	101010	OLIVAR-PICUAL	S	419	36,30	0,86	0,86	0,86		0,86			0,86	0,86
1700000006618449	14-043-027-00141-012	101010	OLIVAR-PICUAL	S	419	37,90	0,55	0,55	0,55		0,55			0,55	0,55
1700000006618450	14-043-027-00084-002	101010	OLIVAR-PICUAL	S	419	16,70	0,04	0,04	0,04		0,04			0,04	0,04
1700000006618452	14-043-027-00084-001	101010	OLIVAR-PICUAL	S	419	44,80	3,54	3,54	3,54		3,54			3,54	3,54
1700000006618453	14-043-027-00087-002	101010	OLIVAR-PICUAL	S	419	9,50	0,02	0,02	0,02		0,02			0,02	0,02
1700000006618457	14-043-027-00075-001	101010	OLIVAR-PICUAL	S	419	14,30	0,75	0,75	0,75		0,75			0,75	0,75
1700000006618459	14-043-027-00080-001	101010	OLIVAR-PICUAL	S	419	41,50	0,03	0,03	0,03		0,03			0,03	0,03
1700000006618460	14-043-027-00080-001	101010	OLIVAR-PICUAL	S	419	41,50	0,05	0,05	0,05		0,05			0,05	0,05
1700000006618461	14-043-027-00090-005	101010	OLIVAR-PICUAL	S	419	39,40	0,76	0,43	0,43		0,43	0,43	0,43	0,43	0,43
1700000006618462	14-043-027-00091-003	101010	OLIVAR-PICUAL	S	419	36,10	2,14	1,49	1,49		1,49	1,49	1,49	1,49	1,49
1700000006618466	14-043-027-00094-002	101010	OLIVAR-PICUAL	S	419	31,30	1,74	1,11	1,11		1,11	1,11	1,11	1,11	1,11
1700000006618467	14-043-027-00095-001	101010	OLIVAR-PICUAL	S	419	35,00	0,71	0,71	0,71		0,71	0,71	0,71	0,71	0,71
1700000006618468	14-043-027-00096-002	101010	OLIVAR-PICUAL	S	419	42,00	1,33	1,33	1,33		1,33	1,33	1,33	1,33	1,33
1700000006618469	14-043-027-00078-006	101010	OLIVAR-PICUAL	S	419	6,50	0,08	0,08	0,08		0,08			0,08	0,08
1700000006618470	14-043-027-00078-004	101010	OLIVAR-PICUAL	S	419	33,10	1,75	1,75	1,75		1,75			1,75	1,75
1700000006618471	14-043-027-00115-004	101010	OLIVAR-PICUAL	S	419	35,70	0,90	0,90	0,90		0,90			0,90	0,90
1700000006618472	14-043-027-00077-001	101010	OLIVAR-PICUAL	S	419	27,80	3,70	3,70	3,70		3,70			3,70	3,70
1700000006618473	14-043-027-00079-007	101010	OLIVAR-PICUAL	S	419	36,00	11,64	11,64	11,64		11,64			11,64	11,64
1700000006618474	14-043-027-00227-001	101010	OLIVAR-PICUAL	S	419	9,80	0,89	0,89	0,89		0,89			0,89	0,89
1700000006618475	14-043-027-00228-004	101010	OLIVAR-PICUAL	S	419	10,10	1,68	1,68	1,68		1,68			1,68	1,68
1700000006618480	14-043-027-00109-008	101010	OLIVAR-PICUAL	S	419	28,20	0,05	0,05	0,05		0,05			0,05	0,05
1700000006618481	14-043-027-00141-014	101010	OLIVAR-PICUAL	S	419	25,40	0,04	0,04	0,04		0,04			0,04	0,04
1700000006618483	14-043-027-00234-003	101010	OLIVAR-PICUAL	S	419	25,00	0,16	0,16	0,16		0,16			0,16	0,16
1700000006618485	14-043-027-00249-004	101010	OLIVAR-PICUAL	S	419	39,50	0,46	0,46	0,46		0,46			0,46	0,46
1700000006618486	14-043-027-00154-001	101010	OLIVAR-PICUAL	S	419	42,10	0,12	0,12	0,12		0,12			0,12	0,12
1700000006618487	14-043-027-00223-001	101010	OLIVAR-PICUAL	S	419	35,30	0,02	0,02	0,02		0,02			0,02	0,02
1700000006618489	14-043-027-00151-003	101010	OLIVAR-PICUAL	S	419	41,60	0,22	0,22	0,22		0,22			0,22	0,22
1700000006618490	14-043-027-00070-001	101010	OLIVAR-PICUAL	S	419	10,60	0,45	0,45	0,45		0,45			0,45	0,45
1700000006618491	14-043-027-00071-001	101010	OLIVAR-PICUAL	S	419	10,00	0,31	0,31	0,31		0,31			0,31	0,31
1700000006618492	14-043-027-00074-002	101010	OLIVAR-PICUAL	S	419	18,80	0,16	0,16	0,16		0,16			0,16	0,16
1700000006618493	14-043-027-00076-001	101010	OLIVAR-PICUAL	S	419	28,00	0,09	0,09	0,09		0,09			0,09	0,09
1700000006618496	14-043-027-00092-003	101010	OLIVAR-PICUAL	S	419	33,30	1,09	0,61	0,61		0,61	0,61	0,61	0,61	0,61

INCIDENCIAS**INCIDENCIA DESCRIPCIÓN**

- 219 Superficie declarada sobre un mismo recinto, en un mismo expediente, mayor que la superficie total del recinto SIGPAC.
Ref:1700000006618437 Recinto:14-043-027-00117-00002 Cultivo:101010 OLIVAR-PICUAL Secano Suma de superficies declaradas para este recinto por el solicitante (Áreas):130 Superficie SIGPAC total para el recinto (Áreas):129 Exceso de superficie declarada (Hectáreas):0,01
- 242 Recinto pendiente de acreditación de titularidad.
Ref:1700000006618447 Recinto:14-043-027-00142-00002 Cultivo:101010 OLIVAR-PICUAL Secano
Ref:1700000006618448 Recinto:14-043-027-00144-00003 Cultivo:101010 OLIVAR-PICUAL Secano
- 100424 Solicita recinto que no está comprometido para la operación.
Ref:1700000006618442 Recinto:14-043-027-00030-00003 Cultivo:101010 OLIVAR-PICUAL Secano
Ref:1700000006618451 Recinto:14-043-027-00090-00002 Cultivo:101010 OLIVAR-PICUAL Secano
Ref:1700000006618494 Recinto:14-043-027-00090-00006 Cultivo:101010 OLIVAR-PICUAL Secano
Ref:1700000006618464 Recinto:14-043-027-00093-00006 Cultivo:101010 OLIVAR-PICUAL Secano
Ref:1700000006618465 Recinto:14-043-027-00093-00007 Cultivo:101010 OLIVAR-PICUAL Secano
Ref:1700000006618478 Recinto:14-043-027-00141-00003 Cultivo:101010 OLIVAR-PICUAL Secano
Ref:1700000006618447 Recinto:14-043-027-00142-00002 Cultivo:101010 OLIVAR-PICUAL Secano
Ref:1700000006618448 Recinto:14-043-027-00144-00003 Cultivo:101010 OLIVAR-PICUAL Secano

(1) Superficie declarada admisible ajustada con la superficie comprometida.
(2) Factor de penalización valorando el alcance para el tipo de compromiso.

Puede verificar la integridad de una copia de este documento mediante la lectura del código QR adjunto o mediante el acceso a la dirección <https://ws050.juntadeandalucia.es/verificarFirma> indicando el código de VERIFICACIÓN

FIRMADO POR

RAQUEL MARIA ESPIN CRESPO

17/12/2024

VERIFICACIÓN

Pk2jm6UYDU9J72AMTZUYRN3GET48NG

PÁG. 1851/9349



**APELLIDOS Y NOMBRE / RAZÓN SOCIAL**

AGROLIVO C.B.

NIF
***6076*EXPEDIENTE
1245932**ANUALIDAD DE PAGO**

1ª

IMPORTES POR ANUALIDAD

	2023	2024	2025	2026	2027
IMPORTE MÁXIMO SUBVENCIONABLE	8.436,53 €	8.436,53 €	8.436,53 €	7.030,44 €	7.030,44 €
IMPORTE MEDIO DE TRANSFERENCIA (€/ha)	297,48 €	297,48 €	297,48 €	247,90 €	247,90 €

RESUMEN DE UNIDADES

Cód	GRUPO DE PAGO	Sup. Dec. Admisible (ha)	Sup. Comprometida (ha)	Sup. ajustada compromiso (1) (ha)	% sobredec.	Sup. Resuelta (ha)	Importe Declarado	Importe Topado	Importe Resuelto	Importe tras sobredec.
419	OLIVAR	30,97		28,36	0,00	28,36	8.436,53	8.436,53	8.436,53	8.436,53
TOTAL		30,97	28,36	28,36		28,36	8.436,53	8.436,53	8.436,53	8.436,53

APLICACIÓN DE REDUCCIONES Y PENALIZACIONES

GRUPO DE PAGO	Importe Calculado	Importe prereduc.	Criterios de subvencionabilidad y compromisos	Presentación tardía	Omisión declaración	Condicionalidad	IMPORTE (Euros) RESUELTO
OLIVAR	8.436,53		0,00	0,00	0,00	0,00	8.436,53
TOTAL	8.436,53	8.436,53					8.436,53

RESUMEN DE PAGOS**IMPORTE (Euros)**

	RESUELTO	FEADER	MAPA	CAPADR
OLIVAR - Pago realizado	8.436,53 €	7.171,05 €	827,62 €	437,86 €

RECINTOS RESUELTOS

REF.	REFERENCIA SIGPAC	CULTIVO DESCRIPCIÓN CULTIVO	S/R G.PAGO	PEND. MEDIA (%)	SUP. DEC. ADMISIBLE (ha)	SUP. COMPROM. (ha)	SUP. AJUSTADA COMPR. (1) (ha)	SUP. CONY. SIGPAC (ha)	SUP. CERTIE (ha)	SUP. CAMPO (ha)	SUP. CAMPO DETER. CULT. DECLARADO (ha)	SUP. DEC. REDUCIDA (ha)	SUP. RESUELTA (ha)
-550728	14-041-013-00011-002	101010 OLIVAR-PICUAL	S 419	7,70	17,00	16,98	16,98		17,00			16,98	16,98
4635827	14-041-013-00013-001	101138 OLIVAR-HOJIBLANCA	S 419	9,40	13,97	11,38	11,38		11,38			11,38	11,38

INCIDENCIAS**INCIDENCIA DESCRIPCIÓN**

- 4272 Verifica que las líneas de declaración de las Solicitudes Únicas no tienen solapes con la capa de Retroactividad Gráfica (ambas de la misma campaña) a nivel de expediente/línea de declaración gráfica de la solicitud.
Ref:-550728 Recinto:14-041-013-00011-00002 Cultivo: - Agregado de la referencia del recinto.:0 Zona de la referencia del recinto.:0 Superficie solapada.:0,02 Id. Incid.:101018564
- 100412 Número de hectáreas validadas inferior a la superficie mínima permitida por el grupo de cultivo (Anexo I. Criterios de Subvencionabilidad. Orden 28 de marzo de 2023).
Sup. Resuelta:0 Grupo de Pago:FRUTALES SECANO
- 100413 Recinto perteneciente a grupo de cultivo que no cumple con la superficie mínima requerida (Anexo I. Criterios de Subvencionabilidad. Orden 28 de marzo de 2023).
Ref:4635681 Recinto:14-041-013-00013-00006 Cultivo:104037 ALMENDROS-SOLETA Secano Sup. Declarada:0,65 Superficie Resolver:0,65
Ref:-550809 Recinto:14-041-013-00013-00015 Cultivo:104037 ALMENDROS-SOLETA Secano Sup. Declarada:5,09 Superficie Resolver:5,09
Ref:5336032 Recinto:14-041-013-00013-00017 Cultivo:104037 ALMENDROS-SOLETA Secano Sup. Declarada:0,12 Superficie Resolver:0,12

(1) Superficie declarada admisible ajustada con la superficie comprometida.
(2) Factor de penalización valorando el alcance para el tipo de compromiso.

Puede verificar la integridad de una copia de este documento mediante la lectura del código QR adjunto o mediante el acceso a la dirección <https://ws050.juntadeandalucia.es/verificarFirma> indicando el código de VERIFICACIÓN

FIRMADO POR

RAQUEL MARIA ESPIN CRESPO

17/12/2024

VERIFICACIÓN

Pk2jm6UYDU9J72AMTZUYRN3GET48NG

PÁG. 1852/9349



**APELLIDOS Y NOMBRE / RAZÓN SOCIAL**

AGROPECUARIA ENAL CB

NIF
****7657*EXPEDIENTE
1168767ANUALIDAD
DE PAGO
1ª**IMPORTES POR ANUALIDAD**

	2023	2024	2025	2026	2027
IMPORTE MÁXIMO SUBVENCIONABLE	3.046,20 €	3.046,20 €	3.046,20 €	2.538,50 €	2.538,50 €
IMPORTE MEDIO DE TRANSFERENCIA (€/ha)	297,48 €	297,48 €	297,48 €	247,90 €	247,90 €

RESUMEN DE UNIDADES

Cód	GRUPO DE PAGO	Sup. Dec. Admisible (ha)	Sup. Comprometida (ha)	Sup. ajustada compromiso (1) (ha)	% sobredec.	Sup. Resuelta (ha)	Importe Declarado	Importe Topado	Importe Resuelto	Importe tras sobredec.
419	OLIVAR	10,24		10,24	0,00	10,24	3.046,20	3.046,20	3.046,20	3.046,20
TOTAL		10,24	10,24	10,24		10,24	3.046,20	3.046,20	3.046,20	3.046,20

APLICACIÓN DE REDUCCIONES Y PENALIZACIONES

GRUPO DE PAGO	Importe Calculado	Importe prereduc.	Criterios de subvencionabilidad y compromisos	Presentación tardía	Omisión declaración	Condicionalidad	IMPORTE (Euros) RESUELTO
OLIVAR	3.046,20	3.046,20	0,00	0,00	0,00	0,00	3.046,20
TOTAL	3.046,20	3.046,20					3.046,20

RESUMEN DE PAGOS**IMPORTE (Euros)**

	RESUELTO	FEADER	MAPA	CAPADR
OLIVAR - Pago realizado	3.046,20 €	2.589,27 €	298,83 €	158,10 €

RECINTOS RESUELTOS

REF.	REFERENCIA SIGPAC	CULTIVO	DESCRIPCIÓN CULTIVO	S/R	G.PAGO	PEND. MEDIA (%)	SUP. DEC. ADMISIBLE (ha)	SUP. COMPROM. (ha)	SUP. AJUSTADA COMPR.(1) (ha)	SUP. CONY. SIGPAC (ha)	SUP. CERTIE (ha)	SUP. CAMPO (ha)	SUP. CAMPO DETER. CULT. DECLARADO (ha)	SUP. DEC. REDUCIDA (ha)	SUP. RESUELTA (ha)
4162698	14-036-029-00019-001	101003	OLIVAR-ARBEQUINA	S	419	3,20	5,32	5,32	5,32		5,32			5,32	5,32
4162706	14-036-029-00066-001	101003	OLIVAR-ARBEQUINA	S	419	4,50	0,35	0,35	0,35		0,35			0,35	0,35
4162709	14-036-029-00071-001	101003	OLIVAR-ARBEQUINA	S	419	6,00	0,12	0,12	0,12		0,12			0,12	0,12
4162713	14-036-029-00018-002	101003	OLIVAR-ARBEQUINA	R	419	4,50	4,45	4,45	4,45		4,45			4,45	4,45

(1) Superficie declarada admisible ajustada con la superficie comprometida.
(2) Factor de penalización valorando el alcance para el tipo de compromiso.Puede verificar la integridad de una copia de este documento mediante la lectura del código QR adjunto o mediante el acceso a la dirección <https://ws050.juntadeandalucia.es/verificarFirma> indicando el código de VERIFICACIÓN

FIRMADO POR

RAQUEL MARIA ESPIN CRESPO

17/12/2024

VERIFICACIÓN

Pk2jm6UYDU9J72AMTZUYRN3GET48NG

PÁG. 1853/9349



**APELLIDOS Y NOMBRE / RAZÓN SOCIAL**

AGROPECUARIA FAPALSA, S.C.P.

NIF

****4008*

EXPEDIENTE

1270745

ANUALIDAD DE PAGO

1ª

IMPORTE POR ANUALIDAD

	2023	2024	2025	2026	2027
IMPORTE MÁXIMO SUBVENCIONABLE	18.401,48 €	18.401,48 €	16.167,51 €	15.334,57 €	15.334,57 €
IMPORTE MEDIO DE TRANSFERENCIA (€/ha)	81,31 €	81,31 €	71,44 €	67,76 €	67,76 €

RESUMEN DE UNIDADES

Cód	GRUPO DE PAGO	Sup. Dec. Admisible (ha)	Sup. Comprometida (ha)	Sup. ajustada compromiso (1) (ha)	% sobredecc.	Sup. Resuelta (ha)	Importe Declarado	Importe Topado	Importe Resuelto	Importe tras sobredecc.
418	PASTOS ASOCIADOS A GANADERÍA ECOLÓGICA	209,52		209,52	0,00	209,52	13.590,24	13.403,82	13.403,82	13.403,82
419	OLIVAR	16,80		16,80	0,00	16,80	4.997,66	4.997,66	4.997,66	4.997,66
TOTAL		226,32	226,32	226,32		226,32	18.587,90	18.401,48	18.401,48	18.401,48

APLICACIÓN DE REDUCCIONES Y PENALIZACIONES

GRUPO DE PAGO	Importe Calculado	Importe prereduc.	Criterios de subvencionabilidad y compromisos	Presentación tardía	Omisión declaración	Condicionabilidad	IMPORTE (Euros) RESUELTO
OLIVAR	4.997,66	4.997,66	0,00	0,00	0,00	0,00	4.997,66
PASTOS ASOCIADOS A GANADERÍA	13.403,82	13.403,82	0,00	0,00	0,00	0,00	13.403,82
TOTAL	18.401,48	18.401,48					18.401,48

RESUMEN DE PAGOS

	RESUELTO	FEADER	MAPA	CAPADR
OLIVAR - Pago realizado	4.997,66 €	4.248,01 €	490,27 €	259,38 €
PASTOS ASOCIADOS A GANADERÍA ECOLÓGICA - Pago realizado	13.403,82 €	11.393,25 €	1.314,91 €	695,66 €
TOTAL	18.401,48 €	15.641,26 €	1.805,18 €	955,04 €

RECINTOS RESUELTOS

REF.	REFERENCIA SIGPAC	CULTIVO	DESCRIPCIÓN CULTIVO	S/R	G.PAGO	PEND. MEDIA (%)	SUP. DEC. ADMISIBLE (ha)	SUP. COMPROM. (1) (ha)	SUP. AJUSTADA COMPRO. (1) (ha)	SUP. CONV. SIGPAC (ha)	SUP. CERTIF. (ha)	SUP. CAMPO (ha)	SUP. CAMPO DETER. CULT. DECLARADO (ha)	SUP. DEC. REDUCIDA (ha)	SUP. RESUELTA (ha)
-534542	14-900-074-00062-015	62000	PASTOS PERMANENTES DE 5 O MAS AÑOS-SIN VARIEDAD	S	418	35,80	2,46	2,46	2,46		3,28			2,46	2,46
-534525	14-900-074-00065-010	62000	PASTOS PERMANENTES DE 5 O MAS AÑOS-SIN VARIEDAD	S	418	7,90	2,14	2,14	2,14		2,14			2,14	2,14
4626121	14-900-074-00062-001	62000	PASTOS PERMANENTES DE 5 O MAS AÑOS-SIN VARIEDAD	S	418	18,70	7,79	7,79	7,79		7,79			7,79	7,79
4626123	14-900-074-00062-003	62000	PASTOS PERMANENTES DE 5 O MAS AÑOS-SIN VARIEDAD	S	418	29,80	8,36	8,36	8,36		9,84			8,36	8,36
4626124	14-900-074-00062-004	62000	PASTOS PERMANENTES DE 5 O MAS AÑOS-SIN VARIEDAD	S	418	49,70	33,33	33,33	33,33		44,44			33,33	33,33
4626126	14-900-074-00062-010	62000	PASTOS PERMANENTES DE 5 O MAS AÑOS-SIN VARIEDAD	S	418	24,70	4,83	4,83	4,83		4,83			4,83	4,83
4626127	14-900-074-00062-012	62000	PASTOS PERMANENTES DE 5 O MAS AÑOS-SIN VARIEDAD	S	418	8,10	1,71	1,71	1,71		2,01			1,71	1,71
4626128	14-900-074-00062-014	62000	PASTOS PERMANENTES DE 5 O MAS AÑOS-SIN VARIEDAD	S	418	10,80	0,02	0,02	0,02		0,02			0,02	0,02
4626133	14-900-074-00063-001	62000	PASTOS PERMANENTES DE 5 O MAS AÑOS-SIN VARIEDAD	S	418	9,00	2,01	2,01	2,01		2,01			2,01	2,01
4626146	14-900-074-00064-001	62000	PASTOS PERMANENTES DE 5 O MAS AÑOS-SIN VARIEDAD	S	418	12,20	6,37	6,37	6,37		6,37			6,37	6,37
4626160	14-900-074-00065-001	62000	PASTOS PERMANENTES DE 5 O MAS AÑOS-SIN VARIEDAD	S	418	39,40	135,75	135,75	135,75		208,85			135,75	135,75
4626161	14-900-074-00065-006	62000	PASTOS PERMANENTES DE 5 O MAS AÑOS-SIN VARIEDAD	S	418	6,80	4,75	4,75	4,75		4,75			4,75	4,75
4626122	14-900-074-00062-002	101010	OLIVAR-PICUAL	S	419	34,20	2,58	2,58	2,58		2,58			2,58	2,58
4626162	14-900-074-00065-007	101010	OLIVAR-PICUAL	S	419	5,70	2,19	2,19	2,19		2,19			2,19	2,19
4626163	14-900-074-00065-008	101010	OLIVAR-PICUAL	S	419	39,50	12,03	12,03	12,03		12,03			12,03	12,03

(1) Superficie declarada admisible ajustada con la superficie comprometida.
(2) Factor de penalización valorando el alcance para el tipo de compromiso.Puede verificar la integridad de una copia de este documento mediante la lectura del código QR adjunto o mediante el acceso a la dirección <https://ws050.juntadeandalucia.es/verificarFirma> indicando el código de VERIFICACIÓN

FIRMADO POR

RAQUEL MARIA ESPIN CRESPO

17/12/2024

VERIFICACIÓN

Pk2jm6UYDU9J72AMTZUYRN3GET48NG

PÁG. 1854/9349



**INCIDENCIAS****INCIDENCIA DESCRIPCIÓN**

100421	Recinto declarado por error para una operación de la 6503, que se ha corregido de oficio marcando la operación correcta, de acuerdo con la fecha de inscripción del recinto en la producción ecológica.
Ref:4626121	Recinto:14-900-074-00062-00001 Cultivo:62000 PASTOS PERMANENTES DE 5 O MAS AÑOS-SIN VARIEDAD Secano
Ref:4626122	Recinto:14-900-074-00062-00002 Cultivo:101010 OLIVAR-PICUAL Secano
Ref:4626123	Recinto:14-900-074-00062-00003 Cultivo:62000 PASTOS PERMANENTES DE 5 O MAS AÑOS-SIN VARIEDAD Secano
Ref:4626124	Recinto:14-900-074-00062-00004 Cultivo:62000 PASTOS PERMANENTES DE 5 O MAS AÑOS-SIN VARIEDAD Secano
Ref:4626126	Recinto:14-900-074-00062-00010 Cultivo:62000 PASTOS PERMANENTES DE 5 O MAS AÑOS-SIN VARIEDAD Secano
Ref:4626127	Recinto:14-900-074-00062-00012 Cultivo:62000 PASTOS PERMANENTES DE 5 O MAS AÑOS-SIN VARIEDAD Secano
Ref:4626128	Recinto:14-900-074-00062-00014 Cultivo:62000 PASTOS PERMANENTES DE 5 O MAS AÑOS-SIN VARIEDAD Secano
Ref:-534542	Recinto:14-900-074-00062-00015 Cultivo:62000 PASTOS PERMANENTES DE 5 O MAS AÑOS-SIN VARIEDAD Secano
Ref:4626133	Recinto:14-900-074-00063-00001 Cultivo:62000 PASTOS PERMANENTES DE 5 O MAS AÑOS-SIN VARIEDAD Secano
Ref:4626146	Recinto:14-900-074-00064-00001 Cultivo:62000 PASTOS PERMANENTES DE 5 O MAS AÑOS-SIN VARIEDAD Secano
Ref:4626160	Recinto:14-900-074-00065-00001 Cultivo:62000 PASTOS PERMANENTES DE 5 O MAS AÑOS-SIN VARIEDAD Secano
Ref:4626161	Recinto:14-900-074-00065-00006 Cultivo:62000 PASTOS PERMANENTES DE 5 O MAS AÑOS-SIN VARIEDAD Secano
Ref:4626162	Recinto:14-900-074-00065-00007 Cultivo:101010 OLIVAR-PICUAL Secano
Ref:4626163	Recinto:14-900-074-00065-00008 Cultivo:101010 OLIVAR-PICUAL Secano
Ref:-534525	Recinto:14-900-074-00065-00010 Cultivo:62000 PASTOS PERMANENTES DE 5 O MAS AÑOS-SIN VARIEDAD Secano

Datos considerados para el Cálculo de la Carga Ganadera mínima y máxima del expediente

Explotación	Especie	Inscrito en Sipea y Admisible	Ugm Calculada para CG Mínima	Ugm Calculada para CG Máxima
ES140210001788	BOVINA	SI	60,70	60,70
			60,70	60,70

Superficie determinada para Cálculo Carga Ganadera Mínima: 209,52 ha

Superficie determinada para Cálculo Carga Ganadera Máxima: 209,52 ha

Carga Ganadera Mínima Expediente: 0,29 ugm/ha

Carga Ganadera Máxima Expediente: 0,29 ugm/ha

Los importes del Grupo de Pago de pastos de este expediente han sido ajustados por no llegar a la carga ganadera mínima de 0,3

Recintos Determinados para el Cálculo de Garga Ganadera Mínima

REF.	REFERENCIA SIGPAC	CULTIVO	DESCRIPCIÓN CULTIVO	S/R	SUP. RESUELTA (ha)
-534542	14-900-074-00062-00015	62000	PASTOS PERMANENTES DE 5 O MAS AÑOS-SIN VARIEDAD	S	2,46
-534525	14-900-074-00065-00010	62000	PASTOS PERMANENTES DE 5 O MAS AÑOS-SIN VARIEDAD	S	2,14
4626121	14-900-074-00062-00001	62000	PASTOS PERMANENTES DE 5 O MAS AÑOS-SIN VARIEDAD	S	7,79
4626123	14-900-074-00062-00003	62000	PASTOS PERMANENTES DE 5 O MAS AÑOS-SIN VARIEDAD	S	8,36
4626124	14-900-074-00062-00004	62000	PASTOS PERMANENTES DE 5 O MAS AÑOS-SIN VARIEDAD	S	33,33
4626126	14-900-074-00062-00010	62000	PASTOS PERMANENTES DE 5 O MAS AÑOS-SIN VARIEDAD	S	4,83
4626127	14-900-074-00062-00012	62000	PASTOS PERMANENTES DE 5 O MAS AÑOS-SIN VARIEDAD	S	1,71
4626128	14-900-074-00062-00014	62000	PASTOS PERMANENTES DE 5 O MAS AÑOS-SIN VARIEDAD	S	0,02
4626133	14-900-074-00063-00001	62000	PASTOS PERMANENTES DE 5 O MAS AÑOS-SIN VARIEDAD	S	2,01
4626146	14-900-074-00064-00001	62000	PASTOS PERMANENTES DE 5 O MAS AÑOS-SIN VARIEDAD	S	6,37
4626160	14-900-074-00065-00001	62000	PASTOS PERMANENTES DE 5 O MAS AÑOS-SIN VARIEDAD	S	135,75
4626161	14-900-074-00065-00006	62000	PASTOS PERMANENTES DE 5 O MAS AÑOS-SIN VARIEDAD	S	4,75

Recintos Determinados para el Cálculo de Garga Ganadera Máxima

REF.	REFERENCIA SIGPAC	CULTIVO	DESCRIPCIÓN CULTIVO	S/R	SUP. RESUELTA (ha)
-534542	14-900-074-00062-00015	62000	PASTOS PERMANENTES DE 5 O MAS AÑOS-SIN VARIEDAD	S	2,46
-534525	14-900-074-00065-00010	62000	PASTOS PERMANENTES DE 5 O MAS AÑOS-SIN VARIEDAD	S	2,14

(1) Superficie declarada admisible ajustada con la superficie comprometida.
(2) Factor de penalización valorando el alcance para el tipo de compromiso.Puede verificar la integridad de una copia de este documento mediante la lectura del código QR adjunto o mediante el acceso a la dirección <https://ws050.juntadeandalucia.es/verificarFirma> indicando el código de VERIFICACIÓN

FIRMADO POR

RAQUEL MARIA ESPIN CRESPO

17/12/2024

VERIFICACIÓN

Pk2jm6UYDU9J72AMTZUYRN3GET48NG

PÁG. 1855/9349



**Datos considerados para el Cálculo de la Carga Ganadera mínima y máxima del expediente****Recintos Determinados para el Cálculo de Garga Ganadera Máxima**

<u>REF.</u>	<u>REFERENCIA SIGPAC</u>	<u>CULTIVO</u>	<u>DESCRIPCIÓN CULTIVO</u>	<u>S/R</u>	<u>SUP. RESUELTA (ha)</u>
4626121	14-900-074-00062-00001	62000	PASTOS PERMANENTES DE 5 O MAS AÑOS-SIN VARIEDAD	S	7,79
4626123	14-900-074-00062-00003	62000	PASTOS PERMANENTES DE 5 O MAS AÑOS-SIN VARIEDAD	S	8,36
4626124	14-900-074-00062-00004	62000	PASTOS PERMANENTES DE 5 O MAS AÑOS-SIN VARIEDAD	S	33,33
4626126	14-900-074-00062-00010	62000	PASTOS PERMANENTES DE 5 O MAS AÑOS-SIN VARIEDAD	S	4,83
4626127	14-900-074-00062-00012	62000	PASTOS PERMANENTES DE 5 O MAS AÑOS-SIN VARIEDAD	S	1,71
4626128	14-900-074-00062-00014	62000	PASTOS PERMANENTES DE 5 O MAS AÑOS-SIN VARIEDAD	S	0,02
4626133	14-900-074-00063-00001	62000	PASTOS PERMANENTES DE 5 O MAS AÑOS-SIN VARIEDAD	S	2,01
4626146	14-900-074-00064-00001	62000	PASTOS PERMANENTES DE 5 O MAS AÑOS-SIN VARIEDAD	S	6,37
4626160	14-900-074-00065-00001	62000	PASTOS PERMANENTES DE 5 O MAS AÑOS-SIN VARIEDAD	S	135,75
4626161	14-900-074-00065-00006	62000	PASTOS PERMANENTES DE 5 O MAS AÑOS-SIN VARIEDAD	S	4,75

(1) Superficie declarada admisible ajustada con la superficie comprometida.
(2) Factor de penalización valorando el alcance para el tipo de compromiso.

Puede verificar la integridad de una copia de este documento mediante la lectura del código QR adjunto o mediante el acceso a la dirección <https://ws050.juntadeandalucia.es/verificarFirma> indicando el código de VERIFICACIÓN

FIRMADO POR

RAQUEL MARIA ESPIN CRESPO

17/12/2024

VERIFICACIÓN

Pk2jm6UYDU9J72AMTZUYRN3GET48NG

PÁG. 1856/9349



**APELLIDOS Y NOMBRE / RAZÓN SOCIAL**

AGROPIVISA SL

NIF
***7110*EXPEDIENTE
1002842ANUALIDAD
DE PAGO
1ª**IMPORTE POR ANUALIDAD**

	2023	2024	2025	2026	2027
IMPORTE MÁXIMO SUBVENCIONABLE	7.219,84 €	7.219,84 €	7.219,84 €	6.016,53 €	6.016,53 €
IMPORTE MEDIO DE TRANSFERENCIA (€/ha)	297,48 €	297,48 €	297,48 €	247,90 €	247,90 €

RESUMEN DE UNIDADES

Cód	GRUPO DE PAGO	Sup. Dec. Admisible (ha)	Sup. Comprometida (ha)	Sup. ajustada compromiso (1) (ha)	% sobredec.	Sup. Resuelta (ha)	Importe Declarado	Importe Topado	Importe Resuelto	Importe tras sobredec.
419	OLIVAR	24,27		24,27	0,00	24,27	7.219,84	7.219,84	7.219,84	7.219,84
TOTAL		24,27	24,27	24,27		24,27	7.219,84	7.219,84	7.219,84	7.219,84

APLICACIÓN DE REDUCCIONES Y PENALIZACIONES

GRUPO DE PAGO	Importe Calculado	Importe prereduc.	Criterios de subvencionabilidad y compromisos	Presentación tardía	Omisión declaración	Condicionalidad	IMPORTE (Euros) RESUELTO
OLIVAR	7.219,84	7.219,84	0,00	0,00	0,00	0,00	7.219,84
TOTAL	7.219,84	7.219,84					7.219,84

RESUMEN DE PAGOS**IMPORTE (Euros)**

	RESUELTO	FEADER	MAPA	CAPADR
OLIVAR - Pago realizado	7.219,84 €	6.136,86 €	708,27 €	374,71 €

RECINTOS RESUELTOS

REF.	REFERENCIA SIGPAC	CULTIVO DESCRIPCIÓN CULTIVO	S/R G.PAGO	PEND. MEDIA (%)	SUP. DEC. ADMISIBLE (ha)	SUP. COMPROM. (ha)	SUP. AJUSTADA COMPROM. (1) (ha)	SUP. CONY. SIGPAC (ha)	SUP. CERTIE (ha)	SUP. CAMPO (ha)	SUP. CAMPO DETER. CULT. DECLARADO (ha)	SUP. DEC. REDUCIDA (ha)	SUP. RESUELTA (ha)
-11018	14-039-001-00027-001	101010 OLIVAR-PICUAL	S 419	38,80	0,47	0,47	0,47		0,47			0,47	0,47
1700000002800157	14-039-001-00026-001	101010 OLIVAR-PICUAL	S 419	34,50	0,67	0,67	0,67		0,67			0,67	0,67
1700000002800158	14-039-001-00041-006	101010 OLIVAR-PICUAL	S 419	13,20	0,28	0,28	0,28		0,28			0,28	0,28
1700000002800159	14-039-001-00215-001	101138 OLIVAR-HOJIBLANCA	S 419	19,50	8,18	8,18	8,18		8,18			8,18	8,18
1700000002800163	14-039-001-00035-001	101138 OLIVAR-HOJIBLANCA	S 419	8,20	0,52	0,52	0,52		0,52			0,52	0,52
1700000002800164	14-039-001-00041-001	101010 OLIVAR-PICUAL	S 419	20,80	9,19	9,19	9,19		9,19			9,19	9,19
1700000002800165	14-039-001-00042-002	101010 OLIVAR-PICUAL	S 419	8,80	0,02	0,02	0,02		0,02			0,02	0,02
1700000002800166	14-039-001-00043-002	101010 OLIVAR-PICUAL	S 419	14,40	0,41	0,41	0,41		0,41			0,41	0,41
1700000002800167	14-039-001-00215-004	101010 OLIVAR-PICUAL	S 419	18,30	0,01	0,01	0,01		0,01			0,01	0,01
1700000002800169	14-039-001-09009-003	101270 OLIVAR-PICUDO	S 419	19,30	0,01	0,01	0,01		0,01			0,01	0,01
1700000002800170	14-039-001-00041-005	101010 OLIVAR-PICUAL	S 419	21,20	0,18	0,18	0,18		0,18			0,18	0,18
1700000002800171	14-039-001-00073-001	101138 OLIVAR-HOJIBLANCA	S 419	47,00	0,24	0,24	0,24		0,24			0,24	0,24
1700000002800172	14-039-001-00074-001	101270 OLIVAR-PICUDO	S 419	33,90	1,56	1,56	1,56		1,56			1,56	1,56
1700000002800173	14-039-001-00105-001	101010 OLIVAR-PICUAL	S 419	15,40	1,10	1,10	1,10		1,10			1,10	1,10
1700000002800174	14-039-001-00097-001	101138 OLIVAR-HOJIBLANCA	S 419	19,10	0,58	0,58	0,58		0,58			0,58	0,58
1700000002800175	14-039-001-00106-001	101010 OLIVAR-PICUAL	S 419	10,60	0,72	0,72	0,72		0,72			0,72	0,72
1700000002800176	14-039-001-00043-003	101010 OLIVAR-PICUAL	S 419	7,70	0,13	0,13	0,13		0,13			0,13	0,13

INCIDENCIAS**INCIDENCIA DESCRIPCIÓN**

3790 Recinto declarado inactivo

Ref:1700000002800160 Recinto:14-039-001-09009-00006 Cultivo: -

Ref:1700000002800168 Recinto:14-039-001-09009-00006 Cultivo: -

100424 Solicita recinto que no está comprometido para la operación.

Ref:1700000002800160 Recinto:14-039-001-09009-00006 Cultivo:101270 OLIVAR-PICUDO Secano

Ref:1700000002800168 Recinto:14-039-001-09009-00006 Cultivo:101270 OLIVAR-PICUDO Secano

(1) Superficie declarada admisible ajustada con la superficie comprometida.
(2) Factor de penalización valorando el alcance para el tipo de compromiso.Puede verificar la integridad de una copia de este documento mediante la lectura del código QR adjunto o mediante el acceso a la dirección <https://ws050.juntadeandalucia.es/verificarFirma> indicando el código de VERIFICACIÓN

FIRMADO POR

RAQUEL MARIA ESPIN CRESPO

17/12/2024

VERIFICACIÓN

Pk2jm6UYDU9J72AMTZUYRN3GET48NG

PÁG. 1857/9349





<u>APELLIDOS Y NOMBRE / RAZÓN SOCIAL</u>	<u>NIF</u>	<u>EXPEDIENTE</u>	<u>ANUALIDAD DE PAGO</u>
AGROVAC 2022 EXPLOTACIONES AGRARIAS SL	***3236*	1280872	1ª

IMPORTES POR ANUALIDAD

	<u>2023</u>	<u>2024</u>	<u>2025</u>	<u>2026</u>	<u>2027</u>
IMPORTE MÁXIMO SUBVENCIONABLE	2.843,91 €	2.843,91 €	2.843,91 €	2.369,92 €	2.369,92 €
IMPORTE MEDIO DE TRANSFERENCIA (€/ha)	297,48 €	297,48 €	297,48 €	247,90 €	247,90 €

RESUMEN DE UNIDADES

<u>Cód</u>	<u>GRUPO DE PAGO</u>	<u>Sup. Dec. Admisible (ha)</u>	<u>Sup. Comprometida (ha)</u>	<u>Sup. ajustada compromiso (1) (ha)</u>	<u>% sobredec.</u>	<u>Sup. Resuelta (ha)</u>	<u>Importe Declarado</u>	<u>Importe Topado</u>	<u>Importe Resuelto</u>	<u>Importe tras sobredec.</u>
419	OLIVAR	9,56		9,56	0,00	9,56	2.843,91	2.843,91	2.843,91	2.843,91
TOTAL		9,56	9,56	9,56		9,56	2.843,91	2.843,91	2.843,91	2.843,91

APLICACIÓN DE REDUCCIONES Y PENALIZACIONES

<u>GRUPO DE PAGO</u>	<u>Importe Calculado</u>	<u>Importe prereduc.</u>	<u>Criterios de subvencionabilidad y compromisos</u>	<u>Presentación tardía</u>	<u>Omisión declaración</u>	<u>Condicionalidad</u>	<u>IMPORTE (Euros) RESUELTO</u>
OLIVAR	2.843,91		0,00	0,00	0,00	0,00	2.843,91
TOTAL	2.843,91	2.843,91					2.843,91

RESUMEN DE PAGOS

	<u>IMPORTE (Euros)</u>			
	<u>RESUELTO</u>	<u>FEADER</u>	<u>MAPA</u>	<u>CAPADR</u>
OLIVAR - Pago realizado	2.843,91 €	2.417,32 €	278,99 €	147,60 €

RECINTOS RESUELTOS

<u>REF.</u>	<u>REFERENCIA SIGPAC</u>	<u>CULTIVO DESCRIPCIÓN CULTIVO</u>	<u>S/R G.PAGO</u>	<u>PEND. MEDIA (%)</u>	<u>SUP. DEC. ADMISIBLE (ha)</u>	<u>SUP. COMPROM. (ha)</u>	<u>SUP. AJUSTADA COMPR.(1) (ha)</u>	<u>SUP. CONY. SIGPAC (ha)</u>	<u>SUP. CERTIE (ha)</u>	<u>SUP. CAMPO (ha)</u>	<u>SUP. CAMPO DETER. CULT. DECLARADO (ha)</u>	<u>SUP. DEC. REDUCIDA (ha)</u>	<u>SUP. RESUELTA (ha)</u>
-1564788	14-900-058-00037-053	101027 OLIVAR-ARBOSANA	S 419	10,60	3,50	3,50	3,50	3,50	3,50			3,50	3,50
-1564787	14-900-058-00037-051	101003 OLIVAR-ARBEQUINA	S 419	9,40	1,73	1,73	1,73	1,73	1,73			1,73	1,73
-1564786	14-900-058-00037-048	101003 OLIVAR-ARBEQUINA	S 419	11,80	4,33	4,33	4,33	4,33	4,33			4,33	4,33

INCIDENCIAS**INCIDENCIA DESCRIPCIÓN**

- 100412 Número de hectáreas validadas inferior a la superficie mínima permitida por el grupo de cultivo (Anexo I. Criterios de Subvencionabilidad. Orden 28 de marzo de 2023).
Sup. Resuelta:0 Grupo de Pago:FRUTALES SECANO
- 100413 Recinto perteneciente a grupo de cultivo que no cumple con la superficie mínima requerida (Anexo I. Criterios de Subvencionabilidad. Orden 28 de marzo de 2023).
Ref:-1564791 Recinto:14-900-058-00037-00045 Cultivo:104057 ALMENDROS-AVIJOR Secano Sup. Declarada:11,9 Superficie Resolver:11,9

(1) Superficie declarada admisible ajustada con la superficie comprometida.
(2) Factor de penalización valorando el alcance para el tipo de compromiso.

Puede verificar la integridad de una copia de este documento mediante la lectura del código QR adjunto o mediante el acceso a la dirección <https://ws050.juntadeandalucia.es/verificarFirma> indicando el código de VERIFICACIÓN

FIRMADO POR

RAQUEL MARIA ESPIN CRESPO

17/12/2024

VERIFICACIÓN

Pk2jm6UYDU9J72AMTZUYRN3GET48NG

PÁG. 1858/9349



**APELLIDOS Y NOMBRE / RAZÓN SOCIAL**

AGROVEGA C.B.

NIF

***8261*

EXPEDIENTE

1004177

ANUALIDAD DE PAGO

1ª

IMPORTE POR ANUALIDAD

	2023	2024	2025	2026	2027
IMPORTE MÁXIMO SUBVENCIONABLE	2.769,54 €	2.769,54 €	2.769,54 €	2.307,95 €	2.307,95 €
IMPORTE MEDIO DE TRANSFERENCIA (€/ha)	297,48 €	297,48 €	297,48 €	247,90 €	247,90 €

RESUMEN DE UNIDADES

Cód	GRUPO DE PAGO	Sup. Dec. Admisible (ha)	Sup. Comprometida (ha)	Sup. ajustada compromiso (1) (ha)	% sobredec.	Sup. Resuelta (ha)	Importe Declarado	Importe Topado	Importe Resuelto	Importe tras sobredec.
419	OLIVAR	9,31		9,31	0,00	9,31	2.769,54	2.769,54	2.769,54	2.769,54
TOTAL		9,31	9,31	9,31		9,31	2.769,54	2.769,54	2.769,54	2.769,54

APLICACIÓN DE REDUCCIONES Y PENALIZACIONES

GRUPO DE PAGO	Importe Calculado	Importe prereduc.	Criterios de subvencionabilidad y compromisos	Presentación tardía	Omisión declaración	Condicionalidad	IMPORTE (Euros) RESUELTO
OLIVAR	2.769,54	2.769,54	0,00	0,00	0,00	0,00	2.769,54
TOTAL	2.769,54	2.769,54					2.769,54

RESUMEN DE PAGOS**IMPORTE (Euros)**

	RESUELTO	FEADER	MAPA	CAPADR
OLIVAR - Pago realizado	2.769,54 €	2.354,11 €	271,69 €	143,74 €

RECINTOS RESUELTOS

REF.	REFERENCIA SIGPAC	CULTIVO DESCRIPCIÓN CULTIVO	S/R G.PAGO	PEND. MEDIA (%)	SUP. DEC. ADMISIBLE (ha)	SUP. COMPROM. (ha)	SUP. AJUSTADA COMPR.(1) (ha)	SUP. CONY. SIGPAC (ha)	SUP. CERTIE (ha)	SUP. CAMPO (ha)	SUP. CAMPO DETER. CULT. DECLARADO (ha)	SUP. DEC. REDUCIDA (ha)	SUP. RESUELTA (ha)
1700000005698627	14-037-021-00161-001	101138 OLIVAR-HOJIBLANCA	S 419	13,10	1,48	1,48	1,48	1,48	1,48			1,48	1,48
1700000005698629	14-058-002-00102-006	101138 OLIVAR-HOJIBLANCA	S 419	17,20	0,38	0,38	0,38	0,38	0,38			0,38	0,38
1700000005698630	14-058-026-00285-002	101138 OLIVAR-HOJIBLANCA	S 419	10,30	0,06	0,06	0,06	0,06	0,06			0,06	0,06
1700000005698631	14-058-026-00286-002	101138 OLIVAR-HOJIBLANCA	S 419	8,80	0,25	0,25	0,25	0,25	0,25			0,25	0,25
1700000005698632	14-058-026-00287-001	101138 OLIVAR-HOJIBLANCA	S 419	8,90	0,40	0,40	0,40	0,40	0,40			0,40	0,40
1700000005698633	14-058-026-00334-001	101138 OLIVAR-HOJIBLANCA	S 419	16,10	0,25	0,25	0,25	0,25	0,25			0,25	0,25
1700000005698634	14-058-026-00335-001	101138 OLIVAR-HOJIBLANCA	S 419	11,50	0,12	0,12	0,12	0,12	0,12			0,12	0,12
1700000005698635	14-058-026-09051-005	101138 OLIVAR-HOJIBLANCA	S 419	7,30	0,03	0,03	0,03	0,03	0,03			0,03	0,03
1700000005698636	14-058-002-00101-001	101138 OLIVAR-HOJIBLANCA	R 419	9,70	0,93	0,93	0,93	0,93	0,93			0,93	0,93
1700000005698637	14-058-002-00102-002	101138 OLIVAR-HOJIBLANCA	S 419	18,00	0,51	0,51	0,51	0,51	0,51			0,51	0,51
1700000005698638	14-058-002-00914-002	101138 OLIVAR-HOJIBLANCA	S 419	8,00	2,29	2,29	2,29	2,29	2,29			2,29	2,29
1700000005698639	14-058-002-00915-002	101138 OLIVAR-HOJIBLANCA	S 419	9,00	0,08	0,08	0,08	0,08	0,08			0,08	0,08
1700000005698640	14-058-018-00020-002	101138 OLIVAR-HOJIBLANCA	S 419	13,20	0,37	0,37	0,37	0,37	0,37			0,37	0,37
1700000005698641	14-058-018-00027-002	101138 OLIVAR-HOJIBLANCA	S 419	12,40	0,11	0,11	0,11	0,11	0,11			0,11	0,11
1700000005698642	14-058-018-00004-001	101138 OLIVAR-HOJIBLANCA	S 419	19,60	2,05	2,05	2,05	2,05	2,05			2,05	2,05

INCIDENCIAS**INCIDENCIA DESCRIPCIÓN**

75022 No autoriza a que, en caso de la devolución por la entidad financiera (retrocesión bancaria) del pago en la cuenta corriente consignada en la solicitud y que está debidamente registrada en el sistema contable GIRO de la Junta de Andalucía, se proceda al pago en cualquier otra cuenta corriente de la titularidad del solicitante vigente en dicho sistema contable.

(1) Superficie declarada admisible ajustada con la superficie comprometida.
(2) Factor de penalización valorando el alcance para el tipo de compromiso.

Puede verificar la integridad de una copia de este documento mediante la lectura del código QR adjunto o mediante el acceso a la dirección <https://ws050.juntadeandalucia.es/verificarFirma> indicando el código de VERIFICACIÓN

FIRMADO POR

RAQUEL MARIA ESPIN CRESPO

17/12/2024

VERIFICACIÓN

Pk2jm6YDU9J72AMTZUYRN3GET48NG

PÁG. 1859/9349



**APELLIDOS Y NOMBRE / RAZÓN SOCIAL**

AGUERA FERNANDEZ ANTONIO JOSE

NIF

***2770*

EXPEDIENTE

1235006

ANUALIDAD DE PAGO

1ª

IMPORTES POR ANUALIDAD

	2023	2024	2025	2026	2027
IMPORTE MÁXIMO SUBVENCIONABLE	3.998,13 €	3.998,13 €	3.998,13 €	3.331,78 €	3.331,78 €
IMPORTE MEDIO DE TRANSFERENCIA (€/ha)	297,48 €	297,48 €	297,48 €	247,90 €	247,90 €

RESUMEN DE UNIDADES

Cód	GRUPO DE PAGO	Sup. Dec. Admisible (ha)	Sup. Comprometida (ha)	Sup. ajustada compromiso (1) (ha)	% sobredec.	Sup. Resuelta (ha)	Importe Declarado	Importe Topado	Importe Resuelto	Importe tras sobredec.
419	OLIVAR	13,44		13,44	0,00	13,44	3.998,13	3.998,13	3.998,13	3.998,13
TOTAL		13,44	13,44	13,44		13,44	3.998,13	3.998,13	3.998,13	3.998,13

APLICACIÓN DE REDUCCIONES Y PENALIZACIONES

GRUPO DE PAGO	Importe Calculado	Importe prereduc.	Criterios de subvencionabilidad y compromisos	Presentación tardía	Omisión declaración	Condicionalidad	IMPORTE (Euros) RESUELTO
OLIVAR	3.998,13	3.998,13	0,00	0,00	0,00	0,00	3.998,13
TOTAL	3.998,13	3.998,13					3.998,13

RESUMEN DE PAGOS**IMPORTE (Euros)**

	RESUELTO	FEADER	MAPA	CAPADR
OLIVAR - Pago realizado	3.998,13 €	3.398,41 €	392,22 €	207,50 €

RECINTOS RESUELTOS

REF.	REFERENCIA SIGPAC	CULTIVO	DESCRIPCIÓN CULTIVO	S/R G.PAGO	PEND. MEDIA (%)	SUP. DEC. ADMISIBLE (ha)	SUP. COMPROM. (ha)	SUP. AJUSTADA COMPR.(1) (ha)	SUP. CONY. SIGPAC (ha)	SUP. CERTIE (ha)	SUP. CAMPO (ha)	SUP. CAMPO DETER. CULT. DECLARADO (ha)	SUP. DEC. REDUCIDA (ha)	SUP. RESUELTA (ha)
-1039716	14-073-014-00013-001	101010	OLIVAR-PICUAL	S 419	34,00	13,44	13,44	13,44		13,44			13,44	13,44

(1) Superficie declarada admisible ajustada con la superficie comprometida.
(2) Factor de penalización valorando el alcance para el tipo de compromiso.Puede verificar la integridad de una copia de este documento mediante la lectura del código QR adjunto o mediante el acceso a la dirección <https://ws050.juntadeandalucia.es/verificarFirma> indicando el código de VERIFICACIÓN

FIRMADO POR

RAQUEL MARIA ESPIN CRESPO

17/12/2024

VERIFICACIÓN

Pk2jm6UYDU9J72AMTZUYRN3GET48NG

PÁG. 1860/9349



**APELLIDOS Y NOMBRE / RAZÓN SOCIAL**

AGUILAR GALVEZ ANGEL MANUEL

NIF

***9394*

EXPEDIENTE

1004731

ANUALIDAD DE PAGO

1ª

IMPORTES POR ANUALIDAD

	2023	2024	2025	2026	2027
IMPORTE MÁXIMO SUBVENCIONABLE	1.784,88 €	1.784,88 €	1.784,88 €	1.487,40 €	1.487,40 €
IMPORTE MEDIO DE TRANSFERENCIA (€/ha)	297,48 €	297,48 €	297,48 €	247,90 €	247,90 €

RESUMEN DE UNIDADES

Cód	GRUPO DE PAGO	Sup. Dec. Admisible (ha)	Sup. Comprometida (ha)	Sup. ajustada compromiso (1) (ha)	% sobredec.	Sup. Resuelta (ha)	Importe Declarado	Importe Topado	Importe Resuelto	Importe tras sobredec.
419	OLIVAR	6,00		6,00	0,00	6,00	1.784,88	1.784,88	1.784,88	1.784,88
TOTAL		6,00	6,00	6,00		6,00	1.784,88	1.784,88	1.784,88	1.784,88

APLICACIÓN DE REDUCCIONES Y PENALIZACIONES

GRUPO DE PAGO	Importe Calculado	Importe prereduc.	Criterios de subvencionabilidad y compromisos	Presentación tardía	Omisión declaración	Condicionalidad	IMPORTE (Euros) RESUELTO
OLIVAR	1.784,88	1.784,88	0,00	0,00	0,00	0,00	1.784,88
TOTAL	1.784,88	1.784,88					1.784,88

RESUMEN DE PAGOS**IMPORTE (Euros)**

	RESUELTO	FEADER	MAPA	CAPADR
OLIVAR - Pago realizado	1.784,88 €	1.517,15 €	175,10 €	92,63 €

RECINTOS RESUELTOS

REF.	REFERENCIA SIGPAC	CULTIVO	DESCRIPCIÓN CULTIVO	S/R	G.PAGO	PEND. MEDIA (%)	SUP. DEC. ADMISIBLE (ha)	SUP. COMPROM. (ha)	SUP. AJUSTADA COMPR.(1) (ha)	SUP. CONY. SIGPAC (ha)	SUP. CERTIE (ha)	SUP. CAMPO (ha)	SUP. CAMPO DETER. CULT. DECLARADO (ha)	SUP. DEC. REDUCIDA (ha)	SUP. RESUELTA (ha)
1700000005277195	14-038-041-00028-003	101138	OLIVAR-HOJIBLANCA	S	419	7,20	6,00	6,00	6,00		6,00			6,00	6,00

(1) Superficie declarada admisible ajustada con la superficie comprometida.
 (2) Factor de penalización valorando el alcance para el tipo de compromiso.

Puede verificar la integridad de una copia de este documento mediante la lectura del código QR adjunto o mediante el acceso a la dirección <https://ws050.juntadeandalucia.es/verificarFirma> indicando el código de VERIFICACIÓN

FIRMADO POR

RAQUEL MARIA ESPIN CRESPO

17/12/2024

VERIFICACIÓN

Pk2jm6UYDU9J72AMTZUYRN3GET48NG

PÁG. 1861/9349



**APELLIDOS Y NOMBRE / RAZÓN SOCIAL**

AGUILERA CARDENAS ANTONIO JULIAN

NIF

****1708*

EXPEDIENTE

1015431

ANUALIDAD DE PAGO

1ª

IMPORTES POR ANUALIDAD

	2023	2024	2025	2026	2027
IMPORTE MÁXIMO SUBVENCIONABLE	6.972,93 €	6.972,93 €	6.972,93 €	5.810,78 €	5.810,78 €
IMPORTE MEDIO DE TRANSFERENCIA (€/ha)	297,48 €	297,48 €	297,48 €	247,90 €	247,90 €

RESUMEN DE UNIDADES

Cód	GRUPO DE PAGO	Sup. Dec. Admisible (ha)	Sup. Comprometida (ha)	Sup. ajustada compromiso (1) (ha)	% sobredec.	Sup. Resuelta (ha)	Importe Declarado	Importe Topado	Importe Resuelto	Importe tras sobredec.
419	OLIVAR	23,44		23,44	0,00	23,44	6.972,93	6.972,93	6.972,93	6.972,93
TOTAL		23,44	23,44	23,44		23,44	6.972,93	6.972,93	6.972,93	6.972,93

APLICACIÓN DE REDUCCIONES Y PENALIZACIONES

GRUPO DE PAGO	Importe Calculado	Importe prereduc.	Criterios de subvencionabilidad y compromisos	Presentación tardía	Omisión declaración	Condicionalidad	IMPORTE (Euros) RESUELTO
OLIVAR	6.972,93	6.972,93	0,00	0,00	0,00	0,00	6.972,93
TOTAL	6.972,93	6.972,93					6.972,93

RESUMEN DE PAGOS**IMPORTE (Euros)**

	RESUELTO	FEADER	MAPA	CAPADR
OLIVAR - Pago realizado	6.972,93 €	5.926,99 €	684,04 €	361,90 €

RECINTOS RESUELTOS

REF.	REFERENCIA SIGPAC	CULTIVO	DESCRIPCIÓN CULTIVO	S/R	G.PAGO	PEND. MEDIA (%)	SUP. DEC. ADMISIBLE (ha)	SUP. COMPROM. (ha)	SUP. AJUSTADA COMPR.(1) (ha)	SUP. CONY. SIGPAC (ha)	SUP. CERTIE (ha)	SUP. CAMPO (ha)	SUP. CAMPO DETER. CULT. DECLARADO (ha)	SUP. DEC. REDUCIDA (ha)	SUP. RESUELTA (ha)
1700000007101233	14-002-043-00029-001	101138	OLIVAR-HOJIBLANCA	S	419	26,40	23,44	23,44	23,44		23,44			23,44	23,44

(1) Superficie declarada admisible ajustada con la superficie comprometida.
(2) Factor de penalización valorando el alcance para el tipo de compromiso.

Puede verificar la integridad de una copia de este documento mediante la lectura del código QR adjunto o mediante el acceso a la dirección <https://ws050.juntadeandalucia.es/verificarFirma> indicando el código de VERIFICACIÓN

FIRMADO POR

RAQUEL MARIA ESPIN CRESPO

17/12/2024

VERIFICACIÓN

Pk2jm6UYDU9J72AMTZUYRN3GET48NG

PÁG. 1862/9349



**APELLIDOS Y NOMBRE / RAZÓN SOCIAL**

AGUILERA CARRILLO ALFONSO MANUEL

NIF

***8489*

EXPEDIENTE

1256565

ANUALIDAD DE PAGO

1ª

IMPORTES POR ANUALIDAD

	2023	2024	2025	2026	2027
IMPORTE MÁXIMO SUBVENCIONABLE	705,03 €	705,03 €	705,03 €	587,52 €	587,52 €
IMPORTE MEDIO DE TRANSFERENCIA (€/ha)	297,48 €	297,48 €	297,48 €	247,90 €	247,90 €

RESUMEN DE UNIDADES

Cód	GRUPO DE PAGO	Sup. Dec. Admisible (ha)	Sup. Comprometida (ha)	Sup. ajustada compromiso (1) (ha)	% sobredec.	Sup. Resuelta (ha)	Importe Declarado	Importe Topado	Importe Resuelto	Importe tras sobredec.
419	OLIVAR	2,37		2,37	0,00	2,37	705,03	705,03	705,03	705,03
TOTAL		2,37	2,37	2,37		2,37	705,03	705,03	705,03	705,03

APLICACIÓN DE REDUCCIONES Y PENALIZACIONES

GRUPO DE PAGO	Importe Calculado	Importe prereduc.	Criterios de subvencionabilidad y compromisos	Presentación tardía	Omisión declaración	Condicionalidad	IMPORTE (Euros) RESUELTO
OLIVAR	705,03	705,03	0,00	0,00	0,00	0,00	705,03
TOTAL	705,03	705,03					705,03

RESUMEN DE PAGOS**IMPORTE (Euros)**

	RESUELTO	FEADER	MAPA	CAPADR
OLIVAR - Pago realizado	705,03 €	599,28 €	69,16 €	36,59 €

RECINTOS RESUELTOS

REF.	REFERENCIA SIGPAC	CULTIVO	DESCRIPCIÓN CULTIVO	S/R G.PAGO	PEND. MEDIA (%)	SUP. DEC. ADMISIBLE (ha)	SUP. COMPROM. (ha)	SUP. AJUSTADA COMPR.(1) (ha)	SUP. CONY. SIGPAC (ha)	SUP. CERTIE (ha)	SUP. CAMPO (ha)	SUP. CAMPO DETER. CULT. DECLARADO (ha)	SUP. DEC. REDUCIDA (ha)	SUP. RESUELTA (ha)
5210999	14-007-070-00098-001	101270	OLIVAR-PICUDO	S 419	26,20	1,85	1,85	1,85		1,85			1,85	1,85
5239780	14-007-038-00330-001	101270	OLIVAR-PICUDO	S 419	34,50	0,52	0,52	0,52		0,52			0,52	0,52

(1) Superficie declarada admisible ajustada con la superficie comprometida.
(2) Factor de penalización valorando el alcance para el tipo de compromiso.Puede verificar la integridad de una copia de este documento mediante la lectura del código QR adjunto o mediante el acceso a la dirección <https://ws050.juntadeandalucia.es/verificarFirma> indicando el código de VERIFICACIÓN

FIRMADO POR

RAQUEL MARIA ESPIN CRESPO

17/12/2024

VERIFICACIÓN

Pk2jm6UYDU9J72AMTZUYRN3GET48NG

PÁG. 1863/9349



**APELLIDOS Y NOMBRE / RAZÓN SOCIAL**

AGUILERA NAVARRO MARIA DEL MAR

NIF

***0261*

EXPEDIENTE

1281059

ANUALIDAD DE PAGO

1ª

IMPORTES POR ANUALIDAD

	2023	2024	2025	2026	2027
IMPORTE MÁXIMO SUBVENCIONABLE	1.136,37 €	1.136,37 €	1.136,37 €	946,98 €	946,98 €
IMPORTE MEDIO DE TRANSFERENCIA (€/ha)	297,48 €	297,48 €	297,48 €	247,90 €	247,90 €

RESUMEN DE UNIDADES

Cód	GRUPO DE PAGO	Sup. Dec. Admisible (ha)	Sup. Comprometida (ha)	Sup. ajustada compromiso (1) (ha)	% sobredec.	Sup. Resuelta (ha)	Importe Declarado	Importe Topado	Importe Resuelto	Importe tras sobredec.
419	OLIVAR	3,84		3,82	0,00	3,82	1.136,37	1.136,37	1.136,37	1.136,37
TOTAL		3,84	3,82	3,82		3,82	1.136,37	1.136,37	1.136,37	1.136,37

APLICACIÓN DE REDUCCIONES Y PENALIZACIONES

GRUPO DE PAGO	Importe Calculado	Importe prorreduc.	Criterios de subvencionabilidad y compromisos	Presentación tardía	Omisión declaración	Condicionalidad	IMPORTE (Euros) RESUELTO
OLIVAR	1.136,37	1.136,37	0,00	0,00	0,00	0,00	1.136,37
TOTAL	1.136,37	1.136,37					1.136,37

RESUMEN DE PAGOS**IMPORTE (Euros)**

	RESUELTO	FEADER	MAPA	CAPADR
OLIVAR - Pago realizado	1.136,37 €	965,91 €	111,48 €	58,98 €

RECINTOS RESUELTOS

REF.	REFERENCIA SIGPAC	CULTIVO DESCRIPCIÓN CULTIVO	S/R G.PAGO	PEND. MEDIA (%)	SUP. DEC. ADMISIBLE (ha)	SUP. COMPROM. (ha)	SUP. AJUSTADA COMPR.(1) (ha)	SUP. CONY. SIGPAC (ha)	SUP. CERTIE (ha)	SUP. CAMPO (ha)	SUP. CAMPO DETER. CULT. DECLARADO (ha)	SUP. DEC. REDUCIDA (ha)	SUP. RESUELTA (ha)
1700000004797625	14-012-011-00201-002	101010 OLIVAR-PICUAL	S	419	9,00	1,79	1,79	1,79	1,79			1,79	1,79
1700000004797626	14-012-020-00197-001	101010 OLIVAR-PICUAL	S	419	12,40	0,79	0,79	0,79	0,79			0,79	0,79
1700000004798524	14-012-009-00155-001	101010 OLIVAR-PICUAL	S	419	4,40	1,26	1,24	1,24	1,26			1,24	1,24

INCIDENCIAS**INCIDENCIA DESCRIPCIÓN**

- 4272 Verifica que las líneas de declaración de las Solicitudes Únicas no tienen solapes con la capa de Retroactividad Gráfica (ambas de la misma campaña) a nivel de expediente/línea de declaración gráfica de la solicitud.
Ref:1700000004798524 Recinto:14-012-009-00155-00001 Cultivo: - Agregado de la referencia del recinto.:0 Zona de la referencia del recinto.:0 Superficie solapada.:0,02 Id. Incid.:101036418
- 75022 No autoriza a que, en caso de la devolución por la entidad financiera (retrocesión bancaria) del pago en la cuenta corriente consignada en la solicitud y que está debidamente registrada en el sistema contable GIRO de la Junta de Andalucía, se proceda al pago en cualquier otra cuenta corriente de la titularidad del solicitante vigente en dicho sistema contable.
- 100421 Recinto declarado por error para una operación de la 6503, que se ha corregido de oficio marcando la operación correcta, de acuerdo con la fecha de inscripción del recinto en la producción ecológica.
Ref:1700000004798524 Recinto:14-012-009-00155-00001 Cultivo:101010 OLIVAR-PICUAL Secano

(1) Superficie declarada admisible ajustada con la superficie comprometida.
(2) Factor de penalización valorando el alcance para el tipo de compromiso.

Puede verificar la integridad de una copia de este documento mediante la lectura del código QR adjunto o mediante el acceso a la dirección <https://ws050.juntadeandalucia.es/verificarFirma> indicando el código de VERIFICACIÓN

FIRMADO POR

RAQUEL MARIA ESPIN CRESPO

17/12/2024

VERIFICACIÓN

Pk2jm6UYDU9J72AMTZUYRN3GET48NG

PÁG. 1864/9349



**APELLIDOS Y NOMBRE / RAZÓN SOCIAL**

AGUILERA PUERTO JOSE

NIF

****1641*

EXPEDIENTE

1125180

ANUALIDAD DE PAGO

1ª

IMPORTES POR ANUALIDAD

	2023	2024	2025	2026	2027
IMPORTE MÁXIMO SUBVENCIONABLE	705,03 €	705,03 €	705,03 €	587,52 €	587,52 €
IMPORTE MEDIO DE TRANSFERENCIA (€/ha)	297,48 €	297,48 €	297,48 €	247,90 €	247,90 €

RESUMEN DE UNIDADES

Cód	GRUPO DE PAGO	Sup. Dec. Admisible (ha)	Sup. Comprometida (ha)	Sup. ajustada compromiso (1) (ha)	% sobredec.	Sup. Resuelta (ha)	Importe Declarado	Importe Topado	Importe Resuelto	Importe tras sobredec.
419	OLIVAR	2,37		2,37	0,00	2,37	705,03	705,03	705,03	705,03
TOTAL		2,37	2,37	2,37		2,37	705,03	705,03	705,03	705,03

APLICACIÓN DE REDUCCIONES Y PENALIZACIONES

GRUPO DE PAGO	Importe Calculado	Importe prereduc.	Criterios de subvencionabilidad y compromisos	Presentación tardía	Omisión declaración	Condicionalidad	IMPORTE (Euros) RESUELTO
OLIVAR	705,03	705,03	0,00	0,00	0,00	0,00	705,03
TOTAL	705,03	705,03					705,03

RESUMEN DE PAGOS**IMPORTE (Euros)**

	RESUELTO	FEADER	MAPA	CAPADR
OLIVAR - Pago realizado	705,03 €	599,28 €	69,16 €	36,59 €

RECINTOS RESUELTOS

REF.	REFERENCIA SIGPAC	CULTIVO	DESCRIPCIÓN CULTIVO	S/R G.PAGO	PEND. MEDIA (%)	SUP. DEC. ADMISIBLE (ha)	SUP. COMPROM. (ha)	SUP. AJUSTADA COMPR.(1) (ha)	SUP. CONY. SIGPAC (ha)	SUP. CERTIE (ha)	SUP. CAMPO (ha)	SUP. CAMPO DETER. CULT. DECLARADO (ha)	SUP. DEC. REDUCIDA (ha)	SUP. RESUELTA (ha)
1700000006368895	14-055-037-00595-001	101270	OLIVAR-PICUDO	S	419	36,50	1,18	1,18	1,18	1,18			1,18	1,18
1700000006368896	14-055-037-00597-002	101270	OLIVAR-PICUDO	S	419	39,80	0,06	0,06	0,06	0,06			0,06	0,06
1700000006849993	14-055-037-00594-002	101270	OLIVAR-PICUDO	S	419	35,20	0,93	0,93	0,93	0,93			0,93	0,93
1700000006849994	14-055-037-00599-004	101270	OLIVAR-PICUDO	S	419	39,70	0,20	0,20	0,20	0,20			0,20	0,20

INCIDENCIAS**INCIDENCIA DESCRIPCIÓN**

- 100421 Recinto declarado por error para una operación de la 6503, que se ha corregido de oficio marcando la operación correcta, de acuerdo con la fecha de inscripción del recinto en la producción ecológica.
 Ref:1700000006849993 Recinto:14-055-037-00594-00002 Cultivo:101270 OLIVAR-PICUDO Secano
 Ref:1700000006849994 Recinto:14-055-037-00599-00004 Cultivo:101270 OLIVAR-PICUDO Secano

(1) Superficie declarada admisible ajustada con la superficie comprometida.
 (2) Factor de penalización valorando el alcance para el tipo de compromiso.

Puede verificar la integridad de una copia de este documento mediante la lectura del código QR adjunto o mediante el acceso a la dirección <https://ws050.juntadeandalucia.es/verificarFirma> indicando el código de VERIFICACIÓN

FIRMADO POR

RAQUEL MARIA ESPIN CRESPO

17/12/2024

VERIFICACIÓN

Pk2jm6UYDU9J72AMTZUYRN3GET48NG

PÁG. 1865/9349



**APELLIDOS Y NOMBRE / RAZÓN SOCIAL**

AGUIRRE NARANJO CLARA

NIF

***9416*

EXPEDIENTE

1280907

ANUALIDAD DE PAGO

1ª

IMPORTES POR ANUALIDAD

	2023	2024	2025	2026	2027
IMPORTE MÁXIMO SUBVENCIONABLE	2.257,87 €	2.257,87 €	2.257,87 €	1.881,56 €	1.881,56 €
IMPORTE MEDIO DE TRANSFERENCIA (€/ha)	297,48 €	297,48 €	297,48 €	247,90 €	247,90 €

RESUMEN DE UNIDADES

Cód	GRUPO DE PAGO	Sup. Dec. Admisible (ha)	Sup. Comprometida (ha)	Sup. ajustada compromiso (1) (ha)	% sobredec.	Sup. Resuelta (ha)	Importe Declarado	Importe Topado	Importe Resuelto	Importe tras sobredec.
419	OLIVAR	7,59		7,59	0,00	7,59	2.257,87	2.257,87	2.257,87	2.257,87
TOTAL		7,59	7,59	7,59		7,59	2.257,87	2.257,87	2.257,87	2.257,87

APLICACIÓN DE REDUCCIONES Y PENALIZACIONES

GRUPO DE PAGO	Importe Calculado	Importe prereduc.	Criterios de subvencionabilidad y compromisos	Presentación tardía	Omisión declaración	Condicionalidad	IMPORTE (Euros) RESUELTO
OLIVAR	2.257,87	2.257,87	0,00	0,00	0,00	0,00	2.257,87
TOTAL	2.257,87	2.257,87					2.257,87

RESUMEN DE PAGOS**IMPORTE (Euros)**

	RESUELTO	FEADER	MAPA	CAPADR
OLIVAR - Pago realizado	2.257,87 €	1.919,19 €	221,50 €	117,18 €

RECINTOS RESUELTOS

REF.	REFERENCIA SIGPAC	CULTIVO	DESCRIPCIÓN CULTIVO	S/R	G.PAGO	PEND. MEDIA (%)	SUP. DEC. ADMISIBLE (ha)	SUP. COMPROM. (ha)	SUP. AJUSTADA COMPR.(1) (ha)	SUP. CONY. SIGPAC (ha)	SUP. CERTIE (ha)	SUP. CAMPO (ha)	SUP. CAMPO DETER. CULT. DECLARADO (ha)	SUP. DEC. REDUCIDA (ha)	SUP. RESUELTA (ha)
-1594916	14-036-030-00055-001	101003	OLIVAR-ARBEQUINA	R	419	1,50	7,59	7,59	7,59		7,59			7,59	7,59

INCIDENCIAS**INCIDENCIA DESCRIPCIÓN**

- 100421 Recinto declarado por error para una operación de la 6503, que se ha corregido de oficio marcando la operación correcta, de acuerdo con la fecha de inscripción del recinto en la producción ecológica.
Ref.-1594916 Recinto:14-036-030-00055-00001 Cultivo:101003 OLIVAR-ARBEQUINA Regadío

(1) Superficie declarada admisible ajustada con la superficie comprometida.
(2) Factor de penalización valorando el alcance para el tipo de compromiso.

Puede verificar la integridad de una copia de este documento mediante la lectura del código QR adjunto o mediante el acceso a la dirección <https://ws050.juntadeandalucia.es/verificarFirma> indicando el código de VERIFICACIÓN

FIRMADO POR

RAQUEL MARIA ESPIN CRESPO

17/12/2024

VERIFICACIÓN

Pk2jm6UYDU9J72AMTZUYRN3GET48NG

PÁG. 1866/9349



**APELLIDOS Y NOMBRE / RAZÓN SOCIAL**

ALAMO AREVALO LUISA

NIF

****1483*

EXPEDIENTE

1188028

ANUALIDAD DE PAGO

1ª

IMPORTES POR ANUALIDAD

	2023	2024	2025	2026	2027
IMPORTE MÁXIMO SUBVENCIONABLE	1.378,15 €	1.378,15 €	1.148,46 €	1.148,46 €	1.148,46 €
IMPORTE MEDIO DE TRANSFERENCIA (€/ha)	98,58 €	98,58 €	82,15 €	82,15 €	82,15 €

RESUMEN DE UNIDADES

Cód	GRUPO DE PAGO	Sup. Dec. Admisible (ha)	Sup. Comprometida (ha)	Sup. ajustada compromiso (1) (ha)	% sobredec.	Sup. Resuelta (ha)	Importe Declarado	Importe Topado	Importe Resuelto	Importe tras sobredec.
418	PASTOS ASOCIADOS A GANADERÍA ECOLÓGICA	13,98		13,98	0,00	13,98	1.378,15	1.378,15	1.378,15	1.378,15
TOTAL		13,98	13,98	13,98		13,98	1.378,15	1.378,15	1.378,15	1.378,15

APLICACIÓN DE REDUCCIONES Y PENALIZACIONES

GRUPO DE PAGO	Importe Calculado	Importe prerreduc.	Criterios de subvencionabilidad y compromisos	Presentación tardía	Omisión declaración	Condicionidad	IMPORTE (Euros) RESUELTO
PASTOS ASOCIADOS A GANADERÍA	1.378,15	1.378,15	0,00	0,00	0,00	0,00	1.378,15
TOTAL	1.378,15	1.378,15					1.378,15

RESUMEN DE PAGOS**IMPORTE (Euros)**

	RESUELTO	FEADER	MAPA	CAPADR
PASTOS ASOCIADOS A GANADERÍA ECOLÓGICA - Pago realizado	1.378,15 €	1.171,43 €	135,20 €	71,52 €

RECINTOS RESUELTOS

REE	REFERENCIA SIGPAC	CULTIVO DESCRIPCIÓN CULTIVO	S/R G.PAGO	PEND. MEDIA (%)	SUP. DEC. ADMISIBLE (ha)	SUP. COMPROM. (ha)	SUP. AJUSTADA COMPROM. (1) (ha)	SUP. CONV. SIGPAC (ha)	SUP. CERTIF. (ha)	SUP. CAMPO (ha)	SUP. CAMPO DETER. CULT. DECLARADO (ha)	SUP. DEC. REDUCIDA (ha)	SUP. RESUELTA (ha)
-88532	14-051-020-00030-001	20000 BARBECHO TRADICIONAL-SIN VARIEDAD	S 418	9,50	1,19	1,19	1,19		1,19			1,19	1,19
1700000007243086	14-051-004-00023-001	62000 PASTOS PERMANENTES DE 5 O MAS AÑOS-SIN VARIEDAD	S 418	12,50	1,00	1,00	1,00		1,00			1,00	1,00
1700000007243087	14-051-004-00025-001	62000 PASTOS PERMANENTES DE 5 O MAS AÑOS-SIN VARIEDAD	S 418	10,80	3,69	3,69	3,69		3,69			3,69	3,69
1700000007243088	14-051-020-00024-001	62000 PASTOS PERMANENTES DE 5 O MAS AÑOS-SIN VARIEDAD	S 418	11,10	1,50	1,50	1,50		1,50			1,50	1,50
1700000007243089	14-051-020-00028-001	62000 PASTOS PERMANENTES DE 5 O MAS AÑOS-SIN VARIEDAD	S 418	8,90	0,46	0,46	0,46		0,46			0,46	0,46
1700000007243090	14-051-020-00033-002	62000 PASTOS PERMANENTES DE 5 O MAS AÑOS-SIN VARIEDAD	S 418	8,20	0,79	0,79	0,79		0,79			0,79	0,79
1700000007243091	14-051-020-00026-001	62000 PASTOS PERMANENTES DE 5 O MAS AÑOS-SIN VARIEDAD	S 418	10,20	0,77	0,77	0,77		0,77			0,77	0,77
1700000007243092	14-051-020-00031-001	62000 PASTOS PERMANENTES DE 5 O MAS AÑOS-SIN VARIEDAD	S 418	9,60	0,45	0,45	0,45		0,45			0,45	0,45
1700000007243093	14-051-020-00027-002	62000 PASTOS PERMANENTES DE 5 O MAS AÑOS-SIN VARIEDAD	S 418	7,50	0,18	0,18	0,18		0,18			0,18	0,18
1700000007243094	14-051-020-00029-001	62000 PASTOS PERMANENTES DE 5 O MAS AÑOS-SIN VARIEDAD	S 418	9,90	0,44	0,44	0,44		0,44			0,44	0,44
1700000007243097	14-051-020-00033-001	62000 PASTOS PERMANENTES DE 5 O MAS AÑOS-SIN VARIEDAD	S 418	11,90	0,13	0,13	0,13		0,13			0,13	0,13
1700000007243098	14-051-005-00337-002	62000 PASTOS PERMANENTES DE 5 O MAS AÑOS-SIN VARIEDAD	S 418	11,50	1,66	1,66	1,66		1,66			1,66	1,66
1700000007243099	14-051-020-00033-003	62000 PASTOS PERMANENTES DE 5 O MAS AÑOS-SIN VARIEDAD	S 418	11,50	0,13	0,13	0,13		0,13			0,13	0,13
1700000007243100	14-051-004-00026-001	62000 PASTOS PERMANENTES DE 5 O MAS AÑOS-SIN VARIEDAD	S 418	11,00	1,26	1,26	1,26		1,26			1,26	1,26
1700000007243101	14-051-020-00027-001	62000 PASTOS PERMANENTES DE 5 O MAS AÑOS-SIN VARIEDAD	S 418	8,00	0,29	0,29	0,29		0,29			0,29	0,29
1700000007243102	14-051-020-00024-003	62000 PASTOS PERMANENTES DE 5 O MAS AÑOS-SIN VARIEDAD	S 418	14,70	0,04	0,04	0,04		0,04			0,04	0,04

(1) Superficie declarada admisible ajustada con la superficie comprometida.
(2) Factor de penalización valorando el alcance para el tipo de compromiso.Puede verificar la integridad de una copia de este documento mediante la lectura del código QR adjunto o mediante el acceso a la dirección <https://ws050.juntadeandalucia.es/verificarFirma> indicando el código de VERIFICACIÓN

FIRMADO POR

RAQUEL MARIA ESPIN CRESPO

17/12/2024

VERIFICACIÓN

Pk2jm6UYDU9J72AMTZUYRN3GET48NG

PÁG. 1867/9349



**INCIDENCIAS****INCIDENCIA DESCRIPCIÓN**

100411	Recinto no admisible por no estar asociado en SIGGAN a una explotación ganadera (Artículo 10 de la Orden de 28 de marzo de 2023). Ref:1700000007243096 Recinto:14-051-005-00176-00001 Cultivo:62000 PASTOS PERMANENTES DE 5 O MAS AÑOS-SIN VARIEDAD Secano
100421	Recinto declarado por error para una operación de la 6503, que se ha corregido de oficio marcando la operación correcta, de acuerdo con la fecha de inscripción del recinto en la producción ecológica. Ref:1700000007243086 Recinto:14-051-004-00023-00001 Cultivo:62000 PASTOS PERMANENTES DE 5 O MAS AÑOS-SIN VARIEDAD Secano Ref:1700000007243087 Recinto:14-051-004-00025-00001 Cultivo:62000 PASTOS PERMANENTES DE 5 O MAS AÑOS-SIN VARIEDAD Secano Ref:1700000007243100 Recinto:14-051-004-00026-00001 Cultivo:62000 PASTOS PERMANENTES DE 5 O MAS AÑOS-SIN VARIEDAD Secano Ref:1700000007243095 Recinto:14-051-005-00173-00001 Cultivo:62000 PASTOS PERMANENTES DE 5 O MAS AÑOS-SIN VARIEDAD Secano Ref:1700000007243096 Recinto:14-051-005-00176-00001 Cultivo:62000 PASTOS PERMANENTES DE 5 O MAS AÑOS-SIN VARIEDAD Secano Ref:1700000007243098 Recinto:14-051-005-00337-00002 Cultivo:62000 PASTOS PERMANENTES DE 5 O MAS AÑOS-SIN VARIEDAD Secano Ref:1700000007243088 Recinto:14-051-020-00024-00001 Cultivo:62000 PASTOS PERMANENTES DE 5 O MAS AÑOS-SIN VARIEDAD Secano Ref:1700000007243102 Recinto:14-051-020-00024-00003 Cultivo:62000 PASTOS PERMANENTES DE 5 O MAS AÑOS-SIN VARIEDAD Secano Ref:1700000007243091 Recinto:14-051-020-00026-00001 Cultivo:62000 PASTOS PERMANENTES DE 5 O MAS AÑOS-SIN VARIEDAD Secano Ref:1700000007243101 Recinto:14-051-020-00027-00001 Cultivo:62000 PASTOS PERMANENTES DE 5 O MAS AÑOS-SIN VARIEDAD Secano Ref:1700000007243093 Recinto:14-051-020-00027-00002 Cultivo:62000 PASTOS PERMANENTES DE 5 O MAS AÑOS-SIN VARIEDAD Secano Ref:1700000007243089 Recinto:14-051-020-00028-00001 Cultivo:62000 PASTOS PERMANENTES DE 5 O MAS AÑOS-SIN VARIEDAD Secano Ref:1700000007243094 Recinto:14-051-020-00029-00001 Cultivo:62000 PASTOS PERMANENTES DE 5 O MAS AÑOS-SIN VARIEDAD Secano Ref:-88532 Recinto:14-051-020-00030-00001 Cultivo:20000 BARBECHO TRADICIONAL-SIN VARIEDAD Secano Ref:1700000007243092 Recinto:14-051-020-00031-00001 Cultivo:62000 PASTOS PERMANENTES DE 5 O MAS AÑOS-SIN VARIEDAD Secano Ref:1700000007243097 Recinto:14-051-020-00033-00001 Cultivo:62000 PASTOS PERMANENTES DE 5 O MAS AÑOS-SIN VARIEDAD Secano Ref:1700000007243090 Recinto:14-051-020-00033-00002 Cultivo:62000 PASTOS PERMANENTES DE 5 O MAS AÑOS-SIN VARIEDAD Secano Ref:1700000007243099 Recinto:14-051-020-00033-00003 Cultivo:62000 PASTOS PERMANENTES DE 5 O MAS AÑOS-SIN VARIEDAD Secano
100424	Solicita recinto que no está comprometido para la operación. Ref:1700000007243095 Recinto:14-051-005-00173-00001 Cultivo:62000 PASTOS PERMANENTES DE 5 O MAS AÑOS-SIN VARIEDAD Secano Ref:1700000007243096 Recinto:14-051-005-00176-00001 Cultivo:62000 PASTOS PERMANENTES DE 5 O MAS AÑOS-SIN VARIEDAD Secano

Datos considerados para el Cálculo de la Carga Ganadera mínima y máxima del expediente

Explotación	Especie	Inscrito en Sipea y Admisible	Ugm Calculada para CG Mínima	Ugm Calculada para CG Máxima
ES140510000123	OVINA	SI	2,08	2,08
ES140510000547	OVINA	SI	6,68	6,68
			8,76	8,76

Superficie determinada para Cálculo Carga Ganadera Mínima: 16,06 ha

Superficie determinada para Cálculo Carga Ganadera Máxima: 16,06 ha

Carga Ganadera Mínima Expediente: 0,55 ugm/ha

Carga Ganadera Máxima Expediente: 0,55 ugm/ha

Recintos Determinados para el Cálculo de Garga Ganadera Mínima

REF.	REFERENCIA SIGPAC	CULTIVO DESCRIPCIÓN CULTIVO	S/R	SUP. RESUELTA (ha)
-88532	14-051-020-00030-00001	20000 BARBECHO TRADICIONAL-SIN VARIEDAD	S	1,19

(1) Superficie declarada admisible ajustada con la superficie comprometida.
(2) Factor de penalización valorando el alcance para el tipo de compromiso.Puede verificar la integridad de una copia de este documento mediante la lectura del código QR adjunto o mediante el acceso a la dirección <https://ws050.juntadeandalucia.es/verificarFirma> indicando el código de VERIFICACIÓN

FIRMADO POR

RAQUEL MARIA ESPIN CRESPO

17/12/2024

VERIFICACIÓN

Pk2jm6UYDU9J72AMTZUYRN3GET48NG

PÁG. 1868/9349



**Datos considerados para el Cálculo de la Carga Ganadera mínima y máxima del expediente****Recintos Determinados para el Cálculo de Garga Ganadera Mínima**

REF.	REFERENCIA SIGPAC	CULTIVO	DESCRIPCIÓN CULTIVO	SUP.	
				S/R	RESUELTA (ha)
170000007243086	14-051-004-00023-00001	62000	PASTOS PERMANENTES DE 5 O MAS AÑOS-SIN VARIEDAD	S	1,00
170000007243087	14-051-004-00025-00001	62000	PASTOS PERMANENTES DE 5 O MAS AÑOS-SIN VARIEDAD	S	3,69
170000007243088	14-051-020-00024-00001	62000	PASTOS PERMANENTES DE 5 O MAS AÑOS-SIN VARIEDAD	S	1,50
170000007243089	14-051-020-00028-00001	62000	PASTOS PERMANENTES DE 5 O MAS AÑOS-SIN VARIEDAD	S	0,46
170000007243090	14-051-020-00033-00002	62000	PASTOS PERMANENTES DE 5 O MAS AÑOS-SIN VARIEDAD	S	0,79
170000007243091	14-051-020-00026-00001	62000	PASTOS PERMANENTES DE 5 O MAS AÑOS-SIN VARIEDAD	S	0,77
170000007243092	14-051-020-00031-00001	62000	PASTOS PERMANENTES DE 5 O MAS AÑOS-SIN VARIEDAD	S	0,45
170000007243093	14-051-020-00027-00002	62000	PASTOS PERMANENTES DE 5 O MAS AÑOS-SIN VARIEDAD	S	0,18
170000007243094	14-051-020-00029-00001	62000	PASTOS PERMANENTES DE 5 O MAS AÑOS-SIN VARIEDAD	S	0,44
170000007243095	14-051-005-00173-00001	62000	PASTOS PERMANENTES DE 5 O MAS AÑOS-SIN VARIEDAD	S	0,49
170000007243096	14-051-005-00176-00001	62000	PASTOS PERMANENTES DE 5 O MAS AÑOS-SIN VARIEDAD	S	1,59
170000007243097	14-051-020-00033-00001	62000	PASTOS PERMANENTES DE 5 O MAS AÑOS-SIN VARIEDAD	S	0,13
170000007243098	14-051-005-00337-00002	62000	PASTOS PERMANENTES DE 5 O MAS AÑOS-SIN VARIEDAD	S	1,66
170000007243099	14-051-020-00033-00003	62000	PASTOS PERMANENTES DE 5 O MAS AÑOS-SIN VARIEDAD	S	0,13
170000007243100	14-051-004-00026-00001	62000	PASTOS PERMANENTES DE 5 O MAS AÑOS-SIN VARIEDAD	S	1,26
170000007243101	14-051-020-00027-00001	62000	PASTOS PERMANENTES DE 5 O MAS AÑOS-SIN VARIEDAD	S	0,29
170000007243102	14-051-020-00024-00003	62000	PASTOS PERMANENTES DE 5 O MAS AÑOS-SIN VARIEDAD	S	0,04

Recintos Determinados para el Cálculo de Garga Ganadera Máxima

REF.	REFERENCIA SIGPAC	CULTIVO	DESCRIPCIÓN CULTIVO	SUP.	
				S/R	RESUELTA (ha)
-88532	14-051-020-00030-00001	20000	BARBECHO TRADICIONAL-SIN VARIEDAD	S	1,19
170000007243086	14-051-004-00023-00001	62000	PASTOS PERMANENTES DE 5 O MAS AÑOS-SIN VARIEDAD	S	1,00
170000007243087	14-051-004-00025-00001	62000	PASTOS PERMANENTES DE 5 O MAS AÑOS-SIN VARIEDAD	S	3,69
170000007243088	14-051-020-00024-00001	62000	PASTOS PERMANENTES DE 5 O MAS AÑOS-SIN VARIEDAD	S	1,50
170000007243089	14-051-020-00028-00001	62000	PASTOS PERMANENTES DE 5 O MAS AÑOS-SIN VARIEDAD	S	0,46
170000007243090	14-051-020-00033-00002	62000	PASTOS PERMANENTES DE 5 O MAS AÑOS-SIN VARIEDAD	S	0,79
170000007243091	14-051-020-00026-00001	62000	PASTOS PERMANENTES DE 5 O MAS AÑOS-SIN VARIEDAD	S	0,77
170000007243092	14-051-020-00031-00001	62000	PASTOS PERMANENTES DE 5 O MAS AÑOS-SIN VARIEDAD	S	0,45
170000007243093	14-051-020-00027-00002	62000	PASTOS PERMANENTES DE 5 O MAS AÑOS-SIN VARIEDAD	S	0,18
170000007243094	14-051-020-00029-00001	62000	PASTOS PERMANENTES DE 5 O MAS AÑOS-SIN VARIEDAD	S	0,44
170000007243095	14-051-005-00173-00001	62000	PASTOS PERMANENTES DE 5 O MAS AÑOS-SIN VARIEDAD	S	0,49
170000007243096	14-051-005-00176-00001	62000	PASTOS PERMANENTES DE 5 O MAS AÑOS-SIN VARIEDAD	S	1,59
170000007243097	14-051-020-00033-00001	62000	PASTOS PERMANENTES DE 5 O MAS AÑOS-SIN VARIEDAD	S	0,13
170000007243098	14-051-005-00337-00002	62000	PASTOS PERMANENTES DE 5 O MAS AÑOS-SIN VARIEDAD	S	1,66
170000007243099	14-051-020-00033-00003	62000	PASTOS PERMANENTES DE 5 O MAS AÑOS-SIN VARIEDAD	S	0,13
170000007243100	14-051-004-00026-00001	62000	PASTOS PERMANENTES DE 5 O MAS AÑOS-SIN VARIEDAD	S	1,26
170000007243101	14-051-020-00027-00001	62000	PASTOS PERMANENTES DE 5 O MAS AÑOS-SIN VARIEDAD	S	0,29

(1) Superficie declarada admisible ajustada con la superficie comprometida.
(2) Factor de penalización valorando el alcance para el tipo de compromiso.Puede verificar la integridad de una copia de este documento mediante la lectura del código QR adjunto o mediante el acceso a la dirección <https://ws050.juntadeandalucia.es/verificarFirma> indicando el código de VERIFICACIÓN

FIRMADO POR

RAQUEL MARIA ESPIN CRESPO

17/12/2024

VERIFICACIÓN

Pk2jm6UYDU9J72AMTZUYRN3GET48NG

PÁG. 1869/9349





Datos considerados para el Cálculo de la Carga Ganadera mínima y máxima del expediente

Recintos Determinados para el Cálculo de Garga Ganadera Máxima

<u>REF.</u>	<u>REFERENCIA SIGPAC</u>	<u>CULTIVO</u>	<u>DESCRIPCIÓN CULTIVO</u>	<u>S/R</u>	<u>SUP. RESUELTA (ha)</u>
1700000007243102	14-051-020-00024-00003	62000	PASTOS PERMANENTES DE 5 O MAS AÑOS-SIN VARIEDAD	S	0,04

(1) Superficie declarada admisible ajustada con la superficie comprometida.
(2) Factor de penalización valorando el alcance para el tipo de compromiso.

Puede verificar la integridad de una copia de este documento mediante la lectura del código QR adjunto o mediante el acceso a la dirección <https://ws050.juntadeandalucia.es/verificarFirma> indicando el código de VERIFICACIÓN

FIRMADO POR	RAQUEL MARIA ESPIN CRESPO	17/12/2024	
VERIFICACIÓN	Pk2jm6UYDU9J72AMTZUYRN3GET48NG	PÁG. 1870/9349	

**APELLIDOS Y NOMBRE / RAZÓN SOCIAL**

ALARCON DE LA TORRE, SL

NIF
***0086*EXPEDIENTE
1249213**ANUALIDAD DE PAGO**

1ª

IMPORTES POR ANUALIDAD

	2023	2024	2025	2026	2027
IMPORTE MÁXIMO SUBVENCIONABLE	1.799,75 €	1.799,75 €	1.799,75 €	1.499,80 €	1.499,80 €
IMPORTE MEDIO DE TRANSFERENCIA (€/ha)	297,48 €	297,48 €	297,48 €	247,90 €	247,90 €

RESUMEN DE UNIDADES

Cód	GRUPO DE PAGO	Sup. Dec. Admisible (ha)	Sup. Comprometida (ha)	Sup. ajustada compromiso (1) (ha)	% sobredec.	Sup. Resuelta (ha)	Importe Declarado	Importe Topado	Importe Resuelto	Importe tras sobredec.
419	OLIVAR	6,05		6,05	0,00	6,05	1.799,75	1.799,75	1.799,75	1.799,75
TOTAL		6,05	6,05	6,05		6,05	1.799,75	1.799,75	1.799,75	1.799,75

APLICACIÓN DE REDUCCIONES Y PENALIZACIONES

GRUPO DE PAGO	Importe Calculado	Importe prereduc.	Criterios de subvencionabilidad y compromisos	Presentación tardía	Omisión declaración	Condicionalidad	IMPORTE (Euros) RESUELTO
OLIVAR	1.799,75	1.799,75	0,00	0,00	0,00	0,00	1.799,75
TOTAL	1.799,75	1.799,75					1.799,75

RESUMEN DE PAGOS**IMPORTE (Euros)**

	RESUELTO	FEADER	MAPA	CAPADR
OLIVAR - Pago realizado	1.799,75 €	1.529,79 €	176,56 €	93,40 €

RECINTOS RESUELTOS

REF.	REFERENCIA SIGPAC	CULTIVO	DESCRIPCIÓN CULTIVO	S/R	G.PAGO	PEND. MEDIA (%)	SUP. DEC. ADMISIBLE (ha)	SUP. COMPROM. (ha)	SUP. AJUSTADA COMPR.(1) (ha)	SUP. CONY. SIGPAC (ha)	SUP. CERTIE (ha)	SUP. CAMPO (ha)	SUP. CAMPO DETER. CULT. DECLARADO (ha)	SUP. DEC. REDUCIDA (ha)	SUP. RESUELTA (ha)
-138273	14-056-001-00026-015	101138	OLIVAR-HOJIBLANCA	R	419	2,40	6,05	6,05	6,05		6,05			6,05	6,05

INCIDENCIAS**INCIDENCIA DESCRIPCIÓN**

100421 Recinto declarado por error para una operación de la 6503, que se ha corregido de oficio marcando la operación correcta, de acuerdo con la fecha de inscripción del recinto en la producción ecológica.
Ref:-138273 Recinto:14-056-001-00026-00015 Cultivo:101138 OLIVAR-HOJIBLANCA Regadío

(1) Superficie declarada admisible ajustada con la superficie comprometida.
(2) Factor de penalización valorando el alcance para el tipo de compromiso.

Puede verificar la integridad de una copia de este documento mediante la lectura del código QR adjunto o mediante el acceso a la dirección <https://ws050.juntadeandalucia.es/verificarFirma> indicando el código de VERIFICACIÓN

FIRMADO POR

RAQUEL MARIA ESPIN CRESPO

17/12/2024

VERIFICACIÓN

Pk2jm6UYDU9J72AMTZUYRN3GET48NG

PÁG. 1871/9349



**APELLIDOS Y NOMBRE / RAZÓN SOCIAL**

ALBA AGUILERA MANUEL

NIF

***0404*

EXPEDIENTE

1031369

ANUALIDAD DE PAGO

1ª

IMPORTES POR ANUALIDAD

	2023	2024	2025	2026	2027
IMPORTE MÁXIMO SUBVENCIONABLE	3.385,32 €	3.385,32 €	3.385,32 €	2.821,10 €	2.821,10 €
IMPORTE MEDIO DE TRANSFERENCIA (€/ha)	297,48 €	297,48 €	297,48 €	247,90 €	247,90 €

RESUMEN DE UNIDADES

Cód	GRUPO DE PAGO	Sup. Dec. Admisible (ha)	Sup. Comprometida (ha)	Sup. ajustada compromiso (1) (ha)	% sobredec.	Sup. Resuelta (ha)	Importe Declarado	Importe Topado	Importe Resuelto	Importe tras sobredec.
419	OLIVAR	11,54		11,38	0,00	11,38	3.385,32	3.385,32	3.385,32	3.385,32
TOTAL		11,54	11,38	11,38		11,38	3.385,32	3.385,32	3.385,32	3.385,32

APLICACIÓN DE REDUCCIONES Y PENALIZACIONES

GRUPO DE PAGO	Importe Calculado	Importe prereduc.	Criterios de subvencionabilidad y compromisos	Presentación tardía	Omisión declaración	Condicionalidad	IMPORTE (Euros) RESUELTO
OLIVAR	3.385,32		0,00	0,00	0,00	0,00	3.385,32
TOTAL	3.385,32		3.385,32				3.385,32

RESUMEN DE PAGOS**IMPORTE (Euros)**

	RESUELTO	FEADER	MAPA	CAPADR
OLIVAR - Pago realizado	3.385,32 €	2.877,52 €	332,10 €	175,70 €

RECINTOS RESUELTOS

REF.	REFERENCIA SIGPAC	CULTIVO DESCRIPCIÓN CULTIVO	S/R G.PAGO	PEND. MEDIA (%)	SUP. DEC. ADMISIBLE (ha)	SUP. COMPROM. (ha)	SUP. AJUSTADA COMPR.(1) (ha)	SUP. CONY. SIGPAC (ha)	SUP. CERTIE (ha)	SUP. CAMPO (ha)	SUP. CAMPO DETER. CULT. DECLARADO (ha)	SUP. DEC. REDUCIDA (ha)	SUP. RESUELTA (ha)
1700000004998343	14-019-008-00264-001	101010 OLIVAR-PICUAL	S 419	10,50	1,16	1,16	1,16		1,16			1,16	1,16
1700000004998344	14-019-019-00504-001	101010 OLIVAR-PICUAL	S 419	9,50	1,21	1,21	1,21		1,21			1,21	1,21
1700000004998345	14-019-019-00598-003	101010 OLIVAR-PICUAL	S 419	9,00	0,04	0,01	0,01		0,01			0,01	0,01
1700000004998346	14-019-019-00598-003	101010 OLIVAR-PICUAL	S 419	9,00	0,15	0,03	0,03		0,03			0,03	0,03
1700000004998347	14-019-019-00600-001	101010 OLIVAR-PICUAL	S 419	8,80	0,03	0,03	0,03		0,03			0,03	0,03
1700000004998348	14-019-019-00619-001	101010 OLIVAR-PICUAL	S 419	10,40	0,04	0,04	0,04		0,04			0,04	0,04
1700000004998349	14-019-019-00627-001	101010 OLIVAR-PICUAL	S 419	9,50	1,14	1,14	1,14		1,14			1,14	1,14
1700000004998350	14-019-019-09012-001	101010 OLIVAR-PICUAL	S 419	8,10	0,04	0,04	0,04		0,04			0,04	0,04
1700000004998351	14-019-019-00506-001	101010 OLIVAR-PICUAL	S 419	8,10	0,10	0,10	0,10		0,10			0,10	0,10
1700000004998352	14-019-019-00519-001	101010 OLIVAR-PICUAL	S 419	11,70	0,49	0,49	0,49		0,49			0,49	0,49
1700000004998353	14-019-019-00502-001	101010 OLIVAR-PICUAL	S 419	7,20	0,95	0,95	0,95		0,95			0,95	0,95
1700000004998354	14-019-019-00503-001	101010 OLIVAR-PICUAL	S 419	8,50	0,02	0,01	0,01		0,01			0,01	0,01
1700000004998355	14-900-056-00093-001	101010 OLIVAR-PICUAL	S 419	10,00	0,11	0,11	0,11		0,11			0,11	0,11
1700000004998356	14-900-056-00094-001	101010 OLIVAR-PICUAL	S 419	7,30	6,06	6,06	6,06		6,06			6,06	6,06

INCIDENCIAS**INCIDENCIA DESCRIPCIÓN**

100424 Solicita recinto que no está comprometido para la operación.

Ref:1700000004998357 Recinto:14-019-019-00503-00001 Cultivo:101010 OLIVAR-PICUAL Secano

(1) Superficie declarada admisible ajustada con la superficie comprometida.
(2) Factor de penalización valorando el alcance para el tipo de compromiso.Puede verificar la integridad de una copia de este documento mediante la lectura del código QR adjunto o mediante el acceso a la dirección <https://ws050.juntadeandalucia.es/verificarFirma> indicando el código de VERIFICACIÓN

FIRMADO POR

RAQUEL MARIA ESPIN CRESPO

17/12/2024

VERIFICACIÓN

Pk2jm6UYDU9J72AMTZUYRN3GET48NG

PÁG. 1872/9349



**APELLIDOS Y NOMBRE / RAZÓN SOCIAL**

ALBA JURADO MATILDE LEONOR

NIF

***3058*

EXPEDIENTE

1079870

ANUALIDAD DE PAGO

1ª

IMPORTES POR ANUALIDAD

	2023	2024	2025	2026	2027
IMPORTE MÁXIMO SUBVENCIONABLE	856,74 €	856,74 €	856,74 €	713,95 €	713,95 €
IMPORTE MEDIO DE TRANSFERENCIA (€/ha)	297,48 €	297,48 €	297,48 €	247,90 €	247,90 €

RESUMEN DE UNIDADES

Cód	GRUPO DE PAGO	Sup. Dec. Admisible (ha)	Sup. Comprometida (ha)	Sup. ajustada compromiso (1) (ha)	% sobredec.	Sup. Resuelta (ha)	Importe Declarado	Importe Topado	Importe Resuelto	Importe tras sobredec.
419	OLIVAR	2,88		2,88	0,00	2,88	856,74	856,74	856,74	856,74
TOTAL		2,88	2,88	2,88		2,88	856,74	856,74	856,74	856,74

APLICACIÓN DE REDUCCIONES Y PENALIZACIONES

GRUPO DE PAGO	Importe Calculado	Importe prereduc.	Criterios de subvencionabilidad y compromisos	Presentación tardía	Omisión declaración	Condicionalidad	IMPORTE (Euros) RESUELTO
OLIVAR	856,74	856,74	0,00	0,00	0,00	0,00	856,74
TOTAL	856,74	856,74					856,74

RESUMEN DE PAGOS**IMPORTE (Euros)**

	RESUELTO	FEADER	MAPA	CAPADR
OLIVAR - Pago realizado	856,74 €	728,23 €	84,05 €	44,46 €

RECINTOS RESUELTOS

REF.	REFERENCIA SIGPAC	CULTIVO DESCRIPCIÓN CULTIVO	S/R G.PAGO	PEND. MEDIA (%)	SUP. DEC. ADMISIBLE (ha)	SUP. COMPROM. (ha)	SUP. AJUSTADA COMPR.(1) (ha)	SUP. CONY. SIGPAC (ha)	SUP. CERTIE (ha)	SUP. CAMPO (ha)	SUP. CAMPO DETER. CULT. DECLARADO (ha)	SUP. DEC. REDUCIDA (ha)	SUP. RESUELTA (ha)
-1325064	14-031-007-00335-002	101010 OLIVAR-PICUAL	S 419	12,90	0,34	0,34	0,34	0,34	0,34			0,34	0,34
-1325063	14-031-007-00297-001	101010 OLIVAR-PICUAL	S 419	15,80	0,31	0,31	0,31	0,31	0,31			0,31	0,31
1700000005092561	14-055-006-00035-004	101010 OLIVAR-PICUAL	S 419	6,60	2,23	2,23	2,23	2,23	2,23			2,23	2,23

INCIDENCIAS**INCIDENCIA DESCRIPCIÓN**

75022 No autoriza a que, en caso de la devolución por la entidad financiera (retrocesión bancaria) del pago en la cuenta corriente consignada en la solicitud y que está debidamente registrada en el sistema contable GIRO de la Junta de Andalucía, se proceda al pago en cualquier otra cuenta corriente de la titularidad del solicitante vigente en dicho sistema contable.

(1) Superficie declarada admisible ajustada con la superficie comprometida.
 (2) Factor de penalización valorando el alcance para el tipo de compromiso.

Puede verificar la integridad de una copia de este documento mediante la lectura del código QR adjunto o mediante el acceso a la dirección <https://ws050.juntadeandalucia.es/verificarFirma> indicando el código de VERIFICACIÓN

FIRMADO POR

RAQUEL MARIA ESPIN CRESPO

17/12/2024

VERIFICACIÓN

Pk2jm6UYDU9J72AMTZUYRN3GET48NG

PÁG. 1873/9349



**APELLIDOS Y NOMBRE / RAZÓN SOCIAL**

ALBA LEON MANUEL

NIF
***0281*EXPEDIENTE
1031440**ANUALIDAD DE PAGO**

1ª

IMPORTES POR ANUALIDAD

	2023	2024	2025	2026	2027
IMPORTE MÁXIMO SUBVENCIONABLE	1.264,29 €	1.264,29 €	1.264,29 €	1.053,58 €	1.053,58 €
IMPORTE MEDIO DE TRANSFERENCIA (€/ha)	297,48 €	297,48 €	297,48 €	247,90 €	247,90 €

RESUMEN DE UNIDADES

Cód	GRUPO DE PAGO	Sup. Dec. Admisible (ha)	Sup. Comprometida (ha)	Sup. ajustada compromiso (1) (ha)	% sobredec.	Sup. Resuelta (ha)	Importe Declarado	Importe Topado	Importe Resuelto	Importe tras sobredec.
419	OLIVAR	4,25		4,25	0,00	4,25	1.264,29	1.264,29	1.264,29	1.264,29
TOTAL		4,25	4,25	4,25		4,25	1.264,29	1.264,29	1.264,29	1.264,29

APLICACIÓN DE REDUCCIONES Y PENALIZACIONES

GRUPO DE PAGO	Importe Calculado	Importe prereduc.	Criterios de subvencionabilidad y compromisos	Presentación tardía	Omisión declaración	Condicionalidad	IMPORTE (Euros) RESUELTO
OLIVAR	1.264,29	1.264,29	0,00	0,00	0,00	0,00	1.264,29
TOTAL	1.264,29	1.264,29					1.264,29

RESUMEN DE PAGOS**IMPORTE (Euros)**

	RESUELTO	FEADER	MAPA	CAPADR
OLIVAR - Pago realizado	1.264,29 €	1.074,65 €	124,03 €	65,61 €

RECINTOS RESUELTOS

REF.	REFERENCIA SIGPAC	CULTIVO	DESCRIPCIÓN CULTIVO	S/R G.PAGO	PEND. MEDIA (%)	SUP. DEC. ADMISIBLE (ha)	SUP. COMPROM. (ha)	SUP. AJUSTADA COMPR.(1) (ha)	SUP. CONY. SIGPAC (ha)	SUP. CERTIE (ha)	SUP. CAMPO (ha)	SUP. CAMPO DETER. CULT. DECLARADO (ha)	SUP. DEC. REDUCIDA (ha)	SUP. RESUELTA (ha)
-1214269	14-900-059-00030-003	101010	OLIVAR-PICUAL	S 419	14,10	1,08	1,08	1,08		1,08			1,08	1,08
1700000005240787	14-900-059-00030-001	101010	OLIVAR-PICUAL	S 419	12,20	3,17	3,17	3,17		3,17			3,17	3,17

(1) Superficie declarada admisible ajustada con la superficie comprometida.
(2) Factor de penalización valorando el alcance para el tipo de compromiso.Puede verificar la integridad de una copia de este documento mediante la lectura del código QR adjunto o mediante el acceso a la dirección <https://ws050.juntadeandalucia.es/verificarFirma> indicando el código de VERIFICACIÓN

FIRMADO POR

RAQUEL MARIA ESPIN CRESPO

17/12/2024

VERIFICACIÓN

Pk2jm6UYDU9J72AMTZUYRN3GET48NG

PÁG. 1874/9349



**APELLIDOS Y NOMBRE / RAZÓN SOCIAL**

ALBA RAMIREZ MARIA DEL CARMEN

NIF

***5998*

EXPEDIENTE

1010560

ANUALIDAD DE PAGO

1ª

IMPORTES POR ANUALIDAD

	2023	2024	2025	2026	2027
IMPORTE MÁXIMO SUBVENCIONABLE	752,62 €	752,62 €	752,62 €	627,19 €	627,19 €
IMPORTE MEDIO DE TRANSFERENCIA (€/ha)	297,48 €	297,48 €	297,48 €	247,90 €	247,90 €

RESUMEN DE UNIDADES

Cód	GRUPO DE PAGO	Sup. Dec. Admisible (ha)	Sup. Comprometida (ha)	Sup. ajustada compromiso (1) (ha)	% sobredec.	Sup. Resuelta (ha)	Importe Declarado	Importe Topado	Importe Resuelto	Importe tras sobredec.
419	OLIVAR	2,53		2,53	0,00	2,53	752,62	752,62	752,62	752,62
TOTAL		2,53	2,53	2,53		2,53	752,62	752,62	752,62	752,62

APLICACIÓN DE REDUCCIONES Y PENALIZACIONES

GRUPO DE PAGO	Importe Calculado	Importe prereduc.	Criterios de subvencionabilidad y compromisos	Presentación tardía	Omisión declaración	Condicionalidad	IMPORTE (Euros) RESUELTO
OLIVAR	752,62	752,62	0,00	0,00	0,00	0,00	752,62
TOTAL	752,62	752,62					752,62

RESUMEN DE PAGOS**IMPORTE (Euros)**

	RESUELTO	FEADER	MAPA	CAPADR
OLIVAR - Pago realizado	752,62 €	639,73 €	73,83 €	39,06 €

RECINTOS RESUELTOS

REF.	REFERENCIA SIGPAC	CULTIVO	DESCRIPCIÓN CULTIVO	S/R G.PAGO	PEND. MEDIA (%)	SUP. DEC. ADMISIBLE (ha)	SUP. COMPROM. (ha)	SUP. AJUSTADA COMPROM. (1) (ha)	SUP. CONY. SIGPAC (ha)	SUP. CERTIE (ha)	SUP. CAMPO (ha)	SUP. CAMPO DETER. CULT. DECLARADO (ha)	SUP. DEC. REDUCIDA (ha)	SUP. RESUELTA (ha)
-1320395	14-007-025-00058-002	101010	OLIVAR-PICUAL	R 419	8,90	0,04	0,04	0,04		0,04			0,04	0,04
1700000002584567	14-007-024-00008-002	101010	OLIVAR-PICUAL	R 419	9,00	0,02	0,02	0,02		0,02			0,02	0,02
1700000002584569	14-007-025-00059-001	101010	OLIVAR-PICUAL	R 419	9,30	2,09	2,09	2,09		2,09			2,09	2,09
1700000002584570	14-007-025-00060-002	101010	OLIVAR-PICUAL	R 419	9,20	0,03	0,03	0,03		0,03			0,03	0,03
1700000002584571	14-007-024-00009-001	101010	OLIVAR-PICUAL	R 419	7,90	0,35	0,35	0,35		0,35			0,35	0,35

(1) Superficie declarada admisible ajustada con la superficie comprometida.
(2) Factor de penalización valorando el alcance para el tipo de compromiso.Puede verificar la integridad de una copia de este documento mediante la lectura del código QR adjunto o mediante el acceso a la dirección <https://ws050.juntadeandalucia.es/verificarFirma> indicando el código de VERIFICACIÓN

FIRMADO POR

RAQUEL MARIA ESPIN CRESPO

17/12/2024

VERIFICACIÓN

Pk2jm6UYDU9J72AMTZUYRN3GET48NG

PÁG. 1875/9349



**APELLIDOS Y NOMBRE / RAZÓN SOCIAL**

ALBATROS HISPANIA S.L.

NIF
***7787*EXPEDIENTE
1127194ANUALIDAD
DE PAGO
1ª**IMPORTES POR ANUALIDAD**

	2023	2024	2025	2026	2027
IMPORTE MÁXIMO SUBVENCIONABLE	773,45 €	773,45 €	773,45 €	644,54 €	644,54 €
IMPORTE MEDIO DE TRANSFERENCIA (€/ha)	297,48 €	297,48 €	297,48 €	247,90 €	247,90 €

RESUMEN DE UNIDADES

Cód	GRUPO DE PAGO	Sup. Dec. Admisible (ha)	Sup. Comprometida (ha)	Sup. ajustada compromiso (1) (ha)	% sobredec.	Sup. Resuelta (ha)	Importe Declarado	Importe Topado	Importe Resuelto	Importe tras sobredec.
419	OLIVAR	2,60		2,60	0,00	2,60	773,45	773,45	773,45	773,45
TOTAL		2,60	2,60	2,60		2,60	773,45	773,45	773,45	773,45

APLICACIÓN DE REDUCCIONES Y PENALIZACIONES

GRUPO DE PAGO	Importe Calculado	Importe prereduc.	Criterios de subvencionabilidad y compromisos	Presentación tardía	Omisión declaración	Condicionalidad	IMPORTE (Euros) RESUELTO
OLIVAR	773,45	773,45	0,00	0,00	0,00	0,00	773,45
TOTAL	773,45	773,45					773,45

RESUMEN DE PAGOS**IMPORTE (Euros)**

	RESUELTO	FEADER	MAPA	CAPADR
OLIVAR - Pago realizado	773,45 €	657,43 €	75,88 €	40,14 €

RECINTOS RESUELTOS

REF.	REFERENCIA SIGPAC	SIGPAC	CULTIVO	DESCRIPCIÓN CULTIVO	S/R	G.PAGO	PEND. MEDIA (%)	SUP. DEC. ADMISIBLE (ha)	SUP. COMPROM. (ha)	SUP. AJUSTADA COMPR.(1) (ha)	SUP. CONY. SIGPAC (ha)	SUP. CERTIE (ha)	SUP. CAMPO (ha)	SUP. CAMPO DETER. CULT. DECLARADO (ha)	SUP. DEC. REDUCIDA (ha)	SUP. RESUELTA (ha)
-1126892	14-053-002-00016-010	101003	OLIVAR-ARBEQUINA		S	419	9,40	2,60	2,60	2,60		2,60			2,60	2,60

(1) Superficie declarada admisible ajustada con la superficie comprometida.
(2) Factor de penalización valorando el alcance para el tipo de compromiso.Puede verificar la integridad de una copia de este documento mediante la lectura del código QR adjunto o mediante el acceso a la dirección <https://ws050.juntadeandalucia.es/verificarFirma> indicando el código de VERIFICACIÓN

FIRMADO POR

RAQUEL MARIA ESPIN CRESPO

17/12/2024

VERIFICACIÓN

Pk2jm6UYDU9J72AMTZUYRN3GET48NG

PÁG. 1876/9349



**APELLIDOS Y NOMBRE / RAZÓN SOCIAL**

NIF	EXPEDIENTE	ANUALIDAD DE PAGO
***8216*	1051641	1ª

IMPORTES POR ANUALIDAD

	2023	2024	2025	2026	2027
IMPORTE MÁXIMO SUBVENCIONABLE	874,59 €	874,59 €	874,59 €	728,83 €	728,83 €
IMPORTE MEDIO DE TRANSFERENCIA (€/ha)	297,48 €	297,48 €	297,48 €	247,90 €	247,90 €

RESUMEN DE UNIDADES

Cód	GRUPO DE PAGO	Sup. Dec. Admisible (ha)	Sup. Comprometida (ha)	Sup. ajustada compromiso (1) (ha)	% sobredec.	Sup. Resuelta (ha)	Importe Declarado	Importe Topado	Importe Resuelto	Importe tras sobredec.
419	OLIVAR	2,94		2,94	0,00	2,94	874,59	874,59	874,59	874,59
TOTAL		2,94	2,94	2,94		2,94	874,59	874,59	874,59	874,59

APLICACIÓN DE REDUCCIONES Y PENALIZACIONES

GRUPO DE PAGO	Importe Calculado	Importe prereduc.	Criterios de subvencionabilidad y compromisos	Presentación tardía	Omisión declaración	Condicionalidad	IMPORTE (Euros) RESUELTO
OLIVAR	874,59	874,59	0,00	0,00	0,00	0,00	874,59
TOTAL	874,59	874,59					874,59

RESUMEN DE PAGOS

	IMPORTE (Euros)			
	RESUELTO	FEADER	MAPA	CAPADR
OLIVAR - Pago realizado	874,59 €	743,40 €	85,80 €	45,39 €

RECINTOS RESUELTOS

REF.	REFERENCIA SIGPAC	CULTIVO	DESCRIPCIÓN CULTIVO	S/R G.PAGO	PEND. MEDIA (%)	SUP. DEC. ADMISIBLE (ha)	SUP. COMPROM. (ha)	SUP. AJUSTADA COMPR.(1) (ha)	SUP. CONY. SIGPAC (ha)	SUP. CERTIE (ha)	SUP. CAMPO (ha)	SUP. CAMPO DETER. CULT. DECLARADO (ha)	SUP. DEC. REDUCIDA (ha)	SUP. RESUELTA (ha)
1700000002238344	14-065-006-00045-002	101010	OLIVAR-PICUAL	S 419	6,30	2,94	2,94	2,94		2,94			2,94	2,94

(1) Superficie declarada admisible ajustada con la superficie comprometida.
(2) Factor de penalización valorando el alcance para el tipo de compromiso.

Puede verificar la integridad de una copia de este documento mediante la lectura del código QR adjunto o mediante el acceso a la dirección <https://ws050.juntadeandalucia.es/verificarFirma> indicando el código de VERIFICACIÓN

FIRMADO POR

RAQUEL MARIA ESPIN CRESPO

17/12/2024

VERIFICACIÓN

Pk2jm6UYDU9J72AMTZUYRN3GET48NG

PÁG. 1877/9349



**APELLIDOS Y NOMBRE / RAZÓN SOCIAL**

ALCAIDE PINO SEBASTIAN

NIF

***8666*

EXPEDIENTE

1017133

ANUALIDAD DE PAGO

1ª

IMPORTES POR ANUALIDAD

	2023	2024	2025	2026	2027
IMPORTE MÁXIMO SUBVENCIONABLE	1.778,93 €	1.778,93 €	1.778,93 €	1.482,44 €	1.482,44 €
IMPORTE MEDIO DE TRANSFERENCIA (€/ha)	297,48 €	297,48 €	297,48 €	247,90 €	247,90 €

RESUMEN DE UNIDADES

Cód	GRUPO DE PAGO	Sup. Dec. Admisible (ha)	Sup. Comprometida (ha)	Sup. ajustada compromiso (1) (ha)	% sobredec.	Sup. Resuelta (ha)	Importe Declarado	Importe Topado	Importe Resuelto	Importe tras sobredec.
419	OLIVAR	5,98		5,98	0,00	5,98	1.778,93	1.778,93	1.778,93	1.778,93
TOTAL		5,98	5,98	5,98		5,98	1.778,93	1.778,93	1.778,93	1.778,93

APLICACIÓN DE REDUCCIONES Y PENALIZACIONES

GRUPO DE PAGO	Importe Calculado	Importe prereduc.	Criterios de subvencionabilidad y compromisos	Presentación tardía	Omisión declaración	Condicionalidad	IMPORTE (Euros) RESUELTO
OLIVAR	1.778,93	1.778,93	0,00	0,00	0,00	0,00	1.778,93
TOTAL	1.778,93	1.778,93					1.778,93

RESUMEN DE PAGOS**IMPORTE (Euros)**

	RESUELTO	FEADER	MAPA	CAPADR
OLIVAR - Pago realizado	1.778,93 €	1.512,09 €	174,51 €	92,33 €

RECINTOS RESUELTOS

REF.	REFERENCIA SIGPAC	CULTIVO	DESCRIPCIÓN CULTIVO	S/R G.PAGO	PEND. MEDIA (%)	SUP. DEC. ADMISIBLE (ha)	SUP. COMPROM. (ha)	SUP. AJUSTADA COMPR.(1) (ha)	SUP. CONY. SIGPAC (ha)	SUP. CERTIE (ha)	SUP. CAMPO (ha)	SUP. CAMPO DETER. CULT. DECLARADO (ha)	SUP. DEC. REDUCIDA (ha)	SUP. RESUELTA (ha)
1700000002268923	14-065-006-00044-001	101010	OLIVAR-PICUAL	S	419	6,50	1,16	1,16	1,16	1,16			1,16	1,16
1700000002268924	14-065-006-00048-001	101255	OLIVAR-OCAL	S	419	10,00	1,27	1,27	1,27	1,27			1,27	1,27
1700000002268925	14-065-006-00051-002	101010	OLIVAR-PICUAL	S	419	6,40	0,60	0,60	0,60	0,60			0,60	0,60
1700000002268926	14-065-006-00057-002	101010	OLIVAR-PICUAL	S	419	8,40	2,95	2,95	2,95	2,95			2,95	2,95

(1) Superficie declarada admisible ajustada con la superficie comprometida.
(2) Factor de penalización valorando el alcance para el tipo de compromiso.

Puede verificar la integridad de una copia de este documento mediante la lectura del código QR adjunto o mediante el acceso a la dirección <https://ws050.juntadeandalucia.es/verificarFirma> indicando el código de VERIFICACIÓN

FIRMADO POR

RAQUEL MARIA ESPIN CRESPO

17/12/2024

VERIFICACIÓN

Pk2jm6UYDU9J72AMTZUYRN3GET48NG

PÁG. 1878/9349



**APELLIDOS Y NOMBRE / RAZÓN SOCIAL**

ALCAIDE RODRIGUEZ ANTONIO

NIF
2800EXPEDIENTE**
1273142**ANUALIDAD DE PAGO**
1ª**IMPORTES POR ANUALIDAD**

	2023	2024	2025	2026	2027
IMPORTE MÁXIMO SUBVENCIONABLE	1.329,74 €	1.329,74 €	1.329,74 €	1.108,11 €	1.108,11 €
IMPORTE MEDIO DE TRANSFERENCIA (€/ha)	297,48 €	297,48 €	297,48 €	247,90 €	247,90 €

RESUMEN DE UNIDADES

Cód	GRUPO DE PAGO	Sup. Dec. Admisible (ha)	Sup. Comprometida (ha)	Sup. ajustada compromiso (1) (ha)	% sobredec.	Sup. Resuelta (ha)	Importe Declarado	Importe Topado	Importe Resuelto	Importe tras sobredec.
419	OLIVAR	4,47		4,47	0,00	4,47	1.329,74	1.329,74	1.329,74	1.329,74
TOTAL		4,47	4,47	4,47		4,47	1.329,74	1.329,74	1.329,74	1.329,74

APLICACIÓN DE REDUCCIONES Y PENALIZACIONES

GRUPO DE PAGO	Importe Calculado	Importe prereduc.	Criterios de subvencionabilidad y compromisos	Presentación tardía	Omisión declaración	Condicionalidad	IMPORTE (Euros) RESUELTO
OLIVAR	1.329,74	1.329,74	0,00	0,00	0,00	0,00	1.329,74
TOTAL	1.329,74	1.329,74					1.329,74

RESUMEN DE PAGOS**IMPORTE (Euros)**

	RESUELTO	FEADER	MAPA	CAPADR
OLIVAR - Pago realizado	1.329,74 €	1.130,28 €	130,45 €	69,01 €

RECINTOS RESUELTOS

REF.	REFERENCIA SIGPAC	CULTIVO	DESCRIPCIÓN CULTIVO	S/R G.PAGO	PEND. MEDIA (%)	SUP. DEC. ADMISIBLE (ha)	SUP. COMPROM. (ha)	SUP. AJUSTADA COMPR.(1) (ha)	SUP. CONY. SIGPAC (ha)	SUP. CERTIE (ha)	SUP. CAMPO (ha)	SUP. CAMPO DETER. CULT. DECLARADO (ha)	SUP. DEC. REDUCIDA (ha)	SUP. RESUELTA (ha)
6928748	14-054-054-00150-001	101010	OLIVAR-PICUAL	S	419	45,70	0,54	0,54	0,54	0,54			0,54	0,54
1700000006150884	14-054-054-00067-002	101010	OLIVAR-PICUAL	S	419	44,60	0,92	0,92	0,92	0,92			0,92	0,92
1700000006150885	14-054-054-00067-005	101010	OLIVAR-PICUAL	S	419	51,70	0,94	0,94	0,94	0,94			0,94	0,94
1700000006150886	14-054-054-00151-001	101010	OLIVAR-PICUAL	S	419	49,80	2,07	2,07	2,07	2,07			2,07	2,07

(1) Superficie declarada admisible ajustada con la superficie comprometida.
(2) Factor de penalización valorando el alcance para el tipo de compromiso.Puede verificar la integridad de una copia de este documento mediante la lectura del código QR adjunto o mediante el acceso a la dirección <https://ws050.juntadeandalucia.es/verificarFirma> indicando el código de VERIFICACIÓN

FIRMADO POR

RAQUEL MARIA ESPIN CRESPO

17/12/2024

VERIFICACIÓN

Pk2jm6UYDU9J72AMTZUYRN3GET48NG

PÁG. 1879/9349



**APELLIDOS Y NOMBRE / RAZÓN SOCIAL**

ALCAIDE RODRIGUEZ JESUS

NIF

***0974*

EXPEDIENTE

1015813

ANUALIDAD DE PAGO

1ª

IMPORTE POR ANUALIDAD

	2023	2024	2025	2026	2027
IMPORTE MÁXIMO SUBVENCIONABLE	1.846,40 €	1.846,40 €	1.538,67 €	1.538,67 €	1.538,67 €
IMPORTE MEDIO DE TRANSFERENCIA (€/ha)	98,58 €	98,58 €	82,15 €	82,15 €	82,15 €

RESUMEN DE UNIDADES

Cód	GRUPO DE PAGO	Sup. Dec. Admisible (ha)	Sup. Comprometida (ha)	Sup. ajustada compromiso (1) (ha)	% sobredec.	Sup. Resuelta (ha)	Importe Declarado	Importe Topado	Importe Resuelto	Importe tras sobredec.
418	PASTOS ASOCIADOS A GANADERÍA ECOLÓGICA	18,73		18,73	0,00	18,73	1.846,40	1.846,40	1.846,40	1.846,40
TOTAL		18,73	18,73	18,73		18,73	1.846,40	1.846,40	1.846,40	1.846,40

APLICACIÓN DE REDUCCIONES Y PENALIZACIONES

GRUPO DE PAGO	Importe Calculado	Importe prereduc.	Criterios de subvencionabilidad y compromisos	Presentación tardía	Omisión declaración	Condicionidad	IMPORTE (Euros) RESUELTO
PASTOS ASOCIADOS A GANADERÍA	1.846,40	1.846,40	0,00	0,00	0,00	0,00	1.846,40
TOTAL	1.846,40	1.846,40					1.846,40

RESUMEN DE PAGOS**IMPORTE (Euros)**

	RESUELTO	FEADER	MAPA	CAPADR
PASTOS ASOCIADOS A GANADERÍA ECOLÓGICA - Pago realizado	1.846,40 €	1.569,44 €	181,13 €	95,83 €

RECINTOS RESUELTOS

REE	REFERENCIA SIGPAC	CULTIVO	DESCRIPCIÓN CULTIVO	S/R G.PAGO	PEND. MEDIA (%)	SUP. DEC. ADMISIBLE (ha)	SUP. COMPROM. (ha)	SUP. AJUSTADA COMPROM. (1) (ha)	SUP. CONV. SIGPAC (ha)	SUP. CERTIF. (ha)	SUP. CAMPO (ha)	SUP. CAMPO DETER. CULT. DECLARADO (ha)	SUP. DEC. REDUCIDA (ha)	SUP. RESUELTA (ha)
-1356381	14-054-042-00130-009	62000	PASTOS PERMANENTES DE 5 O MAS AÑOS-SIN VARIEDAD	S 418	31,10	0,40	0,40	0,40		0,62			0,40	0,40
-1356377	14-054-042-00130-001	62000	PASTOS PERMANENTES DE 5 O MAS AÑOS-SIN VARIEDAD	S 418	30,80	9,19	9,19	9,19		12,25			9,19	9,19
-1356376	14-054-041-80006-016	62000	PASTOS PERMANENTES DE 5 O MAS AÑOS-SIN VARIEDAD	S 418	18,00	0,09	0,09	0,09		0,17			0,09	0,09
-1356372	14-054-041-00082-025	62000	PASTOS PERMANENTES DE 5 O MAS AÑOS-SIN VARIEDAD	S 418	28,80	1,38	1,38	1,38		2,12			1,38	1,38
-1356371	14-054-041-00082-001	62000	PASTOS PERMANENTES DE 5 O MAS AÑOS-SIN VARIEDAD	S 418	32,30	1,56	1,56	1,56		2,40			1,56	1,56
-1356369	14-054-041-00081-006	62000	PASTOS PERMANENTES DE 5 O MAS AÑOS-SIN VARIEDAD	S 418	11,60	0,13	0,13	0,13		0,15			0,13	0,13
-1356368	14-054-041-00081-005	62000	PASTOS PERMANENTES DE 5 O MAS AÑOS-SIN VARIEDAD	S 418	45,90	0,12	0,12	0,12		0,19			0,12	0,12
-1356367	14-054-041-00081-004	62000	PASTOS PERMANENTES DE 5 O MAS AÑOS-SIN VARIEDAD	S 418	14,40	0,17	0,17	0,17		0,20			0,17	0,17
-1356365	14-054-041-00081-002	62000	PASTOS PERMANENTES DE 5 O MAS AÑOS-SIN VARIEDAD	S 418	25,00	0,71	0,71	0,71		0,95			0,71	0,71
-1356364	14-054-041-00081-001	62000	PASTOS PERMANENTES DE 5 O MAS AÑOS-SIN VARIEDAD	S 418	15,90	1,13	1,13	1,13		1,74			1,13	1,13
-1356362	14-054-041-00080-001	62000	PASTOS PERMANENTES DE 5 O MAS AÑOS-SIN VARIEDAD	S 418	23,20	3,73	3,73	3,73		4,97			3,73	3,73
-1356340	14-054-041-00076-016	62000	PASTOS PERMANENTES DE 5 O MAS AÑOS-SIN VARIEDAD	S 418	18,70	0,06	0,06	0,06		0,06			0,06	0,06
-1356336	14-054-041-00076-001	62000	PASTOS PERMANENTES DE 5 O MAS AÑOS-SIN VARIEDAD	S 418	16,30	0,06	0,06	0,06		0,06			0,06	0,06

(1) Superficie declarada admisible ajustada con la superficie comprometida.
(2) Factor de penalización valorando el alcance para el tipo de compromiso.Puede verificar la integridad de una copia de este documento mediante la lectura del código QR adjunto o mediante el acceso a la dirección <https://ws050.juntadeandalucia.es/verificarFirma> indicando el código de VERIFICACIÓN

FIRMADO POR

RAQUEL MARIA ESPIN CRESPO

17/12/2024

VERIFICACIÓN

Pk2jm6UYDU9J72AMTZUYRN3GET48NG

PÁG. 1880/9349



**INCIDENCIAS****INCIDENCIA DESCRIPCIÓN**

- 225 La superficie de cruce total de productos de la agrupación Pastos permanentes sobre un mismo recinto en el conjunto de las solicitudes, no puede superar la superficie total admisible de pastos
Ref:-1356356 Recinto:14-054-041-00079-00004 Cultivo:62000 PASTOS PERMANENTES DE 5 O MAS AÑOS-SIN VARIEDAD Secano Superficie admisible de pastos del recinto según SIGPAC.:43 Suma de superficies de cruce netas declaradas para este recinto por todos los solicitantes.:52 Exceso de superficie (Hectáreas):0,09
- 100407 Explotación solicitada no forma parte de ningún organismo de control autorizado para la producción ecológica en Andalucía o fecha de inscripción posterior al plazo establecido (Anexo I. Criterios de Subvencionabilidad. Orden 28 de marzo de 2023).
Explotación:ES140540000944 Especie:CAPRINA
Explotación:ES140540000944 Especie:OVINA
Explotación:ES140540000944 Especie:PORCINO
- 100411 Recinto no admisible por no estar asociado en SIGGAN a una explotación ganadera (Artículo 10 de la Orden de 28 de marzo de 2023).
Ref:-1356357 Recinto:14-054-041-00079-00005 Cultivo:62000 PASTOS PERMANENTES DE 5 O MAS AÑOS-SIN VARIEDAD Secano
- 100424 Solicita recinto que no está comprometido para la operación.
Ref:-1356356 Recinto:14-054-041-00079-00004 Cultivo:62000 PASTOS PERMANENTES DE 5 O MAS AÑOS-SIN VARIEDAD Secano
Ref:-1356357 Recinto:14-054-041-00079-00005 Cultivo:62000 PASTOS PERMANENTES DE 5 O MAS AÑOS-SIN VARIEDAD Secano

Datos considerados para el Cálculo de la Carga Ganadera mínima y máxima del expediente

Explotación	Especie	Inscrito en Sipea y Admisible	Ugm Calculada para CG Mínima	Ugm Calculada para CG Máxima
ES140540000944	BOVINA	SI	9,82	9,82
ES140540000944	CAPRINA	NO	0,00	2,74
ES140540000944	OVINA	NO	0,00	0,57
ES140540000944	PORCINO	NO	0,00	6,88
			9,82	20,01

Superficie determinada para Cálculo Carga Ganadera Mínima: 18,76 ha

Superficie determinada para Cálculo Carga Ganadera Máxima: 18,76 ha

Carga Ganadera Mínima Expediente: 0,52 ugm/ha

Carga Ganadera Máxima Expediente: 1,07 ugm/ha

Recintos Determinados para el Cálculo de Carga Ganadera Mínima

REF.	REFERENCIA SIGPAC	CULTIVO	DESCRIPCIÓN CULTIVO	S/R	SUP. RESUELTA (ha)
-1356381	14-054-042-00130-00009	62000	PASTOS PERMANENTES DE 5 O MAS AÑOS-SIN VARIEDAD	S	0,40
-1356377	14-054-042-00130-00001	62000	PASTOS PERMANENTES DE 5 O MAS AÑOS-SIN VARIEDAD	S	9,19
-1356376	14-054-041-80006-00016	62000	PASTOS PERMANENTES DE 5 O MAS AÑOS-SIN VARIEDAD	S	0,09
-1356372	14-054-041-00082-00025	62000	PASTOS PERMANENTES DE 5 O MAS AÑOS-SIN VARIEDAD	S	1,38
-1356371	14-054-041-00082-00001	62000	PASTOS PERMANENTES DE 5 O MAS AÑOS-SIN VARIEDAD	S	1,56
-1356369	14-054-041-00081-00006	62000	PASTOS PERMANENTES DE 5 O MAS AÑOS-SIN VARIEDAD	S	0,13
-1356368	14-054-041-00081-00005	62000	PASTOS PERMANENTES DE 5 O MAS AÑOS-SIN VARIEDAD	S	0,12
-1356367	14-054-041-00081-00004	62000	PASTOS PERMANENTES DE 5 O MAS AÑOS-SIN VARIEDAD	S	0,17
-1356365	14-054-041-00081-00002	62000	PASTOS PERMANENTES DE 5 O MAS AÑOS-SIN VARIEDAD	S	0,71
-1356364	14-054-041-00081-00001	62000	PASTOS PERMANENTES DE 5 O MAS AÑOS-SIN VARIEDAD	S	1,13
-1356362	14-054-041-00080-00001	62000	PASTOS PERMANENTES DE 5 O MAS AÑOS-SIN VARIEDAD	S	3,73
-1356357	14-054-041-00079-00005	62000	PASTOS PERMANENTES DE 5 O MAS AÑOS-SIN VARIEDAD	S	0,03
-1356356	14-054-041-00079-00004	62000	PASTOS PERMANENTES DE 5 O MAS AÑOS-SIN VARIEDAD	S	0,00
-1356340	14-054-041-00076-00016	62000	PASTOS PERMANENTES DE 5 O MAS AÑOS-SIN VARIEDAD	S	0,06

(1) Superficie declarada admisible ajustada con la superficie comprometida.
(2) Factor de penalización valorando el alcance para el tipo de compromiso.Puede verificar la integridad de una copia de este documento mediante la lectura del código QR adjunto o mediante el acceso a la dirección <https://ws050.juntadeandalucia.es/verificarFirma> indicando el código de VERIFICACIÓN

FIRMADO POR

RAQUEL MARIA ESPIN CRESPO

17/12/2024

VERIFICACIÓN

Pk2jm6UYDU9J72AMTZUYRN3GET48NG

PÁG. 1881/9349



**Datos considerados para el Cálculo de la Carga Ganadera mínima y máxima del expediente****Recintos Determinados para el Cálculo de Garga Ganadera Mínima**

REF.	REFERENCIA SIGPAC	CULTIVO	DESCRIPCIÓN CULTIVO	S/R	SUP. RESUELTA (ha)
-1356336	14-054-041-00076-00001	62000	PASTOS PERMANENTES DE 5 O MAS AÑOS-SIN VARIEDAD	S	0,06

Recintos Determinados para el Cálculo de Garga Ganadera Máxima

REF.	REFERENCIA SIGPAC	CULTIVO	DESCRIPCIÓN CULTIVO	S/R	SUP. RESUELTA (ha)
-1356381	14-054-042-00130-00009	62000	PASTOS PERMANENTES DE 5 O MAS AÑOS-SIN VARIEDAD	S	0,40
-1356377	14-054-042-00130-00001	62000	PASTOS PERMANENTES DE 5 O MAS AÑOS-SIN VARIEDAD	S	9,19
-1356376	14-054-041-80006-00016	62000	PASTOS PERMANENTES DE 5 O MAS AÑOS-SIN VARIEDAD	S	0,09
-1356372	14-054-041-00082-00025	62000	PASTOS PERMANENTES DE 5 O MAS AÑOS-SIN VARIEDAD	S	1,38
-1356371	14-054-041-00082-00001	62000	PASTOS PERMANENTES DE 5 O MAS AÑOS-SIN VARIEDAD	S	1,56
-1356369	14-054-041-00081-00006	62000	PASTOS PERMANENTES DE 5 O MAS AÑOS-SIN VARIEDAD	S	0,13
-1356368	14-054-041-00081-00005	62000	PASTOS PERMANENTES DE 5 O MAS AÑOS-SIN VARIEDAD	S	0,12
-1356367	14-054-041-00081-00004	62000	PASTOS PERMANENTES DE 5 O MAS AÑOS-SIN VARIEDAD	S	0,17
-1356365	14-054-041-00081-00002	62000	PASTOS PERMANENTES DE 5 O MAS AÑOS-SIN VARIEDAD	S	0,71
-1356364	14-054-041-00081-00001	62000	PASTOS PERMANENTES DE 5 O MAS AÑOS-SIN VARIEDAD	S	1,13
-1356362	14-054-041-00080-00001	62000	PASTOS PERMANENTES DE 5 O MAS AÑOS-SIN VARIEDAD	S	3,73
-1356357	14-054-041-00079-00005	62000	PASTOS PERMANENTES DE 5 O MAS AÑOS-SIN VARIEDAD	S	0,03
-1356356	14-054-041-00079-00004	62000	PASTOS PERMANENTES DE 5 O MAS AÑOS-SIN VARIEDAD	S	0,00
-1356340	14-054-041-00076-00016	62000	PASTOS PERMANENTES DE 5 O MAS AÑOS-SIN VARIEDAD	S	0,06
-1356336	14-054-041-00076-00001	62000	PASTOS PERMANENTES DE 5 O MAS AÑOS-SIN VARIEDAD	S	0,06

Incidencias de carga ganadera**INCIDENCIA DESCRIPCIÓN**

225	La superficie de cruce total de productos de la agrupación Pastos permanentes sobre un mismo recinto en el conjunto de las solicitudes, no puede superar la superficie total admisible de pastos Ref:-1356356 Recinto:14-054-041-00079-00004 Cultivo:62000 PASTOS PERMANENTES DE 5 O MAS AÑOS-SIN VARIEDAD Secano Superficie admisible de pastos del recinto según SIGPAC.:43 Suma de superficies de cruce netas declaradas para este recinto por todos los solicitantes.:52 Exceso de superficie (Hectáreas):0,09
452	Actividad agraria declarada en un recinto no compatible con el uso PA, PR o PS asignado en SIGPAC para ese recinto. Ref:-1356375 Recinto:14-054-041-80004-00005 Cultivo:62000 PASTOS PERMANENTES DE 5 O MAS AÑOS-SIN VARIEDAD Secano USO ASIGNADO EN SIGPAC:PR Ref:-1356348 Recinto:14-054-041-00078-00005 Cultivo:62000 PASTOS PERMANENTES DE 5 O MAS AÑOS-SIN VARIEDAD Secano USO ASIGNADO EN SIGPAC:PR Ref:-1356347 Recinto:14-054-041-00078-00003 Cultivo:62000 PASTOS PERMANENTES DE 5 O MAS AÑOS-SIN VARIEDAD Secano USO ASIGNADO EN SIGPAC:PR Ref:-1356328 Recinto:14-054-041-00073-00011 Cultivo:62000 PASTOS PERMANENTES DE 5 O MAS AÑOS-SIN VARIEDAD Secano USO ASIGNADO EN SIGPAC:PA Ref:-1356327 Recinto:14-054-041-00073-00004 Cultivo:62000 PASTOS PERMANENTES DE 5 O MAS AÑOS-SIN VARIEDAD Secano USO ASIGNADO EN SIGPAC:PA Ref:-1356326 Recinto:14-054-041-00073-00002 Cultivo:62000 PASTOS PERMANENTES DE 5 O MAS AÑOS-SIN VARIEDAD Secano USO ASIGNADO EN SIGPAC:PA Ref:-1356324 Recinto:14-054-031-00059-00005 Cultivo:62000 PASTOS PERMANENTES DE 5 O MAS AÑOS-SIN VARIEDAD Secano USO ASIGNADO EN SIGPAC:PA Ref:170000002227852 Recinto:14-054-041-00027-00005 Cultivo:62000 PASTOS PERMANENTES DE 5 O MAS AÑOS-SIN VARIEDAD Secano USO ASIGNADO EN SIGPAC:PR Ref:170000002227854 Recinto:14-054-031-00052-00008 Cultivo:62000 PASTOS PERMANENTES DE 5 O MAS AÑOS-SIN VARIEDAD Secano USO ASIGNADO EN SIGPAC:PA Ref:170000002227855 Recinto:14-054-031-00053-00004 Cultivo:62000 PASTOS PERMANENTES DE 5 O MAS AÑOS-SIN VARIEDAD Secano USO ASIGNADO EN SIGPAC:PR Ref:170000005287573 Recinto:14-054-041-00027-00002 Cultivo:62000 PASTOS PERMANENTES DE 5 O MAS AÑOS-SIN VARIEDAD Secano USO ASIGNADO EN SIGPAC:PR

(1) Superficie declarada admisible ajustada con la superficie comprometida.
(2) Factor de penalización valorando el alcance para el tipo de compromiso.

Puede verificar la integridad de una copia de este documento mediante la lectura del código QR adjunto o mediante el acceso a la dirección <https://ws050.juntadeandalucia.es/verificarFirma> indicando el código de VERIFICACIÓN

FIRMADO POR

RAQUEL MARIA ESPIN CRESPO

17/12/2024

VERIFICACIÓN

Pk2jm6UYDU9J72AMTZUYRN3GET48NG

PÁG. 1882/9349





Datos considerados para el Cálculo de la Carga Ganadera mínima y máxima del expediente

Ref:170000005287575 Recinto:14-054-041-00027-00004 Cultivo:62000 PASTOS PERMANENTES DE 5 O MAS AÑOS-SIN VARIEDAD Secano USO ASIGNADO EN SIGPAC:PR
Ref:170000005287576 Recinto:14-054-041-00027-00003 Cultivo:62000 PASTOS PERMANENTES DE 5 O MAS AÑOS-SIN VARIEDAD Secano USO ASIGNADO EN SIGPAC:PR
100407 Explotación solicitada no forma parte de ningún organismo de control autorizado para la producción ecológica en Andalucía o fecha de inscripción posterior al plazo establecido (Anexo I. Criterios de Subvencionabilidad. Orden 28 de marzo de 2023).
Explotación:ES140540000944 Especie:PORCINO
Explotación:ES140540000944 Especie:OVINA
Explotación:ES140540000944 Especie:CAPRINA

(1) Superficie declarada admisible ajustada con la superficie comprometida.
(2) Factor de penalización valorando el alcance para el tipo de compromiso.

Puede verificar la integridad de una copia de este documento mediante la lectura del código QR adjunto o mediante el acceso a la dirección <https://ws050.juntadeandalucia.es/verificarFirma> indicando el código de VERIFICACIÓN

FIRMADO POR	RAQUEL MARIA ESPIN CRESPO	17/12/2024	
VERIFICACIÓN	Pk2jm6UYDU9J72AMTZUYRN3GET48NG	PÁG. 1883/9349	

**APELLIDOS Y NOMBRE / RAZÓN SOCIAL**

ALCAIDE TORRES ANTONIO JESUS

NIF

***6251*

EXPEDIENTE

1211693

ANUALIDAD DE PAGO

1ª

IMPORTE POR ANUALIDAD

	2023	2024	2025	2026	2027
IMPORTE MÁXIMO SUBVENCIONABLE	6.372,02 €	6.372,02 €	6.372,02 €	5.310,02 €	5.310,02 €
IMPORTE MEDIO DE TRANSFERENCIA (€/ha)	297,48 €	297,48 €	297,48 €	247,90 €	247,90 €

RESUMEN DE UNIDADES

Cód	GRUPO DE PAGO	Sup. Dec. Admisible (ha)	Sup. Comprometida (ha)	Sup. ajustada compromiso (1) (ha)	% sobredec.	Sup. Resuelta (ha)	Importe Declarado	Importe Topado	Importe Resuelto	Importe tras sobredec.
419	OLIVAR	21,42		21,42	0,00	21,42	6.372,02	6.372,02	6.372,02	6.372,02
TOTAL		21,42	21,42	21,42		21,42	6.372,02	6.372,02	6.372,02	6.372,02

APLICACIÓN DE REDUCCIONES Y PENALIZACIONES

GRUPO DE PAGO	Importe Calculado	Importe prereduc.	Criterios de subvencionabilidad y compromisos	Presentación tardía	Omisión declaración	Condicionalidad	IMPORTE (Euros) RESUELTO
OLIVAR	6.372,02		0,00	0,00	0,00	0,00	6.372,02
TOTAL	6.372,02	6.372,02					6.372,02

RESUMEN DE PAGOS

	IMPORTE (Euros)			
	RESUELTO	FEADER	MAPA	CAPADR
OLIVAR - Pago realizado	6.372,02 €	5.416,22 €	625,10 €	330,70 €

RECINTOS RESUELTOS

REF.	REFERENCIA SIGPAC	CULTIVO DESCRIPCIÓN CULTIVO	S/R G.PAGO	PEND. MEDIA (%)	SUP. DEC. ADMISIBLE (ha)	SUP. COMPROM. (ha)	SUP. AJUSTADA COMPROM. (1) (ha)	SUP. CONY. SIGPAC (ha)	SUP. CERTIE (ha)	SUP. CAMPO (ha)	SUP. CAMPO DETER. CULT. DECLARADO (ha)	SUP. DEC. REDUCIDA (ha)	SUP. RESUELTA (ha)
1700000007251773	14-054-054-00029-002	101010 OLIVAR-PICUAL	S 419	34,00	5,56	5,56	5,56		5,56			5,56	5,56
1700000007251774	14-054-054-00031-001	101010 OLIVAR-PICUAL	S 419	24,20	0,02	0,02	0,02		0,02			0,02	0,02
1700000007251776	14-054-054-00104-001	101010 OLIVAR-PICUAL	S 419	42,60	0,34	0,34	0,34		0,34			0,34	0,34
1700000007251777	14-054-054-00152-002	101010 OLIVAR-PICUAL	S 419	50,10	2,47	2,47	2,47		2,47			2,47	2,47
1700000007251778	14-054-054-00129-003	101010 OLIVAR-PICUAL	S 419	41,10	2,14	2,14	2,14		2,14			2,14	2,14
1700000007251781	14-054-054-00129-007	101010 OLIVAR-PICUAL	S 419	43,20	1,15	1,15	1,15		1,15			1,15	1,15
1700000007251782	14-054-054-00053-001	101010 OLIVAR-PICUAL	S 419	30,30	1,61	1,61	1,61		1,61			1,61	1,61
1700000007251783	14-054-054-00137-005	101010 OLIVAR-PICUAL	S 419	36,90	0,38	0,38	0,38		0,38			0,38	0,38
1700000007251784	14-054-054-00129-007	101010 OLIVAR-PICUAL	S 419	43,20	0,17	0,17	0,17		0,17			0,17	0,17
1700000007251785	14-054-054-00137-003	101010 OLIVAR-PICUAL	S 419	40,80	1,08	1,08	1,08		1,22			1,08	1,08
1700000007251786	14-054-054-00138-002	101010 OLIVAR-PICUAL	S 419	42,00	1,01	1,01	1,01		1,01			1,01	1,01
1700000007251787	14-054-054-00134-002	101010 OLIVAR-PICUAL	S 419	47,00	0,19	0,19	0,19		0,19			0,19	0,19
1700000007251788	14-054-054-00136-001	101010 OLIVAR-PICUAL	S 419	49,20	3,04	3,04	3,04		3,04			3,04	3,04
1700000007251789	14-054-054-00137-002	101010 OLIVAR-PICUAL	S 419	49,80	2,26	2,26	2,26		2,26			2,26	2,26

(1) Superficie declarada admisible ajustada con la superficie comprometida.
(2) Factor de penalización valorando el alcance para el tipo de compromiso.

Puede verificar la integridad de una copia de este documento mediante la lectura del código QR adjunto o mediante el acceso a la dirección <https://ws050.juntadeandalucia.es/verificarFirma> indicando el código de VERIFICACIÓN

FIRMADO POR

RAQUEL MARIA ESPIN CRESPO

17/12/2024

VERIFICACIÓN

Pk2jm6UYDU9J72AMTZUYRN3GET48NG

PÁG. 1884/9349



**APELLIDOS Y NOMBRE / RAZÓN SOCIAL**

ALCANTARA GARCIA FRANCISCO

NIF

***4178*

EXPEDIENTE

1212351

ANUALIDAD DE PAGO

1ª

IMPORTE POR ANUALIDAD

	2023	2024	2025	2026	2027
IMPORTE MÁXIMO SUBVENCIONABLE	1.210,74 €	1.210,74 €	1.210,74 €	1.008,95 €	1.008,95 €
IMPORTE MEDIO DE TRANSFERENCIA (€/ha)	297,48 €	297,48 €	297,48 €	247,90 €	247,90 €

RESUMEN DE UNIDADES

Cód	GRUPO DE PAGO	Sup. Dec. Admisible (ha)	Sup. Comprometida (ha)	Sup. ajustada compromiso (1) (ha)	% sobredec.	Sup. Resuelta (ha)	Importe Declarado	Importe Topado	Importe Resuelto	Importe tras sobredec.
419	OLIVAR	4,09		4,07	0,00	4,07	1.210,74	1.210,74	1.210,74	1.210,74
424	HERBÁCEOS NO ELEGIBLES	1,08		0,00	100,00	0,00	0,00	0,00	0,00	0,00
TOTAL		5,17	4,07	4,07		4,07	1.210,74	1.210,74	1.210,74	1.210,74

APLICACIÓN DE REDUCCIONES Y PENALIZACIONES

GRUPO DE PAGO	Importe Calculado	Importe prereduc.	Criterios de subvencionabilidad y compromisos	Presentación tardía	Omisión declaración	Condicionalidad	IMPORTE (Euros) RESUELTO
HERBÁCEOS NO ELEGIBLES	0,00	0,00	0,00	0,00	0,00	0,00	0,00
OLIVAR	1.210,74	1.210,74	0,00	0,00	0,00	0,00	1.210,74
TOTAL	1.210,74	1.210,74					1.210,74

RESUMEN DE PAGOS

	RESUELTO	FEADER	MAPA	CAPADR
OLIVAR - Pago realizado	1.210,74 €	1.029,13 €	118,77 €	62,84 €

RECINTOS RESUELTOS

REF.	REFERENCIA SIGPAC	CULTIVO DESCRIPCIÓN CULTIVO	S/R G.PAGO	PEND. MEDIA (%)	SUP. DEC. ADMISIBLE (ha)	SUP. COMPROM. (ha)	SUP. AJUSTADA COMPROM. (1) (ha)	SUP. CONV. SIGPAC (ha)	SUP. CERTIF. (ha)	SUP. CAMPO (ha)	SUP. CAMPO DETER. CULT. DECLARADO (ha)	SUP. DEC. REDUCIDA (ha)	SUP. RESUELTA (ha)
-1618466	14-017-017-00176-012	101003 OLIVAR-ARBEQUINA	S 419	7,80	0,17	0,17	0,17		0,17			0,17	0,17
-762991	14-017-017-00154-006	101003 OLIVAR-ARBEQUINA	S 419	9,20	0,34	0,34	0,34		0,34			0,34	0,34
-762978	14-017-017-00176-005	101003 OLIVAR-ARBEQUINA	S 419	10,30	0,63	0,63	0,63		0,63			0,63	0,63
1700000006806726	14-017-017-00322-001	101195 OLIVAR-LECHIN DE SEVILLA	S 419	10,10	0,42	0,42	0,42		0,42			0,42	0,42
1700000006806727	14-017-017-00176-004	101195 OLIVAR-LECHIN DE SEVILLA	S 419	5,70	1,24	1,22	1,22		1,24			1,22	1,22
1700000006806729	14-017-017-00176-016	101124 OLIVAR-GORDAL	S 419	8,20	0,23	0,23	0,23		0,23			0,23	0,23
1700000006806730	14-017-017-00178-001	101003 OLIVAR-ARBEQUINA	S 419	9,60	0,81	0,81	0,81		0,81			0,81	0,81
1700000006806736	14-017-017-00154-010	101003 OLIVAR-ARBEQUINA	S 419	7,20	0,25	0,25	0,25		0,25			0,25	0,25
1700000006806720	14-017-017-00173-002	20000 BARBECHO TRADICIONAL-SIN VARIEDAD	S 424	7,30	0,30	0,30	0,30		0,30			0,30	0,30
1700000006806737	14-017-017-00159-001	20000 BARBECHO TRADICIONAL-SIN VARIEDAD	S 424	7,40	0,78	0,78	0,78		0,78			0,78	0,78

(1) Superficie declarada admisible ajustada con la superficie comprometida.
(2) Factor de penalización valorando el alcance para el tipo de compromiso.

Puede verificar la integridad de una copia de este documento mediante la lectura del código QR adjunto o mediante el acceso a la dirección <https://ws050.juntadeandalucia.es/verificarFirma> indicando el código de VERIFICACIÓN

FIRMADO POR

RAQUEL MARIA ESPIN CRESPO

17/12/2024

VERIFICACIÓN

Pk2jm6UYDU9J72AMTZUYRN3GET48NG

PÁG. 1885/9349



**INCIDENCIAS****INCIDENCIA DESCRIPCIÓN**

- 4272 Verifica que las líneas de declaración de las Solicitudes Únicas no tienen solapes con la capa de Retroactividad Gráfica (ambas de la misma campaña) a nivel de expediente/línea de declaración gráfica de la solicitud.
Ref:170000006806727 Recinto:14-017-017-00176-00004 Cultivo: - Agregado de la referencia del recinto.:0 Zona de la referencia del recinto.:0 Superficie solapada.:0,02 Id. Incid.:101007574
- 8227 Línea de declaración monitorizada en la que no ha habido respuesta por parte del productor y, por tanto, sin Juicio Experto de campo.
Ref:-1626539 Recinto:14-017-017-00176-00014 Cultivo:101010 OLIVAR-PICUAL
Ref:170000006806731 Recinto:14-017-017-00177-00001 Cultivo:101010 OLIVAR-PICUAL
- 100400 Recinto con cultivo, variedad, régimen de explotación o uso Sigpac no compatible con la operación solicitada (Anexo IV.I Cultivos y variedades elegibles para las Intervenciones. Orden de 28 de marzo de 2023).
Ref:-1626521 Recinto:14-017-017-00176-00013 Cultivo:101010 OLIVAR-PICUAL Secano Uso:TA
Ref:-1626539 Recinto:14-017-017-00176-00014 Cultivo:101010 OLIVAR-PICUAL Secano Uso:TA
Ref:170000006806731 Recinto:14-017-017-00177-00001 Cultivo:101010 OLIVAR-PICUAL Secano Uso:TA
Ref:170000006806734 Recinto:14-017-017-00178-00002 Cultivo:101010 OLIVAR-PICUAL Secano Uso:TA
Ref:170000006806732 Recinto:14-017-017-00179-00001 Cultivo:101010 OLIVAR-PICUAL Secano Uso:TA
Ref:-1618468 Recinto:14-017-017-00331-00003 Cultivo:101010 OLIVAR-PICUAL Secano Uso:TA
- 100412 Número de hectáreas validadas inferior a la superficie mínima permitida por el grupo de cultivo (Anexo I. Criterios de Subvencionabilidad. Orden 28 de marzo de 2023).
Sup. Resuelta:0 Grupo de Pago:HERBÁCEOS
- 100413 Recinto perteneciente a grupo de cultivo que no cumple con la superficie mínima requerida (Anexo I. Criterios de Subvencionabilidad. Orden 28 de marzo de 2023).
Ref:170000006806717 Recinto:14-017-017-00142-00001 Cultivo:8000 AVENA-SIN VARIEDAD Secano Sup. Declarada:0,82 Superficie Resolver:0,82
Ref:-762002 Recinto:14-017-017-00154-00002 Cultivo:8000 AVENA-SIN VARIEDAD Secano Sup. Declarada:0,43 Superficie Resolver:0,43
Ref:170000006806718 Recinto:14-017-017-00154-00002 Cultivo:41000 HABAS-SIN VARIEDAD Secano Sup. Declarada:0,56 Superficie Resolver:0,56
Ref:170000006806728 Recinto:14-017-017-00174-00001 Cultivo:8000 AVENA-SIN VARIEDAD Secano Sup. Declarada:0,64 Superficie Resolver:0,64
- 100424 Solicita recinto que no está comprometido para la operación.
Ref:-1626521 Recinto:14-017-017-00176-00013 Cultivo:101010 OLIVAR-PICUAL Secano
Ref:-1626539 Recinto:14-017-017-00176-00014 Cultivo:101010 OLIVAR-PICUAL Secano
Ref:170000006806731 Recinto:14-017-017-00177-00001 Cultivo:101010 OLIVAR-PICUAL Secano
Ref:170000006806734 Recinto:14-017-017-00178-00002 Cultivo:101010 OLIVAR-PICUAL Secano
Ref:170000006806732 Recinto:14-017-017-00179-00001 Cultivo:101010 OLIVAR-PICUAL Secano
Ref:-1618468 Recinto:14-017-017-00331-00003 Cultivo:101010 OLIVAR-PICUAL Secano

(1) Superficie declarada admisible ajustada con la superficie comprometida.
(2) Factor de penalización valorando el alcance para el tipo de compromiso.

Puede verificar la integridad de una copia de este documento mediante la lectura del código QR adjunto o mediante el acceso a la dirección <https://ws050.juntadeandalucia.es/verificarFirma> indicando el código de VERIFICACIÓN

FIRMADO POR	RAQUEL MARIA ESPIN CRESPO	17/12/2024	
VERIFICACIÓN	Pk2jm6UYDU9J72AMTZUYRN3GET48NG	PÁG. 1886/9349	

**APELLIDOS Y NOMBRE / RAZÓN SOCIAL**

ALDA ECOLÓGICO S.L.

NIF
****4481***EXPEDIENTE**
1273574**ANUALIDAD DE PAGO**

1ª

IMPORTES POR ANUALIDAD

	2023	2024	2025	2026	2027
IMPORTE MÁXIMO SUBVENCIONABLE	1.779,06 €	1.779,06 €	1.779,06 €	1.482,56 €	1.482,56 €
IMPORTE MEDIO DE TRANSFERENCIA (€/ha)	419,59 €	419,59 €	419,59 €	349,66 €	349,66 €

RESUMEN DE UNIDADES

Cód	GRUPO DE PAGO	Sup. Dec. Admisible (ha)	Sup. Comprometida (ha)	Sup. ajustada compromiso (1) (ha)	% sobredec.	Sup. Resuelta (ha)	Importe Declarado	Importe Topado	Importe Resuelto	Importe tras sobredec.
423	FRUTALES REGADÍO	4,24		4,24	0,00	4,24	1.779,06	1.779,06	1.779,06	1.779,06
TOTAL		4,24	4,24	4,24		4,24	1.779,06	1.779,06	1.779,06	1.779,06

APLICACIÓN DE REDUCCIONES Y PENALIZACIONES

GRUPO DE PAGO	Importe Calculado	Importe prereduc.	Criterios de subvencionabilidad y compromisos	Presentación tardía	Omisión declaración	Condicionalidad	IMPORTE (Euros) RESUELTO
FRUTALES REGADÍO	1.779,06	1.779,06	0,00	0,00	0,00	0,00	1.779,06
TOTAL	1.779,06	1.779,06					1.779,06

RESUMEN DE PAGOS**IMPORTE (Euros)**

	RESUELTO	FEADER	MAPA	CAPADR
FRUTALES REGADÍO - Pago realizado	1.779,06 €	1.512,20 €	174,53 €	92,33 €

RECINTOS RESUELTOS

REF.	REFERENCIA SIGPAC	SIGPAC CULTIVO	DESCRIPCIÓN CULTIVO	S/R	G.PAGO	PEND. MEDIA (%)	SUP. DEC. ADMISIBLE (ha)	SUP. COMPROM. (ha)	SUP. AJUSTADA COMPR.(1) (ha)	SUP. CONY. SIGPAC (ha)	SUP. CERTIE (ha)	SUP. CAMPO (ha)	SUP. CAMPO DETER. CULT. DECLARADO (ha)	SUP. DEC. REDUCIDA (ha)	SUP. RESUELTA (ha)
-1113278	14-053-009-00072-002	104031	ALMENDROS-PENTACEBAS CSIC	R	423	2,20	2,43	2,43	2,43		2,43			2,43	2,43
-823432	14-053-009-00073-002	104031	ALMENDROS-PENTACEBAS CSIC	R	423	1,80	1,81	1,81	1,81		1,81			1,81	1,81

(1) Superficie declarada admisible ajustada con la superficie comprometida.
(2) Factor de penalización valorando el alcance para el tipo de compromiso.Puede verificar la integridad de una copia de este documento mediante la lectura del código QR adjunto o mediante el acceso a la dirección <https://ws050.juntadeandalucia.es/verificarFirma> indicando el código de VERIFICACIÓN

FIRMADO POR

RAQUEL MARIA ESPIN CRESPO

17/12/2024

VERIFICACIÓN

Pk2jm6UYDU9J72AMTZUYRN3GET48NG

PÁG. 1887/9349



**APELLIDOS Y NOMBRE / RAZÓN SOCIAL**

ALEJANDRE LOPEZ ANTONIO

NIF

****5123*

EXPEDIENTE

1231964

ANUALIDAD DE PAGO

1ª

IMPORTES POR ANUALIDAD

	2023	2024	2025	2026	2027
IMPORTE MÁXIMO SUBVENCIONABLE	1.693,60 €	1.693,60 €	1.411,34 €	1.411,34 €	1.411,34 €
IMPORTE MEDIO DE TRANSFERENCIA (€/ha)	98,58 €	98,58 €	82,15 €	82,15 €	82,15 €

RESUMEN DE UNIDADES

Cód	GRUPO DE PAGO	Sup. Dec. Admisible (ha)	Sup. Comprometida (ha)	Sup. ajustada compromiso (1) (ha)	% sobredec.	Sup. Resuelta (ha)	Importe Declarado	Importe Topado	Importe Resuelto	Importe tras sobredec.
418	PASTOS ASOCIADOS A GANADERÍA ECOLÓGICA	17,18		17,18	0,00	17,18	1.693,60	1.693,60	1.693,60	1.693,60
424	HERBÁCEOS NO ELEGIBLES	3,89		0,00	100,00	0,00	0,00	0,00	0,00	0,00
TOTAL		21,07	17,18	17,18		17,18	1.693,60	1.693,60	1.693,60	1.693,60

APLICACIÓN DE REDUCCIONES Y PENALIZACIONES

GRUPO DE PAGO	Importe Calculado	Importe prereduc.	Criterios de subvencionabilidad y compromisos	Presentación tardía	Omisión declaración	Condicionabilidad	IMPORTE (Euros) RESUELTO
HERBÁCEOS NO ELEGIBLES	0,00	0,00	0,00	0,00	0,00	0,00	0,00
PASTOS ASOCIADOS A GANADERÍA	1.693,60	1.693,60	0,00	0,00	0,00	0,00	1.693,60
TOTAL	1.693,60	1.693,60					1.693,60

RESUMEN DE PAGOS

	RESUELTO	FEADER	MAPA	CAPADR
PASTOS ASOCIADOS A GANADERÍA ECOLÓGICA - Pago realizado	1.693,60 €	1.439,56 €	166,14 €	87,90 €

RECINTOS RESUELTOS

REE	REFERENCIA SIGPAC	CULTIVO	DESCRIPCIÓN CULTIVO	S/R	G.PAGO	PEND. MEDIA (%)	SUP. DEC. ADMISIBLE (ha)	SUP. COMPROM. (ha)	SUP. AJUSTADA COMPR.(1) (ha)	SUP. CONV. SIGPAC (ha)	SUP. CERTIE (ha)	SUP. CAMPO (ha)	SUP. CAMPO DETER. CULT. DECLARADO (ha)	SUP. DEC. REDUCIDA (ha)	SUP. RESUELTA (ha)
5499921	14-029-079-00074-002	62000	PASTOS PERMANENTES DE 5 O MAS AÑOS-SIN VARIEDAD	S	418	7,60	0,04	0,04	0,04		0,04			0,04	0,04
5499931	14-029-079-00075-005	62000	PASTOS PERMANENTES DE 5 O MAS AÑOS-SIN VARIEDAD	S	418	2,30	0,54	0,54	0,54		0,54			0,54	0,54
5499936	14-029-018-00016-002	62000	PASTOS PERMANENTES DE 5 O MAS AÑOS-SIN VARIEDAD	S	418	19,90	0,27	0,27	0,27		0,27			0,27	0,27
5499938	14-029-018-00016-004	62000	PASTOS PERMANENTES DE 5 O MAS AÑOS-SIN VARIEDAD	S	418	4,80	0,11	0,11	0,11		0,11			0,11	0,11
5499941	14-029-018-00015-008	62000	PASTOS PERMANENTES DE 5 O MAS AÑOS-SIN VARIEDAD	S	418	5,00	16,22	16,22	16,22		16,22			16,22	16,22
-1010551	14-029-084-00100-005	20000	BARBECHO TRADICIONAL-SIN VARIEDAD	S	424	7,30	0,12	0,12	0,12		0,12			0,12	0,12
1700000007165653	14-029-084-00100-003	20000	BARBECHO TRADICIONAL-SIN VARIEDAD	S	424	7,10	1,01	1,01	1,01		1,01			1,01	1,01
1700000007165654	14-029-081-00007-001	20000	BARBECHO TRADICIONAL-SIN VARIEDAD	S	424	8,20	0,60	0,60	0,60		0,60			0,60	0,60
1700000007165662	14-029-083-00060-001	20000	BARBECHO TRADICIONAL-SIN VARIEDAD	S	424	9,80	0,68	0,68	0,68		0,68			0,68	0,68
1700000007165667	14-029-083-00069-001	20000	BARBECHO TRADICIONAL-SIN VARIEDAD	S	424	6,80	0,76	0,76	0,76		0,76			0,76	0,76
1700000007165669	14-029-100-00177-001	20000	BARBECHO TRADICIONAL-SIN VARIEDAD	S	424	8,50	0,31	0,31	0,31		0,31			0,31	0,31
1700000007165679	14-029-082-00008-001	20000	BARBECHO TRADICIONAL-SIN VARIEDAD	S	424	3,10	0,41	0,41	0,41		0,41			0,41	0,41

(1) Superficie declarada admisible ajustada con la superficie comprometida.
(2) Factor de penalización valorando el alcance para el tipo de compromiso.Puede verificar la integridad de una copia de este documento mediante la lectura del código QR adjunto o mediante el acceso a la dirección <https://ws050.juntadeandalucia.es/verificarFirma> indicando el código de VERIFICACIÓN

FIRMADO POR

RAQUEL MARIA ESPIN CRESPO

17/12/2024

VERIFICACIÓN

Pk2jm6UYDU9J72AMTZUYRN3GET48NG

PÁG. 1888/9349



**INCIDENCIAS****INCIDENCIA DESCRIPCIÓN**

- 4272 Verifica que las líneas de declaración de las Solicitudes Únicas no tienen solapes con la capa de Retroactividad Gráfica (ambas de la misma campaña) a nivel de expediente/línea de declaración gráfica de la solicitud.
Ref:5499922 Recinto:14-029-079-00074-00006 Cultivo: - Agregado de la referencia del recinto.:0 Zona de la referencia del recinto.:0 Superficie solapada.:0,69 Id. Incid.:101018274
Ref:5499923 Recinto:14-029-079-00074-00008 Cultivo: - Agregado de la referencia del recinto.:0 Zona de la referencia del recinto.:0 Superficie solapada.:32,88 Id. Incid.:101018275
Ref:5499924 Recinto:14-029-079-00074-00009 Cultivo: - Agregado de la referencia del recinto.:0 Zona de la referencia del recinto.:0 Superficie solapada.:3,55 Id. Incid.:101018276
- 100400 Recinto con cultivo, variedad, régimen de explotación o uso Siggac no compatible con la operación solicitada (Anexo IV.I Cultivos y variedades elegibles para las Intervenciones. Orden de 28 de marzo de 2023).
Ref:5499940 Recinto:14-029-018-00015-00006 Cultivo:62000 PASTOS PERMANENTES DE 5 O MAS AÑOS-SIN VARIEDAD Secano Uso:EP
Ref:5499937 Recinto:14-029-018-00016-00003 Cultivo:62000 PASTOS PERMANENTES DE 5 O MAS AÑOS-SIN VARIEDAD Secano Uso:EP
- 100407 Explotación solicitada no forma parte de ningún organismo de control autorizado para la producción ecológica en Andalucía o fecha de inscripción posterior al plazo establecido (Anexo I. Criterios de Subvencionabilidad. Orden 28 de marzo de 2023).
Explotación:ES140290001235 Especie:OVINA
- 100411 Recinto no admisible por no estar asociado en SIGGAN a una explotación ganadera (Artículo 10 de la Orden de 28 de marzo de 2023).
Ref:5499917 Recinto:14-029-079-00077-00001 Cultivo:62000 PASTOS PERMANENTES DE 5 O MAS AÑOS-SIN VARIEDAD Secano
- 100412 Número de hectáreas validadas inferior a la superficie mínima permitida por el grupo de cultivo (Anexo I. Criterios de Subvencionabilidad. Orden 28 de marzo de 2023).
Sup. Resuelta:0 Grupo de Pago:HERBÁCEOS
- 100413 Recinto perteneciente a grupo de cultivo que no cumple con la superficie mínima requerida (Anexo I. Criterios de Subvencionabilidad. Orden 28 de marzo de 2023).
Ref:5499939 Recinto:14-029-018-00015-00002 Cultivo:8000 AVENA-SIN VARIEDAD Secano Sup. Declarada:0,35 Superficie Resolver:0,35
Ref:5499942 Recinto:14-029-018-00015-00009 Cultivo:8000 AVENA-SIN VARIEDAD Secano Sup. Declarada:0,06 Superficie Resolver:0,06
Ref:5499935 Recinto:14-029-018-00016-00001 Cultivo:8000 AVENA-SIN VARIEDAD Secano Sup. Declarada:6,8 Superficie Resolver:6,8
Ref:6922233 Recinto:14-029-018-00016-00001 Cultivo:8000 AVENA-SIN VARIEDAD Secano Sup. Declarada:10 Superficie Resolver:10
Ref:5499944 Recinto:14-029-018-00017-00001 Cultivo:8000 AVENA-SIN VARIEDAD Secano Sup. Declarada:0,46 Superficie Resolver:0,46
Ref:1700000007165646 Recinto:14-029-019-00010-00001 Cultivo:40029 GUI SANTES-ASTRONAUTE Secano Sup. Declarada:1,92 Superficie Resolver:1,92
Ref:1700000007165664 Recinto:14-029-019-00011-00001 Cultivo:40029 GUI SANTES-ASTRONAUTE Secano Sup. Declarada:0,74 Superficie Resolver:0,74
Ref:1700000007165647 Recinto:14-029-020-00050-00001 Cultivo:33104 GIRASOL-PEREDOVICK Secano Sup. Declarada:10,39 Superficie Resolver:10,39
Ref:1700000007165648 Recinto:14-029-020-00051-00001 Cultivo:33104 GIRASOL-PEREDOVICK Secano Sup. Declarada:9,81 Superficie Resolver:9,81
Ref:1700000007165672 Recinto:14-029-021-00022-00001 Cultivo:40029 GUI SANTES-ASTRONAUTE Secano Sup. Declarada:0,17 Superficie Resolver:0,17
Ref:1700000007165660 Recinto:14-029-021-00023-00001 Cultivo:40029 GUI SANTES-ASTRONAUTE Secano Sup. Declarada:1,35 Superficie Resolver:1,35
Ref:1700000007165661 Recinto:14-029-078-00045-00001 Cultivo:33213 GIRASOL-LG50480 Secano Sup. Declarada:0,64 Superficie Resolver:0,64
Ref:1700000007165655 Recinto:14-029-079-00057-00001 Cultivo:33213 GIRASOL-LG50480 Secano Sup. Declarada:1,27 Superficie Resolver:1,27
Ref:5499920 Recinto:14-029-079-00074-00001 Cultivo:5000 CEBADA-SIN VARIEDAD Secano Sup. Declarada:1,74 Superficie Resolver:1,74
Ref:5499925 Recinto:14-029-079-00074-00011 Cultivo:5000 CEBADA-SIN VARIEDAD Secano Sup. Declarada:0,12 Superficie Resolver:0,12
Ref:5499926 Recinto:14-029-079-00074-00012 Cultivo:5000 CEBADA-SIN VARIEDAD Secano Sup. Declarada:0,06 Superficie Resolver:0,06
Ref:5499930 Recinto:14-029-079-00075-00001 Cultivo:5000 CEBADA-SIN VARIEDAD Secano Sup. Declarada:9,46 Superficie Resolver:9,46
Ref:1304051 Recinto:14-029-079-00075-00001 Cultivo:8000 AVENA-SIN VARIEDAD Secano Sup. Declarada:1,97 Superficie Resolver:1,97
Ref:5499918 Recinto:14-029-079-00077-00002 Cultivo:5000 CEBADA-SIN VARIEDAD Secano Sup. Declarada:7,29 Superficie Resolver:7,29
Ref:5499932 Recinto:14-029-079-00078-00001 Cultivo:5000 CEBADA-SIN VARIEDAD Secano Sup. Declarada:1,12 Superficie Resolver:1,12
Ref:5499913 Recinto:14-029-079-00079-00001 Cultivo:5000 CEBADA-SIN VARIEDAD Secano Sup. Declarada:0,75 Superficie Resolver:0,75

(1) Superficie declarada admisible ajustada con la superficie comprometida.
(2) Factor de penalización valorando el alcance para el tipo de compromiso.

Puede verificar la integridad de una copia de este documento mediante la lectura del código QR adjunto o mediante el acceso a la dirección <https://ws050.juntadeandalucia.es/verificarFirma> indicando el código de VERIFICACIÓN

FIRMADO POR	RAQUEL MARIA ESPIN CRESPO	17/12/2024	
VERIFICACIÓN	Pk2jm6UYDU9J72AMTZUYRN3GET48NG	PÁG. 1889/9349	

**INCIDENCIAS****INCIDENCIA DESCRIPCIÓN**

	Resolver:0,75
	Ref:5499933 Recinto:14-029-079-00080-00001 Cultivo:5000 CEBADA-SIN VARIEDAD Secano Sup. Declarada:0,09 Superficie Resolver:0,09
	Ref:1700000007165670 Recinto:14-029-081-00122-00001 Cultivo:5000 CEBADA-SIN VARIEDAD Secano Sup. Declarada:5,16 Superficie Resolver:5,16
	Ref:1700000007165671 Recinto:14-029-081-00146-00002 Cultivo:5000 CEBADA-SIN VARIEDAD Secano Sup. Declarada:0,76 Superficie Resolver:0,76
	Ref:1700000007165663 Recinto:14-029-083-00042-00001 Cultivo:33213 GIRASOL-LG50480 Secano Sup. Declarada:0,81 Superficie Resolver:0,81
	Ref:1700000007165649 Recinto:14-029-083-00051-00002 Cultivo:33213 GIRASOL-LG50480 Secano Sup. Declarada:8,52 Superficie Resolver:8,52
	Ref:1700000007165681 Recinto:14-029-083-00052-00001 Cultivo:33213 GIRASOL-LG50480 Secano Sup. Declarada:5,37 Superficie Resolver:5,37
	Ref:1700000007165656 Recinto:14-029-099-00007-00002 Cultivo:33213 GIRASOL-LG50480 Secano Sup. Declarada:1,47 Superficie Resolver:1,47
	Ref:1700000007165676 Recinto:14-029-099-00008-00001 Cultivo:33213 GIRASOL-LG50480 Secano Sup. Declarada:0,39 Superficie Resolver:0,39
	Ref:1700000007165658 Recinto:14-029-099-00085-00005 Cultivo:40029 GUI SANTES-ASTRONAUTE Secano Sup. Declarada:4,17 Superficie Resolver:4,17
100424	Solicita recinto que no está comprometido para la operación.
	Ref:5499940 Recinto:14-029-018-00015-00006 Cultivo:62000 PASTOS PERMANENTES DE 5 O MAS AÑOS-SIN VARIEDAD Secano
	Ref:5499937 Recinto:14-029-018-00016-00003 Cultivo:62000 PASTOS PERMANENTES DE 5 O MAS AÑOS-SIN VARIEDAD Secano
	Ref:1700000007165678 Recinto:14-029-020-00024-00006 Cultivo:63000 PASTOS DE MENOS DE 5 AÑOS-SIN VARIEDAD Secano
	Ref:4559473 Recinto:14-029-020-00024-00006 Cultivo:63000 PASTOS DE MENOS DE 5 AÑOS-SIN VARIEDAD Secano
	Ref:5499922 Recinto:14-029-079-00074-00006 Cultivo:62000 PASTOS PERMANENTES DE 5 O MAS AÑOS-SIN VARIEDAD Secano
	Ref:5499923 Recinto:14-029-079-00074-00008 Cultivo:62000 PASTOS PERMANENTES DE 5 O MAS AÑOS-SIN VARIEDAD Secano
	Ref:5499924 Recinto:14-029-079-00074-00009 Cultivo:62000 PASTOS PERMANENTES DE 5 O MAS AÑOS-SIN VARIEDAD Secano
	Ref:5499917 Recinto:14-029-079-00077-00001 Cultivo:62000 PASTOS PERMANENTES DE 5 O MAS AÑOS-SIN VARIEDAD Secano
	Ref:1700000007165682 Recinto:14-029-102-00020-00002 Cultivo:63000 PASTOS DE MENOS DE 5 AÑOS-SIN VARIEDAD Secano
100427	Recinto no admisible por estar asociado a una explotación intensiva en SIGGAN o que no pertenece al titular del expediente (Artículo 10 de la Orden de 28 de marzo de 2023).
	Ref:1700000007165678 Recinto:14-029-020-00024-00006 Cultivo:63000 PASTOS DE MENOS DE 5 AÑOS-SIN VARIEDAD Secano Explotación:ES140290001234
	Ref:4559473 Recinto:14-029-020-00024-00006 Cultivo:63000 PASTOS DE MENOS DE 5 AÑOS-SIN VARIEDAD Secano Explotación:ES140290001234
	Ref:1700000007165682 Recinto:14-029-102-00020-00002 Cultivo:63000 PASTOS DE MENOS DE 5 AÑOS-SIN VARIEDAD Secano Explotación:ES140290009154

Datos considerados para el Cálculo de la Carga Ganadera mínima y máxima del expediente

<u>Explotación</u>	<u>Especie</u>	<u>Inscrito en Sipea y Admisible</u>	<u>Ugm Calculada para CG Mínima</u>	<u>Ugm Calculada para CG Máxima</u>
ES140290001235	OVINA	NO	0,00	50,21
ES140290001236	OVINA	SI	33,79	33,79
			<u>33,79</u>	<u>84,00</u>

Superficie determinada para Cálculo Carga Ganadera Mínima: 97,33 ha

Superficie determinada para Cálculo Carga Ganadera Máxima: 97,33 ha

Carga Ganadera Mínima Expediente: 0,35 ugm/ha

Carga Ganadera Máxima Expediente: 0,86 ugm/ha

Recintos Determinados para el Cálculo de Carga Ganadera Mínima

<u>REF.</u>	<u>REFERENCIA SIGPAC</u>	<u>CULTIVO</u>	<u>DESCRIPCIÓN CULTIVO</u>	<u>S/R</u>	<u>SUP. RESUELTA (ha)</u>
4559473	14-029-020-00024-00006	63000	PASTOS DE MENOS DE 5 AÑOS-SIN VARIEDAD	S	38,67
5499917	14-029-079-00077-00001	62000	PASTOS PERMANENTES DE 5 O MAS AÑOS-SIN VARIEDAD	S	0,03
5499921	14-029-079-00074-00002	62000	PASTOS PERMANENTES DE 5 O MAS AÑOS-SIN VARIEDAD	S	0,04
5499922	14-029-079-00074-00006	62000	PASTOS PERMANENTES DE 5 O MAS AÑOS-SIN VARIEDAD	S	0,00
5499923	14-029-079-00074-00008	62000	PASTOS PERMANENTES DE 5 O MAS AÑOS-SIN VARIEDAD	S	0,00

(1) Superficie declarada admisible ajustada con la superficie comprometida.
(2) Factor de penalización valorando el alcance para el tipo de compromiso.Puede verificar la integridad de una copia de este documento mediante la lectura del código QR adjunto o mediante el acceso a la dirección <https://ws050.juntadeandalucia.es/verificarFirma> indicando el código de VERIFICACIÓN

FIRMADO POR

RAQUEL MARIA ESPIN CRESPO

17/12/2024

VERIFICACIÓN

Pk2jm6UYDU9J72AMTZUYRN3GET48NG

PÁG. 1890/9349



**Datos considerados para el Cálculo de la Carga Ganadera mínima y máxima del expediente****Recintos Determinados para el Cálculo de Garga Ganadera Mínima**

REF.	REFERENCIA SIGPAC	CULTIVO	DESCRIPCIÓN CULTIVO	S/R	SUP.
					RESUELTA (ha)
5499924	14-029-079-00074-00009	62000	PASTOS PERMANENTES DE 5 O MAS AÑOS-SIN VARIEDAD	S	0,00
5499931	14-029-079-00075-00005	62000	PASTOS PERMANENTES DE 5 O MAS AÑOS-SIN VARIEDAD	S	0,54
5499936	14-029-018-00016-00002	62000	PASTOS PERMANENTES DE 5 O MAS AÑOS-SIN VARIEDAD	S	0,27
5499937	14-029-018-00016-00003	62000	PASTOS PERMANENTES DE 5 O MAS AÑOS-SIN VARIEDAD	S	0,02
5499938	14-029-018-00016-00004	62000	PASTOS PERMANENTES DE 5 O MAS AÑOS-SIN VARIEDAD	S	0,11
5499940	14-029-018-00015-00006	62000	PASTOS PERMANENTES DE 5 O MAS AÑOS-SIN VARIEDAD	S	0,04
5499941	14-029-018-00015-00008	62000	PASTOS PERMANENTES DE 5 O MAS AÑOS-SIN VARIEDAD	S	16,22
1700000007165678	14-029-020-00024-00006	63000	PASTOS DE MENOS DE 5 AÑOS-SIN VARIEDAD	S	13,74
1700000007165682	14-029-102-00020-00002	63000	PASTOS DE MENOS DE 5 AÑOS-SIN VARIEDAD	S	27,65

Recintos Determinados para el Cálculo de Garga Ganadera Máxima

REF.	REFERENCIA SIGPAC	CULTIVO	DESCRIPCIÓN CULTIVO	S/R	SUP.
					RESUELTA (ha)
4559473	14-029-020-00024-00006	63000	PASTOS DE MENOS DE 5 AÑOS-SIN VARIEDAD	S	38,67
5499917	14-029-079-00077-00001	62000	PASTOS PERMANENTES DE 5 O MAS AÑOS-SIN VARIEDAD	S	0,03
5499921	14-029-079-00074-00002	62000	PASTOS PERMANENTES DE 5 O MAS AÑOS-SIN VARIEDAD	S	0,04
5499922	14-029-079-00074-00006	62000	PASTOS PERMANENTES DE 5 O MAS AÑOS-SIN VARIEDAD	S	0,00
5499923	14-029-079-00074-00008	62000	PASTOS PERMANENTES DE 5 O MAS AÑOS-SIN VARIEDAD	S	0,00
5499924	14-029-079-00074-00009	62000	PASTOS PERMANENTES DE 5 O MAS AÑOS-SIN VARIEDAD	S	0,00
5499931	14-029-079-00075-00005	62000	PASTOS PERMANENTES DE 5 O MAS AÑOS-SIN VARIEDAD	S	0,54
5499936	14-029-018-00016-00002	62000	PASTOS PERMANENTES DE 5 O MAS AÑOS-SIN VARIEDAD	S	0,27
5499937	14-029-018-00016-00003	62000	PASTOS PERMANENTES DE 5 O MAS AÑOS-SIN VARIEDAD	S	0,02
5499938	14-029-018-00016-00004	62000	PASTOS PERMANENTES DE 5 O MAS AÑOS-SIN VARIEDAD	S	0,11
5499940	14-029-018-00015-00006	62000	PASTOS PERMANENTES DE 5 O MAS AÑOS-SIN VARIEDAD	S	0,04
5499941	14-029-018-00015-00008	62000	PASTOS PERMANENTES DE 5 O MAS AÑOS-SIN VARIEDAD	S	16,22
1700000007165678	14-029-020-00024-00006	63000	PASTOS DE MENOS DE 5 AÑOS-SIN VARIEDAD	S	13,74
1700000007165682	14-029-102-00020-00002	63000	PASTOS DE MENOS DE 5 AÑOS-SIN VARIEDAD	S	27,65

Incidencias de carga ganadera**INCIDENCIA DESCRIPCIÓN**

4272	Verifica que las líneas de declaración de las Solicitudes Únicas no tienen solapes con la capa de Retroactividad Gráfica (ambas de la misma campaña) a nivel de expediente/línea de declaración gráfica de la solicitud. Ref:5499922 Recinto:14-029-079-00074-00006 Cultivo: - Agregado de la referencia del recinto.:0 Zona de la referencia del recinto.:0 Superficie solapada.:0,69 Id. Incid.:5084361 Ref:5499923 Recinto:14-029-079-00074-00008 Cultivo: - Agregado de la referencia del recinto.:0 Zona de la referencia del recinto.:0 Superficie solapada.:32,88 Id. Incid.:5084362 Ref:5499924 Recinto:14-029-079-00074-00009 Cultivo: - Agregado de la referencia del recinto.:0 Zona de la referencia del recinto.:0 Superficie solapada.:3,55 Id. Incid.:5084363
100407	Explotación solicitada no forma parte de ningún organismo de control autorizado para la producción ecológica en Andalucía o fecha de inscripción posterior al plazo establecido (Anexo I. Criterios de Subvencionabilidad. Orden 28 de marzo de 2023). Explotación:ES140290001235 Especie:OVINA

(1) Superficie declarada admisible ajustada con la superficie comprometida.
(2) Factor de penalización valorando el alcance para el tipo de compromiso.Puede verificar la integridad de una copia de este documento mediante la lectura del código QR adjunto o mediante el acceso a la dirección <https://ws050.juntadeandalucia.es/verificarFirma> indicando el código de VERIFICACIÓN

FIRMADO POR

RAQUEL MARIA ESPIN CRESPO

17/12/2024

VERIFICACIÓN

Pk2jm6UYDU9J72AMTZUYRN3GET48NG

PÁG. 1891/9349



**APELLIDOS Y NOMBRE / RAZÓN SOCIAL**

ALGAR HERRERO SALVADOR

NIF

***5139*

EXPEDIENTE

1071508

ANUALIDAD DE PAGO

1ª

IMPORTE POR ANUALIDAD

	2023	2024	2025	2026	2027
IMPORTE MÁXIMO SUBVENCIONABLE	2.933,15 €	2.933,15 €	2.933,15 €	2.444,29 €	2.444,29 €
IMPORTE MEDIO DE TRANSFERENCIA (€/ha)	297,48 €	297,48 €	297,48 €	247,90 €	247,90 €

RESUMEN DE UNIDADES

Cód	GRUPO DE PAGO	Sup. Dec. Admisible (ha)	Sup. Comprometida (ha)	Sup. ajustada compromiso (1) (ha)	% sobredec.	Sup. Resuelta (ha)	Importe Declarado	Importe Topado	Importe Resuelto	Importe tras sobredec.
419	OLIVAR	12,33		9,86	0,00	9,86	2.933,15	2.933,15	2.933,15	2.933,15
TOTAL		12,33	9,86	9,86		9,86	2.933,15	2.933,15	2.933,15	2.933,15

APLICACIÓN DE REDUCCIONES Y PENALIZACIONES

GRUPO DE PAGO	Importe Calculado	Importe prereduc.	Criterios de subvencionabilidad y compromisos	Presentación tardía	Omisión declaración	Condicionalidad	IMPORTE (Euros) RESUELTO
OLIVAR	2.933,15	2.933,15	0,00	0,00	0,00	0,00	2.933,15
TOTAL	2.933,15	2.933,15					2.933,15

RESUMEN DE PAGOS**IMPORTE (Euros)**

	RESUELTO	FEADER	MAPA	CAPADR
OLIVAR - Pago realizado	2.933,15 €	2.493,18 €	287,74 €	152,23 €

RECINTOS RESUELTOS

REF.	REFERENCIA SIGPAC	CULTIVO DESCRIPCIÓN CULTIVO	S/R G.PAGO	PEND. MEDIA (%)	SUP. DEC. ADMISIBLE (ha)	SUP. COMPROM. (ha)	SUP. AJUSTADA COMPROM. (1) (ha)	SUP. CONY. SIGPAC (ha)	SUP. CERTIE (ha)	SUP. CAMPO (ha)	SUP. CAMPO DETER. CULT. DECLARADO (ha)	SUP. DEC. REDUCIDA (ha)	SUP. RESUELTA (ha)
-932873	14-037-020-00052-006	101138 OLIVAR-HOJIBLANCA	S 419	25,20	0,48	0,48	0,48	0,48	0,48			0,48	0,48
-743326	14-037-019-09000-037	101138 OLIVAR-HOJIBLANCA	S 419	13,90	0,19	0,19	0,19	0,19	0,19			0,19	0,19
-53891	14-037-020-00067-002	101138 OLIVAR-HOJIBLANCA	S 419	24,00	2,47	0,12	0,12	0,12	0,12			0,12	0,12
1700000005643630	14-037-019-00060-001	101138 OLIVAR-HOJIBLANCA	S 419	15,70	0,02	0,02	0,02	0,02	0,02			0,02	0,02
1700000005643632	14-037-020-00049-005	101138 OLIVAR-HOJIBLANCA	S 419	19,50	0,06	0,06	0,06	0,06	0,06			0,06	0,06
1700000005643633	14-037-020-00050-014	101138 OLIVAR-HOJIBLANCA	S 419	30,40	0,03	0,03	0,03	0,03	0,03			0,03	0,03
1700000005643634	14-037-020-00050-015	101138 OLIVAR-HOJIBLANCA	S 419	20,60	0,01	0,01	0,01	0,01	0,01			0,01	0,01
1700000005643635	14-037-020-00055-005	101138 OLIVAR-HOJIBLANCA	S 419	26,80	3,49	3,49	3,49	3,49	3,49			3,49	3,49
1700000005643636	14-037-019-00280-002	101138 OLIVAR-HOJIBLANCA	S 419	17,30	0,14	0,14	0,14	0,14	0,14			0,14	0,14
1700000005643637	14-037-019-00257-002	101138 OLIVAR-HOJIBLANCA	S 419	17,80	1,05	1,05	1,05	1,05	1,05			1,05	1,05
1700000005643638	14-037-020-00050-004	101138 OLIVAR-HOJIBLANCA	S 419	25,80	0,02	0,02	0,02	0,02	0,02			0,02	0,02
1700000005643639	14-037-020-00052-004	101138 OLIVAR-HOJIBLANCA	S 419	30,00	1,43	1,43	1,43	1,43	1,43			1,43	1,43
1700000005643640	14-037-020-00050-003	101138 OLIVAR-HOJIBLANCA	S 419	36,40	0,05	0,05	0,05	0,05	0,05			0,05	0,05
1700000005643642	14-037-020-00096-001	101138 OLIVAR-HOJIBLANCA	S 419	7,10	0,11	0,11	0,11	0,11	0,11			0,11	0,11
1700000005643643	14-037-020-00097-001	101138 OLIVAR-HOJIBLANCA	S 419	13,70	0,08	0,08	0,08	0,08	0,08			0,08	0,08
1700000005643644	14-037-020-00098-001	101138 OLIVAR-HOJIBLANCA	S 419	12,00	0,07	0,07	0,07	0,07	0,07			0,07	0,07
1700000005643650	14-037-020-00052-003	101138 OLIVAR-HOJIBLANCA	S 419	27,70	0,58	0,58	0,58	0,58	0,58			0,58	0,58
1700000005643651	14-037-020-00058-001	101138 OLIVAR-HOJIBLANCA	S 419	19,90	0,96	0,96	0,96	0,96	0,96			0,96	0,96
1700000005643652	14-037-020-00059-001	101138 OLIVAR-HOJIBLANCA	S 419	22,00	0,01	0,01	0,01	0,01	0,01			0,01	0,01
1700000005643653	14-037-020-00067-002	101138 OLIVAR-HOJIBLANCA	S 419	24,00	0,13	0,01	0,01	0,01	0,01			0,01	0,01
1700000005643654	14-037-020-00051-002	101138 OLIVAR-HOJIBLANCA	S 419	34,80	0,09	0,09	0,09	0,09	0,09			0,09	0,09
1700000005643655	14-037-020-00094-001	101138 OLIVAR-HOJIBLANCA	S 419	16,60	0,01	0,01	0,01	0,01	0,01			0,01	0,01
1700000005643656	14-037-020-00095-001	101138 OLIVAR-HOJIBLANCA	S 419	11,40	0,85	0,85	0,85	0,85	0,85			0,85	0,85

(1) Superficie declarada admisible ajustada con la superficie comprometida.
(2) Factor de penalización valorando el alcance para el tipo de compromiso.Puede verificar la integridad de una copia de este documento mediante la lectura del código QR adjunto o mediante el acceso a la dirección <https://ws050.juntadeandalucia.es/verificarFirma> indicando el código de VERIFICACIÓN

FIRMADO POR

RAQUEL MARIA ESPIN CRESPO

17/12/2024

VERIFICACIÓN

Pk2jm6YUDU9J72AMTZUYRN3GET48NG

PÁG. 1892/9349



**INCIDENCIAS****INCIDENCIA DESCRIPCIÓN**

- 100402 Recinto solicitado no forma parte de ningún organismo de control autorizado para la producción ecológica en Andalucía o fecha de inscripción posterior al plazo establecido (Anexo I. Criterios de Subvencionabilidad. Orden 28 de marzo de 2023).
 Ref:170000005643645 Recinto:14-058-019-00045-00005 Cultivo:101138 OLIVAR-HOJIBLANCA Secano
 Ref:170000005643649 Recinto:14-058-019-00081-00002 Cultivo:101138 OLIVAR-HOJIBLANCA Secano
 Ref:170000005643646 Recinto:14-058-019-00081-00005 Cultivo:101138 OLIVAR-HOJIBLANCA Secano
 Ref:170000005643648 Recinto:14-058-019-00092-00001 Cultivo:101138 OLIVAR-HOJIBLANCA Secano
 Ref:-1307671 Recinto:14-058-019-00555-00001 Cultivo:101138 OLIVAR-HOJIBLANCA Secano
 Ref:-1307672 Recinto:14-058-019-00555-00002 Cultivo:101138 OLIVAR-HOJIBLANCA Secano
- 100424 Solicita recinto que no está comprometido para la operación.
 Ref:170000005643645 Recinto:14-058-019-00045-00005 Cultivo:101138 OLIVAR-HOJIBLANCA Secano
 Ref:170000005643649 Recinto:14-058-019-00081-00002 Cultivo:101138 OLIVAR-HOJIBLANCA Secano
 Ref:170000005643646 Recinto:14-058-019-00081-00005 Cultivo:101138 OLIVAR-HOJIBLANCA Secano
 Ref:170000005643648 Recinto:14-058-019-00092-00001 Cultivo:101138 OLIVAR-HOJIBLANCA Secano
 Ref:-1307671 Recinto:14-058-019-00555-00001 Cultivo:101138 OLIVAR-HOJIBLANCA Secano
 Ref:-1307672 Recinto:14-058-019-00555-00002 Cultivo:101138 OLIVAR-HOJIBLANCA Secano

(1) Superficie declarada admisible ajustada con la superficie comprometida.
 (2) Factor de penalización valorando el alcance para el tipo de compromiso.

Puede verificar la integridad de una copia de este documento mediante la lectura del código QR adjunto o mediante el acceso a la dirección <https://ws050.juntadeandalucia.es/verificarFirma> indicando el código de VERIFICACIÓN

FIRMADO POR	RAQUEL MARIA ESPIN CRESPO	17/12/2024	
VERIFICACIÓN	Pk2jm6UYDU9J72AMTZUYRN3GET48NG	PÁG. 1893/9349	

**APELLIDOS Y NOMBRE / RAZÓN SOCIAL**

ALINQUE GUIASADO RAFAEL

NIF
6927EXPEDIENTE**
1211265**ANUALIDAD DE PAGO**
1ª**IMPORTES POR ANUALIDAD**

	2023	2024	2025	2026	2027
IMPORTE MÁXIMO SUBVENCIONABLE	475,97 €	475,97 €	475,97 €	396,64 €	396,64 €
IMPORTE MEDIO DE TRANSFERENCIA (€/ha)	297,48 €	297,48 €	297,48 €	247,90 €	247,90 €

RESUMEN DE UNIDADES

Cód	GRUPO DE PAGO	Sup. Dec. Admisible (ha)	Sup. Comprometida (ha)	Sup. ajustada compromiso (1) (ha)	% sobredec.	Sup. Resuelta (ha)	Importe Declarado	Importe Topado	Importe Resuelto	Importe tras sobredec.
419	OLIVAR	1,65		1,60	0,00	1,60	475,97	475,97	475,97	475,97
TOTAL		1,65	1,60	1,60		1,60	475,97	475,97	475,97	475,97

APLICACIÓN DE REDUCCIONES Y PENALIZACIONES

GRUPO DE PAGO	Importe Calculado	Importe prereduc.	Criterios de subvencionabilidad y compromisos	Presentación tardía	Omisión declaración	Condicionalidad	IMPORTE (Euros) RESUELTO
OLIVAR	475,97	475,97	0,00	0,00	0,00	0,00	475,97
TOTAL	475,97	475,97					475,97

RESUMEN DE PAGOS**IMPORTE (Euros)**

	RESUELTO	FEADER	MAPA	CAPADR
OLIVAR - Pago realizado	475,97 €	404,57 €	46,69 €	24,71 €

RECINTOS RESUELTOS

REF.	REFERENCIA SIGPAC	CULTIVO	DESCRIPCIÓN CULTIVO	S/R G.PAGO	PEND. MEDIA (%)	SUP. DEC. ADMISIBLE (ha)	SUP. COMPROM. (ha)	SUP. AJUSTADA COMPR.(1) (ha)	SUP. CONY. SIGPAC (ha)	SUP. CERTIE (ha)	SUP. CAMPO (ha)	SUP. CAMPO DETER. CULT. DECLARADO (ha)	SUP. DEC. REDUCIDA (ha)	SUP. RESUELTA (ha)
4200122	41-039-008-00162-001	101003	OLIVAR-ARBEQUINA	R	419	8,50	1,65	1,60	1,60	1,60			1,60	1,60

(1) Superficie declarada admisible ajustada con la superficie comprometida.
(2) Factor de penalización valorando el alcance para el tipo de compromiso.Puede verificar la integridad de una copia de este documento mediante la lectura del código QR adjunto o mediante el acceso a la dirección <https://ws050.juntadeandalucia.es/verificarFirma> indicando el código de VERIFICACIÓN

FIRMADO POR

RAQUEL MARIA ESPIN CRESPO

17/12/2024

VERIFICACIÓN

Pk2jm6UYDU9J72AMTZUYRN3GET48NG

PÁG. 1894/9349



**APELLIDOS Y NOMBRE / RAZÓN SOCIAL**

ALMANSA C.B.

NIF

***8131*

EXPEDIENTE

1160466

ANUALIDAD DE PAGO

1ª

IMPORTE POR ANUALIDAD

	2023	2024	2025	2026	2027
IMPORTE MÁXIMO SUBVENCIONABLE	11.899,20 €	11.899,20 €	11.899,20 €	9.916,00 €	9.916,00 €
IMPORTE MEDIO DE TRANSFERENCIA (€/ha)	297,48 €	297,48 €	297,48 €	247,90 €	247,90 €

RESUMEN DE UNIDADES

Cód	GRUPO DE PAGO	Sup. Dec. Admisible (ha)	Sup. Comprometida (ha)	Sup. ajustada compromiso (1) (ha)	% sobredec.	Sup. Resuelta (ha)	Importe Declarado	Importe Topado	Importe Resuelto	Importe tras sobredec.
419	OLIVAR	42,38		40,00	0,00	40,00	11.899,20	11.899,20	11.899,20	11.899,20
TOTAL		42,38	40,00	40,00		40,00	11.899,20	11.899,20	11.899,20	11.899,20

APLICACIÓN DE REDUCCIONES Y PENALIZACIONES

GRUPO DE PAGO	Importe Calculado	Importe prerreduc.	Criterios de subvencionabilidad y compromisos	Presentación tardía	Omisión declaración	Condicionalidad	IMPORTE (Euros) RESUELTO
OLIVAR	11.899,20	11.899,20	0,00	0,00	0,00	0,00	11.899,20
TOTAL	11.899,20	11.899,20					11.899,20

RESUMEN DE PAGOS**IMPORTE (Euros)**

	RESUELTO	FEADER	MAPA	CAPADR
OLIVAR - Pago realizado	11.899,20 €	10.114,32 €	1.167,31 €	617,57 €

RECINTOS RESUELTOS

REF.	REFERENCIA SIGPAC	CULTIVO DESCRIPCIÓN CULTIVO	S/R G.PAGO	PEND. MEDIA (%)	SUP. DEC. ADMISIBLE (ha)	SUP. COMPROM. (ha)	SUP. AJUSTADA COMPROM. (1) (ha)	SUP. CONY. SIGPAC (ha)	SUP. CERTIE (ha)	SUP. CAMPO (ha)	SUP. CAMPO DETER. CULT. DECLARADO (ha)	SUP. DEC. REDUCIDA (ha)	SUP. RESUELTA (ha)
-1524322	14-046-002-00045-007	101010 OLIVAR-PICUAL	S 419	22,40	1,93	1,93	1,93		1,96				1,93
-1519838	14-046-002-00045-007	101010 OLIVAR-PICUAL	S 419	22,40	5,17	5,06	5,06		5,14			5,06	5,06
-1519837	14-046-002-00045-007	101010 OLIVAR-PICUAL	S 419	22,40	6,00	5,81	5,81		5,90			5,81	5,81
1700000006558611	14-007-038-00575-002	101270 OLIVAR-PICUDO	S 419	22,10	0,70	0,70	0,70		0,70			0,70	0,70
1700000006558612	14-046-002-09012-001	101010 OLIVAR-PICUAL	S 419	18,50	0,04	0,04	0,04		0,04			0,04	0,04
1700000006558614	14-046-002-00050-002	101010 OLIVAR-PICUAL	S 419	19,70	1,87	1,87	1,87		1,87			1,87	1,87
1700000006558616	14-046-002-09012-007	101010 OLIVAR-PICUAL	S 419	22,30	0,09	0,09	0,09		0,09			0,09	0,09
1700000006558617	14-046-002-00247-001	101010 OLIVAR-PICUAL	S 419	4,90	0,06	0,06	0,06		0,06			0,06	0,06
1700000006558618	14-046-002-00248-001	101010 OLIVAR-PICUAL	S 419	19,10	6,65	6,65	6,65		6,65			6,65	6,65
1700000006558619	14-046-002-00249-002	101010 OLIVAR-PICUAL	S 419	15,50	1,29	1,29	1,29		1,29			1,29	1,29
1700000006558620	14-046-002-00045-007	101010 OLIVAR-PICUAL	S 419	22,40	13,08	12,98	12,98		13,18			12,98	12,98
1700000006558621	14-046-002-00267-001	101010 OLIVAR-PICUAL	S 419	20,60	5,13	5,13	5,13		5,13			5,13	5,13
1700000006558624	14-046-002-09023-002	101010 OLIVAR-PICUAL	S 419	19,90	0,13	0,13	0,13		0,13			0,13	0,13
1700000006558625	14-046-002-00047-002	101010 OLIVAR-PICUAL	S 419	12,10	0,17	0,17	0,17		0,17			0,17	0,17
1700000006558627	14-046-002-00266-001	101010 OLIVAR-PICUAL	S 419	16,40	0,07	0,07	0,07		0,07			0,07	0,07

(1) Superficie declarada admisible ajustada con la superficie comprometida.
(2) Factor de penalización valorando el alcance para el tipo de compromiso.Puede verificar la integridad de una copia de este documento mediante la lectura del código QR adjunto o mediante el acceso a la dirección <https://ws050.juntadeandalucia.es/verificarFirma> indicando el código de VERIFICACIÓN

FIRMADO POR

RAQUEL MARIA ESPIN CRESPO

17/12/2024

VERIFICACIÓN

Pk2jm6UYDU9J72AMTZUYRN3GET48NG

PÁG. 1895/9349



**INCIDENCIAS****INCIDENCIA DESCRIPCIÓN**

242	Recinto pendiente de acreditación de titularidad. Ref:170000006558615 Recinto:14-046-002-00269-00001 Cultivo:101010 OLIVAR-PICUAL Secano Ref:170000006558622 Recinto:14-046-002-00269-00001 Cultivo:101010 OLIVAR-PICUAL Secano Ref:170000006558623 Recinto:14-046-002-00269-00001 Cultivo:101010 OLIVAR-PICUAL Secano
4272	Verifica que las líneas de declaración de las Solicitudes Únicas no tienen solapes con la capa de Retroactividad Gráfica (ambas de la misma campaña) a nivel de expediente/línea de declaración gráfica de la solicitud. Ref:-1519837 Recinto:14-046-002-00045-00007 Cultivo: - Agregado de la referencia del recinto.:0 Zona de la referencia del recinto.:0 Superficie solapada.:0,19 Id. Incid.:101006685 Ref:-1519838 Recinto:14-046-002-00045-00007 Cultivo: - Agregado de la referencia del recinto.:0 Zona de la referencia del recinto.:0 Superficie solapada.:0,02 Id. Incid.:101006684 Ref:-1519838 Recinto:14-046-002-00045-00007 Cultivo: - Agregado de la referencia del recinto.:0 Zona de la referencia del recinto.:0 Superficie solapada.:0,09 Id. Incid.:101006683 Ref:170000006558620 Recinto:14-046-002-00045-00007 Cultivo: - Agregado de la referencia del recinto.:0 Zona de la referencia del recinto.:0 Superficie solapada.:0,1 Id. Incid.:101006686
100424	Solicita recinto que no está comprometido para la operación. Ref:170000006558615 Recinto:14-046-002-00269-00001 Cultivo:101010 OLIVAR-PICUAL Secano Ref:170000006558622 Recinto:14-046-002-00269-00001 Cultivo:101010 OLIVAR-PICUAL Secano Ref:170000006558623 Recinto:14-046-002-00269-00001 Cultivo:101010 OLIVAR-PICUAL Secano Ref:170000006558626 Recinto:14-046-002-09004-00001 Cultivo:101010 OLIVAR-PICUAL Secano

(1) Superficie declarada admisible ajustada con la superficie comprometida.
(2) Factor de penalización valorando el alcance para el tipo de compromiso.

Puede verificar la integridad de una copia de este documento mediante la lectura del código QR adjunto o mediante el acceso a la dirección <https://ws050.juntadeandalucia.es/verificarFirma> indicando el código de VERIFICACIÓN

FIRMADO POR	RAQUEL MARIA ESPIN CRESPO	17/12/2024	
VERIFICACIÓN	Pk2jm6UYDU9J72AMTZUYRN3GET48NG	PÁG. 1896/9349	

**APELLIDOS Y NOMBRE / RAZÓN SOCIAL**

ALMONAZAR, S.L.

NIF

***8817*

EXPEDIENTE

10000074

ANUALIDAD DE PAGO

1ª

IMPORTES POR ANUALIDAD

	2023	2024	2025	2026	2027
IMPORTE MÁXIMO SUBVENCIONABLE	27.972,60 €	27.972,60 €	23.310,06 €	23.310,06 €	23.310,06 €
IMPORTE MEDIO DE TRANSFERENCIA (€/ha)	61,76 €	61,76 €	51,47 €	51,47 €	51,47 €

RESUMEN DE UNIDADES

Cód	GRUPO DE PAGO	Sup. Dec. Admisible (ha)	Sup. Comprometida (ha)	Sup. ajustada compromiso (1) (ha)	% sobredec.	Sup. Resuelta (ha)	Importe Declarado	Importe Topado	Importe Resuelto	Importe tras sobredec.
416	HERBÁCEOS	87,85		87,85	0,00	87,85	15.936,87	15.936,87	15.936,87	15.936,87
418	PASTOS ASOCIADOS A GANADERÍA ECOLÓGICA	365,05		365,05	0,00	365,05	18.189,98	12.035,73	12.035,73	12.035,73
TOTAL		452,90	452,90	452,90		452,90	34.126,85	27.972,60	27.972,60	27.972,60

APLICACIÓN DE REDUCCIONES Y PENALIZACIONES

GRUPO DE PAGO	Importe Calculado	Importe prereduc.	Criterios de subvencionabilidad y compromisos	Presentación tardía	Omisión declaración	Condicionalidad	IMPORTE (Euros) RESUELTO
HERBÁCEOS	15.936,87	15.936,87	0,00	0,00	1,00	0,00	15.777,50
PASTOS ASOCIADOS A GANADERÍA	12.035,73	12.035,73	0,00	0,00	1,00	0,00	11.915,37
TOTAL	27.972,60	27.972,60					27.692,87

RESUMEN DE PAGOS

	IMPORTE (Euros)			
	RESUELTO	FEADER	MAPA	CAPADR
HERBÁCEOS - Pago realizado	15.777,50 €	13.410,88 €	1.547,77 €	818,85 €
PASTOS ASOCIADOS A GANADERÍA ECOLÓGICA - A pagar	11.915,37 €	10.128,06 €	1.168,90 €	618,41 €
TOTAL	27.692,87 €	23.538,94 €	2.716,67 €	1.437,26 €

(1) Superficie declarada admisible ajustada con la superficie comprometida.
 (2) Factor de penalización valorando el alcance para el tipo de compromiso.

Puede verificar la integridad de una copia de este documento mediante la lectura del código QR adjunto o mediante el acceso a la dirección <https://ws050.juntadeandalucia.es/verificarFirma> indicando el código de VERIFICACIÓN

FIRMADO POR

RAQUEL MARIA ESPIN CRESPO

17/12/2024

VERIFICACIÓN

Pk2jm6UYDU9J72AMTZUYRN3GET48NG

PÁG. 1897/9349



**RECINTOS RESUELTOS**

REF.	REFERENCIA SIGPAC	CULTIVO	DESCRIPCIÓN CULTIVO	S/R	G.PAGO	PEND. MEDIA (%)	SUP. DEC. ADMISIBLE (ha)	SUP. COMPROM. (ha)	SUP. AJUSTADA COMPR.(1) (ha)	SUP. CONV. SIGPAC (ha)	SUP. CERTIF. (ha)	SUP. CAMPO (ha)	SUP. CAMPO DETER. CULT. DECLARADO (ha)	SUP. DEC. REDUCIDA (ha)	SUP. RESUELTA (ha)
7030546	14-036-001-00002-037	8000	AVENA-SIN VARIEDAD	S	416	14,00	0,27	0,27	0,27		0,27			0,27	0,27
7030549	14-036-001-00002-017	8000	AVENA-SIN VARIEDAD	S	416	19,70	21,39	21,39	21,39		21,39			21,39	21,39
7030552	14-036-001-00002-024	8000	AVENA-SIN VARIEDAD	S	416	12,70	5,28	5,28	5,28		5,28			5,28	5,28
7030555	14-036-001-00002-027	8000	AVENA-SIN VARIEDAD	S	416	10,50	3,55	3,55	3,55		3,55			3,55	3,55
7030557	14-036-001-00002-030	8000	AVENA-SIN VARIEDAD	S	416	16,50	4,90	4,90	4,90		4,90			4,90	4,90
7030559	14-036-001-00002-035	8000	AVENA-SIN VARIEDAD	S	416	11,80	2,87	2,87	2,87		2,87			2,87	2,87
7030570	14-036-001-00002-022	8000	AVENA-SIN VARIEDAD	S	416	20,00	15,90	15,90	15,90		15,90			15,90	15,90
7030571	14-036-001-00002-020	8000	AVENA-SIN VARIEDAD	S	416	13,90	0,38	0,38	0,38		0,38			0,38	0,38
7030576	14-036-001-00002-026	8000	AVENA-SIN VARIEDAD	S	416	26,30	33,31	33,31	33,31		33,31			33,31	33,31
7030547	14-036-001-00002-036	62000	PASTOS PERMANENTES DE 5 O MAS AÑOS-SIN VARIEDAD	S	418	17,50	1,99	1,99	1,99		2,65			1,99	1,99
7030548	14-036-001-00002-028	62000	PASTOS PERMANENTES DE 5 O MAS AÑOS-SIN VARIEDAD	S	418	19,60	0,80	0,80	0,80		0,94			0,80	0,80
7030550	14-036-001-00002-032	62000	PASTOS PERMANENTES DE 5 O MAS AÑOS-SIN VARIEDAD	S	418	45,20	0,10	0,10	0,10		0,16			0,10	0,10
7030551	14-036-003-00001-009	62000	PASTOS PERMANENTES DE 5 O MAS AÑOS-SIN VARIEDAD	S	418	12,90	35,25	35,25	35,25		35,25			35,25	35,25
7030553	14-036-001-00002-019	62000	PASTOS PERMANENTES DE 5 O MAS AÑOS-SIN VARIEDAD	S	418	19,70	30,44	30,44	30,44		30,44			30,44	30,44
7030554	14-036-001-00002-011	62000	PASTOS PERMANENTES DE 5 O MAS AÑOS-SIN VARIEDAD	S	418	23,00	25,88	25,88	25,88		30,45			25,88	25,88
7030558	14-036-001-00002-005	62000	PASTOS PERMANENTES DE 5 O MAS AÑOS-SIN VARIEDAD	S	418	34,70	119,54	119,54	119,54		159,39			119,54	119,54
7030560	14-036-001-00002-034	62000	PASTOS PERMANENTES DE 5 O MAS AÑOS-SIN VARIEDAD	S	418	23,10	0,50	0,50	0,50		0,50			0,50	0,50
7030561	14-036-001-00002-031	62000	PASTOS PERMANENTES DE 5 O MAS AÑOS-SIN VARIEDAD	S	418	35,40	0,20	0,20	0,20		0,26			0,20	0,20
7030563	14-036-003-00001-013	62000	PASTOS PERMANENTES DE 5 O MAS AÑOS-SIN VARIEDAD	S	418	27,80	3,37	3,37	3,37		6,12			3,37	3,37
7030564	14-036-001-00002-001	62000	PASTOS PERMANENTES DE 5 O MAS AÑOS-SIN VARIEDAD	S	418	27,50	60,20	60,20	60,20		70,82			60,20	60,20
7030567	14-036-003-00001-006	62000	PASTOS PERMANENTES DE 5 O MAS AÑOS-SIN VARIEDAD	S	418	17,00	60,36	60,36	60,36		60,36			60,36	60,36
7030569	14-036-001-00002-029	62000	PASTOS PERMANENTES DE 5 O MAS AÑOS-SIN VARIEDAD	S	418	38,80	4,22	4,22	4,22		5,62			4,22	4,22
7030572	14-036-003-00001-001	62000	PASTOS PERMANENTES DE 5 O MAS AÑOS-SIN VARIEDAD	S	418	30,40	15,85	15,85	15,85		24,39			15,85	15,85
7030573	14-036-001-00002-039	62000	PASTOS PERMANENTES DE 5 O MAS AÑOS-SIN VARIEDAD	S	418	12,60	4,78	4,78	4,78		5,62			4,78	4,78
7030574	14-036-001-00002-038	62000	PASTOS PERMANENTES DE 5 O MAS AÑOS-SIN VARIEDAD	S	418	16,60	0,12	0,12	0,12		0,12			0,12	0,12
7030575	14-036-001-00002-033	62000	PASTOS PERMANENTES DE 5 O MAS AÑOS-SIN VARIEDAD	S	418	35,40	1,45	1,45	1,45		1,45			1,45	1,45

INCIDENCIAS**INCIDENCIA DESCRIPCIÓN**

256	Solicitud con recintos no declarados en campaña actual con una reducción por omisión de superficie superior al 3% CÓDIGO PARA EL PORCENTAJE DE REDUCCIÓN POR OMISIÓN QUE CORRESPONDE A LA SOLICITUD:1
100402	Recinto solicitado no forma parte de ningún organismo de control autorizado para la producción ecológica en Andalucía o fecha de inscripción posterior al plazo establecido (Anexo I. Criterios de Subvencionabilidad. Orden 28 de marzo de 2023). Ref:7030566 Recinto:14-036-003-00002-00003 Cultivo:62000 PASTOS PERMANENTES DE 5 O MAS AÑOS-SIN VARIEDAD Secano Ref:7030556 Recinto:14-036-003-00002-00008 Cultivo:62000 PASTOS PERMANENTES DE 5 O MAS AÑOS-SIN VARIEDAD Secano Ref:7030565 Recinto:14-036-003-00002-00009 Cultivo:62000 PASTOS PERMANENTES DE 5 O MAS AÑOS-SIN VARIEDAD Secano Ref:7030568 Recinto:14-036-003-00003-00002 Cultivo:62000 PASTOS PERMANENTES DE 5 O MAS AÑOS-SIN VARIEDAD Secano Ref:7030562 Recinto:14-036-003-00003-00004 Cultivo:62000 PASTOS PERMANENTES DE 5 O MAS AÑOS-SIN VARIEDAD Secano
100409	Explotación/Especie SIGGAN no declarada por el tercero en SGA
100424	Solicita recinto que no está comprometido para la operación. Ref:7030566 Recinto:14-036-003-00002-00003 Cultivo:62000 PASTOS PERMANENTES DE 5 O MAS AÑOS-SIN VARIEDAD Secano Ref:7030556 Recinto:14-036-003-00002-00008 Cultivo:62000 PASTOS PERMANENTES DE 5 O MAS AÑOS-SIN VARIEDAD Secano Ref:7030565 Recinto:14-036-003-00002-00009 Cultivo:62000 PASTOS PERMANENTES DE 5 O MAS AÑOS-SIN VARIEDAD Secano Ref:7030568 Recinto:14-036-003-00003-00002 Cultivo:62000 PASTOS PERMANENTES DE 5 O MAS AÑOS-SIN VARIEDAD Secano Ref:7030562 Recinto:14-036-003-00003-00004 Cultivo:62000 PASTOS PERMANENTES DE 5 O MAS AÑOS-SIN VARIEDAD Secano

Datos considerados para el Cálculo de la Carga Ganadera mínima y máxima del expediente

Explotación	Especie	Inscrito en Sipea y Admisible	Ugm Calculada para CG Mínima	Ugm Calculada para CG Máxima
ES140360000351	OVINA	SI	46,38	46,38
			46,38	46,38

Superficie determinada para Cálculo Carga Ganadera Mínima: 365,05 ha

Superficie determinada para Cálculo Carga Ganadera Máxima: 581,42 ha

Carga Ganadera Mínima Expediente: 0,13 ugm/ha

Carga Ganadera Máxima Expediente: 0,08 ugm/ha

Los importes del Grupo de Pago de pastos de este expediente han sido ajustados por no llegar a la carga ganadera mínima de 0,3

(1) Superficie declarada admisible ajustada con la superficie comprometida.
(2) Factor de penalización valorando el alcance para el tipo de compromiso.Puede verificar la integridad de una copia de este documento mediante la lectura del código QR adjunto o mediante el acceso a la dirección <https://ws050.juntadeandalucia.es/verificarFirma> indicando el código de VERIFICACIÓN

FIRMADO POR

RAQUEL MARIA ESPIN CRESPO

17/12/2024

VERIFICACIÓN

Pk2jm6UYDU9J72AMTZUYRN3GET48NG

PÁG. 1898/9349



**Datos considerados para el Cálculo de la Carga Ganadera mínima y máxima del expediente****Recintos Determinados para el Cálculo de Garga Ganadera Mínima**

REF.	REFERENCIA SIGPAC	CULTIVO	DESCRIPCIÓN CULTIVO	SUP.	
				S/R	RESUELTA (ha)
7030547	14-036-001-00002-00036	62000	PASTOS PERMANENTES DE 5 O MAS AÑOS-SIN VARIEDAD	S	1,99
7030548	14-036-001-00002-00028	62000	PASTOS PERMANENTES DE 5 O MAS AÑOS-SIN VARIEDAD	S	0,80
7030550	14-036-001-00002-00032	62000	PASTOS PERMANENTES DE 5 O MAS AÑOS-SIN VARIEDAD	S	0,10
7030551	14-036-003-00001-00009	62000	PASTOS PERMANENTES DE 5 O MAS AÑOS-SIN VARIEDAD	S	35,25
7030553	14-036-001-00002-00019	62000	PASTOS PERMANENTES DE 5 O MAS AÑOS-SIN VARIEDAD	S	30,44
7030554	14-036-001-00002-00011	62000	PASTOS PERMANENTES DE 5 O MAS AÑOS-SIN VARIEDAD	S	25,88
7030558	14-036-001-00002-00005	62000	PASTOS PERMANENTES DE 5 O MAS AÑOS-SIN VARIEDAD	S	119,54
7030560	14-036-001-00002-00034	62000	PASTOS PERMANENTES DE 5 O MAS AÑOS-SIN VARIEDAD	S	0,50
7030561	14-036-001-00002-00031	62000	PASTOS PERMANENTES DE 5 O MAS AÑOS-SIN VARIEDAD	S	0,20
7030563	14-036-003-00001-00013	62000	PASTOS PERMANENTES DE 5 O MAS AÑOS-SIN VARIEDAD	S	3,37
7030564	14-036-001-00002-00001	62000	PASTOS PERMANENTES DE 5 O MAS AÑOS-SIN VARIEDAD	S	60,20
7030567	14-036-003-00001-00006	62000	PASTOS PERMANENTES DE 5 O MAS AÑOS-SIN VARIEDAD	S	60,36
7030569	14-036-001-00002-00029	62000	PASTOS PERMANENTES DE 5 O MAS AÑOS-SIN VARIEDAD	S	4,22
7030572	14-036-003-00001-00001	62000	PASTOS PERMANENTES DE 5 O MAS AÑOS-SIN VARIEDAD	S	15,85
7030573	14-036-001-00002-00039	62000	PASTOS PERMANENTES DE 5 O MAS AÑOS-SIN VARIEDAD	S	4,78
7030574	14-036-001-00002-00038	62000	PASTOS PERMANENTES DE 5 O MAS AÑOS-SIN VARIEDAD	S	0,12
7030575	14-036-001-00002-00033	62000	PASTOS PERMANENTES DE 5 O MAS AÑOS-SIN VARIEDAD	S	1,45

Recintos Determinados para el Cálculo de Garga Ganadera Máxima

REF.	REFERENCIA SIGPAC	CULTIVO	DESCRIPCIÓN CULTIVO	SUP.	
				S/R	RESUELTA (ha)
7030547	14-036-001-00002-00036	62000	PASTOS PERMANENTES DE 5 O MAS AÑOS-SIN VARIEDAD	S	1,99
7030548	14-036-001-00002-00028	62000	PASTOS PERMANENTES DE 5 O MAS AÑOS-SIN VARIEDAD	S	0,80
7030550	14-036-001-00002-00032	62000	PASTOS PERMANENTES DE 5 O MAS AÑOS-SIN VARIEDAD	S	0,10
7030551	14-036-003-00001-00009	62000	PASTOS PERMANENTES DE 5 O MAS AÑOS-SIN VARIEDAD	S	35,25
7030553	14-036-001-00002-00019	62000	PASTOS PERMANENTES DE 5 O MAS AÑOS-SIN VARIEDAD	S	30,44
7030554	14-036-001-00002-00011	62000	PASTOS PERMANENTES DE 5 O MAS AÑOS-SIN VARIEDAD	S	25,88
7030556	14-036-003-00002-00008	62000	PASTOS PERMANENTES DE 5 O MAS AÑOS-SIN VARIEDAD	S	1,89
7030558	14-036-001-00002-00005	62000	PASTOS PERMANENTES DE 5 O MAS AÑOS-SIN VARIEDAD	S	119,54
7030560	14-036-001-00002-00034	62000	PASTOS PERMANENTES DE 5 O MAS AÑOS-SIN VARIEDAD	S	0,50
7030561	14-036-001-00002-00031	62000	PASTOS PERMANENTES DE 5 O MAS AÑOS-SIN VARIEDAD	S	0,20
7030562	14-036-003-00003-00004	62000	PASTOS PERMANENTES DE 5 O MAS AÑOS-SIN VARIEDAD	S	103,46
7030563	14-036-003-00001-00013	62000	PASTOS PERMANENTES DE 5 O MAS AÑOS-SIN VARIEDAD	S	3,37
7030564	14-036-001-00002-00001	62000	PASTOS PERMANENTES DE 5 O MAS AÑOS-SIN VARIEDAD	S	60,20
7030565	14-036-003-00002-00009	62000	PASTOS PERMANENTES DE 5 O MAS AÑOS-SIN VARIEDAD	S	21,78
7030566	14-036-003-00002-00003	62000	PASTOS PERMANENTES DE 5 O MAS AÑOS-SIN VARIEDAD	S	74,25
7030567	14-036-003-00001-00006	62000	PASTOS PERMANENTES DE 5 O MAS AÑOS-SIN VARIEDAD	S	60,36
7030568	14-036-003-00003-00002	62000	PASTOS PERMANENTES DE 5 O MAS AÑOS-SIN VARIEDAD	S	14,99

(1) Superficie declarada admisible ajustada con la superficie comprometida.
(2) Factor de penalización valorando el alcance para el tipo de compromiso.

Puede verificar la integridad de una copia de este documento mediante la lectura del código QR adjunto o mediante el acceso a la dirección <https://ws050.juntadeandalucia.es/verificarFirma> indicando el código de VERIFICACIÓN

FIRMADO POR

RAQUEL MARIA ESPIN CRESPO

17/12/2024

VERIFICACIÓN

Pk2jm6UYDU9J72AMTZUYRN3GET48NG

PÁG. 1899/9349



**Datos considerados para el Cálculo de la Carga Ganadera mínima y máxima del expediente****Recintos Determinados para el Cálculo de Garga Ganadera Máxima**

REF.	REFERENCIA SIGPAC	CULTIVO	DESCRIPCIÓN CULTIVO	S/R	SUP. RESUELTA (ha)
7030569	14-036-001-00002-00029	62000	PASTOS PERMANENTES DE 5 O MAS AÑOS-SIN VARIEDAD	S	4,22
7030572	14-036-003-00001-00001	62000	PASTOS PERMANENTES DE 5 O MAS AÑOS-SIN VARIEDAD	S	15,85
7030573	14-036-001-00002-00039	62000	PASTOS PERMANENTES DE 5 O MAS AÑOS-SIN VARIEDAD	S	4,78
7030574	14-036-001-00002-00038	62000	PASTOS PERMANENTES DE 5 O MAS AÑOS-SIN VARIEDAD	S	0,12
7030575	14-036-001-00002-00033	62000	PASTOS PERMANENTES DE 5 O MAS AÑOS-SIN VARIEDAD	S	1,45

(1) Superficie declarada admisible ajustada con la superficie comprometida.
(2) Factor de penalización valorando el alcance para el tipo de compromiso.

Puede verificar la integridad de una copia de este documento mediante la lectura del código QR adjunto o mediante el acceso a la dirección <https://ws050.juntadeandalucia.es/verificarFirma> indicando el código de VERIFICACIÓN

FIRMADO POR

RAQUEL MARIA ESPIN CRESPO

17/12/2024

VERIFICACIÓN

Pk2jm6UYDU9J72AMTZUYRN3GET48NG

PÁG. 1900/9349



**APELLIDOS Y NOMBRE / RAZÓN SOCIAL**

ALMUAGRA S.L.

NIF
5677EXPEDIENTE**
1068041**ANUALIDAD DE PAGO**

1ª

IMPORTES POR ANUALIDAD

	2023	2024	2025	2026	2027
IMPORTE MÁXIMO SUBVENCIONABLE	4.402,70 €	4.402,70 €	4.402,70 €	3.668,92 €	3.668,92 €
IMPORTE MEDIO DE TRANSFERENCIA (€/ha)	297,48 €	297,48 €	297,48 €	247,90 €	247,90 €

RESUMEN DE UNIDADES

Cód	GRUPO DE PAGO	Sup. Dec. Admisible (ha)	Sup. Comprometida (ha)	Sup. ajustada compromiso (1) (ha)	% sobredec.	Sup. Resuelta (ha)	Importe Declarado	Importe Topado	Importe Resuelto	Importe tras sobredec.
419	OLIVAR	14,80		14,80	0,00	14,80	4.402,70	4.402,70	4.402,70	4.402,70
TOTAL		14,80	14,80	14,80		14,80	4.402,70	4.402,70	4.402,70	4.402,70

APLICACIÓN DE REDUCCIONES Y PENALIZACIONES

GRUPO DE PAGO	Importe Calculado	Importe prereduc.	Criterios de subvencionabilidad y compromisos	Presentación tardía	Omisión declaración	Condicionalidad	IMPORTE (Euros) RESUELTO
OLIVAR	4.402,70	4.402,70	0,00	0,00	0,00	0,00	4.402,70
TOTAL	4.402,70	4.402,70					4.402,70

RESUMEN DE PAGOS**IMPORTE (Euros)**

	RESUELTO	FEADER	MAPA	CAPADR
OLIVAR - Pago realizado	4.402,70 €	3.742,30 €	431,90 €	228,50 €

RECINTOS RESUELTOS

REF.	REFERENCIA SIGPAC	CULTIVO	DESCRIPCIÓN CULTIVO	S/R G.PAGO	PEND. MEDIA (%)	SUP. DEC. ADMISIBLE (ha)	SUP. COMPROM. (ha)	SUP. AJUSTADA COMPR.(1) (ha)	SUP. CONY. SIGPAC (ha)	SUP. CERTIE (ha)	SUP. CAMPO (ha)	SUP. CAMPO DETER. CULT. DECLARADO (ha)	SUP. DEC. REDUCIDA (ha)	SUP. RESUELTA (ha)
-741384	14-057-027-00007-003	101010	OLIVAR-PICUAL	R 419	16,60	14,80	14,80	14,80		14,80			14,80	14,80

(1) Superficie declarada admisible ajustada con la superficie comprometida.
(2) Factor de penalización valorando el alcance para el tipo de compromiso.

Puede verificar la integridad de una copia de este documento mediante la lectura del código QR adjunto o mediante el acceso a la dirección <https://ws050.juntadeandalucia.es/verificarFirma> indicando el código de VERIFICACIÓN

FIRMADO POR

RAQUEL MARIA ESPIN CRESPO

17/12/2024

VERIFICACIÓN

Pk2jm6UYDU9J72AMTZUYRN3GET48NG

PÁG. 1901/9349



**APELLIDOS Y NOMBRE / RAZÓN SOCIAL**

AMOR FERNANDEZ ISIDORO

NIF

***4395*

EXPEDIENTE

1130036

ANUALIDAD DE PAGO

1ª

IMPORTES POR ANUALIDAD

	2023	2024	2025	2026	2027
IMPORTE MÁXIMO SUBVENCIONABLE	1.537,97 €	1.537,97 €	1.537,97 €	1.281,64 €	1.281,64 €
IMPORTE MEDIO DE TRANSFERENCIA (€/ha)	297,48 €	297,48 €	297,48 €	247,90 €	247,90 €

RESUMEN DE UNIDADES

Cód	GRUPO DE PAGO	Sup. Dec. Admisible (ha)	Sup. Comprometida (ha)	Sup. ajustada compromiso (1) (ha)	% sobredec.	Sup. Resuelta (ha)	Importe Declarado	Importe Topado	Importe Resuelto	Importe tras sobredec.
419	OLIVAR	5,17		5,17	0,00	5,17	1.537,97	1.537,97	1.537,97	1.537,97
TOTAL		5,17	5,17	5,17		5,17	1.537,97	1.537,97	1.537,97	1.537,97

APLICACIÓN DE REDUCCIONES Y PENALIZACIONES

GRUPO DE PAGO	Importe Calculado	Importe prereduc.	Criterios de subvencionabilidad y compromisos	Presentación tardía	Omisión declaración	Condicionalidad	IMPORTE (Euros) RESUELTO
OLIVAR	1.537,97	1.537,97	0,00	0,00	0,00	0,00	1.537,97
TOTAL	1.537,97	1.537,97					1.537,97

RESUMEN DE PAGOS**IMPORTE (Euros)**

	RESUELTO	FEADER	MAPA	CAPADR
OLIVAR - Pago realizado	1.537,97 €	1.307,27 €	150,87 €	79,83 €

RECINTOS RESUELTOS

REF.	REFERENCIA SIGPAC	CULTIVO	DESCRIPCIÓN CULTIVO	S/R G.PAGO	PEND. MEDIA (%)	SUP. DEC. ADMISIBLE (ha)	SUP. COMPROM. (ha)	SUP. AJUSTADA COMPR.(1) (ha)	SUP. CONY. SIGPAC (ha)	SUP. CERTIE (ha)	SUP. CAMPO (ha)	SUP. CAMPO DETER. CULT. DECLARADO (ha)	SUP. DEC. REDUCIDA (ha)	SUP. RESUELTA (ha)
1700000006982669	14-054-055-00033-013	101010	OLIVAR-PICUAL	S	419	39,30	0,25	0,25	0,25	0,25			0,25	0,25
1700000006982670	14-054-055-00032-001	101010	OLIVAR-PICUAL	S	419	40,40	1,25	1,25	1,25	1,25			1,25	1,25
1700000006982674	14-054-055-00033-002	101010	OLIVAR-PICUAL	S	419	33,50	3,32	3,32	3,32	3,32			3,32	3,32
1700000006982675	14-054-055-00033-012	101010	OLIVAR-PICUAL	S	419	44,40	0,35	0,35	0,35	0,35			0,35	0,35

(1) Superficie declarada admisible ajustada con la superficie comprometida.
(2) Factor de penalización valorando el alcance para el tipo de compromiso.Puede verificar la integridad de una copia de este documento mediante la lectura del código QR adjunto o mediante el acceso a la dirección <https://ws050.juntadeandalucia.es/verificarFirma> indicando el código de VERIFICACIÓN

FIRMADO POR

RAQUEL MARIA ESPIN CRESPO

17/12/2024

VERIFICACIÓN

Pk2jm6UYDU9J72AMTZUYRN3GET48NG

PÁG. 1902/9349



**APELLIDOS Y NOMBRE / RAZÓN SOCIAL**

ANDRADA ANDRADA MARIA NIEVES

NIF
****5696*EXPEDIENTE
1017095**ANUALIDAD DE PAGO**

1ª

IMPORTE POR ANUALIDAD

	2023	2024	2025	2026	2027
IMPORTE MÁXIMO SUBVENCIONABLE	11.899,20 €	11.899,20 €	11.899,20 €	9.916,00 €	9.916,00 €
IMPORTE MEDIO DE TRANSFERENCIA (€/ha)	297,48 €	297,48 €	297,48 €	247,90 €	247,90 €

RESUMEN DE UNIDADES

Cód	GRUPO DE PAGO	Sup. Dec. Admisible (ha)	Sup. Comprometida (ha)	Sup. ajustada compromiso (1) (ha)	% sobredec.	Sup. Resuelta (ha)	Importe Declarado	Importe Topado	Importe Resuelto	Importe tras sobredec.
419	OLIVAR	79,58		40,00	0,00	40,00	11.899,20	11.899,20	11.899,20	11.899,20
TOTAL		79,58	40,00	40,00		40,00	11.899,20	11.899,20	11.899,20	11.899,20

APLICACIÓN DE REDUCCIONES Y PENALIZACIONES

GRUPO DE PAGO	Importe Calculado	Importe prereduc.	Criterios de subvencionabilidad y compromisos	Presentación tardía	Omisión declaración	Condicionalidad	IMPORTE (Euros) RESUELTO
OLIVAR	11.899,20	11.899,20	0,00	0,00	0,00	0,00	11.899,20
TOTAL	11.899,20	11.899,20					11.899,20

RESUMEN DE PAGOS**IMPORTE (Euros)**

	RESUELTO	FEADER	MAPA	CAPADR
OLIVAR - Pago realizado	11.899,20 €	10.114,32 €	1.167,31 €	617,57 €

RECINTOS RESUELTOS

REF.	REFERENCIA SIGPAC	CULTIVO DESCRIPCIÓN CULTIVO	S/R G.PAGO	PEND. MEDIA (%)	SUP. DEC. ADMISIBLE (ha)	SUP. COMPROM. (ha)	SUP. AJUSTADA COMPR.(1) (ha)	SUP. CONY. SIGPAC (ha)	SUP. CERTIE (ha)	SUP. CAMPO (ha)	SUP. CAMPO DETER. CULT. DECLARADO (ha)	SUP. DEC. REDUCIDA (ha)	SUP. RESUELTA (ha)
-1506492	14-019-014-00317-015	101010 OLIVAR-PICUAL	S 419	3,00	0,01	0,01	0,01	0,01	0,01			0,01	0,01
-1217268	14-019-014-00295-002	101010 OLIVAR-PICUAL	S 419	12,70	0,23	0,23	0,23	0,23	0,23			0,23	0,23
-1217255	14-900-030-00141-020	101010 OLIVAR-PICUAL	S 419	12,80	0,01	0,01	0,01	0,01	0,01			0,01	0,01
-1217252	14-900-030-00026-004	101010 OLIVAR-PICUAL	S 419	12,00	15,83	15,83	15,83	15,83	15,83			15,83	15,83
-1217251	14-900-030-00026-004	101003 OLIVAR-ARBEQUINA	S 419	12,00	17,23	17,23	17,23	17,23	17,23			17,23	17,23
-3573	14-019-014-00170-009	101010 OLIVAR-PICUAL	S 419	6,30	4,88	4,88	4,88	4,88	4,88			4,88	4,88
1700000007244639	14-019-014-00038-001	101010 OLIVAR-PICUAL	S 419	14,40	3,62	3,62	3,62	3,62	3,62			3,62	3,62
1700000007244640	14-019-014-00159-001	101010 OLIVAR-PICUAL	S 419	4,50	3,67	3,67	3,67	3,67	3,67			3,67	3,67
1700000007244641	14-019-014-00162-001	101010 OLIVAR-PICUAL	S 419	5,50	4,85	4,85	4,85	4,85	4,85			4,85	4,85
1700000007244642	14-019-014-00043-001	101010 OLIVAR-PICUAL	S 419	11,60	7,01	7,01	7,01	7,01	7,01			7,01	7,01
1700000007244643	14-019-014-00170-006	101010 OLIVAR-PICUAL	S 419	9,00	22,24	22,24	22,24	22,24	22,24			22,24	22,24

INCIDENCIAS**INCIDENCIA DESCRIPCIÓN**

75022 No autoriza a que, en caso de la devolución por la entidad financiera (retrocesión bancaria) del pago en la cuenta corriente consignada en la solicitud y que está debidamente registrada en el sistema contable GIRO de la Junta de Andalucía, se proceda al pago en cualquier otra cuenta corriente de la titularidad del solicitante vigente en dicho sistema contable.

(1) Superficie declarada admisible ajustada con la superficie comprometida.
(2) Factor de penalización valorando el alcance para el tipo de compromiso.

Puede verificar la integridad de una copia de este documento mediante la lectura del código QR adjunto o mediante el acceso a la dirección <https://ws050.juntadeandalucia.es/verificarFirma> indicando el código de VERIFICACIÓN

FIRMADO POR

RAQUEL MARIA ESPIN CRESPO

17/12/2024

VERIFICACIÓN

Pk2jm6UYDU9J72AMTZUYRN3GET48NG

PÁG. 1903/9349



**APELLIDOS Y NOMBRE / RAZÓN SOCIAL**

ANDUJAR QUINTANA ANTONIO

NIF
5744EXPEDIENTE**
1211724**ANUALIDAD DE PAGO**

1ª

IMPORTES POR ANUALIDAD

	2023	2024	2025	2026	2027
IMPORTE MÁXIMO SUBVENCIONABLE	6.814,84 €	6.814,84 €	5.679,03 €	5.679,03 €	5.679,03 €
IMPORTE MEDIO DE TRANSFERENCIA (€/ha)	98,58 €	98,58 €	82,15 €	82,15 €	82,15 €

RESUMEN DE UNIDADES

Cód	GRUPO DE PAGO	Sup. Dec. Admisible (ha)	Sup. Comprometida (ha)	Sup. ajustada compromiso (1) (ha)	% sobredec.	Sup. Resuelta (ha)	Importe Declarado	Importe Topado	Importe Resuelto	Importe tras sobredec.
418	PASTOS ASOCIADOS A GANADERÍA ECOLÓGICA	69,13		69,13	0,00	69,13	6.814,84	6.814,84	6.814,84	6.814,84
TOTAL		69,13	69,13	69,13		69,13	6.814,84	6.814,84	6.814,84	6.814,84

APLICACIÓN DE REDUCCIONES Y PENALIZACIONES

GRUPO DE PAGO	Importe Calculado	Importe prereduc.	Criterios de subvencionabilidad y compromisos	Presentación tardía	Omisión declaración	Condicionidad	IMPORTE (Euros) RESUELTO
PASTOS ASOCIADOS A GANADERÍA	6.814,84	6.814,84	0,00	0,00	0,00	0,00	6.814,84
TOTAL	6.814,84	6.814,84					6.814,84

RESUMEN DE PAGOS**IMPORTE (Euros)**

	RESUELTO	FEADER	MAPA	CAPADR
PASTOS ASOCIADOS A GANADERÍA ECOLÓGICA - Pago realizado	6.814,84 €	5.792,61 €	668,54 €	353,69 €

RECINTOS RESUELTOS

REE	REFERENCIA SIGPAC	CULTIVO	DESCRIPCIÓN CULTIVO	S/R G.PAGO	PEND. MEDIA (%)	SUP. DEC. ADMISIBLE (ha)	SUP. COMPROM. (ha)	SUP. AJUSTADA COMPROM. (1) (ha)	SUP. CONV. SIGPAC (ha)	SUP. CERTIF. (ha)	SUP. CAMPO (ha)	SUP. CAMPO DETER. CULT. DECLARADO (ha)	SUP. DEC. REDUCIDA (ha)	SUP. RESUELTA (ha)
170000005697432	14-016-025-00044-002	62000	PASTOS PERMANENTES DE 5 O MAS AÑOS-SIN VARIEDAD	S 418	8,60	25,89	25,89	25,89		25,89			25,89	25,89
170000005697433	14-016-025-00045-004	62000	PASTOS PERMANENTES DE 5 O MAS AÑOS-SIN VARIEDAD	S 418	12,10	37,07	37,07	37,07		37,07			37,07	37,07
170000005697434	14-016-025-00045-014	62000	PASTOS PERMANENTES DE 5 O MAS AÑOS-SIN VARIEDAD	S 418	10,70	6,17	6,17	6,17		6,17			6,17	6,17

INCIDENCIAS**INCIDENCIA DESCRIPCIÓN**

- 100407 Explotación solicitada no forma parte de ningún organismo de control autorizado para la producción ecológica en Andalucía o fecha de inscripción posterior al plazo establecido (Anexo I. Criterios de Subvencionabilidad. Orden 28 de marzo de 2023).
Explotación:ES140160000092 Especie:CAPRINA
Explotación:ES140160000092 Especie:PORCINO
- 100424 Solicita recinto que no está comprometido para la operación.
Ref:-698631 Recinto:14-069-003-00030-00003 Cultivo:62000 PASTOS PERMANENTES DE 5 O MAS AÑOS-SIN VARIEDAD Secano
Ref:-698626 Recinto:14-069-003-00030-00004 Cultivo:62000 PASTOS PERMANENTES DE 5 O MAS AÑOS-SIN VARIEDAD Secano
- 100427 Recinto no admisible por estar asociado a una explotación intensiva en SIGGAN o que no pertenece al titular del expediente (Artículo 10 de la Orden de 28 de marzo de 2023).
Ref:-698631 Recinto:14-069-003-00030-00003 Cultivo:62000 PASTOS PERMANENTES DE 5 O MAS AÑOS-SIN VARIEDAD Secano
Explotación:ES140690000408
Ref:-698626 Recinto:14-069-003-00030-00004 Cultivo:62000 PASTOS PERMANENTES DE 5 O MAS AÑOS-SIN VARIEDAD Secano
Explotación:ES140690000408

(1) Superficie declarada admisible ajustada con la superficie comprometida.
(2) Factor de penalización valorando el alcance para el tipo de compromiso.

Puede verificar la integridad de una copia de este documento mediante la lectura del código QR adjunto o mediante el acceso a la dirección <https://ws050.juntadeandalucia.es/verificarFirma> indicando el código de VERIFICACIÓN

FIRMADO POR

RAQUEL MARIA ESPIN CRESPO

17/12/2024

VERIFICACIÓN

Pk2jm6UYDU9J72AMTZUYRN3GET48NG

PÁG. 1904/9349



**Datos considerados para el Cálculo de la Carga Ganadera mínima y máxima del expediente**

Explotación	Especie	Inscrito en Sipea y Admisible	Ugm Calculada para CG Mínima	Ugm Calculada para CG Máxima
ES140160000092	BOVINA	SI	35,26	35,26
ES140160000092	CAPRINA	NO	0,00	0,70
ES140160000092	PORCINO	NO	0,00	50,33
			35,26	86,29

Superficie determinada para Cálculo Carga Ganadera Mínima: 71,06 ha

Superficie determinada para Cálculo Carga Ganadera Máxima: 71,06 ha

Carga Ganadera Mínima Expediente: 0,50 ugm/ha

Carga Ganadera Máxima Expediente: 1,21 ugm/ha

Recintos Determinados para el Cálculo de Garga Ganadera Mínima

REF.	REFERENCIA SIGPAC	CULTIVO	DESCRIPCIÓN CULTIVO	S/R	SUP. RESUELTA (ha)
-698631	14-069-003-00030-00003	62000	PASTOS PERMANENTES DE 5 O MAS AÑOS-SIN VARIEDAD	S	1,87
-698626	14-069-003-00030-00004	62000	PASTOS PERMANENTES DE 5 O MAS AÑOS-SIN VARIEDAD	S	0,06
1700000005697432	14-016-025-00044-00002	62000	PASTOS PERMANENTES DE 5 O MAS AÑOS-SIN VARIEDAD	S	25,89
1700000005697433	14-016-025-00045-00004	62000	PASTOS PERMANENTES DE 5 O MAS AÑOS-SIN VARIEDAD	S	37,07
1700000005697434	14-016-025-00045-00014	62000	PASTOS PERMANENTES DE 5 O MAS AÑOS-SIN VARIEDAD	S	6,17

Recintos Determinados para el Cálculo de Garga Ganadera Máxima

REF.	REFERENCIA SIGPAC	CULTIVO	DESCRIPCIÓN CULTIVO	S/R	SUP. RESUELTA (ha)
-698631	14-069-003-00030-00003	62000	PASTOS PERMANENTES DE 5 O MAS AÑOS-SIN VARIEDAD	S	1,87
-698626	14-069-003-00030-00004	62000	PASTOS PERMANENTES DE 5 O MAS AÑOS-SIN VARIEDAD	S	0,06
1700000005697432	14-016-025-00044-00002	62000	PASTOS PERMANENTES DE 5 O MAS AÑOS-SIN VARIEDAD	S	25,89
1700000005697433	14-016-025-00045-00004	62000	PASTOS PERMANENTES DE 5 O MAS AÑOS-SIN VARIEDAD	S	37,07
1700000005697434	14-016-025-00045-00014	62000	PASTOS PERMANENTES DE 5 O MAS AÑOS-SIN VARIEDAD	S	6,17

Incidencias de carga ganadera**INCIDENCIA DESCRIPCIÓN**

- 100407 Explotación solicitada no forma parte de ningún organismo de control autorizado para la producción ecológica en Andalucía o fecha de inscripción posterior al plazo establecido (Anexo I. Criterios de Subvencionabilidad. Orden 28 de marzo de 2023).
Explotación:ES140160000092 Especie:PORCINO
Explotación:ES140160000092 Especie:CAPRINA

(1) Superficie declarada admisible ajustada con la superficie comprometida.
(2) Factor de penalización valorando el alcance para el tipo de compromiso.

Puede verificar la integridad de una copia de este documento mediante la lectura del código QR adjunto o mediante el acceso a la dirección <https://ws050.juntadeandalucia.es/verificarFirma> indicando el código de VERIFICACIÓN

FIRMADO POR	RAQUEL MARIA ESPIN CRESPO	17/12/2024	
VERIFICACIÓN	Pk2jm6UYDU9J72AMTZUYRN3GET48NG	PÁG. 1905/9349	

**APELLIDOS Y NOMBRE / RAZÓN SOCIAL**

ANGELUS CB

NIF
0639EXPEDIENTE**
1013423**ANUALIDAD DE PAGO**
1ª**IMPORTES POR ANUALIDAD**

	2023	2024	2025	2026	2027
IMPORTE MÁXIMO SUBVENCIONABLE	9.058,27 €	9.058,27 €	9.058,27 €	7.548,56 €	7.548,56 €
IMPORTE MEDIO DE TRANSFERENCIA (€/ha)	297,48 €	297,48 €	297,48 €	247,90 €	247,90 €

RESUMEN DE UNIDADES

Cód	GRUPO DE PAGO	Sup. Dec. Admisible (ha)	Sup. Comprometida (ha)	Sup. ajustada compromiso (1) (ha)	% sobredec.	Sup. Resuelta (ha)	Importe Declarado	Importe Topado	Importe Resuelto	Importe tras sobredec.
419	OLIVAR	30,45		30,45	0,00	30,45	9.058,27	9.058,27	9.058,27	9.058,27
TOTAL		30,45	30,45	30,45		30,45	9.058,27	9.058,27	9.058,27	9.058,27

APLICACIÓN DE REDUCCIONES Y PENALIZACIONES

GRUPO DE PAGO	Importe Calculado	Importe prereduc.	Criterios de subvencionabilidad y compromisos	Presentación tardía	Omisión declaración	Condicionalidad	IMPORTE (Euros) RESUELTO
OLIVAR	9.058,27	9.058,27	0,00	0,00	0,00	0,00	9.058,27
TOTAL	9.058,27	9.058,27					9.058,27

RESUMEN DE PAGOS**IMPORTE (Euros)**

	RESUELTO	FEADER	MAPA	CAPADR
OLIVAR - Pago realizado	9.058,27 €	7.699,53 €	888,62 €	470,12 €

(1) Superficie declarada admisible ajustada con la superficie comprometida.
(2) Factor de penalización valorando el alcance para el tipo de compromiso.

Puede verificar la integridad de una copia de este documento mediante la lectura del código QR adjunto o mediante el acceso a la dirección <https://ws050.juntadeandalucia.es/verificarFirma> indicando el código de VERIFICACIÓN

FIRMADO POR

RAQUEL MARIA ESPIN CRESPO

17/12/2024

VERIFICACIÓN

Pk2jm6UYDU9J72AMTZUYRN3GET48NG

PÁG. 1906/9349



**RECINTOS RESUELTOS**

REF.	REFERENCIA SIGPAC	CULTIVO DESCRIPCIÓN CULTIVO	S/R	G.PAGO	PEND. MEDIA (%)	SUP. ADMISIBLE (ha)	SUP. COMPROM. (ha)	SUP. AJUSTADA COMPR.(1) (ha)	SUP. CONV. SIGPAC (ha)	SUP. CERTIF. (ha)	SUP. CAMPO (ha)	SUP. CAMPO DETER. CULT. DECLARADO (ha)	SUP. DEC. REDUCIDA (ha)	SUP. RESUELTA (ha)
170000006431455	14-038-051-00143-002	101138 OLIVAR-HOJIBLANCA	S	419	15,50	1,34	1,34	1,34		1,34			1,34	1,34
170000006431456	14-058-017-00139-001	101138 OLIVAR-HOJIBLANCA	S	419	26,90	0,54	0,54	0,54		0,54			0,54	0,54
170000006431457	14-058-017-00128-001	101138 OLIVAR-HOJIBLANCA	S	419	18,20	0,17	0,17	0,17		0,17			0,17	0,17
170000006431458	14-058-014-00189-001	101138 OLIVAR-HOJIBLANCA	S	419	22,90	0,21	0,21	0,21		0,21			0,21	0,21
170000006431459	14-058-014-00190-005	101138 OLIVAR-HOJIBLANCA	S	419	23,10	1,34	1,34	1,34		1,34			1,34	1,34
170000006431460	14-058-014-00185-001	101138 OLIVAR-HOJIBLANCA	S	419	24,20	0,46	0,46	0,46		0,46			0,46	0,46
170000006431461	14-058-014-00178-001	101138 OLIVAR-HOJIBLANCA	S	419	33,20	0,33	0,33	0,33		0,33			0,33	0,33
170000006431462	14-058-009-00337-004	101138 OLIVAR-HOJIBLANCA	S	419	12,00	0,05	0,05	0,05		0,05			0,05	0,05
170000006431463	14-058-009-00334-001	101138 OLIVAR-HOJIBLANCA	S	419	16,20	0,30	0,30	0,30		0,30			0,30	0,30
170000006431464	14-058-009-00335-001	101138 OLIVAR-HOJIBLANCA	S	419	15,40	1,40	1,40	1,40		1,40			1,40	1,40
170000006431465	14-058-025-00048-001	101138 OLIVAR-HOJIBLANCA	S	419	22,00	0,03	0,03	0,03		0,03			0,03	0,03
170000006431466	14-058-025-00052-001	101138 OLIVAR-HOJIBLANCA	S	419	15,20	2,82	2,82	2,82		2,82			2,82	2,82
170000006431467	14-058-025-00053-001	101138 OLIVAR-HOJIBLANCA	S	419	21,30	0,06	0,06	0,06		0,06			0,06	0,06
170000006431468	14-058-021-00068-002	101138 OLIVAR-HOJIBLANCA	S	419	24,80	0,31	0,31	0,31		0,31			0,31	0,31
170000006431469	14-058-021-00064-001	101138 OLIVAR-HOJIBLANCA	S	419	28,10	0,16	0,16	0,16		0,16			0,16	0,16
170000006431470	14-058-021-00061-002	101138 OLIVAR-HOJIBLANCA	S	419	20,90	0,14	0,14	0,14		0,14			0,14	0,14
170000006431471	14-058-021-00062-001	101138 OLIVAR-HOJIBLANCA	S	419	19,90	0,37	0,37	0,37		0,37			0,37	0,37
170000006431472	14-058-018-00096-001	101138 OLIVAR-HOJIBLANCA	S	419	19,10	0,39	0,39	0,39		0,39			0,39	0,39
170000006431473	14-058-018-00097-001	101138 OLIVAR-HOJIBLANCA	S	419	22,70	0,01	0,01	0,01		0,01			0,01	0,01
170000006431474	14-058-018-00049-002	101138 OLIVAR-HOJIBLANCA	S	419	17,50	0,06	0,06	0,06		0,06			0,06	0,06
170000006431475	14-058-008-00561-003	101138 OLIVAR-HOJIBLANCA	S	419	18,60	0,01	0,01	0,01		0,01			0,01	0,01
170000006431476	14-058-008-00602-001	101138 OLIVAR-HOJIBLANCA	S	419	17,00	0,59	0,59	0,59		0,59			0,59	0,59
170000006431477	14-058-008-00603-002	101138 OLIVAR-HOJIBLANCA	S	419	14,10	0,25	0,25	0,25		0,25			0,25	0,25
170000006431478	14-058-008-00604-001	101138 OLIVAR-HOJIBLANCA	S	419	10,60	0,12	0,12	0,12		0,12			0,12	0,12
170000006431479	14-058-008-00605-003	101138 OLIVAR-HOJIBLANCA	S	419	17,50	0,12	0,12	0,12		0,12			0,12	0,12
170000006431480	14-058-008-00606-002	101138 OLIVAR-HOJIBLANCA	S	419	14,40	0,58	0,58	0,58		0,58			0,58	0,58
170000006431481	14-038-053-00103-005	101138 OLIVAR-HOJIBLANCA	S	419	31,20	2,49	2,49	2,49		2,49			2,49	2,49
170000006431482	14-038-053-00105-005	101138 OLIVAR-HOJIBLANCA	S	419	29,60	0,68	0,68	0,68		0,68			0,68	0,68
170000006431483	14-038-053-00149-005	101138 OLIVAR-HOJIBLANCA	S	419	23,60	0,07	0,07	0,07		0,07			0,07	0,07
170000006431484	14-058-025-00052-004	101138 OLIVAR-HOJIBLANCA	S	419	14,20	0,39	0,39	0,39		0,39			0,39	0,39
170000006431485	14-058-025-00053-002	101138 OLIVAR-HOJIBLANCA	S	419	9,90	0,10	0,10	0,10		0,10			0,10	0,10
170000006431486	14-038-051-00144-001	101138 OLIVAR-HOJIBLANCA	S	419	13,30	1,33	1,33	1,33		1,33			1,33	1,33
170000006431487	14-038-053-00102-002	101138 OLIVAR-HOJIBLANCA	S	419	37,90	0,06	0,06	0,06		0,06			0,06	0,06
170000006431488	14-038-053-00104-002	101138 OLIVAR-HOJIBLANCA	S	419	33,80	0,92	0,92	0,92		0,92			0,92	0,92
170000006431489	14-038-053-00106-002	101138 OLIVAR-HOJIBLANCA	S	419	28,50	0,40	0,40	0,40		0,40			0,40	0,40
170000006431490	14-058-025-00052-003	101138 OLIVAR-HOJIBLANCA	S	419	13,10	0,32	0,32	0,32		0,32			0,32	0,32
170000006431492	14-058-009-00307-002	101138 OLIVAR-HOJIBLANCA	S	419	19,00	0,01	0,01	0,01		0,01			0,01	0,01
170000006431493	14-058-009-00308-001	101138 OLIVAR-HOJIBLANCA	S	419	17,90	1,18	1,18	1,18		1,18			1,18	1,18
170000006431494	14-058-009-00354-004	101138 OLIVAR-HOJIBLANCA	S	419	21,10	0,10	0,10	0,10		0,10			0,10	0,10
170000006431495	14-058-009-00120-003	101138 OLIVAR-HOJIBLANCA	S	419	22,60	0,01	0,01	0,01		0,01			0,01	0,01
170000006431496	14-058-009-00123-001	101138 OLIVAR-HOJIBLANCA	S	419	22,10	0,72	0,72	0,72		0,72			0,72	0,72
170000006431497	14-038-053-00076-006	101138 OLIVAR-HOJIBLANCA	S	419	33,40	0,16	0,16	0,16		0,16			0,16	0,16
170000006431498	14-038-051-00145-001	101138 OLIVAR-HOJIBLANCA	S	419	14,10	4,76	4,76	4,76		4,76			4,76	4,76
170000006431499	14-058-008-00600-002	101138 OLIVAR-HOJIBLANCA	S	419	13,30	2,15	2,15	2,15		2,15			2,15	2,15
170000006431500	14-058-008-00601-003	101138 OLIVAR-HOJIBLANCA	S	419	11,10	2,22	2,22	2,22		2,22			2,22	2,22
170000006431501	14-038-053-00101-004	101138 OLIVAR-HOJIBLANCA	S	419	24,50	0,22	0,22	0,22		0,22			0,22	0,22

(1) Superficie declarada admisible ajustada con la superficie comprometida.
(2) Factor de penalización valorando el alcance para el tipo de compromiso.

Puede verificar la integridad de una copia de este documento mediante la lectura del código QR adjunto o mediante el acceso a la dirección <https://ws050.juntadeandalucia.es/verificarFirma> indicando el código de VERIFICACIÓN

FIRMADO POR

RAQUEL MARIA ESPIN CRESPO

17/12/2024

VERIFICACIÓN

Pk2jm6UYDU9J72AMTZUYRN3GET48NG

PÁG. 1907/9349



**APELLIDOS Y NOMBRE / RAZÓN SOCIAL**

ANTOLI FERNANDEZ GEMA

NIF

***8352*

EXPEDIENTE

1060532

ANUALIDAD DE PAGO

1ª

IMPORTE POR ANUALIDAD

	2023	2024	2025	2026	2027
IMPORTE MÁXIMO SUBVENCIONABLE	11.200,16 €	11.200,16 €	10.470,83 €	9.333,47 €	9.333,47 €
IMPORTE MEDIO DE TRANSFERENCIA (€/ha)	95,41 €	95,41 €	89,20 €	79,51 €	79,51 €

RESUMEN DE UNIDADES

Cód	GRUPO DE PAGO	Sup. Dec. Admisible (ha)	Sup. Comprometida (ha)	Sup. ajustada compromiso (1) (ha)	% sobredecc.	Sup. Resuelta (ha)	Importe Declarado	Importe Topado	Importe Resuelto	Importe tras sobredecc.
418	PASTOS ASOCIADOS A GANADERÍA ECOLÓGICA	94,45		94,45	0,00	94,45	8.543,93	4.375,97	4.375,97	4.375,97
419	OLIVAR	22,94		22,94	0,00	22,94	6.824,19	6.824,19	6.824,19	6.824,19
TOTAL		117,39	117,39	117,39		117,39	15.368,12	11.200,16	11.200,16	11.200,16

APLICACIÓN DE REDUCCIONES Y PENALIZACIONES

GRUPO DE PAGO	Importe Calculado	Importe prereduc.	Criterios de subvencionabilidad y compromisos	Presentación tardía	Omisión declaración	Condicionidad	IMPORTE (Euros) RESUELTO
OLIVAR	6.824,19	6.824,19	0,00	0,00	0,00	0,00	6.824,19
PASTOS ASOCIADOS A GANADERÍA	4.375,97	4.375,97	0,00	0,00	0,00	0,00	4.375,97
TOTAL	11.200,16	11.200,16					11.200,16

RESUMEN DE PAGOS

	RESUELTO	FEADER	MAPA	CAPADR
OLIVAR - Pago realizado	6.824,19 €	5.800,56 €	669,45 €	354,18 €
PASTOS ASOCIADOS A GANADERÍA ECOLÓGICA - Pago realizado	4.375,97 €	3.719,57 €	429,28 €	227,12 €
TOTAL	11.200,16 €	9.520,13 €	1.098,73 €	581,30 €

RECINTOS RESUELTOS

REF.	REFERENCIA SIGPAC	CULTIVO DESCRIPCIÓN CULTIVO	S/R G.PAGO	PEND. MEDIA (%)	SUP. DEC. ADMISIBLE (ha)	SUP. COMPROM. (ha)	SUP. AJUSTADA COMPR.(1) (ha)	SUP. CONV. SIGPAC (ha)	SUP. CERTIF. (ha)	SUP. CAMPO (ha)	SUP. CAMPO DETER. CULT. DECLARADO (ha)	SUP. DEC. REDUCIDA (ha)	SUP. RESUELTA (ha)
-1603027	14-062-031-00012-002	62000 PASTOS PERMANENTES DE 5 O MAS AÑOS-SIN VARIEDAD	S 418	9,40	11,98	11,98	11,98		11,98			11,98	11,98
-1603022	14-062-031-00030-001	62000 PASTOS PERMANENTES DE 5 O MAS AÑOS-SIN VARIEDAD	S 418	7,60	13,50	13,50	13,50		13,50			13,50	13,50
6916917	14-062-031-00004-001	62000 PASTOS PERMANENTES DE 5 O MAS AÑOS-SIN VARIEDAD	S 418	8,80	27,60	27,60	27,60		27,60			27,60	27,60
6916920	14-062-030-00140-001	62000 PASTOS PERMANENTES DE 5 O MAS AÑOS-SIN VARIEDAD	S 418	7,20	41,37	41,37	41,37		41,37			41,37	41,37
-599452	14-054-046-00097-006	101010 OLIVAR-PICUAL	S 419	24,40	0,08	0,08	0,08		0,08			0,08	0,08
-599447	14-054-046-00099-001	101010 OLIVAR-PICUAL	S 419	38,90	1,80	1,80	1,80		1,80			1,80	1,80
-599446	14-054-046-00096-001	101010 OLIVAR-PICUAL	S 419	26,20	0,46	0,46	0,46		0,46			0,46	0,46
-599442	14-054-046-00097-004	101010 OLIVAR-PICUAL	S 419	36,80	20,60	20,60	20,60		20,60			20,60	20,60

(1) Superficie declarada admisible ajustada con la superficie comprometida.
(2) Factor de penalización valorando el alcance para el tipo de compromiso.

Puede verificar la integridad de una copia de este documento mediante la lectura del código QR adjunto o mediante el acceso a la dirección <https://ws050.juntadeandalucia.es/verificarFirma> indicando el código de VERIFICACIÓN

FIRMADO POR

RAQUEL MARIA ESPIN CRESPO

17/12/2024

VERIFICACIÓN

Pk2jm6UYDU9J72AMTZUYRN3GET48NG

PÁG. 1908/9349



**Datos considerados para el Cálculo de la Carga Ganadera mínima y máxima del expediente**

Explotación	Especie	Inscrito en Sipea y Admisible	Ugm Calculada para CG Mínima	Ugm Calculada para CG Máxima
ES140620000419	OVINA	SI	9,57	9,57
ES140620000663	OVINA	SI	4,87	4,87
			14,44	14,44

Superficie determinada para Cálculo Carga Ganadera Mínima: 106,08 ha

Superficie determinada para Cálculo Carga Ganadera Máxima: 106,08 ha

Carga Ganadera Mínima Expediente: 0,14 ugm/ha

Carga Ganadera Máxima Expediente: 0,14 ugm/ha

Los importes del Grupo de Pago de pastos de este expediente han sido ajustados por no llegar a la carga ganadera mínima de 0,3

Recintos Determinados para el Cálculo de Garga Ganadera Mínima

REF.	REFERENCIA SIGPAC	CULTIVO	DESCRIPCIÓN CULTIVO	S/R	SUP. RESUELTA (ha)
-1603027	14-062-031-00012-00002	62000	PASTOS PERMANENTES DE 5 O MAS AÑOS-SIN VARIEDAD	S	11,98
-1603025	14-062-034-00123-00002	63000	PASTOS DE MENOS DE 5 AÑOS-SIN VARIEDAD	S	2,58
-1603023	14-062-034-00123-00001	62000	PASTOS PERMANENTES DE 5 O MAS AÑOS-SIN VARIEDAD	S	4,72
-1603022	14-062-031-00030-00001	62000	PASTOS PERMANENTES DE 5 O MAS AÑOS-SIN VARIEDAD	S	13,50
6916917	14-062-031-00004-00001	62000	PASTOS PERMANENTES DE 5 O MAS AÑOS-SIN VARIEDAD	S	27,60
6916919	14-062-034-00123-00004	62000	PASTOS PERMANENTES DE 5 O MAS AÑOS-SIN VARIEDAD	S	4,33
6916920	14-062-030-00140-00001	62000	PASTOS PERMANENTES DE 5 O MAS AÑOS-SIN VARIEDAD	S	41,37

Recintos Determinados para el Cálculo de Garga Ganadera Máxima

REF.	REFERENCIA SIGPAC	CULTIVO	DESCRIPCIÓN CULTIVO	S/R	SUP. RESUELTA (ha)
-1603027	14-062-031-00012-00002	62000	PASTOS PERMANENTES DE 5 O MAS AÑOS-SIN VARIEDAD	S	11,98
-1603025	14-062-034-00123-00002	63000	PASTOS DE MENOS DE 5 AÑOS-SIN VARIEDAD	S	2,58
-1603023	14-062-034-00123-00001	62000	PASTOS PERMANENTES DE 5 O MAS AÑOS-SIN VARIEDAD	S	4,72
-1603022	14-062-031-00030-00001	62000	PASTOS PERMANENTES DE 5 O MAS AÑOS-SIN VARIEDAD	S	13,50
6916917	14-062-031-00004-00001	62000	PASTOS PERMANENTES DE 5 O MAS AÑOS-SIN VARIEDAD	S	27,60
6916919	14-062-034-00123-00004	62000	PASTOS PERMANENTES DE 5 O MAS AÑOS-SIN VARIEDAD	S	4,33
6916920	14-062-030-00140-00001	62000	PASTOS PERMANENTES DE 5 O MAS AÑOS-SIN VARIEDAD	S	41,37

Incidencias de carga ganadera**INCIDENCIA DESCRIPCIÓN**

- 452 Actividad agraria declarada en un recinto no compatible con el uso PA, PR o PS asignado en SIGPAC para ese recinto.
 Ref:-1603426 Recinto:14-062-034-00124-00001 Cultivo:62000 PASTOS PERMANENTES DE 5 O MAS AÑOS-SIN VARIEDAD Secano USO ASIGNADO EN SIGPAC:PS
 Ref:6917376 Recinto:14-062-032-00036-00002 Cultivo:62000 PASTOS PERMANENTES DE 5 O MAS AÑOS-SIN VARIEDAD Secano USO ASIGNADO EN SIGPAC:PA

(1) Superficie declarada admisible ajustada con la superficie comprometida.
 (2) Factor de penalización valorando el alcance para el tipo de compromiso.

Puede verificar la integridad de una copia de este documento mediante la lectura del código QR adjunto o mediante el acceso a la dirección <https://ws050.juntadeandalucia.es/verificarFirma> indicando el código de VERIFICACIÓN

FIRMADO POR

RAQUEL MARIA ESPIN CRESPO

17/12/2024

VERIFICACIÓN

Pk2jm6UYDU9J72AMTZUYRN3GET48NG

PÁG. 1909/9349



**APELLIDOS Y NOMBRE / RAZÓN SOCIAL**

APALATEGUI REBOLLO ALVARO

NIF

***9973*

EXPEDIENTE

1048136

ANUALIDAD DE PAGO

1ª

IMPORTES POR ANUALIDAD

	2023	2024	2025	2026	2027
IMPORTE MÁXIMO SUBVENCIONABLE	5.003,92 €	5.003,92 €	4.169,93 €	4.169,93 €	4.169,93 €
IMPORTE MEDIO DE TRANSFERENCIA (€/ha)	98,58 €	98,58 €	82,15 €	82,15 €	82,15 €

RESUMEN DE UNIDADES

Cód	GRUPO DE PAGO	Sup. Dec. Admisible (ha)	Sup. Comprometida (ha)	Sup. ajustada compromiso (1) (ha)	% sobredec.	Sup. Resuelta (ha)	Importe Declarado	Importe Topado	Importe Resuelto	Importe tras sobredec.
418	PASTOS ASOCIADOS A GANADERÍA ECOLÓGICA	50,76		50,76	0,00	50,76	5.003,92	5.003,92	5.003,92	5.003,92
TOTAL		50,76	50,76	50,76		50,76	5.003,92	5.003,92	5.003,92	5.003,92

APLICACIÓN DE REDUCCIONES Y PENALIZACIONES

GRUPO DE PAGO	Importe Calculado	Importe prereduc.	Criterios de subvencionabilidad y compromisos	Presentación tardía	Omisión declaración	Condicionalidad	IMPORTE (Euros) RESUELTO
PASTOS ASOCIADOS A GANADERÍA	5.003,92	5.003,92	0,00	0,00	0,00	0,00	5.003,92
TOTAL	5.003,92	5.003,92					5.003,92

RESUMEN DE PAGOS**IMPORTE (Euros)**

	RESUELTO	FEADER	MAPA	CAPADR
PASTOS ASOCIADOS A GANADERÍA ECOLÓGICA - Pago realizado	5.003,92 €	4.253,33 €	490,88 €	259,71 €

RECINTOS RESUELTOS

REE	REFERENCIA SIGPAC	CULTIVO	DESCRIPCIÓN CULTIVO	S/R G.PAGO	PEND. MEDIA (%)	SUP. DEC. ADMISIBLE (ha)	SUP. COMPROM. (ha)	SUP. AJUSTADA COMPROM. (1) (ha)	SUP. CONV. SIGPAC (ha)	SUP. CERTIF. (ha)	SUP. CAMPO (ha)	SUP. CAMPO DETER. CULT. DECLARADO (ha)	SUP. DEC. REDUCIDA (ha)	SUP. RESUELTA (ha)
170000006047338	14-005-002-00006-002	62000	PASTOS PERMANENTES DE 5 O MAS AÑOS-SIN VARIEDAD	S 418	44,30	32,51	32,51	32,51		50,01			32,51	32,51
170000006047350	14-005-003-00005-013	62000	PASTOS PERMANENTES DE 5 O MAS AÑOS-SIN VARIEDAD	S 418	40,40	7,35	7,35	7,35		11,31			7,35	7,35
170000006047351	14-005-002-00008-004	62000	PASTOS PERMANENTES DE 5 O MAS AÑOS-SIN VARIEDAD	S 418	39,60	6,08	6,08	6,08		9,36			6,08	6,08
170000006047352	14-005-019-00001-003	62000	PASTOS PERMANENTES DE 5 O MAS AÑOS-SIN VARIEDAD	S 418	36,90	4,82	4,82	4,82		7,41			4,82	4,82

(1) Superficie declarada admisible ajustada con la superficie comprometida.
(2) Factor de penalización valorando el alcance para el tipo de compromiso.

Puede verificar la integridad de una copia de este documento mediante la lectura del código QR adjunto o mediante el acceso a la dirección <https://ws050.juntadeandalucia.es/verificarFirma> indicando el código de VERIFICACIÓN

FIRMADO POR

RAQUEL MARIA ESPIN CRESPO

17/12/2024

VERIFICACIÓN

Pk2jm6UYDU9J72AMTZUYRN3GET48NG

PÁG. 1910/9349



**Datos considerados para el Cálculo de la Carga Ganadera mínima y máxima del expediente**

Explotación	Especie	Inscrito en Sipea y Admisible	Ugm Calculada para CG Mínima	Ugm Calculada para CG Máxima
ES140050000372	BOVINA	SI	80,81	80,81
			80,81	80,81

Superficie determinada para Cálculo Carga Ganadera Mínima: 245,44 ha

Superficie determinada para Cálculo Carga Ganadera Máxima: 245,44 ha

Carga Ganadera Mínima Expediente: 0,33 ugm/ha

Carga Ganadera Máxima Expediente: 0,33 ugm/ha

Recintos Determinados para el Cálculo de Garga Ganadera Mínima

REF.	REFERENCIA SIGPAC	CULTIVO	DESCRIPCIÓN CULTIVO	S/R	SUP. RESUELTA (ha)
1700000006047338	14-005-002-00006-00002	62000	PASTOS PERMANENTES DE 5 O MAS AÑOS-SIN VARIEDAD	S	32,51
1700000006047339	14-005-003-00005-00001	62000	PASTOS PERMANENTES DE 5 O MAS AÑOS-SIN VARIEDAD	S	109,62
1700000006047340	14-005-003-00005-00004	62000	PASTOS PERMANENTES DE 5 O MAS AÑOS-SIN VARIEDAD	S	0,10
1700000006047341	14-005-003-00005-00006	62000	PASTOS PERMANENTES DE 5 O MAS AÑOS-SIN VARIEDAD	S	0,32
1700000006047342	14-005-019-00001-00001	62000	PASTOS PERMANENTES DE 5 O MAS AÑOS-SIN VARIEDAD	S	5,34
1700000006047343	14-005-019-00001-00002	62000	PASTOS PERMANENTES DE 5 O MAS AÑOS-SIN VARIEDAD	S	10,09
1700000006047345	14-005-002-00008-00001	62000	PASTOS PERMANENTES DE 5 O MAS AÑOS-SIN VARIEDAD	S	20,06
1700000006047346	14-005-002-00008-00003	62000	PASTOS PERMANENTES DE 5 O MAS AÑOS-SIN VARIEDAD	S	16,31
1700000006047347	14-005-002-00006-00014	62000	PASTOS PERMANENTES DE 5 O MAS AÑOS-SIN VARIEDAD	S	3,08
1700000006047350	14-005-003-00005-00013	62000	PASTOS PERMANENTES DE 5 O MAS AÑOS-SIN VARIEDAD	S	7,35
1700000006047351	14-005-002-00008-00004	62000	PASTOS PERMANENTES DE 5 O MAS AÑOS-SIN VARIEDAD	S	6,08
1700000006047352	14-005-019-00001-00003	62000	PASTOS PERMANENTES DE 5 O MAS AÑOS-SIN VARIEDAD	S	4,82
1700000006047353	14-005-002-00006-00011	62000	PASTOS PERMANENTES DE 5 O MAS AÑOS-SIN VARIEDAD	S	1,77
1700000006047354	14-005-002-00006-00008	62000	PASTOS PERMANENTES DE 5 O MAS AÑOS-SIN VARIEDAD	S	0,35
1700000006047355	14-005-002-00006-00007	62000	PASTOS PERMANENTES DE 5 O MAS AÑOS-SIN VARIEDAD	S	0,07
1700000006047356	14-005-002-00006-00016	62000	PASTOS PERMANENTES DE 5 O MAS AÑOS-SIN VARIEDAD	S	2,57
1700000006047357	14-005-002-00006-00004	62000	PASTOS PERMANENTES DE 5 O MAS AÑOS-SIN VARIEDAD	S	16,94
1700000006047358	14-005-002-00006-00003	62000	PASTOS PERMANENTES DE 5 O MAS AÑOS-SIN VARIEDAD	S	8,06

Recintos Determinados para el Cálculo de Garga Ganadera Máxima

REF.	REFERENCIA SIGPAC	CULTIVO	DESCRIPCIÓN CULTIVO	S/R	SUP. RESUELTA (ha)
1700000006047338	14-005-002-00006-00002	62000	PASTOS PERMANENTES DE 5 O MAS AÑOS-SIN VARIEDAD	S	32,51
1700000006047339	14-005-003-00005-00001	62000	PASTOS PERMANENTES DE 5 O MAS AÑOS-SIN VARIEDAD	S	109,62
1700000006047340	14-005-003-00005-00004	62000	PASTOS PERMANENTES DE 5 O MAS AÑOS-SIN VARIEDAD	S	0,10
1700000006047341	14-005-003-00005-00006	62000	PASTOS PERMANENTES DE 5 O MAS AÑOS-SIN VARIEDAD	S	0,32
1700000006047342	14-005-019-00001-00001	62000	PASTOS PERMANENTES DE 5 O MAS AÑOS-SIN VARIEDAD	S	5,34
1700000006047343	14-005-019-00001-00002	62000	PASTOS PERMANENTES DE 5 O MAS AÑOS-SIN VARIEDAD	S	10,09
1700000006047345	14-005-002-00008-00001	62000	PASTOS PERMANENTES DE 5 O MAS AÑOS-SIN VARIEDAD	S	20,06
1700000006047346	14-005-002-00008-00003	62000	PASTOS PERMANENTES DE 5 O MAS AÑOS-SIN VARIEDAD	S	16,31
1700000006047347	14-005-002-00006-00014	62000	PASTOS PERMANENTES DE 5 O MAS AÑOS-SIN VARIEDAD	S	3,08

(1) Superficie declarada admisible ajustada con la superficie comprometida.
(2) Factor de penalización valorando el alcance para el tipo de compromiso.Puede verificar la integridad de una copia de este documento mediante la lectura del código QR adjunto o mediante el acceso a la dirección <https://ws050.juntadeandalucia.es/verificarFirma> indicando el código de VERIFICACIÓN

FIRMADO POR

RAQUEL MARIA ESPIN CRESPO

17/12/2024

VERIFICACIÓN

Pk2jm6UYDU9J72AMTZUYRN3GET48NG

PÁG. 1911/9349



**Datos considerados para el Cálculo de la Carga Ganadera mínima y máxima del expediente****Recintos Determinados para el Cálculo de Garga Ganadera Máxima**

REF.	REFERENCIA SIGPAC	CULTIVO	DESCRIPCIÓN CULTIVO	S/R	SUP. RESUELTA (ha)
1700000006047350	14-005-003-00005-00013	62000	PASTOS PERMANENTES DE 5 O MAS AÑOS-SIN VARIEDAD	S	7,35
1700000006047351	14-005-002-00008-00004	62000	PASTOS PERMANENTES DE 5 O MAS AÑOS-SIN VARIEDAD	S	6,08
1700000006047352	14-005-019-00001-00003	62000	PASTOS PERMANENTES DE 5 O MAS AÑOS-SIN VARIEDAD	S	4,82
1700000006047353	14-005-002-00006-00011	62000	PASTOS PERMANENTES DE 5 O MAS AÑOS-SIN VARIEDAD	S	1,77
1700000006047354	14-005-002-00006-00008	62000	PASTOS PERMANENTES DE 5 O MAS AÑOS-SIN VARIEDAD	S	0,35
1700000006047355	14-005-002-00006-00007	62000	PASTOS PERMANENTES DE 5 O MAS AÑOS-SIN VARIEDAD	S	0,07
1700000006047356	14-005-002-00006-00016	62000	PASTOS PERMANENTES DE 5 O MAS AÑOS-SIN VARIEDAD	S	2,57
1700000006047357	14-005-002-00006-00004	62000	PASTOS PERMANENTES DE 5 O MAS AÑOS-SIN VARIEDAD	S	16,94
1700000006047358	14-005-002-00006-00003	62000	PASTOS PERMANENTES DE 5 O MAS AÑOS-SIN VARIEDAD	S	8,06

(1) Superficie declarada admisible ajustada con la superficie comprometida.
(2) Factor de penalización valorando el alcance para el tipo de compromiso.

Puede verificar la integridad de una copia de este documento mediante la lectura del código QR adjunto o mediante el acceso a la dirección <https://ws050.juntadeandalucia.es/verificarFirma> indicando el código de VERIFICACIÓN

FIRMADO POR

RAQUEL MARIA ESPIN CRESPO

17/12/2024

VERIFICACIÓN

Pk2jm6UYDU9J72AMTZUYRN3GET48NG

PÁG. 1912/9349



**APELLIDOS Y NOMBRE / RAZÓN SOCIAL**

APARICIO CORTES ANTONIO

NIF

***6155*

EXPEDIENTE

1208570

ANUALIDAD DE PAGO

1ª

IMPORTES POR ANUALIDAD

	2023	2024	2025	2026	2027
IMPORTE MÁXIMO SUBVENCIONABLE	1.413,03 €	1.413,03 €	1.413,03 €	1.177,53 €	1.177,53 €
IMPORTE MEDIO DE TRANSFERENCIA (€/ha)	297,48 €	297,48 €	297,48 €	247,90 €	247,90 €

RESUMEN DE UNIDADES

Cód	GRUPO DE PAGO	Sup. Dec. Admisible (ha)	Sup. Comprometida (ha)	Sup. ajustada compromiso (1) (ha)	% sobredec.	Sup. Resuelta (ha)	Importe Declarado	Importe Topado	Importe Resuelto	Importe tras sobredec.
419	OLIVAR	4,75		4,75	0,00	4,75	1.413,03	1.413,03	1.413,03	1.413,03
TOTAL		4,75	4,75	4,75		4,75	1.413,03	1.413,03	1.413,03	1.413,03

APLICACIÓN DE REDUCCIONES Y PENALIZACIONES

GRUPO DE PAGO	Importe Calculado	Importe prereduc.	Criterios de subvencionabilidad y compromisos	Presentación tardía	Omisión declaración	Condicionalidad	IMPORTE (Euros) RESUELTO
OLIVAR	1.413,03	1.413,03	0,00	0,00	0,00	0,00	1.413,03
TOTAL	1.413,03	1.413,03					1.413,03

RESUMEN DE PAGOS**IMPORTE (Euros)**

	RESUELTO	FEADER	MAPA	CAPADR
OLIVAR - Pago realizado	1.413,03 €	1.201,08 €	138,62 €	73,33 €

RECINTOS RESUELTOS

REF.	REFERENCIA SIGPAC	CULTIVO	DESCRIPCIÓN CULTIVO	S/R	G.PAGO	PEND. MEDIA (%)	SUP. DEC. ADMISIBLE (ha)	SUP. COMPROM. (ha)	SUP. AJUSTADA COMPR.(1) (ha)	SUP. CONY. SIGPAC (ha)	SUP. CERTIE (ha)	SUP. CAMPO (ha)	SUP. CAMPO DETER. CULT. DECLARADO (ha)	SUP. DEC. REDUCIDA (ha)	SUP. RESUELTA (ha)
-1352208	14-067-002-00178-001	101010	OLIVAR-PICUAL	R	419	9,60	2,60	2,60	2,60		2,60			2,60	2,60
1700000004869017	14-067-002-00138-001	101010	OLIVAR-PICUAL	R	419	8,40	2,15	2,15	2,15		2,15			2,15	2,15

INCIDENCIAS**INCIDENCIA DESCRIPCIÓN**

100421 Recinto declarado por error para una operación de la 6503, que se ha corregido de oficio marcando la operación correcta, de acuerdo con la fecha de inscripción del recinto en la producción ecológica.
 Ref:1700000004869017 Recinto:14-067-002-00138-00001 Cultivo:101010 OLIVAR-PICUAL Regadío
 Ref:-1352208 Recinto:14-067-002-00178-00001 Cultivo:101010 OLIVAR-PICUAL Regadío

(1) Superficie declarada admisible ajustada con la superficie comprometida.
 (2) Factor de penalización valorando el alcance para el tipo de compromiso.

Puede verificar la integridad de una copia de este documento mediante la lectura del código QR adjunto o mediante el acceso a la dirección <https://ws050.juntadeandalucia.es/verificarFirma> indicando el código de VERIFICACIÓN

FIRMADO POR

RAQUEL MARIA ESPIN CRESPO

17/12/2024

VERIFICACIÓN

Pk2jm6UYDU9J72AMTZUYRN3GET48NG

PÁG. 1913/9349



**APELLIDOS Y NOMBRE / RAZÓN SOCIAL**

APARICIO DIAZ JOSE ANTONIO

NIF
***4444*EXPEDIENTE
1246751ANUALIDAD
DE PAGO
1ª**IMPORTES POR ANUALIDAD**

	2023	2024	2025	2026	2027
IMPORTE MÁXIMO SUBVENCIONABLE	696,10 €	696,10 €	696,10 €	580,09 €	580,09 €
IMPORTE MEDIO DE TRANSFERENCIA (€/ha)	297,48 €	297,48 €	297,48 €	247,90 €	247,90 €

RESUMEN DE UNIDADES

Cód	GRUPO DE PAGO	Sup. Dec. Admisible (ha)	Sup. Comprometida (ha)	Sup. ajustada compromiso (1) (ha)	% sobredec.	Sup. Resuelta (ha)	Importe Declarado	Importe Topado	Importe Resuelto	Importe tras sobredec.
419	OLIVAR	2,34		2,34	0,00	2,34	696,10	696,10	696,10	696,10
TOTAL		2,34	2,34	2,34		2,34	696,10	696,10	696,10	696,10

APLICACIÓN DE REDUCCIONES Y PENALIZACIONES

GRUPO DE PAGO	Importe Calculado	Importe prereduc.	Criterios de subvencionabilidad y compromisos	Presentación tardía	Omisión declaración	Condicionalidad	IMPORTE (Euros) RESUELTO
OLIVAR	696,10		0,00	0,00	0,00	0,00	696,10
TOTAL	696,10	696,10					696,10

RESUMEN DE PAGOS**IMPORTE (Euros)**

	RESUELTO	FEADER	MAPA	CAPADR
OLIVAR - Pago realizado	696,10 €	591,69 €	68,29 €	36,12 €

RECINTOS RESUELTOS

REF.	REFERENCIA SIGPAC	CULTIVO	DESCRIPCIÓN CULTIVO	S/R	G.PAGO	PEND. MEDIA (%)	SUP. DEC. ADMISIBLE (ha)	SUP. COMPROM. (ha)	SUP. AJUSTADA COMPR.(1) (ha)	SUP. CONY. SIGPAC (ha)	SUP. CERTIE (ha)	SUP. CAMPO (ha)	SUP. CAMPO DETER. CULT. DECLARADO (ha)	SUP. DEC. REDUCIDA (ha)	SUP. RESUELTA (ha)
-1352244	14-067-002-00177-001	101010	OLIVAR-PICUAL	R	419	4,00	0,62	0,62	0,62		0,62			0,62	0,62
4668855	14-067-002-00128-004	101010	OLIVAR-PICUAL	R	419	3,80	1,72	1,72	1,72		1,72			1,72	1,72

INCIDENCIAS**INCIDENCIA DESCRIPCIÓN**

- 100421 Recinto declarado por error para una operación de la 6503, que se ha corregido de oficio marcando la operación correcta, de acuerdo con la fecha de inscripción del recinto en la producción ecológica.
Ref:4668855 Recinto:14-067-002-00128-00004 Cultivo:101010 OLIVAR-PICUAL Regadío
Ref:-1352244 Recinto:14-067-002-00177-00001 Cultivo:101010 OLIVAR-PICUAL Regadío

(1) Superficie declarada admisible ajustada con la superficie comprometida.
(2) Factor de penalización valorando el alcance para el tipo de compromiso.

Puede verificar la integridad de una copia de este documento mediante la lectura del código QR adjunto o mediante el acceso a la dirección <https://ws050.juntadeandalucia.es/verificarFirma> indicando el código de VERIFICACIÓN

FIRMADO POR

RAQUEL MARIA ESPIN CRESPO

17/12/2024

VERIFICACIÓN

Pk2jm6UYDU9J72AMTZUYRN3GET48NG

PÁG. 1914/9349



**APELLIDOS Y NOMBRE / RAZÓN SOCIAL**

APERADOR GARCIA DEMETRIO

NIF

***6459*

EXPEDIENTE

1091016

ANUALIDAD DE PAGO

1ª

IMPORTES POR ANUALIDAD

	2023	2024	2025	2026	2027
IMPORTE MÁXIMO SUBVENCIONABLE	9.137,77 €	9.137,77 €	7.614,81 €	7.614,81 €	7.614,81 €
IMPORTE MEDIO DE TRANSFERENCIA (€/ha)	76,08 €	76,08 €	63,40 €	63,40 €	63,40 €

RESUMEN DE UNIDADES

Cód	GRUPO DE PAGO	Sup. Dec. Admisible (ha)	Sup. Comprometida (ha)	Sup. ajustada compromiso (1) (ha)	% sobredec.	Sup. Resuelta (ha)	Importe Declarado	Importe Topado	Importe Resuelto	Importe tras sobredec.
418	PASTOS ASOCIADOS A GANADERÍA ECOLÓGICA	120,10		120,10	0,00	120,10	10.061,07	9.137,77	9.137,77	9.137,77
TOTAL		120,10	120,10	120,10		120,10	10.061,07	9.137,77	9.137,77	9.137,77

APLICACIÓN DE REDUCCIONES Y PENALIZACIONES

GRUPO DE PAGO	Importe Calculado	Importe prereduc.	Criterios de subvencionabilidad y compromisos	Presentación tardía	Omisión declaración	Condicionidad	IMPORTE (Euros) RESUELTO
PASTOS ASOCIADOS A GANADERÍA	9.137,77	9.137,77	0,00	0,00	0,00	0,00	9.137,77
TOTAL	9.137,77	9.137,77					9.137,77

RESUMEN DE PAGOS**IMPORTE (Euros)**

	RESUELTO	FEADER	MAPA	CAPADR
PASTOS ASOCIADOS A GANADERÍA ECOLÓGICA - Pago realizado	9.137,77 €	7.767,10 €	896,42 €	474,25 €

RECINTOS RESUELTOS

REE	REFERENCIA SIGPAC	CULTIVO DESCRIPCIÓN CULTIVO	S/R G.PAGO	PEND. MEDIA (%)	SUP. DEC. ADMISIBLE (ha)	SUP. COMPROM. (ha)	SUP. AJUSTADA COMPROM. (1) (ha)	SUP. CONV. SIGPAC (ha)	SUP. CERTIF. (ha)	SUP. CAMPO (ha)	SUP. CAMPO DETER. CULT. DECLARADO (ha)	SUP. DEC. REDUCIDA (ha)	SUP. RESUELTA (ha)
-1324772	14-062-001-00084-001	62000 PASTOS PERMANENTES DE 5 O MAS AÑOS-SIN VARIEDAD	S 418	11,10	10,71	10,71	10,71		10,71			10,71	10,71
-1324771	14-062-001-00083-001	62000 PASTOS PERMANENTES DE 5 O MAS AÑOS-SIN VARIEDAD	S 418	10,20	9,21	9,21	9,21		9,21			9,21	9,21
-1324770	14-062-001-00082-001	62000 PASTOS PERMANENTES DE 5 O MAS AÑOS-SIN VARIEDAD	S 418	9,90	9,69	9,69	9,69		9,69			9,69	9,69
-66783	14-062-001-00038-005	62000 PASTOS PERMANENTES DE 5 O MAS AÑOS-SIN VARIEDAD	S 418	9,70	1,93	1,93	1,93		1,93			1,93	1,93
-66782	14-062-001-00038-006	62000 PASTOS PERMANENTES DE 5 O MAS AÑOS-SIN VARIEDAD	S 418	8,00	15,17	15,17	15,17		15,17			15,17	15,17
1700000006374334	14-062-001-00042-001	62000 PASTOS PERMANENTES DE 5 O MAS AÑOS-SIN VARIEDAD	S 418	12,00	16,69	16,69	16,69		16,69			16,69	16,69
1700000006374337	14-023-009-00003-002	63000 PASTOS DE MENOS DE 5 AÑOS-SIN VARIEDAD	S 418	7,30	15,40	15,40	15,40		15,40			15,40	15,40
1700000006374343	14-062-001-00040-001	62000 PASTOS PERMANENTES DE 5 O MAS AÑOS-SIN VARIEDAD	S 418	9,30	16,71	16,71	16,71		16,71			16,71	16,71
1700000006374345	14-062-001-00037-001	62000 PASTOS PERMANENTES DE 5 O MAS AÑOS-SIN VARIEDAD	S 418	7,30	1,26	1,26	1,26		1,26			1,26	1,26
1700000006374349	14-062-001-00079-001	62000 PASTOS PERMANENTES DE 5 O MAS AÑOS-SIN VARIEDAD	S 418	14,60	20,48	20,48	20,48		20,48			20,48	20,48
1700000006374355	14-023-009-00001-001	63000 PASTOS DE MENOS DE 5 AÑOS-SIN VARIEDAD	S 418	8,50	2,85	2,85	2,85		2,85			2,85	2,85

(1) Superficie declarada admisible ajustada con la superficie comprometida.
(2) Factor de penalización valorando el alcance para el tipo de compromiso.

Puede verificar la integridad de una copia de este documento mediante la lectura del código QR adjunto o mediante el acceso a la dirección <https://ws050.juntadeandalucia.es/verificarFirma> indicando el código de VERIFICACIÓN

FIRMADO POR

RAQUEL MARIA ESPIN CRESPO

17/12/2024

VERIFICACIÓN

Pk2jm6UYDU9J72AMTZUYRN3GET48NG

PÁG. 1915/9349



**INCIDENCIAS****INCIDENCIA DESCRIPCIÓN**

3790	Recinto declarado inactivo Ref:-1556768 Recinto:14-034-001-00416-00001 Cultivo: - Ref:-1556766 Recinto:14-034-009-00413-00002 Cultivo: - Ref:-1556767 Recinto:14-034-009-00413-00003 Cultivo: -
100402	Recinto solicitado no forma parte de ningún organismo de control autorizado para la producción ecológica en Andalucía o fecha de inscripción posterior al plazo establecido (Anexo I. Criterios de Subvencionabilidad. Orden 28 de marzo de 2023). Ref:-1623698 Recinto:14-023-009-00002-00001 Cultivo:63000 PASTOS DE MENOS DE 5 AÑOS-SIN VARIEDAD Secano Ref:-1556768 Recinto:14-034-001-00416-00001 Cultivo:63000 PASTOS DE MENOS DE 5 AÑOS-SIN VARIEDAD Secano Ref:-66766 Recinto:14-034-009-00329-00001 Cultivo:12000 TRANQUILLÓN-SIN VARIEDAD Secano Ref:-66769 Recinto:14-034-009-00330-00001 Cultivo:12000 TRANQUILLÓN-SIN VARIEDAD Secano Ref:-66770 Recinto:14-034-009-00331-00001 Cultivo:12000 TRANQUILLÓN-SIN VARIEDAD Secano Ref:170000006374325 Recinto:14-034-009-00332-00001 Cultivo:12000 TRANQUILLÓN-SIN VARIEDAD Secano Ref:-66767 Recinto:14-034-009-00333-00002 Cultivo:12000 TRANQUILLÓN-SIN VARIEDAD Secano Ref:170000006374357 Recinto:14-034-009-00334-00001 Cultivo:62000 PASTOS PERMANENTES DE 5 O MAS AÑOS-SIN VARIEDAD Secano Ref:170000006374313 Recinto:14-034-009-00342-00001 Cultivo:63000 PASTOS DE MENOS DE 5 AÑOS-SIN VARIEDAD Secano Ref:-66787 Recinto:14-034-009-00345-00001 Cultivo:63000 PASTOS DE MENOS DE 5 AÑOS-SIN VARIEDAD Secano Ref:170000006374314 Recinto:14-034-009-00347-00001 Cultivo:63000 PASTOS DE MENOS DE 5 AÑOS-SIN VARIEDAD Secano Ref:-1556766 Recinto:14-034-009-00413-00002 Cultivo:101010 OLIVAR-PICUAL Secano Ref:-1556767 Recinto:14-034-009-00413-00003 Cultivo:63000 PASTOS DE MENOS DE 5 AÑOS-SIN VARIEDAD Secano
100407	Explotación solicitada no forma parte de ningún organismo de control autorizado para la producción ecológica en Andalucía o fecha de inscripción posterior al plazo establecido (Anexo I. Criterios de Subvencionabilidad. Orden 28 de marzo de 2023). Explotación:ES140620000535 Especie:PORCINO
100411	Recinto no admisible por no estar asociado en SIGGAN a una explotación ganadera (Artículo 10 de la Orden de 28 de marzo de 2023). Ref:170000006374336 Recinto:14-023-009-00005-00006 Cultivo:63000 PASTOS DE MENOS DE 5 AÑOS-SIN VARIEDAD Secano Ref:-66773 Recinto:14-034-001-00413-00001 Cultivo:63000 PASTOS DE MENOS DE 5 AÑOS-SIN VARIEDAD Secano Ref:-1556768 Recinto:14-034-001-00416-00001 Cultivo:63000 PASTOS DE MENOS DE 5 AÑOS-SIN VARIEDAD Secano Ref:-66776 Recinto:14-034-001-00417-00002 Cultivo:63000 PASTOS DE MENOS DE 5 AÑOS-SIN VARIEDAD Secano Ref:170000006374357 Recinto:14-034-009-00334-00001 Cultivo:62000 PASTOS PERMANENTES DE 5 O MAS AÑOS-SIN VARIEDAD Secano Ref:170000006374313 Recinto:14-034-009-00342-00001 Cultivo:63000 PASTOS DE MENOS DE 5 AÑOS-SIN VARIEDAD Secano Ref:-66787 Recinto:14-034-009-00345-00001 Cultivo:63000 PASTOS DE MENOS DE 5 AÑOS-SIN VARIEDAD Secano Ref:170000006374314 Recinto:14-034-009-00347-00001 Cultivo:63000 PASTOS DE MENOS DE 5 AÑOS-SIN VARIEDAD Secano Ref:-1556767 Recinto:14-034-009-00413-00003 Cultivo:63000 PASTOS DE MENOS DE 5 AÑOS-SIN VARIEDAD Secano Ref:-66784 Recinto:14-051-002-00004-00003 Cultivo:63000 PASTOS DE MENOS DE 5 AÑOS-SIN VARIEDAD Secano Ref:170000006374330 Recinto:14-051-002-00004-00006 Cultivo:63000 PASTOS DE MENOS DE 5 AÑOS-SIN VARIEDAD Secano Ref:170000006374351 Recinto:14-051-003-00184-00001 Cultivo:62000 PASTOS PERMANENTES DE 5 O MAS AÑOS-SIN VARIEDAD Secano Ref:170000006374353 Recinto:14-051-003-00185-00001 Cultivo:62000 PASTOS PERMANENTES DE 5 O MAS AÑOS-SIN VARIEDAD Secano
100424	Solicita recinto que no está comprometido para la operación. Ref:-1623698 Recinto:14-023-009-00002-00001 Cultivo:63000 PASTOS DE MENOS DE 5 AÑOS-SIN VARIEDAD Secano Ref:170000006374336 Recinto:14-023-009-00005-00006 Cultivo:63000 PASTOS DE MENOS DE 5 AÑOS-SIN VARIEDAD Secano Ref:-66773 Recinto:14-034-001-00413-00001 Cultivo:63000 PASTOS DE MENOS DE 5 AÑOS-SIN VARIEDAD Secano Ref:-1556768 Recinto:14-034-001-00416-00001 Cultivo:63000 PASTOS DE MENOS DE 5 AÑOS-SIN VARIEDAD Secano Ref:-66776 Recinto:14-034-001-00417-00002 Cultivo:63000 PASTOS DE MENOS DE 5 AÑOS-SIN VARIEDAD Secano Ref:-66766 Recinto:14-034-009-00329-00001 Cultivo:12000 TRANQUILLÓN-SIN VARIEDAD Secano Ref:-66769 Recinto:14-034-009-00330-00001 Cultivo:12000 TRANQUILLÓN-SIN VARIEDAD Secano Ref:-66770 Recinto:14-034-009-00331-00001 Cultivo:12000 TRANQUILLÓN-SIN VARIEDAD Secano Ref:170000006374325 Recinto:14-034-009-00332-00001 Cultivo:12000 TRANQUILLÓN-SIN VARIEDAD Secano Ref:-66767 Recinto:14-034-009-00333-00002 Cultivo:12000 TRANQUILLÓN-SIN VARIEDAD Secano Ref:170000006374357 Recinto:14-034-009-00334-00001 Cultivo:62000 PASTOS PERMANENTES DE 5 O MAS AÑOS-SIN VARIEDAD Secano Ref:170000006374313 Recinto:14-034-009-00342-00001 Cultivo:63000 PASTOS DE MENOS DE 5 AÑOS-SIN VARIEDAD Secano Ref:-66787 Recinto:14-034-009-00345-00001 Cultivo:63000 PASTOS DE MENOS DE 5 AÑOS-SIN VARIEDAD Secano Ref:170000006374314 Recinto:14-034-009-00347-00001 Cultivo:63000 PASTOS DE MENOS DE 5 AÑOS-SIN VARIEDAD Secano Ref:-1556766 Recinto:14-034-009-00413-00002 Cultivo:101010 OLIVAR-PICUAL Secano Ref:-1556767 Recinto:14-034-009-00413-00003 Cultivo:63000 PASTOS DE MENOS DE 5 AÑOS-SIN VARIEDAD Secano Ref:-66784 Recinto:14-051-002-00004-00003 Cultivo:63000 PASTOS DE MENOS DE 5 AÑOS-SIN VARIEDAD Secano

(1) Superficie declarada admisible ajustada con la superficie comprometida.
(2) Factor de penalización valorando el alcance para el tipo de compromiso.

Puede verificar la integridad de una copia de este documento mediante la lectura del código QR adjunto o mediante el acceso a la dirección <https://ws050.juntadeandalucia.es/verificarFirma> indicando el código de VERIFICACIÓN

FIRMADO POR	RAQUEL MARIA ESPIN CRESPO	17/12/2024	
VERIFICACIÓN	Pk2jm6UYDU9J72AMTZUYRN3GET48NG	PÁG. 1916/9349	

**INCIDENCIAS****INCIDENCIA DESCRIPCIÓN**

Ref:170000006374330 Recinto:14-051-002-00004-00006 Cultivo:63000 PASTOS DE MENOS DE 5 AÑOS-SIN VARIEDAD Secano
 Ref:170000006374351 Recinto:14-051-003-00184-00001 Cultivo:62000 PASTOS PERMANENTES DE 5 O MAS AÑOS-SIN VARIEDAD Secano
 Ref:170000006374353 Recinto:14-051-003-00185-00001 Cultivo:62000 PASTOS PERMANENTES DE 5 O MAS AÑOS-SIN VARIEDAD Secano

Datos considerados para el Cálculo de la Carga Ganadera mínima y máxima del expediente

Explotación	Especie	Inscrito en Sipea y Admisible	Ugm Calculada para CG Mínima	Ugm Calculada para CG Máxima
ES140620000535	OVINA	SI	70,47	70,47
ES140620000535	PORCINO	NO	0,00	7,89
			70,47	78,36

Superficie determinada para Cálculo Carga Ganadera Mínima: 274,89 ha

Superficie determinada para Cálculo Carga Ganadera Máxima: 290,96 ha

Carga Ganadera Mínima Expediente: 0,26 ugm/ha

Carga Ganadera Máxima Expediente: 0,27 ugm/ha

Los importes del Grupo de Pago de pastos de este expediente han sido ajustados por no llegar a la carga ganadera mínima de 0,3

Recintos Determinados para el Cálculo de Garga Ganadera Mínima

REF.	REFERENCIA SIGPAC	CULTIVO	DESCRIPCIÓN CULTIVO	S/R	SUP. RESUELTA (ha)
-1324772	14-062-001-00084-00001	62000	PASTOS PERMANENTES DE 5 O MAS AÑOS-SIN VARIEDAD	S	10,71
-1324771	14-062-001-00083-00001	62000	PASTOS PERMANENTES DE 5 O MAS AÑOS-SIN VARIEDAD	S	9,21
-1324770	14-062-001-00082-00001	62000	PASTOS PERMANENTES DE 5 O MAS AÑOS-SIN VARIEDAD	S	9,69
-66784	14-051-002-00004-00003	63000	PASTOS DE MENOS DE 5 AÑOS-SIN VARIEDAD	S	26,37
-66783	14-062-001-00038-00005	62000	PASTOS PERMANENTES DE 5 O MAS AÑOS-SIN VARIEDAD	S	1,93
-66782	14-062-001-00038-00006	62000	PASTOS PERMANENTES DE 5 O MAS AÑOS-SIN VARIEDAD	S	15,17
-66776	14-034-001-00417-00002	63000	PASTOS DE MENOS DE 5 AÑOS-SIN VARIEDAD	S	23,52
-66773	14-034-001-00413-00001	63000	PASTOS DE MENOS DE 5 AÑOS-SIN VARIEDAD	S	24,73
170000006374330	14-051-002-00004-00006	63000	PASTOS DE MENOS DE 5 AÑOS-SIN VARIEDAD	S	25,70
170000006374334	14-062-001-00042-00001	62000	PASTOS PERMANENTES DE 5 O MAS AÑOS-SIN VARIEDAD	S	16,69
170000006374336	14-023-009-00005-00006	63000	PASTOS DE MENOS DE 5 AÑOS-SIN VARIEDAD	S	49,26
170000006374337	14-023-009-00003-00002	63000	PASTOS DE MENOS DE 5 AÑOS-SIN VARIEDAD	S	15,40
170000006374343	14-062-001-00040-00001	62000	PASTOS PERMANENTES DE 5 O MAS AÑOS-SIN VARIEDAD	S	16,71
170000006374345	14-062-001-00037-00001	62000	PASTOS PERMANENTES DE 5 O MAS AÑOS-SIN VARIEDAD	S	1,26
170000006374349	14-062-001-00079-00001	62000	PASTOS PERMANENTES DE 5 O MAS AÑOS-SIN VARIEDAD	S	20,48
170000006374351	14-051-003-00184-00001	62000	PASTOS PERMANENTES DE 5 O MAS AÑOS-SIN VARIEDAD	S	5,19
170000006374353	14-051-003-00185-00001	62000	PASTOS PERMANENTES DE 5 O MAS AÑOS-SIN VARIEDAD	S	0,02
170000006374355	14-023-009-00001-00001	63000	PASTOS DE MENOS DE 5 AÑOS-SIN VARIEDAD	S	2,85

Recintos Determinados para el Cálculo de Garga Ganadera Máxima

REF.	REFERENCIA SIGPAC	CULTIVO	DESCRIPCIÓN CULTIVO	S/R	SUP. RESUELTA (ha)
-1623698	14-023-009-00002-00001	63000	PASTOS DE MENOS DE 5 AÑOS-SIN VARIEDAD	S	11,96
-1556768	14-034-001-00416-00001	63000	PASTOS DE MENOS DE 5 AÑOS-SIN VARIEDAD	S	0,82
-1556767	14-034-009-00413-00003	63000	PASTOS DE MENOS DE 5 AÑOS-SIN VARIEDAD	S	0,07
-1324772	14-062-001-00084-00001	62000	PASTOS PERMANENTES DE 5 O MAS AÑOS-SIN VARIEDAD	S	10,71
-1324771	14-062-001-00083-00001	62000	PASTOS PERMANENTES DE 5 O MAS AÑOS-SIN VARIEDAD	S	9,21
-1324770	14-062-001-00082-00001	62000	PASTOS PERMANENTES DE 5 O MAS AÑOS-SIN VARIEDAD	S	9,69

(1) Superficie declarada admisible ajustada con la superficie comprometida.
 (2) Factor de penalización valorando el alcance para el tipo de compromiso.

Puede verificar la integridad de una copia de este documento mediante la lectura del código QR adjunto o mediante el acceso a la dirección <https://ws050.juntadeandalucia.es/verificarFirma> indicando el código de VERIFICACIÓN

FIRMADO POR

RAQUEL MARIA ESPIN CRESPO

17/12/2024

VERIFICACIÓN

Pk2jm6UYDU9J72AMTZUYRN3GET48NG

PÁG. 1917/9349



**Datos considerados para el Cálculo de la Carga Ganadera mínima y máxima del expediente****Recintos Determinados para el Cálculo de Garga Ganadera Máxima**

REF.	REFERENCIA SIGPAC	CULTIVO	DESCRIPCIÓN CULTIVO	SUP.	
				S/R	RESUELTA (ha)
-66787	14-034-009-00345-00001	63000	PASTOS DE MENOS DE 5 AÑOS-SIN VARIEDAD	S	1,14
-66784	14-051-002-00004-00003	63000	PASTOS DE MENOS DE 5 AÑOS-SIN VARIEDAD	S	26,37
-66783	14-062-001-00038-00005	62000	PASTOS PERMANENTES DE 5 O MAS AÑOS-SIN VARIEDAD	S	1,93
-66782	14-062-001-00038-00006	62000	PASTOS PERMANENTES DE 5 O MAS AÑOS-SIN VARIEDAD	S	15,17
-66776	14-034-001-00417-00002	63000	PASTOS DE MENOS DE 5 AÑOS-SIN VARIEDAD	S	23,52
-66773	14-034-001-00413-00001	63000	PASTOS DE MENOS DE 5 AÑOS-SIN VARIEDAD	S	24,73
1700000006374313	14-034-009-00342-00001	63000	PASTOS DE MENOS DE 5 AÑOS-SIN VARIEDAD	S	1,74
1700000006374314	14-034-009-00347-00001	63000	PASTOS DE MENOS DE 5 AÑOS-SIN VARIEDAD	S	0,34
1700000006374330	14-051-002-00004-00006	63000	PASTOS DE MENOS DE 5 AÑOS-SIN VARIEDAD	S	25,70
1700000006374334	14-062-001-00042-00001	62000	PASTOS PERMANENTES DE 5 O MAS AÑOS-SIN VARIEDAD	S	16,69
1700000006374336	14-023-009-00005-00006	63000	PASTOS DE MENOS DE 5 AÑOS-SIN VARIEDAD	S	49,26
1700000006374337	14-023-009-00003-00002	63000	PASTOS DE MENOS DE 5 AÑOS-SIN VARIEDAD	S	15,40
1700000006374343	14-062-001-00040-00001	62000	PASTOS PERMANENTES DE 5 O MAS AÑOS-SIN VARIEDAD	S	16,71
1700000006374345	14-062-001-00037-00001	62000	PASTOS PERMANENTES DE 5 O MAS AÑOS-SIN VARIEDAD	S	1,26
1700000006374349	14-062-001-00079-00001	62000	PASTOS PERMANENTES DE 5 O MAS AÑOS-SIN VARIEDAD	S	20,48
1700000006374351	14-051-003-00184-00001	62000	PASTOS PERMANENTES DE 5 O MAS AÑOS-SIN VARIEDAD	S	5,19
1700000006374353	14-051-003-00185-00001	62000	PASTOS PERMANENTES DE 5 O MAS AÑOS-SIN VARIEDAD	S	0,02
1700000006374355	14-023-009-00001-00001	63000	PASTOS DE MENOS DE 5 AÑOS-SIN VARIEDAD	S	2,85
1700000006374357	14-034-009-00334-00001	62000	PASTOS PERMANENTES DE 5 O MAS AÑOS-SIN VARIEDAD	S	0,00

Incidencias de carga ganadera**INCIDENCIA DESCRIPCIÓN**

100407 Explotación solicitada no forma parte de ningún organismo de control autorizado para la producción ecológica en Andalucía o fecha de inscripción posterior al plazo establecido (Anexo I. Criterios de Subvencionabilidad. Orden 28 de marzo de 2023).
Explotación:ES140620000535 Especie:PORCINO

(1) Superficie declarada admisible ajustada con la superficie comprometida.
(2) Factor de penalización valorando el alcance para el tipo de compromiso.

Puede verificar la integridad de una copia de este documento mediante la lectura del código QR adjunto o mediante el acceso a la dirección <https://ws050.juntadeandalucia.es/verificarFirma> indicando el código de VERIFICACIÓN

FIRMADO POR	RAQUEL MARIA ESPIN CRESPO	17/12/2024	
VERIFICACIÓN	Pk2jm6UYDU9J72AMTZUYRN3GET48NG	PÁG. 1918/9349	

**APELLIDOS Y NOMBRE / RAZÓN SOCIAL**

AQUAE MULTAE, S.L.

NIF
0316EXPEDIENTE**
1000371**ANUALIDAD DE PAGO**
1ª**IMPORTES POR ANUALIDAD**

	2023	2024	2025	2026	2027
IMPORTE MÁXIMO SUBVENCIONABLE	5.235,65 €	5.235,65 €	5.235,65 €	4.363,04 €	4.363,04 €
IMPORTE MEDIO DE TRANSFERENCIA (€/ha)	297,48 €	297,48 €	297,48 €	247,90 €	247,90 €

RESUMEN DE UNIDADES

Cód	GRUPO DE PAGO	Sup. Dec. Admisible (ha)	Sup. Comprometida (ha)	Sup. ajustada compromiso (1) (ha)	% sobredec.	Sup. Resuelta (ha)	Importe Declarado	Importe Topado	Importe Resuelto	Importe tras sobredec.
419	OLIVAR	17,60		17,60	0,00	17,60	5.235,65	5.235,65	5.235,65	5.235,65
TOTAL		17,60	17,60	17,60		17,60	5.235,65	5.235,65	5.235,65	5.235,65

APLICACIÓN DE REDUCCIONES Y PENALIZACIONES

GRUPO DE PAGO	Importe Calculado	Importe prereduc.	Criterios de subvencionabilidad y compromisos	Presentación tardía	Omisión declaración	Condicionalidad	IMPORTE (Euros) RESUELTO
OLIVAR	5.235,65		0,00	0,00	0,00	0,00	5.235,65
TOTAL	5.235,65	5.235,65					5.235,65

RESUMEN DE PAGOS**IMPORTE (Euros)**

	RESUELTO	FEADER	MAPA	CAPADR
OLIVAR - Pago realizado	5.235,65 €	4.450,30 €	513,62 €	271,73 €

RECINTOS RESUELTOS

REF.	REFERENCIA SIGPAC	CULTIVO	DESCRIPCIÓN CULTIVO	S/R G.PAGO	PEND. MEDIA (%)	SUP. DEC. ADMISIBLE (ha)	SUP. COMPROM. (ha)	SUP. AJUSTADA COMPR.(1) (ha)	SUP. CONY. SIGPAC (ha)	SUP. CERTIE (ha)	SUP. CAMPO (ha)	SUP. CAMPO DETER. CULT. DECLARADO (ha)	SUP. DEC. REDUCIDA (ha)	SUP. RESUELTA (ha)
-1197022	14-002-037-00053-002	101138	OLIVAR-HOJIBLANCA	S 419	3,30	4,40	4,40	4,40		4,40			4,40	4,40
-1197021	14-002-037-00052-003	101138	OLIVAR-HOJIBLANCA	S 419	3,40	4,40	4,40	4,40		4,40			4,40	4,40
-1197018	14-002-035-00081-001	101138	OLIVAR-HOJIBLANCA	S 419	5,30	4,40	4,40	4,40		4,40			4,40	4,40
-425753	14-002-034-00015-001	101138	OLIVAR-HOJIBLANCA	S 419	4,00	4,40	4,40	4,40		4,40			4,40	4,40

INCIDENCIAS**INCIDENCIA DESCRIPCIÓN**

75022 No autoriza a que, en caso de la devolución por la entidad financiera (retrocesión bancaria) del pago en la cuenta corriente consignada en la solicitud y que está debidamente registrada en el sistema contable GIRO de la Junta de Andalucía, se proceda al pago en cualquier otra cuenta corriente de la titularidad del solicitante vigente en dicho sistema contable.

(1) Superficie declarada admisible ajustada con la superficie comprometida.
(2) Factor de penalización valorando el alcance para el tipo de compromiso.

Puede verificar la integridad de una copia de este documento mediante la lectura del código QR adjunto o mediante el acceso a la dirección <https://ws050.juntadeandalucia.es/verificarFirma> indicando el código de VERIFICACIÓN

FIRMADO POR

RAQUEL MARIA ESPIN CRESPO

17/12/2024

VERIFICACIÓN

Pk2jm6UYDU9J72AMTZUYRN3GET48NG

PÁG. 1919/9349



**APELLIDOS Y NOMBRE / RAZÓN SOCIAL**

ARANDA DONCEL NICOLAS

NIF
***3803*EXPEDIENTE
1263290ANUALIDAD
DE PAGO
1ª**IMPORTES POR ANUALIDAD**

	2023	2024	2025	2026	2027
IMPORTE MÁXIMO SUBVENCIONABLE	8.701,29 €	8.701,29 €	8.701,29 €	7.251,08 €	7.251,08 €
IMPORTE MEDIO DE TRANSFERENCIA (€/ha)	297,48 €	297,48 €	297,48 €	247,90 €	247,90 €

RESUMEN DE UNIDADES

Cód	GRUPO DE PAGO	Sup. Dec. Admisible (ha)	Sup. Comprometida (ha)	Sup. ajustada compromiso (1) (ha)	% sobredec.	Sup. Resuelta (ha)	Importe Declarado	Importe Topado	Importe Resuelto	Importe tras sobredec.
419	OLIVAR	29,25		29,25	0,00	29,25	8.701,29	8.701,29	8.701,29	8.701,29
TOTAL		29,25	29,25	29,25		29,25	8.701,29	8.701,29	8.701,29	8.701,29

APLICACIÓN DE REDUCCIONES Y PENALIZACIONES

GRUPO DE PAGO	Importe Calculado	Importe prereduc.	Criterios de subvencionabilidad y compromisos	Presentación tardía	Omisión declaración	Condicionalidad	IMPORTE (Euros) RESUELTO
OLIVAR	8.701,29	8.701,29	0,00	0,00	0,00	0,00	8.701,29
TOTAL	8.701,29	8.701,29					8.701,29

RESUMEN DE PAGOS**IMPORTE (Euros)**

	RESUELTO	FEADER	MAPA	CAPADR
OLIVAR - Pago realizado	8.701,29 €	7.396,10 €	853,60 €	451,59 €

RECINTOS RESUELTOS

REF.	REFERENCIA SIGPAC	CULTIVO	DESCRIPCIÓN CULTIVO	S/R	G.PAGO	PEND. MEDIA (%)	SUP. DEC. ADMISIBLE (ha)	SUP. COMPROM. (ha)	SUP. AJUSTADA COMPR.(1) (ha)	SUP. CONY. SIGPAC (ha)	SUP. CERTIE (ha)	SUP. CAMPO (ha)	SUP. CAMPO DETER. CULT. DECLARADO (ha)	SUP. DEC. REDUCIDA (ha)	SUP. RESUELTA (ha)
1700000005826237	14-900-093-00006-005	101010	OLIVAR-PICUAL	S	419	27,10	29,25	29,25	29,25		29,25			29,25	29,25

(1) Superficie declarada admisible ajustada con la superficie comprometida.
(2) Factor de penalización valorando el alcance para el tipo de compromiso.

Puede verificar la integridad de una copia de este documento mediante la lectura del código QR adjunto o mediante el acceso a la dirección <https://ws050.juntadeandalucia.es/verificarFirma> indicando el código de VERIFICACIÓN

FIRMADO POR

RAQUEL MARIA ESPIN CRESPO

17/12/2024

VERIFICACIÓN

Pk2jm6UYDU9J72AMTZUYRN3GET48NG

PÁG. 1920/9349



**APELLIDOS Y NOMBRE / RAZÓN SOCIAL**

ARAUJO PADILLA MANUEL JESUS

NIF
****1082*EXPEDIENTE
1255806**ANUALIDAD DE PAGO**

1ª

IMPORTE POR ANUALIDAD

	2023	2024	2025	2026	2027
IMPORTE MÁXIMO SUBVENCIONABLE	3.141,39 €	3.141,39 €	3.141,39 €	2.617,82 €	2.617,82 €
IMPORTE MEDIO DE TRANSFERENCIA (€/ha)	297,48 €	297,48 €	297,48 €	247,90 €	247,90 €

RESUMEN DE UNIDADES

Cód	GRUPO DE PAGO	Sup. Dec. Admisible (ha)	Sup. Comprometida (ha)	Sup. ajustada compromiso (1) (ha)	% sobredec.	Sup. Resuelta (ha)	Importe Declarado	Importe Topado	Importe Resuelto	Importe tras sobredec.
419	OLIVAR	10,56		10,56	0,00	10,56	3.141,39	3.141,39	3.141,39	3.141,39
TOTAL		10,56	10,56	10,56		10,56	3.141,39	3.141,39	3.141,39	3.141,39

APLICACIÓN DE REDUCCIONES Y PENALIZACIONES

GRUPO DE PAGO	Importe Calculado	Importe prereduc.	Criterios de subvencionabilidad y compromisos	Presentación tardía	Omisión declaración	Condicionalidad	IMPORTE (Euros) RESUELTO
OLIVAR	3.141,39		0,00	0,00	0,00	0,00	3.141,39
TOTAL	3.141,39	3.141,39					3.141,39

RESUMEN DE PAGOS**IMPORTE (Euros)**

	RESUELTO	FEADER	MAPA	CAPADR
OLIVAR - Pago realizado	3.141,39 €	2.670,18 €	308,17 €	163,04 €

RECINTOS RESUELTOS

REF.	REFERENCIA SIGPAC	CULTIVO	DESCRIPCIÓN CULTIVO	S/R	G.PAGO	PEND. MEDIA (%)	SUP. DEC. ADMISIBLE (ha)	SUP. COMPROM. (ha)	SUP. AJUSTADA COMPR.(1) (ha)	SUP. CONY. SIGPAC (ha)	SUP. CERTIE (ha)	SUP. CAMPO (ha)	SUP. CAMPO DETER. CULT. DECLARADO (ha)	SUP. DEC. REDUCIDA (ha)	SUP. RESUELTA (ha)
-1617118	14-047-023-00162-013	101010	OLIVAR-PICUAL	S	419	36,00	0,05	0,05	0,05		0,05			0,05	0,05
-1617116	14-047-023-00162-001	101010	OLIVAR-PICUAL	S	419	30,60	2,75	2,75	2,75		2,75			2,75	2,75
-1617111	14-047-023-00162-011	101010	OLIVAR-PICUAL	S	419	34,60	0,74	0,74	0,74		0,74			0,74	0,74
5293202	14-047-023-00162-001	101010	OLIVAR-PICUAL	S	419	30,60	1,99	1,99	1,99		1,99			1,99	1,99
5293207	14-047-023-00162-010	101010	OLIVAR-PICUAL	S	419	45,60	0,04	0,04	0,04		0,04			0,04	0,04
5293208	14-047-023-00162-011	101010	OLIVAR-PICUAL	S	419	34,60	2,65	2,65	2,65		2,65			2,65	2,65
5293209	14-047-023-00162-012	101010	OLIVAR-PICUAL	S	419	29,30	0,57	0,57	0,57		0,57			0,57	0,57
5293211	14-047-023-00162-013	101010	OLIVAR-PICUAL	S	419	36,00	1,77	1,77	1,77		1,77			1,77	1,77

INCIDENCIAS**INCIDENCIA DESCRIPCIÓN**

- 226 Recinto abandonado según SIGPAC por el que solicita alguna ayuda/práctica.
 Ref:5293204 Recinto:14-047-023-00162-00008 Cultivo:101010 OLIVAR-PICUAL Secano
 Ref:5293206 Recinto:14-047-023-00162-00009 Cultivo:101010 OLIVAR-PICUAL Secano
 Ref:5293212 Recinto:14-047-023-00162-00014 Cultivo:101010 OLIVAR-PICUAL Secano
- 100424 Solicita recinto que no está comprometido para la operación.
 Ref:5293204 Recinto:14-047-023-00162-00008 Cultivo:101010 OLIVAR-PICUAL Secano
 Ref:5293206 Recinto:14-047-023-00162-00009 Cultivo:101010 OLIVAR-PICUAL Secano
 Ref:5293212 Recinto:14-047-023-00162-00014 Cultivo:101010 OLIVAR-PICUAL Secano

(1) Superficie declarada admisible ajustada con la superficie comprometida.
 (2) Factor de penalización valorando el alcance para el tipo de compromiso.

Puede verificar la integridad de una copia de este documento mediante la lectura del código QR adjunto o mediante el acceso a la dirección <https://ws050.juntadeandalucia.es/verificarFirma> indicando el código de VERIFICACIÓN

FIRMADO POR

RAQUEL MARIA ESPIN CRESPO

17/12/2024

VERIFICACIÓN

Pk2jm6UYDU9J72AMTZUYRN3GET48NG

PÁG. 1921/9349



**APELLIDOS Y NOMBRE / RAZÓN SOCIAL**

AREALES DUEÑAS TEODORO

NIF

***3577*

EXPEDIENTE

1144567

ANUALIDAD DE PAGO

1ª

IMPORTES POR ANUALIDAD

	2023	2024	2025	2026	2027
IMPORTE MÁXIMO SUBVENCIONABLE	4.129,02 €	4.129,02 €	4.129,02 €	3.440,85 €	3.440,85 €
IMPORTE MEDIO DE TRANSFERENCIA (€/ha)	297,48 €	297,48 €	297,48 €	247,90 €	247,90 €

RESUMEN DE UNIDADES

Cód	GRUPO DE PAGO	Sup. Dec. Admisible (ha)	Sup. Comprometida (ha)	Sup. ajustada compromiso (1) (ha)	% sobredec.	Sup. Resuelta (ha)	Importe Declarado	Importe Topado	Importe Resuelto	Importe tras sobredec.
419	OLIVAR	13,88		13,88	0,00	13,88	4.129,02	4.129,02	4.129,02	4.129,02
TOTAL		13,88	13,88	13,88		13,88	4.129,02	4.129,02	4.129,02	4.129,02

APLICACIÓN DE REDUCCIONES Y PENALIZACIONES

GRUPO DE PAGO	Importe Calculado	Importe prereduc.	Criterios de subvencionabilidad y compromisos	Presentación tardía	Omisión declaración	Condicionalidad	IMPORTE (Euros) RESUELTO
OLIVAR	4.129,02	4.129,02	0,00	0,00	0,00	0,00	4.129,02
TOTAL	4.129,02	4.129,02					4.129,02

RESUMEN DE PAGOS**IMPORTE (Euros)**

	RESUELTO	FEADER	MAPA	CAPADR
OLIVAR - Pago realizado	4.129,02 €	3.509,67 €	405,06 €	214,29 €

RECINTOS RESUELTOS

REF.	REFERENCIA SIGPAC	CULTIVO	DESCRIPCIÓN CULTIVO	S/R G.PAGO	PEND. MEDIA (%)	SUP. DEC. ADMISIBLE (ha)	SUP. COMPROM. (ha)	SUP. AJUSTADA COMPR.(1) (ha)	SUP. CONY. SIGPAC (ha)	SUP. CERTIE (ha)	SUP. CAMPO (ha)	SUP. CAMPO DETER. CULT. DECLARADO (ha)	SUP. DEC. REDUCIDA (ha)	SUP. RESUELTA (ha)
1700000004651941	14-073-004-00046-005	101252	OLIVAR-NEVADILLO NEGRO	S 419	30,10	0,16	0,16	0,16		0,16			0,16	0,16
1700000004651944	14-073-004-00046-011	101252	OLIVAR-NEVADILLO NEGRO	S 419	44,10	5,61	5,61	5,61		5,61			5,61	5,61
1700000004651945	14-073-004-00046-004	101252	OLIVAR-NEVADILLO NEGRO	S 419	35,50	8,11	8,11	8,11		8,11			8,11	8,11

(1) Superficie declarada admisible ajustada con la superficie comprometida.
(2) Factor de penalización valorando el alcance para el tipo de compromiso.

Puede verificar la integridad de una copia de este documento mediante la lectura del código QR adjunto o mediante el acceso a la dirección <https://ws050.juntadeandalucia.es/verificarFirma> indicando el código de VERIFICACIÓN

FIRMADO POR

RAQUEL MARIA ESPIN CRESPO

17/12/2024

VERIFICACIÓN

Pk2jm6UYDU9J72AMTZUYRN3GET48NG

PÁG. 1922/9349



**APELLIDOS Y NOMBRE / RAZÓN SOCIAL**

AREVALO CABALLERO FRANCISCO JAVIER

NIF

***9849*

EXPEDIENTE

1181848

ANUALIDAD DE PAGO

1ª

IMPORTES POR ANUALIDAD

	2023	2024	2025	2026	2027
IMPORTE MÁXIMO SUBVENCIONABLE	5.961,13 €	5.961,13 €	4.967,61 €	4.967,61 €	4.967,61 €
IMPORTE MEDIO DE TRANSFERENCIA (€/ha)	98,58 €	98,58 €	82,15 €	82,15 €	82,15 €

RESUMEN DE UNIDADES

Cód	GRUPO DE PAGO	Sup. Dec. Admisible (ha)	Sup. Comprometida (ha)	Sup. ajustada compromiso (1) (ha)	% sobredec.	Sup. Resuelta (ha)	Importe Declarado	Importe Topado	Importe Resuelto	Importe tras sobredec.
418	PASTOS ASOCIADOS A GANADERÍA ECOLÓGICA	60,47		60,47	0,00	60,47	5.961,13	5.961,13	5.961,13	5.961,13
TOTAL		60,47	60,47	60,47		60,47	5.961,13	5.961,13	5.961,13	5.961,13

APLICACIÓN DE REDUCCIONES Y PENALIZACIONES

GRUPO DE PAGO	Importe Calculado	Importe prerreduc.	Criterios de subvencionabilidad y compromisos	Presentación tardía	Omisión declaración	Condicionidad	IMPORTE (Euros) RESUELTO
PASTOS ASOCIADOS A GANADERÍA	5.961,13	5.961,13	0,00	0,00	0,00	0,00	5.961,13
TOTAL	5.961,13	5.961,13					5.961,13

RESUMEN DE PAGOS**IMPORTE (Euros)**

	RESUELTO	FEADER	MAPA	CAPADR
PASTOS ASOCIADOS A GANADERÍA ECOLÓGICA - Pago realizado	5.961,13 €	5.066,96 €	584,79 €	309,38 €

RECINTOS RESUELTOS

REE	REFERENCIA SIGPAC	CULTIVO DESCRIPCIÓN CULTIVO	S/R G.PAGO	PEND. MEDIA (%)	SUP. DEC. ADMISIBLE (ha)	SUP. COMPROM. (ha)	SUP. AJUSTADA COMPR.(1) (ha)	SUP. CONV. SIGPAC (ha)	SUP. CERTIF. (ha)	SUP. CAMPO (ha)	SUP. CAMPO DETER. CULT. DECLARADO (ha)	SUP. DEC. REDUCIDA (ha)	SUP. RESUELTA (ha)
-1308759	14-006-017-00065-001	62000 PASTOS PERMANENTES DE 5 O MAS AÑOS-SIN VARIEDAD	S 418	7,90	0,74	0,74	0,74		0,87			0,74	0,74
5501768	14-006-017-00063-001	62000 PASTOS PERMANENTES DE 5 O MAS AÑOS-SIN VARIEDAD	S 418	6,80	2,96	2,96	2,96		2,96			2,96	2,96
1700000006484065	14-006-007-00050-001	62000 PASTOS PERMANENTES DE 5 O MAS AÑOS-SIN VARIEDAD	S 418	16,80	7,48	7,48	7,48		9,97			7,48	7,48
1700000006484066	14-006-007-00053-001	62000 PASTOS PERMANENTES DE 5 O MAS AÑOS-SIN VARIEDAD	S 418	13,00	10,38	10,38	10,38		12,21			10,38	10,38
1700000006484070	14-006-017-00002-001	62000 PASTOS PERMANENTES DE 5 O MAS AÑOS-SIN VARIEDAD	S 418	9,60	3,14	3,14	3,14		3,14			3,14	3,14
1700000006484071	14-006-007-00050-002	62000 PASTOS PERMANENTES DE 5 O MAS AÑOS-SIN VARIEDAD	S 418	20,50	0,18	0,18	0,18		0,21			0,18	0,18
1700000006484076	14-006-007-00054-005	62000 PASTOS PERMANENTES DE 5 O MAS AÑOS-SIN VARIEDAD	R 418	14,40	27,43	27,43	27,43		27,43			27,43	27,43
1700000006484077	14-006-017-00005-001	62000 PASTOS PERMANENTES DE 5 O MAS AÑOS-SIN VARIEDAD	S 418	9,60	8,16	8,16	8,16		8,16			8,16	8,16

INCIDENCIAS**INCIDENCIA DESCRIPCIÓN**

- 100407 Explotación solicitada no forma parte de ningún organismo de control autorizado para la producción ecológica en Andalucía o fecha de inscripción posterior al plazo establecido (Anexo I. Criterios de Subvencionabilidad. Orden 28 de marzo de 2023).
Explotación:ES140060000349 Especie:PORCINO
- 100421 Recinto declarado por error para una operación de la 6503, que se ha corregido de oficio marcando la operación correcta, de acuerdo con la fecha de inscripción del recinto en la producción ecológica.
Ref:1700000006484065 Recinto:14-006-007-00050-00001 Cultivo:62000 PASTOS PERMANENTES DE 5 O MAS AÑOS-SIN VARIEDAD Secano
Ref:1700000006484071 Recinto:14-006-007-00050-00002 Cultivo:62000 PASTOS PERMANENTES DE 5 O MAS AÑOS-SIN VARIEDAD Secano
Ref:1700000006484066 Recinto:14-006-007-00053-00001 Cultivo:62000 PASTOS PERMANENTES DE 5 O MAS AÑOS-SIN VARIEDAD Secano
Ref:1700000006484076 Recinto:14-006-007-00054-00005 Cultivo:62000 PASTOS PERMANENTES DE 5 O MAS AÑOS-SIN VARIEDAD Regadío
Ref:1700000006484070 Recinto:14-006-017-00002-00001 Cultivo:62000 PASTOS PERMANENTES DE 5 O MAS AÑOS-SIN VARIEDAD Secano
Ref:1700000006484077 Recinto:14-006-017-00005-00001 Cultivo:62000 PASTOS PERMANENTES DE 5 O MAS AÑOS-SIN VARIEDAD Secano
Ref:5501768 Recinto:14-006-017-00063-00001 Cultivo:62000 PASTOS PERMANENTES DE 5 O MAS AÑOS-SIN VARIEDAD Secano
Ref:-1308759 Recinto:14-006-017-00065-00001 Cultivo:62000 PASTOS PERMANENTES DE 5 O MAS AÑOS-SIN VARIEDAD Secano

(1) Superficie declarada admisible ajustada con la superficie comprometida.
(2) Factor de penalización valorando el alcance para el tipo de compromiso.

Puede verificar la integridad de una copia de este documento mediante la lectura del código QR adjunto o mediante el acceso a la dirección <https://ws050.juntadeandalucia.es/verificarFirma> indicando el código de VERIFICACIÓN

FIRMADO POR

RAQUEL MARIA ESPIN CRESPO

17/12/2024

VERIFICACIÓN

Pk2jm6UYDU9J72AMTZUYRN3GET48NG

PÁG. 1923/9349



**Datos considerados para el Cálculo de la Carga Ganadera mínima y máxima del expediente**

Explotación	Especie	Inscrito en Sipea y Admisible	Ugm Calculada para CG Mínima	Ugm Calculada para CG Máxima
ES140060000349	OVINA	SI	31,15	31,15
ES140060000349	PORCINO	NO	0,00	2,22
ES140060000533	OVINA	SI	5,58	5,58
ES140060000538	OVINA	SI	1,90	1,90
			38,63	40,85

Superficie determinada para Cálculo Carga Ganadera Mínima: 77,89 ha

Superficie determinada para Cálculo Carga Ganadera Máxima: 77,89 ha

Carga Ganadera Mínima Expediente: 0,50 ugm/ha

Carga Ganadera Máxima Expediente: 0,52 ugm/ha

Recintos Determinados para el Cálculo de Garga Ganadera Mínima

REF.	REFERENCIA SIGPAC	CULTIVO	DESCRIPCIÓN CULTIVO	S/R	SUP. RESUELTA (ha)
-1308759	14-006-017-00065-00001	62000	PASTOS PERMANENTES DE 5 O MAS AÑOS-SIN VARIEDAD	S	0,74
5501767	14-006-016-00008-00001	63000	PASTOS DE MENOS DE 5 AÑOS-SIN VARIEDAD	S	17,09
5501768	14-006-017-00063-00001	62000	PASTOS PERMANENTES DE 5 O MAS AÑOS-SIN VARIEDAD	S	2,96
1700000006484065	14-006-007-00050-00001	62000	PASTOS PERMANENTES DE 5 O MAS AÑOS-SIN VARIEDAD	S	7,48
1700000006484066	14-006-007-00053-00001	62000	PASTOS PERMANENTES DE 5 O MAS AÑOS-SIN VARIEDAD	S	10,38
1700000006484070	14-006-017-00002-00001	62000	PASTOS PERMANENTES DE 5 O MAS AÑOS-SIN VARIEDAD	S	3,14
1700000006484071	14-006-007-00050-00002	62000	PASTOS PERMANENTES DE 5 O MAS AÑOS-SIN VARIEDAD	S	0,18
1700000006484073	14-006-009-00021-00001	62000	PASTOS PERMANENTES DE 5 O MAS AÑOS-SIN VARIEDAD	S	0,33
1700000006484076	14-006-007-00054-00005	62000	PASTOS PERMANENTES DE 5 O MAS AÑOS-SIN VARIEDAD	R	27,43
1700000006484077	14-006-017-00005-00001	62000	PASTOS PERMANENTES DE 5 O MAS AÑOS-SIN VARIEDAD	S	8,16

Recintos Determinados para el Cálculo de Garga Ganadera Máxima

REF.	REFERENCIA SIGPAC	CULTIVO	DESCRIPCIÓN CULTIVO	S/R	SUP. RESUELTA (ha)
-1308759	14-006-017-00065-00001	62000	PASTOS PERMANENTES DE 5 O MAS AÑOS-SIN VARIEDAD	S	0,74
5501767	14-006-016-00008-00001	63000	PASTOS DE MENOS DE 5 AÑOS-SIN VARIEDAD	S	17,09
5501768	14-006-017-00063-00001	62000	PASTOS PERMANENTES DE 5 O MAS AÑOS-SIN VARIEDAD	S	2,96
1700000006484065	14-006-007-00050-00001	62000	PASTOS PERMANENTES DE 5 O MAS AÑOS-SIN VARIEDAD	S	7,48
1700000006484066	14-006-007-00053-00001	62000	PASTOS PERMANENTES DE 5 O MAS AÑOS-SIN VARIEDAD	S	10,38
1700000006484070	14-006-017-00002-00001	62000	PASTOS PERMANENTES DE 5 O MAS AÑOS-SIN VARIEDAD	S	3,14
1700000006484071	14-006-007-00050-00002	62000	PASTOS PERMANENTES DE 5 O MAS AÑOS-SIN VARIEDAD	S	0,18
1700000006484073	14-006-009-00021-00001	62000	PASTOS PERMANENTES DE 5 O MAS AÑOS-SIN VARIEDAD	S	0,33
1700000006484076	14-006-007-00054-00005	62000	PASTOS PERMANENTES DE 5 O MAS AÑOS-SIN VARIEDAD	R	27,43
1700000006484077	14-006-017-00005-00001	62000	PASTOS PERMANENTES DE 5 O MAS AÑOS-SIN VARIEDAD	S	8,16

Incidencias de carga ganadera**INCIDENCIA DESCRIPCIÓN**

100407 Explotación solicitada no forma parte de ningún organismo de control autorizado para la producción ecológica en Andalucía o fecha de inscripción posterior al plazo establecido (Anexo I. Criterios de Subvencionabilidad. Orden 28 de marzo de 2023).
Explotación:ES140060000349 Especie:PORCINO

(1) Superficie declarada admisible ajustada con la superficie comprometida.
(2) Factor de penalización valorando el alcance para el tipo de compromiso.

Puede verificar la integridad de una copia de este documento mediante la lectura del código QR adjunto o mediante el acceso a la dirección <https://ws050.juntadeandalucia.es/verificarFirma> indicando el código de VERIFICACIÓN

FIRMADO POR

RAQUEL MARIA ESPIN CRESPO

17/12/2024

VERIFICACIÓN

Pk2jm6UYDU9J72AMTZUYRN3GET48NG

PÁG. 1924/9349



**APELLIDOS Y NOMBRE / RAZÓN SOCIAL**

AREVALO MANOSALBAS FRANCISCA

NIF

****1876*

EXPEDIENTE

1213408

ANUALIDAD DE PAGO

1ª

IMPORTE POR ANUALIDAD

	2023	2024	2025	2026	2027
IMPORTE MÁXIMO SUBVENCIONABLE	4.943,79 €	4.943,79 €	4.119,82 €	4.119,82 €	4.119,82 €
IMPORTE MEDIO DE TRANSFERENCIA (€/ha)	88,73 €	88,73 €	73,94 €	73,94 €	73,94 €

RESUMEN DE UNIDADES

Cód	GRUPO DE PAGO	Sup. Dec. Admisible (ha)	Sup. Comprometida (ha)	Sup. ajustada compromiso (1) (ha)	% sobredecc.	Sup. Resuelta (ha)	Importe Declarado	Importe Topado	Importe Resuelto	Importe tras sobredecc.
418	PASTOS ASOCIADOS A GANADERÍA ECOLÓGICA	55,72		55,72	0,00	55,72	5.492,88	4.943,79	4.943,79	4.943,79
424	HERBÁCEOS NO ELEGIBLES	15,98		0,00	100,00	0,00	0,00	0,00	0,00	0,00
TOTAL		71,70	55,72	55,72		55,72	5.492,88	4.943,79	4.943,79	4.943,79

APLICACIÓN DE REDUCCIONES Y PENALIZACIONES

GRUPO DE PAGO	Importe Calculado	Importe prereduc.	Criterios de subvencionabilidad y compromisos	Presentación tardía	Omisión declaración	Condicionabilidad	IMPORTE (Euros) RESUELTO
HERBÁCEOS NO ELEGIBLES	0,00	0,00	0,00	0,00	0,00	0,00	0,00
PASTOS ASOCIADOS A GANADERÍA	4.943,79	4.943,79	0,00	0,00	0,00	0,00	4.943,79
TOTAL	4.943,79	4.943,79					4.943,79

RESUMEN DE PAGOS**IMPORTE (Euros)**

	RESUELTO	FEADER	MAPA	CAPADR
PASTOS ASOCIADOS A GANADERÍA ECOLÓGICA - Pago realizado	4.943,79 €	4.202,22 €	484,99 €	256,58 €

RECINTOS RESUELTOS

REE	REFERENCIA SIGPAC	CULTIVO DESCRIPCIÓN CULTIVO	S/R G.PAGO	PEND. MEDIA (%)	SUP. DEC. ADMISIBLE (ha)	SUP. COMPROM. (ha)	SUP. AJUSTADA COMPROM. (1) (ha)	SUP. CONV. SIGPAC (ha)	SUP. CERTIF. (ha)	SUP. CAMPO (ha)	SUP. CAMPO DECLARADO (ha)	SUP. DEC. REDUCIDA (ha)	SUP. RESUELTA (ha)
-1112629	14-051-012-00018-001	62000 PASTOS PERMANENTES DE 5 O MAS AÑOS-SIN VARIEDAD	S	418	4,60	2,05	2,05	2,05	2,05			2,05	2,05
-72656	14-051-009-00171-001	63000 PASTOS DE MENOS DE 5 AÑOS-SIN VARIEDAD	S	418	6,10	0,72	0,72	0,72	0,72			0,72	0,72
1700000006788455	14-051-009-00014-001	62000 PASTOS PERMANENTES DE 5 O MAS AÑOS-SIN VARIEDAD	S	418	10,70	5,07	5,07	5,07	5,07			5,07	5,07
1700000006788456	14-051-009-00013-001	62000 PASTOS PERMANENTES DE 5 O MAS AÑOS-SIN VARIEDAD	S	418	11,20	3,43	3,43	3,43	3,43			3,43	3,43
1700000006788457	14-051-009-00013-002	62000 PASTOS PERMANENTES DE 5 O MAS AÑOS-SIN VARIEDAD	S	418	10,80	2,20	2,20	2,20	2,20			2,20	2,20
1700000006788458	14-051-009-00011-006	62000 PASTOS PERMANENTES DE 5 O MAS AÑOS-SIN VARIEDAD	S	418	5,80	0,36	0,36	0,36	0,36			0,36	0,36
1700000006788459	14-051-009-00074-003	63000 PASTOS DE MENOS DE 5 AÑOS-SIN VARIEDAD	S	418	10,60	14,79	14,79	14,79	14,79			14,79	14,79
1700000006788463	14-051-009-00075-001	63000 PASTOS DE MENOS DE 5 AÑOS-SIN VARIEDAD	S	418	9,80	1,28	1,28	1,28	1,28			1,28	1,28
1700000006788465	14-051-012-00020-001	62000 PASTOS PERMANENTES DE 5 O MAS AÑOS-SIN VARIEDAD	S	418	7,30	22,14	22,14	22,14	22,14			22,14	22,14
1700000006788466	14-051-009-00053-005	62000 PASTOS PERMANENTES DE 5 O MAS AÑOS-SIN VARIEDAD	S	418	18,50	0,30	0,30	0,30	0,35			0,30	0,30
1700000006788472	14-051-009-00074-005	63000 PASTOS DE MENOS DE 5 AÑOS-SIN VARIEDAD	S	418	8,20	1,49	1,49	1,49	1,49			1,49	1,49
1700000006788476	14-051-009-00011-007	62000 PASTOS PERMANENTES DE 5 O MAS AÑOS-SIN VARIEDAD	S	418	7,10	0,75	0,75	0,75	0,75			0,75	0,75
1700000006788478	14-051-009-00011-001	62000 PASTOS PERMANENTES DE 5 O MAS AÑOS-SIN VARIEDAD	S	418	10,60	1,14	1,14	1,14	1,14			1,14	1,14
1700000006788454	14-051-005-00023-001	20000 BARBECHO TRADICIONAL-SIN VARIEDAD	S	424	8,80	4,08	4,08	4,08	4,08			4,08	4,08
1700000006788470	14-051-010-00059-001	20000 BARBECHO TRADICIONAL-SIN VARIEDAD	S	424	8,90	5,34	5,34	5,34	5,34			5,34	5,34
1700000006788471	14-051-010-00037-001	20000 BARBECHO TRADICIONAL-SIN VARIEDAD	S	424	6,10	4,75	4,75	4,75	4,75			4,75	4,75
1700000006788479	14-051-010-00056-001	20000 BARBECHO TRADICIONAL-SIN VARIEDAD	S	424	8,10	1,81	1,81	1,81	1,81			1,81	1,81

(1) Superficie declarada admisible ajustada con la superficie comprometida.
(2) Factor de penalización valorando el alcance para el tipo de compromiso.Puede verificar la integridad de una copia de este documento mediante la lectura del código QR adjunto o mediante el acceso a la dirección <https://ws050.juntadeandalucia.es/verificarFirma> indicando el código de VERIFICACIÓN

FIRMADO POR

RAQUEL MARIA ESPIN CRESPO

17/12/2024

VERIFICACIÓN

Pk2jm6UYDU9J72AMTZUYRN3GET48NG

PÁG. 1925/9349



**INCIDENCIAS****INCIDENCIA DESCRIPCIÓN**

- 100407 Explotación solicitada no forma parte de ningún organismo de control autorizado para la producción ecológica en Andalucía o fecha de inscripción posterior al plazo establecido (Anexo I. Criterios de Subvencionabilidad. Orden 28 de marzo de 2023).
Explotación:ES140510000100 Especie:PORCINO
Explotación:ES140510000800 Especie:PORCINO
- 100411 Recinto no admisible por no estar asociado en SIGGAN a una explotación ganadera (Artículo 10 de la Orden de 28 de marzo de 2023).
Ref:1700000006788477 Recinto:14-051-012-00022-00002 Cultivo:63000 PASTOS DE MENOS DE 5 AÑOS-SIN VARIEDAD Secano
Ref:1700000006788461 Recinto:14-051-012-00023-00001 Cultivo:63000 PASTOS DE MENOS DE 5 AÑOS-SIN VARIEDAD Secano
Ref:-72553 Recinto:14-051-012-00023-00003 Cultivo:63000 PASTOS DE MENOS DE 5 AÑOS-SIN VARIEDAD Secano
- 100412 Número de hectáreas validadas inferior a la superficie mínima permitida por el grupo de cultivo (Anexo I. Criterios de Subvencionabilidad. Orden 28 de marzo de 2023).
Sup. Resuelta:0 Grupo de Pago:HERBÁCEOS
- 100413 Recinto perteneciente a grupo de cultivo que no cumple con la superficie mínima requerida (Anexo I. Criterios de Subvencionabilidad. Orden 28 de marzo de 2023).
Ref:1700000006788464 Recinto:14-051-009-00011-00004 Cultivo:12000 TRANQUILLÓN-SIN VARIEDAD Secano Sup. Declarada: 0,22 Superficie Resolver:0,22
Ref:1700000006788469 Recinto:14-051-009-00053-00003 Cultivo:12000 TRANQUILLÓN-SIN VARIEDAD Secano Sup. Declarada: 7,63 Superficie Resolver:7,63
Ref:-1504849 Recinto:14-051-009-00172-00002 Cultivo:12000 TRANQUILLÓN-SIN VARIEDAD Secano Sup. Declarada:1,85 Superficie Resolver:1,85
- 100424 Solicita recinto que no está comprometido para la operación.
Ref:-819525 Recinto:14-051-009-00003-00002 Cultivo:63000 PASTOS DE MENOS DE 5 AÑOS-SIN VARIEDAD Secano
Ref:-584217 Recinto:14-051-009-00003-00005 Cultivo:62000 PASTOS PERMANENTES DE 5 O MAS AÑOS-SIN VARIEDAD Secano
Ref:-1504876 Recinto:14-051-009-00003-00006 Cultivo:63000 PASTOS DE MENOS DE 5 AÑOS-SIN VARIEDAD Secano
Ref:-1504928 Recinto:14-051-009-00006-00001 Cultivo:63000 PASTOS DE MENOS DE 5 AÑOS-SIN VARIEDAD Secano
Ref:-1504938 Recinto:14-051-009-00008-00002 Cultivo:63000 PASTOS DE MENOS DE 5 AÑOS-SIN VARIEDAD Secano
Ref:-1539565 Recinto:14-051-009-00010-00001 Cultivo:63000 PASTOS DE MENOS DE 5 AÑOS-SIN VARIEDAD Secano
Ref:-1112655 Recinto:14-051-009-00172-00001 Cultivo:62000 PASTOS PERMANENTES DE 5 O MAS AÑOS-SIN VARIEDAD Secano
Ref:1700000006788477 Recinto:14-051-012-00022-00002 Cultivo:63000 PASTOS DE MENOS DE 5 AÑOS-SIN VARIEDAD Secano
Ref:1700000006788461 Recinto:14-051-012-00023-00001 Cultivo:63000 PASTOS DE MENOS DE 5 AÑOS-SIN VARIEDAD Secano
Ref:-72553 Recinto:14-051-012-00023-00003 Cultivo:63000 PASTOS DE MENOS DE 5 AÑOS-SIN VARIEDAD Secano

Datos considerados para el Cálculo de la Carga Ganadera mínima y máxima del expediente

Explotación	Especie	Inscrito en Sipea y Admisible	Ugm Calculada para CG Mínima	Ugm Calculada para CG Máxima
ES140510000100	OVINA	SI	24,96	24,96
ES140510000100	PORCINO	NO	0,00	3,25
ES140510000800	PORCINO	NO	0,00	0,98
			24,96	29,19

Superficie determinada para Cálculo Carga Ganadera Mínima: 94,14 ha

Superficie determinada para Cálculo Carga Ganadera Máxima: 94,14 ha

Los importes del Grupo de Pago de pastos de este expediente han sido ajustados por no llegar a la carga ganadera mínima de 0,3

Carga Ganadera Mínima Expediente: 0,27 ugm/ha

Carga Ganadera Máxima Expediente: 0,31 ugm/ha

Recintos Determinados para el Cálculo de Garga Ganadera Mínima

REF.	REFERENCIA SIGPAC	CULTIVO	DESCRIPCIÓN CULTIVO	S/R	SUP. RESUELTA (ha)
-1539565	14-051-009-00010-00001	63000	PASTOS DE MENOS DE 5 AÑOS-SIN VARIEDAD	S	2,49
-1504938	14-051-009-00008-00002	63000	PASTOS DE MENOS DE 5 AÑOS-SIN VARIEDAD	S	1,71
-1504928	14-051-009-00006-00001	63000	PASTOS DE MENOS DE 5 AÑOS-SIN VARIEDAD	S	15,10
-1504876	14-051-009-00003-00006	63000	PASTOS DE MENOS DE 5 AÑOS-SIN VARIEDAD	S	1,94
-1112655	14-051-009-00172-00001	62000	PASTOS PERMANENTES DE 5 O MAS AÑOS-SIN VARIEDAD	S	1,32
-1112629	14-051-012-00018-00001	62000	PASTOS PERMANENTES DE 5 O MAS AÑOS-SIN VARIEDAD	S	2,05
-819525	14-051-009-00003-00002	63000	PASTOS DE MENOS DE 5 AÑOS-SIN VARIEDAD	S	7,23
-584217	14-051-009-00003-00005	62000	PASTOS PERMANENTES DE 5 O MAS AÑOS-SIN VARIEDAD	S	3,92

(1) Superficie declarada admisible ajustada con la superficie comprometida.
(2) Factor de penalización valorando el alcance para el tipo de compromiso.Puede verificar la integridad de una copia de este documento mediante la lectura del código QR adjunto o mediante el acceso a la dirección <https://ws050.juntadeandalucia.es/verificarFirma> indicando el código de VERIFICACIÓN

FIRMADO POR

RAQUEL MARIA ESPIN CRESPO

17/12/2024

VERIFICACIÓN

Pk2jm6UYDU9J72AMTZUYRN3GET48NG

PÁG. 1926/9349



**Datos considerados para el Cálculo de la Carga Ganadera mínima y máxima del expediente****Recintos Determinados para el Cálculo de Garga Ganadera Mínima**

REF.	REFERENCIA SIGPAC	CULTIVO	DESCRIPCIÓN CULTIVO	SUP.	
				S/R	RESUELTA (ha)
-72656	14-051-009-00171-00001	63000	PASTOS DE MENOS DE 5 AÑOS-SIN VARIEDAD	S	0,72
-72553	14-051-012-00023-00003	63000	PASTOS DE MENOS DE 5 AÑOS-SIN VARIEDAD	S	0,01
1700000006788455	14-051-009-00014-00001	62000	PASTOS PERMANENTES DE 5 O MAS AÑOS-SIN VARIEDAD	S	5,07
1700000006788456	14-051-009-00013-00001	62000	PASTOS PERMANENTES DE 5 O MAS AÑOS-SIN VARIEDAD	S	3,43
1700000006788457	14-051-009-00013-00002	62000	PASTOS PERMANENTES DE 5 O MAS AÑOS-SIN VARIEDAD	S	2,20
1700000006788458	14-051-009-00011-00006	62000	PASTOS PERMANENTES DE 5 O MAS AÑOS-SIN VARIEDAD	S	0,36
1700000006788459	14-051-009-00074-00003	63000	PASTOS DE MENOS DE 5 AÑOS-SIN VARIEDAD	S	14,79
1700000006788461	14-051-012-00023-00001	63000	PASTOS DE MENOS DE 5 AÑOS-SIN VARIEDAD	S	0,91
1700000006788463	14-051-009-00075-00001	63000	PASTOS DE MENOS DE 5 AÑOS-SIN VARIEDAD	S	1,28
1700000006788465	14-051-012-00020-00001	62000	PASTOS PERMANENTES DE 5 O MAS AÑOS-SIN VARIEDAD	S	22,14
1700000006788466	14-051-009-00053-00005	62000	PASTOS PERMANENTES DE 5 O MAS AÑOS-SIN VARIEDAD	S	0,30
1700000006788472	14-051-009-00074-00005	63000	PASTOS DE MENOS DE 5 AÑOS-SIN VARIEDAD	S	1,49
1700000006788476	14-051-009-00011-00007	62000	PASTOS PERMANENTES DE 5 O MAS AÑOS-SIN VARIEDAD	S	0,75
1700000006788477	14-051-012-00022-00002	63000	PASTOS DE MENOS DE 5 AÑOS-SIN VARIEDAD	S	3,79
1700000006788478	14-051-009-00011-00001	62000	PASTOS PERMANENTES DE 5 O MAS AÑOS-SIN VARIEDAD	S	1,14

Recintos Determinados para el Cálculo de Garga Ganadera Máxima

REF.	REFERENCIA SIGPAC	CULTIVO	DESCRIPCIÓN CULTIVO	SUP.	
				S/R	RESUELTA (ha)
-1539565	14-051-009-00010-00001	63000	PASTOS DE MENOS DE 5 AÑOS-SIN VARIEDAD	S	2,49
-1504938	14-051-009-00008-00002	63000	PASTOS DE MENOS DE 5 AÑOS-SIN VARIEDAD	S	1,71
-1504928	14-051-009-00006-00001	63000	PASTOS DE MENOS DE 5 AÑOS-SIN VARIEDAD	S	15,10
-1504876	14-051-009-00003-00006	63000	PASTOS DE MENOS DE 5 AÑOS-SIN VARIEDAD	S	1,94
-1112655	14-051-009-00172-00001	62000	PASTOS PERMANENTES DE 5 O MAS AÑOS-SIN VARIEDAD	S	1,32
-1112629	14-051-012-00018-00001	62000	PASTOS PERMANENTES DE 5 O MAS AÑOS-SIN VARIEDAD	S	2,05
-819525	14-051-009-00003-00002	63000	PASTOS DE MENOS DE 5 AÑOS-SIN VARIEDAD	S	7,23
-584217	14-051-009-00003-00005	62000	PASTOS PERMANENTES DE 5 O MAS AÑOS-SIN VARIEDAD	S	3,92
-72656	14-051-009-00171-00001	63000	PASTOS DE MENOS DE 5 AÑOS-SIN VARIEDAD	S	0,72
-72553	14-051-012-00023-00003	63000	PASTOS DE MENOS DE 5 AÑOS-SIN VARIEDAD	S	0,01
1700000006788455	14-051-009-00014-00001	62000	PASTOS PERMANENTES DE 5 O MAS AÑOS-SIN VARIEDAD	S	5,07
1700000006788456	14-051-009-00013-00001	62000	PASTOS PERMANENTES DE 5 O MAS AÑOS-SIN VARIEDAD	S	3,43
1700000006788457	14-051-009-00013-00002	62000	PASTOS PERMANENTES DE 5 O MAS AÑOS-SIN VARIEDAD	S	2,20
1700000006788458	14-051-009-00011-00006	62000	PASTOS PERMANENTES DE 5 O MAS AÑOS-SIN VARIEDAD	S	0,36
1700000006788459	14-051-009-00074-00003	63000	PASTOS DE MENOS DE 5 AÑOS-SIN VARIEDAD	S	14,79
1700000006788461	14-051-012-00023-00001	63000	PASTOS DE MENOS DE 5 AÑOS-SIN VARIEDAD	S	0,91
1700000006788463	14-051-009-00075-00001	63000	PASTOS DE MENOS DE 5 AÑOS-SIN VARIEDAD	S	1,28
1700000006788465	14-051-012-00020-00001	62000	PASTOS PERMANENTES DE 5 O MAS AÑOS-SIN VARIEDAD	S	22,14
1700000006788466	14-051-009-00053-00005	62000	PASTOS PERMANENTES DE 5 O MAS AÑOS-SIN VARIEDAD	S	0,30
1700000006788472	14-051-009-00074-00005	63000	PASTOS DE MENOS DE 5 AÑOS-SIN VARIEDAD	S	1,49
1700000006788476	14-051-009-00011-00007	62000	PASTOS PERMANENTES DE 5 O MAS AÑOS-SIN VARIEDAD	S	0,75
1700000006788477	14-051-012-00022-00002	63000	PASTOS DE MENOS DE 5 AÑOS-SIN VARIEDAD	S	3,79
1700000006788478	14-051-009-00011-00001	62000	PASTOS PERMANENTES DE 5 O MAS AÑOS-SIN VARIEDAD	S	1,14

(1) Superficie declarada admisible ajustada con la superficie comprometida.
(2) Factor de penalización valorando el alcance para el tipo de compromiso.

Puede verificar la integridad de una copia de este documento mediante la lectura del código QR adjunto o mediante el acceso a la dirección <https://ws050.juntadeandalucia.es/verificarFirma> indicando el código de VERIFICACIÓN

FIRMADO POR

RAQUEL MARIA ESPIN CRESPO

17/12/2024

VERIFICACIÓN

Pk2jm6UYDU9J72AMTZUYRN3GET48NG

PÁG. 1927/9349





Datos considerados para el Cálculo de la Carga Ganadera mínima y máxima del expediente

Incidencias de carga ganadera

INCIDENCIA DESCRIPCIÓN

100407 Explotación solicitada no forma parte de ningún organismo de control autorizado para la producción ecológica en Andalucía o fecha de inscripción posterior al plazo establecido (Anexo I. Criterios de Subvencionabilidad. Orden 28 de marzo de 2023).
Explotación:ES140510000100 Especie:PORCINO
Explotación:ES140510000800 Especie:PORCINO

(1) Superficie declarada admisible ajustada con la superficie comprometida.
(2) Factor de penalización valorando el alcance para el tipo de compromiso.

Puede verificar la integridad de una copia de este documento mediante la lectura del código QR adjunto o mediante el acceso a la dirección <https://ws050.juntadeandalucia.es/verificarFirma> indicando el código de VERIFICACIÓN

FIRMADO POR	RAQUEL MARIA ESPIN CRESPO	17/12/2024	
VERIFICACIÓN	Pk2jm6UYDU9J72AMTZUYRN3GET48NG	PÁG. 1928/9349	

**APELLIDOS Y NOMBRE / RAZÓN SOCIAL**

AREVALO RUIZ EPIFANIO

NIF

****5207*

EXPEDIENTE

1093086

ANUALIDAD DE PAGO

1ª

IMPORTES POR ANUALIDAD

	2023	2024	2025	2026	2027
IMPORTE MÁXIMO SUBVENCIONABLE	4.637,71 €	4.637,71 €	4.637,71 €	3.864,76 €	3.864,76 €
IMPORTE MEDIO DE TRANSFERENCIA (€/ha)	297,48 €	297,48 €	297,48 €	247,90 €	247,90 €

RESUMEN DE UNIDADES

Cód	GRUPO DE PAGO	Sup. Dec. Admisible (ha)	Sup. Comprometida (ha)	Sup. ajustada compromiso (1) (ha)	% sobredec.	Sup. Resuelta (ha)	Importe Declarado	Importe Topado	Importe Resuelto	Importe tras sobredec.
419	OLIVAR	15,60		15,59	0,00	15,59	4.637,71	4.637,71	4.637,71	4.637,71
TOTAL		15,60	15,59	15,59		15,59	4.637,71	4.637,71	4.637,71	4.637,71

APLICACIÓN DE REDUCCIONES Y PENALIZACIONES

GRUPO DE PAGO	Importe Calculado	Importe prereduc.	Criterios de subvencionabilidad y compromisos	Presentación tardía	Omisión declaración	Condicionalidad	IMPORTE (Euros) RESUELTO
OLIVAR	4.637,71		0,00	0,00	0,00	0,00	4.637,71
TOTAL	4.637,71	4.637,71					4.637,71

RESUMEN DE PAGOS**IMPORTE (Euros)**

	RESUELTO	FEADER	MAPA	CAPADR
OLIVAR - Pago realizado	4.637,71 €	3.942,05 €	454,96 €	240,70 €

RECINTOS RESUELTOS

REF.	REFERENCIA SIGPAC	CULTIVO	DESCRIPCIÓN CULTIVO	S/R G.PAGO	PEND. MEDIA (%)	SUP. DEC. ADMISIBLE (ha)	SUP. COMPROM. (ha)	SUP. AJUSTADA COMPR.(1) (ha)	SUP. CONY. SIGPAC (ha)	SUP. CERTIE (ha)	SUP. CAMPO (ha)	SUP. CAMPO DETER. CULT. DECLARADO (ha)	SUP. DEC. REDUCIDA (ha)	SUP. RESUELTA (ha)
1700000006153683	14-055-050-00625-001	101138	OLIVAR-HOJIBLANCA	S 419	20,90	0,10	0,10	0,10		0,10			0,10	0,10
1700000006153684	14-055-050-00625-014	101138	OLIVAR-HOJIBLANCA	S 419	15,30	0,01	0,01	0,01		0,01			0,01	0,01
1700000006153685	14-055-050-00626-003	101138	OLIVAR-HOJIBLANCA	S 419	32,20	0,78	0,78	0,78		0,78			0,78	0,78
1700000006153686	14-055-050-00628-001	101138	OLIVAR-HOJIBLANCA	S 419	33,70	7,52	7,52	7,52		7,52			7,52	7,52
1700000006153688	14-055-050-00546-001	101138	OLIVAR-HOJIBLANCA	S 419	23,40	0,02	0,02	0,02		0,02			0,02	0,02
1700000006153689	14-055-050-00548-001	101138	OLIVAR-HOJIBLANCA	S 419	30,10	1,11	1,11	1,11		1,11			1,11	1,11
1700000006153693	14-055-050-00967-001	101138	OLIVAR-HOJIBLANCA	S 419	28,20	1,79	1,79	1,79		1,79			1,79	1,79
1700000006153694	14-055-050-00971-001	101138	OLIVAR-HOJIBLANCA	S 419	35,40	0,61	0,61	0,61		0,61			0,61	0,61
1700000006153697	14-055-050-00549-004	101138	OLIVAR-HOJIBLANCA	S 419	30,10	0,02	0,01	0,01		0,01			0,01	0,01
1700000006153700	14-055-050-00601-001	101138	OLIVAR-HOJIBLANCA	S 419	28,30	3,64	3,64	3,64		3,64			3,64	3,64

INCIDENCIAS**INCIDENCIA DESCRIPCIÓN**

100424 Solicita recinto que no está comprometido para la operación.

Ref:1700000006153698 Recinto:14-055-050-00549-00004 Cultivo:101138 OLIVAR-HOJIBLANCA Secano

Ref:1700000006153699 Recinto:14-055-050-00549-00004 Cultivo:101138 OLIVAR-HOJIBLANCA Secano

(1) Superficie declarada admisible ajustada con la superficie comprometida.
(2) Factor de penalización valorando el alcance para el tipo de compromiso.Puede verificar la integridad de una copia de este documento mediante la lectura del código QR adjunto o mediante el acceso a la dirección <https://ws050.juntadeandalucia.es/verificarFirma> indicando el código de VERIFICACIÓN

FIRMADO POR

RAQUEL MARIA ESPIN CRESPO

17/12/2024

VERIFICACIÓN

Pk2jm6UYDU9J72AMTZUYRN3GET48NG

PÁG. 1929/9349



**APELLIDOS Y NOMBRE / RAZÓN SOCIAL**

ARIZA AGRICOLA S.L.

NIF

***5771*

EXPEDIENTE

1203608

ANUALIDAD DE PAGO

1ª

IMPORTES POR ANUALIDAD

	2023	2024	2025	2026	2027
IMPORTE MÁXIMO SUBVENCIONABLE	1.520,12 €	1.520,12 €	1.520,12 €	1.266,77 €	1.266,77 €
IMPORTE MEDIO DE TRANSFERENCIA (€/ha)	297,48 €	297,48 €	297,48 €	247,90 €	247,90 €

RESUMEN DE UNIDADES

Cód	GRUPO DE PAGO	Sup. Dec. Admisible (ha)	Sup. Comprometida (ha)	Sup. ajustada compromiso (1) (ha)	% sobredec.	Sup. Resuelta (ha)	Importe Declarado	Importe Topado	Importe Resuelto	Importe tras sobredec.
419	OLIVAR	5,11		5,11	0,00	5,11	1.520,12	1.520,12	1.520,12	1.520,12
TOTAL		5,11	5,11	5,11		5,11	1.520,12	1.520,12	1.520,12	1.520,12

APLICACIÓN DE REDUCCIONES Y PENALIZACIONES

GRUPO DE PAGO	Importe Calculado	Importe prereduc.	Criterios de subvencionabilidad y compromisos	Presentación tardía	Omisión declaración	Condicionalidad	IMPORTE (Euros) RESUELTO
OLIVAR	1.520,12	1.520,12	0,00	0,00	0,00	0,00	1.520,12
TOTAL	1.520,12	1.520,12					1.520,12

RESUMEN DE PAGOS**IMPORTE (Euros)**

	RESUELTO	FEADER	MAPA	CAPADR
OLIVAR - Pago realizado	1.520,12 €	1.292,10 €	149,12 €	78,90 €

RECINTOS RESUELTOS

REF.	REFERENCIA SIGPAC	CULTIVO	DESCRIPCIÓN CULTIVO	S/R G.PAGO	PEND. MEDIA (%)	SUP. DEC. ADMISIBLE (ha)	SUP. COMPROM. (ha)	SUP. AJUSTADA COMPR.(1) (ha)	SUP. CONY. SIGPAC (ha)	SUP. CERTIE (ha)	SUP. CAMPO (ha)	SUP. CAMPO DETER. CULT. DECLARADO (ha)	SUP. DEC. REDUCIDA (ha)	SUP. RESUELTA (ha)
1700000006597267	14-017-018-00233-001	101138	OLIVAR-HOJIBLANCA	S	419	2,80	2,39	2,39	2,39	2,39			2,39	2,39
1700000006597269	14-017-018-00234-001	101138	OLIVAR-HOJIBLANCA	S	419	1,90	2,72	2,72	2,72	2,72			2,72	2,72

(1) Superficie declarada admisible ajustada con la superficie comprometida.
(2) Factor de penalización valorando el alcance para el tipo de compromiso.

Puede verificar la integridad de una copia de este documento mediante la lectura del código QR adjunto o mediante el acceso a la dirección <https://ws050.juntadeandalucia.es/verificarFirma> indicando el código de VERIFICACIÓN

FIRMADO POR

RAQUEL MARIA ESPIN CRESPO

17/12/2024

VERIFICACIÓN

Pk2jm6UYDU9J72AMTZUYRN3GET48NG

PÁG. 1930/9349



**APELLIDOS Y NOMBRE / RAZÓN SOCIAL**

ARIZA ARJONA ISABEL MARIA

NIF

***2310*

EXPEDIENTE

1050796

ANUALIDAD DE PAGO

1ª

IMPORTE POR ANUALIDAD

	2023	2024	2025	2026	2027
IMPORTE MÁXIMO SUBVENCIONABLE	624,71 €	624,71 €	624,71 €	520,59 €	520,59 €
IMPORTE MEDIO DE TRANSFERENCIA (€/ha)	297,48 €	297,48 €	297,48 €	247,90 €	247,90 €

RESUMEN DE UNIDADES

Cód	GRUPO DE PAGO	Sup. Dec. Admisible (ha)	Sup. Comprometida (ha)	Sup. ajustada compromiso (1) (ha)	% sobredec.	Sup. Resuelta (ha)	Importe Declarado	Importe Topado	Importe Resuelto	Importe tras sobredec.
419	OLIVAR	2,10		2,10	0,00	2,10	624,71	624,71	624,71	624,71
TOTAL		2,10	2,10	2,10		2,10	624,71	624,71	624,71	624,71

APLICACIÓN DE REDUCCIONES Y PENALIZACIONES

GRUPO DE PAGO	Importe Calculado	Importe prereduc.	Criterios de subvencionabilidad y compromisos	Presentación tardía	Omisión declaración	Condicionalidad	IMPORTE (Euros) RESUELTO
OLIVAR	624,71	624,71	0,00	0,00	0,00	0,00	624,71
TOTAL	624,71	624,71					624,71

RESUMEN DE PAGOS**IMPORTE (Euros)**

	RESUELTO	FEADER	MAPA	CAPADR
OLIVAR - Pago realizado	624,71 €	531,00 €	61,28 €	32,43 €

RECINTOS RESUELTOS

REF.	REFERENCIA SIGPAC	CULTIVO	DESCRIPCIÓN CULTIVO	S/R G.PAGO	PEND. MEDIA (%)	SUP. DEC. ADMISIBLE (ha)	SUP. COMPROM. (ha)	SUP. AJUSTADA COMPR.(1) (ha)	SUP. CONY. SIGPAC (ha)	SUP. CERTIE (ha)	SUP. CAMPO (ha)	SUP. CAMPO DETER. CULT. DECLARADO (ha)	SUP. DEC. REDUCIDA (ha)	SUP. RESUELTA (ha)
1700000003513003	14-057-011-00027-002	101010	OLIVAR-PICUAL	S	419	7,70	0,87	0,87	0,87	0,87			0,87	0,87
1700000003513004	14-057-011-00028-003	101010	OLIVAR-PICUAL	S	419	7,00	1,23	1,23	1,23	1,23			1,23	1,23

INCIDENCIAS**INCIDENCIA DESCRIPCIÓN**

75022 No autoriza a que, en caso de la devolución por la entidad financiera (retrocesión bancaria) del pago en la cuenta corriente consignada en la solicitud y que está debidamente registrada en el sistema contable GIRO de la Junta de Andalucía, se proceda al pago en cualquier otra cuenta corriente de la titularidad del solicitante vigente en dicho sistema contable.

(1) Superficie declarada admisible ajustada con la superficie comprometida.
 (2) Factor de penalización valorando el alcance para el tipo de compromiso.

Puede verificar la integridad de una copia de este documento mediante la lectura del código QR adjunto o mediante el acceso a la dirección <https://ws050.juntadeandalucia.es/verificarFirma> indicando el código de VERIFICACIÓN

FIRMADO POR

RAQUEL MARIA ESPIN CRESPO

17/12/2024

VERIFICACIÓN

Pk2jm6UYDU9J72AMTZUYRN3GET48NG

PÁG. 1931/9349



**APELLIDOS Y NOMBRE / RAZÓN SOCIAL**

ARJONA CANO JOAQUIN

NIF

***7697*

EXPEDIENTE

1061252

ANUALIDAD DE PAGO

1ª

IMPORTES POR ANUALIDAD

	2023	2024	2025	2026	2027
IMPORTE MÁXIMO SUBVENCIONABLE	1.383,28 €	1.383,28 €	1.383,28 €	1.152,74 €	1.152,74 €
IMPORTE MEDIO DE TRANSFERENCIA (€/ha)	297,48 €	297,48 €	297,48 €	247,90 €	247,90 €

RESUMEN DE UNIDADES

Cód	GRUPO DE PAGO	Sup. Dec. Admisible (ha)	Sup. Comprometida (ha)	Sup. ajustada compromiso (1) (ha)	% sobredec.	Sup. Resuelta (ha)	Importe Declarado	Importe Topado	Importe Resuelto	Importe tras sobredec.
419	OLIVAR	4,65		4,65	0,00	4,65	1.383,28	1.383,28	1.383,28	1.383,28
TOTAL		4,65	4,65	4,65		4,65	1.383,28	1.383,28	1.383,28	1.383,28

APLICACIÓN DE REDUCCIONES Y PENALIZACIONES

GRUPO DE PAGO	Importe Calculado	Importe prereduc.	Criterios de subvencionabilidad y compromisos	Presentación tardía	Omisión declaración	Condicionalidad	IMPORTE (Euros) RESUELTO
OLIVAR	1.383,28	1.383,28	0,00	0,00	0,00	0,00	1.383,28
TOTAL	1.383,28	1.383,28					1.383,28

RESUMEN DE PAGOS**IMPORTE (Euros)**

	RESUELTO	FEADER	MAPA	CAPADR
OLIVAR - Pago realizado	1.383,28 €	1.175,79 €	135,70 €	71,79 €

RECINTOS RESUELTOS

REF.	REFERENCIA SIGPAC	CULTIVO	DESCRIPCIÓN CULTIVO	S/R	G.PAGO	PEND. MEDIA (%)	SUP. DEC. ADMISIBLE (ha)	SUP. COMPROM. (ha)	SUP. AJUSTADA COMPR.(1) (ha)	SUP. CONY. SIGPAC (ha)	SUP. CERTIE (ha)	SUP. CAMPO (ha)	SUP. CAMPO DETER. CULT. DECLARADO (ha)	SUP. DEC. REDUCIDA (ha)	SUP. RESUELTA (ha)
1700000004541747	14-057-010-00032-002	101072	OLIVAR-CHANGLOT REAL	S	419	7,90	1,60	1,60	1,60	1,60	1,60			1,60	1,60
1700000004541748	14-057-012-00073-001	101138	OLIVAR-HOJIBLANCA	S	419	7,10	1,30	1,30	1,30	1,30	1,30			1,30	1,30
1700000004541749	14-057-012-00016-002	101010	OLIVAR-PICUAL	S	419	11,20	1,75	1,75	1,75	1,75	1,75			1,75	1,75

INCIDENCIAS**INCIDENCIA DESCRIPCIÓN**

- 100421 Recinto declarado por error para una operación de la 6503, que se ha corregido de oficio marcando la operación correcta, de acuerdo con la fecha de inscripción del recinto en la producción ecológica.
 Ref:1700000004541747 Recinto:14-057-010-00032-00002 Cultivo:101072 OLIVAR-CHANGLOT REAL Secano
 Ref:1700000004541749 Recinto:14-057-012-00016-00002 Cultivo:101010 OLIVAR-PICUAL Secano
 Ref:1700000004541748 Recinto:14-057-012-00073-00001 Cultivo:101138 OLIVAR-HOJIBLANCA Secano

(1) Superficie declarada admisible ajustada con la superficie comprometida.
 (2) Factor de penalización valorando el alcance para el tipo de compromiso.

Puede verificar la integridad de una copia de este documento mediante la lectura del código QR adjunto o mediante el acceso a la dirección <https://ws050.juntadeandalucia.es/verificarFirma> indicando el código de VERIFICACIÓN

FIRMADO POR

RAQUEL MARIA ESPIN CRESPO

17/12/2024

VERIFICACIÓN

Pk2jm6UYDU9J72AMTZUYRN3GET48NG

PÁG. 1932/9349



**APELLIDOS Y NOMBRE / RAZÓN SOCIAL**

ARROYUELO C.B.

NIF

***6041*

EXPEDIENTE

126555

ANUALIDAD DE PAGO

1ª

IMPORTES POR ANUALIDAD

	2023	2024	2025	2026	2027
IMPORTE MÁXIMO SUBVENCIONABLE	5.899,03 €	5.899,03 €	4.915,86 €	4.915,86 €	4.915,86 €
IMPORTE MEDIO DE TRANSFERENCIA (€/ha)	71,97 €	71,97 €	59,97 €	59,97 €	59,97 €

RESUMEN DE UNIDADES

Cód	GRUPO DE PAGO	Sup. Dec. Admisible (ha)	Sup. Comprometida (ha)	Sup. ajustada compromiso (1) (ha)	% sobredec.	Sup. Resuelta (ha)	Importe Declarado	Importe Topado	Importe Resuelto	Importe tras sobredec.
418	PASTOS ASOCIADOS A GANADERÍA ECOLÓGICA	81,97		81,97	0,00	81,97	7.805,56	5.899,03	5.899,03	5.899,03
TOTAL		81,97	81,97	81,97		81,97	7.805,56	5.899,03	5.899,03	5.899,03

APLICACIÓN DE REDUCCIONES Y PENALIZACIONES

GRUPO DE PAGO	Importe Calculado	Importe prereduc.	Criterios de subvencionabilidad y compromisos	Presentación tardía	Omisión declaración	Condicionidad	IMPORTE (Euros) RESUELTO
PASTOS ASOCIADOS A GANADERÍA	5.899,03	5.899,03	0,00	0,00	0,00	0,00	5.899,03
TOTAL	5.899,03	5.899,03					5.899,03

RESUMEN DE PAGOS**IMPORTE (Euros)**

	RESUELTO	FEADER	MAPA	CAPADR
PASTOS ASOCIADOS A GANADERÍA ECOLÓGICA - Pago realizado	5.899,03 €	5.014,18 €	578,69 €	306,16 €

RECINTOS RESUELTOS

REE	REFERENCIA SIGPAC	CULTIVO	DESCRIPCIÓN CULTIVO	S/R G.PAGO	PEND. MEDIA (%)	SUP. DEC. ADMISIBLE (ha)	SUP. COMPROM. (ha)	SUP. AJUSTADA COMPROM. (1) (ha)	SUP. CONV. SIGPAC (ha)	SUP. CERTIF. (ha)	SUP. CAMPO (ha)	SUP. CAMPO DETER. CULT. DECLARADO (ha)	SUP. DEC. REDUCIDA (ha)	SUP. RESUELTA (ha)
5317562	14-069-006-00031-005	62000	PASTOS PERMANENTES DE 5 O MAS AÑOS-SIN VARIEDAD	S 418	15,30	2,50	2,50	2,50		2,50			2,50	2,50
5317563	14-069-011-00011-001	62000	PASTOS PERMANENTES DE 5 O MAS AÑOS-SIN VARIEDAD	S 418	15,30	18,89	18,89	18,89		18,89			18,89	18,89
5317564	14-069-006-00009-001	62000	PASTOS PERMANENTES DE 5 O MAS AÑOS-SIN VARIEDAD	S 418	8,80	27,67	27,67	27,67		27,67			27,67	27,67
5317565	14-069-011-00012-001	62000	PASTOS PERMANENTES DE 5 O MAS AÑOS-SIN VARIEDAD	S 418	10,90	1,00	1,00	1,00		1,00			1,00	1,00
5317566	14-069-006-00008-005	62000	PASTOS PERMANENTES DE 5 O MAS AÑOS-SIN VARIEDAD	S 418	14,30	31,91	31,91	31,91		31,91			31,91	31,91

INCIDENCIAS**INCIDENCIA DESCRIPCIÓN**

100407 Explotación solicitada no forma parte de ningún organismo de control autorizado para la producción ecológica en Andalucía o fecha de inscripción posterior al plazo establecido (Anexo I. Criterios de Subvencionabilidad. Orden 28 de marzo de 2023).
Explotación:ES140690000015 Especie:PORCINO

(1) Superficie declarada admisible ajustada con la superficie comprometida.
(2) Factor de penalización valorando el alcance para el tipo de compromiso.

Puede verificar la integridad de una copia de este documento mediante la lectura del código QR adjunto o mediante el acceso a la dirección <https://ws050.juntadeandalucia.es/verificarFirma> indicando el código de VERIFICACIÓN

FIRMADO POR

RAQUEL MARIA ESPIN CRESPO

17/12/2024

VERIFICACIÓN

Pk2jm6UYDU9J72AMTZUYRN3GET48NG

PÁG. 1933/9349



**Datos considerados para el Cálculo de la Carga Ganadera mínima y máxima del expediente**

Explotación	Especie	Inscrito en Sipea y Admisible	Ugm Calculada para CG Mínima	Ugm Calculada para CG Máxima
ES140690000015	OVINA	SI	15,34	15,34
ES140690000015	PORCINO	NO	0,00	10,18
ES140690001617	OVINA	SI	2,47	2,47
			17,81	27,99

Superficie determinada para Cálculo Carga Ganadera Mínima: 81,97 ha

Superficie determinada para Cálculo Carga Ganadera Máxima: 81,97 ha

Carga Ganadera Mínima Expediente: 0,22 ugm/ha

Carga Ganadera Máxima Expediente: 0,34 ugm/ha

Los importes del Grupo de Pago de pastos de este expediente han sido ajustados por no llegar a la carga ganadera mínima de 0,3

Recintos Determinados para el Cálculo de Garga Ganadera Mínima

REF.	REFERENCIA SIGPAC	CULTIVO	DESCRIPCIÓN CULTIVO	S/R	SUP. RESUELTA (ha)
5317562	14-069-006-00031-00005	62000	PASTOS PERMANENTES DE 5 O MAS AÑOS-SIN VARIEDAD	S	2,50
5317563	14-069-011-00011-00001	62000	PASTOS PERMANENTES DE 5 O MAS AÑOS-SIN VARIEDAD	S	18,89
5317564	14-069-006-00009-00001	62000	PASTOS PERMANENTES DE 5 O MAS AÑOS-SIN VARIEDAD	S	27,67
5317565	14-069-011-00012-00001	62000	PASTOS PERMANENTES DE 5 O MAS AÑOS-SIN VARIEDAD	S	1,00
5317566	14-069-006-00008-00005	62000	PASTOS PERMANENTES DE 5 O MAS AÑOS-SIN VARIEDAD	S	31,91

Recintos Determinados para el Cálculo de Garga Ganadera Máxima

REF.	REFERENCIA SIGPAC	CULTIVO	DESCRIPCIÓN CULTIVO	S/R	SUP. RESUELTA (ha)
5317562	14-069-006-00031-00005	62000	PASTOS PERMANENTES DE 5 O MAS AÑOS-SIN VARIEDAD	S	2,50
5317563	14-069-011-00011-00001	62000	PASTOS PERMANENTES DE 5 O MAS AÑOS-SIN VARIEDAD	S	18,89
5317564	14-069-006-00009-00001	62000	PASTOS PERMANENTES DE 5 O MAS AÑOS-SIN VARIEDAD	S	27,67
5317565	14-069-011-00012-00001	62000	PASTOS PERMANENTES DE 5 O MAS AÑOS-SIN VARIEDAD	S	1,00
5317566	14-069-006-00008-00005	62000	PASTOS PERMANENTES DE 5 O MAS AÑOS-SIN VARIEDAD	S	31,91

Incidencias de carga ganadera**INCIDENCIA DESCRIPCIÓN**

- 100407 Explotación solicitada no forma parte de ningún organismo de control autorizado para la producción ecológica en Andalucía o fecha de inscripción posterior al plazo establecido (Anexo I. Criterios de Subvencionabilidad. Orden 28 de marzo de 2023).
Explotación:ES140690000015 Especie:PORCINO

(1) Superficie declarada admisible ajustada con la superficie comprometida.
(2) Factor de penalización valorando el alcance para el tipo de compromiso.

Puede verificar la integridad de una copia de este documento mediante la lectura del código QR adjunto o mediante el acceso a la dirección <https://ws050.juntadeandalucia.es/verificarFirma> indicando el código de VERIFICACIÓN

FIRMADO POR

RAQUEL MARIA ESPIN CRESPO

17/12/2024

VERIFICACIÓN

Pk2jm6UYDU9J72AMTZUYRN3GET48NG

PÁG. 1934/9349



**APELLIDOS Y NOMBRE / RAZÓN SOCIAL**

AVILA MEDINA JOSEFA

NIF

***8833*

EXPEDIENTE

1250850

ANUALIDAD DE PAGO

1ª

IMPORTES POR ANUALIDAD

	2023	2024	2025	2026	2027
IMPORTE MÁXIMO SUBVENCIONABLE	2.118,06 €	2.118,06 €	2.118,06 €	1.765,05 €	1.765,05 €
IMPORTE MEDIO DE TRANSFERENCIA (€/ha)	297,48 €	297,48 €	297,48 €	247,90 €	247,90 €

RESUMEN DE UNIDADES

Cód	GRUPO DE PAGO	Sup. Dec. Admisible (ha)	Sup. Comprometida (ha)	Sup. ajustada compromiso (1) (ha)	% sobredec.	Sup. Resuelta (ha)	Importe Declarado	Importe Topado	Importe Resuelto	Importe tras sobredec.
419	OLIVAR	7,12		7,12	0,00	7,12	2.118,06	2.118,06	2.118,06	2.118,06
TOTAL		7,12	7,12	7,12		7,12	2.118,06	2.118,06	2.118,06	2.118,06

APLICACIÓN DE REDUCCIONES Y PENALIZACIONES

GRUPO DE PAGO	Importe Calculado	Importe prereduc.	Criterios de subvencionabilidad y compromisos	Presentación tardía	Omisión declaración	Condicionalidad	IMPORTE (Euros) RESUELTO
OLIVAR	2.118,06	2.118,06	0,00	0,00	0,00	0,00	2.118,06
TOTAL	2.118,06	2.118,06					2.118,06

RESUMEN DE PAGOS**IMPORTE (Euros)**

	RESUELTO	FEADER	MAPA	CAPADR
OLIVAR - Pago realizado	2.118,06 €	1.800,35 €	207,78 €	109,93 €

RECINTOS RESUELTOS

REF.	REFERENCIA SIGPAC	CULTIVO	DESCRIPCIÓN CULTIVO	S/R	G.PAGO	PEND. MEDIA (%)	SUP. DEC. ADMISIBLE (ha)	SUP. COMPROM. (ha)	SUP. AJUSTADA COMPR.(1) (ha)	SUP. CONY. SIGPAC (ha)	SUP. CERTIE (ha)	SUP. CAMPO (ha)	SUP. CAMPO DETER. CULT. DECLARADO (ha)	SUP. DEC. REDUCIDA (ha)	SUP. RESUELTA (ha)
4123491	14-043-038-00033-006	101010	OLIVAR-PICUAL	S	419	7,70	0,72	0,72	0,72		0,72			0,72	0,72
4123493	14-043-038-00034-004	101010	OLIVAR-PICUAL	S	419	8,50	6,40	6,40	6,40		6,40			6,40	6,40

(1) Superficie declarada admisible ajustada con la superficie comprometida.
(2) Factor de penalización valorando el alcance para el tipo de compromiso.

Puede verificar la integridad de una copia de este documento mediante la lectura del código QR adjunto o mediante el acceso a la dirección <https://ws050.juntadeandalucia.es/verificarFirma> indicando el código de VERIFICACIÓN

FIRMADO POR

RAQUEL MARIA ESPIN CRESPO

17/12/2024

VERIFICACIÓN

Pk2jm6UYDU9J72AMTZUYRN3GET48NG

PÁG. 1935/9349



**APELLIDOS Y NOMBRE / RAZÓN SOCIAL**

AVILA MUÑOZ MARIA ROSARIO

NIF

****2575*

EXPEDIENTE

1165079

ANUALIDAD DE PAGO

1ª

IMPORTE POR ANUALIDAD

	2023	2024	2025	2026	2027
IMPORTE MÁXIMO SUBVENCIONABLE	5.415,99 €	5.415,99 €	4.513,32 €	4.513,32 €	4.513,32 €
IMPORTE MEDIO DE TRANSFERENCIA (€/ha)	98,58 €	98,58 €	82,15 €	82,15 €	82,15 €

RESUMEN DE UNIDADES

Cód	GRUPO DE PAGO	Sup. Dec. Admisible (ha)	Sup. Comprometida (ha)	Sup. ajustada compromiso (1) (ha)	% sobredec.	Sup. Resuelta (ha)	Importe Declarado	Importe Topado	Importe Resuelto	Importe tras sobredec.
418	PASTOS ASOCIADOS A GANADERÍA ECOLÓGICA	54,94		54,94	0,00	54,94	5.415,99	5.415,99	5.415,99	5.415,99
424	HERBÁCEOS NO ELEGIBLES	1,27		0,00	100,00	0,00	0,00	0,00	0,00	0,00
TOTAL		56,21	54,94	54,94		54,94	5.415,99	5.415,99	5.415,99	5.415,99

APLICACIÓN DE REDUCCIONES Y PENALIZACIONES

GRUPO DE PAGO	Importe Calculado	Importe prereduc.	Criterios de subvencionabilidad y compromisos	Presentación tardía	Omisión declaración	Condicionalidad	IMPORTE (Euros) RESUELTO
HERBÁCEOS NO ELEGIBLES	0,00	0,00	0,00	0,00	0,00	0,00	0,00
PASTOS ASOCIADOS A GANADERÍA	5.415,99	5.415,99	0,00	0,00	0,00	0,00	5.415,99
TOTAL	5.415,99	5.415,99					5.415,99

RESUMEN DE PAGOS**IMPORTE (Euros)**

	RESUELTO	FEADER	MAPA	CAPADR
PASTOS ASOCIADOS A GANADERÍA ECOLÓGICA - Pago realizado	5.415,99 €	4.603,59 €	531,31 €	281,09 €

RECINTOS RESUELTOS

REE	REFERENCIA SIGPAC	CULTIVO DESCRIPCIÓN CULTIVO	S/R G.PAGO	PEND. MEDIA (%)	SUP. DEC. ADMISIBLE (ha)	SUP. COMPROM. (ha)	SUP. AJUSTADA COMPR.(1) (ha)	SUP. CONV. SIGPAC (ha)	SUP. CERTIE (ha)	SUP. CAMPO (ha)	SUP. CAMPO DETER. CULT. DECLARADO (ha)	SUP. DEC. REDUCIDA (ha)	SUP. RESUELTA (ha)
-1513932	14-035-037-00133-001	63000 PASTOS DE MENOS DE 5 AÑOS-SIN VARIEDAD	S	418	6,30	41,21	41,21	41,21	41,21			41,21	41,21
-1513649	14-035-037-00133-046	62000 PASTOS PERMANENTES DE 5 O MAS AÑOS-SIN VARIEDAD	S	418	11,10	0,75	0,75	0,75	0,75			0,75	0,75
-822324	14-035-037-00133-026	63000 PASTOS DE MENOS DE 5 AÑOS-SIN VARIEDAD	S	418	7,10	0,02	0,02	0,02	0,02			0,02	0,02
-822322	14-035-037-00133-010	62000 PASTOS PERMANENTES DE 5 O MAS AÑOS-SIN VARIEDAD	S	418	11,40	0,21	0,21	0,21	0,21			0,21	0,21
-822321	14-035-037-00133-008	62000 PASTOS PERMANENTES DE 5 O MAS AÑOS-SIN VARIEDAD	S	418	4,30	0,15	0,15	0,15	0,15			0,15	0,15
-822320	14-035-037-00133-016	62000 PASTOS PERMANENTES DE 5 O MAS AÑOS-SIN VARIEDAD	S	418	4,70	0,15	0,15	0,15	0,15			0,15	0,15
-822315	14-035-037-00133-009	62000 PASTOS PERMANENTES DE 5 O MAS AÑOS-SIN VARIEDAD	S	418	9,50	0,19	0,19	0,19	0,19			0,19	0,19
-822314	14-035-037-00133-027	62000 PASTOS PERMANENTES DE 5 O MAS AÑOS-SIN VARIEDAD	S	418	6,40	0,05	0,05	0,05	0,06			0,05	0,05
-822312	14-035-037-00133-013	62000 PASTOS PERMANENTES DE 5 O MAS AÑOS-SIN VARIEDAD	S	418	9,30	0,58	0,58	0,58	0,68			0,58	0,58
-822311	14-035-037-00133-004	62000 PASTOS PERMANENTES DE 5 O MAS AÑOS-SIN VARIEDAD	S	418	10,30	11,63	11,63	11,63	11,63			11,63	11,63
1700000006791987	14-028-004-00190-001	20000 BARBECHO TRADICIONAL-SIN VARIEDAD	S	424	3,30	0,17	0,17	0,17	0,17			0,17	0,17
1700000006791988	14-028-004-00201-001	20000 BARBECHO TRADICIONAL-SIN VARIEDAD	S	424	4,40	0,17	0,17	0,17	0,17			0,17	0,17
1700000006791990	14-028-004-00212-001	20000 BARBECHO TRADICIONAL-SIN VARIEDAD	S	424	4,90	0,17	0,17	0,17	0,17			0,17	0,17
1700000006791991	14-028-004-00210-001	20000 BARBECHO TRADICIONAL-SIN VARIEDAD	S	424	5,60	0,24	0,24	0,24	0,24			0,24	0,24
1700000006792002	14-028-004-00071-001	20000 BARBECHO TRADICIONAL-SIN VARIEDAD	S	424	4,10	0,09	0,09	0,09	0,09			0,09	0,09
1700000006792007	14-028-004-00042-001	20000 BARBECHO TRADICIONAL-SIN VARIEDAD	S	424	4,40	0,43	0,43	0,43	0,43			0,43	0,43

(1) Superficie declarada admisible ajustada con la superficie comprometida.
(2) Factor de penalización valorando el alcance para el tipo de compromiso.Puede verificar la integridad de una copia de este documento mediante la lectura del código QR adjunto o mediante el acceso a la dirección <https://ws050.juntadeandalucia.es/verificarFirma> indicando el código de VERIFICACIÓN

FIRMADO POR

RAQUEL MARIA ESPIN CRESPO

17/12/2024

VERIFICACIÓN

Pk2jm6UYDU9J72AMTZUYRN3GET48NG

PÁG. 1936/9349



**INCIDENCIAS****INCIDENCIA DESCRIPCIÓN**

- 100407 Explotación solicitada no forma parte de ningún organismo de control autorizado para la producción ecológica en Andalucía o fecha de inscripción posterior al plazo establecido (Anexo I. Criterios de Subvencionabilidad. Orden 28 de marzo de 2023).
Explotación:ES140350000912 Especie:BOVINA
- 100410 Recinto no admisible por pertenecer a una explotación ganadera No inscrita en Sipea (Artículo 10 de la Orden de 28 de marzo de 2023).
Ref:1700000006791983 Recinto:14-035-032-00168-00005 Cultivo:62000 PASTOS PERMANENTES DE 5 O MAS AÑOS-SIN VARIEDAD Secano Explotación:ES140350000912
Ref:1700000006791986 Recinto:14-035-032-00169-00003 Cultivo:62000 PASTOS PERMANENTES DE 5 O MAS AÑOS-SIN VARIEDAD Secano Explotación:ES140350000912
Ref:1700000006792000 Recinto:14-035-032-00169-00004 Cultivo:62000 PASTOS PERMANENTES DE 5 O MAS AÑOS-SIN VARIEDAD Secano Explotación:ES140350000912
Ref:1700000006791993 Recinto:14-035-035-00069-00003 Cultivo:62000 PASTOS PERMANENTES DE 5 O MAS AÑOS-SIN VARIEDAD Secano Explotación:ES140350000912
- 100412 Número de hectáreas validadas inferior a la superficie mínima permitida por el grupo de cultivo (Anexo I. Criterios de Subvencionabilidad. Orden 28 de marzo de 2023).
Sup. Resuelta:0 Grupo de Pago:HERBÁCEOS
- 100413 Recinto perteneciente a grupo de cultivo que no cumple con la superficie mínima requerida (Anexo I. Criterios de Subvencionabilidad. Orden 28 de marzo de 2023).
Ref:1700000006791979 Recinto:14-028-001-00017-00001 Cultivo:8000 AVENA-SIN VARIEDAD Secano Sup. Declarada:0,42 Superficie Resolver:0,42
Ref:1700000006791994 Recinto:14-028-001-00046-00001 Cultivo:8000 AVENA-SIN VARIEDAD Secano Sup. Declarada:0,71 Superficie Resolver:0,71
Ref:1700000006792001 Recinto:14-028-001-00102-00001 Cultivo:8000 AVENA-SIN VARIEDAD Secano Sup. Declarada:0,13 Superficie Resolver:0,13
Ref:1700000006792004 Recinto:14-028-001-00109-00001 Cultivo:8000 AVENA-SIN VARIEDAD Secano Sup. Declarada:0,38 Superficie Resolver:0,38
Ref:1700000006792003 Recinto:14-028-002-00027-00001 Cultivo:8000 AVENA-SIN VARIEDAD Secano Sup. Declarada:0,31 Superficie Resolver:0,31
Ref:5548274 Recinto:14-028-002-00041-00001 Cultivo:8000 AVENA-SIN VARIEDAD Secano Sup. Declarada:0,09 Superficie Resolver:0,09
Ref:1700000006791992 Recinto:14-028-002-00042-00001 Cultivo:8000 AVENA-SIN VARIEDAD Secano Sup. Declarada:0,08 Superficie Resolver:0,08
Ref:1700000006792005 Recinto:14-028-002-00047-00001 Cultivo:8000 AVENA-SIN VARIEDAD Secano Sup. Declarada:0,04 Superficie Resolver:0,04
Ref:5548276 Recinto:14-028-002-00054-00001 Cultivo:8000 AVENA-SIN VARIEDAD Secano Sup. Declarada:1,28 Superficie Resolver:1,28
Ref:5548275 Recinto:14-028-002-00185-00001 Cultivo:12000 TRANQUILLÓN-SIN VARIEDAD Secano Sup. Declarada:0,24 Superficie Resolver:0,24
Ref:5548271 Recinto:14-028-002-00228-00001 Cultivo:8000 AVENA-SIN VARIEDAD Secano Sup. Declarada:0,18 Superficie Resolver:0,18
Ref:1700000006791996 Recinto:14-028-004-00175-00001 Cultivo:8000 AVENA-SIN VARIEDAD Secano Sup. Declarada:0,25 Superficie Resolver:0,25
Ref:5548272 Recinto:14-028-004-00176-00001 Cultivo:8000 AVENA-SIN VARIEDAD Secano Sup. Declarada:0,31 Superficie Resolver:0,31
Ref:1700000006791985 Recinto:14-035-032-00168-00003 Cultivo:12000 TRANQUILLÓN-SIN VARIEDAD Secano Sup. Declarada:5,03 Superficie Resolver:5,03
Ref:1700000006791984 Recinto:14-035-032-00168-00006 Cultivo:12000 TRANQUILLÓN-SIN VARIEDAD Secano Sup. Declarada:0,88 Superficie Resolver:0,88
Ref:-526689 Recinto:14-035-032-00169-00001 Cultivo:12000 TRANQUILLÓN-SIN VARIEDAD Secano Sup. Declarada:16,33 Superficie Resolver:16,33
Ref:-1513750 Recinto:14-035-032-00169-00005 Cultivo:12000 TRANQUILLÓN-SIN VARIEDAD Secano Sup. Declarada:9,22 Superficie Resolver:9,22
Ref:1700000006791981 Recinto:14-035-032-00179-00006 Cultivo:12000 TRANQUILLÓN-SIN VARIEDAD Secano Sup. Declarada:8,62 Superficie Resolver:8,62
Ref:1700000006792006 Recinto:14-035-035-00069-00001 Cultivo:12000 TRANQUILLÓN-SIN VARIEDAD Secano Sup. Declarada:10,66 Superficie Resolver:10,66
Ref:-1300917 Recinto:14-035-037-00133-00001 Cultivo:8000 AVENA-SIN VARIEDAD Secano Sup. Declarada:3,54 Superficie Resolver:3,54
Ref:-1301362 Recinto:14-035-037-00133-00001 Cultivo:8000 AVENA-SIN VARIEDAD Secano Sup. Declarada:0,67 Superficie Resolver:0,67
Ref:-1513934 Recinto:14-035-037-00133-00001 Cultivo:8000 AVENA-SIN VARIEDAD Secano Sup. Declarada:0,65 Superficie Resolver:0,65
Ref:-1300919 Recinto:14-035-037-00133-00001 Cultivo:40079 GUI SANTES-CARTOUCHE Secano Sup. Declarada:14 Superficie Resolver:14
Ref:-1301273 Recinto:14-035-037-00133-00002 Cultivo:8000 AVENA-SIN VARIEDAD Secano Sup. Declarada:4,82 Superficie Resolver:4,82
Ref:-1513879 Recinto:14-035-037-00133-00005 Cultivo:40079 GUI SANTES-CARTOUCHE Secano Sup. Declarada:0,03 Superficie Resolver:0,03

(1) Superficie declarada admisible ajustada con la superficie comprometida.
(2) Factor de penalización valorando el alcance para el tipo de compromiso.

Puede verificar la integridad de una copia de este documento mediante la lectura del código QR adjunto o mediante el acceso a la dirección <https://ws050.juntadeandalucia.es/verificarFirma> indicando el código de VERIFICACIÓN

FIRMADO POR	RAQUEL MARIA ESPIN CRESPO	17/12/2024	
VERIFICACIÓN	Pk2jm6UYDU9J72AMTZUYRN3GET48NG	PÁG. 1937/9349	

**INCIDENCIAS****INCIDENCIA DESCRIPCIÓN**

	Resolver:0,03 Ref:-822318 Recinto:14-035-037-00133-00007 Cultivo:40079 GUI SANTES-CARTOUCHE Secano Sup. Declarada:4,97 Superficie Resolver:4,97 Ref:-1513916 Recinto:14-035-037-00133-00018 Cultivo:8000 AVENA-SIN VARIEDAD Secano Sup. Declarada:1,28 Superficie Resolver:1,28 Ref:-822316 Recinto:14-035-037-00133-00029 Cultivo:8000 AVENA-SIN VARIEDAD Secano Sup. Declarada:0,15 Superficie Resolver:0,15 Ref:-822323 Recinto:14-035-037-00133-00045 Cultivo:40079 GUI SANTES-CARTOUCHE Secano Sup. Declarada:0,01 Superficie Resolver:0,01
100421	Recinto declarado por error para una operación de la 6503, que se ha corregido de oficio marcando la operación correcta, de acuerdo con la fecha de inscripción del recinto en la producción ecológica. Ref:170000006791979 Recinto:14-028-001-00017-00001 Cultivo:8000 AVENA-SIN VARIEDAD Secano Ref:170000006791994 Recinto:14-028-001-00046-00001 Cultivo:8000 AVENA-SIN VARIEDAD Secano Ref:170000006792001 Recinto:14-028-001-00102-00001 Cultivo:8000 AVENA-SIN VARIEDAD Secano Ref:170000006792004 Recinto:14-028-001-00109-00001 Cultivo:8000 AVENA-SIN VARIEDAD Secano Ref:170000006792003 Recinto:14-028-002-00027-00001 Cultivo:8000 AVENA-SIN VARIEDAD Secano Ref:170000006791992 Recinto:14-028-002-00042-00001 Cultivo:8000 AVENA-SIN VARIEDAD Secano Ref:170000006792005 Recinto:14-028-002-00047-00001 Cultivo:8000 AVENA-SIN VARIEDAD Secano Ref:170000006792007 Recinto:14-028-004-00042-00001 Cultivo:20000 BARBECHO TRADICIONAL-SIN VARIEDAD Secano Ref:170000006792002 Recinto:14-028-004-00071-00001 Cultivo:20000 BARBECHO TRADICIONAL-SIN VARIEDAD Secano Ref:170000006791996 Recinto:14-028-004-00175-00001 Cultivo:8000 AVENA-SIN VARIEDAD Secano Ref:170000006791987 Recinto:14-028-004-00190-00001 Cultivo:20000 BARBECHO TRADICIONAL-SIN VARIEDAD Secano Ref:170000006791988 Recinto:14-028-004-00201-00001 Cultivo:20000 BARBECHO TRADICIONAL-SIN VARIEDAD Secano Ref:170000006791991 Recinto:14-028-004-00210-00001 Cultivo:20000 BARBECHO TRADICIONAL-SIN VARIEDAD Secano Ref:170000006791990 Recinto:14-028-004-00212-00001 Cultivo:20000 BARBECHO TRADICIONAL-SIN VARIEDAD Secano Ref:170000006791985 Recinto:14-035-032-00168-00003 Cultivo:12000 TRANQUILLÓN-SIN VARIEDAD Secano Ref:170000006791983 Recinto:14-035-032-00168-00005 Cultivo:62000 PASTOS PERMANENTES DE 5 O MAS AÑOS-SIN VARIEDAD Secano Ref:170000006791984 Recinto:14-035-032-00168-00006 Cultivo:12000 TRANQUILLÓN-SIN VARIEDAD Secano Ref:-526689 Recinto:14-035-032-00169-00001 Cultivo:12000 TRANQUILLÓN-SIN VARIEDAD Secano Ref:170000006791986 Recinto:14-035-032-00169-00003 Cultivo:62000 PASTOS PERMANENTES DE 5 O MAS AÑOS-SIN VARIEDAD Secano Ref:170000006792000 Recinto:14-035-032-00169-00004 Cultivo:62000 PASTOS PERMANENTES DE 5 O MAS AÑOS-SIN VARIEDAD Secano Ref:-1513750 Recinto:14-035-032-00169-00005 Cultivo:12000 TRANQUILLÓN-SIN VARIEDAD Secano Ref:170000006791981 Recinto:14-035-032-00179-00006 Cultivo:12000 TRANQUILLÓN-SIN VARIEDAD Secano Ref:170000006792006 Recinto:14-035-035-00069-00001 Cultivo:12000 TRANQUILLÓN-SIN VARIEDAD Secano Ref:170000006791993 Recinto:14-035-035-00069-00003 Cultivo:62000 PASTOS PERMANENTES DE 5 O MAS AÑOS-SIN VARIEDAD Secano Ref:-1300917 Recinto:14-035-037-00133-00001 Cultivo:8000 AVENA-SIN VARIEDAD Secano Ref:-1301362 Recinto:14-035-037-00133-00001 Cultivo:8000 AVENA-SIN VARIEDAD Secano Ref:-1300919 Recinto:14-035-037-00133-00001 Cultivo:40079 GUI SANTES-CARTOUCHE Secano Ref:-1301273 Recinto:14-035-037-00133-00002 Cultivo:8000 AVENA-SIN VARIEDAD Secano Ref:-822311 Recinto:14-035-037-00133-00004 Cultivo:62000 PASTOS PERMANENTES DE 5 O MAS AÑOS-SIN VARIEDAD Secano Ref:-822318 Recinto:14-035-037-00133-00007 Cultivo:40079 GUI SANTES-CARTOUCHE Secano Ref:-822321 Recinto:14-035-037-00133-00008 Cultivo:62000 PASTOS PERMANENTES DE 5 O MAS AÑOS-SIN VARIEDAD Secano Ref:-822315 Recinto:14-035-037-00133-00009 Cultivo:62000 PASTOS PERMANENTES DE 5 O MAS AÑOS-SIN VARIEDAD Secano Ref:-822322 Recinto:14-035-037-00133-00010 Cultivo:62000 PASTOS PERMANENTES DE 5 O MAS AÑOS-SIN VARIEDAD Secano Ref:-822312 Recinto:14-035-037-00133-00013 Cultivo:62000 PASTOS PERMANENTES DE 5 O MAS AÑOS-SIN VARIEDAD Secano Ref:-822320 Recinto:14-035-037-00133-00016 Cultivo:62000 PASTOS PERMANENTES DE 5 O MAS AÑOS-SIN VARIEDAD Secano Ref:-1513916 Recinto:14-035-037-00133-00018 Cultivo:8000 AVENA-SIN VARIEDAD Secano Ref:-822324 Recinto:14-035-037-00133-00026 Cultivo:63000 PASTOS DE MENOS DE 5 AÑOS-SIN VARIEDAD Secano Ref:-822314 Recinto:14-035-037-00133-00027 Cultivo:62000 PASTOS PERMANENTES DE 5 O MAS AÑOS-SIN VARIEDAD Secano Ref:-822316 Recinto:14-035-037-00133-00029 Cultivo:8000 AVENA-SIN VARIEDAD Secano Ref:-822323 Recinto:14-035-037-00133-00045 Cultivo:40079 GUI SANTES-CARTOUCHE Secano
100424	Solicita recinto que no está comprometido para la operación. Ref:170000006791983 Recinto:14-035-032-00168-00005 Cultivo:62000 PASTOS PERMANENTES DE 5 O MAS AÑOS-SIN VARIEDAD Secano Ref:170000006791986 Recinto:14-035-032-00169-00003 Cultivo:62000 PASTOS PERMANENTES DE 5 O MAS AÑOS-SIN VARIEDAD Secano

(1) Superficie declarada admisible ajustada con la superficie comprometida.
(2) Factor de penalización valorando el alcance para el tipo de compromiso.

Puede verificar la integridad de una copia de este documento mediante la lectura del código QR adjunto o mediante el acceso a la dirección <https://ws050.juntadeandalucia.es/verificarFirma> indicando el código de VERIFICACIÓN

FIRMADO POR	RAQUEL MARIA ESPIN CRESPO	17/12/2024	
VERIFICACIÓN	Pk2jm6UYDU9J72AMTZUYRN3GET48NG	PÁG. 1938/9349	

**INCIDENCIAS****INCIDENCIA DESCRIPCIÓN**

Ref:170000006792000 Recinto:14-035-032-00169-00004 Cultivo:62000 PASTOS PERMANENTES DE 5 O MAS AÑOS-SIN VARIEDAD Secano

Ref:170000006791993 Recinto:14-035-035-00069-00003 Cultivo:62000 PASTOS PERMANENTES DE 5 O MAS AÑOS-SIN VARIEDAD Secano

Datos considerados para el Cálculo de la Carga Ganadera mínima y máxima del expediente

Explotación	Especie	Inscrito en Sipea y Admisible	Ugm Calculada para CG Mínima	Ugm Calculada para CG Máxima
ES140350000106	BOVINA	SI	35,59	35,59
ES140350000912	BOVINA	NO	0,00	15,87
			35,59	51,46

Superficie determinada para Cálculo Carga Ganadera Mínima: 55,79 ha

Superficie determinada para Cálculo Carga Ganadera Máxima: 55,79 ha

Carga Ganadera Mínima Expediente: 0,64 ugm/ha

Carga Ganadera Máxima Expediente: 0,92 ugm/ha

Recintos Determinados para el Cálculo de Garga Ganadera Mínima

REF.	REFERENCIA SIGPAC	CULTIVO	DESCRIPCIÓN CULTIVO	S/R	SUP. RESUELTA (ha)
-1513932	14-035-037-00133-00001	63000	PASTOS DE MENOS DE 5 AÑOS-SIN VARIEDAD	S	41,21
-1513649	14-035-037-00133-00046	62000	PASTOS PERMANENTES DE 5 O MAS AÑOS-SIN VARIEDAD	S	0,75
-822324	14-035-037-00133-00026	63000	PASTOS DE MENOS DE 5 AÑOS-SIN VARIEDAD	S	0,02
-822322	14-035-037-00133-00010	62000	PASTOS PERMANENTES DE 5 O MAS AÑOS-SIN VARIEDAD	S	0,21
-822321	14-035-037-00133-00008	62000	PASTOS PERMANENTES DE 5 O MAS AÑOS-SIN VARIEDAD	S	0,15
-822320	14-035-037-00133-00016	62000	PASTOS PERMANENTES DE 5 O MAS AÑOS-SIN VARIEDAD	S	0,15
-822315	14-035-037-00133-00009	62000	PASTOS PERMANENTES DE 5 O MAS AÑOS-SIN VARIEDAD	S	0,19
-822314	14-035-037-00133-00027	62000	PASTOS PERMANENTES DE 5 O MAS AÑOS-SIN VARIEDAD	S	0,05
-822312	14-035-037-00133-00013	62000	PASTOS PERMANENTES DE 5 O MAS AÑOS-SIN VARIEDAD	S	0,58
-822311	14-035-037-00133-00004	62000	PASTOS PERMANENTES DE 5 O MAS AÑOS-SIN VARIEDAD	S	11,63
170000006791983	14-035-032-00168-00005	62000	PASTOS PERMANENTES DE 5 O MAS AÑOS-SIN VARIEDAD	S	0,11
170000006791986	14-035-032-00169-00003	62000	PASTOS PERMANENTES DE 5 O MAS AÑOS-SIN VARIEDAD	S	0,50
170000006791993	14-035-035-00069-00003	62000	PASTOS PERMANENTES DE 5 O MAS AÑOS-SIN VARIEDAD	S	0,13
170000006792000	14-035-032-00169-00004	62000	PASTOS PERMANENTES DE 5 O MAS AÑOS-SIN VARIEDAD	S	0,11

Recintos Determinados para el Cálculo de Garga Ganadera Máxima

REF.	REFERENCIA SIGPAC	CULTIVO	DESCRIPCIÓN CULTIVO	S/R	SUP. RESUELTA (ha)
-1513932	14-035-037-00133-00001	63000	PASTOS DE MENOS DE 5 AÑOS-SIN VARIEDAD	S	41,21
-1513649	14-035-037-00133-00046	62000	PASTOS PERMANENTES DE 5 O MAS AÑOS-SIN VARIEDAD	S	0,75
-822324	14-035-037-00133-00026	63000	PASTOS DE MENOS DE 5 AÑOS-SIN VARIEDAD	S	0,02
-822322	14-035-037-00133-00010	62000	PASTOS PERMANENTES DE 5 O MAS AÑOS-SIN VARIEDAD	S	0,21
-822321	14-035-037-00133-00008	62000	PASTOS PERMANENTES DE 5 O MAS AÑOS-SIN VARIEDAD	S	0,15
-822320	14-035-037-00133-00016	62000	PASTOS PERMANENTES DE 5 O MAS AÑOS-SIN VARIEDAD	S	0,15
-822315	14-035-037-00133-00009	62000	PASTOS PERMANENTES DE 5 O MAS AÑOS-SIN VARIEDAD	S	0,19
-822314	14-035-037-00133-00027	62000	PASTOS PERMANENTES DE 5 O MAS AÑOS-SIN VARIEDAD	S	0,05
-822312	14-035-037-00133-00013	62000	PASTOS PERMANENTES DE 5 O MAS AÑOS-SIN VARIEDAD	S	0,58

(1) Superficie declarada admisible ajustada con la superficie comprometida.
(2) Factor de penalización valorando el alcance para el tipo de compromiso.Puede verificar la integridad de una copia de este documento mediante la lectura del código QR adjunto o mediante el acceso a la dirección <https://ws050.juntadeandalucia.es/verificarFirma> indicando el código de VERIFICACIÓN

FIRMADO POR

RAQUEL MARIA ESPIN CRESPO

17/12/2024

VERIFICACIÓN

Pk2jm6UYDU9J72AMTZUYRN3GET48NG

PÁG. 1939/9349



**Datos considerados para el Cálculo de la Carga Ganadera mínima y máxima del expediente****Recintos Determinados para el Cálculo de Garga Ganadera Máxima**

<u>REF.</u>	<u>REFERENCIA SIGPAC</u>	<u>CULTIVO</u>	<u>DESCRIPCIÓN CULTIVO</u>	<u>S/R</u>	<u>SUP. RESUELTA (ha)</u>
-822311	14-035-037-00133-00004	62000	PASTOS PERMANENTES DE 5 O MAS AÑOS-SIN VARIEDAD	S	11,63
1700000006791983	14-035-032-00168-00005	62000	PASTOS PERMANENTES DE 5 O MAS AÑOS-SIN VARIEDAD	S	0,11
1700000006791986	14-035-032-00169-00003	62000	PASTOS PERMANENTES DE 5 O MAS AÑOS-SIN VARIEDAD	S	0,50
1700000006791993	14-035-035-00069-00003	62000	PASTOS PERMANENTES DE 5 O MAS AÑOS-SIN VARIEDAD	S	0,13
1700000006792000	14-035-032-00169-00004	62000	PASTOS PERMANENTES DE 5 O MAS AÑOS-SIN VARIEDAD	S	0,11

Incidencias de carga ganadera**INCIDENCIA DESCRIPCIÓN**

100407 Explotación solicitada no forma parte de ningún organismo de control autorizado para la producción ecológica en Andalucía o fecha de inscripción posterior al plazo establecido (Anexo I. Criterios de Subvencionabilidad. Orden 28 de marzo de 2023).
Explotación:ES140350000912 Especie:BOVINA

(1) Superficie declarada admisible ajustada con la superficie comprometida.
(2) Factor de penalización valorando el alcance para el tipo de compromiso.

Puede verificar la integridad de una copia de este documento mediante la lectura del código QR adjunto o mediante el acceso a la dirección <https://ws050.juntadeandalucia.es/verificarFirma> indicando el código de VERIFICACIÓN

FIRMADO POR	RAQUEL MARIA ESPIN CRESPO	17/12/2024
VERIFICACIÓN	Pk2jm6UYDU9J72AMTZUYRN3GET48NG	PÁG. 1940/9349



**APELLIDOS Y NOMBRE / RAZÓN SOCIAL**

AYLLON AYLLON ANTONIO

NIF
***3390*EXPEDIENTE
1216395ANUALIDAD
DE PAGO
1ª**IMPORTES POR ANUALIDAD**

	2023	2024	2025	2026	2027
IMPORTE MÁXIMO SUBVENCIONABLE	4.349,16 €	4.349,16 €	4.349,16 €	3.624,30 €	3.624,30 €
IMPORTE MEDIO DE TRANSFERENCIA (€/ha)	297,48 €	297,48 €	297,48 €	247,90 €	247,90 €

RESUMEN DE UNIDADES

Cód	GRUPO DE PAGO	Sup. Dec. Admisible (ha)	Sup. Comprometida (ha)	Sup. ajustada compromiso (1) (ha)	% sobredec.	Sup. Resuelta (ha)	Importe Declarado	Importe Topado	Importe Resuelto	Importe tras sobredec.
419	OLIVAR	14,62		14,62	0,00	14,62	4.349,16	4.349,16	4.349,16	4.349,16
TOTAL		14,62	14,62	14,62		14,62	4.349,16	4.349,16	4.349,16	4.349,16

APLICACIÓN DE REDUCCIONES Y PENALIZACIONES

GRUPO DE PAGO	Importe Calculado	Importe prereduc.	Criterios de subvencionabilidad y compromisos	Presentación tardía	Omisión declaración	Condicionalidad	IMPORTE (Euros) RESUELTO
OLIVAR	4.349,16	4.349,16	0,00	0,00	0,00	0,00	4.349,16
TOTAL	4.349,16	4.349,16					4.349,16

RESUMEN DE PAGOS**IMPORTE (Euros)**

	RESUELTO	FEADER	MAPA	CAPADR
OLIVAR - Pago realizado	4.349,16 €	3.696,79 €	426,65 €	225,72 €

RECINTOS RESUELTOS

REF.	REFERENCIA SIGPAC	CULTIVO DESCRIPCIÓN CULTIVO	S/R G.PAGO	PEND. MEDIA (%)	SUP. DEC. ADMISIBLE (ha)	SUP. COMPROM. (ha)	SUP. AJUSTADA COMPROM. (1) (ha)	SUP. CONY. SIGPAC (ha)	SUP. CERTIE (ha)	SUP. CAMPO (ha)	SUP. CAMPO DETER. CULT. DECLARADO (ha)	SUP. DEC. REDUCIDA (ha)	SUP. RESUELTA (ha)
1700000006591492	14-001-019-00035-001	101010 OLIVAR-PICUAL	S 419	41,30	1,92	1,92	1,92	1,92	1,92			1,92	1,92
1700000006591495	14-001-021-00110-002	101010 OLIVAR-PICUAL	S 419	55,40	1,53	1,53	1,53	1,53	1,53			1,53	1,53
1700000006591498	14-001-021-00114-002	101010 OLIVAR-PICUAL	S 419	55,80	1,67	1,67	1,67	1,67	1,67			1,67	1,67
1700000006591507	14-001-021-00107-001	101010 OLIVAR-PICUAL	S 419	32,70	1,84	1,84	1,84	1,84	1,84			1,84	1,84
1700000006591521	14-001-019-00115-001	101010 OLIVAR-PICUAL	S 419	45,60	7,66	7,66	7,66	7,66	7,66			7,66	7,66

(1) Superficie declarada admisible ajustada con la superficie comprometida.
(2) Factor de penalización valorando el alcance para el tipo de compromiso.Puede verificar la integridad de una copia de este documento mediante la lectura del código QR adjunto o mediante el acceso a la dirección <https://ws050.juntadeandalucia.es/verificarFirma> indicando el código de VERIFICACIÓN

FIRMADO POR

RAQUEL MARIA ESPIN CRESPO

17/12/2024

VERIFICACIÓN

Pk2jm6UYDU9J72AMTZUYRN3GET48NG

PÁG. 1941/9349



**APELLIDOS Y NOMBRE / RAZÓN SOCIAL**

BAENA ROMERO CARMEN

NIF

***9476*

EXPEDIENTE

1128659

ANUALIDAD DE PAGO

1ª

IMPORTES POR ANUALIDAD

	2023	2024	2025	2026	2027
IMPORTE MÁXIMO SUBVENCIONABLE	3.896,99 €	3.896,99 €	3.896,99 €	3.247,49 €	3.247,49 €
IMPORTE MEDIO DE TRANSFERENCIA (€/ha)	297,48 €	297,48 €	297,48 €	247,90 €	247,90 €

RESUMEN DE UNIDADES

Cód	GRUPO DE PAGO	Sup. Dec. Admisible (ha)	Sup. Comprometida (ha)	Sup. ajustada compromiso (1) (ha)	% sobredec.	Sup. Resuelta (ha)	Importe Declarado	Importe Topado	Importe Resuelto	Importe tras sobredec.
419	OLIVAR	13,10		13,10	0,00	13,10	3.896,99	3.896,99	3.896,99	3.896,99
TOTAL		13,10	13,10	13,10		13,10	3.896,99	3.896,99	3.896,99	3.896,99

APLICACIÓN DE REDUCCIONES Y PENALIZACIONES

GRUPO DE PAGO	Importe Calculado	Importe prereduc.	Criterios de subvencionabilidad y compromisos	Presentación tardía	Omisión declaración	Condicionalidad	IMPORTE (Euros) RESUELTO
OLIVAR	3.896,99		0,00	0,00	0,00	0,00	3.896,99
TOTAL	3.896,99	3.896,99					3.896,99

RESUMEN DE PAGOS**IMPORTE (Euros)**

	RESUELTO	FEADER	MAPA	CAPADR
OLIVAR - Pago realizado	3.896,99 €	3.312,44 €	382,29 €	202,26 €

RECINTOS RESUELTOS

REF.	REFERENCIA SIGPAC	CULTIVO DESCRIPCIÓN CULTIVO	S/R G.PAGO	PEND. MEDIA (%)	SUP. DEC. ADMISIBLE (ha)	SUP. COMPROM. (ha)	SUP. AJUSTADA COMPR.(1) (ha)	SUP. CONY. SIGPAC (ha)	SUP. CERTIE (ha)	SUP. CAMPO (ha)	SUP. CAMPO DETER. CULT. DECLARADO (ha)	SUP. DEC. REDUCIDA (ha)	SUP. RESUELTA (ha)
1700000005680874	14-024-001-00333-003	101138 OLIVAR-HOJIBLANCA	S 419	38,00	5,10	5,10	5,10		5,10			5,10	5,10
1700000005680875	14-024-001-00334-006	101138 OLIVAR-HOJIBLANCA	S 419	37,40	0,01	0,01	0,01		0,01			0,01	0,01
1700000005680876	14-038-120-00071-002	101138 OLIVAR-HOJIBLANCA	S 419	31,80	0,05	0,05	0,05		0,05			0,05	0,05
1700000005680882	14-038-064-00014-005	101138 OLIVAR-HOJIBLANCA	S 419	30,60	0,06	0,06	0,06		0,06			0,06	0,06
1700000005680883	14-038-064-00019-003	101138 OLIVAR-HOJIBLANCA	S 419	28,90	0,85	0,85	0,85		0,85			0,85	0,85
1700000005680884	14-038-120-00071-001	101138 OLIVAR-HOJIBLANCA	S 419	9,80	1,15	1,15	1,15		1,15			1,15	1,15
1700000005680886	14-038-064-00017-003	101138 OLIVAR-HOJIBLANCA	S 419	33,80	0,01	0,01	0,01		0,01			0,01	0,01
1700000005680887	14-038-064-00018-004	101138 OLIVAR-HOJIBLANCA	S 419	15,60	0,33	0,33	0,33		0,33			0,33	0,33
1700000005680888	14-038-064-00021-004	101138 OLIVAR-HOJIBLANCA	S 419	15,10	0,77	0,77	0,77		0,77			0,77	0,77
1700000005680894	14-024-001-00333-005	101010 OLIVAR-PICUAL	S 419	4,40	0,57	0,57	0,57		0,57			0,57	0,57
1700000005680896	14-024-001-00335-007	101010 OLIVAR-PICUAL	S 419	31,00	4,20	4,20	4,20		4,20			4,20	4,20

INCIDENCIAS**INCIDENCIA DESCRIPCIÓN**

- 100402 Recinto solicitado no forma parte de ningún organismo de control autorizado para la producción ecológica en Andalucía o fecha de inscripción posterior al plazo establecido (Anexo I. Criterios de Subvencionabilidad. Orden 28 de marzo de 2023).
Ref:1700000005680889 Recinto:14-038-064-09009-00001 Cultivo:101138 OLIVAR-HOJIBLANCA Secano
- 100424 Solicita recinto que no está comprometido para la operación.
Ref:1700000005680889 Recinto:14-038-064-09009-00001 Cultivo:101138 OLIVAR-HOJIBLANCA Secano

(1) Superficie declarada admisible ajustada con la superficie comprometida.
(2) Factor de penalización valorando el alcance para el tipo de compromiso.

Puede verificar la integridad de una copia de este documento mediante la lectura del código QR adjunto o mediante el acceso a la dirección <https://ws050.juntadeandalucia.es/verificarFirma> indicando el código de VERIFICACIÓN

FIRMADO POR

RAQUEL MARIA ESPIN CRESPO

17/12/2024

VERIFICACIÓN

Pk2jm6UYDU9J72AMTZUYRN3GET48NG

PÁG. 1942/9349



**APELLIDOS Y NOMBRE / RAZÓN SOCIAL**

BALLESTEROS JIMENEZ FRANCISCO

NIF

****1065*

EXPEDIENTE

1188833

ANUALIDAD DE PAGO

1ª

IMPORTE POR ANUALIDAD

	2023	2024	2025	2026	2027
IMPORTE MÁXIMO SUBVENCIONABLE	1.189,92 €	1.189,92 €	1.189,92 €	991,60 €	991,60 €
IMPORTE MEDIO DE TRANSFERENCIA (€/ha)	297,48 €	297,48 €	297,48 €	247,90 €	247,90 €

RESUMEN DE UNIDADES

Cód	GRUPO DE PAGO	Sup. Dec. Admisible (ha)	Sup. Comprometida (ha)	Sup. ajustada compromiso (1) (ha)	% sobredec.	Sup. Resuelta (ha)	Importe Declarado	Importe Topado	Importe Resuelto	Importe tras sobredec.
419	OLIVAR	4,02		4,00	0,00	4,00	1.189,92	1.189,92	1.189,92	1.189,92
TOTAL		4,02	4,00	4,00		4,00	1.189,92	1.189,92	1.189,92	1.189,92

APLICACIÓN DE REDUCCIONES Y PENALIZACIONES

GRUPO DE PAGO	Importe Calculado	Importe prereduc.	Criterios de subvencionabilidad y compromisos	Presentación tardía	Omisión declaración	Condicionalidad	IMPORTE (Euros) RESUELTO
OLIVAR	1.189,92	1.189,92	0,00	0,00	0,00	0,00	1.189,92
TOTAL	1.189,92	1.189,92					1.189,92

RESUMEN DE PAGOS**IMPORTE (Euros)**

	RESUELTO	FEADER	MAPA	CAPADR
OLIVAR - Pago realizado	1.189,92 €	1.011,43 €	116,73 €	61,76 €

RECINTOS RESUELTOS

REF.	REFERENCIA SIGPAC	CULTIVO	DESCRIPCIÓN CULTIVO	S/R G.PAGO	PEND. MEDIA (%)	SUP. DEC. ADMISIBLE (ha)	SUP. COMPROM. (ha)	SUP. AJUSTADA COMPR.(1) (ha)	SUP. CONY. SIGPAC (ha)	SUP. CERTIE (ha)	SUP. CAMPO (ha)	SUP. CAMPO DETER. CULT. DECLARADO (ha)	SUP. DEC. REDUCIDA (ha)	SUP. RESUELTA (ha)
170000005894316	14-035-025-00303-005	101010	OLIVAR-PICUAL	S 419	5,20	0,04	0,04	0,04		0,04			0,04	0,04
170000005894317	14-035-025-00303-002	101010	OLIVAR-PICUAL	S 419	3,40	0,05	0,05	0,05		0,05			0,05	0,05
170000005894318	14-035-018-00521-001	101010	OLIVAR-PICUAL	S 419	4,20	3,29	3,27	3,27		3,29			3,27	3,27
170000005894319	14-008-027-00106-004	101010	OLIVAR-PICUAL	S 419	7,00	0,05	0,05	0,05		0,05			0,05	0,05
170000005894320	14-008-027-00103-004	101010	OLIVAR-PICUAL	S 419	5,80	0,03	0,03	0,03		0,03			0,03	0,03
170000005894321	14-008-027-00106-001	101010	OLIVAR-PICUAL	S 419	5,40	0,15	0,15	0,15		0,15			0,15	0,15
170000005894322	14-008-027-00102-002	101010	OLIVAR-PICUAL	S 419	4,90	0,23	0,23	0,23		0,23			0,23	0,23
170000005894343	14-035-025-00303-008	101010	OLIVAR-PICUAL	S 419	5,20	0,03	0,03	0,03		0,03			0,03	0,03
170000005894344	14-035-030-00097-001	101010	OLIVAR-PICUAL	S 419	8,10	0,15	0,15	0,15		0,15			0,15	0,15

(1) Superficie declarada admisible ajustada con la superficie comprometida.
(2) Factor de penalización valorando el alcance para el tipo de compromiso.

Puede verificar la integridad de una copia de este documento mediante la lectura del código QR adjunto o mediante el acceso a la dirección <https://ws050.juntadeandalucia.es/verificarFirma> indicando el código de VERIFICACIÓN

FIRMADO POR

RAQUEL MARIA ESPIN CRESPO

17/12/2024

VERIFICACIÓN

Pk2jm6UYDU9J72AMTZUYRN3GET48NG

PÁG. 1943/9349



**INCIDENCIAS****INCIDENCIA DESCRIPCIÓN**

- 4272 Verifica que las líneas de declaración de las Solicitudes Únicas no tienen solapes con la capa de Retroactividad Gráfica (ambas de la misma campaña) a nivel de expediente/línea de declaración gráfica de la solicitud.
Ref:170000005894318 Recinto:14-035-018-00521-00001 Cultivo: - Agregado de la referencia del recinto.:0 Zona de la referencia del recinto.:0 Superficie solapada.:0,02 Id. Incid.:101007194
- 100412 Número de hectáreas validadas inferior a la superficie mínima permitida por el grupo de cultivo (Anexo I. Criterios de Subvencionabilidad. Orden 28 de marzo de 2023).
Sup. Resuelta:0 Grupo de Pago:HERBÁCEOS
- 100413 Recinto perteneciente a grupo de cultivo que no cumple con la superficie mínima requerida (Anexo I. Criterios de Subvencionabilidad. Orden 28 de marzo de 2023).
Ref:170000005894315 Recinto:14-008-027-00101-00001 Cultivo:12000 TRANQUILLÓN-SIN VARIEDAD Secano Sup. Declarada:0,1 Superficie Resolver:0,1
Ref:170000005894332 Recinto:14-008-027-00103-00001 Cultivo:12000 TRANQUILLÓN-SIN VARIEDAD Secano Sup. Declarada:0,63 Superficie Resolver:0,63
Ref:170000005894333 Recinto:14-008-027-00106-00005 Cultivo:12000 TRANQUILLÓN-SIN VARIEDAD Secano Sup. Declarada:0,15 Superficie Resolver:0,15
Ref:170000005894331 Recinto:14-035-009-00361-00001 Cultivo:12000 TRANQUILLÓN-SIN VARIEDAD Secano Sup. Declarada:0,55 Superficie Resolver:0,55
Ref:170000005894330 Recinto:14-035-018-00075-00001 Cultivo:12000 TRANQUILLÓN-SIN VARIEDAD Secano Sup. Declarada:0,99 Superficie Resolver:0,99
Ref:170000005894329 Recinto:14-035-019-00520-00001 Cultivo:8000 AVENA-SIN VARIEDAD Secano Sup. Declarada:0,52 Superficie Resolver:0,52
Ref:170000005894328 Recinto:14-035-021-00270-00001 Cultivo:12000 TRANQUILLÓN-SIN VARIEDAD Secano Sup. Declarada:0,78 Superficie Resolver:0,78
Ref:170000005894327 Recinto:14-035-021-00309-00001 Cultivo:12000 TRANQUILLÓN-SIN VARIEDAD Secano Sup. Declarada:2,97 Superficie Resolver:2,97
Ref:170000005894326 Recinto:14-035-022-00120-00001 Cultivo:12000 TRANQUILLÓN-SIN VARIEDAD Secano Sup. Declarada:1,18 Superficie Resolver:1,18
Ref:170000005894325 Recinto:14-035-022-00150-00001 Cultivo:12000 TRANQUILLÓN-SIN VARIEDAD Secano Sup. Declarada:1,47 Superficie Resolver:1,47
Ref:170000005894336 Recinto:14-035-025-00300-00002 Cultivo:8000 AVENA-SIN VARIEDAD Secano Sup. Declarada:1,54 Superficie Resolver:1,54
Ref:170000005894334 Recinto:14-035-025-00303-00004 Cultivo:8000 AVENA-SIN VARIEDAD Secano Sup. Declarada:5,93 Superficie Resolver:5,93
Ref:170000005894341 Recinto:14-035-039-00065-00002 Cultivo:40000 GUIANTES-SIN VARIEDAD Secano Sup. Declarada:5,2 Superficie Resolver:5,2
Ref:170000005894342 Recinto:14-035-039-00066-00002 Cultivo:40000 GUIANTES-SIN VARIEDAD Secano Sup. Declarada:1,92 Superficie Resolver:1,92
Ref:170000005894337 Recinto:14-035-039-00066-00004 Cultivo:40000 GUIANTES-SIN VARIEDAD Secano Sup. Declarada:0,09 Superficie Resolver:0,09
Ref:170000005894338 Recinto:14-035-039-00067-00001 Cultivo:40000 GUIANTES-SIN VARIEDAD Secano Sup. Declarada:1,81 Superficie Resolver:1,81
Ref:170000005894340 Recinto:14-035-039-00067-00003 Cultivo:40000 GUIANTES-SIN VARIEDAD Secano Sup. Declarada:0,32 Superficie Resolver:0,32
Ref:170000005894335 Recinto:14-035-039-00067-00004 Cultivo:40000 GUIANTES-SIN VARIEDAD Secano Sup. Declarada:0,16 Superficie Resolver:0,16
Ref:170000005894339 Recinto:14-035-039-09013-00007 Cultivo:40000 GUIANTES-SIN VARIEDAD Secano Sup. Declarada:0,08 Superficie Resolver:0,08
Ref:170000005894324 Recinto:14-035-045-00114-00001 Cultivo:12000 TRANQUILLÓN-SIN VARIEDAD Secano Sup. Declarada:0,57 Superficie Resolver:0,57
Ref:170000005894323 Recinto:14-035-046-00117-00001 Cultivo:12000 TRANQUILLÓN-SIN VARIEDAD Secano Sup. Declarada:0,76 Superficie Resolver:0,76

(1) Superficie declarada admisible ajustada con la superficie comprometida.
(2) Factor de penalización valorando el alcance para el tipo de compromiso.

Puede verificar la integridad de una copia de este documento mediante la lectura del código QR adjunto o mediante el acceso a la dirección <https://ws050.juntadeandalucia.es/verificarFirma> indicando el código de VERIFICACIÓN

FIRMADO POR	RAQUEL MARIA ESPIN CRESPO	17/12/2024	
VERIFICACIÓN	Pk2jm6UYDU9J72AMTZUYRN3GET48NG	PÁG. 1944/9349	

**APELLIDOS Y NOMBRE / RAZÓN SOCIAL**

BALMASEDA DE SILVEIRA JUAN CARLOS

NIF

***3911*

EXPEDIENTE

1151349

ANUALIDAD DE PAGO

1ª

IMPORTES POR ANUALIDAD

	2023	2024	2025	2026	2027
IMPORTE MÁXIMO SUBVENCIONABLE	15.935,95 €	15.935,95 €	13.279,96 €	13.279,96 €	13.279,96 €
IMPORTE MEDIO DE TRANSFERENCIA (€/ha)	55,17 €	55,17 €	45,98 €	45,98 €	45,98 €

RESUMEN DE UNIDADES

Cód	GRUPO DE PAGO	Sup. Dec. Admisible (ha)	Sup. Comprometida (ha)	Sup. ajustada compromiso (1) (ha)	% sobredec.	Sup. Resuelta (ha)	Importe Declarado	Importe Topado	Importe Resuelto	Importe tras sobredec.
418	PASTOS ASOCIADOS A GANADERÍA ECOLÓGICA	288,85		288,85	0,00	288,85	15.936,44	15.935,95	15.935,95	15.935,95
424	HERBÁCEOS NO ELEGIBLES	7,84		0,00	100,00	0,00	0,00	0,00	0,00	0,00
TOTAL		296,69	288,85	288,85		288,85	15.936,44	15.935,95	15.935,95	15.935,95

APLICACIÓN DE REDUCCIONES Y PENALIZACIONES

GRUPO DE PAGO	Importe Calculado	Importe prereduc.	Criterios de subvencionabilidad y compromisos	Presentación tardía	Omisión declaración	Condicionalidad	IMPORTE (Euros) RESUELTO
HERBÁCEOS NO ELEGIBLES	0,00	0,00	0,00	0,00	0,00	0,00	0,00
PASTOS ASOCIADOS A GANADERÍA	15.935,95	15.935,95	0,00	0,00	0,00	0,00	15.935,95
TOTAL	15.935,95	15.935,95					15.935,95

RESUMEN DE PAGOS

	RESUELTO	FEADER	MAPA	CAPADR
PASTOS ASOCIADOS A GANADERÍA ECOLÓGICA - Pago realizado	15.935,95 €	13.545,56 €	1.563,32 €	827,07 €

(1) Superficie declarada admisible ajustada con la superficie comprometida.
 (2) Factor de penalización valorando el alcance para el tipo de compromiso.

Puede verificar la integridad de una copia de este documento mediante la lectura del código QR adjunto o mediante el acceso a la dirección <https://ws050.juntadeandalucia.es/verificarFirma> indicando el código de VERIFICACIÓN

FIRMADO POR

RAQUEL MARIA ESPIN CRESPO

17/12/2024

VERIFICACIÓN

Pk2jm6UYDU9J72AMTZUYRN3GET48NG

PÁG. 1945/9349



**RECINTOS RESUELTOS**

REF.	REFERENCIA SIGPAC	CULTIVO	DESCRIPCIÓN CULTIVO	S/R	G.PAGO	PEND. MEDIA (%)	SUP. ADMISIBLE (ha)	SUP. COMPROM. (ha)	SUP. AJUSTADA COMPR.(1) (ha)	SUP. CONV. SIGPAC (ha)	SUP. CERTIF. (ha)	SUP. CAMPO (ha)	SUP. CAMPO DETER. CULT. DECLARADO (ha)	SUP. DEC. REDUCIDA (ha)	SUP. RESUELTA (ha)
-1217198	14-009-012-00043-019	62000	PASTOS PERMANENTES DE 5 O MAS AÑOS-SIN VARIEDAD	S	418	14,20	0,19	0,19	0,19		0,19	0,19	0,19	0,19	0,19
-1217193	14-009-012-00051-004	62000	PASTOS PERMANENTES DE 5 O MAS AÑOS-SIN VARIEDAD	S	418	7,10	0,02	0,02	0,02		0,02	0,02	0,02	0,02	0,02
-1217192	14-009-017-00004-012	62000	PASTOS PERMANENTES DE 5 O MAS AÑOS-SIN VARIEDAD	S	418	10,10	0,37	0,37	0,37		0,37	0,37	0,37	0,37	0,37
-1217174	14-009-012-00043-018	62000	PASTOS PERMANENTES DE 5 O MAS AÑOS-SIN VARIEDAD	S	418	7,20	0,41	0,41	0,41		0,41	0,41	0,41	0,41	0,41
-1217173	14-009-012-00035-005	62000	PASTOS PERMANENTES DE 5 O MAS AÑOS-SIN VARIEDAD	S	418	17,40	0,79	0,79	0,79		0,79	0,79	0,79	0,79	0,79
-1217142	14-009-012-00047-002	62000	PASTOS PERMANENTES DE 5 O MAS AÑOS-SIN VARIEDAD	S	418	6,50	0,11	0,11	0,11		0,11	0,11	0,11	0,11	0,11
-1217130	14-009-012-00047-004	62000	PASTOS PERMANENTES DE 5 O MAS AÑOS-SIN VARIEDAD	S	418	5,50	0,35	0,35	0,35		0,35	0,35	0,35	0,35	0,35
-1217124	14-009-012-00054-008	62000	PASTOS PERMANENTES DE 5 O MAS AÑOS-SIN VARIEDAD	S	418	3,50	0,15	0,15	0,15		0,15	0,15	0,15	0,15	0,15
-1217123	14-009-012-00051-002	62000	PASTOS PERMANENTES DE 5 O MAS AÑOS-SIN VARIEDAD	S	418	6,00	1,14	1,14	1,14		1,14	1,14	1,14	1,14	1,14
-1217119	14-009-017-00004-005	62000	PASTOS PERMANENTES DE 5 O MAS AÑOS-SIN VARIEDAD	S	418	31,60	1,11	1,11	1,11		1,11	1,11	1,11	1,11	1,11
-1217118	14-009-017-00004-006	62000	PASTOS PERMANENTES DE 5 O MAS AÑOS-SIN VARIEDAD	S	418	29,50	0,89	0,89	0,89		0,89	0,89	0,89	0,89	0,89
-1217117	14-009-017-00004-002	62000	PASTOS PERMANENTES DE 5 O MAS AÑOS-SIN VARIEDAD	S	418	15,90	81,22	81,22	81,22		81,22	81,22	81,22	81,22	81,22
-1217116	14-009-012-00052-002	62000	PASTOS PERMANENTES DE 5 O MAS AÑOS-SIN VARIEDAD	S	418	16,00	51,07	51,07	51,07		51,07	51,07	51,07	51,07	51,07
-1217115	14-009-012-00053-001	62000	PASTOS PERMANENTES DE 5 O MAS AÑOS-SIN VARIEDAD	S	418	16,30	75,43	75,43	75,43		75,43	75,43	75,43	75,43	75,43
-1217114	14-009-012-00054-001	62000	PASTOS PERMANENTES DE 5 O MAS AÑOS-SIN VARIEDAD	S	418	17,10	32,38	32,38	32,38		32,38	32,38	32,38	32,38	32,38
-1217106	14-009-012-00043-011	62000	PASTOS PERMANENTES DE 5 O MAS AÑOS-SIN VARIEDAD	S	418	6,50	4,48	4,48	4,48		4,48	4,48	4,48	4,48	4,48
-1217105	14-009-012-00043-012	62000	PASTOS PERMANENTES DE 5 O MAS AÑOS-SIN VARIEDAD	S	418	11,70	31,98	31,98	31,98		31,98	31,98	31,98	31,98	31,98
-1217104	14-009-012-00043-007	62000	PASTOS PERMANENTES DE 5 O MAS AÑOS-SIN VARIEDAD	S	418	13,20	1,90	1,90	1,90		1,90	1,90	1,90	1,90	1,90
-1217095	14-009-012-00035-002	62000	PASTOS PERMANENTES DE 5 O MAS AÑOS-SIN VARIEDAD	S	418	7,20	0,24	0,24	0,24		0,24	0,24	0,24	0,24	0,24
-1217094	14-009-012-00029-001	62000	PASTOS PERMANENTES DE 5 O MAS AÑOS-SIN VARIEDAD	S	418	27,20	1,06	1,06	1,06		1,06	1,06	1,06	1,06	1,06
-1217093	14-009-012-00029-003	62000	PASTOS PERMANENTES DE 5 O MAS AÑOS-SIN VARIEDAD	S	418	10,80	0,25	0,25	0,25		0,25	0,25	0,25	0,25	0,25
-1217091	14-009-012-00035-001	62000	PASTOS PERMANENTES DE 5 O MAS AÑOS-SIN VARIEDAD	S	418	38,40	0,35	0,35	0,35		0,35	0,35	0,35	0,35	0,35
-1217089	14-009-012-00035-004	62000	PASTOS PERMANENTES DE 5 O MAS AÑOS-SIN VARIEDAD	S	418	15,80	0,42	0,42	0,42		0,42	0,42	0,42	0,42	0,42
-1217088	14-009-012-00043-010	62000	PASTOS PERMANENTES DE 5 O MAS AÑOS-SIN VARIEDAD	S	418	19,80	2,54	2,54	2,54		2,54	2,54	2,54	2,54	2,54
-1402828	14-009-012-00053-008	20000	BARBECHO TRADICIONAL-SIN VARIEDAD	S	424	6,60	3,38	3,38	3,38		3,38	3,38	3,38	3,38	3,38
-1401653	14-009-012-00052-009	20000	BARBECHO TRADICIONAL-SIN VARIEDAD	S	424	6,20	3,19	3,19	3,19		3,19	3,19	3,19	3,19	3,19
-1217185	14-009-012-09042-007	20000	BARBECHO TRADICIONAL-SIN VARIEDAD	S	424	2,80	0,54	0,54	0,54		0,54	0,54	0,54	0,54	0,54
-1217183	14-009-012-09039-011	20000	BARBECHO TRADICIONAL-SIN VARIEDAD	S	424	6,00	0,05	0,05	0,05		0,05	0,05	0,05	0,05	0,05
-1217181	14-009-012-09042-016	20000	BARBECHO TRADICIONAL-SIN VARIEDAD	S	424	3,30	0,68	0,68	0,68		0,68	0,68	0,68	0,68	0,68

INCIDENCIAS**INCIDENCIA DESCRIPCIÓN**

- 219 Superficie declarada sobre un mismo recinto, en un mismo expediente, mayor que la superficie total del recinto SIGPAC.
 Ref:-1217092 Recinto:14-009-012-00043-00001 Cultivo:8000 AVENA-SIN VARIEDAD Secano Suma de superficies declaradas para este recinto por el solicitante (Áreas):2555 Superficie SIGPAC total para el recinto (Áreas):2554 Exceso de superficie declarada (Hectáreas):0,01
 Ref:-1367593 Recinto:14-009-012-00043-00001 Cultivo:8000 AVENA-SIN VARIEDAD Secano Suma de superficies declaradas para este recinto por el solicitante (Áreas):2555 Superficie SIGPAC total para el recinto (Áreas):2554 Exceso de superficie declarada (Hectáreas):0,01
 Ref:-1217108 Recinto:14-009-012-00048-00010 Cultivo:40079 GUI SANTES-CARTOUCHE Secano Suma de superficies declaradas para este recinto por el solicitante (Áreas):1277 Superficie SIGPAC total para el recinto (Áreas):1276 Exceso de superficie declarada (Hectáreas):0,01
 Ref:-1367565 Recinto:14-009-012-00048-00010 Cultivo:40079 GUI SANTES-CARTOUCHE Secano Suma de superficies declaradas para este recinto por el solicitante (Áreas):1277 Superficie SIGPAC total para el recinto (Áreas):1276 Exceso de superficie declarada (Hectáreas):0,01
 Ref:-1367583 Recinto:14-009-012-00048-00010 Cultivo:40079 GUI SANTES-CARTOUCHE Secano Suma de superficies declaradas para este recinto por el solicitante (Áreas):1277 Superficie SIGPAC total para el recinto (Áreas):1276 Exceso de superficie declarada (Hectáreas):0,01
- 100407 Explotación solicitada no forma parte de ningún organismo de control autorizado para la producción ecológica en Andalucía o fecha de inscripción posterior al plazo establecido (Anexo I. Criterios de Subvencionabilidad. Orden 28 de marzo de 2023).
 Explotación:ES140090000022 Especie:PORCINO
- 100411 Recinto no admisible por no estar asociado en SIGGAN a una explotación ganadera (Artículo 10 de la Orden de 28 de marzo de 2023).
 Ref:-1217178 Recinto:14-009-012-09039-00001 Cultivo:62000 PASTOS PERMANENTES DE 5 O MAS AÑOS-SIN VARIEDAD Secano
 Ref:-1368118 Recinto:14-009-012-09042-00006 Cultivo:62000 PASTOS PERMANENTES DE 5 O MAS AÑOS-SIN VARIEDAD Secano
 Ref:-1217180 Recinto:14-009-012-09042-00008 Cultivo:62000 PASTOS PERMANENTES DE 5 O MAS AÑOS-SIN VARIEDAD Secano
 Ref:-1217184 Recinto:14-009-012-09042-00010 Cultivo:63000 PASTOS DE MENOS DE 5 AÑOS-SIN VARIEDAD Secano
 Ref:-1217179 Recinto:14-009-012-09042-00013 Cultivo:62000 PASTOS PERMANENTES DE 5 O MAS AÑOS-SIN VARIEDAD

(1) Superficie declarada admisible ajustada con la superficie comprometida.
 (2) Factor de penalización valorando el alcance para el tipo de compromiso.

Puede verificar la integridad de una copia de este documento mediante la lectura del código QR adjunto o mediante el acceso a la dirección <https://ws050.juntadeandalucia.es/verificarFirma> indicando el código de VERIFICACIÓN

FIRMADO POR

RAQUEL MARIA ESPIN CRESPO

17/12/2024

VERIFICACIÓN

Pk2jm6UYDU9J72AMTZUYRN3GET48NG

PÁG. 1946/9349



**INCIDENCIAS****INCIDENCIA DESCRIPCIÓN**

	Secano Ref:-1367381 Recinto:14-009-017-09011-00022 Cultivo:62000 PASTOS PERMANENTES DE 5 O MAS AÑOS-SIN VARIEDAD Secano
100412	Número de hectáreas validadas inferior a la superficie mínima permitida por el grupo de cultivo (Anexo I. Criterios de Subvencionabilidad. Orden 28 de marzo de 2023). Sup. Resuelta:0 Grupo de Pago:HERBÁCEOS
100413	Recinto perteneciente a grupo de cultivo que no cumple con la superficie mínima requerida (Anexo I. Criterios de Subvencionabilidad. Orden 28 de marzo de 2023). Ref:-1217103 Recinto:14-009-012-00035-00003 Cultivo:8000 AVENA-SIN VARIEDAD Secano Sup. Declarada:0,58 Superficie Resolver:0,58 Ref:-1217102 Recinto:14-009-012-00035-00007 Cultivo:8000 AVENA-SIN VARIEDAD Secano Sup. Declarada:1,36 Superficie Resolver:1,36 Ref:-1217092 Recinto:14-009-012-00043-00001 Cultivo:8000 AVENA-SIN VARIEDAD Secano Sup. Declarada:13,4 Superficie Resolver:13,39 Ref:-1367593 Recinto:14-009-012-00043-00001 Cultivo:8000 AVENA-SIN VARIEDAD Secano Sup. Declarada:12,15 Superficie Resolver:12,14 Ref:-1217090 Recinto:14-009-012-00043-00009 Cultivo:8000 AVENA-SIN VARIEDAD Secano Sup. Declarada:2,13 Superficie Resolver:2,13 Ref:-1217129 Recinto:14-009-012-00043-00013 Cultivo:40079 GUI SANTES-CARTOUCHE Secano Sup. Declarada:0,23 Superficie Resolver:0,23 Ref:-1217131 Recinto:14-009-012-00043-00014 Cultivo:40079 GUI SANTES-CARTOUCHE Secano Sup. Declarada:0,04 Superficie Resolver:0,04 Ref:-1217107 Recinto:14-009-012-00043-00015 Cultivo:8000 AVENA-SIN VARIEDAD Secano Sup. Declarada:3,78 Superficie Resolver:3,78 Ref:-1401652 Recinto:14-009-012-00043-00022 Cultivo:8000 AVENA-SIN VARIEDAD Secano Sup. Declarada:1,8 Superficie Resolver:1,8 Ref:-1217110 Recinto:14-009-012-00044-00001 Cultivo:40079 GUI SANTES-CARTOUCHE Secano Sup. Declarada:6,07 Superficie Resolver:6,07 Ref:-1217143 Recinto:14-009-012-00046-00001 Cultivo:40079 GUI SANTES-CARTOUCHE Secano Sup. Declarada:0,17 Superficie Resolver:0,17 Ref:-1217109 Recinto:14-009-012-00047-00001 Cultivo:40079 GUI SANTES-CARTOUCHE Secano Sup. Declarada:6,19 Superficie Resolver:6,19 Ref:-1217108 Recinto:14-009-012-00048-00010 Cultivo:40079 GUI SANTES-CARTOUCHE Secano Sup. Declarada:11,48 Superficie Resolver:11,47 Ref:-1367565 Recinto:14-009-012-00048-00010 Cultivo:40079 GUI SANTES-CARTOUCHE Secano Sup. Declarada:1,2 Superficie Resolver:1,19 Ref:-1367583 Recinto:14-009-012-00048-00010 Cultivo:40079 GUI SANTES-CARTOUCHE Secano Sup. Declarada:0,09 Superficie Resolver:0,08 Ref:-1217120 Recinto:14-009-017-00004-00010 Cultivo:1000 TRIGO BLANDO-SIN VARIEDAD Secano Sup. Declarada:0,37 Superficie Resolver:0,37 Ref:-1402827 Recinto:14-009-017-00004-00015 Cultivo:1000 TRIGO BLANDO-SIN VARIEDAD Secano Sup. Declarada:2,87 Superficie Resolver:2,87
100421	Recinto declarado por error para una operación de la 6503, que se ha corregido de oficio marcando la operación correcta, de acuerdo con la fecha de inscripción del recinto en la producción ecológica. Ref:-1367381 Recinto:14-009-017-09011-00022 Cultivo:62000 PASTOS PERMANENTES DE 5 O MAS AÑOS-SIN VARIEDAD Secano
100424	Solicita recinto que no está comprometido para la operación. Ref:-1217144 Recinto:14-009-012-00045-00001 Cultivo:20000 BARBECHO TRADICIONAL-SIN VARIEDAD Secano Ref:-1217178 Recinto:14-009-012-09039-00001 Cultivo:62000 PASTOS PERMANENTES DE 5 O MAS AÑOS-SIN VARIEDAD Secano Ref:-1368118 Recinto:14-009-012-09042-00006 Cultivo:62000 PASTOS PERMANENTES DE 5 O MAS AÑOS-SIN VARIEDAD Secano Ref:-1217180 Recinto:14-009-012-09042-00008 Cultivo:62000 PASTOS PERMANENTES DE 5 O MAS AÑOS-SIN VARIEDAD Secano Ref:-1217184 Recinto:14-009-012-09042-00010 Cultivo:63000 PASTOS DE MENOS DE 5 AÑOS-SIN VARIEDAD Secano Ref:-1217179 Recinto:14-009-012-09042-00013 Cultivo:62000 PASTOS PERMANENTES DE 5 O MAS AÑOS-SIN VARIEDAD Secano Ref:-1367381 Recinto:14-009-017-09011-00022 Cultivo:62000 PASTOS PERMANENTES DE 5 O MAS AÑOS-SIN VARIEDAD Secano

Datos considerados para el Cálculo de la Carga Ganadera mínima y máxima del expediente

Explotación	Especie	Inscrito en Sipea y Admisible	Ugm Calculada para CG Mínima	Ugm Calculada para CG Máxima
ES14009000022	BOVINA	SI	73,26	73,26

(1) Superficie declarada admisible ajustada con la superficie comprometida.
(2) Factor de penalización valorando el alcance para el tipo de compromiso.

Puede verificar la integridad de una copia de este documento mediante la lectura del código QR adjunto o mediante el acceso a la dirección <https://ws050.juntadeandalucia.es/verificarFirma> indicando el código de VERIFICACIÓN

FIRMADO POR	RAQUEL MARIA ESPIN CRESPO	17/12/2024
VERIFICACIÓN	Pk2jm6UYDU9J72AMTZUYRN3GET48NG	PÁG. 1947/9349



**Datos considerados para el Cálculo de la Carga Ganadera mínima y máxima del expediente**

Explotación	Especie	Inscrito en Sipea y Admisible	Ugm Calculada para CG Mínima	Ugm Calculada para CG Máxima
ES14009000022	OVINA	SI	57,90	57,90
ES14009000022	PORCINO	NO	0,00	9,32
ES14009000087	BOVINA	SI	54,67	54,67
ES14009000087	OVINA	SI	5,19	5,19
			191,02	200,34

Superficie determinada para Cálculo Carga Ganadera Mínima: 494,80 ha

Superficie determinada para Cálculo Carga Ganadera Máxima: 494,80 ha

Carga Ganadera Mínima Expediente: 0,39 ugm/ha

Carga Ganadera Máxima Expediente: 0,40 ugm/ha

Recintos Determinados para el Cálculo de Garga Ganadera Mínima

REF.	REFERENCIA SIGPAC	CULTIVO	DESCRIPCIÓN CULTIVO	S/R	SUP. RESUELTA (ha)
-1448381	14-009-017-00025-00015	20000	BARBECHO TRADICIONAL-SIN VARIEDAD	S	0,37
-1368118	14-009-012-09042-00006	62000	PASTOS PERMANENTES DE 5 O MAS AÑOS-SIN VARIEDAD	S	0,44
-1367381	14-009-017-09011-00022	62000	PASTOS PERMANENTES DE 5 O MAS AÑOS-SIN VARIEDAD	S	1,04
-1217198	14-009-012-00043-00019	62000	PASTOS PERMANENTES DE 5 O MAS AÑOS-SIN VARIEDAD	S	0,19
-1217193	14-009-012-00051-00004	62000	PASTOS PERMANENTES DE 5 O MAS AÑOS-SIN VARIEDAD	S	0,02
-1217192	14-009-017-00004-00012	62000	PASTOS PERMANENTES DE 5 O MAS AÑOS-SIN VARIEDAD	S	0,37
-1217184	14-009-012-09042-00010	63000	PASTOS DE MENOS DE 5 AÑOS-SIN VARIEDAD	S	0,12
-1217180	14-009-012-09042-00008	62000	PASTOS PERMANENTES DE 5 O MAS AÑOS-SIN VARIEDAD	S	0,16
-1217179	14-009-012-09042-00013	62000	PASTOS PERMANENTES DE 5 O MAS AÑOS-SIN VARIEDAD	S	0,22
-1217178	14-009-012-09039-00001	62000	PASTOS PERMANENTES DE 5 O MAS AÑOS-SIN VARIEDAD	S	1,01
-1217174	14-009-012-00043-00018	62000	PASTOS PERMANENTES DE 5 O MAS AÑOS-SIN VARIEDAD	S	0,41
-1217173	14-009-012-00035-00005	62000	PASTOS PERMANENTES DE 5 O MAS AÑOS-SIN VARIEDAD	S	0,79
-1217142	14-009-012-00047-00002	62000	PASTOS PERMANENTES DE 5 O MAS AÑOS-SIN VARIEDAD	S	0,11
-1217130	14-009-012-00047-00004	62000	PASTOS PERMANENTES DE 5 O MAS AÑOS-SIN VARIEDAD	S	0,35
-1217124	14-009-012-00054-00008	62000	PASTOS PERMANENTES DE 5 O MAS AÑOS-SIN VARIEDAD	S	0,15
-1217123	14-009-012-00051-00002	62000	PASTOS PERMANENTES DE 5 O MAS AÑOS-SIN VARIEDAD	S	1,14
-1217119	14-009-017-00004-00005	62000	PASTOS PERMANENTES DE 5 O MAS AÑOS-SIN VARIEDAD	S	1,11
-1217118	14-009-017-00004-00006	62000	PASTOS PERMANENTES DE 5 O MAS AÑOS-SIN VARIEDAD	S	0,89
-1217117	14-009-017-00004-00002	62000	PASTOS PERMANENTES DE 5 O MAS AÑOS-SIN VARIEDAD	S	81,22
-1217116	14-009-012-00052-00002	62000	PASTOS PERMANENTES DE 5 O MAS AÑOS-SIN VARIEDAD	S	51,07
-1217115	14-009-012-00053-00001	62000	PASTOS PERMANENTES DE 5 O MAS AÑOS-SIN VARIEDAD	S	75,43
-1217114	14-009-012-00054-00001	62000	PASTOS PERMANENTES DE 5 O MAS AÑOS-SIN VARIEDAD	S	32,38
-1217106	14-009-012-00043-00011	62000	PASTOS PERMANENTES DE 5 O MAS AÑOS-SIN VARIEDAD	S	4,48
-1217105	14-009-012-00043-00012	62000	PASTOS PERMANENTES DE 5 O MAS AÑOS-SIN VARIEDAD	S	31,98
-1217104	14-009-012-00043-00007	62000	PASTOS PERMANENTES DE 5 O MAS AÑOS-SIN VARIEDAD	S	1,90
-1217095	14-009-012-00035-00002	62000	PASTOS PERMANENTES DE 5 O MAS AÑOS-SIN VARIEDAD	S	0,24
-1217094	14-009-012-00029-00001	62000	PASTOS PERMANENTES DE 5 O MAS AÑOS-SIN VARIEDAD	S	1,06
-1217093	14-009-012-00029-00003	62000	PASTOS PERMANENTES DE 5 O MAS AÑOS-SIN VARIEDAD	S	0,25

(1) Superficie declarada admisible ajustada con la superficie comprometida.
(2) Factor de penalización valorando el alcance para el tipo de compromiso.Puede verificar la integridad de una copia de este documento mediante la lectura del código QR adjunto o mediante el acceso a la dirección <https://ws050.juntadeandalucia.es/verificarFirma> indicando el código de VERIFICACIÓN

FIRMADO POR

RAQUEL MARIA ESPIN CRESPO

17/12/2024

VERIFICACIÓN

Pk2jm6UYDU9J72AMTZUYRN3GET48NG

PÁG. 1948/9349



**Datos considerados para el Cálculo de la Carga Ganadera mínima y máxima del expediente****Recintos Determinados para el Cálculo de Garga Ganadera Mínima**

REF.	REFERENCIA SIGPAC	CULTIVO	DESCRIPCIÓN CULTIVO	SUP.	
				S/R	RESUELTA (ha)
-1217091	14-009-012-00035-00001	62000	PASTOS PERMANENTES DE 5 O MAS AÑOS-SIN VARIEDAD	S	0,35
-1217089	14-009-012-00035-00004	62000	PASTOS PERMANENTES DE 5 O MAS AÑOS-SIN VARIEDAD	S	0,42
-1217088	14-009-012-00043-00010	62000	PASTOS PERMANENTES DE 5 O MAS AÑOS-SIN VARIEDAD	S	2,54
-108705	14-009-016-00012-00002	62000	PASTOS PERMANENTES DE 5 O MAS AÑOS-SIN VARIEDAD	S	1,11
-106931	14-009-017-00025-00019	62000	PASTOS PERMANENTES DE 5 O MAS AÑOS-SIN VARIEDAD	S	0,19
1700000006296059	14-009-016-00010-00001	62000	PASTOS PERMANENTES DE 5 O MAS AÑOS-SIN VARIEDAD	S	49,22
1700000006296060	14-009-017-00024-00002	62000	PASTOS PERMANENTES DE 5 O MAS AÑOS-SIN VARIEDAD	S	0,03
1700000006296061	14-009-017-00025-00017	62000	PASTOS PERMANENTES DE 5 O MAS AÑOS-SIN VARIEDAD	S	0,20
1700000006296062	14-009-017-00025-00002	63000	PASTOS DE MENOS DE 5 AÑOS-SIN VARIEDAD	S	8,36
1700000006296064	14-009-017-00023-00003	63000	PASTOS DE MENOS DE 5 AÑOS-SIN VARIEDAD	S	24,44
1700000006296065	14-009-017-00023-00017	63000	PASTOS DE MENOS DE 5 AÑOS-SIN VARIEDAD	S	26,48
1700000006296066	14-009-017-00023-00018	62000	PASTOS PERMANENTES DE 5 O MAS AÑOS-SIN VARIEDAD	S	0,21
1700000006296067	14-009-017-00023-00001	62000	PASTOS PERMANENTES DE 5 O MAS AÑOS-SIN VARIEDAD	S	29,38
1700000006296068	14-009-017-00023-00001	62000	PASTOS PERMANENTES DE 5 O MAS AÑOS-SIN VARIEDAD	S	15,03
1700000006296069	14-009-017-00025-00011	62000	PASTOS PERMANENTES DE 5 O MAS AÑOS-SIN VARIEDAD	S	0,43
1700000006296070	14-009-017-00023-00021	62000	PASTOS PERMANENTES DE 5 O MAS AÑOS-SIN VARIEDAD	S	0,38
1700000006296071	14-009-017-00025-00009	62000	PASTOS PERMANENTES DE 5 O MAS AÑOS-SIN VARIEDAD	S	0,21
1700000006296072	14-009-017-00023-00020	62000	PASTOS PERMANENTES DE 5 O MAS AÑOS-SIN VARIEDAD	S	0,13
1700000006296073	14-009-017-00025-00014	62000	PASTOS PERMANENTES DE 5 O MAS AÑOS-SIN VARIEDAD	S	0,83
1700000006296074	14-009-017-00025-00013	62000	PASTOS PERMANENTES DE 5 O MAS AÑOS-SIN VARIEDAD	S	4,51
1700000006296075	14-009-017-00023-00012	62000	PASTOS PERMANENTES DE 5 O MAS AÑOS-SIN VARIEDAD	S	2,08
1700000006296076	14-009-016-00011-00002	62000	PASTOS PERMANENTES DE 5 O MAS AÑOS-SIN VARIEDAD	S	24,58
1700000006296077	14-009-016-00010-00002	62000	PASTOS PERMANENTES DE 5 O MAS AÑOS-SIN VARIEDAD	S	0,01
1700000006296078	14-009-017-00023-00002	63000	PASTOS DE MENOS DE 5 AÑOS-SIN VARIEDAD	S	0,29
1700000006296079	14-009-017-00023-00002	63000	PASTOS DE MENOS DE 5 AÑOS-SIN VARIEDAD	S	14,49

Recintos Determinados para el Cálculo de Garga Ganadera Máxima

REF.	REFERENCIA SIGPAC	CULTIVO	DESCRIPCIÓN CULTIVO	SUP.	
				S/R	RESUELTA (ha)
-1448381	14-009-017-00025-00015	20000	BARBECHO TRADICIONAL-SIN VARIEDAD	S	0,37
-1368118	14-009-012-09042-00006	62000	PASTOS PERMANENTES DE 5 O MAS AÑOS-SIN VARIEDAD	S	0,44
-1367381	14-009-017-09011-00022	62000	PASTOS PERMANENTES DE 5 O MAS AÑOS-SIN VARIEDAD	S	1,04
-1217198	14-009-012-00043-00019	62000	PASTOS PERMANENTES DE 5 O MAS AÑOS-SIN VARIEDAD	S	0,19
-1217193	14-009-012-00051-00004	62000	PASTOS PERMANENTES DE 5 O MAS AÑOS-SIN VARIEDAD	S	0,02
-1217192	14-009-017-00004-00012	62000	PASTOS PERMANENTES DE 5 O MAS AÑOS-SIN VARIEDAD	S	0,37
-1217184	14-009-012-09042-00010	63000	PASTOS DE MENOS DE 5 AÑOS-SIN VARIEDAD	S	0,12
-1217180	14-009-012-09042-00008	62000	PASTOS PERMANENTES DE 5 O MAS AÑOS-SIN VARIEDAD	S	0,16
-1217179	14-009-012-09042-00013	62000	PASTOS PERMANENTES DE 5 O MAS AÑOS-SIN VARIEDAD	S	0,22
-1217178	14-009-012-09039-00001	62000	PASTOS PERMANENTES DE 5 O MAS AÑOS-SIN VARIEDAD	S	1,01
-1217174	14-009-012-00043-00018	62000	PASTOS PERMANENTES DE 5 O MAS AÑOS-SIN	S	0,41

(1) Superficie declarada admisible ajustada con la superficie comprometida.
(2) Factor de penalización valorando el alcance para el tipo de compromiso.

Puede verificar la integridad de una copia de este documento mediante la lectura del código QR adjunto o mediante el acceso a la dirección <https://ws050.juntadeandalucia.es/verificarFirma> indicando el código de VERIFICACIÓN

FIRMADO POR

RAQUEL MARIA ESPIN CRESPO

17/12/2024

VERIFICACIÓN

Pk2jm6UYDU9J72AMTZUYRN3GET48NG

PÁG. 1949/9349



**Datos considerados para el Cálculo de la Carga Ganadera mínima y máxima del expediente****Recintos Determinados para el Cálculo de Garga Ganadera Máxima**

REF.	REFERENCIA SIGPAC	CULTIVO	DESCRIPCIÓN CULTIVO	SUP.	
				S/R	RESUELTA (ha)
-1217173	14-009-012-00035-00005	62000	PASTOS PERMANENTES DE 5 O MAS AÑOS-SIN VARIEDAD	S	0,79
-1217142	14-009-012-00047-00002	62000	PASTOS PERMANENTES DE 5 O MAS AÑOS-SIN VARIEDAD	S	0,11
-1217130	14-009-012-00047-00004	62000	PASTOS PERMANENTES DE 5 O MAS AÑOS-SIN VARIEDAD	S	0,35
-1217124	14-009-012-00054-00008	62000	PASTOS PERMANENTES DE 5 O MAS AÑOS-SIN VARIEDAD	S	0,15
-1217123	14-009-012-00051-00002	62000	PASTOS PERMANENTES DE 5 O MAS AÑOS-SIN VARIEDAD	S	1,14
-1217119	14-009-017-00004-00005	62000	PASTOS PERMANENTES DE 5 O MAS AÑOS-SIN VARIEDAD	S	1,11
-1217118	14-009-017-00004-00006	62000	PASTOS PERMANENTES DE 5 O MAS AÑOS-SIN VARIEDAD	S	0,89
-1217117	14-009-017-00004-00002	62000	PASTOS PERMANENTES DE 5 O MAS AÑOS-SIN VARIEDAD	S	81,22
-1217116	14-009-012-00052-00002	62000	PASTOS PERMANENTES DE 5 O MAS AÑOS-SIN VARIEDAD	S	51,07
-1217115	14-009-012-00053-00001	62000	PASTOS PERMANENTES DE 5 O MAS AÑOS-SIN VARIEDAD	S	75,43
-1217114	14-009-012-00054-00001	62000	PASTOS PERMANENTES DE 5 O MAS AÑOS-SIN VARIEDAD	S	32,38
-1217106	14-009-012-00043-00011	62000	PASTOS PERMANENTES DE 5 O MAS AÑOS-SIN VARIEDAD	S	4,48
-1217105	14-009-012-00043-00012	62000	PASTOS PERMANENTES DE 5 O MAS AÑOS-SIN VARIEDAD	S	31,98
-1217104	14-009-012-00043-00007	62000	PASTOS PERMANENTES DE 5 O MAS AÑOS-SIN VARIEDAD	S	1,90
-1217095	14-009-012-00035-00002	62000	PASTOS PERMANENTES DE 5 O MAS AÑOS-SIN VARIEDAD	S	0,24
-1217094	14-009-012-00029-00001	62000	PASTOS PERMANENTES DE 5 O MAS AÑOS-SIN VARIEDAD	S	1,06
-1217093	14-009-012-00029-00003	62000	PASTOS PERMANENTES DE 5 O MAS AÑOS-SIN VARIEDAD	S	0,25
-1217091	14-009-012-00035-00001	62000	PASTOS PERMANENTES DE 5 O MAS AÑOS-SIN VARIEDAD	S	0,35
-1217089	14-009-012-00035-00004	62000	PASTOS PERMANENTES DE 5 O MAS AÑOS-SIN VARIEDAD	S	0,42
-1217088	14-009-012-00043-00010	62000	PASTOS PERMANENTES DE 5 O MAS AÑOS-SIN VARIEDAD	S	2,54
-108705	14-009-016-00012-00002	62000	PASTOS PERMANENTES DE 5 O MAS AÑOS-SIN VARIEDAD	S	1,11
-106931	14-009-017-00025-00019	62000	PASTOS PERMANENTES DE 5 O MAS AÑOS-SIN VARIEDAD	S	0,19
1700000006296059	14-009-016-00010-00001	62000	PASTOS PERMANENTES DE 5 O MAS AÑOS-SIN VARIEDAD	S	49,22
1700000006296060	14-009-017-00024-00002	62000	PASTOS PERMANENTES DE 5 O MAS AÑOS-SIN VARIEDAD	S	0,03
1700000006296061	14-009-017-00025-00017	62000	PASTOS PERMANENTES DE 5 O MAS AÑOS-SIN VARIEDAD	S	0,20
1700000006296062	14-009-017-00025-00002	63000	PASTOS DE MENOS DE 5 AÑOS-SIN VARIEDAD	S	8,36
1700000006296064	14-009-017-00023-00003	63000	PASTOS DE MENOS DE 5 AÑOS-SIN VARIEDAD	S	24,44
1700000006296065	14-009-017-00023-00017	63000	PASTOS DE MENOS DE 5 AÑOS-SIN VARIEDAD	S	26,48
1700000006296066	14-009-017-00023-00018	62000	PASTOS PERMANENTES DE 5 O MAS AÑOS-SIN VARIEDAD	S	0,21
1700000006296067	14-009-017-00023-00001	62000	PASTOS PERMANENTES DE 5 O MAS AÑOS-SIN VARIEDAD	S	29,38
1700000006296068	14-009-017-00023-00001	62000	PASTOS PERMANENTES DE 5 O MAS AÑOS-SIN VARIEDAD	S	15,03
1700000006296069	14-009-017-00025-00011	62000	PASTOS PERMANENTES DE 5 O MAS AÑOS-SIN VARIEDAD	S	0,43
1700000006296070	14-009-017-00023-00021	62000	PASTOS PERMANENTES DE 5 O MAS AÑOS-SIN VARIEDAD	S	0,38
1700000006296071	14-009-017-00025-00009	62000	PASTOS PERMANENTES DE 5 O MAS AÑOS-SIN VARIEDAD	S	0,21
1700000006296072	14-009-017-00023-00020	62000	PASTOS PERMANENTES DE 5 O MAS AÑOS-SIN VARIEDAD	S	0,13
1700000006296073	14-009-017-00025-00014	62000	PASTOS PERMANENTES DE 5 O MAS AÑOS-SIN VARIEDAD	S	0,83

(1) Superficie declarada admisible ajustada con la superficie comprometida.
(2) Factor de penalización valorando el alcance para el tipo de compromiso.

Puede verificar la integridad de una copia de este documento mediante la lectura del código QR adjunto o mediante el acceso a la dirección <https://ws050.juntadeandalucia.es/verificarFirma> indicando el código de VERIFICACIÓN

FIRMADO POR

RAQUEL MARIA ESPIN CRESPO

17/12/2024

VERIFICACIÓN

Pk2jm6UYDU9J72AMTZUYRN3GET48NG

PÁG. 1950/9349



**Datos considerados para el Cálculo de la Carga Ganadera mínima y máxima del expediente****Recintos Determinados para el Cálculo de Garga Ganadera Máxima**

REF.	REFERENCIA SIGPAC	CULTIVO	DESCRIPCIÓN CULTIVO	SUP.	
				S/R	RESUELTA (ha)
1700000006296074	14-009-017-00025-00013	62000	PASTOS PERMANENTES DE 5 O MAS AÑOS-SIN VARIEDAD	S	4,51
1700000006296075	14-009-017-00023-00012	62000	PASTOS PERMANENTES DE 5 O MAS AÑOS-SIN VARIEDAD	S	2,08
1700000006296076	14-009-016-00011-00002	62000	PASTOS PERMANENTES DE 5 O MAS AÑOS-SIN VARIEDAD	S	24,58
1700000006296077	14-009-016-00010-00002	62000	PASTOS PERMANENTES DE 5 O MAS AÑOS-SIN VARIEDAD	S	0,01
1700000006296078	14-009-017-00023-00002	63000	PASTOS DE MENOS DE 5 AÑOS-SIN VARIEDAD	S	0,29
1700000006296079	14-009-017-00023-00002	63000	PASTOS DE MENOS DE 5 AÑOS-SIN VARIEDAD	S	14,49

Incidencias de carga ganadera**INCIDENCIA DESCRIPCIÓN**

100407	Explotación solicitada no forma parte de ningún organismo de control autorizado para la producción ecológica en Andalucía o fecha de inscripción posterior al plazo establecido (Anexo I. Criterios de Subvencionabilidad. Orden 28 de marzo de 2023). Explotación:ES140090000022 Especie:PORCINO
--------	--

(1) Superficie declarada admisible ajustada con la superficie comprometida.
(2) Factor de penalización valorando el alcance para el tipo de compromiso.

Puede verificar la integridad de una copia de este documento mediante la lectura del código QR adjunto o mediante el acceso a la dirección <https://ws050.juntadeandalucia.es/verificarFirma> indicando el código de VERIFICACIÓN

FIRMADO POR	RAQUEL MARIA ESPIN CRESPO	17/12/2024
VERIFICACIÓN	Pk2jm6UYDU9J72AMTZUYRN3GET48NG	PÁG. 1951/9349



**APELLIDOS Y NOMBRE / RAZÓN SOCIAL**

BARAKA C.B.

NIF

***2829*

EXPEDIENTE

1252193

ANUALIDAD DE PAGO

1ª

IMPORTES POR ANUALIDAD

	2023	2024	2025	2026	2027
IMPORTE MÁXIMO SUBVENCIONABLE	11.899,20 €	11.899,20 €	11.899,20 €	9.916,00 €	9.916,00 €
IMPORTE MEDIO DE TRANSFERENCIA (€/ha)	297,48 €	297,48 €	297,48 €	247,90 €	247,90 €

RESUMEN DE UNIDADES

Cód	GRUPO DE PAGO	Sup. Dec. Admisible (ha)	Sup. Comprometida (ha)	Sup. ajustada compromiso (1) (ha)	% sobredec.	Sup. Resuelta (ha)	Importe Declarado	Importe Topado	Importe Resuelto	Importe tras sobredec.
419	OLIVAR	65,42		40,00	0,00	40,00	11.899,20	11.899,20	11.899,20	11.899,20
TOTAL		65,42	40,00	40,00		40,00	11.899,20	11.899,20	11.899,20	11.899,20

APLICACIÓN DE REDUCCIONES Y PENALIZACIONES

GRUPO DE PAGO	Importe Calculado	Importe prereduc.	Criterios de subvencionabilidad y compromisos	Presentación tardía	Omisión declaración	Condicionalidad	IMPORTE (Euros) RESUELTO
OLIVAR	11.899,20	11.899,20	0,00	0,00	0,00	0,00	11.899,20
TOTAL	11.899,20	11.899,20					11.899,20

RESUMEN DE PAGOS**IMPORTE (Euros)**

	RESUELTO	FEADER	MAPA	CAPADR
OLIVAR - Pago realizado	11.899,20 €	10.114,32 €	1.167,31 €	617,57 €

RECINTOS RESUELTOS

REF.	REFERENCIA SIGPAC	CULTIVO	DESCRIPCIÓN CULTIVO	S/R G.PAGO	PEND. MEDIA (%)	SUP. DEC. ADMISIBLE (ha)	SUP. COMPROM. (ha)	SUP. AJUSTADA COMPR.(1) (ha)	SUP. CONY. SIGPAC (ha)	SUP. CERTIE (ha)	SUP. CAMPO (ha)	SUP. CAMPO DETER. CULT. DECLARADO (ha)	SUP. DEC. REDUCIDA (ha)	SUP. RESUELTA (ha)
-1294354	14-007-018-00066-001	101010	OLIVAR-PICUAL	S 419	9,20	6,65	6,65	6,65		6,65			6,65	6,65
-1294352	14-007-018-00065-001	101010	OLIVAR-PICUAL	S 419	11,70	7,47	7,47	7,47		7,47			7,47	7,47
-1294351	14-007-018-00026-001	101010	OLIVAR-PICUAL	S 419	6,10	0,02	0,02	0,02		0,02			0,02	0,02
-1294349	14-007-018-00024-001	101010	OLIVAR-PICUAL	S 419	10,70	24,26	24,26	24,26		24,26			24,26	24,26
-1294348	14-007-018-00023-007	101010	OLIVAR-PICUAL	S 419	3,40	0,08	0,08	0,08		0,08			0,08	0,08
-1294344	14-007-018-00020-001	101010	OLIVAR-PICUAL	S 419	10,50	10,32	10,32	10,32		10,32			10,32	10,32
5496625	14-007-057-00078-006	101010	OLIVAR-PICUAL	S 419	6,70	6,82	6,82	6,82		6,82			6,82	6,82
1700000006578552	14-007-018-00019-001	101010	OLIVAR-PICUAL	S 419	9,20	3,59	3,59	3,59		3,59			3,59	3,59
1700000006578554	14-007-018-00023-002	101010	OLIVAR-PICUAL	S 419	11,00	6,21	6,21	6,21		6,21			6,21	6,21

(1) Superficie declarada admisible ajustada con la superficie comprometida.
(2) Factor de penalización valorando el alcance para el tipo de compromiso.

Puede verificar la integridad de una copia de este documento mediante la lectura del código QR adjunto o mediante el acceso a la dirección <https://ws050.juntadeandalucia.es/verificarFirma> indicando el código de VERIFICACIÓN

FIRMADO POR

RAQUEL MARIA ESPIN CRESPO

17/12/2024

VERIFICACIÓN

Pk2jm6UYDU9J72AMTZUYRN3GET48NG

PÁG. 1952/9349



**APELLIDOS Y NOMBRE / RAZÓN SOCIAL**

BARBA MUÑOZ JUSTO

NIF
7897EXPEDIENTE**
1111835**ANUALIDAD DE PAGO**
1ª**IMPORTES POR ANUALIDAD**

	2023	2024	2025	2026	2027
IMPORTE MÁXIMO SUBVENCIONABLE	12.202,13 €	12.202,13 €	10.317,18 €	10.168,44 €	10.168,44 €
IMPORTE MEDIO DE TRANSFERENCIA (€/ha)	84,61 €	84,61 €	71,54 €	70,51 €	70,51 €

RESUMEN DE UNIDADES

Cód	GRUPO DE PAGO	Sup. Dec. Admisible (ha)	Sup. Comprometida (ha)	Sup. ajustada compromiso (1) (ha)	% sobredec.	Sup. Resuelta (ha)	Importe Declarado	Importe Topado	Importe Resuelto	Importe tras sobredec.
418	PASTOS ASOCIADOS A GANADERÍA ECOLÓGICA	141,21		141,21	0,00	141,21	11.310,08	11.309,69	11.309,69	11.309,69
419	OLIVAR	3,00		3,00	0,00	3,00	892,44	892,44	892,44	892,44
TOTAL		144,21	144,21	144,21		144,21	12.202,52	12.202,13	12.202,13	12.202,13

APLICACIÓN DE REDUCCIONES Y PENALIZACIONES

GRUPO DE PAGO	Importe Calculado	Importe prereduc.	Criterios de subvencionabilidad y compromisos	Presentación tardía	Omisión declaración	Condicionalidad	IMPORTE (Euros) RESUELTO
OLIVAR	892,44	892,44	0,00	0,00	0,00	0,00	892,44
PASTOS ASOCIADOS A GANADERÍA	11.309,69	11.309,69	0,00	0,00	0,00	0,00	11.309,69
TOTAL	12.202,13	12.202,13					12.202,13

RESUMEN DE PAGOS

	IMPORTE (Euros)			
	RESUELTO	FEADER	MAPA	CAPADR
OLIVAR - Pago realizado	892,44 €	758,57 €	87,55 €	46,32 €
PASTOS ASOCIADOS A GANADERÍA ECOLÓGICA - Pago realizado	11.309,69 €	9.613,24 €	1.109,48 €	586,97 €
TOTAL	12.202,13 €	10.371,81 €	1.197,03 €	633,29 €

(1) Superficie declarada admisible ajustada con la superficie comprometida.
(2) Factor de penalización valorando el alcance para el tipo de compromiso.

Puede verificar la integridad de una copia de este documento mediante la lectura del código QR adjunto o mediante el acceso a la dirección <https://ws050.juntadeandalucia.es/verificarFirma> indicando el código de VERIFICACIÓN

FIRMADO POR

RAQUEL MARIA ESPIN CRESPO

17/12/2024

VERIFICACIÓN

Pk2jm6UYDU9J72AMTZUYRN3GET48NG

PÁG. 1953/9349



**RECINTOS RESUELTOS**

REF.	REFERENCIA SIGPAC	CULTIVO DESCRIPCIÓN CULTIVO	S/R	G.PAGO	PEND. MEDIA (%)	SUP. DEC. ADMISIBLE (ha)	SUP. COMPROM. (ha)	SUP. AJUSTADA COMPROM. (1) (ha)	SUP. CONV. SIGPAC (ha)	SUP. CERTIF. (ha)	SUP. CAMPO (ha)	SUP. CAMPO DETER. CULT. DECLARADO (ha)	SUP. DEC. REDUCIDA (ha)	SUP. RESUELTA (ha)
-1629119	14-068-001-00054-001	62000 PASTOS PERMANENTES DE 5 O MAS AÑOS-SIN VARIEDAD	S	418	12,40	0,48	0,48	0,48		0,64			0,48	0,48
-1629101	14-068-001-00124-001	62000 PASTOS PERMANENTES DE 5 O MAS AÑOS-SIN VARIEDAD	S	418	22,30	1,55	1,55	1,55		2,81			1,55	1,55
-1449268	14-068-001-00101-001	62000 PASTOS PERMANENTES DE 5 O MAS AÑOS-SIN VARIEDAD	S	418	38,70	6,19	6,19	6,19		9,53			6,19	6,19
-1449242	14-068-001-00121-001	62000 PASTOS PERMANENTES DE 5 O MAS AÑOS-SIN VARIEDAD	S	418	21,00	4,83	4,83	4,83		6,44			4,83	4,83
-442125	14-026-005-00047-008	62000 PASTOS PERMANENTES DE 5 O MAS AÑOS-SIN VARIEDAD	S	418	34,30	1,48	1,48	1,48		2,28			1,48	1,48
-442123	14-026-005-00047-001	62000 PASTOS PERMANENTES DE 5 O MAS AÑOS-SIN VARIEDAD	S	418	38,40	0,67	0,67	0,67		1,22			0,67	0,67
-442120	14-026-005-00047-003	62000 PASTOS PERMANENTES DE 5 O MAS AÑOS-SIN VARIEDAD	S	418	35,70	9,97	9,97	9,97		15,34			9,97	9,97
-442117	14-026-005-00047-005	62000 PASTOS PERMANENTES DE 5 O MAS AÑOS-SIN VARIEDAD	S	418	27,60	1,42	1,42	1,42		1,89			1,42	1,42
-442114	14-026-005-00047-006	62000 PASTOS PERMANENTES DE 5 O MAS AÑOS-SIN VARIEDAD	S	418	37,10	0,07	0,07	0,07		0,09			0,07	0,07
-442105	14-026-005-00047-007	62000 PASTOS PERMANENTES DE 5 O MAS AÑOS-SIN VARIEDAD	S	418	27,40	0,01	0,01	0,01		0,02			0,01	0,01
-442097	14-026-005-00089-005	62000 PASTOS PERMANENTES DE 5 O MAS AÑOS-SIN VARIEDAD	S	418	23,20	0,08	0,08	0,08		0,09			0,08	0,08
-442069	14-026-005-00089-003	62000 PASTOS PERMANENTES DE 5 O MAS AÑOS-SIN VARIEDAD	S	418	36,20	15,92	15,92	15,92		21,23			15,92	15,92
5780978	14-068-001-00186-001	62000 PASTOS PERMANENTES DE 5 O MAS AÑOS-SIN VARIEDAD	S	418	37,10	3,37	3,37	3,37		3,96			3,37	3,37
5780979	14-068-001-00103-001	62000 PASTOS PERMANENTES DE 5 O MAS AÑOS-SIN VARIEDAD	S	418	41,10	2,19	2,19	2,19		3,37			2,19	2,19
5780980	14-068-001-00104-001	62000 PASTOS PERMANENTES DE 5 O MAS AÑOS-SIN VARIEDAD	S	418	30,60	5,25	5,25	5,25		8,08			5,25	5,25
5780987	14-068-001-00102-001	62000 PASTOS PERMANENTES DE 5 O MAS AÑOS-SIN VARIEDAD	S	418	34,90	2,57	2,57	2,57		3,43			2,57	2,57
5780991	14-068-001-00088-001	62000 PASTOS PERMANENTES DE 5 O MAS AÑOS-SIN VARIEDAD	S	418	46,20	1,24	1,24	1,24		2,25			1,24	1,24
5780993	14-068-001-00098-001	62000 PASTOS PERMANENTES DE 5 O MAS AÑOS-SIN VARIEDAD	S	418	40,20	0,57	0,57	0,57		1,03			0,57	0,57
5780994	14-068-001-00076-001	62000 PASTOS PERMANENTES DE 5 O MAS AÑOS-SIN VARIEDAD	S	418	29,60	4,15	4,15	4,15		4,88			4,15	4,15
5781002	14-068-001-00076-002	62000 PASTOS PERMANENTES DE 5 O MAS AÑOS-SIN VARIEDAD	S	418	41,00	3,29	3,29	3,29		3,87			3,29	3,29
5781004	14-068-001-00076-003	62000 PASTOS PERMANENTES DE 5 O MAS AÑOS-SIN VARIEDAD	S	418	21,30	0,45	0,45	0,45		0,82			0,45	0,45
5781006	14-068-001-00076-004	62000 PASTOS PERMANENTES DE 5 O MAS AÑOS-SIN VARIEDAD	S	418	47,60	1,71	1,71	1,71		2,63			1,71	1,71
5781008	14-068-001-00071-001	62000 PASTOS PERMANENTES DE 5 O MAS AÑOS-SIN VARIEDAD	S	418	29,60	1,31	1,31	1,31		1,54			1,31	1,31
5781015	14-068-001-00071-002	62000 PASTOS PERMANENTES DE 5 O MAS AÑOS-SIN VARIEDAD	S	418	34,60	0,61	0,61	0,61		0,61			0,61	0,61
5781016	14-068-001-00084-001	62000 PASTOS PERMANENTES DE 5 O MAS AÑOS-SIN VARIEDAD	S	418	40,90	0,41	0,41	0,41		0,41			0,41	0,41
5781018	14-068-001-00112-001	62000 PASTOS PERMANENTES DE 5 O MAS AÑOS-SIN VARIEDAD	S	418	46,10	0,96	0,96	0,96		1,28			0,96	0,96
5781019	14-068-002-00021-001	62000 PASTOS PERMANENTES DE 5 O MAS AÑOS-SIN VARIEDAD	S	418	27,80	0,60	0,60	0,60		0,71			0,60	0,60
5781020	14-068-002-00139-001	62000 PASTOS PERMANENTES DE 5 O MAS AÑOS-SIN VARIEDAD	S	418	42,30	0,45	0,45	0,45		0,60			0,45	0,45
5781031	14-068-001-00114-001	62000 PASTOS PERMANENTES DE 5 O MAS AÑOS-SIN VARIEDAD	S	418	37,60	0,43	0,43	0,43		0,50			0,43	0,43
5781032	14-068-002-00024-002	62000 PASTOS PERMANENTES DE 5 O MAS AÑOS-SIN VARIEDAD	S	418	26,40	1,77	1,77	1,77		1,77			1,77	1,77
5781033	14-068-001-00116-002	62000 PASTOS PERMANENTES DE 5 O MAS AÑOS-SIN VARIEDAD	S	418	22,20	0,30	0,30	0,30		0,30			0,30	0,30
5781034	14-068-002-00022-005	62000 PASTOS PERMANENTES DE 5 O MAS AÑOS-SIN VARIEDAD	S	418	27,50	0,03	0,03	0,03		0,04			0,03	0,03
5781035	14-068-002-00020-001	62000 PASTOS PERMANENTES DE 5 O MAS AÑOS-SIN VARIEDAD	S	418	27,20	0,19	0,19	0,19		0,22			0,19	0,19
5781036	14-068-001-00114-002	62000 PASTOS PERMANENTES DE 5 O MAS AÑOS-SIN VARIEDAD	S	418	9,20	0,07	0,07	0,07		0,07			0,07	0,07
5781038	14-068-002-00009-001	62000 PASTOS PERMANENTES DE 5 O MAS AÑOS-SIN VARIEDAD	S	418	32,20	0,79	0,79	0,79		0,79			0,79	0,79
5781039	14-068-002-00020-002	62000 PASTOS PERMANENTES DE 5 O MAS AÑOS-SIN VARIEDAD	S	418	15,50	0,06	0,06	0,06		0,07			0,06	0,06
5781040	14-068-002-00011-001	62000 PASTOS PERMANENTES DE 5 O MAS AÑOS-SIN VARIEDAD	S	418	28,80	0,51	0,51	0,51		0,60			0,51	0,51
5781041	14-068-001-00120-002	62000 PASTOS PERMANENTES DE 5 O MAS AÑOS-SIN VARIEDAD	S	418	22,60	2,37	2,37	2,37		2,79			2,37	2,37
5781042	14-068-002-00017-001	62000 PASTOS PERMANENTES DE 5 O MAS AÑOS-SIN VARIEDAD	S	418	35,40	0,55	0,55	0,55		0,65			0,55	0,55
5781043	14-068-002-00012-001	62000 PASTOS PERMANENTES DE 5 O MAS AÑOS-SIN VARIEDAD	S	418	16,20	1,45	1,45	1,45		1,45			1,45	1,45
5781044	14-068-001-00116-001	62000 PASTOS PERMANENTES DE 5 O MAS AÑOS-SIN VARIEDAD	S	418	32,40	2,70	2,70	2,70		2,70			2,70	2,70
5781045	14-068-002-00022-004	62000 PASTOS PERMANENTES DE 5 O MAS AÑOS-SIN VARIEDAD	S	418	28,50	1,56	1,56	1,56		1,56			1,56	1,56
5781046	14-068-001-00119-002	62000 PASTOS PERMANENTES DE 5 O MAS AÑOS-SIN VARIEDAD	S	418	21,70	2,47	2,47	2,47		2,47			2,47	2,47
5781047	14-068-002-00015-004	62000 PASTOS PERMANENTES DE 5 O MAS AÑOS-SIN VARIEDAD	S	418	19,40	1,35	1,35	1,35		1,35			1,35	1,35
170000006231798	14-026-002-00320-001	62000 PASTOS PERMANENTES DE 5 O MAS AÑOS-SIN VARIEDAD	S	418	11,20	5,60	5,60	5,60		5,60			5,60	5,60
170000006231799	14-026-002-00355-003	62000 PASTOS PERMANENTES DE 5 O MAS AÑOS-SIN VARIEDAD	S	418	7,60	0,14	0,14	0,14		0,14			0,14	0,14
170000006231800	14-026-002-00357-001	62000 PASTOS PERMANENTES DE 5 O MAS AÑOS-SIN VARIEDAD	S	418	8,90	36,28	36,28	36,28		36,28			36,28	36,28
170000006231801	14-026-002-00355-001	62000 PASTOS PERMANENTES DE 5 O MAS AÑOS-SIN VARIEDAD	S	418	7,60	5,64	5,64	5,64		5,64			5,64	5,64
170000006231802	14-026-002-00355-007	62000 PASTOS PERMANENTES DE 5 O MAS AÑOS-SIN VARIEDAD	S	418	6,50	0,02	0,02	0,02		0,02			0,02	0,02
170000006231803	14-026-002-00355-002	62000 PASTOS PERMANENTES DE 5 O MAS AÑOS-SIN VARIEDAD	S	418	5,50	1,40	1,40	1,40		1,40			1,40	1,40
170000006231804	14-026-002-00355-005	62000 PASTOS PERMANENTES DE 5 O MAS AÑOS-SIN VARIEDAD	S	418	9,10	3,73	3,73	3,73		3,73			3,73	3,73
-745211	14-026-005-00045-001	101010 OLIVAR-PICUAL	S	419	28,20	0,49	0,49	0,49		0,49			0,49	0,49
-745207	14-026-005-00046-002	101010 OLIVAR-PICUAL	S	419	25,60	0,99	0,99	0,99		0,99			0,99	0,99
-442110	14-026-005-00047-002	101010 OLIVAR-PICUAL	S	419	22,20	0,62	0,62	0,62		0,62			0,62	0,62

(1) Superficie declarada admisible ajustada con la superficie comprometida.
(2) Factor de penalización valorando el alcance para el tipo de compromiso.

Puede verificar la integridad de una copia de este documento mediante la lectura del código QR adjunto o mediante el acceso a la dirección <https://ws050.juntadeandalucia.es/verificarFirma> indicando el código de VERIFICACIÓN



FIRMADO POR

RAQUEL MARIA ESPIN CRESPO

17/12/2024

VERIFICACIÓN

Pk2jm6UYDU9J72AMTZUYRN3GET48NG

PÁG. 1954/9349

**RECINTOS RESUELTOS**

REF.	REFERENCIA SIGPAC	CULTIVO	DESCRIPCIÓN CULTIVO	S/R	G.PAGO	PEND. MEDIA (%)	SUP. DEC. ADMISIBLE (ha)	SUP. COMPROM. (ha)	SUP. AJUSTADA COMPR.(1) (ha)	SUP. CONV. SIGPAC (ha)	SUP. CERTIF. (ha)	SUP. CAMPO (ha)	SUP. CAMPO DETER. CULT. DECLARADO (ha)	SUP. DEC. REDUCIDA (ha)	SUP. RESUELTA (ha)
-442087	14-026-005-00089-002	101010	OLIVAR-PICUAL	S	419	21,60	0,55	0,55	0,55		0,55			0,55	0,55
5781037	14-068-002-00027-001	101010	OLIVAR-PICUAL	S	419	41,00	0,35	0,35	0,35		0,35			0,35	0,35

INCIDENCIAS**INCIDENCIA DESCRIPCIÓN**

242	Recinto pendiente de acreditación de titularidad. Ref:-1629082 Recinto:14-068-001-00049-00001 Cultivo:62000 PASTOS PERMANENTES DE 5 O MAS AÑOS-SIN VARIEDAD Secano Ref:-1629090 Recinto:14-068-001-00052-00001 Cultivo:62000 PASTOS PERMANENTES DE 5 O MAS AÑOS-SIN VARIEDAD Secano														
3790	Recinto declarado inactivo Ref:-1629078 Recinto:14-068-001-00044-00001 Cultivo: - Ref:-1629080 Recinto:14-068-001-00045-00001 Cultivo: - Ref:-1629081 Recinto:14-068-001-00046-00001 Cultivo: - Ref:-1629082 Recinto:14-068-001-00049-00001 Cultivo: - Ref:-1629085 Recinto:14-068-001-00050-00001 Cultivo: - Ref:-1629084 Recinto:14-068-001-00050-00002 Cultivo: - Ref:-1629088 Recinto:14-068-001-00050-00003 Cultivo: - Ref:-1629090 Recinto:14-068-001-00052-00001 Cultivo: - Ref:-1629093 Recinto:14-068-001-00059-00001 Cultivo: - Ref:-1629091 Recinto:14-068-001-00059-00002 Cultivo: - Ref:-1629115 Recinto:14-068-001-00061-00001 Cultivo: - Ref:-1629116 Recinto:14-068-001-00062-00001 Cultivo: - Ref:-1629117 Recinto:14-068-001-00063-00002 Cultivo: - Ref:-1629118 Recinto:14-068-001-00063-00003 Cultivo: - Ref:-1629113 Recinto:14-068-001-00064-00001 Cultivo: - Ref:-1629114 Recinto:14-068-001-00064-00002 Cultivo: - Ref:-1629094 Recinto:14-068-001-00070-00001 Cultivo: - Ref:-1629110 Recinto:14-068-001-00127-00001 Cultivo: - Ref:-1629103 Recinto:14-068-001-00128-00001 Cultivo: - Ref:-1629104 Recinto:14-068-001-00128-00002 Cultivo: - Ref:-1629112 Recinto:14-068-001-00129-00001 Cultivo: - Ref:-1629105 Recinto:14-068-001-00144-00002 Cultivo: - Ref:-1629106 Recinto:14-068-001-00144-00003 Cultivo: - Ref:-1629107 Recinto:14-068-001-00145-00001 Cultivo: - Ref:-1629108 Recinto:14-068-001-00148-00001 Cultivo: -														
100411	Recinto no admisible por no estar asociado en SIGGAN a una explotación ganadera (Artículo 10 de la Orden de 28 de marzo de 2023). Ref:-1629078 Recinto:14-068-001-00044-00001 Cultivo:62000 PASTOS PERMANENTES DE 5 O MAS AÑOS-SIN VARIEDAD Secano Ref:-1629080 Recinto:14-068-001-00045-00001 Cultivo:62000 PASTOS PERMANENTES DE 5 O MAS AÑOS-SIN VARIEDAD Secano Ref:-1629081 Recinto:14-068-001-00046-00001 Cultivo:62000 PASTOS PERMANENTES DE 5 O MAS AÑOS-SIN VARIEDAD Secano Ref:-1629082 Recinto:14-068-001-00049-00001 Cultivo:62000 PASTOS PERMANENTES DE 5 O MAS AÑOS-SIN VARIEDAD Secano Ref:-1629085 Recinto:14-068-001-00050-00001 Cultivo:62000 PASTOS PERMANENTES DE 5 O MAS AÑOS-SIN VARIEDAD Secano Ref:-1629084 Recinto:14-068-001-00050-00002 Cultivo:62000 PASTOS PERMANENTES DE 5 O MAS AÑOS-SIN VARIEDAD Secano Ref:-1629088 Recinto:14-068-001-00050-00003 Cultivo:62000 PASTOS PERMANENTES DE 5 O MAS AÑOS-SIN VARIEDAD Secano Ref:-1629090 Recinto:14-068-001-00052-00001 Cultivo:62000 PASTOS PERMANENTES DE 5 O MAS AÑOS-SIN VARIEDAD Secano Ref:-1629093 Recinto:14-068-001-00059-00001 Cultivo:62000 PASTOS PERMANENTES DE 5 O MAS AÑOS-SIN VARIEDAD Secano Ref:-1629091 Recinto:14-068-001-00059-00002 Cultivo:62000 PASTOS PERMANENTES DE 5 O MAS AÑOS-SIN VARIEDAD Secano Ref:-1629115 Recinto:14-068-001-00061-00001 Cultivo:62000 PASTOS PERMANENTES DE 5 O MAS AÑOS-SIN VARIEDAD Secano Ref:-1629116 Recinto:14-068-001-00062-00001 Cultivo:62000 PASTOS PERMANENTES DE 5 O MAS AÑOS-SIN VARIEDAD Secano Ref:-1629117 Recinto:14-068-001-00063-00002 Cultivo:62000 PASTOS PERMANENTES DE 5 O MAS AÑOS-SIN VARIEDAD Secano														

(1) Superficie declarada admisible ajustada con la superficie comprometida.
(2) Factor de penalización valorando el alcance para el tipo de compromiso.

Puede verificar la integridad de una copia de este documento mediante la lectura del código QR adjunto o mediante el acceso a la dirección <https://ws050.juntadeandalucia.es/verificarFirma> indicando el código de VERIFICACIÓN

FIRMADO POR

RAQUEL MARIA ESPIN CRESPO

17/12/2024

VERIFICACIÓN

Pk2jm6UYDU9J72AMTZUYRN3GET48NG

PÁG. 1955/9349



**INCIDENCIAS****INCIDENCIA DESCRIPCIÓN**

INCIDENCIA	DESCRIPCIÓN
	Secano Ref:-1629118 Recinto:14-068-001-00063-00003 Cultivo:62000 PASTOS PERMANENTES DE 5 O MAS AÑOS-SIN VARIEDAD
	Secano Ref:-1629113 Recinto:14-068-001-00064-00001 Cultivo:62000 PASTOS PERMANENTES DE 5 O MAS AÑOS-SIN VARIEDAD
	Secano Ref:-1629114 Recinto:14-068-001-00064-00002 Cultivo:62000 PASTOS PERMANENTES DE 5 O MAS AÑOS-SIN VARIEDAD
	Secano Ref:-1629094 Recinto:14-068-001-00070-00001 Cultivo:62000 PASTOS PERMANENTES DE 5 O MAS AÑOS-SIN VARIEDAD
	Secano Ref:-1629103 Recinto:14-068-001-00128-00001 Cultivo:62000 PASTOS PERMANENTES DE 5 O MAS AÑOS-SIN VARIEDAD
	Secano Ref:-1629104 Recinto:14-068-001-00128-00002 Cultivo:62000 PASTOS PERMANENTES DE 5 O MAS AÑOS-SIN VARIEDAD
	Secano Ref:-1629112 Recinto:14-068-001-00129-00001 Cultivo:62000 PASTOS PERMANENTES DE 5 O MAS AÑOS-SIN VARIEDAD
	Secano Ref:-1629105 Recinto:14-068-001-00144-00002 Cultivo:62000 PASTOS PERMANENTES DE 5 O MAS AÑOS-SIN VARIEDAD
	Secano Ref:-1629106 Recinto:14-068-001-00144-00003 Cultivo:62000 PASTOS PERMANENTES DE 5 O MAS AÑOS-SIN VARIEDAD
	Secano Ref:-1629107 Recinto:14-068-001-00145-00001 Cultivo:62000 PASTOS PERMANENTES DE 5 O MAS AÑOS-SIN VARIEDAD
	Secano Ref:-1629108 Recinto:14-068-001-00148-00001 Cultivo:62000 PASTOS PERMANENTES DE 5 O MAS AÑOS-SIN VARIEDAD
100421	Recinto declarado por error para una operación de la 6503, que se ha corregido de oficio marcando la operación correcta, de acuerdo con la fecha de inscripción del recinto en la producción ecológica. Ref:1700000006231798 Recinto:14-026-002-00320-00001 Cultivo:62000 PASTOS PERMANENTES DE 5 O MAS AÑOS-SIN VARIEDAD Secano Ref:1700000006231801 Recinto:14-026-002-00355-00001 Cultivo:62000 PASTOS PERMANENTES DE 5 O MAS AÑOS-SIN VARIEDAD Secano Ref:1700000006231803 Recinto:14-026-002-00355-00002 Cultivo:62000 PASTOS PERMANENTES DE 5 O MAS AÑOS-SIN VARIEDAD Secano Ref:1700000006231799 Recinto:14-026-002-00355-00003 Cultivo:62000 PASTOS PERMANENTES DE 5 O MAS AÑOS-SIN VARIEDAD Secano Ref:1700000006231804 Recinto:14-026-002-00355-00005 Cultivo:62000 PASTOS PERMANENTES DE 5 O MAS AÑOS-SIN VARIEDAD Secano Ref:1700000006231802 Recinto:14-026-002-00355-00007 Cultivo:62000 PASTOS PERMANENTES DE 5 O MAS AÑOS-SIN VARIEDAD Secano Ref:1700000006231800 Recinto:14-026-002-00357-00001 Cultivo:62000 PASTOS PERMANENTES DE 5 O MAS AÑOS-SIN VARIEDAD Secano
100424	Solicita recinto que no está comprometido para la operación. Ref:-1629078 Recinto:14-068-001-00044-00001 Cultivo:62000 PASTOS PERMANENTES DE 5 O MAS AÑOS-SIN VARIEDAD Secano Ref:-1629080 Recinto:14-068-001-00045-00001 Cultivo:62000 PASTOS PERMANENTES DE 5 O MAS AÑOS-SIN VARIEDAD Secano Ref:-1629081 Recinto:14-068-001-00046-00001 Cultivo:62000 PASTOS PERMANENTES DE 5 O MAS AÑOS-SIN VARIEDAD Secano Ref:-1629082 Recinto:14-068-001-00049-00001 Cultivo:62000 PASTOS PERMANENTES DE 5 O MAS AÑOS-SIN VARIEDAD Secano Ref:-1629085 Recinto:14-068-001-00050-00001 Cultivo:62000 PASTOS PERMANENTES DE 5 O MAS AÑOS-SIN VARIEDAD Secano Ref:-1629084 Recinto:14-068-001-00050-00002 Cultivo:62000 PASTOS PERMANENTES DE 5 O MAS AÑOS-SIN VARIEDAD Secano Ref:-1629088 Recinto:14-068-001-00050-00003 Cultivo:62000 PASTOS PERMANENTES DE 5 O MAS AÑOS-SIN VARIEDAD Secano Ref:-1629090 Recinto:14-068-001-00052-00001 Cultivo:62000 PASTOS PERMANENTES DE 5 O MAS AÑOS-SIN VARIEDAD Secano Ref:-1629093 Recinto:14-068-001-00059-00001 Cultivo:62000 PASTOS PERMANENTES DE 5 O MAS AÑOS-SIN VARIEDAD Secano Ref:-1629091 Recinto:14-068-001-00059-00002 Cultivo:62000 PASTOS PERMANENTES DE 5 O MAS AÑOS-SIN VARIEDAD Secano Ref:-1629115 Recinto:14-068-001-00061-00001 Cultivo:62000 PASTOS PERMANENTES DE 5 O MAS AÑOS-SIN VARIEDAD Secano Ref:-1629116 Recinto:14-068-001-00062-00001 Cultivo:62000 PASTOS PERMANENTES DE 5 O MAS AÑOS-SIN VARIEDAD Secano Ref:-1629117 Recinto:14-068-001-00063-00002 Cultivo:62000 PASTOS PERMANENTES DE 5 O MAS AÑOS-SIN VARIEDAD Secano

(1) Superficie declarada admisible ajustada con la superficie comprometida.
(2) Factor de penalización valorando el alcance para el tipo de compromiso.

Puede verificar la integridad de una copia de este documento mediante la lectura del código QR adjunto o mediante el acceso a la dirección <https://ws050.juntadeandalucia.es/verificarFirma> indicando el código de VERIFICACIÓN

FIRMADO POR	RAQUEL MARIA ESPIN CRESPO	17/12/2024	
VERIFICACIÓN	Pk2jm6UYDU9J72AMTZUYRN3GET48NG	PÁG. 1956/9349	

**INCIDENCIAS****INCIDENCIA DESCRIPCIÓN**

Ref.-1629118	Recinto:14-068-001-00063-00003	Cultivo:62000	PASTOS PERMANENTES DE 5 O MAS AÑOS-SIN VARIEDAD Secano
Ref.-1629113	Recinto:14-068-001-00064-00001	Cultivo:62000	PASTOS PERMANENTES DE 5 O MAS AÑOS-SIN VARIEDAD Secano
Ref.-1629114	Recinto:14-068-001-00064-00002	Cultivo:62000	PASTOS PERMANENTES DE 5 O MAS AÑOS-SIN VARIEDAD Secano
Ref.-1629094	Recinto:14-068-001-00070-00001	Cultivo:62000	PASTOS PERMANENTES DE 5 O MAS AÑOS-SIN VARIEDAD Secano
Ref.-1629110	Recinto:14-068-001-00127-00001	Cultivo:62000	PASTOS PERMANENTES DE 5 O MAS AÑOS-SIN VARIEDAD Secano
Ref.-1629103	Recinto:14-068-001-00128-00001	Cultivo:62000	PASTOS PERMANENTES DE 5 O MAS AÑOS-SIN VARIEDAD Secano
Ref.-1629104	Recinto:14-068-001-00128-00002	Cultivo:62000	PASTOS PERMANENTES DE 5 O MAS AÑOS-SIN VARIEDAD Secano
Ref.-1629112	Recinto:14-068-001-00129-00001	Cultivo:62000	PASTOS PERMANENTES DE 5 O MAS AÑOS-SIN VARIEDAD Secano
Ref.-1629105	Recinto:14-068-001-00144-00002	Cultivo:62000	PASTOS PERMANENTES DE 5 O MAS AÑOS-SIN VARIEDAD Secano
Ref.-1629106	Recinto:14-068-001-00144-00003	Cultivo:62000	PASTOS PERMANENTES DE 5 O MAS AÑOS-SIN VARIEDAD Secano
Ref.-1629107	Recinto:14-068-001-00145-00001	Cultivo:62000	PASTOS PERMANENTES DE 5 O MAS AÑOS-SIN VARIEDAD Secano
Ref.-1629108	Recinto:14-068-001-00148-00001	Cultivo:62000	PASTOS PERMANENTES DE 5 O MAS AÑOS-SIN VARIEDAD Secano

Datos considerados para el Cálculo de la Carga Ganadera mínima y máxima del expediente

Explotación	Especie	Inscrito en Sipea y Admisible	Ugm Calculada para CG Mínima	Ugm Calculada para CG Máxima
ES140260000340	BOVINA	SI	39,90	39,90
ES140260009029	BOVINA	SI	6,90	6,90
ES140680000016	BOVINA	SI	37,13	37,13
			83,93	83,93

Superficie determinada para Cálculo Carga Ganadera Mínima: 175,82 ha
 Superficie determinada para Cálculo Carga Ganadera Máxima: 175,82 ha
 Carga Ganadera Mínima Expediente: 0,48 ugm/ha
 Carga Ganadera Máxima Expediente: 0,48 ugm/ha

Recintos Determinados para el Cálculo de Garga Ganadera Mínima

REF.	REFERENCIA SIGPAC	CULTIVO	DESCRIPCIÓN CULTIVO	S/R	SUP. RESUELTA (ha)
-1629119	14-068-001-00054-00001	62000	PASTOS PERMANENTES DE 5 O MAS AÑOS-SIN VARIEDAD	S	0,48
-1629118	14-068-001-00063-00003	62000	PASTOS PERMANENTES DE 5 O MAS AÑOS-SIN VARIEDAD	S	0,70
-1629117	14-068-001-00063-00002	62000	PASTOS PERMANENTES DE 5 O MAS AÑOS-SIN VARIEDAD	S	1,45
-1629116	14-068-001-00062-00001	62000	PASTOS PERMANENTES DE 5 O MAS AÑOS-SIN VARIEDAD	S	1,83
-1629115	14-068-001-00061-00001	62000	PASTOS PERMANENTES DE 5 O MAS AÑOS-SIN VARIEDAD	S	1,20
-1629114	14-068-001-00064-00002	62000	PASTOS PERMANENTES DE 5 O MAS AÑOS-SIN VARIEDAD	S	0,17
-1629113	14-068-001-00064-00001	62000	PASTOS PERMANENTES DE 5 O MAS AÑOS-SIN VARIEDAD	S	0,56
-1629112	14-068-001-00129-00001	62000	PASTOS PERMANENTES DE 5 O MAS AÑOS-SIN VARIEDAD	S	0,19
-1629110	14-068-001-00127-00001	62000	PASTOS PERMANENTES DE 5 O MAS AÑOS-SIN VARIEDAD	S	0,53
-1629108	14-068-001-00148-00001	62000	PASTOS PERMANENTES DE 5 O MAS AÑOS-SIN VARIEDAD	S	1,37
-1629107	14-068-001-00145-00001	62000	PASTOS PERMANENTES DE 5 O MAS AÑOS-SIN VARIEDAD	S	2,52
-1629106	14-068-001-00144-00003	62000	PASTOS PERMANENTES DE 5 O MAS AÑOS-SIN VARIEDAD	S	0,40
-1629105	14-068-001-00144-00002	62000	PASTOS PERMANENTES DE 5 O MAS AÑOS-SIN VARIEDAD	S	0,97

(1) Superficie declarada admisible ajustada con la superficie comprometida.
 (2) Factor de penalización valorando el alcance para el tipo de compromiso.

Puede verificar la integridad de una copia de este documento mediante la lectura del código QR adjunto o mediante el acceso a la dirección <https://ws050.juntadeandalucia.es/verificarFirma> indicando el código de VERIFICACIÓN

FIRMADO POR

RAQUEL MARIA ESPIN CRESPO

17/12/2024

VERIFICACIÓN

Pk2jm6UYDU9J72AMTZUYRN3GET48NG

PÁG. 1957/9349



**Datos considerados para el Cálculo de la Carga Ganadera mínima y máxima del expediente****Recintos Determinados para el Cálculo de Garga Ganadera Mínima**

REF.	REFERENCIA SIGPAC	CULTIVO	DESCRIPCIÓN CULTIVO	SUP.	
				S/R	RESUELTA (ha)
-1629104	14-068-001-00128-00002	62000	PASTOS PERMANENTES DE 5 O MAS AÑOS-SIN VARIEDAD	S	1,47
-1629103	14-068-001-00128-00001	62000	PASTOS PERMANENTES DE 5 O MAS AÑOS-SIN VARIEDAD	S	2,40
-1629101	14-068-001-00124-00001	62000	PASTOS PERMANENTES DE 5 O MAS AÑOS-SIN VARIEDAD	S	1,55
-1629094	14-068-001-00070-00001	62000	PASTOS PERMANENTES DE 5 O MAS AÑOS-SIN VARIEDAD	S	0,53
-1629093	14-068-001-00059-00001	62000	PASTOS PERMANENTES DE 5 O MAS AÑOS-SIN VARIEDAD	S	1,27
-1629091	14-068-001-00059-00002	62000	PASTOS PERMANENTES DE 5 O MAS AÑOS-SIN VARIEDAD	S	4,17
-1629090	14-068-001-00052-00001	62000	PASTOS PERMANENTES DE 5 O MAS AÑOS-SIN VARIEDAD	S	3,04
-1629088	14-068-001-00050-00003	62000	PASTOS PERMANENTES DE 5 O MAS AÑOS-SIN VARIEDAD	S	0,23
-1629085	14-068-001-00050-00001	62000	PASTOS PERMANENTES DE 5 O MAS AÑOS-SIN VARIEDAD	S	2,05
-1629084	14-068-001-00050-00002	62000	PASTOS PERMANENTES DE 5 O MAS AÑOS-SIN VARIEDAD	S	0,59
-1629082	14-068-001-00049-00001	62000	PASTOS PERMANENTES DE 5 O MAS AÑOS-SIN VARIEDAD	S	3,83
-1629081	14-068-001-00046-00001	62000	PASTOS PERMANENTES DE 5 O MAS AÑOS-SIN VARIEDAD	S	0,06
-1629080	14-068-001-00045-00001	62000	PASTOS PERMANENTES DE 5 O MAS AÑOS-SIN VARIEDAD	S	0,02
-1629078	14-068-001-00044-00001	62000	PASTOS PERMANENTES DE 5 O MAS AÑOS-SIN VARIEDAD	S	3,06
-1449268	14-068-001-00101-00001	62000	PASTOS PERMANENTES DE 5 O MAS AÑOS-SIN VARIEDAD	S	6,19
-1449242	14-068-001-00121-00001	62000	PASTOS PERMANENTES DE 5 O MAS AÑOS-SIN VARIEDAD	S	4,83
-442125	14-026-005-00047-00008	62000	PASTOS PERMANENTES DE 5 O MAS AÑOS-SIN VARIEDAD	S	1,48
-442123	14-026-005-00047-00001	62000	PASTOS PERMANENTES DE 5 O MAS AÑOS-SIN VARIEDAD	S	0,67
-442120	14-026-005-00047-00003	62000	PASTOS PERMANENTES DE 5 O MAS AÑOS-SIN VARIEDAD	S	9,97
-442117	14-026-005-00047-00005	62000	PASTOS PERMANENTES DE 5 O MAS AÑOS-SIN VARIEDAD	S	1,42
-442114	14-026-005-00047-00006	62000	PASTOS PERMANENTES DE 5 O MAS AÑOS-SIN VARIEDAD	S	0,07
-442105	14-026-005-00047-00007	62000	PASTOS PERMANENTES DE 5 O MAS AÑOS-SIN VARIEDAD	S	0,01
-442097	14-026-005-00089-00005	62000	PASTOS PERMANENTES DE 5 O MAS AÑOS-SIN VARIEDAD	S	0,08
-442069	14-026-005-00089-00003	62000	PASTOS PERMANENTES DE 5 O MAS AÑOS-SIN VARIEDAD	S	15,92
5780978	14-068-001-00186-00001	62000	PASTOS PERMANENTES DE 5 O MAS AÑOS-SIN VARIEDAD	S	3,37
5780979	14-068-001-00103-00001	62000	PASTOS PERMANENTES DE 5 O MAS AÑOS-SIN VARIEDAD	S	2,19
5780980	14-068-001-00104-00001	62000	PASTOS PERMANENTES DE 5 O MAS AÑOS-SIN VARIEDAD	S	5,25
5780987	14-068-001-00102-00001	62000	PASTOS PERMANENTES DE 5 O MAS AÑOS-SIN VARIEDAD	S	2,57
5780991	14-068-001-00088-00001	62000	PASTOS PERMANENTES DE 5 O MAS AÑOS-SIN VARIEDAD	S	1,24
5780993	14-068-001-00098-00001	62000	PASTOS PERMANENTES DE 5 O MAS AÑOS-SIN VARIEDAD	S	0,57
5780994	14-068-001-00076-00001	62000	PASTOS PERMANENTES DE 5 O MAS AÑOS-SIN VARIEDAD	S	4,15
5781002	14-068-001-00076-00002	62000	PASTOS PERMANENTES DE 5 O MAS AÑOS-SIN VARIEDAD	S	3,29
5781004	14-068-001-00076-00003	62000	PASTOS PERMANENTES DE 5 O MAS AÑOS-SIN VARIEDAD	S	0,45
5781006	14-068-001-00076-00004	62000	PASTOS PERMANENTES DE 5 O MAS AÑOS-SIN VARIEDAD	S	1,71
5781008	14-068-001-00071-00001	62000	PASTOS PERMANENTES DE 5 O MAS AÑOS-SIN VARIEDAD	S	1,31
5781015	14-068-001-00071-00002	62000	PASTOS PERMANENTES DE 5 O MAS AÑOS-SIN VARIEDAD	S	0,61

(1) Superficie declarada admisible ajustada con la superficie comprometida.
(2) Factor de penalización valorando el alcance para el tipo de compromiso.

Puede verificar la integridad de una copia de este documento mediante la lectura del código QR adjunto o mediante el acceso a la dirección <https://ws050.juntadeandalucia.es/verificarFirma> indicando el código de VERIFICACIÓN

FIRMADO POR	RAQUEL MARIA ESPIN CRESPO	17/12/2024	
VERIFICACIÓN	Pk2jm6UYDU9J72AMTZUYRN3GET48NG	PÁG. 1958/9349	

**Datos considerados para el Cálculo de la Carga Ganadera mínima y máxima del expediente****Recintos Determinados para el Cálculo de Garga Ganadera Mínima**

REF.	REFERENCIA SIGPAC	CULTIVO	DESCRIPCIÓN CULTIVO	SUP.	
				S/R	RESUELTA (ha)
5781016	14-068-001-00084-00001	62000	PASTOS PERMANENTES DE 5 O MAS AÑOS-SIN VARIEDAD	S	0,41
5781018	14-068-001-00112-00001	62000	PASTOS PERMANENTES DE 5 O MAS AÑOS-SIN VARIEDAD	S	0,96
5781019	14-068-002-00021-00001	62000	PASTOS PERMANENTES DE 5 O MAS AÑOS-SIN VARIEDAD	S	0,60
5781020	14-068-002-00139-00001	62000	PASTOS PERMANENTES DE 5 O MAS AÑOS-SIN VARIEDAD	S	0,45
5781031	14-068-001-00114-00001	62000	PASTOS PERMANENTES DE 5 O MAS AÑOS-SIN VARIEDAD	S	0,43
5781032	14-068-002-00024-00002	62000	PASTOS PERMANENTES DE 5 O MAS AÑOS-SIN VARIEDAD	S	1,77
5781033	14-068-001-00116-00002	62000	PASTOS PERMANENTES DE 5 O MAS AÑOS-SIN VARIEDAD	S	0,30
5781034	14-068-002-00022-00005	62000	PASTOS PERMANENTES DE 5 O MAS AÑOS-SIN VARIEDAD	S	0,03
5781035	14-068-002-00020-00001	62000	PASTOS PERMANENTES DE 5 O MAS AÑOS-SIN VARIEDAD	S	0,19
5781036	14-068-001-00114-00002	62000	PASTOS PERMANENTES DE 5 O MAS AÑOS-SIN VARIEDAD	S	0,07
5781038	14-068-002-00009-00001	62000	PASTOS PERMANENTES DE 5 O MAS AÑOS-SIN VARIEDAD	S	0,79
5781039	14-068-002-00020-00002	62000	PASTOS PERMANENTES DE 5 O MAS AÑOS-SIN VARIEDAD	S	0,06
5781040	14-068-002-00011-00001	62000	PASTOS PERMANENTES DE 5 O MAS AÑOS-SIN VARIEDAD	S	0,51
5781041	14-068-001-00120-00002	62000	PASTOS PERMANENTES DE 5 O MAS AÑOS-SIN VARIEDAD	S	2,37
5781042	14-068-002-00017-00001	62000	PASTOS PERMANENTES DE 5 O MAS AÑOS-SIN VARIEDAD	S	0,55
5781043	14-068-002-00012-00001	62000	PASTOS PERMANENTES DE 5 O MAS AÑOS-SIN VARIEDAD	S	1,45
5781044	14-068-001-00116-00001	62000	PASTOS PERMANENTES DE 5 O MAS AÑOS-SIN VARIEDAD	S	2,70
5781045	14-068-002-00022-00004	62000	PASTOS PERMANENTES DE 5 O MAS AÑOS-SIN VARIEDAD	S	1,56
5781046	14-068-001-00119-00002	62000	PASTOS PERMANENTES DE 5 O MAS AÑOS-SIN VARIEDAD	S	2,47
5781047	14-068-002-00015-00004	62000	PASTOS PERMANENTES DE 5 O MAS AÑOS-SIN VARIEDAD	S	1,35
1700000006231798	14-026-002-00320-00001	62000	PASTOS PERMANENTES DE 5 O MAS AÑOS-SIN VARIEDAD	S	5,60
1700000006231799	14-026-002-00355-00003	62000	PASTOS PERMANENTES DE 5 O MAS AÑOS-SIN VARIEDAD	S	0,14
1700000006231800	14-026-002-00357-00001	62000	PASTOS PERMANENTES DE 5 O MAS AÑOS-SIN VARIEDAD	S	36,28
1700000006231801	14-026-002-00355-00001	62000	PASTOS PERMANENTES DE 5 O MAS AÑOS-SIN VARIEDAD	S	5,64
1700000006231802	14-026-002-00355-00007	62000	PASTOS PERMANENTES DE 5 O MAS AÑOS-SIN VARIEDAD	S	0,02
1700000006231803	14-026-002-00355-00002	62000	PASTOS PERMANENTES DE 5 O MAS AÑOS-SIN VARIEDAD	S	1,40
1700000006231804	14-026-002-00355-00005	62000	PASTOS PERMANENTES DE 5 O MAS AÑOS-SIN VARIEDAD	S	3,73

Recintos Determinados para el Cálculo de Garga Ganadera Máxima

REF.	REFERENCIA SIGPAC	CULTIVO	DESCRIPCIÓN CULTIVO	SUP.	
				S/R	RESUELTA (ha)
-1629119	14-068-001-00054-00001	62000	PASTOS PERMANENTES DE 5 O MAS AÑOS-SIN VARIEDAD	S	0,48
-1629118	14-068-001-00063-00003	62000	PASTOS PERMANENTES DE 5 O MAS AÑOS-SIN VARIEDAD	S	0,70
-1629117	14-068-001-00063-00002	62000	PASTOS PERMANENTES DE 5 O MAS AÑOS-SIN VARIEDAD	S	1,45
-1629116	14-068-001-00062-00001	62000	PASTOS PERMANENTES DE 5 O MAS AÑOS-SIN VARIEDAD	S	1,83
-1629115	14-068-001-00061-00001	62000	PASTOS PERMANENTES DE 5 O MAS AÑOS-SIN VARIEDAD	S	1,20
-1629114	14-068-001-00064-00002	62000	PASTOS PERMANENTES DE 5 O MAS AÑOS-SIN VARIEDAD	S	0,17

(1) Superficie declarada admisible ajustada con la superficie comprometida.
(2) Factor de penalización valorando el alcance para el tipo de compromiso.

Puede verificar la integridad de una copia de este documento mediante la lectura del código QR adjunto o mediante el acceso a la dirección <https://ws050.juntadeandalucia.es/verificarFirma> indicando el código de VERIFICACIÓN

FIRMADO POR	RAQUEL MARIA ESPIN CRESPO	17/12/2024	
VERIFICACIÓN	Pk2jm6UYDU9J72AMTZUYRN3GET48NG	PÁG. 1959/9349	

**Datos considerados para el Cálculo de la Carga Ganadera mínima y máxima del expediente****Recintos Determinados para el Cálculo de Garga Ganadera Máxima**

REF.	REFERENCIA SIGPAC	CULTIVO	DESCRIPCIÓN CULTIVO	SUP.	
				S/R	RESUELTA (ha)
-1629113	14-068-001-00064-00001	62000	PASTOS PERMANENTES DE 5 O MAS AÑOS-SIN VARIEDAD	S	0,56
-1629112	14-068-001-00129-00001	62000	PASTOS PERMANENTES DE 5 O MAS AÑOS-SIN VARIEDAD	S	0,19
-1629110	14-068-001-00127-00001	62000	PASTOS PERMANENTES DE 5 O MAS AÑOS-SIN VARIEDAD	S	0,53
-1629108	14-068-001-00148-00001	62000	PASTOS PERMANENTES DE 5 O MAS AÑOS-SIN VARIEDAD	S	1,37
-1629107	14-068-001-00145-00001	62000	PASTOS PERMANENTES DE 5 O MAS AÑOS-SIN VARIEDAD	S	2,52
-1629106	14-068-001-00144-00003	62000	PASTOS PERMANENTES DE 5 O MAS AÑOS-SIN VARIEDAD	S	0,40
-1629105	14-068-001-00144-00002	62000	PASTOS PERMANENTES DE 5 O MAS AÑOS-SIN VARIEDAD	S	0,97
-1629104	14-068-001-00128-00002	62000	PASTOS PERMANENTES DE 5 O MAS AÑOS-SIN VARIEDAD	S	1,47
-1629103	14-068-001-00128-00001	62000	PASTOS PERMANENTES DE 5 O MAS AÑOS-SIN VARIEDAD	S	2,40
-1629101	14-068-001-00124-00001	62000	PASTOS PERMANENTES DE 5 O MAS AÑOS-SIN VARIEDAD	S	1,55
-1629094	14-068-001-00070-00001	62000	PASTOS PERMANENTES DE 5 O MAS AÑOS-SIN VARIEDAD	S	0,53
-1629093	14-068-001-00059-00001	62000	PASTOS PERMANENTES DE 5 O MAS AÑOS-SIN VARIEDAD	S	1,27
-1629091	14-068-001-00059-00002	62000	PASTOS PERMANENTES DE 5 O MAS AÑOS-SIN VARIEDAD	S	4,17
-1629090	14-068-001-00052-00001	62000	PASTOS PERMANENTES DE 5 O MAS AÑOS-SIN VARIEDAD	S	3,04
-1629088	14-068-001-00050-00003	62000	PASTOS PERMANENTES DE 5 O MAS AÑOS-SIN VARIEDAD	S	0,23
-1629085	14-068-001-00050-00001	62000	PASTOS PERMANENTES DE 5 O MAS AÑOS-SIN VARIEDAD	S	2,05
-1629084	14-068-001-00050-00002	62000	PASTOS PERMANENTES DE 5 O MAS AÑOS-SIN VARIEDAD	S	0,59
-1629082	14-068-001-00049-00001	62000	PASTOS PERMANENTES DE 5 O MAS AÑOS-SIN VARIEDAD	S	3,83
-1629081	14-068-001-00046-00001	62000	PASTOS PERMANENTES DE 5 O MAS AÑOS-SIN VARIEDAD	S	0,06
-1629080	14-068-001-00045-00001	62000	PASTOS PERMANENTES DE 5 O MAS AÑOS-SIN VARIEDAD	S	0,02
-1629078	14-068-001-00044-00001	62000	PASTOS PERMANENTES DE 5 O MAS AÑOS-SIN VARIEDAD	S	3,06
-1449268	14-068-001-00101-00001	62000	PASTOS PERMANENTES DE 5 O MAS AÑOS-SIN VARIEDAD	S	6,19
-1449242	14-068-001-00121-00001	62000	PASTOS PERMANENTES DE 5 O MAS AÑOS-SIN VARIEDAD	S	4,83
-442125	14-026-005-00047-00008	62000	PASTOS PERMANENTES DE 5 O MAS AÑOS-SIN VARIEDAD	S	1,48
-442123	14-026-005-00047-00001	62000	PASTOS PERMANENTES DE 5 O MAS AÑOS-SIN VARIEDAD	S	0,67
-442120	14-026-005-00047-00003	62000	PASTOS PERMANENTES DE 5 O MAS AÑOS-SIN VARIEDAD	S	9,97
-442117	14-026-005-00047-00005	62000	PASTOS PERMANENTES DE 5 O MAS AÑOS-SIN VARIEDAD	S	1,42
-442114	14-026-005-00047-00006	62000	PASTOS PERMANENTES DE 5 O MAS AÑOS-SIN VARIEDAD	S	0,07
-442105	14-026-005-00047-00007	62000	PASTOS PERMANENTES DE 5 O MAS AÑOS-SIN VARIEDAD	S	0,01
-442097	14-026-005-00089-00005	62000	PASTOS PERMANENTES DE 5 O MAS AÑOS-SIN VARIEDAD	S	0,08
-442069	14-026-005-00089-00003	62000	PASTOS PERMANENTES DE 5 O MAS AÑOS-SIN VARIEDAD	S	15,92
5780978	14-068-001-00186-00001	62000	PASTOS PERMANENTES DE 5 O MAS AÑOS-SIN VARIEDAD	S	3,37
5780979	14-068-001-00103-00001	62000	PASTOS PERMANENTES DE 5 O MAS AÑOS-SIN VARIEDAD	S	2,19
5780980	14-068-001-00104-00001	62000	PASTOS PERMANENTES DE 5 O MAS AÑOS-SIN VARIEDAD	S	5,25
5780987	14-068-001-00102-00001	62000	PASTOS PERMANENTES DE 5 O MAS AÑOS-SIN VARIEDAD	S	2,57
5780991	14-068-001-00088-00001	62000	PASTOS PERMANENTES DE 5 O MAS AÑOS-SIN VARIEDAD	S	1,24

(1) Superficie declarada admisible ajustada con la superficie comprometida.
(2) Factor de penalización valorando el alcance para el tipo de compromiso.

Puede verificar la integridad de una copia de este documento mediante la lectura del código QR adjunto o mediante el acceso a la dirección <https://ws050.juntadeandalucia.es/verificarFirma> indicando el código de VERIFICACIÓN

FIRMADO POR

RAQUEL MARIA ESPIN CRESPO

17/12/2024

VERIFICACIÓN

Pk2jm6UYDU9J72AMTZUYRN3GET48NG

PÁG. 1960/9349



**Datos considerados para el Cálculo de la Carga Ganadera mínima y máxima del expediente****Recintos Determinados para el Cálculo de Garga Ganadera Máxima**

REF.	REFERENCIA SIGPAC	CULTIVO	DESCRIPCIÓN CULTIVO	SUP.	
				S/R	RESUELTA (ha)
5780993	14-068-001-00098-00001	62000	PASTOS PERMANENTES DE 5 O MAS AÑOS-SIN VARIEDAD	S	0,57
5780994	14-068-001-00076-00001	62000	PASTOS PERMANENTES DE 5 O MAS AÑOS-SIN VARIEDAD	S	4,15
5781002	14-068-001-00076-00002	62000	PASTOS PERMANENTES DE 5 O MAS AÑOS-SIN VARIEDAD	S	3,29
5781004	14-068-001-00076-00003	62000	PASTOS PERMANENTES DE 5 O MAS AÑOS-SIN VARIEDAD	S	0,45
5781006	14-068-001-00076-00004	62000	PASTOS PERMANENTES DE 5 O MAS AÑOS-SIN VARIEDAD	S	1,71
5781008	14-068-001-00071-00001	62000	PASTOS PERMANENTES DE 5 O MAS AÑOS-SIN VARIEDAD	S	1,31
5781015	14-068-001-00071-00002	62000	PASTOS PERMANENTES DE 5 O MAS AÑOS-SIN VARIEDAD	S	0,61
5781016	14-068-001-00084-00001	62000	PASTOS PERMANENTES DE 5 O MAS AÑOS-SIN VARIEDAD	S	0,41
5781018	14-068-001-00112-00001	62000	PASTOS PERMANENTES DE 5 O MAS AÑOS-SIN VARIEDAD	S	0,96
5781019	14-068-002-00021-00001	62000	PASTOS PERMANENTES DE 5 O MAS AÑOS-SIN VARIEDAD	S	0,60
5781020	14-068-002-00139-00001	62000	PASTOS PERMANENTES DE 5 O MAS AÑOS-SIN VARIEDAD	S	0,45
5781031	14-068-001-00114-00001	62000	PASTOS PERMANENTES DE 5 O MAS AÑOS-SIN VARIEDAD	S	0,43
5781032	14-068-002-00024-00002	62000	PASTOS PERMANENTES DE 5 O MAS AÑOS-SIN VARIEDAD	S	1,77
5781033	14-068-001-00116-00002	62000	PASTOS PERMANENTES DE 5 O MAS AÑOS-SIN VARIEDAD	S	0,30
5781034	14-068-002-00022-00005	62000	PASTOS PERMANENTES DE 5 O MAS AÑOS-SIN VARIEDAD	S	0,03
5781035	14-068-002-00020-00001	62000	PASTOS PERMANENTES DE 5 O MAS AÑOS-SIN VARIEDAD	S	0,19
5781036	14-068-001-00114-00002	62000	PASTOS PERMANENTES DE 5 O MAS AÑOS-SIN VARIEDAD	S	0,07
5781038	14-068-002-00009-00001	62000	PASTOS PERMANENTES DE 5 O MAS AÑOS-SIN VARIEDAD	S	0,79
5781039	14-068-002-00020-00002	62000	PASTOS PERMANENTES DE 5 O MAS AÑOS-SIN VARIEDAD	S	0,06
5781040	14-068-002-00011-00001	62000	PASTOS PERMANENTES DE 5 O MAS AÑOS-SIN VARIEDAD	S	0,51
5781041	14-068-001-00120-00002	62000	PASTOS PERMANENTES DE 5 O MAS AÑOS-SIN VARIEDAD	S	2,37
5781042	14-068-002-00017-00001	62000	PASTOS PERMANENTES DE 5 O MAS AÑOS-SIN VARIEDAD	S	0,55
5781043	14-068-002-00012-00001	62000	PASTOS PERMANENTES DE 5 O MAS AÑOS-SIN VARIEDAD	S	1,45
5781044	14-068-001-00116-00001	62000	PASTOS PERMANENTES DE 5 O MAS AÑOS-SIN VARIEDAD	S	2,70
5781045	14-068-002-00022-00004	62000	PASTOS PERMANENTES DE 5 O MAS AÑOS-SIN VARIEDAD	S	1,56
5781046	14-068-001-00119-00002	62000	PASTOS PERMANENTES DE 5 O MAS AÑOS-SIN VARIEDAD	S	2,47
5781047	14-068-002-00015-00004	62000	PASTOS PERMANENTES DE 5 O MAS AÑOS-SIN VARIEDAD	S	1,35
1700000006231798	14-026-002-00320-00001	62000	PASTOS PERMANENTES DE 5 O MAS AÑOS-SIN VARIEDAD	S	5,60
1700000006231799	14-026-002-00355-00003	62000	PASTOS PERMANENTES DE 5 O MAS AÑOS-SIN VARIEDAD	S	0,14
1700000006231800	14-026-002-00357-00001	62000	PASTOS PERMANENTES DE 5 O MAS AÑOS-SIN VARIEDAD	S	36,28
1700000006231801	14-026-002-00355-00001	62000	PASTOS PERMANENTES DE 5 O MAS AÑOS-SIN VARIEDAD	S	5,64
1700000006231802	14-026-002-00355-00007	62000	PASTOS PERMANENTES DE 5 O MAS AÑOS-SIN VARIEDAD	S	0,02
1700000006231803	14-026-002-00355-00002	62000	PASTOS PERMANENTES DE 5 O MAS AÑOS-SIN VARIEDAD	S	1,40
1700000006231804	14-026-002-00355-00005	62000	PASTOS PERMANENTES DE 5 O MAS AÑOS-SIN VARIEDAD	S	3,73

(1) Superficie declarada admisible ajustada con la superficie comprometida.
(2) Factor de penalización valorando el alcance para el tipo de compromiso.Puede verificar la integridad de una copia de este documento mediante la lectura del código QR adjunto o mediante el acceso a la dirección <https://ws050.juntadeandalucia.es/verificarFirma> indicando el código de VERIFICACIÓN

FIRMADO POR

RAQUEL MARIA ESPIN CRESPO

17/12/2024

VERIFICACIÓN

Pk2jm6UYDU9J72AMTZUYRN3GET48NG

PÁG. 1961/9349



**APELLIDOS Y NOMBRE / RAZÓN SOCIAL**

BARBANCHO BARBANCHO JUAN RAMON

NIF

***4596*

EXPEDIENTE

1112452

ANUALIDAD DE PAGO

1ª

IMPORTE POR ANUALIDAD

	2023	2024	2025	2026	2027
IMPORTE MÁXIMO SUBVENCIONABLE	1.719,43 €	1.719,43 €	1.719,43 €	1.432,86 €	1.432,86 €
IMPORTE MEDIO DE TRANSFERENCIA (€/ha)	297,48 €	297,48 €	297,48 €	247,90 €	247,90 €

RESUMEN DE UNIDADES

Cód	GRUPO DE PAGO	Sup. Dec. Admisible (ha)	Sup. Comprometida (ha)	Sup. ajustada compromiso (1) (ha)	% sobredec.	Sup. Resuelta (ha)	Importe Declarado	Importe Topado	Importe Resuelto	Importe tras sobredec.
419	OLIVAR	5,78		5,78	0,00	5,78	1.719,43	1.719,43	1.719,43	1.719,43
424	HERBÁCEOS NO ELEGIBLES	35,18		0,00	100,00	0,00	0,00	0,00	0,00	0,00
TOTAL		40,96	5,78	5,78		5,78	1.719,43	1.719,43	1.719,43	1.719,43

APLICACIÓN DE REDUCCIONES Y PENALIZACIONES

GRUPO DE PAGO	Importe Calculado	Importe prereduc.	Criterios de subvencionabilidad y compromisos	Presentación tardía	Omisión declaración	Condicionalidad	IMPORTE (Euros) RESUELTO
HERBÁCEOS NO ELEGIBLES	0,00	0,00	0,00	0,00	0,00	0,00	0,00
OLIVAR	1.719,43	1.719,43	0,00	0,00	0,00	0,00	1.719,43
TOTAL	1.719,43	1.719,43					1.719,43

RESUMEN DE PAGOS

	RESUELTO	FEADER	MAPA	CAPADR
OLIVAR - Pago realizado	1.719,43 €	1.461,52 €	168,68 €	89,23 €

RECINTOS RESUELTOS

REF.	REFERENCIA SIGPAC	CULTIVO DESCRIPCIÓN CULTIVO	S/R	G.PAGO	PEND. MEDIA (%)	SUP. DEC. ADMISIBLE (ha)	SUP. COMPROM. (ha)	SUP. AJUSTADA COMPROM. (1) (ha)	SUP. CONV. SIGPAC (ha)	SUP. CERTIF. (ha)	SUP. CAMPO (ha)	SUP. CAMPO DETER. CULT. DECLARADO (ha)	SUP. DEC. REDUCIDA (ha)	SUP. RESUELTA (ha)
170000007036972	14-035-022-00434-006	101010 OLIVAR-PICUAL	S	419	5,80	0,05	0,05	0,05		0,05			0,05	0,05
170000007036973	14-035-022-00439-001	101010 OLIVAR-PICUAL	S	419	7,70	0,44	0,44	0,44		0,44			0,44	0,44
170000007036979	14-035-022-00443-020	101010 OLIVAR-PICUAL	S	419	4,70	0,04	0,04	0,04		0,04			0,04	0,04
170000007036980	14-035-023-00326-003	101010 OLIVAR-PICUAL	S	419	4,40	4,52	4,52	4,52		4,52			4,52	4,52
170000007036986	14-035-022-00434-004	101010 OLIVAR-PICUAL	S	419	6,20	0,04	0,04	0,04		0,04			0,04	0,04
170000007036987	14-035-022-00434-005	101010 OLIVAR-PICUAL	S	419	6,10	0,06	0,06	0,06		0,06			0,06	0,06
170000007036988	14-035-053-00234-002	101010 OLIVAR-PICUAL	S	419	6,10	0,07	0,07	0,07		0,07			0,07	0,07
170000007036989	14-035-053-00234-003	101010 OLIVAR-PICUAL	S	419	8,50	0,56	0,56	0,56		0,56			0,56	0,56
-784091	14-035-022-00443-001	20000 BARBECHO TRADICIONAL-SIN VARIEDAD	S	424	6,90	15,98	15,98	15,98		23,95			15,98	15,98
170000007036992	14-035-023-00112-001	20000 BARBECHO TRADICIONAL-SIN VARIEDAD	S	424	6,50	5,12	5,12	5,12		5,12			5,12	5,12
170000007036995	14-035-023-00116-001	20000 BARBECHO TRADICIONAL-SIN VARIEDAD	S	424	5,70	6,19	6,19	6,19		6,19			6,19	6,19
170000007036997	14-035-022-00437-001	20000 BARBECHO TRADICIONAL-SIN VARIEDAD	S	424	2,20	0,21	0,21	0,21		0,21			0,21	0,21
170000007037001	14-035-022-00437-002	20000 BARBECHO TRADICIONAL-SIN VARIEDAD	S	424	1,70	0,03	0,03	0,03		0,03			0,03	0,03
170000007037003	14-035-023-00115-001	20000 BARBECHO TRADICIONAL-SIN VARIEDAD	S	424	6,60	3,15	3,15	3,15		3,15			3,15	3,15
170000007037005	14-035-023-00111-001	20000 BARBECHO TRADICIONAL-SIN VARIEDAD	S	424	6,70	0,88	0,88	0,88		0,88			0,88	0,88
170000007037008	14-035-023-00109-001	20000 BARBECHO TRADICIONAL-SIN VARIEDAD	S	424	6,00	0,28	0,28	0,28		0,28			0,28	0,28
170000007037009	14-035-023-00110-001	20000 BARBECHO TRADICIONAL-SIN VARIEDAD	S	424	7,10	3,19	3,19	3,19		3,19			3,19	3,19
170000007037014	14-035-053-00234-001	20000 BARBECHO TRADICIONAL-SIN VARIEDAD	S	424	7,20	0,15	0,15	0,15		0,15			0,15	0,15

(1) Superficie declarada admisible ajustada con la superficie comprometida.
(2) Factor de penalización valorando el alcance para el tipo de compromiso.Puede verificar la integridad de una copia de este documento mediante la lectura del código QR adjunto o mediante el acceso a la dirección <https://ws050.juntadeandalucia.es/verificarFirma> indicando el código de VERIFICACIÓN

FIRMADO POR

RAQUEL MARIA ESPIN CRESPO

17/12/2024

VERIFICACIÓN

Pk2jm6UYDU9J72AMTZUYRN3GET48NG

PÁG. 1962/9349



**INCIDENCIAS****INCIDENCIA DESCRIPCIÓN**

- 100407 Explotación solicitada no forma parte de ningún organismo de control autorizado para la producción ecológica en Andalucía o fecha de inscripción posterior al plazo establecido (Anexo I. Criterios de Subvencionabilidad. Orden 28 de marzo de 2023).
Explotación:ES140350000419 Especie:OVINA
Explotación:ES140350000618 Especie:CAPRINA
Explotación:ES140350000618 Especie:OVINA
Explotación:ES140350000618 Especie:PORCINO
Explotación:ES140350000981 Especie:OVINA
- 100410 Recinto no admisible por pertenecer a una explotación ganadera No inscrita en Sipea (Artículo 10 de la Orden de 28 de marzo de 2023).
Ref:-472765 Recinto:14-035-022-00443-00001 Cultivo:20000 BARBECHO TRADICIONAL-SIN VARIEDAD Secano Explotación: ES140350000618
Ref:-784095 Recinto:14-035-022-00443-00001 Cultivo:20000 BARBECHO TRADICIONAL-SIN VARIEDAD Secano Explotación: ES140350000618
Ref:-784096 Recinto:14-035-022-00443-00001 Cultivo:20000 BARBECHO TRADICIONAL-SIN VARIEDAD Secano Explotación: ES140350000618
- 100412 Número de hectáreas validadas inferior a la superficie mínima permitida por el grupo de cultivo (Anexo I. Criterios de Subvencionabilidad. Orden 28 de marzo de 2023).
Sup. Resuelta:0 Grupo de Pago:HERBÁCEOS
- 100413 Recinto perteneciente a grupo de cultivo que no cumple con la superficie mínima requerida (Anexo I. Criterios de Subvencionabilidad. Orden 28 de marzo de 2023).
Ref:1700000007036950 Recinto:14-035-021-00152-00001 Cultivo:8000 AVENA-SIN VARIEDAD Secano Sup. Declarada:0,79 Superficie Resolver:0,79
Ref:1700000007036951 Recinto:14-035-021-00160-00001 Cultivo:8000 AVENA-SIN VARIEDAD Secano Sup. Declarada:0,96 Superficie Resolver:0,96
Ref:1700000007036952 Recinto:14-035-021-00161-00001 Cultivo:8000 AVENA-SIN VARIEDAD Secano Sup. Declarada:1,06 Superficie Resolver:1,06
Ref:1700000007037002 Recinto:14-035-021-00187-00001 Cultivo:8000 AVENA-SIN VARIEDAD Secano Sup. Declarada:0,91 Superficie Resolver:0,91
Ref:1700000007037004 Recinto:14-035-021-00314-00001 Cultivo:8000 AVENA-SIN VARIEDAD Secano Sup. Declarada:0,21 Superficie Resolver:0,21
Ref:-80846 Recinto:14-035-022-00085-00001 Cultivo:8000 AVENA-SIN VARIEDAD Secano Sup. Declarada:0,52 Superficie Resolver:0,52
Ref:1700000007037012 Recinto:14-035-022-00103-00001 Cultivo:8000 AVENA-SIN VARIEDAD Secano Sup. Declarada:0,99 Superficie Resolver:0,99
Ref:1700000007037013 Recinto:14-035-022-00104-00001 Cultivo:8000 AVENA-SIN VARIEDAD Secano Sup. Declarada:0,64 Superficie Resolver:0,64
Ref:1700000007037010 Recinto:14-035-022-00124-00001 Cultivo:12000 TRANQUILLÓN-SIN VARIEDAD Secano Sup. Declarada:0,15 Superficie Resolver:0,15
Ref:1700000007036955 Recinto:14-035-022-00125-00001 Cultivo:13000 TRITICALE-SIN VARIEDAD Secano Sup. Declarada:0,96 Superficie Resolver:0,96
Ref:1700000007036956 Recinto:14-035-022-00126-00001 Cultivo:13000 TRITICALE-SIN VARIEDAD Secano Sup. Declarada:0,76 Superficie Resolver:0,76
Ref:-80838 Recinto:14-035-022-00155-00001 Cultivo:13000 TRITICALE-SIN VARIEDAD Secano Sup. Declarada:0,93 Superficie Resolver:0,93
Ref:1700000007037011 Recinto:14-035-022-00156-00001 Cultivo:13000 TRITICALE-SIN VARIEDAD Secano Sup. Declarada:0,63 Superficie Resolver:0,63
Ref:1700000007036993 Recinto:14-035-022-00241-00001 Cultivo:1000 TRIGO BLANDO-SIN VARIEDAD Secano Sup. Declarada:0,59 Superficie Resolver:0,59
Ref:1700000007036994 Recinto:14-035-022-00242-00001 Cultivo:1000 TRIGO BLANDO-SIN VARIEDAD Secano Sup. Declarada:4,14 Superficie Resolver:4,14
Ref:1700000007036981 Recinto:14-035-022-00243-00001 Cultivo:1000 TRIGO BLANDO-SIN VARIEDAD Secano Sup. Declarada:4,21 Superficie Resolver:4,21
Ref:1700000007036982 Recinto:14-035-022-00244-00001 Cultivo:1000 TRIGO BLANDO-SIN VARIEDAD Secano Sup. Declarada:1,12 Superficie Resolver:1,12
Ref:1700000007036983 Recinto:14-035-022-00245-00001 Cultivo:1000 TRIGO BLANDO-SIN VARIEDAD Secano Sup. Declarada:0,31 Superficie Resolver:0,31
Ref:1700000007036984 Recinto:14-035-022-00246-00001 Cultivo:1000 TRIGO BLANDO-SIN VARIEDAD Secano Sup. Declarada:0,61 Superficie Resolver:0,61
Ref:1700000007036985 Recinto:14-035-022-00247-00001 Cultivo:1000 TRIGO BLANDO-SIN VARIEDAD Secano Sup. Declarada:1,78 Superficie Resolver:1,78
Ref:1700000007036954 Recinto:14-035-022-00250-00001 Cultivo:12000 TRANQUILLÓN-SIN VARIEDAD Secano Sup. Declarada:1,22 Superficie Resolver:1,22
Ref:1700000007036958 Recinto:14-035-022-00255-00001 Cultivo:12000 TRANQUILLÓN-SIN VARIEDAD Secano Sup. Declarada:0,66 Superficie Resolver:0,66
Ref:1700000007036959 Recinto:14-035-022-00259-00001 Cultivo:12000 TRANQUILLÓN-SIN VARIEDAD Secano Sup. Declarada:0,98 Superficie Resolver:0,98

(1) Superficie declarada admisible ajustada con la superficie comprometida.
(2) Factor de penalización valorando el alcance para el tipo de compromiso.

Puede verificar la integridad de una copia de este documento mediante la lectura del código QR adjunto o mediante el acceso a la dirección <https://ws050.juntadeandalucia.es/verificarFirma> indicando el código de VERIFICACIÓN

FIRMADO POR	RAQUEL MARIA ESPIN CRESPO	17/12/2024	
VERIFICACIÓN	Pk2jm6UYDU9J72AMTZUYRN3GET48NG	PÁG. 1963/9349	

**INCIDENCIAS****INCIDENCIA DESCRIPCIÓN**

	Ref:170000007036960 Recinto:14-035-022-00260-00001 Cultivo:12000 TRANQUILLÓN-SIN VARIEDAD Secano Sup. Declarada:0,56 Superficie Resolver:0,56
	Ref:170000007037015 Recinto:14-035-022-00273-00001 Cultivo:12000 TRANQUILLÓN-SIN VARIEDAD Secano Sup. Declarada:1,21 Superficie Resolver:1,21
	Ref:-80840 Recinto:14-035-022-00288-00001 Cultivo:12000 TRANQUILLÓN-SIN VARIEDAD Secano Sup. Declarada:0,61 Superficie Resolver:0,61
	Ref:170000007036957 Recinto:14-035-022-00387-00001 Cultivo:12000 TRANQUILLÓN-SIN VARIEDAD Secano Sup. Declarada:2,08 Superficie Resolver:2,08
	Ref:170000007036974 Recinto:14-035-022-00418-00001 Cultivo:12000 TRANQUILLÓN-SIN VARIEDAD Secano Sup. Declarada:0,56 Superficie Resolver:0,56
	Ref:170000007036975 Recinto:14-035-022-00419-00001 Cultivo:12000 TRANQUILLÓN-SIN VARIEDAD Secano Sup. Declarada:0,65 Superficie Resolver:0,65
	Ref:-80844 Recinto:14-035-022-00420-00001 Cultivo:12000 TRANQUILLÓN-SIN VARIEDAD Secano Sup. Declarada:0,36 Superficie Resolver:0,36
	Ref:170000007036976 Recinto:14-035-022-00422-00001 Cultivo:12000 TRANQUILLÓN-SIN VARIEDAD Secano Sup. Declarada:1,14 Superficie Resolver:1,14
	Ref:170000007036969 Recinto:14-035-022-00424-00001 Cultivo:12000 TRANQUILLÓN-SIN VARIEDAD Secano Sup. Declarada:0,43 Superficie Resolver:0,43
	Ref:170000007036977 Recinto:14-035-022-00427-00001 Cultivo:12000 TRANQUILLÓN-SIN VARIEDAD Secano Sup. Declarada:0,36 Superficie Resolver:0,36
	Ref:170000007036978 Recinto:14-035-022-00428-00001 Cultivo:12000 TRANQUILLÓN-SIN VARIEDAD Secano Sup. Declarada:0,66 Superficie Resolver:0,66
	Ref:170000007036970 Recinto:14-035-022-00432-00001 Cultivo:12000 TRANQUILLÓN-SIN VARIEDAD Secano Sup. Declarada:0,72 Superficie Resolver:0,72
	Ref:170000007036971 Recinto:14-035-022-00434-00007 Cultivo:12000 TRANQUILLÓN-SIN VARIEDAD Secano Sup. Declarada:4,32 Superficie Resolver:4,32
	Ref:170000007036963 Recinto:14-035-023-00107-00001 Cultivo:40211 GUI SANTES-LIVIA Secano Sup. Declarada:10,78 Superficie Resolver:10,78
	Ref:170000007036964 Recinto:14-035-023-00108-00001 Cultivo:40211 GUI SANTES-LIVIA Secano Sup. Declarada:0,68 Superficie Resolver:0,68
	Ref:-784099 Recinto:14-035-023-00109-00001 Cultivo:40211 GUI SANTES-LIVIA Secano Sup. Declarada:0,01 Superficie Resolver:0,01
	Ref:170000007036965 Recinto:14-035-023-00110-00001 Cultivo:40211 GUI SANTES-LIVIA Secano Sup. Declarada:1,28 Superficie Resolver:1,28
	Ref:170000007036961 Recinto:14-035-024-00027-00001 Cultivo:8000 AVENA-SIN VARIEDAD Secano Sup. Declarada:0,76 Superficie Resolver:0,76
	Ref:170000007036962 Recinto:14-035-024-00033-00001 Cultivo:8000 AVENA-SIN VARIEDAD Secano Sup. Declarada:1,07 Superficie Resolver:1,07
	Ref:170000007036996 Recinto:14-035-031-00174-00006 Cultivo:12000 TRANQUILLÓN-SIN VARIEDAD Secano Sup. Declarada:0,19 Superficie Resolver:0,19
	Ref:170000007036998 Recinto:14-035-031-00174-00006 Cultivo:12000 TRANQUILLÓN-SIN VARIEDAD Secano Sup. Declarada:8,27 Superficie Resolver:8,27
	Ref:170000007037006 Recinto:14-035-031-00177-00001 Cultivo:12000 TRANQUILLÓN-SIN VARIEDAD Secano Sup. Declarada:5,81 Superficie Resolver:5,81
	Ref:170000007037007 Recinto:14-035-031-00177-00004 Cultivo:12000 TRANQUILLÓN-SIN VARIEDAD Secano Sup. Declarada:0,19 Superficie Resolver:0,19
	Ref:170000007036967 Recinto:14-035-046-00164-00001 Cultivo:12000 TRANQUILLÓN-SIN VARIEDAD Secano Sup. Declarada:0,46 Superficie Resolver:0,46
	Ref:170000007036968 Recinto:14-035-046-00165-00001 Cultivo:12000 TRANQUILLÓN-SIN VARIEDAD Secano Sup. Declarada:0,47 Superficie Resolver:0,47
	Ref:-80847 Recinto:14-035-051-00132-00001 Cultivo:12000 TRANQUILLÓN-SIN VARIEDAD Secano Sup. Declarada:3,6 Superficie Resolver:3,6
	Ref:-80848 Recinto:14-035-051-00136-00001 Cultivo:12000 TRANQUILLÓN-SIN VARIEDAD Secano Sup. Declarada:0,43 Superficie Resolver:0,43
	Ref:-472841 Recinto:14-035-052-00232-00001 Cultivo:12000 TRANQUILLÓN-SIN VARIEDAD Secano Sup. Declarada:0,65 Superficie Resolver:0,65
	Ref:170000007036999 Recinto:14-035-053-00001-00002 Cultivo:12000 TRANQUILLÓN-SIN VARIEDAD Secano Sup. Declarada:0,85 Superficie Resolver:0,85
100420	Expediente que declara recintos pertenecientes al grupo de pago de Pastos que no tiene explotaciones ganaderas válidas para la Operación.
100424	Solicita recinto que no está comprometido para la operación.
	Ref:-472765 Recinto:14-035-022-00443-00001 Cultivo:20000 BARBECHO TRADICIONAL-SIN VARIEDAD Secano
	Ref:-784095 Recinto:14-035-022-00443-00001 Cultivo:20000 BARBECHO TRADICIONAL-SIN VARIEDAD Secano
	Ref:-784096 Recinto:14-035-022-00443-00001 Cultivo:20000 BARBECHO TRADICIONAL-SIN VARIEDAD Secano

(1) Superficie declarada admisible ajustada con la superficie comprometida.
(2) Factor de penalización valorando el alcance para el tipo de compromiso.

Puede verificar la integridad de una copia de este documento mediante la lectura del código QR adjunto o mediante el acceso a la dirección <https://ws050.juntadeandalucia.es/verificarFirma> indicando el código de VERIFICACIÓN

FIRMADO POR	RAQUEL MARIA ESPIN CRESPO	17/12/2024	
VERIFICACIÓN	Pk2jm6UYDU9J72AMTZUYRN3GET48NG	PÁG. 1964/9349	

**APELLIDOS Y NOMBRE / RAZÓN SOCIAL**

BARBARROJA GUERRA MARCELINO

NIF

****4063*

EXPEDIENTE

1164209

ANUALIDAD DE PAGO

1ª

IMPORTES POR ANUALIDAD

	2023	2024	2025	2026	2027
IMPORTE MÁXIMO SUBVENCIONABLE	1.124,47 €	1.124,47 €	1.124,47 €	937,06 €	937,06 €
IMPORTE MEDIO DE TRANSFERENCIA (€/ha)	297,48 €	297,48 €	297,48 €	247,90 €	247,90 €

RESUMEN DE UNIDADES

Cód	GRUPO DE PAGO	Sup. Dec. Admisible (ha)	Sup. Comprometida (ha)	Sup. ajustada compromiso (1) (ha)	% sobredec.	Sup. Resuelta (ha)	Importe Declarado	Importe Topado	Importe Resuelto	Importe tras sobredec.
419	OLIVAR	3,78		3,78	0,00	3,78	1.124,47	1.124,47	1.124,47	1.124,47
TOTAL		3,78	3,78	3,78		3,78	1.124,47	1.124,47	1.124,47	1.124,47

APLICACIÓN DE REDUCCIONES Y PENALIZACIONES

GRUPO DE PAGO	Importe Calculado	Importe prereduc.	Criterios de subvencionabilidad y compromisos	Presentación tardía	Omisión declaración	Condicionalidad	IMPORTE (Euros) RESUELTO
OLIVAR	1.124,47	1.124,47	0,00	0,00	3,00	0,00	1.090,74
TOTAL	1.124,47	1.124,47					1.090,74

RESUMEN DE PAGOS**IMPORTE (Euros)**

	RESUELTO	FEADER	MAPA	CAPADR
OLIVAR - Pago realizado	1.090,74 €	927,13 €	107,00 €	56,61 €

RECINTOS RESUELTOS

REF.	REFERENCIA SIGPAC	CULTIVO	DESCRIPCIÓN CULTIVO	S/R	G.PAGO	PEND. MEDIA (%)	SUP. DEC. ADMISIBLE (ha)	SUP. COMPROM. (ha)	SUP. AJUSTADA COMPR.(1) (ha)	SUP. CONY. SIGPAC (ha)	SUP. CERTIE (ha)	SUP. CAMPO (ha)	SUP. CAMPO DETER. CULT. DECLARADO (ha)	SUP. DEC. REDUCIDA (ha)	SUP. RESUELTA (ha)
-1611037	14-035-051-00052-001	101010	OLIVAR-PICUAL	S	419	6,60	0,40	0,40	0,40		0,40				0,40
-1611036	14-035-051-00054-001	101010	OLIVAR-PICUAL	S	419	8,10	0,30	0,30	0,30		0,30				0,30
-1590485	14-035-012-00599-001	101010	OLIVAR-PICUAL	S	419	2,50	0,16	0,16	0,16		0,16				0,16
6887099	14-008-028-00188-001	101010	OLIVAR-PICUAL	S	419	3,40	0,75	0,75	0,75		0,75				0,75
6887244	14-008-028-00185-001	101010	OLIVAR-PICUAL	S	419	4,40	0,83	0,83	0,83		0,83				0,83
6887258	14-008-028-00187-001	101010	OLIVAR-PICUAL	S	419	2,90	0,33	0,33	0,33		0,33				0,33
6887265	14-008-028-00186-001	101010	OLIVAR-PICUAL	S	419	3,50	0,72	0,72	0,72		0,72				0,72
6887289	14-035-012-00597-001	101010	OLIVAR-PICUAL	S	419	2,30	0,18	0,18	0,18		0,18				0,18
6887307	14-035-012-00598-001	101010	OLIVAR-PICUAL	S	419	2,90	0,11	0,11	0,11		0,11				0,11

INCIDENCIAS**INCIDENCIA DESCRIPCIÓN**

256 Solicitud con recintos no declarados en campaña actual con una reducción por omisión de superficie superior al 3%
CÓDIGO PARA EL PORCENTAJE DE REDUCCIÓN POR OMISIÓN QUE CORRESPONDE A LA SOLICITUD:3

(1) Superficie declarada admisible ajustada con la superficie comprometida.
(2) Factor de penalización valorando el alcance para el tipo de compromiso.

Puede verificar la integridad de una copia de este documento mediante la lectura del código QR adjunto o mediante el acceso a la dirección <https://ws050.juntadeandalucia.es/verificarFirma> indicando el código de VERIFICACIÓN

FIRMADO POR

RAQUEL MARIA ESPIN CRESPO

17/12/2024

VERIFICACIÓN

Pk2jm6UYDU9J72AMTZUYRN3GET48NG

PÁG. 1965/9349



**APELLIDOS Y NOMBRE / RAZÓN SOCIAL**

BARBERO PIZARRO MARIA CARMEN

NIF

***2849*

EXPEDIENTE

1050877

ANUALIDAD DE PAGO

1ª

IMPORTES POR ANUALIDAD

	2023	2024	2025	2026	2027
IMPORTE MÁXIMO SUBVENCIONABLE	4.010,03 €	4.010,03 €	4.010,03 €	3.341,69 €	3.341,69 €
IMPORTE MEDIO DE TRANSFERENCIA (€/ha)	297,48 €	297,48 €	297,48 €	247,90 €	247,90 €

RESUMEN DE UNIDADES

Cód	GRUPO DE PAGO	Sup. Dec. Admisible (ha)	Sup. Comprometida (ha)	Sup. ajustada compromiso (1) (ha)	% sobredec.	Sup. Resuelta (ha)	Importe Declarado	Importe Topado	Importe Resuelto	Importe tras sobredec.
419	OLIVAR	13,48		13,48	0,00	13,48	4.010,03	4.010,03	4.010,03	4.010,03
TOTAL		13,48	13,48	13,48		13,48	4.010,03	4.010,03	4.010,03	4.010,03

APLICACIÓN DE REDUCCIONES Y PENALIZACIONES

GRUPO DE PAGO	Importe Calculado	Importe prereduc.	Criterios de subvencionabilidad y compromisos	Presentación tardía	Omisión declaración	Condicionalidad	IMPORTE (Euros) RESUELTO
OLIVAR	4.010,03	4.010,03	0,00	0,00	0,00	0,00	4.010,03
TOTAL	4.010,03	4.010,03					4.010,03

RESUMEN DE PAGOS**IMPORTE (Euros)**

	RESUELTO	FEADER	MAPA	CAPADR
OLIVAR - Pago realizado	4.010,03 €	3.408,53 €	393,38 €	208,12 €

RECINTOS RESUELTOS

REF.	REFERENCIA SIGPAC	CULTIVO	DESCRIPCIÓN CULTIVO	S/R G.PAGO	PEND. MEDIA (%)	SUP. DEC. ADMISIBLE (ha)	SUP. COMPROM. (ha)	SUP. AJUSTADA COMPROM. (1) (ha)	SUP. CONY. SIGPAC (ha)	SUP. CERTIE (ha)	SUP. CAMPO (ha)	SUP. CAMPO DETER. CULT. DECLARADO (ha)	SUP. DEC. REDUCIDA (ha)	SUP. RESUELTA (ha)
-40851	14-054-046-00036-012	101010	OLIVAR-PICUAL	S	419	50,40	0,94	0,94	0,94	1,45			0,94	0,94
1700000005633421	14-054-046-00036-002	101010	OLIVAR-PICUAL	S	419	32,30	0,07	0,07	0,07	0,07			0,07	0,07
1700000005633422	14-054-046-00036-004	101010	OLIVAR-PICUAL	S	419	30,20	12,47	12,47	12,47	12,47			12,47	12,47

(1) Superficie declarada admisible ajustada con la superficie comprometida.
(2) Factor de penalización valorando el alcance para el tipo de compromiso.

Puede verificar la integridad de una copia de este documento mediante la lectura del código QR adjunto o mediante el acceso a la dirección <https://ws050.juntadeandalucia.es/verificarFirma> indicando el código de VERIFICACIÓN

FIRMADO POR

RAQUEL MARIA ESPIN CRESPO

17/12/2024

VERIFICACIÓN

Pk2jm6UYDU9J72AMTZUYRN3GET48NG

PÁG. 1966/9349



**APELLIDOS Y NOMBRE / RAZÓN SOCIAL**

BAREA MALAGON MARIA

NIF
***4414*EXPEDIENTE
1272785**ANUALIDAD DE PAGO**

1ª

IMPORTES POR ANUALIDAD

	2023	2024	2025	2026	2027
IMPORTE MÁXIMO SUBVENCIONABLE	6.432,31 €	6.432,31 €	6.432,31 €	5.360,29 €	5.360,29 €
IMPORTE MEDIO DE TRANSFERENCIA (€/ha)	419,59 €	419,59 €	419,59 €	349,66 €	349,66 €

RESUMEN DE UNIDADES

Cód	GRUPO DE PAGO	Sup. Dec. Admisible (ha)	Sup. Comprometida (ha)	Sup. ajustada compromiso (1) (ha)	% sobredec.	Sup. Resuelta (ha)	Importe Declarado	Importe Topado	Importe Resuelto	Importe tras sobredec.
423	FRUTALES REGADÍO	15,33		15,33	0,00	15,33	6.432,31	6.432,31	6.432,31	6.432,31
TOTAL		15,33	15,33	15,33		15,33	6.432,31	6.432,31	6.432,31	6.432,31

APLICACIÓN DE REDUCCIONES Y PENALIZACIONES

GRUPO DE PAGO	Importe Calculado	Importe prereduc.	Criterios de subvencionabilidad y compromisos	Presentación tardía	Omisión declaración	Condicionalidad	IMPORTE (Euros) RESUELTO
FRUTALES REGADÍO	6.432,31	6.432,31	0,00	0,00	0,00	0,00	6.432,31
TOTAL	6.432,31	6.432,31					6.432,31

RESUMEN DE PAGOS**IMPORTE (Euros)**

	RESUELTO	FEADER	MAPA	CAPADR
FRUTALES REGADÍO - Pago realizado	6.432,31 €	5.467,46 €	631,01 €	333,84 €

RECINTOS RESUELTOS

REF.	REFERENCIA SIGPAC	CULTIVO	DESCRIPCIÓN CULTIVO	S/R G.PAGO	PEND. MEDIA (%)	SUP. DEC. ADMISIBLE (ha)	SUP. COMPROM. (ha)	SUP. AJUSTADA COMPROM. (1) (ha)	SUP. CONY. SIGPAC (ha)	SUP. CERTIE (ha)	SUP. CAMPO (ha)	SUP. CAMPO DETER. CULT. DECLARADO (ha)	SUP. DEC. REDUCIDA (ha)	SUP. RESUELTA (ha)
-1381613	14-900-071-00003-007	104023	ALMENDROS-LAURANNE	R	423	0,60	0,13	0,13	0,13	0,13			0,13	0,13
-1381611	14-900-071-00004-004	104023	ALMENDROS-LAURANNE	R	423	1,20	8,72	8,72	8,72	8,72			8,72	8,72
-1381610	14-900-071-00003-003	104023	ALMENDROS-LAURANNE	R	423	0,90	6,48	6,48	6,48	6,48			6,48	6,48

(1) Superficie declarada admisible ajustada con la superficie comprometida.
(2) Factor de penalización valorando el alcance para el tipo de compromiso.Puede verificar la integridad de una copia de este documento mediante la lectura del código QR adjunto o mediante el acceso a la dirección <https://ws050.juntadeandalucia.es/verificarFirma> indicando el código de VERIFICACIÓN

FIRMADO POR

RAQUEL MARIA ESPIN CRESPO

17/12/2024

VERIFICACIÓN

Pk2jm6UYDU9J72AMTZUYRN3GET48NG

PÁG. 1967/9349



**APELLIDOS Y NOMBRE / RAZÓN SOCIAL**

BAREA SERRANO ROSA MARIA

NIF

***9918*

EXPEDIENTE

1215653

ANUALIDAD DE PAGO

1ª

IMPORTE POR ANUALIDAD

	2023	2024	2025	2026	2027
IMPORTE MÁXIMO SUBVENCIONABLE	4.396,75 €	4.396,75 €	4.396,75 €	3.663,96 €	3.663,96 €
IMPORTE MEDIO DE TRANSFERENCIA (€/ha)	297,48 €	297,48 €	297,48 €	247,90 €	247,90 €

RESUMEN DE UNIDADES

Cód	GRUPO DE PAGO	Sup. Dec. Admisible (ha)	Sup. Comprometida (ha)	Sup. ajustada compromiso (1) (ha)	% sobredec.	Sup. Resuelta (ha)	Importe Declarado	Importe Topado	Importe Resuelto	Importe tras sobredec.
419	OLIVAR	14,80		14,78	0,00	14,78	4.396,75	4.396,75	4.396,75	4.396,75
TOTAL		14,80	14,78	14,78		14,78	4.396,75	4.396,75	4.396,75	4.396,75

APLICACIÓN DE REDUCCIONES Y PENALIZACIONES

GRUPO DE PAGO	Importe Calculado	Importe prereduc.	Criterios de subvencionabilidad y compromisos	Presentación tardía	Omisión declaración	Condicionalidad	IMPORTE (Euros) RESUELTO
OLIVAR	4.396,75	4.396,75	0,00	0,00	1,00	0,00	4.352,78
TOTAL	4.396,75	4.396,75					4.352,78

RESUMEN DE PAGOS**IMPORTE (Euros)**

	RESUELTO	FEADER	MAPA	CAPADR
OLIVAR - Pago realizado	4.352,78 €	3.699,86 €	427,01 €	225,91 €

RECINTOS RESUELTOS

REF.	REFERENCIA SIGPAC	CULTIVO DESCRIPCIÓN CULTIVO	S/R G.PAGO	PEND. MEDIA (%)	SUP. DEC. ADMISIBLE (ha)	SUP. COMPROM. (ha)	SUP. AJUSTADA COMPROM. (1) (ha)	SUP. CONY. SIGPAC (ha)	SUP. CERTIE (ha)	SUP. CAMPO (ha)	SUP. CAMPO DETER. CULT. DECLARADO (ha)	SUP. DEC. REDUCIDA (ha)	SUP. RESUELTA (ha)
-1327697	14-004-013-00682-002	101010 OLIVAR-PICUAL	S 419	12,60	0,01	0,01	0,01		0,01			0,01	0,01
-1327696	14-004-013-00284-001	101010 OLIVAR-PICUAL	S 419	28,30	0,38	0,38	0,38		0,38			0,38	0,38
4203353	14-004-013-00146-001	101010 OLIVAR-PICUAL	S 419	12,80	1,95	1,95	1,95		1,95			1,95	1,95
4207069	14-004-013-00147-003	101010 OLIVAR-PICUAL	S 419	16,50	1,30	1,30	1,30		1,30			1,30	1,30
5299064	14-004-016-00033-002	101010 OLIVAR-PICUAL	S 419	18,50	0,04	0,04	0,04		0,04			0,04	0,04
170000006553369	14-004-007-00424-001	101010 OLIVAR-PICUAL	S 419	32,10	1,91	1,91	1,91		1,91			1,91	1,91
170000006553370	14-004-020-00038-001	101010 OLIVAR-PICUAL	S 419	20,20	0,40	0,38	0,38		0,38			0,38	0,38
170000006553371	14-004-020-00156-001	101010 OLIVAR-PICUAL	S 419	18,30	0,40	0,40	0,40		0,40			0,40	0,40
170000006553376	14-004-016-00058-002	101010 OLIVAR-PICUAL	S 419	19,20	0,08	0,08	0,08		0,08			0,08	0,08
170000006553377	14-004-016-00059-003	101010 OLIVAR-PICUAL	S 419	24,50	2,53	2,53	2,53		2,53			2,53	2,53
170000006553378	14-004-016-00059-005	101010 OLIVAR-PICUAL	S 419	22,40	0,03	0,03	0,03		0,03			0,03	0,03
170000006553379	14-004-016-00060-001	101010 OLIVAR-PICUAL	S 419	26,00	0,89	0,89	0,89		0,89			0,89	0,89
170000006553380	14-004-016-00072-002	101010 OLIVAR-PICUAL	S 419	16,80	0,60	0,60	0,60		0,60			0,60	0,60
170000006553381	14-004-016-09001-002	101010 OLIVAR-PICUAL	S 419	22,20	0,05	0,05	0,05		0,05			0,05	0,05
170000006553382	14-004-016-00066-001	101010 OLIVAR-PICUAL	S 419	16,90	0,17	0,17	0,17		0,17			0,17	0,17
170000006553383	14-004-020-00064-001	101010 OLIVAR-PICUAL	S 419	20,60	0,02	0,02	0,02		0,02			0,02	0,02
170000006553384	14-004-020-00067-002	101010 OLIVAR-PICUAL	S 419	20,60	0,33	0,33	0,33		0,33			0,33	0,33
170000006553385	14-004-016-00059-004	101010 OLIVAR-PICUAL	S 419	23,60	0,20	0,20	0,20		0,20			0,20	0,20
170000006553388	14-004-016-00030-001	101010 OLIVAR-PICUAL	S 419	29,30	1,37	1,37	1,37		1,37			1,37	1,37
170000006553389	14-004-016-00031-001	101010 OLIVAR-PICUAL	S 419	24,70	0,19	0,19	0,19		0,19			0,19	0,19
170000006553390	14-004-016-00031-002	101010 OLIVAR-PICUAL	S 419	21,80	0,38	0,38	0,38		0,38			0,38	0,38
170000006553391	14-004-016-00031-004	101010 OLIVAR-PICUAL	S 419	23,20	0,32	0,32	0,32		0,32			0,32	0,32
170000006553392	14-004-016-00034-003	101010 OLIVAR-PICUAL	S 419	23,80	0,46	0,46	0,46		0,46			0,46	0,46
170000006553393	14-004-016-00501-001	101010 OLIVAR-PICUAL	S 419	24,10	0,29	0,29	0,29		0,29			0,29	0,29
170000006553394	14-004-016-00063-001	101010 OLIVAR-PICUAL	S 419	12,40	0,50	0,50	0,50		0,50			0,50	0,50

(1) Superficie declarada admisible ajustada con la superficie comprometida.
(2) Factor de penalización valorando el alcance para el tipo de compromiso.Puede verificar la integridad de una copia de este documento mediante la lectura del código QR adjunto o mediante el acceso a la dirección <https://ws050.juntadeandalucia.es/verificarFirma> indicando el código de VERIFICACIÓN

FIRMADO POR

RAQUEL MARIA ESPIN CRESPO

17/12/2024

VERIFICACIÓN

Pk2jm6UYDU9J72AMTZUYRN3GET48NG

PÁG. 1968/9349



**INCIDENCIAS****INCIDENCIA DESCRIPCIÓN**

256	Solicitud con recintos no declarados en campaña actual con una reducción por omisión de superficie superior al 3% CÓDIGO PARA EL PORCENTAJE DE REDUCCIÓN POR OMISIÓN QUE CORRESPONDE A LA SOLICITUD:1
100421	Recinto declarado por error para una operación de la 6503, que se ha corregido de oficio marcando la operación correcta, de acuerdo con la fecha de inscripción del recinto en la producción ecológica. Ref:170000006553369 Recinto:14-004-007-00424-00001 Cultivo:101010 OLIVAR-PICUAL Secano Ref:4203353 Recinto:14-004-013-00146-00001 Cultivo:101010 OLIVAR-PICUAL Secano Ref:4207069 Recinto:14-004-013-00147-00003 Cultivo:101010 OLIVAR-PICUAL Secano Ref:-1327696 Recinto:14-004-013-00284-00001 Cultivo:101010 OLIVAR-PICUAL Secano Ref:-1327697 Recinto:14-004-013-00682-00002 Cultivo:101010 OLIVAR-PICUAL Secano Ref:170000006553388 Recinto:14-004-016-00030-00001 Cultivo:101010 OLIVAR-PICUAL Secano Ref:170000006553389 Recinto:14-004-016-00031-00001 Cultivo:101010 OLIVAR-PICUAL Secano Ref:170000006553390 Recinto:14-004-016-00031-00002 Cultivo:101010 OLIVAR-PICUAL Secano Ref:170000006553391 Recinto:14-004-016-00031-00004 Cultivo:101010 OLIVAR-PICUAL Secano Ref:5299064 Recinto:14-004-016-00033-00002 Cultivo:101010 OLIVAR-PICUAL Secano Ref:170000006553392 Recinto:14-004-016-00034-00003 Cultivo:101010 OLIVAR-PICUAL Secano Ref:170000006553376 Recinto:14-004-016-00058-00002 Cultivo:101010 OLIVAR-PICUAL Secano Ref:170000006553377 Recinto:14-004-016-00059-00003 Cultivo:101010 OLIVAR-PICUAL Secano Ref:170000006553385 Recinto:14-004-016-00059-00004 Cultivo:101010 OLIVAR-PICUAL Secano Ref:170000006553378 Recinto:14-004-016-00059-00005 Cultivo:101010 OLIVAR-PICUAL Secano Ref:170000006553379 Recinto:14-004-016-00060-00001 Cultivo:101010 OLIVAR-PICUAL Secano Ref:170000006553394 Recinto:14-004-016-00063-00001 Cultivo:101010 OLIVAR-PICUAL Secano Ref:170000006553382 Recinto:14-004-016-00066-00001 Cultivo:101010 OLIVAR-PICUAL Secano Ref:170000006553380 Recinto:14-004-016-00072-00002 Cultivo:101010 OLIVAR-PICUAL Secano Ref:170000006553393 Recinto:14-004-016-00501-00001 Cultivo:101010 OLIVAR-PICUAL Secano Ref:170000006553381 Recinto:14-004-016-09001-00002 Cultivo:101010 OLIVAR-PICUAL Secano Ref:170000006553370 Recinto:14-004-020-00038-00001 Cultivo:101010 OLIVAR-PICUAL Secano Ref:170000006553383 Recinto:14-004-020-00064-00001 Cultivo:101010 OLIVAR-PICUAL Secano Ref:170000006553384 Recinto:14-004-020-00067-00002 Cultivo:101010 OLIVAR-PICUAL Secano Ref:170000006553371 Recinto:14-004-020-00156-00001 Cultivo:101010 OLIVAR-PICUAL Secano

(1) Superficie declarada admisible ajustada con la superficie comprometida.
(2) Factor de penalización valorando el alcance para el tipo de compromiso.

Puede verificar la integridad de una copia de este documento mediante la lectura del código QR adjunto o mediante el acceso a la dirección <https://ws050.juntadeandalucia.es/verificarFirma> indicando el código de VERIFICACIÓN

FIRMADO POR	RAQUEL MARIA ESPIN CRESPO	17/12/2024	
VERIFICACIÓN	Pk2jm6UYDU9J72AMTZUYRN3GET48NG	PÁG. 1969/9349	

**APELLIDOS Y NOMBRE / RAZÓN SOCIAL**

BARMUCA, S.C.P.

NIF

****0871*

EXPEDIENTE

1166471

ANUALIDAD DE PAGO

1ª

IMPORTES POR ANUALIDAD

	2023	2024	2025	2026	2027
IMPORTE MÁXIMO SUBVENCIONABLE	2.600,54 €	2.600,54 €	2.167,12 €	2.167,12 €	2.167,12 €
IMPORTE MEDIO DE TRANSFERENCIA (€/ha)	46,33 €	46,33 €	38,61 €	38,61 €	38,61 €

RESUMEN DE UNIDADES

Cód	GRUPO DE PAGO	Sup. Dec. Admisible (ha)	Sup. Comprometida (ha)	Sup. ajustada compromiso (1) (ha)	% sobredec.	Sup. Resuelta (ha)	Importe Declarado	Importe Topado	Importe Resuelto	Importe tras sobredec.
418	PASTOS ASOCIADOS A GANADERÍA ECOLÓGICA	56,13		56,13	0,00	56,13	5.533,30	2.600,54	2.600,54	2.600,54
TOTAL		56,13	56,13	56,13		56,13	5.533,30	2.600,54	2.600,54	2.600,54

APLICACIÓN DE REDUCCIONES Y PENALIZACIONES

GRUPO DE PAGO	Importe Calculado	Importe prereduc.	Criterios de subvencionabilidad y compromisos	Presentación tardía	Omisión declaración	Condicionidad	IMPORTE (Euros) RESUELTO
PASTOS ASOCIADOS A GANADERÍA	2.600,54	2.600,54	0,00	0,00	0,00	0,00	2.600,54
TOTAL	2.600,54	2.600,54					2.600,54

RESUMEN DE PAGOS**IMPORTE (Euros)**

	RESUELTO	FEADER	MAPA	CAPADR
PASTOS ASOCIADOS A GANADERÍA ECOLÓGICA - Pago realizado	2.600,54 €	2.210,46 €	255,11 €	134,97 €

RECINTOS RESUELTOS

REE	REFERENCIA SIGPAC	CULTIVO	DESCRIPCIÓN CULTIVO	S/R G.PAGO	PEND. MEDIA (%)	SUP. DEC. ADMISIBLE (ha)	SUP. COMPROM. (ha)	SUP. AJUSTADA COMPROM. (1) (ha)	SUP. CONV. SIGPAC (ha)	SUP. CERTIF. (ha)	SUP. CAMPO (ha)	SUP. CAMPO DETER. CULT. DECLARADO (ha)	SUP. DEC. REDUCIDA (ha)	SUP. RESUELTA (ha)
1700000005699693	14-016-041-00016-001	62000	PASTOS PERMANENTES DE 5 O MAS AÑOS-SIN VARIEDAD	S 418	6,80	23,26	23,26	23,26		23,26			23,26	23,26
1700000005699702	14-016-047-00001-003	62000	PASTOS PERMANENTES DE 5 O MAS AÑOS-SIN VARIEDAD	S 418	8,90	31,68	31,68	31,68		31,68			31,68	31,68
1700000005699704	14-016-047-00001-002	62000	PASTOS PERMANENTES DE 5 O MAS AÑOS-SIN VARIEDAD	S 418	9,50	1,19	1,19	1,19		1,19			1,19	1,19

INCIDENCIAS**INCIDENCIA DESCRIPCIÓN**

- 100407 Explotación solicitada no forma parte de ningún organismo de control autorizado para la producción ecológica en Andalucía o fecha de inscripción posterior al plazo establecido (Anexo I. Criterios de Subvencionabilidad. Orden 28 de marzo de 2023).
Explotación:ES140160000388 Especie:PORCINO
Explotación:ES140160000441 Especie:PORCINO
- 100410 Recinto no admisible por pertenecer a una explotación ganadera No inscrita en Sipea (Artículo 10 de la Orden de 28 de marzo de 2023).
Ref:1700000005699701 Recinto:14-016-043-00031-00001 Cultivo:62000 PASTOS PERMANENTES DE 5 O MAS AÑOS-SIN VARIEDAD Secano Explotación:ES140160000441
Ref:1700000005699703 Recinto:14-016-044-00009-00001 Cultivo:62000 PASTOS PERMANENTES DE 5 O MAS AÑOS-SIN VARIEDAD Secano Explotación:ES140160000441
- 100424 Solicita recinto que no está comprometido para la operación.
Ref:1700000005699701 Recinto:14-016-043-00031-00001 Cultivo:62000 PASTOS PERMANENTES DE 5 O MAS AÑOS-SIN VARIEDAD Secano
Ref:1700000005699703 Recinto:14-016-044-00009-00001 Cultivo:62000 PASTOS PERMANENTES DE 5 O MAS AÑOS-SIN VARIEDAD Secano

(1) Superficie declarada admisible ajustada con la superficie comprometida.
(2) Factor de penalización valorando el alcance para el tipo de compromiso.Puede verificar la integridad de una copia de este documento mediante la lectura del código QR adjunto o mediante el acceso a la dirección <https://ws050.juntadeandalucia.es/verificarFirma> indicando el código de VERIFICACIÓN

FIRMADO POR

RAQUEL MARIA ESPIN CRESPO

17/12/2024

VERIFICACIÓN

Pk2jm6UYDU9J72AMTZUYRN3GET48NG

PÁG. 1970/9349



**Datos considerados para el Cálculo de la Carga Ganadera mínima y máxima del expediente**

Explotación	Especie	Inscrito en Sipea y Admisible	Ugm Calculada para CG Mínima	Ugm Calculada para CG Máxima
ES140160000388	BOVINA	SI	6,34	6,34
ES140160000388	OVINA	SI	9,03	9,03
ES140160000388	PORCINO	NO	0,00	42,07
ES140160000441	PORCINO	NO	0,00	1,93
			15,37	59,37

Superficie determinada para Cálculo Carga Ganadera Mínima: 108,02 ha

Superficie determinada para Cálculo Carga Ganadera Máxima: 108,02 ha

Carga Ganadera Mínima Expediente: 0,14 ugm/ha

Carga Ganadera Máxima Expediente: 0,55 ugm/ha

Los importes del Grupo de Pago de pastos de este expediente han sido ajustados por no llegar a la carga ganadera mínima de 0,3

Recintos Determinados para el Cálculo de Garga Ganadera Mínima

REF.	REFERENCIA SIGPAC	CULTIVO	DESCRIPCIÓN CULTIVO	S/R	SUP. RESUELTA (ha)
1700000005699693	14-016-041-00016-00001	62000	PASTOS PERMANENTES DE 5 O MAS AÑOS-SIN VARIEDAD	S	23,26
1700000005699701	14-016-043-00031-00001	62000	PASTOS PERMANENTES DE 5 O MAS AÑOS-SIN VARIEDAD	S	50,46
1700000005699702	14-016-047-00001-00003	62000	PASTOS PERMANENTES DE 5 O MAS AÑOS-SIN VARIEDAD	S	31,68
1700000005699703	14-016-044-00009-00001	62000	PASTOS PERMANENTES DE 5 O MAS AÑOS-SIN VARIEDAD	S	1,43
1700000005699704	14-016-047-00001-00002	62000	PASTOS PERMANENTES DE 5 O MAS AÑOS-SIN VARIEDAD	S	1,19

Recintos Determinados para el Cálculo de Garga Ganadera Máxima

REF.	REFERENCIA SIGPAC	CULTIVO	DESCRIPCIÓN CULTIVO	S/R	SUP. RESUELTA (ha)
1700000005699693	14-016-041-00016-00001	62000	PASTOS PERMANENTES DE 5 O MAS AÑOS-SIN VARIEDAD	S	23,26
1700000005699701	14-016-043-00031-00001	62000	PASTOS PERMANENTES DE 5 O MAS AÑOS-SIN VARIEDAD	S	50,46
1700000005699702	14-016-047-00001-00003	62000	PASTOS PERMANENTES DE 5 O MAS AÑOS-SIN VARIEDAD	S	31,68
1700000005699703	14-016-044-00009-00001	62000	PASTOS PERMANENTES DE 5 O MAS AÑOS-SIN VARIEDAD	S	1,43
1700000005699704	14-016-047-00001-00002	62000	PASTOS PERMANENTES DE 5 O MAS AÑOS-SIN VARIEDAD	S	1,19

Incidencias de carga ganadera**INCIDENCIA DESCRIPCIÓN**

100407 Explotación solicitada no forma parte de ningún organismo de control autorizado para la producción ecológica en Andalucía o fecha de inscripción posterior al plazo establecido (Anexo I. Criterios de Subvencionabilidad. Orden 28 de marzo de 2023).
Explotación:ES140160000388 Especie:PORCINO
Explotación:ES140160000441 Especie:PORCINO

(1) Superficie declarada admisible ajustada con la superficie comprometida.
(2) Factor de penalización valorando el alcance para el tipo de compromiso.

Puede verificar la integridad de una copia de este documento mediante la lectura del código QR adjunto o mediante el acceso a la dirección <https://ws050.juntadeandalucia.es/verificarFirma> indicando el código de VERIFICACIÓN

FIRMADO POR

RAQUEL MARIA ESPIN CRESPO

17/12/2024

VERIFICACIÓN

Pk2jm6UYDU9J72AMTZUYRN3GET48NG

PÁG. 1971/9349



**APELLIDOS Y NOMBRE / RAZÓN SOCIAL**

BARRANCO SANCHO ANA

NIF

***4026*

EXPEDIENTE

1229842

ANUALIDAD DE PAGO

1ª

IMPORTES POR ANUALIDAD

	2023	2024	2025	2026	2027
IMPORTE MÁXIMO SUBVENCIONABLE	1.085,80 €	1.085,80 €	1.085,80 €	904,84 €	904,84 €
IMPORTE MEDIO DE TRANSFERENCIA (€/ha)	297,48 €	297,48 €	297,48 €	247,90 €	247,90 €

RESUMEN DE UNIDADES

Cód	GRUPO DE PAGO	Sup. Dec. Admisible (ha)	Sup. Comprometida (ha)	Sup. ajustada compromiso (1) (ha)	% sobredec.	Sup. Resuelta (ha)	Importe Declarado	Importe Topado	Importe Resuelto	Importe tras sobredec.
419	OLIVAR	3,65		3,65	0,00	3,65	1.085,80	1.085,80	1.085,80	1.085,80
TOTAL		3,65	3,65	3,65		3,65	1.085,80	1.085,80	1.085,80	1.085,80

APLICACIÓN DE REDUCCIONES Y PENALIZACIONES

GRUPO DE PAGO	Importe Calculado	Importe prereduc.	Criterios de subvencionabilidad y compromisos	Presentación tardía	Omisión declaración	Condicionalidad	IMPORTE (Euros) RESUELTO
OLIVAR	1.085,80	1.085,80	0,00	0,00	0,00	0,00	1.085,80
TOTAL	1.085,80	1.085,80					1.085,80

RESUMEN DE PAGOS**IMPORTE (Euros)**

	RESUELTO	FEADER	MAPA	CAPADR
OLIVAR - Pago realizado	1.085,80 €	922,93 €	106,52 €	56,35 €

RECINTOS RESUELTOS

REF.	REFERENCIA SIGPAC	CULTIVO	DESCRIPCIÓN CULTIVO	S/R	G.PAGO	PEND. MEDIA (%)	SUP. DEC. ADMISIBLE (ha)	SUP. COMPROM. (ha)	SUP. AJUSTADA COMPR.(1) (ha)	SUP. CONY. SIGPAC (ha)	SUP. CERTIE (ha)	SUP. CAMPO (ha)	SUP. CAMPO DETER. CULT. DECLARADO (ha)	SUP. DEC. REDUCIDA (ha)	SUP. RESUELTA (ha)
-1261048	14-900-059-00117-001	101010	OLIVAR-PICUAL	S	419	13,70	3,65	3,65	3,65		3,65			3,65	3,65

(1) Superficie declarada admisible ajustada con la superficie comprometida.
(2) Factor de penalización valorando el alcance para el tipo de compromiso.Puede verificar la integridad de una copia de este documento mediante la lectura del código QR adjunto o mediante el acceso a la dirección <https://ws050.juntadeandalucia.es/verificarFirma> indicando el código de VERIFICACIÓN

FIRMADO POR

RAQUEL MARIA ESPIN CRESPO

17/12/2024

VERIFICACIÓN

Pk2jm6UYDU9J72AMTZUYRN3GET48NG

PÁG. 1972/9349



**APELLIDOS Y NOMBRE / RAZÓN SOCIAL**

BARRIOS BECERRA ANTONIA

NIF

***3956*

EXPEDIENTE

1236349

ANUALIDAD DE PAGO

1ª

IMPORTE POR ANUALIDAD

	2023	2024	2025	2026	2027
IMPORTE MÁXIMO SUBVENCIONABLE	1.047,91 €	1.047,91 €	873,25 €	873,25 €	873,25 €
IMPORTE MEDIO DE TRANSFERENCIA (€/ha)	98,58 €	98,58 €	82,15 €	82,15 €	82,15 €

RESUMEN DE UNIDADES

Cód	GRUPO DE PAGO	Sup. Dec. Admisible (ha)	Sup. Comprometida (ha)	Sup. ajustada compromiso (1) (ha)	% sobredec.	Sup. Resuelta (ha)	Importe Declarado	Importe Topado	Importe Resuelto	Importe tras sobredec.
418	PASTOS ASOCIADOS A GANADERÍA ECOLÓGICA	10,63		10,63	0,00	10,63	1.047,91	1.047,91	1.047,91	1.047,91
TOTAL		10,63	10,63	10,63		10,63	1.047,91	1.047,91	1.047,91	1.047,91

APLICACIÓN DE REDUCCIONES Y PENALIZACIONES

GRUPO DE PAGO	Importe Calculado	Importe prereduc.	Criterios de subvencionabilidad y compromisos	Presentación tardía	Omisión declaración	Condicionidad	IMPORTE (Euros) RESUELTO
PASTOS ASOCIADOS A GANADERÍA	1.047,91	1.047,91	0,00	0,00	0,00	0,00	1.047,91
TOTAL	1.047,91	1.047,91					1.047,91

RESUMEN DE PAGOS**IMPORTE (Euros)**

	RESUELTO	FEADER	MAPA	CAPADR
PASTOS ASOCIADOS A GANADERÍA ECOLÓGICA - Pago realizado	1.047,91 €	890,72 €	102,80 €	54,39 €

RECINTOS RESUELTOS

REE	REFERENCIA SIGPAC	CULTIVO	DESCRIPCIÓN CULTIVO	S/R	G.PAGO	PEND. MEDIA (%)	SUP. DEC. ADMISIBLE (ha)	SUP. COMPROM. (ha)	SUP. AJUSTADA COMPROM. (1) (ha)	SUP. CONV. SIGPAC (ha)	SUP. CERTIF. (ha)	SUP. CAMPO (ha)	SUP. CAMPO DETER. CULT. (ha)	SUP. DEC. REDUCIDA (ha)	SUP. RESUELTA (ha)
-1378689	14-047-023-00183-001	62000	PASTOS PERMANENTES DE 5 O MAS AÑOS-SIN VARIEDAD	S	418	37,90	10,63	10,63	10,63		22,60			10,63	10,63

INCIDENCIAS**INCIDENCIA DESCRIPCIÓN**

- 100402 Recinto solicitado no forma parte de ningún organismo de control autorizado para la producción ecológica en Andalucía o fecha de inscripción posterior al plazo establecido (Anexo I. Criterios de Subvencionabilidad. Orden 28 de marzo de 2023).
Ref:1700000005160031 Recinto:14-047-023-00063-00002 Cultivo:62000 PASTOS PERMANENTES DE 5 O MAS AÑOS-SIN VARIEDAD Secano
- 100411 Recinto no admisible por no estar asociado en SIGGAN a una explotación ganadera (Artículo 10 de la Orden de 28 de marzo de 2023).
Ref:1700000005160032 Recinto:14-047-022-00051-00001 Cultivo:62000 PASTOS PERMANENTES DE 5 O MAS AÑOS-SIN VARIEDAD Secano
Ref:1700000005160031 Recinto:14-047-023-00063-00002 Cultivo:62000 PASTOS PERMANENTES DE 5 O MAS AÑOS-SIN VARIEDAD Secano
- 100424 Solicita recinto que no está comprometido para la operación.
Ref:1700000005160032 Recinto:14-047-022-00051-00001 Cultivo:62000 PASTOS PERMANENTES DE 5 O MAS AÑOS-SIN VARIEDAD Secano
Ref:1700000005160031 Recinto:14-047-023-00063-00002 Cultivo:62000 PASTOS PERMANENTES DE 5 O MAS AÑOS-SIN VARIEDAD Secano

(1) Superficie declarada admisible ajustada con la superficie comprometida.
(2) Factor de penalización valorando el alcance para el tipo de compromiso.

Puede verificar la integridad de una copia de este documento mediante la lectura del código QR adjunto o mediante el acceso a la dirección <https://ws050.juntadeandalucia.es/verificarFirma> indicando el código de VERIFICACIÓN

FIRMADO POR

RAQUEL MARIA ESPIN CRESPO

17/12/2024

VERIFICACIÓN

Pk2jm6UYDU9J72AMTZUYRN3GET48NG

PÁG. 1973/9349



**Datos considerados para el Cálculo de la Carga Ganadera mínima y máxima del expediente**

Explotación	Especie	Inscrito en Sipea y Admisible	Ugm Calculada para CG Mínima	Ugm Calculada para CG Máxima
ES140470000185	OVINA	SI	1,12	1,12
ES140730000125	OVINA	SI	21,77	21,77
			22,89	22,89

Superficie determinada para Cálculo Carga Ganadera Mínima: 66,82 ha

Superficie determinada para Cálculo Carga Ganadera Máxima: 66,85 ha

Carga Ganadera Mínima Expediente: 0,34 ugm/ha

Carga Ganadera Máxima Expediente: 0,34 ugm/ha

Recintos Determinados para el Cálculo de Garga Ganadera Mínima

REF.	REFERENCIA SIGPAC	CULTIVO	DESCRIPCIÓN CULTIVO	S/R	SUP. RESUELTA (ha)
-1383048	14-047-023-00184-00009	62000	PASTOS PERMANENTES DE 5 O MAS AÑOS-SIN VARIEDAD	S	11,25
-1378689	14-047-023-00183-00001	62000	PASTOS PERMANENTES DE 5 O MAS AÑOS-SIN VARIEDAD	S	10,63
-1146404	14-073-008-00005-00105	62000	PASTOS PERMANENTES DE 5 O MAS AÑOS-SIN VARIEDAD	S	0,06
-1146403	14-073-008-00005-00104	62000	PASTOS PERMANENTES DE 5 O MAS AÑOS-SIN VARIEDAD	S	0,53
1700000005160032	14-047-022-00051-00001	62000	PASTOS PERMANENTES DE 5 O MAS AÑOS-SIN VARIEDAD	S	0,42
1700000007110805	14-073-008-00005-00068	62000	PASTOS PERMANENTES DE 5 O MAS AÑOS-SIN VARIEDAD	S	0,26
1700000007110811	14-073-008-00005-00088	62000	PASTOS PERMANENTES DE 5 O MAS AÑOS-SIN VARIEDAD	S	1,48
1700000007110812	14-073-008-00005-00056	62000	PASTOS PERMANENTES DE 5 O MAS AÑOS-SIN VARIEDAD	S	0,54
1700000007110813	14-073-008-00005-00057	62000	PASTOS PERMANENTES DE 5 O MAS AÑOS-SIN VARIEDAD	S	0,26
1700000007110814	14-073-008-00005-00076	62000	PASTOS PERMANENTES DE 5 O MAS AÑOS-SIN VARIEDAD	S	0,03
1700000007110815	14-073-008-00005-00058	62000	PASTOS PERMANENTES DE 5 O MAS AÑOS-SIN VARIEDAD	S	0,89
1700000007110816	14-073-008-00005-00078	62000	PASTOS PERMANENTES DE 5 O MAS AÑOS-SIN VARIEDAD	S	1,13
1700000007110817	14-073-008-00005-00080	62000	PASTOS PERMANENTES DE 5 O MAS AÑOS-SIN VARIEDAD	S	0,23
1700000007110818	14-073-008-00005-00077	62000	PASTOS PERMANENTES DE 5 O MAS AÑOS-SIN VARIEDAD	S	0,02
1700000007110820	14-073-008-00005-00055	62000	PASTOS PERMANENTES DE 5 O MAS AÑOS-SIN VARIEDAD	S	0,22
1700000007110821	14-073-008-00005-00063	62000	PASTOS PERMANENTES DE 5 O MAS AÑOS-SIN VARIEDAD	S	0,06
1700000007110822	14-073-008-00005-00073	62000	PASTOS PERMANENTES DE 5 O MAS AÑOS-SIN VARIEDAD	S	0,23
1700000007110823	14-073-008-00005-00059	62000	PASTOS PERMANENTES DE 5 O MAS AÑOS-SIN VARIEDAD	S	1,40
1700000007110824	14-073-008-00005-00051	62000	PASTOS PERMANENTES DE 5 O MAS AÑOS-SIN VARIEDAD	S	1,67
1700000007110825	14-073-008-00005-00041	62000	PASTOS PERMANENTES DE 5 O MAS AÑOS-SIN VARIEDAD	S	0,43
1700000007110826	14-073-008-00005-00031	62000	PASTOS PERMANENTES DE 5 O MAS AÑOS-SIN VARIEDAD	S	3,58
1700000007110827	14-073-008-00005-00066	62000	PASTOS PERMANENTES DE 5 O MAS AÑOS-SIN VARIEDAD	S	2,51
1700000007110828	14-073-008-00005-00030	62000	PASTOS PERMANENTES DE 5 O MAS AÑOS-SIN VARIEDAD	S	7,69
1700000007110829	14-073-008-00005-00064	62000	PASTOS PERMANENTES DE 5 O MAS AÑOS-SIN VARIEDAD	S	0,74
1700000007110830	14-073-008-00005-00065	62000	PASTOS PERMANENTES DE 5 O MAS AÑOS-SIN VARIEDAD	S	0,19
1700000007110831	14-073-008-00005-00072	62000	PASTOS PERMANENTES DE 5 O MAS AÑOS-SIN VARIEDAD	S	0,25
1700000007110832	14-073-008-00005-00071	62000	PASTOS PERMANENTES DE 5 O MAS AÑOS-SIN VARIEDAD	S	0,09
1700000007110833	14-073-008-00005-00028	62000	PASTOS PERMANENTES DE 5 O MAS AÑOS-SIN VARIEDAD	S	3,06
1700000007110834	14-073-008-00005-00026	62000	PASTOS PERMANENTES DE 5 O MAS AÑOS-SIN VARIEDAD	S	0,84

(1) Superficie declarada admisible ajustada con la superficie comprometida.
(2) Factor de penalización valorando el alcance para el tipo de compromiso.Puede verificar la integridad de una copia de este documento mediante la lectura del código QR adjunto o mediante el acceso a la dirección <https://ws050.juntadeandalucia.es/verificarFirma> indicando el código de VERIFICACIÓN

FIRMADO POR

RAQUEL MARIA ESPIN CRESPO

17/12/2024

VERIFICACIÓN

Pk2jm6UYDU9J72AMTZUYRN3GET48NG

PÁG. 1974/9349



**Datos considerados para el Cálculo de la Carga Ganadera mínima y máxima del expediente****Recintos Determinados para el Cálculo de Garga Ganadera Mínima**

REF.	REFERENCIA SIGPAC	CULTIVO	DESCRIPCIÓN CULTIVO	S/R	SUP. RESUELTA (ha)
170000007110835	14-073-008-00005-00037	62000	PASTOS PERMANENTES DE 5 O MAS AÑOS-SIN VARIEDAD	S	0,32
170000007110837	14-073-008-00005-00019	62000	PASTOS PERMANENTES DE 5 O MAS AÑOS-SIN VARIEDAD	S	5,35
170000007110842	14-047-023-00106-00005	62000	PASTOS PERMANENTES DE 5 O MAS AÑOS-SIN VARIEDAD	S	1,00
170000007110847	14-047-023-00106-00003	62000	PASTOS PERMANENTES DE 5 O MAS AÑOS-SIN VARIEDAD	S	1,77
170000007110850	14-073-008-00005-00061	62000	PASTOS PERMANENTES DE 5 O MAS AÑOS-SIN VARIEDAD	S	1,08
170000007110851	14-073-008-00005-00085	62000	PASTOS PERMANENTES DE 5 O MAS AÑOS-SIN VARIEDAD	S	0,02
170000007110852	14-073-008-00005-00036	62000	PASTOS PERMANENTES DE 5 O MAS AÑOS-SIN VARIEDAD	S	3,13
170000007110853	14-073-008-00005-00060	62000	PASTOS PERMANENTES DE 5 O MAS AÑOS-SIN VARIEDAD	S	0,39
170000007110854	14-073-008-00005-00081	62000	PASTOS PERMANENTES DE 5 O MAS AÑOS-SIN VARIEDAD	S	0,07
170000007110855	14-073-008-00005-00062	62000	PASTOS PERMANENTES DE 5 O MAS AÑOS-SIN VARIEDAD	S	0,23
170000007110856	14-073-008-00005-00023	62000	PASTOS PERMANENTES DE 5 O MAS AÑOS-SIN VARIEDAD	S	0,25
170000007110857	14-073-008-00005-00007	62000	PASTOS PERMANENTES DE 5 O MAS AÑOS-SIN VARIEDAD	S	2,52

Recintos Determinados para el Cálculo de Garga Ganadera Máxima

REF.	REFERENCIA SIGPAC	CULTIVO	DESCRIPCIÓN CULTIVO	S/R	SUP. RESUELTA (ha)
-1383048	14-047-023-00184-00009	62000	PASTOS PERMANENTES DE 5 O MAS AÑOS-SIN VARIEDAD	S	11,25
-1378689	14-047-023-00183-00001	62000	PASTOS PERMANENTES DE 5 O MAS AÑOS-SIN VARIEDAD	S	10,63
-1146404	14-073-008-00005-00105	62000	PASTOS PERMANENTES DE 5 O MAS AÑOS-SIN VARIEDAD	S	0,06
-1146403	14-073-008-00005-00104	62000	PASTOS PERMANENTES DE 5 O MAS AÑOS-SIN VARIEDAD	S	0,53
170000005160031	14-047-023-00063-00002	62000	PASTOS PERMANENTES DE 5 O MAS AÑOS-SIN VARIEDAD	S	0,03
170000005160032	14-047-022-00051-00001	62000	PASTOS PERMANENTES DE 5 O MAS AÑOS-SIN VARIEDAD	S	0,42
170000007110805	14-073-008-00005-00068	62000	PASTOS PERMANENTES DE 5 O MAS AÑOS-SIN VARIEDAD	S	0,26
170000007110811	14-073-008-00005-00088	62000	PASTOS PERMANENTES DE 5 O MAS AÑOS-SIN VARIEDAD	S	1,48
170000007110812	14-073-008-00005-00056	62000	PASTOS PERMANENTES DE 5 O MAS AÑOS-SIN VARIEDAD	S	0,54
170000007110813	14-073-008-00005-00057	62000	PASTOS PERMANENTES DE 5 O MAS AÑOS-SIN VARIEDAD	S	0,26
170000007110814	14-073-008-00005-00076	62000	PASTOS PERMANENTES DE 5 O MAS AÑOS-SIN VARIEDAD	S	0,03
170000007110815	14-073-008-00005-00058	62000	PASTOS PERMANENTES DE 5 O MAS AÑOS-SIN VARIEDAD	S	0,89
170000007110816	14-073-008-00005-00078	62000	PASTOS PERMANENTES DE 5 O MAS AÑOS-SIN VARIEDAD	S	1,13
170000007110817	14-073-008-00005-00080	62000	PASTOS PERMANENTES DE 5 O MAS AÑOS-SIN VARIEDAD	S	0,23
170000007110818	14-073-008-00005-00077	62000	PASTOS PERMANENTES DE 5 O MAS AÑOS-SIN VARIEDAD	S	0,02
170000007110820	14-073-008-00005-00055	62000	PASTOS PERMANENTES DE 5 O MAS AÑOS-SIN VARIEDAD	S	0,22
170000007110821	14-073-008-00005-00063	62000	PASTOS PERMANENTES DE 5 O MAS AÑOS-SIN VARIEDAD	S	0,06
170000007110822	14-073-008-00005-00073	62000	PASTOS PERMANENTES DE 5 O MAS AÑOS-SIN VARIEDAD	S	0,23
170000007110823	14-073-008-00005-00059	62000	PASTOS PERMANENTES DE 5 O MAS AÑOS-SIN VARIEDAD	S	1,40
170000007110824	14-073-008-00005-00051	62000	PASTOS PERMANENTES DE 5 O MAS AÑOS-SIN VARIEDAD	S	1,67
170000007110825	14-073-008-00005-00041	62000	PASTOS PERMANENTES DE 5 O MAS AÑOS-SIN VARIEDAD	S	0,43
170000007110826	14-073-008-00005-00031	62000	PASTOS PERMANENTES DE 5 O MAS AÑOS-SIN VARIEDAD	S	3,58

(1) Superficie declarada admisible ajustada con la superficie comprometida.
(2) Factor de penalización valorando el alcance para el tipo de compromiso.

Puede verificar la integridad de una copia de este documento mediante la lectura del código QR adjunto o mediante el acceso a la dirección <https://ws050.juntadeandalucia.es/verificarFirma> indicando el código de VERIFICACIÓN

FIRMADO POR

RAQUEL MARIA ESPIN CRESPO

17/12/2024

VERIFICACIÓN

Pk2jm6UYDU9J72AMTZUYRN3GET48NG

PÁG. 1975/9349



**Datos considerados para el Cálculo de la Carga Ganadera mínima y máxima del expediente****Recintos Determinados para el Cálculo de Garga Ganadera Máxima**

REF.	REFERENCIA SIGPAC	CULTIVO	DESCRIPCIÓN CULTIVO	SUP.	
				S/R	RESUELTA (ha)
170000007110827	14-073-008-00005-00066	62000	PASTOS PERMANENTES DE 5 O MAS AÑOS-SIN VARIEDAD	S	2,51
170000007110828	14-073-008-00005-00030	62000	PASTOS PERMANENTES DE 5 O MAS AÑOS-SIN VARIEDAD	S	7,69
170000007110829	14-073-008-00005-00064	62000	PASTOS PERMANENTES DE 5 O MAS AÑOS-SIN VARIEDAD	S	0,74
170000007110830	14-073-008-00005-00065	62000	PASTOS PERMANENTES DE 5 O MAS AÑOS-SIN VARIEDAD	S	0,19
170000007110831	14-073-008-00005-00072	62000	PASTOS PERMANENTES DE 5 O MAS AÑOS-SIN VARIEDAD	S	0,25
170000007110832	14-073-008-00005-00071	62000	PASTOS PERMANENTES DE 5 O MAS AÑOS-SIN VARIEDAD	S	0,09
170000007110833	14-073-008-00005-00028	62000	PASTOS PERMANENTES DE 5 O MAS AÑOS-SIN VARIEDAD	S	3,06
170000007110834	14-073-008-00005-00026	62000	PASTOS PERMANENTES DE 5 O MAS AÑOS-SIN VARIEDAD	S	0,84
170000007110835	14-073-008-00005-00037	62000	PASTOS PERMANENTES DE 5 O MAS AÑOS-SIN VARIEDAD	S	0,32
170000007110837	14-073-008-00005-00019	62000	PASTOS PERMANENTES DE 5 O MAS AÑOS-SIN VARIEDAD	S	5,35
170000007110842	14-047-023-00106-00005	62000	PASTOS PERMANENTES DE 5 O MAS AÑOS-SIN VARIEDAD	S	1,00
170000007110847	14-047-023-00106-00003	62000	PASTOS PERMANENTES DE 5 O MAS AÑOS-SIN VARIEDAD	S	1,77
170000007110850	14-073-008-00005-00061	62000	PASTOS PERMANENTES DE 5 O MAS AÑOS-SIN VARIEDAD	S	1,08
170000007110851	14-073-008-00005-00085	62000	PASTOS PERMANENTES DE 5 O MAS AÑOS-SIN VARIEDAD	S	0,02
170000007110852	14-073-008-00005-00036	62000	PASTOS PERMANENTES DE 5 O MAS AÑOS-SIN VARIEDAD	S	3,13
170000007110853	14-073-008-00005-00060	62000	PASTOS PERMANENTES DE 5 O MAS AÑOS-SIN VARIEDAD	S	0,39
170000007110854	14-073-008-00005-00081	62000	PASTOS PERMANENTES DE 5 O MAS AÑOS-SIN VARIEDAD	S	0,07
170000007110855	14-073-008-00005-00062	62000	PASTOS PERMANENTES DE 5 O MAS AÑOS-SIN VARIEDAD	S	0,23
170000007110856	14-073-008-00005-00023	62000	PASTOS PERMANENTES DE 5 O MAS AÑOS-SIN VARIEDAD	S	0,25
170000007110857	14-073-008-00005-00007	62000	PASTOS PERMANENTES DE 5 O MAS AÑOS-SIN VARIEDAD	S	2,52

(1) Superficie declarada admisible ajustada con la superficie comprometida.
(2) Factor de penalización valorando el alcance para el tipo de compromiso.

Puede verificar la integridad de una copia de este documento mediante la lectura del código QR adjunto o mediante el acceso a la dirección <https://ws050.juntadeandalucia.es/verificarFirma> indicando el código de VERIFICACIÓN

FIRMADO POR	RAQUEL MARIA ESPIN CRESPO	17/12/2024	
VERIFICACIÓN	Pk2jm6UYDU9J72AMTZUYRN3GET48NG	PÁG. 1976/9349	

**APELLIDOS Y NOMBRE / RAZÓN SOCIAL**

BARTOLOME PEREZ S.C.

NIF

***3993*

EXPEDIENTE

1218219

ANUALIDAD DE PAGO

1ª

IMPORTES POR ANUALIDAD

	2023	2024	2025	2026	2027
IMPORTE MÁXIMO SUBVENCIONABLE	1.814,63 €	1.814,63 €	1.814,63 €	1.512,19 €	1.512,19 €
IMPORTE MEDIO DE TRANSFERENCIA (€/ha)	297,48 €	297,48 €	297,48 €	247,90 €	247,90 €

RESUMEN DE UNIDADES

Cód	GRUPO DE PAGO	Sup. Dec. Admisible (ha)	Sup. Comprometida (ha)	Sup. ajustada compromiso (1) (ha)	% sobredec.	Sup. Resuelta (ha)	Importe Declarado	Importe Topado	Importe Resuelto	Importe tras sobredec.
419	OLIVAR	6,10		6,10	0,00	6,10	1.814,63	1.814,63	1.814,63	1.814,63
TOTAL		6,10	6,10	6,10		6,10	1.814,63	1.814,63	1.814,63	1.814,63

APLICACIÓN DE REDUCCIONES Y PENALIZACIONES

GRUPO DE PAGO	Importe Calculado	Importe prereduc.	Criterios de subvencionabilidad y compromisos	Presentación tardía	Omisión declaración	Condicionalidad	IMPORTE (Euros) RESUELTO
OLIVAR	1.814,63	1.814,63	0,00	0,00	0,00	0,00	1.814,63
TOTAL	1.814,63	1.814,63					1.814,63

RESUMEN DE PAGOS**IMPORTE (Euros)**

	RESUELTO	FEADER	MAPA	CAPADR
OLIVAR - Pago realizado	1.814,63 €	1.542,44 €	178,02 €	94,17 €

RECINTOS RESUELTOS

REF.	REFERENCIA SIGPAC	CULTIVO	DESCRIPCIÓN CULTIVO	S/R G.PAGO	PEND. MEDIA (%)	SUP. DEC. ADMISIBLE (ha)	SUP. COMPROM. (ha)	SUP. AJUSTADA COMPR.(1) (ha)	SUP. CONY. SIGPAC (ha)	SUP. CERTIE (ha)	SUP. CAMPO (ha)	SUP. CAMPO DETER. CULT. DECLARADO (ha)	SUP. DEC. REDUCIDA (ha)	SUP. RESUELTA (ha)
1700000006832477	14-042-033-00067-001	101138	OLIVAR-HOJIBLANCA	R 419	12,80	1,30	1,30	1,30		1,30			1,30	1,30
1700000006832478	14-042-033-00072-003	101138	OLIVAR-HOJIBLANCA	R 419	10,20	0,24	0,24	0,24		0,24			0,24	0,24
1700000006832479	14-042-033-00072-004	101138	OLIVAR-HOJIBLANCA	R 419	2,30	1,24	1,24	1,24		1,24			1,24	1,24
1700000006832480	14-042-033-00072-001	101138	OLIVAR-HOJIBLANCA	R 419	12,80	3,32	3,32	3,32		3,32			3,32	3,32

(1) Superficie declarada admisible ajustada con la superficie comprometida.
(2) Factor de penalización valorando el alcance para el tipo de compromiso.

Puede verificar la integridad de una copia de este documento mediante la lectura del código QR adjunto o mediante el acceso a la dirección <https://ws050.juntadeandalucia.es/verificarFirma> indicando el código de VERIFICACIÓN

FIRMADO POR

RAQUEL MARIA ESPIN CRESPO

17/12/2024

VERIFICACIÓN

Pk2jm6UYDU9J72AMTZUYRN3GET48NG

PÁG. 1977/9349



**APELLIDOS Y NOMBRE / RAZÓN SOCIAL**

BASCONDOS,C.B.

NIF
***5413*EXPEDIENTE
1200247**ANUALIDAD DE PAGO**

1ª

IMPORTES POR ANUALIDAD

	2023	2024	2025	2026	2027
IMPORTE MÁXIMO SUBVENCIONABLE	3.346,65 €	3.346,65 €	3.346,65 €	2.788,88 €	2.788,88 €
IMPORTE MEDIO DE TRANSFERENCIA (€/ha)	297,48 €	297,48 €	297,48 €	247,90 €	247,90 €

RESUMEN DE UNIDADES

Cód	GRUPO DE PAGO	Sup. Dec. Admisible (ha)	Sup. Comprometida (ha)	Sup. ajustada compromiso (1) (ha)	% sobredec.	Sup. Resuelta (ha)	Importe Declarado	Importe Topado	Importe Resuelto	Importe tras sobredec.
419	OLIVAR	11,25		11,25	0,00	11,25	3.346,65	3.346,65	3.346,65	3.346,65
TOTAL		11,25	11,25	11,25		11,25	3.346,65	3.346,65	3.346,65	3.346,65

APLICACIÓN DE REDUCCIONES Y PENALIZACIONES

GRUPO DE PAGO	Importe Calculado	Importe prereduc.	Criterios de subvencionabilidad y compromisos	Presentación tardía	Omisión declaración	Condicionalidad	IMPORTE (Euros) RESUELTO
OLIVAR	3.346,65	3.346,65	0,00	0,00	0,00	0,00	3.346,65
TOTAL	3.346,65	3.346,65					3.346,65

RESUMEN DE PAGOS**IMPORTE (Euros)**

	RESUELTO	FEADER	MAPA	CAPADR
OLIVAR - Pago realizado	3.346,65 €	2.844,65 €	328,31 €	173,69 €

RECINTOS RESUELTOS

REF.	REFERENCIA SIGPAC	CULTIVO	DESCRIPCIÓN CULTIVO	S/R G.PAGO	PEND. MEDIA (%)	SUP. DEC. ADMISIBLE (ha)	SUP. COMPROM. (ha)	SUP. AJUSTADA COMPROM. (1) (ha)	SUP. CONY. SIGPAC (ha)	SUP. CERTIE (ha)	SUP. CAMPO (ha)	SUP. CAMPO DETER. CULT. DECLARADO (ha)	SUP. DEC. REDUCIDA (ha)	SUP. RESUELTA (ha)
4169043	14-900-011-00009-009	101010	OLIVAR-PICUAL	S 419	14,90	1,06	1,06	1,06		1,06			1,06	1,06
4169048	14-900-011-00009-012	101010	OLIVAR-PICUAL	S 419	13,80	10,19	10,19	10,19		10,19			10,19	10,19

(1) Superficie declarada admisible ajustada con la superficie comprometida.
(2) Factor de penalización valorando el alcance para el tipo de compromiso.Puede verificar la integridad de una copia de este documento mediante la lectura del código QR adjunto o mediante el acceso a la dirección <https://ws050.juntadeandalucia.es/verificarFirma> indicando el código de VERIFICACIÓN

FIRMADO POR

RAQUEL MARIA ESPIN CRESPO

17/12/2024

VERIFICACIÓN

Pk2jm6UYDU9J72AMTZUYRN3GET48NG

PÁG. 1978/9349



**APELLIDOS Y NOMBRE / RAZÓN SOCIAL**

BASURTE BUENO CONCEPCION

NIF
***0448*EXPEDIENTE
1149390**ANUALIDAD DE PAGO**

1ª

IMPORTES POR ANUALIDAD

	2023	2024	2025	2026	2027
IMPORTE MÁXIMO SUBVENCIONABLE	547,36 €	547,36 €	547,36 €	456,14 €	456,14 €
IMPORTE MEDIO DE TRANSFERENCIA (€/ha)	297,48 €	297,48 €	297,48 €	247,90 €	247,90 €

RESUMEN DE UNIDADES

Cód	GRUPO DE PAGO	Sup. Dec. Admisible (ha)	Sup. Comprometida (ha)	Sup. ajustada compromiso (1) (ha)	% sobredec.	Sup. Resuelta (ha)	Importe Declarado	Importe Topado	Importe Resuelto	Importe tras sobredec.
419	OLIVAR	1,85		1,84	0,00	1,84	547,36	547,36	547,36	547,36
TOTAL		1,85	1,84	1,84		1,84	547,36	547,36	547,36	547,36

APLICACIÓN DE REDUCCIONES Y PENALIZACIONES

GRUPO DE PAGO	Importe Calculado	Importe prereduc.	Criterios de subvencionabilidad y compromisos	Presentación tardía	Omisión declaración	Condicionalidad	IMPORTE (Euros) RESUELTO
OLIVAR	547,36	547,36	0,00	0,00	0,00	0,00	547,36
TOTAL	547,36	547,36					547,36

RESUMEN DE PAGOS**IMPORTE (Euros)**

	RESUELTO	FEADER	MAPA	CAPADR
OLIVAR - Pago realizado	547,36 €	465,26 €	53,70 €	28,40 €

RECINTOS RESUELTOS

REF.	REFERENCIA SIGPAC	CULTIVO	DESCRIPCIÓN CULTIVO	S/R G.PAGO	PEND. MEDIA (%)	SUP. DEC. ADMISIBLE (ha)	SUP. COMPROM. (ha)	SUP. AJUSTADA COMPR.(1) (ha)	SUP. CONY. SIGPAC (ha)	SUP. CERTIE (ha)	SUP. CAMPO (ha)	SUP. CAMPO DETER. CULT. DECLARADO (ha)	SUP. DEC. REDUCIDA (ha)	SUP. RESUELTA (ha)
6949233	14-019-034-00165-001	101010	OLIVAR-PICUAL	S 419	15,30	1,85	1,84	1,84		1,84			1,84	1,84

(1) Superficie declarada admisible ajustada con la superficie comprometida.
(2) Factor de penalización valorando el alcance para el tipo de compromiso.Puede verificar la integridad de una copia de este documento mediante la lectura del código QR adjunto o mediante el acceso a la dirección <https://ws050.juntadeandalucia.es/verificarFirma> indicando el código de VERIFICACIÓN

FIRMADO POR

RAQUEL MARIA ESPIN CRESPO

17/12/2024

VERIFICACIÓN

Pk2jm6UYDU9J72AMTZUYRN3GET48NG

PÁG. 1979/9349



**APELLIDOS Y NOMBRE / RAZÓN SOCIAL**

BAUTISTA RUBIO JUAN

NIF
***2332*EXPEDIENTE
1089722ANUALIDAD
DE PAGO
1ª**IMPORTES POR ANUALIDAD**

	2023	2024	2025	2026	2027
IMPORTE MÁXIMO SUBVENCIONABLE	11.830,49 €	11.830,49 €	9.858,74 €	9.858,74 €	9.858,74 €
IMPORTE MEDIO DE TRANSFERENCIA (€/ha)	78,85 €	78,85 €	65,71 €	65,71 €	65,71 €

RESUMEN DE UNIDADES

Cód	GRUPO DE PAGO	Sup. Dec. Admisible (ha)	Sup. Comprometida (ha)	Sup. ajustada compromiso (1) (ha)	% sobredec.	Sup. Resuelta (ha)	Importe Declarado	Importe Topado	Importe Resuelto	Importe tras sobredec.
418	PASTOS ASOCIADOS A GANADERÍA ECOLÓGICA	150,08		150,03	0,00	150,03	11.830,59	11.830,49	11.830,49	11.830,49
TOTAL		150,08	150,03	150,03		150,03	11.830,59	11.830,49	11.830,49	11.830,49

APLICACIÓN DE REDUCCIONES Y PENALIZACIONES

GRUPO DE PAGO	Importe Calculado	Importe prereduc.	Criterios de subvencionabilidad y compromisos	Presentación tardía	Omisión declaración	Condicionidad	IMPORTE (Euros) RESUELTO
PASTOS ASOCIADOS A GANADERÍA	11.830,49	11.830,49	0,00	0,00	0,00	0,00	11.830,49
TOTAL	11.830,49	11.830,49					11.830,49

RESUMEN DE PAGOS

	RESUELTO	FEADER	MAPA	CAPADR
PASTOS ASOCIADOS A GANADERÍA ECOLÓGICA - Pago realizado	11.830,49 €	10.055,92 €	1.160,57 €	614,00 €

RECINTOS RESUELTOS

REE	REFERENCIA SIGPAC	CULTIVO DESCRIPCIÓN CULTIVO	S/R G.PAGO	PEND. MEDIA (%)	SUP. DEC. ADMISIBLE (ha)	SUP. COMPROM. (ha)	SUP. AJUSTADA COMPROM. (1) (ha)	SUP. CONV. SIGPAC (ha)	SUP. CERTIF. (ha)	SUP. CAMPO (ha)	SUP. CAMPO DETER. CULT. DECLARADO (ha)	SUP. DEC. REDUCIDA (ha)	SUP. RESUELTA (ha)
-1294793	14-006-017-00065-011	62000 PASTOS PERMANENTES DE 5 O MAS AÑOS-SIN VARIEDAD	S 418	4,20	0,47	0,47	0,47		0,47			0,47	0,47
-1294792	14-006-017-00065-001	62000 PASTOS PERMANENTES DE 5 O MAS AÑOS-SIN VARIEDAD	S 418	7,90	14,41	14,41	14,41		16,95			14,41	14,41
-1294791	14-006-017-00064-003	62000 PASTOS PERMANENTES DE 5 O MAS AÑOS-SIN VARIEDAD	S 418	8,60	5,15	5,15	5,15		6,06			5,15	5,15
-1294790	14-006-017-00064-002	62000 PASTOS PERMANENTES DE 5 O MAS AÑOS-SIN VARIEDAD	R 418	8,20	1,06	1,06	1,06		1,07			1,06	1,06
-1294789	14-006-017-00064-001	62000 PASTOS PERMANENTES DE 5 O MAS AÑOS-SIN VARIEDAD	S 418	7,30	10,79	10,79	10,79		10,79			10,79	10,79
-455247	14-006-017-00008-001	62000 PASTOS PERMANENTES DE 5 O MAS AÑOS-SIN VARIEDAD	S 418	8,50	14,62	14,62	14,62		14,62			14,62	14,62
170000006341746	14-006-007-00051-001	62000 PASTOS PERMANENTES DE 5 O MAS AÑOS-SIN VARIEDAD	S 418	15,60	9,41	9,41	9,41		9,41			9,41	9,41
170000006341747	14-054-005-00020-002	62000 PASTOS PERMANENTES DE 5 O MAS AÑOS-SIN VARIEDAD	S 418	4,00	17,84	17,84	17,84		17,84			17,84	17,84
170000006341748	14-054-005-00018-001	62000 PASTOS PERMANENTES DE 5 O MAS AÑOS-SIN VARIEDAD	S 418	4,40	3,65	3,65	3,65		3,65			3,65	3,65
170000006341749	14-054-005-00018-009	62000 PASTOS PERMANENTES DE 5 O MAS AÑOS-SIN VARIEDAD	S 418	4,80	0,22	0,22	0,22		0,29			0,22	0,22
170000006341750	14-054-015-00022-002	62000 PASTOS PERMANENTES DE 5 O MAS AÑOS-SIN VARIEDAD	S 418	8,20	2,89	2,89	2,89		2,89			2,89	2,89
170000006341751	14-054-005-00018-004	62000 PASTOS PERMANENTES DE 5 O MAS AÑOS-SIN VARIEDAD	S 418	5,20	3,17	3,17	3,17		3,17			3,17	3,17
170000006341752	14-054-005-00018-005	62000 PASTOS PERMANENTES DE 5 O MAS AÑOS-SIN VARIEDAD	S 418	4,00	0,84	0,82	0,82		0,84			0,82	0,82
170000006341753	14-054-005-00016-001	62000 PASTOS PERMANENTES DE 5 O MAS AÑOS-SIN VARIEDAD	S 418	5,90	1,54	1,54	1,54		1,54			1,54	1,54
170000006341754	14-054-005-00016-002	62000 PASTOS PERMANENTES DE 5 O MAS AÑOS-SIN VARIEDAD	S 418	4,30	1,05	1,05	1,05		1,05			1,05	1,05
170000006341755	14-006-017-00006-001	62000 PASTOS PERMANENTES DE 5 O MAS AÑOS-SIN VARIEDAD	S 418	10,80	7,88	7,88	7,88		7,88			7,88	7,88
170000006341759	14-054-011-00001-002	62000 PASTOS PERMANENTES DE 5 O MAS AÑOS-SIN VARIEDAD	S 418	7,20	6,71	6,71	6,71		6,71			6,71	6,71
170000006341760	14-006-017-00041-002	62000 PASTOS PERMANENTES DE 5 O MAS AÑOS-SIN VARIEDAD	S 418	10,60	21,29	21,29	21,29		21,29			21,29	21,29
170000006341761	14-006-017-00042-001	62000 PASTOS PERMANENTES DE 5 O MAS AÑOS-SIN VARIEDAD	S 418	5,50	0,19	0,19	0,19		0,19			0,19	0,19
170000006341762	14-006-007-00052-001	62000 PASTOS PERMANENTES DE 5 O MAS AÑOS-SIN VARIEDAD	S 418	11,70	17,00	17,00	17,00		17,00			17,00	17,00
170000006341763	14-006-017-00007-001	62000 PASTOS PERMANENTES DE 5 O MAS AÑOS-SIN VARIEDAD	S 418	8,00	1,66	1,66	1,66		1,66			1,66	1,66
170000006341764	14-054-006-00062-001	62000 PASTOS PERMANENTES DE 5 O MAS AÑOS-SIN VARIEDAD	S 418	7,90	0,09	0,09	0,09		0,09			0,09	0,09
170000006341767	14-006-017-00004-001	62000 PASTOS PERMANENTES DE 5 O MAS AÑOS-SIN VARIEDAD	S 418	9,90	7,69	7,66	7,66		7,69			7,66	7,66
170000006341769	14-054-005-00020-004	62000 PASTOS PERMANENTES DE 5 O MAS AÑOS-SIN VARIEDAD	S 418	4,60	0,46	0,46	0,46		0,46			0,46	0,46

(1) Superficie declarada admisible ajustada con la superficie comprometida.
(2) Factor de penalización valorando el alcance para el tipo de compromiso.Puede verificar la integridad de una copia de este documento mediante la lectura del código QR adjunto o mediante el acceso a la dirección <https://ws050.juntadeandalucia.es/verificarFirma> indicando el código de VERIFICACIÓN

FIRMADO POR

RAQUEL MARIA ESPIN CRESPO

17/12/2024

VERIFICACIÓN

Pk2jm6UYDU9J72AMTZUYRN3GET48NG

PÁG. 1980/9349



**INCIDENCIAS****INCIDENCIA DESCRIPCIÓN**

- 4272 Verifica que las líneas de declaración de las Solicitudes Únicas no tienen solapes con la capa de Retroactividad Gráfica (ambas de la misma campaña) a nivel de expediente/línea de declaración gráfica de la solicitud.
Ref:170000006341767 Recinto:14-006-017-00004-00001 Cultivo: - Agregado de la referencia del recinto.:0 Zona de la referencia del recinto.:0 Superficie solapada.:0,03 Id. Incid.:100997882
- Ref:170000006341752 Recinto:14-054-005-00018-00005 Cultivo: - Agregado de la referencia del recinto.:0 Zona de la referencia del recinto.:0 Superficie solapada.:0,02 Id. Incid.:100997881
- 100407 Explotación solicitada no forma parte de ningún organismo de control autorizado para la producción ecológica en Andalucía o fecha de inscripción posterior al plazo establecido (Anexo I. Criterios de Subvencionabilidad. Orden 28 de marzo de 2023).
Explotación:ES140060000016 Especie:PORCINO
Explotación:ES140540000045 Especie:PORCINO

Datos considerados para el Cálculo de la Carga Ganadera mínima y máxima del expediente

Explotación	Especie	Inscrito en Sipea y Admisible	Ugm Calculada para CG Mínima	Ugm Calculada para CG Máxima
ES140060000016	BOVINA	SI	26,04	26,04
ES140060000016	OVINA	SI	14,59	14,59
ES140060000016	PORCINO	NO	0,00	0,00
ES140540000045	BOVINA	SI	33,60	33,60
ES140540000045	OVINA	SI	5,32	5,32
ES140540000045	PORCINO	NO	0,00	6,83
			79,55	86,38

Superficie determinada para Cálculo Carga Ganadera Mínima: 152,19 ha

Superficie determinada para Cálculo Carga Ganadera Máxima: 152,19 ha

Carga Ganadera Mínima Expediente: 0,52 ugm/ha

Carga Ganadera Máxima Expediente: 0,57 ugm/ha

Recintos Determinados para el Cálculo de Garga Ganadera Mínima

REF.	REFERENCIA SIGPAC	CULTIVO	DESCRIPCIÓN CULTIVO	S/R	SUP. RESUELTA (ha)
-1294796	14-054-056-00095-00005	62000	PASTOS PERMANENTES DE 5 O MAS AÑOS-SIN VARIEDAD	S	2,16
-1294793	14-006-017-00065-00011	62000	PASTOS PERMANENTES DE 5 O MAS AÑOS-SIN VARIEDAD	S	0,47
-1294792	14-006-017-00065-00001	62000	PASTOS PERMANENTES DE 5 O MAS AÑOS-SIN VARIEDAD	S	14,41
-1294791	14-006-017-00064-00003	62000	PASTOS PERMANENTES DE 5 O MAS AÑOS-SIN VARIEDAD	S	5,15
-1294790	14-006-017-00064-00002	62000	PASTOS PERMANENTES DE 5 O MAS AÑOS-SIN VARIEDAD	R	1,06
-1294789	14-006-017-00064-00001	62000	PASTOS PERMANENTES DE 5 O MAS AÑOS-SIN VARIEDAD	S	10,79
-455247	14-006-017-00008-00001	62000	PASTOS PERMANENTES DE 5 O MAS AÑOS-SIN VARIEDAD	S	14,62
170000006341746	14-006-007-00051-00001	62000	PASTOS PERMANENTES DE 5 O MAS AÑOS-SIN VARIEDAD	S	9,41
170000006341747	14-054-005-00020-00002	62000	PASTOS PERMANENTES DE 5 O MAS AÑOS-SIN VARIEDAD	S	17,84
170000006341748	14-054-005-00018-00001	62000	PASTOS PERMANENTES DE 5 O MAS AÑOS-SIN VARIEDAD	S	3,65
170000006341749	14-054-005-00018-00009	62000	PASTOS PERMANENTES DE 5 O MAS AÑOS-SIN VARIEDAD	S	0,22
170000006341750	14-054-015-00022-00002	62000	PASTOS PERMANENTES DE 5 O MAS AÑOS-SIN VARIEDAD	S	2,89
170000006341751	14-054-005-00018-00004	62000	PASTOS PERMANENTES DE 5 O MAS AÑOS-SIN VARIEDAD	S	3,17
170000006341752	14-054-005-00018-00005	62000	PASTOS PERMANENTES DE 5 O MAS AÑOS-SIN VARIEDAD	S	0,82
170000006341753	14-054-005-00016-00001	62000	PASTOS PERMANENTES DE 5 O MAS AÑOS-SIN VARIEDAD	S	1,54
170000006341754	14-054-005-00016-00002	62000	PASTOS PERMANENTES DE 5 O MAS AÑOS-SIN VARIEDAD	S	1,05
170000006341755	14-006-017-00006-00001	62000	PASTOS PERMANENTES DE 5 O MAS AÑOS-SIN VARIEDAD	S	7,88
170000006341759	14-054-011-00001-00002	62000	PASTOS PERMANENTES DE 5 O MAS AÑOS-SIN VARIEDAD	S	6,71

(1) Superficie declarada admisible ajustada con la superficie comprometida.
(2) Factor de penalización valorando el alcance para el tipo de compromiso.Puede verificar la integridad de una copia de este documento mediante la lectura del código QR adjunto o mediante el acceso a la dirección <https://ws050.juntadeandalucia.es/verificarFirma> indicando el código de VERIFICACIÓN

FIRMADO POR

RAQUEL MARIA ESPIN CRESPO

17/12/2024

VERIFICACIÓN

Pk2jm6UYDU9J72AMTZUYRN3GET48NG

PÁG. 1981/9349



**Datos considerados para el Cálculo de la Carga Ganadera mínima y máxima del expediente****Recintos Determinados para el Cálculo de Garga Ganadera Mínima**

REF.	REFERENCIA SIGPAC	CULTIVO	DESCRIPCIÓN CULTIVO	S/R	SUP.
					RESUELTA (ha)
170000006341760	14-006-017-00041-00002	62000	PASTOS PERMANENTES DE 5 O MAS AÑOS-SIN VARIEDAD	S	21,29
170000006341761	14-006-017-00042-00001	62000	PASTOS PERMANENTES DE 5 O MAS AÑOS-SIN VARIEDAD	S	0,19
170000006341762	14-006-007-00052-00001	62000	PASTOS PERMANENTES DE 5 O MAS AÑOS-SIN VARIEDAD	S	17,00
170000006341763	14-006-017-00007-00001	62000	PASTOS PERMANENTES DE 5 O MAS AÑOS-SIN VARIEDAD	S	1,66
170000006341764	14-054-006-00062-00001	62000	PASTOS PERMANENTES DE 5 O MAS AÑOS-SIN VARIEDAD	S	0,09
170000006341767	14-006-017-00004-00001	62000	PASTOS PERMANENTES DE 5 O MAS AÑOS-SIN VARIEDAD	S	7,66
170000006341769	14-054-005-00020-00004	62000	PASTOS PERMANENTES DE 5 O MAS AÑOS-SIN VARIEDAD	S	0,46

Recintos Determinados para el Cálculo de Garga Ganadera Máxima

REF.	REFERENCIA SIGPAC	CULTIVO	DESCRIPCIÓN CULTIVO	S/R	SUP.
					RESUELTA (ha)
-1294796	14-054-056-00095-00005	62000	PASTOS PERMANENTES DE 5 O MAS AÑOS-SIN VARIEDAD	S	2,16
-1294793	14-006-017-00065-00011	62000	PASTOS PERMANENTES DE 5 O MAS AÑOS-SIN VARIEDAD	S	0,47
-1294792	14-006-017-00065-00001	62000	PASTOS PERMANENTES DE 5 O MAS AÑOS-SIN VARIEDAD	S	14,41
-1294791	14-006-017-00064-00003	62000	PASTOS PERMANENTES DE 5 O MAS AÑOS-SIN VARIEDAD	S	5,15
-1294790	14-006-017-00064-00002	62000	PASTOS PERMANENTES DE 5 O MAS AÑOS-SIN VARIEDAD	R	1,06
-1294789	14-006-017-00064-00001	62000	PASTOS PERMANENTES DE 5 O MAS AÑOS-SIN VARIEDAD	S	10,79
-455247	14-006-017-00008-00001	62000	PASTOS PERMANENTES DE 5 O MAS AÑOS-SIN VARIEDAD	S	14,62
170000006341746	14-006-007-00051-00001	62000	PASTOS PERMANENTES DE 5 O MAS AÑOS-SIN VARIEDAD	S	9,41
170000006341747	14-054-005-00020-00002	62000	PASTOS PERMANENTES DE 5 O MAS AÑOS-SIN VARIEDAD	S	17,84
170000006341748	14-054-005-00018-00001	62000	PASTOS PERMANENTES DE 5 O MAS AÑOS-SIN VARIEDAD	S	3,65
170000006341749	14-054-005-00018-00009	62000	PASTOS PERMANENTES DE 5 O MAS AÑOS-SIN VARIEDAD	S	0,22
170000006341750	14-054-015-00022-00002	62000	PASTOS PERMANENTES DE 5 O MAS AÑOS-SIN VARIEDAD	S	2,89
170000006341751	14-054-005-00018-00004	62000	PASTOS PERMANENTES DE 5 O MAS AÑOS-SIN VARIEDAD	S	3,17
170000006341752	14-054-005-00018-00005	62000	PASTOS PERMANENTES DE 5 O MAS AÑOS-SIN VARIEDAD	S	0,82
170000006341753	14-054-005-00016-00001	62000	PASTOS PERMANENTES DE 5 O MAS AÑOS-SIN VARIEDAD	S	1,54
170000006341754	14-054-005-00016-00002	62000	PASTOS PERMANENTES DE 5 O MAS AÑOS-SIN VARIEDAD	S	1,05
170000006341755	14-006-017-00006-00001	62000	PASTOS PERMANENTES DE 5 O MAS AÑOS-SIN VARIEDAD	S	7,88
170000006341759	14-054-011-00001-00002	62000	PASTOS PERMANENTES DE 5 O MAS AÑOS-SIN VARIEDAD	S	6,71
170000006341760	14-006-017-00041-00002	62000	PASTOS PERMANENTES DE 5 O MAS AÑOS-SIN VARIEDAD	S	21,29
170000006341761	14-006-017-00042-00001	62000	PASTOS PERMANENTES DE 5 O MAS AÑOS-SIN VARIEDAD	S	0,19
170000006341762	14-006-007-00052-00001	62000	PASTOS PERMANENTES DE 5 O MAS AÑOS-SIN VARIEDAD	S	17,00
170000006341763	14-006-017-00007-00001	62000	PASTOS PERMANENTES DE 5 O MAS AÑOS-SIN VARIEDAD	S	1,66
170000006341764	14-054-006-00062-00001	62000	PASTOS PERMANENTES DE 5 O MAS AÑOS-SIN VARIEDAD	S	0,09
170000006341767	14-006-017-00004-00001	62000	PASTOS PERMANENTES DE 5 O MAS AÑOS-SIN VARIEDAD	S	7,66
170000006341769	14-054-005-00020-00004	62000	PASTOS PERMANENTES DE 5 O MAS AÑOS-SIN VARIEDAD	S	0,46

(1) Superficie declarada admisible ajustada con la superficie comprometida.
(2) Factor de penalización valorando el alcance para el tipo de compromiso.

Puede verificar la integridad de una copia de este documento mediante la lectura del código QR adjunto o mediante el acceso a la dirección <https://ws050.juntadeandalucia.es/verificarFirma> indicando el código de VERIFICACIÓN

FIRMADO POR

RAQUEL MARIA ESPIN CRESPO

17/12/2024

VERIFICACIÓN

Pk2jm6UYDU9J72AMTZUYRN3GET48NG

PÁG. 1982/9349





Datos considerados para el Cálculo de la Carga Ganadera mínima y máxima del expediente

Incidencias de carga ganadera

INCIDENCIA DESCRIPCIÓN

- 4272 Verifica que las líneas de declaración de las Solicitudes Únicas no tienen solapes con la capa de Retroactividad Gráfica (ambas de la misma campaña) a nivel de expediente/línea de declaración gráfica de la solicitud.
Ref:170000006341752 Recinto:14-054-005-00018-00005 Cultivo: - Agregado de la referencia del recinto.:0 Zona de la referencia del recinto.:0 Superficie solapada.:0,02 Id. Incid.:5080600
Ref:170000006341767 Recinto:14-006-017-00004-00001 Cultivo: - Agregado de la referencia del recinto.:0 Zona de la referencia del recinto.:0 Superficie solapada.:0,03 Id. Incid.:5080601
- 100407 Explotación solicitada no forma parte de ningún organismo de control autorizado para la producción ecológica en Andalucía o fecha de inscripción posterior al plazo establecido (Anexo I. Criterios de Subvencionabilidad. Orden 28 de marzo de 2023).
Explotación:ES140060000016 Especie:PORCINO
Explotación:ES140540000045 Especie:PORCINO

(1) Superficie declarada admisible ajustada con la superficie comprometida.
(2) Factor de penalización valorando el alcance para el tipo de compromiso.

Puede verificar la integridad de una copia de este documento mediante la lectura del código QR adjunto o mediante el acceso a la dirección <https://ws050.juntadeandalucia.es/verificarFirma> indicando el código de VERIFICACIÓN

FIRMADO POR	RAQUEL MARIA ESPIN CRESPO	17/12/2024	
VERIFICACIÓN	Pk2jm6UYDU9J72AMTZUYRN3GET48NG	PÁG. 1983/9349	

**APELLIDOS Y NOMBRE / RAZÓN SOCIAL**

BAZAN RAMIREZ JUAN JOSE

NIF

****1585*

EXPEDIENTE

1245978

ANUALIDAD DE PAGO

1ª

IMPORTES POR ANUALIDAD

	2023	2024	2025	2026	2027
IMPORTE MÁXIMO SUBVENCIONABLE	1.062,00 €	1.062,00 €	1.062,00 €	885,00 €	885,00 €
IMPORTE MEDIO DE TRANSFERENCIA (€/ha)	297,48 €	297,48 €	297,48 €	247,90 €	247,90 €

RESUMEN DE UNIDADES

Cód	GRUPO DE PAGO	Sup. Dec. Admisible (ha)	Sup. Comprometida (ha)	Sup. ajustada compromiso (1) (ha)	% sobredec.	Sup. Resuelta (ha)	Importe Declarado	Importe Topado	Importe Resuelto	Importe tras sobredec.
419	OLIVAR	3,57		3,57	0,00	3,57	1.062,00	1.062,00	1.062,00	1.062,00
TOTAL		3,57	3,57	3,57		3,57	1.062,00	1.062,00	1.062,00	1.062,00

APLICACIÓN DE REDUCCIONES Y PENALIZACIONES

GRUPO DE PAGO	Importe Calculado	Importe prereduc.	Criterios de subvencionabilidad y compromisos	Presentación tardía	Omisión declaración	Condicionalidad	IMPORTE (Euros) RESUELTO
OLIVAR	1.062,00	1.062,00	0,00	0,00	0,00	0,00	1.062,00
TOTAL	1.062,00	1.062,00					1.062,00

RESUMEN DE PAGOS**IMPORTE (Euros)**

	RESUELTO	FEADER	MAPA	CAPADR
OLIVAR - Pago realizado	1.062,00 €	902,70 €	104,18 €	55,12 €

RECINTOS RESUELTOS

REF.	REFERENCIA SIGPAC	CULTIVO	DESCRIPCIÓN CULTIVO	S/R	G.PAGO	PEND. MEDIA (%)	SUP. DEC. ADMISIBLE (ha)	SUP. COMPROM. (ha)	SUP. AJUSTADA COMPR.(1) (ha)	SUP. CONY. SIGPAC (ha)	SUP. CERTIE (ha)	SUP. CAMPO (ha)	SUP. CAMPO DETER. CULT. DECLARADO (ha)	SUP. DEC. REDUCIDA (ha)	SUP. RESUELTA (ha)
-1234770	14-900-090-00120-002	101010	OLIVAR-PICUAL	S	419	10,10	3,57	3,57	3,57		3,61			3,57	3,57

INCIDENCIAS**INCIDENCIA DESCRIPCIÓN**

- 100402 Recinto solicitado no forma parte de ningún organismo de control autorizado para la producción ecológica en Andalucía o fecha de inscripción posterior al plazo establecido (Anexo I. Criterios de Subvencionabilidad. Orden 28 de marzo de 2023).
Ref:4663952 Recinto:14-900-090-00021-00036 Cultivo:101010 OLIVAR-PICUAL Secano
Ref:-1234771 Recinto:14-900-090-00121-00002 Cultivo:101010 OLIVAR-PICUAL Secano
- 100424 Solicita recinto que no está comprometido para la operación.
Ref:4663952 Recinto:14-900-090-00021-00036 Cultivo:101010 OLIVAR-PICUAL Secano
Ref:-1234771 Recinto:14-900-090-00121-00002 Cultivo:101010 OLIVAR-PICUAL Secano

(1) Superficie declarada admisible ajustada con la superficie comprometida.
(2) Factor de penalización valorando el alcance para el tipo de compromiso.

Puede verificar la integridad de una copia de este documento mediante la lectura del código QR adjunto o mediante el acceso a la dirección <https://ws050.juntadeandalucia.es/verificarFirma> indicando el código de VERIFICACIÓN

FIRMADO POR

RAQUEL MARIA ESPIN CRESPO

17/12/2024

VERIFICACIÓN

Pk2jm6UYDU9J72AMTZUYRN3GET48NG

PÁG. 1984/9349



**APELLIDOS Y NOMBRE / RAZÓN SOCIAL**

BECERRA PELAEZ MANUELA

NIF

****5936*

EXPEDIENTE

1263182

ANUALIDAD DE PAGO

1ª

IMPORTES POR ANUALIDAD

	2023	2024	2025	2026	2027
IMPORTE MÁXIMO SUBVENCIONABLE	1.761,08 €	1.761,08 €	1.761,08 €	1.467,57 €	1.467,57 €
IMPORTE MEDIO DE TRANSFERENCIA (€/ha)	297,48 €	297,48 €	297,48 €	247,90 €	247,90 €

RESUMEN DE UNIDADES

Cód	GRUPO DE PAGO	Sup. Dec. Admisible (ha)	Sup. Comprometida (ha)	Sup. ajustada compromiso (1) (ha)	% sobredec.	Sup. Resuelta (ha)	Importe Declarado	Importe Topado	Importe Resuelto	Importe tras sobredec.
419	OLIVAR	5,92		5,92	0,00	5,92	1.761,08	1.761,08	1.761,08	1.761,08
TOTAL		5,92	5,92	5,92		5,92	1.761,08	1.761,08	1.761,08	1.761,08

APLICACIÓN DE REDUCCIONES Y PENALIZACIONES

GRUPO DE PAGO	Importe Calculado	Importe prereduc.	Criterios de subvencionabilidad y compromisos	Presentación tardía	Omisión declaración	Condicionalidad	IMPORTE (Euros) RESUELTO
OLIVAR	1.761,08	1.761,08	0,00	0,00	0,00	0,00	1.761,08
TOTAL	1.761,08	1.761,08					1.761,08

RESUMEN DE PAGOS**IMPORTE (Euros)**

	RESUELTO	FEADER	MAPA	CAPADR
OLIVAR - Pago realizado	1.761,08 €	1.496,92 €	172,76 €	91,40 €

RECINTOS RESUELTOS

REF.	REFERENCIA SIGPAC	CULTIVO	DESCRIPCIÓN CULTIVO	S/R	G.PAGO	PEND. MEDIA (%)	SUP. DEC. ADMISIBLE (ha)	SUP. COMPROM. (ha)	SUP. AJUSTADA COMPR.(1) (ha)	SUP. CONY. SIGPAC (ha)	SUP. CERTIE (ha)	SUP. CAMPO (ha)	SUP. CAMPO DETER. CULT. DECLARADO (ha)	SUP. DEC. REDUCIDA (ha)	SUP. RESUELTA (ha)
5283417	14-047-023-00078-001	101010	OLIVAR-PICUAL	S	419	38,30	2,41	2,41	2,41		2,41			2,41	2,41
5283421	14-047-023-00078-008	101010	OLIVAR-PICUAL	S	419	18,90	0,01	0,01	0,01		0,01			0,01	0,01
5283424	14-047-023-00080-001	101010	OLIVAR-PICUAL	S	419	45,20	1,52	1,52	1,52		1,52			1,52	1,52
5283426	14-047-023-00081-001	101010	OLIVAR-PICUAL	S	419	45,20	1,98	1,98	1,98		1,98			1,98	1,98

(1) Superficie declarada admisible ajustada con la superficie comprometida.
(2) Factor de penalización valorando el alcance para el tipo de compromiso.Puede verificar la integridad de una copia de este documento mediante la lectura del código QR adjunto o mediante el acceso a la dirección <https://ws050.juntadeandalucia.es/verificarFirma> indicando el código de VERIFICACIÓN

FIRMADO POR

RAQUEL MARIA ESPIN CRESPO

17/12/2024

VERIFICACIÓN

Pk2jm6UYDU9J72AMTZUYRN3GET48NG

PÁG. 1985/9349



**APELLIDOS Y NOMBRE / RAZÓN SOCIAL**

BEJARANO ARANDA RAFAEL

NIF

***9961*

EXPEDIENTE

1284397

ANUALIDAD DE PAGO

1ª

IMPORTES POR ANUALIDAD

	2023	2024	2025	2026	2027
IMPORTE MÁXIMO SUBVENCIONABLE	490,84 €	490,84 €	490,84 €	409,03 €	409,03 €
IMPORTE MEDIO DE TRANSFERENCIA (€/ha)	297,48 €	297,48 €	297,48 €	247,90 €	247,90 €

RESUMEN DE UNIDADES

Cód	GRUPO DE PAGO	Sup. Dec. Admisible (ha)	Sup. Comprometida (ha)	Sup. ajustada compromiso (1) (ha)	% sobredec.	Sup. Resuelta (ha)	Importe Declarado	Importe Topado	Importe Resuelto	Importe tras sobredec.
419	OLIVAR	1,65		1,65	0,00	1,65	490,84	490,84	490,84	490,84
424	HERBÁCEOS NO ELEGIBLES	43,77		0,00	100,00	0,00	0,00	0,00	0,00	0,00
TOTAL		45,42	1,65	1,65		1,65	490,84	490,84	490,84	490,84

APLICACIÓN DE REDUCCIONES Y PENALIZACIONES

GRUPO DE PAGO	Importe Calculado	Importe prereduc.	Criterios de subvencionabilidad y compromisos	Presentación tardía	Omisión declaración	Condicionalidad	IMPORTE (Euros) RESUELTO
HERBÁCEOS NO ELEGIBLES	0,00	0,00	0,00	0,00	0,00	0,00	0,00
OLIVAR	490,84	490,84	0,00	0,00	0,00	0,00	490,84
TOTAL	490,84	490,84					490,84

RESUMEN DE PAGOS**IMPORTE (Euros)**

	RESUELTO	FEADER	MAPA	CAPADR
OLIVAR - Pago realizado	490,84 €	417,21 €	48,15 €	25,48 €

(1) Superficie declarada admisible ajustada con la superficie comprometida.
 (2) Factor de penalización valorando el alcance para el tipo de compromiso.

Puede verificar la integridad de una copia de este documento mediante la lectura del código QR adjunto o mediante el acceso a la dirección <https://ws050.juntadeandalucia.es/verificarFirma> indicando el código de VERIFICACIÓN

FIRMADO POR	RAQUEL MARIA ESPIN CRESPO	17/12/2024	
VERIFICACIÓN	Pk2jm6UYDU9J72AMTZUYRN3GET48NG	PÁG. 1986/9349	

**RECINTOS RESUELTOS**

REF.	REFERENCIA SIGPAC	CULTIVO DESCRIPCIÓN CULTIVO	S/R	G.PAGO	PEND. MEDIA (%)	SUP. DEC. ADMISIBLE (ha)	SUP. COMPROM. (ha)	SUP. AJUSTADA COMPR.(1) (ha)	SUP. CONV. SIGPAC (ha)	SUP. CERTIF. (ha)	SUP. CAMPO (ha)	SUP. CAMPO DETER. CULT. DECLARADO (ha)	SUP. DEC. REDUCIDA (ha)	SUP. RESUELTA (ha)
5104220	14-061-020-00321-001	101252 OLIVAR-NEVADILLO NEGRO	S	419	12,30	0,37	0,37	0,37		0,37			0,37	0,37
5104222	14-061-020-00364-006	101252 OLIVAR-NEVADILLO NEGRO	S	419	8,30	0,11	0,11	0,11		0,11			0,11	0,11
5104225	14-061-006-00021-001	101252 OLIVAR-NEVADILLO NEGRO	S	419	13,80	0,11	0,11	0,11		0,11			0,11	0,11
5104228	14-061-006-00021-002	101252 OLIVAR-NEVADILLO NEGRO	S	419	16,50	0,04	0,04	0,04		0,04			0,04	0,04
6862232	14-061-020-00364-002	101252 OLIVAR-NEVADILLO NEGRO	S	419	8,50	0,17	0,17	0,17		0,17			0,17	0,17
6862241	14-061-020-00452-002	101252 OLIVAR-NEVADILLO NEGRO	S	419	18,50	0,12	0,12	0,12		0,12			0,12	0,12
6862242	14-061-020-00452-007	101252 OLIVAR-NEVADILLO NEGRO	S	419	19,90	0,31	0,31	0,31		0,31			0,31	0,31
6862248	14-061-023-00476-002	101252 OLIVAR-NEVADILLO NEGRO	S	419	13,30	0,02	0,02	0,02		0,02			0,02	0,02
6862257	14-061-023-00512-003	101252 OLIVAR-NEVADILLO NEGRO	S	419	11,30	0,40	0,40	0,40		0,40			0,40	0,40
-823348	14-061-015-00105-003	20000 BARBECHO TRADICIONAL-SIN VARIEDAD	S	424	3,20	9,34	9,34	9,34		9,34			9,34	9,34
4678750	14-061-005-00169-002	20000 BARBECHO TRADICIONAL-SIN VARIEDAD	S	424	6,20	2,55	2,55	2,55		2,55			2,55	2,55
1700000007092105	14-061-014-00130-001	20000 BARBECHO TRADICIONAL-SIN VARIEDAD	S	424	4,30	0,41	0,41	0,41		0,41			0,41	0,41
1700000007092109	14-061-014-00095-001	20000 BARBECHO TRADICIONAL-SIN VARIEDAD	S	424	10,00	0,28	0,28	0,28		0,28			0,28	0,28
1700000007092114	14-061-014-00199-001	20000 BARBECHO TRADICIONAL-SIN VARIEDAD	S	424	7,40	0,95	0,95	0,95		0,95			0,95	0,95
1700000007092115	14-061-014-00190-001	20000 BARBECHO TRADICIONAL-SIN VARIEDAD	S	424	8,20	0,73	0,73	0,73		0,73			0,73	0,73
1700000007092117	14-061-014-00206-001	20000 BARBECHO TRADICIONAL-SIN VARIEDAD	S	424	4,80	4,94	4,94	4,94		4,94			4,94	4,94
1700000007092118	14-061-014-00200-001	20000 BARBECHO TRADICIONAL-SIN VARIEDAD	S	424	5,30	1,76	1,76	1,76		1,76			1,76	1,76
1700000007092122	14-061-023-00620-001	20000 BARBECHO TRADICIONAL-SIN VARIEDAD	S	424	3,30	0,73	0,73	0,73		0,73			0,73	0,73
1700000007092123	14-061-023-00621-001	20000 BARBECHO TRADICIONAL-SIN VARIEDAD	S	424	2,80	0,60	0,60	0,60		0,60			0,60	0,60
1700000007092124	14-061-023-00626-001	20000 BARBECHO TRADICIONAL-SIN VARIEDAD	S	424	2,70	3,87	3,87	3,87		3,87			3,87	3,87
1700000007092125	14-061-023-00629-001	20000 BARBECHO TRADICIONAL-SIN VARIEDAD	S	424	2,40	0,55	0,55	0,55		0,55			0,55	0,55
1700000007092128	14-061-015-00139-001	20000 BARBECHO TRADICIONAL-SIN VARIEDAD	S	424	3,10	3,80	3,80	3,80		3,80			3,80	3,80
1700000007092129	14-061-014-00131-001	20000 BARBECHO TRADICIONAL-SIN VARIEDAD	S	424	4,30	0,43	0,43	0,43		0,43			0,43	0,43
1700000007092130	14-061-014-00129-001	20000 BARBECHO TRADICIONAL-SIN VARIEDAD	S	424	3,80	0,43	0,43	0,43		0,43			0,43	0,43
1700000007092133	14-061-023-00627-001	20000 BARBECHO TRADICIONAL-SIN VARIEDAD	S	424	3,00	0,59	0,59	0,59		0,59			0,59	0,59
1700000007092134	14-061-023-00624-001	20000 BARBECHO TRADICIONAL-SIN VARIEDAD	S	424	2,40	0,36	0,36	0,36		0,36			0,36	0,36
1700000007092135	14-061-015-00110-001	20000 BARBECHO TRADICIONAL-SIN VARIEDAD	S	424	3,80	4,41	4,41	4,41		4,41			4,41	4,41
1700000007092136	14-061-015-00111-001	20000 BARBECHO TRADICIONAL-SIN VARIEDAD	S	424	2,80	0,91	0,91	0,91		0,91			0,91	0,91
1700000007092151	14-061-015-00108-001	20000 BARBECHO TRADICIONAL-SIN VARIEDAD	S	424	3,60	0,45	0,45	0,45		0,45			0,45	0,45
1700000007092156	14-061-005-00424-001	20000 BARBECHO TRADICIONAL-SIN VARIEDAD	S	424	10,50	1,67	1,67	1,67		1,67			1,67	1,67
1700000007092163	14-061-005-00422-001	20000 BARBECHO TRADICIONAL-SIN VARIEDAD	S	424	10,50	0,53	0,53	0,53		0,53			0,53	0,53
1700000007092170	14-061-023-00670-001	20000 BARBECHO TRADICIONAL-SIN VARIEDAD	S	424	3,70	0,21	0,21	0,21		0,21			0,21	0,21
1700000007092171	14-061-023-00671-001	20000 BARBECHO TRADICIONAL-SIN VARIEDAD	S	424	3,50	0,19	0,19	0,19		0,19			0,19	0,19
1700000007092173	14-061-014-00212-001	20000 BARBECHO TRADICIONAL-SIN VARIEDAD	S	424	3,00	0,44	0,44	0,44		0,44			0,44	0,44
1700000007092174	14-061-014-00213-001	20000 BARBECHO TRADICIONAL-SIN VARIEDAD	S	424	2,30	0,43	0,43	0,43		0,43			0,43	0,43
1700000007092175	14-061-014-00214-001	20000 BARBECHO TRADICIONAL-SIN VARIEDAD	S	424	1,90	0,36	0,36	0,36		0,36			0,36	0,36
1700000007092176	14-061-014-00209-001	20000 BARBECHO TRADICIONAL-SIN VARIEDAD	S	424	4,40	0,06	0,06	0,06		0,06			0,06	0,06
1700000007092177	14-061-014-00210-001	20000 BARBECHO TRADICIONAL-SIN VARIEDAD	S	424	3,10	0,06	0,06	0,06		0,06			0,06	0,06
1700000007092178	14-061-014-00211-001	20000 BARBECHO TRADICIONAL-SIN VARIEDAD	S	424	2,20	0,45	0,45	0,45		0,45			0,45	0,45
1700000007092186	14-061-023-00462-001	20000 BARBECHO TRADICIONAL-SIN VARIEDAD	S	424	11,00	0,30	0,30	0,30		0,30			0,30	0,30
1700000007092188	14-061-014-00215-002	20000 BARBECHO TRADICIONAL-SIN VARIEDAD	S	424	2,80	0,98	0,98	0,98		0,98			0,98	0,98

INCIDENCIAS**INCIDENCIA DESCRIPCIÓN**

- 4272 Verifica que las líneas de declaración de las Solicitudes Únicas no tienen solapes con la capa de Retroactividad Gráfica (ambas de la misma campaña) a nivel de expediente/línea de declaración gráfica de la solicitud.
Ref:1700000007092155 Recinto:14-061-014-00216-00001 Cultivo: - Agregado de la referencia del recinto.:0 Zona de la referencia del recinto.:0 Superficie solapada.:0,03 Id. Incid.:101036741
- 100402 Recinto solicitado no forma parte de ningún organismo de control autorizado para la producción ecológica en Andalucía o fecha de inscripción posterior al plazo establecido (Anexo I. Criterios de Subvencionabilidad. Orden 28 de marzo de 2023).
Ref:5556322 Recinto:14-061-014-00012-00001 Cultivo:20000 BARBECHO TRADICIONAL-SIN VARIEDAD Secano
- 100412 Número de hectáreas validadas inferior a la superficie mínima permitida por el grupo de cultivo (Anexo I. Criterios de Subvencionabilidad. Orden 28 de marzo de 2023).
Sup. Resuelta:0 Grupo de Pago:HERBÁCEOS
- 100413 Recinto perteneciente a grupo de cultivo que no cumple con la superficie mínima requerida (Anexo I. Criterios de Subvencionabilidad. Orden 28 de marzo de 2023).
Ref:1700000007092155 Recinto:14-061-014-00216-00001 Cultivo:40000 GUI SANTES-SIN VARIEDAD Secano Sup. Declarada:0,59 Superficie Resolver:0,56
Ref:1700000007092166 Recinto:14-061-014-00217-00001 Cultivo:40000 GUI SANTES-SIN VARIEDAD Secano Sup. Declarada:0,21 Superficie Resolver:0,21
Ref:1700000007092167 Recinto:14-061-014-00218-00001 Cultivo:40000 GUI SANTES-SIN VARIEDAD Secano Sup. Declarada:0,23 Superficie Resolver:0,23
Ref:1700000007092168 Recinto:14-061-014-00219-00001 Cultivo:40000 GUI SANTES-SIN VARIEDAD Secano Sup. Declarada:0,19 Superficie Resolver:0,19
Ref:1700000007092157 Recinto:14-061-014-00220-00001 Cultivo:40000 GUI SANTES-SIN VARIEDAD Secano Sup. Declarada:1,31 Superficie Resolver:1,31
Ref:1700000007092158 Recinto:14-061-014-00221-00001 Cultivo:40000 GUI SANTES-SIN VARIEDAD Secano Sup. Declarada:0,34 Superficie Resolver:0,34

(1) Superficie declarada admisible ajustada con la superficie comprometida.
(2) Factor de penalización valorando el alcance para el tipo de compromiso.

Puede verificar la integridad de una copia de este documento mediante la lectura del código QR adjunto o mediante el acceso a la dirección <https://ws050.juntadeandalucia.es/verificarFirma> indicando el código de VERIFICACIÓN

FIRMADO POR

RAQUEL MARIA ESPIN CRESPO

17/12/2024

VERIFICACIÓN

Pk2jm6UYDU9J72AMTZUYRN3GET48NG

PÁG. 1987/9349



**INCIDENCIAS****INCIDENCIA DESCRIPCIÓN**

	Ref:170000007092159 Recinto:14-061-014-00222-00001 Cultivo:40000 GUI SANTES-SIN VARIEDAD Secano Sup. Declarada:0,36 Superficie Resolver:0,36
	Ref:170000007092185 Recinto:14-061-014-00226-00001 Cultivo:40000 GUI SANTES-SIN VARIEDAD Secano Sup. Declarada:0,78 Superficie Resolver:0,78
	Ref:170000007092113 Recinto:14-061-014-00249-00001 Cultivo:12000 TRANQUILLÓN-SIN VARIEDAD Secano Sup. Declarada:0,45 Superficie Resolver:0,45
	Ref:170000007092110 Recinto:14-061-014-00250-00001 Cultivo:12000 TRANQUILLÓN-SIN VARIEDAD Secano Sup. Declarada:0,19 Superficie Resolver:0,19
	Ref:170000007092111 Recinto:14-061-014-00251-00001 Cultivo:12000 TRANQUILLÓN-SIN VARIEDAD Secano Sup. Declarada:0,23 Superficie Resolver:0,23
	Ref:170000007092112 Recinto:14-061-014-00252-00001 Cultivo:12000 TRANQUILLÓN-SIN VARIEDAD Secano Sup. Declarada:0,39 Superficie Resolver:0,39
	Ref:170000007092132 Recinto:14-061-014-00256-00001 Cultivo:40000 GUI SANTES-SIN VARIEDAD Secano Sup. Declarada:0,2 Superficie Resolver:0,2
	Ref:170000007092131 Recinto:14-061-014-00258-00001 Cultivo:40000 GUI SANTES-SIN VARIEDAD Secano Sup. Declarada:0,26 Superficie Resolver:0,26
	Ref:170000007092126 Recinto:14-061-014-00261-00001 Cultivo:40000 GUI SANTES-SIN VARIEDAD Secano Sup. Declarada:0,54 Superficie Resolver:0,54
	Ref:170000007092161 Recinto:14-061-014-00263-00001 Cultivo:40000 GUI SANTES-SIN VARIEDAD Secano Sup. Declarada:1,24 Superficie Resolver:1,24
	Ref:170000007092108 Recinto:14-061-014-00264-00001 Cultivo:40000 GUI SANTES-SIN VARIEDAD Secano Sup. Declarada:0,77 Superficie Resolver:0,77
	Ref:-555704 Recinto:14-061-015-00072-00001 Cultivo:8000 AVENA-SIN VARIEDAD Secano Sup. Declarada:8,16 Superficie Resolver:8,16
	Ref:170000007092138 Recinto:14-061-015-00087-00001 Cultivo:8000 AVENA-SIN VARIEDAD Secano Sup. Declarada:0,85 Superficie Resolver:0,85
	Ref:170000007092137 Recinto:14-061-015-00096-00001 Cultivo:8000 AVENA-SIN VARIEDAD Secano Sup. Declarada:1,11 Superficie Resolver:1,11
	Ref:170000007092139 Recinto:14-061-015-00097-00001 Cultivo:8000 AVENA-SIN VARIEDAD Secano Sup. Declarada:0,24 Superficie Resolver:0,24
	Ref:170000007092149 Recinto:14-061-015-00098-00001 Cultivo:8000 AVENA-SIN VARIEDAD Secano Sup. Declarada:0,11 Superficie Resolver:0,11
	Ref:170000007092150 Recinto:14-061-015-00099-00001 Cultivo:8000 AVENA-SIN VARIEDAD Secano Sup. Declarada:0,49 Superficie Resolver:0,49
	Ref:-823351 Recinto:14-061-015-00112-00001 Cultivo:8000 AVENA-SIN VARIEDAD Secano Sup. Declarada:7,52 Superficie Resolver:7,52
	Ref:170000007092144 Recinto:14-061-022-00129-00001 Cultivo:12000 TRANQUILLÓN-SIN VARIEDAD Secano Sup. Declarada:1,58 Superficie Resolver:1,58
	Ref:170000007092160 Recinto:14-061-023-00476-00001 Cultivo:8000 AVENA-SIN VARIEDAD Secano Sup. Declarada:0,59 Superficie Resolver:0,59
	Ref:170000007092165 Recinto:14-061-023-00512-00002 Cultivo:8000 AVENA-SIN VARIEDAD Secano Sup. Declarada:0,64 Superficie Resolver:0,64
	Ref:170000007092152 Recinto:14-061-023-00513-00001 Cultivo:8000 AVENA-SIN VARIEDAD Secano Sup. Declarada:1,06 Superficie Resolver:1,06
	Ref:170000007092140 Recinto:14-061-023-00515-00001 Cultivo:8000 AVENA-SIN VARIEDAD Secano Sup. Declarada:0,48 Superficie Resolver:0,48
	Ref:170000007092183 Recinto:14-061-023-00516-00001 Cultivo:8000 AVENA-SIN VARIEDAD Secano Sup. Declarada:0,48 Superficie Resolver:0,48
	Ref:170000007092164 Recinto:14-061-023-00533-00001 Cultivo:8000 AVENA-SIN VARIEDAD Secano Sup. Declarada:0,92 Superficie Resolver:0,92
	Ref:170000007092141 Recinto:14-061-023-00540-00001 Cultivo:8000 AVENA-SIN VARIEDAD Secano Sup. Declarada:0,64 Superficie Resolver:0,64
	Ref:170000007092142 Recinto:14-061-023-00560-00001 Cultivo:8000 AVENA-SIN VARIEDAD Secano Sup. Declarada:0,79 Superficie Resolver:0,79
	Ref:170000007092127 Recinto:14-061-023-00588-00001 Cultivo:8000 AVENA-SIN VARIEDAD Secano Sup. Declarada:1,21 Superficie Resolver:1,21
	Ref:170000007092184 Recinto:14-061-023-00675-00001 Cultivo:8000 AVENA-SIN VARIEDAD Secano Sup. Declarada:2,76 Superficie Resolver:2,76
	Ref:170000007092172 Recinto:14-061-023-00676-00001 Cultivo:8000 AVENA-SIN VARIEDAD Secano Sup. Declarada:1,99 Superficie Resolver:1,99
100424	Solicita recinto que no está comprometido para la operación.
	Ref:5556322 Recinto:14-061-014-00012-00001 Cultivo:20000 BARBECHO TRADICIONAL-SIN VARIEDAD Secano

(1) Superficie declarada admisible ajustada con la superficie comprometida.
(2) Factor de penalización valorando el alcance para el tipo de compromiso.

Puede verificar la integridad de una copia de este documento mediante la lectura del código QR adjunto o mediante el acceso a la dirección <https://ws050.juntadeandalucia.es/verificarFirma> indicando el código de VERIFICACIÓN

FIRMADO POR	RAQUEL MARIA ESPIN CRESPO	17/12/2024	
VERIFICACIÓN	Pk2jm6UYDU9J72AMTZUYRN3GET48NG	PÁG. 1988/9349	

**APELLIDOS Y NOMBRE / RAZÓN SOCIAL**

BEJARANO MORENO MARIA DEL CARMEN

NIF

***6855*

EXPEDIENTE

1228674

ANUALIDAD DE PAGO

1ª

IMPORTES POR ANUALIDAD

	2023	2024	2025	2026	2027
IMPORTE MÁXIMO SUBVENCIONABLE	1.588,54 €	1.588,54 €	1.588,54 €	1.323,79 €	1.323,79 €
IMPORTE MEDIO DE TRANSFERENCIA (€/ha)	297,48 €	297,48 €	297,48 €	247,90 €	247,90 €

RESUMEN DE UNIDADES

Cód	GRUPO DE PAGO	Sup. Dec. Admisible (ha)	Sup. Comprometida (ha)	Sup. ajustada compromiso (1) (ha)	% sobredec.	Sup. Resuelta (ha)	Importe Declarado	Importe Topado	Importe Resuelto	Importe tras sobredec.
419	OLIVAR	5,34		5,34	0,00	5,34	1.588,54	1.588,54	1.588,54	1.588,54
424	HERBÁCEOS NO ELEGIBLES	51,43		0,00	100,00	0,00	0,00	0,00	0,00	0,00
TOTAL		56,77	5,34	5,34		5,34	1.588,54	1.588,54	1.588,54	1.588,54

APLICACIÓN DE REDUCCIONES Y PENALIZACIONES

GRUPO DE PAGO	Importe Calculado	Importe prereduc.	Criterios de subvencionabilidad y compromisos	Presentación tardía	Omisión declaración	Condicionabilidad	IMPORTE (Euros) RESUELTO
HERBÁCEOS NO ELEGIBLES	0,00	0,00	0,00	0,00	0,00	0,00	0,00
OLIVAR	1.588,54	1.588,54	0,00	0,00	0,00	0,00	1.588,54
TOTAL	1.588,54	1.588,54					1.588,54

RESUMEN DE PAGOS

	IMPORTE (Euros)			
	RESUELTO	FEADER	MAPA	CAPADR
OLIVAR - Pago realizado	1.588,54 €	1.350,26 €	155,84 €	82,44 €

(1) Superficie declarada admisible ajustada con la superficie comprometida.
(2) Factor de penalización valorando el alcance para el tipo de compromiso.

Puede verificar la integridad de una copia de este documento mediante la lectura del código QR adjunto o mediante el acceso a la dirección <https://ws050.juntadeandalucia.es/verificarFirma> indicando el código de VERIFICACIÓN

FIRMADO POR	RAQUEL MARIA ESPIN CRESPO	17/12/2024	
VERIFICACIÓN	Pk2jm6UYDU9J72AMTZUYRN3GET48NG	PÁG. 1989/9349	

**RECINTOS RESUELTOS**

REF.	REFERENCIA SIGPAC	CULTIVO DESCRIPCIÓN CULTIVO	S/R G.PAGO	PEND. MEDIA (%)	SUP. DEC. ADMISIBLE (ha)	SUP. COMPROM. (ha)	SUP. AJUSTADA COMPR.(1) (ha)	SUP. CONV. SIGPAC (ha)	SUP. CERTIF. (ha)	SUP. CAMPO (ha)	SUP. CAMPO DECLARADO (ha)	SUP. DEC. REDUCIDA (ha)	SUP. RESUELTA (ha)
4120755	14-061-021-00191-002	101252 OLIVAR-NEVADILLO NEGRO	S	419	25,20	1,41	1,41	1,41	1,41			1,41	1,41
170000006863664	14-061-021-00424-013	101252 OLIVAR-NEVADILLO NEGRO	S	419	12,30	0,06	0,06	0,06	0,06			0,06	0,06
170000006863665	14-061-021-00424-015	101252 OLIVAR-NEVADILLO NEGRO	S	419	9,20	0,13	0,13	0,13	0,13			0,13	0,13
170000006863666	14-061-021-00194-002	101252 OLIVAR-NEVADILLO NEGRO	S	419	12,10	1,77	1,77	1,77	1,77			1,77	1,77
170000006863667	14-061-021-00201-001	101252 OLIVAR-NEVADILLO NEGRO	S	419	9,50	0,27	0,27	0,27	0,27			0,27	0,27
170000006863668	14-061-021-00202-001	101252 OLIVAR-NEVADILLO NEGRO	S	419	9,40	0,22	0,22	0,22	0,22			0,22	0,22
170000006863671	14-061-021-00424-016	101252 OLIVAR-NEVADILLO NEGRO	S	419	10,40	0,19	0,19	0,19	0,19			0,19	0,19
170000006863672	14-061-022-00022-001	101252 OLIVAR-NEVADILLO NEGRO	S	419	6,00	0,04	0,04	0,04	0,04			0,04	0,04
170000006863686	14-061-021-00424-009	101252 OLIVAR-NEVADILLO NEGRO	S	419	14,40	0,05	0,05	0,05	0,05			0,05	0,05
170000006863687	14-061-022-00022-008	101252 OLIVAR-NEVADILLO NEGRO	S	419	5,50	0,02	0,02	0,02	0,02			0,02	0,02
170000006863689	14-061-021-00424-008	101252 OLIVAR-NEVADILLO NEGRO	S	419	16,60	0,05	0,05	0,05	0,05			0,05	0,05
170000006863690	14-061-022-00022-004	101252 OLIVAR-NEVADILLO NEGRO	S	419	6,50	0,06	0,06	0,06	0,06			0,06	0,06
170000006863691	14-061-022-00022-003	101252 OLIVAR-NEVADILLO NEGRO	S	419	6,50	0,06	0,06	0,06	0,06			0,06	0,06
170000006863692	14-061-021-00424-017	101252 OLIVAR-NEVADILLO NEGRO	S	419	9,00	0,77	0,77	0,77	0,77			0,77	0,77
170000006863693	14-061-021-00424-006	101252 OLIVAR-NEVADILLO NEGRO	S	419	12,30	0,03	0,03	0,03	0,03			0,03	0,03
170000006863700	14-061-022-00022-009	101252 OLIVAR-NEVADILLO NEGRO	S	419	5,20	0,03	0,03	0,03	0,03			0,03	0,03
170000006863701	14-061-021-00424-007	101252 OLIVAR-NEVADILLO NEGRO	S	419	14,30	0,04	0,04	0,04	0,04			0,04	0,04
170000006863704	14-061-021-00424-012	101252 OLIVAR-NEVADILLO NEGRO	S	419	7,90	0,07	0,07	0,07	0,07			0,07	0,07
170000006863705	14-061-021-00424-014	101252 OLIVAR-NEVADILLO NEGRO	S	419	15,00	0,07	0,07	0,07	0,07			0,07	0,07
-1329152	14-061-021-00424-018	20000 BARBECHO TRADICIONAL-SIN VARIEDAD	S	424	9,50	1,18	1,18	1,18	1,32			1,18	1,18
-1329151	14-061-021-00424-018	20000 BARBECHO TRADICIONAL-SIN VARIEDAD	S	424	9,50	8,83	8,83	8,83	9,87			8,83	8,83
-967869	14-061-022-00018-001	20000 BARBECHO TRADICIONAL-SIN VARIEDAD	S	424	3,10	2,17	2,17	2,17	2,17			2,17	2,17
-967861	14-061-022-00031-001	20000 BARBECHO TRADICIONAL-SIN VARIEDAD	S	424	4,50	1,92	1,92	1,92	1,92			1,92	1,92
-967796	14-061-022-00031-001	20000 BARBECHO TRADICIONAL-SIN VARIEDAD	S	424	4,50	2,16	2,16	2,16	2,16			2,16	2,16
-967785	14-061-022-00031-001	20000 BARBECHO TRADICIONAL-SIN VARIEDAD	S	424	4,50	7,39	7,39	7,39	7,39			7,39	7,39
4120640	14-061-021-00190-001	20000 BARBECHO TRADICIONAL-SIN VARIEDAD	S	424	14,50	5,17	5,17	5,17	5,17			5,17	5,17
4120643	14-061-021-00190-004	20000 BARBECHO TRADICIONAL-SIN VARIEDAD	S	424	16,60	1,69	1,69	1,69	1,69			1,69	1,69
4120781	14-061-022-00017-001	20000 BARBECHO TRADICIONAL-SIN VARIEDAD	S	424	2,70	1,63	1,63	1,63	1,63			1,63	1,63
4120793	14-061-022-00016-001	20000 BARBECHO TRADICIONAL-SIN VARIEDAD	S	424	2,80	1,94	1,94	1,94	1,94			1,94	1,94
4120825	14-061-021-00424-029	20000 BARBECHO TRADICIONAL-SIN VARIEDAD	S	424	18,50	0,10	0,10	0,10	0,10			0,10	0,10
170000006863673	14-061-022-00034-003	20000 BARBECHO TRADICIONAL-SIN VARIEDAD	S	424	4,80	6,59	6,59	6,59	9,29			6,59	6,59
170000006863682	14-061-021-00190-006	20000 BARBECHO TRADICIONAL-SIN VARIEDAD	S	424	12,30	0,02	0,02	0,02	0,02			0,02	0,02
170000006863683	14-061-022-00019-001	20000 BARBECHO TRADICIONAL-SIN VARIEDAD	S	424	3,40	1,39	1,39	1,39	1,39			1,39	1,39
170000006863684	14-061-022-00020-001	20000 BARBECHO TRADICIONAL-SIN VARIEDAD	S	424	3,80	1,31	1,31	1,31	1,31			1,31	1,31
170000006863685	14-061-022-00021-001	20000 BARBECHO TRADICIONAL-SIN VARIEDAD	S	424	5,00	1,24	1,24	1,24	1,24			1,24	1,24
170000006863694	14-061-022-00024-004	20000 BARBECHO TRADICIONAL-SIN VARIEDAD	S	424	7,20	1,16	1,16	1,16	1,16			1,16	1,16
170000006863695	14-061-022-00025-001	20000 BARBECHO TRADICIONAL-SIN VARIEDAD	S	424	5,60	1,34	1,34	1,34	1,34			1,34	1,34
170000006863696	14-061-022-00026-002	20000 BARBECHO TRADICIONAL-SIN VARIEDAD	S	424	5,10	1,34	1,34	1,34	1,34			1,34	1,34
170000006863697	14-061-022-00027-001	20000 BARBECHO TRADICIONAL-SIN VARIEDAD	S	424	5,80	1,22	1,22	1,22	1,22			1,22	1,22
170000006863702	14-061-022-00022-002	20000 BARBECHO TRADICIONAL-SIN VARIEDAD	S	424	6,00	1,08	1,08	1,08	1,08			1,08	1,08
170000006863703	14-061-022-00018-001	20000 BARBECHO TRADICIONAL-SIN VARIEDAD	S	424	3,10	0,56	0,56	0,56	0,56			0,56	0,56

INCIDENCIAS**INCIDENCIA DESCRIPCIÓN**

- 100411 Recinto no admisible por no estar asociado en SIGGAN a una explotación ganadera (Artículo 10 de la Orden de 28 de marzo de 2023).
Ref:4120754 Recinto:14-061-021-00191-00001 Cultivo:62000 PASTOS PERMANENTES DE 5 O MAS AÑOS-SIN VARIEDAD Secano
- 100412 Número de hectáreas validadas inferior a la superficie mínima permitida por el grupo de cultivo (Anexo I. Criterios de Subvencionabilidad. Orden 28 de marzo de 2023).
Sup. Resulta:0 Grupo de Pago:HERBÁCEOS
- 100413 Recinto perteneciente a grupo de cultivo que no cumple con la superficie mínima requerida (Anexo I. Criterios de Subvencionabilidad. Orden 28 de marzo de 2023).
Ref:-821767 Recinto:14-061-021-00424-00025 Cultivo:12000 TRANQUILLÓN-SIN VARIEDAD Secano Sup. Declarada:7,29 Superficie Resolver:7,29
Ref:170000006863698 Recinto:14-061-022-00035-00001 Cultivo:41000 HABAS-SIN VARIEDAD Secano Sup. Declarada:5,47 Superficie Resolver:5,47
Ref:170000006863699 Recinto:14-061-022-00036-00005 Cultivo:41000 HABAS-SIN VARIEDAD Secano Sup. Declarada:4,04 Superficie Resolver:4,04
- 100421 Recinto declarado por error para una operación de la 6503, que se ha corregido de oficio marcando la operación correcta, de acuerdo con la fecha de inscripción del recinto en la producción ecológica.
Ref:4120640 Recinto:14-061-021-00190-00001 Cultivo:20000 BARBECHO TRADICIONAL-SIN VARIEDAD Secano
Ref:4120641 Recinto:14-061-021-00190-00002 Cultivo:62000 PASTOS PERMANENTES DE 5 O MAS AÑOS-SIN VARIEDAD Secano
Ref:4120642 Recinto:14-061-021-00190-00003 Cultivo:62000 PASTOS PERMANENTES DE 5 O MAS AÑOS-SIN VARIEDAD Secano
Ref:4120643 Recinto:14-061-021-00190-00004 Cultivo:20000 BARBECHO TRADICIONAL-SIN VARIEDAD Secano
Ref:170000006863682 Recinto:14-061-021-00190-00006 Cultivo:20000 BARBECHO TRADICIONAL-SIN VARIEDAD Secano
Ref:4120754 Recinto:14-061-021-00191-00001 Cultivo:62000 PASTOS PERMANENTES DE 5 O MAS AÑOS-SIN VARIEDAD Secano
Ref:-1329151 Recinto:14-061-021-00424-00018 Cultivo:20000 BARBECHO TRADICIONAL-SIN VARIEDAD Secano
Ref:-1329152 Recinto:14-061-021-00424-00018 Cultivo:20000 BARBECHO TRADICIONAL-SIN VARIEDAD Secano

(1) Superficie declarada admisible ajustada con la superficie comprometida.
(2) Factor de penalización valorando el alcance para el tipo de compromiso.

Puede verificar la integridad de una copia de este documento mediante la lectura del código QR adjunto o mediante el acceso a la dirección <https://ws050.juntadeandalucia.es/verificarFirma> indicando el código de VERIFICACIÓN

FIRMADO POR

RAQUEL MARIA ESPIN CRESPO

17/12/2024

VERIFICACIÓN

Pk2jm6UYDU9J72AMTZUYRN3GET48NG

PÁG. 1990/9349



**INCIDENCIAS****INCIDENCIA DESCRIPCIÓN**

	Ref:4120822 Recinto:14-061-021-00424-00021 Cultivo:62000 PASTOS PERMANENTES DE 5 O MAS AÑOS-SIN VARIEDAD Secano
	Ref:4120823 Recinto:14-061-021-00424-00022 Cultivo:62000 PASTOS PERMANENTES DE 5 O MAS AÑOS-SIN VARIEDAD Secano
	Ref:4120824 Recinto:14-061-021-00424-00023 Cultivo:62000 PASTOS PERMANENTES DE 5 O MAS AÑOS-SIN VARIEDAD Secano
	Ref:-821767 Recinto:14-061-021-00424-00025 Cultivo:12000 TRANQUILLÓN-SIN VARIEDAD Secano
	Ref:4120825 Recinto:14-061-021-00424-00029 Cultivo:20000 BARBECHO TRADICIONAL-SIN VARIEDAD Secano
	Ref:4120793 Recinto:14-061-022-00016-00001 Cultivo:20000 BARBECHO TRADICIONAL-SIN VARIEDAD Secano
	Ref:4120781 Recinto:14-061-022-00017-00001 Cultivo:20000 BARBECHO TRADICIONAL-SIN VARIEDAD Secano
	Ref:1700000006863703 Recinto:14-061-022-00018-00001 Cultivo:20000 BARBECHO TRADICIONAL-SIN VARIEDAD Secano
	Ref:-967869 Recinto:14-061-022-00018-00001 Cultivo:20000 BARBECHO TRADICIONAL-SIN VARIEDAD Secano
	Ref:1700000006863683 Recinto:14-061-022-00019-00001 Cultivo:20000 BARBECHO TRADICIONAL-SIN VARIEDAD Secano
	Ref:1700000006863684 Recinto:14-061-022-00020-00001 Cultivo:20000 BARBECHO TRADICIONAL-SIN VARIEDAD Secano
	Ref:1700000006863685 Recinto:14-061-022-00021-00001 Cultivo:20000 BARBECHO TRADICIONAL-SIN VARIEDAD Secano
	Ref:1700000006863702 Recinto:14-061-022-00022-00002 Cultivo:20000 BARBECHO TRADICIONAL-SIN VARIEDAD Secano
	Ref:1700000006863700 Recinto:14-061-022-00022-00009 Cultivo:101252 OLIVAR-NEVADILLO NEGRO Secano
	Ref:1700000006863694 Recinto:14-061-022-00024-00004 Cultivo:20000 BARBECHO TRADICIONAL-SIN VARIEDAD Secano
	Ref:1700000006863695 Recinto:14-061-022-00025-00001 Cultivo:20000 BARBECHO TRADICIONAL-SIN VARIEDAD Secano
	Ref:1700000006863696 Recinto:14-061-022-00026-00002 Cultivo:20000 BARBECHO TRADICIONAL-SIN VARIEDAD Secano
	Ref:1700000006863697 Recinto:14-061-022-00027-00001 Cultivo:20000 BARBECHO TRADICIONAL-SIN VARIEDAD Secano
	Ref:-967796 Recinto:14-061-022-00031-00001 Cultivo:20000 BARBECHO TRADICIONAL-SIN VARIEDAD Secano
	Ref:-967861 Recinto:14-061-022-00031-00001 Cultivo:20000 BARBECHO TRADICIONAL-SIN VARIEDAD Secano
	Ref:1700000006863673 Recinto:14-061-022-00034-00003 Cultivo:20000 BARBECHO TRADICIONAL-SIN VARIEDAD Secano
	Ref:1700000006863698 Recinto:14-061-022-00035-00001 Cultivo:41000 HABAS-SIN VARIEDAD Secano
	Ref:1700000006863699 Recinto:14-061-022-00036-00005 Cultivo:41000 HABAS-SIN VARIEDAD Secano
100424	Solicita recinto que no está comprometido para la operación.
	Ref:4120641 Recinto:14-061-021-00190-00002 Cultivo:62000 PASTOS PERMANENTES DE 5 O MAS AÑOS-SIN VARIEDAD Secano
	Ref:4120642 Recinto:14-061-021-00190-00003 Cultivo:62000 PASTOS PERMANENTES DE 5 O MAS AÑOS-SIN VARIEDAD Secano
	Ref:4120754 Recinto:14-061-021-00191-00001 Cultivo:62000 PASTOS PERMANENTES DE 5 O MAS AÑOS-SIN VARIEDAD Secano
	Ref:4120822 Recinto:14-061-021-00424-00021 Cultivo:62000 PASTOS PERMANENTES DE 5 O MAS AÑOS-SIN VARIEDAD Secano
	Ref:4120823 Recinto:14-061-021-00424-00022 Cultivo:62000 PASTOS PERMANENTES DE 5 O MAS AÑOS-SIN VARIEDAD Secano
	Ref:4120824 Recinto:14-061-021-00424-00023 Cultivo:62000 PASTOS PERMANENTES DE 5 O MAS AÑOS-SIN VARIEDAD Secano
	Ref:-967701 Recinto:14-061-021-00424-00036 Cultivo:62000 PASTOS PERMANENTES DE 5 O MAS AÑOS-SIN VARIEDAD Secano

(1) Superficie declarada admisible ajustada con la superficie comprometida.
(2) Factor de penalización valorando el alcance para el tipo de compromiso.

Puede verificar la integridad de una copia de este documento mediante la lectura del código QR adjunto o mediante el acceso a la dirección <https://ws050.juntadeandalucia.es/verificarFirma> indicando el código de VERIFICACIÓN

FIRMADO POR	RAQUEL MARIA ESPIN CRESPO	17/12/2024	
VERIFICACIÓN	Pk2jm6UYDU9J72AMTZUYRN3GET48NG	PÁG. 1991/9349	

**APELLIDOS Y NOMBRE / RAZÓN SOCIAL**

BELLO BARRON GENOVEVA

NIF

***6983*

EXPEDIENTE

1206425

ANUALIDAD DE PAGO

1ª

IMPORTES POR ANUALIDAD

	2023	2024	2025	2026	2027
IMPORTE MÁXIMO SUBVENCIONABLE	2.287,62 €	2.287,62 €	2.287,62 €	1.906,35 €	1.906,35 €
IMPORTE MEDIO DE TRANSFERENCIA (€/ha)	297,48 €	297,48 €	297,48 €	247,90 €	247,90 €

RESUMEN DE UNIDADES

Cód	GRUPO DE PAGO	Sup. Dec. Admisible (ha)	Sup. Comprometida (ha)	Sup. ajustada compromiso (1) (ha)	% sobredec.	Sup. Resuelta (ha)	Importe Declarado	Importe Topado	Importe Resuelto	Importe tras sobredec.
419	OLIVAR	7,69		7,69	0,00	7,69	2.287,62	2.287,62	2.287,62	2.287,62
TOTAL		7,69	7,69	7,69		7,69	2.287,62	2.287,62	2.287,62	2.287,62

APLICACIÓN DE REDUCCIONES Y PENALIZACIONES

GRUPO DE PAGO	Importe Calculado	Importe prereduc.	Criterios de subvencionabilidad y compromisos	Presentación tardía	Omisión declaración	Condicionalidad	IMPORTE (Euros) RESUELTO
OLIVAR	2.287,62	2.287,62	0,00	0,00	0,00	0,00	2.287,62
TOTAL	2.287,62	2.287,62					2.287,62

RESUMEN DE PAGOS**IMPORTE (Euros)**

	RESUELTO	FEADER	MAPA	CAPADR
OLIVAR - Pago realizado	2.287,62 €	1.944,48 €	224,42 €	118,72 €

RECINTOS RESUELTOS

REF.	REFERENCIA SIGPAC	CULTIVO	DESCRIPCIÓN CULTIVO	S/R G.PAGO	PEND. MEDIA (%)	SUP. DEC. ADMISIBLE (ha)	SUP. COMPROM. (ha)	SUP. AJUSTADA COMPR.(1) (ha)	SUP. CONY. SIGPAC (ha)	SUP. CERTIE (ha)	SUP. CAMPO (ha)	SUP. CAMPO DETER. CULT. DECLARADO (ha)	SUP. DEC. REDUCIDA (ha)	SUP. RESUELTA (ha)
-596537	14-041-013-00013-001	101138	OLIVAR-HOJIBLANCA	S	419	9,40	3,03	3,03	3,03	3,03			3,03	3,03
1700000005362974	14-900-042-00031-001	101010	OLIVAR-PICUAL	S	419	8,60	1,39	1,39	1,39	1,39			1,39	1,39
1700000005362975	14-900-042-00032-001	101010	OLIVAR-PICUAL	S	419	8,90	0,62	0,62	0,62	0,62			0,62	0,62
1700000005362976	14-900-045-00170-001	101010	OLIVAR-PICUAL	S	419	14,30	2,65	2,65	2,65	2,65			2,65	2,65

(1) Superficie declarada admisible ajustada con la superficie comprometida.
(2) Factor de penalización valorando el alcance para el tipo de compromiso.

Puede verificar la integridad de una copia de este documento mediante la lectura del código QR adjunto o mediante el acceso a la dirección <https://ws050.juntadeandalucia.es/verificarFirma> indicando el código de VERIFICACIÓN

FIRMADO POR

RAQUEL MARIA ESPIN CRESPO

17/12/2024

VERIFICACIÓN

Pk2jm6UYDU9J72AMTZUYRN3GET48NG

PÁG. 1992/9349



**APELLIDOS Y NOMBRE / RAZÓN SOCIAL**

BELLON MORALES-ARCE MARIA DEL SOL

NIF

***4358*

EXPEDIENTE

1266748

ANUALIDAD DE PAGO

1ª

IMPORTES POR ANUALIDAD

	2023	2024	2025	2026	2027
IMPORTE MÁXIMO SUBVENCIONABLE	2.707,07 €	2.707,07 €	2.707,07 €	2.255,89 €	2.255,89 €
IMPORTE MEDIO DE TRANSFERENCIA (€/ha)	297,48 €	297,48 €	297,48 €	247,90 €	247,90 €

RESUMEN DE UNIDADES

Cód	GRUPO DE PAGO	Sup. Dec. Admisible (ha)	Sup. Comprometida (ha)	Sup. ajustada compromiso (1) (ha)	% sobredec.	Sup. Resuelta (ha)	Importe Declarado	Importe Topado	Importe Resuelto	Importe tras sobredec.
419	OLIVAR	9,12		9,10	0,00	9,10	2.707,07	2.707,07	2.707,07	2.707,07
TOTAL		9,12	9,10	9,10		9,10	2.707,07	2.707,07	2.707,07	2.707,07

APLICACIÓN DE REDUCCIONES Y PENALIZACIONES

GRUPO DE PAGO	Importe Calculado	Importe prereduc.	Criterios de subvencionabilidad y compromisos	Presentación tardía	Omisión declaración	Condicionalidad	IMPORTE (Euros) RESUELTO
OLIVAR	2.707,07	2.707,07	0,00	0,00	0,00	0,00	2.707,07
TOTAL	2.707,07	2.707,07					2.707,07

RESUMEN DE PAGOS**IMPORTE (Euros)**

	RESUELTO	FEADER	MAPA	CAPADR
OLIVAR - Pago realizado	2.707,07 €	2.301,01 €	265,56 €	140,50 €

RECINTOS RESUELTOS

REF.	REFERENCIA SIGPAC	CULTIVO	DESCRIPCIÓN CULTIVO	S/R G.PAGO	PEND. MEDIA (%)	SUP. DEC. ADMISIBLE (ha)	SUP. COMPROM. (ha)	SUP. AJUSTADA COMPR.(1) (ha)	SUP. CONY. SIGPAC (ha)	SUP. CERTIE (ha)	SUP. CAMPO (ha)	SUP. CAMPO DETER. CULT. DECLARADO (ha)	SUP. DEC. REDUCIDA (ha)	SUP. RESUELTA (ha)
-1197511	14-039-014-00147-001	101010	OLIVAR-PICUAL	S	419	5,70	1,35	1,35	1,35	1,35			1,35	1,35
-1197464	14-039-014-00094-001	101010	OLIVAR-PICUAL	S	419	4,20	0,42	0,42	0,42	0,42			0,42	0,42
-1197463	14-039-014-00130-001	101010	OLIVAR-PICUAL	S	419	5,20	1,21	1,19	1,19	1,21			1,19	1,19
5455253	14-039-014-00144-006	101010	OLIVAR-PICUAL	S	419	7,60	6,14	6,14	6,14	6,14			6,14	6,14

INCIDENCIAS**INCIDENCIA DESCRIPCIÓN**

4272 Verifica que las líneas de declaración de las Solicitudes Únicas no tienen solapes con la capa de Retroactividad Gráfica (ambas de la misma campaña) a nivel de expediente/línea de declaración gráfica de la solicitud.
Ref.-1197463 Recinto:14-039-014-00130-00001 Cultivo: - Agregado de la referencia del recinto.:0 Zona de la referencia del recinto.:0 Superficie solapada.:0,02 Id. Incid.:101028805

(1) Superficie declarada admisible ajustada con la superficie comprometida.
(2) Factor de penalización valorando el alcance para el tipo de compromiso.

Puede verificar la integridad de una copia de este documento mediante la lectura del código QR adjunto o mediante el acceso a la dirección <https://ws050.juntadeandalucia.es/verificarFirma> indicando el código de VERIFICACIÓN

FIRMADO POR

RAQUEL MARIA ESPIN CRESPO

17/12/2024

VERIFICACIÓN

Pk2jm6UYDU9J72AMTZUYRN3GET48NG

PÁG. 1993/9349



**APELLIDOS Y NOMBRE / RAZÓN SOCIAL**

BENITEZ BLANCO ASCENSION

NIF

***4233*

EXPEDIENTE

1205857

ANUALIDAD DE PAGO

1ª

IMPORTE POR ANUALIDAD

	2023	2024	2025	2026	2027
IMPORTE MÁXIMO SUBVENCIONABLE	2.278,70 €	2.278,70 €	2.278,70 €	1.898,91 €	1.898,91 €
IMPORTE MEDIO DE TRANSFERENCIA (€/ha)	297,48 €	297,48 €	297,48 €	247,90 €	247,90 €

RESUMEN DE UNIDADES

Cód	GRUPO DE PAGO	Sup. Dec. Admisible (ha)	Sup. Comprometida (ha)	Sup. ajustada compromiso (1) (ha)	% sobredec.	Sup. Resuelta (ha)	Importe Declarado	Importe Topado	Importe Resuelto	Importe tras sobredec.
419	OLIVAR	7,66		7,66	0,00	7,66	2.278,70	2.278,70	2.278,70	2.278,70
424	HERBÁCEOS NO ELEGIBLES	0,81		0,00	100,00	0,00	0,00	0,00	0,00	0,00
TOTAL		8,47	7,66	7,66		7,66	2.278,70	2.278,70	2.278,70	2.278,70

APLICACIÓN DE REDUCCIONES Y PENALIZACIONES

GRUPO DE PAGO	Importe Calculado	Importe prereduc.	Criterios de subvencionabilidad y compromisos	Presentación tardía	Omisión declaración	Condicionalidad	IMPORTE (Euros) RESUELTO
HERBÁCEOS NO ELEGIBLES	0,00	0,00	0,00	0,00	0,00	0,00	0,00
OLIVAR	2.278,70	2.278,70	0,00	0,00	0,00	0,00	2.278,70
TOTAL	2.278,70	2.278,70					2.278,70

RESUMEN DE PAGOS

	RESUELTO	FEADER	MAPA	CAPADR
OLIVAR - Pago realizado	2.278,70 €	1.936,90 €	223,54 €	118,26 €

RECINTOS RESUELTOS

REF.	REFERENCIA SIGPAC	CULTIVO DESCRIPCIÓN CULTIVO	S/R G.PAGO	PEND. MEDIA (%)	SUP. DEC. ADMISIBLE (ha)	SUP. COMPROM. (ha)	SUP. AJUSTADA COMPROM. (1) (ha)	SUP. CONV. SIGPAC (ha)	SUP. CERTIF. (ha)	SUP. CAMPO (ha)	SUP. CAMPO DETER. CULT. DECLARADO (ha)	SUP. DEC. REDUCIDA (ha)	SUP. RESUELTA (ha)
-766208	14-035-012-00668-001	101010 OLIVAR-PICUAL	S 419	5,10	0,77	0,77	0,77		0,77			0,77	0,77
-531215	14-035-019-00862-001	101010 OLIVAR-PICUAL	S 419	3,20	0,20	0,20	0,20		0,20			0,20	0,20
-531214	14-035-019-00863-001	101010 OLIVAR-PICUAL	S 419	3,40	0,21	0,21	0,21		0,21			0,21	0,21
-531213	14-035-019-00865-001	101010 OLIVAR-PICUAL	S 419	2,80	0,08	0,08	0,08		0,08			0,08	0,08
1700000006926375	14-035-019-00864-002	101010 OLIVAR-PICUAL	S 419	3,10	0,48	0,48	0,48		0,48			0,48	0,48
1700000006926376	14-035-012-00667-002	101010 OLIVAR-PICUAL	S 419	5,10	0,89	0,89	0,89		0,89			0,89	0,89
1700000006926378	14-035-012-00583-001	101010 OLIVAR-PICUAL	S 419	5,00	0,23	0,23	0,23		0,23			0,23	0,23
1700000006926380	14-035-023-00081-001	101010 OLIVAR-PICUAL	S 419	4,50	0,11	0,11	0,11		0,11			0,11	0,11
1700000006926381	14-035-023-00082-001	101010 OLIVAR-PICUAL	S 419	4,80	0,14	0,14	0,14		0,14			0,14	0,14
1700000006926382	14-035-022-00209-001	101010 OLIVAR-PICUAL	S 419	6,70	0,12	0,12	0,12		0,12			0,12	0,12
1700000006926383	14-035-023-00085-001	101010 OLIVAR-PICUAL	S 419	4,20	0,36	0,36	0,36		0,36			0,36	0,36
1700000006926384	14-035-023-00086-002	101010 OLIVAR-PICUAL	S 419	4,70	0,38	0,38	0,38		0,38			0,38	0,38
1700000006926385	14-070-021-00080-001	101010 OLIVAR-PICUAL	S 419	13,70	3,69	3,69	3,69		3,69			3,69	3,69
1700000006926362	14-035-048-00133-001	20000 BARBECHO TRADICIONAL-SIN VARIEDAD	S 424	3,10	0,19	0,19	0,19		0,19			0,19	0,19
1700000006926363	14-035-048-00132-001	20000 BARBECHO TRADICIONAL-SIN VARIEDAD	S 424	1,80	0,62	0,62	0,62		0,62			0,62	0,62

(1) Superficie declarada admisible ajustada con la superficie comprometida.
(2) Factor de penalización valorando el alcance para el tipo de compromiso.Puede verificar la integridad de una copia de este documento mediante la lectura del código QR adjunto o mediante el acceso a la dirección <https://ws050.juntadeandalucia.es/verificarFirma> indicando el código de VERIFICACIÓN

FIRMADO POR

RAQUEL MARIA ESPIN CRESPO

17/12/2024

VERIFICACIÓN

Pk2jm6UYDU9J72AMTZUYRN3GET48NG

PÁG. 1994/9349



**INCIDENCIAS****INCIDENCIA DESCRIPCIÓN**

- 100411 Recinto no admisible por no estar asociado en SIGGAN a una explotación ganadera (Artículo 10 de la Orden de 28 de marzo de 2023).
Ref:-1100467 Recinto:14-035-012-00667-00001 Cultivo:20000 BARBECHO TRADICIONAL-SIN VARIEDAD Secano
- 100412 Número de hectáreas validadas inferior a la superficie mínima permitida por el grupo de cultivo (Anexo I. Criterios de Subvencionabilidad. Orden 28 de marzo de 2023).
Sup. Resuelta:0 Grupo de Pago:HERBÁCEOS
- 100413 Recinto perteneciente a grupo de cultivo que no cumple con la superficie mínima requerida (Anexo I. Criterios de Subvencionabilidad. Orden 28 de marzo de 2023).
Ref:1700000006926353 Recinto:14-008-025-00246-00001 Cultivo:5000 CEBADA-SIN VARIEDAD Secano Sup. Declarada:1,1 Superficie Resolver:1,1
Ref:6879632 Recinto:14-008-026-00108-00001 Cultivo:8000 AVENA-SIN VARIEDAD Secano Sup. Declarada:1,21 Superficie Resolver:1,21
Ref:1700000006926402 Recinto:14-008-027-00309-00001 Cultivo:8000 AVENA-SIN VARIEDAD Secano Sup. Declarada:0,99 Superficie Resolver:0,99
Ref:1700000006926400 Recinto:14-008-027-00310-00001 Cultivo:8000 AVENA-SIN VARIEDAD Secano Sup. Declarada:0,24 Superficie Resolver:0,24
Ref:1700000006926393 Recinto:14-035-008-00028-00001 Cultivo:8000 AVENA-SIN VARIEDAD Secano Sup. Declarada:0,29 Superficie Resolver:0,29
Ref:1700000006926386 Recinto:14-035-008-00029-00001 Cultivo:8000 AVENA-SIN VARIEDAD Secano Sup. Declarada:0,91 Superficie Resolver:0,91
Ref:1700000006926396 Recinto:14-035-010-00088-00001 Cultivo:8000 AVENA-SIN VARIEDAD Secano Sup. Declarada:0,85 Superficie Resolver:0,85
Ref:1700000006926397 Recinto:14-035-010-00089-00002 Cultivo:8000 AVENA-SIN VARIEDAD Secano Sup. Declarada:0,53 Superficie Resolver:0,53
Ref:1700000006926398 Recinto:14-035-010-00221-00001 Cultivo:8000 AVENA-SIN VARIEDAD Secano Sup. Declarada:0,66 Superficie Resolver:0,66
Ref:1700000006926387 Recinto:14-035-019-00079-00001 Cultivo:8000 AVENA-SIN VARIEDAD Secano Sup. Declarada:0,77 Superficie Resolver:0,77
Ref:1700000006926388 Recinto:14-035-019-00316-00002 Cultivo:8000 AVENA-SIN VARIEDAD Secano Sup. Declarada:1,41 Superficie Resolver:1,41
Ref:6879633 Recinto:14-035-019-00318-00001 Cultivo:8000 AVENA-SIN VARIEDAD Secano Sup. Declarada:1,83 Superficie Resolver:1,83
Ref:6879631 Recinto:14-035-019-00328-00001 Cultivo:8000 AVENA-SIN VARIEDAD Secano Sup. Declarada:2,53 Superficie Resolver:2,53
Ref:1700000006926370 Recinto:14-035-019-00329-00001 Cultivo:8000 AVENA-SIN VARIEDAD Secano Sup. Declarada:0,79 Superficie Resolver:0,79
Ref:1700000006926368 Recinto:14-035-019-00334-00001 Cultivo:8000 AVENA-SIN VARIEDAD Secano Sup. Declarada:1,07 Superficie Resolver:1,07
Ref:1700000006926367 Recinto:14-035-019-00342-00001 Cultivo:8000 AVENA-SIN VARIEDAD Secano Sup. Declarada:0,82 Superficie Resolver:0,82
Ref:1700000006926366 Recinto:14-035-019-00647-00002 Cultivo:8000 AVENA-SIN VARIEDAD Secano Sup. Declarada:0,73 Superficie Resolver:0,73
Ref:1700000006926377 Recinto:14-035-020-00378-00001 Cultivo:12000 TRANQUILLÓN-SIN VARIEDAD Secano Sup. Declarada:1,42 Superficie Resolver:1,42
Ref:1700000006926364 Recinto:14-035-045-00092-00001 Cultivo:12000 TRANQUILLÓN-SIN VARIEDAD Secano Sup. Declarada:1,34 Superficie Resolver:1,34
Ref:1700000006926365 Recinto:14-035-045-00093-00001 Cultivo:12000 TRANQUILLÓN-SIN VARIEDAD Secano Sup. Declarada:0,45 Superficie Resolver:0,45
Ref:1700000006926379 Recinto:14-035-047-00060-00001 Cultivo:8000 AVENA-SIN VARIEDAD Secano Sup. Declarada:1,04 Superficie Resolver:1,04
Ref:1700000006926394 Recinto:14-035-047-00463-00001 Cultivo:8000 AVENA-SIN VARIEDAD Secano Sup. Declarada:0,38 Superficie Resolver:0,38
Ref:1700000006926361 Recinto:14-035-051-00205-00001 Cultivo:8000 AVENA-SIN VARIEDAD Secano Sup. Declarada:1,22 Superficie Resolver:1,22
Ref:1700000006926360 Recinto:14-035-051-00222-00001 Cultivo:8000 AVENA-SIN VARIEDAD Secano Sup. Declarada:1,42 Superficie Resolver:1,42
Ref:-1327907 Recinto:14-035-051-00223-00004 Cultivo:8000 AVENA-SIN VARIEDAD Secano Sup. Declarada:0,23 Superficie Resolver:0,23
Ref:1700000006926359 Recinto:14-035-051-00224-00001 Cultivo:8000 AVENA-SIN VARIEDAD Secano Sup. Declarada:1,01 Superficie Resolver:1,01
Ref:1700000006926357 Recinto:14-035-051-00228-00001 Cultivo:8000 AVENA-SIN VARIEDAD Secano Sup. Declarada:0,37 Superficie Resolver:0,37
Ref:1700000006926358 Recinto:14-035-051-00229-00001 Cultivo:8000 AVENA-SIN VARIEDAD Secano Sup. Declarada:1,23 Superficie Resolver:1,23
- 100424 Solicita recinto que no está comprometido para la operación.
Ref:-1100467 Recinto:14-035-012-00667-00001 Cultivo:20000 BARBECHO TRADICIONAL-SIN VARIEDAD Secano

(1) Superficie declarada admisible ajustada con la superficie comprometida.
(2) Factor de penalización valorando el alcance para el tipo de compromiso.

Puede verificar la integridad de una copia de este documento mediante la lectura del código QR adjunto o mediante el acceso a la dirección <https://ws050.juntadeandalucia.es/verificarFirma> indicando el código de VERIFICACIÓN

FIRMADO POR	RAQUEL MARIA ESPIN CRESPO	17/12/2024	
VERIFICACIÓN	Pk2jm6UYDU9J72AMTZUYRN3GET48NG	PÁG. 1995/9349	

**APELLIDOS Y NOMBRE / RAZÓN SOCIAL**

BENITEZ CABALLERO SCP

NIF

***2995*

EXPEDIENTE

1207450

ANUALIDAD DE PAGO

1ª

IMPORTE POR ANUALIDAD

	2023	2024	2025	2026	2027
IMPORTE MÁXIMO SUBVENCIONABLE	191,52 €	191,52 €	159,39 €	159,39 €	159,39 €
IMPORTE MEDIO DE TRANSFERENCIA (€/ha)	304,00 €	304,00 €	253,00 €	253,00 €	253,00 €

RESUMEN DE UNIDADES

Cód	GRUPO DE PAGO	Sup. Dec. Admisible (ha)	Sup. Comprometida (ha)	Sup. ajustada compromiso (1) (ha)	% sobredec.	Sup. Resuelta (ha)	Importe Declarado	Importe Topado	Importe Resuelto	Importe tras sobredec.
420	HORTÍCOLAS	0,63		0,63	0,00	0,63	191,52	191,52	191,52	191,52
424	HERBÁCEOS NO ELEGIBLES	0,14		0,00	100,00	0,00	0,00	0,00	0,00	0,00
TOTAL		0,77	0,63	0,63		0,63	191,52	191,52	191,52	191,52

APLICACIÓN DE REDUCCIONES Y PENALIZACIONES

GRUPO DE PAGO	Importe Calculado	Importe prereduc.	Criterios de subvencionabilidad y compromisos	Presentación tardía	Omisión declaración	Condicionabilidad	IMPORTE (Euros) RESUELTO
HERBÁCEOS NO ELEGIBLES	0,00	0,00	0,00	0,00	0,00	0,00	0,00
HORTÍCOLAS	191,52	191,52	0,00	0,00	0,00	0,00	191,52
TOTAL	191,52	191,52					191,52

RESUMEN DE PAGOS

	RESUELTO	FEADER	MAPA	CAPADR
HORTÍCOLAS - Pago realizado	191,52 €	162,79 €	18,79 €	9,94 €

RECINTOS RESUELTOS

REF.	REFERENCIA SIGPAC	CULTIVO DESCRIPCIÓN CULTIVO	S/R G.PAGO	PEND. MEDIA (%)	SUP. DEC. ADMISIBLE (ha)	SUP. COMPROM. (ha)	SUP. AJUSTADA COMPROM. (1) (ha)	SUP. CONV. SIGPAC (ha)	SUP. CERTIF. (ha)	SUP. CAMPO (ha)	SUP. CAMPO DETER CUL. DECLARADO (ha)	SUP. DEC. REDUCIDA (ha)	SUP. RESUELTA (ha)
-769304	14-008-060-00105-001	156000 SANDÍA-SIN VARIEDAD	S 420	6,60	0,20	0,20	0,20		0,20			0,20	0,20
-769303	14-008-060-00106-001	156000 SANDÍA-SIN VARIEDAD	S 420	5,00	0,18	0,18	0,18		0,18			0,18	0,18
-769302	14-008-060-00108-001	156001 SANDÍA-SÍNDRIA DE PINYOL VERMELL	S 420	3,60	0,25	0,25	0,25		0,25			0,25	0,25
-1332687	14-008-060-00117-006	20000 BARBECHO TRADICIONAL-SIN VARIEDAD	S 424	7,50	0,14	0,12	0,12		0,14			0,12	0,12

(1) Superficie declarada admisible ajustada con la superficie comprometida.
(2) Factor de penalización valorando el alcance para el tipo de compromiso.

Puede verificar la integridad de una copia de este documento mediante la lectura del código QR adjunto o mediante el acceso a la dirección <https://ws050.juntadeandalucia.es/verificarFirma> indicando el código de VERIFICACIÓN

FIRMADO POR

RAQUEL MARIA ESPIN CRESPO

17/12/2024

VERIFICACIÓN

Pk2jm6UYDU9J72AMTZUYRN3GET48NG

PÁG. 1996/9349




**INCIDENCIAS****INCIDENCIA DESCRIPCIÓN**

- 219 Superficie declarada sobre un mismo recinto, en un mismo expediente, mayor que la superficie total del recinto SIGPAC.
Ref:-769331 Recinto:14-008-060-00117-00006 Cultivo:6000 CENTENO-SIN VARIEDAD Secano Suma de superficies declaradas para este recinto por el solicitante (Áreas):88 Superficie SIGPAC total para el recinto (Áreas):87 Exceso de superficie declarada (Hectáreas):0,01
Ref:-1332687 Recinto:14-008-060-00117-00006 Cultivo:20000 BARBECHO TRADICIONAL-SIN VARIEDAD Secano Suma de superficies declaradas para este recinto por el solicitante (Áreas):88 Superficie SIGPAC total para el recinto (Áreas):87 Exceso de superficie declarada (Hectáreas):0,01
- 100412 Número de hectáreas validadas inferior a la superficie mínima permitida por el grupo de cultivo (Anexo I. Criterios de Subvencionabilidad. Orden 28 de marzo de 2023).
Sup. Resuelta:0 Grupo de Pago:HERBÁCEOS
- 100413 Recinto perteneciente a grupo de cultivo que no cumple con la superficie mínima requerida (Anexo I. Criterios de Subvencionabilidad. Orden 28 de marzo de 2023).
Ref:170000006798620 Recinto:14-008-025-00085-00001 Cultivo:8000 AVENA-SIN VARIEDAD Secano Sup. Declarada:1,04 Superficie Resolver:1,04
Ref:170000006798643 Recinto:14-008-027-00162-00001 Cultivo:8000 AVENA-SIN VARIEDAD Secano Sup. Declarada:0,48 Superficie Resolver:0,48
Ref:170000006798645 Recinto:14-008-027-00163-00001 Cultivo:8000 AVENA-SIN VARIEDAD Secano Sup. Declarada:0,38 Superficie Resolver:0,38
Ref:170000006798644 Recinto:14-008-027-00164-00001 Cultivo:8000 AVENA-SIN VARIEDAD Secano Sup. Declarada:0,85 Superficie Resolver:0,85
Ref:170000006798647 Recinto:14-008-027-00165-00001 Cultivo:8000 AVENA-SIN VARIEDAD Secano Sup. Declarada:0,84 Superficie Resolver:0,84
Ref:-1333111 Recinto:14-008-029-00068-00001 Cultivo:8000 AVENA-SIN VARIEDAD Secano Sup. Declarada:0,81 Superficie Resolver:0,81
Ref:-1333112 Recinto:14-008-029-00069-00001 Cultivo:8000 AVENA-SIN VARIEDAD Secano Sup. Declarada:0,14 Superficie Resolver:0,14
Ref:170000006798616 Recinto:14-008-029-00070-00001 Cultivo:8000 AVENA-SIN VARIEDAD Secano Sup. Declarada:0,09 Superficie Resolver:0,09
Ref:170000006798596 Recinto:14-008-029-00071-00001 Cultivo:8000 AVENA-SIN VARIEDAD Secano Sup. Declarada:0,47 Superficie Resolver:0,47
Ref:-1574623 Recinto:14-008-034-00102-00001 Cultivo:40079 GUI SANTES-CARTOUCHE Secano Sup. Declarada:1,39 Superficie Resolver:1,39
Ref:-1574622 Recinto:14-008-034-00107-00001 Cultivo:40079 GUI SANTES-CARTOUCHE Secano Sup. Declarada:4,71 Superficie Resolver:4,71
Ref:4196904 Recinto:14-008-045-00122-00001 Cultivo:8000 AVENA-SIN VARIEDAD Secano Sup. Declarada:1,35 Superficie Resolver:1,35
Ref:4196907 Recinto:14-008-045-00123-00001 Cultivo:8000 AVENA-SIN VARIEDAD Secano Sup. Declarada:0,7 Superficie Resolver:0,7
Ref:170000006798646 Recinto:14-008-046-00014-00001 Cultivo:8000 AVENA-SIN VARIEDAD Secano Sup. Declarada:1,3 Superficie Resolver:1,3
Ref:170000006798648 Recinto:14-008-046-00057-00001 Cultivo:8000 AVENA-SIN VARIEDAD Secano Sup. Declarada:0,07 Superficie Resolver:0,07
Ref:170000006798649 Recinto:14-008-046-00058-00001 Cultivo:8000 AVENA-SIN VARIEDAD Secano Sup. Declarada:0,07 Superficie Resolver:0,07
Ref:170000006798650 Recinto:14-008-046-00059-00001 Cultivo:8000 AVENA-SIN VARIEDAD Secano Sup. Declarada:0,05 Superficie Resolver:0,05
Ref:170000006798651 Recinto:14-008-046-00060-00001 Cultivo:8000 AVENA-SIN VARIEDAD Secano Sup. Declarada:0,03 Superficie Resolver:0,03
Ref:-1332966 Recinto:14-008-046-00069-00003 Cultivo:8000 AVENA-SIN VARIEDAD Secano Sup. Declarada:0,17 Superficie Resolver:0,14
Ref:170000006798653 Recinto:14-008-046-00069-00003 Cultivo:8000 AVENA-SIN VARIEDAD Secano Sup. Declarada:0,87 Superficie Resolver:0,73
Ref:170000006798652 Recinto:14-008-046-00102-00001 Cultivo:8000 AVENA-SIN VARIEDAD Secano Sup. Declarada:1,29 Superficie Resolver:1,29
Ref:-769131 Recinto:14-008-046-00178-00002 Cultivo:8000 AVENA-SIN VARIEDAD Secano Sup. Declarada:0,91 Superficie Resolver:0,91
Ref:4196905 Recinto:14-008-046-00179-00001 Cultivo:8000 AVENA-SIN VARIEDAD Secano Sup. Declarada:0,62 Superficie Resolver:0,62
Ref:4196903 Recinto:14-008-046-00180-00001 Cultivo:8000 AVENA-SIN VARIEDAD Secano Sup. Declarada:1,68 Superficie Resolver:1,68
Ref:-1076439 Recinto:14-008-046-00218-00001 Cultivo:8000 AVENA-SIN VARIEDAD Secano Sup. Declarada:2,62 Superficie Resolver:2,62
Ref:-1333007 Recinto:14-008-046-00245-00001 Cultivo:12000 TRANQUILLÓN-SIN VARIEDAD Secano Sup. Declarada:1,85 Superficie Resolver:1,31
Ref:-1333020 Recinto:14-008-046-00245-00001 Cultivo:12000 TRANQUILLÓN-SIN VARIEDAD Secano Sup. Declarada:0,76 Superficie Resolver:0,54
Ref:6861858 Recinto:14-008-051-00133-00002 Cultivo:12000 TRANQUILLÓN-SIN VARIEDAD Secano Sup. Declarada:2,71

(1) Superficie declarada admisible ajustada con la superficie comprometida.
(2) Factor de penalización valorando el alcance para el tipo de compromiso.

Puede verificar la integridad de una copia de este documento mediante la lectura del código QR adjunto o mediante el acceso a la dirección <https://ws050.juntadeandalucia.es/verificarFirma> indicando el código de VERIFICACIÓN

FIRMADO POR	RAQUEL MARIA ESPIN CRESPO	17/12/2024	
VERIFICACIÓN	Pk2jm6UYDU9J72AMTZUYRN3GET48NG	PÁG. 1997/9349	

**INCIDENCIAS****INCIDENCIA DESCRIPCIÓN**

Superficie Resolver:2,71
 Ref:-1076311 Recinto:14-008-052-00048-00001 Cultivo:8000 AVENA-SIN VARIEDAD Secano Sup. Declarada:0,06 Superficie Resolver:0,06
 Ref:-768715 Recinto:14-008-052-00052-00001 Cultivo:8000 AVENA-SIN VARIEDAD Secano Sup. Declarada:0,63 Superficie Resolver:0,63
 Ref:-583168 Recinto:14-008-052-00053-00006 Cultivo:8000 AVENA-SIN VARIEDAD Secano Sup. Declarada:0,03 Superficie Resolver:0,03
 Ref:-583169 Recinto:14-008-052-00054-00006 Cultivo:8000 AVENA-SIN VARIEDAD Secano Sup. Declarada:0,05 Superficie Resolver:0,05
 Ref:-1076346 Recinto:14-008-052-00069-00001 Cultivo:6000 CENTENO-SIN VARIEDAD Secano Sup. Declarada:0,14 Superficie Resolver:0,13
 Ref:1700000006798671 Recinto:14-008-052-00069-00001 Cultivo:6000 CENTENO-SIN VARIEDAD Secano Sup. Declarada:1,32 Superficie Resolver:1,19
 Ref:-1076349 Recinto:14-008-052-00070-00001 Cultivo:6000 CENTENO-SIN VARIEDAD Secano Sup. Declarada:0,16 Superficie Resolver:0,16
 Ref:1700000006798667 Recinto:14-008-052-00093-00001 Cultivo:6000 CENTENO-SIN VARIEDAD Secano Sup. Declarada:3,76 Superficie Resolver:3,76
 Ref:1700000006798668 Recinto:14-008-052-00094-00001 Cultivo:6000 CENTENO-SIN VARIEDAD Secano Sup. Declarada:3,15 Superficie Resolver:3,15
 Ref:-1076456 Recinto:14-008-052-00223-00002 Cultivo:8000 AVENA-SIN VARIEDAD Secano Sup. Declarada:4 Superficie Resolver:2,45
 Ref:-583504 Recinto:14-008-052-00223-00002 Cultivo:8000 AVENA-SIN VARIEDAD Secano Sup. Declarada:2,52 Superficie Resolver:1,55
 Ref:-1076455 Recinto:14-008-052-00225-00003 Cultivo:8000 AVENA-SIN VARIEDAD Secano Sup. Declarada:6,78 Superficie Resolver:6,78
 Ref:-1332699 Recinto:14-008-060-00114-00001 Cultivo:6000 CENTENO-SIN VARIEDAD Secano Sup. Declarada:0,06 Superficie Resolver:0,06
 Ref:-1332731 Recinto:14-008-060-00115-00004 Cultivo:6000 CENTENO-SIN VARIEDAD Secano Sup. Declarada:7,18 Superficie Resolver:7,18
 Ref:-1332640 Recinto:14-008-060-00117-00002 Cultivo:12000 TRANQUILLÓN-SIN VARIEDAD Secano Sup. Declarada:0,11 Superficie Resolver:0,11
 Ref:-769329 Recinto:14-008-060-00117-00004 Cultivo:6000 CENTENO-SIN VARIEDAD Secano Sup. Declarada:4,83 Superficie Resolver:4,83
 Ref:-769331 Recinto:14-008-060-00117-00006 Cultivo:6000 CENTENO-SIN VARIEDAD Secano Sup. Declarada:0,74 Superficie Resolver:0,62
 Ref:-769295 Recinto:14-008-061-00131-00001 Cultivo:12000 TRANQUILLÓN-SIN VARIEDAD Secano Sup. Declarada:20,8 Superficie Resolver:20,8
 Ref:-1332641 Recinto:14-008-061-00347-00001 Cultivo:8000 AVENA-SIN VARIEDAD Secano Sup. Declarada:0,03 Superficie Resolver:0,03
 Ref:1700000006798587 Recinto:14-008-062-00008-00001 Cultivo:1000 TRIGO BLANDO-SIN VARIEDAD Secano Sup. Declarada:0,6 Superficie Resolver:0,09
 Ref:-769252 Recinto:14-008-062-00008-00001 Cultivo:1000 TRIGO BLANDO-SIN VARIEDAD Secano Sup. Declarada:0,1 Superficie Resolver:0,01
 Ref:1700000006798586 Recinto:14-008-062-00009-00001 Cultivo:1000 TRIGO BLANDO-SIN VARIEDAD Secano Sup. Declarada:0,07 Superficie Resolver:0,06
 Ref:-769270 Recinto:14-008-062-00009-00001 Cultivo:1000 TRIGO BLANDO-SIN VARIEDAD Secano Sup. Declarada:0,43 Superficie Resolver:0,37
 Ref:4196906 Recinto:14-008-062-00107-00001 Cultivo:8000 AVENA-SIN VARIEDAD Secano Sup. Declarada:1,23 Superficie Resolver:1,23
 Ref:1700000006798585 Recinto:14-008-062-00216-00001 Cultivo:8000 AVENA-SIN VARIEDAD Secano Sup. Declarada:1,86 Superficie Resolver:1,86
 Ref:1700000006798584 Recinto:14-008-063-00052-00001 Cultivo:1000 TRIGO BLANDO-SIN VARIEDAD Secano Sup. Declarada:1,36 Superficie Resolver:1,36
 Ref:1700000006798610 Recinto:14-008-063-00054-00002 Cultivo:1000 TRIGO BLANDO-SIN VARIEDAD Secano Sup. Declarada:0,47 Superficie Resolver:0,47
 Ref:1700000006798641 Recinto:14-008-063-00055-00001 Cultivo:1000 TRIGO BLANDO-SIN VARIEDAD Secano Sup. Declarada:2,23 Superficie Resolver:2,23
 Ref:1700000006798609 Recinto:14-008-063-00084-00001 Cultivo:8000 AVENA-SIN VARIEDAD Secano Sup. Declarada:2,27 Superficie Resolver:2,27
 Ref:-1076477 Recinto:14-008-063-00198-00001 Cultivo:1000 TRIGO BLANDO-SIN VARIEDAD Secano Sup. Declarada:2,71 Superficie Resolver:2,71
 Ref:1700000006798686 Recinto:14-008-064-00116-00001 Cultivo:8000 AVENA-SIN VARIEDAD Secano Sup. Declarada:0,84 Superficie Resolver:0,84
 Ref:1700000006798687 Recinto:14-008-064-00117-00001 Cultivo:8000 AVENA-SIN VARIEDAD Secano Sup. Declarada:0,05 Superficie Resolver:0,05
 Ref:1700000006798629 Recinto:14-008-064-00118-00002 Cultivo:8000 AVENA-SIN VARIEDAD Secano Sup. Declarada:0,08 Superficie Resolver:0,08

(1) Superficie declarada admisible ajustada con la superficie comprometida.
 (2) Factor de penalización valorando el alcance para el tipo de compromiso.

Puede verificar la integridad de una copia de este documento mediante la lectura del código QR adjunto o mediante el acceso a la dirección <https://ws050.juntadeandalucia.es/verificarFirma> indicando el código de VERIFICACIÓN

FIRMADO POR	RAQUEL MARIA ESPIN CRESPO	17/12/2024	
VERIFICACIÓN	Pk2jm6UYDU9J72AMTZUYRN3GET48NG	PÁG. 1998/9349	

**INCIDENCIAS****INCIDENCIA DESCRIPCIÓN**

Ref:170000006798631 Recinto:14-008-064-00119-00002 Cultivo:8000 AVENA-SIN VARIEDAD Secano Sup. Declarada:2,48 Superficie Resolver:2,48

Ref:-156919 Recinto:14-008-064-00120-00003 Cultivo:8000 AVENA-SIN VARIEDAD Secano Sup. Declarada:0,2 Superficie Resolver:0,2

Ref:170000006798633 Recinto:14-008-064-00121-00001 Cultivo:8000 AVENA-SIN VARIEDAD Secano Sup. Declarada:0,13 Superficie Resolver:0,13

Ref:170000006798634 Recinto:14-008-064-00142-00001 Cultivo:40079 GUI SANTES-CARTOUCHE Secano Sup. Declarada:0,57 Superficie Resolver:0,57

Ref:170000006798635 Recinto:14-008-064-00143-00002 Cultivo:40079 GUI SANTES-CARTOUCHE Secano Sup. Declarada:1,13 Superficie Resolver:1,13

Ref:170000006798636 Recinto:14-008-064-00144-00001 Cultivo:40079 GUI SANTES-CARTOUCHE Secano Sup. Declarada:0,3 Superficie Resolver:0,3

Ref:170000006798637 Recinto:14-008-064-00145-00001 Cultivo:40079 GUI SANTES-CARTOUCHE Secano Sup. Declarada:3,28 Superficie Resolver:3,28

Ref:-769161 Recinto:14-008-064-00247-00001 Cultivo:8000 AVENA-SIN VARIEDAD Secano Sup. Declarada:0,63 Superficie Resolver:0,63

Ref:4196305 Recinto:14-008-064-00249-00001 Cultivo:8000 AVENA-SIN VARIEDAD Secano Sup. Declarada:1,17 Superficie Resolver:1,17

Ref:170000006798601 Recinto:14-008-064-00250-00001 Cultivo:8000 AVENA-SIN VARIEDAD Secano Sup. Declarada:1,2 Superficie Resolver:1,2

Ref:-769160 Recinto:14-008-064-00251-00001 Cultivo:8000 AVENA-SIN VARIEDAD Secano Sup. Declarada:0,71 Superficie Resolver:0,71

Ref:-769159 Recinto:14-008-064-00252-00001 Cultivo:8000 AVENA-SIN VARIEDAD Secano Sup. Declarada:0,58 Superficie Resolver:0,58

Ref:170000006798602 Recinto:14-008-064-00262-00001 Cultivo:8000 AVENA-SIN VARIEDAD Secano Sup. Declarada:1,18 Superficie Resolver:1,18

Ref:-583170 Recinto:14-008-064-00263-00004 Cultivo:12000 TRANQUILLÓN-SIN VARIEDAD Secano Sup. Declarada:0,09 Superficie Resolver:0,09

Ref:170000006798684 Recinto:14-008-064-00265-00001 Cultivo:8000 AVENA-SIN VARIEDAD Secano Sup. Declarada:0,14 Superficie Resolver:0,14

Ref:170000006798680 Recinto:14-008-064-00265-00002 Cultivo:8000 AVENA-SIN VARIEDAD Secano Sup. Declarada:0,22 Superficie Resolver:0,22

Ref:170000006798681 Recinto:14-008-064-00265-00003 Cultivo:8000 AVENA-SIN VARIEDAD Secano Sup. Declarada:0,16 Superficie Resolver:0,16

Ref:170000006798682 Recinto:14-008-064-00266-00001 Cultivo:8000 AVENA-SIN VARIEDAD Secano Sup. Declarada:0,39 Superficie Resolver:0,39

Ref:170000006798679 Recinto:14-008-064-00266-00002 Cultivo:8000 AVENA-SIN VARIEDAD Secano Sup. Declarada:0,06 Superficie Resolver:0,06

Ref:170000006798603 Recinto:14-008-064-00315-00002 Cultivo:6000 CENTENO-SIN VARIEDAD Secano Sup. Declarada:0,82 Superficie Resolver:0,82

Ref:170000006798597 Recinto:14-008-064-00354-00002 Cultivo:40079 GUI SANTES-CARTOUCHE Secano Sup. Declarada:0,25 Superficie Resolver:0,25

Ref:170000006798598 Recinto:14-008-064-00355-00002 Cultivo:40079 GUI SANTES-CARTOUCHE Secano Sup. Declarada:0,91 Superficie Resolver:0,91

Ref:170000006798613 Recinto:14-008-064-00374-00001 Cultivo:6000 CENTENO-SIN VARIEDAD Secano Sup. Declarada:1,51 Superficie Resolver:1,51

Ref:170000006798618 Recinto:14-008-064-00376-00001 Cultivo:6000 CENTENO-SIN VARIEDAD Secano Sup. Declarada:0,02 Superficie Resolver:0,02

Ref:170000006798605 Recinto:14-008-064-00377-00001 Cultivo:6000 CENTENO-SIN VARIEDAD Secano Sup. Declarada:0,54 Superficie Resolver:0,54

Ref:170000006798606 Recinto:14-008-064-00378-00001 Cultivo:6000 CENTENO-SIN VARIEDAD Secano Sup. Declarada:0,22 Superficie Resolver:0,22

Ref:170000006798619 Recinto:14-008-064-00379-00001 Cultivo:6000 CENTENO-SIN VARIEDAD Secano Sup. Declarada:0,04 Superficie Resolver:0,04

Ref:170000006798614 Recinto:14-008-064-00380-00001 Cultivo:6000 CENTENO-SIN VARIEDAD Secano Sup. Declarada:0,82 Superficie Resolver:0,82

Ref:170000006798591 Recinto:14-008-064-00391-00001 Cultivo:8000 AVENA-SIN VARIEDAD Secano Sup. Declarada:0,41 Superficie Resolver:0,41

Ref:170000006798617 Recinto:14-008-064-00392-00001 Cultivo:8000 AVENA-SIN VARIEDAD Secano Sup. Declarada:0,89 Superficie Resolver:0,89

Ref:170000006798589 Recinto:14-008-064-00395-00001 Cultivo:8000 AVENA-SIN VARIEDAD Secano Sup. Declarada:0,46 Superficie Resolver:0,46

Ref:170000006798615 Recinto:14-008-064-00396-00001 Cultivo:8000 AVENA-SIN VARIEDAD Secano Sup. Declarada:0,72 Superficie Resolver:0,72

Ref:-583481 Recinto:14-008-065-00302-00001 Cultivo:40079 GUI SANTES-CARTOUCHE Secano Sup. Declarada:3,11 Superficie Resolver:3,11

Ref:170000006798592 Recinto:14-008-065-00306-00001 Cultivo:8000 AVENA-SIN VARIEDAD Secano Sup. Declarada:2,26

(1) Superficie declarada admisible ajustada con la superficie comprometida.
 (2) Factor de penalización valorando el alcance para el tipo de compromiso.

Puede verificar la integridad de una copia de este documento mediante la lectura del código QR adjunto o mediante el acceso a la dirección <https://ws050.juntadeandalucia.es/verificarFirma> indicando el código de VERIFICACIÓN

FIRMADO POR

RAQUEL MARIA ESPIN CRESPO

17/12/2024

VERIFICACIÓN

Pk2jm6UYDU9J72AMTZUYRN3GET48NG

PÁG. 1999/9349



**INCIDENCIAS****INCIDENCIA DESCRIPCIÓN**

INCIDENCIA	DESCRIPCIÓN
	Superficie Resolver:0,33 Ref.-1575063 Recinto:14-035-008-00014-00004 Cultivo:6000 CENTENO-SIN VARIEDAD Secano Sup. Declarada:23,31 Superficie Resolver:23,31 Ref.-1575062 Recinto:14-035-008-00014-00010 Cultivo:6000 CENTENO-SIN VARIEDAD Secano Sup. Declarada:0,74 Superficie Resolver:0,74
100421	Recinto declarado por error para una operación de la 6503, que se ha corregido de oficio marcando la operación correcta, de acuerdo con la fecha de inscripción del recinto en la producción ecológica. Ref:170000006798620 Recinto:14-008-025-00085-00001 Cultivo:8000 AVENA-SIN VARIEDAD Secano Ref:170000006798643 Recinto:14-008-027-00162-00001 Cultivo:8000 AVENA-SIN VARIEDAD Secano Ref:170000006798645 Recinto:14-008-027-00163-00001 Cultivo:8000 AVENA-SIN VARIEDAD Secano Ref:170000006798644 Recinto:14-008-027-00164-00001 Cultivo:8000 AVENA-SIN VARIEDAD Secano Ref:170000006798647 Recinto:14-008-027-00165-00001 Cultivo:8000 AVENA-SIN VARIEDAD Secano Ref:170000006798616 Recinto:14-008-029-00070-00001 Cultivo:8000 AVENA-SIN VARIEDAD Secano Ref:170000006798596 Recinto:14-008-029-00071-00001 Cultivo:8000 AVENA-SIN VARIEDAD Secano Ref:4196904 Recinto:14-008-045-00122-00001 Cultivo:8000 AVENA-SIN VARIEDAD Secano Ref:4196907 Recinto:14-008-045-00123-00001 Cultivo:8000 AVENA-SIN VARIEDAD Secano Ref:170000006798646 Recinto:14-008-046-00014-00001 Cultivo:8000 AVENA-SIN VARIEDAD Secano Ref:170000006798648 Recinto:14-008-046-00057-00001 Cultivo:8000 AVENA-SIN VARIEDAD Secano Ref:170000006798649 Recinto:14-008-046-00058-00001 Cultivo:8000 AVENA-SIN VARIEDAD Secano Ref:170000006798650 Recinto:14-008-046-00059-00001 Cultivo:8000 AVENA-SIN VARIEDAD Secano Ref:170000006798651 Recinto:14-008-046-00060-00001 Cultivo:8000 AVENA-SIN VARIEDAD Secano Ref:-1332966 Recinto:14-008-046-00069-00003 Cultivo:8000 AVENA-SIN VARIEDAD Secano Ref:170000006798653 Recinto:14-008-046-00069-00003 Cultivo:8000 AVENA-SIN VARIEDAD Secano Ref:170000006798652 Recinto:14-008-046-00102-00001 Cultivo:8000 AVENA-SIN VARIEDAD Secano Ref:-769131 Recinto:14-008-046-00178-00002 Cultivo:8000 AVENA-SIN VARIEDAD Secano Ref:4196905 Recinto:14-008-046-00179-00001 Cultivo:8000 AVENA-SIN VARIEDAD Secano Ref:4196903 Recinto:14-008-046-00180-00001 Cultivo:8000 AVENA-SIN VARIEDAD Secano Ref:-1076439 Recinto:14-008-046-00218-00001 Cultivo:8000 AVENA-SIN VARIEDAD Secano Ref:-1076311 Recinto:14-008-052-00048-00001 Cultivo:8000 AVENA-SIN VARIEDAD Secano Ref:-768715 Recinto:14-008-052-00052-00001 Cultivo:8000 AVENA-SIN VARIEDAD Secano Ref:-583168 Recinto:14-008-052-00053-00006 Cultivo:8000 AVENA-SIN VARIEDAD Secano Ref:-583169 Recinto:14-008-052-00054-00006 Cultivo:8000 AVENA-SIN VARIEDAD Secano Ref:170000006798628 Recinto:14-008-052-00055-00001 Cultivo:8000 AVENA-SIN VARIEDAD Secano Ref:-1076346 Recinto:14-008-052-00069-00001 Cultivo:6000 CENTENO-SIN VARIEDAD Secano Ref:170000006798671 Recinto:14-008-052-00069-00001 Cultivo:6000 CENTENO-SIN VARIEDAD Secano Ref:-1076349 Recinto:14-008-052-00070-00001 Cultivo:6000 CENTENO-SIN VARIEDAD Secano Ref:170000006798667 Recinto:14-008-052-00093-00001 Cultivo:6000 CENTENO-SIN VARIEDAD Secano Ref:170000006798668 Recinto:14-008-052-00094-00001 Cultivo:6000 CENTENO-SIN VARIEDAD Secano Ref:-1076456 Recinto:14-008-052-00223-00002 Cultivo:8000 AVENA-SIN VARIEDAD Secano Ref:-583504 Recinto:14-008-052-00223-00002 Cultivo:8000 AVENA-SIN VARIEDAD Secano Ref:-1076455 Recinto:14-008-052-00225-00003 Cultivo:8000 AVENA-SIN VARIEDAD Secano Ref:-769304 Recinto:14-008-060-00105-00001 Cultivo:156000 SANDÍA-SIN VARIEDAD Secano Ref:-769303 Recinto:14-008-060-00106-00001 Cultivo:156000 SANDÍA-SIN VARIEDAD Secano Ref:-769302 Recinto:14-008-060-00108-00001 Cultivo:156001 SANDÍA-SÍNDRIA DE PINYOL VERMELL Secano Ref:-1332731 Recinto:14-008-060-00115-00004 Cultivo:6000 CENTENO-SIN VARIEDAD Secano Ref:-1332640 Recinto:14-008-060-00117-00002 Cultivo:12000 TRANQUILLÓN-SIN VARIEDAD Secano Ref:-769329 Recinto:14-008-060-00117-00004 Cultivo:6000 CENTENO-SIN VARIEDAD Secano Ref:-769331 Recinto:14-008-060-00117-00006 Cultivo:6000 CENTENO-SIN VARIEDAD Secano Ref:-1332687 Recinto:14-008-060-00117-00006 Cultivo:20000 BARBECHO TRADICIONAL-SIN VARIEDAD Secano Ref:-769295 Recinto:14-008-061-00131-00001 Cultivo:12000 TRANQUILLÓN-SIN VARIEDAD Secano Ref:170000006798587 Recinto:14-008-062-00008-00001 Cultivo:1000 TRIGO BLANDO-SIN VARIEDAD Secano Ref:-769252 Recinto:14-008-062-00008-00001 Cultivo:1000 TRIGO BLANDO-SIN VARIEDAD Secano Ref:170000006798586 Recinto:14-008-062-00009-00001 Cultivo:1000 TRIGO BLANDO-SIN VARIEDAD Secano Ref:-769270 Recinto:14-008-062-00009-00001 Cultivo:1000 TRIGO BLANDO-SIN VARIEDAD Secano Ref:4196906 Recinto:14-008-062-00107-00001 Cultivo:8000 AVENA-SIN VARIEDAD Secano Ref:170000006798585 Recinto:14-008-062-00216-00001 Cultivo:8000 AVENA-SIN VARIEDAD Secano Ref:170000006798584 Recinto:14-008-063-00052-00001 Cultivo:1000 TRIGO BLANDO-SIN VARIEDAD Secano Ref:170000006798610 Recinto:14-008-063-00054-00002 Cultivo:1000 TRIGO BLANDO-SIN VARIEDAD Secano

(1) Superficie declarada admisible ajustada con la superficie comprometida.
(2) Factor de penalización valorando el alcance para el tipo de compromiso.

Puede verificar la integridad de una copia de este documento mediante la lectura del código QR adjunto o mediante el acceso a la dirección <https://ws050.juntadeandalucia.es/verificarFirma> indicando el código de VERIFICACIÓN

FIRMADO POR	RAQUEL MARIA ESPIN CRESPO	17/12/2024	
VERIFICACIÓN	Pk2jm6UYDU9J72AMTZUYRN3GET48NG	PÁG. 2000/9349	

**INCIDENCIAS****INCIDENCIA DESCRIPCIÓN**

	Ref:170000006798641 Recinto:14-008-063-00055-00001 Cultivo:1000 TRIGO BLANDO-SIN VARIEDAD Secano
	Ref:170000006798609 Recinto:14-008-063-00084-00001 Cultivo:8000 AVENA-SIN VARIEDAD Secano
	Ref:170000006798686 Recinto:14-008-064-00116-00001 Cultivo:8000 AVENA-SIN VARIEDAD Secano
	Ref:170000006798687 Recinto:14-008-064-00117-00001 Cultivo:8000 AVENA-SIN VARIEDAD Secano
	Ref:170000006798629 Recinto:14-008-064-00118-00002 Cultivo:8000 AVENA-SIN VARIEDAD Secano
	Ref:170000006798631 Recinto:14-008-064-00119-00002 Cultivo:8000 AVENA-SIN VARIEDAD Secano
	Ref:-156919 Recinto:14-008-064-00120-00003 Cultivo:8000 AVENA-SIN VARIEDAD Secano
	Ref:170000006798633 Recinto:14-008-064-00121-00001 Cultivo:8000 AVENA-SIN VARIEDAD Secano
	Ref:170000006798630 Recinto:14-008-064-00123-00001 Cultivo:8000 AVENA-SIN VARIEDAD Secano
	Ref:170000006798634 Recinto:14-008-064-00142-00001 Cultivo:40079 GUI SANTES-CARTOUCHE Secano
	Ref:170000006798635 Recinto:14-008-064-00143-00002 Cultivo:40079 GUI SANTES-CARTOUCHE Secano
	Ref:170000006798636 Recinto:14-008-064-00144-00001 Cultivo:40079 GUI SANTES-CARTOUCHE Secano
	Ref:170000006798637 Recinto:14-008-064-00145-00001 Cultivo:40079 GUI SANTES-CARTOUCHE Secano
	Ref:-769161 Recinto:14-008-064-00247-00001 Cultivo:8000 AVENA-SIN VARIEDAD Secano
	Ref:4196305 Recinto:14-008-064-00249-00001 Cultivo:8000 AVENA-SIN VARIEDAD Secano
	Ref:170000006798601 Recinto:14-008-064-00250-00001 Cultivo:8000 AVENA-SIN VARIEDAD Secano
	Ref:-769160 Recinto:14-008-064-00251-00001 Cultivo:8000 AVENA-SIN VARIEDAD Secano
	Ref:-769159 Recinto:14-008-064-00252-00001 Cultivo:8000 AVENA-SIN VARIEDAD Secano
	Ref:170000006798602 Recinto:14-008-064-00262-00001 Cultivo:8000 AVENA-SIN VARIEDAD Secano
	Ref:-583170 Recinto:14-008-064-00263-00004 Cultivo:12000 TRANQUILLÓN-SIN VARIEDAD Secano
	Ref:170000006798684 Recinto:14-008-064-00265-00001 Cultivo:8000 AVENA-SIN VARIEDAD Secano
	Ref:170000006798680 Recinto:14-008-064-00265-00002 Cultivo:8000 AVENA-SIN VARIEDAD Secano
	Ref:170000006798681 Recinto:14-008-064-00265-00003 Cultivo:8000 AVENA-SIN VARIEDAD Secano
	Ref:170000006798682 Recinto:14-008-064-00266-00001 Cultivo:8000 AVENA-SIN VARIEDAD Secano
	Ref:170000006798679 Recinto:14-008-064-00266-00002 Cultivo:8000 AVENA-SIN VARIEDAD Secano
	Ref:170000006798603 Recinto:14-008-064-00315-00002 Cultivo:6000 CENTENO-SIN VARIEDAD Secano
	Ref:170000006798597 Recinto:14-008-064-00354-00002 Cultivo:40079 GUI SANTES-CARTOUCHE Secano
	Ref:170000006798598 Recinto:14-008-064-00355-00002 Cultivo:40079 GUI SANTES-CARTOUCHE Secano
	Ref:170000006798613 Recinto:14-008-064-00374-00001 Cultivo:6000 CENTENO-SIN VARIEDAD Secano
	Ref:170000006798618 Recinto:14-008-064-00376-00001 Cultivo:6000 CENTENO-SIN VARIEDAD Secano
	Ref:170000006798605 Recinto:14-008-064-00377-00001 Cultivo:6000 CENTENO-SIN VARIEDAD Secano
	Ref:170000006798606 Recinto:14-008-064-00378-00001 Cultivo:6000 CENTENO-SIN VARIEDAD Secano
	Ref:170000006798619 Recinto:14-008-064-00379-00001 Cultivo:6000 CENTENO-SIN VARIEDAD Secano
	Ref:170000006798614 Recinto:14-008-064-00380-00001 Cultivo:6000 CENTENO-SIN VARIEDAD Secano
	Ref:170000006798591 Recinto:14-008-064-00391-00001 Cultivo:8000 AVENA-SIN VARIEDAD Secano
	Ref:170000006798617 Recinto:14-008-064-00392-00001 Cultivo:8000 AVENA-SIN VARIEDAD Secano
	Ref:170000006798589 Recinto:14-008-064-00395-00001 Cultivo:8000 AVENA-SIN VARIEDAD Secano
	Ref:170000006798615 Recinto:14-008-064-00396-00001 Cultivo:8000 AVENA-SIN VARIEDAD Secano
	Ref:-583481 Recinto:14-008-065-00302-00001 Cultivo:40079 GUI SANTES-CARTOUCHE Secano
100424	Solicita recinto que no está comprometido para la operación.
	Ref:170000006798628 Recinto:14-008-052-00055-00001 Cultivo:8000 AVENA-SIN VARIEDAD Secano
	Ref:170000006798630 Recinto:14-008-064-00123-00001 Cultivo:8000 AVENA-SIN VARIEDAD Secano

(1) Superficie declarada admisible ajustada con la superficie comprometida.
(2) Factor de penalización valorando el alcance para el tipo de compromiso.

Puede verificar la integridad de una copia de este documento mediante la lectura del código QR adjunto o mediante el acceso a la dirección <https://ws050.juntadeandalucia.es/verificarFirma> indicando el código de VERIFICACIÓN

FIRMADO POR	RAQUEL MARIA ESPIN CRESPO	17/12/2024	
VERIFICACIÓN	Pk2jm6UYDU9J72AMTZUYRN3GET48NG	PÁG. 2001/9349	



APELLIDOS Y NOMBRE / RAZÓN SOCIAL
BENITEZ RODRIGUEZ MARIA MERCEDES

NIF
***9565*

EXPEDIENTE
1196069

ANUALIDAD DE PAGO
1ª

IMPORTES POR ANUALIDAD

	2023	2024	2025	2026	2027
IMPORTE MÁXIMO SUBVENCIONABLE	3.254,43 €	3.254,43 €	3.254,43 €	2.712,03 €	2.712,03 €
IMPORTE MEDIO DE TRANSFERENCIA (€/ha)	297,48 €	297,48 €	297,48 €	247,90 €	247,90 €

RESUMEN DE UNIDADES

Cód	GRUPO DE PAGO	Sup. Dec. Admisible (ha)	Sup. Comprometida (ha)	Sup. ajustada compromiso (1) (ha)	% sobredec.	Sup. Resuelta (ha)	Importe Declarado	Importe Topado	Importe Resuelto	Importe tras sobredec.
419	OLIVAR	10,94		10,94	0,00	10,94	3.254,43	3.254,43	3.254,43	3.254,43
TOTAL		10,94	10,94	10,94		10,94	3.254,43	3.254,43	3.254,43	3.254,43

APLICACIÓN DE REDUCCIONES Y PENALIZACIONES

GRUPO DE PAGO	Importe Calculado	Importe prereduc.	Criterios de subvencionabilidad y compromisos	Presentación tardía	Omisión declaración	Condicionalidad	IMPORTE (Euros) RESUELTO
OLIVAR	3.254,43	3.254,43	0,00	0,00	0,00	0,00	3.254,43
TOTAL	3.254,43	3.254,43					3.254,43

RESUMEN DE PAGOS**IMPORTE (Euros)**

	RESUELTO	FEADER	MAPA	CAPADR
OLIVAR - Pago realizado	3.254,43 €	2.766,27 €	319,26 €	168,90 €

RECINTOS RESUELTOS

REF.	REFERENCIA SIGPAC	CULTIVO	DESCRIPCIÓN CULTIVO	S/R	G.PAGO	PEND. MEDIA (%)	SUP. DEC. ADMISIBLE (ha)	SUP. COMPROM. (ha)	SUP. AJUSTADA COMPR.(1) (ha)	SUP. CONY. SIGPAC (ha)	SUP. CERTIE (ha)	SUP. CAMPO (ha)	SUP. CAMPO DETER. CULT. DECLARADO (ha)	SUP. DEC. REDUCIDA (ha)	SUP. RESUELTA (ha)
4186145	14-013-008-00120-007	101010	OLIVAR-PICUAL	S	419	12,50	10,94	10,94	10,94		10,94			10,94	10,94

(1) Superficie declarada admisible ajustada con la superficie comprometida.
(2) Factor de penalización valorando el alcance para el tipo de compromiso.

Puede verificar la integridad de una copia de este documento mediante la lectura del código QR adjunto o mediante el acceso a la dirección <https://ws050.juntadeandalucia.es/verificarFirma> indicando el código de VERIFICACIÓN

FIRMADO POR

RAQUEL MARIA ESPIN CRESPO

17/12/2024

VERIFICACIÓN

Pk2jm6UYDU9J72AMTZUYRN3GET48NG

PÁG. 2002/9349



**APELLIDOS Y NOMBRE / RAZÓN SOCIAL**

BENITEZ RODRIGUEZ RAFAEL

NIF

****1570*

EXPEDIENTE

1195062

ANUALIDAD DE PAGO

1ª

IMPORTE POR ANUALIDAD

	2023	2024	2025	2026	2027
IMPORTE MÁXIMO SUBVENCIONABLE	11.899,20 €	11.899,20 €	11.899,20 €	9.916,00 €	9.916,00 €
IMPORTE MEDIO DE TRANSFERENCIA (€/ha)	297,48 €	297,48 €	297,48 €	247,90 €	247,90 €

RESUMEN DE UNIDADES

Cód	GRUPO DE PAGO	Sup. Dec. Admisible (ha)	Sup. Comprometida (ha)	Sup. ajustada compromiso (1) (ha)	% sobredec.	Sup. Resuelta (ha)	Importe Declarado	Importe Topado	Importe Resuelto	Importe tras sobredec.
419	OLIVAR	86,53		40,00	0,00	40,00	11.899,20	11.899,20	11.899,20	11.899,20
TOTAL		86,53	40,00	40,00		40,00	11.899,20	11.899,20	11.899,20	11.899,20

APLICACIÓN DE REDUCCIONES Y PENALIZACIONES

GRUPO DE PAGO	Importe Calculado	Importe prereduc.	Criterios de subvencionabilidad y compromisos	Presentación tardía	Omisión declaración	Condicionalidad	IMPORTE (Euros) RESUELTO
OLIVAR	11.899,20	11.899,20	0,00	0,00	0,00	0,00	11.899,20
TOTAL	11.899,20	11.899,20					11.899,20

RESUMEN DE PAGOS**IMPORTE (Euros)**

	RESUELTO	FEADER	MAPA	CAPADR
OLIVAR - Pago realizado	11.899,20 €	10.114,32 €	1.167,31 €	617,57 €

RECINTOS RESUELTOS

REF.	REFERENCIA SIGPAC	CULTIVO DESCRIPCIÓN CULTIVO	S/R G.PAGO	PEND. MEDIA (%)	SUP. DEC. ADMISIBLE (ha)	SUP. COMPROM. (ha)	SUP. AJUSTADA COMPROM. (1) (ha)	SUP. CONY. SIGPAC (ha)	SUP. CERTIE (ha)	SUP. CAMPO (ha)	SUP. CAMPO DETER. CULT. DECLARADO (ha)	SUP. DEC. REDUCIDA (ha)	SUP. RESUELTA (ha)
-1559940	14-013-026-00035-001	101138 OLIVAR-HOJIBLANCA	S 419	19,50	0,01	0,01	0,01	0,01	0,01			0,01	0,01
-1367582	14-013-008-00137-003	101259 OLIVAR-PAJARERO	S 419	10,80	3,74	3,74	3,74	3,74	3,74			3,74	3,74
-1367560	14-013-008-00153-005	101138 OLIVAR-HOJIBLANCA	S 419	7,70	2,61	2,61	2,61	2,61	2,61			2,61	2,61
-1367553	14-013-008-00153-005	101138 OLIVAR-HOJIBLANCA	S 419	7,70	2,76	2,76	2,76	2,76	2,76			2,76	2,76
-1367544	14-013-008-00153-005	101010 OLIVAR-PICUAL	S 419	7,70	3,01	3,01	3,01	3,01	3,01			3,01	3,01
-1367516	14-013-008-00152-001	101138 OLIVAR-HOJIBLANCA	S 419	10,50	1,28	1,28	1,28	1,28	1,28			1,28	1,28
-1367499	14-013-008-00152-001	101259 OLIVAR-PAJARERO	S 419	10,50	4,65	4,65	4,65	4,65	4,65			4,65	4,65
-1367489	14-013-008-00152-001	101010 OLIVAR-PICUAL	S 419	10,50	5,58	5,58	5,58	5,58	5,58			5,58	5,58
-1253595	14-013-009-00138-002	101138 OLIVAR-HOJIBLANCA	S 419	4,40	0,07	0,07	0,07	0,07	0,07			0,07	0,07
-1253518	14-013-008-00132-001	101259 OLIVAR-PAJARERO	S 419	19,50	0,02	0,02	0,02	0,02	0,02			0,02	0,02
-1253501	14-013-008-00132-001	101259 OLIVAR-PAJARERO	S 419	19,50	0,04	0,04	0,04	0,04	0,04			0,04	0,04
5480594	14-013-008-00137-003	101010 OLIVAR-PICUAL	S 419	10,80	5,30	5,30	5,30	5,30	5,30			5,30	5,30
5480595	14-013-026-00033-002	101138 OLIVAR-HOJIBLANCA	S 419	18,10	2,91	2,91	2,91	2,91	2,91			2,91	2,91
5480596	14-013-008-00136-006	101010 OLIVAR-PICUAL	S 419	11,90	10,04	10,04	10,04	10,04	10,04			10,04	10,04
5480597	14-013-009-00124-005	101138 OLIVAR-HOJIBLANCA	S 419	6,00	20,84	20,84	20,84	20,84	20,84			20,84	20,84
5480598	14-013-008-00137-006	101138 OLIVAR-HOJIBLANCA	S 419	9,20	0,01	0,01	0,01	0,01	0,01			0,01	0,01
5480600	14-013-008-00137-005	101138 OLIVAR-HOJIBLANCA	S 419	11,30	1,17	1,17	1,17	1,17	1,17			1,17	1,17
5480601	14-013-026-00034-001	101138 OLIVAR-HOJIBLANCA	S 419	12,00	0,65	0,65	0,65	0,65	0,65			0,65	0,65
5480602	14-013-008-00140-002	101138 OLIVAR-HOJIBLANCA	S 419	16,80	0,65	0,65	0,65	0,65	0,65			0,65	0,65
5480603	14-013-008-00137-007	101138 OLIVAR-HOJIBLANCA	S 419	4,40	0,02	0,02	0,02	0,02	0,02			0,02	0,02
5480605	14-013-008-00151-001	101138 OLIVAR-HOJIBLANCA	S 419	8,30	0,27	0,27	0,27	0,27	0,27			0,27	0,27
5480608	14-013-008-00153-005	101010 OLIVAR-PICUAL	S 419	7,70	7,88	7,88	7,88	7,88	7,88			7,88	7,88
5480611	14-013-008-00134-001	101138 OLIVAR-HOJIBLANCA	S 419	20,80	5,81	5,81	5,81	5,81	5,81			5,81	5,81
5480612	14-013-008-00154-001	101259 OLIVAR-PAJARERO	S 419	12,10	0,17	0,17	0,17	0,17	0,17			0,17	0,17
5480613	14-013-008-00133-002	101010 OLIVAR-PICUAL	S 419	12,00	7,04	7,04	7,04	7,04	7,04			7,04	7,04

(1) Superficie declarada admisible ajustada con la superficie comprometida.
(2) Factor de penalización valorando el alcance para el tipo de compromiso.Puede verificar la integridad de una copia de este documento mediante la lectura del código QR adjunto o mediante el acceso a la dirección <https://ws050.juntadeandalucia.es/verificarFirma> indicando el código de VERIFICACIÓN

FIRMADO POR

RAQUEL MARIA ESPIN CRESPO

17/12/2024

VERIFICACIÓN

Pk2jm6UYDU9J72AMTZUYRN3GET48NG

PÁG. 2003/9349



**APELLIDOS Y NOMBRE / RAZÓN SOCIAL**

BENITO DEL POZO SERGIO

NIF

***3095*

EXPEDIENTE

1027187

ANUALIDAD DE PAGO

1ª

IMPORTES POR ANUALIDAD

	2023	2024	2025	2026	2027
IMPORTE MÁXIMO SUBVENCIONABLE	1.085,80 €	1.085,80 €	1.085,80 €	904,84 €	904,84 €
IMPORTE MEDIO DE TRANSFERENCIA (€/ha)	297,48 €	297,48 €	297,48 €	247,90 €	247,90 €

RESUMEN DE UNIDADES

Cód	GRUPO DE PAGO	Sup. Dec. Admisible (ha)	Sup. Comprometida (ha)	Sup. ajustada compromiso (1) (ha)	% sobredec.	Sup. Resuelta (ha)	Importe Declarado	Importe Topado	Importe Resuelto	Importe tras sobredec.
419	OLIVAR	3,65		3,65	0,00	3,65	1.085,80	1.085,80	1.085,80	1.085,80
TOTAL		3,65	3,65	3,65		3,65	1.085,80	1.085,80	1.085,80	1.085,80

APLICACIÓN DE REDUCCIONES Y PENALIZACIONES

GRUPO DE PAGO	Importe Calculado	Importe prereduc.	Criterios de subvencionabilidad y compromisos	Presentación tardía	Omisión declaración	Condicionalidad	IMPORTE (Euros) RESUELTO
OLIVAR	1.085,80	1.085,80	0,00	0,00	0,00	0,00	1.085,80
TOTAL	1.085,80	1.085,80					1.085,80

RESUMEN DE PAGOS**IMPORTE (Euros)**

	RESUELTO	FEADER	MAPA	CAPADR
OLIVAR - Pago realizado	1.085,80 €	922,93 €	106,52 €	56,35 €

RECINTOS RESUELTOS

REF.	REFERENCIA SIGPAC	CULTIVO	DESCRIPCIÓN CULTIVO	S/R G.PAGO	PEND. MEDIA (%)	SUP. DEC. ADMISIBLE (ha)	SUP. COMPROM. (ha)	SUP. AJUSTADA COMPR.(1) (ha)	SUP. CONY. SIGPAC (ha)	SUP. CERTIE (ha)	SUP. CAMPO (ha)	SUP. CAMPO DETER. CULT. DECLARADO (ha)	SUP. DEC. REDUCIDA (ha)	SUP. RESUELTA (ha)
-731557	14-073-063-00059-016	101010	OLIVAR-PICUAL	S 419	16,30	0,02	0,02	0,02	0,02	0,02			0,02	0,02
1700000006664115	14-073-063-00059-002	101010	OLIVAR-PICUAL	S 419	13,40	3,42	3,42	3,42	3,42	3,42			3,42	3,42
1700000006664116	14-073-063-00059-007	101010	OLIVAR-PICUAL	S 419	11,00	0,21	0,21	0,21	0,21	0,21			0,21	0,21

(1) Superficie declarada admisible ajustada con la superficie comprometida.
(2) Factor de penalización valorando el alcance para el tipo de compromiso.

Puede verificar la integridad de una copia de este documento mediante la lectura del código QR adjunto o mediante el acceso a la dirección <https://ws050.juntadeandalucia.es/verificarFirma> indicando el código de VERIFICACIÓN

FIRMADO POR

RAQUEL MARIA ESPIN CRESPO

17/12/2024

VERIFICACIÓN

Pk2jm6UYDU9J72AMTZUYRN3GET48NG

PÁG. 2004/9349



**APELLIDOS Y NOMBRE / RAZÓN SOCIAL**

BERMEJILLO MUÑOZ EDUARDO

NIF

***4171*

EXPEDIENTE

1032937

ANUALIDAD DE PAGO

1ª

IMPORTES POR ANUALIDAD

	2023	2024	2025	2026	2027
IMPORTE MÁXIMO SUBVENCIONABLE	11.749,16 €	11.749,16 €	9.790,97 €	9.790,97 €	9.790,97 €
IMPORTE MEDIO DE TRANSFERENCIA (€/ha)	79,04 €	79,04 €	65,87 €	65,87 €	65,87 €

RESUMEN DE UNIDADES

Cód	GRUPO DE PAGO	Sup. Dec. Admisible (ha)	Sup. Comprometida (ha)	Sup. ajustada compromiso (1) (ha)	% sobredec.	Sup. Resuelta (ha)	Importe Declarado	Importe Topado	Importe Resuelto	Importe tras sobredec.
418	PASTOS ASOCIADOS A GANADERÍA ECOLÓGICA	148,64		148,64	0,00	148,64	11.748,76	11.749,16	11.749,16	11.749,16
TOTAL		148,64	148,64	148,64		148,64	11.748,76	11.749,16	11.749,16	11.749,16

APLICACIÓN DE REDUCCIONES Y PENALIZACIONES

GRUPO DE PAGO	Importe Calculado	Importe prereduc.	Criterios de subvencionabilidad y compromisos	Presentación tardía	Omisión declaración	Condicionidad	IMPORTE (Euros) RESUELTO
PASTOS ASOCIADOS A GANADERÍA	11.749,16	11.749,16	0,00	0,00	0,00	0,00	11.749,16
TOTAL	11.749,16	11.749,16					11.749,16

RESUMEN DE PAGOS**IMPORTE (Euros)**

	RESUELTO	FEADER	MAPA	CAPADR
PASTOS ASOCIADOS A GANADERÍA ECOLÓGICA - Pago realizado	11.749,16 €	9.986,79 €	1.152,59 €	609,78 €

RECINTOS RESUELTOS

REE	REFERENCIA SIGPAC	CULTIVO	DESCRIPCIÓN CULTIVO	S/R G.PAGO	PEND. MEDIA (%)	SUP. DEC. ADMISIBLE (ha)	SUP. COMPROM. (ha)	SUP. AJUSTADA COMPR.(1) (ha)	SUP. CONV. SIGPAC (ha)	SUP. CERTIF. (ha)	SUP. CAMPO (ha)	SUP. CAMPO DETER. CULT. DECLARADO (ha)	SUP. DEC. REDUCIDA (ha)	SUP. RESUELTA (ha)
-1296125	14-029-101-00010-011	20000	BARBECHO TRADICIONAL-SIN VARIEDAD	S 418	6,30	53,37	53,37	53,37		78,46			53,37	53,37
-1077321	14-029-101-00010-011	20000	BARBECHO TRADICIONAL-SIN VARIEDAD	S 418	6,30	3,49	3,49	3,49		5,13			3,49	3,49
-695678	14-029-101-00010-011	20000	BARBECHO TRADICIONAL-SIN VARIEDAD	S 418	6,30	87,65	87,65	87,65		128,85			87,65	87,65
1700000006584696	14-029-100-00076-001	20000	BARBECHO TRADICIONAL-SIN VARIEDAD	S 418	4,40	1,13	1,13	1,13		1,13			1,13	1,13
1700000006584700	14-029-102-00007-001	20000	BARBECHO TRADICIONAL-SIN VARIEDAD	S 418	7,40	2,38	2,38	2,38		4,22			2,38	2,38
1700000006584702	14-029-101-00007-002	62000	PASTOS PERMANENTES DE 5 O MAS AÑOS-SIN VARIEDAD	S 418	10,40	0,42	0,42	0,42		0,42			0,42	0,42
1700000006584706	14-029-100-00078-001	62000	PASTOS PERMANENTES DE 5 O MAS AÑOS-SIN VARIEDAD	S 418	2,60	0,20	0,20	0,20		0,20			0,20	0,20

(1) Superficie declarada admisible ajustada con la superficie comprometida.
(2) Factor de penalización valorando el alcance para el tipo de compromiso.

Puede verificar la integridad de una copia de este documento mediante la lectura del código QR adjunto o mediante el acceso a la dirección <https://ws050.juntadeandalucia.es/verificarFirma> indicando el código de VERIFICACIÓN

FIRMADO POR

RAQUEL MARIA ESPIN CRESPO

17/12/2024

VERIFICACIÓN

Pk2jm6UYDU9J72AMTZUYRN3GET48NG

PÁG. 2005/9349



**INCIDENCIAS****INCIDENCIA DESCRIPCIÓN**

- 100402 Recinto solicitado no forma parte de ningún organismo de control autorizado para la producción ecológica en Andalucía o fecha de inscripción posterior al plazo establecido (Anexo I. Criterios de Subvencionabilidad. Orden 28 de marzo de 2023).
Ref:170000006584703 Recinto:14-029-101-00007-00003 Cultivo:20000 BARBECHO TRADICIONAL-SIN VARIEDAD Secano
Ref:-941966 Recinto:14-029-101-00007-00004 Cultivo:20000 BARBECHO TRADICIONAL-SIN VARIEDAD Secano
- 100406 Grupo de cultivo declarado en el recinto no coincide con el grupo de cultivo existente en el organismo de control autorizado para la producción ecológica en Andalucía (Anexo I. Criterios de Subvencionabilidad. Orden 28 de marzo de 2023).
Ref:170000006584703 Recinto:14-029-101-00007-00003 Cultivo:20000 BARBECHO TRADICIONAL-SIN VARIEDAD Secano
Grupo de SIPEA:HERBACEOS
Ref:-941966 Recinto:14-029-101-00007-00004 Cultivo:20000 BARBECHO TRADICIONAL-SIN VARIEDAD Secano Grupo de SIPEA: HERBACEOS
- 100407 Explotación solicitada no forma parte de ningún organismo de control autorizado para la producción ecológica en Andalucía o fecha de inscripción posterior al plazo establecido (Anexo I. Criterios de Subvencionabilidad. Orden 28 de marzo de 2023).
Explotación:ES140290000066 Especie:PORCINO
- 100412 Número de hectáreas validadas inferior a la superficie mínima permitida por el grupo de cultivo (Anexo I. Criterios de Subvencionabilidad. Orden 28 de marzo de 2023).
Sup. Resuelta:0 Grupo de Pago:HERBÁCEOS
- 100413 Recinto perteneciente a grupo de cultivo que no cumple con la superficie mínima requerida (Anexo I. Criterios de Subvencionabilidad. Orden 28 de marzo de 2023).
Ref:170000006584709 Recinto:14-029-100-00077-00002 Cultivo:12000 TRANQUILLÓN-SIN VARIEDAD Secano Sup. Declarada: 23,46 Superficie Resolver:23,43
Ref:170000006584714 Recinto:14-029-100-00077-00005 Cultivo:12000 TRANQUILLÓN-SIN VARIEDAD Secano Sup. Declarada: 0,27 Superficie Resolver:0,27
Ref:170000006584708 Recinto:14-029-100-00078-00002 Cultivo:12000 TRANQUILLÓN-SIN VARIEDAD Secano Sup. Declarada: 1,32 Superficie Resolver:1,32
Ref:-1532919 Recinto:14-029-101-00010-00011 Cultivo:1000 TRIGO BLANDO-SIN VARIEDAD Secano Sup. Declarada:8,1 Superficie Resolver:8,1
Ref:-1077119 Recinto:14-029-101-00010-00011 Cultivo:8019 AVENA-HAMEL Secano Sup. Declarada:0,75 Superficie Resolver:0,75
Ref:-1296109 Recinto:14-029-101-00010-00011 Cultivo:8019 AVENA-HAMEL Secano Sup. Declarada:1,02 Superficie Resolver:1,02
Ref:-1532895 Recinto:14-029-101-00010-00011 Cultivo:8019 AVENA-HAMEL Secano Sup. Declarada:27,23 Superficie Resolver:27,23
Ref:-1532933 Recinto:14-029-101-00010-00011 Cultivo:8019 AVENA-HAMEL Secano Sup. Declarada:9,32 Superficie Resolver:9,32
Ref:-695701 Recinto:14-029-101-00010-00011 Cultivo:8019 AVENA-HAMEL Secano Sup. Declarada:1,95 Superficie Resolver:1,95
Ref:-1077205 Recinto:14-029-101-00010-00011 Cultivo:12000 TRANQUILLÓN-SIN VARIEDAD Secano Sup. Declarada:17,27 Superficie Resolver:17,27
Ref:-1532927 Recinto:14-029-101-00010-00011 Cultivo:12000 TRANQUILLÓN-SIN VARIEDAD Secano Sup. Declarada:0,61 Superficie Resolver:0,61
Ref:-1532947 Recinto:14-029-102-00007-00001 Cultivo:1000 TRIGO BLANDO-SIN VARIEDAD Secano Sup. Declarada:0,45 Superficie Resolver:0,45
Ref:-1077440 Recinto:14-029-102-00007-00001 Cultivo:8019 AVENA-HAMEL Secano Sup. Declarada:0,73 Superficie Resolver:0,73
Ref:-1532931 Recinto:14-029-102-00007-00001 Cultivo:12000 TRANQUILLÓN-SIN VARIEDAD Secano Sup. Declarada:0,66 Superficie Resolver:0,66
- 100421 Recinto declarado por error para una operación de la 6503, que se ha corregido de oficio marcando la operación correcta, de acuerdo con la fecha de inscripción del recinto en la producción ecológica.
Ref:170000006584696 Recinto:14-029-100-00076-00001 Cultivo:20000 BARBECHO TRADICIONAL-SIN VARIEDAD Secano
Ref:170000006584709 Recinto:14-029-100-00077-00002 Cultivo:12000 TRANQUILLÓN-SIN VARIEDAD Secano
Ref:170000006584714 Recinto:14-029-100-00077-00005 Cultivo:12000 TRANQUILLÓN-SIN VARIEDAD Secano
Ref:170000006584706 Recinto:14-029-100-00078-00001 Cultivo:62000 PASTOS PERMANENTES DE 5 O MAS AÑOS-SIN VARIEDAD Secano
Ref:170000006584708 Recinto:14-029-100-00078-00002 Cultivo:12000 TRANQUILLÓN-SIN VARIEDAD Secano
Ref:170000006584702 Recinto:14-029-101-00007-00002 Cultivo:62000 PASTOS PERMANENTES DE 5 O MAS AÑOS-SIN VARIEDAD Secano
Ref:170000006584703 Recinto:14-029-101-00007-00003 Cultivo:20000 BARBECHO TRADICIONAL-SIN VARIEDAD Secano
Ref:-941966 Recinto:14-029-101-00007-00004 Cultivo:20000 BARBECHO TRADICIONAL-SIN VARIEDAD Secano
Ref:-1532919 Recinto:14-029-101-00010-00011 Cultivo:1000 TRIGO BLANDO-SIN VARIEDAD Secano
Ref:-1532943 Recinto:14-029-101-00010-00011 Cultivo:1000 TRIGO BLANDO-SIN VARIEDAD Secano
Ref:-1077119 Recinto:14-029-101-00010-00011 Cultivo:8019 AVENA-HAMEL Secano
Ref:-1296109 Recinto:14-029-101-00010-00011 Cultivo:8019 AVENA-HAMEL Secano
Ref:-1532895 Recinto:14-029-101-00010-00011 Cultivo:8019 AVENA-HAMEL Secano
Ref:-1532933 Recinto:14-029-101-00010-00011 Cultivo:8019 AVENA-HAMEL Secano
Ref:-695701 Recinto:14-029-101-00010-00011 Cultivo:8019 AVENA-HAMEL Secano
Ref:-1077205 Recinto:14-029-101-00010-00011 Cultivo:12000 TRANQUILLÓN-SIN VARIEDAD Secano
Ref:-1532927 Recinto:14-029-101-00010-00011 Cultivo:12000 TRANQUILLÓN-SIN VARIEDAD Secano
Ref:-1077321 Recinto:14-029-101-00010-00011 Cultivo:20000 BARBECHO TRADICIONAL-SIN VARIEDAD Secano

(1) Superficie declarada admisible ajustada con la superficie comprometida.
(2) Factor de penalización valorando el alcance para el tipo de compromiso.

Puede verificar la integridad de una copia de este documento mediante la lectura del código QR adjunto o mediante el acceso a la dirección <https://ws050.juntadeandalucia.es/verificarFirma> indicando el código de VERIFICACIÓN

FIRMADO POR	RAQUEL MARIA ESPIN CRESPO	17/12/2024
VERIFICACIÓN	Pk2jm6UYDU9J72AMTZUYRN3GET48NG	PÁG. 2006/9349



**INCIDENCIAS****INCIDENCIA DESCRIPCIÓN**

	Ref:-1296125 Recinto:14-029-101-00010-00011 Cultivo:20000 BARBECHO TRADICIONAL-SIN VARIEDAD Secano
	Ref:-695678 Recinto:14-029-101-00010-00011 Cultivo:20000 BARBECHO TRADICIONAL-SIN VARIEDAD Secano
	Ref:-1532947 Recinto:14-029-102-00007-00001 Cultivo:1000 TRIGO BLANDO-SIN VARIEDAD Secano
	Ref:-1077440 Recinto:14-029-102-00007-00001 Cultivo:8019 AVENA-HAMEL Secano
	Ref:-1532931 Recinto:14-029-102-00007-00001 Cultivo:12000 TRANQUILLÓN-SIN VARIEDAD Secano
	Ref:1700000006584700 Recinto:14-029-102-00007-00001 Cultivo:20000 BARBECHO TRADICIONAL-SIN VARIEDAD Secano
100424	Solicita recinto que no está comprometido para la operación.
	Ref:1700000006584703 Recinto:14-029-101-00007-00003 Cultivo:20000 BARBECHO TRADICIONAL-SIN VARIEDAD Secano
	Ref:-941966 Recinto:14-029-101-00007-00004 Cultivo:20000 BARBECHO TRADICIONAL-SIN VARIEDAD Secano
	Ref:-1532943 Recinto:14-029-101-00010-00011 Cultivo:1000 TRIGO BLANDO-SIN VARIEDAD Secano

Datos considerados para el Cálculo de la Carga Ganadera mínima y máxima del expediente

Explotación	Especie	Inscrito en Sipea y Admisible	Ugm Calculada para CG Mínima	Ugm Calculada para CG Máxima
ES140290000066	OVINA	SI	50,74	50,74
ES140290000066	PORCINO	NO	0,00	10,76
			50,74	61,50

Superficie determinada para Cálculo Carga Ganadera Mínima: 148,64 ha

Superficie determinada para Cálculo Carga Ganadera Máxima: 187,65 ha

Carga Ganadera Mínima Expediente: 0,34 ugm/ha

Carga Ganadera Máxima Expediente: 0,33 ugm/ha

Recintos Determinados para el Cálculo de Garga Ganadera Mínima

REF.	REFERENCIA SIGPAC	CULTIVO DESCRIPCIÓN CULTIVO	S/R	SUP. RESUELTA (ha)
-1296125	14-029-101-00010-00011	20000 BARBECHO TRADICIONAL-SIN VARIEDAD	S	53,37
-1077321	14-029-101-00010-00011	20000 BARBECHO TRADICIONAL-SIN VARIEDAD	S	3,49
-695678	14-029-101-00010-00011	20000 BARBECHO TRADICIONAL-SIN VARIEDAD	S	87,65
1700000006584696	14-029-100-00076-00001	20000 BARBECHO TRADICIONAL-SIN VARIEDAD	S	1,13
1700000006584700	14-029-102-00007-00001	20000 BARBECHO TRADICIONAL-SIN VARIEDAD	S	2,38
1700000006584702	14-029-101-00007-00002	62000 PASTOS PERMANENTES DE 5 O MAS AÑOS-SIN VARIEDAD	S	0,42
1700000006584706	14-029-100-00078-00001	62000 PASTOS PERMANENTES DE 5 O MAS AÑOS-SIN VARIEDAD	S	0,20

Recintos Determinados para el Cálculo de Garga Ganadera Máxima

REF.	REFERENCIA SIGPAC	CULTIVO DESCRIPCIÓN CULTIVO	S/R	SUP. RESUELTA (ha)
-1296125	14-029-101-00010-00011	20000 BARBECHO TRADICIONAL-SIN VARIEDAD	S	53,37
-1077321	14-029-101-00010-00011	20000 BARBECHO TRADICIONAL-SIN VARIEDAD	S	3,49
-941966	14-029-101-00007-00004	20000 BARBECHO TRADICIONAL-SIN VARIEDAD	S	0,04
-695678	14-029-101-00010-00011	20000 BARBECHO TRADICIONAL-SIN VARIEDAD	S	87,65
1700000006584696	14-029-100-00076-00001	20000 BARBECHO TRADICIONAL-SIN VARIEDAD	S	1,13
1700000006584700	14-029-102-00007-00001	20000 BARBECHO TRADICIONAL-SIN VARIEDAD	S	2,38
1700000006584702	14-029-101-00007-00002	62000 PASTOS PERMANENTES DE 5 O MAS AÑOS-SIN VARIEDAD	S	0,42
1700000006584703	14-029-101-00007-00003	20000 BARBECHO TRADICIONAL-SIN VARIEDAD	S	38,97
1700000006584706	14-029-100-00078-00001	62000 PASTOS PERMANENTES DE 5 O MAS AÑOS-SIN VARIEDAD	S	0,20

Incidenias de carga ganadera**INCIDENCIA DESCRIPCIÓN**

100407	Explotación solicitada no forma parte de ningún organismo de control autorizado para la producción ecológica en Andalucía o fecha de inscripción posterior al plazo establecido (Anexo I. Criterios de Subvencionabilidad. Orden 28 de marzo de 2023). Explotación:ES140290000066 Especie:PORCINO
--------	--

(1) Superficie declarada admisible ajustada con la superficie comprometida.
(2) Factor de penalización valorando el alcance para el tipo de compromiso.Puede verificar la integridad de una copia de este documento mediante la lectura del código QR adjunto o mediante el acceso a la dirección <https://ws050.juntadeandalucia.es/verificarFirma> indicando el código de VERIFICACIÓN

FIRMADO POR

RAQUEL MARIA ESPIN CRESPO

17/12/2024

VERIFICACIÓN

Pk2jm6UYDU9J72AMTZUYRN3GET48NG

PÁG. 2007/9349



**APELLIDOS Y NOMBRE / RAZÓN SOCIAL**

BERMUDEZ-CAÑETE FERNANDEZ RAMON

NIF

***4587*

EXPEDIENTE

1173192

ANUALIDAD DE PAGO

1ª

IMPORTES POR ANUALIDAD

	2023	2024	2025	2026	2027
IMPORTE MÁXIMO SUBVENCIONABLE	7.558,97 €	7.558,97 €	7.558,97 €	6.299,14 €	6.299,14 €
IMPORTE MEDIO DE TRANSFERENCIA (€/ha)	297,48 €	297,48 €	297,48 €	247,90 €	247,90 €

RESUMEN DE UNIDADES

Cód	GRUPO DE PAGO	Sup. Dec. Admisible (ha)	Sup. Comprometida (ha)	Sup. ajustada compromiso (1) (ha)	% sobredec.	Sup. Resuelta (ha)	Importe Declarado	Importe Topado	Importe Resuelto	Importe tras sobredec.
419	OLIVAR	25,41		25,41	0,00	25,41	7.558,97	7.558,97	7.558,97	7.558,97
TOTAL		25,41	25,41	25,41		25,41	7.558,97	7.558,97	7.558,97	7.558,97

APLICACIÓN DE REDUCCIONES Y PENALIZACIONES

GRUPO DE PAGO	Importe Calculado	Importe prereduc.	Criterios de subvencionabilidad y compromisos	Presentación tardía	Omisión declaración	Condicionalidad	IMPORTE (Euros) RESUELTO
OLIVAR	7.558,97	7.558,97	0,00	0,00	0,00	0,00	7.558,97
TOTAL	7.558,97	7.558,97					7.558,97

RESUMEN DE PAGOS**IMPORTE (Euros)**

	RESUELTO	FEADER	MAPA	CAPADR
OLIVAR - Pago realizado	7.558,97 €	6.425,12 €	741,53 €	392,32 €

RECINTOS RESUELTOS

REF.	REFERENCIA SIGPAC	CULTIVO	DESCRIPCIÓN CULTIVO	S/R G.PAGO	PEND. MEDIA (%)	SUP. DEC. ADMISIBLE (ha)	SUP. COMPROM. (ha)	SUP. AJUSTADA COMPROM. (1) (ha)	SUP. CONY. SIGPAC (ha)	SUP. CERTIE (ha)	SUP. CAMPO (ha)	SUP. CAMPO DETER. CULT. DECLARADO (ha)	SUP. DEC. REDUCIDA (ha)	SUP. RESUELTA (ha)
1700000006171742	14-046-003-00089-001	101010	OLIVAR-PICUAL	S 419	13,70	16,96	16,96	16,96		16,96			16,96	16,96
1700000006171743	14-046-003-00171-002	101010	OLIVAR-PICUAL	S 419	8,70	5,66	5,66	5,66		5,71			5,66	5,66
1700000006171744	14-046-003-09025-001	101010	OLIVAR-PICUAL	S 419	8,70	0,23	0,23	0,23		0,34			0,23	0,23
1700000006171745	14-046-003-09025-002	101010	OLIVAR-PICUAL	S 419	22,10	0,16	0,16	0,16		0,18			0,16	0,16
1700000006171755	14-046-003-00015-003	101010	OLIVAR-PICUAL	S 419	15,30	2,40	2,40	2,40		2,42			2,40	2,40

(1) Superficie declarada admisible ajustada con la superficie comprometida.
(2) Factor de penalización valorando el alcance para el tipo de compromiso.Puede verificar la integridad de una copia de este documento mediante la lectura del código QR adjunto o mediante el acceso a la dirección <https://ws050.juntadeandalucia.es/verificarFirma> indicando el código de VERIFICACIÓN

FIRMADO POR

RAQUEL MARIA ESPIN CRESPO

17/12/2024

VERIFICACIÓN

Pk2jm6UYDU9J72AMTZUYRN3GET48NG

PÁG. 2008/9349



**APELLIDOS Y NOMBRE / RAZÓN SOCIAL**

BERNI PLATAS EDUARDO

NIF

***8653*

EXPEDIENTE

1028655

ANUALIDAD DE PAGO

1ª

IMPORTES POR ANUALIDAD

	2023	2024	2025	2026	2027
IMPORTE MÁXIMO SUBVENCIONABLE	3.355,57 €	3.355,57 €	3.355,57 €	2.796,31 €	2.796,31 €
IMPORTE MEDIO DE TRANSFERENCIA (€/ha)	297,48 €	297,48 €	297,48 €	247,90 €	247,90 €

RESUMEN DE UNIDADES

Cód	GRUPO DE PAGO	Sup. Dec. Admisible (ha)	Sup. Comprometida (ha)	Sup. ajustada compromiso (1) (ha)	% sobredec.	Sup. Resuelta (ha)	Importe Declarado	Importe Topado	Importe Resuelto	Importe tras sobredec.
419	OLIVAR	11,28		11,28	0,00	11,28	3.355,57	3.355,57	3.355,57	3.355,57
TOTAL		11,28	11,28	11,28		11,28	3.355,57	3.355,57	3.355,57	3.355,57

APLICACIÓN DE REDUCCIONES Y PENALIZACIONES

GRUPO DE PAGO	Importe Calculado	Importe prereduc.	Criterios de subvencionabilidad y compromisos	Presentación tardía	Omisión declaración	Condicionalidad	IMPORTE (Euros) RESUELTO
OLIVAR	3.355,57		0,00	0,00	0,00	0,00	3.355,57
TOTAL	3.355,57	3.355,57					3.355,57

RESUMEN DE PAGOS**IMPORTE (Euros)**

	RESUELTO	FEADER	MAPA	CAPADR
OLIVAR - Pago realizado	3.355,57 €	2.852,23 €	329,18 €	174,16 €

RECINTOS RESUELTOS

REF.	REFERENCIA SIGPAC	CULTIVO DESCRIPCIÓN CULTIVO	S/R G.PAGO	PEND. MEDIA (%)	SUP. DEC. ADMISIBLE (ha)	SUP. COMPROM. (ha)	SUP. AJUSTADA COMPR.(1) (ha)	SUP. CONY. SIGPAC (ha)	SUP. CERTIE (ha)	SUP. CAMPO (ha)	SUP. CAMPO DETER. CULT. DECLARADO (ha)	SUP. DEC. REDUCIDA (ha)	SUP. RESUELTA (ha)
-1567836	14-057-033-00039-004	101010 OLIVAR-PICUAL	S 419	10,50	1,46	1,46	1,46		1,46		1,46	1,46	1,46
-1567834	14-057-033-00008-002	101010 OLIVAR-PICUAL	S 419	7,80	1,55	1,55	1,55		1,55		1,55	1,55	1,55
1700000002769619	14-057-033-00008-002	101010 OLIVAR-PICUAL	S 419	7,80	4,95	4,95	4,95		4,95		4,95	4,95	4,95
1700000002769624	14-057-033-00039-004	101010 OLIVAR-PICUAL	S 419	10,50	3,32	3,32	3,32		3,32		3,32	3,32	3,32

INCIDENCIAS**INCIDENCIA DESCRIPCIÓN**

- 100402 Recinto solicitado no forma parte de ningún organismo de control autorizado para la producción ecológica en Andalucía o fecha de inscripción posterior al plazo establecido (Anexo I. Criterios de Subvencionabilidad. Orden 28 de marzo de 2023). Ref:-1320848 Recinto:14-057-033-00037-00002 Cultivo:101010 OLIVAR-PICUAL Secano
- 100424 Solicita recinto que no está comprometido para la operación. Ref:-1320848 Recinto:14-057-033-00037-00002 Cultivo:101010 OLIVAR-PICUAL Secano

(1) Superficie declarada admisible ajustada con la superficie comprometida.
(2) Factor de penalización valorando el alcance para el tipo de compromiso.

Puede verificar la integridad de una copia de este documento mediante la lectura del código QR adjunto o mediante el acceso a la dirección <https://ws050.juntadeandalucia.es/verificarFirma> indicando el código de VERIFICACIÓN

FIRMADO POR

RAQUEL MARIA ESPIN CRESPO

17/12/2024

VERIFICACIÓN

Pk2jm6UYDU9J72AMTZUYRN3GET48NG

PÁG. 2009/9349



**APELLIDOS Y NOMBRE / RAZÓN SOCIAL**

BERNI PLATAS ROSALIA

NIF
***8749*EXPEDIENTE
1028254**ANUALIDAD DE PAGO**

1ª

IMPORTES POR ANUALIDAD

	2023	2024	2025	2026	2027
IMPORTE MÁXIMO SUBVENCIONABLE	3.215,76 €	3.215,76 €	3.215,76 €	2.679,80 €	2.679,80 €
IMPORTE MEDIO DE TRANSFERENCIA (€/ha)	297,48 €	297,48 €	297,48 €	247,90 €	247,90 €

RESUMEN DE UNIDADES

Cód	GRUPO DE PAGO	Sup. Dec. Admisible (ha)	Sup. Comprometida (ha)	Sup. ajustada compromiso (1) (ha)	% sobredec.	Sup. Resuelta (ha)	Importe Declarado	Importe Topado	Importe Resuelto	Importe tras sobredec.
419	OLIVAR	10,81		10,81	0,00	10,81	3.215,76	3.215,76	3.215,76	3.215,76
TOTAL		10,81	10,81	10,81		10,81	3.215,76	3.215,76	3.215,76	3.215,76

APLICACIÓN DE REDUCCIONES Y PENALIZACIONES

GRUPO DE PAGO	Importe Calculado	Importe prereduc.	Criterios de subvencionabilidad y compromisos	Presentación tardía	Omisión declaración	Condicionalidad	IMPORTE (Euros) RESUELTO
OLIVAR	3.215,76	3.215,76	0,00	0,00	0,00	0,00	3.215,76
TOTAL	3.215,76	3.215,76					3.215,76

RESUMEN DE PAGOS**IMPORTE (Euros)**

	RESUELTO	FEADER	MAPA	CAPADR
OLIVAR - Pago realizado	3.215,76 €	2.733,40 €	315,47 €	166,89 €

RECINTOS RESUELTOS

REF.	REFERENCIA SIGPAC	CULTIVO	DESCRIPCIÓN CULTIVO	S/R G.PAGO	PEND. MEDIA (%)	SUP. DEC. ADMISIBLE (ha)	SUP. COMPROM. (ha)	SUP. AJUSTADA COMPR.(1) (ha)	SUP. CONY. SIGPAC (ha)	SUP. CERTIE (ha)	SUP. CAMPO (ha)	SUP. CAMPO DETER. CULT. DECLARADO (ha)	SUP. DEC. REDUCIDA (ha)	SUP. RESUELTA (ha)
4090138	14-057-034-00026-001	101010	OLIVAR-PICUAL	S	419	8,80	2,88	2,88	2,88	2,88			2,88	2,88
4090139	14-057-034-00029-002	101010	OLIVAR-PICUAL	S	419	6,20	3,93	3,93	3,93	3,93			3,93	3,93
4090140	14-059-004-00060-001	101010	OLIVAR-PICUAL	S	419	10,00	4,00	4,00	4,00	4,00			4,00	4,00

(1) Superficie declarada admisible ajustada con la superficie comprometida.
(2) Factor de penalización valorando el alcance para el tipo de compromiso.

Puede verificar la integridad de una copia de este documento mediante la lectura del código QR adjunto o mediante el acceso a la dirección <https://ws050.juntadeandalucia.es/verificarFirma> indicando el código de VERIFICACIÓN

FIRMADO POR

RAQUEL MARIA ESPIN CRESPO

17/12/2024

VERIFICACIÓN

Pk2jm6UYDU9J72AMTZUYRN3GET48NG

PÁG. 2010/9349



**APELLIDOS Y NOMBRE / RAZÓN SOCIAL**

BETEBETE AGRICOLA SCP

NIF
***9148*EXPEDIENTE
1284782**ANUALIDAD DE PAGO**

1ª

IMPORTES POR ANUALIDAD

	2023	2024	2025	2026	2027
IMPORTE MÁXIMO SUBVENCIONABLE	6.607,03 €	6.607,03 €	6.607,03 €	5.505,86 €	5.505,86 €
IMPORTE MEDIO DE TRANSFERENCIA (€/ha)	297,48 €	297,48 €	297,48 €	247,90 €	247,90 €

RESUMEN DE UNIDADES

Cód	GRUPO DE PAGO	Sup. Dec. Admisible (ha)	Sup. Comprometida (ha)	Sup. ajustada compromiso (1) (ha)	% sobredec.	Sup. Resuelta (ha)	Importe Declarado	Importe Topado	Importe Resuelto	Importe tras sobredec.
419	OLIVAR	22,21		22,21	0,00	22,21	6.607,03	6.607,03	6.607,03	6.607,03
TOTAL		22,21	22,21	22,21		22,21	6.607,03	6.607,03	6.607,03	6.607,03

APLICACIÓN DE REDUCCIONES Y PENALIZACIONES

GRUPO DE PAGO	Importe Calculado	Importe prereduc.	Criterios de subvencionabilidad y compromisos	Presentación tardía	Omisión declaración	Condicionalidad	IMPORTE (Euros) RESUELTO
OLIVAR	6.607,03	6.607,03	0,00	0,00	0,00	0,00	6.607,03
TOTAL	6.607,03	6.607,03					6.607,03

RESUMEN DE PAGOS**IMPORTE (Euros)**

	RESUELTO	FEADER	MAPA	CAPADR
OLIVAR - Pago realizado	6.607,03 €	5.615,98 €	648,15 €	342,90 €

RECINTOS RESUELTOS

REF.	REFERENCIA SIGPAC	CULTIVO DESCRIPCIÓN CULTIVO	S/R G.PAGO	PEND. MEDIA (%)	SUP. DEC. ADMISIBLE (ha)	SUP. COMPROM. (ha)	SUP. AJUSTADA COMPR.(1) (ha)	SUP. CONY. SIGPAC (ha)	SUP. CERTIE (ha)	SUP. CAMPO (ha)	SUP. CAMPO DETER. CULT. DECLARADO (ha)	SUP. DEC. REDUCIDA (ha)	SUP. RESUELTA (ha)
170000007028887	14-900-068-00148-002	101010 OLIVAR-PICUAL	R 419	15,20	22,21	22,21	22,21		22,21			22,21	22,21

INCIDENCIAS**INCIDENCIA DESCRIPCIÓN**

- 3790 Recinto declarado inactivo
Ref:-1448036 Recinto:14-900-068-00149-00005 Cultivo: -
- 100412 Número de hectáreas validadas inferior a la superficie mínima permitida por el grupo de cultivo (Anexo I. Criterios de Subvencionabilidad. Orden 28 de marzo de 2023).
Sup. Resuelta:0 Grupo de Pago:HERBÁCEOS
- 100413 Recinto perteneciente a grupo de cultivo que no cumple con la superficie mínima requerida (Anexo I. Criterios de Subvencionabilidad. Orden 28 de marzo de 2023).
Ref:170000007028886 Recinto:14-035-019-00702-00001 Cultivo:241000 MEZCLA VEZA - AVENA-SIN VARIEDAD Secano Sup. Declarada:2 Superficie Resolver:2
- 100421 Recinto declarado por error para una operación de la 6503, que se ha corregido de oficio marcando la operación correcta, de acuerdo con la fecha de inscripción del recinto en la producción ecológica.
Ref:170000007028887 Recinto:14-900-068-00148-00002 Cultivo:101010 OLIVAR-PICUAL Regadío
Ref:-1448036 Recinto:14-900-068-00149-00005 Cultivo:101010 OLIVAR-PICUAL Secano
- 100424 Solicita recinto que no está comprometido para la operación.
Ref:-1448036 Recinto:14-900-068-00149-00005 Cultivo:101010 OLIVAR-PICUAL Secano
Ref:7721224 Recinto:14-900-068-00149-00006 Cultivo:101010 OLIVAR-PICUAL Secano

(1) Superficie declarada admisible ajustada con la superficie comprometida.
(2) Factor de penalización valorando el alcance para el tipo de compromiso.

Puede verificar la integridad de una copia de este documento mediante la lectura del código QR adjunto o mediante el acceso a la dirección <https://ws050.juntadeandalucia.es/verificarFirma> indicando el código de VERIFICACIÓN

FIRMADO POR

RAQUEL MARIA ESPIN CRESPO

17/12/2024

VERIFICACIÓN

Pk2jm6UYDU9J72AMTZUYRN3GET48NG

PÁG. 2011/9349



**APELLIDOS Y NOMBRE / RAZÓN SOCIAL**

BETICA RUSTICA S.L

NIF
***2891*EXPEDIENTE
1186469**ANUALIDAD DE PAGO**

1ª

IMPORTES POR ANUALIDAD

	2023	2024	2025	2026	2027
IMPORTE MÁXIMO SUBVENCIONABLE	6.482,09 €	6.482,09 €	6.482,09 €	5.401,74 €	5.401,74 €
IMPORTE MEDIO DE TRANSFERENCIA (€/ha)	297,48 €	297,48 €	297,48 €	247,90 €	247,90 €

RESUMEN DE UNIDADES

Cód	GRUPO DE PAGO	Sup. Dec. Admisible (ha)	Sup. Comprometida (ha)	Sup. ajustada compromiso (1) (ha)	% sobredec.	Sup. Resuelta (ha)	Importe Declarado	Importe Topado	Importe Resuelto	Importe tras sobredec.
419	OLIVAR	21,79		21,79	0,00	21,79	6.482,09	6.482,09	6.482,09	6.482,09
TOTAL		21,79	21,79	21,79		21,79	6.482,09	6.482,09	6.482,09	6.482,09

APLICACIÓN DE REDUCCIONES Y PENALIZACIONES

GRUPO DE PAGO	Importe Calculado	Importe prereduc.	Criterios de subvencionabilidad y compromisos	Presentación tardía	Omisión declaración	Condicionalidad	IMPORTE (Euros) RESUELTO
OLIVAR	6.482,09	6.482,09	0,00	0,00	0,00	0,00	6.482,09
TOTAL	6.482,09	6.482,09					6.482,09

RESUMEN DE PAGOS**IMPORTE (Euros)**

	RESUELTO	FEADER	MAPA	CAPADR
OLIVAR - Pago realizado	6.482,09 €	5.509,78 €	635,89 €	336,42 €

RECINTOS RESUELTOS

REF.	REFERENCIA SIGPAC	CULTIVO	DESCRIPCIÓN CULTIVO	S/R G.PAGO	PEND. MEDIA (%)	SUP. DEC. ADMISIBLE (ha)	SUP. COMPROM. (ha)	SUP. AJUSTADA COMPR.(1) (ha)	SUP. CONY. SIGPAC (ha)	SUP. CERTIE (ha)	SUP. CAMPO (ha)	SUP. CAMPO DETER. CULT. DECLARADO (ha)	SUP. DEC. REDUCIDA (ha)	SUP. RESUELTA (ha)
1700000005438880	41-074-005-00071-004	101003	OLIVAR-ARBEQUINA	R 419	4,50	21,79	21,79	21,79		21,79			21,79	21,79

(1) Superficie declarada admisible ajustada con la superficie comprometida.
(2) Factor de penalización valorando el alcance para el tipo de compromiso.Puede verificar la integridad de una copia de este documento mediante la lectura del código QR adjunto o mediante el acceso a la dirección <https://ws050.juntadeandalucia.es/verificarFirma> indicando el código de VERIFICACIÓN

FIRMADO POR

RAQUEL MARIA ESPIN CRESPO

17/12/2024

VERIFICACIÓN

Pk2jm6UYDU9J72AMTZUYRN3GET48NG

PÁG. 2012/9349



**INCIDENCIAS****INCIDENCIA DESCRIPCIÓN**

- 4272 Verifica que las líneas de declaración de las Solicitudes Únicas no tienen solapes con la capa de Retroactividad Gráfica (ambas de la misma campaña) a nivel de expediente/línea de declaración gráfica de la solicitud.
Ref:170000005439268 Recinto:14-049-024-00065-00001 Cultivo: - Agregado de la referencia del recinto.:0 Zona de la referencia del recinto.:0 Superficie solapada.:0,03 Id. Incid.:101006909
- 100412 Número de hectáreas validadas inferior a la superficie mínima permitida por el grupo de cultivo (Anexo I. Criterios de Subvencionabilidad. Orden 28 de marzo de 2023).
Sup. Resuelta:0 Grupo de Pago:FRUTALES REGADÍO
- 100413 Recinto perteneciente a grupo de cultivo que no cumple con la superficie mínima requerida (Anexo I. Criterios de Subvencionabilidad. Orden 28 de marzo de 2023).
Ref:1700000005438876 Recinto:14-049-003-00027-00001 Cultivo:206008 NARANJO-SALUSTIANA Regadío Sup. Declarada:4,6 Superficie Resolver:4,6
Ref:1700000005439268 Recinto:14-049-024-00065-00001 Cultivo:208003 POMELO O TORONJA-STAR RUBY Regadío Sup. Declarada:2,21 Superficie Resolver:2,18
Ref:1700000003065358 Recinto:14-049-024-00066-00001 Cultivo:206008 NARANJO-SALUSTIANA Regadío Sup. Declarada:0,11 Superficie Resolver:0,11
Ref:6909557 Recinto:14-049-024-00066-00001 Cultivo:208003 POMELO O TORONJA-STAR RUBY Regadío Sup. Declarada:1,35 Superficie Resolver:1,35
Ref:-778517 Recinto:14-049-024-00067-00001 Cultivo:206008 NARANJO-SALUSTIANA Regadío Sup. Declarada:0,22 Superficie Resolver:0,22
Ref:-1595902 Recinto:14-049-024-00073-00001 Cultivo:208003 POMELO O TORONJA-STAR RUBY Regadío Sup. Declarada:0,04 Superficie Resolver:0,04
Ref:-1370452 Recinto:14-049-024-00074-00001 Cultivo:208003 POMELO O TORONJA-STAR RUBY Regadío Sup. Declarada:2,22 Superficie Resolver:2,22
Ref:-793521 Recinto:14-049-024-00088-00001 Cultivo:206218 NARANJO-CARACARA Regadío Sup. Declarada:2,66 Superficie Resolver:2,66
Ref:4770047 Recinto:14-049-026-00009-00001 Cultivo:206004 NARANJO-NAVELINA Regadío Sup. Declarada:1,03 Superficie Resolver:1,03
Ref:1700000005438875 Recinto:14-049-026-00009-00001 Cultivo:206008 NARANJO-SALUSTIANA Regadío Sup. Declarada:6,35 Superficie Resolver:6,35
Ref:1700000005439267 Recinto:14-049-032-00026-00002 Cultivo:206008 NARANJO-SALUSTIANA Regadío Sup. Declarada:2,67 Superficie Resolver:2,67

(1) Superficie declarada admisible ajustada con la superficie comprometida.
(2) Factor de penalización valorando el alcance para el tipo de compromiso.

Puede verificar la integridad de una copia de este documento mediante la lectura del código QR adjunto o mediante el acceso a la dirección <https://ws050.juntadeandalucia.es/verificarFirma> indicando el código de VERIFICACIÓN

FIRMADO POR	RAQUEL MARIA ESPIN CRESPO	17/12/2024	
VERIFICACIÓN	Pk2jm6UYDU9J72AMTZUYRN3GET48NG	PÁG. 2013/9349	

**APELLIDOS Y NOMBRE / RAZÓN SOCIAL**

BIOALGALLARIN, E.S.P.J.

NIF

***3752*

EXPEDIENTE

1263656

ANUALIDAD DE PAGO

1ª

IMPORTES POR ANUALIDAD

	2023	2024	2025	2026	2027
IMPORTE MÁXIMO SUBVENCIONABLE	2.605,92 €	2.605,92 €	2.605,92 €	2.171,60 €	2.171,60 €
IMPORTE MEDIO DE TRANSFERENCIA (€/ha)	297,48 €	297,48 €	297,48 €	247,90 €	247,90 €

RESUMEN DE UNIDADES

Cód	GRUPO DE PAGO	Sup. Dec. Admisible (ha)	Sup. Comprometida (ha)	Sup. ajustada compromiso (1) (ha)	% sobredec.	Sup. Resuelta (ha)	Importe Declarado	Importe Topado	Importe Resuelto	Importe tras sobredec.
419	OLIVAR	8,76		8,76	0,00	8,76	2.605,92	2.605,92	2.605,92	2.605,92
TOTAL		8,76	8,76	8,76		8,76	2.605,92	2.605,92	2.605,92	2.605,92

APLICACIÓN DE REDUCCIONES Y PENALIZACIONES

GRUPO DE PAGO	Importe Calculado	Importe prereduc.	Criterios de subvencionabilidad y compromisos	Presentación tardía	Omisión declaración	Condicionalidad	IMPORTE (Euros) RESUELTO
OLIVAR	2.605,92	2.605,92	0,00	0,00	0,00	0,00	2.605,92
TOTAL	2.605,92	2.605,92					2.605,92

RESUMEN DE PAGOS**IMPORTE (Euros)**

	RESUELTO	FEADER	MAPA	CAPADR
OLIVAR - Pago realizado	2.605,92 €	2.215,03 €	255,64 €	135,25 €

RECINTOS RESUELTOS

REF.	REFERENCIA SIGPAC	CULTIVO	DESCRIPCIÓN CULTIVO	S/R G.PAGO	PEND. MEDIA (%)	SUP. DEC. ADMISIBLE (ha)	SUP. COMPROM. (ha)	SUP. AJUSTADA COMPR.(1) (ha)	SUP. CONY. SIGPAC (ha)	SUP. CERTIE (ha)	SUP. CAMPO (ha)	SUP. CAMPO DETER. CULT. DECLARADO (ha)	SUP. DEC. REDUCIDA (ha)	SUP. RESUELTA (ha)
4665533	14-001-008-00045-005	101010	OLIVAR-PICUAL	R	419	8,70	5,13	5,13	5,13	5,13			5,13	5,13
4665534	14-001-008-00045-007	101010	OLIVAR-PICUAL	R	419	5,40	0,28	0,28	0,28	0,28			0,28	0,28
4665535	14-001-008-00045-010	101010	OLIVAR-PICUAL	R	419	21,60	0,46	0,46	0,46	0,46			0,46	0,46
4665548	14-001-008-00051-006	101010	OLIVAR-PICUAL	R	419	14,20	2,89	2,89	2,89	2,89			2,89	2,89

(1) Superficie declarada admisible ajustada con la superficie comprometida.
(2) Factor de penalización valorando el alcance para el tipo de compromiso.Puede verificar la integridad de una copia de este documento mediante la lectura del código QR adjunto o mediante el acceso a la dirección <https://ws050.juntadeandalucia.es/verificarFirma> indicando el código de VERIFICACIÓN

FIRMADO POR

RAQUEL MARIA ESPIN CRESPO

17/12/2024

VERIFICACIÓN

Pk2jm6UYDU9J72AMTZUYRN3GET48NG

PÁG. 2014/9349



**APELLIDOS Y NOMBRE / RAZÓN SOCIAL**

BIOMASS ENERGY SL

NIF
***4270*EXPEDIENTE
1282479**ANUALIDAD DE PAGO**

1ª

IMPORTE POR ANUALIDAD

	2023	2024	2025	2026	2027
IMPORTE MÁXIMO SUBVENCIONABLE	7.752,33 €	7.752,33 €	7.752,33 €	6.460,27 €	6.460,27 €
IMPORTE MEDIO DE TRANSFERENCIA (€/ha)	297,48 €	297,48 €	297,48 €	247,90 €	247,90 €

RESUMEN DE UNIDADES

Cód	GRUPO DE PAGO	Sup. Dec. Admisible (ha)	Sup. Comprometida (ha)	Sup. ajustada compromiso (1) (ha)	% sobredec.	Sup. Resuelta (ha)	Importe Declarado	Importe Topado	Importe Resuelto	Importe tras sobredec.
419	OLIVAR	26,08		26,06	0,00	26,06	7.752,33	7.752,33	7.752,33	7.752,33
TOTAL		26,08	26,06	26,06		26,06	7.752,33	7.752,33	7.752,33	7.752,33

APLICACIÓN DE REDUCCIONES Y PENALIZACIONES

GRUPO DE PAGO	Importe Calculado	Importe prereduc.	Criterios de subvencionabilidad y compromisos	Presentación tardía	Omisión declaración	Condicionalidad	IMPORTE (Euros) RESUELTO
OLIVAR	7.752,33		0,00	0,00	0,00	0,00	7.752,33
TOTAL	7.752,33	7.752,33					7.752,33

RESUMEN DE PAGOS**IMPORTE (Euros)**

	RESUELTO	FEADER	MAPA	CAPADR
OLIVAR - Pago realizado	7.752,33 €	6.589,48 €	760,50 €	402,35 €

RECINTOS RESUELTOS

REF.	REFERENCIA SIGPAC	CULTIVO DESCRIPCIÓN CULTIVO	S/R G.PAGO	PEND. MEDIA (%)	SUP. DEC. ADMISIBLE (ha)	SUP. COMPROM. (ha)	SUP. AJUSTADA COMPR.(1) (ha)	SUP. CONY. SIGPAC (ha)	SUP. CERTIE (ha)	SUP. CAMPO (ha)	SUP. CAMPO DETER. CULT. DECLARADO (ha)	SUP. DEC. REDUCIDA (ha)	SUP. RESUELTA (ha)
-1594984	14-007-007-00097-041	101010 OLIVAR-PICUAL	S 419	12,70	0,04	0,04	0,04		0,04			0,04	0,04
-1594983	14-007-007-00096-033	101010 OLIVAR-PICUAL	S 419	11,40	0,08	0,08	0,08		0,08			0,08	0,08
-1594982	14-007-007-00097-025	101010 OLIVAR-PICUAL	S 419	7,50	0,10	0,10	0,10		0,10			0,10	0,10
-1594981	14-007-007-00098-025	101010 OLIVAR-PICUAL	S 419	6,60	0,15	0,15	0,15		0,15			0,15	0,15
-1594979	14-007-007-00098-005	101010 OLIVAR-PICUAL	S 419	8,60	0,62	0,60	0,60		0,64			0,60	0,60
-1594978	14-007-007-00098-004	101010 OLIVAR-PICUAL	S 419	17,10	0,74	0,74	0,74		0,74			0,74	0,74
-1594977	14-007-007-00097-010	101010 OLIVAR-PICUAL	S 419	19,10	3,43	3,43	3,43		3,43			3,43	3,43
-1594976	14-007-007-00096-032	101010 OLIVAR-PICUAL	S 419	16,20	0,14	0,14	0,14		0,14			0,14	0,14
-1594968	14-007-007-00096-023	101010 OLIVAR-PICUAL	S 419	15,80	3,85	3,85	3,85		3,85			3,85	3,85
-1594967	14-007-007-00096-031	101010 OLIVAR-PICUAL	S 419	18,30	0,20	0,20	0,20		0,20			0,20	0,20
-1594966	14-007-007-00097-040	101010 OLIVAR-PICUAL	S 419	19,10	0,51	0,51	0,51		0,51			0,51	0,51
-1594965	14-007-007-00098-033	101010 OLIVAR-PICUAL	S 419	17,90	0,04	0,04	0,04		0,04			0,04	0,04
-1594964	14-007-007-00098-006	101010 OLIVAR-PICUAL	S 419	20,60	0,69	0,69	0,69		0,69			0,69	0,69
-1594963	14-007-007-00097-032	101010 OLIVAR-PICUAL	S 419	23,10	0,04	0,04	0,04		0,04			0,04	0,04
-1594962	14-007-007-00098-032	101010 OLIVAR-PICUAL	S 419	18,70	0,08	0,08	0,08		0,08			0,08	0,08
-1594961	14-007-007-00097-023	101010 OLIVAR-PICUAL	S 419	17,40	4,62	4,62	4,62		4,62			4,62	4,62
-1594960	14-007-007-00096-030	101010 OLIVAR-PICUAL	S 419	17,40	3,55	3,55	3,55		3,55			3,55	3,55
-1594959	14-007-007-00096-027	101010 OLIVAR-PICUAL	S 419	31,70	0,22	0,22	0,22		0,22			0,22	0,22
-1594957	14-007-007-00098-023	101010 OLIVAR-PICUAL	S 419	18,40	3,95	3,95	3,95		3,95			3,95	3,95
-1594956	14-007-007-00098-035	101010 OLIVAR-PICUAL	S 419	31,00	0,20	0,20	0,20		0,49			0,20	0,20
-1594955	14-007-007-00098-034	101010 OLIVAR-PICUAL	S 419	23,20	2,83	2,83	2,83		2,83			2,83	2,83

(1) Superficie declarada admisible ajustada con la superficie comprometida.
(2) Factor de penalización valorando el alcance para el tipo de compromiso.Puede verificar la integridad de una copia de este documento mediante la lectura del código QR adjunto o mediante el acceso a la dirección <https://ws050.juntadeandalucia.es/verificarFirma> indicando el código de VERIFICACIÓN

FIRMADO POR

RAQUEL MARIA ESPIN CRESPO

17/12/2024

VERIFICACIÓN

Pk2jm6YUDU9J72AMTZUYRN3GET48NG

PÁG. 2015/9349



**INCIDENCIAS****INCIDENCIA DESCRIPCIÓN**

- 248 Verifica que los recintos declarados con sistema de explotación regadío corresponden realmente a regadío según SIGPAC.
Ref:7516242 Recinto:14-007-020-00013-00007 Cultivo:3335 TRIGO DURO-KIKO NICK Regadío
- 3790 Recinto declarado inactivo
Ref:-1594958 Recinto:14-007-007-00097-00034 Cultivo: -
Ref:-1594992 Recinto:14-007-007-00099-00024 Cultivo: -
Ref:-1594980 Recinto:14-007-007-00099-00025 Cultivo: -
- 4272 Verifica que las líneas de declaración de las Solicitudes Únicas no tienen solapes con la capa de Retroactividad Gráfica (ambas de la misma campaña) a nivel de expediente/línea de declaración gráfica de la solicitud.
Ref:-1594979 Recinto:14-007-007-00098-00005 Cultivo: - Agregado de la referencia del recinto.:0 Zona de la referencia del recinto.:0 Superficie solapada.:0,02 Id. Incid.:101036584
- 100400 Recinto con cultivo, variedad, régimen de explotación o uso Siggac no compatible con la operación solicitada (Anexo IV.I Cultivos y variedades elegibles para las Intervenciones. Orden de 28 de marzo de 2023).
Ref:7521231 Recinto:14-007-007-00098-00010 Cultivo:101010 OLIVAR-PICUAL Secano Uso:AG
Ref:7521254 Recinto:14-007-007-00098-00037 Cultivo:101010 OLIVAR-PICUAL Secano Uso:TA
Ref:7521256 Recinto:14-007-007-00098-00038 Cultivo:101010 OLIVAR-PICUAL Secano Uso:TA
Ref:7521255 Recinto:14-007-007-00098-00039 Cultivo:101010 OLIVAR-PICUAL Secano Uso:TA
Ref:7516242 Recinto:14-007-020-00013-00007 Cultivo:3335 TRIGO DURO-KIKO NICK Regadío Uso:PR
- 100402 Recinto solicitado no forma parte de ningún organismo de control autorizado para la producción ecológica en Andalucía o fecha de inscripción posterior al plazo establecido (Anexo I. Criterios de Subvencionabilidad. Orden 28 de marzo de 2023).
Ref:7521231 Recinto:14-007-007-00098-00010 Cultivo:101010 OLIVAR-PICUAL Secano
Ref:7521254 Recinto:14-007-007-00098-00037 Cultivo:101010 OLIVAR-PICUAL Secano
Ref:7521256 Recinto:14-007-007-00098-00038 Cultivo:101010 OLIVAR-PICUAL Secano
Ref:7521255 Recinto:14-007-007-00098-00039 Cultivo:101010 OLIVAR-PICUAL Secano
- 100412 Número de hectáreas validadas inferior a la superficie mínima permitida por el grupo de cultivo (Anexo I. Criterios de Subvencionabilidad. Orden 28 de marzo de 2023).
Sup. Resuelta:0 Grupo de Pago:HERBÁCEOS
- 100413 Recinto perteneciente a grupo de cultivo que no cumple con la superficie mínima requerida (Anexo I. Criterios de Subvencionabilidad. Orden 28 de marzo de 2023).
Ref:6908501 Recinto:14-007-020-00010-00002 Cultivo:8000 AVENA-SIN VARIEDAD Secano Sup. Declarada:0,21 Superficie Resolver:0,21
Ref:-1594939 Recinto:14-007-020-00012-00002 Cultivo:8000 AVENA-SIN VARIEDAD Regadío Sup. Declarada:0,77 Superficie Resolver:0,77
Ref:-1610943 Recinto:14-007-020-00012-00004 Cultivo:3335 TRIGO DURO-KIKO NICK Regadío Sup. Declarada:2,84 Superficie Resolver:2,84
Ref:-1594938 Recinto:14-007-020-00012-00004 Cultivo:8000 AVENA-SIN VARIEDAD Regadío Sup. Declarada:6,87 Superficie Resolver:6,87
Ref:-1610940 Recinto:14-007-020-00012-00004 Cultivo:41000 HABAS-SIN VARIEDAD Regadío Sup. Declarada:3,4 Superficie Resolver:3,4
Ref:-1610942 Recinto:14-007-020-00013-00002 Cultivo:3335 TRIGO DURO-KIKO NICK Regadío Sup. Declarada:6,24 Superficie Resolver:6,24
Ref:-1594940 Recinto:14-007-020-00013-00002 Cultivo:8000 AVENA-SIN VARIEDAD Regadío Sup. Declarada:5,47 Superficie Resolver:5,47
Ref:-1610937 Recinto:14-007-020-00013-00002 Cultivo:41000 HABAS-SIN VARIEDAD Regadío Sup. Declarada:2,2 Superficie Resolver:2,2
Ref:-1595235 Recinto:14-007-020-00013-00008 Cultivo:8000 AVENA-SIN VARIEDAD Secano Sup. Declarada:0,07 Superficie Resolver:0,07
- 100424 Solicita recinto que no está comprometido para la operación.
Ref:-1594958 Recinto:14-007-007-00097-00034 Cultivo:101010 OLIVAR-PICUAL Secano
Ref:7521231 Recinto:14-007-007-00098-00010 Cultivo:101010 OLIVAR-PICUAL Secano
Ref:7521254 Recinto:14-007-007-00098-00037 Cultivo:101010 OLIVAR-PICUAL Secano
Ref:7521256 Recinto:14-007-007-00098-00038 Cultivo:101010 OLIVAR-PICUAL Secano
Ref:7521255 Recinto:14-007-007-00098-00039 Cultivo:101010 OLIVAR-PICUAL Secano
Ref:-1594992 Recinto:14-007-007-00099-00024 Cultivo:101010 OLIVAR-PICUAL Secano
Ref:-1594980 Recinto:14-007-007-00099-00025 Cultivo:101010 OLIVAR-PICUAL Secano
Ref:7516242 Recinto:14-007-020-00013-00007 Cultivo:3335 TRIGO DURO-KIKO NICK Regadío

(1) Superficie declarada admisible ajustada con la superficie comprometida.
(2) Factor de penalización valorando el alcance para el tipo de compromiso.

Puede verificar la integridad de una copia de este documento mediante la lectura del código QR adjunto o mediante el acceso a la dirección <https://ws050.juntadeandalucia.es/verificarFirma> indicando el código de VERIFICACIÓN

FIRMADO POR

RAQUEL MARIA ESPIN CRESPO

17/12/2024

VERIFICACIÓN

Pk2jm6UYDU9J72AMTZUYRN3GET48NG

PÁG. 2016/9349



**APELLIDOS Y NOMBRE / RAZÓN SOCIAL**

BLANCO GARCIA EDUARDO

NIF

****5383*

EXPEDIENTE

1169834

ANUALIDAD DE PAGO

1ª

IMPORTES POR ANUALIDAD

	2023	2024	2025	2026	2027
IMPORTE MÁXIMO SUBVENCIONABLE	9.114,12 €	9.114,12 €	7.595,10 €	7.595,10 €	7.595,10 €
IMPORTE MEDIO DE TRANSFERENCIA (€/ha)	84,93 €	84,93 €	70,78 €	70,78 €	70,78 €

RESUMEN DE UNIDADES

Cód	GRUPO DE PAGO	Sup. Dec. Admisible (ha)	Sup. Comprometida (ha)	Sup. ajustada compromiso (1) (ha)	% sobredec.	Sup. Resuelta (ha)	Importe Declarado	Importe Topado	Importe Resuelto	Importe tras sobredec.
418	PASTOS ASOCIADOS A GANADERÍA ECOLÓGICA	107,49		107,31	0,00	107,31	9.304,97	9.114,12	9.114,12	9.114,12
TOTAL		107,49	107,31	107,31		107,31	9.304,97	9.114,12	9.114,12	9.114,12

APLICACIÓN DE REDUCCIONES Y PENALIZACIONES

GRUPO DE PAGO	Importe Calculado	Importe prereduc.	Criterios de subvencionabilidad y compromisos	Presentación tardía	Omisión declaración	Condicionidad	IMPORTE (Euros) RESUELTO
PASTOS ASOCIADOS A GANADERÍA	9.114,12	9.114,12	0,00	0,00	0,00	0,00	9.114,12
TOTAL	9.114,12	9.114,12					9.114,12

RESUMEN DE PAGOS**IMPORTE (Euros)**

	RESUELTO	FEADER	MAPA	CAPADR
PASTOS ASOCIADOS A GANADERÍA ECOLÓGICA - Pago realizado	9.114,12 €	7.747,00 €	894,10 €	473,02 €

RECINTOS RESUELTOS

REE	REFERENCIA SIGPAC	CULTIVO	DESCRIPCIÓN CULTIVO	S/R	G.PAGO	PEND. MEDIA (%)	SUP. DEC. ADMISIBLE (ha)	SUP. COMPROM. (ha)	SUP. AJUSTADA COMPROM. (1) (ha)	SUP. CONV. SIGPAC (ha)	SUP. CERTIF. (ha)	SUP. CAMPO (ha)	SUP. CAMPO DETER. CULT. DECLARADO (ha)	SUP. DEC. REDUCIDA (ha)	SUP. RESUELTA (ha)
1700000006008298	14-054-026-00012-002	62000	PASTOS PERMANENTES DE 5 O MAS AÑOS-SIN VARIEDAD	S	418	9,60	4,25	4,25	4,25		4,25			4,25	4,25
1700000006008299	14-054-026-00011-002	62000	PASTOS PERMANENTES DE 5 O MAS AÑOS-SIN VARIEDAD	S	418	8,10	3,55	3,55	3,55		3,55			3,55	3,55
1700000006008300	14-054-027-00023-001	63000	PASTOS DE MENOS DE 5 AÑOS-SIN VARIEDAD	S	418	7,40	92,19	92,01	92,01		92,19			92,01	92,01
1700000006008301	14-054-026-00010-003	62000	PASTOS PERMANENTES DE 5 O MAS AÑOS-SIN VARIEDAD	S	418	7,50	2,08	2,08	2,08		2,08			2,08	2,08
1700000006008302	14-054-026-00010-002	62000	PASTOS PERMANENTES DE 5 O MAS AÑOS-SIN VARIEDAD	S	418	6,80	5,42	5,42	5,42		5,42			5,42	5,42

(1) Superficie declarada admisible ajustada con la superficie comprometida.
(2) Factor de penalización valorando el alcance para el tipo de compromiso.

Puede verificar la integridad de una copia de este documento mediante la lectura del código QR adjunto o mediante el acceso a la dirección <https://ws050.juntadeandalucia.es/verificarFirma> indicando el código de VERIFICACIÓN

FIRMADO POR

RAQUEL MARIA ESPIN CRESPO

17/12/2024

VERIFICACIÓN

Pk2jm6UYDU9J72AMTZUYRN3GET48NG

PÁG. 2017/9349



**INCIDENCIAS****INCIDENCIA DESCRIPCIÓN**

- 4272 Verifica que las líneas de declaración de las Solicitudes Únicas no tienen solapes con la capa de Retroactividad Gráfica (ambas de la misma campaña) a nivel de expediente/línea de declaración gráfica de la solicitud.
Ref:170000006008300 Recinto:14-054-027-00023-00001 Cultivo: - Agregado de la referencia del recinto.:0 Zona de la referencia del recinto.:0 Superficie solapada.:0,18 Id. Incid.:101006765
- 100407 Explotación solicitada no forma parte de ningún organismo de control autorizado para la producción ecológica en Andalucía o fecha de inscripción posterior al plazo establecido (Anexo I. Criterios de Subvencionabilidad. Orden 28 de marzo de 2023).
Explotación:ES140540001260 Especie:PORCINO
Explotación:ES140540001261 Especie:BOVINA
- 100410 Recinto no admisible por pertenecer a una explotación ganadera No inscrita en Sipea (Artículo 10 de la Orden de 28 de marzo de 2023).
Ref:170000006008297 Recinto:14-054-010-00017-00001 Cultivo:62000 PASTOS PERMANENTES DE 5 O MAS AÑOS-SIN VARIEDAD Secano Explotación:ES140540001261
- 100421 Recinto declarado por error para una operación de la 6503, que se ha corregido de oficio marcando la operación correcta, de acuerdo con la fecha de inscripción del recinto en la producción ecológica.
Ref:170000006008297 Recinto:14-054-010-00017-00001 Cultivo:62000 PASTOS PERMANENTES DE 5 O MAS AÑOS-SIN VARIEDAD Secano
Ref:170000006008302 Recinto:14-054-026-00010-00002 Cultivo:62000 PASTOS PERMANENTES DE 5 O MAS AÑOS-SIN VARIEDAD Secano
Ref:170000006008301 Recinto:14-054-026-00010-00003 Cultivo:62000 PASTOS PERMANENTES DE 5 O MAS AÑOS-SIN VARIEDAD Secano
Ref:170000006008299 Recinto:14-054-026-00011-00002 Cultivo:62000 PASTOS PERMANENTES DE 5 O MAS AÑOS-SIN VARIEDAD Secano
Ref:170000006008298 Recinto:14-054-026-00012-00002 Cultivo:62000 PASTOS PERMANENTES DE 5 O MAS AÑOS-SIN VARIEDAD Secano
Ref:170000006008300 Recinto:14-054-027-00023-00001 Cultivo:63000 PASTOS DE MENOS DE 5 AÑOS-SIN VARIEDAD Secano
- 100424 Solicita recinto que no está comprometido para la operación.
Ref:170000006008297 Recinto:14-054-010-00017-00001 Cultivo:62000 PASTOS PERMANENTES DE 5 O MAS AÑOS-SIN VARIEDAD Secano

Datos considerados para el Cálculo de la Carga Ganadera mínima y máxima del expediente

Explotación	Especie	Inscrito en Sipea y Admisible	Ugm Calculada para CG Mínima	Ugm Calculada para CG Máxima
ES140540001260	BOVINA	SI	41,95	41,95
ES140540001260	PORCINO	NO	0,00	2,39
ES140540001261	BOVINA	NO	0,00	0,00
			41,95	44,34

Superficie determinada para Cálculo Carga Ganadera Mínima: 146,72 ha

Superficie determinada para Cálculo Carga Ganadera Máxima: 146,72 ha

Los importes del Grupo de Pago de pastos de este expediente han sido ajustados por no llegar a la carga ganadera mínima de 0,3

Carga Ganadera Mínima Expediente: 0,29 ugm/ha

Carga Ganadera Máxima Expediente: 0,30 ugm/ha

Recintos Determinados para el Cálculo de Garga Ganadera Mínima

REF.	REFERENCIA SIGPAC	CULTIVO	DESCRIPCIÓN CULTIVO	S/R	SUP. RESUELTA (ha)
170000006008297	14-054-010-00017-00001	62000	PASTOS PERMANENTES DE 5 O MAS AÑOS-SIN VARIEDAD	S	39,41
170000006008298	14-054-026-00012-00002	62000	PASTOS PERMANENTES DE 5 O MAS AÑOS-SIN VARIEDAD	S	4,25
170000006008299	14-054-026-00011-00002	62000	PASTOS PERMANENTES DE 5 O MAS AÑOS-SIN VARIEDAD	S	3,55
170000006008300	14-054-027-00023-00001	63000	PASTOS DE MENOS DE 5 AÑOS-SIN VARIEDAD	S	92,01
170000006008301	14-054-026-00010-00003	62000	PASTOS PERMANENTES DE 5 O MAS AÑOS-SIN VARIEDAD	S	2,08
170000006008302	14-054-026-00010-00002	62000	PASTOS PERMANENTES DE 5 O MAS AÑOS-SIN VARIEDAD	S	5,42

Recintos Determinados para el Cálculo de Garga Ganadera Máxima

REF.	REFERENCIA SIGPAC	CULTIVO	DESCRIPCIÓN CULTIVO	S/R	SUP. RESUELTA (ha)
170000006008297	14-054-010-00017-00001	62000	PASTOS PERMANENTES DE 5 O MAS AÑOS-SIN VARIEDAD	S	39,41
170000006008298	14-054-026-00012-00002	62000	PASTOS PERMANENTES DE 5 O MAS AÑOS-SIN	S	4,25

(1) Superficie declarada admisible ajustada con la superficie comprometida.
(2) Factor de penalización valorando el alcance para el tipo de compromiso.Puede verificar la integridad de una copia de este documento mediante la lectura del código QR adjunto o mediante el acceso a la dirección <https://ws050.juntadeandalucia.es/verificarFirma> indicando el código de VERIFICACIÓN

FIRMADO POR

RAQUEL MARIA ESPIN CRESPO

17/12/2024

VERIFICACIÓN

Pk2jm6UYDU9J72AMTZUYRN3GET48NG

PÁG. 2018/9349



**Datos considerados para el Cálculo de la Carga Ganadera mínima y máxima del expediente****Recintos Determinados para el Cálculo de Garga Ganadera Máxima**

REF.	REFERENCIA SIGPAC	CULTIVO	DESCRIPCIÓN CULTIVO	SUP.	
				S/R	RESUELTA (ha)
1700000006008299	14-054-026-00011-00002	62000	PASTOS PERMANENTES DE 5 O MAS AÑOS-SIN VARIEDAD	S	3,55
1700000006008300	14-054-027-00023-00001	63000	PASTOS DE MENOS DE 5 AÑOS-SIN VARIEDAD	S	92,01
1700000006008301	14-054-026-00010-00003	62000	PASTOS PERMANENTES DE 5 O MAS AÑOS-SIN VARIEDAD	S	2,08
1700000006008302	14-054-026-00010-00002	62000	PASTOS PERMANENTES DE 5 O MAS AÑOS-SIN VARIEDAD	S	5,42

Incidencias de carga ganadera**INCIDENCIA DESCRIPCIÓN**

4272	Verifica que las líneas de declaración de las Solicitudes Únicas no tienen solapes con la capa de Retroactividad Gráfica (ambas de la misma campaña) a nivel de expediente/línea de declaración gráfica de la solicitud. Ref:1700000006008300 Recinto:14-054-027-00023-00001 Cultivo: - Agregado de la referencia del recinto.:0 Zona de la referencia del recinto.:0 Superficie solapada.:0,18 Id. Incid.:5082033
100407	Explotación solicitada no forma parte de ningún organismo de control autorizado para la producción ecológica en Andalucía o fecha de inscripción posterior al plazo establecido (Anexo I. Criterios de Subvencionabilidad. Orden 28 de marzo de 2023). Explotación:ES140540001260 Especie:PORCINO Explotación:ES140540001261 Especie:BOVINA

(1) Superficie declarada admisible ajustada con la superficie comprometida.
(2) Factor de penalización valorando el alcance para el tipo de compromiso.

Puede verificar la integridad de una copia de este documento mediante la lectura del código QR adjunto o mediante el acceso a la dirección <https://ws050.juntadeandalucia.es/verificarFirma> indicando el código de VERIFICACIÓN

FIRMADO POR	RAQUEL MARIA ESPIN CRESPO	17/12/2024	
VERIFICACIÓN	Pk2jm6UYDU9J72AMTZUYRN3GET48NG	PÁG. 2019/9349	

**APELLIDOS Y NOMBRE / RAZÓN SOCIAL**

BLANCO MEDRAN TIRSO

NIF
***2830*EXPEDIENTE
1061544**ANUALIDAD DE PAGO**

1ª

IMPORTES POR ANUALIDAD

	2023	2024	2025	2026	2027
IMPORTE MÁXIMO SUBVENCIONABLE	1.484,43 €	1.484,43 €	1.484,43 €	1.237,02 €	1.237,02 €
IMPORTE MEDIO DE TRANSFERENCIA (€/ha)	297,48 €	297,48 €	297,48 €	247,90 €	247,90 €

RESUMEN DE UNIDADES

Cód	GRUPO DE PAGO	Sup. Dec. Admisible (ha)	Sup. Comprometida (ha)	Sup. ajustada compromiso (1) (ha)	% sobredec.	Sup. Resuelta (ha)	Importe Declarado	Importe Topado	Importe Resuelto	Importe tras sobredec.
419	OLIVAR	5,01		4,99	0,00	4,99	1.484,43	1.484,43	1.484,43	1.484,43
TOTAL		5,01	4,99	4,99		4,99	1.484,43	1.484,43	1.484,43	1.484,43

APLICACIÓN DE REDUCCIONES Y PENALIZACIONES

GRUPO DE PAGO	Importe Calculado	Importe prereduc.	Criterios de subvencionabilidad y compromisos	Presentación tardía	Omisión declaración	Condicionalidad	IMPORTE (Euros) RESUELTO
OLIVAR	1.484,43	1.484,43	0,00	0,00	0,00	0,00	1.484,43
TOTAL	1.484,43	1.484,43					1.484,43

RESUMEN DE PAGOS**IMPORTE (Euros)**

	RESUELTO	FEADER	MAPA	CAPADR
OLIVAR - Pago realizado	1.484,43 €	1.261,77 €	145,62 €	77,04 €

RECINTOS RESUELTOS

REF.	REFERENCIA SIGPAC	CULTIVO DESCRIPCIÓN CULTIVO	S/R G.PAGO	PEND. MEDIA (%)	SUP. DEC. ADMISIBLE (ha)	SUP. COMPROM. (ha)	SUP. AJUSTADA COMPR.(1) (ha)	SUP. CONY. SIGPAC (ha)	SUP. CERTIE (ha)	SUP. CAMPO (ha)	SUP. CAMPO DETER. CULT. DECLARADO (ha)	SUP. DEC. REDUCIDA (ha)	SUP. RESUELTA (ha)
-1453437	14-023-014-00315-008	101010 OLIVAR-PICUAL	R 419	3,20	1,25	1,25	1,25		1,25			1,25	1,25
-1453436	14-023-014-00313-001	101010 OLIVAR-PICUAL	S 419	3,60	0,03	0,03	0,03		0,03			0,03	0,03
1700000005816022	14-023-017-00081-005	101010 OLIVAR-PICUAL	R 419	4,40	0,01	0,01	0,01		0,01			0,01	0,01
1700000005816023	14-023-014-00315-009	101010 OLIVAR-PICUAL	S 419	8,20	0,01	0,01	0,01		0,01			0,01	0,01
1700000005816024	14-023-017-00081-001	101010 OLIVAR-PICUAL	R 419	4,60	3,71	3,69	3,69		3,71			3,69	3,69

INCIDENCIAS**INCIDENCIA DESCRIPCIÓN**

- 4272 Verifica que las líneas de declaración de las Solicitudes Únicas no tienen solapes con la capa de Retroactividad Gráfica (ambas de la misma campaña) a nivel de expediente/línea de declaración gráfica de la solicitud.
Ref:1700000005816024 Recinto:14-023-017-00081-00001 Cultivo: - Agregado de la referencia del recinto.:0 Zona de la referencia del recinto.:0 Superficie solapada.:0,02 Id. Incid.:100991201

(1) Superficie declarada admisible ajustada con la superficie comprometida.
(2) Factor de penalización valorando el alcance para el tipo de compromiso.

Puede verificar la integridad de una copia de este documento mediante la lectura del código QR adjunto o mediante el acceso a la dirección <https://ws050.juntadeandalucia.es/verificarFirma> indicando el código de VERIFICACIÓN

FIRMADO POR

RAQUEL MARIA ESPIN CRESPO

17/12/2024

VERIFICACIÓN

Pk2jm6UYDU9J72AMTZUYRN3GET48NG

PÁG. 2020/9349



**APELLIDOS Y NOMBRE / RAZÓN SOCIAL**

BLANCO POZUELO PEDRO LUIS

NIF

***2453*

EXPEDIENTE

1018335

ANUALIDAD DE PAGO

1ª

IMPORTE POR ANUALIDAD

	2023	2024	2025	2026	2027
IMPORTE MÁXIMO SUBVENCIONABLE	2.463,13 €	2.463,13 €	2.463,13 €	2.052,61 €	2.052,61 €
IMPORTE MEDIO DE TRANSFERENCIA (€/ha)	297,48 €	297,48 €	297,48 €	247,90 €	247,90 €

RESUMEN DE UNIDADES

Cód	GRUPO DE PAGO	Sup. Dec. Admisible (ha)	Sup. Comprometida (ha)	Sup. ajustada compromiso (1) (ha)	% sobredec.	Sup. Resuelta (ha)	Importe Declarado	Importe Topado	Importe Resuelto	Importe tras sobredec.
419	OLIVAR	8,28		8,28	0,00	8,28	2.463,13	2.463,13	2.463,13	2.463,13
TOTAL		8,28	8,28	8,28		8,28	2.463,13	2.463,13	2.463,13	2.463,13

APLICACIÓN DE REDUCCIONES Y PENALIZACIONES

GRUPO DE PAGO	Importe Calculado	Importe prereduc.	Criterios de subvencionabilidad y compromisos	Presentación tardía	Omisión declaración	Condicionalidad	IMPORTE (Euros) RESUELTO
OLIVAR	2.463,13	2.463,13	0,00	0,00	0,00	0,00	2.463,13
TOTAL	2.463,13	2.463,13					2.463,13

RESUMEN DE PAGOS**IMPORTE (Euros)**

	RESUELTO	FEADER	MAPA	CAPADR
OLIVAR - Pago realizado	2.463,13 €	2.093,66 €	241,63 €	127,84 €

RECINTOS RESUELTOS

REF.	REFERENCIA SIGPAC	CULTIVO	DESCRIPCIÓN CULTIVO	S/R G.PAGO	PEND. MEDIA (%)	SUP. DEC. ADMISIBLE (ha)	SUP. COMPROM. (ha)	SUP. AJUSTADA COMPR.(1) (ha)	SUP. CONY. SIGPAC (ha)	SUP. CERTIE (ha)	SUP. CAMPO (ha)	SUP. CAMPO DETER. CULT. DECLARADO (ha)	SUP. DEC. REDUCIDA (ha)	SUP. RESUELTA (ha)
-1558663	14-054-054-00107-001	101010	OLIVAR-PICUAL	S 419	37,90	1,20	1,20	1,20		1,21			1,20	1,20
-23245	14-054-054-00107-004	101010	OLIVAR-PICUAL	S 419	35,30	0,81	0,81	0,81		0,81			0,81	0,81
1700000005888485	14-054-054-00139-003	101010	OLIVAR-PICUAL	S 419	37,10	3,15	3,15	3,15		3,15			3,15	3,15
1700000005888486	14-054-054-00139-015	101010	OLIVAR-PICUAL	S 419	36,50	1,18	1,18	1,18		1,18			1,18	1,18
1700000005888487	14-054-054-00140-008	101010	OLIVAR-PICUAL	S 419	39,80	1,52	1,52	1,52		1,52			1,52	1,52
1700000005888488	14-054-054-00146-003	101010	OLIVAR-PICUAL	S 419	31,60	0,14	0,14	0,14		0,14			0,14	0,14
1700000005888490	14-054-054-00006-002	101010	OLIVAR-PICUAL	S 419	44,10	0,07	0,07	0,07		0,07			0,07	0,07
1700000005888491	14-054-054-00010-002	101010	OLIVAR-PICUAL	S 419	43,90	0,21	0,21	0,21		0,21			0,21	0,21

(1) Superficie declarada admisible ajustada con la superficie comprometida.
(2) Factor de penalización valorando el alcance para el tipo de compromiso.

Puede verificar la integridad de una copia de este documento mediante la lectura del código QR adjunto o mediante el acceso a la dirección <https://ws050.juntadeandalucia.es/verificarFirma> indicando el código de VERIFICACIÓN

FIRMADO POR

RAQUEL MARIA ESPIN CRESPO

17/12/2024

VERIFICACIÓN

Pk2jm6UYDU9J72AMTZUYRN3GET48NG

PÁG. 2021/9349



**APELLIDOS Y NOMBRE / RAZÓN SOCIAL**

BLANQUÉ SERRANO AMADOR

NIF

***0207*

EXPEDIENTE

1271311

ANUALIDAD DE PAGO

1ª

IMPORTE POR ANUALIDAD

	2023	2024	2025	2026	2027
IMPORTE MÁXIMO SUBVENCIONABLE	2.278,18 €	2.278,18 €	1.898,49 €	1.898,49 €	1.898,49 €
IMPORTE MEDIO DE TRANSFERENCIA (€/ha)	98,58 €	98,58 €	82,15 €	82,15 €	82,15 €

RESUMEN DE UNIDADES

Cód	GRUPO DE PAGO	Sup. Dec. Admisible (ha)	Sup. Comprometida (ha)	Sup. ajustada compromiso (1) (ha)	% sobredec.	Sup. Resuelta (ha)	Importe Declarado	Importe Topado	Importe Resuelto	Importe tras sobredec.
418	PASTOS ASOCIADOS A GANADERÍA ECOLÓGICA	23,11		23,11	0,00	23,11	2.278,18	2.278,18	2.278,18	2.278,18
TOTAL		23,11	23,11	23,11		23,11	2.278,18	2.278,18	2.278,18	2.278,18

APLICACIÓN DE REDUCCIONES Y PENALIZACIONES

GRUPO DE PAGO	Importe Calculado	Importe prereduc.	Criterios de subvencionabilidad y compromisos	Presentación tardía	Omisión declaración	Condicionalidad	IMPORTE (Euros) RESUELTO
PASTOS ASOCIADOS A GANADERÍA	2.278,18	2.278,18	0,00	0,00	0,00	0,00	2.278,18
TOTAL	2.278,18	2.278,18					2.278,18

RESUMEN DE PAGOS**IMPORTE (Euros)**

PASTOS ASOCIADOS A GANADERÍA ECOLÓGICA - Pago realizado	RESUELTO 2.278,18 €	FEADER 1.936,45 €	MAPA 223,49 €	CAPADR 118,24 €
---	----------------------------	--------------------------	----------------------	------------------------

RECINTOS RESUELTOS

REE	REFERENCIA SIGPAC	CULTIVO	DESCRIPCIÓN CULTIVO	S/R	G.PAGO	PEND. MEDIA (%)	SUP. DEC. ADMISIBLE (ha)	SUP. COMPROM. (ha)	SUP. AJUSTADA COMPROM. (1) (ha)	SUP. CONV. SIGPAC (ha)	SUP. CERTIF. (ha)	SUP. CAMPO (ha)	SUP. CAMPO DETER. CULT. DECLARADO (ha)	SUP. DEC. REDUCIDA (ha)	SUP. RESUELTA (ha)
1700000006252047	14-016-007-00016-001	62000	PASTOS PERMANENTES DE 5 O MAS AÑOS-SIN VARIEDAD	S	418	17,70	23,11	23,11	23,11		23,11			23,11	23,11

INCIDENCIAS**INCIDENCIA DESCRIPCIÓN**

100407 Explotación solicitada no forma parte de ningún organismo de control autorizado para la producción ecológica en Andalucía o fecha de inscripción posterior al plazo establecido (Anexo I. Criterios de Subvencionabilidad. Orden 28 de marzo de 2023).
Explotación:ES140160000491 Especie:PORCINO

(1) Superficie declarada admisible ajustada con la superficie comprometida.
(2) Factor de penalización valorando el alcance para el tipo de compromiso.

Puede verificar la integridad de una copia de este documento mediante la lectura del código QR adjunto o mediante el acceso a la dirección <https://ws050.juntadeandalucia.es/verificarFirma> indicando el código de VERIFICACIÓN

FIRMADO POR

RAQUEL MARIA ESPIN CRESPO

17/12/2024

VERIFICACIÓN

Pk2jm6UYDU9J72AMTZUYRN3GET48NG

PÁG. 2022/9349



**Datos considerados para el Cálculo de la Carga Ganadera mínima y máxima del expediente**

Explotación	Especie	Inscrito en Sipea y Admisible	Ugm Calculada para CG Mínima	Ugm Calculada para CG Máxima
ES140160000491	BOVINA	SI	26,96	26,96
ES140160000491	PORCINO	NO	0,00	0,16
			26,96	27,12

Superficie determinada para Cálculo Carga Ganadera Mínima: 23,11 ha

Superficie determinada para Cálculo Carga Ganadera Máxima: 23,11 ha

Carga Ganadera Mínima Expediente: 1,17 ugm/ha

Carga Ganadera Máxima Expediente: 1,17 ugm/ha

Recintos Determinados para el Cálculo de Garga Ganadera Mínima

REF.	REFERENCIA SIGPAC	CULTIVO	DESCRIPCIÓN CULTIVO	S/R	SUP. RESUELTA (ha)
1700000006252047	14-016-007-00016-00001	62000	PASTOS PERMANENTES DE 5 O MAS AÑOS-SIN VARIEDAD	S	23,11

Recintos Determinados para el Cálculo de Garga Ganadera Máxima

REF.	REFERENCIA SIGPAC	CULTIVO	DESCRIPCIÓN CULTIVO	S/R	SUP. RESUELTA (ha)
1700000006252047	14-016-007-00016-00001	62000	PASTOS PERMANENTES DE 5 O MAS AÑOS-SIN VARIEDAD	S	23,11

Incidencias de carga ganadera**INCIDENCIA DESCRIPCIÓN**

100407 Explotación solicitada no forma parte de ningún organismo de control autorizado para la producción ecológica en Andalucía o fecha de inscripción posterior al plazo establecido (Anexo I. Criterios de Subvencionabilidad. Orden 28 de marzo de 2023).
Explotación:ES140160000491 Especie:PORCINO

(1) Superficie declarada admisible ajustada con la superficie comprometida.
(2) Factor de penalización valorando el alcance para el tipo de compromiso.

Puede verificar la integridad de una copia de este documento mediante la lectura del código QR adjunto o mediante el acceso a la dirección <https://ws050.juntadeandalucia.es/verificarFirma> indicando el código de VERIFICACIÓN

FIRMADO POR	RAQUEL MARIA ESPIN CRESPO	17/12/2024	
VERIFICACIÓN	Pk2jm6UYDU9J72AMTZUYRN3GET48NG	PÁG. 2023/9349	

**APELLIDOS Y NOMBRE / RAZÓN SOCIAL**

BLÁZQUEZ COCA LUNA

NIF
8129EXPEDIENTE**
1281479**ANUALIDAD DE PAGO**

1ª

IMPORTES POR ANUALIDAD

	2023	2024	2025	2026	2027
IMPORTE MÁXIMO SUBVENCIONABLE	26.333,69 €	26.333,69 €	21.944,33 €	21.944,33 €	21.944,33 €
IMPORTE MEDIO DE TRANSFERENCIA (€/ha)	102,86 €	102,86 €	85,71 €	85,71 €	85,71 €

RESUMEN DE UNIDADES

Cód	GRUPO DE PAGO	Sup. Dec. Admisible (ha)	Sup. Comprometida (ha)	Sup. ajustada compromiso (1) (ha)	% sobredec.	Sup. Resuelta (ha)	Importe Declarado	Importe Topado	Importe Resuelto	Importe tras sobredec.
416	HERBÁCEOS	81,68		81,68	0,00	81,68	14.817,57	14.817,57	14.817,57	14.817,57
418	PASTOS ASOCIADOS A GANADERÍA ECOLÓGICA	174,47		174,34	0,00	174,34	12.549,23	11.516,12	11.516,12	11.516,12
TOTAL		256,15	256,02	256,02		256,02	27.366,80	26.333,69	26.333,69	26.333,69

APLICACIÓN DE REDUCCIONES Y PENALIZACIONES

GRUPO DE PAGO	Importe Calculado	Importe prereduc.	Criterios de subvencionabilidad y compromisos	Presentación tardía	Omisión declaración	Condicionabilidad	IMPORTE (Euros) RESUELTO
HERBÁCEOS	14.817,57	14.817,57	0,00	0,00	0,00	0,00	14.817,57
PASTOS ASOCIADOS A GANADERÍA	11.516,12	11.516,12	0,00	0,00	0,00	0,00	11.516,12
TOTAL	26.333,69	26.333,69					26.333,69

RESUMEN DE PAGOS

	IMPORTE (Euros)			
	RESUELTO	FEADER	MAPA	CAPADR
HERBÁCEOS - Pago realizado	14.817,57 €	12.594,93 €	1.453,60 €	769,04 €
PASTOS ASOCIADOS A GANADERÍA ECOLÓGICA - Pago realizado	11.516,12 €	9.788,70 €	1.129,73 €	597,69 €
TOTAL	26.333,69 €	22.383,63 €	2.583,33 €	1.366,73 €

(1) Superficie declarada admisible ajustada con la superficie comprometida.
(2) Factor de penalización valorando el alcance para el tipo de compromiso.Puede verificar la integridad de una copia de este documento mediante la lectura del código QR adjunto o mediante el acceso a la dirección <https://ws050.juntadeandalucia.es/verificarFirma> indicando el código de VERIFICACIÓN

FIRMADO POR

RAQUEL MARIA ESPIN CRESPO

17/12/2024

VERIFICACIÓN

Pk2jm6UYDU9J72AMTZUYRN3GET48NG

PÁG. 2024/9349



**RECINTOS RESUELTOS**

REF.	REFERENCIA SIGPAC	CULTIVO DESCRIPCIÓN CULTIVO	S/R G.PAGO	PEND. MEDIA (%)	SUP. DEC. ADMISIBLE (ha)	SUP. COMPROM. (ha)	SUP. AJUSTADA COMPR.(1) (ha)	SUP. CONV. SIGPAC (ha)	SUP. CERTIF. (ha)	SUP. CAMPO (ha)	SUP. CAMPO DEDECLARADO (ha)	SUP. DEC. REDUCIDA (ha)	SUP. RESUELTA (ha)
-725994	14-009-001-00018-010	40029 GUI SANTES-ASTRONAUTE	S	416	5,80	0,01	0,01	0,01	0,01			0,01	0,01
-725993	14-009-001-00018-005	8000 AVENA-SIN VARIEDAD	S	416	6,40	0,50	0,50	0,50	0,50			0,50	0,50
-725978	14-009-001-00016-021	40029 GUI SANTES-ASTRONAUTE	S	416	15,10	0,02	0,02	0,02	0,02			0,02	0,02
-725977	14-009-001-00016-019	40029 GUI SANTES-ASTRONAUTE	S	416	9,60	0,36	0,36	0,36	0,36			0,36	0,36
-725976	14-009-001-00016-017	40029 GUI SANTES-ASTRONAUTE	S	416	10,60	0,20	0,20	0,20	0,20			0,20	0,20
-725975	14-009-001-00016-015	40029 GUI SANTES-ASTRONAUTE	S	416	5,40	0,36	0,36	0,36	0,36			0,36	0,36
-725974	14-009-001-00016-014	40029 GUI SANTES-ASTRONAUTE	S	416	8,20	2,84	2,84	2,84	2,84			2,84	2,84
-725972	14-009-001-00016-012	40029 GUI SANTES-ASTRONAUTE	S	416	6,40	2,76	2,76	2,76	2,76			2,76	2,76
-725963	14-009-001-00015-013	40029 GUI SANTES-ASTRONAUTE	S	416	6,90	0,54	0,54	0,54	0,54			0,54	0,54
-725962	14-009-001-00015-010	8000 AVENA-SIN VARIEDAD	S	416	7,70	9,30	9,30	9,30	9,30			9,30	9,30
-468534	14-009-001-00016-006	40029 GUI SANTES-ASTRONAUTE	S	416	11,50	0,19	0,19	0,19	0,19			0,19	0,19
-468533	14-009-001-00016-005	40029 GUI SANTES-ASTRONAUTE	S	416	17,50	1,66	1,66	1,66	1,66			1,66	1,66
1700000006147380	14-009-001-00015-001	40029 GUI SANTES-ASTRONAUTE	S	416	6,80	13,44	13,44	13,44	13,44			13,44	13,44
1700000006147387	14-009-001-00016-004	40029 GUI SANTES-ASTRONAUTE	S	416	9,50	17,11	17,11	17,11	17,11			17,11	17,11
1700000006147400	14-009-001-00046-001	40029 GUI SANTES-ASTRONAUTE	S	416	15,30	6,94	6,94	6,94	6,94			6,94	6,94
1700000006147405	14-009-001-00018-003	8000 AVENA-SIN VARIEDAD	S	416	10,50	15,35	15,35	15,35	15,35			15,35	15,35
1700000006147409	14-009-001-00018-004	40029 GUI SANTES-ASTRONAUTE	S	416	15,60	10,10	10,10	10,10	10,10			10,10	10,10
-1385168	14-009-001-00051-003	20000 BARBECHO TRADICIONAL-SIN VARIEDAD	S	418	19,40	2,27	2,27	2,27	2,27			2,27	2,27
-1385007	14-009-001-00051-003	20000 BARBECHO TRADICIONAL-SIN VARIEDAD	S	418	19,40	15,83	15,83	15,83	15,83			15,83	15,83
-726290	14-009-001-00051-003	63000 PASTOS DE MENOS DE 5 AÑOS-SIN VARIEDAD	S	418	19,40	17,04	17,04	17,04	17,04			17,04	17,04
-725995	14-009-001-00046-004	20000 BARBECHO TRADICIONAL-SIN VARIEDAD	S	418	11,70	0,01	0,01	0,01	0,01			0,01	0,01
-725992	14-009-001-00017-041	20000 BARBECHO TRADICIONAL-SIN VARIEDAD	S	418	6,80	0,16	0,16	0,16	0,16			0,16	0,16
-725990	14-009-001-00017-035	20000 BARBECHO TRADICIONAL-SIN VARIEDAD	S	418	6,00	0,24	0,24	0,24	0,24			0,24	0,24
-725985	14-009-001-00017-028	20000 BARBECHO TRADICIONAL-SIN VARIEDAD	S	418	11,10	0,01	0,01	0,01	0,01			0,01	0,01
-725984	14-009-001-00017-026	20000 BARBECHO TRADICIONAL-SIN VARIEDAD	S	418	15,70	2,82	2,82	2,82	2,82			2,82	2,82
-725981	14-009-001-00017-019	20000 BARBECHO TRADICIONAL-SIN VARIEDAD	S	418	14,50	1,24	1,24	1,24	1,24			1,24	1,24
-104939	14-009-001-00051-004	20000 BARBECHO TRADICIONAL-SIN VARIEDAD	S	418	9,50	0,18	0,18	0,18	0,18			0,18	0,18
4156889	14-009-001-00017-013	20000 BARBECHO TRADICIONAL-SIN VARIEDAD	S	418	8,20	0,45	0,45	0,45	0,45			0,45	0,45
4156890	14-009-001-00017-012	20000 BARBECHO TRADICIONAL-SIN VARIEDAD	S	418	7,90	0,16	0,16	0,16	0,16			0,16	0,16
4156891	14-009-001-00017-014	20000 BARBECHO TRADICIONAL-SIN VARIEDAD	S	418	21,90	0,82	0,82	0,82	0,82			0,82	0,82
1700000006147384	14-009-001-00017-002	20000 BARBECHO TRADICIONAL-SIN VARIEDAD	S	418	13,50	2,67	2,67	2,67	2,67			2,67	2,67
1700000006147385	14-009-001-00017-011	20000 BARBECHO TRADICIONAL-SIN VARIEDAD	S	418	13,20	8,08	8,08	8,08	8,08			8,08	8,08
1700000006147391	14-009-001-00052-001	20000 BARBECHO TRADICIONAL-SIN VARIEDAD	S	418	16,20	9,73	9,73	9,73	9,73			9,73	9,73
1700000006147395	14-009-001-00050-002	20000 BARBECHO TRADICIONAL-SIN VARIEDAD	S	418	9,50	4,58	4,58	4,58	4,58			4,58	4,58
1700000006147396	14-009-001-00051-003	20000 BARBECHO TRADICIONAL-SIN VARIEDAD	S	418	19,40	22,74	22,74	22,74	22,74			22,74	22,74
1700000006147399	14-009-001-00017-003	20000 BARBECHO TRADICIONAL-SIN VARIEDAD	S	418	13,60	19,37	19,37	19,37	19,37			19,37	19,37
1700000006147401	14-009-001-00047-001	20000 BARBECHO TRADICIONAL-SIN VARIEDAD	S	418	15,10	6,01	6,01	6,01	6,01			6,01	6,01
1700000006147403	14-009-001-00048-001	20000 BARBECHO TRADICIONAL-SIN VARIEDAD	S	418	12,60	3,49	3,49	3,49	3,49			3,49	3,49
1700000006147404	14-009-001-00049-001	20000 BARBECHO TRADICIONAL-SIN VARIEDAD	S	418	14,90	50,76	50,76	50,76	50,76			50,76	50,76
1700000006147411	14-009-001-00045-001	20000 BARBECHO TRADICIONAL-SIN VARIEDAD	S	418	11,70	5,81	5,68	5,68	5,81			5,68	5,68

INCIDENCIAS**INCIDENCIA DESCRIPCIÓN**

- 4272 Verifica que las líneas de declaración de las Solicitudes Únicas no tienen solapes con la capa de Retroactividad Gráfica (ambas de la misma campaña) a nivel de expediente/linea de declaración gráfica de la solicitud.
Ref:1700000006147411 Recinto:14-009-001-00045-00001 Cultivo: - Agregado de la referencia del recinto.:0 Zona de la referencia del recinto.:0 Superficie solapada.:0,13 Id. Incid.:101036443
- 100402 Recinto solicitado no forma parte de ningún organismo de control autorizado para la producción ecológica en Andalucía o fecha de inscripción posterior al plazo establecido (Anexo I. Criterios de Subvencionabilidad. Orden 28 de marzo de 2023).
Ref:1700000006147408 Recinto:14-009-001-00015-00008 Cultivo:62000 PASTOS PERMANENTES DE 5 O MAS AÑOS-SIN VARIEDAD Secano
Ref:1700000006147406 Recinto:14-009-001-00015-00009 Cultivo:62000 PASTOS PERMANENTES DE 5 O MAS AÑOS-SIN VARIEDAD Secano
Ref:-725966 Recinto:14-009-001-00015-00021 Cultivo:62000 PASTOS PERMANENTES DE 5 O MAS AÑOS-SIN VARIEDAD Secano
Ref:-725967 Recinto:14-009-001-00015-00023 Cultivo:62000 PASTOS PERMANENTES DE 5 O MAS AÑOS-SIN VARIEDAD Secano
Ref:-725968 Recinto:14-009-001-00015-00024 Cultivo:62000 PASTOS PERMANENTES DE 5 O MAS AÑOS-SIN VARIEDAD Secano
Ref:-725969 Recinto:14-009-001-00015-00025 Cultivo:62000 PASTOS PERMANENTES DE 5 O MAS AÑOS-SIN VARIEDAD Secano
Ref:1700000006147388 Recinto:14-009-001-00016-00002 Cultivo:62000 PASTOS PERMANENTES DE 5 O MAS AÑOS-SIN VARIEDAD Secano
Ref:-725971 Recinto:14-009-001-00016-00011 Cultivo:20000 BARBECHO TRADICIONAL-SIN VARIEDAD Secano
Ref:-725973 Recinto:14-009-001-00016-00013 Cultivo:20000 BARBECHO TRADICIONAL-SIN VARIEDAD Secano
Ref:1700000006147397 Recinto:14-009-001-00017-00007 Cultivo:62000 PASTOS PERMANENTES DE 5 O MAS AÑOS-SIN VARIEDAD Secano
Ref:1700000006147382 Recinto:14-009-001-00017-00008 Cultivo:62000 PASTOS PERMANENTES DE 5 O MAS AÑOS-SIN VARIEDAD Secano
Ref:1700000006147386 Recinto:14-009-001-00017-00009 Cultivo:62000 PASTOS PERMANENTES DE 5 O MAS AÑOS-SIN VARIEDAD Secano

(1) Superficie declarada admisible ajustada con la superficie comprometida.
(2) Factor de penalización valorando el alcance para el tipo de compromiso.

Puede verificar la integridad de una copia de este documento mediante la lectura del código QR adjunto o mediante el acceso a la dirección <https://ws050.juntadeandalucia.es/verificarFirma> indicando el código de VERIFICACIÓN

FIRMADO POR

RAQUEL MARIA ESPIN CRESPO

17/12/2024

VERIFICACIÓN

Pk2jm6UYDU9J72AMTZUYRN3GET48NG

PÁG. 2025/9349



**INCIDENCIAS****INCIDENCIA DESCRIPCIÓN**

	Ref:4156888 Recinto:14-009-001-00017-00015 Cultivo:62000 PASTOS PERMANENTES DE 5 O MAS AÑOS-SIN VARIEDAD Secano
	Ref:-468535 Recinto:14-009-001-00017-00017 Cultivo:62000 PASTOS PERMANENTES DE 5 O MAS AÑOS-SIN VARIEDAD Secano
	Ref:-468538 Recinto:14-009-001-00017-00018 Cultivo:62000 PASTOS PERMANENTES DE 5 O MAS AÑOS-SIN VARIEDAD Secano
	Ref:-725982 Recinto:14-009-001-00017-00021 Cultivo:62000 PASTOS PERMANENTES DE 5 O MAS AÑOS-SIN VARIEDAD Secano
	Ref:-725983 Recinto:14-009-001-00017-00022 Cultivo:62000 PASTOS PERMANENTES DE 5 O MAS AÑOS-SIN VARIEDAD Secano
	Ref:-725986 Recinto:14-009-001-00017-00030 Cultivo:62000 PASTOS PERMANENTES DE 5 O MAS AÑOS-SIN VARIEDAD Secano
	Ref:-725987 Recinto:14-009-001-00017-00032 Cultivo:62000 PASTOS PERMANENTES DE 5 O MAS AÑOS-SIN VARIEDAD Secano
	Ref:-725989 Recinto:14-009-001-00017-00034 Cultivo:20000 BARBECHO TRADICIONAL-SIN VARIEDAD Secano
	Ref:-725991 Recinto:14-009-001-00017-00039 Cultivo:62000 PASTOS PERMANENTES DE 5 O MAS AÑOS-SIN VARIEDAD Secano
	Ref:1700000006147407 Recinto:14-009-001-00018-00002 Cultivo:62000 PASTOS PERMANENTES DE 5 O MAS AÑOS-SIN VARIEDAD Secano
	Ref:1700000006147394 Recinto:14-009-001-00050-00001 Cultivo:62000 PASTOS PERMANENTES DE 5 O MAS AÑOS-SIN VARIEDAD Secano
	Ref:-725996 Recinto:14-009-001-00050-00003 Cultivo:62000 PASTOS PERMANENTES DE 5 O MAS AÑOS-SIN VARIEDAD Secano
	Ref:-725997 Recinto:14-009-001-00050-00005 Cultivo:62000 PASTOS PERMANENTES DE 5 O MAS AÑOS-SIN VARIEDAD Secano
	Ref:1700000006147398 Recinto:14-009-001-00051-00002 Cultivo:62000 PASTOS PERMANENTES DE 5 O MAS AÑOS-SIN VARIEDAD Secano
100406	Grupo de cultivo declarado en el recinto no coincide con el grupo de cultivo existente en el organismo de control autorizado para la producción ecológica en Andalucía (Anexo I. Criterios de Subvencionabilidad. Orden 28 de marzo de 2023). Ref:-725971 Recinto:14-009-001-00016-00011 Cultivo:20000 BARBECHO TRADICIONAL-SIN VARIEDAD Secano Grupo de SIPEA: HERBACEOS Ref:-725973 Recinto:14-009-001-00016-00013 Cultivo:20000 BARBECHO TRADICIONAL-SIN VARIEDAD Secano Grupo de SIPEA: HERBACEOS
100407	Explotación solicitada no forma parte de ningún organismo de control autorizado para la producción ecológica en Andalucía o fecha de inscripción posterior al plazo establecido (Anexo I. Criterios de Subvencionabilidad. Orden 28 de marzo de 2023). Explotación:ES140520000068 Especie:CAPRINA
100424	Solicita recinto que no está comprometido para la operación. Ref:1700000006147408 Recinto:14-009-001-00015-00008 Cultivo:62000 PASTOS PERMANENTES DE 5 O MAS AÑOS-SIN VARIEDAD Secano Ref:1700000006147406 Recinto:14-009-001-00015-00009 Cultivo:62000 PASTOS PERMANENTES DE 5 O MAS AÑOS-SIN VARIEDAD Secano Ref:-725966 Recinto:14-009-001-00015-00021 Cultivo:62000 PASTOS PERMANENTES DE 5 O MAS AÑOS-SIN VARIEDAD Secano Ref:-725967 Recinto:14-009-001-00015-00023 Cultivo:62000 PASTOS PERMANENTES DE 5 O MAS AÑOS-SIN VARIEDAD Secano Ref:-725968 Recinto:14-009-001-00015-00024 Cultivo:62000 PASTOS PERMANENTES DE 5 O MAS AÑOS-SIN VARIEDAD Secano Ref:-725969 Recinto:14-009-001-00015-00025 Cultivo:62000 PASTOS PERMANENTES DE 5 O MAS AÑOS-SIN VARIEDAD Secano Ref:1700000006147388 Recinto:14-009-001-00016-00002 Cultivo:62000 PASTOS PERMANENTES DE 5 O MAS AÑOS-SIN VARIEDAD Secano Ref:-725971 Recinto:14-009-001-00016-00011 Cultivo:20000 BARBECHO TRADICIONAL-SIN VARIEDAD Secano Ref:-725973 Recinto:14-009-001-00016-00013 Cultivo:20000 BARBECHO TRADICIONAL-SIN VARIEDAD Secano Ref:1700000006147397 Recinto:14-009-001-00017-00007 Cultivo:62000 PASTOS PERMANENTES DE 5 O MAS AÑOS-SIN VARIEDAD Secano Ref:1700000006147382 Recinto:14-009-001-00017-00008 Cultivo:62000 PASTOS PERMANENTES DE 5 O MAS AÑOS-SIN VARIEDAD Secano Ref:1700000006147386 Recinto:14-009-001-00017-00009 Cultivo:62000 PASTOS PERMANENTES DE 5 O MAS AÑOS-SIN VARIEDAD Secano Ref:4156888 Recinto:14-009-001-00017-00015 Cultivo:62000 PASTOS PERMANENTES DE 5 O MAS AÑOS-SIN VARIEDAD Secano Ref:-468535 Recinto:14-009-001-00017-00017 Cultivo:62000 PASTOS PERMANENTES DE 5 O MAS AÑOS-SIN VARIEDAD Secano Ref:-468538 Recinto:14-009-001-00017-00018 Cultivo:62000 PASTOS PERMANENTES DE 5 O MAS AÑOS-SIN VARIEDAD Secano Ref:-725982 Recinto:14-009-001-00017-00021 Cultivo:62000 PASTOS PERMANENTES DE 5 O MAS AÑOS-SIN VARIEDAD Secano Ref:-725983 Recinto:14-009-001-00017-00022 Cultivo:62000 PASTOS PERMANENTES DE 5 O MAS AÑOS-SIN VARIEDAD Secano Ref:-725986 Recinto:14-009-001-00017-00030 Cultivo:62000 PASTOS PERMANENTES DE 5 O MAS AÑOS-SIN VARIEDAD Secano Ref:-725987 Recinto:14-009-001-00017-00032 Cultivo:62000 PASTOS PERMANENTES DE 5 O MAS AÑOS-SIN VARIEDAD Secano Ref:-725989 Recinto:14-009-001-00017-00034 Cultivo:20000 BARBECHO TRADICIONAL-SIN VARIEDAD Secano Ref:-725991 Recinto:14-009-001-00017-00039 Cultivo:62000 PASTOS PERMANENTES DE 5 O MAS AÑOS-SIN VARIEDAD Secano Ref:1700000006147407 Recinto:14-009-001-00018-00002 Cultivo:62000 PASTOS PERMANENTES DE 5 O MAS AÑOS-SIN VARIEDAD Secano Ref:1700000006147394 Recinto:14-009-001-00050-00001 Cultivo:62000 PASTOS PERMANENTES DE 5 O MAS AÑOS-SIN VARIEDAD Secano Ref:-725996 Recinto:14-009-001-00050-00003 Cultivo:62000 PASTOS PERMANENTES DE 5 O MAS AÑOS-SIN VARIEDAD Secano Ref:-725997 Recinto:14-009-001-00050-00005 Cultivo:62000 PASTOS PERMANENTES DE 5 O MAS AÑOS-SIN VARIEDAD Secano Ref:1700000006147398 Recinto:14-009-001-00051-00002 Cultivo:62000 PASTOS PERMANENTES DE 5 O MAS AÑOS-SIN VARIEDAD Secano

(1) Superficie declarada admisible ajustada con la superficie comprometida.
(2) Factor de penalización valorando el alcance para el tipo de compromiso.

Puede verificar la integridad de una copia de este documento mediante la lectura del código QR adjunto o mediante el acceso a la dirección <https://ws050.juntadeandalucia.es/verificarFirma> indicando el código de VERIFICACIÓN

FIRMADO POR	RAQUEL MARIA ESPIN CRESPO	17/12/2024	
VERIFICACIÓN	Pk2jm6UYDU9J72AMTZUYRN3GET48NG	PÁG. 2026/9349	

**Datos considerados para el Cálculo de la Carga Ganadera mínima y máxima del expediente**

Explotación	Especie	Inscrito en Sipea y Admisible	Ugm Calculada para CG Mínima	Ugm Calculada para CG Máxima
ES140090000408	OVINA	SI	0,21	0,21
ES140520000068	CAPRINA	NO	0,00	0,06
ES140520000068	OVINA	SI	51,97	51,97
			52,18	52,24

Superficie determinada para Cálculo Carga Ganadera Mínima: 209,39 ha

Superficie determinada para Cálculo Carga Ganadera Máxima: 350,25 ha

Los importes del Grupo de Pago de pastos de este expediente han sido ajustados por no llegar a la carga ganadera mínima de 0,3

Carga Ganadera Mínima Expediente: 0,25 ugm/ha

Carga Ganadera Máxima Expediente: 0,15 ugm/ha

Recintos Determinados para el Cálculo de Garga Ganadera Mínima

REF.	REFERENCIA SIGPAC	CULTIVO DESCRIPCIÓN CULTIVO	S/R	SUP. RESUELTA (ha)
-1385168	14-009-001-00051-00003	20000 BARBECHO TRADICIONAL-SIN VARIEDAD	S	2,27
-1385007	14-009-001-00051-00003	20000 BARBECHO TRADICIONAL-SIN VARIEDAD	S	15,83
-726290	14-009-001-00051-00003	63000 PASTOS DE MENOS DE 5 AÑOS-SIN VARIEDAD	S	17,04
-726001	14-052-006-00011-00012	20000 BARBECHO TRADICIONAL-SIN VARIEDAD	S	3,87
-726000	14-052-006-00010-00006	20000 BARBECHO TRADICIONAL-SIN VARIEDAD	S	7,97
-725995	14-009-001-00046-00004	20000 BARBECHO TRADICIONAL-SIN VARIEDAD	S	0,01
-725992	14-009-001-00017-00041	20000 BARBECHO TRADICIONAL-SIN VARIEDAD	S	0,16
-725990	14-009-001-00017-00035	20000 BARBECHO TRADICIONAL-SIN VARIEDAD	S	0,24
-725985	14-009-001-00017-00028	20000 BARBECHO TRADICIONAL-SIN VARIEDAD	S	0,01
-725984	14-009-001-00017-00026	20000 BARBECHO TRADICIONAL-SIN VARIEDAD	S	2,82
-725981	14-009-001-00017-00019	20000 BARBECHO TRADICIONAL-SIN VARIEDAD	S	1,24
-519148	14-052-006-00010-00003	20000 BARBECHO TRADICIONAL-SIN VARIEDAD	S	19,59
-519145	14-052-006-00010-00003	20000 BARBECHO TRADICIONAL-SIN VARIEDAD	S	2,82
-104939	14-009-001-00051-00004	20000 BARBECHO TRADICIONAL-SIN VARIEDAD	S	0,18
4156889	14-009-001-00017-00013	20000 BARBECHO TRADICIONAL-SIN VARIEDAD	S	0,45
4156890	14-009-001-00017-00012	20000 BARBECHO TRADICIONAL-SIN VARIEDAD	S	0,16
4156891	14-009-001-00017-00014	20000 BARBECHO TRADICIONAL-SIN VARIEDAD	S	0,82
1700000006147381	14-052-006-00011-00008	20000 BARBECHO TRADICIONAL-SIN VARIEDAD	S	0,62
1700000006147384	14-009-001-00017-00002	20000 BARBECHO TRADICIONAL-SIN VARIEDAD	S	2,67
1700000006147385	14-009-001-00017-00011	20000 BARBECHO TRADICIONAL-SIN VARIEDAD	S	8,08
1700000006147389	14-052-006-00011-00002	63000 PASTOS DE MENOS DE 5 AÑOS-SIN VARIEDAD	S	0,18
1700000006147391	14-009-001-00052-00001	20000 BARBECHO TRADICIONAL-SIN VARIEDAD	S	9,73
1700000006147395	14-009-001-00050-00002	20000 BARBECHO TRADICIONAL-SIN VARIEDAD	S	4,58
1700000006147396	14-009-001-00051-00003	20000 BARBECHO TRADICIONAL-SIN VARIEDAD	S	22,74
1700000006147399	14-009-001-00017-00003	20000 BARBECHO TRADICIONAL-SIN VARIEDAD	S	19,37
1700000006147401	14-009-001-00047-00001	20000 BARBECHO TRADICIONAL-SIN VARIEDAD	S	6,01
1700000006147403	14-009-001-00048-00001	20000 BARBECHO TRADICIONAL-SIN VARIEDAD	S	3,49
1700000006147404	14-009-001-00049-00001	20000 BARBECHO TRADICIONAL-SIN VARIEDAD	S	50,76
1700000006147411	14-009-001-00045-00001	20000 BARBECHO TRADICIONAL-SIN VARIEDAD	S	5,68

Recintos Determinados para el Cálculo de Garga Ganadera Máxima

REF.	REFERENCIA SIGPAC	CULTIVO DESCRIPCIÓN CULTIVO	S/R	SUP. RESUELTA (ha)
-1385168	14-009-001-00051-00003	20000 BARBECHO TRADICIONAL-SIN VARIEDAD	S	2,27
-1385007	14-009-001-00051-00003	20000 BARBECHO TRADICIONAL-SIN VARIEDAD	S	15,83
-726290	14-009-001-00051-00003	63000 PASTOS DE MENOS DE 5 AÑOS-SIN VARIEDAD	S	17,04
-726001	14-052-006-00011-00012	20000 BARBECHO TRADICIONAL-SIN VARIEDAD	S	3,87
-726000	14-052-006-00010-00006	20000 BARBECHO TRADICIONAL-SIN VARIEDAD	S	7,97
-725997	14-009-001-00050-00005	62000 PASTOS PERMANENTES DE 5 O MAS AÑOS-SIN VARIEDAD	S	0,41
-725996	14-009-001-00050-00003	62000 PASTOS PERMANENTES DE 5 O MAS AÑOS-SIN	S	0,02

(1) Superficie declarada admisible ajustada con la superficie comprometida.
(2) Factor de penalización valorando el alcance para el tipo de compromiso.Puede verificar la integridad de una copia de este documento mediante la lectura del código QR adjunto o mediante el acceso a la dirección <https://ws050.juntadeandalucia.es/verificarFirma> indicando el código de VERIFICACIÓN

FIRMADO POR

RAQUEL MARIA ESPIN CRESPO

17/12/2024

VERIFICACIÓN

Pk2jm6UYDU9J72AMTZUYRN3GET48NG

PÁG. 2027/9349



**Datos considerados para el Cálculo de la Carga Ganadera mínima y máxima del expediente****Recintos Determinados para el Cálculo de Garga Ganadera Máxima**

REF.	REFERENCIA SIGPAC	CULTIVO	DESCRIPCIÓN CULTIVO VARIEDAD	S/R	SUP.
					RESUELTA (ha)
-725995	14-009-001-00046-00004	20000	BARBECHO TRADICIONAL-SIN VARIEDAD	S	0,01
-725992	14-009-001-00017-00041	20000	BARBECHO TRADICIONAL-SIN VARIEDAD	S	0,16
-725991	14-009-001-00017-00039	62000	PASTOS PERMANENTES DE 5 O MAS AÑOS-SIN VARIEDAD	S	0,19
-725990	14-009-001-00017-00035	20000	BARBECHO TRADICIONAL-SIN VARIEDAD	S	0,24
-725989	14-009-001-00017-00034	20000	BARBECHO TRADICIONAL-SIN VARIEDAD	S	0,14
-725987	14-009-001-00017-00032	62000	PASTOS PERMANENTES DE 5 O MAS AÑOS-SIN VARIEDAD	S	0,16
-725986	14-009-001-00017-00030	62000	PASTOS PERMANENTES DE 5 O MAS AÑOS-SIN VARIEDAD	S	0,02
-725985	14-009-001-00017-00028	20000	BARBECHO TRADICIONAL-SIN VARIEDAD	S	0,01
-725984	14-009-001-00017-00026	20000	BARBECHO TRADICIONAL-SIN VARIEDAD	S	2,82
-725983	14-009-001-00017-00022	62000	PASTOS PERMANENTES DE 5 O MAS AÑOS-SIN VARIEDAD	S	0,08
-725982	14-009-001-00017-00021	62000	PASTOS PERMANENTES DE 5 O MAS AÑOS-SIN VARIEDAD	S	0,13
-725981	14-009-001-00017-00019	20000	BARBECHO TRADICIONAL-SIN VARIEDAD	S	1,24
-725973	14-009-001-00016-00013	20000	BARBECHO TRADICIONAL-SIN VARIEDAD	S	0,18
-725971	14-009-001-00016-00011	20000	BARBECHO TRADICIONAL-SIN VARIEDAD	S	0,15
-725969	14-009-001-00015-00025	62000	PASTOS PERMANENTES DE 5 O MAS AÑOS-SIN VARIEDAD	S	1,83
-725968	14-009-001-00015-00024	62000	PASTOS PERMANENTES DE 5 O MAS AÑOS-SIN VARIEDAD	S	0,06
-725967	14-009-001-00015-00023	62000	PASTOS PERMANENTES DE 5 O MAS AÑOS-SIN VARIEDAD	S	0,65
-725966	14-009-001-00015-00021	62000	PASTOS PERMANENTES DE 5 O MAS AÑOS-SIN VARIEDAD	S	0,01
-519148	14-052-006-00010-00003	20000	BARBECHO TRADICIONAL-SIN VARIEDAD	S	19,59
-519145	14-052-006-00010-00003	20000	BARBECHO TRADICIONAL-SIN VARIEDAD	S	2,82
-468538	14-009-001-00017-00018	62000	PASTOS PERMANENTES DE 5 O MAS AÑOS-SIN VARIEDAD	S	0,99
-468535	14-009-001-00017-00017	62000	PASTOS PERMANENTES DE 5 O MAS AÑOS-SIN VARIEDAD	S	2,88
-104939	14-009-001-00051-00004	20000	BARBECHO TRADICIONAL-SIN VARIEDAD	S	0,18
4156888	14-009-001-00017-00015	62000	PASTOS PERMANENTES DE 5 O MAS AÑOS-SIN VARIEDAD	S	1,05
4156889	14-009-001-00017-00013	20000	BARBECHO TRADICIONAL-SIN VARIEDAD	S	0,45
4156890	14-009-001-00017-00012	20000	BARBECHO TRADICIONAL-SIN VARIEDAD	S	0,16
4156891	14-009-001-00017-00014	20000	BARBECHO TRADICIONAL-SIN VARIEDAD	S	0,82
1700000006147381	14-052-006-00011-00008	20000	BARBECHO TRADICIONAL-SIN VARIEDAD	S	0,62
1700000006147382	14-009-001-00017-00008	62000	PASTOS PERMANENTES DE 5 O MAS AÑOS-SIN VARIEDAD	S	8,57
1700000006147384	14-009-001-00017-00002	20000	BARBECHO TRADICIONAL-SIN VARIEDAD	S	2,67
1700000006147385	14-009-001-00017-00011	20000	BARBECHO TRADICIONAL-SIN VARIEDAD	S	8,08
1700000006147386	14-009-001-00017-00009	62000	PASTOS PERMANENTES DE 5 O MAS AÑOS-SIN VARIEDAD	S	4,05
1700000006147388	14-009-001-00016-00002	62000	PASTOS PERMANENTES DE 5 O MAS AÑOS-SIN VARIEDAD	S	46,28
1700000006147389	14-052-006-00011-00002	63000	PASTOS DE MENOS DE 5 AÑOS-SIN VARIEDAD	S	0,18
1700000006147391	14-009-001-00052-00001	20000	BARBECHO TRADICIONAL-SIN VARIEDAD	S	9,73
1700000006147394	14-009-001-00050-00001	62000	PASTOS PERMANENTES DE 5 O MAS AÑOS-SIN VARIEDAD	S	4,76
1700000006147395	14-009-001-00050-00002	20000	BARBECHO TRADICIONAL-SIN VARIEDAD	S	4,58
1700000006147396	14-009-001-00051-00003	20000	BARBECHO TRADICIONAL-SIN VARIEDAD	S	22,74
1700000006147397	14-009-001-00017-00007	62000	PASTOS PERMANENTES DE 5 O MAS AÑOS-SIN VARIEDAD	S	0,89
1700000006147398	14-009-001-00051-00002	62000	PASTOS PERMANENTES DE 5 O MAS AÑOS-SIN VARIEDAD	S	16,82
1700000006147399	14-009-001-00017-00003	20000	BARBECHO TRADICIONAL-SIN VARIEDAD	S	19,37
1700000006147401	14-009-001-00047-00001	20000	BARBECHO TRADICIONAL-SIN VARIEDAD	S	6,01
1700000006147403	14-009-001-00048-00001	20000	BARBECHO TRADICIONAL-SIN VARIEDAD	S	3,49

(1) Superficie declarada admisible ajustada con la superficie comprometida.
(2) Factor de penalización valorando el alcance para el tipo de compromiso.

Puede verificar la integridad de una copia de este documento mediante la lectura del código QR adjunto o mediante el acceso a la dirección <https://ws050.juntadeandalucia.es/verificarFirma> indicando el código de VERIFICACIÓN

FIRMADO POR

RAQUEL MARIA ESPIN CRESPO

17/12/2024

VERIFICACIÓN

Pk2jm6UYDU9J72AMTZUYRN3GET48NG

PÁG. 2028/9349



**Datos considerados para el Cálculo de la Carga Ganadera mínima y máxima del expediente****Recintos Determinados para el Cálculo de Garga Ganadera Máxima**

REF.	REFERENCIA SIGPAC	CULTIVO	DESCRIPCIÓN CULTIVO	S/R	SUP.
					RESUELTA (ha)
1700000006147404	14-009-001-00049-00001	20000	BARBECHO TRADICIONAL-SIN VARIEDAD	S	50,76
1700000006147406	14-009-001-00015-00009	62000	PASTOS PERMANENTES DE 5 O MAS AÑOS-SIN VARIEDAD	S	4,39
1700000006147407	14-009-001-00018-00002	62000	PASTOS PERMANENTES DE 5 O MAS AÑOS-SIN VARIEDAD	S	45,34
1700000006147408	14-009-001-00015-00008	62000	PASTOS PERMANENTES DE 5 O MAS AÑOS-SIN VARIEDAD	S	0,81
1700000006147411	14-009-001-00045-00001	20000	BARBECHO TRADICIONAL-SIN VARIEDAD	S	5,68

Incidencias de carga ganadera**INCIDENCIA DESCRIPCIÓN**

4272	Verifica que las líneas de declaración de las Solicitudes Únicas no tienen solapes con la capa de Retroactividad Gráfica (ambas de la misma campaña) a nivel de expediente/línea de declaración gráfica de la solicitud. Ref:1700000006147411 Recinto:14-009-001-00045-00001 Cultivo: - Agregado de la referencia del recinto.:0 Zona de la referencia del recinto.:0 Superficie solapada.:0,13 Id. Incid.:5086408
100407	Explotación solicitada no forma parte de ningún organismo de control autorizado para la producción ecológica en Andalucía o fecha de inscripción posterior al plazo establecido (Anexo I. Criterios de Subvencionabilidad. Orden 28 de marzo de 2023). Explotación:ES140520000068 Especie:CAPRINA

(1) Superficie declarada admisible ajustada con la superficie comprometida.
(2) Factor de penalización valorando el alcance para el tipo de compromiso.

Puede verificar la integridad de una copia de este documento mediante la lectura del código QR adjunto o mediante el acceso a la dirección <https://ws050.juntadeandalucia.es/verificarFirma> indicando el código de VERIFICACIÓN

FIRMADO POR	RAQUEL MARIA ESPIN CRESPO	17/12/2024
VERIFICACIÓN	Pk2jm6UYDU9J72AMTZUYRN3GET48NG	PÁG. 2029/9349



**APELLIDOS Y NOMBRE / RAZÓN SOCIAL**

BLAZQUEZ SERRANO ANGEL

NIF

***7847*

EXPEDIENTE

1255294

ANUALIDAD DE PAGO

1ª

IMPORTES POR ANUALIDAD

	2023	2024	2025	2026	2027
IMPORTE MÁXIMO SUBVENCIONABLE	3.773,64 €	3.773,64 €	3.144,70 €	3.144,70 €	3.144,70 €
IMPORTE MEDIO DE TRANSFERENCIA (€/ha)	98,58 €	98,58 €	82,15 €	82,15 €	82,15 €

RESUMEN DE UNIDADES

Cód	GRUPO DE PAGO	Sup. Dec. Admisible (ha)	Sup. Comprometida (ha)	Sup. ajustada compromiso (1) (ha)	% sobredec.	Sup. Resuelta (ha)	Importe Declarado	Importe Topado	Importe Resuelto	Importe tras sobredec.
418	PASTOS ASOCIADOS A GANADERÍA ECOLÓGICA	38,28		38,28	0,00	38,28	3.773,64	3.773,64	3.773,64	3.773,64
TOTAL		38,28	38,28	38,28		38,28	3.773,64	3.773,64	3.773,64	3.773,64

APLICACIÓN DE REDUCCIONES Y PENALIZACIONES

GRUPO DE PAGO	Importe Calculado	Importe prereduc.	Criterios de subvencionabilidad y compromisos	Presentación tardía	Omisión declaración	Condicionidad	IMPORTE (Euros) RESUELTO
PASTOS ASOCIADOS A GANADERÍA	3.773,64	3.773,64	0,00	0,00	0,00	0,00	3.773,64
TOTAL	3.773,64	3.773,64					3.773,64

RESUMEN DE PAGOS**IMPORTE (Euros)**

	RESUELTO	FEADER	MAPA	CAPADR
PASTOS ASOCIADOS A GANADERÍA ECOLÓGICA - Pago realizado	3.773,64 €	3.207,59 €	370,19 €	195,86 €

RECINTOS RESUELTOS

REE	REFERENCIA SIGPAC	CULTIVO	DESCRIPCIÓN CULTIVO	S/R G.PAGO	PEND. MEDIA (%)	SUP. DEC. ADMISIBLE (ha)	SUP. COMPROM. (ha)	SUP. AJUSTADA COMPROM. (1) (ha)	SUP. CONV. SIGPAC (ha)	SUP. CERTIF. (ha)	SUP. CAMPO (ha)	SUP. CAMPO DETER. CULT. DECLARADO (ha)	SUP. DEC. REDUCIDA (ha)	SUP. RESUELTA (ha)
5112804	14-069-031-00059-005	62000	PASTOS PERMANENTES DE 5 O MAS AÑOS-SIN VARIEDAD	S 418	5,00	7,27	7,27	7,27		7,27			7,27	7,27
5112806	14-069-031-00059-004	62000	PASTOS PERMANENTES DE 5 O MAS AÑOS-SIN VARIEDAD	S 418	15,10	27,80	27,80	27,80		27,80			27,80	27,80
5112812	14-069-031-00059-008	62000	PASTOS PERMANENTES DE 5 O MAS AÑOS-SIN VARIEDAD	S 418	5,60	1,79	1,79	1,79		1,79			1,79	1,79
5112843	14-069-032-00006-001	62000	PASTOS PERMANENTES DE 5 O MAS AÑOS-SIN VARIEDAD	S 418	7,00	1,42	1,42	1,42		1,42			1,42	1,42

INCIDENCIAS**INCIDENCIA DESCRIPCIÓN**

- 100407 Explotación solicitada no forma parte de ningún organismo de control autorizado para la producción ecológica en Andalucía o fecha de inscripción posterior al plazo establecido (Anexo I. Criterios de Subvencionabilidad. Orden 28 de marzo de 2023).
Explotación:ES140690000051 Especie:PORCINO
Explotación:ES140690000697 Especie:BOVINA
Explotación:ES140690000697 Especie:PORCINO

(1) Superficie declarada admisible ajustada con la superficie comprometida.
(2) Factor de penalización valorando el alcance para el tipo de compromiso.

Puede verificar la integridad de una copia de este documento mediante la lectura del código QR adjunto o mediante el acceso a la dirección <https://ws050.juntadeandalucia.es/verificarFirma> indicando el código de VERIFICACIÓN

FIRMADO POR

RAQUEL MARIA ESPIN CRESPO

17/12/2024

VERIFICACIÓN

Pk2jm6UYDU9J72AMTZUYRN3GET48NG

PÁG. 2030/9349



**Datos considerados para el Cálculo de la Carga Ganadera mínima y máxima del expediente**

Explotación	Especie	Inscrito en Sipea y Admisible	Ugm Calculada para CG Mínima	Ugm Calculada para CG Máxima
ES14069000051	BOVINA	SI	24,60	24,60
ES14069000051	PORCINO	NO	0,00	3,50
ES140690000697	BOVINA	NO	0,00	37,16
ES140690000697	PORCINO	NO	0,00	117,75
			24,60	183,01

Superficie determinada para Cálculo Carga Ganadera Mínima: 38,28 ha

Superficie determinada para Cálculo Carga Ganadera Máxima: 92,01 ha

Carga Ganadera Mínima Expediente: 0,64 ugm/ha

Carga Ganadera Máxima Expediente: 1,99 ugm/ha

Recintos Determinados para el Cálculo de Garga Ganadera Mínima

REF.	REFERENCIA SIGPAC	CULTIVO	DESCRIPCIÓN CULTIVO	S/R	SUP. RESUELTA (ha)
5112804	14-069-031-00059-00005	62000	PASTOS PERMANENTES DE 5 O MAS AÑOS-SIN VARIEDAD	S	7,27
5112806	14-069-031-00059-00004	62000	PASTOS PERMANENTES DE 5 O MAS AÑOS-SIN VARIEDAD	S	27,80
5112812	14-069-031-00059-00008	62000	PASTOS PERMANENTES DE 5 O MAS AÑOS-SIN VARIEDAD	S	1,79
5112843	14-069-032-00006-00001	62000	PASTOS PERMANENTES DE 5 O MAS AÑOS-SIN VARIEDAD	S	1,42

Recintos Determinados para el Cálculo de Garga Ganadera Máxima

REF.	REFERENCIA SIGPAC	CULTIVO	DESCRIPCIÓN CULTIVO	S/R	SUP. RESUELTA (ha)
5112804	14-069-031-00059-00005	62000	PASTOS PERMANENTES DE 5 O MAS AÑOS-SIN VARIEDAD	S	7,27
5112806	14-069-031-00059-00004	62000	PASTOS PERMANENTES DE 5 O MAS AÑOS-SIN VARIEDAD	S	27,80
5112812	14-069-031-00059-00008	62000	PASTOS PERMANENTES DE 5 O MAS AÑOS-SIN VARIEDAD	S	1,79
5112843	14-069-032-00006-00001	62000	PASTOS PERMANENTES DE 5 O MAS AÑOS-SIN VARIEDAD	S	1,42
6928733	14-069-064-00008-00004	62000	PASTOS PERMANENTES DE 5 O MAS AÑOS-SIN VARIEDAD	S	30,48
6928734	14-069-064-00009-00001	62000	PASTOS PERMANENTES DE 5 O MAS AÑOS-SIN VARIEDAD	S	4,58
6928742	14-069-064-00013-00001	62000	PASTOS PERMANENTES DE 5 O MAS AÑOS-SIN VARIEDAD	S	0,15
6928743	14-069-064-00013-00009	62000	PASTOS PERMANENTES DE 5 O MAS AÑOS-SIN VARIEDAD	S	18,52

Incidencias de carga ganadera**INCIDENCIA DESCRIPCIÓN**

- 4272 Verifica que las líneas de declaración de las Solicitudes Únicas no tienen solapes con la capa de Retroactividad Gráfica (ambas de la misma campaña) a nivel de expediente/línea de declaración gráfica de la solicitud.
Ref:6928733 Recinto:14-069-064-00008-00004 Cultivo: - Agregado de la referencia del recinto.:0 Zona de la referencia del recinto.:0 Superficie solapada.:0,07 Id. Incid.:5085548
- 100407 Explotación solicitada no forma parte de ningún organismo de control autorizado para la producción ecológica en Andalucía o fecha de inscripción posterior al plazo establecido (Anexo I. Criterios de Subvencionabilidad. Orden 28 de marzo de 2023).
Explotación:ES14069000051 Especie:PORCINO
Explotación:ES140690000697 Especie:PORCINO
Explotación:ES140690000697 Especie:BOVINA

(1) Superficie declarada admisible ajustada con la superficie comprometida.
(2) Factor de penalización valorando el alcance para el tipo de compromiso.Puede verificar la integridad de una copia de este documento mediante la lectura del código QR adjunto o mediante el acceso a la dirección <https://ws050.juntadeandalucia.es/verificarFirma> indicando el código de VERIFICACIÓN

FIRMADO POR

RAQUEL MARIA ESPIN CRESPO

17/12/2024

VERIFICACIÓN

Pk2jm6UYDU9J72AMTZUYRN3GET48NG

PÁG. 2031/9349



**APELLIDOS Y NOMBRE / RAZÓN SOCIAL**

BORREGO ALMEDA JUAN CARLOS

NIF

***0047*

EXPEDIENTE

1250684

ANUALIDAD DE PAGO

1ª

IMPORTES POR ANUALIDAD

	2023	2024	2025	2026	2027
IMPORTE MÁXIMO SUBVENCIONABLE	666,36 €	666,36 €	666,36 €	555,30 €	555,30 €
IMPORTE MEDIO DE TRANSFERENCIA (€/ha)	297,48 €	297,48 €	297,48 €	247,90 €	247,90 €

RESUMEN DE UNIDADES

Cód	GRUPO DE PAGO	Sup. Dec. Admisible (ha)	Sup. Comprometida (ha)	Sup. ajustada compromiso (1) (ha)	% sobredec.	Sup. Resuelta (ha)	Importe Declarado	Importe Topado	Importe Resuelto	Importe tras sobredec.
419	OLIVAR	2,24		2,24	0,00	2,24	666,36	666,36	666,36	666,36
TOTAL		2,24	2,24	2,24		2,24	666,36	666,36	666,36	666,36

APLICACIÓN DE REDUCCIONES Y PENALIZACIONES

GRUPO DE PAGO	Importe Calculado	Importe prereduc.	Criterios de subvencionabilidad y compromisos	Presentación tardía	Omisión declaración	Condicionalidad	IMPORTE (Euros) RESUELTO
OLIVAR	666,36	666,36	0,00	0,00	0,00	0,00	666,36
TOTAL	666,36	666,36					666,36

RESUMEN DE PAGOS**IMPORTE (Euros)**

	RESUELTO	FEADER	MAPA	CAPADR
OLIVAR - Pago realizado	666,36 €	566,41 €	65,37 €	34,58 €

RECINTOS RESUELTOS

REF.	REFERENCIA SIGPAC	CULTIVO	DESCRIPCIÓN CULTIVO	S/R	G.PAGO	PEND. MEDIA (%)	SUP. DEC. ADMISIBLE (ha)	SUP. COMPROM. (ha)	SUP. AJUSTADA COMPROM. (1) (ha)	SUP. CONY. SIGPAC (ha)	SUP. CERTIE (ha)	SUP. CAMPO (ha)	SUP. CAMPO DETER. CULT. DECLARADO (ha)	SUP. DEC. REDUCIDA (ha)	SUP. RESUELTA (ha)
1700000006574488	14-058-007-00312-003	101138	OLIVAR-HOJIBLANCA	S	419	22,70	2,24	2,24	2,24		2,24			2,24	2,24

(1) Superficie declarada admisible ajustada con la superficie comprometida.
 (2) Factor de penalización valorando el alcance para el tipo de compromiso.

Puede verificar la integridad de una copia de este documento mediante la lectura del código QR adjunto o mediante el acceso a la dirección <https://ws050.juntadeandalucia.es/verificarFirma> indicando el código de VERIFICACIÓN

FIRMADO POR

RAQUEL MARIA ESPIN CRESPO

17/12/2024

VERIFICACIÓN

Pk2jm6UYDU9J72AMTZUYRN3GET48NG

PÁG. 2032/9349



**APELLIDOS Y NOMBRE / RAZÓN SOCIAL**

BOS TURDETANUS S.L.

NIF

***0181*

EXPEDIENTE

1273956

ANUALIDAD DE PAGO

1ª

IMPORTES POR ANUALIDAD

	2023	2024	2025	2026	2027
IMPORTE MÁXIMO SUBVENCIONABLE	7.400,60 €	7.400,60 €	6.167,16 €	6.167,16 €	6.167,16 €
IMPORTE MEDIO DE TRANSFERENCIA (€/ha)	42,36 €	42,36 €	35,30 €	35,30 €	35,30 €

RESUMEN DE UNIDADES

Cód	GRUPO DE PAGO	Sup. Dec. Admisible (ha)	Sup. Comprometida (ha)	Sup. ajustada compromiso (1) (ha)	% sobredec.	Sup. Resuelta (ha)	Importe Declarado	Importe Topado	Importe Resuelto	Importe tras sobredec.
418	PASTOS ASOCIADOS A GANADERÍA ECOLÓGICA	175,19		174,70	0,00	174,70	12.560,08	7.400,60	7.400,60	7.400,60
TOTAL		175,19	174,70	174,70		174,70	12.560,08	7.400,60	7.400,60	7.400,60

APLICACIÓN DE REDUCCIONES Y PENALIZACIONES

GRUPO DE PAGO	Importe Calculado	Importe prereduc.	Criterios de subvencionabilidad y compromisos	Presentación tardía	Omisión declaración	Condicionidad	IMPORTE (Euros) RESUELTO
PASTOS ASOCIADOS A GANADERÍA	7.400,60	7.400,60	0,00	0,00	0,00	0,00	7.400,60
TOTAL	7.400,60	7.400,60					7.400,60

RESUMEN DE PAGOS**IMPORTE (Euros)**

PASTOS ASOCIADOS A GANADERÍA ECOLÓGICA - Pago realizado	RESUELTO	FEADER	MAPA	CAPADR
	7.400,60 €	6.290,51 €	726,00 €	384,09 €

RECINTOS RESUELTOS

REE	REFERENCIA SIGPAC	CULTIVO DESCRIPCIÓN CULTIVO	S/R G.PAGO	PEND. MEDIA (%)	SUP. DEC. ADMISIBLE (ha)	SUP. COMPROM. (ha)	SUP. AJUSTADA COMPROM. (1) (ha)	SUP. CONV. SIGPAC (ha)	SUP. CERTIF. (ha)	SUP. CAMPO (ha)	SUP. CAMPO DETER. CULT. DECLARADO (ha)	SUP. DEC. REDUCIDA (ha)	SUP. RESUELTA (ha)
-1401818	14-073-016-00015-025	62000 PASTOS PERMANENTES DE 5 O MAS AÑOS-SIN VARIEDAD	S 418	52,40	1,85	1,85	1,85		2,47			1,85	1,85
-1401817	14-073-016-00015-014	62000 PASTOS PERMANENTES DE 5 O MAS AÑOS-SIN VARIEDAD	S 418	26,30	0,07	0,07	0,07		0,20			0,07	0,07
-1401816	14-073-016-00015-019	62000 PASTOS PERMANENTES DE 5 O MAS AÑOS-SIN VARIEDAD	S 418	31,80	6,84	6,84	6,84		6,84			6,84	6,84
-1401815	14-073-016-00015-023	62000 PASTOS PERMANENTES DE 5 O MAS AÑOS-SIN VARIEDAD	S 418	34,90	5,06	5,06	5,06		5,06			5,06	5,06
-1401814	14-073-016-00015-018	62000 PASTOS PERMANENTES DE 5 O MAS AÑOS-SIN VARIEDAD	S 418	33,00	2,52	2,52	2,52		2,96			2,52	2,52
-1401813	14-073-016-00015-016	62000 PASTOS PERMANENTES DE 5 O MAS AÑOS-SIN VARIEDAD	S 418	39,20	1,32	1,32	1,32		2,03			1,32	1,32
-1401812	14-073-016-00015-024	62000 PASTOS PERMANENTES DE 5 O MAS AÑOS-SIN VARIEDAD	S 418	20,40	2,86	2,86	2,86		2,86			2,86	2,86
-1401811	14-073-016-00015-015	62000 PASTOS PERMANENTES DE 5 O MAS AÑOS-SIN VARIEDAD	S 418	29,70	2,36	2,36	2,36		3,15			2,36	2,36
-1401810	14-073-016-00015-020	62000 PASTOS PERMANENTES DE 5 O MAS AÑOS-SIN VARIEDAD	S 418	32,10	9,21	9,21	9,21		10,83			9,21	9,21
-1401809	14-073-016-00015-017	62000 PASTOS PERMANENTES DE 5 O MAS AÑOS-SIN VARIEDAD	S 418	41,70	2,65	2,65	2,65		3,53			2,65	2,65
-1401808	14-073-016-00015-022	62000 PASTOS PERMANENTES DE 5 O MAS AÑOS-SIN VARIEDAD	S 418	40,00	1,22	1,22	1,22		1,22			1,22	1,22
-1401807	14-073-016-00015-021	62000 PASTOS PERMANENTES DE 5 O MAS AÑOS-SIN VARIEDAD	S 418	52,00	0,51	0,51	0,51		0,51			0,51	0,51
5485456	14-073-016-00015-002	62000 PASTOS PERMANENTES DE 5 O MAS AÑOS-SIN VARIEDAD	S 418	50,70	83,71	83,71	83,71		186,02			83,71	83,71
5485457	14-073-016-00015-003	62000 PASTOS PERMANENTES DE 5 O MAS AÑOS-SIN VARIEDAD	S 418	11,70	7,22	7,22	7,22		7,22			7,22	7,22
5485458	14-073-016-00015-004	63000 PASTOS DE MENOS DE 5 AÑOS-SIN VARIEDAD	S 418	29,00	3,11	2,74	2,74		3,11			2,74	2,74
5485461	14-073-016-00015-007	62000 PASTOS PERMANENTES DE 5 O MAS AÑOS-SIN VARIEDAD	S 418	56,30	7,52	7,52	7,52		21,49			7,52	7,52
5485462	14-073-016-00015-008	62000 PASTOS PERMANENTES DE 5 O MAS AÑOS-SIN VARIEDAD	S 418	32,50	1,03	0,94	0,94		4,12			0,94	0,94
5485463	14-073-016-00015-009	63000 PASTOS DE MENOS DE 5 AÑOS-SIN VARIEDAD	S 418	28,00	1,85	1,85	1,85		1,85			1,85	1,85
5485464	14-073-016-00015-011	63000 PASTOS DE MENOS DE 5 AÑOS-SIN VARIEDAD	S 418	24,90	1,05	1,05	1,05		1,05			1,05	1,05
5485465	14-073-016-00015-013	62000 PASTOS PERMANENTES DE 5 O MAS AÑOS-SIN VARIEDAD	S 418	25,80	0,18	0,18	0,18		0,33			0,18	0,18
5485478	14-073-015-00037-002	62000 PASTOS PERMANENTES DE 5 O MAS AÑOS-SIN VARIEDAD	S 418	8,60	17,99	17,96	17,96		17,99			17,96	17,96
5485486	14-073-015-00039-002	62000 PASTOS PERMANENTES DE 5 O MAS AÑOS-SIN VARIEDAD	S 418	13,00	6,99	6,99	6,99		6,99			6,99	6,99
5485499	14-073-015-00044-001	62000 PASTOS PERMANENTES DE 5 O MAS AÑOS-SIN VARIEDAD	S 418	31,40	0,73	0,73	0,73		1,32			0,73	0,73
5485500	14-073-015-00044-002	62000 PASTOS PERMANENTES DE 5 O MAS AÑOS-SIN VARIEDAD	S 418	23,90	7,34	7,34	7,34		7,34			7,34	7,34

(1) Superficie declarada admisible ajustada con la superficie comprometida.
(2) Factor de penalización valorando el alcance para el tipo de compromiso.Puede verificar la integridad de una copia de este documento mediante la lectura del código QR adjunto o mediante el acceso a la dirección <https://ws050.juntadeandalucia.es/verificarFirma> indicando el código de VERIFICACIÓN

FIRMADO POR

RAQUEL MARIA ESPIN CRESPO

17/12/2024

VERIFICACIÓN

Pk2jm6UYDU9J72AMTZUYRN3GET48NG

PÁG. 2033/9349



**INCIDENCIAS****INCIDENCIA DESCRIPCIÓN**

- 4272 Verifica que las líneas de declaración de las Solicitudes Únicas no tienen solapes con la capa de Retroactividad Gráfica (ambas de la misma campaña) a nivel de expediente/línea de declaración gráfica de la solicitud.
Ref:5485478 Recinto:14-073-015-00037-00002 Cultivo: - Agregado de la referencia del recinto.:0 Zona de la referencia del recinto.:0 Superficie solapada.:0,03 Id. Incid.:101028913
Ref:5485458 Recinto:14-073-016-00015-00004 Cultivo: - Agregado de la referencia del recinto.:0 Zona de la referencia del recinto.:0 Superficie solapada.:0,37 Id. Incid.:101028911
Ref:5485462 Recinto:14-073-016-00015-00008 Cultivo: - Agregado de la referencia del recinto.:0 Zona de la referencia del recinto.:0 Superficie solapada.:0,09 Id. Incid.:101028912
- 100400 Recinto con cultivo, variedad, régimen de explotación o uso Sigpac no compatible con la operación solicitada (Anexo IV.I Cultivos y variedades elegibles para las Intervenciones. Orden de 28 de marzo de 2023).
Ref:5485479 Recinto:14-073-015-00037-00003 Cultivo:63000 PASTOS DE MENOS DE 5 AÑOS-SIN VARIEDAD Regadío Uso:TH
Ref:5485480 Recinto:14-073-015-00037-00008 Cultivo:63000 PASTOS DE MENOS DE 5 AÑOS-SIN VARIEDAD Regadío Uso:TH
Ref:5485481 Recinto:14-073-015-00037-00010 Cultivo:63000 PASTOS DE MENOS DE 5 AÑOS-SIN VARIEDAD Regadío Uso:TH
- 100407 Explotación solicitada no forma parte de ningún organismo de control autorizado para la producción ecológica en Andalucía o fecha de inscripción posterior al plazo establecido (Anexo I. Criterios de Subvencionabilidad. Orden 28 de marzo de 2023).
Explotación:ES140730000004 Especie:PORCINO
- 100424 Solicita recinto que no está comprometido para la operación.
Ref:5485479 Recinto:14-073-015-00037-00003 Cultivo:63000 PASTOS DE MENOS DE 5 AÑOS-SIN VARIEDAD Regadío
Ref:5485480 Recinto:14-073-015-00037-00008 Cultivo:63000 PASTOS DE MENOS DE 5 AÑOS-SIN VARIEDAD Regadío
Ref:5485481 Recinto:14-073-015-00037-00010 Cultivo:63000 PASTOS DE MENOS DE 5 AÑOS-SIN VARIEDAD Regadío

Datos considerados para el Cálculo de la Carga Ganadera mínima y máxima del expediente

Explotación	Especie	Inscrito en Sipea y Admisible	Ugm Calculada para CG Mínima	Ugm Calculada para CG Máxima
ES140050000207	BOVINA	SI	15,19	15,19
ES140730000004	BOVINA	SI	15,49	15,49
ES140730000004	PORCINO	NO	0,00	0,00
			30,68	30,68

Superficie determinada para Cálculo Carga Ganadera Mínima: 239,63 ha

Superficie determinada para Cálculo Carga Ganadera Máxima: 239,63 ha

Los importes del Grupo de Pago de pastos de este expediente han sido ajustados por no llegar a la carga ganadera mínima de 0,3

Carga Ganadera Mínima Expediente: 0,13 ugm/ha

Carga Ganadera Máxima Expediente: 0,13 ugm/ha

Recintos Determinados para el Cálculo de Carga Ganadera Mínima

REF.	REFERENCIA SIGPAC	CULTIVO	DESCRIPCIÓN CULTIVO	S/R	SUP. RESUELTA (ha)
-1401818	14-073-016-00015-00025	62000	PASTOS PERMANENTES DE 5 O MAS AÑOS-SIN VARIEDAD	S	1,85
-1401817	14-073-016-00015-00014	62000	PASTOS PERMANENTES DE 5 O MAS AÑOS-SIN VARIEDAD	S	0,07
-1401816	14-073-016-00015-00019	62000	PASTOS PERMANENTES DE 5 O MAS AÑOS-SIN VARIEDAD	S	6,84
-1401815	14-073-016-00015-00023	62000	PASTOS PERMANENTES DE 5 O MAS AÑOS-SIN VARIEDAD	S	5,06
-1401814	14-073-016-00015-00018	62000	PASTOS PERMANENTES DE 5 O MAS AÑOS-SIN VARIEDAD	S	2,52
-1401813	14-073-016-00015-00016	62000	PASTOS PERMANENTES DE 5 O MAS AÑOS-SIN VARIEDAD	S	1,32
-1401812	14-073-016-00015-00024	62000	PASTOS PERMANENTES DE 5 O MAS AÑOS-SIN VARIEDAD	S	2,86
-1401811	14-073-016-00015-00015	62000	PASTOS PERMANENTES DE 5 O MAS AÑOS-SIN VARIEDAD	S	2,36
-1401810	14-073-016-00015-00020	62000	PASTOS PERMANENTES DE 5 O MAS AÑOS-SIN VARIEDAD	S	9,21
-1401809	14-073-016-00015-00017	62000	PASTOS PERMANENTES DE 5 O MAS AÑOS-SIN VARIEDAD	S	2,65
-1401808	14-073-016-00015-00022	62000	PASTOS PERMANENTES DE 5 O MAS AÑOS-SIN VARIEDAD	S	1,22
-1401807	14-073-016-00015-00021	62000	PASTOS PERMANENTES DE 5 O MAS AÑOS-SIN VARIEDAD	S	0,51
5485456	14-073-016-00015-00002	62000	PASTOS PERMANENTES DE 5 O MAS AÑOS-SIN VARIEDAD	S	83,71
5485457	14-073-016-00015-00003	62000	PASTOS PERMANENTES DE 5 O MAS AÑOS-SIN VARIEDAD	S	7,22

(1) Superficie declarada admisible ajustada con la superficie comprometida.
(2) Factor de penalización valorando el alcance para el tipo de compromiso.Puede verificar la integridad de una copia de este documento mediante la lectura del código QR adjunto o mediante el acceso a la dirección <https://ws050.juntadeandalucia.es/verificarFirma> indicando el código de VERIFICACIÓN

FIRMADO POR

RAQUEL MARIA ESPIN CRESPO

17/12/2024

VERIFICACIÓN

Pk2jm6UYDU9J72AMTZUYRN3GET48NG

PÁG. 2034/9349



**Datos considerados para el Cálculo de la Carga Ganadera mínima y máxima del expediente****Recintos Determinados para el Cálculo de Garga Ganadera Mínima**

REF.	REFERENCIA SIGPAC	CULTIVO	DESCRIPCIÓN CULTIVO	S/R	SUP.
					RESUELTA (ha)
5485458	14-073-016-00015-00004	63000	PASTOS DE MENOS DE 5 AÑOS-SIN VARIEDAD	S	2,74
5485461	14-073-016-00015-00007	62000	PASTOS PERMANENTES DE 5 O MAS AÑOS-SIN VARIEDAD	S	7,52
5485462	14-073-016-00015-00008	62000	PASTOS PERMANENTES DE 5 O MAS AÑOS-SIN VARIEDAD	S	0,94
5485463	14-073-016-00015-00009	63000	PASTOS DE MENOS DE 5 AÑOS-SIN VARIEDAD	S	1,85
5485464	14-073-016-00015-00011	63000	PASTOS DE MENOS DE 5 AÑOS-SIN VARIEDAD	S	1,05
5485465	14-073-016-00015-00013	62000	PASTOS PERMANENTES DE 5 O MAS AÑOS-SIN VARIEDAD	S	0,18
5485478	14-073-015-00037-00002	62000	PASTOS PERMANENTES DE 5 O MAS AÑOS-SIN VARIEDAD	S	17,96
5485479	14-073-015-00037-00003	63000	PASTOS DE MENOS DE 5 AÑOS-SIN VARIEDAD	R	0,05
5485480	14-073-015-00037-00008	63000	PASTOS DE MENOS DE 5 AÑOS-SIN VARIEDAD	R	0,12
5485481	14-073-015-00037-00010	63000	PASTOS DE MENOS DE 5 AÑOS-SIN VARIEDAD	R	0,06
5485486	14-073-015-00039-00002	62000	PASTOS PERMANENTES DE 5 O MAS AÑOS-SIN VARIEDAD	S	6,99
5485499	14-073-015-00044-00001	62000	PASTOS PERMANENTES DE 5 O MAS AÑOS-SIN VARIEDAD	S	0,73
5485500	14-073-015-00044-00002	62000	PASTOS PERMANENTES DE 5 O MAS AÑOS-SIN VARIEDAD	S	7,34
1700000006594387	14-005-005-00046-00001	62000	PASTOS PERMANENTES DE 5 O MAS AÑOS-SIN VARIEDAD	S	28,23
1700000006594388	14-005-005-00047-00002	62000	PASTOS PERMANENTES DE 5 O MAS AÑOS-SIN VARIEDAD	S	12,80
1700000006594389	14-005-005-00047-00004	62000	PASTOS PERMANENTES DE 5 O MAS AÑOS-SIN VARIEDAD	S	10,47
1700000006594390	14-005-005-00047-00005	62000	PASTOS PERMANENTES DE 5 O MAS AÑOS-SIN VARIEDAD	S	13,20

Recintos Determinados para el Cálculo de Garga Ganadera Máxima

REF.	REFERENCIA SIGPAC	CULTIVO	DESCRIPCIÓN CULTIVO	S/R	SUP.
					RESUELTA (ha)
-1401818	14-073-016-00015-00025	62000	PASTOS PERMANENTES DE 5 O MAS AÑOS-SIN VARIEDAD	S	1,85
-1401817	14-073-016-00015-00014	62000	PASTOS PERMANENTES DE 5 O MAS AÑOS-SIN VARIEDAD	S	0,07
-1401816	14-073-016-00015-00019	62000	PASTOS PERMANENTES DE 5 O MAS AÑOS-SIN VARIEDAD	S	6,84
-1401815	14-073-016-00015-00023	62000	PASTOS PERMANENTES DE 5 O MAS AÑOS-SIN VARIEDAD	S	5,06
-1401814	14-073-016-00015-00018	62000	PASTOS PERMANENTES DE 5 O MAS AÑOS-SIN VARIEDAD	S	2,52
-1401813	14-073-016-00015-00016	62000	PASTOS PERMANENTES DE 5 O MAS AÑOS-SIN VARIEDAD	S	1,32
-1401812	14-073-016-00015-00024	62000	PASTOS PERMANENTES DE 5 O MAS AÑOS-SIN VARIEDAD	S	2,86
-1401811	14-073-016-00015-00015	62000	PASTOS PERMANENTES DE 5 O MAS AÑOS-SIN VARIEDAD	S	2,36
-1401810	14-073-016-00015-00020	62000	PASTOS PERMANENTES DE 5 O MAS AÑOS-SIN VARIEDAD	S	9,21
-1401809	14-073-016-00015-00017	62000	PASTOS PERMANENTES DE 5 O MAS AÑOS-SIN VARIEDAD	S	2,65
-1401808	14-073-016-00015-00022	62000	PASTOS PERMANENTES DE 5 O MAS AÑOS-SIN VARIEDAD	S	1,22
-1401807	14-073-016-00015-00021	62000	PASTOS PERMANENTES DE 5 O MAS AÑOS-SIN VARIEDAD	S	0,51
5485456	14-073-016-00015-00002	62000	PASTOS PERMANENTES DE 5 O MAS AÑOS-SIN VARIEDAD	S	83,71
5485457	14-073-016-00015-00003	62000	PASTOS PERMANENTES DE 5 O MAS AÑOS-SIN VARIEDAD	S	7,22
5485458	14-073-016-00015-00004	63000	PASTOS DE MENOS DE 5 AÑOS-SIN VARIEDAD	S	2,74
5485461	14-073-016-00015-00007	62000	PASTOS PERMANENTES DE 5 O MAS AÑOS-SIN VARIEDAD	S	7,52
5485462	14-073-016-00015-00008	62000	PASTOS PERMANENTES DE 5 O MAS AÑOS-SIN VARIEDAD	S	0,94
5485463	14-073-016-00015-00009	63000	PASTOS DE MENOS DE 5 AÑOS-SIN VARIEDAD	S	1,85
5485464	14-073-016-00015-00011	63000	PASTOS DE MENOS DE 5 AÑOS-SIN VARIEDAD	S	1,05

(1) Superficie declarada admisible ajustada con la superficie comprometida.
(2) Factor de penalización valorando el alcance para el tipo de compromiso.

Puede verificar la integridad de una copia de este documento mediante la lectura del código QR adjunto o mediante el acceso a la dirección <https://ws050.juntadeandalucia.es/verificarFirma> indicando el código de VERIFICACIÓN

FIRMADO POR

RAQUEL MARIA ESPIN CRESPO

17/12/2024

VERIFICACIÓN

Pk2jm6UYDU9J72AMTZUYRN3GET48NG

PÁG. 2035/9349



**Datos considerados para el Cálculo de la Carga Ganadera mínima y máxima del expediente****Recintos Determinados para el Cálculo de Garga Ganadera Máxima**

REF.	REFERENCIA SIGPAC	CULTIVO	DESCRIPCIÓN CULTIVO	SUP.	
				S/R	RESUELTA (ha)
5485465	14-073-016-00015-00013	62000	PASTOS PERMANENTES DE 5 O MAS AÑOS-SIN VARIEDAD	S	0,18
5485478	14-073-015-00037-00002	62000	PASTOS PERMANENTES DE 5 O MAS AÑOS-SIN VARIEDAD	S	17,96
5485479	14-073-015-00037-00003	63000	PASTOS DE MENOS DE 5 AÑOS-SIN VARIEDAD	R	0,05
5485480	14-073-015-00037-00008	63000	PASTOS DE MENOS DE 5 AÑOS-SIN VARIEDAD	R	0,12
5485481	14-073-015-00037-00010	63000	PASTOS DE MENOS DE 5 AÑOS-SIN VARIEDAD	R	0,06
5485486	14-073-015-00039-00002	62000	PASTOS PERMANENTES DE 5 O MAS AÑOS-SIN VARIEDAD	S	6,99
5485499	14-073-015-00044-00001	62000	PASTOS PERMANENTES DE 5 O MAS AÑOS-SIN VARIEDAD	S	0,73
5485500	14-073-015-00044-00002	62000	PASTOS PERMANENTES DE 5 O MAS AÑOS-SIN VARIEDAD	S	7,34
1700000006594387	14-005-005-00046-00001	62000	PASTOS PERMANENTES DE 5 O MAS AÑOS-SIN VARIEDAD	S	28,23
1700000006594388	14-005-005-00047-00002	62000	PASTOS PERMANENTES DE 5 O MAS AÑOS-SIN VARIEDAD	S	12,80
1700000006594389	14-005-005-00047-00004	62000	PASTOS PERMANENTES DE 5 O MAS AÑOS-SIN VARIEDAD	S	10,47
1700000006594390	14-005-005-00047-00005	62000	PASTOS PERMANENTES DE 5 O MAS AÑOS-SIN VARIEDAD	S	13,20

Incidencias de carga ganadera**INCIDENCIA DESCRIPCIÓN**

4272	<p>Verifica que las líneas de declaración de las Solicitudes Únicas no tienen solapes con la capa de Retroactividad Gráfica (ambas de la misma campaña) a nivel de expediente/línea de declaración gráfica de la solicitud.</p> <p>Ref:5485458 Recinto:14-073-016-00015-00004 Cultivo: - Agregado de la referencia del recinto.:0 Zona de la referencia del recinto.:0 Superficie solapada.:0,37 Id. Incid.:5085935</p> <p>Ref:5485462 Recinto:14-073-016-00015-00008 Cultivo: - Agregado de la referencia del recinto.:0 Zona de la referencia del recinto.:0 Superficie solapada.:0,09 Id. Incid.:5085936</p> <p>Ref:5485478 Recinto:14-073-015-00037-00002 Cultivo: - Agregado de la referencia del recinto.:0 Zona de la referencia del recinto.:0 Superficie solapada.:0,03 Id. Incid.:5085937</p>
100407	<p>Explotación solicitada no forma parte de ningún organismo de control autorizado para la producción ecológica en Andalucía o fecha de inscripción posterior al plazo establecido (Anexo I. Criterios de Subvencionabilidad. Orden 28 de marzo de 2023).</p> <p>Explotación:ES140730000004 Especie:PORCINO</p>

(1) Superficie declarada admisible ajustada con la superficie comprometida.
(2) Factor de penalización valorando el alcance para el tipo de compromiso.

Puede verificar la integridad de una copia de este documento mediante la lectura del código QR adjunto o mediante el acceso a la dirección <https://ws050.juntadeandalucia.es/verificarFirma> indicando el código de VERIFICACIÓN

FIRMADO POR	RAQUEL MARIA ESPIN CRESPO	17/12/2024	
VERIFICACIÓN	Pk2jm6UYDU9J72AMTZUYRN3GET48NG	PÁG. 2036/9349	

**APELLIDOS Y NOMBRE / RAZÓN SOCIAL**

BOUIGHEJD RUIZ YOUSSEF FRANCISCO

NIF

***6444*

EXPEDIENTE

1259520

ANUALIDAD DE PAGO

1ª

IMPORTES POR ANUALIDAD

	2023	2024	2025	2026	2027
IMPORTE MÁXIMO SUBVENCIONABLE	957,89 €	957,89 €	957,89 €	798,24 €	798,24 €
IMPORTE MEDIO DE TRANSFERENCIA (€/ha)	297,48 €	297,48 €	297,48 €	247,90 €	247,90 €

RESUMEN DE UNIDADES

Cód	GRUPO DE PAGO	Sup. Dec. Admisible (ha)	Sup. Comprometida (ha)	Sup. ajustada compromiso (1) (ha)	% sobredec.	Sup. Resuelta (ha)	Importe Declarado	Importe Topado	Importe Resuelto	Importe tras sobredec.
419	OLIVAR	3,22		3,22	0,00	3,22	957,89	957,89	957,89	957,89
TOTAL		3,22	3,22	3,22		3,22	957,89	957,89	957,89	957,89

APLICACIÓN DE REDUCCIONES Y PENALIZACIONES

GRUPO DE PAGO	Importe Calculado	Importe prereduc.	Criterios de subvencionabilidad y compromisos	Presentación tardía	Omisión declaración	Condicionalidad	IMPORTE (Euros) RESUELTO
OLIVAR	957,89	957,89	0,00	0,00	0,00	0,00	957,89
TOTAL	957,89	957,89					957,89

RESUMEN DE PAGOS**IMPORTE (Euros)**

	RESUELTO	FEADER	MAPA	CAPADR
OLIVAR - Pago realizado	957,89 €	814,21 €	93,97 €	49,71 €

RECINTOS RESUELTOS

REF.	REFERENCIA SIGPAC	CULTIVO DESCRIPCIÓN CULTIVO	S/R G.PAGO	PEND. MEDIA (%)	SUP. DEC. ADMISIBLE (ha)	SUP. COMPROM. (ha)	SUP. AJUSTADA COMPR.(1) (ha)	SUP. CONY. SIGPAC (ha)	SUP. CERTIE (ha)	SUP. CAMPO (ha)	SUP. CAMPO DETER. CULT. DECLARADO (ha)	SUP. DEC. REDUCIDA (ha)	SUP. RESUELTA (ha)
-1359120	14-003-002-00113-009	101003 OLIVAR-ARBEQUINA	S 419	3,10	0,81	0,81	0,81		0,81			0,81	0,81
-1359119	14-003-002-00009-009	101003 OLIVAR-ARBEQUINA	S 419	5,40	0,03	0,03	0,03		0,03			0,03	0,03
-1359118	14-003-002-00009-008	101003 OLIVAR-ARBEQUINA	S 419	3,10	0,20	0,20	0,20		0,20			0,20	0,20
5235934	14-003-002-00008-001	101003 OLIVAR-ARBEQUINA	S 419	4,30	0,85	0,85	0,85		0,85			0,85	0,85
5235936	14-003-002-00032-001	101003 OLIVAR-ARBEQUINA	S 419	3,40	1,33	1,33	1,33		1,33			1,33	1,33

INCIDENCIAS**INCIDENCIA DESCRIPCIÓN**

100421 Recinto declarado por error para una operación de la 6503, que se ha corregido de oficio marcando la operación correcta, de acuerdo con la fecha de inscripción del recinto en la producción ecológica.

Ref:5235934 Recinto:14-003-002-00008-00001 Cultivo:101003 OLIVAR-ARBEQUINA Secano

Ref:-1359118 Recinto:14-003-002-00009-00008 Cultivo:101003 OLIVAR-ARBEQUINA Secano

Ref:-1359119 Recinto:14-003-002-00009-00009 Cultivo:101003 OLIVAR-ARBEQUINA Secano

Ref:5235936 Recinto:14-003-002-00032-00001 Cultivo:101003 OLIVAR-ARBEQUINA Secano

Ref:-1359120 Recinto:14-003-002-00113-00009 Cultivo:101003 OLIVAR-ARBEQUINA Secano

(1) Superficie declarada admisible ajustada con la superficie comprometida.
(2) Factor de penalización valorando el alcance para el tipo de compromiso.

Puede verificar la integridad de una copia de este documento mediante la lectura del código QR adjunto o mediante el acceso a la dirección <https://ws050.juntadeandalucia.es/verificarFirma> indicando el código de VERIFICACIÓN

FIRMADO POR

RAQUEL MARIA ESPIN CRESPO

17/12/2024

VERIFICACIÓN

Pk2jm6UYDU9J72AMTZUYRN3GET48NG

PÁG. 2037/9349



**APELLIDOS Y NOMBRE / RAZÓN SOCIAL**

BRETON GARCIA ANTONIO

NIF

***6583*

EXPEDIENTE

1113003

ANUALIDAD DE PAGO

1ª

IMPORTES POR ANUALIDAD

	2023	2024	2025	2026	2027
IMPORTE MÁXIMO SUBVENCIONABLE	2.260,85 €	2.260,85 €	2.260,85 €	1.884,04 €	1.884,04 €
IMPORTE MEDIO DE TRANSFERENCIA (€/ha)	297,48 €	297,48 €	297,48 €	247,90 €	247,90 €

RESUMEN DE UNIDADES

Cód	GRUPO DE PAGO	Sup. Dec. Admisible (ha)	Sup. Comprometida (ha)	Sup. ajustada compromiso (1) (ha)	% sobredec.	Sup. Resuelta (ha)	Importe Declarado	Importe Topado	Importe Resuelto	Importe tras sobredec.
419	OLIVAR	7,60		7,60	0,00	7,60	2.260,85	2.260,85	2.260,85	2.260,85
TOTAL		7,60	7,60	7,60		7,60	2.260,85	2.260,85	2.260,85	2.260,85

APLICACIÓN DE REDUCCIONES Y PENALIZACIONES

GRUPO DE PAGO	Importe Calculado	Importe prereduc.	Criterios de subvencionabilidad y compromisos	Presentación tardía	Omisión declaración	Condicionalidad	IMPORTE (Euros) RESUELTO
OLIVAR	2.260,85	2.260,85	0,00	0,00	0,00	0,00	2.260,85
TOTAL	2.260,85	2.260,85					2.260,85

RESUMEN DE PAGOS**IMPORTE (Euros)**

	RESUELTO	FEADER	MAPA	CAPADR
OLIVAR - Pago realizado	2.260,85 €	1.921,72 €	221,79 €	117,34 €

RECINTOS RESUELTOS

REF.	REFERENCIA SIGPAC	CULTIVO	DESCRIPCIÓN CULTIVO	S/R G.PAGO	PEND. MEDIA (%)	SUP. DEC. ADMISIBLE (ha)	SUP. COMPROM. (ha)	SUP. AJUSTADA COMPROM. (1) (ha)	SUP. CONY. SIGPAC (ha)	SUP. CERTIE (ha)	SUP. CAMPO (ha)	SUP. CAMPO DETER. CULT. DECLARADO (ha)	SUP. DEC. REDUCIDA (ha)	SUP. RESUELTA (ha)
-1566838	14-064-004-00014-003	101010	OLIVAR-PICUAL	S	419	9,60	0,01	0,01	0,01	0,01			0,01	0,01
-447129	14-064-004-00014-003	101010	OLIVAR-PICUAL	S	419	9,60	3,68	3,68	3,68	3,68			3,68	3,68
-447125	14-064-004-00005-005	101010	OLIVAR-PICUAL	S	419	6,50	0,54	0,54	0,54	0,54			0,54	0,54
-447122	14-064-004-00005-003	101010	OLIVAR-PICUAL	S	419	12,60	3,37	3,37	3,37	3,37			3,37	3,37

(1) Superficie declarada admisible ajustada con la superficie comprometida.
(2) Factor de penalización valorando el alcance para el tipo de compromiso.

Puede verificar la integridad de una copia de este documento mediante la lectura del código QR adjunto o mediante el acceso a la dirección <https://ws050.juntadeandalucia.es/verificarFirma> indicando el código de VERIFICACIÓN

FIRMADO POR

RAQUEL MARIA ESPIN CRESPO

17/12/2024

VERIFICACIÓN

Pk2jm6UYDU9J72AMTZUYRN3GET48NG

PÁG. 2038/9349



**APELLIDOS Y NOMBRE / RAZÓN SOCIAL**

BUENAS HIERBAS, C.B.

NIF

***9754*

EXPEDIENTE

1273525

ANUALIDAD DE PAGO

1ª

IMPORTES POR ANUALIDAD

	2023	2024	2025	2026	2027
IMPORTE MÁXIMO SUBVENCIONABLE	16.930,52 €	16.930,52 €	14.108,77 €	14.108,77 €	14.108,77 €
IMPORTE MEDIO DE TRANSFERENCIA (€/ha)	45,68 €	45,68 €	38,06 €	38,06 €	38,06 €

RESUMEN DE UNIDADES

Cód	GRUPO DE PAGO	Sup. Dec. Admisible (ha)	Sup. Comprometida (ha)	Sup. ajustada compromiso (1) (ha)	% sobredec.	Sup. Resuelta (ha)	Importe Declarado	Importe Topado	Importe Resuelto	Importe tras sobredec.
418	PASTOS ASOCIADOS A GANADERÍA ECOLÓGICA	370,70		370,67	0,00	370,67	18.355,60	16.930,52	16.930,52	16.930,52
TOTAL		370,70	370,67	370,67		370,67	18.355,60	16.930,52	16.930,52	16.930,52

APLICACIÓN DE REDUCCIONES Y PENALIZACIONES

GRUPO DE PAGO	Importe Calculado	Importe prereduc.	Criterios de subvencionabilidad y compromisos	Presentación tardía	Omisión declaración	Condicionidad	IMPORTE (Euros) RESUELTO
PASTOS ASOCIADOS A GANADERÍA	16.930,52	16.930,52	0,00	0,00	0,00	0,00	16.930,52
TOTAL	16.930,52	16.930,52					16.930,52

RESUMEN DE PAGOS**IMPORTE (Euros)**

PASTOS ASOCIADOS A GANADERÍA ECOLÓGICA - Pago realizado	RESUELTO	FEADER	MAPA	CAPADR
	16.930,52 €	14.390,94 €	1.660,88 €	878,70 €

RECINTOS RESUELTOS

REE	REFERENCIA SIGPAC	CULTIVO	DESCRIPCIÓN CULTIVO	S/R G.PAGO	PEND. MEDIA (%)	SUP. DEC. ADMISIBLE (ha)	SUP. COMPROM. (ha)	SUP. AJUSTADA COMPROM. (1) (ha)	SUP. CONV. SIGPAC (ha)	SUP. CERTIF. (ha)	SUP. CAMPO (ha)	SUP. CAMPO DETER. CULT. DECLARADO (ha)	SUP. DEC. REDUCIDA (ha)	SUP. RESUELTA (ha)
5530487	14-016-021-00001-001	62000	PASTOS PERMANENTES DE 5 O MAS AÑOS-SIN VARIEDAD	S 418	6,60	3,84	3,84	3,84		3,84			3,84	3,84
5530488	14-016-023-00001-010	62000	PASTOS PERMANENTES DE 5 O MAS AÑOS-SIN VARIEDAD	S 418	5,40	0,47	0,47	0,47		0,47			0,47	0,47
5530489	14-016-020-00001-011	62000	PASTOS PERMANENTES DE 5 O MAS AÑOS-SIN VARIEDAD	S 418	7,60	5,22	5,22	5,22		5,22			5,22	5,22
5530490	14-016-023-00001-009	62000	PASTOS PERMANENTES DE 5 O MAS AÑOS-SIN VARIEDAD	S 418	8,10	154,86	154,83	154,83		154,83			154,83	154,83
5530491	14-016-021-00001-003	62000	PASTOS PERMANENTES DE 5 O MAS AÑOS-SIN VARIEDAD	S 418	5,80	0,45	0,45	0,45		0,45			0,45	0,45
5530492	14-016-021-00001-002	62000	PASTOS PERMANENTES DE 5 O MAS AÑOS-SIN VARIEDAD	S 418	7,80	11,62	11,62	11,62		11,62			11,62	11,62
5530493	14-016-022-00012-001	62000	PASTOS PERMANENTES DE 5 O MAS AÑOS-SIN VARIEDAD	S 418	4,80	6,61	6,61	6,61		6,61			6,61	6,61
5530494	14-016-021-00001-004	62000	PASTOS PERMANENTES DE 5 O MAS AÑOS-SIN VARIEDAD	S 418	4,50	0,94	0,94	0,94		0,94			0,94	0,94
5530495	14-016-022-00012-002	62000	PASTOS PERMANENTES DE 5 O MAS AÑOS-SIN VARIEDAD	S 418	5,80	0,74	0,74	0,74		0,74			0,74	0,74
5530496	14-016-020-00001-001	62000	PASTOS PERMANENTES DE 5 O MAS AÑOS-SIN VARIEDAD	S 418	3,50	3,43	3,43	3,43		3,43			3,43	3,43
5530497	14-016-022-00012-004	62000	PASTOS PERMANENTES DE 5 O MAS AÑOS-SIN VARIEDAD	S 418	5,80	5,19	5,19	5,19		5,19			5,19	5,19
5530498	14-016-022-00012-003	62000	PASTOS PERMANENTES DE 5 O MAS AÑOS-SIN VARIEDAD	S 418	7,60	2,76	2,76	2,76		2,76			2,76	2,76
5530499	14-016-020-00001-004	62000	PASTOS PERMANENTES DE 5 O MAS AÑOS-SIN VARIEDAD	S 418	13,20	161,45	161,45	161,45		161,45			161,45	161,45
5530500	14-016-023-00001-002	62000	PASTOS PERMANENTES DE 5 O MAS AÑOS-SIN VARIEDAD	S 418	5,50	5,69	5,69	5,69		5,69			5,69	5,69
5530501	14-016-020-00001-003	62000	PASTOS PERMANENTES DE 5 O MAS AÑOS-SIN VARIEDAD	S 418	6,20	1,43	1,43	1,43		1,43			1,43	1,43
5530502	14-016-023-00001-001	62000	PASTOS PERMANENTES DE 5 O MAS AÑOS-SIN VARIEDAD	S 418	3,50	6,00	6,00	6,00		6,00			6,00	6,00

INCIDENCIAS**INCIDENCIA DESCRIPCIÓN**

100407 Explotación solicitada no forma parte de ningún organismo de control autorizado para la producción ecológica en Andalucía o fecha de inscripción posterior al plazo establecido (Anexo I. Criterios de Subvencionabilidad. Orden 28 de marzo de 2023).
Explotación:ES140160000788 Especie:PORCINO

(1) Superficie declarada admisible ajustada con la superficie comprometida.
(2) Factor de penalización valorando el alcance para el tipo de compromiso.

Puede verificar la integridad de una copia de este documento mediante la lectura del código QR adjunto o mediante el acceso a la dirección <https://ws050.juntadeandalucia.es/verificarFirma> indicando el código de VERIFICACIÓN

FIRMADO POR

RAQUEL MARIA ESPIN CRESPO

17/12/2024

VERIFICACIÓN

Pk2jm6UYDU9J72AMTZUYRN3GET48NG

PÁG. 2039/9349



**Datos considerados para el Cálculo de la Carga Ganadera mínima y máxima del expediente**

Explotación	Especie	Inscrito en Sipea y Admisible	Ugm Calculada para CG Mínima	Ugm Calculada para CG Máxima
ES140160000788	BOVINA	SI	97,89	97,89
ES140160000788	PORCINO	NO	0,00	5,71
			97,89	103,60

Superficie determinada para Cálculo Carga Ganadera Mínima: 370,67 ha

Superficie determinada para Cálculo Carga Ganadera Máxima: 370,70 ha

Carga Ganadera Mínima Expediente: 0,26 ugm/ha

Carga Ganadera Máxima Expediente: 0,28 ugm/ha

Los importes del Grupo de Pago de pastos de este expediente han sido ajustados por no llegar a la carga ganadera mínima de 0,3

Recintos Determinados para el Cálculo de Garga Ganadera Mínima

REF.	REFERENCIA SIGPAC	CULTIVO	DESCRIPCIÓN CULTIVO	S/R	SUP. RESUELTA (ha)
5530487	14-016-021-00001-00001	62000	PASTOS PERMANENTES DE 5 O MAS AÑOS-SIN VARIEDAD	S	3,84
5530488	14-016-023-00001-00010	62000	PASTOS PERMANENTES DE 5 O MAS AÑOS-SIN VARIEDAD	S	0,47
5530489	14-016-020-00001-00011	62000	PASTOS PERMANENTES DE 5 O MAS AÑOS-SIN VARIEDAD	S	5,22
5530490	14-016-023-00001-00009	62000	PASTOS PERMANENTES DE 5 O MAS AÑOS-SIN VARIEDAD	S	154,83
5530491	14-016-021-00001-00003	62000	PASTOS PERMANENTES DE 5 O MAS AÑOS-SIN VARIEDAD	S	0,45
5530492	14-016-021-00001-00002	62000	PASTOS PERMANENTES DE 5 O MAS AÑOS-SIN VARIEDAD	S	11,62
5530493	14-016-022-00012-00001	62000	PASTOS PERMANENTES DE 5 O MAS AÑOS-SIN VARIEDAD	S	6,61
5530494	14-016-021-00001-00004	62000	PASTOS PERMANENTES DE 5 O MAS AÑOS-SIN VARIEDAD	S	0,94
5530495	14-016-022-00012-00002	62000	PASTOS PERMANENTES DE 5 O MAS AÑOS-SIN VARIEDAD	S	0,74
5530496	14-016-020-00001-00001	62000	PASTOS PERMANENTES DE 5 O MAS AÑOS-SIN VARIEDAD	S	3,43
5530497	14-016-022-00012-00004	62000	PASTOS PERMANENTES DE 5 O MAS AÑOS-SIN VARIEDAD	S	5,19
5530498	14-016-022-00012-00003	62000	PASTOS PERMANENTES DE 5 O MAS AÑOS-SIN VARIEDAD	S	2,76
5530499	14-016-020-00001-00004	62000	PASTOS PERMANENTES DE 5 O MAS AÑOS-SIN VARIEDAD	S	161,45
5530500	14-016-023-00001-00002	62000	PASTOS PERMANENTES DE 5 O MAS AÑOS-SIN VARIEDAD	S	5,69
5530501	14-016-020-00001-00003	62000	PASTOS PERMANENTES DE 5 O MAS AÑOS-SIN VARIEDAD	S	1,43
5530502	14-016-023-00001-00001	62000	PASTOS PERMANENTES DE 5 O MAS AÑOS-SIN VARIEDAD	S	6,00

Recintos Determinados para el Cálculo de Garga Ganadera Máxima

REF.	REFERENCIA SIGPAC	CULTIVO	DESCRIPCIÓN CULTIVO	S/R	SUP. RESUELTA (ha)
5530487	14-016-021-00001-00001	62000	PASTOS PERMANENTES DE 5 O MAS AÑOS-SIN VARIEDAD	S	3,84
5530488	14-016-023-00001-00010	62000	PASTOS PERMANENTES DE 5 O MAS AÑOS-SIN VARIEDAD	S	0,47
5530489	14-016-020-00001-00011	62000	PASTOS PERMANENTES DE 5 O MAS AÑOS-SIN VARIEDAD	S	5,22
5530490	14-016-023-00001-00009	62000	PASTOS PERMANENTES DE 5 O MAS AÑOS-SIN VARIEDAD	S	154,86
5530491	14-016-021-00001-00003	62000	PASTOS PERMANENTES DE 5 O MAS AÑOS-SIN VARIEDAD	S	0,45
5530492	14-016-021-00001-00002	62000	PASTOS PERMANENTES DE 5 O MAS AÑOS-SIN VARIEDAD	S	11,62
5530493	14-016-022-00012-00001	62000	PASTOS PERMANENTES DE 5 O MAS AÑOS-SIN VARIEDAD	S	6,61
5530494	14-016-021-00001-00004	62000	PASTOS PERMANENTES DE 5 O MAS AÑOS-SIN VARIEDAD	S	0,94
5530495	14-016-022-00012-00002	62000	PASTOS PERMANENTES DE 5 O MAS AÑOS-SIN VARIEDAD	S	0,74
5530496	14-016-020-00001-00001	62000	PASTOS PERMANENTES DE 5 O MAS AÑOS-SIN VARIEDAD	S	3,43
5530497	14-016-022-00012-00004	62000	PASTOS PERMANENTES DE 5 O MAS AÑOS-SIN VARIEDAD	S	5,19

(1) Superficie declarada admisible ajustada con la superficie comprometida.
(2) Factor de penalización valorando el alcance para el tipo de compromiso.Puede verificar la integridad de una copia de este documento mediante la lectura del código QR adjunto o mediante el acceso a la dirección <https://ws050.juntadeandalucia.es/verificarFirma> indicando el código de VERIFICACIÓN

FIRMADO POR

RAQUEL MARIA ESPIN CRESPO

17/12/2024

VERIFICACIÓN

Pk2jm6UYDU9J72AMTZUYRN3GET48NG

PÁG. 2040/9349



**Datos considerados para el Cálculo de la Carga Ganadera mínima y máxima del expediente****Recintos Determinados para el Cálculo de Garga Ganadera Máxima**

REF.	REFERENCIA SIGPAC	CULTIVO	DESCRIPCIÓN CULTIVO	SUP.	
				S/R	RESUELTA (ha)
5530498	14-016-022-00012-00003	62000	PASTOS PERMANENTES DE 5 O MAS AÑOS-SIN VARIEDAD	S	2,76
5530499	14-016-020-00001-00004	62000	PASTOS PERMANENTES DE 5 O MAS AÑOS-SIN VARIEDAD	S	161,45
5530500	14-016-023-00001-00002	62000	PASTOS PERMANENTES DE 5 O MAS AÑOS-SIN VARIEDAD	S	5,69
5530501	14-016-020-00001-00003	62000	PASTOS PERMANENTES DE 5 O MAS AÑOS-SIN VARIEDAD	S	1,43
5530502	14-016-023-00001-00001	62000	PASTOS PERMANENTES DE 5 O MAS AÑOS-SIN VARIEDAD	S	6,00

Incidencias de carga ganadera**INCIDENCIA DESCRIPCIÓN**

100407 Explotación solicitada no forma parte de ningún organismo de control autorizado para la producción ecológica en Andalucía o fecha de inscripción posterior al plazo establecido (Anexo I. Criterios de Subvencionabilidad. Orden 28 de marzo de 2023).
Explotación:ES140160000788 Especie:PORCINO

(1) Superficie declarada admisible ajustada con la superficie comprometida.
(2) Factor de penalización valorando el alcance para el tipo de compromiso.

Puede verificar la integridad de una copia de este documento mediante la lectura del código QR adjunto o mediante el acceso a la dirección <https://ws050.juntadeandalucia.es/verificarFirma> indicando el código de VERIFICACIÓN

FIRMADO POR

RAQUEL MARIA ESPIN CRESPO

17/12/2024

VERIFICACIÓN

Pk2jm6UYDU9J72AMTZUYRN3GET48NG

PÁG. 2041/9349



**APELLIDOS Y NOMBRE / RAZÓN SOCIAL**

BUSTAMANTE VALENZUELA MANUEL

NIF
3881EXPEDIENTE**
1164096**ANUALIDAD DE PAGO**

1ª

IMPORTES POR ANUALIDAD

	2023	2024	2025	2026	2027
IMPORTE MÁXIMO SUBVENCIONABLE	1.035,23 €	1.035,23 €	1.035,23 €	862,69 €	862,69 €
IMPORTE MEDIO DE TRANSFERENCIA (€/ha)	297,48 €	297,48 €	297,48 €	247,90 €	247,90 €

RESUMEN DE UNIDADES

Cód	GRUPO DE PAGO	Sup. Dec. Admisible (ha)	Sup. Comprometida (ha)	Sup. ajustada compromiso (1) (ha)	% sobredec.	Sup. Resuelta (ha)	Importe Declarado	Importe Topado	Importe Resuelto	Importe tras sobredec.
419	OLIVAR	3,48		3,48	0,00	3,48	1.035,23	1.035,23	1.035,23	1.035,23
TOTAL		3,48	3,48	3,48		3,48	1.035,23	1.035,23	1.035,23	1.035,23

APLICACIÓN DE REDUCCIONES Y PENALIZACIONES

GRUPO DE PAGO	Importe Calculado	Importe prereduc.	Criterios de subvencionabilidad y compromisos	Presentación tardía	Omisión declaración	Condicionalidad	IMPORTE (Euros) RESUELTO
OLIVAR	1.035,23	1.035,23	0,00	0,00	0,00	0,00	1.035,23
TOTAL	1.035,23	1.035,23					1.035,23

RESUMEN DE PAGOS**IMPORTE (Euros)**

	RESUELTO	FEADER	MAPA	CAPADR
OLIVAR - Pago realizado	1.035,23 €	879,95 €	101,56 €	53,72 €

RECINTOS RESUELTOS

REF.	REFERENCIA SIGPAC	CULTIVO	DESCRIPCIÓN CULTIVO	S/R	G.PAGO	PEND. MEDIA (%)	SUP. DEC. ADMISIBLE (ha)	SUP. COMPROM. (ha)	SUP. AJUSTADA COMPR.(1) (ha)	SUP. CONY. SIGPAC (ha)	SUP. CERTIE (ha)	SUP. CAMPO (ha)	SUP. CAMPO DETER. CULT. DECLARADO (ha)	SUP. DEC. REDUCIDA (ha)	SUP. RESUELTA (ha)
-442790	14-005-009-00177-002	101003	OLIVAR-ARBEQUINA	R	419	1,00	3,48	3,48	3,48		3,48			3,48	3,48

(1) Superficie declarada admisible ajustada con la superficie comprometida.
(2) Factor de penalización valorando el alcance para el tipo de compromiso.Puede verificar la integridad de una copia de este documento mediante la lectura del código QR adjunto o mediante el acceso a la dirección <https://ws050.juntadeandalucia.es/verificarFirma> indicando el código de VERIFICACIÓN

FIRMADO POR

RAQUEL MARIA ESPIN CRESPO

17/12/2024

VERIFICACIÓN

Pk2jm6UYDU9J72AMTZUYRN3GET48NG

PÁG. 2042/9349



**APELLIDOS Y NOMBRE / RAZÓN SOCIAL**

BUSTOS MUÑOZ FRANCISCO

NIF
***0442*EXPEDIENTE
1264777**ANUALIDAD DE PAGO**

1ª

IMPORTES POR ANUALIDAD

	2023	2024	2025	2026	2027
IMPORTE MÁXIMO SUBVENCIONABLE	1.261,32 €	1.261,32 €	1.261,32 €	1.051,10 €	1.051,10 €
IMPORTE MEDIO DE TRANSFERENCIA (€/ha)	297,48 €	297,48 €	297,48 €	247,90 €	247,90 €

RESUMEN DE UNIDADES

Cód	GRUPO DE PAGO	Sup. Dec. Admisible (ha)	Sup. Comprometida (ha)	Sup. ajustada compromiso (1) (ha)	% sobredec.	Sup. Resuelta (ha)	Importe Declarado	Importe Topado	Importe Resuelto	Importe tras sobredec.
419	OLIVAR	4,24		4,24	0,00	4,24	1.261,32	1.261,32	1.261,32	1.261,32
TOTAL		4,24	4,24	4,24		4,24	1.261,32	1.261,32	1.261,32	1.261,32

APLICACIÓN DE REDUCCIONES Y PENALIZACIONES

GRUPO DE PAGO	Importe Calculado	Importe prereduc.	Criterios de subvencionabilidad y compromisos	Presentación tardía	Omisión declaración	Condicionalidad	IMPORTE (Euros) RESUELTO
OLIVAR	1.261,32	1.261,32	0,00	0,00	0,00	0,00	1.261,32
TOTAL	1.261,32	1.261,32					1.261,32

RESUMEN DE PAGOS**IMPORTE (Euros)**

	RESUELTO	FEADER	MAPA	CAPADR
OLIVAR - Pago realizado	1.261,32 €	1.072,12 €	123,74 €	65,46 €

RECINTOS RESUELTOS

REF.	REFERENCIA SIGPAC	CULTIVO	DESCRIPCIÓN CULTIVO	S/R	G.PAGO	PEND. MEDIA (%)	SUP. DEC. ADMISIBLE (ha)	SUP. COMPROM. (ha)	SUP. AJUSTADA COMPR.(1) (ha)	SUP. CONY. SIGPAC (ha)	SUP. CERTIE (ha)	SUP. CAMPO (ha)	SUP. CAMPO DETER. CULT. DECLARADO (ha)	SUP. DEC. REDUCIDA (ha)	SUP. RESUELTA (ha)
-1601143	14-069-049-00018-001	101010	OLIVAR-PICUAL	S	419	33,10	3,94	3,94	3,94	3,94	3,94			3,94	3,94
-178756	14-069-049-09008-022	101010	OLIVAR-PICUAL	S	419	20,60	0,04	0,04	0,04	0,04	0,04			0,04	0,04
1700000006973346	14-069-051-00037-001	101010	OLIVAR-PICUAL	S	419	14,70	0,26	0,26	0,26	0,26	0,26			0,26	0,26

(1) Superficie declarada admisible ajustada con la superficie comprometida.
(2) Factor de penalización valorando el alcance para el tipo de compromiso.

Puede verificar la integridad de una copia de este documento mediante la lectura del código QR adjunto o mediante el acceso a la dirección <https://ws050.juntadeandalucia.es/verificarFirma> indicando el código de VERIFICACIÓN

FIRMADO POR

RAQUEL MARIA ESPIN CRESPO

17/12/2024

VERIFICACIÓN

Pk2jm6UYDU9J72AMTZUYRN3GET48NG

PÁG. 2043/9349



**APELLIDOS Y NOMBRE / RAZÓN SOCIAL**

BUSTOS MUÑOZ MARIA DOLORES

NIF

****1123*

EXPEDIENTE

1166535

ANUALIDAD DE PAGO

1ª

IMPORTES POR ANUALIDAD

	2023	2024	2025	2026	2027
IMPORTE MÁXIMO SUBVENCIONABLE	4.690,44 €	4.690,44 €	3.908,70 €	3.908,70 €	3.908,70 €
IMPORTE MEDIO DE TRANSFERENCIA (€/ha)	98,58 €	98,58 €	82,15 €	82,15 €	82,15 €

RESUMEN DE UNIDADES

Cód	GRUPO DE PAGO	Sup. Dec. Admisible (ha)	Sup. Comprometida (ha)	Sup. ajustada compromiso (1) (ha)	% sobredec.	Sup. Resuelta (ha)	Importe Declarado	Importe Topado	Importe Resuelto	Importe tras sobredec.
418	PASTOS ASOCIADOS A GANADERÍA ECOLÓGICA	47,58		47,58	0,00	47,58	4.690,44	4.690,44	4.690,44	4.690,44
TOTAL		47,58	47,58	47,58		47,58	4.690,44	4.690,44	4.690,44	4.690,44

APLICACIÓN DE REDUCCIONES Y PENALIZACIONES

GRUPO DE PAGO	Importe Calculado	Importe prereduc.	Criterios de subvencionabilidad y compromisos	Presentación tardía	Omisión declaración	Condicionidad	IMPORTE (Euros) RESUELTO
PASTOS ASOCIADOS A GANADERÍA	4.690,44	4.690,44	0,00	0,00	0,00	0,00	4.690,44
TOTAL	4.690,44	4.690,44					4.690,44

RESUMEN DE PAGOS**IMPORTE (Euros)**

	RESUELTO	FEADER	MAPA	CAPADR
PASTOS ASOCIADOS A GANADERÍA ECOLÓGICA - Pago realizado	4.690,44 €	3.986,87 €	460,13 €	243,44 €

RECINTOS RESUELTOS

REE	REFERENCIA SIGPAC	CULTIVO	DESCRIPCIÓN CULTIVO	S/R G.PAGO	PEND. MEDIA (%)	SUP. DEC. ADMISIBLE (ha)	SUP. COMPROM. (ha)	SUP. AJUSTADA COMPROM. (1) (ha)	SUP. CONV. SIGPAC (ha)	SUP. CERTIF. (ha)	SUP. CAMPO (ha)	SUP. CAMPO DETER. CULT. DECLARADO (ha)	SUP. DEC. REDUCIDA (ha)	SUP. RESUELTA (ha)
1700000006531800	14-069-013-00030-001	62000	PASTOS PERMANENTES DE 5 O MAS AÑOS-SIN VARIEDAD	S 418	7,20	24,13	24,13	24,13		24,13			24,13	24,13
1700000006531801	14-069-015-00048-001	62000	PASTOS PERMANENTES DE 5 O MAS AÑOS-SIN VARIEDAD	S 418	9,90	20,94	20,94	20,94		20,94			20,94	20,94
1700000006531802	14-069-015-00048-005	62000	PASTOS PERMANENTES DE 5 O MAS AÑOS-SIN VARIEDAD	S 418	6,30	1,28	1,28	1,28		1,28			1,28	1,28
1700000006531804	14-069-015-00051-001	62000	PASTOS PERMANENTES DE 5 O MAS AÑOS-SIN VARIEDAD	S 418	9,80	1,23	1,23	1,23		1,23			1,23	1,23

INCIDENCIAS**INCIDENCIA DESCRIPCIÓN**

- 100407 Explotación solicitada no forma parte de ningún organismo de control autorizado para la producción ecológica en Andalucía o fecha de inscripción posterior al plazo establecido (Anexo I. Criterios de Subvencionabilidad. Orden 28 de marzo de 2023).
Explotación:ES140690000342 Especie:PORCINO
Explotación:ES140690001114 Especie:PORCINO
- 100411 Recinto no admisible por no estar asociado en SIGGAN a una explotación ganadera (Artículo 10 de la Orden de 28 de marzo de 2023).
Ref:1700000006531803 Recinto:14-069-015-00049-00002 Cultivo:62000 PASTOS PERMANENTES DE 5 O MAS AÑOS-SIN VARIEDAD Secano
- 100424 Solicita recinto que no está comprometido para la operación.
Ref:1700000006531803 Recinto:14-069-015-00049-00002 Cultivo:62000 PASTOS PERMANENTES DE 5 O MAS AÑOS-SIN VARIEDAD Secano

(1) Superficie declarada admisible ajustada con la superficie comprometida.
(2) Factor de penalización valorando el alcance para el tipo de compromiso.

Puede verificar la integridad de una copia de este documento mediante la lectura del código QR adjunto o mediante el acceso a la dirección <https://ws050.juntadeandalucia.es/verificarFirma> indicando el código de VERIFICACIÓN

FIRMADO POR

RAQUEL MARIA ESPIN CRESPO

17/12/2024

VERIFICACIÓN

Pk2jm6UYDU9J72AMTZUYRN3GET48NG

PÁG. 2044/9349



**Datos considerados para el Cálculo de la Carga Ganadera mínima y máxima del expediente**

Explotación	Especie	Inscrito en Sipea y Admisible	Ugm Calculada para CG Mínima	Ugm Calculada para CG Máxima
ES140690000342	BOVINA	SI	3,00	3,00
ES140690000342	PORCINO	NO	0,00	1,65
ES140690001114	BOVINA	SI	19,55	19,55
ES140690001114	PORCINO	NO	0,00	3,10
			22,55	27,30

Superficie determinada para Cálculo Carga Ganadera Mínima: 50,86 ha

Superficie determinada para Cálculo Carga Ganadera Máxima: 50,86 ha

Carga Ganadera Mínima Expediente: 0,44 ugm/ha

Carga Ganadera Máxima Expediente: 0,54 ugm/ha

Recintos Determinados para el Cálculo de Garga Ganadera Mínima

REF.	REFERENCIA SIGPAC	CULTIVO	DESCRIPCIÓN CULTIVO	S/R	SUP. RESUELTA (ha)
1700000006531800	14-069-013-00030-00001	62000	PASTOS PERMANENTES DE 5 O MAS AÑOS-SIN VARIEDAD	S	24,13
1700000006531801	14-069-015-00048-00001	62000	PASTOS PERMANENTES DE 5 O MAS AÑOS-SIN VARIEDAD	S	20,94
1700000006531802	14-069-015-00048-00005	62000	PASTOS PERMANENTES DE 5 O MAS AÑOS-SIN VARIEDAD	S	1,28
1700000006531803	14-069-015-00049-00002	62000	PASTOS PERMANENTES DE 5 O MAS AÑOS-SIN VARIEDAD	S	3,28
1700000006531804	14-069-015-00051-00001	62000	PASTOS PERMANENTES DE 5 O MAS AÑOS-SIN VARIEDAD	S	1,23

Recintos Determinados para el Cálculo de Garga Ganadera Máxima

REF.	REFERENCIA SIGPAC	CULTIVO	DESCRIPCIÓN CULTIVO	S/R	SUP. RESUELTA (ha)
1700000006531800	14-069-013-00030-00001	62000	PASTOS PERMANENTES DE 5 O MAS AÑOS-SIN VARIEDAD	S	24,13
1700000006531801	14-069-015-00048-00001	62000	PASTOS PERMANENTES DE 5 O MAS AÑOS-SIN VARIEDAD	S	20,94
1700000006531802	14-069-015-00048-00005	62000	PASTOS PERMANENTES DE 5 O MAS AÑOS-SIN VARIEDAD	S	1,28
1700000006531803	14-069-015-00049-00002	62000	PASTOS PERMANENTES DE 5 O MAS AÑOS-SIN VARIEDAD	S	3,28
1700000006531804	14-069-015-00051-00001	62000	PASTOS PERMANENTES DE 5 O MAS AÑOS-SIN VARIEDAD	S	1,23

Incidencias de carga ganadera**INCIDENCIA DESCRIPCIÓN**

100407 Explotación solicitada no forma parte de ningún organismo de control autorizado para la producción ecológica en Andalucía o fecha de inscripción posterior al plazo establecido (Anexo I. Criterios de Subvencionabilidad. Orden 28 de marzo de 2023).
Explotación:ES140690000342 Especie:PORCINO
Explotación:ES140690001114 Especie:PORCINO

(1) Superficie declarada admisible ajustada con la superficie comprometida.
(2) Factor de penalización valorando el alcance para el tipo de compromiso.

Puede verificar la integridad de una copia de este documento mediante la lectura del código QR adjunto o mediante el acceso a la dirección <https://ws050.juntadeandalucia.es/verificarFirma> indicando el código de VERIFICACIÓN

FIRMADO POR	RAQUEL MARIA ESPIN CRESPO	17/12/2024
VERIFICACIÓN	Pk2jm6UYDU9J72AMTZUYRN3GET48NG	PÁG. 2045/9349



**APELLIDOS Y NOMBRE / RAZÓN SOCIAL**

CABALLERO CABALLERO JOSE E HIJO C.B.

NIF

***2716*

EXPEDIENTE

1114828

ANUALIDAD DE PAGO

1ª

IMPORTES POR ANUALIDAD

	2023	2024	2025	2026	2027
IMPORTE MÁXIMO SUBVENCIONABLE	702,05 €	702,05 €	702,05 €	585,04 €	585,04 €
IMPORTE MEDIO DE TRANSFERENCIA (€/ha)	297,48 €	297,48 €	297,48 €	247,90 €	247,90 €

RESUMEN DE UNIDADES

Cód	GRUPO DE PAGO	Sup. Dec. Admisible (ha)	Sup. Comprometida (ha)	Sup. ajustada compromiso (1) (ha)	% sobredec.	Sup. Resuelta (ha)	Importe Declarado	Importe Topado	Importe Resuelto	Importe tras sobredec.
419	OLIVAR	2,36		2,36	0,00	2,36	702,05	702,05	702,05	702,05
TOTAL		2,36	2,36	2,36		2,36	702,05	702,05	702,05	702,05

APLICACIÓN DE REDUCCIONES Y PENALIZACIONES

GRUPO DE PAGO	Importe Calculado	Importe prereduc.	Criterios de subvencionabilidad y compromisos	Presentación tardía	Omisión declaración	Condicionalidad	IMPORTE (Euros) RESUELTO
OLIVAR	702,05	702,05	0,00	0,00	0,00	0,00	702,05
TOTAL	702,05	702,05					702,05

RESUMEN DE PAGOS**IMPORTE (Euros)**

	RESUELTO	FEADER	MAPA	CAPADR
OLIVAR - Pago realizado	702,05 €	596,74 €	68,87 €	36,44 €

RECINTOS RESUELTOS

REF.	REFERENCIA SIGPAC	CULTIVO	DESCRIPCIÓN CULTIVO	S/R G.PAGO	PEND. MEDIA (%)	SUP. DEC. ADMISIBLE (ha)	SUP. COMPROM. (ha)	SUP. AJUSTADA COMPR.(1) (ha)	SUP. CONY. SIGPAC (ha)	SUP. CERTIE (ha)	SUP. CAMPO (ha)	SUP. CAMPO DETER. CULT. DECLARADO (ha)	SUP. DEC. REDUCIDA (ha)	SUP. RESUELTA (ha)
-1336274	14-003-013-00024-001	101010	OLIVAR-PICUAL	S 419	4,70	0,01	0,01	0,01		0,01			0,01	0,01
1700000007025931	14-003-009-00076-001	101010	OLIVAR-PICUAL	S 419	8,30	0,36	0,36	0,36		0,36			0,36	0,36
1700000007025932	14-003-012-00029-001	101010	OLIVAR-PICUAL	S 419	16,60	0,09	0,09	0,09		0,09			0,09	0,09
1700000007025941	14-003-011-00126-001	101010	OLIVAR-PICUAL	S 419	5,40	0,24	0,24	0,24		0,24			0,24	0,24
1700000007025942	14-003-011-00108-001	101010	OLIVAR-PICUAL	S 419	16,60	0,98	0,98	0,98		0,98			0,98	0,98
1700000007025944	14-003-013-00022-001	101010	OLIVAR-PICUAL	S 419	7,40	0,68	0,68	0,68		0,68			0,68	0,68

(1) Superficie declarada admisible ajustada con la superficie comprometida.
(2) Factor de penalización valorando el alcance para el tipo de compromiso.Puede verificar la integridad de una copia de este documento mediante la lectura del código QR adjunto o mediante el acceso a la dirección <https://ws050.juntadeandalucia.es/verificarFirma> indicando el código de VERIFICACIÓN

FIRMADO POR

RAQUEL MARIA ESPIN CRESPO

17/12/2024

VERIFICACIÓN

Pk2jm6UYDU9J72AMTZUYRN3GET48NG

PÁG. 2046/9349



**INCIDENCIAS****INCIDENCIA DESCRIPCIÓN**

- 100412 Número de hectáreas validadas inferior a la superficie mínima permitida por el grupo de cultivo (Anexo I. Criterios de Subvencionabilidad. Orden 28 de marzo de 2023).
Sup. Resuelta:0 Grupo de Pago:HERBÁCEOS
- 100413 Recinto perteneciente a grupo de cultivo que no cumple con la superficie mínima requerida (Anexo I. Criterios de Subvencionabilidad.
Orden 28 de marzo de 2023).
Ref:1700000007025905 Recinto:14-003-003-00101-00001 Cultivo:12000 TRANQUILLÓN-SIN VARIEDAD Secano Sup. Declarada:0,83 Superficie Resolver:0,83
Ref:1700000007025927 Recinto:14-003-011-00038-00001 Cultivo:12000 TRANQUILLÓN-SIN VARIEDAD Secano Sup. Declarada:0,89 Superficie Resolver:0,89
Ref:1700000007025940 Recinto:14-003-011-00041-00001 Cultivo:12000 TRANQUILLÓN-SIN VARIEDAD Secano Sup. Declarada:0,43 Superficie Resolver:0,43
Ref:1700000007025939 Recinto:14-003-011-00042-00001 Cultivo:12000 TRANQUILLÓN-SIN VARIEDAD Secano Sup. Declarada:1,12 Superficie Resolver:1,12
Ref:1700000007025933 Recinto:14-003-011-00075-00001 Cultivo:12000 TRANQUILLÓN-SIN VARIEDAD Secano Sup. Declarada:2,88 Superficie Resolver:2,88
Ref:1700000007025924 Recinto:14-003-011-00077-00001 Cultivo:1000 TRIGO BLANDO-SIN VARIEDAD Secano Sup. Declarada:0,97 Superficie Resolver:0,97
Ref:1700000007025929 Recinto:14-003-011-00087-00001 Cultivo:12000 TRANQUILLÓN-SIN VARIEDAD Secano Sup. Declarada:2,42 Superficie Resolver:2,42
Ref:1700000007025930 Recinto:14-003-011-00088-00001 Cultivo:12000 TRANQUILLÓN-SIN VARIEDAD Secano Sup. Declarada:2,44 Superficie Resolver:2,44
Ref:1700000007025918 Recinto:14-003-011-00094-00001 Cultivo:1000 TRIGO BLANDO-SIN VARIEDAD Secano Sup. Declarada:0,29 Superficie Resolver:0,29
Ref:1700000007025919 Recinto:14-003-011-00095-00001 Cultivo:1000 TRIGO BLANDO-SIN VARIEDAD Secano Sup. Declarada:0,72 Superficie Resolver:0,72
Ref:1700000007025917 Recinto:14-003-011-00104-00001 Cultivo:12000 TRANQUILLÓN-SIN VARIEDAD Secano Sup. Declarada:0,54 Superficie Resolver:0,54
Ref:721711 Recinto:14-003-011-00146-00001 Cultivo:12000 TRANQUILLÓN-SIN VARIEDAD Secano Sup. Declarada:0,55 Superficie Resolver:0,55
Ref:1700000007025926 Recinto:14-003-011-00151-00001 Cultivo:12000 TRANQUILLÓN-SIN VARIEDAD Secano Sup. Declarada:0,9 Superficie Resolver:0,9
Ref:1700000007025925 Recinto:14-003-011-00156-00001 Cultivo:1000 TRIGO BLANDO-SIN VARIEDAD Secano Sup. Declarada:3,97 Superficie Resolver:3,97
Ref:1700000007025915 Recinto:14-003-012-00087-00001 Cultivo:12000 TRANQUILLÓN-SIN VARIEDAD Secano Sup. Declarada:0,93 Superficie Resolver:0,93
Ref:1700000007025921 Recinto:14-003-012-00095-00001 Cultivo:8000 AVENA-SIN VARIEDAD Secano Sup. Declarada:0,03 Superficie Resolver:0,03
Ref:1700000007025913 Recinto:14-003-012-00169-00001 Cultivo:12000 TRANQUILLÓN-SIN VARIEDAD Secano Sup. Declarada:1,53 Superficie Resolver:1,53
Ref:1700000007025912 Recinto:14-003-012-00173-00001 Cultivo:12000 TRANQUILLÓN-SIN VARIEDAD Secano Sup. Declarada:0,63 Superficie Resolver:0,63
Ref:1700000007025934 Recinto:14-003-012-00176-00001 Cultivo:12000 TRANQUILLÓN-SIN VARIEDAD Secano Sup. Declarada:0,69 Superficie Resolver:0,69
Ref:1700000007025937 Recinto:14-003-013-00044-00001 Cultivo:12000 TRANQUILLÓN-SIN VARIEDAD Secano Sup. Declarada:0,96 Superficie Resolver:0,96
Ref:1700000007025938 Recinto:14-003-013-00045-00001 Cultivo:12000 TRANQUILLÓN-SIN VARIEDAD Secano Sup. Declarada:1,18 Superficie Resolver:1,18
Ref:1700000007025923 Recinto:14-003-013-00051-00001 Cultivo:12000 TRANQUILLÓN-SIN VARIEDAD Secano Sup. Declarada:6,01 Superficie Resolver:6,01
Ref:1700000007025920 Recinto:14-003-013-00059-00001 Cultivo:12000 TRANQUILLÓN-SIN VARIEDAD Secano Sup. Declarada:1,4 Superficie Resolver:1,4
Ref:1700000007025910 Recinto:14-003-013-00063-00001 Cultivo:12000 TRANQUILLÓN-SIN VARIEDAD Secano Sup. Declarada:0,36 Superficie Resolver:0,36
Ref:1700000007025911 Recinto:14-003-013-00064-00004 Cultivo:12000 TRANQUILLÓN-SIN VARIEDAD Secano Sup. Declarada:0,92 Superficie Resolver:0,92
Ref:1700000007025904 Recinto:14-003-013-00069-00001 Cultivo:12000 TRANQUILLÓN-SIN VARIEDAD Secano Sup. Declarada:1,2 Superficie Resolver:1,2
Ref:1700000007025907 Recinto:14-003-013-00125-00001 Cultivo:1000 TRIGO BLANDO-SIN VARIEDAD Secano Sup. Declarada:2,75 Superficie Resolver:2,75
Ref:1700000007025906 Recinto:14-003-018-00031-00001 Cultivo:12000 TRANQUILLÓN-SIN VARIEDAD Secano Sup. Declarada:1,9 Superficie Resolver:1,9
Ref:721588 Recinto:14-003-018-00031-00002 Cultivo:241000 MEZCLA VEZA - AVENA-SIN VARIEDAD Secano Sup. Declarada:0,06 Superficie Resolver:0,06
Ref:1700000007025909 Recinto:14-003-020-00014-00001 Cultivo:241000 MEZCLA VEZA - AVENA-SIN VARIEDAD Secano Sup. Declarada:0,7 Superficie Resolver:0,7
Ref:1700000007025908 Recinto:14-003-020-00022-00001 Cultivo:241000 MEZCLA VEZA - AVENA-SIN VARIEDAD Secano Sup.

(1) Superficie declarada admisible ajustada con la superficie comprometida.
(2) Factor de penalización valorando el alcance para el tipo de compromiso.

Puede verificar la integridad de una copia de este documento mediante la lectura del código QR adjunto o mediante el acceso a la dirección <https://ws050.juntadeandalucia.es/verificarFirma> indicando el código de VERIFICACIÓN

FIRMADO POR

RAQUEL MARIA ESPIN CRESPO

17/12/2024

VERIFICACIÓN

Pk2jm6UYDU9J72AMTZUYRN3GET48NG

PÁG. 2047/9349





INCIDENCIAS

INCIDENCIA DESCRIPCIÓN

Declarada:3,09 Superficie Resolver:3,09

Ref:170000007025922 Recinto:14-070-009-00428-00001 Cultivo:12000 TRANQUILLÓN-SIN VARIEDAD Secano Sup. Declarada:
0,67 Superficie Resolver:0,67

(1) Superficie declarada admisible ajustada con la superficie comprometida.
(2) Factor de penalización valorando el alcance para el tipo de compromiso.

Puede verificar la integridad de una copia de este documento mediante la lectura del código QR adjunto o mediante el acceso a la dirección <https://ws050.juntadeandalucia.es/verificarFirma> indicando el código de VERIFICACIÓN

FIRMADO POR	RAQUEL MARIA ESPIN CRESPO	17/12/2024	
VERIFICACIÓN	Pk2jm6UYDU9J72AMTZUYRN3GET48NG	PÁG. 2048/9349	

**APELLIDOS Y NOMBRE / RAZÓN SOCIAL**

CABALLERO FERNANDEZ JUAN MARIA

NIF

***7827*

EXPEDIENTE

1238133

ANUALIDAD DE PAGO

1ª

IMPORTE POR ANUALIDAD

	2023	2024	2025	2026	2027
IMPORTE MÁXIMO SUBVENCIONABLE	9.047,87 €	9.047,87 €	7.539,89 €	7.539,89 €	7.539,89 €
IMPORTE MEDIO DE TRANSFERENCIA (€/ha)	87,87 €	87,87 €	73,22 €	73,22 €	73,22 €

RESUMEN DE UNIDADES

Cód	GRUPO DE PAGO	Sup. Dec. Admisible (ha)	Sup. Comprometida (ha)	Sup. ajustada compromiso (1) (ha)	% sobredec.	Sup. Resuelta (ha)	Importe Declarado	Importe Topado	Importe Resuelto	Importe tras sobredec.
418	PASTOS ASOCIADOS A GANADERÍA ECOLÓGICA	103,38		102,97	0,00	102,97	9.047,67	9.047,87	9.047,87	9.047,87
424	HERBÁCEOS NO ELEGIBLES	14,09		0,00	100,00	0,00	0,00	0,00	0,00	0,00
TOTAL		117,47	102,97	102,97		102,97	9.047,67	9.047,87	9.047,87	9.047,87

APLICACIÓN DE REDUCCIONES Y PENALIZACIONES

GRUPO DE PAGO	Importe Calculado	Importe prereduc.	Criterios de subvencionabilidad y compromisos	Presentación tardía	Omisión declaración	Condicionabilidad	IMPORTE (Euros) RESUELTO
HERBÁCEOS NO ELEGIBLES	0,00	0,00	0,00	0,00	0,00	0,00	0,00
PASTOS ASOCIADOS A GANADERÍA	9.047,87	9.047,87	0,00	0,00	0,00	0,00	9.047,87
TOTAL	9.047,87	9.047,87					9.047,87

RESUMEN DE PAGOS

	RESUELTO	FEADER	MAPA	CAPADR
PASTOS ASOCIADOS A GANADERÍA ECOLÓGICA - Pago realizado	9.047,87 €	7.690,69 €	887,60 €	469,58 €

(1) Superficie declarada admisible ajustada con la superficie comprometida.
 (2) Factor de penalización valorando el alcance para el tipo de compromiso.

Puede verificar la integridad de una copia de este documento mediante la lectura del código QR adjunto o mediante el acceso a la dirección <https://ws050.juntadeandalucia.es/verificarFirma> indicando el código de VERIFICACIÓN

FIRMADO POR

RAQUEL MARIA ESPIN CRESPO

17/12/2024

VERIFICACIÓN

Pk2jm6UYDU9J72AMTZUYRN3GET48NG

PÁG. 2049/9349





RECINTOS RESUELTOS

REF.	REFERENCIA SIGPAC	CULTIVO DESCRIPCIÓN CULTIVO	S/R	G.PAGO	PEND. MEDIA (%)	SUP. DEC. ADMISIBLE (ha)	SUP. COMPROM. (ha)	SUP. AJUSTADA COMPR.(1) (ha)	SUP. CONV. SIGPAC (ha)	SUP. CERTIF. (ha)	SUP. CAMPO (ha)	SUP. CAMPO DECLARADO (ha)	SUP. DEC. REDUCIDA (ha)	SUP. RESUELTA (ha)
-1488374	14-074-059-00174-001	63000 PASTOS DE MENOS DE 5 AÑOS-SIN VARIEDAD	S	418	8,10	0,02	0,02	0,02		0,02			0,02	0,02
-1347140	14-074-059-00176-001	20000 BARBECHO TRADICIONAL-SIN VARIEDAD	S	418	9,00	1,30	1,30	1,30		1,30			1,30	1,30
-1240131	14-074-058-00113-001	20000 BARBECHO TRADICIONAL-SIN VARIEDAD	S	418	13,10	0,15	0,15	0,15		0,15			0,15	0,15
-1240130	14-074-057-09006-019	62000 PASTOS PERMANENTES DE 5 O MAS AÑOS-SIN VARIEDAD	S	418	5,90	0,01	0,01	0,01		0,01			0,01	0,01
-1240129	14-074-057-09006-010	62000 PASTOS PERMANENTES DE 5 O MAS AÑOS-SIN VARIEDAD	S	418	8,20	0,04	0,04	0,04		0,04			0,04	0,04
-1144541	14-074-058-00119-001	63000 PASTOS DE MENOS DE 5 AÑOS-SIN VARIEDAD	S	418	12,20	1,03	1,03	1,03		1,03			1,03	1,03
-1144507	14-008-021-00023-001	20000 BARBECHO TRADICIONAL-SIN VARIEDAD	S	418	6,20	1,50	1,50	1,50		1,50			1,50	1,50
-1144506	14-008-021-00023-001	20000 BARBECHO TRADICIONAL-SIN VARIEDAD	S	418	6,20	6,26	6,26	6,26		6,50			6,26	6,26
-1112751	14-074-059-00177-001	63000 PASTOS DE MENOS DE 5 AÑOS-SIN VARIEDAD	S	418	8,60	1,79	1,79	1,79		1,79			1,79	1,79
-1112671	14-008-021-00023-007	62000 PASTOS PERMANENTES DE 5 O MAS AÑOS-SIN VARIEDAD	S	418	10,80	0,01	0,01	0,01		0,03			0,01	0,01
-1112670	14-008-020-00052-008	62000 PASTOS PERMANENTES DE 5 O MAS AÑOS-SIN VARIEDAD	S	418	4,60	0,02	0,02	0,02		0,02			0,02	0,02
-1112669	14-008-020-00051-008	62000 PASTOS PERMANENTES DE 5 O MAS AÑOS-SIN VARIEDAD	S	418	3,90	0,03	0,03	0,03		0,04			0,03	0,03
-823358	14-008-020-09016-003	62000 PASTOS PERMANENTES DE 5 O MAS AÑOS-SIN VARIEDAD	S	418	7,80	0,75	0,75	0,75		0,75			0,75	0,75
-823345	14-008-020-09016-007	62000 PASTOS PERMANENTES DE 5 O MAS AÑOS-SIN VARIEDAD	S	418	6,80	0,30	0,30	0,30		0,30			0,30	0,30
-813417	14-008-020-09016-003	62000 PASTOS PERMANENTES DE 5 O MAS AÑOS-SIN VARIEDAD	S	418	7,80	0,77	0,77	0,77		0,77			0,77	0,77
-813393	14-008-020-00052-001	20000 BARBECHO TRADICIONAL-SIN VARIEDAD	S	418	8,40	0,01	0,01	0,01		0,02			0,01	0,01
-811389	14-074-058-00111-002	20000 BARBECHO TRADICIONAL-SIN VARIEDAD	S	418	13,10	1,05	1,05	1,05		1,05			1,05	1,05
-801730	14-074-058-00322-002	20000 BARBECHO TRADICIONAL-SIN VARIEDAD	S	418	9,50	0,02	0,02	0,02		0,02			0,02	0,02
-578303	14-074-058-00117-001	20000 BARBECHO TRADICIONAL-SIN VARIEDAD	S	418	6,50	1,11	1,11	1,11		1,11			1,11	1,11
-578210	14-074-058-00237-001	20000 BARBECHO TRADICIONAL-SIN VARIEDAD	S	418	10,90	0,03	0,03	0,03		0,03			0,03	0,03
-578204	14-074-058-00235-001	20000 BARBECHO TRADICIONAL-SIN VARIEDAD	S	418	8,60	0,04	0,04	0,04		0,04			0,04	0,04
-578200	14-074-058-00236-001	20000 BARBECHO TRADICIONAL-SIN VARIEDAD	S	418	9,80	0,10	0,10	0,10		0,10			0,10	0,10
-578196	14-074-058-00234-001	20000 BARBECHO TRADICIONAL-SIN VARIEDAD	S	418	10,60	0,24	0,24	0,24		0,24			0,24	0,24
-578131	14-074-058-00101-001	63000 PASTOS DE MENOS DE 5 AÑOS-SIN VARIEDAD	S	418	11,20	0,35	0,35	0,35		1,25			0,35	0,35
-577728	14-008-021-00026-003	20000 BARBECHO TRADICIONAL-SIN VARIEDAD	S	418	9,90	0,05	0,05	0,05		0,05			0,05	0,05
-76215	14-008-063-00162-001	20000 BARBECHO TRADICIONAL-SIN VARIEDAD	S	418	9,40	1,39	1,39	1,39		1,39			1,39	1,39
-76190	14-074-058-00242-002	20000 BARBECHO TRADICIONAL-SIN VARIEDAD	S	418	15,30	0,02	0,02	0,02		0,02			0,02	0,02
5102435	14-008-021-00019-001	62000 PASTOS PERMANENTES DE 5 O MAS AÑOS-SIN VARIEDAD	S	418	6,10	1,04	1,04	1,04		1,04			1,04	1,04
5102450	14-008-021-00020-001	62000 PASTOS PERMANENTES DE 5 O MAS AÑOS-SIN VARIEDAD	S	418	4,60	0,06	0,06	0,06		0,06			0,06	0,06
1700000007085445	14-008-020-00021-001	20000 BARBECHO TRADICIONAL-SIN VARIEDAD	S	418	6,00	0,27	0,27	0,27		0,27			0,27	0,27
1700000007085446	14-008-020-00022-004	20000 BARBECHO TRADICIONAL-SIN VARIEDAD	S	418	4,80	0,42	0,42	0,42		0,42			0,42	0,42
1700000007085447	14-074-058-00123-005	20000 BARBECHO TRADICIONAL-SIN VARIEDAD	S	418	12,40	1,05	1,05	1,05		1,05			1,05	1,05
1700000007085448	14-074-058-00124-001	20000 BARBECHO TRADICIONAL-SIN VARIEDAD	S	418	12,10	1,36	1,36	1,36		1,36			1,36	1,36
1700000007085449	14-074-058-00126-001	20000 BARBECHO TRADICIONAL-SIN VARIEDAD	S	418	11,20	1,50	1,50	1,50		1,50			1,50	1,50
1700000007085450	14-074-058-00231-001	20000 BARBECHO TRADICIONAL-SIN VARIEDAD	S	418	7,50	0,29	0,29	0,29		0,29			0,29	0,29
1700000007085451	14-074-058-00233-001	20000 BARBECHO TRADICIONAL-SIN VARIEDAD	S	418	6,30	0,01	0,01	0,01		0,01			0,01	0,01
1700000007085452	14-074-058-00236-001	20000 BARBECHO TRADICIONAL-SIN VARIEDAD	S	418	9,80	1,11	1,11	1,11		1,11			1,11	1,11
1700000007085453	14-074-058-00238-001	20000 BARBECHO TRADICIONAL-SIN VARIEDAD	S	418	9,60	0,55	0,55	0,55		0,55			0,55	0,55
1700000007085454	14-074-058-00240-003	20000 BARBECHO TRADICIONAL-SIN VARIEDAD	S	418	8,70	0,10	0,10	0,10		0,10			0,10	0,10
1700000007085455	14-074-058-00240-004	20000 BARBECHO TRADICIONAL-SIN VARIEDAD	S	418	12,90	0,04	0,04	0,04		0,04			0,04	0,04
1700000007085456	14-074-058-00131-001	20000 BARBECHO TRADICIONAL-SIN VARIEDAD	S	418	11,10	1,09	1,09	1,09		1,09			1,09	1,09
1700000007085457	14-074-058-00238-002	20000 BARBECHO TRADICIONAL-SIN VARIEDAD	S	418	8,50	0,02	0,02	0,02		0,02			0,02	0,02
1700000007085458	14-074-058-00240-001	20000 BARBECHO TRADICIONAL-SIN VARIEDAD	S	418	9,50	1,02	1,02	1,02		1,02			1,02	1,02
1700000007085459	14-074-058-00242-001	20000 BARBECHO TRADICIONAL-SIN VARIEDAD	S	418	10,70	2,00	2,00	2,00		2,00			2,00	2,00
1700000007085460	14-074-058-00244-001	20000 BARBECHO TRADICIONAL-SIN VARIEDAD	S	418	11,70	0,72	0,72	0,72		0,72			0,72	0,72
1700000007085461	14-074-058-00246-001	20000 BARBECHO TRADICIONAL-SIN VARIEDAD	S	418	11,40	0,56	0,56	0,56		0,56			0,56	0,56
1700000007085467	14-074-058-00237-001	20000 BARBECHO TRADICIONAL-SIN VARIEDAD	S	418	10,90	0,09	0,09	0,09		0,09			0,09	0,09
1700000007085468	14-074-058-00239-001	20000 BARBECHO TRADICIONAL-SIN VARIEDAD	S	418	11,50	0,06	0,06	0,06		0,06			0,06	0,06
1700000007085469	14-074-058-00241-001	20000 BARBECHO TRADICIONAL-SIN VARIEDAD	S	418	8,40	0,11	0,11	0,11		0,11			0,11	0,11
1700000007085470	14-074-058-00243-001	20000 BARBECHO TRADICIONAL-SIN VARIEDAD	S	418	7,30	0,17	0,17	0,17		0,17			0,17	0,17
1700000007085471	14-074-058-00245-001	20000 BARBECHO TRADICIONAL-SIN VARIEDAD	S	418	9,30	0,06	0,06	0,06		0,06			0,06	0,06
1700000007085472	14-074-058-00247-001	20000 BARBECHO TRADICIONAL-SIN VARIEDAD	S	418	7,50	0,07	0,07	0,07		0,07			0,07	0,07
1700000007085473	14-074-058-00290-001	63000 PASTOS DE MENOS DE 5 AÑOS-SIN VARIEDAD	S	418	17,90	0,29	0,29	0,29		0,29			0,29	0,29
1700000007085474	14-074-058-00291-001	63000 PASTOS DE MENOS DE 5 AÑOS-SIN VARIEDAD	S	418	13,30	0,26	0,26	0,26		0,26			0,26	0,26
1700000007085475	14-074-058-00292-001	63000 PASTOS DE MENOS DE 5 AÑOS-SIN VARIEDAD	S	418	9,60	0,29	0,29	0,29		0,29			0,29	0,29
1700000007085476	14-074-058-00293-001	63000 PASTOS DE MENOS DE 5 AÑOS-SIN VARIEDAD	S	418	14,90	0,36	0,36	0,36		0,36			0,36	0,36
1700000007085477	14-074-058-00294-001	63000 PASTOS DE MENOS DE 5 AÑOS-SIN VARIEDAD	S	418	16,70	0,15	0,15	0,15		0,15			0,15	0,15
1700000007085478	14-074-058-00295-001	63000 PASTOS DE MENOS DE 5 AÑOS-SIN VARIEDAD	S	418	16,70	0,17	0,17	0,17		0,17			0,17	0,17
1700000007085479	14-074-058-00296-001	63000 PASTOS DE MENOS DE 5 AÑOS-SIN VARIEDAD	S	418	19,20	0,25	0,25	0,25		0,25			0,25	0,25
1700000007085480	14-074-058-00297-001	63000 PASTOS DE MENOS DE 5 AÑOS-SIN VARIEDAD	S	418	19,10	0,19	0,19	0,19		0,19			0,19	0,19
1700000007085481	14-074-058-00298-001	63000 PASTOS DE MENOS DE 5 AÑOS-SIN VARIEDAD	S	418	19,50	0,18	0,18	0,18		0,18			0,18	0,18
1700000007085482	14-074-058-00299-001	63000 PASTOS DE MENOS DE 5 AÑOS-SIN VARIEDAD	S	418	20,40	0,28	0,28	0,28		0,28			0,28	0,28
1700000007085483	14-074-058-00253-001	20000 BARBECHO TRADICIONAL-SIN VARIEDAD	S	418	10,30	0,08	0,08	0,08		0,08			0,08	0,08

(1) Superficie declarada admisible ajustada con la superficie comprometida.
(2) Factor de penalización valorando el alcance para el tipo de compromiso.

Puede verificar la integridad de una copia de este documento mediante la lectura del código QR adjunto o mediante el acceso a la dirección <https://ws050.juntadeandalucia.es/verificarFirma> indicando el código de VERIFICACIÓN

FIRMADO POR

RAQUEL MARIA ESPIN CRESPO

17/12/2024

VERIFICACIÓN

Pk2jm6UYDU9J72AMTZUYRN3GET48NG

PÁG. 2050/9349





RECINTOS RESUELTOS

REF.	REFERENCIA SIGPAC	CULTIVO	DESCRIPCIÓN CULTIVO	S/R	G.PAGO	PEND. MEDIA (%)	SUP. ADMISIBLE (ha)	SUP. COMPROM. (ha)	SUP. AJUSTADA COMPR.(1) (ha)	SUP. CONV. SIGPAC (ha)	SUP. CERTIF. (ha)	SUP. CAMPO (ha)	SUP. CAMPO DETER. CULT. DECLARADO (ha)	SUP. DEC. REDUCIDA (ha)	SUP. RESUELTA (ha)
170000007085484	14-074-058-00255-001	20000	BARBECHO TRADICIONAL-SIN VARIEDAD	S	418	12,00	0,06	0,06	0,06		0,06			0,06	0,06
170000007085487	14-074-058-00285-001	63000	PASTOS DE MENOS DE 5 AÑOS-SIN VARIEDAD	S	418	11,50	0,36	0,36	0,36		0,36			0,36	0,36
170000007085489	14-074-058-00252-001	20000	BARBECHO TRADICIONAL-SIN VARIEDAD	S	418	10,90	0,64	0,64	0,64		0,64			0,64	0,64
170000007085490	14-074-058-00254-001	20000	BARBECHO TRADICIONAL-SIN VARIEDAD	S	418	10,40	0,33	0,33	0,33		0,33			0,33	0,33
170000007085495	14-074-058-00307-001	20000	BARBECHO TRADICIONAL-SIN VARIEDAD	S	418	8,80	0,16	0,16	0,16		0,16			0,16	0,16
170000007085496	14-074-058-00251-001	20000	BARBECHO TRADICIONAL-SIN VARIEDAD	S	418	11,00	0,09	0,09	0,09		0,09			0,09	0,09
170000007085498	14-074-058-00115-001	20000	BARBECHO TRADICIONAL-SIN VARIEDAD	S	418	8,10	1,10	1,10	1,10		1,10			1,10	1,10
170000007085499	14-074-058-00249-001	20000	BARBECHO TRADICIONAL-SIN VARIEDAD	S	418	7,70	0,07	0,07	0,07		0,07			0,07	0,07
170000007085500	14-074-058-00130-001	63000	PASTOS DE MENOS DE 5 AÑOS-SIN VARIEDAD	S	418	8,90	0,68	0,68	0,68		0,68			0,68	0,68
170000007085501	14-074-058-00120-001	63000	PASTOS DE MENOS DE 5 AÑOS-SIN VARIEDAD	S	418	12,60	2,07	2,07	2,07		2,07			2,07	2,07
170000007085502	14-074-058-00113-001	20000	BARBECHO TRADICIONAL-SIN VARIEDAD	S	418	13,10	0,82	0,82	0,82		0,82			0,82	0,82
170000007085503	14-074-058-00262-001	63000	PASTOS DE MENOS DE 5 AÑOS-SIN VARIEDAD	S	418	9,80	0,18	0,18	0,18		0,18			0,18	0,18
170000007085504	14-074-058-00123-001	20000	BARBECHO TRADICIONAL-SIN VARIEDAD	S	418	11,30	2,51	2,51	2,51		2,51			2,51	2,51
170000007085505	14-074-058-00268-001	20000	BARBECHO TRADICIONAL-SIN VARIEDAD	S	418	12,60	0,08	0,08	0,08		0,08			0,08	0,08
170000007085506	14-074-058-00269-001	20000	BARBECHO TRADICIONAL-SIN VARIEDAD	S	418	8,30	0,01	0,01	0,01		0,01			0,01	0,01
170000007085507	14-074-058-00109-003	20000	BARBECHO TRADICIONAL-SIN VARIEDAD	S	418	8,90	9,18	9,18	9,18		9,18			9,18	9,18
170000007085510	14-008-044-00105-002	62000	PASTOS PERMANENTES DE 5 O MAS AÑOS-SIN VARIEDAD	S	418	17,20	0,02	0,02	0,02		0,02			0,02	0,02
170000007085528	14-008-021-00023-001	20000	BARBECHO TRADICIONAL-SIN VARIEDAD	S	418	6,20	3,31	2,90	2,90		3,01			2,90	2,90
170000007085529	14-008-021-00028-001	20000	BARBECHO TRADICIONAL-SIN VARIEDAD	S	418	8,20	0,16	0,16	0,16		0,16			0,16	0,16
170000007085531	14-008-021-00026-001	62000	PASTOS PERMANENTES DE 5 O MAS AÑOS-SIN VARIEDAD	S	418	10,20	0,79	0,79	0,79		0,79			0,79	0,79
170000007085533	14-008-021-00027-001	20000	BARBECHO TRADICIONAL-SIN VARIEDAD	S	418	7,50	1,05	1,05	1,05		1,05			1,05	1,05
170000007085535	14-008-020-00048-001	20000	BARBECHO TRADICIONAL-SIN VARIEDAD	S	418	7,00	2,57	2,57	2,57		2,57			2,57	2,57
170000007085537	14-008-021-00018-001	62000	PASTOS PERMANENTES DE 5 O MAS AÑOS-SIN VARIEDAD	S	418	6,30	0,21	0,21	0,21		0,21			0,21	0,21
170000007085540	14-008-020-00021-002	20000	BARBECHO TRADICIONAL-SIN VARIEDAD	S	418	7,10	0,58	0,58	0,58		0,58			0,58	0,58
170000007085541	14-008-020-00022-002	20000	BARBECHO TRADICIONAL-SIN VARIEDAD	S	418	7,40	0,85	0,85	0,85		0,85			0,85	0,85
170000007085565	14-074-058-00098-001	63000	PASTOS DE MENOS DE 5 AÑOS-SIN VARIEDAD	S	418	11,00	1,56	1,56	1,56		1,56			1,56	1,56
170000007085567	14-074-058-00309-001	63000	PASTOS DE MENOS DE 5 AÑOS-SIN VARIEDAD	S	418	12,70	1,93	1,93	1,93		1,93			1,93	1,93
170000007085581	14-074-058-00093-001	63000	PASTOS DE MENOS DE 5 AÑOS-SIN VARIEDAD	S	418	6,40	0,19	0,19	0,19		0,19			0,19	0,19
170000007085582	14-074-058-00094-001	62000	PASTOS PERMANENTES DE 5 O MAS AÑOS-SIN VARIEDAD	S	418	8,10	0,74	0,74	0,74		0,74			0,74	0,74
170000007085583	14-074-058-00095-001	62000	PASTOS PERMANENTES DE 5 O MAS AÑOS-SIN VARIEDAD	S	418	7,40	0,70	0,70	0,70		0,70			0,70	0,70
170000007085584	14-074-058-00096-001	63000	PASTOS DE MENOS DE 5 AÑOS-SIN VARIEDAD	S	418	7,00	0,53	0,53	0,53		0,53			0,53	0,53
170000007085593	14-074-058-00324-001	63000	PASTOS DE MENOS DE 5 AÑOS-SIN VARIEDAD	S	418	11,60	0,03	0,03	0,03		0,03			0,03	0,03
170000007085601	14-074-058-00118-001	20000	BARBECHO TRADICIONAL-SIN VARIEDAD	S	418	9,60	0,87	0,87	0,87		0,87			0,87	0,87
170000007085602	14-074-058-00119-001	20000	BARBECHO TRADICIONAL-SIN VARIEDAD	S	418	12,20	8,09	8,09	8,09		8,09			8,09	8,09
170000007085604	14-074-057-00166-001	20000	BARBECHO TRADICIONAL-SIN VARIEDAD	S	418	8,30	0,90	0,90	0,90		0,90			0,90	0,90
170000007085606	14-074-058-00287-001	62000	PASTOS PERMANENTES DE 5 O MAS AÑOS-SIN VARIEDAD	S	418	19,50	0,16	0,16	0,16		0,16			0,16	0,16
170000007085607	14-074-058-00288-001	62000	PASTOS PERMANENTES DE 5 O MAS AÑOS-SIN VARIEDAD	S	418	16,00	0,26	0,26	0,26		0,30			0,26	0,26
170000007085608	14-074-058-00289-001	62000	PASTOS PERMANENTES DE 5 O MAS AÑOS-SIN VARIEDAD	S	418	16,80	0,45	0,45	0,45		0,45			0,45	0,45
170000007085611	14-074-058-00250-001	20000	BARBECHO TRADICIONAL-SIN VARIEDAD	S	418	10,70	0,72	0,72	0,72		0,72			0,72	0,72
170000007085612	14-008-044-00106-001	62000	PASTOS PERMANENTES DE 5 O MAS AÑOS-SIN VARIEDAD	S	418	23,40	0,20	0,20	0,20		0,24			0,20	0,20
170000007085613	14-008-020-00021-003	62000	PASTOS PERMANENTES DE 5 O MAS AÑOS-SIN VARIEDAD	S	418	10,10	0,05	0,05	0,05		0,05			0,05	0,05
170000007085614	14-008-020-00022-003	62000	PASTOS PERMANENTES DE 5 O MAS AÑOS-SIN VARIEDAD	S	418	8,90	0,06	0,06	0,06		0,06			0,06	0,06
170000007085615	14-074-058-00121-001	63000	PASTOS DE MENOS DE 5 AÑOS-SIN VARIEDAD	S	418	11,60	0,10	0,10	0,10		0,10			0,10	0,10
170000007085617	14-074-058-00090-002	63000	PASTOS DE MENOS DE 5 AÑOS-SIN VARIEDAD	S	418	8,50	2,46	2,46	2,46		2,46			2,46	2,46
170000007085618	14-074-058-00306-001	20000	BARBECHO TRADICIONAL-SIN VARIEDAD	S	418	10,20	1,39	1,39	1,39		1,39			1,39	1,39
170000007085619	14-074-058-00248-001	20000	BARBECHO TRADICIONAL-SIN VARIEDAD	S	418	11,80	0,66	0,66	0,66		0,66			0,66	0,66
170000007085623	14-008-021-00024-001	62000	PASTOS PERMANENTES DE 5 O MAS AÑOS-SIN VARIEDAD	S	418	7,80	0,14	0,14	0,14		0,16			0,14	0,14
170000007085625	14-008-021-00025-002	20000	BARBECHO TRADICIONAL-SIN VARIEDAD	S	418	2,50	0,02	0,02	0,02		0,02			0,02	0,02
170000007085626	14-008-021-00025-001	20000	BARBECHO TRADICIONAL-SIN VARIEDAD	S	418	7,30	0,18	0,18	0,18		0,18			0,18	0,18
170000007085627	14-074-058-00130-001	20000	BARBECHO TRADICIONAL-SIN VARIEDAD	S	418	11,40	0,93	0,93	0,93		0,93			0,93	0,93
170000007085628	14-074-058-00132-001	20000	BARBECHO TRADICIONAL-SIN VARIEDAD	S	418	12,50	6,24	6,24	6,24		6,24			6,24	6,24
170000007085629	14-074-058-00128-001	20000	BARBECHO TRADICIONAL-SIN VARIEDAD	S	418	11,10	0,89	0,89	0,89		0,89			0,89	0,89
170000007085631	14-008-021-00027-005	20000	BARBECHO TRADICIONAL-SIN VARIEDAD	S	418	8,70	0,65	0,65	0,65		0,65			0,65	0,65
170000007085632	14-074-058-00323-001	20000	BARBECHO TRADICIONAL-SIN VARIEDAD	S	418	14,90	0,09	0,09	0,09		0,09			0,09	0,09
170000007085635	14-074-058-00124-002	20000	BARBECHO TRADICIONAL-SIN VARIEDAD	S	418	9,20	0,12	0,12	0,12		0,12			0,12	0,12
170000007085638	14-074-058-00229-001	20000	BARBECHO TRADICIONAL-SIN VARIEDAD	S	418	7,70	9,05	9,05	9,05		9,05			9,05	9,05
170000007085639	14-074-058-00232-001	20000	BARBECHO TRADICIONAL-SIN VARIEDAD	S	418	8,60	0,48	0,48	0,48		0,48			0,48	0,48
-1488324	14-074-058-00102-001	20000	BARBECHO TRADICIONAL-SIN VARIEDAD	S	424	9,20	0,36	0,36	0,36		0,36			0,36	0,36
-1347100	14-074-056-00017-001	20000	BARBECHO TRADICIONAL-SIN VARIEDAD	S	424	9,70	1,37	1,37	1,37		1,37			1,37	1,37
-1347096	14-074-056-00022-001	20000	BARBECHO TRADICIONAL-SIN VARIEDAD	S	424	9,00	2,64	2,64	2,64		2,64			2,64	2,64
-1347094	14-074-056-00018-001	20000	BARBECHO TRADICIONAL-SIN VARIEDAD	S	424	8,30	0,45	0,45	0,45		0,45			0,45	0,45
-1347090	14-074-056-00019-001	20000	BARBECHO TRADICIONAL-SIN VARIEDAD	S	424	7,80	0,31	0,31	0,31		0,31			0,31	0,31
-1347088	14-074-056-00020-001	20000	BARBECHO TRADICIONAL-SIN VARIEDAD	S	424	8,40	3,16	3,16	3,16		3,16			3,16	3,16
-1240132	14-074-058-00114-008	20000	BARBECHO TRADICIONAL-SIN VARIEDAD	S	424	8,90	0,02	0,02	0,02		0,02			0,02	0,02

(1) Superficie declarada admisible ajustada con la superficie comprometida.
(2) Factor de penalización valorando el alcance para el tipo de compromiso.

Puede verificar la integridad de una copia de este documento mediante la lectura del código QR adjunto o mediante el acceso a la dirección <https://ws050.juntadeandalucia.es/verificarFirma> indicando el código de VERIFICACIÓN

FIRMADO POR

RAQUEL MARIA ESPIN CRESPO

17/12/2024

VERIFICACIÓN

Pk2jm6UYDU9J72AMTZUYRN3GET48NG

PÁG. 2051/9349



**RECINTOS RESUELTOS**

REF.	REFERENCIA SIGPAC	CULTIVO	DESCRIPCIÓN CULTIVO	S/R	G.PAGO	PEND. MEDIA (%)	SUP. ADMISIBLE (ha)	SUP. COMPROM. (ha)	SUP. AJUSTADA COMPR.(1) (ha)	SUP. CONY. SIGPAC (ha)	SUP. CERTIF. (ha)	SUP. CAMPO (ha)	SUP. CAMPO DETER. CULT. DECLARADO (ha)	SUP. DEC. REDUCIDA (ha)	SUP. RESUELTA (ha)
-1112754	14-074-059-00164-001	20000	BARBECHO TRADICIONAL-SIN VARIEDAD	S	424	8,50	1,96	1,96	1,96		1,96			1,96	1,96
-1112734	14-074-059-00178-001	20000	BARBECHO TRADICIONAL-SIN VARIEDAD	S	424	7,00	2,34	2,34	2,34		2,34			2,34	2,34
1700000007085585	14-074-058-00097-001	20000	BARBECHO TRADICIONAL-SIN VARIEDAD	S	424	8,60	0,58	0,58	0,58		0,58			0,58	0,58
1700000007085590	14-074-058-00101-001	20000	BARBECHO TRADICIONAL-SIN VARIEDAD	S	424	11,20	0,90	0,90	0,90		1,25			0,90	0,90

INCIDENCIAS**INCIDENCIA DESCRIPCIÓN**

- 4272 Verifica que las líneas de declaración de las Solicitudes Únicas no tienen solapes con la capa de Retroactividad Gráfica (ambas de la misma campaña) a nivel de expediente/línea de declaración gráfica de la solicitud.
Ref:1700000007085528 Recinto:14-008-021-00023-00001 Cultivo: - Agregado de la referencia del recinto.:0 Zona de la referencia del recinto.:0 Superficie solapada.:0,41 Id. Incid.:101018396
- 8227 Línea de declaración monitorizada en la que no ha habido respuesta por parte del productor y, por tanto, sin Juicio Experto de campo.
Ref:1700000007085573 Recinto:14-072-011-00435-00001 Cultivo:40079 GUI SANTES-CARTOUCHE
Ref:1700000007085574 Recinto:14-072-011-00456-00001 Cultivo:40079 GUI SANTES-CARTOUCHE
Ref:1700000007085576 Recinto:14-072-011-00460-00001 Cultivo:40079 GUI SANTES-CARTOUCHE
Ref:1112750 Recinto:14-074-049-00091-00001 Cultivo:12000 TRANQUILLÓN-SIN VARIEDAD
Ref:-1347024 Recinto:14-074-051-00179-00001 Cultivo:12000 TRANQUILLÓN-SIN VARIEDAD
- 100400 Recinto con cultivo, variedad, régimen de explotación o uso Sigpac no compatible con la operación solicitada (Anexo IV.I Cultivos y variedades elegibles para las Intervenciones. Orden de 28 de marzo de 2023).
Ref:1700000007085571 Recinto:14-008-020-00051-00001 Cultivo:5065 CEBADA-HISPANIC Secano Uso:PA
- 100407 Explotación solicitada no forma parte de ningún organismo de control autorizado para la producción ecológica en Andalucía o fecha de inscripción posterior al plazo establecido (Anexo I. Criterios de Subvencionabilidad. Orden 28 de marzo de 2023).
Explotación:ES140080000646 Especie:CAPRINA
- 100411 Recinto no admisible por no estar asociado en SIGGAN a una explotación ganadera (Artículo 10 de la Orden de 28 de marzo de 2023).
Ref:-813408 Recinto:14-008-020-00023-00003 Cultivo:20000 BARBECHO TRADICIONAL-SIN VARIEDAD Secano
Ref:1700000007085624 Recinto:14-035-037-00003-00001 Cultivo:20000 BARBECHO TRADICIONAL-SIN VARIEDAD Secano
Ref:-1112732 Recinto:14-072-001-00001-00001 Cultivo:20000 BARBECHO TRADICIONAL-SIN VARIEDAD Secano
Ref:-1112731 Recinto:14-072-001-00002-00001 Cultivo:20000 BARBECHO TRADICIONAL-SIN VARIEDAD Secano
Ref:1700000007085462 Recinto:14-072-002-00398-00001 Cultivo:62000 PASTOS PERMANENTES DE 5 O MAS AÑOS-SIN VARIEDAD Secano
Ref:1700000007085463 Recinto:14-072-002-00399-00001 Cultivo:62000 PASTOS PERMANENTES DE 5 O MAS AÑOS-SIN VARIEDAD Secano
Ref:1700000007085523 Recinto:14-072-010-00227-00001 Cultivo:63000 PASTOS DE MENOS DE 5 AÑOS-SIN VARIEDAD Secano
Ref:1700000007085524 Recinto:14-072-010-00228-00001 Cultivo:63000 PASTOS DE MENOS DE 5 AÑOS-SIN VARIEDAD Secano
Ref:1700000007085525 Recinto:14-072-010-00229-00001 Cultivo:63000 PASTOS DE MENOS DE 5 AÑOS-SIN VARIEDAD Secano
Ref:1700000007085522 Recinto:14-072-010-00230-00001 Cultivo:63000 PASTOS DE MENOS DE 5 AÑOS-SIN VARIEDAD Secano
Ref:1700000007085512 Recinto:14-072-011-00053-00001 Cultivo:63000 PASTOS DE MENOS DE 5 AÑOS-SIN VARIEDAD Secano
Ref:1700000007085610 Recinto:14-072-011-00057-00001 Cultivo:63000 PASTOS DE MENOS DE 5 AÑOS-SIN VARIEDAD Secano
Ref:1700000007085466 Recinto:14-072-011-00065-00001 Cultivo:62000 PASTOS PERMANENTES DE 5 O MAS AÑOS-SIN VARIEDAD Secano
Ref:1700000007085526 Recinto:14-072-011-00437-00001 Cultivo:63000 PASTOS DE MENOS DE 5 AÑOS-SIN VARIEDAD Secano
Ref:1700000007085527 Recinto:14-072-011-00438-00001 Cultivo:63000 PASTOS DE MENOS DE 5 AÑOS-SIN VARIEDAD Secano
Ref:1700000007085642 Recinto:14-072-011-00439-00001 Cultivo:63000 PASTOS DE MENOS DE 5 AÑOS-SIN VARIEDAD Secano
Ref:1700000007085616 Recinto:14-072-011-00440-00001 Cultivo:63000 PASTOS DE MENOS DE 5 AÑOS-SIN VARIEDAD Secano
Ref:1700000007085578 Recinto:14-072-011-00441-00001 Cultivo:63000 PASTOS DE MENOS DE 5 AÑOS-SIN VARIEDAD Secano
Ref:1700000007085465 Recinto:14-072-012-00156-00001 Cultivo:63000 PASTOS DE MENOS DE 5 AÑOS-SIN VARIEDAD Secano
Ref:-823319 Recinto:14-072-012-00315-00001 Cultivo:20000 BARBECHO TRADICIONAL-SIN VARIEDAD Secano
Ref:1700000007085521 Recinto:14-072-013-00037-00001 Cultivo:63000 PASTOS DE MENOS DE 5 AÑOS-SIN VARIEDAD Secano
Ref:1700000007085464 Recinto:14-072-014-00028-00001 Cultivo:63000 PASTOS DE MENOS DE 5 AÑOS-SIN VARIEDAD Secano
Ref:-578302 Recinto:14-074-058-00116-00001 Cultivo:20000 BARBECHO TRADICIONAL-SIN VARIEDAD Secano
Ref:-578304 Recinto:14-074-058-00303-00001 Cultivo:20000 BARBECHO TRADICIONAL-SIN VARIEDAD Secano
Ref:-1112753 Recinto:14-074-059-00172-00001 Cultivo:63000 PASTOS DE MENOS DE 5 AÑOS-SIN VARIEDAD Secano
Ref:-1112752 Recinto:14-074-059-00175-00001 Cultivo:63000 PASTOS DE MENOS DE 5 AÑOS-SIN VARIEDAD Secano
- 100412 Número de hectáreas validadas inferior a la superficie mínima permitida por el grupo de cultivo (Anexo I. Criterios de Subvencionabilidad. Orden 28 de marzo de 2023).
Sup. Resulta:0 Grupo de Pago:HERBÁCEOS
- 100413 Recinto perteneciente a grupo de cultivo que no cumple con la superficie mínima requerida (Anexo I. Criterios de Subvencionabilidad. Orden 28 de marzo de 2023).
Ref:-813394 Recinto:14-008-020-00052-00001 Cultivo:5065 CEBADA-HISPANIC Secano Sup. Declarada:0,01 Superficie Resolver: 0,01
Ref:1700000007085622 Recinto:14-008-065-00424-00002 Cultivo:12000 TRANQUILLÓN-SIN VARIEDAD Secano Sup. Declarada:

(1) Superficie declarada admisible ajustada con la superficie comprometida.
(2) Factor de penalización valorando el alcance para el tipo de compromiso.

Puede verificar la integridad de una copia de este documento mediante la lectura del código QR adjunto o mediante el acceso a la dirección <https://ws050.juntadeandalucia.es/verificarFirma> indicando el código de VERIFICACIÓN

FIRMADO POR

RAQUEL MARIA ESPIN CRESPO

17/12/2024

VERIFICACIÓN

Pk2jm6UYDU9J72AMTZUYRN3GET48NG

PÁG. 2052/9349



**INCIDENCIAS****INCIDENCIA DESCRIPCIÓN**

0,16 Superficie Resolver:0,16
 Ref:-1112756 Recinto:14-035-036-00056-00002 Cultivo:8000 AVENA-SIN VARIEDAD Secano Sup. Declarada:0,01 Superficie Resolver:0,01
 Ref:4652905 Recinto:14-035-037-00038-00001 Cultivo:12000 TRANQUILLÓN-SIN VARIEDAD Secano Sup. Declarada:4,51 Superficie Resolver:4,51
 Ref:4652907 Recinto:14-035-037-00039-00001 Cultivo:12000 TRANQUILLÓN-SIN VARIEDAD Secano Sup. Declarada:0,76 Superficie Resolver:0,76
 Ref:4652906 Recinto:14-035-037-00040-00001 Cultivo:12000 TRANQUILLÓN-SIN VARIEDAD Secano Sup. Declarada:0,58 Superficie Resolver:0,58
 Ref:1700000007085538 Recinto:14-072-002-00047-00001 Cultivo:12000 TRANQUILLÓN-SIN VARIEDAD Secano Sup. Declarada:0,55 Superficie Resolver:0,55
 Ref:1700000007085539 Recinto:14-072-002-00048-00001 Cultivo:12000 TRANQUILLÓN-SIN VARIEDAD Secano Sup. Declarada:1,04 Superficie Resolver:1,04
 Ref:1700000007085597 Recinto:14-072-002-00051-00001 Cultivo:12000 TRANQUILLÓN-SIN VARIEDAD Secano Sup. Declarada:0,29 Superficie Resolver:0,29
 Ref:1700000007085550 Recinto:14-072-002-00065-00001 Cultivo:12000 TRANQUILLÓN-SIN VARIEDAD Secano Sup. Declarada:0,5 Superficie Resolver:0,5
 Ref:1700000007085549 Recinto:14-072-002-00068-00001 Cultivo:12000 TRANQUILLÓN-SIN VARIEDAD Secano Sup. Declarada:0,27 Superficie Resolver:0,27
 Ref:1700000007085594 Recinto:14-072-002-00279-00001 Cultivo:12000 TRANQUILLÓN-SIN VARIEDAD Secano Sup. Declarada:0,57 Superficie Resolver:0,57
 Ref:1700000007085643 Recinto:14-072-003-00130-00001 Cultivo:13000 TRITICALE-SIN VARIEDAD Secano Sup. Declarada:0,73 Superficie Resolver:0,73
 Ref:1700000007085554 Recinto:14-072-003-00304-00001 Cultivo:13000 TRITICALE-SIN VARIEDAD Secano Sup. Declarada:0,76 Superficie Resolver:0,76
 Ref:1700000007085563 Recinto:14-072-005-00040-00001 Cultivo:13000 TRITICALE-SIN VARIEDAD Secano Sup. Declarada:0,44 Superficie Resolver:0,44
 Ref:1700000007085564 Recinto:14-072-005-00041-00002 Cultivo:13000 TRITICALE-SIN VARIEDAD Secano Sup. Declarada:0,97 Superficie Resolver:0,97
 Ref:1700000007085568 Recinto:14-072-005-00070-00001 Cultivo:12000 TRANQUILLÓN-SIN VARIEDAD Secano Sup. Declarada:0,37 Superficie Resolver:0,37
 Ref:1700000007085559 Recinto:14-072-006-00026-00001 Cultivo:12000 TRANQUILLÓN-SIN VARIEDAD Secano Sup. Declarada:1,09 Superficie Resolver:1,09
 Ref:1700000007085575 Recinto:14-072-011-00459-00001 Cultivo:40079 GUI SANTES-CARTOUCHE Secano Sup. Declarada:0,22 Superficie Resolver:0,22
 Ref:1700000007085580 Recinto:14-072-014-00037-00001 Cultivo:12000 TRANQUILLÓN-SIN VARIEDAD Secano Sup. Declarada:0,43 Superficie Resolver:0,43
 Ref:-1346909 Recinto:14-074-050-00130-00001 Cultivo:12000 TRANQUILLÓN-SIN VARIEDAD Secano Sup. Declarada:0,26 Superficie Resolver:0,26
 Ref:-1346912 Recinto:14-074-050-00133-00001 Cultivo:12000 TRANQUILLÓN-SIN VARIEDAD Secano Sup. Declarada:0,27 Superficie Resolver:0,27
 Ref:-1346914 Recinto:14-074-050-00134-00001 Cultivo:12000 TRANQUILLÓN-SIN VARIEDAD Secano Sup. Declarada:0,35 Superficie Resolver:0,35
 Ref:-1347005 Recinto:14-074-051-00063-00001 Cultivo:12000 TRANQUILLÓN-SIN VARIEDAD Secano Sup. Declarada:0,69 Superficie Resolver:0,69
 Ref:-1347007 Recinto:14-074-051-00079-00001 Cultivo:12000 TRANQUILLÓN-SIN VARIEDAD Secano Sup. Declarada:0,79 Superficie Resolver:0,79
 Ref:-1347026 Recinto:14-074-051-00082-00001 Cultivo:12000 TRANQUILLÓN-SIN VARIEDAD Secano Sup. Declarada:0,48 Superficie Resolver:0,48
 Ref:-1346988 Recinto:14-074-051-00083-00001 Cultivo:12000 TRANQUILLÓN-SIN VARIEDAD Secano Sup. Declarada:0,71 Superficie Resolver:0,71
 Ref:-1112748 Recinto:14-074-051-00145-00001 Cultivo:12000 TRANQUILLÓN-SIN VARIEDAD Secano Sup. Declarada:0,68 Superficie Resolver:0,68
 Ref:-1347025 Recinto:14-074-051-00183-00001 Cultivo:12000 TRANQUILLÓN-SIN VARIEDAD Secano Sup. Declarada:2,38 Superficie Resolver:2,38
 Ref:-1112744 Recinto:14-074-051-00244-00001 Cultivo:12000 TRANQUILLÓN-SIN VARIEDAD Secano Sup. Declarada:0,31 Superficie Resolver:0,31
 Ref:-1112743 Recinto:14-074-051-00245-00001 Cultivo:12000 TRANQUILLÓN-SIN VARIEDAD Secano Sup. Declarada:0,35 Superficie Resolver:0,35
 Ref:-1347071 Recinto:14-074-052-00118-00002 Cultivo:12000 TRANQUILLÓN-SIN VARIEDAD Secano Sup. Declarada:0,09 Superficie Resolver:0,09
 Ref:-1347084 Recinto:14-074-052-00196-00001 Cultivo:12000 TRANQUILLÓN-SIN VARIEDAD Secano Sup. Declarada:1,23 Superficie Resolver:1,23
 Ref:-1347081 Recinto:14-074-054-00113-00001 Cultivo:12000 TRANQUILLÓN-SIN VARIEDAD Secano Sup. Declarada:0,12 Superficie Resolver:0,12
 Ref:-1112733 Recinto:14-074-054-00212-00001 Cultivo:12000 TRANQUILLÓN-SIN VARIEDAD Secano Sup. Declarada:1,64 Superficie Resolver:1,64

(1) Superficie declarada admisible ajustada con la superficie comprometida.
 (2) Factor de penalización valorando el alcance para el tipo de compromiso.

Puede verificar la integridad de una copia de este documento mediante la lectura del código QR adjunto o mediante el acceso a la dirección <https://ws050.juntadeandalucia.es/verificarFirma> indicando el código de VERIFICACIÓN

FIRMADO POR	RAQUEL MARIA ESPIN CRESPO	17/12/2024	
VERIFICACIÓN	Pk2jm6UYDU9J72AMTZUYRN3GET48NG	PÁG. 2053/9349	

**INCIDENCIAS****INCIDENCIA DESCRIPCIÓN**

100424	Solicita recinto que no está comprometido para la operación. Ref:-813408 Recinto:14-008-020-00023-00003 Cultivo:20000 BARBECHO TRADICIONAL-SIN VARIEDAD Secano Ref:1700000007085571 Recinto:14-008-020-00051-00001 Cultivo:5065 CEBADA-HISPANIC Secano Ref:1700000007085624 Recinto:14-035-037-00003-00001 Cultivo:20000 BARBECHO TRADICIONAL-SIN VARIEDAD Secano Ref:-578288 Recinto:14-035-037-00013-00001 Cultivo:62000 PASTOS PERMANENTES DE 5 O MAS AÑOS-SIN VARIEDAD Secano Ref:-578287 Recinto:14-035-037-00014-00001 Cultivo:62000 PASTOS PERMANENTES DE 5 O MAS AÑOS-SIN VARIEDAD Secano Ref:-578286 Recinto:14-035-037-00015-00001 Cultivo:62000 PASTOS PERMANENTES DE 5 O MAS AÑOS-SIN VARIEDAD Secano Ref:-578282 Recinto:14-035-037-00022-00001 Cultivo:62000 PASTOS PERMANENTES DE 5 O MAS AÑOS-SIN VARIEDAD Secano Ref:-578274 Recinto:14-035-037-00023-00001 Cultivo:62000 PASTOS PERMANENTES DE 5 O MAS AÑOS-SIN VARIEDAD Secano Ref:-578273 Recinto:14-035-037-00024-00001 Cultivo:62000 PASTOS PERMANENTES DE 5 O MAS AÑOS-SIN VARIEDAD Secano Ref:-578268 Recinto:14-035-037-00025-00001 Cultivo:62000 PASTOS PERMANENTES DE 5 O MAS AÑOS-SIN VARIEDAD Secano Ref:-578275 Recinto:14-035-037-00030-00001 Cultivo:62000 PASTOS PERMANENTES DE 5 O MAS AÑOS-SIN VARIEDAD Secano Ref:-578275 Recinto:14-035-037-00031-00001 Cultivo:62000 PASTOS PERMANENTES DE 5 O MAS AÑOS-SIN VARIEDAD Secano Ref:-578272 Recinto:14-035-037-00032-00001 Cultivo:62000 PASTOS PERMANENTES DE 5 O MAS AÑOS-SIN VARIEDAD Secano Ref:-578269 Recinto:14-035-037-00033-00001 Cultivo:62000 PASTOS PERMANENTES DE 5 O MAS AÑOS-SIN VARIEDAD Secano Ref:-578270 Recinto:14-035-037-00034-00001 Cultivo:62000 PASTOS PERMANENTES DE 5 O MAS AÑOS-SIN VARIEDAD Secano Ref:-578271 Recinto:14-035-037-00035-00001 Cultivo:62000 PASTOS PERMANENTES DE 5 O MAS AÑOS-SIN VARIEDAD Secano Ref:-578276 Recinto:14-035-037-00036-00001 Cultivo:62000 PASTOS PERMANENTES DE 5 O MAS AÑOS-SIN VARIEDAD Secano Ref:-578280 Recinto:14-035-037-00037-00001 Cultivo:62000 PASTOS PERMANENTES DE 5 O MAS AÑOS-SIN VARIEDAD Secano Ref:-578277 Recinto:14-035-037-00041-00001 Cultivo:62000 PASTOS PERMANENTES DE 5 O MAS AÑOS-SIN VARIEDAD Secano Ref:-578278 Recinto:14-035-037-00042-00001 Cultivo:62000 PASTOS PERMANENTES DE 5 O MAS AÑOS-SIN VARIEDAD Secano Ref:-578279 Recinto:14-035-037-00043-00001 Cultivo:62000 PASTOS PERMANENTES DE 5 O MAS AÑOS-SIN VARIEDAD Secano Ref:-578292 Recinto:14-035-038-00025-00001 Cultivo:20000 BARBECHO TRADICIONAL-SIN VARIEDAD Secano Ref:-1112732 Recinto:14-072-001-00001-00001 Cultivo:20000 BARBECHO TRADICIONAL-SIN VARIEDAD Secano Ref:-1112731 Recinto:14-072-001-00002-00001 Cultivo:20000 BARBECHO TRADICIONAL-SIN VARIEDAD Secano Ref:1700000007085462 Recinto:14-072-002-00398-00001 Cultivo:62000 PASTOS PERMANENTES DE 5 O MAS AÑOS-SIN VARIEDAD Secano Ref:1700000007085463 Recinto:14-072-002-00399-00001 Cultivo:62000 PASTOS PERMANENTES DE 5 O MAS AÑOS-SIN VARIEDAD Secano Ref:1700000007085523 Recinto:14-072-010-00227-00001 Cultivo:63000 PASTOS DE MENOS DE 5 AÑOS-SIN VARIEDAD Secano Ref:1700000007085524 Recinto:14-072-010-00228-00001 Cultivo:63000 PASTOS DE MENOS DE 5 AÑOS-SIN VARIEDAD Secano Ref:1700000007085525 Recinto:14-072-010-00229-00001 Cultivo:63000 PASTOS DE MENOS DE 5 AÑOS-SIN VARIEDAD Secano Ref:1700000007085522 Recinto:14-072-010-00230-00001 Cultivo:63000 PASTOS DE MENOS DE 5 AÑOS-SIN VARIEDAD Secano Ref:-1144560 Recinto:14-072-011-00051-00001 Cultivo:63000 PASTOS DE MENOS DE 5 AÑOS-SIN VARIEDAD Secano Ref:1700000007085512 Recinto:14-072-011-00053-00001 Cultivo:63000 PASTOS DE MENOS DE 5 AÑOS-SIN VARIEDAD Secano Ref:1700000007085610 Recinto:14-072-011-00057-00001 Cultivo:63000 PASTOS DE MENOS DE 5 AÑOS-SIN VARIEDAD Secano Ref:1700000007085466 Recinto:14-072-011-00065-00001 Cultivo:62000 PASTOS PERMANENTES DE 5 O MAS AÑOS-SIN VARIEDAD Secano Ref:1700000007085573 Recinto:14-072-011-00435-00001 Cultivo:40079 GUI SANTES-CARTOUCHE Secano Ref:1700000007085526 Recinto:14-072-011-00437-00001 Cultivo:63000 PASTOS DE MENOS DE 5 AÑOS-SIN VARIEDAD Secano Ref:1700000007085527 Recinto:14-072-011-00438-00001 Cultivo:63000 PASTOS DE MENOS DE 5 AÑOS-SIN VARIEDAD Secano Ref:1700000007085642 Recinto:14-072-011-00439-00001 Cultivo:63000 PASTOS DE MENOS DE 5 AÑOS-SIN VARIEDAD Secano Ref:1700000007085616 Recinto:14-072-011-00440-00001 Cultivo:63000 PASTOS DE MENOS DE 5 AÑOS-SIN VARIEDAD Secano Ref:1700000007085578 Recinto:14-072-011-00441-00001 Cultivo:63000 PASTOS DE MENOS DE 5 AÑOS-SIN VARIEDAD Secano Ref:1700000007085574 Recinto:14-072-011-00456-00001 Cultivo:40079 GUI SANTES-CARTOUCHE Secano Ref:1700000007085576 Recinto:14-072-011-00460-00001 Cultivo:40079 GUI SANTES-CARTOUCHE Secano Ref:1700000007085465 Recinto:14-072-012-00156-00001 Cultivo:63000 PASTOS DE MENOS DE 5 AÑOS-SIN VARIEDAD Secano Ref:-823319 Recinto:14-072-012-00315-00001 Cultivo:20000 BARBECHO TRADICIONAL-SIN VARIEDAD Secano Ref:1700000007085521 Recinto:14-072-013-00037-00001 Cultivo:63000 PASTOS DE MENOS DE 5 AÑOS-SIN VARIEDAD Secano Ref:1700000007085464 Recinto:14-072-014-00028-00001 Cultivo:63000 PASTOS DE MENOS DE 5 AÑOS-SIN VARIEDAD Secano Ref:-1112750 Recinto:14-074-049-00091-00001 Cultivo:12000 TRANQUILLÓN-SIN VARIEDAD Secano Ref:-1347024 Recinto:14-074-051-00179-00001 Cultivo:12000 TRANQUILLÓN-SIN VARIEDAD Secano Ref:-578134 Recinto:14-074-058-00109-00004 Cultivo:101010 OLIVAR-PICUAL Secano Ref:-578302 Recinto:14-074-058-00116-00001 Cultivo:20000 BARBECHO TRADICIONAL-SIN VARIEDAD Secano Ref:-578304 Recinto:14-074-058-00303-00001 Cultivo:20000 BARBECHO TRADICIONAL-SIN VARIEDAD Secano Ref:-1112753 Recinto:14-074-059-00172-00001 Cultivo:63000 PASTOS DE MENOS DE 5 AÑOS-SIN VARIEDAD Secano Ref:-1112752 Recinto:14-074-059-00175-00001 Cultivo:63000 PASTOS DE MENOS DE 5 AÑOS-SIN VARIEDAD Secano
100427	Recinto no admisible por estar asociado a una explotación intensiva en SIGGAN o que no pertenece al titular del expediente (Artículo 10 de la Orden de 28 de marzo de 2023).

(1) Superficie declarada admisible ajustada con la superficie comprometida.
(2) Factor de penalización valorando el alcance para el tipo de compromiso.

Puede verificar la integridad de una copia de este documento mediante la lectura del código QR adjunto o mediante el acceso a la dirección <https://ws050.juntadeandalucia.es/verificarFirma> indicando el código de VERIFICACIÓN

FIRMADO POR	RAQUEL MARIA ESPIN CRESPO	17/12/2024	
VERIFICACIÓN	Pk2jm6UYDU9J72AMTZUYRN3GET48NG	PÁG. 2054/9349	

**INCIDENCIAS****INCIDENCIA DESCRIPCIÓN**

Ref:-578288 Recinto:14-035-037-00013-00001 Cultivo:62000 PASTOS PERMANENTES DE 5 O MAS AÑOS-SIN VARIEDAD Secano Explotación:ES140350009075
Ref:-578287 Recinto:14-035-037-00014-00001 Cultivo:62000 PASTOS PERMANENTES DE 5 O MAS AÑOS-SIN VARIEDAD Secano Explotación:ES140350009075
Ref:-578286 Recinto:14-035-037-00015-00001 Cultivo:62000 PASTOS PERMANENTES DE 5 O MAS AÑOS-SIN VARIEDAD Secano Explotación:ES140350009075
Ref:-578282 Recinto:14-035-037-00022-00001 Cultivo:62000 PASTOS PERMANENTES DE 5 O MAS AÑOS-SIN VARIEDAD Secano Explotación:ES140350009075
Ref:-578274 Recinto:14-035-037-00023-00001 Cultivo:62000 PASTOS PERMANENTES DE 5 O MAS AÑOS-SIN VARIEDAD Secano Explotación:ES140350009075
Ref:-578273 Recinto:14-035-037-00024-00001 Cultivo:62000 PASTOS PERMANENTES DE 5 O MAS AÑOS-SIN VARIEDAD Secano Explotación:ES140350009075
Ref:-578268 Recinto:14-035-037-00025-00001 Cultivo:62000 PASTOS PERMANENTES DE 5 O MAS AÑOS-SIN VARIEDAD Secano Explotación:ES140350009075
Ref:-578281 Recinto:14-035-037-00030-00001 Cultivo:62000 PASTOS PERMANENTES DE 5 O MAS AÑOS-SIN VARIEDAD Secano Explotación:ES140350009075
Ref:-578275 Recinto:14-035-037-00031-00001 Cultivo:62000 PASTOS PERMANENTES DE 5 O MAS AÑOS-SIN VARIEDAD Secano Explotación:ES140350009075
Ref:-578272 Recinto:14-035-037-00032-00001 Cultivo:62000 PASTOS PERMANENTES DE 5 O MAS AÑOS-SIN VARIEDAD Secano Explotación:ES140350009075
Ref:-578269 Recinto:14-035-037-00033-00001 Cultivo:62000 PASTOS PERMANENTES DE 5 O MAS AÑOS-SIN VARIEDAD Secano Explotación:ES140350009075
Ref:-578270 Recinto:14-035-037-00034-00001 Cultivo:62000 PASTOS PERMANENTES DE 5 O MAS AÑOS-SIN VARIEDAD Secano Explotación:ES140350009075
Ref:-578271 Recinto:14-035-037-00035-00001 Cultivo:62000 PASTOS PERMANENTES DE 5 O MAS AÑOS-SIN VARIEDAD Secano Explotación:ES140350009075
Ref:-578276 Recinto:14-035-037-00036-00001 Cultivo:62000 PASTOS PERMANENTES DE 5 O MAS AÑOS-SIN VARIEDAD Secano Explotación:ES140350009075
Ref:-578280 Recinto:14-035-037-00037-00001 Cultivo:62000 PASTOS PERMANENTES DE 5 O MAS AÑOS-SIN VARIEDAD Secano Explotación:ES140350009075
Ref:-578277 Recinto:14-035-037-00041-00001 Cultivo:62000 PASTOS PERMANENTES DE 5 O MAS AÑOS-SIN VARIEDAD Secano Explotación:ES140350009075
Ref:-578278 Recinto:14-035-037-00042-00001 Cultivo:62000 PASTOS PERMANENTES DE 5 O MAS AÑOS-SIN VARIEDAD Secano Explotación:ES140350009075
Ref:-578279 Recinto:14-035-037-00043-00001 Cultivo:62000 PASTOS PERMANENTES DE 5 O MAS AÑOS-SIN VARIEDAD Secano Explotación:ES140350009075
Ref:-578292 Recinto:14-035-038-00025-00001 Cultivo:20000 BARBECHO TRADICIONAL-SIN VARIEDAD Secano Explotación:ES140350009075
Ref:-1144560 Recinto:14-072-011-00051-00001 Cultivo:63000 PASTOS DE MENOS DE 5 AÑOS-SIN VARIEDAD Secano Explotación:ES140350009075

Datos considerados para el Cálculo de la Carga Ganadera mínima y máxima del expediente

Explotación	Especie	Inscrito en Sipea y Admisible	Ugm Calculada para CG Mínima	Ugm Calculada para CG Máxima
ES140080000646	CAPRINA	NO	0,00	0,20
ES140080000646	OVINA	SI	46,56	46,56
ES140740000379	OVINA	SI	7,53	7,53
			54,09	54,29

Superficie determinada para Cálculo Carga Ganadera Mínima: 133,91 ha**Superficie determinada para Cálculo Carga Ganadera Máxima:** 133,91 ha**Carga Ganadera Mínima Expediente:** 0,40 ugm/ha**Carga Ganadera Máxima Expediente:** 0,41 ugm/ha**Recintos Determinados para el Cálculo de Garga Ganadera Mínima**

REF.	REFERENCIA SIGPAC	CULTIVO DESCRIPCIÓN CULTIVO	S/R	SUP. RESUELTA (ha)
-1488374	14-074-059-00174-00001	63000 PASTOS DE MENOS DE 5 AÑOS-SIN VARIEDAD	S	0,02
-1347140	14-074-059-00176-00001	20000 BARBECHO TRADICIONAL-SIN VARIEDAD	S	1,30
-1240131	14-074-058-00113-00001	20000 BARBECHO TRADICIONAL-SIN VARIEDAD	S	0,15
-1240130	14-074-057-09006-00019	62000 PASTOS PERMANENTES DE 5 O MAS AÑOS-SIN VARIEDAD	S	0,01
-1240129	14-074-057-09006-00010	62000 PASTOS PERMANENTES DE 5 O MAS AÑOS-SIN	S	0,04

(1) Superficie declarada admisible ajustada con la superficie comprometida.
(2) Factor de penalización valorando el alcance para el tipo de compromiso.Puede verificar la integridad de una copia de este documento mediante la lectura del código QR adjunto o mediante el acceso a la dirección <https://ws050.juntadeandalucia.es/verificarFirma> indicando el código de VERIFICACIÓN

FIRMADO POR

RAQUEL MARIA ESPIN CRESPO

17/12/2024

VERIFICACIÓN

Pk2jm6UYDU9J72AMTZUYRN3GET48NG

PÁG. 2055/9349



**Datos considerados para el Cálculo de la Carga Ganadera mínima y máxima del expediente****Recintos Determinados para el Cálculo de Garga Ganadera Mínima**

REF.	REFERENCIA SIGPAC	CULTIVO DESCRIPCIÓN CULTIVO VARIEDAD	S/R	SUP.
				RESUELTA (ha)
-1144560	14-072-011-00051-00001	63000 PASTOS DE MENOS DE 5 AÑOS-SIN VARIEDAD	S	0,01
-1144541	14-074-058-00119-00001	63000 PASTOS DE MENOS DE 5 AÑOS-SIN VARIEDAD	S	1,03
-1144507	14-008-021-00023-00001	20000 BARBECHO TRADICIONAL-SIN VARIEDAD	S	1,50
-1144506	14-008-021-00023-00001	20000 BARBECHO TRADICIONAL-SIN VARIEDAD	S	6,26
-1112753	14-074-059-00172-00001	63000 PASTOS DE MENOS DE 5 AÑOS-SIN VARIEDAD	S	1,51
-1112752	14-074-059-00175-00001	63000 PASTOS DE MENOS DE 5 AÑOS-SIN VARIEDAD	S	2,14
-1112751	14-074-059-00177-00001	63000 PASTOS DE MENOS DE 5 AÑOS-SIN VARIEDAD	S	1,79
-1112732	14-072-001-00001-00001	20000 BARBECHO TRADICIONAL-SIN VARIEDAD	S	5,72
-1112731	14-072-001-00002-00001	20000 BARBECHO TRADICIONAL-SIN VARIEDAD	S	2,57
-1112671	14-008-021-00023-00007	62000 PASTOS PERMANENTES DE 5 O MAS AÑOS-SIN VARIEDAD	S	0,01
-1112670	14-008-020-00052-00008	62000 PASTOS PERMANENTES DE 5 O MAS AÑOS-SIN VARIEDAD	S	0,02
-1112669	14-008-020-00051-00008	62000 PASTOS PERMANENTES DE 5 O MAS AÑOS-SIN VARIEDAD	S	0,03
-823358	14-008-020-09016-00003	62000 PASTOS PERMANENTES DE 5 O MAS AÑOS-SIN VARIEDAD	S	0,75
-823345	14-008-020-09016-00007	62000 PASTOS PERMANENTES DE 5 O MAS AÑOS-SIN VARIEDAD	S	0,30
-823319	14-072-012-00315-00001	20000 BARBECHO TRADICIONAL-SIN VARIEDAD	S	0,51
-813417	14-008-020-09016-00003	62000 PASTOS PERMANENTES DE 5 O MAS AÑOS-SIN VARIEDAD	S	0,77
-813408	14-008-020-00023-00003	20000 BARBECHO TRADICIONAL-SIN VARIEDAD	S	0,12
-813393	14-008-020-00052-00001	20000 BARBECHO TRADICIONAL-SIN VARIEDAD	S	0,01
-811389	14-074-058-00111-00002	20000 BARBECHO TRADICIONAL-SIN VARIEDAD	S	1,05
-801730	14-074-058-00322-00002	20000 BARBECHO TRADICIONAL-SIN VARIEDAD	S	0,02
-578304	14-074-058-00303-00001	20000 BARBECHO TRADICIONAL-SIN VARIEDAD	S	0,84
-578303	14-074-058-00117-00001	20000 BARBECHO TRADICIONAL-SIN VARIEDAD	S	1,11
-578302	14-074-058-00116-00001	20000 BARBECHO TRADICIONAL-SIN VARIEDAD	S	0,79
-578292	14-035-038-00025-00001	20000 BARBECHO TRADICIONAL-SIN VARIEDAD	S	0,06
-578288	14-035-037-00013-00001	62000 PASTOS PERMANENTES DE 5 O MAS AÑOS-SIN VARIEDAD	S	0,07
-578287	14-035-037-00014-00001	62000 PASTOS PERMANENTES DE 5 O MAS AÑOS-SIN VARIEDAD	S	0,24
-578286	14-035-037-00015-00001	62000 PASTOS PERMANENTES DE 5 O MAS AÑOS-SIN VARIEDAD	S	0,08
-578282	14-035-037-00022-00001	62000 PASTOS PERMANENTES DE 5 O MAS AÑOS-SIN VARIEDAD	S	1,41
-578281	14-035-037-00030-00001	62000 PASTOS PERMANENTES DE 5 O MAS AÑOS-SIN VARIEDAD	S	1,52
-578280	14-035-037-00037-00001	62000 PASTOS PERMANENTES DE 5 O MAS AÑOS-SIN VARIEDAD	S	1,16
-578279	14-035-037-00043-00001	62000 PASTOS PERMANENTES DE 5 O MAS AÑOS-SIN VARIEDAD	S	2,57
-578278	14-035-037-00042-00001	62000 PASTOS PERMANENTES DE 5 O MAS AÑOS-SIN VARIEDAD	S	0,28
-578277	14-035-037-00041-00001	62000 PASTOS PERMANENTES DE 5 O MAS AÑOS-SIN VARIEDAD	S	0,20
-578276	14-035-037-00036-00001	62000 PASTOS PERMANENTES DE 5 O MAS AÑOS-SIN VARIEDAD	S	0,23
-578275	14-035-037-00031-00001	62000 PASTOS PERMANENTES DE 5 O MAS AÑOS-SIN VARIEDAD	S	0,27
-578274	14-035-037-00023-00001	62000 PASTOS PERMANENTES DE 5 O MAS AÑOS-SIN VARIEDAD	S	0,45
-578273	14-035-037-00024-00001	62000 PASTOS PERMANENTES DE 5 O MAS AÑOS-SIN VARIEDAD	S	0,60
-578272	14-035-037-00032-00001	62000 PASTOS PERMANENTES DE 5 O MAS AÑOS-SIN VARIEDAD	S	0,26
-578271	14-035-037-00035-00001	62000 PASTOS PERMANENTES DE 5 O MAS AÑOS-SIN VARIEDAD	S	0,39
-578270	14-035-037-00034-00001	62000 PASTOS PERMANENTES DE 5 O MAS AÑOS-SIN VARIEDAD	S	0,17
-578269	14-035-037-00033-00001	62000 PASTOS PERMANENTES DE 5 O MAS AÑOS-SIN VARIEDAD	S	0,21

(1) Superficie declarada admisible ajustada con la superficie comprometida.
(2) Factor de penalización valorando el alcance para el tipo de compromiso.

Puede verificar la integridad de una copia de este documento mediante la lectura del código QR adjunto o mediante el acceso a la dirección <https://ws050.juntadeandalucia.es/verificarFirma> indicando el código de VERIFICACIÓN

FIRMADO POR

RAQUEL MARIA ESPIN CRESPO

17/12/2024

VERIFICACIÓN

Pk2jm6UYDU9J72AMTZUYRN3GET48NG

PÁG. 2056/9349



**Datos considerados para el Cálculo de la Carga Ganadera mínima y máxima del expediente****Recintos Determinados para el Cálculo de Garga Ganadera Mínima**

REF.	REFERENCIA SIGPAC	CULTIVO DESCRIPCIÓN CULTIVO	S/R	SUP.
				RESUELTA (ha)
-578268	14-035-037-00025-00001	62000 PASTOS PERMANENTES DE 5 O MAS AÑOS-SIN VARIEDAD	S	0,33
-578210	14-074-058-00237-00001	20000 BARBECHO TRADICIONAL-SIN VARIEDAD	S	0,03
-578204	14-074-058-00235-00001	20000 BARBECHO TRADICIONAL-SIN VARIEDAD	S	0,04
-578200	14-074-058-00236-00001	20000 BARBECHO TRADICIONAL-SIN VARIEDAD	S	0,10
-578196	14-074-058-00234-00001	20000 BARBECHO TRADICIONAL-SIN VARIEDAD	S	0,24
-578131	14-074-058-00101-00001	63000 PASTOS DE MENOS DE 5 AÑOS-SIN VARIEDAD	S	0,35
-577728	14-008-021-00026-00003	20000 BARBECHO TRADICIONAL-SIN VARIEDAD	S	0,05
-76215	14-008-063-00162-00001	20000 BARBECHO TRADICIONAL-SIN VARIEDAD	S	1,39
-76190	14-074-058-00242-00002	20000 BARBECHO TRADICIONAL-SIN VARIEDAD	S	0,02
5102435	14-008-021-00019-00001	62000 PASTOS PERMANENTES DE 5 O MAS AÑOS-SIN VARIEDAD	S	1,04
5102450	14-008-021-00020-00001	62000 PASTOS PERMANENTES DE 5 O MAS AÑOS-SIN VARIEDAD	S	0,06
1700000007085445	14-008-020-00021-00001	20000 BARBECHO TRADICIONAL-SIN VARIEDAD	S	0,27
1700000007085446	14-008-020-00022-00004	20000 BARBECHO TRADICIONAL-SIN VARIEDAD	S	0,42
1700000007085447	14-074-058-00123-00005	20000 BARBECHO TRADICIONAL-SIN VARIEDAD	S	1,05
1700000007085448	14-074-058-00124-00001	20000 BARBECHO TRADICIONAL-SIN VARIEDAD	S	1,36
1700000007085449	14-074-058-00126-00001	20000 BARBECHO TRADICIONAL-SIN VARIEDAD	S	1,50
1700000007085450	14-074-058-00231-00001	20000 BARBECHO TRADICIONAL-SIN VARIEDAD	S	0,29
1700000007085451	14-074-058-00233-00001	20000 BARBECHO TRADICIONAL-SIN VARIEDAD	S	0,01
1700000007085452	14-074-058-00236-00001	20000 BARBECHO TRADICIONAL-SIN VARIEDAD	S	1,11
1700000007085453	14-074-058-00238-00001	20000 BARBECHO TRADICIONAL-SIN VARIEDAD	S	0,55
1700000007085454	14-074-058-00240-00003	20000 BARBECHO TRADICIONAL-SIN VARIEDAD	S	0,10
1700000007085455	14-074-058-00240-00004	20000 BARBECHO TRADICIONAL-SIN VARIEDAD	S	0,04
1700000007085456	14-074-058-00131-00001	20000 BARBECHO TRADICIONAL-SIN VARIEDAD	S	1,09
1700000007085457	14-074-058-00238-00002	20000 BARBECHO TRADICIONAL-SIN VARIEDAD	S	0,02
1700000007085458	14-074-058-00240-00001	20000 BARBECHO TRADICIONAL-SIN VARIEDAD	S	1,02
1700000007085459	14-074-058-00242-00001	20000 BARBECHO TRADICIONAL-SIN VARIEDAD	S	2,00
1700000007085460	14-074-058-00244-00001	20000 BARBECHO TRADICIONAL-SIN VARIEDAD	S	0,72
1700000007085461	14-074-058-00246-00001	20000 BARBECHO TRADICIONAL-SIN VARIEDAD	S	0,56
1700000007085462	14-072-002-00398-00001	62000 PASTOS PERMANENTES DE 5 O MAS AÑOS-SIN VARIEDAD	S	0,15
1700000007085463	14-072-002-00399-00001	62000 PASTOS PERMANENTES DE 5 O MAS AÑOS-SIN VARIEDAD	S	0,10
1700000007085464	14-072-014-00028-00001	63000 PASTOS DE MENOS DE 5 AÑOS-SIN VARIEDAD	S	0,04
1700000007085465	14-072-012-00156-00001	63000 PASTOS DE MENOS DE 5 AÑOS-SIN VARIEDAD	S	0,17
1700000007085466	14-072-011-00065-00001	62000 PASTOS PERMANENTES DE 5 O MAS AÑOS-SIN VARIEDAD	S	0,20
1700000007085467	14-074-058-00237-00001	20000 BARBECHO TRADICIONAL-SIN VARIEDAD	S	0,09
1700000007085468	14-074-058-00239-00001	20000 BARBECHO TRADICIONAL-SIN VARIEDAD	S	0,06
1700000007085469	14-074-058-00241-00001	20000 BARBECHO TRADICIONAL-SIN VARIEDAD	S	0,11
1700000007085470	14-074-058-00243-00001	20000 BARBECHO TRADICIONAL-SIN VARIEDAD	S	0,17
1700000007085471	14-074-058-00245-00001	20000 BARBECHO TRADICIONAL-SIN VARIEDAD	S	0,06
1700000007085472	14-074-058-00247-00001	20000 BARBECHO TRADICIONAL-SIN VARIEDAD	S	0,07
1700000007085473	14-074-058-00290-00001	63000 PASTOS DE MENOS DE 5 AÑOS-SIN VARIEDAD	S	0,29
1700000007085474	14-074-058-00291-00001	63000 PASTOS DE MENOS DE 5 AÑOS-SIN VARIEDAD	S	0,26
1700000007085475	14-074-058-00292-00001	63000 PASTOS DE MENOS DE 5 AÑOS-SIN VARIEDAD	S	0,29
1700000007085476	14-074-058-00293-00001	63000 PASTOS DE MENOS DE 5 AÑOS-SIN VARIEDAD	S	0,36
1700000007085477	14-074-058-00294-00001	63000 PASTOS DE MENOS DE 5 AÑOS-SIN VARIEDAD	S	0,15
1700000007085478	14-074-058-00295-00001	63000 PASTOS DE MENOS DE 5 AÑOS-SIN VARIEDAD	S	0,17
1700000007085479	14-074-058-00296-00001	63000 PASTOS DE MENOS DE 5 AÑOS-SIN VARIEDAD	S	0,25
1700000007085480	14-074-058-00297-00001	63000 PASTOS DE MENOS DE 5 AÑOS-SIN VARIEDAD	S	0,19
1700000007085481	14-074-058-00298-00001	63000 PASTOS DE MENOS DE 5 AÑOS-SIN VARIEDAD	S	0,18
1700000007085482	14-074-058-00299-00001	63000 PASTOS DE MENOS DE 5 AÑOS-SIN VARIEDAD	S	0,28

(1) Superficie declarada admisible ajustada con la superficie comprometida.
(2) Factor de penalización valorando el alcance para el tipo de compromiso.

Puede verificar la integridad de una copia de este documento mediante la lectura del código QR adjunto o mediante el acceso a la dirección <https://ws050.juntadeandalucia.es/verificarFirma> indicando el código de VERIFICACIÓN

FIRMADO POR

RAQUEL MARIA ESPIN CRESPO

17/12/2024

VERIFICACIÓN

Pk2jm6UYDU9J72AMTZUYRN3GET48NG

PÁG. 2057/9349



**Datos considerados para el Cálculo de la Carga Ganadera mínima y máxima del expediente****Recintos Determinados para el Cálculo de Garga Ganadera Mínima**

REF.	REFERENCIA SIGPAC	CULTIVO DESCRIPCIÓN CULTIVO	S/R	SUP.
				RESUELTA (ha)
1700000007085483	14-074-058-00253-00001	20000 BARBECHO TRADICIONAL-SIN VARIEDAD	S	0,08
1700000007085484	14-074-058-00255-00001	20000 BARBECHO TRADICIONAL-SIN VARIEDAD	S	0,06
1700000007085487	14-074-058-00285-00001	63000 PASTOS DE MENOS DE 5 AÑOS-SIN VARIEDAD	S	0,36
1700000007085489	14-074-058-00252-00001	20000 BARBECHO TRADICIONAL-SIN VARIEDAD	S	0,64
1700000007085490	14-074-058-00254-00001	20000 BARBECHO TRADICIONAL-SIN VARIEDAD	S	0,33
1700000007085495	14-074-058-00307-00001	20000 BARBECHO TRADICIONAL-SIN VARIEDAD	S	0,16
1700000007085496	14-074-058-00251-00001	20000 BARBECHO TRADICIONAL-SIN VARIEDAD	S	0,09
1700000007085498	14-074-058-00115-00001	20000 BARBECHO TRADICIONAL-SIN VARIEDAD	S	1,10
1700000007085499	14-074-058-00249-00001	20000 BARBECHO TRADICIONAL-SIN VARIEDAD	S	0,07
1700000007085500	14-074-058-00310-00001	63000 PASTOS DE MENOS DE 5 AÑOS-SIN VARIEDAD	S	0,68
1700000007085501	14-074-058-00120-00001	63000 PASTOS DE MENOS DE 5 AÑOS-SIN VARIEDAD	S	2,07
1700000007085502	14-074-058-00113-00001	20000 BARBECHO TRADICIONAL-SIN VARIEDAD	S	0,82
1700000007085503	14-074-058-00262-00001	63000 PASTOS DE MENOS DE 5 AÑOS-SIN VARIEDAD	S	0,18
1700000007085504	14-074-058-00123-00001	20000 BARBECHO TRADICIONAL-SIN VARIEDAD	S	2,51
1700000007085505	14-074-058-00268-00001	20000 BARBECHO TRADICIONAL-SIN VARIEDAD	S	0,08
1700000007085506	14-074-058-00269-00001	20000 BARBECHO TRADICIONAL-SIN VARIEDAD	S	0,01
1700000007085507	14-074-058-00109-00003	20000 BARBECHO TRADICIONAL-SIN VARIEDAD	S	9,18
1700000007085510	14-008-044-00105-00002	62000 PASTOS PERMANENTES DE 5 O MAS AÑOS-SIN VARIEDAD	S	0,02
1700000007085512	14-072-011-00053-00001	63000 PASTOS DE MENOS DE 5 AÑOS-SIN VARIEDAD	S	0,23
1700000007085521	14-072-013-00037-00001	63000 PASTOS DE MENOS DE 5 AÑOS-SIN VARIEDAD	S	0,11
1700000007085522	14-072-010-00230-00001	63000 PASTOS DE MENOS DE 5 AÑOS-SIN VARIEDAD	S	0,09
1700000007085523	14-072-010-00227-00001	63000 PASTOS DE MENOS DE 5 AÑOS-SIN VARIEDAD	S	0,29
1700000007085524	14-072-010-00228-00001	63000 PASTOS DE MENOS DE 5 AÑOS-SIN VARIEDAD	S	0,12
1700000007085525	14-072-010-00229-00001	63000 PASTOS DE MENOS DE 5 AÑOS-SIN VARIEDAD	S	0,24
1700000007085526	14-072-011-00437-00001	63000 PASTOS DE MENOS DE 5 AÑOS-SIN VARIEDAD	S	0,63
1700000007085527	14-072-011-00438-00001	63000 PASTOS DE MENOS DE 5 AÑOS-SIN VARIEDAD	S	0,15
1700000007085528	14-008-021-00023-00001	20000 BARBECHO TRADICIONAL-SIN VARIEDAD	S	2,90
1700000007085529	14-008-021-00028-00001	20000 BARBECHO TRADICIONAL-SIN VARIEDAD	S	0,16
1700000007085531	14-008-021-00026-00001	62000 PASTOS PERMANENTES DE 5 O MAS AÑOS-SIN VARIEDAD	S	0,79
1700000007085533	14-008-021-00027-00001	20000 BARBECHO TRADICIONAL-SIN VARIEDAD	S	1,05
1700000007085535	14-008-020-00048-00001	20000 BARBECHO TRADICIONAL-SIN VARIEDAD	S	2,57
1700000007085537	14-008-021-00018-00001	62000 PASTOS PERMANENTES DE 5 O MAS AÑOS-SIN VARIEDAD	S	0,21
1700000007085540	14-008-020-00021-00002	20000 BARBECHO TRADICIONAL-SIN VARIEDAD	S	0,58
1700000007085541	14-008-020-00022-00002	20000 BARBECHO TRADICIONAL-SIN VARIEDAD	S	0,85
1700000007085565	14-074-058-00098-00001	63000 PASTOS DE MENOS DE 5 AÑOS-SIN VARIEDAD	S	1,56
1700000007085567	14-074-058-00309-00001	63000 PASTOS DE MENOS DE 5 AÑOS-SIN VARIEDAD	S	1,93
1700000007085578	14-072-011-00441-00001	63000 PASTOS DE MENOS DE 5 AÑOS-SIN VARIEDAD	S	0,20
1700000007085581	14-074-058-00093-00001	63000 PASTOS DE MENOS DE 5 AÑOS-SIN VARIEDAD	S	0,19
1700000007085582	14-074-058-00094-00001	62000 PASTOS PERMANENTES DE 5 O MAS AÑOS-SIN VARIEDAD	S	0,74
1700000007085583	14-074-058-00095-00001	62000 PASTOS PERMANENTES DE 5 O MAS AÑOS-SIN VARIEDAD	S	0,70
1700000007085584	14-074-058-00096-00001	63000 PASTOS DE MENOS DE 5 AÑOS-SIN VARIEDAD	S	0,53
1700000007085593	14-074-058-00324-00001	63000 PASTOS DE MENOS DE 5 AÑOS-SIN VARIEDAD	S	0,03
1700000007085601	14-074-058-00118-00001	20000 BARBECHO TRADICIONAL-SIN VARIEDAD	S	0,87
1700000007085602	14-074-058-00119-00001	20000 BARBECHO TRADICIONAL-SIN VARIEDAD	S	8,09
1700000007085604	14-074-057-00166-00001	20000 BARBECHO TRADICIONAL-SIN VARIEDAD	S	0,90
1700000007085606	14-074-058-00287-00001	62000 PASTOS PERMANENTES DE 5 O MAS AÑOS-SIN VARIEDAD	S	0,16
1700000007085607	14-074-058-00288-00001	62000 PASTOS PERMANENTES DE 5 O MAS AÑOS-SIN VARIEDAD	S	0,26
1700000007085608	14-074-058-00289-00001	62000 PASTOS PERMANENTES DE 5 O MAS AÑOS-SIN VARIEDAD	S	0,45

(1) Superficie declarada admisible ajustada con la superficie comprometida.
(2) Factor de penalización valorando el alcance para el tipo de compromiso.Puede verificar la integridad de una copia de este documento mediante la lectura del código QR adjunto o mediante el acceso a la dirección <https://ws050.juntadeandalucia.es/verificarFirma> indicando el código de VERIFICACIÓN

FIRMADO POR

RAQUEL MARIA ESPIN CRESPO

17/12/2024

VERIFICACIÓN

Pk2jm6UYDU9J72AMTZUYRN3GET48NG

PÁG. 2058/9349



**Datos considerados para el Cálculo de la Carga Ganadera mínima y máxima del expediente****Recintos Determinados para el Cálculo de Garga Ganadera Mínima**

REF.	REFERENCIA SIGPAC	CULTIVO DESCRIPCIÓN CULTIVO	SUP.	
			S/R	RESUELTA (ha)
1700000007085610	14-072-011-00057-00001	63000 PASTOS DE MENOS DE 5 AÑOS-SIN VARIEDAD	S	0,15
1700000007085611	14-074-058-00250-00001	20000 BARBECHO TRADICIONAL-SIN VARIEDAD	S	0,72
1700000007085612	14-008-044-00106-00001	62000 PASTOS PERMANENTES DE 5 O MAS AÑOS-SIN VARIEDAD	S	0,20
1700000007085613	14-008-020-00021-00003	62000 PASTOS PERMANENTES DE 5 O MAS AÑOS-SIN VARIEDAD	S	0,05
1700000007085614	14-008-020-00022-00003	62000 PASTOS PERMANENTES DE 5 O MAS AÑOS-SIN VARIEDAD	S	0,06
1700000007085615	14-074-058-00121-00001	63000 PASTOS DE MENOS DE 5 AÑOS-SIN VARIEDAD	S	0,10
1700000007085616	14-072-011-00440-00001	63000 PASTOS DE MENOS DE 5 AÑOS-SIN VARIEDAD	S	0,24
1700000007085617	14-074-058-00090-00002	63000 PASTOS DE MENOS DE 5 AÑOS-SIN VARIEDAD	S	2,46
1700000007085618	14-074-058-00306-00001	20000 BARBECHO TRADICIONAL-SIN VARIEDAD	S	1,39
1700000007085619	14-074-058-00248-00001	20000 BARBECHO TRADICIONAL-SIN VARIEDAD	S	0,66
1700000007085623	14-008-021-00024-00001	62000 PASTOS PERMANENTES DE 5 O MAS AÑOS-SIN VARIEDAD	S	0,14
1700000007085624	14-035-037-00003-00001	20000 BARBECHO TRADICIONAL-SIN VARIEDAD	S	3,09
1700000007085625	14-008-021-00025-00002	20000 BARBECHO TRADICIONAL-SIN VARIEDAD	S	0,02
1700000007085626	14-008-021-00025-00001	20000 BARBECHO TRADICIONAL-SIN VARIEDAD	S	0,18
1700000007085627	14-074-058-00130-00001	20000 BARBECHO TRADICIONAL-SIN VARIEDAD	S	0,93
1700000007085628	14-074-058-00132-00001	20000 BARBECHO TRADICIONAL-SIN VARIEDAD	S	6,24
1700000007085629	14-074-058-00128-00001	20000 BARBECHO TRADICIONAL-SIN VARIEDAD	S	0,89
1700000007085631	14-008-021-00027-00005	20000 BARBECHO TRADICIONAL-SIN VARIEDAD	S	0,65
1700000007085632	14-074-058-00323-00001	20000 BARBECHO TRADICIONAL-SIN VARIEDAD	S	0,09
1700000007085635	14-074-058-00124-00002	20000 BARBECHO TRADICIONAL-SIN VARIEDAD	S	0,12
1700000007085638	14-074-058-00229-00001	20000 BARBECHO TRADICIONAL-SIN VARIEDAD	S	9,05
1700000007085639	14-074-058-00232-00001	20000 BARBECHO TRADICIONAL-SIN VARIEDAD	S	0,48
1700000007085642	14-072-011-00439-00001	63000 PASTOS DE MENOS DE 5 AÑOS-SIN VARIEDAD	S	0,03

Recintos Determinados para el Cálculo de Garga Ganadera Máxima

REF.	REFERENCIA SIGPAC	CULTIVO DESCRIPCIÓN CULTIVO	SUP.	
			S/R	RESUELTA (ha)
-1488374	14-074-059-00174-00001	63000 PASTOS DE MENOS DE 5 AÑOS-SIN VARIEDAD	S	0,02
-1347140	14-074-059-00176-00001	20000 BARBECHO TRADICIONAL-SIN VARIEDAD	S	1,30
-1240131	14-074-058-00113-00001	20000 BARBECHO TRADICIONAL-SIN VARIEDAD	S	0,15
-1240130	14-074-057-09006-00019	62000 PASTOS PERMANENTES DE 5 O MAS AÑOS-SIN VARIEDAD	S	0,01
-1240129	14-074-057-09006-00010	62000 PASTOS PERMANENTES DE 5 O MAS AÑOS-SIN VARIEDAD	S	0,04
-1144560	14-072-011-00051-00001	63000 PASTOS DE MENOS DE 5 AÑOS-SIN VARIEDAD	S	0,01
-1144541	14-074-058-00119-00001	63000 PASTOS DE MENOS DE 5 AÑOS-SIN VARIEDAD	S	1,03
-1144507	14-008-021-00023-00001	20000 BARBECHO TRADICIONAL-SIN VARIEDAD	S	1,50
-1144506	14-008-021-00023-00001	20000 BARBECHO TRADICIONAL-SIN VARIEDAD	S	6,26
-1112753	14-074-059-00172-00001	63000 PASTOS DE MENOS DE 5 AÑOS-SIN VARIEDAD	S	1,51
-1112752	14-074-059-00175-00001	63000 PASTOS DE MENOS DE 5 AÑOS-SIN VARIEDAD	S	2,14
-1112751	14-074-059-00177-00001	63000 PASTOS DE MENOS DE 5 AÑOS-SIN VARIEDAD	S	1,79
-1112732	14-072-001-00001-00001	20000 BARBECHO TRADICIONAL-SIN VARIEDAD	S	5,72
-1112731	14-072-001-00002-00001	20000 BARBECHO TRADICIONAL-SIN VARIEDAD	S	2,57
-1112671	14-008-021-00023-00007	62000 PASTOS PERMANENTES DE 5 O MAS AÑOS-SIN VARIEDAD	S	0,01
-1112670	14-008-020-00052-00008	62000 PASTOS PERMANENTES DE 5 O MAS AÑOS-SIN VARIEDAD	S	0,02
-1112669	14-008-020-00051-00008	62000 PASTOS PERMANENTES DE 5 O MAS AÑOS-SIN VARIEDAD	S	0,03
-823358	14-008-020-09016-00003	62000 PASTOS PERMANENTES DE 5 O MAS AÑOS-SIN VARIEDAD	S	0,75
-823345	14-008-020-09016-00007	62000 PASTOS PERMANENTES DE 5 O MAS AÑOS-SIN VARIEDAD	S	0,30
-823319	14-072-012-00315-00001	20000 BARBECHO TRADICIONAL-SIN VARIEDAD	S	0,51

(1) Superficie declarada admisible ajustada con la superficie comprometida.
(2) Factor de penalización valorando el alcance para el tipo de compromiso.

Puede verificar la integridad de una copia de este documento mediante la lectura del código QR adjunto o mediante el acceso a la dirección <https://ws050.juntadeandalucia.es/verificarFirma> indicando el código de VERIFICACIÓN

FIRMADO POR

RAQUEL MARIA ESPIN CRESPO

17/12/2024

VERIFICACIÓN

Pk2jm6UYDU9J72AMTZUYRN3GET48NG

PÁG. 2059/9349



**Datos considerados para el Cálculo de la Carga Ganadera mínima y máxima del expediente****Recintos Determinados para el Cálculo de Garga Ganadera Máxima**

REF.	REFERENCIA SIGPAC	CULTIVO	DESCRIPCIÓN CULTIVO	S/R	SUP. RESUELTA (ha)
-813417	14-008-020-09016-00003	62000	PASTOS PERMANENTES DE 5 O MAS AÑOS-SIN VARIEDAD	S	0,77
-813408	14-008-020-00023-00003	20000	BARBECHO TRADICIONAL-SIN VARIEDAD	S	0,12
-813393	14-008-020-00052-00001	20000	BARBECHO TRADICIONAL-SIN VARIEDAD	S	0,01
-811389	14-074-058-00111-00002	20000	BARBECHO TRADICIONAL-SIN VARIEDAD	S	1,05
-801730	14-074-058-00322-00002	20000	BARBECHO TRADICIONAL-SIN VARIEDAD	S	0,02
-578304	14-074-058-00303-00001	20000	BARBECHO TRADICIONAL-SIN VARIEDAD	S	0,84
-578303	14-074-058-00117-00001	20000	BARBECHO TRADICIONAL-SIN VARIEDAD	S	1,11
-578302	14-074-058-00116-00001	20000	BARBECHO TRADICIONAL-SIN VARIEDAD	S	0,79
-578292	14-035-038-00025-00001	20000	BARBECHO TRADICIONAL-SIN VARIEDAD	S	0,06
-578288	14-035-037-00013-00001	62000	PASTOS PERMANENTES DE 5 O MAS AÑOS-SIN VARIEDAD	S	0,07
-578287	14-035-037-00014-00001	62000	PASTOS PERMANENTES DE 5 O MAS AÑOS-SIN VARIEDAD	S	0,24
-578286	14-035-037-00015-00001	62000	PASTOS PERMANENTES DE 5 O MAS AÑOS-SIN VARIEDAD	S	0,08
-578282	14-035-037-00022-00001	62000	PASTOS PERMANENTES DE 5 O MAS AÑOS-SIN VARIEDAD	S	1,41
-578281	14-035-037-00030-00001	62000	PASTOS PERMANENTES DE 5 O MAS AÑOS-SIN VARIEDAD	S	1,52
-578280	14-035-037-00037-00001	62000	PASTOS PERMANENTES DE 5 O MAS AÑOS-SIN VARIEDAD	S	1,16
-578279	14-035-037-00043-00001	62000	PASTOS PERMANENTES DE 5 O MAS AÑOS-SIN VARIEDAD	S	2,57
-578278	14-035-037-00042-00001	62000	PASTOS PERMANENTES DE 5 O MAS AÑOS-SIN VARIEDAD	S	0,28
-578277	14-035-037-00041-00001	62000	PASTOS PERMANENTES DE 5 O MAS AÑOS-SIN VARIEDAD	S	0,20
-578276	14-035-037-00036-00001	62000	PASTOS PERMANENTES DE 5 O MAS AÑOS-SIN VARIEDAD	S	0,23
-578275	14-035-037-00031-00001	62000	PASTOS PERMANENTES DE 5 O MAS AÑOS-SIN VARIEDAD	S	0,27
-578274	14-035-037-00023-00001	62000	PASTOS PERMANENTES DE 5 O MAS AÑOS-SIN VARIEDAD	S	0,45
-578273	14-035-037-00024-00001	62000	PASTOS PERMANENTES DE 5 O MAS AÑOS-SIN VARIEDAD	S	0,60
-578272	14-035-037-00032-00001	62000	PASTOS PERMANENTES DE 5 O MAS AÑOS-SIN VARIEDAD	S	0,26
-578271	14-035-037-00035-00001	62000	PASTOS PERMANENTES DE 5 O MAS AÑOS-SIN VARIEDAD	S	0,39
-578270	14-035-037-00034-00001	62000	PASTOS PERMANENTES DE 5 O MAS AÑOS-SIN VARIEDAD	S	0,17
-578269	14-035-037-00033-00001	62000	PASTOS PERMANENTES DE 5 O MAS AÑOS-SIN VARIEDAD	S	0,21
-578268	14-035-037-00025-00001	62000	PASTOS PERMANENTES DE 5 O MAS AÑOS-SIN VARIEDAD	S	0,33
-578210	14-074-058-00237-00001	20000	BARBECHO TRADICIONAL-SIN VARIEDAD	S	0,03
-578204	14-074-058-00235-00001	20000	BARBECHO TRADICIONAL-SIN VARIEDAD	S	0,04
-578200	14-074-058-00236-00001	20000	BARBECHO TRADICIONAL-SIN VARIEDAD	S	0,10
-578196	14-074-058-00234-00001	20000	BARBECHO TRADICIONAL-SIN VARIEDAD	S	0,24
-578131	14-074-058-00101-00001	63000	PASTOS DE MENOS DE 5 AÑOS-SIN VARIEDAD	S	0,35
-577728	14-008-021-00026-00003	20000	BARBECHO TRADICIONAL-SIN VARIEDAD	S	0,05
-76215	14-008-063-00162-00001	20000	BARBECHO TRADICIONAL-SIN VARIEDAD	S	1,39
-76190	14-074-058-00242-00002	20000	BARBECHO TRADICIONAL-SIN VARIEDAD	S	0,02
5102435	14-008-021-00019-00001	62000	PASTOS PERMANENTES DE 5 O MAS AÑOS-SIN VARIEDAD	S	1,04
5102450	14-008-021-00020-00001	62000	PASTOS PERMANENTES DE 5 O MAS AÑOS-SIN VARIEDAD	S	0,06
1700000007085445	14-008-020-00021-00001	20000	BARBECHO TRADICIONAL-SIN VARIEDAD	S	0,27
1700000007085446	14-008-020-00022-00004	20000	BARBECHO TRADICIONAL-SIN VARIEDAD	S	0,42
1700000007085447	14-074-058-00123-00005	20000	BARBECHO TRADICIONAL-SIN VARIEDAD	S	1,05
1700000007085448	14-074-058-00124-00001	20000	BARBECHO TRADICIONAL-SIN VARIEDAD	S	1,36
1700000007085449	14-074-058-00126-00001	20000	BARBECHO TRADICIONAL-SIN VARIEDAD	S	1,50

(1) Superficie declarada admisible ajustada con la superficie comprometida.
(2) Factor de penalización valorando el alcance para el tipo de compromiso.

Puede verificar la integridad de una copia de este documento mediante la lectura del código QR adjunto o mediante el acceso a la dirección <https://ws050.juntadeandalucia.es/verificarFirma> indicando el código de VERIFICACIÓN

FIRMADO POR

RAQUEL MARIA ESPIN CRESPO

17/12/2024

VERIFICACIÓN

Pk2jm6UYDU9J72AMTZUYRN3GET48NG

PÁG. 2060/9349



**Datos considerados para el Cálculo de la Carga Ganadera mínima y máxima del expediente****Recintos Determinados para el Cálculo de Garga Ganadera Máxima**

REF.	REFERENCIA SIGPAC	CULTIVO DESCRIPCIÓN CULTIVO	SUP.	
			S/R	RESUELTA (ha)
1700000007085450	14-074-058-00231-00001	20000 BARBECHO TRADICIONAL-SIN VARIEDAD	S	0,29
1700000007085451	14-074-058-00233-00001	20000 BARBECHO TRADICIONAL-SIN VARIEDAD	S	0,01
1700000007085452	14-074-058-00236-00001	20000 BARBECHO TRADICIONAL-SIN VARIEDAD	S	1,11
1700000007085453	14-074-058-00238-00001	20000 BARBECHO TRADICIONAL-SIN VARIEDAD	S	0,55
1700000007085454	14-074-058-00240-00003	20000 BARBECHO TRADICIONAL-SIN VARIEDAD	S	0,10
1700000007085455	14-074-058-00240-00004	20000 BARBECHO TRADICIONAL-SIN VARIEDAD	S	0,04
1700000007085456	14-074-058-00131-00001	20000 BARBECHO TRADICIONAL-SIN VARIEDAD	S	1,09
1700000007085457	14-074-058-00238-00002	20000 BARBECHO TRADICIONAL-SIN VARIEDAD	S	0,02
1700000007085458	14-074-058-00240-00001	20000 BARBECHO TRADICIONAL-SIN VARIEDAD	S	1,02
1700000007085459	14-074-058-00242-00001	20000 BARBECHO TRADICIONAL-SIN VARIEDAD	S	2,00
1700000007085460	14-074-058-00244-00001	20000 BARBECHO TRADICIONAL-SIN VARIEDAD	S	0,72
1700000007085461	14-074-058-00246-00001	20000 BARBECHO TRADICIONAL-SIN VARIEDAD	S	0,56
1700000007085462	14-072-002-00398-00001	62000 PASTOS PERMANENTES DE 5 O MAS AÑOS-SIN VARIEDAD	S	0,15
1700000007085463	14-072-002-00399-00001	62000 PASTOS PERMANENTES DE 5 O MAS AÑOS-SIN VARIEDAD	S	0,10
1700000007085464	14-072-014-00028-00001	63000 PASTOS DE MENOS DE 5 AÑOS-SIN VARIEDAD	S	0,04
1700000007085465	14-072-012-00156-00001	63000 PASTOS DE MENOS DE 5 AÑOS-SIN VARIEDAD	S	0,17
1700000007085466	14-072-011-00065-00001	62000 PASTOS PERMANENTES DE 5 O MAS AÑOS-SIN VARIEDAD	S	0,20
1700000007085467	14-074-058-00237-00001	20000 BARBECHO TRADICIONAL-SIN VARIEDAD	S	0,09
1700000007085468	14-074-058-00239-00001	20000 BARBECHO TRADICIONAL-SIN VARIEDAD	S	0,06
1700000007085469	14-074-058-00241-00001	20000 BARBECHO TRADICIONAL-SIN VARIEDAD	S	0,11
1700000007085470	14-074-058-00243-00001	20000 BARBECHO TRADICIONAL-SIN VARIEDAD	S	0,17
1700000007085471	14-074-058-00245-00001	20000 BARBECHO TRADICIONAL-SIN VARIEDAD	S	0,06
1700000007085472	14-074-058-00247-00001	20000 BARBECHO TRADICIONAL-SIN VARIEDAD	S	0,07
1700000007085473	14-074-058-00290-00001	63000 PASTOS DE MENOS DE 5 AÑOS-SIN VARIEDAD	S	0,29
1700000007085474	14-074-058-00291-00001	63000 PASTOS DE MENOS DE 5 AÑOS-SIN VARIEDAD	S	0,26
1700000007085475	14-074-058-00292-00001	63000 PASTOS DE MENOS DE 5 AÑOS-SIN VARIEDAD	S	0,29
1700000007085476	14-074-058-00293-00001	63000 PASTOS DE MENOS DE 5 AÑOS-SIN VARIEDAD	S	0,36
1700000007085477	14-074-058-00294-00001	63000 PASTOS DE MENOS DE 5 AÑOS-SIN VARIEDAD	S	0,15
1700000007085478	14-074-058-00295-00001	63000 PASTOS DE MENOS DE 5 AÑOS-SIN VARIEDAD	S	0,17
1700000007085479	14-074-058-00296-00001	63000 PASTOS DE MENOS DE 5 AÑOS-SIN VARIEDAD	S	0,25
1700000007085480	14-074-058-00297-00001	63000 PASTOS DE MENOS DE 5 AÑOS-SIN VARIEDAD	S	0,19
1700000007085481	14-074-058-00298-00001	63000 PASTOS DE MENOS DE 5 AÑOS-SIN VARIEDAD	S	0,18
1700000007085482	14-074-058-00299-00001	63000 PASTOS DE MENOS DE 5 AÑOS-SIN VARIEDAD	S	0,28
1700000007085483	14-074-058-00253-00001	20000 BARBECHO TRADICIONAL-SIN VARIEDAD	S	0,08
1700000007085484	14-074-058-00255-00001	20000 BARBECHO TRADICIONAL-SIN VARIEDAD	S	0,06
1700000007085487	14-074-058-00285-00001	63000 PASTOS DE MENOS DE 5 AÑOS-SIN VARIEDAD	S	0,36
1700000007085489	14-074-058-00252-00001	20000 BARBECHO TRADICIONAL-SIN VARIEDAD	S	0,64
1700000007085490	14-074-058-00254-00001	20000 BARBECHO TRADICIONAL-SIN VARIEDAD	S	0,33
1700000007085495	14-074-058-00307-00001	20000 BARBECHO TRADICIONAL-SIN VARIEDAD	S	0,16
1700000007085496	14-074-058-00251-00001	20000 BARBECHO TRADICIONAL-SIN VARIEDAD	S	0,09
1700000007085498	14-074-058-00115-00001	20000 BARBECHO TRADICIONAL-SIN VARIEDAD	S	1,10
1700000007085499	14-074-058-00249-00001	20000 BARBECHO TRADICIONAL-SIN VARIEDAD	S	0,07
1700000007085500	14-074-058-00310-00001	63000 PASTOS DE MENOS DE 5 AÑOS-SIN VARIEDAD	S	0,68
1700000007085501	14-074-058-00120-00001	63000 PASTOS DE MENOS DE 5 AÑOS-SIN VARIEDAD	S	2,07
1700000007085502	14-074-058-00113-00001	20000 BARBECHO TRADICIONAL-SIN VARIEDAD	S	0,82
1700000007085503	14-074-058-00262-00001	63000 PASTOS DE MENOS DE 5 AÑOS-SIN VARIEDAD	S	0,18
1700000007085504	14-074-058-00123-00001	20000 BARBECHO TRADICIONAL-SIN VARIEDAD	S	2,51
1700000007085505	14-074-058-00268-00001	20000 BARBECHO TRADICIONAL-SIN VARIEDAD	S	0,08
1700000007085506	14-074-058-00269-00001	20000 BARBECHO TRADICIONAL-SIN VARIEDAD	S	0,01
1700000007085507	14-074-058-00109-00003	20000 BARBECHO TRADICIONAL-SIN VARIEDAD	S	9,18

(1) Superficie declarada admisible ajustada con la superficie comprometida.
(2) Factor de penalización valorando el alcance para el tipo de compromiso.

Puede verificar la integridad de una copia de este documento mediante la lectura del código QR adjunto o mediante el acceso a la dirección <https://ws050.juntadeandalucia.es/verificarFirma> indicando el código de VERIFICACIÓN

FIRMADO POR

RAQUEL MARIA ESPIN CRESPO

17/12/2024

VERIFICACIÓN

Pk2jm6UYDU9J72AMTZUYRN3GET48NG

PÁG. 2061/9349



**Datos considerados para el Cálculo de la Carga Ganadera mínima y máxima del expediente****Recintos Determinados para el Cálculo de Garga Ganadera Máxima**

REF.	REFERENCIA SIGPAC	CULTIVO DESCRIPCIÓN CULTIVO	SUP.	
			S/R	RESUELTA (ha)
1700000007085510	14-008-044-00105-00002	62000 PASTOS PERMANENTES DE 5 O MAS AÑOS-SIN VARIEDAD	S	0,02
1700000007085512	14-072-011-00053-00001	63000 PASTOS DE MENOS DE 5 AÑOS-SIN VARIEDAD	S	0,23
1700000007085521	14-072-013-00037-00001	63000 PASTOS DE MENOS DE 5 AÑOS-SIN VARIEDAD	S	0,11
1700000007085522	14-072-010-00230-00001	63000 PASTOS DE MENOS DE 5 AÑOS-SIN VARIEDAD	S	0,09
1700000007085523	14-072-010-00227-00001	63000 PASTOS DE MENOS DE 5 AÑOS-SIN VARIEDAD	S	0,29
1700000007085524	14-072-010-00228-00001	63000 PASTOS DE MENOS DE 5 AÑOS-SIN VARIEDAD	S	0,12
1700000007085525	14-072-010-00229-00001	63000 PASTOS DE MENOS DE 5 AÑOS-SIN VARIEDAD	S	0,24
1700000007085526	14-072-011-00437-00001	63000 PASTOS DE MENOS DE 5 AÑOS-SIN VARIEDAD	S	0,63
1700000007085527	14-072-011-00438-00001	63000 PASTOS DE MENOS DE 5 AÑOS-SIN VARIEDAD	S	0,15
1700000007085528	14-008-021-00023-00001	20000 BARBECHO TRADICIONAL-SIN VARIEDAD	S	2,90
1700000007085529	14-008-021-00028-00001	20000 BARBECHO TRADICIONAL-SIN VARIEDAD	S	0,16
1700000007085531	14-008-021-00026-00001	62000 PASTOS PERMANENTES DE 5 O MAS AÑOS-SIN VARIEDAD	S	0,79
1700000007085533	14-008-021-00027-00001	20000 BARBECHO TRADICIONAL-SIN VARIEDAD	S	1,05
1700000007085535	14-008-020-00048-00001	20000 BARBECHO TRADICIONAL-SIN VARIEDAD	S	2,57
1700000007085537	14-008-021-00018-00001	62000 PASTOS PERMANENTES DE 5 O MAS AÑOS-SIN VARIEDAD	S	0,21
1700000007085540	14-008-020-00021-00002	20000 BARBECHO TRADICIONAL-SIN VARIEDAD	S	0,58
1700000007085541	14-008-020-00022-00002	20000 BARBECHO TRADICIONAL-SIN VARIEDAD	S	0,85
1700000007085565	14-074-058-00098-00001	63000 PASTOS DE MENOS DE 5 AÑOS-SIN VARIEDAD	S	1,56
1700000007085567	14-074-058-00309-00001	63000 PASTOS DE MENOS DE 5 AÑOS-SIN VARIEDAD	S	1,93
1700000007085578	14-072-011-00441-00001	63000 PASTOS DE MENOS DE 5 AÑOS-SIN VARIEDAD	S	0,20
1700000007085581	14-074-058-00093-00001	63000 PASTOS DE MENOS DE 5 AÑOS-SIN VARIEDAD	S	0,19
1700000007085582	14-074-058-00094-00001	62000 PASTOS PERMANENTES DE 5 O MAS AÑOS-SIN VARIEDAD	S	0,74
1700000007085583	14-074-058-00095-00001	62000 PASTOS PERMANENTES DE 5 O MAS AÑOS-SIN VARIEDAD	S	0,70
1700000007085584	14-074-058-00096-00001	63000 PASTOS DE MENOS DE 5 AÑOS-SIN VARIEDAD	S	0,53
1700000007085593	14-074-058-00324-00001	63000 PASTOS DE MENOS DE 5 AÑOS-SIN VARIEDAD	S	0,03
1700000007085601	14-074-058-00118-00001	20000 BARBECHO TRADICIONAL-SIN VARIEDAD	S	0,87
1700000007085602	14-074-058-00119-00001	20000 BARBECHO TRADICIONAL-SIN VARIEDAD	S	8,09
1700000007085604	14-074-057-00166-00001	20000 BARBECHO TRADICIONAL-SIN VARIEDAD	S	0,90
1700000007085606	14-074-058-00287-00001	62000 PASTOS PERMANENTES DE 5 O MAS AÑOS-SIN VARIEDAD	S	0,16
1700000007085607	14-074-058-00288-00001	62000 PASTOS PERMANENTES DE 5 O MAS AÑOS-SIN VARIEDAD	S	0,26
1700000007085608	14-074-058-00289-00001	62000 PASTOS PERMANENTES DE 5 O MAS AÑOS-SIN VARIEDAD	S	0,45
1700000007085610	14-072-011-00057-00001	63000 PASTOS DE MENOS DE 5 AÑOS-SIN VARIEDAD	S	0,15
1700000007085611	14-074-058-00250-00001	20000 BARBECHO TRADICIONAL-SIN VARIEDAD	S	0,72
1700000007085612	14-008-044-00106-00001	62000 PASTOS PERMANENTES DE 5 O MAS AÑOS-SIN VARIEDAD	S	0,20
1700000007085613	14-008-020-00021-00003	62000 PASTOS PERMANENTES DE 5 O MAS AÑOS-SIN VARIEDAD	S	0,05
1700000007085614	14-008-020-00022-00003	62000 PASTOS PERMANENTES DE 5 O MAS AÑOS-SIN VARIEDAD	S	0,06
1700000007085615	14-074-058-00121-00001	63000 PASTOS DE MENOS DE 5 AÑOS-SIN VARIEDAD	S	0,10
1700000007085616	14-072-011-00440-00001	63000 PASTOS DE MENOS DE 5 AÑOS-SIN VARIEDAD	S	0,24
1700000007085617	14-074-058-00090-00002	63000 PASTOS DE MENOS DE 5 AÑOS-SIN VARIEDAD	S	2,46
1700000007085618	14-074-058-00306-00001	20000 BARBECHO TRADICIONAL-SIN VARIEDAD	S	1,39
1700000007085619	14-074-058-00248-00001	20000 BARBECHO TRADICIONAL-SIN VARIEDAD	S	0,66
1700000007085623	14-008-021-00024-00001	62000 PASTOS PERMANENTES DE 5 O MAS AÑOS-SIN VARIEDAD	S	0,14
1700000007085624	14-035-037-00003-00001	20000 BARBECHO TRADICIONAL-SIN VARIEDAD	S	3,09
1700000007085625	14-008-021-00025-00002	20000 BARBECHO TRADICIONAL-SIN VARIEDAD	S	0,02
1700000007085626	14-008-021-00025-00001	20000 BARBECHO TRADICIONAL-SIN VARIEDAD	S	0,18
1700000007085627	14-074-058-00130-00001	20000 BARBECHO TRADICIONAL-SIN VARIEDAD	S	0,93

(1) Superficie declarada admisible ajustada con la superficie comprometida.
(2) Factor de penalización valorando el alcance para el tipo de compromiso.

Puede verificar la integridad de una copia de este documento mediante la lectura del código QR adjunto o mediante el acceso a la dirección <https://ws050.juntadeandalucia.es/verificarFirma> indicando el código de VERIFICACIÓN

FIRMADO POR

RAQUEL MARIA ESPIN CRESPO

17/12/2024

VERIFICACIÓN

Pk2jm6UYDU9J72AMTZUYRN3GET48NG

PÁG. 2062/9349



**Datos considerados para el Cálculo de la Carga Ganadera mínima y máxima del expediente****Recintos Determinados para el Cálculo de Garga Ganadera Máxima**

REF.	REFERENCIA SIGPAC	CULTIVO DESCRIPCIÓN CULTIVO	SUP.	
			S/R	RESUELTA (ha)
1700000007085628	14-074-058-00132-00001	20000 BARBECHO TRADICIONAL-SIN VARIEDAD	S	6,24
1700000007085629	14-074-058-00128-00001	20000 BARBECHO TRADICIONAL-SIN VARIEDAD	S	0,89
1700000007085631	14-008-021-00027-00005	20000 BARBECHO TRADICIONAL-SIN VARIEDAD	S	0,65
1700000007085632	14-074-058-00323-00001	20000 BARBECHO TRADICIONAL-SIN VARIEDAD	S	0,09
1700000007085635	14-074-058-00124-00002	20000 BARBECHO TRADICIONAL-SIN VARIEDAD	S	0,12
1700000007085638	14-074-058-00229-00001	20000 BARBECHO TRADICIONAL-SIN VARIEDAD	S	9,05
1700000007085639	14-074-058-00232-00001	20000 BARBECHO TRADICIONAL-SIN VARIEDAD	S	0,48
1700000007085642	14-072-011-00439-00001	63000 PASTOS DE MENOS DE 5 AÑOS-SIN VARIEDAD	S	0,03

Incidencias de carga ganadera**INCIDENCIA DESCRIPCIÓN**

4272	Verifica que las líneas de declaración de las Solicitudes Únicas no tienen solapes con la capa de Retroactividad Gráfica (ambas de la misma campaña) a nivel de expediente/línea de declaración gráfica de la solicitud. Ref:1700000007085528 Recinto:14-008-021-00023-00001 Cultivo: - Agregado de la referencia del recinto.:0 Zona de la referencia del recinto.:0 Superficie solapada.:0,41 Id. Incid.:5084546
100407	Explotación solicitada no forma parte de ningún organismo de control autorizado para la producción ecológica en Andalucía o fecha de inscripción posterior al plazo establecido (Anexo I. Criterios de Subvencionabilidad. Orden 28 de marzo de 2023). Explotación:ES140080000646 Especie:CAPRINA

(1) Superficie declarada admisible ajustada con la superficie comprometida.
(2) Factor de penalización valorando el alcance para el tipo de compromiso.

Puede verificar la integridad de una copia de este documento mediante la lectura del código QR adjunto o mediante el acceso a la dirección <https://ws050.juntadeandalucia.es/verificarFirma> indicando el código de VERIFICACIÓN

FIRMADO POR

RAQUEL MARIA ESPIN CRESPO

17/12/2024

VERIFICACIÓN

Pk2jm6UYDU9J72AMTZUYRN3GET48NG

PÁG. 2063/9349



**APELLIDOS Y NOMBRE / RAZÓN SOCIAL**

CABALLERO MATA ANA

NIF

***3666*

EXPEDIENTE

1012698

ANUALIDAD DE PAGO

1ª

IMPORTE POR ANUALIDAD

	2023	2024	2025	2026	2027
IMPORTE MÁXIMO SUBVENCIONABLE	2.647,86 €	2.647,86 €	2.206,55 €	2.206,55 €	2.206,55 €
IMPORTE MEDIO DE TRANSFERENCIA (€/ha)	98,58 €	98,58 €	82,15 €	82,15 €	82,15 €

RESUMEN DE UNIDADES

Cód	GRUPO DE PAGO	Sup. Dec. Admisible (ha)	Sup. Comprometida (ha)	Sup. ajustada compromiso (1) (ha)	% sobredec.	Sup. Resuelta (ha)	Importe Declarado	Importe Topado	Importe Resuelto	Importe tras sobredec.
418	PASTOS ASOCIADOS A GANADERÍA ECOLÓGICA	26,86		26,86	0,00	26,86	2.647,86	2.647,86	2.647,86	2.647,86
TOTAL		26,86	26,86	26,86		26,86	2.647,86	2.647,86	2.647,86	2.647,86

APLICACIÓN DE REDUCCIONES Y PENALIZACIONES

GRUPO DE PAGO	Importe Calculado	Importe prereduc.	Criterios de subvencionabilidad y compromisos	Presentación tardía	Omisión declaración	Condicionidad	IMPORTE (Euros) RESUELTO
PASTOS ASOCIADOS A GANADERÍA	2.647,86	2.647,86	0,00	0,00	0,00	0,00	2.647,86
TOTAL	2.647,86	2.647,86					2.647,86

RESUMEN DE PAGOS**IMPORTE (Euros)**

	RESUELTO	FEADER	MAPA	CAPADR
PASTOS ASOCIADOS A GANADERÍA ECOLÓGICA - Pago realizado	2.647,86 €	2.250,68 €	259,76 €	137,42 €

RECINTOS RESUELTOS

REE	REFERENCIA SIGPAC	CULTIVO	DESCRIPCIÓN CULTIVO	S/R	G.PAGO	PEND. MEDIA (%)	SUP. DEC. ADMISIBLE (ha)	SUP. COMPROM. (ha)	SUP. AJUSTADA COMPROM. (1) (ha)	SUP. CONV. SIGPAC (ha)	SUP. CERTIF. (ha)	SUP. CAMPO (ha)	SUP. CAMPO DETER. CULT. (ha)	SUP. DEC. REDUCIDA (ha)	SUP. RESUELTA (ha)
170000006016580	14-016-033-00009-002	62000	PASTOS PERMANENTES DE 5 O MAS AÑOS-SIN VARIEDAD	S	418	7,70	26,86	26,86	26,86		26,86			26,86	26,86

INCIDENCIAS**INCIDENCIA DESCRIPCIÓN**

- 100407 Explotación solicitada no forma parte de ningún organismo de control autorizado para la producción ecológica en Andalucía o fecha de inscripción posterior al plazo establecido (Anexo I. Criterios de Subvencionabilidad. Orden 28 de marzo de 2023).
Explotación:ES140160000756 Especie:PORCINO
- 100421 Recinto declarado por error para una operación de la 6503, que se ha corregido de oficio marcando la operación correcta, de acuerdo con la fecha de inscripción del recinto en la producción ecológica.
Ref:170000006016580 Recinto:14-016-033-00009-00002 Cultivo:62000 PASTOS PERMANENTES DE 5 O MAS AÑOS-SIN VARIEDAD Secano

(1) Superficie declarada admisible ajustada con la superficie comprometida.
(2) Factor de penalización valorando el alcance para el tipo de compromiso.

Puede verificar la integridad de una copia de este documento mediante la lectura del código QR adjunto o mediante el acceso a la dirección <https://ws050.juntadeandalucia.es/verificarFirma> indicando el código de VERIFICACIÓN

FIRMADO POR

RAQUEL MARIA ESPIN CRESPO

17/12/2024

VERIFICACIÓN

Pk2jm6UYDU9J72AMTZUYRN3GET48NG

PÁG. 2064/9349



**Datos considerados para el Cálculo de la Carga Ganadera mínima y máxima del expediente**

Explotación	Especie	Inscrito en Sipea y Admisible	Ugm Calculada para CG Mínima	Ugm Calculada para CG Máxima
ES140160000756	OVINA	SI	19,31	19,31
ES140160000756	PORCINO	NO	0,00	0,25
			19,31	19,56

Superficie determinada para Cálculo Carga Ganadera Mínima: 26,86 ha

Superficie determinada para Cálculo Carga Ganadera Máxima: 26,86 ha

Carga Ganadera Mínima Expediente: 0,72 ugm/ha

Carga Ganadera Máxima Expediente: 0,73 ugm/ha

Recintos Determinados para el Cálculo de Garga Ganadera Mínima

REF.	REFERENCIA SIGPAC	CULTIVO	DESCRIPCIÓN CULTIVO	S/R	SUP. RESUELTA (ha)
1700000006016580	14-016-033-00009-00002	62000	PASTOS PERMANENTES DE 5 O MAS AÑOS-SIN VARIEDAD	S	26,86

Recintos Determinados para el Cálculo de Garga Ganadera Máxima

REF.	REFERENCIA SIGPAC	CULTIVO	DESCRIPCIÓN CULTIVO	S/R	SUP. RESUELTA (ha)
1700000006016580	14-016-033-00009-00002	62000	PASTOS PERMANENTES DE 5 O MAS AÑOS-SIN VARIEDAD	S	26,86

Incidencias de carga ganadera**INCIDENCIA DESCRIPCIÓN**

100407 Explotación solicitada no forma parte de ningún organismo de control autorizado para la producción ecológica en Andalucía o fecha de inscripción posterior al plazo establecido (Anexo I. Criterios de Subvencionabilidad. Orden 28 de marzo de 2023).
Explotación:ES140160000756 Especie:PORCINO

(1) Superficie declarada admisible ajustada con la superficie comprometida.
(2) Factor de penalización valorando el alcance para el tipo de compromiso.

Puede verificar la integridad de una copia de este documento mediante la lectura del código QR adjunto o mediante el acceso a la dirección <https://ws050.juntadeandalucia.es/verificarFirma> indicando el código de VERIFICACIÓN

FIRMADO POR	RAQUEL MARIA ESPIN CRESPO	17/12/2024
VERIFICACIÓN	Pk2jm6UYDU9J72AMTZUYRN3GET48NG	PÁG. 2065/9349



**APELLIDOS Y NOMBRE / RAZÓN SOCIAL**

CABALLERO VILLANUEVA ANGEL

NIF

***2011*

EXPEDIENTE

1079068

ANUALIDAD DE PAGO

1ª

IMPORTES POR ANUALIDAD

	2023	2024	2025	2026	2027
IMPORTE MÁXIMO SUBVENCIONABLE	1.181,00 €	1.181,00 €	1.181,00 €	984,16 €	984,16 €
IMPORTE MEDIO DE TRANSFERENCIA (€/ha)	297,48 €	297,48 €	297,48 €	247,90 €	247,90 €

RESUMEN DE UNIDADES

Cód	GRUPO DE PAGO	Sup. Dec. Admisible (ha)	Sup. Comprometida (ha)	Sup. ajustada compromiso (1) (ha)	% sobredec.	Sup. Resuelta (ha)	Importe Declarado	Importe Topado	Importe Resuelto	Importe tras sobredec.
419	OLIVAR	3,97		3,97	0,00	3,97	1.181,00	1.181,00	1.181,00	1.181,00
TOTAL		3,97	3,97	3,97		3,97	1.181,00	1.181,00	1.181,00	1.181,00

APLICACIÓN DE REDUCCIONES Y PENALIZACIONES

GRUPO DE PAGO	Importe Calculado	Importe prereduc.	Criterios de subvencionabilidad y compromisos	Presentación tardía	Omisión declaración	Condicionalidad	IMPORTE (Euros) RESUELTO
OLIVAR	1.181,00	1.181,00	0,00	0,00	0,00	0,00	1.181,00
TOTAL	1.181,00	1.181,00					1.181,00

RESUMEN DE PAGOS**IMPORTE (Euros)**

	RESUELTO	FEADER	MAPA	CAPADR
OLIVAR - Pago realizado	1.181,00 €	1.003,85 €	115,86 €	61,29 €

RECINTOS RESUELTOS

REF.	REFERENCIA SIGPAC	CULTIVO	DESCRIPCIÓN CULTIVO	S/R G.PAGO	PEND. MEDIA (%)	SUP. DEC. ADMISIBLE (ha)	SUP. COMPROM. (ha)	SUP. AJUSTADA COMPR.(1) (ha)	SUP. CONY. SIGPAC (ha)	SUP. CERTIE (ha)	SUP. CAMPO (ha)	SUP. CAMPO DETER. CULT. DECLARADO (ha)	SUP. DEC. REDUCIDA (ha)	SUP. RESUELTA (ha)
1700000006399730	14-070-020-00263-001	101252	OLIVAR-NEVADILLO NEGRO	S 419	11,00	0,73	0,73	0,73	0,73	0,73			0,73	0,73
1700000006399731	14-070-020-00277-001	101252	OLIVAR-NEVADILLO NEGRO	S 419	11,40	0,17	0,17	0,17	0,17	0,17			0,17	0,17
1700000006399732	14-070-020-00258-001	101252	OLIVAR-NEVADILLO NEGRO	S 419	11,10	0,25	0,25	0,25	0,25	0,25			0,25	0,25
1700000006399733	14-070-019-00118-002	101252	OLIVAR-NEVADILLO NEGRO	S 419	9,40	1,56	1,56	1,56	1,56	1,56			1,56	1,56
1700000006399734	14-070-019-00303-002	101252	OLIVAR-NEVADILLO NEGRO	S 419	9,00	1,04	1,04	1,04	1,04	1,04			1,04	1,04
1700000006399735	14-070-019-00103-002	101252	OLIVAR-NEVADILLO NEGRO	S 419	8,60	0,09	0,09	0,09	0,09	0,09			0,09	0,09
1700000006399741	14-070-019-00096-001	101252	OLIVAR-NEVADILLO NEGRO	S 419	10,80	0,13	0,13	0,13	0,13	0,13			0,13	0,13

(1) Superficie declarada admisible ajustada con la superficie comprometida.
(2) Factor de penalización valorando el alcance para el tipo de compromiso.Puede verificar la integridad de una copia de este documento mediante la lectura del código QR adjunto o mediante el acceso a la dirección <https://ws050.juntadeandalucia.es/verificarFirma> indicando el código de VERIFICACIÓN

FIRMADO POR

RAQUEL MARIA ESPIN CRESPO

17/12/2024

VERIFICACIÓN

Pk2jm6UYDU9J72AMTZUYRN3GET48NG

PÁG. 2066/9349





APELLIDOS Y NOMBRE / RAZÓN SOCIAL
CABRERA CASTRO Y HNAS. CABALLERO SCP

IMPORTES POR ANUALIDAD

NIF
***9040*

EXPEDIENTE
1148534

ANUALIDAD DE PAGO
1ª

	2023	2024	2025	2026	2027
IMPORTE MÁXIMO SUBVENCIONABLE	12.087,78 €	12.087,78 €	10.073,15 €	10.073,15 €	10.073,15 €
IMPORTE MEDIO DE TRANSFERENCIA (€/ha)	55,59 €	55,59 €	46,33 €	46,33 €	46,33 €

RESUMEN DE UNIDADES

Cód	GRUPO DE PAGO	Sup. Dec. Admisible (ha)	Sup. Comprometida (ha)	Sup. ajustada compromiso (1) (ha)	% sobredecc.	Sup. Resuelta (ha)	Importe Declarado	Importe Topado	Importe Resuelto	Importe tras sobredecc.
418	PASTOS ASOCIADOS A GANADERÍA ECOLÓGICA	217,44		217,44	0,00	217,44	13.823,87	12.087,78	12.087,78	12.087,78
TOTAL		217,44	217,44	217,44		217,44	13.823,87	12.087,78	12.087,78	12.087,78

APLICACIÓN DE REDUCCIONES Y PENALIZACIONES

GRUPO DE PAGO	Importe Calculado	Importe prereduc.	Criterios de subvencionabilidad y compromisos	Presentación tardía	Omisión declaración	Condicionidad	IMPORTE (Euros) RESUELTO
PASTOS ASOCIADOS A GANADERÍA	12.087,78	12.087,78	0,00	0,00	0,00	0,00	12.087,78
TOTAL	12.087,78	12.087,78					12.087,78

RESUMEN DE PAGOS**IMPORTE (Euros)**

	RESUELTO	FEADER	MAPA	CAPADR
PASTOS ASOCIADOS A GANADERÍA ECOLÓGICA - Pago realizado	12.087,78 €	10.274,61 €	1.185,81 €	627,36 €

RECINTOS RESUELTOS

REE	REFERENCIA SIGPAC	CULTIVO	DESCRIPCIÓN CULTIVO	S/R	G.PAGO	PEND. MEDIA (%)	SUP. DEC. ADMISIBLE (ha)	SUP. COMPROM. (ha)	SUP. AJUSTADA COMPR.(1) (ha)	SUP. CONV. SIGPAC (ha)	SUP. CERTIF. (ha)	SUP. CAMPO (ha)	SUP. CAMPO DETER. CULT. DECLARADO (ha)	SUP. DEC. REDUCIDA (ha)	SUP. RESUELTA (ha)
-1607600	14-062-001-00019-005	62000	PASTOS PERMANENTES DE 5 O MAS AÑOS-SIN VARIEDAD	S	418	10,30	47,11	47,11	47,11		47,11			47,11	47,11
-794300	14-051-004-00004-001	63000	PASTOS DE MENOS DE 5 AÑOS-SIN VARIEDAD	S	418	10,50	31,98	31,98	31,98		31,98			31,98	31,98
-794297	14-051-004-00001-001	63000	PASTOS DE MENOS DE 5 AÑOS-SIN VARIEDAD	S	418	9,30	31,23	31,23	31,23		31,23			31,23	31,23
-106621	14-062-001-00019-001	62000	PASTOS PERMANENTES DE 5 O MAS AÑOS-SIN VARIEDAD	S	418	16,20	52,92	52,92	52,92		52,92			52,92	52,92
-106616	14-062-001-00026-001	62000	PASTOS PERMANENTES DE 5 O MAS AÑOS-SIN VARIEDAD	S	418	8,30	4,36	4,36	4,36		4,36			4,36	4,36
1700000007019636	14-062-001-00026-005	62000	PASTOS PERMANENTES DE 5 O MAS AÑOS-SIN VARIEDAD	S	418	9,10	12,57	12,57	12,57		12,57			12,57	12,57
1700000007019637	14-062-001-00029-001	62000	PASTOS PERMANENTES DE 5 O MAS AÑOS-SIN VARIEDAD	S	418	10,50	17,93	17,93	17,93		17,93			17,93	17,93
1700000007019638	14-051-004-00003-001	63000	PASTOS DE MENOS DE 5 AÑOS-SIN VARIEDAD	S	418	13,30	7,37	7,37	7,37		7,37			7,37	7,37
1700000007019639	14-051-004-00002-001	63000	PASTOS DE MENOS DE 5 AÑOS-SIN VARIEDAD	S	418	11,40	11,97	11,97	11,97		11,97			11,97	11,97

INCIDENCIAS**INCIDENCIA DESCRIPCIÓN**

100407 Explotación solicitada no forma parte de ningún organismo de control autorizado para la producción ecológica en Andalucía o fecha de inscripción posterior al plazo establecido (Anexo I. Criterios de Subvencionabilidad. Orden 28 de marzo de 2023).
Explotación:ES14051000023 Especie:PORCINO

(1) Superficie declarada admisible ajustada con la superficie comprometida.
(2) Factor de penalización valorando el alcance para el tipo de compromiso.

Puede verificar la integridad de una copia de este documento mediante la lectura del código QR adjunto o mediante el acceso a la dirección <https://ws050.juntadeandalucia.es/verificarFirma> indicando el código de VERIFICACIÓN

FIRMADO POR

RAQUEL MARIA ESPIN CRESPO

17/12/2024

VERIFICACIÓN

Pk2jm6UYDU9J72AMTZUYRN3GET48NG

PÁG. 2067/9349



**Datos considerados para el Cálculo de la Carga Ganadera mínima y máxima del expediente**

Explotación	Especie	Inscrito en Sipea y Admisible	Ugm Calculada para CG Mínima	Ugm Calculada para CG Máxima
ES14051000023	OVINA	SI	48,74	48,74
ES14051000023	PORCINO	NO	0,00	60,91
			48,74	109,65

Superficie determinada para Cálculo Carga Ganadera Mínima: 217,44 ha

Superficie determinada para Cálculo Carga Ganadera Máxima: 217,83 ha

Carga Ganadera Mínima Expediente: 0,22 ugm/ha

Carga Ganadera Máxima Expediente: 0,50 ugm/ha

Los importes del Grupo de Pago de pastos de este expediente han sido ajustados por no llegar a la carga ganadera mínima de 0,3

Recintos Determinados para el Cálculo de Garga Ganadera Mínima

REF.	REFERENCIA SIGPAC	CULTIVO	DESCRIPCIÓN CULTIVO	S/R	SUP. RESUELTA (ha)
-1607600	14-062-001-00019-00005	62000	PASTOS PERMANENTES DE 5 O MAS AÑOS-SIN VARIEDAD	S	47,11
-794300	14-051-004-00004-00001	63000	PASTOS DE MENOS DE 5 AÑOS-SIN VARIEDAD	S	31,98
-794297	14-051-004-00001-00001	63000	PASTOS DE MENOS DE 5 AÑOS-SIN VARIEDAD	S	31,23
-106621	14-062-001-00019-00001	62000	PASTOS PERMANENTES DE 5 O MAS AÑOS-SIN VARIEDAD	S	52,92
-106616	14-062-001-00026-00001	62000	PASTOS PERMANENTES DE 5 O MAS AÑOS-SIN VARIEDAD	S	4,36
1700000007019636	14-062-001-00026-00005	62000	PASTOS PERMANENTES DE 5 O MAS AÑOS-SIN VARIEDAD	S	12,57
1700000007019637	14-062-001-00029-00001	62000	PASTOS PERMANENTES DE 5 O MAS AÑOS-SIN VARIEDAD	S	17,93
1700000007019638	14-051-004-00003-00001	63000	PASTOS DE MENOS DE 5 AÑOS-SIN VARIEDAD	S	7,37
1700000007019639	14-051-004-00002-00001	63000	PASTOS DE MENOS DE 5 AÑOS-SIN VARIEDAD	S	11,97

Recintos Determinados para el Cálculo de Garga Ganadera Máxima

REF.	REFERENCIA SIGPAC	CULTIVO	DESCRIPCIÓN CULTIVO	S/R	SUP. RESUELTA (ha)
-1607600	14-062-001-00019-00005	62000	PASTOS PERMANENTES DE 5 O MAS AÑOS-SIN VARIEDAD	S	47,11
-794300	14-051-004-00004-00001	63000	PASTOS DE MENOS DE 5 AÑOS-SIN VARIEDAD	S	31,98
-794297	14-051-004-00001-00001	63000	PASTOS DE MENOS DE 5 AÑOS-SIN VARIEDAD	S	31,23
-106621	14-062-001-00019-00001	62000	PASTOS PERMANENTES DE 5 O MAS AÑOS-SIN VARIEDAD	S	52,92
-106616	14-062-001-00026-00001	62000	PASTOS PERMANENTES DE 5 O MAS AÑOS-SIN VARIEDAD	S	4,36
1700000007019620	14-054-057-00013-00005	62000	PASTOS PERMANENTES DE 5 O MAS AÑOS-SIN VARIEDAD	S	0,13
1700000007019621	14-054-057-00011-00005	62000	PASTOS PERMANENTES DE 5 O MAS AÑOS-SIN VARIEDAD	S	0,26
1700000007019636	14-062-001-00026-00005	62000	PASTOS PERMANENTES DE 5 O MAS AÑOS-SIN VARIEDAD	S	12,57
1700000007019637	14-062-001-00029-00001	62000	PASTOS PERMANENTES DE 5 O MAS AÑOS-SIN VARIEDAD	S	17,93
1700000007019638	14-051-004-00003-00001	63000	PASTOS DE MENOS DE 5 AÑOS-SIN VARIEDAD	S	7,37
1700000007019639	14-051-004-00002-00001	63000	PASTOS DE MENOS DE 5 AÑOS-SIN VARIEDAD	S	11,97

Incidencias de carga ganadera**INCIDENCIA DESCRIPCIÓN**

100407 Explotación solicitada no forma parte de ningún organismo de control autorizado para la producción ecológica en Andalucía o fecha de inscripción posterior al plazo establecido (Anexo I. Criterios de Subvencionabilidad. Orden 28 de marzo de 2023).
Explotación:ES14051000023 Especie:PORCINO

(1) Superficie declarada admisible ajustada con la superficie comprometida.
(2) Factor de penalización valorando el alcance para el tipo de compromiso.

Puede verificar la integridad de una copia de este documento mediante la lectura del código QR adjunto o mediante el acceso a la dirección <https://ws050.juntadeandalucia.es/verificarFirma> indicando el código de VERIFICACIÓN

FIRMADO POR

RAQUEL MARIA ESPIN CRESPO

17/12/2024

VERIFICACIÓN

Pk2jm6UYDU9J72AMTZUYRN3GET48NG

PÁG. 2068/9349



**APELLIDOS Y NOMBRE / RAZÓN SOCIAL**

CABRERA DE CASTRO FRANCISCO

NIF

***8067*

EXPEDIENTE

1083409

ANUALIDAD DE PAGO

1ª

IMPORTES POR ANUALIDAD

	2023	2024	2025	2026	2027
IMPORTE MÁXIMO SUBVENCIONABLE	3.471,59 €	3.471,59 €	3.471,59 €	2.892,99 €	2.892,99 €
IMPORTE MEDIO DE TRANSFERENCIA (€/ha)	297,48 €	297,48 €	297,48 €	247,90 €	247,90 €

RESUMEN DE UNIDADES

Cód	GRUPO DE PAGO	Sup. Dec. Admisible (ha)	Sup. Comprometida (ha)	Sup. ajustada compromiso (1) (ha)	% sobredec.	Sup. Resuelta (ha)	Importe Declarado	Importe Topado	Importe Resuelto	Importe tras sobredec.
419	OLIVAR	12,81		11,67	0,00	11,67	3.471,59	3.471,59	3.471,59	3.471,59
TOTAL		12,81	11,67	11,67		11,67	3.471,59	3.471,59	3.471,59	3.471,59

APLICACIÓN DE REDUCCIONES Y PENALIZACIONES

GRUPO DE PAGO	Importe Calculado	Importe prereduc.	Criterios de subvencionabilidad y compromisos	Presentación tardía	Omisión declaración	Condicionalidad	IMPORTE (Euros) RESUELTO
OLIVAR	3.471,59	3.471,59	0,00	0,00	0,00	0,00	3.471,59
TOTAL	3.471,59	3.471,59					3.471,59

RESUMEN DE PAGOS**IMPORTE (Euros)**

	RESUELTO	FEADER	MAPA	CAPADR
OLIVAR - Pago realizado	3.471,59 €	2.950,85 €	340,56 €	180,18 €

RECINTOS RESUELTOS

REF.	REFERENCIA SIGPAC	CULTIVO	DESCRIPCIÓN CULTIVO	S/R G.PAGO	PEND. MEDIA (%)	SUP. DEC. ADMISIBLE (ha)	SUP. COMPROM. (ha)	SUP. AJUSTADA COMPROM. (1) (ha)	SUP. CONY. SIGPAC (ha)	SUP. CERTIE (ha)	SUP. CAMPO (ha)	SUP. CAMPO DETER. CULT. DECLARADO (ha)	SUP. DEC. REDUCIDA (ha)	SUP. RESUELTA (ha)
6839675	14-026-003-00090-001	101010	OLIVAR-PICUAL	S 419	28,20	8,87	8,87	8,87	8,87	8,87			8,87	8,87
1700000005178388	14-003-036-00162-001	101010	OLIVAR-PICUAL	S 419	20,90	0,68	0,68	0,68	0,68	0,68			0,68	0,68
1700000005178390	14-026-003-00091-001	101010	OLIVAR-PICUAL	S 419	16,50	1,99	1,26	1,26	1,26	1,26			1,26	1,26
1700000005178392	14-003-036-00231-003	101010	OLIVAR-PICUAL	S 419	21,10	0,10	0,10	0,10	0,10	0,10			0,10	0,10
1700000005178393	14-003-036-00231-008	101010	OLIVAR-PICUAL	S 419	21,40	0,03	0,03	0,03	0,03	0,03			0,03	0,03
1700000005178396	14-026-003-00091-001	101010	OLIVAR-PICUAL	S 419	16,50	0,53	0,34	0,34	0,34	0,34			0,34	0,34
1700000005178397	14-026-003-00091-001	101010	OLIVAR-PICUAL	S 419	16,50	0,61	0,39	0,39	0,39	0,39			0,39	0,39

(1) Superficie declarada admisible ajustada con la superficie comprometida.
(2) Factor de penalización valorando el alcance para el tipo de compromiso.Puede verificar la integridad de una copia de este documento mediante la lectura del código QR adjunto o mediante el acceso a la dirección <https://ws050.juntadeandalucia.es/verificarFirma> indicando el código de VERIFICACIÓN

FIRMADO POR

RAQUEL MARIA ESPIN CRESPO

17/12/2024

VERIFICACIÓN

Pk2jm6UYDU9J72AMTZUYRN3GET48NG

PÁG. 2069/9349



**APELLIDOS Y NOMBRE / RAZÓN SOCIAL**

CABRERA GAITAN MARIA CARMEN

NIF
2502EXPEDIENTE**
1111948**ANUALIDAD DE PAGO**
1ª**IMPORTE POR ANUALIDAD**

	2023	2024	2025	2026	2027
IMPORTE MÁXIMO SUBVENCIONABLE	15.772,87 €	15.772,87 €	14.168,38 €	13.144,05 €	13.144,05 €
IMPORTE MEDIO DE TRANSFERENCIA (€/ha)	86,78 €	86,78 €	77,96 €	72,32 €	72,32 €

RESUMEN DE UNIDADES

Cód	GRUPO DE PAGO	Sup. Dec. Admisible (ha)	Sup. Comprometida (ha)	Sup. ajustada compromiso (1) (ha)	% sobredec.	Sup. Resuelta (ha)	Importe Declarado	Importe Topado	Importe Resuelto	Importe tras sobredec.
418	PASTOS ASOCIADOS A GANADERÍA ECOLÓGICA	161,30		161,09	0,00	161,09	12.157,87	9.626,93	9.626,93	9.626,93
419	OLIVAR	20,66		20,66	0,00	20,66	6.145,94	6.145,94	6.145,94	6.145,94
TOTAL		181,96	181,75	181,75		181,75	18.303,81	15.772,87	15.772,87	15.772,87

APLICACIÓN DE REDUCCIONES Y PENALIZACIONES

GRUPO DE PAGO	Importe Calculado	Importe prereduc.	Criterios de subvencionabilidad y compromisos	Presentación tardía	Omisión declaración	Condicionalidad	IMPORTE (Euros)
							RESUELTO
OLIVAR	6.145,94	6.145,94	0,00	0,00	1,00	0,00	6.084,48
PASTOS ASOCIADOS A GANADERÍA	9.626,93	9.626,93	0,00	0,00	1,00	0,00	9.530,66
TOTAL	15.772,87	15.772,87					15.615,14

RESUMEN DE PAGOS

	IMPORTE (Euros)			
	RESUELTO	FEADER	MAPA	CAPADR
OLIVAR - Pago realizado	6.084,48 €	5.171,81 €	596,89 €	315,78 €
PASTOS ASOCIADOS A GANADERÍA ECOLÓGICA - Pago realizado	9.530,66 €	8.101,06 €	934,96 €	494,64 €
TOTAL	15.615,14 €	13.272,87 €	1.531,85 €	810,42 €

(1) Superficie declarada admisible ajustada con la superficie comprometida.
(2) Factor de penalización valorando el alcance para el tipo de compromiso.Puede verificar la integridad de una copia de este documento mediante la lectura del código QR adjunto o mediante el acceso a la dirección <https://ws050.juntadeandalucia.es/verificarFirma> indicando el código de VERIFICACIÓN

FIRMADO POR

RAQUEL MARIA ESPIN CRESPO

17/12/2024

VERIFICACIÓN

Pk2jm6UYDU9J72AMTZUYRN3GET48NG

PÁG. 2070/9349



**RECINTOS RESUELTOS**

REF.	REFERENCIA SIGPAC	CULTIVO	DESCRIPCIÓN CULTIVO	S/R	G.PAGO	PEND. MEDIA (%)	SUP. DEC. ADMISIBLE (ha)	SUP. COMPROM. (ha)	SUP. AJUSTADA COMPR.(1) (ha)	SUP. CONV. SIGPAC (ha)	SUP. CERTIF. (ha)	SUP. CAMPO (ha)	SUP. CAMPO DETER. CULT. DECLARADO (ha)	SUP. DEC. REDUCIDA (ha)	SUP. RESUELTA (ha)
-1042120	14-006-013-00006-011	62000	PASTOS PERMANENTES DE 5 O MAS AÑOS-SIN VARIEDAD	S	418	17,70	0,25	0,21	0,21		0,25			0,21	0,21
-812588	14-054-037-00008-005	62000	PASTOS PERMANENTES DE 5 O MAS AÑOS-SIN VARIEDAD	S	418	27,20	15,32	15,32	15,32		15,32			15,32	15,32
-812587	14-054-037-00008-004	62000	PASTOS PERMANENTES DE 5 O MAS AÑOS-SIN VARIEDAD	S	418	13,10	10,89	10,89	10,89		10,89			10,89	10,89
-812585	14-054-037-00049-004	62000	PASTOS PERMANENTES DE 5 O MAS AÑOS-SIN VARIEDAD	S	418	21,40	5,24	5,24	5,24		6,99			5,24	5,24
-452922	14-054-037-00007-007	62000	PASTOS PERMANENTES DE 5 O MAS AÑOS-SIN VARIEDAD	S	418	20,90	0,13	0,13	0,13		0,17			0,13	0,13
-452906	14-054-037-00007-004	62000	PASTOS PERMANENTES DE 5 O MAS AÑOS-SIN VARIEDAD	S	418	17,00	0,45	0,45	0,45		0,99			0,45	0,45
-452889	14-054-037-00007-005	62000	PASTOS PERMANENTES DE 5 O MAS AÑOS-SIN VARIEDAD	S	418	23,50	1,76	1,76	1,76		2,07			1,76	1,76
-452872	14-054-037-00007-001	62000	PASTOS PERMANENTES DE 5 O MAS AÑOS-SIN VARIEDAD	S	418	17,20	21,60	21,60	21,60		21,60			21,60	21,60
1700000007048177	14-006-012-00007-003	62000	PASTOS PERMANENTES DE 5 O MAS AÑOS-SIN VARIEDAD	S	418	26,80	0,01	0,01	0,01		0,01			0,01	0,01
1700000007048178	14-006-012-00001-003	62000	PASTOS PERMANENTES DE 5 O MAS AÑOS-SIN VARIEDAD	S	418	45,00	0,59	0,59	0,59		1,32			0,59	0,59
1700000007048179	14-006-012-00005-001	62000	PASTOS PERMANENTES DE 5 O MAS AÑOS-SIN VARIEDAD	S	418	45,20	0,11	0,11	0,11		0,45			0,11	0,11
1700000007048180	14-006-012-00006-002	62000	PASTOS PERMANENTES DE 5 O MAS AÑOS-SIN VARIEDAD	S	418	35,80	0,12	0,12	0,12		0,22			0,12	0,12
1700000007048181	14-006-012-00007-004	62000	PASTOS PERMANENTES DE 5 O MAS AÑOS-SIN VARIEDAD	S	418	47,10	1,39	1,39	1,39		3,09			1,39	1,39
1700000007048182	14-006-013-00006-008	62000	PASTOS PERMANENTES DE 5 O MAS AÑOS-SIN VARIEDAD	S	418	19,40	0,25	0,25	0,25		0,29			0,25	0,25
1700000007048183	14-006-013-00006-001	62000	PASTOS PERMANENTES DE 5 O MAS AÑOS-SIN VARIEDAD	S	418	33,20	1,98	1,84	1,84		3,05			1,84	1,84
1700000007048185	14-006-013-00006-003	62000	PASTOS PERMANENTES DE 5 O MAS AÑOS-SIN VARIEDAD	S	418	31,20	0,10	0,10	0,10		0,13			0,10	0,10
1700000007048195	14-006-012-00001-011	62000	PASTOS PERMANENTES DE 5 O MAS AÑOS-SIN VARIEDAD	S	418	35,50	1,09	1,09	1,09		1,28			1,09	1,09
1700000007048196	14-054-037-00039-001	62000	PASTOS PERMANENTES DE 5 O MAS AÑOS-SIN VARIEDAD	S	418	29,00	13,66	13,66	13,66		13,66			13,66	13,66
1700000007048198	14-054-045-00001-001	62000	PASTOS PERMANENTES DE 5 O MAS AÑOS-SIN VARIEDAD	S	418	31,10	0,35	0,35	0,35		0,54			0,35	0,35
1700000007048199	14-054-045-00001-002	62000	PASTOS PERMANENTES DE 5 O MAS AÑOS-SIN VARIEDAD	S	418	23,70	0,25	0,25	0,25		0,45			0,25	0,25
1700000007048205	14-006-012-00001-005	62000	PASTOS PERMANENTES DE 5 O MAS AÑOS-SIN VARIEDAD	S	418	57,10	1,38	1,38	1,38		1,84			1,38	1,38
1700000007048206	14-054-037-00040-001	62000	PASTOS PERMANENTES DE 5 O MAS AÑOS-SIN VARIEDAD	S	418	25,10	52,52	52,52	52,52		52,52			52,52	52,52
1700000007048209	14-006-012-00001-004	62000	PASTOS PERMANENTES DE 5 O MAS AÑOS-SIN VARIEDAD	S	418	36,50	31,86	31,83	31,83		49,01			31,83	31,83
-1042122	14-006-013-00006-013	101010	OLIVAR-PICUAL	S	419	53,70	0,03	0,03	0,03		0,03			0,03	0,03
-1042121	14-006-013-00006-012	101010	OLIVAR-PICUAL	S	419	12,90	0,06	0,06	0,06		0,06			0,06	0,06
-752672	14-006-013-00006-009	101010	OLIVAR-PICUAL	S	419	38,80	0,04	0,04	0,04		0,04			0,04	0,04
1700000007048171	14-006-011-00024-001	101010	OLIVAR-PICUAL	S	419	35,80	1,62	1,62	1,62		1,62			1,62	1,62
1700000007048172	14-006-013-00006-002	101010	OLIVAR-PICUAL	S	419	53,20	0,75	0,75	0,75		0,75			0,75	0,75
1700000007048173	14-006-011-00024-004	101010	OLIVAR-PICUAL	S	419	27,30	0,28	0,28	0,28		0,28			0,28	0,28
1700000007048174	14-006-012-00007-001	101010	OLIVAR-PICUAL	S	419	56,90	0,21	0,21	0,21		0,21			0,21	0,21
1700000007048175	14-006-012-00008-001	101010	OLIVAR-PICUAL	S	419	48,00	3,49	3,49	3,49		3,49			3,49	3,49
1700000007048176	14-006-012-00007-002	101010	OLIVAR-PICUAL	S	419	54,40	0,87	0,87	0,87		0,87			0,87	0,87
1700000007048184	14-006-013-00006-004	101010	OLIVAR-PICUAL	S	419	41,60	0,11	0,11	0,11		0,11			0,11	0,11
1700000007048187	14-006-012-00001-009	101010	OLIVAR-PICUAL	S	419	48,40	10,18	10,18	10,18		10,18			10,18	10,18
1700000007048190	14-006-012-00001-010	101010	OLIVAR-PICUAL	S	419	50,80	0,57	0,57	0,57		0,57			0,57	0,57
1700000007048194	14-006-012-00001-014	101010	OLIVAR-PICUAL	S	419	30,90	0,32	0,32	0,32		0,32			0,32	0,32
1700000007048200	14-006-012-00001-002	101010	OLIVAR-PICUAL	S	419	43,70	1,67	1,67	1,67		1,67			1,67	1,67
1700000007048207	14-006-012-00001-006	101010	OLIVAR-PICUAL	S	419	62,60	0,46	0,46	0,46		0,46			0,46	0,46

INCIDENCIAS**INCIDENCIA DESCRIPCIÓN**

- 247 Recinto cuyo CAP/CSP declarado es menor al CAP/CSP prevalente y no presenta alegación al SIGPAC
Ref:-1351093 Recinto:14-054-037-00037-00009 Cultivo:62000 PASTOS PERMANENTES DE 5 O MAS AÑOS-SIN VARIEDAD
Secano CAP prevalente: CAP declarado:
- 256 Solicitud con recintos no declarados en campaña actual con una reducción por omisión de superficie superior al 3%
CÓDIGO PARA EL PORCENTAJE DE REDUCCIÓN POR OMISIÓN QUE CORRESPONDE A LA SOLICITUD:1
- 4272 Verifica que las líneas de declaración de las Solicitudes Únicas no tienen solapes con la capa de Retroactividad Gráfica (ambas de la misma campaña) a nivel de expediente/línea de declaración gráfica de la solicitud.
Ref:1700000007048209 Recinto:14-006-012-00001-00004 Cultivo: - Agregado de la referencia del recinto.:0 Zona de la referencia del recinto.:0 Superficie solapada.:0,03 Id. Incid.:100998012
Ref:1700000007048183 Recinto:14-006-013-00006-00001 Cultivo: - Agregado de la referencia del recinto.:0 Zona de la referencia del recinto.:0 Superficie solapada.:0,02 Id. Incid.:100998009
Ref:1700000007048183 Recinto:14-006-013-00006-00001 Cultivo: - Agregado de la referencia del recinto.:0 Zona de la referencia del recinto.:0 Superficie solapada.:0,02 Id. Incid.:100998010
Ref:1700000007048183 Recinto:14-006-013-00006-00001 Cultivo: - Agregado de la referencia del recinto.:0 Zona de la referencia del recinto.:0 Superficie solapada.:0,03 Id. Incid.:100998011
Ref:1700000007048183 Recinto:14-006-013-00006-00001 Cultivo: - Agregado de la referencia del recinto.:0 Zona de la referencia del recinto.:0 Superficie solapada.:0,07 Id. Incid.:100998008
Ref:-1042120 Recinto:14-006-013-00006-00011 Cultivo: - Agregado de la referencia del recinto.:0 Zona de la referencia del recinto.:0 Superficie solapada.:0,04 Id. Incid.:100998007

(1) Superficie declarada admisible ajustada con la superficie comprometida.
(2) Factor de penalización valorando el alcance para el tipo de compromiso.

Puede verificar la integridad de una copia de este documento mediante la lectura del código QR adjunto o mediante el acceso a la dirección <https://ws050.juntadeandalucia.es/verificarFirma> indicando el código de VERIFICACIÓN

FIRMADO POR

RAQUEL MARIA ESPIN CRESPO

17/12/2024

VERIFICACIÓN

Pk2jm6UYDU9J72AMTZUYRN3GET48NG

PÁG. 2071/9349



**INCIDENCIAS****INCIDENCIA DESCRIPCIÓN**

- 100407 Explotación solicitada no forma parte de ningún organismo de control autorizado para la producción ecológica en Andalucía o fecha de inscripción posterior al plazo establecido (Anexo I. Criterios de Subvencionabilidad. Orden 28 de marzo de 2023).
Explotación:ES140540000116 Especie:PORCINO
Explotación:ES140540000436 Especie:PORCINO
Explotación:ES140540000703 Especie:PORCINO
- 100411 Recinto no admisible por no estar asociado en SIGGAN a una explotación ganadera (Artículo 10 de la Orden de 28 de marzo de 2023).
Ref:-1351093 Recinto:14-054-037-00037-00009 Cultivo:62000 PASTOS PERMANENTES DE 5 O MAS AÑOS-SIN VARIEDAD Secano
- 100412 Número de hectáreas validadas inferior a la superficie mínima permitida por el grupo de cultivo (Anexo I. Criterios de Subvencionabilidad. Orden 28 de marzo de 2023).
Sup. Resuelta:0 Grupo de Pago:HERBÁCEOS
- 100413 Recinto perteneciente a grupo de cultivo que no cumple con la superficie mínima requerida (Anexo I. Criterios de Subvencionabilidad. Orden 28 de marzo de 2023).
Ref:-821457 Recinto:14-054-004-00079-00001 Cultivo:13000 TRITICALE-SIN VARIEDAD Secano Sup. Declarada:7,3 Superficie Resolver:7,3
Ref:-813028 Recinto:14-054-004-00088-00001 Cultivo:13000 TRITICALE-SIN VARIEDAD Secano Sup. Declarada:1,85 Superficie Resolver:1,85
- 100421 Recinto declarado por error para una operación de la 6503, que se ha corregido de oficio marcando la operación correcta, de acuerdo con la fecha de inscripción del recinto en la producción ecológica.
Ref:1700000007048178 Recinto:14-006-012-00001-00003 Cultivo:62000 PASTOS PERMANENTES DE 5 O MAS AÑOS-SIN VARIEDAD Secano
Ref:1700000007048209 Recinto:14-006-012-00001-00004 Cultivo:62000 PASTOS PERMANENTES DE 5 O MAS AÑOS-SIN VARIEDAD Secano
Ref:1700000007048205 Recinto:14-006-012-00001-00005 Cultivo:62000 PASTOS PERMANENTES DE 5 O MAS AÑOS-SIN VARIEDAD Secano
Ref:1700000007048195 Recinto:14-006-012-00001-00011 Cultivo:62000 PASTOS PERMANENTES DE 5 O MAS AÑOS-SIN VARIEDAD Secano
Ref:1700000007048179 Recinto:14-006-012-00005-00001 Cultivo:62000 PASTOS PERMANENTES DE 5 O MAS AÑOS-SIN VARIEDAD Secano
Ref:1700000007048180 Recinto:14-006-012-00006-00002 Cultivo:62000 PASTOS PERMANENTES DE 5 O MAS AÑOS-SIN VARIEDAD Secano
Ref:1700000007048177 Recinto:14-006-012-00007-00003 Cultivo:62000 PASTOS PERMANENTES DE 5 O MAS AÑOS-SIN VARIEDAD Secano
Ref:1700000007048181 Recinto:14-006-012-00007-00004 Cultivo:62000 PASTOS PERMANENTES DE 5 O MAS AÑOS-SIN VARIEDAD Secano
Ref:1700000007048183 Recinto:14-006-013-00006-00001 Cultivo:62000 PASTOS PERMANENTES DE 5 O MAS AÑOS-SIN VARIEDAD Secano
Ref:1700000007048185 Recinto:14-006-013-00006-00003 Cultivo:62000 PASTOS PERMANENTES DE 5 O MAS AÑOS-SIN VARIEDAD Secano
Ref:1700000007048182 Recinto:14-006-013-00006-00008 Cultivo:62000 PASTOS PERMANENTES DE 5 O MAS AÑOS-SIN VARIEDAD Secano
Ref:-1042120 Recinto:14-006-013-00006-00011 Cultivo:62000 PASTOS PERMANENTES DE 5 O MAS AÑOS-SIN VARIEDAD Secano
Ref:-821457 Recinto:14-054-004-00079-00001 Cultivo:13000 TRITICALE-SIN VARIEDAD Secano
Ref:-813028 Recinto:14-054-004-00088-00001 Cultivo:13000 TRITICALE-SIN VARIEDAD Secano
Ref:-452872 Recinto:14-054-037-00007-00001 Cultivo:62000 PASTOS PERMANENTES DE 5 O MAS AÑOS-SIN VARIEDAD Secano
Ref:-452906 Recinto:14-054-037-00007-00004 Cultivo:62000 PASTOS PERMANENTES DE 5 O MAS AÑOS-SIN VARIEDAD Secano
Ref:-452889 Recinto:14-054-037-00007-00005 Cultivo:62000 PASTOS PERMANENTES DE 5 O MAS AÑOS-SIN VARIEDAD Secano
Ref:-452922 Recinto:14-054-037-00007-00007 Cultivo:62000 PASTOS PERMANENTES DE 5 O MAS AÑOS-SIN VARIEDAD Secano
Ref:-812587 Recinto:14-054-037-00008-00004 Cultivo:62000 PASTOS PERMANENTES DE 5 O MAS AÑOS-SIN VARIEDAD Secano
Ref:-812588 Recinto:14-054-037-00008-00005 Cultivo:62000 PASTOS PERMANENTES DE 5 O MAS AÑOS-SIN VARIEDAD Secano
Ref:-1351093 Recinto:14-054-037-00037-00009 Cultivo:62000 PASTOS PERMANENTES DE 5 O MAS AÑOS-SIN VARIEDAD Secano
Ref:1700000007048196 Recinto:14-054-037-00039-00001 Cultivo:62000 PASTOS PERMANENTES DE 5 O MAS AÑOS-SIN VARIEDAD Secano
Ref:1700000007048206 Recinto:14-054-037-00040-00001 Cultivo:62000 PASTOS PERMANENTES DE 5 O MAS AÑOS-SIN VARIEDAD Secano
Ref:-812585 Recinto:14-054-037-00049-00004 Cultivo:62000 PASTOS PERMANENTES DE 5 O MAS AÑOS-SIN VARIEDAD Secano
Ref:1700000007048198 Recinto:14-054-045-00001-00001 Cultivo:62000 PASTOS PERMANENTES DE 5 O MAS AÑOS-SIN VARIEDAD Secano
Ref:1700000007048199 Recinto:14-054-045-00001-00002 Cultivo:62000 PASTOS PERMANENTES DE 5 O MAS AÑOS-SIN VARIEDAD Secano
- 100424 Solicita recinto que no está comprometido para la operación.
Ref:-1351093 Recinto:14-054-037-00037-00009 Cultivo:62000 PASTOS PERMANENTES DE 5 O MAS AÑOS-SIN VARIEDAD

(1) Superficie declarada admisible ajustada con la superficie comprometida.
(2) Factor de penalización valorando el alcance para el tipo de compromiso.

Puede verificar la integridad de una copia de este documento mediante la lectura del código QR adjunto o mediante el acceso a la dirección <https://ws050.juntadeandalucia.es/verificarFirma> indicando el código de VERIFICACIÓN

FIRMADO POR

RAQUEL MARIA ESPIN CRESPO

17/12/2024

VERIFICACIÓN

Pk2jm6UYDU9J72AMTZUYRN3GET48NG

PÁG. 2072/9349



**INCIDENCIAS****INCIDENCIA DESCRIPCIÓN**
Secano**Datos considerados para el Cálculo de la Carga Ganadera mínima y máxima del expediente**

Explotación	Especie	Inscrito en Sipea y Admisible	Ugm Calculada para CG Mínima	Ugm Calculada para CG Máxima
ES140540000116	PORCINO	NO	0,00	76,39
ES140540000436	OVINA	SI	33,43	33,43
ES140540000436	PORCINO	NO	0,00	5,75
ES140540000703	PORCINO	NO	0,00	6,50
			33,43	122,07

Superficie determinada para Cálculo Carga Ganadera Mínima: 161,67 ha

Superficie determinada para Cálculo Carga Ganadera Máxima: 197,84 ha

Carga Ganadera Mínima Expediente: 0,21 ugm/ha

Carga Ganadera Máxima Expediente: 0,62 ugm/ha

Los importes del Grupo de Pago de pastos de este expediente han sido ajustados por no llegar a la carga ganadera mínima de 0,3

Recintos Determinados para el Cálculo de Garga Ganadera Mínima

REF.	REFERENCIA SIGPAC	CULTIVO	DESCRIPCIÓN CULTIVO	S/R	SUP. RESUELTA (ha)
-1351093	14-054-037-00037-00009	62000	PASTOS PERMANENTES DE 5 O MAS AÑOS-SIN VARIEDAD	S	0,58
-1042120	14-006-013-00006-00011	62000	PASTOS PERMANENTES DE 5 O MAS AÑOS-SIN VARIEDAD	S	0,21
-812588	14-054-037-00008-00005	62000	PASTOS PERMANENTES DE 5 O MAS AÑOS-SIN VARIEDAD	S	15,32
-812587	14-054-037-00008-00004	62000	PASTOS PERMANENTES DE 5 O MAS AÑOS-SIN VARIEDAD	S	10,89
-812585	14-054-037-00049-00004	62000	PASTOS PERMANENTES DE 5 O MAS AÑOS-SIN VARIEDAD	S	5,24
-452922	14-054-037-00007-00007	62000	PASTOS PERMANENTES DE 5 O MAS AÑOS-SIN VARIEDAD	S	0,13
-452906	14-054-037-00007-00004	62000	PASTOS PERMANENTES DE 5 O MAS AÑOS-SIN VARIEDAD	S	0,45
-452889	14-054-037-00007-00005	62000	PASTOS PERMANENTES DE 5 O MAS AÑOS-SIN VARIEDAD	S	1,76
-452872	14-054-037-00007-00001	62000	PASTOS PERMANENTES DE 5 O MAS AÑOS-SIN VARIEDAD	S	21,60
1700000007048177	14-006-012-00007-00003	62000	PASTOS PERMANENTES DE 5 O MAS AÑOS-SIN VARIEDAD	S	0,01
1700000007048178	14-006-012-00001-00003	62000	PASTOS PERMANENTES DE 5 O MAS AÑOS-SIN VARIEDAD	S	0,59
1700000007048179	14-006-012-00005-00001	62000	PASTOS PERMANENTES DE 5 O MAS AÑOS-SIN VARIEDAD	S	0,11
1700000007048180	14-006-012-00006-00002	62000	PASTOS PERMANENTES DE 5 O MAS AÑOS-SIN VARIEDAD	S	0,12
1700000007048181	14-006-012-00007-00004	62000	PASTOS PERMANENTES DE 5 O MAS AÑOS-SIN VARIEDAD	S	1,39
1700000007048182	14-006-013-00006-00008	62000	PASTOS PERMANENTES DE 5 O MAS AÑOS-SIN VARIEDAD	S	0,25
1700000007048183	14-006-013-00006-00001	62000	PASTOS PERMANENTES DE 5 O MAS AÑOS-SIN VARIEDAD	S	1,84
1700000007048185	14-006-013-00006-00003	62000	PASTOS PERMANENTES DE 5 O MAS AÑOS-SIN VARIEDAD	S	0,10
1700000007048195	14-006-012-00001-00011	62000	PASTOS PERMANENTES DE 5 O MAS AÑOS-SIN VARIEDAD	S	1,09
1700000007048196	14-054-037-00039-00001	62000	PASTOS PERMANENTES DE 5 O MAS AÑOS-SIN VARIEDAD	S	13,66
1700000007048198	14-054-045-00001-00001	62000	PASTOS PERMANENTES DE 5 O MAS AÑOS-SIN VARIEDAD	S	0,35
1700000007048199	14-054-045-00001-00002	62000	PASTOS PERMANENTES DE 5 O MAS AÑOS-SIN VARIEDAD	S	0,25
1700000007048205	14-006-012-00001-00005	62000	PASTOS PERMANENTES DE 5 O MAS AÑOS-SIN VARIEDAD	S	1,38
1700000007048206	14-054-037-00040-00001	62000	PASTOS PERMANENTES DE 5 O MAS AÑOS-SIN VARIEDAD	S	52,52
1700000007048209	14-006-012-00001-00004	62000	PASTOS PERMANENTES DE 5 O MAS AÑOS-SIN VARIEDAD	S	31,83

(1) Superficie declarada admisible ajustada con la superficie comprometida.
(2) Factor de penalización valorando el alcance para el tipo de compromiso.Puede verificar la integridad de una copia de este documento mediante la lectura del código QR adjunto o mediante el acceso a la dirección <https://ws050.juntadeandalucia.es/verificarFirma> indicando el código de VERIFICACIÓN

FIRMADO POR

RAQUEL MARIA ESPIN CRESPO

17/12/2024

VERIFICACIÓN

Pk2jm6UYDU9J72AMTZUYRN3GET48NG

PÁG. 2073/9349



**Datos considerados para el Cálculo de la Carga Ganadera mínima y máxima del expediente****Recintos Determinados para el Cálculo de Garga Ganadera Máxima**

REF.	REFERENCIA SIGPAC	CULTIVO	DESCRIPCIÓN CULTIVO	SUP.	
				S/R	RESUELTA (ha)
-1351093	14-054-037-00037-00009	62000	PASTOS PERMANENTES DE 5 O MAS AÑOS-SIN VARIEDAD	S	0,58
-1118876	14-006-006-00050-00001	62000	PASTOS PERMANENTES DE 5 O MAS AÑOS-SIN VARIEDAD	S	1,89
-1118875	14-006-006-09008-00003	63000	PASTOS DE MENOS DE 5 AÑOS-SIN VARIEDAD	S	0,06
-1118874	14-006-006-00049-00001	62000	PASTOS PERMANENTES DE 5 O MAS AÑOS-SIN VARIEDAD	S	0,31
-1118873	14-006-006-00047-00001	63000	PASTOS DE MENOS DE 5 AÑOS-SIN VARIEDAD	S	0,03
-1118872	14-006-006-09043-00002	63000	PASTOS DE MENOS DE 5 AÑOS-SIN VARIEDAD	S	0,07
-1118871	14-006-006-00046-00001	62000	PASTOS PERMANENTES DE 5 O MAS AÑOS-SIN VARIEDAD	S	0,19
-1118870	14-006-006-00045-00001	62000	PASTOS PERMANENTES DE 5 O MAS AÑOS-SIN VARIEDAD	S	0,68
-1118869	14-006-006-00174-00001	63000	PASTOS DE MENOS DE 5 AÑOS-SIN VARIEDAD	S	0,23
-1118868	14-006-006-00059-00001	63000	PASTOS DE MENOS DE 5 AÑOS-SIN VARIEDAD	S	0,44
-1118865	14-054-003-00135-00001	63000	PASTOS DE MENOS DE 5 AÑOS-SIN VARIEDAD	S	1,70
-1042120	14-006-013-00006-00011	62000	PASTOS PERMANENTES DE 5 O MAS AÑOS-SIN VARIEDAD	S	0,21
-812588	14-054-037-00008-00005	62000	PASTOS PERMANENTES DE 5 O MAS AÑOS-SIN VARIEDAD	S	15,32
-812587	14-054-037-00008-00004	62000	PASTOS PERMANENTES DE 5 O MAS AÑOS-SIN VARIEDAD	S	10,89
-812585	14-054-037-00049-00004	62000	PASTOS PERMANENTES DE 5 O MAS AÑOS-SIN VARIEDAD	S	5,24
-452922	14-054-037-00007-00007	62000	PASTOS PERMANENTES DE 5 O MAS AÑOS-SIN VARIEDAD	S	0,13
-452906	14-054-037-00007-00004	62000	PASTOS PERMANENTES DE 5 O MAS AÑOS-SIN VARIEDAD	S	0,45
-452889	14-054-037-00007-00005	62000	PASTOS PERMANENTES DE 5 O MAS AÑOS-SIN VARIEDAD	S	1,76
-452872	14-054-037-00007-00001	62000	PASTOS PERMANENTES DE 5 O MAS AÑOS-SIN VARIEDAD	S	21,60
1700000007048177	14-006-012-00007-00003	62000	PASTOS PERMANENTES DE 5 O MAS AÑOS-SIN VARIEDAD	S	0,01
1700000007048178	14-006-012-00001-00003	62000	PASTOS PERMANENTES DE 5 O MAS AÑOS-SIN VARIEDAD	S	0,59
1700000007048179	14-006-012-00005-00001	62000	PASTOS PERMANENTES DE 5 O MAS AÑOS-SIN VARIEDAD	S	0,11
1700000007048180	14-006-012-00006-00002	62000	PASTOS PERMANENTES DE 5 O MAS AÑOS-SIN VARIEDAD	S	0,12
1700000007048181	14-006-012-00007-00004	62000	PASTOS PERMANENTES DE 5 O MAS AÑOS-SIN VARIEDAD	S	1,39
1700000007048182	14-006-013-00006-00008	62000	PASTOS PERMANENTES DE 5 O MAS AÑOS-SIN VARIEDAD	S	0,25
1700000007048183	14-006-013-00006-00001	62000	PASTOS PERMANENTES DE 5 O MAS AÑOS-SIN VARIEDAD	S	1,84
1700000007048185	14-006-013-00006-00003	62000	PASTOS PERMANENTES DE 5 O MAS AÑOS-SIN VARIEDAD	S	0,10
1700000007048188	14-054-035-00017-00003	62000	PASTOS PERMANENTES DE 5 O MAS AÑOS-SIN VARIEDAD	S	16,28
1700000007048189	14-054-035-00018-00003	62000	PASTOS PERMANENTES DE 5 O MAS AÑOS-SIN VARIEDAD	S	0,27
1700000007048195	14-006-012-00001-00011	62000	PASTOS PERMANENTES DE 5 O MAS AÑOS-SIN VARIEDAD	S	1,09
1700000007048196	14-054-037-00039-00001	62000	PASTOS PERMANENTES DE 5 O MAS AÑOS-SIN VARIEDAD	S	13,66
1700000007048198	14-054-045-00001-00001	62000	PASTOS PERMANENTES DE 5 O MAS AÑOS-SIN VARIEDAD	S	0,35
1700000007048199	14-054-045-00001-00002	62000	PASTOS PERMANENTES DE 5 O MAS AÑOS-SIN VARIEDAD	S	0,25
1700000007048201	14-054-035-00077-00002	63000	PASTOS DE MENOS DE 5 AÑOS-SIN VARIEDAD	S	0,61
1700000007048202	14-054-035-00076-00003	63000	PASTOS DE MENOS DE 5 AÑOS-SIN VARIEDAD	S	9,03
1700000007048204	14-054-035-00073-00001	62000	PASTOS PERMANENTES DE 5 O MAS AÑOS-SIN VARIEDAD	S	4,14
1700000007048205	14-006-012-00001-00005	62000	PASTOS PERMANENTES DE 5 O MAS AÑOS-SIN VARIEDAD	S	1,38
1700000007048206	14-054-037-00040-00001	62000	PASTOS PERMANENTES DE 5 O MAS AÑOS-SIN VARIEDAD	S	52,52
1700000007048209	14-006-012-00001-00004	62000	PASTOS PERMANENTES DE 5 O MAS AÑOS-SIN	S	31,83

(1) Superficie declarada admisible ajustada con la superficie comprometida.
(2) Factor de penalización valorando el alcance para el tipo de compromiso.

Puede verificar la integridad de una copia de este documento mediante la lectura del código QR adjunto o mediante el acceso a la dirección <https://ws050.juntadeandalucia.es/verificarFirma> indicando el código de VERIFICACIÓN

FIRMADO POR

RAQUEL MARIA ESPIN CRESPO

17/12/2024

VERIFICACIÓN

Pk2jm6UYDU9J72AMTZUYRN3GET48NG

PÁG. 2074/9349



**Datos considerados para el Cálculo de la Carga Ganadera mínima y máxima del expediente****Recintos Determinados para el Cálculo de Garga Ganadera Máxima**

REF.	REFERENCIA SIGPAC	CULTIVO	DESCRIPCIÓN CULTIVO	SUP. RESUELTA (ha)	
				S/R	
1700000007048210	14-054-033-00028-00001	62000	PASTOS PERMANENTES DE 5 O MAS AÑOS-SIN VARIEDAD	S	0,24

Incidencias de carga ganadera**INCIDENCIA DESCRIPCIÓN**

4272	Verifica que las líneas de declaración de las Solicitudes Únicas no tienen solapes con la capa de Retroactividad Gráfica (ambas de la misma campaña) a nivel de expediente/línea de declaración gráfica de la solicitud. Ref:-1042120 Recinto:14-006-013-00006-00011 Cultivo: - Agregado de la referencia del recinto.:0 Zona de la referencia del recinto.:0 Superficie solapada.:0,04 Id. Incid.:5080816 Ref:1700000007048183 Recinto:14-006-013-00006-00001 Cultivo: - Agregado de la referencia del recinto.:0 Zona de la referencia del recinto.:0 Superficie solapada.:0,02 Id. Incid.:5080818 Ref:1700000007048183 Recinto:14-006-013-00006-00001 Cultivo: - Agregado de la referencia del recinto.:0 Zona de la referencia del recinto.:0 Superficie solapada.:0,03 Id. Incid.:5080820 Ref:1700000007048183 Recinto:14-006-013-00006-00001 Cultivo: - Agregado de la referencia del recinto.:0 Zona de la referencia del recinto.:0 Superficie solapada.:0,07 Id. Incid.:5080817 Ref:1700000007048183 Recinto:14-006-013-00006-00001 Cultivo: - Agregado de la referencia del recinto.:0 Zona de la referencia del recinto.:0 Superficie solapada.:0,02 Id. Incid.:5080819 Ref:1700000007048209 Recinto:14-006-012-00001-00004 Cultivo: - Agregado de la referencia del recinto.:0 Zona de la referencia del recinto.:0 Superficie solapada.:0,03 Id. Incid.:5080821
100407	Explotación solicitada no forma parte de ningún organismo de control autorizado para la producción ecológica en Andalucía o fecha de inscripción posterior al plazo establecido (Anexo I. Criterios de Subvencionabilidad. Orden 28 de marzo de 2023). Explotación:ES140540000116 Especie:PORCINO Explotación:ES140540000436 Especie:PORCINO Explotación:ES140540000703 Especie:PORCINO

(1) Superficie declarada admisible ajustada con la superficie comprometida.
(2) Factor de penalización valorando el alcance para el tipo de compromiso.

Puede verificar la integridad de una copia de este documento mediante la lectura del código QR adjunto o mediante el acceso a la dirección <https://ws050.juntadeandalucia.es/verificarFirma> indicando el código de VERIFICACIÓN

FIRMADO POR	RAQUEL MARIA ESPIN CRESPO	17/12/2024	
VERIFICACIÓN	Pk2jm6UYDU9J72AMTZUYRN3GET48NG	PÁG. 2075/9349	

**APELLIDOS Y NOMBRE / RAZÓN SOCIAL**

CABRERA JURADO EUGENIO

NIF

***5662*

EXPEDIENTE

1213846

ANUALIDAD DE PAGO

1ª

IMPORTES POR ANUALIDAD

	2023	2024	2025	2026	2027
IMPORTE MÁXIMO SUBVENCIONABLE	3.564,65 €	3.564,65 €	2.970,54 €	2.970,54 €	2.970,54 €
IMPORTE MEDIO DE TRANSFERENCIA (€/ha)	78,86 €	78,86 €	65,72 €	65,72 €	65,72 €

RESUMEN DE UNIDADES

Cód	GRUPO DE PAGO	Sup. Dec. Admisible (ha)	Sup. Comprometida (ha)	Sup. ajustada compromiso (1) (ha)	% sobredec.	Sup. Resuelta (ha)	Importe Declarado	Importe Topado	Importe Resuelto	Importe tras sobredec.
418	PASTOS ASOCIADOS A GANADERÍA ECOLÓGICA	45,20		45,20	0,00	45,20	4.455,82	3.564,65	3.564,65	3.564,65
TOTAL		45,20	45,20	45,20		45,20	4.455,82	3.564,65	3.564,65	3.564,65

APLICACIÓN DE REDUCCIONES Y PENALIZACIONES

GRUPO DE PAGO	Importe Calculado	Importe prereduc.	Criterios de subvencionabilidad y compromisos	Presentación tardía	Omisión declaración	Condicionidad	IMPORTE (Euros) RESUELTO
PASTOS ASOCIADOS A GANADERÍA	3.564,65	3.564,65	0,00	0,00	0,00	0,00	3.564,65
TOTAL	3.564,65	3.564,65					3.564,65

RESUMEN DE PAGOS**IMPORTE (Euros)**

	RESUELTO	FEADER	MAPA	CAPADR
PASTOS ASOCIADOS A GANADERÍA ECOLÓGICA - Pago realizado	3.564,65 €	3.029,95 €	349,69 €	185,01 €

RECINTOS RESUELTOS

REE	REFERENCIA SIGPAC	CULTIVO	DESCRIPCIÓN CULTIVO	S/R G.PAGO	PEND. MEDIA (%)	SUP. DEC. ADMISIBLE (ha)	SUP. COMPROM. (ha)	SUP. AJUSTADA COMPROM. (1) (ha)	SUP. CONV. SIGPAC (ha)	SUP. CERTIF. (ha)	SUP. CAMPO (ha)	SUP. CAMPO DETER. CULT. DECLARADO (ha)	SUP. DEC. REDUCIDA (ha)	SUP. RESUELTA (ha)
-1034208	14-054-006-00039-003	63000	PASTOS DE MENOS DE 5 AÑOS-SIN VARIEDAD	S 418	7,40	7,28	7,28	7,28		9,33			7,28	7,28
-1034076	14-054-006-00039-003	63000	PASTOS DE MENOS DE 5 AÑOS-SIN VARIEDAD	S 418	7,40	8,97	8,97	8,97		11,50			8,97	8,97
-720256	14-054-006-00039-003	63000	PASTOS DE MENOS DE 5 AÑOS-SIN VARIEDAD	S 418	7,40	14,37	14,37	14,37		18,42			14,37	14,37
-720119	14-054-006-00039-003	63000	PASTOS DE MENOS DE 5 AÑOS-SIN VARIEDAD	S 418	7,40	11,00	11,00	11,00		14,10			11,00	11,00
-121425	14-054-006-00041-001	20000	BARBECHO TRADICIONAL-SIN VARIEDAD	S 418	4,10	3,04	3,04	3,04		3,04			3,04	3,04
-121423	14-054-006-00040-001	63000	PASTOS DE MENOS DE 5 AÑOS-SIN VARIEDAD	S 418	7,10	0,54	0,54	0,54		0,54			0,54	0,54

(1) Superficie declarada admisible ajustada con la superficie comprometida.
(2) Factor de penalización valorando el alcance para el tipo de compromiso.

Puede verificar la integridad de una copia de este documento mediante la lectura del código QR adjunto o mediante el acceso a la dirección <https://ws050.juntadeandalucia.es/verificarFirma> indicando el código de VERIFICACIÓN

FIRMADO POR

RAQUEL MARIA ESPIN CRESPO

17/12/2024

VERIFICACIÓN

Pk2jm6UYDU9J72AMTZUYRN3GET48NG

PÁG. 2076/9349



**INCIDENCIAS****INCIDENCIA DESCRIPCIÓN**

- 4272 Verifica que las líneas de declaración de las Solicitudes Únicas no tienen solapes con la capa de Retroactividad Gráfica (ambas de la misma campaña) a nivel de expediente/línea de declaración gráfica de la solicitud.
Ref:-720120 Recinto:14-054-006-00039-00003 Cultivo: - Agregado de la referencia del recinto.:0 Zona de la referencia del recinto.:0 Superficie solapada.:0,18 Id. Incid.:101017883
- 100407 Explotación solicitada no forma parte de ningún organismo de control autorizado para la producción ecológica en Andalucía o fecha de inscripción posterior al plazo establecido (Anexo I. Criterios de Subvencionabilidad. Orden 28 de marzo de 2023).
Explotación:ES140540000180 Especie:PORCINO
- 100411 Recinto no admisible por no estar asociado en SIGGAN a una explotación ganadera (Artículo 10 de la Orden de 28 de marzo de 2023).
Ref:4160026 Recinto:14-051-017-00035-00001 Cultivo:63000 PASTOS DE MENOS DE 5 AÑOS-SIN VARIEDAD Secano
Ref:-121416 Recinto:14-051-017-00035-00002 Cultivo:62000 PASTOS PERMANENTES DE 5 O MAS AÑOS-SIN VARIEDAD Secano
- 100412 Número de hectáreas validadas inferior a la superficie mínima permitida por el grupo de cultivo (Anexo I. Criterios de Subvencionabilidad. Orden 28 de marzo de 2023).
Sup. Resuelta:0 Grupo de Pago:HERBÁCEOS
- 100413 Recinto perteneciente a grupo de cultivo que no cumple con la superficie mínima requerida (Anexo I. Criterios de Subvencionabilidad. Orden 28 de marzo de 2023).
Ref:-1507840 Recinto:14-054-003-00004-00001 Cultivo:8000 AVENA-SIN VARIEDAD Secano Sup. Declarada:6,27 Superficie Resolver:6,27
Ref:-1507796 Recinto:14-054-006-00039-00003 Cultivo:8000 AVENA-SIN VARIEDAD Secano Sup. Declarada:2,48 Superficie Resolver:2,48
Ref:-1561903 Recinto:14-054-006-00039-00003 Cultivo:8000 AVENA-SIN VARIEDAD Secano Sup. Declarada:1,58 Superficie Resolver:1,58
Ref:-720120 Recinto:14-054-006-00039-00003 Cultivo:8000 AVENA-SIN VARIEDAD Secano Sup. Declarada:7,49 Superficie Resolver:7,31
- 100421 Recinto declarado por error para una operación de la 6503, que se ha corregido de oficio marcando la operación correcta, de acuerdo con la fecha de inscripción del recinto en la producción ecológica.
Ref:4160026 Recinto:14-051-017-00035-00001 Cultivo:63000 PASTOS DE MENOS DE 5 AÑOS-SIN VARIEDAD Secano
Ref:-1507840 Recinto:14-054-003-00004-00001 Cultivo:8000 AVENA-SIN VARIEDAD Secano
Ref:-1507796 Recinto:14-054-006-00039-00003 Cultivo:8000 AVENA-SIN VARIEDAD Secano
Ref:-1561903 Recinto:14-054-006-00039-00003 Cultivo:8000 AVENA-SIN VARIEDAD Secano
Ref:-720120 Recinto:14-054-006-00039-00003 Cultivo:8000 AVENA-SIN VARIEDAD Secano
Ref:-1034076 Recinto:14-054-006-00039-00003 Cultivo:63000 PASTOS DE MENOS DE 5 AÑOS-SIN VARIEDAD Secano
Ref:-1034208 Recinto:14-054-006-00039-00003 Cultivo:63000 PASTOS DE MENOS DE 5 AÑOS-SIN VARIEDAD Secano
Ref:-720119 Recinto:14-054-006-00039-00003 Cultivo:63000 PASTOS DE MENOS DE 5 AÑOS-SIN VARIEDAD Secano
Ref:-720256 Recinto:14-054-006-00039-00003 Cultivo:63000 PASTOS DE MENOS DE 5 AÑOS-SIN VARIEDAD Secano
Ref:-121423 Recinto:14-054-006-00040-00001 Cultivo:63000 PASTOS DE MENOS DE 5 AÑOS-SIN VARIEDAD Secano
Ref:-121425 Recinto:14-054-006-00041-00001 Cultivo:20000 BARBECHO TRADICIONAL-SIN VARIEDAD Secano
- 100424 Solicita recinto que no está comprometido para la operación.
Ref:4160026 Recinto:14-051-017-00035-00001 Cultivo:63000 PASTOS DE MENOS DE 5 AÑOS-SIN VARIEDAD Secano
Ref:-121416 Recinto:14-051-017-00035-00002 Cultivo:62000 PASTOS PERMANENTES DE 5 O MAS AÑOS-SIN VARIEDAD Secano

Datos considerados para el Cálculo de la Carga Ganadera mínima y máxima del expediente

Explotación	Especie	Inscrito en Sipea y Admisible	Ugm Calculada para CG Mínima	Ugm Calculada para CG Máxima
ES140540000180	OVINA	SI	12,61	12,61
ES140540000180	PORCINO	NO	0,00	1,73
			12,61	14,34

Superficie determinada para Cálculo Carga Ganadera Mínima: 52,05 ha

Superficie determinada para Cálculo Carga Ganadera Máxima: 52,05 ha

Carga Ganadera Mínima Expediente: 0,24 ugm/ha

Carga Ganadera Máxima Expediente: 0,28 ugm/ha

Los importes del Grupo de Pago de pastos de este expediente han sido ajustados por no llegar a la carga ganadera mínima de 0,3

Recintos Determinados para el Cálculo de Carga Ganadera Mínima

REF.	REFERENCIA SIGPAC	CULTIVO	DESCRIPCIÓN CULTIVO	S/R	SUP. RESUELTA (ha)
-1034208	14-054-006-00039-00003	63000	PASTOS DE MENOS DE 5 AÑOS-SIN VARIEDAD	S	7,28
-1034076	14-054-006-00039-00003	63000	PASTOS DE MENOS DE 5 AÑOS-SIN VARIEDAD	S	8,97
-720256	14-054-006-00039-00003	63000	PASTOS DE MENOS DE 5 AÑOS-SIN VARIEDAD	S	14,37
-720119	14-054-006-00039-00003	63000	PASTOS DE MENOS DE 5 AÑOS-SIN VARIEDAD	S	11,00

(1) Superficie declarada admisible ajustada con la superficie comprometida.
(2) Factor de penalización valorando el alcance para el tipo de compromiso.Puede verificar la integridad de una copia de este documento mediante la lectura del código QR adjunto o mediante el acceso a la dirección <https://ws050.juntadeandalucia.es/verificarFirma> indicando el código de VERIFICACIÓN

FIRMADO POR

RAQUEL MARIA ESPIN CRESPO

17/12/2024

VERIFICACIÓN

Pk2jm6UYDU9J72AMTZUYRN3GET48NG

PÁG. 2077/9349



**Datos considerados para el Cálculo de la Carga Ganadera mínima y máxima del expediente****Recintos Determinados para el Cálculo de Garga Ganadera Mínima**

REF.	REFERENCIA SIGPAC	CULTIVO DESCRIPCIÓN CULTIVO	SUP.	
			S/R	RESUELTA (ha)
-121425	14-054-006-00041-00001	20000 BARBECHO TRADICIONAL-SIN VARIEDAD	S	3,04
-121423	14-054-006-00040-00001	63000 PASTOS DE MENOS DE 5 AÑOS-SIN VARIEDAD	S	0,54
-121416	14-051-017-00035-00002	62000 PASTOS PERMANENTES DE 5 O MAS AÑOS-SIN VARIEDAD	S	0,74
4160026	14-051-017-00035-00001	63000 PASTOS DE MENOS DE 5 AÑOS-SIN VARIEDAD	S	6,11

Recintos Determinados para el Cálculo de Garga Ganadera Máxima

REF.	REFERENCIA SIGPAC	CULTIVO DESCRIPCIÓN CULTIVO	SUP.	
			S/R	RESUELTA (ha)
-1034208	14-054-006-00039-00003	63000 PASTOS DE MENOS DE 5 AÑOS-SIN VARIEDAD	S	7,28
-1034076	14-054-006-00039-00003	63000 PASTOS DE MENOS DE 5 AÑOS-SIN VARIEDAD	S	8,97
-720256	14-054-006-00039-00003	63000 PASTOS DE MENOS DE 5 AÑOS-SIN VARIEDAD	S	14,37
-720119	14-054-006-00039-00003	63000 PASTOS DE MENOS DE 5 AÑOS-SIN VARIEDAD	S	11,00
-121425	14-054-006-00041-00001	20000 BARBECHO TRADICIONAL-SIN VARIEDAD	S	3,04
-121423	14-054-006-00040-00001	63000 PASTOS DE MENOS DE 5 AÑOS-SIN VARIEDAD	S	0,54
-121416	14-051-017-00035-00002	62000 PASTOS PERMANENTES DE 5 O MAS AÑOS-SIN VARIEDAD	S	0,74
4160026	14-051-017-00035-00001	63000 PASTOS DE MENOS DE 5 AÑOS-SIN VARIEDAD	S	6,11

Incidencias de carga ganadera**INCIDENCIA DESCRIPCIÓN**

100407	Explotación solicitada no forma parte de ningún organismo de control autorizado para la producción ecológica en Andalucía o fecha de inscripción posterior al plazo establecido (Anexo I. Criterios de Subvencionabilidad. Orden 28 de marzo de 2023). Explotación:ES140540000180 Especie:PORCINO
--------	--

(1) Superficie declarada admisible ajustada con la superficie comprometida.
(2) Factor de penalización valorando el alcance para el tipo de compromiso.

Puede verificar la integridad de una copia de este documento mediante la lectura del código QR adjunto o mediante el acceso a la dirección <https://ws050.juntadeandalucia.es/verificarFirma> indicando el código de VERIFICACIÓN

FIRMADO POR	RAQUEL MARIA ESPIN CRESPO	17/12/2024
VERIFICACIÓN	Pk2jm6UYDU9J72AMTZUYRN3GET48NG	PÁG. 2078/9349



**APELLIDOS Y NOMBRE / RAZÓN SOCIAL**

CABRERA MANSILLA FRANCISCA

NIF

***9100*

EXPEDIENTE

1256807

ANUALIDAD DE PAGO

1ª

IMPORTES POR ANUALIDAD

	2023	2024	2025	2026	2027
IMPORTE MÁXIMO SUBVENCIONABLE	574,14 €	574,14 €	574,14 €	478,45 €	478,45 €
IMPORTE MEDIO DE TRANSFERENCIA (€/ha)	297,48 €	297,48 €	297,48 €	247,90 €	247,90 €

RESUMEN DE UNIDADES

Cód	GRUPO DE PAGO	Sup. Dec. Admisible (ha)	Sup. Comprometida (ha)	Sup. ajustada compromiso (1) (ha)	% sobredec.	Sup. Resuelta (ha)	Importe Declarado	Importe Topado	Importe Resuelto	Importe tras sobredec.
419	OLIVAR	1,93		1,93	0,00	1,93	574,14	574,14	574,14	574,14
TOTAL		1,93	1,93	1,93		1,93	574,14	574,14	574,14	574,14

APLICACIÓN DE REDUCCIONES Y PENALIZACIONES

GRUPO DE PAGO	Importe Calculado	Importe prereduc.	Criterios de subvencionabilidad y compromisos	Presentación tardía	Omisión declaración	Condicionalidad	IMPORTE (Euros) RESUELTO
OLIVAR	574,14	574,14	0,00	0,00	0,00	0,00	574,14
TOTAL	574,14	574,14					574,14

RESUMEN DE PAGOS**IMPORTE (Euros)**

	RESUELTO	FEADER	MAPA	CAPADR
OLIVAR - Pago realizado	574,14 €	488,02 €	56,32 €	29,80 €

RECINTOS RESUELTOS

REF.	REFERENCIA SIGPAC	CULTIVO	DESCRIPCIÓN CULTIVO	S/R G.PAGO	PEND. MEDIA (%)	SUP. DEC. ADMISIBLE (ha)	SUP. COMPROM. (ha)	SUP. AJUSTADA COMPR.(1) (ha)	SUP. CONY. SIGPAC (ha)	SUP. CERTIE (ha)	SUP. CAMPO (ha)	SUP. CAMPO DETER. CULT. DECLARADO (ha)	SUP. DEC. REDUCIDA (ha)	SUP. RESUELTA (ha)
1700000006400844	14-070-014-00108-003	101252	OLIVAR-NEVADILLO NEGRO	S	419	23,20	0,34	0,34	0,34	0,34			0,34	0,34
1700000006400845	14-070-014-00108-001	101252	OLIVAR-NEVADILLO NEGRO	S	419	21,60	0,72	0,72	0,72	0,72			0,72	0,72
1700000006400846	14-070-014-00112-001	101252	OLIVAR-NEVADILLO NEGRO	S	419	25,00	0,87	0,87	0,87	0,87			0,87	0,87

INCIDENCIAS**INCIDENCIA DESCRIPCIÓN**

75022 No autoriza a que, en caso de la devolución por la entidad financiera (retrocesión bancaria) del pago en la cuenta corriente consignada en la solicitud y que está debidamente registrada en el sistema contable GIRO de la Junta de Andalucía, se proceda al pago en cualquier otra cuenta corriente de la titularidad del solicitante vigente en dicho sistema contable.

(1) Superficie declarada admisible ajustada con la superficie comprometida.
 (2) Factor de penalización valorando el alcance para el tipo de compromiso.

Puede verificar la integridad de una copia de este documento mediante la lectura del código QR adjunto o mediante el acceso a la dirección <https://ws050.juntadeandalucia.es/verificarFirma> indicando el código de VERIFICACIÓN

FIRMADO POR

RAQUEL MARIA ESPIN CRESPO

17/12/2024

VERIFICACIÓN

Pk2jm6UYDU9J72AMTZUYRN3GET48NG

PÁG. 2079/9349



**APELLIDOS Y NOMBRE / RAZÓN SOCIAL**

CACHINERO LUNA JUAN JOSÉ

NIF

***9242*

EXPEDIENTE

1138358

ANUALIDAD DE PAGO

1ª

IMPORTES POR ANUALIDAD

	2023	2024	2025	2026	2027
IMPORTE MÁXIMO SUBVENCIONABLE	6.830,14 €	6.830,14 €	6.830,14 €	5.691,78 €	5.691,78 €
IMPORTE MEDIO DE TRANSFERENCIA (€/ha)	297,48 €	297,48 €	297,48 €	247,90 €	247,90 €

RESUMEN DE UNIDADES

Cód	GRUPO DE PAGO	Sup. Dec. Admisible (ha)	Sup. Comprometida (ha)	Sup. ajustada compromiso (1) (ha)	% sobredec.	Sup. Resuelta (ha)	Importe Declarado	Importe Topado	Importe Resuelto	Importe tras sobredec.
419	OLIVAR	22,96		22,96	0,00	22,96	6.830,14	6.830,14	6.830,14	6.830,14
TOTAL		22,96	22,96	22,96		22,96	6.830,14	6.830,14	6.830,14	6.830,14

APLICACIÓN DE REDUCCIONES Y PENALIZACIONES

GRUPO DE PAGO	Importe Calculado	Importe prereduc.	Criterios de subvencionabilidad y compromisos	Presentación tardía	Omisión declaración	Condicionalidad	IMPORTE (Euros) RESUELTO
OLIVAR	6.830,14	6.830,14	0,00	0,00	0,00	0,00	6.830,14
TOTAL	6.830,14	6.830,14					6.830,14

RESUMEN DE PAGOS**IMPORTE (Euros)**

	RESUELTO	FEADER	MAPA	CAPADR
OLIVAR - Pago realizado	6.830,14 €	5.805,62 €	670,04 €	354,48 €

RECINTOS RESUELTOS

REF.	REFERENCIA SIGPAC	CULTIVO DESCRIPCIÓN CULTIVO	S/R G.PAGO	PEND. MEDIA (%)	SUP. DEC. ADMISIBLE (ha)	SUP. COMPROM. (ha)	SUP. AJUSTADA COMPR.(1) (ha)	SUP. CONY. SIGPAC (ha)	SUP. CERTIE (ha)	SUP. CAMPO (ha)	SUP. CAMPO DETER. CULT. DECLARADO (ha)	SUP. DEC. REDUCIDA (ha)	SUP. RESUELTA (ha)
-1250174	14-069-046-00024-023	101010 OLIVAR-PICUAL	S 419	26,10	0,73	0,73	0,73		0,73			0,73	0,73
1700000006533670	14-069-046-00024-001	101010 OLIVAR-PICUAL	S 419	25,80	0,25	0,25	0,25		0,25			0,25	0,25
1700000006533675	14-069-046-00024-012	101010 OLIVAR-PICUAL	S 419	24,50	0,07	0,07	0,07		0,07			0,07	0,07
1700000006533679	14-069-046-00024-004	101010 OLIVAR-PICUAL	S 419	29,30	1,40	1,40	1,40		1,40			1,40	1,40
1700000006533682	14-069-046-00024-003	101010 OLIVAR-PICUAL	S 419	44,90	2,32	2,32	2,32		2,32			2,32	2,32
1700000006533688	14-069-038-00031-001	101010 OLIVAR-PICUAL	S 419	28,40	2,71	2,71	2,71		2,71			2,71	2,71
1700000006533689	14-069-038-00029-002	101010 OLIVAR-PICUAL	S 419	30,10	1,94	1,94	1,94		1,94			1,94	1,94
1700000006533690	14-069-037-00024-018	101010 OLIVAR-PICUAL	S 419	25,00	0,07	0,07	0,07		0,07			0,07	0,07
1700000006533697	14-069-041-00010-001	101010 OLIVAR-PICUAL	S 419	26,80	1,22	1,22	1,22		1,22			1,22	1,22
1700000006533700	14-069-046-00024-021	101010 OLIVAR-PICUAL	S 419	25,70	1,48	1,48	1,48		1,48			1,48	1,48
1700000006533702	14-069-046-00031-005	101010 OLIVAR-PICUAL	S 419	33,10	0,04	0,04	0,04		0,04			0,04	0,04
1700000006533704	14-069-046-00031-004	101010 OLIVAR-PICUAL	S 419	31,60	0,34	0,34	0,34		0,34			0,34	0,34
1700000006533711	14-069-046-00024-019	101010 OLIVAR-PICUAL	S 419	23,60	0,04	0,04	0,04		0,04			0,04	0,04
1700000006533713	14-069-046-00024-016	101010 OLIVAR-PICUAL	S 419	25,80	0,80	0,80	0,80		0,80			0,80	0,80
1700000006533714	14-069-046-00024-013	101010 OLIVAR-PICUAL	S 419	29,40	0,09	0,09	0,09		0,09			0,09	0,09
1700000006533716	14-069-046-00024-018	101010 OLIVAR-PICUAL	S 419	26,50	0,19	0,19	0,19		0,19			0,19	0,19
1700000006533717	14-069-037-00024-004	101010 OLIVAR-PICUAL	S 419	27,40	5,68	5,68	5,68		5,68			5,68	5,68
1700000006533718	14-069-037-00024-011	101010 OLIVAR-PICUAL	S 419	22,50	0,35	0,35	0,35		0,35			0,35	0,35
1700000006533719	14-069-046-00031-001	101010 OLIVAR-PICUAL	S 419	43,90	2,92	2,92	2,92		2,92			2,92	2,92
1700000006533720	14-069-037-00024-012	101010 OLIVAR-PICUAL	S 419	14,70	0,05	0,05	0,05		0,05			0,05	0,05
1700000006533721	14-069-037-00024-017	101010 OLIVAR-PICUAL	S 419	22,50	0,27	0,27	0,27		0,27			0,27	0,27

(1) Superficie declarada admisible ajustada con la superficie comprometida.
(2) Factor de penalización valorando el alcance para el tipo de compromiso.Puede verificar la integridad de una copia de este documento mediante la lectura del código QR adjunto o mediante el acceso a la dirección <https://ws050.juntadeandalucia.es/verificarFirma> indicando el código de VERIFICACIÓN

FIRMADO POR

RAQUEL MARIA ESPIN CRESPO

17/12/2024

VERIFICACIÓN

Pk2jm6UYDU9J72AMTZUYRN3GET48NG

PÁG. 2080/9349



**APELLIDOS Y NOMBRE / RAZÓN SOCIAL**

CALVO CABELLO JOSE

NIF

***0753*

EXPEDIENTE

1106850

ANUALIDAD DE PAGO

1ª

IMPORTES POR ANUALIDAD

	2023	2024	2025	2026	2027
IMPORTE MÁXIMO SUBVENCIONABLE	321,28 €	321,28 €	321,28 €	267,73 €	267,73 €
IMPORTE MEDIO DE TRANSFERENCIA (€/ha)	297,48 €	297,48 €	297,48 €	247,90 €	247,90 €

RESUMEN DE UNIDADES

Cód	GRUPO DE PAGO	Sup. Dec. Admisible (ha)	Sup. Comprometida (ha)	Sup. ajustada compromiso (1) (ha)	% sobredec.	Sup. Resuelta (ha)	Importe Declarado	Importe Topado	Importe Resuelto	Importe tras sobredec.
419	OLIVAR	1,08		1,08	0,00	1,08	321,28	321,28	321,28	321,28
TOTAL		1,08	1,08	1,08		1,08	321,28	321,28	321,28	321,28

APLICACIÓN DE REDUCCIONES Y PENALIZACIONES

GRUPO DE PAGO	Importe Calculado	Importe prereduc.	Criterios de subvencionabilidad y compromisos	Presentación tardía	Omisión declaración	Condicionalidad	IMPORTE (Euros) RESUELTO
OLIVAR	321,28	321,28	0,00	0,00	0,00	0,00	321,28
TOTAL	321,28	321,28					321,28

RESUMEN DE PAGOS**IMPORTE (Euros)**

	RESUELTO	FEADER	MAPA	CAPADR
OLIVAR - Pago realizado	321,28 €	273,09 €	31,52 €	16,67 €

RECINTOS RESUELTOS

REF.	REFERENCIA SIGPAC	CULTIVO	DESCRIPCIÓN CULTIVO	S/R G.PAGO	PEND. MEDIA (%)	SUP. DEC. ADMISIBLE (ha)	SUP. COMPROM. (ha)	SUP. AJUSTADA COMPR.(1) (ha)	SUP. CONY. SIGPAC (ha)	SUP. CERTIE (ha)	SUP. CAMPO (ha)	SUP. CAMPO DETER. CULT. DECLARADO (ha)	SUP. DEC. REDUCIDA (ha)	SUP. RESUELTA (ha)
1700000005841057	14-026-011-00307-003	101010	OLIVAR-PICUAL	S	419	34,80	0,71	0,71	0,71	0,71			0,71	0,71
1700000005841058	14-073-066-00100-001	101010	OLIVAR-PICUAL	S	419	16,40	0,37	0,37	0,37	0,37			0,37	0,37

(1) Superficie declarada admisible ajustada con la superficie comprometida.
(2) Factor de penalización valorando el alcance para el tipo de compromiso.

Puede verificar la integridad de una copia de este documento mediante la lectura del código QR adjunto o mediante el acceso a la dirección <https://ws050.juntadeandalucia.es/verificarFirma> indicando el código de VERIFICACIÓN

FIRMADO POR

RAQUEL MARIA ESPIN CRESPO

17/12/2024

VERIFICACIÓN

Pk2jm6UYDU9J72AMTZUYRN3GET48NG

PÁG. 2081/9349



**APELLIDOS Y NOMBRE / RAZÓN SOCIAL**

CALVO DE LA GAMA ALEJANDRO

NIF

***9201*

EXPEDIENTE

1254878

ANUALIDAD DE PAGO

1ª

IMPORTES POR ANUALIDAD

	2023	2024	2025	2026	2027
IMPORTE MÁXIMO SUBVENCIONABLE	1.050,10 €	1.050,10 €	1.050,10 €	875,09 €	875,09 €
IMPORTE MEDIO DE TRANSFERENCIA (€/ha)	297,48 €	297,48 €	297,48 €	247,90 €	247,90 €

RESUMEN DE UNIDADES

Cód	GRUPO DE PAGO	Sup. Dec. Admisible (ha)	Sup. Comprometida (ha)	Sup. ajustada compromiso (1) (ha)	% sobredec.	Sup. Resuelta (ha)	Importe Declarado	Importe Topado	Importe Resuelto	Importe tras sobredec.
419	OLIVAR	3,53		3,53	0,00	3,53	1.050,10	1.050,10	1.050,10	1.050,10
TOTAL		3,53	3,53	3,53		3,53	1.050,10	1.050,10	1.050,10	1.050,10

APLICACIÓN DE REDUCCIONES Y PENALIZACIONES

GRUPO DE PAGO	Importe Calculado	Importe prereduc.	Criterios de subvencionabilidad y compromisos	Presentación tardía	Omisión declaración	Condicionalidad	IMPORTE (Euros) RESUELTO
OLIVAR	1.050,10	1.050,10	0,00	0,00	0,00	0,00	1.050,10
TOTAL	1.050,10	1.050,10					1.050,10

RESUMEN DE PAGOS**IMPORTE (Euros)**

	RESUELTO	FEADER	MAPA	CAPADR
OLIVAR - Pago realizado	1.050,10 €	892,59 €	103,01 €	54,50 €

RECINTOS RESUELTOS

REF.	REFERENCIA SIGPAC	CULTIVO	DESCRIPCIÓN CULTIVO	S/R	G.PAGO	PEND. MEDIA (%)	SUP. DEC. ADMISIBLE (ha)	SUP. COMPROM. (ha)	SUP. AJUSTADA COMPR.(1) (ha)	SUP. CONY. SIGPAC (ha)	SUP. CERTIE (ha)	SUP. CAMPO (ha)	SUP. CAMPO DETER. CULT. DECLARADO (ha)	SUP. DEC. REDUCIDA (ha)	SUP. RESUELTA (ha)
5109309	14-061-004-00365-001	101010	OLIVAR-PICUAL	S	419	39,00	3,53	3,53	3,53		3,53			3,53	3,53

INCIDENCIAS**INCIDENCIA DESCRIPCIÓN**

- 100407 Explotación solicitada no forma parte de ningún organismo de control autorizado para la producción ecológica en Andalucía o fecha de inscripción posterior al plazo establecido (Anexo I. Criterios de Subvencionabilidad. Orden 28 de marzo de 2023).
Explotación:ES140610000315 Especie:CAPRINA
Explotación:ES140610000315 Especie:OVINA
- 100421 Recinto declarado por error para una operación de la 6503, que se ha corregido de oficio marcando la operación correcta, de acuerdo con la fecha de inscripción del recinto en la producción ecológica.
Ref:5109309 Recinto:14-061-004-00365-00001 Cultivo:101010 OLIVAR-PICUAL Secano

(1) Superficie declarada admisible ajustada con la superficie comprometida.
(2) Factor de penalización valorando el alcance para el tipo de compromiso.

Puede verificar la integridad de una copia de este documento mediante la lectura del código QR adjunto o mediante el acceso a la dirección <https://ws050.juntadeandalucia.es/verificarFirma> indicando el código de VERIFICACIÓN

FIRMADO POR

RAQUEL MARIA ESPIN CRESPO

17/12/2024

VERIFICACIÓN

Pk2jm6UYDU9J72AMTZUYRN3GET48NG

PÁG. 2082/9349



**APELLIDOS Y NOMBRE / RAZÓN SOCIAL**

CALVO PULIDO ANTONIO ABAD

NIF

***8357*

EXPEDIENTE

1208591

ANUALIDAD DE PAGO

1ª

IMPORTE POR ANUALIDAD

	2023	2024	2025	2026	2027
IMPORTE MÁXIMO SUBVENCIONABLE	76,00 €	76,00 €	63,25 €	63,25 €	63,25 €
IMPORTE MEDIO DE TRANSFERENCIA (€/ha)	304,00 €	304,00 €	253,00 €	253,00 €	253,00 €

RESUMEN DE UNIDADES

Cód	GRUPO DE PAGO	Sup. Dec. Admisible (ha)	Sup. Comprometida (ha)	Sup. ajustada compromiso (1) (ha)	% sobredec.	Sup. Resuelta (ha)	Importe Declarado	Importe Topado	Importe Resuelto	Importe tras sobredec.
420	HORTÍCOLAS	0,25		0,25	0,00	0,25	76,00	76,00	76,00	76,00
424	HERBÁCEOS NO ELEGIBLES	10,26		0,00	100,00	0,00	0,00	0,00	0,00	0,00
TOTAL		10,51	0,25	0,25		0,25	76,00	76,00	76,00	76,00

APLICACIÓN DE REDUCCIONES Y PENALIZACIONES

GRUPO DE PAGO	Importe Calculado	Importe pre-reduc.	Criterios de subvencionabilidad y compromisos	Presentación tardía	Omisión declaración	Condicionalidad	IMPORTE (Euros) RESUELTO
HERBÁCEOS NO ELEGIBLES	0,00	0,00	0,00	0,00	0,00	0,00	0,00
HORTÍCOLAS	76,00	76,00	0,00	0,00	0,00	0,00	76,00
TOTAL	76,00	76,00					76,00

RESUMEN DE PAGOS

	RESUELTO	FEADER	MAPA	CAPADR
HORTÍCOLAS - Pago realizado	76,00 €	64,60 €	7,46 €	3,94 €

RECINTOS RESUELTOS

REF.	REFERENCIA SIGPAC	CULTIVO DESCRIPCIÓN CULTIVO	S/R G.PAGO	PEND. MEDIA (%)	SUP. DEC. ADMISIBLE (ha)	SUP. COMPROM. (ha)	SUP. AJUSTADA COMPROM. (1) (ha)	SUP. CONV. SIGPAC (ha)	SUP. CERTIF. (ha)	SUP. CAMPO (ha)	SUP. CAMPO DETER. CULT. DECLARADO (ha)	SUP. DEC. REDUCIDA (ha)	SUP. RESUELTA (ha)
170000005927922	14-008-061-00256-001	156000 SANDIA-SIN VARIEDAD	S 420	9,40	0,25	0,25	0,25		0,25			0,25	0,25
-1610083	14-008-028-00164-003	20000 BARBECHO TRADICIONAL-SIN VARIEDAD	S 424	5,00	0,14	0,11	0,11		0,14			0,11	0,11
-1595305	14-008-028-00165-002	20000 BARBECHO TRADICIONAL-SIN VARIEDAD	S 424	6,90	0,57	0,12	0,12		0,55			0,12	0,12
-795018	14-008-028-00164-003	20000 BARBECHO TRADICIONAL-SIN VARIEDAD	S 424	5,00	0,18	0,14	0,14		0,18			0,14	0,14
170000005927890	14-008-055-00035-001	20000 BARBECHO TRADICIONAL-SIN VARIEDAD	S 424	5,70	1,59	1,59	1,59		1,59			1,59	1,59
170000005927891	14-008-055-00041-001	20000 BARBECHO TRADICIONAL-SIN VARIEDAD	S 424	6,90	0,07	0,07	0,07		0,07			0,07	0,07
170000005927892	14-008-055-00042-001	20000 BARBECHO TRADICIONAL-SIN VARIEDAD	S 424	7,80	0,07	0,07	0,07		0,07			0,07	0,07
170000005927893	14-008-060-00086-001	20000 BARBECHO TRADICIONAL-SIN VARIEDAD	S 424	5,60	1,55	0,26	0,26		1,53			0,26	0,26
170000005927896	14-008-055-00036-001	20000 BARBECHO TRADICIONAL-SIN VARIEDAD	S 424	4,70	5,10	5,10	5,10		5,10			5,10	5,10
170000005927908	14-008-045-00166-001	20000 BARBECHO TRADICIONAL-SIN VARIEDAD	S 424	11,70	0,45	0,19	0,19		0,45			0,19	0,19
170000005927909	14-008-045-00167-002	20000 BARBECHO TRADICIONAL-SIN VARIEDAD	S 424	8,90	0,54	0,54	0,54		0,54			0,54	0,54

(1) Superficie declarada admisible ajustada con la superficie comprometida.
(2) Factor de penalización valorando el alcance para el tipo de compromiso.

Puede verificar la integridad de una copia de este documento mediante la lectura del código QR adjunto o mediante el acceso a la dirección <https://ws050.juntadeandalucia.es/verificarFirma> indicando el código de VERIFICACIÓN

FIRMADO POR

RAQUEL MARIA ESPIN CRESPO

17/12/2024

VERIFICACIÓN

Pk2jm6UYDU9J72AMTZUYRN3GET48NG

PÁG. 2083/9349



**INCIDENCIAS****INCIDENCIA DESCRIPCIÓN**

- 4272 Verifica que las líneas de declaración de las Solicitudes Únicas no tienen solapes con la capa de Retroactividad Gráfica (ambas de la misma campaña) a nivel de expediente/línea de declaración gráfica de la solicitud.
Ref:170000005927908 Recinto:14-008-045-00166-00001 Cultivo: - Agregado de la referencia del recinto.:0 Zona de la referencia del recinto.:0 Superficie solapada.:0,02 Id. Incid.:101007458
- 100412 Número de hectáreas validadas inferior a la superficie mínima permitida por el grupo de cultivo (Anexo I. Criterios de Subvencionabilidad. Orden 28 de marzo de 2023).
Sup. Resuelta:0 Grupo de Pago:HERBÁCEOS
- 100413 Recinto perteneciente a grupo de cultivo que no cumple con la superficie mínima requerida (Anexo I. Criterios de Subvencionabilidad. Orden 28 de marzo de 2023).
Ref:-1595296 Recinto:14-008-028-00158-00001 Cultivo:12000 TRANQUILLÓN-SIN VARIEDAD Secano Sup. Declarada:0,05 Superficie Resolver:0,05
Ref:-1595297 Recinto:14-008-028-00159-00001 Cultivo:12000 TRANQUILLÓN-SIN VARIEDAD Secano Sup. Declarada:0,08 Superficie Resolver:0,08
Ref:-795015 Recinto:14-008-028-00160-00001 Cultivo:8000 AVENA-SIN VARIEDAD Secano Sup. Declarada:1,18 Superficie Resolver:1,18
Ref:-795016 Recinto:14-008-028-00161-00001 Cultivo:8000 AVENA-SIN VARIEDAD Secano Sup. Declarada:0,55 Superficie Resolver:0,55
Ref:-1610093 Recinto:14-008-028-00162-00003 Cultivo:8000 AVENA-SIN VARIEDAD Secano Sup. Declarada:0,54 Superficie Resolver:0,25
Ref:-795014 Recinto:14-008-028-00162-00003 Cultivo:12000 TRANQUILLÓN-SIN VARIEDAD Secano Sup. Declarada:0,65 Superficie Resolver:0,29
Ref:-1610088 Recinto:14-008-028-00163-00003 Cultivo:8000 AVENA-SIN VARIEDAD Secano Sup. Declarada:0,13 Superficie Resolver:0,03
Ref:-795017 Recinto:14-008-028-00163-00003 Cultivo:12000 TRANQUILLÓN-SIN VARIEDAD Secano Sup. Declarada:0,46 Superficie Resolver:0,1
Ref:-1610079 Recinto:14-008-028-00164-00003 Cultivo:8000 AVENA-SIN VARIEDAD Secano Sup. Declarada:0,55 Superficie Resolver:0,44
Ref:-795019 Recinto:14-008-028-00164-00005 Cultivo:12000 TRANQUILLÓN-SIN VARIEDAD Secano Sup. Declarada:0,21 Superficie Resolver:0,21
Ref:-1610084 Recinto:14-008-028-00165-00002 Cultivo:8000 AVENA-SIN VARIEDAD Secano Sup. Declarada:0,16 Superficie Resolver:0,04
Ref:1700000005927924 Recinto:14-008-045-00166-00001 Cultivo:12000 TRANQUILLÓN-SIN VARIEDAD Secano Sup. Declarada:0,62 Superficie Resolver:0,26
Ref:1700000005927911 Recinto:14-008-045-00167-00001 Cultivo:12000 TRANQUILLÓN-SIN VARIEDAD Secano Sup. Declarada:1,05 Superficie Resolver:1,05
Ref:1700000005927926 Recinto:14-008-045-00186-00001 Cultivo:241000 MEZCLA VEZA - AVENA-SIN VARIEDAD Secano Sup. Declarada:0,33 Superficie Resolver:0,33
Ref:1700000005927940 Recinto:14-008-045-00188-00001 Cultivo:241000 MEZCLA VEZA - AVENA-SIN VARIEDAD Secano Sup. Declarada:0,93 Superficie Resolver:0,93
Ref:-1109594 Recinto:14-008-045-00189-00001 Cultivo:241000 MEZCLA VEZA - AVENA-SIN VARIEDAD Secano Sup. Declarada:0,11 Superficie Resolver:0,11
Ref:-791579 Recinto:14-008-060-00028-00001 Cultivo:241000 MEZCLA VEZA - AVENA-SIN VARIEDAD Secano Sup. Declarada:3,65 Superficie Resolver:3,65
Ref:1700000005927899 Recinto:14-008-060-00065-00004 Cultivo:12000 TRANQUILLÓN-SIN VARIEDAD Secano Sup. Declarada:2,94 Superficie Resolver:2,94
Ref:1700000005927935 Recinto:14-008-060-00085-00001 Cultivo:12000 TRANQUILLÓN-SIN VARIEDAD Secano Sup. Declarada:2,57 Superficie Resolver:2,57
Ref:1700000005927900 Recinto:14-008-060-00086-00001 Cultivo:12000 TRANQUILLÓN-SIN VARIEDAD Secano Sup. Declarada:7,55 Superficie Resolver:1,29
Ref:-1593947 Recinto:14-008-061-00125-00001 Cultivo:6000 CENTENO-SIN VARIEDAD Secano Sup. Declarada:0,88 Superficie Resolver:0,88
Ref:6908720 Recinto:14-008-061-00126-00001 Cultivo:6000 CENTENO-SIN VARIEDAD Secano Sup. Declarada:0,17 Superficie Resolver:0,17
Ref:6908726 Recinto:14-008-061-00127-00001 Cultivo:6000 CENTENO-SIN VARIEDAD Secano Sup. Declarada:1,05 Superficie Resolver:1,05
Ref:5272954 Recinto:14-008-061-00190-00001 Cultivo:12000 TRANQUILLÓN-SIN VARIEDAD Secano Sup. Declarada:0,56 Superficie Resolver:0,56
Ref:1700000005927901 Recinto:14-008-061-00243-00001 Cultivo:12000 TRANQUILLÓN-SIN VARIEDAD Secano Sup. Declarada:1,92 Superficie Resolver:1,92
Ref:1700000005927902 Recinto:14-008-061-00244-00001 Cultivo:12000 TRANQUILLÓN-SIN VARIEDAD Secano Sup. Declarada:28,91 Superficie Resolver:28,91
Ref:1700000005927927 Recinto:14-008-061-00244-00004 Cultivo:12000 TRANQUILLÓN-SIN VARIEDAD Secano Sup. Declarada:0,82 Superficie Resolver:0,82
Ref:1700000005927903 Recinto:14-008-061-00245-00001 Cultivo:12000 TRANQUILLÓN-SIN VARIEDAD Secano Sup. Declarada:3,96 Superficie Resolver:3,96
Ref:1700000005927918 Recinto:14-008-061-00248-00003 Cultivo:12000 TRANQUILLÓN-SIN VARIEDAD Secano Sup. Declarada:

(1) Superficie declarada admisible ajustada con la superficie comprometida.
(2) Factor de penalización valorando el alcance para el tipo de compromiso.

Puede verificar la integridad de una copia de este documento mediante la lectura del código QR adjunto o mediante el acceso a la dirección <https://ws050.juntadeandalucia.es/verificarFirma> indicando el código de VERIFICACIÓN

FIRMADO POR	RAQUEL MARIA ESPIN CRESPO	17/12/2024	
VERIFICACIÓN	Pk2jm6UYDU9J72AMTZUYRN3GET48NG	PÁG. 2084/9349	



INCIDENCIAS

INCIDENCIA DESCRIPCIÓN

2,52 Superficie Resolver:2,52
 Ref:-1109579 Recinto:14-008-061-00248-00007 Cultivo:12000 TRANQUILLÓN-SIN VARIEDAD Secano Sup. Declarada:0,82 Superficie Resolver:0,82
 Ref:1700000005927929 Recinto:14-008-061-00249-00001 Cultivo:12000 TRANQUILLÓN-SIN VARIEDAD Secano Sup. Declarada:3,61 Superficie Resolver:3,61
 Ref:1700000005927932 Recinto:14-008-061-00250-00001 Cultivo:12000 TRANQUILLÓN-SIN VARIEDAD Secano Sup. Declarada:1,12 Superficie Resolver:1,12
 Ref:1700000005927933 Recinto:14-008-061-00251-00001 Cultivo:12000 TRANQUILLÓN-SIN VARIEDAD Secano Sup. Declarada:0,2 Superficie Resolver:0,2
 Ref:1700000005927930 Recinto:14-008-061-00252-00001 Cultivo:12000 TRANQUILLÓN-SIN VARIEDAD Secano Sup. Declarada:1 Superficie Resolver:1
 Ref:1700000005927931 Recinto:14-008-061-00257-00001 Cultivo:12000 TRANQUILLÓN-SIN VARIEDAD Secano Sup. Declarada:3,14 Superficie Resolver:3,14
 Ref:1700000005927934 Recinto:14-008-061-00258-00001 Cultivo:12000 TRANQUILLÓN-SIN VARIEDAD Secano Sup. Declarada:0,15 Superficie Resolver:0,15
 Ref:1700000005927913 Recinto:14-008-062-00038-00001 Cultivo:8000 AVENA-SIN VARIEDAD Secano Sup. Declarada:0,44 Superficie Resolver:0,44
 Ref:1700000005927894 Recinto:14-008-062-00043-00001 Cultivo:8000 AVENA-SIN VARIEDAD Secano Sup. Declarada:1,13 Superficie Resolver:1,13
 Ref:1700000005927941 Recinto:14-008-062-00053-00001 Cultivo:241000 MEZCLA VEZA - AVENA-SIN VARIEDAD Secano Sup. Declarada:0,37 Superficie Resolver:0,37
 Ref:1700000005927916 Recinto:14-008-062-00054-00001 Cultivo:241000 MEZCLA VEZA - AVENA-SIN VARIEDAD Secano Sup. Declarada:0,54 Superficie Resolver:0,54
 Ref:1700000005927898 Recinto:14-008-062-00055-00001 Cultivo:241000 MEZCLA VEZA - AVENA-SIN VARIEDAD Secano Sup. Declarada:1,49 Superficie Resolver:1,49
 Ref:-1109578 Recinto:14-008-062-00063-00001 Cultivo:241000 MEZCLA VEZA - AVENA-SIN VARIEDAD Secano Sup. Declarada:0,78 Superficie Resolver:0,78
 Ref:1700000005927917 Recinto:14-008-062-00064-00001 Cultivo:241000 MEZCLA VEZA - AVENA-SIN VARIEDAD Secano Sup. Declarada:1,86 Superficie Resolver:1,86
 Ref:-158154 Recinto:14-008-062-00092-00001 Cultivo:5000 CEBADA-SIN VARIEDAD Secano Sup. Declarada:1,41 Superficie Resolver:1,41
 Ref:-1593918 Recinto:14-008-065-00260-00001 Cultivo:5000 CEBADA-SIN VARIEDAD Secano Sup. Declarada:1,16 Superficie Resolver:1,16
 Ref:-1593920 Recinto:14-008-065-00261-00002 Cultivo:5000 CEBADA-SIN VARIEDAD Secano Sup. Declarada:0,05 Superficie Resolver:0,05

(1) Superficie declarada admisible ajustada con la superficie comprometida.
 (2) Factor de penalización valorando el alcance para el tipo de compromiso.

Puede verificar la integridad de una copia de este documento mediante la lectura del código QR adjunto o mediante el acceso a la dirección https://ws050.juntadeandalucia.es/verificarFirma indicando el código de VERIFICACIÓN			
FIRMADO POR	RAQUEL MARIA ESPIN CRESPO	17/12/2024	
VERIFICACIÓN	Pk2jm6UYDU9J72AMTZUYRN3GET48NG	PÁG. 2085/9349	

**APELLIDOS Y NOMBRE / RAZÓN SOCIAL**

CALVO VILCHEZ MARIA TRINIDAD

NIF

***2576*

EXPEDIENTE

1064036

ANUALIDAD**DE PAGO**

1ª

IMPORTES POR ANUALIDAD

	2023	2024	2025	2026	2027
IMPORTE MÁXIMO SUBVENCIONABLE	1.079,85 €	1.079,85 €	1.079,85 €	899,88 €	899,88 €
IMPORTE MEDIO DE TRANSFERENCIA (€/ha)	297,48 €	297,48 €	297,48 €	247,90 €	247,90 €

RESUMEN DE UNIDADES

Cód	GRUPO DE PAGO	Sup. Dec. Admisible (ha)	Sup. Comprometida (ha)	Sup. ajustada compromiso (1) (ha)	% sobredec.	Sup. Resuelta (ha)	Importe Declarado	Importe Topado	Importe Resuelto	Importe tras sobredec.
419	OLIVAR	3,68		3,63	0,00	3,63	1.079,85	1.079,85	1.079,85	1.079,85
TOTAL		3,68	3,63	3,63		3,63	1.079,85	1.079,85	1.079,85	1.079,85

APLICACIÓN DE REDUCCIONES Y PENALIZACIONES

GRUPO DE PAGO	Importe Calculado	Importe prereduc.	Criterios de subvencionabilidad y compromisos	Presentación tardía	Omisión declaración	Condicionalidad	IMPORTE (Euros) RESUELTO
OLIVAR	1.079,85	1.079,85	0,00	0,00	0,00	0,00	1.079,85
TOTAL	1.079,85	1.079,85					1.079,85

RESUMEN DE PAGOS**IMPORTE (Euros)**

	RESUELTO	FEADER	MAPA	CAPADR
OLIVAR - Pago realizado	1.079,85 €	917,87 €	105,93 €	56,05 €

RECINTOS RESUELTOS

REF.	REFERENCIA SIGPAC	CULTIVO DESCRIPCIÓN CULTIVO	S/R G.PAGO	PEND. MEDIA (%)	SUP. DEC. ADMISIBLE (ha)	SUP. COMPROM. (ha)	SUP. AJUSTADA COMPR.(1) (ha)	SUP. CONY. SIGPAC (ha)	SUP. CERTIE (ha)	SUP. CAMPO (ha)	SUP. CAMPO DETER. CULT. DECLARADO (ha)	SUP. DEC. REDUCIDA (ha)	SUP. RESUELTA (ha)
1700000004608079	14-055-008-00105-002	101010 OLIVAR-PICUAL	S 419	6,70	0,01	0,01	0,01		0,01			0,01	0,01
1700000004608080	14-055-008-00106-004	101010 OLIVAR-PICUAL	S 419	8,20	0,53	0,53	0,53		0,53			0,53	0,53
1700000004608081	14-055-008-00107-005	101010 OLIVAR-PICUAL	S 419	10,40	0,70	0,70	0,70		0,70			0,70	0,70
1700000004608082	14-055-008-00466-001	101010 OLIVAR-PICUAL	S 419	12,80	1,40	1,40	1,40		1,40			1,40	1,40
1700000004608083	14-055-008-00467-001	101010 OLIVAR-PICUAL	S 419	12,90	0,03	0,03	0,03		0,03			0,03	0,03
1700000004608084	14-055-008-00271-001	101010 OLIVAR-PICUAL	S 419	5,40	0,34	0,29	0,29		0,34			0,29	0,29
1700000004608085	14-055-008-00272-001	101010 OLIVAR-PICUAL	S 419	5,80	0,01	0,01	0,01		0,01			0,01	0,01
1700000004608086	14-055-008-00405-001	101010 OLIVAR-PICUAL	S 419	8,40	0,01	0,01	0,01		0,01			0,01	0,01
1700000004608087	14-055-008-00407-001	101010 OLIVAR-PICUAL	S 419	10,10	0,45	0,45	0,45		0,45			0,45	0,45
1700000004608088	14-055-008-00109-002	101010 OLIVAR-PICUAL	S 419	12,40	0,20	0,20	0,20		0,20			0,20	0,20

INCIDENCIAS**INCIDENCIA DESCRIPCIÓN**

4272 Verifica que las líneas de declaración de las Solicitudes Únicas no tienen solapes con la capa de Retroactividad Gráfica (ambas de la misma campaña) a nivel de expediente/línea de declaración gráfica de la solicitud.
Ref:1700000004608084 Recinto:14-055-008-00271-00001 Cultivo: - Agregado de la referencia del recinto.:0 Zona de la referencia del recinto.:0 Superficie solapada.:0,05 Id. Incid.:100991208

(1) Superficie declarada admisible ajustada con la superficie comprometida.
(2) Factor de penalización valorando el alcance para el tipo de compromiso.

Puede verificar la integridad de una copia de este documento mediante la lectura del código QR adjunto o mediante el acceso a la dirección <https://ws050.juntadeandalucia.es/verificarFirma> indicando el código de VERIFICACIÓN

FIRMADO POR

RAQUEL MARIA ESPIN CRESPO

17/12/2024

VERIFICACIÓN

Pk2jm6UYDU9J72AMTZUYRN3GET48NG

PÁG. 2086/9349



**APELLIDOS Y NOMBRE / RAZÓN SOCIAL**

CAMAS PEREZ ANTONIO JOSE

NIF

***7363*

EXPEDIENTE

1006113

ANUALIDAD DE PAGO

1ª

IMPORTE POR ANUALIDAD

	2023	2024	2025	2026	2027
IMPORTE MÁXIMO SUBVENCIONABLE	11.899,20 €	11.899,20 €	11.899,20 €	9.916,00 €	9.916,00 €
IMPORTE MEDIO DE TRANSFERENCIA (€/ha)	297,48 €	297,48 €	297,48 €	247,90 €	247,90 €

RESUMEN DE UNIDADES

Cód	GRUPO DE PAGO	Sup. Dec. Admisible (ha)	Sup. Comprometida (ha)	Sup. ajustada compromiso (1) (ha)	% sobredec.	Sup. Resuelta (ha)	Importe Declarado	Importe Topado	Importe Resuelto	Importe tras sobredec.
419	OLIVAR	40,22		40,00	0,00	40,00	11.899,20	11.899,20	11.899,20	11.899,20
TOTAL		40,22	40,00	40,00		40,00	11.899,20	11.899,20	11.899,20	11.899,20

APLICACIÓN DE REDUCCIONES Y PENALIZACIONES

GRUPO DE PAGO	Importe Calculado	Importe prereduc.	Criterios de subvencionabilidad y compromisos	Presentación tardía	Omisión declaración	Condicionalidad	IMPORTE (Euros) RESUELTO
OLIVAR	11.899,20	11.899,20	0,00	0,00	0,00	0,00	11.899,20
TOTAL	11.899,20	11.899,20					11.899,20

RESUMEN DE PAGOS**IMPORTE (Euros)**

	RESUELTO	FEADER	MAPA	CAPADR
OLIVAR - Pago realizado	11.899,20 €	10.114,32 €	1.167,31 €	617,57 €

RECINTOS RESUELTOS

REF.	REFERENCIA SIGPAC	CULTIVO DESCRIPCIÓN CULTIVO	S/R G.PAGO	PEND. MEDIA (%)	SUP. DEC. ADMISIBLE (ha)	SUP. COMPROM. (ha)	SUP. AJUSTADA COMPR.(1) (ha)	SUP. CONY. SIGPAC (ha)	SUP. CERTIE (ha)	SUP. CAMPO (ha)	SUP. CAMPO DETER. CULT. DECLARADO (ha)	SUP. DEC. REDUCIDA (ha)	SUP. RESUELTA (ha)
-942432	14-057-032-00091-007	101010 OLIVAR-PICUAL	S 419	5,50	0,11	0,09	0,09	0,09	0,09			0,09	0,09
-14274	14-057-032-00093-002	101010 OLIVAR-PICUAL	S 419	10,90	3,62	3,62	3,62	3,62	3,62			3,62	3,62
-14269	14-057-032-00094-002	101010 OLIVAR-PICUAL	S 419	4,70	3,79	3,79	3,79	3,79	3,79			3,79	3,79
-14268	14-057-032-00007-002	101010 OLIVAR-PICUAL	S 419	3,30	3,77	3,77	3,77	3,77	3,77			3,77	3,77
-14265	14-057-032-00092-002	101010 OLIVAR-PICUAL	S 419	9,70	3,15	3,15	3,15	3,15	3,15			3,15	3,15
1700000002923388	14-017-008-00234-001	101010 OLIVAR-PICUAL	S 419	9,50	5,16	5,16	5,16	5,16	5,19			5,16	5,16
1700000002923389	14-059-001-00027-002	101010 OLIVAR-PICUAL	S 419	6,40	0,43	0,43	0,43	0,43	0,43			0,43	0,43
1700000002923390	14-059-001-00020-001	101010 OLIVAR-PICUAL	S 419	4,00	0,62	0,62	0,62	0,62	0,62			0,62	0,62
1700000002923391	14-059-001-00039-001	101010 OLIVAR-PICUAL	S 419	1,60	0,69	0,69	0,69	0,69	0,69			0,69	0,69
1700000002923392	14-059-001-00042-001	101010 OLIVAR-PICUAL	S 419	4,10	1,57	1,57	1,57	1,57	1,57			1,57	1,57
1700000002923393	14-059-001-00038-001	101010 OLIVAR-PICUAL	S 419	2,50	0,31	0,31	0,31	0,31	0,31			0,31	0,31
1700000002923394	14-059-001-00043-001	101010 OLIVAR-PICUAL	S 419	3,40	0,74	0,74	0,74	0,74	0,74			0,74	0,74
1700000002923395	14-059-001-00060-001	101010 OLIVAR-PICUAL	S 419	14,90	0,85	0,85	0,85	0,85	0,85			0,85	0,85
1700000002923396	14-059-001-00062-001	101010 OLIVAR-PICUAL	S 419	14,80	0,59	0,59	0,59	0,59	0,59			0,59	0,59
1700000002923397	14-059-001-00061-001	101010 OLIVAR-PICUAL	S 419	4,30	0,75	0,75	0,75	0,75	0,75			0,75	0,75
1700000002923400	14-057-032-00041-001	101010 OLIVAR-PICUAL	S 419	4,50	9,58	9,58	9,58	9,58	9,58			9,58	9,58
1700000002923401	14-057-032-00040-001	101010 OLIVAR-PICUAL	S 419	4,70	4,49	4,49	4,49	4,49	4,49			4,49	4,49

(1) Superficie declarada admisible ajustada con la superficie comprometida.
(2) Factor de penalización valorando el alcance para el tipo de compromiso.Puede verificar la integridad de una copia de este documento mediante la lectura del código QR adjunto o mediante el acceso a la dirección <https://ws050.juntadeandalucia.es/verificarFirma> indicando el código de VERIFICACIÓN

FIRMADO POR

RAQUEL MARIA ESPIN CRESPO

17/12/2024

VERIFICACIÓN

Pk2jm6UYDU9J72AMTZUYRN3GET48NG

PÁG. 2087/9349



**APELLIDOS Y NOMBRE / RAZÓN SOCIAL**

CAMBRON RUBIO JACINTO

NIF

***6970*

EXPEDIENTE

1088521

ANUALIDAD DE PAGO

1ª

IMPORTES POR ANUALIDAD

	2023	2024	2025	2026	2027
IMPORTE MÁXIMO SUBVENCIONABLE	1.008,46 €	1.008,46 €	1.008,46 €	840,38 €	840,38 €
IMPORTE MEDIO DE TRANSFERENCIA (€/ha)	297,48 €	297,48 €	297,48 €	247,90 €	247,90 €

RESUMEN DE UNIDADES

Cód	GRUPO DE PAGO	Sup. Dec. Admisible (ha)	Sup. Comprometida (ha)	Sup. ajustada compromiso (1) (ha)	% sobredec.	Sup. Resuelta (ha)	Importe Declarado	Importe Topado	Importe Resuelto	Importe tras sobredec.
419	OLIVAR	3,39		3,39	0,00	3,39	1.008,46	1.008,46	1.008,46	1.008,46
TOTAL		3,39	3,39	3,39		3,39	1.008,46	1.008,46	1.008,46	1.008,46

APLICACIÓN DE REDUCCIONES Y PENALIZACIONES

GRUPO DE PAGO	Importe Calculado	Importe prereduc.	Criterios de subvencionabilidad y compromisos	Presentación tardía	Omisión declaración	Condicionalidad	IMPORTE (Euros) RESUELTO
OLIVAR	1.008,46	1.008,46	0,00	0,00	1,00	0,00	998,38
TOTAL	1.008,46	1.008,46					998,38

RESUMEN DE PAGOS**IMPORTE (Euros)**

	RESUELTO	FEADER	MAPA	CAPADR
OLIVAR - Pago realizado	998,38 €	848,62 €	97,94 €	51,82 €

RECINTOS RESUELTOS

REF.	REFERENCIA SIGPAC	CULTIVO	DESCRIPCIÓN CULTIVO	S/R G.PAGO	PEND. MEDIA (%)	SUP. DEC. ADMISIBLE (ha)	SUP. COMPROM. (ha)	SUP. AJUSTADA COMPROM. (1) (ha)	SUP. CONY. SIGPAC (ha)	SUP. CERTIE (ha)	SUP. CAMPO (ha)	SUP. CAMPO DETER. CULT. DECLARADO (ha)	SUP. DEC. REDUCIDA (ha)	SUP. RESUELTA (ha)
-1056136	14-035-017-00050-001	101010	OLIVAR-PICUAL	S 419	8,50	0,97	0,97	0,97		0,97			0,97	0,97
-1056135	14-035-017-00049-003	101010	OLIVAR-PICUAL	S 419	3,80	0,04	0,04	0,04		0,04			0,04	0,04
-1056131	14-035-017-00049-002	101010	OLIVAR-PICUAL	S 419	9,60	0,48	0,48	0,48		0,48			0,48	0,48
-1056129	14-035-017-00047-002	101010	OLIVAR-PICUAL	S 419	7,20	0,61	0,61	0,61		0,61			0,61	0,61
-1056128	14-035-017-00046-001	101010	OLIVAR-PICUAL	S 419	8,40	0,82	0,82	0,82		0,82			0,82	0,82
-1056101	14-035-017-00048-002	101010	OLIVAR-PICUAL	S 419	7,40	0,47	0,47	0,47		0,47			0,47	0,47

INCIDENCIAS**INCIDENCIA DESCRIPCIÓN**

256 Solicitud con recintos no declarados en campaña actual con una reducción por omisión de superficie superior al 3%
CÓDIGO PARA EL PORCENTAJE DE REDUCCIÓN POR OMISIÓN QUE CORRESPONDE A LA SOLICITUD:1

(1) Superficie declarada admisible ajustada con la superficie comprometida.
(2) Factor de penalización valorando el alcance para el tipo de compromiso.

Puede verificar la integridad de una copia de este documento mediante la lectura del código QR adjunto o mediante el acceso a la dirección <https://ws050.juntadeandalucia.es/verificarFirma> indicando el código de VERIFICACIÓN

FIRMADO POR

RAQUEL MARIA ESPIN CRESPO

17/12/2024

VERIFICACIÓN

Pk2jm6UYDU9J72AMTZUYRN3GET48NG

PÁG. 2088/9349



**APELLIDOS Y NOMBRE / RAZÓN SOCIAL**

CAMINO DE LAS VEGUILLAS S.L.

NIF

***9095*

EXPEDIENTE

1218033

ANUALIDAD DE PAGO

1ª

IMPORTES POR ANUALIDAD

	2023	2024	2025	2026	2027
IMPORTE MÁXIMO SUBVENCIONABLE	17.789,65 €	17.789,65 €	14.824,71 €	14.824,71 €	14.824,71 €
IMPORTE MEDIO DE TRANSFERENCIA (€/ha)	50,61 €	50,61 €	42,17 €	42,17 €	42,17 €

RESUMEN DE UNIDADES

Cód	GRUPO DE PAGO	Sup. Dec. Admisible (ha)	Sup. Comprometida (ha)	Sup. ajustada compromiso (1) (ha)	% sobredec.	Sup. Resuelta (ha)	Importe Declarado	Importe Topado	Importe Resuelto	Importe tras sobredec.
418	PASTOS ASOCIADOS A GANADERÍA ECOLÓGICA	351,53		351,53	0,00	351,53	17.789,75	17.789,65	17.789,65	17.789,65
TOTAL		351,53	351,53	351,53		351,53	17.789,75	17.789,65	17.789,65	17.789,65

APLICACIÓN DE REDUCCIONES Y PENALIZACIONES

GRUPO DE PAGO	Importe Calculado	Importe prereduc.	Criterios de subvencionabilidad y compromisos	Presentación tardía	Omisión declaración	Condicionidad	IMPORTE (Euros) RESUELTO
PASTOS ASOCIADOS A GANADERÍA	17.789,65	17.789,65	0,00	0,00	0,00	0,00	17.789,65
TOTAL	17.789,65	17.789,65					17.789,65

RESUMEN DE PAGOS**IMPORTE (Euros)**

	RESUELTO	FEADER	MAPA	CAPADR
PASTOS ASOCIADOS A GANADERÍA ECOLÓGICA - Pago realizado	17.789,65 €	15.121,20 €	1.745,16 €	923,29 €

RECINTOS RESUELTOS

REE	REFERENCIA SIGPAC	CULTIVO DESCRIPCIÓN CULTIVO	S/R G.PAGO	PEND. MEDIA (%)	SUP. DEC. ADMISIBLE (ha)	SUP. COMPROM. (ha)	SUP. AJUSTADA COMPROM. (1) (ha)	SUP. CONV. SIGPAC (ha)	SUP. CERTIF. (ha)	SUP. CAMPO (ha)	SUP. CAMPO DETER. CULT. DECLARADO (ha)	SUP. DEC. REDUCIDA (ha)	SUP. RESUELTA (ha)
1700000006472997	14-016-029-00004-001	62000 PASTOS PERMANENTES DE 5 O MAS AÑOS-SIN VARIEDAD	S 418	3,80	37,62	37,62	37,62		37,62			37,62	37,62
1700000006472999	14-016-035-00001-002	62000 PASTOS PERMANENTES DE 5 O MAS AÑOS-SIN VARIEDAD	S 418	3,70	11,37	11,37	11,37		11,37			11,37	11,37
1700000006473000	14-016-030-00001-001	62000 PASTOS PERMANENTES DE 5 O MAS AÑOS-SIN VARIEDAD	S 418	6,90	38,27	38,27	38,27		38,27			38,27	38,27
1700000006473005	14-016-032-00001-004	62000 PASTOS PERMANENTES DE 5 O MAS AÑOS-SIN VARIEDAD	S 418	2,60	3,10	3,10	3,10		3,10			3,10	3,10
1700000006473006	14-016-032-00001-003	62000 PASTOS PERMANENTES DE 5 O MAS AÑOS-SIN VARIEDAD	S 418	3,60	1,67	1,67	1,67		1,67			1,67	1,67
1700000006473007	14-016-032-00001-002	62000 PASTOS PERMANENTES DE 5 O MAS AÑOS-SIN VARIEDAD	S 418	3,30	0,22	0,22	0,22		0,22			0,22	0,22
1700000006473008	14-016-032-00001-001	62000 PASTOS PERMANENTES DE 5 O MAS AÑOS-SIN VARIEDAD	S 418	5,40	46,35	46,35	46,35		46,35			46,35	46,35
1700000006473009	14-016-030-00002-005	62000 PASTOS PERMANENTES DE 5 O MAS AÑOS-SIN VARIEDAD	S 418	5,80	200,08	200,08	200,08		200,08			200,08	200,08
1700000006473010	14-016-030-00002-007	62000 PASTOS PERMANENTES DE 5 O MAS AÑOS-SIN VARIEDAD	S 418	2,50	1,43	1,43	1,43		1,43			1,43	1,43
1700000006473011	14-016-030-00002-008	62000 PASTOS PERMANENTES DE 5 O MAS AÑOS-SIN VARIEDAD	S 418	3,00	1,20	1,20	1,20		1,20			1,20	1,20
1700000006473012	14-016-030-00002-009	62000 PASTOS PERMANENTES DE 5 O MAS AÑOS-SIN VARIEDAD	S 418	2,40	1,17	1,17	1,17		1,17			1,17	1,17
1700000006473013	14-016-031-00001-001	62000 PASTOS PERMANENTES DE 5 O MAS AÑOS-SIN VARIEDAD	S 418	6,40	9,05	9,05	9,05		9,05			9,05	9,05

INCIDENCIAS**INCIDENCIA DESCRIPCIÓN**

100407 Explotación solicitada no forma parte de ningún organismo de control autorizado para la producción ecológica en Andalucía o fecha de inscripción posterior al plazo establecido (Anexo I. Criterios de Subvencionabilidad. Orden 28 de marzo de 2023).
Explotación:ES140160000076 Especie:CAPRINA
Explotación:ES140160000076 Especie:PORCINO

(1) Superficie declarada admisible ajustada con la superficie comprometida.
(2) Factor de penalización valorando el alcance para el tipo de compromiso.

Puede verificar la integridad de una copia de este documento mediante la lectura del código QR adjunto o mediante el acceso a la dirección <https://ws050.juntadeandalucia.es/verificarFirma> indicando el código de VERIFICACIÓN

FIRMADO POR

RAQUEL MARIA ESPIN CRESPO

17/12/2024

VERIFICACIÓN

Pk2jm6UYDU9J72AMTZUYRN3GET48NG

PÁG. 2089/9349



**Datos considerados para el Cálculo de la Carga Ganadera mínima y máxima del expediente**

Explotación	Especie	Inscrito en Sipea y Admisible	Ugm Calculada para CG Mínima	Ugm Calculada para CG Máxima
ES14016000076	BOVINA	SI	172,13	172,13
ES14016000076	CAPRINA	NO	0,00	2,43
ES14016000076	PORCINO	NO	0,00	18,49
			172,13	193,05

Superficie determinada para Cálculo Carga Ganadera Mínima: 351,53 ha

Superficie determinada para Cálculo Carga Ganadera Máxima: 351,53 ha

Carga Ganadera Mínima Expediente: 0,49 ugm/ha

Carga Ganadera Máxima Expediente: 0,55 ugm/ha

Recintos Determinados para el Cálculo de Garga Ganadera Mínima

REF.	REFERENCIA SIGPAC	CULTIVO	DESCRIPCIÓN CULTIVO	S/R	SUP. RESUELTA (ha)
1700000006472997	14-016-029-00004-00001	62000	PASTOS PERMANENTES DE 5 O MAS AÑOS-SIN VARIEDAD	S	37,62
1700000006472999	14-016-035-00001-00002	62000	PASTOS PERMANENTES DE 5 O MAS AÑOS-SIN VARIEDAD	S	11,37
1700000006473000	14-016-030-00001-00001	62000	PASTOS PERMANENTES DE 5 O MAS AÑOS-SIN VARIEDAD	S	38,27
1700000006473005	14-016-032-00001-00004	62000	PASTOS PERMANENTES DE 5 O MAS AÑOS-SIN VARIEDAD	S	3,10
1700000006473006	14-016-032-00001-00003	62000	PASTOS PERMANENTES DE 5 O MAS AÑOS-SIN VARIEDAD	S	1,67
1700000006473007	14-016-032-00001-00002	62000	PASTOS PERMANENTES DE 5 O MAS AÑOS-SIN VARIEDAD	S	0,22
1700000006473008	14-016-032-00001-00001	62000	PASTOS PERMANENTES DE 5 O MAS AÑOS-SIN VARIEDAD	S	46,35
1700000006473009	14-016-030-00002-00005	62000	PASTOS PERMANENTES DE 5 O MAS AÑOS-SIN VARIEDAD	S	200,08
1700000006473010	14-016-030-00002-00007	62000	PASTOS PERMANENTES DE 5 O MAS AÑOS-SIN VARIEDAD	S	1,43
1700000006473011	14-016-030-00002-00008	62000	PASTOS PERMANENTES DE 5 O MAS AÑOS-SIN VARIEDAD	S	1,20
1700000006473012	14-016-030-00002-00009	62000	PASTOS PERMANENTES DE 5 O MAS AÑOS-SIN VARIEDAD	S	1,17
1700000006473013	14-016-031-00001-00001	62000	PASTOS PERMANENTES DE 5 O MAS AÑOS-SIN VARIEDAD	S	9,05

Recintos Determinados para el Cálculo de Garga Ganadera Máxima

REF.	REFERENCIA SIGPAC	CULTIVO	DESCRIPCIÓN CULTIVO	S/R	SUP. RESUELTA (ha)
1700000006472997	14-016-029-00004-00001	62000	PASTOS PERMANENTES DE 5 O MAS AÑOS-SIN VARIEDAD	S	37,62
1700000006472999	14-016-035-00001-00002	62000	PASTOS PERMANENTES DE 5 O MAS AÑOS-SIN VARIEDAD	S	11,37
1700000006473000	14-016-030-00001-00001	62000	PASTOS PERMANENTES DE 5 O MAS AÑOS-SIN VARIEDAD	S	38,27
1700000006473005	14-016-032-00001-00004	62000	PASTOS PERMANENTES DE 5 O MAS AÑOS-SIN VARIEDAD	S	3,10
1700000006473006	14-016-032-00001-00003	62000	PASTOS PERMANENTES DE 5 O MAS AÑOS-SIN VARIEDAD	S	1,67
1700000006473007	14-016-032-00001-00002	62000	PASTOS PERMANENTES DE 5 O MAS AÑOS-SIN VARIEDAD	S	0,22
1700000006473008	14-016-032-00001-00001	62000	PASTOS PERMANENTES DE 5 O MAS AÑOS-SIN VARIEDAD	S	46,35
1700000006473009	14-016-030-00002-00005	62000	PASTOS PERMANENTES DE 5 O MAS AÑOS-SIN VARIEDAD	S	200,08
1700000006473010	14-016-030-00002-00007	62000	PASTOS PERMANENTES DE 5 O MAS AÑOS-SIN VARIEDAD	S	1,43
1700000006473011	14-016-030-00002-00008	62000	PASTOS PERMANENTES DE 5 O MAS AÑOS-SIN VARIEDAD	S	1,20
1700000006473012	14-016-030-00002-00009	62000	PASTOS PERMANENTES DE 5 O MAS AÑOS-SIN VARIEDAD	S	1,17
1700000006473013	14-016-031-00001-00001	62000	PASTOS PERMANENTES DE 5 O MAS AÑOS-SIN VARIEDAD	S	9,05

Incidencias de carga ganadera**INCIDENCIA DESCRIPCIÓN**(1) Superficie declarada admisible ajustada con la superficie comprometida.
(2) Factor de penalización valorando el alcance para el tipo de compromiso.Puede verificar la integridad de una copia de este documento mediante la lectura del código QR adjunto o mediante el acceso a la dirección <https://ws050.juntadeandalucia.es/verificarFirma> indicando el código de VERIFICACIÓN

FIRMADO POR

RAQUEL MARIA ESPIN CRESPO

17/12/2024

VERIFICACIÓN

Pk2jm6UYDU9J72AMTZUYRN3GET48NG

PÁG. 2090/9349






Datos considerados para el Cálculo de la Carga Ganadera mínima y máxima del expediente

100407 Explotación solicitada no forma parte de ningún organismo de control autorizado para la producción ecológica en Andalucía o fecha de inscripción posterior al plazo establecido (Anexo I. Criterios de Subvencionabilidad. Orden 28 de marzo de 2023).
Explotación:ES140160000076 Especie:PORCINO
Explotación:ES140160000076 Especie:CAPRINA

(1) Superficie declarada admisible ajustada con la superficie comprometida.
(2) Factor de penalización valorando el alcance para el tipo de compromiso.

Puede verificar la integridad de una copia de este documento mediante la lectura del código QR adjunto o mediante el acceso a la dirección <https://ws050.juntadeandalucia.es/verificarFirma> indicando el código de VERIFICACIÓN

FIRMADO POR	RAQUEL MARIA ESPIN CRESPO	17/12/2024	
VERIFICACIÓN	Pk2jm6UYDU9J72AMTZUYRN3GET48NG	PÁG. 2091/9349	

**APELLIDOS Y NOMBRE / RAZÓN SOCIAL**

CAMPAÑA GONZALEZ JUAN MIGUEL

NIF

***2264*

EXPEDIENTE

1129891

ANUALIDAD DE PAGO

1ª

IMPORTES POR ANUALIDAD

	2023	2024	2025	2026	2027
IMPORTE MÁXIMO SUBVENCIONABLE	4.387,83 €	4.387,83 €	4.387,83 €	3.656,53 €	3.656,53 €
IMPORTE MEDIO DE TRANSFERENCIA (€/ha)	297,48 €	297,48 €	297,48 €	247,90 €	247,90 €

RESUMEN DE UNIDADES

Cód	GRUPO DE PAGO	Sup. Dec. Admisible (ha)	Sup. Comprometida (ha)	Sup. ajustada compromiso (1) (ha)	% sobredec.	Sup. Resuelta (ha)	Importe Declarado	Importe Topado	Importe Resuelto	Importe tras sobredec.
419	OLIVAR	14,75		14,75	0,00	14,75	4.387,83	4.387,83	4.387,83	4.387,83
TOTAL		14,75	14,75	14,75		14,75	4.387,83	4.387,83	4.387,83	4.387,83

APLICACIÓN DE REDUCCIONES Y PENALIZACIONES

GRUPO DE PAGO	Importe Calculado	Importe prerreduc.	Criterios de subvencionabilidad y compromisos	Presentación tardía	Omisión declaración	Condicionalidad	IMPORTE (Euros) RESUELTO
OLIVAR	4.387,83	4.387,83	0,00	0,00	0,00	0,00	4.387,83
TOTAL	4.387,83	4.387,83					4.387,83

RESUMEN DE PAGOS**IMPORTE (Euros)**

	RESUELTO	FEADER	MAPA	CAPADR
OLIVAR - Pago realizado	4.387,83 €	3.729,66 €	430,45 €	227,72 €

RECINTOS RESUELTOS

REF.	REFERENCIA SIGPAC	CULTIVO DESCRIPCIÓN CULTIVO	S/R G.PAGO	PEND. MEDIA (%)	SUP. DEC. ADMISIBLE (ha)	SUP. COMPROM. (ha)	SUP. AJUSTADA COMPROM. (1) (ha)	SUP. CONY. SIGPAC (ha)	SUP. CERTIE (ha)	SUP. CAMPO (ha)	SUP. CAMPO DETER. CULT. DECLARADO (ha)	SUP. DEC. REDUCIDA (ha)	SUP. RESUELTA (ha)
-1364936	14-038-062-00042-002	101138 OLIVAR-HOJIBLANCA	S 419	16,80	0,01	0,01	0,01	0,01	0,01			0,01	0,01
1700000004686031	14-038-015-00012-001	101138 OLIVAR-HOJIBLANCA	S 419	30,90	0,06	0,06	0,06	0,06	0,06			0,06	0,06
1700000004686032	14-038-015-00013-001	101138 OLIVAR-HOJIBLANCA	S 419	32,20	0,98	0,98	0,98	0,98	0,98			0,98	0,98
1700000004686033	14-038-017-00087-002	101138 OLIVAR-HOJIBLANCA	S 419	27,40	0,92	0,92	0,92	0,92	0,92			0,92	0,92
1700000004686034	14-038-017-00133-002	101138 OLIVAR-HOJIBLANCA	S 419	23,20	0,07	0,07	0,07	0,07	0,07			0,07	0,07
1700000004686035	14-038-017-00134-005	101138 OLIVAR-HOJIBLANCA	S 419	23,20	0,02	0,02	0,02	0,02	0,02			0,02	0,02
1700000004686036	14-038-062-00041-002	101138 OLIVAR-HOJIBLANCA	S 419	27,70	0,05	0,05	0,05	0,05	0,05			0,05	0,05
1700000004686037	14-038-062-00042-004	101138 OLIVAR-HOJIBLANCA	S 419	22,30	4,48	4,48	4,48	4,48	4,48			4,48	4,48
1700000004686039	14-038-062-00006-001	101138 OLIVAR-HOJIBLANCA	R 419	21,90	0,03	0,03	0,03	0,03	0,03			0,03	0,03
1700000004686040	14-038-093-00375-001	101138 OLIVAR-HOJIBLANCA	S 419	10,40	0,04	0,04	0,04	0,04	0,04			0,04	0,04
1700000004686041	14-038-093-00385-001	101138 OLIVAR-HOJIBLANCA	S 419	15,80	0,15	0,15	0,15	0,15	0,15			0,15	0,15
1700000004686042	14-038-093-00386-001	101138 OLIVAR-HOJIBLANCA	S 419	15,90	1,99	1,99	1,99	1,99	1,99			1,99	1,99
1700000004686043	14-038-062-00042-010	101138 OLIVAR-HOJIBLANCA	S 419	3,70	0,01	0,01	0,01	0,01	0,01			0,01	0,01
1700000004880613	14-038-062-00014-003	101138 OLIVAR-HOJIBLANCA	S 419	18,30	0,29	0,29	0,29	0,29	0,29			0,29	0,29
1700000004880615	14-038-062-00042-004	101138 OLIVAR-HOJIBLANCA	S 419	22,30	0,06	0,06	0,06	0,06	0,06			0,06	0,06
1700000004880616	14-038-062-00043-001	101138 OLIVAR-HOJIBLANCA	S 419	23,00	4,95	4,95	4,95	4,95	4,95			4,95	4,95
1700000004880617	14-038-062-00044-002	101138 OLIVAR-HOJIBLANCA	S 419	15,30	0,02	0,02	0,02	0,02	0,02			0,02	0,02
1700000004880618	14-038-064-00105-002	101138 OLIVAR-HOJIBLANCA	S 419	4,50	0,01	0,01	0,01	0,01	0,01			0,01	0,01
1700000004880619	14-038-064-00106-001	101138 OLIVAR-HOJIBLANCA	S 419	4,50	0,61	0,61	0,61	0,61	0,61			0,61	0,61

(1) Superficie declarada admisible ajustada con la superficie comprometida.
(2) Factor de penalización valorando el alcance para el tipo de compromiso.Puede verificar la integridad de una copia de este documento mediante la lectura del código QR adjunto o mediante el acceso a la dirección <https://ws050.juntadeandalucia.es/verificarFirma> indicando el código de VERIFICACIÓN

FIRMADO POR

RAQUEL MARIA ESPIN CRESPO

17/12/2024

VERIFICACIÓN

Pk2jm6UYDU9J72AMTZUYRN3GET48NG

PÁG. 2092/9349



**APELLIDOS Y NOMBRE / RAZÓN SOCIAL**

CAMPAÑA OCHOA DOLORES

NIF

****1935*

EXPEDIENTE

1245901

ANUALIDAD DE PAGO

1ª

IMPORTES POR ANUALIDAD

	2023	2024	2025	2026	2027
IMPORTE MÁXIMO SUBVENCIONABLE	2.513,71 €	2.513,71 €	2.513,71 €	2.094,75 €	2.094,75 €
IMPORTE MEDIO DE TRANSFERENCIA (€/ha)	297,48 €	297,48 €	297,48 €	247,90 €	247,90 €

RESUMEN DE UNIDADES

Cód	GRUPO DE PAGO	Sup. Dec. Admisible (ha)	Sup. Comprometida (ha)	Sup. ajustada compromiso (1) (ha)	% sobredec.	Sup. Resuelta (ha)	Importe Declarado	Importe Topado	Importe Resuelto	Importe tras sobredec.
419	OLIVAR	8,45		8,45	0,00	8,45	2.513,71	2.513,71	2.513,71	2.513,71
TOTAL		8,45	8,45	8,45		8,45	2.513,71	2.513,71	2.513,71	2.513,71

APLICACIÓN DE REDUCCIONES Y PENALIZACIONES

GRUPO DE PAGO	Importe Calculado	Importe prereduc.	Criterios de subvencionabilidad y compromisos	Presentación tardía	Omisión declaración	Condicionalidad	IMPORTE (Euros) RESUELTO
OLIVAR	2.513,71	2.513,71	0,00	0,00	0,00	0,00	2.513,71
TOTAL	2.513,71	2.513,71					2.513,71

RESUMEN DE PAGOS**IMPORTE (Euros)**

	RESUELTO	FEADER	MAPA	CAPADR
OLIVAR - Pago realizado	2.513,71 €	2.136,65 €	246,59 €	130,47 €

RECINTOS RESUELTOS

REF.	REFERENCIA SIGPAC	CULTIVO	DESCRIPCIÓN CULTIVO	S/R G.PAGO	PEND. MEDIA (%)	SUP. DEC. ADMISIBLE (ha)	SUP. COMPROM. (ha)	SUP. AJUSTADA COMPR.(1) (ha)	SUP. CONY. SIGPAC (ha)	SUP. CERTIE (ha)	SUP. CAMPO (ha)	SUP. CAMPO DETER. CULT. DECLARADO (ha)	SUP. DEC. REDUCIDA (ha)	SUP. RESUELTA (ha)
1700000006344656	14-038-064-00017-003	101138	OLIVAR-HOJIBLANCA	S 419	33,80	0,01	0,01	0,01		0,01			0,01	0,01
1700000006344657	14-038-064-00025-005	101138	OLIVAR-HOJIBLANCA	S 419	28,40	6,78	6,78	6,78		6,78			6,78	6,78
1700000006344658	14-038-064-00025-022	101138	OLIVAR-HOJIBLANCA	S 419	3,20	0,03	0,03	0,03		0,03			0,03	0,03
1700000006344659	14-038-064-00024-002	101138	OLIVAR-HOJIBLANCA	S 419	3,70	0,10	0,10	0,10		0,10			0,10	0,10
1700000006344660	14-038-064-00145-004	101138	OLIVAR-HOJIBLANCA	S 419	1,40	1,53	1,53	1,53		1,53			1,53	1,53

(1) Superficie declarada admisible ajustada con la superficie comprometida.
(2) Factor de penalización valorando el alcance para el tipo de compromiso.Puede verificar la integridad de una copia de este documento mediante la lectura del código QR adjunto o mediante el acceso a la dirección <https://ws050.juntadeandalucia.es/verificarFirma> indicando el código de VERIFICACIÓN

FIRMADO POR

RAQUEL MARIA ESPIN CRESPO

17/12/2024

VERIFICACIÓN

Pk2jm6UYDU9J72AMTZUYRN3GET48NG

PÁG. 2093/9349



**APELLIDOS Y NOMBRE / RAZÓN SOCIAL**

CAMPAÑA OCHOA JUAN

NIF

***4721*

EXPEDIENTE

1035346

ANUALIDAD DE PAGO

1ª

IMPORTES POR ANUALIDAD

	2023	2024	2025	2026	2027
IMPORTE MÁXIMO SUBVENCIONABLE	1.883,05 €	1.883,05 €	1.883,05 €	1.569,21 €	1.569,21 €
IMPORTE MEDIO DE TRANSFERENCIA (€/ha)	297,48 €	297,48 €	297,48 €	247,90 €	247,90 €

RESUMEN DE UNIDADES

Cód	GRUPO DE PAGO	Sup. Dec. Admisible (ha)	Sup. Comprometida (ha)	Sup. ajustada compromiso (1) (ha)	% sobredec.	Sup. Resuelta (ha)	Importe Declarado	Importe Topado	Importe Resuelto	Importe tras sobredec.
419	OLIVAR	6,33		6,33	0,00	6,33	1.883,05	1.883,05	1.883,05	1.883,05
TOTAL		6,33	6,33	6,33		6,33	1.883,05	1.883,05	1.883,05	1.883,05

APLICACIÓN DE REDUCCIONES Y PENALIZACIONES

GRUPO DE PAGO	Importe Calculado	Importe prereduc.	Criterios de subvencionabilidad y compromisos	Presentación tardía	Omisión declaración	Condicionalidad	IMPORTE (Euros) RESUELTO
OLIVAR	1.883,05	1.883,05	0,00	0,00	0,00	0,00	1.883,05
TOTAL	1.883,05	1.883,05					1.883,05

RESUMEN DE PAGOS**IMPORTE (Euros)**

	RESUELTO	FEADER	MAPA	CAPADR
OLIVAR - Pago realizado	1.883,05 €	1.600,59 €	184,73 €	97,73 €

RECINTOS RESUELTOS

REF.	REFERENCIA SIGPAC	CULTIVO	DESCRIPCIÓN CULTIVO	S/R G.PAGO	PEND. MEDIA (%)	SUP. DEC. ADMISIBLE (ha)	SUP. COMPROM. (ha)	SUP. AJUSTADA COMPR.(1) (ha)	SUP. CONY. SIGPAC (ha)	SUP. CERTIE (ha)	SUP. CAMPO (ha)	SUP. CAMPO DETER. CULT. DECLARADO (ha)	SUP. DEC. REDUCIDA (ha)	SUP. RESUELTA (ha)
-8710	14-024-001-00337-002	101138	OLIVAR-HOJIBLANCA	S 419	31,80	0,19	0,19	0,19	0,19	0,19			0,19	0,19
-8709	14-024-001-00337-002	101138	OLIVAR-HOJIBLANCA	S 419	31,80	0,08	0,08	0,08	0,08	0,08			0,08	0,08
-8707	14-024-001-00336-001	101138	OLIVAR-HOJIBLANCA	S 419	25,30	0,02	0,02	0,02	0,02	0,02			0,02	0,02
1700000006132777	14-024-001-00181-002	101138	OLIVAR-HOJIBLANCA	S 419	34,60	0,12	0,12	0,12	0,12	0,12			0,12	0,12
1700000006132778	14-024-001-00336-001	101138	OLIVAR-HOJIBLANCA	S 419	25,30	0,10	0,10	0,10	0,10	0,10			0,10	0,10
1700000006132780	14-024-001-00337-002	101138	OLIVAR-HOJIBLANCA	S 419	31,80	5,62	5,62	5,62	5,62	5,62			5,62	5,62
1700000006132781	14-024-001-00337-002	101138	OLIVAR-HOJIBLANCA	S 419	31,80	0,20	0,20	0,20	0,20	0,20			0,20	0,20

(1) Superficie declarada admisible ajustada con la superficie comprometida.
(2) Factor de penalización valorando el alcance para el tipo de compromiso.Puede verificar la integridad de una copia de este documento mediante la lectura del código QR adjunto o mediante el acceso a la dirección <https://ws050.juntadeandalucia.es/verificarFirma> indicando el código de VERIFICACIÓN

FIRMADO POR

RAQUEL MARIA ESPIN CRESPO

17/12/2024

VERIFICACIÓN

Pk2jm6UYDU9J72AMTZUYRN3GET48NG

PÁG. 2094/9349



**APELLIDOS Y NOMBRE / RAZÓN SOCIAL**

CAMPASOLO C.B.

NIF

***7838*

EXPEDIENTE

1268839

ANUALIDAD DE PAGO

1ª

IMPORTES POR ANUALIDAD

	2023	2024	2025	2026	2027
IMPORTE MÁXIMO SUBVENCIONABLE	13.087,97 €	13.087,97 €	10.906,64 €	10.906,64 €	10.906,64 €
IMPORTE MEDIO DE TRANSFERENCIA (€/ha)	67,97 €	67,97 €	56,64 €	56,64 €	56,64 €

RESUMEN DE UNIDADES

Cód	GRUPO DE PAGO	Sup. Dec. Admisible (ha)	Sup. Comprometida (ha)	Sup. ajustada compromiso (1) (ha)	% sobredec.	Sup. Resuelta (ha)	Importe Declarado	Importe Topado	Importe Resuelto	Importe tras sobredec.
418	PASTOS ASOCIADOS A GANADERÍA ECOLÓGICA	192,55		192,55	0,00	192,55	13.088,47	13.087,97	13.087,97	13.087,97
TOTAL		192,55	192,55	192,55		192,55	13.088,47	13.087,97	13.087,97	13.087,97

APLICACIÓN DE REDUCCIONES Y PENALIZACIONES

GRUPO DE PAGO	Importe Calculado	Importe prereduc.	Criterios de subvencionabilidad y compromisos	Presentación tardía	Omisión declaración	Condicionidad	IMPORTE (Euros) RESUELTO
PASTOS ASOCIADOS A GANADERÍA	13.087,97	13.087,97	0,00	0,00	0,00	0,00	13.087,97
TOTAL	13.087,97	13.087,97					13.087,97

RESUMEN DE PAGOS**IMPORTE (Euros)**

	RESUELTO	FEADER	MAPA	CAPADR
PASTOS ASOCIADOS A GANADERÍA ECOLÓGICA - Pago realizado	13.087,97 €	11.124,77 €	1.283,93 €	679,27 €

RECINTOS RESUELTOS

REE.	REFERENCIA SIGPAC	CULTIVO	DESCRIPCIÓN CULTIVO	S/R	G.PAGO	PEND. MEDIA (%)	SUP. DEC. ADMISIBLE (ha)	SUP. COMPROM. (ha)	SUP. AJUSTADA COMPROM. (1) (ha)	SUP. CONV. SIGPAC (ha)	SUP. CERTIF. (ha)	SUP. CAMPO (ha)	SUP. CAMPO DECLARADO (ha)	SUP. DEC. REDUCIDA (ha)	SUP. RESUELTA (ha)
-1301688	14-016-051-00005-006	62000	PASTOS PERMANENTES DE 5 O MAS AÑOS-SIN VARIEDAD	S	418	11,70	0,44	0,44	0,44		0,44			0,44	0,44
5498887	14-016-051-00005-006	62000	PASTOS PERMANENTES DE 5 O MAS AÑOS-SIN VARIEDAD	S	418	11,70	192,11	192,11	192,11		192,11			192,11	192,11

INCIDENCIAS**INCIDENCIA DESCRIPCIÓN**

100407 Explotación solicitada no forma parte de ningún organismo de control autorizado para la producción ecológica en Andalucía o fecha de inscripción posterior al plazo establecido (Anexo I. Criterios de Subvencionabilidad. Orden 28 de marzo de 2023).
Explotación:ES140160000791 Especie:PORCINO

(1) Superficie declarada admisible ajustada con la superficie comprometida.
(2) Factor de penalización valorando el alcance para el tipo de compromiso.

Puede verificar la integridad de una copia de este documento mediante la lectura del código QR adjunto o mediante el acceso a la dirección <https://ws050.juntadeandalucia.es/verificarFirma> indicando el código de VERIFICACIÓN

FIRMADO POR

RAQUEL MARIA ESPIN CRESPO

17/12/2024

VERIFICACIÓN

Pk2jm6UYDU9J72AMTZUYRN3GET48NG

PÁG. 2095/9349



**Datos considerados para el Cálculo de la Carga Ganadera mínima y máxima del expediente**

Explotación	Especie	Inscrito en Sipea y Admisible	Ugm Calculada para CG Mínima	Ugm Calculada para CG Máxima
ES140160000791	OVINA	SI	68,27	68,27
ES140160000791	PORCINO	NO	0,00	64,29
			68,27	132,56

Superficie determinada para Cálculo Carga Ganadera Mínima: 192,55 ha

Superficie determinada para Cálculo Carga Ganadera Máxima: 192,55 ha

Carga Ganadera Mínima Expediente: 0,35 ugm/ha

Carga Ganadera Máxima Expediente: 0,69 ugm/ha

Recintos Determinados para el Cálculo de Garga Ganadera Mínima

REF.	REFERENCIA SIGPAC	CULTIVO	DESCRIPCIÓN CULTIVO	S/R	SUP. RESUELTA (ha)
-1301688	14-016-051-00005-00006	62000	PASTOS PERMANENTES DE 5 O MAS AÑOS-SIN VARIEDAD	S	0,44
5498887	14-016-051-00005-00006	62000	PASTOS PERMANENTES DE 5 O MAS AÑOS-SIN VARIEDAD	S	192,11

Recintos Determinados para el Cálculo de Garga Ganadera Máxima

REF.	REFERENCIA SIGPAC	CULTIVO	DESCRIPCIÓN CULTIVO	S/R	SUP. RESUELTA (ha)
-1301688	14-016-051-00005-00006	62000	PASTOS PERMANENTES DE 5 O MAS AÑOS-SIN VARIEDAD	S	0,44
5498887	14-016-051-00005-00006	62000	PASTOS PERMANENTES DE 5 O MAS AÑOS-SIN VARIEDAD	S	192,11

Incidencias de carga ganadera**INCIDENCIA DESCRIPCIÓN**

- 100407 Explotación solicitada no forma parte de ningún organismo de control autorizado para la producción ecológica en Andalucía o fecha de inscripción posterior al plazo establecido (Anexo I. Criterios de Subvencionabilidad. Orden 28 de marzo de 2023).
Explotación:ES140160000791 Especie:PORCINO

(1) Superficie declarada admisible ajustada con la superficie comprometida.
(2) Factor de penalización valorando el alcance para el tipo de compromiso.

Puede verificar la integridad de una copia de este documento mediante la lectura del código QR adjunto o mediante el acceso a la dirección <https://ws050.juntadeandalucia.es/verificarFirma> indicando el código de VERIFICACIÓN

FIRMADO POR	RAQUEL MARIA ESPIN CRESPO	17/12/2024	
VERIFICACIÓN	Pk2jm6UYDU9J72AMTZUYRN3GET48NG	PÁG. 2096/9349	

**APELLIDOS Y NOMBRE / RAZÓN SOCIAL**

CAMPOS TIRADO MANUEL

NIF

***6507*

EXPEDIENTE

1134846

ANUALIDAD DE PAGO

1ª

IMPORTE POR ANUALIDAD

	2023	2024	2025	2026	2027
IMPORTE MÁXIMO SUBVENCIONABLE	1.583,19 €	1.583,19 €	1.319,33 €	1.319,33 €	1.319,33 €
IMPORTE MEDIO DE TRANSFERENCIA (€/ha)	98,58 €	98,58 €	82,15 €	82,15 €	82,15 €

RESUMEN DE UNIDADES

Cód	GRUPO DE PAGO	Sup. Dec. Admisible (ha)	Sup. Comprometida (ha)	Sup. ajustada compromiso (1) (ha)	% sobredec.	Sup. Resuelta (ha)	Importe Declarado	Importe Topado	Importe Resuelto	Importe tras sobredec.
418	PASTOS ASOCIADOS A GANADERÍA ECOLÓGICA	16,06		16,06	0,00	16,06	1.583,19	1.583,19	1.583,19	1.583,19
TOTAL		16,06	16,06	16,06		16,06	1.583,19	1.583,19	1.583,19	1.583,19

APLICACIÓN DE REDUCCIONES Y PENALIZACIONES

GRUPO DE PAGO	Importe Calculado	Importe prereduc.	Criterios de subvencionabilidad y compromisos	Presentación tardía	Omisión declaración	Condicionidad	IMPORTE (Euros) RESUELTO
PASTOS ASOCIADOS A GANADERÍA	1.583,19	1.583,19	0,00	0,00	0,00	0,00	1.583,19
TOTAL	1.583,19	1.583,19					1.583,19

RESUMEN DE PAGOS**IMPORTE (Euros)**

	RESUELTO	FEADER	MAPA	CAPADR
PASTOS ASOCIADOS A GANADERÍA ECOLÓGICA - Pago realizado	1.583,19 €	1.345,71 €	155,31 €	82,17 €

RECINTOS RESUELTOS

REE	REFERENCIA SIGPAC	CULTIVO	DESCRIPCIÓN CULTIVO	S/R G.PAGO	PEND. MEDIA (%)	SUP. DEC. ADMISIBLE (ha)	SUP. COMPROM. (ha)	SUP. AJUSTADA COMPROM. (1) (ha)	SUP. CONV. SIGPAC (ha)	SUP. CERTIF. (ha)	SUP. CAMPO (ha)	SUP. CAMPO DETER. CULT. DECLARADO (ha)	SUP. DEC. REDUCIDA (ha)	SUP. RESUELTA (ha)
-1051373	14-051-020-00121-008	62000	PASTOS PERMANENTES DE 5 O MAS AÑOS-SIN VARIEDAD	S 418	6,50	0,54	0,54	0,54		0,54			0,54	0,54
-1051372	14-051-020-00121-002	62000	PASTOS PERMANENTES DE 5 O MAS AÑOS-SIN VARIEDAD	S 418	8,90	1,83	1,83	1,83		1,83			1,83	1,83
-1051371	14-051-020-00117-001	62000	PASTOS PERMANENTES DE 5 O MAS AÑOS-SIN VARIEDAD	S 418	9,90	3,00	3,00	3,00		3,00			3,00	3,00
-1051370	14-051-020-00131-002	62000	PASTOS PERMANENTES DE 5 O MAS AÑOS-SIN VARIEDAD	S 418	9,30	2,76	2,76	2,76		2,76			2,76	2,76
-731512	14-051-011-00051-003	62000	PASTOS PERMANENTES DE 5 O MAS AÑOS-SIN VARIEDAD	S 418	8,30	4,35	4,35	4,35		4,35			4,35	4,35
1700000006511174	14-051-011-00102-004	62000	PASTOS PERMANENTES DE 5 O MAS AÑOS-SIN VARIEDAD	S 418	7,50	3,58	3,58	3,58		3,58			3,58	3,58

INCIDENCIAS**INCIDENCIA DESCRIPCIÓN**

- 100424 Solicita recinto que no está comprometido para la operación.
 Ref:1700000006511184 Recinto:14-051-020-00130-00001 Cultivo:62000 PASTOS PERMANENTES DE 5 O MAS AÑOS-SIN VARIEDAD Secano
 Ref:1700000006511175 Recinto:14-051-020-00130-00002 Cultivo:62000 PASTOS PERMANENTES DE 5 O MAS AÑOS-SIN VARIEDAD Secano
 Ref:1700000006511178 Recinto:14-051-020-00130-00003 Cultivo:62000 PASTOS PERMANENTES DE 5 O MAS AÑOS-SIN VARIEDAD Regadío
- 100427 Recinto no admisible por estar asociado a una explotación intensiva en SIGGAN o que no pertenece al titular del expediente (Artículo 10 de la Orden de 28 de marzo de 2023).
 Ref:1700000006511184 Recinto:14-051-020-00130-00001 Cultivo:62000 PASTOS PERMANENTES DE 5 O MAS AÑOS-SIN VARIEDAD Secano Explotación:ES140510000746
 Ref:1700000006511175 Recinto:14-051-020-00130-00002 Cultivo:62000 PASTOS PERMANENTES DE 5 O MAS AÑOS-SIN VARIEDAD Secano Explotación:ES140510000746
 Ref:1700000006511178 Recinto:14-051-020-00130-00003 Cultivo:62000 PASTOS PERMANENTES DE 5 O MAS AÑOS-SIN VARIEDAD Regadío Explotación:ES140510000746

(1) Superficie declarada admisible ajustada con la superficie comprometida.
 (2) Factor de penalización valorando el alcance para el tipo de compromiso.

Puede verificar la integridad de una copia de este documento mediante la lectura del código QR adjunto o mediante el acceso a la dirección <https://ws050.juntadeandalucia.es/verificarFirma> indicando el código de VERIFICACIÓN

FIRMADO POR

RAQUEL MARIA ESPIN CRESPO

17/12/2024

VERIFICACIÓN

Pk2jm6UYDU9J72AMTZUYRN3GET48NG

PÁG. 2097/9349



**Datos considerados para el Cálculo de la Carga Ganadera mínima y máxima del expediente**

Explotación	Especie	Inscrito en Sipea y Admisible	Ugm Calculada para CG Mínima	Ugm Calculada para CG Máxima
ES140510000341	OVINA	SI	19,08	19,08
ES140510000822	OVINA	SI	0,80	0,80
			19,88	19,88

Superficie determinada para Cálculo Carga Ganadera Mínima: 25,92 ha

Superficie determinada para Cálculo Carga Ganadera Máxima: 25,92 ha

Carga Ganadera Mínima Expediente: 0,77 ugm/ha

Carga Ganadera Máxima Expediente: 0,77 ugm/ha

Recintos Determinados para el Cálculo de Garga Ganadera Mínima

REF.	REFERENCIA SIGPAC	CULTIVO	DESCRIPCIÓN CULTIVO	S/R	SUP. RESUELTA (ha)
-1051373	14-051-020-00121-00008	62000	PASTOS PERMANENTES DE 5 O MAS AÑOS-SIN VARIEDAD	S	0,54
-1051372	14-051-020-00121-00002	62000	PASTOS PERMANENTES DE 5 O MAS AÑOS-SIN VARIEDAD	S	1,83
-1051371	14-051-020-00117-00001	62000	PASTOS PERMANENTES DE 5 O MAS AÑOS-SIN VARIEDAD	S	3,00
-1051370	14-051-020-00131-00002	62000	PASTOS PERMANENTES DE 5 O MAS AÑOS-SIN VARIEDAD	S	2,76
-731515	14-051-011-00064-00003	62000	PASTOS PERMANENTES DE 5 O MAS AÑOS-SIN VARIEDAD	S	0,06
-731512	14-051-011-00051-00003	62000	PASTOS PERMANENTES DE 5 O MAS AÑOS-SIN VARIEDAD	S	4,35
5297856	14-051-011-00063-00001	62000	PASTOS PERMANENTES DE 5 O MAS AÑOS-SIN VARIEDAD	S	0,21
5297857	14-051-011-00063-00002	62000	PASTOS PERMANENTES DE 5 O MAS AÑOS-SIN VARIEDAD	S	0,08
5297858	14-051-011-00063-00003	62000	PASTOS PERMANENTES DE 5 O MAS AÑOS-SIN VARIEDAD	S	0,62
1700000006511174	14-051-011-00102-00004	62000	PASTOS PERMANENTES DE 5 O MAS AÑOS-SIN VARIEDAD	S	3,58
1700000006511175	14-051-020-00130-00002	62000	PASTOS PERMANENTES DE 5 O MAS AÑOS-SIN VARIEDAD	S	1,07
1700000006511176	14-051-011-00064-00005	62000	PASTOS PERMANENTES DE 5 O MAS AÑOS-SIN VARIEDAD	S	0,64
1700000006511177	14-051-011-00064-00004	62000	PASTOS PERMANENTES DE 5 O MAS AÑOS-SIN VARIEDAD	S	0,23
1700000006511178	14-051-020-00130-00003	62000	PASTOS PERMANENTES DE 5 O MAS AÑOS-SIN VARIEDAD	R	1,14
1700000006511182	14-051-011-00064-00001	62000	PASTOS PERMANENTES DE 5 O MAS AÑOS-SIN VARIEDAD	S	0,36
1700000006511183	14-051-011-00064-00002	62000	PASTOS PERMANENTES DE 5 O MAS AÑOS-SIN VARIEDAD	S	0,05
1700000006511184	14-051-020-00130-00001	62000	PASTOS PERMANENTES DE 5 O MAS AÑOS-SIN VARIEDAD	S	5,40

Recintos Determinados para el Cálculo de Garga Ganadera Máxima

REF.	REFERENCIA SIGPAC	CULTIVO	DESCRIPCIÓN CULTIVO	S/R	SUP. RESUELTA (ha)
-1051373	14-051-020-00121-00008	62000	PASTOS PERMANENTES DE 5 O MAS AÑOS-SIN VARIEDAD	S	0,54
-1051372	14-051-020-00121-00002	62000	PASTOS PERMANENTES DE 5 O MAS AÑOS-SIN VARIEDAD	S	1,83
-1051371	14-051-020-00117-00001	62000	PASTOS PERMANENTES DE 5 O MAS AÑOS-SIN VARIEDAD	S	3,00
-1051370	14-051-020-00131-00002	62000	PASTOS PERMANENTES DE 5 O MAS AÑOS-SIN VARIEDAD	S	2,76
-731515	14-051-011-00064-00003	62000	PASTOS PERMANENTES DE 5 O MAS AÑOS-SIN VARIEDAD	S	0,06
-731512	14-051-011-00051-00003	62000	PASTOS PERMANENTES DE 5 O MAS AÑOS-SIN VARIEDAD	S	4,35
5297856	14-051-011-00063-00001	62000	PASTOS PERMANENTES DE 5 O MAS AÑOS-SIN VARIEDAD	S	0,21
5297857	14-051-011-00063-00002	62000	PASTOS PERMANENTES DE 5 O MAS AÑOS-SIN VARIEDAD	S	0,08
5297858	14-051-011-00063-00003	62000	PASTOS PERMANENTES DE 5 O MAS AÑOS-SIN VARIEDAD	S	0,62
1700000006511174	14-051-011-00102-00004	62000	PASTOS PERMANENTES DE 5 O MAS AÑOS-SIN VARIEDAD	S	3,58

(1) Superficie declarada admisible ajustada con la superficie comprometida.
(2) Factor de penalización valorando el alcance para el tipo de compromiso.Puede verificar la integridad de una copia de este documento mediante la lectura del código QR adjunto o mediante el acceso a la dirección <https://ws050.juntadeandalucia.es/verificarFirma> indicando el código de VERIFICACIÓN

FIRMADO POR

RAQUEL MARIA ESPIN CRESPO

17/12/2024

VERIFICACIÓN

Pk2jm6UYDU9J72AMTZUYRN3GET48NG

PÁG. 2098/9349



**Datos considerados para el Cálculo de la Carga Ganadera mínima y máxima del expediente****Recintos Determinados para el Cálculo de Garga Ganadera Máxima**

REF.	REFERENCIA SIGPAC	CULTIVO	DESCRIPCIÓN CULTIVO	SUP.	
				S/R	RESUELTA (ha)
1700000006511175	14-051-020-00130-00002	62000	PASTOS PERMANENTES DE 5 O MAS AÑOS-SIN VARIEDAD	S	1,07
1700000006511176	14-051-011-00064-00005	62000	PASTOS PERMANENTES DE 5 O MAS AÑOS-SIN VARIEDAD	S	0,64
1700000006511177	14-051-011-00064-00004	62000	PASTOS PERMANENTES DE 5 O MAS AÑOS-SIN VARIEDAD	S	0,23
1700000006511178	14-051-020-00130-00003	62000	PASTOS PERMANENTES DE 5 O MAS AÑOS-SIN VARIEDAD	R	1,14
1700000006511182	14-051-011-00064-00001	62000	PASTOS PERMANENTES DE 5 O MAS AÑOS-SIN VARIEDAD	S	0,36
1700000006511183	14-051-011-00064-00002	62000	PASTOS PERMANENTES DE 5 O MAS AÑOS-SIN VARIEDAD	S	0,05
1700000006511184	14-051-020-00130-00001	62000	PASTOS PERMANENTES DE 5 O MAS AÑOS-SIN VARIEDAD	S	5,40

(1) Superficie declarada admisible ajustada con la superficie comprometida.
(2) Factor de penalización valorando el alcance para el tipo de compromiso.

Puede verificar la integridad de una copia de este documento mediante la lectura del código QR adjunto o mediante el acceso a la dirección <https://ws050.juntadeandalucia.es/verificarFirma> indicando el código de VERIFICACIÓN

FIRMADO POR

RAQUEL MARIA ESPIN CRESPO

17/12/2024

VERIFICACIÓN

Pk2jm6UYDU9J72AMTZUYRN3GET48NG

PÁG. 2099/9349



**APELLIDOS Y NOMBRE / RAZÓN SOCIAL**

CANO CABRERA ANTONIO JOSÉ

NIF

****5757*

EXPEDIENTE

1246690

ANUALIDAD DE PAGO

1ª

IMPORTES POR ANUALIDAD

	2023	2024	2025	2026	2027
IMPORTE MÁXIMO SUBVENCIONABLE	1.757,68 €	1.757,68 €	1.464,73 €	1.464,73 €	1.464,73 €
IMPORTE MEDIO DE TRANSFERENCIA (€/ha)	98,58 €	98,58 €	82,15 €	82,15 €	82,15 €

RESUMEN DE UNIDADES

Cód	GRUPO DE PAGO	Sup. Dec. Admisible (ha)	Sup. Comprometida (ha)	Sup. ajustada compromiso (1) (ha)	% sobredec.	Sup. Resuelta (ha)	Importe Declarado	Importe Topado	Importe Resuelto	Importe tras sobredec.
418	PASTOS ASOCIADOS A GANADERÍA ECOLÓGICA	17,83		17,83	0,00	17,83	1.757,68	1.757,68	1.757,68	1.757,68
TOTAL		17,83	17,83	17,83		17,83	1.757,68	1.757,68	1.757,68	1.757,68

APLICACIÓN DE REDUCCIONES Y PENALIZACIONES

GRUPO DE PAGO	Importe Calculado	Importe prerreduc.	Criterios de subvencionabilidad y compromisos	Presentación tardía	Omisión declaración	Condicionidad	IMPORTE (Euros) RESUELTO
PASTOS ASOCIADOS A GANADERÍA	1.757,68	1.757,68	0,00	0,00	0,00	0,00	1.757,68
TOTAL	1.757,68	1.757,68					1.757,68

RESUMEN DE PAGOS**IMPORTE (Euros)**

PASTOS ASOCIADOS A GANADERÍA ECOLÓGICA - Pago realizado	RESUELTO	FEADER	MAPA	CAPADR
	1.757,68 €	1.494,03 €	172,43 €	91,22 €

RECINTOS RESUELTOS

REE	REFERENCIA SIGPAC	CULTIVO DESCRIPCIÓN CULTIVO	S/R G.PAGO	PEND. MEDIA (%)	SUP. DEC. ADMISIBLE (ha)	SUP. COMPROM. (ha)	SUP. AJUSTADA COMPROM. (1) (ha)	SUP. CONV. SIGPAC (ha)	SUP. CERTIF. (ha)	SUP. CAMPO (ha)	SUP. CAMPO DECLARADO (ha)	SUP. DEC. REDUCIDA (ha)	SUP. RESUELTA (ha)
-511906	14-069-034-00061-001	62000 PASTOS PERMANENTES DE 5 O MAS AÑOS-SIN VARIEDAD	S 418	17,00	0,97	0,97	0,97		0,97			0,97	0,97
-511902	14-069-034-00059-001	62000 PASTOS PERMANENTES DE 5 O MAS AÑOS-SIN VARIEDAD	S 418	10,30	2,76	2,76	2,76		2,76			2,76	2,76
-511901	14-069-034-00058-001	62000 PASTOS PERMANENTES DE 5 O MAS AÑOS-SIN VARIEDAD	S 418	13,60	5,53	5,53	5,53		5,53			5,53	5,53
-511900	14-069-034-00057-002	62000 PASTOS PERMANENTES DE 5 O MAS AÑOS-SIN VARIEDAD	S 418	14,20	1,22	1,22	1,22		1,22			1,22	1,22
1700000006452756	14-069-034-00032-001	62000 PASTOS PERMANENTES DE 5 O MAS AÑOS-SIN VARIEDAD	S 418	8,90	0,60	0,60	0,60		0,60			0,60	0,60
1700000006452757	14-069-034-00033-002	62000 PASTOS PERMANENTES DE 5 O MAS AÑOS-SIN VARIEDAD	S 418	6,10	1,15	1,15	1,15		1,15			1,15	1,15
1700000006452766	14-069-034-00034-001	62000 PASTOS PERMANENTES DE 5 O MAS AÑOS-SIN VARIEDAD	S 418	5,60	3,44	3,44	3,44		3,44			3,44	3,44
1700000006452767	14-069-034-00029-001	62000 PASTOS PERMANENTES DE 5 O MAS AÑOS-SIN VARIEDAD	S 418	11,90	2,16	2,16	2,16		2,16			2,16	2,16

(1) Superficie declarada admisible ajustada con la superficie comprometida.
(2) Factor de penalización valorando el alcance para el tipo de compromiso.

Puede verificar la integridad de una copia de este documento mediante la lectura del código QR adjunto o mediante el acceso a la dirección <https://ws050.juntadeandalucia.es/verificarFirma> indicando el código de VERIFICACIÓN

FIRMADO POR

RAQUEL MARIA ESPIN CRESPO

17/12/2024

VERIFICACIÓN

Pk2jm6UYDU9J72AMTZUYRN3GET48NG

PÁG. 2100/9349



**Datos considerados para el Cálculo de la Carga Ganadera mínima y máxima del expediente**

Explotación	Especie	Inscrito en Sipea y Admisible	Ugm Calculada para CG Mínima	Ugm Calculada para CG Máxima
ES14069000030	BOVINA	SI	11,00	11,00
ES14069000030	PORCINO	SI	46,72	46,72
ES140690000403	CAPRINA	SI	0,78	0,78
ES140690000403	OVINA	SI	15,11	15,11
ES140690000403	PORCINO	SI	10,12	10,12
ES140690000635	BOVINA	SI	9,66	9,66
ES140690000635	PORCINO	SI	1,98	1,98
			95,37	95,37

Superficie determinada para Cálculo Carga Ganadera Mínima: 79,88 ha

Superficie determinada para Cálculo Carga Ganadera Máxima: 79,88 ha

Carga Ganadera Mínima Expediente: 1,19 ugm/ha

Carga Ganadera Máxima Expediente: 1,19 ugm/ha

Recintos Determinados para el Cálculo de Carga Ganadera Mínima

REF.	REFERENCIA SIGPAC	CULTIVO	DESCRIPCIÓN CULTIVO	S/R	SUP. RESUELTA (ha)
-513672	14-069-012-00008-00001	62000	PASTOS PERMANENTES DE 5 O MAS AÑOS-SIN VARIEDAD	S	1,49
-513670	14-069-010-00006-00002	62000	PASTOS PERMANENTES DE 5 O MAS AÑOS-SIN VARIEDAD	S	11,61
-511911	14-069-059-00003-00001	62000	PASTOS PERMANENTES DE 5 O MAS AÑOS-SIN VARIEDAD	S	2,02
-511910	14-069-059-00002-00002	62000	PASTOS PERMANENTES DE 5 O MAS AÑOS-SIN VARIEDAD	S	0,85
-511909	14-069-059-00002-00001	62000	PASTOS PERMANENTES DE 5 O MAS AÑOS-SIN VARIEDAD	S	3,29
-511906	14-069-034-00061-00001	62000	PASTOS PERMANENTES DE 5 O MAS AÑOS-SIN VARIEDAD	S	0,97
-511902	14-069-034-00059-00001	62000	PASTOS PERMANENTES DE 5 O MAS AÑOS-SIN VARIEDAD	S	2,76
-511901	14-069-034-00058-00001	62000	PASTOS PERMANENTES DE 5 O MAS AÑOS-SIN VARIEDAD	S	5,53
-511900	14-069-034-00057-00002	62000	PASTOS PERMANENTES DE 5 O MAS AÑOS-SIN VARIEDAD	S	1,22
1700000006452753	14-069-057-00017-00001	62000	PASTOS PERMANENTES DE 5 O MAS AÑOS-SIN VARIEDAD	S	1,35
1700000006452755	14-069-060-00036-00004	62000	PASTOS PERMANENTES DE 5 O MAS AÑOS-SIN VARIEDAD	S	7,39
1700000006452756	14-069-034-00032-00001	62000	PASTOS PERMANENTES DE 5 O MAS AÑOS-SIN VARIEDAD	S	0,60
1700000006452757	14-069-034-00033-00002	62000	PASTOS PERMANENTES DE 5 O MAS AÑOS-SIN VARIEDAD	S	1,15
1700000006452760	14-069-034-00031-00001	62000	PASTOS PERMANENTES DE 5 O MAS AÑOS-SIN VARIEDAD	S	0,92
1700000006452761	14-069-057-00016-00001	62000	PASTOS PERMANENTES DE 5 O MAS AÑOS-SIN VARIEDAD	S	4,17
1700000006452762	14-069-060-00036-00003	62000	PASTOS PERMANENTES DE 5 O MAS AÑOS-SIN VARIEDAD	S	7,95
1700000006452764	14-069-057-00025-00001	62000	PASTOS PERMANENTES DE 5 O MAS AÑOS-SIN VARIEDAD	S	7,67
1700000006452765	14-069-057-00022-00001	62000	PASTOS PERMANENTES DE 5 O MAS AÑOS-SIN VARIEDAD	S	2,70
1700000006452766	14-069-034-00034-00001	62000	PASTOS PERMANENTES DE 5 O MAS AÑOS-SIN VARIEDAD	S	3,44
1700000006452767	14-069-034-00029-00001	62000	PASTOS PERMANENTES DE 5 O MAS AÑOS-SIN VARIEDAD	S	2,16
1700000006452768	14-069-034-00030-00001	62000	PASTOS PERMANENTES DE 5 O MAS AÑOS-SIN VARIEDAD	S	2,79
1700000006452769	14-069-060-00036-00006	62000	PASTOS PERMANENTES DE 5 O MAS AÑOS-SIN VARIEDAD	S	0,03
1700000006452770	14-069-034-00060-00002	62000	PASTOS PERMANENTES DE 5 O MAS AÑOS-SIN VARIEDAD	S	1,22
1700000006452771	14-069-056-00030-00002	62000	PASTOS PERMANENTES DE 5 O MAS AÑOS-SIN VARIEDAD	S	6,17
1700000006452772	14-069-057-00025-00007	62000	PASTOS PERMANENTES DE 5 O MAS AÑOS-SIN VARIEDAD	S	0,43

(1) Superficie declarada admisible ajustada con la superficie comprometida.
(2) Factor de penalización valorando el alcance para el tipo de compromiso.Puede verificar la integridad de una copia de este documento mediante la lectura del código QR adjunto o mediante el acceso a la dirección <https://ws050.juntadeandalucia.es/verificarFirma> indicando el código de VERIFICACIÓN

FIRMADO POR

RAQUEL MARIA ESPIN CRESPO

17/12/2024

VERIFICACIÓN

Pk2jm6UYDU9J72AMTZUYRN3GET48NG

PÁG. 2101/9349



**Datos considerados para el Cálculo de la Carga Ganadera mínima y máxima del expediente****Recintos Determinados para el Cálculo de Garga Ganadera Máxima**

REF.	REFERENCIA SIGPAC	CULTIVO	DESCRIPCIÓN CULTIVO	S/R	SUP. RESUELTA (ha)
-513672	14-069-012-00008-00001	62000	PASTOS PERMANENTES DE 5 O MAS AÑOS-SIN VARIEDAD	S	1,49
-513670	14-069-010-00006-00002	62000	PASTOS PERMANENTES DE 5 O MAS AÑOS-SIN VARIEDAD	S	11,61
-511911	14-069-059-00003-00001	62000	PASTOS PERMANENTES DE 5 O MAS AÑOS-SIN VARIEDAD	S	2,02
-511910	14-069-059-00002-00002	62000	PASTOS PERMANENTES DE 5 O MAS AÑOS-SIN VARIEDAD	S	0,85
-511909	14-069-059-00002-00001	62000	PASTOS PERMANENTES DE 5 O MAS AÑOS-SIN VARIEDAD	S	3,29
-511906	14-069-034-00061-00001	62000	PASTOS PERMANENTES DE 5 O MAS AÑOS-SIN VARIEDAD	S	0,97
-511902	14-069-034-00059-00001	62000	PASTOS PERMANENTES DE 5 O MAS AÑOS-SIN VARIEDAD	S	2,76
-511901	14-069-034-00058-00001	62000	PASTOS PERMANENTES DE 5 O MAS AÑOS-SIN VARIEDAD	S	5,53
-511900	14-069-034-00057-00002	62000	PASTOS PERMANENTES DE 5 O MAS AÑOS-SIN VARIEDAD	S	1,22
1700000006452753	14-069-057-00017-00001	62000	PASTOS PERMANENTES DE 5 O MAS AÑOS-SIN VARIEDAD	S	1,35
1700000006452755	14-069-060-00036-00004	62000	PASTOS PERMANENTES DE 5 O MAS AÑOS-SIN VARIEDAD	S	7,39
1700000006452756	14-069-034-00032-00001	62000	PASTOS PERMANENTES DE 5 O MAS AÑOS-SIN VARIEDAD	S	0,60
1700000006452757	14-069-034-00033-00002	62000	PASTOS PERMANENTES DE 5 O MAS AÑOS-SIN VARIEDAD	S	1,15
1700000006452760	14-069-034-00031-00001	62000	PASTOS PERMANENTES DE 5 O MAS AÑOS-SIN VARIEDAD	S	0,92
1700000006452761	14-069-057-00016-00001	62000	PASTOS PERMANENTES DE 5 O MAS AÑOS-SIN VARIEDAD	S	4,17
1700000006452762	14-069-060-00036-00003	62000	PASTOS PERMANENTES DE 5 O MAS AÑOS-SIN VARIEDAD	S	7,95
1700000006452764	14-069-057-00025-00001	62000	PASTOS PERMANENTES DE 5 O MAS AÑOS-SIN VARIEDAD	S	7,67
1700000006452765	14-069-057-00022-00001	62000	PASTOS PERMANENTES DE 5 O MAS AÑOS-SIN VARIEDAD	S	2,70
1700000006452766	14-069-034-00034-00001	62000	PASTOS PERMANENTES DE 5 O MAS AÑOS-SIN VARIEDAD	S	3,44
1700000006452767	14-069-034-00029-00001	62000	PASTOS PERMANENTES DE 5 O MAS AÑOS-SIN VARIEDAD	S	2,16
1700000006452768	14-069-034-00030-00001	62000	PASTOS PERMANENTES DE 5 O MAS AÑOS-SIN VARIEDAD	S	2,79
1700000006452769	14-069-060-00036-00006	62000	PASTOS PERMANENTES DE 5 O MAS AÑOS-SIN VARIEDAD	S	0,03
1700000006452770	14-069-034-00060-00002	62000	PASTOS PERMANENTES DE 5 O MAS AÑOS-SIN VARIEDAD	S	1,22
1700000006452771	14-069-056-00030-00002	62000	PASTOS PERMANENTES DE 5 O MAS AÑOS-SIN VARIEDAD	S	6,17
1700000006452772	14-069-057-00025-00007	62000	PASTOS PERMANENTES DE 5 O MAS AÑOS-SIN VARIEDAD	S	0,43

(1) Superficie declarada admisible ajustada con la superficie comprometida.
(2) Factor de penalización valorando el alcance para el tipo de compromiso.

Puede verificar la integridad de una copia de este documento mediante la lectura del código QR adjunto o mediante el acceso a la dirección <https://ws050.juntadeandalucia.es/verificarFirma> indicando el código de VERIFICACIÓN

FIRMADO POR

RAQUEL MARIA ESPIN CRESPO

17/12/2024

VERIFICACIÓN

Pk2jm6UYDU9J72AMTZUYRN3GET48NG

PÁG. 2102/9349



**APELLIDOS Y NOMBRE / RAZÓN SOCIAL**

CANO GONZALEZ PEDRO JESUS

NIF

***0107*

EXPEDIENTE

1012653

ANUALIDAD DE PAGO

1ª

IMPORTES POR ANUALIDAD

	2023	2024	2025	2026	2027
IMPORTE MÁXIMO SUBVENCIONABLE	1.308,91 €	1.308,91 €	1.308,91 €	1.090,76 €	1.090,76 €
IMPORTE MEDIO DE TRANSFERENCIA (€/ha)	297,48 €	297,48 €	297,48 €	247,90 €	247,90 €

RESUMEN DE UNIDADES

Cód	GRUPO DE PAGO	Sup. Dec. Admisible (ha)	Sup. Comprometida (ha)	Sup. ajustada compromiso (1) (ha)	% sobredec.	Sup. Resuelta (ha)	Importe Declarado	Importe Topado	Importe Resuelto	Importe tras sobredec.
419	OLIVAR	4,40		4,40	0,00	4,40	1.308,91	1.308,91	1.308,91	1.308,91
TOTAL		4,40	4,40	4,40		4,40	1.308,91	1.308,91	1.308,91	1.308,91

APLICACIÓN DE REDUCCIONES Y PENALIZACIONES

GRUPO DE PAGO	Importe Calculado	Importe prereduc.	Criterios de subvencionabilidad y compromisos	Presentación tardía	Omisión declaración	Condicionalidad	IMPORTE (Euros) RESUELTO
OLIVAR	1.308,91	1.308,91	0,00	0,00	0,00	0,00	1.308,91
TOTAL	1.308,91	1.308,91					1.308,91

RESUMEN DE PAGOS**IMPORTE (Euros)**

	RESUELTO	FEADER	MAPA	CAPADR
OLIVAR - Pago realizado	1.308,91 €	1.112,57 €	128,40 €	67,94 €

RECINTOS RESUELTOS

REF.	REFERENCIA SIGPAC	CULTIVO	DESCRIPCIÓN CULTIVO	S/R G.PAGO	PEND. MEDIA (%)	SUP. DEC. ADMISIBLE (ha)	SUP. COMPROM. (ha)	SUP. AJUSTADA COMPR.(1) (ha)	SUP. CONY. SIGPAC (ha)	SUP. CERTIE (ha)	SUP. CAMPO (ha)	SUP. CAMPO DETER. CULT. DECLARADO (ha)	SUP. DEC. REDUCIDA (ha)	SUP. RESUELTA (ha)
1700000005236842	14-047-009-00106-001	101010	OLIVAR-PICUAL	S	419	42,00	1,53	1,53	1,53	1,53			1,53	1,53
1700000005236844	14-047-009-00107-002	101010	OLIVAR-PICUAL	S	419	49,40	2,87	2,87	2,87	2,87			2,87	2,87

(1) Superficie declarada admisible ajustada con la superficie comprometida.
(2) Factor de penalización valorando el alcance para el tipo de compromiso.

Puede verificar la integridad de una copia de este documento mediante la lectura del código QR adjunto o mediante el acceso a la dirección <https://ws050.juntadeandalucia.es/verificarFirma> indicando el código de VERIFICACIÓN

FIRMADO POR

RAQUEL MARIA ESPIN CRESPO

17/12/2024

VERIFICACIÓN

Pk2jm6UYDU9J72AMTZUYRN3GET48NG

PÁG. 2103/9349



**APELLIDOS Y NOMBRE / RAZÓN SOCIAL**

CANO LOPEZ ANTONIO

NIF

***7114*

EXPEDIENTE

1217005

ANUALIDAD DE PAGO

1ª

IMPORTES POR ANUALIDAD

	2023	2024	2025	2026	2027
IMPORTE MÁXIMO SUBVENCIONABLE	1.341,63 €	1.341,63 €	1.341,63 €	1.118,03 €	1.118,03 €
IMPORTE MEDIO DE TRANSFERENCIA (€/ha)	297,48 €	297,48 €	297,48 €	247,90 €	247,90 €

RESUMEN DE UNIDADES

Cód	GRUPO DE PAGO	Sup. Dec. Admisible (ha)	Sup. Comprometida (ha)	Sup. ajustada compromiso (1) (ha)	% sobredec.	Sup. Resuelta (ha)	Importe Declarado	Importe Topado	Importe Resuelto	Importe tras sobredec.
419	OLIVAR	5,05		4,51	0,00	4,51	1.341,63	1.341,63	1.341,63	1.341,63
TOTAL		5,05	4,51	4,51		4,51	1.341,63	1.341,63	1.341,63	1.341,63

APLICACIÓN DE REDUCCIONES Y PENALIZACIONES

GRUPO DE PAGO	Importe Calculado	Importe prereduc.	Criterios de subvencionabilidad y compromisos	Presentación tardía	Omisión declaración	Condicionalidad	IMPORTE (Euros) RESUELTO
OLIVAR	1.341,63	1.341,63	0,00	0,00	0,00	0,00	1.341,63
TOTAL	1.341,63	1.341,63					1.341,63

RESUMEN DE PAGOS**IMPORTE (Euros)**

	RESUELTO	FEADER	MAPA	CAPADR
OLIVAR - Pago realizado	1.341,63 €	1.140,39 €	131,61 €	69,63 €

RECINTOS RESUELTOS

REF.	REFERENCIA SIGPAC	CULTIVO	DESCRIPCIÓN CULTIVO	S/R G.PAGO	PEND. MEDIA (%)	SUP. DEC. ADMISIBLE (ha)	SUP. COMPROM. (ha)	SUP. AJUSTADA COMPR.(1) (ha)	SUP. CONY. SIGPAC (ha)	SUP. CERTIE (ha)	SUP. CAMPO (ha)	SUP. CAMPO DETER. CULT. DECLARADO (ha)	SUP. DEC. REDUCIDA (ha)	SUP. RESUELTA (ha)
-470263	23-060-008-00312-004	101010	OLIVAR-PICUAL	S 419	7,90	4,52	3,98	3,98		3,98			3,98	3,98
1700000006952590	23-060-008-00104-004	101010	OLIVAR-PICUAL	S 419	16,20	0,53	0,53	0,53		0,53			0,53	0,53

(1) Superficie declarada admisible ajustada con la superficie comprometida.
(2) Factor de penalización valorando el alcance para el tipo de compromiso.Puede verificar la integridad de una copia de este documento mediante la lectura del código QR adjunto o mediante el acceso a la dirección <https://ws050.juntadeandalucia.es/verificarFirma> indicando el código de VERIFICACIÓN

FIRMADO POR

RAQUEL MARIA ESPIN CRESPO

17/12/2024

VERIFICACIÓN

Pk2jm6UYDU9J72AMTZUYRN3GET48NG

PÁG. 2104/9349



**APELLIDOS Y NOMBRE / RAZÓN SOCIAL**

CANO POZUELO LOURDES

NIF

****1481*

EXPEDIENTE

1188324

ANUALIDAD DE PAGO

1ª

IMPORTES POR ANUALIDAD

	2023	2024	2025	2026	2027
IMPORTE MÁXIMO SUBVENCIONABLE	3.698,72 €	3.698,72 €	3.082,27 €	3.082,27 €	3.082,27 €
IMPORTE MEDIO DE TRANSFERENCIA (€/ha)	98,58 €	98,58 €	82,15 €	82,15 €	82,15 €

RESUMEN DE UNIDADES

Cód	GRUPO DE PAGO	Sup. Dec. Admisible (ha)	Sup. Comprometida (ha)	Sup. ajustada compromiso (1) (ha)	% sobredec.	Sup. Resuelta (ha)	Importe Declarado	Importe Topado	Importe Resuelto	Importe tras sobredec.
418	PASTOS ASOCIADOS A GANADERÍA ECOLÓGICA	37,52		37,52	0,00	37,52	3.698,72	3.698,72	3.698,72	3.698,72
TOTAL		37,52	37,52	37,52		37,52	3.698,72	3.698,72	3.698,72	3.698,72

APLICACIÓN DE REDUCCIONES Y PENALIZACIONES

GRUPO DE PAGO	Importe Calculado	Importe prereduc.	Criterios de subvencionabilidad y compromisos	Presentación tardía	Omisión declaración	Condicionidad	IMPORTE (Euros) RESUELTO
PASTOS ASOCIADOS A GANADERÍA	3.698,72	3.698,72	0,00	0,00	0,00	0,00	3.698,72
TOTAL	3.698,72	3.698,72					3.698,72

RESUMEN DE PAGOS**IMPORTE (Euros)**

	RESUELTO	FEADER	MAPA	CAPADR
PASTOS ASOCIADOS A GANADERÍA ECOLÓGICA - Pago realizado	3.698,72 €	3.143,91 €	362,84 €	191,97 €

RECINTOS RESUELTOS

REE	REFERENCIA SIGPAC	CULTIVO	DESCRIPCIÓN CULTIVO	S/R	G.PAGO	PEND. MEDIA (%)	SUP. DEC. ADMISIBLE (ha)	SUP. COMPROM. (ha)	SUP. AJUSTADA COMPROM. (1) (ha)	SUP. CONV. SIGPAC (ha)	SUP. CERTIF. (ha)	SUP. CAMPO (ha)	SUP. CAMPO DETER. CULT. DECLARADO (ha)	SUP. DEC. REDUCIDA (ha)	SUP. RESUELTA (ha)
170000006901013	14-016-032-00032-002	62000	PASTOS PERMANENTES DE 5 O MAS AÑOS-SIN VARIEDAD	S	418	5,00	10,59	10,59	10,59		10,59			10,59	10,59
170000006901014	14-016-033-00012-004	62000	PASTOS PERMANENTES DE 5 O MAS AÑOS-SIN VARIEDAD	S	418	7,30	26,93	26,93	26,93		26,93			26,93	26,93

INCIDENCIAS**INCIDENCIA DESCRIPCIÓN**

100407 Explotación solicitada no forma parte de ningún organismo de control autorizado para la producción ecológica en Andalucía o fecha de inscripción posterior al plazo establecido (Anexo I. Criterios de Subvencionabilidad. Orden 28 de marzo de 2023).
Explotación:ES140160000197 Especie:CAPRINA
Explotación:ES140160000197 Especie:OVINA
Explotación:ES140160000197 Especie:PORCINO

(1) Superficie declarada admisible ajustada con la superficie comprometida.
(2) Factor de penalización valorando el alcance para el tipo de compromiso.

Puede verificar la integridad de una copia de este documento mediante la lectura del código QR adjunto o mediante el acceso a la dirección <https://ws050.juntadeandalucia.es/verificarFirma> indicando el código de VERIFICACIÓN

FIRMADO POR

RAQUEL MARIA ESPIN CRESPO

17/12/2024

VERIFICACIÓN

Pk2jm6UYDU9J72AMTZUYRN3GET48NG

PÁG. 2105/9349



**Datos considerados para el Cálculo de la Carga Ganadera mínima y máxima del expediente**

Explotación	Especie	Inscrito en Sipea y Admisible	Ugm Calculada para CG Mínima	Ugm Calculada para CG Máxima
ES140160000197	BOVINA	SI	25,77	25,77
ES140160000197	CAPRINA	NO	0,00	1,04
ES140160000197	OVINA	NO	0,00	1,81
ES140160000197	PORCINO	NO	0,00	26,59
			25,77	55,21

Superficie determinada para Cálculo Carga Ganadera Mínima: 37,52 ha

Superficie determinada para Cálculo Carga Ganadera Máxima: 37,52 ha

Carga Ganadera Mínima Expediente: 0,69 ugm/ha

Carga Ganadera Máxima Expediente: 1,47 ugm/ha

Recintos Determinados para el Cálculo de Garga Ganadera Mínima

REF.	REFERENCIA SIGPAC	CULTIVO	DESCRIPCIÓN CULTIVO	S/R	SUP. RESUELTA (ha)
1700000006901013	14-016-032-00032-00002	62000	PASTOS PERMANENTES DE 5 O MAS AÑOS-SIN VARIEDAD	S	10,59
1700000006901014	14-016-033-00012-00004	62000	PASTOS PERMANENTES DE 5 O MAS AÑOS-SIN VARIEDAD	S	26,93

Recintos Determinados para el Cálculo de Garga Ganadera Máxima

REF.	REFERENCIA SIGPAC	CULTIVO	DESCRIPCIÓN CULTIVO	S/R	SUP. RESUELTA (ha)
1700000006901013	14-016-032-00032-00002	62000	PASTOS PERMANENTES DE 5 O MAS AÑOS-SIN VARIEDAD	S	10,59
1700000006901014	14-016-033-00012-00004	62000	PASTOS PERMANENTES DE 5 O MAS AÑOS-SIN VARIEDAD	S	26,93

Incidencias de carga ganadera**INCIDENCIA DESCRIPCIÓN**

- 100407 Explotación solicitada no forma parte de ningún organismo de control autorizado para la producción ecológica en Andalucía o fecha de inscripción posterior al plazo establecido (Anexo I. Criterios de Subvencionabilidad. Orden 28 de marzo de 2023).
Explotación:ES140160000197 Especie:CAPRINA
Explotación:ES140160000197 Especie:PORCINO
Explotación:ES140160000197 Especie:OVINA

(1) Superficie declarada admisible ajustada con la superficie comprometida.
(2) Factor de penalización valorando el alcance para el tipo de compromiso.

Puede verificar la integridad de una copia de este documento mediante la lectura del código QR adjunto o mediante el acceso a la dirección <https://ws050.juntadeandalucia.es/verificarFirma> indicando el código de VERIFICACIÓN

FIRMADO POR	RAQUEL MARIA ESPIN CRESPO	17/12/2024	
VERIFICACIÓN	Pk2jm6UYDU9J72AMTZUYRN3GET48NG	PÁG. 2106/9349	

**APELLIDOS Y NOMBRE / RAZÓN SOCIAL**

CANTADOR MORENO ALFONSO

NIF

***6327*

EXPEDIENTE

1264848

ANUALIDAD DE PAGO

1ª

IMPORTES POR ANUALIDAD

	2023	2024	2025	2026	2027
IMPORTE MÁXIMO SUBVENCIONABLE	3.115,13 €	3.115,13 €	2.595,94 €	2.595,94 €	2.595,94 €
IMPORTE MEDIO DE TRANSFERENCIA (€/ha)	98,58 €	98,58 €	82,15 €	82,15 €	82,15 €

RESUMEN DE UNIDADES

Cód	GRUPO DE PAGO	Sup. Dec. Admisible (ha)	Sup. Comprometida (ha)	Sup. ajustada compromiso (1) (ha)	% sobredec.	Sup. Resuelta (ha)	Importe Declarado	Importe Topado	Importe Resuelto	Importe tras sobredec.
418	PASTOS ASOCIADOS A GANADERÍA ECOLÓGICA	31,60		31,60	0,00	31,60	3.115,13	3.115,13	3.115,13	3.115,13
TOTAL		31,60	31,60	31,60		31,60	3.115,13	3.115,13	3.115,13	3.115,13

APLICACIÓN DE REDUCCIONES Y PENALIZACIONES

GRUPO DE PAGO	Importe Calculado	Importe prereduc.	Criterios de subvencionabilidad y compromisos	Presentación tardía	Omisión declaración	Condicionalidad	IMPORTE (Euros) RESUELTO
PASTOS ASOCIADOS A GANADERÍA	3.115,13	3.115,13	0,00	0,00	0,00	0,00	3.115,13
TOTAL	3.115,13	3.115,13					3.115,13

RESUMEN DE PAGOS**IMPORTE (Euros)**

	RESUELTO	FEADER	MAPA	CAPADR
PASTOS ASOCIADOS A GANADERÍA ECOLÓGICA - Pago realizado	3.115,13 €	2.647,86 €	305,59 €	161,68 €

RECINTOS RESUELTOS

REE	REFERENCIA SIGPAC	CULTIVO	DESCRIPCIÓN CULTIVO	S/R G.PAGO	PEND. MEDIA (%)	SUP. DEC. ADMISIBLE (ha)	SUP. COMPROM. (ha)	SUP. AJUSTADA COMPROM. (1) (ha)	SUP. CONV. SIGPAC (ha)	SUP. CERTIF. (ha)	SUP. CAMPO (ha)	SUP. CAMPO DETER. CULT. DECLARADO (ha)	SUP. DEC. REDUCIDA (ha)	SUP. RESUELTA (ha)
-1511568	14-069-013-00048-004	62000	PASTOS PERMANENTES DE 5 O MAS AÑOS-SIN VARIEDAD	S 418	8,20	0,05	0,05	0,05		0,05			0,05	0,05
-1511567	14-069-013-00048-004	62000	PASTOS PERMANENTES DE 5 O MAS AÑOS-SIN VARIEDAD	S 418	8,20	0,03	0,03	0,03		0,03			0,03	0,03
-947209	14-069-013-00032-002	62000	PASTOS PERMANENTES DE 5 O MAS AÑOS-SIN VARIEDAD	S 418	8,50	31,52	31,52	31,52		31,52			31,52	31,52

(1) Superficie declarada admisible ajustada con la superficie comprometida.
(2) Factor de penalización valorando el alcance para el tipo de compromiso.

Puede verificar la integridad de una copia de este documento mediante la lectura del código QR adjunto o mediante el acceso a la dirección <https://ws050.juntadeandalucia.es/verificarFirma> indicando el código de VERIFICACIÓN

FIRMADO POR

RAQUEL MARIA ESPIN CRESPO

17/12/2024

VERIFICACIÓN

Pk2jm6UYDU9J72AMTZUYRN3GET48NG

PÁG. 2107/9349



**Datos considerados para el Cálculo de la Carga Ganadera mínima y máxima del expediente**

Explotación	Especie	Inscrito en Sipea y Admisible	Ugm Calculada para CG Mínima	Ugm Calculada para CG Máxima
ES140690001614	BOVINA	SI	19,12	19,12
			19,12	19,12

Superficie determinada para Cálculo Carga Ganadera Mínima: 31,60 ha

Superficie determinada para Cálculo Carga Ganadera Máxima: 31,60 ha

Carga Ganadera Mínima Expediente: 0,61 ugm/ha

Carga Ganadera Máxima Expediente: 0,61 ugm/ha

Recintos Determinados para el Cálculo de Garga Ganadera Mínima

REF.	REFERENCIA SIGPAC	CULTIVO	DESCRIPCIÓN CULTIVO	S/R	SUP. RESUELTA (ha)
-1511568	14-069-013-00048-00004	62000	PASTOS PERMANENTES DE 5 O MAS AÑOS-SIN VARIEDAD	S	0,05
-1511567	14-069-013-00048-00004	62000	PASTOS PERMANENTES DE 5 O MAS AÑOS-SIN VARIEDAD	S	0,03
-947209	14-069-013-00032-00002	62000	PASTOS PERMANENTES DE 5 O MAS AÑOS-SIN VARIEDAD	S	31,52

Recintos Determinados para el Cálculo de Garga Ganadera Máxima

REF.	REFERENCIA SIGPAC	CULTIVO	DESCRIPCIÓN CULTIVO	S/R	SUP. RESUELTA (ha)
-1511568	14-069-013-00048-00004	62000	PASTOS PERMANENTES DE 5 O MAS AÑOS-SIN VARIEDAD	S	0,05
-1511567	14-069-013-00048-00004	62000	PASTOS PERMANENTES DE 5 O MAS AÑOS-SIN VARIEDAD	S	0,03
-947209	14-069-013-00032-00002	62000	PASTOS PERMANENTES DE 5 O MAS AÑOS-SIN VARIEDAD	S	31,52

(1) Superficie declarada admisible ajustada con la superficie comprometida.
(2) Factor de penalización valorando el alcance para el tipo de compromiso.Puede verificar la integridad de una copia de este documento mediante la lectura del código QR adjunto o mediante el acceso a la dirección <https://ws050.juntadeandalucia.es/verificarFirma> indicando el código de VERIFICACIÓN

FIRMADO POR

RAQUEL MARIA ESPIN CRESPO

17/12/2024

VERIFICACIÓN

Pk2jm6UYDU9J72AMTZUYRN3GET48NG

PÁG. 2108/9349



**APELLIDOS Y NOMBRE / RAZÓN SOCIAL**

CANTADOR MORENO MARIA LUNA

NIF

****7923*

EXPEDIENTE

1264859

ANUALIDAD DE PAGO

1ª

IMPORTES POR ANUALIDAD

	2023	2024	2025	2026	2027
IMPORTE MÁXIMO SUBVENCIONABLE	3.075,70 €	3.075,70 €	2.563,08 €	2.563,08 €	2.563,08 €
IMPORTE MEDIO DE TRANSFERENCIA (€/ha)	98,58 €	98,58 €	82,15 €	82,15 €	82,15 €

RESUMEN DE UNIDADES

Cód	GRUPO DE PAGO	Sup. Dec. Admisible (ha)	Sup. Comprometida (ha)	Sup. ajustada compromiso (1) (ha)	% sobredec.	Sup. Resuelta (ha)	Importe Declarado	Importe Topado	Importe Resuelto	Importe tras sobredec.
418	PASTOS ASOCIADOS A GANADERÍA ECOLÓGICA	31,20		31,20	0,00	31,20	3.075,70	3.075,70	3.075,70	3.075,70
TOTAL		31,20	31,20	31,20		31,20	3.075,70	3.075,70	3.075,70	3.075,70

APLICACIÓN DE REDUCCIONES Y PENALIZACIONES

GRUPO DE PAGO	Importe Calculado	Importe prereduc.	Criterios de subvencionabilidad y compromisos	Presentación tardía	Omisión declaración	Condicionidad	IMPORTE (Euros) RESUELTO
PASTOS ASOCIADOS A GANADERÍA	3.075,70	3.075,70	0,00	0,00	0,00	0,00	3.075,70
TOTAL	3.075,70	3.075,70					3.075,70

RESUMEN DE PAGOS**IMPORTE (Euros)**

	RESUELTO	FEADER	MAPA	CAPADR
PASTOS ASOCIADOS A GANADERÍA ECOLÓGICA - Pago realizado	3.075,70 €	2.614,35 €	301,73 €	159,62 €

RECINTOS RESUELTOS

REE	REFERENCIA SIGPAC	CULTIVO	DESCRIPCIÓN CULTIVO	S/R G.PAGO	PEND. MEDIA (%)	SUP. DEC. ADMISIBLE (ha)	SUP. COMPROM. (ha)	SUP. AJUSTADA COMPROM. (1) (ha)	SUP. CONV. SIGPAC (ha)	SUP. CERTIF. (ha)	SUP. CAMPO (ha)	SUP. CAMPO DETER. CULT. DECLARADO (ha)	SUP. DEC. REDUCIDA (ha)	SUP. RESUELTA (ha)
-1511654	14-069-013-00048-004	62000	PASTOS PERMANENTES DE 5 O MAS AÑOS-SIN VARIEDAD	S 418	8,20	29,89	29,89	29,89		29,89			29,89	29,89
1700000006842931	14-069-013-00032-002	62000	PASTOS PERMANENTES DE 5 O MAS AÑOS-SIN VARIEDAD	S 418	8,50	1,31	1,31	1,31		1,31			1,31	1,31

INCIDENCIAS**INCIDENCIA DESCRIPCIÓN**

- 100407 Explotación solicitada no forma parte de ningún organismo de control autorizado para la producción ecológica en Andalucía o fecha de inscripción posterior al plazo establecido (Anexo I. Criterios de Subvencionabilidad. Orden 28 de marzo de 2023).
Explotación:ES140690000308 Especie:PORCINO
Explotación:ES140690001615 Especie:BOVINA
Explotación:ES140690001615 Especie:OVINA
- 100410 Recinto no admisible por pertenecer a una explotación ganadera No inscrita en Sipea (Artículo 10 de la Orden de 28 de marzo de 2023).
Ref:1700000006842934 Recinto:14-069-061-00017-00001 Cultivo:62000 PASTOS PERMANENTES DE 5 O MAS AÑOS-SIN VARIEDAD Secano Explotación:ES140690001615
Ref:1700000006842935 Recinto:14-069-061-00017-00003 Cultivo:62000 PASTOS PERMANENTES DE 5 O MAS AÑOS-SIN VARIEDAD Secano Explotación:ES140690001615
Ref:1700000006842932 Recinto:14-069-061-00020-00001 Cultivo:62000 PASTOS PERMANENTES DE 5 O MAS AÑOS-SIN VARIEDAD Secano Explotación:ES140690001615
Ref:1700000006842933 Recinto:14-069-061-00020-00002 Cultivo:62000 PASTOS PERMANENTES DE 5 O MAS AÑOS-SIN VARIEDAD Secano Explotación:ES140690001615
- 100424 Solicita recinto que no está comprometido para la operación.
Ref:1700000006842934 Recinto:14-069-061-00017-00001 Cultivo:62000 PASTOS PERMANENTES DE 5 O MAS AÑOS-SIN VARIEDAD Secano
Ref:1700000006842935 Recinto:14-069-061-00017-00003 Cultivo:62000 PASTOS PERMANENTES DE 5 O MAS AÑOS-SIN VARIEDAD Secano
Ref:1700000006842932 Recinto:14-069-061-00020-00001 Cultivo:62000 PASTOS PERMANENTES DE 5 O MAS AÑOS-SIN VARIEDAD Secano
Ref:1700000006842933 Recinto:14-069-061-00020-00002 Cultivo:62000 PASTOS PERMANENTES DE 5 O MAS AÑOS-SIN VARIEDAD Secano

(1) Superficie declarada admisible ajustada con la superficie comprometida.
(2) Factor de penalización valorando el alcance para el tipo de compromiso.Puede verificar la integridad de una copia de este documento mediante la lectura del código QR adjunto o mediante el acceso a la dirección <https://ws050.juntadeandalucia.es/verificarFirma> indicando el código de VERIFICACIÓN

FIRMADO POR

RAQUEL MARIA ESPIN CRESPO

17/12/2024

VERIFICACIÓN

Pk2jm6UYDU9J72AMTZUYRN3GET48NG

PÁG. 2109/9349



**Datos considerados para el Cálculo de la Carga Ganadera mínima y máxima del expediente**

Explotación	Especie	Inscrito en Sipea y Admisible	Ugm Calculada para CG Mínima	Ugm Calculada para CG Máxima
ES140690000308	BOVINA	SI	17,87	17,87
ES140690000308	PORCINO	NO	0,00	0,68
ES140690001615	BOVINA	NO	0,00	2,81
ES140690001615	OVINA	NO	0,00	0,50
			17,87	21,86

Superficie determinada para Cálculo Carga Ganadera Mínima: 41,77 ha

Superficie determinada para Cálculo Carga Ganadera Máxima: 41,77 ha

Carga Ganadera Mínima Expediente: 0,43 ugm/ha

Carga Ganadera Máxima Expediente: 0,52 ugm/ha

Recintos Determinados para el Cálculo de Garga Ganadera Mínima

REF.	REFERENCIA SIGPAC	CULTIVO	DESCRIPCIÓN CULTIVO	S/R	SUP. RESUELTA (ha)
-1511654	14-069-013-00048-00004	62000	PASTOS PERMANENTES DE 5 O MAS AÑOS-SIN VARIEDAD	S	29,89
1700000006842931	14-069-013-00032-00002	62000	PASTOS PERMANENTES DE 5 O MAS AÑOS-SIN VARIEDAD	S	1,31
1700000006842932	14-069-061-00020-00001	62000	PASTOS PERMANENTES DE 5 O MAS AÑOS-SIN VARIEDAD	S	7,57
1700000006842933	14-069-061-00020-00002	62000	PASTOS PERMANENTES DE 5 O MAS AÑOS-SIN VARIEDAD	S	2,20
1700000006842934	14-069-061-00017-00001	62000	PASTOS PERMANENTES DE 5 O MAS AÑOS-SIN VARIEDAD	S	0,79
1700000006842935	14-069-061-00017-00003	62000	PASTOS PERMANENTES DE 5 O MAS AÑOS-SIN VARIEDAD	S	0,01

Recintos Determinados para el Cálculo de Garga Ganadera Máxima

REF.	REFERENCIA SIGPAC	CULTIVO	DESCRIPCIÓN CULTIVO	S/R	SUP. RESUELTA (ha)
-1511654	14-069-013-00048-00004	62000	PASTOS PERMANENTES DE 5 O MAS AÑOS-SIN VARIEDAD	S	29,89
1700000006842931	14-069-013-00032-00002	62000	PASTOS PERMANENTES DE 5 O MAS AÑOS-SIN VARIEDAD	S	1,31
1700000006842932	14-069-061-00020-00001	62000	PASTOS PERMANENTES DE 5 O MAS AÑOS-SIN VARIEDAD	S	7,57
1700000006842933	14-069-061-00020-00002	62000	PASTOS PERMANENTES DE 5 O MAS AÑOS-SIN VARIEDAD	S	2,20
1700000006842934	14-069-061-00017-00001	62000	PASTOS PERMANENTES DE 5 O MAS AÑOS-SIN VARIEDAD	S	0,79
1700000006842935	14-069-061-00017-00003	62000	PASTOS PERMANENTES DE 5 O MAS AÑOS-SIN VARIEDAD	S	0,01

Incidencias de carga ganadera**INCIDENCIA DESCRIPCIÓN**

- 100407 Explotación solicitada no forma parte de ningún organismo de control autorizado para la producción ecológica en Andalucía o fecha de inscripción posterior al plazo establecido (Anexo I. Criterios de Subvencionabilidad. Orden 28 de marzo de 2023).
Explotación:ES140690000308 Especie:PORCINO
Explotación:ES140690001615 Especie:OVINA
Explotación:ES140690001615 Especie:BOVINA

(1) Superficie declarada admisible ajustada con la superficie comprometida.
(2) Factor de penalización valorando el alcance para el tipo de compromiso.

Puede verificar la integridad de una copia de este documento mediante la lectura del código QR adjunto o mediante el acceso a la dirección <https://ws050.juntadeandalucia.es/verificarFirma> indicando el código de VERIFICACIÓN

FIRMADO POR	RAQUEL MARIA ESPIN CRESPO	17/12/2024	
VERIFICACIÓN	Pk2jm6UYDU9J72AMTZUYRN3GET48NG	PÁG. 2110/9349	

**APELLIDOS Y NOMBRE / RAZÓN SOCIAL**

CAÑADA PIZARRO ISABEL ANTONIA

NIF

***2998*

EXPEDIENTE

1272202

ANUALIDAD DE PAGO

1ª

IMPORTES POR ANUALIDAD

	2023	2024	2025	2026	2027
IMPORTE MÁXIMO SUBVENCIONABLE	8.013,37 €	8.013,37 €	6.677,81 €	6.677,81 €	6.677,81 €
IMPORTE MEDIO DE TRANSFERENCIA (€/ha)	68,43 €	68,43 €	57,03 €	57,03 €	57,03 €

RESUMEN DE UNIDADES

Cód	GRUPO DE PAGO	Sup. Dec. Admisible (ha)	Sup. Comprometida (ha)	Sup. ajustada compromiso (1) (ha)	% sobredec.	Sup. Resuelta (ha)	Importe Declarado	Importe Topado	Importe Resuelto	Importe tras sobredec.
418	PASTOS ASOCIADOS A GANADERÍA ECOLÓGICA	117,10		117,10	0,00	117,10	9.883,63	8.013,37	8.013,37	8.013,37
TOTAL		117,10	117,10	117,10		117,10	9.883,63	8.013,37	8.013,37	8.013,37

APLICACIÓN DE REDUCCIONES Y PENALIZACIONES

GRUPO DE PAGO	Importe Calculado	Importe prereduc.	Criterios de subvencionabilidad y compromisos	Presentación tardía	Omisión declaración	Condicionidad	IMPORTE (Euros) RESUELTO
PASTOS ASOCIADOS A GANADERÍA	8.013,37	8.013,37	0,00	0,00	0,00	0,00	8.013,37
TOTAL	8.013,37	8.013,37					8.013,37

RESUMEN DE PAGOS**IMPORTE (Euros)**

	RESUELTO	FEADER	MAPA	CAPADR
PASTOS ASOCIADOS A GANADERÍA ECOLÓGICA - Pago realizado	8.013,37 €	6.811,36 €	786,11 €	415,90 €

RECINTOS RESUELTOS

REE	REFERENCIA SIGPAC	CULTIVO	DESCRIPCIÓN CULTIVO	S/R G.PAGO	PEND. MEDIA (%)	SUP. DEC. ADMISIBLE (ha)	SUP. COMPROM. (ha)	SUP. AJUSTADA COMPROM. (1) (ha)	SUP. CONV. SIGPAC (ha)	SUP. CERTIF. (ha)	SUP. CAMPO (ha)	SUP. CAMPO DETER. CULT. DECLARADO (ha)	SUP. DEC. REDUCIDA (ha)	SUP. RESUELTA (ha)
5487618	14-016-007-00033-001	62000	PASTOS PERMANENTES DE 5 O MAS AÑOS-SIN VARIEDAD	S 418	16,10	19,22	19,22	19,22		19,22			19,22	19,22
5487628	14-016-044-00018-001	62000	PASTOS PERMANENTES DE 5 O MAS AÑOS-SIN VARIEDAD	S 418	9,00	0,64	0,64	0,64		0,64			0,64	0,64
1700000004685001	14-016-002-00012-001	62000	PASTOS PERMANENTES DE 5 O MAS AÑOS-SIN VARIEDAD	S 418	4,30	14,08	14,08	14,08		14,08			14,08	14,08
1700000004685002	14-016-002-00012-006	62000	PASTOS PERMANENTES DE 5 O MAS AÑOS-SIN VARIEDAD	S 418	2,80	0,54	0,54	0,54		0,54			0,54	0,54
1700000004685003	14-016-002-00012-005	62000	PASTOS PERMANENTES DE 5 O MAS AÑOS-SIN VARIEDAD	S 418	4,40	8,25	8,25	8,25		8,25			8,25	8,25
1700000004685004	14-016-002-00013-001	62000	PASTOS PERMANENTES DE 5 O MAS AÑOS-SIN VARIEDAD	S 418	4,90	9,14	9,14	9,14		9,14			9,14	9,14
1700000005475092	14-016-003-00031-001	62000	PASTOS PERMANENTES DE 5 O MAS AÑOS-SIN VARIEDAD	S 418	5,10	9,73	9,73	9,73		9,73			9,73	9,73
1700000005475093	14-016-003-00031-003	62000	PASTOS PERMANENTES DE 5 O MAS AÑOS-SIN VARIEDAD	S 418	4,60	0,81	0,81	0,81		0,81			0,81	0,81
1700000005475097	14-016-003-00032-008	62000	PASTOS PERMANENTES DE 5 O MAS AÑOS-SIN VARIEDAD	S 418	7,20	1,98	1,98	1,98		1,98			1,98	1,98
1700000005475098	14-016-003-00032-004	62000	PASTOS PERMANENTES DE 5 O MAS AÑOS-SIN VARIEDAD	S 418	10,20	52,38	52,38	52,38		52,38			52,38	52,38
1700000005475099	14-016-003-00032-006	62000	PASTOS PERMANENTES DE 5 O MAS AÑOS-SIN VARIEDAD	S 418	8,10	0,33	0,33	0,33		0,33			0,33	0,33

INCIDENCIAS**INCIDENCIA DESCRIPCIÓN**

100407 Explotación solicitada no forma parte de ningún organismo de control autorizado para la producción ecológica en Andalucía o fecha de inscripción posterior al plazo establecido (Anexo I. Criterios de Subvencionabilidad. Orden 28 de marzo de 2023).
 Explotación:ES140160000260 Especie:PORCINO
 Explotación:ES140160000612 Especie:PORCINO
 Explotación:ES140160000787 Especie:PORCINO

(1) Superficie declarada admisible ajustada con la superficie comprometida.
 (2) Factor de penalización valorando el alcance para el tipo de compromiso.

Puede verificar la integridad de una copia de este documento mediante la lectura del código QR adjunto o mediante el acceso a la dirección <https://ws050.juntadeandalucia.es/verificarFirma> indicando el código de VERIFICACIÓN

FIRMADO POR

RAQUEL MARIA ESPIN CRESPO

17/12/2024

VERIFICACIÓN

Pk2jm6UYDU9J72AMTZUYRN3GET48NG

PÁG. 2111/9349



**Datos considerados para el Cálculo de la Carga Ganadera mínima y máxima del expediente**

Explotación	Especie	Inscrito en Sipea y Admisible	Ugm Calculada para CG Mínima	Ugm Calculada para CG Máxima
ES140160000260	CAPRINA	SI	1,14	1,14
ES140160000260	OVINA	SI	10,34	10,34
ES140160000260	PORCINO	NO	0,00	0,23
ES140160000612	BOVINA	SI	13,60	13,60
ES140160000612	PORCINO	NO	0,00	5,29
ES140160000787	OVINA	SI	1,19	1,19
ES140160000787	PORCINO	NO	0,00	0,29
			26,27	32,08

Superficie determinada para Cálculo Carga Ganadera Mínima: 117,10 ha

Superficie determinada para Cálculo Carga Ganadera Máxima: 117,10 ha

Los importes del Grupo de Pago de pastos de este expediente han sido ajustados por no llegar a la carga ganadera mínima de 0,3

Carga Ganadera Mínima Expediente: 0,22 ugm/ha

Carga Ganadera Máxima Expediente: 0,27 ugm/ha

Recintos Determinados para el Cálculo de Garga Ganadera Mínima

REF.	REFERENCIA SIGPAC	CULTIVO	DESCRIPCIÓN CULTIVO	S/R	SUP. RESUELTA (ha)
5487618	14-016-007-00033-00001	62000	PASTOS PERMANENTES DE 5 O MAS AÑOS-SIN VARIEDAD	S	19,22
5487628	14-016-044-00018-00001	62000	PASTOS PERMANENTES DE 5 O MAS AÑOS-SIN VARIEDAD	S	0,64
1700000004685001	14-016-002-00012-00001	62000	PASTOS PERMANENTES DE 5 O MAS AÑOS-SIN VARIEDAD	S	14,08
1700000004685002	14-016-002-00012-00006	62000	PASTOS PERMANENTES DE 5 O MAS AÑOS-SIN VARIEDAD	S	0,54
1700000004685003	14-016-002-00012-00005	62000	PASTOS PERMANENTES DE 5 O MAS AÑOS-SIN VARIEDAD	S	8,25
1700000004685004	14-016-002-00013-00001	62000	PASTOS PERMANENTES DE 5 O MAS AÑOS-SIN VARIEDAD	S	9,14
1700000005475092	14-016-003-00031-00001	62000	PASTOS PERMANENTES DE 5 O MAS AÑOS-SIN VARIEDAD	S	9,73
1700000005475093	14-016-003-00031-00003	62000	PASTOS PERMANENTES DE 5 O MAS AÑOS-SIN VARIEDAD	S	0,81
1700000005475097	14-016-003-00032-00008	62000	PASTOS PERMANENTES DE 5 O MAS AÑOS-SIN VARIEDAD	S	1,98
1700000005475098	14-016-003-00032-00004	62000	PASTOS PERMANENTES DE 5 O MAS AÑOS-SIN VARIEDAD	S	52,38
1700000005475099	14-016-003-00032-00006	62000	PASTOS PERMANENTES DE 5 O MAS AÑOS-SIN VARIEDAD	S	0,33

Recintos Determinados para el Cálculo de Garga Ganadera Máxima

REF.	REFERENCIA SIGPAC	CULTIVO	DESCRIPCIÓN CULTIVO	S/R	SUP. RESUELTA (ha)
5487618	14-016-007-00033-00001	62000	PASTOS PERMANENTES DE 5 O MAS AÑOS-SIN VARIEDAD	S	19,22
5487628	14-016-044-00018-00001	62000	PASTOS PERMANENTES DE 5 O MAS AÑOS-SIN VARIEDAD	S	0,64
1700000004685001	14-016-002-00012-00001	62000	PASTOS PERMANENTES DE 5 O MAS AÑOS-SIN VARIEDAD	S	14,08
1700000004685002	14-016-002-00012-00006	62000	PASTOS PERMANENTES DE 5 O MAS AÑOS-SIN VARIEDAD	S	0,54
1700000004685003	14-016-002-00012-00005	62000	PASTOS PERMANENTES DE 5 O MAS AÑOS-SIN VARIEDAD	S	8,25
1700000004685004	14-016-002-00013-00001	62000	PASTOS PERMANENTES DE 5 O MAS AÑOS-SIN VARIEDAD	S	9,14
1700000005475092	14-016-003-00031-00001	62000	PASTOS PERMANENTES DE 5 O MAS AÑOS-SIN VARIEDAD	S	9,73
1700000005475093	14-016-003-00031-00003	62000	PASTOS PERMANENTES DE 5 O MAS AÑOS-SIN VARIEDAD	S	0,81
1700000005475097	14-016-003-00032-00008	62000	PASTOS PERMANENTES DE 5 O MAS AÑOS-SIN VARIEDAD	S	1,98
1700000005475098	14-016-003-00032-00004	62000	PASTOS PERMANENTES DE 5 O MAS AÑOS-SIN VARIEDAD	S	52,38
1700000005475099	14-016-003-00032-00006	62000	PASTOS PERMANENTES DE 5 O MAS AÑOS-SIN VARIEDAD	S	0,33

(1) Superficie declarada admisible ajustada con la superficie comprometida.
(2) Factor de penalización valorando el alcance para el tipo de compromiso.Puede verificar la integridad de una copia de este documento mediante la lectura del código QR adjunto o mediante el acceso a la dirección <https://ws050.juntadeandalucia.es/verificarFirma> indicando el código de VERIFICACIÓN

FIRMADO POR

RAQUEL MARIA ESPIN CRESPO

17/12/2024

VERIFICACIÓN

Pk2jm6UYDU9J72AMTZUYRN3GET48NG

PÁG. 2112/9349





Datos considerados para el Cálculo de la Carga Ganadera mínima y máxima del expediente

Incidencias de carga ganadera

INCIDENCIA DESCRIPCIÓN

100407 Explotación solicitada no forma parte de ningún organismo de control autorizado para la producción ecológica en Andalucía o fecha de inscripción posterior al plazo establecido (Anexo I. Criterios de Subvencionabilidad. Orden 28 de marzo de 2023).
Explotación:ES140160000260 Especie:PORCINO
Explotación:ES140160000612 Especie:PORCINO
Explotación:ES140160000787 Especie:PORCINO

(1) Superficie declarada admisible ajustada con la superficie comprometida.
(2) Factor de penalización valorando el alcance para el tipo de compromiso.

Puede verificar la integridad de una copia de este documento mediante la lectura del código QR adjunto o mediante el acceso a la dirección <https://ws050.juntadeandalucia.es/verificarFirma> indicando el código de VERIFICACIÓN

FIRMADO POR	RAQUEL MARIA ESPIN CRESPO	17/12/2024	
VERIFICACIÓN	Pk2jm6UYDU9J72AMTZUYRN3GET48NG	PÁG. 2113/9349	

**APELLIDOS Y NOMBRE / RAZÓN SOCIAL**

CAÑETE BRAVO JOSE MIGUEL

NIF

****0075*

EXPEDIENTE

1096834

ANUALIDAD DE PAGO

1ª

IMPORTES POR ANUALIDAD

	2023	2024	2025	2026	2027
IMPORTE MÁXIMO SUBVENCIONABLE	5.357,61 €	5.357,61 €	5.357,61 €	4.464,68 €	4.464,68 €
IMPORTE MEDIO DE TRANSFERENCIA (€/ha)	297,48 €	297,48 €	297,48 €	247,90 €	247,90 €

RESUMEN DE UNIDADES

Cód	GRUPO DE PAGO	Sup. Dec. Admisible (ha)	Sup. Comprometida (ha)	Sup. ajustada compromiso (1) (ha)	% sobredec.	Sup. Resuelta (ha)	Importe Declarado	Importe Topado	Importe Resuelto	Importe tras sobredec.
419	OLIVAR	18,12		18,01	0,00	18,01	5.357,61	5.357,61	5.357,61	5.357,61
TOTAL		18,12	18,01	18,01		18,01	5.357,61	5.357,61	5.357,61	5.357,61

APLICACIÓN DE REDUCCIONES Y PENALIZACIONES

GRUPO DE PAGO	Importe Calculado	Importe prereduc.	Criterios de subvencionabilidad y compromisos	Presentación tardía	Omisión declaración	Condicionalidad	IMPORTE (Euros) RESUELTO
OLIVAR	5.357,61		0,00	0,00	0,00	0,00	5.357,61
TOTAL	5.357,61	5.357,61					5.357,61

RESUMEN DE PAGOS**IMPORTE (Euros)**

	RESUELTO	FEADER	MAPA	CAPADR
OLIVAR - Pago realizado	5.357,61 €	4.553,97 €	525,58 €	278,06 €

RECINTOS RESUELTOS

REF.	REFERENCIA SIGPAC	CULTIVO DESCRIPCIÓN CULTIVO	S/R G.PAGO	PEND. MEDIA (%)	SUP. DEC. ADMISIBLE (ha)	SUP. COMPROM. (ha)	SUP. AJUSTADA COMPR.(1) (ha)	SUP. CONY. SIGPAC (ha)	SUP. CERTIE (ha)	SUP. CAMPO (ha)	SUP. CAMPO DETER. CULT. DECLARADO (ha)	SUP. DEC. REDUCIDA (ha)	SUP. RESUELTA (ha)
-1318442	14-900-066-00092-003	101010 OLIVAR-PICUAL	S 419	4,80	13,06	12,95	12,95		13,06			12,95	12,95
-990405	14-042-018-00068-004	101138 OLIVAR-HOJIBLANCA	S 419	12,00	0,86	0,86	0,86		0,86			0,86	0,86
1700000004786039	14-042-018-00068-001	101138 OLIVAR-HOJIBLANCA	S 419	13,90	1,02	1,02	1,02		1,02			1,02	1,02
1700000004786040	14-042-017-00191-001	101010 OLIVAR-PICUAL	S 419	23,90	3,18	3,18	3,18		3,18			3,18	3,18

INCIDENCIAS**INCIDENCIA DESCRIPCIÓN**

- 4272 Verifica que las líneas de declaración de las Solicitudes Únicas no tienen solapes con la capa de Retroactividad Gráfica (ambas de la misma campaña) a nivel de expediente/línea de declaración gráfica de la solicitud.
 Ref:-1318442 Recinto:14-900-066-00092-00003 Cultivo: - Agregado de la referencia del recinto.:0 Zona de la referencia del recinto.:0 Superficie solapada.:0,02 Id. Incid.:100997920
 Ref:-1318442 Recinto:14-900-066-00092-00003 Cultivo: - Agregado de la referencia del recinto.:0 Zona de la referencia del recinto.:0 Superficie solapada.:0,03 Id. Incid.:100997921
 Ref:-1318442 Recinto:14-900-066-00092-00003 Cultivo: - Agregado de la referencia del recinto.:0 Zona de la referencia del recinto.:0 Superficie solapada.:0,06 Id. Incid.:100997922

(1) Superficie declarada admisible ajustada con la superficie comprometida.
 (2) Factor de penalización valorando el alcance para el tipo de compromiso.

Puede verificar la integridad de una copia de este documento mediante la lectura del código QR adjunto o mediante el acceso a la dirección <https://ws050.juntadeandalucia.es/verificarFirma> indicando el código de VERIFICACIÓN

FIRMADO POR

RAQUEL MARIA ESPIN CRESPO

17/12/2024

VERIFICACIÓN

Pk2jm6UYDU9J72AMTZUYRN3GET48NG

PÁG. 2114/9349



**APELLIDOS Y NOMBRE / RAZÓN SOCIAL**

CAÑETE BRAVO JUAN

NIF

***4571*

EXPEDIENTE

1088790

ANUALIDAD DE PAGO

1ª

IMPORTES POR ANUALIDAD

	2023	2024	2025	2026	2027
IMPORTE MÁXIMO SUBVENCIONABLE	4.173,64 €	4.173,64 €	4.173,64 €	3.478,04 €	3.478,04 €
IMPORTE MEDIO DE TRANSFERENCIA (€/ha)	297,48 €	297,48 €	297,48 €	247,90 €	247,90 €

RESUMEN DE UNIDADES

Cód	GRUPO DE PAGO	Sup. Dec. Admisible (ha)	Sup. Comprometida (ha)	Sup. ajustada compromiso (1) (ha)	% sobredec.	Sup. Resuelta (ha)	Importe Declarado	Importe Topado	Importe Resuelto	Importe tras sobredec.
419	OLIVAR	14,07		14,03	0,00	14,03	4.173,64	4.173,64	4.173,64	4.173,64
TOTAL		14,07	14,03	14,03		14,03	4.173,64	4.173,64	4.173,64	4.173,64

APLICACIÓN DE REDUCCIONES Y PENALIZACIONES

GRUPO DE PAGO	Importe Calculado	Importe prereduc.	Criterios de subvencionabilidad y compromisos	Presentación tardía	Omisión declaración	Condicionalidad	IMPORTE (Euros) RESUELTO
OLIVAR	4.173,64	4.173,64	0,00	0,00	0,00	0,00	4.173,64
TOTAL	4.173,64	4.173,64					4.173,64

RESUMEN DE PAGOS**IMPORTE (Euros)**

	RESUELTO	FEADER	MAPA	CAPADR
OLIVAR - Pago realizado	4.173,64 €	3.547,59 €	409,43 €	216,62 €

RECINTOS RESUELTOS

REF.	REFERENCIA SIGPAC	CULTIVO	DESCRIPCIÓN CULTIVO	S/R G.PAGO	PEND. MEDIA (%)	SUP. DEC. ADMISIBLE (ha)	SUP. COMPROM. (ha)	SUP. AJUSTADA COMPROM. (1) (ha)	SUP. CONY. SIGPAC (ha)	SUP. CERTIE (ha)	SUP. CAMPO (ha)	SUP. CAMPO DETER. CULT. DECLARADO (ha)	SUP. DEC. REDUCIDA (ha)	SUP. RESUELTA (ha)
-1343853	14-900-066-09004-004	101010	OLIVAR-PICUAL	S 419	5,50	0,21	0,21	0,21	0,21	0,21			0,21	0,21
-1343851	14-900-066-00091-001	101010	OLIVAR-PICUAL	S 419	5,00	7,22	7,18	7,18	7,18	7,22			7,18	7,18
-999078	14-900-066-00091-005	101010	OLIVAR-PICUAL	S 419	5,00	0,32	0,32	0,32	0,32	0,32			0,32	0,32
5435181	14-900-066-00091-010	101010	OLIVAR-PICUAL	S 419	5,70	0,05	0,05	0,05	0,05	0,05			0,05	0,05
170000005312370	14-042-018-00067-002	101010	OLIVAR-PICUAL	S 419	26,20	3,72	3,72	3,72	3,72	3,72			3,72	3,72
170000005312372	14-042-017-00192-001	101138	OLIVAR-HOJIBLANCA	S 419	29,20	2,55	2,55	2,55	2,55	2,55			2,55	2,55

INCIDENCIAS**INCIDENCIA DESCRIPCIÓN**

4272 Verifica que las líneas de declaración de las Solicitudes Únicas no tienen solapes con la capa de Retroactividad Gráfica (ambas de la misma campaña) a nivel de expediente/línea de declaración gráfica de la solicitud.
Ref.-1343851 Recinto:14-900-066-00091-00001 Cultivo: - Agregado de la referencia del recinto.:0 Zona de la referencia del recinto.:0 Superficie solapada.:0,04 Id. Incid.:100997877

(1) Superficie declarada admisible ajustada con la superficie comprometida.
(2) Factor de penalización valorando el alcance para el tipo de compromiso.

Puede verificar la integridad de una copia de este documento mediante la lectura del código QR adjunto o mediante el acceso a la dirección <https://ws050.juntadeandalucia.es/verificarFirma> indicando el código de VERIFICACIÓN

FIRMADO POR

RAQUEL MARIA ESPIN CRESPO

17/12/2024

VERIFICACIÓN

Pk2jm6UYDU9J72AMTZUYRN3GET48NG

PÁG. 2115/9349



**APELLIDOS Y NOMBRE / RAZÓN SOCIAL**

CAÑETE ORTIZ TRINIDAD

NIF

****1281*

EXPEDIENTE

1223767

ANUALIDAD DE PAGO

1ª

IMPORTES POR ANUALIDAD

	2023	2024	2025	2026	2027
IMPORTE MÁXIMO SUBVENCIONABLE	1.088,78 €	1.088,78 €	1.088,78 €	907,31 €	907,31 €
IMPORTE MEDIO DE TRANSFERENCIA (€/ha)	297,48 €	297,48 €	297,48 €	247,90 €	247,90 €

RESUMEN DE UNIDADES

Cód	GRUPO DE PAGO	Sup. Dec. Admisible (ha)	Sup. Comprometida (ha)	Sup. ajustada compromiso (1) (ha)	% sobredec.	Sup. Resuelta (ha)	Importe Declarado	Importe Topado	Importe Resuelto	Importe tras sobredec.
419	OLIVAR	3,66		3,66	0,00	3,66	1.088,78	1.088,78	1.088,78	1.088,78
TOTAL		3,66	3,66	3,66		3,66	1.088,78	1.088,78	1.088,78	1.088,78

APLICACIÓN DE REDUCCIONES Y PENALIZACIONES

GRUPO DE PAGO	Importe Calculado	Importe prereduc.	Criterios de subvencionabilidad y compromisos	Presentación tardía	Omisión declaración	Condicionalidad	IMPORTE (Euros) RESUELTO
OLIVAR	1.088,78	1.088,78	0,00	0,00	0,00	0,00	1.088,78
TOTAL	1.088,78	1.088,78					1.088,78

RESUMEN DE PAGOS**IMPORTE (Euros)**

	RESUELTO	FEADER	MAPA	CAPADR
OLIVAR - A pagar	1.088,78 €	925,46 €	106,81 €	56,51 €

RECINTOS RESUELTOS

REF.	REFERENCIA SIGPAC	CULTIVO	DESCRIPCIÓN CULTIVO	S/R	G.PAGO	PEND. MEDIA (%)	SUP. DEC. ADMISIBLE (ha)	SUP. COMPROM. (ha)	SUP. AJUSTADA COMPR.(1) (ha)	SUP. CONY. SIGPAC (ha)	SUP. CERTIE (ha)	SUP. CAMPO (ha)	SUP. CAMPO DETER. CULT. DECLARADO (ha)	SUP. DEC. REDUCIDA (ha)	SUP. RESUELTA (ha)
-1365679	14-900-059-00116-001	101010	OLIVAR-PICUAL	S	419	9,10	3,66	3,66	3,66		3,66			3,66	3,66

(1) Superficie declarada admisible ajustada con la superficie comprometida.
 (2) Factor de penalización valorando el alcance para el tipo de compromiso.

Puede verificar la integridad de una copia de este documento mediante la lectura del código QR adjunto o mediante el acceso a la dirección <https://ws050.juntadeandalucia.es/verificarFirma> indicando el código de VERIFICACIÓN

FIRMADO POR

RAQUEL MARIA ESPIN CRESPO

17/12/2024

VERIFICACIÓN

Pk2jm6UYDU9J72AMTZUYRN3GET48NG

PÁG. 2116/9349



**APELLIDOS Y NOMBRE / RAZÓN SOCIAL**

CAÑETE RUS DIEGO

NIF
***7505*EXPEDIENTE
1072077**ANUALIDAD DE PAGO**

1ª

IMPORTES POR ANUALIDAD

	2023	2024	2025	2026	2027
IMPORTE MÁXIMO SUBVENCIONABLE	9.614,55 €	9.614,55 €	9.614,55 €	8.012,13 €	8.012,13 €
IMPORTE MEDIO DE TRANSFERENCIA (€/ha)	297,48 €	297,48 €	297,48 €	247,90 €	247,90 €

RESUMEN DE UNIDADES

Cód	GRUPO DE PAGO	Sup. Dec. Admisible (ha)	Sup. Comprometida (ha)	Sup. ajustada compromiso (1) (ha)	% sobredec.	Sup. Resuelta (ha)	Importe Declarado	Importe Topado	Importe Resuelto	Importe tras sobredec.
419	OLIVAR	32,35		32,32	0,00	32,32	9.614,55	9.614,55	9.614,55	9.614,55
TOTAL		32,35	32,32	32,32		32,32	9.614,55	9.614,55	9.614,55	9.614,55

APLICACIÓN DE REDUCCIONES Y PENALIZACIONES

GRUPO DE PAGO	Importe Calculado	Importe prereduc.	Criterios de subvencionabilidad y compromisos	Presentación tardía	Omisión declaración	Condicionalidad	IMPORTE (Euros) RESUELTO
OLIVAR	9.614,55	9.614,55	0,00	0,00	0,00	0,00	9.614,55
TOTAL	9.614,55	9.614,55					9.614,55

RESUMEN DE PAGOS**IMPORTE (Euros)**

	RESUELTO	FEADER	MAPA	CAPADR
OLIVAR - Pago realizado	9.614,55 €	8.172,37 €	943,19 €	498,99 €

RECINTOS RESUELTOS

REF.	REFERENCIA SIGPAC	CULTIVO DESCRIPCIÓN CULTIVO	S/R G.PAGO	PEND. MEDIA (%)	SUP. DEC. ADMISIBLE (ha)	SUP. COMPROM. (ha)	SUP. AJUSTADA COMPR.(1) (ha)	SUP. CONY. SIGPAC (ha)	SUP. CERTIE (ha)	SUP. CAMPO (ha)	SUP. CAMPO DETER. CULT. DECLARADO (ha)	SUP. DEC. REDUCIDA (ha)	SUP. RESUELTA (ha)
1700000004631182	14-038-061-00093-004	101138 OLIVAR-HOJIBLANCA	S 419	17,60	20,65	20,62	20,62		20,65			20,62	20,62
1700000004631184	14-038-061-00102-005	101138 OLIVAR-HOJIBLANCA	S 419	19,20	1,04	1,04	1,04		1,04			1,04	1,04
1700000004631199	14-038-019-00034-003	101138 OLIVAR-HOJIBLANCA	S 419	11,00	10,66	10,66	10,66		10,66			10,66	10,66

INCIDENCIAS**INCIDENCIA DESCRIPCIÓN**

4272 Verifica que las líneas de declaración de las Solicitudes Únicas no tienen solapes con la capa de Retroactividad Gráfica (ambas de la misma campaña) a nivel de expediente/línea de declaración gráfica de la solicitud.
Ref:1700000004631182 Recinto:14-038-061-00093-00004 Cultivo: - Agregado de la referencia del recinto.:0 Zona de la referencia del recinto.:0 Superficie solapada.:0,03 Id. Incid.:100991238

(1) Superficie declarada admisible ajustada con la superficie comprometida.
(2) Factor de penalización valorando el alcance para el tipo de compromiso.

Puede verificar la integridad de una copia de este documento mediante la lectura del código QR adjunto o mediante el acceso a la dirección <https://ws050.juntadeandalucia.es/verificarFirma> indicando el código de VERIFICACIÓN

FIRMADO POR

RAQUEL MARIA ESPIN CRESPO

17/12/2024

VERIFICACIÓN

Pk2jm6UYDU9J72AMTZUYRN3GET48NG

PÁG. 2117/9349



**APELLIDOS Y NOMBRE / RAZÓN SOCIAL**

CAÑETE RUZ MARCOS

NIF
***6498*EXPEDIENTE
1072460**ANUALIDAD DE PAGO**

1ª

IMPORTES POR ANUALIDAD

	2023	2024	2025	2026	2027
IMPORTE MÁXIMO SUBVENCIONABLE	3.932,69 €	3.932,69 €	3.932,69 €	3.277,24 €	3.277,24 €
IMPORTE MEDIO DE TRANSFERENCIA (€/ha)	297,48 €	297,48 €	297,48 €	247,90 €	247,90 €

RESUMEN DE UNIDADES

Cód	GRUPO DE PAGO	Sup. Dec. Admisible (ha)	Sup. Comprometida (ha)	Sup. ajustada compromiso (1) (ha)	% sobredec.	Sup. Resuelta (ha)	Importe Declarado	Importe Topado	Importe Resuelto	Importe tras sobredec.
419	OLIVAR	13,27		13,22	0,00	13,22	3.932,69	3.932,69	3.932,69	3.932,69
TOTAL		13,27	13,22	13,22		13,22	3.932,69	3.932,69	3.932,69	3.932,69

APLICACIÓN DE REDUCCIONES Y PENALIZACIONES

GRUPO DE PAGO	Importe Calculado	Importe prereduc.	Criterios de subvencionabilidad y compromisos	Presentación tardía	Omisión declaración	Condicionalidad	IMPORTE (Euros) RESUELTO
OLIVAR	3.932,69	3.932,69	0,00	0,00	0,00	0,00	3.932,69
TOTAL	3.932,69	3.932,69					3.932,69

RESUMEN DE PAGOS**IMPORTE (Euros)**

	RESUELTO	FEADER	MAPA	CAPADR
OLIVAR - Pago realizado	3.932,69 €	3.342,79 €	385,80 €	204,10 €

RECINTOS RESUELTOS

REF.	REFERENCIA SIGPAC	CULTIVO	DESCRIPCIÓN CULTIVO	S/R	G.PAGO	PEND. MEDIA (%)	SUP. DEC. ADMISIBLE (ha)	SUP. COMPROM. (ha)	SUP. AJUSTADA COMPROM. (1) (ha)	SUP. CONY. SIGPAC (ha)	SUP. CERTIE (ha)	SUP. CAMPO (ha)	SUP. CAMPO DETER. CULT. DECLARADO (ha)	SUP. DEC. REDUCIDA (ha)	SUP. RESUELTA (ha)
-1626960	14-038-019-00152-002	101138	OLIVAR-HOJIBLANCA	R	419	15,70	5,96	5,96	5,96		5,96				5,96
-1342799	14-038-019-00161-002	101138	OLIVAR-HOJIBLANCA	R	419	13,90	0,05	0,02	0,02		0,02			0,02	0,02
-1342798	14-038-019-00161-002	101138	OLIVAR-HOJIBLANCA	R	419	13,90	0,01	0,01	0,01		0,01			0,01	0,01
-1342797	14-038-019-00161-002	101138	OLIVAR-HOJIBLANCA	R	419	13,90	0,05	0,03	0,03		0,03			0,03	0,03
1700000004631201	14-038-019-00133-006	101138	OLIVAR-HOJIBLANCA	S	419	18,00	7,20	7,20	7,20		7,20			7,20	7,20

(1) Superficie declarada admisible ajustada con la superficie comprometida.
(2) Factor de penalización valorando el alcance para el tipo de compromiso.Puede verificar la integridad de una copia de este documento mediante la lectura del código QR adjunto o mediante el acceso a la dirección <https://ws050.juntadeandalucia.es/verificarFirma> indicando el código de VERIFICACIÓN

FIRMADO POR

RAQUEL MARIA ESPIN CRESPO

17/12/2024

VERIFICACIÓN

Pk2jm6UYDU9J72AMTZUYRN3GET48NG

PÁG. 2118/9349



**APELLIDOS Y NOMBRE / RAZÓN SOCIAL**

CAÑUELO DIAZ TRINIDAD

NIF
***0232*EXPEDIENTE
1171282ANUALIDAD
DE PAGO
1ª**IMPORTES POR ANUALIDAD**

	2023	2024	2025	2026	2027
IMPORTE MÁXIMO SUBVENCIONABLE	1.410,06 €	1.410,06 €	1.410,06 €	1.175,05 €	1.175,05 €
IMPORTE MEDIO DE TRANSFERENCIA (€/ha)	297,48 €	297,48 €	297,48 €	247,90 €	247,90 €

RESUMEN DE UNIDADES

Cód	GRUPO DE PAGO	Sup. Dec. Admisible (ha)	Sup. Comprometida (ha)	Sup. ajustada compromiso (1) (ha)	% sobredec.	Sup. Resuelta (ha)	Importe Declarado	Importe Topado	Importe Resuelto	Importe tras sobredec.
419	OLIVAR	4,74		4,74	0,00	4,74	1.410,06	1.410,06	1.410,06	1.410,06
TOTAL		4,74	4,74	4,74		4,74	1.410,06	1.410,06	1.410,06	1.410,06

APLICACIÓN DE REDUCCIONES Y PENALIZACIONES

GRUPO DE PAGO	Importe Calculado	Importe prereduc.	Criterios de subvencionabilidad y compromisos	Presentación tardía	Omisión declaración	Condicionalidad	IMPORTE (Euros) RESUELTO
OLIVAR	1.410,06	1.410,06	0,00	0,00	0,00	0,00	1.410,06
TOTAL	1.410,06	1.410,06					1.410,06

RESUMEN DE PAGOS**IMPORTE (Euros)**

	RESUELTO	FEADER	MAPA	CAPADR
OLIVAR - Pago realizado	1.410,06 €	1.198,55 €	138,33 €	73,18 €

RECINTOS RESUELTOS

REF.	REFERENCIA SIGPAC	CULTIVO	DESCRIPCIÓN CULTIVO	S/R G.PAGO	PEND. MEDIA (%)	SUP. DEC. ADMISIBLE (ha)	SUP. COMPROM. (ha)	SUP. AJUSTADA COMPR.(1) (ha)	SUP. CONY. SIGPAC (ha)	SUP. CERTIE (ha)	SUP. CAMPO (ha)	SUP. CAMPO DETER. CULT. DECLARADO (ha)	SUP. DEC. REDUCIDA (ha)	SUP. RESUELTA (ha)
1700000007089672	14-001-021-00128-001	101010	OLIVAR-PICUAL	S	419	56,80	2,10	2,10	2,10	2,10			2,10	2,10
1700000007089673	14-001-021-00130-002	101010	OLIVAR-PICUAL	S	419	52,30	0,23	0,23	0,23	0,23			0,23	0,23
1700000007089674	14-001-021-00130-005	101010	OLIVAR-PICUAL	S	419	58,60	0,54	0,54	0,54	0,54			0,54	0,54
1700000007089675	14-001-021-00130-003	101010	OLIVAR-PICUAL	S	419	56,80	1,87	1,87	1,87	1,87			1,87	1,87

(1) Superficie declarada admisible ajustada con la superficie comprometida.
(2) Factor de penalización valorando el alcance para el tipo de compromiso.Puede verificar la integridad de una copia de este documento mediante la lectura del código QR adjunto o mediante el acceso a la dirección <https://ws050.juntadeandalucia.es/verificarFirma> indicando el código de VERIFICACIÓN

FIRMADO POR

RAQUEL MARIA ESPIN CRESPO

17/12/2024

VERIFICACIÓN

Pk2jm6UYDU9J72AMTZUYRN3GET48NG

PÁG. 2119/9349



**APELLIDOS Y NOMBRE / RAZÓN SOCIAL**

CAÑUELO ESPEJO MARIA DEL PILAR

NIF

***8415*

EXPEDIENTE

1168771

ANUALIDAD DE PAGO

1ª

IMPORTES POR ANUALIDAD

	2023	2024	2025	2026	2027
IMPORTE MÁXIMO SUBVENCIONABLE	12.534,64 €	12.534,64 €	10.445,54 €	10.445,54 €	10.445,54 €
IMPORTE MEDIO DE TRANSFERENCIA (€/ha)	72,10 €	72,10 €	60,09 €	60,09 €	60,09 €

RESUMEN DE UNIDADES

Cód	GRUPO DE PAGO	Sup. Dec. Admisible (ha)	Sup. Comprometida (ha)	Sup. ajustada compromiso (1) (ha)	% sobredec.	Sup. Resuelta (ha)	Importe Declarado	Importe Topado	Importe Resuelto	Importe tras sobredec.
418	PASTOS ASOCIADOS A GANADERÍA ECOLÓGICA	173,95		173,84	0,00	173,84	12.534,45	12.534,64	12.534,64	12.534,64
TOTAL		173,95	173,84	173,84		173,84	12.534,45	12.534,64	12.534,64	12.534,64

APLICACIÓN DE REDUCCIONES Y PENALIZACIONES

GRUPO DE PAGO	Importe Calculado	Importe prereduc.	Criterios de subvencionabilidad y compromisos	Presentación tardía	Omisión declaración	Condicionidad	IMPORTE (Euros) RESUELTO
PASTOS ASOCIADOS A GANADERÍA	12.534,64	12.534,64	0,00	0,00	0,00	0,00	12.534,64
TOTAL	12.534,64	12.534,64					12.534,64

RESUMEN DE PAGOS**IMPORTE (Euros)**

	RESUELTO	FEADER	MAPA	CAPADR
PASTOS ASOCIADOS A GANADERÍA ECOLÓGICA - Pago realizado	12.534,64 €	10.654,44 €	1.229,65 €	650,55 €

RECINTOS RESUELTOS

REE	REFERENCIA SIGPAC	CULTIVO	DESCRIPCIÓN CULTIVO	S/R G.PAGO	PEND. MEDIA (%)	SUP. DEC. ADMISIBLE (ha)	SUP. COMPROM. (ha)	SUP. AJUSTADA COMPR.(1) (ha)	SUP. CONV. SIGPAC (ha)	SUP. CERTIF. (ha)	SUP. CAMPO (ha)	SUP. CAMPO DETER. CULT. (ha)	SUP. DEC. REDUCIDA (ha)	SUP. RESUELTA (ha)
170000005897980	14-016-038-00002-005	62000	PASTOS PERMANENTES DE 5 O MAS AÑOS-SIN VARIEDAD	S 418	5,80	74,89	74,78	74,78		74,89			74,78	74,78
170000005897981	14-016-038-00003-001	62000	PASTOS PERMANENTES DE 5 O MAS AÑOS-SIN VARIEDAD	S 418	3,70	2,00	2,00	2,00		2,00			2,00	2,00
170000005897982	14-016-038-00003-002	62000	PASTOS PERMANENTES DE 5 O MAS AÑOS-SIN VARIEDAD	S 418	6,50	97,06	97,06	97,06		97,06			97,06	97,06

INCIDENCIAS**INCIDENCIA DESCRIPCIÓN**

- 4272 Verifica que las líneas de declaración de las Solicitudes Únicas no tienen solapes con la capa de Retroactividad Gráfica (ambas de la misma campaña) a nivel de expediente/línea de declaración gráfica de la solicitud.
Ref:170000005897980 Recinto:14-016-038-00002-00005 Cultivo: - Agregado de la referencia del recinto.:0 Zona de la referencia del recinto.:0 Superficie solapada.:0,04 Id. Incid.:101006755
Ref:170000005897980 Recinto:14-016-038-00002-00005 Cultivo: - Agregado de la referencia del recinto.:0 Zona de la referencia del recinto.:0 Superficie solapada.:0,07 Id. Incid.:101006754
- 100407 Explotación solicitada no forma parte de ningún organismo de control autorizado para la producción ecológica en Andalucía o fecha de inscripción posterior al plazo establecido (Anexo I. Criterios de Subvencionabilidad. Orden 28 de marzo de 2023).
Explotación:ES140160000319 Especie:PORCINO

(1) Superficie declarada admisible ajustada con la superficie comprometida.
(2) Factor de penalización valorando el alcance para el tipo de compromiso.

Puede verificar la integridad de una copia de este documento mediante la lectura del código QR adjunto o mediante el acceso a la dirección <https://ws050.juntadeandalucia.es/verificarFirma> indicando el código de VERIFICACIÓN

FIRMADO POR

RAQUEL MARIA ESPIN CRESPO

17/12/2024

VERIFICACIÓN

Pk2jm6UYDU9J72AMTZUYRN3GET48NG

PÁG. 2120/9349



**Datos considerados para el Cálculo de la Carga Ganadera mínima y máxima del expediente**

Explotación	Especie	Inscrito en Sipea y Admisible	Ugm Calculada para CG Mínima	Ugm Calculada para CG Máxima
ES140160000319	BOVINA	SI	105,88	105,88
ES140160000319	PORCINO	NO	0,00	119,80
			105,88	225,68

Superficie determinada para Cálculo Carga Ganadera Mínima: 173,84 ha

Superficie determinada para Cálculo Carga Ganadera Máxima: 173,84 ha

Carga Ganadera Mínima Expediente: 0,61 ugm/ha

Carga Ganadera Máxima Expediente: 1,30 ugm/ha

Recintos Determinados para el Cálculo de Garga Ganadera Mínima

REF.	REFERENCIA SIGPAC	CULTIVO	DESCRIPCIÓN CULTIVO	S/R	SUP. RESUELTA (ha)
1700000005897980	14-016-038-00002-00005	62000	PASTOS PERMANENTES DE 5 O MAS AÑOS-SIN VARIEDAD	S	74,78
1700000005897981	14-016-038-00003-00001	62000	PASTOS PERMANENTES DE 5 O MAS AÑOS-SIN VARIEDAD	S	2,00
1700000005897982	14-016-038-00003-00002	62000	PASTOS PERMANENTES DE 5 O MAS AÑOS-SIN VARIEDAD	S	97,06

Recintos Determinados para el Cálculo de Garga Ganadera Máxima

REF.	REFERENCIA SIGPAC	CULTIVO	DESCRIPCIÓN CULTIVO	S/R	SUP. RESUELTA (ha)
1700000005897980	14-016-038-00002-00005	62000	PASTOS PERMANENTES DE 5 O MAS AÑOS-SIN VARIEDAD	S	74,78
1700000005897981	14-016-038-00003-00001	62000	PASTOS PERMANENTES DE 5 O MAS AÑOS-SIN VARIEDAD	S	2,00
1700000005897982	14-016-038-00003-00002	62000	PASTOS PERMANENTES DE 5 O MAS AÑOS-SIN VARIEDAD	S	97,06

Incidencias de carga ganadera**INCIDENCIA DESCRIPCIÓN**

- 4272 Verifica que las líneas de declaración de las Solicitudes Únicas no tienen solapes con la capa de Retroactividad Gráfica (ambas de la misma campaña) a nivel de expediente/línea de declaración gráfica de la solicitud.
Ref:1700000005897980 Recinto:14-016-038-00002-00005 Cultivo: - Agregado de la referencia del recinto.:0 Zona de la referencia del recinto.:0 Superficie solapada.:0,04 Id. Incid.:5081993
Ref:1700000005897980 Recinto:14-016-038-00002-00005 Cultivo: - Agregado de la referencia del recinto.:0 Zona de la referencia del recinto.:0 Superficie solapada.:0,07 Id. Incid.:5081992
- 100407 Explotación solicitada no forma parte de ningún organismo de control autorizado para la producción ecológica en Andalucía o fecha de inscripción posterior al plazo establecido (Anexo I. Criterios de Subvencionabilidad. Orden 28 de marzo de 2023).
Explotación:ES140160000319 Especie:PORCINO

(1) Superficie declarada admisible ajustada con la superficie comprometida.
(2) Factor de penalización valorando el alcance para el tipo de compromiso.

Puede verificar la integridad de una copia de este documento mediante la lectura del código QR adjunto o mediante el acceso a la dirección <https://ws050.juntadeandalucia.es/verificarFirma> indicando el código de VERIFICACIÓN

FIRMADO POR	RAQUEL MARIA ESPIN CRESPO	17/12/2024	
VERIFICACIÓN	Pk2jm6UYDU9J72AMTZUYRN3GET48NG	PÁG. 2121/9349	

**APELLIDOS Y NOMBRE / RAZÓN SOCIAL**

CAÑUELO FERNANDEZ PEDRO

NIF

***8632*

EXPEDIENTE

1049782

ANUALIDAD DE PAGO

1ª

IMPORTES POR ANUALIDAD

	2023	2024	2025	2026	2027
IMPORTE MÁXIMO SUBVENCIONABLE	9.225,31 €	9.225,31 €	7.687,76 €	7.687,76 €	7.687,76 €
IMPORTE MEDIO DE TRANSFERENCIA (€/ha)	72,25 €	72,25 €	60,21 €	60,21 €	60,21 €

RESUMEN DE UNIDADES

Cód	GRUPO DE PAGO	Sup. Dec. Admisible (ha)	Sup. Comprometida (ha)	Sup. ajustada compromiso (1) (ha)	% sobredec.	Sup. Resuelta (ha)	Importe Declarado	Importe Topado	Importe Resuelto	Importe tras sobredec.
418	PASTOS ASOCIADOS A GANADERÍA ECOLÓGICA	127,68		127,68	0,00	127,68	10.509,61	9.225,31	9.225,31	9.225,31
TOTAL		127,68	127,68	127,68		127,68	10.509,61	9.225,31	9.225,31	9.225,31

APLICACIÓN DE REDUCCIONES Y PENALIZACIONES

GRUPO DE PAGO	Importe Calculado	Importe prerreduc.	Criterios de subvencionabilidad y compromisos	Presentación tardía	Omisión declaración	Condicionidad	IMPORTE (Euros) RESUELTO
PASTOS ASOCIADOS A GANADERÍA	9.225,31	9.225,31	0,00	0,00	0,00	0,00	9.225,31
TOTAL	9.225,31	9.225,31					9.225,31

RESUMEN DE PAGOS**IMPORTE (Euros)**

	RESUELTO	FEADER	MAPA	CAPADR
PASTOS ASOCIADOS A GANADERÍA ECOLÓGICA - Pago realizado	9.225,31 €	7.841,51 €	905,00 €	478,80 €

RECINTOS RESUELTOS

REE	REFERENCIA SIGPAC	CULTIVO	DESCRIPCIÓN CULTIVO	S/R G.PAGO	PEND. MEDIA (%)	SUP. DEC. ADMISIBLE (ha)	SUP. COMPROM. (ha)	SUP. AJUSTADA COMPROM. (1) (ha)	SUP. CONV. SIGPAC (ha)	SUP. CERTIF. (ha)	SUP. CAMPO (ha)	SUP. CAMPO DETER. CULT. DECLARADO (ha)	SUP. DEC. REDUCIDA (ha)	SUP. RESUELTA (ha)
-702955	14-069-051-00039-001	62000	PASTOS PERMANENTES DE 5 O MAS AÑOS-SIN VARIEDAD	S 418	8,40	0,40	0,40	0,40		0,40			0,40	0,40
1700000004642950	14-062-029-00029-003	62000	PASTOS PERMANENTES DE 5 O MAS AÑOS-SIN VARIEDAD	S 418	7,80	30,60	30,60	30,60		30,60			30,60	30,60
1700000004642951	14-069-050-00006-002	62000	PASTOS PERMANENTES DE 5 O MAS AÑOS-SIN VARIEDAD	S 418	11,60	96,68	96,68	96,68		96,68			96,68	96,68

INCIDENCIAS**INCIDENCIA DESCRIPCIÓN**

100407 Explotación solicitada no forma parte de ningún organismo de control autorizado para la producción ecológica en Andalucía o fecha de inscripción posterior al plazo establecido (Anexo I. Criterios de Subvencionabilidad. Orden 28 de marzo de 2023).
Explotación:ES140620000196 Especie:PORCINO
Explotación:ES140690000688 Especie:PORCINO

(1) Superficie declarada admisible ajustada con la superficie comprometida.
(2) Factor de penalización valorando el alcance para el tipo de compromiso.

Puede verificar la integridad de una copia de este documento mediante la lectura del código QR adjunto o mediante el acceso a la dirección <https://ws050.juntadeandalucia.es/verificarFirma> indicando el código de VERIFICACIÓN

FIRMADO POR

RAQUEL MARIA ESPIN CRESPO

17/12/2024

VERIFICACIÓN

Pk2jm6UYDU9J72AMTZUYRN3GET48NG

PÁG. 2122/9349



**Datos considerados para el Cálculo de la Carga Ganadera mínima y máxima del expediente**

Explotación	Especie	Inscrito en Sipea y Admisible	Ugm Calculada para CG Mínima	Ugm Calculada para CG Máxima
ES140620000196	BOVINA	SI	5,09	5,09
ES140620000196	PORCINO	NO	0,00	0,00
ES140690000688	BOVINA	SI	26,96	26,96
ES140690000688	PORCINO	NO	0,00	4,45
			32,05	36,50

Superficie determinada para Cálculo Carga Ganadera Mínima: 127,68 ha

Superficie determinada para Cálculo Carga Ganadera Máxima: 127,68 ha

Carga Ganadera Mínima Expediente: 0,25 ugm/ha

Carga Ganadera Máxima Expediente: 0,29 ugm/ha

Los importes del Grupo de Pago de pastos de este expediente han sido ajustados por no llegar a la carga ganadera mínima de 0,3

Recintos Determinados para el Cálculo de Garga Ganadera Mínima

REF.	REFERENCIA SIGPAC	CULTIVO	DESCRIPCIÓN CULTIVO	S/R	SUP. RESUELTA (ha)
-702955	14-069-051-00039-00001	62000	PASTOS PERMANENTES DE 5 O MAS AÑOS-SIN VARIEDAD	S	0,40
1700000004642950	14-062-029-00029-00003	62000	PASTOS PERMANENTES DE 5 O MAS AÑOS-SIN VARIEDAD	S	30,60
1700000004642951	14-069-050-00006-00002	62000	PASTOS PERMANENTES DE 5 O MAS AÑOS-SIN VARIEDAD	S	96,68

Recintos Determinados para el Cálculo de Garga Ganadera Máxima

REF.	REFERENCIA SIGPAC	CULTIVO	DESCRIPCIÓN CULTIVO	S/R	SUP. RESUELTA (ha)
-702955	14-069-051-00039-00001	62000	PASTOS PERMANENTES DE 5 O MAS AÑOS-SIN VARIEDAD	S	0,40
1700000004642950	14-062-029-00029-00003	62000	PASTOS PERMANENTES DE 5 O MAS AÑOS-SIN VARIEDAD	S	30,60
1700000004642951	14-069-050-00006-00002	62000	PASTOS PERMANENTES DE 5 O MAS AÑOS-SIN VARIEDAD	S	96,68

Incidencias de carga ganadera**INCIDENCIA DESCRIPCIÓN**

100407 Explotación solicitada no forma parte de ningún organismo de control autorizado para la producción ecológica en Andalucía o fecha de inscripción posterior al plazo establecido (Anexo I. Criterios de Subvencionabilidad. Orden 28 de marzo de 2023).
Explotación:ES140620000196 Especie:PORCINO
Explotación:ES140690000688 Especie:PORCINO

(1) Superficie declarada admisible ajustada con la superficie comprometida.
(2) Factor de penalización valorando el alcance para el tipo de compromiso.

Puede verificar la integridad de una copia de este documento mediante la lectura del código QR adjunto o mediante el acceso a la dirección <https://ws050.juntadeandalucia.es/verificarFirma> indicando el código de VERIFICACIÓN

FIRMADO POR	RAQUEL MARIA ESPIN CRESPO	17/12/2024
VERIFICACIÓN	Pk2jm6UYDU9J72AMTZUYRN3GET48NG	PÁG. 2123/9349



**APELLIDOS Y NOMBRE / RAZÓN SOCIAL**

CAÑUELO SANCHEZ BARTOLOME

NIF

***3632*

EXPEDIENTE

1261548

ANUALIDAD DE PAGO

1ª

IMPORTES POR ANUALIDAD

	2023	2024	2025	2026	2027
IMPORTE MÁXIMO SUBVENCIONABLE	1.002,56 €	1.002,56 €	835,47 €	835,47 €	835,47 €
IMPORTE MEDIO DE TRANSFERENCIA (€/ha)	69,00 €	69,00 €	57,50 €	57,50 €	57,50 €

RESUMEN DE UNIDADES

Cód	GRUPO DE PAGO	Sup. Dec. Admisible (ha)	Sup. Comprometida (ha)	Sup. ajustada compromiso (1) (ha)	% sobredec.	Sup. Resuelta (ha)	Importe Declarado	Importe Topado	Importe Resuelto	Importe tras sobredec.
418	PASTOS ASOCIADOS A GANADERÍA ECOLÓGICA	14,53		14,53	0,00	14,53	1.432,37	1.002,56	1.002,56	1.002,56
TOTAL		14,53	14,53	14,53		14,53	1.432,37	1.002,56	1.002,56	1.002,56

APLICACIÓN DE REDUCCIONES Y PENALIZACIONES

GRUPO DE PAGO	Importe Calculado	Importe prereduc.	Criterios de subvencionabilidad y compromisos	Presentación tardía	Omisión declaración	Condicionalidad	IMPORTE (Euros) RESUELTO
PASTOS ASOCIADOS A GANADERÍA	1.002,56	1.002,56	0,00	0,00	0,00	0,00	1.002,56
TOTAL	1.002,56	1.002,56					1.002,56

RESUMEN DE PAGOS**IMPORTE (Euros)**

	RESUELTO	FEADER	MAPA	CAPADR
PASTOS ASOCIADOS A GANADERÍA ECOLÓGICA - Pago realizado	1.002,56 €	852,18 €	98,35 €	52,03 €

RECINTOS RESUELTOS

REE	REFERENCIA SIGPAC	CULTIVO	DESCRIPCIÓN CULTIVO	S/R	G.PAGO	PEND. MEDIA (%)	SUP. DEC. ADMISIBLE (ha)	SUP. COMPROM. (ha)	SUP. AJUSTADA COMPROM. (1) (ha)	SUP. CONV. SIGPAC (ha)	SUP. CERTIF. (ha)	SUP. CAMPO (ha)	SUP. CAMPO DETER. CULT. DECLARADO (ha)	SUP. DEC. REDUCIDA (ha)	SUP. RESUELTA (ha)
5280243	14-062-026-00012-002	62000	PASTOS PERMANENTES DE 5 O MAS AÑOS-SIN VARIEDAD	S	418	10,00	6,29	6,29	6,29		6,29			6,29	6,29
5280249	14-062-026-00015-001	62000	PASTOS PERMANENTES DE 5 O MAS AÑOS-SIN VARIEDAD	S	418	15,40	8,24	8,24	8,24		8,24			8,24	8,24

INCIDENCIAS**INCIDENCIA DESCRIPCIÓN**

100421	Recinto declarado por error para una operación de la 6503, que se ha corregido de oficio marcando la operación correcta, de acuerdo con la fecha de inscripción del recinto en la producción ecológica. Ref:5280243 Recinto:14-062-026-00012-00002 Cultivo:62000 PASTOS PERMANENTES DE 5 O MAS AÑOS-SIN VARIEDAD Secano Ref:5280249 Recinto:14-062-026-00015-00001 Cultivo:62000 PASTOS PERMANENTES DE 5 O MAS AÑOS-SIN VARIEDAD Secano
--------	---

(1) Superficie declarada admisible ajustada con la superficie comprometida.
(2) Factor de penalización valorando el alcance para el tipo de compromiso.

Puede verificar la integridad de una copia de este documento mediante la lectura del código QR adjunto o mediante el acceso a la dirección <https://ws050.juntadeandalucia.es/verificarFirma> indicando el código de VERIFICACIÓN

FIRMADO POR

RAQUEL MARIA ESPIN CRESPO

17/12/2024

VERIFICACIÓN

Pk2jm6UYDU9J72AMTZUYRN3GET48NG

PÁG. 2124/9349



**Datos considerados para el Cálculo de la Carga Ganadera mínima y máxima del expediente**

Explotación	Especie	Inscrito en Sipea y Admisible	Ugm Calculada para CG Mínima	Ugm Calculada para CG Máxima
ES140620000556	OVINA	SI	3,02	3,02
			3,02	3,02

Superficie determinada para Cálculo Carga Ganadera Mínima: 14,53 ha

Superficie determinada para Cálculo Carga Ganadera Máxima: 14,53 ha

Carga Ganadera Mínima Expediente: 0,21 ugm/ha

Carga Ganadera Máxima Expediente: 0,21 ugm/ha

Los importes del Grupo de Pago de pastos de este expediente han sido ajustados por no llegar a la carga ganadera mínima de 0,3

Recintos Determinados para el Cálculo de Garga Ganadera Mínima

REF.	REFERENCIA SIGPAC	CULTIVO	DESCRIPCIÓN CULTIVO	S/R	SUP. RESUELTA (ha)
5280243	14-062-026-00012-00002	62000	PASTOS PERMANENTES DE 5 O MAS AÑOS-SIN VARIEDAD	S	6,29
5280249	14-062-026-00015-00001	62000	PASTOS PERMANENTES DE 5 O MAS AÑOS-SIN VARIEDAD	S	8,24

Recintos Determinados para el Cálculo de Garga Ganadera Máxima

REF.	REFERENCIA SIGPAC	CULTIVO	DESCRIPCIÓN CULTIVO	S/R	SUP. RESUELTA (ha)
5280243	14-062-026-00012-00002	62000	PASTOS PERMANENTES DE 5 O MAS AÑOS-SIN VARIEDAD	S	6,29
5280249	14-062-026-00015-00001	62000	PASTOS PERMANENTES DE 5 O MAS AÑOS-SIN VARIEDAD	S	8,24

(1) Superficie declarada admisible ajustada con la superficie comprometida.
(2) Factor de penalización valorando el alcance para el tipo de compromiso.Puede verificar la integridad de una copia de este documento mediante la lectura del código QR adjunto o mediante el acceso a la dirección <https://ws050.juntadeandalucia.es/verificarFirma> indicando el código de VERIFICACIÓN

FIRMADO POR

RAQUEL MARIA ESPIN CRESPO

17/12/2024

VERIFICACIÓN

Pk2jm6UYDU9J72AMTZUYRN3GET48NG

PÁG. 2125/9349



**APELLIDOS Y NOMBRE / RAZÓN SOCIAL**

CAPITAN CRUZ JOSEFA

NIF
***2720*EXPEDIENTE
1058244**ANUALIDAD DE PAGO**

1ª

IMPORTES POR ANUALIDAD

	2023	2024	2025	2026	2027
IMPORTE MÁXIMO SUBVENCIONABLE	3.382,35 €	3.382,35 €	3.382,35 €	2.818,62 €	2.818,62 €
IMPORTE MEDIO DE TRANSFERENCIA (€/ha)	297,48 €	297,48 €	297,48 €	247,90 €	247,90 €

RESUMEN DE UNIDADES

Cód	GRUPO DE PAGO	Sup. Dec. Admisible (ha)	Sup. Comprometida (ha)	Sup. ajustada compromiso (1) (ha)	% sobredec.	Sup. Resuelta (ha)	Importe Declarado	Importe Topado	Importe Resuelto	Importe tras sobredec.
419	OLIVAR	11,37		11,37	0,00	11,37	3.382,35	3.382,35	3.382,35	3.382,35
TOTAL		11,37	11,37	11,37		11,37	3.382,35	3.382,35	3.382,35	3.382,35

APLICACIÓN DE REDUCCIONES Y PENALIZACIONES

GRUPO DE PAGO	Importe Calculado	Importe prereduc.	Criterios de subvencionabilidad y compromisos	Presentación tardía	Omisión declaración	Condicionalidad	IMPORTE (Euros) RESUELTO
OLIVAR	3.382,35	3.382,35	0,00	0,00	0,00	0,00	3.382,35
TOTAL	3.382,35	3.382,35					3.382,35

RESUMEN DE PAGOS**IMPORTE (Euros)**

	RESUELTO	FEADER	MAPA	CAPADR
OLIVAR - Pago realizado	3.382,35 €	2.875,00 €	331,81 €	175,54 €

RECINTOS RESUELTOS

REF.	REFERENCIA SIGPAC	CULTIVO	DESCRIPCIÓN CULTIVO	S/R G.PAGO	PEND. MEDIA (%)	SUP. DEC. ADMISIBLE (ha)	SUP. COMPROM. (ha)	SUP. AJUSTADA COMPROM. (1) (ha)	SUP. CONY. SIGPAC (ha)	SUP. CERTIE (ha)	SUP. CAMPO (ha)	SUP. CAMPO DETER. CULT. DECLARADO (ha)	SUP. DEC. REDUCIDA (ha)	SUP. RESUELTA (ha)
5247470	14-054-058-00021-002	101010	OLIVAR-PICUAL	S 419	19,60	0,07	0,07	0,07	0,07	0,07			0,07	0,07
5247471	14-054-049-00050-003	101010	OLIVAR-PICUAL	S 419	43,60	1,75	1,75	1,75	1,75	1,75			1,75	1,75
5247472	14-054-058-00022-002	101010	OLIVAR-PICUAL	S 419	17,50	0,05	0,05	0,05	0,05	0,05			0,05	0,05
5247473	14-054-050-00054-001	101010	OLIVAR-PICUAL	S 419	23,70	1,89	1,89	1,89	1,89	1,89			1,89	1,89
5247475	14-054-058-00020-002	101010	OLIVAR-PICUAL	S 419	23,90	0,95	0,95	0,95	0,95	0,95			0,95	0,95
5247476	14-054-050-00049-001	101010	OLIVAR-PICUAL	S 419	37,90	6,66	6,66	6,66	6,66	6,66			6,66	6,66

(1) Superficie declarada admisible ajustada con la superficie comprometida.
(2) Factor de penalización valorando el alcance para el tipo de compromiso.

Puede verificar la integridad de una copia de este documento mediante la lectura del código QR adjunto o mediante el acceso a la dirección <https://ws050.juntadeandalucia.es/verificarFirma> indicando el código de VERIFICACIÓN

FIRMADO POR

RAQUEL MARIA ESPIN CRESPO

17/12/2024

VERIFICACIÓN

Pk2jm6UYDU9J72AMTZUYRN3GET48NG

PÁG. 2126/9349



**APELLIDOS Y NOMBRE / RAZÓN SOCIAL**

CARDADOR JIMENEZ ANTONIO

NIF

***6208*

EXPEDIENTE

1074205

ANUALIDAD DE PAGO

1ª

IMPORTE POR ANUALIDAD

	2023	2024	2025	2026	2027
IMPORTE MÁXIMO SUBVENCIONABLE	963,84 €	963,84 €	963,84 €	803,20 €	803,20 €
IMPORTE MEDIO DE TRANSFERENCIA (€/ha)	297,48 €	297,48 €	297,48 €	247,90 €	247,90 €

RESUMEN DE UNIDADES

Cód	GRUPO DE PAGO	Sup. Dec. Admisible (ha)	Sup. Comprometida (ha)	Sup. ajustada compromiso (1) (ha)	% sobredec.	Sup. Resuelta (ha)	Importe Declarado	Importe Topado	Importe Resuelto	Importe tras sobredec.
419	OLIVAR	3,24		3,24	0,00	3,24	963,84	963,84	963,84	963,84
TOTAL		3,24	3,24	3,24		3,24	963,84	963,84	963,84	963,84

APLICACIÓN DE REDUCCIONES Y PENALIZACIONES

GRUPO DE PAGO	Importe Calculado	Importe prereduc.	Criterios de subvencionabilidad y compromisos	Presentación tardía	Omisión declaración	Condicionalidad	IMPORTE (Euros) RESUELTO
OLIVAR	963,84	963,84	0,00	0,00	0,00	0,00	963,84
TOTAL	963,84	963,84					963,84

RESUMEN DE PAGOS**IMPORTE (Euros)**

	RESUELTO	FEADER	MAPA	CAPADR
OLIVAR - Pago realizado	963,84 €	819,26 €	94,55 €	50,03 €

RECINTOS RESUELTOS

REF.	REFERENCIA SIGPAC	CULTIVO	DESCRIPCIÓN CULTIVO	S/R G.PAGO	PEND. MEDIA (%)	SUP. DEC. ADMISIBLE (ha)	SUP. COMPROM. (ha)	SUP. AJUSTADA COMPROM. (1) (ha)	SUP. CONY. SIGPAC (ha)	SUP. CERTIE (ha)	SUP. CAMPO (ha)	SUP. CAMPO DETER. CULT. DECLARADO (ha)	SUP. DEC. REDUCIDA (ha)	SUP. RESUELTA (ha)
1700000002778589	14-042-011-00276-001	101138	OLIVAR-HOJIBLANCA	S	419	11,30	1,39	1,39	1,39	1,39			1,39	1,39
1700000005354696	14-019-015-00035-001	101010	OLIVAR-PICUAL	S	419	12,10	0,34	0,34	0,34	0,34			0,34	0,34
1700000005354697	14-019-015-00215-001	101010	OLIVAR-PICUAL	S	419	22,60	0,12	0,12	0,12	0,12			0,12	0,12
1700000005354698	14-019-015-00030-001	101010	OLIVAR-PICUAL	S	419	9,50	0,18	0,18	0,18	0,18			0,18	0,18
1700000005354699	14-019-015-00031-003	101010	OLIVAR-PICUAL	S	419	10,10	0,36	0,36	0,36	0,36			0,36	0,36
1700000005354700	14-019-015-00036-001	101010	OLIVAR-PICUAL	S	419	14,40	0,22	0,22	0,22	0,22			0,22	0,22
1700000005354703	14-042-019-00197-001	101010	OLIVAR-PICUAL	S	419	17,50	0,63	0,63	0,63	0,63			0,63	0,63

INCIDENCIAS**INCIDENCIA DESCRIPCIÓN**

- 100402 Recinto solicitado no forma parte de ningún organismo de control autorizado para la producción ecológica en Andalucía o fecha de inscripción posterior al plazo establecido (Anexo I. Criterios de Subvencionabilidad. Orden 28 de marzo de 2023).
Ref:1700000005354701 Recinto:14-019-012-00134-00001 Cultivo:101010 OLIVAR-PICUAL Secano
- 100424 Solicita recinto que no está comprometido para la operación.
Ref:1700000005354701 Recinto:14-019-012-00134-00001 Cultivo:101010 OLIVAR-PICUAL Secano

(1) Superficie declarada admisible ajustada con la superficie comprometida.
(2) Factor de penalización valorando el alcance para el tipo de compromiso.

Puede verificar la integridad de una copia de este documento mediante la lectura del código QR adjunto o mediante el acceso a la dirección <https://ws050.juntadeandalucia.es/verificarFirma> indicando el código de VERIFICACIÓN

FIRMADO POR

RAQUEL MARIA ESPIN CRESPO

17/12/2024

VERIFICACIÓN

Pk2jm6UYDU9J72AMTZUYRN3GET48NG

PÁG. 2127/9349



**APELLIDOS Y NOMBRE / RAZÓN SOCIAL**

CARDADOR LOPEZ MIGUEL

NIF

****1612*

EXPEDIENTE

1256726

ANUALIDAD DE PAGO

1ª

IMPORTES POR ANUALIDAD

	2023	2024	2025	2026	2027
IMPORTE MÁXIMO SUBVENCIONABLE	2.974,80 €	2.974,80 €	2.974,80 €	2.479,00 €	2.479,00 €
IMPORTE MEDIO DE TRANSFERENCIA (€/ha)	297,48 €	297,48 €	297,48 €	247,90 €	247,90 €

RESUMEN DE UNIDADES

Cód	GRUPO DE PAGO	Sup. Dec. Admisible (ha)	Sup. Comprometida (ha)	Sup. ajustada compromiso (1) (ha)	% sobredec.	Sup. Resuelta (ha)	Importe Declarado	Importe Topado	Importe Resuelto	Importe tras sobredec.
419	OLIVAR	10,00		10,00	0,00	10,00	2.974,80	2.974,80	2.974,80	2.974,80
TOTAL		10,00	10,00	10,00		10,00	2.974,80	2.974,80	2.974,80	2.974,80

APLICACIÓN DE REDUCCIONES Y PENALIZACIONES

GRUPO DE PAGO	Importe Calculado	Importe prereduc.	Criterios de subvencionabilidad y compromisos	Presentación tardía	Omisión declaración	Condicionalidad	IMPORTE (Euros) RESUELTO
OLIVAR	2.974,80	2.974,80	0,00	0,00	0,00	0,00	2.974,80
TOTAL	2.974,80	2.974,80					2.974,80

RESUMEN DE PAGOS**IMPORTE (Euros)**

	RESUELTO	FEADER	MAPA	CAPADR
OLIVAR - Pago realizado	2.974,80 €	2.528,58 €	291,83 €	154,39 €

RECINTOS RESUELTOS

REF.	REFERENCIA SIGPAC	CULTIVO	DESCRIPCIÓN CULTIVO	S/R	G.PAGO	PEND. MEDIA (%)	SUP. DEC. ADMISIBLE (ha)	SUP. COMPROM. (ha)	SUP. AJUSTADA COMPR.(1) (ha)	SUP. CONY. SIGPAC (ha)	SUP. CERTIE (ha)	SUP. CAMPO (ha)	SUP. CAMPO DETER. CULT. DECLARADO (ha)	SUP. DEC. REDUCIDA (ha)	SUP. RESUELTA (ha)
-903099	14-005-021-00070-009	101003	OLIVAR-ARBEQUINA	S	419	2,20	0,07	0,07	0,07		0,07			0,07	0,07
-903089	14-005-021-00070-004	101003	OLIVAR-ARBEQUINA	S	419	2,90	0,06	0,06	0,06		0,06			0,06	0,06
-903087	14-005-021-00070-008	101003	OLIVAR-ARBEQUINA	R	419	1,00	1,26	1,26	1,26		1,26			1,26	1,26
-903086	14-005-021-00070-011	101003	OLIVAR-ARBEQUINA	S	419	1,20	0,19	0,19	0,19		0,19			0,19	0,19
5212497	14-005-021-00070-001	101003	OLIVAR-ARBEQUINA	R	419	1,40	8,42	8,42	8,42		8,42			8,42	8,42

(1) Superficie declarada admisible ajustada con la superficie comprometida.
(2) Factor de penalización valorando el alcance para el tipo de compromiso.

Puede verificar la integridad de una copia de este documento mediante la lectura del código QR adjunto o mediante el acceso a la dirección <https://ws050.juntadeandalucia.es/verificarFirma> indicando el código de VERIFICACIÓN

FIRMADO POR

RAQUEL MARIA ESPIN CRESPO

17/12/2024

VERIFICACIÓN

Pk2jm6UYDU9J72AMTZUYRN3GET48NG

PÁG. 2128/9349



**APELLIDOS Y NOMBRE / RAZÓN SOCIAL**

CARDENAS TERRON ANTONIO LEOPOLDO

NIF

****4957*

EXPEDIENTE

1216436

ANUALIDAD DE PAGO

1ª

IMPORTES POR ANUALIDAD

	2023	2024	2025	2026	2027
IMPORTE MÁXIMO SUBVENCIONABLE	11.899,20 €	11.899,20 €	11.899,20 €	9.916,00 €	9.916,00 €
IMPORTE MEDIO DE TRANSFERENCIA (€/ha)	297,48 €	297,48 €	297,48 €	247,90 €	247,90 €

RESUMEN DE UNIDADES

Cód	GRUPO DE PAGO	Sup. Dec. Admisible (ha)	Sup. Comprometida (ha)	Sup. ajustada compromiso (1) (ha)	% sobredec.	Sup. Resuelta (ha)	Importe Declarado	Importe Topado	Importe Resuelto	Importe tras sobredec.
419	OLIVAR	65,78		40,00	0,00	40,00	11.899,20	11.899,20	11.899,20	11.899,20
TOTAL		65,78	40,00	40,00		40,00	11.899,20	11.899,20	11.899,20	11.899,20

APLICACIÓN DE REDUCCIONES Y PENALIZACIONES

GRUPO DE PAGO	Importe Calculado	Importe prereduc.	Criterios de subvencionabilidad y compromisos	Presentación tardía	Omisión declaración	Condicionalidad	IMPORTE (Euros) RESUELTO
OLIVAR	11.899,20	11.899,20	0,00	0,00	2,00	0,00	11.661,22
TOTAL	11.899,20	11.899,20					11.661,22

RESUMEN DE PAGOS**IMPORTE (Euros)**

	RESUELTO	FEADER	MAPA	CAPADR
OLIVAR - Pago realizado	11.661,22 €	9.912,04 €	1.143,97 €	605,21 €

(1) Superficie declarada admisible ajustada con la superficie comprometida.
 (2) Factor de penalización valorando el alcance para el tipo de compromiso.

Puede verificar la integridad de una copia de este documento mediante la lectura del código QR adjunto o mediante el acceso a la dirección <https://ws050.juntadeandalucia.es/verificarFirma> indicando el código de VERIFICACIÓN

FIRMADO POR

RAQUEL MARIA ESPIN CRESPO

17/12/2024

VERIFICACIÓN

Pk2jm6UYDU9J72AMTZUYRN3GET48NG

PÁG. 2129/9349



**RECINTOS RESUELTOS**

REF.	REFERENCIA SIGPAC	CULTIVO	DESCRIPCIÓN CULTIVO	S/R	G.PAGO	PEND. MEDIA (%)	SUP. DEC. ADMISIBLE (ha)	SUP. COMPROM. (ha)	SUP. AJUSTADA COMPR.(1) (ha)	SUP. CONV. SIGPAC (ha)	SUP. CERTIF. (ha)	SUP. CAMPO (ha)	SUP. CAMPO DETER. CULT. DECLARADO (ha)	SUP. DEC. REDUCIDA (ha)	SUP. RESUELTA (ha)
-1142409	14-010-016-00076-004	101138	OLIVAR-HOJIBLANCA	S	419	30,30	0,54	0,44	0,44		0,44			0,44	0,44
-578889	29-047-002-00162-003	101138	OLIVAR-HOJIBLANCA	S	419	16,20	0,02	0,02	0,02		0,02			0,02	0,02
6862291	14-010-015-00465-002	101138	OLIVAR-HOJIBLANCA	S	419	20,20	1,75	1,37	1,37		1,37			1,37	1,37
6862310	14-010-015-00466-004	101138	OLIVAR-HOJIBLANCA	S	419	14,90	5,46	2,16	2,16		2,16			2,16	2,16
6862313	14-010-015-00466-004	101138	OLIVAR-HOJIBLANCA	S	419	14,90	1,61	0,63	0,63		0,63			0,63	0,63
170000006725860	29-049-011-00134-001	101138	OLIVAR-HOJIBLANCA	S	419	25,70	0,30	0,30	0,30		0,30			0,30	0,30
1700000007167219	29-047-002-00141-001	101138	OLIVAR-HOJIBLANCA	S	419	12,80	0,98	0,98	0,98		0,98			0,98	0,98
1700000007167220	29-047-002-00143-001	101138	OLIVAR-HOJIBLANCA	S	419	9,80	1,08	1,08	1,08		1,08			1,08	1,08
1700000007167221	29-047-002-00144-001	101138	OLIVAR-HOJIBLANCA	S	419	19,10	0,33	0,33	0,33		0,33			0,33	0,33
1700000007167222	29-047-002-00147-001	101138	OLIVAR-HOJIBLANCA	S	419	7,50	1,07	1,07	1,07		1,07			1,07	1,07
1700000007167223	29-047-002-00154-001	101138	OLIVAR-HOJIBLANCA	S	419	10,60	5,61	5,61	5,61		5,61			5,61	5,61
1700000007167224	29-047-002-00155-001	101138	OLIVAR-HOJIBLANCA	S	419	10,60	0,34	0,34	0,34		0,34			0,34	0,34
1700000007167226	29-047-002-00159-001	101138	OLIVAR-HOJIBLANCA	S	419	10,40	0,35	0,35	0,35		0,35			0,35	0,35
1700000007167227	29-047-002-00160-001	101138	OLIVAR-HOJIBLANCA	S	419	17,30	0,13	0,13	0,13		0,13			0,13	0,13
1700000007167228	29-047-002-00161-002	101138	OLIVAR-HOJIBLANCA	S	419	16,40	0,37	0,37	0,37		0,37			0,37	0,37
1700000007167229	29-047-002-00162-002	101138	OLIVAR-HOJIBLANCA	S	419	9,70	0,02	0,02	0,02		0,02			0,02	0,02
1700000007167230	29-047-002-00163-001	101138	OLIVAR-HOJIBLANCA	S	419	14,10	0,01	0,01	0,01		0,01			0,01	0,01
1700000007167231	29-047-002-00117-001	101138	OLIVAR-HOJIBLANCA	S	419	14,80	0,67	0,67	0,67		0,67			0,67	0,67
1700000007167232	29-047-007-00005-005	101138	OLIVAR-HOJIBLANCA	S	419	16,50	15,93	15,93	15,93		15,93			15,93	15,93
1700000007167233	29-047-007-00007-001	101138	OLIVAR-HOJIBLANCA	S	419	15,30	0,01	0,01	0,01		0,01			0,01	0,01
1700000007167234	29-047-007-00008-001	101138	OLIVAR-HOJIBLANCA	S	419	14,40	0,02	0,02	0,02		0,02			0,02	0,02
1700000007167235	29-047-007-00023-001	101138	OLIVAR-HOJIBLANCA	S	419	5,70	0,69	0,69	0,69		0,69			0,69	0,69
1700000007167236	29-047-007-00030-002	101138	OLIVAR-HOJIBLANCA	S	419	14,70	0,05	0,05	0,05		0,05			0,05	0,05
1700000007167237	29-047-007-00031-001	101138	OLIVAR-HOJIBLANCA	S	419	14,20	1,04	1,04	1,04		1,04			1,04	1,04
1700000007167238	29-047-008-00042-001	101138	OLIVAR-HOJIBLANCA	S	419	14,20	0,01	0,01	0,01		0,01			0,01	0,01
1700000007167239	29-047-008-00043-001	101138	OLIVAR-HOJIBLANCA	S	419	8,60	0,10	0,10	0,10		0,10			0,10	0,10
1700000007167240	29-047-008-09019-001	101138	OLIVAR-HOJIBLANCA	S	419	13,60	0,03	0,03	0,03		0,03			0,03	0,03
1700000007167241	14-010-016-00076-005	101138	OLIVAR-HOJIBLANCA	S	419	32,80	1,02	1,02	1,02		1,02			1,02	1,02
1700000007167242	29-047-006-00033-001	101138	OLIVAR-HOJIBLANCA	S	419	7,70	0,26	0,26	0,26		0,26			0,26	0,26
1700000007167243	14-024-007-00257-001	101138	OLIVAR-HOJIBLANCA	S	419	19,20	0,82	0,82	0,82		0,82			0,82	0,82
1700000007167244	14-024-007-09006-003	101138	OLIVAR-HOJIBLANCA	S	419	19,90	0,02	0,02	0,02		0,02			0,02	0,02
1700000007167245	14-010-016-00070-001	101138	OLIVAR-HOJIBLANCA	S	419	22,40	0,01	0,01	0,01		0,01			0,01	0,01
1700000007167247	14-010-016-00076-004	101138	OLIVAR-HOJIBLANCA	S	419	30,30	2,50	2,06	2,06		2,06			2,06	2,06
1700000007167248	14-010-016-00076-008	101138	OLIVAR-HOJIBLANCA	S	419	23,80	0,63	0,63	0,63		0,63			0,63	0,63
1700000007167249	14-024-007-00040-002	101138	OLIVAR-HOJIBLANCA	S	419	17,00	1,42	1,42	1,42		1,42			1,42	1,42
1700000007167250	14-024-009-00050-001	101138	OLIVAR-HOJIBLANCA	S	419	7,70	1,01	1,01	1,01		1,01			1,01	1,01
1700000007167253	14-038-001-00554-006	101138	OLIVAR-HOJIBLANCA	S	419	22,80	0,04	0,04	0,04		0,04			0,04	0,04
1700000007167254	14-038-001-00554-006	101138	OLIVAR-HOJIBLANCA	S	419	22,80	0,02	0,02	0,02		0,02			0,02	0,02
1700000007167255	14-038-001-00555-001	101138	OLIVAR-HOJIBLANCA	S	419	21,20	1,05	1,05	1,05		1,05			1,05	1,05
1700000007167256	14-038-001-00556-003	101138	OLIVAR-HOJIBLANCA	S	419	27,00	2,00	2,00	2,00		2,00			2,00	2,00
1700000007167257	14-038-001-00557-003	101138	OLIVAR-HOJIBLANCA	S	419	19,30	0,04	0,04	0,04		0,04			0,04	0,04
1700000007167258	14-038-001-00558-002	101138	OLIVAR-HOJIBLANCA	S	419	25,00	0,01	0,01	0,01		0,01			0,01	0,01
1700000007167260	14-024-010-00255-001	101138	OLIVAR-HOJIBLANCA	S	419	30,50	0,50	0,50	0,50		0,50			0,50	0,50
1700000007167261	14-024-010-00256-001	101138	OLIVAR-HOJIBLANCA	S	419	25,90	0,31	0,31	0,31		0,31			0,31	0,31
1700000007167262	14-024-010-00258-003	101138	OLIVAR-HOJIBLANCA	S	419	38,80	0,22	0,22	0,22		0,22			0,22	0,22
1700000007167263	14-024-010-00259-001	101138	OLIVAR-HOJIBLANCA	S	419	43,90	0,01	0,01	0,01		0,01			0,01	0,01
1700000007167264	14-024-010-00272-001	101138	OLIVAR-HOJIBLANCA	S	419	32,40	0,02	0,02	0,02		0,02			0,02	0,02
1700000007167265	14-024-010-00275-002	101138	OLIVAR-HOJIBLANCA	S	419	10,70	6,24	6,24	6,24		6,24			6,24	6,24
1700000007167266	14-010-015-00466-004	101138	OLIVAR-HOJIBLANCA	S	419	14,90	6,79	2,67	2,67		2,67			2,67	2,67
1700000007167269	14-038-001-00171-001	101138	OLIVAR-HOJIBLANCA	S	419	20,10	0,04	0,04	0,04		0,04			0,04	0,04
1700000007167270	14-038-001-00172-001	101138	OLIVAR-HOJIBLANCA	S	419	19,50	0,84	0,84	0,84		0,84			0,84	0,84
1700000007167271	14-038-001-00173-001	101138	OLIVAR-HOJIBLANCA	S	419	10,20	0,03	0,03	0,03		0,03			0,03	0,03
1700000007167273	14-010-015-00465-002	101138	OLIVAR-HOJIBLANCA	S	419	20,20	0,49	0,38	0,38		0,38			0,38	0,38
1700000007167274	14-010-015-09002-002	101138	OLIVAR-HOJIBLANCA	S	419	6,90	0,92	0,92	0,92		0,92			0,92	0,92

INCIDENCIAS**INCIDENCIA DESCRIPCIÓN**

- 219 Superficie declarada sobre un mismo recinto, en un mismo expediente, mayor que la superficie total del recinto SIGPAC.
 Ref:1700000007167273 Recinto:14-010-015-00465-00002 Cultivo:101138 OLIVAR-HOJIBLANCA Secano Suma de superficies declaradas para este recinto por el solicitante (Áreas):224 Superficie SIGPAC total para el recinto (Áreas):223 Exceso de superficie declarada (Hectáreas):0,01
 Ref:6862291 Recinto:14-010-015-00465-00002 Cultivo:101138 OLIVAR-HOJIBLANCA Secano Suma de superficies declaradas para este recinto por el solicitante (Áreas):224 Superficie SIGPAC total para el recinto (Áreas):223 Exceso de superficie declarada (Hectáreas):0,01
 Ref:1700000007167266 Recinto:14-010-015-00466-00004 Cultivo:101138 OLIVAR-HOJIBLANCA Secano Suma de superficies declaradas para este recinto por el solicitante (Áreas):1386 Superficie SIGPAC total para el recinto (Áreas):1385 Exceso de superficie declarada (Hectáreas):0,01
 Ref:6862310 Recinto:14-010-015-00466-00004 Cultivo:101138 OLIVAR-HOJIBLANCA Secano Suma de superficies declaradas para este recinto por el solicitante (Áreas):1386 Superficie SIGPAC total para el recinto (Áreas):1385 Exceso de superficie declarada

(1) Superficie declarada admisible ajustada con la superficie comprometida.
 (2) Factor de penalización valorando el alcance para el tipo de compromiso.

Puede verificar la integridad de una copia de este documento mediante la lectura del código QR adjunto o mediante el acceso a la dirección <https://ws050.juntadeandalucia.es/verificarFirma> indicando el código de VERIFICACIÓN

FIRMADO POR

RAQUEL MARIA ESPIN CRESPO

17/12/2024

VERIFICACIÓN

Pk2jm6UYDU9J72AMTZUYRN3GET48NG

PÁG. 2130/9349





INCIDENCIAS

INCIDENCIA DESCRIPCIÓN

	(Hectáreas):0,01 Ref:6862313 Recinto:14-010-015-00466-00004 Cultivo:101138 OLIVAR-HOJIBLANCA Secano Suma de superficies declaradas para este recinto por el solicitante (Áreas):1386 Superficie SIGPAC total para el recinto (Áreas):1385 Exceso de superficie declarada (Hectáreas):0,01
256	Solicitud con recintos no declarados en campaña actual con una reducción por omisión de superficie superior al 3% CÓDIGO PARA EL PORCENTAJE DE REDUCCIÓN POR OMISIÓN QUE CORRESPONDE A LA SOLICITUD:2

(1) Superficie declarada admisible ajustada con la superficie comprometida.
(2) Factor de penalización valorando el alcance para el tipo de compromiso.

Puede verificar la integridad de una copia de este documento mediante la lectura del código QR adjunto o mediante el acceso a la dirección <https://ws050.juntadeandalucia.es/verificarFirma> indicando el código de VERIFICACIÓN

FIRMADO POR	RAQUEL MARIA ESPIN CRESPO	17/12/2024	
VERIFICACIÓN	Pk2jm6UYDU9J72AMTZUYRN3GET48NG	PÁG. 2131/9349	

**APELLIDOS Y NOMBRE / RAZÓN SOCIAL**

CARMONA MUÑOZ MARÍA JESÚS

NIF
6409EXPEDIENTE**
1220634**ANUALIDAD DE PAGO**

1ª

IMPORTES POR ANUALIDAD

	2023	2024	2025	2026	2027
IMPORTE MÁXIMO SUBVENCIONABLE	10.580,39 €	10.580,39 €	8.817,00 €	8.817,00 €	8.817,00 €
IMPORTE MEDIO DE TRANSFERENCIA (€/ha)	73,89 €	73,89 €	61,57 €	61,57 €	61,57 €

RESUMEN DE UNIDADES

Cód	GRUPO DE PAGO	Sup. Dec. Admisible (ha)	Sup. Comprometida (ha)	Sup. ajustada compromiso (1) (ha)	% sobredec.	Sup. Resuelta (ha)	Importe Declarado	Importe Topado	Importe Resuelto	Importe tras sobredec.
418	PASTOS ASOCIADOS A GANADERÍA ECOLÓGICA	143,20		143,20	0,00	143,20	11.427,39	10.580,39	10.580,39	10.580,39
TOTAL		143,20	143,20	143,20		143,20	11.427,39	10.580,39	10.580,39	10.580,39

APLICACIÓN DE REDUCCIONES Y PENALIZACIONES

GRUPO DE PAGO	Importe Calculado	Importe prereduc.	Criterios de subvencionabilidad y compromisos	Presentación tardía	Omisión declaración	Condicionidad	IMPORTE (Euros) RESUELTO
PASTOS ASOCIADOS A GANADERÍA	10.580,39	10.580,39	0,00	0,00	0,00	0,00	10.580,39
TOTAL	10.580,39	10.580,39					10.580,39

RESUMEN DE PAGOS**IMPORTE (Euros)**

	RESUELTO	FEADER	MAPA	CAPADR
PASTOS ASOCIADOS A GANADERÍA ECOLÓGICA - Pago realizado	10.580,39 €	8.993,33 €	1.037,94 €	549,12 €

RECINTOS RESUELTOS

REE	REFERENCIA SIGPAC	CULTIVO	DESCRIPCIÓN CULTIVO	S/R G.PAGO	PEND. MEDIA (%)	SUP. DEC. ADMISIBLE (ha)	SUP. COMPROM. (ha)	SUP. AJUSTADA COMPROM. (1) (ha)	SUP. CONV. SIGPAC (ha)	SUP. CERTIF. (ha)	SUP. CAMPO (ha)	SUP. CAMPO DETER. CULT. DECLARADO (ha)	SUP. DEC. REDUCIDA (ha)	SUP. RESUELTA (ha)
1700000006584822	14-016-008-00016-001	62000	PASTOS PERMANENTES DE 5 O MAS AÑOS-SIN VARIEDAD	S 418	9,00	0,72	0,72	0,72		0,72			0,72	0,72
1700000006584823	14-016-008-00018-002	62000	PASTOS PERMANENTES DE 5 O MAS AÑOS-SIN VARIEDAD	S 418	11,00	55,57	55,57	55,57		55,57			55,57	55,57
1700000006584824	14-016-008-00017-001	62000	PASTOS PERMANENTES DE 5 O MAS AÑOS-SIN VARIEDAD	S 418	10,10	24,05	24,05	24,05		24,05			24,05	24,05
1700000006584825	14-016-008-00016-002	62000	PASTOS PERMANENTES DE 5 O MAS AÑOS-SIN VARIEDAD	S 418	12,80	2,69	2,69	2,69		3,16			2,69	2,69
1700000006584826	14-016-008-00017-002	62000	PASTOS PERMANENTES DE 5 O MAS AÑOS-SIN VARIEDAD	S 418	3,50	0,25	0,25	0,25		0,25			0,25	0,25
1700000006584829	14-016-008-00016-003	62000	PASTOS PERMANENTES DE 5 O MAS AÑOS-SIN VARIEDAD	S 418	7,30	0,76	0,76	0,76		0,76			0,76	0,76
1700000006584830	14-016-008-00016-004	62000	PASTOS PERMANENTES DE 5 O MAS AÑOS-SIN VARIEDAD	S 418	10,60	58,46	58,46	58,46		58,46			58,46	58,46
1700000006584831	14-016-008-00017-004	62000	PASTOS PERMANENTES DE 5 O MAS AÑOS-SIN VARIEDAD	S 418	6,90	0,70	0,70	0,70		0,70			0,70	0,70

INCIDENCIAS**INCIDENCIA DESCRIPCIÓN**

100407 Explotación solicitada no forma parte de ningún organismo de control autorizado para la producción ecológica en Andalucía o fecha de inscripción posterior al plazo establecido (Anexo I. Criterios de Subvencionabilidad. Orden 28 de marzo de 2023).
Explotación:ES140160000052 Especie:PORCINO
Explotación:ES140690001586 Especie:OVINA

(1) Superficie declarada admisible ajustada con la superficie comprometida.
(2) Factor de penalización valorando el alcance para el tipo de compromiso.

Puede verificar la integridad de una copia de este documento mediante la lectura del código QR adjunto o mediante el acceso a la dirección <https://ws050.juntadeandalucia.es/verificarFirma> indicando el código de VERIFICACIÓN

FIRMADO POR

RAQUEL MARIA ESPIN CRESPO

17/12/2024

VERIFICACIÓN

Pk2jm6UYDU9J72AMTZUYRN3GET48NG

PÁG. 2132/9349



**Datos considerados para el Cálculo de la Carga Ganadera mínima y máxima del expediente**

Explotación	Especie	Inscrito en Sipea y Admisible	Ugm Calculada para CG Mínima	Ugm Calculada para CG Máxima
ES140160000052	OVINA	SI	38,25	38,25
ES140160000052	PORCINO	NO	0,00	12,97
ES140690001586	OVINA	NO	0,00	10,24
			38,25	61,46

Superficie determinada para Cálculo Carga Ganadera Mínima: 143,20 ha

Superficie determinada para Cálculo Carga Ganadera Máxima: 145,36 ha

Carga Ganadera Mínima Expediente: 0,27 ugm/ha

Carga Ganadera Máxima Expediente: 0,42 ugm/ha

Los importes del Grupo de Pago de pastos de este expediente han sido ajustados por no llegar a la carga ganadera mínima de 0,3

Recintos Determinados para el Cálculo de Garga Ganadera Mínima

REF.	REFERENCIA SIGPAC	CULTIVO	DESCRIPCIÓN CULTIVO	S/R	SUP. RESUELTA (ha)
1700000006584822	14-016-008-00016-00001	62000	PASTOS PERMANENTES DE 5 O MAS AÑOS-SIN VARIEDAD	S	0,72
1700000006584823	14-016-008-00018-00002	62000	PASTOS PERMANENTES DE 5 O MAS AÑOS-SIN VARIEDAD	S	55,57
1700000006584824	14-016-008-00017-00001	62000	PASTOS PERMANENTES DE 5 O MAS AÑOS-SIN VARIEDAD	S	24,05
1700000006584825	14-016-008-00016-00002	62000	PASTOS PERMANENTES DE 5 O MAS AÑOS-SIN VARIEDAD	S	2,69
1700000006584826	14-016-008-00017-00002	62000	PASTOS PERMANENTES DE 5 O MAS AÑOS-SIN VARIEDAD	S	0,25
1700000006584829	14-016-008-00016-00003	62000	PASTOS PERMANENTES DE 5 O MAS AÑOS-SIN VARIEDAD	S	0,76
1700000006584830	14-016-008-00016-00004	62000	PASTOS PERMANENTES DE 5 O MAS AÑOS-SIN VARIEDAD	S	58,46
1700000006584831	14-016-008-00017-00004	62000	PASTOS PERMANENTES DE 5 O MAS AÑOS-SIN VARIEDAD	S	0,70

Recintos Determinados para el Cálculo de Garga Ganadera Máxima

REF.	REFERENCIA SIGPAC	CULTIVO	DESCRIPCIÓN CULTIVO	S/R	SUP. RESUELTA (ha)
4139563	14-069-061-00014-00001	62000	PASTOS PERMANENTES DE 5 O MAS AÑOS-SIN VARIEDAD	S	2,07
4139564	14-069-061-00014-00002	62000	PASTOS PERMANENTES DE 5 O MAS AÑOS-SIN VARIEDAD	S	0,09
1700000006584822	14-016-008-00016-00001	62000	PASTOS PERMANENTES DE 5 O MAS AÑOS-SIN VARIEDAD	S	0,72
1700000006584823	14-016-008-00018-00002	62000	PASTOS PERMANENTES DE 5 O MAS AÑOS-SIN VARIEDAD	S	55,57
1700000006584824	14-016-008-00017-00001	62000	PASTOS PERMANENTES DE 5 O MAS AÑOS-SIN VARIEDAD	S	24,05
1700000006584825	14-016-008-00016-00002	62000	PASTOS PERMANENTES DE 5 O MAS AÑOS-SIN VARIEDAD	S	2,69
1700000006584826	14-016-008-00017-00002	62000	PASTOS PERMANENTES DE 5 O MAS AÑOS-SIN VARIEDAD	S	0,25
1700000006584829	14-016-008-00016-00003	62000	PASTOS PERMANENTES DE 5 O MAS AÑOS-SIN VARIEDAD	S	0,76
1700000006584830	14-016-008-00016-00004	62000	PASTOS PERMANENTES DE 5 O MAS AÑOS-SIN VARIEDAD	S	58,46
1700000006584831	14-016-008-00017-00004	62000	PASTOS PERMANENTES DE 5 O MAS AÑOS-SIN VARIEDAD	S	0,70

Incidencias de carga ganadera**INCIDENCIA DESCRIPCIÓN**

100407	Explotación solicitada no forma parte de ningún organismo de control autorizado para la producción ecológica en Andalucía o fecha de inscripción posterior al plazo establecido (Anexo I. Criterios de Subvencionabilidad. Orden 28 de marzo de 2023). Explotación:ES140160000052 Especie:PORCINO Explotación:ES140690001586 Especie:OVINA
--------	--

(1) Superficie declarada admisible ajustada con la superficie comprometida.
(2) Factor de penalización valorando el alcance para el tipo de compromiso.Puede verificar la integridad de una copia de este documento mediante la lectura del código QR adjunto o mediante el acceso a la dirección <https://ws050.juntadeandalucia.es/verificarFirma> indicando el código de VERIFICACIÓN

FIRMADO POR

RAQUEL MARIA ESPIN CRESPO

17/12/2024

VERIFICACIÓN

Pk2jm6UYDU9J72AMTZUYRN3GET48NG

PÁG. 2133/9349



**APELLIDOS Y NOMBRE / RAZÓN SOCIAL**

CARMONA ORTIZ ANTONIO

NIF

***7778*

EXPEDIENTE

1005583

ANUALIDAD DE PAGO

1ª

IMPORTES POR ANUALIDAD

	2023	2024	2025	2026	2027
IMPORTE MÁXIMO SUBVENCIONABLE	1.195,87 €	1.195,87 €	1.195,87 €	996,56 €	996,56 €
IMPORTE MEDIO DE TRANSFERENCIA (€/ha)	297,48 €	297,48 €	297,48 €	247,90 €	247,90 €

RESUMEN DE UNIDADES

Cód	GRUPO DE PAGO	Sup. Dec. Admisible (ha)	Sup. Comprometida (ha)	Sup. ajustada compromiso (1) (ha)	% sobredec.	Sup. Resuelta (ha)	Importe Declarado	Importe Topado	Importe Resuelto	Importe tras sobredec.
419	OLIVAR	4,02		4,02	0,00	4,02	1.195,87	1.195,87	1.195,87	1.195,87
TOTAL		4,02	4,02	4,02		4,02	1.195,87	1.195,87	1.195,87	1.195,87

APLICACIÓN DE REDUCCIONES Y PENALIZACIONES

GRUPO DE PAGO	Importe Calculado	Importe prereduc.	Criterios de subvencionabilidad y compromisos	Presentación tardía	Omisión declaración	Condicionalidad	IMPORTE (Euros) RESUELTO
OLIVAR	1.195,87	1.195,87	0,00	0,00	0,00	0,00	1.195,87
TOTAL	1.195,87	1.195,87					1.195,87

RESUMEN DE PAGOS**IMPORTE (Euros)**

	RESUELTO	FEADER	MAPA	CAPADR
OLIVAR - Pago realizado	1.195,87 €	1.016,49 €	117,31 €	62,07 €

RECINTOS RESUELTOS

REF.	REFERENCIA SIGPAC	CULTIVO	DESCRIPCIÓN CULTIVO	S/R	G.PAGO	PEND. MEDIA (%)	SUP. DEC. ADMISIBLE (ha)	SUP. COMPROM. (ha)	SUP. AJUSTADA COMPR.(1) (ha)	SUP. CONY. SIGPAC (ha)	SUP. CERTIE (ha)	SUP. CAMPO (ha)	SUP. CAMPO DETER. CULT. DECLARADO (ha)	SUP. DEC. REDUCIDA (ha)	SUP. RESUELTA (ha)
-1510448	14-017-018-00075-009	101003	OLIVAR-ARBEQUINA	S	419	2,80	0,69	0,69	0,69		0,69			0,69	0,69
-1510446	14-017-018-00075-010	101003	OLIVAR-ARBEQUINA	S	419	3,20	0,05	0,05	0,05		0,05			0,05	0,05
5226733	14-017-018-00066-001	101138	OLIVAR-HOJIBLANCA	S	419	5,70	3,28	3,28	3,28		3,28			3,28	3,28

(1) Superficie declarada admisible ajustada con la superficie comprometida.
(2) Factor de penalización valorando el alcance para el tipo de compromiso.

Puede verificar la integridad de una copia de este documento mediante la lectura del código QR adjunto o mediante el acceso a la dirección <https://ws050.juntadeandalucia.es/verificarFirma> indicando el código de VERIFICACIÓN

FIRMADO POR

RAQUEL MARIA ESPIN CRESPO

17/12/2024

VERIFICACIÓN

Pk2jm6UYDU9J72AMTZUYRN3GET48NG

PÁG. 2134/9349



**APELLIDOS Y NOMBRE / RAZÓN SOCIAL**

CARMONA PALOMO BERNARDINO

NIF

***4870*

EXPEDIENTE

1106453

ANUALIDAD DE PAGO

1ª

IMPORTES POR ANUALIDAD

	2023	2024	2025	2026	2027
IMPORTE MÁXIMO SUBVENCIONABLE	18.294,48 €	18.294,48 €	15.245,40 €	15.245,40 €	15.245,40 €
IMPORTE MEDIO DE TRANSFERENCIA (€/ha)	49,63 €	49,63 €	41,36 €	41,36 €	41,36 €

RESUMEN DE UNIDADES

Cód	GRUPO DE PAGO	Sup. Dec. Admisible (ha)	Sup. Comprometida (ha)	Sup. ajustada compromiso (1) (ha)	% sobredec.	Sup. Resuelta (ha)	Importe Declarado	Importe Topado	Importe Resuelto	Importe tras sobredec.
418	PASTOS ASOCIADOS A GANADERÍA ECOLÓGICA	368,60		368,60	0,00	368,60	18.294,48	18.294,48	18.294,48	18.294,48
TOTAL		368,60	368,60	368,60		368,60	18.294,48	18.294,48	18.294,48	18.294,48

APLICACIÓN DE REDUCCIONES Y PENALIZACIONES

GRUPO DE PAGO	Importe Calculado	Importe prereduc.	Criterios de subvencionabilidad y compromisos	Presentación tardía	Omisión declaración	Condicionidad	IMPORTE (Euros) RESUELTO
PASTOS ASOCIADOS A GANADERÍA	18.294,48	18.294,48	0,00	0,00	0,00	0,00	18.294,48
TOTAL	18.294,48	18.294,48					18.294,48

RESUMEN DE PAGOS

	RESUELTO	FEADER	MAPA	CAPADR
PASTOS ASOCIADOS A GANADERÍA ECOLÓGICA - Pago realizado	18.294,48 €	15.550,31 €	1.794,69 €	949,48 €

(1) Superficie declarada admisible ajustada con la superficie comprometida.
 (2) Factor de penalización valorando el alcance para el tipo de compromiso.

Puede verificar la integridad de una copia de este documento mediante la lectura del código QR adjunto o mediante el acceso a la dirección <https://ws050.juntadeandalucia.es/verificarFirma> indicando el código de VERIFICACIÓN

FIRMADO POR	RAQUEL MARIA ESPIN CRESPO	17/12/2024	
VERIFICACIÓN	Pk2jm6UYDU9J72AMTZUYRN3GET48NG	PÁG. 2135/9349	

**RECINTOS RESUELTOS**

REF.	REFERENCIA SIGPAC	CULTIVO	DESCRIPCIÓN CULTIVO	S/R	G.PAGO	PEND. MEDIA (%)	SUP. DEC. ADMISIBLE (ha)	SUP. COMPROM. (ha)	SUP. AJUSTADA COMPR.(1) (ha)	SUP. CONV. SIGPAC (ha)	SUP. CERTIF. (ha)	SUP. CAMPO (ha)	SUP. CAMPO DEJER.CULT. DECLARADO (ha)	SUP. DEC. REDUCIDA (ha)	SUP. RESUELTA (ha)
4598522	14-069-024-00031-005	62000	PASTOS PERMANENTES DE 5 O MAS AÑOS-SIN VARIEDAD	S	418	7,90	1,30	1,30	1,30		1,30			1,30	1,30
4598523	14-069-024-00031-006	62000	PASTOS PERMANENTES DE 5 O MAS AÑOS-SIN VARIEDAD	S	418	12,40	3,88	3,88	3,88		3,88			3,88	3,88
6879342	14-069-059-00049-003	62000	PASTOS PERMANENTES DE 5 O MAS AÑOS-SIN VARIEDAD	S	418	8,80	8,90	8,90	8,90		8,90			8,90	8,90
1700000006155407	14-069-062-00027-001	62000	PASTOS PERMANENTES DE 5 O MAS AÑOS-SIN VARIEDAD	S	418	5,70	19,61	19,61	19,61		19,61			19,61	19,61
1700000006155408	14-069-062-00027-002	62000	PASTOS PERMANENTES DE 5 O MAS AÑOS-SIN VARIEDAD	S	418	1,80	0,39	0,39	0,39		0,39			0,39	0,39
1700000006155411	14-069-061-00023-001	62000	PASTOS PERMANENTES DE 5 O MAS AÑOS-SIN VARIEDAD	S	418	15,60	5,66	5,66	5,66		5,66			5,66	5,66
1700000006155412	14-069-061-00024-002	62000	PASTOS PERMANENTES DE 5 O MAS AÑOS-SIN VARIEDAD	S	418	10,00	1,03	1,03	1,03		1,03			1,03	1,03
1700000006155413	14-069-062-00026-001	62000	PASTOS PERMANENTES DE 5 O MAS AÑOS-SIN VARIEDAD	S	418	7,60	10,46	10,46	10,46		10,46			10,46	10,46
1700000006155414	14-069-062-00029-001	62000	PASTOS PERMANENTES DE 5 O MAS AÑOS-SIN VARIEDAD	S	418	4,50	6,09	6,09	6,09		6,09			6,09	6,09
1700000006155415	14-069-055-00015-001	62000	PASTOS PERMANENTES DE 5 O MAS AÑOS-SIN VARIEDAD	S	418	5,80	1,28	1,28	1,28		1,28			1,28	1,28
1700000006155416	14-069-055-00016-001	62000	PASTOS PERMANENTES DE 5 O MAS AÑOS-SIN VARIEDAD	S	418	7,80	55,18	55,18	55,18		55,18			55,18	55,18
1700000006155417	14-069-058-00002-002	62000	PASTOS PERMANENTES DE 5 O MAS AÑOS-SIN VARIEDAD	S	418	5,60	1,50	1,50	1,50		1,50			1,50	1,50
1700000006155418	14-069-058-00002-005	62000	PASTOS PERMANENTES DE 5 O MAS AÑOS-SIN VARIEDAD	S	418	4,50	0,37	0,37	0,37		0,37			0,37	0,37
1700000006155423	14-069-067-00012-008	62000	PASTOS PERMANENTES DE 5 O MAS AÑOS-SIN VARIEDAD	S	418	4,20	1,12	1,12	1,12		1,12			1,12	1,12
1700000006155424	14-069-067-00012-007	62000	PASTOS PERMANENTES DE 5 O MAS AÑOS-SIN VARIEDAD	S	418	7,00	11,23	11,23	11,23		11,23			11,23	11,23
1700000006155428	14-062-028-00029-001	62000	PASTOS PERMANENTES DE 5 O MAS AÑOS-SIN VARIEDAD	S	418	10,40	32,02	32,02	32,02		32,02			32,02	32,02
1700000006155430	14-069-067-00013-001	62000	PASTOS PERMANENTES DE 5 O MAS AÑOS-SIN VARIEDAD	S	418	5,90	12,90	12,90	12,90		12,90			12,90	12,90
1700000006155431	14-069-002-00004-002	62000	PASTOS PERMANENTES DE 5 O MAS AÑOS-SIN VARIEDAD	S	418	13,20	41,98	41,98	41,98		41,98			41,98	41,98
1700000006155432	14-062-028-00033-001	62000	PASTOS PERMANENTES DE 5 O MAS AÑOS-SIN VARIEDAD	S	418	9,70	8,64	8,64	8,64		8,64			8,64	8,64
1700000006155433	14-062-028-00030-001	62000	PASTOS PERMANENTES DE 5 O MAS AÑOS-SIN VARIEDAD	S	418	14,70	23,74	23,74	23,74		23,74			23,74	23,74
1700000006155446	14-069-055-00006-001	62000	PASTOS PERMANENTES DE 5 O MAS AÑOS-SIN VARIEDAD	S	418	5,50	0,51	0,51	0,51		0,51			0,51	0,51
1700000006155447	14-069-055-00006-003	62000	PASTOS PERMANENTES DE 5 O MAS AÑOS-SIN VARIEDAD	S	418	6,90	5,04	5,04	5,04		5,04			5,04	5,04
1700000006155448	14-069-055-00029-001	62000	PASTOS PERMANENTES DE 5 O MAS AÑOS-SIN VARIEDAD	S	418	7,70	5,15	5,15	5,15		5,15			5,15	5,15
1700000006155449	14-069-055-00005-001	62000	PASTOS PERMANENTES DE 5 O MAS AÑOS-SIN VARIEDAD	S	418	5,50	0,48	0,48	0,48		0,48			0,48	0,48
1700000006155450	14-069-055-00014-001	62000	PASTOS PERMANENTES DE 5 O MAS AÑOS-SIN VARIEDAD	S	418	6,10	1,00	1,00	1,00		1,00			1,00	1,00
1700000006155451	14-069-055-00012-001	62000	PASTOS PERMANENTES DE 5 O MAS AÑOS-SIN VARIEDAD	S	418	9,80	0,13	0,13	0,13		0,13			0,13	0,13
1700000006155452	14-069-055-00011-001	62000	PASTOS PERMANENTES DE 5 O MAS AÑOS-SIN VARIEDAD	S	418	6,80	0,06	0,06	0,06		0,06			0,06	0,06
1700000006155453	14-069-055-00016-001	62000	PASTOS PERMANENTES DE 5 O MAS AÑOS-SIN VARIEDAD	S	418	4,60	0,07	0,07	0,07		0,07			0,07	0,07
1700000006155454	14-069-055-00004-001	62000	PASTOS PERMANENTES DE 5 O MAS AÑOS-SIN VARIEDAD	S	418	8,10	19,74	19,74	19,74		19,74			19,74	19,74
1700000006155455	14-069-055-00001-003	62000	PASTOS PERMANENTES DE 5 O MAS AÑOS-SIN VARIEDAD	S	418	7,50	38,80	38,80	38,80		38,80			38,80	38,80
1700000006155456	14-069-055-00002-003	62000	PASTOS PERMANENTES DE 5 O MAS AÑOS-SIN VARIEDAD	S	418	6,40	12,30	12,30	12,30		12,30			12,30	12,30
1700000006155458	14-069-055-00013-001	62000	PASTOS PERMANENTES DE 5 O MAS AÑOS-SIN VARIEDAD	S	418	3,20	0,12	0,12	0,12		0,12			0,12	0,12
1700000006155459	14-069-055-00008-004	62000	PASTOS PERMANENTES DE 5 O MAS AÑOS-SIN VARIEDAD	S	418	5,50	28,32	28,32	28,32		28,32			28,32	28,32
1700000006155460	14-069-055-00030-001	62000	PASTOS PERMANENTES DE 5 O MAS AÑOS-SIN VARIEDAD	S	418	6,20	4,91	4,91	4,91		4,91			4,91	4,91
1700000006155461	14-069-055-00005-005	62000	PASTOS PERMANENTES DE 5 O MAS AÑOS-SIN VARIEDAD	S	418	7,60	4,69	4,69	4,69		4,69			4,69	4,69

INCIDENCIAS**INCIDENCIA DESCRIPCIÓN**

- 100407 Explotación solicitada no forma parte de ningún organismo de control autorizado para la producción ecológica en Andalucía o fecha de inscripción posterior al plazo establecido (Anexo I. Criterios de Subvencionabilidad. Orden 28 de marzo de 2023).
 Explotación:ES140540000919 Especie:OVINA
 Explotación:ES140690000144 Especie:PORCINO
 Explotación:ES140690000655 Especie:PORCINO
 Explotación:ES140690000656 Especie:PORCINO
 Explotación:ES140690000694 Especie:OVINA
 Explotación:ES140690000694 Especie:PORCINO
 Explotación:ES140690000764 Especie:PORCINO
 Explotación:ES140690000974 Especie:PORCINO
 Explotación:ES140690000990 Especie:PORCINO
 Explotación:ES140690001312 Especie:PORCINO
 Explotación:ES140690001316 Especie:PORCINO
- 100410 Recinto no admisible por pertenecer a una explotación ganadera No inscrita en Sipea (Artículo 10 de la Orden de 28 de marzo de 2023).
 Ref:1700000006155402 Recinto:14-054-031-00011-00001 Cultivo:62000 PASTOS PERMANENTES DE 5 O MAS AÑOS-SIN VARIEDAD Secano Explotación:ES140540000919
 Ref:1700000006155427 Recinto:14-054-031-00011-00014 Cultivo:62000 PASTOS PERMANENTES DE 5 O MAS AÑOS-SIN

(1) Superficie declarada admisible ajustada con la superficie comprometida.
 (2) Factor de penalización valorando el alcance para el tipo de compromiso.

Puede verificar la integridad de una copia de este documento mediante la lectura del código QR adjunto o mediante el acceso a la dirección <https://ws050.juntadeandalucia.es/verificarFirma> indicando el código de VERIFICACIÓN

FIRMADO POR

RAQUEL MARIA ESPIN CRESPO

17/12/2024

VERIFICACIÓN

Pk2jm6UYDU9J72AMTZUYRN3GET48NG

PÁG. 2136/9349



**INCIDENCIAS****INCIDENCIA DESCRIPCIÓN**

	VARIEDAD Secano Explotación:ES140540000919
100411	Recinto no admisible por no estar asociado en SIGGAN a una explotación ganadera (Artículo 10 de la Orden de 28 de marzo de 2023). Ref:1700000006155409 Recinto:14-069-062-00028-00001 Cultivo:62000 PASTOS PERMANENTES DE 5 O MAS AÑOS-SIN VARIEDAD Secano
100424	Solicita recinto que no está comprometido para la operación. Ref:1700000006155402 Recinto:14-054-031-00011-00001 Cultivo:62000 PASTOS PERMANENTES DE 5 O MAS AÑOS-SIN VARIEDAD Secano Ref:1700000006155427 Recinto:14-054-031-00011-00014 Cultivo:62000 PASTOS PERMANENTES DE 5 O MAS AÑOS-SIN VARIEDAD Secano Ref:1700000006155409 Recinto:14-069-062-00028-00001 Cultivo:62000 PASTOS PERMANENTES DE 5 O MAS AÑOS-SIN VARIEDAD Secano

Datos considerados para el Cálculo de la Carga Ganadera mínima y máxima del expediente

Explotación	Especie	Inscrito en Sipea y Admisible	Ugm Calculada para CG Mínima	Ugm Calculada para CG Máxima
ES140540000919	OVINA	NO	0,00	3,74
ES140690000144	BOVINA	SI	47,52	47,52
ES140690000144	PORCINO	NO	0,00	48,84
ES140690000655	BOVINA	SI	32,20	32,20
ES140690000655	PORCINO	NO	0,00	2,64
ES140690000656	BOVINA	SI	23,55	23,55
ES140690000656	PORCINO	NO	0,00	42,77
ES140690000694	OVINA	NO	0,00	31,75
ES140690000694	PORCINO	NO	0,00	1,51
ES140690000764	BOVINA	SI	48,24	48,24
ES140690000764	PORCINO	NO	0,00	2,59
ES140690000974	BOVINA	SI	54,06	54,06
ES140690000974	PORCINO	NO	0,00	11,06
ES140690000990	BOVINA	SI	7,51	7,51
ES140690000990	PORCINO	NO	0,00	0,07
ES140690001198	BOVINA	SI	2,39	2,39
ES140690001312	BOVINA	SI	15,80	15,80
ES140690001312	PORCINO	NO	0,00	31,07
ES140690001316	BOVINA	SI	32,49	32,49
ES140690001316	PORCINO	NO	0,00	5,56
			263,76	445,36

Superficie determinada para Cálculo Carga Ganadera Mínima: 373,97 ha

Superficie determinada para Cálculo Carga Ganadera Máxima: 390,95 ha

Carga Ganadera Mínima Expediente: 0,71 ugm/ha

Carga Ganadera Máxima Expediente: 1,14 ugm/ha

Recintos Determinados para el Cálculo de Carga Ganadera Mínima

REF.	REFERENCIA SIGPAC	CULTIVO	DESCRIPCIÓN CULTIVO	S/R	SUP. RESUELTA (ha)
4598522	14-069-024-00031-00005	62000	PASTOS PERMANENTES DE 5 O MAS AÑOS-SIN VARIEDAD	S	1,30
4598523	14-069-024-00031-00006	62000	PASTOS PERMANENTES DE 5 O MAS AÑOS-SIN VARIEDAD	S	3,88
6879342	14-069-059-00049-00003	62000	PASTOS PERMANENTES DE 5 O MAS AÑOS-SIN VARIEDAD	S	8,90
1700000006155402	14-054-031-00011-00001	62000	PASTOS PERMANENTES DE 5 O MAS AÑOS-SIN VARIEDAD	S	1,82
1700000006155407	14-069-062-00027-00001	62000	PASTOS PERMANENTES DE 5 O MAS AÑOS-SIN VARIEDAD	S	19,61

(1) Superficie declarada admisible ajustada con la superficie comprometida.
(2) Factor de penalización valorando el alcance para el tipo de compromiso.Puede verificar la integridad de una copia de este documento mediante la lectura del código QR adjunto o mediante el acceso a la dirección <https://ws050.juntadeandalucia.es/verificarFirma> indicando el código de VERIFICACIÓN

FIRMADO POR

RAQUEL MARIA ESPIN CRESPO

17/12/2024

VERIFICACIÓN

Pk2jm6UYDU9J72AMTZUYRN3GET48NG

PÁG. 2137/9349



**Datos considerados para el Cálculo de la Carga Ganadera mínima y máxima del expediente****Recintos Determinados para el Cálculo de Garga Ganadera Mínima**

REF.	REFERENCIA SIGPAC	CULTIVO	DESCRIPCIÓN CULTIVO	SUP.	
				S/R	RESUELTA (ha)
1700000006155408	14-069-062-00027-00002	62000	PASTOS PERMANENTES DE 5 O MAS AÑOS-SIN VARIEDAD	S	0,39
1700000006155409	14-069-062-00028-00001	62000	PASTOS PERMANENTES DE 5 O MAS AÑOS-SIN VARIEDAD	S	3,41
1700000006155411	14-069-061-00023-00001	62000	PASTOS PERMANENTES DE 5 O MAS AÑOS-SIN VARIEDAD	S	5,66
1700000006155412	14-069-061-00024-00002	62000	PASTOS PERMANENTES DE 5 O MAS AÑOS-SIN VARIEDAD	S	1,03
1700000006155413	14-069-062-00026-00001	62000	PASTOS PERMANENTES DE 5 O MAS AÑOS-SIN VARIEDAD	S	10,46
1700000006155414	14-069-062-00029-00001	62000	PASTOS PERMANENTES DE 5 O MAS AÑOS-SIN VARIEDAD	S	6,09
1700000006155415	14-069-055-00015-00001	62000	PASTOS PERMANENTES DE 5 O MAS AÑOS-SIN VARIEDAD	S	1,28
1700000006155416	14-069-055-00016-00001	62000	PASTOS PERMANENTES DE 5 O MAS AÑOS-SIN VARIEDAD	S	55,18
1700000006155417	14-069-058-00002-00002	62000	PASTOS PERMANENTES DE 5 O MAS AÑOS-SIN VARIEDAD	S	1,50
1700000006155418	14-069-058-00002-00005	62000	PASTOS PERMANENTES DE 5 O MAS AÑOS-SIN VARIEDAD	S	0,37
1700000006155423	14-069-067-00012-00008	62000	PASTOS PERMANENTES DE 5 O MAS AÑOS-SIN VARIEDAD	S	1,12
1700000006155424	14-069-067-00012-00007	62000	PASTOS PERMANENTES DE 5 O MAS AÑOS-SIN VARIEDAD	S	11,23
1700000006155427	14-054-031-00011-00014	62000	PASTOS PERMANENTES DE 5 O MAS AÑOS-SIN VARIEDAD	S	0,14
1700000006155428	14-062-028-00029-00001	62000	PASTOS PERMANENTES DE 5 O MAS AÑOS-SIN VARIEDAD	S	32,02
1700000006155430	14-069-067-00013-00001	62000	PASTOS PERMANENTES DE 5 O MAS AÑOS-SIN VARIEDAD	S	12,90
1700000006155431	14-069-002-00004-00002	62000	PASTOS PERMANENTES DE 5 O MAS AÑOS-SIN VARIEDAD	S	41,98
1700000006155432	14-062-028-00033-00001	62000	PASTOS PERMANENTES DE 5 O MAS AÑOS-SIN VARIEDAD	S	8,64
1700000006155433	14-062-028-00030-00001	62000	PASTOS PERMANENTES DE 5 O MAS AÑOS-SIN VARIEDAD	S	23,74
1700000006155446	14-069-055-00006-00001	62000	PASTOS PERMANENTES DE 5 O MAS AÑOS-SIN VARIEDAD	S	0,51
1700000006155447	14-069-055-00006-00003	62000	PASTOS PERMANENTES DE 5 O MAS AÑOS-SIN VARIEDAD	S	5,04
1700000006155448	14-069-055-00029-00001	62000	PASTOS PERMANENTES DE 5 O MAS AÑOS-SIN VARIEDAD	S	5,15
1700000006155449	14-069-055-00005-00001	62000	PASTOS PERMANENTES DE 5 O MAS AÑOS-SIN VARIEDAD	S	0,48
1700000006155450	14-069-055-00014-00001	62000	PASTOS PERMANENTES DE 5 O MAS AÑOS-SIN VARIEDAD	S	1,00
1700000006155451	14-069-055-00012-00001	62000	PASTOS PERMANENTES DE 5 O MAS AÑOS-SIN VARIEDAD	S	0,13
1700000006155452	14-069-055-00011-00001	62000	PASTOS PERMANENTES DE 5 O MAS AÑOS-SIN VARIEDAD	S	0,06
1700000006155453	14-069-055-00010-00001	62000	PASTOS PERMANENTES DE 5 O MAS AÑOS-SIN VARIEDAD	S	0,07
1700000006155454	14-069-055-00004-00001	62000	PASTOS PERMANENTES DE 5 O MAS AÑOS-SIN VARIEDAD	S	19,74
1700000006155455	14-069-055-00001-00003	62000	PASTOS PERMANENTES DE 5 O MAS AÑOS-SIN VARIEDAD	S	38,80
1700000006155456	14-069-055-00002-00003	62000	PASTOS PERMANENTES DE 5 O MAS AÑOS-SIN VARIEDAD	S	12,30
1700000006155458	14-069-055-00013-00001	62000	PASTOS PERMANENTES DE 5 O MAS AÑOS-SIN VARIEDAD	S	0,12
1700000006155459	14-069-055-00008-00004	62000	PASTOS PERMANENTES DE 5 O MAS AÑOS-SIN VARIEDAD	S	28,32
1700000006155460	14-069-055-00030-00001	62000	PASTOS PERMANENTES DE 5 O MAS AÑOS-SIN VARIEDAD	S	4,91
1700000006155461	14-069-055-00005-00005	62000	PASTOS PERMANENTES DE 5 O MAS AÑOS-SIN VARIEDAD	S	4,69

Recintos Determinados para el Cálculo de Garga Ganadera Máxima

REF.	REFERENCIA SIGPAC	CULTIVO	DESCRIPCIÓN CULTIVO	SUP.	
				S/R	RESUELTA (ha)
4598522	14-069-024-00031-00005	62000	PASTOS PERMANENTES DE 5 O MAS AÑOS-SIN	S	1,30

(1) Superficie declarada admisible ajustada con la superficie comprometida.
(2) Factor de penalización valorando el alcance para el tipo de compromiso.Puede verificar la integridad de una copia de este documento mediante la lectura del código QR adjunto o mediante el acceso a la dirección <https://ws050.juntadeandalucia.es/verificarFirma> indicando el código de VERIFICACIÓN

FIRMADO POR

RAQUEL MARIA ESPIN CRESPO

17/12/2024

VERIFICACIÓN

Pk2jm6UYDU9J72AMTZUYRN3GET48NG

PÁG. 2138/9349



**Datos considerados para el Cálculo de la Carga Ganadera mínima y máxima del expediente****Recintos Determinados para el Cálculo de Garga Ganadera Máxima**

REF.	REFERENCIA SIGPAC	CULTIVO	DESCRIPCIÓN CULTIVO	S/R	SUP. RESUELTA (ha)
4598523	14-069-024-00031-00006	62000	PASTOS PERMANENTES DE 5 O MAS AÑOS-SIN VARIEDAD	S	3,88
6879342	14-069-059-00049-00003	62000	PASTOS PERMANENTES DE 5 O MAS AÑOS-SIN VARIEDAD	S	8,90
1700000006155402	14-054-031-00011-00001	62000	PASTOS PERMANENTES DE 5 O MAS AÑOS-SIN VARIEDAD	S	1,82
1700000006155403	14-069-037-00055-00002	62000	PASTOS PERMANENTES DE 5 O MAS AÑOS-SIN VARIEDAD	S	3,60
1700000006155405	14-069-037-00059-00003	62000	PASTOS PERMANENTES DE 5 O MAS AÑOS-SIN VARIEDAD	S	2,74
1700000006155407	14-069-062-00027-00001	62000	PASTOS PERMANENTES DE 5 O MAS AÑOS-SIN VARIEDAD	S	19,61
1700000006155408	14-069-062-00027-00002	62000	PASTOS PERMANENTES DE 5 O MAS AÑOS-SIN VARIEDAD	S	0,39
1700000006155409	14-069-062-00028-00001	62000	PASTOS PERMANENTES DE 5 O MAS AÑOS-SIN VARIEDAD	S	3,41
1700000006155410	14-069-037-00058-00002	62000	PASTOS PERMANENTES DE 5 O MAS AÑOS-SIN VARIEDAD	S	2,40
1700000006155411	14-069-061-00023-00001	62000	PASTOS PERMANENTES DE 5 O MAS AÑOS-SIN VARIEDAD	S	5,66
1700000006155412	14-069-061-00024-00002	62000	PASTOS PERMANENTES DE 5 O MAS AÑOS-SIN VARIEDAD	S	1,03
1700000006155413	14-069-062-00026-00001	62000	PASTOS PERMANENTES DE 5 O MAS AÑOS-SIN VARIEDAD	S	10,46
1700000006155414	14-069-062-00029-00001	62000	PASTOS PERMANENTES DE 5 O MAS AÑOS-SIN VARIEDAD	S	6,09
1700000006155415	14-069-055-00015-00001	62000	PASTOS PERMANENTES DE 5 O MAS AÑOS-SIN VARIEDAD	S	1,28
1700000006155416	14-069-055-00016-00001	62000	PASTOS PERMANENTES DE 5 O MAS AÑOS-SIN VARIEDAD	S	55,18
1700000006155417	14-069-058-00002-00002	62000	PASTOS PERMANENTES DE 5 O MAS AÑOS-SIN VARIEDAD	S	1,50
1700000006155418	14-069-058-00002-00005	62000	PASTOS PERMANENTES DE 5 O MAS AÑOS-SIN VARIEDAD	S	0,37
1700000006155423	14-069-067-00012-00008	62000	PASTOS PERMANENTES DE 5 O MAS AÑOS-SIN VARIEDAD	S	1,12
1700000006155424	14-069-067-00012-00007	62000	PASTOS PERMANENTES DE 5 O MAS AÑOS-SIN VARIEDAD	S	11,23
1700000006155427	14-054-031-00011-00014	62000	PASTOS PERMANENTES DE 5 O MAS AÑOS-SIN VARIEDAD	S	0,14
1700000006155428	14-062-028-00029-00001	62000	PASTOS PERMANENTES DE 5 O MAS AÑOS-SIN VARIEDAD	S	32,02
1700000006155430	14-069-067-00013-00001	62000	PASTOS PERMANENTES DE 5 O MAS AÑOS-SIN VARIEDAD	S	12,90
1700000006155431	14-069-002-00004-00002	62000	PASTOS PERMANENTES DE 5 O MAS AÑOS-SIN VARIEDAD	S	41,98
1700000006155432	14-062-028-00033-00001	62000	PASTOS PERMANENTES DE 5 O MAS AÑOS-SIN VARIEDAD	S	8,64
1700000006155433	14-062-028-00030-00001	62000	PASTOS PERMANENTES DE 5 O MAS AÑOS-SIN VARIEDAD	S	23,74
1700000006155435	14-069-050-00033-00001	62000	PASTOS PERMANENTES DE 5 O MAS AÑOS-SIN VARIEDAD	S	4,26
1700000006155446	14-069-055-00006-00001	62000	PASTOS PERMANENTES DE 5 O MAS AÑOS-SIN VARIEDAD	S	0,51
1700000006155447	14-069-055-00006-00003	62000	PASTOS PERMANENTES DE 5 O MAS AÑOS-SIN VARIEDAD	S	5,04
1700000006155448	14-069-055-00029-00001	62000	PASTOS PERMANENTES DE 5 O MAS AÑOS-SIN VARIEDAD	S	5,15
1700000006155449	14-069-055-00005-00001	62000	PASTOS PERMANENTES DE 5 O MAS AÑOS-SIN VARIEDAD	S	0,48
1700000006155450	14-069-055-00014-00001	62000	PASTOS PERMANENTES DE 5 O MAS AÑOS-SIN VARIEDAD	S	1,00
1700000006155451	14-069-055-00012-00001	62000	PASTOS PERMANENTES DE 5 O MAS AÑOS-SIN VARIEDAD	S	0,13
1700000006155452	14-069-055-00011-00001	62000	PASTOS PERMANENTES DE 5 O MAS AÑOS-SIN VARIEDAD	S	0,06
1700000006155453	14-069-055-00010-00001	62000	PASTOS PERMANENTES DE 5 O MAS AÑOS-SIN VARIEDAD	S	0,07
1700000006155454	14-069-055-00004-00001	62000	PASTOS PERMANENTES DE 5 O MAS AÑOS-SIN VARIEDAD	S	19,74
1700000006155455	14-069-055-00001-00003	62000	PASTOS PERMANENTES DE 5 O MAS AÑOS-SIN	S	38,80

(1) Superficie declarada admisible ajustada con la superficie comprometida.
(2) Factor de penalización valorando el alcance para el tipo de compromiso.

Puede verificar la integridad de una copia de este documento mediante la lectura del código QR adjunto o mediante el acceso a la dirección <https://ws050.juntadeandalucia.es/verificarFirma> indicando el código de VERIFICACIÓN

FIRMADO POR

RAQUEL MARIA ESPIN CRESPO

17/12/2024

VERIFICACIÓN

Pk2jm6UYDU9J72AMTZUYRN3GET48NG

PÁG. 2139/9349



**Datos considerados para el Cálculo de la Carga Ganadera mínima y máxima del expediente****Recintos Determinados para el Cálculo de Garga Ganadera Máxima**

REF.	REFERENCIA SIGPAC	CULTIVO	DESCRIPCIÓN CULTIVO	SUP.	
				S/R	RESUELTA (ha)
1700000006155456	14-069-055-00002-00003	62000	PASTOS PERMANENTES DE 5 O MAS AÑOS-SIN VARIEDAD	S	12,30
1700000006155457	14-069-050-00034-00001	62000	PASTOS PERMANENTES DE 5 O MAS AÑOS-SIN VARIEDAD	S	3,98
1700000006155458	14-069-055-00013-00001	62000	PASTOS PERMANENTES DE 5 O MAS AÑOS-SIN VARIEDAD	S	0,12
1700000006155459	14-069-055-00008-00004	62000	PASTOS PERMANENTES DE 5 O MAS AÑOS-SIN VARIEDAD	S	28,32
1700000006155460	14-069-055-00030-00001	62000	PASTOS PERMANENTES DE 5 O MAS AÑOS-SIN VARIEDAD	S	4,91
1700000006155461	14-069-055-00005-00005	62000	PASTOS PERMANENTES DE 5 O MAS AÑOS-SIN VARIEDAD	S	4,69

Incidencias de carga ganadera**INCIDENCIA DESCRIPCIÓN**

100407	Explotación solicitada no forma parte de ningún organismo de control autorizado para la producción ecológica en Andalucía o fecha de inscripción posterior al plazo establecido (Anexo I. Criterios de Subvencionabilidad. Orden 28 de marzo de 2023). Explotación:ES140540000919 Especie:OVINA Explotación:ES140690000144 Especie:PORCINO Explotación:ES140690000655 Especie:PORCINO Explotación:ES140690000656 Especie:PORCINO Explotación:ES140690000694 Especie:OVINA Explotación:ES140690000694 Especie:PORCINO Explotación:ES140690000764 Especie:PORCINO Explotación:ES140690000974 Especie:PORCINO Explotación:ES140690000990 Especie:PORCINO Explotación:ES140690001312 Especie:PORCINO Explotación:ES140690001316 Especie:PORCINO
--------	--

(1) Superficie declarada admisible ajustada con la superficie comprometida.
 (2) Factor de penalización valorando el alcance para el tipo de compromiso.

Puede verificar la integridad de una copia de este documento mediante la lectura del código QR adjunto o mediante el acceso a la dirección <https://ws050.juntadeandalucia.es/verificarFirma> indicando el código de VERIFICACIÓN

FIRMADO POR	RAQUEL MARIA ESPIN CRESPO	17/12/2024	
VERIFICACIÓN	Pk2jm6UYDU9J72AMTZUYRN3GET48NG	PÁG. 2140/9349	

**APELLIDOS Y NOMBRE / RAZÓN SOCIAL**

CARMONA PAVON LIDIA MARIA

NIF
3602EXPEDIENTE**
1247662**ANUALIDAD DE PAGO**

1ª

IMPORTES POR ANUALIDAD

	2023	2024	2025	2026	2027
IMPORTE MÁXIMO SUBVENCIONABLE	651,48 €	651,48 €	651,48 €	542,90 €	542,90 €
IMPORTE MEDIO DE TRANSFERENCIA (€/ha)	297,48 €	297,48 €	297,48 €	247,90 €	247,90 €

RESUMEN DE UNIDADES

Cód	GRUPO DE PAGO	Sup. Dec. Admisible (ha)	Sup. Comprometida (ha)	Sup. ajustada compromiso (1) (ha)	% sobredec.	Sup. Resuelta (ha)	Importe Declarado	Importe Topado	Importe Resuelto	Importe tras sobredec.
419	OLIVAR	3,70		2,19	0,00	2,19	651,48	651,48	651,48	651,48
TOTAL		3,70	2,19	2,19		2,19	651,48	651,48	651,48	651,48

APLICACIÓN DE REDUCCIONES Y PENALIZACIONES

GRUPO DE PAGO	Importe Calculado	Importe prereduc.	Criterios de subvencionabilidad y compromisos	Presentación tardía	Omisión declaración	Condicionalidad	IMPORTE (Euros) RESUELTO
OLIVAR	651,48	651,48	0,00	0,00	0,00	0,00	651,48
TOTAL	651,48	651,48					651,48

RESUMEN DE PAGOS**IMPORTE (Euros)**

	RESUELTO	FEADER	MAPA	CAPADR
OLIVAR - Pago realizado	651,48 €	553,76 €	63,91 €	33,81 €

RECINTOS RESUELTOS

REF.	REFERENCIA SIGPAC	CULTIVO	DESCRIPCIÓN CULTIVO	S/R G.PAGO	PEND. MEDIA (%)	SUP. DEC. ADMISIBLE (ha)	SUP. COMPROM. (ha)	SUP. AJUSTADA COMPR.(1) (ha)	SUP. CONY. SIGPAC (ha)	SUP. CERTIE (ha)	SUP. CAMPO (ha)	SUP. CAMPO DETER. CULT. DECLARADO (ha)	SUP. DEC. REDUCIDA (ha)	SUP. RESUELTA (ha)
-1376356	14-002-062-00056-001	101138	OLIVAR-HOJIBLANCA	S	419	14,60	0,09	0,09	0,09	0,09			0,09	0,09
5545480	14-002-062-00064-001	101138	OLIVAR-HOJIBLANCA	S	419	6,80	0,02	0,02	0,02	0,02			0,02	0,02
5545483	14-002-062-00065-001	101138	OLIVAR-HOJIBLANCA	S	419	7,40	0,24	0,23	0,23	0,23			0,23	0,23
6015568	14-002-061-00233-003	101138	OLIVAR-HOJIBLANCA	S	419	9,00	3,00	1,50	1,50	1,50			1,50	1,50
170000002239483	14-002-062-00063-001	101138	OLIVAR-HOJIBLANCA	S	419	6,30	0,35	0,35	0,35	0,37			0,35	0,35

INCIDENCIAS**INCIDENCIA DESCRIPCIÓN**

- 100421 Recinto declarado por error para una operación de la 6503, que se ha corregido de oficio marcando la operación correcta, de acuerdo con la fecha de inscripción del recinto en la producción ecológica.
 Ref:-1376356 Recinto:14-002-062-00056-00001 Cultivo:101138 OLIVAR-HOJIBLANCA Secano
 Ref:5545483 Recinto:14-002-062-00065-00001 Cultivo:101138 OLIVAR-HOJIBLANCA Secano

(1) Superficie declarada admisible ajustada con la superficie comprometida.
 (2) Factor de penalización valorando el alcance para el tipo de compromiso.

Puede verificar la integridad de una copia de este documento mediante la lectura del código QR adjunto o mediante el acceso a la dirección <https://ws050.juntadeandalucia.es/verificarFirma> indicando el código de VERIFICACIÓN

FIRMADO POR

RAQUEL MARIA ESPIN CRESPO

17/12/2024

VERIFICACIÓN

Pk2jm6UYDU9J72AMTZUYRN3GET48NG

PÁG. 2141/9349



**APELLIDOS Y NOMBRE / RAZÓN SOCIAL**

CARMONA RUIZ BERNARDINO

NIF

***2779*

EXPEDIENTE

1254471

ANUALIDAD DE PAGO

1ª

IMPORTES POR ANUALIDAD

	2023	2024	2025	2026	2027
IMPORTE MÁXIMO SUBVENCIONABLE	10.640,86 €	10.640,86 €	10.640,86 €	8.867,38 €	8.867,38 €
IMPORTE MEDIO DE TRANSFERENCIA (€/ha)	297,48 €	297,48 €	297,48 €	247,90 €	247,90 €

RESUMEN DE UNIDADES

Cód	GRUPO DE PAGO	Sup. Dec. Admisible (ha)	Sup. Comprometida (ha)	Sup. ajustada compromiso (1) (ha)	% sobredec.	Sup. Resuelta (ha)	Importe Declarado	Importe Topado	Importe Resuelto	Importe tras sobredec.
419	OLIVAR	35,77		35,77	0,00	35,77	10.640,86	10.640,86	10.640,86	10.640,86
TOTAL		35,77	35,77	35,77		35,77	10.640,86	10.640,86	10.640,86	10.640,86

APLICACIÓN DE REDUCCIONES Y PENALIZACIONES

GRUPO DE PAGO	Importe Calculado	Importe prereduc.	Criterios de subvencionabilidad y compromisos	Presentación tardía	Omisión declaración	Condicionalidad	IMPORTE (Euros) RESUELTO
OLIVAR	10.640,86	10.640,86	0,00	0,00	0,00	0,00	10.640,86
TOTAL	10.640,86	10.640,86					10.640,86

RESUMEN DE PAGOS**IMPORTE (Euros)**

	RESUELTO	FEADER	MAPA	CAPADR
OLIVAR - Pago realizado	10.640,86 €	9.044,73 €	1.043,87 €	552,26 €

RECINTOS RESUELTOS

REF.	REFERENCIA SIGPAC	CULTIVO	DESCRIPCIÓN CULTIVO	S/R G.PAGO	PEND. MEDIA (%)	SUP. DEC. ADMISIBLE (ha)	SUP. COMPROM. (ha)	SUP. AJUSTADA COMPROM. (1) (ha)	SUP. CONY. SIGPAC (ha)	SUP. CERTIE (ha)	SUP. CAMPO (ha)	SUP. CAMPO DETER. CULT. DECLARADO (ha)	SUP. DEC. REDUCIDA (ha)	SUP. RESUELTA (ha)
1700000002192857	14-054-042-00079-004	101010	OLIVAR-PICUAL	S 419	47,60	0,06	0,06	0,06		0,06			0,06	0,06
1700000002192858	14-054-042-00087-005	101010	OLIVAR-PICUAL	S 419	54,40	12,28	12,28	12,28		12,28			12,28	12,28
1700000002192859	14-054-042-00091-002	101010	OLIVAR-PICUAL	S 419	41,10	7,29	7,29	7,29		7,29			7,29	7,29
1700000002192867	14-054-042-00092-014	101010	OLIVAR-PICUAL	S 419	29,90	0,20	0,20	0,20		0,20			0,20	0,20
1700000002192869	14-054-042-00092-013	101010	OLIVAR-PICUAL	S 419	29,00	0,03	0,03	0,03		0,03			0,03	0,03
1700000002192870	14-054-042-00092-002	101010	OLIVAR-PICUAL	S 419	43,40	15,91	15,91	15,91		15,91			15,91	15,91

(1) Superficie declarada admisible ajustada con la superficie comprometida.
(2) Factor de penalización valorando el alcance para el tipo de compromiso.Puede verificar la integridad de una copia de este documento mediante la lectura del código QR adjunto o mediante el acceso a la dirección <https://ws050.juntadeandalucia.es/verificarFirma> indicando el código de VERIFICACIÓN

FIRMADO POR

RAQUEL MARIA ESPIN CRESPO

17/12/2024

VERIFICACIÓN

Pk2jm6UYDU9J72AMTZUYRN3GET48NG

PÁG. 2142/9349



**APELLIDOS Y NOMBRE / RAZÓN SOCIAL**

CARPIO CUEVAS SERGIO

NIF
***2894*EXPEDIENTE
1052603**ANUALIDAD DE PAGO**

1ª

IMPORTES POR ANUALIDAD

	2023	2024	2025	2026	2027
IMPORTE MÁXIMO SUBVENCIONABLE	2.391,74 €	2.391,74 €	2.391,74 €	1.993,12 €	1.993,12 €
IMPORTE MEDIO DE TRANSFERENCIA (€/ha)	297,48 €	297,48 €	297,48 €	247,90 €	247,90 €

RESUMEN DE UNIDADES

Cód	GRUPO DE PAGO	Sup. Dec. Admisible (ha)	Sup. Comprometida (ha)	Sup. ajustada compromiso (1) (ha)	% sobredec.	Sup. Resuelta (ha)	Importe Declarado	Importe Topado	Importe Resuelto	Importe tras sobredec.
419	OLIVAR	8,04		8,04	0,00	8,04	2.391,74	2.391,74	2.391,74	2.391,74
TOTAL		8,04	8,04	8,04		8,04	2.391,74	2.391,74	2.391,74	2.391,74

APLICACIÓN DE REDUCCIONES Y PENALIZACIONES

GRUPO DE PAGO	Importe Calculado	Importe prereduc.	Criterios de subvencionabilidad y compromisos	Presentación tardía	Omisión declaración	Condicionalidad	IMPORTE (Euros) RESUELTO
OLIVAR	2.391,74	2.391,74	0,00	0,00	0,00	0,00	2.391,74
TOTAL	2.391,74	2.391,74					2.391,74

RESUMEN DE PAGOS**IMPORTE (Euros)**

	RESUELTO	FEADER	MAPA	CAPADR
OLIVAR - Pago realizado	2.391,74 €	2.032,98 €	234,63 €	124,13 €

RECINTOS RESUELTOS

REF.	REFERENCIA SIGPAC	CULTIVO	DESCRIPCIÓN CULTIVO	S/R	G.PAGO	PEND. MEDIA (%)	SUP. DEC. ADMISIBLE (ha)	SUP. COMPROM. (ha)	SUP. AJUSTADA COMPR.(1) (ha)	SUP. CONY. SIGPAC (ha)	SUP. CERTIE (ha)	SUP. CAMPO (ha)	SUP. CAMPO DETER. CULT. DECLARADO (ha)	SUP. DEC. REDUCIDA (ha)	SUP. RESUELTA (ha)
-1228241	14-900-059-00031-001	101010	OLIVAR-PICUAL	S	419	16,50	0,65	0,65	0,65		0,65			0,65	0,65
-1228240	14-900-059-00031-001	101010	OLIVAR-PICUAL	S	419	16,50	0,04	0,04	0,04		0,04			0,04	0,04
-1228239	14-900-059-00031-001	101010	OLIVAR-PICUAL	S	419	16,50	0,99	0,99	0,99		0,99			0,99	0,99
-1228238	14-900-059-00031-001	101010	OLIVAR-PICUAL	S	419	16,50	5,22	5,22	5,22		5,22			5,22	5,22
-1228237	14-900-059-00031-001	101010	OLIVAR-PICUAL	S	419	16,50	0,09	0,09	0,09		0,09			0,09	0,09
1700000005647447	14-019-001-00105-001	101010	OLIVAR-PICUAL	S	419	12,00	1,05	1,05	1,05		1,05			1,05	1,05

(1) Superficie declarada admisible ajustada con la superficie comprometida.
(2) Factor de penalización valorando el alcance para el tipo de compromiso.

Puede verificar la integridad de una copia de este documento mediante la lectura del código QR adjunto o mediante el acceso a la dirección <https://ws050.juntadeandalucia.es/verificarFirma> indicando el código de VERIFICACIÓN

FIRMADO POR

RAQUEL MARIA ESPIN CRESPO

17/12/2024

VERIFICACIÓN

Pk2jm6UYDU9J72AMTZUYRN3GET48NG

PÁG. 2143/9349



**APELLIDOS Y NOMBRE / RAZÓN SOCIAL**

CARRASCO VILLANUEVA CELEDONIO

NIF

***6712*

EXPEDIENTE

1112099

ANUALIDAD DE PAGO

1ª

IMPORTES POR ANUALIDAD

	2023	2024	2025	2026	2027
IMPORTE MÁXIMO SUBVENCIONABLE	4.201,46 €	4.201,46 €	3.501,10 €	3.501,10 €	3.501,10 €
IMPORTE MEDIO DE TRANSFERENCIA (€/ha)	181,41 €	181,41 €	151,17 €	151,17 €	151,17 €

RESUMEN DE UNIDADES

Cód	GRUPO DE PAGO	Sup. Dec. Admisible (ha)	Sup. Comprometida (ha)	Sup. ajustada compromiso (1) (ha)	% sobredec.	Sup. Resuelta (ha)	Importe Declarado	Importe Topado	Importe Resuelto	Importe tras sobredec.
416	HERBÁCEOS	23,19		23,16	0,00	23,16	4.201,46	4.201,46	4.201,46	4.201,46
TOTAL		23,19	23,16	23,16		23,16	4.201,46	4.201,46	4.201,46	4.201,46

APLICACIÓN DE REDUCCIONES Y PENALIZACIONES

GRUPO DE PAGO	Importe Calculado	Importe prereduc.	Criterios de subvencionabilidad y compromisos	Presentación tardía	Omisión declaración	Condicionalidad	IMPORTE (Euros) RESUELTO
HERBÁCEOS	4.201,46	4.201,46	0,00	0,00	0,00	0,00	4.201,46
TOTAL	4.201,46	4.201,46					4.201,46

RESUMEN DE PAGOS**IMPORTE (Euros)**

	RESUELTO	FEADER	MAPA	CAPADR
HERBÁCEOS - Pago realizado	4.201,46 €	3.571,24 €	412,16 €	218,06 €

RECINTOS RESUELTOS

REF.	REFERENCIA SIGPAC	CULTIVO	DESCRIPCIÓN CULTIVO	S/R	G.PAGO	PEND. MEDIA (%)	SUP. DEC. ADMISIBLE (ha)	SUP. COMPROM. (ha)	SUP. AJUSTADA COMPR.(1) (ha)	SUP. CONY. SIGPAC (ha)	SUP. CERTIE (ha)	SUP. CAMPO (ha)	SUP. CAMPO DETER. CULT. DECLARADO (ha)	SUP. DEC. REDUCIDA (ha)	SUP. RESUELTA (ha)
-941657	14-006-007-00038-001	5000	CEBADA-SIN VARIEDAD	S	416	11,20	11,07	11,04	11,04		11,07			11,04	11,04
-941652	14-006-007-00039-001	8000	AVENA-SIN VARIEDAD	S	416	10,50	12,12	12,12	12,12		12,12			12,12	12,12

INCIDENCIAS**INCIDENCIA DESCRIPCIÓN**

- 4272 Verifica que las líneas de declaración de las Solicitudes Únicas no tienen solapes con la capa de Retroactividad Gráfica (ambas de la misma campaña) a nivel de expediente/línea de declaración gráfica de la solicitud.
Ref:-941657 Recinto:14-006-007-00038-00001 Cultivo: - Agregado de la referencia del recinto.:0 Zona de la referencia del recinto.:0 Superficie solapada.:0,03 Id. Incid.:100998015
- 100407 Explotación solicitada no forma parte de ningún organismo de control autorizado para la producción ecológica en Andalucía o fecha de inscripción posterior al plazo establecido (Anexo I. Criterios de Subvencionabilidad. Orden 28 de marzo de 2023).
Explotación:ES140060000521 Especie:PORCINO
Explotación:ES140540000127 Especie:PORCINO
Explotación:ES140540000975 Especie:PORCINO
- 100421 Recinto declarado por error para una operación de la 6503, que se ha corregido de oficio marcando la operación correcta, de acuerdo con la fecha de inscripción del recinto en la producción ecológica.
Ref:-941657 Recinto:14-006-007-00038-00001 Cultivo:5000 CEBADA-SIN VARIEDAD Secano
Ref:-941652 Recinto:14-006-007-00039-00001 Cultivo:8000 AVENA-SIN VARIEDAD Secano

(1) Superficie declarada admisible ajustada con la superficie comprometida.
(2) Factor de penalización valorando el alcance para el tipo de compromiso.

Puede verificar la integridad de una copia de este documento mediante la lectura del código QR adjunto o mediante el acceso a la dirección <https://ws050.juntadeandalucia.es/verificarFirma> indicando el código de VERIFICACIÓN

FIRMADO POR

RAQUEL MARIA ESPIN CRESPO

17/12/2024

VERIFICACIÓN

Pk2jm6UYDU9J72AMTZUYRN3GET48NG

PÁG. 2144/9349



**APELLIDOS Y NOMBRE / RAZÓN SOCIAL**

CARRETERO JIMENEZ LOURDES

NIF

***9472*

EXPEDIENTE

1189243

ANUALIDAD DE PAGO

1ª

IMPORTE POR ANUALIDAD

	2023	2024	2025	2026	2027
IMPORTE MÁXIMO SUBVENCIONABLE	11.744,51 €	11.744,51 €	11.744,51 €	9.787,09 €	9.787,09 €
IMPORTE MEDIO DE TRANSFERENCIA (€/ha)	297,48 €	297,48 €	297,48 €	247,90 €	247,90 €

RESUMEN DE UNIDADES

Cód	GRUPO DE PAGO	Sup. Dec. Admisible (ha)	Sup. Comprometida (ha)	Sup. ajustada compromiso (1) (ha)	% sobredec.	Sup. Resuelta (ha)	Importe Declarado	Importe Topado	Importe Resuelto	Importe tras sobredec.
419	OLIVAR	39,48		39,48	0,00	39,48	11.744,51	11.744,51	11.744,51	11.744,51
TOTAL		39,48	39,48	39,48		39,48	11.744,51	11.744,51	11.744,51	11.744,51

APLICACIÓN DE REDUCCIONES Y PENALIZACIONES

GRUPO DE PAGO	Importe Calculado	Importe prereduc.	Criterios de subvencionabilidad y compromisos	Presentación tardía	Omisión declaración	Condicionalidad	IMPORTE (Euros) RESUELTO
OLIVAR	11.744,51	11.744,51	0,00	0,00	0,00	0,00	11.744,51
TOTAL	11.744,51	11.744,51					11.744,51

RESUMEN DE PAGOS**IMPORTE (Euros)**

	RESUELTO	FEADER	MAPA	CAPADR
OLIVAR - Pago realizado	11.744,51 €	9.982,83 €	1.152,14 €	609,54 €

RECINTOS RESUELTOS

REF.	REFERENCIA SIGPAC	CULTIVO	DESCRIPCIÓN CULTIVO	S/R G.PAGO	PEND. MEDIA (%)	SUP. DEC. ADMISIBLE (ha)	SUP. COMPROM. (ha)	SUP. AJUSTADA COMPR.(1) (ha)	SUP. CONY. SIGPAC (ha)	SUP. CERTIE (ha)	SUP. CAMPO (ha)	SUP. CAMPO DETER. CULT. DECLARADO (ha)	SUP. DEC. REDUCIDA (ha)	SUP. RESUELTA (ha)
1700000004833858	14-900-054-00020-001	101010	OLIVAR-PICUAL	S 419	13,80	2,15	2,15	2,15		2,15			2,15	2,15
1700000004833859	14-900-054-00021-001	101010	OLIVAR-PICUAL	S 419	14,00	1,27	1,27	1,27		1,27			1,27	1,27
1700000004833868	14-900-066-00030-002	101010	OLIVAR-PICUAL	S 419	12,00	18,02	18,02	18,02		18,02			18,02	18,02
1700000004833869	14-900-066-00031-001	101010	OLIVAR-PICUAL	S 419	12,70	3,47	3,47	3,47		3,47			3,47	3,47
1700000004833870	14-900-066-00096-001	101010	OLIVAR-PICUAL	S 419	13,50	3,50	3,50	3,50		3,50			3,50	3,50
1700000004833871	14-900-066-00114-002	101010	OLIVAR-PICUAL	S 419	11,10	10,76	10,76	10,76		10,76			10,76	10,76
1700000004833872	14-900-066-00028-001	101010	OLIVAR-PICUAL	S 419	7,90	0,29	0,29	0,29		0,29			0,29	0,29
1700000004833873	14-900-066-00029-002	101010	OLIVAR-PICUAL	S 419	11,50	0,02	0,02	0,02		0,02			0,02	0,02

(1) Superficie declarada admisible ajustada con la superficie comprometida.
(2) Factor de penalización valorando el alcance para el tipo de compromiso.Puede verificar la integridad de una copia de este documento mediante la lectura del código QR adjunto o mediante el acceso a la dirección <https://ws050.juntadeandalucia.es/verificarFirma> indicando el código de VERIFICACIÓN

FIRMADO POR

RAQUEL MARIA ESPIN CRESPO

17/12/2024

VERIFICACIÓN

Pk2jm6UYDU9J72AMTZUYRN3GET48NG

PÁG. 2145/9349



**APELLIDOS Y NOMBRE / RAZÓN SOCIAL**

CARRETERO JIMENEZ ROSA

NIF

***5063*

EXPEDIENTE

1052955

ANUALIDAD DE PAGO

1ª

IMPORTE POR ANUALIDAD

	2023	2024	2025	2026	2027
IMPORTE MÁXIMO SUBVENCIONABLE	2.829,03 €	2.829,03 €	2.829,03 €	2.357,53 €	2.357,53 €
IMPORTE MEDIO DE TRANSFERENCIA (€/ha)	297,48 €	297,48 €	297,48 €	247,90 €	247,90 €

RESUMEN DE UNIDADES

Cód	GRUPO DE PAGO	Sup. Dec. Admisible (ha)	Sup. Comprometida (ha)	Sup. ajustada compromiso (1) (ha)	% sobredec.	Sup. Resuelta (ha)	Importe Declarado	Importe Topado	Importe Resuelto	Importe tras sobredec.
419	OLIVAR	9,51		9,51	0,00	9,51	2.829,03	2.829,03	2.829,03	2.829,03
TOTAL		9,51	9,51	9,51		9,51	2.829,03	2.829,03	2.829,03	2.829,03

APLICACIÓN DE REDUCCIONES Y PENALIZACIONES

GRUPO DE PAGO	Importe Calculado	Importe prereduc.	Criterios de subvencionabilidad y compromisos	Presentación tardía	Omisión declaración	Condicionalidad	IMPORTE (Euros) RESUELTO
OLIVAR	2.829,03	2.829,03	0,00	0,00	0,00	0,00	2.829,03
TOTAL	2.829,03	2.829,03					2.829,03

RESUMEN DE PAGOS**IMPORTE (Euros)**

	RESUELTO	FEADER	MAPA	CAPADR
OLIVAR - Pago realizado	2.829,03 €	2.404,68 €	277,53 €	146,82 €

RECINTOS RESUELTOS

REF.	REFERENCIA SIGPAC	CULTIVO	DESCRIPCIÓN CULTIVO	S/R G.PAGO	PEND. MEDIA (%)	SUP. DEC. ADMISIBLE (ha)	SUP. COMPROM. (ha)	SUP. AJUSTADA COMPR.(1) (ha)	SUP. CONY. SIGPAC (ha)	SUP. CERTIE (ha)	SUP. CAMPO (ha)	SUP. CAMPO DETER. CULT. DECLARADO (ha)	SUP. DEC. REDUCIDA (ha)	SUP. RESUELTA (ha)
-1119303	14-019-020-00186-003	101010	OLIVAR-PICUAL	S 419	14,40	0,10	0,10	0,10		0,10			0,10	0,10
-1119275	14-019-009-09028-004	101010	OLIVAR-PICUAL	S 419	7,40	0,01	0,01	0,01		0,01			0,01	0,01
5301517	14-019-020-00185-001	101010	OLIVAR-PICUAL	S 419	14,90	1,00	1,00	1,00		1,00			1,00	1,00
5301528	14-019-019-00153-001	101010	OLIVAR-PICUAL	S 419	9,60	3,52	3,52	3,52		3,52			3,52	3,52
5301530	14-019-019-00571-001	101010	OLIVAR-PICUAL	S 419	10,90	0,05	0,05	0,05		0,05			0,05	0,05
5301548	14-019-019-00573-001	101010	OLIVAR-PICUAL	S 419	13,30	1,32	1,32	1,32		1,32			1,32	1,32
1700000004544865	14-019-009-00007-001	101010	OLIVAR-PICUAL	S 419	7,90	2,90	2,90	2,90		2,90			2,90	2,90
1700000004544867	14-019-033-00180-001	101010	OLIVAR-PICUAL	S 419	18,40	0,61	0,61	0,61		0,61			0,61	0,61

(1) Superficie declarada admisible ajustada con la superficie comprometida.
(2) Factor de penalización valorando el alcance para el tipo de compromiso.

Puede verificar la integridad de una copia de este documento mediante la lectura del código QR adjunto o mediante el acceso a la dirección <https://ws050.juntadeandalucia.es/verificarFirma> indicando el código de VERIFICACIÓN

FIRMADO POR

RAQUEL MARIA ESPIN CRESPO

17/12/2024

VERIFICACIÓN

Pk2jm6UYDU9J72AMTZUYRN3GET48NG

PÁG. 2146/9349



**APELLIDOS Y NOMBRE / RAZÓN SOCIAL**

CARRETERO RODRIGUEZ JOSEFA

NIF

***3099*

EXPEDIENTE

1251398

ANUALIDAD DE PAGO

1ª

IMPORTES POR ANUALIDAD

	2023	2024	2025	2026	2027
IMPORTE MÁXIMO SUBVENCIONABLE	12.035,73 €	12.035,73 €	10.029,78 €	10.029,78 €	10.029,78 €
IMPORTE MEDIO DE TRANSFERENCIA (€/ha)	53,67 €	53,67 €	44,73 €	44,73 €	44,73 €

RESUMEN DE UNIDADES

Cód	GRUPO DE PAGO	Sup. Dec. Admisible (ha)	Sup. Comprometida (ha)	Sup. ajustada compromiso (1) (ha)	% sobredec.	Sup. Resuelta (ha)	Importe Declarado	Importe Topado	Importe Resuelto	Importe tras sobredec.
418	PASTOS ASOCIADOS A GANADERÍA ECOLÓGICA	224,91		224,24	0,00	224,24	14.024,98	12.035,73	12.035,73	12.035,73
TOTAL		224,91	224,24	224,24		224,24	14.024,98	12.035,73	12.035,73	12.035,73

APLICACIÓN DE REDUCCIONES Y PENALIZACIONES

GRUPO DE PAGO	Importe Calculado	Importe prereduc.	Criterios de subvencionabilidad y compromisos	Presentación tardía	Omisión declaración	Condicionidad	IMPORTE (Euros) RESUELTO
PASTOS ASOCIADOS A GANADERÍA	12.035,73	12.035,73	0,00	0,00	0,00	0,00	12.035,73
TOTAL	12.035,73	12.035,73					12.035,73

RESUMEN DE PAGOS**IMPORTE (Euros)**

	RESUELTO	FEADER	MAPA	CAPADR
PASTOS ASOCIADOS A GANADERÍA ECOLÓGICA - Pago realizado	12.035,73 €	10.230,37 €	1.180,71 €	624,65 €

RECINTOS RESUELTOS

REE	REFERENCIA SIGPAC	CULTIVO DESCRIPCIÓN CULTIVO	S/R G.PAGO	PEND. MEDIA (%)	SUP. DEC. ADMISIBLE (ha)	SUP. COMPROM. (ha)	SUP. AJUSTADA COMPR.(1) (ha)	SUP. CONV. SIGPAC (ha)	SUP. CERTIF. (ha)	SUP. CAMPO (ha)	SUP. CAMPO DETER. CULT. DECLARADO (ha)	SUP. DEC. REDUCIDA (ha)	SUP. RESUELTA (ha)
-785074	14-047-014-00013-002	62000 PASTOS PERMANENTES DE 5 O MAS AÑOS-SIN VARIEDAD	S 418	28,50	13,70	13,70	13,70		13,70			13,70	13,70
-785065	14-047-016-00009-001	62000 PASTOS PERMANENTES DE 5 O MAS AÑOS-SIN VARIEDAD	S 418	27,90	0,74	0,74	0,74		0,74			0,74	0,74
-785062	14-047-014-00009-001	62000 PASTOS PERMANENTES DE 5 O MAS AÑOS-SIN VARIEDAD	S 418	28,70	25,63	25,63	25,63		25,63			25,63	25,63
-785050	14-047-014-00006-002	62000 PASTOS PERMANENTES DE 5 O MAS AÑOS-SIN VARIEDAD	S 418	28,80	17,08	17,08	17,08		17,08			17,08	17,08
-785048	14-047-014-00005-001	62000 PASTOS PERMANENTES DE 5 O MAS AÑOS-SIN VARIEDAD	S 418	20,90	25,00	24,33	24,33		25,00			24,33	24,33
-785047	14-047-014-00004-001	62000 PASTOS PERMANENTES DE 5 O MAS AÑOS-SIN VARIEDAD	S 418	6,20	1,16	1,16	1,16		1,16			1,16	1,16
-785040	14-047-016-00011-002	62000 PASTOS PERMANENTES DE 5 O MAS AÑOS-SIN VARIEDAD	S 418	25,90	32,33	32,33	32,33		32,33			32,33	32,33
-785038	14-047-016-00010-001	62000 PASTOS PERMANENTES DE 5 O MAS AÑOS-SIN VARIEDAD	S 418	24,40	13,45	13,45	13,45		15,82			13,45	13,45
4816806	14-047-014-00013-001	62000 PASTOS PERMANENTES DE 5 O MAS AÑOS-SIN VARIEDAD	S 418	43,70	32,45	32,45	32,45		43,26			32,45	32,45
4816817	14-047-016-00011-001	62000 PASTOS PERMANENTES DE 5 O MAS AÑOS-SIN VARIEDAD	S 418	39,60	63,37	63,37	63,37		74,55			63,37	63,37

(1) Superficie declarada admisible ajustada con la superficie comprometida.
(2) Factor de penalización valorando el alcance para el tipo de compromiso.

Puede verificar la integridad de una copia de este documento mediante la lectura del código QR adjunto o mediante el acceso a la dirección <https://ws050.juntadeandalucia.es/verificarFirma> indicando el código de VERIFICACIÓN

FIRMADO POR

RAQUEL MARIA ESPIN CRESPO

17/12/2024

VERIFICACIÓN

Pk2jm6UYDU9J72AMTZUYRN3GET48NG

PÁG. 2147/9349



**INCIDENCIAS****INCIDENCIA DESCRIPCIÓN**

- 4272 Verifica que las líneas de declaración de las Solicitudes Únicas no tienen solapes con la capa de Retroactividad Gráfica (ambas de la misma campaña) a nivel de expediente/línea de declaración gráfica de la solicitud.
Ref:-785048 Recinto:14-047-014-00005-00001 Cultivo: - Agregado de la referencia del recinto.:0 Zona de la referencia del recinto.:0 Superficie solapada.:0,31 Id. Incid.:101018663
Ref:-785048 Recinto:14-047-014-00005-00001 Cultivo: - Agregado de la referencia del recinto.:0 Zona de la referencia del recinto.:0 Superficie solapada.:0,36 Id. Incid.:101018664
Ref:-1111256 Recinto:14-047-014-00005-00007 Cultivo: - Agregado de la referencia del recinto.:0 Zona de la referencia del recinto.:0 Superficie solapada.:0,05 Id. Incid.:101018662
- 100402 Recinto solicitado no forma parte de ningún organismo de control autorizado para la producción ecológica en Andalucía o fecha de inscripción posterior al plazo establecido (Anexo I. Criterios de Subvencionabilidad. Orden 28 de marzo de 2023).
Ref:-1111164 Recinto:14-047-014-00004-00002 Cultivo:62000 PASTOS PERMANENTES DE 5 O MAS AÑOS-SIN VARIEDAD Secano
Ref:-1111165 Recinto:14-047-014-00004-00003 Cultivo:62000 PASTOS PERMANENTES DE 5 O MAS AÑOS-SIN VARIEDAD Secano
Ref:-1111334 Recinto:14-047-014-00005-00006 Cultivo:62000 PASTOS PERMANENTES DE 5 O MAS AÑOS-SIN VARIEDAD Secano
Ref:-1111256 Recinto:14-047-014-00005-00007 Cultivo:62000 PASTOS PERMANENTES DE 5 O MAS AÑOS-SIN VARIEDAD Secano
Ref:-1111335 Recinto:14-047-014-00005-00008 Cultivo:62000 PASTOS PERMANENTES DE 5 O MAS AÑOS-SIN VARIEDAD Secano
Ref:-1111333 Recinto:14-047-014-00006-00003 Cultivo:62000 PASTOS PERMANENTES DE 5 O MAS AÑOS-SIN VARIEDAD Secano
Ref:-1235921 Recinto:14-047-014-00006-00004 Cultivo:62000 PASTOS PERMANENTES DE 5 O MAS AÑOS-SIN VARIEDAD Secano
Ref:-1111312 Recinto:14-047-014-00009-00002 Cultivo:62000 PASTOS PERMANENTES DE 5 O MAS AÑOS-SIN VARIEDAD Secano
- 100424 Solicita recinto que no está comprometido para la operación.
Ref:-1111164 Recinto:14-047-014-00004-00002 Cultivo:62000 PASTOS PERMANENTES DE 5 O MAS AÑOS-SIN VARIEDAD Secano
Ref:-1111165 Recinto:14-047-014-00004-00003 Cultivo:62000 PASTOS PERMANENTES DE 5 O MAS AÑOS-SIN VARIEDAD Secano
Ref:-1111334 Recinto:14-047-014-00005-00006 Cultivo:62000 PASTOS PERMANENTES DE 5 O MAS AÑOS-SIN VARIEDAD Secano
Ref:-1111256 Recinto:14-047-014-00005-00007 Cultivo:62000 PASTOS PERMANENTES DE 5 O MAS AÑOS-SIN VARIEDAD Secano
Ref:-1111335 Recinto:14-047-014-00005-00008 Cultivo:62000 PASTOS PERMANENTES DE 5 O MAS AÑOS-SIN VARIEDAD Secano
Ref:-1111333 Recinto:14-047-014-00006-00003 Cultivo:62000 PASTOS PERMANENTES DE 5 O MAS AÑOS-SIN VARIEDAD Secano
Ref:-1235921 Recinto:14-047-014-00006-00004 Cultivo:62000 PASTOS PERMANENTES DE 5 O MAS AÑOS-SIN VARIEDAD Secano
Ref:-1111312 Recinto:14-047-014-00009-00002 Cultivo:62000 PASTOS PERMANENTES DE 5 O MAS AÑOS-SIN VARIEDAD Secano

Datos considerados para el Cálculo de la Carga Ganadera mínima y máxima del expediente

<u>Explotación</u>	<u>Especie</u>	<u>Inscrito en Sipea y Admisible</u>	<u>Ugm Calculada para CG Mínima</u>	<u>Ugm Calculada para CG Máxima</u>
ES140470000274	OVINA	SI	47,92	47,92
			47,92	47,92

Superficie determinada para Cálculo Carga Ganadera Mínima: 224,24 ha

Superficie determinada para Cálculo Carga Ganadera Máxima: 254,92 ha

Los importes del Grupo de Pago de pastos de este expediente han sido ajustados por no llegar a la carga ganadera mínima de 0,3

Carga Ganadera Mínima Expediente: 0,21 ugm/ha

Carga Ganadera Máxima Expediente: 0,19 ugm/ha

Recintos Determinados para el Cálculo de Garga Ganadera Mínima

<u>REF.</u>	<u>REFERENCIA SIGPAC</u>	<u>CULTIVO</u>	<u>DESCRIPCIÓN CULTIVO</u>	<u>S/R</u>	<u>SUP. RESUELTA (ha)</u>
-785074	14-047-014-00013-00002	62000	PASTOS PERMANENTES DE 5 O MAS AÑOS-SIN VARIEDAD	S	13,70
-785065	14-047-016-00009-00001	62000	PASTOS PERMANENTES DE 5 O MAS AÑOS-SIN VARIEDAD	S	0,74
-785062	14-047-014-00009-00001	62000	PASTOS PERMANENTES DE 5 O MAS AÑOS-SIN VARIEDAD	S	25,63

(1) Superficie declarada admisible ajustada con la superficie comprometida.
(2) Factor de penalización valorando el alcance para el tipo de compromiso.Puede verificar la integridad de una copia de este documento mediante la lectura del código QR adjunto o mediante el acceso a la dirección <https://ws050.juntadeandalucia.es/verificarFirma> indicando el código de VERIFICACIÓN

FIRMADO POR

RAQUEL MARIA ESPIN CRESPO

17/12/2024

VERIFICACIÓN

Pk2jm6UYDU9J72AMTZUYRN3GET48NG

PÁG. 2148/9349



**Datos considerados para el Cálculo de la Carga Ganadera mínima y máxima del expediente****Recintos Determinados para el Cálculo de Garga Ganadera Mínima**

REF.	REFERENCIA SIGPAC	CULTIVO	DESCRIPCIÓN CULTIVO	SUP.	
				S/R	RESUELTA (ha)
-785050	14-047-014-00006-00002	62000	PASTOS PERMANENTES DE 5 O MAS AÑOS-SIN VARIEDAD	S	17,08
-785048	14-047-014-00005-00001	62000	PASTOS PERMANENTES DE 5 O MAS AÑOS-SIN VARIEDAD	S	24,33
-785047	14-047-014-00004-00001	62000	PASTOS PERMANENTES DE 5 O MAS AÑOS-SIN VARIEDAD	S	1,16
-785040	14-047-016-00011-00002	62000	PASTOS PERMANENTES DE 5 O MAS AÑOS-SIN VARIEDAD	S	32,33
-785038	14-047-016-00010-00001	62000	PASTOS PERMANENTES DE 5 O MAS AÑOS-SIN VARIEDAD	S	13,45
4816806	14-047-014-00013-00001	62000	PASTOS PERMANENTES DE 5 O MAS AÑOS-SIN VARIEDAD	S	32,45
4816817	14-047-016-00011-00001	62000	PASTOS PERMANENTES DE 5 O MAS AÑOS-SIN VARIEDAD	S	63,37

Recintos Determinados para el Cálculo de Garga Ganadera Máxima

REF.	REFERENCIA SIGPAC	CULTIVO	DESCRIPCIÓN CULTIVO	SUP.	
				S/R	RESUELTA (ha)
-1235921	14-047-014-00006-00004	62000	PASTOS PERMANENTES DE 5 O MAS AÑOS-SIN VARIEDAD	S	0,00
-1111335	14-047-014-00005-00008	62000	PASTOS PERMANENTES DE 5 O MAS AÑOS-SIN VARIEDAD	S	1,96
-1111334	14-047-014-00005-00006	62000	PASTOS PERMANENTES DE 5 O MAS AÑOS-SIN VARIEDAD	S	0,86
-1111333	14-047-014-00006-00003	62000	PASTOS PERMANENTES DE 5 O MAS AÑOS-SIN VARIEDAD	S	2,91
-1111312	14-047-014-00009-00002	62000	PASTOS PERMANENTES DE 5 O MAS AÑOS-SIN VARIEDAD	S	15,20
-1111256	14-047-014-00005-00007	62000	PASTOS PERMANENTES DE 5 O MAS AÑOS-SIN VARIEDAD	S	6,17
-1111165	14-047-014-00004-00003	62000	PASTOS PERMANENTES DE 5 O MAS AÑOS-SIN VARIEDAD	S	2,87
-1111164	14-047-014-00004-00002	62000	PASTOS PERMANENTES DE 5 O MAS AÑOS-SIN VARIEDAD	S	0,71
-785074	14-047-014-00013-00002	62000	PASTOS PERMANENTES DE 5 O MAS AÑOS-SIN VARIEDAD	S	13,70
-785065	14-047-016-00009-00001	62000	PASTOS PERMANENTES DE 5 O MAS AÑOS-SIN VARIEDAD	S	0,74
-785062	14-047-014-00009-00001	62000	PASTOS PERMANENTES DE 5 O MAS AÑOS-SIN VARIEDAD	S	25,63
-785050	14-047-014-00006-00002	62000	PASTOS PERMANENTES DE 5 O MAS AÑOS-SIN VARIEDAD	S	17,08
-785048	14-047-014-00005-00001	62000	PASTOS PERMANENTES DE 5 O MAS AÑOS-SIN VARIEDAD	S	24,33
-785047	14-047-014-00004-00001	62000	PASTOS PERMANENTES DE 5 O MAS AÑOS-SIN VARIEDAD	S	1,16
-785040	14-047-016-00011-00002	62000	PASTOS PERMANENTES DE 5 O MAS AÑOS-SIN VARIEDAD	S	32,33
-785038	14-047-016-00010-00001	62000	PASTOS PERMANENTES DE 5 O MAS AÑOS-SIN VARIEDAD	S	13,45
4816806	14-047-014-00013-00001	62000	PASTOS PERMANENTES DE 5 O MAS AÑOS-SIN VARIEDAD	S	32,45
4816817	14-047-016-00011-00001	62000	PASTOS PERMANENTES DE 5 O MAS AÑOS-SIN VARIEDAD	S	63,37

Incidencias de carga ganadera**INCIDENCIA DESCRIPCIÓN**

4272	Verifica que las líneas de declaración de las Solicitudes Únicas no tienen solapes con la capa de Retroactividad Gráfica (ambas de la misma campaña) a nivel de expediente/línea de declaración gráfica de la solicitud. Ref:-1111256 Recinto:14-047-014-00005-00007 Cultivo: - Agregado de la referencia del recinto.:0 Zona de la referencia del recinto.:0 Superficie solapada.:0,05 Id. Incid.:5084847 Ref:-785048 Recinto:14-047-014-00005-00001 Cultivo: - Agregado de la referencia del recinto.:0 Zona de la referencia del recinto.:0 Superficie solapada.:0,31 Id. Incid.:5084848 Ref:-785048 Recinto:14-047-014-00005-00001 Cultivo: - Agregado de la referencia del recinto.:0 Zona de la referencia del recinto.:0 Superficie solapada.:0,36 Id. Incid.:5084849
------	---

(1) Superficie declarada admisible ajustada con la superficie comprometida.
(2) Factor de penalización valorando el alcance para el tipo de compromiso.

Puede verificar la integridad de una copia de este documento mediante la lectura del código QR adjunto o mediante el acceso a la dirección <https://ws050.juntadeandalucia.es/verificarFirma> indicando el código de VERIFICACIÓN

FIRMADO POR

RAQUEL MARIA ESPIN CRESPO

17/12/2024

VERIFICACIÓN

Pk2jm6UYDU9J72AMTZUYRN3GET48NG

PÁG. 2149/9349



**APELLIDOS Y NOMBRE / RAZÓN SOCIAL**

CARRILLO BAREA NESTOR DARIO

NIF
***6406*EXPEDIENTE
1272258**ANUALIDAD DE PAGO**

1ª

IMPORTES POR ANUALIDAD

	2023	2024	2025	2026	2027
IMPORTE MÁXIMO SUBVENCIONABLE	2.873,66 €	2.873,66 €	2.873,66 €	2.394,71 €	2.394,71 €
IMPORTE MEDIO DE TRANSFERENCIA (€/ha)	297,48 €	297,48 €	297,48 €	247,90 €	247,90 €

RESUMEN DE UNIDADES

Cód	GRUPO DE PAGO	Sup. Dec. Admisible (ha)	Sup. Comprometida (ha)	Sup. ajustada compromiso (1) (ha)	% sobredec.	Sup. Resuelta (ha)	Importe Declarado	Importe Topado	Importe Resuelto	Importe tras sobredec.
419	OLIVAR	9,66		9,66	0,00	9,66	2.873,66	2.873,66	2.873,66	2.873,66
TOTAL		9,66	9,66	9,66		9,66	2.873,66	2.873,66	2.873,66	2.873,66

APLICACIÓN DE REDUCCIONES Y PENALIZACIONES

GRUPO DE PAGO	Importe Calculado	Importe prereduc.	Criterios de subvencionabilidad y compromisos	Presentación tardía	Omisión declaración	Condicionalidad	IMPORTE (Euros) RESUELTO
OLIVAR	2.873,66	2.873,66	0,00	0,00	0,00	0,00	2.873,66
TOTAL	2.873,66	2.873,66					2.873,66

RESUMEN DE PAGOS**IMPORTE (Euros)**

	RESUELTO	FEADER	MAPA	CAPADR
OLIVAR - Pago realizado	2.873,66 €	2.442,61 €	281,91 €	149,14 €

RECINTOS RESUELTOS

REF.	REFERENCIA SIGPAC	CULTIVO	DESCRIPCIÓN CULTIVO	S/R	G.PAGO	PEND. MEDIA (%)	SUP. DEC. ADMISIBLE (ha)	SUP. COMPROM. (ha)	SUP. AJUSTADA COMPR.(1) (ha)	SUP. CONY. SIGPAC (ha)	SUP. CERTIE (ha)	SUP. CAMPO (ha)	SUP. CAMPO DETER. CULT. DECLARADO (ha)	SUP. DEC. REDUCIDA (ha)	SUP. RESUELTA (ha)
-798559	14-019-003-00015-002	101010	OLIVAR-PICUAL	S	419	13,70	4,77	4,77	4,77		4,77			4,77	4,77
-798556	14-019-003-00014-004	101010	OLIVAR-PICUAL	S	419	14,10	4,89	4,89	4,89		4,93			4,89	4,89

(1) Superficie declarada admisible ajustada con la superficie comprometida.
(2) Factor de penalización valorando el alcance para el tipo de compromiso.Puede verificar la integridad de una copia de este documento mediante la lectura del código QR adjunto o mediante el acceso a la dirección <https://ws050.juntadeandalucia.es/verificarFirma> indicando el código de VERIFICACIÓN

FIRMADO POR

RAQUEL MARIA ESPIN CRESPO

17/12/2024

VERIFICACIÓN

Pk2jm6UYDU9J72AMTZUYRN3GET48NG

PÁG. 2150/9349



**APELLIDOS Y NOMBRE / RAZÓN SOCIAL**

CARRILLO BERMUDEZ JOSE LUIS

NIF

***4367*

EXPEDIENTE

1228371

ANUALIDAD DE PAGO

1ª

IMPORTE POR ANUALIDAD

	2023	2024	2025	2026	2027
IMPORTE MÁXIMO SUBVENCIONABLE	1.326,76 €	1.326,76 €	1.326,76 €	1.105,63 €	1.105,63 €
IMPORTE MEDIO DE TRANSFERENCIA (€/ha)	297,48 €	297,48 €	297,48 €	247,90 €	247,90 €

RESUMEN DE UNIDADES

Cód	GRUPO DE PAGO	Sup. Dec. Admisible (ha)	Sup. Comprometida (ha)	Sup. ajustada compromiso (1) (ha)	% sobredec.	Sup. Resuelta (ha)	Importe Declarado	Importe Topado	Importe Resuelto	Importe tras sobredec.
419	OLIVAR	4,46		4,46	0,00	4,46	1.326,76	1.326,76	1.326,76	1.326,76
TOTAL		4,46	4,46	4,46		4,46	1.326,76	1.326,76	1.326,76	1.326,76

APLICACIÓN DE REDUCCIONES Y PENALIZACIONES

GRUPO DE PAGO	Importe Calculado	Importe prorreduc.	Criterios de subvencionabilidad y compromisos	Presentación tardía	Omisión declaración	Condicionalidad	IMPORTE (Euros) RESUELTO
OLIVAR	1.326,76	1.326,76	0,00	0,00	0,00	0,00	1.326,76
TOTAL	1.326,76	1.326,76					1.326,76

RESUMEN DE PAGOS**IMPORTE (Euros)**

	RESUELTO	FEADER	MAPA	CAPADR
OLIVAR - Pago realizado	1.326,76 €	1.127,75 €	130,16 €	68,85 €

RECINTOS RESUELTOS

REF.	REFERENCIA SIGPAC	CULTIVO	DESCRIPCIÓN CULTIVO	S/R G.PAGO	PEND. MEDIA (%)	SUP. DEC. ADMISIBLE (ha)	SUP. COMPROM. (ha)	SUP. AJUSTADA COMPR.(1) (ha)	SUP. CONY. SIGPAC (ha)	SUP. CERTIE (ha)	SUP. CAMPO (ha)	SUP. CAMPO DETER. CULT. DECLARADO (ha)	SUP. DEC. REDUCIDA (ha)	SUP. RESUELTA (ha)
-467373	14-055-037-00882-003	101270	OLIVAR-PICUDO	S 419	44,50	0,79	0,79	0,79	0,79	0,79			0,79	0,79
1700000003021936	14-055-037-00882-002	101270	OLIVAR-PICUDO	S 419	38,60	0,04	0,04	0,04	0,04	0,04			0,04	0,04
1700000003021937	14-055-037-00982-004	101270	OLIVAR-PICUDO	S 419	35,20	0,21	0,21	0,21	0,21	0,21			0,21	0,21
1700000003021939	14-055-037-09122-008	101270	OLIVAR-PICUDO	S 419	32,90	0,04	0,04	0,04	0,04	0,04			0,04	0,04
1700000003021940	14-055-037-00892-004	101270	OLIVAR-PICUDO	S 419	42,70	1,17	1,17	1,17	1,17	1,17			1,17	1,17
1700000003021941	14-055-037-00892-007	101270	OLIVAR-PICUDO	S 419	50,10	1,11	1,11	1,11	1,11	1,11			1,11	1,11
1700000003021942	14-055-037-00903-004	101270	OLIVAR-PICUDO	S 419	41,80	0,11	0,11	0,11	0,11	0,11			0,11	0,11
1700000003021943	14-055-037-01127-019	101270	OLIVAR-PICUDO	S 419	38,00	0,20	0,20	0,20	0,20	0,20			0,20	0,20
1700000003021944	14-055-037-00903-006	101270	OLIVAR-PICUDO	S 419	42,50	0,02	0,02	0,02	0,02	0,02			0,02	0,02
1700000003021945	14-055-037-01127-016	101270	OLIVAR-PICUDO	S 419	39,80	0,44	0,44	0,44	0,44	0,44			0,44	0,44
1700000003021946	14-055-037-01127-013	101270	OLIVAR-PICUDO	S 419	35,90	0,29	0,29	0,29	0,29	0,29			0,29	0,29
1700000003021947	14-055-037-09058-013	101270	OLIVAR-PICUDO	S 419	13,50	0,01	0,01	0,01	0,01	0,01			0,01	0,01
1700000006486441	14-055-037-00881-001	101270	OLIVAR-PICUDO	S 419	46,10	0,03	0,03	0,03	0,03	0,03			0,03	0,03

(1) Superficie declarada admisible ajustada con la superficie comprometida.
(2) Factor de penalización valorando el alcance para el tipo de compromiso.

Puede verificar la integridad de una copia de este documento mediante la lectura del código QR adjunto o mediante el acceso a la dirección <https://ws050.juntadeandalucia.es/verificarFirma> indicando el código de VERIFICACIÓN

FIRMADO POR

RAQUEL MARIA ESPIN CRESPO

17/12/2024

VERIFICACIÓN

Pk2jm6UYDU9J72AMTZUYRN3GET48NG

PÁG. 2151/9349



**APELLIDOS Y NOMBRE / RAZÓN SOCIAL**

CARRILLO BERMUDEZ MANUEL JESUS

NIF

***6445*

EXPEDIENTE

1270131

ANUALIDAD DE PAGO

1ª

IMPORTE POR ANUALIDAD

	2023	2024	2025	2026	2027
IMPORTE MÁXIMO SUBVENCIONABLE	1.341,63 €	1.341,63 €	1.341,63 €	1.118,03 €	1.118,03 €
IMPORTE MEDIO DE TRANSFERENCIA (€/ha)	297,48 €	297,48 €	297,48 €	247,90 €	247,90 €

RESUMEN DE UNIDADES

Cód	GRUPO DE PAGO	Sup. Dec. Admisible (ha)	Sup. Comprometida (ha)	Sup. ajustada compromiso (1) (ha)	% sobredec.	Sup. Resuelta (ha)	Importe Declarado	Importe Topado	Importe Resuelto	Importe tras sobredec.
419	OLIVAR	4,51		4,51	0,00	4,51	1.341,63	1.341,63	1.341,63	1.341,63
TOTAL		4,51	4,51	4,51		4,51	1.341,63	1.341,63	1.341,63	1.341,63

APLICACIÓN DE REDUCCIONES Y PENALIZACIONES

GRUPO DE PAGO	Importe Calculado	Importe prereduc.	Importe subvencionabilidad y compromisos	Presentación tardía	Omisión declaración	Condicionalidad	IMPORTE (Euros) RESUELTO
OLIVAR	1.341,63	1.341,63	0,00	0,00	0,00	0,00	1.341,63
TOTAL	1.341,63	1.341,63					1.341,63

RESUMEN DE PAGOS**IMPORTE (Euros)**

	RESUELTO	FEADER	MAPA	CAPADR
OLIVAR - Pago realizado	1.341,63 €	1.140,39 €	131,61 €	69,63 €

RECINTOS RESUELTOS

REF.	REFERENCIA SIGPAC	CULTIVO	DESCRIPCIÓN CULTIVO	S/R G.PAGO	PEND. MEDIA (%)	SUP. DEC. ADMISIBLE (ha)	SUP. COMPROM. (ha)	SUP. AJUSTADA COMPR.(1) (ha)	SUP. CONY. SIGPAC (ha)	SUP. CERTIE (ha)	SUP. CAMPO (ha)	SUP. CAMPO DETER. CULT. DECLARADO (ha)	SUP. DEC. REDUCIDA (ha)	SUP. RESUELTA (ha)
-1503269	14-055-037-00893-008	101270	OLIVAR-PICUDO	S 419	67,70	0,01	0,01	0,01	0,01	0,01			0,01	0,01
-1503268	14-055-037-00893-008	101270	OLIVAR-PICUDO	S 419	67,70	0,03	0,03	0,03	0,03	0,03			0,03	0,03
-1503265	14-055-037-00891-009	101270	OLIVAR-PICUDO	S 419	60,50	0,63	0,63	0,63	0,63	0,63			0,63	0,63
-1105358	14-055-037-00891-007	101270	OLIVAR-PICUDO	S 419	51,90	2,25	2,25	2,25	2,25	2,25			2,25	2,25
1700000002930056	14-055-037-00889-004	101270	OLIVAR-PICUDO	S 419	20,30	1,52	1,52	1,52	1,52	1,52			1,52	1,52
1700000002930058	14-055-037-09066-005	101270	OLIVAR-PICUDO	S 419	22,70	0,02	0,02	0,02	0,02	0,02			0,02	0,02
1700000002930059	14-055-037-09067-001	101270	OLIVAR-PICUDO	S 419	21,00	0,04	0,04	0,04	0,04	0,04			0,04	0,04
1700000006486440	14-055-037-09122-001	101270	OLIVAR-PICUDO	S 419	66,80	0,01	0,01	0,01	0,01	0,01			0,01	0,01

INCIDENCIAS**INCIDENCIA DESCRIPCIÓN**

75022 No autoriza a que, en caso de la devolución por la entidad financiera (retrocesión bancaria) del pago en la cuenta corriente consignada en la solicitud y que está debidamente registrada en el sistema contable GIRO de la Junta de Andalucía, se proceda al pago en cualquier otra cuenta corriente de la titularidad del solicitante vigente en dicho sistema contable.

(1) Superficie declarada admisible ajustada con la superficie comprometida.
(2) Factor de penalización valorando el alcance para el tipo de compromiso.

Puede verificar la integridad de una copia de este documento mediante la lectura del código QR adjunto o mediante el acceso a la dirección <https://ws050.juntadeandalucia.es/verificarFirma> indicando el código de VERIFICACIÓN

FIRMADO POR

RAQUEL MARIA ESPIN CRESPO

17/12/2024

VERIFICACIÓN

Pk2jm6UYDU9J72AMTZUYRN3GET48NG

PÁG. 2152/9349



**APELLIDOS Y NOMBRE / RAZÓN SOCIAL**

CARRILLO DIAZ ANTONIO

NIF

***3656*

EXPEDIENTE

1021589

ANUALIDAD DE PAGO

1ª

IMPORTE POR ANUALIDAD

	2023	2024	2025	2026	2027
IMPORTE MÁXIMO SUBVENCIONABLE	9.816,84 €	9.816,84 €	9.816,84 €	8.180,70 €	8.180,70 €
IMPORTE MEDIO DE TRANSFERENCIA (€/ha)	297,48 €	297,48 €	297,48 €	247,90 €	247,90 €

RESUMEN DE UNIDADES

Cód	GRUPO DE PAGO	Sup. Dec. Admisible (ha)	Sup. Comprometida (ha)	Sup. ajustada compromiso (1) (ha)	% sobredec.	Sup. Resuelta (ha)	Importe Declarado	Importe Topado	Importe Resuelto	Importe tras sobredec.
419	OLIVAR	33,02		33,00	0,00	33,00	9.816,84	9.816,84	9.816,84	9.816,84
TOTAL		33,02	33,00	33,00		33,00	9.816,84	9.816,84	9.816,84	9.816,84

APLICACIÓN DE REDUCCIONES Y PENALIZACIONES

GRUPO DE PAGO	Importe Calculado	Importe prereduc.	Criterios de subvencionabilidad y compromisos	Presentación tardía	Omisión declaración	Condicionalidad	IMPORTE (Euros) RESUELTO
OLIVAR	9.816,84	9.816,84	0,00	0,00	0,00	0,00	9.816,84
TOTAL	9.816,84	9.816,84					9.816,84

RESUMEN DE PAGOS**IMPORTE (Euros)**

	RESUELTO	FEADER	MAPA	CAPADR
OLIVAR - Pago realizado	9.816,84 €	8.344,31 €	963,03 €	509,50 €

RECINTOS RESUELTOS

REF.	REFERENCIA SIGPAC	CULTIVO DESCRIPCIÓN CULTIVO	S/R G.PAGO	PEND. MEDIA (%)	SUP. DEC. ADMISIBLE (ha)	SUP. COMPROM. (ha)	SUP. AJUSTADA COMPR.(1) (ha)	SUP. CONY. SIGPAC (ha)	SUP. CERTIE (ha)	SUP. CAMPO (ha)	SUP. CAMPO DETER. CULT. DECLARADO (ha)	SUP. DEC. REDUCIDA (ha)	SUP. RESUELTA (ha)
4662273	14-047-023-00027-002	101010 OLIVAR-PICUAL	S 419	34,80	5,76	5,74	5,74	5,74	5,76			5,74	5,74
4662318	14-047-023-00148-004	101010 OLIVAR-PICUAL	S 419	30,90	1,37	1,37	1,37	1,37	1,37			1,37	1,37
4662334	14-047-023-00148-005	101010 OLIVAR-PICUAL	S 419	41,10	4,10	4,10	4,10	4,10	4,10			4,10	4,10
1700000005132904	14-047-009-00085-003	101010 OLIVAR-PICUAL	S 419	34,80	10,09	10,09	10,09	10,09	10,09			10,09	10,09
1700000005132905	14-047-023-00056-001	101010 OLIVAR-PICUAL	S 419	34,30	4,51	4,51	4,51	4,51	4,51			4,51	4,51
1700000005132906	14-047-023-00177-001	101010 OLIVAR-PICUAL	S 419	33,50	6,95	6,95	6,95	6,95	6,95			6,95	6,95
1700000005132907	14-047-023-00052-001	101010 OLIVAR-PICUAL	S 419	33,60	0,08	0,08	0,08	0,08	0,08			0,08	0,08
1700000005132908	14-047-023-00051-001	101010 OLIVAR-PICUAL	S 419	27,30	0,16	0,16	0,16	0,16	0,16			0,16	0,16

INCIDENCIAS**INCIDENCIA DESCRIPCIÓN**

- 4272 Verifica que las líneas de declaración de las Solicitudes Únicas no tienen solapes con la capa de Retroactividad Gráfica (ambas de la misma campaña) a nivel de expediente/línea de declaración gráfica de la solicitud.
Ref:4662273 Recinto:14-047-023-00027-00002 Cultivo: - Agregado de la referencia del recinto.:0 Zona de la referencia del recinto.:0 Superficie solapada.:0,02 Id. Incid.:100990989

(1) Superficie declarada admisible ajustada con la superficie comprometida.
(2) Factor de penalización valorando el alcance para el tipo de compromiso.

Puede verificar la integridad de una copia de este documento mediante la lectura del código QR adjunto o mediante el acceso a la dirección <https://ws050.juntadeandalucia.es/verificarFirma> indicando el código de VERIFICACIÓN

FIRMADO POR

RAQUEL MARIA ESPIN CRESPO

17/12/2024

VERIFICACIÓN

Pk2jm6UYDU9J72AMTZUYRN3GET48NG

PÁG. 2153/9349



**APELLIDOS Y NOMBRE / RAZÓN SOCIAL**

CARRILLO UREÑA JOSE

NIF

***3147*

EXPEDIENTE

1219402

ANUALIDAD DE PAGO

1ª

IMPORTES POR ANUALIDAD

	2023	2024	2025	2026	2027
IMPORTE MÁXIMO SUBVENCIONABLE	2.951,00 €	2.951,00 €	2.951,00 €	2.459,17 €	2.459,17 €
IMPORTE MEDIO DE TRANSFERENCIA (€/ha)	297,48 €	297,48 €	297,48 €	247,90 €	247,90 €

RESUMEN DE UNIDADES

Cód	GRUPO DE PAGO	Sup. Dec. Admisible (ha)	Sup. Comprometida (ha)	Sup. ajustada compromiso (1) (ha)	% sobredec.	Sup. Resuelta (ha)	Importe Declarado	Importe Topado	Importe Resuelto	Importe tras sobredec.
419	OLIVAR	9,96		9,92	0,00	9,92	2.951,00	2.951,00	2.951,00	2.951,00
TOTAL		9,96	9,92	9,92		9,92	2.951,00	2.951,00	2.951,00	2.951,00

APLICACIÓN DE REDUCCIONES Y PENALIZACIONES

GRUPO DE PAGO	Importe Calculado	Importe prereduc.	Criterios de subvencionabilidad y compromisos	Presentación tardía	Omisión declaración	Condicionalidad	IMPORTE (Euros) RESUELTO
OLIVAR	2.951,00	2.951,00	0,00	0,00	0,00	0,00	2.951,00
TOTAL	2.951,00	2.951,00					2.951,00

RESUMEN DE PAGOS**IMPORTE (Euros)**

	RESUELTO	FEADER	MAPA	CAPADR
OLIVAR - Pago realizado	2.951,00 €	2.508,35 €	289,49 €	153,16 €

RECINTOS RESUELTOS

REF.	REFERENCIA SIGPAC	CULTIVO	DESCRIPCIÓN CULTIVO	S/R G.PAGO	PEND. MEDIA (%)	SUP. DEC. ADMISIBLE (ha)	SUP. COMPROM. (ha)	SUP. AJUSTADA COMPR.(1) (ha)	SUP. CONY. SIGPAC (ha)	SUP. CERTIE (ha)	SUP. CAMPO (ha)	SUP. CAMPO DETER. CULT. DECLARADO (ha)	SUP. DEC. REDUCIDA (ha)	SUP. RESUELTA (ha)
-1466074	14-007-041-00220-006	101252	OLIVAR-NEVADILLO NEGRO	S 419	18,70	0,27	0,26	0,26		0,26			0,26	0,26
1700000006340590	14-007-011-00063-001	101010	OLIVAR-PICUAL	S 419	15,30	2,49	2,49	2,49		2,49			2,49	2,49
1700000006340599	14-007-041-00220-003	101252	OLIVAR-NEVADILLO NEGRO	S 419	9,20	4,24	4,21	4,21		4,24			4,21	4,21
1700000006340605	14-007-011-00093-001	101010	OLIVAR-PICUAL	S 419	11,70	2,35	2,35	2,35		2,35			2,35	2,35
1700000006340608	14-007-011-00070-001	101010	OLIVAR-PICUAL	S 419	3,80	0,61	0,61	0,61		0,61			0,61	0,61

INCIDENCIAS**INCIDENCIA DESCRIPCIÓN**

4272 Verifica que las líneas de declaración de las Solicitudes Únicas no tienen solapes con la capa de Retroactividad Gráfica (ambas de la misma campaña) a nivel de expediente/línea de declaración gráfica de la solicitud.
Ref:1700000006340599 Recinto:14-007-041-00220-00003 Cultivo: - Agregado de la referencia del recinto.:0 Zona de la referencia del recinto.:0 Superficie solapada.:0,03 Id. Incid.:101018020

(1) Superficie declarada admisible ajustada con la superficie comprometida.
(2) Factor de penalización valorando el alcance para el tipo de compromiso.

Puede verificar la integridad de una copia de este documento mediante la lectura del código QR adjunto o mediante el acceso a la dirección <https://ws050.juntadeandalucia.es/verificarFirma> indicando el código de VERIFICACIÓN

FIRMADO POR

RAQUEL MARIA ESPIN CRESPO

17/12/2024

VERIFICACIÓN

Pk2jm6UYDU9J72AMTZUYRN3GET48NG

PÁG. 2154/9349



**APELLIDOS Y NOMBRE / RAZÓN SOCIAL**

CASADO DIAZ ANTONIO

NIF

***8005*

EXPEDIENTE

1265160

ANUALIDAD DE PAGO

1ª

IMPORTES POR ANUALIDAD

	2023	2024	2025	2026	2027
IMPORTE MÁXIMO SUBVENCIONABLE	1.139,35 €	1.139,35 €	1.139,35 €	949,46 €	949,46 €
IMPORTE MEDIO DE TRANSFERENCIA (€/ha)	297,48 €	297,48 €	297,48 €	247,90 €	247,90 €

RESUMEN DE UNIDADES

Cód	GRUPO DE PAGO	Sup. Dec. Admisible (ha)	Sup. Comprometida (ha)	Sup. ajustada compromiso (1) (ha)	% sobredec.	Sup. Resuelta (ha)	Importe Declarado	Importe Topado	Importe Resuelto	Importe tras sobredec.
419	OLIVAR	3,90		3,83	0,00	3,83	1.139,35	1.139,35	1.139,35	1.139,35
TOTAL		3,90	3,83	3,83		3,83	1.139,35	1.139,35	1.139,35	1.139,35

APLICACIÓN DE REDUCCIONES Y PENALIZACIONES

GRUPO DE PAGO	Importe Calculado	Importe prereduc.	Criterios de subvencionabilidad y compromisos	Presentación tardía	Omisión declaración	Condicionalidad	IMPORTE (Euros) RESUELTO
OLIVAR	1.139,35	1.139,35	0,00	0,00	0,00	0,00	1.139,35
TOTAL	1.139,35	1.139,35					1.139,35

RESUMEN DE PAGOS**IMPORTE (Euros)**

	RESUELTO	FEADER	MAPA	CAPADR
OLIVAR - Pago realizado	1.139,35 €	968,45 €	111,77 €	59,13 €

RECINTOS RESUELTOS

REF.	REFERENCIA SIGPAC	CULTIVO DESCRIPCIÓN CULTIVO	S/R G.PAGO	PEND. MEDIA (%)	SUP. DEC. ADMISIBLE (ha)	SUP. COMPROM. (ha)	SUP. AJUSTADA COMPR.(1) (ha)	SUP. CONY. SIGPAC (ha)	SUP. CERTIE. (ha)	SUP. CAMPO (ha)	SUP. CAMPO DETER. CULT. DECLARADO (ha)	SUP. DEC. REDUCIDA (ha)	SUP. RESUELTA (ha)
5325653	14-900-062-00136-008	101010 OLIVAR-PICUAL	S	419	8,00	3,90	3,83	3,83	3,90			3,83	3,83

INCIDENCIAS**INCIDENCIA DESCRIPCIÓN**

- 4272 Verifica que las líneas de declaración de las Solicitudes Únicas no tienen solapes con la capa de Retroactividad Gráfica (ambas de la misma campaña) a nivel de expediente/línea de declaración gráfica de la solicitud.
Ref:5325653 Recinto:14-900-062-00136-00008 Cultivo: - Agregado de la referencia del recinto.:0 Zona de la referencia del recinto.:0 Superficie solapada.:0,02 Id. Incid.:101028755
Ref:5325653 Recinto:14-900-062-00136-00008 Cultivo: - Agregado de la referencia del recinto.:0 Zona de la referencia del recinto.:0 Superficie solapada.:0,05 Id. Incid.:101028754
- 75022 No autoriza a que, en caso de la devolución por la entidad financiera (retrocesión bancaria) del pago en la cuenta corriente consignada en la solicitud y que está debidamente registrada en el sistema contable GIRO de la Junta de Andalucía, se proceda al pago en cualquier otra cuenta corriente de la titularidad del solicitante vigente en dicho sistema contable.

(1) Superficie declarada admisible ajustada con la superficie comprometida.
(2) Factor de penalización valorando el alcance para el tipo de compromiso.

Puede verificar la integridad de una copia de este documento mediante la lectura del código QR adjunto o mediante el acceso a la dirección <https://ws050.juntadeandalucia.es/verificarFirma> indicando el código de VERIFICACIÓN

FIRMADO POR

RAQUEL MARIA ESPIN CRESPO

17/12/2024

VERIFICACIÓN

Pk2jm6UYDU9J72AMTZUYRN3GET48NG

PÁG. 2155/9349



**APELLIDOS Y NOMBRE / RAZÓN SOCIAL**

CASADO GARCIA MARTA

NIF

***1182*

EXPEDIENTE

1141545

ANUALIDAD DE PAGO

1ª

IMPORTES POR ANUALIDAD

	2023	2024	2025	2026	2027
IMPORTE MÁXIMO SUBVENCIONABLE	5.527,18 €	5.527,18 €	5.527,18 €	4.605,98 €	4.605,98 €
IMPORTE MEDIO DE TRANSFERENCIA (€/ha)	297,48 €	297,48 €	297,48 €	247,90 €	247,90 €

RESUMEN DE UNIDADES

Cód	GRUPO DE PAGO	Sup. Dec. Admisible (ha)	Sup. Comprometida (ha)	Sup. ajustada compromiso (1) (ha)	% sobredec.	Sup. Resuelta (ha)	Importe Declarado	Importe Topado	Importe Resuelto	Importe tras sobredec.
419	OLIVAR	18,58		18,58	0,00	18,58	5.527,18	5.527,18	5.527,18	5.527,18
TOTAL		18,58	18,58	18,58		18,58	5.527,18	5.527,18	5.527,18	5.527,18

APLICACIÓN DE REDUCCIONES Y PENALIZACIONES

GRUPO DE PAGO	Importe Calculado	Importe prereduc.	Criterios de subvencionabilidad y compromisos	Presentación tardía	Omisión declaración	Condicionalidad	IMPORTE (Euros) RESUELTO
OLIVAR	5.527,18	5.527,18	0,00	0,00	0,00	0,00	5.527,18
TOTAL	5.527,18	5.527,18					5.527,18

RESUMEN DE PAGOS**IMPORTE (Euros)**

	RESUELTO	FEADER	MAPA	CAPADR
OLIVAR - Pago realizado	5.527,18 €	4.698,10 €	542,22 €	286,86 €

RECINTOS RESUELTOS

REF.	REFERENCIA SIGPAC	CULTIVO	DESCRIPCIÓN CULTIVO	S/R G.PAGO	PEND. MEDIA (%)	SUP. DEC. ADMISIBLE (ha)	SUP. COMPROM. (ha)	SUP. AJUSTADA COMPROM. (1) (ha)	SUP. CONY. SIGPAC (ha)	SUP. CERTIE (ha)	SUP. CAMPO (ha)	SUP. CAMPO DETER. CULT. DECLARADO (ha)	SUP. DEC. REDUCIDA (ha)	SUP. RESUELTA (ha)
-100819	14-019-014-00144-003	101010	OLIVAR-PICUAL	S 419	6,40	3,86	3,86	3,86	3,86	3,86			3,86	3,86
1700000005284664	14-019-014-00145-001	101010	OLIVAR-PICUAL	S 419	8,00	1,60	1,60	1,60	1,60	1,60			1,60	1,60
1700000005284676	14-019-014-00143-001	101010	OLIVAR-PICUAL	S 419	7,10	13,12	13,12	13,12	13,12	13,12			13,12	13,12

(1) Superficie declarada admisible ajustada con la superficie comprometida.
(2) Factor de penalización valorando el alcance para el tipo de compromiso.

Puede verificar la integridad de una copia de este documento mediante la lectura del código QR adjunto o mediante el acceso a la dirección <https://ws050.juntadeandalucia.es/verificarFirma> indicando el código de VERIFICACIÓN

FIRMADO POR

RAQUEL MARIA ESPIN CRESPO

17/12/2024

VERIFICACIÓN

Pk2jm6UYDU9J72AMTZUYRN3GET48NG

PÁG. 2156/9349



**APELLIDOS Y NOMBRE / RAZÓN SOCIAL**

CASAS POLONIO JOSE MARIA

NIF
***2603*EXPEDIENTE
100444**ANUALIDAD DE PAGO**

1ª

IMPORTES POR ANUALIDAD

	2023	2024	2025	2026	2027
IMPORTE MÁXIMO SUBVENCIONABLE	571,16 €	571,16 €	571,16 €	475,97 €	475,97 €
IMPORTE MEDIO DE TRANSFERENCIA (€/ha)	297,48 €	297,48 €	297,48 €	247,90 €	247,90 €

RESUMEN DE UNIDADES

Cód	GRUPO DE PAGO	Sup. Dec. Admisible (ha)	Sup. Comprometida (ha)	Sup. ajustada compromiso (1) (ha)	% sobredec.	Sup. Resuelta (ha)	Importe Declarado	Importe Topado	Importe Resuelto	Importe tras sobredec.
419	OLIVAR	1,92		1,92	0,00	1,92	571,16	571,16	571,16	571,16
TOTAL		1,92	1,92	1,92		1,92	571,16	571,16	571,16	571,16

APLICACIÓN DE REDUCCIONES Y PENALIZACIONES

GRUPO DE PAGO	Importe Calculado	Importe prereduc.	Criterios de subvencionabilidad y compromisos	Presentación tardía	Omisión declaración	Condicionalidad	IMPORTE (Euros) RESUELTO
OLIVAR	571,16	571,16	0,00	0,00	0,00	0,00	571,16
TOTAL	571,16	571,16					571,16

RESUMEN DE PAGOS**IMPORTE (Euros)**

	RESUELTO	FEADER	MAPA	CAPADR
OLIVAR - Pago realizado	571,16 €	485,49 €	56,03 €	29,64 €

RECINTOS RESUELTOS

REF.	REFERENCIA SIGPAC	CULTIVO	DESCRIPCIÓN CULTIVO	S/R	G.PAGO	PEND. MEDIA (%)	SUP. DEC. ADMISIBLE (ha)	SUP. COMPROM. (ha)	SUP. AJUSTADA COMPR.(1) (ha)	SUP. CONY. SIGPAC (ha)	SUP. CERTIE (ha)	SUP. CAMPO (ha)	SUP. CAMPO DETER. CULT. DECLARADO (ha)	SUP. DEC. REDUCIDA (ha)	SUP. RESUELTA (ha)
17000000030008950	14-042-036-00210-001	101003	OLIVAR-ARBEQUINA	S	419	6,10	1,92	1,92	1,92		1,92			1,92	1,92

INCIDENCIAS**INCIDENCIA DESCRIPCIÓN**

- 100402 Recinto solicitado no forma parte de ningún organismo de control autorizado para la producción ecológica en Andalucía o fecha de inscripción posterior al plazo establecido (Anexo I. Criterios de Subvencionabilidad. Orden 28 de marzo de 2023).
Ref:-1607862 Recinto:14-042-036-00154-00021 Cultivo:101003 OLIVAR-ARBEQUINA Secano
- 100424 Solicita recinto que no está comprometido para la operación.
Ref:-1607862 Recinto:14-042-036-00154-00021 Cultivo:101003 OLIVAR-ARBEQUINA Secano

(1) Superficie declarada admisible ajustada con la superficie comprometida.
(2) Factor de penalización valorando el alcance para el tipo de compromiso.

Puede verificar la integridad de una copia de este documento mediante la lectura del código QR adjunto o mediante el acceso a la dirección <https://ws050.juntadeandalucia.es/verificarFirma> indicando el código de VERIFICACIÓN

FIRMADO POR

RAQUEL MARIA ESPIN CRESPO

17/12/2024

VERIFICACIÓN

Pk2jm6UYDU9J72AMTZUYRN3GET48NG

PÁG. 2157/9349



**APELLIDOS Y NOMBRE / RAZÓN SOCIAL**

CASTELLANO ARAQUE ANTONIO

NIF
***0464*EXPEDIENTE
1227441**ANUALIDAD DE PAGO**

1ª

IMPORTES POR ANUALIDAD

	2023	2024	2025	2026	2027
IMPORTE MÁXIMO SUBVENCIONABLE	2.165,65 €	2.165,65 €	2.165,65 €	1.804,71 €	1.804,71 €
IMPORTE MEDIO DE TRANSFERENCIA (€/ha)	297,48 €	297,48 €	297,48 €	247,90 €	247,90 €

RESUMEN DE UNIDADES

Cód	GRUPO DE PAGO	Sup. Dec. Admisible (ha)	Sup. Comprometida (ha)	Sup. ajustada compromiso (1) (ha)	% sobredec.	Sup. Resuelta (ha)	Importe Declarado	Importe Topado	Importe Resuelto	Importe tras sobredec.
419	OLIVAR	7,28		7,28	0,00	7,28	2.165,65	2.165,65	2.165,65	2.165,65
TOTAL		7,28	7,28	7,28		7,28	2.165,65	2.165,65	2.165,65	2.165,65

APLICACIÓN DE REDUCCIONES Y PENALIZACIONES

GRUPO DE PAGO	Importe Calculado	Importe prereduc.	Criterios de subvencionabilidad y compromisos	Presentación tardía	Omisión declaración	Condicionalidad	IMPORTE (Euros) RESUELTO
OLIVAR	2.165,65	2.165,65	0,00	0,00	0,00	0,00	2.165,65
TOTAL	2.165,65	2.165,65					2.165,65

RESUMEN DE PAGOS**IMPORTE (Euros)**

	RESUELTO	FEADER	MAPA	CAPADR
OLIVAR - Pago realizado	2.165,65 €	1.840,80 €	212,45 €	112,40 €

RECINTOS RESUELTOS

REF.	REFERENCIA SIGPAC	CULTIVO DESCRIPCIÓN CULTIVO	S/R	G.PAGO	PEND. MEDIA (%)	SUP. DEC. ADMISIBLE (ha)	SUP. COMPROM. (ha)	SUP. AJUSTADA COMPROM. (1) (ha)	SUP. CONY. SIGPAC (ha)	SUP. CERTIE (ha)	SUP. CAMPO (ha)	SUP. CAMPO DETER. CULT. DECLARADO (ha)	SUP. DEC. REDUCIDA (ha)	SUP. RESUELTA (ha)
1700000005682547	14-019-014-00116-001	101010 OLIVAR-PICUAL	S	419	14,00	1,11	1,11	1,11		1,11			1,11	1,11
1700000005682548	14-019-014-00192-001	101010 OLIVAR-PICUAL	S	419	5,10	2,50	2,50	2,50		2,50			2,50	2,50
1700000005682549	14-042-033-00038-002	101138 OLIVAR-HOJIBLANCA	R	419	13,50	1,24	1,24	1,24		1,24			1,24	1,24
1700000005682553	14-019-014-00117-005	101010 OLIVAR-PICUAL	S	419	9,20	2,36	2,36	2,36		2,36			2,36	2,36
1700000005682557	14-019-014-00300-006	101010 OLIVAR-PICUAL	S	419	9,50	0,07	0,07	0,07		0,07			0,07	0,07

INCIDENCIAS**INCIDENCIA DESCRIPCIÓN**

- 75022 No autoriza a que, en caso de la devolución por la entidad financiera (retrocesión bancaria) del pago en la cuenta corriente consignada en la solicitud y que está debidamente registrada en el sistema contable GIRO de la Junta de Andalucía, se proceda al pago en cualquier otra cuenta corriente de la titularidad del solicitante vigente en dicho sistema contable.
- 100421 Recinto declarado por error para una operación de la 6503, que se ha corregido de oficio marcando la operación correcta, de acuerdo con la fecha de inscripción del recinto en la producción ecológica.
 Ref:1700000005682547 Recinto:14-019-014-00116-00001 Cultivo:101010 OLIVAR-PICUAL Secano
 Ref:1700000005682548 Recinto:14-019-014-00192-00001 Cultivo:101010 OLIVAR-PICUAL Secano
 Ref:1700000005682557 Recinto:14-019-014-00300-00006 Cultivo:101010 OLIVAR-PICUAL Secano
 Ref:1700000005682549 Recinto:14-042-033-00038-00002 Cultivo:101138 OLIVAR-HOJIBLANCA Regadío

(1) Superficie declarada admisible ajustada con la superficie comprometida.
 (2) Factor de penalización valorando el alcance para el tipo de compromiso.

Puede verificar la integridad de una copia de este documento mediante la lectura del código QR adjunto o mediante el acceso a la dirección <https://ws050.juntadeandalucia.es/verificarFirma> indicando el código de VERIFICACIÓN

FIRMADO POR

RAQUEL MARIA ESPIN CRESPO

17/12/2024

VERIFICACIÓN

Pk2jm6UYDU9J72AMTZUYRN3GET48NG

PÁG. 2158/9349



**APELLIDOS Y NOMBRE / RAZÓN SOCIAL**

CASTILLEJO MONTERO ISIDRO

NIF

***9357*

EXPEDIENTE

1210613

ANUALIDAD DE PAGO

1ª

IMPORTES POR ANUALIDAD

	2023	2024	2025	2026	2027
IMPORTE MÁXIMO SUBVENCIONABLE	2.216,23 €	2.216,23 €	2.216,23 €	1.846,86 €	1.846,86 €
IMPORTE MEDIO DE TRANSFERENCIA (€/ha)	297,48 €	297,48 €	297,48 €	247,90 €	247,90 €

RESUMEN DE UNIDADES

Cód	GRUPO DE PAGO	Sup. Dec. Admisible (ha)	Sup. Comprometida (ha)	Sup. ajustada compromiso (1) (ha)	% sobredec.	Sup. Resuelta (ha)	Importe Declarado	Importe Topado	Importe Resuelto	Importe tras sobredec.
419	OLIVAR	7,45		7,45	0,00	7,45	2.216,23	2.216,23	2.216,23	2.216,23
TOTAL		7,45	7,45	7,45		7,45	2.216,23	2.216,23	2.216,23	2.216,23

APLICACIÓN DE REDUCCIONES Y PENALIZACIONES

GRUPO DE PAGO	Importe Calculado	Importe prereduc.	Criterios de subvencionabilidad y compromisos	Presentación tardía	Omisión declaración	Condicionalidad	IMPORTE (Euros) RESUELTO
OLIVAR	2.216,23	2.216,23	0,00	0,00	0,00	0,00	2.216,23
TOTAL	2.216,23	2.216,23					2.216,23

RESUMEN DE PAGOS**IMPORTE (Euros)**

	RESUELTO	FEADER	MAPA	CAPADR
OLIVAR - Pago realizado	2.216,23 €	1.883,80 €	217,41 €	115,02 €

RECINTOS RESUELTOS

REF.	REFERENCIA SIGPAC	CULTIVO	DESCRIPCIÓN CULTIVO	S/R G.PAGO	PEND. MEDIA (%)	SUP. DEC. ADMISIBLE (ha)	SUP. COMPROM. (ha)	SUP. AJUSTADA COMPROM. (1) (ha)	SUP. CONY. SIGPAC (ha)	SUP. CERTIE (ha)	SUP. CAMPO (ha)	SUP. CAMPO DETER. CULT. DECLARADO (ha)	SUP. DEC. REDUCIDA (ha)	SUP. RESUELTA (ha)
1700000006268968	14-032-001-00271-001	101010	OLIVAR-PICUAL	S	419	8,90	0,24	0,24	0,24	0,24			0,24	0,24
1700000006268969	14-032-001-00271-004	101010	OLIVAR-PICUAL	R	419	8,30	1,63	1,63	1,63	1,63			1,63	1,63
1700000006268970	14-032-002-00066-001	101010	OLIVAR-PICUAL	S	419	11,90	0,48	0,48	0,48	0,48			0,48	0,48
1700000006268977	14-032-001-00033-001	101010	OLIVAR-PICUAL	S	419	3,00	1,03	1,03	1,03	1,03			1,03	1,03
1700000006268980	14-032-001-00063-001	101010	OLIVAR-PICUAL	R	419	6,00	1,75	1,75	1,75	1,75			1,75	1,75
1700000006268982	14-032-001-00260-001	101010	OLIVAR-PICUAL	R	419	4,70	2,32	2,32	2,32	2,32			2,32	2,32

(1) Superficie declarada admisible ajustada con la superficie comprometida.
(2) Factor de penalización valorando el alcance para el tipo de compromiso.Puede verificar la integridad de una copia de este documento mediante la lectura del código QR adjunto o mediante el acceso a la dirección <https://ws050.juntadeandalucia.es/verificarFirma> indicando el código de VERIFICACIÓN

FIRMADO POR

RAQUEL MARIA ESPIN CRESPO

17/12/2024

VERIFICACIÓN

Pk2jm6UYDU9J72AMTZUYRN3GET48NG

PÁG. 2159/9349



**INCIDENCIAS****INCIDENCIA DESCRIPCIÓN**

- 8227 Línea de declaración monitorizada en la que no ha habido respuesta por parte del productor y, por tanto, sin Juicio Experto de campo.
Ref:-1618472 Recinto:14-029-020-00067-00003 Cultivo:8019 AVENA-HAMEL
- 100400 Recinto con cultivo, variedad, régimen de explotación o uso Siggac no compatible con la operación solicitada (Anexo IV.I Cultivos y variedades elegibles para las Intervenciones. Orden de 28 de marzo de 2023).
Ref:7514746 Recinto:14-029-020-00066-00001 Cultivo:124048 PISTACHO-SIRORA Secano Uso:TA
Ref:7514752 Recinto:14-032-008-00060-00002 Cultivo:124022 PISTACHO-KERMAN Secano Uso:PR
- 100402 Recinto solicitado no forma parte de ningún organismo de control autorizado para la producción ecológica en Andalucía o fecha de inscripción posterior al plazo establecido (Anexo I. Criterios de Subvencionabilidad. Orden 28 de marzo de 2023).
Ref:-1618471 Recinto:14-029-020-00066-00001 Cultivo:50000 GARBANZOS-SIN VARIEDAD Secano
Ref:7514746 Recinto:14-029-020-00066-00001 Cultivo:124048 PISTACHO-SIRORA Secano
Ref:-1618473 Recinto:14-029-020-00067-00003 Cultivo:5000 CEBADA-SIN VARIEDAD Secano
Ref:-1618472 Recinto:14-029-020-00067-00003 Cultivo:8019 AVENA-HAMEL Secano
Ref:-1618475 Recinto:14-029-020-00068-00004 Cultivo:5000 CEBADA-SIN VARIEDAD Secano
Ref:-1618474 Recinto:14-029-020-00068-00004 Cultivo:8019 AVENA-HAMEL Secano
Ref:1700000006268978 Recinto:14-032-008-00017-00001 Cultivo:20000 BARBECHO TRADICIONAL-SIN VARIEDAD Secano
- 100406 Grupo de cultivo declarado en el recinto no coincide con el grupo de cultivo existente en el organismo de control autorizado para la producción ecológica en Andalucía (Anexo I. Criterios de Subvencionabilidad. Orden 28 de marzo de 2023).
Ref:1700000006268978 Recinto:14-032-008-00017-00001 Cultivo:20000 BARBECHO TRADICIONAL-SIN VARIEDAD Secano
Grupo de SIPEA:PASTOS ASOCIADOS
- 100412 Número de hectáreas validadas inferior a la superficie mínima permitida por el grupo de cultivo (Anexo I. Criterios de Subvencionabilidad. Orden 28 de marzo de 2023).
Sup. Resuelta:0 Grupo de Pago:FRUTALES SECANO
- 100413 Recinto perteneciente a grupo de cultivo que no cumple con la superficie mínima requerida (Anexo I. Criterios de Subvencionabilidad. Orden 28 de marzo de 2023).
Ref:-1618470 Recinto:14-029-020-00066-00003 Cultivo:124048 PISTACHO-SIRORA Secano Sup. Declarada:6,98 Superficie Resolver:6,98
Ref:1700000006268975 Recinto:14-032-008-00060-00001 Cultivo:124022 PISTACHO-KERMAN Secano Sup. Declarada:1,8 Superficie Resolver:1,8
Ref:1700000006268984 Recinto:14-032-008-00063-00003 Cultivo:124048 PISTACHO-SIRORA Secano Sup. Declarada:1,82 Superficie Resolver:1,82
Ref:1700000006268985 Recinto:14-032-008-00064-00001 Cultivo:124048 PISTACHO-SIRORA Secano Sup. Declarada:1,34 Superficie Resolver:1,34
Ref:1700000006268986 Recinto:14-032-009-00010-00001 Cultivo:124022 PISTACHO-KERMAN Secano Sup. Declarada:2,24 Superficie Resolver:2,24
- 100424 Solicita recinto que no está comprometido para la operación.
Ref:-1618471 Recinto:14-029-020-00066-00001 Cultivo:50000 GARBANZOS-SIN VARIEDAD Secano
Ref:7514746 Recinto:14-029-020-00066-00001 Cultivo:124048 PISTACHO-SIRORA Secano
Ref:-1618473 Recinto:14-029-020-00067-00003 Cultivo:5000 CEBADA-SIN VARIEDAD Secano
Ref:-1618472 Recinto:14-029-020-00067-00003 Cultivo:8019 AVENA-HAMEL Secano
Ref:-1618475 Recinto:14-029-020-00068-00004 Cultivo:5000 CEBADA-SIN VARIEDAD Secano
Ref:-1618474 Recinto:14-029-020-00068-00004 Cultivo:8019 AVENA-HAMEL Secano
Ref:1700000006268978 Recinto:14-032-008-00017-00001 Cultivo:20000 BARBECHO TRADICIONAL-SIN VARIEDAD Secano
Ref:7514752 Recinto:14-032-008-00060-00002 Cultivo:124022 PISTACHO-KERMAN Secano

(1) Superficie declarada admisible ajustada con la superficie comprometida.
(2) Factor de penalización valorando el alcance para el tipo de compromiso.

Puede verificar la integridad de una copia de este documento mediante la lectura del código QR adjunto o mediante el acceso a la dirección <https://ws050.juntadeandalucia.es/verificarFirma> indicando el código de VERIFICACIÓN

FIRMADO POR	RAQUEL MARIA ESPIN CRESPO	17/12/2024	
VERIFICACIÓN	Pk2jm6UYDU9J72AMTZUYRN3GET48NG	PÁG. 2160/9349	

**APELLIDOS Y NOMBRE / RAZÓN SOCIAL**

CASTILLO ALCAIDE FRANCISCO

NIF

***6566*

EXPEDIENTE

1190961

ANUALIDAD DE PAGO

1ª

IMPORTE POR ANUALIDAD

	2023	2024	2025	2026	2027
IMPORTE MÁXIMO SUBVENCIONABLE	1.942,54 €	1.942,54 €	1.942,54 €	1.618,79 €	1.618,79 €
IMPORTE MEDIO DE TRANSFERENCIA (€/ha)	297,48 €	297,48 €	297,48 €	247,90 €	247,90 €

RESUMEN DE UNIDADES

Cód	GRUPO DE PAGO	Sup. Dec. Admisible (ha)	Sup. Comprometida (ha)	Sup. ajustada compromiso (1) (ha)	% sobredec.	Sup. Resuelta (ha)	Importe Declarado	Importe Topado	Importe Resuelto	Importe tras sobredec.
419	OLIVAR	6,53		6,53	0,00	6,53	1.942,54	1.942,54	1.942,54	1.942,54
TOTAL		6,53	6,53	6,53		6,53	1.942,54	1.942,54	1.942,54	1.942,54

APLICACIÓN DE REDUCCIONES Y PENALIZACIONES

GRUPO DE PAGO	Importe Calculado	Importe prereduc.	Importe subvencionabilidad y compromisos	Presentación tardía	Omisión declaración	Condicionalidad	IMPORTE (Euros) RESUELTO
OLIVAR	1.942,54		0,00	0,00	0,00	0,00	1.942,54
TOTAL	1.942,54	1.942,54					1.942,54

RESUMEN DE PAGOS**IMPORTE (Euros)**

	RESUELTO	FEADER	MAPA	CAPADR
OLIVAR - Pago realizado	1.942,54 €	1.651,16 €	190,56 €	100,82 €

RECINTOS RESUELTOS

REF.	REFERENCIA SIGPAC	CULTIVO	DESCRIPCIÓN CULTIVO	S/R	G.PAGO	PEND. MEDIA (%)	SUP. DEC. ADMISIBLE (ha)	SUP. COMPROM. (ha)	SUP. AJUSTADA COMPR.(1) (ha)	SUP. CONY. SIGPAC (ha)	SUP. CERTIE (ha)	SUP. CAMPO (ha)	SUP. CAMPO DETER. CULT. DECLARADO (ha)	SUP. DEC. REDUCIDA (ha)	SUP. RESUELTA (ha)
-977715	14-043-028-00127-008	101010	OLIVAR-PICUAL	S	419	20,90	0,11	0,11	0,11		0,11			0,11	0,11
-977714	14-043-028-00127-006	101010	OLIVAR-PICUAL	S	419	30,80	0,73	0,73	0,73		0,73			0,73	0,73
-977713	14-043-028-00118-004	101010	OLIVAR-PICUAL	S	419	49,10	1,36	1,36	1,36		1,36			1,36	1,36
-141534	14-043-028-00133-001	101010	OLIVAR-PICUAL	S	419	24,60	0,86	0,86	0,86		0,86			0,86	0,86
-141527	14-043-028-00132-001	101010	OLIVAR-PICUAL	S	419	26,40	0,39	0,39	0,39		0,39			0,39	0,39
-141519	14-043-028-00127-002	101010	OLIVAR-PICUAL	S	419	25,90	0,32	0,32	0,32		0,32			0,32	0,32
-141508	14-043-028-00127-001	101010	OLIVAR-PICUAL	S	419	43,30	0,96	0,96	0,96		0,96			0,96	0,96
-141498	14-043-028-00119-002	101010	OLIVAR-PICUAL	S	419	56,30	0,28	0,28	0,28		0,28			0,28	0,28
-141491	14-043-028-00118-003	101010	OLIVAR-PICUAL	S	419	42,10	0,27	0,27	0,27		0,27			0,27	0,27
-141485	14-043-028-00118-002	101010	OLIVAR-PICUAL	S	419	20,40	0,22	0,22	0,22		0,22			0,22	0,22
-141423	14-043-028-00111-004	101010	OLIVAR-PICUAL	S	419	31,40	0,01	0,01	0,01		0,01			0,01	0,01
-141402	14-043-028-00111-002	101010	OLIVAR-PICUAL	S	419	54,80	0,33	0,33	0,33		0,33			0,33	0,33
-141398	14-043-028-00111-001	101010	OLIVAR-PICUAL	S	419	45,50	0,69	0,69	0,69		0,69			0,69	0,69

(1) Superficie declarada admisible ajustada con la superficie comprometida.
(2) Factor de penalización valorando el alcance para el tipo de compromiso.Puede verificar la integridad de una copia de este documento mediante la lectura del código QR adjunto o mediante el acceso a la dirección <https://ws050.juntadeandalucia.es/verificarFirma> indicando el código de VERIFICACIÓN

FIRMADO POR

RAQUEL MARIA ESPIN CRESPO

17/12/2024

VERIFICACIÓN

Pk2jm6YUDU9J72AMTZUYRN3GET48NG

PÁG. 2161/9349




**INCIDENCIAS****INCIDENCIA DESCRIPCIÓN**

100402	<p>Recinto solicitado no forma parte de ningún organismo de control autorizado para la producción ecológica en Andalucía o fecha de inscripción posterior al plazo establecido (Anexo I. Criterios de Subvencionabilidad. Orden 28 de marzo de 2023).</p> <p>Ref.-1548481 Recinto:14-043-028-00261-00003 Cultivo:101010 OLIVAR-PICUAL Secano</p> <p>Ref.-1548482 Recinto:14-043-028-00261-00004 Cultivo:101010 OLIVAR-PICUAL Secano</p> <p>Ref.-1548483 Recinto:14-043-028-00261-00005 Cultivo:101010 OLIVAR-PICUAL Secano</p> <p>Ref.-1548484 Recinto:14-043-028-00261-00006 Cultivo:101010 OLIVAR-PICUAL Secano</p> <p>Ref.-1548485 Recinto:14-043-028-00261-00007 Cultivo:101010 OLIVAR-PICUAL Secano</p> <p>Ref.-1548486 Recinto:14-043-028-00261-00008 Cultivo:101010 OLIVAR-PICUAL Secano</p> <p>Ref.-1548487 Recinto:14-043-028-00261-00011 Cultivo:101010 OLIVAR-PICUAL Secano</p> <p>Ref.-1548488 Recinto:14-043-028-00261-00013 Cultivo:101010 OLIVAR-PICUAL Secano</p> <p>Ref.-1548489 Recinto:14-043-028-00261-00014 Cultivo:101010 OLIVAR-PICUAL Secano</p> <p>Ref.-1548490 Recinto:14-043-028-00261-00018 Cultivo:101010 OLIVAR-PICUAL Secano</p> <p>Ref.-1548491 Recinto:14-043-028-00261-00024 Cultivo:101010 OLIVAR-PICUAL Secano</p> <p>Ref.-1548493 Recinto:14-043-028-00261-00027 Cultivo:101010 OLIVAR-PICUAL Secano</p> <p>Ref.-1548494 Recinto:14-043-028-00261-00027 Cultivo:101010 OLIVAR-PICUAL Secano</p> <p>Ref.-1548495 Recinto:14-043-028-00261-00028 Cultivo:101010 OLIVAR-PICUAL Secano</p> <p>Ref.-1548496 Recinto:14-043-028-00261-00030 Cultivo:101010 OLIVAR-PICUAL Secano</p>
100424	<p>Solicita recinto que no está comprometido para la operación.</p> <p>Ref.-1548481 Recinto:14-043-028-00261-00003 Cultivo:101010 OLIVAR-PICUAL Secano</p> <p>Ref.-1548482 Recinto:14-043-028-00261-00004 Cultivo:101010 OLIVAR-PICUAL Secano</p> <p>Ref.-1548483 Recinto:14-043-028-00261-00005 Cultivo:101010 OLIVAR-PICUAL Secano</p> <p>Ref.-1548484 Recinto:14-043-028-00261-00006 Cultivo:101010 OLIVAR-PICUAL Secano</p> <p>Ref.-1548485 Recinto:14-043-028-00261-00007 Cultivo:101010 OLIVAR-PICUAL Secano</p> <p>Ref.-1548486 Recinto:14-043-028-00261-00008 Cultivo:101010 OLIVAR-PICUAL Secano</p> <p>Ref.-1548487 Recinto:14-043-028-00261-00011 Cultivo:101010 OLIVAR-PICUAL Secano</p> <p>Ref.-1548488 Recinto:14-043-028-00261-00013 Cultivo:101010 OLIVAR-PICUAL Secano</p> <p>Ref.-1548489 Recinto:14-043-028-00261-00014 Cultivo:101010 OLIVAR-PICUAL Secano</p> <p>Ref.-1548490 Recinto:14-043-028-00261-00018 Cultivo:101010 OLIVAR-PICUAL Secano</p> <p>Ref.-1548491 Recinto:14-043-028-00261-00024 Cultivo:101010 OLIVAR-PICUAL Secano</p> <p>Ref.-1548493 Recinto:14-043-028-00261-00027 Cultivo:101010 OLIVAR-PICUAL Secano</p> <p>Ref.-1548494 Recinto:14-043-028-00261-00027 Cultivo:101010 OLIVAR-PICUAL Secano</p> <p>Ref.-1548495 Recinto:14-043-028-00261-00028 Cultivo:101010 OLIVAR-PICUAL Secano</p> <p>Ref.-1548496 Recinto:14-043-028-00261-00030 Cultivo:101010 OLIVAR-PICUAL Secano</p>

(1) Superficie declarada admisible ajustada con la superficie comprometida.
(2) Factor de penalización valorando el alcance para el tipo de compromiso.

Puede verificar la integridad de una copia de este documento mediante la lectura del código QR adjunto o mediante el acceso a la dirección <https://ws050.juntadeandalucia.es/verificarFirma> indicando el código de VERIFICACIÓN

FIRMADO POR	RAQUEL MARIA ESPIN CRESPO	17/12/2024	
VERIFICACIÓN	Pk2jm6UYDU9J72AMTZUYRN3GET48NG	PÁG. 2162/9349	

**APELLIDOS Y NOMBRE / RAZÓN SOCIAL**

CASTILLO ALCAIDE RAMON

NIF

****5625*

EXPEDIENTE

1190497

ANUALIDAD DE PAGO

1ª

IMPORTES POR ANUALIDAD

	2023	2024	2025	2026	2027
IMPORTE MÁXIMO SUBVENCIONABLE	1.990,14 €	1.990,14 €	1.990,14 €	1.658,45 €	1.658,45 €
IMPORTE MEDIO DE TRANSFERENCIA (€/ha)	297,48 €	297,48 €	297,48 €	247,90 €	247,90 €

RESUMEN DE UNIDADES

Cód	GRUPO DE PAGO	Sup. Dec. Admisible (ha)	Sup. Comprometida (ha)	Sup. ajustada compromiso (1) (ha)	% sobredec.	Sup. Resuelta (ha)	Importe Declarado	Importe Topado	Importe Resuelto	Importe tras sobredec.
419	OLIVAR	6,69		6,69	0,00	6,69	1.990,14	1.990,14	1.990,14	1.990,14
TOTAL		6,69	6,69	6,69		6,69	1.990,14	1.990,14	1.990,14	1.990,14

APLICACIÓN DE REDUCCIONES Y PENALIZACIONES

GRUPO DE PAGO	Importe Calculado	Importe prereduc.	Criterios de subvencionabilidad y compromisos	Presentación tardía	Omisión declaración	Condicionalidad	IMPORTE (Euros) RESUELTO
OLIVAR	1.990,14	1.990,14	0,00	0,00	0,00	0,00	1.990,14
TOTAL	1.990,14	1.990,14					1.990,14

RESUMEN DE PAGOS**IMPORTE (Euros)**

	RESUELTO	FEADER	MAPA	CAPADR
OLIVAR - Pago realizado	1.990,14 €	1.691,62 €	195,23 €	103,29 €

RECINTOS RESUELTOS

REF.	REFERENCIA SIGPAC	CULTIVO DESCRIPCIÓN CULTIVO	S/R G.PAGO	PEND. MEDIA (%)	SUP. DEC. ADMISIBLE (ha)	SUP. COMPROM. (ha)	SUP. AJUSTADA COMPR.(1) (ha)	SUP. CONY. SIGPAC (ha)	SUP. CERTIE (ha)	SUP. CAMPO (ha)	SUP. CAMPO DETER. CULT. DECLARADO (ha)	SUP. DEC. REDUCIDA (ha)	SUP. RESUELTA (ha)
-977610	14-043-028-00127-009	101010 OLIVAR-PICUAL	S	419	41,70	0,79	0,79	0,79	0,79			0,79	0,79
-141198	14-043-028-00133-001	101010 OLIVAR-PICUAL	S	419	24,60	0,86	0,86	0,86	0,86			0,86	0,86
-141181	14-043-028-00132-001	101010 OLIVAR-PICUAL	S	419	26,40	0,39	0,39	0,39	0,39			0,39	0,39
-141154	14-043-028-00127-002	101010 OLIVAR-PICUAL	S	419	25,90	0,31	0,31	0,31	0,31			0,31	0,31
-141139	14-043-028-00127-001	101010 OLIVAR-PICUAL	S	419	43,30	1,07	1,07	1,07	1,07			1,07	1,07
-141125	14-043-028-00119-002	101010 OLIVAR-PICUAL	S	419	56,30	0,37	0,37	0,37	0,37			0,37	0,37
-141116	14-043-028-00118-003	101010 OLIVAR-PICUAL	S	419	42,10	1,65	1,65	1,65	1,65			1,65	1,65
-141098	14-043-028-00118-002	101010 OLIVAR-PICUAL	S	419	20,40	0,22	0,22	0,22	0,22			0,22	0,22
-140986	14-043-028-00111-004	101010 OLIVAR-PICUAL	S	419	31,40	0,01	0,01	0,01	0,01			0,01	0,01
-140981	14-043-028-00111-002	101010 OLIVAR-PICUAL	S	419	54,80	0,33	0,33	0,33	0,33			0,33	0,33
-140967	14-043-028-00111-001	101010 OLIVAR-PICUAL	S	419	45,50	0,69	0,69	0,69	0,69			0,69	0,69

INCIDENCIAS**INCIDENCIA DESCRIPCIÓN**

- 100421 Recinto declarado por error para una operación de la 6503, que se ha corregido de oficio marcando la operación correcta, de acuerdo con la fecha de inscripción del recinto en la producción ecológica.
 Ref:-140967 Recinto:14-043-028-00111-00001 Cultivo:101010 OLIVAR-PICUAL Secano
 Ref:-140981 Recinto:14-043-028-00111-00002 Cultivo:101010 OLIVAR-PICUAL Secano
 Ref:-140986 Recinto:14-043-028-00111-00004 Cultivo:101010 OLIVAR-PICUAL Secano
 Ref:-141098 Recinto:14-043-028-00118-00002 Cultivo:101010 OLIVAR-PICUAL Secano
 Ref:-141116 Recinto:14-043-028-00118-00003 Cultivo:101010 OLIVAR-PICUAL Secano
 Ref:-141125 Recinto:14-043-028-00119-00002 Cultivo:101010 OLIVAR-PICUAL Secano
 Ref:-141139 Recinto:14-043-028-00127-00001 Cultivo:101010 OLIVAR-PICUAL Secano
 Ref:-141154 Recinto:14-043-028-00127-00002 Cultivo:101010 OLIVAR-PICUAL Secano
 Ref:-977610 Recinto:14-043-028-00127-00009 Cultivo:101010 OLIVAR-PICUAL Secano
 Ref:-141181 Recinto:14-043-028-00132-00001 Cultivo:101010 OLIVAR-PICUAL Secano
 Ref:-141198 Recinto:14-043-028-00133-00001 Cultivo:101010 OLIVAR-PICUAL Secano

(1) Superficie declarada admisible ajustada con la superficie comprometida.
 (2) Factor de penalización valorando el alcance para el tipo de compromiso.

Puede verificar la integridad de una copia de este documento mediante la lectura del código QR adjunto o mediante el acceso a la dirección <https://ws050.juntadeandalucia.es/verificarFirma> indicando el código de VERIFICACIÓN

FIRMADO POR

RAQUEL MARIA ESPIN CRESPO

17/12/2024

VERIFICACIÓN

Pk2jm6UYDU9J72AMTZUYRN3GET48NG

PÁG. 2163/9349



**APELLIDOS Y NOMBRE / RAZÓN SOCIAL**

CASTILLO CALERO ANTONIO

NIF

****4935*

EXPEDIENTE

1011801

ANUALIDAD DE PAGO

1ª

IMPORTE POR ANUALIDAD

	2023	2024	2025	2026	2027
IMPORTE MÁXIMO SUBVENCIONABLE	18.003,16 €	18.003,16 €	15.002,53 €	15.002,53 €	15.002,53 €
IMPORTE MEDIO DE TRANSFERENCIA (€/ha)	42,81 €	42,81 €	35,68 €	35,68 €	35,68 €

RESUMEN DE UNIDADES

Cód	GRUPO DE PAGO	Sup. Dec. Admisible (ha)	Sup. Comprometida (ha)	Sup. ajustada compromiso (1) (ha)	% sobredec.	Sup. Resuelta (ha)	Importe Declarado	Importe Topado	Importe Resuelto	Importe tras sobredec.
416	HERBÁCEOS	21,40		21,40	0,00	21,40	3.882,17	3.882,17	3.882,17	3.882,17
418	PASTOS ASOCIADOS A GANADERÍA ECOLÓGICA	399,09		399,09	0,00	399,09	19.196,48	14.120,99	14.120,99	14.120,99
TOTAL		420,49	420,49	420,49		420,49	23.078,65	18.003,16	18.003,16	18.003,16

APLICACIÓN DE REDUCCIONES Y PENALIZACIONES

GRUPO DE PAGO	Importe Calculado	Importe prereduc.	Criterios de subvencionabilidad y compromisos		Presentación tardía	Omisión declaración	Condicionabilidad	IMPORTE (Euros)	
			Importe subvencionabilidad	Importe y compromisos				RESUELTO	RESUELTO
HERBÁCEOS	3.882,17	3.882,17	0,00	0,00	0,00	0,00	0,00	3.882,17	
PASTOS ASOCIADOS A GANADERÍA	14.120,99	14.120,99	0,00	0,00	0,00	0,00	0,00	14.120,99	
TOTAL	18.003,16	18.003,16						18.003,16	

RESUMEN DE PAGOS

	RESUELTO	FEADER	MAPA	CAPADR
HERBÁCEOS - Pago realizado	3.882,17 €	3.299,84 €	380,84 €	201,49 €
PASTOS ASOCIADOS A GANADERÍA ECOLÓGICA - Pago realizado	14.120,99 €	12.002,84 €	1.385,27 €	732,88 €
TOTAL	18.003,16 €	15.302,68 €	1.766,11 €	934,37 €

RECINTOS RESUELTOS

REF.	REFERENCIA SIGPAC	CULTIVO DESCRIPCIÓN CULTIVO	S/R G.PAGO	PEND. MEDIA (%)	SUP. DEC. ADMISIBLE (ha)	SUP. COMPROM. (ha)	SUP. AJUSTADA COMPR.(1) (ha)	SUP. CONV. SIGPAC (ha)	SUP. CERTIF. (ha)	SUP. CAMPO (ha)	SUP. CAMPO DETER. CULT. DECLARADO (ha)	SUP. DEC. REDUCIDA (ha)	SUP. RESUELTA (ha)
-1451925	41-055-031-00003-002	8000 AVENA-SIN VARIEDAD	S 416	10,90	1,20	1,20	1,20		1,37			1,20	1,20
-703024	41-055-031-00003-002	13010 TRITICALE-BONDADOSO	S 416	10,90	9,20	9,20	9,20		10,49			9,20	9,20
170000006846494	41-055-031-00003-002	1037 TRIGO BLANDO-ARTUR NICK	S 416	10,90	11,00	11,00	11,00		12,54			11,00	11,00
5484781	14-036-022-00002-007	62000 PASTOS PERMANENTES DE 5 O MAS AÑOS-SIN VARIEDAD	S 418	28,60	25,88	25,88	25,88		25,88			25,88	25,88
5484782	14-036-022-00002-006	62000 PASTOS PERMANENTES DE 5 O MAS AÑOS-SIN VARIEDAD	S 418	24,80	184,91	184,91	184,91		184,91			184,91	184,91
5484783	14-036-031-00003-001	62000 PASTOS PERMANENTES DE 5 O MAS AÑOS-SIN VARIEDAD	S 418	37,20	130,47	130,47	130,47		173,96			130,47	130,47
5484784	14-036-022-00002-001	62000 PASTOS PERMANENTES DE 5 O MAS AÑOS-SIN VARIEDAD	S 418	22,10	3,62	3,62	3,62		3,62			3,62	3,62
5484785	14-036-031-00003-005	62000 PASTOS PERMANENTES DE 5 O MAS AÑOS-SIN VARIEDAD	S 418	17,50	2,25	2,25	2,25		2,25			2,25	2,25
170000006846480	14-036-032-00011-001	62000 PASTOS PERMANENTES DE 5 O MAS AÑOS-SIN VARIEDAD	S 418	22,80	6,34	6,34	6,34		6,34			6,34	6,34
170000006846481	14-036-032-00011-020	62000 PASTOS PERMANENTES DE 5 O MAS AÑOS-SIN VARIEDAD	S 418	13,30	5,14	5,14	5,14		5,14			5,14	5,14
170000006846484	14-036-032-00011-002	62000 PASTOS PERMANENTES DE 5 O MAS AÑOS-SIN VARIEDAD	S 418	9,40	22,93	22,93	22,93		30,57			22,93	22,93
170000006846487	14-036-032-00011-006	62000 PASTOS PERMANENTES DE 5 O MAS AÑOS-SIN VARIEDAD	S 418	15,60	17,55	17,55	17,55		27,00			17,55	17,55

(1) Superficie declarada admisible ajustada con la superficie comprometida.
(2) Factor de penalización valorando el alcance para el tipo de compromiso.

Puede verificar la integridad de una copia de este documento mediante la lectura del código QR adjunto o mediante el acceso a la dirección <https://ws050.juntadeandalucia.es/verificarFirma> indicando el código de VERIFICACIÓN

FIRMADO POR

RAQUEL MARIA ESPIN CRESPO

17/12/2024

VERIFICACIÓN

Pk2jm6UYDU9J72AMTZUYRN3GET48NG

PÁG. 2164/9349



**INCIDENCIAS****INCIDENCIA DESCRIPCIÓN**

- 100424 Solicita recinto que no está comprometido para la operación.
 Ref:170000006846492 Recinto:41-055-002-00028-00013 Cultivo:62000 PASTOS PERMANENTES DE 5 O MAS AÑOS-SIN VARIEDAD Secano
 Ref:170000006846496 Recinto:41-055-002-00028-00015 Cultivo:62000 PASTOS PERMANENTES DE 5 O MAS AÑOS-SIN VARIEDAD Secano
 Ref:170000006846486 Recinto:41-055-002-00028-00017 Cultivo:62000 PASTOS PERMANENTES DE 5 O MAS AÑOS-SIN VARIEDAD Secano
- 100427 Recinto no admisible por estar asociado a una explotación intensiva en SIGGAN o que no pertenece al titular del expediente (Artículo 10 de la Orden de 28 de marzo de 2023).
 Ref:170000006846492 Recinto:41-055-002-00028-00013 Cultivo:62000 PASTOS PERMANENTES DE 5 O MAS AÑOS-SIN VARIEDAD Secano Explotación:ES410550000546
 Ref:170000006846496 Recinto:41-055-002-00028-00015 Cultivo:62000 PASTOS PERMANENTES DE 5 O MAS AÑOS-SIN VARIEDAD Secano Explotación:ES410550000546
 Ref:170000006846486 Recinto:41-055-002-00028-00017 Cultivo:62000 PASTOS PERMANENTES DE 5 O MAS AÑOS-SIN VARIEDAD Secano Explotación:ES410550000546

Datos considerados para el Cálculo de la Carga Ganadera mínima y máxima del expediente

Explotación	Especie	Inscrito en Sipea y Admisible	Ugm Calculada para CG Mínima	Ugm Calculada para CG Máxima
ES140360000086	BOVINA	SI	53,70	53,70
ES140360000215	BOVINA	SI	2,07	2,07
ES410550000532	BOVINA	SI	10,74	10,74
			66,51	66,51

Superficie determinada para Cálculo Carga Ganadera Mínima: 399,13 ha

Superficie determinada para Cálculo Carga Ganadera Máxima: 399,13 ha

Carga Ganadera Mínima Expediente: 0,17 ugm/ha

Carga Ganadera Máxima Expediente: 0,17 ugm/ha

Los importes del Grupo de Pago de pastos de este expediente han sido ajustados por no llegar a la carga ganadera mínima de 0,3

Recintos Determinados para el Cálculo de Carga Ganadera Mínima

REF.	REFERENCIA SIGPAC	CULTIVO	DESCRIPCIÓN CULTIVO	S/R	SUP. RESUELTA (ha)
5484781	14-036-022-00002-00007	62000	PASTOS PERMANENTES DE 5 O MAS AÑOS-SIN VARIEDAD	S	25,88
5484782	14-036-022-00002-00006	62000	PASTOS PERMANENTES DE 5 O MAS AÑOS-SIN VARIEDAD	S	184,91
5484783	14-036-031-00003-00001	62000	PASTOS PERMANENTES DE 5 O MAS AÑOS-SIN VARIEDAD	S	130,47
5484784	14-036-022-00002-00001	62000	PASTOS PERMANENTES DE 5 O MAS AÑOS-SIN VARIEDAD	S	3,62
5484785	14-036-031-00003-00005	62000	PASTOS PERMANENTES DE 5 O MAS AÑOS-SIN VARIEDAD	S	2,25
170000006846480	14-036-032-00011-00001	62000	PASTOS PERMANENTES DE 5 O MAS AÑOS-SIN VARIEDAD	S	6,34
170000006846481	14-036-032-00011-00020	62000	PASTOS PERMANENTES DE 5 O MAS AÑOS-SIN VARIEDAD	S	5,14
170000006846484	14-036-032-00011-00002	62000	PASTOS PERMANENTES DE 5 O MAS AÑOS-SIN VARIEDAD	S	22,93
170000006846486	41-055-002-00028-00017	62000	PASTOS PERMANENTES DE 5 O MAS AÑOS-SIN VARIEDAD	S	0,04
170000006846487	14-036-032-00011-00006	62000	PASTOS PERMANENTES DE 5 O MAS AÑOS-SIN VARIEDAD	S	17,55

Recintos Determinados para el Cálculo de Carga Ganadera Máxima

REF.	REFERENCIA SIGPAC	CULTIVO	DESCRIPCIÓN CULTIVO	S/R	SUP. RESUELTA (ha)
5484781	14-036-022-00002-00007	62000	PASTOS PERMANENTES DE 5 O MAS AÑOS-SIN VARIEDAD	S	25,88
5484782	14-036-022-00002-00006	62000	PASTOS PERMANENTES DE 5 O MAS AÑOS-SIN VARIEDAD	S	184,91
5484783	14-036-031-00003-00001	62000	PASTOS PERMANENTES DE 5 O MAS AÑOS-SIN VARIEDAD	S	130,47
5484784	14-036-022-00002-00001	62000	PASTOS PERMANENTES DE 5 O MAS AÑOS-SIN VARIEDAD	S	3,62
5484785	14-036-031-00003-00005	62000	PASTOS PERMANENTES DE 5 O MAS AÑOS-SIN VARIEDAD	S	2,25

(1) Superficie declarada admisible ajustada con la superficie comprometida.
(2) Factor de penalización valorando el alcance para el tipo de compromiso.Puede verificar la integridad de una copia de este documento mediante la lectura del código QR adjunto o mediante el acceso a la dirección <https://ws050.juntadeandalucia.es/verificarFirma> indicando el código de VERIFICACIÓN

FIRMADO POR

RAQUEL MARIA ESPIN CRESPO

17/12/2024

VERIFICACIÓN

Pk2jm6UYDU9J72AMTZUYRN3GET48NG

PÁG. 2165/9349



**Datos considerados para el Cálculo de la Carga Ganadera mínima y máxima del expediente****Recintos Determinados para el Cálculo de Garga Ganadera Máxima**

REF.	REFERENCIA SIGPAC	CULTIVO	DESCRIPCIÓN CULTIVO	SUP.	
				S/R	RESUELTA (ha)
170000006846480	14-036-032-00011-00001	62000	PASTOS PERMANENTES DE 5 O MAS AÑOS-SIN VARIEDAD	S	6,34
170000006846481	14-036-032-00011-00020	62000	PASTOS PERMANENTES DE 5 O MAS AÑOS-SIN VARIEDAD	S	5,14
170000006846484	14-036-032-00011-00002	62000	PASTOS PERMANENTES DE 5 O MAS AÑOS-SIN VARIEDAD	S	22,93
170000006846486	41-055-002-00028-00017	62000	PASTOS PERMANENTES DE 5 O MAS AÑOS-SIN VARIEDAD	S	0,04
170000006846487	14-036-032-00011-00006	62000	PASTOS PERMANENTES DE 5 O MAS AÑOS-SIN VARIEDAD	S	17,55
170000006846492	41-055-002-00028-00013	62000	PASTOS PERMANENTES DE 5 O MAS AÑOS-SIN VARIEDAD	S	0,00
170000006846496	41-055-002-00028-00015	62000	PASTOS PERMANENTES DE 5 O MAS AÑOS-SIN VARIEDAD	S	0,00

(1) Superficie declarada admisible ajustada con la superficie comprometida.
(2) Factor de penalización valorando el alcance para el tipo de compromiso.

Puede verificar la integridad de una copia de este documento mediante la lectura del código QR adjunto o mediante el acceso a la dirección <https://ws050.juntadeandalucia.es/verificarFirma> indicando el código de VERIFICACIÓN

FIRMADO POR

RAQUEL MARIA ESPIN CRESPO

17/12/2024

VERIFICACIÓN

Pk2jm6UYDU9J72AMTZUYRN3GET48NG

PÁG. 2166/9349





<u>APELLIDOS Y NOMBRE / RAZÓN SOCIAL</u>	<u>NIF</u>	<u>EXPEDIENTE</u>	<u>ANUALIDAD DE PAGO</u>
CASTILLO CEPAS MARIA LEONCIA PAULINA	***4674*	1265256	1ª

IMPORTES POR ANUALIDAD

	<u>2023</u>	<u>2024</u>	<u>2025</u>	<u>2026</u>	<u>2027</u>
IMPORTE MÁXIMO SUBVENCIONABLE	2.052,61 €	2.052,61 €	2.052,61 €	1.710,51 €	1.710,51 €
IMPORTE MEDIO DE TRANSFERENCIA (€/ha)	297,48 €	297,48 €	297,48 €	247,90 €	247,90 €

RESUMEN DE UNIDADES

<u>Cód</u>	<u>GRUPO DE PAGO</u>	<u>Sup. Dec. Admisible (ha)</u>	<u>Sup. Comprometida (ha)</u>	<u>Sup. ajustada compromiso (1) (ha)</u>	<u>% sobredec.</u>	<u>Sup. Resuelta (ha)</u>	<u>Importe Declarado</u>	<u>Importe Topado</u>	<u>Importe Resuelto</u>	<u>Importe tras sobredec.</u>
419	OLIVAR	6,90		6,90	0,00	6,90	2.052,61	2.052,61	2.052,61	2.052,61
TOTAL		6,90	6,90	6,90		6,90	2.052,61	2.052,61	2.052,61	2.052,61

APLICACIÓN DE REDUCCIONES Y PENALIZACIONES

<u>GRUPO DE PAGO</u>	<u>Importe Calculado</u>	<u>Importe prereduc.</u>	<u>Importe subvencionabilidad y compromisos</u>	<u>Presentación tardía</u>	<u>Omisión declaración</u>	<u>Condicionalidad</u>	<u>IMPORTE (Euros) RESUELTO</u>
OLIVAR	2.052,61	2.052,61	0,00	0,00	0,00	0,00	2.052,61
TOTAL	2.052,61	2.052,61					2.052,61

RESUMEN DE PAGOS**IMPORTE (Euros)**

	<u>RESUELTO</u>	<u>FEADER</u>	<u>MAPA</u>	<u>CAPADR</u>
OLIVAR - Pago realizado	2.052,61 €	1.744,72 €	201,36 €	106,53 €

RECINTOS RESUELTOS

<u>REF.</u>	<u>REFERENCIA SIGPAC</u>	<u>CULTIVO DESCRIPCIÓN CULTIVO</u>	<u>S/R G.PAGO</u>	<u>PEND. MEDIA (%)</u>	<u>SUP. DEC. ADMISIBLE (ha)</u>	<u>SUP. COMPROM. (ha)</u>	<u>SUP. AJUSTADA COMPR.(1) (ha)</u>	<u>SUP. CONY. SIGPAC (ha)</u>	<u>SUP. CERTIE (ha)</u>	<u>SUP. CAMPO (ha)</u>	<u>SUP. CAMPO DETER. CULT. DECLARADO (ha)</u>	<u>SUP. DEC. REDUCIDA (ha)</u>	<u>SUP. RESUELTA (ha)</u>
-1604042	14-054-062-00158-012	101010 OLIVAR-PICUAL	S 419	22,60	0,70	0,70	0,70		0,70			0,70	0,70
5312932	14-054-062-00247-001	101010 OLIVAR-PICUAL	S 419	46,40	0,23	0,23	0,23		0,23			0,23	0,23
5312934	14-054-062-00150-001	101010 OLIVAR-PICUAL	S 419	49,40	3,01	3,01	3,01		3,01			3,01	3,01
5312935	14-054-062-00158-002	101010 OLIVAR-PICUAL	S 419	28,00	1,72	1,72	1,72		1,72			1,72	1,72
5312936	14-054-062-00157-001	101010 OLIVAR-PICUAL	S 419	18,80	1,24	1,24	1,24		1,24			1,24	1,24

INCIDENCIAS**INCIDENCIA DESCRIPCIÓN**

- 100421 Recinto declarado por error para una operación de la 6503, que se ha corregido de oficio marcando la operación correcta, de acuerdo con la fecha de inscripción del recinto en la producción ecológica.
 Ref:5312934 Recinto:14-054-062-00150-00001 Cultivo:101010 OLIVAR-PICUAL Secano
 Ref:5312936 Recinto:14-054-062-00157-00001 Cultivo:101010 OLIVAR-PICUAL Secano
 Ref:5312935 Recinto:14-054-062-00158-00002 Cultivo:101010 OLIVAR-PICUAL Secano
 Ref:-1604042 Recinto:14-054-062-00158-00012 Cultivo:101010 OLIVAR-PICUAL Secano
 Ref:5312932 Recinto:14-054-062-00247-00001 Cultivo:101010 OLIVAR-PICUAL Secano

(1) Superficie declarada admisible ajustada con la superficie comprometida.
 (2) Factor de penalización valorando el alcance para el tipo de compromiso.

Puede verificar la integridad de una copia de este documento mediante la lectura del código QR adjunto o mediante el acceso a la dirección <https://ws050.juntadeandalucia.es/verificarFirma> indicando el código de VERIFICACIÓN

FIRMADO POR

RAQUEL MARIA ESPIN CRESPO

17/12/2024

VERIFICACIÓN

Pk2jm6UYDU9J72AMTZUYRN3GET48NG

PÁG. 2167/9349



**APELLIDOS Y NOMBRE / RAZÓN SOCIAL**

CASTILLO DE ASPAVIA SL

NIF

***4701*

EXPEDIENTE

1054854

ANUALIDAD DE PAGO

1ª

IMPORTE POR ANUALIDAD

	2023	2024	2025	2026	2027
IMPORTE MÁXIMO SUBVENCIONABLE	11.899,20 €	11.899,20 €	11.899,20 €	9.916,00 €	9.916,00 €
IMPORTE MEDIO DE TRANSFERENCIA (€/ha)	297,48 €	297,48 €	297,48 €	247,90 €	247,90 €

RESUMEN DE UNIDADES

Cód	GRUPO DE PAGO	Sup. Dec. Admisible (ha)	Sup. Comprometida (ha)	Sup. ajustada compromiso (1) (ha)	% sobredec.	Sup. Resuelta (ha)	Importe Declarado	Importe Topado	Importe Resuelto	Importe tras sobredec.
419	OLIVAR	46,74		40,00	0,00	40,00	11.899,20	11.899,20	11.899,20	11.899,20
TOTAL		46,74	40,00	40,00		40,00	11.899,20	11.899,20	11.899,20	11.899,20

APLICACIÓN DE REDUCCIONES Y PENALIZACIONES

GRUPO DE PAGO	Importe Calculado	Importe prereduc.	Criterios de subvencionabilidad y compromisos	Presentación tardía	Omisión declaración	Condicionalidad	IMPORTE (Euros) RESUELTO
OLIVAR	11.899,20	11.899,20	0,00	0,00	0,00	0,00	11.899,20
TOTAL	11.899,20	11.899,20					11.899,20

RESUMEN DE PAGOS**IMPORTE (Euros)**

	RESUELTO	FEADER	MAPA	CAPADR
OLIVAR - Pago realizado	11.899,20 €	10.114,32 €	1.167,31 €	617,57 €

RECINTOS RESUELTOS

REF.	REFERENCIA SIGPAC	CULTIVO	DESCRIPCIÓN CULTIVO	S/R G.PAGO	PEND. MEDIA (%)	SUP. DEC. ADMISIBLE (ha)	SUP. COMPROM. (ha)	SUP. AJUSTADA COMPR.(1) (ha)	SUP. CONY. SIGPAC (ha)	SUP. CERTIE (ha)	SUP. CAMPO (ha)	SUP. CAMPO DETER. CULT. DECLARADO (ha)	SUP. DEC. REDUCIDA (ha)	SUP. RESUELTA (ha)
-1463930	14-900-044-00109-002	101138	OLIVAR-HOJIBLANCA	S 419	12,50	4,99	4,99	4,99		4,99				4,99
-886975	14-900-044-00112-007	101010	OLIVAR-PICUAL	S 419	8,90	0,03	0,03	0,03		0,03				0,03
-886965	14-900-044-00109-002	101010	OLIVAR-PICUAL	S 419	12,50	13,68	13,68	13,68		13,68				13,68
-886902	14-900-044-09003-008	101010	OLIVAR-PICUAL	S 419	3,40	0,18	0,18	0,18		0,18				0,18
-697602	14-900-044-00112-004	101010	OLIVAR-PICUAL	S 419	1,60	0,18	0,18	0,18		0,18				0,18
-429335	14-900-044-00110-001	101138	OLIVAR-HOJIBLANCA	S 419	2,20	5,15	5,15	5,15		5,15				5,15
1700000004774456	14-900-044-00110-002	101010	OLIVAR-PICUAL	S 419	9,00	1,21	1,21	1,21		1,21				1,21
1700000004774464	14-900-044-00110-003	101010	OLIVAR-PICUAL	S 419	6,30	0,04	0,04	0,04		0,04				0,04
1700000004774465	14-900-044-00111-001	101010	OLIVAR-PICUAL	S 419	14,20	5,07	5,07	5,07		5,07				5,07
1700000004774466	14-900-044-00112-003	101010	OLIVAR-PICUAL	S 419	17,60	15,59	15,59	15,59		15,59				15,59
1700000004774467	14-900-044-00112-006	101010	OLIVAR-PICUAL	S 419	13,90	0,62	0,62	0,62		0,62				0,62

(1) Superficie declarada admisible ajustada con la superficie comprometida.
(2) Factor de penalización valorando el alcance para el tipo de compromiso.

Puede verificar la integridad de una copia de este documento mediante la lectura del código QR adjunto o mediante el acceso a la dirección <https://ws050.juntadeandalucia.es/verificarFirma> indicando el código de VERIFICACIÓN

FIRMADO POR

RAQUEL MARIA ESPIN CRESPO

17/12/2024

VERIFICACIÓN

Pk2jm6UYDU9J72AMTZUYRN3GET48NG

PÁG. 2168/9349



**APELLIDOS Y NOMBRE / RAZÓN SOCIAL**

CASTILLO DEL RIO FRANCISCO

NIF

***3925*

EXPEDIENTE

1205939

ANUALIDAD DE PAGO

1ª

IMPORTE POR ANUALIDAD

	2023	2024	2025	2026	2027
IMPORTE MÁXIMO SUBVENCIONABLE	4.956,02 €	4.956,02 €	4.956,02 €	4.130,01 €	4.130,01 €
IMPORTE MEDIO DE TRANSFERENCIA (€/ha)	297,48 €	297,48 €	297,48 €	247,90 €	247,90 €

RESUMEN DE UNIDADES

Cód	GRUPO DE PAGO	Sup. Dec. Admisible (ha)	Sup. Comprometida (ha)	Sup. ajustada compromiso (1) (ha)	% sobredec.	Sup. Resuelta (ha)	Importe Declarado	Importe Topado	Importe Resuelto	Importe tras sobredec.
419	OLIVAR	16,87		16,66	0,00	16,66	4.956,02	4.956,02	4.956,02	4.956,02
TOTAL		16,87	16,66	16,66		16,66	4.956,02	4.956,02	4.956,02	4.956,02

APLICACIÓN DE REDUCCIONES Y PENALIZACIONES

GRUPO DE PAGO	Importe Calculado	Importe prereduc.	Criterios de subvencionabilidad y compromisos	Presentación tardía	Omisión declaración	Condicionalidad	IMPORTE (Euros) RESUELTO
OLIVAR	4.956,02	4.956,02	0,00	0,00	0,00	0,00	4.956,02
TOTAL	4.956,02	4.956,02					4.956,02

RESUMEN DE PAGOS**IMPORTE (Euros)**

	RESUELTO	FEADER	MAPA	CAPADR
OLIVAR - Pago realizado	4.956,02 €	4.212,62 €	486,19 €	257,21 €

RECINTOS RESUELTOS

REF.	REFERENCIA SIGPAC	CULTIVO DESCRIPCIÓN CULTIVO	S/R G.PAGO	PEND. MEDIA (%)	SUP. DEC. ADMISIBLE (ha)	SUP. COMPROM. (ha)	SUP. AJUSTADA COMPR.(1) (ha)	SUP. CONY. SIGPAC (ha)	SUP. CERTIE (ha)	SUP. CAMPO (ha)	SUP. CAMPO DETER. CULT. DECLARADO (ha)	SUP. DEC. REDUCIDA (ha)	SUP. RESUELTA (ha)
-1474358	14-043-023-00142-003	101010 OLIVAR-PICUAL	S 419	37,10	11,29	11,08	11,08		11,08			11,08	11,08
-1033753	14-043-023-00142-022	101010 OLIVAR-PICUAL	S 419	25,30	0,01	0,01	0,01		0,01			0,01	0,01
-1033752	14-043-023-00142-021	101010 OLIVAR-PICUAL	S 419	52,10	0,05	0,05	0,05		0,05			0,05	0,05
-1033751	14-043-023-00142-020	101010 OLIVAR-PICUAL	S 419	46,40	0,03	0,03	0,03		0,03			0,03	0,03
-1033746	14-043-023-00142-015	101010 OLIVAR-PICUAL	S 419	56,90	0,13	0,13	0,13		0,13			0,13	0,13
1700000005668065	14-043-023-00081-004	101010 OLIVAR-PICUAL	S 419	31,80	0,09	0,09	0,09		0,09			0,09	0,09
1700000005668068	14-043-023-00082-001	101010 OLIVAR-PICUAL	S 419	34,80	0,06	0,06	0,06		0,06			0,06	0,06
1700000005668069	14-043-023-00116-004	101010 OLIVAR-PICUAL	S 419	33,80	5,09	5,09	5,09		5,09			5,09	5,09
1700000005668070	14-043-023-00135-001	101010 OLIVAR-PICUAL	S 419	37,90	0,01	0,01	0,01		0,01			0,01	0,01
1700000005668071	14-043-023-00135-001	101010 OLIVAR-PICUAL	S 419	37,90	0,01	0,01	0,01		0,01			0,01	0,01
1700000005668077	14-043-023-00142-004	101010 OLIVAR-PICUAL	S 419	31,40	0,10	0,10	0,10		0,10			0,10	0,10

(1) Superficie declarada admisible ajustada con la superficie comprometida.

(2) Factor de penalización valorando el alcance para el tipo de compromiso.

Puede verificar la integridad de una copia de este documento mediante la lectura del código QR adjunto o mediante el acceso a la dirección <https://ws050.juntadeandalucia.es/verificarFirma> indicando el código de VERIFICACIÓN

FIRMADO POR

RAQUEL MARIA ESPIN CRESPO

17/12/2024

VERIFICACIÓN

Pk2jm6UYDU9J72AMTZUYRN3GET48NG

PÁG. 2169/9349



**APELLIDOS Y NOMBRE / RAZÓN SOCIAL**

CASTRO BORREGO ANTONIO DOMINGO

NIF

***6584*

EXPEDIENTE

1250911

ANUALIDAD DE PAGO

1ª

IMPORTES POR ANUALIDAD

	2023	2024	2025	2026	2027
IMPORTE MÁXIMO SUBVENCIONABLE	574,14 €	574,14 €	574,14 €	478,45 €	478,45 €
IMPORTE MEDIO DE TRANSFERENCIA (€/ha)	297,48 €	297,48 €	297,48 €	247,90 €	247,90 €

RESUMEN DE UNIDADES

Cód	GRUPO DE PAGO	Sup. Dec. Admisible (ha)	Sup. Comprometida (ha)	Sup. ajustada compromiso (1) (ha)	% sobredec.	Sup. Resuelta (ha)	Importe Declarado	Importe Topado	Importe Resuelto	Importe tras sobredec.
419	OLIVAR	1,93		1,93	0,00	1,93	574,14	574,14	574,14	574,14
TOTAL		1,93	1,93	1,93		1,93	574,14	574,14	574,14	574,14

APLICACIÓN DE REDUCCIONES Y PENALIZACIONES

GRUPO DE PAGO	Importe Calculado	Importe prereduc.	Criterios de subvencionabilidad y compromisos	Presentación tardía	Omisión declaración	Condicionalidad	IMPORTE (Euros) RESUELTO
OLIVAR	574,14	574,14	0,00	0,00	0,00	0,00	574,14
TOTAL	574,14	574,14					574,14

RESUMEN DE PAGOS**IMPORTE (Euros)**

	RESUELTO	FEADER	MAPA	CAPADR
OLIVAR - Pago realizado	574,14 €	488,02 €	56,32 €	29,80 €

RECINTOS RESUELTOS

REF.	REFERENCIA SIGPAC	CULTIVO	DESCRIPCIÓN CULTIVO	S/R G.PAGO	PEND. MEDIA (%)	SUP. DEC. ADMISIBLE (ha)	SUP. COMPROM. (ha)	SUP. AJUSTADA COMPR.(1) (ha)	SUP. CONY. SIGPAC (ha)	SUP. CERTIE (ha)	SUP. CAMPO (ha)	SUP. CAMPO DETER. CULT. DECLARADO (ha)	SUP. DEC. REDUCIDA (ha)	SUP. RESUELTA (ha)
1700000003509703	14-013-019-00097-003	101138	OLIVAR-HOJIBLANCA	S 419	7,60	1,83	1,83	1,83		1,83			1,83	1,83
1700000003509704	14-013-019-80024-003	101138	OLIVAR-HOJIBLANCA	S 419	5,40	0,10	0,10	0,10		0,11			0,10	0,10

(1) Superficie declarada admisible ajustada con la superficie comprometida.
(2) Factor de penalización valorando el alcance para el tipo de compromiso.

Puede verificar la integridad de una copia de este documento mediante la lectura del código QR adjunto o mediante el acceso a la dirección <https://ws050.juntadeandalucia.es/verificarFirma> indicando el código de VERIFICACIÓN

FIRMADO POR

RAQUEL MARIA ESPIN CRESPO

17/12/2024

VERIFICACIÓN

Pk2jm6UYDU9J72AMTZUYRN3GET48NG

PÁG. 2170/9349



**APELLIDOS Y NOMBRE / RAZÓN SOCIAL**

CASTRO DIAZ ISABEL ANASTASIA

NIF

***3123*

EXPEDIENTE

1026788

ANUALIDAD DE PAGO

1ª

IMPORTE POR ANUALIDAD

	2023	2024	2025	2026	2027
IMPORTE MÁXIMO SUBVENCIONABLE	856,74 €	856,74 €	856,74 €	713,95 €	713,95 €
IMPORTE MEDIO DE TRANSFERENCIA (€/ha)	297,48 €	297,48 €	297,48 €	247,90 €	247,90 €

RESUMEN DE UNIDADES

Cód	GRUPO DE PAGO	Sup. Dec. Admisible (ha)	Sup. Comprometida (ha)	Sup. ajustada compromiso (1) (ha)	% sobredec.	Sup. Resuelta (ha)	Importe Declarado	Importe Topado	Importe Resuelto	Importe tras sobredec.
419	OLIVAR	2,88		2,88	0,00	2,88	856,74	856,74	856,74	856,74
TOTAL		2,88	2,88	2,88		2,88	856,74	856,74	856,74	856,74

APLICACIÓN DE REDUCCIONES Y PENALIZACIONES

GRUPO DE PAGO	Importe Calculado	Importe prerreduc.	Criterios de subvencionabilidad y compromisos	Presentación tardía	Omisión declaración	Condicionalidad	IMPORTE (Euros) RESUELTO
OLIVAR	856,74	856,74	0,00	0,00	0,00	0,00	856,74
TOTAL	856,74	856,74					856,74

RESUMEN DE PAGOS**IMPORTE (Euros)**

	RESUELTO	FEADER	MAPA	CAPADR
OLIVAR - Pago realizado	856,74 €	728,23 €	84,05 €	44,46 €

RECINTOS RESUELTOS

REF.	REFERENCIA SIGPAC	CULTIVO DESCRIPCIÓN CULTIVO	S/R G.PAGO	PEND. MEDIA (%)	SUP. ADMISIBLE (ha)	SUP. COMPROM. (ha)	SUP. AJUSTADA COMPROM. (1) (ha)	SUP. CONY. SIGPAC (ha)	SUP. CERTIF. (ha)	SUP. CAMPO (ha)	SUP. CAMPO DETER. CULT. DECLARADO (ha)	SUP. DEC. REDUCIDA (ha)	SUP. RESUELTA (ha)
170000005888271	14-054-059-00018-004	101010 OLIVAR-PICUAL	S 419	34,00	2,88	2,88	2,88		2,88			2,88	2,88

INCIDENCIAS**INCIDENCIA DESCRIPCIÓN**

- 4272 Verifica que las líneas de declaración de las Solicitudes Únicas no tienen solapes con la capa de Retroactividad Gráfica (ambas de la misma campaña) a nivel de expediente/línea de declaración gráfica de la solicitud.
Ref:-1454251 Recinto:14-023-010-00027-00003 Cultivo: - Agregado de la referencia del recinto.:0 Zona de la referencia del recinto.:0 Superficie solapada.:0,03 Id. Incid.:100991040
- 100407 Explotación solicitada no forma parte de ningún organismo de control autorizado para la producción ecológica en Andalucía o fecha de inscripción posterior al plazo establecido (Anexo I. Criterios de Subvencionabilidad. Orden 28 de marzo de 2023).
Explotación:ES140230000627 Especie:OVINA
- 100410 Recinto no admisible por pertenecer a una explotación ganadera No inscrita en Sipea (Artículo 10 de la Orden de 28 de marzo de 2023).
Ref:-1223582 Recinto:14-023-010-00027-00003 Cultivo:20000 BARBECHO TRADICIONAL-SIN VARIEDAD Secano Explotación: ES140230000627
Ref:-1454251 Recinto:14-023-010-00027-00003 Cultivo:20000 BARBECHO TRADICIONAL-SIN VARIEDAD Secano Explotación: ES140230000627
- 100411 Recinto no admisible por no estar asociado en SIGGAN a una explotación ganadera (Artículo 10 de la Orden de 28 de marzo de 2023).
Ref:1700000005888270 Recinto:14-054-002-00078-00001 Cultivo:20000 BARBECHO TRADICIONAL-SIN VARIEDAD Secano
- 100412 Número de hectáreas validadas inferior a la superficie mínima permitida por el grupo de cultivo (Anexo I. Criterios de Subvencionabilidad. Orden 28 de marzo de 2023).
Sup. Resuelta:0 Grupo de Pago:HERBÁCEOS
- 100413 Recinto perteneciente a grupo de cultivo que no cumple con la superficie mínima requerida (Anexo I. Criterios de Subvencionabilidad. Orden 28 de marzo de 2023).
Ref:-1223591 Recinto:14-023-010-00027-00003 Cultivo:8004 AVENA-ALCUDIA Secano Sup. Declarada:0,51 Superficie Resolver:0,51
Ref:-995229 Recinto:14-023-010-00027-00003 Cultivo:8004 AVENA-ALCUDIA Secano Sup. Declarada:3,05 Superficie Resolver:3,05
- 100420 Expediente que declara recintos pertenecientes al grupo de pago de Pastos que no tiene explotaciones ganaderas válidas para la Operación.
- 100424 Solicita recinto que no está comprometido para la operación.
Ref:-1223582 Recinto:14-023-010-00027-00003 Cultivo:20000 BARBECHO TRADICIONAL-SIN VARIEDAD Secano
Ref:-1454251 Recinto:14-023-010-00027-00003 Cultivo:20000 BARBECHO TRADICIONAL-SIN VARIEDAD Secano
Ref:1700000005888270 Recinto:14-054-002-00078-00001 Cultivo:20000 BARBECHO TRADICIONAL-SIN VARIEDAD Secano

(1) Superficie declarada admisible ajustada con la superficie comprometida.
(2) Factor de penalización valorando el alcance para el tipo de compromiso.Puede verificar la integridad de una copia de este documento mediante la lectura del código QR adjunto o mediante el acceso a la dirección <https://ws050.juntadeandalucia.es/verificarFirma> indicando el código de VERIFICACIÓN

FIRMADO POR

RAQUEL MARIA ESPIN CRESPO

17/12/2024

VERIFICACIÓN

Pk2jm6UYDU9J72AMTZUYRN3GET48NG

PÁG. 2171/9349



**APELLIDOS Y NOMBRE / RAZÓN SOCIAL**

CASTRO DIAZ MARIA DEL PILAR

NIF

***9790*

EXPEDIENTE

1016104

ANUALIDAD DE PAGO

1ª

IMPORTES POR ANUALIDAD

	2023	2024	2025	2026	2027
IMPORTE MÁXIMO SUBVENCIONABLE	571,16 €	571,16 €	571,16 €	475,97 €	475,97 €
IMPORTE MEDIO DE TRANSFERENCIA (€/ha)	297,48 €	297,48 €	297,48 €	247,90 €	247,90 €

RESUMEN DE UNIDADES

Cód	GRUPO DE PAGO	Sup. Dec. Admisible (ha)	Sup. Comprometida (ha)	Sup. ajustada compromiso (1) (ha)	% sobredec.	Sup. Resuelta (ha)	Importe Declarado	Importe Topado	Importe Resuelto	Importe tras sobredec.
419	OLIVAR	1,92		1,92	0,00	1,92	571,16	571,16	571,16	571,16
TOTAL		1,92	1,92	1,92		1,92	571,16	571,16	571,16	571,16

APLICACIÓN DE REDUCCIONES Y PENALIZACIONES

GRUPO DE PAGO	Importe Calculado	Importe prereduc.	Criterios de subvencionabilidad y compromisos	Presentación tardía	Omisión declaración	Condicionalidad	IMPORTE (Euros) RESUELTO
OLIVAR	571,16	571,16	0,00	0,00	0,00	0,00	571,16
TOTAL	571,16	571,16					571,16

RESUMEN DE PAGOS**IMPORTE (Euros)**

	RESUELTO	FEADER	MAPA	CAPADR
OLIVAR - Pago realizado	571,16 €	485,49 €	56,03 €	29,64 €

RECINTOS RESUELTOS

REF.	REFERENCIA SIGPAC	CULTIVO	DESCRIPCIÓN CULTIVO	S/R G.PAGO	PEND. MEDIA (%)	SUP. DEC. ADMISIBLE (ha)	SUP. COMPROM. (ha)	SUP. AJUSTADA COMPROM. (1) (ha)	SUP. CONY. SIGPAC (ha)	SUP. CERTIE (ha)	SUP. CAMPO (ha)	SUP. CAMPO DETER. CULT. DECLARADO (ha)	SUP. DEC. REDUCIDA (ha)	SUP. RESUELTA (ha)
1700000005252352	14-006-006-00096-006	101027	OLIVAR-ARBOSANA	S 419	11,20	0,51	0,51	0,51		0,51			0,51	0,51
1700000005252366	14-006-006-00096-014	101027	OLIVAR-ARBOSANA	S 419	13,30	1,41	1,41	1,41		1,41			1,41	1,41

(1) Superficie declarada admisible ajustada con la superficie comprometida.
(2) Factor de penalización valorando el alcance para el tipo de compromiso.

Puede verificar la integridad de una copia de este documento mediante la lectura del código QR adjunto o mediante el acceso a la dirección <https://ws050.juntadeandalucia.es/verificarFirma> indicando el código de VERIFICACIÓN

FIRMADO POR

RAQUEL MARIA ESPIN CRESPO

17/12/2024

VERIFICACIÓN

Pk2jm6UYDU9J72AMTZUYRN3GET48NG

PÁG. 2172/9349



**APELLIDOS Y NOMBRE / RAZÓN SOCIAL**

CASTRO ERENCIA JOSE ANTONIO

NIF

***3944*

EXPEDIENTE

1220084

ANUALIDAD DE PAGO

1ª

IMPORTE POR ANUALIDAD

	2023	2024	2025	2026	2027
IMPORTE MÁXIMO SUBVENCIONABLE	1.847,35 €	1.847,35 €	1.847,35 €	1.539,46 €	1.539,46 €
IMPORTE MEDIO DE TRANSFERENCIA (€/ha)	297,48 €	297,48 €	297,48 €	247,90 €	247,90 €

RESUMEN DE UNIDADES

Cód	GRUPO DE PAGO	Sup. Dec. Admisible (ha)	Sup. Comprometida (ha)	Sup. ajustada compromiso (1) (ha)	% sobredec.	Sup. Resuelta (ha)	Importe Declarado	Importe Topado	Importe Resuelto	Importe tras sobredec.
419	OLIVAR	6,21		6,21	0,00	6,21	1.847,35	1.847,35	1.847,35	1.847,35
TOTAL		6,21	6,21	6,21		6,21	1.847,35	1.847,35	1.847,35	1.847,35

APLICACIÓN DE REDUCCIONES Y PENALIZACIONES

GRUPO DE PAGO	Importe Calculado	Importe prereduc.	Criterios de subvencionabilidad y compromisos	Presentación tardía	Omisión declaración	Condicionalidad	IMPORTE (Euros) RESUELTO
OLIVAR	1.847,35	1.847,35	0,00	0,00	0,00	0,00	1.847,35
TOTAL	1.847,35	1.847,35					1.847,35

RESUMEN DE PAGOS**IMPORTE (Euros)**

	RESUELTO	FEADER	MAPA	CAPADR
OLIVAR - Pago realizado	1.847,35 €	1.570,25 €	181,23 €	95,87 €

RECINTOS RESUELTOS

REF.	REFERENCIA SIGPAC	CULTIVO DESCRIPCIÓN CULTIVO	S/R G.PAGO	PEND. MEDIA (%)	SUP. DEC. ADMISIBLE (ha)	SUP. COMPROM. (ha)	SUP. AJUSTADA COMPROM. (1) (ha)	SUP. CONY. SIGPAC (ha)	SUP. CERTIE (ha)	SUP. CAMPO (ha)	SUP. CAMPO DETER. CULT. DECLARADO (ha)	SUP. DEC. REDUCIDA (ha)	SUP. RESUELTA (ha)
-1046429	14-019-023-00091-001	101270 OLIVAR-PICUDO	S 419	1,50	0,10	0,10	0,10	0,10	0,10			0,10	0,10
-1046428	14-013-006-00080-002	101010 OLIVAR-PICUAL	S 419	14,80	0,39	0,39	0,39	0,39	0,39			0,39	0,39
1700000006139558	14-013-006-00047-001	101010 OLIVAR-PICUAL	S 419	10,70	0,47	0,47	0,47	0,47	0,47			0,47	0,47
1700000006139559	14-013-006-00048-001	101010 OLIVAR-PICUAL	S 419	11,40	0,69	0,69	0,69	0,69	0,69			0,69	0,69
1700000006139560	14-013-006-00049-001	101137 OLIVAR-HENDEÑO	S 419	7,30	0,95	0,95	0,95	0,95	0,95			0,95	0,95
1700000006139561	14-013-006-00087-003	101010 OLIVAR-PICUAL	S 419	17,80	0,08	0,08	0,08	0,08	0,08			0,08	0,08
1700000006139563	14-019-023-00091-001	101003 OLIVAR-ARBEQUINA	S 419	1,50	2,97	2,97	2,97	2,97	2,97			2,97	2,97
1700000006139564	14-013-006-00085-001	101010 OLIVAR-PICUAL	S 419	11,80	0,41	0,41	0,41	0,41	0,41			0,41	0,41
1700000006139565	14-013-006-00087-003	101138 OLIVAR-HOJIBLANCA	S 419	17,80	0,15	0,15	0,15	0,15	0,15			0,15	0,15

(1) Superficie declarada admisible ajustada con la superficie comprometida.
(2) Factor de penalización valorando el alcance para el tipo de compromiso.Puede verificar la integridad de una copia de este documento mediante la lectura del código QR adjunto o mediante el acceso a la dirección <https://ws050.juntadeandalucia.es/verificarFirma> indicando el código de VERIFICACIÓN

FIRMADO POR

RAQUEL MARIA ESPIN CRESPO

17/12/2024

VERIFICACIÓN

Pk2jm6UYDU9J72AMTZUYRN3GET48NG

PÁG. 2173/9349



**APELLIDOS Y NOMBRE / RAZÓN SOCIAL**

CASTRO MADERO C.B.

NIF

***3609*

EXPEDIENTE

1214972

ANUALIDAD DE PAGO

1ª

IMPORTES POR ANUALIDAD

	2023	2024	2025	2026	2027
IMPORTE MÁXIMO SUBVENCIONABLE	7.086,92 €	7.086,92 €	5.905,76 €	5.905,76 €	5.905,76 €
IMPORTE MEDIO DE TRANSFERENCIA (€/ha)	59,15 €	59,15 €	49,29 €	49,29 €	49,29 €

RESUMEN DE UNIDADES

Cód	GRUPO DE PAGO	Sup. Dec. Admisible (ha)	Sup. Comprometida (ha)	Sup. ajustada compromiso (1) (ha)	% sobredec.	Sup. Resuelta (ha)	Importe Declarado	Importe Topado	Importe Resuelto	Importe tras sobredec.
418	PASTOS ASOCIADOS A GANADERÍA ECOLÓGICA	119,81		119,81	0,00	119,81	10.044,32	7.086,92	7.086,92	7.086,92
TOTAL		119,81	119,81	119,81		119,81	10.044,32	7.086,92	7.086,92	7.086,92

APLICACIÓN DE REDUCCIONES Y PENALIZACIONES

GRUPO DE PAGO	Importe Calculado	Importe prereduc.	Criterios de subvencionabilidad y compromisos	Presentación tardía	Omisión declaración	Condicionalidad	IMPORTE (Euros) RESUELTO
PASTOS ASOCIADOS A GANADERÍA	7.086,92	7.086,92	0,00	0,00	0,00	0,00	7.086,92
TOTAL	7.086,92	7.086,92					7.086,92

RESUMEN DE PAGOS**IMPORTE (Euros)**

	RESUELTO	FEADER	MAPA	CAPADR
PASTOS ASOCIADOS A GANADERÍA ECOLÓGICA - Pago realizado	7.086,92 €	6.023,88 €	695,23 €	367,81 €

RECINTOS RESUELTOS

REE	REFERENCIA SIGPAC	CULTIVO	DESCRIPCIÓN CULTIVO	S/R	G.PAGO	PEND. MEDIA (%)	SUP. DEC. ADMISIBLE (ha)	SUP. COMPROM. (ha)	SUP. AJUSTADA COMPROM. (1) (ha)	SUP. CONV. SIGPAC (ha)	SUP. CERTIF. (ha)	SUP. CAMPO (ha)	SUP. CAMPO DETER. CULT. DECLARADO (ha)	SUP. DEC. REDUCIDA (ha)	SUP. RESUELTA (ha)
4156793	14-069-037-00030-001	62000	PASTOS PERMANENTES DE 5 O MAS AÑOS-SIN VARIEDAD	S	418	19,00	26,59	26,59	26,59		26,59			26,59	26,59
4156795	14-069-037-00030-012	62000	PASTOS PERMANENTES DE 5 O MAS AÑOS-SIN VARIEDAD	S	418	13,00	0,03	0,03	0,03		0,04			0,03	0,03
4156796	14-069-037-00030-013	62000	PASTOS PERMANENTES DE 5 O MAS AÑOS-SIN VARIEDAD	S	418	26,10	1,18	1,18	1,18		1,18			1,18	1,18
4156800	14-069-037-00031-001	62000	PASTOS PERMANENTES DE 5 O MAS AÑOS-SIN VARIEDAD	S	418	18,50	1,36	1,36	1,36		1,36			1,36	1,36
4156803	14-069-039-00017-001	62000	PASTOS PERMANENTES DE 5 O MAS AÑOS-SIN VARIEDAD	S	418	35,20	13,81	13,81	13,81		13,81			13,81	13,81
4156806	14-069-039-00018-001	62000	PASTOS PERMANENTES DE 5 O MAS AÑOS-SIN VARIEDAD	S	418	15,40	4,17	4,17	4,17		4,17			4,17	4,17
1700000005895564	14-069-010-00011-002	62000	PASTOS PERMANENTES DE 5 O MAS AÑOS-SIN VARIEDAD	S	418	6,50	10,14	10,14	10,14		10,14			10,14	10,14
1700000005895571	14-069-013-00035-004	62000	PASTOS PERMANENTES DE 5 O MAS AÑOS-SIN VARIEDAD	S	418	12,00	7,07	7,07	7,07		7,07			7,07	7,07
1700000005895574	14-069-036-00019-003	62000	PASTOS PERMANENTES DE 5 O MAS AÑOS-SIN VARIEDAD	S	418	39,30	3,65	3,65	3,65		4,87			3,65	3,65
1700000005895575	14-069-037-00032-001	62000	PASTOS PERMANENTES DE 5 O MAS AÑOS-SIN VARIEDAD	S	418	22,30	8,47	8,47	8,47		8,47			8,47	8,47
1700000005895576	14-069-013-00035-003	62000	PASTOS PERMANENTES DE 5 O MAS AÑOS-SIN VARIEDAD	S	418	4,90	1,05	1,05	1,05		1,05			1,05	1,05
1700000005895577	14-069-036-00015-001	62000	PASTOS PERMANENTES DE 5 O MAS AÑOS-SIN VARIEDAD	S	418	28,40	16,50	16,50	16,50		16,50			16,50	16,50
1700000005895578	14-069-039-00014-001	62000	PASTOS PERMANENTES DE 5 O MAS AÑOS-SIN VARIEDAD	S	418	25,00	25,79	25,79	25,79		25,79			25,79	25,79

(1) Superficie declarada admisible ajustada con la superficie comprometida.
(2) Factor de penalización valorando el alcance para el tipo de compromiso.

Puede verificar la integridad de una copia de este documento mediante la lectura del código QR adjunto o mediante el acceso a la dirección <https://ws050.juntadeandalucia.es/verificarFirma> indicando el código de VERIFICACIÓN

FIRMADO POR

RAQUEL MARIA ESPIN CRESPO

17/12/2024

VERIFICACIÓN

Pk2jm6UYDU9J72AMTZUYRN3GET48NG

PÁG. 2174/9349



**INCIDENCIAS****INCIDENCIA DESCRIPCIÓN**

- 100407 Explotación solicitada no forma parte de ningún organismo de control autorizado para la producción ecológica en Andalucía o fecha de inscripción posterior al plazo establecido (Anexo I. Criterios de Subvencionabilidad. Orden 28 de marzo de 2023).
Explotación:ES140690000096 Especie:PORCINO
Explotación:ES140690001163 Especie:PORCINO
- 100424 Solicita recinto que no está comprometido para la operación.
Ref:170000005895580 Recinto:14-069-038-00032-00001 Cultivo:62000 PASTOS PERMANENTES DE 5 O MAS AÑOS-SIN VARIEDAD Secano
Ref:170000005895581 Recinto:14-069-038-00033-00001 Cultivo:62000 PASTOS PERMANENTES DE 5 O MAS AÑOS-SIN VARIEDAD Secano
- 100427 Recinto no admisible por estar asociado a una explotación intensiva en SIGGAN o que no pertenece al titular del expediente (Artículo 10 de la Orden de 28 de marzo de 2023).
Ref:170000005895580 Recinto:14-069-038-00032-00001 Cultivo:62000 PASTOS PERMANENTES DE 5 O MAS AÑOS-SIN VARIEDAD Secano Explotación:ES140690001511
Ref:170000005895581 Recinto:14-069-038-00033-00001 Cultivo:62000 PASTOS PERMANENTES DE 5 O MAS AÑOS-SIN VARIEDAD Secano Explotación:ES140690001511

Datos considerados para el Cálculo de la Carga Ganadera mínima y máxima del expediente

Explotación	Especie	Inscrito en Sipea y Admisible	Ugm Calculada para CG Mínima	Ugm Calculada para CG Máxima
ES140690000096	OVINA	SI	8,76	8,76
ES140690000096	PORCINO	NO	0,00	18,77
ES140690001106	OVINA	SI	6,46	6,46
ES140690001163	OVINA	SI	8,75	8,75
ES140690001163	PORCINO	NO	0,00	6,39
			23,97	49,13

Superficie determinada para Cálculo Carga Ganadera Mínima: 130,22 ha

Superficie determinada para Cálculo Carga Ganadera Máxima: 130,22 ha

Los importes del Grupo de Pago de pastos de este expediente han sido ajustados por no llegar a la carga ganadera mínima de 0,3

Carga Ganadera Mínima Expediente: 0,18 ugm/ha

Carga Ganadera Máxima Expediente: 0,38 ugm/ha

Recintos Determinados para el Cálculo de Carga Ganadera Mínima

REF.	REFERENCIA SIGPAC	CULTIVO	DESCRIPCIÓN CULTIVO	S/R	SUP. RESUELTA (ha)
4156793	14-069-037-00030-00001	62000	PASTOS PERMANENTES DE 5 O MAS AÑOS-SIN VARIEDAD	S	26,59
4156795	14-069-037-00030-00012	62000	PASTOS PERMANENTES DE 5 O MAS AÑOS-SIN VARIEDAD	S	0,03
4156796	14-069-037-00030-00013	62000	PASTOS PERMANENTES DE 5 O MAS AÑOS-SIN VARIEDAD	S	1,18
4156800	14-069-037-00031-00001	62000	PASTOS PERMANENTES DE 5 O MAS AÑOS-SIN VARIEDAD	S	1,36
4156803	14-069-039-00017-00001	62000	PASTOS PERMANENTES DE 5 O MAS AÑOS-SIN VARIEDAD	S	13,81
4156806	14-069-039-00018-00001	62000	PASTOS PERMANENTES DE 5 O MAS AÑOS-SIN VARIEDAD	S	4,17
170000005895564	14-069-010-00011-00002	62000	PASTOS PERMANENTES DE 5 O MAS AÑOS-SIN VARIEDAD	S	10,14
170000005895571	14-069-013-00035-00004	62000	PASTOS PERMANENTES DE 5 O MAS AÑOS-SIN VARIEDAD	S	7,07
170000005895574	14-069-036-00019-00003	62000	PASTOS PERMANENTES DE 5 O MAS AÑOS-SIN VARIEDAD	S	3,65
170000005895575	14-069-037-00032-00001	62000	PASTOS PERMANENTES DE 5 O MAS AÑOS-SIN VARIEDAD	S	8,47
170000005895576	14-069-013-00035-00003	62000	PASTOS PERMANENTES DE 5 O MAS AÑOS-SIN VARIEDAD	S	1,05
170000005895577	14-069-036-00015-00001	62000	PASTOS PERMANENTES DE 5 O MAS AÑOS-SIN VARIEDAD	S	16,50
170000005895578	14-069-039-00014-00001	62000	PASTOS PERMANENTES DE 5 O MAS AÑOS-SIN VARIEDAD	S	25,79
170000005895580	14-069-038-00032-00001	62000	PASTOS PERMANENTES DE 5 O MAS AÑOS-SIN VARIEDAD	S	5,93
170000005895581	14-069-038-00033-00001	62000	PASTOS PERMANENTES DE 5 O MAS AÑOS-SIN VARIEDAD	S	4,48

(1) Superficie declarada admisible ajustada con la superficie comprometida.
(2) Factor de penalización valorando el alcance para el tipo de compromiso.Puede verificar la integridad de una copia de este documento mediante la lectura del código QR adjunto o mediante el acceso a la dirección <https://ws050.juntadeandalucia.es/verificarFirma> indicando el código de VERIFICACIÓN

FIRMADO POR

RAQUEL MARIA ESPIN CRESPO

17/12/2024

VERIFICACIÓN

Pk2jm6UYDU9J72AMTZUYRN3GET48NG

PÁG. 2175/9349



**Datos considerados para el Cálculo de la Carga Ganadera mínima y máxima del expediente****Recintos Determinados para el Cálculo de Garga Ganadera Máxima**

REF.	REFERENCIA SIGPAC	CULTIVO	DESCRIPCIÓN CULTIVO	S/R	SUP.
					RESUELTA (ha)
4156793	14-069-037-00030-00001	62000	PASTOS PERMANENTES DE 5 O MAS AÑOS-SIN VARIEDAD	S	26,59
4156795	14-069-037-00030-00012	62000	PASTOS PERMANENTES DE 5 O MAS AÑOS-SIN VARIEDAD	S	0,03
4156796	14-069-037-00030-00013	62000	PASTOS PERMANENTES DE 5 O MAS AÑOS-SIN VARIEDAD	S	1,18
4156800	14-069-037-00031-00001	62000	PASTOS PERMANENTES DE 5 O MAS AÑOS-SIN VARIEDAD	S	1,36
4156803	14-069-039-00017-00001	62000	PASTOS PERMANENTES DE 5 O MAS AÑOS-SIN VARIEDAD	S	13,81
4156806	14-069-039-00018-00001	62000	PASTOS PERMANENTES DE 5 O MAS AÑOS-SIN VARIEDAD	S	4,17
1700000005895564	14-069-010-00011-00002	62000	PASTOS PERMANENTES DE 5 O MAS AÑOS-SIN VARIEDAD	S	10,14
1700000005895571	14-069-013-00035-00004	62000	PASTOS PERMANENTES DE 5 O MAS AÑOS-SIN VARIEDAD	S	7,07
1700000005895574	14-069-036-00019-00003	62000	PASTOS PERMANENTES DE 5 O MAS AÑOS-SIN VARIEDAD	S	3,65
1700000005895575	14-069-037-00032-00001	62000	PASTOS PERMANENTES DE 5 O MAS AÑOS-SIN VARIEDAD	S	8,47
1700000005895576	14-069-013-00035-00003	62000	PASTOS PERMANENTES DE 5 O MAS AÑOS-SIN VARIEDAD	S	1,05
1700000005895577	14-069-036-00015-00001	62000	PASTOS PERMANENTES DE 5 O MAS AÑOS-SIN VARIEDAD	S	16,50
1700000005895578	14-069-039-00014-00001	62000	PASTOS PERMANENTES DE 5 O MAS AÑOS-SIN VARIEDAD	S	25,79
1700000005895580	14-069-038-00032-00001	62000	PASTOS PERMANENTES DE 5 O MAS AÑOS-SIN VARIEDAD	S	5,93
1700000005895581	14-069-038-00033-00001	62000	PASTOS PERMANENTES DE 5 O MAS AÑOS-SIN VARIEDAD	S	4,48

Incidencias de carga ganadera**INCIDENCIA DESCRIPCIÓN**

100407	Explotación solicitada no forma parte de ningún organismo de control autorizado para la producción ecológica en Andalucía o fecha de inscripción posterior al plazo establecido (Anexo I. Criterios de Subvencionabilidad. Orden 28 de marzo de 2023). Explotación:ES140690000096 Especie:PORCINO Explotación:ES140690001163 Especie:PORCINO
--------	--

(1) Superficie declarada admisible ajustada con la superficie comprometida.
(2) Factor de penalización valorando el alcance para el tipo de compromiso.

Puede verificar la integridad de una copia de este documento mediante la lectura del código QR adjunto o mediante el acceso a la dirección <https://ws050.juntadeandalucia.es/verificarFirma> indicando el código de VERIFICACIÓN

FIRMADO POR	RAQUEL MARIA ESPIN CRESPO	17/12/2024	
VERIFICACIÓN	Pk2jm6UYDU9J72AMTZUYRN3GET48NG	PÁG. 2176/9349	

**APELLIDOS Y NOMBRE / RAZÓN SOCIAL**

CASTRO MOLINA MARIA JESUS ELADIA

NIF

****4011*

EXPEDIENTE

1077439

ANUALIDAD DE PAGO

1ª

IMPORTES POR ANUALIDAD

	2023	2024	2025	2026	2027
IMPORTE MÁXIMO SUBVENCIONABLE	1.990,14 €	1.990,14 €	1.990,14 €	1.658,45 €	1.658,45 €
IMPORTE MEDIO DE TRANSFERENCIA (€/ha)	297,48 €	297,48 €	297,48 €	247,90 €	247,90 €

RESUMEN DE UNIDADES

Cód	GRUPO DE PAGO	Sup. Dec. Admisible (ha)	Sup. Comprometida (ha)	Sup. ajustada compromiso (1) (ha)	% sobredec.	Sup. Resuelta (ha)	Importe Declarado	Importe Topado	Importe Resuelto	Importe tras sobredec.
419	OLIVAR	6,69		6,69	0,00	6,69	1.990,14	1.990,14	1.990,14	1.990,14
TOTAL		6,69	6,69	6,69		6,69	1.990,14	1.990,14	1.990,14	1.990,14

APLICACIÓN DE REDUCCIONES Y PENALIZACIONES

GRUPO DE PAGO	Importe Calculado	Importe prereduc.	Criterios de subvencionabilidad y compromisos	Presentación tardía	Omisión declaración	Condicionalidad	IMPORTE (Euros) RESUELTO
OLIVAR	1.990,14	1.990,14	0,00	0,00	0,00	0,00	1.990,14
TOTAL	1.990,14	1.990,14					1.990,14

RESUMEN DE PAGOS**IMPORTE (Euros)**

	RESUELTO	FEADER	MAPA	CAPADR
OLIVAR - Pago realizado	1.990,14 €	1.691,62 €	195,23 €	103,29 €

RECINTOS RESUELTOS

REF.	REFERENCIA SIGPAC	CULTIVO	DESCRIPCIÓN CULTIVO	S/R G.PAGO	PEND. MEDIA (%)	SUP. DEC. ADMISIBLE (ha)	SUP. COMPROM. (ha)	SUP. AJUSTADA COMPR.(1) (ha)	SUP. CONY. SIGPAC (ha)	SUP. CERTIE (ha)	SUP. CAMPO (ha)	SUP. CAMPO DETER. CULT. DECLARADO (ha)	SUP. DEC. REDUCIDA (ha)	SUP. RESUELTA (ha)
-1619008	14-054-052-00068-002	101010	OLIVAR-PICUAL	S 419	49,80	0,60	0,60	0,60	0,60	0,60			0,60	0,60
-1619006	14-054-052-00056-002	101010	OLIVAR-PICUAL	S 419	48,20	1,70	1,70	1,70	1,70	1,70			1,70	1,70
-586100	14-054-052-00069-001	101010	OLIVAR-PICUAL	S 419	50,00	0,15	0,15	0,15	0,15	0,15			0,15	0,15
-586096	14-054-052-00054-001	101010	OLIVAR-PICUAL	S 419	55,90	3,46	3,46	3,46	3,46	3,46			3,46	3,46
1700000006545653	14-054-052-00052-001	101010	OLIVAR-PICUAL	S 419	42,50	0,75	0,75	0,75	0,75	0,75			0,75	0,75
1700000006545655	14-054-052-00053-001	101010	OLIVAR-PICUAL	S 419	39,60	0,03	0,03	0,03	0,03	0,03			0,03	0,03

(1) Superficie declarada admisible ajustada con la superficie comprometida.

(2) Factor de penalización valorando el alcance para el tipo de compromiso.

Puede verificar la integridad de una copia de este documento mediante la lectura del código QR adjunto o mediante el acceso a la dirección <https://ws050.juntadeandalucia.es/verificarFirma> indicando el código de VERIFICACIÓN

FIRMADO POR

RAQUEL MARIA ESPIN CRESPO

17/12/2024

VERIFICACIÓN

Pk2jm6UYDU9J72AMTZUYRN3GET48NG

PÁG. 2177/9349





APELLIDOS Y NOMBRE / RAZÓN SOCIAL
CATALAN CORREDERA FRANCISCO JAVIER

IMPORTES POR ANUALIDAD

NIF ****8582* **EXPEDIENTE** 1004825 **ANUALIDAD DE PAGO** 1ª

	2023	2024	2025	2026	2027
IMPORTE MÁXIMO SUBVENCIONABLE	1.276,19 €	1.276,19 €	1.276,19 €	1.063,49 €	1.063,49 €
IMPORTE MEDIO DE TRANSFERENCIA (€/ha)	297,48 €	297,48 €	297,48 €	247,90 €	247,90 €

RESUMEN DE UNIDADES

Cód	GRUPO DE PAGO	Sup. Dec. Admisible (ha)	Sup. Comprometida (ha)	Sup. ajustada compromiso (1) (ha)	% sobredec.	Sup. Resuelta (ha)	Importe Declarado	Importe Topado	Importe Resuelto	Importe tras sobredec.
419	OLIVAR	4,29		4,29	0,00	4,29	1.276,19	1.276,19	1.276,19	1.276,19
TOTAL		4,29	4,29	4,29		4,29	1.276,19	1.276,19	1.276,19	1.276,19

APLICACIÓN DE REDUCCIONES Y PENALIZACIONES

GRUPO DE PAGO	Importe Calculado	Importe prereduc.	Criterios de subvencionabilidad y compromisos	Presentación tardía	Omisión declaración	Condicionalidad	IMPORTE (Euros) RESUELTO
OLIVAR	1.276,19	1.276,19	0,00	0,00	0,00	0,00	1.276,19
TOTAL	1.276,19	1.276,19					1.276,19

RESUMEN DE PAGOS

	IMPORTE (Euros)			
	RESUELTO	FEADER	MAPA	CAPADR
OLIVAR - Pago realizado	1.276,19 €	1.084,76 €	125,19 €	66,24 €

RECINTOS RESUELTOS

REF.	REFERENCIA SIGPAC	CULTIVO	DESCRIPCIÓN CULTIVO	S/R G.PAGO	PEND. MEDIA (%)	SUP. DEC. ADMISIBLE (ha)	SUP. COMPROM. (ha)	SUP. AJUSTADA COMPR.(1) (ha)	SUP. CONY. SIGPAC (ha)	SUP. CERTIE (ha)	SUP. CAMPO (ha)	SUP. CAMPO DETER. CULT. DECLARADO (ha)	SUP. DEC. REDUCIDA (ha)	SUP. RESUELTA (ha)
1700000003574284	14-038-019-00134-003	101138	OLIVAR-HOJIBLANCA	S 419	34,00	2,57	2,57	2,57		2,57			2,57	2,57
1700000003574285	14-038-019-00134-004	101138	OLIVAR-HOJIBLANCA	S 419	22,10	1,72	1,72	1,72		1,72			1,72	1,72

(1) Superficie declarada admisible ajustada con la superficie comprometida.
(2) Factor de penalización valorando el alcance para el tipo de compromiso.

Puede verificar la integridad de una copia de este documento mediante la lectura del código QR adjunto o mediante el acceso a la dirección <https://ws050.juntadeandalucia.es/verificarFirma> indicando el código de VERIFICACIÓN

FIRMADO POR	RAQUEL MARIA ESPIN CRESPO	17/12/2024
VERIFICACIÓN	Pk2jm6UYDU9J72AMTZUYRN3GET48NG	PÁG. 2178/9349



**APELLIDOS Y NOMBRE / RAZÓN SOCIAL**

CB DEHESA DE LA CONCORDIA

NIF

***8771*

EXPEDIENTE

1167601

ANUALIDAD DE PAGO

1ª

IMPORTES POR ANUALIDAD

	2023	2024	2025	2026	2027
IMPORTE MÁXIMO SUBVENCIONABLE	2.659,47 €	2.659,47 €	2.659,47 €	2.216,23 €	2.216,23 €
IMPORTE MEDIO DE TRANSFERENCIA (€/ha)	297,48 €	297,48 €	297,48 €	247,90 €	247,90 €

RESUMEN DE UNIDADES

Cód	GRUPO DE PAGO	Sup. Dec. Admisible (ha)	Sup. Comprometida (ha)	Sup. ajustada compromiso (1) (ha)	% sobredec.	Sup. Resuelta (ha)	Importe Declarado	Importe Topado	Importe Resuelto	Importe tras sobredec.
419	OLIVAR	8,94		8,94	0,00	8,94	2.659,47	2.659,47	2.659,47	2.659,47
TOTAL		8,94	8,94	8,94		8,94	2.659,47	2.659,47	2.659,47	2.659,47

APLICACIÓN DE REDUCCIONES Y PENALIZACIONES

GRUPO DE PAGO	Importe Calculado	Importe prereduc.	Criterios de subvencionabilidad y compromisos	Presentación tardía	Omisión declaración	Condicionalidad	IMPORTE (Euros) RESUELTO
OLIVAR	2.659,47	2.659,47	0,00	0,00	0,00	0,00	2.659,47
TOTAL	2.659,47	2.659,47					2.659,47

RESUMEN DE PAGOS**IMPORTE (Euros)**

	RESUELTO	FEADER	MAPA	CAPADR
OLIVAR - Pago realizado	2.659,47 €	2.260,55 €	260,89 €	138,03 €

RECINTOS RESUELTOS

REF.	REFERENCIA SIGPAC	CULTIVO DESCRIPCIÓN CULTIVO	S/R G.PAGO	PEND. MEDIA (%)	SUP. DEC. ADMISIBLE (ha)	SUP. COMPROM. (ha)	SUP. AJUSTADA COMPR.(1) (ha)	SUP. CONY. SIGPAC (ha)	SUP. CERTIE (ha)	SUP. CAMPO (ha)	SUP. CAMPO DETER. CULT. DECLARADO (ha)	SUP. DEC. REDUCIDA (ha)	SUP. RESUELTA (ha)
-993768	14-054-058-00155-002	101010 OLIVAR-PICUAL	S 419	27,40	8,11	8,11	8,11		8,11			8,11	8,11
-9517	14-054-058-00155-013	101010 OLIVAR-PICUAL	S 419	29,60	0,23	0,23	0,23		0,23			0,23	0,23
1700000003479542	14-054-058-00155-008	101010 OLIVAR-PICUAL	S 419	31,80	0,26	0,26	0,26		0,26			0,26	0,26
1700000006287000	14-054-058-00141-001	101010 OLIVAR-PICUAL	S 419	23,10	0,34	0,34	0,34		0,34			0,34	0,34

INCIDENCIAS**INCIDENCIA DESCRIPCIÓN**

- 100421 Recinto declarado por error para una operación de la 6503, que se ha corregido de oficio marcando la operación correcta, de acuerdo con la fecha de inscripción del recinto en la producción ecológica.
 Ref:1700000006287000 Recinto:14-054-058-00141-00001 Cultivo:101010 OLIVAR-PICUAL Secano
 Ref:-993768 Recinto:14-054-058-00155-00002 Cultivo:101010 OLIVAR-PICUAL Secano
 Ref:1700000003479542 Recinto:14-054-058-00155-00008 Cultivo:101010 OLIVAR-PICUAL Secano
 Ref:-9517 Recinto:14-054-058-00155-00013 Cultivo:101010 OLIVAR-PICUAL Secano

(1) Superficie declarada admisible ajustada con la superficie comprometida.
 (2) Factor de penalización valorando el alcance para el tipo de compromiso.

Puede verificar la integridad de una copia de este documento mediante la lectura del código QR adjunto o mediante el acceso a la dirección <https://ws050.juntadeandalucia.es/verificarFirma> indicando el código de VERIFICACIÓN

FIRMADO POR

RAQUEL MARIA ESPIN CRESPO

17/12/2024

VERIFICACIÓN

Pk2jm6UYDU9J72AMTZUYRN3GET48NG

PÁG. 2179/9349



**APELLIDOS Y NOMBRE / RAZÓN SOCIAL**

CB HERMANOS JIMENEZ VELASCO

NIF

***3135*

EXPEDIENTE

1209424

ANUALIDAD DE PAGO

1ª

IMPORTE POR ANUALIDAD

	2023	2024	2025	2026	2027
IMPORTE MÁXIMO SUBVENCIONABLE	11.899,20 €	11.899,20 €	11.899,20 €	9.916,00 €	9.916,00 €
IMPORTE MEDIO DE TRANSFERENCIA (€/ha)	297,48 €	297,48 €	297,48 €	247,90 €	247,90 €

RESUMEN DE UNIDADES

Cód	GRUPO DE PAGO	Sup. Dec. Admisible (ha)	Sup. Comprometida (ha)	Sup. ajustada compromiso (1) (ha)	% sobredec.	Sup. Resuelta (ha)	Importe Declarado	Importe Topado	Importe Resuelto	Importe tras sobredec.
419	OLIVAR	55,67		40,00	0,00	40,00	11.899,20	11.899,20	11.899,20	11.899,20
TOTAL		55,67	40,00	40,00		40,00	11.899,20	11.899,20	11.899,20	11.899,20

APLICACIÓN DE REDUCCIONES Y PENALIZACIONES

GRUPO DE PAGO	Importe Calculado	Importe prereduc.	Criterios de subvencionabilidad y compromisos	Presentación tardía	Omisión declaración	Condicionalidad	IMPORTE (Euros) RESUELTO
OLIVAR	11.899,20	11.899,20	0,00	0,00	0,00	0,00	11.899,20
TOTAL	11.899,20	11.899,20					11.899,20

RESUMEN DE PAGOS**IMPORTE (Euros)**

	RESUELTO	FEADER	MAPA	CAPADR
OLIVAR - Pago realizado	11.899,20 €	10.114,32 €	1.167,31 €	617,57 €

RECINTOS RESUELTOS

REF.	REFERENCIA SIGPAC	CULTIVO DESCRIPCIÓN CULTIVO	S/R G.PAGO	PEND. MEDIA (%)	SUP. DEC. ADMISIBLE (ha)	SUP. COMPROM. (ha)	SUP. AJUSTADA COMPR.(1) (ha)	SUP. CONY. SIGPAC (ha)	SUP. CERTIE (ha)	SUP. CAMPO (ha)	SUP. CAMPO DETER. CULT. DECLARADO (ha)	SUP. DEC. REDUCIDA (ha)	SUP. RESUELTA (ha)
-1112315	14-048-001-00012-014	101138 OLIVAR-HOJIBLANCA	R 419	48,80	0,06	0,06	0,06		0,06			0,06	0,06
-1112304	14-048-001-00012-003	101010 OLIVAR-PICUAL	R 419	11,80	4,11	4,11	4,11		4,11			4,11	4,11
-1112300	14-048-001-00012-003	101010 OLIVAR-PICUAL	R 419	11,80	4,87	4,87	4,87		4,87			4,87	4,87
-1112125	14-048-001-00012-003	101138 OLIVAR-HOJIBLANCA	R 419	11,80	15,19	15,19	15,19		15,19			15,19	15,19
-817296	14-048-001-00012-008	101138 OLIVAR-HOJIBLANCA	R 419	33,90	0,06	0,06	0,06		0,06			0,06	0,06
-817290	14-048-001-00012-016	101138 OLIVAR-HOJIBLANCA	R 419	27,30	0,07	0,07	0,07		0,07			0,07	0,07
-817245	14-048-001-00012-003	101138 OLIVAR-HOJIBLANCA	R 419	11,80	0,24	0,24	0,24		0,24			0,24	0,24
-523455	14-048-001-00012-064	101138 OLIVAR-HOJIBLANCA	R 419	22,40	0,06	0,06	0,06		0,06			0,06	0,06
-523453	14-048-001-00012-062	101138 OLIVAR-HOJIBLANCA	R 419	13,00	1,57	1,57	1,57		1,57			1,57	1,57
1700000007104950	14-048-001-00012-003	101138 OLIVAR-HOJIBLANCA	R 419	11,80	23,01	23,01	23,01		23,01			23,01	23,01
1700000007104954	14-048-001-00012-012	101138 OLIVAR-HOJIBLANCA	S 419	21,70	3,89	3,89	3,89		3,89			3,89	3,89
1700000007104958	14-048-001-00012-005	101138 OLIVAR-HOJIBLANCA	S 419	14,20	2,54	2,54	2,54		2,54			2,54	2,54

(1) Superficie declarada admisible ajustada con la superficie comprometida.
(2) Factor de penalización valorando el alcance para el tipo de compromiso.

Puede verificar la integridad de una copia de este documento mediante la lectura del código QR adjunto o mediante el acceso a la dirección <https://ws050.juntadeandalucia.es/verificarFirma> indicando el código de VERIFICACIÓN

FIRMADO POR

RAQUEL MARIA ESPIN CRESPO

17/12/2024

VERIFICACIÓN

Pk2jm6UYDU9J72AMTZUYRN3GET48NG

PÁG. 2180/9349



**APELLIDOS Y NOMBRE / RAZÓN SOCIAL**

C.B. HERMANOS MADRID

NIF

****1221*

EXPEDIENTE

1043385

ANUALIDAD DE PAGO

1ª

IMPORTES POR ANUALIDAD

	2023	2024	2025	2026	2027
IMPORTE MÁXIMO SUBVENCIONABLE	987,63 €	987,63 €	987,63 €	823,03 €	823,03 €
IMPORTE MEDIO DE TRANSFERENCIA (€/ha)	297,48 €	297,48 €	297,48 €	247,90 €	247,90 €

RESUMEN DE UNIDADES

Cód	GRUPO DE PAGO	Sup. Dec. Admisible (ha)	Sup. Comprometida (ha)	Sup. ajustada compromiso (1) (ha)	% sobredec.	Sup. Resuelta (ha)	Importe Declarado	Importe Topado	Importe Resuelto	Importe tras sobredec.
419	OLIVAR	3,32		3,32	0,00	3,32	987,63	987,63	987,63	987,63
TOTAL		3,32	3,32	3,32		3,32	987,63	987,63	987,63	987,63

APLICACIÓN DE REDUCCIONES Y PENALIZACIONES

GRUPO DE PAGO	Importe Calculado	Importe prereduc.	Criterios de subvencionabilidad y compromisos	Presentación tardía	Omisión declaración	Condicionalidad	IMPORTE (Euros) RESUELTO
OLIVAR	987,63	987,63	0,00	0,00	0,00	0,00	987,63
TOTAL	987,63	987,63					987,63

RESUMEN DE PAGOS**IMPORTE (Euros)**

	RESUELTO	FEADER	MAPA	CAPADR
OLIVAR - Pago realizado	987,63 €	839,49 €	96,89 €	51,25 €

RECINTOS RESUELTOS

REF.	REFERENCIA SIGPAC	CULTIVO DESCRIPCIÓN CULTIVO	S/R G.PAGO	PEND. MEDIA (%)	SUP. DEC. ADMISIBLE (ha)	SUP. COMPROM. (ha)	SUP. AJUSTADA COMPR.(1) (ha)	SUP. CONY. SIGPAC (ha)	SUP. CERTIE (ha)	SUP. CAMPO (ha)	SUP. CAMPO DETER. CULT. DECLARADO (ha)	SUP. DEC. REDUCIDA (ha)	SUP. RESUELTA (ha)
1700000005700418	14-055-028-00069-007	101010 OLIVAR-PICUAL	R 419	17,50	0,89	0,89	0,89	0,89	0,89			0,89	0,89
1700000005700419	14-055-028-00076-002	101010 OLIVAR-PICUAL	R 419	21,50	0,15	0,15	0,15	0,15	0,15			0,15	0,15
1700000005700420	14-055-028-00077-002	101010 OLIVAR-PICUAL	R 419	17,90	0,38	0,38	0,38	0,38	0,38			0,38	0,38
1700000005700421	14-055-028-00071-004	101010 OLIVAR-PICUAL	R 419	40,60	0,12	0,12	0,12	0,12	0,12			0,12	0,12
1700000005700422	14-055-028-00070-002	101010 OLIVAR-PICUAL	R 419	20,10	0,08	0,08	0,08	0,08	0,08			0,08	0,08
1700000005700423	14-055-028-00072-004	101010 OLIVAR-PICUAL	S 419	35,90	0,28	0,28	0,28	0,28	0,28			0,28	0,28
1700000005700424	14-055-028-09017-015	101010 OLIVAR-PICUAL	S 419	28,30	0,13	0,13	0,13	0,13	0,13			0,13	0,13
1700000005700425	14-055-028-00080-002	101010 OLIVAR-PICUAL	R 419	9,50	0,46	0,46	0,46	0,46	0,46			0,46	0,46
1700000005700426	14-055-028-00079-001	101010 OLIVAR-PICUAL	R 419	9,30	0,12	0,12	0,12	0,12	0,12			0,12	0,12
1700000005700427	14-055-028-09017-005	101010 OLIVAR-PICUAL	S 419	21,10	0,02	0,02	0,02	0,02	0,02			0,02	0,02
1700000005700428	14-055-028-00106-001	101010 OLIVAR-PICUAL	R 419	13,30	0,66	0,66	0,66	0,66	0,66			0,66	0,66
1700000005700449	14-055-028-09023-001	101010 OLIVAR-PICUAL	S 419	11,60	0,03	0,03	0,03	0,03	0,03			0,03	0,03

(1) Superficie declarada admisible ajustada con la superficie comprometida.

(2) Factor de penalización valorando el alcance para el tipo de compromiso.

Puede verificar la integridad de una copia de este documento mediante la lectura del código QR adjunto o mediante el acceso a la dirección <https://ws050.juntadeandalucia.es/verificarFirma> indicando el código de VERIFICACIÓN

FIRMADO POR

RAQUEL MARIA ESPIN CRESPO

17/12/2024

VERIFICACIÓN

Pk2jm6UYDU9J72AMTZUYRN3GET48NG

PÁG. 2181/9349



**APELLIDOS Y NOMBRE / RAZÓN SOCIAL**

CB HERMANOS MONTES MUÑOZ

NIF
***0231*EXPEDIENTE
1242162ANUALIDAD
DE PAGO
1ª**IMPORTES POR ANUALIDAD**

	2023	2024	2025	2026	2027
IMPORTE MÁXIMO SUBVENCIONABLE	5.310,02 €	5.310,02 €	5.310,02 €	4.425,02 €	4.425,02 €
IMPORTE MEDIO DE TRANSFERENCIA (€/ha)	297,48 €	297,48 €	297,48 €	247,90 €	247,90 €

RESUMEN DE UNIDADES

Cód	GRUPO DE PAGO	Sup. Dec. Admisible (ha)	Sup. Comprometida (ha)	Sup. ajustada compromiso (1) (ha)	% sobredec.	Sup. Resuelta (ha)	Importe Declarado	Importe Topado	Importe Resuelto	Importe tras sobredec.
419	OLIVAR	17,85		17,85	0,00	17,85	5.310,02	5.310,02	5.310,02	5.310,02
TOTAL		17,85	17,85	17,85		17,85	5.310,02	5.310,02	5.310,02	5.310,02

APLICACIÓN DE REDUCCIONES Y PENALIZACIONES

GRUPO DE PAGO	Importe Calculado	Importe prereduc.	Criterios de subvencionabilidad y compromisos	Presentación tardía	Omisión declaración	Condicionalidad	IMPORTE (Euros) RESUELTO
OLIVAR	5.310,02	5.310,02	0,00	0,00	0,00	0,00	5.310,02
TOTAL	5.310,02	5.310,02					5.310,02

RESUMEN DE PAGOS**IMPORTE (Euros)**

	RESUELTO	FEADER	MAPA	CAPADR
OLIVAR - Pago realizado	5.310,02 €	4.513,52 €	520,91 €	275,59 €

RECINTOS RESUELTOS

REF.	REFERENCIA SIGPAC	CULTIVO	DESCRIPCIÓN CULTIVO	S/R G.PAGO	PEND. MEDIA (%)	SUP. DEC. ADMISIBLE (ha)	SUP. COMPROM. (ha)	SUP. AJUSTADA COMPROM. (1) (ha)	SUP. CONY. SIGPAC (ha)	SUP. CERTIE (ha)	SUP. CAMPO (ha)	SUP. CAMPO DETER. CULT. DECLARADO (ha)	SUP. DEC. REDUCIDA (ha)	SUP. RESUELTA (ha)
-1331869	14-002-041-00131-001	101138	OLIVAR-HOJIBLANCA	S 419	7,20	3,13	3,13	3,13		3,13			3,13	3,13
-718701	14-002-041-00081-006	101138	OLIVAR-HOJIBLANCA	S 419	9,20	0,99	0,99	0,99		0,99			0,99	0,99
1700000003484218	14-002-041-00081-004	101138	OLIVAR-HOJIBLANCA	S 419	10,30	3,48	3,48	3,48		3,48			3,48	3,48
1700000003484219	14-002-041-00082-001	101138	OLIVAR-HOJIBLANCA	S 419	9,00	4,32	4,32	4,32		4,32			4,32	4,32
1700000003484220	14-002-041-00094-001	101138	OLIVAR-HOJIBLANCA	S 419	10,80	0,47	0,47	0,47		0,47			0,47	0,47
1700000003484221	14-002-041-00095-002	101138	OLIVAR-HOJIBLANCA	S 419	12,00	5,46	5,46	5,46		5,46			5,46	5,46

(1) Superficie declarada admisible ajustada con la superficie comprometida.
(2) Factor de penalización valorando el alcance para el tipo de compromiso.Puede verificar la integridad de una copia de este documento mediante la lectura del código QR adjunto o mediante el acceso a la dirección <https://ws050.juntadeandalucia.es/verificarFirma> indicando el código de VERIFICACIÓN

FIRMADO POR

RAQUEL MARIA ESPIN CRESPO

17/12/2024

VERIFICACIÓN

Pk2jm6UYDU9J72AMTZUYRN3GET48NG

PÁG. 2182/9349



**APELLIDOS Y NOMBRE / RAZÓN SOCIAL**

C.B. LA UMBRIA

NIF

***8759*

EXPEDIENTE

1029081

ANUALIDAD DE PAGO

1ª

IMPORTES POR ANUALIDAD

	2023	2024	2025	2026	2027
IMPORTE MÁXIMO SUBVENCIONABLE	8.654,54 €	8.654,54 €	7.212,11 €	7.212,11 €	7.212,11 €
IMPORTE MEDIO DE TRANSFERENCIA (€/ha)	89,85 €	89,85 €	74,88 €	74,88 €	74,88 €

RESUMEN DE UNIDADES

Cód	GRUPO DE PAGO	Sup. Dec. Admisible (ha)	Sup. Comprometida (ha)	Sup. ajustada compromiso (1) (ha)	% sobredec.	Sup. Resuelta (ha)	Importe Declarado	Importe Topado	Importe Resuelto	Importe tras sobredec.
418	PASTOS ASOCIADOS A GANADERÍA ECOLÓGICA	96,32		96,32	0,00	96,32	8.654,34	8.654,54	8.654,54	8.654,54
TOTAL		96,32	96,32	96,32		96,32	8.654,34	8.654,54	8.654,54	8.654,54

APLICACIÓN DE REDUCCIONES Y PENALIZACIONES

GRUPO DE PAGO	Importe Calculado	Importe prereduc.	Criterios de subvencionabilidad y compromisos	Presentación tardía	Omisión declaración	Condicionidad	IMPORTE (Euros) RESUELTO
PASTOS ASOCIADOS A GANADERÍA	8.654,54	8.654,54	0,00	0,00	0,00	0,00	8.654,54
TOTAL	8.654,54	8.654,54					8.654,54

RESUMEN DE PAGOS**IMPORTE (Euros)**

	RESUELTO	FEADER	MAPA	CAPADR
PASTOS ASOCIADOS A GANADERÍA ECOLÓGICA - Pago realizado	8.654,54 €	7.356,36 €	849,01 €	449,17 €

RECINTOS RESUELTOS

REE	REFERENCIA SIGPAC	CULTIVO DESCRIPCIÓN CULTIVO	S/R G.PAGO	PEND. MEDIA (%)	SUP. DEC. ADMISIBLE (ha)	SUP. COMPROM. (ha)	SUP. AJUSTADA COMPROM. (1) (ha)	SUP. CONV. SIGPAC (ha)	SUP. CERTIF. (ha)	SUP. CAMPO (ha)	SUP. CAMPO DETER. CULT. DECLARADO (ha)	SUP. DEC. REDUCIDA (ha)	SUP. RESUELTA (ha)
-1509717	14-073-011-80085-025	62000 PASTOS PERMANENTES DE 5 O MAS AÑOS-SIN VARIEDAD	S 418	14,00	1,55	1,55	1,55		1,55			1,55	1,55
-1509716	14-073-011-80085-024	62000 PASTOS PERMANENTES DE 5 O MAS AÑOS-SIN VARIEDAD	S 418	16,80	9,06	9,06	9,06		10,66			9,06	9,06
1700000002294536	14-073-011-00101-014	62000 PASTOS PERMANENTES DE 5 O MAS AÑOS-SIN VARIEDAD	S 418	21,80	27,89	27,89	27,89		32,81			27,89	27,89
1700000002294538	14-073-011-00118-002	62000 PASTOS PERMANENTES DE 5 O MAS AÑOS-SIN VARIEDAD	S 418	21,00	12,32	12,32	12,32		12,32			12,32	12,32
1700000002294541	14-073-011-00118-003	62000 PASTOS PERMANENTES DE 5 O MAS AÑOS-SIN VARIEDAD	S 418	12,50	0,01	0,01	0,01		0,01			0,01	0,01
1700000002294542	14-073-011-00119-002	62000 PASTOS PERMANENTES DE 5 O MAS AÑOS-SIN VARIEDAD	S 418	14,20	24,90	24,90	24,90		24,90			24,90	24,90
1700000002294545	14-073-011-80014-003	62000 PASTOS PERMANENTES DE 5 O MAS AÑOS-SIN VARIEDAD	S 418	22,90	3,50	3,50	3,50		3,50			3,50	3,50
1700000002294546	14-073-011-80085-005	62000 PASTOS PERMANENTES DE 5 O MAS AÑOS-SIN VARIEDAD	S 418	19,40	17,09	17,09	17,09		20,11			17,09	17,09

(1) Superficie declarada admisible ajustada con la superficie comprometida.
(2) Factor de penalización valorando el alcance para el tipo de compromiso.

Puede verificar la integridad de una copia de este documento mediante la lectura del código QR adjunto o mediante el acceso a la dirección <https://ws050.juntadeandalucia.es/verificarFirma> indicando el código de VERIFICACIÓN

FIRMADO POR

RAQUEL MARIA ESPIN CRESPO

17/12/2024

VERIFICACIÓN

Pk2jm6UYDU9J72AMTZUYRN3GET48NG

PÁG. 2183/9349



**INCIDENCIAS****INCIDENCIA DESCRIPCIÓN**

- 224 La superficie de cruce total de productos de la agrupación Pastos permanentes sobre un mismo recinto en una misma solicitud, no puede superar la superficie total admisible de pastos.
 Ref:-1509862 Recinto:14-073-011-80085-00019 Cultivo:62000 PASTOS PERMANENTES DE 5 O MAS AÑOS-SIN VARIEDAD Secano Superficie admisible de pastos del recinto según SIGPAC.:0 Suma de superficies de cruce netas declaradas para este recinto por el solicitante.:30 Exceso de superficie (Hectáreas):0,14
 Ref:-1509881 Recinto:14-073-011-80085-00019 Cultivo:62000 PASTOS PERMANENTES DE 5 O MAS AÑOS-SIN VARIEDAD Secano Superficie admisible de pastos del recinto según SIGPAC.:0 Suma de superficies de cruce netas declaradas para este recinto por el solicitante.:30 Exceso de superficie (Hectáreas):0,16
 Ref:-1509861 Recinto:14-073-011-80085-00026 Cultivo:62000 PASTOS PERMANENTES DE 5 O MAS AÑOS-SIN VARIEDAD Secano Superficie admisible de pastos del recinto según SIGPAC.:0 Suma de superficies de cruce netas declaradas para este recinto por el solicitante.:55 Exceso de superficie (Hectáreas):0,55
 Ref:-1509910 Recinto:14-073-011-80085-00027 Cultivo:62000 PASTOS PERMANENTES DE 5 O MAS AÑOS-SIN VARIEDAD Secano Superficie admisible de pastos del recinto según SIGPAC.:0 Suma de superficies de cruce netas declaradas para este recinto por el solicitante.:25 Exceso de superficie (Hectáreas):0,25
 Ref:-1509858 Recinto:14-073-011-80085-00028 Cultivo:62000 PASTOS PERMANENTES DE 5 O MAS AÑOS-SIN VARIEDAD Secano Superficie admisible de pastos del recinto según SIGPAC.:0 Suma de superficies de cruce netas declaradas para este recinto por el solicitante.:18 Exceso de superficie (Hectáreas):0,18
 Ref:-1509859 Recinto:14-073-011-80085-00029 Cultivo:62000 PASTOS PERMANENTES DE 5 O MAS AÑOS-SIN VARIEDAD Secano Superficie admisible de pastos del recinto según SIGPAC.:0 Suma de superficies de cruce netas declaradas para este recinto por el solicitante.:27 Exceso de superficie (Hectáreas):0,27
 Ref:-1509860 Recinto:14-073-011-80085-00030 Cultivo:62000 PASTOS PERMANENTES DE 5 O MAS AÑOS-SIN VARIEDAD Secano Superficie admisible de pastos del recinto según SIGPAC.:0 Suma de superficies de cruce netas declaradas para este recinto por el solicitante.:21 Exceso de superficie (Hectáreas):0,21
- 75022 No autoriza a que, en caso de la devolución por la entidad financiera (retrocesión bancaria) del pago en la cuenta corriente consignada en la solicitud y que está debidamente registrada en el sistema contable GIRO de la Junta de Andalucía, se proceda al pago en cualquier otra cuenta corriente de la titularidad del solicitante vigente en dicho sistema contable.
- 100400 Recinto con cultivo, variedad, régimen de explotación o uso Siggac no compatible con la operación solicitada (Anexo IV.I Cultivos y variedades elegibles para las Intervenciones. Orden de 28 de marzo de 2023).
 Ref:-1509862 Recinto:14-073-011-80085-00019 Cultivo:62000 PASTOS PERMANENTES DE 5 O MAS AÑOS-SIN VARIEDAD Secano Uso:IM
 Ref:-1509881 Recinto:14-073-011-80085-00019 Cultivo:62000 PASTOS PERMANENTES DE 5 O MAS AÑOS-SIN VARIEDAD Secano Uso:IM
 Ref:-1509861 Recinto:14-073-011-80085-00026 Cultivo:62000 PASTOS PERMANENTES DE 5 O MAS AÑOS-SIN VARIEDAD Secano Uso:IM
 Ref:-1509910 Recinto:14-073-011-80085-00027 Cultivo:62000 PASTOS PERMANENTES DE 5 O MAS AÑOS-SIN VARIEDAD Secano Uso:IM
 Ref:-1509858 Recinto:14-073-011-80085-00028 Cultivo:62000 PASTOS PERMANENTES DE 5 O MAS AÑOS-SIN VARIEDAD Secano Uso:IM
 Ref:-1509859 Recinto:14-073-011-80085-00029 Cultivo:62000 PASTOS PERMANENTES DE 5 O MAS AÑOS-SIN VARIEDAD Secano Uso:IM
 Ref:-1509860 Recinto:14-073-011-80085-00030 Cultivo:62000 PASTOS PERMANENTES DE 5 O MAS AÑOS-SIN VARIEDAD Secano Uso:IM
- 100407 Explotación solicitada no forma parte de ningún organismo de control autorizado para la producción ecológica en Andalucía o fecha de inscripción posterior al plazo establecido (Anexo I. Criterios de Subvencionabilidad. Orden 28 de marzo de 2023).
 Explotación:ES140730000307 Especie:PORCINO
- 100424 Solicita recinto que no está comprometido para la operación.
 Ref:-1509862 Recinto:14-073-011-80085-00019 Cultivo:62000 PASTOS PERMANENTES DE 5 O MAS AÑOS-SIN VARIEDAD Secano
 Ref:-1509881 Recinto:14-073-011-80085-00019 Cultivo:62000 PASTOS PERMANENTES DE 5 O MAS AÑOS-SIN VARIEDAD Secano
 Ref:-1509861 Recinto:14-073-011-80085-00026 Cultivo:62000 PASTOS PERMANENTES DE 5 O MAS AÑOS-SIN VARIEDAD Secano
 Ref:-1509910 Recinto:14-073-011-80085-00027 Cultivo:62000 PASTOS PERMANENTES DE 5 O MAS AÑOS-SIN VARIEDAD Secano
 Ref:-1509858 Recinto:14-073-011-80085-00028 Cultivo:62000 PASTOS PERMANENTES DE 5 O MAS AÑOS-SIN VARIEDAD Secano
 Ref:-1509859 Recinto:14-073-011-80085-00029 Cultivo:62000 PASTOS PERMANENTES DE 5 O MAS AÑOS-SIN VARIEDAD Secano
 Ref:-1509860 Recinto:14-073-011-80085-00030 Cultivo:62000 PASTOS PERMANENTES DE 5 O MAS AÑOS-SIN VARIEDAD Secano

Datos considerados para el Cálculo de la Carga Ganadera mínima y máxima del expediente

<u>Explotación</u>	<u>Especie</u>	<u>Inscrito en Sipea y Admisible</u>	<u>Ugm Calculada para CG Mínima</u>	<u>Ugm Calculada para CG Máxima</u>
ES140730000307	BOVINA	SI	43,59	43,59

(1) Superficie declarada admisible ajustada con la superficie comprometida.
 (2) Factor de penalización valorando el alcance para el tipo de compromiso.

Puede verificar la integridad de una copia de este documento mediante la lectura del código QR adjunto o mediante el acceso a la dirección <https://ws050.juntadeandalucia.es/verificarFirma> indicando el código de VERIFICACIÓN

FIRMADO POR	RAQUEL MARIA ESPIN CRESPO	17/12/2024	
VERIFICACIÓN	Pk2jm6UYDU9J72AMTZUYRN3GET48NG	PÁG. 2184/9349	

**Datos considerados para el Cálculo de la Carga Ganadera mínima y máxima del expediente**

Explotación	Especie	Inscrito en Sipea y Admisible	Ugm Calculada para CG Mínima	Ugm Calculada para CG Máxima
ES140730000307	PORCINO	NO	0,00	6,36
			43,59	49,95

Superficie determinada para Cálculo Carga Ganadera Mínima: 96,32 ha

Superficie determinada para Cálculo Carga Ganadera Máxima: 96,32 ha

Carga Ganadera Mínima Expediente: 0,45 ugm/ha

Carga Ganadera Máxima Expediente: 0,52 ugm/ha

Recintos Determinados para el Cálculo de Garga Ganadera Mínima

REF.	REFERENCIA SIGPAC	CULTIVO	DESCRIPCIÓN CULTIVO	S/R	SUP. RESUELTA (ha)
-1509910	14-073-011-80085-00027	62000	PASTOS PERMANENTES DE 5 O MAS AÑOS-SIN VARIEDAD	S	0,00
-1509881	14-073-011-80085-00019	62000	PASTOS PERMANENTES DE 5 O MAS AÑOS-SIN VARIEDAD	S	0,00
-1509862	14-073-011-80085-00019	62000	PASTOS PERMANENTES DE 5 O MAS AÑOS-SIN VARIEDAD	S	0,00
-1509861	14-073-011-80085-00026	62000	PASTOS PERMANENTES DE 5 O MAS AÑOS-SIN VARIEDAD	S	0,00
-1509860	14-073-011-80085-00030	62000	PASTOS PERMANENTES DE 5 O MAS AÑOS-SIN VARIEDAD	S	0,00
-1509859	14-073-011-80085-00029	62000	PASTOS PERMANENTES DE 5 O MAS AÑOS-SIN VARIEDAD	S	0,00
-1509858	14-073-011-80085-00028	62000	PASTOS PERMANENTES DE 5 O MAS AÑOS-SIN VARIEDAD	S	0,00
-1509717	14-073-011-80085-00025	62000	PASTOS PERMANENTES DE 5 O MAS AÑOS-SIN VARIEDAD	S	1,55
-1509716	14-073-011-80085-00024	62000	PASTOS PERMANENTES DE 5 O MAS AÑOS-SIN VARIEDAD	S	9,06
1700000002294536	14-073-011-00101-00014	62000	PASTOS PERMANENTES DE 5 O MAS AÑOS-SIN VARIEDAD	S	27,89
1700000002294538	14-073-011-00118-00002	62000	PASTOS PERMANENTES DE 5 O MAS AÑOS-SIN VARIEDAD	S	12,32
1700000002294541	14-073-011-00118-00003	62000	PASTOS PERMANENTES DE 5 O MAS AÑOS-SIN VARIEDAD	S	0,01
1700000002294542	14-073-011-00119-00002	62000	PASTOS PERMANENTES DE 5 O MAS AÑOS-SIN VARIEDAD	S	24,90
1700000002294545	14-073-011-80014-00003	62000	PASTOS PERMANENTES DE 5 O MAS AÑOS-SIN VARIEDAD	S	3,50
1700000002294546	14-073-011-80085-00005	62000	PASTOS PERMANENTES DE 5 O MAS AÑOS-SIN VARIEDAD	S	17,09

Recintos Determinados para el Cálculo de Garga Ganadera Máxima

REF.	REFERENCIA SIGPAC	CULTIVO	DESCRIPCIÓN CULTIVO	S/R	SUP. RESUELTA (ha)
-1509910	14-073-011-80085-00027	62000	PASTOS PERMANENTES DE 5 O MAS AÑOS-SIN VARIEDAD	S	0,00
-1509881	14-073-011-80085-00019	62000	PASTOS PERMANENTES DE 5 O MAS AÑOS-SIN VARIEDAD	S	0,00
-1509862	14-073-011-80085-00019	62000	PASTOS PERMANENTES DE 5 O MAS AÑOS-SIN VARIEDAD	S	0,00
-1509861	14-073-011-80085-00026	62000	PASTOS PERMANENTES DE 5 O MAS AÑOS-SIN VARIEDAD	S	0,00
-1509860	14-073-011-80085-00030	62000	PASTOS PERMANENTES DE 5 O MAS AÑOS-SIN VARIEDAD	S	0,00
-1509859	14-073-011-80085-00029	62000	PASTOS PERMANENTES DE 5 O MAS AÑOS-SIN VARIEDAD	S	0,00
-1509858	14-073-011-80085-00028	62000	PASTOS PERMANENTES DE 5 O MAS AÑOS-SIN VARIEDAD	S	0,00
-1509717	14-073-011-80085-00025	62000	PASTOS PERMANENTES DE 5 O MAS AÑOS-SIN VARIEDAD	S	1,55
-1509716	14-073-011-80085-00024	62000	PASTOS PERMANENTES DE 5 O MAS AÑOS-SIN VARIEDAD	S	9,06
1700000002294536	14-073-011-00101-00014	62000	PASTOS PERMANENTES DE 5 O MAS AÑOS-SIN VARIEDAD	S	27,89
1700000002294538	14-073-011-00118-00002	62000	PASTOS PERMANENTES DE 5 O MAS AÑOS-SIN VARIEDAD	S	12,32
1700000002294541	14-073-011-00118-00003	62000	PASTOS PERMANENTES DE 5 O MAS AÑOS-SIN VARIEDAD	S	0,01

(1) Superficie declarada admisible ajustada con la superficie comprometida.
(2) Factor de penalización valorando el alcance para el tipo de compromiso.Puede verificar la integridad de una copia de este documento mediante la lectura del código QR adjunto o mediante el acceso a la dirección <https://ws050.juntadeandalucia.es/verificarFirma> indicando el código de VERIFICACIÓN

FIRMADO POR

RAQUEL MARIA ESPIN CRESPO

17/12/2024

VERIFICACIÓN

Pk2jm6UYDU9J72AMTZUYRN3GET48NG

PÁG. 2185/9349



**Datos considerados para el Cálculo de la Carga Ganadera mínima y máxima del expediente****Recintos Determinados para el Cálculo de Garga Ganadera Máxima**

REF.	REFERENCIA SIGPAC	CULTIVO	DESCRIPCIÓN CULTIVO	SUP.	
				S/R	RESUELTA (ha)
1700000002294542	14-073-011-00119-00002	62000	PASTOS PERMANENTES DE 5 O MAS AÑOS-SIN VARIEDAD	S	24,90
1700000002294545	14-073-011-80014-00003	62000	PASTOS PERMANENTES DE 5 O MAS AÑOS-SIN VARIEDAD	S	3,50
1700000002294546	14-073-011-80085-00005	62000	PASTOS PERMANENTES DE 5 O MAS AÑOS-SIN VARIEDAD	S	17,09

Incidencias de carga ganadera**INCIDENCIA DESCRIPCIÓN**

224	<p>La superficie de cruce total de productos de la agrupación Pastos permanentes sobre un mismo recinto en una misma solicitud, no puede superar la superficie total admisible de pastos.</p> <p>Ref:-1509910 Recinto:14-073-011-80085-00027 Cultivo:62000 PASTOS PERMANENTES DE 5 O MAS AÑOS-SIN VARIEDAD Secano Superficie admisible de pastos del recinto según SIGPAC.:0 Suma de superficies de cruce netas declaradas para este recinto por el solicitante.:25 Exceso de superficie (Hectáreas):0,25</p> <p>Ref:-1509881 Recinto:14-073-011-80085-00019 Cultivo:62000 PASTOS PERMANENTES DE 5 O MAS AÑOS-SIN VARIEDAD Secano Superficie admisible de pastos del recinto según SIGPAC.:0 Suma de superficies de cruce netas declaradas para este recinto por el solicitante.:30 Exceso de superficie (Hectáreas):0,16</p> <p>Ref:-1509862 Recinto:14-073-011-80085-00019 Cultivo:62000 PASTOS PERMANENTES DE 5 O MAS AÑOS-SIN VARIEDAD Secano Superficie admisible de pastos del recinto según SIGPAC.:0 Suma de superficies de cruce netas declaradas para este recinto por el solicitante.:30 Exceso de superficie (Hectáreas):0,14</p> <p>Ref:-1509861 Recinto:14-073-011-80085-00026 Cultivo:62000 PASTOS PERMANENTES DE 5 O MAS AÑOS-SIN VARIEDAD Secano Superficie admisible de pastos del recinto según SIGPAC.:0 Suma de superficies de cruce netas declaradas para este recinto por el solicitante.:55 Exceso de superficie (Hectáreas):0,55</p> <p>Ref:-1509860 Recinto:14-073-011-80085-00030 Cultivo:62000 PASTOS PERMANENTES DE 5 O MAS AÑOS-SIN VARIEDAD Secano Superficie admisible de pastos del recinto según SIGPAC.:0 Suma de superficies de cruce netas declaradas para este recinto por el solicitante.:21 Exceso de superficie (Hectáreas):0,21</p> <p>Ref:-1509859 Recinto:14-073-011-80085-00029 Cultivo:62000 PASTOS PERMANENTES DE 5 O MAS AÑOS-SIN VARIEDAD Secano Superficie admisible de pastos del recinto según SIGPAC.:0 Suma de superficies de cruce netas declaradas para este recinto por el solicitante.:27 Exceso de superficie (Hectáreas):0,27</p> <p>Ref:-1509858 Recinto:14-073-011-80085-00028 Cultivo:62000 PASTOS PERMANENTES DE 5 O MAS AÑOS-SIN VARIEDAD Secano Superficie admisible de pastos del recinto según SIGPAC.:0 Suma de superficies de cruce netas declaradas para este recinto por el solicitante.:18 Exceso de superficie (Hectáreas):0,18</p>
100407	<p>Explotación solicitada no forma parte de ningún organismo de control autorizado para la producción ecológica en Andalucía o fecha de inscripción posterior al plazo establecido (Anexo I. Criterios de Subvencionabilidad. Orden 28 de marzo de 2023).</p> <p>Explotación:ES140730000307 Especie:PORCINO</p>

(1) Superficie declarada admisible ajustada con la superficie comprometida.
(2) Factor de penalización valorando el alcance para el tipo de compromiso.

Puede verificar la integridad de una copia de este documento mediante la lectura del código QR adjunto o mediante el acceso a la dirección <https://ws050.juntadeandalucia.es/verificarFirma> indicando el código de VERIFICACIÓN

FIRMADO POR	RAQUEL MARIA ESPIN CRESPO	17/12/2024	
VERIFICACIÓN	Pk2jm6UYDU9J72AMTZUYRN3GET48NG	PÁG. 2186/9349	

**APELLIDOS Y NOMBRE / RAZÓN SOCIAL**

CEBALLOS LUQUE ANDRES

NIF

***0067*

EXPEDIENTE

1078956

ANUALIDAD DE PAGO

1ª

IMPORTES POR ANUALIDAD

	2023	2024	2025	2026	2027
IMPORTE MÁXIMO SUBVENCIONABLE	333,18 €	333,18 €	333,18 €	277,65 €	277,65 €
IMPORTE MEDIO DE TRANSFERENCIA (€/ha)	297,48 €	297,48 €	297,48 €	247,90 €	247,90 €

RESUMEN DE UNIDADES

Cód	GRUPO DE PAGO	Sup. Dec. Admisible (ha)	Sup. Comprometida (ha)	Sup. ajustada compromiso (1) (ha)	% sobredec.	Sup. Resuelta (ha)	Importe Declarado	Importe Topado	Importe Resuelto	Importe tras sobredec.
419	OLIVAR	1,12		1,12	0,00	1,12	333,18	333,18	333,18	333,18
TOTAL		1,12	1,12	1,12		1,12	333,18	333,18	333,18	333,18

APLICACIÓN DE REDUCCIONES Y PENALIZACIONES

GRUPO DE PAGO	Importe Calculado	Importe prereduc.	Criterios de subvencionabilidad y compromisos	Presentación tardía	Omisión declaración	Condicionalidad	IMPORTE (Euros) RESUELTO
OLIVAR	333,18	333,18	0,00	0,00	0,00	0,00	333,18
TOTAL	333,18	333,18					333,18

RESUMEN DE PAGOS**IMPORTE (Euros)**

	RESUELTO	FEADER	MAPA	CAPADR
OLIVAR - Pago realizado	333,18 €	283,20 €	32,68 €	17,30 €

RECINTOS RESUELTOS

REF.	REFERENCIA SIGPAC	CULTIVO DESCRIPCIÓN CULTIVO	S/R G.PAGO	PEND. MEDIA (%)	SUP. DEC. ADMISIBLE (ha)	SUP. COMPROM. (ha)	SUP. AJUSTADA COMPR.(1) (ha)	SUP. CONY. SIGPAC (ha)	SUP. CERTIE (ha)	SUP. CAMPO (ha)	SUP. CAMPO DETER. CULT. DECLARADO (ha)	SUP. DEC. REDUCIDA (ha)	SUP. RESUELTA (ha)
5293451	14-001-017-00071-005	101138 OLIVAR-HOJIBLANCA	S 419	5,20	0,60	0,60	0,60		0,60			0,60	0,60
5293452	14-001-017-00071-006	101138 OLIVAR-HOJIBLANCA	S 419	8,60	0,05	0,05	0,05		0,05			0,05	0,05
5293453	14-001-017-00071-014	101138 OLIVAR-HOJIBLANCA	S 419	10,30	0,36	0,36	0,36		0,36			0,36	0,36
5293454	14-001-017-00071-010	101138 OLIVAR-HOJIBLANCA	S 419	2,80	0,02	0,02	0,02		0,02			0,02	0,02
170000005369522	14-001-017-00065-002	101138 OLIVAR-HOJIBLANCA	S 419	15,70	0,09	0,09	0,09		0,09			0,09	0,09

INCIDENCIAS**INCIDENCIA DESCRIPCIÓN**

- 100412 Número de hectáreas validadas inferior a la superficie mínima permitida por el grupo de cultivo (Anexo I. Criterios de Subvencionabilidad. Orden 28 de marzo de 2023).
Sup. Resuelta:0 Grupo de Pago:HERBÁCEOS
- 100413 Recinto perteneciente a grupo de cultivo que no cumple con la superficie mínima requerida (Anexo I. Criterios de Subvencionabilidad. Orden 28 de marzo de 2023).
Ref:5293455 Recinto:14-001-017-00071-00011 Cultivo:50000 GARBANZOS-SIN VARIEDAD Secano Sup. Declarada:1,92 Superficie Resolver:1,92

(1) Superficie declarada admisible ajustada con la superficie comprometida.
(2) Factor de penalización valorando el alcance para el tipo de compromiso.

Puede verificar la integridad de una copia de este documento mediante la lectura del código QR adjunto o mediante el acceso a la dirección <https://ws050.juntadeandalucia.es/verificarFirma> indicando el código de VERIFICACIÓN

FIRMADO POR

RAQUEL MARIA ESPIN CRESPO

17/12/2024

VERIFICACIÓN

Pk2jm6UYDU9J72AMTZUYRN3GET48NG

PÁG. 2187/9349



**APELLIDOS Y NOMBRE / RAZÓN SOCIAL**

CEBALLOS LUQUE JUAN ANTONIO

NIF

***0728*

EXPEDIENTE

1218760

ANUALIDAD DE PAGO

1ª

IMPORTE POR ANUALIDAD

	2023	2024	2025	2026	2027
IMPORTE MÁXIMO SUBVENCIONABLE	11.899,20 €	11.899,20 €	11.899,20 €	9.916,00 €	9.916,00 €
IMPORTE MEDIO DE TRANSFERENCIA (€/ha)	297,48 €	297,48 €	297,48 €	247,90 €	247,90 €

RESUMEN DE UNIDADES

Cód	GRUPO DE PAGO	Sup. Dec. Admisible (ha)	Sup. Comprometida (ha)	Sup. ajustada compromiso (1) (ha)	% sobredec.	Sup. Resuelta (ha)	Importe Declarado	Importe Topado	Importe Resuelto	Importe tras sobredec.
419	OLIVAR	61,10		40,00	0,00	40,00	11.899,20	11.899,20	11.899,20	11.899,20
TOTAL		61,10	40,00	40,00		40,00	11.899,20	11.899,20	11.899,20	11.899,20

APLICACIÓN DE REDUCCIONES Y PENALIZACIONES

GRUPO DE PAGO	Importe Calculado	Importe prereduc.	Criterios de subvencionabilidad y compromisos	Presentación tardía	Omisión declaración	Condicionalidad	IMPORTE (Euros) RESUELTO
OLIVAR	11.899,20	11.899,20	0,00	0,00	0,00	0,00	11.899,20
TOTAL	11.899,20	11.899,20					11.899,20

RESUMEN DE PAGOS**IMPORTE (Euros)**

	RESUELTO	FEADER	MAPA	CAPADR
OLIVAR - Pago realizado	11.899,20 €	10.114,32 €	1.167,31 €	617,57 €

RECINTOS RESUELTOS

REF.	REFERENCIA SIGPAC	CULTIVO DESCRIPCIÓN CULTIVO	S/R G.PAGO	PEND. MEDIA (%)	SUP. DEC. ADMISIBLE (ha)	SUP. COMPROM. (ha)	SUP. AJUSTADA COMPROM. (1) (ha)	SUP. CONY. SIGPAC (ha)	SUP. CERTIE (ha)	SUP. CAMPO (ha)	SUP. CAMPO DETER. CULT. DECLARADO (ha)	SUP. DEC. REDUCIDA (ha)	SUP. RESUELTA (ha)
-1476299	14-001-019-00103-061	101010 OLIVAR-PICUAL	S 419	54,70	0,24	0,24	0,24	0,24	0,24			0,24	0,24
-912490	14-001-019-00103-054	101010 OLIVAR-PICUAL	S 419	23,10	0,02	0,02	0,02	0,02	0,02			0,02	0,02
-912489	14-001-019-00103-053	101010 OLIVAR-PICUAL	S 419	24,60	0,02	0,02	0,02	0,02	0,02			0,02	0,02
-912487	14-001-019-00103-056	101010 OLIVAR-PICUAL	S 419	55,70	0,09	0,09	0,09	0,09	0,09			0,09	0,09
-553017	14-001-019-00107-009	101010 OLIVAR-PICUAL	S 419	60,60	0,31	0,31	0,31	0,31	0,31			0,31	0,31
-553016	14-001-019-00103-042	101010 OLIVAR-PICUAL	S 419	48,10	7,80	7,80	7,80	7,80	7,80			7,80	7,80
-553013	14-001-019-00103-039	101010 OLIVAR-PICUAL	S 419	34,80	0,83	0,83	0,83	0,83	0,83			0,83	0,83
-553012	14-001-019-00103-038	101010 OLIVAR-PICUAL	S 419	48,50	15,66	15,66	15,66	15,66	15,66			15,66	15,66
-553011	14-001-019-00103-037	101010 OLIVAR-PICUAL	S 419	36,80	0,03	0,03	0,03	0,03	0,03			0,03	0,03
-553007	14-001-019-00097-008	101010 OLIVAR-PICUAL	S 419	63,60	0,20	0,20	0,20	0,20	0,20			0,20	0,20
-553006	14-001-019-00097-007	101010 OLIVAR-PICUAL	S 419	46,60	0,21	0,21	0,21	0,21	0,21			0,21	0,21
5215156	14-001-019-00103-055	101010 OLIVAR-PICUAL	S 419	39,00	0,18	0,18	0,18	0,18	0,18			0,18	0,18
1700000006655376	14-001-019-00097-001	101010 OLIVAR-PICUAL	S 419	45,70	8,14	8,14	8,14	8,14	8,14			8,14	8,14
1700000006655377	14-001-019-00097-004	101010 OLIVAR-PICUAL	S 419	53,00	1,27	1,27	1,27	1,27	1,27			1,27	1,27
1700000006655381	14-001-019-00103-019	101010 OLIVAR-PICUAL	S 419	30,40	0,11	0,11	0,11	0,11	0,11			0,11	0,11
1700000006655382	14-001-019-00103-020	101010 OLIVAR-PICUAL	S 419	34,70	22,64	22,64	22,64	22,64	22,64			22,64	22,64
1700000006655386	14-001-019-00098-001	101010 OLIVAR-PICUAL	S 419	38,40	0,09	0,09	0,09	0,09	0,09			0,09	0,09
1700000006655389	14-001-019-00174-001	101010 OLIVAR-PICUAL	S 419	11,40	0,08	0,08	0,08	0,08	0,08			0,08	0,08
1700000006655390	14-001-019-09022-001	101010 OLIVAR-PICUAL	S 419	8,40	0,01	0,01	0,01	0,01	0,01			0,01	0,01
1700000006655391	14-001-019-00101-002	101010 OLIVAR-PICUAL	S 419	27,90	0,18	0,18	0,18	0,18	0,18			0,18	0,18
1700000006655392	14-001-019-00103-014	101010 OLIVAR-PICUAL	S 419	28,40	1,02	1,02	1,02	1,02	1,02			1,02	1,02
1700000006655393	14-001-019-00108-002	101010 OLIVAR-PICUAL	S 419	14,90	1,97	1,97	1,97	1,97	1,97			1,97	1,97

(1) Superficie declarada admisible ajustada con la superficie comprometida.
(2) Factor de penalización valorando el alcance para el tipo de compromiso.Puede verificar la integridad de una copia de este documento mediante la lectura del código QR adjunto o mediante el acceso a la dirección <https://ws050.juntadeandalucia.es/verificarFirma> indicando el código de VERIFICACIÓN

FIRMADO POR

RAQUEL MARIA ESPIN CRESPO

17/12/2024

VERIFICACIÓN

Pk2jm6UYDU9J72AMTZUYRN3GET48NG

PÁG. 2188/9349



**APELLIDOS Y NOMBRE / RAZÓN SOCIAL**

CEJUDO REDONDO JOSE LUIS

NIF

***3300*

EXPEDIENTE

1086404

ANUALIDAD DE PAGO

1ª

IMPORTE POR ANUALIDAD

	2023	2024	2025	2026	2027
IMPORTE MÁXIMO SUBVENCIONABLE	3.667,93 €	3.667,93 €	3.667,93 €	3.056,61 €	3.056,61 €
IMPORTE MEDIO DE TRANSFERENCIA (€/ha)	297,48 €	297,48 €	297,48 €	247,90 €	247,90 €

RESUMEN DE UNIDADES

Cód	GRUPO DE PAGO	Sup. Dec. Admisible (ha)	Sup. Comprometida (ha)	Sup. ajustada compromiso (1) (ha)	% sobredec.	Sup. Resuelta (ha)	Importe Declarado	Importe Topado	Importe Resuelto	Importe tras sobredec.
419	OLIVAR	12,33		12,33	0,00	12,33	3.667,93	3.667,93	3.667,93	3.667,93
TOTAL		12,33	12,33	12,33		12,33	3.667,93	3.667,93	3.667,93	3.667,93

APLICACIÓN DE REDUCCIONES Y PENALIZACIONES

GRUPO DE PAGO	Importe Calculado	Importe prereduc.	Criterios de subvencionabilidad y compromisos	Presentación tardía	Omisión declaración	Condicionalidad	IMPORTE (Euros) RESUELTO
OLIVAR	3.667,93		0,00	0,00	0,00	0,00	3.667,93
TOTAL	3.667,93	3.667,93					3.667,93

RESUMEN DE PAGOS**IMPORTE (Euros)**

	RESUELTO	FEADER	MAPA	CAPADR
OLIVAR - Pago realizado	3.667,93 €	3.117,74 €	359,82 €	190,37 €

RECINTOS RESUELTOS

REF.	REFERENCIA SIGPAC	CULTIVO	DESCRIPCIÓN CULTIVO	S/R G.PAGO	PEND. MEDIA (%)	SUP. DEC. ADMISIBLE (ha)	SUP. COMPROM. (ha)	SUP. AJUSTADA COMPR.(1) (ha)	SUP. CONY. SIGPAC (ha)	SUP. CERTIE (ha)	SUP. CAMPO (ha)	SUP. CAMPO DETER. CULT. DECLARADO (ha)	SUP. DEC. REDUCIDA (ha)	SUP. RESUELTA (ha)
-1572060	14-054-062-00173-001	101252	OLIVAR-NEVADILLO NEGRO	S 419	30,20	1,02	1,02	1,02		1,02			1,02	1,02
-455408	14-054-062-09007-003	101252	OLIVAR-NEVADILLO NEGRO	S 419	13,40	0,04	0,04	0,04		0,04			0,04	0,04
-455404	14-054-062-09007-004	101252	OLIVAR-NEVADILLO NEGRO	S 419	17,90	0,03	0,03	0,03		0,03			0,03	0,03
-63371	14-054-062-00177-001	101252	OLIVAR-NEVADILLO NEGRO	S 419	7,50	0,07	0,07	0,07		0,07			0,07	0,07
-63368	14-054-062-00202-007	101252	OLIVAR-NEVADILLO NEGRO	S 419	15,70	0,02	0,02	0,02		0,02			0,02	0,02
1700000005008594	14-054-062-00164-001	101252	OLIVAR-NEVADILLO NEGRO	S 419	38,60	2,63	2,63	2,63		2,63			2,63	2,63
1700000005008595	14-054-062-00173-001	101252	OLIVAR-NEVADILLO NEGRO	S 419	30,20	2,22	2,22	2,22		2,22			2,22	2,22
1700000005008596	14-054-062-00174-003	101252	OLIVAR-NEVADILLO NEGRO	S 419	25,40	1,97	1,97	1,97		1,97			1,97	1,97
1700000005008597	14-054-062-00175-001	101252	OLIVAR-NEVADILLO NEGRO	S 419	20,00	0,19	0,19	0,19		0,19			0,19	0,19
1700000005008598	14-054-062-00202-006	101252	OLIVAR-NEVADILLO NEGRO	S 419	21,00	0,97	0,97	0,97		0,97			0,97	0,97
1700000005008599	14-054-062-00204-001	101252	OLIVAR-NEVADILLO NEGRO	S 419	17,20	0,70	0,70	0,70		0,70			0,70	0,70
1700000005008600	14-054-062-00202-013	101252	OLIVAR-NEVADILLO NEGRO	S 419	13,60	0,01	0,01	0,01		0,01			0,01	0,01
1700000005008602	14-054-062-00202-008	101252	OLIVAR-NEVADILLO NEGRO	S 419	16,80	1,44	1,44	1,44		1,44			1,44	1,44
1700000005008603	14-054-062-00205-002	101252	OLIVAR-NEVADILLO NEGRO	S 419	14,20	0,84	0,84	0,84		0,84			0,84	0,84
1700000005008604	14-054-062-00205-003	101252	OLIVAR-NEVADILLO NEGRO	S 419	16,40	0,15	0,15	0,15		0,15			0,15	0,15
1700000005008616	14-054-062-00205-004	101252	OLIVAR-NEVADILLO NEGRO	S 419	18,50	0,03	0,03	0,03		0,03			0,03	0,03

(1) Superficie declarada admisible ajustada con la superficie comprometida.
(2) Factor de penalización valorando el alcance para el tipo de compromiso.Puede verificar la integridad de una copia de este documento mediante la lectura del código QR adjunto o mediante el acceso a la dirección <https://ws050.juntadeandalucia.es/verificarFirma> indicando el código de VERIFICACIÓN

FIRMADO POR

RAQUEL MARIA ESPIN CRESPO

17/12/2024

VERIFICACIÓN

Pk2jm6UYDU9J72AMTZUYRN3GET48NG

PÁG. 2189/9349



**APELLIDOS Y NOMBRE / RAZÓN SOCIAL**

CEPEDELLO PINEDA JUAN ANTONIO

NIF

****1027*

EXPEDIENTE

1031379

ANUALIDAD DE PAGO

1ª

IMPORTES POR ANUALIDAD

	2023	2024	2025	2026	2027
IMPORTE MÁXIMO SUBVENCIONABLE	3.177,09 €	3.177,09 €	3.177,09 €	2.647,57 €	2.647,57 €
IMPORTE MEDIO DE TRANSFERENCIA (€/ha)	297,48 €	297,48 €	297,48 €	247,90 €	247,90 €

RESUMEN DE UNIDADES

Cód	GRUPO DE PAGO	Sup. Dec. Admisible (ha)	Sup. Comprometida (ha)	Sup. ajustada compromiso (1) (ha)	% sobredec.	Sup. Resuelta (ha)	Importe Declarado	Importe Topado	Importe Resuelto	Importe tras sobredec.
419	OLIVAR	10,68		10,68	0,00	10,68	3.177,09	3.177,09	3.177,09	3.177,09
TOTAL		10,68	10,68	10,68		10,68	3.177,09	3.177,09	3.177,09	3.177,09

APLICACIÓN DE REDUCCIONES Y PENALIZACIONES

GRUPO DE PAGO	Importe Calculado	Importe prereduc.	Criterios de subvencionabilidad y compromisos	Presentación tardía	Omisión declaración	Condicionalidad	IMPORTE (Euros) RESUELTO
OLIVAR	3.177,09	3.177,09	0,00	0,00	0,00	0,00	3.177,09
TOTAL	3.177,09	3.177,09					3.177,09

RESUMEN DE PAGOS**IMPORTE (Euros)**

	RESUELTO	FEADER	MAPA	CAPADR
OLIVAR - Pago realizado	3.177,09 €	2.700,53 €	311,67 €	164,89 €

RECINTOS RESUELTOS

REF.	REFERENCIA SIGPAC	CULTIVO DESCRIPCIÓN CULTIVO	S/R G.PAGO	PEND. MEDIA (%)	SUP. DEC. ADMISIBLE (ha)	SUP. COMPROM. (ha)	SUP. AJUSTADA COMPR.(1) (ha)	SUP. CONY. SIGPAC (ha)	SUP. CERTIE (ha)	SUP. CAMPO (ha)	SUP. CAMPO DETER. CULT. DECLARADO (ha)	SUP. DEC. REDUCIDA (ha)	SUP. RESUELTA (ha)
-1310063	14-057-036-00019-001	101010 OLIVAR-PICUAL	S 419	12,00	3,27	3,27	3,27		3,27				3,27
1700000006320920	14-017-007-00094-002	101010 OLIVAR-PICUAL	S 419	13,10	2,41	2,41	2,41		2,41			2,41	2,41
1700000006320933	14-017-021-00124-004	101010 OLIVAR-PICUAL	S 419	7,20	0,24	0,24	0,24		0,24			0,24	0,24
1700000006320942	14-017-007-00126-001	101010 OLIVAR-PICUAL	S 419	17,60	1,36	1,36	1,36		1,36			1,36	1,36
1700000006320953	14-017-021-00123-003	101010 OLIVAR-PICUAL	S 419	7,90	3,40	3,40	3,40		3,40			3,40	3,40

INCIDENCIAS**INCIDENCIA DESCRIPCIÓN**

- 100402 Recinto solicitado no forma parte de ningún organismo de control autorizado para la producción ecológica en Andalucía o fecha de inscripción posterior al plazo establecido (Anexo I. Criterios de Subvencionabilidad. Orden 28 de marzo de 2023).
Ref:1700000006320934 Recinto:14-017-021-00126-00001 Cultivo:101010 OLIVAR-PICUAL Secano
- 100424 Solicita recinto que no está comprometido para la operación.
Ref:1700000006320934 Recinto:14-017-021-00126-00001 Cultivo:101010 OLIVAR-PICUAL Secano

(1) Superficie declarada admisible ajustada con la superficie comprometida.
(2) Factor de penalización valorando el alcance para el tipo de compromiso.

Puede verificar la integridad de una copia de este documento mediante la lectura del código QR adjunto o mediante el acceso a la dirección <https://ws050.juntadeandalucia.es/verificarFirma> indicando el código de VERIFICACIÓN

FIRMADO POR

RAQUEL MARIA ESPIN CRESPO

17/12/2024

VERIFICACIÓN

Pk2jm6UYDU9J72AMTZUYRN3GET48NG

PÁG. 2190/9349



**APELLIDOS Y NOMBRE / RAZÓN SOCIAL**

CERVANTES 12 SC

NIF

***6373*

EXPEDIENTE

1267978

ANUALIDAD DE PAGO

1ª

IMPORTES POR ANUALIDAD

	2023	2024	2025	2026	2027
IMPORTE MÁXIMO SUBVENCIONABLE	4.477,07 €	4.477,07 €	4.477,07 €	3.730,90 €	3.730,90 €
IMPORTE MEDIO DE TRANSFERENCIA (€/ha)	297,48 €	297,48 €	297,48 €	247,90 €	247,90 €

RESUMEN DE UNIDADES

Cód	GRUPO DE PAGO	Sup. Dec. Admisible (ha)	Sup. Comprometida (ha)	Sup. ajustada compromiso (1) (ha)	% sobredec.	Sup. Resuelta (ha)	Importe Declarado	Importe Topado	Importe Resuelto	Importe tras sobredec.
419	OLIVAR	15,05		15,05	0,00	15,05	4.477,07	4.477,07	4.477,07	4.477,07
TOTAL		15,05	15,05	15,05		15,05	4.477,07	4.477,07	4.477,07	4.477,07

APLICACIÓN DE REDUCCIONES Y PENALIZACIONES

GRUPO DE PAGO	Importe Calculado	Importe prereduc.	Criterios de subvencionabilidad y compromisos	Presentación tardía	Omisión declaración	Condicionalidad	IMPORTE (Euros) RESUELTO
OLIVAR	4.477,07	4.477,07	0,00	0,00	0,00	0,00	4.477,07
TOTAL	4.477,07	4.477,07					4.477,07

RESUMEN DE PAGOS**IMPORTE (Euros)**

	RESUELTO	FEADER	MAPA	CAPADR
OLIVAR - Pago realizado	4.477,07 €	3.805,51 €	439,20 €	232,36 €

RECINTOS RESUELTOS

REF.	REFERENCIA SIGPAC	CULTIVO	DESCRIPCIÓN CULTIVO	S/R	G.PAGO	PEND. MEDIA (%)	SUP. DEC. ADMISIBLE (ha)	SUP. COMPROM. (ha)	SUP. AJUSTADA COMPR.(1) (ha)	SUP. CONY. SIGPAC (ha)	SUP. CERTIE (ha)	SUP. CAMPO (ha)	SUP. CAMPO DETER. CULT. DECLARADO (ha)	SUP. DEC. REDUCIDA (ha)	SUP. RESUELTA (ha)
-1287191	14-002-055-00157-006	101138	OLIVAR-HOJIBLANCA	S	419	14,30	2,44	2,44	2,44		2,44			2,44	2,44
4621647	14-060-029-00072-001	101010	OLIVAR-PICUAL	R	419	13,30	12,51	12,51	12,51		12,51			12,51	12,51
4621651	14-060-029-00075-001	101010	OLIVAR-PICUAL	R	419	3,60	0,10	0,10	0,10		0,10			0,10	0,10

INCIDENCIAS**INCIDENCIA DESCRIPCIÓN**

75022 No autoriza a que, en caso de la devolución por la entidad financiera (retrocesión bancaria) del pago en la cuenta corriente consignada en la solicitud y que está debidamente registrada en el sistema contable GIRO de la Junta de Andalucía, se proceda al pago en cualquier otra cuenta corriente de la titularidad del solicitante vigente en dicho sistema contable.

(1) Superficie declarada admisible ajustada con la superficie comprometida.
(2) Factor de penalización valorando el alcance para el tipo de compromiso.

Puede verificar la integridad de una copia de este documento mediante la lectura del código QR adjunto o mediante el acceso a la dirección <https://ws050.juntadeandalucia.es/verificarFirma> indicando el código de VERIFICACIÓN

FIRMADO POR

RAQUEL MARIA ESPIN CRESPO

17/12/2024

VERIFICACIÓN

Pk2jm6UYDU9J72AMTZUYRN3GET48NG

PÁG. 2191/9349



**APELLIDOS Y NOMBRE / RAZÓN SOCIAL**

CERVERA ARENAS JUSTO

NIF
***4186*EXPEDIENTE
1042050ANUALIDAD
DE PAGO
1ª**IMPORTE POR ANUALIDAD**

	2023	2024	2025	2026	2027
IMPORTE MÁXIMO SUBVENCIONABLE	3.319,88 €	3.319,88 €	3.319,88 €	2.766,56 €	2.766,56 €
IMPORTE MEDIO DE TRANSFERENCIA (€/ha)	297,48 €	297,48 €	297,48 €	247,90 €	247,90 €

RESUMEN DE UNIDADES

Cód	GRUPO DE PAGO	Sup. Dec. Admisible (ha)	Sup. Comprometida (ha)	Sup. ajustada compromiso (1) (ha)	% sobredec.	Sup. Resuelta (ha)	Importe Declarado	Importe Topado	Importe Resuelto	Importe tras sobredec.
419	OLIVAR	11,29		11,16	0,00	11,16	3.319,88	3.319,88	3.319,88	3.319,88
TOTAL		11,29	11,16	11,16		11,16	3.319,88	3.319,88	3.319,88	3.319,88

APLICACIÓN DE REDUCCIONES Y PENALIZACIONES

GRUPO DE PAGO	Importe Calculado	Importe prerreduc.	Criterios de subvencionabilidad y compromisos	Presentación tardía	Omisión declaración	Condicionalidad	IMPORTE (Euros) RESUELTO
OLIVAR	3.319,88	3.319,88	0,00	0,00	0,00	0,00	3.319,88
TOTAL	3.319,88	3.319,88					3.319,88

RESUMEN DE PAGOS**IMPORTE (Euros)**

	RESUELTO	FEADER	MAPA	CAPADR
OLIVAR - Pago realizado	3.319,88 €	2.821,90 €	325,68 €	172,30 €

RECINTOS RESUELTOS

REF.	REFERENCIA SIGPAC	CULTIVO DESCRIPCIÓN CULTIVO	S/R G.PAGO	PEND. MEDIA (%)	SUP. DEC. ADMISIBLE (ha)	SUP. COMPROM. (ha)	SUP. AJUSTADA COMPROM. (1) (ha)	SUP. CONY. SIGPAC (ha)	SUP. CERTIE (ha)	SUP. CAMPO (ha)	SUP. CAMPO DETER. CULT. DECLARADO (ha)	SUP. DEC. REDUCIDA (ha)	SUP. RESUELTA (ha)
-452320	14-004-013-00461-001	101138 OLIVAR-HOJIBLANCA	S	419	34,20	0,19	0,08	0,08	0,08			0,08	0,08
-452301	14-004-010-00067-003	101270 OLIVAR-PICUDO	S	419	47,00	0,08	0,08	0,08	0,08			0,08	0,08
5250795	14-004-019-00078-002	101270 OLIVAR-PICUDO	S	419	8,90	1,32	1,32	1,32	1,32			1,32	1,32
5250796	14-004-019-00079-001	101270 OLIVAR-PICUDO	S	419	8,80	0,07	0,07	0,07	0,07			0,07	0,07
1700000002272962	14-004-010-00069-006	101270 OLIVAR-PICUDO	S	419	30,20	3,30	3,30	3,30	3,30			3,30	3,30
1700000002272963	14-004-013-00437-003	101010 OLIVAR-PICUAL	S	419	8,90	0,46	0,46	0,46	0,47			0,46	0,46
1700000002272964	14-004-013-00440-001	101270 OLIVAR-PICUDO	S	419	18,90	0,69	0,69	0,69	0,69			0,69	0,69
1700000002272965	14-004-013-00253-001	101270 OLIVAR-PICUDO	S	419	37,10	0,19	0,18	0,18	0,18			0,18	0,18
1700000002272966	14-004-013-00350-001	101010 OLIVAR-PICUAL	S	419	6,90	0,05	0,04	0,04	0,04			0,04	0,04
1700000002272967	14-004-013-00476-001	101010 OLIVAR-PICUAL	S	419	14,20	0,70	0,70	0,70	0,70			0,70	0,70
1700000002272968	14-004-013-00613-001	101138 OLIVAR-HOJIBLANCA	S	419	22,50	1,01	1,01	1,01	1,01			1,01	1,01
1700000002272970	14-004-013-00471-001	101010 OLIVAR-PICUAL	S	419	23,10	0,07	0,07	0,07	0,07			0,07	0,07
1700000002272971	14-004-014-00171-010	101270 OLIVAR-PICUDO	S	419	13,70	0,34	0,34	0,34	0,34			0,34	0,34
1700000002272972	14-004-013-00614-002	101138 OLIVAR-HOJIBLANCA	S	419	26,80	0,97	0,97	0,97	0,97			0,97	0,97
1700000002272973	14-004-014-00171-009	101270 OLIVAR-PICUDO	S	419	20,50	0,91	0,91	0,91	0,91			0,91	0,91
1700000002272974	14-004-011-00015-001	101270 OLIVAR-PICUDO	S	419	23,10	0,49	0,49	0,49	0,49			0,49	0,49
1700000002272975	14-004-010-00069-007	101270 OLIVAR-PICUDO	S	419	29,50	0,45	0,45	0,45	0,45			0,45	0,45

INCIDENCIAS**INCIDENCIA DESCRIPCIÓN**

- 100402 Recinto solicitado no forma parte de ningún organismo de control autorizado para la producción ecológica en Andalucía o fecha de inscripción posterior al plazo establecido (Anexo I. Criterios de Subvencionabilidad. Orden 28 de marzo de 2023).
Ref:-452166 Recinto:14-004-013-00437-00004 Cultivo:99000 PATATA-SIN VARIEDAD Secano
Ref:-37183 Recinto:14-004-013-09020-00001 Cultivo:101138 OLIVAR-HOJIBLANCA Secano
- 100406 Grupo de cultivo declarado en el recinto no coincide con el grupo de cultivo existente en el organismo de control autorizado para la producción ecológica en Andalucía (Anexo I. Criterios de Subvencionabilidad. Orden 28 de marzo de 2023).
Ref:-452166 Recinto:14-004-013-00437-00004 Cultivo:99000 PATATA-SIN VARIEDAD Secano Grupo de SIPEA:OLIVAR
- 100424 Solicita recinto que no está comprometido para la operación.
Ref:-452166 Recinto:14-004-013-00437-00004 Cultivo:99000 PATATA-SIN VARIEDAD Secano
Ref:-37183 Recinto:14-004-013-09020-00001 Cultivo:101138 OLIVAR-HOJIBLANCA Secano

(1) Superficie declarada admisible ajustada con la superficie comprometida.
(2) Factor de penalización valorando el alcance para el tipo de compromiso.

Puede verificar la integridad de una copia de este documento mediante la lectura del código QR adjunto o mediante el acceso a la dirección <https://ws050.juntadeandalucia.es/verificarFirma> indicando el código de VERIFICACIÓN

FIRMADO POR

RAQUEL MARIA ESPIN CRESPO

17/12/2024

VERIFICACIÓN

Pk2jm6UYDU9J72AMTZUYRN3GET48NG

PÁG. 2192/9349



**APELLIDOS Y NOMBRE / RAZÓN SOCIAL**

CHOZA REDONDA, S.L.

NIF

****1648*

EXPEDIENTE

1222761

ANUALIDAD DE PAGO

1ª

IMPORTE POR ANUALIDAD

	2023	2024	2025	2026	2027
IMPORTE MÁXIMO SUBVENCIONABLE	11.899,20 €	11.899,20 €	11.899,20 €	9.916,00 €	9.916,00 €
IMPORTE MEDIO DE TRANSFERENCIA (€/ha)	297,48 €	297,48 €	297,48 €	247,90 €	247,90 €

RESUMEN DE UNIDADES

Cód	GRUPO DE PAGO	Sup. Dec. Admisible (ha)	Sup. Comprometida (ha)	Sup. ajustada compromiso (1) (ha)	% sobredec.	Sup. Resuelta (ha)	Importe Declarado	Importe Topado	Importe Resuelto	Importe tras sobredec.
419	OLIVAR	52,34		40,00	0,00	40,00	11.899,20	11.899,20	11.899,20	11.899,20
TOTAL		52,34	40,00	40,00		40,00	11.899,20	11.899,20	11.899,20	11.899,20

APLICACIÓN DE REDUCCIONES Y PENALIZACIONES

GRUPO DE PAGO	Importe Calculado	Importe prereduc.	Criterios de subvencionabilidad y compromisos	Presentación tardía	Omisión declaración	Condicionalidad	IMPORTE (Euros) RESUELTO
OLIVAR	11.899,20	11.899,20	0,00	0,00	0,00	0,00	11.899,20
TOTAL	11.899,20	11.899,20					11.899,20

RESUMEN DE PAGOS**IMPORTE (Euros)**

	RESUELTO	FEADER	MAPA	CAPADR
OLIVAR - Pago realizado	11.899,20 €	10.114,32 €	1.167,31 €	617,57 €

RECINTOS RESUELTOS

REF.	REFERENCIA SIGPAC	CULTIVO DESCRIPCIÓN CULTIVO	S/R G.PAGO	PEND. MEDIA (%)	SUP. DEC. ADMISIBLE (ha)	SUP. COMPROM. (ha)	SUP. AJUSTADA COMPROM. (1) (ha)	SUP. CONY. SIGPAC (ha)	SUP. CERTIE (ha)	SUP. CAMPO (ha)	SUP. CAMPO DETER. CULT. DECLARADO (ha)	SUP. DEC. REDUCIDA (ha)	SUP. RESUELTA (ha)
-1547440	14-001-021-00029-017	101010 OLIVAR-PICUAL	S 419	36,90	1,17	1,17	1,17	1,17	1,17			1,17	1,17
-1261327	14-001-022-00037-028	101010 OLIVAR-PICUAL	S 419	13,60	0,61	0,61	0,61	0,61	0,61			0,61	0,61
-1261326	14-001-022-00037-027	101010 OLIVAR-PICUAL	S 419	37,50	1,43	1,43	1,43	1,43	1,43			1,43	1,43
-965020	14-001-021-00092-009	101010 OLIVAR-PICUAL	S 419	27,90	0,13	0,13	0,13	0,13	0,13			0,13	0,13
-965019	14-001-021-00092-001	101010 OLIVAR-PICUAL	S 419	39,10	15,83	15,83	15,83	15,83	15,83			15,83	15,83
-501619	14-001-021-00029-018	101010 OLIVAR-PICUAL	S 419	28,40	0,14	0,14	0,14	0,14	0,14			0,14	0,14
-169999	14-001-022-00037-017	101010 OLIVAR-PICUAL	S 419	25,00	1,56	1,53	1,53	1,53	1,56			1,53	1,53
5262415	14-001-021-00092-012	101010 OLIVAR-PICUAL	S 419	41,60	0,46	0,46	0,46	0,46	0,46			0,46	0,46
5262523	14-001-022-00021-005	101010 OLIVAR-PICUAL	S 419	49,90	0,85	0,85	0,85	0,85	0,85			0,85	0,85
1700000006567582	14-001-022-00037-015	101010 OLIVAR-PICUAL	S 419	30,80	3,40	3,40	3,40	3,40	3,40			3,40	3,40
1700000006567583	14-001-021-00029-003	101010 OLIVAR-PICUAL	S 419	35,80	12,04	12,04	12,04	12,04	12,04			12,04	12,04
1700000006567585	14-001-022-00037-009	101010 OLIVAR-PICUAL	S 419	10,50	10,34	10,34	10,34	10,34	10,34			10,34	10,34
1700000006567591	14-001-022-00037-007	101010 OLIVAR-PICUAL	S 419	32,20	1,80	1,80	1,80	1,80	1,80			1,80	1,80
1700000006567599	14-001-022-00020-004	101010 OLIVAR-PICUAL	S 419	33,40	1,77	1,77	1,77	1,77	1,77			1,77	1,77
1700000006567601	14-001-021-00029-011	101010 OLIVAR-PICUAL	S 419	41,60	0,05	0,05	0,05	0,05	0,05			0,05	0,05
1700000006567605	14-001-021-00029-006	101010 OLIVAR-PICUAL	S 419	20,40	0,31	0,31	0,31	0,31	0,31			0,31	0,31
1700000006567607	14-001-021-00029-008	101010 OLIVAR-PICUAL	S 419	24,70	0,45	0,45	0,45	0,45	0,45			0,45	0,45

(1) Superficie declarada admisible ajustada con la superficie comprometida.
(2) Factor de penalización valorando el alcance para el tipo de compromiso.Puede verificar la integridad de una copia de este documento mediante la lectura del código QR adjunto o mediante el acceso a la dirección <https://ws050.juntadeandalucia.es/verificarFirma> indicando el código de VERIFICACIÓN

FIRMADO POR

RAQUEL MARIA ESPIN CRESPO

17/12/2024

VERIFICACIÓN

Pk2jm6UYDU9J72AMTZUYRN3GET48NG

PÁG. 2193/9349



**INCIDENCIAS****INCIDENCIA DESCRIPCIÓN**

- 3790 Recinto declarado inactivo
Ref:6960618 Recinto:14-001-022-00038-00001 Cultivo: -
- 4272 Verifica que las líneas de declaración de las Solicitudes Únicas no tienen solapes con la capa de Retroactividad Gráfica (ambas de la misma campaña) a nivel de expediente/línea de declaración gráfica de la solicitud.
Ref:-169998 Recinto:14-001-022-00020-00006 Cultivo: - Agregado de la referencia del recinto.:0 Zona de la referencia del recinto.:0 Superficie solapada.:0,06 Id. Incid.:101018103
Ref:-169999 Recinto:14-001-022-00037-00017 Cultivo: - Agregado de la referencia del recinto.:0 Zona de la referencia del recinto.:0 Superficie solapada.:0,03 Id. Incid.:101018102
- 100407 Explotación solicitada no forma parte de ningún organismo de control autorizado para la producción ecológica en Andalucía o fecha de inscripción posterior al plazo establecido (Anexo I. Criterios de Subvencionabilidad. Orden 28 de marzo de 2023).
Explotación:ES140010000058 Especie:PORCINO
- 100411 Recinto no admisible por no estar asociado en SIGGAN a una explotación ganadera (Artículo 10 de la Orden de 28 de marzo de 2023).
Ref:6960618 Recinto:14-001-022-00038-00001 Cultivo:62000 PASTOS PERMANENTES DE 5 O MAS AÑOS-SIN VARIEDAD Secano
- 100424 Solicita recinto que no está comprometido para la operación.
Ref:1700000006567565 Recinto:14-001-021-00029-00002 Cultivo:62000 PASTOS PERMANENTES DE 5 O MAS AÑOS-SIN VARIEDAD Secano
Ref:1700000006567574 Recinto:14-001-021-00029-00013 Cultivo:62000 PASTOS PERMANENTES DE 5 O MAS AÑOS-SIN VARIEDAD Secano
Ref:1700000006567587 Recinto:14-001-021-00092-00004 Cultivo:62000 PASTOS PERMANENTES DE 5 O MAS AÑOS-SIN VARIEDAD Secano
Ref:-965018 Recinto:14-001-021-00092-00013 Cultivo:62000 PASTOS PERMANENTES DE 5 O MAS AÑOS-SIN VARIEDAD Secano
Ref:-169998 Recinto:14-001-022-00020-00006 Cultivo:62000 PASTOS PERMANENTES DE 5 O MAS AÑOS-SIN VARIEDAD Secano
Ref:-1575760 Recinto:14-001-022-00021-00003 Cultivo:62000 PASTOS PERMANENTES DE 5 O MAS AÑOS-SIN VARIEDAD Secano
Ref:1700000006567606 Recinto:14-001-022-00035-00003 Cultivo:62000 PASTOS PERMANENTES DE 5 O MAS AÑOS-SIN VARIEDAD Secano
Ref:-501625 Recinto:14-001-022-00035-00004 Cultivo:62000 PASTOS PERMANENTES DE 5 O MAS AÑOS-SIN VARIEDAD Secano
Ref:-501626 Recinto:14-001-022-00035-00006 Cultivo:62000 PASTOS PERMANENTES DE 5 O MAS AÑOS-SIN VARIEDAD Secano
Ref:-501627 Recinto:14-001-022-00035-00007 Cultivo:62000 PASTOS PERMANENTES DE 5 O MAS AÑOS-SIN VARIEDAD Secano
Ref:6960616 Recinto:14-001-022-00035-00008 Cultivo:62000 PASTOS PERMANENTES DE 5 O MAS AÑOS-SIN VARIEDAD Secano
Ref:1700000006567571 Recinto:14-001-022-00037-00001 Cultivo:62000 PASTOS PERMANENTES DE 5 O MAS AÑOS-SIN VARIEDAD Secano
Ref:1700000006567576 Recinto:14-001-022-00037-00004 Cultivo:62000 PASTOS PERMANENTES DE 5 O MAS AÑOS-SIN VARIEDAD Secano
Ref:-1576253 Recinto:14-001-022-00037-00008 Cultivo:62000 PASTOS PERMANENTES DE 5 O MAS AÑOS-SIN VARIEDAD Secano
Ref:1700000006567573 Recinto:14-001-022-00037-00012 Cultivo:62000 PASTOS PERMANENTES DE 5 O MAS AÑOS-SIN VARIEDAD Secano
Ref:-170000 Recinto:14-001-022-00037-00018 Cultivo:62000 PASTOS PERMANENTES DE 5 O MAS AÑOS-SIN VARIEDAD Secano
Ref:-965025 Recinto:14-001-022-00037-00026 Cultivo:62000 PASTOS PERMANENTES DE 5 O MAS AÑOS-SIN VARIEDAD Secano
Ref:6960618 Recinto:14-001-022-00038-00001 Cultivo:62000 PASTOS PERMANENTES DE 5 O MAS AÑOS-SIN VARIEDAD Secano

(1) Superficie declarada admisible ajustada con la superficie comprometida.
(2) Factor de penalización valorando el alcance para el tipo de compromiso.

Puede verificar la integridad de una copia de este documento mediante la lectura del código QR adjunto o mediante el acceso a la dirección <https://ws050.juntadeandalucia.es/verificarFirma> indicando el código de VERIFICACIÓN

FIRMADO POR	RAQUEL MARIA ESPIN CRESPO	17/12/2024	
VERIFICACIÓN	Pk2jm6UYDU9J72AMTZUYRN3GET48NG	PÁG. 2194/9349	

**APELLIDOS Y NOMBRE / RAZÓN SOCIAL**

CIMA OLEO S.L.

NIF
***6867*EXPEDIENTE
1261724**ANUALIDAD DE PAGO**

1ª

IMPORTES POR ANUALIDAD

	2023	2024	2025	2026	2027
IMPORTE MÁXIMO SUBVENCIONABLE	7.686,88 €	7.686,88 €	7.686,88 €	6.405,74 €	6.405,74 €
IMPORTE MEDIO DE TRANSFERENCIA (€/ha)	297,48 €	297,48 €	297,48 €	247,90 €	247,90 €

RESUMEN DE UNIDADES

Cód	GRUPO DE PAGO	Sup. Dec. Admisible (ha)	Sup. Comprometida (ha)	Sup. ajustada compromiso (1) (ha)	% sobredec.	Sup. Resuelta (ha)	Importe Declarado	Importe Topado	Importe Resuelto	Importe tras sobredec.
419	OLIVAR	25,84		25,84	0,00	25,84	7.686,88	7.686,88	7.686,88	7.686,88
TOTAL		25,84	25,84	25,84		25,84	7.686,88	7.686,88	7.686,88	7.686,88

APLICACIÓN DE REDUCCIONES Y PENALIZACIONES

GRUPO DE PAGO	Importe Calculado	Importe prereduc.	Criterios de subvencionabilidad y compromisos	Presentación tardía	Omisión declaración	Condicionalidad	IMPORTE (Euros) RESUELTO
OLIVAR	7.686,88	7.686,88	0,00	0,00	0,00	0,00	7.686,88
TOTAL	7.686,88	7.686,88					7.686,88

RESUMEN DE PAGOS**IMPORTE (Euros)**

	RESUELTO	FEADER	MAPA	CAPADR
OLIVAR - Pago realizado	7.686,88 €	6.533,85 €	754,08 €	398,95 €

RECINTOS RESUELTOS

REF.	REFERENCIA SIGPAC	CULTIVO	DESCRIPCIÓN CULTIVO	S/R G.PAGO	PEND. MEDIA (%)	SUP. DEC. ADMISIBLE (ha)	SUP. COMPROM. (ha)	SUP. AJUSTADA COMPROM. (1) (ha)	SUP. CONY. SIGPAC (ha)	SUP. CERTIE (ha)	SUP. CAMPO (ha)	SUP. CAMPO DETER. CULT. DECLARADO (ha)	SUP. DEC. REDUCIDA (ha)	SUP. RESUELTA (ha)
5283354	14-001-020-00020-001	101010	OLIVAR-PICUAL	S	419	19,20	1,55	1,55	1,55	1,55			1,55	1,55
5283359	14-001-020-00035-002	101010	OLIVAR-PICUAL	R	419	12,50	23,95	23,95	23,95	23,95			23,95	23,95
5283360	14-001-020-00036-001	101010	OLIVAR-PICUAL	S	419	16,00	0,34	0,34	0,34	0,34			0,34	0,34

(1) Superficie declarada admisible ajustada con la superficie comprometida.
(2) Factor de penalización valorando el alcance para el tipo de compromiso.Puede verificar la integridad de una copia de este documento mediante la lectura del código QR adjunto o mediante el acceso a la dirección <https://ws050.juntadeandalucia.es/verificarFirma> indicando el código de VERIFICACIÓN

FIRMADO POR

RAQUEL MARIA ESPIN CRESPO

17/12/2024

VERIFICACIÓN

Pk2jm6UYDU9J72AMTZUYRN3GET48NG

PÁG. 2195/9349



**APELLIDOS Y NOMBRE / RAZÓN SOCIAL**

CIVICO PEREZ FRANCISCO

NIF

***7949*

EXPEDIENTE

1276254

ANUALIDAD DE PAGO

1ª

IMPORTES POR ANUALIDAD

	2023	2024	2025	2026	2027
IMPORTE MÁXIMO SUBVENCIONABLE	362,93 €	362,93 €	362,93 €	302,44 €	302,44 €
IMPORTE MEDIO DE TRANSFERENCIA (€/ha)	297,48 €	297,48 €	297,48 €	247,90 €	247,90 €

RESUMEN DE UNIDADES

Cód	GRUPO DE PAGO	Sup. Dec. Admisible (ha)	Sup. Comprometida (ha)	Sup. ajustada compromiso (1) (ha)	% sobredec.	Sup. Resuelta (ha)	Importe Declarado	Importe Topado	Importe Resuelto	Importe tras sobredec.
419	OLIVAR	1,22		1,22	0,00	1,22	362,93	362,93	362,93	362,93
TOTAL		1,22	1,22	1,22		1,22	362,93	362,93	362,93	362,93

APLICACIÓN DE REDUCCIONES Y PENALIZACIONES

GRUPO DE PAGO	Importe Calculado	Importe prereduc.	Criterios de subvencionabilidad y compromisos	Presentación tardía	Omisión declaración	Condicionalidad	IMPORTE (Euros) RESUELTO
OLIVAR	362,93	362,93	0,00	0,00	0,00	0,00	362,93
TOTAL	362,93	362,93					362,93

RESUMEN DE PAGOS**IMPORTE (Euros)**

	RESUELTO	FEADER	MAPA	CAPADR
OLIVAR - Pago realizado	362,93 €	308,49 €	35,60 €	18,84 €

RECINTOS RESUELTOS

REF.	REFERENCIA SIGPAC	CULTIVO	DESCRIPCIÓN CULTIVO	S/R	G.PAGO	PEND. MEDIA (%)	SUP. DEC. ADMISIBLE (ha)	SUP. COMPROM. (ha)	SUP. AJUSTADA COMPR.(1) (ha)	SUP. CONY. SIGPAC (ha)	SUP. CERTIE (ha)	SUP. CAMPO (ha)	SUP. CAMPO DETER. CULT. DECLARADO (ha)	SUP. DEC. REDUCIDA (ha)	SUP. RESUELTA (ha)
5315628	14-019-006-00071-005	101010	OLIVAR-PICUAL	R	419	2,00	1,22	1,22	1,22		1,22			1,22	1,22

(1) Superficie declarada admisible ajustada con la superficie comprometida.
(2) Factor de penalización valorando el alcance para el tipo de compromiso.

Puede verificar la integridad de una copia de este documento mediante la lectura del código QR adjunto o mediante el acceso a la dirección <https://ws050.juntadeandalucia.es/verificarFirma> indicando el código de VERIFICACIÓN

FIRMADO POR

RAQUEL MARIA ESPIN CRESPO

17/12/2024

VERIFICACIÓN

Pk2jm6UYDU9J72AMTZUYRN3GET48NG

PÁG. 2196/9349



**APELLIDOS Y NOMBRE / RAZÓN SOCIAL**

CLAVERO NAVAJAS DIEGO MANUEL

NIF

***9666*

EXPEDIENTE

1173813

ANUALIDAD DE PAGO

1ª

IMPORTES POR ANUALIDAD

	2023	2024	2025	2026	2027
IMPORTE MÁXIMO SUBVENCIONABLE	2.826,06 €	2.826,06 €	2.826,06 €	2.355,05 €	2.355,05 €
IMPORTE MEDIO DE TRANSFERENCIA (€/ha)	297,48 €	297,48 €	297,48 €	247,90 €	247,90 €

RESUMEN DE UNIDADES

Cód	GRUPO DE PAGO	Sup. Dec. Admisible (ha)	Sup. Comprometida (ha)	Sup. ajustada compromiso (1) (ha)	% sobredec.	Sup. Resuelta (ha)	Importe Declarado	Importe Topado	Importe Resuelto	Importe tras sobredec.
419	OLIVAR	9,50		9,50	0,00	9,50	2.826,06	2.826,06	2.826,06	2.826,06
TOTAL		9,50	9,50	9,50		9,50	2.826,06	2.826,06	2.826,06	2.826,06

APLICACIÓN DE REDUCCIONES Y PENALIZACIONES

GRUPO DE PAGO	Importe Calculado	Importe prereduc.	Criterios de subvencionabilidad y compromisos	Presentación tardía	Omisión declaración	Condicionalidad	IMPORTE (Euros) RESUELTO
OLIVAR	2.826,06	2.826,06	0,00	0,00	0,00	0,00	2.826,06
TOTAL	2.826,06	2.826,06					2.826,06

RESUMEN DE PAGOS**IMPORTE (Euros)**

	RESUELTO	FEADER	MAPA	CAPADR
OLIVAR - Pago realizado	2.826,06 €	2.402,15 €	277,24 €	146,67 €

RECINTOS RESUELTOS

REF.	REFERENCIA SIGPAC	CULTIVO	DESCRIPCIÓN CULTIVO	S/R G.PAGO	PEND. MEDIA (%)	SUP. DEC. ADMISIBLE (ha)	SUP. COMPROM. (ha)	SUP. AJUSTADA COMPR.(1) (ha)	SUP. CONY. SIGPAC (ha)	SUP. CERTIE (ha)	SUP. CAMPO (ha)	SUP. CAMPO DETER. CULT. DECLARADO (ha)	SUP. DEC. REDUCIDA (ha)	SUP. RESUELTA (ha)
-1251123	14-019-028-00064-002	101010	OLIVAR-PICUAL	S 419	10,50	2,92	2,92	2,92		2,92			2,92	2,92
-1251116	14-019-028-00062-002	101010	OLIVAR-PICUAL	S 419	14,70	0,19	0,19	0,19		0,19			0,19	0,19
-1251112	14-019-028-00006-004	101010	OLIVAR-PICUAL	S 419	7,00	0,80	0,80	0,80		0,80			0,80	0,80
-1056367	14-019-028-00005-001	101010	OLIVAR-PICUAL	R 419	13,00	0,15	0,15	0,15		0,15			0,15	0,15
-81711	14-019-028-00006-019	101010	OLIVAR-PICUAL	S 419	13,20	0,91	0,91	0,91		0,91			0,91	0,91
1700000006219373	14-019-019-00157-001	101270	OLIVAR-PICUDO	S 419	11,70	0,07	0,07	0,07		0,07			0,07	0,07
1700000006219374	14-019-019-00157-001	101270	OLIVAR-PICUDO	S 419	11,70	0,05	0,05	0,05		0,05			0,05	0,05
1700000006219375	14-019-019-00163-001	101270	OLIVAR-PICUDO	S 419	11,40	0,45	0,45	0,45		0,45			0,45	0,45
1700000006219377	14-019-019-00166-001	101010	OLIVAR-PICUAL	S 419	14,70	1,63	1,63	1,63		1,63			1,63	1,63
1700000006219397	14-019-019-00156-001	101270	OLIVAR-PICUDO	S 419	6,80	0,36	0,36	0,36		0,36			0,36	0,36
1700000006219399	14-019-019-00164-001	101270	OLIVAR-PICUDO	S 419	17,00	0,16	0,16	0,16		0,16			0,16	0,16
1700000006219400	14-019-019-00315-002	101010	OLIVAR-PICUAL	S 419	17,40	1,81	1,81	1,81		1,81			1,81	1,81

INCIDENCIAS**INCIDENCIA DESCRIPCIÓN**

- 100421 Recinto declarado por error para una operación de la 6503, que se ha corregido de oficio marcando la operación correcta, de acuerdo con la fecha de inscripción del recinto en la producción ecológica.
 Ref:1700000006219397 Recinto:14-019-019-00156-00001 Cultivo:101270 OLIVAR-PICUDO Secano
 Ref:1700000006219375 Recinto:14-019-019-00163-00001 Cultivo:101270 OLIVAR-PICUDO Secano
 Ref:1700000006219377 Recinto:14-019-019-00166-00001 Cultivo:101010 OLIVAR-PICUAL Secano
 Ref:1700000006219400 Recinto:14-019-019-00315-00002 Cultivo:101010 OLIVAR-PICUAL Secano

(1) Superficie declarada admisible ajustada con la superficie comprometida.
 (2) Factor de penalización valorando el alcance para el tipo de compromiso.

Puede verificar la integridad de una copia de este documento mediante la lectura del código QR adjunto o mediante el acceso a la dirección <https://ws050.juntadeandalucia.es/verificarFirma> indicando el código de VERIFICACIÓN

FIRMADO POR

RAQUEL MARIA ESPIN CRESPO

17/12/2024

VERIFICACIÓN

Pk2jm6UYDU9J72AMTZUYRN3GET48NG

PÁG. 2197/9349



**APELLIDOS Y NOMBRE / RAZÓN SOCIAL**

COBO COCA FRANCISCA

NIF

***9168*

EXPEDIENTE

1202457

ANUALIDAD DE PAGO

1ª

IMPORTE POR ANUALIDAD

	2023	2024	2025	2026	2027
IMPORTE MÁXIMO SUBVENCIONABLE	10.310,66 €	10.310,66 €	10.310,66 €	8.592,21 €	8.592,21 €
IMPORTE MEDIO DE TRANSFERENCIA (€/ha)	297,48 €	297,48 €	297,48 €	247,90 €	247,90 €

RESUMEN DE UNIDADES

Cód	GRUPO DE PAGO	Sup. Dec. Admisible (ha)	Sup. Comprometida (ha)	Sup. ajustada compromiso (1) (ha)	% sobredec.	Sup. Resuelta (ha)	Importe Declarado	Importe Topado	Importe Resuelto	Importe tras sobredec.
419	OLIVAR	34,66		34,66	0,00	34,66	10.310,66	10.310,66	10.310,66	10.310,66
TOTAL		34,66	34,66	34,66		34,66	10.310,66	10.310,66	10.310,66	10.310,66

APLICACIÓN DE REDUCCIONES Y PENALIZACIONES

GRUPO DE PAGO	Importe Calculado	Importe prereduc.	Importe subvencionabilidad y compromisos	Presentación tardía	Omisión declaración	Condicionalidad	IMPORTE (Euros) RESUELTO
OLIVAR	10.310,66	10.310,66	0,00	0,00	0,00	0,00	10.310,66
TOTAL	10.310,66	10.310,66					10.310,66

RESUMEN DE PAGOS**IMPORTE (Euros)**

	RESUELTO	FEADER	MAPA	CAPADR
OLIVAR - Pago realizado	10.310,66 €	8.764,06 €	1.011,48 €	535,12 €

RECINTOS RESUELTOS

REF.	REFERENCIA SIGPAC	CULTIVO DESCRIPCIÓN CULTIVO	S/R G.PAGO	PEND. MEDIA (%)	SUP. DEC. ADMISIBLE (ha)	SUP. COMPROM. (ha)	SUP. AJUSTADA COMPR.(1) (ha)	SUP. CONY. SIGPAC (ha)	SUP. CERTIE (ha)	SUP. CAMPO (ha)	SUP. CAMPO DETER. CULT. DECLARADO (ha)	SUP. DEC. REDUCIDA (ha)	SUP. RESUELTA (ha)
-527826	23-006-013-00174-001	101010 OLIVAR-PICUAL	S 419	4,60	3,23	3,23	3,23	3,23	3,23				3,23
5526956	23-056-014-00056-001	101010 OLIVAR-PICUAL	R 419	1,10	3,57	3,57	3,57	3,57	3,57				3,57
1700000005045567	14-014-001-00152-001	101010 OLIVAR-PICUAL	S 419	13,60	19,33	19,33	19,33	19,33	19,33				19,33
1700000005045571	23-056-013-00248-001	101010 OLIVAR-PICUAL	S 419	16,70	1,70	1,70	1,70	1,70	1,70				1,70
1700000005045572	23-056-013-00451-001	101010 OLIVAR-PICUAL	S 419	17,70	0,01	0,01	0,01	0,01	0,01				0,01
1700000005045573	23-056-013-00433-001	101010 OLIVAR-PICUAL	S 419	13,70	0,40	0,40	0,40	0,40	0,40				0,40
1700000005045574	23-056-013-00420-001	101010 OLIVAR-PICUAL	S 419	26,10	0,01	0,01	0,01	0,01	0,01				0,01
1700000005045579	23-056-008-00202-002	101010 OLIVAR-PICUAL	S 419	11,00	0,46	0,46	0,46	0,46	0,46				0,46
1700000005045580	23-056-008-00203-003	101010 OLIVAR-PICUAL	S 419	13,40	0,51	0,51	0,51	0,51	0,51				0,51
1700000005045581	23-056-008-00004-001	101010 OLIVAR-PICUAL	S 419	2,40	2,61	2,61	2,61	2,61	2,61				2,61
1700000005045583	23-056-010-00034-001	101010 OLIVAR-PICUAL	S 419	6,30	0,08	0,08	0,08	0,08	0,08				0,08
1700000005045584	23-056-010-00036-001	101010 OLIVAR-PICUAL	S 419	8,10	0,61	0,61	0,61	0,61	0,61				0,61
1700000005045585	23-056-010-00035-001	101010 OLIVAR-PICUAL	S 419	7,50	0,07	0,07	0,07	0,07	0,07				0,07
1700000005045591	23-056-006-00153-002	101010 OLIVAR-PICUAL	S 419	13,90	0,37	0,37	0,37	0,37	0,37				0,37
1700000005045592	23-056-006-00153-003	101010 OLIVAR-PICUAL	S 419	8,70	0,48	0,48	0,48	0,48	0,48				0,48
1700000005045593	23-056-006-00153-001	101010 OLIVAR-PICUAL	S 419	7,80	1,22	1,22	1,22	1,22	1,22				1,22

(1) Superficie declarada admisible ajustada con la superficie comprometida.
(2) Factor de penalización valorando el alcance para el tipo de compromiso.

Puede verificar la integridad de una copia de este documento mediante la lectura del código QR adjunto o mediante el acceso a la dirección <https://ws050.juntadeandalucia.es/verificarFirma> indicando el código de VERIFICACIÓN

FIRMADO POR

RAQUEL MARIA ESPIN CRESPO

17/12/2024

VERIFICACIÓN

Pk2jm6UYDU9J72AMTZUYRN3GET48NG

PÁG. 2198/9349





INCIDENCIAS

INCIDENCIA DESCRIPCIÓN

- 100421 Recinto declarado por error para una operación de la 6503, que se ha corregido de oficio marcando la operación correcta, de acuerdo con la fecha de inscripción del recinto en la producción ecológica.
 Ref:1700000005045567 Recinto:14-014-001-00152-00001 Cultivo:101010 OLIVAR-PICUAL Secano
 Ref:-527826 Recinto:23-006-013-00174-00001 Cultivo:101010 OLIVAR-PICUAL Secano
 Ref:1700000005045593 Recinto:23-056-006-00153-00001 Cultivo:101010 OLIVAR-PICUAL Secano
 Ref:1700000005045591 Recinto:23-056-006-00153-00002 Cultivo:101010 OLIVAR-PICUAL Secano
 Ref:1700000005045592 Recinto:23-056-006-00153-00003 Cultivo:101010 OLIVAR-PICUAL Secano
 Ref:1700000005045581 Recinto:23-056-008-00004-00001 Cultivo:101010 OLIVAR-PICUAL Secano
 Ref:1700000005045579 Recinto:23-056-008-00202-00002 Cultivo:101010 OLIVAR-PICUAL Secano
 Ref:1700000005045580 Recinto:23-056-008-00203-00003 Cultivo:101010 OLIVAR-PICUAL Secano
 Ref:1700000005045583 Recinto:23-056-010-00034-00001 Cultivo:101010 OLIVAR-PICUAL Secano
 Ref:1700000005045585 Recinto:23-056-010-00035-00001 Cultivo:101010 OLIVAR-PICUAL Secano
 Ref:1700000005045584 Recinto:23-056-010-00036-00001 Cultivo:101010 OLIVAR-PICUAL Secano
 Ref:1700000005045571 Recinto:23-056-013-00248-00001 Cultivo:101010 OLIVAR-PICUAL Secano
 Ref:1700000005045574 Recinto:23-056-013-00420-00001 Cultivo:101010 OLIVAR-PICUAL Secano
 Ref:1700000005045573 Recinto:23-056-013-00433-00001 Cultivo:101010 OLIVAR-PICUAL Secano
 Ref:1700000005045572 Recinto:23-056-013-00451-00001 Cultivo:101010 OLIVAR-PICUAL Secano
 Ref:5526956 Recinto:23-056-014-00056-00001 Cultivo:101010 OLIVAR-PICUAL Regadio

(1) Superficie declarada admisible ajustada con la superficie comprometida.
(2) Factor de penalización valorando el alcance para el tipo de compromiso.

Puede verificar la integridad de una copia de este documento mediante la lectura del código QR adjunto o mediante el acceso a la dirección <https://ws050.juntadeandalucia.es/verificarFirma> indicando el código de VERIFICACIÓN

FIRMADO POR	RAQUEL MARIA ESPIN CRESPO	17/12/2024	
VERIFICACIÓN	Pk2jm6UYDU9J72AMTZUYRN3GET48NG	PÁG. 2199/9349	

**APELLIDOS Y NOMBRE / RAZÓN SOCIAL**

COBO HOYO FRANCISCO

NIF
9829EXPEDIENTE**
1089120**ANUALIDAD DE PAGO**
1ª**IMPORTES POR ANUALIDAD**

	2023	2024	2025	2026	2027
IMPORTE MÁXIMO SUBVENCIONABLE	642,56 €	642,56 €	642,56 €	535,46 €	535,46 €
IMPORTE MEDIO DE TRANSFERENCIA (€/ha)	297,48 €	297,48 €	297,48 €	247,90 €	247,90 €

RESUMEN DE UNIDADES

Cód	GRUPO DE PAGO	Sup. Dec. Admisible (ha)	Sup. Comprometida (ha)	Sup. ajustada compromiso (1) (ha)	% sobredec.	Sup. Resuelta (ha)	Importe Declarado	Importe Topado	Importe Resuelto	Importe tras sobredec.
419	OLIVAR	2,16		2,16	0,00	2,16	642,56	642,56	642,56	642,56
TOTAL		2,16	2,16	2,16		2,16	642,56	642,56	642,56	642,56

APLICACIÓN DE REDUCCIONES Y PENALIZACIONES

GRUPO DE PAGO	Importe Calculado	Importe prereduc.	Criterios de subvencionabilidad y compromisos	Presentación tardía	Omisión declaración	Condicionalidad	IMPORTE (Euros) RESUELTO
OLIVAR	642,56	642,56	0,00	0,00	0,00	0,00	642,56
TOTAL	642,56	642,56					642,56

RESUMEN DE PAGOS**IMPORTE (Euros)**

	RESUELTO	FEADER	MAPA	CAPADR
OLIVAR - Pago realizado	642,56 €	546,18 €	63,04 €	33,34 €

RECINTOS RESUELTOS

REF.	REFERENCIA SIGPAC	CULTIVO	DESCRIPCIÓN CULTIVO	S/R G.PAGO	PEND. MEDIA (%)	SUP. DEC. ADMISIBLE (ha)	SUP. COMPROM. (ha)	SUP. AJUSTADA COMPR.(1) (ha)	SUP. CONY. SIGPAC (ha)	SUP. CERTIE (ha)	SUP. CAMPO (ha)	SUP. CAMPO DETER. CULT. DECLARADO (ha)	SUP. DEC. REDUCIDA (ha)	SUP. RESUELTA (ha)
1700000002708383	14-037-013-00153-002	101138	OLIVAR-HOJIBLANCA	S 419	22,40	1,45	1,45	1,45		1,45			1,45	1,45
1700000002708384	14-037-013-00154-001	101138	OLIVAR-HOJIBLANCA	S 419	22,00	0,03	0,03	0,03		0,03			0,03	0,03
1700000002708385	14-037-013-00251-001	101138	OLIVAR-HOJIBLANCA	S 419	19,30	0,68	0,68	0,68		0,68			0,68	0,68

(1) Superficie declarada admisible ajustada con la superficie comprometida.
(2) Factor de penalización valorando el alcance para el tipo de compromiso.Puede verificar la integridad de una copia de este documento mediante la lectura del código QR adjunto o mediante el acceso a la dirección <https://ws050.juntadeandalucia.es/verificarFirma> indicando el código de VERIFICACIÓN

FIRMADO POR

RAQUEL MARIA ESPIN CRESPO

17/12/2024

VERIFICACIÓN

Pk2jm6UYDU9J72AMTZUYRN3GET48NG

PÁG. 2200/9349



**APELLIDOS Y NOMBRE / RAZÓN SOCIAL**

COBO RAMIREZ MARIA DE LA SIERRA

NIF

****1020*

EXPEDIENTE

1051473

ANUALIDAD DE PAGO

1ª

IMPORTES POR ANUALIDAD

	2023	2024	2025	2026	2027
IMPORTE MÁXIMO SUBVENCIONABLE	8.885,73 €	8.885,73 €	8.885,73 €	7.404,77 €	7.404,77 €
IMPORTE MEDIO DE TRANSFERENCIA (€/ha)	297,48 €	297,48 €	297,48 €	247,90 €	247,90 €

RESUMEN DE UNIDADES

Cód	GRUPO DE PAGO	Sup. Dec. Admisible (ha)	Sup. Comprometida (ha)	Sup. ajustada compromiso (1) (ha)	% sobredec.	Sup. Resuelta (ha)	Importe Declarado	Importe Topado	Importe Resuelto	Importe tras sobredec.
419	OLIVAR	29,97		29,87	0,00	29,87	8.885,73	8.885,73	8.885,73	8.885,73
TOTAL		29,97	29,87	29,87		29,87	8.885,73	8.885,73	8.885,73	8.885,73

APLICACIÓN DE REDUCCIONES Y PENALIZACIONES

GRUPO DE PAGO	Importe Calculado	Importe prereduc.	Criterios de subvencionabilidad y compromisos	Presentación tardía	Omisión declaración	Condicionalidad	IMPORTE (Euros) RESUELTO
OLIVAR	8.885,73	8.885,73	0,00	0,00	0,00	0,00	8.885,73
TOTAL	8.885,73	8.885,73					8.885,73

RESUMEN DE PAGOS**IMPORTE (Euros)**

	RESUELTO	FEADER	MAPA	CAPADR
OLIVAR - Pago realizado	8.885,73 €	7.552,87 €	871,69 €	461,17 €

RECINTOS RESUELTOS

REF.	REFERENCIA SIGPAC	CULTIVO DESCRIPCIÓN CULTIVO	S/R G.PAGO	PEND. MEDIA (%)	SUP. DEC. ADMISIBLE (ha)	SUP. COMPROM. (ha)	SUP. AJUSTADA COMPR.(1) (ha)	SUP. CONY. SIGPAC (ha)	SUP. CERTIE (ha)	SUP. CAMPO (ha)	SUP. CAMPO DETER. CULT. DECLARADO (ha)	SUP. DEC. REDUCIDA (ha)	SUP. RESUELTA (ha)
-1455747	14-007-011-00034-001	101010 OLIVAR-PICUAL	S 419	3,90	1,60	1,60	1,60		1,60			1,60	1,60
-1202589	14-039-016-00049-001	101010 OLIVAR-PICUAL	S 419	9,90	0,01	0,01	0,01		0,01			0,01	0,01
1700000002214917	14-007-011-00030-001	101010 OLIVAR-PICUAL	S 419	6,20	3,59	3,59	3,59		3,59			3,59	3,59
1700000002214918	14-039-016-00066-001	101010 OLIVAR-PICUAL	S 419	8,80	0,84	0,84	0,84		0,84			0,84	0,84
1700000002214919	14-007-012-00051-001	101010 OLIVAR-PICUAL	S 419	18,00	16,97	16,97	16,97		16,97			16,97	16,97
1700000002214920	14-039-013-00034-001	101010 OLIVAR-PICUAL	S 419	9,40	0,50	0,50	0,50		0,50			0,50	0,50
1700000002214922	14-039-020-00301-001	101010 OLIVAR-PICUAL	S 419	16,40	0,87	0,87	0,87		0,87			0,87	0,87
1700000002214923	14-007-011-00034-001	101010 OLIVAR-PICUAL	S 419	3,90	3,56	3,56	3,56		3,56			3,56	3,56
1700000002214924	14-039-016-00303-001	101010 OLIVAR-PICUAL	S 419	17,10	0,80	0,80	0,80		0,80			0,80	0,80
1700000002214925	14-039-024-00203-001	101270 OLIVAR-PICUDO	S 419	9,80	1,23	1,13	1,13		1,23			1,13	1,13

INCIDENCIAS**INCIDENCIA DESCRIPCIÓN**

4272 Verifica que las líneas de declaración de las Solicitudes Únicas no tienen solapes con la capa de Retroactividad Gráfica (ambas de la misma campaña) a nivel de expediente/línea de declaración gráfica de la solicitud.
Ref:1700000002214925 Recinto:14-039-024-00203-00001 Cultivo: - Agregado de la referencia del recinto.:0 Zona de la referencia del recinto.:0 Superficie solapada.:0,1 Id. Incid.:100991169

(1) Superficie declarada admisible ajustada con la superficie comprometida.
(2) Factor de penalización valorando el alcance para el tipo de compromiso.

Puede verificar la integridad de una copia de este documento mediante la lectura del código QR adjunto o mediante el acceso a la dirección <https://ws050.juntadeandalucia.es/verificarFirma> indicando el código de VERIFICACIÓN

FIRMADO POR

RAQUEL MARIA ESPIN CRESPO

17/12/2024

VERIFICACIÓN

Pk2jm6UYDU9J72AMTZUYRN3GET48NG

PÁG. 2201/9349



**APELLIDOS Y NOMBRE / RAZÓN SOCIAL**

COLETO CAMPOS ANTONIO

NIF
9924EXPEDIENTE**
1151127**ANUALIDAD DE PAGO**
1ª**IMPORTES POR ANUALIDAD**

	2023	2024	2025	2026	2027
IMPORTE MÁXIMO SUBVENCIONABLE	10.156,89 €	10.156,89 €	8.464,08 €	8.464,08 €	8.464,08 €
IMPORTE MEDIO DE TRANSFERENCIA (€/ha)	83,44 €	83,44 €	69,54 €	69,54 €	69,54 €

RESUMEN DE UNIDADES

Cód	GRUPO DE PAGO	Sup. Dec. Admisible (ha)	Sup. Comprometida (ha)	Sup. ajustada compromiso (1) (ha)	% sobredec.	Sup. Resuelta (ha)	Importe Declarado	Importe Topado	Importe Resuelto	Importe tras sobredec.
418	PASTOS ASOCIADOS A GANADERÍA ECOLÓGICA	121,72		121,72	0,00	121,72	10.156,70	10.156,89	10.156,89	10.156,89
TOTAL		121,72	121,72	121,72		121,72	10.156,70	10.156,89	10.156,89	10.156,89

APLICACIÓN DE REDUCCIONES Y PENALIZACIONES

GRUPO DE PAGO	Importe Calculado	Importe prereduc.	Criterios de subvencionabilidad y compromisos	Presentación tardía	Omisión declaración	Condicionidad	IMPORTE (Euros) RESUELTO
PASTOS ASOCIADOS A GANADERÍA	10.156,89	10.156,89	0,00	0,00	0,00	0,00	10.156,89
TOTAL	10.156,89	10.156,89					10.156,89

RESUMEN DE PAGOS**IMPORTE (Euros)**

	RESUELTO	FEADER	MAPA	CAPADR
PASTOS ASOCIADOS A GANADERÍA ECOLÓGICA - Pago realizado	10.156,89 €	8.633,36 €	996,39 €	527,14 €

RECINTOS RESUELTOS

REE	REFERENCIA SIGPAC	CULTIVO	DESCRIPCIÓN CULTIVO	S/R G.PAGO	PEND. MEDIA (%)	SUP. DEC. ADMISIBLE (ha)	SUP. COMPROM. (ha)	SUP. AJUSTADA COMPROM. (1) (ha)	SUP. CONV. SIGPAC (ha)	SUP. CERTIF. (ha)	SUP. CAMPO (ha)	SUP. CAMPO DETER. CULT. DECLARADO (ha)	SUP. DEC. REDUCIDA (ha)	SUP. RESUELTA (ha)
-108695	14-062-033-00137-001	62000	PASTOS PERMANENTES DE 5 O MAS AÑOS-SIN VARIEDAD	S 418	7,40	9,08	9,08	9,08		9,08			9,08	9,08
1700000005825522	14-062-003-00221-001	62000	PASTOS PERMANENTES DE 5 O MAS AÑOS-SIN VARIEDAD	S 418	7,10	15,15	15,15	15,15		15,15			15,15	15,15
1700000005825523	14-062-033-00083-001	62000	PASTOS PERMANENTES DE 5 O MAS AÑOS-SIN VARIEDAD	S 418	7,50	2,56	2,56	2,56		2,56			2,56	2,56
1700000005825524	14-062-003-00233-001	62000	PASTOS PERMANENTES DE 5 O MAS AÑOS-SIN VARIEDAD	S 418	13,30	1,92	1,92	1,92		1,92			1,92	1,92
1700000005825525	14-062-034-00121-001	62000	PASTOS PERMANENTES DE 5 O MAS AÑOS-SIN VARIEDAD	S 418	7,70	5,98	5,98	5,98		5,98			5,98	5,98
1700000005825526	14-062-035-00338-001	62000	PASTOS PERMANENTES DE 5 O MAS AÑOS-SIN VARIEDAD	S 418	9,40	4,78	4,78	4,78		4,78			4,78	4,78
1700000005825527	14-062-035-00340-001	62000	PASTOS PERMANENTES DE 5 O MAS AÑOS-SIN VARIEDAD	S 418	10,00	8,54	8,54	8,54		8,54			8,54	8,54
1700000005825528	14-062-034-00146-007	62000	PASTOS PERMANENTES DE 5 O MAS AÑOS-SIN VARIEDAD	S 418	7,00	9,46	9,46	9,46		9,46			9,46	9,46
1700000005825529	14-062-034-00146-009	62000	PASTOS PERMANENTES DE 5 O MAS AÑOS-SIN VARIEDAD	S 418	6,10	2,12	2,12	2,12		2,12			2,12	2,12
1700000005825531	14-062-003-00231-001	62000	PASTOS PERMANENTES DE 5 O MAS AÑOS-SIN VARIEDAD	S 418	6,00	10,43	10,43	10,43		10,43			10,43	10,43
1700000005825532	14-062-034-00145-001	62000	PASTOS PERMANENTES DE 5 O MAS AÑOS-SIN VARIEDAD	S 418	6,80	0,77	0,77	0,77		0,77			0,77	0,77
1700000005825533	14-062-034-00157-001	62000	PASTOS PERMANENTES DE 5 O MAS AÑOS-SIN VARIEDAD	S 418	7,00	3,37	3,37	3,37		3,37			3,37	3,37
1700000005825534	14-062-034-00158-001	62000	PASTOS PERMANENTES DE 5 O MAS AÑOS-SIN VARIEDAD	S 418	5,90	22,29	22,29	22,29		22,29			22,29	22,29
1700000005825535	14-062-034-00146-008	62000	PASTOS PERMANENTES DE 5 O MAS AÑOS-SIN VARIEDAD	S 418	5,80	20,40	20,40	20,40		20,40			20,40	20,40
1700000005825536	14-062-033-00137-003	62000	PASTOS PERMANENTES DE 5 O MAS AÑOS-SIN VARIEDAD	S 418	5,70	4,87	4,87	4,87		4,87			4,87	4,87

INCIDENCIAS**INCIDENCIA DESCRIPCIÓN**

100407 Explotación solicitada no forma parte de ningún organismo de control autorizado para la producción ecológica en Andalucía o fecha de inscripción posterior al plazo establecido (Anexo I. Criterios de Subvencionabilidad. Orden 28 de marzo de 2023).
Explotación:ES140620000289 Especie:CAPRINA

(1) Superficie declarada admisible ajustada con la superficie comprometida.
(2) Factor de penalización valorando el alcance para el tipo de compromiso.

Puede verificar la integridad de una copia de este documento mediante la lectura del código QR adjunto o mediante el acceso a la dirección <https://ws050.juntadeandalucia.es/verificarFirma> indicando el código de VERIFICACIÓN

FIRMADO POR

RAQUEL MARIA ESPIN CRESPO

17/12/2024

VERIFICACIÓN

Pk2jm6UYDU9J72AMTZUYRN3GET48NG

PÁG. 2202/9349



**Datos considerados para el Cálculo de la Carga Ganadera mínima y máxima del expediente**

Explotación	Especie	Inscrito en Sipea y Admisible	Ugm Calculada para CG Mínima	Ugm Calculada para CG Máxima
ES140620000289	CAPRINA	NO	0,00	0,30
ES140620000289	OVINA	SI	28,60	28,60
ES140620000508	OVINA	SI	4,99	4,99
ES140620000572	OVINA	SI	9,82	9,82
			43,41	43,71

Superficie determinada para Cálculo Carga Ganadera Mínima: 121,72 ha

Superficie determinada para Cálculo Carga Ganadera Máxima: 121,72 ha

Carga Ganadera Mínima Expediente: 0,36 ugm/ha

Carga Ganadera Máxima Expediente: 0,36 ugm/ha

Recintos Determinados para el Cálculo de Garga Ganadera Mínima

REF.	REFERENCIA SIGPAC	CULTIVO	DESCRIPCIÓN CULTIVO	S/R	SUP. RESUELTA (ha)
-108695	14-062-033-00137-00001	62000	PASTOS PERMANENTES DE 5 O MAS AÑOS-SIN VARIEDAD	S	9,08
1700000005825522	14-062-003-00221-00001	62000	PASTOS PERMANENTES DE 5 O MAS AÑOS-SIN VARIEDAD	S	15,15
1700000005825523	14-062-033-00083-00001	62000	PASTOS PERMANENTES DE 5 O MAS AÑOS-SIN VARIEDAD	S	2,56
1700000005825524	14-062-003-00233-00001	62000	PASTOS PERMANENTES DE 5 O MAS AÑOS-SIN VARIEDAD	S	1,92
1700000005825525	14-062-034-00121-00001	62000	PASTOS PERMANENTES DE 5 O MAS AÑOS-SIN VARIEDAD	S	5,98
1700000005825526	14-062-035-00338-00001	62000	PASTOS PERMANENTES DE 5 O MAS AÑOS-SIN VARIEDAD	S	4,78
1700000005825527	14-062-035-00340-00001	62000	PASTOS PERMANENTES DE 5 O MAS AÑOS-SIN VARIEDAD	S	8,54
1700000005825528	14-062-034-00146-00007	62000	PASTOS PERMANENTES DE 5 O MAS AÑOS-SIN VARIEDAD	S	9,46
1700000005825529	14-062-034-00146-00009	62000	PASTOS PERMANENTES DE 5 O MAS AÑOS-SIN VARIEDAD	S	2,12
1700000005825531	14-062-003-00231-00001	62000	PASTOS PERMANENTES DE 5 O MAS AÑOS-SIN VARIEDAD	S	10,43
1700000005825532	14-062-034-00145-00001	62000	PASTOS PERMANENTES DE 5 O MAS AÑOS-SIN VARIEDAD	S	0,77
1700000005825533	14-062-034-00157-00001	62000	PASTOS PERMANENTES DE 5 O MAS AÑOS-SIN VARIEDAD	S	3,37
1700000005825534	14-062-034-00158-00001	62000	PASTOS PERMANENTES DE 5 O MAS AÑOS-SIN VARIEDAD	S	22,29
1700000005825535	14-062-034-00146-00008	62000	PASTOS PERMANENTES DE 5 O MAS AÑOS-SIN VARIEDAD	S	20,40
1700000005825536	14-062-033-00137-00003	62000	PASTOS PERMANENTES DE 5 O MAS AÑOS-SIN VARIEDAD	S	4,87

Recintos Determinados para el Cálculo de Garga Ganadera Máxima

REF.	REFERENCIA SIGPAC	CULTIVO	DESCRIPCIÓN CULTIVO	S/R	SUP. RESUELTA (ha)
-108695	14-062-033-00137-00001	62000	PASTOS PERMANENTES DE 5 O MAS AÑOS-SIN VARIEDAD	S	9,08
1700000005825522	14-062-003-00221-00001	62000	PASTOS PERMANENTES DE 5 O MAS AÑOS-SIN VARIEDAD	S	15,15
1700000005825523	14-062-033-00083-00001	62000	PASTOS PERMANENTES DE 5 O MAS AÑOS-SIN VARIEDAD	S	2,56
1700000005825524	14-062-003-00233-00001	62000	PASTOS PERMANENTES DE 5 O MAS AÑOS-SIN VARIEDAD	S	1,92
1700000005825525	14-062-034-00121-00001	62000	PASTOS PERMANENTES DE 5 O MAS AÑOS-SIN VARIEDAD	S	5,98
1700000005825526	14-062-035-00338-00001	62000	PASTOS PERMANENTES DE 5 O MAS AÑOS-SIN VARIEDAD	S	4,78
1700000005825527	14-062-035-00340-00001	62000	PASTOS PERMANENTES DE 5 O MAS AÑOS-SIN VARIEDAD	S	8,54
1700000005825528	14-062-034-00146-00007	62000	PASTOS PERMANENTES DE 5 O MAS AÑOS-SIN VARIEDAD	S	9,46
1700000005825529	14-062-034-00146-00009	62000	PASTOS PERMANENTES DE 5 O MAS AÑOS-SIN VARIEDAD	S	2,12
1700000005825531	14-062-003-00231-00001	62000	PASTOS PERMANENTES DE 5 O MAS AÑOS-SIN VARIEDAD	S	10,43

(1) Superficie declarada admisible ajustada con la superficie comprometida.
(2) Factor de penalización valorando el alcance para el tipo de compromiso.Puede verificar la integridad de una copia de este documento mediante la lectura del código QR adjunto o mediante el acceso a la dirección <https://ws050.juntadeandalucia.es/verificarFirma> indicando el código de VERIFICACIÓN

FIRMADO POR

RAQUEL MARIA ESPIN CRESPO

17/12/2024

VERIFICACIÓN

Pk2jm6UYDU9J72AMTZUYRN3GET48NG

PÁG. 2203/9349



**Datos considerados para el Cálculo de la Carga Ganadera mínima y máxima del expediente****Recintos Determinados para el Cálculo de Garga Ganadera Máxima**

<u>REF.</u>	<u>REFERENCIA SIGPAC</u>	<u>CULTIVO</u>	<u>DESCRIPCIÓN CULTIVO</u>	<u>S/R</u>	<u>SUP. RESUELTA (ha)</u>
1700000005825532	14-062-034-00145-00001	62000	PASTOS PERMANENTES DE 5 O MAS AÑOS-SIN VARIEDAD	S	0,77
1700000005825533	14-062-034-00157-00001	62000	PASTOS PERMANENTES DE 5 O MAS AÑOS-SIN VARIEDAD	S	3,37
1700000005825534	14-062-034-00158-00001	62000	PASTOS PERMANENTES DE 5 O MAS AÑOS-SIN VARIEDAD	S	22,29
1700000005825535	14-062-034-00146-00008	62000	PASTOS PERMANENTES DE 5 O MAS AÑOS-SIN VARIEDAD	S	20,40
1700000005825536	14-062-033-00137-00003	62000	PASTOS PERMANENTES DE 5 O MAS AÑOS-SIN VARIEDAD	S	4,87

Incidencias de carga ganadera**INCIDENCIA DESCRIPCIÓN**

100407	Explotación solicitada no forma parte de ningún organismo de control autorizado para la producción ecológica en Andalucía o fecha de inscripción posterior al plazo establecido (Anexo I. Criterios de Subvencionabilidad. Orden 28 de marzo de 2023). Explotación:ES140620000289 Especie:CAPRINA
--------	--

(1) Superficie declarada admisible ajustada con la superficie comprometida.
(2) Factor de penalización valorando el alcance para el tipo de compromiso.

Puede verificar la integridad de una copia de este documento mediante la lectura del código QR adjunto o mediante el acceso a la dirección <https://ws050.juntadeandalucia.es/verificarFirma> indicando el código de VERIFICACIÓN

FIRMADO POR	RAQUEL MARIA ESPIN CRESPO	17/12/2024
VERIFICACIÓN	Pk2jm6UYDU9J72AMTZUYRN3GET48NG	PÁG. 2204/9349



**APELLIDOS Y NOMBRE / RAZÓN SOCIAL**

COLETO CANO DIEGO

NIF

****0806*

EXPEDIENTE

1092910

ANUALIDAD DE PAGO

1ª

IMPORTES POR ANUALIDAD

	2023	2024	2025	2026	2027
IMPORTE MÁXIMO SUBVENCIONABLE	8.704,81 €	8.704,81 €	7.254,01 €	7.254,01 €	7.254,01 €
IMPORTE MEDIO DE TRANSFERENCIA (€/ha)	89,58 €	89,58 €	74,65 €	74,65 €	74,65 €

RESUMEN DE UNIDADES

Cód	GRUPO DE PAGO	Sup. Dec. Admisible (ha)	Sup. Comprometida (ha)	Sup. ajustada compromiso (1) (ha)	% sobredec.	Sup. Resuelta (ha)	Importe Declarado	Importe Topado	Importe Resuelto	Importe tras sobredec.
418	PASTOS ASOCIADOS A GANADERÍA ECOLÓGICA	97,17		97,17	0,00	97,17	8.704,61	8.704,81	8.704,81	8.704,81
TOTAL		97,17	97,17	97,17		97,17	8.704,61	8.704,81	8.704,81	8.704,81

APLICACIÓN DE REDUCCIONES Y PENALIZACIONES

GRUPO DE PAGO	Importe Calculado	Importe prereduc.	Criterios de subvencionabilidad y compromisos	Presentación tardía	Omisión declaración	Condicionidad	IMPORTE (Euros) RESUELTO
PASTOS ASOCIADOS A GANADERÍA	8.704,81	8.704,81	0,00	0,00	0,00	0,00	8.704,81
TOTAL	8.704,81	8.704,81					8.704,81

RESUMEN DE PAGOS**IMPORTE (Euros)**

	RESUELTO	FEADER	MAPA	CAPADR
PASTOS ASOCIADOS A GANADERÍA ECOLÓGICA - Pago realizado	8.704,81 €	7.399,09 €	853,94 €	451,78 €

RECINTOS RESUELTOS

REE	REFERENCIA SIGPAC	CULTIVO DESCRIPCIÓN CULTIVO	S/R G.PAGO	PEND. MEDIA (%)	SUP. DEC. ADMISIBLE (ha)	SUP. COMPROM. (ha)	SUP. AJUSTADA COMPROM. (1) (ha)	SUP. CONV. SIGPAC (ha)	SUP. CERTIF. (ha)	SUP. CAMPO (ha)	SUP. CAMPO DETER. CULT. DECLARADO (ha)	SUP. DEC. REDUCIDA (ha)	SUP. RESUELTA (ha)
-1530461	14-069-031-00005-001	62000 PASTOS PERMANENTES DE 5 O MAS AÑOS-SIN VARIEDAD	S 418	14,30	3,21	3,21	3,21		3,21			3,21	3,21
-1530443	14-069-031-00034-001	62000 PASTOS PERMANENTES DE 5 O MAS AÑOS-SIN VARIEDAD	S 418	13,10	5,30	5,30	5,30		5,30			5,30	5,30
4772467	14-069-010-00008-002	62000 PASTOS PERMANENTES DE 5 O MAS AÑOS-SIN VARIEDAD	S 418	12,30	8,78	8,78	8,78		8,78			8,78	8,78
1700000005640817	14-069-010-00007-001	62000 PASTOS PERMANENTES DE 5 O MAS AÑOS-SIN VARIEDAD	S 418	12,70	7,87	7,87	7,87		7,87			7,87	7,87
1700000005640818	14-069-031-00031-004	62000 PASTOS PERMANENTES DE 5 O MAS AÑOS-SIN VARIEDAD	S 418	7,50	0,05	0,05	0,05		0,05			0,05	0,05
1700000005640819	14-069-031-00031-002	62000 PASTOS PERMANENTES DE 5 O MAS AÑOS-SIN VARIEDAD	S 418	11,10	1,88	1,88	1,88		1,88			1,88	1,88
1700000005640820	14-069-031-00067-001	62000 PASTOS PERMANENTES DE 5 O MAS AÑOS-SIN VARIEDAD	S 418	11,60	5,13	5,13	5,13		5,13			5,13	5,13
1700000005640821	14-069-010-00015-001	62000 PASTOS PERMANENTES DE 5 O MAS AÑOS-SIN VARIEDAD	S 418	9,70	1,57	1,57	1,57		1,57			1,57	1,57
1700000005640822	14-069-010-00017-001	62000 PASTOS PERMANENTES DE 5 O MAS AÑOS-SIN VARIEDAD	S 418	6,00	2,14	2,14	2,14		2,14			2,14	2,14
1700000005640823	14-069-010-00062-001	62000 PASTOS PERMANENTES DE 5 O MAS AÑOS-SIN VARIEDAD	S 418	9,00	10,71	10,71	10,71		10,71			10,71	10,71
1700000005640824	14-069-010-00063-001	62000 PASTOS PERMANENTES DE 5 O MAS AÑOS-SIN VARIEDAD	S 418	9,60	2,49	2,49	2,49		2,49			2,49	2,49
1700000005640825	14-069-031-00030-005	62000 PASTOS PERMANENTES DE 5 O MAS AÑOS-SIN VARIEDAD	S 418	18,30	11,13	11,13	11,13		13,09			11,13	11,13
1700000005640826	14-069-030-00030-001	62000 PASTOS PERMANENTES DE 5 O MAS AÑOS-SIN VARIEDAD	S 418	9,40	3,25	3,25	3,25		3,25			3,25	3,25
1700000005640827	14-069-030-00031-001	62000 PASTOS PERMANENTES DE 5 O MAS AÑOS-SIN VARIEDAD	S 418	8,60	1,03	1,03	1,03		1,03			1,03	1,03
1700000005640828	14-069-030-00031-003	62000 PASTOS PERMANENTES DE 5 O MAS AÑOS-SIN VARIEDAD	S 418	13,00	8,22	8,22	8,22		8,22			8,22	8,22
1700000005640829	14-069-010-00027-001	62000 PASTOS PERMANENTES DE 5 O MAS AÑOS-SIN VARIEDAD	S 418	15,00	6,03	6,03	6,03		6,03			6,03	6,03
1700000005640830	14-069-010-00026-002	62000 PASTOS PERMANENTES DE 5 O MAS AÑOS-SIN VARIEDAD	S 418	7,30	4,77	4,77	4,77		4,77			4,77	4,77
1700000005640831	14-069-010-00025-001	62000 PASTOS PERMANENTES DE 5 O MAS AÑOS-SIN VARIEDAD	S 418	9,00	13,61	13,61	13,61		13,61			13,61	13,61

INCIDENCIAS**INCIDENCIA DESCRIPCIÓN**

- 100407 Explotación solicitada no forma parte de ningún organismo de control autorizado para la producción ecológica en Andalucía o fecha de inscripción posterior al plazo establecido (Anexo I. Criterios de Subvencionabilidad. Orden 28 de marzo de 2023).
 Explotación:ES140690000231 Especie:PORCINO
 Explotación:ES140690000405 Especie:PORCINO
 Explotación:ES140690000423 Especie:PORCINO
 Explotación:ES140690000569 Especie:PORCINO

(1) Superficie declarada admisible ajustada con la superficie comprometida.
(2) Factor de penalización valorando el alcance para el tipo de compromiso.Puede verificar la integridad de una copia de este documento mediante la lectura del código QR adjunto o mediante el acceso a la dirección <https://ws050.juntadeandalucia.es/verificarFirma> indicando el código de VERIFICACIÓN

FIRMADO POR

RAQUEL MARIA ESPIN CRESPO

17/12/2024

VERIFICACIÓN

Pk2jm6UYDU9J72AMTZUYRN3GET48NG

PÁG. 2205/9349



**Datos considerados para el Cálculo de la Carga Ganadera mínima y máxima del expediente**

Explotación	Especie	Inscrito en Sipea y Admisible	Ugm Calculada para CG Mínima	Ugm Calculada para CG Máxima
ES140690000231	BOVINA	SI	15,39	15,39
ES140690000231	PORCINO	NO	0,00	2,31
ES140690000405	BOVINA	SI	18,61	18,61
ES140690000405	PORCINO	NO	0,00	1,70
ES140690000423	BOVINA	SI	19,54	19,54
ES140690000423	PORCINO	NO	0,00	1,58
ES140690000569	BOVINA	SI	5,28	5,28
ES140690000569	PORCINO	NO	0,00	0,15
			58,82	64,56

Superficie determinada para Cálculo Carga Ganadera Mínima: 97,17 ha

Superficie determinada para Cálculo Carga Ganadera Máxima: 97,17 ha

Carga Ganadera Mínima Expediente: 0,61 ugm/ha

Carga Ganadera Máxima Expediente: 0,66 ugm/ha

Recintos Determinados para el Cálculo de Garga Ganadera Mínima

REF.	REFERENCIA SIGPAC	CULTIVO	DESCRIPCIÓN CULTIVO	S/R	SUP. RESUELTA (ha)
-1530461	14-069-031-00005-00001	62000	PASTOS PERMANENTES DE 5 O MAS AÑOS-SIN VARIEDAD	S	3,21
-1530443	14-069-031-00034-00001	62000	PASTOS PERMANENTES DE 5 O MAS AÑOS-SIN VARIEDAD	S	5,30
4772467	14-069-010-00008-00002	62000	PASTOS PERMANENTES DE 5 O MAS AÑOS-SIN VARIEDAD	S	8,78
1700000005640817	14-069-010-00007-00001	62000	PASTOS PERMANENTES DE 5 O MAS AÑOS-SIN VARIEDAD	S	7,87
1700000005640818	14-069-031-00031-00004	62000	PASTOS PERMANENTES DE 5 O MAS AÑOS-SIN VARIEDAD	S	0,05
1700000005640819	14-069-031-00031-00002	62000	PASTOS PERMANENTES DE 5 O MAS AÑOS-SIN VARIEDAD	S	1,88
1700000005640820	14-069-031-00067-00001	62000	PASTOS PERMANENTES DE 5 O MAS AÑOS-SIN VARIEDAD	S	5,13
1700000005640821	14-069-010-00015-00001	62000	PASTOS PERMANENTES DE 5 O MAS AÑOS-SIN VARIEDAD	S	1,57
1700000005640822	14-069-010-00017-00001	62000	PASTOS PERMANENTES DE 5 O MAS AÑOS-SIN VARIEDAD	S	2,14
1700000005640823	14-069-010-00062-00001	62000	PASTOS PERMANENTES DE 5 O MAS AÑOS-SIN VARIEDAD	S	10,71
1700000005640824	14-069-010-00063-00001	62000	PASTOS PERMANENTES DE 5 O MAS AÑOS-SIN VARIEDAD	S	2,49
1700000005640825	14-069-031-00030-00005	62000	PASTOS PERMANENTES DE 5 O MAS AÑOS-SIN VARIEDAD	S	11,13
1700000005640826	14-069-030-00030-00001	62000	PASTOS PERMANENTES DE 5 O MAS AÑOS-SIN VARIEDAD	S	3,25
1700000005640827	14-069-030-00031-00001	62000	PASTOS PERMANENTES DE 5 O MAS AÑOS-SIN VARIEDAD	S	1,03
1700000005640828	14-069-030-00031-00003	62000	PASTOS PERMANENTES DE 5 O MAS AÑOS-SIN VARIEDAD	S	8,22
1700000005640829	14-069-010-00027-00001	62000	PASTOS PERMANENTES DE 5 O MAS AÑOS-SIN VARIEDAD	S	6,03
1700000005640830	14-069-010-00026-00002	62000	PASTOS PERMANENTES DE 5 O MAS AÑOS-SIN VARIEDAD	S	4,77
1700000005640831	14-069-010-00025-00001	62000	PASTOS PERMANENTES DE 5 O MAS AÑOS-SIN VARIEDAD	S	13,61

Recintos Determinados para el Cálculo de Garga Ganadera Máxima

REF.	REFERENCIA SIGPAC	CULTIVO	DESCRIPCIÓN CULTIVO	S/R	SUP. RESUELTA (ha)
-1530461	14-069-031-00005-00001	62000	PASTOS PERMANENTES DE 5 O MAS AÑOS-SIN VARIEDAD	S	3,21
-1530443	14-069-031-00034-00001	62000	PASTOS PERMANENTES DE 5 O MAS AÑOS-SIN VARIEDAD	S	5,30
4772467	14-069-010-00008-00002	62000	PASTOS PERMANENTES DE 5 O MAS AÑOS-SIN VARIEDAD	S	8,78
1700000005640817	14-069-010-00007-00001	62000	PASTOS PERMANENTES DE 5 O MAS AÑOS-SIN VARIEDAD	S	7,87

(1) Superficie declarada admisible ajustada con la superficie comprometida.
(2) Factor de penalización valorando el alcance para el tipo de compromiso.Puede verificar la integridad de una copia de este documento mediante la lectura del código QR adjunto o mediante el acceso a la dirección <https://ws050.juntadeandalucia.es/verificarFirma> indicando el código de VERIFICACIÓN

FIRMADO POR

RAQUEL MARIA ESPIN CRESPO

17/12/2024

VERIFICACIÓN

Pk2jm6UYDU9J72AMTZUYRN3GET48NG

PÁG. 2206/9349



**Datos considerados para el Cálculo de la Carga Ganadera mínima y máxima del expediente****Recintos Determinados para el Cálculo de Garga Ganadera Máxima**

REF.	REFERENCIA SIGPAC	CULTIVO	DESCRIPCIÓN CULTIVO	SUP.	
				S/R	RESUELTA (ha)
170000005640818	14-069-031-00031-00004	62000	PASTOS PERMANENTES DE 5 O MAS AÑOS-SIN VARIEDAD	S	0,05
170000005640819	14-069-031-00031-00002	62000	PASTOS PERMANENTES DE 5 O MAS AÑOS-SIN VARIEDAD	S	1,88
170000005640820	14-069-031-00067-00001	62000	PASTOS PERMANENTES DE 5 O MAS AÑOS-SIN VARIEDAD	S	5,13
170000005640821	14-069-010-00015-00001	62000	PASTOS PERMANENTES DE 5 O MAS AÑOS-SIN VARIEDAD	S	1,57
170000005640822	14-069-010-00017-00001	62000	PASTOS PERMANENTES DE 5 O MAS AÑOS-SIN VARIEDAD	S	2,14
170000005640823	14-069-010-00062-00001	62000	PASTOS PERMANENTES DE 5 O MAS AÑOS-SIN VARIEDAD	S	10,71
170000005640824	14-069-010-00063-00001	62000	PASTOS PERMANENTES DE 5 O MAS AÑOS-SIN VARIEDAD	S	2,49
170000005640825	14-069-031-00030-00005	62000	PASTOS PERMANENTES DE 5 O MAS AÑOS-SIN VARIEDAD	S	11,13
170000005640826	14-069-030-00030-00001	62000	PASTOS PERMANENTES DE 5 O MAS AÑOS-SIN VARIEDAD	S	3,25
170000005640827	14-069-030-00031-00001	62000	PASTOS PERMANENTES DE 5 O MAS AÑOS-SIN VARIEDAD	S	1,03
170000005640828	14-069-030-00031-00003	62000	PASTOS PERMANENTES DE 5 O MAS AÑOS-SIN VARIEDAD	S	8,22
170000005640829	14-069-010-00027-00001	62000	PASTOS PERMANENTES DE 5 O MAS AÑOS-SIN VARIEDAD	S	6,03
170000005640830	14-069-010-00026-00002	62000	PASTOS PERMANENTES DE 5 O MAS AÑOS-SIN VARIEDAD	S	4,77
170000005640831	14-069-010-00025-00001	62000	PASTOS PERMANENTES DE 5 O MAS AÑOS-SIN VARIEDAD	S	13,61

Incidencias de carga ganadera**INCIDENCIA DESCRIPCIÓN**

100407	Explotación solicitada no forma parte de ningún organismo de control autorizado para la producción ecológica en Andalucía o fecha de inscripción posterior al plazo establecido (Anexo I. Criterios de Subvencionabilidad. Orden 28 de marzo de 2023). Explotación:ES140690000231 Especie:PORCINO Explotación:ES140690000405 Especie:PORCINO Explotación:ES140690000423 Especie:PORCINO Explotación:ES140690000569 Especie:PORCINO
--------	--

(1) Superficie declarada admisible ajustada con la superficie comprometida.
(2) Factor de penalización valorando el alcance para el tipo de compromiso.

Puede verificar la integridad de una copia de este documento mediante la lectura del código QR adjunto o mediante el acceso a la dirección <https://ws050.juntadeandalucia.es/verificarFirma> indicando el código de VERIFICACIÓN

FIRMADO POR	RAQUEL MARIA ESPIN CRESPO	17/12/2024	
VERIFICACIÓN	Pk2jm6UYDU9J72AMTZUYRN3GET48NG	PÁG. 2207/9349	

**APELLIDOS Y NOMBRE / RAZÓN SOCIAL**

COLETO CARTÁN JUAN MANUEL

NIF

****7697*

EXPEDIENTE

1199567

ANUALIDAD DE PAGO

1ª

IMPORTES POR ANUALIDAD

	2023	2024	2025	2026	2027
IMPORTE MÁXIMO SUBVENCIONABLE	8.404,34 €	8.404,34 €	7.003,62 €	7.003,62 €	7.003,62 €
IMPORTE MEDIO DE TRANSFERENCIA (€/ha)	91,26 €	91,26 €	76,05 €	76,05 €	76,05 €

RESUMEN DE UNIDADES

Cód	GRUPO DE PAGO	Sup. Dec. Admisible (ha)	Sup. Comprometida (ha)	Sup. ajustada compromiso (1) (ha)	% sobredec.	Sup. Resuelta (ha)	Importe Declarado	Importe Topado	Importe Resuelto	Importe tras sobredec.
418	PASTOS ASOCIADOS A GANADERÍA ECOLÓGICA	92,09		92,09	0,00	92,09	8.403,95	8.404,34	8.404,34	8.404,34
TOTAL		92,09	92,09	92,09		92,09	8.403,95	8.404,34	8.404,34	8.404,34

APLICACIÓN DE REDUCCIONES Y PENALIZACIONES

GRUPO DE PAGO	Importe Calculado	Importe prerreduc.	Criterios de subvencionabilidad y compromisos	Presentación tardía	Omisión declaración	Condicionalidad	IMPORTE (Euros) RESUELTO
PASTOS ASOCIADOS A GANADERÍA	8.404,34	8.404,34	0,00	0,00	0,00	0,00	8.404,34
TOTAL	8.404,34	8.404,34					8.404,34

RESUMEN DE PAGOS**IMPORTE (Euros)**

	RESUELTO	FEADER	MAPA	CAPADR
PASTOS ASOCIADOS A GANADERÍA ECOLÓGICA - Pago realizado	8.404,34 €	7.143,69 €	824,47 €	436,18 €

RECINTOS RESUELTOS

REE	REFERENCIA SIGPAC	CULTIVO DESCRIPCIÓN CULTIVO	S/R G.PAGO	PEND. MEDIA (%)	SUP. DEC. ADMISIBLE (ha)	SUP. COMPROM. (ha)	SUP. AJUSTADA COMPROM. (1) (ha)	SUP. CONV. SIGPAC (ha)	SUP. CERTIF. (ha)	SUP. CAMPO (ha)	SUP. CAMPO DETER. CULT. DECLARADO (ha)	SUP. DEC. REDUCIDA (ha)	SUP. RESUELTA (ha)
5805985	14-069-078-00009-001	62000 PASTOS PERMANENTES DE 5 O MAS AÑOS-SIN VARIEDAD	S 418	6,20	0,89	0,89	0,89		0,89			0,89	0,89
5805986	14-069-078-00009-002	62000 PASTOS PERMANENTES DE 5 O MAS AÑOS-SIN VARIEDAD	S 418	5,00	2,43	2,43	2,43		2,43			2,43	2,43
5805987	14-069-078-00009-003	62000 PASTOS PERMANENTES DE 5 O MAS AÑOS-SIN VARIEDAD	S 418	6,50	0,85	0,85	0,85		0,85			0,85	0,85
5805988	14-069-078-00020-001	63000 PASTOS DE MENOS DE 5 AÑOS-SIN VARIEDAD	S 418	6,80	0,97	0,97	0,97		0,97			0,97	0,97
1700000006533020	14-069-016-00032-001	62000 PASTOS PERMANENTES DE 5 O MAS AÑOS-SIN VARIEDAD	S 418	11,00	32,04	32,04	32,04		32,04			32,04	32,04
1700000006533021	14-069-028-00001-001	62000 PASTOS PERMANENTES DE 5 O MAS AÑOS-SIN VARIEDAD	S 418	8,00	12,66	12,66	12,66		12,66			12,66	12,66
1700000006533022	14-069-016-00033-001	62000 PASTOS PERMANENTES DE 5 O MAS AÑOS-SIN VARIEDAD	S 418	9,00	15,71	15,71	15,71		15,71			15,71	15,71
1700000006533023	14-069-078-00011-003	62000 PASTOS PERMANENTES DE 5 O MAS AÑOS-SIN VARIEDAD	S 418	5,50	0,53	0,53	0,53		0,53			0,53	0,53
1700000006533024	14-069-078-00011-006	62000 PASTOS PERMANENTES DE 5 O MAS AÑOS-SIN VARIEDAD	S 418	5,00	2,48	2,48	2,48		2,48			2,48	2,48
1700000006533025	14-069-078-00011-007	62000 PASTOS PERMANENTES DE 5 O MAS AÑOS-SIN VARIEDAD	S 418	10,20	6,40	6,40	6,40		6,40			6,40	6,40
1700000006533026	14-069-078-00011-004	62000 PASTOS PERMANENTES DE 5 O MAS AÑOS-SIN VARIEDAD	S 418	11,80	8,00	8,00	8,00		8,00			8,00	8,00
1700000006533027	14-069-061-00060-001	62000 PASTOS PERMANENTES DE 5 O MAS AÑOS-SIN VARIEDAD	S 418	8,80	6,15	6,15	6,15		6,15			6,15	6,15
1700000006533028	14-069-078-00007-001	62000 PASTOS PERMANENTES DE 5 O MAS AÑOS-SIN VARIEDAD	S 418	6,70	2,98	2,98	2,98		2,98			2,98	2,98

INCIDENCIAS**INCIDENCIA DESCRIPCIÓN**

100407 Explotación solicitada no forma parte de ningún organismo de control autorizado para la producción ecológica en Andalucía o fecha de inscripción posterior al plazo establecido (Anexo I. Criterios de Subvencionabilidad. Orden 28 de marzo de 2023).
Explotación:ES140690000191 Especie:PORCINO
Explotación:ES140690000336 Especie:PORCINO

(1) Superficie declarada admisible ajustada con la superficie comprometida.
(2) Factor de penalización valorando el alcance para el tipo de compromiso.

Puede verificar la integridad de una copia de este documento mediante la lectura del código QR adjunto o mediante el acceso a la dirección <https://ws050.juntadeandalucia.es/verificarFirma> indicando el código de VERIFICACIÓN

FIRMADO POR

RAQUEL MARIA ESPIN CRESPO

17/12/2024

VERIFICACIÓN

Pk2jm6UYDU9J72AMTZUYRN3GET48NG

PÁG. 2208/9349



**Datos considerados para el Cálculo de la Carga Ganadera mínima y máxima del expediente**

Explotación	Especie	Inscrito en Sipea y Admisible	Ugm Calculada para CG Mínima	Ugm Calculada para CG Máxima
ES140690000191	BOVINA	SI	27,66	27,66
ES140690000191	PORCINO	NO	0,00	2,32
ES140690000336	OVINA	SI	23,56	23,56
ES140690000336	PORCINO	NO	0,00	44,88
ES140690001046	OVINA	SI	3,95	3,95
			55,17	102,37

Superficie determinada para Cálculo Carga Ganadera Mínima: 92,09 ha

Superficie determinada para Cálculo Carga Ganadera Máxima: 92,09 ha

Carga Ganadera Mínima Expediente: 0,60 ugm/ha

Carga Ganadera Máxima Expediente: 1,11 ugm/ha

Recintos Determinados para el Cálculo de Garga Ganadera Mínima

REF.	REFERENCIA SIGPAC	CULTIVO	DESCRIPCIÓN CULTIVO	S/R	SUP. RESUELTA (ha)
5805985	14-069-078-00009-00001	62000	PASTOS PERMANENTES DE 5 O MAS AÑOS-SIN VARIEDAD	S	0,89
5805986	14-069-078-00009-00002	62000	PASTOS PERMANENTES DE 5 O MAS AÑOS-SIN VARIEDAD	S	2,43
5805987	14-069-078-00009-00003	62000	PASTOS PERMANENTES DE 5 O MAS AÑOS-SIN VARIEDAD	S	0,85
5805988	14-069-078-00020-00001	63000	PASTOS DE MENOS DE 5 AÑOS-SIN VARIEDAD	S	0,97
1700000006533020	14-069-016-00032-00001	62000	PASTOS PERMANENTES DE 5 O MAS AÑOS-SIN VARIEDAD	S	32,04
1700000006533021	14-069-028-00001-00001	62000	PASTOS PERMANENTES DE 5 O MAS AÑOS-SIN VARIEDAD	S	12,66
1700000006533022	14-069-016-00033-00001	62000	PASTOS PERMANENTES DE 5 O MAS AÑOS-SIN VARIEDAD	S	15,71
1700000006533023	14-069-078-00011-00003	62000	PASTOS PERMANENTES DE 5 O MAS AÑOS-SIN VARIEDAD	S	0,53
1700000006533024	14-069-078-00011-00006	62000	PASTOS PERMANENTES DE 5 O MAS AÑOS-SIN VARIEDAD	S	2,48
1700000006533025	14-069-078-00011-00007	62000	PASTOS PERMANENTES DE 5 O MAS AÑOS-SIN VARIEDAD	S	6,40
1700000006533026	14-069-078-00011-00004	62000	PASTOS PERMANENTES DE 5 O MAS AÑOS-SIN VARIEDAD	S	8,00
1700000006533027	14-069-061-00060-00001	62000	PASTOS PERMANENTES DE 5 O MAS AÑOS-SIN VARIEDAD	S	6,15
1700000006533028	14-069-078-00007-00001	62000	PASTOS PERMANENTES DE 5 O MAS AÑOS-SIN VARIEDAD	S	2,98

Recintos Determinados para el Cálculo de Garga Ganadera Máxima

REF.	REFERENCIA SIGPAC	CULTIVO	DESCRIPCIÓN CULTIVO	S/R	SUP. RESUELTA (ha)
5805985	14-069-078-00009-00001	62000	PASTOS PERMANENTES DE 5 O MAS AÑOS-SIN VARIEDAD	S	0,89
5805986	14-069-078-00009-00002	62000	PASTOS PERMANENTES DE 5 O MAS AÑOS-SIN VARIEDAD	S	2,43
5805987	14-069-078-00009-00003	62000	PASTOS PERMANENTES DE 5 O MAS AÑOS-SIN VARIEDAD	S	0,85
5805988	14-069-078-00020-00001	63000	PASTOS DE MENOS DE 5 AÑOS-SIN VARIEDAD	S	0,97
1700000006533020	14-069-016-00032-00001	62000	PASTOS PERMANENTES DE 5 O MAS AÑOS-SIN VARIEDAD	S	32,04
1700000006533021	14-069-028-00001-00001	62000	PASTOS PERMANENTES DE 5 O MAS AÑOS-SIN VARIEDAD	S	12,66
1700000006533022	14-069-016-00033-00001	62000	PASTOS PERMANENTES DE 5 O MAS AÑOS-SIN VARIEDAD	S	15,71
1700000006533023	14-069-078-00011-00003	62000	PASTOS PERMANENTES DE 5 O MAS AÑOS-SIN VARIEDAD	S	0,53
1700000006533024	14-069-078-00011-00006	62000	PASTOS PERMANENTES DE 5 O MAS AÑOS-SIN VARIEDAD	S	2,48
1700000006533025	14-069-078-00011-00007	62000	PASTOS PERMANENTES DE 5 O MAS AÑOS-SIN VARIEDAD	S	6,40
1700000006533026	14-069-078-00011-00004	62000	PASTOS PERMANENTES DE 5 O MAS AÑOS-SIN VARIEDAD	S	8,00
1700000006533027	14-069-061-00060-00001	62000	PASTOS PERMANENTES DE 5 O MAS AÑOS-SIN VARIEDAD	S	6,15

(1) Superficie declarada admisible ajustada con la superficie comprometida.
(2) Factor de penalización valorando el alcance para el tipo de compromiso.Puede verificar la integridad de una copia de este documento mediante la lectura del código QR adjunto o mediante el acceso a la dirección <https://ws050.juntadeandalucia.es/verificarFirma> indicando el código de VERIFICACIÓN

FIRMADO POR

RAQUEL MARIA ESPIN CRESPO

17/12/2024

VERIFICACIÓN

Pk2jm6UYDU9J72AMTZUYRN3GET48NG

PÁG. 2209/9349





Datos considerados para el Cálculo de la Carga Ganadera mínima y máxima del expediente

Recintos Determinados para el Cálculo de Garga Ganadera Máxima

<u>REF.</u>	<u>REFERENCIA SIGPAC</u>	<u>CULTIVO</u>	<u>DESCRIPCIÓN CULTIVO</u>	<u>S/R</u>	<u>SUP. RESUELTA (ha)</u>
1700000006533028	14-069-078-00007-00001	62000	PASTOS PERMANENTES DE 5 O MAS AÑOS-SIN VARIEDAD	S	2,98

Incidencias de carga ganadera

INCIDENCIA DESCRIPCIÓN

100407	Explotación solicitada no forma parte de ningún organismo de control autorizado para la producción ecológica en Andalucía o fecha de inscripción posterior al plazo establecido (Anexo I. Criterios de Subvencionabilidad. Orden 28 de marzo de 2023). Explotación:ES140690000191 Especie:PORCINO Explotación:ES140690000336 Especie:PORCINO
--------	--

(1) Superficie declarada admisible ajustada con la superficie comprometida.
(2) Factor de penalización valorando el alcance para el tipo de compromiso.

Puede verificar la integridad de una copia de este documento mediante la lectura del código QR adjunto o mediante el acceso a la dirección <https://ws050.juntadeandalucia.es/verificarFirma> indicando el código de VERIFICACIÓN

FIRMADO POR	RAQUEL MARIA ESPIN CRESPO	17/12/2024
VERIFICACIÓN	Pk2jm6UYDU9J72AMTZUYRN3GET48NG	PÁG. 2210/9349





<u>APELLIDOS Y NOMBRE / RAZÓN SOCIAL</u>	<u>NIF</u>	<u>EXPEDIENTE</u>	<u>ANUALIDAD DE PAGO</u>
COMERCIAL AGROGANADERA DE LOS PEDROCHES	****1205*	1223695	1ª

IMPORTE POR ANUALIDAD

	<u>2023</u>	<u>2024</u>	<u>2025</u>	<u>2026</u>	<u>2027</u>
IMPORTE MÁXIMO SUBVENCIONABLE	12.253,69 €	12.253,69 €	10.211,41 €	10.211,41 €	10.211,41 €
IMPORTE MEDIO DE TRANSFERENCIA (€/ha)	74,56 €	74,56 €	62,14 €	62,14 €	62,14 €

RESUMEN DE UNIDADES

<u>Cód</u>	<u>GRUPO DE PAGO</u>	<u>Sup. Dec. Admisible (ha)</u>	<u>Sup. Comprometida (ha)</u>	<u>Sup. ajustada compromiso (1) (ha)</u>	<u>% sobredecc.</u>	<u>Sup. Resuelta (ha)</u>	<u>Importe Declarado</u>	<u>Importe Topado</u>	<u>Importe Resuelto</u>	<u>Importe tras sobredecc.</u>
418	PASTOS ASOCIADOS A GANADERÍA ECOLÓGICA	164,34		164,34	0,00	164,34	12.253,49	12.253,69	12.253,69	12.253,69
424	HERBÁCEOS NO ELEGIBLES	79,77		0,00	100,00	0,00	0,00	0,00	0,00	0,00
TOTAL		244,11	164,34	164,34		164,34	12.253,49	12.253,69	12.253,69	12.253,69

APLICACIÓN DE REDUCCIONES Y PENALIZACIONES

<u>GRUPO DE PAGO</u>	<u>Importe Calculado</u>	<u>Importe prereduc.</u>	<u>Criterios de subvencionabilidad y compromisos</u>	<u>Presentación tardía</u>	<u>Omisión declaración</u>	<u>Condicionabilidad</u>	<u>IMPORTE (Euros) RESUELTO</u>
HERBÁCEOS NO ELEGIBLES	0,00	0,00	0,00	0,00	0,00	0,00	0,00
PASTOS ASOCIADOS A GANADERÍA	12.253,69	12.253,69	0,00	0,00	0,00	0,00	12.253,69
TOTAL	12.253,69	12.253,69					12.253,69

RESUMEN DE PAGOS**IMPORTE (Euros)**

	<u>RESUELTO</u>	<u>FEADER</u>	<u>MAPA</u>	<u>CAPADR</u>
PASTOS ASOCIADOS A GANADERÍA ECOLÓGICA - Pago realizado	12.253,69 €	10.415,64 €	1.202,09 €	635,96 €

RECINTOS RESUELTOS

<u>REF.</u>	<u>REFERENCIA SIGPAC</u>	<u>CULTIVO DESCRIPCIÓN CULTIVO</u>	<u>S/R G.PAGO</u>	<u>PEND. MEDIA (%)</u>	<u>SUP. DEC. ADMISIBLE (ha)</u>	<u>SUP. COMPROM. (ha)</u>	<u>SUP. AJUSTADA COMPROM. (1) (ha)</u>	<u>SUP. CONV. SIGPAC (ha)</u>	<u>SUP. CERTIF. (ha)</u>	<u>SUP. CAMPO (ha)</u>	<u>SUP. CAMPO DET. CULT. DECLARADO (ha)</u>	<u>SUP. DEC. REDUCIDA (ha)</u>	<u>SUP. RESUELTA (ha)</u>
-1385024	14-054-026-00032-001	62000 PASTOS PERMANENTES DE 5 O MAS AÑOS-SIN VARIEDAD	S	418	3,70	5,12	5,12	5,12	5,12			5,12	5,12
-1153342	14-054-026-00002-001	62000 PASTOS PERMANENTES DE 5 O MAS AÑOS-SIN VARIEDAD	S	418	5,20	11,57	11,57	11,57	11,57			11,57	11,57
-173653	14-054-026-00030-002	62000 PASTOS PERMANENTES DE 5 O MAS AÑOS-SIN VARIEDAD	S	418	6,20	47,49	47,49	47,49	47,49			47,49	47,49
1700000007134069	14-054-026-00030-002	62000 PASTOS PERMANENTES DE 5 O MAS AÑOS-SIN VARIEDAD	S	418	6,20	41,42	41,42	41,42	41,42			41,42	41,42
1700000007134085	14-054-026-00029-002	62000 PASTOS PERMANENTES DE 5 O MAS AÑOS-SIN VARIEDAD	S	418	4,30	39,85	39,85	39,85	39,85			39,85	39,85
1700000007134091	14-054-026-00032-001	62000 PASTOS PERMANENTES DE 5 O MAS AÑOS-SIN VARIEDAD	S	418	3,70	18,89	18,89	18,89	18,89			18,89	18,89
-1385068	14-023-017-00263-005	20000 BARBECHO TRADICIONAL-SIN VARIEDAD	S	424	4,00	1,16	1,16	1,16	1,16			1,16	1,16
-1136808	14-023-017-00226-001	20000 BARBECHO TRADICIONAL-SIN VARIEDAD	S	424	5,60	1,10	1,10	1,10	1,10			1,10	1,10
-1136807	14-023-017-00225-001	20000 BARBECHO TRADICIONAL-SIN VARIEDAD	S	424	6,40	1,01	1,01	1,01	1,01			1,01	1,01
-1058954	14-023-013-00024-001	20000 BARBECHO TRADICIONAL-SIN VARIEDAD	S	424	4,80	0,27	0,25	0,25	0,25			0,25	0,25
-809465	14-023-014-00012-007	20000 BARBECHO TRADICIONAL-SIN VARIEDAD	S	424	4,90	0,04	0,03	0,03	0,03			0,03	0,03
-809461	14-023-014-00012-007	20000 BARBECHO TRADICIONAL-SIN VARIEDAD	S	424	4,90	0,09	0,08	0,08	0,08			0,08	0,08
-809460	14-023-014-00012-007	20000 BARBECHO TRADICIONAL-SIN VARIEDAD	S	424	4,90	3,02	2,57	2,57	2,57			2,57	2,57
-173644	14-023-017-00270-001	20000 BARBECHO TRADICIONAL-SIN VARIEDAD	S	424	4,50	1,48	1,48	1,48	1,48			1,48	1,48
-173609	14-023-014-00015-001	20000 BARBECHO TRADICIONAL-SIN VARIEDAD	S	424	6,10	29,90	29,90	29,90	29,90			29,90	29,90
-173459	14-023-014-00331-010	20000 BARBECHO TRADICIONAL-SIN VARIEDAD	S	424	4,70	11,87	11,87	11,87	11,87			11,87	11,87
1700000007134050	14-023-010-00008-002	20000 BARBECHO TRADICIONAL-SIN VARIEDAD	S	424	2,80	1,82	1,82	1,82	1,82			1,82	1,82
1700000007134054	14-023-014-00012-007	20000 BARBECHO TRADICIONAL-SIN VARIEDAD	S	424	4,90	3,78	3,21	3,21	3,21			3,21	3,21
1700000007134059	14-023-016-00325-001	20000 BARBECHO TRADICIONAL-SIN VARIEDAD	S	424	4,70	6,52	6,52	6,52	6,52			6,52	6,52
1700000007134073	14-023-017-00027-001	20000 BARBECHO TRADICIONAL-SIN VARIEDAD	S	424	4,90	8,52	8,52	8,52	8,52			8,52	8,52
1700000007134080	14-023-017-00237-003	20000 BARBECHO TRADICIONAL-SIN VARIEDAD	S	424	2,50	0,20	0,20	0,20	0,20			0,20	0,20
1700000007134081	14-023-017-00237-003	20000 BARBECHO TRADICIONAL-SIN VARIEDAD	S	424	2,50	2,15	2,11	2,11	2,11			2,11	2,11
1700000007134083	14-023-010-00009-002	20000 BARBECHO TRADICIONAL-SIN VARIEDAD	S	424	5,20	5,20	5,20	5,20	5,20			5,20	5,20
1700000007134086	14-023-017-00234-001	20000 BARBECHO TRADICIONAL-SIN VARIEDAD	S	424	6,40	0,15	0,15	0,15	0,15			0,15	0,15
1700000007134089	14-023-018-00389-001	20000 BARBECHO TRADICIONAL-SIN VARIEDAD	S	424	4,10	1,29	1,29	1,29	1,29			1,29	1,29
1700000007134097	14-023-018-00339-001	20000 BARBECHO TRADICIONAL-SIN VARIEDAD	S	424	8,30	0,20	0,18	0,18	0,18			0,18	0,18

(1) Superficie declarada admisible ajustada con la superficie comprometida.
(2) Factor de penalización valorando el alcance para el tipo de compromiso.

Puede verificar la integridad de una copia de este documento mediante la lectura del código QR adjunto o mediante el acceso a la dirección <https://ws050.juntadeandalucia.es/verificarFirma> indicando el código de VERIFICACIÓN

FIRMADO POR

RAQUEL MARIA ESPIN CRESPO

17/12/2024

VERIFICACIÓN

Pk2jm6UYDU9J72AMTZUYRN3GET48NG

PÁG. 2211/9349



**INCIDENCIAS****INCIDENCIA DESCRIPCIÓN**

- 242 Recinto pendiente de acreditación de titularidad.
Ref:1700000007134084 Recinto:14-023-017-00222-00001 Cultivo:8000 AVENA-SIN VARIEDAD Secano
- 100407 Explotación solicitada no forma parte de ningún organismo de control autorizado para la producción ecológica en Andalucía o fecha de inscripción posterior al plazo establecido (Anexo I. Criterios de Subvencionabilidad. Orden 28 de marzo de 2023).
Explotación:ES140230000004 Especie:OVINA
Explotación:ES1402300000412 Especie:OVINA
Explotación:ES140540000089 Especie:PORCINO
- 100412 Número de hectáreas validadas inferior a la superficie mínima permitida por el grupo de cultivo (Anexo I. Criterios de Subvencionabilidad. Orden 28 de marzo de 2023).
Sup. Resuelta:0 Grupo de Pago:HERBÁCEOS
- 100413 Recinto perteneciente a grupo de cultivo que no cumple con la superficie mínima requerida (Anexo I. Criterios de Subvencionabilidad. Orden 28 de marzo de 2023).
Ref:1700000007134075 Recinto:14-023-013-00023-00001 Cultivo:8000 AVENA-SIN VARIEDAD Secano Sup. Declarada:1,4 Superficie Resolver:1,4
Ref:1700000007134068 Recinto:14-023-013-00024-00001 Cultivo:8000 AVENA-SIN VARIEDAD Secano Sup. Declarada:3,33 Superficie Resolver:3,08
Ref:1700000007134061 Recinto:14-023-014-00012-00007 Cultivo:12000 TRANQUILLÓN-SIN VARIEDAD Secano Sup. Declarada:14,01 Superficie Resolver:11,9
Ref:1700000007134088 Recinto:14-023-014-00013-00003 Cultivo:8000 AVENA-SIN VARIEDAD Secano Sup. Declarada:10,85 Superficie Resolver:10,85
Ref:1700000007134057 Recinto:14-023-014-00331-00009 Cultivo:40079 GUI SANTES-CARTOUCHE Secano Sup. Declarada:2,85 Superficie Resolver:2,85
Ref:-106585 Recinto:14-023-014-00331-00010 Cultivo:8000 AVENA-SIN VARIEDAD Secano Sup. Declarada:22,13 Superficie Resolver:22,13
Ref:-106586 Recinto:14-023-014-00331-00010 Cultivo:8000 AVENA-SIN VARIEDAD Secano Sup. Declarada:2,01 Superficie Resolver:2,01
Ref:-809488 Recinto:14-023-014-00331-00010 Cultivo:8000 AVENA-SIN VARIEDAD Secano Sup. Declarada:1,51 Superficie Resolver:1,51
Ref:-809489 Recinto:14-023-014-00331-00010 Cultivo:8000 AVENA-SIN VARIEDAD Secano Sup. Declarada:1,06 Superficie Resolver:1,06
Ref:1700000007134064 Recinto:14-023-015-00047-00002 Cultivo:40079 GUI SANTES-CARTOUCHE Secano Sup. Declarada:8,37 Superficie Resolver:8,37
Ref:1700000007134096 Recinto:14-023-016-00361-00002 Cultivo:8000 AVENA-SIN VARIEDAD Secano Sup. Declarada:7,06 Superficie Resolver:7,06
Ref:1700000007134095 Recinto:14-023-016-00373-00001 Cultivo:40079 GUI SANTES-CARTOUCHE Secano Sup. Declarada:2,37 Superficie Resolver:2,37
Ref:1700000007134076 Recinto:14-023-017-00159-00001 Cultivo:8000 AVENA-SIN VARIEDAD Secano Sup. Declarada:5,91 Superficie Resolver:5,91
Ref:-1385079 Recinto:14-023-017-00263-00005 Cultivo:8000 AVENA-SIN VARIEDAD Secano Sup. Declarada:5,12 Superficie Resolver:5,12
Ref:-596319 Recinto:14-023-018-00339-00001 Cultivo:8000 AVENA-SIN VARIEDAD Secano Sup. Declarada:1,82 Superficie Resolver:1,64
Ref:1700000007134077 Recinto:14-023-019-00147-00001 Cultivo:40079 GUI SANTES-CARTOUCHE Secano Sup. Declarada:11,08 Superficie Resolver:11,08
Ref:1700000007134090 Recinto:14-054-002-00154-00001 Cultivo:8000 AVENA-SIN VARIEDAD Secano Sup. Declarada:3,64 Superficie Resolver:3,64
Ref:1700000007134067 Recinto:14-054-002-00156-00001 Cultivo:8000 AVENA-SIN VARIEDAD Secano Sup. Declarada:3,27 Superficie Resolver:3,27
- 100424 Solicita recinto que no está comprometido para la operación.
Ref:1700000007134084 Recinto:14-023-017-00222-00001 Cultivo:8000 AVENA-SIN VARIEDAD Secano

Datos considerados para el Cálculo de la Carga Ganadera mínima y máxima del expediente

Explotación	Especie	Inscrito en Sipea y Admisible	Ugm Calculada para CG Mínima	Ugm Calculada para CG Máxima
ES140230000004	OVINA	NO	0,00	42,92
ES1402300000412	OVINA	NO	0,00	37,19
ES140540000089	BOVINA	SI	53,63	53,63
ES140540000089	OVINA	SI	37,93	37,93
ES140540000089	PORCINO	NO	0,00	0,19
			91,56	171,86

(1) Superficie declarada admisible ajustada con la superficie comprometida.
(2) Factor de penalización valorando el alcance para el tipo de compromiso.

Puede verificar la integridad de una copia de este documento mediante la lectura del código QR adjunto o mediante el acceso a la dirección <https://ws050.juntadeandalucia.es/verificarFirma> indicando el código de VERIFICACIÓN

FIRMADO POR	RAQUEL MARIA ESPIN CRESPO	17/12/2024	
VERIFICACIÓN	Pk2jm6UYDU9J72AMTZUYRN3GET48NG	PÁG. 2212/9349	

**Datos considerados para el Cálculo de la Carga Ganadera mínima y máxima del expediente**

Superficie determinada para Cálculo Carga Ganadera Mínima: 164,34 ha
 Superficie determinada para Cálculo Carga Ganadera Máxima: 166,04 ha
 Carga Ganadera Mínima Expediente: 0,56 ugm/ha
 Carga Ganadera Máxima Expediente: 1,04 ugm/ha

Recintos Determinados para el Cálculo de Garga Ganadera Mínima

REF.	REFERENCIA SIGPAC	CULTIVO	DESCRIPCIÓN CULTIVO	S/R	SUP. RESUELTA (ha)
-1385024	14-054-026-00032-00001	62000	PASTOS PERMANENTES DE 5 O MAS AÑOS-SIN VARIEDAD	S	5,12
-1153342	14-054-026-00002-00001	62000	PASTOS PERMANENTES DE 5 O MAS AÑOS-SIN VARIEDAD	S	11,57
-173653	14-054-026-00030-00002	62000	PASTOS PERMANENTES DE 5 O MAS AÑOS-SIN VARIEDAD	S	47,49
1700000007134069	14-054-026-00030-00002	62000	PASTOS PERMANENTES DE 5 O MAS AÑOS-SIN VARIEDAD	S	41,42
1700000007134085	14-054-026-00029-00002	62000	PASTOS PERMANENTES DE 5 O MAS AÑOS-SIN VARIEDAD	S	39,85
1700000007134091	14-054-026-00032-00001	62000	PASTOS PERMANENTES DE 5 O MAS AÑOS-SIN VARIEDAD	S	18,89

Recintos Determinados para el Cálculo de Garga Ganadera Máxima

REF.	REFERENCIA SIGPAC	CULTIVO	DESCRIPCIÓN CULTIVO	S/R	SUP. RESUELTA (ha)
-1385024	14-054-026-00032-00001	62000	PASTOS PERMANENTES DE 5 O MAS AÑOS-SIN VARIEDAD	S	5,12
-1153342	14-054-026-00002-00001	62000	PASTOS PERMANENTES DE 5 O MAS AÑOS-SIN VARIEDAD	S	11,57
-1058671	14-023-013-00023-00002	62000	PASTOS PERMANENTES DE 5 O MAS AÑOS-SIN VARIEDAD	S	0,28
-809462	14-023-014-00012-00007	63000	PASTOS DE MENOS DE 5 AÑOS-SIN VARIEDAD	S	0,09
-552096	14-023-018-00339-00004	62000	PASTOS PERMANENTES DE 5 O MAS AÑOS-SIN VARIEDAD	S	0,13
-173653	14-054-026-00030-00002	62000	PASTOS PERMANENTES DE 5 O MAS AÑOS-SIN VARIEDAD	S	47,49
-106561	14-023-014-00015-00004	62000	PASTOS PERMANENTES DE 5 O MAS AÑOS-SIN VARIEDAD	S	0,01
-106560	14-023-014-00015-00003	62000	PASTOS PERMANENTES DE 5 O MAS AÑOS-SIN VARIEDAD	S	0,03
1700000007134069	14-054-026-00030-00002	62000	PASTOS PERMANENTES DE 5 O MAS AÑOS-SIN VARIEDAD	S	41,42
1700000007134085	14-054-026-00029-00002	62000	PASTOS PERMANENTES DE 5 O MAS AÑOS-SIN VARIEDAD	S	39,85
1700000007134091	14-054-026-00032-00001	62000	PASTOS PERMANENTES DE 5 O MAS AÑOS-SIN VARIEDAD	S	18,89
1700000007134092	14-023-018-00339-00002	62000	PASTOS PERMANENTES DE 5 O MAS AÑOS-SIN VARIEDAD	S	0,66
1700000007134093	14-023-017-00272-00001	62000	PASTOS PERMANENTES DE 5 O MAS AÑOS-SIN VARIEDAD	S	0,19
1700000007134098	14-023-018-00340-00001	63000	PASTOS DE MENOS DE 5 AÑOS-SIN VARIEDAD	S	0,31

Incidencias de carga ganadera**INCIDENCIA DESCRIPCIÓN**

100407 Explotación solicitada no forma parte de ningún organismo de control autorizado para la producción ecológica en Andalucía o fecha de inscripción posterior al plazo establecido (Anexo I. Criterios de Subvencionabilidad. Orden 28 de marzo de 2023).
 Explotación:ES140230000004 Especie:OVINA
 Explotación:ES140230000412 Especie:OVINA
 Explotación:ES140540000089 Especie:PORCINO

(1) Superficie declarada admisible ajustada con la superficie comprometida.
 (2) Factor de penalización valorando el alcance para el tipo de compromiso.

Puede verificar la integridad de una copia de este documento mediante la lectura del código QR adjunto o mediante el acceso a la dirección <https://ws050.juntadeandalucia.es/verificarFirma> indicando el código de VERIFICACIÓN

FIRMADO POR	RAQUEL MARIA ESPIN CRESPO	17/12/2024	
VERIFICACIÓN	Pk2jm6UYDU9J72AMTZUYRN3GET48NG	PÁG. 2213/9349	

**APELLIDOS Y NOMBRE / RAZÓN SOCIAL**

COMUNIDAD HEREDITARIA HERMANOS

NIF

****0753*

EXPEDIENTE

1230378

ANUALIDAD DE PAGO

1ª

IMPORTE POR ANUALIDAD

	2023	2024	2025	2026	2027
IMPORTE MÁXIMO SUBVENCIONABLE	5.723,49 €	5.723,49 €	4.769,41 €	4.769,41 €	4.769,41 €
IMPORTE MEDIO DE TRANSFERENCIA (€/ha)	181,41 €	181,41 €	151,17 €	151,17 €	151,17 €

RESUMEN DE UNIDADES

Cód	GRUPO DE PAGO	Sup. Dec. Admisible (ha)	Sup. Comprometida (ha)	Sup. ajustada compromiso (1) (ha)	% sobredec.	Sup. Resuelta (ha)	Importe Declarado	Importe Topado	Importe Resuelto	Importe tras sobredec.
416	HERBÁCEOS	38,00		31,55	0,00	31,55	5.723,49	5.723,49	5.723,49	5.723,49
TOTAL		38,00	31,55	31,55		31,55	5.723,49	5.723,49	5.723,49	5.723,49

APLICACIÓN DE REDUCCIONES Y PENALIZACIONES

GRUPO DE PAGO	Importe Calculado	Importe prereduc.	Criterios de subvencionabilidad y compromisos	Presentación tardía	Omisión declaración	Condicionalidad	IMPORTE (Euros) RESUELTO
HERBÁCEOS	5.723,49	5.723,49	0,00	0,00	0,00	0,00	5.723,49
TOTAL	5.723,49	5.723,49					5.723,49

RESUMEN DE PAGOS**IMPORTE (Euros)**

	RESUELTO	FEADER	MAPA	CAPADR
HERBÁCEOS - Pago realizado	5.723,49 €	4.864,97 €	561,47 €	297,05 €

RECINTOS RESUELTOS

REF.	REFERENCIA SIGPAC	CULTIVO DESCRIPCIÓN CULTIVO	S/R G.PAGO	PEND. MEDIA (%)	SUP. DEC. ADMISIBLE (ha)	SUP. COMPROM. (ha)	SUP. AJUSTADA COMPR.(1) (ha)	SUP. CONY. SIGPAC (ha)	SUP. CERTIE (ha)	SUP. CAMPO (ha)	SUP. CAMPO DETER. CULT. DECLARADO (ha)	SUP. DEC. REDUCIDA (ha)	SUP. RESUELTA (ha)
-1214439	14-036-003-00007-012	8019 AVENA-HAMEL	S 416	16,70	7,06	7,06	7,06		7,06			7,06	7,06
-1200973	14-036-003-00007-014	40079 GUI SANTES-CARTOUCHE	S 416	15,40	4,09	1,66	1,66		1,66			1,66	1,66
-1200968	14-036-003-00007-014	8019 AVENA-HAMEL	S 416	15,40	6,77	2,75	2,75		2,75			2,75	2,75
-697373	14-036-003-00007-062	8019 AVENA-HAMEL	S 416	15,60	0,04	0,04	0,04		0,04			0,04	0,04
-44751	14-036-003-00007-052	8019 AVENA-HAMEL	S 416	15,80	1,45	1,45	1,45		1,45			1,45	1,45
1700000007139338	14-036-003-00007-011	40079 GUI SANTES-CARTOUCHE	S 416	17,50	4,09	4,09	4,09		4,09			4,09	4,09
1700000007139339	14-036-003-00007-012	40079 GUI SANTES-CARTOUCHE	S 416	16,70	3,09	3,09	3,09		3,09			3,09	3,09
1700000007139340	14-036-003-00007-010	8019 AVENA-HAMEL	S 416	17,30	11,41	11,41	11,41		11,41			11,41	11,41

INCIDENCIAS**INCIDENCIA DESCRIPCIÓN**

- 100421 Recinto declarado por error para una operación de la 6503, que se ha corregido de oficio marcando la operación correcta, de acuerdo con la fecha de inscripción del recinto en la producción ecológica.
 Ref:1700000007139340 Recinto:14-036-003-00007-00010 Cultivo:8019 AVENA-HAMEL Secano
 Ref:1700000007139338 Recinto:14-036-003-00007-00011 Cultivo:40079 GUI SANTES-CARTOUCHE Secano
 Ref:-1214439 Recinto:14-036-003-00007-00012 Cultivo:8019 AVENA-HAMEL Secano
 Ref:1700000007139339 Recinto:14-036-003-00007-00012 Cultivo:40079 GUI SANTES-CARTOUCHE Secano
 Ref:-1200968 Recinto:14-036-003-00007-00014 Cultivo:8019 AVENA-HAMEL Secano
 Ref:-1200973 Recinto:14-036-003-00007-00014 Cultivo:40079 GUI SANTES-CARTOUCHE Secano
 Ref:-44751 Recinto:14-036-003-00007-00052 Cultivo:8019 AVENA-HAMEL Secano
 Ref:-697373 Recinto:14-036-003-00007-00062 Cultivo:8019 AVENA-HAMEL Secano

(1) Superficie declarada admisible ajustada con la superficie comprometida.
 (2) Factor de penalización valorando el alcance para el tipo de compromiso.

Puede verificar la integridad de una copia de este documento mediante la lectura del código QR adjunto o mediante el acceso a la dirección <https://ws050.juntadeandalucia.es/verificarFirma> indicando el código de VERIFICACIÓN

FIRMADO POR

RAQUEL MARIA ESPIN CRESPO

17/12/2024

VERIFICACIÓN

Pk2jm6UYDU9J72AMTZUYRN3GET48NG

PÁG. 2214/9349



**APELLIDOS Y NOMBRE / RAZÓN SOCIAL**

CONDE AGUILERA FRANCISCA JULIA

NIF

***0116*

EXPEDIENTE

1202600

ANUALIDAD DE PAGO

1ª

IMPORTES POR ANUALIDAD

	2023	2024	2025	2026	2027
IMPORTE MÁXIMO SUBVENCIONABLE	1.912,80 €	1.912,80 €	1.912,80 €	1.594,00 €	1.594,00 €
IMPORTE MEDIO DE TRANSFERENCIA (€/ha)	297,48 €	297,48 €	297,48 €	247,90 €	247,90 €

RESUMEN DE UNIDADES

Cód	GRUPO DE PAGO	Sup. Dec. Admisible (ha)	Sup. Comprometida (ha)	Sup. ajustada compromiso (1) (ha)	% sobredec.	Sup. Resuelta (ha)	Importe Declarado	Importe Topado	Importe Resuelto	Importe tras sobredec.
419	OLIVAR	6,43		6,43	0,00	6,43	1.912,80	1.912,80	1.912,80	1.912,80
TOTAL		6,43	6,43	6,43		6,43	1.912,80	1.912,80	1.912,80	1.912,80

APLICACIÓN DE REDUCCIONES Y PENALIZACIONES

GRUPO DE PAGO	Importe Calculado	Importe prereduc.	Criterios de subvencionabilidad y compromisos	Presentación tardía	Omisión declaración	Condicionalidad	IMPORTE (Euros) RESUELTO
OLIVAR	1.912,80	1.912,80	0,00	0,00	0,00	0,00	1.912,80
TOTAL	1.912,80	1.912,80					1.912,80

RESUMEN DE PAGOS**IMPORTE (Euros)**

	RESUELTO	FEADER	MAPA	CAPADR
OLIVAR - Pago realizado	1.912,80 €	1.625,88 €	187,65 €	99,27 €

RECINTOS RESUELTOS

REF.	REFERENCIA SIGPAC	CULTIVO	DESCRIPCIÓN CULTIVO	S/R	G.PAGO	PEND. MEDIA (%)	SUP. DEC. ADMISIBLE (ha)	SUP. COMPROM. (ha)	SUP. AJUSTADA COMPR.(1) (ha)	SUP. CONY. SIGPAC (ha)	SUP. CERTIE (ha)	SUP. CAMPO (ha)	SUP. CAMPO DETER. CULT. DECLARADO (ha)	SUP. DEC. REDUCIDA (ha)	SUP. RESUELTA (ha)
4191319	14-037-002-00054-003	101010	OLIVAR-PICUAL	S	419	22,50	6,43	6,43	6,43		6,55			6,43	6,43

INCIDENCIAS**INCIDENCIA DESCRIPCIÓN**

- 100402 Recinto solicitado no forma parte de ningún organismo de control autorizado para la producción ecológica en Andalucía o fecha de inscripción posterior al plazo establecido (Anexo I. Criterios de Subvencionabilidad. Orden 28 de marzo de 2023).
Ref:1700000006520173 Recinto:14-037-002-00053-00002 Cultivo:101010 OLIVAR-PICUAL Secano
- 100424 Solicita recinto que no está comprometido para la operación.
Ref:1700000006520173 Recinto:14-037-002-00053-00002 Cultivo:101010 OLIVAR-PICUAL Secano

(1) Superficie declarada admisible ajustada con la superficie comprometida.
(2) Factor de penalización valorando el alcance para el tipo de compromiso.

Puede verificar la integridad de una copia de este documento mediante la lectura del código QR adjunto o mediante el acceso a la dirección <https://ws050.juntadeandalucia.es/verificarFirma> indicando el código de VERIFICACIÓN

FIRMADO POR

RAQUEL MARIA ESPIN CRESPO

17/12/2024

VERIFICACIÓN

Pk2jm6UYDU9J72AMTZUYRN3GET48NG

PÁG. 2215/9349



**APELLIDOS Y NOMBRE / RAZÓN SOCIAL****NIF**
2319EXPEDIENTE**
1213265**ANUALIDAD DE PAGO**
1ª**IMPORTE POR ANUALIDAD**

	2023	2024	2025	2026	2027
IMPORTE MÁXIMO SUBVENCIONABLE	4.461,73 €	4.461,73 €	3.718,11 €	3.718,11 €	3.718,11 €
IMPORTE MEDIO DE TRANSFERENCIA (€/ha)	98,58 €	98,58 €	82,15 €	82,15 €	82,15 €

RESUMEN DE UNIDADES

Cód	GRUPO DE PAGO	Sup. Dec. Admisible (ha)	Sup. Comprometida (ha)	Sup. ajustada compromiso (1) (ha)	% sobredec.	Sup. Resuelta (ha)	Importe Declarado	Importe Topado	Importe Resuelto	Importe tras sobredec.
418	PASTOS ASOCIADOS A GANADERÍA ECOLÓGICA	45,26		45,26	0,00	45,26	4.461,73	4.461,73	4.461,73	4.461,73
TOTAL		45,26	45,26	45,26		45,26	4.461,73	4.461,73	4.461,73	4.461,73

APLICACIÓN DE REDUCCIONES Y PENALIZACIONES

GRUPO DE PAGO	Importe Calculado	Importe prereduc.	Criterios de subvencionabilidad y compromisos	Presentación tardía	Omisión declaración	Condicionidad	IMPORTE (Euros) RESUELTO
PASTOS ASOCIADOS A GANADERÍA	4.461,73	4.461,73	0,00	0,00	0,00	0,00	4.461,73
TOTAL	4.461,73	4.461,73					4.461,73

RESUMEN DE PAGOS**IMPORTE (Euros)**

	RESUELTO	FEADER	MAPA	CAPADR
PASTOS ASOCIADOS A GANADERÍA ECOLÓGICA - Pago realizado	4.461,73 €	3.792,47 €	437,70 €	231,56 €

RECINTOS RESUELTOS

REE	REFERENCIA SIGPAC	CULTIVO DESCRIPCIÓN CULTIVO	S/R G.PAGO	PEND. MEDIA (%)	SUP. DEC. ADMISIBLE (ha)	SUP. COMPROM. (ha)	SUP. AJUSTADA COMPROM. (1) (ha)	SUP. CONV. SIGPAC (ha)	SUP. CERTIF. (ha)	SUP. CAMPO (ha)	SUP. CAMPO DETER. CULT. DECLARADO (ha)	SUP. DEC. REDUCIDA (ha)	SUP. RESUELTA (ha)
4684835	14-069-036-00024-001	62000 PASTOS PERMANENTES DE 5 O MAS AÑOS-SIN VARIEDAD	S 418	42,40	2,10	2,10	2,10		3,82			2,10	2,10
4684836	14-069-038-00004-001	62000 PASTOS PERMANENTES DE 5 O MAS AÑOS-SIN VARIEDAD	S 418	19,20	5,72	5,72	5,72		5,72			5,72	5,72
4684837	14-069-036-00021-001	62000 PASTOS PERMANENTES DE 5 O MAS AÑOS-SIN VARIEDAD	S 418	32,00	3,13	3,13	3,13		3,13			3,13	3,13
4684838	14-069-038-00036-001	62000 PASTOS PERMANENTES DE 5 O MAS AÑOS-SIN VARIEDAD	S 418	17,20	5,55	5,55	5,55		5,55			5,55	5,55
4684839	14-069-036-00033-004	62000 PASTOS PERMANENTES DE 5 O MAS AÑOS-SIN VARIEDAD	S 418	22,80	13,20	13,20	13,20		13,20			13,20	13,20
4684845	14-069-036-00013-001	62000 PASTOS PERMANENTES DE 5 O MAS AÑOS-SIN VARIEDAD	S 418	33,70	3,05	3,05	3,05		4,06			3,05	3,05
4684848	14-069-036-00016-001	62000 PASTOS PERMANENTES DE 5 O MAS AÑOS-SIN VARIEDAD	S 418	41,50	0,70	0,70	0,70		1,56			0,70	0,70
1700000005583363	14-069-036-00022-001	62000 PASTOS PERMANENTES DE 5 O MAS AÑOS-SIN VARIEDAD	S 418	22,10	3,09	3,09	3,09		3,09			3,09	3,09
1700000005583364	14-069-036-00031-004	62000 PASTOS PERMANENTES DE 5 O MAS AÑOS-SIN VARIEDAD	S 418	13,00	0,25	0,25	0,25		0,25			0,25	0,25
1700000005583366	14-069-038-00005-001	62000 PASTOS PERMANENTES DE 5 O MAS AÑOS-SIN VARIEDAD	S 418	26,50	1,10	1,10	1,10		1,10			1,10	1,10
1700000005583370	14-069-038-00006-001	62000 PASTOS PERMANENTES DE 5 O MAS AÑOS-SIN VARIEDAD	S 418	18,30	0,79	0,79	0,79		0,79			0,79	0,79
1700000005583371	14-069-038-00006-009	62000 PASTOS PERMANENTES DE 5 O MAS AÑOS-SIN VARIEDAD	S 418	8,30	0,07	0,07	0,07		0,07			0,07	0,07
1700000005583372	14-069-038-00007-001	62000 PASTOS PERMANENTES DE 5 O MAS AÑOS-SIN VARIEDAD	S 418	18,10	1,10	1,10	1,10		1,10			1,10	1,10
1700000005583373	14-069-038-00007-009	62000 PASTOS PERMANENTES DE 5 O MAS AÑOS-SIN VARIEDAD	S 418	9,30	0,17	0,17	0,17		0,17			0,17	0,17
1700000005583374	14-069-038-00028-002	62000 PASTOS PERMANENTES DE 5 O MAS AÑOS-SIN VARIEDAD	S 418	28,30	2,76	2,76	2,76		2,76			2,76	2,76
1700000005583376	14-069-036-00031-005	62000 PASTOS PERMANENTES DE 5 O MAS AÑOS-SIN VARIEDAD	S 418	11,50	0,04	0,04	0,04		0,05			0,04	0,04
1700000005583381	14-069-036-00031-001	62000 PASTOS PERMANENTES DE 5 O MAS AÑOS-SIN VARIEDAD	S 418	15,00	0,68	0,68	0,68		0,68			0,68	0,68
1700000005583384	14-069-038-00006-002	62000 PASTOS PERMANENTES DE 5 O MAS AÑOS-SIN VARIEDAD	S 418	26,80	1,55	1,55	1,55		1,55			1,55	1,55
1700000005583387	14-069-038-00006-006	62000 PASTOS PERMANENTES DE 5 O MAS AÑOS-SIN VARIEDAD	S 418	12,60	0,21	0,21	0,21		0,21			0,21	0,21

(1) Superficie declarada admisible ajustada con la superficie comprometida.
(2) Factor de penalización valorando el alcance para el tipo de compromiso.Puede verificar la integridad de una copia de este documento mediante la lectura del código QR adjunto o mediante el acceso a la dirección <https://ws050.juntadeandalucia.es/verificarFirma> indicando el código de VERIFICACIÓN

FIRMADO POR

RAQUEL MARIA ESPIN CRESPO

17/12/2024

VERIFICACIÓN

Pk2jm6UYDU9J72AMTZUYRN3GET48NG

PÁG. 2216/9349



**INCIDENCIAS****INCIDENCIA DESCRIPCIÓN**

- 100407 Explotación solicitada no forma parte de ningún organismo de control autorizado para la producción ecológica en Andalucía o fecha de inscripción posterior al plazo establecido (Anexo I. Criterios de Subvencionabilidad. Orden 28 de marzo de 2023).
Explotación:ES140690000240 Especie:PORCINO
Explotación:ES140690000834 Especie:PORCINO
- 100424 Solicita recinto que no está comprometido para la operación.
Ref:4684843 Recinto:14-069-037-00025-00001 Cultivo:62000 PASTOS PERMANENTES DE 5 O MAS AÑOS-SIN VARIEDAD Secano
Ref:1700000005583385 Recinto:14-069-038-00008-00002 Cultivo:62000 PASTOS PERMANENTES DE 5 O MAS AÑOS-SIN VARIEDAD Secano
- 100427 Recinto no admisible por estar asociado a una explotación intensiva en SIGGAN o que no pertenece al titular del expediente (Artículo 10 de la Orden de 28 de marzo de 2023).
Ref:4684843 Recinto:14-069-037-00025-00001 Cultivo:62000 PASTOS PERMANENTES DE 5 O MAS AÑOS-SIN VARIEDAD Secano
Explotación:ES140690001635

Datos considerados para el Cálculo de la Carga Ganadera mínima y máxima del expediente

Explotación	Especie	Inscrito en Sipea y Admisible	Ugm Calculada para CG Mínima	Ugm Calculada para CG Máxima
ES140690000240	OVINA	SI	25,28	25,28
ES140690000240	PORCINO	NO	0,00	4,58
ES140690000834	PORCINO	NO	0,00	2,36
			25,28	32,22

Superficie determinada para Cálculo Carga Ganadera Mínima: 49,46 ha

Superficie determinada para Cálculo Carga Ganadera Máxima: 49,46 ha

Carga Ganadera Mínima Expediente: 0,51 ugm/ha

Carga Ganadera Máxima Expediente: 0,65 ugm/ha

Recintos Determinados para el Cálculo de Garga Ganadera Mínima

REF.	REFERENCIA SIGPAC	CULTIVO	DESCRIPCIÓN CULTIVO	S/R	SUP. RESUELTA (ha)
4684835	14-069-036-00024-00001	62000	PASTOS PERMANENTES DE 5 O MAS AÑOS-SIN VARIEDAD	S	2,10
4684836	14-069-038-00004-00001	62000	PASTOS PERMANENTES DE 5 O MAS AÑOS-SIN VARIEDAD	S	5,72
4684837	14-069-036-00021-00001	62000	PASTOS PERMANENTES DE 5 O MAS AÑOS-SIN VARIEDAD	S	3,13
4684838	14-069-038-00036-00001	62000	PASTOS PERMANENTES DE 5 O MAS AÑOS-SIN VARIEDAD	S	5,55
4684839	14-069-036-00033-00004	62000	PASTOS PERMANENTES DE 5 O MAS AÑOS-SIN VARIEDAD	S	13,20
4684843	14-069-037-00025-00001	62000	PASTOS PERMANENTES DE 5 O MAS AÑOS-SIN VARIEDAD	S	2,61
4684845	14-069-036-00013-00001	62000	PASTOS PERMANENTES DE 5 O MAS AÑOS-SIN VARIEDAD	S	3,05
4684848	14-069-036-00016-00001	62000	PASTOS PERMANENTES DE 5 O MAS AÑOS-SIN VARIEDAD	S	0,70
1700000005583363	14-069-036-00022-00001	62000	PASTOS PERMANENTES DE 5 O MAS AÑOS-SIN VARIEDAD	S	3,09
1700000005583364	14-069-036-00031-00004	62000	PASTOS PERMANENTES DE 5 O MAS AÑOS-SIN VARIEDAD	S	0,25
1700000005583366	14-069-038-00005-00001	62000	PASTOS PERMANENTES DE 5 O MAS AÑOS-SIN VARIEDAD	S	1,10
1700000005583370	14-069-038-00006-00001	62000	PASTOS PERMANENTES DE 5 O MAS AÑOS-SIN VARIEDAD	S	0,79
1700000005583371	14-069-038-00006-00009	62000	PASTOS PERMANENTES DE 5 O MAS AÑOS-SIN VARIEDAD	S	0,07
1700000005583372	14-069-038-00007-00001	62000	PASTOS PERMANENTES DE 5 O MAS AÑOS-SIN VARIEDAD	S	1,10
1700000005583373	14-069-038-00007-00009	62000	PASTOS PERMANENTES DE 5 O MAS AÑOS-SIN VARIEDAD	S	0,17
1700000005583374	14-069-038-00028-00002	62000	PASTOS PERMANENTES DE 5 O MAS AÑOS-SIN VARIEDAD	S	2,76
1700000005583376	14-069-036-00031-00005	62000	PASTOS PERMANENTES DE 5 O MAS AÑOS-SIN VARIEDAD	S	0,04
1700000005583381	14-069-036-00031-00001	62000	PASTOS PERMANENTES DE 5 O MAS AÑOS-SIN VARIEDAD	S	0,68
1700000005583384	14-069-038-00006-00002	62000	PASTOS PERMANENTES DE 5 O MAS AÑOS-SIN VARIEDAD	S	1,55

(1) Superficie declarada admisible ajustada con la superficie comprometida.
(2) Factor de penalización valorando el alcance para el tipo de compromiso.Puede verificar la integridad de una copia de este documento mediante la lectura del código QR adjunto o mediante el acceso a la dirección <https://ws050.juntadeandalucia.es/verificarFirma> indicando el código de VERIFICACIÓN

FIRMADO POR

RAQUEL MARIA ESPIN CRESPO

17/12/2024

VERIFICACIÓN

Pk2jm6UYDU9J72AMTZUYRN3GET48NG

PÁG. 2217/9349



**Datos considerados para el Cálculo de la Carga Ganadera mínima y máxima del expediente****Recintos Determinados para el Cálculo de Garga Ganadera Mínima**

REF.	REFERENCIA SIGPAC	CULTIVO	DESCRIPCIÓN CULTIVO	S/R	SUP.
					RESUELTA (ha)
170000005583385	14-069-038-00008-00002	62000	PASTOS PERMANENTES DE 5 O MAS AÑOS-SIN VARIEDAD	S	1,59
170000005583387	14-069-038-00006-00006	62000	PASTOS PERMANENTES DE 5 O MAS AÑOS-SIN VARIEDAD	S	0,21

Recintos Determinados para el Cálculo de Garga Ganadera Máxima

REF.	REFERENCIA SIGPAC	CULTIVO	DESCRIPCIÓN CULTIVO	S/R	SUP.
					RESUELTA (ha)
4684835	14-069-036-00024-00001	62000	PASTOS PERMANENTES DE 5 O MAS AÑOS-SIN VARIEDAD	S	2,10
4684836	14-069-038-00004-00001	62000	PASTOS PERMANENTES DE 5 O MAS AÑOS-SIN VARIEDAD	S	5,72
4684837	14-069-036-00021-00001	62000	PASTOS PERMANENTES DE 5 O MAS AÑOS-SIN VARIEDAD	S	3,13
4684838	14-069-038-00036-00001	62000	PASTOS PERMANENTES DE 5 O MAS AÑOS-SIN VARIEDAD	S	5,55
4684839	14-069-036-00033-00004	62000	PASTOS PERMANENTES DE 5 O MAS AÑOS-SIN VARIEDAD	S	13,20
4684843	14-069-037-00025-00001	62000	PASTOS PERMANENTES DE 5 O MAS AÑOS-SIN VARIEDAD	S	2,61
4684845	14-069-036-00013-00001	62000	PASTOS PERMANENTES DE 5 O MAS AÑOS-SIN VARIEDAD	S	3,05
4684848	14-069-036-00016-00001	62000	PASTOS PERMANENTES DE 5 O MAS AÑOS-SIN VARIEDAD	S	0,70
170000005583363	14-069-036-00022-00001	62000	PASTOS PERMANENTES DE 5 O MAS AÑOS-SIN VARIEDAD	S	3,09
170000005583364	14-069-036-00031-00004	62000	PASTOS PERMANENTES DE 5 O MAS AÑOS-SIN VARIEDAD	S	0,25
170000005583366	14-069-038-00005-00001	62000	PASTOS PERMANENTES DE 5 O MAS AÑOS-SIN VARIEDAD	S	1,10
170000005583370	14-069-038-00006-00001	62000	PASTOS PERMANENTES DE 5 O MAS AÑOS-SIN VARIEDAD	S	0,79
170000005583371	14-069-038-00006-00009	62000	PASTOS PERMANENTES DE 5 O MAS AÑOS-SIN VARIEDAD	S	0,07
170000005583372	14-069-038-00007-00001	62000	PASTOS PERMANENTES DE 5 O MAS AÑOS-SIN VARIEDAD	S	1,10
170000005583373	14-069-038-00007-00009	62000	PASTOS PERMANENTES DE 5 O MAS AÑOS-SIN VARIEDAD	S	0,17
170000005583374	14-069-038-00028-00002	62000	PASTOS PERMANENTES DE 5 O MAS AÑOS-SIN VARIEDAD	S	2,76
170000005583376	14-069-036-00031-00005	62000	PASTOS PERMANENTES DE 5 O MAS AÑOS-SIN VARIEDAD	S	0,04
170000005583381	14-069-036-00031-00001	62000	PASTOS PERMANENTES DE 5 O MAS AÑOS-SIN VARIEDAD	S	0,68
170000005583384	14-069-038-00006-00002	62000	PASTOS PERMANENTES DE 5 O MAS AÑOS-SIN VARIEDAD	S	1,55
170000005583385	14-069-038-00008-00002	62000	PASTOS PERMANENTES DE 5 O MAS AÑOS-SIN VARIEDAD	S	1,59
170000005583387	14-069-038-00006-00006	62000	PASTOS PERMANENTES DE 5 O MAS AÑOS-SIN VARIEDAD	S	0,21

Incidencias de carga ganadera**INCIDENCIA DESCRIPCIÓN**

- 452 Actividad agraria declarada en un recinto no compatible con el uso PA, PR o PS asignado en SIGPAC para ese recinto.
Ref:4684846 Recinto:14-069-037-00026-00001 Cultivo:62000 PASTOS PERMANENTES DE 5 O MAS AÑOS-SIN VARIEDAD Secano USO ASIGNADO EN SIGPAC:PA
- 100407 Explotación solicitada no forma parte de ningún organismo de control autorizado para la producción ecológica en Andalucía o fecha de inscripción posterior al plazo establecido (Anexo I. Criterios de Subvencionabilidad. Orden 28 de marzo de 2023).
Explotación:ES140690000240 Especie:PORCINO
Explotación:ES140690000834 Especie:PORCINO

(1) Superficie declarada admisible ajustada con la superficie comprometida.
(2) Factor de penalización valorando el alcance para el tipo de compromiso.

Puede verificar la integridad de una copia de este documento mediante la lectura del código QR adjunto o mediante el acceso a la dirección <https://ws050.juntadeandalucia.es/verificarFirma> indicando el código de VERIFICACIÓN

FIRMADO POR

RAQUEL MARIA ESPIN CRESPO

17/12/2024

VERIFICACIÓN

Pk2jm6UYDU9J72AMTZUYRN3GET48NG

PÁG. 2218/9349



**APELLIDOS Y NOMBRE / RAZÓN SOCIAL**

COOP. OLIVARERA S.C.A. DE LUCENA

NIF

****1213*

EXPEDIENTE

1245751

ANUALIDAD DE PAGO

1ª

IMPORTES POR ANUALIDAD

	2023	2024	2025	2026	2027
IMPORTE MÁXIMO SUBVENCIONABLE	306,40 €	306,40 €	306,40 €	255,34 €	255,34 €
IMPORTE MEDIO DE TRANSFERENCIA (€/ha)	297,48 €	297,48 €	297,48 €	247,90 €	247,90 €

RESUMEN DE UNIDADES

Cód	GRUPO DE PAGO	Sup. Dec. Admisible (ha)	Sup. Comprometida (ha)	Sup. ajustada compromiso (1) (ha)	% sobredec.	Sup. Resuelta (ha)	Importe Declarado	Importe Topado	Importe Resuelto	Importe tras sobredec.
419	OLIVAR	1,03		1,03	0,00	1,03	306,40	306,40	306,40	306,40
TOTAL		1,03	1,03	1,03		1,03	306,40	306,40	306,40	306,40

APLICACIÓN DE REDUCCIONES Y PENALIZACIONES

GRUPO DE PAGO	Importe Calculado	Importe prereduc.	Criterios de subvencionabilidad y compromisos	Presentación tardía	Omisión declaración	Condicionalidad	IMPORTE (Euros) RESUELTO
OLIVAR	306,40	306,40	0,00	0,00	0,00	0,00	306,40
TOTAL	306,40	306,40					306,40

RESUMEN DE PAGOS**IMPORTE (Euros)**

	RESUELTO	FEADER	MAPA	CAPADR
OLIVAR - Pago realizado	306,40 €	260,44 €	30,06 €	15,90 €

RECINTOS RESUELTOS

REF.	REFERENCIA SIGPAC	CULTIVO	DESCRIPCIÓN CULTIVO	S/R G.PAGO	PEND. MEDIA (%)	SUP. DEC. ADMISIBLE (ha)	SUP. COMPROM. (ha)	SUP. AJUSTADA COMPROM. (1) (ha)	SUP. CONY. SIGPAC (ha)	SUP. CERTIE (ha)	SUP. CAMPO (ha)	SUP. CAMPO DETER. CULT. DECLARADO (ha)	SUP. DEC. REDUCIDA (ha)	SUP. RESUELTA (ha)
-1387513	14-038-109-00071-001	101138	OLIVAR-HOJIBLANCA	S 419	9,60	0,77	0,77	0,77		0,77			0,77	0,77
-1387512	14-038-109-00070-003	101138	OLIVAR-HOJIBLANCA	S 419	6,70	0,01	0,01	0,01		0,01			0,01	0,01
-1387511	14-038-109-00070-001	101138	OLIVAR-HOJIBLANCA	S 419	6,20	0,25	0,25	0,25		0,25			0,25	0,25

(1) Superficie declarada admisible ajustada con la superficie comprometida.
 (2) Factor de penalización valorando el alcance para el tipo de compromiso.

Puede verificar la integridad de una copia de este documento mediante la lectura del código QR adjunto o mediante el acceso a la dirección <https://ws050.juntadeandalucia.es/verificarFirma> indicando el código de VERIFICACIÓN

FIRMADO POR

RAQUEL MARIA ESPIN CRESPO

17/12/2024

VERIFICACIÓN

Pk2jm6UYDU9J72AMTZUYRN3GET48NG

PÁG. 2219/9349



**APELLIDOS Y NOMBRE / RAZÓN SOCIAL**

CORRAL BURGUILLOS MARIA BELEN

NIF
4499EXPEDIENTE**
1276152**ANUALIDAD DE PAGO**
1ª**IMPORTES POR ANUALIDAD**

	2023	2024	2025	2026	2027
IMPORTE MÁXIMO SUBVENCIONABLE	2.953,98 €	2.953,98 €	2.953,98 €	2.461,65 €	2.461,65 €
IMPORTE MEDIO DE TRANSFERENCIA (€/ha)	297,48 €	297,48 €	297,48 €	247,90 €	247,90 €

RESUMEN DE UNIDADES

Cód	GRUPO DE PAGO	Sup. Dec. Admisible (ha)	Sup. Comprometida (ha)	Sup. ajustada compromiso (1) (ha)	% sobredec.	Sup. Resuelta (ha)	Importe Declarado	Importe Topado	Importe Resuelto	Importe tras sobredec.
419	OLIVAR	9,93		9,93	0,00	9,93	2.953,98	2.953,98	2.953,98	2.953,98
TOTAL		9,93	9,93	9,93		9,93	2.953,98	2.953,98	2.953,98	2.953,98

APLICACIÓN DE REDUCCIONES Y PENALIZACIONES

GRUPO DE PAGO	Importe Calculado	Importe prereduc.	Criterios de subvencionabilidad y compromisos	Presentación tardía	Omisión declaración	Condicionalidad	IMPORTE (Euros) RESUELTO
OLIVAR	2.953,98	2.953,98	0,00	0,00	0,00	0,00	2.953,98
TOTAL	2.953,98	2.953,98					2.953,98

RESUMEN DE PAGOS**IMPORTE (Euros)**

	RESUELTO	FEADER	MAPA	CAPADR
OLIVAR - Pago realizado	2.953,98 €	2.510,88 €	289,79 €	153,31 €

RECINTOS RESUELTOS

REF.	REFERENCIA SIGPAC	CULTIVO	DESCRIPCIÓN CULTIVO	S/R G.PAGO	PEND. MEDIA (%)	SUP. DEC. ADMISIBLE (ha)	SUP. COMPROM. (ha)	SUP. AJUSTADA COMPR.(1) (ha)	SUP. CONY. SIGPAC (ha)	SUP. CERTIE (ha)	SUP. CAMPO (ha)	SUP. CAMPO DETER. CULT. DECLARADO (ha)	SUP. DEC. REDUCIDA (ha)	SUP. RESUELTA (ha)
1700000005613270	14-038-069-00058-003	101138	OLIVAR-HOJIBLANCA	S	419	6,10	3,90	3,90	3,90	3,93			3,90	3,90
1700000005613276	14-038-068-00034-002	101138	OLIVAR-HOJIBLANCA	S	419	2,80	4,13	4,13	4,13	4,13			4,13	4,13
1700000005613282	14-038-068-00033-001	101010	OLIVAR-PICUAL	S	419	1,30	1,90	1,90	1,90	1,90			1,90	1,90

(1) Superficie declarada admisible ajustada con la superficie comprometida.
(2) Factor de penalización valorando el alcance para el tipo de compromiso.Puede verificar la integridad de una copia de este documento mediante la lectura del código QR adjunto o mediante el acceso a la dirección <https://ws050.juntadeandalucia.es/verificarFirma> indicando el código de VERIFICACIÓN

FIRMADO POR

RAQUEL MARIA ESPIN CRESPO

17/12/2024

VERIFICACIÓN

Pk2jm6UYDU9J72AMTZUYRN3GET48NG

PÁG. 2220/9349



**APELLIDOS Y NOMBRE / RAZÓN SOCIAL**

CORRALES EVANGELISTA SALVADOR

NIF

***8742*

EXPEDIENTE

1032449

ANUALIDAD DE PAGO

1ª

IMPORTES POR ANUALIDAD

	2023	2024	2025	2026	2027
IMPORTE MÁXIMO SUBVENCIONABLE	3.462,67 €	3.462,67 €	3.462,67 €	2.885,56 €	2.885,56 €
IMPORTE MEDIO DE TRANSFERENCIA (€/ha)	297,48 €	297,48 €	297,48 €	247,90 €	247,90 €

RESUMEN DE UNIDADES

Cód	GRUPO DE PAGO	Sup. Dec. Admisible (ha)	Sup. Comprometida (ha)	Sup. ajustada compromiso (1) (ha)	% sobredec.	Sup. Resuelta (ha)	Importe Declarado	Importe Topado	Importe Resuelto	Importe tras sobredec.
419	OLIVAR	11,67		11,64	0,00	11,64	3.462,67	3.462,67	3.462,67	3.462,67
TOTAL		11,67	11,64	11,64		11,64	3.462,67	3.462,67	3.462,67	3.462,67

APLICACIÓN DE REDUCCIONES Y PENALIZACIONES

GRUPO DE PAGO	Importe Calculado	Importe prereduc.	Criterios de subvencionabilidad y compromisos	Presentación tardía	Omisión declaración	Condicionalidad	IMPORTE (Euros) RESUELTO
OLIVAR	3.462,67		0,00	0,00	0,00	0,00	3.462,67
TOTAL	3.462,67	3.462,67					3.462,67

RESUMEN DE PAGOS**IMPORTE (Euros)**

	RESUELTO	FEADER	MAPA	CAPADR
OLIVAR - Pago realizado	3.462,67 €	2.943,27 €	339,69 €	179,71 €

RECINTOS RESUELTOS

REF.	REFERENCIA SIGPAC	CULTIVO	DESCRIPCIÓN CULTIVO	S/R G.PAGO	PEND. MEDIA (%)	SUP. DEC. ADMISIBLE (ha)	SUP. COMPROM. (ha)	SUP. AJUSTADA COMPROM. (1) (ha)	SUP. CONY. SIGPAC (ha)	SUP. CERTIE (ha)	SUP. CAMPO (ha)	SUP. CAMPO DETER. CULT. DECLARADO (ha)	SUP. DEC. REDUCIDA (ha)	SUP. RESUELTA (ha)
1700000005413423	14-004-005-00012-001	101010	OLIVAR-PICUAL	S 419	31,60	1,01	1,01	1,01		1,01			1,01	1,01
1700000005413424	14-004-007-00006-004	101010	OLIVAR-PICUAL	S 419	16,20	4,03	4,03	4,03		4,03			4,03	4,03
1700000005413425	14-004-005-00043-009	101010	OLIVAR-PICUAL	S 419	32,10	2,22	2,22	2,22		2,22			2,22	2,22
1700000005413426	14-004-007-00024-001	101010	OLIVAR-PICUAL	S 419	26,50	2,91	2,91	2,91		2,91			2,91	2,91
1700000005413427	14-004-005-00032-001	101010	OLIVAR-PICUAL	S 419	18,70	0,86	0,86	0,86		0,86			0,86	0,86
1700000005413428	14-004-005-00024-003	101010	OLIVAR-PICUAL	S 419	34,00	0,64	0,61	0,61		0,64			0,61	0,61

INCIDENCIAS**INCIDENCIA DESCRIPCIÓN**

4272 Verifica que las líneas de declaración de las Solicitudes Únicas no tienen solapes con la capa de Retroactividad Gráfica (ambas de la misma campaña) a nivel de expediente/línea de declaración gráfica de la solicitud.
Ref:1700000005413428 Recinto:14-004-005-00024-00003 Cultivo: - Agregado de la referencia del recinto.:0 Zona de la referencia del recinto.:0 Superficie solapada.:0,03 Id. Incid.:100991083

(1) Superficie declarada admisible ajustada con la superficie comprometida.
(2) Factor de penalización valorando el alcance para el tipo de compromiso.

Puede verificar la integridad de una copia de este documento mediante la lectura del código QR adjunto o mediante el acceso a la dirección <https://ws050.juntadeandalucia.es/verificarFirma> indicando el código de VERIFICACIÓN

FIRMADO POR

RAQUEL MARIA ESPIN CRESPO

17/12/2024

VERIFICACIÓN

Pk2jm6UYDU9J72AMTZUYRN3GET48NG

PÁG. 2221/9349



**APELLIDOS Y NOMBRE / RAZÓN SOCIAL**

CORTES ORTEGA CARMEN

NIF

***0621*

EXPEDIENTE

1162156

ANUALIDAD DE PAGO

1ª

IMPORTE POR ANUALIDAD

	2023	2024	2025	2026	2027
IMPORTE MÁXIMO SUBVENCIONABLE	6.422,59 €	6.422,59 €	6.422,59 €	5.352,16 €	5.352,16 €
IMPORTE MEDIO DE TRANSFERENCIA (€/ha)	297,48 €	297,48 €	297,48 €	247,90 €	247,90 €

RESUMEN DE UNIDADES

Cód	GRUPO DE PAGO	Sup. Dec. Admisible (ha)	Sup. Comprometida (ha)	Sup. ajustada compromiso (1) (ha)	% sobredec.	Sup. Resuelta (ha)	Importe Declarado	Importe Topado	Importe Resuelto	Importe tras sobredec.
419	OLIVAR	21,59		21,59	0,00	21,59	6.422,59	6.422,59	6.422,59	6.422,59
TOTAL		21,59	21,59	21,59		21,59	6.422,59	6.422,59	6.422,59	6.422,59

APLICACIÓN DE REDUCCIONES Y PENALIZACIONES

GRUPO DE PAGO	Importe Calculado	Importe prerreduc.	Criterios de subvencionabilidad y compromisos	Presentación tardía	Omisión declaración	Condicionalidad	IMPORTE (Euros) RESUELTO
OLIVAR	6.422,59	6.422,59	0,00	0,00	0,00	0,00	6.422,59
TOTAL	6.422,59	6.422,59					6.422,59

RESUMEN DE PAGOS**IMPORTE (Euros)**

	RESUELTO	FEADER	MAPA	CAPADR
OLIVAR - Pago realizado	6.422,59 €	5.459,20 €	630,06 €	333,33 €

RECINTOS RESUELTOS

REF.	REFERENCIA SIGPAC	CULTIVO DESCRIPCIÓN CULTIVO	S/R G.PAGO	PEND. MEDIA (%)	SUP. DEC. ADMISIBLE (ha)	SUP. COMPROM. (ha)	SUP. AJUSTADA COMPR.(1) (ha)	SUP. CONY. SIGPAC (ha)	SUP. CERTIE (ha)	SUP. CAMPO (ha)	SUP. CAMPO DETER. CULT. DECLARADO (ha)	SUP. DEC. REDUCIDA (ha)	SUP. RESUELTA (ha)
-117604	14-043-025-00091-020	101010 OLIVAR-PICUAL	S 419	31,60	0,02	0,02	0,02		0,02			0,02	0,02
-81504	14-043-025-00077-016	101010 OLIVAR-PICUAL	S 419	36,00	0,30	0,30	0,30		0,30			0,30	0,30
1700000006290865	14-043-025-00091-085	101010 OLIVAR-PICUAL	S 419	43,70	0,04	0,04	0,04		0,04			0,04	0,04
1700000006290866	14-043-025-00081-002	101010 OLIVAR-PICUAL	S 419	47,70	0,90	0,90	0,90		0,90			0,90	0,90
1700000006290871	14-043-025-00077-003	101010 OLIVAR-PICUAL	S 419	36,90	2,56	2,56	2,56		2,56			2,56	2,56
1700000006290872	14-043-025-00077-009	101010 OLIVAR-PICUAL	S 419	10,80	0,04	0,04	0,04		0,04			0,04	0,04
1700000006290873	14-043-025-00091-025	101010 OLIVAR-PICUAL	S 419	19,60	0,01	0,01	0,01		0,01			0,01	0,01
1700000006290874	14-043-025-00091-061	101010 OLIVAR-PICUAL	S 419	38,00	0,26	0,26	0,26		0,26			0,26	0,26
1700000006290875	14-043-025-00091-060	101010 OLIVAR-PICUAL	S 419	40,40	4,63	4,63	4,63		4,63			4,63	4,63
1700000006290876	14-043-025-00097-003	101010 OLIVAR-PICUAL	S 419	35,50	3,30	3,30	3,30		3,30			3,30	3,30
1700000006290877	14-043-026-00034-004	101010 OLIVAR-PICUAL	S 419	3,90	0,01	0,01	0,01		0,01			0,01	0,01
1700000006290879	14-043-025-00091-065	101010 OLIVAR-PICUAL	S 419	37,70	1,29	1,29	1,29		1,29			1,29	1,29
1700000006290882	14-043-025-00091-019	101010 OLIVAR-PICUAL	S 419	39,50	2,77	2,77	2,77		2,77			2,77	2,77
1700000006290883	14-043-026-00032-001	101010 OLIVAR-PICUAL	S 419	42,10	2,35	2,35	2,35		2,35			2,35	2,35
1700000006290884	14-043-026-00033-001	101010 OLIVAR-PICUAL	S 419	43,90	1,06	1,06	1,06		1,06			1,06	1,06
1700000006290885	14-043-026-00242-003	101010 OLIVAR-PICUAL	S 419	21,30	0,13	0,13	0,13		0,13			0,13	0,13
1700000006290886	14-043-025-00097-004	101010 OLIVAR-PICUAL	S 419	22,70	0,40	0,40	0,40		0,40			0,40	0,40
1700000006290887	14-043-026-00007-002	101010 OLIVAR-PICUAL	S 419	46,40	1,52	1,52	1,52		1,52			1,52	1,52

(1) Superficie declarada admisible ajustada con la superficie comprometida.
(2) Factor de penalización valorando el alcance para el tipo de compromiso.Puede verificar la integridad de una copia de este documento mediante la lectura del código QR adjunto o mediante el acceso a la dirección <https://ws050.juntadeandalucia.es/verificarFirma> indicando el código de VERIFICACIÓN

FIRMADO POR

RAQUEL MARIA ESPIN CRESPO

17/12/2024

VERIFICACIÓN

Pk2jm6YUDU9J72AMTZUYRN3GET48NG

PÁG. 2222/9349



**APELLIDOS Y NOMBRE / RAZÓN SOCIAL**

CORTIJO CALONGE, C.B.

NIF

***5534*

EXPEDIENTE

1126278

ANUALIDAD DE PAGO

1ª

IMPORTE POR ANUALIDAD

	2023	2024	2025	2026	2027
IMPORTE MÁXIMO SUBVENCIONABLE	11.899,20 €	11.899,20 €	11.899,20 €	9.916,00 €	9.916,00 €
IMPORTE MEDIO DE TRANSFERENCIA (€/ha)	297,48 €	297,48 €	297,48 €	247,90 €	247,90 €

RESUMEN DE UNIDADES

Cód	GRUPO DE PAGO	Sup. Dec. Admisible (ha)	Sup. Comprometida (ha)	Sup. ajustada compromiso (1) (ha)	% sobredec.	Sup. Resuelta (ha)	Importe Declarado	Importe Topado	Importe Resuelto	Importe tras sobredec.
419	OLIVAR	74,63		40,00	0,00	40,00	11.899,20	11.899,20	11.899,20	11.899,20
TOTAL		74,63	40,00	40,00		40,00	11.899,20	11.899,20	11.899,20	11.899,20

APLICACIÓN DE REDUCCIONES Y PENALIZACIONES

GRUPO DE PAGO	Importe Calculado	Importe prereduc.	Criterios de subvencionabilidad y compromisos	Presentación tardía	Omisión declaración	Condicionalidad	IMPORTE (Euros) RESUELTO
OLIVAR	11.899,20	11.899,20	0,00	0,00	0,00	0,00	11.899,20
TOTAL	11.899,20	11.899,20					11.899,20

RESUMEN DE PAGOS**IMPORTE (Euros)**

	RESUELTO	FEADER	MAPA	CAPADR
OLIVAR - Pago realizado	11.899,20 €	10.114,32 €	1.167,31 €	617,57 €

RECINTOS RESUELTOS

REF.	REFERENCIA SIGPAC	CULTIVO DESCRIPCIÓN CULTIVO	S/R G.PAGO	PEND. MEDIA (%)	SUP. DEC. ADMISIBLE (ha)	SUP. COMPROM. (ha)	SUP. AJUSTADA COMPROM. (1) (ha)	SUP. CONY. SIGPAC (ha)	SUP. CERTIE (ha)	SUP. CAMPO (ha)	SUP. CAMPO DETER. CULT. DECLARADO (ha)	SUP. DEC. REDUCIDA (ha)	SUP. RESUELTA (ha)
-75048	14-038-102-00043-004	101138 OLIVAR-HOJIBLANCA	S 419	22,10	2,18	2,18	2,18		2,18			2,18	2,18
1700000006947109	14-038-102-00043-041	101138 OLIVAR-HOJIBLANCA	S 419	41,20	0,11	0,11	0,11		0,11			0,11	0,11
1700000006947110	14-038-102-00043-003	101138 OLIVAR-HOJIBLANCA	S 419	5,20	0,13	0,13	0,13		0,13			0,13	0,13
1700000006947112	14-038-102-00043-002	101138 OLIVAR-HOJIBLANCA	S 419	1,60	0,13	0,13	0,13		0,13			0,13	0,13
1700000006947114	14-038-102-00043-005	101138 OLIVAR-HOJIBLANCA	S 419	30,00	0,01	0,01	0,01		0,01			0,01	0,01
1700000006947115	14-038-103-00005-007	101138 OLIVAR-HOJIBLANCA	S 419	11,70	0,47	0,47	0,47		0,47			0,47	0,47
1700000006947117	14-038-103-00026-003	101138 OLIVAR-HOJIBLANCA	S 419	2,30	1,22	1,22	1,22		1,22			1,22	1,22
1700000006947118	14-038-102-00040-009	101138 OLIVAR-HOJIBLANCA	S 419	28,60	0,20	0,20	0,20		0,20			0,20	0,20
1700000006947119	14-038-102-00041-001	101138 OLIVAR-HOJIBLANCA	S 419	29,80	0,02	0,02	0,02		0,02			0,02	0,02
1700000006947120	14-038-102-00042-002	101138 OLIVAR-HOJIBLANCA	S 419	32,00	0,18	0,18	0,18		0,18			0,18	0,18
1700000006947121	14-038-102-00042-002	101138 OLIVAR-HOJIBLANCA	S 419	32,00	0,05	0,05	0,05		0,05			0,05	0,05
1700000006947122	14-038-102-00043-004	101138 OLIVAR-HOJIBLANCA	S 419	22,10	13,76	13,76	13,76		13,76			13,76	13,76
1700000006947132	14-038-102-00040-009	101138 OLIVAR-HOJIBLANCA	S 419	28,60	0,44	0,44	0,44		0,44			0,44	0,44
1700000006947133	14-038-102-00043-005	101138 OLIVAR-HOJIBLANCA	S 419	30,00	30,33	30,33	30,33		30,33			30,33	30,33
1700000006947134	14-038-102-00043-001	101138 OLIVAR-HOJIBLANCA	S 419	15,30	0,03	0,03	0,03		0,03			0,03	0,03
1700000006947135	14-038-102-00040-009	101138 OLIVAR-HOJIBLANCA	S 419	28,60	0,12	0,12	0,12		0,12			0,12	0,12
1700000006947136	14-038-102-00043-005	101138 OLIVAR-HOJIBLANCA	S 419	30,00	0,04	0,04	0,04		0,04			0,04	0,04
1700000006947137	14-038-103-00026-004	101138 OLIVAR-HOJIBLANCA	S 419	26,10	25,21	25,21	25,21		34,46			25,21	25,21

(1) Superficie declarada admisible ajustada con la superficie comprometida.
(2) Factor de penalización valorando el alcance para el tipo de compromiso.Puede verificar la integridad de una copia de este documento mediante la lectura del código QR adjunto o mediante el acceso a la dirección <https://ws050.juntadeandalucia.es/verificarFirma> indicando el código de VERIFICACIÓN

FIRMADO POR

RAQUEL MARIA ESPIN CRESPO

17/12/2024

VERIFICACIÓN

Pk2jm6UYDU9J72AMTZUYRN3GET48NG

PÁG. 2223/9349



**APELLIDOS Y NOMBRE / RAZÓN SOCIAL**

CORTIJO EL PINTOR, S.L.

NIF

***3354*

EXPEDIENTE

1195668

ANUALIDAD DE PAGO

1ª

IMPORTE POR ANUALIDAD

	2023	2024	2025	2026	2027
IMPORTE MÁXIMO SUBVENCIONABLE	11.357,79 €	11.357,79 €	11.357,79 €	9.464,82 €	9.464,82 €
IMPORTE MEDIO DE TRANSFERENCIA (€/ha)	297,48 €	297,48 €	297,48 €	247,90 €	247,90 €

RESUMEN DE UNIDADES

Cód	GRUPO DE PAGO	Sup. Dec. Admisible (ha)	Sup. Comprometida (ha)	Sup. ajustada compromiso (1) (ha)	% sobredec.	Sup. Resuelta (ha)	Importe Declarado	Importe Topado	Importe Resuelto	Importe tras sobredec.
419	OLIVAR	38,40		38,18	0,00	38,18	11.357,79	11.357,79	11.357,79	11.357,79
TOTAL		38,40	38,18	38,18		38,18	11.357,79	11.357,79	11.357,79	11.357,79

APLICACIÓN DE REDUCCIONES Y PENALIZACIONES

GRUPO DE PAGO	Importe Calculado	Importe prereduc.	Criterios de subvencionabilidad y compromisos	Presentación tardía	Omisión declaración	Condicionalidad	IMPORTE (Euros) RESUELTO
OLIVAR	11.357,79		0,00	0,00	0,00	0,00	11.357,79
TOTAL	11.357,79	11.357,79					11.357,79

RESUMEN DE PAGOS**IMPORTE (Euros)**

	RESUELTO	FEADER	MAPA	CAPADR
OLIVAR - Pago realizado	11.357,79 €	9.654,12 €	1.114,20 €	589,47 €

RECINTOS RESUELTOS

REF.	REFERENCIA SIGPAC	CULTIVO DESCRIPCIÓN CULTIVO	S/R G.PAGO	PEND. MEDIA (%)	SUP. DEC. ADMISIBLE (ha)	SUP. COMPROM. (ha)	SUP. AJUSTADA COMPR.(1) (ha)	SUP. CONY. SIGPAC (ha)	SUP. CERTIE (ha)	SUP. CAMPO (ha)	SUP. CAMPO DETER. CULT. DECLARADO (ha)	SUP. DEC. REDUCIDA (ha)	SUP. RESUELTA (ha)
-1559942	14-013-008-00130-006	101003 OLIVAR-ARBEQUINA	S 419	11,10	3,75	3,75	3,75		3,75			3,75	3,75
-1253356	14-013-008-00120-007	101010 OLIVAR-PICUAL	S 419	12,50	0,94	0,94	0,94		0,94			0,94	0,94
4185721	14-013-008-00120-007	101010 OLIVAR-PICUAL	S 419	12,50	4,41	4,28	4,28		4,30			4,28	4,28
5077253	14-013-008-00120-007	101010 OLIVAR-PICUAL	S 419	12,50	24,41	24,41	24,41		24,52			24,41	24,41
1700000006957960	14-013-008-00129-002	101010 OLIVAR-PICUAL	S 419	13,30	4,61	4,52	4,52		4,61			4,52	4,52
1700000006957961	14-013-008-00129-004	101010 OLIVAR-PICUAL	S 419	4,40	0,04	0,04	0,04		0,04			0,04	0,04
1700000006957964	14-013-008-00137-003	101003 OLIVAR-ARBEQUINA	S 419	10,80	0,04	0,04	0,04		0,04			0,04	0,04
1700000006957972	14-013-008-09004-036	101010 OLIVAR-PICUAL	S 419	6,50	0,09	0,09	0,09		0,09			0,09	0,09
1700000006957974	14-013-008-09004-046	101010 OLIVAR-PICUAL	S 419	11,40	0,03	0,03	0,03		0,03			0,03	0,03
1700000006957977	14-013-008-09004-035	101010 OLIVAR-PICUAL	S 419	8,50	0,08	0,08	0,08		0,08			0,08	0,08

INCIDENCIAS**INCIDENCIA DESCRIPCIÓN**

- 4272 Verifica que las líneas de declaración de las Solicitudes Únicas no tienen solapes con la capa de Retroactividad Gráfica (ambas de la misma campaña) a nivel de expediente/línea de declaración gráfica de la solicitud.
 Ref:4185721 Recinto:14-013-008-00120-00007 Cultivo: - Agregado de la referencia del recinto.:0 Zona de la referencia del recinto.:0 Superficie solapada.:0,03 Id. Incid.:101007300
 Ref:4185721 Recinto:14-013-008-00120-00007 Cultivo: - Agregado de la referencia del recinto.:0 Zona de la referencia del recinto.:0 Superficie solapada.:0,05 Id. Incid.:101007299
 Ref:4185721 Recinto:14-013-008-00120-00007 Cultivo: - Agregado de la referencia del recinto.:0 Zona de la referencia del recinto.:0 Superficie solapada.:0,05 Id. Incid.:101007301
 Ref:1700000006957960 Recinto:14-013-008-00129-00002 Cultivo: - Agregado de la referencia del recinto.:0 Zona de la referencia del recinto.:0 Superficie solapada.:0,09 Id. Incid.:101007302

(1) Superficie declarada admisible ajustada con la superficie comprometida.
 (2) Factor de penalización valorando el alcance para el tipo de compromiso.

Puede verificar la integridad de una copia de este documento mediante la lectura del código QR adjunto o mediante el acceso a la dirección <https://ws050.juntadeandalucia.es/verificarFirma> indicando el código de VERIFICACIÓN

FIRMADO POR

RAQUEL MARIA ESPIN CRESPO

17/12/2024

VERIFICACIÓN

Pk2jm6UYDU9J72AMTZUYRN3GET48NG

PÁG. 2224/9349



**APELLIDOS Y NOMBRE / RAZÓN SOCIAL**

CORTIJO LA SIERRRECITA, C.B.

NIF

***0043*

EXPEDIENTE

1256261

ANUALIDAD DE PAGO

1ª

IMPORTES POR ANUALIDAD

	2023	2024	2025	2026	2027
IMPORTE MÁXIMO SUBVENCIONABLE	6.360,12 €	6.360,12 €	6.360,12 €	5.300,10 €	5.300,10 €
IMPORTE MEDIO DE TRANSFERENCIA (€/ha)	297,48 €	297,48 €	297,48 €	247,90 €	247,90 €

RESUMEN DE UNIDADES

Cód	GRUPO DE PAGO	Sup. Dec. Admisible (ha)	Sup. Comprometida (ha)	Sup. ajustada compromiso (1) (ha)	% sobredec.	Sup. Resuelta (ha)	Importe Declarado	Importe Topado	Importe Resuelto	Importe tras sobredec.
419	OLIVAR	21,38		21,38	0,00	21,38	6.360,12	6.360,12	6.360,12	6.360,12
TOTAL		21,38	21,38	21,38		21,38	6.360,12	6.360,12	6.360,12	6.360,12

APLICACIÓN DE REDUCCIONES Y PENALIZACIONES

GRUPO DE PAGO	Importe Calculado	Importe prereduc.	Criterios de subvencionabilidad y compromisos	Presentación tardía	Omisión declaración	Condicionalidad	IMPORTE (Euros) RESUELTO
OLIVAR	6.360,12	6.360,12	0,00	0,00	0,00	0,00	6.360,12
TOTAL	6.360,12	6.360,12					6.360,12

RESUMEN DE PAGOS**IMPORTE (Euros)**

	RESUELTO	FEADER	MAPA	CAPADR
OLIVAR - Pago realizado	6.360,12 €	5.406,10 €	623,93 €	330,09 €

RECINTOS RESUELTOS

REF.	REFERENCIA SIGPAC	CULTIVO	DESCRIPCIÓN CULTIVO	S/R	G.PAGO	PEND. MEDIA (%)	SUP. DEC. ADMISIBLE (ha)	SUP. COMPROM. (ha)	SUP. AJUSTADA COMPR.(1) (ha)	SUP. CONY. SIGPAC (ha)	SUP. CERTIE (ha)	SUP. CAMPO (ha)	SUP. CAMPO DETER. CULT. DECLARADO (ha)	SUP. DEC. REDUCIDA (ha)	SUP. RESUELTA (ha)
5124492	14-900-027-00017-009	101010	OLIVAR-PICUAL	S	419	12,20	0,07	0,07	0,07		0,07			0,07	0,07
1700000005507097	14-900-027-00017-003	101010	OLIVAR-PICUAL	S	419	17,30	21,31	21,31	21,31		21,31			21,31	21,31

INCIDENCIAS**INCIDENCIA DESCRIPCIÓN**

- 100421 Recinto declarado por error para una operación de la 6503, que se ha corregido de oficio marcando la operación correcta, de acuerdo con la fecha de inscripción del recinto en la producción ecológica.
 Ref:1700000005507097 Recinto:14-900-027-00017-00003 Cultivo:101010 OLIVAR-PICUAL Secano
 Ref:5124492 Recinto:14-900-027-00017-00009 Cultivo:101010 OLIVAR-PICUAL Secano

(1) Superficie declarada admisible ajustada con la superficie comprometida.
 (2) Factor de penalización valorando el alcance para el tipo de compromiso.

Puede verificar la integridad de una copia de este documento mediante la lectura del código QR adjunto o mediante el acceso a la dirección <https://ws050.juntadeandalucia.es/verificarFirma> indicando el código de VERIFICACIÓN

FIRMADO POR

RAQUEL MARIA ESPIN CRESPO

17/12/2024

VERIFICACIÓN

Pk2jm6UYDU9J72AMTZUYRN3GET48NG

PÁG. 2225/9349





APELLIDOS Y NOMBRE / RAZÓN SOCIAL
COTO BAJO EXPLOT AGRIC Y GANAD,CINEG SA

NIF
***9465*

EXPEDIENTE
1219265

ANUALIDAD DE PAGO
1ª

IMPORTE POR ANUALIDAD

	2023	2024	2025	2026	2027
IMPORTE MÁXIMO SUBVENCIONABLE	11.899,20 €	11.899,20 €	11.899,20 €	9.916,00 €	9.916,00 €
IMPORTE MEDIO DE TRANSFERENCIA (€/ha)	297,48 €	297,48 €	297,48 €	247,90 €	247,90 €

RESUMEN DE UNIDADES

Cód	GRUPO DE PAGO	Sup. Dec. Admisible (ha)	Sup. Comprometida (ha)	Sup. ajustada compromiso (1) (ha)	% sobredec.	Sup. Resuelta (ha)	Importe Declarado	Importe Topado	Importe Resuelto	Importe tras sobredec.
419	OLIVAR	264,14		40,00	0,00	40,00	11.899,20	11.899,20	11.899,20	11.899,20
TOTAL		264,14	40,00	40,00		40,00	11.899,20	11.899,20	11.899,20	11.899,20

APLICACIÓN DE REDUCCIONES Y PENALIZACIONES

GRUPO DE PAGO	Importe Calculado	Importe prereduc.	Criterios de subvencionabilidad y compromisos	Presentación tardía	Omisión declaración	Condicionabilidad	IMPORTE (Euros) RESUELTO
OLIVAR	11.899,20	11.899,20	0,00	0,00	0,00	0,00	11.899,20
TOTAL	11.899,20	11.899,20					11.899,20

RESUMEN DE PAGOS**IMPORTE (Euros)**

	RESUELTO	FEADER	MAPA	CAPADR
OLIVAR - Pago realizado	11.899,20 €	10.114,32 €	1.167,31 €	617,57 €

RECINTOS RESUELTOS

REF.	REFERENCIA SIGPAC	CULTIVO DESCRIPCIÓN CULTIVO	S/R G.PAGO	PEND. MEDIA (%)	SUP. DEC. ADMISIBLE (ha)	SUP. COMPROM. (ha)	SUP. AJUSTADA COMPROM. (1) (ha)	SUP. CONY. SIGPAC (ha)	SUP. CERTIE (ha)	SUP. CAMPO (ha)	SUP. CAMPO DETER. CULT. DECLARADO (ha)	SUP. DEC. REDUCIDA (ha)	SUP. RESUELTA (ha)
-1320674	14-033-001-00004-006	101010 OLIVAR-PICUAL	R 419	11,30	14,24	14,24	14,24	14,24	14,24			14,24	14,24
-480908	14-005-011-00012-015	101003 OLIVAR-ARBEQUINA	R 419	6,40	14,58	14,58	14,58	14,58	14,58			14,58	14,58
4114394	14-033-001-00004-003	101010 OLIVAR-PICUAL	R 419	7,00	13,37	13,37	13,37	13,37	13,37			13,37	13,37
7521258	14-005-011-00012-019	101010 OLIVAR-PICUAL	R 419	4,20	0,02	0,02	0,02	0,02	0,02			0,02	0,02
1700000006383655	14-005-011-00012-011	101010 OLIVAR-PICUAL	R 419	4,40	4,26	4,26	4,26	4,26	4,28			4,26	4,26
1700000006383661	14-005-011-00013-004	101010 OLIVAR-PICUAL	R 419	5,80	7,40	7,40	7,40	7,40	7,40			7,40	7,40
1700000006383662	14-005-011-00012-012	101010 OLIVAR-PICUAL	R 419	3,30	35,02	35,02	35,02	35,02	35,02			35,02	35,02
1700000006383663	14-005-011-00012-001	101010 OLIVAR-PICUAL	R 419	7,60	28,30	28,30	28,30	28,30	28,34			28,30	28,30
1700000006383668	14-033-001-00003-029	101010 OLIVAR-PICUAL	R 419	10,30	7,56	7,56	7,56	7,56	7,56			7,56	7,56
1700000006383672	14-033-001-00003-030	101010 OLIVAR-PICUAL	R 419	11,00	10,60	10,60	10,60	10,60	10,60			10,60	10,60
1700000006383674	14-005-011-00013-003	101010 OLIVAR-PICUAL	R 419	10,90	3,28	3,28	3,28	3,28	3,28			3,28	3,28
1700000006383679	14-005-011-00025-005	101259 OLIVAR-PAJARERO	R 419	7,30	65,12	65,12	65,12	65,12	65,12			65,12	65,12
1700000006383688	14-033-001-00003-004	101010 OLIVAR-PICUAL	R 419	14,50	39,39	39,39	39,39	39,39	39,39			39,39	39,39
1700000006383702	14-033-001-00004-012	101010 OLIVAR-PICUAL	R 419	7,80	12,03	12,03	12,03	12,03	12,03			12,03	12,03
1700000006383705	14-033-001-00004-011	101010 OLIVAR-PICUAL	R 419	8,00	8,97	8,97	8,97	8,97	8,97			8,97	8,97

INCIDENCIAS**INCIDENCIA DESCRIPCIÓN**

- 248 Verifica que los recintos declarados con sistema de explotación regadío corresponden realmente a regadío según SIGPAC.
Ref:7521276 Recinto:14-005-011-00012-00018 Cultivo:101010 OLIVAR-PICUAL Regadío
- 75022 No autoriza a que, en caso de la devolución por la entidad financiera (retrocesión bancaria) del pago en la cuenta corriente consignada en la solicitud y que está debidamente registrada en el sistema contable GIRO de la Junta de Andalucía, se proceda al pago en cualquier otra cuenta corriente de la titularidad del solicitante vigente en dicho sistema contable.
- 100400 Recinto con cultivo, variedad, régimen de explotación o uso Sigpac no compatible con la operación solicitada (Anexo IV.I Cultivos y variedades elegibles para las Intervenciones. Orden de 28 de marzo de 2023).
Ref:7521276 Recinto:14-005-011-00012-00018 Cultivo:101010 OLIVAR-PICUAL Regadío Uso:PR
- 100424 Solicita recinto que no está comprometido para la operación.
Ref:7521276 Recinto:14-005-011-00012-00018 Cultivo:101010 OLIVAR-PICUAL Regadío

(1) Superficie declarada admisible ajustada con la superficie comprometida.
(2) Factor de penalización valorando el alcance para el tipo de compromiso.

Puede verificar la integridad de una copia de este documento mediante la lectura del código QR adjunto o mediante el acceso a la dirección <https://ws050.juntadeandalucia.es/verificarFirma> indicando el código de VERIFICACIÓN

FIRMADO POR	RAQUEL MARIA ESPIN CRESPO	17/12/2024
VERIFICACIÓN	Pk2jm6YUDU9J72AMTZUYRN3GET48NG	PÁG. 2226/9349



**APELLIDOS Y NOMBRE / RAZÓN SOCIAL**

CRESPO ANGUIITA FEDERICO

NIF

***9917*

EXPEDIENTE

1182155

ANUALIDAD DE PAGO

1ª

IMPORTES POR ANUALIDAD

	2023	2024	2025	2026	2027
IMPORTE MÁXIMO SUBVENCIONABLE	1.110,01 €	1.110,01 €	925,01 €	925,01 €	925,01 €
IMPORTE MEDIO DE TRANSFERENCIA (€/ha)	98,58 €	98,58 €	82,15 €	82,15 €	82,15 €

RESUMEN DE UNIDADES

Cód	GRUPO DE PAGO	Sup. Dec. Admisible (ha)	Sup. Comprometida (ha)	Sup. ajustada compromiso (1) (ha)	% sobredec.	Sup. Resuelta (ha)	Importe Declarado	Importe Topado	Importe Resuelto	Importe tras sobredec.
418	PASTOS ASOCIADOS A GANADERÍA ECOLÓGICA	11,26		11,26	0,00	11,26	1.110,01	1.110,01	1.110,01	1.110,01
TOTAL		11,26	11,26	11,26		11,26	1.110,01	1.110,01	1.110,01	1.110,01

APLICACIÓN DE REDUCCIONES Y PENALIZACIONES

GRUPO DE PAGO	Importe Calculado	Importe prereduc.	Criterios de subvencionabilidad y compromisos	Presentación tardía	Omisión declaración	Condicionidad	IMPORTE (Euros) RESUELTO
PASTOS ASOCIADOS A GANADERÍA	1.110,01	1.110,01	0,00	0,00	0,00	0,00	1.110,01
TOTAL	1.110,01	1.110,01					1.110,01

RESUMEN DE PAGOS**IMPORTE (Euros)**

	RESUELTO	FEADER	MAPA	CAPADR
PASTOS ASOCIADOS A GANADERÍA ECOLÓGICA - Pago realizado	1.110,01 €	943,51 €	108,89 €	57,61 €

RECINTOS RESUELTOS

REE	REFERENCIA SIGPAC	CULTIVO	DESCRIPCIÓN CULTIVO	S/R G.PAGO	PEND. MEDIA (%)	SUP. DEC. ADMISIBLE (ha)	SUP. COMPROM. (ha)	SUP. AJUSTADA COMPROM. (1) (ha)	SUP. CONV. SIGPAC (ha)	SUP. CERTIF. (ha)	SUP. CAMPO (ha)	SUP. CAMPO DETER. CULT. DECLARADO (ha)	SUP. DEC. REDUCIDA (ha)	SUP. RESUELTA (ha)
-1356686	14-026-012-00099-016	62000	PASTOS PERMANENTES DE 5 O MAS AÑOS-SIN VARIEDAD	S 418	29,50	0,01	0,01	0,01		0,01			0,01	0,01
-1356684	14-026-012-00094-020	62000	PASTOS PERMANENTES DE 5 O MAS AÑOS-SIN VARIEDAD	S 418	18,30	0,04	0,04	0,04		0,04			0,04	0,04
-807893	14-026-012-00094-020	62000	PASTOS PERMANENTES DE 5 O MAS AÑOS-SIN VARIEDAD	S 418	18,30	11,21	11,21	11,21		11,21			11,21	11,21

INCIDENCIAS**INCIDENCIA DESCRIPCIÓN**

- 100407 Explotación solicitada no forma parte de ningún organismo de control autorizado para la producción ecológica en Andalucía o fecha de inscripción posterior al plazo establecido (Anexo I. Criterios de Subvencionabilidad. Orden 28 de marzo de 2023).
Explotación:ES140260000090 Especie:PORCINO
- 100421 Recinto declarado por error para una operación de la 6503, que se ha corregido de oficio marcando la operación correcta, de acuerdo con la fecha de inscripción del recinto en la producción ecológica.
Ref:-1356684 Recinto:14-026-012-00094-00020 Cultivo:62000 PASTOS PERMANENTES DE 5 O MAS AÑOS-SIN VARIEDAD Secano
- 100424 Solicita recinto que no está comprometido para la operación.
Ref:-1356683 Recinto:14-026-012-00094-00007 Cultivo:62000 PASTOS PERMANENTES DE 5 O MAS AÑOS-SIN VARIEDAD Secano
Ref:-1356685 Recinto:14-026-012-00099-00004 Cultivo:62000 PASTOS PERMANENTES DE 5 O MAS AÑOS-SIN VARIEDAD Secano

(1) Superficie declarada admisible ajustada con la superficie comprometida.
(2) Factor de penalización valorando el alcance para el tipo de compromiso.

Puede verificar la integridad de una copia de este documento mediante la lectura del código QR adjunto o mediante el acceso a la dirección <https://ws050.juntadeandalucia.es/verificarFirma> indicando el código de VERIFICACIÓN

FIRMADO POR

RAQUEL MARIA ESPIN CRESPO

17/12/2024

VERIFICACIÓN

Pk2jm6UYDU9J72AMTZUYRN3GET48NG

PÁG. 2227/9349



**Datos considerados para el Cálculo de la Carga Ganadera mínima y máxima del expediente**

Explotación	Especie	Inscrito en Sipea y Admisible	Ugm Calculada para CG Mínima	Ugm Calculada para CG Máxima
ES140260000090	BOVINA	SI	31,34	31,34
ES140260000090	PORCINO	NO	0,00	0,13
			31,34	31,47

Superficie determinada para Cálculo Carga Ganadera Mínima: 86,09 ha

Superficie determinada para Cálculo Carga Ganadera Máxima: 86,09 ha

Carga Ganadera Mínima Expediente: 0,36 ugm/ha

Carga Ganadera Máxima Expediente: 0,37 ugm/ha

Recintos Determinados para el Cálculo de Garga Ganadera Mínima

REF.	REFERENCIA SIGPAC	CULTIVO	DESCRIPCIÓN CULTIVO	S/R	SUP. RESUELTA (ha)
-1588703	14-026-012-00094-00028	63000	PASTOS DE MENOS DE 5 AÑOS-SIN VARIEDAD	S	1,44
-1588546	14-026-012-00094-00003	63000	PASTOS DE MENOS DE 5 AÑOS-SIN VARIEDAD	S	4,68
-1363509	14-026-012-00094-00003	63000	PASTOS DE MENOS DE 5 AÑOS-SIN VARIEDAD	S	0,01
-1356686	14-026-012-00099-00016	62000	PASTOS PERMANENTES DE 5 O MAS AÑOS-SIN VARIEDAD	S	0,01
-1356685	14-026-012-00099-00004	62000	PASTOS PERMANENTES DE 5 O MAS AÑOS-SIN VARIEDAD	S	0,33
-1356684	14-026-012-00094-00020	62000	PASTOS PERMANENTES DE 5 O MAS AÑOS-SIN VARIEDAD	S	0,04
-1356683	14-026-012-00094-00007	62000	PASTOS PERMANENTES DE 5 O MAS AÑOS-SIN VARIEDAD	S	0,54
-1055351	14-026-012-00094-00028	63000	PASTOS DE MENOS DE 5 AÑOS-SIN VARIEDAD	S	12,20
-1055329	14-026-012-00094-00003	20000	BARBECHO TRADICIONAL-SIN VARIEDAD	S	0,35
-807893	14-026-012-00094-00020	62000	PASTOS PERMANENTES DE 5 O MAS AÑOS-SIN VARIEDAD	S	11,21
-771164	14-026-012-00094-00003	63000	PASTOS DE MENOS DE 5 AÑOS-SIN VARIEDAD	S	0,07
-491439	14-026-012-00094-00003	63000	PASTOS DE MENOS DE 5 AÑOS-SIN VARIEDAD	S	3,80
1700000006813014	14-026-012-00094-00027	63000	PASTOS DE MENOS DE 5 AÑOS-SIN VARIEDAD	S	1,39
1700000006813019	14-026-012-00094-00026	63000	PASTOS DE MENOS DE 5 AÑOS-SIN VARIEDAD	S	2,74
1700000006813021	14-026-012-00094-00016	62000	PASTOS PERMANENTES DE 5 O MAS AÑOS-SIN VARIEDAD	S	1,03
1700000006813022	14-026-012-00094-00003	63000	PASTOS DE MENOS DE 5 AÑOS-SIN VARIEDAD	S	2,51
1700000006813025	14-026-012-00094-00015	62000	PASTOS PERMANENTES DE 5 O MAS AÑOS-SIN VARIEDAD	S	0,13
1700000006813026	14-026-012-00094-00002	62000	PASTOS PERMANENTES DE 5 O MAS AÑOS-SIN VARIEDAD	S	33,48
1700000006813027	14-026-012-00095-00001	62000	PASTOS PERMANENTES DE 5 O MAS AÑOS-SIN VARIEDAD	S	10,13

Recintos Determinados para el Cálculo de Garga Ganadera Máxima

REF.	REFERENCIA SIGPAC	CULTIVO	DESCRIPCIÓN CULTIVO	S/R	SUP. RESUELTA (ha)
-1588703	14-026-012-00094-00028	63000	PASTOS DE MENOS DE 5 AÑOS-SIN VARIEDAD	S	1,44
-1588546	14-026-012-00094-00003	63000	PASTOS DE MENOS DE 5 AÑOS-SIN VARIEDAD	S	4,68
-1363509	14-026-012-00094-00003	63000	PASTOS DE MENOS DE 5 AÑOS-SIN VARIEDAD	S	0,01
-1356686	14-026-012-00099-00016	62000	PASTOS PERMANENTES DE 5 O MAS AÑOS-SIN VARIEDAD	S	0,01
-1356685	14-026-012-00099-00004	62000	PASTOS PERMANENTES DE 5 O MAS AÑOS-SIN VARIEDAD	S	0,33
-1356684	14-026-012-00094-00020	62000	PASTOS PERMANENTES DE 5 O MAS AÑOS-SIN VARIEDAD	S	0,04
-1356683	14-026-012-00094-00007	62000	PASTOS PERMANENTES DE 5 O MAS AÑOS-SIN VARIEDAD	S	0,54
-1055351	14-026-012-00094-00028	63000	PASTOS DE MENOS DE 5 AÑOS-SIN VARIEDAD	S	12,20
-1055329	14-026-012-00094-00003	20000	BARBECHO TRADICIONAL-SIN VARIEDAD	S	0,35
-807893	14-026-012-00094-00020	62000	PASTOS PERMANENTES DE 5 O MAS AÑOS-SIN VARIEDAD	S	11,21
-771164	14-026-012-00094-00003	63000	PASTOS DE MENOS DE 5 AÑOS-SIN VARIEDAD	S	0,07
-491439	14-026-012-00094-00003	63000	PASTOS DE MENOS DE 5 AÑOS-SIN VARIEDAD	S	3,80
1700000006813014	14-026-012-00094-00027	63000	PASTOS DE MENOS DE 5 AÑOS-SIN VARIEDAD	S	1,39

(1) Superficie declarada admisible ajustada con la superficie comprometida.
(2) Factor de penalización valorando el alcance para el tipo de compromiso.Puede verificar la integridad de una copia de este documento mediante la lectura del código QR adjunto o mediante el acceso a la dirección <https://ws050.juntadeandalucia.es/verificarFirma> indicando el código de VERIFICACIÓN

FIRMADO POR

RAQUEL MARIA ESPIN CRESPO

17/12/2024

VERIFICACIÓN

Pk2jm6UYDU9J72AMTZUYRN3GET48NG

PÁG. 2228/9349



**Datos considerados para el Cálculo de la Carga Ganadera mínima y máxima del expediente****Recintos Determinados para el Cálculo de Garga Ganadera Máxima**

<u>REF.</u>	<u>REFERENCIA SIGPAC</u>	<u>CULTIVO</u>	<u>DESCRIPCIÓN CULTIVO</u>	<u>S/R</u>	<u>SUP. RESUELTA (ha)</u>
1700000006813019	14-026-012-00094-00026	63000	PASTOS DE MENOS DE 5 AÑOS-SIN VARIEDAD	S	2,74
1700000006813021	14-026-012-00094-00016	62000	PASTOS PERMANENTES DE 5 O MAS AÑOS-SIN VARIEDAD	S	1,03
1700000006813022	14-026-012-00094-00003	63000	PASTOS DE MENOS DE 5 AÑOS-SIN VARIEDAD	S	2,51
1700000006813025	14-026-012-00094-00015	62000	PASTOS PERMANENTES DE 5 O MAS AÑOS-SIN VARIEDAD	S	0,13
1700000006813026	14-026-012-00094-00002	62000	PASTOS PERMANENTES DE 5 O MAS AÑOS-SIN VARIEDAD	S	33,48
1700000006813027	14-026-012-00095-00001	62000	PASTOS PERMANENTES DE 5 O MAS AÑOS-SIN VARIEDAD	S	10,13

Incidencias de carga ganadera**INCIDENCIA DESCRIPCIÓN**

100407	Explotación solicitada no forma parte de ningún organismo de control autorizado para la producción ecológica en Andalucía o fecha de inscripción posterior al plazo establecido (Anexo I. Criterios de Subvencionabilidad. Orden 28 de marzo de 2023). Explotación:ES14026000090 Especie:PORCINO
--------	---

(1) Superficie declarada admisible ajustada con la superficie comprometida.
(2) Factor de penalización valorando el alcance para el tipo de compromiso.

Puede verificar la integridad de una copia de este documento mediante la lectura del código QR adjunto o mediante el acceso a la dirección <https://ws050.juntadeandalucia.es/verificarFirma> indicando el código de VERIFICACIÓN

FIRMADO POR	RAQUEL MARIA ESPIN CRESPO	17/12/2024
VERIFICACIÓN	Pk2jm6UYDU9J72AMTZUYRN3GET48NG	PÁG. 2229/9349



**APELLIDOS Y NOMBRE / RAZÓN SOCIAL**

CRUZ ROLDAN MARIA LUISA

NIF
***7408*EXPEDIENTE
1029000**ANUALIDAD DE PAGO**

1ª

IMPORTES POR ANUALIDAD

	2023	2024	2025	2026	2027
IMPORTE MÁXIMO SUBVENCIONABLE	6.062,64 €	6.062,64 €	6.062,64 €	5.052,20 €	5.052,20 €
IMPORTE MEDIO DE TRANSFERENCIA (€/ha)	297,48 €	297,48 €	297,48 €	247,90 €	247,90 €

RESUMEN DE UNIDADES

Cód	GRUPO DE PAGO	Sup. Dec. Admisible (ha)	Sup. Comprometida (ha)	Sup. ajustada compromiso (1) (ha)	% sobredec.	Sup. Resuelta (ha)	Importe Declarado	Importe Topado	Importe Resuelto	Importe tras sobredec.
419	OLIVAR	20,38		20,38	0,00	20,38	6.062,64	6.062,64	6.062,64	6.062,64
TOTAL		20,38	20,38	20,38		20,38	6.062,64	6.062,64	6.062,64	6.062,64

APLICACIÓN DE REDUCCIONES Y PENALIZACIONES

GRUPO DE PAGO	Importe Calculado	Importe prereduc.	Criterios de subvencionabilidad y compromisos	Presentación tardía	Omisión declaración	Condicionalidad	IMPORTE (Euros) RESUELTO
OLIVAR	6.062,64	6.062,64	0,00	0,00	0,00	0,00	6.062,64
TOTAL	6.062,64	6.062,64					6.062,64

RESUMEN DE PAGOS**IMPORTE (Euros)**

	RESUELTO	FEADER	MAPA	CAPADR
OLIVAR - Pago realizado	6.062,64 €	5.153,24 €	594,74 €	314,66 €

RECINTOS RESUELTOS

REF.	REFERENCIA SIGPAC	CULTIVO	DESCRIPCIÓN CULTIVO	S/R G.PAGO	PEND. MEDIA (%)	SUP. DEC. ADMISIBLE (ha)	SUP. COMPROM. (ha)	SUP. AJUSTADA COMPROM. (1) (ha)	SUP. CONY. SIGPAC (ha)	SUP. CERTIE (ha)	SUP. CAMPO (ha)	SUP. CAMPO DETER. CULT. DECLARADO (ha)	SUP. DEC. REDUCIDA (ha)	SUP. RESUELTA (ha)
-1222840	14-038-064-00146-002	101138	OLIVAR-HOJIBLANCA	S 419	13,00	5,68	5,68	5,68		5,68			5,68	5,68
-1222839	14-038-064-00087-001	101138	OLIVAR-HOJIBLANCA	S 419	12,80	0,01	0,01	0,01		0,01			0,01	0,01
1700000005585560	14-038-064-00088-004	101138	OLIVAR-HOJIBLANCA	S 419	13,60	0,13	0,13	0,13		0,13			0,13	0,13
1700000005585561	14-038-065-00006-001	101138	OLIVAR-HOJIBLANCA	S 419	13,10	12,55	12,55	12,55		12,55			12,55	12,55
1700000005585563	14-038-065-00005-001	101138	OLIVAR-HOJIBLANCA	S 419	4,00	0,55	0,55	0,55		0,55			0,55	0,55
1700000005585564	14-038-064-00092-002	101138	OLIVAR-HOJIBLANCA	S 419	2,90	1,46	1,46	1,46		1,46			1,46	1,46

(1) Superficie declarada admisible ajustada con la superficie comprometida.
(2) Factor de penalización valorando el alcance para el tipo de compromiso.Puede verificar la integridad de una copia de este documento mediante la lectura del código QR adjunto o mediante el acceso a la dirección <https://ws050.juntadeandalucia.es/verificarFirma> indicando el código de VERIFICACIÓN

FIRMADO POR

RAQUEL MARIA ESPIN CRESPO

17/12/2024

VERIFICACIÓN

Pk2jm6UYDU9J72AMTZUYRN3GET48NG

PÁG. 2230/9349



**APELLIDOS Y NOMBRE / RAZÓN SOCIAL**

CRUZ SANCHEZ CARMEN

NIF

***3343*

EXPEDIENTE

1211543

ANUALIDAD DE PAGO

1ª

IMPORTE POR ANUALIDAD

	2023	2024	2025	2026	2027
IMPORTE MÁXIMO SUBVENCIONABLE	2.064,51 €	2.064,51 €	2.064,51 €	1.720,43 €	1.720,43 €
IMPORTE MEDIO DE TRANSFERENCIA (€/ha)	297,48 €	297,48 €	297,48 €	247,90 €	247,90 €

RESUMEN DE UNIDADES

Cód	GRUPO DE PAGO	Sup. Dec. Admisible (ha)	Sup. Comprometida (ha)	Sup. ajustada compromiso (1) (ha)	% sobredec.	Sup. Resuelta (ha)	Importe Declarado	Importe Topado	Importe Resuelto	Importe tras sobredec.
419	OLIVAR	6,94		6,94	0,00	6,94	2.064,51	2.064,51	2.064,51	2.064,51
TOTAL		6,94	6,94	6,94		6,94	2.064,51	2.064,51	2.064,51	2.064,51

APLICACIÓN DE REDUCCIONES Y PENALIZACIONES

GRUPO DE PAGO	Importe Calculado	Importe prerreduc.	Criterios de subvencionabilidad y compromisos	Presentación tardía	Omisión declaración	Condicionalidad	IMPORTE (Euros) RESUELTO
OLIVAR	2.064,51	2.064,51	0,00	0,00	0,00	0,00	2.064,51
TOTAL	2.064,51	2.064,51					2.064,51

RESUMEN DE PAGOS**IMPORTE (Euros)**

	RESUELTO	FEADER	MAPA	CAPADR
OLIVAR - Pago realizado	2.064,51 €	1.754,83 €	202,53 €	107,15 €

RECINTOS RESUELTOS

REF.	REFERENCIA SIGPAC	CULTIVO DESCRIPCIÓN CULTIVO	S/R G.PAGO	PEND. MEDIA (%)	SUP. DEC. ADMISIBLE (ha)	SUP. COMPROM. (ha)	SUP. AJUSTADA COMPROM. (1) (ha)	SUP. CONY. SIGPAC (ha)	SUP. CERTIE (ha)	SUP. CAMPO (ha)	SUP. CAMPO DETER. CULT. DECLARADO (ha)	SUP. DEC. REDUCIDA (ha)	SUP. RESUELTA (ha)
-1296008	14-015-018-00283-001	101138 OLIVAR-HOJIBLANCA	R	419	21,40	0,24	0,24	0,24	0,24	0,24		0,24	0,24
-1296007	14-015-018-00283-001	101010 OLIVAR-PICUAL	R	419	21,40	0,21	0,21	0,21	0,21	0,21		0,21	0,21
170000005289238	14-015-014-00212-001	101270 OLIVAR-PICUDO	S	419	15,50	0,81	0,81	0,81	0,81	0,81		0,81	0,81
170000005289253	14-015-014-00046-001	101270 OLIVAR-PICUDO	S	419	6,10	0,06	0,06	0,06	0,06	0,06		0,06	0,06
170000007205329	14-015-002-00044-002	101270 OLIVAR-PICUDO	S	419	26,90	0,24	0,24	0,24	0,24	0,24		0,24	0,24
170000007205330	14-015-002-00045-005	101270 OLIVAR-PICUDO	S	419	26,60	0,04	0,04	0,04	0,04	0,04		0,04	0,04
170000007205331	14-015-003-00232-001	101138 OLIVAR-HOJIBLANCA	S	419	26,50	0,19	0,19	0,19	0,19	0,19		0,19	0,19
170000007205332	14-015-006-00074-004	101270 OLIVAR-PICUDO	S	419	23,70	0,05	0,05	0,05	0,05	0,05		0,05	0,05
170000007205333	14-015-002-00259-003	101138 OLIVAR-HOJIBLANCA	S	419	28,20	0,50	0,50	0,50	0,50	0,50		0,50	0,50
170000007205334	14-015-002-00260-002	101138 OLIVAR-HOJIBLANCA	S	419	20,70	0,05	0,05	0,05	0,05	0,05		0,05	0,05
170000007205335	14-015-012-00290-001	101270 OLIVAR-PICUDO	S	419	15,90	0,02	0,02	0,02	0,02	0,02		0,02	0,02
170000007205336	14-015-007-00499-001	101270 OLIVAR-PICUDO	S	419	26,40	0,01	0,01	0,01	0,01	0,01		0,01	0,01
170000007205337	14-015-012-00286-001	101270 OLIVAR-PICUDO	S	419	16,60	0,01	0,01	0,01	0,01	0,01		0,01	0,01
170000007205338	14-015-012-00288-001	101270 OLIVAR-PICUDO	S	419	17,40	0,51	0,51	0,51	0,51	0,51		0,51	0,51
170000007205339	14-015-007-00498-001	101270 OLIVAR-PICUDO	S	419	49,50	0,19	0,19	0,19	0,19	0,19		0,19	0,19
170000007205340	14-015-014-00218-001	101138 OLIVAR-HOJIBLANCA	S	419	26,60	0,37	0,37	0,37	0,37	0,37		0,37	0,37
170000007205341	14-015-014-00219-003	101138 OLIVAR-HOJIBLANCA	S	419	26,30	0,03	0,03	0,03	0,03	0,03		0,03	0,03
170000007205342	14-015-014-00217-001	101138 OLIVAR-HOJIBLANCA	S	419	25,30	1,05	1,05	1,05	1,05	1,05		1,05	1,05
170000007205343	14-015-014-00229-001	101138 OLIVAR-HOJIBLANCA	S	419	30,30	0,01	0,01	0,01	0,01	0,01		0,01	0,01
170000007205344	14-015-018-00283-001	101010 OLIVAR-PICUAL	R	419	21,40	1,52	1,52	1,52	1,52	1,52		1,52	1,52
170000007205345	14-015-013-00120-003	101270 OLIVAR-PICUDO	S	419	21,80	0,01	0,01	0,01	0,01	0,01		0,01	0,01
170000007205346	14-015-013-00120-003	101270 OLIVAR-PICUDO	S	419	21,80	0,03	0,03	0,03	0,03	0,03		0,03	0,03
170000007205347	14-015-013-00122-001	101270 OLIVAR-PICUDO	S	419	24,30	0,38	0,38	0,38	0,38	0,38		0,38	0,38
170000007205351	14-015-018-00282-007	101270 OLIVAR-PICUDO	S	419	25,90	0,02	0,02	0,02	0,02	0,02		0,02	0,02
170000007205352	14-015-004-00077-002	101010 OLIVAR-PICUAL	S	419	19,10	0,38	0,38	0,38	0,38	0,38		0,38	0,38
170000007205353	14-015-004-00078-001	101010 OLIVAR-PICUAL	S	419	14,90	0,01	0,01	0,01	0,01	0,01		0,01	0,01

(1) Superficie declarada admisible ajustada con la superficie comprometida.
(2) Factor de penalización valorando el alcance para el tipo de compromiso.Puede verificar la integridad de una copia de este documento mediante la lectura del código QR adjunto o mediante el acceso a la dirección <https://ws050.juntadeandalucia.es/verificarFirma> indicando el código de VERIFICACIÓN

FIRMADO POR

RAQUEL MARIA ESPIN CRESPO

17/12/2024

VERIFICACIÓN

Pk2jm6UYDU9J72AMTZUYRN3GET48NG

PÁG. 2231/9349



**APELLIDOS Y NOMBRE / RAZÓN SOCIAL**

CRUZ VILLEN MANUEL

NIF

****5528*

EXPEDIENTE

1120278

ANUALIDAD DE PAGO

1ª

IMPORTES POR ANUALIDAD

	2023	2024	2025	2026	2027
IMPORTE MÁXIMO SUBVENCIONABLE	11.899,20 €	11.899,20 €	11.899,20 €	9.916,00 €	9.916,00 €
IMPORTE MEDIO DE TRANSFERENCIA (€/ha)	297,48 €	297,48 €	297,48 €	247,90 €	247,90 €

RESUMEN DE UNIDADES

Cód	GRUPO DE PAGO	Sup. Dec. Admisible (ha)	Sup. Comprometida (ha)	Sup. ajustada compromiso (1) (ha)	% sobredec.	Sup. Resuelta (ha)	Importe Declarado	Importe Topado	Importe Resuelto	Importe tras sobredec.
419	OLIVAR	49,50		40,00	0,00	40,00	11.899,20	11.899,20	11.899,20	11.899,20
TOTAL		49,50	40,00	40,00		40,00	11.899,20	11.899,20	11.899,20	11.899,20

APLICACIÓN DE REDUCCIONES Y PENALIZACIONES

GRUPO DE PAGO	Importe Calculado	Importe prereduc.	Criterios de subvencionabilidad y compromisos	Presentación tardía	Omisión declaración	Condicionalidad	IMPORTE (Euros) RESUELTO
OLIVAR	11.899,20	11.899,20	0,00	0,00	0,00	0,00	11.899,20
TOTAL	11.899,20	11.899,20					11.899,20

RESUMEN DE PAGOS**IMPORTE (Euros)**

	RESUELTO	FEADER	MAPA	CAPADR
OLIVAR - Pago realizado	11.899,20 €	10.114,32 €	1.167,31 €	617,57 €

RECINTOS RESUELTOS

REF.	REFERENCIA SIGPAC	CULTIVO DESCRIPCIÓN CULTIVO	S/R G.PAGO	PEND. MEDIA (%)	SUP. DEC. ADMISIBLE (ha)	SUP. COMPROM. (ha)	SUP. AJUSTADA COMPR.(1) (ha)	SUP. CONY. SIGPAC (ha)	SUP. CERTIE (ha)	SUP. CAMPO (ha)	SUP. CAMPO DETER. CULT. DECLARADO (ha)	SUP. DEC. REDUCIDA (ha)	SUP. RESUELTA (ha)
-1537287	14-037-002-00100-001	101138 OLIVAR-HOJIBLANCA	S 419	20,90	16,57	16,57	16,57		16,57			16,57	16,57
-1537264	14-037-002-00073-003	101138 OLIVAR-HOJIBLANCA	S 419	26,50	11,82	11,82	11,82		11,82			11,82	11,82
-743223	14-037-002-00100-050	101138 OLIVAR-HOJIBLANCA	S 419	30,40	0,01	0,01	0,01		0,01			0,01	0,01
-743222	14-037-002-00100-048	101138 OLIVAR-HOJIBLANCA	S 419	35,20	0,08	0,08	0,08		0,08			0,08	0,08
-743221	14-037-002-00100-046	101138 OLIVAR-HOJIBLANCA	S 419	27,80	0,04	0,04	0,04		0,04			0,04	0,04
-743220	14-037-002-00100-045	101138 OLIVAR-HOJIBLANCA	S 419	46,40	0,01	0,01	0,01		0,01			0,01	0,01
-743218	14-037-002-00073-034	101138 OLIVAR-HOJIBLANCA	S 419	46,60	0,09	0,09	0,09		0,09			0,09	0,09
-743217	14-037-002-00073-033	101138 OLIVAR-HOJIBLANCA	S 419	31,90	0,16	0,16	0,16		0,16			0,16	0,16
-743216	14-037-002-00073-032	101138 OLIVAR-HOJIBLANCA	S 419	56,50	0,04	0,04	0,04		0,04			0,04	0,04
-743214	14-037-002-00073-029	101138 OLIVAR-HOJIBLANCA	S 419	33,30	0,11	0,11	0,11		0,11			0,11	0,11
-578977	14-037-002-00100-036	101138 OLIVAR-HOJIBLANCA	S 419	36,90	0,03	0,03	0,03		0,03			0,03	0,03
-578976	14-037-002-00100-035	101138 OLIVAR-HOJIBLANCA	S 419	25,80	0,02	0,02	0,02		0,02			0,02	0,02
-578973	14-037-002-00100-032	101138 OLIVAR-HOJIBLANCA	S 419	30,70	0,05	0,05	0,05		0,05			0,05	0,05
170000006960975	14-037-002-00069-001	101138 OLIVAR-HOJIBLANCA	S 419	19,00	0,01	0,01	0,01		0,01			0,01	0,01
170000006960976	14-037-002-00073-015	101138 OLIVAR-HOJIBLANCA	S 419	27,00	1,39	1,39	1,39		1,39			1,39	1,39
170000006960981	14-037-002-00100-010	101138 OLIVAR-HOJIBLANCA	S 419	30,60	0,08	0,08	0,08		0,08			0,08	0,08
170000006960982	14-037-002-00100-011	101138 OLIVAR-HOJIBLANCA	S 419	28,60	0,10	0,10	0,10		0,10			0,10	0,10
170000006960984	14-037-002-00073-018	101138 OLIVAR-HOJIBLANCA	S 419	16,40	0,06	0,06	0,06		0,06			0,06	0,06
170000006960985	14-037-002-00099-018	101138 OLIVAR-HOJIBLANCA	S 419	17,40	18,83	18,83	18,83		18,83			18,83	18,83

(1) Superficie declarada admisible ajustada con la superficie comprometida.
(2) Factor de penalización valorando el alcance para el tipo de compromiso.Puede verificar la integridad de una copia de este documento mediante la lectura del código QR adjunto o mediante el acceso a la dirección <https://ws050.juntadeandalucia.es/verificarFirma> indicando el código de VERIFICACIÓN

FIRMADO POR

RAQUEL MARIA ESPIN CRESPO

17/12/2024

VERIFICACIÓN

Pk2jm6UYDU9J72AMTZUYRN3GET48NG

PÁG. 2232/9349



**APELLIDOS Y NOMBRE / RAZÓN SOCIAL**

CUENCA CABEZA ANTONIA

NIF
3610EXPEDIENTE**
1020351**ANUALIDAD DE PAGO**
1ª**IMPORTES POR ANUALIDAD**

	2023	2024	2025	2026	2027
IMPORTE MÁXIMO SUBVENCIONABLE	2.299,52 €	2.299,52 €	2.299,52 €	1.916,27 €	1.916,27 €
IMPORTE MEDIO DE TRANSFERENCIA (€/ha)	297,48 €	297,48 €	297,48 €	247,90 €	247,90 €

RESUMEN DE UNIDADES

Cód	GRUPO DE PAGO	Sup. Dec. Admisible (ha)	Sup. Comprometida (ha)	Sup. ajustada compromiso (1) (ha)	% sobredec.	Sup. Resuelta (ha)	Importe Declarado	Importe Topado	Importe Resuelto	Importe tras sobredec.
419	OLIVAR	7,73		7,73	0,00	7,73	2.299,52	2.299,52	2.299,52	2.299,52
TOTAL		7,73	7,73	7,73		7,73	2.299,52	2.299,52	2.299,52	2.299,52

APLICACIÓN DE REDUCCIONES Y PENALIZACIONES

GRUPO DE PAGO	Importe Calculado	Importe prereduc.	Criterios de subvencionabilidad y compromisos	Presentación tardía	Omisión declaración	Condicionalidad	IMPORTE (Euros) RESUELTO
OLIVAR	2.299,52	2.299,52	0,00	0,00	0,00	0,00	2.299,52
TOTAL	2.299,52	2.299,52					2.299,52

RESUMEN DE PAGOS**IMPORTE (Euros)**

	RESUELTO	FEADER	MAPA	CAPADR
OLIVAR - Pago realizado	2.299,52 €	1.954,59 €	225,58 €	119,35 €

RECINTOS RESUELTOS

REF.	REFERENCIA SIGPAC	CULTIVO	DESCRIPCIÓN CULTIVO	S/R G.PAGO	PEND. MEDIA (%)	SUP. DEC. ADMISIBLE (ha)	SUP. COMPROM. (ha)	SUP. AJUSTADA COMPR.(1) (ha)	SUP. CONY. SIGPAC (ha)	SUP. CERTIE (ha)	SUP. CAMPO (ha)	SUP. CAMPO DETER. CULT. DECLARADO (ha)	SUP. DEC. REDUCIDA (ha)	SUP. RESUELTA (ha)
-1084088	14-013-022-00092-004	101138	OLIVAR-HOJIBLANCA	S 419	16,30	0,34	0,34	0,34		0,34			0,34	0,34
-4721	14-013-022-00092-002	101138	OLIVAR-HOJIBLANCA	S 419	9,20	0,13	0,13	0,13		0,13			0,13	0,13
1700000004871779	14-013-022-00092-001	101138	OLIVAR-HOJIBLANCA	S 419	10,80	7,26	7,26	7,26		7,26			7,26	7,26

(1) Superficie declarada admisible ajustada con la superficie comprometida.
(2) Factor de penalización valorando el alcance para el tipo de compromiso.Puede verificar la integridad de una copia de este documento mediante la lectura del código QR adjunto o mediante el acceso a la dirección <https://ws050.juntadeandalucia.es/verificarFirma> indicando el código de VERIFICACIÓN

FIRMADO POR

RAQUEL MARIA ESPIN CRESPO

17/12/2024

VERIFICACIÓN

Pk2jm6UYDU9J72AMTZUYRN3GET48NG

PÁG. 2233/9349



**APELLIDOS Y NOMBRE / RAZÓN SOCIAL**

CUENCA GARCIA MANUEL

NIF

***4315*

EXPEDIENTE

1153208

ANUALIDAD DE PAGO

1ª

IMPORTES POR ANUALIDAD

	2023	2024	2025	2026	2027
IMPORTE MÁXIMO SUBVENCIONABLE	312,35 €	312,35 €	312,35 €	260,30 €	260,30 €
IMPORTE MEDIO DE TRANSFERENCIA (€/ha)	297,48 €	297,48 €	297,48 €	247,90 €	247,90 €

RESUMEN DE UNIDADES

Cód	GRUPO DE PAGO	Sup. Dec. Admisible (ha)	Sup. Comprometida (ha)	Sup. ajustada compromiso (1) (ha)	% sobredec.	Sup. Resuelta (ha)	Importe Declarado	Importe Topado	Importe Resuelto	Importe tras sobredec.
419	OLIVAR	1,06		1,05	0,00	1,05	312,35	312,35	312,35	312,35
TOTAL		1,06	1,05	1,05		1,05	312,35	312,35	312,35	312,35

APLICACIÓN DE REDUCCIONES Y PENALIZACIONES

GRUPO DE PAGO	Importe Calculado	Importe prereduc.	Criterios de subvencionabilidad y compromisos	Presentación tardía	Omisión declaración	Condicionalidad	IMPORTE (Euros) RESUELTO
OLIVAR	312,35	312,35	0,00	0,00	0,00	0,00	312,35
TOTAL	312,35	312,35					312,35

RESUMEN DE PAGOS**IMPORTE (Euros)**

	RESUELTO	FEADER	MAPA	CAPADR
OLIVAR - Pago realizado	312,35 €	265,50 €	30,64 €	16,21 €

RECINTOS RESUELTOS

REF.	REFERENCIA SIGPAC	CULTIVO	DESCRIPCIÓN CULTIVO	S/R G.PAGO	PEND. MEDIA (%)	SUP. DEC. ADMISIBLE (ha)	SUP. COMPROM. (ha)	SUP. AJUSTADA COMPR.(1) (ha)	SUP. CONY. SIGPAC (ha)	SUP. CERTIE (ha)	SUP. CAMPO (ha)	SUP. CAMPO DETER. CULT. DECLARADO (ha)	SUP. DEC. REDUCIDA (ha)	SUP. RESUELTA (ha)
-1105577	14-038-046-00027-001	101138	OLIVAR-HOJIBLANCA	S 419	3,70	0,43	0,42	0,42		0,42			0,42	0,42
-1105576	14-038-046-00019-001	101138	OLIVAR-HOJIBLANCA	S 419	6,80	0,43	0,43	0,43		0,44			0,43	0,43
-1105575	14-038-046-00010-001	101138	OLIVAR-HOJIBLANCA	S 419	5,90	0,20	0,20	0,20		0,20			0,20	0,20

(1) Superficie declarada admisible ajustada con la superficie comprometida.
(2) Factor de penalización valorando el alcance para el tipo de compromiso.

Puede verificar la integridad de una copia de este documento mediante la lectura del código QR adjunto o mediante el acceso a la dirección <https://ws050.juntadeandalucia.es/verificarFirma> indicando el código de VERIFICACIÓN

FIRMADO POR

RAQUEL MARIA ESPIN CRESPO

17/12/2024

VERIFICACIÓN

Pk2jm6UYDU9J72AMTZUYRN3GET48NG

PÁG. 2234/9349



**APELLIDOS Y NOMBRE / RAZÓN SOCIAL**

CUENCA GARCIA MARIA DEL CARMEN

NIF

****1417*

EXPEDIENTE

1020451

ANUALIDAD DE PAGO

1ª

IMPORTES POR ANUALIDAD

	2023	2024	2025	2026	2027
IMPORTE MÁXIMO SUBVENCIONABLE	306,40 €	306,40 €	306,40 €	255,34 €	255,34 €
IMPORTE MEDIO DE TRANSFERENCIA (€/ha)	297,48 €	297,48 €	297,48 €	247,90 €	247,90 €

RESUMEN DE UNIDADES

Cód	GRUPO DE PAGO	Sup. Dec. Admisible (ha)	Sup. Comprometida (ha)	Sup. ajustada compromiso (1) (ha)	% sobredec.	Sup. Resuelta (ha)	Importe Declarado	Importe Topado	Importe Resuelto	Importe tras sobredec.
419	OLIVAR	1,03		1,03	0,00	1,03	306,40	306,40	306,40	306,40
TOTAL		1,03	1,03	1,03		1,03	306,40	306,40	306,40	306,40

APLICACIÓN DE REDUCCIONES Y PENALIZACIONES

GRUPO DE PAGO	Importe Calculado	Importe prereduc.	Criterios de subvencionabilidad y compromisos	Presentación tardía	Omisión declaración	Condicionalidad	IMPORTE (Euros) RESUELTO
OLIVAR	306,40	306,40	0,00	0,00	0,00	0,00	306,40
TOTAL	306,40	306,40					306,40

RESUMEN DE PAGOS**IMPORTE (Euros)**

	RESUELTO	FEADER	MAPA	CAPADR
OLIVAR - Pago realizado	306,40 €	260,44 €	30,06 €	15,90 €

RECINTOS RESUELTOS

REF.	REFERENCIA SIGPAC	CULTIVO	DESCRIPCIÓN CULTIVO	S/R G.PAGO	PEND. MEDIA (%)	SUP. DEC. ADMISIBLE (ha)	SUP. COMPROM. (ha)	SUP. AJUSTADA COMPROM. (1) (ha)	SUP. CONY. SIGPAC (ha)	SUP. CERTIE (ha)	SUP. CAMPO (ha)	SUP. CAMPO DETER. CULT. DECLARADO (ha)	SUP. DEC. REDUCIDA (ha)	SUP. RESUELTA (ha)
-1575652	14-038-046-00027-001	101138	OLIVAR-HOJIBLANCA	S 419	3,70	0,01	0,01	0,01		0,01			0,01	0,01
-1105824	14-038-046-00019-001	101138	OLIVAR-HOJIBLANCA	S 419	6,80	0,42	0,42	0,42		0,42			0,42	0,42
-1105823	14-038-046-00010-001	101138	OLIVAR-HOJIBLANCA	S 419	5,90	0,19	0,19	0,19		0,19			0,19	0,19
-1105821	14-038-046-00027-001	101138	OLIVAR-HOJIBLANCA	S 419	3,70	0,41	0,41	0,41		0,41			0,41	0,41

(1) Superficie declarada admisible ajustada con la superficie comprometida.
(2) Factor de penalización valorando el alcance para el tipo de compromiso.

Puede verificar la integridad de una copia de este documento mediante la lectura del código QR adjunto o mediante el acceso a la dirección <https://ws050.juntadeandalucia.es/verificarFirma> indicando el código de VERIFICACIÓN

FIRMADO POR

RAQUEL MARIA ESPIN CRESPO

17/12/2024

VERIFICACIÓN

Pk2jm6UYDU9J72AMTZUYRN3GET48NG

PÁG. 2235/9349



**APELLIDOS Y NOMBRE / RAZÓN SOCIAL**

CUESTA LOPEZ JUAN CARLOS

NIF

****4430*

EXPEDIENTE

1013927

ANUALIDAD DE PAGO

1ª

IMPORTES POR ANUALIDAD

	2023	2024	2025	2026	2027
IMPORTE MÁXIMO SUBVENCIONABLE	1.820,58 €	1.820,58 €	1.820,58 €	1.517,15 €	1.517,15 €
IMPORTE MEDIO DE TRANSFERENCIA (€/ha)	297,48 €	297,48 €	297,48 €	247,90 €	247,90 €

RESUMEN DE UNIDADES

Cód	GRUPO DE PAGO	Sup. Dec. Admisible (ha)	Sup. Comprometida (ha)	Sup. ajustada compromiso (1) (ha)	% sobredec.	Sup. Resuelta (ha)	Importe Declarado	Importe Topado	Importe Resuelto	Importe tras sobredec.
419	OLIVAR	6,13		6,12	0,00	6,12	1.820,58	1.820,58	1.820,58	1.820,58
TOTAL		6,13	6,12	6,12		6,12	1.820,58	1.820,58	1.820,58	1.820,58

APLICACIÓN DE REDUCCIONES Y PENALIZACIONES

GRUPO DE PAGO	Importe Calculado	Importe prereduc.	Criterios de subvencionabilidad y compromisos	Presentación tardía	Omisión declaración	Condicionalidad	IMPORTE (Euros) RESUELTO
OLIVAR	1.820,58	1.820,58	0,00	0,00	0,00	0,00	1.820,58
TOTAL	1.820,58	1.820,58					1.820,58

RESUMEN DE PAGOS**IMPORTE (Euros)**

	RESUELTO	FEADER	MAPA	CAPADR
OLIVAR - Pago realizado	1.820,58 €	1.547,49 €	178,60 €	94,49 €

RECINTOS RESUELTOS

REF.	REFERENCIA SIGPAC	CULTIVO	DESCRIPCIÓN CULTIVO	S/R	G.PAGO	PEND. MEDIA (%)	SUP. DEC. ADMISIBLE (ha)	SUP. COMPROM. (ha)	SUP. AJUSTADA COMPR.(1) (ha)	SUP. CONY. SIGPAC (ha)	SUP. CERTIE (ha)	SUP. CAMPO (ha)	SUP. CAMPO DETER. CULT. DECLARADO (ha)	SUP. DEC. REDUCIDA (ha)	SUP. RESUELTA (ha)
-1043512	14-059-003-00030-001	101010	OLIVAR-PICUAL	S	419	8,30	0,65	0,65	0,65		0,65			0,65	0,65
4078464	14-057-034-00013-001	101010	OLIVAR-PICUAL	S	419	2,60	1,31	1,31	1,31		1,31			1,31	1,31
4078465	14-065-006-00062-001	101010	OLIVAR-PICUAL	S	419	14,10	1,75	1,75	1,75		1,75			1,75	1,75
5257941	14-059-004-00031-001	101010	OLIVAR-PICUAL	S	419	4,00	1,82	1,82	1,82		1,82			1,82	1,82
5786883	14-059-003-00029-001	101010	OLIVAR-PICUAL	S	419	9,70	0,60	0,59	0,59		0,59			0,59	0,59

(1) Superficie declarada admisible ajustada con la superficie comprometida.
(2) Factor de penalización valorando el alcance para el tipo de compromiso.Puede verificar la integridad de una copia de este documento mediante la lectura del código QR adjunto o mediante el acceso a la dirección <https://ws050.juntadeandalucia.es/verificarFirma> indicando el código de VERIFICACIÓN

FIRMADO POR

RAQUEL MARIA ESPIN CRESPO

17/12/2024

VERIFICACIÓN

Pk2jm6UYDU9J72AMTZUYRN3GET48NG

PÁG. 2236/9349



**APELLIDOS Y NOMBRE / RAZÓN SOCIAL**

CUEVAS MARMOL PEDRO

NIF

***4366*

EXPEDIENTE

1215367

ANUALIDAD DE PAGO

1ª

IMPORTES POR ANUALIDAD

	2023	2024	2025	2026	2027
IMPORTE MÁXIMO SUBVENCIONABLE	5.580,72 €	5.580,72 €	5.580,72 €	4.650,60 €	4.650,60 €
IMPORTE MEDIO DE TRANSFERENCIA (€/ha)	297,48 €	297,48 €	297,48 €	247,90 €	247,90 €

RESUMEN DE UNIDADES

Cód	GRUPO DE PAGO	Sup. Dec. Admisible (ha)	Sup. Comprometida (ha)	Sup. ajustada compromiso (1) (ha)	% sobredec.	Sup. Resuelta (ha)	Importe Declarado	Importe Topado	Importe Resuelto	Importe tras sobredec.
419	OLIVAR	18,76		18,76	0,00	18,76	5.580,72	5.580,72	5.580,72	5.580,72
TOTAL		18,76	18,76	18,76		18,76	5.580,72	5.580,72	5.580,72	5.580,72

APLICACIÓN DE REDUCCIONES Y PENALIZACIONES

GRUPO DE PAGO	Importe Calculado	Importe prereduc.	Criterios de subvencionabilidad y compromisos	Presentación tardía	Omisión declaración	Condicionalidad	IMPORTE (Euros) RESUELTO
OLIVAR	5.580,72	5.580,72	0,00	0,00	0,00	0,00	5.580,72
TOTAL	5.580,72	5.580,72					5.580,72

RESUMEN DE PAGOS**IMPORTE (Euros)**

	RESUELTO	FEADER	MAPA	CAPADR
OLIVAR - Pago realizado	5.580,72 €	4.743,61 €	547,47 €	289,64 €

RECINTOS RESUELTOS

REF.	REFERENCIA SIGPAC	CULTIVO	DESCRIPCIÓN CULTIVO	S/R G.PAGO	PEND. MEDIA (%)	SUP. DEC. ADMISIBLE (ha)	SUP. COMPROM. (ha)	SUP. AJUSTADA COMPR.(1) (ha)	SUP. CONY. SIGPAC (ha)	SUP. CERTIE (ha)	SUP. CAMPO (ha)	SUP. CAMPO DETER. CULT. DECLARADO (ha)	SUP. DEC. REDUCIDA (ha)	SUP. RESUELTA (ha)
-1396371	14-019-003-00027-003	101010	OLIVAR-PICUAL	S 419	14,20	0,28	0,28	0,28		0,28			0,28	0,28
-1282576	14-019-003-00052-004	101010	OLIVAR-PICUAL	S 419	16,70	0,24	0,24	0,24		0,24			0,24	0,24
-1282575	14-019-003-00051-004	101010	OLIVAR-PICUAL	S 419	9,30	0,14	0,14	0,14		0,14			0,14	0,14
-1282574	14-019-003-00051-001	101010	OLIVAR-PICUAL	S 419	8,20	1,20	1,20	1,20		1,20			1,20	1,20
-1282562	14-019-003-09009-002	101010	OLIVAR-PICUAL	S 419	3,20	0,01	0,01	0,01		0,01			0,01	0,01
-1282561	14-019-003-09005-008	101010	OLIVAR-PICUAL	S 419	6,10	0,09	0,09	0,09		0,09			0,09	0,09
-1282560	14-019-003-00027-001	101010	OLIVAR-PICUAL	S 419	10,00	3,54	3,54	3,54		3,54			3,54	3,54
5490758	14-019-003-00026-003	101010	OLIVAR-PICUAL	S 419	10,10	0,55	0,55	0,55		0,55			0,55	0,55
1700000006752913	14-019-003-00044-001	101010	OLIVAR-PICUAL	S 419	19,50	2,84	2,84	2,84		2,84			2,84	2,84
1700000006752917	14-019-009-00151-001	101010	OLIVAR-PICUAL	S 419	17,90	9,87	9,87	9,87		9,87			9,87	9,87

(1) Superficie declarada admisible ajustada con la superficie comprometida.
(2) Factor de penalización valorando el alcance para el tipo de compromiso.

Puede verificar la integridad de una copia de este documento mediante la lectura del código QR adjunto o mediante el acceso a la dirección <https://ws050.juntadeandalucia.es/verificarFirma> indicando el código de VERIFICACIÓN

FIRMADO POR

RAQUEL MARIA ESPIN CRESPO

17/12/2024

VERIFICACIÓN

Pk2jm6UYDU9J72AMTZUYRN3GET48NG

PÁG. 2237/9349



**APELLIDOS Y NOMBRE / RAZÓN SOCIAL**

DE LA PUERTA GARCIA CORONA PABLO JAVIER

NIF

****1614*

EXPEDIENTE

1212412

ANUALIDAD DE PAGO

1ª

IMPORTES POR ANUALIDAD

	2023	2024	2025	2026	2027
IMPORTE MÁXIMO SUBVENCIONABLE	26.755,01 €	26.755,01 €	22.295,84 €	22.295,84 €	22.295,84 €
IMPORTE MEDIO DE TRANSFERENCIA (€/ha)	40,87 €	40,87 €	34,06 €	34,06 €	34,06 €

RESUMEN DE UNIDADES

Cód	GRUPO DE PAGO	Sup. Dec. Admisible (ha)	Sup. Comprometida (ha)	Sup. ajustada compromiso (1) (ha)	% sobredec.	Sup. Resuelta (ha)	Importe Declarado	Importe Topado	Importe Resuelto	Importe tras sobredec.
418	PASTOS ASOCIADOS A GANADERÍA ECOLÓGICA	654,68		654,68	0,00	654,68	26.754,61	26.755,01	26.755,01	26.755,01
TOTAL		654,68	654,68	654,68		654,68	26.754,61	26.755,01	26.755,01	26.755,01

APLICACIÓN DE REDUCCIONES Y PENALIZACIONES

GRUPO DE PAGO	Importe Calculado	Importe prereduc.	Criterios de subvencionabilidad y compromisos	Presentación tardía	Omisión declaración	Condicionidad	IMPORTE (Euros) RESUELTO
PASTOS ASOCIADOS A GANADERÍA	26.755,01	26.755,01	0,00	0,00	0,00	0,00	26.755,01
TOTAL	26.755,01	26.755,01					26.755,01

RESUMEN DE PAGOS

	RESUELTO	FEADER	MAPA	CAPADR
PASTOS ASOCIADOS A GANADERÍA ECOLÓGICA - Pago realizado	26.755,01 €	22.741,76 €	2.624,67 €	1.388,58 €

(1) Superficie declarada admisible ajustada con la superficie comprometida.
 (2) Factor de penalización valorando el alcance para el tipo de compromiso.

Puede verificar la integridad de una copia de este documento mediante la lectura del código QR adjunto o mediante el acceso a la dirección <https://ws050.juntadeandalucia.es/verificarFirma> indicando el código de VERIFICACIÓN

FIRMADO POR

RAQUEL MARIA ESPIN CRESPO

17/12/2024

VERIFICACIÓN

Pk2jm6UYDU9J72AMTZUYRN3GET48NG

PÁG. 2238/9349





RECINTOS RESUELTOS

REF.	REFERENCIA SIGPAC	CULTIVO DESCRIPCIÓN CULTIVO	S/R	G.PAGO	PEND. MEDIA (%)	SUP. DEC. ADMISIBLE (ha)	SUP. COMPROM. (ha)	SUP. AJUSTADA COMPR.(1) (ha)	SUP. CONV. SIGPAC (ha)	SUP. CERTIF. (ha)	SUP. CAMPO (ha)	SUP. CAMPO DETER. CULT. DECLARADO (ha)	SUP. DEC. REDUCIDA (ha)	SUP. RESUELTA (ha)
-1273942	14-009-012-09039-009	62000 PASTOS PERMANENTES DE 5 O MAS AÑOS-SIN VARIEDAD	S	418	10,10	1,53	1,53	1,53		1,53			1,53	1,53
-1273940	14-009-012-09039-008	63000 PASTOS DE MENOS DE 5 AÑOS-SIN VARIEDAD	S	418	9,90	0,81	0,81	0,81		0,81			0,81	0,81
-1273939	14-009-012-09039-007	62000 PASTOS PERMANENTES DE 5 O MAS AÑOS-SIN VARIEDAD	S	418	6,70	1,26	1,26	1,26		1,26			1,26	1,26
-1273937	14-009-012-09039-005	62000 PASTOS PERMANENTES DE 5 O MAS AÑOS-SIN VARIEDAD	S	418	7,60	0,15	0,15	0,15		0,15			0,15	0,15
-1273936	14-009-012-09039-004	63000 PASTOS DE MENOS DE 5 AÑOS-SIN VARIEDAD	S	418	12,40	0,42	0,42	0,42		0,42			0,42	0,42
-1273935	14-009-012-09039-003	63000 PASTOS DE MENOS DE 5 AÑOS-SIN VARIEDAD	S	418	11,30	0,84	0,84	0,84		0,84			0,84	0,84
-1273931	14-009-012-00135-002	62000 PASTOS PERMANENTES DE 5 O MAS AÑOS-SIN VARIEDAD	S	418	10,30	20,82	20,82	20,82		20,82			20,82	20,82
-1273929	14-009-012-00134-002	63000 PASTOS DE MENOS DE 5 AÑOS-SIN VARIEDAD	S	418	5,20	6,17	6,17	6,17		6,17			6,17	6,17
-1273928	14-009-012-00134-001	62000 PASTOS PERMANENTES DE 5 O MAS AÑOS-SIN VARIEDAD	S	418	14,30	91,23	91,23	91,23		91,23			91,23	91,23
-1273926	14-009-011-09022-006	63000 PASTOS DE MENOS DE 5 AÑOS-SIN VARIEDAD	S	418	4,20	0,50	0,50	0,50		0,50			0,50	0,50
-1273925	14-009-011-09022-003	63000 PASTOS DE MENOS DE 5 AÑOS-SIN VARIEDAD	S	418	4,30	0,13	0,13	0,13		0,13			0,13	0,13
-1273924	14-009-011-09022-002	62000 PASTOS PERMANENTES DE 5 O MAS AÑOS-SIN VARIEDAD	S	418	6,30	3,71	3,71	3,71		3,71			3,71	3,71
-1273922	14-009-011-09020-005	63000 PASTOS DE MENOS DE 5 AÑOS-SIN VARIEDAD	S	418	15,70	0,35	0,35	0,35		0,35			0,35	0,35
-1273921	14-009-011-09020-004	62000 PASTOS PERMANENTES DE 5 O MAS AÑOS-SIN VARIEDAD	S	418	10,90	0,93	0,93	0,93		0,93			0,93	0,93
-1273917	14-009-011-00020-001	63000 PASTOS DE MENOS DE 5 AÑOS-SIN VARIEDAD	S	418	14,40	0,89	0,89	0,89		0,89			0,89	0,89
-1273915	14-009-011-00018-003	63000 PASTOS DE MENOS DE 5 AÑOS-SIN VARIEDAD	S	418	9,50	0,11	0,11	0,11		0,11			0,11	0,11
-1273914	14-009-011-00018-001	63000 PASTOS DE MENOS DE 5 AÑOS-SIN VARIEDAD	S	418	21,50	26,73	26,73	26,73		26,73			26,73	26,73
-1273913	14-009-011-00008-001	62000 PASTOS PERMANENTES DE 5 O MAS AÑOS-SIN VARIEDAD	S	418	7,80	2,84	2,84	2,84		2,84			2,84	2,84
-1273912	14-009-011-00007-001	62000 PASTOS PERMANENTES DE 5 O MAS AÑOS-SIN VARIEDAD	S	418	8,70	14,91	14,91	14,91		14,91			14,91	14,91
-1273911	14-009-011-00002-001	62000 PASTOS PERMANENTES DE 5 O MAS AÑOS-SIN VARIEDAD	S	418	10,30	0,01	0,01	0,01		0,01			0,01	0,01
-814684	14-071-003-00039-005	62000 PASTOS PERMANENTES DE 5 O MAS AÑOS-SIN VARIEDAD	S	418	33,60	1,79	1,79	1,79		2,38			1,79	1,79
-157840	14-009-011-00010-008	63000 PASTOS DE MENOS DE 5 AÑOS-SIN VARIEDAD	S	418	4,90	0,09	0,09	0,09		0,09			0,09	0,09
-157839	14-009-011-00010-006	63000 PASTOS DE MENOS DE 5 AÑOS-SIN VARIEDAD	S	418	7,50	0,30	0,30	0,30		0,30			0,30	0,30
4197096	14-009-011-00018-004	62000 PASTOS PERMANENTES DE 5 O MAS AÑOS-SIN VARIEDAD	S	418	52,50	1,28	1,28	1,28		2,85			1,28	1,28
1700000006908416	14-009-011-00002-001	62000 PASTOS PERMANENTES DE 5 O MAS AÑOS-SIN VARIEDAD	S	418	10,30	2,53	2,53	2,53		2,56			2,53	2,53
1700000006908420	14-009-012-00040-003	63000 PASTOS DE MENOS DE 5 AÑOS-SIN VARIEDAD	S	418	8,40	0,02	0,02	0,02		0,02			0,02	0,02
1700000006908421	14-009-012-00040-004	63000 PASTOS DE MENOS DE 5 AÑOS-SIN VARIEDAD	S	418	6,60	11,23	11,23	11,23		11,23			11,23	11,23
1700000006908423	14-009-012-00121-001	63000 PASTOS DE MENOS DE 5 AÑOS-SIN VARIEDAD	S	418	11,00	0,84	0,84	0,84		0,84			0,84	0,84
1700000006908424	14-009-012-00039-002	62000 PASTOS PERMANENTES DE 5 O MAS AÑOS-SIN VARIEDAD	S	418	19,30	2,48	2,48	2,48		2,48			2,48	2,48
1700000006908425	14-009-012-00039-004	62000 PASTOS PERMANENTES DE 5 O MAS AÑOS-SIN VARIEDAD	S	418	13,20	8,00	8,00	8,00		8,00			8,00	8,00
1700000006908427	14-009-012-00057-001	62000 PASTOS PERMANENTES DE 5 O MAS AÑOS-SIN VARIEDAD	S	418	18,00	3,76	3,76	3,76		3,76			3,76	3,76
1700000006908428	14-009-011-00017-007	62000 PASTOS PERMANENTES DE 5 O MAS AÑOS-SIN VARIEDAD	S	418	8,40	0,73	0,73	0,73		0,73			0,73	0,73
1700000006908429	14-009-012-00036-006	62000 PASTOS PERMANENTES DE 5 O MAS AÑOS-SIN VARIEDAD	S	418	14,20	0,34	0,34	0,34		0,53			0,34	0,34
1700000006908430	14-009-012-00036-007	62000 PASTOS PERMANENTES DE 5 O MAS AÑOS-SIN VARIEDAD	S	418	4,90	0,56	0,56	0,56		0,56			0,56	0,56
1700000006908431	14-009-012-00036-001	62000 PASTOS PERMANENTES DE 5 O MAS AÑOS-SIN VARIEDAD	S	418	20,00	56,38	56,38	56,38		56,38			56,38	56,38
1700000006908432	14-009-011-00005-001	62000 PASTOS PERMANENTES DE 5 O MAS AÑOS-SIN VARIEDAD	S	418	7,50	15,69	15,69	15,69		15,69			15,69	15,69
1700000006908433	14-071-003-00039-002	62000 PASTOS PERMANENTES DE 5 O MAS AÑOS-SIN VARIEDAD	S	418	14,50	7,13	7,13	7,13		7,13			7,13	7,13
1700000006908434	14-009-011-00006-001	62000 PASTOS PERMANENTES DE 5 O MAS AÑOS-SIN VARIEDAD	S	418	25,60	58,53	58,53	58,53		58,53			58,53	58,53
1700000006908435	14-071-003-00040-002	62000 PASTOS PERMANENTES DE 5 O MAS AÑOS-SIN VARIEDAD	S	418	20,70	0,62	0,62	0,62		0,62			0,62	0,62
1700000006908437	14-071-003-00191-001	62000 PASTOS PERMANENTES DE 5 O MAS AÑOS-SIN VARIEDAD	S	418	36,20	2,19	2,19	2,19		2,58			2,19	2,19
1700000006908438	14-071-003-00192-001	62000 PASTOS PERMANENTES DE 5 O MAS AÑOS-SIN VARIEDAD	S	418	37,20	2,31	2,31	2,31		2,72			2,31	2,31
1700000006908439	14-071-003-00193-002	62000 PASTOS PERMANENTES DE 5 O MAS AÑOS-SIN VARIEDAD	S	418	36,50	2,92	2,92	2,92		3,44			2,92	2,92
1700000006908440	14-009-011-00006-002	62000 PASTOS PERMANENTES DE 5 O MAS AÑOS-SIN VARIEDAD	S	418	34,40	19,30	19,30	19,30		22,70			19,30	19,30
1700000006908441	14-071-003-00039-001	62000 PASTOS PERMANENTES DE 5 O MAS AÑOS-SIN VARIEDAD	S	418	27,10	42,99	42,99	42,99		50,58			42,99	42,99
1700000006908442	14-071-003-00040-001	62000 PASTOS PERMANENTES DE 5 O MAS AÑOS-SIN VARIEDAD	S	418	24,20	2,75	2,75	2,75		3,67			2,75	2,75
1700000006908443	14-071-003-00041-001	62000 PASTOS PERMANENTES DE 5 O MAS AÑOS-SIN VARIEDAD	S	418	24,20	1,33	1,33	1,33		1,77			1,33	1,33
1700000006908444	14-071-003-00042-001	62000 PASTOS PERMANENTES DE 5 O MAS AÑOS-SIN VARIEDAD	S	418	23,80	1,61	1,61	1,61		1,89			1,61	1,61
1700000006908445	14-009-011-00005-003	63000 PASTOS DE MENOS DE 5 AÑOS-SIN VARIEDAD	S	418	7,80	2,74	2,74	2,74		2,74			2,74	2,74
1700000006908446	14-009-011-00006-004	63000 PASTOS DE MENOS DE 5 AÑOS-SIN VARIEDAD	S	418	13,80	21,43	21,43	21,43		21,43			21,43	21,43
1700000006908447	14-009-012-00042-001	62000 PASTOS PERMANENTES DE 5 O MAS AÑOS-SIN VARIEDAD	S	418	11,90	14,22	14,22	14,22		14,22			14,22	14,22
1700000006908448	14-009-012-00122-001	63000 PASTOS DE MENOS DE 5 AÑOS-SIN VARIEDAD	S	418	11,80	0,73	0,73	0,73		0,73			0,73	0,73
1700000006908449	14-009-012-00041-003	63000 PASTOS DE MENOS DE 5 AÑOS-SIN VARIEDAD	S	418	9,10	0,97	0,97	0,97		0,97			0,97	0,97
1700000006908452	14-071-003-00208-001	62000 PASTOS PERMANENTES DE 5 O MAS AÑOS-SIN VARIEDAD	S	418	28,90	26,24	26,24	26,24		26,24			26,24	26,24

(1) Superficie declarada admisible ajustada con la superficie comprometida.
(2) Factor de penalización valorando el alcance para el tipo de compromiso.

Puede verificar la integridad de una copia de este documento mediante la lectura del código QR adjunto o mediante el acceso a la dirección <https://ws050.juntadeandalucia.es/verificarFirma> indicando el código de VERIFICACIÓN

FIRMADO POR

RAQUEL MARIA ESPIN CRESPO

17/12/2024

VERIFICACIÓN

Pk2jm6UYDU9J72AMTZUYRN3GET48NG

PÁG. 2239/9349



**RECINTOS RESUELTOS**

REF.	REFERENCIA SIGPAC	CULTIVO	DESCRIPCIÓN CULTIVO	S/R	G.PAGO	PEND. MEDIA (%)	SUP. ADMISIBLE (ha)	SUP. COMPROM. (ha)	SUP. AJUSTADA COMPR.(1) (ha)	SUP. CONY. SIGPAC (ha)	SUP. CERTIF. (ha)	SUP. CAMPO (ha)	SUP. CAMPO DETER. CULT. DECLARADO (ha)	SUP. DEC. REDUCIDA (ha)	SUP. RESUELTA (ha)
170000006908453	14-009-011-00004-001	62000	PASTOS PERMANENTES DE 5 O MAS AÑOS-SIN VARIEDAD	S	418	17,10	23,78	23,78	23,78		23,78			23,78	23,78
170000006908454	14-009-011-00004-002	62000	PASTOS PERMANENTES DE 5 O MAS AÑOS-SIN VARIEDAD	S	418	7,80	1,68	1,68	1,68		1,68			1,68	1,68
170000006908455	14-071-003-00207-002	62000	PASTOS PERMANENTES DE 5 O MAS AÑOS-SIN VARIEDAD	S	418	30,50	20,11	20,11	20,11		20,11			20,11	20,11
170000006908456	14-071-003-00206-001	62000	PASTOS PERMANENTES DE 5 O MAS AÑOS-SIN VARIEDAD	S	418	35,30	5,09	5,09	5,09		5,09			5,09	5,09
170000006908457	14-009-011-00017-005	62000	PASTOS PERMANENTES DE 5 O MAS AÑOS-SIN VARIEDAD	S	418	9,60	0,06	0,06	0,06		0,06			0,06	0,06
170000006908459	14-009-011-00005-002	63000	PASTOS DE MENOS DE 5 AÑOS-SIN VARIEDAD	S	418	4,20	2,58	2,58	2,58		2,58			2,58	2,58
170000006908460	14-009-011-00003-001	63000	PASTOS DE MENOS DE 5 AÑOS-SIN VARIEDAD	S	418	10,40	4,53	4,53	4,53		4,53			4,53	4,53
170000006908461	14-009-011-00017-002	62000	PASTOS PERMANENTES DE 5 O MAS AÑOS-SIN VARIEDAD	S	418	9,80	5,17	5,17	5,17		5,17			5,17	5,17
170000006908462	14-009-011-00009-001	63000	PASTOS DE MENOS DE 5 AÑOS-SIN VARIEDAD	S	418	3,90	0,81	0,81	0,81		0,81			0,81	0,81
170000006908463	14-009-011-00013-002	62000	PASTOS PERMANENTES DE 5 O MAS AÑOS-SIN VARIEDAD	S	418	12,00	1,92	1,92	1,92		1,92			1,92	1,92
170000006908464	14-009-011-00011-001	63000	PASTOS DE MENOS DE 5 AÑOS-SIN VARIEDAD	S	418	6,50	8,66	8,66	8,66		8,66			8,66	8,66
170000006908465	14-009-012-00055-002	62000	PASTOS PERMANENTES DE 5 O MAS AÑOS-SIN VARIEDAD	S	418	18,00	47,75	47,75	47,75		47,75			47,75	47,75
170000006908466	14-009-011-00010-003	63000	PASTOS DE MENOS DE 5 AÑOS-SIN VARIEDAD	S	418	6,80	8,57	8,57	8,57		8,57			8,57	8,57
170000006908467	14-071-003-00029-001	63000	PASTOS DE MENOS DE 5 AÑOS-SIN VARIEDAD	S	418	5,50	3,86	3,86	3,86		3,86			3,86	3,86
170000006908468	14-009-012-00038-001	62000	PASTOS PERMANENTES DE 5 O MAS AÑOS-SIN VARIEDAD	S	418	13,90	18,32	18,32	18,32		18,32			18,32	18,32
170000006908469	14-009-012-00037-001	62000	PASTOS PERMANENTES DE 5 O MAS AÑOS-SIN VARIEDAD	S	418	27,10	2,44	2,44	2,44		2,44			2,44	2,44
170000006908470	14-009-012-00036-002	63000	PASTOS DE MENOS DE 5 AÑOS-SIN VARIEDAD	S	418	2,60	10,98	10,98	10,98		10,98			10,98	10,98

INCIDENCIAS**INCIDENCIA DESCRIPCIÓN**

- 100407 Explotación solicitada no forma parte de ningún organismo de control autorizado para la producción ecológica en Andalucía o fecha de inscripción posterior al plazo establecido (Anexo I. Criterios de Subvencionabilidad. Orden 28 de marzo de 2023).
Explotación:ES140710000141 Especie:PORCINO
- 100411 Recinto no admisible por no estar asociado en SIGGAN a una explotación ganadera (Artículo 10 de la Orden de 28 de marzo de 2023).
Ref:-1273918 Recinto:14-009-011-00022-00001 Cultivo:62000 PASTOS PERMANENTES DE 5 O MAS AÑOS-SIN VARIEDAD Secano
Ref:-1273919 Recinto:14-009-011-09020-00001 Cultivo:62000 PASTOS PERMANENTES DE 5 O MAS AÑOS-SIN VARIEDAD Secano
Ref:-1148946 Recinto:14-071-003-00038-00002 Cultivo:62000 PASTOS PERMANENTES DE 5 O MAS AÑOS-SIN VARIEDAD Secano
Ref:170000006908419 Recinto:14-071-003-00190-00002 Cultivo:62000 PASTOS PERMANENTES DE 5 O MAS AÑOS-SIN VARIEDAD Secano
- 100421 Recinto declarado por error para una operación de la 6503, que se ha corregido de oficio marcando la operación correcta, de acuerdo con la fecha de inscripción del recinto en la producción ecológica.
Ref:-1273911 Recinto:14-009-011-00002-00001 Cultivo:62000 PASTOS PERMANENTES DE 5 O MAS AÑOS-SIN VARIEDAD Secano
Ref:170000006908416 Recinto:14-009-011-00002-00001 Cultivo:62000 PASTOS PERMANENTES DE 5 O MAS AÑOS-SIN VARIEDAD Secano
Ref:170000006908460 Recinto:14-009-011-00003-00001 Cultivo:63000 PASTOS DE MENOS DE 5 AÑOS-SIN VARIEDAD Secano
Ref:170000006908453 Recinto:14-009-011-00004-00001 Cultivo:62000 PASTOS PERMANENTES DE 5 O MAS AÑOS-SIN VARIEDAD Secano
Ref:170000006908454 Recinto:14-009-011-00004-00002 Cultivo:62000 PASTOS PERMANENTES DE 5 O MAS AÑOS-SIN VARIEDAD Secano
Ref:170000006908432 Recinto:14-009-011-00005-00001 Cultivo:62000 PASTOS PERMANENTES DE 5 O MAS AÑOS-SIN VARIEDAD Secano
Ref:170000006908459 Recinto:14-009-011-00005-00002 Cultivo:63000 PASTOS DE MENOS DE 5 AÑOS-SIN VARIEDAD Secano
Ref:170000006908445 Recinto:14-009-011-00005-00003 Cultivo:63000 PASTOS DE MENOS DE 5 AÑOS-SIN VARIEDAD Secano
Ref:170000006908434 Recinto:14-009-011-00006-00001 Cultivo:62000 PASTOS PERMANENTES DE 5 O MAS AÑOS-SIN VARIEDAD Secano
Ref:170000006908440 Recinto:14-009-011-00006-00002 Cultivo:62000 PASTOS PERMANENTES DE 5 O MAS AÑOS-SIN VARIEDAD Secano
Ref:170000006908446 Recinto:14-009-011-00006-00004 Cultivo:63000 PASTOS DE MENOS DE 5 AÑOS-SIN VARIEDAD Secano
Ref:-1273912 Recinto:14-009-011-00007-00001 Cultivo:62000 PASTOS PERMANENTES DE 5 O MAS AÑOS-SIN VARIEDAD Secano
Ref:-1273913 Recinto:14-009-011-00008-00001 Cultivo:62000 PASTOS PERMANENTES DE 5 O MAS AÑOS-SIN VARIEDAD Secano
Ref:170000006908462 Recinto:14-009-011-00009-00001 Cultivo:63000 PASTOS DE MENOS DE 5 AÑOS-SIN VARIEDAD Secano
Ref:170000006908466 Recinto:14-009-011-00010-00003 Cultivo:63000 PASTOS DE MENOS DE 5 AÑOS-SIN VARIEDAD Secano
Ref:-157839 Recinto:14-009-011-00010-00006 Cultivo:63000 PASTOS DE MENOS DE 5 AÑOS-SIN VARIEDAD Secano
Ref:-157840 Recinto:14-009-011-00010-00008 Cultivo:63000 PASTOS DE MENOS DE 5 AÑOS-SIN VARIEDAD Secano

(1) Superficie declarada admisible ajustada con la superficie comprometida.
(2) Factor de penalización valorando el alcance para el tipo de compromiso.

Puede verificar la integridad de una copia de este documento mediante la lectura del código QR adjunto o mediante el acceso a la dirección <https://ws050.juntadeandalucia.es/verificarFirma> indicando el código de VERIFICACIÓN

FIRMADO POR

RAQUEL MARIA ESPIN CRESPO

17/12/2024

VERIFICACIÓN

Pk2jm6UYDU9J72AMTZUYRN3GET48NG

PÁG. 2240/9349



**INCIDENCIAS****INCIDENCIA DESCRIPCIÓN**

Ref:170000006908464 Recinto:14-009-011-00011-00001 Cultivo:63000 PASTOS DE MENOS DE 5 AÑOS-SIN VARIEDAD Secano

Ref:170000006908463 Recinto:14-009-011-00013-00002 Cultivo:62000 PASTOS PERMANENTES DE 5 O MAS AÑOS-SIN VARIEDAD Secano

Ref:170000006908461 Recinto:14-009-011-00017-00002 Cultivo:62000 PASTOS PERMANENTES DE 5 O MAS AÑOS-SIN VARIEDAD Secano

Ref:170000006908457 Recinto:14-009-011-00017-00005 Cultivo:62000 PASTOS PERMANENTES DE 5 O MAS AÑOS-SIN VARIEDAD Secano

Ref:170000006908428 Recinto:14-009-011-00017-00007 Cultivo:62000 PASTOS PERMANENTES DE 5 O MAS AÑOS-SIN VARIEDAD Secano

Ref:-1273914 Recinto:14-009-011-00018-00001 Cultivo:63000 PASTOS DE MENOS DE 5 AÑOS-SIN VARIEDAD Secano

Ref:-1273915 Recinto:14-009-011-00018-00003 Cultivo:63000 PASTOS DE MENOS DE 5 AÑOS-SIN VARIEDAD Secano

Ref:4197096 Recinto:14-009-011-00018-00004 Cultivo:62000 PASTOS PERMANENTES DE 5 O MAS AÑOS-SIN VARIEDAD Secano

Ref:-1273917 Recinto:14-009-011-00020-00001 Cultivo:63000 PASTOS DE MENOS DE 5 AÑOS-SIN VARIEDAD Secano

Ref:-1273918 Recinto:14-009-011-00022-00001 Cultivo:62000 PASTOS PERMANENTES DE 5 O MAS AÑOS-SIN VARIEDAD Secano

Ref:-1273919 Recinto:14-009-011-09020-00001 Cultivo:62000 PASTOS PERMANENTES DE 5 O MAS AÑOS-SIN VARIEDAD Secano

Ref:-1273921 Recinto:14-009-011-09020-00004 Cultivo:62000 PASTOS PERMANENTES DE 5 O MAS AÑOS-SIN VARIEDAD Secano

Ref:-1273922 Recinto:14-009-011-09020-00005 Cultivo:63000 PASTOS DE MENOS DE 5 AÑOS-SIN VARIEDAD Secano

Ref:-1273924 Recinto:14-009-011-09022-00002 Cultivo:62000 PASTOS PERMANENTES DE 5 O MAS AÑOS-SIN VARIEDAD Secano

Ref:-1273925 Recinto:14-009-011-09022-00003 Cultivo:63000 PASTOS DE MENOS DE 5 AÑOS-SIN VARIEDAD Secano

Ref:-1273926 Recinto:14-009-011-09022-00006 Cultivo:63000 PASTOS DE MENOS DE 5 AÑOS-SIN VARIEDAD Secano

Ref:170000006908431 Recinto:14-009-012-00036-00001 Cultivo:62000 PASTOS PERMANENTES DE 5 O MAS AÑOS-SIN VARIEDAD Secano

Ref:170000006908470 Recinto:14-009-012-00036-00002 Cultivo:63000 PASTOS DE MENOS DE 5 AÑOS-SIN VARIEDAD Secano

Ref:170000006908429 Recinto:14-009-012-00036-00006 Cultivo:62000 PASTOS PERMANENTES DE 5 O MAS AÑOS-SIN VARIEDAD Secano

Ref:170000006908430 Recinto:14-009-012-00036-00007 Cultivo:62000 PASTOS PERMANENTES DE 5 O MAS AÑOS-SIN VARIEDAD Secano

Ref:170000006908469 Recinto:14-009-012-00037-00001 Cultivo:62000 PASTOS PERMANENTES DE 5 O MAS AÑOS-SIN VARIEDAD Secano

Ref:170000006908468 Recinto:14-009-012-00038-00001 Cultivo:62000 PASTOS PERMANENTES DE 5 O MAS AÑOS-SIN VARIEDAD Secano

Ref:170000006908424 Recinto:14-009-012-00039-00002 Cultivo:62000 PASTOS PERMANENTES DE 5 O MAS AÑOS-SIN VARIEDAD Secano

Ref:170000006908425 Recinto:14-009-012-00039-00004 Cultivo:62000 PASTOS PERMANENTES DE 5 O MAS AÑOS-SIN VARIEDAD Secano

Ref:170000006908420 Recinto:14-009-012-00040-00003 Cultivo:63000 PASTOS DE MENOS DE 5 AÑOS-SIN VARIEDAD Secano

Ref:170000006908421 Recinto:14-009-012-00040-00004 Cultivo:63000 PASTOS DE MENOS DE 5 AÑOS-SIN VARIEDAD Secano

Ref:170000006908449 Recinto:14-009-012-00041-00003 Cultivo:63000 PASTOS DE MENOS DE 5 AÑOS-SIN VARIEDAD Secano

Ref:170000006908447 Recinto:14-009-012-00042-00001 Cultivo:62000 PASTOS PERMANENTES DE 5 O MAS AÑOS-SIN VARIEDAD Secano

Ref:170000006908465 Recinto:14-009-012-00055-00002 Cultivo:62000 PASTOS PERMANENTES DE 5 O MAS AÑOS-SIN VARIEDAD Secano

Ref:170000006908427 Recinto:14-009-012-00057-00001 Cultivo:62000 PASTOS PERMANENTES DE 5 O MAS AÑOS-SIN VARIEDAD Secano

Ref:170000006908423 Recinto:14-009-012-00121-00001 Cultivo:63000 PASTOS DE MENOS DE 5 AÑOS-SIN VARIEDAD Secano

Ref:170000006908448 Recinto:14-009-012-00122-00001 Cultivo:63000 PASTOS DE MENOS DE 5 AÑOS-SIN VARIEDAD Secano

Ref:-1273928 Recinto:14-009-012-00134-00001 Cultivo:62000 PASTOS PERMANENTES DE 5 O MAS AÑOS-SIN VARIEDAD Secano

Ref:-1273929 Recinto:14-009-012-00134-00002 Cultivo:63000 PASTOS DE MENOS DE 5 AÑOS-SIN VARIEDAD Secano

Ref:-1273931 Recinto:14-009-012-00135-00002 Cultivo:62000 PASTOS PERMANENTES DE 5 O MAS AÑOS-SIN VARIEDAD Secano

Ref:-1273935 Recinto:14-009-012-09039-00003 Cultivo:63000 PASTOS DE MENOS DE 5 AÑOS-SIN VARIEDAD Secano

Ref:-1273936 Recinto:14-009-012-09039-00004 Cultivo:63000 PASTOS DE MENOS DE 5 AÑOS-SIN VARIEDAD Secano

Ref:-1273937 Recinto:14-009-012-09039-00005 Cultivo:62000 PASTOS PERMANENTES DE 5 O MAS AÑOS-SIN VARIEDAD Secano

Ref:-1273939 Recinto:14-009-012-09039-00007 Cultivo:62000 PASTOS PERMANENTES DE 5 O MAS AÑOS-SIN VARIEDAD Secano

Ref:-1273940 Recinto:14-009-012-09039-00008 Cultivo:63000 PASTOS DE MENOS DE 5 AÑOS-SIN VARIEDAD Secano

Ref:-1273942 Recinto:14-009-012-09039-00009 Cultivo:62000 PASTOS PERMANENTES DE 5 O MAS AÑOS-SIN VARIEDAD Secano

(1) Superficie declarada admisible ajustada con la superficie comprometida.
 (2) Factor de penalización valorando el alcance para el tipo de compromiso.

Puede verificar la integridad de una copia de este documento mediante la lectura del código QR adjunto o mediante el acceso a la dirección <https://ws050.juntadeandalucia.es/verificarFirma> indicando el código de VERIFICACIÓN

FIRMADO POR	RAQUEL MARIA ESPIN CRESPO	17/12/2024	
VERIFICACIÓN	Pk2jm6UYDU9J72AMTZUYRN3GET48NG	PÁG. 2241/9349	

**INCIDENCIAS****INCIDENCIA DESCRIPCIÓN**

	Ref:170000006908467 Recinto:14-071-003-00029-00001 Cultivo:63000 PASTOS DE MENOS DE 5 AÑOS-SIN VARIEDAD Secano
	Ref:-1148946 Recinto:14-071-003-00038-00002 Cultivo:62000 PASTOS PERMANENTES DE 5 O MAS AÑOS-SIN VARIEDAD Secano
	Ref:170000006908441 Recinto:14-071-003-00039-00001 Cultivo:62000 PASTOS PERMANENTES DE 5 O MAS AÑOS-SIN VARIEDAD Secano
	Ref:170000006908433 Recinto:14-071-003-00039-00002 Cultivo:62000 PASTOS PERMANENTES DE 5 O MAS AÑOS-SIN VARIEDAD Secano
	Ref:-814684 Recinto:14-071-003-00039-00005 Cultivo:62000 PASTOS PERMANENTES DE 5 O MAS AÑOS-SIN VARIEDAD Secano
	Ref:170000006908442 Recinto:14-071-003-00040-00001 Cultivo:62000 PASTOS PERMANENTES DE 5 O MAS AÑOS-SIN VARIEDAD Secano
	Ref:170000006908435 Recinto:14-071-003-00040-00002 Cultivo:62000 PASTOS PERMANENTES DE 5 O MAS AÑOS-SIN VARIEDAD Secano
	Ref:170000006908443 Recinto:14-071-003-00041-00001 Cultivo:62000 PASTOS PERMANENTES DE 5 O MAS AÑOS-SIN VARIEDAD Secano
	Ref:170000006908444 Recinto:14-071-003-00042-00001 Cultivo:62000 PASTOS PERMANENTES DE 5 O MAS AÑOS-SIN VARIEDAD Secano
	Ref:170000006908419 Recinto:14-071-003-00190-00002 Cultivo:62000 PASTOS PERMANENTES DE 5 O MAS AÑOS-SIN VARIEDAD Secano
	Ref:170000006908437 Recinto:14-071-003-00191-00001 Cultivo:62000 PASTOS PERMANENTES DE 5 O MAS AÑOS-SIN VARIEDAD Secano
	Ref:170000006908438 Recinto:14-071-003-00192-00001 Cultivo:62000 PASTOS PERMANENTES DE 5 O MAS AÑOS-SIN VARIEDAD Secano
	Ref:170000006908439 Recinto:14-071-003-00193-00002 Cultivo:62000 PASTOS PERMANENTES DE 5 O MAS AÑOS-SIN VARIEDAD Secano
	Ref:170000006908456 Recinto:14-071-003-00206-00001 Cultivo:62000 PASTOS PERMANENTES DE 5 O MAS AÑOS-SIN VARIEDAD Secano
	Ref:170000006908455 Recinto:14-071-003-00207-00002 Cultivo:62000 PASTOS PERMANENTES DE 5 O MAS AÑOS-SIN VARIEDAD Secano
	Ref:170000006908452 Recinto:14-071-003-00208-00001 Cultivo:62000 PASTOS PERMANENTES DE 5 O MAS AÑOS-SIN VARIEDAD Secano
100424	Solicita recinto que no está comprometido para la operación.
	Ref:-1273918 Recinto:14-009-011-00022-00001 Cultivo:62000 PASTOS PERMANENTES DE 5 O MAS AÑOS-SIN VARIEDAD Secano
	Ref:-1273919 Recinto:14-009-011-09020-00001 Cultivo:62000 PASTOS PERMANENTES DE 5 O MAS AÑOS-SIN VARIEDAD Secano
	Ref:-1148946 Recinto:14-071-003-00038-00002 Cultivo:62000 PASTOS PERMANENTES DE 5 O MAS AÑOS-SIN VARIEDAD Secano
	Ref:170000006908419 Recinto:14-071-003-00190-00002 Cultivo:62000 PASTOS PERMANENTES DE 5 O MAS AÑOS-SIN VARIEDAD Secano

Datos considerados para el Cálculo de la Carga Ganadera mínima y máxima del expediente

Explotación	Especie	Inscrito en Sipea y Admisible	Ugm Calculada para CG Mínima	Ugm Calculada para CG Máxima
ES140710000141	BOVINA	SI	313,36	313,36
ES140710000141	PORCINO	NO	0,00	0,17
			313,36	313,53

Superficie determinada para Cálculo Carga Ganadera Mínima: 689,99 ha
 Superficie determinada para Cálculo Carga Ganadera Máxima: 724,55 ha
 Carga Ganadera Mínima Expediente: 0,45 ugm/ha
 Carga Ganadera Máxima Expediente: 0,43 ugm/ha

Recintos Determinados para el Cálculo de Carga Ganadera Mínima

REF.	REFERENCIA SIGPAC	CULTIVO	DESCRIPCIÓN CULTIVO	S/R	SUP. RESUELTA (ha)
-1273942	14-009-012-09039-00009	62000	PASTOS PERMANENTES DE 5 O MAS AÑOS-SIN VARIEDAD	S	1,53
-1273940	14-009-012-09039-00008	63000	PASTOS DE MENOS DE 5 AÑOS-SIN VARIEDAD	S	0,81
-1273939	14-009-012-09039-00007	62000	PASTOS PERMANENTES DE 5 O MAS AÑOS-SIN VARIEDAD	S	1,26
-1273937	14-009-012-09039-00005	62000	PASTOS PERMANENTES DE 5 O MAS AÑOS-SIN VARIEDAD	S	0,15
-1273936	14-009-012-09039-00004	63000	PASTOS DE MENOS DE 5 AÑOS-SIN VARIEDAD	S	0,42

(1) Superficie declarada admisible ajustada con la superficie comprometida.
 (2) Factor de penalización valorando el alcance para el tipo de compromiso.

Puede verificar la integridad de una copia de este documento mediante la lectura del código QR adjunto o mediante el acceso a la dirección <https://ws050.juntadeandalucia.es/verificarFirma> indicando el código de VERIFICACIÓN

FIRMADO POR	RAQUEL MARIA ESPIN CRESPO	17/12/2024
VERIFICACIÓN	Pk2jm6UYDU9J72AMTZUYRN3GET48NG	PÁG. 2242/9349



**Datos considerados para el Cálculo de la Carga Ganadera mínima y máxima del expediente****Recintos Determinados para el Cálculo de Garga Ganadera Mínima**

REF.	REFERENCIA SIGPAC	CULTIVO	DESCRIPCIÓN CULTIVO	S/R	SUP.
					RESUELTA (ha)
-1273935	14-009-012-09039-00003	63000	PASTOS DE MENOS DE 5 AÑOS-SIN VARIEDAD	S	0,84
-1273931	14-009-012-00135-00002	62000	PASTOS PERMANENTES DE 5 O MAS AÑOS-SIN VARIEDAD	S	20,82
-1273929	14-009-012-00134-00002	63000	PASTOS DE MENOS DE 5 AÑOS-SIN VARIEDAD	S	6,17
-1273928	14-009-012-00134-00001	62000	PASTOS PERMANENTES DE 5 O MAS AÑOS-SIN VARIEDAD	S	91,23
-1273926	14-009-011-09022-00006	63000	PASTOS DE MENOS DE 5 AÑOS-SIN VARIEDAD	S	0,50
-1273925	14-009-011-09022-00003	63000	PASTOS DE MENOS DE 5 AÑOS-SIN VARIEDAD	S	0,13
-1273924	14-009-011-09022-00002	62000	PASTOS PERMANENTES DE 5 O MAS AÑOS-SIN VARIEDAD	S	3,71
-1273922	14-009-011-09020-00005	63000	PASTOS DE MENOS DE 5 AÑOS-SIN VARIEDAD	S	0,35
-1273921	14-009-011-09020-00004	62000	PASTOS PERMANENTES DE 5 O MAS AÑOS-SIN VARIEDAD	S	0,93
-1273919	14-009-011-09020-00001	62000	PASTOS PERMANENTES DE 5 O MAS AÑOS-SIN VARIEDAD	S	0,99
-1273918	14-009-011-00022-00001	62000	PASTOS PERMANENTES DE 5 O MAS AÑOS-SIN VARIEDAD	S	3,09
-1273917	14-009-011-00020-00001	63000	PASTOS DE MENOS DE 5 AÑOS-SIN VARIEDAD	S	0,89
-1273915	14-009-011-00018-00003	63000	PASTOS DE MENOS DE 5 AÑOS-SIN VARIEDAD	S	0,11
-1273914	14-009-011-00018-00001	63000	PASTOS DE MENOS DE 5 AÑOS-SIN VARIEDAD	S	26,73
-1273913	14-009-011-00008-00001	62000	PASTOS PERMANENTES DE 5 O MAS AÑOS-SIN VARIEDAD	S	2,84
-1273912	14-009-011-00007-00001	62000	PASTOS PERMANENTES DE 5 O MAS AÑOS-SIN VARIEDAD	S	14,91
-1273911	14-009-011-00002-00001	62000	PASTOS PERMANENTES DE 5 O MAS AÑOS-SIN VARIEDAD	S	0,01
-1148946	14-071-003-00038-00002	62000	PASTOS PERMANENTES DE 5 O MAS AÑOS-SIN VARIEDAD	S	23,32
-814684	14-071-003-00039-00005	62000	PASTOS PERMANENTES DE 5 O MAS AÑOS-SIN VARIEDAD	S	1,79
-157840	14-009-011-00010-00008	63000	PASTOS DE MENOS DE 5 AÑOS-SIN VARIEDAD	S	0,09
-157839	14-009-011-00010-00006	63000	PASTOS DE MENOS DE 5 AÑOS-SIN VARIEDAD	S	0,30
4197096	14-009-011-00018-00004	62000	PASTOS PERMANENTES DE 5 O MAS AÑOS-SIN VARIEDAD	S	1,28
1700000006908416	14-009-011-00002-00001	62000	PASTOS PERMANENTES DE 5 O MAS AÑOS-SIN VARIEDAD	S	2,53
1700000006908419	14-071-003-00190-00002	62000	PASTOS PERMANENTES DE 5 O MAS AÑOS-SIN VARIEDAD	S	7,91
1700000006908420	14-009-012-00040-00003	63000	PASTOS DE MENOS DE 5 AÑOS-SIN VARIEDAD	S	0,02
1700000006908421	14-009-012-00040-00004	63000	PASTOS DE MENOS DE 5 AÑOS-SIN VARIEDAD	S	11,23
1700000006908423	14-009-012-00121-00001	63000	PASTOS DE MENOS DE 5 AÑOS-SIN VARIEDAD	S	0,84
1700000006908424	14-009-012-00039-00002	62000	PASTOS PERMANENTES DE 5 O MAS AÑOS-SIN VARIEDAD	S	2,48
1700000006908425	14-009-012-00039-00004	62000	PASTOS PERMANENTES DE 5 O MAS AÑOS-SIN VARIEDAD	S	8,00
1700000006908427	14-009-012-00057-00001	62000	PASTOS PERMANENTES DE 5 O MAS AÑOS-SIN VARIEDAD	S	3,76
1700000006908428	14-009-011-00017-00007	62000	PASTOS PERMANENTES DE 5 O MAS AÑOS-SIN VARIEDAD	S	0,73
1700000006908429	14-009-012-00036-00006	62000	PASTOS PERMANENTES DE 5 O MAS AÑOS-SIN VARIEDAD	S	0,34
1700000006908430	14-009-012-00036-00007	62000	PASTOS PERMANENTES DE 5 O MAS AÑOS-SIN VARIEDAD	S	0,56
1700000006908431	14-009-012-00036-00001	62000	PASTOS PERMANENTES DE 5 O MAS AÑOS-SIN VARIEDAD	S	56,38
1700000006908432	14-009-011-00005-00001	62000	PASTOS PERMANENTES DE 5 O MAS AÑOS-SIN VARIEDAD	S	15,69
1700000006908433	14-071-003-00039-00002	62000	PASTOS PERMANENTES DE 5 O MAS AÑOS-SIN VARIEDAD	S	7,13
1700000006908434	14-009-011-00006-00001	62000	PASTOS PERMANENTES DE 5 O MAS AÑOS-SIN VARIEDAD	S	58,53
1700000006908435	14-071-003-00040-00002	62000	PASTOS PERMANENTES DE 5 O MAS AÑOS-SIN VARIEDAD	S	0,62
1700000006908437	14-071-003-00191-00001	62000	PASTOS PERMANENTES DE 5 O MAS AÑOS-SIN VARIEDAD	S	2,19
1700000006908438	14-071-003-00192-00001	62000	PASTOS PERMANENTES DE 5 O MAS AÑOS-SIN VARIEDAD	S	2,31

(1) Superficie declarada admisible ajustada con la superficie comprometida.
(2) Factor de penalización valorando el alcance para el tipo de compromiso.

Puede verificar la integridad de una copia de este documento mediante la lectura del código QR adjunto o mediante el acceso a la dirección <https://ws050.juntadeandalucia.es/verificarFirma> indicando el código de VERIFICACIÓN

FIRMADO POR

RAQUEL MARIA ESPIN CRESPO

17/12/2024

VERIFICACIÓN

Pk2jm6UYDU9J72AMTZUYRN3GET48NG

PÁG. 2243/9349



**Datos considerados para el Cálculo de la Carga Ganadera mínima y máxima del expediente****Recintos Determinados para el Cálculo de Garga Ganadera Mínima**

REF.	REFERENCIA SIGPAC	CULTIVO	DESCRIPCIÓN CULTIVO	S/R	SUP.
					RESUELTA (ha)
1700000006908439	14-071-003-00193-00002	62000	PASTOS PERMANENTES DE 5 O MAS AÑOS-SIN VARIEDAD	S	2,92
1700000006908440	14-009-011-00006-00002	62000	PASTOS PERMANENTES DE 5 O MAS AÑOS-SIN VARIEDAD	S	19,30
1700000006908441	14-071-003-00039-00001	62000	PASTOS PERMANENTES DE 5 O MAS AÑOS-SIN VARIEDAD	S	42,99
1700000006908442	14-071-003-00040-00001	62000	PASTOS PERMANENTES DE 5 O MAS AÑOS-SIN VARIEDAD	S	2,75
1700000006908443	14-071-003-00041-00001	62000	PASTOS PERMANENTES DE 5 O MAS AÑOS-SIN VARIEDAD	S	1,33
1700000006908444	14-071-003-00042-00001	62000	PASTOS PERMANENTES DE 5 O MAS AÑOS-SIN VARIEDAD	S	1,61
1700000006908445	14-009-011-00005-00003	63000	PASTOS DE MENOS DE 5 AÑOS-SIN VARIEDAD	S	2,74
1700000006908446	14-009-011-00006-00004	63000	PASTOS DE MENOS DE 5 AÑOS-SIN VARIEDAD	S	21,43
1700000006908447	14-009-012-00042-00001	62000	PASTOS PERMANENTES DE 5 O MAS AÑOS-SIN VARIEDAD	S	14,22
1700000006908448	14-009-012-00122-00001	63000	PASTOS DE MENOS DE 5 AÑOS-SIN VARIEDAD	S	0,73
1700000006908449	14-009-012-00041-00003	63000	PASTOS DE MENOS DE 5 AÑOS-SIN VARIEDAD	S	0,97
1700000006908452	14-071-003-00208-00001	62000	PASTOS PERMANENTES DE 5 O MAS AÑOS-SIN VARIEDAD	S	26,24
1700000006908453	14-009-011-00004-00001	62000	PASTOS PERMANENTES DE 5 O MAS AÑOS-SIN VARIEDAD	S	23,78
1700000006908454	14-009-011-00004-00002	62000	PASTOS PERMANENTES DE 5 O MAS AÑOS-SIN VARIEDAD	S	1,68
1700000006908455	14-071-003-00207-00002	62000	PASTOS PERMANENTES DE 5 O MAS AÑOS-SIN VARIEDAD	S	20,11
1700000006908456	14-071-003-00206-00001	62000	PASTOS PERMANENTES DE 5 O MAS AÑOS-SIN VARIEDAD	S	5,09
1700000006908457	14-009-011-00017-00005	62000	PASTOS PERMANENTES DE 5 O MAS AÑOS-SIN VARIEDAD	S	0,06
1700000006908459	14-009-011-00005-00002	63000	PASTOS DE MENOS DE 5 AÑOS-SIN VARIEDAD	S	2,58
1700000006908460	14-009-011-00003-00001	63000	PASTOS DE MENOS DE 5 AÑOS-SIN VARIEDAD	S	4,53
1700000006908461	14-009-011-00017-00002	62000	PASTOS PERMANENTES DE 5 O MAS AÑOS-SIN VARIEDAD	S	5,17
1700000006908462	14-009-011-00009-00001	63000	PASTOS DE MENOS DE 5 AÑOS-SIN VARIEDAD	S	0,81
1700000006908463	14-009-011-00013-00002	62000	PASTOS PERMANENTES DE 5 O MAS AÑOS-SIN VARIEDAD	S	1,92
1700000006908464	14-009-011-00011-00001	63000	PASTOS DE MENOS DE 5 AÑOS-SIN VARIEDAD	S	8,66
1700000006908465	14-009-012-00055-00002	62000	PASTOS PERMANENTES DE 5 O MAS AÑOS-SIN VARIEDAD	S	47,75
1700000006908466	14-009-011-00010-00003	63000	PASTOS DE MENOS DE 5 AÑOS-SIN VARIEDAD	S	8,57
1700000006908467	14-071-003-00029-00001	63000	PASTOS DE MENOS DE 5 AÑOS-SIN VARIEDAD	S	3,86
1700000006908468	14-009-012-00038-00001	62000	PASTOS PERMANENTES DE 5 O MAS AÑOS-SIN VARIEDAD	S	18,32
1700000006908469	14-009-012-00037-00001	62000	PASTOS PERMANENTES DE 5 O MAS AÑOS-SIN VARIEDAD	S	2,44
1700000006908470	14-009-012-00036-00002	63000	PASTOS DE MENOS DE 5 AÑOS-SIN VARIEDAD	S	10,98

Recintos Determinados para el Cálculo de Garga Ganadera Máxima

REF.	REFERENCIA SIGPAC	CULTIVO	DESCRIPCIÓN CULTIVO	S/R	SUP.
					RESUELTA (ha)
-1273944	14-009-012-09039-00013	62000	PASTOS PERMANENTES DE 5 O MAS AÑOS-SIN VARIEDAD	S	0,04
-1273943	14-009-012-09039-00012	62000	PASTOS PERMANENTES DE 5 O MAS AÑOS-SIN VARIEDAD	S	0,29
-1273942	14-009-012-09039-00009	62000	PASTOS PERMANENTES DE 5 O MAS AÑOS-SIN VARIEDAD	S	1,53
-1273940	14-009-012-09039-00008	63000	PASTOS DE MENOS DE 5 AÑOS-SIN VARIEDAD	S	0,81
-1273939	14-009-012-09039-00007	62000	PASTOS PERMANENTES DE 5 O MAS AÑOS-SIN VARIEDAD	S	1,26
-1273938	14-009-012-09039-00006	63000	PASTOS DE MENOS DE 5 AÑOS-SIN VARIEDAD	S	0,11
-1273937	14-009-012-09039-00005	62000	PASTOS PERMANENTES DE 5 O MAS AÑOS-SIN VARIEDAD	S	0,15
-1273936	14-009-012-09039-00004	63000	PASTOS DE MENOS DE 5 AÑOS-SIN VARIEDAD	S	0,42
-1273935	14-009-012-09039-00003	63000	PASTOS DE MENOS DE 5 AÑOS-SIN VARIEDAD	S	0,84

(1) Superficie declarada admisible ajustada con la superficie comprometida.
(2) Factor de penalización valorando el alcance para el tipo de compromiso.Puede verificar la integridad de una copia de este documento mediante la lectura del código QR adjunto o mediante el acceso a la dirección <https://ws050.juntadeandalucia.es/verificarFirma> indicando el código de VERIFICACIÓN

FIRMADO POR

RAQUEL MARIA ESPIN CRESPO

17/12/2024

VERIFICACIÓN

Pk2jm6UYDU9J72AMTZUYRN3GET48NG

PÁG. 2244/9349



**Datos considerados para el Cálculo de la Carga Ganadera mínima y máxima del expediente****Recintos Determinados para el Cálculo de Garga Ganadera Máxima**

REF.	REFERENCIA SIGPAC	CULTIVO	DESCRIPCIÓN CULTIVO	S/R	SUP.
					RESUELTA (ha)
-1273934	14-009-012-09039-00002	63000	PASTOS DE MENOS DE 5 AÑOS-SIN VARIEDAD	S	0,25
-1273933	14-009-012-00135-00003	62000	PASTOS PERMANENTES DE 5 O MAS AÑOS-SIN VARIEDAD	S	0,04
-1273931	14-009-012-00135-00002	62000	PASTOS PERMANENTES DE 5 O MAS AÑOS-SIN VARIEDAD	S	20,82
-1273930	14-009-012-00134-00003	63000	PASTOS DE MENOS DE 5 AÑOS-SIN VARIEDAD	S	0,05
-1273929	14-009-012-00134-00002	63000	PASTOS DE MENOS DE 5 AÑOS-SIN VARIEDAD	S	6,17
-1273928	14-009-012-00134-00001	62000	PASTOS PERMANENTES DE 5 O MAS AÑOS-SIN VARIEDAD	S	91,23
-1273927	14-009-012-00133-00001	63000	PASTOS DE MENOS DE 5 AÑOS-SIN VARIEDAD	S	0,03
-1273926	14-009-011-09022-00006	63000	PASTOS DE MENOS DE 5 AÑOS-SIN VARIEDAD	S	0,50
-1273925	14-009-011-09022-00003	63000	PASTOS DE MENOS DE 5 AÑOS-SIN VARIEDAD	S	0,13
-1273924	14-009-011-09022-00002	62000	PASTOS PERMANENTES DE 5 O MAS AÑOS-SIN VARIEDAD	S	3,71
-1273923	14-009-011-09020-00007	62000	PASTOS PERMANENTES DE 5 O MAS AÑOS-SIN VARIEDAD	S	0,27
-1273922	14-009-011-09020-00005	63000	PASTOS DE MENOS DE 5 AÑOS-SIN VARIEDAD	S	0,35
-1273921	14-009-011-09020-00004	62000	PASTOS PERMANENTES DE 5 O MAS AÑOS-SIN VARIEDAD	S	0,93
-1273920	14-009-011-09020-00003	63000	PASTOS DE MENOS DE 5 AÑOS-SIN VARIEDAD	S	0,08
-1273919	14-009-011-09020-00001	62000	PASTOS PERMANENTES DE 5 O MAS AÑOS-SIN VARIEDAD	S	0,99
-1273918	14-009-011-00022-00001	62000	PASTOS PERMANENTES DE 5 O MAS AÑOS-SIN VARIEDAD	S	3,09
-1273917	14-009-011-00020-00001	63000	PASTOS DE MENOS DE 5 AÑOS-SIN VARIEDAD	S	0,89
-1273916	14-009-011-00019-00001	62000	PASTOS PERMANENTES DE 5 O MAS AÑOS-SIN VARIEDAD	S	0,03
-1273915	14-009-011-00018-00003	63000	PASTOS DE MENOS DE 5 AÑOS-SIN VARIEDAD	S	0,11
-1273914	14-009-011-00018-00001	63000	PASTOS DE MENOS DE 5 AÑOS-SIN VARIEDAD	S	26,73
-1273913	14-009-011-00008-00001	62000	PASTOS PERMANENTES DE 5 O MAS AÑOS-SIN VARIEDAD	S	2,84
-1273912	14-009-011-00007-00001	62000	PASTOS PERMANENTES DE 5 O MAS AÑOS-SIN VARIEDAD	S	14,91
-1273911	14-009-011-00002-00001	62000	PASTOS PERMANENTES DE 5 O MAS AÑOS-SIN VARIEDAD	S	0,01
-1148946	14-071-003-00038-00002	62000	PASTOS PERMANENTES DE 5 O MAS AÑOS-SIN VARIEDAD	S	23,32
-814684	14-071-003-00039-00005	62000	PASTOS PERMANENTES DE 5 O MAS AÑOS-SIN VARIEDAD	S	1,79
-157840	14-009-011-00010-00008	63000	PASTOS DE MENOS DE 5 AÑOS-SIN VARIEDAD	S	0,09
-157839	14-009-011-00010-00006	63000	PASTOS DE MENOS DE 5 AÑOS-SIN VARIEDAD	S	0,30
4197096	14-009-011-00018-00004	62000	PASTOS PERMANENTES DE 5 O MAS AÑOS-SIN VARIEDAD	S	1,28
5527585	14-071-003-00043-00003	62000	PASTOS PERMANENTES DE 5 O MAS AÑOS-SIN VARIEDAD	S	0,48
5527586	14-071-003-00043-00004	62000	PASTOS PERMANENTES DE 5 O MAS AÑOS-SIN VARIEDAD	S	15,78
5527587	14-071-003-00043-00005	62000	PASTOS PERMANENTES DE 5 O MAS AÑOS-SIN VARIEDAD	S	5,32
5527588	14-071-003-00043-00009	62000	PASTOS PERMANENTES DE 5 O MAS AÑOS-SIN VARIEDAD	S	5,07
5527589	14-071-003-00043-00010	62000	PASTOS PERMANENTES DE 5 O MAS AÑOS-SIN VARIEDAD	S	5,07
5527590	14-071-003-00043-00011	62000	PASTOS PERMANENTES DE 5 O MAS AÑOS-SIN VARIEDAD	S	0,18
5527591	14-071-003-00043-00013	62000	PASTOS PERMANENTES DE 5 O MAS AÑOS-SIN VARIEDAD	S	0,06
5527592	14-071-003-00043-00015	62000	PASTOS PERMANENTES DE 5 O MAS AÑOS-SIN VARIEDAD	S	1,41
1700000006908416	14-009-011-00002-00001	62000	PASTOS PERMANENTES DE 5 O MAS AÑOS-SIN VARIEDAD	S	2,53
1700000006908419	14-071-003-00190-00002	62000	PASTOS PERMANENTES DE 5 O MAS AÑOS-SIN VARIEDAD	S	7,91
1700000006908420	14-009-012-00040-00003	63000	PASTOS DE MENOS DE 5 AÑOS-SIN VARIEDAD	S	0,02
1700000006908421	14-009-012-00040-00004	63000	PASTOS DE MENOS DE 5 AÑOS-SIN VARIEDAD	S	11,23
1700000006908423	14-009-012-00121-00001	63000	PASTOS DE MENOS DE 5 AÑOS-SIN VARIEDAD	S	0,84

(1) Superficie declarada admisible ajustada con la superficie comprometida.
(2) Factor de penalización valorando el alcance para el tipo de compromiso.

Puede verificar la integridad de una copia de este documento mediante la lectura del código QR adjunto o mediante el acceso a la dirección <https://ws050.juntadeandalucia.es/verificarFirma> indicando el código de VERIFICACIÓN

FIRMADO POR

RAQUEL MARIA ESPIN CRESPO

17/12/2024

VERIFICACIÓN

Pk2jm6UYDU9J72AMTZUYRN3GET48NG

PÁG. 2245/9349



**Datos considerados para el Cálculo de la Carga Ganadera mínima y máxima del expediente****Recintos Determinados para el Cálculo de Garga Ganadera Máxima**

REF.	REFERENCIA SIGPAC	CULTIVO	DESCRIPCIÓN CULTIVO	SUP.	
				S/R	RESUELTA (ha)
170000006908424	14-009-012-00039-00002	62000	PASTOS PERMANENTES DE 5 O MAS AÑOS-SIN VARIEDAD	S	2,48
170000006908425	14-009-012-00039-00004	62000	PASTOS PERMANENTES DE 5 O MAS AÑOS-SIN VARIEDAD	S	8,00
170000006908427	14-009-012-00057-00001	62000	PASTOS PERMANENTES DE 5 O MAS AÑOS-SIN VARIEDAD	S	3,76
170000006908428	14-009-011-00017-00007	62000	PASTOS PERMANENTES DE 5 O MAS AÑOS-SIN VARIEDAD	S	0,73
170000006908429	14-009-012-00036-00006	62000	PASTOS PERMANENTES DE 5 O MAS AÑOS-SIN VARIEDAD	S	0,34
170000006908430	14-009-012-00036-00007	62000	PASTOS PERMANENTES DE 5 O MAS AÑOS-SIN VARIEDAD	S	0,56
170000006908431	14-009-012-00036-00001	62000	PASTOS PERMANENTES DE 5 O MAS AÑOS-SIN VARIEDAD	S	56,38
170000006908432	14-009-011-00005-00001	62000	PASTOS PERMANENTES DE 5 O MAS AÑOS-SIN VARIEDAD	S	15,69
170000006908433	14-071-003-00039-00002	62000	PASTOS PERMANENTES DE 5 O MAS AÑOS-SIN VARIEDAD	S	7,13
170000006908434	14-009-011-00006-00001	62000	PASTOS PERMANENTES DE 5 O MAS AÑOS-SIN VARIEDAD	S	58,53
170000006908435	14-071-003-00040-00002	62000	PASTOS PERMANENTES DE 5 O MAS AÑOS-SIN VARIEDAD	S	0,62
170000006908437	14-071-003-00191-00001	62000	PASTOS PERMANENTES DE 5 O MAS AÑOS-SIN VARIEDAD	S	2,19
170000006908438	14-071-003-00192-00001	62000	PASTOS PERMANENTES DE 5 O MAS AÑOS-SIN VARIEDAD	S	2,31
170000006908439	14-071-003-00193-00002	62000	PASTOS PERMANENTES DE 5 O MAS AÑOS-SIN VARIEDAD	S	2,92
170000006908440	14-009-011-00006-00002	62000	PASTOS PERMANENTES DE 5 O MAS AÑOS-SIN VARIEDAD	S	19,30
170000006908441	14-071-003-00039-00001	62000	PASTOS PERMANENTES DE 5 O MAS AÑOS-SIN VARIEDAD	S	42,99
170000006908442	14-071-003-00040-00001	62000	PASTOS PERMANENTES DE 5 O MAS AÑOS-SIN VARIEDAD	S	2,75
170000006908443	14-071-003-00041-00001	62000	PASTOS PERMANENTES DE 5 O MAS AÑOS-SIN VARIEDAD	S	1,33
170000006908444	14-071-003-00042-00001	62000	PASTOS PERMANENTES DE 5 O MAS AÑOS-SIN VARIEDAD	S	1,61
170000006908445	14-009-011-00005-00003	63000	PASTOS DE MENOS DE 5 AÑOS-SIN VARIEDAD	S	2,74
170000006908446	14-009-011-00006-00004	63000	PASTOS DE MENOS DE 5 AÑOS-SIN VARIEDAD	S	21,43
170000006908447	14-009-012-00042-00001	62000	PASTOS PERMANENTES DE 5 O MAS AÑOS-SIN VARIEDAD	S	14,22
170000006908448	14-009-012-00122-00001	63000	PASTOS DE MENOS DE 5 AÑOS-SIN VARIEDAD	S	0,73
170000006908449	14-009-012-00041-00003	63000	PASTOS DE MENOS DE 5 AÑOS-SIN VARIEDAD	S	0,97
170000006908452	14-071-003-00208-00001	62000	PASTOS PERMANENTES DE 5 O MAS AÑOS-SIN VARIEDAD	S	26,24
170000006908453	14-009-011-00004-00001	62000	PASTOS PERMANENTES DE 5 O MAS AÑOS-SIN VARIEDAD	S	23,78
170000006908454	14-009-011-00004-00002	62000	PASTOS PERMANENTES DE 5 O MAS AÑOS-SIN VARIEDAD	S	1,68
170000006908455	14-071-003-00207-00002	62000	PASTOS PERMANENTES DE 5 O MAS AÑOS-SIN VARIEDAD	S	20,11
170000006908456	14-071-003-00206-00001	62000	PASTOS PERMANENTES DE 5 O MAS AÑOS-SIN VARIEDAD	S	5,09
170000006908457	14-009-011-00017-00005	62000	PASTOS PERMANENTES DE 5 O MAS AÑOS-SIN VARIEDAD	S	0,06
170000006908459	14-009-011-00005-00002	63000	PASTOS DE MENOS DE 5 AÑOS-SIN VARIEDAD	S	2,58
170000006908460	14-009-011-00003-00001	63000	PASTOS DE MENOS DE 5 AÑOS-SIN VARIEDAD	S	4,53
170000006908461	14-009-011-00017-00002	62000	PASTOS PERMANENTES DE 5 O MAS AÑOS-SIN VARIEDAD	S	5,17
170000006908462	14-009-011-00009-00001	63000	PASTOS DE MENOS DE 5 AÑOS-SIN VARIEDAD	S	0,81
170000006908463	14-009-011-00013-00002	62000	PASTOS PERMANENTES DE 5 O MAS AÑOS-SIN VARIEDAD	S	1,92
170000006908464	14-009-011-00011-00001	63000	PASTOS DE MENOS DE 5 AÑOS-SIN VARIEDAD	S	8,66
170000006908465	14-009-012-00055-00002	62000	PASTOS PERMANENTES DE 5 O MAS AÑOS-SIN VARIEDAD	S	47,75
170000006908466	14-009-011-00010-00003	63000	PASTOS DE MENOS DE 5 AÑOS-SIN VARIEDAD	S	8,57
170000006908467	14-071-003-00029-00001	63000	PASTOS DE MENOS DE 5 AÑOS-SIN VARIEDAD	S	3,86

(1) Superficie declarada admisible ajustada con la superficie comprometida.
(2) Factor de penalización valorando el alcance para el tipo de compromiso.

Puede verificar la integridad de una copia de este documento mediante la lectura del código QR adjunto o mediante el acceso a la dirección <https://ws050.juntadeandalucia.es/verificarFirma> indicando el código de VERIFICACIÓN

FIRMADO POR	RAQUEL MARIA ESPIN CRESPO	17/12/2024	
VERIFICACIÓN	Pk2jm6UYDU9J72AMTZUYRN3GET48NG	PÁG. 2246/9349	



Datos considerados para el Cálculo de la Carga Ganadera mínima y máxima del expediente

Recintos Determinados para el Cálculo de Garga Ganadera Máxima

<u>REF.</u>	<u>REFERENCIA SIGPAC</u>	<u>CULTIVO</u>	<u>DESCRIPCIÓN CULTIVO</u>	<u>S/R</u>	<u>SUP. RESUELTA (ha)</u>
1700000006908468	14-009-012-00038-00001	62000	PASTOS PERMANENTES DE 5 O MAS AÑOS-SIN VARIEDAD	S	18,32
1700000006908469	14-009-012-00037-00001	62000	PASTOS PERMANENTES DE 5 O MAS AÑOS-SIN VARIEDAD	S	2,44
1700000006908470	14-009-012-00036-00002	63000	PASTOS DE MENOS DE 5 AÑOS-SIN VARIEDAD	S	10,98

Incidencias de carga ganadera

INCIDENCIA DESCRIPCIÓN

100407 Explotación solicitada no forma parte de ningún organismo de control autorizado para la producción ecológica en Andalucía o fecha de inscripción posterior al plazo establecido (Anexo I. Criterios de Subvencionabilidad. Orden 28 de marzo de 2023).
Explotación:ES140710000141 Especie:PORCINO

(1) Superficie declarada admisible ajustada con la superficie comprometida.
(2) Factor de penalización valorando el alcance para el tipo de compromiso.

Puede verificar la integridad de una copia de este documento mediante la lectura del código QR adjunto o mediante el acceso a la dirección <https://ws050.juntadeandalucia.es/verificarFirma> indicando el código de VERIFICACIÓN

FIRMADO POR	RAQUEL MARIA ESPIN CRESPO	17/12/2024	
VERIFICACIÓN	Pk2jm6UYDU9J72AMTZUYRN3GET48NG	PÁG. 2247/9349	

**APELLIDOS Y NOMBRE / RAZÓN SOCIAL**

DE LA ROSA MORENO JOSE JOAQUIN

NIF

***9647*

EXPEDIENTE

1178800

ANUALIDAD DE PAGO

1ª

IMPORTES POR ANUALIDAD

	2023	2024	2025	2026	2027
IMPORTE MÁXIMO SUBVENCIONABLE	6.681,40 €	6.681,40 €	6.681,40 €	5.567,83 €	5.567,83 €
IMPORTE MEDIO DE TRANSFERENCIA (€/ha)	297,48 €	297,48 €	297,48 €	247,90 €	247,90 €

RESUMEN DE UNIDADES

Cód	GRUPO DE PAGO	Sup. Dec. Admisible (ha)	Sup. Comprometida (ha)	Sup. ajustada compromiso (1) (ha)	% sobredec.	Sup. Resuelta (ha)	Importe Declarado	Importe Topado	Importe Resuelto	Importe tras sobredec.
419	OLIVAR	22,46		22,46	0,00	22,46	6.681,40	6.681,40	6.681,40	6.681,40
TOTAL		22,46	22,46	22,46		22,46	6.681,40	6.681,40	6.681,40	6.681,40

APLICACIÓN DE REDUCCIONES Y PENALIZACIONES

GRUPO DE PAGO	Importe Calculado	Importe prereduc.	Criterios de subvencionabilidad y compromisos	Presentación tardía	Omisión declaración	Condicionalidad	IMPORTE (Euros) RESUELTO
OLIVAR	6.681,40	6.681,40	0,00	0,00	0,00	0,00	6.681,40
TOTAL	6.681,40	6.681,40					6.681,40

RESUMEN DE PAGOS**IMPORTE (Euros)**

	RESUELTO	FEADER	MAPA	CAPADR
OLIVAR - Pago realizado	6.681,40 €	5.679,19 €	655,45 €	346,76 €

RECINTOS RESUELTOS

REF.	REFERENCIA SIGPAC	CULTIVO	DESCRIPCIÓN CULTIVO	S/R G.PAGO	PEND. MEDIA (%)	SUP. DEC. ADMISIBLE (ha)	SUP. COMPROM. (ha)	SUP. AJUSTADA COMPR.(1) (ha)	SUP. CONY. SIGPAC (ha)	SUP. CERTIE (ha)	SUP. CAMPO (ha)	SUP. CAMPO DETER. CULT. DECLARADO (ha)	SUP. DEC. REDUCIDA (ha)	SUP. RESUELTA (ha)
4170407	14-900-066-00050-001	101010	OLIVAR-PICUAL	S	419	8,50	14,33	14,33	14,33	14,33			14,33	14,33
1700000003061921	14-019-025-00008-002	101010	OLIVAR-PICUAL	S	419	8,30	3,98	3,98	3,98	3,98			3,98	3,98
1700000003061922	14-019-031-00201-001	101010	OLIVAR-PICUAL	S	419	15,50	4,15	4,15	4,15	4,15			4,15	4,15

(1) Superficie declarada admisible ajustada con la superficie comprometida.
(2) Factor de penalización valorando el alcance para el tipo de compromiso.

Puede verificar la integridad de una copia de este documento mediante la lectura del código QR adjunto o mediante el acceso a la dirección <https://ws050.juntadeandalucia.es/verificarFirma> indicando el código de VERIFICACIÓN

FIRMADO POR

RAQUEL MARIA ESPIN CRESPO

17/12/2024

VERIFICACIÓN

Pk2jm6UYDU9J72AMTZUYRN3GET48NG

PÁG. 2248/9349



**APELLIDOS Y NOMBRE / RAZÓN SOCIAL**

DE LA TORRE CABRERA ANA

NIF

***0011*

EXPEDIENTE

1254959

ANUALIDAD DE PAGO

1ª

IMPORTES POR ANUALIDAD

	2023	2024	2025	2026	2027
IMPORTE MÁXIMO SUBVENCIONABLE	4.882,67 €	4.882,67 €	4.068,89 €	4.068,89 €	4.068,89 €
IMPORTE MEDIO DE TRANSFERENCIA (€/ha)	98,58 €	98,58 €	82,15 €	82,15 €	82,15 €

RESUMEN DE UNIDADES

Cód	GRUPO DE PAGO	Sup. Dec. Admisible (ha)	Sup. Comprometida (ha)	Sup. ajustada compromiso (1) (ha)	% sobredec.	Sup. Resuelta (ha)	Importe Declarado	Importe Topado	Importe Resuelto	Importe tras sobredec.
418	PASTOS ASOCIADOS A GANADERÍA ECOLÓGICA	49,53		49,53	0,00	49,53	4.882,67	4.882,67	4.882,67	4.882,67
TOTAL		49,53	49,53	49,53		49,53	4.882,67	4.882,67	4.882,67	4.882,67

APLICACIÓN DE REDUCCIONES Y PENALIZACIONES

GRUPO DE PAGO	Importe Calculado	Importe prereduc.	Criterios de subvencionabilidad y compromisos	Presentación tardía	Omisión declaración	Condicionidad	IMPORTE (Euros) RESUELTO
PASTOS ASOCIADOS A GANADERÍA	4.882,67	4.882,67	0,00	0,00	0,00	0,00	4.882,67
TOTAL	4.882,67	4.882,67					4.882,67

RESUMEN DE PAGOS**IMPORTE (Euros)**

	RESUELTO	FEADER	MAPA	CAPADR
PASTOS ASOCIADOS A GANADERÍA ECOLÓGICA - Pago realizado	4.882,67 €	4.150,27 €	478,99 €	253,41 €

RECINTOS RESUELTOS

REE	REFERENCIA SIGPAC	CULTIVO	DESCRIPCIÓN CULTIVO	S/R G.PAGO	PEND. MEDIA (%)	SUP. DEC. ADMISIBLE (ha)	SUP. COMPROM. (ha)	SUP. AJUSTADA COMPROM. (1) (ha)	SUP. CONV. SIGPAC (ha)	SUP. CERTIF. (ha)	SUP. CAMPO (ha)	SUP. CAMPO DETER. CULT. DECLARADO (ha)	SUP. DEC. REDUCIDA (ha)	SUP. RESUELTA (ha)
-812606	14-054-039-00003-003	62000	PASTOS PERMANENTES DE 5 O MAS AÑOS-SIN VARIEDAD	S 418	7,30	0,79	0,79	0,79		0,79			0,79	0,79
-812605	14-054-039-00003-006	62000	PASTOS PERMANENTES DE 5 O MAS AÑOS-SIN VARIEDAD	S 418	5,00	0,06	0,06	0,06		0,06			0,06	0,06
-812602	14-054-039-00003-004	62000	PASTOS PERMANENTES DE 5 O MAS AÑOS-SIN VARIEDAD	S 418	8,90	0,48	0,48	0,48		0,48			0,48	0,48
-812601	14-054-035-00066-009	62000	PASTOS PERMANENTES DE 5 O MAS AÑOS-SIN VARIEDAD	S 418	5,30	0,06	0,06	0,06		0,06			0,06	0,06
-812599	14-054-035-00066-002	62000	PASTOS PERMANENTES DE 5 O MAS AÑOS-SIN VARIEDAD	S 418	13,70	48,14	48,14	48,14		48,14			48,14	48,14

INCIDENCIAS**INCIDENCIA DESCRIPCIÓN**

- 100421 Recinto declarado por error para una operación de la 6503, que se ha corregido de oficio marcando la operación correcta, de acuerdo con la fecha de inscripción del recinto en la producción ecológica.
 Ref:-812599 Recinto:14-054-035-00066-00002 Cultivo:62000 PASTOS PERMANENTES DE 5 O MAS AÑOS-SIN VARIEDAD Secano
 Ref:-812601 Recinto:14-054-035-00066-00009 Cultivo:62000 PASTOS PERMANENTES DE 5 O MAS AÑOS-SIN VARIEDAD Secano
 Ref:-812606 Recinto:14-054-039-00003-00003 Cultivo:62000 PASTOS PERMANENTES DE 5 O MAS AÑOS-SIN VARIEDAD Secano
 Ref:-812602 Recinto:14-054-039-00003-00004 Cultivo:62000 PASTOS PERMANENTES DE 5 O MAS AÑOS-SIN VARIEDAD Secano
 Ref:-812605 Recinto:14-054-039-00003-00006 Cultivo:62000 PASTOS PERMANENTES DE 5 O MAS AÑOS-SIN VARIEDAD Secano

(1) Superficie declarada admisible ajustada con la superficie comprometida.
 (2) Factor de penalización valorando el alcance para el tipo de compromiso.

Puede verificar la integridad de una copia de este documento mediante la lectura del código QR adjunto o mediante el acceso a la dirección <https://ws050.juntadeandalucia.es/verificarFirma> indicando el código de VERIFICACIÓN

FIRMADO POR

RAQUEL MARIA ESPIN CRESPO

17/12/2024

VERIFICACIÓN

Pk2jm6UYDU9J72AMTZUYRN3GET48NG

PÁG. 2249/9349



**Datos considerados para el Cálculo de la Carga Ganadera mínima y máxima del expediente**

Explotación	Especie	Inscrito en Sipea y Admisible	Ugm Calculada para CG Mínima	Ugm Calculada para CG Máxima
ES140540000703	BOVINA	SI	54,70	54,70
			54,70	54,70

Superficie determinada para Cálculo Carga Ganadera Mínima: 49,53 ha

Superficie determinada para Cálculo Carga Ganadera Máxima: 49,53 ha

Carga Ganadera Mínima Expediente: 1,10 ugm/ha

Carga Ganadera Máxima Expediente: 1,10 ugm/ha

Recintos Determinados para el Cálculo de Garga Ganadera Mínima

REF.	REFERENCIA SIGPAC	CULTIVO	DESCRIPCIÓN CULTIVO	S/R	SUP. RESUELTA (ha)
-812606	14-054-039-00003-00003	62000	PASTOS PERMANENTES DE 5 O MAS AÑOS-SIN VARIEDAD	S	0,79
-812605	14-054-039-00003-00006	62000	PASTOS PERMANENTES DE 5 O MAS AÑOS-SIN VARIEDAD	S	0,06
-812602	14-054-039-00003-00004	62000	PASTOS PERMANENTES DE 5 O MAS AÑOS-SIN VARIEDAD	S	0,48
-812601	14-054-035-00066-00009	62000	PASTOS PERMANENTES DE 5 O MAS AÑOS-SIN VARIEDAD	S	0,06
-812599	14-054-035-00066-00002	62000	PASTOS PERMANENTES DE 5 O MAS AÑOS-SIN VARIEDAD	S	48,14

Recintos Determinados para el Cálculo de Garga Ganadera Máxima

REF.	REFERENCIA SIGPAC	CULTIVO	DESCRIPCIÓN CULTIVO	S/R	SUP. RESUELTA (ha)
-812606	14-054-039-00003-00003	62000	PASTOS PERMANENTES DE 5 O MAS AÑOS-SIN VARIEDAD	S	0,79
-812605	14-054-039-00003-00006	62000	PASTOS PERMANENTES DE 5 O MAS AÑOS-SIN VARIEDAD	S	0,06
-812602	14-054-039-00003-00004	62000	PASTOS PERMANENTES DE 5 O MAS AÑOS-SIN VARIEDAD	S	0,48
-812601	14-054-035-00066-00009	62000	PASTOS PERMANENTES DE 5 O MAS AÑOS-SIN VARIEDAD	S	0,06
-812599	14-054-035-00066-00002	62000	PASTOS PERMANENTES DE 5 O MAS AÑOS-SIN VARIEDAD	S	48,14

(1) Superficie declarada admisible ajustada con la superficie comprometida.
(2) Factor de penalización valorando el alcance para el tipo de compromiso.Puede verificar la integridad de una copia de este documento mediante la lectura del código QR adjunto o mediante el acceso a la dirección <https://ws050.juntadeandalucia.es/verificarFirma> indicando el código de VERIFICACIÓN

FIRMADO POR

RAQUEL MARIA ESPIN CRESPO

17/12/2024

VERIFICACIÓN

Pk2jm6UYDU9J72AMTZUYRN3GET48NG

PÁG. 2250/9349



**APELLIDOS Y NOMBRE / RAZÓN SOCIAL**

DE PRADO MARTINEZ DE ANGUITA LUIS FELIPE

NIF

***6667*

EXPEDIENTE

1231967

ANUALIDAD DE PAGO

1ª

IMPORTES POR ANUALIDAD

	2023	2024	2025	2026	2027
IMPORTE MÁXIMO SUBVENCIONABLE	11.899,20 €	11.899,20 €	11.899,20 €	9.916,00 €	9.916,00 €
IMPORTE MEDIO DE TRANSFERENCIA (€/ha)	297,48 €	297,48 €	297,48 €	247,90 €	247,90 €

RESUMEN DE UNIDADES

Cód	GRUPO DE PAGO	Sup. Dec. Admisible (ha)	Sup. Comprometida (ha)	Sup. ajustada compromiso (1) (ha)	% sobredec.	Sup. Resuelta (ha)	Importe Declarado	Importe Topado	Importe Resuelto	Importe tras sobredec.
419	OLIVAR	57,56		40,00	0,00	40,00	11.899,20	11.899,20	11.899,20	11.899,20
TOTAL		57,56	40,00	40,00		40,00	11.899,20	11.899,20	11.899,20	11.899,20

APLICACIÓN DE REDUCCIONES Y PENALIZACIONES

GRUPO DE PAGO	Importe Calculado	Importe prereduc.	Criterios de subvencionabilidad y compromisos	Presentación tardía	Omisión declaración	Condicionalidad	IMPORTE (Euros) RESUELTO
OLIVAR	11.899,20	11.899,20	0,00	0,00	0,00	0,00	11.899,20
TOTAL	11.899,20	11.899,20					11.899,20

RESUMEN DE PAGOS**IMPORTE (Euros)**

	RESUELTO	FEADER	MAPA	CAPADR
OLIVAR - Pago realizado	11.899,20 €	10.114,32 €	1.167,31 €	617,57 €

RECINTOS RESUELTOS

REF.	REFERENCIA SIGPAC	CULTIVO DESCRIPCIÓN CULTIVO	S/R G.PAGO	PEND. MEDIA (%)	SUP. DEC. ADMISIBLE (ha)	SUP. COMPROM. (ha)	SUP. AJUSTADA COMPROM. (1) (ha)	SUP. CONY. SIGPAC (ha)	SUP. CERTIE (ha)	SUP. CAMPO (ha)	SUP. CAMPO DETER. CULT. DECLARADO (ha)	SUP. DEC. REDUCIDA (ha)	SUP. RESUELTA (ha)
-1376154	14-007-025-00231-004	101010 OLIVAR-PICUAL	R 419	9,90	0,01	0,01	0,01		0,01			0,01	0,01
-1376153	14-007-025-00231-003	101010 OLIVAR-PICUAL	R 419	10,70	0,01	0,01	0,01		0,01			0,01	0,01
-1376152	14-007-025-00229-001	101010 OLIVAR-PICUAL	R 419	17,30	0,02	0,02	0,02		0,02			0,02	0,02
-1376151	14-007-025-00229-001	101010 OLIVAR-PICUAL	R 419	17,30	0,01	0,01	0,01		0,01			0,01	0,01
-1376150	14-007-025-00229-001	101010 OLIVAR-PICUAL	R 419	17,30	0,01	0,01	0,01		0,01			0,01	0,01
-1376149	14-007-025-00229-001	101010 OLIVAR-PICUAL	R 419	17,30	0,05	0,05	0,05		0,05			0,05	0,05
-1376148	14-007-025-00229-001	101010 OLIVAR-PICUAL	R 419	17,30	0,01	0,01	0,01		0,01			0,01	0,01
-1376147	14-007-025-00225-001	101010 OLIVAR-PICUAL	R 419	16,60	0,02	0,02	0,02		0,02			0,02	0,02
-1376146	14-007-025-00222-050	101010 OLIVAR-PICUAL	S 419	9,30	0,01	0,01	0,01		0,01			0,01	0,01
-1376145	14-007-025-00222-049	101010 OLIVAR-PICUAL	S 419	2,00	0,05	0,05	0,05		0,05			0,05	0,05
-1376144	14-007-025-00222-048	101010 OLIVAR-PICUAL	S 419	3,00	0,14	0,14	0,14		0,14			0,14	0,14
-1376143	14-007-025-00222-047	101010 OLIVAR-PICUAL	S 419	2,40	0,01	0,01	0,01		0,01			0,01	0,01
-1376142	14-007-025-00222-044	101010 OLIVAR-PICUAL	R 419	16,40	18,98	18,98	18,98		18,98			18,98	18,98
-1376141	14-007-025-00222-001	101010 OLIVAR-PICUAL	R 419	18,20	29,99	29,99	29,99		29,99			29,99	29,99
170000006200473	14-007-024-00030-001	101010 OLIVAR-PICUAL	S 419	13,50	2,90	2,90	2,90		2,90			2,90	2,90
170000006200479	14-007-024-00030-002	101010 OLIVAR-PICUAL	S 419	15,30	5,32	5,32	5,32		5,32			5,32	5,32
170000006200482	14-007-025-00007-004	101010 OLIVAR-PICUAL	R 419	10,80	0,02	0,02	0,02		0,02			0,02	0,02

(1) Superficie declarada admisible ajustada con la superficie comprometida.
(2) Factor de penalización valorando el alcance para el tipo de compromiso.Puede verificar la integridad de una copia de este documento mediante la lectura del código QR adjunto o mediante el acceso a la dirección <https://ws050.juntadeandalucia.es/verificarFirma> indicando el código de VERIFICACIÓN

FIRMADO POR

RAQUEL MARIA ESPIN CRESPO

17/12/2024

VERIFICACIÓN

Pk2jm6UYDU9J72AMTZUYRN3GET48NG

PÁG. 2251/9349



**APELLIDOS Y NOMBRE / RAZÓN SOCIAL**

DE PRADO MARTINEZ DE ANGUIA MARIA

NIF

***3152*

EXPEDIENTE

1231950

ANUALIDAD DE PAGO

1ª

IMPORTE POR ANUALIDAD

	2023	2024	2025	2026	2027
IMPORTE MÁXIMO SUBVENCIONABLE	11.899,20 €	11.899,20 €	11.899,20 €	9.916,00 €	9.916,00 €
IMPORTE MEDIO DE TRANSFERENCIA (€/ha)	297,48 €	297,48 €	297,48 €	247,90 €	247,90 €

RESUMEN DE UNIDADES

Cód	GRUPO DE PAGO	Sup. Dec. Admisible (ha)	Sup. Comprometida (ha)	Sup. ajustada compromiso (1) (ha)	% sobredec.	Sup. Resuelta (ha)	Importe Declarado	Importe Topado	Importe Resuelto	Importe tras sobredec.
419	OLIVAR	60,95		40,00	0,00	40,00	11.899,20	11.899,20	11.899,20	11.899,20
TOTAL		60,95	40,00	40,00		40,00	11.899,20	11.899,20	11.899,20	11.899,20

APLICACIÓN DE REDUCCIONES Y PENALIZACIONES

GRUPO DE PAGO	Importe Calculado	Importe prereduc.	Criterios de subvencionabilidad y compromisos	Presentación tardía	Omisión declaración	Condicionalidad	IMPORTE (Euros) RESUELTO
OLIVAR	11.899,20	11.899,20	0,00	0,00	0,00	0,00	11.899,20
TOTAL	11.899,20	11.899,20					11.899,20

RESUMEN DE PAGOS**IMPORTE (Euros)**

	RESUELTO	FEADER	MAPA	CAPADR
OLIVAR - Pago realizado	11.899,20 €	10.114,32 €	1.167,31 €	617,57 €

RECINTOS RESUELTOS

REF.	REFERENCIA SIGPAC	CULTIVO DESCRIPCIÓN CULTIVO	S/R G.PAGO	PEND. MEDIA (%)	SUP. DEC. ADMISIBLE (ha)	SUP. COMPROM. (ha)	SUP. AJUSTADA COMPR.(1) (ha)	SUP. CONY. SIGPAC (ha)	SUP. CERTIE (ha)	SUP. CAMPO (ha)	SUP. CAMPO DETER. CULT. DECLARADO (ha)	SUP. DEC. REDUCIDA (ha)	SUP. RESUELTA (ha)
-1387308	14-007-025-00233-001	101010 OLIVAR-PICUAL	S 419	16,90	0,56	0,56	0,56		0,56			0,56	0,56
-1387307	14-007-025-00233-001	101010 OLIVAR-PICUAL	S 419	16,90	0,02	0,02	0,02		0,02			0,02	0,02
-1387305	14-007-025-00230-001	101010 OLIVAR-PICUAL	S 419	15,60	0,06	0,06	0,06		0,06			0,06	0,06
-1387304	14-007-025-00229-001	101010 OLIVAR-PICUAL	R 419	17,30	0,04	0,04	0,04		0,04			0,04	0,04
-1387303	14-007-025-00228-001	101010 OLIVAR-PICUAL	R 419	16,00	5,19	5,19	5,19		5,19			5,19	5,19
-1387302	14-007-025-00227-001	101010 OLIVAR-PICUAL	S 419	14,40	32,49	32,49	32,49		32,49			32,49	32,49
-1387301	14-007-025-00226-001	101010 OLIVAR-PICUAL	R 419	9,20	3,70	3,70	3,70		3,70			3,70	3,70
-1387300	14-007-025-00225-044	101010 OLIVAR-PICUAL	R 419	16,30	8,75	8,75	8,75		8,75			8,75	8,75
-1387299	14-007-025-00225-001	101010 OLIVAR-PICUAL	R 419	16,60	6,64	6,64	6,64		6,64			6,64	6,64
-1387298	14-007-025-00223-001	101010 OLIVAR-PICUAL	R 419	10,30	0,09	0,09	0,09		0,09			0,09	0,09
-1387297	14-007-025-00222-044	101010 OLIVAR-PICUAL	R 419	16,40	0,13	0,13	0,13		0,13			0,13	0,13
-1387296	14-007-025-00222-044	101010 OLIVAR-PICUAL	R 419	16,40	0,02	0,02	0,02		0,02			0,02	0,02
1700000006202130	14-007-025-09009-001	101010 OLIVAR-PICUAL	S 419	14,20	0,18	0,18	0,18		0,18			0,18	0,18
1700000006202131	14-007-025-09009-001	101010 OLIVAR-PICUAL	S 419	14,20	0,11	0,11	0,11		0,11			0,11	0,11
1700000006202133	14-007-025-00005-001	101010 OLIVAR-PICUAL	S 419	13,30	2,97	2,97	2,97		2,97			2,97	2,97

(1) Superficie declarada admisible ajustada con la superficie comprometida.
(2) Factor de penalización valorando el alcance para el tipo de compromiso.Puede verificar la integridad de una copia de este documento mediante la lectura del código QR adjunto o mediante el acceso a la dirección <https://ws050.juntadeandalucia.es/verificarFirma> indicando el código de VERIFICACIÓN

FIRMADO POR

RAQUEL MARIA ESPIN CRESPO

17/12/2024

VERIFICACIÓN

Pk2jm6UYDU9J72AMTZUYRN3GET48NG

PÁG. 2252/9349





APELLIDOS Y NOMBRE / RAZÓN SOCIAL **NIF** **EXPEDIENTE** **ANUALIDAD DE PAGO**
 DE PRADO MARTINEZ DE ANGUITA MARIA DEL ***9796* 1231940 1ª

IMPORTE POR ANUALIDAD

	2023	2024	2025	2026	2027
IMPORTE MÁXIMO SUBVENCIONABLE	11.899,20 €	11.899,20 €	11.899,20 €	9.916,00 €	9.916,00 €
IMPORTE MEDIO DE TRANSFERENCIA (€/ha)	297,48 €	297,48 €	297,48 €	247,90 €	247,90 €

RESUMEN DE UNIDADES

Cód	GRUPO DE PAGO	Sup. Dec. Admisible (ha)	Sup. Comprometida (ha)	Sup. ajustada compromiso (1) (ha)	% sobredec.	Sup. Resuelta (ha)	Importe Declarado	Importe Topado	Importe Resuelto	Importe tras sobredec.
419	OLIVAR	54,01		40,00	0,00	40,00	11.899,20	11.899,20	11.899,20	11.899,20
TOTAL		54,01	40,00	40,00		40,00	11.899,20	11.899,20	11.899,20	11.899,20

APLICACIÓN DE REDUCCIONES Y PENALIZACIONES

GRUPO DE PAGO	Importe Calculado	Importe prereduc.	Criterios de subvencionabilidad y compromisos	Presentación tardía	Omisión declaración	Condicionalidad	IMPORTE (Euros) RESUELTO
OLIVAR	11.899,20	11.899,20	0,00	0,00	0,00	0,00	11.899,20
TOTAL	11.899,20	11.899,20					11.899,20

RESUMEN DE PAGOS**IMPORTE (Euros)**

	RESUELTO	FEADER	MAPA	CAPADR
OLIVAR - Pago realizado	11.899,20 €	10.114,32 €	1.167,31 €	617,57 €

RECINTOS RESUELTOS

REF.	REFERENCIA SIGPAC	CULTIVO	DESCRIPCIÓN CULTIVO	S/R	G.PAGO	PEND. MEDIA (%)	SUP. DEC. ADMISIBLE (ha)	SUP. COMPROM. (ha)	SUP. AJUSTADA COMPR.(1) (ha)	SUP. CONY. SIGPAC (ha)	SUP. CERTIE (ha)	SUP. CAMPO (ha)	SUP. CAMPO DETER. CULT. DECLARADO (ha)	SUP. DEC. REDUCIDA (ha)	SUP. RESUELTA (ha)
-1387367	14-007-025-00233-001	101010	OLIVAR-PICUAL	S	419	16,90	0,06	0,06	0,06		0,06			0,06	0,06
-1387366	14-007-025-00229-001	101010	OLIVAR-PICUAL	R	419	17,30	0,02	0,02	0,02		0,02			0,02	0,02
-1387365	14-007-025-00229-001	101010	OLIVAR-PICUAL	R	419	17,30	0,04	0,04	0,04		0,04			0,04	0,04
-1387364	14-007-025-00227-001	101010	OLIVAR-PICUAL	S	419	14,40	0,15	0,15	0,15		0,15			0,15	0,15
-1387363	14-007-025-00226-001	101010	OLIVAR-PICUAL	R	419	9,20	0,05	0,05	0,05		0,05			0,05	0,05
-1387362	14-007-025-00224-001	101010	OLIVAR-PICUAL	S	419	14,70	36,32	36,32	36,32		36,32			36,32	36,32
-1387361	14-007-025-00223-002	101010	OLIVAR-PICUAL	R	419	8,20	4,85	4,85	4,85		4,85			4,85	4,85
-1387360	14-007-025-00223-001	101010	OLIVAR-PICUAL	R	419	10,30	12,47	12,47	12,47		12,47			12,47	12,47
-1387359	14-007-025-00222-044	101010	OLIVAR-PICUAL	R	419	16,40	0,05	0,05	0,05		0,05			0,05	0,05

(1) Superficie declarada admisible ajustada con la superficie comprometida.
 (2) Factor de penalización valorando el alcance para el tipo de compromiso.

Puede verificar la integridad de una copia de este documento mediante la lectura del código QR adjunto o mediante el acceso a la dirección <https://ws050.juntadeandalucia.es/verificarFirma> indicando el código de VERIFICACIÓN

FIRMADO POR

RAQUEL MARIA ESPIN CRESPO

17/12/2024

VERIFICACIÓN

Pk2jm6UYDU9J72AMTZUYRN3GET48NG

PÁG. 2253/9349



**APELLIDOS Y NOMBRE / RAZÓN SOCIAL**

DE PRADO MARTINEZ DE ANGUIA MARIA RITA

NIF

****1427*

EXPEDIENTE

1231960

ANUALIDAD DE PAGO

1ª

IMPORTE POR ANUALIDAD

	2023	2024	2025	2026	2027
IMPORTE MÁXIMO SUBVENCIONABLE	11.899,20 €	11.899,20 €	11.899,20 €	9.916,00 €	9.916,00 €
IMPORTE MEDIO DE TRANSFERENCIA (€/ha)	297,48 €	297,48 €	297,48 €	247,90 €	247,90 €

RESUMEN DE UNIDADES

Cód	GRUPO DE PAGO	Sup. Dec. Admisible (ha)	Sup. Comprometida (ha)	Sup. ajustada compromiso (1) (ha)	% sobredec.	Sup. Resuelta (ha)	Importe Declarado	Importe Topado	Importe Resuelto	Importe tras sobredec.
419	OLIVAR	58,23		40,00	0,00	40,00	11.899,20	11.899,20	11.899,20	11.899,20
TOTAL		58,23	40,00	40,00		40,00	11.899,20	11.899,20	11.899,20	11.899,20

APLICACIÓN DE REDUCCIONES Y PENALIZACIONES

GRUPO DE PAGO	Importe Calculado	Importe prereduc.	Criterios de subvencionabilidad y compromisos	Presentación tardía	Omisión declaración	Condicionalidad	IMPORTE (Euros) RESUELTO
OLIVAR	11.899,20	11.899,20	0,00	0,00	0,00	0,00	11.899,20
TOTAL	11.899,20	11.899,20					11.899,20

RESUMEN DE PAGOS**IMPORTE (Euros)**

	RESUELTO	FEADER	MAPA	CAPADR
OLIVAR - Pago realizado	11.899,20 €	10.114,32 €	1.167,31 €	617,57 €

RECINTOS RESUELTOS

REF.	REFERENCIA SIGPAC	CULTIVO DESCRIPCIÓN CULTIVO	S/R G.PAGO	PEND. MEDIA (%)	SUP. DEC. ADMISIBLE (ha)	SUP. COMPROM. (ha)	SUP. AJUSTADA COMPR.(1) (ha)	SUP. CONY. SIGPAC (ha)	SUP. CERTIE (ha)	SUP. CAMPO (ha)	SUP. CAMPO DETER. CULT. DECLARADO (ha)	SUP. DEC. REDUCIDA (ha)	SUP. RESUELTA (ha)
-1387399	14-007-025-00231-002	101010 OLIVAR-PICUAL	R 419	15,20	2,12	2,12	2,12		2,12			2,12	2,12
-1387398	14-007-025-00230-001	101010 OLIVAR-PICUAL	S 419	15,60	3,52	3,52	3,52		3,52			3,52	3,52
-1387397	14-007-025-00229-001	101010 OLIVAR-PICUAL	R 419	17,30	6,17	5,44	5,44		5,44			5,44	5,44
-1387396	14-007-025-00229-001	101010 OLIVAR-PICUAL	R 419	17,30	45,68	40,24	40,24		40,24			40,24	40,24
-1387395	14-007-025-00228-001	101010 OLIVAR-PICUAL	R 419	16,00	0,04	0,04	0,04		0,04			0,04	0,04
-1387394	14-007-025-00228-001	101010 OLIVAR-PICUAL	R 419	16,00	0,01	0,01	0,01		0,01			0,01	0,01
-1387393	14-007-025-00227-001	101010 OLIVAR-PICUAL	S 419	14,40	0,03	0,03	0,03		0,03			0,03	0,03
-1387392	14-007-025-00226-001	101010 OLIVAR-PICUAL	R 419	9,20	0,27	0,27	0,27		0,27			0,27	0,27
-1387391	14-007-025-00225-004	101010 OLIVAR-PICUAL	R 419	9,60	0,01	0,01	0,01		0,01			0,01	0,01
-1387390	14-007-025-00223-002	101010 OLIVAR-PICUAL	R 419	8,20	0,11	0,11	0,11		0,11			0,11	0,11
-1387389	14-007-025-00222-001	101010 OLIVAR-PICUAL	R 419	18,20	0,09	0,09	0,09		0,09			0,09	0,09
-1387388	14-007-025-00222-001	101010 OLIVAR-PICUAL	R 419	18,20	0,01	0,01	0,01		0,01			0,01	0,01
-1387387	14-007-025-00222-001	101010 OLIVAR-PICUAL	R 419	18,20	0,03	0,03	0,03		0,03			0,03	0,03
-1387386	14-007-025-00222-001	101010 OLIVAR-PICUAL	R 419	18,20	0,01	0,01	0,01		0,01			0,01	0,01
-1387385	14-007-025-00222-001	101010 OLIVAR-PICUAL	R 419	18,20	0,01	0,01	0,01		0,01			0,01	0,01
1700000006194283	14-007-025-09009-001	101010 OLIVAR-PICUAL	S 419	14,20	0,12	0,12	0,12		0,12			0,12	0,12

(1) Superficie declarada admisible ajustada con la superficie comprometida.
(2) Factor de penalización valorando el alcance para el tipo de compromiso.Puede verificar la integridad de una copia de este documento mediante la lectura del código QR adjunto o mediante el acceso a la dirección <https://ws050.juntadeandalucia.es/verificarFirma> indicando el código de VERIFICACIÓN

FIRMADO POR

RAQUEL MARIA ESPIN CRESPO

17/12/2024

VERIFICACIÓN

Pk2jm6UYDU9J72AMTZUYRN3GET48NG

PÁG. 2254/9349



**APELLIDOS Y NOMBRE / RAZÓN SOCIAL**

DE PRADO SOLDEVILLA GUILLERMO

NIF

***8497*

EXPEDIENTE

1147161

ANUALIDAD DE PAGO

1ª

IMPORTE POR ANUALIDAD

	2023	2024	2025	2026	2027
IMPORTE MÁXIMO SUBVENCIONABLE	11.899,20 €	11.899,20 €	11.899,20 €	9.916,00 €	9.916,00 €
IMPORTE MEDIO DE TRANSFERENCIA (€/ha)	297,48 €	297,48 €	297,48 €	247,90 €	247,90 €

RESUMEN DE UNIDADES

Cód	GRUPO DE PAGO	Sup. Dec. Admisible (ha)	Sup. Comprometida (ha)	Sup. ajustada compromiso (1) (ha)	% sobredec.	Sup. Resuelta (ha)	Importe Declarado	Importe Topado	Importe Resuelto	Importe tras sobredec.
419	OLIVAR	44,57		40,00	0,00	40,00	11.899,20	11.899,20	11.899,20	11.899,20
TOTAL		44,57	40,00	40,00		40,00	11.899,20	11.899,20	11.899,20	11.899,20

APLICACIÓN DE REDUCCIONES Y PENALIZACIONES

GRUPO DE PAGO	Importe Calculado	Importe prereduc.	Criterios de subvencionabilidad y compromisos	Presentación tardía	Omisión declaración	Condicionalidad	IMPORTE (Euros) RESUELTO
OLIVAR	11.899,20	11.899,20	0,00	0,00	0,00	0,00	11.899,20
TOTAL	11.899,20	11.899,20					11.899,20

RESUMEN DE PAGOS**IMPORTE (Euros)**

	RESUELTO	FEADER	MAPA	CAPADR
OLIVAR - Pago realizado	11.899,20 €	10.114,32 €	1.167,31 €	617,57 €

RECINTOS RESUELTOS

REF.	REFERENCIA SIGPAC	CULTIVO	DESCRIPCIÓN CULTIVO	S/R G.PAGO	PEND. MEDIA (%)	SUP. DEC. ADMISIBLE (ha)	SUP. COMPROM. (ha)	SUP. AJUSTADA COMPR.(1) (ha)	SUP. CONY. SIGPAC (ha)	SUP. CERTIE (ha)	SUP. CAMPO (ha)	SUP. CAMPO DETER. CULT. DECLARADO (ha)	SUP. DEC. REDUCIDA (ha)	SUP. RESUELTA (ha)
-1218903	14-007-015-00049-003	101010	OLIVAR-PICUAL	R 419	12,00	0,11	0,11	0,11		0,11			0,11	0,11
-1036313	14-019-005-00009-003	101010	OLIVAR-PICUAL	R 419	14,40	0,11	0,11	0,11		0,11			0,11	0,11
-699736	14-007-015-00006-006	101010	OLIVAR-PICUAL	R 419	22,50	0,01	0,01	0,01		0,01			0,01	0,01
-699735	14-007-015-00006-006	101010	OLIVAR-PICUAL	R 419	22,50	0,07	0,07	0,07		0,07			0,07	0,07
-699729	14-007-015-00002-003	101010	OLIVAR-PICUAL	R 419	13,30	0,10	0,10	0,10		0,10			0,10	0,10
1700000005522649	14-007-015-00001-001	101010	OLIVAR-PICUAL	R 419	15,80	37,77	37,77	37,77		37,77			37,77	37,77
1700000005522650	14-007-015-00001-008	101010	OLIVAR-PICUAL	S 419	26,80	0,01	0,01	0,01		0,01			0,01	0,01
1700000005522651	14-007-015-00041-002	101010	OLIVAR-PICUAL	R 419	6,00	0,06	0,06	0,06		0,06			0,06	0,06
1700000005522652	14-007-015-00041-001	101010	OLIVAR-PICUAL	R 419	18,70	6,33	6,33	6,33		6,33			6,33	6,33

(1) Superficie declarada admisible ajustada con la superficie comprometida.
(2) Factor de penalización valorando el alcance para el tipo de compromiso.

Puede verificar la integridad de una copia de este documento mediante la lectura del código QR adjunto o mediante el acceso a la dirección <https://ws050.juntadeandalucia.es/verificarFirma> indicando el código de VERIFICACIÓN

FIRMADO POR

RAQUEL MARIA ESPIN CRESPO

17/12/2024

VERIFICACIÓN

Pk2jm6UYDU9J72AMTZUYRN3GET48NG

PÁG. 2255/9349



**APELLIDOS Y NOMBRE / RAZÓN SOCIAL**

DEHESA BONALEJO SL

NIF

***6312*

EXPEDIENTE

1169314

ANUALIDAD DE PAGO

1ª

IMPORTE POR ANUALIDAD

	2023	2024	2025	2026	2027
IMPORTE MÁXIMO SUBVENCIONABLE	10.614,11 €	10.614,11 €	8.845,09 €	8.845,09 €	8.845,09 €
IMPORTE MEDIO DE TRANSFERENCIA (€/ha)	81,99 €	81,99 €	68,33 €	68,33 €	68,33 €

RESUMEN DE UNIDADES

Cód	GRUPO DE PAGO	Sup. Dec. Admisible (ha)	Sup. Comprometida (ha)	Sup. ajustada compromiso (1) (ha)	% sobredec.	Sup. Resuelta (ha)	Importe Declarado	Importe Topado	Importe Resuelto	Importe tras sobredec.
418	PASTOS ASOCIADOS A GANADERÍA ECOLÓGICA	129,45		129,45	0,00	129,45	10.614,11	10.614,11	10.614,11	10.614,11
TOTAL		129,45	129,45	129,45		129,45	10.614,11	10.614,11	10.614,11	10.614,11

APLICACIÓN DE REDUCCIONES Y PENALIZACIONES

GRUPO DE PAGO	Importe Calculado	Importe prereduc.	Criterios de subvencionabilidad y compromisos	Presentación tardía	Omisión declaración	Condicionidad	IMPORTE (Euros) RESUELTO
PASTOS ASOCIADOS A GANADERÍA	10.614,11	10.614,11	0,00	0,00	0,00	0,00	10.614,11
TOTAL	10.614,11	10.614,11					10.614,11

RESUMEN DE PAGOS**IMPORTE (Euros)**

	RESUELTO	FEADER	MAPA	CAPADR
PASTOS ASOCIADOS A GANADERÍA ECOLÓGICA - Pago realizado	10.614,11 €	9.021,99 €	1.041,24 €	550,88 €

RECINTOS RESUELTOS

REE	REFERENCIA SIGPAC	CULTIVO	DESCRIPCIÓN CULTIVO	S/R G.PAGO	PEND. MEDIA (%)	SUP. DEC. ADMISIBLE (ha)	SUP. COMPROM. (ha)	SUP. AJUSTADA COMPROM. (1) (ha)	SUP. CONV. SIGPAC (ha)	SUP. CERTIF. (ha)	SUP. CAMPO (ha)	SUP. CAMPO DETER. CULT. DECLARADO (ha)	SUP. DEC. REDUCIDA (ha)	SUP. RESUELTA (ha)
4771442	14-069-009-00046-001	62000	PASTOS PERMANENTES DE 5 O MAS AÑOS-SIN VARIEDAD	S 418	4,20	1,91	1,91	1,91		1,91			1,91	1,91
1700000006587336	14-069-008-00011-001	62000	PASTOS PERMANENTES DE 5 O MAS AÑOS-SIN VARIEDAD	S 418	4,20	40,64	40,64	40,64		40,64			40,64	40,64
1700000006587337	14-069-008-00011-005	62000	PASTOS PERMANENTES DE 5 O MAS AÑOS-SIN VARIEDAD	S 418	7,50	2,50	2,50	2,50		2,50			2,50	2,50
1700000006587338	14-069-008-00013-007	62000	PASTOS PERMANENTES DE 5 O MAS AÑOS-SIN VARIEDAD	S 418	7,30	51,09	51,09	51,09		51,09			51,09	51,09
1700000006587339	14-069-009-00047-001	62000	PASTOS PERMANENTES DE 5 O MAS AÑOS-SIN VARIEDAD	S 418	5,60	28,30	28,30	28,30		28,30			28,30	28,30
1700000006587340	14-069-008-00013-012	62000	PASTOS PERMANENTES DE 5 O MAS AÑOS-SIN VARIEDAD	S 418	6,70	0,69	0,69	0,69		0,69			0,69	0,69
1700000006587341	14-069-008-00022-001	62000	PASTOS PERMANENTES DE 5 O MAS AÑOS-SIN VARIEDAD	S 418	5,80	4,32	4,32	4,32		4,32			4,32	4,32

INCIDENCIAS**INCIDENCIA DESCRIPCIÓN**

100407 Explotación solicitada no forma parte de ningún organismo de control autorizado para la producción ecológica en Andalucía o fecha de inscripción posterior al plazo establecido (Anexo I. Criterios de Subvencionabilidad. Orden 28 de marzo de 2023).
Explotación:ES140690000434 Especie:PORCINO

(1) Superficie declarada admisible ajustada con la superficie comprometida.
(2) Factor de penalización valorando el alcance para el tipo de compromiso.

Puede verificar la integridad de una copia de este documento mediante la lectura del código QR adjunto o mediante el acceso a la dirección <https://ws050.juntadeandalucia.es/verificarFirma> indicando el código de VERIFICACIÓN

FIRMADO POR

RAQUEL MARIA ESPIN CRESPO

17/12/2024

VERIFICACIÓN

Pk2jm6UYDU9J72AMTZUYRN3GET48NG

PÁG. 2256/9349



**Datos considerados para el Cálculo de la Carga Ganadera mínima y máxima del expediente**

Explotación	Especie	Inscrito en Sipea y Admisible	Ugm Calculada para CG Mínima	Ugm Calculada para CG Máxima
ES140690000434	BOVINA	SI	49,28	49,28
ES140690000434	PORCINO	NO	0,00	6,85
			49,28	56,13

Superficie determinada para Cálculo Carga Ganadera Mínima: 129,45 ha

Superficie determinada para Cálculo Carga Ganadera Máxima: 129,45 ha

Carga Ganadera Mínima Expediente: 0,38 ugm/ha

Carga Ganadera Máxima Expediente: 0,43 ugm/ha

Recintos Determinados para el Cálculo de Garga Ganadera Mínima

REF.	REFERENCIA SIGPAC	CULTIVO	DESCRIPCIÓN CULTIVO	S/R	SUP. RESUELTA (ha)
4771442	14-069-009-00046-00001	62000	PASTOS PERMANENTES DE 5 O MAS AÑOS-SIN VARIEDAD	S	1,91
1700000006587336	14-069-008-00011-00001	62000	PASTOS PERMANENTES DE 5 O MAS AÑOS-SIN VARIEDAD	S	40,64
1700000006587337	14-069-008-00011-00005	62000	PASTOS PERMANENTES DE 5 O MAS AÑOS-SIN VARIEDAD	S	2,50
1700000006587338	14-069-008-00013-00007	62000	PASTOS PERMANENTES DE 5 O MAS AÑOS-SIN VARIEDAD	S	51,09
1700000006587339	14-069-009-00047-00001	62000	PASTOS PERMANENTES DE 5 O MAS AÑOS-SIN VARIEDAD	S	28,30
1700000006587340	14-069-008-00013-00012	62000	PASTOS PERMANENTES DE 5 O MAS AÑOS-SIN VARIEDAD	S	0,69
1700000006587341	14-069-008-00022-00001	62000	PASTOS PERMANENTES DE 5 O MAS AÑOS-SIN VARIEDAD	S	4,32

Recintos Determinados para el Cálculo de Garga Ganadera Máxima

REF.	REFERENCIA SIGPAC	CULTIVO	DESCRIPCIÓN CULTIVO	S/R	SUP. RESUELTA (ha)
4771442	14-069-009-00046-00001	62000	PASTOS PERMANENTES DE 5 O MAS AÑOS-SIN VARIEDAD	S	1,91
1700000006587336	14-069-008-00011-00001	62000	PASTOS PERMANENTES DE 5 O MAS AÑOS-SIN VARIEDAD	S	40,64
1700000006587337	14-069-008-00011-00005	62000	PASTOS PERMANENTES DE 5 O MAS AÑOS-SIN VARIEDAD	S	2,50
1700000006587338	14-069-008-00013-00007	62000	PASTOS PERMANENTES DE 5 O MAS AÑOS-SIN VARIEDAD	S	51,09
1700000006587339	14-069-009-00047-00001	62000	PASTOS PERMANENTES DE 5 O MAS AÑOS-SIN VARIEDAD	S	28,30
1700000006587340	14-069-008-00013-00012	62000	PASTOS PERMANENTES DE 5 O MAS AÑOS-SIN VARIEDAD	S	0,69
1700000006587341	14-069-008-00022-00001	62000	PASTOS PERMANENTES DE 5 O MAS AÑOS-SIN VARIEDAD	S	4,32

Incidencias de carga ganadera**INCIDENCIA DESCRIPCIÓN**

100407 Explotación solicitada no forma parte de ningún organismo de control autorizado para la producción ecológica en Andalucía o fecha de inscripción posterior al plazo establecido (Anexo I. Criterios de Subvencionabilidad. Orden 28 de marzo de 2023).
Explotación:ES140690000434 Especie:PORCINO

(1) Superficie declarada admisible ajustada con la superficie comprometida.
(2) Factor de penalización valorando el alcance para el tipo de compromiso.

Puede verificar la integridad de una copia de este documento mediante la lectura del código QR adjunto o mediante el acceso a la dirección <https://ws050.juntadeandalucia.es/verificarFirma> indicando el código de VERIFICACIÓN

FIRMADO POR	RAQUEL MARIA ESPIN CRESPO	17/12/2024
VERIFICACIÓN	Pk2jm6UYDU9J72AMTZUYRN3GET48NG	PÁG. 2257/9349



**APELLIDOS Y NOMBRE / RAZÓN SOCIAL**

DEHESA CAÑADA MORENA C.B.

NIF

***2640*

EXPEDIENTE

1250926

ANUALIDAD DE PAGO

1ª

IMPORTE POR ANUALIDAD

	2023	2024	2025	2026	2027
IMPORTE MÁXIMO SUBVENCIONABLE	13.672,36 €	13.672,36 €	11.393,63 €	11.393,63 €	11.393,63 €
IMPORTE MEDIO DE TRANSFERENCIA (€/ha)	64,40 €	64,40 €	53,67 €	53,67 €	53,67 €

RESUMEN DE UNIDADES

Cód	GRUPO DE PAGO	Sup. Dec. Admisible (ha)	Sup. Comprometida (ha)	Sup. ajustada compromiso (1) (ha)	% sobredec.	Sup. Resuelta (ha)	Importe Declarado	Importe Topado	Importe Resuelto	Importe tras sobredec.
418	PASTOS ASOCIADOS A GANADERÍA ECOLÓGICA	212,31		212,31	0,00	212,31	13.672,06	13.672,36	13.672,36	13.672,36
TOTAL		212,31	212,31	212,31		212,31	13.672,06	13.672,36	13.672,36	13.672,36

APLICACIÓN DE REDUCCIONES Y PENALIZACIONES

GRUPO DE PAGO	Importe Calculado	Importe prereduc.	Criterios de subvencionabilidad y compromisos	Presentación tardía	Omisión declaración	Condicionidad	IMPORTE (Euros) RESUELTO
PASTOS ASOCIADOS A GANADERÍA	13.672,36	13.672,36	0,00	0,00	0,00	0,00	13.672,36
TOTAL	13.672,36	13.672,36					13.672,36

RESUMEN DE PAGOS**IMPORTE (Euros)**

	RESUELTO	FEADER	MAPA	CAPADR
PASTOS ASOCIADOS A GANADERÍA ECOLÓGICA - Pago realizado	13.672,36 €	11.621,51 €	1.341,26 €	709,59 €

RECINTOS RESUELTOS

REE	REFERENCIA SIGPAC	CULTIVO DESCRIPCIÓN CULTIVO	S/R G.PAGO	PEND. MEDIA (%)	SUP. DEC. ADMISIBLE (ha)	SUP. COMPROM. (ha)	SUP. AJUSTADA COMPROM. (1) (ha)	SUP. CONV. SIGPAC (ha)	SUP. CERTIF. (ha)	SUP. CAMPO (ha)	SUP. CAMPO DETER. CULT. DECLARADO (ha)	SUP. DEC. REDUCIDA (ha)	SUP. RESUELTA (ha)
-431620	14-069-062-00023-006	62000 PASTOS PERMANENTES DE 5 O MAS AÑOS-SIN VARIEDAD	S 418	3,10	0,06	0,06	0,06		0,06			0,06	0,06
1700000006362066	14-069-015-00010-001	62000 PASTOS PERMANENTES DE 5 O MAS AÑOS-SIN VARIEDAD	S 418	2,80	4,26	4,26	4,26		4,26			4,26	4,26
1700000006362067	14-069-062-00024-001	62000 PASTOS PERMANENTES DE 5 O MAS AÑOS-SIN VARIEDAD	S 418	4,30	3,42	3,42	3,42		3,42			3,42	3,42
1700000006362068	14-069-062-00023-005	62000 PASTOS PERMANENTES DE 5 O MAS AÑOS-SIN VARIEDAD	S 418	5,80	2,95	2,95	2,95		2,95			2,95	2,95
1700000006362069	14-069-062-00023-001	62000 PASTOS PERMANENTES DE 5 O MAS AÑOS-SIN VARIEDAD	S 418	6,30	35,76	35,76	35,76		35,76			35,76	35,76
1700000006362070	14-069-062-00023-003	62000 PASTOS PERMANENTES DE 5 O MAS AÑOS-SIN VARIEDAD	S 418	3,90	0,30	0,30	0,30		0,30			0,30	0,30
1700000006362071	14-069-015-00018-001	62000 PASTOS PERMANENTES DE 5 O MAS AÑOS-SIN VARIEDAD	S 418	8,70	20,07	20,07	20,07		20,07			20,07	20,07
1700000006362072	14-069-015-00019-003	62000 PASTOS PERMANENTES DE 5 O MAS AÑOS-SIN VARIEDAD	S 418	6,30	99,08	99,08	99,08		99,08			99,08	99,08
1700000006362073	14-069-015-00019-005	62000 PASTOS PERMANENTES DE 5 O MAS AÑOS-SIN VARIEDAD	S 418	4,80	0,62	0,62	0,62		0,62			0,62	0,62
1700000006362074	14-069-015-00053-002	62000 PASTOS PERMANENTES DE 5 O MAS AÑOS-SIN VARIEDAD	S 418	5,30	5,96	5,96	5,96		5,96			5,96	5,96
1700000006362075	14-069-015-00020-001	62000 PASTOS PERMANENTES DE 5 O MAS AÑOS-SIN VARIEDAD	S 418	6,50	39,83	39,83	39,83		39,83			39,83	39,83

INCIDENCIAS**INCIDENCIA DESCRIPCIÓN**

100407 Explotación solicitada no forma parte de ningún organismo de control autorizado para la producción ecológica en Andalucía o fecha de inscripción posterior al plazo establecido (Anexo I. Criterios de Subvencionabilidad. Orden 28 de marzo de 2023).
Explotación:ES140690000100 Especie:PORCINO
Explotación:ES140690000101 Especie:PORCINO

(1) Superficie declarada admisible ajustada con la superficie comprometida.
(2) Factor de penalización valorando el alcance para el tipo de compromiso.

Puede verificar la integridad de una copia de este documento mediante la lectura del código QR adjunto o mediante el acceso a la dirección <https://ws050.juntadeandalucia.es/verificarFirma> indicando el código de VERIFICACIÓN

FIRMADO POR

RAQUEL MARIA ESPIN CRESPO

17/12/2024

VERIFICACIÓN

Pk2jm6UYDU9J72AMTZUYRN3GET48NG

PÁG. 2258/9349



**Datos considerados para el Cálculo de la Carga Ganadera mínima y máxima del expediente**

Explotación	Especie	Inscrito en Sipea y Admisible	Ugm Calculada para CG Mínima	Ugm Calculada para CG Máxima
ES140690000100	BOVINA	SI	95,69	95,69
ES140690000100	PORCINO	NO	0,00	0,13
ES140690000101	BOVINA	SI	19,29	19,29
ES140690000101	PORCINO	NO	0,00	0,60
			114,98	115,71

Superficie determinada para Cálculo Carga Ganadera Mínima: 212,31 ha

Superficie determinada para Cálculo Carga Ganadera Máxima: 212,31 ha

Carga Ganadera Mínima Expediente: 0,54 ugm/ha

Carga Ganadera Máxima Expediente: 0,55 ugm/ha

Recintos Determinados para el Cálculo de Garga Ganadera Mínima

REF.	REFERENCIA SIGPAC	CULTIVO	DESCRIPCIÓN CULTIVO	S/R	SUP. RESUELTA (ha)
-431620	14-069-062-00023-00006	62000	PASTOS PERMANENTES DE 5 O MAS AÑOS-SIN VARIEDAD	S	0,06
1700000006362066	14-069-015-00010-00001	62000	PASTOS PERMANENTES DE 5 O MAS AÑOS-SIN VARIEDAD	S	4,26
1700000006362067	14-069-062-00024-00001	62000	PASTOS PERMANENTES DE 5 O MAS AÑOS-SIN VARIEDAD	S	3,42
1700000006362068	14-069-062-00023-00005	62000	PASTOS PERMANENTES DE 5 O MAS AÑOS-SIN VARIEDAD	S	2,95
1700000006362069	14-069-062-00023-00001	62000	PASTOS PERMANENTES DE 5 O MAS AÑOS-SIN VARIEDAD	S	35,76
1700000006362070	14-069-062-00023-00003	62000	PASTOS PERMANENTES DE 5 O MAS AÑOS-SIN VARIEDAD	S	0,30
1700000006362071	14-069-015-00018-00001	62000	PASTOS PERMANENTES DE 5 O MAS AÑOS-SIN VARIEDAD	S	20,07
1700000006362072	14-069-015-00019-00003	62000	PASTOS PERMANENTES DE 5 O MAS AÑOS-SIN VARIEDAD	S	99,08
1700000006362073	14-069-015-00019-00005	62000	PASTOS PERMANENTES DE 5 O MAS AÑOS-SIN VARIEDAD	S	0,62
1700000006362074	14-069-015-00053-00002	62000	PASTOS PERMANENTES DE 5 O MAS AÑOS-SIN VARIEDAD	S	5,96
1700000006362075	14-069-015-00020-00001	62000	PASTOS PERMANENTES DE 5 O MAS AÑOS-SIN VARIEDAD	S	39,83

Recintos Determinados para el Cálculo de Garga Ganadera Máxima

REF.	REFERENCIA SIGPAC	CULTIVO	DESCRIPCIÓN CULTIVO	S/R	SUP. RESUELTA (ha)
-431620	14-069-062-00023-00006	62000	PASTOS PERMANENTES DE 5 O MAS AÑOS-SIN VARIEDAD	S	0,06
1700000006362066	14-069-015-00010-00001	62000	PASTOS PERMANENTES DE 5 O MAS AÑOS-SIN VARIEDAD	S	4,26
1700000006362067	14-069-062-00024-00001	62000	PASTOS PERMANENTES DE 5 O MAS AÑOS-SIN VARIEDAD	S	3,42
1700000006362068	14-069-062-00023-00005	62000	PASTOS PERMANENTES DE 5 O MAS AÑOS-SIN VARIEDAD	S	2,95
1700000006362069	14-069-062-00023-00001	62000	PASTOS PERMANENTES DE 5 O MAS AÑOS-SIN VARIEDAD	S	35,76
1700000006362070	14-069-062-00023-00003	62000	PASTOS PERMANENTES DE 5 O MAS AÑOS-SIN VARIEDAD	S	0,30
1700000006362071	14-069-015-00018-00001	62000	PASTOS PERMANENTES DE 5 O MAS AÑOS-SIN VARIEDAD	S	20,07
1700000006362072	14-069-015-00019-00003	62000	PASTOS PERMANENTES DE 5 O MAS AÑOS-SIN VARIEDAD	S	99,08
1700000006362073	14-069-015-00019-00005	62000	PASTOS PERMANENTES DE 5 O MAS AÑOS-SIN VARIEDAD	S	0,62
1700000006362074	14-069-015-00053-00002	62000	PASTOS PERMANENTES DE 5 O MAS AÑOS-SIN VARIEDAD	S	5,96
1700000006362075	14-069-015-00020-00001	62000	PASTOS PERMANENTES DE 5 O MAS AÑOS-SIN VARIEDAD	S	39,83

Incidencias de carga ganadera**INCIDENCIA DESCRIPCIÓN**

100407 Explotación solicitada no forma parte de ningún organismo de control autorizado para la producción ecológica en Andalucía o fecha de inscripción posterior al plazo establecido (Anexo I. Criterios de Subvencionabilidad. Orden 28 de marzo de 2023).

(1) Superficie declarada admisible ajustada con la superficie comprometida.
 (2) Factor de penalización valorando el alcance para el tipo de compromiso.

Puede verificar la integridad de una copia de este documento mediante la lectura del código QR adjunto o mediante el acceso a la dirección <https://ws050.juntadeandalucia.es/verificarFirma> indicando el código de VERIFICACIÓN

FIRMADO POR

RAQUEL MARIA ESPIN CRESPO

17/12/2024

VERIFICACIÓN

Pk2jm6UYDU9J72AMTZUYRN3GET48NG

PÁG. 2259/9349





Datos considerados para el Cálculo de la Carga Ganadera mínima y máxima del expediente

Explotación:ES140690000100 Especie:PORCINO
Explotación:ES140690000101 Especie:PORCINO

(1) Superficie declarada admisible ajustada con la superficie comprometida.
(2) Factor de penalización valorando el alcance para el tipo de compromiso.

Puede verificar la integridad de una copia de este documento mediante la lectura del código QR adjunto o mediante el acceso a la dirección <https://ws050.juntadeandalucia.es/verificarFirma> indicando el código de VERIFICACIÓN

FIRMADO POR	RAQUEL MARIA ESPIN CRESPO	17/12/2024
VERIFICACIÓN	Pk2jm6UYDU9J72AMTZUYRN3GET48NG	PÁG. 2260/9349



**APELLIDOS Y NOMBRE / RAZÓN SOCIAL**

DEHESA CHAPARRAL DE MADUEÑO S.C.P.

NIF

***0657*

EXPEDIENTE

1169367

ANUALIDAD DE PAGO

1ª

IMPORTES POR ANUALIDAD

	2023	2024	2025	2026	2027
IMPORTE MÁXIMO SUBVENCIONABLE	12.369,33 €	12.369,33 €	10.307,77 €	10.307,77 €	10.307,77 €
IMPORTE MEDIO DE TRANSFERENCIA (€/ha)	44,11 €	44,11 €	36,76 €	36,76 €	36,76 €

RESUMEN DE UNIDADES

Cód	GRUPO DE PAGO	Sup. Dec. Admisible (ha)	Sup. Comprometida (ha)	Sup. ajustada compromiso (1) (ha)	% sobredec.	Sup. Resuelta (ha)	Importe Declarado	Importe Topado	Importe Resuelto	Importe tras sobredec.
418	PASTOS ASOCIADOS A GANADERÍA ECOLÓGICA	280,57		280,41	0,00	280,41	15.686,05	12.369,33	12.369,33	12.369,33
TOTAL		280,57	280,41	280,41		280,41	15.686,05	12.369,33	12.369,33	12.369,33

APLICACIÓN DE REDUCCIONES Y PENALIZACIONES

GRUPO DE PAGO	Importe Calculado	Importe prereduc.	Criterios de subvencionabilidad y compromisos	Presentación tardía	Omisión declaración	Condicionidad	IMPORTE (Euros) RESUELTO
PASTOS ASOCIADOS A GANADERÍA	12.369,33	12.369,33	0,00	0,00	0,00	0,00	12.369,33
TOTAL	12.369,33	12.369,33					12.369,33

RESUMEN DE PAGOS**IMPORTE (Euros)**

	RESUELTO	FEADER	MAPA	CAPADR
PASTOS ASOCIADOS A GANADERÍA ECOLÓGICA - Pago realizado	12.369,33 €	10.513,93 €	1.213,43 €	641,97 €

RECINTOS RESUELTOS

REE	REFERENCIA SIGPAC	CULTIVO DESCRIPCIÓN CULTIVO	S/R G.PAGO	PEND. MEDIA (%)	SUP. DEC. ADMISIBLE (ha)	SUP. COMPROM. (ha)	SUP. AJUSTADA COMPROM. (1) (ha)	SUP. CONV. SIGPAC (ha)	SUP. CERTIF. (ha)	SUP. CAMPO (ha)	SUP. CAMPO DETER. CULT. DECLARADO (ha)	SUP. DEC. REDUCIDA (ha)	SUP. RESUELTA (ha)
1700000005902437	14-001-001-00019-001	62000 PASTOS PERMANENTES DE 5 O MAS AÑOS-SIN VARIEDAD	S 418	12,20	134,86	134,83	134,83		134,86			134,83	134,83
1700000005902438	14-001-001-00020-001	62000 PASTOS PERMANENTES DE 5 O MAS AÑOS-SIN VARIEDAD	S 418	9,60	0,95	0,95	0,95		0,95			0,95	0,95
1700000005902439	14-001-001-00021-001	62000 PASTOS PERMANENTES DE 5 O MAS AÑOS-SIN VARIEDAD	S 418	18,40	52,38	52,25	52,25		52,38			52,25	52,25
1700000005902440	14-001-001-00030-001	62000 PASTOS PERMANENTES DE 5 O MAS AÑOS-SIN VARIEDAD	S 418	9,60	0,71	0,71	0,71		0,71			0,71	0,71
1700000005902441	14-001-027-00033-001	62000 PASTOS PERMANENTES DE 5 O MAS AÑOS-SIN VARIEDAD	S 418	20,90	91,67	91,67	91,67		107,85			91,67	91,67

INCIDENCIAS**INCIDENCIA DESCRIPCIÓN**

4272	Verifica que las líneas de declaración de las Solicitudes Únicas no tienen solapes con la capa de Retroactividad Gráfica (ambas de la misma campaña) a nivel de expediente/línea de declaración gráfica de la solicitud. Ref:1700000005902437 Recinto:14-001-001-00019-00001 Cultivo: - Agregado de la referencia del recinto.:0 Zona de la referencia del recinto.:0 Superficie solapada.:0,03 Id. Incid.:101006759 Ref:1700000005902439 Recinto:14-001-001-00021-00001 Cultivo: - Agregado de la referencia del recinto.:0 Zona de la referencia del recinto.:0 Superficie solapada.:0,05 Id. Incid.:101006761 Ref:1700000005902439 Recinto:14-001-001-00021-00001 Cultivo: - Agregado de la referencia del recinto.:0 Zona de la referencia del recinto.:0 Superficie solapada.:0,08 Id. Incid.:101006760
100407	Explotación solicitada no forma parte de ningún organismo de control autorizado para la producción ecológica en Andalucía o fecha de inscripción posterior al plazo establecido (Anexo I. Criterios de Subvencionabilidad. Orden 28 de marzo de 2023). Explotación:ES140010000017 Especie:PORCINO

(1) Superficie declarada admisible ajustada con la superficie comprometida.
(2) Factor de penalización valorando el alcance para el tipo de compromiso.Puede verificar la integridad de una copia de este documento mediante la lectura del código QR adjunto o mediante el acceso a la dirección <https://ws050.juntadeandalucia.es/verificarFirma> indicando el código de VERIFICACIÓN

FIRMADO POR

RAQUEL MARIA ESPIN CRESPO

17/12/2024

VERIFICACIÓN

Pk2jm6UYDU9J72AMTZUYRN3GET48NG

PÁG. 2261/9349



**Datos considerados para el Cálculo de la Carga Ganadera mínima y máxima del expediente**

Explotación	Especie	Inscrito en Sipea y Admisible	Ugm Calculada para CG Mínima	Ugm Calculada para CG Máxima
ES140010000017	BOVINA	SI	50,65	50,65
ES140010000017	PORCINO	NO	0,00	11,59
			50,65	62,24

Superficie determinada para Cálculo Carga Ganadera Mínima: 280,41 ha

Superficie determinada para Cálculo Carga Ganadera Máxima: 280,41 ha

Carga Ganadera Mínima Expediente: 0,18 ugm/ha

Carga Ganadera Máxima Expediente: 0,22 ugm/ha

Los importes del Grupo de Pago de pastos de este expediente han sido ajustados por no llegar a la carga ganadera mínima de 0,3

Recintos Determinados para el Cálculo de Garga Ganadera Mínima

REF.	REFERENCIA SIGPAC	CULTIVO	DESCRIPCIÓN CULTIVO	S/R	SUP. RESUELTA (ha)
1700000005902437	14-001-001-00019-00001	62000	PASTOS PERMANENTES DE 5 O MAS AÑOS-SIN VARIEDAD	S	134,83
1700000005902438	14-001-001-00020-00001	62000	PASTOS PERMANENTES DE 5 O MAS AÑOS-SIN VARIEDAD	S	0,95
1700000005902439	14-001-001-00021-00001	62000	PASTOS PERMANENTES DE 5 O MAS AÑOS-SIN VARIEDAD	S	52,25
1700000005902440	14-001-001-00030-00001	62000	PASTOS PERMANENTES DE 5 O MAS AÑOS-SIN VARIEDAD	S	0,71
1700000005902441	14-001-027-00033-00001	62000	PASTOS PERMANENTES DE 5 O MAS AÑOS-SIN VARIEDAD	S	91,67

Recintos Determinados para el Cálculo de Garga Ganadera Máxima

REF.	REFERENCIA SIGPAC	CULTIVO	DESCRIPCIÓN CULTIVO	S/R	SUP. RESUELTA (ha)
1700000005902437	14-001-001-00019-00001	62000	PASTOS PERMANENTES DE 5 O MAS AÑOS-SIN VARIEDAD	S	134,83
1700000005902438	14-001-001-00020-00001	62000	PASTOS PERMANENTES DE 5 O MAS AÑOS-SIN VARIEDAD	S	0,95
1700000005902439	14-001-001-00021-00001	62000	PASTOS PERMANENTES DE 5 O MAS AÑOS-SIN VARIEDAD	S	52,25
1700000005902440	14-001-001-00030-00001	62000	PASTOS PERMANENTES DE 5 O MAS AÑOS-SIN VARIEDAD	S	0,71
1700000005902441	14-001-027-00033-00001	62000	PASTOS PERMANENTES DE 5 O MAS AÑOS-SIN VARIEDAD	S	91,67

Incidencias de carga ganadera**INCIDENCIA DESCRIPCIÓN**

4272	Verifica que las líneas de declaración de las Solicitudes Únicas no tienen solapes con la capa de Retroactividad Gráfica (ambas de la misma campaña) a nivel de expediente/línea de declaración gráfica de la solicitud. Ref:1700000005902437 Recinto:14-001-001-00019-00001 Cultivo: - Agregado de la referencia del recinto.:0 Zona de la referencia del recinto.:0 Superficie solapada.:0,03 Id. Incid.:5081999 Ref:1700000005902439 Recinto:14-001-001-00021-00001 Cultivo: - Agregado de la referencia del recinto.:0 Zona de la referencia del recinto.:0 Superficie solapada.:0,05 Id. Incid.:5082001 Ref:1700000005902439 Recinto:14-001-001-00021-00001 Cultivo: - Agregado de la referencia del recinto.:0 Zona de la referencia del recinto.:0 Superficie solapada.:0,08 Id. Incid.:5082000
100407	Explotación solicitada no forma parte de ningún organismo de control autorizado para la producción ecológica en Andalucía o fecha de inscripción posterior al plazo establecido (Anexo I. Criterios de Subvencionabilidad. Orden 28 de marzo de 2023). Explotación:ES140010000017 Especie:PORCINO

(1) Superficie declarada admisible ajustada con la superficie comprometida.
(2) Factor de penalización valorando el alcance para el tipo de compromiso.Puede verificar la integridad de una copia de este documento mediante la lectura del código QR adjunto o mediante el acceso a la dirección <https://ws050.juntadeandalucia.es/verificarFirma> indicando el código de VERIFICACIÓN

FIRMADO POR

RAQUEL MARIA ESPIN CRESPO

17/12/2024

VERIFICACIÓN

Pk2jm6UYDU9J72AMTZUYRN3GET48NG

PÁG. 2262/9349



**APELLIDOS Y NOMBRE / RAZÓN SOCIAL**

DEHESA DE LOS ESPECIEROS, S.L.

NIF
3066EXPEDIENTE**
1226946**ANUALIDAD DE PAGO**
1ª**IMPORTE POR ANUALIDAD**

	2023	2024	2025	2026	2027
IMPORTE MÁXIMO SUBVENCIONABLE	4.250,99 €	4.250,99 €	4.250,99 €	3.542,49 €	3.542,49 €
IMPORTE MEDIO DE TRANSFERENCIA (€/ha)	297,48 €	297,48 €	297,48 €	247,90 €	247,90 €

RESUMEN DE UNIDADES

Cód	GRUPO DE PAGO	Sup. Dec. Admisible (ha)	Sup. Comprometida (ha)	Sup. ajustada compromiso (1) (ha)	% sobredec.	Sup. Resuelta (ha)	Importe Declarado	Importe Topado	Importe Resuelto	Importe tras sobredec.
419	OLIVAR	14,29		14,29	0,00	14,29	4.250,99	4.250,99	4.250,99	4.250,99
424	HERBÁCEOS NO ELEGIBLES	0,14		0,00	100,00	0,00	0,00	0,00	0,00	0,00
TOTAL		14,43	14,29	14,29		14,29	4.250,99	4.250,99	4.250,99	4.250,99

APLICACIÓN DE REDUCCIONES Y PENALIZACIONES

GRUPO DE PAGO	Importe Calculado	Importe prereduc.	Criterios de subvencionabilidad y compromisos	Presentación tardía	Omisión declaración	Condicionidad	IMPORTE (Euros) RESUELTO
HERBÁCEOS NO ELEGIBLES	0,00	0,00	0,00	0,00	0,00	0,00	0,00
OLIVAR	4.250,99	4.250,99	0,00	0,00	0,00	0,00	4.250,99
TOTAL	4.250,99	4.250,99					4.250,99

RESUMEN DE PAGOS

	RESUELTO	FEADER	MAPA	CAPADR
OLIVAR - Pago realizado	4.250,99 €	3.613,34 €	417,02 €	220,63 €

RECINTOS RESUELTOS

REF.	REFERENCIA SIGPAC	CULTIVO DESCRIPCIÓN CULTIVO	S/R G.PAGO	PEND. MEDIA (%)	SUP. DEC. ADMISIBLE (ha)	SUP. COMPROM. (ha)	SUP. AJUSTADA COMPROM. (1) (ha)	SUP. CONV. SIGPAC (ha)	SUP. CERTIF. (ha)	SUP. CAMPO (ha)	SUP. CAMPO DETER. CULT. DECLARADO (ha)	SUP. DEC. REDUCIDA (ha)	SUP. RESUELTA (ha)
-1145372	14-054-063-00048-007	101010 OLIVAR-PICUAL	S 419	70,40	2,91	2,91	2,91		2,91			2,91	2,91
-1145366	14-054-063-00048-003	101010 OLIVAR-PICUAL	S 419	79,70	0,04	0,04	0,04		0,04			0,04	0,04
-1145359	14-054-063-00048-008	101010 OLIVAR-PICUAL	S 419	57,20	11,17	11,17	11,17		11,17			11,17	11,17
-1145354	14-054-063-00137-001	101010 OLIVAR-PICUAL	S 419	30,10	0,17	0,17	0,17		0,17			0,17	0,17
-1456877	14-006-003-00079-004	20000 BARBECHO TRADICIONAL-SIN VARIEDAD	S 424	3,90	0,14	0,14	0,14		0,14			0,14	0,14

(1) Superficie declarada admisible ajustada con la superficie comprometida.
(2) Factor de penalización valorando el alcance para el tipo de compromiso.Puede verificar la integridad de una copia de este documento mediante la lectura del código QR adjunto o mediante el acceso a la dirección <https://ws050.juntadeandalucia.es/verificarFirma> indicando el código de VERIFICACIÓN

FIRMADO POR

RAQUEL MARIA ESPIN CRESPO

17/12/2024

VERIFICACIÓN

Pk2jm6UYDU9J72AMTZUYRN3GET48NG

PÁG. 2263/9349



**INCIDENCIAS****INCIDENCIA DESCRIPCIÓN**

- 100407 Explotación solicitada no forma parte de ningún organismo de control autorizado para la producción ecológica en Andalucía o fecha de inscripción posterior al plazo establecido (Anexo I. Criterios de Subvencionabilidad. Orden 28 de marzo de 2023).
Explotación:ES140060000423 Especie:PORCINO
- 100412 Número de hectáreas validadas inferior a la superficie mínima permitida por el grupo de cultivo (Anexo I. Criterios de Subvencionabilidad. Orden 28 de marzo de 2023).
Sup. Resuelta:0 Grupo de Pago:HERBÁCEOS
- 100413 Recinto perteneciente a grupo de cultivo que no cumple con la superficie mínima requerida (Anexo I. Criterios de Subvencionabilidad. Orden 28 de marzo de 2023).
Ref:4655631 Recinto:14-006-003-00075-00001 Cultivo:241000 MEZCLA VEZA - AVENA-SIN VARIEDAD Secano Sup. Declarada: 5,7 Superficie Resolver:5,7
Ref:-582221 Recinto:14-006-003-00078-00001 Cultivo:241000 MEZCLA VEZA - AVENA-SIN VARIEDAD Secano Sup. Declarada: 3,73 Superficie Resolver:3,73
Ref:-582258 Recinto:14-006-003-00078-00002 Cultivo:241000 MEZCLA VEZA - AVENA-SIN VARIEDAD Secano Sup. Declarada: 1,35 Superficie Resolver:1,35
Ref:-582223 Recinto:14-006-003-00079-00004 Cultivo:241000 MEZCLA VEZA - AVENA-SIN VARIEDAD Secano Sup. Declarada: 3,43 Superficie Resolver:3,43
Ref:-582313 Recinto:14-006-003-00079-00004 Cultivo:241000 MEZCLA VEZA - AVENA-SIN VARIEDAD Secano Sup. Declarada: 0,51 Superficie Resolver:0,51
- 100420 Expediente que declara recintos pertenecientes al grupo de pago de Pastos que no tiene explotaciones ganaderas válidas para la Operación.
- 100421 Recinto declarado por error para una operación de la 6503, que se ha corregido de oficio marcando la operación correcta, de acuerdo con la fecha de inscripción del recinto en la producción ecológica.
Ref:4655631 Recinto:14-006-003-00075-00001 Cultivo:241000 MEZCLA VEZA - AVENA-SIN VARIEDAD Secano
Ref:-582221 Recinto:14-006-003-00078-00001 Cultivo:241000 MEZCLA VEZA - AVENA-SIN VARIEDAD Secano
Ref:-582258 Recinto:14-006-003-00078-00002 Cultivo:241000 MEZCLA VEZA - AVENA-SIN VARIEDAD Secano
Ref:-1456877 Recinto:14-006-003-00079-00004 Cultivo:20000 BARBECHO TRADICIONAL-SIN VARIEDAD Secano
Ref:-582283 Recinto:14-006-003-00079-00004 Cultivo:20000 BARBECHO TRADICIONAL-SIN VARIEDAD Secano
Ref:-582223 Recinto:14-006-003-00079-00004 Cultivo:241000 MEZCLA VEZA - AVENA-SIN VARIEDAD Secano
Ref:-582313 Recinto:14-006-003-00079-00004 Cultivo:241000 MEZCLA VEZA - AVENA-SIN VARIEDAD Secano
- 100424 Solicita recinto que no está comprometido para la operación.
Ref:-582283 Recinto:14-006-003-00079-00004 Cultivo:20000 BARBECHO TRADICIONAL-SIN VARIEDAD Secano

(1) Superficie declarada admisible ajustada con la superficie comprometida.
(2) Factor de penalización valorando el alcance para el tipo de compromiso.

Puede verificar la integridad de una copia de este documento mediante la lectura del código QR adjunto o mediante el acceso a la dirección <https://ws050.juntadeandalucia.es/verificarFirma> indicando el código de VERIFICACIÓN

FIRMADO POR	RAQUEL MARIA ESPIN CRESPO	17/12/2024	
VERIFICACIÓN	Pk2jm6UYDU9J72AMTZUYRN3GET48NG	PÁG. 2264/9349	

**APELLIDOS Y NOMBRE / RAZÓN SOCIAL**

DEHESA DE LOS LOMOS SCP

NIF

***8073*

EXPEDIENTE

1169544

ANUALIDAD DE PAGO

1ª

IMPORTES POR ANUALIDAD

	2023	2024	2025	2026	2027
IMPORTE MÁXIMO SUBVENCIONABLE	12.263,15 €	12.263,15 €	10.219,30 €	10.219,30 €	10.219,30 €
IMPORTE MEDIO DE TRANSFERENCIA (€/ha)	74,48 €	74,48 €	62,06 €	62,06 €	62,06 €

RESUMEN DE UNIDADES

Cód	GRUPO DE PAGO	Sup. Dec. Admisible (ha)	Sup. Comprometida (ha)	Sup. ajustada compromiso (1) (ha)	% sobredec.	Sup. Resuelta (ha)	Importe Declarado	Importe Topado	Importe Resuelto	Importe tras sobredec.
418	PASTOS ASOCIADOS A GANADERÍA ECOLÓGICA	164,66		164,66	0,00	164,66	12.263,35	12.263,15	12.263,15	12.263,15
TOTAL		164,66	164,66	164,66		164,66	12.263,35	12.263,15	12.263,15	12.263,15

APLICACIÓN DE REDUCCIONES Y PENALIZACIONES

GRUPO DE PAGO	Importe Calculado	Importe prereduc.	Criterios de subvencionabilidad y compromisos	Presentación tardía	Omisión declaración	Condicionidad	IMPORTE (Euros) RESUELTO
PASTOS ASOCIADOS A GANADERÍA	12.263,15	12.263,15	0,00	0,00	0,00	0,00	12.263,15
TOTAL	12.263,15	12.263,15					12.263,15

RESUMEN DE PAGOS**IMPORTE (Euros)**

	RESUELTO	FEADER	MAPA	CAPADR
PASTOS ASOCIADOS A GANADERÍA ECOLÓGICA - Pago realizado	12.263,15 €	10.423,68 €	1.203,02 €	636,45 €

RECINTOS RESUELTOS

REE	REFERENCIA SIGPAC	CULTIVO	DESCRIPCIÓN CULTIVO	S/R G.PAGO	PEND. MEDIA (%)	SUP. DEC. ADMISIBLE (ha)	SUP. COMPROM. (ha)	SUP. AJUSTADA COMPROM. (1) (ha)	SUP. CONV. SIGPAC (ha)	SUP. CERTIF. (ha)	SUP. CAMPO (ha)	SUP. CAMPO DETER. CULT. DECLARADO (ha)	SUP. DEC. REDUCIDA (ha)	SUP. RESUELTA (ha)
1700000005903366	14-054-032-00028-002	62000	PASTOS PERMANENTES DE 5 O MAS AÑOS-SIN VARIEDAD	S 418	11,00	45,29	45,29	45,29		45,29			45,29	45,29
1700000005903367	14-054-041-00001-001	62000	PASTOS PERMANENTES DE 5 O MAS AÑOS-SIN VARIEDAD	S 418	11,00	14,20	14,20	14,20		14,20			14,20	14,20
1700000005903368	14-054-040-00003-005	62000	PASTOS PERMANENTES DE 5 O MAS AÑOS-SIN VARIEDAD	S 418	4,90	0,12	0,12	0,12		0,12			0,12	0,12
1700000005903369	14-054-040-00003-001	62000	PASTOS PERMANENTES DE 5 O MAS AÑOS-SIN VARIEDAD	S 418	7,40	94,45	94,45	94,45		94,45			94,45	94,45
1700000005903370	14-054-033-00021-001	62000	PASTOS PERMANENTES DE 5 O MAS AÑOS-SIN VARIEDAD	S 418	6,50	1,32	1,32	1,32		1,32			1,32	1,32
1700000005903371	14-054-033-00020-001	62000	PASTOS PERMANENTES DE 5 O MAS AÑOS-SIN VARIEDAD	S 418	9,20	9,20	9,20	9,20		9,20			9,20	9,20
1700000005903372	14-054-032-00028-007	62000	PASTOS PERMANENTES DE 5 O MAS AÑOS-SIN VARIEDAD	S 418	3,40	0,06	0,06	0,06		0,06			0,06	0,06
1700000005903373	14-054-032-00028-006	62000	PASTOS PERMANENTES DE 5 O MAS AÑOS-SIN VARIEDAD	S 418	3,80	0,02	0,02	0,02		0,02			0,02	0,02

INCIDENCIAS**INCIDENCIA DESCRIPCIÓN**

100407 Explotación solicitada no forma parte de ningún organismo de control autorizado para la producción ecológica en Andalucía o fecha de inscripción posterior al plazo establecido (Anexo I. Criterios de Subvencionabilidad. Orden 28 de marzo de 2023).
Explotación:ES140540000179 Especie:PORCINO

(1) Superficie declarada admisible ajustada con la superficie comprometida.
(2) Factor de penalización valorando el alcance para el tipo de compromiso.

Puede verificar la integridad de una copia de este documento mediante la lectura del código QR adjunto o mediante el acceso a la dirección <https://ws050.juntadeandalucia.es/verificarFirma> indicando el código de VERIFICACIÓN

FIRMADO POR

RAQUEL MARIA ESPIN CRESPO

17/12/2024

VERIFICACIÓN

Pk2jm6UYDU9J72AMTZUYRN3GET48NG

PÁG. 2265/9349



**Datos considerados para el Cálculo de la Carga Ganadera mínima y máxima del expediente**

Explotación	Especie	Inscrito en Sipea y Admisible	Ugm Calculada para CG Mínima	Ugm Calculada para CG Máxima
ES140540000179	BOVINA	SI	88,86	88,86
ES140540000179	PORCINO	NO	0,00	37,47
			88,86	126,33

Superficie determinada para Cálculo Carga Ganadera Mínima: 164,66 ha

Superficie determinada para Cálculo Carga Ganadera Máxima: 164,66 ha

Carga Ganadera Mínima Expediente: 0,54 ugm/ha

Carga Ganadera Máxima Expediente: 0,77 ugm/ha

Recintos Determinados para el Cálculo de Garga Ganadera Mínima

REF.	REFERENCIA SIGPAC	CULTIVO	DESCRIPCIÓN CULTIVO	S/R	SUP. RESUELTA (ha)
1700000005903366	14-054-032-00028-00002	62000	PASTOS PERMANENTES DE 5 O MAS AÑOS-SIN VARIEDAD	S	45,29
1700000005903367	14-054-041-00001-00001	62000	PASTOS PERMANENTES DE 5 O MAS AÑOS-SIN VARIEDAD	S	14,20
1700000005903368	14-054-040-00003-00005	62000	PASTOS PERMANENTES DE 5 O MAS AÑOS-SIN VARIEDAD	S	0,12
1700000005903369	14-054-040-00003-00001	62000	PASTOS PERMANENTES DE 5 O MAS AÑOS-SIN VARIEDAD	S	94,45
1700000005903370	14-054-033-00021-00001	62000	PASTOS PERMANENTES DE 5 O MAS AÑOS-SIN VARIEDAD	S	1,32
1700000005903371	14-054-033-00020-00001	62000	PASTOS PERMANENTES DE 5 O MAS AÑOS-SIN VARIEDAD	S	9,20
1700000005903372	14-054-032-00028-00007	62000	PASTOS PERMANENTES DE 5 O MAS AÑOS-SIN VARIEDAD	S	0,06
1700000005903373	14-054-032-00028-00006	62000	PASTOS PERMANENTES DE 5 O MAS AÑOS-SIN VARIEDAD	S	0,02

Recintos Determinados para el Cálculo de Garga Ganadera Máxima

REF.	REFERENCIA SIGPAC	CULTIVO	DESCRIPCIÓN CULTIVO	S/R	SUP. RESUELTA (ha)
1700000005903366	14-054-032-00028-00002	62000	PASTOS PERMANENTES DE 5 O MAS AÑOS-SIN VARIEDAD	S	45,29
1700000005903367	14-054-041-00001-00001	62000	PASTOS PERMANENTES DE 5 O MAS AÑOS-SIN VARIEDAD	S	14,20
1700000005903368	14-054-040-00003-00005	62000	PASTOS PERMANENTES DE 5 O MAS AÑOS-SIN VARIEDAD	S	0,12
1700000005903369	14-054-040-00003-00001	62000	PASTOS PERMANENTES DE 5 O MAS AÑOS-SIN VARIEDAD	S	94,45
1700000005903370	14-054-033-00021-00001	62000	PASTOS PERMANENTES DE 5 O MAS AÑOS-SIN VARIEDAD	S	1,32
1700000005903371	14-054-033-00020-00001	62000	PASTOS PERMANENTES DE 5 O MAS AÑOS-SIN VARIEDAD	S	9,20
1700000005903372	14-054-032-00028-00007	62000	PASTOS PERMANENTES DE 5 O MAS AÑOS-SIN VARIEDAD	S	0,06
1700000005903373	14-054-032-00028-00006	62000	PASTOS PERMANENTES DE 5 O MAS AÑOS-SIN VARIEDAD	S	0,02

Incidencias de carga ganadera**INCIDENCIA DESCRIPCIÓN**

- 100407 Explotación solicitada no forma parte de ningún organismo de control autorizado para la producción ecológica en Andalucía o fecha de inscripción posterior al plazo establecido (Anexo I. Criterios de Subvencionabilidad. Orden 28 de marzo de 2023).
Explotación:ES140540000179 Especie:PORCINO

(1) Superficie declarada admisible ajustada con la superficie comprometida.
(2) Factor de penalización valorando el alcance para el tipo de compromiso.

Puede verificar la integridad de una copia de este documento mediante la lectura del código QR adjunto o mediante el acceso a la dirección <https://ws050.juntadeandalucia.es/verificarFirma> indicando el código de VERIFICACIÓN

FIRMADO POR

RAQUEL MARIA ESPIN CRESPO

17/12/2024

VERIFICACIÓN

Pk2jm6UYDU9J72AMTZUYRN3GET48NG

PÁG. 2266/9349



**APELLIDOS Y NOMBRE / RAZÓN SOCIAL**

DEHESA DE LOS PEDROCHES 2000 S.L.

NIF

***6407*

EXPEDIENTE

1266160

ANUALIDAD DE PAGO

1ª

IMPORTES POR ANUALIDAD

	2023	2024	2025	2026	2027
IMPORTE MÁXIMO SUBVENCIONABLE	8.733,20 €	8.733,20 €	7.277,67 €	7.277,67 €	7.277,67 €
IMPORTE MEDIO DE TRANSFERENCIA (€/ha)	89,43 €	89,43 €	74,53 €	74,53 €	74,53 €

RESUMEN DE UNIDADES

Cód	GRUPO DE PAGO	Sup. Dec. Admisible (ha)	Sup. Comprometida (ha)	Sup. ajustada compromiso (1) (ha)	% sobredec.	Sup. Resuelta (ha)	Importe Declarado	Importe Topado	Importe Resuelto	Importe tras sobredec.
418	PASTOS ASOCIADOS A GANADERÍA ECOLÓGICA	97,65		97,65	0,00	97,65	8.733,20	8.733,20	8.733,20	8.733,20
TOTAL		97,65	97,65	97,65		97,65	8.733,20	8.733,20	8.733,20	8.733,20

APLICACIÓN DE REDUCCIONES Y PENALIZACIONES

GRUPO DE PAGO	Importe Calculado	Importe prereduc.	Criterios de subvencionabilidad y compromisos	Presentación tardía	Omisión declaración	Condicionidad	IMPORTE (Euros) RESUELTO
PASTOS ASOCIADOS A GANADERÍA	8.733,20	8.733,20	0,00	0,00	0,00	0,00	8.733,20
TOTAL	8.733,20	8.733,20					8.733,20

RESUMEN DE PAGOS**IMPORTE (Euros)**

	RESUELTO	FEADER	MAPA	CAPADR
PASTOS ASOCIADOS A GANADERÍA ECOLÓGICA - Pago realizado	8.733,20 €	7.423,22 €	856,73 €	453,25 €

RECINTOS RESUELTOS

REE	REFERENCIA SIGPAC	CULTIVO	DESCRIPCIÓN CULTIVO	S/R G.PAGO	PEND. MEDIA (%)	SUP. DEC. ADMISIBLE (ha)	SUP. COMPROM. (ha)	SUP. AJUSTADA COMPROM. (1) (ha)	SUP. CONV. SIGPAC (ha)	SUP. CERTIF. (ha)	SUP. CAMPO (ha)	SUP. CAMPO DETER. CULT. DECLARADO (ha)	SUP. DEC. REDUCIDA (ha)	SUP. RESUELTA (ha)
5332603	14-069-062-00012-007	62000	PASTOS PERMANENTES DE 5 O MAS AÑOS-SIN VARIEDAD	S 418	6,50	68,81	68,81	68,81		68,81			68,81	68,81
5332605	14-069-062-00012-011	62000	PASTOS PERMANENTES DE 5 O MAS AÑOS-SIN VARIEDAD	S 418	2,60	0,93	0,93	0,93		0,93			0,93	0,93
5332607	14-069-062-00012-016	62000	PASTOS PERMANENTES DE 5 O MAS AÑOS-SIN VARIEDAD	S 418	7,30	27,27	27,27	27,27		27,27			27,27	27,27
5332608	14-069-062-00012-020	62000	PASTOS PERMANENTES DE 5 O MAS AÑOS-SIN VARIEDAD	S 418	6,30	0,64	0,64	0,64		0,64			0,64	0,64

INCIDENCIAS**INCIDENCIA DESCRIPCIÓN**

- 75022 No autoriza a que, en caso de la devolución por la entidad financiera (retrocesión bancaria) del pago en la cuenta corriente consignada en la solicitud y que está debidamente registrada en el sistema contable GIRO de la Junta de Andalucía, se proceda al pago en cualquier otra cuenta corriente de la titularidad del solicitante vigente en dicho sistema contable.
- 100402 Recinto solicitado no forma parte de ningún organismo de control autorizado para la producción ecológica en Andalucía o fecha de inscripción posterior al plazo establecido (Anexo I. Criterios de Subvencionabilidad. Orden 28 de marzo de 2023).
Ref:5332609 Recinto:14-069-062-00012-00021 Cultivo:20000 BARBECHO TRADICIONAL-SIN VARIEDAD Secano
- 100406 Grupo de cultivo declarado en el recinto no coincide con el grupo de cultivo existente en el organismo de control autorizado para la producción ecológica en Andalucía (Anexo I. Criterios de Subvencionabilidad. Orden 28 de marzo de 2023).
Ref:5332609 Recinto:14-069-062-00012-00021 Cultivo:20000 BARBECHO TRADICIONAL-SIN VARIEDAD Secano Grupo de SIPEA:HERBACEOS
- 100407 Explotación solicitada no forma parte de ningún organismo de control autorizado para la producción ecológica en Andalucía o fecha de inscripción posterior al plazo establecido (Anexo I. Criterios de Subvencionabilidad. Orden 28 de marzo de 2023).
Explotación:ES140690000002 Especie:OVINA
Explotación:ES140690000002 Especie:PORCINO
- 100412 Número de hectáreas validadas inferior a la superficie mínima permitida por el grupo de cultivo (Anexo I. Criterios de Subvencionabilidad. Orden 28 de marzo de 2023).
Sup. Resuelta:0 Grupo de Pago:HERBÁCEOS
- 100413 Recinto perteneciente a grupo de cultivo que no cumple con la superficie mínima requerida (Anexo I. Criterios de Subvencionabilidad. Orden 28 de marzo de 2023).
Ref:5332602 Recinto:14-069-062-00012-00001 Cultivo:8019 AVENA-HAMEL Secano Sup. Declarada:1,47 Superficie Resolver:1,47
- 100424 Solicita recinto que no está comprometido para la operación.
Ref:5332609 Recinto:14-069-062-00012-00021 Cultivo:20000 BARBECHO TRADICIONAL-SIN VARIEDAD Secano

(1) Superficie declarada admisible ajustada con la superficie comprometida.
(2) Factor de penalización valorando el alcance para el tipo de compromiso.Puede verificar la integridad de una copia de este documento mediante la lectura del código QR adjunto o mediante el acceso a la dirección <https://ws050.juntadeandalucia.es/verificarFirma> indicando el código de VERIFICACIÓN

FIRMADO POR

RAQUEL MARIA ESPIN CRESPO

17/12/2024

VERIFICACIÓN

Pk2jm6UYDU9J72AMTZUYRN3GET48NG

PÁG. 2267/9349



**Datos considerados para el Cálculo de la Carga Ganadera mínima y máxima del expediente**

Explotación	Especie	Inscrito en Sipea y Admisible	Ugm Calculada para CG Mínima	Ugm Calculada para CG Máxima
ES140690000002	BOVINA	SI	44,49	44,49
ES140690000002	OVINA	NO	0,00	0,63
ES140690000002	PORCINO	NO	0,00	35,70
			44,49	80,82

Superficie determinada para Cálculo Carga Ganadera Mínima: 97,65 ha

Superficie determinada para Cálculo Carga Ganadera Máxima: 98,18 ha

Carga Ganadera Mínima Expediente: 0,46 ugm/ha

Carga Ganadera Máxima Expediente: 0,82 ugm/ha

Recintos Determinados para el Cálculo de Garga Ganadera Mínima

REF.	REFERENCIA SIGPAC	CULTIVO	DESCRIPCIÓN CULTIVO	S/R	SUP. RESUELTA (ha)
5332603	14-069-062-00012-00007	62000	PASTOS PERMANENTES DE 5 O MAS AÑOS-SIN VARIEDAD	S	68,81
5332605	14-069-062-00012-00011	62000	PASTOS PERMANENTES DE 5 O MAS AÑOS-SIN VARIEDAD	S	0,93
5332607	14-069-062-00012-00016	62000	PASTOS PERMANENTES DE 5 O MAS AÑOS-SIN VARIEDAD	S	27,27
5332608	14-069-062-00012-00020	62000	PASTOS PERMANENTES DE 5 O MAS AÑOS-SIN VARIEDAD	S	0,64

Recintos Determinados para el Cálculo de Garga Ganadera Máxima

REF.	REFERENCIA SIGPAC	CULTIVO	DESCRIPCIÓN CULTIVO	S/R	SUP. RESUELTA (ha)
5332603	14-069-062-00012-00007	62000	PASTOS PERMANENTES DE 5 O MAS AÑOS-SIN VARIEDAD	S	68,81
5332605	14-069-062-00012-00011	62000	PASTOS PERMANENTES DE 5 O MAS AÑOS-SIN VARIEDAD	S	0,93
5332607	14-069-062-00012-00016	62000	PASTOS PERMANENTES DE 5 O MAS AÑOS-SIN VARIEDAD	S	27,27
5332608	14-069-062-00012-00020	62000	PASTOS PERMANENTES DE 5 O MAS AÑOS-SIN VARIEDAD	S	0,64
5332609	14-069-062-00012-00021	20000	BARBECHO TRADICIONAL-SIN VARIEDAD	S	0,53

Incidencias de carga ganadera**INCIDENCIA DESCRIPCIÓN**

- 452 Actividad agraria declarada en un recinto no compatible con el uso PA, PR o PS asignado en SIGPAC para ese recinto.
Ref:6938841 Recinto:14-020-005-00099-00001 Cultivo:62000 PASTOS PERMANENTES DE 5 O MAS AÑOS-SIN VARIEDAD Secano USO ASIGNADO EN SIGPAC:PR
- 100407 Explotación solicitada no forma parte de ningún organismo de control autorizado para la producción ecológica en Andalucía o fecha de inscripción posterior al plazo establecido (Anexo I. Criterios de Subvencionabilidad. Orden 28 de marzo de 2023).
Explotación:ES140690000002 Especie:OVINA
Explotación:ES140690000002 Especie:PORCINO

(1) Superficie declarada admisible ajustada con la superficie comprometida.
(2) Factor de penalización valorando el alcance para el tipo de compromiso.

Puede verificar la integridad de una copia de este documento mediante la lectura del código QR adjunto o mediante el acceso a la dirección <https://ws050.juntadeandalucia.es/verificarFirma> indicando el código de VERIFICACIÓN

FIRMADO POR	RAQUEL MARIA ESPIN CRESPO	17/12/2024	
VERIFICACIÓN	Pk2jm6UYDU9J72AMTZUYRN3GET48NG	PÁG. 2268/9349	

**APELLIDOS Y NOMBRE / RAZÓN SOCIAL**

DEHESA DE SAN CAYETANO S.L.U.

NIF

***0197*

EXPEDIENTE

1258526

ANUALIDAD DE PAGO

1ª

IMPORTES POR ANUALIDAD

	2023	2024	2025	2026	2027
IMPORTE MÁXIMO SUBVENCIONABLE	7.279,34 €	7.279,34 €	7.279,34 €	6.066,11 €	6.066,11 €
IMPORTE MEDIO DE TRANSFERENCIA (€/ha)	297,48 €	297,48 €	297,48 €	247,90 €	247,90 €

RESUMEN DE UNIDADES

Cód	GRUPO DE PAGO	Sup. Dec. Admisible (ha)	Sup. Comprometida (ha)	Sup. ajustada compromiso (1) (ha)	% sobredec.	Sup. Resuelta (ha)	Importe Declarado	Importe Topado	Importe Resuelto	Importe tras sobredec.
419	OLIVAR	24,47		24,47	0,00	24,47	7.279,34	7.279,34	7.279,34	7.279,34
TOTAL		24,47	24,47	24,47		24,47	7.279,34	7.279,34	7.279,34	7.279,34

APLICACIÓN DE REDUCCIONES Y PENALIZACIONES

GRUPO DE PAGO	Importe Calculado	Importe prereduc.	Criterios de subvencionabilidad y compromisos	Presentación tardía	Omisión declaración	Condicionalidad	IMPORTE (Euros) RESUELTO
OLIVAR	7.279,34	7.279,34	0,00	0,00	0,00	0,00	7.279,34
TOTAL	7.279,34	7.279,34					7.279,34

RESUMEN DE PAGOS**IMPORTE (Euros)**

	RESUELTO	FEADER	MAPA	CAPADR
OLIVAR - Pago realizado	7.279,34 €	6.187,44 €	714,10 €	377,80 €

RECINTOS RESUELTOS

REF.	REFERENCIA SIGPAC	CULTIVO DESCRIPCIÓN CULTIVO	S/R G.PAGO	PEND. MEDIA (%)	SUP. DEC. ADMISIBLE (ha)	SUP. COMPROM. (ha)	SUP. AJUSTADA COMPR.(1) (ha)	SUP. CONY. SIGPAC (ha)	SUP. CERTIE (ha)	SUP. CAMPO (ha)	SUP. CAMPO DETER. CULT. DECLARADO (ha)	SUP. DEC. REDUCIDA (ha)	SUP. RESUELTA (ha)
5216230	14-029-002-00013-045	101010 OLIVAR-PICUAL	S 419	9,10	10,41	10,41	10,41		10,41			10,41	10,41
5216233	14-029-002-00013-104	101010 OLIVAR-PICUAL	S 419	11,70	1,23	1,23	1,23		1,23			1,23	1,23
5216241	14-029-002-00013-112	101010 OLIVAR-PICUAL	S 419	4,80	0,67	0,67	0,67		0,67			0,67	0,67
5216247	14-029-002-00012-028	101010 OLIVAR-PICUAL	S 419	2,20	0,35	0,35	0,35		0,35			0,35	0,35
5529748	14-029-002-00014-045	101010 OLIVAR-PICUAL	S 419	7,70	11,73	11,73	11,73		11,73			11,73	11,73
6911992	14-029-002-00001-163	101010 OLIVAR-PICUAL	S 419	7,20	0,08	0,08	0,08		0,08			0,08	0,08

INCIDENCIAS**INCIDENCIA DESCRIPCIÓN**

- 75022 No autoriza a que, en caso de la devolución por la entidad financiera (retrocesión bancaria) del pago en la cuenta corriente consignada en la solicitud y que está debidamente registrada en el sistema contable GIRO de la Junta de Andalucía, se proceda al pago en cualquier otra cuenta corriente de la titularidad del solicitante vigente en dicho sistema contable.
- 100402 Recinto solicitado no forma parte de ningún organismo de control autorizado para la producción ecológica en Andalucía o fecha de inscripción posterior al plazo establecido (Anexo I. Criterios de Subvencionabilidad. Orden 28 de marzo de 2023).
Ref:5216245 Recinto:14-029-002-00013-00116 Cultivo:101010 OLIVAR-PICUAL Secano
- 100407 Explotación solicitada no forma parte de ningún organismo de control autorizado para la producción ecológica en Andalucía o fecha de inscripción posterior al plazo establecido (Anexo I. Criterios de Subvencionabilidad. Orden 28 de marzo de 2023).
Explotación:ES140290001501 Especie:PORCINO
- 100424 Solicita recinto que no está comprometido para la operación.
Ref:5216245 Recinto:14-029-002-00013-00116 Cultivo:101010 OLIVAR-PICUAL Secano

(1) Superficie declarada admisible ajustada con la superficie comprometida.
(2) Factor de penalización valorando el alcance para el tipo de compromiso.

Puede verificar la integridad de una copia de este documento mediante la lectura del código QR adjunto o mediante el acceso a la dirección <https://ws050.juntadeandalucia.es/verificarFirma> indicando el código de VERIFICACIÓN

FIRMADO POR

RAQUEL MARIA ESPIN CRESPO

17/12/2024

VERIFICACIÓN

Pk2jm6UYDU9J72AMTZUYRN3GET48NG

PÁG. 2269/9349



**APELLIDOS Y NOMBRE / RAZÓN SOCIAL**

DEHESA EL PARRALEJO, S.L.

NIF

***4895*

EXPEDIENTE

1162984

ANUALIDAD DE PAGO

1ª

IMPORTES POR ANUALIDAD

	2023	2024	2025	2026	2027
IMPORTE MÁXIMO SUBVENCIONABLE	4.580,60 €	4.580,60 €	3.817,04 €	3.817,04 €	3.817,04 €
IMPORTE MEDIO DE TRANSFERENCIA (€/ha)	181,41 €	181,41 €	151,17 €	151,17 €	151,17 €

RESUMEN DE UNIDADES

Cód	GRUPO DE PAGO	Sup. Dec. Admisible (ha)	Sup. Comprometida (ha)	Sup. ajustada compromiso (1) (ha)	% sobredec.	Sup. Resuelta (ha)	Importe Declarado	Importe Topado	Importe Resuelto	Importe tras sobredec.
416	HERBÁCEOS	25,25		25,25	0,00	25,25	4.580,60	4.580,60	4.580,60	4.580,60
TOTAL		25,25	25,25	25,25		25,25	4.580,60	4.580,60	4.580,60	4.580,60

APLICACIÓN DE REDUCCIONES Y PENALIZACIONES

GRUPO DE PAGO	Importe Calculado	Importe prereduc.	Criterios de subvencionabilidad y compromisos	Presentación tardía	Omisión declaración	Condicionalidad	IMPORTE (Euros) RESUELTO
HERBÁCEOS	4.580,60	4.580,60	0,00	0,00	0,00	0,00	4.580,60
TOTAL	4.580,60	4.580,60					4.580,60

RESUMEN DE PAGOS**IMPORTE (Euros)**

	RESUELTO	FEADER	MAPA	CAPADR
HERBÁCEOS - Pago realizado	4.580,60 €	3.893,51 €	449,36 €	237,73 €

RECINTOS RESUELTOS

REF.	REFERENCIA SIGPAC	CULTIVO	DESCRIPCIÓN CULTIVO	S/R	G.PAGO	PEND. MEDIA (%)	SUP. DEC. ADMISIBLE (ha)	SUP. COMPROM. (ha)	SUP. AJUSTADA COMPR.(1) (ha)	SUP. CONY. SIGPAC (ha)	SUP. CERTIE (ha)	SUP. CAMPO (ha)	SUP. CAMPO DETER. CULT. DECLARADO (ha)	SUP. DEC. REDUCIDA (ha)	SUP. RESUELTA (ha)
1700000004630940	14-053-001-00033-002	241000	MEZCLA VEZA - AVENA-SIN VARIEDAD	S	416	22,00	3,77	3,77	3,77		3,77			3,77	3,77
1700000004630941	14-053-001-00033-002	241000	MEZCLA VEZA - AVENA-SIN VARIEDAD	S	416	22,00	4,88	4,88	4,88		4,88			4,88	4,88
1700000004630942	14-053-001-00033-002	1000	TRIGO BLANDO-SIN VARIEDAD	S	416	22,00	16,60	16,60	16,60		16,60			16,60	16,60

INCIDENCIAS**INCIDENCIA DESCRIPCIÓN**

75022 No autoriza a que, en caso de la devolución por la entidad financiera (retrocesión bancaria) del pago en la cuenta corriente consignada en la solicitud y que está debidamente registrada en el sistema contable GIRO de la Junta de Andalucía, se proceda al pago en cualquier otra cuenta corriente de la titularidad del solicitante vigente en dicho sistema contable.

(1) Superficie declarada admisible ajustada con la superficie comprometida.
 (2) Factor de penalización valorando el alcance para el tipo de compromiso.

Puede verificar la integridad de una copia de este documento mediante la lectura del código QR adjunto o mediante el acceso a la dirección <https://ws050.juntadeandalucia.es/verificarFirma> indicando el código de VERIFICACIÓN

FIRMADO POR

RAQUEL MARIA ESPIN CRESPO

17/12/2024

VERIFICACIÓN

Pk2jm6UYDU9J72AMTZUYRN3GET48NG

PÁG. 2270/9349



**APELLIDOS Y NOMBRE / RAZÓN SOCIAL**

DEHESA EL SACRISTAN, S.L.

NIF

****7485*

EXPEDIENTE

1237051

ANUALIDAD DE PAGO

1ª

IMPORTES POR ANUALIDAD

	2023	2024	2025	2026	2027
IMPORTE MÁXIMO SUBVENCIONABLE	8.287,82 €	8.287,82 €	6.906,51 €	6.906,51 €	6.906,51 €
IMPORTE MEDIO DE TRANSFERENCIA (€/ha)	91,96 €	91,96 €	76,64 €	76,64 €	76,64 €

RESUMEN DE UNIDADES

Cód	GRUPO DE PAGO	Sup. Dec. Admisible (ha)	Sup. Comprometida (ha)	Sup. ajustada compromiso (1) (ha)	% sobredec.	Sup. Resuelta (ha)	Importe Declarado	Importe Topado	Importe Resuelto	Importe tras sobredec.
418	PASTOS ASOCIADOS A GANADERÍA ECOLÓGICA	90,12		90,12	0,00	90,12	8.287,62	8.287,82	8.287,82	8.287,82
TOTAL		90,12	90,12	90,12		90,12	8.287,62	8.287,82	8.287,82	8.287,82

APLICACIÓN DE REDUCCIONES Y PENALIZACIONES

GRUPO DE PAGO	Importe Calculado	Importe prereduc.	Criterios de subvencionabilidad y compromisos	Presentación tardía	Omisión declaración	Condicionidad	IMPORTE (Euros) RESUELTO
PASTOS ASOCIADOS A GANADERÍA	8.287,82	8.287,82	0,00	0,00	0,00	0,00	8.287,82
TOTAL	8.287,82	8.287,82					8.287,82

RESUMEN DE PAGOS**IMPORTE (Euros)**

	RESUELTO	FEADER	MAPA	CAPADR
PASTOS ASOCIADOS A GANADERÍA ECOLÓGICA - Pago realizado	8.287,82 €	7.044,65 €	813,04 €	430,13 €

RECINTOS RESUELTOS

REE	REFERENCIA SIGPAC	CULTIVO	DESCRIPCIÓN CULTIVO	S/R G.PAGO	PEND. MEDIA (%)	SUP. DEC. ADMISIBLE (ha)	SUP. COMPROM. (ha)	SUP. AJUSTADA COMPROM. (1) (ha)	SUP. CONV. SIGPAC (ha)	SUP. CERTIF. (ha)	SUP. CAMPO (ha)	SUP. CAMPO DETER. CULT. DECLARADO (ha)	SUP. DEC. REDUCIDA (ha)	SUP. RESUELTA (ha)
4809732	14-069-003-00034-003	62000	PASTOS PERMANENTES DE 5 O MAS AÑOS-SIN VARIEDAD	S 418	7,90	22,07	22,07	22,07		22,07			22,07	22,07
4809735	14-069-003-00034-004	62000	PASTOS PERMANENTES DE 5 O MAS AÑOS-SIN VARIEDAD	S 418	3,10	1,10	1,10	1,10		1,10			1,10	1,10
1700000006166052	14-069-003-00029-001	62000	PASTOS PERMANENTES DE 5 O MAS AÑOS-SIN VARIEDAD	S 418	8,50	16,32	16,32	16,32		16,32			16,32	16,32
1700000006166054	14-069-076-00004-001	62000	PASTOS PERMANENTES DE 5 O MAS AÑOS-SIN VARIEDAD	S 418	9,20	42,48	42,48	42,48		42,48			42,48	42,48
1700000006166055	14-069-003-00035-002	62000	PASTOS PERMANENTES DE 5 O MAS AÑOS-SIN VARIEDAD	S 418	4,90	8,15	8,15	8,15		8,15			8,15	8,15

INCIDENCIAS**INCIDENCIA DESCRIPCIÓN**

100407 Explotación solicitada no forma parte de ningún organismo de control autorizado para la producción ecológica en Andalucía o fecha de inscripción posterior al plazo establecido (Anexo I. Criterios de Subvencionabilidad. Orden 28 de marzo de 2023).
Explotación:ES140690000819 Especie:PORCINO

(1) Superficie declarada admisible ajustada con la superficie comprometida.
(2) Factor de penalización valorando el alcance para el tipo de compromiso.

Puede verificar la integridad de una copia de este documento mediante la lectura del código QR adjunto o mediante el acceso a la dirección <https://ws050.juntadeandalucia.es/verificarFirma> indicando el código de VERIFICACIÓN

FIRMADO POR

RAQUEL MARIA ESPIN CRESPO

17/12/2024

VERIFICACIÓN

Pk2jm6UYDU9J72AMTZUYRN3GET48NG

PÁG. 2271/9349



**Datos considerados para el Cálculo de la Carga Ganadera mínima y máxima del expediente**

Explotación	Especie	Inscrito en Sipea y Admisible	Ugm Calculada para CG Mínima	Ugm Calculada para CG Máxima
ES140690000819	BOVINA	SI	35,09	35,09
ES140690000819	PORCINO	NO	0,00	5,06
			35,09	40,15

Superficie determinada para Cálculo Carga Ganadera Mínima: 90,12 ha

Superficie determinada para Cálculo Carga Ganadera Máxima: 91,88 ha

Carga Ganadera Mínima Expediente: 0,39 ugm/ha

Carga Ganadera Máxima Expediente: 0,44 ugm/ha

Recintos Determinados para el Cálculo de Garga Ganadera Mínima

REF.	REFERENCIA SIGPAC	CULTIVO	DESCRIPCIÓN CULTIVO	S/R	SUP. RESUELTA (ha)
4809732	14-069-003-00034-00003	62000	PASTOS PERMANENTES DE 5 O MAS AÑOS-SIN VARIEDAD	S	22,07
4809735	14-069-003-00034-00004	62000	PASTOS PERMANENTES DE 5 O MAS AÑOS-SIN VARIEDAD	S	1,10
1700000006166052	14-069-003-00029-00001	62000	PASTOS PERMANENTES DE 5 O MAS AÑOS-SIN VARIEDAD	S	16,32
1700000006166054	14-069-076-00004-00001	62000	PASTOS PERMANENTES DE 5 O MAS AÑOS-SIN VARIEDAD	S	42,48
1700000006166055	14-069-003-00035-00002	62000	PASTOS PERMANENTES DE 5 O MAS AÑOS-SIN VARIEDAD	S	8,15

Recintos Determinados para el Cálculo de Garga Ganadera Máxima

REF.	REFERENCIA SIGPAC	CULTIVO	DESCRIPCIÓN CULTIVO	S/R	SUP. RESUELTA (ha)
-718723	14-069-048-00087-00081	62000	PASTOS PERMANENTES DE 5 O MAS AÑOS-SIN VARIEDAD	S	0,29
-718722	14-069-048-00087-00080	62000	PASTOS PERMANENTES DE 5 O MAS AÑOS-SIN VARIEDAD	S	0,85
-718721	14-069-048-00087-00079	62000	PASTOS PERMANENTES DE 5 O MAS AÑOS-SIN VARIEDAD	S	0,02
-718716	14-069-048-00087-00069	62000	PASTOS PERMANENTES DE 5 O MAS AÑOS-SIN VARIEDAD	S	0,60
-718715	14-069-048-00086-00020	62000	PASTOS PERMANENTES DE 5 O MAS AÑOS-SIN VARIEDAD	S	0,00
4809732	14-069-003-00034-00003	62000	PASTOS PERMANENTES DE 5 O MAS AÑOS-SIN VARIEDAD	S	22,07
4809735	14-069-003-00034-00004	62000	PASTOS PERMANENTES DE 5 O MAS AÑOS-SIN VARIEDAD	S	1,10
1700000006166052	14-069-003-00029-00001	62000	PASTOS PERMANENTES DE 5 O MAS AÑOS-SIN VARIEDAD	S	16,32
1700000006166054	14-069-076-00004-00001	62000	PASTOS PERMANENTES DE 5 O MAS AÑOS-SIN VARIEDAD	S	42,48
1700000006166055	14-069-003-00035-00002	62000	PASTOS PERMANENTES DE 5 O MAS AÑOS-SIN VARIEDAD	S	8,15

Incidencias de carga ganadera**INCIDENCIA DESCRIPCIÓN**

100407 Explotación solicitada no forma parte de ningún organismo de control autorizado para la producción ecológica en Andalucía o fecha de inscripción posterior al plazo establecido (Anexo I. Criterios de Subvencionabilidad. Orden 28 de marzo de 2023).
Explotación:ES140690000819 Especie:PORCINO

(1) Superficie declarada admisible ajustada con la superficie comprometida.
(2) Factor de penalización valorando el alcance para el tipo de compromiso.

Puede verificar la integridad de una copia de este documento mediante la lectura del código QR adjunto o mediante el acceso a la dirección <https://ws050.juntadeandalucia.es/verificarFirma> indicando el código de VERIFICACIÓN

FIRMADO POR

RAQUEL MARIA ESPIN CRESPO

17/12/2024

VERIFICACIÓN

Pk2jm6UYDU9J72AMTZUYRN3GET48NG

PÁG. 2272/9349



**APELLIDOS Y NOMBRE / RAZÓN SOCIAL**

DEHESA LA PARRILLA S.L.

NIF

***8450*

EXPEDIENTE

1207483

ANUALIDAD DE PAGO

1ª

IMPORTE POR ANUALIDAD

	2023	2024	2025	2026	2027
IMPORTE MÁXIMO SUBVENCIONABLE	13.437,54 €	13.437,54 €	11.197,95 €	11.197,95 €	11.197,95 €
IMPORTE MEDIO DE TRANSFERENCIA (€/ha)	30,90 €	30,90 €	25,75 €	25,75 €	25,75 €

RESUMEN DE UNIDADES

Cód	GRUPO DE PAGO	Sup. Dec. Admisible (ha)	Sup. Comprometida (ha)	Sup. ajustada compromiso (1) (ha)	% sobredec.	Sup. Resuelta (ha)	Importe Declarado	Importe Topado	Importe Resuelto	Importe tras sobredec.
418	PASTOS ASOCIADOS A GANADERÍA ECOLÓGICA	434,82		434,82	0,00	434,82	20.253,26	13.437,54	13.437,54	13.437,54
TOTAL		434,82	434,82	434,82		434,82	20.253,26	13.437,54	13.437,54	13.437,54

APLICACIÓN DE REDUCCIONES Y PENALIZACIONES

GRUPO DE PAGO	Importe Calculado	Importe prereduc.	Criterios de subvencionabilidad y compromisos	Presentación tardía	Omisión declaración	Condicionidad	IMPORTE (Euros) RESUELTO
PASTOS ASOCIADOS A GANADERÍA	13.437,54	13.437,54	0,00	0,00	0,00	0,00	13.437,54
TOTAL	13.437,54	13.437,54					13.437,54

RESUMEN DE PAGOS**IMPORTE (Euros)**

	RESUELTO	FEADER	MAPA	CAPADR
PASTOS ASOCIADOS A GANADERÍA ECOLÓGICA - Pago realizado	13.437,54 €	11.421,91 €	1.318,22 €	697,41 €

RECINTOS RESUELTOS

REE	REFERENCIA SIGPAC	CULTIVO	DESCRIPCIÓN CULTIVO	S/R G.PAGO	PEND. MEDIA (%)	SUP. DEC. ADMISIBLE (ha)	SUP. COMPROM. (ha)	SUP. AJUSTADA COMPROM. (1) (ha)	SUP. CONV. SIGPAC (ha)	SUP. CERTIF. (ha)	SUP. CAMPO (ha)	SUP. CAMPO DETER. CULT. DECLARADO (ha)	SUP. DEC. REDUCIDA (ha)	SUP. RESUELTA (ha)
1700000006573246	14-009-018-00074-001	62000	PASTOS PERMANENTES DE 5 O MAS AÑOS-SIN VARIEDAD	S 418	12,70	11,05	11,05	11,05		13,00			11,05	11,05
1700000006573248	14-009-018-00163-001	62000	PASTOS PERMANENTES DE 5 O MAS AÑOS-SIN VARIEDAD	S 418	5,80	3,81	3,81	3,81		4,48			3,81	3,81
1700000006573249	14-009-018-00164-001	62000	PASTOS PERMANENTES DE 5 O MAS AÑOS-SIN VARIEDAD	S 418	14,20	60,66	60,66	60,66		60,66			60,66	60,66
1700000006573250	14-009-018-00168-007	62000	PASTOS PERMANENTES DE 5 O MAS AÑOS-SIN VARIEDAD	S 418	23,80	17,88	17,88	17,88		17,88			17,88	17,88
1700000006573251	14-009-018-00168-003	62000	PASTOS PERMANENTES DE 5 O MAS AÑOS-SIN VARIEDAD	S 418	21,20	40,10	40,10	40,10		47,18			40,10	40,10
1700000006573252	14-009-018-00168-003	62000	PASTOS PERMANENTES DE 5 O MAS AÑOS-SIN VARIEDAD	S 418	21,20	104,75	104,75	104,75		123,24			104,75	104,75
1700000006573253	14-009-018-00168-004	62000	PASTOS PERMANENTES DE 5 O MAS AÑOS-SIN VARIEDAD	S 418	29,00	3,61	3,61	3,61		14,44			3,61	3,61
1700000006573255	14-009-018-00075-002	62000	PASTOS PERMANENTES DE 5 O MAS AÑOS-SIN VARIEDAD	S 418	9,30	32,27	32,27	32,27		32,27			32,27	32,27
1700000006573256	14-009-018-00075-003	62000	PASTOS PERMANENTES DE 5 O MAS AÑOS-SIN VARIEDAD	S 418	9,20	28,39	28,39	28,39		28,39			28,39	28,39
1700000006573257	14-009-018-00161-001	62000	PASTOS PERMANENTES DE 5 O MAS AÑOS-SIN VARIEDAD	S 418	11,70	42,91	42,91	42,91		42,91			42,91	42,91
1700000006573258	14-009-018-00169-002	62000	PASTOS PERMANENTES DE 5 O MAS AÑOS-SIN VARIEDAD	S 418	20,60	89,39	89,39	89,39		119,19			89,39	89,39

INCIDENCIAS**INCIDENCIA DESCRIPCIÓN**

- 100407 Explotación solicitada no forma parte de ningún organismo de control autorizado para la producción ecológica en Andalucía o fecha de inscripción posterior al plazo establecido (Anexo I. Criterios de Subvencionabilidad. Orden 28 de marzo de 2023).
Explotación:ES140090000132 Especie:OVINA
Explotación:ES140090000132 Especie:PORCINO
- 100424 Solicita recinto que no está comprometido para la operación.
Ref:1700000006573247 Recinto:14-009-018-00162-00002 Cultivo:62000 PASTOS PERMANENTES DE 5 O MAS AÑOS-SIN VARIEDAD Secano

(1) Superficie declarada admisible ajustada con la superficie comprometida.
(2) Factor de penalización valorando el alcance para el tipo de compromiso.

Puede verificar la integridad de una copia de este documento mediante la lectura del código QR adjunto o mediante el acceso a la dirección <https://ws050.juntadeandalucia.es/verificarFirma> indicando el código de VERIFICACIÓN

FIRMADO POR

RAQUEL MARIA ESPIN CRESPO

17/12/2024

VERIFICACIÓN

Pk2jm6UYDU9J72AMTZUYRN3GET48NG

PÁG. 2273/9349



**Datos considerados para el Cálculo de la Carga Ganadera mínima y máxima del expediente**

Explotación	Especie	Inscrito en Sipea y Admisible	Ugm Calculada para CG Mínima	Ugm Calculada para CG Máxima
ES140090000132	BOVINA	SI	59,11	59,11
ES140090000132	OVINA	NO	0,00	2,30
ES140090000132	PORCINO	NO	0,00	44,15
			59,11	105,56

Superficie determinada para Cálculo Carga Ganadera Mínima: 436,58 ha

Superficie determinada para Cálculo Carga Ganadera Máxima: 436,58 ha

Carga Ganadera Mínima Expediente: 0,14 ugm/ha

Carga Ganadera Máxima Expediente: 0,24 ugm/ha

Los importes del Grupo de Pago de pastos de este expediente han sido ajustados por no llegar a la carga ganadera mínima de 0,3

Recintos Determinados para el Cálculo de Garga Ganadera Mínima

REF.	REFERENCIA SIGPAC	CULTIVO	DESCRIPCIÓN CULTIVO	S/R	SUP. RESUELTA (ha)
1700000006573246	14-009-018-00074-00001	62000	PASTOS PERMANENTES DE 5 O MAS AÑOS-SIN VARIEDAD	S	11,05
1700000006573247	14-009-018-00162-00002	62000	PASTOS PERMANENTES DE 5 O MAS AÑOS-SIN VARIEDAD	S	1,76
1700000006573248	14-009-018-00163-00001	62000	PASTOS PERMANENTES DE 5 O MAS AÑOS-SIN VARIEDAD	S	3,81
1700000006573249	14-009-018-00164-00001	62000	PASTOS PERMANENTES DE 5 O MAS AÑOS-SIN VARIEDAD	S	60,66
1700000006573250	14-009-018-00168-00007	62000	PASTOS PERMANENTES DE 5 O MAS AÑOS-SIN VARIEDAD	S	17,88
1700000006573251	14-009-018-00168-00003	62000	PASTOS PERMANENTES DE 5 O MAS AÑOS-SIN VARIEDAD	S	40,10
1700000006573252	14-009-018-00168-00003	62000	PASTOS PERMANENTES DE 5 O MAS AÑOS-SIN VARIEDAD	S	104,75
1700000006573253	14-009-018-00168-00004	62000	PASTOS PERMANENTES DE 5 O MAS AÑOS-SIN VARIEDAD	S	3,61
1700000006573255	14-009-018-00075-00002	62000	PASTOS PERMANENTES DE 5 O MAS AÑOS-SIN VARIEDAD	S	32,27
1700000006573256	14-009-018-00075-00003	62000	PASTOS PERMANENTES DE 5 O MAS AÑOS-SIN VARIEDAD	S	28,39
1700000006573257	14-009-018-00161-00001	62000	PASTOS PERMANENTES DE 5 O MAS AÑOS-SIN VARIEDAD	S	42,91
1700000006573258	14-009-018-00169-00002	62000	PASTOS PERMANENTES DE 5 O MAS AÑOS-SIN VARIEDAD	S	89,39

Recintos Determinados para el Cálculo de Garga Ganadera Máxima

REF.	REFERENCIA SIGPAC	CULTIVO	DESCRIPCIÓN CULTIVO	S/R	SUP. RESUELTA (ha)
1700000006573246	14-009-018-00074-00001	62000	PASTOS PERMANENTES DE 5 O MAS AÑOS-SIN VARIEDAD	S	11,05
1700000006573247	14-009-018-00162-00002	62000	PASTOS PERMANENTES DE 5 O MAS AÑOS-SIN VARIEDAD	S	1,76
1700000006573248	14-009-018-00163-00001	62000	PASTOS PERMANENTES DE 5 O MAS AÑOS-SIN VARIEDAD	S	3,81
1700000006573249	14-009-018-00164-00001	62000	PASTOS PERMANENTES DE 5 O MAS AÑOS-SIN VARIEDAD	S	60,66
1700000006573250	14-009-018-00168-00007	62000	PASTOS PERMANENTES DE 5 O MAS AÑOS-SIN VARIEDAD	S	17,88
1700000006573251	14-009-018-00168-00003	62000	PASTOS PERMANENTES DE 5 O MAS AÑOS-SIN VARIEDAD	S	40,10
1700000006573252	14-009-018-00168-00003	62000	PASTOS PERMANENTES DE 5 O MAS AÑOS-SIN VARIEDAD	S	104,75
1700000006573253	14-009-018-00168-00004	62000	PASTOS PERMANENTES DE 5 O MAS AÑOS-SIN VARIEDAD	S	3,61
1700000006573255	14-009-018-00075-00002	62000	PASTOS PERMANENTES DE 5 O MAS AÑOS-SIN VARIEDAD	S	32,27
1700000006573256	14-009-018-00075-00003	62000	PASTOS PERMANENTES DE 5 O MAS AÑOS-SIN VARIEDAD	S	28,39
1700000006573257	14-009-018-00161-00001	62000	PASTOS PERMANENTES DE 5 O MAS AÑOS-SIN VARIEDAD	S	42,91
1700000006573258	14-009-018-00169-00002	62000	PASTOS PERMANENTES DE 5 O MAS AÑOS-SIN VARIEDAD	S	89,39

Incidencias de carga ganadera**INCIDENCIA DESCRIPCIÓN**(1) Superficie declarada admisible ajustada con la superficie comprometida.
(2) Factor de penalización valorando el alcance para el tipo de compromiso.Puede verificar la integridad de una copia de este documento mediante la lectura del código QR adjunto o mediante el acceso a la dirección <https://ws050.juntadeandalucia.es/verificarFirma> indicando el código de VERIFICACIÓN

FIRMADO POR

RAQUEL MARIA ESPIN CRESPO

17/12/2024

VERIFICACIÓN

Pk2jm6UYDU9J72AMTZUYRN3GET48NG

PÁG. 2274/9349





Datos considerados para el Cálculo de la Carga Ganadera mínima y máxima del expediente

100407 Explotación solicitada no forma parte de ningún organismo de control autorizado para la producción ecológica en Andalucía o fecha de inscripción posterior al plazo establecido (Anexo I. Criterios de Subvencionabilidad. Orden 28 de marzo de 2023).
Explotación:ES140090000132 Especie:OVINA
Explotación:ES140090000132 Especie:PORCINO

(1) Superficie declarada admisible ajustada con la superficie comprometida.
(2) Factor de penalización valorando el alcance para el tipo de compromiso.

Puede verificar la integridad de una copia de este documento mediante la lectura del código QR adjunto o mediante el acceso a la dirección <https://ws050.juntadeandalucia.es/verificarFirma> indicando el código de VERIFICACIÓN

FIRMADO POR	RAQUEL MARIA ESPIN CRESPO	17/12/2024	
VERIFICACIÓN	Pk2jm6UYDU9J72AMTZUYRN3GET48NG	PÁG. 2275/9349	



APELLIDOS Y NOMBRE / RAZÓN SOCIAL **NIF** **EXPEDIENTE** **ANUALIDAD DE PAGO**
 DEHESA TORRUBIA S.L. ****6313* 1174814 1ª

IMPORTE POR ANUALIDAD

	2023	2024	2025	2026	2027
IMPORTE MÁXIMO SUBVENCIONABLE	15.538,77 €	15.538,77 €	12.948,98 €	12.948,98 €	12.948,98 €
IMPORTE MEDIO DE TRANSFERENCIA (€/ha)	54,73 €	54,73 €	45,60 €	45,60 €	45,60 €

RESUMEN DE UNIDADES

Cód	GRUPO DE PAGO	Sup. Dec. Admisible (ha)	Sup. Comprometida (ha)	Sup. ajustada compromiso (1) (ha)	% sobredec.	Sup. Resuelta (ha)	Importe Declarado	Importe Topado	Importe Resuelto	Importe tras sobredec.
418	PASTOS ASOCIADOS A GANADERÍA ECOLÓGICA	283,94		283,94	0,00	283,94	15.790,54	15.538,77	15.538,77	15.538,77
TOTAL		283,94	283,94	283,94		283,94	15.790,54	15.538,77	15.538,77	15.538,77

APLICACIÓN DE REDUCCIONES Y PENALIZACIONES

GRUPO DE PAGO	Importe Calculado	Importe prereduc.	Criterios de subvencionabilidad y compromisos	Presentación tardía	Omisión declaración	Condicionidad	IMPORTE (Euros) RESUELTO
PASTOS ASOCIADOS A GANADERÍA	15.538,77	15.538,77	0,00	0,00	0,00	0,00	15.538,77
TOTAL	15.538,77	15.538,77					15.538,77

RESUMEN DE PAGOS**IMPORTE (Euros)**

	RESUELTO	FEADER	MAPA	CAPADR
PASTOS ASOCIADOS A GANADERÍA ECOLÓGICA - Pago realizado	15.538,77 €	13.207,95 €	1.524,35 €	806,47 €

RECINTOS RESUELTOS

REE	REFERENCIA SIGPAC	CULTIVO DESCRIPCIÓN CULTIVO	S/R G.PAGO	PEND. MEDIA (%)	SUP. DEC. ADMISIBLE (ha)	SUP. COMPROM. (ha)	SUP. AJUSTADA COMPROM. (1) (ha)	SUP. CONV. SIGPAC (ha)	SUP. CERTIF. (ha)	SUP. CAMPO (ha)	SUP. CAMPO DECLARADO (ha)	SUP. DEC. REDUCIDA (ha)	SUP. RESUELTA (ha)
-1527963	14-016-023-00005-004	62000 PASTOS PERMANENTES DE 5 O MAS AÑOS-SIN VARIEDAD	S 418	8,70	86,47	86,47	86,47		86,47			86,47	86,47
-1391544	14-016-023-00005-010	62000 PASTOS PERMANENTES DE 5 O MAS AÑOS-SIN VARIEDAD	S 418	7,80	40,00	40,00	40,00		40,00			40,00	40,00
1700000006586460	14-016-023-00003-002	62000 PASTOS PERMANENTES DE 5 O MAS AÑOS-SIN VARIEDAD	S 418	10,10	65,34	65,34	65,34		65,34			65,34	65,34
1700000006586461	14-016-023-00005-010	62000 PASTOS PERMANENTES DE 5 O MAS AÑOS-SIN VARIEDAD	S 418	7,80	19,14	19,14	19,14		19,14			19,14	19,14
1700000006586462	14-016-023-00004-001	62000 PASTOS PERMANENTES DE 5 O MAS AÑOS-SIN VARIEDAD	S 418	9,10	15,64	15,64	15,64		15,64			15,64	15,64
1700000006586463	14-016-023-00006-001	62000 PASTOS PERMANENTES DE 5 O MAS AÑOS-SIN VARIEDAD	S 418	9,20	2,95	2,95	2,95		2,95			2,95	2,95
1700000006586464	14-016-024-00003-001	62000 PASTOS PERMANENTES DE 5 O MAS AÑOS-SIN VARIEDAD	S 418	7,10	3,53	3,53	3,53		3,53			3,53	3,53
1700000006586466	14-016-023-00005-005	62000 PASTOS PERMANENTES DE 5 O MAS AÑOS-SIN VARIEDAD	S 418	6,00	0,24	0,24	0,24		0,24			0,24	0,24
1700000006586467	14-016-024-00002-001	62000 PASTOS PERMANENTES DE 5 O MAS AÑOS-SIN VARIEDAD	S 418	6,30	0,12	0,12	0,12		0,12			0,12	0,12
1700000006586468	14-016-024-00001-002	62000 PASTOS PERMANENTES DE 5 O MAS AÑOS-SIN VARIEDAD	S 418	8,30	49,61	49,61	49,61		49,61			49,61	49,61
1700000006586469	14-016-024-00001-003	62000 PASTOS PERMANENTES DE 5 O MAS AÑOS-SIN VARIEDAD	S 418	4,60	0,90	0,90	0,90		0,90			0,90	0,90

INCIDENCIAS**INCIDENCIA DESCRIPCIÓN**

100407 Explotación solicitada no forma parte de ningún organismo de control autorizado para la producción ecológica en Andalucía o fecha de inscripción posterior al plazo establecido (Anexo I. Criterios de Subvencionabilidad. Orden 28 de marzo de 2023).
 Explotación:ES14016000010 Especie:PORCINO

(1) Superficie declarada admisible ajustada con la superficie comprometida.
 (2) Factor de penalización valorando el alcance para el tipo de compromiso.

Puede verificar la integridad de una copia de este documento mediante la lectura del código QR adjunto o mediante el acceso a la dirección <https://ws050.juntadeandalucia.es/verificarFirma> indicando el código de VERIFICACIÓN

FIRMADO POR	RAQUEL MARIA ESPIN CRESPO	17/12/2024
VERIFICACIÓN	Pk2jm6UYDU9J72AMTZUYRN3GET48NG	PÁG. 2276/9349



**Datos considerados para el Cálculo de la Carga Ganadera mínima y máxima del expediente**

Explotación	Especie	Inscrito en Sipea y Admisible	Ugm Calculada para CG Mínima	Ugm Calculada para CG Máxima
ES14016000010	BOVINA	SI	52,03	52,03
ES14016000010	OVINA	SI	30,23	30,23
ES14016000010	PORCINO	NO	0,00	13,45
			82,26	95,71

Superficie determinada para Cálculo Carga Ganadera Mínima: 283,94 ha

Superficie determinada para Cálculo Carga Ganadera Máxima: 283,94 ha

Los importes del Grupo de Pago de pastos de este expediente han sido ajustados por no llegar a la carga ganadera mínima de 0,3

Carga Ganadera Mínima Expediente: 0,29 ugm/ha

Carga Ganadera Máxima Expediente: 0,34 ugm/ha

Recintos Determinados para el Cálculo de Garga Ganadera Mínima

REF.	REFERENCIA SIGPAC	CULTIVO	DESCRIPCIÓN CULTIVO	S/R	SUP. RESUELTA (ha)
-1527963	14-016-023-00005-00004	62000	PASTOS PERMANENTES DE 5 O MAS AÑOS-SIN VARIEDAD	S	86,47
-1391544	14-016-023-00005-00010	62000	PASTOS PERMANENTES DE 5 O MAS AÑOS-SIN VARIEDAD	S	40,00
1700000006586460	14-016-023-00003-00002	62000	PASTOS PERMANENTES DE 5 O MAS AÑOS-SIN VARIEDAD	S	65,34
1700000006586461	14-016-023-00005-00010	62000	PASTOS PERMANENTES DE 5 O MAS AÑOS-SIN VARIEDAD	S	19,14
1700000006586462	14-016-023-00004-00001	62000	PASTOS PERMANENTES DE 5 O MAS AÑOS-SIN VARIEDAD	S	15,64
1700000006586463	14-016-023-00006-00001	62000	PASTOS PERMANENTES DE 5 O MAS AÑOS-SIN VARIEDAD	S	2,95
1700000006586464	14-016-024-00003-00001	62000	PASTOS PERMANENTES DE 5 O MAS AÑOS-SIN VARIEDAD	S	3,53
1700000006586466	14-016-023-00005-00005	62000	PASTOS PERMANENTES DE 5 O MAS AÑOS-SIN VARIEDAD	S	0,24
1700000006586467	14-016-024-00002-00001	62000	PASTOS PERMANENTES DE 5 O MAS AÑOS-SIN VARIEDAD	S	0,12
1700000006586468	14-016-024-00001-00002	62000	PASTOS PERMANENTES DE 5 O MAS AÑOS-SIN VARIEDAD	S	49,61
1700000006586469	14-016-024-00001-00003	62000	PASTOS PERMANENTES DE 5 O MAS AÑOS-SIN VARIEDAD	S	0,90

Recintos Determinados para el Cálculo de Garga Ganadera Máxima

REF.	REFERENCIA SIGPAC	CULTIVO	DESCRIPCIÓN CULTIVO	S/R	SUP. RESUELTA (ha)
-1527963	14-016-023-00005-00004	62000	PASTOS PERMANENTES DE 5 O MAS AÑOS-SIN VARIEDAD	S	86,47
-1391544	14-016-023-00005-00010	62000	PASTOS PERMANENTES DE 5 O MAS AÑOS-SIN VARIEDAD	S	40,00
1700000006586460	14-016-023-00003-00002	62000	PASTOS PERMANENTES DE 5 O MAS AÑOS-SIN VARIEDAD	S	65,34
1700000006586461	14-016-023-00005-00010	62000	PASTOS PERMANENTES DE 5 O MAS AÑOS-SIN VARIEDAD	S	19,14
1700000006586462	14-016-023-00004-00001	62000	PASTOS PERMANENTES DE 5 O MAS AÑOS-SIN VARIEDAD	S	15,64
1700000006586463	14-016-023-00006-00001	62000	PASTOS PERMANENTES DE 5 O MAS AÑOS-SIN VARIEDAD	S	2,95
1700000006586464	14-016-024-00003-00001	62000	PASTOS PERMANENTES DE 5 O MAS AÑOS-SIN VARIEDAD	S	3,53
1700000006586466	14-016-023-00005-00005	62000	PASTOS PERMANENTES DE 5 O MAS AÑOS-SIN VARIEDAD	S	0,24
1700000006586467	14-016-024-00002-00001	62000	PASTOS PERMANENTES DE 5 O MAS AÑOS-SIN VARIEDAD	S	0,12
1700000006586468	14-016-024-00001-00002	62000	PASTOS PERMANENTES DE 5 O MAS AÑOS-SIN VARIEDAD	S	49,61
1700000006586469	14-016-024-00001-00003	62000	PASTOS PERMANENTES DE 5 O MAS AÑOS-SIN VARIEDAD	S	0,90

Incidencias de carga ganadera**INCIDENCIA DESCRIPCIÓN**

100407 Explotación solicitada no forma parte de ningún organismo de control autorizado para la producción ecológica en Andalucía o fecha de inscripción posterior al plazo establecido (Anexo I. Criterios de Subvencionabilidad. Orden 28 de marzo de 2023).
Explotación:ES14016000010 Especie:PORCINO

(1) Superficie declarada admisible ajustada con la superficie comprometida.
(2) Factor de penalización valorando el alcance para el tipo de compromiso.

Puede verificar la integridad de una copia de este documento mediante la lectura del código QR adjunto o mediante el acceso a la dirección <https://ws050.juntadeandalucia.es/verificarFirma> indicando el código de VERIFICACIÓN

FIRMADO POR

RAQUEL MARIA ESPIN CRESPO

17/12/2024

VERIFICACIÓN

Pk2jm6UYDU9J72AMTZUYRN3GET48NG

PÁG. 2277/9349





Datos considerados para el Cálculo de la Carga Ganadera mínima y máxima del expediente

(1) Superficie declarada admisible ajustada con la superficie comprometida.
(2) Factor de penalización valorando el alcance para el tipo de compromiso.

Puede verificar la integridad de una copia de este documento mediante la lectura del código QR adjunto o mediante el acceso a la dirección <https://ws050.juntadeandalucia.es/verificarFirma> indicando el código de VERIFICACIÓN

FIRMADO POR	RAQUEL MARIA ESPIN CRESPO	17/12/2024	
VERIFICACIÓN	Pk2jm6UYDU9J72AMTZUYRN3GET48NG	PÁG. 2278/9349	

**APELLIDOS Y NOMBRE / RAZÓN SOCIAL**

DEL REY RUBIO MIGUEL ANGEL

NIF

***7127*

EXPEDIENTE

1261211

ANUALIDAD DE PAGO

1ª

IMPORTE POR ANUALIDAD

	2023	2024	2025	2026	2027
IMPORTE MÁXIMO SUBVENCIONABLE	1.666,00 €	1.666,00 €	1.388,34 €	1.388,34 €	1.388,34 €
IMPORTE MEDIO DE TRANSFERENCIA (€/ha)	98,58 €	98,58 €	82,15 €	82,15 €	82,15 €

RESUMEN DE UNIDADES

Cód	GRUPO DE PAGO	Sup. Dec. Admisible (ha)	Sup. Comprometida (ha)	Sup. ajustada compromiso (1) (ha)	% sobredec.	Sup. Resuelta (ha)	Importe Declarado	Importe Topado	Importe Resuelto	Importe tras sobredec.
418	PASTOS ASOCIADOS A GANADERÍA ECOLÓGICA	17,06		16,90	0,00	16,90	1.666,00	1.666,00	1.666,00	1.666,00
TOTAL		17,06	16,90	16,90		16,90	1.666,00	1.666,00	1.666,00	1.666,00

APLICACIÓN DE REDUCCIONES Y PENALIZACIONES

GRUPO DE PAGO	Importe Calculado	Importe prereduc.	Criterios de subvencionabilidad y compromisos	Presentación tardía	Omisión declaración	Condicionidad	IMPORTE (Euros) RESUELTO
PASTOS ASOCIADOS A GANADERÍA	1.666,00	1.666,00	0,00	0,00	0,00	0,00	1.666,00
TOTAL	1.666,00	1.666,00					1.666,00

RESUMEN DE PAGOS**IMPORTE (Euros)**

	RESUELTO	FEADER	MAPA	CAPADR
PASTOS ASOCIADOS A GANADERÍA ECOLÓGICA - Pago realizado	1.666,00 €	1.416,10 €	163,43 €	86,47 €

RECINTOS RESUELTOS

REE.	REFERENCIA SIGPAC	CULTIVO DESCRIPCIÓN CULTIVO	S/R G.PAGO	PEND. MEDIA (%)	SUP. DEC. ADMISIBLE (ha)	SUP. COMPROM. (ha)	SUP. AJUSTADA COMPROM. (1) (ha)	SUP. CONV. SIGPAC (ha)	SUP. CERTIF. (ha)	SUP. CAMPO (ha)	SUP. CAMPO DETER. CULT. DECLARADO (ha)	SUP. DEC. REDUCIDA (ha)	SUP. RESUELTA (ha)
-1262166	14-006-017-00016-002	62000 PASTOS PERMANENTES DE 5 O MAS AÑOS-SIN VARIEDAD	S 418	10,00	0,97	0,97	0,97		0,97			0,97	0,97
-1262160	14-054-018-00031-001	62000 PASTOS PERMANENTES DE 5 O MAS AÑOS-SIN VARIEDAD	S 418	5,60	12,40	12,24	12,24		12,24			12,24	12,24
5278344	14-054-003-00072-004	63000 PASTOS DE MENOS DE 5 AÑOS-SIN VARIEDAD	S 418	6,60	3,69	3,69	3,69		3,69			3,69	3,69

INCIDENCIAS**INCIDENCIA DESCRIPCIÓN**

- 225 La superficie de cruce total de productos de la agrupación Pastos permanentes sobre un mismo recinto en el conjunto de las solicitudes, no puede superar la superficie total admisible de pastos
Ref:-1262160 Recinto:14-054-018-00031-00001 Cultivo:62000 PASTOS PERMANENTES DE 5 O MAS AÑOS-SIN VARIEDAD Secano Superficie admisible de pastos del recinto según SIGPAC.:4436 Suma de superficies de cruce netas declaradas para este recinto por todos los solicitantes.:4447 Exceso de superficie (Hectáreas):0,11
- 100407 Explotación solicitada no forma parte de ningún organismo de control autorizado para la producción ecológica en Andalucía o fecha de inscripción posterior al plazo establecido (Anexo I. Criterios de Subvencionabilidad. Orden 28 de marzo de 2023).
Explotación:ES140540001392 Especie:CAPRINA
- 100411 Recinto no admisible por no estar asociado en SIGGAN a una explotación ganadera (Artículo 10 de la Orden de 28 de marzo de 2023).
Ref:-1262149 Recinto:14-054-003-00073-00002 Cultivo:63000 PASTOS DE MENOS DE 5 AÑOS-SIN VARIEDAD Secano
- 100412 Número de hectáreas validadas inferior a la superficie mínima permitida por el grupo de cultivo (Anexo I. Criterios de Subvencionabilidad. Orden 28 de marzo de 2023).
Sup. Resuelta:0 Grupo de Pago:HERBÁCEOS
- 100413 Recinto perteneciente a grupo de cultivo que no cumple con la superficie mínima requerida (Anexo I. Criterios de Subvencionabilidad. Orden 28 de marzo de 2023).
Ref:-1529595 Recinto:14-054-016-00069-00001 Cultivo:12000 TRANQUILLÓN-SIN VARIEDAD Secano Sup. Declarada:1,63 Superficie Resolver:1,63
- 100424 Solicita recinto que no está comprometido para la operación.
Ref:-1262149 Recinto:14-054-003-00073-00002 Cultivo:63000 PASTOS DE MENOS DE 5 AÑOS-SIN VARIEDAD Secano

(1) Superficie declarada admisible ajustada con la superficie comprometida.
(2) Factor de penalización valorando el alcance para el tipo de compromiso.Puede verificar la integridad de una copia de este documento mediante la lectura del código QR adjunto o mediante el acceso a la dirección <https://ws050.juntadeandalucia.es/verificarFirma> indicando el código de VERIFICACIÓN

FIRMADO POR

RAQUEL MARIA ESPIN CRESPO

17/12/2024

VERIFICACIÓN

Pk2jm6UYDU9J72AMTZUYRN3GET48NG

PÁG. 2279/9349



**Datos considerados para el Cálculo de la Carga Ganadera mínima y máxima del expediente**

Explotación	Especie	Inscrito en Sipea y Admisible	Ugm Calculada para CG Mínima	Ugm Calculada para CG Máxima
ES140060000587	OVINA	SI	2,11	2,11
ES140540001392	CAPRINA	NO	0,00	0,01
ES140540001392	OVINA	SI	4,41	4,41
ES140540006006	OVINA	SI	2,45	2,45
			8,97	8,98

Superficie determinada para Cálculo Carga Ganadera Mínima: 21,76 ha

Superficie determinada para Cálculo Carga Ganadera Máxima: 21,76 ha

Carga Ganadera Mínima Expediente: 0,41 ugm/ha

Carga Ganadera Máxima Expediente: 0,41 ugm/ha

Recintos Determinados para el Cálculo de Garga Ganadera Mínima

REF.	REFERENCIA SIGPAC	CULTIVO	DESCRIPCIÓN CULTIVO	S/R	SUP. RESUELTA (ha)
-1262166	14-006-017-00016-00002	62000	PASTOS PERMANENTES DE 5 O MAS AÑOS-SIN VARIEDAD	S	0,97
-1262160	14-054-018-00031-00001	62000	PASTOS PERMANENTES DE 5 O MAS AÑOS-SIN VARIEDAD	S	12,29
-1262149	14-054-003-00073-00002	63000	PASTOS DE MENOS DE 5 AÑOS-SIN VARIEDAD	S	4,81
5278344	14-054-003-00072-00004	63000	PASTOS DE MENOS DE 5 AÑOS-SIN VARIEDAD	S	3,69

Recintos Determinados para el Cálculo de Garga Ganadera Máxima

REF.	REFERENCIA SIGPAC	CULTIVO	DESCRIPCIÓN CULTIVO	S/R	SUP. RESUELTA (ha)
-1262166	14-006-017-00016-00002	62000	PASTOS PERMANENTES DE 5 O MAS AÑOS-SIN VARIEDAD	S	0,97
-1262160	14-054-018-00031-00001	62000	PASTOS PERMANENTES DE 5 O MAS AÑOS-SIN VARIEDAD	S	12,29
-1262149	14-054-003-00073-00002	63000	PASTOS DE MENOS DE 5 AÑOS-SIN VARIEDAD	S	4,81
5278344	14-054-003-00072-00004	63000	PASTOS DE MENOS DE 5 AÑOS-SIN VARIEDAD	S	3,69

Incidencias de carga ganadera**INCIDENCIA DESCRIPCIÓN**

225	La superficie de cruce total de productos de la agrupación Pastos permanentes sobre un mismo recinto en el conjunto de las solicitudes, no puede superar la superficie total admisible de pastos Ref:-1262160 Recinto:14-054-018-00031-00001 Cultivo:62000 PASTOS PERMANENTES DE 5 O MAS AÑOS-SIN VARIEDAD Secano Superficie admisible de pastos del recinto según SIGPAC.:4436 Suma de superficies de cruce netas declaradas para este recinto por todos los solicitantes.:4447 Exceso de superficie (Hectáreas):0,11
100407	Explotación solicitada no forma parte de ningún organismo de control autorizado para la producción ecológica en Andalucía o fecha de inscripción posterior al plazo establecido (Anexo I. Criterios de Subvencionabilidad. Orden 28 de marzo de 2023). Explotación:ES140540001392 Especie:CAPRINA

(1) Superficie declarada admisible ajustada con la superficie comprometida.
(2) Factor de penalización valorando el alcance para el tipo de compromiso.Puede verificar la integridad de una copia de este documento mediante la lectura del código QR adjunto o mediante el acceso a la dirección <https://ws050.juntadeandalucia.es/verificarFirma> indicando el código de VERIFICACIÓN

FIRMADO POR

RAQUEL MARIA ESPIN CRESPO

17/12/2024

VERIFICACIÓN

Pk2jm6UYDU9J72AMTZUYRN3GET48NG

PÁG. 2280/9349



**APELLIDOS Y NOMBRE / RAZÓN SOCIAL**

DEL RIO MAYNEZ DIEGO

NIF

***9778*

EXPEDIENTE

1196184

ANUALIDAD DE PAGO

1ª

IMPORTES POR ANUALIDAD

	2023	2024	2025	2026	2027
IMPORTE MÁXIMO SUBVENCIONABLE	5.682,15 €	5.682,15 €	4.735,13 €	4.735,13 €	4.735,13 €
IMPORTE MEDIO DE TRANSFERENCIA (€/ha)	98,58 €	98,58 €	82,15 €	82,15 €	82,15 €

RESUMEN DE UNIDADES

Cód	GRUPO DE PAGO	Sup. Dec. Admisible (ha)	Sup. Comprometida (ha)	Sup. ajustada compromiso (1) (ha)	% sobredec.	Sup. Resuelta (ha)	Importe Declarado	Importe Topado	Importe Resuelto	Importe tras sobredec.
418	PASTOS ASOCIADOS A GANADERÍA ECOLÓGICA	57,64		57,64	0,00	57,64	5.682,15	5.682,15	5.682,15	5.682,15
TOTAL		57,64	57,64	57,64		57,64	5.682,15	5.682,15	5.682,15	5.682,15

APLICACIÓN DE REDUCCIONES Y PENALIZACIONES

GRUPO DE PAGO	Importe Calculado	Importe prereduc.	Criterios de subvencionabilidad y compromisos	Presentación tardía	Omisión declaración	Condicionidad	IMPORTE (Euros) RESUELTO
PASTOS ASOCIADOS A GANADERÍA	5.682,15	5.682,15	0,00	0,00	0,00	0,00	5.682,15
TOTAL	5.682,15	5.682,15					5.682,15

RESUMEN DE PAGOS**IMPORTE (Euros)**

PASTOS ASOCIADOS A GANADERÍA ECOLÓGICA - Pago realizado	RESUELTO	FEADER	MAPA	CAPADR
	5.682,15 €	4.829,83 €	557,42 €	294,90 €

RECINTOS RESUELTOS

REE	REFERENCIA SIGPAC	CULTIVO	DESCRIPCIÓN CULTIVO	S/R G.PAGO	PEND. MEDIA (%)	SUP. DEC. ADMISIBLE (ha)	SUP. COMPROM. (ha)	SUP. AJUSTADA COMPROM. (1) (ha)	SUP. CONV. SIGPAC (ha)	SUP. CERTIF. (ha)	SUP. CAMPO (ha)	SUP. CAMPO DETER. CULT. (ha)	SUP. DEC. REDUCIDA (ha)	SUP. RESUELTA (ha)
170000006166205	14-069-033-00016-001	62000	PASTOS PERMANENTES DE 5 O MAS AÑOS-SIN VARIEDAD	S 418	5,90	11,97	11,97	11,97		11,97			11,97	11,97
170000006166206	14-069-033-00017-002	62000	PASTOS PERMANENTES DE 5 O MAS AÑOS-SIN VARIEDAD	S 418	6,50	38,12	38,12	38,12		38,12			38,12	38,12
170000006166207	14-069-059-00048-001	62000	PASTOS PERMANENTES DE 5 O MAS AÑOS-SIN VARIEDAD	S 418	8,60	7,55	7,55	7,55		7,55			7,55	7,55

INCIDENCIAS**INCIDENCIA DESCRIPCIÓN**

100407 Explotación solicitada no forma parte de ningún organismo de control autorizado para la producción ecológica en Andalucía o fecha de inscripción posterior al plazo establecido (Anexo I. Criterios de Subvencionabilidad. Orden 28 de marzo de 2023).
Explotación:ES140690000071 Especie:OVINA
Explotación:ES140690000071 Especie:PORCINO

(1) Superficie declarada admisible ajustada con la superficie comprometida.
(2) Factor de penalización valorando el alcance para el tipo de compromiso.

Puede verificar la integridad de una copia de este documento mediante la lectura del código QR adjunto o mediante el acceso a la dirección <https://ws050.juntadeandalucia.es/verificarFirma> indicando el código de VERIFICACIÓN

FIRMADO POR

RAQUEL MARIA ESPIN CRESPO

17/12/2024

VERIFICACIÓN

Pk2jm6UYDU9J72AMTZUYRN3GET48NG

PÁG. 2281/9349



**Datos considerados para el Cálculo de la Carga Ganadera mínima y máxima del expediente**

Explotación	Especie	Inscrito en Sipea y Admisible	Ugm Calculada para CG Mínima	Ugm Calculada para CG Máxima
ES140690000071	BOVINA	SI	23,43	23,43
ES140690000071	OVINA	NO	0,00	2,68
ES140690000071	PORCINO	NO	0,00	9,04
			23,43	35,15

Superficie determinada para Cálculo Carga Ganadera Mínima: 57,64 ha

Superficie determinada para Cálculo Carga Ganadera Máxima: 57,64 ha

Carga Ganadera Mínima Expediente: 0,41 ugm/ha

Carga Ganadera Máxima Expediente: 0,61 ugm/ha

Recintos Determinados para el Cálculo de Garga Ganadera Mínima

REF.	REFERENCIA SIGPAC	CULTIVO	DESCRIPCIÓN CULTIVO	S/R	SUP. RESUELTA (ha)
1700000006166205	14-069-033-00016-00001	62000	PASTOS PERMANENTES DE 5 O MAS AÑOS-SIN VARIEDAD	S	11,97
1700000006166206	14-069-033-00017-00002	62000	PASTOS PERMANENTES DE 5 O MAS AÑOS-SIN VARIEDAD	S	38,12
1700000006166207	14-069-059-00048-00001	62000	PASTOS PERMANENTES DE 5 O MAS AÑOS-SIN VARIEDAD	S	7,55

Recintos Determinados para el Cálculo de Garga Ganadera Máxima

REF.	REFERENCIA SIGPAC	CULTIVO	DESCRIPCIÓN CULTIVO	S/R	SUP. RESUELTA (ha)
1700000006166205	14-069-033-00016-00001	62000	PASTOS PERMANENTES DE 5 O MAS AÑOS-SIN VARIEDAD	S	11,97
1700000006166206	14-069-033-00017-00002	62000	PASTOS PERMANENTES DE 5 O MAS AÑOS-SIN VARIEDAD	S	38,12
1700000006166207	14-069-059-00048-00001	62000	PASTOS PERMANENTES DE 5 O MAS AÑOS-SIN VARIEDAD	S	7,55

Incidencias de carga ganadera**INCIDENCIA DESCRIPCIÓN**

- 100407 Explotación solicitada no forma parte de ningún organismo de control autorizado para la producción ecológica en Andalucía o fecha de inscripción posterior al plazo establecido (Anexo I. Criterios de Subvencionabilidad. Orden 28 de marzo de 2023).
Explotación:ES140690000071 Especie:PORCINO
Explotación:ES140690000071 Especie:OVINA

(1) Superficie declarada admisible ajustada con la superficie comprometida.
(2) Factor de penalización valorando el alcance para el tipo de compromiso.

Puede verificar la integridad de una copia de este documento mediante la lectura del código QR adjunto o mediante el acceso a la dirección <https://ws050.juntadeandalucia.es/verificarFirma> indicando el código de VERIFICACIÓN

FIRMADO POR	RAQUEL MARIA ESPIN CRESPO	17/12/2024	
VERIFICACIÓN	Pk2jm6UYDU9J72AMTZUYRN3GET48NG	PÁG. 2282/9349	

**APELLIDOS Y NOMBRE / RAZÓN SOCIAL**

DELGADO BERRAL MARIA AFRICA

NIF

***3437*

EXPEDIENTE

1205972

ANUALIDAD DE PAGO

1ª

IMPORTES POR ANUALIDAD

	2023	2024	2025	2026	2027
IMPORTE MÁXIMO SUBVENCIONABLE	6.984,83 €	6.984,83 €	6.984,83 €	5.820,69 €	5.820,69 €
IMPORTE MEDIO DE TRANSFERENCIA (€/ha)	297,48 €	297,48 €	297,48 €	247,90 €	247,90 €

RESUMEN DE UNIDADES

Cód	GRUPO DE PAGO	Sup. Dec. Admisible (ha)	Sup. Comprometida (ha)	Sup. ajustada compromiso (1) (ha)	% sobredec.	Sup. Resuelta (ha)	Importe Declarado	Importe Topado	Importe Resuelto	Importe tras sobredec.
419	OLIVAR	23,48		23,48	0,00	23,48	6.984,83	6.984,83	6.984,83	6.984,83
TOTAL		23,48	23,48	23,48		23,48	6.984,83	6.984,83	6.984,83	6.984,83

APLICACIÓN DE REDUCCIONES Y PENALIZACIONES

GRUPO DE PAGO	Importe Calculado	Importe prereduc.	Criterios de subvencionabilidad y compromisos	Presentación tardía	Omisión declaración	Condicionalidad	IMPORTE (Euros) RESUELTO
OLIVAR	6.984,83	6.984,83	0,00	0,00	0,00	0,00	6.984,83
TOTAL	6.984,83	6.984,83					6.984,83

RESUMEN DE PAGOS**IMPORTE (Euros)**

	RESUELTO	FEADER	MAPA	CAPADR
OLIVAR - Pago realizado	6.984,83 €	5.937,11 €	685,21 €	362,51 €

RECINTOS RESUELTOS

REF.	REFERENCIA SIGPAC	CULTIVO DESCRIPCIÓN CULTIVO	S/R G.PAGO	PEND. MEDIA (%)	SUP. DEC. ADMISIBLE (ha)	SUP. COMPROM. (ha)	SUP. AJUSTADA COMPR.(1) (ha)	SUP. CONY. SIGPAC (ha)	SUP. CERTIE (ha)	SUP. CAMPO (ha)	SUP. CAMPO DETER. CULT. DECLARADO (ha)	SUP. DEC. REDUCIDA (ha)	SUP. RESUELTA (ha)
-784892	41-039-056-00139-014	101003 OLIVAR-ARBEQUINA	S	419	0,60	6,56	6,56	6,56	6,56			6,56	6,56
-764987	41-039-056-00132-017	101003 OLIVAR-ARBEQUINA	R	419	1,20	5,86	5,86	5,86	5,86			5,86	5,86
1700000007166176	41-039-056-00132-016	101003 OLIVAR-ARBEQUINA	R	419	3,80	0,04	0,04	0,04	0,04			0,04	0,04
1700000007166177	41-039-056-00132-003	101003 OLIVAR-ARBEQUINA	R	419	1,70	10,23	10,23	10,23	10,23			10,23	10,23
1700000007166178	41-039-056-00139-003	101003 OLIVAR-ARBEQUINA	R	419	1,50	0,79	0,79	0,79	0,79			0,79	0,79

INCIDENCIAS**INCIDENCIA DESCRIPCIÓN**

- 4272 Verifica que las líneas de declaración de las Solicitudes Únicas no tienen solapes con la capa de Retroactividad Gráfica (ambas de la misma campaña) a nivel de expediente/línea de declaración gráfica de la solicitud.
Ref:1700000007166197 Recinto:41-039-056-00313-00002 Cultivo: - Agregado de la referencia del recinto.:0 Zona de la referencia del recinto.:0 Superficie solapada.:0,02 Id. Incid.:101007437
- 100412 Número de hectáreas validadas inferior a la superficie mínima permitida por el grupo de cultivo (Anexo I. Criterios de Subvencionabilidad. Orden 28 de marzo de 2023).
Sup. Resuelta:0 Grupo de Pago:FRUTALES SECANO
- 100413 Recinto perteneciente a grupo de cultivo que no cumple con la superficie mínima requerida (Anexo I. Criterios de Subvencionabilidad. Orden 28 de marzo de 2023).
Ref:1700000007166197 Recinto:41-039-056-00313-00002 Cultivo:124024 PISTACHO-LARNAKA Secano Sup. Declarada:1,96 Superficie Resolver:1,94

(1) Superficie declarada admisible ajustada con la superficie comprometida.
(2) Factor de penalización valorando el alcance para el tipo de compromiso.

Puede verificar la integridad de una copia de este documento mediante la lectura del código QR adjunto o mediante el acceso a la dirección <https://ws050.juntadeandalucia.es/verificarFirma> indicando el código de VERIFICACIÓN

FIRMADO POR

RAQUEL MARIA ESPIN CRESPO

17/12/2024

VERIFICACIÓN

Pk2jm6UYDU9J72AMTZUYRN3GET48NG

PÁG. 2283/9349



**APELLIDOS Y NOMBRE / RAZÓN SOCIAL**

DEOLIVOS,S.C.

NIF

***8485*

EXPEDIENTE

1175326

ANUALIDAD DE PAGO

1ª

IMPORTE POR ANUALIDAD

	2023	2024	2025	2026	2027
IMPORTE MÁXIMO SUBVENCIONABLE	11.899,20 €	11.899,20 €	11.899,20 €	9.916,00 €	9.916,00 €
IMPORTE MEDIO DE TRANSFERENCIA (€/ha)	297,48 €	297,48 €	297,48 €	247,90 €	247,90 €

RESUMEN DE UNIDADES

Cód	GRUPO DE PAGO	Sup. Dec. Admisible (ha)	Sup. Comprometida (ha)	Sup. ajustada compromiso (1) (ha)	% sobredec.	Sup. Resuelta (ha)	Importe Declarado	Importe Topado	Importe Resuelto	Importe tras sobredec.
419	OLIVAR	52,05		40,00	0,00	40,00	11.899,20	11.899,20	11.899,20	11.899,20
TOTAL		52,05	40,00	40,00		40,00	11.899,20	11.899,20	11.899,20	11.899,20

APLICACIÓN DE REDUCCIONES Y PENALIZACIONES

GRUPO DE PAGO	Importe Calculado	Importe prereduc.	Criterios de subvencionabilidad y compromisos	Presentación tardía	Omisión declaración	Condicionalidad	IMPORTE (Euros) RESUELTO
OLIVAR	11.899,20	11.899,20	0,00	0,00	0,00	0,00	11.899,20
TOTAL	11.899,20	11.899,20					11.899,20

RESUMEN DE PAGOS**IMPORTE (Euros)**

	RESUELTO	FEADER	MAPA	CAPADR
OLIVAR - Pago realizado	11.899,20 €	10.114,32 €	1.167,31 €	617,57 €

RECINTOS RESUELTOS

REF.	REFERENCIA SIGPAC	CULTIVO DESCRIPCIÓN CULTIVO	S/R G.PAGO	PEND. MEDIA (%)	SUP. DEC. ADMISIBLE (ha)	SUP. COMPROM. (ha)	SUP. AJUSTADA COMPR.(1) (ha)	SUP. CONY. SIGPAC (ha)	SUP. CERTIE (ha)	SUP. CAMPO (ha)	SUP. CAMPO DETER. CULT. DECLARADO (ha)	SUP. DEC. REDUCIDA (ha)	SUP. RESUELTA (ha)
-1340425	14-900-011-00027-006	101138 OLIVAR-HOJIBLANCA	S 419	16,30	0,04	0,04	0,04		0,04			0,04	0,04
-726104	14-900-011-00023-006	101138 OLIVAR-HOJIBLANCA	S 419	14,30	0,03	0,03	0,03		0,03			0,03	0,03
-129004	14-040-007-00055-003	101138 OLIVAR-HOJIBLANCA	R 419	7,90	5,04	5,04	5,04		5,04			5,04	5,04
4167596	14-900-011-00009-009	101138 OLIVAR-HOJIBLANCA	S 419	14,90	15,11	15,11	15,11		15,11			15,11	15,11
4167734	14-900-011-00009-008	101138 OLIVAR-HOJIBLANCA	S 419	14,70	1,14	1,14	1,14		1,14			1,14	1,14
4167738	14-900-011-00023-005	101138 OLIVAR-HOJIBLANCA	S 419	21,60	0,02	0,02	0,02		0,02			0,02	0,02
4167744	14-900-011-00009-011	101138 OLIVAR-HOJIBLANCA	S 419	15,10	6,24	6,24	6,24		6,24			6,24	6,24
4167762	14-002-007-00011-001	101138 OLIVAR-HOJIBLANCA	R 419	10,90	4,19	4,19	4,19		4,19			4,19	4,19
4167765	14-002-007-00012-002	101138 OLIVAR-HOJIBLANCA	R 419	10,60	2,36	2,36	2,36		2,36			2,36	2,36
4167773	14-002-007-00016-001	101138 OLIVAR-HOJIBLANCA	R 419	9,10	1,71	1,71	1,71		1,71			1,71	1,71
4167785	14-002-007-00009-004	101138 OLIVAR-HOJIBLANCA	S 419	7,00	0,07	0,07	0,07		0,07			0,07	0,07
4167923	14-040-007-00055-003	101010 OLIVAR-PICUAL	R 419	7,90	15,64	15,64	15,64		15,64			15,64	15,64
4168096	14-040-014-00115-003	101010 OLIVAR-PICUAL	R 419	17,50	0,41	0,41	0,41		0,41			0,41	0,41
4168246	14-040-007-00052-003	101010 OLIVAR-PICUAL	R 419	5,20	0,05	0,05	0,05		0,05			0,05	0,05

(1) Superficie declarada admisible ajustada con la superficie comprometida.
(2) Factor de penalización valorando el alcance para el tipo de compromiso.Puede verificar la integridad de una copia de este documento mediante la lectura del código QR adjunto o mediante el acceso a la dirección <https://ws050.juntadeandalucia.es/verificarFirma> indicando el código de VERIFICACIÓN

FIRMADO POR

RAQUEL MARIA ESPIN CRESPO

17/12/2024

VERIFICACIÓN

Pk2jm6UYDU9J72AMTZUYRN3GET48NG

PÁG. 2284/9349



**APELLIDOS Y NOMBRE / RAZÓN SOCIAL**

DIAZ BERRICANO GONZALEZ IÑIGO

NIF

***6196*

EXPEDIENTE

1198645

ANUALIDAD DE PAGO

1ª

IMPORTES POR ANUALIDAD

	2023	2024	2025	2026	2027
IMPORTE MÁXIMO SUBVENCIONABLE	20.515,78 €	20.515,78 €	17.096,48 €	17.096,48 €	17.096,48 €
IMPORTE MEDIO DE TRANSFERENCIA (€/ha)	46,24 €	46,24 €	38,53 €	38,53 €	38,53 €

RESUMEN DE UNIDADES

Cód	GRUPO DE PAGO	Sup. Dec. Admisible (ha)	Sup. Comprometida (ha)	Sup. ajustada compromiso (1) (ha)	% sobredec.	Sup. Resuelta (ha)	Importe Declarado	Importe Topado	Importe Resuelto	Importe tras sobredec.
418	PASTOS ASOCIADOS A GANADERÍA ECOLÓGICA	443,71		443,71	0,00	443,71	20.515,48	20.515,78	20.515,78	20.515,78
TOTAL		443,71	443,71	443,71		443,71	20.515,48	20.515,78	20.515,78	20.515,78

APLICACIÓN DE REDUCCIONES Y PENALIZACIONES

GRUPO DE PAGO	Importe Calculado	Importe prereduc.	Criterios de subvencionabilidad y compromisos	Presentación tardía	Omisión declaración	Condicionidad	IMPORTE (Euros) RESUELTO
PASTOS ASOCIADOS A GANADERÍA	20.515,78	20.515,78	0,00	0,00	0,00	0,00	20.515,78
TOTAL	20.515,78	20.515,78					20.515,78

RESUMEN DE PAGOS**IMPORTE (Euros)**

	RESUELTO	FEADER	MAPA	CAPADR
PASTOS ASOCIADOS A GANADERÍA ECOLÓGICA - Pago realizado	20.515,78 €	17.438,41 €	2.012,60 €	1.064,77 €

RECINTOS RESUELTOS

REE	REFERENCIA SIGPAC	CULTIVO DESCRIPCIÓN CULTIVO	S/R G.PAGO	PEND. MEDIA (%)	SUP. DEC. ADMISIBLE (ha)	SUP. COMPROM. (ha)	SUP. AJUSTADA COMPROM. (1) (ha)	SUP. CONV. SIGPAC (ha)	SUP. CERTIF. (ha)	SUP. CAMPO (ha)	SUP. CAMPO DETER. CULT. DECLARADO (ha)	SUP. DEC. REDUCIDA (ha)	SUP. RESUELTA (ha)
-34971	14-016-003-00001-024	62000 PASTOS PERMANENTES DE 5 O MAS AÑOS-SIN VARIEDAD	S 418	2,50	0,14	0,14	0,14		0,14			0,14	0,14
1700000006166387	14-016-002-00027-005	62000 PASTOS PERMANENTES DE 5 O MAS AÑOS-SIN VARIEDAD	S 418	8,50	102,59	102,59	102,59		102,59			102,59	102,59
1700000006166388	14-016-003-00001-005	62000 PASTOS PERMANENTES DE 5 O MAS AÑOS-SIN VARIEDAD	S 418	8,00	41,30	41,30	41,30		41,30			41,30	41,30
1700000006166389	14-016-003-00001-006	62000 PASTOS PERMANENTES DE 5 O MAS AÑOS-SIN VARIEDAD	S 418	3,50	2,56	2,56	2,56		2,56			2,56	2,56
1700000006166390	14-016-003-00001-007	62000 PASTOS PERMANENTES DE 5 O MAS AÑOS-SIN VARIEDAD	S 418	3,00	1,03	1,03	1,03		1,03			1,03	1,03
1700000006166391	14-016-003-00001-015	62000 PASTOS PERMANENTES DE 5 O MAS AÑOS-SIN VARIEDAD	S 418	7,80	0,15	0,15	0,15		0,15			0,15	0,15
1700000006166392	14-016-003-00001-009	62000 PASTOS PERMANENTES DE 5 O MAS AÑOS-SIN VARIEDAD	S 418	6,20	5,40	5,40	5,40		5,40			5,40	5,40
1700000006166393	14-016-003-00001-019	62000 PASTOS PERMANENTES DE 5 O MAS AÑOS-SIN VARIEDAD	S 418	2,40	1,06	1,06	1,06		1,06			1,06	1,06
1700000006166394	14-016-002-00027-013	62000 PASTOS PERMANENTES DE 5 O MAS AÑOS-SIN VARIEDAD	S 418	11,30	0,22	0,22	0,22		0,22			0,22	0,22
1700000006166395	14-016-002-00027-007	62000 PASTOS PERMANENTES DE 5 O MAS AÑOS-SIN VARIEDAD	S 418	6,00	183,76	183,76	183,76		183,76			183,76	183,76
1700000006166396	14-016-002-00027-011	62000 PASTOS PERMANENTES DE 5 O MAS AÑOS-SIN VARIEDAD	S 418	9,70	57,22	57,22	57,22		57,22			57,22	57,22
1700000006166397	14-016-003-00001-018	62000 PASTOS PERMANENTES DE 5 O MAS AÑOS-SIN VARIEDAD	S 418	4,60	5,07	5,07	5,07		5,07			5,07	5,07
1700000006166398	14-016-003-00001-013	62000 PASTOS PERMANENTES DE 5 O MAS AÑOS-SIN VARIEDAD	S 418	4,40	0,04	0,04	0,04		0,04			0,04	0,04
1700000006166399	14-016-003-00001-014	62000 PASTOS PERMANENTES DE 5 O MAS AÑOS-SIN VARIEDAD	S 418	4,40	0,08	0,08	0,08		0,11			0,08	0,08
1700000006166400	14-016-003-00001-016	62000 PASTOS PERMANENTES DE 5 O MAS AÑOS-SIN VARIEDAD	S 418	5,20	0,35	0,35	0,35		0,35			0,35	0,35
1700000006166401	14-016-003-00001-017	62000 PASTOS PERMANENTES DE 5 O MAS AÑOS-SIN VARIEDAD	S 418	8,70	34,64	34,64	34,64		34,64			34,64	34,64
1700000006166402	14-016-003-00002-001	62000 PASTOS PERMANENTES DE 5 O MAS AÑOS-SIN VARIEDAD	S 418	17,90	8,10	8,10	8,10		8,10			8,10	8,10

INCIDENCIAS**INCIDENCIA DESCRIPCIÓN**

100407 Explotación solicitada no forma parte de ningún organismo de control autorizado para la producción ecológica en Andalucía o fecha de inscripción posterior al plazo establecido (Anexo I. Criterios de Subvencionabilidad. Orden 28 de marzo de 2023).
Explotación:ES14016000099 Especie:PORCINO

(1) Superficie declarada admisible ajustada con la superficie comprometida.
(2) Factor de penalización valorando el alcance para el tipo de compromiso.

Puede verificar la integridad de una copia de este documento mediante la lectura del código QR adjunto o mediante el acceso a la dirección <https://ws050.juntadeandalucia.es/verificarFirma> indicando el código de VERIFICACIÓN

FIRMADO POR

RAQUEL MARIA ESPIN CRESPO

17/12/2024

VERIFICACIÓN

Pk2jm6UYDU9J72AMTZUYRN3GET48NG

PÁG. 2285/9349



**Datos considerados para el Cálculo de la Carga Ganadera mínima y máxima del expediente**

Explotación	Especie	Inscrito en Sipea y Admisible	Ugm Calculada para CG Mínima	Ugm Calculada para CG Máxima
ES140160000099	BOVINA	SI	198,42	198,42
ES140160000099	PORCINO	NO	0,00	201,51
			198,42	399,93

Superficie determinada para Cálculo Carga Ganadera Mínima: 443,71 ha
 Superficie determinada para Cálculo Carga Ganadera Máxima: 443,71 ha
 Carga Ganadera Mínima Expediente: 0,45 ugm/ha
 Carga Ganadera Máxima Expediente: 0,90 ugm/ha

Recintos Determinados para el Cálculo de Garga Ganadera Mínima

REF.	REFERENCIA SIGPAC	CULTIVO	DESCRIPCIÓN CULTIVO	S/R	SUP. RESUELTA (ha)
-34971	14-016-003-00001-00024	62000	PASTOS PERMANENTES DE 5 O MAS AÑOS-SIN VARIEDAD	S	0,14
1700000006166387	14-016-002-00027-00005	62000	PASTOS PERMANENTES DE 5 O MAS AÑOS-SIN VARIEDAD	S	102,59
1700000006166388	14-016-003-00001-00005	62000	PASTOS PERMANENTES DE 5 O MAS AÑOS-SIN VARIEDAD	S	41,30
1700000006166389	14-016-003-00001-00006	62000	PASTOS PERMANENTES DE 5 O MAS AÑOS-SIN VARIEDAD	S	2,56
1700000006166390	14-016-003-00001-00007	62000	PASTOS PERMANENTES DE 5 O MAS AÑOS-SIN VARIEDAD	S	1,03
1700000006166391	14-016-003-00001-00015	62000	PASTOS PERMANENTES DE 5 O MAS AÑOS-SIN VARIEDAD	S	0,15
1700000006166392	14-016-003-00001-00009	62000	PASTOS PERMANENTES DE 5 O MAS AÑOS-SIN VARIEDAD	S	5,40
1700000006166393	14-016-003-00001-00019	62000	PASTOS PERMANENTES DE 5 O MAS AÑOS-SIN VARIEDAD	S	1,06
1700000006166394	14-016-002-00027-00013	62000	PASTOS PERMANENTES DE 5 O MAS AÑOS-SIN VARIEDAD	S	0,22
1700000006166395	14-016-002-00027-00007	62000	PASTOS PERMANENTES DE 5 O MAS AÑOS-SIN VARIEDAD	S	183,76
1700000006166396	14-016-002-00027-00011	62000	PASTOS PERMANENTES DE 5 O MAS AÑOS-SIN VARIEDAD	S	57,22
1700000006166397	14-016-003-00001-00018	62000	PASTOS PERMANENTES DE 5 O MAS AÑOS-SIN VARIEDAD	S	5,07
1700000006166398	14-016-003-00001-00013	62000	PASTOS PERMANENTES DE 5 O MAS AÑOS-SIN VARIEDAD	S	0,04
1700000006166399	14-016-003-00001-00014	62000	PASTOS PERMANENTES DE 5 O MAS AÑOS-SIN VARIEDAD	S	0,08
1700000006166400	14-016-003-00001-00016	62000	PASTOS PERMANENTES DE 5 O MAS AÑOS-SIN VARIEDAD	S	0,35
1700000006166401	14-016-003-00001-00017	62000	PASTOS PERMANENTES DE 5 O MAS AÑOS-SIN VARIEDAD	S	34,64
1700000006166402	14-016-003-00002-00001	62000	PASTOS PERMANENTES DE 5 O MAS AÑOS-SIN VARIEDAD	S	8,10

Recintos Determinados para el Cálculo de Garga Ganadera Máxima

REF.	REFERENCIA SIGPAC	CULTIVO	DESCRIPCIÓN CULTIVO	S/R	SUP. RESUELTA (ha)
-34971	14-016-003-00001-00024	62000	PASTOS PERMANENTES DE 5 O MAS AÑOS-SIN VARIEDAD	S	0,14
1700000006166387	14-016-002-00027-00005	62000	PASTOS PERMANENTES DE 5 O MAS AÑOS-SIN VARIEDAD	S	102,59
1700000006166388	14-016-003-00001-00005	62000	PASTOS PERMANENTES DE 5 O MAS AÑOS-SIN VARIEDAD	S	41,30
1700000006166389	14-016-003-00001-00006	62000	PASTOS PERMANENTES DE 5 O MAS AÑOS-SIN VARIEDAD	S	2,56
1700000006166390	14-016-003-00001-00007	62000	PASTOS PERMANENTES DE 5 O MAS AÑOS-SIN VARIEDAD	S	1,03
1700000006166391	14-016-003-00001-00015	62000	PASTOS PERMANENTES DE 5 O MAS AÑOS-SIN VARIEDAD	S	0,15
1700000006166392	14-016-003-00001-00009	62000	PASTOS PERMANENTES DE 5 O MAS AÑOS-SIN VARIEDAD	S	5,40
1700000006166393	14-016-003-00001-00019	62000	PASTOS PERMANENTES DE 5 O MAS AÑOS-SIN VARIEDAD	S	1,06
1700000006166394	14-016-002-00027-00013	62000	PASTOS PERMANENTES DE 5 O MAS AÑOS-SIN VARIEDAD	S	0,22
1700000006166395	14-016-002-00027-00007	62000	PASTOS PERMANENTES DE 5 O MAS AÑOS-SIN VARIEDAD	S	183,76

(1) Superficie declarada admisible ajustada con la superficie comprometida.
 (2) Factor de penalización valorando el alcance para el tipo de compromiso.

Puede verificar la integridad de una copia de este documento mediante la lectura del código QR adjunto o mediante el acceso a la dirección <https://ws050.juntadeandalucia.es/verificarFirma> indicando el código de VERIFICACIÓN

FIRMADO POR

RAQUEL MARIA ESPIN CRESPO

17/12/2024

VERIFICACIÓN

Pk2jm6UYDU9J72AMTZUYRN3GET48NG

PÁG. 2286/9349



**Datos considerados para el Cálculo de la Carga Ganadera mínima y máxima del expediente****Recintos Determinados para el Cálculo de Garga Ganadera Máxima**

REF.	REFERENCIA SIGPAC	CULTIVO	DESCRIPCIÓN CULTIVO	SUP.	
				S/R	RESUELTA (ha)
1700000006166396	14-016-002-00027-00011	62000	PASTOS PERMANENTES DE 5 O MAS AÑOS-SIN VARIEDAD	S	57,22
1700000006166397	14-016-003-00001-00018	62000	PASTOS PERMANENTES DE 5 O MAS AÑOS-SIN VARIEDAD	S	5,07
1700000006166398	14-016-003-00001-00013	62000	PASTOS PERMANENTES DE 5 O MAS AÑOS-SIN VARIEDAD	S	0,04
1700000006166399	14-016-003-00001-00014	62000	PASTOS PERMANENTES DE 5 O MAS AÑOS-SIN VARIEDAD	S	0,08
1700000006166400	14-016-003-00001-00016	62000	PASTOS PERMANENTES DE 5 O MAS AÑOS-SIN VARIEDAD	S	0,35
1700000006166401	14-016-003-00001-00017	62000	PASTOS PERMANENTES DE 5 O MAS AÑOS-SIN VARIEDAD	S	34,64
1700000006166402	14-016-003-00002-00001	62000	PASTOS PERMANENTES DE 5 O MAS AÑOS-SIN VARIEDAD	S	8,10

Incidencias de carga ganadera**INCIDENCIA DESCRIPCIÓN**

100407	Explotación solicitada no forma parte de ningún organismo de control autorizado para la producción ecológica en Andalucía o fecha de inscripción posterior al plazo establecido (Anexo I. Criterios de Subvencionabilidad. Orden 28 de marzo de 2023). Explotación:ES140160000099 Especie:PORCINO
--------	--

(1) Superficie declarada admisible ajustada con la superficie comprometida.
(2) Factor de penalización valorando el alcance para el tipo de compromiso.

Puede verificar la integridad de una copia de este documento mediante la lectura del código QR adjunto o mediante el acceso a la dirección <https://ws050.juntadeandalucia.es/verificarFirma> indicando el código de VERIFICACIÓN

FIRMADO POR	RAQUEL MARIA ESPIN CRESPO	17/12/2024
VERIFICACIÓN	Pk2jm6UYDU9J72AMTZUYRN3GET48NG	PÁG. 2287/9349



**APELLIDOS Y NOMBRE / RAZÓN SOCIAL**

DIAZ DIAZ MARIA

NIF

***9648*

EXPEDIENTE

1042631

ANUALIDAD DE PAGO

1ª

IMPORTES POR ANUALIDAD

	2023	2024	2025	2026	2027
IMPORTE MÁXIMO SUBVENCIONABLE	7.145,47 €	7.145,47 €	7.145,47 €	5.954,56 €	5.954,56 €
IMPORTE MEDIO DE TRANSFERENCIA (€/ha)	297,48 €	297,48 €	297,48 €	247,90 €	247,90 €

RESUMEN DE UNIDADES

Cód	GRUPO DE PAGO	Sup. Dec. Admisible (ha)	Sup. Comprometida (ha)	Sup. ajustada compromiso (1) (ha)	% sobredec.	Sup. Resuelta (ha)	Importe Declarado	Importe Topado	Importe Resuelto	Importe tras sobredec.
419	OLIVAR	24,02		24,02	0,00	24,02	7.145,47	7.145,47	7.145,47	7.145,47
TOTAL		24,02	24,02	24,02		24,02	7.145,47	7.145,47	7.145,47	7.145,47

APLICACIÓN DE REDUCCIONES Y PENALIZACIONES

GRUPO DE PAGO	Importe Calculado	Importe prereduc.	Criterios de subvencionabilidad y compromisos	Presentación tardía	Omisión declaración	Condicionalidad	IMPORTE (Euros) RESUELTO
OLIVAR	7.145,47	7.145,47	0,00	0,00	0,00	0,00	7.145,47
TOTAL	7.145,47	7.145,47					7.145,47

RESUMEN DE PAGOS**IMPORTE (Euros)**

	RESUELTO	FEADER	MAPA	CAPADR
OLIVAR - Pago realizado	7.145,47 €	6.073,65 €	700,97 €	370,85 €

RECINTOS RESUELTOS

REF.	REFERENCIA SIGPAC	CULTIVO	DESCRIPCIÓN CULTIVO	S/R G.PAGO	PEND. MEDIA (%)	SUP. DEC. ADMISIBLE (ha)	SUP. COMPROM. (ha)	SUP. AJUSTADA COMPR.(1) (ha)	SUP. CONY. SIGPAC (ha)	SUP. CERTIE (ha)	SUP. CAMPO (ha)	SUP. CAMPO DETER. CULT. DECLARADO (ha)	SUP. DEC. REDUCIDA (ha)	SUP. RESUELTA (ha)
1700000005634671	14-003-037-00017-001	101010	OLIVAR-PICUAL	S	419	19,60	1,30	1,30	1,30	1,30			1,30	1,30
1700000005634672	14-003-037-00057-004	101010	OLIVAR-PICUAL	S	419	33,40	1,97	1,97	1,97	1,97			1,97	1,97
1700000005634673	14-003-037-00058-001	101010	OLIVAR-PICUAL	S	419	40,00	2,00	2,00	2,00	2,00			2,00	2,00
1700000005634674	14-003-037-00056-001	101010	OLIVAR-PICUAL	S	419	23,20	18,75	18,75	18,75	18,75			18,75	18,75

(1) Superficie declarada admisible ajustada con la superficie comprometida.
(2) Factor de penalización valorando el alcance para el tipo de compromiso.

Puede verificar la integridad de una copia de este documento mediante la lectura del código QR adjunto o mediante el acceso a la dirección <https://ws050.juntadeandalucia.es/verificarFirma> indicando el código de VERIFICACIÓN

FIRMADO POR

RAQUEL MARIA ESPIN CRESPO

17/12/2024

VERIFICACIÓN

Pk2jm6UYDU9J72AMTZUYRN3GET48NG

PÁG. 2288/9349



**APELLIDOS Y NOMBRE / RAZÓN SOCIAL**

DIAZ MARIN ELISA MARIA

NIF

***3674*

EXPEDIENTE

1270162

ANUALIDAD DE PAGO

1ª

IMPORTES POR ANUALIDAD

	2023	2024	2025	2026	2027
IMPORTE MÁXIMO SUBVENCIONABLE	865,67 €	865,67 €	865,67 €	721,39 €	721,39 €
IMPORTE MEDIO DE TRANSFERENCIA (€/ha)	297,48 €	297,48 €	297,48 €	247,90 €	247,90 €

RESUMEN DE UNIDADES

Cód	GRUPO DE PAGO	Sup. Dec. Admisible (ha)	Sup. Comprometida (ha)	Sup. ajustada compromiso (1) (ha)	% sobredec.	Sup. Resuelta (ha)	Importe Declarado	Importe Topado	Importe Resuelto	Importe tras sobredec.
419	OLIVAR	2,91		2,91	0,00	2,91	865,67	865,67	865,67	865,67
TOTAL		2,91	2,91	2,91		2,91	865,67	865,67	865,67	865,67

APLICACIÓN DE REDUCCIONES Y PENALIZACIONES

GRUPO DE PAGO	Importe Calculado	Importe prereduc.	Criterios de subvencionabilidad y compromisos	Presentación tardía	Omisión declaración	Condicionalidad	IMPORTE (Euros) RESUELTO
OLIVAR	865,67	865,67	0,00	0,00	0,00	0,00	865,67
TOTAL	865,67	865,67					865,67

RESUMEN DE PAGOS**IMPORTE (Euros)**

	RESUELTO	FEADER	MAPA	CAPADR
OLIVAR - Pago realizado	865,67 €	735,82 €	84,92 €	44,93 €

RECINTOS RESUELTOS

REF.	REFERENCIA SIGPAC	CULTIVO	DESCRIPCIÓN CULTIVO	S/R	G.PAGO	PEND. MEDIA (%)	SUP. DEC. ADMISIBLE (ha)	SUP. COMPROM. (ha)	SUP. AJUSTADA COMPR.(1) (ha)	SUP. CONY. SIGPAC (ha)	SUP. CERTIE (ha)	SUP. CAMPO (ha)	SUP. CAMPO DETER. CULT. DECLARADO (ha)	SUP. DEC. REDUCIDA (ha)	SUP. RESUELTA (ha)
5512583	14-055-035-00369-004	101138	OLIVAR-HOJIBLANCA	S	419	22,30	2,91	2,91	2,91		2,91			2,91	2,91

(1) Superficie declarada admisible ajustada con la superficie comprometida.
(2) Factor de penalización valorando el alcance para el tipo de compromiso.Puede verificar la integridad de una copia de este documento mediante la lectura del código QR adjunto o mediante el acceso a la dirección <https://ws050.juntadeandalucia.es/verificarFirma> indicando el código de VERIFICACIÓN

FIRMADO POR

RAQUEL MARIA ESPIN CRESPO

17/12/2024

VERIFICACIÓN

Pk2jm6UYDU9J72AMTZUYRN3GET48NG

PÁG. 2289/9349



**APELLIDOS Y NOMBRE / RAZÓN SOCIAL**

DIAZ MERIDA MARIA DOLORES

NIF

***7867*

EXPEDIENTE

1036108

ANUALIDAD DE PAGO

1ª

IMPORTES POR ANUALIDAD

	2023	2024	2025	2026	2027
IMPORTE MÁXIMO SUBVENCIONABLE	5.601,55 €	5.601,55 €	5.601,55 €	4.667,96 €	4.667,96 €
IMPORTE MEDIO DE TRANSFERENCIA (€/ha)	297,48 €	297,48 €	297,48 €	247,90 €	247,90 €

RESUMEN DE UNIDADES

Cód	GRUPO DE PAGO	Sup. Dec. Admisible (ha)	Sup. Comprometida (ha)	Sup. ajustada compromiso (1) (ha)	% sobredec.	Sup. Resuelta (ha)	Importe Declarado	Importe Topado	Importe Resuelto	Importe tras sobredec.
419	OLIVAR	18,83		18,83	0,00	18,83	5.601,55	5.601,55	5.601,55	5.601,55
TOTAL		18,83	18,83	18,83		18,83	5.601,55	5.601,55	5.601,55	5.601,55

APLICACIÓN DE REDUCCIONES Y PENALIZACIONES

GRUPO DE PAGO	Importe Calculado	Importe prereduc.	Criterios de subvencionabilidad y compromisos	Presentación tardía	Omisión declaración	Condicionalidad	IMPORTE (Euros) RESUELTO
OLIVAR	5.601,55	5.601,55	0,00	0,00	0,00	0,00	5.601,55
TOTAL	5.601,55	5.601,55					5.601,55

RESUMEN DE PAGOS**IMPORTE (Euros)**

	RESUELTO	FEADER	MAPA	CAPADR
OLIVAR - Pago realizado	5.601,55 €	4.761,32 €	549,51 €	290,72 €

RECINTOS RESUELTOS

REF.	REFERENCIA SIGPAC	CULTIVO	DESCRIPCIÓN CULTIVO	S/R G.PAGO	PEND. MEDIA (%)	SUP. DEC. ADMISIBLE (ha)	SUP. COMPROM. (ha)	SUP. AJUSTADA COMPROM. (1) (ha)	SUP. CONY. SIGPAC (ha)	SUP. CERTIE (ha)	SUP. CAMPO (ha)	SUP. CAMPO DETER. CULT. DECLARADO (ha)	SUP. DEC. REDUCIDA (ha)	SUP. RESUELTA (ha)
1700000003061938	14-019-004-00036-001	101010	OLIVAR-PICUAL	S	419	10,70	0,64	0,64	0,64	0,64			0,64	0,64
1700000003061939	14-019-031-00067-002	101010	OLIVAR-PICUAL	S	419	23,00	10,81	10,81	10,81	10,81			10,81	10,81
1700000003061940	14-019-004-00037-001	101010	OLIVAR-PICUAL	S	419	13,20	7,38	7,38	7,38	7,38			7,38	7,38

INCIDENCIAS**INCIDENCIA DESCRIPCIÓN**

- 100402 Recinto solicitado no forma parte de ningún organismo de control autorizado para la producción ecológica en Andalucía o fecha de inscripción posterior al plazo establecido (Anexo I. Criterios de Subvencionabilidad. Orden 28 de marzo de 2023).
Ref:-1220027 Recinto:14-019-004-00094-00001 Cultivo:101010 OLIVAR-PICUAL Secano
- 100424 Solicita recinto que no está comprometido para la operación.
Ref:-1220027 Recinto:14-019-004-00094-00001 Cultivo:101010 OLIVAR-PICUAL Secano

(1) Superficie declarada admisible ajustada con la superficie comprometida.
(2) Factor de penalización valorando el alcance para el tipo de compromiso.

Puede verificar la integridad de una copia de este documento mediante la lectura del código QR adjunto o mediante el acceso a la dirección <https://ws050.juntadeandalucia.es/verificarFirma> indicando el código de VERIFICACIÓN

FIRMADO POR

RAQUEL MARIA ESPIN CRESPO

17/12/2024

VERIFICACIÓN

Pk2jm6UYDU9J72AMTZUYRN3GET48NG

PÁG. 2290/9349



**APELLIDOS Y NOMBRE / RAZÓN SOCIAL**

DÍAZ MUÑOZ BARTOLOME

NIF

****1427*

EXPEDIENTE

1018535

ANUALIDAD DE PAGO

1ª

IMPORTE POR ANUALIDAD

	2023	2024	2025	2026	2027
IMPORTE MÁXIMO SUBVENCIONABLE	3.932,69 €	3.932,69 €	3.932,69 €	3.277,24 €	3.277,24 €
IMPORTE MEDIO DE TRANSFERENCIA (€/ha)	297,48 €	297,48 €	297,48 €	247,90 €	247,90 €

RESUMEN DE UNIDADES

Cód	GRUPO DE PAGO	Sup. Dec. Admisible (ha)	Sup. Comprometida (ha)	Sup. ajustada compromiso (1) (ha)	% sobredec.	Sup. Resuelta (ha)	Importe Declarado	Importe Topado	Importe Resuelto	Importe tras sobredec.
419	OLIVAR	13,22		13,22	0,00	13,22	3.932,69	3.932,69	3.932,69	3.932,69
TOTAL		13,22	13,22	13,22		13,22	3.932,69	3.932,69	3.932,69	3.932,69

APLICACIÓN DE REDUCCIONES Y PENALIZACIONES

GRUPO DE PAGO	Importe Calculado	Importe prereduc.	Criterios de subvencionabilidad y compromisos	Presentación tardía	Omisión declaración	Condicionalidad	IMPORTE (Euros) RESUELTO
OLIVAR	3.932,69		0,00	0,00	0,00	0,00	3.932,69
TOTAL	3.932,69	3.932,69					3.932,69

RESUMEN DE PAGOS**IMPORTE (Euros)**

	RESUELTO	FEADER	MAPA	CAPADR
OLIVAR - Pago realizado	3.932,69 €	3.342,79 €	385,80 €	204,10 €

RECINTOS RESUELTOS

REF.	REFERENCIA SIGPAC	CULTIVO	DESCRIPCIÓN CULTIVO	S/R G.PAGO	PEND. MEDIA (%)	SUP. DEC. ADMISIBLE (ha)	SUP. COMPROM. (ha)	SUP. AJUSTADA COMPR.(1) (ha)	SUP. CONY. SIGPAC (ha)	SUP. CERTIE (ha)	SUP. CAMPO (ha)	SUP. CAMPO DETER. CULT. DECLARADO (ha)	SUP. DEC. REDUCIDA (ha)	SUP. RESUELTA (ha)
1700000006138775	14-069-052-00025-002	101010	OLIVAR-PICUAL	S 419	24,50	0,06	0,06	0,06		0,06			0,06	0,06
1700000006138776	14-069-052-00049-004	101010	OLIVAR-PICUAL	S 419	18,90	0,03	0,03	0,03		0,03			0,03	0,03
1700000006138777	14-069-052-00028-001	101010	OLIVAR-PICUAL	S 419	22,20	0,91	0,91	0,91		0,91			0,91	0,91
1700000006138778	14-069-052-00029-001	101010	OLIVAR-PICUAL	S 419	14,00	0,01	0,01	0,01		0,01			0,01	0,01
1700000006138780	14-069-052-00049-004	101010	OLIVAR-PICUAL	S 419	18,90	0,06	0,06	0,06		0,06			0,06	0,06
1700000006138781	14-069-052-00052-003	101010	OLIVAR-PICUAL	S 419	19,20	11,28	11,28	11,28		11,28			11,28	11,28
1700000006138782	14-069-052-00054-022	101010	OLIVAR-PICUAL	S 419	21,30	0,22	0,22	0,22		0,22			0,22	0,22
1700000006138783	14-069-052-00054-022	101010	OLIVAR-PICUAL	S 419	21,30	0,51	0,51	0,51		0,51			0,51	0,51
1700000006138784	14-069-052-09004-009	101010	OLIVAR-PICUAL	S 419	22,80	0,14	0,14	0,14		0,14			0,14	0,14

(1) Superficie declarada admisible ajustada con la superficie comprometida.
(2) Factor de penalización valorando el alcance para el tipo de compromiso.

Puede verificar la integridad de una copia de este documento mediante la lectura del código QR adjunto o mediante el acceso a la dirección <https://ws050.juntadeandalucia.es/verificarFirma> indicando el código de VERIFICACIÓN

FIRMADO POR

RAQUEL MARIA ESPIN CRESPO

17/12/2024

VERIFICACIÓN

Pk2jm6UYDU9J72AMTZUYRN3GET48NG

PÁG. 2291/9349



**APELLIDOS Y NOMBRE / RAZÓN SOCIAL**

DOMINGO MORENO MUÑOZ SL

NIF

***9013*

EXPEDIENTE

1123376

ANUALIDAD DE PAGO

1ª

IMPORTES POR ANUALIDAD

	2023	2024	2025	2026	2027
IMPORTE MÁXIMO SUBVENCIONABLE	10.847,74 €	10.847,74 €	9.039,79 €	9.039,79 €	9.039,79 €
IMPORTE MEDIO DE TRANSFERENCIA (€/ha)	81,32 €	81,32 €	67,76 €	67,76 €	67,76 €

RESUMEN DE UNIDADES

Cód	GRUPO DE PAGO	Sup. Dec. Admisible (ha)	Sup. Comprometida (ha)	Sup. ajustada compromiso (1) (ha)	% sobredec.	Sup. Resuelta (ha)	Importe Declarado	Importe Topado	Importe Resuelto	Importe tras sobredec.
418	PASTOS ASOCIADOS A GANADERÍA ECOLÓGICA	133,40		133,40	0,00	133,40	10.847,74	10.847,74	10.847,74	10.847,74
TOTAL		133,40	133,40	133,40		133,40	10.847,74	10.847,74	10.847,74	10.847,74

APLICACIÓN DE REDUCCIONES Y PENALIZACIONES

GRUPO DE PAGO	Importe Calculado	Importe prerreduc.	Criterios de subvencionabilidad y compromisos	Presentación tardía	Omisión declaración	Condicionidad	IMPORTE (Euros) RESUELTO
PASTOS ASOCIADOS A GANADERÍA	10.847,74	10.847,74	0,00	0,00	0,00	0,00	10.847,74
TOTAL	10.847,74	10.847,74					10.847,74

RESUMEN DE PAGOS**IMPORTE (Euros)**

PASTOS ASOCIADOS A GANADERÍA ECOLÓGICA - Pago realizado	RESUELTO	FEADER	MAPA	CAPADR
	10.847,74 €	9.220,58 €	1.064,16 €	563,00 €

RECINTOS RESUELTOS

REE	REFERENCIA SIGPAC	CULTIVO DESCRIPCIÓN CULTIVO	S/R G.PAGO	PEND. MEDIA (%)	SUP. DEC. ADMISIBLE (ha)	SUP. COMPROM. (ha)	SUP. AJUSTADA COMPROM. (1) (ha)	SUP. CONV. SIGPAC (ha)	SUP. CERTIF. (ha)	SUP. CAMPO (ha)	SUP. CAMPO DETER. CULT. DECLARADO (ha)	SUP. DEC. REDUCIDA (ha)	SUP. RESUELTA (ha)
-1405220	14-054-012-00014-014	63000 PASTOS DE MENOS DE 5 AÑOS-SIN VARIEDAD	S 418	4,70	1,84	1,84	1,84		1,84			1,84	1,84
-1403129	14-054-012-00170-016	62000 PASTOS PERMANENTES DE 5 O MAS AÑOS-SIN VARIEDAD	S 418	6,40	9,35	9,35	9,35		9,35			9,35	9,35
-1346777	14-054-012-00170-003	63000 PASTOS DE MENOS DE 5 AÑOS-SIN VARIEDAD	S 418	6,20	10,68	10,68	10,68		10,68			10,68	10,68
-1346603	14-054-025-00016-024	63000 PASTOS DE MENOS DE 5 AÑOS-SIN VARIEDAD	S 418	7,10	0,13	0,13	0,13		0,13			0,13	0,13
-1346602	14-054-025-00016-023	63000 PASTOS DE MENOS DE 5 AÑOS-SIN VARIEDAD	S 418	6,30	18,87	18,87	18,87		18,87			18,87	18,87
-1346601	14-054-025-00016-010	63000 PASTOS DE MENOS DE 5 AÑOS-SIN VARIEDAD	S 418	5,00	0,14	0,14	0,14		0,14			0,14	0,14
-1346599	14-054-025-00016-002	63000 PASTOS DE MENOS DE 5 AÑOS-SIN VARIEDAD	S 418	6,50	7,52	7,52	7,52		7,52			7,52	7,52
-1346598	14-054-025-00015-017	63000 PASTOS DE MENOS DE 5 AÑOS-SIN VARIEDAD	S 418	5,90	1,32	1,32	1,32		1,32			1,32	1,32
-1346597	14-054-025-00015-016	63000 PASTOS DE MENOS DE 5 AÑOS-SIN VARIEDAD	S 418	6,80	6,42	6,42	6,42		6,42			6,42	6,42
-1346596	14-054-025-00015-009	63000 PASTOS DE MENOS DE 5 AÑOS-SIN VARIEDAD	S 418	8,70	0,37	0,37	0,37		0,37			0,37	0,37
-1346595	14-054-025-00015-003	63000 PASTOS DE MENOS DE 5 AÑOS-SIN VARIEDAD	S 418	5,00	0,84	0,84	0,84		0,84			0,84	0,84
-1346594	14-054-025-00015-001	63000 PASTOS DE MENOS DE 5 AÑOS-SIN VARIEDAD	S 418	6,70	9,97	9,97	9,97		9,97			9,97	9,97
-1346593	14-054-025-00014-002	63000 PASTOS DE MENOS DE 5 AÑOS-SIN VARIEDAD	S 418	7,50	17,59	17,59	17,59		17,59			17,59	17,59
-1346592	14-054-025-00013-003	63000 PASTOS DE MENOS DE 5 AÑOS-SIN VARIEDAD	S 418	6,90	0,23	0,23	0,23		0,23			0,23	0,23
-1346590	14-054-025-00013-002	63000 PASTOS DE MENOS DE 5 AÑOS-SIN VARIEDAD	S 418	6,10	6,28	6,28	6,28		6,28			6,28	6,28
-1346589	14-054-025-00013-001	63000 PASTOS DE MENOS DE 5 AÑOS-SIN VARIEDAD	S 418	7,50	8,76	8,76	8,76		8,76			8,76	8,76
-1346588	14-054-012-00170-015	62000 PASTOS PERMANENTES DE 5 O MAS AÑOS-SIN VARIEDAD	S 418	5,10	0,01	0,01	0,01		0,01			0,01	0,01
-1346587	14-054-012-00170-014	62000 PASTOS PERMANENTES DE 5 O MAS AÑOS-SIN VARIEDAD	S 418	4,60	0,07	0,07	0,07		0,07			0,07	0,07
-1346586	14-054-012-00170-004	62000 PASTOS PERMANENTES DE 5 O MAS AÑOS-SIN VARIEDAD	S 418	3,30	0,19	0,19	0,19		0,19			0,19	0,19
-1346584	14-054-012-00170-002	62000 PASTOS PERMANENTES DE 5 O MAS AÑOS-SIN VARIEDAD	S 418	4,20	0,05	0,05	0,05		0,05			0,05	0,05
-1346583	14-054-012-00014-004	62000 PASTOS PERMANENTES DE 5 O MAS AÑOS-SIN VARIEDAD	S 418	6,30	0,87	0,87	0,87		0,87			0,87	0,87
-1346582	14-054-012-00014-001	62000 PASTOS PERMANENTES DE 5 O MAS AÑOS-SIN VARIEDAD	S 418	7,30	25,56	25,56	25,56		25,56			25,56	25,56
-1034722	14-054-012-00014-006	62000 PASTOS PERMANENTES DE 5 O MAS AÑOS-SIN VARIEDAD	S 418	3,90	0,13	0,13	0,13		0,13			0,13	0,13
-1034708	14-054-012-00014-003	63000 PASTOS DE MENOS DE 5 AÑOS-SIN VARIEDAD	S 418	3,00	2,68	2,68	2,68		2,68			2,68	2,68
5254682	14-054-012-00014-002	62000 PASTOS PERMANENTES DE 5 O MAS AÑOS-SIN VARIEDAD	S 418	5,50	3,53	3,53	3,53		3,53			3,53	3,53

(1) Superficie declarada admisible ajustada con la superficie comprometida.
(2) Factor de penalización valorando el alcance para el tipo de compromiso.Puede verificar la integridad de una copia de este documento mediante la lectura del código QR adjunto o mediante el acceso a la dirección <https://ws050.juntadeandalucia.es/verificarFirma> indicando el código de VERIFICACIÓN

FIRMADO POR

RAQUEL MARIA ESPIN CRESPO

17/12/2024

VERIFICACIÓN

Pk2jm6UYDU9J72AMTZUYRN3GET48NG

PÁG. 2292/9349



**INCIDENCIAS****INCIDENCIA DESCRIPCIÓN**

- 100407 Explotación solicitada no forma parte de ningún organismo de control autorizado para la producción ecológica en Andalucía o fecha de inscripción posterior al plazo establecido (Anexo I. Criterios de Subvencionabilidad. Orden 28 de marzo de 2023).
Explotación:ES14054000009 Especie:OVINA
Explotación:ES14054000009 Especie:PORCINO
- 100411 Recinto no admisible por no estar asociado en SIGGAN a una explotación ganadera (Artículo 10 de la Orden de 28 de marzo de 2023).
Ref:170000006544285 Recinto:14-054-012-00030-00001 Cultivo:62000 PASTOS PERMANENTES DE 5 O MAS AÑOS-SIN VARIEDAD Secano
Ref:170000006544282 Recinto:14-054-012-00031-00001 Cultivo:62000 PASTOS PERMANENTES DE 5 O MAS AÑOS-SIN VARIEDAD Secano
- 100424 Solicita recinto que no está comprometido para la operación.
Ref:170000006544285 Recinto:14-054-012-00030-00001 Cultivo:62000 PASTOS PERMANENTES DE 5 O MAS AÑOS-SIN VARIEDAD Secano
Ref:170000006544282 Recinto:14-054-012-00031-00001 Cultivo:62000 PASTOS PERMANENTES DE 5 O MAS AÑOS-SIN VARIEDAD Secano

Datos considerados para el Cálculo de la Carga Ganadera mínima y máxima del expediente

Explotación	Especie	Inscrito en Sipea y Admisible	Ugm Calculada para CG Mínima	Ugm Calculada para CG Máxima
ES14054000009	BOVINA	SI	55,75	55,75
ES14054000009	OVINA	NO	0,00	12,00
ES14054000009	PORCINO	NO	0,00	39,95
			55,75	107,70

Superficie determinada para Cálculo Carga Ganadera Mínima: 133,57 ha
 Superficie determinada para Cálculo Carga Ganadera Máxima: 133,57 ha
 Carga Ganadera Mínima Expediente: 0,42 ugm/ha
 Carga Ganadera Máxima Expediente: 0,81 ugm/ha

Recintos Determinados para el Cálculo de Garga Ganadera Mínima

REF.	REFERENCIA SIGPAC	CULTIVO	DESCRIPCIÓN CULTIVO	S/R	SUP. RESUELTA (ha)
-1405220	14-054-012-00014-00014	63000	PASTOS DE MENOS DE 5 AÑOS-SIN VARIEDAD	S	1,84
-1403129	14-054-012-00170-00016	62000	PASTOS PERMANENTES DE 5 O MAS AÑOS-SIN VARIEDAD	S	9,35
-1346777	14-054-012-00170-00003	63000	PASTOS DE MENOS DE 5 AÑOS-SIN VARIEDAD	S	10,68
-1346603	14-054-025-00016-00024	63000	PASTOS DE MENOS DE 5 AÑOS-SIN VARIEDAD	S	0,13
-1346602	14-054-025-00016-00023	63000	PASTOS DE MENOS DE 5 AÑOS-SIN VARIEDAD	S	18,87
-1346601	14-054-025-00016-00010	63000	PASTOS DE MENOS DE 5 AÑOS-SIN VARIEDAD	S	0,14
-1346599	14-054-025-00016-00002	63000	PASTOS DE MENOS DE 5 AÑOS-SIN VARIEDAD	S	7,52
-1346598	14-054-025-00015-00017	63000	PASTOS DE MENOS DE 5 AÑOS-SIN VARIEDAD	S	1,32
-1346597	14-054-025-00015-00016	63000	PASTOS DE MENOS DE 5 AÑOS-SIN VARIEDAD	S	6,42
-1346596	14-054-025-00015-00009	63000	PASTOS DE MENOS DE 5 AÑOS-SIN VARIEDAD	S	0,37
-1346595	14-054-025-00015-00003	63000	PASTOS DE MENOS DE 5 AÑOS-SIN VARIEDAD	S	0,84
-1346594	14-054-025-00015-00001	63000	PASTOS DE MENOS DE 5 AÑOS-SIN VARIEDAD	S	9,97
-1346593	14-054-025-00014-00002	63000	PASTOS DE MENOS DE 5 AÑOS-SIN VARIEDAD	S	17,59
-1346592	14-054-025-00013-00003	63000	PASTOS DE MENOS DE 5 AÑOS-SIN VARIEDAD	S	0,23
-1346590	14-054-025-00013-00002	63000	PASTOS DE MENOS DE 5 AÑOS-SIN VARIEDAD	S	6,28
-1346589	14-054-025-00013-00001	63000	PASTOS DE MENOS DE 5 AÑOS-SIN VARIEDAD	S	8,76
-1346588	14-054-012-00170-00015	62000	PASTOS PERMANENTES DE 5 O MAS AÑOS-SIN VARIEDAD	S	0,01
-1346587	14-054-012-00170-00014	62000	PASTOS PERMANENTES DE 5 O MAS AÑOS-SIN VARIEDAD	S	0,07
-1346586	14-054-012-00170-00004	62000	PASTOS PERMANENTES DE 5 O MAS AÑOS-SIN VARIEDAD	S	0,19
-1346584	14-054-012-00170-00002	62000	PASTOS PERMANENTES DE 5 O MAS AÑOS-SIN VARIEDAD	S	0,05
-1346583	14-054-012-00014-00004	62000	PASTOS PERMANENTES DE 5 O MAS AÑOS-SIN VARIEDAD	S	0,87
-1346582	14-054-012-00014-00001	62000	PASTOS PERMANENTES DE 5 O MAS AÑOS-SIN VARIEDAD	S	25,56

(1) Superficie declarada admisible ajustada con la superficie comprometida.
 (2) Factor de penalización valorando el alcance para el tipo de compromiso.

Puede verificar la integridad de una copia de este documento mediante la lectura del código QR adjunto o mediante el acceso a la dirección <https://ws050.juntadeandalucia.es/verificarFirma> indicando el código de VERIFICACIÓN

FIRMADO POR

RAQUEL MARIA ESPIN CRESPO

17/12/2024

VERIFICACIÓN

Pk2jm6UYDU9J72AMTZUYRN3GET48NG

PÁG. 2293/9349



**Datos considerados para el Cálculo de la Carga Ganadera mínima y máxima del expediente****Recintos Determinados para el Cálculo de Garga Ganadera Mínima**

REF.	REFERENCIA SIGPAC	CULTIVO	DESCRIPCIÓN CULTIVO	SUP.	
				S/R	RESUELTA (ha)
-1034722	14-054-012-00014-00006	62000	PASTOS PERMANENTES DE 5 O MAS AÑOS-SIN VARIEDAD	S	0,13
-1034708	14-054-012-00014-00003	63000	PASTOS DE MENOS DE 5 AÑOS-SIN VARIEDAD	S	2,68
5254682	14-054-012-00014-00002	62000	PASTOS PERMANENTES DE 5 O MAS AÑOS-SIN VARIEDAD	S	3,53
1700000006544282	14-054-012-00031-00001	62000	PASTOS PERMANENTES DE 5 O MAS AÑOS-SIN VARIEDAD	S	0,10
1700000006544285	14-054-012-00030-00001	62000	PASTOS PERMANENTES DE 5 O MAS AÑOS-SIN VARIEDAD	S	0,07

Recintos Determinados para el Cálculo de Garga Ganadera Máxima

REF.	REFERENCIA SIGPAC	CULTIVO	DESCRIPCIÓN CULTIVO	SUP.	
				S/R	RESUELTA (ha)
-1405220	14-054-012-00014-00014	63000	PASTOS DE MENOS DE 5 AÑOS-SIN VARIEDAD	S	1,84
-1403129	14-054-012-00170-00016	62000	PASTOS PERMANENTES DE 5 O MAS AÑOS-SIN VARIEDAD	S	9,35
-1346777	14-054-012-00170-00003	63000	PASTOS DE MENOS DE 5 AÑOS-SIN VARIEDAD	S	10,68
-1346603	14-054-025-00016-00024	63000	PASTOS DE MENOS DE 5 AÑOS-SIN VARIEDAD	S	0,13
-1346602	14-054-025-00016-00023	63000	PASTOS DE MENOS DE 5 AÑOS-SIN VARIEDAD	S	18,87
-1346601	14-054-025-00016-00010	63000	PASTOS DE MENOS DE 5 AÑOS-SIN VARIEDAD	S	0,14
-1346599	14-054-025-00016-00002	63000	PASTOS DE MENOS DE 5 AÑOS-SIN VARIEDAD	S	7,52
-1346598	14-054-025-00015-00017	63000	PASTOS DE MENOS DE 5 AÑOS-SIN VARIEDAD	S	1,32
-1346597	14-054-025-00015-00016	63000	PASTOS DE MENOS DE 5 AÑOS-SIN VARIEDAD	S	6,42
-1346596	14-054-025-00015-00009	63000	PASTOS DE MENOS DE 5 AÑOS-SIN VARIEDAD	S	0,37
-1346595	14-054-025-00015-00003	63000	PASTOS DE MENOS DE 5 AÑOS-SIN VARIEDAD	S	0,84
-1346594	14-054-025-00015-00001	63000	PASTOS DE MENOS DE 5 AÑOS-SIN VARIEDAD	S	9,97
-1346593	14-054-025-00014-00002	63000	PASTOS DE MENOS DE 5 AÑOS-SIN VARIEDAD	S	17,59
-1346592	14-054-025-00013-00003	63000	PASTOS DE MENOS DE 5 AÑOS-SIN VARIEDAD	S	0,23
-1346590	14-054-025-00013-00002	63000	PASTOS DE MENOS DE 5 AÑOS-SIN VARIEDAD	S	6,28
-1346589	14-054-025-00013-00001	63000	PASTOS DE MENOS DE 5 AÑOS-SIN VARIEDAD	S	8,76
-1346588	14-054-012-00170-00015	62000	PASTOS PERMANENTES DE 5 O MAS AÑOS-SIN VARIEDAD	S	0,01
-1346587	14-054-012-00170-00014	62000	PASTOS PERMANENTES DE 5 O MAS AÑOS-SIN VARIEDAD	S	0,07
-1346586	14-054-012-00170-00004	62000	PASTOS PERMANENTES DE 5 O MAS AÑOS-SIN VARIEDAD	S	0,19
-1346584	14-054-012-00170-00002	62000	PASTOS PERMANENTES DE 5 O MAS AÑOS-SIN VARIEDAD	S	0,05
-1346583	14-054-012-00014-00004	62000	PASTOS PERMANENTES DE 5 O MAS AÑOS-SIN VARIEDAD	S	0,87
-1346582	14-054-012-00014-00001	62000	PASTOS PERMANENTES DE 5 O MAS AÑOS-SIN VARIEDAD	S	25,56
-1034722	14-054-012-00014-00006	62000	PASTOS PERMANENTES DE 5 O MAS AÑOS-SIN VARIEDAD	S	0,13
-1034708	14-054-012-00014-00003	63000	PASTOS DE MENOS DE 5 AÑOS-SIN VARIEDAD	S	2,68
5254682	14-054-012-00014-00002	62000	PASTOS PERMANENTES DE 5 O MAS AÑOS-SIN VARIEDAD	S	3,53
1700000006544282	14-054-012-00031-00001	62000	PASTOS PERMANENTES DE 5 O MAS AÑOS-SIN VARIEDAD	S	0,10
1700000006544285	14-054-012-00030-00001	62000	PASTOS PERMANENTES DE 5 O MAS AÑOS-SIN VARIEDAD	S	0,07

Incidencias de carga ganadera**INCIDENCIA DESCRIPCIÓN**

- 100407 Explotación solicitada no forma parte de ningún organismo de control autorizado para la producción ecológica en Andalucía o fecha de inscripción posterior al plazo establecido (Anexo I. Criterios de Subvencionabilidad. Orden 28 de marzo de 2023).
Explotación:ES140540000009 Especie:OVINA
Explotación:ES140540000009 Especie:PORCINO

(1) Superficie declarada admisible ajustada con la superficie comprometida.
(2) Factor de penalización valorando el alcance para el tipo de compromiso.

Puede verificar la integridad de una copia de este documento mediante la lectura del código QR adjunto o mediante el acceso a la dirección <https://ws050.juntadeandalucia.es/verificarFirma> indicando el código de VERIFICACIÓN

FIRMADO POR

RAQUEL MARIA ESPIN CRESPO

17/12/2024

VERIFICACIÓN

Pk2jm6UYDU9J72AMTZUYRN3GET48NG

PÁG. 2294/9349





APELLIDOS Y NOMBRE / RAZÓN SOCIAL DOMINGUEZ MOYANO ENCARNACION
NIF ****6739*
EXPEDIENTE 1097130
ANUALIDAD DE PAGO 1ª

IMPORTES POR ANUALIDAD

	2023	2024	2025	2026	2027
IMPORTE MÁXIMO SUBVENCIONABLE	12.095,17 €	12.095,17 €	10.079,31 €	10.079,31 €	10.079,31 €
IMPORTE MEDIO DE TRANSFERENCIA (€/ha)	76,08 €	76,08 €	63,40 €	63,40 €	63,40 €

RESUMEN DE UNIDADES

Cód	GRUPO DE PAGO	Sup. Dec. Admisible (ha)	Sup. Comprometida (ha)	Sup. ajustada compromiso (1) (ha)	% sobredec.	Sup. Resuelta (ha)	Importe Declarado	Importe Topado	Importe Resuelto	Importe tras sobredec.
418	PASTOS ASOCIADOS A GANADERÍA ECOLÓGICA	158,98		158,98	0,00	158,98	12.094,78	12.095,17	12.095,17	12.095,17
TOTAL		158,98	158,98	158,98		158,98	12.094,78	12.095,17	12.095,17	12.095,17

APLICACIÓN DE REDUCCIONES Y PENALIZACIONES

GRUPO DE PAGO	Importe Calculado	Importe prereduc.	Criterios de subvencionabilidad y compromisos	Presentación tardía	Omisión declaración	Condicionidad	IMPORTE (Euros) RESUELTO
PASTOS ASOCIADOS A GANADERÍA	12.095,17	12.095,17	0,00	0,00	0,00	0,00	12.095,17
TOTAL	12.095,17	12.095,17					12.095,17

RESUMEN DE PAGOS**IMPORTE (Euros)**

	RESUELTO	FEADER	MAPA	CAPADR
PASTOS ASOCIADOS A GANADERÍA ECOLÓGICA - Pago realizado	12.095,17 €	10.280,89 €	1.186,54 €	627,74 €

RECINTOS RESUELTOS

REE	REFERENCIA SIGPAC	CULTIVO DESCRIPCIÓN CULTIVO	S/R G.PAGO	PEND. MEDIA (%)	SUP. DEC. ADMISIBLE (ha)	SUP. COMPROM. (ha)	SUP. AJUSTADA COMPROM. (1) (ha)	SUP. CONV. SIGPAC (ha)	SUP. CERTIF. (ha)	SUP. CAMPO (ha)	SUP. CAMPO DECLARADO (ha)	SUP. DEC. REDUCIDA (ha)	SUP. RESUELTA (ha)
-1490804	14-054-014-00011-002	62000 PASTOS PERMANENTES DE 5 O MAS AÑOS-SIN VARIEDAD	S 418	16,10	12,74	12,74	12,74		12,74			12,74	12,74
-1490799	14-054-014-00011-005	20000 BARBECHO TRADICIONAL-SIN VARIEDAD	S 418	4,90	28,25	28,25	28,25		28,25			28,25	28,25
-1490797	14-054-014-00028-009	20000 BARBECHO TRADICIONAL-SIN VARIEDAD	S 418	11,40	2,11	2,11	2,11		2,11			2,11	2,11
-1490795	14-054-014-00028-006	63000 PASTOS DE MENOS DE 5 AÑOS-SIN VARIEDAD	S 418	9,40	3,26	3,26	3,26		3,26			3,26	3,26
-1490792	14-054-014-00028-008	20000 BARBECHO TRADICIONAL-SIN VARIEDAD	S 418	9,90	5,94	5,94	5,94		5,94			5,94	5,94
-1490782	14-054-014-00028-010	62000 PASTOS PERMANENTES DE 5 O MAS AÑOS-SIN VARIEDAD	S 418	17,60	14,17	14,17	14,17		14,17			14,17	14,17
1700000004522551	14-054-010-00021-001	63000 PASTOS DE MENOS DE 5 AÑOS-SIN VARIEDAD	S 418	5,30	59,90	59,90	59,90		59,90			59,90	59,90
1700000004522558	14-054-010-00012-002	62000 PASTOS PERMANENTES DE 5 O MAS AÑOS-SIN VARIEDAD	S 418	5,30	0,58	0,58	0,58		0,58			0,58	0,58
1700000004522559	14-054-010-00020-001	63000 PASTOS DE MENOS DE 5 AÑOS-SIN VARIEDAD	S 418	4,30	22,05	22,05	22,05		22,05			22,05	22,05
1700000004522561	14-054-010-00020-002	63000 PASTOS DE MENOS DE 5 AÑOS-SIN VARIEDAD	S 418	6,30	9,98	9,98	9,98		9,98			9,98	9,98

(1) Superficie declarada admisible ajustada con la superficie comprometida.
(2) Factor de penalización valorando el alcance para el tipo de compromiso.

Puede verificar la integridad de una copia de este documento mediante la lectura del código QR adjunto o mediante el acceso a la dirección <https://ws050.juntadeandalucia.es/verificarFirma> indicando el código de VERIFICACIÓN

FIRMADO POR

RAQUEL MARIA ESPIN CRESPO

17/12/2024

VERIFICACIÓN

Pk2jm6UYDU9J72AMTZUYRN3GET48NG

PÁG. 2295/9349



**INCIDENCIAS****INCIDENCIA DESCRIPCIÓN**

- 100407 Explotación solicitada no forma parte de ningún organismo de control autorizado para la producción ecológica en Andalucía o fecha de inscripción posterior al plazo establecido (Anexo I. Criterios de Subvencionabilidad. Orden 28 de marzo de 2023).
Explotación:ES140540000115 Especie:PORCINO
Explotación:ES140540000349 Especie:OVINA
Explotación:ES140540000349 Especie:PORCINO
- 100411 Recinto no admisible por no estar asociado en SIGGAN a una explotación ganadera (Artículo 10 de la Orden de 28 de marzo de 2023).
Ref:1700000004522557 Recinto:14-006-003-00151-00005 Cultivo:62000 PASTOS PERMANENTES DE 5 O MAS AÑOS-SIN VARIEDAD Regadío
Ref:1700000004522549 Recinto:14-006-003-00151-00011 Cultivo:62000 PASTOS PERMANENTES DE 5 O MAS AÑOS-SIN VARIEDAD Secano
Ref:-1014378 Recinto:14-006-003-00151-00012 Cultivo:62000 PASTOS PERMANENTES DE 5 O MAS AÑOS-SIN VARIEDAD Secano
- 100412 Número de hectáreas validadas inferior a la superficie mínima permitida por el grupo de cultivo (Anexo I. Criterios de Subvencionabilidad. Orden 28 de marzo de 2023).
Sup. Resuelta:0 Grupo de Pago:HERBÁCEOS
- 100413 Recinto perteneciente a grupo de cultivo que no cumple con la superficie mínima requerida (Anexo I. Criterios de Subvencionabilidad. Orden 28 de marzo de 2023).
Ref:1700000004522548 Recinto:14-006-003-00151-00002 Cultivo:12000 TRANQUILLÓN-SIN VARIEDAD Regadío Sup. Declarada: 0,36 Superficie Resolver:0,36
Ref:1700000004522555 Recinto:14-006-003-00151-00003 Cultivo:12000 TRANQUILLÓN-SIN VARIEDAD Secano Sup. Declarada: 2,54 Superficie Resolver:2,54
Ref:1700000004522556 Recinto:14-006-003-00151-00008 Cultivo:12000 TRANQUILLÓN-SIN VARIEDAD Secano Sup. Declarada: 0,04 Superficie Resolver:0,04
Ref:-130922 Recinto:14-006-003-00151-00010 Cultivo:12000 TRANQUILLÓN-SIN VARIEDAD Secano Sup. Declarada:0,31 Superficie Resolver:0,31
Ref:1700000004522550 Recinto:14-006-003-00151-00010 Cultivo:12000 TRANQUILLÓN-SIN VARIEDAD Secano Sup. Declarada: 1,44 Superficie Resolver:1,44
- 100424 Solicita recinto que no está comprometido para la operación.
Ref:1700000004522557 Recinto:14-006-003-00151-00005 Cultivo:62000 PASTOS PERMANENTES DE 5 O MAS AÑOS-SIN VARIEDAD Regadío
Ref:1700000004522549 Recinto:14-006-003-00151-00011 Cultivo:62000 PASTOS PERMANENTES DE 5 O MAS AÑOS-SIN VARIEDAD Secano
Ref:-1014378 Recinto:14-006-003-00151-00012 Cultivo:62000 PASTOS PERMANENTES DE 5 O MAS AÑOS-SIN VARIEDAD Secano

Datos considerados para el Cálculo de la Carga Ganadera mínima y máxima del expediente

Explotación	Especie	Inscrito en Sipea y Admisible	Ugm Calculada para CG Mínima	Ugm Calculada para CG Máxima
ES140540000115	BOVINA	SI	18,82	18,82
ES140540000115	PORCINO	NO	0,00	4,21
ES140540000349	BOVINA	SI	42,30	42,30
ES140540000349	OVINA	NO	0,00	13,45
ES140540000349	PORCINO	NO	0,00	88,13
			61,12	166,91

Superficie determinada para Cálculo Carga Ganadera Mínima: 159,15 ha
 Superficie determinada para Cálculo Carga Ganadera Máxima: 159,15 ha
 Carga Ganadera Mínima Expediente: 0,38 ugm/ha
 Carga Ganadera Máxima Expediente: 1,05 ugm/ha

Recintos Determinados para el Cálculo de Garga Ganadera Mínima

REF.	REFERENCIA SIGPAC	CULTIVO	DESCRIPCIÓN CULTIVO	S/R	SUP. RESUELTA (ha)
-1490804	14-054-014-00011-00002	62000	PASTOS PERMANENTES DE 5 O MAS AÑOS-SIN VARIEDAD	S	12,74
-1490799	14-054-014-00011-00005	20000	BARBECHO TRADICIONAL-SIN VARIEDAD	S	28,25
-1490797	14-054-014-00028-00009	20000	BARBECHO TRADICIONAL-SIN VARIEDAD	S	2,11
-1490795	14-054-014-00028-00006	63000	PASTOS DE MENOS DE 5 AÑOS-SIN VARIEDAD	S	3,26
-1490792	14-054-014-00028-00008	20000	BARBECHO TRADICIONAL-SIN VARIEDAD	S	5,94
-1490782	14-054-014-00028-00010	62000	PASTOS PERMANENTES DE 5 O MAS AÑOS-SIN	S	14,17

(1) Superficie declarada admisible ajustada con la superficie comprometida.
 (2) Factor de penalización valorando el alcance para el tipo de compromiso.

Puede verificar la integridad de una copia de este documento mediante la lectura del código QR adjunto o mediante el acceso a la dirección <https://ws050.juntadeandalucia.es/verificarFirma> indicando el código de VERIFICACIÓN

FIRMADO POR	RAQUEL MARIA ESPIN CRESPO	17/12/2024	
VERIFICACIÓN	Pk2jm6UYDU9J72AMTZUYRN3GET48NG	PÁG. 2296/9349	

**Datos considerados para el Cálculo de la Carga Ganadera mínima y máxima del expediente****Recintos Determinados para el Cálculo de Garga Ganadera Mínima**

REF.	REFERENCIA SIGPAC	CULTIVO	DESCRIPCIÓN CULTIVO	SUP.	
				S/R	RESUELTA (ha)
-1014378	14-006-003-00151-00012	62000	PASTOS PERMANENTES DE 5 O MAS AÑOS-SIN VARIEDAD	S	0,03
1700000004522549	14-006-003-00151-00011	62000	PASTOS PERMANENTES DE 5 O MAS AÑOS-SIN VARIEDAD	S	0,13
1700000004522551	14-054-010-00021-00001	63000	PASTOS DE MENOS DE 5 AÑOS-SIN VARIEDAD	S	59,90
1700000004522557	14-006-003-00151-00005	62000	PASTOS PERMANENTES DE 5 O MAS AÑOS-SIN VARIEDAD	R	0,01
1700000004522558	14-054-010-00012-00002	62000	PASTOS PERMANENTES DE 5 O MAS AÑOS-SIN VARIEDAD	S	0,58
1700000004522559	14-054-010-00020-00001	63000	PASTOS DE MENOS DE 5 AÑOS-SIN VARIEDAD	S	22,05
1700000004522561	14-054-010-00020-00002	63000	PASTOS DE MENOS DE 5 AÑOS-SIN VARIEDAD	S	9,98

Recintos Determinados para el Cálculo de Garga Ganadera Máxima

REF.	REFERENCIA SIGPAC	CULTIVO	DESCRIPCIÓN CULTIVO	SUP.	
				S/R	RESUELTA (ha)
-1490804	14-054-014-00011-00002	62000	PASTOS PERMANENTES DE 5 O MAS AÑOS-SIN VARIEDAD	S	12,74
-1490799	14-054-014-00011-00005	20000	BARBECHO TRADICIONAL-SIN VARIEDAD	S	28,25
-1490797	14-054-014-00028-00009	20000	BARBECHO TRADICIONAL-SIN VARIEDAD	S	2,11
-1490795	14-054-014-00028-00006	63000	PASTOS DE MENOS DE 5 AÑOS-SIN VARIEDAD	S	3,26
-1490792	14-054-014-00028-00008	20000	BARBECHO TRADICIONAL-SIN VARIEDAD	S	5,94
-1490782	14-054-014-00028-00010	62000	PASTOS PERMANENTES DE 5 O MAS AÑOS-SIN VARIEDAD	S	14,17
-1014378	14-006-003-00151-00012	62000	PASTOS PERMANENTES DE 5 O MAS AÑOS-SIN VARIEDAD	S	0,03
1700000004522549	14-006-003-00151-00011	62000	PASTOS PERMANENTES DE 5 O MAS AÑOS-SIN VARIEDAD	S	0,13
1700000004522551	14-054-010-00021-00001	63000	PASTOS DE MENOS DE 5 AÑOS-SIN VARIEDAD	S	59,90
1700000004522557	14-006-003-00151-00005	62000	PASTOS PERMANENTES DE 5 O MAS AÑOS-SIN VARIEDAD	R	0,01
1700000004522558	14-054-010-00012-00002	62000	PASTOS PERMANENTES DE 5 O MAS AÑOS-SIN VARIEDAD	S	0,58
1700000004522559	14-054-010-00020-00001	63000	PASTOS DE MENOS DE 5 AÑOS-SIN VARIEDAD	S	22,05
1700000004522561	14-054-010-00020-00002	63000	PASTOS DE MENOS DE 5 AÑOS-SIN VARIEDAD	S	9,98

Incidencias de carga ganadera**INCIDENCIA DESCRIPCIÓN**

100407	Explotación solicitada no forma parte de ningún organismo de control autorizado para la producción ecológica en Andalucía o fecha de inscripción posterior al plazo establecido (Anexo I. Criterios de Subvencionabilidad. Orden 28 de marzo de 2023). Explotación:ES140540000115 Especie:PORCINO Explotación:ES140540000349 Especie:OVINA Explotación:ES140540000349 Especie:PORCINO
--------	--

(1) Superficie declarada admisible ajustada con la superficie comprometida.
(2) Factor de penalización valorando el alcance para el tipo de compromiso.

Puede verificar la integridad de una copia de este documento mediante la lectura del código QR adjunto o mediante el acceso a la dirección <https://ws050.juntadeandalucia.es/verificarFirma> indicando el código de VERIFICACIÓN

FIRMADO POR

RAQUEL MARIA ESPIN CRESPO

17/12/2024

VERIFICACIÓN

Pk2jm6UYDU9J72AMTZUYRN3GET48NG

PÁG. 2297/9349



**APELLIDOS Y NOMBRE / RAZÓN SOCIAL**

DONCEL BERMUDEZ NICOLAS

NIF

****1289*

EXPEDIENTE

1222704

ANUALIDAD DE PAGO

1ª

IMPORTES POR ANUALIDAD

	2023	2024	2025	2026	2027
IMPORTE MÁXIMO SUBVENCIONABLE	8.139,05 €	8.139,05 €	8.139,05 €	6.782,54 €	6.782,54 €
IMPORTE MEDIO DE TRANSFERENCIA (€/ha)	297,48 €	297,48 €	297,48 €	247,90 €	247,90 €

RESUMEN DE UNIDADES

Cód	GRUPO DE PAGO	Sup. Dec. Admisible (ha)	Sup. Comprometida (ha)	Sup. ajustada compromiso (1) (ha)	% sobredec.	Sup. Resuelta (ha)	Importe Declarado	Importe Topado	Importe Resuelto	Importe tras sobredec.
419	OLIVAR	27,36		27,36	0,00	27,36	8.139,05	8.139,05	8.139,05	8.139,05
TOTAL		27,36	27,36	27,36		27,36	8.139,05	8.139,05	8.139,05	8.139,05

APLICACIÓN DE REDUCCIONES Y PENALIZACIONES

GRUPO DE PAGO	Importe Calculado	Importe prereduc.	Criterios de subvencionabilidad y compromisos	Presentación tardía	Omisión declaración	Condicionalidad	IMPORTE (Euros) RESUELTO
OLIVAR	8.139,05	8.139,05	0,00	0,00	0,00	0,00	8.139,05
TOTAL	8.139,05	8.139,05					8.139,05

RESUMEN DE PAGOS**IMPORTE (Euros)**

	RESUELTO	FEADER	MAPA	CAPADR
OLIVAR - Pago realizado	8.139,05 €	6.918,19 €	798,44 €	422,42 €

RECINTOS RESUELTOS

REF.	REFERENCIA SIGPAC	CULTIVO	DESCRIPCIÓN CULTIVO	S/R G.PAGO	PEND. MEDIA (%)	SUP. DEC. ADMISIBLE (ha)	SUP. COMPROM. (ha)	SUP. AJUSTADA COMPR.(1) (ha)	SUP. CONY. SIGPAC (ha)	SUP. CERTIE (ha)	SUP. CAMPO (ha)	SUP. CAMPO DETER. CULT. DECLARADO (ha)	SUP. DEC. REDUCIDA (ha)	SUP. RESUELTA (ha)
-1310135	14-007-046-00190-001	101010	OLIVAR-PICUAL	S 419	13,30	0,12	0,12	0,12		0,12			0,12	0,12
-1310134	14-007-046-00057-002	101010	OLIVAR-PICUAL	S 419	15,30	1,58	1,58	1,58		1,58			1,58	1,58
-1096910	14-007-046-00054-012	101010	OLIVAR-PICUAL	S 419	2,20	0,07	0,07	0,07		0,07			0,07	0,07
1700000006263568	14-007-046-00015-002	101010	OLIVAR-PICUAL	S 419	28,00	1,17	1,17	1,17		1,17			1,17	1,17
1700000006263569	14-007-046-00018-002	101010	OLIVAR-PICUAL	S 419	16,60	0,98	0,98	0,98		0,98			0,98	0,98
1700000006263570	14-007-046-00053-003	101010	OLIVAR-PICUAL	S 419	17,50	0,41	0,41	0,41		0,41			0,41	0,41
1700000006263571	14-007-046-00054-003	101010	OLIVAR-PICUAL	S 419	13,40	17,88	17,88	17,88		17,88			17,88	17,88
1700000006263572	14-007-046-00057-002	101010	OLIVAR-PICUAL	S 419	15,30	4,35	4,35	4,35		4,35			4,35	4,35
1700000006263576	14-007-046-00018-001	101010	OLIVAR-PICUAL	S 419	25,80	0,75	0,75	0,75		0,75			0,75	0,75
1700000006263577	14-007-046-00023-002	101010	OLIVAR-PICUAL	S 419	11,50	0,05	0,05	0,05		0,05			0,05	0,05

(1) Superficie declarada admisible ajustada con la superficie comprometida.
(2) Factor de penalización valorando el alcance para el tipo de compromiso.Puede verificar la integridad de una copia de este documento mediante la lectura del código QR adjunto o mediante el acceso a la dirección <https://ws050.juntadeandalucia.es/verificarFirma> indicando el código de VERIFICACIÓN

FIRMADO POR

RAQUEL MARIA ESPIN CRESPO

17/12/2024

VERIFICACIÓN

Pk2jm6UYDU9J72AMTZUYRN3GET48NG

PÁG. 2298/9349



**APELLIDOS Y NOMBRE / RAZÓN SOCIAL**

DOS SANTOS CANDIDO GEIZA MARIA

NIF

***9036*

EXPEDIENTE

1282735

ANUALIDAD DE PAGO

1ª

IMPORTE POR ANUALIDAD

	2023	2024	2025	2026	2027
IMPORTE MÁXIMO SUBVENCIONABLE	2.760,61 €	2.760,61 €	2.760,61 €	2.300,51 €	2.300,51 €
IMPORTE MEDIO DE TRANSFERENCIA (€/ha)	297,48 €	297,48 €	297,48 €	247,90 €	247,90 €

RESUMEN DE UNIDADES

Cód	GRUPO DE PAGO	Sup. Dec. Admisible (ha)	Sup. Comprometida (ha)	Sup. ajustada compromiso (1) (ha)	% sobredec.	Sup. Resuelta (ha)	Importe Declarado	Importe Topado	Importe Resuelto	Importe tras sobredec.
419	OLIVAR	9,32		9,28	0,00	9,28	2.760,61	2.760,61	2.760,61	2.760,61
424	HERBÁCEOS NO ELEGIBLES	19,24		0,00	100,00	0,00	0,00	0,00	0,00	0,00
TOTAL		28,56	9,28	9,28		9,28	2.760,61	2.760,61	2.760,61	2.760,61

APLICACIÓN DE REDUCCIONES Y PENALIZACIONES

GRUPO DE PAGO	Importe Calculado	Importe prereduc.	Criterios de subvencionabilidad y compromisos	Presentación tardía	Omisión declaración	Condicionalidad	IMPORTE (Euros) RESUELTO
HERBÁCEOS NO ELEGIBLES	0,00	0,00	0,00	0,00	0,00	0,00	0,00
OLIVAR	2.760,61	2.760,61	0,00	0,00	0,00	0,00	2.760,61
TOTAL	2.760,61	2.760,61					2.760,61

RESUMEN DE PAGOS

	RESUELTO	FEADER	MAPA	CAPADR
OLIVAR - Pago realizado	2.760,61 €	2.346,52 €	270,82 €	143,27 €

RECINTOS RESUELTOS

REF.	REFERENCIA SIGPAC	CULTIVO DESCRIPCIÓN CULTIVO	S/R G.PAGO	PEND. MEDIA (%)	SUP. DEC. ADMISIBLE (ha)	SUP. COMPROM. (ha)	SUP. AJUSTADA COMPROM. (1) (ha)	SUP. CONV. SIGPAC (ha)	SUP. CERTIF. (ha)	SUP. CAMPO (ha)	SUP. CAMPO DETER. CULT. DECLARADO (ha)	SUP. DEC. REDUCIDA (ha)	SUP. RESUELTA (ha)
-1608530	14-009-018-00077-006	101003 OLIVAR-ARBEQUINA	S 419	23,00	4,02	3,98	3,98		4,02			3,98	3,98
-1608529	14-009-018-00077-007	101003 OLIVAR-ARBEQUINA	S 419	26,60	1,70	1,70	1,70		1,70			1,70	1,70
-1600220	14-009-019-00187-004	101003 OLIVAR-ARBEQUINA	S 419	26,00	3,08	3,08	3,08		3,08			3,08	3,08
-1600219	14-009-019-00186-001	101003 OLIVAR-ARBEQUINA	S 419	22,30	0,52	0,52	0,52		0,52			0,52	0,52
-1600124	14-009-018-00077-003	20000 BARBECHO TRADICIONAL-SIN VARIEDAD	S 424	23,50	19,24	19,24	19,24		19,24			19,24	19,24

INCIDENCIAS**INCIDENCIA DESCRIPCIÓN**

- 4272 Verifica que las líneas de declaración de las Solicitudes Únicas no tienen solapes con la capa de Retroactividad Gráfica (ambas de la misma campaña) a nivel de expediente/línea de declaración gráfica de la solicitud.
Ref:-1608530 Recinto:14-009-018-00077-00006 Cultivo: - Agregado de la referencia del recinto.:0 Zona de la referencia del recinto.:0 Superficie solapada.:0,04 Id. Incid.:101036605
- 100412 Número de hectáreas validadas inferior a la superficie mínima permitida por el grupo de cultivo (Anexo I. Criterios de Subvencionabilidad. Orden 28 de marzo de 2023).
Sup. Resuelta:0 Grupo de Pago:HERBÁCEOS
- 100413 Recinto perteneciente a grupo de cultivo que no cumple con la superficie mínima requerida (Anexo I. Criterios de Subvencionabilidad. Orden 28 de marzo de 2023).
Ref:-1600154 Recinto:14-009-018-00076-00001 Cultivo:12000 TRANQUILLÓN-SIN VARIEDAD Secano Sup. Declarada:4,35 Superficie Resolver:4,35
Ref:-1600288 Recinto:14-009-018-00077-00003 Cultivo:12000 TRANQUILLÓN-SIN VARIEDAD Secano Sup. Declarada:21,64 Superficie Resolver:21,64

(1) Superficie declarada admisible ajustada con la superficie comprometida.
(2) Factor de penalización valorando el alcance para el tipo de compromiso.

Puede verificar la integridad de una copia de este documento mediante la lectura del código QR adjunto o mediante el acceso a la dirección <https://ws050.juntadeandalucia.es/verificarFirma> indicando el código de VERIFICACIÓN

FIRMADO POR

RAQUEL MARIA ESPIN CRESPO

17/12/2024

VERIFICACIÓN

Pk2jm6UYDU9J72AMTZUYRN3GET48NG

PÁG. 2299/9349



**APELLIDOS Y NOMBRE / RAZÓN SOCIAL**

ECIJA CAMPOS JESUS

NIF

***2714*

EXPEDIENTE

1244456

ANUALIDAD DE PAGO

1ª

IMPORTE POR ANUALIDAD

	2023	2024	2025	2026	2027
IMPORTE MÁXIMO SUBVENCIONABLE	2.965,88 €	2.965,88 €	2.965,88 €	2.471,56 €	2.471,56 €
IMPORTE MEDIO DE TRANSFERENCIA (€/ha)	297,48 €	297,48 €	297,48 €	247,90 €	247,90 €

RESUMEN DE UNIDADES

Cód	GRUPO DE PAGO	Sup. Dec. Admisible (ha)	Sup. Comprometida (ha)	Sup. ajustada compromiso (1) (ha)	% sobredec.	Sup. Resuelta (ha)	Importe Declarado	Importe Topado	Importe Resuelto	Importe tras sobredec.
419	OLIVAR	9,97		9,97	0,00	9,97	2.965,88	2.965,88	2.965,88	2.965,88
TOTAL		9,97	9,97	9,97		9,97	2.965,88	2.965,88	2.965,88	2.965,88

APLICACIÓN DE REDUCCIONES Y PENALIZACIONES

GRUPO DE PAGO	Importe Calculado	Importe prereduc.	Criterios de subvencionabilidad y compromisos	Presentación tardía	Omisión declaración	Condicionalidad	IMPORTE (Euros) RESUELTO
OLIVAR	2.965,88	2.965,88	0,00	0,00	0,00	0,00	2.965,88
TOTAL	2.965,88	2.965,88					2.965,88

RESUMEN DE PAGOS**IMPORTE (Euros)**

	RESUELTO	FEADER	MAPA	CAPADR
OLIVAR - Pago realizado	2.965,88 €	2.521,00 €	290,95 €	153,93 €

RECINTOS RESUELTOS

REF.	REFERENCIA SIGPAC	CULTIVO DESCRIPCIÓN CULTIVO	S/R G.PAGO	PEND. MEDIA (%)	SUP. DEC. ADMISIBLE (ha)	SUP. COMPROM. (ha)	SUP. AJUSTADA COMPROM. (1) (ha)	SUP. CONY. SIGPAC (ha)	SUP. CERTIE (ha)	SUP. CAMPO (ha)	SUP. CAMPO DETER. CULT. DECLARADO (ha)	SUP. DEC. REDUCIDA (ha)	SUP. RESUELTA (ha)
-1529946	14-038-057-00093-006	101138 OLIVAR-HOJIBLANCA	S	419	24,00	1,21	1,21	1,21	1,21			1,21	1,21
-1529945	14-038-057-00093-006	101138 OLIVAR-HOJIBLANCA	S	419	24,00	0,01	0,01	0,01	0,01			0,01	0,01
-1529944	14-038-057-00089-003	101138 OLIVAR-HOJIBLANCA	S	419	33,20	0,01	0,01	0,01	0,01			0,01	0,01
-1363607	14-038-017-00240-003	101138 OLIVAR-HOJIBLANCA	S	419	17,10	0,92	0,92	0,92	0,92			0,92	0,92
-1363604	14-038-017-00116-002	101138 OLIVAR-HOJIBLANCA	S	419	9,40	0,43	0,43	0,43	0,43			0,43	0,43
-1354921	14-038-057-09015-011	101138 OLIVAR-HOJIBLANCA	S	419	14,60	0,44	0,44	0,44	0,44			0,44	0,44
-1354807	14-038-057-00089-001	101138 OLIVAR-HOJIBLANCA	S	419	16,70	0,82	0,82	0,82	0,82			0,82	0,82
-1354799	14-038-057-00088-003	101138 OLIVAR-HOJIBLANCA	S	419	8,20	0,07	0,07	0,07	0,07			0,07	0,07
-1315912	14-038-017-00239-003	101138 OLIVAR-HOJIBLANCA	S	419	14,20	1,52	1,52	1,52	1,52			1,52	1,52
-1315860	14-038-057-00089-001	101138 OLIVAR-HOJIBLANCA	S	419	16,70	0,18	0,18	0,18	0,18			0,18	0,18
-1315859	14-038-057-00011-002	101138 OLIVAR-HOJIBLANCA	S	419	28,00	0,01	0,01	0,01	0,01			0,01	0,01
-1315858	14-038-057-00011-002	101138 OLIVAR-HOJIBLANCA	S	419	28,00	0,06	0,06	0,06	0,06			0,06	0,06
-889710	14-038-062-00005-001	101138 OLIVAR-HOJIBLANCA	S	419	24,90	0,63	0,63	0,63	0,63			0,63	0,63
-889709	14-038-017-00220-005	101138 OLIVAR-HOJIBLANCA	S	419	17,40	0,01	0,01	0,01	0,01			0,01	0,01
-889708	14-038-017-00118-002	101138 OLIVAR-HOJIBLANCA	S	419	20,00	0,02	0,02	0,02	0,02			0,02	0,02
1700000007254903	14-038-017-00073-001	101138 OLIVAR-HOJIBLANCA	S	419	23,50	0,19	0,19	0,19	0,19			0,19	0,19
1700000007254904	14-038-017-00078-003	101138 OLIVAR-HOJIBLANCA	S	419	28,40	0,11	0,11	0,11	0,11			0,11	0,11
1700000007254905	14-038-017-00155-001	101138 OLIVAR-HOJIBLANCA	S	419	19,80	0,54	0,54	0,54	0,54			0,54	0,54
1700000007254911	14-038-017-00221-001	101138 OLIVAR-HOJIBLANCA	S	419	13,50	0,02	0,02	0,02	0,02			0,02	0,02
1700000007254915	14-038-062-00005-001	101138 OLIVAR-HOJIBLANCA	S	419	24,90	1,13	1,13	1,13	1,13			1,13	1,13
1700000007254916	14-038-017-00152-001	101138 OLIVAR-HOJIBLANCA	S	419	21,40	0,63	0,63	0,63	0,63			0,63	0,63
1700000007254917	14-038-057-00010-001	101138 OLIVAR-HOJIBLANCA	S	419	25,40	0,17	0,17	0,17	0,17			0,17	0,17
1700000007254919	14-038-057-00086-002	101138 OLIVAR-HOJIBLANCA	S	419	25,30	0,29	0,29	0,29	0,29			0,29	0,29
1700000007254920	14-038-057-00088-003	101138 OLIVAR-HOJIBLANCA	S	419	8,20	0,01	0,01	0,01	0,01			0,01	0,01
1700000007254922	14-038-057-00090-003	101138 OLIVAR-HOJIBLANCA	S	419	11,40	0,19	0,19	0,19	0,19			0,19	0,19
1700000007254924	14-038-062-00049-001	101138 OLIVAR-HOJIBLANCA	S	419	19,20	0,01	0,01	0,01	0,01			0,01	0,01
1700000007254925	14-038-017-00073-001	101138 OLIVAR-HOJIBLANCA	S	419	23,50	0,24	0,24	0,24	0,24			0,24	0,24
1700000007254926	14-038-017-00079-002	101138 OLIVAR-HOJIBLANCA	S	419	14,70	0,05	0,05	0,05	0,05			0,05	0,05
1700000007254927	14-038-017-00151-001	101138 OLIVAR-HOJIBLANCA	S	419	12,70	0,02	0,02	0,02	0,02			0,02	0,02
1700000007254929	14-038-057-00019-001	101138 OLIVAR-HOJIBLANCA	S	419	31,10	0,03	0,03	0,03	0,03			0,03	0,03

(1) Superficie declarada admisible ajustada con la superficie comprometida.
(2) Factor de penalización valorando el alcance para el tipo de compromiso.Puede verificar la integridad de una copia de este documento mediante la lectura del código QR adjunto o mediante el acceso a la dirección <https://ws050.juntadeandalucia.es/verificarFirma> indicando el código de VERIFICACIÓN

FIRMADO POR

RAQUEL MARIA ESPIN CRESPO

17/12/2024

VERIFICACIÓN

Pk2jm6UYDU9J72AMTZUYRN3GET48NG

PÁG. 2300/9349



**APELLIDOS Y NOMBRE / RAZÓN SOCIAL**

ECOLOGICOS DEL LOBATON SLU

NIF

***3683*

EXPEDIENTE

1081246

ANUALIDAD DE PAGO

1ª

IMPORTES POR ANUALIDAD

	2023	2024	2025	2026	2027
IMPORTE MÁXIMO SUBVENCIONABLE	3.007,52 €	3.007,52 €	3.007,52 €	2.506,27 €	2.506,27 €
IMPORTE MEDIO DE TRANSFERENCIA (€/ha)	297,48 €	297,48 €	297,48 €	247,90 €	247,90 €

RESUMEN DE UNIDADES

Cód	GRUPO DE PAGO	Sup. Dec. Admisible (ha)	Sup. Comprometida (ha)	Sup. ajustada compromiso (1) (ha)	% sobredec.	Sup. Resuelta (ha)	Importe Declarado	Importe Topado	Importe Resuelto	Importe tras sobredec.
419	OLIVAR	10,11		10,11	0,00	10,11	3.007,52	3.007,52	3.007,52	3.007,52
TOTAL		10,11	10,11	10,11		10,11	3.007,52	3.007,52	3.007,52	3.007,52

APLICACIÓN DE REDUCCIONES Y PENALIZACIONES

GRUPO DE PAGO	Importe Calculado	Importe prereduc.	Criterios de subvencionabilidad y compromisos	Presentación tardía	Omisión declaración	Condicionalidad	IMPORTE (Euros) RESUELTO
OLIVAR	3.007,52		0,00	0,00	0,00	0,00	3.007,52
TOTAL	3.007,52	3.007,52					3.007,52

RESUMEN DE PAGOS**IMPORTE (Euros)**

	RESUELTO	FEADER	MAPA	CAPADR
OLIVAR - Pago realizado	3.007,52 €	2.556,39 €	295,04 €	156,09 €

RECINTOS RESUELTOS

REF.	REFERENCIA SIGPAC	CULTIVO DESCRIPCIÓN CULTIVO	S/R G.PAGO	PEND. MEDIA (%)	SUP. DEC. ADMISIBLE (ha)	SUP. COMPROM. (ha)	SUP. AJUSTADA COMPR.(1) (ha)	SUP. CONY. SIGPAC (ha)	SUP. CERTIE (ha)	SUP. CAMPO (ha)	SUP. CAMPO DETER. CULT. DECLARADO (ha)	SUP. DEC. REDUCIDA (ha)	SUP. RESUELTA (ha)
1700000003563578	14-900-018-00045-005	101010 OLIVAR-PICUAL	S 419	12,80	5,25	5,25	5,25		5,25			5,25	5,25
1700000003563579	14-900-019-00062-009	101010 OLIVAR-PICUAL	S 419	1,70	4,02	4,02	4,02		4,02			4,02	4,02
1700000003563580	14-900-019-00061-004	101010 OLIVAR-PICUAL	S 419	2,10	0,84	0,84	0,84		0,84			0,84	0,84

INCIDENCIAS**INCIDENCIA DESCRIPCIÓN**

- 100412 Número de hectáreas validadas inferior a la superficie mínima permitida por el grupo de cultivo (Anexo I. Criterios de Subvencionabilidad. Orden 28 de marzo de 2023).
Sup. Resuelta:0 Grupo de Pago:FRUTALES SECANO
- 100413 Recinto perteneciente a grupo de cultivo que no cumple con la superficie mínima requerida (Anexo I. Criterios de Subvencionabilidad. Orden 28 de marzo de 2023).
Ref:1700000003563582 Recinto:14-900-019-00062-00005 Cultivo:104031 ALMENDROS-PENTACEBAS CSIC Secano Sup. Declarada: 3,26 Superficie Resolver:3,26
Ref:-1254603 Recinto:14-900-032-00098-00018 Cultivo:104057 ALMENDROS-AVIJOR Secano Sup. Declarada:19,85 Superficie Resolver:19,85
Ref:-1254605 Recinto:14-900-032-09025-00018 Cultivo:104057 ALMENDROS-AVIJOR Secano Sup. Declarada:0,66 Superficie Resolver:0,66

(1) Superficie declarada admisible ajustada con la superficie comprometida.
(2) Factor de penalización valorando el alcance para el tipo de compromiso.

Puede verificar la integridad de una copia de este documento mediante la lectura del código QR adjunto o mediante el acceso a la dirección <https://ws050.juntadeandalucia.es/verificarFirma> indicando el código de VERIFICACIÓN

FIRMADO POR

RAQUEL MARIA ESPIN CRESPO

17/12/2024

VERIFICACIÓN

Pk2jm6UYDU9J72AMTZUYRN3GET48NG

PÁG. 2301/9349





<u>APELLIDOS Y NOMBRE / RAZÓN SOCIAL</u>	<u>NIF</u>	<u>EXPEDIENTE</u>	<u>ANUALIDAD DE PAGO</u>	<u>Nº DE SOCIOS</u>
EL AHIJADERO SAT 8643	***2328*	1236120	1ª	3

IMPORTE POR ANUALIDAD

	<u>2023</u>	<u>2024</u>	<u>2025</u>	<u>2026</u>	<u>2027</u>
IMPORTE MÁXIMO SUBVENCIONABLE	24.429,06 €	24.429,06 €	24.429,06 €	20.357,55 €	20.357,55 €
IMPORTE MEDIO DE TRANSFERENCIA (€/ha)	297,48 €	297,48 €	297,48 €	247,90 €	247,90 €

RESUMEN DE UNIDADES

<u>Cód</u>	<u>GRUPO DE PAGO</u>	<u>Sup. Dec. Admisible (ha)</u>	<u>Sup. Comprometida (ha)</u>	<u>Sup. ajustada compromiso (1) (ha)</u>	<u>% sobredec.</u>	<u>Sup. Resuelta (ha)</u>	<u>Importe Declarado</u>	<u>Importe Topado</u>	<u>Importe Resuelto</u>	<u>Importe tras sobredec.</u>
419	OLIVAR	82,12		82,12	0,00	82,12	24.429,06	24.429,06	24.429,06	24.429,06
TOTAL		82,12	82,12	82,12		82,12	24.429,06	24.429,06	24.429,06	24.429,06

APLICACIÓN DE REDUCCIONES Y PENALIZACIONES

<u>GRUPO DE PAGO</u>	<u>Importe Calculado</u>	<u>Importe prereduc.</u>	<u>Criterios de subvencionabilidad y compromisos</u>	<u>Presentación tardía</u>	<u>Omisión declaración</u>	<u>Condicionabilidad</u>	<u>IMPORTE (Euros) RESUELTO</u>
OLIVAR	24.429,06	24.429,06	0,00	0,00	0,00	0,00	24.429,06
TOTAL	24.429,06	24.429,06					24.429,06

RESUMEN DE PAGOS**IMPORTE (Euros)**

	<u>RESUELTO</u>	<u>FEADER</u>	<u>MAPA</u>	<u>CAPADR</u>
OLIVAR - Pago realizado	24.429,06 €	20.764,70 €	2.396,49 €	1.267,87 €

RECINTOS RESUELTOS

<u>REF.</u>	<u>REFERENCIA SIGPAC</u>	<u>CULTIVO DESCRIPCIÓN CULTIVO</u>	<u>S/R G.PAGO</u>	<u>PEND. MEDIA (%)</u>	<u>SUP. DEC. ADMISIBLE (ha)</u>	<u>SUP. COMPROM. (ha)</u>	<u>SUP. AJUSTADA COMPR.(1) (ha)</u>	<u>SUP. CONY. SIGPAC (ha)</u>	<u>SUP. CERTIE (ha)</u>	<u>SUP. CAMPO (ha)</u>	<u>SUP. CAMPO DETER. CULT. DECLARADO (ha)</u>	<u>SUP. DEC. REDUCIDA (ha)</u>	<u>SUP. RESUELTA (ha)</u>
-18224	14-043-030-00132-007	101010 OLIVAR-PICUAL	S 419	37,60	0,02	0,02	0,02		0,02			0,02	0,02
-18223	14-043-030-00132-006	101010 OLIVAR-PICUAL	S 419	37,70	0,08	0,08	0,08		0,08			0,08	0,08
-18175	14-043-030-00133-005	101010 OLIVAR-PICUAL	S 419	33,60	1,18	1,18	1,18		1,18			1,18	1,18
-18174	14-043-030-00133-004	101010 OLIVAR-PICUAL	S 419	38,60	0,20	0,20	0,20		0,20			0,20	0,20
5518419	14-043-005-00117-002	101010 OLIVAR-PICUAL	S 419	6,70	14,32	14,32	14,32		14,32			14,32	14,32
5518422	14-043-005-00118-002	101010 OLIVAR-PICUAL	S 419	6,50	0,11	0,11	0,11		0,11			0,11	0,11
1700000006451252	14-043-030-00132-002	101010 OLIVAR-PICUAL	S 419	22,00	9,72	9,72	9,72		9,72			9,72	9,72
1700000006451253	14-043-030-00133-003	101010 OLIVAR-PICUAL	S 419	19,40	8,14	8,14	8,14		8,14			8,14	8,14
1700000006451254	14-043-030-00135-003	101010 OLIVAR-PICUAL	S 419	16,70	1,23	1,23	1,23		1,23			1,23	1,23
1700000006451255	14-043-005-00034-001	101003 OLIVAR-ARBEQUINA	R 419	8,90	39,72	39,72	39,72		39,72			39,72	39,72
1700000006451256	14-043-005-00084-001	101003 OLIVAR-ARBEQUINA	R 419	12,10	2,67	2,67	2,67		2,67			2,67	2,67
1700000006451258	14-043-005-00146-001	101003 OLIVAR-ARBEQUINA	R 419	11,60	4,73	4,73	4,73		4,73			4,73	4,73

INCIDENCIAS**INCIDENCIA DESCRIPCIÓN**

- 75022 No autoriza a que, en caso de la devolución por la entidad financiera (retrocesión bancaria) del pago en la cuenta corriente consignada en la solicitud y que está debidamente registrada en el sistema contable GIRO de la Junta de Andalucía, se proceda al pago en cualquier otra cuenta corriente de la titularidad del solicitante vigente en dicho sistema contable.
- 101111 Verifica que si el titular es una S.C.T.A., S.C.E.C.T., S.A.T. de producción o Titularidad Compartida, en aplicación de la degresividad para el cálculo de la ayuda, se le considera un número de socios
Número de socios:3

(1) Superficie declarada admisible ajustada con la superficie comprometida.
(2) Factor de penalización valorando el alcance para el tipo de compromiso.

Puede verificar la integridad de una copia de este documento mediante la lectura del código QR adjunto o mediante el acceso a la dirección <https://ws050.juntadeandalucia.es/verificarFirma> indicando el código de VERIFICACIÓN

FIRMADO POR

RAQUEL MARIA ESPIN CRESPO

17/12/2024

VERIFICACIÓN

Pk2jm6UYDU9J72AMTZUYRN3GET48NG

PÁG. 2302/9349



**APELLIDOS Y NOMBRE / RAZÓN SOCIAL**

EL ALBERCIAL S.L.

NIF
6630EXPEDIENTE**
1191561**ANUALIDAD DE PAGO**
1ª**IMPORTES POR ANUALIDAD**

	2023	2024	2025	2026	2027
IMPORTE MÁXIMO SUBVENCIONABLE	3.056,97 €	3.056,97 €	2.547,47 €	2.547,47 €	2.547,47 €
IMPORTE MEDIO DE TRANSFERENCIA (€/ha)	98,58 €	98,58 €	82,15 €	82,15 €	82,15 €

RESUMEN DE UNIDADES

Cód	GRUPO DE PAGO	Sup. Dec. Admisible (ha)	Sup. Comprometida (ha)	Sup. ajustada compromiso (1) (ha)	% sobredec.	Sup. Resuelta (ha)	Importe Declarado	Importe Topado	Importe Resuelto	Importe tras sobredec.
418	PASTOS ASOCIADOS A GANADERÍA ECOLÓGICA	31,01		31,01	0,00	31,01	3.056,97	3.056,97	3.056,97	3.056,97
TOTAL		31,01	31,01	31,01		31,01	3.056,97	3.056,97	3.056,97	3.056,97

APLICACIÓN DE REDUCCIONES Y PENALIZACIONES

GRUPO DE PAGO	Importe Calculado	Importe prereduc.	Criterios de subvencionabilidad y compromisos	Presentación tardía	Omisión declaración	Condicionalidad	IMPORTE (Euros) RESUELTO
PASTOS ASOCIADOS A GANADERÍA	3.056,97	3.056,97	0,00	0,00	0,00	0,00	3.056,97
TOTAL	3.056,97	3.056,97					3.056,97

RESUMEN DE PAGOS

	RESUELTO	FEADER	MAPA	CAPADR
PASTOS ASOCIADOS A GANADERÍA ECOLÓGICA - Pago realizado	3.056,97 €	2.598,42 €	299,89 €	158,66 €

RECINTOS RESUELTOS

REE	REFERENCIA SIGPAC	CULTIVO	DESCRIPCIÓN CULTIVO	S/R G.PAGO	PEND. MEDIA (%)	SUP. DEC. ADMISIBLE (ha)	SUP. COMPROM. (ha)	SUP. AJUSTADA COMPROM. (1) (ha)	SUP. CONV. SIGPAC (ha)	SUP. CERTIF. (ha)	SUP. CAMPO (ha)	SUP. CAMPO DETER. CULT. DECLARADO (ha)	SUP. DEC. REDUCIDA (ha)	SUP. RESUELTA (ha)
4181581	14-069-027-00002-002	62000	PASTOS PERMANENTES DE 5 O MAS AÑOS-SIN VARIEDAD	S 418	6,60	5,39	5,39	5,39		5,39			5,39	5,39
4181582	14-069-026-00001-004	62000	PASTOS PERMANENTES DE 5 O MAS AÑOS-SIN VARIEDAD	S 418	6,60	12,41	12,41	12,41		12,41			12,41	12,41
4181629	14-069-077-00110-002	62000	PASTOS PERMANENTES DE 5 O MAS AÑOS-SIN VARIEDAD	S 418	6,10	13,21	13,21	13,21		13,21			13,21	13,21

(1) Superficie declarada admisible ajustada con la superficie comprometida.
(2) Factor de penalización valorando el alcance para el tipo de compromiso.Puede verificar la integridad de una copia de este documento mediante la lectura del código QR adjunto o mediante el acceso a la dirección <https://ws050.juntadeandalucia.es/verificarFirma> indicando el código de VERIFICACIÓN

FIRMADO POR

RAQUEL MARIA ESPIN CRESPO

17/12/2024

VERIFICACIÓN

Pk2jm6UYDU9J72AMTZUYRN3GET48NG

PÁG. 2303/9349



**Datos considerados para el Cálculo de la Carga Ganadera mínima y máxima del expediente**

Explotación	Especie	Inscrito en Sipea y Admisible	Ugm Calculada para CG Mínima	Ugm Calculada para CG Máxima
ES140690001300	BOVINA	SI	13,86	13,86
			13,86	13,86

Superficie determinada para Cálculo Carga Ganadera Mínima: 31,01 ha

Superficie determinada para Cálculo Carga Ganadera Máxima: 31,01 ha

Carga Ganadera Mínima Expediente: 0,45 ugm/ha

Carga Ganadera Máxima Expediente: 0,45 ugm/ha

Recintos Determinados para el Cálculo de Garga Ganadera Mínima

REF.	REFERENCIA SIGPAC	CULTIVO	DESCRIPCIÓN CULTIVO	S/R	SUP. RESUELTA (ha)
4181581	14-069-027-00002-00002	62000	PASTOS PERMANENTES DE 5 O MAS AÑOS-SIN VARIEDAD	S	5,39
4181582	14-069-026-00001-00004	62000	PASTOS PERMANENTES DE 5 O MAS AÑOS-SIN VARIEDAD	S	12,41
4181629	14-069-077-00110-00002	62000	PASTOS PERMANENTES DE 5 O MAS AÑOS-SIN VARIEDAD	S	13,21

Recintos Determinados para el Cálculo de Garga Ganadera Máxima

REF.	REFERENCIA SIGPAC	CULTIVO	DESCRIPCIÓN CULTIVO	S/R	SUP. RESUELTA (ha)
4181581	14-069-027-00002-00002	62000	PASTOS PERMANENTES DE 5 O MAS AÑOS-SIN VARIEDAD	S	5,39
4181582	14-069-026-00001-00004	62000	PASTOS PERMANENTES DE 5 O MAS AÑOS-SIN VARIEDAD	S	12,41
4181629	14-069-077-00110-00002	62000	PASTOS PERMANENTES DE 5 O MAS AÑOS-SIN VARIEDAD	S	13,21

(1) Superficie declarada admisible ajustada con la superficie comprometida.
(2) Factor de penalización valorando el alcance para el tipo de compromiso.Puede verificar la integridad de una copia de este documento mediante la lectura del código QR adjunto o mediante el acceso a la dirección <https://ws050.juntadeandalucia.es/verificarFirma> indicando el código de VERIFICACIÓN

FIRMADO POR

RAQUEL MARIA ESPIN CRESPO

17/12/2024

VERIFICACIÓN

Pk2jm6UYDU9J72AMTZUYRN3GET48NG

PÁG. 2304/9349



**APELLIDOS Y NOMBRE / RAZÓN SOCIAL**

EL COTO CB

NIF
***3385*EXPEDIENTE
1160658ANUALIDAD
DE PAGO
1ª**IMPORTE POR ANUALIDAD**

	2023	2024	2025	2026	2027
IMPORTE MÁXIMO SUBVENCIONABLE	11.055,35 €	11.055,35 €	9.212,79 €	9.212,79 €	9.212,79 €
IMPORTE MEDIO DE TRANSFERENCIA (€/ha)	80,75 €	80,75 €	67,29 €	67,29 €	67,29 €

RESUMEN DE UNIDADES

Cód	GRUPO DE PAGO	Sup. Dec. Admisible (ha)	Sup. Comprometida (ha)	Sup. ajustada compromiso (1) (ha)	% sobredec.	Sup. Resuelta (ha)	Importe Declarado	Importe Topado	Importe Resuelto	Importe tras sobredec.
418	PASTOS ASOCIADOS A GANADERÍA ECOLÓGICA	136,91		136,91	0,00	136,91	11.055,75	11.055,35	11.055,35	11.055,35
TOTAL		136,91	136,91	136,91		136,91	11.055,75	11.055,35	11.055,35	11.055,35

APLICACIÓN DE REDUCCIONES Y PENALIZACIONES

GRUPO DE PAGO	Importe Calculado	Importe prerreduc.	Criterios de subvencionabilidad y compromisos	Presentación tardía	Omisión declaración	Condicionalidad	IMPORTE (Euros) RESUELTO
PASTOS ASOCIADOS A GANADERÍA	11.055,35	11.055,35	0,00	0,00	0,00	0,00	11.055,35
TOTAL	11.055,35	11.055,35					11.055,35

RESUMEN DE PAGOS**IMPORTE (Euros)**

	RESUELTO	FEADER	MAPA	CAPADR
PASTOS ASOCIADOS A GANADERÍA ECOLÓGICA - Pago realizado	11.055,35 €	9.397,05 €	1.084,53 €	573,77 €

RECINTOS RESUELTOS

REE	REFERENCIA SIGPAC	CULTIVO	DESCRIPCIÓN CULTIVO	S/R G.PAGO	PEND. MEDIA (%)	SUP. DEC. ADMISIBLE (ha)	SUP. COMPROM.	SUP. AJUSTADA COMPROM.(1) (ha)	SUP. CONV. SIGPAC (ha)	SUP. CERTIF. (ha)	SUP. CAMPO (ha)	SUP. CAMPO DETER. CULT. DECLARADO (ha)	SUP. DEC. REDUCIDA (ha)	SUP. RESUELTA (ha)
-1556716	14-051-004-00068-009	63000	PASTOS DE MENOS DE 5 AÑOS-SIN VARIEDAD	R 418	8,50	0,02	0,02	0,02		0,02			0,02	0,02
-1556711	14-051-004-00067-011	63000	PASTOS DE MENOS DE 5 AÑOS-SIN VARIEDAD	S 418	10,20	66,34	66,34	66,34		66,34			66,34	66,34
-1556710	14-051-004-00005-031	63000	PASTOS DE MENOS DE 5 AÑOS-SIN VARIEDAD	R 418	4,80	0,63	0,63	0,63		0,63			0,63	0,63
-1556708	14-051-004-00005-012	63000	PASTOS DE MENOS DE 5 AÑOS-SIN VARIEDAD	S 418	8,20	23,42	23,42	23,42		23,42			23,42	23,42
4596429	14-062-001-00028-008	63000	PASTOS DE MENOS DE 5 AÑOS-SIN VARIEDAD	S 418	10,20	9,85	9,85	9,85		9,85			9,85	9,85
4596430	14-062-001-00028-007	63000	PASTOS DE MENOS DE 5 AÑOS-SIN VARIEDAD	S 418	7,40	4,49	4,49	4,49		4,49			4,49	4,49
4596431	14-062-001-00028-006	63000	PASTOS DE MENOS DE 5 AÑOS-SIN VARIEDAD	S 418	7,00	7,19	7,19	7,19		7,19			7,19	7,19
4596435	14-062-001-00028-003	62000	PASTOS PERMANENTES DE 5 O MAS AÑOS-SIN VARIEDAD	S 418	5,90	0,25	0,25	0,25		0,25			0,25	0,25
1700000006805926	14-051-004-00064-001	63000	PASTOS DE MENOS DE 5 AÑOS-SIN VARIEDAD	S 418	11,00	6,39	6,39	6,39		6,39			6,39	6,39
1700000006805928	14-062-001-00028-005	62000	PASTOS PERMANENTES DE 5 O MAS AÑOS-SIN VARIEDAD	S 418	12,20	7,19	7,19	7,19		7,19			7,19	7,19
1700000006805930	14-062-001-00027-001	62000	PASTOS PERMANENTES DE 5 O MAS AÑOS-SIN VARIEDAD	S 418	4,20	0,35	0,35	0,35		0,35			0,35	0,35
1700000006805932	14-062-001-00027-002	62000	PASTOS PERMANENTES DE 5 O MAS AÑOS-SIN VARIEDAD	S 418	8,60	10,00	10,00	10,00		10,00			10,00	10,00
1700000006805933	14-051-004-00065-001	62000	PASTOS PERMANENTES DE 5 O MAS AÑOS-SIN VARIEDAD	S 418	11,00	0,79	0,79	0,79		0,79			0,79	0,79

INCIDENCIAS**INCIDENCIA DESCRIPCIÓN**

100407 Explotación solicitada no forma parte de ningún organismo de control autorizado para la producción ecológica en Andalucía o fecha de inscripción posterior al plazo establecido (Anexo I. Criterios de Subvencionabilidad. Orden 28 de marzo de 2023).
Explotación:ES140510000306 Especie:PORCINO
Explotación:ES140620000002 Especie:PORCINO

(1) Superficie declarada admisible ajustada con la superficie comprometida.
(2) Factor de penalización valorando el alcance para el tipo de compromiso.

Puede verificar la integridad de una copia de este documento mediante la lectura del código QR adjunto o mediante el acceso a la dirección <https://ws050.juntadeandalucia.es/verificarFirma> indicando el código de VERIFICACIÓN

FIRMADO POR

RAQUEL MARIA ESPIN CRESPO

17/12/2024

VERIFICACIÓN

Pk2jm6UYDU9J72AMTZUYRN3GET48NG

PÁG. 2305/9349



**Datos considerados para el Cálculo de la Carga Ganadera mínima y máxima del expediente**

Explotación	Especie	Inscrito en Sipea y Admisible	Ugm Calculada para CG Mínima	Ugm Calculada para CG Máxima
ES140510000306	BOVINA	SI	53,45	53,45
ES140510000306	PORCINO	NO	0,00	0,00
ES140620000002	PORCINO	NO	0,00	13,40
			53,45	66,85

Superficie determinada para Cálculo Carga Ganadera Mínima: 136,91 ha

Superficie determinada para Cálculo Carga Ganadera Máxima: 136,91 ha

Carga Ganadera Mínima Expediente: 0,39 ugm/ha

Carga Ganadera Máxima Expediente: 0,49 ugm/ha

Recintos Determinados para el Cálculo de Garga Ganadera Mínima

REF.	REFERENCIA SIGPAC	CULTIVO	DESCRIPCIÓN CULTIVO	S/R	SUP. RESUELTA (ha)
-1556716	14-051-004-00068-00009	63000	PASTOS DE MENOS DE 5 AÑOS-SIN VARIEDAD	R	0,02
-1556711	14-051-004-00067-00011	63000	PASTOS DE MENOS DE 5 AÑOS-SIN VARIEDAD	S	66,34
-1556710	14-051-004-00005-00031	63000	PASTOS DE MENOS DE 5 AÑOS-SIN VARIEDAD	R	0,63
-1556708	14-051-004-00005-00012	63000	PASTOS DE MENOS DE 5 AÑOS-SIN VARIEDAD	S	23,42
4596429	14-062-001-00028-00008	63000	PASTOS DE MENOS DE 5 AÑOS-SIN VARIEDAD	S	9,85
4596430	14-062-001-00028-00007	63000	PASTOS DE MENOS DE 5 AÑOS-SIN VARIEDAD	S	4,49
4596431	14-062-001-00028-00006	63000	PASTOS DE MENOS DE 5 AÑOS-SIN VARIEDAD	S	7,19
4596435	14-062-001-00028-00003	62000	PASTOS PERMANENTES DE 5 O MAS AÑOS-SIN VARIEDAD	S	0,25
1700000006805926	14-051-004-00064-00001	63000	PASTOS DE MENOS DE 5 AÑOS-SIN VARIEDAD	S	6,39
1700000006805928	14-062-001-00028-00005	62000	PASTOS PERMANENTES DE 5 O MAS AÑOS-SIN VARIEDAD	S	7,19
1700000006805930	14-062-001-00027-00001	62000	PASTOS PERMANENTES DE 5 O MAS AÑOS-SIN VARIEDAD	S	0,35
1700000006805932	14-062-001-00027-00002	62000	PASTOS PERMANENTES DE 5 O MAS AÑOS-SIN VARIEDAD	S	10,00
1700000006805933	14-051-004-00065-00001	62000	PASTOS PERMANENTES DE 5 O MAS AÑOS-SIN VARIEDAD	S	0,79

Recintos Determinados para el Cálculo de Garga Ganadera Máxima

REF.	REFERENCIA SIGPAC	CULTIVO	DESCRIPCIÓN CULTIVO	S/R	SUP. RESUELTA (ha)
-1556716	14-051-004-00068-00009	63000	PASTOS DE MENOS DE 5 AÑOS-SIN VARIEDAD	R	0,02
-1556711	14-051-004-00067-00011	63000	PASTOS DE MENOS DE 5 AÑOS-SIN VARIEDAD	S	66,34
-1556710	14-051-004-00005-00031	63000	PASTOS DE MENOS DE 5 AÑOS-SIN VARIEDAD	R	0,63
-1556708	14-051-004-00005-00012	63000	PASTOS DE MENOS DE 5 AÑOS-SIN VARIEDAD	S	23,42
4596429	14-062-001-00028-00008	63000	PASTOS DE MENOS DE 5 AÑOS-SIN VARIEDAD	S	9,85
4596430	14-062-001-00028-00007	63000	PASTOS DE MENOS DE 5 AÑOS-SIN VARIEDAD	S	4,49
4596431	14-062-001-00028-00006	63000	PASTOS DE MENOS DE 5 AÑOS-SIN VARIEDAD	S	7,19
4596435	14-062-001-00028-00003	62000	PASTOS PERMANENTES DE 5 O MAS AÑOS-SIN VARIEDAD	S	0,25
1700000006805926	14-051-004-00064-00001	63000	PASTOS DE MENOS DE 5 AÑOS-SIN VARIEDAD	S	6,39
1700000006805928	14-062-001-00028-00005	62000	PASTOS PERMANENTES DE 5 O MAS AÑOS-SIN VARIEDAD	S	7,19
1700000006805930	14-062-001-00027-00001	62000	PASTOS PERMANENTES DE 5 O MAS AÑOS-SIN VARIEDAD	S	0,35
1700000006805932	14-062-001-00027-00002	62000	PASTOS PERMANENTES DE 5 O MAS AÑOS-SIN VARIEDAD	S	10,00
1700000006805933	14-051-004-00065-00001	62000	PASTOS PERMANENTES DE 5 O MAS AÑOS-SIN VARIEDAD	S	0,79

Incidencias de carga ganadera**INCIDENCIA DESCRIPCIÓN**

- 100407 Explotación solicitada no forma parte de ningún organismo de control autorizado para la producción ecológica en Andalucía o fecha de inscripción posterior al plazo establecido (Anexo I. Criterios de Subvencionabilidad. Orden 28 de marzo de 2023).
Explotación:ES140510000306 Especie:PORCINO
Explotación:ES140620000002 Especie:PORCINO

(1) Superficie declarada admisible ajustada con la superficie comprometida.
(2) Factor de penalización valorando el alcance para el tipo de compromiso.

Puede verificar la integridad de una copia de este documento mediante la lectura del código QR adjunto o mediante el acceso a la dirección <https://ws050.juntadeandalucia.es/verificarFirma> indicando el código de VERIFICACIÓN

FIRMADO POR	RAQUEL MARIA ESPIN CRESPO	17/12/2024	
VERIFICACIÓN	Pk2jm6UYDU9J72AMTZUYRN3GET48NG	PÁG. 2306/9349	



Datos considerados para el Cálculo de la Carga Ganadera mínima y máxima del expediente

(1) Superficie declarada admisible ajustada con la superficie comprometida.
(2) Factor de penalización valorando el alcance para el tipo de compromiso.

Puede verificar la integridad de una copia de este documento mediante la lectura del código QR adjunto o mediante el acceso a la dirección <https://ws050.juntadeandalucia.es/verificarFirma> indicando el código de VERIFICACIÓN

FIRMADO POR	RAQUEL MARIA ESPIN CRESPO	17/12/2024	
VERIFICACIÓN	Pk2jm6UYDU9J72AMTZUYRN3GET48NG	PÁG. 2307/9349	

**APELLIDOS Y NOMBRE / RAZÓN SOCIAL**

EL GRANADILLO DE BAENA C.B

NIF

***9911*

EXPEDIENTE

1229502

ANUALIDAD DE PAGO

1ª

IMPORTE POR ANUALIDAD

	2023	2024	2025	2026	2027
IMPORTE MÁXIMO SUBVENCIONABLE	11.899,20 €	11.899,20 €	11.899,20 €	9.916,00 €	9.916,00 €
IMPORTE MEDIO DE TRANSFERENCIA (€/ha)	297,48 €	297,48 €	297,48 €	247,90 €	247,90 €

RESUMEN DE UNIDADES

Cód	GRUPO DE PAGO	Sup. Dec. Admisible (ha)	Sup. Comprometida (ha)	Sup. ajustada compromiso (1) (ha)	% sobredec.	Sup. Resuelta (ha)	Importe Declarado	Importe Topado	Importe Resuelto	Importe tras sobredec.
419	OLIVAR	85,73		40,00	0,00	40,00	11.899,20	11.899,20	11.899,20	11.899,20
TOTAL		85,73	40,00	40,00		40,00	11.899,20	11.899,20	11.899,20	11.899,20

APLICACIÓN DE REDUCCIONES Y PENALIZACIONES

GRUPO DE PAGO	Importe Calculado	Importe prerreduc.	Criterios de subvencionabilidad y compromisos	Presentación tardía	Omisión declaración	Condicionalidad	IMPORTE (Euros) RESUELTO
OLIVAR	11.899,20	11.899,20	0,00	0,00	0,00	0,00	11.899,20
TOTAL	11.899,20	11.899,20					11.899,20

RESUMEN DE PAGOS**IMPORTE (Euros)**

	RESUELTO	FEADER	MAPA	CAPADR
OLIVAR - Pago realizado	11.899,20 €	10.114,32 €	1.167,31 €	617,57 €

RECINTOS RESUELTOS

REF.	REFERENCIA SIGPAC	CULTIVO DESCRIPCIÓN CULTIVO	S/R G.PAGO	PEND. MEDIA (%)	SUP. DEC. ADMISIBLE (ha)	SUP. COMPROM. (ha)	SUP. AJUSTADA COMPROM. (1) (ha)	SUP. CONY. SIGPAC (ha)	SUP. CERTIE (ha)	SUP. CAMPO (ha)	SUP. CAMPO DETER. CULT. DECLARADO (ha)	SUP. DEC. REDUCIDA (ha)	SUP. RESUELTA (ha)
-1538097	14-007-046-00082-002	101138 OLIVAR-HOJIBLANCA	S 419	14,40	0,10	0,10	0,10	0,10	0,10			0,10	0,10
-1538096	14-007-046-00081-005	101010 OLIVAR-PICUAL	S 419	14,60	2,72	2,72	2,72	2,72	2,72			2,72	2,72
-1538095	14-007-046-00081-002	101010 OLIVAR-PICUAL	S 419	17,00	2,25	2,25	2,25	2,25	2,25			2,25	2,25
-1379781	14-007-050-80013-006	101010 OLIVAR-PICUAL	S 419	18,70	0,09	0,09	0,09	0,09	0,09			0,09	0,09
6835618	14-007-019-00002-001	101010 OLIVAR-PICUAL	S 419	14,90	5,45	5,45	5,45	5,45	5,45			5,45	5,45
6835623	14-007-019-00073-001	101010 OLIVAR-PICUAL	S 419	14,70	2,62	2,62	2,62	2,62	2,62			2,62	2,62
1700000007229470	14-007-007-00062-001	101010 OLIVAR-PICUAL	S 419	9,20	20,72	20,72	20,72	20,72	20,72			20,72	20,72
1700000007229471	14-007-042-00157-001	101270 OLIVAR-PICUDO	S 419	21,60	0,77	0,77	0,77	0,77	0,77			0,77	0,77
1700000007229472	14-007-050-00128-003	101010 OLIVAR-PICUAL	S 419	6,30	0,01	0,01	0,01	0,01	0,01			0,01	0,01
1700000007229474	14-007-043-00129-001	101252 OLIVAR-NEVADILLO NEGRO	S 419	11,80	0,88	0,88	0,88	0,88	0,88			0,88	0,88
1700000007229475	14-007-044-09000-003	101010 OLIVAR-PICUAL	S 419	8,50	1,19	1,19	1,19	1,19	1,19			1,19	1,19
1700000007229476	14-007-049-00135-001	101010 OLIVAR-PICUAL	S 419	11,90	0,79	0,79	0,79	0,79	0,79			0,79	0,79
1700000007229477	14-007-049-00136-001	101010 OLIVAR-PICUAL	S 419	8,70	0,04	0,04	0,04	0,04	0,04			0,04	0,04
1700000007229478	14-007-043-00100-001	101252 OLIVAR-NEVADILLO NEGRO	S 419	12,90	0,40	0,40	0,40	0,40	0,40			0,40	0,40
1700000007229479	14-007-050-00137-002	101270 OLIVAR-PICUDO	S 419	21,20	0,22	0,22	0,22	0,22	0,22			0,22	0,22
1700000007229480	14-007-050-09014-002	101270 OLIVAR-PICUDO	S 419	12,60	0,08	0,08	0,08	0,08	0,08			0,08	0,08
1700000007229482	14-007-019-00073-001	101010 OLIVAR-PICUAL	S 419	14,70	1,82	1,82	1,82	1,82	1,82			1,82	1,82
1700000007229485	14-007-019-00002-001	101010 OLIVAR-PICUAL	S 419	14,90	4,12	4,12	4,12	4,12	4,12			4,12	4,12
1700000007229486	14-007-019-00077-002	101010 OLIVAR-PICUAL	S 419	14,70	5,36	5,34	5,34	5,34	5,36			5,34	5,34
1700000007229487	14-007-041-00145-001	101252 OLIVAR-NEVADILLO NEGRO	S 419	25,00	0,64	0,64	0,64	0,64	0,64			0,64	0,64
1700000007229488	14-007-046-00081-002	101138 OLIVAR-HOJIBLANCA	S 419	17,00	9,16	9,16	9,16	9,16	9,16			9,16	9,16
1700000007229490	14-007-050-00128-003	101138 OLIVAR-HOJIBLANCA	S 419	6,30	0,02	0,02	0,02	0,02	0,02			0,02	0,02
1700000007229491	14-007-050-00133-001	101138 OLIVAR-HOJIBLANCA	S 419	5,50	0,24	0,24	0,24	0,24	0,24			0,24	0,24
1700000007229495	14-007-046-00081-005	101138 OLIVAR-HOJIBLANCA	S 419	14,60	7,57	7,57	7,57	7,57	7,57			7,57	7,57
1700000007229498	14-007-041-09007-022	101252 OLIVAR-NEVADILLO NEGRO	S 419	26,60	0,03	0,03	0,03	0,03	0,03			0,03	0,03
1700000007229499	14-007-041-00148-001	101270 OLIVAR-PICUDO	S 419	25,90	0,71	0,71	0,71	0,71	0,71			0,71	0,71
1700000007229500	14-007-038-00476-001	101270 OLIVAR-PICUDO	S 419	10,00	0,70	0,70	0,70	0,70	0,70			0,70	0,70
1700000007229501	14-007-038-00477-001	101270 OLIVAR-PICUDO	S 419	12,80	0,03	0,03	0,03	0,03	0,03			0,03	0,03
1700000007229502	14-007-038-00474-002	101252 OLIVAR-NEVADILLO NEGRO	S 419	13,30	0,02	0,02	0,02	0,02	0,02			0,02	0,02
1700000007229503	14-007-047-00024-004	101010 OLIVAR-PICUAL	S 419	17,60	15,31	15,31	15,31	15,31	15,31			15,31	15,31
1700000007229504	14-007-052-00002-001	101270 OLIVAR-PICUDO	S 419	19,00	1,67	1,67	1,67	1,67	1,67			1,67	1,67

(1) Superficie declarada admisible ajustada con la superficie comprometida.
(2) Factor de penalización valorando el alcance para el tipo de compromiso.Puede verificar la integridad de una copia de este documento mediante la lectura del código QR adjunto o mediante el acceso a la dirección <https://ws050.juntadeandalucia.es/verificarFirma> indicando el código de VERIFICACIÓN

FIRMADO POR

RAQUEL MARIA ESPIN CRESPO

17/12/2024

VERIFICACIÓN

Pk2jm6UYDU9J72AMTZUYRN3GET48NG

PÁG. 2308/9349





INCIDENCIAS

INCIDENCIA DESCRIPCIÓN

- 4272 Verifica que las líneas de declaración de las Solicitudes Únicas no tienen solapes con la capa de Retroactividad Gráfica (ambas de la misma campaña) a nivel de expediente/línea de declaración gráfica de la solicitud.
Ref:170000007229486 Recinto:14-007-019-00077-00002 Cultivo: - Agregado de la referencia del recinto.:0 Zona de la referencia del recinto.:0 Superficie solapada.:0,02 Id. Incid.:101018229
- 100412 Número de hectáreas validadas inferior a la superficie mínima permitida por el grupo de cultivo (Anexo I. Criterios de Subvencionabilidad. Orden 28 de marzo de 2023).
Sup. Resuelta:0 Grupo de Pago:VIÑEDO
- 100413 Recinto perteneciente a grupo de cultivo que no cumple con la superficie mínima requerida (Anexo I. Criterios de Subvencionabilidad. Orden 28 de marzo de 2023).
Ref:170000007229481 Recinto:14-007-050-00124-00001 Cultivo:102160 VIÑEDO VINIFICACIÓN-PEDRO XIMENEZ Secano Sup. Declarada:0,49 Superficie Resolver:0,49
Ref:170000007229483 Recinto:14-007-050-00125-00001 Cultivo:102160 VIÑEDO VINIFICACIÓN-PEDRO XIMENEZ Secano Sup. Declarada:0,57 Superficie Resolver:0,57
Ref:170000007229484 Recinto:14-007-050-00126-00006 Cultivo:102160 VIÑEDO VINIFICACIÓN-PEDRO XIMENEZ Secano Sup. Declarada:0,05 Superficie Resolver:0,05

(1) Superficie declarada admisible ajustada con la superficie comprometida.
(2) Factor de penalización valorando el alcance para el tipo de compromiso.

Puede verificar la integridad de una copia de este documento mediante la lectura del código QR adjunto o mediante el acceso a la dirección <https://ws050.juntadeandalucia.es/verificarFirma> indicando el código de VERIFICACIÓN

FIRMADO POR	RAQUEL MARIA ESPIN CRESPO	17/12/2024	
VERIFICACIÓN	Pk2jm6UYDU9J72AMTZUYRN3GET48NG	PÁG. 2309/9349	

**APELLIDOS Y NOMBRE / RAZÓN SOCIAL**

EL PLANTIO DEL DUQUE SL

NIF
9429EXPEDIENTE**
1131312**ANUALIDAD DE PAGO**

1ª

IMPORTES POR ANUALIDAD

	2023	2024	2025	2026	2027
IMPORTE MÁXIMO SUBVENCIONABLE	11.699,89 €	11.699,89 €	11.699,89 €	9.749,91 €	9.749,91 €
IMPORTE MEDIO DE TRANSFERENCIA (€/ha)	297,48 €	297,48 €	297,48 €	247,90 €	247,90 €

RESUMEN DE UNIDADES

Cód	GRUPO DE PAGO	Sup. Dec. Admisible (ha)	Sup. Comprometida (ha)	Sup. ajustada compromiso (1) (ha)	% sobredec.	Sup. Resuelta (ha)	Importe Declarado	Importe Topado	Importe Resuelto	Importe tras sobredec.
419	OLIVAR	39,33		39,33	0,00	39,33	11.699,89	11.699,89	11.699,89	11.699,89
TOTAL		39,33	39,33	39,33		39,33	11.699,89	11.699,89	11.699,89	11.699,89

APLICACIÓN DE REDUCCIONES Y PENALIZACIONES

GRUPO DE PAGO	Importe Calculado	Importe prereduc.	Criterios de subvencionabilidad y compromisos	Presentación tardía	Omisión declaración	Condicionalidad	IMPORTE (Euros) RESUELTO
OLIVAR	11.699,89	11.699,89	0,00	0,00	0,00	0,00	11.699,89
TOTAL	11.699,89	11.699,89					11.699,89

RESUMEN DE PAGOS**IMPORTE (Euros)**

	RESUELTO	FEADER	MAPA	CAPADR
OLIVAR - Pago realizado	11.699,89 €	9.944,91 €	1.147,76 €	607,22 €

RECINTOS RESUELTOS

REF.	REFERENCIA SIGPAC	CULTIVO	DESCRIPCIÓN CULTIVO	S/R G.PAGO	PEND. MEDIA (%)	SUP. DEC. ADMISIBLE (ha)	SUP. COMPROM. (ha)	SUP. AJUSTADA COMPR.(1) (ha)	SUP. CONY. SIGPAC (ha)	SUP. CERTIE (ha)	SUP. CAMPO (ha)	SUP. CAMPO DETER. CULT. DECLARADO (ha)	SUP. DEC. REDUCIDA (ha)	SUP. RESUELTA (ha)
-927569	14-013-006-09008-001	101010	OLIVAR-PICUAL	S 419	20,20	0,21	0,21	0,21	0,21	0,21			0,21	0,21
-927568	14-013-006-00043-001	101010	OLIVAR-PICUAL	S 419	18,20	3,51	3,51	3,51	3,51	3,51			3,51	3,51
-927565	14-013-006-00033-002	101138	OLIVAR-HOJIBLANCA	S 419	17,20	3,12	3,12	3,12	3,12	3,12			3,12	3,12
-927562	14-013-006-00051-001	101010	OLIVAR-PICUAL	S 419	12,20	4,76	4,76	4,76	4,76	4,76			4,76	4,76
-94778	14-013-006-09008-001	101138	OLIVAR-HOJIBLANCA	S 419	20,20	0,07	0,07	0,07	0,07	0,07			0,07	0,07
170000002954333	14-013-006-00033-002	101138	OLIVAR-HOJIBLANCA	S 419	17,20	2,02	2,02	2,02	2,02	2,02			2,02	2,02
170000002954334	14-013-007-00107-001	101010	OLIVAR-PICUAL	S 419	11,30	16,83	16,83	16,83	16,83	16,83			16,83	16,83
170000002954335	14-013-007-00113-001	101010	OLIVAR-PICUAL	S 419	13,70	8,77	8,77	8,77	8,77	8,77			8,77	8,77
170000002954336	14-013-007-00106-006	101010	OLIVAR-PICUAL	S 419	13,70	0,04	0,04	0,04	0,04	0,04			0,04	0,04

(1) Superficie declarada admisible ajustada con la superficie comprometida.
(2) Factor de penalización valorando el alcance para el tipo de compromiso.Puede verificar la integridad de una copia de este documento mediante la lectura del código QR adjunto o mediante el acceso a la dirección <https://ws050.juntadeandalucia.es/verificarFirma> indicando el código de VERIFICACIÓN

FIRMADO POR

RAQUEL MARIA ESPIN CRESPO

17/12/2024

VERIFICACIÓN

Pk2jm6UYDU9J72AMTZUYRN3GET48NG

PÁG. 2310/9349



**APELLIDOS Y NOMBRE / RAZÓN SOCIAL**

EL PONTON

NIF

***8398*

EXPEDIENTE

1143853

ANUALIDAD DE PAGO

1ª

IMPORTE POR ANUALIDAD

	2023	2024	2025	2026	2027
IMPORTE MÁXIMO SUBVENCIONABLE	11.899,20 €	11.899,20 €	11.899,20 €	9.916,00 €	9.916,00 €
IMPORTE MEDIO DE TRANSFERENCIA (€/ha)	297,48 €	297,48 €	297,48 €	247,90 €	247,90 €

RESUMEN DE UNIDADES

Cód	GRUPO DE PAGO	Sup. Dec. Admisible (ha)	Sup. Comprometida (ha)	Sup. ajustada compromiso (1) (ha)	% sobredec.	Sup. Resuelta (ha)	Importe Declarado	Importe Topado	Importe Resuelto	Importe tras sobredec.
419	OLIVAR	56,83		40,00	0,00	40,00	11.899,20	11.899,20	11.899,20	11.899,20
TOTAL		56,83	40,00	40,00		40,00	11.899,20	11.899,20	11.899,20	11.899,20

APLICACIÓN DE REDUCCIONES Y PENALIZACIONES

GRUPO DE PAGO	Importe Calculado	Importe prerreduc.	Criterios de subvencionabilidad y compromisos	Presentación tardía	Omisión declaración	Condicionalidad	IMPORTE (Euros) RESUELTO
OLIVAR	11.899,20	11.899,20	0,00	0,00	0,00	0,00	11.899,20
TOTAL	11.899,20	11.899,20					11.899,20

RESUMEN DE PAGOS**IMPORTE (Euros)**

	RESUELTO	FEADER	MAPA	CAPADR
OLIVAR - Pago realizado	11.899,20 €	10.114,32 €	1.167,31 €	617,57 €

RECINTOS RESUELTOS

REF.	REFERENCIA SIGPAC	CULTIVO DESCRIPCIÓN CULTIVO	S/R G.PAGO	PEND. MEDIA (%)	SUP. DEC. ADMISIBLE (ha)	SUP. COMPROM. (ha)	SUP. AJUSTADA COMPROM. (1) (ha)	SUP. CONY. SIGPAC (ha)	SUP. CERTIE (ha)	SUP. CAMPO (ha)	SUP. CAMPO DETER. CULT. DECLARADO (ha)	SUP. DEC. REDUCIDA (ha)	SUP. RESUELTA (ha)
1700000004757747	14-056-001-00059-013	101138 OLIVAR-HOJIBLANCA	S 419	4,90	0,02	0,02	0,02	0,02	0,02			0,02	0,02
1700000004757748	14-056-001-00072-002	101138 OLIVAR-HOJIBLANCA	S 419	5,10	3,74	3,74	3,74	3,74	3,74			3,74	3,74
1700000004757749	14-056-002-00046-005	101138 OLIVAR-HOJIBLANCA	S 419	5,70	0,25	0,25	0,25	0,25	0,25			0,25	0,25
1700000004757750	14-056-002-00047-001	101138 OLIVAR-HOJIBLANCA	S 419	5,70	5,11	5,11	5,11	5,11	5,11			5,11	5,11
1700000004757753	14-056-002-00048-004	101138 OLIVAR-HOJIBLANCA	S 419	6,30	10,95	10,95	10,95	10,95	10,95			10,95	10,95
1700000004764130	14-056-003-09008-002	101138 OLIVAR-HOJIBLANCA	S 419	7,30	0,03	0,03	0,03	0,03	0,03			0,03	0,03
1700000004764131	14-056-030-00015-001	101138 OLIVAR-HOJIBLANCA	S 419	5,50	6,56	6,56	6,56	6,56	6,56			6,56	6,56
1700000004764132	14-056-003-00065-001	101138 OLIVAR-HOJIBLANCA	S 419	5,90	1,22	1,22	1,22	1,22	1,22			1,22	1,22
1700000004764133	14-056-003-00057-002	101138 OLIVAR-HOJIBLANCA	S 419	2,80	1,35	1,35	1,35	1,35	1,35			1,35	1,35
1700000004764134	14-056-003-00066-008	101138 OLIVAR-HOJIBLANCA	S 419	1,60	2,75	2,75	2,75	2,75	2,75			2,75	2,75
1700000004764135	14-056-003-00057-004	101138 OLIVAR-HOJIBLANCA	S 419	4,10	1,36	1,36	1,36	1,36	1,36			1,36	1,36
1700000004764136	14-056-003-00064-001	101138 OLIVAR-HOJIBLANCA	S 419	4,00	0,02	0,02	0,02	0,02	0,02			0,02	0,02
1700000004764137	14-056-003-00066-001	101138 OLIVAR-HOJIBLANCA	S 419	2,80	4,98	4,98	4,98	4,98	4,98			4,98	4,98
1700000004764138	14-056-003-00104-001	101138 OLIVAR-HOJIBLANCA	S 419	3,90	0,02	0,02	0,02	0,02	0,02			0,02	0,02
1700000004764139	14-056-005-00109-001	101138 OLIVAR-HOJIBLANCA	S 419	5,30	0,01	0,01	0,01	0,01	0,01			0,01	0,01
1700000004764141	14-056-005-00111-001	101138 OLIVAR-HOJIBLANCA	S 419	5,10	4,22	4,22	4,22	4,22	4,22			4,22	4,22
1700000004764143	14-056-016-00006-001	101138 OLIVAR-HOJIBLANCA	S 419	10,90	3,78	3,78	3,78	3,78	3,78			3,78	3,78
1700000004764144	14-056-030-00014-002	101138 OLIVAR-HOJIBLANCA	R 419	5,20	0,32	0,32	0,32	0,32	0,32			0,32	0,32
1700000004764148	14-056-005-00069-001	101138 OLIVAR-HOJIBLANCA	S 419	3,50	4,37	4,37	4,37	4,37	4,37			4,37	4,37
1700000004764149	14-056-005-00009-001	101138 OLIVAR-HOJIBLANCA	S 419	11,20	0,90	0,90	0,90	0,90	0,90			0,90	0,90
1700000004764150	14-056-005-00072-001	101138 OLIVAR-HOJIBLANCA	S 419	4,30	3,65	3,65	3,65	3,65	3,65			3,65	3,65
1700000004764151	14-056-005-00074-001	101138 OLIVAR-HOJIBLANCA	S 419	10,90	0,01	0,01	0,01	0,01	0,01			0,01	0,01
1700000004764152	14-056-004-00007-001	101138 OLIVAR-HOJIBLANCA	S 419	7,50	1,11	1,11	1,11	1,11	1,11			1,11	1,11
1700000004764153	14-056-004-00027-002	101138 OLIVAR-HOJIBLANCA	S 419	5,70	0,04	0,04	0,04	0,04	0,04			0,04	0,04
1700000004764154	14-056-004-00027-002	101138 OLIVAR-HOJIBLANCA	S 419	5,70	0,06	0,06	0,06	0,06	0,06			0,06	0,06

(1) Superficie declarada admisible ajustada con la superficie comprometida.
(2) Factor de penalización valorando el alcance para el tipo de compromiso.Puede verificar la integridad de una copia de este documento mediante la lectura del código QR adjunto o mediante el acceso a la dirección <https://ws050.juntadeandalucia.es/verificarFirma> indicando el código de VERIFICACIÓN

FIRMADO POR

RAQUEL MARIA ESPIN CRESPO

17/12/2024

VERIFICACIÓN

Pk2jm6UYDU9J72AMTZUYRN3GET48NG

PÁG. 2311/9349



**APELLIDOS Y NOMBRE / RAZÓN SOCIAL**

EL PUCHERITO CB

NIF

****1595*

EXPEDIENTE

1278526

ANUALIDAD DE PAGO

1ª

IMPORTES POR ANUALIDAD

	2023	2024	2025	2026	2027
IMPORTE MÁXIMO SUBVENCIONABLE	1.689,66 €	1.689,66 €	1.408,05 €	1.408,05 €	1.408,05 €
IMPORTE MEDIO DE TRANSFERENCIA (€/ha)	98,58 €	98,58 €	82,15 €	82,15 €	82,15 €

RESUMEN DE UNIDADES

Cód	GRUPO DE PAGO	Sup. Dec. Admisible (ha)	Sup. Comprometida (ha)	Sup. ajustada compromiso (1) (ha)	% sobredec.	Sup. Resuelta (ha)	Importe Declarado	Importe Topado	Importe Resuelto	Importe tras sobredec.
418	PASTOS ASOCIADOS A GANADERÍA ECOLÓGICA	17,14		17,14	0,00	17,14	1.689,66	1.689,66	1.689,66	1.689,66
TOTAL		17,14	17,14	17,14		17,14	1.689,66	1.689,66	1.689,66	1.689,66

APLICACIÓN DE REDUCCIONES Y PENALIZACIONES

GRUPO DE PAGO	Importe Calculado	Importe prerreduc.	Criterios de subvencionabilidad y compromisos	Presentación tardía	Omisión declaración	Condicionalidad	IMPORTE (Euros) RESUELTO
PASTOS ASOCIADOS A GANADERÍA	1.689,66	1.689,66	0,00	0,00	0,00	0,00	1.689,66
TOTAL	1.689,66	1.689,66					1.689,66

RESUMEN DE PAGOS**IMPORTE (Euros)**

	RESUELTO	FEADER	MAPA	CAPADR
PASTOS ASOCIADOS A GANADERÍA ECOLÓGICA - Pago realizado	1.689,66 €	1.436,21 €	165,76 €	87,69 €

RECINTOS RESUELTOS

REE	REFERENCIA SIGPAC	CULTIVO	DESCRIPCIÓN CULTIVO	S/R	G.PAGO	PEND. MEDIA (%)	SUP. DEC. ADMISIBLE (ha)	SUP. COMPROM. (ha)	SUP. AJUSTADA COMPROM. (1) (ha)	SUP. CONV. SIGPAC (ha)	SUP. CERTIF. (ha)	SUP. CAMPO (ha)	SUP. CAMPO DECLARADO (ha)	SUP. DEC. REDUCIDA (ha)	SUP. RESUELTA (ha)
-1384094	14-062-027-00011-001	62000	PASTOS PERMANENTES DE 5 O MAS AÑOS-SIN VARIEDAD	S	418	20,30	17,14	17,14	17,14		20,17			17,14	17,14

INCIDENCIAS**INCIDENCIA DESCRIPCIÓN**

- 100407 Explotación solicitada no forma parte de ningún organismo de control autorizado para la producción ecológica en Andalucía o fecha de inscripción posterior al plazo establecido (Anexo I. Criterios de Subvencionabilidad. Orden 28 de marzo de 2023).
Explotación:ES140620000050 Especie:PORCINO
- 100421 Recinto declarado por error para una operación de la 6503, que se ha corregido de oficio marcando la operación correcta, de acuerdo con la fecha de inscripción del recinto en la producción ecológica.
Ref:-1384094 Recinto:14-062-027-00011-00001 Cultivo:62000 PASTOS PERMANENTES DE 5 O MAS AÑOS-SIN VARIEDAD Secano

(1) Superficie declarada admisible ajustada con la superficie comprometida.
(2) Factor de penalización valorando el alcance para el tipo de compromiso.

Puede verificar la integridad de una copia de este documento mediante la lectura del código QR adjunto o mediante el acceso a la dirección <https://ws050.juntadeandalucia.es/verificarFirma> indicando el código de VERIFICACIÓN

FIRMADO POR

RAQUEL MARIA ESPIN CRESPO

17/12/2024

VERIFICACIÓN

Pk2jm6UYDU9J72AMTZUYRN3GET48NG

PÁG. 2312/9349



**Datos considerados para el Cálculo de la Carga Ganadera mínima y máxima del expediente**

Explotación	Especie	Inscrito en Sipea y Admisible	Ugm Calculada para CG Mínima	Ugm Calculada para CG Máxima
ES140620000050	BOVINA	SI	70,77	70,77
ES140620000050	PORCINO	NO	0,00	5,95
			70,77	76,72

Superficie determinada para Cálculo Carga Ganadera Mínima: 176,77 ha
 Superficie determinada para Cálculo Carga Ganadera Máxima: 176,77 ha
 Carga Ganadera Mínima Expediente: 0,40 ugm/ha
 Carga Ganadera Máxima Expediente: 0,43 ugm/ha

Recintos Determinados para el Cálculo de Garga Ganadera Mínima

REF.	REFERENCIA SIGPAC	CULTIVO	DESCRIPCIÓN CULTIVO	S/R	SUP. RESUELTA (ha)
-1395185	14-062-027-00014-00001	62000	PASTOS PERMANENTES DE 5 O MAS AÑOS-SIN VARIEDAD	S	17,61
-1395184	14-062-029-00004-00001	62000	PASTOS PERMANENTES DE 5 O MAS AÑOS-SIN VARIEDAD	S	27,42
-1395183	14-062-027-00014-00001	62000	PASTOS PERMANENTES DE 5 O MAS AÑOS-SIN VARIEDAD	S	5,88
-1384094	14-062-027-00011-00001	62000	PASTOS PERMANENTES DE 5 O MAS AÑOS-SIN VARIEDAD	S	17,14
1700000006926061	14-062-029-00004-00001	62000	PASTOS PERMANENTES DE 5 O MAS AÑOS-SIN VARIEDAD	S	18,43
1700000006926065	14-062-027-00014-00001	62000	PASTOS PERMANENTES DE 5 O MAS AÑOS-SIN VARIEDAD	S	36,61
1700000006926066	14-062-029-00001-00001	62000	PASTOS PERMANENTES DE 5 O MAS AÑOS-SIN VARIEDAD	S	5,85
1700000006926067	14-062-029-00002-00001	62000	PASTOS PERMANENTES DE 5 O MAS AÑOS-SIN VARIEDAD	S	0,32
1700000006926068	14-062-029-00003-00001	62000	PASTOS PERMANENTES DE 5 O MAS AÑOS-SIN VARIEDAD	S	5,66
1700000006926069	14-062-027-00014-00001	62000	PASTOS PERMANENTES DE 5 O MAS AÑOS-SIN VARIEDAD	S	41,85

Recintos Determinados para el Cálculo de Garga Ganadera Máxima

REF.	REFERENCIA SIGPAC	CULTIVO	DESCRIPCIÓN CULTIVO	S/R	SUP. RESUELTA (ha)
-1395185	14-062-027-00014-00001	62000	PASTOS PERMANENTES DE 5 O MAS AÑOS-SIN VARIEDAD	S	17,61
-1395184	14-062-029-00004-00001	62000	PASTOS PERMANENTES DE 5 O MAS AÑOS-SIN VARIEDAD	S	27,42
-1395183	14-062-027-00014-00001	62000	PASTOS PERMANENTES DE 5 O MAS AÑOS-SIN VARIEDAD	S	5,88
-1384094	14-062-027-00011-00001	62000	PASTOS PERMANENTES DE 5 O MAS AÑOS-SIN VARIEDAD	S	17,14
1700000006926061	14-062-029-00004-00001	62000	PASTOS PERMANENTES DE 5 O MAS AÑOS-SIN VARIEDAD	S	18,43
1700000006926065	14-062-027-00014-00001	62000	PASTOS PERMANENTES DE 5 O MAS AÑOS-SIN VARIEDAD	S	36,61
1700000006926066	14-062-029-00001-00001	62000	PASTOS PERMANENTES DE 5 O MAS AÑOS-SIN VARIEDAD	S	5,85
1700000006926067	14-062-029-00002-00001	62000	PASTOS PERMANENTES DE 5 O MAS AÑOS-SIN VARIEDAD	S	0,32
1700000006926068	14-062-029-00003-00001	62000	PASTOS PERMANENTES DE 5 O MAS AÑOS-SIN VARIEDAD	S	5,66
1700000006926069	14-062-027-00014-00001	62000	PASTOS PERMANENTES DE 5 O MAS AÑOS-SIN VARIEDAD	S	41,85

Incidencias de carga ganadera**INCIDENCIA DESCRIPCIÓN**

100407 Explotación solicitada no forma parte de ningún organismo de control autorizado para la producción ecológica en Andalucía o fecha de inscripción posterior al plazo establecido (Anexo I. Criterios de Subvencionabilidad. Orden 28 de marzo de 2023).
 Explotación:ES140620000050 Especie:PORCINO

(1) Superficie declarada admisible ajustada con la superficie comprometida.
 (2) Factor de penalización valorando el alcance para el tipo de compromiso.

Puede verificar la integridad de una copia de este documento mediante la lectura del código QR adjunto o mediante el acceso a la dirección <https://ws050.juntadeandalucia.es/verificarFirma> indicando el código de VERIFICACIÓN

FIRMADO POR	RAQUEL MARIA ESPIN CRESPO	17/12/2024	
VERIFICACIÓN	Pk2jm6UYDU9J72AMTZUYRN3GET48NG	PÁG. 2313/9349	



<u>APELLIDOS Y NOMBRE / RAZÓN SOCIAL</u>	<u>NIF</u>	<u>EXPEDIENTE</u>	<u>ANUALIDAD DE PAGO</u>	<u>Nº DE SOCIOS</u>
EL TALAVERANO SCA	***9454*	1232487	1ª	3

IMPORTES POR ANUALIDAD

	<u>2023</u>	<u>2024</u>	<u>2025</u>	<u>2026</u>	<u>2027</u>
IMPORTE MÁXIMO SUBVENCIONABLE	14.288,19 €	14.288,19 €	11.906,82 €	11.906,82 €	11.906,82 €
IMPORTE MEDIO DE TRANSFERENCIA (€/ha)	32,53 €	32,53 €	27,11 €	27,11 €	27,11 €

RESUMEN DE UNIDADES

<u>Cód</u>	<u>GRUPO DE PAGO</u>	<u>Sup. Dec. Admisible (ha)</u>	<u>Sup. Comprometida (ha)</u>	<u>Sup. ajustada compromiso (1) (ha)</u>	<u>% sobredec.</u>	<u>Sup. Resuelta (ha)</u>	<u>Importe Declarado</u>	<u>Importe Topado</u>	<u>Importe Resuelto</u>	<u>Importe tras sobredec.</u>
418	PASTOS ASOCIADOS A GANADERÍA ECOLÓGICA	439,22		439,22	0,00	439,22	34.850,99	14.288,19	14.288,19	14.288,19
TOTAL		439,22	439,22	439,22		439,22	34.850,99	14.288,19	14.288,19	14.288,19

APLICACIÓN DE REDUCCIONES Y PENALIZACIONES

<u>GRUPO DE PAGO</u>	<u>Importe Calculado</u>	<u>Importe prereduc.</u>	<u>Criterios de subvencionabilidad y compromisos</u>	<u>Presentación tardía</u>	<u>Omisión declaración</u>	<u>Condicionidad</u>	<u>IMPORTE (Euros) RESUELTO</u>
PASTOS ASOCIADOS A GANADERÍA	14.288,19	14.288,19	0,00	0,00	0,00	0,00	14.288,19
TOTAL	14.288,19	14.288,19					14.288,19

RESUMEN DE PAGOS

	<u>RESUELTO</u>	<u>FEADER</u>	<u>MAPA</u>	<u>CAPADR</u>
PASTOS ASOCIADOS A GANADERÍA ECOLÓGICA - Pago realizado	14.288,19 €	12.144,96 €	1.401,67 €	741,56 €

(1) Superficie declarada admisible ajustada con la superficie comprometida.
(2) Factor de penalización valorando el alcance para el tipo de compromiso.

Puede verificar la integridad de una copia de este documento mediante la lectura del código QR adjunto o mediante el acceso a la dirección <https://ws050.juntadeandalucia.es/verificarFirma> indicando el código de VERIFICACIÓN

FIRMADO POR	RAQUEL MARIA ESPIN CRESPO	17/12/2024	
VERIFICACIÓN	Pk2jm6UYDU9J72AMTZUYRN3GET48NG	PÁG. 2314/9349	

**RECINTOS RESUELTOS**

REF.	REFERENCIA SIGPAC	CULTIVO	DESCRIPCIÓN CULTIVO	S/R	G.PAGO	PEND. MEDIA (%)	SUP. ADMISIBLE (ha)	SUP. COMPROM. (ha)	SUP. AJUSTADA COMPR.(1) (ha)	SUP. CONV. SIGPAC (ha)	SUP. CERTIF. (ha)	SUP. CAMPO (ha)	SUP. CAMPO DETER.CULT. DECLARADO (ha)	SUP. DEC. REDUCIDA (ha)	SUP. RESUELTA (ha)
170000006831286	14-034-008-00003-001	62000	PASTOS PERMANENTES DE 5 O MAS AÑOS-SIN VARIEDAD	S	418	14,80	0,26	0,26	0,26		0,34			0,26	0,26
170000006831287	14-034-009-00003-005	62000	PASTOS PERMANENTES DE 5 O MAS AÑOS-SIN VARIEDAD	S	418	21,30	5,14	5,14	5,14		5,14			5,14	5,14
170000006831288	14-034-009-00003-008	62000	PASTOS PERMANENTES DE 5 O MAS AÑOS-SIN VARIEDAD	S	418	17,00	0,70	0,70	0,70		0,70			0,70	0,70
170000006831289	14-034-009-00003-009	62000	PASTOS PERMANENTES DE 5 O MAS AÑOS-SIN VARIEDAD	S	418	19,10	2,26	2,26	2,26		2,26			2,26	2,26
170000006831290	14-034-009-00003-003	62000	PASTOS PERMANENTES DE 5 O MAS AÑOS-SIN VARIEDAD	S	418	17,10	74,17	74,17	74,17		74,17			74,17	74,17
170000006831295	14-034-009-00002-007	62000	PASTOS PERMANENTES DE 5 O MAS AÑOS-SIN VARIEDAD	S	418	26,60	0,21	0,21	0,21		0,21			0,21	0,21
170000006831296	14-034-009-00002-009	62000	PASTOS PERMANENTES DE 5 O MAS AÑOS-SIN VARIEDAD	S	418	22,10	2,29	2,29	2,29		2,29			2,29	2,29
170000006831297	14-034-008-00017-001	62000	PASTOS PERMANENTES DE 5 O MAS AÑOS-SIN VARIEDAD	S	418	16,40	8,61	8,61	8,61		8,61			8,61	8,61
170000006831298	14-034-009-00002-004	62000	PASTOS PERMANENTES DE 5 O MAS AÑOS-SIN VARIEDAD	S	418	14,70	3,68	3,68	3,68		4,33			3,68	3,68
170000006831299	14-034-009-00003-010	62000	PASTOS PERMANENTES DE 5 O MAS AÑOS-SIN VARIEDAD	S	418	18,30	9,05	9,05	9,05		9,05			9,05	9,05
170000006831300	14-034-008-00010-005	63000	PASTOS DE MENOS DE 5 AÑOS-SIN VARIEDAD	S	418	10,50	33,33	33,33	33,33		33,33			33,33	33,33
170000006831301	14-034-009-00002-003	62000	PASTOS PERMANENTES DE 5 O MAS AÑOS-SIN VARIEDAD	S	418	15,40	144,85	144,85	144,85		144,85			144,85	144,85
170000006831302	14-034-009-00003-011	62000	PASTOS PERMANENTES DE 5 O MAS AÑOS-SIN VARIEDAD	S	418	25,00	9,81	9,81	9,81		9,81			9,81	9,81
170000006831303	14-034-009-00002-011	62000	PASTOS PERMANENTES DE 5 O MAS AÑOS-SIN VARIEDAD	S	418	20,50	38,10	38,10	38,10		44,82			38,10	38,10
170000006831304	14-034-009-00002-015	62000	PASTOS PERMANENTES DE 5 O MAS AÑOS-SIN VARIEDAD	S	418	25,10	3,03	3,03	3,03		3,56			3,03	3,03
170000006831305	14-034-008-00005-002	62000	PASTOS PERMANENTES DE 5 O MAS AÑOS-SIN VARIEDAD	S	418	17,70	8,07	8,07	8,07		9,49			8,07	8,07
170000006831306	14-034-008-00005-001	62000	PASTOS PERMANENTES DE 5 O MAS AÑOS-SIN VARIEDAD	S	418	17,70	0,69	0,69	0,69		0,69			0,69	0,69
170000006831307	14-034-008-00010-001	62000	PASTOS PERMANENTES DE 5 O MAS AÑOS-SIN VARIEDAD	S	418	10,40	0,52	0,52	0,52		0,52			0,52	0,52
170000006831308	14-034-008-00005-003	62000	PASTOS PERMANENTES DE 5 O MAS AÑOS-SIN VARIEDAD	S	418	21,00	0,38	0,38	0,38		0,38			0,38	0,38
170000006831309	14-034-008-00014-001	62000	PASTOS PERMANENTES DE 5 O MAS AÑOS-SIN VARIEDAD	S	418	17,80	17,32	17,32	17,32		17,32			17,32	17,32
170000006831310	14-034-008-00014-004	62000	PASTOS PERMANENTES DE 5 O MAS AÑOS-SIN VARIEDAD	S	418	11,40	31,85	31,85	31,85		31,85			31,85	31,85
170000006831311	14-034-008-00010-002	62000	PASTOS PERMANENTES DE 5 O MAS AÑOS-SIN VARIEDAD	S	418	13,60	1,08	1,08	1,08		1,08			1,08	1,08
170000006831313	14-034-009-00002-014	62000	PASTOS PERMANENTES DE 5 O MAS AÑOS-SIN VARIEDAD	S	418	13,00	12,92	12,92	12,92		12,92			12,92	12,92
170000006831314	14-034-008-00005-004	63000	PASTOS DE MENOS DE 5 AÑOS-SIN VARIEDAD	S	418	12,80	4,90	4,90	4,90		4,90			4,90	4,90
170000006831315	14-034-008-00017-002	62000	PASTOS PERMANENTES DE 5 O MAS AÑOS-SIN VARIEDAD	S	418	13,60	8,28	8,28	8,28		8,28			8,28	8,28
170000006831316	14-034-008-00004-009	62000	PASTOS PERMANENTES DE 5 O MAS AÑOS-SIN VARIEDAD	S	418	12,90	4,90	4,90	4,90		4,90			4,90	4,90
170000006831317	14-034-008-00004-010	62000	PASTOS PERMANENTES DE 5 O MAS AÑOS-SIN VARIEDAD	S	418	17,80	0,97	0,97	0,97		0,97			0,97	0,97
170000006831318	14-034-008-00004-011	62000	PASTOS PERMANENTES DE 5 O MAS AÑOS-SIN VARIEDAD	S	418	17,10	0,51	0,51	0,51		0,60			0,51	0,51
170000006831319	14-034-008-00004-001	62000	PASTOS PERMANENTES DE 5 O MAS AÑOS-SIN VARIEDAD	S	418	10,80	4,65	4,65	4,65		4,65			4,65	4,65
170000006831320	14-034-008-00004-012	62000	PASTOS PERMANENTES DE 5 O MAS AÑOS-SIN VARIEDAD	S	418	15,90	4,01	4,01	4,01		4,01			4,01	4,01
170000006831321	14-034-008-00004-008	62000	PASTOS PERMANENTES DE 5 O MAS AÑOS-SIN VARIEDAD	S	418	10,00	2,65	2,65	2,65		2,65			2,65	2,65
170000006831322	14-034-008-00004-007	62000	PASTOS PERMANENTES DE 5 O MAS AÑOS-SIN VARIEDAD	S	418	10,50	0,03	0,03	0,03		0,09			0,03	0,03

INCIDENCIAS**INCIDENCIA DESCRIPCIÓN**

- 100407 Explotación solicitada no forma parte de ningún organismo de control autorizado para la producción ecológica en Andalucía o fecha de inscripción posterior al plazo establecido (Anexo I. Criterios de Subvencionabilidad. Orden 28 de marzo de 2023).
Explotación:ES140340000024 Especie:CAPRINA
Explotación:ES140340000024 Especie:PORCINO
Explotación:ES140510000531 Especie:BOVINA
Explotación:ES140510000531 Especie:PORCINO
- 100410 Recinto no admisible por pertenecer a una explotación ganadera No inscrita en Sipea (Artículo 10 de la Orden de 28 de marzo de 2023).
Ref:170000006831294 Recinto:14-062-001-00032-00001 Cultivo:62000 PASTOS PERMANENTES DE 5 O MAS AÑOS-SIN VARIEDAD Secano Explotación:ES140510000531
Ref:170000006831291 Recinto:14-062-001-00033-00001 Cultivo:62000 PASTOS PERMANENTES DE 5 O MAS AÑOS-SIN VARIEDAD Secano Explotación:ES140510000531
Ref:170000006831292 Recinto:14-062-001-00034-00001 Cultivo:62000 PASTOS PERMANENTES DE 5 O MAS AÑOS-SIN VARIEDAD Secano Explotación:ES140510000531
- 100424 Solicita recinto que no está comprometido para la operación.
Ref:170000006831294 Recinto:14-062-001-00032-00001 Cultivo:62000 PASTOS PERMANENTES DE 5 O MAS AÑOS-SIN VARIEDAD Secano
Ref:170000006831291 Recinto:14-062-001-00033-00001 Cultivo:62000 PASTOS PERMANENTES DE 5 O MAS AÑOS-SIN VARIEDAD Secano
Ref:170000006831292 Recinto:14-062-001-00034-00001 Cultivo:62000 PASTOS PERMANENTES DE 5 O MAS AÑOS-SIN VARIEDAD Secano
- 101111 Verifica que si el titular es una S.C.T.A., S.C.E.C.T., S.A.T. de producción o Titularidad Compartida, en aplicación de la degresividad para el cálculo de la ayuda, se le considera un número de socios

(1) Superficie declarada admisible ajustada con la superficie comprometida.
(2) Factor de penalización valorando el alcance para el tipo de compromiso.

Puede verificar la integridad de una copia de este documento mediante la lectura del código QR adjunto o mediante el acceso a la dirección <https://ws050.juntadeandalucia.es/verificarFirma> indicando el código de VERIFICACIÓN

FIRMADO POR

RAQUEL MARIA ESPIN CRESPO

17/12/2024

VERIFICACIÓN

Pk2jm6UYDU9J72AMTZUYRN3GET48NG

PÁG. 2315/9349



**INCIDENCIAS****INCIDENCIA DESCRIPCIÓN**

Número de socios:3

Datos considerados para el Cálculo de la Carga Ganadera mínima y máxima del expediente

Explotación	Especie	Inscrito en Sipea y Admisible	Ugm Calculada para CG Mínima	Ugm Calculada para CG Máxima
ES14034000024	CAPRINA	NO	0,00	0,91
ES14034000024	OVINA	SI	46,75	46,75
ES14034000024	PORCINO	NO	0,00	3,31
ES140510000531	BOVINA	NO	0,00	27,66
ES140510000531	PORCINO	NO	0,00	3,53
			46,75	82,16

Superficie determinada para Cálculo Carga Ganadera Mínima: 451,02 ha

Superficie determinada para Cálculo Carga Ganadera Máxima: 489,44 ha

Carga Ganadera Mínima Expediente: 0,10 ugm/ha

Carga Ganadera Máxima Expediente: 0,17 ugm/ha

Los importes del Grupo de Pago de pastos de este expediente han sido ajustados por no llegar a la carga ganadera mínima de 0,3

Recintos Determinados para el Cálculo de Garga Ganadera Mínima

REF.	REFERENCIA SIGPAC	CULTIVO	DESCRIPCIÓN CULTIVO	S/R	SUP. RESUELTA (ha)
170000006831286	14-034-008-0003-00001	62000	PASTOS PERMANENTES DE 5 O MAS AÑOS-SIN VARIEDAD	S	0,26
170000006831287	14-034-009-00003-00005	62000	PASTOS PERMANENTES DE 5 O MAS AÑOS-SIN VARIEDAD	S	5,14
170000006831288	14-034-009-00003-00008	62000	PASTOS PERMANENTES DE 5 O MAS AÑOS-SIN VARIEDAD	S	0,70
170000006831289	14-034-009-00003-00009	62000	PASTOS PERMANENTES DE 5 O MAS AÑOS-SIN VARIEDAD	S	2,26
170000006831290	14-034-009-00003-00003	62000	PASTOS PERMANENTES DE 5 O MAS AÑOS-SIN VARIEDAD	S	74,17
170000006831291	14-062-001-00033-00001	62000	PASTOS PERMANENTES DE 5 O MAS AÑOS-SIN VARIEDAD	S	0,13
170000006831292	14-062-001-00034-00001	62000	PASTOS PERMANENTES DE 5 O MAS AÑOS-SIN VARIEDAD	S	0,23
170000006831294	14-062-001-00032-00001	62000	PASTOS PERMANENTES DE 5 O MAS AÑOS-SIN VARIEDAD	S	11,44
170000006831295	14-034-009-00002-00007	62000	PASTOS PERMANENTES DE 5 O MAS AÑOS-SIN VARIEDAD	S	0,21
170000006831296	14-034-009-00002-00009	62000	PASTOS PERMANENTES DE 5 O MAS AÑOS-SIN VARIEDAD	S	2,29
170000006831297	14-034-008-00017-00001	62000	PASTOS PERMANENTES DE 5 O MAS AÑOS-SIN VARIEDAD	S	8,61
170000006831298	14-034-009-00002-00004	62000	PASTOS PERMANENTES DE 5 O MAS AÑOS-SIN VARIEDAD	S	3,68
170000006831299	14-034-009-00003-00010	62000	PASTOS PERMANENTES DE 5 O MAS AÑOS-SIN VARIEDAD	S	9,05
170000006831300	14-034-008-00010-00005	63000	PASTOS DE MENOS DE 5 AÑOS-SIN VARIEDAD	S	33,33
170000006831301	14-034-009-00002-00003	62000	PASTOS PERMANENTES DE 5 O MAS AÑOS-SIN VARIEDAD	S	144,85
170000006831302	14-034-009-00003-00011	62000	PASTOS PERMANENTES DE 5 O MAS AÑOS-SIN VARIEDAD	S	9,81
170000006831303	14-034-009-00002-00011	62000	PASTOS PERMANENTES DE 5 O MAS AÑOS-SIN VARIEDAD	S	38,10
170000006831304	14-034-009-00002-00015	62000	PASTOS PERMANENTES DE 5 O MAS AÑOS-SIN VARIEDAD	S	3,03
170000006831305	14-034-008-00005-00002	62000	PASTOS PERMANENTES DE 5 O MAS AÑOS-SIN VARIEDAD	S	8,07
170000006831306	14-034-008-00005-00001	62000	PASTOS PERMANENTES DE 5 O MAS AÑOS-SIN VARIEDAD	S	0,69
170000006831307	14-034-008-00010-00001	62000	PASTOS PERMANENTES DE 5 O MAS AÑOS-SIN VARIEDAD	S	0,52
170000006831308	14-034-008-00005-00003	62000	PASTOS PERMANENTES DE 5 O MAS AÑOS-SIN VARIEDAD	S	0,38
170000006831309	14-034-008-00014-00001	62000	PASTOS PERMANENTES DE 5 O MAS AÑOS-SIN VARIEDAD	S	17,32
170000006831310	14-034-008-00014-00004	62000	PASTOS PERMANENTES DE 5 O MAS AÑOS-SIN VARIEDAD	S	31,85

(1) Superficie declarada admisible ajustada con la superficie comprometida.
(2) Factor de penalización valorando el alcance para el tipo de compromiso.Puede verificar la integridad de una copia de este documento mediante la lectura del código QR adjunto o mediante el acceso a la dirección <https://ws050.juntadeandalucia.es/verificarFirma> indicando el código de VERIFICACIÓN

FIRMADO POR

RAQUEL MARIA ESPIN CRESPO

17/12/2024

VERIFICACIÓN

Pk2jm6UYDU9J72AMTZUYRN3GET48NG

PÁG. 2316/9349



**Datos considerados para el Cálculo de la Carga Ganadera mínima y máxima del expediente****Recintos Determinados para el Cálculo de Garga Ganadera Mínima**

REF.	REFERENCIA SIGPAC	CULTIVO	DESCRIPCIÓN CULTIVO	S/R	SUP.
					RESUELTA (ha)
170000006831311	14-034-008-00010-00002	62000	PASTOS PERMANENTES DE 5 O MAS AÑOS-SIN VARIEDAD	S	1,08
170000006831313	14-034-009-00002-00014	62000	PASTOS PERMANENTES DE 5 O MAS AÑOS-SIN VARIEDAD	S	12,92
170000006831314	14-034-008-00005-00004	63000	PASTOS DE MENOS DE 5 AÑOS-SIN VARIEDAD	S	4,90
170000006831315	14-034-008-00017-00002	62000	PASTOS PERMANENTES DE 5 O MAS AÑOS-SIN VARIEDAD	S	8,28
170000006831316	14-034-008-00004-00009	62000	PASTOS PERMANENTES DE 5 O MAS AÑOS-SIN VARIEDAD	S	4,90
170000006831317	14-034-008-00004-00010	62000	PASTOS PERMANENTES DE 5 O MAS AÑOS-SIN VARIEDAD	S	0,97
170000006831318	14-034-008-00004-00011	62000	PASTOS PERMANENTES DE 5 O MAS AÑOS-SIN VARIEDAD	S	0,51
170000006831319	14-034-008-00004-00001	62000	PASTOS PERMANENTES DE 5 O MAS AÑOS-SIN VARIEDAD	S	4,65
170000006831320	14-034-008-00004-00012	62000	PASTOS PERMANENTES DE 5 O MAS AÑOS-SIN VARIEDAD	S	4,01
170000006831321	14-034-008-00004-00008	62000	PASTOS PERMANENTES DE 5 O MAS AÑOS-SIN VARIEDAD	S	2,65
170000006831322	14-034-008-00004-00007	62000	PASTOS PERMANENTES DE 5 O MAS AÑOS-SIN VARIEDAD	S	0,03

Recintos Determinados para el Cálculo de Garga Ganadera Máxima

REF.	REFERENCIA SIGPAC	CULTIVO	DESCRIPCIÓN CULTIVO	S/R	SUP.
					RESUELTA (ha)
-181902	14-051-003-00001-00004	63000	PASTOS DE MENOS DE 5 AÑOS-SIN VARIEDAD	S	0,87
-181899	14-051-003-00001-00002	63000	PASTOS DE MENOS DE 5 AÑOS-SIN VARIEDAD	S	1,15
170000006831286	14-034-008-00003-00001	62000	PASTOS PERMANENTES DE 5 O MAS AÑOS-SIN VARIEDAD	S	0,26
170000006831287	14-034-009-00003-00005	62000	PASTOS PERMANENTES DE 5 O MAS AÑOS-SIN VARIEDAD	S	5,14
170000006831288	14-034-009-00003-00008	62000	PASTOS PERMANENTES DE 5 O MAS AÑOS-SIN VARIEDAD	S	0,70
170000006831289	14-034-009-00003-00009	62000	PASTOS PERMANENTES DE 5 O MAS AÑOS-SIN VARIEDAD	S	2,26
170000006831290	14-034-009-00003-00003	62000	PASTOS PERMANENTES DE 5 O MAS AÑOS-SIN VARIEDAD	S	74,17
170000006831291	14-062-001-00033-00001	62000	PASTOS PERMANENTES DE 5 O MAS AÑOS-SIN VARIEDAD	S	0,13
170000006831292	14-062-001-00034-00001	62000	PASTOS PERMANENTES DE 5 O MAS AÑOS-SIN VARIEDAD	S	0,23
170000006831293	14-051-003-00001-00001	62000	PASTOS PERMANENTES DE 5 O MAS AÑOS-SIN VARIEDAD	S	36,40
170000006831294	14-062-001-00032-00001	62000	PASTOS PERMANENTES DE 5 O MAS AÑOS-SIN VARIEDAD	S	11,44
170000006831295	14-034-009-00002-00007	62000	PASTOS PERMANENTES DE 5 O MAS AÑOS-SIN VARIEDAD	S	0,21
170000006831296	14-034-009-00002-00009	62000	PASTOS PERMANENTES DE 5 O MAS AÑOS-SIN VARIEDAD	S	2,29
170000006831297	14-034-008-00017-00001	62000	PASTOS PERMANENTES DE 5 O MAS AÑOS-SIN VARIEDAD	S	8,61
170000006831298	14-034-009-00002-00004	62000	PASTOS PERMANENTES DE 5 O MAS AÑOS-SIN VARIEDAD	S	3,68
170000006831299	14-034-009-00003-00010	62000	PASTOS PERMANENTES DE 5 O MAS AÑOS-SIN VARIEDAD	S	9,05
170000006831300	14-034-008-00010-00005	63000	PASTOS DE MENOS DE 5 AÑOS-SIN VARIEDAD	S	33,33
170000006831301	14-034-009-00002-00003	62000	PASTOS PERMANENTES DE 5 O MAS AÑOS-SIN VARIEDAD	S	144,85
170000006831302	14-034-009-00003-00011	62000	PASTOS PERMANENTES DE 5 O MAS AÑOS-SIN VARIEDAD	S	9,81
170000006831303	14-034-009-00002-00011	62000	PASTOS PERMANENTES DE 5 O MAS AÑOS-SIN VARIEDAD	S	38,10
170000006831304	14-034-009-00002-00015	62000	PASTOS PERMANENTES DE 5 O MAS AÑOS-SIN VARIEDAD	S	3,03
170000006831305	14-034-008-00005-00002	62000	PASTOS PERMANENTES DE 5 O MAS AÑOS-SIN VARIEDAD	S	8,07
170000006831306	14-034-008-00005-00001	62000	PASTOS PERMANENTES DE 5 O MAS AÑOS-SIN VARIEDAD	S	0,69
170000006831307	14-034-008-00010-00001	62000	PASTOS PERMANENTES DE 5 O MAS AÑOS-SIN VARIEDAD	S	0,52

(1) Superficie declarada admisible ajustada con la superficie comprometida.
(2) Factor de penalización valorando el alcance para el tipo de compromiso.

Puede verificar la integridad de una copia de este documento mediante la lectura del código QR adjunto o mediante el acceso a la dirección <https://ws050.juntadeandalucia.es/verificarFirma> indicando el código de VERIFICACIÓN

FIRMADO POR

RAQUEL MARIA ESPIN CRESPO

17/12/2024

VERIFICACIÓN

Pk2jm6UYDU9J72AMTZUYRN3GET48NG

PÁG. 2317/9349



**Datos considerados para el Cálculo de la Carga Ganadera mínima y máxima del expediente****Recintos Determinados para el Cálculo de Garga Ganadera Máxima**

REF.	REFERENCIA SIGPAC	CULTIVO	DESCRIPCIÓN CULTIVO	SUP.	
				S/R	RESUELTA (ha)
170000006831308	14-034-008-00005-00003	62000	PASTOS PERMANENTES DE 5 O MAS AÑOS-SIN VARIEDAD	S	0,38
170000006831309	14-034-008-00014-00001	62000	PASTOS PERMANENTES DE 5 O MAS AÑOS-SIN VARIEDAD	S	17,32
170000006831310	14-034-008-00014-00004	62000	PASTOS PERMANENTES DE 5 O MAS AÑOS-SIN VARIEDAD	S	31,85
170000006831311	14-034-008-00010-00002	62000	PASTOS PERMANENTES DE 5 O MAS AÑOS-SIN VARIEDAD	S	1,08
170000006831313	14-034-009-00002-00014	62000	PASTOS PERMANENTES DE 5 O MAS AÑOS-SIN VARIEDAD	S	12,92
170000006831314	14-034-008-00005-00004	63000	PASTOS DE MENOS DE 5 AÑOS-SIN VARIEDAD	S	4,90
170000006831315	14-034-008-00017-00002	62000	PASTOS PERMANENTES DE 5 O MAS AÑOS-SIN VARIEDAD	S	8,28
170000006831316	14-034-008-00004-00009	62000	PASTOS PERMANENTES DE 5 O MAS AÑOS-SIN VARIEDAD	S	4,90
170000006831317	14-034-008-00004-00010	62000	PASTOS PERMANENTES DE 5 O MAS AÑOS-SIN VARIEDAD	S	0,97
170000006831318	14-034-008-00004-00011	62000	PASTOS PERMANENTES DE 5 O MAS AÑOS-SIN VARIEDAD	S	0,51
170000006831319	14-034-008-00004-00001	62000	PASTOS PERMANENTES DE 5 O MAS AÑOS-SIN VARIEDAD	S	4,65
170000006831320	14-034-008-00004-00012	62000	PASTOS PERMANENTES DE 5 O MAS AÑOS-SIN VARIEDAD	S	4,01
170000006831321	14-034-008-00004-00008	62000	PASTOS PERMANENTES DE 5 O MAS AÑOS-SIN VARIEDAD	S	2,65
170000006831322	14-034-008-00004-00007	62000	PASTOS PERMANENTES DE 5 O MAS AÑOS-SIN VARIEDAD	S	0,03

Incidencias de carga ganadera**INCIDENCIA DESCRIPCIÓN**

100407	Explotación solicitada no forma parte de ningún organismo de control autorizado para la producción ecológica en Andalucía o fecha de inscripción posterior al plazo establecido (Anexo I. Criterios de Subvencionabilidad. Orden 28 de marzo de 2023). Explotación:ES140340000024 Especie:PORCINO Explotación:ES140340000024 Especie:CAPRINA Explotación:ES140510000531 Especie:PORCINO Explotación:ES140510000531 Especie:BOVINA
--------	---

(1) Superficie declarada admisible ajustada con la superficie comprometida.
(2) Factor de penalización valorando el alcance para el tipo de compromiso.

Puede verificar la integridad de una copia de este documento mediante la lectura del código QR adjunto o mediante el acceso a la dirección <https://ws050.juntadeandalucia.es/verificarFirma> indicando el código de VERIFICACIÓN

FIRMADO POR	RAQUEL MARIA ESPIN CRESPO	17/12/2024	
VERIFICACIÓN	Pk2jm6UYDU9J72AMTZUYRN3GET48NG	PÁG. 2318/9349	

**APELLIDOS Y NOMBRE / RAZÓN SOCIAL**

EL VALLE DEL CONDE, C.B.

NIF
2664EXPEDIENTE**
1106863**ANUALIDAD DE PAGO**
1ª**IMPORTES POR ANUALIDAD**

	2023	2024	2025	2026	2027
IMPORTE MÁXIMO SUBVENCIONABLE	874,59 €	874,59 €	874,59 €	728,83 €	728,83 €
IMPORTE MEDIO DE TRANSFERENCIA (€/ha)	297,48 €	297,48 €	297,48 €	247,90 €	247,90 €

RESUMEN DE UNIDADES

Cód	GRUPO DE PAGO	Sup. Dec. Admisible (ha)	Sup. Comprometida (ha)	Sup. ajustada compromiso (1) (ha)	% sobredec.	Sup. Resuelta (ha)	Importe Declarado	Importe Topado	Importe Resuelto	Importe tras sobredec.
419	OLIVAR	2,94		2,94	0,00	2,94	874,59	874,59	874,59	874,59
TOTAL		2,94	2,94	2,94		2,94	874,59	874,59	874,59	874,59

APLICACIÓN DE REDUCCIONES Y PENALIZACIONES

GRUPO DE PAGO	Importe Calculado	Importe prereduc.	Criterios de subvencionabilidad y compromisos	Presentación tardía	Omisión declaración	Condicionalidad	IMPORTE (Euros) RESUELTO
OLIVAR	874,59	874,59	0,00	0,00	0,00	0,00	874,59
TOTAL	874,59	874,59					874,59

RESUMEN DE PAGOS**IMPORTE (Euros)**

	RESUELTO	FEADER	MAPA	CAPADR
OLIVAR - Pago realizado	874,59 €	743,40 €	85,80 €	45,39 €

RECINTOS RESUELTOS

REF.	REFERENCIA SIGPAC	CULTIVO	DESCRIPCIÓN CULTIVO	S/R G.PAGO	PEND. MEDIA (%)	SUP. DEC. ADMISIBLE (ha)	SUP. COMPROM. (ha)	SUP. AJUSTADA COMPR.(1) (ha)	SUP. CONY. SIGPAC (ha)	SUP. CERTIE (ha)	SUP. CAMPO (ha)	SUP. CAMPO DETER. CULT. DECLARADO (ha)	SUP. DEC. REDUCIDA (ha)	SUP. RESUELTA (ha)
5067991	14-013-029-00148-001	101010	OLIVAR-PICUAL	S 419	32,40	2,64	2,64	2,64		2,64			2,64	2,64
1700000006028482	14-013-029-00147-004	101010	OLIVAR-PICUAL	S 419	26,50	0,30	0,30	0,30		0,30			0,30	0,30

(1) Superficie declarada admisible ajustada con la superficie comprometida.
(2) Factor de penalización valorando el alcance para el tipo de compromiso.Puede verificar la integridad de una copia de este documento mediante la lectura del código QR adjunto o mediante el acceso a la dirección <https://ws050.juntadeandalucia.es/verificarFirma> indicando el código de VERIFICACIÓN

FIRMADO POR

RAQUEL MARIA ESPIN CRESPO

17/12/2024

VERIFICACIÓN

Pk2jm6UYDU9J72AMTZUYRN3GET48NG

PÁG. 2319/9349



**APELLIDOS Y NOMBRE / RAZÓN SOCIAL**

ENCINA ENANA S.L.

NIF
***3104*EXPEDIENTE
1270584**ANUALIDAD DE PAGO**

1ª

IMPORTES POR ANUALIDAD

	2023	2024	2025	2026	2027
IMPORTE MÁXIMO SUBVENCIONABLE	1.439,80 €	1.439,80 €	1.439,80 €	1.199,84 €	1.199,84 €
IMPORTE MEDIO DE TRANSFERENCIA (€/ha)	297,48 €	297,48 €	297,48 €	247,90 €	247,90 €

RESUMEN DE UNIDADES

Cód	GRUPO DE PAGO	Sup. Dec. Admisible (ha)	Sup. Comprometida (ha)	Sup. ajustada compromiso (1) (ha)	% sobredec.	Sup. Resuelta (ha)	Importe Declarado	Importe Topado	Importe Resuelto	Importe tras sobredec.
419	OLIVAR	4,84		4,84	0,00	4,84	1.439,80	1.439,80	1.439,80	1.439,80
TOTAL		4,84	4,84	4,84		4,84	1.439,80	1.439,80	1.439,80	1.439,80

APLICACIÓN DE REDUCCIONES Y PENALIZACIONES

GRUPO DE PAGO	Importe Calculado	Importe prereduc.	Criterios de subvencionabilidad y compromisos	Presentación tardía	Omisión declaración	Condicionalidad	IMPORTE (Euros) RESUELTO
OLIVAR	1.439,80	1.439,80	0,00	0,00	0,00	0,00	1.439,80
TOTAL	1.439,80	1.439,80					1.439,80

RESUMEN DE PAGOS**IMPORTE (Euros)**

	RESUELTO	FEADER	MAPA	CAPADR
OLIVAR - Pago realizado	1.439,80 €	1.223,83 €	141,24 €	74,73 €

RECINTOS RESUELTOS

REF.	REFERENCIA SIGPAC	CULTIVO DESCRIPCIÓN CULTIVO	S/R G.PAGO	PEND. MEDIA (%)	SUP. DEC. ADMISIBLE (ha)	SUP. COMPROM. (ha)	SUP. AJUSTADA COMPR.(1) (ha)	SUP. CONY. SIGPAC (ha)	SUP. CERTIE (ha)	SUP. CAMPO (ha)	SUP. CAMPO DETER. CULT. DECLARADO (ha)	SUP. DEC. REDUCIDA (ha)	SUP. RESUELTA (ha)
-1010188	14-043-028-00033-036	101010 OLIVAR-PICUAL	S 419	18,70	3,24	3,24	3,24		3,24			3,24	3,24
1700000007243819	14-043-032-00075-003	101010 OLIVAR-PICUAL	S 419	5,00	0,03	0,03	0,03		0,03			0,03	0,03
1700000007243820	14-043-032-00207-003	101010 OLIVAR-PICUAL	S 419	3,80	1,09	1,09	1,09		1,09			1,09	1,09
1700000007243833	14-043-029-00045-001	101010 OLIVAR-PICUAL	S 419	37,30	0,07	0,07	0,07		0,07			0,07	0,07
1700000007243836	14-043-029-00034-001	101010 OLIVAR-PICUAL	S 419	5,00	0,10	0,10	0,10		0,10			0,10	0,10
1700000007243838	14-043-029-00045-001	101010 OLIVAR-PICUAL	S 419	37,30	0,01	0,01	0,01		0,01			0,01	0,01
1700000007243844	14-043-029-00005-001	101010 OLIVAR-PICUAL	S 419	5,60	0,07	0,07	0,07		0,07			0,07	0,07
1700000007243849	14-043-028-00053-002	101010 OLIVAR-PICUAL	S 419	35,50	0,03	0,03	0,03		0,03			0,03	0,03
1700000007243851	14-043-028-00060-001	101010 OLIVAR-PICUAL	S 419	35,50	0,01	0,01	0,01		0,01			0,01	0,01
1700000007243856	14-043-028-00060-001	101010 OLIVAR-PICUAL	S 419	35,50	0,12	0,12	0,12		0,12			0,12	0,12
1700000007243859	14-043-028-00073-001	101010 OLIVAR-PICUAL	S 419	47,00	0,07	0,07	0,07		0,07			0,07	0,07

INCIDENCIAS**INCIDENCIA DESCRIPCIÓN**

- 100402 Recinto solicitado no forma parte de ningún organismo de control autorizado para la producción ecológica en Andalucía o fecha de inscripción posterior al plazo establecido (Anexo I. Criterios de Subvencionabilidad. Orden 28 de marzo de 2023).
Ref:-1402589 Recinto:14-043-028-00033-00041 Cultivo:101010 OLIVAR-PICUAL Regadío
- 100424 Solicita recinto que no está comprometido para la operación.
Ref:-1402589 Recinto:14-043-028-00033-00041 Cultivo:101010 OLIVAR-PICUAL Regadío

(1) Superficie declarada admisible ajustada con la superficie comprometida.
(2) Factor de penalización valorando el alcance para el tipo de compromiso.

Puede verificar la integridad de una copia de este documento mediante la lectura del código QR adjunto o mediante el acceso a la dirección <https://ws050.juntadeandalucia.es/verificarFirma> indicando el código de VERIFICACIÓN

FIRMADO POR

RAQUEL MARIA ESPIN CRESPO

17/12/2024

VERIFICACIÓN

Pk2jm6UYDU9J72AMTZUYRN3GET48NG

PÁG. 2320/9349



**APELLIDOS Y NOMBRE / RAZÓN SOCIAL**

ENECOSUR, SL

NIF
****1924*EXPEDIENTE
1260030**ANUALIDAD DE PAGO**

1ª

IMPORTES POR ANUALIDAD

	2023	2024	2025	2026	2027
IMPORTE MÁXIMO SUBVENCIONABLE	1.975,27 €	1.975,27 €	1.975,27 €	1.646,06 €	1.646,06 €
IMPORTE MEDIO DE TRANSFERENCIA (€/ha)	297,48 €	297,48 €	297,48 €	247,90 €	247,90 €

RESUMEN DE UNIDADES

Cód	GRUPO DE PAGO	Sup. Dec. Admisible (ha)	Sup. Comprometida (ha)	Sup. ajustada compromiso (1) (ha)	% sobredec.	Sup. Resuelta (ha)	Importe Declarado	Importe Topado	Importe Resuelto	Importe tras sobredec.
419	OLIVAR	6,64		6,64	0,00	6,64	1.975,27	1.975,27	1.975,27	1.975,27
TOTAL		6,64	6,64	6,64		6,64	1.975,27	1.975,27	1.975,27	1.975,27

APLICACIÓN DE REDUCCIONES Y PENALIZACIONES

GRUPO DE PAGO	Importe Calculado	Importe prereduc.	Criterios de subvencionabilidad y compromisos	Presentación tardía	Omisión declaración	Condicionalidad	IMPORTE (Euros) RESUELTO
OLIVAR	1.975,27	1.975,27	0,00	0,00	0,00	0,00	1.975,27
TOTAL	1.975,27	1.975,27					1.975,27

RESUMEN DE PAGOS**IMPORTE (Euros)**

	RESUELTO	FEADER	MAPA	CAPADR
OLIVAR - Pago realizado	1.975,27 €	1.678,98 €	193,77 €	102,52 €

RECINTOS RESUELTOS

REF.	REFERENCIA SIGPAC	CULTIVO	DESCRIPCIÓN CULTIVO	S/R	G.PAGO	PEND. MEDIA (%)	SUP. DEC. ADMISIBLE (ha)	SUP. COMPROM. (ha)	SUP. AJUSTADA COMPR.(1) (ha)	SUP. CONY. SIGPAC (ha)	SUP. CERTIE (ha)	SUP. CAMPO (ha)	SUP. CAMPO DETER. CULT. DECLARADO (ha)	SUP. DEC. REDUCIDA (ha)	SUP. RESUELTA (ha)
-1345391	14-019-032-00093-001	101010	OLIVAR-PICUAL	S	419	16,90	6,64	6,64	6,64		6,64			6,64	6,64

INCIDENCIAS**INCIDENCIA DESCRIPCIÓN**

100421 Recinto declarado por error para una operación de la 6503, que se ha corregido de oficio marcando la operación correcta, de acuerdo con la fecha de inscripción del recinto en la producción ecológica.
Ref.-1345391 Recinto:14-019-032-00093-00001 Cultivo:101010 OLIVAR-PICUAL Secano

(1) Superficie declarada admisible ajustada con la superficie comprometida.
(2) Factor de penalización valorando el alcance para el tipo de compromiso.

Puede verificar la integridad de una copia de este documento mediante la lectura del código QR adjunto o mediante el acceso a la dirección <https://ws050.juntadeandalucia.es/verificarFirma> indicando el código de VERIFICACIÓN

FIRMADO POR

RAQUEL MARIA ESPIN CRESPO

17/12/2024

VERIFICACIÓN

Pk2jm6UYDU9J72AMTZUYRN3GET48NG

PÁG. 2321/9349



**APELLIDOS Y NOMBRE / RAZÓN SOCIAL**

ENERSOLMON, S.L.

NIF

***6167*

EXPEDIENTE

1238846

ANUALIDAD DE PAGO

1ª

IMPORTES POR ANUALIDAD

	2023	2024	2025	2026	2027
IMPORTE MÁXIMO SUBVENCIONABLE	11.899,20 €	11.899,20 €	11.899,20 €	9.916,00 €	9.916,00 €
IMPORTE MEDIO DE TRANSFERENCIA (€/ha)	297,48 €	297,48 €	297,48 €	247,90 €	247,90 €

RESUMEN DE UNIDADES

Cód	GRUPO DE PAGO	Sup. Dec. Admisible (ha)	Sup. Comprometida (ha)	Sup. ajustada compromiso (1) (ha)	% sobredec.	Sup. Resuelta (ha)	Importe Declarado	Importe Topado	Importe Resuelto	Importe tras sobredec.
419	OLIVAR	42,38		40,00	0,00	40,00	11.899,20	11.899,20	11.899,20	11.899,20
TOTAL		42,38	40,00	40,00		40,00	11.899,20	11.899,20	11.899,20	11.899,20

APLICACIÓN DE REDUCCIONES Y PENALIZACIONES

GRUPO DE PAGO	Importe Calculado	Importe prereduc.	Criterios de subvencionabilidad y compromisos	Presentación tardía	Omisión declaración	Condicionalidad	IMPORTE (Euros) RESUELTO
OLIVAR	11.899,20	11.899,20	0,00	0,00	0,00	0,00	11.899,20
TOTAL	11.899,20	11.899,20					11.899,20

RESUMEN DE PAGOS**IMPORTE (Euros)**

	RESUELTO	FEADER	MAPA	CAPADR
OLIVAR - Pago realizado	11.899,20 €	10.114,32 €	1.167,31 €	617,57 €

RECINTOS RESUELTOS

REF.	REFERENCIA SIGPAC	CULTIVO DESCRIPCIÓN CULTIVO	S/R G.PAGO	PEND. MEDIA (%)	SUP. DEC. ADMISIBLE (ha)	SUP. COMPROM. (ha)	SUP. AJUSTADA COMPR.(1) (ha)	SUP. CONY. SIGPAC (ha)	SUP. CERTIE (ha)	SUP. CAMPO (ha)	SUP. CAMPO DETER. CULT. DECLARADO (ha)	SUP. DEC. REDUCIDA (ha)	SUP. RESUELTA (ha)
1700000004635546	14-036-027-00002-002	101010 OLIVAR-PICUAL	R 419	6,00	17,10	17,10	17,10		17,10			17,10	17,10
1700000004635547	14-036-027-00007-026	101010 OLIVAR-PICUAL	R 419	11,80	2,24	2,24	2,24		2,24			2,24	2,24
1700000004635548	14-036-027-00007-029	101010 OLIVAR-PICUAL	R 419	17,40	6,01	6,01	6,01		6,01			6,01	6,01
1700000004635553	14-036-027-00002-014	101010 OLIVAR-PICUAL	R 419	7,10	2,51	2,51	2,51		2,51			2,51	2,51
1700000004635554	14-036-027-00007-001	101010 OLIVAR-PICUAL	R 419	17,10	14,52	14,52	14,52		14,52			14,52	14,52

INCIDENCIAS**INCIDENCIA DESCRIPCIÓN**

- 100412 Número de hectáreas validadas inferior a la superficie mínima permitida por el grupo de cultivo (Anexo I. Criterios de Subvencionabilidad. Orden 28 de marzo de 2023).
Sup. Resuelta:0 Grupo de Pago:FRUTALES REGADÍO
- 100413 Recinto perteneciente a grupo de cultivo que no cumple con la superficie mínima requerida (Anexo I. Criterios de Subvencionabilidad. Orden 28 de marzo de 2023).
Ref:1700000004635551 Recinto:14-036-027-00002-00013 Cultivo:206008 NARANJO-SALUSTIANA Regadío Sup. Declarada:7,36 Superficie Resolver:7,36
Ref:-737110 Recinto:14-036-027-00002-00015 Cultivo:206008 NARANJO-SALUSTIANA Regadío Sup. Declarada:0,02 Superficie Resolver:0,02
Ref:1700000004635550 Recinto:14-036-027-00007-00004 Cultivo:206008 NARANJO-SALUSTIANA Regadío Sup. Declarada:0,2 Superficie Resolver:0,2
Ref:1700000004635555 Recinto:14-036-027-00007-00016 Cultivo:104037 ALMENDROS-SOLETA Regadío Sup. Declarada:11,5 Superficie Resolver:11,5
Ref:1700000004635552 Recinto:14-036-027-00007-00027 Cultivo:206008 NARANJO-SALUSTIANA Regadío Sup. Declarada:0,01 Superficie Resolver:0,01
Ref:1700000004635549 Recinto:14-036-027-00007-00030 Cultivo:206008 NARANJO-SALUSTIANA Regadío Sup. Declarada:3,62 Superficie Resolver:3,62

(1) Superficie declarada admisible ajustada con la superficie comprometida.
(2) Factor de penalización valorando el alcance para el tipo de compromiso.

Puede verificar la integridad de una copia de este documento mediante la lectura del código QR adjunto o mediante el acceso a la dirección <https://ws050.juntadeandalucia.es/verificarFirma> indicando el código de VERIFICACIÓN

FIRMADO POR

RAQUEL MARIA ESPIN CRESPO

17/12/2024

VERIFICACIÓN

Pk2jm6UYDU9J72AMTZUYRN3GET48NG

PÁG. 2322/9349



**APELLIDOS Y NOMBRE / RAZÓN SOCIAL**

ENTRENA SERRANO MARIA ANGIUSTIAS

NIF

****1371*

EXPEDIENTE

1270333

ANUALIDAD DE PAGO

1ª

IMPORTES POR ANUALIDAD

	2023	2024	2025	2026	2027
IMPORTE MÁXIMO SUBVENCIONABLE	4.697,21 €	4.697,21 €	4.697,21 €	3.914,34 €	3.914,34 €
IMPORTE MEDIO DE TRANSFERENCIA (€/ha)	297,48 €	297,48 €	297,48 €	247,90 €	247,90 €

RESUMEN DE UNIDADES

Cód	GRUPO DE PAGO	Sup. Dec. Admisible (ha)	Sup. Comprometida (ha)	Sup. ajustada compromiso (1) (ha)	% sobredec.	Sup. Resuelta (ha)	Importe Declarado	Importe Topado	Importe Resuelto	Importe tras sobredec.
419	OLIVAR	15,79		15,79	0,00	15,79	4.697,21	4.697,21	4.697,21	4.697,21
TOTAL		15,79	15,79	15,79		15,79	4.697,21	4.697,21	4.697,21	4.697,21

APLICACIÓN DE REDUCCIONES Y PENALIZACIONES

GRUPO DE PAGO	Importe Calculado	Importe prereduc.	Criterios de subvencionabilidad y compromisos	Presentación tardía	Omisión declaración	Condicionalidad	IMPORTE (Euros) RESUELTO
OLIVAR	4.697,21	4.697,21	0,00	0,00	0,00	0,00	4.697,21
TOTAL	4.697,21	4.697,21					4.697,21

RESUMEN DE PAGOS**IMPORTE (Euros)**

	RESUELTO	FEADER	MAPA	CAPADR
OLIVAR - Pago realizado	4.697,21 €	3.992,63 €	460,80 €	243,78 €

RECINTOS RESUELTOS

REF.	REFERENCIA SIGPAC	CULTIVO	DESCRIPCIÓN CULTIVO	S/R G.PAGO	PEND. MEDIA (%)	SUP. DEC. ADMISIBLE (ha)	SUP. COMPROM. (ha)	SUP. AJUSTADA COMPR.(1) (ha)	SUP. CONY. SIGPAC (ha)	SUP. CERTIE (ha)	SUP. CAMPO (ha)	SUP. CAMPO DETER. CULT. DECLARADO (ha)	SUP. DEC. REDUCIDA (ha)	SUP. RESUELTA (ha)
-105968	14-055-053-00016-001	101138	OLIVAR-HOJIBLANCA	S	419	31,60	0,02	0,02	0,02	0,02			0,02	0,02
1700000003006417	14-055-050-00708-003	101138	OLIVAR-HOJIBLANCA	S	419	36,00	0,49	0,49	0,49	0,49			0,49	0,49
1700000003006418	14-055-053-00015-002	101138	OLIVAR-HOJIBLANCA	S	419	31,00	11,24	11,24	11,24	11,24			11,24	11,24
1700000003006419	14-055-054-00092-001	101138	OLIVAR-HOJIBLANCA	S	419	32,80	4,04	4,04	4,04	4,04			4,04	4,04

(1) Superficie declarada admisible ajustada con la superficie comprometida.
(2) Factor de penalización valorando el alcance para el tipo de compromiso.Puede verificar la integridad de una copia de este documento mediante la lectura del código QR adjunto o mediante el acceso a la dirección <https://ws050.juntadeandalucia.es/verificarFirma> indicando el código de VERIFICACIÓN

FIRMADO POR

RAQUEL MARIA ESPIN CRESPO

17/12/2024

VERIFICACIÓN

Pk2jm6UYDU9J72AMTZUYRN3GET48NG

PÁG. 2323/9349





<u>APELLIDOS Y NOMBRE / RAZÓN SOCIAL</u>	<u>NIF</u>	<u>EXPEDIENTE</u>	<u>ANUALIDAD DE PAGO</u>
EPIFER ENTIDAD SIN PERSONALIDAD JURIDICA	***2454*	1257838	1ª

IMPORTES POR ANUALIDAD

	<u>2023</u>	<u>2024</u>	<u>2025</u>	<u>2026</u>	<u>2027</u>
IMPORTE MÁXIMO SUBVENCIONABLE	761,55 €	761,55 €	761,55 €	634,62 €	634,62 €
IMPORTE MEDIO DE TRANSFERENCIA (€/ha)	297,48 €	297,48 €	297,48 €	247,90 €	247,90 €

RESUMEN DE UNIDADES

<u>Cód</u>	<u>GRUPO DE PAGO</u>	<u>Sup. Dec. Admisible (ha)</u>	<u>Sup. Comprometida (ha)</u>	<u>Sup. ajustada compromiso (1) (ha)</u>	<u>% sobredec.</u>	<u>Sup. Resuelta (ha)</u>	<u>Importe Declarado</u>	<u>Importe Topado</u>	<u>Importe Resuelto</u>	<u>Importe tras sobredec.</u>
419	OLIVAR	2,56		2,56	0,00	2,56	761,55	761,55	761,55	761,55
TOTAL		2,56	2,56	2,56		2,56	761,55	761,55	761,55	761,55

APLICACIÓN DE REDUCCIONES Y PENALIZACIONES

<u>GRUPO DE PAGO</u>	<u>Importe Calculado</u>	<u>Importe prereduc.</u>	<u>Criterios de subvencionabilidad y compromisos</u>	<u>Presentación tardía</u>	<u>Omisión declaración</u>	<u>Condicionalidad</u>	<u>IMPORTE (Euros) RESUELTO</u>
OLIVAR	761,55	761,55	0,00	0,00	0,00	0,00	761,55
TOTAL	761,55	761,55					761,55

RESUMEN DE PAGOS**IMPORTE (Euros)**

	<u>RESUELTO</u>	<u>FEADER</u>	<u>MAPA</u>	<u>CAPADR</u>
OLIVAR - Pago realizado	761,55 €	647,32 €	74,71 €	39,52 €

RECINTOS RESUELTOS

<u>REF.</u>	<u>REFERENCIA SIGPAC</u>	<u>CULTIVO</u>	<u>DESCRIPCIÓN CULTIVO</u>	<u>S/R G.PAGO</u>	<u>PEND. MEDIA (%)</u>	<u>SUP. DEC. ADMISIBLE (ha)</u>	<u>SUP. COMPROM. (ha)</u>	<u>SUP. AJUSTADA COMPROM. (1) (ha)</u>	<u>SUP. CONY. SIGPAC (ha)</u>	<u>SUP. CERTIE (ha)</u>	<u>SUP. CAMPO (ha)</u>	<u>SUP. CAMPO DETER. CULT. DECLARADO (ha)</u>	<u>SUP. DEC. REDUCIDA (ha)</u>	<u>SUP. RESUELTA (ha)</u>
1700000004968051	14-015-014-00027-001	101270	OLIVAR-PICUDO	S 419	4,60	0,01	0,01	0,01		0,01			0,01	0,01
1700000004968052	14-015-014-00037-002	101270	OLIVAR-PICUDO	S 419	5,40	0,01	0,01	0,01		0,01			0,01	0,01
1700000004968056	14-015-014-00438-003	101270	OLIVAR-PICUDO	S 419	3,30	0,03	0,03	0,03		0,03			0,03	0,03
1700000006994875	14-015-014-00028-001	101270	OLIVAR-PICUDO	S 419	5,00	2,35	2,35	2,35		2,35			2,35	2,35
1700000006994876	14-015-014-00036-001	101270	OLIVAR-PICUDO	S 419	7,50	0,16	0,16	0,16		0,16			0,16	0,16

(1) Superficie declarada admisible ajustada con la superficie comprometida.
(2) Factor de penalización valorando el alcance para el tipo de compromiso.

Puede verificar la integridad de una copia de este documento mediante la lectura del código QR adjunto o mediante el acceso a la dirección <https://ws050.juntadeandalucia.es/verificarFirma> indicando el código de VERIFICACIÓN

FIRMADO POR

RAQUEL MARIA ESPIN CRESPO

17/12/2024

VERIFICACIÓN

Pk2jm6UYDU9J72AMTZUYRN3GET48NG

PÁG. 2324/9349



**APELLIDOS Y NOMBRE / RAZÓN SOCIAL**

ESCOBAR COBOS JUAN CARLOS

NIF
***5860*EXPEDIENTE
1051798**ANUALIDAD DE PAGO**

1ª

IMPORTES POR ANUALIDAD

	2023	2024	2025	2026	2027
IMPORTE MÁXIMO SUBVENCIONABLE	1.317,84 €	1.317,84 €	1.317,84 €	1.098,20 €	1.098,20 €
IMPORTE MEDIO DE TRANSFERENCIA (€/ha)	297,48 €	297,48 €	297,48 €	247,90 €	247,90 €

RESUMEN DE UNIDADES

Cód	GRUPO DE PAGO	Sup. Dec. Admisible (ha)	Sup. Comprometida (ha)	Sup. ajustada compromiso (1) (ha)	% sobredec.	Sup. Resuelta (ha)	Importe Declarado	Importe Topado	Importe Resuelto	Importe tras sobredec.
419	OLIVAR	4,43		4,43	0,00	4,43	1.317,84	1.317,84	1.317,84	1.317,84
TOTAL		4,43	4,43	4,43		4,43	1.317,84	1.317,84	1.317,84	1.317,84

APLICACIÓN DE REDUCCIONES Y PENALIZACIONES

GRUPO DE PAGO	Importe Calculado	Importe prereduc.	Criterios de subvencionabilidad y compromisos	Presentación tardía	Omisión declaración	Condicionalidad	IMPORTE (Euros) RESUELTO
OLIVAR	1.317,84	1.317,84	0,00	0,00	0,00	0,00	1.317,84
TOTAL	1.317,84	1.317,84					1.317,84

RESUMEN DE PAGOS**IMPORTE (Euros)**

	RESUELTO	FEADER	MAPA	CAPADR
OLIVAR - Pago realizado	1.317,84 €	1.120,16 €	129,28 €	68,40 €

RECINTOS RESUELTOS

REF.	REFERENCIA SIGPAC	CULTIVO	DESCRIPCIÓN CULTIVO	S/R	G.PAGO	PEND. MEDIA (%)	SUP. DEC. ADMISIBLE (ha)	SUP. COMPROM. (ha)	SUP. AJUSTADA COMPR.(1) (ha)	SUP. CONY. SIGPAC (ha)	SUP. CERTIE (ha)	SUP. CAMPO (ha)	SUP. CAMPO DETER. CULT. DECLARADO (ha)	SUP. DEC. REDUCIDA (ha)	SUP. RESUELTA (ha)
1700000006623736	14-026-011-00282-001	101010	OLIVAR-PICUAL	S	419	11,80	1,40	1,40	1,40		1,41			1,40	1,40
1700000006623737	14-026-011-00407-001	101010	OLIVAR-PICUAL	S	419	21,50	3,03	3,03	3,03		3,03			3,03	3,03

INCIDENCIAS**INCIDENCIA DESCRIPCIÓN**

- 100402 Recinto solicitado no forma parte de ningún organismo de control autorizado para la producción ecológica en Andalucía o fecha de inscripción posterior al plazo establecido (Anexo I. Criterios de Subvencionabilidad. Orden 28 de marzo de 2023).
Ref:6016257 Recinto:14-026-011-00313-00008 Cultivo:101010 OLIVAR-PICUAL Secano
- 100424 Solicita recinto que no está comprometido para la operación.
Ref:6016257 Recinto:14-026-011-00313-00008 Cultivo:101010 OLIVAR-PICUAL Secano

(1) Superficie declarada admisible ajustada con la superficie comprometida.
(2) Factor de penalización valorando el alcance para el tipo de compromiso.

Puede verificar la integridad de una copia de este documento mediante la lectura del código QR adjunto o mediante el acceso a la dirección <https://ws050.juntadeandalucia.es/verificarFirma> indicando el código de VERIFICACIÓN

FIRMADO POR

RAQUEL MARIA ESPIN CRESPO

17/12/2024

VERIFICACIÓN

Pk2jm6UYDU9J72AMTZUYRN3GET48NG

PÁG. 2325/9349



**APELLIDOS Y NOMBRE / RAZÓN SOCIAL**

ESCOBAR PADILLA ANTONIO MANUEL

NIF

****1304*

EXPEDIENTE

1185291

ANUALIDAD DE PAGO

1ª

IMPORTE POR ANUALIDAD

	2023	2024	2025	2026	2027
IMPORTE MÁXIMO SUBVENCIONABLE	1.877,96 €	1.877,96 €	1.705,77 €	1.564,97 €	1.564,97 €
IMPORTE MEDIO DE TRANSFERENCIA (€/ha)	137,68 €	137,68 €	125,06 €	114,73 €	114,73 €

RESUMEN DE UNIDADES

Cód	GRUPO DE PAGO	Sup. Dec. Admisible (ha)	Sup. Comprometida (ha)	Sup. ajustada compromiso (1) (ha)	% sobredec.	Sup. Resuelta (ha)	Importe Declarado	Importe Topado	Importe Resuelto	Importe tras sobredec.
418	PASTOS ASOCIADOS A GANADERÍA ECOLÓGICA	10,80		10,80	0,00	10,80	1.064,66	1.033,12	1.033,12	1.033,12
419	OLIVAR	2,84		2,84	0,00	2,84	844,84	844,84	844,84	844,84
TOTAL		13,64	13,64	13,64		13,64	1.909,50	1.877,96	1.877,96	1.877,96

APLICACIÓN DE REDUCCIONES Y PENALIZACIONES

GRUPO DE PAGO	Importe Calculado	Importe prereduc.	Criterios de subvencionabilidad y compromisos	Presentación tardía	Omisión declaración	Condicionalidad	IMPORTE (Euros) RESUELTO
OLIVAR	844,84	844,84	0,00	0,00	1,00	0,00	836,39
PASTOS ASOCIADOS A GANADERÍA	1.033,12	1.033,12	0,00	0,00	1,00	0,00	1.022,79
TOTAL	1.877,96	1.877,96					1.859,18

RESUMEN DE PAGOS

	RESUELTO	FEADER	MAPA	CAPADR
OLIVAR - Pago realizado	836,39 €	710,93 €	82,05 €	43,41 €
PASTOS ASOCIADOS A GANADERÍA ECOLÓGICA - Pago realizado	1.022,79 €	869,37 €	100,34 €	53,08 €
TOTAL	1.859,18 €	1.580,30 €	182,39 €	96,49 €

RECINTOS RESUELTOS

REF.	REFERENCIA SIGPAC	CULTIVO DESCRIPCIÓN CULTIVO	S/R G.PAGO	PEND. MEDIA (%)	SUP. DEC. ADMISIBLE (ha)	SUP. COMPROM. (ha)	SUP. AJUSTADA COMPR.(1) (ha)	SUP. CONV. SIGPAC (ha)	SUP. CERTIF. (ha)	SUP. CAMPO (ha)	SUP. CAMPO DETER. CULT. DECLARADO (ha)	SUP. DEC. REDUCIDA (ha)	SUP. RESUELTA (ha)
5281379	14-047-006-00068-002	62000 PASTOS PERMANENTES DE 5 O MAS AÑOS-SIN VARIEDAD	S 418	25,40	10,80	10,80	10,80		10,80			10,80	10,80
-1627867	14-047-006-00064-005	101010 OLIVAR-PICUAL	S 419	0,00	1,50	1,50	1,50		1,55			1,50	1,50
5281380	14-047-006-00068-004	101010 OLIVAR-PICUAL	S 419	20,70	1,34	1,34	1,34		1,34			1,34	1,34

(1) Superficie declarada admisible ajustada con la superficie comprometida.
(2) Factor de penalización valorando el alcance para el tipo de compromiso.Puede verificar la integridad de una copia de este documento mediante la lectura del código QR adjunto o mediante el acceso a la dirección <https://ws050.juntadeandalucia.es/verificarFirma> indicando el código de VERIFICACIÓN

FIRMADO POR

RAQUEL MARIA ESPIN CRESPO

17/12/2024

VERIFICACIÓN

Pk2jm6UYDU9J72AMTZUYRN3GET48NG

PÁG. 2326/9349



**INCIDENCIAS****INCIDENCIA DESCRIPCIÓN**

- 256 Solicitud con recintos no declarados en campaña actual con una reducción por omisión de superficie superior al 3%
CÓDIGO PARA EL PORCENTAJE DE REDUCCIÓN POR OMISIÓN QUE CORRESPONDE A LA SOLICITUD:1
- 100412 Número de hectáreas validadas inferior a la superficie mínima permitida por el grupo de cultivo (Anexo I. Criterios de Subvencionabilidad. Orden 28 de marzo de 2023).
Sup. Resuelta:0 Grupo de Pago:FRUTALES SECANO
- 100413 Recinto perteneciente a grupo de cultivo que no cumple con la superficie mínima requerida (Anexo I. Criterios de Subvencionabilidad. Orden 28 de marzo de 2023).
Ref:5535446 Recinto:14-047-006-00064-00012 Cultivo:124022 PISTACHO-KERMAN Secano Sup. Declarada:0,61 Superficie Resolver: 0,61
Ref:5535448 Recinto:14-047-006-00064-00015 Cultivo:124022 PISTACHO-KERMAN Secano Sup. Declarada:1,96 Superficie Resolver: 1,96
Ref:-1629163 Recinto:14-047-006-00064-00019 Cultivo:124022 PISTACHO-KERMAN Secano Sup. Declarada:0,05 Superficie Resolver:0,05
- 100421 Recinto declarado por error para una operación de la 6503, que se ha corregido de oficio marcando la operación correcta, de acuerdo con la fecha de inscripción del recinto en la producción ecológica.
Ref:-1627867 Recinto:14-047-006-00064-00005 Cultivo:101010 OLIVAR-PICUAL Secano
Ref:5535443 Recinto:14-047-006-00064-00011 Cultivo:62000 PASTOS PERMANENTES DE 5 O MAS AÑOS-SIN VARIEDAD Secano
Ref:5535446 Recinto:14-047-006-00064-00012 Cultivo:124022 PISTACHO-KERMAN Secano
Ref:5535448 Recinto:14-047-006-00064-00015 Cultivo:124022 PISTACHO-KERMAN Secano
Ref:-1629163 Recinto:14-047-006-00064-00019 Cultivo:124022 PISTACHO-KERMAN Secano
Ref:5281379 Recinto:14-047-006-00068-00002 Cultivo:62000 PASTOS PERMANENTES DE 5 O MAS AÑOS-SIN VARIEDAD Secano
Ref:5281380 Recinto:14-047-006-00068-00004 Cultivo:101010 OLIVAR-PICUAL Secano
- 100424 Solicita recinto que no está comprometido para la operación.
Ref:5535443 Recinto:14-047-006-00064-00011 Cultivo:62000 PASTOS PERMANENTES DE 5 O MAS AÑOS-SIN VARIEDAD Secano

Datos considerados para el Cálculo de la Carga Ganadera mínima y máxima del expediente

Explotación	Especie	Inscrito en Sipea y Admisible	Ugm Calculada para CG Mínima	Ugm Calculada para CG Máxima
ES14047000175	BOVINA	SI	12,67	12,67
			12,67	12,67

Superficie determinada para Cálculo Carga Ganadera Mínima: 47,94 ha

Superficie determinada para Cálculo Carga Ganadera Máxima: 47,94 ha

Carga Ganadera Mínima Expediente: 0,26 ugm/ha

Carga Ganadera Máxima Expediente: 0,26 ugm/ha

Los importes del Grupo de Pago de pastos de este expediente han sido ajustados por no llegar a la carga ganadera mínima de 0,3

Recintos Determinados para el Cálculo de Garga Ganadera Mínima

REF.	REFERENCIA SIGPAC	CULTIVO	DESCRIPCIÓN CULTIVO	S/R	SUP. RESUELTA (ha)
4175399	14-047-008-00023-00001	62000	PASTOS PERMANENTES DE 5 O MAS AÑOS-SIN VARIEDAD	S	1,68
4175414	14-047-006-00057-00003	62000	PASTOS PERMANENTES DE 5 O MAS AÑOS-SIN VARIEDAD	S	1,49
5281379	14-047-006-00068-00002	62000	PASTOS PERMANENTES DE 5 O MAS AÑOS-SIN VARIEDAD	S	10,80
5535443	14-047-006-00064-00011	62000	PASTOS PERMANENTES DE 5 O MAS AÑOS-SIN VARIEDAD	S	4,92
1700000006166611	14-047-008-00026-00025	62000	PASTOS PERMANENTES DE 5 O MAS AÑOS-SIN VARIEDAD	S	1,20
1700000006166613	14-047-008-00026-00024	62000	PASTOS PERMANENTES DE 5 O MAS AÑOS-SIN VARIEDAD	S	2,56
1700000006166614	14-047-008-00025-00001	62000	PASTOS PERMANENTES DE 5 O MAS AÑOS-SIN VARIEDAD	S	0,44
1700000006166615	14-047-008-00026-00027	62000	PASTOS PERMANENTES DE 5 O MAS AÑOS-SIN VARIEDAD	S	1,05
1700000006166616	14-047-008-00026-00001	62000	PASTOS PERMANENTES DE 5 O MAS AÑOS-SIN VARIEDAD	S	5,51
1700000006166618	14-047-008-00026-00010	62000	PASTOS PERMANENTES DE 5 O MAS AÑOS-SIN VARIEDAD	S	0,49
1700000006166619	14-047-006-00067-00001	62000	PASTOS PERMANENTES DE 5 O MAS AÑOS-SIN VARIEDAD	S	4,57
1700000006166620	14-047-006-00066-00003	62000	PASTOS PERMANENTES DE 5 O MAS AÑOS-SIN VARIEDAD	S	5,06
1700000006166621	14-047-008-00026-00003	62000	PASTOS PERMANENTES DE 5 O MAS AÑOS-SIN VARIEDAD	S	7,21

(1) Superficie declarada admisible ajustada con la superficie comprometida.
(2) Factor de penalización valorando el alcance para el tipo de compromiso.Puede verificar la integridad de una copia de este documento mediante la lectura del código QR adjunto o mediante el acceso a la dirección <https://ws050.juntadeandalucia.es/verificarFirma> indicando el código de VERIFICACIÓN

FIRMADO POR

RAQUEL MARIA ESPIN CRESPO

17/12/2024

VERIFICACIÓN

Pk2jm6UYDU9J72AMTZUYRN3GET48NG

PÁG. 2327/9349



**Datos considerados para el Cálculo de la Carga Ganadera mínima y máxima del expediente****Recintos Determinados para el Cálculo de Garga Ganadera Mínima**

REF.	REFERENCIA SIGPAC	CULTIVO	DESCRIPCIÓN CULTIVO	SUP.	
				S/R	RESUELTA (ha)
1700000006166623	14-047-008-00026-00021	62000	PASTOS PERMANENTES DE 5 O MAS AÑOS-SIN VARIEDAD	S	0,19
1700000006166624	14-047-008-00026-00016	62000	PASTOS PERMANENTES DE 5 O MAS AÑOS-SIN VARIEDAD	S	0,02
1700000006166625	14-047-008-00026-00011	62000	PASTOS PERMANENTES DE 5 O MAS AÑOS-SIN VARIEDAD	S	0,75

Recintos Determinados para el Cálculo de Garga Ganadera Máxima

REF.	REFERENCIA SIGPAC	CULTIVO	DESCRIPCIÓN CULTIVO	SUP.	
				S/R	RESUELTA (ha)
4175399	14-047-008-00023-00001	62000	PASTOS PERMANENTES DE 5 O MAS AÑOS-SIN VARIEDAD	S	1,68
4175414	14-047-006-00057-00003	62000	PASTOS PERMANENTES DE 5 O MAS AÑOS-SIN VARIEDAD	S	1,49
5281379	14-047-006-00068-00002	62000	PASTOS PERMANENTES DE 5 O MAS AÑOS-SIN VARIEDAD	S	10,80
5535443	14-047-006-00064-00011	62000	PASTOS PERMANENTES DE 5 O MAS AÑOS-SIN VARIEDAD	S	4,92
1700000006166611	14-047-008-00026-00025	62000	PASTOS PERMANENTES DE 5 O MAS AÑOS-SIN VARIEDAD	S	1,20
1700000006166613	14-047-008-00026-00024	62000	PASTOS PERMANENTES DE 5 O MAS AÑOS-SIN VARIEDAD	S	2,56
1700000006166614	14-047-008-00025-00001	62000	PASTOS PERMANENTES DE 5 O MAS AÑOS-SIN VARIEDAD	S	0,44
1700000006166615	14-047-008-00026-00027	62000	PASTOS PERMANENTES DE 5 O MAS AÑOS-SIN VARIEDAD	S	1,05
1700000006166616	14-047-008-00026-00001	62000	PASTOS PERMANENTES DE 5 O MAS AÑOS-SIN VARIEDAD	S	5,51
1700000006166618	14-047-008-00026-00010	62000	PASTOS PERMANENTES DE 5 O MAS AÑOS-SIN VARIEDAD	S	0,49
1700000006166619	14-047-006-00067-00001	62000	PASTOS PERMANENTES DE 5 O MAS AÑOS-SIN VARIEDAD	S	4,57
1700000006166620	14-047-006-00066-00003	62000	PASTOS PERMANENTES DE 5 O MAS AÑOS-SIN VARIEDAD	S	5,06
1700000006166621	14-047-008-00026-00003	62000	PASTOS PERMANENTES DE 5 O MAS AÑOS-SIN VARIEDAD	S	7,21
1700000006166623	14-047-008-00026-00021	62000	PASTOS PERMANENTES DE 5 O MAS AÑOS-SIN VARIEDAD	S	0,19
1700000006166624	14-047-008-00026-00016	62000	PASTOS PERMANENTES DE 5 O MAS AÑOS-SIN VARIEDAD	S	0,02
1700000006166625	14-047-008-00026-00011	62000	PASTOS PERMANENTES DE 5 O MAS AÑOS-SIN VARIEDAD	S	0,75

(1) Superficie declarada admisible ajustada con la superficie comprometida.
(2) Factor de penalización valorando el alcance para el tipo de compromiso.

Puede verificar la integridad de una copia de este documento mediante la lectura del código QR adjunto o mediante el acceso a la dirección <https://ws050.juntadeandalucia.es/verificarFirma> indicando el código de VERIFICACIÓN

FIRMADO POR	RAQUEL MARIA ESPIN CRESPO	17/12/2024	
VERIFICACIÓN	Pk2jm6UYDU9J72AMTZUYRN3GET48NG	PÁG. 2328/9349	

**APELLIDOS Y NOMBRE / RAZÓN SOCIAL**

ESCOBAR PEQUEÑO MARIA TERESA

NIF

****5273*

EXPEDIENTE

1122967

ANUALIDAD DE PAGO

1ª

IMPORTES POR ANUALIDAD

	2023	2024	2025	2026	2027
IMPORTE MÁXIMO SUBVENCIONABLE	2.858,78 €	2.858,78 €	2.858,78 €	2.382,32 €	2.382,32 €
IMPORTE MEDIO DE TRANSFERENCIA (€/ha)	297,48 €	297,48 €	297,48 €	247,90 €	247,90 €

RESUMEN DE UNIDADES

Cód	GRUPO DE PAGO	Sup. Dec. Admisible (ha)	Sup. Comprometida (ha)	Sup. ajustada compromiso (1) (ha)	% sobredec.	Sup. Resuelta (ha)	Importe Declarado	Importe Topado	Importe Resuelto	Importe tras sobredec.
419	OLIVAR	9,61		9,61	0,00	9,61	2.858,78	2.858,78	2.858,78	2.858,78
TOTAL		9,61	9,61	9,61		9,61	2.858,78	2.858,78	2.858,78	2.858,78

APLICACIÓN DE REDUCCIONES Y PENALIZACIONES

GRUPO DE PAGO	Importe Calculado	Importe prereduc.	Criterios de subvencionabilidad y compromisos	Presentación tardía	Omisión declaración	Condicionalidad	IMPORTE (Euros) RESUELTO
OLIVAR	2.858,78	2.858,78	0,00	0,00	0,00	0,00	2.858,78
TOTAL	2.858,78	2.858,78					2.858,78

RESUMEN DE PAGOS**IMPORTE (Euros)**

	RESUELTO	FEADER	MAPA	CAPADR
OLIVAR - Pago realizado	2.858,78 €	2.429,96 €	280,45 €	148,37 €

RECINTOS RESUELTOS

REF.	REFERENCIA SIGPAC	CULTIVO DESCRIPCIÓN CULTIVO	S/R G.PAGO	PEND. MEDIA (%)	SUP. DEC. ADMISIBLE (ha)	SUP. COMPROM. (ha)	SUP. AJUSTADA COMPR.(1) (ha)	SUP. CONY. SIGPAC (ha)	SUP. CERTIE (ha)	SUP. CAMPO (ha)	SUP. CAMPO DETER. CULT. DECLARADO (ha)	SUP. DEC. REDUCIDA (ha)	SUP. RESUELTA (ha)
-560125	14-073-019-00043-016	101010 OLIVAR-PICUAL	S 419	20,00	2,37	2,37	2,37	2,37	2,37			2,37	2,37
-560123	14-073-019-00043-015	101010 OLIVAR-PICUAL	S 419	14,10	0,12	0,12	0,12	0,12	0,12			0,12	0,12
-560122	14-073-019-00043-013	101010 OLIVAR-PICUAL	S 419	29,00	0,10	0,10	0,10	0,10	0,10			0,10	0,10
1700000005347347	14-073-016-00006-001	101010 OLIVAR-PICUAL	S 419	17,30	2,73	2,73	2,73	2,73	2,73			2,73	2,73
1700000005347349	14-073-019-00043-007	101010 OLIVAR-PICUAL	S 419	46,60	0,32	0,32	0,32	0,32	0,32			0,32	0,32
1700000005347356	14-073-019-00043-006	101010 OLIVAR-PICUAL	S 419	27,80	3,97	3,97	3,97	3,97	3,97			3,97	3,97

INCIDENCIAS**INCIDENCIA DESCRIPCIÓN**

- 8227 Línea de declaración monitorizada en la que no ha habido respuesta por parte del productor y, por tanto, sin Juicio Experto de campo.
Ref:1700000005347350 Recinto:14-073-019-00043-00005 Cultivo:101010 OLIVAR-PICUAL
- 100424 Solicita recinto que no está comprometido para la operación.
Ref:1700000005347350 Recinto:14-073-019-00043-00005 Cultivo:101010 OLIVAR-PICUAL Secano

(1) Superficie declarada admisible ajustada con la superficie comprometida.
(2) Factor de penalización valorando el alcance para el tipo de compromiso.

Puede verificar la integridad de una copia de este documento mediante la lectura del código QR adjunto o mediante el acceso a la dirección <https://ws050.juntadeandalucia.es/verificarFirma> indicando el código de VERIFICACIÓN

FIRMADO POR

RAQUEL MARIA ESPIN CRESPO

17/12/2024

VERIFICACIÓN

Pk2jm6UYDU9J72AMTZUYRN3GET48NG

PÁG. 2329/9349



**APELLIDOS Y NOMBRE / RAZÓN SOCIAL**

ESCRIBANO CABRERA FRANCISCO JAVIER

NIF

****8097*

EXPEDIENTE

1191975

ANUALIDAD DE PAGO

1ª

IMPORTES POR ANUALIDAD

	2023	2024	2025	2026	2027
IMPORTE MÁXIMO SUBVENCIONABLE	3.678,02 €	3.678,02 €	3.065,02 €	3.065,02 €	3.065,02 €
IMPORTE MEDIO DE TRANSFERENCIA (€/ha)	98,58 €	98,58 €	82,15 €	82,15 €	82,15 €

RESUMEN DE UNIDADES

Cód	GRUPO DE PAGO	Sup. Dec. Admisible (ha)	Sup. Comprometida (ha)	Sup. ajustada compromiso (1) (ha)	% sobredec.	Sup. Resuelta (ha)	Importe Declarado	Importe Topado	Importe Resuelto	Importe tras sobredec.
418	PASTOS ASOCIADOS A GANADERÍA ECOLÓGICA	37,31		37,31	0,00	37,31	3.678,02	3.678,02	3.678,02	3.678,02
TOTAL		37,31	37,31	37,31		37,31	3.678,02	3.678,02	3.678,02	3.678,02

APLICACIÓN DE REDUCCIONES Y PENALIZACIONES

GRUPO DE PAGO	Importe Calculado	Importe prereduc.	Criterios de subvencionabilidad y compromisos	Presentación tardía	Omisión declaración	Condicionidad	IMPORTE (Euros) RESUELTO
PASTOS ASOCIADOS A GANADERÍA	3.678,02	3.678,02	0,00	0,00	0,00	0,00	3.678,02
TOTAL	3.678,02	3.678,02					3.678,02

RESUMEN DE PAGOS**IMPORTE (Euros)**

	RESUELTO	FEADER	MAPA	CAPADR
PASTOS ASOCIADOS A GANADERÍA ECOLÓGICA - Pago realizado	3.678,02 €	3.126,32 €	360,81 €	190,89 €

RECINTOS RESUELTOS

REE	REFERENCIA SIGPAC	CULTIVO	DESCRIPCIÓN CULTIVO	S/R G.PAGO	PEND. MEDIA (%)	SUP. DEC. ADMISIBLE (ha)	SUP. COMPROM. (ha)	SUP. AJUSTADA COMPR.(1) (ha)	SUP. CONV. SIGPAC (ha)	SUP. CERTIF. (ha)	SUP. CAMPO (ha)	SUP. CAMPO DETER. CULT. DECLARADO (ha)	SUP. DEC. REDUCIDA (ha)	SUP. RESUELTA (ha)
1700000006748110	14-054-032-00018-003	62000	PASTOS PERMANENTES DE 5 O MAS AÑOS-SIN VARIEDAD	S 418	9,40	11,88	11,88	11,88		11,88			11,88	11,88
1700000006748111	14-054-032-00018-006	62000	PASTOS PERMANENTES DE 5 O MAS AÑOS-SIN VARIEDAD	S 418	7,30	1,95	1,95	1,95		1,95			1,95	1,95
1700000006748113	14-054-032-00018-005	62000	PASTOS PERMANENTES DE 5 O MAS AÑOS-SIN VARIEDAD	S 418	6,20	0,12	0,12	0,12		0,12			0,12	0,12
1700000006748118	14-054-032-00018-004	62000	PASTOS PERMANENTES DE 5 O MAS AÑOS-SIN VARIEDAD	S 418	6,80	2,74	2,74	2,74		2,74			2,74	2,74
1700000006748119	14-054-033-00014-001	62000	PASTOS PERMANENTES DE 5 O MAS AÑOS-SIN VARIEDAD	S 418	9,00	20,17	20,17	20,17		20,17			20,17	20,17
1700000006748120	14-054-032-00020-001	62000	PASTOS PERMANENTES DE 5 O MAS AÑOS-SIN VARIEDAD	S 418	6,60	0,45	0,45	0,45		0,45			0,45	0,45

INCIDENCIAS**INCIDENCIA DESCRIPCIÓN**

- 100407 Explotación solicitada no forma parte de ningún organismo de control autorizado para la producción ecológica en Andalucía o fecha de inscripción posterior al plazo establecido (Anexo I. Criterios de Subvencionabilidad. Orden 28 de marzo de 2023).
Explotación:ES140060000030 Especie:PORCINO
Explotación:ES140230000674 Especie:OVINA
Explotación:ES140540000723 Especie:PORCINO
- 100421 Recinto declarado por error para una operación de la 6503, que se ha corregido de oficio marcando la operación correcta, de acuerdo con la fecha de inscripción del recinto en la producción ecológica.
Ref:1700000006748110 Recinto:14-054-032-00018-00003 Cultivo:62000 PASTOS PERMANENTES DE 5 O MAS AÑOS-SIN VARIEDAD Secano
Ref:1700000006748118 Recinto:14-054-032-00018-00004 Cultivo:62000 PASTOS PERMANENTES DE 5 O MAS AÑOS-SIN VARIEDAD Secano
Ref:1700000006748113 Recinto:14-054-032-00018-00005 Cultivo:62000 PASTOS PERMANENTES DE 5 O MAS AÑOS-SIN VARIEDAD Secano
Ref:1700000006748111 Recinto:14-054-032-00018-00006 Cultivo:62000 PASTOS PERMANENTES DE 5 O MAS AÑOS-SIN VARIEDAD Secano
Ref:1700000006748120 Recinto:14-054-032-00020-00001 Cultivo:62000 PASTOS PERMANENTES DE 5 O MAS AÑOS-SIN VARIEDAD Secano
Ref:1700000006748119 Recinto:14-054-033-00014-00001 Cultivo:62000 PASTOS PERMANENTES DE 5 O MAS AÑOS-SIN VARIEDAD Secano

(1) Superficie declarada admisible ajustada con la superficie comprometida.
(2) Factor de penalización valorando el alcance para el tipo de compromiso.

Puede verificar la integridad de una copia de este documento mediante la lectura del código QR adjunto o mediante el acceso a la dirección <https://ws050.juntadeandalucia.es/verificarFirma> indicando el código de VERIFICACIÓN

FIRMADO POR

RAQUEL MARIA ESPIN CRESPO

17/12/2024

VERIFICACIÓN

Pk2jm6UYDU9J72AMTZUYRN3GET48NG

PÁG. 2330/9349



**Datos considerados para el Cálculo de la Carga Ganadera mínima y máxima del expediente**

Explotación	Especie	Inscrito en Sipea y Admisible	Ugm Calculada para CG Mínima	Ugm Calculada para CG Máxima
ES140060000030	BOVINA	SI	33,25	33,25
ES140060000030	PORCINO	NO	0,00	7,65
ES140230000674	BOVINA	SI	33,28	33,28
ES140230000674	OVINA	NO	0,00	0,63
ES140540000702	BOVINA	SI	23,86	23,86
ES140540000723	BOVINA	SI	16,99	16,99
ES140540000723	PORCINO	NO	0,00	2,89
			107,38	118,55

Superficie determinada para Cálculo Carga Ganadera Mínima: 215,65 ha

Superficie determinada para Cálculo Carga Ganadera Máxima: 215,65 ha

Carga Ganadera Mínima Expediente: 0,50 ugm/ha

Carga Ganadera Máxima Expediente: 0,55 ugm/ha

Recintos Determinados para el Cálculo de Carga Ganadera Mínima

REF.	REFERENCIA SIGPAC	CULTIVO	DESCRIPCIÓN CULTIVO	S/R	SUP. RESUELTA (ha)
-1602759	14-006-010-00005-00001	62000	PASTOS PERMANENTES DE 5 O MAS AÑOS-SIN VARIEDAD	S	2,68
-1477405	14-023-010-00066-00003	63000	PASTOS DE MENOS DE 5 AÑOS-SIN VARIEDAD	S	2,90
-1477404	14-023-010-00065-00001	63000	PASTOS DE MENOS DE 5 AÑOS-SIN VARIEDAD	S	1,18
-1026633	14-023-010-00079-00001	63000	PASTOS DE MENOS DE 5 AÑOS-SIN VARIEDAD	S	4,42
-1026621	14-023-010-00067-00001	63000	PASTOS DE MENOS DE 5 AÑOS-SIN VARIEDAD	S	12,58
-1023292	14-054-002-00010-00005	63000	PASTOS DE MENOS DE 5 AÑOS-SIN VARIEDAD	S	0,15
-1023291	14-054-002-00010-00003	63000	PASTOS DE MENOS DE 5 AÑOS-SIN VARIEDAD	S	14,94
-470438	14-054-002-00010-00002	63000	PASTOS DE MENOS DE 5 AÑOS-SIN VARIEDAD	S	29,47
-121954	14-054-044-00017-00009	62000	PASTOS PERMANENTES DE 5 O MAS AÑOS-SIN VARIEDAD	S	0,03
-121953	14-054-044-00017-00008	62000	PASTOS PERMANENTES DE 5 O MAS AÑOS-SIN VARIEDAD	S	0,04
1700000006748091	14-006-009-00012-00002	62000	PASTOS PERMANENTES DE 5 O MAS AÑOS-SIN VARIEDAD	S	3,67
1700000006748092	14-006-010-00049-00001	63000	PASTOS DE MENOS DE 5 AÑOS-SIN VARIEDAD	S	21,31
1700000006748093	14-006-010-00008-00003	62000	PASTOS PERMANENTES DE 5 O MAS AÑOS-SIN VARIEDAD	S	36,46
1700000006748094	14-006-009-00063-00001	62000	PASTOS PERMANENTES DE 5 O MAS AÑOS-SIN VARIEDAD	S	0,35
1700000006748095	14-006-010-00048-00002	62000	PASTOS PERMANENTES DE 5 O MAS AÑOS-SIN VARIEDAD	S	25,89
1700000006748096	14-006-009-00012-00005	63000	PASTOS DE MENOS DE 5 AÑOS-SIN VARIEDAD	S	0,87
1700000006748099	14-054-044-00017-00007	62000	PASTOS PERMANENTES DE 5 O MAS AÑOS-SIN VARIEDAD	S	0,05
1700000006748104	14-054-044-00009-00007	62000	PASTOS PERMANENTES DE 5 O MAS AÑOS-SIN VARIEDAD	S	0,02
1700000006748110	14-054-032-00018-00003	62000	PASTOS PERMANENTES DE 5 O MAS AÑOS-SIN VARIEDAD	S	11,88
1700000006748111	14-054-032-00018-00006	62000	PASTOS PERMANENTES DE 5 O MAS AÑOS-SIN VARIEDAD	S	1,95
1700000006748112	14-006-009-00012-00004	63000	PASTOS DE MENOS DE 5 AÑOS-SIN VARIEDAD	S	0,69
1700000006748113	14-054-032-00018-00005	62000	PASTOS PERMANENTES DE 5 O MAS AÑOS-SIN VARIEDAD	S	0,12
1700000006748114	14-006-009-00012-00003	63000	PASTOS DE MENOS DE 5 AÑOS-SIN VARIEDAD	S	16,65
1700000006748115	14-006-010-00048-00010	62000	PASTOS PERMANENTES DE 5 O MAS AÑOS-SIN VARIEDAD	S	0,46
1700000006748117	14-006-010-00008-00005	62000	PASTOS PERMANENTES DE 5 O MAS AÑOS-SIN VARIEDAD	S	3,53
1700000006748118	14-054-032-00018-00004	62000	PASTOS PERMANENTES DE 5 O MAS AÑOS-SIN VARIEDAD	S	2,74
1700000006748119	14-054-033-00014-00001	62000	PASTOS PERMANENTES DE 5 O MAS AÑOS-SIN VARIEDAD	S	20,17
1700000006748120	14-054-032-00020-00001	62000	PASTOS PERMANENTES DE 5 O MAS AÑOS-SIN VARIEDAD	S	0,45

(1) Superficie declarada admisible ajustada con la superficie comprometida.
(2) Factor de penalización valorando el alcance para el tipo de compromiso.Puede verificar la integridad de una copia de este documento mediante la lectura del código QR adjunto o mediante el acceso a la dirección <https://ws050.juntadeandalucia.es/verificarFirma> indicando el código de VERIFICACIÓN

FIRMADO POR

RAQUEL MARIA ESPIN CRESPO

17/12/2024

VERIFICACIÓN

Pk2jm6UYDU9J72AMTZUYRN3GET48NG

PÁG. 2331/9349



**Datos considerados para el Cálculo de la Carga Ganadera mínima y máxima del expediente****Recintos Determinados para el Cálculo de Garga Ganadera Máxima**

REF.	REFERENCIA SIGPAC	CULTIVO	DESCRIPCIÓN CULTIVO	SUP.	
				S/R	RESUELTA (ha)
-1602759	14-006-010-00005-00001	62000	PASTOS PERMANENTES DE 5 O MAS AÑOS-SIN VARIEDAD	S	2,68
-1477405	14-023-010-00066-00003	63000	PASTOS DE MENOS DE 5 AÑOS-SIN VARIEDAD	S	2,90
-1477404	14-023-010-00065-00001	63000	PASTOS DE MENOS DE 5 AÑOS-SIN VARIEDAD	S	1,18
-1026633	14-023-010-00079-00001	63000	PASTOS DE MENOS DE 5 AÑOS-SIN VARIEDAD	S	4,42
-1026621	14-023-010-00067-00001	63000	PASTOS DE MENOS DE 5 AÑOS-SIN VARIEDAD	S	12,58
-1023292	14-054-002-00010-00005	63000	PASTOS DE MENOS DE 5 AÑOS-SIN VARIEDAD	S	0,15
-1023291	14-054-002-00010-00003	63000	PASTOS DE MENOS DE 5 AÑOS-SIN VARIEDAD	S	14,94
-470438	14-054-002-00010-00002	63000	PASTOS DE MENOS DE 5 AÑOS-SIN VARIEDAD	S	29,47
-121954	14-054-044-00017-00009	62000	PASTOS PERMANENTES DE 5 O MAS AÑOS-SIN VARIEDAD	S	0,03
-121953	14-054-044-00017-00008	62000	PASTOS PERMANENTES DE 5 O MAS AÑOS-SIN VARIEDAD	S	0,04
1700000006748091	14-006-009-00012-00002	62000	PASTOS PERMANENTES DE 5 O MAS AÑOS-SIN VARIEDAD	S	3,67
1700000006748092	14-006-010-00049-00001	63000	PASTOS DE MENOS DE 5 AÑOS-SIN VARIEDAD	S	21,31
1700000006748093	14-006-010-00008-00003	62000	PASTOS PERMANENTES DE 5 O MAS AÑOS-SIN VARIEDAD	S	36,46
1700000006748094	14-006-009-00063-00001	62000	PASTOS PERMANENTES DE 5 O MAS AÑOS-SIN VARIEDAD	S	0,35
1700000006748095	14-006-010-00048-00002	62000	PASTOS PERMANENTES DE 5 O MAS AÑOS-SIN VARIEDAD	S	25,89
1700000006748096	14-006-009-00012-00005	63000	PASTOS DE MENOS DE 5 AÑOS-SIN VARIEDAD	S	0,87
1700000006748099	14-054-044-00017-00007	62000	PASTOS PERMANENTES DE 5 O MAS AÑOS-SIN VARIEDAD	S	0,05
1700000006748104	14-054-044-00009-00007	62000	PASTOS PERMANENTES DE 5 O MAS AÑOS-SIN VARIEDAD	S	0,02
1700000006748110	14-054-032-00018-00003	62000	PASTOS PERMANENTES DE 5 O MAS AÑOS-SIN VARIEDAD	S	11,88
1700000006748111	14-054-032-00018-00006	62000	PASTOS PERMANENTES DE 5 O MAS AÑOS-SIN VARIEDAD	S	1,95
1700000006748112	14-006-009-00012-00004	63000	PASTOS DE MENOS DE 5 AÑOS-SIN VARIEDAD	S	0,69
1700000006748113	14-054-032-00018-00005	62000	PASTOS PERMANENTES DE 5 O MAS AÑOS-SIN VARIEDAD	S	0,12
1700000006748114	14-006-009-00012-00003	63000	PASTOS DE MENOS DE 5 AÑOS-SIN VARIEDAD	S	16,65
1700000006748115	14-006-010-00048-00010	62000	PASTOS PERMANENTES DE 5 O MAS AÑOS-SIN VARIEDAD	S	0,46
1700000006748117	14-006-010-00008-00005	62000	PASTOS PERMANENTES DE 5 O MAS AÑOS-SIN VARIEDAD	S	3,53
1700000006748118	14-054-032-00018-00004	62000	PASTOS PERMANENTES DE 5 O MAS AÑOS-SIN VARIEDAD	S	2,74
1700000006748119	14-054-033-00014-00001	62000	PASTOS PERMANENTES DE 5 O MAS AÑOS-SIN VARIEDAD	S	20,17
1700000006748120	14-054-032-00020-00001	62000	PASTOS PERMANENTES DE 5 O MAS AÑOS-SIN VARIEDAD	S	0,45

Incidencias de carga ganadera**INCIDENCIA DESCRIPCIÓN**

- 4272 Verifica que las líneas de declaración de las Solicitudes Únicas no tienen solapes con la capa de Retroactividad Gráfica (ambas de la misma campaña) a nivel de expediente/línea de declaración gráfica de la solicitud.
Ref:-1602759 Recinto:14-006-010-00005-00001 Cultivo: - Agregado de la referencia del recinto.:0 Zona de la referencia del recinto.:0 Superficie solapada.:0,09 Id. Incid.:5082594
- 100407 Explotación solicitada no forma parte de ningún organismo de control autorizado para la producción ecológica en Andalucía o fecha de inscripción posterior al plazo establecido (Anexo I. Criterios de Subvencionabilidad. Orden 28 de marzo de 2023).
Explotación:ES140060000030 Especie:PORCINO
Explotación:ES140230000674 Especie:OVINA
Explotación:ES140540000723 Especie:PORCINO

(1) Superficie declarada admisible ajustada con la superficie comprometida.
(2) Factor de penalización valorando el alcance para el tipo de compromiso.

Puede verificar la integridad de una copia de este documento mediante la lectura del código QR adjunto o mediante el acceso a la dirección <https://ws050.juntadeandalucia.es/verificarFirma> indicando el código de VERIFICACIÓN

FIRMADO POR	RAQUEL MARIA ESPIN CRESPO	17/12/2024	
VERIFICACIÓN	Pk2jm6UYDU9J72AMTZUYRN3GET48NG	PÁG. 2332/9349	

**APELLIDOS Y NOMBRE / RAZÓN SOCIAL**

ESCRIBANO HERRUZO MIGUEL

NIF

***2714*

EXPEDIENTE

1081310

ANUALIDAD DE PAGO

1ª

IMPORTES POR ANUALIDAD

	2023	2024	2025	2026	2027
IMPORTE MÁXIMO SUBVENCIONABLE	324,25 €	324,25 €	324,25 €	270,21 €	270,21 €
IMPORTE MEDIO DE TRANSFERENCIA (€/ha)	297,48 €	297,48 €	297,48 €	247,90 €	247,90 €

RESUMEN DE UNIDADES

Cód	GRUPO DE PAGO	Sup. Dec. Admisible (ha)	Sup. Comprometida (ha)	Sup. ajustada compromiso (1) (ha)	% sobredec.	Sup. Resuelta (ha)	Importe Declarado	Importe Topado	Importe Resuelto	Importe tras sobredec.
419	OLIVAR	1,09		1,09	0,00	1,09	324,25	324,25	324,25	324,25
TOTAL		1,09	1,09	1,09		1,09	324,25	324,25	324,25	324,25

APLICACIÓN DE REDUCCIONES Y PENALIZACIONES

GRUPO DE PAGO	Importe Calculado	Importe prereduc.	Criterios de subvencionabilidad y compromisos	Presentación tardía	Omisión declaración	Condicionalidad	IMPORTE (Euros) RESUELTO
OLIVAR	324,25	324,25	0,00	0,00	0,00	0,00	324,25
TOTAL	324,25	324,25					324,25

RESUMEN DE PAGOS**IMPORTE (Euros)**

	RESUELTO	FEADER	MAPA	CAPADR
OLIVAR - Pago realizado	324,25 €	275,61 €	31,81 €	16,83 €

RECINTOS RESUELTOS

REF.	REFERENCIA SIGPAC	CULTIVO	DESCRIPCIÓN CULTIVO	S/R G.PAGO	PEND. MEDIA (%)	SUP. DEC. ADMISIBLE (ha)	SUP. COMPROM. (ha)	SUP. AJUSTADA COMPR.(1) (ha)	SUP. CONY. SIGPAC (ha)	SUP. CERTIE (ha)	SUP. CAMPO (ha)	SUP. CAMPO DETER. CULT. DECLARADO (ha)	SUP. DEC. REDUCIDA (ha)	SUP. RESUELTA (ha)
-959991	14-003-036-00224-001	101010	OLIVAR-PICUAL	S	419	32,70	1,09	1,09	1,09	1,09			1,09	1,09

INCIDENCIAS**INCIDENCIA DESCRIPCIÓN**

100421 Recinto declarado por error para una operación de la 6503, que se ha corregido de oficio marcando la operación correcta, de acuerdo con la fecha de inscripción del recinto en la producción ecológica.
Ref:-959991 Recinto:14-003-036-00224-00001 Cultivo:101010 OLIVAR-PICUAL Secano

(1) Superficie declarada admisible ajustada con la superficie comprometida.
(2) Factor de penalización valorando el alcance para el tipo de compromiso.

Puede verificar la integridad de una copia de este documento mediante la lectura del código QR adjunto o mediante el acceso a la dirección <https://ws050.juntadeandalucia.es/verificarFirma> indicando el código de VERIFICACIÓN

FIRMADO POR

RAQUEL MARIA ESPIN CRESPO

17/12/2024

VERIFICACIÓN

Pk2jm6UYDU9J72AMTZUYRN3GET48NG

PÁG. 2333/9349



**APELLIDOS Y NOMBRE / RAZÓN SOCIAL**

NIF	EXPEDIENTE	ANUALIDAD DE PAGO
***5550*	1188409	1ª

ESCRIBANO REDONDO DOLORES

IMPORTES POR ANUALIDAD

	2023	2024	2025	2026	2027
IMPORTE MÁXIMO SUBVENCIONABLE	416,47 €	416,47 €	416,47 €	347,06 €	347,06 €
IMPORTE MEDIO DE TRANSFERENCIA (€/ha)	297,48 €	297,48 €	297,48 €	247,90 €	247,90 €

RESUMEN DE UNIDADES

Cód	GRUPO DE PAGO	Sup. Dec. Admisible (ha)	Sup. Comprometida (ha)	Sup. ajustada compromiso (1) (ha)	% sobredec.	Sup. Resuelta (ha)	Importe Declarado	Importe Topado	Importe Resuelto	Importe tras sobredec.
419	OLIVAR	1,40		1,40	0,00	1,40	416,47	416,47	416,47	416,47
TOTAL		1,40	1,40	1,40		1,40	416,47	416,47	416,47	416,47

APLICACIÓN DE REDUCCIONES Y PENALIZACIONES

GRUPO DE PAGO	Importe Calculado	Importe prereduc.	Criterios de subvencionabilidad y compromisos	Presentación tardía	Omisión declaración	Condicionalidad	IMPORTE (Euros) RESUELTO
OLIVAR	416,47		0,00	0,00	0,00	0,00	416,47
TOTAL	416,47		416,47				416,47

RESUMEN DE PAGOS

	IMPORTE (Euros)			
	RESUELTO	FEADER	MAPA	CAPADR
OLIVAR - Pago realizado	416,47 €	354,00 €	40,86 €	21,61 €

RECINTOS RESUELTOS

REF.	REFERENCIA SIGPAC	CULTIVO DESCRIPCIÓN CULTIVO	S/R G.PAGO	PEND. MEDIA (%)	SUP. DEC. ADMISIBLE (ha)	SUP. COMPROM. (ha)	SUP. AJUSTADA COMPR.(1) (ha)	SUP. CONY. SIGPAC (ha)	SUP. CERTIE (ha)	SUP. CAMPO (ha)	SUP. CAMPO DETER. CULT. DECLARADO (ha)	SUP. DEC. REDUCIDA (ha)	SUP. RESUELTA (ha)
1700000007244153	14-047-006-00025-002	101010 OLIVAR-PICUAL	S	419	13,50	0,98	0,98	0,98	0,98			0,98	0,98
1700000007244154	14-047-006-00026-005	101010 OLIVAR-PICUAL	S	419	14,20	0,42	0,42	0,42	0,42			0,42	0,42

INCIDENCIAS**INCIDENCIA DESCRIPCIÓN**

3790	Recinto declarado inactivo Ref:-1585513 Recinto:14-047-001-00011-00001 Cultivo: - Ref:-1585514 Recinto:14-047-001-00022-00001 Cultivo: -
100424	Solicita recinto que no está comprometido para la operación. Ref:-1585513 Recinto:14-047-001-00011-00001 Cultivo:101010 OLIVAR-PICUAL Secano Ref:-1585514 Recinto:14-047-001-00022-00001 Cultivo:101010 OLIVAR-PICUAL Secano

(1) Superficie declarada admisible ajustada con la superficie comprometida.
(2) Factor de penalización valorando el alcance para el tipo de compromiso.

Puede verificar la integridad de una copia de este documento mediante la lectura del código QR adjunto o mediante el acceso a la dirección <https://ws050.juntadeandalucia.es/verificarFirma> indicando el código de VERIFICACIÓN

FIRMADO POR

RAQUEL MARIA ESPIN CRESPO

17/12/2024

VERIFICACIÓN

Pk2jm6UYDU9J72AMTZUYRN3GET48NG

PÁG. 2334/9349



**APELLIDOS Y NOMBRE / RAZÓN SOCIAL**

ESTRADA VELASCO FRANCISCO MIGUEL

NIF

***9308*

EXPEDIENTE

1246262

ANUALIDAD DE PAGO

1ª

IMPORTES POR ANUALIDAD

	2023	2024	2025	2026	2027
IMPORTE MÁXIMO SUBVENCIONABLE	2.296,55 €	2.296,55 €	2.296,55 €	1.913,79 €	1.913,79 €
IMPORTE MEDIO DE TRANSFERENCIA (€/ha)	297,48 €	297,48 €	297,48 €	247,90 €	247,90 €

RESUMEN DE UNIDADES

Cód	GRUPO DE PAGO	Sup. Dec. Admisible (ha)	Sup. Comprometida (ha)	Sup. ajustada compromiso (1) (ha)	% sobredec.	Sup. Resuelta (ha)	Importe Declarado	Importe Topado	Importe Resuelto	Importe tras sobredec.
419	OLIVAR	7,72		7,72	0,00	7,72	2.296,55	2.296,55	2.296,55	2.296,55
TOTAL		7,72	7,72	7,72		7,72	2.296,55	2.296,55	2.296,55	2.296,55

APLICACIÓN DE REDUCCIONES Y PENALIZACIONES

GRUPO DE PAGO	Importe Calculado	Importe prereduc.	Criterios de subvencionabilidad y compromisos	Presentación tardía	Omisión declaración	Condicionalidad	IMPORTE (Euros) RESUELTO
OLIVAR	2.296,55	2.296,55	0,00	0,00	0,00	0,00	2.296,55
TOTAL	2.296,55	2.296,55					2.296,55

RESUMEN DE PAGOS**IMPORTE (Euros)**

	RESUELTO	FEADER	MAPA	CAPADR
OLIVAR - Pago realizado	2.296,55 €	1.952,07 €	225,29 €	119,19 €

RECINTOS RESUELTOS

REF.	REFERENCIA SIGPAC	CULTIVO	DESCRIPCIÓN CULTIVO	S/R G.PAGO	PEND. MEDIA (%)	SUP. DEC. ADMISIBLE (ha)	SUP. COMPROM. (ha)	SUP. AJUSTADA COMPR.(1) (ha)	SUP. CONY. SIGPAC (ha)	SUP. CERTIE (ha)	SUP. CAMPO (ha)	SUP. CAMPO DETER. CULT. DECLARADO (ha)	SUP. DEC. REDUCIDA (ha)	SUP. RESUELTA (ha)
5333948	14-056-007-00169-001	101138	OLIVAR-HOJIBLANCA	S	419	4,50	0,65	0,65	0,65	0,65			0,65	0,65
5333949	14-002-052-00024-002	101138	OLIVAR-HOJIBLANCA	S	419	3,70	0,23	0,23	0,23	0,23			0,23	0,23
1700000006498943	14-002-051-00077-001	101010	OLIVAR-PICUAL	R	419	4,10	6,77	6,77	6,77	6,77			6,77	6,77
1700000006498945	14-002-051-00093-001	101010	OLIVAR-PICUAL	S	419	4,70	0,07	0,07	0,07	0,07			0,07	0,07

(1) Superficie declarada admisible ajustada con la superficie comprometida.
(2) Factor de penalización valorando el alcance para el tipo de compromiso.Puede verificar la integridad de una copia de este documento mediante la lectura del código QR adjunto o mediante el acceso a la dirección <https://ws050.juntadeandalucia.es/verificarFirma> indicando el código de VERIFICACIÓN

FIRMADO POR

RAQUEL MARIA ESPIN CRESPO

17/12/2024

VERIFICACIÓN

Pk2jm6UYDU9J72AMTZUYRN3GET48NG

PÁG. 2335/9349





APELLIDOS Y NOMBRE / RAZÓN SOCIAL EXPLOT. AGRICOLAS CAÑADA ARROYO, S.L.
NIF ****8322*
EXPEDIENTE 1200303
ANUALIDAD DE PAGO 1ª

IMPORTES POR ANUALIDAD

	2023	2024	2025	2026	2027
IMPORTE MÁXIMO SUBVENCIONABLE	3.792,87 €	3.792,87 €	3.792,87 €	3.160,73 €	3.160,73 €
IMPORTE MEDIO DE TRANSFERENCIA (€/ha)	297,48 €	297,48 €	297,48 €	247,90 €	247,90 €

RESUMEN DE UNIDADES

Cód	GRUPO DE PAGO	Sup. Dec. Admisible (ha)	Sup. Comprometida (ha)	Sup. ajustada compromiso (1) (ha)	% sobredec.	Sup. Resuelta (ha)	Importe Declarado	Importe Topado	Importe Resuelto	Importe tras sobredec.
419	OLIVAR	12,87		12,75	0,00	12,75	3.792,87	3.792,87	3.792,87	3.792,87
TOTAL		12,87	12,75	12,75		12,75	3.792,87	3.792,87	3.792,87	3.792,87

APLICACIÓN DE REDUCCIONES Y PENALIZACIONES

GRUPO DE PAGO	Importe Calculado	Importe prereduc.	Criterios de subvencionabilidad y compromisos	Presentación tardía	Omisión declaración	Condicionalidad	IMPORTE (Euros) RESUELTO
OLIVAR	3.792,87	3.792,87	0,00	0,00	0,00	0,00	3.792,87
TOTAL	3.792,87	3.792,87					3.792,87

RESUMEN DE PAGOS**IMPORTE (Euros)**

	RESUELTO	FEADER	MAPA	CAPADR
OLIVAR - Pago realizado	3.792,87 €	3.223,94 €	372,08 €	196,85 €

RECINTOS RESUELTOS

REF.	REFERENCIA SIGPAC	CULTIVO	DESCRIPCIÓN CULTIVO	S/R G.PAGO	PEND. MEDIA (%)	SUP. DEC. ADMISIBLE (ha)	SUP. COMPROM. (ha)	SUP. AJUSTADA COMPR.(1) (ha)	SUP. CONY. SIGPAC (ha)	SUP. CERTIE (ha)	SUP. CAMPO (ha)	SUP. CAMPO DETER. CULT. DECLARADO (ha)	SUP. DEC. REDUCIDA (ha)	SUP. RESUELTA (ha)
1700000007081364	14-056-018-00036-002	101138	OLIVAR-HOJIBLANCA	S	419	19,70	9,25	9,18	9,18	9,25			9,18	9,18
1700000007081365	14-056-018-00048-004	101138	OLIVAR-HOJIBLANCA	S	419	16,90	3,52	3,47	3,47	3,52			3,47	3,47
1700000007081366	14-056-018-09005-002	101138	OLIVAR-HOJIBLANCA	S	419	21,70	0,10	0,10	0,10	0,10			0,10	0,10

INCIDENCIAS**INCIDENCIA DESCRIPCIÓN**

- 4272 Verifica que las líneas de declaración de las Solicitudes Únicas no tienen solapes con la capa de Retroactividad Gráfica (ambas de la misma campaña) a nivel de expediente/línea de declaración gráfica de la solicitud.
 Ref:1700000007081364 Recinto:14-056-018-00036-00002 Cultivo: - Agregado de la referencia del recinto.:0 Zona de la referencia del recinto.:0 Superficie solapada.:0,07 Id. Incid.:101007354
 Ref:1700000007081365 Recinto:14-056-018-00048-00004 Cultivo: - Agregado de la referencia del recinto.:0 Zona de la referencia del recinto.:0 Superficie solapada.:0,05 Id. Incid.:101007355

(1) Superficie declarada admisible ajustada con la superficie comprometida.
 (2) Factor de penalización valorando el alcance para el tipo de compromiso.

Puede verificar la integridad de una copia de este documento mediante la lectura del código QR adjunto o mediante el acceso a la dirección <https://ws050.juntadeandalucia.es/verificarFirma> indicando el código de VERIFICACIÓN

FIRMADO POR

RAQUEL MARIA ESPIN CRESPO

17/12/2024

VERIFICACIÓN

Pk2jm6UYDU9J72AMTZUYRN3GET48NG

PÁG. 2336/9349





APELLIDOS Y NOMBRE / RAZÓN SOCIAL
EXPLOTACION AGRICOLA CAÑADILLAS SCL
IMPORTES POR ANUALIDAD

NIF ****8504*
EXPEDIENTE 1161025
ANUALIDAD DE PAGO 1ª

	2023	2024	2025	2026	2027
IMPORTE MÁXIMO SUBVENCIONABLE	2.237,05 €	2.237,05 €	2.237,05 €	1.864,21 €	1.864,21 €
IMPORTE MEDIO DE TRANSFERENCIA (€/ha)	297,48 €	297,48 €	297,48 €	247,90 €	247,90 €

RESUMEN DE UNIDADES

Cód	GRUPO DE PAGO	Sup. Dec. Admisible (ha)	Sup. Comprometida (ha)	Sup. ajustada compromiso (1) (ha)	% sobredec.	Sup. Resuelta (ha)	Importe Declarado	Importe Topado	Importe Resuelto	Importe tras sobredec.
419	OLIVAR	7,52		7,52	0,00	7,52	2.237,05	2.237,05	2.237,05	2.237,05
TOTAL		7,52	7,52	7,52		7,52	2.237,05	2.237,05	2.237,05	2.237,05

APLICACIÓN DE REDUCCIONES Y PENALIZACIONES

GRUPO DE PAGO	Importe Calculado	Importe prereduc.	Criterios de subvencionabilidad y compromisos	Presentación tardía	Omisión declaración	Condicionalidad	IMPORTE (Euros) RESUELTO
OLIVAR	2.237,05	2.237,05	0,00	0,00	0,00	0,00	2.237,05
TOTAL	2.237,05	2.237,05					2.237,05

RESUMEN DE PAGOS**IMPORTE (Euros)**

	RESUELTO	FEADER	MAPA	CAPADR
OLIVAR - Pago realizado	2.237,05 €	1.901,49 €	219,45 €	116,11 €

RECINTOS RESUELTOS

REF.	REFERENCIA SIGPAC	CULTIVO	DESCRIPCIÓN CULTIVO	S/R G.PAGO	PEND. MEDIA (%)	SUP. DEC. ADMISIBLE (ha)	SUP. COMPROM. (ha)	SUP. AJUSTADA COMPR.(1) (ha)	SUP. CONY. SIGPAC (ha)	SUP. CERTIE (ha)	SUP. CAMPO (ha)	SUP. CAMPO DETER. CULT. DECLARADO (ha)	SUP. DEC. REDUCIDA (ha)	SUP. RESUELTA (ha)
1700000005668943	14-038-057-00041-002	101138	OLIVAR-HOJIBLANCA	S	419	5,90	4,44	4,44	4,44	4,44			4,44	4,44
1700000005668944	14-038-057-09006-001	101138	OLIVAR-HOJIBLANCA	S	419	7,10	0,01	0,01	0,01	0,01			0,01	0,01
1700000005668945	14-038-057-00070-002	101138	OLIVAR-HOJIBLANCA	S	419	6,70	3,07	3,07	3,07	3,07			3,07	3,07

(1) Superficie declarada admisible ajustada con la superficie comprometida.
(2) Factor de penalización valorando el alcance para el tipo de compromiso.

Puede verificar la integridad de una copia de este documento mediante la lectura del código QR adjunto o mediante el acceso a la dirección <https://ws050.juntadeandalucia.es/verificarFirma> indicando el código de VERIFICACIÓN

FIRMADO POR

RAQUEL MARIA ESPIN CRESPO

17/12/2024

VERIFICACIÓN

Pk2jm6UYDU9J72AMTZUYRN3GET48NG

PÁG. 2337/9349



**APELLIDOS Y NOMBRE / RAZÓN SOCIAL**

EXPLOTACION GARCIA POZUELO SCP

NIF

***8024*

EXPEDIENTE

1072367

ANUALIDAD DE PAGO

1ª

IMPORTE POR ANUALIDAD

	2023	2024	2025	2026	2027
IMPORTE MÁXIMO SUBVENCIONABLE	1.479,69 €	1.479,69 €	1.233,07 €	1.233,07 €	1.233,07 €
IMPORTE MEDIO DE TRANSFERENCIA (€/ha)	98,58 €	98,58 €	82,15 €	82,15 €	82,15 €

RESUMEN DE UNIDADES

Cód	GRUPO DE PAGO	Sup. Dec. Admisible (ha)	Sup. Comprometida (ha)	Sup. ajustada compromiso (1) (ha)	% sobredec.	Sup. Resuelta (ha)	Importe Declarado	Importe Topado	Importe Resuelto	Importe tras sobredec.
418	PASTOS ASOCIADOS A GANADERÍA ECOLÓGICA	15,01		15,01	0,00	15,01	1.479,69	1.479,69	1.479,69	1.479,69
TOTAL		15,01	15,01	15,01		15,01	1.479,69	1.479,69	1.479,69	1.479,69

APLICACIÓN DE REDUCCIONES Y PENALIZACIONES

GRUPO DE PAGO	Importe Calculado	Importe prereduc.	Criterios de subvencionabilidad y compromisos	Presentación tardía	Omisión declaración	Condicionidad	IMPORTE (Euros) RESUELTO
PASTOS ASOCIADOS A GANADERÍA	1.479,69	1.479,69	0,00	0,00	0,00	0,00	1.479,69
TOTAL	1.479,69	1.479,69					1.479,69

RESUMEN DE PAGOS**IMPORTE (Euros)**

PASTOS ASOCIADOS A GANADERÍA ECOLÓGICA - Pago realizado	RESUELTO	FEADER	MAPA	CAPADR
	1.479,69 €	1.257,74 €	145,16 €	76,79 €

RECINTOS RESUELTOS

REE.	REFERENCIA SIGPAC	CULTIVO	DESCRIPCIÓN CULTIVO	S/R	G.PAGO	PEND. MEDIA (%)	SUP. DEC. ADMISIBLE (ha)	SUP. COMPROM. (ha)	SUP. AJUSTADA COMPR.(1) (ha)	SUP. CONV. SIGPAC (ha)	SUP. CERTIF. (ha)	SUP. CAMPO (ha)	SUP. CAMPO DETER. CULT. DECLARADO (ha)	SUP. DEC. REDUCIDA (ha)	SUP. RESUELTA (ha)
1700000005627061	14-069-021-00012-003	62000	PASTOS PERMANENTES DE 5 O MAS AÑOS-SIN VARIEDAD	S	418	7,10	15,01	15,01	15,01		15,01			15,01	15,01

INCIDENCIAS**INCIDENCIA DESCRIPCIÓN**

- 100407 Explotación solicitada no forma parte de ningún organismo de control autorizado para la producción ecológica en Andalucía o fecha de inscripción posterior al plazo establecido (Anexo I. Criterios de Subvencionabilidad. Orden 28 de marzo de 2023).
Explotación:ES140230000209 Especie:BOVINA
Explotación:ES140540000487 Especie:OVINA
Explotación:ES140690001027 Especie:BOVINA

(1) Superficie declarada admisible ajustada con la superficie comprometida.
(2) Factor de penalización valorando el alcance para el tipo de compromiso.

Puede verificar la integridad de una copia de este documento mediante la lectura del código QR adjunto o mediante el acceso a la dirección <https://ws050.juntadeandalucia.es/verificarFirma> indicando el código de VERIFICACIÓN

FIRMADO POR

RAQUEL MARIA ESPIN CRESPO

17/12/2024

VERIFICACIÓN

Pk2jm6UYDU9J72AMTZUYRN3GET48NG

PÁG. 2338/9349



**Datos considerados para el Cálculo de la Carga Ganadera mínima y máxima del expediente**

Explotación	Especie	Inscrito en Sipea y Admisible	Ugm Calculada para CG Mínima	Ugm Calculada para CG Máxima
ES140230000209	BOVINA	NO	0,00	19,96
ES140540000487	OVINA	NO	0,00	0,70
ES140690000251	BOVINA	SI	7,48	7,48
ES140690001027	BOVINA	NO	0,00	5,14
			7,48	33,28

Superficie determinada para Cálculo Carga Ganadera Mínima: 15,01 ha

Superficie determinada para Cálculo Carga Ganadera Máxima: 105,94 ha

Carga Ganadera Mínima Expediente: 0,50 ugm/ha

Carga Ganadera Máxima Expediente: 0,31 ugm/ha

Recintos Determinados para el Cálculo de Garga Ganadera Mínima

REF.	REFERENCIA SIGPAC	CULTIVO	DESCRIPCIÓN CULTIVO	S/R	SUP. RESUELTA (ha)
1700000005627061	14-069-021-00012-00003	62000	PASTOS PERMANENTES DE 5 O MAS AÑOS-SIN VARIEDAD	S	15,01

Recintos Determinados para el Cálculo de Garga Ganadera Máxima

REF.	REFERENCIA SIGPAC	CULTIVO	DESCRIPCIÓN CULTIVO	S/R	SUP. RESUELTA (ha)
-1235403	14-054-018-00048-00002	63000	PASTOS DE MENOS DE 5 AÑOS-SIN VARIEDAD	S	3,87
-1235402	14-054-018-00047-00001	63000	PASTOS DE MENOS DE 5 AÑOS-SIN VARIEDAD	S	2,93
-770195	14-023-008-00146-00001	62000	PASTOS PERMANENTES DE 5 O MAS AÑOS-SIN VARIEDAD	S	0,03
6831310	14-054-018-00017-00002	62000	PASTOS PERMANENTES DE 5 O MAS AÑOS-SIN VARIEDAD	S	3,20
1700000005627054	14-023-007-00014-00003	62000	PASTOS PERMANENTES DE 5 O MAS AÑOS-SIN VARIEDAD	S	18,74
1700000005627055	14-054-018-00011-00001	63000	PASTOS DE MENOS DE 5 AÑOS-SIN VARIEDAD	S	2,64
1700000005627057	14-023-008-00005-00003	62000	PASTOS PERMANENTES DE 5 O MAS AÑOS-SIN VARIEDAD	S	2,76
1700000005627059	14-023-008-00146-00003	62000	PASTOS PERMANENTES DE 5 O MAS AÑOS-SIN VARIEDAD	S	0,09
1700000005627060	14-069-003-00041-00002	62000	PASTOS PERMANENTES DE 5 O MAS AÑOS-SIN VARIEDAD	S	12,57
1700000005627061	14-069-021-00012-00003	62000	PASTOS PERMANENTES DE 5 O MAS AÑOS-SIN VARIEDAD	S	15,01
1700000005627062	14-023-008-00005-00001	62000	PASTOS PERMANENTES DE 5 O MAS AÑOS-SIN VARIEDAD	S	2,40
1700000005627063	14-023-008-00005-00002	62000	PASTOS PERMANENTES DE 5 O MAS AÑOS-SIN VARIEDAD	S	5,32
1700000005627064	14-023-008-00006-00001	62000	PASTOS PERMANENTES DE 5 O MAS AÑOS-SIN VARIEDAD	S	15,18
1700000005627065	14-023-008-00146-00001	62000	PASTOS PERMANENTES DE 5 O MAS AÑOS-SIN VARIEDAD	S	20,09
1700000005627067	14-054-020-00006-00004	62000	PASTOS PERMANENTES DE 5 O MAS AÑOS-SIN VARIEDAD	S	1,11

Incidencias de carga ganadera**INCIDENCIA DESCRIPCIÓN**

100407 Explotación solicitada no forma parte de ningún organismo de control autorizado para la producción ecológica en Andalucía o fecha de inscripción posterior al plazo establecido (Anexo I. Criterios de Subvencionabilidad. Orden 28 de marzo de 2023).

Explotación:ES140230000209 Especie:BOVINA

Explotación:ES140540000487 Especie:OVINA

Explotación:ES140690001027 Especie:BOVINA

(1) Superficie declarada admisible ajustada con la superficie comprometida.
(2) Factor de penalización valorando el alcance para el tipo de compromiso.Puede verificar la integridad de una copia de este documento mediante la lectura del código QR adjunto o mediante el acceso a la dirección <https://ws050.juntadeandalucia.es/verificarFirma> indicando el código de VERIFICACIÓN

FIRMADO POR

RAQUEL MARIA ESPIN CRESPO

17/12/2024

VERIFICACIÓN

Pk2jm6UYDU9J72AMTZUYRN3GET48NG

PÁG. 2339/9349





APELLIDOS Y NOMBRE / RAZÓN SOCIAL EXPLOTACIONES AGRARIAS SANCHEZ TORRE CB
NIF ****0250*
EXPEDIENTE 1234050
ANUALIDAD DE PAGO 1ª

IMPORTE POR ANUALIDAD

	2023	2024	2025	2026	2027
IMPORTE MÁXIMO SUBVENCIONABLE	11.899,20 €	11.899,20 €	11.899,20 €	9.916,00 €	9.916,00 €
IMPORTE MEDIO DE TRANSFERENCIA (€/ha)	297,48 €	297,48 €	297,48 €	247,90 €	247,90 €

RESUMEN DE UNIDADES

Cód	GRUPO DE PAGO	Sup. Dec. Admisible (ha)	Sup. Comprometida (ha)	Sup. ajustada compromiso (1) (ha)	% sobredec.	Sup. Resuelta (ha)	Importe Declarado	Importe Topado	Importe Resuelto	Importe tras sobredec.
419	OLIVAR	41,47		40,00	0,00	40,00	11.899,20	11.899,20	11.899,20	11.899,20
TOTAL		41,47	40,00	40,00		40,00	11.899,20	11.899,20	11.899,20	11.899,20

APLICACIÓN DE REDUCCIONES Y PENALIZACIONES

GRUPO DE PAGO	Importe Calculado	Importe prereduc.	Criterios de subvencionabilidad y compromisos	Presentación tardía	Omisión declaración	Condicionalidad	IMPORTE (Euros) RESUELTO
OLIVAR	11.899,20	11.899,20	0,00	0,00	0,00	0,00	11.899,20
TOTAL	11.899,20	11.899,20					11.899,20

RESUMEN DE PAGOS

	IMPORTE (Euros)			
	RESUELTO	FEADER	MAPA	CAPADR
OLIVAR - Pago realizado	11.342,91 €	9.641,47 €	1.112,74 €	588,70 €
OLIVAR - A pagar	556,29 €	472,85 €	54,57 €	28,87 €
TOTAL	11.899,20 €	10.114,32 €	1.167,31 €	617,57 €

RECINTOS RESUELTOS

REE	REFERENCIA SIGPAC	CULTIVO	DESCRIPCIÓN CULTIVO	S/R G.PAGO	PEND. MEDIA (%)	SUP. DEC. ADMISIBLE (ha)	SUP. COMPROM. (ha)	SUP. AJUSTADA COMPROM. (1) (ha)	SUP. CONV. SIGPAC (ha)	SUP. CERTIF. (ha)	SUP. CAMPO (ha)	SUP. CAMPO DETER. CULT. DECLARADO (ha)	SUP. DEC. REDUCIDA (ha)	SUP. RESUELTA (ha)
-1286481	14-043-016-00202-002	101010	OLIVAR-PICUAL	S 419	20,00	0,02	0,02	0,02		0,02			0,02	0,02
-718259	14-043-016-09003-009	101010	OLIVAR-PICUAL	S 419	40,00	0,02	0,02	0,02		0,02			0,02	0,02
-712200	14-043-017-00007-013	101010	OLIVAR-PICUAL	S 419	53,50	0,01	0,01	0,01		0,01			0,01	0,01
-712196	14-043-016-09003-005	101010	OLIVAR-PICUAL	S 419	41,80	0,05	0,05	0,05		0,05			0,05	0,05
-711785	14-043-016-09003-004	101010	OLIVAR-PICUAL	S 419	43,20	0,08	0,08	0,08		0,08			0,08	0,08
-711748	14-043-017-00007-009	101010	OLIVAR-PICUAL	S 419	57,90	0,18	0,18	0,18		0,18			0,18	0,18
4762454	14-043-016-00141-001	101010	OLIVAR-PICUAL	S 419	41,90	0,01	0,01	0,01		0,01			0,01	0,01
5086012	14-043-016-00140-020	101010	OLIVAR-PICUAL	S 419	39,90	0,02	0,02	0,02		0,02			0,02	0,02
1700000007005035	14-043-016-00202-002	101010	OLIVAR-PICUAL	S 419	20,00	0,20	0,20	0,20		0,20			0,20	0,20
1700000007005038	14-043-016-00136-002	101010	OLIVAR-PICUAL	S 419	27,90	0,05	0,05	0,05		0,05			0,05	0,05
1700000007005040	14-043-017-00007-003	101010	OLIVAR-PICUAL	S 419	35,70	20,20	20,20	20,20		20,20			20,20	20,20
1700000007005046	14-043-017-00007-006	101010	OLIVAR-PICUAL	S 419	13,80	3,21	3,21	3,21		3,21			3,21	3,21
1700000007005047	14-043-016-00136-004	101010	OLIVAR-PICUAL	S 419	25,20	0,04	0,04	0,04		0,04			0,04	0,04
1700000007005048	14-043-016-00140-017	101010	OLIVAR-PICUAL	S 419	38,20	0,09	0,09	0,09		0,09			0,09	0,09
1700000007005050	14-043-016-00139-002	101010	OLIVAR-PICUAL	S 419	38,90	0,05	0,05	0,05		0,05			0,05	0,05
1700000007005051	14-043-016-00139-002	101010	OLIVAR-PICUAL	S 419	38,90	0,38	0,38	0,38		0,38			0,38	0,38
1700000007005052	14-043-016-00140-004	101010	OLIVAR-PICUAL	S 419	37,80	11,20	11,18	11,18		11,24			11,18	11,18
1700000007005055	14-043-016-00141-001	101010	OLIVAR-PICUAL	S 419	41,90	0,27	0,27	0,27		0,27			0,27	0,27
1700000007005058	14-043-016-00140-010	101010	OLIVAR-PICUAL	S 419	15,90	0,02	0,02	0,02		0,02			0,02	0,02
1700000007005062	14-043-016-00140-006	101010	OLIVAR-PICUAL	S 419	15,10	0,12	0,12	0,12		0,12			0,12	0,12
1700000007005069	14-043-016-00223-001	101010	OLIVAR-PICUAL	S 419	18,20	5,25	5,25	5,25		5,25			5,25	5,25

(1) Superficie declarada admisible ajustada con la superficie comprometida.
(2) Factor de penalización valorando el alcance para el tipo de compromiso.

Puede verificar la integridad de una copia de este documento mediante la lectura del código QR adjunto o mediante el acceso a la dirección <https://ws050.juntadeandalucia.es/verificarFirma> indicando el código de VERIFICACIÓN

FIRMADO POR

RAQUEL MARIA ESPIN CRESPO

17/12/2024

VERIFICACIÓN

Pk2jm6UYDU9J72AMTZUYRN3GET48NG

PÁG. 2340/9349



**INCIDENCIAS****INCIDENCIA DESCRIPCIÓN**

- 242 Recinto pendiente de acreditación de titularidad.
 Ref:-1285863 Recinto:14-043-016-09003-00010 Cultivo:101010 OLIVAR-PICUAL Secano
 Ref:-712231 Recinto:14-043-016-09003-00011 Cultivo:101010 OLIVAR-PICUAL Secano
 Ref:1700000007005068 Recinto:14-043-017-00006-00001 Cultivo:101010 OLIVAR-PICUAL Secano
 Ref:4762392 Recinto:14-043-017-00006-00001 Cultivo:101010 OLIVAR-PICUAL Secano
 Ref:4762355 Recinto:14-043-017-00008-00002 Cultivo:101010 OLIVAR-PICUAL Secano
 Ref:4762371 Recinto:14-043-017-00008-00002 Cultivo:101010 OLIVAR-PICUAL Secano
- 4272 Verifica que las líneas de declaración de las Solicitudes Únicas no tienen solapes con la capa de Retroactividad Gráfica (ambas de la misma campaña) a nivel de expediente/línea de declaración gráfica de la solicitud.
 Ref:1700000007005052 Recinto:14-043-016-00140-00004 Cultivo: - Agregado de la referencia del recinto.:0 Zona de la referencia del recinto.:0 Superficie solapada.:0,02 Id. Incid.:100653175
- 100400 Recinto con cultivo, variedad, régimen de explotación o uso Siggac no compatible con la operación solicitada (Anexo IV.I Cultivos y variedades elegibles para las Intervenciones. Orden de 28 de marzo de 2023).
 Ref:7519950 Recinto:14-043-016-00140-00021 Cultivo:101010 OLIVAR-PICUAL Secano Uso:CA
 Ref:7519951 Recinto:14-043-016-00140-00022 Cultivo:101010 OLIVAR-PICUAL Secano Uso:CA
- 100424 Solicita recinto que no está comprometido para la operación.
 Ref:7519950 Recinto:14-043-016-00140-00021 Cultivo:101010 OLIVAR-PICUAL Secano
 Ref:7519951 Recinto:14-043-016-00140-00022 Cultivo:101010 OLIVAR-PICUAL Secano
 Ref:1700000007005056 Recinto:14-043-016-00143-00002 Cultivo:101010 OLIVAR-PICUAL Secano
 Ref:-712091 Recinto:14-043-016-00143-00002 Cultivo:101010 OLIVAR-PICUAL Secano
 Ref:4762472 Recinto:14-043-016-00222-00001 Cultivo:101010 OLIVAR-PICUAL Secano
 Ref:-1285863 Recinto:14-043-016-09003-00010 Cultivo:101010 OLIVAR-PICUAL Secano
 Ref:-712231 Recinto:14-043-016-09003-00011 Cultivo:101010 OLIVAR-PICUAL Secano
 Ref:1700000007005068 Recinto:14-043-017-00006-00001 Cultivo:101010 OLIVAR-PICUAL Secano
 Ref:4762392 Recinto:14-043-017-00006-00001 Cultivo:101010 OLIVAR-PICUAL Secano
 Ref:4762355 Recinto:14-043-017-00008-00002 Cultivo:101010 OLIVAR-PICUAL Secano
 Ref:4762371 Recinto:14-043-017-00008-00002 Cultivo:101010 OLIVAR-PICUAL Secano
 Ref:1700000007005061 Recinto:14-043-017-00157-00001 Cultivo:101010 OLIVAR-PICUAL Secano

(1) Superficie declarada admisible ajustada con la superficie comprometida.
 (2) Factor de penalización valorando el alcance para el tipo de compromiso.

Puede verificar la integridad de una copia de este documento mediante la lectura del código QR adjunto o mediante el acceso a la dirección <https://ws050.juntadeandalucia.es/verificarFirma> indicando el código de VERIFICACIÓN

FIRMADO POR	RAQUEL MARIA ESPIN CRESPO	17/12/2024	
VERIFICACIÓN	Pk2jm6UYDU9J72AMTZUYRN3GET48NG	PÁG. 2341/9349	

**APELLIDOS Y NOMBRE / RAZÓN SOCIAL**

EXPLOTACIONES AGRICOLAS ESFRAN, CB

NIF

***0553*

EXPEDIENTE

1054973

ANUALIDAD**DE PAGO**

1ª

IMPORTES POR ANUALIDAD

	2023	2024	2025	2026	2027
IMPORTE MÁXIMO SUBVENCIONABLE	3.531,09 €	3.531,09 €	3.531,09 €	2.942,57 €	2.942,57 €
IMPORTE MEDIO DE TRANSFERENCIA (€/ha)	297,48 €	297,48 €	297,48 €	247,90 €	247,90 €

RESUMEN DE UNIDADES

Cód	GRUPO DE PAGO	Sup. Dec. Admisible (ha)	Sup. Comprometida (ha)	Sup. ajustada compromiso (1) (ha)	% sobredec.	Sup. Resuelta (ha)	Importe Declarado	Importe Topado	Importe Resuelto	Importe tras sobredec.
419	OLIVAR	11,87		11,87	0,00	11,87	3.531,09	3.531,09	3.531,09	3.531,09
TOTAL		11,87	11,87	11,87		11,87	3.531,09	3.531,09	3.531,09	3.531,09

APLICACIÓN DE REDUCCIONES Y PENALIZACIONES

GRUPO DE PAGO	Importe Calculado	Importe prereduc.	Criterios de subvencionabilidad y compromisos	Presentación tardía	Omisión declaración	Condicionalidad	IMPORTE (Euros) RESUELTO
OLIVAR	3.531,09	3.531,09	0,00	0,00	0,00	0,00	3.531,09
TOTAL	3.531,09	3.531,09					3.531,09

RESUMEN DE PAGOS**IMPORTE (Euros)**

	RESUELTO	FEADER	MAPA	CAPADR
OLIVAR - Pago realizado	3.531,09 €	3.001,43 €	346,40 €	183,26 €

RECINTOS RESUELTOS

REF.	REFERENCIA SIGPAC	CULTIVO	DESCRIPCIÓN CULTIVO	S/R	G.PAGO	PEND. MEDIA (%)	SUP. DEC. ADMISIBLE (ha)	SUP. COMPROM. (ha)	SUP. AJUSTADA COMPR.(1) (ha)	SUP. CONY. SIGPAC (ha)	SUP. CERTIE (ha)	SUP. CAMPO (ha)	SUP. CAMPO DETER. CULT. DECLARADO (ha)	SUP. DEC. REDUCIDA (ha)	SUP. RESUELTA (ha)
-770232	14-036-042-00081-004	101003	OLIVAR-ARBEQUINA	R	419	0,70	11,87	11,87	11,87		11,87			11,87	11,87

INCIDENCIAS**INCIDENCIA DESCRIPCIÓN**

- 64 La cuenta bancaria del solicitante no está activada en GIRO.
- 75024 La cuenta corriente declarada no se encuentra en el sistema GIRO, se realiza el pago a la cuenta principal designada en GIRO.

(1) Superficie declarada admisible ajustada con la superficie comprometida.
(2) Factor de penalización valorando el alcance para el tipo de compromiso.

Puede verificar la integridad de una copia de este documento mediante la lectura del código QR adjunto o mediante el acceso a la dirección <https://ws050.juntadeandalucia.es/verificarFirma> indicando el código de VERIFICACIÓN

FIRMADO POR

RAQUEL MARIA ESPIN CRESPO

17/12/2024

VERIFICACIÓN

Pk2jm6UYDU9J72AMTZUYRN3GET48NG

PÁG. 2342/9349



**APELLIDOS Y NOMBRE / RAZÓN SOCIAL**

EXPLOTACIONES AGRÍCOLAS LEÓN PÉREZ SL

NIF

***8736*

EXPEDIENTE

1263755

ANUALIDAD DE PAGO

1ª

IMPORTES POR ANUALIDAD

	2023	2024	2025	2026	2027
IMPORTE MÁXIMO SUBVENCIONABLE	847,82 €	847,82 €	847,82 €	706,52 €	706,52 €
IMPORTE MEDIO DE TRANSFERENCIA (€/ha)	297,48 €	297,48 €	297,48 €	247,90 €	247,90 €

RESUMEN DE UNIDADES

Cód	GRUPO DE PAGO	Sup. Dec. Admisible (ha)	Sup. Comprometida (ha)	Sup. ajustada compromiso (1) (ha)	% sobredec.	Sup. Resuelta (ha)	Importe Declarado	Importe Topado	Importe Resuelto	Importe tras sobredec.
419	OLIVAR	2,85		2,85	0,00	2,85	847,82	847,82	847,82	847,82
TOTAL		2,85	2,85	2,85		2,85	847,82	847,82	847,82	847,82

APLICACIÓN DE REDUCCIONES Y PENALIZACIONES

GRUPO DE PAGO	Importe Calculado	Importe prereduc.	Criterios de subvencionabilidad y compromisos	Presentación tardía	Omisión declaración	Condicionalidad	IMPORTE (Euros) RESUELTO
OLIVAR	847,82	847,82	0,00	0,00	0,00	0,00	847,82
TOTAL	847,82	847,82					847,82

RESUMEN DE PAGOS**IMPORTE (Euros)**

	RESUELTO	FEADER	MAPA	CAPADR
OLIVAR - Pago realizado	847,82 €	720,65 €	83,17 €	44,00 €

RECINTOS RESUELTOS

REF.	REFERENCIA SIGPAC	SIGPAC	CULTIVO	DESCRIPCIÓN CULTIVO	S/R	G.PAGO	PEND. MEDIA (%)	SUP. DEC. ADMISIBLE (ha)	SUP. COMPROM. (ha)	SUP. AJUSTADA COMPR.(1) (ha)	SUP. CONY. SIGPAC (ha)	SUP. CERTIE (ha)	SUP. CAMPO (ha)	SUP. CAMPO DETER. CULT. DECLARADO (ha)	SUP. DEC. REDUCIDA (ha)	SUP. RESUELTA (ha)
5211252	14-067-003-00293-001	101003	OLIVAR	ARBEQUINA	R	419	7,10	1,85	1,85	1,85		1,85			1,85	1,85
5211253	14-067-003-00020-001	101003	OLIVAR	ARBEQUINA	R	419	8,00	1,00	1,00	1,00		1,00			1,00	1,00

INCIDENCIAS**INCIDENCIA DESCRIPCIÓN**

- 64 La cuenta bancaria del solicitante no está activada en GIRO.
- 75024 La cuenta corriente declarada no se encuentra en el sistema GIRO, se realiza el pago a la cuenta principal designada en GIRO.

(1) Superficie declarada admisible ajustada con la superficie comprometida.
 (2) Factor de penalización valorando el alcance para el tipo de compromiso.

Puede verificar la integridad de una copia de este documento mediante la lectura del código QR adjunto o mediante el acceso a la dirección <https://ws050.juntadeandalucia.es/verificarFirma> indicando el código de VERIFICACIÓN

FIRMADO POR

RAQUEL MARIA ESPIN CRESPO

17/12/2024

VERIFICACIÓN

Pk2jm6UYDU9J72AMTZUYRN3GET48NG

PÁG. 2343/9349



**APELLIDOS Y NOMBRE / RAZÓN SOCIAL**

EXPLOTACIONES AGRICOLAS RENTAS SL

NIF

***3348*

EXPEDIENTE

1032470

ANUALIDAD DE PAGO

1ª

IMPORTE POR ANUALIDAD

	2023	2024	2025	2026	2027
IMPORTE MÁXIMO SUBVENCIONABLE	11.899,20 €	11.899,20 €	11.899,20 €	9.916,00 €	9.916,00 €
IMPORTE MEDIO DE TRANSFERENCIA (€/ha)	297,48 €	297,48 €	297,48 €	247,90 €	247,90 €

RESUMEN DE UNIDADES

Cód	GRUPO DE PAGO	Sup. Dec. Admisible (ha)	Sup. Comprometida (ha)	Sup. ajustada compromiso (1) (ha)	% sobredec.	Sup. Resuelta (ha)	Importe Declarado	Importe Topado	Importe Resuelto	Importe tras sobredec.
419	OLIVAR	287,80		40,00	0,00	40,00	11.899,20	11.899,20	11.899,20	11.899,20
TOTAL		287,80	40,00	40,00		40,00	11.899,20	11.899,20	11.899,20	11.899,20

APLICACIÓN DE REDUCCIONES Y PENALIZACIONES

GRUPO DE PAGO	Importe Calculado	Importe prereduc.	Criterios de subvencionabilidad y compromisos	Presentación tardía	Omisión declaración	Condicionalidad	IMPORTE (Euros) RESUELTO
OLIVAR	11.899,20	11.899,20	0,00	0,00	0,00	0,00	11.899,20
TOTAL	11.899,20	11.899,20					11.899,20

RESUMEN DE PAGOS**IMPORTE (Euros)**

	RESUELTO	FEADER	MAPA	CAPADR
OLIVAR - Pago realizado	11.899,20 €	10.114,32 €	1.167,31 €	617,57 €

RECINTOS RESUELTOS

REF.	REFERENCIA SIGPAC	CULTIVO DESCRIPCIÓN CULTIVO	S/R G.PAGO	PEND. MEDIA (%)	SUP. DEC. ADMISIBLE (ha)	SUP. COMPROM. (ha)	SUP. AJUSTADA COMPR.(1) (ha)	SUP. CONY. SIGPAC (ha)	SUP. CERTIE (ha)	SUP. CAMPO (ha)	SUP. CAMPO DETER. CULT. DECLARADO (ha)	SUP. DEC. REDUCIDA (ha)	SUP. RESUELTA (ha)
-1447668	14-019-030-00005-006	101003 OLIVAR-ARBEQUINA	R 419	10,00	52,03	52,03	52,03		52,03			52,03	52,03
-1290504	14-019-030-00006-047	101003 OLIVAR-ARBEQUINA	R 419	10,80	27,82	27,82	27,82		29,07			27,82	27,82
-1290503	14-019-030-00006-047	101003 OLIVAR-ARBEQUINA	R 419	10,80	117,91	117,91	117,91		123,19			117,91	117,91
-1290441	14-019-030-00006-001	101003 OLIVAR-ARBEQUINA	R 419	9,60	69,83	69,83	69,83		69,83			69,83	69,83
-1287525	14-019-030-00006-067	101003 OLIVAR-ARBEQUINA	R 419	15,10	0,06	0,06	0,06		0,06			0,06	0,06
-899132	14-019-029-00022-004	101003 OLIVAR-ARBEQUINA	R 419	2,70	2,08	2,08	2,08		2,08			2,08	2,08
-31147	14-019-030-00005-007	101003 OLIVAR-ARBEQUINA	S 419	1,40	0,06	0,06	0,06		0,06			0,06	0,06
-31082	14-019-029-00022-001	101003 OLIVAR-ARBEQUINA	R 419	6,90	14,92	14,92	14,92		14,92			14,92	14,92
-30514	14-019-030-00006-033	101003 OLIVAR-ARBEQUINA	R 419	2,40	0,19	0,19	0,19		0,19			0,19	0,19
1700000004694001	14-019-030-00098-004	101003 OLIVAR-ARBEQUINA	R 419	14,80	2,90	2,90	2,90		2,90			2,90	2,90

(1) Superficie declarada admisible ajustada con la superficie comprometida.
(2) Factor de penalización valorando el alcance para el tipo de compromiso.

Puede verificar la integridad de una copia de este documento mediante la lectura del código QR adjunto o mediante el acceso a la dirección <https://ws050.juntadeandalucia.es/verificarFirma> indicando el código de VERIFICACIÓN

FIRMADO POR

RAQUEL MARIA ESPIN CRESPO

17/12/2024

VERIFICACIÓN

Pk2jm6UYDU9J72AMTZUYRN3GET48NG

PÁG. 2344/9349



**APELLIDOS Y NOMBRE / RAZÓN SOCIAL**

EXPLOTACIONES DEHESA DE YEGUAS S.L.

NIF

***9094*

EXPEDIENTE

1217959

ANUALIDAD DE PAGO

1ª

IMPORTE POR ANUALIDAD

	2023	2024	2025	2026	2027
IMPORTE MÁXIMO SUBVENCIONABLE	23.345,12 €	23.345,12 €	19.454,27 €	19.454,27 €	19.454,27 €
IMPORTE MEDIO DE TRANSFERENCIA (€/ha)	43,28 €	43,28 €	36,07 €	36,07 €	36,07 €

RESUMEN DE UNIDADES

Cód	GRUPO DE PAGO	Sup. Dec. Admisible (ha)	Sup. Comprometida (ha)	Sup. ajustada compromiso (1) (ha)	% sobredec.	Sup. Resuelta (ha)	Importe Declarado	Importe Topado	Importe Resuelto	Importe tras sobredec.
418	PASTOS ASOCIADOS A GANADERÍA ECOLÓGICA	539,38		539,38	0,00	539,38	23.344,73	23.345,12	23.345,12	23.345,12
TOTAL		539,38	539,38	539,38		539,38	23.344,73	23.345,12	23.345,12	23.345,12

APLICACIÓN DE REDUCCIONES Y PENALIZACIONES

GRUPO DE PAGO	Importe Calculado	Importe prereduc.	Criterios de subvencionabilidad y compromisos	Presentación tardía	Omisión declaración	Condicionidad	IMPORTE (Euros) RESUELTO
PASTOS ASOCIADOS A GANADERÍA	23.345,12	23.345,12	0,00	0,00	0,00	0,00	23.345,12
TOTAL	23.345,12	23.345,12					23.345,12

RESUMEN DE PAGOS**IMPORTE (Euros)**

	RESUELTO	FEADER	MAPA	CAPADR
PASTOS ASOCIADOS A GANADERÍA ECOLÓGICA - Pago realizado	23.345,12 €	19.843,35 €	2.290,16 €	1.211,61 €

RECINTOS RESUELTOS

REE	REFERENCIA SIGPAC	CULTIVO DESCRIPCIÓN CULTIVO	S/R G.PAGO	PEND. MEDIA (%)	SUP. DEC. ADMISIBLE (ha)	SUP. COMPROM. (ha)	SUP. AJUSTADA COMPROM. (1) (ha)	SUP. CONV. SIGPAC (ha)	SUP. CERTIF. (ha)	SUP. CAMPO (ha)	SUP. CAMPO DECLARADO (ha)	SUP. DEC. REDUCIDA (ha)	SUP. RESUELTA (ha)
-481697	14-016-049-00004-019	62000 PASTOS PERMANENTES DE 5 O MAS AÑOS-SIN VARIEDAD	R 418	3,50	1,06	1,06	1,06		1,06			1,06	1,06
4156613	14-016-049-00005-002	62000 PASTOS PERMANENTES DE 5 O MAS AÑOS-SIN VARIEDAD	S 418	4,90	94,72	94,72	94,72		94,72			94,72	94,72
4156892	14-016-049-00004-014	62000 PASTOS PERMANENTES DE 5 O MAS AÑOS-SIN VARIEDAD	S 418	7,50	0,07	0,07	0,07		0,12			0,07	0,07
1700000006473001	14-016-049-00004-010	62000 PASTOS PERMANENTES DE 5 O MAS AÑOS-SIN VARIEDAD	R 418	5,20	30,20	30,20	30,20		30,20			30,20	30,20
1700000006473002	14-016-049-00004-015	62000 PASTOS PERMANENTES DE 5 O MAS AÑOS-SIN VARIEDAD	R 418	9,50	0,38	0,38	0,38		0,38			0,38	0,38
1700000006473003	14-016-049-00004-016	62000 PASTOS PERMANENTES DE 5 O MAS AÑOS-SIN VARIEDAD	R 418	6,00	0,13	0,13	0,13		0,13			0,13	0,13
1700000006473004	14-016-049-00004-017	62000 PASTOS PERMANENTES DE 5 O MAS AÑOS-SIN VARIEDAD	R 418	9,40	0,21	0,21	0,21		0,21			0,21	0,21
1700000006473014	14-016-048-00002-002	62000 PASTOS PERMANENTES DE 5 O MAS AÑOS-SIN VARIEDAD	S 418	5,10	83,97	83,97	83,97		83,97			83,97	83,97
1700000006473015	14-016-049-00004-007	62000 PASTOS PERMANENTES DE 5 O MAS AÑOS-SIN VARIEDAD	S 418	8,40	7,65	7,65	7,65		7,65			7,65	7,65
1700000006473016	14-016-049-00005-001	62000 PASTOS PERMANENTES DE 5 O MAS AÑOS-SIN VARIEDAD	S 418	5,70	9,31	9,31	9,31		9,31			9,31	9,31
1700000006473017	14-016-049-00004-001	62000 PASTOS PERMANENTES DE 5 O MAS AÑOS-SIN VARIEDAD	S 418	6,00	9,73	9,73	9,73		9,73			9,73	9,73
1700000006473018	14-016-049-00004-008	62000 PASTOS PERMANENTES DE 5 O MAS AÑOS-SIN VARIEDAD	S 418	7,20	67,45	67,45	67,45		67,45			67,45	67,45
1700000006473019	14-016-049-00004-009	62000 PASTOS PERMANENTES DE 5 O MAS AÑOS-SIN VARIEDAD	S 418	7,80	73,65	73,65	73,65		73,65			73,65	73,65
1700000006473020	14-016-063-00003-001	62000 PASTOS PERMANENTES DE 5 O MAS AÑOS-SIN VARIEDAD	S 418	15,30	159,04	159,04	159,04		159,04			159,04	159,04
1700000006473021	14-016-063-00003-004	62000 PASTOS PERMANENTES DE 5 O MAS AÑOS-SIN VARIEDAD	S 418	7,00	1,81	1,81	1,81		1,81			1,81	1,81

INCIDENCIAS**INCIDENCIA DESCRIPCIÓN**

100407 Explotación solicitada no forma parte de ningún organismo de control autorizado para la producción ecológica en Andalucía o fecha de inscripción posterior al plazo establecido (Anexo I. Criterios de Subvencionabilidad. Orden 28 de marzo de 2023).
Explotación:ES14016000060 Especie:CABALLAR
Explotación:ES14016000060 Especie:PORCINO

(1) Superficie declarada admisible ajustada con la superficie comprometida.
(2) Factor de penalización valorando el alcance para el tipo de compromiso.

Puede verificar la integridad de una copia de este documento mediante la lectura del código QR adjunto o mediante el acceso a la dirección <https://ws050.juntadeandalucia.es/verificarFirma> indicando el código de VERIFICACIÓN

FIRMADO POR

RAQUEL MARIA ESPIN CRESPO

17/12/2024

VERIFICACIÓN

Pk2jm6UYDU9J72AMTZUYRN3GET48NG

PÁG. 2345/9349



**Datos considerados para el Cálculo de la Carga Ganadera mínima y máxima del expediente**

Explotación	Especie	Inscrito en Sipea y Admisible	Ugm Calculada para CG Mínima	Ugm Calculada para CG Máxima
ES140160000060	BOVINA	SI	169,97	169,97
ES140160000060	CABALLAR	NO	0,00	0,00
ES140160000060	PORCINO	NO	0,00	75,43
			169,97	245,40

Superficie determinada para Cálculo Carga Ganadera Mínima: 539,38 ha

Superficie determinada para Cálculo Carga Ganadera Máxima: 539,38 ha

Carga Ganadera Mínima Expediente: 0,32 ugm/ha

Carga Ganadera Máxima Expediente: 0,45 ugm/ha

Recintos Determinados para el Cálculo de Garga Ganadera Mínima

REF.	REFERENCIA SIGPAC	CULTIVO	DESCRIPCIÓN CULTIVO	S/R	SUP. RESUELTA (ha)
-481697	14-016-049-00004-00019	62000	PASTOS PERMANENTES DE 5 O MAS AÑOS-SIN VARIEDAD	R	1,06
4156613	14-016-049-00005-00002	62000	PASTOS PERMANENTES DE 5 O MAS AÑOS-SIN VARIEDAD	S	94,72
4156892	14-016-049-00004-00014	62000	PASTOS PERMANENTES DE 5 O MAS AÑOS-SIN VARIEDAD	S	0,07
1700000006473001	14-016-049-00004-00010	62000	PASTOS PERMANENTES DE 5 O MAS AÑOS-SIN VARIEDAD	R	30,20
1700000006473002	14-016-049-00004-00015	62000	PASTOS PERMANENTES DE 5 O MAS AÑOS-SIN VARIEDAD	R	0,38
1700000006473003	14-016-049-00004-00016	62000	PASTOS PERMANENTES DE 5 O MAS AÑOS-SIN VARIEDAD	R	0,13
1700000006473004	14-016-049-00004-00017	62000	PASTOS PERMANENTES DE 5 O MAS AÑOS-SIN VARIEDAD	R	0,21
1700000006473014	14-016-048-00002-00002	62000	PASTOS PERMANENTES DE 5 O MAS AÑOS-SIN VARIEDAD	S	83,97
1700000006473015	14-016-049-00004-00007	62000	PASTOS PERMANENTES DE 5 O MAS AÑOS-SIN VARIEDAD	S	7,65
1700000006473016	14-016-049-00005-00001	62000	PASTOS PERMANENTES DE 5 O MAS AÑOS-SIN VARIEDAD	S	9,31
1700000006473017	14-016-049-00004-00001	62000	PASTOS PERMANENTES DE 5 O MAS AÑOS-SIN VARIEDAD	S	9,73
1700000006473018	14-016-049-00004-00008	62000	PASTOS PERMANENTES DE 5 O MAS AÑOS-SIN VARIEDAD	S	67,45
1700000006473019	14-016-049-00004-00009	62000	PASTOS PERMANENTES DE 5 O MAS AÑOS-SIN VARIEDAD	S	73,65
1700000006473020	14-016-063-00003-00001	62000	PASTOS PERMANENTES DE 5 O MAS AÑOS-SIN VARIEDAD	S	159,04
1700000006473021	14-016-063-00003-00004	62000	PASTOS PERMANENTES DE 5 O MAS AÑOS-SIN VARIEDAD	S	1,81

Recintos Determinados para el Cálculo de Garga Ganadera Máxima

REF.	REFERENCIA SIGPAC	CULTIVO	DESCRIPCIÓN CULTIVO	S/R	SUP. RESUELTA (ha)
-481697	14-016-049-00004-00019	62000	PASTOS PERMANENTES DE 5 O MAS AÑOS-SIN VARIEDAD	R	1,06
4156613	14-016-049-00005-00002	62000	PASTOS PERMANENTES DE 5 O MAS AÑOS-SIN VARIEDAD	S	94,72
4156892	14-016-049-00004-00014	62000	PASTOS PERMANENTES DE 5 O MAS AÑOS-SIN VARIEDAD	S	0,07
1700000006473001	14-016-049-00004-00010	62000	PASTOS PERMANENTES DE 5 O MAS AÑOS-SIN VARIEDAD	R	30,20
1700000006473002	14-016-049-00004-00015	62000	PASTOS PERMANENTES DE 5 O MAS AÑOS-SIN VARIEDAD	R	0,38
1700000006473003	14-016-049-00004-00016	62000	PASTOS PERMANENTES DE 5 O MAS AÑOS-SIN VARIEDAD	R	0,13
1700000006473004	14-016-049-00004-00017	62000	PASTOS PERMANENTES DE 5 O MAS AÑOS-SIN VARIEDAD	R	0,21
1700000006473014	14-016-048-00002-00002	62000	PASTOS PERMANENTES DE 5 O MAS AÑOS-SIN VARIEDAD	S	83,97
1700000006473015	14-016-049-00004-00007	62000	PASTOS PERMANENTES DE 5 O MAS AÑOS-SIN VARIEDAD	S	7,65
1700000006473016	14-016-049-00005-00001	62000	PASTOS PERMANENTES DE 5 O MAS AÑOS-SIN VARIEDAD	S	9,31
1700000006473017	14-016-049-00004-00001	62000	PASTOS PERMANENTES DE 5 O MAS AÑOS-SIN VARIEDAD	S	9,73

(1) Superficie declarada admisible ajustada con la superficie comprometida.
(2) Factor de penalización valorando el alcance para el tipo de compromiso.Puede verificar la integridad de una copia de este documento mediante la lectura del código QR adjunto o mediante el acceso a la dirección <https://ws050.juntadeandalucia.es/verificarFirma> indicando el código de VERIFICACIÓN

FIRMADO POR

RAQUEL MARIA ESPIN CRESPO

17/12/2024

VERIFICACIÓN

Pk2jm6UYDU9J72AMTZUYRN3GET48NG

PÁG. 2346/9349



**Datos considerados para el Cálculo de la Carga Ganadera mínima y máxima del expediente****Recintos Determinados para el Cálculo de Garga Ganadera Máxima**

REF.	REFERENCIA SIGPAC	CULTIVO	DESCRIPCIÓN CULTIVO	SUP.	
				S/R	RESUELTA (ha)
170000006473018	14-016-049-00004-00008	62000	PASTOS PERMANENTES DE 5 O MAS AÑOS-SIN VARIEDAD	S	67,45
170000006473019	14-016-049-00004-00009	62000	PASTOS PERMANENTES DE 5 O MAS AÑOS-SIN VARIEDAD	S	73,65
170000006473020	14-016-063-00003-00001	62000	PASTOS PERMANENTES DE 5 O MAS AÑOS-SIN VARIEDAD	S	159,04
170000006473021	14-016-063-00003-00004	62000	PASTOS PERMANENTES DE 5 O MAS AÑOS-SIN VARIEDAD	S	1,81

Incidencias de carga ganadera**INCIDENCIA DESCRIPCIÓN**

452	Actividad agraria declarada en un recinto no compatible con el uso PA, PR o PS asignado en SIGPAC para ese recinto. Ref:-1068834 Recinto:14-069-018-00001-00003 Cultivo:62000 PASTOS PERMANENTES DE 5 O MAS AÑOS-SIN VARIEDAD Secano USO ASIGNADO EN SIGPAC:PA
100407	Explotación solicitada no forma parte de ningún organismo de control autorizado para la producción ecológica en Andalucía o fecha de inscripción posterior al plazo establecido (Anexo I. Criterios de Subvencionabilidad. Orden 28 de marzo de 2023). Explotación:ES140160000060 Especie:PORCINO Explotación:ES140160000060 Especie:CABALLAR

(1) Superficie declarada admisible ajustada con la superficie comprometida.
(2) Factor de penalización valorando el alcance para el tipo de compromiso.

Puede verificar la integridad de una copia de este documento mediante la lectura del código QR adjunto o mediante el acceso a la dirección <https://ws050.juntadeandalucia.es/verificarFirma> indicando el código de VERIFICACIÓN

FIRMADO POR	RAQUEL MARIA ESPIN CRESPO	17/12/2024
VERIFICACIÓN	Pk2jm6UYDU9J72AMTZUYRN3GET48NG	PÁG. 2347/9349



**APELLIDOS Y NOMBRE / RAZÓN SOCIAL**

EXPLOTACIONES EL CHAPARRAL S.C.P.

NIF

***6730*

EXPEDIENTE

1119647

ANUALIDAD DE PAGO

1ª

IMPORTES POR ANUALIDAD

	2023	2024	2025	2026	2027
IMPORTE MÁXIMO SUBVENCIONABLE	13.599,60 €	13.599,60 €	11.333,00 €	11.333,00 €	11.333,00 €
IMPORTE MEDIO DE TRANSFERENCIA (€/ha)	47,31 €	47,31 €	39,42 €	39,42 €	39,42 €

RESUMEN DE UNIDADES

Cód	GRUPO DE PAGO	Sup. Dec. Admisible (ha)	Sup. Comprometida (ha)	Sup. ajustada compromiso (1) (ha)	% sobredec.	Sup. Resuelta (ha)	Importe Declarado	Importe Topado	Importe Resuelto	Importe tras sobredec.
418	PASTOS ASOCIADOS A GANADERÍA ECOLÓGICA	287,64		287,47	0,00	287,47	15.895,04	13.599,60	13.599,60	13.599,60
TOTAL		287,64	287,47	287,47		287,47	15.895,04	13.599,60	13.599,60	13.599,60

APLICACIÓN DE REDUCCIONES Y PENALIZACIONES

GRUPO DE PAGO	Importe Calculado	Importe prereduc.	Criterios de subvencionabilidad y compromisos	Presentación tardía	Omisión declaración	Condicionidad	IMPORTE (Euros) RESUELTO
PASTOS ASOCIADOS A GANADERÍA	13.599,60	13.599,60	0,00	0,00	0,00	0,00	13.599,60
TOTAL	13.599,60	13.599,60					13.599,60

RESUMEN DE PAGOS**IMPORTE (Euros)**

	RESUELTO	FEADER	MAPA	CAPADR
PASTOS ASOCIADOS A GANADERÍA ECOLÓGICA - Pago realizado	13.599,60 €	11.559,66 €	1.334,12 €	705,82 €

RECINTOS RESUELTOS

REE	REFERENCIA SIGPAC	CULTIVO DESCRIPCIÓN CULTIVO	S/R G.PAGO	PEND. MEDIA (%)	SUP. ADMISIBLE (ha)	SUP. COMPROM. (ha)	SUP. AJUSTADA COMPR.(1) (ha)	SUP. CONV. SIGPAC (ha)	SUP. CERTIF. (ha)	SUP. CAMPO (ha)	SUP. CAMPO DETER. CULT. DECLARADO (ha)	SUP. DEC. REDUCIDA (ha)	SUP. RESUELTA (ha)
1700000006166635	14-001-001-00022-001	62000 PASTOS PERMANENTES DE 5 O MAS AÑOS-SIN VARIEDAD	S 418	9,80	191,51	191,39	191,39		191,51			191,39	191,39
1700000006166636	14-001-001-00022-004	62000 PASTOS PERMANENTES DE 5 O MAS AÑOS-SIN VARIEDAD	S 418	6,00	0,60	0,60	0,60		0,60			0,60	0,60
1700000006166637	14-001-001-00022-005	62000 PASTOS PERMANENTES DE 5 O MAS AÑOS-SIN VARIEDAD	S 418	4,70	4,89	4,89	4,89		4,89			4,89	4,89
1700000006166638	14-001-001-00023-002	62000 PASTOS PERMANENTES DE 5 O MAS AÑOS-SIN VARIEDAD	S 418	9,10	11,09	11,09	11,09		11,09			11,09	11,09
1700000006166639	14-043-052-00007-001	62000 PASTOS PERMANENTES DE 5 O MAS AÑOS-SIN VARIEDAD	S 418	10,60	16,22	16,22	16,22		16,22			16,22	16,22
1700000006166640	14-043-052-00009-001	62000 PASTOS PERMANENTES DE 5 O MAS AÑOS-SIN VARIEDAD	S 418	6,20	7,23	7,23	7,23		7,23			7,23	7,23
1700000006166642	14-001-001-00024-001	62000 PASTOS PERMANENTES DE 5 O MAS AÑOS-SIN VARIEDAD	S 418	18,50	33,71	33,66	33,66		33,71			33,66	33,66
1700000006166643	14-001-001-00025-001	62000 PASTOS PERMANENTES DE 5 O MAS AÑOS-SIN VARIEDAD	S 418	24,60	22,39	22,39	22,39		22,39			22,39	22,39

INCIDENCIAS**INCIDENCIA DESCRIPCIÓN**

- 4272 Verifica que las líneas de declaración de las Solicitudes Únicas no tienen solapas con la capa de Retroactividad Gráfica (ambas de la misma campaña) a nivel de expediente/línea de declaración gráfica de la solicitud.
Ref:1700000006166635 Recinto:14-001-001-00022-00001 Cultivo: - Agregado de la referencia del recinto.:0 Zona de la referencia del recinto.:0 Superficie solapada.:0,02 Id. Incid.:100998063
Ref:1700000006166635 Recinto:14-001-001-00022-00001 Cultivo: - Agregado de la referencia del recinto.:0 Zona de la referencia del recinto.:0 Superficie solapada.:0,03 Id. Incid.:100998064
Ref:1700000006166635 Recinto:14-001-001-00022-00001 Cultivo: - Agregado de la referencia del recinto.:0 Zona de la referencia del recinto.:0 Superficie solapada.:0,07 Id. Incid.:100998065
Ref:1700000006166642 Recinto:14-001-001-00024-00001 Cultivo: - Agregado de la referencia del recinto.:0 Zona de la referencia del recinto.:0 Superficie solapada.:0,02 Id. Incid.:100998066
Ref:1700000006166642 Recinto:14-001-001-00024-00001 Cultivo: - Agregado de la referencia del recinto.:0 Zona de la referencia del recinto.:0 Superficie solapada.:0,03 Id. Incid.:100998067
- 8227 Línea de declaración monitorizada en la que no ha habido respuesta por parte del productor y, por tanto, sin Juicio Experto de campo.
Ref:1700000006166641 Recinto:14-001-001-00023-00001 Cultivo:20000 BARBECHO TRADICIONAL-SIN VARIEDAD
- 100407 Explotación solicitada no forma parte de ningún organismo de control autorizado para la producción ecológica en Andalucía o fecha de inscripción posterior al plazo establecido (Anexo I. Criterios de Subvencionabilidad. Orden 28 de marzo de 2023).
Explotación:ES140010000013 Especie:PORCINO
- 100424 Solicita recinto que no está comprometido para la operación.
Ref:1700000006166641 Recinto:14-001-001-00023-00001 Cultivo:20000 BARBECHO TRADICIONAL-SIN VARIEDAD Regadío

(1) Superficie declarada admisible ajustada con la superficie comprometida.
(2) Factor de penalización valorando el alcance para el tipo de compromiso.

Puede verificar la integridad de una copia de este documento mediante la lectura del código QR adjunto o mediante el acceso a la dirección <https://ws050.juntadeandalucia.es/verificarFirma> indicando el código de VERIFICACIÓN

FIRMADO POR

RAQUEL MARIA ESPIN CRESPO

17/12/2024

VERIFICACIÓN

Pk2jm6UYDU9J72AMTZUYRN3GET48NG

PÁG. 2348/9349



**Datos considerados para el Cálculo de la Carga Ganadera mínima y máxima del expediente**

Explotación	Especie	Inscrito en Sipea y Admisible	Ugm Calculada para CG Mínima	Ugm Calculada para CG Máxima
ES14001000013	BOVINA	SI	62,29	62,29
ES14001000013	PORCINO	NO	0,00	102,92
			62,29	165,21

Superficie determinada para Cálculo Carga Ganadera Mínima: 288,19 ha

Superficie determinada para Cálculo Carga Ganadera Máxima: 288,19 ha

Carga Ganadera Mínima Expediente: 0,22 ugm/ha

Carga Ganadera Máxima Expediente: 0,57 ugm/ha

Los importes del Grupo de Pago de pastos de este expediente han sido ajustados por no llegar a la carga ganadera mínima de 0,3

Recintos Determinados para el Cálculo de Garga Ganadera Mínima

REF.	REFERENCIA SIGPAC	CULTIVO	DESCRIPCIÓN CULTIVO	S/R	SUP. RESUELTA (ha)
1700000006166635	14-001-001-00022-00001	62000	PASTOS PERMANENTES DE 5 O MAS AÑOS-SIN VARIEDAD	S	191,39
1700000006166636	14-001-001-00022-00004	62000	PASTOS PERMANENTES DE 5 O MAS AÑOS-SIN VARIEDAD	S	0,60
1700000006166637	14-001-001-00022-00005	62000	PASTOS PERMANENTES DE 5 O MAS AÑOS-SIN VARIEDAD	S	4,89
1700000006166638	14-001-001-00023-00002	62000	PASTOS PERMANENTES DE 5 O MAS AÑOS-SIN VARIEDAD	S	11,09
1700000006166639	14-043-052-00007-00001	62000	PASTOS PERMANENTES DE 5 O MAS AÑOS-SIN VARIEDAD	S	16,22
1700000006166640	14-043-052-00009-00001	62000	PASTOS PERMANENTES DE 5 O MAS AÑOS-SIN VARIEDAD	S	7,23
1700000006166641	14-001-001-00023-00001	20000	BARBECHO TRADICIONAL-SIN VARIEDAD	R	0,72
1700000006166642	14-001-001-00024-00001	62000	PASTOS PERMANENTES DE 5 O MAS AÑOS-SIN VARIEDAD	S	33,66
1700000006166643	14-001-001-00025-00001	62000	PASTOS PERMANENTES DE 5 O MAS AÑOS-SIN VARIEDAD	S	22,39

Recintos Determinados para el Cálculo de Garga Ganadera Máxima

REF.	REFERENCIA SIGPAC	CULTIVO	DESCRIPCIÓN CULTIVO	S/R	SUP. RESUELTA (ha)
1700000006166635	14-001-001-00022-00001	62000	PASTOS PERMANENTES DE 5 O MAS AÑOS-SIN VARIEDAD	S	191,39
1700000006166636	14-001-001-00022-00004	62000	PASTOS PERMANENTES DE 5 O MAS AÑOS-SIN VARIEDAD	S	0,60
1700000006166637	14-001-001-00022-00005	62000	PASTOS PERMANENTES DE 5 O MAS AÑOS-SIN VARIEDAD	S	4,89
1700000006166638	14-001-001-00023-00002	62000	PASTOS PERMANENTES DE 5 O MAS AÑOS-SIN VARIEDAD	S	11,09
1700000006166639	14-043-052-00007-00001	62000	PASTOS PERMANENTES DE 5 O MAS AÑOS-SIN VARIEDAD	S	16,22
1700000006166640	14-043-052-00009-00001	62000	PASTOS PERMANENTES DE 5 O MAS AÑOS-SIN VARIEDAD	S	7,23
1700000006166641	14-001-001-00023-00001	20000	BARBECHO TRADICIONAL-SIN VARIEDAD	R	0,72
1700000006166642	14-001-001-00024-00001	62000	PASTOS PERMANENTES DE 5 O MAS AÑOS-SIN VARIEDAD	S	33,66
1700000006166643	14-001-001-00025-00001	62000	PASTOS PERMANENTES DE 5 O MAS AÑOS-SIN VARIEDAD	S	22,39

Incidencias de carga ganadera**INCIDENCIA DESCRIPCIÓN**

- 4272 Verifica que las líneas de declaración de las Solicitudes Únicas no tienen solapes con la capa de Retroactividad Gráfica (ambas de la misma campaña) a nivel de expediente/línea de declaración gráfica de la solicitud.
 Ref:1700000006166635 Recinto:14-001-001-00022-00001 Cultivo: - Agregado de la referencia del recinto.:0 Zona de la referencia del recinto.:0 Superficie solapada.:0,02 Id. Incid.:5080921
 Ref:1700000006166635 Recinto:14-001-001-00022-00001 Cultivo: - Agregado de la referencia del recinto.:0 Zona de la referencia del recinto.:0 Superficie solapada.:0,03 Id. Incid.:5080922
 Ref:1700000006166635 Recinto:14-001-001-00022-00001 Cultivo: - Agregado de la referencia del recinto.:0 Zona de la referencia del recinto.:0 Superficie solapada.:0,07 Id. Incid.:5080923
 Ref:1700000006166642 Recinto:14-001-001-00024-00001 Cultivo: - Agregado de la referencia del recinto.:0 Zona de la referencia del recinto.:0 Superficie solapada.:0,03 Id. Incid.:5080925
 Ref:1700000006166642 Recinto:14-001-001-00024-00001 Cultivo: - Agregado de la referencia del recinto.:0 Zona de la referencia del recinto.:0 Superficie solapada.:0,02 Id. Incid.:5080924

(1) Superficie declarada admisible ajustada con la superficie comprometida.
 (2) Factor de penalización valorando el alcance para el tipo de compromiso.

Puede verificar la integridad de una copia de este documento mediante la lectura del código QR adjunto o mediante el acceso a la dirección <https://ws050.juntadeandalucia.es/verificarFirma> indicando el código de VERIFICACIÓN

FIRMADO POR

RAQUEL MARIA ESPIN CRESPO

17/12/2024

VERIFICACIÓN

Pk2jm6UYDU9J72AMTZUYRN3GET48NG

PÁG. 2349/9349





Datos considerados para el Cálculo de la Carga Ganadera mínima y máxima del expediente

100407 Explotación solicitada no forma parte de ningún organismo de control autorizado para la producción ecológica en Andalucía o fecha de inscripción posterior al plazo establecido (Anexo I. Criterios de Subvencionabilidad. Orden 28 de marzo de 2023).
Explotación:ES140010000013 Especie:PORCINO

(1) Superficie declarada admisible ajustada con la superficie comprometida.
(2) Factor de penalización valorando el alcance para el tipo de compromiso.

Puede verificar la integridad de una copia de este documento mediante la lectura del código QR adjunto o mediante el acceso a la dirección <https://ws050.juntadeandalucia.es/verificarFirma> indicando el código de VERIFICACIÓN

FIRMADO POR	RAQUEL MARIA ESPIN CRESPO	17/12/2024	
VERIFICACIÓN	Pk2jm6UYDU9J72AMTZUYRN3GET48NG	PÁG. 2350/9349	

**APELLIDOS Y NOMBRE / RAZÓN SOCIAL**

EXPLOTACIONES GANADERAS LA JARA S.L.

NIF

****2613*

EXPEDIENTE

1254436

ANUALIDAD DE PAGO

1ª

IMPORTE POR ANUALIDAD

	2023	2024	2025	2026	2027
IMPORTE MÁXIMO SUBVENCIONABLE	13.496,39 €	13.496,39 €	11.246,99 €	11.246,99 €	11.246,99 €
IMPORTE MEDIO DE TRANSFERENCIA (€/ha)	46,23 €	46,23 €	38,53 €	38,53 €	38,53 €

RESUMEN DE UNIDADES

Cód	GRUPO DE PAGO	Sup. Dec. Admisible (ha)	Sup. Comprometida (ha)	Sup. ajustada compromiso (1) (ha)	% sobredec.	Sup. Resuelta (ha)	Importe Declarado	Importe Topado	Importe Resuelto	Importe tras sobredec.
418	PASTOS ASOCIADOS A GANADERÍA ECOLÓGICA	248,66		248,63	0,00	248,63	14.746,58	13.496,39	13.496,39	13.496,39
424	HERBÁCEOS NO ELEGIBLES	43,31		43,31	0,00	43,31	0,00	0,00	0,00	0,00
TOTAL		291,97	291,94	291,94		291,94	14.746,58	13.496,39	13.496,39	13.496,39

APLICACIÓN DE REDUCCIONES Y PENALIZACIONES

GRUPO DE PAGO	Importe Calculado	Importe prereduc.	Criterios de subvencionabilidad y compromisos	Presentación tardía	Omisión declaración	Condicionabilidad	IMPORTE (Euros) RESUELTO
HERBÁCEOS NO ELEGIBLES	0,00	0,00	0,00	0,00	0,00	0,00	0,00
PASTOS ASOCIADOS A GANADERÍA	13.496,39	13.496,39	0,00	0,00	0,00	0,00	13.496,39
TOTAL	13.496,39	13.496,39					13.496,39

RESUMEN DE PAGOS**IMPORTE (Euros)**

	RESUELTO	FEADER	MAPA	CAPADR
PASTOS ASOCIADOS A GANADERÍA ECOLÓGICA - Pago realizado	13.496,39 €	11.471,93 €	1.324,00 €	700,46 €

RECINTOS RESUELTOS

REF.	REFERENCIA SIGPAC	CULTIVO DESCRIPCIÓN CULTIVO	S/R	G.PAGO	PEND. MEDIA (%)	SUP. DEC. ADMISIBLE (ha)	SUP. COMPROM. (ha)	SUP. AJUSTADA COMPR.(1) (ha)	SUP. CONV. SIGPAC (ha)	SUP. CERTIF. (ha)	SUP. CAMPO (ha)	SUP. CAMPO DETER. CULT. DECLARADO (ha)	SUP. DEC. REDUCIDA (ha)	SUP. RESUELTA (ha)
-1348554	14-061-007-00011-004	63000 PASTOS DE MENOS DE 5 AÑOS-SIN VARIEDAD	S	418	14,20	17,50	17,50	17,50		17,51			17,50	17,50
-1348434	14-061-007-00012-008	20000 BARBECHO TRADICIONAL-SIN VARIEDAD	S	418	14,50	1,22	1,22	1,22		23,67			1,22	1,22
-1091568	14-061-007-00001-005	20000 BARBECHO TRADICIONAL-SIN VARIEDAD	S	418	9,30	18,68	18,68	18,68		26,75			18,68	18,68
-588504	14-061-007-00012-013	62000 PASTOS PERMANENTES DE 5 O MAS AÑOS-SIN VARIEDAD	S	418	23,90	2,56	2,56	2,56		2,56			2,56	2,56
-51632	14-061-007-00011-008	62000 PASTOS PERMANENTES DE 5 O MAS AÑOS-SIN VARIEDAD	S	418	27,10	17,02	17,02	17,02		17,02			17,02	17,02
-51274	14-061-007-00011-009	62000 PASTOS PERMANENTES DE 5 O MAS AÑOS-SIN VARIEDAD	S	418	20,50	7,01	7,01	7,01		7,01			7,01	7,01
-51269	14-061-007-00001-010	62000 PASTOS PERMANENTES DE 5 O MAS AÑOS-SIN VARIEDAD	S	418	3,50	22,64	22,64	22,64		26,64			22,64	22,64
-51265	14-061-007-00001-009	62000 PASTOS PERMANENTES DE 5 O MAS AÑOS-SIN VARIEDAD	S	418	6,90	1,75	1,75	1,75		2,06			1,75	1,75
4770550	14-061-007-00013-001	62000 PASTOS PERMANENTES DE 5 O MAS AÑOS-SIN VARIEDAD	S	418	29,20	5,34	5,34	5,34		5,34			5,34	5,34
4770551	14-061-007-00013-003	20000 BARBECHO TRADICIONAL-SIN VARIEDAD	S	418	19,60	35,81	35,81	35,81		35,81			35,81	35,81
4770655	14-061-007-00011-004	20000 BARBECHO TRADICIONAL-SIN VARIEDAD	S	418	14,20	20,21	20,18	20,18		20,20			20,18	20,18
1700000006970415	14-061-007-00001-005	20000 BARBECHO TRADICIONAL-SIN VARIEDAD	S	418	9,30	25,23	25,23	25,23		36,13			25,23	25,23
1700000006970416	14-061-007-00027-001	62000 PASTOS PERMANENTES DE 5 O MAS AÑOS-SIN VARIEDAD	S	418	24,00	44,11	44,11	44,11		44,11			44,11	44,11
1700000006970419	14-061-007-00001-005	20000 BARBECHO TRADICIONAL-SIN VARIEDAD	S	418	9,30	2,26	2,26	2,26		3,24			2,26	2,26
1700000006970420	14-061-007-00001-007	62000 PASTOS PERMANENTES DE 5 O MAS AÑOS-SIN VARIEDAD	S	418	21,80	4,60	4,60	4,60		8,37			4,60	4,60
1700000006970421	14-061-007-00011-001	62000 PASTOS PERMANENTES DE 5 O MAS AÑOS-SIN VARIEDAD	S	418	21,50	3,10	3,10	3,10		3,10			3,10	3,10
1700000006970422	14-061-007-00001-006	62000 PASTOS PERMANENTES DE 5 O MAS AÑOS-SIN VARIEDAD	S	418	16,70	14,76	14,76	14,76		22,71			14,76	14,76
1700000006970433	14-061-007-00027-003	20000 BARBECHO TRADICIONAL-SIN VARIEDAD	S	418	9,50	1,86	1,86	1,86		1,86			1,86	1,86
1700000006970437	14-061-007-00012-007	20000 BARBECHO TRADICIONAL-SIN VARIEDAD	S	418	8,60	3,00	3,00	3,00		3,00			3,00	3,00
-1348499	14-061-007-00001-005	20000 BARBECHO TRADICIONAL-SIN VARIEDAD	S	424	9,30	19,93	19,93	19,93		66,12			19,93	19,93
1700000006970427	14-061-007-00012-008	20000 BARBECHO TRADICIONAL-SIN VARIEDAD	S	424	14,50	22,45	22,45	22,45		23,67			22,45	22,45
1700000006970438	14-061-007-00012-006	20000 BARBECHO TRADICIONAL-SIN VARIEDAD	S	424	14,90	0,93	0,93	0,93		0,93			0,93	0,93

(1) Superficie declarada admisible ajustada con la superficie comprometida.
(2) Factor de penalización valorando el alcance para el tipo de compromiso.Puede verificar la integridad de una copia de este documento mediante la lectura del código QR adjunto o mediante el acceso a la dirección <https://ws050.juntadeandalucia.es/verificarFirma> indicando el código de VERIFICACIÓN

FIRMADO POR

RAQUEL MARIA ESPIN CRESPO

17/12/2024

VERIFICACIÓN

Pk2jm6UYDU9J72AMTZUYRN3GET48NG

PÁG. 2351/9349



**INCIDENCIAS****INCIDENCIA DESCRIPCIÓN**

- 4272 Verifica que las líneas de declaración de las Solicitudes Únicas no tienen solapes con la capa de Retroactividad Gráfica (ambas de la misma campaña) a nivel de expediente/línea de declaración gráfica de la solicitud.
Ref:4770655 Recinto:14-061-007-00011-00004 Cultivo: - Agregado de la referencia del recinto.:0 Zona de la referencia del recinto.:0 Superficie solapada.:0,03 Id. Incid.:101028468
- 8227 Línea de declaración monitorizada en la que no ha habido respuesta por parte del productor y, por tanto, sin Juicio Experto de campo.
Ref:-1091407 Recinto:14-061-007-00011-00010 Cultivo:63000 PASTOS DE MENOS DE 5 AÑOS-SIN VARIEDAD
- 100407 Explotación solicitada no forma parte de ningún organismo de control autorizado para la producción ecológica en Andalucía o fecha de inscripción posterior al plazo establecido (Anexo I. Criterios de Subvencionabilidad. Orden 28 de marzo de 2023).
Explotación:ES140610000098 Especie:PORCINO
- 100411 Recinto no admisible por no estar asociado en SIGGAN a una explotación ganadera (Artículo 10 de la Orden de 28 de marzo de 2023).
Ref:4770541 Recinto:14-061-007-00014-00002 Cultivo:20000 BARBECHO TRADICIONAL-SIN VARIEDAD Secano
Ref:4770552 Recinto:14-061-007-00049-00011 Cultivo:20000 BARBECHO TRADICIONAL-SIN VARIEDAD Secano
- 100424 Solicita recinto que no está comprometido para la operación.
Ref:-1091407 Recinto:14-061-007-00011-00010 Cultivo:63000 PASTOS DE MENOS DE 5 AÑOS-SIN VARIEDAD Secano
Ref:4770541 Recinto:14-061-007-00014-00002 Cultivo:20000 BARBECHO TRADICIONAL-SIN VARIEDAD Secano
Ref:4770552 Recinto:14-061-007-00049-00011 Cultivo:20000 BARBECHO TRADICIONAL-SIN VARIEDAD Secano

Datos considerados para el Cálculo de la Carga Ganadera mínima y máxima del expediente

Explotación	Especie	Inscrito en Sipea y Admisible	Ugm Calculada para CG Mínima	Ugm Calculada para CG Máxima
ES140610000098	OVINA	SI	76,40	76,40
ES140610000098	PORCINO	NO	0,00	17,83
			<u>76,40</u>	<u>94,23</u>

Superficie determinada para Cálculo Carga Ganadera Mínima: 304,59 ha

Superficie determinada para Cálculo Carga Ganadera Máxima: 319,07 ha

Carga Ganadera Mínima Expediente: 0,25 ugm/ha

Carga Ganadera Máxima Expediente: 0,30 ugm/ha

Los importes del Grupo de Pago de pastos de este expediente han sido ajustados por no llegar a la carga ganadera mínima de 0,3

Recintos Determinados para el Cálculo de Garga Ganadera Mínima

REF.	REFERENCIA SIGPAC	CULTIVO DESCRIPCIÓN CULTIVO	S/R	SUP. RESUELTA (ha)
-1348554	14-061-007-00011-00004	63000 PASTOS DE MENOS DE 5 AÑOS-SIN VARIEDAD	S	17,50
-1348434	14-061-007-00012-00008	20000 BARBECHO TRADICIONAL-SIN VARIEDAD	S	1,22
-1091568	14-061-007-00001-00005	20000 BARBECHO TRADICIONAL-SIN VARIEDAD	S	18,68
-1091407	14-061-007-00011-00010	63000 PASTOS DE MENOS DE 5 AÑOS-SIN VARIEDAD	S	2,43
-1091403	14-061-007-00048-00001	62000 PASTOS PERMANENTES DE 5 O MAS AÑOS-SIN VARIEDAD	S	0,80
-1090216	14-061-007-00049-00012	62000 PASTOS PERMANENTES DE 5 O MAS AÑOS-SIN VARIEDAD	S	1,86
-588504	14-061-007-00012-00013	62000 PASTOS PERMANENTES DE 5 O MAS AÑOS-SIN VARIEDAD	S	2,56
-51632	14-061-007-00011-00008	62000 PASTOS PERMANENTES DE 5 O MAS AÑOS-SIN VARIEDAD	S	17,02
-51274	14-061-007-00011-00009	62000 PASTOS PERMANENTES DE 5 O MAS AÑOS-SIN VARIEDAD	S	7,01
-51269	14-061-007-00001-00010	62000 PASTOS PERMANENTES DE 5 O MAS AÑOS-SIN VARIEDAD	S	22,64
-51265	14-061-007-00001-00009	62000 PASTOS PERMANENTES DE 5 O MAS AÑOS-SIN VARIEDAD	S	1,75
4770541	14-061-007-00014-00002	20000 BARBECHO TRADICIONAL-SIN VARIEDAD	S	4,42
4770550	14-061-007-00013-00001	62000 PASTOS PERMANENTES DE 5 O MAS AÑOS-SIN VARIEDAD	S	5,34
4770551	14-061-007-00013-00003	20000 BARBECHO TRADICIONAL-SIN VARIEDAD	S	35,81
4770552	14-061-007-00049-00011	20000 BARBECHO TRADICIONAL-SIN VARIEDAD	S	30,29
4770655	14-061-007-00011-00004	20000 BARBECHO TRADICIONAL-SIN VARIEDAD	S	20,18
5281793	14-061-007-00026-00002	62000 PASTOS PERMANENTES DE 5 O MAS AÑOS-SIN VARIEDAD	S	16,16
1700000006970415	14-061-007-00001-00005	20000 BARBECHO TRADICIONAL-SIN VARIEDAD	S	25,23
1700000006970416	14-061-007-00027-00001	62000 PASTOS PERMANENTES DE 5 O MAS AÑOS-SIN VARIEDAD	S	44,11

(1) Superficie declarada admisible ajustada con la superficie comprometida.
(2) Factor de penalización valorando el alcance para el tipo de compromiso.Puede verificar la integridad de una copia de este documento mediante la lectura del código QR adjunto o mediante el acceso a la dirección <https://ws050.juntadeandalucia.es/verificarFirma> indicando el código de VERIFICACIÓN

FIRMADO POR

RAQUEL MARIA ESPIN CRESPO

17/12/2024

VERIFICACIÓN

Pk2jm6UYDU9J72AMTZUYRN3GET48NG

PÁG. 2352/9349



**Datos considerados para el Cálculo de la Carga Ganadera mínima y máxima del expediente****Recintos Determinados para el Cálculo de Garga Ganadera Mínima**

REF.	REFERENCIA SIGPAC	CULTIVO	DESCRIPCIÓN CULTIVO	SUP.	
				S/R	RESUELTA (ha)
1700000006970419	14-061-007-00001-00005	20000	BARBECHO TRADICIONAL-SIN VARIEDAD	S	2,26
1700000006970420	14-061-007-00001-00007	62000	PASTOS PERMANENTES DE 5 O MAS AÑOS-SIN VARIEDAD	S	4,60
1700000006970421	14-061-007-00011-00001	62000	PASTOS PERMANENTES DE 5 O MAS AÑOS-SIN VARIEDAD	S	3,10
1700000006970422	14-061-007-00001-00006	62000	PASTOS PERMANENTES DE 5 O MAS AÑOS-SIN VARIEDAD	S	14,76
1700000006970433	14-061-007-00027-00003	20000	BARBECHO TRADICIONAL-SIN VARIEDAD	S	1,86
1700000006970437	14-061-007-00012-00007	20000	BARBECHO TRADICIONAL-SIN VARIEDAD	S	3,00

Recintos Determinados para el Cálculo de Garga Ganadera Máxima

REF.	REFERENCIA SIGPAC	CULTIVO	DESCRIPCIÓN CULTIVO	SUP.	
				S/R	RESUELTA (ha)
-1348554	14-061-007-00011-00004	63000	PASTOS DE MENOS DE 5 AÑOS-SIN VARIEDAD	S	17,50
-1348434	14-061-007-00012-00008	20000	BARBECHO TRADICIONAL-SIN VARIEDAD	S	1,22
-1091568	14-061-007-00001-00005	20000	BARBECHO TRADICIONAL-SIN VARIEDAD	S	18,68
-1091407	14-061-007-00011-00010	63000	PASTOS DE MENOS DE 5 AÑOS-SIN VARIEDAD	S	2,43
-1091403	14-061-007-00048-00001	62000	PASTOS PERMANENTES DE 5 O MAS AÑOS-SIN VARIEDAD	S	0,80
-1090380	14-061-010-00001-00001	62000	PASTOS PERMANENTES DE 5 O MAS AÑOS-SIN VARIEDAD	S	0,57
-1090378	14-061-007-00045-00001	62000	PASTOS PERMANENTES DE 5 O MAS AÑOS-SIN VARIEDAD	S	1,85
-1090216	14-061-007-00049-00012	62000	PASTOS PERMANENTES DE 5 O MAS AÑOS-SIN VARIEDAD	S	1,86
-588504	14-061-007-00012-00013	62000	PASTOS PERMANENTES DE 5 O MAS AÑOS-SIN VARIEDAD	S	2,56
-51632	14-061-007-00011-00008	62000	PASTOS PERMANENTES DE 5 O MAS AÑOS-SIN VARIEDAD	S	17,02
-51274	14-061-007-00011-00009	62000	PASTOS PERMANENTES DE 5 O MAS AÑOS-SIN VARIEDAD	S	7,01
-51269	14-061-007-00001-00010	62000	PASTOS PERMANENTES DE 5 O MAS AÑOS-SIN VARIEDAD	S	22,64
-51265	14-061-007-00001-00009	62000	PASTOS PERMANENTES DE 5 O MAS AÑOS-SIN VARIEDAD	S	1,75
4770541	14-061-007-00014-00002	20000	BARBECHO TRADICIONAL-SIN VARIEDAD	S	4,42
4770550	14-061-007-00013-00001	62000	PASTOS PERMANENTES DE 5 O MAS AÑOS-SIN VARIEDAD	S	5,34
4770551	14-061-007-00013-00003	20000	BARBECHO TRADICIONAL-SIN VARIEDAD	S	35,81
4770552	14-061-007-00049-00011	20000	BARBECHO TRADICIONAL-SIN VARIEDAD	S	30,29
4770655	14-061-007-00011-00004	20000	BARBECHO TRADICIONAL-SIN VARIEDAD	S	20,18
5281243	14-061-007-00044-00002	62000	PASTOS PERMANENTES DE 5 O MAS AÑOS-SIN VARIEDAD	S	12,06
5281793	14-061-007-00026-00002	62000	PASTOS PERMANENTES DE 5 O MAS AÑOS-SIN VARIEDAD	S	16,16
1700000006970415	14-061-007-00001-00005	20000	BARBECHO TRADICIONAL-SIN VARIEDAD	S	25,23
1700000006970416	14-061-007-00027-00001	62000	PASTOS PERMANENTES DE 5 O MAS AÑOS-SIN VARIEDAD	S	44,11
1700000006970419	14-061-007-00001-00005	20000	BARBECHO TRADICIONAL-SIN VARIEDAD	S	2,26
1700000006970420	14-061-007-00001-00007	62000	PASTOS PERMANENTES DE 5 O MAS AÑOS-SIN VARIEDAD	S	4,60
1700000006970421	14-061-007-00011-00001	62000	PASTOS PERMANENTES DE 5 O MAS AÑOS-SIN VARIEDAD	S	3,10
1700000006970422	14-061-007-00001-00006	62000	PASTOS PERMANENTES DE 5 O MAS AÑOS-SIN VARIEDAD	S	14,76
1700000006970433	14-061-007-00027-00003	20000	BARBECHO TRADICIONAL-SIN VARIEDAD	S	1,86
1700000006970437	14-061-007-00012-00007	20000	BARBECHO TRADICIONAL-SIN VARIEDAD	S	3,00

Incidencias de carga ganadera**INCIDENCIA DESCRIPCIÓN**

4272	Verifica que las líneas de declaración de las Solicitudes Únicas no tienen solapes con la capa de Retroactividad Gráfica (ambas de la misma campaña) a nivel de expediente/línea de declaración gráfica de la solicitud. Ref:4770655 Recinto:14-061-007-00011-00004 Cultivo: - Agregado de la referencia del recinto.:0 Zona de la referencia del recinto.:0 Superficie solapada.:0,03 Id. Incid.:5085519
------	--

(1) Superficie declarada admisible ajustada con la superficie comprometida.
(2) Factor de penalización valorando el alcance para el tipo de compromiso.

Puede verificar la integridad de una copia de este documento mediante la lectura del código QR adjunto o mediante el acceso a la dirección <https://ws050.juntadeandalucia.es/verificarFirma> indicando el código de VERIFICACIÓN

FIRMADO POR

RAQUEL MARIA ESPIN CRESPO

17/12/2024

VERIFICACIÓN

Pk2jm6UYDU9J72AMTZUYRN3GET48NG

PÁG. 2353/9349





Datos considerados para el Cálculo de la Carga Ganadera mínima y máxima del expediente

100407 Explotación solicitada no forma parte de ningún organismo de control autorizado para la producción ecológica en Andalucía o fecha de inscripción posterior al plazo establecido (Anexo I. Criterios de Subvencionabilidad. Orden 28 de marzo de 2023).
Explotación:ES140610000098 Especie:PORCINO

(1) Superficie declarada admisible ajustada con la superficie comprometida.
(2) Factor de penalización valorando el alcance para el tipo de compromiso.

Puede verificar la integridad de una copia de este documento mediante la lectura del código QR adjunto o mediante el acceso a la dirección <https://ws050.juntadeandalucia.es/verificarFirma> indicando el código de VERIFICACIÓN

FIRMADO POR	RAQUEL MARIA ESPIN CRESPO	17/12/2024	
VERIFICACIÓN	Pk2jm6UYDU9J72AMTZUYRN3GET48NG	PÁG. 2354/9349	

**APELLIDOS Y NOMBRE / RAZÓN SOCIAL**

EXPLOTACIONES LA MONCLOA S.L.

NIF

****5025*

EXPEDIENTE

1230930

ANUALIDAD DE PAGO

1ª

IMPORTE POR ANUALIDAD

	2023	2024	2025	2026	2027
IMPORTE MÁXIMO SUBVENCIONABLE	11.899,20 €	11.899,20 €	11.899,20 €	9.916,00 €	9.916,00 €
IMPORTE MEDIO DE TRANSFERENCIA (€/ha)	297,48 €	297,48 €	297,48 €	247,90 €	247,90 €

RESUMEN DE UNIDADES

Cód	GRUPO DE PAGO	Sup. Dec. Admisible (ha)	Sup. Comprometida (ha)	Sup. ajustada compromiso (1) (ha)	% sobredec.	Sup. Resuelta (ha)	Importe Declarado	Importe Topado	Importe Resuelto	Importe tras sobredec.
419	OLIVAR	157,82		40,00	0,00	40,00	11.899,20	11.899,20	11.899,20	11.899,20
TOTAL		157,82	40,00	40,00		40,00	11.899,20	11.899,20	11.899,20	11.899,20

APLICACIÓN DE REDUCCIONES Y PENALIZACIONES

GRUPO DE PAGO	Importe Calculado	Importe prereduc.	Criterios de subvencionabilidad y compromisos	Presentación tardía	Omisión declaración	Condicionalidad	IMPORTE (Euros) RESUELTO
OLIVAR	11.899,20	11.899,20	0,00	0,00	0,00	0,00	11.899,20
TOTAL	11.899,20	11.899,20					11.899,20

RESUMEN DE PAGOS**IMPORTE (Euros)**

	RESUELTO	FEADER	MAPA	CAPADR
OLIVAR - Pago realizado	11.899,20 €	10.114,32 €	1.167,31 €	617,57 €

RECINTOS RESUELTOS

REF.	REFERENCIA SIGPAC	CULTIVO DESCRIPCIÓN CULTIVO	S/R G.PAGO	PEND. MEDIA (%)	SUP. DEC. ADMISIBLE (ha)	SUP. COMPROM. (ha)	SUP. AJUSTADA COMPR.(1) (ha)	SUP. CONY. SIGPAC (ha)	SUP. CERTIE (ha)	SUP. CAMPO (ha)	SUP. CAMPO DETER. CULT. DECLARADO (ha)	SUP. DEC. REDUCIDA (ha)	SUP. RESUELTA (ha)
-918182	14-042-033-00160-007	101138 OLIVAR-HOJIBLANCA	R 419	1,90	13,24	13,24	13,24		13,24			13,24	13,24
-918181	14-042-033-00137-005	101138 OLIVAR-HOJIBLANCA	S 419	11,80	1,70	1,70	1,70		1,70			1,70	1,70
1700000006787255	14-042-033-00137-002	101138 OLIVAR-HOJIBLANCA	S 419	14,80	2,89	2,89	2,89		2,89			2,89	2,89
1700000006787256	14-042-034-00094-005	101003 OLIVAR-ARBEQUINA	R 419	7,10	31,14	31,14	31,14		31,14			31,14	31,14
1700000006787257	14-042-034-00097-001	101255 OLIVAR-OCAL	R 419	21,00	0,77	0,77	0,77		0,77			0,77	0,77
1700000006787258	14-042-033-00179-004	101138 OLIVAR-HOJIBLANCA	R 419	7,80	1,01	1,01	1,01		1,01			1,01	1,01
1700000006787260	14-042-033-00156-002	101010 OLIVAR-PICUAL	S 419	3,70	0,42	0,42	0,42		0,42			0,42	0,42
1700000006787261	14-042-033-00160-001	101010 OLIVAR-PICUAL	R 419	8,50	78,02	78,02	78,02		78,02			78,02	78,02
1700000006787262	14-042-033-00160-002	101010 OLIVAR-PICUAL	R 419	11,30	3,22	3,22	3,22		3,22			3,22	3,22
1700000006787263	14-042-033-00179-005	101138 OLIVAR-HOJIBLANCA	S 419	17,10	0,37	0,37	0,37		0,37			0,37	0,37
1700000006787264	14-042-034-00103-001	101003 OLIVAR-ARBEQUINA	R 419	9,60	6,47	6,47	6,47		6,47			6,47	6,47
1700000006787265	14-042-034-00127-002	101010 OLIVAR-PICUAL	R 419	17,00	18,57	18,57	18,57		18,57			18,57	18,57

INCIDENCIAS**INCIDENCIA DESCRIPCIÓN**

- 100421 Recinto declarado por error para una operación de la 6503, que se ha corregido de oficio marcando la operación correcta, de acuerdo con la fecha de inscripción del recinto en la producción ecológica.
 Ref:1700000006787255 Recinto:14-042-033-00137-00002 Cultivo:101138 OLIVAR-HOJIBLANCA Secano
 Ref:-918181 Recinto:14-042-033-00137-00005 Cultivo:101138 OLIVAR-HOJIBLANCA Secano
 Ref:1700000006787260 Recinto:14-042-033-00156-00002 Cultivo:101010 OLIVAR-PICUAL Secano
 Ref:1700000006787261 Recinto:14-042-033-00160-00001 Cultivo:101010 OLIVAR-PICUAL Regadío
 Ref:1700000006787262 Recinto:14-042-033-00160-00002 Cultivo:101010 OLIVAR-PICUAL Regadío
 Ref:-918182 Recinto:14-042-033-00160-00007 Cultivo:101138 OLIVAR-HOJIBLANCA Regadío
 Ref:1700000006787258 Recinto:14-042-033-00179-00004 Cultivo:101138 OLIVAR-HOJIBLANCA Regadío
 Ref:1700000006787263 Recinto:14-042-033-00179-00005 Cultivo:101138 OLIVAR-HOJIBLANCA Secano
 Ref:1700000006787256 Recinto:14-042-034-00094-00005 Cultivo:101003 OLIVAR-ARBEQUINA Regadío
 Ref:1700000006787257 Recinto:14-042-034-00097-00001 Cultivo:101255 OLIVAR-OCAL Regadío
 Ref:1700000006787264 Recinto:14-042-034-00103-00001 Cultivo:101003 OLIVAR-ARBEQUINA Regadío
 Ref:1700000006787265 Recinto:14-042-034-00127-00002 Cultivo:101010 OLIVAR-PICUAL Regadío

(1) Superficie declarada admisible ajustada con la superficie comprometida.
 (2) Factor de penalización valorando el alcance para el tipo de compromiso.

Puede verificar la integridad de una copia de este documento mediante la lectura del código QR adjunto o mediante el acceso a la dirección <https://ws050.juntadeandalucia.es/verificarFirma> indicando el código de VERIFICACIÓN

FIRMADO POR

RAQUEL MARIA ESPIN CRESPO

17/12/2024

VERIFICACIÓN

Pk2jm6UYDU9J72AMTZUYRN3GET48NG

PÁG. 2355/9349



**APELLIDOS Y NOMBRE / RAZÓN SOCIAL**

E6 AGROPECUARIA C.B.

NIF

***3588*

EXPEDIENTE

1201078

ANUALIDAD DE PAGO

1ª

IMPORTES POR ANUALIDAD

	2023	2024	2025	2026	2027
IMPORTE MÁXIMO SUBVENCIONABLE	14.225,39 €	14.225,39 €	11.854,49 €	11.854,49 €	11.854,49 €
IMPORTE MEDIO DE TRANSFERENCIA (€/ha)	61,58 €	61,58 €	51,32 €	51,32 €	51,32 €

RESUMEN DE UNIDADES

Cód	GRUPO DE PAGO	Sup. Dec. Admisible (ha)	Sup. Comprometida (ha)	Sup. ajustada compromiso (1) (ha)	% sobredec.	Sup. Resuelta (ha)	Importe Declarado	Importe Topado	Importe Resuelto	Importe tras sobredec.
418	PASTOS ASOCIADOS A GANADERÍA ECOLÓGICA	231,01		231,01	0,00	231,01	14.225,09	14.225,39	14.225,39	14.225,39
TOTAL		231,01	231,01	231,01		231,01	14.225,09	14.225,39	14.225,39	14.225,39

APLICACIÓN DE REDUCCIONES Y PENALIZACIONES

GRUPO DE PAGO	Importe Calculado	Importe prereduc.	Criterios de subvencionabilidad y compromisos	Presentación tardía	Omisión declaración	Condicionidad	IMPORTE (Euros) RESUELTO
PASTOS ASOCIADOS A GANADERÍA	14.225,39	14.225,39	0,00	0,00	0,00	0,00	14.225,39
TOTAL	14.225,39	14.225,39					14.225,39

RESUMEN DE PAGOS**IMPORTE (Euros)**

	RESUELTO	FEADER	MAPA	CAPADR
PASTOS ASOCIADOS A GANADERÍA ECOLÓGICA - Pago realizado	14.225,39 €	12.091,58 €	1.395,51 €	738,30 €

RECINTOS RESUELTOS

REE	REFERENCIA SIGPAC	CULTIVO	DESCRIPCIÓN CULTIVO	S/R G.PAGO	PEND. MEDIA (%)	SUP. DEC. ADMISIBLE (ha)	SUP. COMPROM. (ha)	SUP. AJUSTADA COMPROM. (1) (ha)	SUP. CONV. SIGPAC (ha)	SUP. CERTIF. (ha)	SUP. CAMPO (ha)	SUP. CAMPO DETER. CULT. DECLARADO (ha)	SUP. DEC. REDUCIDA (ha)	SUP. RESUELTA (ha)
1700000005602745	14-069-073-00006-001	62000	PASTOS PERMANENTES DE 5 O MAS AÑOS-SIN VARIEDAD	S 418	9,10	21,08	21,08	21,08		21,08			21,08	21,08
1700000005602751	14-069-074-00003-004	62000	PASTOS PERMANENTES DE 5 O MAS AÑOS-SIN VARIEDAD	S 418	9,90	47,43	47,43	47,43		47,43			47,43	47,43
1700000005602752	14-069-074-00003-005	62000	PASTOS PERMANENTES DE 5 O MAS AÑOS-SIN VARIEDAD	S 418	8,10	0,55	0,55	0,55		0,55			0,55	0,55
1700000005602754	14-069-074-00002-001	62000	PASTOS PERMANENTES DE 5 O MAS AÑOS-SIN VARIEDAD	S 418	6,80	6,58	6,58	6,58		6,58			6,58	6,58
1700000005602755	14-069-074-00002-001	62000	PASTOS PERMANENTES DE 5 O MAS AÑOS-SIN VARIEDAD	S 418	6,80	81,08	81,08	81,08		81,08			81,08	81,08
1700000005602756	14-069-074-00002-001	62000	PASTOS PERMANENTES DE 5 O MAS AÑOS-SIN VARIEDAD	S 418	6,80	50,00	50,00	50,00		50,00			50,00	50,00
1700000005602757	14-069-074-00002-003	62000	PASTOS PERMANENTES DE 5 O MAS AÑOS-SIN VARIEDAD	S 418	6,40	24,29	24,29	24,29		24,29			24,29	24,29

INCIDENCIAS**INCIDENCIA DESCRIPCIÓN**

- 100407 Explotación solicitada no forma parte de ningún organismo de control autorizado para la producción ecológica en Andalucía o fecha de inscripción posterior al plazo establecido (Anexo I. Criterios de Subvencionabilidad. Orden 28 de marzo de 2023).
Explotación:ES14069000112 Especie:PORCINO
Explotación:ES140690001166 Especie:BOVINA
Explotación:ES140690001629 Especie:BOVINA

(1) Superficie declarada admisible ajustada con la superficie comprometida.
(2) Factor de penalización valorando el alcance para el tipo de compromiso.

Puede verificar la integridad de una copia de este documento mediante la lectura del código QR adjunto o mediante el acceso a la dirección <https://ws050.juntadeandalucia.es/verificarFirma> indicando el código de VERIFICACIÓN

FIRMADO POR

RAQUEL MARIA ESPIN CRESPO

17/12/2024

VERIFICACIÓN

Pk2jm6UYDU9J72AMTZUYRN3GET48NG

PÁG. 2356/9349



**Datos considerados para el Cálculo de la Carga Ganadera mínima y máxima del expediente**

Explotación	Especie	Inscrito en Sipea y Admisible	Ugm Calculada para CG Mínima	Ugm Calculada para CG Máxima
ES140690000112	BOVINA	SI	90,86	90,86
ES140690000112	PORCINO	NO	0,00	6,85
ES140690001166	BOVINA	NO	0,00	0,75
ES140690001629	BOVINA	NO	0,00	22,50
			90,86	120,96

Superficie determinada para Cálculo Carga Ganadera Mínima: 231,01 ha

Superficie determinada para Cálculo Carga Ganadera Máxima: 286,02 ha

Carga Ganadera Mínima Expediente: 0,39 ugm/ha

Carga Ganadera Máxima Expediente: 0,42 ugm/ha

Recintos Determinados para el Cálculo de Garga Ganadera Mínima

REF.	REFERENCIA SIGPAC	CULTIVO	DESCRIPCIÓN CULTIVO	S/R	SUP. RESUELTA (ha)
1700000005602745	14-069-073-00006-00001	62000	PASTOS PERMANENTES DE 5 O MAS AÑOS-SIN VARIEDAD	S	21,08
1700000005602751	14-069-074-00003-00004	62000	PASTOS PERMANENTES DE 5 O MAS AÑOS-SIN VARIEDAD	S	47,43
1700000005602752	14-069-074-00003-00005	62000	PASTOS PERMANENTES DE 5 O MAS AÑOS-SIN VARIEDAD	S	0,55
1700000005602754	14-069-074-00002-00001	62000	PASTOS PERMANENTES DE 5 O MAS AÑOS-SIN VARIEDAD	S	6,58
1700000005602755	14-069-074-00002-00001	62000	PASTOS PERMANENTES DE 5 O MAS AÑOS-SIN VARIEDAD	S	81,08
1700000005602756	14-069-074-00002-00001	62000	PASTOS PERMANENTES DE 5 O MAS AÑOS-SIN VARIEDAD	S	50,00
1700000005602757	14-069-074-00002-00003	62000	PASTOS PERMANENTES DE 5 O MAS AÑOS-SIN VARIEDAD	S	24,29

Recintos Determinados para el Cálculo de Garga Ganadera Máxima

REF.	REFERENCIA SIGPAC	CULTIVO	DESCRIPCIÓN CULTIVO	S/R	SUP. RESUELTA (ha)
5500975	14-069-026-00006-00002	62000	PASTOS PERMANENTES DE 5 O MAS AÑOS-SIN VARIEDAD	S	13,68
5501003	14-069-020-00018-00001	63000	PASTOS DE MENOS DE 5 AÑOS-SIN VARIEDAD	S	0,43
1700000005602744	14-016-028-00004-00001	62000	PASTOS PERMANENTES DE 5 O MAS AÑOS-SIN VARIEDAD	S	11,17
1700000005602745	14-069-073-00006-00001	62000	PASTOS PERMANENTES DE 5 O MAS AÑOS-SIN VARIEDAD	S	21,08
1700000005602746	14-069-020-00019-00002	62000	PASTOS PERMANENTES DE 5 O MAS AÑOS-SIN VARIEDAD	S	26,63
1700000005602747	14-069-020-00019-00003	62000	PASTOS PERMANENTES DE 5 O MAS AÑOS-SIN VARIEDAD	S	1,88
1700000005602748	14-069-020-00019-00004	62000	PASTOS PERMANENTES DE 5 O MAS AÑOS-SIN VARIEDAD	S	0,35
1700000005602749	14-069-020-00019-00005	62000	PASTOS PERMANENTES DE 5 O MAS AÑOS-SIN VARIEDAD	S	0,59
1700000005602750	14-069-020-00019-00006	62000	PASTOS PERMANENTES DE 5 O MAS AÑOS-SIN VARIEDAD	S	0,28
1700000005602751	14-069-074-00003-00004	62000	PASTOS PERMANENTES DE 5 O MAS AÑOS-SIN VARIEDAD	S	47,43
1700000005602752	14-069-074-00003-00005	62000	PASTOS PERMANENTES DE 5 O MAS AÑOS-SIN VARIEDAD	S	0,55
1700000005602754	14-069-074-00002-00001	62000	PASTOS PERMANENTES DE 5 O MAS AÑOS-SIN VARIEDAD	S	6,58
1700000005602755	14-069-074-00002-00001	62000	PASTOS PERMANENTES DE 5 O MAS AÑOS-SIN VARIEDAD	S	81,08
1700000005602756	14-069-074-00002-00001	62000	PASTOS PERMANENTES DE 5 O MAS AÑOS-SIN VARIEDAD	S	50,00
1700000005602757	14-069-074-00002-00003	62000	PASTOS PERMANENTES DE 5 O MAS AÑOS-SIN VARIEDAD	S	24,29

Incidencias de carga ganadera**INCIDENCIA DESCRIPCIÓN**

100407 Explotación solicitada no forma parte de ningún organismo de control autorizado para la producción ecológica en Andalucía o fecha de inscripción posterior al plazo establecido (Anexo I. Criterios de Subvencionabilidad. Orden 28 de marzo de 2023).

(1) Superficie declarada admisible ajustada con la superficie comprometida.
(2) Factor de penalización valorando el alcance para el tipo de compromiso.

Puede verificar la integridad de una copia de este documento mediante la lectura del código QR adjunto o mediante el acceso a la dirección <https://ws050.juntadeandalucia.es/verificarFirma> indicando el código de VERIFICACIÓN

FIRMADO POR

RAQUEL MARIA ESPIN CRESPO

17/12/2024

VERIFICACIÓN

Pk2jm6UYDU9J72AMTZUYRN3GET48NG

PÁG. 2357/9349






Datos considerados para el Cálculo de la Carga Ganadera mínima y máxima del expediente

Explotación:ES140690000112 Especie:PORCINO
Explotación:ES140690001166 Especie:BOVINA
Explotación:ES140690001629 Especie:BOVINA

(1) Superficie declarada admisible ajustada con la superficie comprometida.
(2) Factor de penalización valorando el alcance para el tipo de compromiso.

Puede verificar la integridad de una copia de este documento mediante la lectura del código QR adjunto o mediante el acceso a la dirección <https://ws050.juntadeandalucia.es/verificarFirma> indicando el código de VERIFICACIÓN

FIRMADO POR	RAQUEL MARIA ESPIN CRESPO	17/12/2024	
VERIFICACIÓN	Pk2jm6UYDU9J72AMTZUYRN3GET48NG	PÁG. 2358/9349	

**APELLIDOS Y NOMBRE / RAZÓN SOCIAL**

FABIOS LÓPEZ ANTONIO

NIF

***2170*

EXPEDIENTE

1191982

ANUALIDAD DE PAGO

1ª

IMPORTE POR ANUALIDAD

	2023	2024	2025	2026	2027
IMPORTE MÁXIMO SUBVENCIONABLE	3.971,79 €	3.971,79 €	3.309,82 €	3.309,82 €	3.309,82 €
IMPORTE MEDIO DE TRANSFERENCIA (€/ha)	98,58 €	98,58 €	82,15 €	82,15 €	82,15 €

RESUMEN DE UNIDADES

Cód	GRUPO DE PAGO	Sup. Dec. Admisible (ha)	Sup. Comprometida (ha)	Sup. ajustada compromiso (1) (ha)	% sobredec.	Sup. Resuelta (ha)	Importe Declarado	Importe Topado	Importe Resuelto	Importe tras sobredec.
418	PASTOS ASOCIADOS A GANADERÍA ECOLÓGICA	40,32		40,29	0,00	40,29	3.971,79	3.971,79	3.971,79	3.971,79
TOTAL		40,32	40,29	40,29		40,29	3.971,79	3.971,79	3.971,79	3.971,79

APLICACIÓN DE REDUCCIONES Y PENALIZACIONES

GRUPO DE PAGO	Importe Calculado	Importe prereduc.	Criterios de subvencionabilidad y compromisos	Presentación tardía	Omisión declaración	Condicionidad	IMPORTE (Euros) RESUELTO
PASTOS ASOCIADOS A GANADERÍA	3.971,79	3.971,79	0,00	0,00	0,00	0,00	3.971,79
TOTAL	3.971,79	3.971,79					3.971,79

RESUMEN DE PAGOS**IMPORTE (Euros)**

PASTOS ASOCIADOS A GANADERÍA ECOLÓGICA - Pago realizado	RESUELTO 3.971,79 €	FEADER 3.376,02 €	MAPA 389,63 €	CAPADR 206,14 €
---	---------------------	-------------------	---------------	-----------------

RECINTOS RESUELTOS

REE	REFERENCIA SIGPAC	CULTIVO	DESCRIPCIÓN CULTIVO	S/R G.PAGO	PEND. MEDIA (%)	SUP. DEC. ADMISIBLE (ha)	SUP. COMPROM. (ha)	SUP. AJUSTADA COMPROM. (1) (ha)	SUP. CONV. SIGPAC (ha)	SUP. CERTIF. (ha)	SUP. CAMPO (ha)	SUP. CAMPO DETER. CULT. DECLARADO (ha)	SUP. DEC. REDUCIDA (ha)	SUP. RESUELTA (ha)
-779758	14-069-070-00002-009	62000	PASTOS PERMANENTES DE 5 O MAS AÑOS-SIN VARIEDAD	S 418	5,40	5,02	5,02	5,02		5,02			5,02	5,02
-736522	14-069-070-00002-010	62000	PASTOS PERMANENTES DE 5 O MAS AÑOS-SIN VARIEDAD	S 418	4,40	0,21	0,21	0,21		0,21			0,21	0,21
1700000006216141	14-069-070-00008-004	62000	PASTOS PERMANENTES DE 5 O MAS AÑOS-SIN VARIEDAD	S 418	4,80	16,52	16,49	16,49		16,52			16,49	16,49
1700000006216145	14-069-070-00002-005	62000	PASTOS PERMANENTES DE 5 O MAS AÑOS-SIN VARIEDAD	S 418	2,60	0,19	0,19	0,19		0,19			0,19	0,19
1700000006216147	14-069-070-00002-007	62000	PASTOS PERMANENTES DE 5 O MAS AÑOS-SIN VARIEDAD	S 418	5,20	0,95	0,95	0,95		0,95			0,95	0,95
1700000006216150	14-069-070-00002-003	62000	PASTOS PERMANENTES DE 5 O MAS AÑOS-SIN VARIEDAD	S 418	4,50	14,91	14,91	14,91		14,91			14,91	14,91
1700000006216152	14-069-070-00008-001	62000	PASTOS PERMANENTES DE 5 O MAS AÑOS-SIN VARIEDAD	S 418	6,10	0,11	0,11	0,11		0,11			0,11	0,11
1700000006216153	14-069-070-00008-005	62000	PASTOS PERMANENTES DE 5 O MAS AÑOS-SIN VARIEDAD	S 418	5,40	2,10	2,10	2,10		2,10			2,10	2,10
1700000006216154	14-069-070-00008-007	62000	PASTOS PERMANENTES DE 5 O MAS AÑOS-SIN VARIEDAD	S 418	6,80	0,31	0,31	0,31		0,31			0,31	0,31

(1) Superficie declarada admisible ajustada con la superficie comprometida.
(2) Factor de penalización valorando el alcance para el tipo de compromiso.

Puede verificar la integridad de una copia de este documento mediante la lectura del código QR adjunto o mediante el acceso a la dirección <https://ws050.juntadeandalucia.es/verificarFirma> indicando el código de VERIFICACIÓN

FIRMADO POR

RAQUEL MARIA ESPIN CRESPO

17/12/2024

VERIFICACIÓN

Pk2jm6UYDU9J72AMTZUYRN3GET48NG

PÁG. 2359/9349



**INCIDENCIAS****INCIDENCIA DESCRIPCIÓN**

- 4272 Verifica que las líneas de declaración de las Solicitudes Únicas no tienen solapes con la capa de Retroactividad Gráfica (ambas de la misma campaña) a nivel de expediente/línea de declaración gráfica de la solicitud.
Ref:170000006216141 Recinto:14-069-070-00008-00004 Cultivo: - Agregado de la referencia del recinto.:0 Zona de la referencia del recinto.:0 Superficie solapada.:0,03 Id. Incid.:101007233
- 100407 Explotación solicitada no forma parte de ningún organismo de control autorizado para la producción ecológica en Andalucía o fecha de inscripción posterior al plazo establecido (Anexo I. Criterios de Subvencionabilidad. Orden 28 de marzo de 2023).
Explotación:ES140690000316 Especie:PORCINO
- 100421 Recinto declarado por error para una operación de la 6503, que se ha corregido de oficio marcando la operación correcta, de acuerdo con la fecha de inscripción del recinto en la producción ecológica.
Ref:170000006216150 Recinto:14-069-070-00002-00003 Cultivo:62000 PASTOS PERMANENTES DE 5 O MAS AÑOS-SIN VARIEDAD Secano
Ref:170000006216145 Recinto:14-069-070-00002-00005 Cultivo:62000 PASTOS PERMANENTES DE 5 O MAS AÑOS-SIN VARIEDAD Secano
Ref:170000006216147 Recinto:14-069-070-00002-00007 Cultivo:62000 PASTOS PERMANENTES DE 5 O MAS AÑOS-SIN VARIEDAD Secano
Ref:-779758 Recinto:14-069-070-00002-00009 Cultivo:62000 PASTOS PERMANENTES DE 5 O MAS AÑOS-SIN VARIEDAD Secano
Ref:-736522 Recinto:14-069-070-00002-00010 Cultivo:62000 PASTOS PERMANENTES DE 5 O MAS AÑOS-SIN VARIEDAD Secano
Ref:170000006216152 Recinto:14-069-070-00008-00001 Cultivo:62000 PASTOS PERMANENTES DE 5 O MAS AÑOS-SIN VARIEDAD Secano
Ref:170000006216141 Recinto:14-069-070-00008-00004 Cultivo:62000 PASTOS PERMANENTES DE 5 O MAS AÑOS-SIN VARIEDAD Secano
Ref:170000006216153 Recinto:14-069-070-00008-00005 Cultivo:62000 PASTOS PERMANENTES DE 5 O MAS AÑOS-SIN VARIEDAD Secano
Ref:170000006216154 Recinto:14-069-070-00008-00007 Cultivo:62000 PASTOS PERMANENTES DE 5 O MAS AÑOS-SIN VARIEDAD Secano

Datos considerados para el Cálculo de la Carga Ganadera mínima y máxima del expediente

Explotación	Especie	Inscrito en Sipea y Admisible	Ugm Calculada para CG Mínima	Ugm Calculada para CG Máxima
ES140690000316	BOVINA	SI	29,11	29,11
ES140690000316	PORCINO	NO	0,00	4,60
			29,11	33,71

Superficie determinada para Cálculo Carga Ganadera Mínima: 50,96 ha

Superficie determinada para Cálculo Carga Ganadera Máxima: 50,96 ha

Carga Ganadera Mínima Expediente: 0,57 ugm/ha

Carga Ganadera Máxima Expediente: 0,66 ugm/ha

Recintos Determinados para el Cálculo de Garga Ganadera Mínima

REF.	REFERENCIA SIGPAC	CULTIVO	DESCRIPCIÓN CULTIVO	S/R	SUP. RESUELTA (ha)
-1130579	14-069-070-00012-00006	62000	PASTOS PERMANENTES DE 5 O MAS AÑOS-SIN VARIEDAD	S	0,17
-1130577	14-069-070-00012-00004	62000	PASTOS PERMANENTES DE 5 O MAS AÑOS-SIN VARIEDAD	S	0,91
-779758	14-069-070-00002-00009	62000	PASTOS PERMANENTES DE 5 O MAS AÑOS-SIN VARIEDAD	S	5,02
-736522	14-069-070-00002-00010	62000	PASTOS PERMANENTES DE 5 O MAS AÑOS-SIN VARIEDAD	S	0,21
5311603	14-069-070-00012-00002	62000	PASTOS PERMANENTES DE 5 O MAS AÑOS-SIN VARIEDAD	S	7,56
170000006216141	14-069-070-00008-00004	62000	PASTOS PERMANENTES DE 5 O MAS AÑOS-SIN VARIEDAD	S	16,49
170000006216144	14-069-070-00012-00005	62000	PASTOS PERMANENTES DE 5 O MAS AÑOS-SIN VARIEDAD	S	2,03
170000006216145	14-069-070-00002-00005	62000	PASTOS PERMANENTES DE 5 O MAS AÑOS-SIN VARIEDAD	S	0,19
170000006216147	14-069-070-00002-00007	62000	PASTOS PERMANENTES DE 5 O MAS AÑOS-SIN VARIEDAD	S	0,95
170000006216150	14-069-070-00002-00003	62000	PASTOS PERMANENTES DE 5 O MAS AÑOS-SIN VARIEDAD	S	14,91
170000006216152	14-069-070-00008-00001	62000	PASTOS PERMANENTES DE 5 O MAS AÑOS-SIN VARIEDAD	S	0,11
170000006216153	14-069-070-00008-00005	62000	PASTOS PERMANENTES DE 5 O MAS AÑOS-SIN VARIEDAD	S	2,10

(1) Superficie declarada admisible ajustada con la superficie comprometida.
(2) Factor de penalización valorando el alcance para el tipo de compromiso.Puede verificar la integridad de una copia de este documento mediante la lectura del código QR adjunto o mediante el acceso a la dirección <https://ws050.juntadeandalucia.es/verificarFirma> indicando el código de VERIFICACIÓN

FIRMADO POR

RAQUEL MARIA ESPIN CRESPO

17/12/2024

VERIFICACIÓN

Pk2jm6UYDU9J72AMTZUYRN3GET48NG

PÁG. 2360/9349



**Datos considerados para el Cálculo de la Carga Ganadera mínima y máxima del expediente****Recintos Determinados para el Cálculo de Garga Ganadera Mínima**

REF.	REFERENCIA SIGPAC	CULTIVO	DESCRIPCIÓN CULTIVO	S/R	SUP. RESUELTA (ha)
1700000006216154	14-069-070-00008-00007	62000	PASTOS PERMANENTES DE 5 O MAS AÑOS-SIN VARIEDAD	S	0,31

Recintos Determinados para el Cálculo de Garga Ganadera Máxima

REF.	REFERENCIA SIGPAC	CULTIVO	DESCRIPCIÓN CULTIVO	S/R	SUP. RESUELTA (ha)
-1130579	14-069-070-00012-00006	62000	PASTOS PERMANENTES DE 5 O MAS AÑOS-SIN VARIEDAD	S	0,17
-1130577	14-069-070-00012-00004	62000	PASTOS PERMANENTES DE 5 O MAS AÑOS-SIN VARIEDAD	S	0,91
-779758	14-069-070-00002-00009	62000	PASTOS PERMANENTES DE 5 O MAS AÑOS-SIN VARIEDAD	S	5,02
-736522	14-069-070-00002-00010	62000	PASTOS PERMANENTES DE 5 O MAS AÑOS-SIN VARIEDAD	S	0,21
5311603	14-069-070-00012-00002	62000	PASTOS PERMANENTES DE 5 O MAS AÑOS-SIN VARIEDAD	S	7,56
1700000006216141	14-069-070-00008-00004	62000	PASTOS PERMANENTES DE 5 O MAS AÑOS-SIN VARIEDAD	S	16,49
1700000006216144	14-069-070-00012-00005	62000	PASTOS PERMANENTES DE 5 O MAS AÑOS-SIN VARIEDAD	S	2,03
1700000006216145	14-069-070-00002-00005	62000	PASTOS PERMANENTES DE 5 O MAS AÑOS-SIN VARIEDAD	S	0,19
1700000006216147	14-069-070-00002-00007	62000	PASTOS PERMANENTES DE 5 O MAS AÑOS-SIN VARIEDAD	S	0,95
1700000006216150	14-069-070-00002-00003	62000	PASTOS PERMANENTES DE 5 O MAS AÑOS-SIN VARIEDAD	S	14,91
1700000006216152	14-069-070-00008-00001	62000	PASTOS PERMANENTES DE 5 O MAS AÑOS-SIN VARIEDAD	S	0,11
1700000006216153	14-069-070-00008-00005	62000	PASTOS PERMANENTES DE 5 O MAS AÑOS-SIN VARIEDAD	S	2,10
1700000006216154	14-069-070-00008-00007	62000	PASTOS PERMANENTES DE 5 O MAS AÑOS-SIN VARIEDAD	S	0,31

Incidencias de carga ganadera**INCIDENCIA DESCRIPCIÓN**

4272	Verifica que las líneas de declaración de las Solicitudes Únicas no tienen solapes con la capa de Retroactividad Gráfica (ambas de la misma campaña) a nivel de expediente/línea de declaración gráfica de la solicitud. Ref:1700000006216141 Recinto:14-069-070-00008-00004 Cultivo: - Agregado de la referencia del recinto.:0 Zona de la referencia del recinto.:0 Superficie solapada.:0,03 Id. Incid.:5082595
100407	Explotación solicitada no forma parte de ningún organismo de control autorizado para la producción ecológica en Andalucía o fecha de inscripción posterior al plazo establecido (Anexo I. Criterios de Subvencionabilidad. Orden 28 de marzo de 2023). Explotación:ES140690000316 Especie:PORCINO

(1) Superficie declarada admisible ajustada con la superficie comprometida.
(2) Factor de penalización valorando el alcance para el tipo de compromiso.

Puede verificar la integridad de una copia de este documento mediante la lectura del código QR adjunto o mediante el acceso a la dirección <https://ws050.juntadeandalucia.es/verificarFirma> indicando el código de VERIFICACIÓN

FIRMADO POR	RAQUEL MARIA ESPIN CRESPO	17/12/2024	
VERIFICACIÓN	Pk2jm6UYDU9J72AMTZUYRN3GET48NG	PÁG. 2361/9349	

**APELLIDOS Y NOMBRE / RAZÓN SOCIAL**

FAMILIA ARANDA JURADO, S.C.

NIF

***6154*

EXPEDIENTE

1021734

ANUALIDAD DE PAGO

1ª

IMPORTES POR ANUALIDAD

	2023	2024	2025	2026	2027
IMPORTE MÁXIMO SUBVENCIONABLE	5.616,42 €	5.616,42 €	5.616,42 €	4.680,35 €	4.680,35 €
IMPORTE MEDIO DE TRANSFERENCIA (€/ha)	297,48 €	297,48 €	297,48 €	247,90 €	247,90 €

RESUMEN DE UNIDADES

Cód	GRUPO DE PAGO	Sup. Dec. Admisible (ha)	Sup. Comprometida (ha)	Sup. ajustada compromiso (1) (ha)	% sobredec.	Sup. Resuelta (ha)	Importe Declarado	Importe Topado	Importe Resuelto	Importe tras sobredec.
419	OLIVAR	18,88		18,88	0,00	18,88	5.616,42	5.616,42	5.616,42	5.616,42
TOTAL		18,88	18,88	18,88		18,88	5.616,42	5.616,42	5.616,42	5.616,42

APLICACIÓN DE REDUCCIONES Y PENALIZACIONES

GRUPO DE PAGO	Importe Calculado	Importe prereduc.	Criterios de subvencionabilidad y compromisos	Presentación tardía	Omisión declaración	Condicionalidad	IMPORTE (Euros) RESUELTO
OLIVAR	5.616,42	5.616,42	0,00	0,00	0,00	0,00	5.616,42
TOTAL	5.616,42	5.616,42					5.616,42

RESUMEN DE PAGOS**IMPORTE (Euros)**

	RESUELTO	FEADER	MAPA	CAPADR
OLIVAR - Pago realizado	5.616,42 €	4.773,96 €	550,97 €	291,49 €

RECINTOS RESUELTOS

REF.	REFERENCIA SIGPAC	CULTIVO DESCRIPCIÓN CULTIVO	S/R G.PAGO	PEND. MEDIA (%)	SUP. DEC. ADMISIBLE (ha)	SUP. COMPROM. (ha)	SUP. AJUSTADA COMPROM. (1) (ha)	SUP. CONY. SIGPAC (ha)	SUP. CERTIE (ha)	SUP. CAMPO (ha)	SUP. CAMPO DETER. CULT. DECLARADO (ha)	SUP. DEC. REDUCIDA (ha)	SUP. RESUELTA (ha)
1700000005415481	14-010-008-00231-002	101010 OLIVAR-PICUAL	S	419	15,40	0,99	0,99	0,99	0,99			0,99	0,99
1700000005415496	29-015-007-00066-001	101010 OLIVAR-PICUAL	S	419	21,40	3,84	3,84	3,84	3,84			3,84	3,84
1700000005415500	14-010-008-00066-003	101138 OLIVAR-HOJIBLANCA	R	419	26,60	0,05	0,05	0,05	0,05			0,05	0,05
1700000005415501	14-010-008-00067-001	101138 OLIVAR-HOJIBLANCA	R	419	19,60	14,00	14,00	14,00	14,00			14,00	14,00

(1) Superficie declarada admisible ajustada con la superficie comprometida.
(2) Factor de penalización valorando el alcance para el tipo de compromiso.Puede verificar la integridad de una copia de este documento mediante la lectura del código QR adjunto o mediante el acceso a la dirección <https://ws050.juntadeandalucia.es/verificarFirma> indicando el código de VERIFICACIÓN

FIRMADO POR

RAQUEL MARIA ESPIN CRESPO

17/12/2024

VERIFICACIÓN

Pk2jm6UYDU9J72AMTZUYRN3GET48NG

PÁG. 2362/9349



**APELLIDOS Y NOMBRE / RAZÓN SOCIAL**

FAMORIBER, S.L.

NIF

***7161*

EXPEDIENTE

1282197

ANUALIDAD DE PAGO

1ª

IMPORTES POR ANUALIDAD

	2023	2024	2025	2026	2027
IMPORTE MÁXIMO SUBVENCIONABLE	12.572,50 €	12.572,50 €	10.477,08 €	10.477,08 €	10.477,08 €
IMPORTE MEDIO DE TRANSFERENCIA (€/ha)	71,79 €	71,79 €	59,83 €	59,83 €	59,83 €

RESUMEN DE UNIDADES

Cód	GRUPO DE PAGO	Sup. Dec. Admisible (ha)	Sup. Comprometida (ha)	Sup. ajustada compromiso (1) (ha)	% sobredec.	Sup. Resuelta (ha)	Importe Declarado	Importe Topado	Importe Resuelto	Importe tras sobredec.
418	PASTOS ASOCIADOS A GANADERÍA ECOLÓGICA	191,63		175,12	0,00	175,12	12.572,89	12.572,50	12.572,50	12.572,50
TOTAL		191,63	175,12	175,12		175,12	12.572,89	12.572,50	12.572,50	12.572,50

APLICACIÓN DE REDUCCIONES Y PENALIZACIONES

GRUPO DE PAGO	Importe Calculado	Importe prerreduc.	Criterios de subvencionabilidad y compromisos	Presentación tardía	Omisión declaración	Condicionidad	IMPORTE (Euros) RESUELTO
PASTOS ASOCIADOS A GANADERÍA	12.572,50	12.572,50	0,00	0,00	0,00	0,00	12.572,50
TOTAL	12.572,50	12.572,50					12.572,50

RESUMEN DE PAGOS**IMPORTE (Euros)**

	RESUELTO	FEADER	MAPA	CAPADR
PASTOS ASOCIADOS A GANADERÍA ECOLÓGICA - Pago realizado	12.572,50 €	10.686,63 €	1.233,36 €	652,51 €

RECINTOS RESUELTOS

REE	REFERENCIA SIGPAC	CULTIVO DESCRIPCIÓN CULTIVO	S/R G.PAGO	PEND. MEDIA (%)	SUP. DEC. ADMISIBLE (ha)	SUP. COMPROM.	SUP. AJUSTADA COMPROM. (1) (ha)	SUP. CONV. SIGPAC (ha)	SUP. CERTIF. (ha)	SUP. CAMPO (ha)	SUP. CAMPO DETER. CULT. DECLARADO (ha)	SUP. DEC. REDUCIDA (ha)	SUP. RESUELTA (ha)
5559498	14-069-054-00026-001	62000 PASTOS PERMANENTES DE 5 O MAS AÑOS-SIN VARIEDAD	S 418	11,30	9,11	9,11	9,11		9,11			9,11	9,11
5559500	14-069-054-00025-001	62000 PASTOS PERMANENTES DE 5 O MAS AÑOS-SIN VARIEDAD	S 418	7,20	1,66	1,66	1,66		1,66			1,66	1,66
5559501	14-069-053-00018-001	62000 PASTOS PERMANENTES DE 5 O MAS AÑOS-SIN VARIEDAD	S 418	7,30	1,42	1,42	1,42		1,42			1,42	1,42
5559502	14-069-053-00019-001	62000 PASTOS PERMANENTES DE 5 O MAS AÑOS-SIN VARIEDAD	S 418	10,20	2,20	2,20	2,20		2,20			2,20	2,20
5559503	14-069-053-00021-002	62000 PASTOS PERMANENTES DE 5 O MAS AÑOS-SIN VARIEDAD	S 418	12,30	0,09	0,09	0,09		0,09			0,09	0,09
5559505	14-069-053-00020-001	62000 PASTOS PERMANENTES DE 5 O MAS AÑOS-SIN VARIEDAD	S 418	9,60	3,63	3,63	3,63		3,63			3,63	3,63
5559506	14-069-053-00023-001	62000 PASTOS PERMANENTES DE 5 O MAS AÑOS-SIN VARIEDAD	S 418	9,90	0,32	0,32	0,32		0,32			0,32	0,32
6878043	14-069-053-00017-007	62000 PASTOS PERMANENTES DE 5 O MAS AÑOS-SIN VARIEDAD	S 418	17,30	32,45	32,45	32,45		32,45			32,45	32,45
6878044	14-069-053-00017-095	62000 PASTOS PERMANENTES DE 5 O MAS AÑOS-SIN VARIEDAD	S 418	9,10	0,35	0,35	0,35		0,35			0,35	0,35
6878045	14-069-053-00017-096	62000 PASTOS PERMANENTES DE 5 O MAS AÑOS-SIN VARIEDAD	S 418	15,00	0,07	0,07	0,07		0,07			0,07	0,07
6878048	14-069-053-00017-097	62000 PASTOS PERMANENTES DE 5 O MAS AÑOS-SIN VARIEDAD	S 418	7,40	0,05	0,05	0,05		0,05			0,05	0,05
6878053	14-069-053-00017-098	62000 PASTOS PERMANENTES DE 5 O MAS AÑOS-SIN VARIEDAD	S 418	4,80	0,15	0,15	0,15		0,15			0,15	0,15
6878055	14-069-053-00017-099	62000 PASTOS PERMANENTES DE 5 O MAS AÑOS-SIN VARIEDAD	S 418	3,30	0,07	0,07	0,07		0,07			0,07	0,07
6878058	14-069-053-00017-100	62000 PASTOS PERMANENTES DE 5 O MAS AÑOS-SIN VARIEDAD	S 418	21,00	0,13	0,13	0,13		0,13			0,13	0,13
6878059	14-069-053-00017-101	62000 PASTOS PERMANENTES DE 5 O MAS AÑOS-SIN VARIEDAD	S 418	16,10	0,12	0,12	0,12		0,12			0,12	0,12
6918508	14-069-061-00071-001	62000 PASTOS PERMANENTES DE 5 O MAS AÑOS-SIN VARIEDAD	S 418	12,70	1,87	1,87	1,87		1,87			1,87	1,87
170000006751894	14-026-011-00103-001	62000 PASTOS PERMANENTES DE 5 O MAS AÑOS-SIN VARIEDAD	S 418	21,30	31,68	31,68	31,68		37,27			31,68	31,68
170000006751895	14-026-011-00382-002	62000 PASTOS PERMANENTES DE 5 O MAS AÑOS-SIN VARIEDAD	S 418	26,30	14,12	14,12	14,12		18,82			14,12	14,12
170000006751896	14-026-011-00383-002	62000 PASTOS PERMANENTES DE 5 O MAS AÑOS-SIN VARIEDAD	S 418	27,20	16,88	16,88	16,88		22,50			16,88	16,88
170000006751903	14-069-060-00013-001	62000 PASTOS PERMANENTES DE 5 O MAS AÑOS-SIN VARIEDAD	S 418	10,00	73,74	57,23	57,23		73,74			57,23	57,23
170000006751904	14-069-060-00013-002	62000 PASTOS PERMANENTES DE 5 O MAS AÑOS-SIN VARIEDAD	S 418	6,00	1,29	1,29	1,29		1,29			1,29	1,29
170000006751905	14-069-060-00013-004	62000 PASTOS PERMANENTES DE 5 O MAS AÑOS-SIN VARIEDAD	S 418	7,90	0,18	0,18	0,18		0,41			0,18	0,18
170000006751910	14-069-060-00013-006	62000 PASTOS PERMANENTES DE 5 O MAS AÑOS-SIN VARIEDAD	S 418	4,70	0,05	0,05	0,05		0,05			0,05	0,05

(1) Superficie declarada admisible ajustada con la superficie comprometida.
(2) Factor de penalización valorando el alcance para el tipo de compromiso.Puede verificar la integridad de una copia de este documento mediante la lectura del código QR adjunto o mediante el acceso a la dirección <https://ws050.juntadeandalucia.es/verificarFirma> indicando el código de VERIFICACIÓN

FIRMADO POR

RAQUEL MARIA ESPIN CRESPO

17/12/2024

VERIFICACIÓN

Pk2jm6UYDU9J72AMTZUYRN3GET48NG

PÁG. 2363/9349



**INCIDENCIAS****INCIDENCIA DESCRIPCIÓN**

- 225 La superficie de cruce total de productos de la agrupación Pastos permanentes sobre un mismo recinto en el conjunto de las solicitudes, no puede superar la superficie total admisible de pastos
Ref:170000006751903 Recinto:14-069-060-00013-00001 Cultivo:62000 PASTOS PERMANENTES DE 5 O MAS AÑOS-SIN VARIEDAD Secano Superficie admisible de pastos del recinto según SIGPAC.:7374 Suma de superficies de cruce netas declaradas para este recinto por todos los solicitantes.:9025 Exceso de superficie (Hectáreas):16,51
- 238 Recinto cuyo CAP declarado es mayor al CAP prevalente y no presenta alegación al SIGPAC.
Ref:6906693 Recinto:14-026-011-00104-00003 Cultivo:62000 PASTOS PERMANENTES DE 5 O MAS AÑOS-SIN VARIEDAD Secano CAP prevalente: CAP declarado:85 Exceso de superficie (Hectáreas):0,05
- 242 Recinto pendiente de acreditación de titularidad.
Ref:6906693 Recinto:14-026-011-00104-00003 Cultivo:62000 PASTOS PERMANENTES DE 5 O MAS AÑOS-SIN VARIEDAD Secano
- 4272 Verifica que las líneas de declaración de las Solicitudes Únicas no tienen solapes con la capa de Retroactividad Gráfica (ambas de la misma campaña) a nivel de expediente/línea de declaración gráfica de la solicitud.
Ref:-1382807 Recinto:14-073-018-00012-00001 Cultivo: - Agregado de la referencia del recinto.:0 Zona de la referencia del recinto.:0 Superficie solapada.:0,1 Id. Incid.:101036501
Ref:-1382807 Recinto:14-073-018-00012-00001 Cultivo: - Agregado de la referencia del recinto.:0 Zona de la referencia del recinto.:0 Superficie solapada.:0,19 Id. Incid.:101036502
Ref:-1382808 Recinto:14-073-018-00012-00002 Cultivo: - Agregado de la referencia del recinto.:0 Zona de la referencia del recinto.:0 Superficie solapada.:0,09 Id. Incid.:101036500
- 100400 Recinto con cultivo, variedad, régimen de explotación o uso Sigpac no compatible con la operación solicitada (Anexo IV.I Cultivos y variedades elegibles para las Intervenciones. Orden de 28 de marzo de 2023).
Ref:6906693 Recinto:14-026-011-00104-00003 Cultivo:62000 PASTOS PERMANENTES DE 5 O MAS AÑOS-SIN VARIEDAD Secano Uso:IM
- 100407 Explotación solicitada no forma parte de ningún organismo de control autorizado para la producción ecológica en Andalucía o fecha de inscripción posterior al plazo establecido (Anexo I. Criterios de Subvencionabilidad. Orden 28 de marzo de 2023).
Explotación:ES140690000069 Especie:PORCINO
Explotación:ES1406900000168 Especie:PORCINO
- 100411 Recinto no admisible por no estar asociado en SIGGAN a una explotación ganadera (Artículo 10 de la Orden de 28 de marzo de 2023).
Ref:5559499 Recinto:14-069-054-00024-00001 Cultivo:62000 PASTOS PERMANENTES DE 5 O MAS AÑOS-SIN VARIEDAD Secano
Ref:170000006751908 Recinto:14-073-018-00008-00001 Cultivo:62000 PASTOS PERMANENTES DE 5 O MAS AÑOS-SIN VARIEDAD Secano
- 100421 Recinto declarado por error para una operación de la 6503, que se ha corregido de oficio marcando la operación correcta, de acuerdo con la fecha de inscripción del recinto en la producción ecológica.
Ref:170000006751894 Recinto:14-026-011-00103-00001 Cultivo:62000 PASTOS PERMANENTES DE 5 O MAS AÑOS-SIN VARIEDAD Secano
Ref:6906693 Recinto:14-026-011-00104-00003 Cultivo:62000 PASTOS PERMANENTES DE 5 O MAS AÑOS-SIN VARIEDAD Secano
Ref:170000006751895 Recinto:14-026-011-00382-00002 Cultivo:62000 PASTOS PERMANENTES DE 5 O MAS AÑOS-SIN VARIEDAD Secano
Ref:170000006751896 Recinto:14-026-011-00383-00002 Cultivo:62000 PASTOS PERMANENTES DE 5 O MAS AÑOS-SIN VARIEDAD Secano
- 100424 Solicita recinto que no está comprometido para la operación.
Ref:6906693 Recinto:14-026-011-00104-00003 Cultivo:62000 PASTOS PERMANENTES DE 5 O MAS AÑOS-SIN VARIEDAD Secano
Ref:5559499 Recinto:14-069-054-00024-00001 Cultivo:62000 PASTOS PERMANENTES DE 5 O MAS AÑOS-SIN VARIEDAD Secano
Ref:170000006751902 Recinto:14-073-017-00011-00001 Cultivo:62000 PASTOS PERMANENTES DE 5 O MAS AÑOS-SIN VARIEDAD Secano
Ref:170000006751907 Recinto:14-073-018-00007-00002 Cultivo:62000 PASTOS PERMANENTES DE 5 O MAS AÑOS-SIN VARIEDAD Secano
Ref:170000006751897 Recinto:14-073-018-00007-00003 Cultivo:62000 PASTOS PERMANENTES DE 5 O MAS AÑOS-SIN VARIEDAD Secano
Ref:170000006751914 Recinto:14-073-018-00007-00004 Cultivo:62000 PASTOS PERMANENTES DE 5 O MAS AÑOS-SIN VARIEDAD Secano
Ref:-1382806 Recinto:14-073-018-00007-00006 Cultivo:62000 PASTOS PERMANENTES DE 5 O MAS AÑOS-SIN VARIEDAD Secano
Ref:170000006751908 Recinto:14-073-018-00008-00001 Cultivo:62000 PASTOS PERMANENTES DE 5 O MAS AÑOS-SIN VARIEDAD Secano
Ref:-1382807 Recinto:14-073-018-00012-00001 Cultivo:62000 PASTOS PERMANENTES DE 5 O MAS AÑOS-SIN VARIEDAD Secano
Ref:-1382808 Recinto:14-073-018-00012-00002 Cultivo:62000 PASTOS PERMANENTES DE 5 O MAS AÑOS-SIN VARIEDAD Secano
Ref:-1382809 Recinto:14-073-018-00012-00003 Cultivo:62000 PASTOS PERMANENTES DE 5 O MAS AÑOS-SIN VARIEDAD Secano
Ref:-1382810 Recinto:14-073-018-00013-00001 Cultivo:62000 PASTOS PERMANENTES DE 5 O MAS AÑOS-SIN VARIEDAD Secano
Ref:170000006751915 Recinto:14-073-032-00001-00001 Cultivo:62000 PASTOS PERMANENTES DE 5 O MAS AÑOS-SIN VARIEDAD Secano

(1) Superficie declarada admisible ajustada con la superficie comprometida.
(2) Factor de penalización valorando el alcance para el tipo de compromiso.

Puede verificar la integridad de una copia de este documento mediante la lectura del código QR adjunto o mediante el acceso a la dirección <https://ws050.juntadeandalucia.es/verificarFirma> indicando el código de VERIFICACIÓN

FIRMADO POR

RAQUEL MARIA ESPIN CRESPO

17/12/2024

VERIFICACIÓN

Pk2jm6UYDU9J72AMTZUYRN3GET48NG

PÁG. 2364/9349



**INCIDENCIAS****INCIDENCIA DESCRIPCIÓN**

Ref:1700000006751916 Recinto:14-073-032-00001-00002 Cultivo:62000 PASTOS PERMANENTES DE 5 O MAS AÑOS-SIN VARIEDAD Secano

Datos considerados para el Cálculo de la Carga Ganadera mínima y máxima del expediente

Explotación	Especie	Inscrito en Sipea y Admisible	Ugm Calculada para CG Mínima	Ugm Calculada para CG Máxima
ES140260000473	BOVINA	SI	23,13	23,13
ES140260000473	PORCINO	SI	53,47	53,47
ES140690000069	BOVINA	SI	29,44	29,44
ES140690000069	PORCINO	NO	0,00	88,53
ES140690000168	BOVINA	SI	28,30	28,30
ES140690000168	PORCINO	NO	0,00	117,10
			134,34	339,97

Superficie determinada para Cálculo Carga Ganadera Mínima: 362,87 ha

Superficie determinada para Cálculo Carga Ganadera Máxima: 362,87 ha

Carga Ganadera Mínima Expediente: 0,37 ugm/ha

Carga Ganadera Máxima Expediente: 0,94 ugm/ha

Recintos Determinados para el Cálculo de Garga Ganadera Mínima

REF.	REFERENCIA SIGPAC	CULTIVO	DESCRIPCIÓN CULTIVO	S/R	SUP. RESUELTA (ha)
-1382810	14-073-018-00013-00001	62000	PASTOS PERMANENTES DE 5 O MAS AÑOS-SIN VARIEDAD	S	0,91
-1382809	14-073-018-00012-00003	62000	PASTOS PERMANENTES DE 5 O MAS AÑOS-SIN VARIEDAD	S	0,05
-1382808	14-073-018-00012-00002	62000	PASTOS PERMANENTES DE 5 O MAS AÑOS-SIN VARIEDAD	S	2,81
-1382807	14-073-018-00012-00001	62000	PASTOS PERMANENTES DE 5 O MAS AÑOS-SIN VARIEDAD	S	16,25
-1382806	14-073-018-00007-00006	62000	PASTOS PERMANENTES DE 5 O MAS AÑOS-SIN VARIEDAD	S	3,87
5559498	14-069-054-00026-00001	62000	PASTOS PERMANENTES DE 5 O MAS AÑOS-SIN VARIEDAD	S	9,11
5559499	14-069-054-00024-00001	62000	PASTOS PERMANENTES DE 5 O MAS AÑOS-SIN VARIEDAD	S	3,96
5559500	14-069-054-00025-00001	62000	PASTOS PERMANENTES DE 5 O MAS AÑOS-SIN VARIEDAD	S	1,66
5559501	14-069-053-00018-00001	62000	PASTOS PERMANENTES DE 5 O MAS AÑOS-SIN VARIEDAD	S	1,42
5559502	14-069-053-00019-00001	62000	PASTOS PERMANENTES DE 5 O MAS AÑOS-SIN VARIEDAD	S	2,20
5559503	14-069-053-00021-00002	62000	PASTOS PERMANENTES DE 5 O MAS AÑOS-SIN VARIEDAD	S	0,09
5559505	14-069-053-00020-00001	62000	PASTOS PERMANENTES DE 5 O MAS AÑOS-SIN VARIEDAD	S	3,63
5559506	14-069-053-00023-00001	62000	PASTOS PERMANENTES DE 5 O MAS AÑOS-SIN VARIEDAD	S	0,32
6878043	14-069-053-00017-00007	62000	PASTOS PERMANENTES DE 5 O MAS AÑOS-SIN VARIEDAD	S	32,45
6878044	14-069-053-00017-00095	62000	PASTOS PERMANENTES DE 5 O MAS AÑOS-SIN VARIEDAD	S	0,35
6878045	14-069-053-00017-00096	62000	PASTOS PERMANENTES DE 5 O MAS AÑOS-SIN VARIEDAD	S	0,07
6878048	14-069-053-00017-00097	62000	PASTOS PERMANENTES DE 5 O MAS AÑOS-SIN VARIEDAD	S	0,05
6878053	14-069-053-00017-00098	62000	PASTOS PERMANENTES DE 5 O MAS AÑOS-SIN VARIEDAD	S	0,15
6878055	14-069-053-00017-00099	62000	PASTOS PERMANENTES DE 5 O MAS AÑOS-SIN VARIEDAD	S	0,07
6878058	14-069-053-00017-00100	62000	PASTOS PERMANENTES DE 5 O MAS AÑOS-SIN VARIEDAD	S	0,13
6878059	14-069-053-00017-00101	62000	PASTOS PERMANENTES DE 5 O MAS AÑOS-SIN VARIEDAD	S	0,12
6906693	14-026-011-00104-00003	62000	PASTOS PERMANENTES DE 5 O MAS AÑOS-SIN VARIEDAD	S	0,00

(1) Superficie declarada admisible ajustada con la superficie comprometida.
(2) Factor de penalización valorando el alcance para el tipo de compromiso.Puede verificar la integridad de una copia de este documento mediante la lectura del código QR adjunto o mediante el acceso a la dirección <https://ws050.juntadeandalucia.es/verificarFirma> indicando el código de VERIFICACIÓN

FIRMADO POR

RAQUEL MARIA ESPIN CRESPO

17/12/2024

VERIFICACIÓN

Pk2jm6UYDU9J72AMTZUYRN3GET48NG

PÁG. 2365/9349



**Datos considerados para el Cálculo de la Carga Ganadera mínima y máxima del expediente****Recintos Determinados para el Cálculo de Garga Ganadera Mínima**

REF.	REFERENCIA SIGPAC	CULTIVO	DESCRIPCIÓN CULTIVO	SUP.	
				S/R	RESUELTA (ha)
6918508	14-069-061-00071-00001	62000	PASTOS PERMANENTES DE 5 O MAS AÑOS-SIN VARIEDAD	S	1,87
1700000006751894	14-026-011-00103-00001	62000	PASTOS PERMANENTES DE 5 O MAS AÑOS-SIN VARIEDAD	S	31,68
1700000006751895	14-026-011-00382-00002	62000	PASTOS PERMANENTES DE 5 O MAS AÑOS-SIN VARIEDAD	S	14,12
1700000006751896	14-026-011-00383-00002	62000	PASTOS PERMANENTES DE 5 O MAS AÑOS-SIN VARIEDAD	S	16,88
1700000006751897	14-073-018-00007-00003	62000	PASTOS PERMANENTES DE 5 O MAS AÑOS-SIN VARIEDAD	S	0,29
1700000006751902	14-073-017-00011-00001	62000	PASTOS PERMANENTES DE 5 O MAS AÑOS-SIN VARIEDAD	S	22,46
1700000006751903	14-069-060-00013-00001	62000	PASTOS PERMANENTES DE 5 O MAS AÑOS-SIN VARIEDAD	S	57,23
1700000006751904	14-069-060-00013-00002	62000	PASTOS PERMANENTES DE 5 O MAS AÑOS-SIN VARIEDAD	S	1,29
1700000006751905	14-069-060-00013-00004	62000	PASTOS PERMANENTES DE 5 O MAS AÑOS-SIN VARIEDAD	S	0,18
1700000006751907	14-073-018-00007-00002	62000	PASTOS PERMANENTES DE 5 O MAS AÑOS-SIN VARIEDAD	S	28,07
1700000006751908	14-073-018-00008-00001	62000	PASTOS PERMANENTES DE 5 O MAS AÑOS-SIN VARIEDAD	S	6,51
1700000006751910	14-069-060-00013-00006	62000	PASTOS PERMANENTES DE 5 O MAS AÑOS-SIN VARIEDAD	S	0,05
1700000006751914	14-073-018-00007-00004	62000	PASTOS PERMANENTES DE 5 O MAS AÑOS-SIN VARIEDAD	S	25,60
1700000006751915	14-073-032-00001-00001	62000	PASTOS PERMANENTES DE 5 O MAS AÑOS-SIN VARIEDAD	S	6,18
1700000006751916	14-073-032-00001-00002	62000	PASTOS PERMANENTES DE 5 O MAS AÑOS-SIN VARIEDAD	S	70,79

Recintos Determinados para el Cálculo de Garga Ganadera Máxima

REF.	REFERENCIA SIGPAC	CULTIVO	DESCRIPCIÓN CULTIVO	SUP.	
				S/R	RESUELTA (ha)
-1382810	14-073-018-00013-00001	62000	PASTOS PERMANENTES DE 5 O MAS AÑOS-SIN VARIEDAD	S	0,91
-1382809	14-073-018-00012-00003	62000	PASTOS PERMANENTES DE 5 O MAS AÑOS-SIN VARIEDAD	S	0,05
-1382808	14-073-018-00012-00002	62000	PASTOS PERMANENTES DE 5 O MAS AÑOS-SIN VARIEDAD	S	2,81
-1382807	14-073-018-00012-00001	62000	PASTOS PERMANENTES DE 5 O MAS AÑOS-SIN VARIEDAD	S	16,25
-1382806	14-073-018-00007-00006	62000	PASTOS PERMANENTES DE 5 O MAS AÑOS-SIN VARIEDAD	S	3,87
5559498	14-069-054-00026-00001	62000	PASTOS PERMANENTES DE 5 O MAS AÑOS-SIN VARIEDAD	S	9,11
5559499	14-069-054-00024-00001	62000	PASTOS PERMANENTES DE 5 O MAS AÑOS-SIN VARIEDAD	S	3,96
5559500	14-069-054-00025-00001	62000	PASTOS PERMANENTES DE 5 O MAS AÑOS-SIN VARIEDAD	S	1,66
5559501	14-069-053-00018-00001	62000	PASTOS PERMANENTES DE 5 O MAS AÑOS-SIN VARIEDAD	S	1,42
5559502	14-069-053-00019-00001	62000	PASTOS PERMANENTES DE 5 O MAS AÑOS-SIN VARIEDAD	S	2,20
5559503	14-069-053-00021-00002	62000	PASTOS PERMANENTES DE 5 O MAS AÑOS-SIN VARIEDAD	S	0,09
5559505	14-069-053-00020-00001	62000	PASTOS PERMANENTES DE 5 O MAS AÑOS-SIN VARIEDAD	S	3,63
5559506	14-069-053-00023-00001	62000	PASTOS PERMANENTES DE 5 O MAS AÑOS-SIN VARIEDAD	S	0,32
6878043	14-069-053-00017-00007	62000	PASTOS PERMANENTES DE 5 O MAS AÑOS-SIN VARIEDAD	S	32,45
6878044	14-069-053-00017-00095	62000	PASTOS PERMANENTES DE 5 O MAS AÑOS-SIN VARIEDAD	S	0,35
6878045	14-069-053-00017-00096	62000	PASTOS PERMANENTES DE 5 O MAS AÑOS-SIN VARIEDAD	S	0,07
6878048	14-069-053-00017-00097	62000	PASTOS PERMANENTES DE 5 O MAS AÑOS-SIN VARIEDAD	S	0,05
6878053	14-069-053-00017-00098	62000	PASTOS PERMANENTES DE 5 O MAS AÑOS-SIN VARIEDAD	S	0,15
6878055	14-069-053-00017-00099	62000	PASTOS PERMANENTES DE 5 O MAS AÑOS-SIN VARIEDAD	S	0,07

(1) Superficie declarada admisible ajustada con la superficie comprometida.
(2) Factor de penalización valorando el alcance para el tipo de compromiso.

Puede verificar la integridad de una copia de este documento mediante la lectura del código QR adjunto o mediante el acceso a la dirección <https://ws050.juntadeandalucia.es/verificarFirma> indicando el código de VERIFICACIÓN

FIRMADO POR	RAQUEL MARIA ESPIN CRESPO	17/12/2024	
VERIFICACIÓN	Pk2jm6UYDU9J72AMTZUYRN3GET48NG	PÁG. 2366/9349	

**Datos considerados para el Cálculo de la Carga Ganadera mínima y máxima del expediente****Recintos Determinados para el Cálculo de Garga Ganadera Máxima**

REF.	REFERENCIA SIGPAC	CULTIVO	DESCRIPCIÓN CULTIVO	SUP.	
				S/R	RESUELTA (ha)
6878058	14-069-053-00017-00100	62000	PASTOS PERMANENTES DE 5 O MAS AÑOS-SIN VARIEDAD	S	0,13
6878059	14-069-053-00017-00101	62000	PASTOS PERMANENTES DE 5 O MAS AÑOS-SIN VARIEDAD	S	0,12
6906693	14-026-011-00104-00003	62000	PASTOS PERMANENTES DE 5 O MAS AÑOS-SIN VARIEDAD	S	0,00
6918508	14-069-061-00071-00001	62000	PASTOS PERMANENTES DE 5 O MAS AÑOS-SIN VARIEDAD	S	1,87
1700000006751894	14-026-011-00103-00001	62000	PASTOS PERMANENTES DE 5 O MAS AÑOS-SIN VARIEDAD	S	31,68
1700000006751895	14-026-011-00382-00002	62000	PASTOS PERMANENTES DE 5 O MAS AÑOS-SIN VARIEDAD	S	14,12
1700000006751896	14-026-011-00383-00002	62000	PASTOS PERMANENTES DE 5 O MAS AÑOS-SIN VARIEDAD	S	16,88
1700000006751897	14-073-018-00007-00003	62000	PASTOS PERMANENTES DE 5 O MAS AÑOS-SIN VARIEDAD	S	0,29
1700000006751902	14-073-017-00011-00001	62000	PASTOS PERMANENTES DE 5 O MAS AÑOS-SIN VARIEDAD	S	22,46
1700000006751903	14-069-060-00013-00001	62000	PASTOS PERMANENTES DE 5 O MAS AÑOS-SIN VARIEDAD	S	57,23
1700000006751904	14-069-060-00013-00002	62000	PASTOS PERMANENTES DE 5 O MAS AÑOS-SIN VARIEDAD	S	1,29
1700000006751905	14-069-060-00013-00004	62000	PASTOS PERMANENTES DE 5 O MAS AÑOS-SIN VARIEDAD	S	0,18
1700000006751907	14-073-018-00007-00002	62000	PASTOS PERMANENTES DE 5 O MAS AÑOS-SIN VARIEDAD	S	28,07
1700000006751908	14-073-018-00008-00001	62000	PASTOS PERMANENTES DE 5 O MAS AÑOS-SIN VARIEDAD	S	6,51
1700000006751910	14-069-060-00013-00006	62000	PASTOS PERMANENTES DE 5 O MAS AÑOS-SIN VARIEDAD	S	0,05
1700000006751914	14-073-018-00007-00004	62000	PASTOS PERMANENTES DE 5 O MAS AÑOS-SIN VARIEDAD	S	25,60
1700000006751915	14-073-032-00001-00001	62000	PASTOS PERMANENTES DE 5 O MAS AÑOS-SIN VARIEDAD	S	6,18
1700000006751916	14-073-032-00001-00002	62000	PASTOS PERMANENTES DE 5 O MAS AÑOS-SIN VARIEDAD	S	70,79

Incidencias de carga ganadera**INCIDENCIA DESCRIPCIÓN**

225	La superficie de cruce total de productos de la agrupación Pastos permanentes sobre un mismo recinto en el conjunto de las solicitudes, no puede superar la superficie total admisible de pastos Ref:1700000006751903 Recinto:14-069-060-00013-00001 Cultivo:62000 PASTOS PERMANENTES DE 5 O MAS AÑOS-SIN VARIEDAD Secano Superficie admisible de pastos del recinto según SIGPAC.:7374 Suma de superficies de cruce netas declaradas para este recinto por todos los solicitantes.:9025 Exceso de superficie (Hectáreas):16,51
238	Recinto cuyo CAP declarado es mayor al CAP prevalente y no presenta alegación al SIGPAC. Ref:6906693 Recinto:14-026-011-00104-00003 Cultivo:62000 PASTOS PERMANENTES DE 5 O MAS AÑOS-SIN VARIEDAD Secano CAP prevalente: CAP declarado:85 Exceso de superficie (Hectáreas):0,05
4272	Verifica que las líneas de declaración de las Solicitudes Únicas no tienen solapes con la capa de Retroactividad Gráfica (ambas de la misma campaña) a nivel de expediente/línea de declaración gráfica de la solicitud. Ref:-1382808 Recinto:14-073-018-00012-00002 Cultivo: - Agregado de la referencia del recinto.:0 Zona de la referencia del recinto.:0 Superficie solapada.:0,09 Id. Incid.:5086437 Ref:-1382807 Recinto:14-073-018-00012-00001 Cultivo: - Agregado de la referencia del recinto.:0 Zona de la referencia del recinto.:0 Superficie solapada.:0,19 Id. Incid.:5086439 Ref:-1382807 Recinto:14-073-018-00012-00001 Cultivo: - Agregado de la referencia del recinto.:0 Zona de la referencia del recinto.:0 Superficie solapada.:0,1 Id. Incid.:5086438
100407	Explotación solicitada no forma parte de ningún organismo de control autorizado para la producción ecológica en Andalucía o fecha de inscripción posterior al plazo establecido (Anexo I. Criterios de Subvencionabilidad. Orden 28 de marzo de 2023). Explotación:ES140690000069 Especie:PORCINO Explotación:ES140690000168 Especie:PORCINO

(1) Superficie declarada admisible ajustada con la superficie comprometida.
(2) Factor de penalización valorando el alcance para el tipo de compromiso.Puede verificar la integridad de una copia de este documento mediante la lectura del código QR adjunto o mediante el acceso a la dirección <https://ws050.juntadeandalucia.es/verificarFirma> indicando el código de VERIFICACIÓN

FIRMADO POR

RAQUEL MARIA ESPIN CRESPO

17/12/2024

VERIFICACIÓN

Pk2jm6UYDU9J72AMTZUYRN3GET48NG

PÁG. 2367/9349



**APELLIDOS Y NOMBRE / RAZÓN SOCIAL**

FAMURA AGROIN SL

NIF

***2809*

EXPEDIENTE

1235724

ANUALIDAD DE PAGO

1ª

IMPORTES POR ANUALIDAD

	2023	2024	2025	2026	2027
IMPORTE MÁXIMO SUBVENCIONABLE	1.032,26 €	1.032,26 €	1.032,26 €	860,21 €	860,21 €
IMPORTE MEDIO DE TRANSFERENCIA (€/ha)	297,48 €	297,48 €	297,48 €	247,90 €	247,90 €

RESUMEN DE UNIDADES

Cód	GRUPO DE PAGO	Sup. Dec. Admisible (ha)	Sup. Comprometida (ha)	Sup. ajustada compromiso (1) (ha)	% sobredec.	Sup. Resuelta (ha)	Importe Declarado	Importe Topado	Importe Resuelto	Importe tras sobredec.
419	OLIVAR	3,47		3,47	0,00	3,47	1.032,26	1.032,26	1.032,26	1.032,26
TOTAL		3,47	3,47	3,47		3,47	1.032,26	1.032,26	1.032,26	1.032,26

APLICACIÓN DE REDUCCIONES Y PENALIZACIONES

GRUPO DE PAGO	Importe Calculado	Importe prereduc.	Criterios de subvencionabilidad y compromisos	Presentación tardía	Omisión declaración	Condicionalidad	IMPORTE (Euros) RESUELTO
OLIVAR	1.032,26	1.032,26	0,00	0,00	0,00	0,00	1.032,26
TOTAL	1.032,26	1.032,26					1.032,26

RESUMEN DE PAGOS**IMPORTE (Euros)**

	RESUELTO	FEADER	MAPA	CAPADR
OLIVAR - Pago realizado	1.032,26 €	877,42 €	101,26 €	53,58 €

RECINTOS RESUELTOS

REF.	REFERENCIA SIGPAC	CULTIVO	DESCRIPCIÓN CULTIVO	S/R G.PAGO	PEND. MEDIA (%)	SUP. DEC. ADMISIBLE (ha)	SUP. COMPROM. (ha)	SUP. AJUSTADA COMPR.(1) (ha)	SUP. CONY. SIGPAC (ha)	SUP. CERTIE (ha)	SUP. CAMPO (ha)	SUP. CAMPO DETER. CULT. DECLARADO (ha)	SUP. DEC. REDUCIDA (ha)	SUP. RESUELTA (ha)
4233851	14-043-004-00043-001	101010	OLIVAR-PICUAL	S 419	9,90	2,65	2,65	2,65		2,65			2,65	2,65
1700000005956780	14-043-004-00100-001	101010	OLIVAR-PICUAL	S 419	3,50	0,82	0,82	0,82		0,82			0,82	0,82

(1) Superficie declarada admisible ajustada con la superficie comprometida.
(2) Factor de penalización valorando el alcance para el tipo de compromiso.

Puede verificar la integridad de una copia de este documento mediante la lectura del código QR adjunto o mediante el acceso a la dirección <https://ws050.juntadeandalucia.es/verificarFirma> indicando el código de VERIFICACIÓN

FIRMADO POR

RAQUEL MARIA ESPIN CRESPO

17/12/2024

VERIFICACIÓN

Pk2jm6UYDU9J72AMTZUYRN3GET48NG

PÁG. 2368/9349



**APELLIDOS Y NOMBRE / RAZÓN SOCIAL**

FEIBERMA S.L

NIF
***9086*EXPEDIENTE
1233889**ANUALIDAD DE PAGO**

1ª

IMPORTES POR ANUALIDAD

	2023	2024	2025	2026	2027
IMPORTE MÁXIMO SUBVENCIONABLE	8.995,82 €	8.995,82 €	7.496,52 €	7.496,52 €	7.496,52 €
IMPORTE MEDIO DE TRANSFERENCIA (€/ha)	29,08 €	29,08 €	24,23 €	24,23 €	24,23 €

RESUMEN DE UNIDADES

Cód	GRUPO DE PAGO	Sup. Dec. Admisible (ha)	Sup. Comprometida (ha)	Sup. ajustada compromiso (1) (ha)	% sobredec.	Sup. Resuelta (ha)	Importe Declarado	Importe Topado	Importe Resuelto	Importe tras sobredec.
418	PASTOS ASOCIADOS A GANADERÍA ECOLÓGICA	309,97		309,37	0,00	309,37	16.542,71	8.995,82	8.995,82	8.995,82
TOTAL		309,97	309,37	309,37		309,37	16.542,71	8.995,82	8.995,82	8.995,82

APLICACIÓN DE REDUCCIONES Y PENALIZACIONES

GRUPO DE PAGO	Importe Calculado	Importe prereduc.	Criterios de subvencionabilidad y compromisos	Presentación tardía	Omisión declaración	Condicionidad	IMPORTE (Euros) RESUELTO
PASTOS ASOCIADOS A GANADERÍA	8.995,82	8.995,82	0,00	0,00	0,00	0,00	8.995,82
TOTAL	8.995,82	8.995,82					8.995,82

RESUMEN DE PAGOS

	RESUELTO	FEADER	MAPA	CAPADR
PASTOS ASOCIADOS A GANADERÍA ECOLÓGICA - Pago realizado	8.995,82 €	7.646,45 €	882,49 €	466,88 €

(1) Superficie declarada admisible ajustada con la superficie comprometida.
(2) Factor de penalización valorando el alcance para el tipo de compromiso.Puede verificar la integridad de una copia de este documento mediante la lectura del código QR adjunto o mediante el acceso a la dirección <https://ws050.juntadeandalucia.es/verificarFirma> indicando el código de VERIFICACIÓN

FIRMADO POR

RAQUEL MARIA ESPIN CRESPO

17/12/2024

VERIFICACIÓN

Pk2jm6UYDU9J72AMTZUYRN3GET48NG

PÁG. 2369/9349



**RECINTOS RESUELTOS**

REF.	REFERENCIA SIGPAC	CULTIVO DESCRIPCIÓN CULTIVO	S/R	G.PAGO	PEND. MEDIA (%)	SUP. DEC. ADMISIBLE (ha)	SUP. COMPROM. (ha)	SUP. AJUSTADA COMPROM. (1) (ha)	SUP. CONV. SIGPAC (ha)	SUP. CERTIF. (ha)	SUP. CAMPO (ha)	SUP. CAMPO DETER. CULT. DECLARADO (ha)	SUP. DEC. REDUCIDA (ha)	SUP. RESUELTA (ha)
-1588525	14-026-005-00019-002	62000 PASTOS PERMANENTES DE 5 O MAS AÑOS-SIN VARIEDAD	S	418	27,20	34,27	34,27	34,27		57,86			34,27	34,27
-1494077	14-026-005-00017-063	62000 PASTOS PERMANENTES DE 5 O MAS AÑOS-SIN VARIEDAD	S	418	19,70	0,60	0,11	0,11		0,11			0,11	0,11
5487204	14-026-005-00011-002	62000 PASTOS PERMANENTES DE 5 O MAS AÑOS-SIN VARIEDAD	S	418	27,50	1,89	1,89	1,89		2,91			1,89	1,89
5487206	14-026-005-00011-004	62000 PASTOS PERMANENTES DE 5 O MAS AÑOS-SIN VARIEDAD	S	418	30,80	0,13	0,13	0,13		0,24			0,13	0,13
5487208	14-026-005-00012-004	62000 PASTOS PERMANENTES DE 5 O MAS AÑOS-SIN VARIEDAD	S	418	29,30	38,00	38,00	38,00		44,71			38,00	38,00
5487209	14-026-005-00012-005	62000 PASTOS PERMANENTES DE 5 O MAS AÑOS-SIN VARIEDAD	S	418	24,40	0,03	0,03	0,03		0,11			0,03	0,03
5487211	14-026-005-00012-007	62000 PASTOS PERMANENTES DE 5 O MAS AÑOS-SIN VARIEDAD	S	418	3,70	0,47	0,47	0,47		0,55			0,47	0,47
5487212	14-026-005-00012-008	62000 PASTOS PERMANENTES DE 5 O MAS AÑOS-SIN VARIEDAD	S	418	6,10	0,20	0,20	0,20		0,30			0,20	0,20
5487213	14-026-005-00012-009	62000 PASTOS PERMANENTES DE 5 O MAS AÑOS-SIN VARIEDAD	S	418	6,60	0,14	0,14	0,14		0,14			0,14	0,14
5487214	14-026-005-00012-010	62000 PASTOS PERMANENTES DE 5 O MAS AÑOS-SIN VARIEDAD	S	418	11,90	1,78	1,78	1,78		1,78			1,78	1,78
5487215	14-026-005-00012-011	62000 PASTOS PERMANENTES DE 5 O MAS AÑOS-SIN VARIEDAD	S	418	6,40	0,08	0,08	0,08		0,10			0,08	0,08
5487216	14-026-005-00013-002	62000 PASTOS PERMANENTES DE 5 O MAS AÑOS-SIN VARIEDAD	S	418	23,40	2,53	2,53	2,53		2,98			2,53	2,53
5487220	14-026-005-00017-003	62000 PASTOS PERMANENTES DE 5 O MAS AÑOS-SIN VARIEDAD	S	418	26,00	6,72	6,72	6,72		10,34			6,72	6,72
5487223	14-026-005-00017-006	62000 PASTOS PERMANENTES DE 5 O MAS AÑOS-SIN VARIEDAD	S	418	25,40	11,11	11,11	11,11		14,81			11,11	11,11
5487224	14-026-005-00017-044	62000 PASTOS PERMANENTES DE 5 O MAS AÑOS-SIN VARIEDAD	S	418	31,00	0,41	0,41	0,41		0,41			0,41	0,41
5487225	14-026-005-00017-042	62000 PASTOS PERMANENTES DE 5 O MAS AÑOS-SIN VARIEDAD	S	418	13,20	0,16	0,16	0,16		0,16			0,16	0,16
5487229	14-026-005-00017-030	62000 PASTOS PERMANENTES DE 5 O MAS AÑOS-SIN VARIEDAD	S	418	16,50	0,12	0,12	0,12		0,19			0,12	0,12
5487230	14-026-005-00017-039	62000 PASTOS PERMANENTES DE 5 O MAS AÑOS-SIN VARIEDAD	S	418	18,00	4,21	4,21	4,21		4,21			4,21	4,21
5487233	14-026-005-00017-040	62000 PASTOS PERMANENTES DE 5 O MAS AÑOS-SIN VARIEDAD	S	418	21,50	0,74	0,74	0,74		0,87			0,74	0,74
5487234	14-026-005-00017-021	62000 PASTOS PERMANENTES DE 5 O MAS AÑOS-SIN VARIEDAD	S	418	36,30	19,58	19,58	19,58		23,04			19,58	19,58
5487235	14-026-005-00017-011	62000 PASTOS PERMANENTES DE 5 O MAS AÑOS-SIN VARIEDAD	S	418	29,10	6,51	6,51	6,51		8,68			6,51	6,51
5487236	14-026-005-00017-023	62000 PASTOS PERMANENTES DE 5 O MAS AÑOS-SIN VARIEDAD	S	418	29,40	13,53	13,53	13,53		18,04			13,53	13,53
5487237	14-026-005-00017-022	62000 PASTOS PERMANENTES DE 5 O MAS AÑOS-SIN VARIEDAD	S	418	27,80	40,56	40,56	40,56		47,72			40,56	40,56
5487238	14-026-005-00017-028	62000 PASTOS PERMANENTES DE 5 O MAS AÑOS-SIN VARIEDAD	S	418	29,60	0,66	0,66	0,66		0,78			0,66	0,66
5487239	14-026-005-00017-026	62000 PASTOS PERMANENTES DE 5 O MAS AÑOS-SIN VARIEDAD	S	418	28,00	44,33	44,33	44,33		52,15			44,33	44,33
5487240	14-026-005-00017-050	62000 PASTOS PERMANENTES DE 5 O MAS AÑOS-SIN VARIEDAD	S	418	24,70	0,02	0,02	0,02		0,02			0,02	0,02
5487242	14-026-005-00017-007	62000 PASTOS PERMANENTES DE 5 O MAS AÑOS-SIN VARIEDAD	S	418	21,90	0,51	0,51	0,51		0,51			0,51	0,51
5487243	14-026-005-00017-052	62000 PASTOS PERMANENTES DE 5 O MAS AÑOS-SIN VARIEDAD	S	418	8,10	0,32	0,32	0,32		0,32			0,32	0,32
5487244	14-026-005-00017-051	62000 PASTOS PERMANENTES DE 5 O MAS AÑOS-SIN VARIEDAD	S	418	21,00	0,23	0,23	0,23		0,50			0,23	0,23
5487246	14-026-005-00017-053	62000 PASTOS PERMANENTES DE 5 O MAS AÑOS-SIN VARIEDAD	S	418	15,10	0,03	0,03	0,03		0,04			0,03	0,03
5487247	14-026-005-00017-008	62000 PASTOS PERMANENTES DE 5 O MAS AÑOS-SIN VARIEDAD	S	418	20,70	3,76	3,76	3,76		3,76			3,76	3,76
5487248	14-026-005-00017-058	62000 PASTOS PERMANENTES DE 5 O MAS AÑOS-SIN VARIEDAD	S	418	15,80	2,93	2,93	2,93		2,93			2,93	2,93
5487249	14-026-005-00017-069	62000 PASTOS PERMANENTES DE 5 O MAS AÑOS-SIN VARIEDAD	S	418	7,50	0,02	0,02	0,02		0,02			0,02	0,02
5487250	14-026-005-00017-057	62000 PASTOS PERMANENTES DE 5 O MAS AÑOS-SIN VARIEDAD	S	418	21,50	1,02	1,02	1,02		1,02			1,02	1,02
5487251	14-026-005-00017-068	62000 PASTOS PERMANENTES DE 5 O MAS AÑOS-SIN VARIEDAD	S	418	6,60	0,12	0,12	0,12		0,12			0,12	0,12
5487252	14-026-005-00017-060	62000 PASTOS PERMANENTES DE 5 O MAS AÑOS-SIN VARIEDAD	S	418	17,30	0,18	0,18	0,18		0,24			0,18	0,18
5487254	14-026-005-00017-059	62000 PASTOS PERMANENTES DE 5 O MAS AÑOS-SIN VARIEDAD	S	418	32,00	0,07	0,07	0,07		0,09			0,07	0,07
5487255	14-026-005-00017-072	62000 PASTOS PERMANENTES DE 5 O MAS AÑOS-SIN VARIEDAD	S	418	31,00	1,35	1,35	1,35		1,35			1,35	1,35
5487256	14-026-005-00017-062	62000 PASTOS PERMANENTES DE 5 O MAS AÑOS-SIN VARIEDAD	S	418	19,00	0,10	0,10	0,10		0,10			0,10	0,10
5487257	14-026-005-00017-061	62000 PASTOS PERMANENTES DE 5 O MAS AÑOS-SIN VARIEDAD	S	418	12,50	0,14	0,14	0,14		0,16			0,14	0,14
5487258	14-026-005-00017-063	62000 PASTOS PERMANENTES DE 5 O MAS AÑOS-SIN VARIEDAD	S	418	19,70	0,14	0,03	0,03		0,03			0,03	0,03
5487259	14-026-005-00017-054	62000 PASTOS PERMANENTES DE 5 O MAS AÑOS-SIN VARIEDAD	S	418	26,60	0,49	0,49	0,49		1,08			0,49	0,49
5487261	14-026-005-00017-064	62000 PASTOS PERMANENTES DE 5 O MAS AÑOS-SIN VARIEDAD	S	418	14,20	0,12	0,12	0,12		0,27			0,12	0,12
5487262	14-026-005-00017-056	62000 PASTOS PERMANENTES DE 5 O MAS AÑOS-SIN VARIEDAD	S	418	26,30	0,26	0,26	0,26		0,48			0,26	0,26
5487263	14-026-005-00017-067	62000 PASTOS PERMANENTES DE 5 O MAS AÑOS-SIN VARIEDAD	S	418	32,00	0,02	0,02	0,02		0,02			0,02	0,02
5487264	14-026-005-00017-055	62000 PASTOS PERMANENTES DE 5 O MAS AÑOS-SIN VARIEDAD	S	418	15,10	0,41	0,41	0,41		0,63			0,41	0,41
5487265	14-026-005-00017-066	62000 PASTOS PERMANENTES DE 5 O MAS AÑOS-SIN VARIEDAD	S	418	29,60	0,04	0,04	0,04		0,04			0,04	0,04
5487266	14-026-005-00018-008	62000 PASTOS PERMANENTES DE 5 O MAS AÑOS-SIN VARIEDAD	S	418	29,90	0,19	0,19	0,19		0,29			0,19	0,19
5487267	14-026-005-00018-007	62000 PASTOS PERMANENTES DE 5 O MAS AÑOS-SIN VARIEDAD	S	418	22,50	1,65	1,65	1,65		1,65			1,65	1,65
5487268	14-026-005-00018-010	62000 PASTOS PERMANENTES DE 5 O MAS AÑOS-SIN VARIEDAD	S	418	11,10	0,31	0,31	0,31		0,36			0,31	0,31
5487269	14-026-005-00018-009	62000 PASTOS PERMANENTES DE 5 O MAS AÑOS-SIN VARIEDAD	S	418	37,60	0,30	0,30	0,30		0,87			0,30	0,30
5487270	14-026-005-00018-012	62000 PASTOS PERMANENTES DE 5 O MAS AÑOS-SIN VARIEDAD	S	418	13,10	0,05	0,05	0,05		0,05			0,05	0,05
5487271	14-026-005-00018-011	62000 PASTOS PERMANENTES DE 5 O MAS AÑOS-SIN VARIEDAD	S	418	22,60	0,01	0,01	0,01		0,02			0,01	0,01

(1) Superficie declarada admisible ajustada con la superficie comprometida.
(2) Factor de penalización valorando el alcance para el tipo de compromiso.

Puede verificar la integridad de una copia de este documento mediante la lectura del código QR adjunto o mediante el acceso a la dirección <https://ws050.juntadeandalucia.es/verificarFirma> indicando el código de VERIFICACIÓN

FIRMADO POR

RAQUEL MARIA ESPIN CRESPO

17/12/2024

VERIFICACIÓN

Pk2jm6UYDU9J72AMTZUYRN3GET48NG

PÁG. 2370/9349



**RECINTOS RESUELTOS**

REF.	REFERENCIA SIGPAC	CULTIVO	DESCRIPCIÓN CULTIVO	S/R	G.PAGO	PEND. MEDIA (%)	SUP. ADMISIBLE (ha)	SUP. COMPROM. (ha)	SUP. AJUSTADA COMPR.(1) (ha)	SUP. CONY. SIGPAC (ha)	SUP. CERTIF. (ha)	SUP. CAMPO (ha)	SUP. CAMPO DETER. CULT. DECLARADO (ha)	SUP. DEC. REDUCIDA (ha)	SUP. RESUELTA (ha)
5487273	14-026-005-00018-005	62000	PASTOS PERMANENTES DE 5 O MAS AÑOS-SIN VARIEDAD	S	418	24,90	0,73	0,73	0,73		0,97			0,73	0,73
5487274	14-026-005-00018-002	62000	PASTOS PERMANENTES DE 5 O MAS AÑOS-SIN VARIEDAD	S	418	27,50	11,58	11,58	11,58		11,58			11,58	11,58
5487276	14-026-005-00019-008	62000	PASTOS PERMANENTES DE 5 O MAS AÑOS-SIN VARIEDAD	S	418	10,80	0,23	0,23	0,23		0,23			0,23	0,23
5487277	14-026-005-00019-013	62000	PASTOS PERMANENTES DE 5 O MAS AÑOS-SIN VARIEDAD	S	418	28,30	16,20	16,20	16,20		19,06			16,20	16,20
5487278	14-026-005-00019-011	62000	PASTOS PERMANENTES DE 5 O MAS AÑOS-SIN VARIEDAD	S	418	23,30	1,87	1,87	1,87		1,87			1,87	1,87
5487279	14-026-005-00019-014	62000	PASTOS PERMANENTES DE 5 O MAS AÑOS-SIN VARIEDAD	S	418	5,30	0,04	0,04	0,04		0,04			0,04	0,04
5487281	14-026-005-00019-007	62000	PASTOS PERMANENTES DE 5 O MAS AÑOS-SIN VARIEDAD	S	418	35,60	1,45	1,45	1,45		1,45			1,45	1,45
5487282	14-026-005-00019-006	62000	PASTOS PERMANENTES DE 5 O MAS AÑOS-SIN VARIEDAD	S	418	33,10	5,87	5,87	5,87		7,83			5,87	5,87
5487284	14-026-005-00084-002	62000	PASTOS PERMANENTES DE 5 O MAS AÑOS-SIN VARIEDAD	S	418	20,90	0,92	0,92	0,92		1,41			0,92	0,92
5487286	14-026-005-00084-003	62000	PASTOS PERMANENTES DE 5 O MAS AÑOS-SIN VARIEDAD	S	418	23,80	4,99	4,99	4,99		7,67			4,99	4,99
5490678	14-026-005-00093-003	62000	PASTOS PERMANENTES DE 5 O MAS AÑOS-SIN VARIEDAD	S	418	7,10	6,97	6,97	6,97		6,97			6,97	6,97
5490679	14-026-005-00093-002	62000	PASTOS PERMANENTES DE 5 O MAS AÑOS-SIN VARIEDAD	S	418	23,90	10,14	10,14	10,14		18,44			10,14	10,14
5490680	14-026-005-00093-004	62000	PASTOS PERMANENTES DE 5 O MAS AÑOS-SIN VARIEDAD	S	418	10,60	5,43	5,43	5,43		5,43			5,43	5,43

INCIDENCIAS**INCIDENCIA DESCRIPCIÓN**

100407 Explotación solicitada no forma parte de ningún organismo de control autorizado para la producción ecológica en Andalucía o fecha de inscripción posterior al plazo establecido (Anexo I. Criterios de Subvencionabilidad. Orden 28 de marzo de 2023).

Explotación:ES140260000424 Especie:OVINA

Explotación:ES140730000349 Especie:PORCINO

100421 Recinto declarado por error para una operación de la 6503, que se ha corregido de oficio marcando la operación correcta, de acuerdo con la fecha de inscripción del recinto en la producción ecológica.

Ref:5487204	Recinto:14-026-005-00011-00002	Cultivo:62000	PASTOS PERMANENTES DE 5 O MAS AÑOS-SIN VARIEDAD	Secano
Ref:5487206	Recinto:14-026-005-00011-00004	Cultivo:62000	PASTOS PERMANENTES DE 5 O MAS AÑOS-SIN VARIEDAD	Secano
Ref:5487208	Recinto:14-026-005-00012-00004	Cultivo:62000	PASTOS PERMANENTES DE 5 O MAS AÑOS-SIN VARIEDAD	Secano
Ref:5487209	Recinto:14-026-005-00012-00005	Cultivo:62000	PASTOS PERMANENTES DE 5 O MAS AÑOS-SIN VARIEDAD	Secano
Ref:5487211	Recinto:14-026-005-00012-00007	Cultivo:62000	PASTOS PERMANENTES DE 5 O MAS AÑOS-SIN VARIEDAD	Secano
Ref:5487212	Recinto:14-026-005-00012-00008	Cultivo:62000	PASTOS PERMANENTES DE 5 O MAS AÑOS-SIN VARIEDAD	Secano
Ref:5487213	Recinto:14-026-005-00012-00009	Cultivo:62000	PASTOS PERMANENTES DE 5 O MAS AÑOS-SIN VARIEDAD	Secano
Ref:5487214	Recinto:14-026-005-00012-00010	Cultivo:62000	PASTOS PERMANENTES DE 5 O MAS AÑOS-SIN VARIEDAD	Secano
Ref:5487215	Recinto:14-026-005-00012-00011	Cultivo:62000	PASTOS PERMANENTES DE 5 O MAS AÑOS-SIN VARIEDAD	Secano
Ref:5487216	Recinto:14-026-005-00013-00002	Cultivo:62000	PASTOS PERMANENTES DE 5 O MAS AÑOS-SIN VARIEDAD	Secano
Ref:5487220	Recinto:14-026-005-00017-00003	Cultivo:62000	PASTOS PERMANENTES DE 5 O MAS AÑOS-SIN VARIEDAD	Secano
Ref:5487223	Recinto:14-026-005-00017-00006	Cultivo:62000	PASTOS PERMANENTES DE 5 O MAS AÑOS-SIN VARIEDAD	Secano
Ref:5487242	Recinto:14-026-005-00017-00007	Cultivo:62000	PASTOS PERMANENTES DE 5 O MAS AÑOS-SIN VARIEDAD	Secano
Ref:5487247	Recinto:14-026-005-00017-00008	Cultivo:62000	PASTOS PERMANENTES DE 5 O MAS AÑOS-SIN VARIEDAD	Secano
Ref:5487235	Recinto:14-026-005-00017-00011	Cultivo:62000	PASTOS PERMANENTES DE 5 O MAS AÑOS-SIN VARIEDAD	Secano
Ref:5487234	Recinto:14-026-005-00017-00021	Cultivo:62000	PASTOS PERMANENTES DE 5 O MAS AÑOS-SIN VARIEDAD	Secano
Ref:5487237	Recinto:14-026-005-00017-00022	Cultivo:62000	PASTOS PERMANENTES DE 5 O MAS AÑOS-SIN VARIEDAD	Secano
Ref:5487236	Recinto:14-026-005-00017-00023	Cultivo:62000	PASTOS PERMANENTES DE 5 O MAS AÑOS-SIN VARIEDAD	Secano
Ref:5487239	Recinto:14-026-005-00017-00026	Cultivo:62000	PASTOS PERMANENTES DE 5 O MAS AÑOS-SIN VARIEDAD	Secano
Ref:5487238	Recinto:14-026-005-00017-00028	Cultivo:62000	PASTOS PERMANENTES DE 5 O MAS AÑOS-SIN VARIEDAD	Secano
Ref:5487229	Recinto:14-026-005-00017-00030	Cultivo:62000	PASTOS PERMANENTES DE 5 O MAS AÑOS-SIN VARIEDAD	Secano
Ref:5487230	Recinto:14-026-005-00017-00039	Cultivo:62000	PASTOS PERMANENTES DE 5 O MAS AÑOS-SIN VARIEDAD	Secano
Ref:5487233	Recinto:14-026-005-00017-00040	Cultivo:62000	PASTOS PERMANENTES DE 5 O MAS AÑOS-SIN VARIEDAD	Secano
Ref:5487225	Recinto:14-026-005-00017-00042	Cultivo:62000	PASTOS PERMANENTES DE 5 O MAS AÑOS-SIN VARIEDAD	Secano
Ref:5487224	Recinto:14-026-005-00017-00044	Cultivo:62000	PASTOS PERMANENTES DE 5 O MAS AÑOS-SIN VARIEDAD	Secano
Ref:5487240	Recinto:14-026-005-00017-00050	Cultivo:62000	PASTOS PERMANENTES DE 5 O MAS AÑOS-SIN VARIEDAD	Secano
Ref:5487244	Recinto:14-026-005-00017-00051	Cultivo:62000	PASTOS PERMANENTES DE 5 O MAS AÑOS-SIN VARIEDAD	Secano
Ref:5487243	Recinto:14-026-005-00017-00052	Cultivo:62000	PASTOS PERMANENTES DE 5 O MAS AÑOS-SIN VARIEDAD	Secano
Ref:5487246	Recinto:14-026-005-00017-00053	Cultivo:62000	PASTOS PERMANENTES DE 5 O MAS AÑOS-SIN VARIEDAD	Secano
Ref:5487259	Recinto:14-026-005-00017-00054	Cultivo:62000	PASTOS PERMANENTES DE 5 O MAS AÑOS-SIN VARIEDAD	Secano
Ref:5487264	Recinto:14-026-005-00017-00055	Cultivo:62000	PASTOS PERMANENTES DE 5 O MAS AÑOS-SIN VARIEDAD	Secano
Ref:5487262	Recinto:14-026-005-00017-00056	Cultivo:62000	PASTOS PERMANENTES DE 5 O MAS AÑOS-SIN VARIEDAD	Secano
Ref:5487250	Recinto:14-026-005-00017-00057	Cultivo:62000	PASTOS PERMANENTES DE 5 O MAS AÑOS-SIN VARIEDAD	Secano
Ref:5487248	Recinto:14-026-005-00017-00058	Cultivo:62000	PASTOS PERMANENTES DE 5 O MAS AÑOS-SIN VARIEDAD	Secano
Ref:5487254	Recinto:14-026-005-00017-00059	Cultivo:62000	PASTOS PERMANENTES DE 5 O MAS AÑOS-SIN VARIEDAD	Secano

(1) Superficie declarada admisible ajustada con la superficie comprometida.
(2) Factor de penalización valorando el alcance para el tipo de compromiso.

Puede verificar la integridad de una copia de este documento mediante la lectura del código QR adjunto o mediante el acceso a la dirección <https://ws050.juntadeandalucia.es/verificarFirma> indicando el código de VERIFICACIÓN

FIRMADO POR

RAQUEL MARIA ESPIN CRESPO

17/12/2024

VERIFICACIÓN

Pk2jm6UYDU9J72AMTZUYRN3GET48NG

PÁG. 2371/9349



**INCIDENCIAS****INCIDENCIA DESCRIPCIÓN**

Ref:5487252	Recinto:14-026-005-00017-00060	Cultivo:62000	PASTOS PERMANENTES DE 5 O MAS AÑOS-SIN VARIEDAD	Secano
Ref:5487257	Recinto:14-026-005-00017-00061	Cultivo:62000	PASTOS PERMANENTES DE 5 O MAS AÑOS-SIN VARIEDAD	Secano
Ref:5487256	Recinto:14-026-005-00017-00062	Cultivo:62000	PASTOS PERMANENTES DE 5 O MAS AÑOS-SIN VARIEDAD	Secano
Ref:-1494077	Recinto:14-026-005-00017-00063	Cultivo:62000	PASTOS PERMANENTES DE 5 O MAS AÑOS-SIN VARIEDAD	Secano
Ref:5487258	Recinto:14-026-005-00017-00063	Cultivo:62000	PASTOS PERMANENTES DE 5 O MAS AÑOS-SIN VARIEDAD	Secano
Ref:5487261	Recinto:14-026-005-00017-00064	Cultivo:62000	PASTOS PERMANENTES DE 5 O MAS AÑOS-SIN VARIEDAD	Secano
Ref:5487265	Recinto:14-026-005-00017-00066	Cultivo:62000	PASTOS PERMANENTES DE 5 O MAS AÑOS-SIN VARIEDAD	Secano
Ref:5487263	Recinto:14-026-005-00017-00067	Cultivo:62000	PASTOS PERMANENTES DE 5 O MAS AÑOS-SIN VARIEDAD	Secano
Ref:5487251	Recinto:14-026-005-00017-00068	Cultivo:62000	PASTOS PERMANENTES DE 5 O MAS AÑOS-SIN VARIEDAD	Secano
Ref:5487249	Recinto:14-026-005-00017-00069	Cultivo:62000	PASTOS PERMANENTES DE 5 O MAS AÑOS-SIN VARIEDAD	Secano
Ref:5487255	Recinto:14-026-005-00017-00072	Cultivo:62000	PASTOS PERMANENTES DE 5 O MAS AÑOS-SIN VARIEDAD	Secano
Ref:5487274	Recinto:14-026-005-00018-00002	Cultivo:62000	PASTOS PERMANENTES DE 5 O MAS AÑOS-SIN VARIEDAD	Secano
Ref:5487273	Recinto:14-026-005-00018-00005	Cultivo:62000	PASTOS PERMANENTES DE 5 O MAS AÑOS-SIN VARIEDAD	Secano
Ref:5487267	Recinto:14-026-005-00018-00007	Cultivo:62000	PASTOS PERMANENTES DE 5 O MAS AÑOS-SIN VARIEDAD	Secano
Ref:5487266	Recinto:14-026-005-00018-00008	Cultivo:62000	PASTOS PERMANENTES DE 5 O MAS AÑOS-SIN VARIEDAD	Secano
Ref:5487269	Recinto:14-026-005-00018-00009	Cultivo:62000	PASTOS PERMANENTES DE 5 O MAS AÑOS-SIN VARIEDAD	Secano
Ref:5487268	Recinto:14-026-005-00018-00010	Cultivo:62000	PASTOS PERMANENTES DE 5 O MAS AÑOS-SIN VARIEDAD	Secano
Ref:5487271	Recinto:14-026-005-00018-00011	Cultivo:62000	PASTOS PERMANENTES DE 5 O MAS AÑOS-SIN VARIEDAD	Secano
Ref:5487270	Recinto:14-026-005-00018-00012	Cultivo:62000	PASTOS PERMANENTES DE 5 O MAS AÑOS-SIN VARIEDAD	Secano
Ref:-1588525	Recinto:14-026-005-00019-00002	Cultivo:62000	PASTOS PERMANENTES DE 5 O MAS AÑOS-SIN VARIEDAD	Secano
Ref:5487282	Recinto:14-026-005-00019-00006	Cultivo:62000	PASTOS PERMANENTES DE 5 O MAS AÑOS-SIN VARIEDAD	Secano
Ref:5487281	Recinto:14-026-005-00019-00007	Cultivo:62000	PASTOS PERMANENTES DE 5 O MAS AÑOS-SIN VARIEDAD	Secano
Ref:5487276	Recinto:14-026-005-00019-00008	Cultivo:62000	PASTOS PERMANENTES DE 5 O MAS AÑOS-SIN VARIEDAD	Secano
Ref:5487278	Recinto:14-026-005-00019-00011	Cultivo:62000	PASTOS PERMANENTES DE 5 O MAS AÑOS-SIN VARIEDAD	Secano
Ref:5487277	Recinto:14-026-005-00019-00013	Cultivo:62000	PASTOS PERMANENTES DE 5 O MAS AÑOS-SIN VARIEDAD	Secano
Ref:5487279	Recinto:14-026-005-00019-00014	Cultivo:62000	PASTOS PERMANENTES DE 5 O MAS AÑOS-SIN VARIEDAD	Secano
Ref:5487284	Recinto:14-026-005-00084-00002	Cultivo:62000	PASTOS PERMANENTES DE 5 O MAS AÑOS-SIN VARIEDAD	Secano
Ref:5487286	Recinto:14-026-005-00084-00003	Cultivo:62000	PASTOS PERMANENTES DE 5 O MAS AÑOS-SIN VARIEDAD	Secano
Ref:5490679	Recinto:14-026-005-00093-00002	Cultivo:62000	PASTOS PERMANENTES DE 5 O MAS AÑOS-SIN VARIEDAD	Secano
Ref:5490678	Recinto:14-026-005-00093-00003	Cultivo:62000	PASTOS PERMANENTES DE 5 O MAS AÑOS-SIN VARIEDAD	Secano
Ref:5490680	Recinto:14-026-005-00093-00004	Cultivo:62000	PASTOS PERMANENTES DE 5 O MAS AÑOS-SIN VARIEDAD	Secano

Datos considerados para el Cálculo de la Carga Ganadera mínima y máxima del expediente

Explotación	Especie	Inscrito en Sipea y	Ugm Calculada	Ugm Calculada
		Admisible	para CG Mínima	para CG Máxima
ES140260000424	BOVINA	SI	40,76	40,76
ES140260000424	OVINA	NO	0,00	0,20
ES140730000349	PORCINO	NO	0,00	9,25
			40,76	50,21

Superficie determinada para Cálculo Carga Ganadera Mínima: 424,33 ha

Superficie determinada para Cálculo Carga Ganadera Máxima: 424,93 ha

Carga Ganadera Mínima Expediente: 0,10 ugm/ha

Carga Ganadera Máxima Expediente: 0,12 ugm/ha

Los importes del Grupo de Pago de pastos de este expediente han sido ajustados por no llegar a la carga ganadera mínima de 0,3

Recintos Determinados para el Cálculo de Carga Ganadera Mínima

REF.	REFERENCIA SIGPAC	CULTIVO	DESCRIPCIÓN CULTIVO	S/R	SUP. RESUELTA (ha)
-1588525	14-026-005-00019-00002	62000	PASTOS PERMANENTES DE 5 O MAS AÑOS-SIN VARIEDAD	S	34,27
-1494077	14-026-005-00017-00063	62000	PASTOS PERMANENTES DE 5 O MAS AÑOS-SIN VARIEDAD	S	0,11
-1494076	14-026-005-00017-00038	63000	PASTOS DE MENOS DE 5 AÑOS-SIN VARIEDAD	S	0,04
-1494075	14-026-005-00015-00003	62000	PASTOS PERMANENTES DE 5 O MAS AÑOS-SIN VARIEDAD	S	0,02
-1252958	14-073-003-00078-00020	62000	PASTOS PERMANENTES DE 5 O MAS AÑOS-SIN VARIEDAD	S	0,05

(1) Superficie declarada admisible ajustada con la superficie comprometida.
(2) Factor de penalización valorando el alcance para el tipo de compromiso.Puede verificar la integridad de una copia de este documento mediante la lectura del código QR adjunto o mediante el acceso a la dirección <https://ws050.juntadeandalucia.es/verificarFirma> indicando el código de VERIFICACIÓN

FIRMADO POR

RAQUEL MARIA ESPIN CRESPO

17/12/2024

VERIFICACIÓN

Pk2jm6UYDU9J72AMTZUYRN3GET48NG

PÁG. 2372/9349



**Datos considerados para el Cálculo de la Carga Ganadera mínima y máxima del expediente****Recintos Determinados para el Cálculo de Garga Ganadera Mínima**

REF.	REFERENCIA SIGPAC	CULTIVO	DESCRIPCIÓN CULTIVO	SUP.	
				S/R	RESUELTA (ha)
5237853	14-073-003-00075-00001	62000	PASTOS PERMANENTES DE 5 O MAS AÑOS-SIN VARIEDAD	S	26,63
5237857	14-073-003-00096-00001	62000	PASTOS PERMANENTES DE 5 O MAS AÑOS-SIN VARIEDAD	S	18,86
5237863	14-073-003-00099-00001	62000	PASTOS PERMANENTES DE 5 O MAS AÑOS-SIN VARIEDAD	S	3,11
5237867	14-073-004-00057-00001	62000	PASTOS PERMANENTES DE 5 O MAS AÑOS-SIN VARIEDAD	S	2,13
5237873	14-073-004-00059-00002	62000	PASTOS PERMANENTES DE 5 O MAS AÑOS-SIN VARIEDAD	S	15,41
5237878	14-073-023-00013-00003	62000	PASTOS PERMANENTES DE 5 O MAS AÑOS-SIN VARIEDAD	S	9,45
5237882	14-073-023-00014-00003	62000	PASTOS PERMANENTES DE 5 O MAS AÑOS-SIN VARIEDAD	S	3,42
5237916	14-073-003-00073-00002	62000	PASTOS PERMANENTES DE 5 O MAS AÑOS-SIN VARIEDAD	S	14,78
5251801	14-073-003-00077-00001	62000	PASTOS PERMANENTES DE 5 O MAS AÑOS-SIN VARIEDAD	S	1,05
5487204	14-026-005-00011-00002	62000	PASTOS PERMANENTES DE 5 O MAS AÑOS-SIN VARIEDAD	S	1,89
5487206	14-026-005-00011-00004	62000	PASTOS PERMANENTES DE 5 O MAS AÑOS-SIN VARIEDAD	S	0,13
5487208	14-026-005-00012-00004	62000	PASTOS PERMANENTES DE 5 O MAS AÑOS-SIN VARIEDAD	S	38,00
5487209	14-026-005-00012-00005	62000	PASTOS PERMANENTES DE 5 O MAS AÑOS-SIN VARIEDAD	S	0,03
5487211	14-026-005-00012-00007	62000	PASTOS PERMANENTES DE 5 O MAS AÑOS-SIN VARIEDAD	S	0,47
5487212	14-026-005-00012-00008	62000	PASTOS PERMANENTES DE 5 O MAS AÑOS-SIN VARIEDAD	S	0,20
5487213	14-026-005-00012-00009	62000	PASTOS PERMANENTES DE 5 O MAS AÑOS-SIN VARIEDAD	S	0,14
5487214	14-026-005-00012-00010	62000	PASTOS PERMANENTES DE 5 O MAS AÑOS-SIN VARIEDAD	S	1,78
5487215	14-026-005-00012-00011	62000	PASTOS PERMANENTES DE 5 O MAS AÑOS-SIN VARIEDAD	S	0,08
5487216	14-026-005-00013-00002	62000	PASTOS PERMANENTES DE 5 O MAS AÑOS-SIN VARIEDAD	S	2,53
5487220	14-026-005-00017-00003	62000	PASTOS PERMANENTES DE 5 O MAS AÑOS-SIN VARIEDAD	S	6,72
5487222	14-026-005-00017-00005	63000	PASTOS DE MENOS DE 5 AÑOS-SIN VARIEDAD	R	0,27
5487223	14-026-005-00017-00006	62000	PASTOS PERMANENTES DE 5 O MAS AÑOS-SIN VARIEDAD	S	11,11
5487224	14-026-005-00017-00044	62000	PASTOS PERMANENTES DE 5 O MAS AÑOS-SIN VARIEDAD	S	0,41
5487225	14-026-005-00017-00042	62000	PASTOS PERMANENTES DE 5 O MAS AÑOS-SIN VARIEDAD	S	0,16
5487229	14-026-005-00017-00030	62000	PASTOS PERMANENTES DE 5 O MAS AÑOS-SIN VARIEDAD	S	0,12
5487230	14-026-005-00017-00039	62000	PASTOS PERMANENTES DE 5 O MAS AÑOS-SIN VARIEDAD	S	4,21
5487231	14-026-005-00017-00038	63000	PASTOS DE MENOS DE 5 AÑOS-SIN VARIEDAD	S	19,50
5487233	14-026-005-00017-00040	62000	PASTOS PERMANENTES DE 5 O MAS AÑOS-SIN VARIEDAD	S	0,74
5487234	14-026-005-00017-00021	62000	PASTOS PERMANENTES DE 5 O MAS AÑOS-SIN VARIEDAD	S	19,58
5487235	14-026-005-00017-00011	62000	PASTOS PERMANENTES DE 5 O MAS AÑOS-SIN VARIEDAD	S	6,51
5487236	14-026-005-00017-00023	62000	PASTOS PERMANENTES DE 5 O MAS AÑOS-SIN VARIEDAD	S	13,53
5487237	14-026-005-00017-00022	62000	PASTOS PERMANENTES DE 5 O MAS AÑOS-SIN VARIEDAD	S	40,56
5487238	14-026-005-00017-00028	62000	PASTOS PERMANENTES DE 5 O MAS AÑOS-SIN VARIEDAD	S	0,66
5487239	14-026-005-00017-00026	62000	PASTOS PERMANENTES DE 5 O MAS AÑOS-SIN VARIEDAD	S	44,33
5487240	14-026-005-00017-00050	62000	PASTOS PERMANENTES DE 5 O MAS AÑOS-SIN VARIEDAD	S	0,02
5487242	14-026-005-00017-00007	62000	PASTOS PERMANENTES DE 5 O MAS AÑOS-SIN VARIEDAD	S	0,51
5487243	14-026-005-00017-00052	62000	PASTOS PERMANENTES DE 5 O MAS AÑOS-SIN VARIEDAD	S	0,32

(1) Superficie declarada admisible ajustada con la superficie comprometida.
(2) Factor de penalización valorando el alcance para el tipo de compromiso.

Puede verificar la integridad de una copia de este documento mediante la lectura del código QR adjunto o mediante el acceso a la dirección <https://ws050.juntadeandalucia.es/verificarFirma> indicando el código de VERIFICACIÓN

FIRMADO POR	RAQUEL MARIA ESPIN CRESPO	17/12/2024	
VERIFICACIÓN	Pk2jm6UYDU9J72AMTZUYRN3GET48NG	PÁG. 2373/9349	

**Datos considerados para el Cálculo de la Carga Ganadera mínima y máxima del expediente****Recintos Determinados para el Cálculo de Garga Ganadera Mínima**

REF.	REFERENCIA SIGPAC	CULTIVO	DESCRIPCIÓN CULTIVO	SUP.	
				S/R	RESUELTA (ha)
5487244	14-026-005-00017-00051	62000	PASTOS PERMANENTES DE 5 O MAS AÑOS-SIN VARIEDAD	S	0,23
5487246	14-026-005-00017-00053	62000	PASTOS PERMANENTES DE 5 O MAS AÑOS-SIN VARIEDAD	S	0,03
5487247	14-026-005-00017-00008	62000	PASTOS PERMANENTES DE 5 O MAS AÑOS-SIN VARIEDAD	S	3,76
5487248	14-026-005-00017-00058	62000	PASTOS PERMANENTES DE 5 O MAS AÑOS-SIN VARIEDAD	S	2,93
5487249	14-026-005-00017-00069	62000	PASTOS PERMANENTES DE 5 O MAS AÑOS-SIN VARIEDAD	S	0,02
5487250	14-026-005-00017-00057	62000	PASTOS PERMANENTES DE 5 O MAS AÑOS-SIN VARIEDAD	S	1,02
5487251	14-026-005-00017-00068	62000	PASTOS PERMANENTES DE 5 O MAS AÑOS-SIN VARIEDAD	S	0,12
5487252	14-026-005-00017-00060	62000	PASTOS PERMANENTES DE 5 O MAS AÑOS-SIN VARIEDAD	S	0,18
5487254	14-026-005-00017-00059	62000	PASTOS PERMANENTES DE 5 O MAS AÑOS-SIN VARIEDAD	S	0,07
5487255	14-026-005-00017-00072	62000	PASTOS PERMANENTES DE 5 O MAS AÑOS-SIN VARIEDAD	S	1,35
5487256	14-026-005-00017-00062	62000	PASTOS PERMANENTES DE 5 O MAS AÑOS-SIN VARIEDAD	S	0,10
5487257	14-026-005-00017-00061	62000	PASTOS PERMANENTES DE 5 O MAS AÑOS-SIN VARIEDAD	S	0,14
5487258	14-026-005-00017-00063	62000	PASTOS PERMANENTES DE 5 O MAS AÑOS-SIN VARIEDAD	S	0,03
5487259	14-026-005-00017-00054	62000	PASTOS PERMANENTES DE 5 O MAS AÑOS-SIN VARIEDAD	S	0,49
5487261	14-026-005-00017-00064	62000	PASTOS PERMANENTES DE 5 O MAS AÑOS-SIN VARIEDAD	S	0,12
5487262	14-026-005-00017-00056	62000	PASTOS PERMANENTES DE 5 O MAS AÑOS-SIN VARIEDAD	S	0,26
5487263	14-026-005-00017-00067	62000	PASTOS PERMANENTES DE 5 O MAS AÑOS-SIN VARIEDAD	S	0,02
5487264	14-026-005-00017-00055	62000	PASTOS PERMANENTES DE 5 O MAS AÑOS-SIN VARIEDAD	S	0,41
5487265	14-026-005-00017-00066	62000	PASTOS PERMANENTES DE 5 O MAS AÑOS-SIN VARIEDAD	S	0,04
5487266	14-026-005-00018-00008	62000	PASTOS PERMANENTES DE 5 O MAS AÑOS-SIN VARIEDAD	S	0,19
5487267	14-026-005-00018-00007	62000	PASTOS PERMANENTES DE 5 O MAS AÑOS-SIN VARIEDAD	S	1,65
5487268	14-026-005-00018-00010	62000	PASTOS PERMANENTES DE 5 O MAS AÑOS-SIN VARIEDAD	S	0,31
5487269	14-026-005-00018-00009	62000	PASTOS PERMANENTES DE 5 O MAS AÑOS-SIN VARIEDAD	S	0,30
5487270	14-026-005-00018-00012	62000	PASTOS PERMANENTES DE 5 O MAS AÑOS-SIN VARIEDAD	S	0,05
5487271	14-026-005-00018-00011	62000	PASTOS PERMANENTES DE 5 O MAS AÑOS-SIN VARIEDAD	S	0,01
5487273	14-026-005-00018-00005	62000	PASTOS PERMANENTES DE 5 O MAS AÑOS-SIN VARIEDAD	S	0,73
5487274	14-026-005-00018-00002	62000	PASTOS PERMANENTES DE 5 O MAS AÑOS-SIN VARIEDAD	S	11,58
5487276	14-026-005-00019-00008	62000	PASTOS PERMANENTES DE 5 O MAS AÑOS-SIN VARIEDAD	S	0,23
5487277	14-026-005-00019-00013	62000	PASTOS PERMANENTES DE 5 O MAS AÑOS-SIN VARIEDAD	S	16,20
5487278	14-026-005-00019-00011	62000	PASTOS PERMANENTES DE 5 O MAS AÑOS-SIN VARIEDAD	S	1,87
5487279	14-026-005-00019-00014	62000	PASTOS PERMANENTES DE 5 O MAS AÑOS-SIN VARIEDAD	S	0,04
5487281	14-026-005-00019-00007	62000	PASTOS PERMANENTES DE 5 O MAS AÑOS-SIN VARIEDAD	S	1,45
5487282	14-026-005-00019-00006	62000	PASTOS PERMANENTES DE 5 O MAS AÑOS-SIN VARIEDAD	S	5,87
5487283	14-026-005-00084-00005	62000	PASTOS PERMANENTES DE 5 O MAS AÑOS-SIN VARIEDAD	S	0,05
5487284	14-026-005-00084-00002	62000	PASTOS PERMANENTES DE 5 O MAS AÑOS-SIN VARIEDAD	S	0,92
5487285	14-026-005-00084-00004	63000	PASTOS DE MENOS DE 5 AÑOS-SIN VARIEDAD	S	0,10
5487286	14-026-005-00084-00003	62000	PASTOS PERMANENTES DE 5 O MAS AÑOS-SIN	S	4,99

(1) Superficie declarada admisible ajustada con la superficie comprometida.
(2) Factor de penalización valorando el alcance para el tipo de compromiso.

Puede verificar la integridad de una copia de este documento mediante la lectura del código QR adjunto o mediante el acceso a la dirección <https://ws050.juntadeandalucia.es/verificarFirma> indicando el código de VERIFICACIÓN

FIRMADO POR	RAQUEL MARIA ESPIN CRESPO	17/12/2024	
VERIFICACIÓN	Pk2jm6UYDU9J72AMTZUYRN3GET48NG	PÁG. 2374/9349	

**Datos considerados para el Cálculo de la Carga Ganadera mínima y máxima del expediente****Recintos Determinados para el Cálculo de Garga Ganadera Mínima**

REF.	REFERENCIA SIGPAC	CULTIVO	DESCRIPCIÓN CULTIVO	S/R	SUP.
					RESUELTA (ha)
5490678	14-026-005-00093-00003	62000	PASTOS PERMANENTES DE 5 O MAS AÑOS-SIN VARIEDAD	S	6,97
5490679	14-026-005-00093-00002	62000	PASTOS PERMANENTES DE 5 O MAS AÑOS-SIN VARIEDAD	S	10,14
5490680	14-026-005-00093-00004	62000	PASTOS PERMANENTES DE 5 O MAS AÑOS-SIN VARIEDAD	S	5,43
5490888	14-026-005-00015-00001	62000	PASTOS PERMANENTES DE 5 O MAS AÑOS-SIN VARIEDAD	S	0,09

Recintos Determinados para el Cálculo de Garga Ganadera Máxima

REF.	REFERENCIA SIGPAC	CULTIVO	DESCRIPCIÓN CULTIVO	S/R	SUP.
					RESUELTA (ha)
-1588525	14-026-005-00019-00002	62000	PASTOS PERMANENTES DE 5 O MAS AÑOS-SIN VARIEDAD	S	34,27
-1494077	14-026-005-00017-00063	62000	PASTOS PERMANENTES DE 5 O MAS AÑOS-SIN VARIEDAD	S	0,60
-1494076	14-026-005-00017-00038	63000	PASTOS DE MENOS DE 5 AÑOS-SIN VARIEDAD	S	0,04
-1494075	14-026-005-00015-00003	62000	PASTOS PERMANENTES DE 5 O MAS AÑOS-SIN VARIEDAD	S	0,02
-1252958	14-073-003-00078-00020	62000	PASTOS PERMANENTES DE 5 O MAS AÑOS-SIN VARIEDAD	S	0,05
5237853	14-073-003-00075-00001	62000	PASTOS PERMANENTES DE 5 O MAS AÑOS-SIN VARIEDAD	S	26,63
5237857	14-073-003-00096-00001	62000	PASTOS PERMANENTES DE 5 O MAS AÑOS-SIN VARIEDAD	S	18,86
5237863	14-073-003-00099-00001	62000	PASTOS PERMANENTES DE 5 O MAS AÑOS-SIN VARIEDAD	S	3,11
5237867	14-073-004-00057-00001	62000	PASTOS PERMANENTES DE 5 O MAS AÑOS-SIN VARIEDAD	S	2,13
5237873	14-073-004-00059-00002	62000	PASTOS PERMANENTES DE 5 O MAS AÑOS-SIN VARIEDAD	S	15,41
5237878	14-073-023-00013-00003	62000	PASTOS PERMANENTES DE 5 O MAS AÑOS-SIN VARIEDAD	S	9,45
5237882	14-073-023-00014-00003	62000	PASTOS PERMANENTES DE 5 O MAS AÑOS-SIN VARIEDAD	S	3,42
5237916	14-073-003-00073-00002	62000	PASTOS PERMANENTES DE 5 O MAS AÑOS-SIN VARIEDAD	S	14,78
5251801	14-073-003-00077-00001	62000	PASTOS PERMANENTES DE 5 O MAS AÑOS-SIN VARIEDAD	S	1,05
5487204	14-026-005-00011-00002	62000	PASTOS PERMANENTES DE 5 O MAS AÑOS-SIN VARIEDAD	S	1,89
5487206	14-026-005-00011-00004	62000	PASTOS PERMANENTES DE 5 O MAS AÑOS-SIN VARIEDAD	S	0,13
5487208	14-026-005-00012-00004	62000	PASTOS PERMANENTES DE 5 O MAS AÑOS-SIN VARIEDAD	S	38,00
5487209	14-026-005-00012-00005	62000	PASTOS PERMANENTES DE 5 O MAS AÑOS-SIN VARIEDAD	S	0,03
5487211	14-026-005-00012-00007	62000	PASTOS PERMANENTES DE 5 O MAS AÑOS-SIN VARIEDAD	S	0,47
5487212	14-026-005-00012-00008	62000	PASTOS PERMANENTES DE 5 O MAS AÑOS-SIN VARIEDAD	S	0,20
5487213	14-026-005-00012-00009	62000	PASTOS PERMANENTES DE 5 O MAS AÑOS-SIN VARIEDAD	S	0,14
5487214	14-026-005-00012-00010	62000	PASTOS PERMANENTES DE 5 O MAS AÑOS-SIN VARIEDAD	S	1,78
5487215	14-026-005-00012-00011	62000	PASTOS PERMANENTES DE 5 O MAS AÑOS-SIN VARIEDAD	S	0,08
5487216	14-026-005-00013-00002	62000	PASTOS PERMANENTES DE 5 O MAS AÑOS-SIN VARIEDAD	S	2,53
5487220	14-026-005-00017-00003	62000	PASTOS PERMANENTES DE 5 O MAS AÑOS-SIN VARIEDAD	S	6,72
5487222	14-026-005-00017-00005	63000	PASTOS DE MENOS DE 5 AÑOS-SIN VARIEDAD	R	0,27
5487223	14-026-005-00017-00006	62000	PASTOS PERMANENTES DE 5 O MAS AÑOS-SIN VARIEDAD	S	11,11
5487224	14-026-005-00017-00044	62000	PASTOS PERMANENTES DE 5 O MAS AÑOS-SIN VARIEDAD	S	0,41
5487225	14-026-005-00017-00042	62000	PASTOS PERMANENTES DE 5 O MAS AÑOS-SIN VARIEDAD	S	0,16

(1) Superficie declarada admisible ajustada con la superficie comprometida.
(2) Factor de penalización valorando el alcance para el tipo de compromiso.

Puede verificar la integridad de una copia de este documento mediante la lectura del código QR adjunto o mediante el acceso a la dirección <https://ws050.juntadeandalucia.es/verificarFirma> indicando el código de VERIFICACIÓN

FIRMADO POR

RAQUEL MARIA ESPIN CRESPO

17/12/2024

VERIFICACIÓN

Pk2jm6UYDU9J72AMTZUYRN3GET48NG

PÁG. 2375/9349



**Datos considerados para el Cálculo de la Carga Ganadera mínima y máxima del expediente****Recintos Determinados para el Cálculo de Garga Ganadera Máxima**

REF.	REFERENCIA SIGPAC	CULTIVO	DESCRIPCIÓN CULTIVO	SUP.	
				S/R	RESUELTA (ha)
5487229	14-026-005-00017-00030	62000	PASTOS PERMANENTES DE 5 O MAS AÑOS-SIN VARIEDAD	S	0,12
5487230	14-026-005-00017-00039	62000	PASTOS PERMANENTES DE 5 O MAS AÑOS-SIN VARIEDAD	S	4,21
5487231	14-026-005-00017-00038	63000	PASTOS DE MENOS DE 5 AÑOS-SIN VARIEDAD	S	19,50
5487233	14-026-005-00017-00040	62000	PASTOS PERMANENTES DE 5 O MAS AÑOS-SIN VARIEDAD	S	0,74
5487234	14-026-005-00017-00021	62000	PASTOS PERMANENTES DE 5 O MAS AÑOS-SIN VARIEDAD	S	19,58
5487235	14-026-005-00017-00011	62000	PASTOS PERMANENTES DE 5 O MAS AÑOS-SIN VARIEDAD	S	6,51
5487236	14-026-005-00017-00023	62000	PASTOS PERMANENTES DE 5 O MAS AÑOS-SIN VARIEDAD	S	13,53
5487237	14-026-005-00017-00022	62000	PASTOS PERMANENTES DE 5 O MAS AÑOS-SIN VARIEDAD	S	40,56
5487238	14-026-005-00017-00028	62000	PASTOS PERMANENTES DE 5 O MAS AÑOS-SIN VARIEDAD	S	0,66
5487239	14-026-005-00017-00026	62000	PASTOS PERMANENTES DE 5 O MAS AÑOS-SIN VARIEDAD	S	44,33
5487240	14-026-005-00017-00050	62000	PASTOS PERMANENTES DE 5 O MAS AÑOS-SIN VARIEDAD	S	0,02
5487242	14-026-005-00017-00007	62000	PASTOS PERMANENTES DE 5 O MAS AÑOS-SIN VARIEDAD	S	0,51
5487243	14-026-005-00017-00052	62000	PASTOS PERMANENTES DE 5 O MAS AÑOS-SIN VARIEDAD	S	0,32
5487244	14-026-005-00017-00051	62000	PASTOS PERMANENTES DE 5 O MAS AÑOS-SIN VARIEDAD	S	0,23
5487246	14-026-005-00017-00053	62000	PASTOS PERMANENTES DE 5 O MAS AÑOS-SIN VARIEDAD	S	0,03
5487247	14-026-005-00017-00008	62000	PASTOS PERMANENTES DE 5 O MAS AÑOS-SIN VARIEDAD	S	3,76
5487248	14-026-005-00017-00058	62000	PASTOS PERMANENTES DE 5 O MAS AÑOS-SIN VARIEDAD	S	2,93
5487249	14-026-005-00017-00069	62000	PASTOS PERMANENTES DE 5 O MAS AÑOS-SIN VARIEDAD	S	0,02
5487250	14-026-005-00017-00057	62000	PASTOS PERMANENTES DE 5 O MAS AÑOS-SIN VARIEDAD	S	1,02
5487251	14-026-005-00017-00068	62000	PASTOS PERMANENTES DE 5 O MAS AÑOS-SIN VARIEDAD	S	0,12
5487252	14-026-005-00017-00060	62000	PASTOS PERMANENTES DE 5 O MAS AÑOS-SIN VARIEDAD	S	0,18
5487254	14-026-005-00017-00059	62000	PASTOS PERMANENTES DE 5 O MAS AÑOS-SIN VARIEDAD	S	0,07
5487255	14-026-005-00017-00072	62000	PASTOS PERMANENTES DE 5 O MAS AÑOS-SIN VARIEDAD	S	1,35
5487256	14-026-005-00017-00062	62000	PASTOS PERMANENTES DE 5 O MAS AÑOS-SIN VARIEDAD	S	0,10
5487257	14-026-005-00017-00061	62000	PASTOS PERMANENTES DE 5 O MAS AÑOS-SIN VARIEDAD	S	0,14
5487258	14-026-005-00017-00063	62000	PASTOS PERMANENTES DE 5 O MAS AÑOS-SIN VARIEDAD	S	0,14
5487259	14-026-005-00017-00054	62000	PASTOS PERMANENTES DE 5 O MAS AÑOS-SIN VARIEDAD	S	0,49
5487261	14-026-005-00017-00064	62000	PASTOS PERMANENTES DE 5 O MAS AÑOS-SIN VARIEDAD	S	0,12
5487262	14-026-005-00017-00056	62000	PASTOS PERMANENTES DE 5 O MAS AÑOS-SIN VARIEDAD	S	0,26
5487263	14-026-005-00017-00067	62000	PASTOS PERMANENTES DE 5 O MAS AÑOS-SIN VARIEDAD	S	0,02
5487264	14-026-005-00017-00055	62000	PASTOS PERMANENTES DE 5 O MAS AÑOS-SIN VARIEDAD	S	0,41
5487265	14-026-005-00017-00066	62000	PASTOS PERMANENTES DE 5 O MAS AÑOS-SIN VARIEDAD	S	0,04
5487266	14-026-005-00018-00008	62000	PASTOS PERMANENTES DE 5 O MAS AÑOS-SIN VARIEDAD	S	0,19
5487267	14-026-005-00018-00007	62000	PASTOS PERMANENTES DE 5 O MAS AÑOS-SIN VARIEDAD	S	1,65
5487268	14-026-005-00018-00010	62000	PASTOS PERMANENTES DE 5 O MAS AÑOS-SIN VARIEDAD	S	0,31
5487269	14-026-005-00018-00009	62000	PASTOS PERMANENTES DE 5 O MAS AÑOS-SIN VARIEDAD	S	0,30
5487270	14-026-005-00018-00012	62000	PASTOS PERMANENTES DE 5 O MAS AÑOS-SIN	S	0,05

(1) Superficie declarada admisible ajustada con la superficie comprometida.
(2) Factor de penalización valorando el alcance para el tipo de compromiso.

Puede verificar la integridad de una copia de este documento mediante la lectura del código QR adjunto o mediante el acceso a la dirección <https://ws050.juntadeandalucia.es/verificarFirma> indicando el código de VERIFICACIÓN

FIRMADO POR

RAQUEL MARIA ESPIN CRESPO

17/12/2024

VERIFICACIÓN

Pk2jm6UYDU9J72AMTZUYRN3GET48NG

PÁG. 2376/9349



**Datos considerados para el Cálculo de la Carga Ganadera mínima y máxima del expediente****Recintos Determinados para el Cálculo de Garga Ganadera Máxima**

REF.	REFERENCIA SIGPAC	CULTIVO	DESCRIPCIÓN CULTIVO	SUP.	
				S/R	RESUELTA (ha)
5487271	14-026-005-00018-00011	62000	PASTOS PERMANENTES DE 5 O MAS AÑOS-SIN VARIEDAD	S	0,01
5487273	14-026-005-00018-00005	62000	PASTOS PERMANENTES DE 5 O MAS AÑOS-SIN VARIEDAD	S	0,73
5487274	14-026-005-00018-00002	62000	PASTOS PERMANENTES DE 5 O MAS AÑOS-SIN VARIEDAD	S	11,58
5487276	14-026-005-00019-00008	62000	PASTOS PERMANENTES DE 5 O MAS AÑOS-SIN VARIEDAD	S	0,23
5487277	14-026-005-00019-00013	62000	PASTOS PERMANENTES DE 5 O MAS AÑOS-SIN VARIEDAD	S	16,20
5487278	14-026-005-00019-00011	62000	PASTOS PERMANENTES DE 5 O MAS AÑOS-SIN VARIEDAD	S	1,87
5487279	14-026-005-00019-00014	62000	PASTOS PERMANENTES DE 5 O MAS AÑOS-SIN VARIEDAD	S	0,04
5487281	14-026-005-00019-00007	62000	PASTOS PERMANENTES DE 5 O MAS AÑOS-SIN VARIEDAD	S	1,45
5487282	14-026-005-00019-00006	62000	PASTOS PERMANENTES DE 5 O MAS AÑOS-SIN VARIEDAD	S	5,87
5487283	14-026-005-00084-00005	62000	PASTOS PERMANENTES DE 5 O MAS AÑOS-SIN VARIEDAD	S	0,05
5487284	14-026-005-00084-00002	62000	PASTOS PERMANENTES DE 5 O MAS AÑOS-SIN VARIEDAD	S	0,92
5487285	14-026-005-00084-00004	63000	PASTOS DE MENOS DE 5 AÑOS-SIN VARIEDAD	S	0,10
5487286	14-026-005-00084-00003	62000	PASTOS PERMANENTES DE 5 O MAS AÑOS-SIN VARIEDAD	S	4,99
5490678	14-026-005-00093-00003	62000	PASTOS PERMANENTES DE 5 O MAS AÑOS-SIN VARIEDAD	S	6,97
5490679	14-026-005-00093-00002	62000	PASTOS PERMANENTES DE 5 O MAS AÑOS-SIN VARIEDAD	S	10,14
5490680	14-026-005-00093-00004	62000	PASTOS PERMANENTES DE 5 O MAS AÑOS-SIN VARIEDAD	S	5,43
5490888	14-026-005-00015-00001	62000	PASTOS PERMANENTES DE 5 O MAS AÑOS-SIN VARIEDAD	S	0,09

Incidencias de carga ganadera**INCIDENCIA DESCRIPCIÓN**

100407	Explotación solicitada no forma parte de ningún organismo de control autorizado para la producción ecológica en Andalucía o fecha de inscripción posterior al plazo establecido (Anexo I. Criterios de Subvencionabilidad. Orden 28 de marzo de 2023). Explotación:ES140260000424 Especie:OVINA Explotación:ES140730000349 Especie:PORCINO
--------	--

(1) Superficie declarada admisible ajustada con la superficie comprometida.
(2) Factor de penalización valorando el alcance para el tipo de compromiso.Puede verificar la integridad de una copia de este documento mediante la lectura del código QR adjunto o mediante el acceso a la dirección <https://ws050.juntadeandalucia.es/verificarFirma> indicando el código de VERIFICACIÓN

FIRMADO POR	RAQUEL MARIA ESPIN CRESPO	17/12/2024	
VERIFICACIÓN	Pk2jm6UYDU9J72AMTZUYRN3GET48NG	PÁG. 2377/9349	

**APELLIDOS Y NOMBRE / RAZÓN SOCIAL**

FELIPE BORREGUERO ANDRES

NIF

***0504*

EXPEDIENTE

1179095

ANUALIDAD DE PAGO

1ª

IMPORTE POR ANUALIDAD

	2023	2024	2025	2026	2027
IMPORTE MÁXIMO SUBVENCIONABLE	3.379,32 €	3.379,32 €	2.816,10 €	2.816,10 €	2.816,10 €
IMPORTE MEDIO DE TRANSFERENCIA (€/ha)	81,82 €	81,82 €	68,19 €	68,19 €	68,19 €

RESUMEN DE UNIDADES

Cód	GRUPO DE PAGO	Sup. Dec. Admisible (ha)	Sup. Comprometida (ha)	Sup. ajustada compromiso (1) (ha)	% sobredec.	Sup. Resuelta (ha)	Importe Declarado	Importe Topado	Importe Resuelto	Importe tras sobredec.
418	PASTOS ASOCIADOS A GANADERÍA ECOLÓGICA	41,30		41,30	0,00	41,30	4.071,35	3.379,32	3.379,32	3.379,32
TOTAL		41,30	41,30	41,30		41,30	4.071,35	3.379,32	3.379,32	3.379,32

APLICACIÓN DE REDUCCIONES Y PENALIZACIONES

GRUPO DE PAGO	Importe Calculado	Importe prereduc.	Criterios de subvencionabilidad y compromisos	Presentación tardía	Omisión declaración	Condicionidad	IMPORTE (Euros) RESUELTO
PASTOS ASOCIADOS A GANADERÍA	3.379,32	3.379,32	0,00	0,00	0,00	0,00	3.379,32
TOTAL	3.379,32	3.379,32					3.379,32

RESUMEN DE PAGOS**IMPORTE (Euros)**

	RESUELTO	FEADER	MAPA	CAPADR
PASTOS ASOCIADOS A GANADERÍA ECOLÓGICA - Pago realizado	3.379,32 €	2.872,42 €	331,51 €	175,39 €

RECINTOS RESUELTOS

REE	REFERENCIA SIGPAC	CULTIVO	DESCRIPCIÓN CULTIVO	S/R G.PAGO	PEND. MEDIA (%)	SUP. DEC. ADMISIBLE (ha)	SUP. COMPROM. (ha)	SUP. AJUSTADA COMPROM. (1) (ha)	SUP. CONV. SIGPAC (ha)	SUP. CERTIF. (ha)	SUP. CAMPO (ha)	SUP. CAMPO DETER. CULT. DECLARADO (ha)	SUP. DEC. REDUCIDA (ha)	SUP. RESUELTA (ha)
-525879	14-020-001-00107-001	63000	PASTOS DE MENOS DE 5 AÑOS-SIN VARIEDAD	S 418	7,70	2,54	2,54	2,54		2,54			2,54	2,54
1700000006918875	14-020-001-00125-001	62000	PASTOS PERMANENTES DE 5 O MAS AÑOS-SIN VARIEDAD	S 418	6,30	3,50	3,50	3,50		3,50			3,50	3,50
1700000006918882	14-020-001-00124-001	62000	PASTOS PERMANENTES DE 5 O MAS AÑOS-SIN VARIEDAD	S 418	4,50	0,14	0,14	0,14		0,14			0,14	0,14
1700000006918887	14-020-005-00035-001	62000	PASTOS PERMANENTES DE 5 O MAS AÑOS-SIN VARIEDAD	S 418	7,60	4,13	4,13	4,13		4,13			4,13	4,13
1700000006918891	14-020-005-00037-001	62000	PASTOS PERMANENTES DE 5 O MAS AÑOS-SIN VARIEDAD	S 418	9,00	16,84	16,84	16,84		16,84			16,84	16,84
1700000006918902	14-020-001-00126-001	62000	PASTOS PERMANENTES DE 5 O MAS AÑOS-SIN VARIEDAD	S 418	6,90	3,83	3,83	3,83		3,83			3,83	3,83
1700000006918907	14-020-001-00130-001	62000	PASTOS PERMANENTES DE 5 O MAS AÑOS-SIN VARIEDAD	S 418	9,10	2,46	2,46	2,46		2,46			2,46	2,46
1700000006918908	14-020-001-00131-002	62000	PASTOS PERMANENTES DE 5 O MAS AÑOS-SIN VARIEDAD	S 418	14,70	0,02	0,02	0,02		0,02			0,02	0,02
1700000006918919	14-020-001-00127-001	62000	PASTOS PERMANENTES DE 5 O MAS AÑOS-SIN VARIEDAD	S 418	6,80	3,48	3,48	3,48		3,48			3,48	3,48
1700000006918930	14-020-001-00108-001	62000	PASTOS PERMANENTES DE 5 O MAS AÑOS-SIN VARIEDAD	S 418	6,70	0,66	0,66	0,66		0,66			0,66	0,66
1700000006918931	14-020-001-00115-001	62000	PASTOS PERMANENTES DE 5 O MAS AÑOS-SIN VARIEDAD	S 418	11,30	2,94	2,94	2,94		2,94			2,94	2,94
1700000006918932	14-020-001-00105-001	62000	PASTOS PERMANENTES DE 5 O MAS AÑOS-SIN VARIEDAD	S 418	12,50	0,76	0,76	0,76		0,76			0,76	0,76

(1) Superficie declarada admisible ajustada con la superficie comprometida.
(2) Factor de penalización valorando el alcance para el tipo de compromiso.

Puede verificar la integridad de una copia de este documento mediante la lectura del código QR adjunto o mediante el acceso a la dirección <https://ws050.juntadeandalucia.es/verificarFirma> indicando el código de VERIFICACIÓN

FIRMADO POR

RAQUEL MARIA ESPIN CRESPO

17/12/2024

VERIFICACIÓN

Pk2jm6UYDU9J72AMTZUYRN3GET48NG

PÁG. 2378/9349



**INCIDENCIAS****INCIDENCIA DESCRIPCIÓN**

- 4272 Verifica que las líneas de declaración de las Solicitudes Únicas no tienen solapes con la capa de Retroactividad Gráfica (ambas de la misma campaña) a nivel de expediente/línea de declaración gráfica de la solicitud.
Ref:170000006918870 Recinto:14-062-021-00042-00001 Cultivo: - Agregado de la referencia del recinto.:0 Zona de la referencia del recinto.:0 Superficie solapada.:0,05 Id. Incid.:101006870
Ref:170000006918871 Recinto:14-062-021-00043-00001 Cultivo: - Agregado de la referencia del recinto.:0 Zona de la referencia del recinto.:0 Superficie solapada.:0,24 Id. Incid.:101006871
- 100407 Explotación solicitada no forma parte de ningún organismo de control autorizado para la producción ecológica en Andalucía o fecha de inscripción posterior al plazo establecido (Anexo I. Criterios de Subvencionabilidad. Orden 28 de marzo de 2023).
Explotación:ES140200000118 Especie:PORCINO
- 100410 Recinto no admisible por pertenecer a una explotación ganadera No inscrita en Sipea (Artículo 10 de la Orden de 28 de marzo de 2023).
Ref:170000006918913 Recinto:14-020-005-00120-00002 Cultivo:62000 PASTOS PERMANENTES DE 5 O MAS AÑOS-SIN VARIEDAD Secano Explotación:ES140200000118
Ref:170000006918926 Recinto:14-062-021-00028-00001 Cultivo:62000 PASTOS PERMANENTES DE 5 O MAS AÑOS-SIN VARIEDAD Secano Explotación:ES140200000118
Ref:170000006918894 Recinto:14-062-021-00029-00001 Cultivo:62000 PASTOS PERMANENTES DE 5 O MAS AÑOS-SIN VARIEDAD Secano Explotación:ES140200000118
Ref:170000006918870 Recinto:14-062-021-00042-00001 Cultivo:62000 PASTOS PERMANENTES DE 5 O MAS AÑOS-SIN VARIEDAD Secano Explotación:ES140200000118
Ref:-28660 Recinto:14-062-021-00042-00004 Cultivo:62000 PASTOS PERMANENTES DE 5 O MAS AÑOS-SIN VARIEDAD Secano Explotación:ES140200000118
Ref:170000006918871 Recinto:14-062-021-00043-00001 Cultivo:62000 PASTOS PERMANENTES DE 5 O MAS AÑOS-SIN VARIEDAD Secano Explotación:ES140200000118
- 100424 Solicita recinto que no está comprometido para la operación.
Ref:-525565 Recinto:14-020-003-00051-00001 Cultivo:63000 PASTOS DE MENOS DE 5 AÑOS-SIN VARIEDAD Secano
Ref:-525567 Recinto:14-020-003-00051-00002 Cultivo:62000 PASTOS PERMANENTES DE 5 O MAS AÑOS-SIN VARIEDAD Secano
Ref:-525579 Recinto:14-020-003-00059-00001 Cultivo:63000 PASTOS DE MENOS DE 5 AÑOS-SIN VARIEDAD Secano
Ref:-525582 Recinto:14-020-003-00059-00002 Cultivo:62000 PASTOS PERMANENTES DE 5 O MAS AÑOS-SIN VARIEDAD Secano
Ref:170000006918913 Recinto:14-020-005-00120-00002 Cultivo:62000 PASTOS PERMANENTES DE 5 O MAS AÑOS-SIN VARIEDAD Secano
Ref:170000006918926 Recinto:14-062-021-00028-00001 Cultivo:62000 PASTOS PERMANENTES DE 5 O MAS AÑOS-SIN VARIEDAD Secano
Ref:170000006918894 Recinto:14-062-021-00029-00001 Cultivo:62000 PASTOS PERMANENTES DE 5 O MAS AÑOS-SIN VARIEDAD Secano
Ref:170000006918870 Recinto:14-062-021-00042-00001 Cultivo:62000 PASTOS PERMANENTES DE 5 O MAS AÑOS-SIN VARIEDAD Secano
Ref:-28660 Recinto:14-062-021-00042-00004 Cultivo:62000 PASTOS PERMANENTES DE 5 O MAS AÑOS-SIN VARIEDAD Secano
Ref:170000006918871 Recinto:14-062-021-00043-00001 Cultivo:62000 PASTOS PERMANENTES DE 5 O MAS AÑOS-SIN VARIEDAD Secano
- 100427 Recinto no admisible por estar asociado a una explotación intensiva en SIGGAN o que no pertenece al titular del expediente (Artículo 10 de la Orden de 28 de marzo de 2023).
Ref:-525565 Recinto:14-020-003-00051-00001 Cultivo:63000 PASTOS DE MENOS DE 5 AÑOS-SIN VARIEDAD Secano Explotación: ES140200000127
Ref:-525567 Recinto:14-020-003-00051-00002 Cultivo:62000 PASTOS PERMANENTES DE 5 O MAS AÑOS-SIN VARIEDAD Secano Explotación:ES140200000127
Ref:-525579 Recinto:14-020-003-00059-00001 Cultivo:63000 PASTOS DE MENOS DE 5 AÑOS-SIN VARIEDAD Secano Explotación: ES140200000175
Ref:-525582 Recinto:14-020-003-00059-00002 Cultivo:62000 PASTOS PERMANENTES DE 5 O MAS AÑOS-SIN VARIEDAD Secano Explotación:ES140200000175

Datos considerados para el Cálculo de la Carga Ganadera mínima y máxima del expediente

Explotación	Especie	Inscrito en Sipea y Admisible	Ugm Calculada para CG Mínima	Ugm Calculada para CG Máxima
ES140200000017	OVINA	SI	1,84	1,84
ES140200000092	OVINA	SI	83,49	83,49
ES140200000118	PORCINO	NO	0,00	2,36
			85,33	87,69

Superficie determinada para Cálculo Carga Ganadera Mínima: 343,26 ha

Superficie determinada para Cálculo Carga Ganadera Máxima: 347,86 ha

Carga Ganadera Mínima Expediente: 0,25 ugm/ha

Carga Ganadera Máxima Expediente: 0,25 ugm/ha

Los importes del Grupo de Pago de pastos de este expediente han sido ajustados por no llegar a la carga ganadera mínima de 0,3

(1) Superficie declarada admisible ajustada con la superficie comprometida.
(2) Factor de penalización valorando el alcance para el tipo de compromiso.Puede verificar la integridad de una copia de este documento mediante la lectura del código QR adjunto o mediante el acceso a la dirección <https://ws050.juntadeandalucia.es/verificarFirma> indicando el código de VERIFICACIÓN

FIRMADO POR

RAQUEL MARIA ESPIN CRESPO

17/12/2024

VERIFICACIÓN

Pk2jm6UYDU9J72AMTZUYRN3GET48NG

PÁG. 2379/9349



**Datos considerados para el Cálculo de la Carga Ganadera mínima y máxima del expediente****Recintos Determinados para el Cálculo de Garga Ganadera Mínima**

REF.	REFERENCIA SIGPAC	CULTIVO	DESCRIPCIÓN CULTIVO	SUP.	
				S/R	RESUELTA (ha)
-1352344	14-020-005-00130-00004	62000	PASTOS PERMANENTES DE 5 O MAS AÑOS-SIN VARIEDAD	S	0,01
-1352343	14-020-005-00129-00001	62000	PASTOS PERMANENTES DE 5 O MAS AÑOS-SIN VARIEDAD	S	7,35
-1352342	14-020-005-00117-00004	62000	PASTOS PERMANENTES DE 5 O MAS AÑOS-SIN VARIEDAD	S	0,04
-1352341	14-020-005-00117-00003	62000	PASTOS PERMANENTES DE 5 O MAS AÑOS-SIN VARIEDAD	S	0,64
-1126736	14-020-004-00022-00001	62000	PASTOS PERMANENTES DE 5 O MAS AÑOS-SIN VARIEDAD	S	0,26
-1126735	14-020-004-00021-00001	62000	PASTOS PERMANENTES DE 5 O MAS AÑOS-SIN VARIEDAD	S	0,49
-529010	14-020-003-00186-00001	62000	PASTOS PERMANENTES DE 5 O MAS AÑOS-SIN VARIEDAD	S	2,45
-529002	14-020-003-00054-00001	62000	PASTOS PERMANENTES DE 5 O MAS AÑOS-SIN VARIEDAD	S	14,77
-528997	14-020-003-00053-00001	62000	PASTOS PERMANENTES DE 5 O MAS AÑOS-SIN VARIEDAD	S	7,86
-525879	14-020-001-00107-00001	63000	PASTOS DE MENOS DE 5 AÑOS-SIN VARIEDAD	S	2,54
-525654	14-020-005-00087-00001	62000	PASTOS PERMANENTES DE 5 O MAS AÑOS-SIN VARIEDAD	S	3,09
-525647	14-020-005-00064-00001	62000	PASTOS PERMANENTES DE 5 O MAS AÑOS-SIN VARIEDAD	S	5,67
-525582	14-020-003-00059-00002	62000	PASTOS PERMANENTES DE 5 O MAS AÑOS-SIN VARIEDAD	S	4,81
-525579	14-020-003-00059-00001	63000	PASTOS DE MENOS DE 5 AÑOS-SIN VARIEDAD	S	28,66
-525567	14-020-003-00051-00002	62000	PASTOS PERMANENTES DE 5 O MAS AÑOS-SIN VARIEDAD	S	4,90
-525565	14-020-003-00051-00001	63000	PASTOS DE MENOS DE 5 AÑOS-SIN VARIEDAD	S	20,92
-28660	14-062-021-00042-00004	62000	PASTOS PERMANENTES DE 5 O MAS AÑOS-SIN VARIEDAD	S	0,06
-28659	14-020-004-00051-00006	62000	PASTOS PERMANENTES DE 5 O MAS AÑOS-SIN VARIEDAD	R	0,10
5308022	14-020-005-00023-00001	62000	PASTOS PERMANENTES DE 5 O MAS AÑOS-SIN VARIEDAD	S	8,01
5308023	14-020-005-00129-00002	62000	PASTOS PERMANENTES DE 5 O MAS AÑOS-SIN VARIEDAD	S	2,32
5308024	14-020-005-00130-00001	62000	PASTOS PERMANENTES DE 5 O MAS AÑOS-SIN VARIEDAD	S	7,86
5308026	14-020-005-00115-00001	62000	PASTOS PERMANENTES DE 5 O MAS AÑOS-SIN VARIEDAD	S	8,18
5308043	14-062-021-00024-00001	62000	PASTOS PERMANENTES DE 5 O MAS AÑOS-SIN VARIEDAD	S	3,07
1700000006918869	14-020-001-00001-00001	62000	PASTOS PERMANENTES DE 5 O MAS AÑOS-SIN VARIEDAD	S	0,93
1700000006918870	14-062-021-00042-00001	62000	PASTOS PERMANENTES DE 5 O MAS AÑOS-SIN VARIEDAD	S	0,00
1700000006918871	14-062-021-00043-00001	62000	PASTOS PERMANENTES DE 5 O MAS AÑOS-SIN VARIEDAD	S	0,67
1700000006918872	14-020-003-00003-00001	62000	PASTOS PERMANENTES DE 5 O MAS AÑOS-SIN VARIEDAD	S	5,13
1700000006918873	14-020-001-00146-00001	62000	PASTOS PERMANENTES DE 5 O MAS AÑOS-SIN VARIEDAD	S	0,92
1700000006918874	14-020-001-00131-00003	62000	PASTOS PERMANENTES DE 5 O MAS AÑOS-SIN VARIEDAD	S	6,53
1700000006918875	14-020-001-00125-00001	62000	PASTOS PERMANENTES DE 5 O MAS AÑOS-SIN VARIEDAD	S	3,50
1700000006918876	14-020-001-00079-00001	62000	PASTOS PERMANENTES DE 5 O MAS AÑOS-SIN VARIEDAD	S	2,95
1700000006918877	14-020-001-00095-00001	62000	PASTOS PERMANENTES DE 5 O MAS AÑOS-SIN VARIEDAD	S	4,65
1700000006918878	14-020-001-00156-00001	62000	PASTOS PERMANENTES DE 5 O MAS AÑOS-SIN VARIEDAD	S	2,25
1700000006918879	14-020-003-00019-00001	62000	PASTOS PERMANENTES DE 5 O MAS AÑOS-SIN VARIEDAD	S	8,32
1700000006918880	14-020-003-00019-00002	62000	PASTOS PERMANENTES DE 5 O MAS AÑOS-SIN VARIEDAD	S	6,69
1700000006918882	14-020-001-00124-00001	62000	PASTOS PERMANENTES DE 5 O MAS AÑOS-SIN VARIEDAD	S	0,14
1700000006918887	14-020-005-00035-00001	62000	PASTOS PERMANENTES DE 5 O MAS AÑOS-SIN VARIEDAD	S	4,13

(1) Superficie declarada admisible ajustada con la superficie comprometida.
(2) Factor de penalización valorando el alcance para el tipo de compromiso.

Puede verificar la integridad de una copia de este documento mediante la lectura del código QR adjunto o mediante el acceso a la dirección <https://ws050.juntadeandalucia.es/verificarFirma> indicando el código de VERIFICACIÓN

FIRMADO POR

RAQUEL MARIA ESPIN CRESPO

17/12/2024

VERIFICACIÓN

Pk2jm6UYDU9J72AMTZUYRN3GET48NG

PÁG. 2380/9349



**Datos considerados para el Cálculo de la Carga Ganadera mínima y máxima del expediente****Recintos Determinados para el Cálculo de Garga Ganadera Mínima**

REF.	REFERENCIA SIGPAC	CULTIVO	DESCRIPCIÓN CULTIVO	S/R	SUP.
					RESUELTA (ha)
170000006918888	14-020-003-00161-00001	62000	PASTOS PERMANENTES DE 5 O MAS AÑOS-SIN VARIEDAD	S	1,38
170000006918891	14-020-005-00037-00001	62000	PASTOS PERMANENTES DE 5 O MAS AÑOS-SIN VARIEDAD	S	16,84
170000006918893	14-020-001-00034-00002	62000	PASTOS PERMANENTES DE 5 O MAS AÑOS-SIN VARIEDAD	S	4,59
170000006918894	14-062-021-00029-00001	62000	PASTOS PERMANENTES DE 5 O MAS AÑOS-SIN VARIEDAD	S	2,23
170000006918895	14-062-021-00007-00001	62000	PASTOS PERMANENTES DE 5 O MAS AÑOS-SIN VARIEDAD	S	3,53
170000006918897	14-020-001-00035-00001	62000	PASTOS PERMANENTES DE 5 O MAS AÑOS-SIN VARIEDAD	S	1,16
170000006918899	14-020-005-00008-00001	62000	PASTOS PERMANENTES DE 5 O MAS AÑOS-SIN VARIEDAD	S	5,56
170000006918900	14-020-004-00051-00003	62000	PASTOS PERMANENTES DE 5 O MAS AÑOS-SIN VARIEDAD	R	0,80
170000006918901	14-020-003-00169-00001	62000	PASTOS PERMANENTES DE 5 O MAS AÑOS-SIN VARIEDAD	S	0,89
170000006918902	14-020-001-00126-00001	62000	PASTOS PERMANENTES DE 5 O MAS AÑOS-SIN VARIEDAD	S	3,83
170000006918903	14-020-005-00009-00001	62000	PASTOS PERMANENTES DE 5 O MAS AÑOS-SIN VARIEDAD	S	3,20
170000006918904	14-020-004-00069-00001	62000	PASTOS PERMANENTES DE 5 O MAS AÑOS-SIN VARIEDAD	S	0,92
170000006918905	14-020-001-00144-00001	62000	PASTOS PERMANENTES DE 5 O MAS AÑOS-SIN VARIEDAD	S	8,25
170000006918906	14-020-001-00146-00004	62000	PASTOS PERMANENTES DE 5 O MAS AÑOS-SIN VARIEDAD	S	0,02
170000006918907	14-020-001-00130-00001	62000	PASTOS PERMANENTES DE 5 O MAS AÑOS-SIN VARIEDAD	S	2,46
170000006918908	14-020-001-00131-00002	62000	PASTOS PERMANENTES DE 5 O MAS AÑOS-SIN VARIEDAD	S	0,02
170000006918909	14-062-021-00059-00001	62000	PASTOS PERMANENTES DE 5 O MAS AÑOS-SIN VARIEDAD	S	30,01
170000006918911	14-062-021-00008-00001	62000	PASTOS PERMANENTES DE 5 O MAS AÑOS-SIN VARIEDAD	S	9,82
170000006918912	14-020-005-00093-00001	62000	PASTOS PERMANENTES DE 5 O MAS AÑOS-SIN VARIEDAD	S	3,53
170000006918913	14-020-005-00120-00002	62000	PASTOS PERMANENTES DE 5 O MAS AÑOS-SIN VARIEDAD	S	4,04
170000006918914	14-062-021-00009-00004	62000	PASTOS PERMANENTES DE 5 O MAS AÑOS-SIN VARIEDAD	S	0,34
170000006918915	14-062-021-00008-00002	62000	PASTOS PERMANENTES DE 5 O MAS AÑOS-SIN VARIEDAD	S	1,03
170000006918916	14-020-001-00036-00002	62000	PASTOS PERMANENTES DE 5 O MAS AÑOS-SIN VARIEDAD	S	4,07
170000006918917	14-020-004-00016-00001	62000	PASTOS PERMANENTES DE 5 O MAS AÑOS-SIN VARIEDAD	S	0,98
170000006918919	14-020-001-00127-00001	62000	PASTOS PERMANENTES DE 5 O MAS AÑOS-SIN VARIEDAD	S	3,48
170000006918926	14-062-021-00028-00001	62000	PASTOS PERMANENTES DE 5 O MAS AÑOS-SIN VARIEDAD	S	3,58
170000006918927	14-020-001-00047-00001	62000	PASTOS PERMANENTES DE 5 O MAS AÑOS-SIN VARIEDAD	S	0,23
170000006918928	14-020-001-00043-00001	62000	PASTOS PERMANENTES DE 5 O MAS AÑOS-SIN VARIEDAD	S	2,83
170000006918929	14-020-001-00003-00001	62000	PASTOS PERMANENTES DE 5 O MAS AÑOS-SIN VARIEDAD	S	5,64
170000006918930	14-020-001-00108-00001	62000	PASTOS PERMANENTES DE 5 O MAS AÑOS-SIN VARIEDAD	S	0,66
170000006918931	14-020-001-00115-00001	62000	PASTOS PERMANENTES DE 5 O MAS AÑOS-SIN VARIEDAD	S	2,94
170000006918932	14-020-001-00105-00001	62000	PASTOS PERMANENTES DE 5 O MAS AÑOS-SIN VARIEDAD	S	0,76
170000006918933	14-020-001-00103-00001	62000	PASTOS PERMANENTES DE 5 O MAS AÑOS-SIN VARIEDAD	S	2,56
170000006918934	14-020-001-00050-00002	62000	PASTOS PERMANENTES DE 5 O MAS AÑOS-SIN VARIEDAD	S	12,49
170000006918935	14-020-001-00064-00001	62000	PASTOS PERMANENTES DE 5 O MAS AÑOS-SIN VARIEDAD	S	2,25
170000006918937	14-020-004-00029-00001	62000	PASTOS PERMANENTES DE 5 O MAS AÑOS-SIN VARIEDAD	S	0,17

(1) Superficie declarada admisible ajustada con la superficie comprometida.
(2) Factor de penalización valorando el alcance para el tipo de compromiso.

Puede verificar la integridad de una copia de este documento mediante la lectura del código QR adjunto o mediante el acceso a la dirección <https://ws050.juntadeandalucia.es/verificarFirma> indicando el código de VERIFICACIÓN

FIRMADO POR	RAQUEL MARIA ESPIN CRESPO	17/12/2024	
VERIFICACIÓN	Pk2jm6UYDU9J72AMTZUYRN3GET48NG	PÁG. 2381/9349	

**Datos considerados para el Cálculo de la Carga Ganadera mínima y máxima del expediente****Recintos Determinados para el Cálculo de Garga Ganadera Mínima**

REF.	REFERENCIA SIGPAC	CULTIVO	DESCRIPCIÓN CULTIVO	S/R	SUP. RESUELTA (ha)
1700000006918940	14-062-021-00009-00001	62000	PASTOS PERMANENTES DE 5 O MAS AÑOS-SIN VARIEDAD	S	15,30

Recintos Determinados para el Cálculo de Garga Ganadera Máxima

REF.	REFERENCIA SIGPAC	CULTIVO	DESCRIPCIÓN CULTIVO	S/R	SUP. RESUELTA (ha)
-1352344	14-020-005-00130-00004	62000	PASTOS PERMANENTES DE 5 O MAS AÑOS-SIN VARIEDAD	S	0,01
-1352343	14-020-005-00129-00001	62000	PASTOS PERMANENTES DE 5 O MAS AÑOS-SIN VARIEDAD	S	7,35
-1352342	14-020-005-00117-00004	62000	PASTOS PERMANENTES DE 5 O MAS AÑOS-SIN VARIEDAD	S	0,04
-1352341	14-020-005-00117-00003	62000	PASTOS PERMANENTES DE 5 O MAS AÑOS-SIN VARIEDAD	S	0,64
-1126736	14-020-004-00022-00001	62000	PASTOS PERMANENTES DE 5 O MAS AÑOS-SIN VARIEDAD	S	0,26
-1126735	14-020-004-00021-00001	62000	PASTOS PERMANENTES DE 5 O MAS AÑOS-SIN VARIEDAD	S	0,49
-529010	14-020-003-00186-00001	62000	PASTOS PERMANENTES DE 5 O MAS AÑOS-SIN VARIEDAD	S	2,45
-529002	14-020-003-00054-00001	62000	PASTOS PERMANENTES DE 5 O MAS AÑOS-SIN VARIEDAD	S	14,77
-528997	14-020-003-00053-00001	62000	PASTOS PERMANENTES DE 5 O MAS AÑOS-SIN VARIEDAD	S	7,86
-525879	14-020-001-00107-00001	63000	PASTOS DE MENOS DE 5 AÑOS-SIN VARIEDAD	S	2,54
-525654	14-020-005-00087-00001	62000	PASTOS PERMANENTES DE 5 O MAS AÑOS-SIN VARIEDAD	S	3,09
-525647	14-020-005-00064-00001	62000	PASTOS PERMANENTES DE 5 O MAS AÑOS-SIN VARIEDAD	S	5,67
-525582	14-020-003-00059-00002	62000	PASTOS PERMANENTES DE 5 O MAS AÑOS-SIN VARIEDAD	S	4,81
-525579	14-020-003-00059-00001	63000	PASTOS DE MENOS DE 5 AÑOS-SIN VARIEDAD	S	28,66
-525567	14-020-003-00051-00002	62000	PASTOS PERMANENTES DE 5 O MAS AÑOS-SIN VARIEDAD	S	4,90
-525565	14-020-003-00051-00001	63000	PASTOS DE MENOS DE 5 AÑOS-SIN VARIEDAD	S	20,92
-28660	14-062-021-00042-00004	62000	PASTOS PERMANENTES DE 5 O MAS AÑOS-SIN VARIEDAD	S	0,06
-28659	14-020-004-00051-00006	62000	PASTOS PERMANENTES DE 5 O MAS AÑOS-SIN VARIEDAD	R	0,10
5308022	14-020-005-00023-00001	62000	PASTOS PERMANENTES DE 5 O MAS AÑOS-SIN VARIEDAD	S	8,01
5308023	14-020-005-00129-00002	62000	PASTOS PERMANENTES DE 5 O MAS AÑOS-SIN VARIEDAD	S	2,32
5308024	14-020-005-00130-00001	62000	PASTOS PERMANENTES DE 5 O MAS AÑOS-SIN VARIEDAD	S	7,86
5308026	14-020-005-00115-00001	62000	PASTOS PERMANENTES DE 5 O MAS AÑOS-SIN VARIEDAD	S	8,18
5308043	14-062-021-00024-00001	62000	PASTOS PERMANENTES DE 5 O MAS AÑOS-SIN VARIEDAD	S	3,07
6958969	14-020-005-00026-00001	62000	PASTOS PERMANENTES DE 5 O MAS AÑOS-SIN VARIEDAD	S	4,60
1700000006918869	14-020-001-00001-00001	62000	PASTOS PERMANENTES DE 5 O MAS AÑOS-SIN VARIEDAD	S	0,93
1700000006918870	14-062-021-00042-00001	62000	PASTOS PERMANENTES DE 5 O MAS AÑOS-SIN VARIEDAD	S	0,00
1700000006918871	14-062-021-00043-00001	62000	PASTOS PERMANENTES DE 5 O MAS AÑOS-SIN VARIEDAD	S	0,67
1700000006918872	14-020-003-00003-00001	62000	PASTOS PERMANENTES DE 5 O MAS AÑOS-SIN VARIEDAD	S	5,13
1700000006918873	14-020-001-00146-00001	62000	PASTOS PERMANENTES DE 5 O MAS AÑOS-SIN VARIEDAD	S	0,92
1700000006918874	14-020-001-00131-00003	62000	PASTOS PERMANENTES DE 5 O MAS AÑOS-SIN VARIEDAD	S	6,53
1700000006918875	14-020-001-00125-00001	62000	PASTOS PERMANENTES DE 5 O MAS AÑOS-SIN VARIEDAD	S	3,50
1700000006918876	14-020-001-00079-00001	62000	PASTOS PERMANENTES DE 5 O MAS AÑOS-SIN VARIEDAD	S	2,95
1700000006918877	14-020-001-00095-00001	62000	PASTOS PERMANENTES DE 5 O MAS AÑOS-SIN VARIEDAD	S	4,65

(1) Superficie declarada admisible ajustada con la superficie comprometida.
(2) Factor de penalización valorando el alcance para el tipo de compromiso.

Puede verificar la integridad de una copia de este documento mediante la lectura del código QR adjunto o mediante el acceso a la dirección <https://ws050.juntadeandalucia.es/verificarFirma> indicando el código de VERIFICACIÓN

FIRMADO POR

RAQUEL MARIA ESPIN CRESPO

17/12/2024

VERIFICACIÓN

Pk2jm6UYDU9J72AMTZUYRN3GET48NG

PÁG. 2382/9349



**Datos considerados para el Cálculo de la Carga Ganadera mínima y máxima del expediente****Recintos Determinados para el Cálculo de Garga Ganadera Máxima**

REF.	REFERENCIA SIGPAC	CULTIVO	DESCRIPCIÓN CULTIVO	SUP.	
				S/R	RESUELTA (ha)
170000006918878	14-020-001-00156-00001	62000	PASTOS PERMANENTES DE 5 O MAS AÑOS-SIN VARIEDAD	S	2,25
170000006918879	14-020-003-00019-00001	62000	PASTOS PERMANENTES DE 5 O MAS AÑOS-SIN VARIEDAD	S	8,32
170000006918880	14-020-003-00019-00002	62000	PASTOS PERMANENTES DE 5 O MAS AÑOS-SIN VARIEDAD	S	6,69
170000006918882	14-020-001-00124-00001	62000	PASTOS PERMANENTES DE 5 O MAS AÑOS-SIN VARIEDAD	S	0,14
170000006918887	14-020-005-00035-00001	62000	PASTOS PERMANENTES DE 5 O MAS AÑOS-SIN VARIEDAD	S	4,13
170000006918888	14-020-003-00161-00001	62000	PASTOS PERMANENTES DE 5 O MAS AÑOS-SIN VARIEDAD	S	1,38
170000006918891	14-020-005-00037-00001	62000	PASTOS PERMANENTES DE 5 O MAS AÑOS-SIN VARIEDAD	S	16,84
170000006918893	14-020-001-00034-00002	62000	PASTOS PERMANENTES DE 5 O MAS AÑOS-SIN VARIEDAD	S	4,59
170000006918894	14-062-021-00029-00001	62000	PASTOS PERMANENTES DE 5 O MAS AÑOS-SIN VARIEDAD	S	2,23
170000006918895	14-062-021-00007-00001	62000	PASTOS PERMANENTES DE 5 O MAS AÑOS-SIN VARIEDAD	S	3,53
170000006918897	14-020-001-00035-00001	62000	PASTOS PERMANENTES DE 5 O MAS AÑOS-SIN VARIEDAD	S	1,16
170000006918899	14-020-005-00008-00001	62000	PASTOS PERMANENTES DE 5 O MAS AÑOS-SIN VARIEDAD	S	5,56
170000006918900	14-020-004-00051-00003	62000	PASTOS PERMANENTES DE 5 O MAS AÑOS-SIN VARIEDAD	R	0,80
170000006918901	14-020-003-00169-00001	62000	PASTOS PERMANENTES DE 5 O MAS AÑOS-SIN VARIEDAD	S	0,89
170000006918902	14-020-001-00126-00001	62000	PASTOS PERMANENTES DE 5 O MAS AÑOS-SIN VARIEDAD	S	3,83
170000006918903	14-020-005-00009-00001	62000	PASTOS PERMANENTES DE 5 O MAS AÑOS-SIN VARIEDAD	S	3,20
170000006918904	14-020-004-00069-00001	62000	PASTOS PERMANENTES DE 5 O MAS AÑOS-SIN VARIEDAD	S	0,92
170000006918905	14-020-001-00144-00001	62000	PASTOS PERMANENTES DE 5 O MAS AÑOS-SIN VARIEDAD	S	8,25
170000006918906	14-020-001-00146-00004	62000	PASTOS PERMANENTES DE 5 O MAS AÑOS-SIN VARIEDAD	S	0,02
170000006918907	14-020-001-00130-00001	62000	PASTOS PERMANENTES DE 5 O MAS AÑOS-SIN VARIEDAD	S	2,46
170000006918908	14-020-001-00131-00002	62000	PASTOS PERMANENTES DE 5 O MAS AÑOS-SIN VARIEDAD	S	0,02
170000006918909	14-062-021-00059-00001	62000	PASTOS PERMANENTES DE 5 O MAS AÑOS-SIN VARIEDAD	S	30,01
170000006918911	14-062-021-00008-00001	62000	PASTOS PERMANENTES DE 5 O MAS AÑOS-SIN VARIEDAD	S	9,82
170000006918912	14-020-005-00093-00001	62000	PASTOS PERMANENTES DE 5 O MAS AÑOS-SIN VARIEDAD	S	3,53
170000006918913	14-020-005-00120-00002	62000	PASTOS PERMANENTES DE 5 O MAS AÑOS-SIN VARIEDAD	S	4,04
170000006918914	14-062-021-00009-00004	62000	PASTOS PERMANENTES DE 5 O MAS AÑOS-SIN VARIEDAD	S	0,34
170000006918915	14-062-021-00008-00002	62000	PASTOS PERMANENTES DE 5 O MAS AÑOS-SIN VARIEDAD	S	1,03
170000006918916	14-020-001-00036-00002	62000	PASTOS PERMANENTES DE 5 O MAS AÑOS-SIN VARIEDAD	S	4,07
170000006918917	14-020-004-00016-00001	62000	PASTOS PERMANENTES DE 5 O MAS AÑOS-SIN VARIEDAD	S	0,98
170000006918919	14-020-001-00127-00001	62000	PASTOS PERMANENTES DE 5 O MAS AÑOS-SIN VARIEDAD	S	3,48
170000006918926	14-062-021-00028-00001	62000	PASTOS PERMANENTES DE 5 O MAS AÑOS-SIN VARIEDAD	S	3,58
170000006918927	14-020-001-00047-00001	62000	PASTOS PERMANENTES DE 5 O MAS AÑOS-SIN VARIEDAD	S	0,23
170000006918928	14-020-001-00043-00001	62000	PASTOS PERMANENTES DE 5 O MAS AÑOS-SIN VARIEDAD	S	2,83
170000006918929	14-020-001-00003-00001	62000	PASTOS PERMANENTES DE 5 O MAS AÑOS-SIN VARIEDAD	S	5,64
170000006918930	14-020-001-00108-00001	62000	PASTOS PERMANENTES DE 5 O MAS AÑOS-SIN VARIEDAD	S	0,66
170000006918931	14-020-001-00115-00001	62000	PASTOS PERMANENTES DE 5 O MAS AÑOS-SIN VARIEDAD	S	2,94

(1) Superficie declarada admisible ajustada con la superficie comprometida.
(2) Factor de penalización valorando el alcance para el tipo de compromiso.

Puede verificar la integridad de una copia de este documento mediante la lectura del código QR adjunto o mediante el acceso a la dirección <https://ws050.juntadeandalucia.es/verificarFirma> indicando el código de VERIFICACIÓN

FIRMADO POR	RAQUEL MARIA ESPIN CRESPO	17/12/2024	
VERIFICACIÓN	Pk2jm6UYDU9J72AMTZUYRN3GET48NG	PÁG. 2383/9349	

**Datos considerados para el Cálculo de la Carga Ganadera mínima y máxima del expediente****Recintos Determinados para el Cálculo de Garga Ganadera Máxima**

REF.	REFERENCIA SIGPAC	CULTIVO	DESCRIPCIÓN CULTIVO	SUP.	
				S/R	RESUELTA (ha)
1700000006918932	14-020-001-00105-00001	62000	PASTOS PERMANENTES DE 5 O MAS AÑOS-SIN VARIEDAD	S	0,76
1700000006918933	14-020-001-00103-00001	62000	PASTOS PERMANENTES DE 5 O MAS AÑOS-SIN VARIEDAD	S	2,56
1700000006918934	14-020-001-00050-00002	62000	PASTOS PERMANENTES DE 5 O MAS AÑOS-SIN VARIEDAD	S	12,49
1700000006918935	14-020-001-00064-00001	62000	PASTOS PERMANENTES DE 5 O MAS AÑOS-SIN VARIEDAD	S	2,25
1700000006918937	14-020-004-00029-00001	62000	PASTOS PERMANENTES DE 5 O MAS AÑOS-SIN VARIEDAD	S	0,17
1700000006918940	14-062-021-00009-00001	62000	PASTOS PERMANENTES DE 5 O MAS AÑOS-SIN VARIEDAD	S	15,30

Incidencias de carga ganadera**INCIDENCIA DESCRIPCIÓN**

452	Actividad agraria declarada en un recinto no compatible con el uso PA, PR o PS asignado en SIGPAC para ese recinto. Ref:1700000006918920 Recinto:14-020-003-00168-00001 Cultivo:62000 PASTOS PERMANENTES DE 5 O MAS AÑOS-SIN VARIEDAD Secano USO ASIGNADO EN SIGPAC:PS Ref:1700000006918921 Recinto:14-020-003-00020-00001 Cultivo:62000 PASTOS PERMANENTES DE 5 O MAS AÑOS-SIN VARIEDAD Secano USO ASIGNADO EN SIGPAC:PS Ref:1700000006918922 Recinto:14-020-001-00135-00001 Cultivo:62000 PASTOS PERMANENTES DE 5 O MAS AÑOS-SIN VARIEDAD Secano USO ASIGNADO EN SIGPAC:PS Ref:1700000006918923 Recinto:14-020-004-00057-00001 Cultivo:62000 PASTOS PERMANENTES DE 5 O MAS AÑOS-SIN VARIEDAD Secano USO ASIGNADO EN SIGPAC:PS Ref:1700000006918925 Recinto:14-062-021-00059-00002 Cultivo:62000 PASTOS PERMANENTES DE 5 O MAS AÑOS-SIN VARIEDAD Secano USO ASIGNADO EN SIGPAC:PS Ref:1700000006918936 Recinto:14-020-005-00058-00001 Cultivo:62000 PASTOS PERMANENTES DE 5 O MAS AÑOS-SIN VARIEDAD Secano USO ASIGNADO EN SIGPAC:PS Ref:1700000006918939 Recinto:14-020-004-00019-00001 Cultivo:62000 PASTOS PERMANENTES DE 5 O MAS AÑOS-SIN VARIEDAD Secano USO ASIGNADO EN SIGPAC:PS
4272	Verifica que las líneas de declaración de las Solicitudes Únicas no tienen solapes con la capa de Retroactividad Gráfica (ambas de la misma campaña) a nivel de expediente/línea de declaración gráfica de la solicitud. Ref:1700000006918870 Recinto:14-062-021-00042-00001 Cultivo: - Agregado de la referencia del recinto.:0 Zona de la referencia del recinto.:0 Superficie solapada.:0,05 Id. Incid.:5082188 Ref:1700000006918871 Recinto:14-062-021-00043-00001 Cultivo: - Agregado de la referencia del recinto.:0 Zona de la referencia del recinto.:0 Superficie solapada.:0,24 Id. Incid.:5082189
100407	Explotación solicitada no forma parte de ningún organismo de control autorizado para la producción ecológica en Andalucía o fecha de inscripción posterior al plazo establecido (Anexo I. Criterios de Subvencionabilidad. Orden 28 de marzo de 2023). Explotación:ES140200000118 Especie:PORCINO

(1) Superficie declarada admisible ajustada con la superficie comprometida.
(2) Factor de penalización valorando el alcance para el tipo de compromiso.

Puede verificar la integridad de una copia de este documento mediante la lectura del código QR adjunto o mediante el acceso a la dirección <https://ws050.juntadeandalucia.es/verificarFirma> indicando el código de VERIFICACIÓN

FIRMADO POR	RAQUEL MARIA ESPIN CRESPO	17/12/2024	
VERIFICACIÓN	Pk2jm6UYDU9J72AMTZUYRN3GET48NG	PÁG. 2384/9349	

**APELLIDOS Y NOMBRE / RAZÓN SOCIAL**

FERNANDEZ CABELLO JOSE

NIF

***7485*

EXPEDIENTE

1041306

ANUALIDAD DE PAGO

1ª

IMPORTES POR ANUALIDAD

	2023	2024	2025	2026	2027
IMPORTE MÁXIMO SUBVENCIONABLE	398,62 €	398,62 €	398,62 €	332,19 €	332,19 €
IMPORTE MEDIO DE TRANSFERENCIA (€/ha)	297,48 €	297,48 €	297,48 €	247,90 €	247,90 €

RESUMEN DE UNIDADES

Cód	GRUPO DE PAGO	Sup. Dec. Admisible (ha)	Sup. Comprometida (ha)	Sup. ajustada compromiso (1) (ha)	% sobredec.	Sup. Resuelta (ha)	Importe Declarado	Importe Topado	Importe Resuelto	Importe tras sobredec.
419	OLIVAR	1,36		1,34	0,00	1,34	398,62	398,62	398,62	398,62
TOTAL		1,36	1,34	1,34		1,34	398,62	398,62	398,62	398,62

APLICACIÓN DE REDUCCIONES Y PENALIZACIONES

GRUPO DE PAGO	Importe Calculado	Importe prereduc.	Criterios de subvencionabilidad y compromisos	Presentación tardía	Omisión declaración	Condicionalidad	IMPORTE (Euros) RESUELTO
OLIVAR	398,62	398,62	0,00	0,00	0,00	0,00	398,62
TOTAL	398,62	398,62					398,62

RESUMEN DE PAGOS**IMPORTE (Euros)**

	RESUELTO	FEADER	MAPA	CAPADR
OLIVAR - Pago realizado	398,62 €	338,83 €	39,10 €	20,69 €

RECINTOS RESUELTOS

REF.	REFERENCIA SIGPAC	CULTIVO DESCRIPCIÓN CULTIVO	S/R G.PAGO	PEND. MEDIA (%)	SUP. DEC. ADMISIBLE (ha)	SUP. COMPROM. (ha)	SUP. AJUSTADA COMPR.(1) (ha)	SUP. CONY. SIGPAC (ha)	SUP. CERTIE (ha)	SUP. CAMPO (ha)	SUP. CAMPO DETER. CULT. DECLARADO (ha)	SUP. DEC. REDUCIDA (ha)	SUP. RESUELTA (ha)
1700000006483260	14-061-021-00416-001	101010 OLIVAR-PICUAL	S	419	23,30	0,74	0,72	0,72	0,74			0,72	0,72
1700000006483262	14-061-023-00033-004	101010 OLIVAR-PICUAL	S	419	21,60	0,62	0,62	0,62	0,62			0,62	0,62

INCIDENCIAS**INCIDENCIA DESCRIPCIÓN**

- 3790 Recinto declarado inactivo
Ref:-1549070 Recinto:14-061-023-00033-00002 Cultivo: -
- 4272 Verifica que las líneas de declaración de las Solicitudes Únicas no tienen solapes con la capa de Retroactividad Gráfica (ambas de la misma campaña) a nivel de expediente/línea de declaración gráfica de la solicitud.
Ref:1700000006483260 Recinto:14-061-021-00416-00001 Cultivo: - Agregado de la referencia del recinto.:0 Zona de la referencia del recinto.:0 Superficie solapada.:0,02 Id. Incid.:100991121
- 75024 La cuenta corriente declarada no se encuentra en el sistema GIRO, se realiza el pago a la cuenta principal designada en GIRO.
- 100424 Solicita recinto que no está comprometido para la operación.
Ref:-1549070 Recinto:14-061-023-00033-00002 Cultivo:101010 OLIVAR-PICUAL Secano

(1) Superficie declarada admisible ajustada con la superficie comprometida.
(2) Factor de penalización valorando el alcance para el tipo de compromiso.

Puede verificar la integridad de una copia de este documento mediante la lectura del código QR adjunto o mediante el acceso a la dirección <https://ws050.juntadeandalucia.es/verificarFirma> indicando el código de VERIFICACIÓN

FIRMADO POR

RAQUEL MARIA ESPIN CRESPO

17/12/2024

VERIFICACIÓN

Pk2jm6UYDU9J72AMTZUYRN3GET48NG

PÁG. 2385/9349



**APELLIDOS Y NOMBRE / RAZÓN SOCIAL**

FERNANDEZ CAMPOS JESUS MANUEL

NIF

***2820*

EXPEDIENTE

1002979

ANUALIDAD DE PAGO

1ª

IMPORTES POR ANUALIDAD

	2023	2024	2025	2026	2027
IMPORTE MÁXIMO SUBVENCIONABLE	7.255,54 €	7.255,54 €	7.255,54 €	6.046,28 €	6.046,28 €
IMPORTE MEDIO DE TRANSFERENCIA (€/ha)	297,48 €	297,48 €	297,48 €	247,90 €	247,90 €

RESUMEN DE UNIDADES

Cód	GRUPO DE PAGO	Sup. Dec. Admisible (ha)	Sup. Comprometida (ha)	Sup. ajustada compromiso (1) (ha)	% sobredec.	Sup. Resuelta (ha)	Importe Declarado	Importe Topado	Importe Resuelto	Importe tras sobredec.
419	OLIVAR	24,39		24,39	0,00	24,39	7.255,54	7.255,54	7.255,54	7.255,54
TOTAL		24,39	24,39	24,39		24,39	7.255,54	7.255,54	7.255,54	7.255,54

APLICACIÓN DE REDUCCIONES Y PENALIZACIONES

GRUPO DE PAGO	Importe Calculado	Importe prereduc.	Criterios de subvencionabilidad y compromisos	Presentación tardía	Omisión declaración	Condicionalidad	IMPORTE (Euros) RESUELTO
OLIVAR	7.255,54		0,00	0,00	3,00	0,00	7.037,87
TOTAL	7.255,54	7.255,54					7.037,87

RESUMEN DE PAGOS**IMPORTE (Euros)**

	RESUELTO	FEADER	MAPA	CAPADR
OLIVAR - Pago realizado	7.037,87 €	5.982,19 €	690,42 €	365,26 €

RECINTOS RESUELTOS

REF.	REFERENCIA SIGPAC	CULTIVO	DESCRIPCIÓN CULTIVO	S/R G.PAGO	PEND. MEDIA (%)	SUP. DEC. ADMISIBLE (ha)	SUP. COMPROM. (ha)	SUP. AJUSTADA COMPROM. (1) (ha)	SUP. CONY. SIGPAC (ha)	SUP. CERTIE (ha)	SUP. CAMPO (ha)	SUP. CAMPO DETER. CULT. DECLARADO (ha)	SUP. DEC. REDUCIDA (ha)	SUP. RESUELTA (ha)
-1062644	14-900-074-01493-002	101138	OLIVAR-HOJIBLANCA	S 419	14,90	0,57	0,57	0,57		0,57			0,57	0,57
-1062599	14-900-074-00099-003	101138	OLIVAR-HOJIBLANCA	S 419	28,00	1,92	1,92	1,92		1,92			1,92	1,92
-1062572	14-900-074-01493-003	101138	OLIVAR-HOJIBLANCA	S 419	17,40	2,90	2,90	2,90		2,90			2,90	2,90
-1062554	14-900-074-00061-004	101138	OLIVAR-HOJIBLANCA	S 419	19,30	13,07	13,07	13,07		13,07			13,07	13,07
-1062543	14-900-075-00023-008	101138	OLIVAR-HOJIBLANCA	S 419	14,40	1,81	1,81	1,81		1,81			1,81	1,81
4559663	14-900-075-00023-009	101138	OLIVAR-HOJIBLANCA	S 419	7,80	2,98	2,98	2,98		2,98			2,98	2,98
5810564	14-900-074-00036-010	101138	OLIVAR-HOJIBLANCA	S 419	30,50	1,14	1,14	1,14		1,14			1,14	1,14

INCIDENCIAS**INCIDENCIA DESCRIPCIÓN**

256 Solicitud con recintos no declarados en campaña actual con una reducción por omisión de superficie superior al 3%
CÓDIGO PARA EL PORCENTAJE DE REDUCCIÓN POR OMISIÓN QUE CORRESPONDE A LA SOLICITUD:3

(1) Superficie declarada admisible ajustada con la superficie comprometida.
(2) Factor de penalización valorando el alcance para el tipo de compromiso.

Puede verificar la integridad de una copia de este documento mediante la lectura del código QR adjunto o mediante el acceso a la dirección <https://ws050.juntadeandalucia.es/verificarFirma> indicando el código de VERIFICACIÓN

FIRMADO POR

RAQUEL MARIA ESPIN CRESPO

17/12/2024

VERIFICACIÓN

Pk2jm6UYDU9J72AMTZUYRN3GET48NG

PÁG. 2386/9349



**APELLIDOS Y NOMBRE / RAZÓN SOCIAL**

FERNANDEZ CASTRO BERNARDO

NIF

***6103*

EXPEDIENTE

1107975

ANUALIDAD DE PAGO

1ª

IMPORTES POR ANUALIDAD

	2023	2024	2025	2026	2027
IMPORTE MÁXIMO SUBVENCIONABLE	1.496,32 €	1.496,32 €	1.496,32 €	1.246,94 €	1.246,94 €
IMPORTE MEDIO DE TRANSFERENCIA (€/ha)	297,48 €	297,48 €	297,48 €	247,90 €	247,90 €

RESUMEN DE UNIDADES

Cód	GRUPO DE PAGO	Sup. Dec. Admisible (ha)	Sup. Comprometida (ha)	Sup. ajustada compromiso (1) (ha)	% sobredec.	Sup. Resuelta (ha)	Importe Declarado	Importe Topado	Importe Resuelto	Importe tras sobredec.
419	OLIVAR	5,03		5,03	0,00	5,03	1.496,32	1.496,32	1.496,32	1.496,32
TOTAL		5,03	5,03	5,03		5,03	1.496,32	1.496,32	1.496,32	1.496,32

APLICACIÓN DE REDUCCIONES Y PENALIZACIONES

GRUPO DE PAGO	Importe Calculado	Importe prereduc.	Criterios de subvencionabilidad y compromisos	Presentación tardía	Omisión declaración	Condicionalidad	IMPORTE (Euros) RESUELTO
OLIVAR	1.496,32	1.496,32	0,00	0,00	0,00	0,00	1.496,32
TOTAL	1.496,32	1.496,32					1.496,32

RESUMEN DE PAGOS**IMPORTE (Euros)**

	RESUELTO	FEADER	MAPA	CAPADR
OLIVAR - Pago realizado	1.496,32 €	1.271,87 €	146,79 €	77,66 €

RECINTOS RESUELTOS

REF.	REFERENCIA SIGPAC	CULTIVO	DESCRIPCIÓN CULTIVO	S/R G.PAGO	PEND. MEDIA (%)	SUP. DEC. ADMISIBLE (ha)	SUP. COMPROM. (ha)	SUP. AJUSTADA COMPR.(1) (ha)	SUP. CONY. SIGPAC (ha)	SUP. CERTIE (ha)	SUP. CAMPO (ha)	SUP. CAMPO DETER. CULT. DECLARADO (ha)	SUP. DEC. REDUCIDA (ha)	SUP. RESUELTA (ha)
1700000006310885	14-047-003-00039-001	101010	OLIVAR-PICUAL	S 419	14,70	0,65	0,65	0,65	0,65	0,65			0,65	0,65
1700000006310887	14-047-006-00079-001	101010	OLIVAR-PICUAL	S 419	31,60	3,38	3,38	3,38	3,38	3,38			3,38	3,38
1700000006310888	14-047-006-00079-003	101010	OLIVAR-PICUAL	S 419	40,50	1,00	1,00	1,00	1,00	1,00			1,00	1,00

(1) Superficie declarada admisible ajustada con la superficie comprometida.
(2) Factor de penalización valorando el alcance para el tipo de compromiso.

Puede verificar la integridad de una copia de este documento mediante la lectura del código QR adjunto o mediante el acceso a la dirección <https://ws050.juntadeandalucia.es/verificarFirma> indicando el código de VERIFICACIÓN

FIRMADO POR

RAQUEL MARIA ESPIN CRESPO

17/12/2024

VERIFICACIÓN

Pk2jm6UYDU9J72AMTZUYRN3GET48NG

PÁG. 2387/9349



**APELLIDOS Y NOMBRE / RAZÓN SOCIAL**

FERNANDEZ CECILIA MANUEL

NIF

***5362*

EXPEDIENTE

1005813

ANUALIDAD DE PAGO

1ª

IMPORTES POR ANUALIDAD

	2023	2024	2025	2026	2027
IMPORTE MÁXIMO SUBVENCIONABLE	1.341,63 €	1.341,63 €	1.341,63 €	1.118,03 €	1.118,03 €
IMPORTE MEDIO DE TRANSFERENCIA (€/ha)	297,48 €	297,48 €	297,48 €	247,90 €	247,90 €

RESUMEN DE UNIDADES

Cód	GRUPO DE PAGO	Sup. Dec. Admisible (ha)	Sup. Comprometida (ha)	Sup. ajustada compromiso (1) (ha)	% sobredec.	Sup. Resuelta (ha)	Importe Declarado	Importe Topado	Importe Resuelto	Importe tras sobredec.
419	OLIVAR	4,51		4,51	0,00	4,51	1.341,63	1.341,63	1.341,63	1.341,63
TOTAL		4,51	4,51	4,51		4,51	1.341,63	1.341,63	1.341,63	1.341,63

APLICACIÓN DE REDUCCIONES Y PENALIZACIONES

GRUPO DE PAGO	Importe Calculado	Importe prereduc.	Criterios de subvencionabilidad y compromisos	Presentación tardía	Omisión declaración	Condicionalidad	IMPORTE (Euros) RESUELTO
OLIVAR	1.341,63	1.341,63	0,00	0,00	0,00	0,00	1.341,63
TOTAL	1.341,63	1.341,63					1.341,63

RESUMEN DE PAGOS**IMPORTE (Euros)**

	RESUELTO	FEADER	MAPA	CAPADR
OLIVAR - Pago realizado	1.341,63 €	1.140,39 €	131,61 €	69,63 €

RECINTOS RESUELTOS

REF.	REFERENCIA SIGPAC	CULTIVO	DESCRIPCIÓN CULTIVO	S/R	G.PAGO	PEND. MEDIA (%)	SUP. DEC. ADMISIBLE (ha)	SUP. COMPROM. (ha)	SUP. AJUSTADA COMPR.(1) (ha)	SUP. CONY. SIGPAC (ha)	SUP. CERTIE (ha)	SUP. CAMPO (ha)	SUP. CAMPO DETER. CULT. DECLARADO (ha)	SUP. DEC. REDUCIDA (ha)	SUP. RESUELTA (ha)
1700000005297856	14-054-049-00076-001	101010	OLIVAR-PICUAL	S	419	20,20	0,59	0,59	0,59		0,59			0,59	0,59
1700000005297857	14-054-049-00077-002	101010	OLIVAR-PICUAL	S	419	22,60	0,09	0,09	0,09		0,09			0,09	0,09
1700000005297858	14-054-059-00037-002	101010	OLIVAR-PICUAL	S	419	29,30	3,18	3,18	3,18		3,18			3,18	3,18
1700000005297859	14-054-059-00036-001	101010	OLIVAR-PICUAL	S	419	18,30	0,65	0,65	0,65		0,65			0,65	0,65

(1) Superficie declarada admisible ajustada con la superficie comprometida.
(2) Factor de penalización valorando el alcance para el tipo de compromiso.

Puede verificar la integridad de una copia de este documento mediante la lectura del código QR adjunto o mediante el acceso a la dirección <https://ws050.juntadeandalucia.es/verificarFirma> indicando el código de VERIFICACIÓN

FIRMADO POR

RAQUEL MARIA ESPIN CRESPO

17/12/2024

VERIFICACIÓN

Pk2jm6UYDU9J72AMTZUYRN3GET48NG

PÁG. 2388/9349



**APELLIDOS Y NOMBRE / RAZÓN SOCIAL**

FERNANDEZ CRESPO JACINTA

NIF

****7719*

EXPEDIENTE

1145096

ANUALIDAD DE PAGO

1ª

IMPORTES POR ANUALIDAD

	2023	2024	2025	2026	2027
IMPORTE MÁXIMO SUBVENCIONABLE	3.554,89 €	3.554,89 €	3.554,89 €	2.962,40 €	2.962,40 €
IMPORTE MEDIO DE TRANSFERENCIA (€/ha)	297,48 €	297,48 €	297,48 €	247,90 €	247,90 €

RESUMEN DE UNIDADES

Cód	GRUPO DE PAGO	Sup. Dec. Admisible (ha)	Sup. Comprometida (ha)	Sup. ajustada compromiso (1) (ha)	% sobredec.	Sup. Resuelta (ha)	Importe Declarado	Importe Topado	Importe Resuelto	Importe tras sobredec.
419	OLIVAR	11,95		11,95	0,00	11,95	3.554,89	3.554,89	3.554,89	3.554,89
TOTAL		11,95	11,95	11,95		11,95	3.554,89	3.554,89	3.554,89	3.554,89

APLICACIÓN DE REDUCCIONES Y PENALIZACIONES

GRUPO DE PAGO	Importe Calculado	Importe prereduc.	Criterios de subvencionabilidad y compromisos	Presentación tardía	Omisión declaración	Condicionalidad	IMPORTE (Euros) RESUELTO
OLIVAR	3.554,89		0,00	0,00	0,00	0,00	3.554,89
TOTAL	3.554,89	3.554,89					3.554,89

RESUMEN DE PAGOS**IMPORTE (Euros)**

	RESUELTO	FEADER	MAPA	CAPADR
OLIVAR - Pago realizado	3.554,89 €	3.021,66 €	348,73 €	184,50 €

RECINTOS RESUELTOS

REF.	REFERENCIA SIGPAC	CULTIVO	DESCRIPCIÓN CULTIVO	S/R G.PAGO	PEND. MEDIA (%)	SUP. DEC. ADMISIBLE (ha)	SUP. COMPROM. (ha)	SUP. AJUSTADA COMPR.(1) (ha)	SUP. CONY. SIGPAC (ha)	SUP. CERTIE (ha)	SUP. CAMPO (ha)	SUP. CAMPO DETER. CULT. DECLARADO (ha)	SUP. DEC. REDUCIDA (ha)	SUP. RESUELTA (ha)
1700000005571936	14-900-022-00021-002	101010	OLIVAR-PICUAL	S	419	14,30	11,47	11,47	11,47	11,47			11,47	11,47
1700000005571937	14-900-022-00022-002	101010	OLIVAR-PICUAL	S	419	13,00	0,48	0,48	0,48	0,48			0,48	0,48

INCIDENCIAS**INCIDENCIA DESCRIPCIÓN**

75022 No autoriza a que, en caso de la devolución por la entidad financiera (retrocesión bancaria) del pago en la cuenta corriente consignada en la solicitud y que está debidamente registrada en el sistema contable GIRO de la Junta de Andalucía, se proceda al pago en cualquier otra cuenta corriente de la titularidad del solicitante vigente en dicho sistema contable.

(1) Superficie declarada admisible ajustada con la superficie comprometida.
 (2) Factor de penalización valorando el alcance para el tipo de compromiso.

Puede verificar la integridad de una copia de este documento mediante la lectura del código QR adjunto o mediante el acceso a la dirección <https://ws050.juntadeandalucia.es/verificarFirma> indicando el código de VERIFICACIÓN

FIRMADO POR

RAQUEL MARIA ESPIN CRESPO

17/12/2024

VERIFICACIÓN

Pk2jm6UYDU9J72AMTZUYRN3GET48NG

PÁG. 2389/9349



**APELLIDOS Y NOMBRE / RAZÓN SOCIAL**

FERNANDEZ FERNANDEZ JUAN LUIS

NIF

***2332*

EXPEDIENTE

1030261

ANUALIDAD DE PAGO

1ª

IMPORTE POR ANUALIDAD

	2023	2024	2025	2026	2027
IMPORTE MÁXIMO SUBVENCIONABLE	856,74 €	856,74 €	856,74 €	713,95 €	713,95 €
IMPORTE MEDIO DE TRANSFERENCIA (€/ha)	297,48 €	297,48 €	297,48 €	247,90 €	247,90 €

RESUMEN DE UNIDADES

Cód	GRUPO DE PAGO	Sup. Dec. Admisible (ha)	Sup. Comprometida (ha)	Sup. ajustada compromiso (1) (ha)	% sobredec.	Sup. Resuelta (ha)	Importe Declarado	Importe Topado	Importe Resuelto	Importe tras sobredec.
419	OLIVAR	2,88		2,88	0,00	2,88	856,74	856,74	856,74	856,74
424	HERBÁCEOS NO ELEGIBLES	33,03		0,00	100,00	0,00	0,00	0,00	0,00	0,00
TOTAL		35,91	2,88	2,88		2,88	856,74	856,74	856,74	856,74

APLICACIÓN DE REDUCCIONES Y PENALIZACIONES

GRUPO DE PAGO	Importe Calculado	Importe prereduc.	Criterios de subvencionabilidad y compromisos	Presentación tardía	Omisión declaración	Condicionalidad	IMPORTE (Euros) RESUELTO
HERBÁCEOS NO ELEGIBLES	0,00	0,00	0,00	0,00	0,00	0,00	0,00
OLIVAR	856,74	856,74	0,00	0,00	0,00	0,00	856,74
TOTAL	856,74	856,74					856,74

RESUMEN DE PAGOS

	RESUELTO	FEADER	MAPA	CAPADR
OLIVAR - Pago realizado	856,74 €	728,23 €	84,05 €	44,46 €

RECINTOS RESUELTOS

REF.	REFERENCIA SIGPAC	CULTIVO DESCRIPCIÓN CULTIVO	S/R G.PAGO	PEND. MEDIA (%)	SUP. DEC. ADMISIBLE (ha)	SUP. COMPROM. (ha)	SUP. AJUSTADA COMPROM. (1) (ha)	SUP. CONV. SIGPAC (ha)	SUP. CERTIF. (ha)	SUP. CAMPO (ha)	SUP. CAMPO DETER CUL. DECLARADO (ha)	SUP. DEC. REDUCIDA (ha)	SUP. RESUELTA (ha)
-1287817	14-070-022-00372-002	101010 OLIVAR-PICUAL	S 419	4,90	0,02	0,02	0,02		0,02			0,02	0,02
-1287815	14-070-022-00371-005	101010 OLIVAR-PICUAL	S 419	4,00	0,21	0,21	0,21		0,21			0,21	0,21
-1287814	14-070-022-00371-003	101010 OLIVAR-PICUAL	S 419	4,60	0,92	0,92	0,92		0,92			0,92	0,92
-1287808	14-070-022-00371-001	101010 OLIVAR-PICUAL	S 419	4,70	0,11	0,11	0,11		0,11			0,11	0,11
-475251	14-070-022-00022-002	101010 OLIVAR-PICUAL	S 419	1,40	0,04	0,04	0,04		0,04			0,04	0,04
-475232	14-070-022-00021-002	101010 OLIVAR-PICUAL	S 419	3,00	0,24	0,24	0,24		0,24			0,24	0,24
-475179	14-070-022-00026-006	101010 OLIVAR-PICUAL	S 419	2,70	1,34	1,34	1,34		1,34			1,34	1,34
-1287840	14-070-022-00371-002	20000 BARBECHO TRADICIONAL-SIN VARIEDAD	S 424	5,00	5,67	5,67	5,67		5,67			5,67	5,67
-1287810	14-070-022-00371-002	20000 BARBECHO TRADICIONAL-SIN VARIEDAD	S 424	5,00	1,83	1,83	1,83		1,83			1,83	1,83
-475182	14-070-022-00025-001	20000 BARBECHO TRADICIONAL-SIN VARIEDAD	S 424	3,10	5,17	5,17	5,17		5,17			5,17	5,17
-475178	14-070-022-00026-001	20000 BARBECHO TRADICIONAL-SIN VARIEDAD	S 424	3,50	20,36	20,36	20,36		20,36			20,36	20,36

(1) Superficie declarada admisible ajustada con la superficie comprometida.
(2) Factor de penalización valorando el alcance para el tipo de compromiso.Puede verificar la integridad de una copia de este documento mediante la lectura del código QR adjunto o mediante el acceso a la dirección <https://ws050.juntadeandalucia.es/verificarFirma> indicando el código de VERIFICACIÓN

FIRMADO POR

RAQUEL MARIA ESPIN CRESPO

17/12/2024

VERIFICACIÓN

Pk2jm6UYDU9J72AMTZUYRN3GET48NG

PÁG. 2390/9349



**INCIDENCIAS****INCIDENCIA DESCRIPCIÓN**

- 100412 Número de hectáreas validadas inferior a la superficie mínima permitida por el grupo de cultivo (Anexo I. Criterios de Subvencionabilidad. Orden 28 de marzo de 2023).
Sup. Resuelta:0 Grupo de Pago:HERBÁCEOS
- 100413 Recinto perteneciente a grupo de cultivo que no cumple con la superficie mínima requerida (Anexo I. Criterios de Subvencionabilidad. Orden 28 de marzo de 2023).
Ref:5780823 Recinto:14-035-019-00378-00001 Cultivo:40000 GUI SANTES-SIN VARIEDAD Secano Sup. Declarada:0,9 Superficie Resolver:0,9
Ref:-1288024 Recinto:14-035-052-00228-00001 Cultivo:1000 TRIGO BLANDO-SIN VARIEDAD Secano Sup. Declarada:0,01 Superficie Resolver:0,01
Ref:-1288018 Recinto:14-035-052-00238-00001 Cultivo:1000 TRIGO BLANDO-SIN VARIEDAD Secano Sup. Declarada:0,15 Superficie Resolver:0,15
Ref:-1054614 Recinto:14-035-052-00239-00001 Cultivo:1000 TRIGO BLANDO-SIN VARIEDAD Secano Sup. Declarada:0,78 Superficie Resolver:0,78
Ref:-1288021 Recinto:14-035-052-00240-00001 Cultivo:1000 TRIGO BLANDO-SIN VARIEDAD Secano Sup. Declarada:0,18 Superficie Resolver:0,18
Ref:-1288023 Recinto:14-035-052-00242-00001 Cultivo:1000 TRIGO BLANDO-SIN VARIEDAD Secano Sup. Declarada:0,03 Superficie Resolver:0,03
Ref:-532023 Recinto:14-070-022-00019-00001 Cultivo:12000 TRANQUILLÓN-SIN VARIEDAD Secano Sup. Declarada:3,08 Superficie Resolver:3,08
Ref:-475173 Recinto:14-070-022-00021-00001 Cultivo:12000 TRANQUILLÓN-SIN VARIEDAD Secano Sup. Declarada:1,05 Superficie Resolver:1,05
Ref:-1287985 Recinto:14-070-022-00022-00001 Cultivo:12000 TRANQUILLÓN-SIN VARIEDAD Secano Sup. Declarada:6,43 Superficie Resolver:6,43
Ref:-475181 Recinto:14-070-022-00025-00003 Cultivo:40000 GUI SANTES-SIN VARIEDAD Secano Sup. Declarada:1,34 Superficie Resolver:1,34
Ref:-1054635 Recinto:14-070-022-00025-00009 Cultivo:40000 GUI SANTES-SIN VARIEDAD Secano Sup. Declarada:0,08 Superficie Resolver:0,08
Ref:1700000004512414 Recinto:14-070-022-00026-00009 Cultivo:40000 GUI SANTES-SIN VARIEDAD Secano Sup. Declarada:5,16 Superficie Resolver:5,16
Ref:-475180 Recinto:14-070-022-00026-00010 Cultivo:40000 GUI SANTES-SIN VARIEDAD Secano Sup. Declarada:4,35 Superficie Resolver:4,35
Ref:-1287811 Recinto:14-070-022-00371-00002 Cultivo:12000 TRANQUILLÓN-SIN VARIEDAD Secano Sup. Declarada:21,52 Superficie Resolver:21,52
Ref:-1287812 Recinto:14-070-022-00371-00002 Cultivo:12000 TRANQUILLÓN-SIN VARIEDAD Secano Sup. Declarada:7,1 Superficie Resolver:7,1
Ref:-1287813 Recinto:14-070-022-00371-00002 Cultivo:12000 TRANQUILLÓN-SIN VARIEDAD Secano Sup. Declarada:19,59 Superficie Resolver:19,59
Ref:-1622962 Recinto:14-070-022-00371-00002 Cultivo:12000 TRANQUILLÓN-SIN VARIEDAD Secano Sup. Declarada:0,48 Superficie Resolver:0,48
Ref:-1287818 Recinto:14-070-022-00372-00014 Cultivo:12000 TRANQUILLÓN-SIN VARIEDAD Secano Sup. Declarada:20,35 Superficie Resolver:20,35
Ref:-1287821 Recinto:14-070-022-00372-00023 Cultivo:12000 TRANQUILLÓN-SIN VARIEDAD Secano Sup. Declarada:0,02 Superficie Resolver:0,02

(1) Superficie declarada admisible ajustada con la superficie comprometida.
(2) Factor de penalización valorando el alcance para el tipo de compromiso.

Puede verificar la integridad de una copia de este documento mediante la lectura del código QR adjunto o mediante el acceso a la dirección <https://ws050.juntadeandalucia.es/verificarFirma> indicando el código de VERIFICACIÓN

FIRMADO POR	RAQUEL MARIA ESPIN CRESPO	17/12/2024	
VERIFICACIÓN	Pk2jm6UYDU9J72AMTZUYRN3GET48NG	PÁG. 2391/9349	

**APELLIDOS Y NOMBRE / RAZÓN SOCIAL**

FERNANDEZ GONZALEZ JUAN

NIF

***8743*

EXPEDIENTE

1272780

ANUALIDAD DE PAGO

1ª

IMPORTE POR ANUALIDAD

	2023	2024	2025	2026	2027
IMPORTE MÁXIMO SUBVENCIONABLE	10.234,45 €	10.234,45 €	8.850,98 €	8.528,71 €	8.528,71 €
IMPORTE MEDIO DE TRANSFERENCIA (€/ha)	105,68 €	105,68 €	91,40 €	88,07 €	88,07 €

RESUMEN DE UNIDADES

Cód	GRUPO DE PAGO	Sup. Dec. Admisible (ha)	Sup. Comprometida (ha)	Sup. ajustada compromiso (1) (ha)	% sobredecc.	Sup. Resuelta (ha)	Importe Declarado	Importe Topado	Importe Resuelto	Importe tras sobredecc.
418	PASTOS ASOCIADOS A GANADERÍA ECOLÓGICA	95,34		90,34	0,00	90,34	8.300,44	8.300,83	8.300,83	8.300,83
419	OLIVAR	6,50		6,50	0,00	6,50	1.933,62	1.933,62	1.933,62	1.933,62
TOTAL		101,84	96,84	96,84		96,84	10.234,06	10.234,45	10.234,45	10.234,45

APLICACIÓN DE REDUCCIONES Y PENALIZACIONES

GRUPO DE PAGO	Importe Calculado	Importe prereduc.	Criterios de subvencionabilidad y compromisos	Presentación tardía	Omisión declaración	Condicionabilidad	IMPORTE (Euros) RESUELTO
OLIVAR	1.933,62	1.933,62	0,00	0,00	0,00	0,00	1.933,62
PASTOS ASOCIADOS A GANADERÍA	8.300,83	8.300,83	0,00	0,00	0,00	0,00	8.300,83
TOTAL	10.234,45	10.234,45					10.234,45

RESUMEN DE PAGOS

	RESUELTO	FEADER	MAPA	CAPADR
OLIVAR - Pago realizado	1.933,62 €	1.643,58 €	189,69 €	100,35 €
PASTOS ASOCIADOS A GANADERÍA ECOLÓGICA - Pago realizado	8.300,83 €	7.055,71 €	814,31 €	430,81 €
TOTAL	10.234,45 €	8.699,29 €	1.004,00 €	531,16 €

RECINTOS RESUELTOS

REF.	REFERENCIA SIGPAC	CULTIVO DESCRIPCIÓN CULTIVO	S/R G.PAGO	PEND. MEDIA (%)	SUP. DEC. ADMISIBLE (ha)	SUP. COMPROM. (ha)	SUP. AJUSTADA COMPROM. (1) (ha)	SUP. CONV. SIGPAC (ha)	SUP. CERTIF. (ha)	SUP. CAMPO (ha)	SUP. CAMPO DETER. CULT. DECLARADO (ha)	SUP. DEC. REDUCIDA (ha)	SUP. RESUELTA (ha)
-1566813	14-005-005-00061-017	62000 PASTOS PERMANENTES DE 5 O MAS AÑOS-SIN VARIEDAD	S 418	21,50	0,46	0,46	0,46		0,46			0,46	0,46
-1566811	14-005-005-00060-032	62000 PASTOS PERMANENTES DE 5 O MAS AÑOS-SIN VARIEDAD	S 418	23,80	0,06	0,06	0,06		0,10			0,06	0,06
5501991	14-005-005-00059-004	62000 PASTOS PERMANENTES DE 5 O MAS AÑOS-SIN VARIEDAD	S 418	7,60	0,09	0,09	0,09		0,17			0,09	0,09
5501992	14-005-005-00059-016	62000 PASTOS PERMANENTES DE 5 O MAS AÑOS-SIN VARIEDAD	S 418	7,90	1,24	1,24	1,24		1,24			1,24	1,24
5501995	14-005-005-00063-005	62000 PASTOS PERMANENTES DE 5 O MAS AÑOS-SIN VARIEDAD	S 418	13,50	58,64	53,64	53,64		53,64			53,64	53,64
5502001	14-005-005-00062-002	62000 PASTOS PERMANENTES DE 5 O MAS AÑOS-SIN VARIEDAD	S 418	14,80	3,19	3,19	3,19		4,90			3,19	3,19
5502004	14-005-005-00061-001	62000 PASTOS PERMANENTES DE 5 O MAS AÑOS-SIN VARIEDAD	S 418	23,70	2,02	2,02	2,02		2,02			2,02	2,02
5502007	14-005-005-00061-015	62000 PASTOS PERMANENTES DE 5 O MAS AÑOS-SIN VARIEDAD	S 418	7,00	4,69	4,69	4,69		5,52			4,69	4,69
5502008	14-005-005-00061-018	62000 PASTOS PERMANENTES DE 5 O MAS AÑOS-SIN VARIEDAD	S 418	16,00	0,47	0,47	0,47		0,47			0,47	0,47
5502009	14-005-005-00061-019	62000 PASTOS PERMANENTES DE 5 O MAS AÑOS-SIN VARIEDAD	S 418	21,10	0,76	0,76	0,76		1,68			0,76	0,76
5502010	14-005-005-00061-020	62000 PASTOS PERMANENTES DE 5 O MAS AÑOS-SIN VARIEDAD	S 418	9,60	23,72	23,72	23,72		23,72			23,72	23,72
5501997	14-005-005-00063-007	101010 OLIVAR-PICUAL	S 419	39,40	3,93	3,93	3,93		3,93			3,93	3,93
5501998	14-005-005-00063-008	101010 OLIVAR-PICUAL	S 419	11,80	0,77	0,77	0,77		0,77			0,77	0,77
5502106	14-005-005-00059-026	101010 OLIVAR-PICUAL	S 419	27,30	0,91	0,91	0,91		0,91			0,91	0,91
6855242	14-005-005-00061-027	101010 OLIVAR-PICUAL	S 419	10,60	0,89	0,89	0,89		0,89			0,89	0,89

(1) Superficie declarada admisible ajustada con la superficie comprometida.
(2) Factor de penalización valorando el alcance para el tipo de compromiso.Puede verificar la integridad de una copia de este documento mediante la lectura del código QR adjunto o mediante el acceso a la dirección <https://ws050.juntadeandalucia.es/verificarFirma> indicando el código de VERIFICACIÓN

FIRMADO POR

RAQUEL MARIA ESPIN CRESPO

17/12/2024

VERIFICACIÓN

Pk2jm6UYDU9J72AMTZUYRN3GET48NG

PÁG. 2392/9349



**INCIDENCIAS****INCIDENCIA DESCRIPCIÓN**

- 75022 No autoriza a que, en caso de la devolución por la entidad financiera (retrocesión bancaria) del pago en la cuenta corriente consignada en la solicitud y que está debidamente registrada en el sistema contable GIRO de la Junta de Andalucía, se proceda al pago en cualquier otra cuenta corriente de la titularidad del solicitante vigente en dicho sistema contable.
- 100402 Recinto solicitado no forma parte de ningún organismo de control autorizado para la producción ecológica en Andalucía o fecha de inscripción posterior al plazo establecido (Anexo I. Criterios de Subvencionabilidad. Orden 28 de marzo de 2023).
Ref:-1566815 Recinto:14-005-005-00061-00029 Cultivo:62000 PASTOS PERMANENTES DE 5 O MAS AÑOS-SIN VARIEDAD Secano
- Ref:5501993 Recinto:14-005-005-00063-00002 Cultivo:62000 PASTOS PERMANENTES DE 5 O MAS AÑOS-SIN VARIEDAD Secano
- 100421 Recinto declarado por error para una operación de la 6503, que se ha corregido de oficio marcando la operación correcta, de acuerdo con la fecha de inscripción del recinto en la producción ecológica.
Ref:6855242 Recinto:14-005-005-00061-00027 Cultivo:101010 OLIVAR-PICUAL Secano
- 100424 Solicita recinto que no está comprometido para la operación.
Ref:-1566815 Recinto:14-005-005-00061-00029 Cultivo:62000 PASTOS PERMANENTES DE 5 O MAS AÑOS-SIN VARIEDAD Secano
Ref:5501993 Recinto:14-005-005-00063-00002 Cultivo:62000 PASTOS PERMANENTES DE 5 O MAS AÑOS-SIN VARIEDAD Secano

Datos considerados para el Cálculo de la Carga Ganadera mínima y máxima del expediente

Explotación	Especie	Inscrito en Sipea y Admisible	Ugm Calculada para CG Mínima	Ugm Calculada para CG Máxima
ES140050000328	BOVINA	SI	36,91	36,91
			36,91	36,91

Superficie determinada para Cálculo Carga Ganadera Mínima: 90,34 ha

Superficie determinada para Cálculo Carga Ganadera Máxima: 98,43 ha

Carga Ganadera Mínima Expediente: 0,41 ugm/ha

Carga Ganadera Máxima Expediente: 0,37 ugm/ha

Recintos Determinados para el Cálculo de Garga Ganadera Mínima

REF.	REFERENCIA SIGPAC	CULTIVO	DESCRIPCIÓN CULTIVO	S/R	SUP. RESUELTA (ha)
-1566813	14-005-005-00061-00017	62000	PASTOS PERMANENTES DE 5 O MAS AÑOS-SIN VARIEDAD	S	0,46
-1566811	14-005-005-00060-00032	62000	PASTOS PERMANENTES DE 5 O MAS AÑOS-SIN VARIEDAD	S	0,06
5501991	14-005-005-00059-00004	62000	PASTOS PERMANENTES DE 5 O MAS AÑOS-SIN VARIEDAD	S	0,09
5501992	14-005-005-00059-00016	62000	PASTOS PERMANENTES DE 5 O MAS AÑOS-SIN VARIEDAD	S	1,24
5501995	14-005-005-00063-00005	62000	PASTOS PERMANENTES DE 5 O MAS AÑOS-SIN VARIEDAD	S	53,64
5502001	14-005-005-00062-00002	62000	PASTOS PERMANENTES DE 5 O MAS AÑOS-SIN VARIEDAD	S	3,19
5502004	14-005-005-00061-00001	62000	PASTOS PERMANENTES DE 5 O MAS AÑOS-SIN VARIEDAD	S	2,02
5502007	14-005-005-00061-00015	62000	PASTOS PERMANENTES DE 5 O MAS AÑOS-SIN VARIEDAD	S	4,69
5502008	14-005-005-00061-00018	62000	PASTOS PERMANENTES DE 5 O MAS AÑOS-SIN VARIEDAD	S	0,47
5502009	14-005-005-00061-00019	62000	PASTOS PERMANENTES DE 5 O MAS AÑOS-SIN VARIEDAD	S	0,76
5502010	14-005-005-00061-00020	62000	PASTOS PERMANENTES DE 5 O MAS AÑOS-SIN VARIEDAD	S	23,72

Recintos Determinados para el Cálculo de Garga Ganadera Máxima

REF.	REFERENCIA SIGPAC	CULTIVO	DESCRIPCIÓN CULTIVO	S/R	SUP. RESUELTA (ha)
-1566815	14-005-005-00061-00029	62000	PASTOS PERMANENTES DE 5 O MAS AÑOS-SIN VARIEDAD	S	2,81
-1566813	14-005-005-00061-00017	62000	PASTOS PERMANENTES DE 5 O MAS AÑOS-SIN VARIEDAD	S	0,46
-1566811	14-005-005-00060-00032	62000	PASTOS PERMANENTES DE 5 O MAS AÑOS-SIN VARIEDAD	S	0,06
5501991	14-005-005-00059-00004	62000	PASTOS PERMANENTES DE 5 O MAS AÑOS-SIN VARIEDAD	S	0,09
5501992	14-005-005-00059-00016	62000	PASTOS PERMANENTES DE 5 O MAS AÑOS-SIN VARIEDAD	S	1,24

(1) Superficie declarada admisible ajustada con la superficie comprometida.
(2) Factor de penalización valorando el alcance para el tipo de compromiso.Puede verificar la integridad de una copia de este documento mediante la lectura del código QR adjunto o mediante el acceso a la dirección <https://ws050.juntadeandalucia.es/verificarFirma> indicando el código de VERIFICACIÓN

FIRMADO POR

RAQUEL MARIA ESPIN CRESPO

17/12/2024

VERIFICACIÓN

Pk2jm6UYDU9J72AMTZUYRN3GET48NG

PÁG. 2393/9349



**Datos considerados para el Cálculo de la Carga Ganadera mínima y máxima del expediente****Recintos Determinados para el Cálculo de Garga Ganadera Máxima**

<u>REF.</u>	<u>REFERENCIA SIGPAC</u>	<u>CULTIVO</u>	<u>DESCRIPCIÓN CULTIVO</u>	<u>S/R</u>	<u>SUP. RESUELTA (ha)</u>
5501993	14-005-005-00063-00002	62000	PASTOS PERMANENTES DE 5 O MAS AÑOS-SIN VARIEDAD	S	0,28
5501995	14-005-005-00063-00005	62000	PASTOS PERMANENTES DE 5 O MAS AÑOS-SIN VARIEDAD	S	58,64
5502001	14-005-005-00062-00002	62000	PASTOS PERMANENTES DE 5 O MAS AÑOS-SIN VARIEDAD	S	3,19
5502004	14-005-005-00061-00001	62000	PASTOS PERMANENTES DE 5 O MAS AÑOS-SIN VARIEDAD	S	2,02
5502007	14-005-005-00061-00015	62000	PASTOS PERMANENTES DE 5 O MAS AÑOS-SIN VARIEDAD	S	4,69
5502008	14-005-005-00061-00018	62000	PASTOS PERMANENTES DE 5 O MAS AÑOS-SIN VARIEDAD	S	0,47
5502009	14-005-005-00061-00019	62000	PASTOS PERMANENTES DE 5 O MAS AÑOS-SIN VARIEDAD	S	0,76
5502010	14-005-005-00061-00020	62000	PASTOS PERMANENTES DE 5 O MAS AÑOS-SIN VARIEDAD	S	23,72

(1) Superficie declarada admisible ajustada con la superficie comprometida.
(2) Factor de penalización valorando el alcance para el tipo de compromiso.

Puede verificar la integridad de una copia de este documento mediante la lectura del código QR adjunto o mediante el acceso a la dirección <https://ws050.juntadeandalucia.es/verificarFirma> indicando el código de VERIFICACIÓN

FIRMADO POR

RAQUEL MARIA ESPIN CRESPO

17/12/2024

VERIFICACIÓN

Pk2jm6UYDU9J72AMTZUYRN3GET48NG

PÁG. 2394/9349



**APELLIDOS Y NOMBRE / RAZÓN SOCIAL**

FERNÁNDEZ JURADO C.B.

NIF

****1357*

EXPEDIENTE

1245327

ANUALIDAD DE PAGO

1ª

IMPORTES POR ANUALIDAD

	2023	2024	2025	2026	2027
IMPORTE MÁXIMO SUBVENCIONABLE	2.142,14 €	2.142,14 €	1.785,12 €	1.785,12 €	1.785,12 €
IMPORTE MEDIO DE TRANSFERENCIA (€/ha)	98,58 €	98,58 €	82,15 €	82,15 €	82,15 €

RESUMEN DE UNIDADES

Cód	GRUPO DE PAGO	Sup. Dec. Admisible (ha)	Sup. Comprometida (ha)	Sup. ajustada compromiso (1) (ha)	% sobredec.	Sup. Resuelta (ha)	Importe Declarado	Importe Topado	Importe Resuelto	Importe tras sobredec.
418	PASTOS ASOCIADOS A GANADERÍA ECOLÓGICA	21,73		21,73	0,00	21,73	2.142,14	2.142,14	2.142,14	2.142,14
TOTAL		21,73	21,73	21,73		21,73	2.142,14	2.142,14	2.142,14	2.142,14

APLICACIÓN DE REDUCCIONES Y PENALIZACIONES

GRUPO DE PAGO	Importe Calculado	Importe prereduc.	Criterios de subvencionabilidad y compromisos	Presentación tardía	Omisión declaración	Condicionidad	IMPORTE (Euros) RESUELTO
PASTOS ASOCIADOS A GANADERÍA	2.142,14	2.142,14	0,00	0,00	0,00	0,00	2.142,14
TOTAL	2.142,14	2.142,14					2.142,14

RESUMEN DE PAGOS**IMPORTE (Euros)**

	RESUELTO	FEADER	MAPA	CAPADR
PASTOS ASOCIADOS A GANADERÍA ECOLÓGICA - Pago realizado	2.142,14 €	1.820,82 €	210,14 €	111,18 €

RECINTOS RESUELTOS

REE	REFERENCIA SIGPAC	CULTIVO	DESCRIPCIÓN CULTIVO	S/R G.PAGO	PEND. MEDIA (%)	SUP. DEC. ADMISIBLE (ha)	SUP. COMPROM. (ha)	SUP. AJUSTADA COMPROM. (1) (ha)	SUP. CONV. SIGPAC (ha)	SUP. CERTIF. (ha)	SUP. CAMPO (ha)	SUP. CAMPO DETER. CULT. DECLARADO (ha)	SUP. DEC. REDUCIDA (ha)	SUP. RESUELTA (ha)
-583553	14-069-020-00025-001	62000	PASTOS PERMANENTES DE 5 O MAS AÑOS-SIN VARIEDAD	S 418	5,60	2,68	2,68	2,68		2,68			2,68	2,68
-583550	14-069-020-00027-001	62000	PASTOS PERMANENTES DE 5 O MAS AÑOS-SIN VARIEDAD	S 418	6,90	5,61	5,61	5,61		5,61			5,61	5,61
5241976	14-069-015-00036-003	62000	PASTOS PERMANENTES DE 5 O MAS AÑOS-SIN VARIEDAD	S 418	10,00	2,50	2,50	2,50		2,50			2,50	2,50
5241979	14-069-015-00036-006	62000	PASTOS PERMANENTES DE 5 O MAS AÑOS-SIN VARIEDAD	S 418	6,70	2,37	2,37	2,37		2,37			2,37	2,37
5241981	14-069-015-00036-007	62000	PASTOS PERMANENTES DE 5 O MAS AÑOS-SIN VARIEDAD	S 418	12,30	0,18	0,18	0,18		0,18			0,18	0,18
5241988	14-069-014-00015-001	62000	PASTOS PERMANENTES DE 5 O MAS AÑOS-SIN VARIEDAD	S 418	8,90	1,48	1,48	1,48		1,48			1,48	1,48
1700000006166828	14-069-020-00026-003	62000	PASTOS PERMANENTES DE 5 O MAS AÑOS-SIN VARIEDAD	S 418	6,10	3,82	3,82	3,82		3,82			3,82	3,82
1700000006166829	14-069-020-00026-006	62000	PASTOS PERMANENTES DE 5 O MAS AÑOS-SIN VARIEDAD	S 418	6,60	3,09	3,09	3,09		3,09			3,09	3,09

INCIDENCIAS**INCIDENCIA DESCRIPCIÓN**

- 100407 Explotación solicitada no forma parte de ningún organismo de control autorizado para la producción ecológica en Andalucía o fecha de inscripción posterior al plazo establecido (Anexo I. Criterios de Subvencionabilidad. Orden 28 de marzo de 2023).
Explotación:ES140690000266 Especie:PORCINO
Explotación:ES140690000508 Especie:PORCINO

(1) Superficie declarada admisible ajustada con la superficie comprometida.
(2) Factor de penalización valorando el alcance para el tipo de compromiso.

Puede verificar la integridad de una copia de este documento mediante la lectura del código QR adjunto o mediante el acceso a la dirección <https://ws050.juntadeandalucia.es/verificarFirma> indicando el código de VERIFICACIÓN

FIRMADO POR

RAQUEL MARIA ESPIN CRESPO

17/12/2024

VERIFICACIÓN

Pk2jm6UYDU9J72AMTZUYRN3GET48NG

PÁG. 2395/9349



**Datos considerados para el Cálculo de la Carga Ganadera mínima y máxima del expediente**

Explotación	Especie	Inscrito en Sipea y Admisible	Ugm Calculada para CG Mínima	Ugm Calculada para CG Máxima
ES140690000266	OVINA	SI	9,64	9,64
ES140690000266	PORCINO	NO	0,00	6,85
ES140690000508	OVINA	SI	1,59	1,59
ES140690000508	PORCINO	NO	0,00	0,00
			11,23	18,08

Superficie determinada para Cálculo Carga Ganadera Mínima: 21,73 ha

Superficie determinada para Cálculo Carga Ganadera Máxima: 21,73 ha

Carga Ganadera Mínima Expediente: 0,52 ugm/ha

Carga Ganadera Máxima Expediente: 0,83 ugm/ha

Recintos Determinados para el Cálculo de Garga Ganadera Mínima

REF.	REFERENCIA SIGPAC	CULTIVO	DESCRIPCIÓN CULTIVO	S/R	SUP. RESUELTA (ha)
-583553	14-069-020-00025-00001	62000	PASTOS PERMANENTES DE 5 O MAS AÑOS-SIN VARIEDAD	S	2,68
-583550	14-069-020-00027-00001	62000	PASTOS PERMANENTES DE 5 O MAS AÑOS-SIN VARIEDAD	S	5,61
5241976	14-069-015-00036-00003	62000	PASTOS PERMANENTES DE 5 O MAS AÑOS-SIN VARIEDAD	S	2,50
5241979	14-069-015-00036-00006	62000	PASTOS PERMANENTES DE 5 O MAS AÑOS-SIN VARIEDAD	S	2,37
5241981	14-069-015-00036-00007	62000	PASTOS PERMANENTES DE 5 O MAS AÑOS-SIN VARIEDAD	S	0,18
5241988	14-069-014-00015-00001	62000	PASTOS PERMANENTES DE 5 O MAS AÑOS-SIN VARIEDAD	S	1,48
1700000006166828	14-069-020-00026-00003	62000	PASTOS PERMANENTES DE 5 O MAS AÑOS-SIN VARIEDAD	S	3,82
1700000006166829	14-069-020-00026-00006	62000	PASTOS PERMANENTES DE 5 O MAS AÑOS-SIN VARIEDAD	S	3,09

Recintos Determinados para el Cálculo de Garga Ganadera Máxima

REF.	REFERENCIA SIGPAC	CULTIVO	DESCRIPCIÓN CULTIVO	S/R	SUP. RESUELTA (ha)
-583553	14-069-020-00025-00001	62000	PASTOS PERMANENTES DE 5 O MAS AÑOS-SIN VARIEDAD	S	2,68
-583550	14-069-020-00027-00001	62000	PASTOS PERMANENTES DE 5 O MAS AÑOS-SIN VARIEDAD	S	5,61
5241976	14-069-015-00036-00003	62000	PASTOS PERMANENTES DE 5 O MAS AÑOS-SIN VARIEDAD	S	2,50
5241979	14-069-015-00036-00006	62000	PASTOS PERMANENTES DE 5 O MAS AÑOS-SIN VARIEDAD	S	2,37
5241981	14-069-015-00036-00007	62000	PASTOS PERMANENTES DE 5 O MAS AÑOS-SIN VARIEDAD	S	0,18
5241988	14-069-014-00015-00001	62000	PASTOS PERMANENTES DE 5 O MAS AÑOS-SIN VARIEDAD	S	1,48
1700000006166828	14-069-020-00026-00003	62000	PASTOS PERMANENTES DE 5 O MAS AÑOS-SIN VARIEDAD	S	3,82
1700000006166829	14-069-020-00026-00006	62000	PASTOS PERMANENTES DE 5 O MAS AÑOS-SIN VARIEDAD	S	3,09

Incidencias de carga ganadera**INCIDENCIA DESCRIPCIÓN**

- 452 Actividad agraria declarada en un recinto no compatible con el uso PA, PR o PS asignado en SIGPAC para ese recinto.
Ref:1700000006166830 Recinto:14-069-077-00013-00002 Cultivo:62000 PASTOS PERMANENTES DE 5 O MAS AÑOS-SIN VARIEDAD Secano USO ASIGNADO EN SIGPAC:PS
- 100407 Explotación solicitada no forma parte de ningún organismo de control autorizado para la producción ecológica en Andalucía o fecha de inscripción posterior al plazo establecido (Anexo I. Criterios de Subvencionabilidad. Orden 28 de marzo de 2023).
Explotación:ES140690000266 Especie:PORCINO
Explotación:ES140690000508 Especie:PORCINO

(1) Superficie declarada admisible ajustada con la superficie comprometida.
(2) Factor de penalización valorando el alcance para el tipo de compromiso.

Puede verificar la integridad de una copia de este documento mediante la lectura del código QR adjunto o mediante el acceso a la dirección <https://ws050.juntadeandalucia.es/verificarFirma> indicando el código de VERIFICACIÓN

FIRMADO POR

RAQUEL MARIA ESPIN CRESPO

17/12/2024

VERIFICACIÓN

Pk2jm6UYDU9J72AMTZUYRN3GET48NG

PÁG. 2396/9349



**APELLIDOS Y NOMBRE / RAZÓN SOCIAL**

FERNANDEZ LOPEZ LUISA BELTRANA

NIF

***3897*

EXPEDIENTE

1005607

ANUALIDAD DE PAGO

1ª

IMPORTES POR ANUALIDAD

	2023	2024	2025	2026	2027
IMPORTE MÁXIMO SUBVENCIONABLE	1.915,77 €	1.915,77 €	1.915,77 €	1.596,48 €	1.596,48 €
IMPORTE MEDIO DE TRANSFERENCIA (€/ha)	297,48 €	297,48 €	297,48 €	247,90 €	247,90 €

RESUMEN DE UNIDADES

Cód	GRUPO DE PAGO	Sup. Dec. Admisible (ha)	Sup. Comprometida (ha)	Sup. ajustada compromiso (1) (ha)	% sobredec.	Sup. Resuelta (ha)	Importe Declarado	Importe Topado	Importe Resuelto	Importe tras sobredec.
419	OLIVAR	6,44		6,44	0,00	6,44	1.915,77	1.915,77	1.915,77	1.915,77
TOTAL		6,44	6,44	6,44		6,44	1.915,77	1.915,77	1.915,77	1.915,77

APLICACIÓN DE REDUCCIONES Y PENALIZACIONES

GRUPO DE PAGO	Importe Calculado	Importe prereduc.	Criterios de subvencionabilidad y compromisos	Presentación tardía	Omisión declaración	Condicionalidad	IMPORTE (Euros) RESUELTO
OLIVAR	1.915,77	1.915,77	0,00	0,00	0,00	0,00	1.915,77
TOTAL	1.915,77	1.915,77					1.915,77

RESUMEN DE PAGOS**IMPORTE (Euros)**

	RESUELTO	FEADER	MAPA	CAPADR
OLIVAR - Pago realizado	1.915,77 €	1.628,40 €	187,94 €	99,43 €

RECINTOS RESUELTOS

REF.	REFERENCIA SIGPAC	CULTIVO	DESCRIPCIÓN CULTIVO	S/R G.PAGO	PEND. MEDIA (%)	SUP. DEC. ADMISIBLE (ha)	SUP. COMPROM. (ha)	SUP. AJUSTADA COMPR.(1) (ha)	SUP. CONY. SIGPAC (ha)	SUP. CERTIE (ha)	SUP. CAMPO (ha)	SUP. CAMPO DETER. CULT. DECLARADO (ha)	SUP. DEC. REDUCIDA (ha)	SUP. RESUELTA (ha)
1700000004879665	14-002-041-00032-002	101138	OLIVAR-HOJIBLANCA	S 419	8,00	1,88	1,88	1,88	1,88	1,88			1,88	1,88
1700000004879666	14-002-041-00040-004	101138	OLIVAR-HOJIBLANCA	S 419	6,10	2,75	2,75	2,75	2,75	2,75			2,75	2,75
1700000004879667	14-002-041-00035-001	101138	OLIVAR-HOJIBLANCA	S 419	12,50	1,76	1,76	1,76	1,76	1,76			1,76	1,76
1700000004879668	14-002-041-00038-002	101138	OLIVAR-HOJIBLANCA	S 419	2,40	0,05	0,05	0,05	0,05	0,05			0,05	0,05

(1) Superficie declarada admisible ajustada con la superficie comprometida.
(2) Factor de penalización valorando el alcance para el tipo de compromiso.Puede verificar la integridad de una copia de este documento mediante la lectura del código QR adjunto o mediante el acceso a la dirección <https://ws050.juntadeandalucia.es/verificarFirma> indicando el código de VERIFICACIÓN

FIRMADO POR

RAQUEL MARIA ESPIN CRESPO

17/12/2024

VERIFICACIÓN

Pk2jm6UYDU9J72AMTZUYRN3GET48NG

PÁG. 2397/9349



**APELLIDOS Y NOMBRE / RAZÓN SOCIAL**

FERNANDEZ MADUEÑO JESUS

NIF
7262EXPEDIENTE**
1232774**ANUALIDAD DE PAGO**
1ª**IMPORTE POR ANUALIDAD**

	2023	2024	2025	2026	2027
IMPORTE MÁXIMO SUBVENCIONABLE	10.923,45 €	10.923,45 €	9.102,88 €	9.102,88 €	9.102,88 €
IMPORTE MEDIO DE TRANSFERENCIA (€/ha)	70,56 €	70,56 €	58,80 €	58,80 €	58,80 €

RESUMEN DE UNIDADES

Cód	GRUPO DE PAGO	Sup. Dec. Admisible (ha)	Sup. Comprometida (ha)	Sup. ajustada compromiso (1) (ha)	% sobredec.	Sup. Resuelta (ha)	Importe Declarado	Importe Topado	Importe Resuelto	Importe tras sobredec.
418	PASTOS ASOCIADOS A GANADERÍA ECOLÓGICA	154,80		154,80	0,00	154,80	11.971,56	10.923,45	10.923,45	10.923,45
TOTAL		154,80	154,80	154,80		154,80	11.971,56	10.923,45	10.923,45	10.923,45

APLICACIÓN DE REDUCCIONES Y PENALIZACIONES

GRUPO DE PAGO	Importe Calculado	Importe prerreduc.	Criterios de subvencionabilidad y compromisos	Presentación tardía	Omisión declaración	Condicionidad	IMPORTE (Euros) RESUELTO
PASTOS ASOCIADOS A GANADERÍA	10.923,45	10.923,45	0,00	0,00	0,00	0,00	10.923,45
TOTAL	10.923,45	10.923,45					10.923,45

RESUMEN DE PAGOS**IMPORTE (Euros)**

	RESUELTO	FEADER	MAPA	CAPADR
PASTOS ASOCIADOS A GANADERÍA ECOLÓGICA - Pago realizado	10.923,45 €	9.284,93 €	1.071,59 €	566,93 €

RECINTOS RESUELTOS

REE	REFERENCIA SIGPAC	CULTIVO DESCRIPCIÓN CULTIVO	S/R G.PAGO	PEND. MEDIA (%)	SUP. DEC. ADMISIBLE (ha)	SUP. COMPROM. (ha)	SUP. AJUSTADA COMPROM. (1) (ha)	SUP. CONV. SIGPAC (ha)	SUP. CERTIF. (ha)	SUP. CAMPO (ha)	SUP. CAMPO DETER. CULT. DECLARADO (ha)	SUP. DEC. REDUCIDA (ha)	SUP. RESUELTA (ha)
-1493995	14-068-002-00098-002	62000 PASTOS PERMANENTES DE 5 O MAS AÑOS-SIN VARIEDAD	S 418	16,60	11,46	11,46	11,46		13,48			11,46	11,46
-1403387	14-068-002-00100-003	62000 PASTOS PERMANENTES DE 5 O MAS AÑOS-SIN VARIEDAD	S 418	37,70	0,50	0,50	0,50		1,10			0,50	0,50
-1403386	14-068-002-00102-004	62000 PASTOS PERMANENTES DE 5 O MAS AÑOS-SIN VARIEDAD	S 418	42,70	0,35	0,35	0,35		0,78			0,35	0,35
-1403385	14-068-002-00100-002	63000 PASTOS DE MENOS DE 5 AÑOS-SIN VARIEDAD	S 418	24,40	1,68	1,68	1,68		1,68			1,68	1,68
-1382734	14-068-002-00100-001	62000 PASTOS PERMANENTES DE 5 O MAS AÑOS-SIN VARIEDAD	S 418	27,90	2,23	2,23	2,23		2,23			2,23	2,23
-1028429	14-068-002-00083-002	63000 PASTOS DE MENOS DE 5 AÑOS-SIN VARIEDAD	S 418	16,00	15,66	15,66	15,66		15,66			15,66	15,66
-1028420	14-068-002-00084-007	63000 PASTOS DE MENOS DE 5 AÑOS-SIN VARIEDAD	S 418	20,90	5,98	5,98	5,98		5,98			5,98	5,98
-988571	14-068-002-00082-004	63000 PASTOS DE MENOS DE 5 AÑOS-SIN VARIEDAD	S 418	26,30	9,43	9,43	9,43		9,43			9,43	9,43
-988563	14-068-002-00082-003	63000 PASTOS DE MENOS DE 5 AÑOS-SIN VARIEDAD	S 418	22,90	5,78	5,78	5,78		5,78			5,78	5,78
-988527	14-068-002-00147-001	63000 PASTOS DE MENOS DE 5 AÑOS-SIN VARIEDAD	S 418	15,60	33,89	33,89	33,89		33,89			33,89	33,89
5237467	14-068-002-00039-001	63000 PASTOS DE MENOS DE 5 AÑOS-SIN VARIEDAD	S 418	21,30	15,11	15,11	15,11		15,11			15,11	15,11
5237470	14-068-002-00039-002	62000 PASTOS PERMANENTES DE 5 O MAS AÑOS-SIN VARIEDAD	S 418	25,00	0,87	0,87	0,87		1,58			0,87	0,87
5237486	14-068-002-00082-001	62000 PASTOS PERMANENTES DE 5 O MAS AÑOS-SIN VARIEDAD	S 418	29,70	9,30	9,30	9,30		10,94			9,30	9,30
5237487	14-068-002-00083-001	62000 PASTOS PERMANENTES DE 5 O MAS AÑOS-SIN VARIEDAD	S 418	33,70	8,99	8,99	8,99		16,35			8,99	8,99
5237493	14-068-002-00084-005	62000 PASTOS PERMANENTES DE 5 O MAS AÑOS-SIN VARIEDAD	S 418	33,00	10,45	10,45	10,45		16,07			10,45	10,45
5237513	14-068-002-00086-001	62000 PASTOS PERMANENTES DE 5 O MAS AÑOS-SIN VARIEDAD	S 418	7,60	0,22	0,22	0,22		0,22			0,22	0,22
5237666	14-068-002-00101-001	63000 PASTOS DE MENOS DE 5 AÑOS-SIN VARIEDAD	S 418	26,00	1,08	1,08	1,08		1,08			1,08	1,08
5237674	14-068-002-00101-002	62000 PASTOS PERMANENTES DE 5 O MAS AÑOS-SIN VARIEDAD	S 418	16,40	0,07	0,07	0,07		0,07			0,07	0,07
5237686	14-068-002-00102-002	63000 PASTOS DE MENOS DE 5 AÑOS-SIN VARIEDAD	S 418	20,00	4,18	4,18	4,18		4,18			4,18	4,18
5237690	14-068-002-00110-005	63000 PASTOS DE MENOS DE 5 AÑOS-SIN VARIEDAD	S 418	18,90	5,68	5,68	5,68		5,68			5,68	5,68
5237694	14-068-002-00112-002	63000 PASTOS DE MENOS DE 5 AÑOS-SIN VARIEDAD	S 418	17,70	3,25	3,25	3,25		3,25			3,25	3,25
5237750	14-068-002-00117-002	62000 PASTOS PERMANENTES DE 5 O MAS AÑOS-SIN VARIEDAD	S 418	16,90	0,06	0,06	0,06		0,11			0,06	0,06
5237753	14-068-002-00146-001	62000 PASTOS PERMANENTES DE 5 O MAS AÑOS-SIN VARIEDAD	S 418	15,80	8,58	8,58	8,58		8,58			8,58	8,58

(1) Superficie declarada admisible ajustada con la superficie comprometida.
(2) Factor de penalización valorando el alcance para el tipo de compromiso.Puede verificar la integridad de una copia de este documento mediante la lectura del código QR adjunto o mediante el acceso a la dirección <https://ws050.juntadeandalucia.es/verificarFirma> indicando el código de VERIFICACIÓN

FIRMADO POR

RAQUEL MARIA ESPIN CRESPO

17/12/2024

VERIFICACIÓN

Pk2jm6UYDU9J72AMTZUYRN3GET48NG

PÁG. 2398/9349



**INCIDENCIAS****INCIDENCIA DESCRIPCIÓN**

- 100407 Explotación solicitada no forma parte de ningún organismo de control autorizado para la producción ecológica en Andalucía o fecha de inscripción posterior al plazo establecido (Anexo I. Criterios de Subvencionabilidad. Orden 28 de marzo de 2023).
Explotación:ES140260000243 Especie:PORCINO
Explotación:ES140680000029 Especie:PORCINO
- 100412 Número de hectáreas validadas inferior a la superficie mínima permitida por el grupo de cultivo (Anexo I. Criterios de Subvencionabilidad. Orden 28 de marzo de 2023).
Sup. Resuelta:0 Grupo de Pago:HERBÁCEOS
- 100413 Recinto perteneciente a grupo de cultivo que no cumple con la superficie mínima requerida (Anexo I. Criterios de Subvencionabilidad. Orden 28 de marzo de 2023).
Ref:-1494000 Recinto:14-068-002-00098-00003 Cultivo:12000 TRANQUILLÓN-SIN VARIEDAD Secano Sup. Declarada:9,15 Superficie Resolver:9,15
Ref:5237658 Recinto:14-068-002-00099-00001 Cultivo:12000 TRANQUILLÓN-SIN VARIEDAD Secano Sup. Declarada:10,28 Superficie Resolver:10,28
Ref:5237705 Recinto:14-068-002-00114-00001 Cultivo:12000 TRANQUILLÓN-SIN VARIEDAD Secano Sup. Declarada:2,09 Superficie Resolver:2,09
Ref:5237714 Recinto:14-068-002-00115-00001 Cultivo:12000 TRANQUILLÓN-SIN VARIEDAD Secano Sup. Declarada:0,39 Superficie Resolver:0,39
Ref:5237716 Recinto:14-068-002-00116-00001 Cultivo:12000 TRANQUILLÓN-SIN VARIEDAD Secano Sup. Declarada:0,87 Superficie Resolver:0,87
- 100421 Recinto declarado por error para una operación de la 6503, que se ha corregido de oficio marcando la operación correcta, de acuerdo con la fecha de inscripción del recinto en la producción ecológica.
Ref:5237467 Recinto:14-068-002-00039-00001 Cultivo:63000 PASTOS DE MENOS DE 5 AÑOS-SIN VARIEDAD Secano
Ref:5237470 Recinto:14-068-002-00039-00002 Cultivo:62000 PASTOS PERMANENTES DE 5 O MAS AÑOS-SIN VARIEDAD Secano
Ref:5237486 Recinto:14-068-002-00082-00001 Cultivo:62000 PASTOS PERMANENTES DE 5 O MAS AÑOS-SIN VARIEDAD Secano
Ref:-988563 Recinto:14-068-002-00082-00003 Cultivo:63000 PASTOS DE MENOS DE 5 AÑOS-SIN VARIEDAD Secano
Ref:-988571 Recinto:14-068-002-00082-00004 Cultivo:63000 PASTOS DE MENOS DE 5 AÑOS-SIN VARIEDAD Secano
Ref:5237487 Recinto:14-068-002-00083-00001 Cultivo:62000 PASTOS PERMANENTES DE 5 O MAS AÑOS-SIN VARIEDAD Secano
Ref:-1028429 Recinto:14-068-002-00083-00002 Cultivo:63000 PASTOS DE MENOS DE 5 AÑOS-SIN VARIEDAD Secano
Ref:5237493 Recinto:14-068-002-00084-00005 Cultivo:62000 PASTOS PERMANENTES DE 5 O MAS AÑOS-SIN VARIEDAD Secano
Ref:-1028420 Recinto:14-068-002-00084-00007 Cultivo:63000 PASTOS DE MENOS DE 5 AÑOS-SIN VARIEDAD Secano
Ref:5237513 Recinto:14-068-002-00086-00001 Cultivo:62000 PASTOS PERMANENTES DE 5 O MAS AÑOS-SIN VARIEDAD Secano
Ref:-1493995 Recinto:14-068-002-00098-00002 Cultivo:62000 PASTOS PERMANENTES DE 5 O MAS AÑOS-SIN VARIEDAD Secano
Ref:-1494000 Recinto:14-068-002-00098-00003 Cultivo:12000 TRANQUILLÓN-SIN VARIEDAD Secano
Ref:5237658 Recinto:14-068-002-00099-00001 Cultivo:12000 TRANQUILLÓN-SIN VARIEDAD Secano
Ref:-1382734 Recinto:14-068-002-00100-00001 Cultivo:62000 PASTOS PERMANENTES DE 5 O MAS AÑOS-SIN VARIEDAD Secano
Ref:-1403385 Recinto:14-068-002-00100-00002 Cultivo:63000 PASTOS DE MENOS DE 5 AÑOS-SIN VARIEDAD Secano
Ref:-1403387 Recinto:14-068-002-00100-00003 Cultivo:62000 PASTOS PERMANENTES DE 5 O MAS AÑOS-SIN VARIEDAD Secano
Ref:5237666 Recinto:14-068-002-00101-00001 Cultivo:63000 PASTOS DE MENOS DE 5 AÑOS-SIN VARIEDAD Secano
Ref:5237674 Recinto:14-068-002-00101-00002 Cultivo:62000 PASTOS PERMANENTES DE 5 O MAS AÑOS-SIN VARIEDAD Secano
Ref:5237686 Recinto:14-068-002-00102-00002 Cultivo:63000 PASTOS DE MENOS DE 5 AÑOS-SIN VARIEDAD Secano
Ref:-1403386 Recinto:14-068-002-00102-00004 Cultivo:62000 PASTOS PERMANENTES DE 5 O MAS AÑOS-SIN VARIEDAD Secano
Ref:5237690 Recinto:14-068-002-00110-00005 Cultivo:63000 PASTOS DE MENOS DE 5 AÑOS-SIN VARIEDAD Secano
Ref:5237694 Recinto:14-068-002-00112-00002 Cultivo:63000 PASTOS DE MENOS DE 5 AÑOS-SIN VARIEDAD Secano
Ref:5237705 Recinto:14-068-002-00114-00001 Cultivo:12000 TRANQUILLÓN-SIN VARIEDAD Secano
Ref:5237714 Recinto:14-068-002-00115-00001 Cultivo:12000 TRANQUILLÓN-SIN VARIEDAD Secano
Ref:5237716 Recinto:14-068-002-00116-00001 Cultivo:12000 TRANQUILLÓN-SIN VARIEDAD Secano
Ref:5237750 Recinto:14-068-002-00117-00002 Cultivo:62000 PASTOS PERMANENTES DE 5 O MAS AÑOS-SIN VARIEDAD Secano
Ref:5237753 Recinto:14-068-002-00146-00001 Cultivo:62000 PASTOS PERMANENTES DE 5 O MAS AÑOS-SIN VARIEDAD Secano
Ref:-988527 Recinto:14-068-002-00147-00001 Cultivo:63000 PASTOS DE MENOS DE 5 AÑOS-SIN VARIEDAD Secano

Datos considerados para el Cálculo de la Carga Ganadera mínima y máxima del expediente

Explotación	Especie	Inscrito en Sipea y Admisible	Ugm Calculada para CG Mínima	Ugm Calculada para CG Máxima
ES140260000243	PORCINO	NO	0,00	8,18
ES140680000029	BOVINA	SI	40,02	40,02
ES140680000029	PORCINO	NO	0,00	2,84

(1) Superficie declarada admisible ajustada con la superficie comprometida.
(2) Factor de penalización valorando el alcance para el tipo de compromiso.

Puede verificar la integridad de una copia de este documento mediante la lectura del código QR adjunto o mediante el acceso a la dirección <https://ws050.juntadeandalucia.es/verificarFirma> indicando el código de VERIFICACIÓN

FIRMADO POR

RAQUEL MARIA ESPIN CRESPO

17/12/2024

VERIFICACIÓN

Pk2jm6UYDU9J72AMTZUYRN3GET48NG

PÁG. 2399/9349



**Datos considerados para el Cálculo de la Carga Ganadera mínima y máxima del expediente**

	40,02	51,04	
Superficie determinada para Cálculo Carga Ganadera Mínima:	154,80 ha		
Superficie determinada para Cálculo Carga Ganadera Máxima:	268,98 ha		Los importes del Grupo de Pago de pastos de este expediente han sido ajustados por no llegar a la carga ganadera mínima de 0,3
Carga Ganadera Mínima Expediente:	0,26 ugm/ha		
Carga Ganadera Máxima Expediente:	0,19 ugm/ha		

Recintos Determinados para el Cálculo de Garga Ganadera Mínima

REF.	REFERENCIA SIGPAC	CULTIVO	DESCRIPCIÓN CULTIVO	S/R	SUP. RESUELTA (ha)
-1493995	14-068-002-00098-00002	62000	PASTOS PERMANENTES DE 5 O MAS AÑOS-SIN VARIEDAD	S	11,46
-1403387	14-068-002-00100-00003	62000	PASTOS PERMANENTES DE 5 O MAS AÑOS-SIN VARIEDAD	S	0,50
-1403386	14-068-002-00102-00004	62000	PASTOS PERMANENTES DE 5 O MAS AÑOS-SIN VARIEDAD	S	0,35
-1403385	14-068-002-00100-00002	63000	PASTOS DE MENOS DE 5 AÑOS-SIN VARIEDAD	S	1,68
-1382734	14-068-002-00100-00001	62000	PASTOS PERMANENTES DE 5 O MAS AÑOS-SIN VARIEDAD	S	2,23
-1028429	14-068-002-00083-00002	63000	PASTOS DE MENOS DE 5 AÑOS-SIN VARIEDAD	S	15,66
-1028420	14-068-002-00084-00007	63000	PASTOS DE MENOS DE 5 AÑOS-SIN VARIEDAD	S	5,98
-988571	14-068-002-00082-00004	63000	PASTOS DE MENOS DE 5 AÑOS-SIN VARIEDAD	S	9,43
-988563	14-068-002-00082-00003	63000	PASTOS DE MENOS DE 5 AÑOS-SIN VARIEDAD	S	5,78
-988527	14-068-002-00147-00001	63000	PASTOS DE MENOS DE 5 AÑOS-SIN VARIEDAD	S	33,89
5237467	14-068-002-00039-00001	63000	PASTOS DE MENOS DE 5 AÑOS-SIN VARIEDAD	S	15,11
5237470	14-068-002-00039-00002	62000	PASTOS PERMANENTES DE 5 O MAS AÑOS-SIN VARIEDAD	S	0,87
5237486	14-068-002-00082-00001	62000	PASTOS PERMANENTES DE 5 O MAS AÑOS-SIN VARIEDAD	S	9,30
5237487	14-068-002-00083-00001	62000	PASTOS PERMANENTES DE 5 O MAS AÑOS-SIN VARIEDAD	S	8,99
5237493	14-068-002-00084-00005	62000	PASTOS PERMANENTES DE 5 O MAS AÑOS-SIN VARIEDAD	S	10,45
5237513	14-068-002-00086-00001	62000	PASTOS PERMANENTES DE 5 O MAS AÑOS-SIN VARIEDAD	S	0,22
5237666	14-068-002-00101-00001	63000	PASTOS DE MENOS DE 5 AÑOS-SIN VARIEDAD	S	1,08
5237674	14-068-002-00101-00002	62000	PASTOS PERMANENTES DE 5 O MAS AÑOS-SIN VARIEDAD	S	0,07
5237686	14-068-002-00102-00002	63000	PASTOS DE MENOS DE 5 AÑOS-SIN VARIEDAD	S	4,18
5237690	14-068-002-00110-00005	63000	PASTOS DE MENOS DE 5 AÑOS-SIN VARIEDAD	S	5,68
5237694	14-068-002-00112-00002	63000	PASTOS DE MENOS DE 5 AÑOS-SIN VARIEDAD	S	3,25
5237750	14-068-002-00117-00002	62000	PASTOS PERMANENTES DE 5 O MAS AÑOS-SIN VARIEDAD	S	0,06
5237753	14-068-002-00146-00001	62000	PASTOS PERMANENTES DE 5 O MAS AÑOS-SIN VARIEDAD	S	8,58

Recintos Determinados para el Cálculo de Garga Ganadera Máxima

REF.	REFERENCIA SIGPAC	CULTIVO	DESCRIPCIÓN CULTIVO	S/R	SUP. RESUELTA (ha)
-1493995	14-068-002-00098-00002	62000	PASTOS PERMANENTES DE 5 O MAS AÑOS-SIN VARIEDAD	S	11,46
-1403387	14-068-002-00100-00003	62000	PASTOS PERMANENTES DE 5 O MAS AÑOS-SIN VARIEDAD	S	0,50
-1403386	14-068-002-00102-00004	62000	PASTOS PERMANENTES DE 5 O MAS AÑOS-SIN VARIEDAD	S	0,35
-1403385	14-068-002-00100-00002	63000	PASTOS DE MENOS DE 5 AÑOS-SIN VARIEDAD	S	1,68
-1382734	14-068-002-00100-00001	62000	PASTOS PERMANENTES DE 5 O MAS AÑOS-SIN VARIEDAD	S	2,23
-1028429	14-068-002-00083-00002	63000	PASTOS DE MENOS DE 5 AÑOS-SIN VARIEDAD	S	15,66
-1028420	14-068-002-00084-00007	63000	PASTOS DE MENOS DE 5 AÑOS-SIN VARIEDAD	S	5,98
-988571	14-068-002-00082-00004	63000	PASTOS DE MENOS DE 5 AÑOS-SIN VARIEDAD	S	9,43
-988563	14-068-002-00082-00003	63000	PASTOS DE MENOS DE 5 AÑOS-SIN VARIEDAD	S	5,78
-988527	14-068-002-00147-00001	63000	PASTOS DE MENOS DE 5 AÑOS-SIN VARIEDAD	S	33,89
-785935	14-026-010-00057-00019	62000	PASTOS PERMANENTES DE 5 O MAS AÑOS-SIN VARIEDAD	S	0,01
-785934	14-026-010-00057-00017	62000	PASTOS PERMANENTES DE 5 O MAS AÑOS-SIN VARIEDAD	S	1,88

(1) Superficie declarada admisible ajustada con la superficie comprometida.
(2) Factor de penalización valorando el alcance para el tipo de compromiso.Puede verificar la integridad de una copia de este documento mediante la lectura del código QR adjunto o mediante el acceso a la dirección <https://ws050.juntadeandalucia.es/verificarFirma> indicando el código de VERIFICACIÓN

FIRMADO POR

RAQUEL MARIA ESPIN CRESPO

17/12/2024

VERIFICACIÓN

Pk2jm6UYDU9J72AMTZUYRN3GET48NG

PÁG. 2400/9349



**Datos considerados para el Cálculo de la Carga Ganadera mínima y máxima del expediente****Recintos Determinados para el Cálculo de Garga Ganadera Máxima**

REF.	REFERENCIA SIGPAC	CULTIVO	DESCRIPCIÓN CULTIVO VARIEDAD	S/R	SUP.
					RESUELTA (ha)
5237467	14-068-002-00039-00001	63000	PASTOS DE MENOS DE 5 AÑOS-SIN VARIEDAD	S	15,11
5237470	14-068-002-00039-00002	62000	PASTOS PERMANENTES DE 5 O MAS AÑOS-SIN VARIEDAD	S	0,87
5237486	14-068-002-00082-00001	62000	PASTOS PERMANENTES DE 5 O MAS AÑOS-SIN VARIEDAD	S	9,30
5237487	14-068-002-00083-00001	62000	PASTOS PERMANENTES DE 5 O MAS AÑOS-SIN VARIEDAD	S	8,99
5237493	14-068-002-00084-00005	62000	PASTOS PERMANENTES DE 5 O MAS AÑOS-SIN VARIEDAD	S	10,45
5237513	14-068-002-00086-00001	62000	PASTOS PERMANENTES DE 5 O MAS AÑOS-SIN VARIEDAD	S	0,22
5237666	14-068-002-00101-00001	63000	PASTOS DE MENOS DE 5 AÑOS-SIN VARIEDAD	S	1,08
5237674	14-068-002-00101-00002	62000	PASTOS PERMANENTES DE 5 O MAS AÑOS-SIN VARIEDAD	S	0,07
5237686	14-068-002-00102-00002	63000	PASTOS DE MENOS DE 5 AÑOS-SIN VARIEDAD	S	4,18
5237690	14-068-002-00110-00005	63000	PASTOS DE MENOS DE 5 AÑOS-SIN VARIEDAD	S	5,68
5237694	14-068-002-00112-00002	63000	PASTOS DE MENOS DE 5 AÑOS-SIN VARIEDAD	S	3,25
5237750	14-068-002-00117-00002	62000	PASTOS PERMANENTES DE 5 O MAS AÑOS-SIN VARIEDAD	S	0,06
5237753	14-068-002-00146-00001	62000	PASTOS PERMANENTES DE 5 O MAS AÑOS-SIN VARIEDAD	S	8,58
1700000007087723	14-026-010-00058-00007	62000	PASTOS PERMANENTES DE 5 O MAS AÑOS-SIN VARIEDAD	S	7,28
1700000007087724	14-026-010-00061-00002	62000	PASTOS PERMANENTES DE 5 O MAS AÑOS-SIN VARIEDAD	S	0,06
1700000007087726	14-026-010-00057-00011	62000	PASTOS PERMANENTES DE 5 O MAS AÑOS-SIN VARIEDAD	S	1,85
1700000007087731	14-026-010-00057-00015	62000	PASTOS PERMANENTES DE 5 O MAS AÑOS-SIN VARIEDAD	S	0,13
1700000007087733	14-026-010-00057-00013	62000	PASTOS PERMANENTES DE 5 O MAS AÑOS-SIN VARIEDAD	S	9,33
1700000007087734	14-026-010-00058-00010	62000	PASTOS PERMANENTES DE 5 O MAS AÑOS-SIN VARIEDAD	S	0,15
1700000007087735	14-026-010-00057-00010	62000	PASTOS PERMANENTES DE 5 O MAS AÑOS-SIN VARIEDAD	S	16,64
1700000007087738	14-026-010-00058-00009	62000	PASTOS PERMANENTES DE 5 O MAS AÑOS-SIN VARIEDAD	S	0,19
1700000007087739	14-026-010-00057-00014	62000	PASTOS PERMANENTES DE 5 O MAS AÑOS-SIN VARIEDAD	S	3,26
1700000007087745	14-026-010-00061-00003	62000	PASTOS PERMANENTES DE 5 O MAS AÑOS-SIN VARIEDAD	S	0,26
1700000007087747	14-026-011-00269-00008	62000	PASTOS PERMANENTES DE 5 O MAS AÑOS-SIN VARIEDAD	S	0,20
1700000007087749	14-026-010-00058-00019	62000	PASTOS PERMANENTES DE 5 O MAS AÑOS-SIN VARIEDAD	S	0,42
1700000007087751	14-026-011-00269-00030	62000	PASTOS PERMANENTES DE 5 O MAS AÑOS-SIN VARIEDAD	S	0,04
1700000007087752	14-026-010-00058-00017	62000	PASTOS PERMANENTES DE 5 O MAS AÑOS-SIN VARIEDAD	S	7,74
1700000007087753	14-026-010-00058-00006	62000	PASTOS PERMANENTES DE 5 O MAS AÑOS-SIN VARIEDAD	S	11,51
1700000007087755	14-026-010-00061-00004	62000	PASTOS PERMANENTES DE 5 O MAS AÑOS-SIN VARIEDAD	S	0,20
1700000007087756	14-026-010-00062-00001	62000	PASTOS PERMANENTES DE 5 O MAS AÑOS-SIN VARIEDAD	S	14,02
1700000007087761	14-026-010-00058-00004	62000	PASTOS PERMANENTES DE 5 O MAS AÑOS-SIN VARIEDAD	S	19,23
1700000007087763	14-051-006-00018-00001	62000	PASTOS PERMANENTES DE 5 O MAS AÑOS-SIN VARIEDAD	S	19,71
1700000007087765	14-026-010-00058-00018	62000	PASTOS PERMANENTES DE 5 O MAS AÑOS-SIN VARIEDAD	S	0,07

Incidencias de carga ganadera**INCIDENCIA DESCRIPCIÓN**

100407 Explotación solicitada no forma parte de ningún organismo de control autorizado para la producción ecológica en Andalucía o fecha de inscripción posterior al plazo establecido (Anexo I. Criterios de Subvencionabilidad. Orden 28 de marzo de 2023).
Explotación:ES140260000243 Especie:PORCINO

(1) Superficie declarada admisible ajustada con la superficie comprometida.
(2) Factor de penalización valorando el alcance para el tipo de compromiso.

Puede verificar la integridad de una copia de este documento mediante la lectura del código QR adjunto o mediante el acceso a la dirección <https://ws050.juntadeandalucia.es/verificarFirma> indicando el código de VERIFICACIÓN

FIRMADO POR	RAQUEL MARIA ESPIN CRESPO	17/12/2024	
VERIFICACIÓN	Pk2jm6UYDU9J72AMTZUYRN3GET48NG	PÁG. 2401/9349	




Datos considerados para el Cálculo de la Carga Ganadera mínima y máxima del expediente

Explotación:ES14068000029 Especie:PORCINO

(1) Superficie declarada admisible ajustada con la superficie comprometida.
(2) Factor de penalización valorando el alcance para el tipo de compromiso.

Puede verificar la integridad de una copia de este documento mediante la lectura del código QR adjunto o mediante el acceso a la dirección <https://ws050.juntadeandalucia.es/verificarFirma> indicando el código de VERIFICACIÓN

FIRMADO POR	RAQUEL MARIA ESPIN CRESPO	17/12/2024	
VERIFICACIÓN	Pk2jm6UYDU9J72AMTZUYRN3GET48NG	PÁG. 2402/9349	

**APELLIDOS Y NOMBRE / RAZÓN SOCIAL**

FERNANDEZ MORENO CARMEN

NIF

***6912*

EXPEDIENTE

1278162

ANUALIDAD DE PAGO

1ª

IMPORTE POR ANUALIDAD

	2023	2024	2025	2026	2027
IMPORTE MÁXIMO SUBVENCIONABLE	11.096,00 €	11.096,00 €	11.096,00 €	9.246,67 €	9.246,67 €
IMPORTE MEDIO DE TRANSFERENCIA (€/ha)	297,48 €	297,48 €	297,48 €	247,90 €	247,90 €

RESUMEN DE UNIDADES

Cód	GRUPO DE PAGO	Sup. Dec. Admisible (ha)	Sup. Comprometida (ha)	Sup. ajustada compromiso (1) (ha)	% sobredec.	Sup. Resuelta (ha)	Importe Declarado	Importe Topado	Importe Resuelto	Importe tras sobredec.
419	OLIVAR	37,38		37,30	0,00	37,30	11.096,00	11.096,00	11.096,00	11.096,00
TOTAL		37,38	37,30	37,30		37,30	11.096,00	11.096,00	11.096,00	11.096,00

APLICACIÓN DE REDUCCIONES Y PENALIZACIONES

GRUPO DE PAGO	Importe Calculado	Importe prerreduc.	Criterios de subvencionabilidad y compromisos	Presentación tardía	Omisión declaración	Condicionalidad	IMPORTE (Euros) RESUELTO
OLIVAR	11.096,00	11.096,00	0,00	0,00	0,00	0,00	11.096,00
TOTAL	11.096,00	11.096,00					11.096,00

RESUMEN DE PAGOS**IMPORTE (Euros)**

	RESUELTO	FEADER	MAPA	CAPADR
OLIVAR - Pago realizado	11.096,00 €	9.431,60 €	1.088,52 €	575,88 €

RECINTOS RESUELTOS

REF.	REFERENCIA SIGPAC	CULTIVO DESCRIPCIÓN CULTIVO	S/R G.PAGO	PEND. MEDIA (%)	SUP. DEC. ADMISIBLE (ha)	SUP. COMPROM. (ha)	SUP. AJUSTADA COMPR.(1) (ha)	SUP. CONY. SIGPAC (ha)	SUP. CERTIE (ha)	SUP. CAMPO (ha)	SUP. CAMPO DETER. CULT. DECLARADO (ha)	SUP. DEC. REDUCIDA (ha)	SUP. RESUELTA (ha)
-1556765	14-029-028-00020-048	101010 OLIVAR-PICUAL	S 419	31,70	0,11	0,11	0,11	0,11	0,11			0,11	0,11
-1556762	14-029-028-00020-044	101010 OLIVAR-PICUAL	S 419	32,80	0,98	0,98	0,98	0,98	0,98			0,98	0,98
-1556761	14-029-028-00018-015	101010 OLIVAR-PICUAL	S 419	43,20	2,10	2,10	2,10	2,10	2,10			2,10	2,10
-1556759	14-029-028-00020-028	101010 OLIVAR-PICUAL	S 419	35,00	1,31	1,31	1,31	1,31	1,31			1,31	1,31
-1556757	14-029-028-00019-015	101010 OLIVAR-PICUAL	S 419	21,40	1,10	1,10	1,10	1,10	1,10			1,10	1,10
-1556755	14-029-028-00019-014	101010 OLIVAR-PICUAL	S 419	20,30	0,87	0,87	0,87	0,87	0,87			0,87	0,87
-1556754	14-029-028-00019-013	101010 OLIVAR-PICUAL	S 419	12,00	1,24	1,16	1,16	1,16	3,38			1,16	1,16
-1556753	14-029-028-00020-033	101010 OLIVAR-PICUAL	S 419	35,30	7,04	7,04	7,04	7,04	7,04			7,04	7,04
-1556752	14-029-028-00020-038	101010 OLIVAR-PICUAL	S 419	38,10	8,96	8,96	8,96	8,96	8,96			8,96	8,96
6844150	14-029-028-00020-014	101010 OLIVAR-PICUAL	S 419	35,50	10,99	10,99	10,99	10,99	10,99			10,99	10,99
6862450	14-029-028-00020-027	101010 OLIVAR-PICUAL	S 419	15,30	0,08	0,08	0,08	0,08	0,08			0,08	0,08
6862451	14-029-028-00020-029	101010 OLIVAR-PICUAL	S 419	27,00	0,05	0,05	0,05	0,05	0,05			0,05	0,05
6862452	14-029-028-00020-030	101010 OLIVAR-PICUAL	S 419	14,90	0,06	0,06	0,06	0,06	0,06			0,06	0,06
6862453	14-029-028-00020-031	101010 OLIVAR-PICUAL	S 419	27,30	0,18	0,18	0,18	0,18	0,18			0,18	0,18
6862454	14-029-028-00020-047	101010 OLIVAR-PICUAL	S 419	34,50	0,02	0,02	0,02	0,02	0,02			0,02	0,02
6862455	14-029-028-00020-049	101010 OLIVAR-PICUAL	S 419	32,90	0,15	0,15	0,15	0,15	0,15			0,15	0,15
6862459	14-029-028-00020-056	101010 OLIVAR-PICUAL	S 419	32,40	0,01	0,01	0,01	0,01	0,01			0,01	0,01
6862463	14-029-028-00019-016	101010 OLIVAR-PICUAL	S 419	13,50	0,07	0,07	0,07	0,07	0,07			0,07	0,07
7516184	14-029-028-00019-025	101010 OLIVAR-PICUAL	S 419	14,60	0,94	0,94	0,94	0,94	0,94			0,94	0,94
7516185	14-029-028-00019-017	101010 OLIVAR-PICUAL	S 419	14,20	1,12	1,12	1,12	1,12	1,12			1,12	1,12

INCIDENCIAS**INCIDENCIA DESCRIPCIÓN**

- 4272 Verifica que las líneas de declaración de las Solicitudes Únicas no tienen solapes con la capa de Retroactividad Gráfica (ambas de la misma campaña) a nivel de expediente/línea de declaración gráfica de la solicitud.
Ref:-1556754 Recinto:14-029-028-00019-00013 Cultivo: - Agregado de la referencia del recinto.:0 Zona de la referencia del recinto.:0 Superficie solapada.:0,08 Id. Incid.:101028993
- 100400 Recinto con cultivo, variedad, régimen de explotación o uso Sigpac no compatible con la operación solicitada (Anexo IV.I Cultivos y variedades elegibles para las Intervenciones. Orden de 28 de marzo de 2023).
Ref:7516186 Recinto:14-029-028-00019-00008 Cultivo:101010 OLIVAR-PICUAL Secano Uso:CA
- 100424 Solicita recinto que no está comprometido para la operación.
Ref:7516186 Recinto:14-029-028-00019-00008 Cultivo:101010 OLIVAR-PICUAL Secano

(1) Superficie declarada admisible ajustada con la superficie comprometida.
(2) Factor de penalización valorando el alcance para el tipo de compromiso.Puede verificar la integridad de una copia de este documento mediante la lectura del código QR adjunto o mediante el acceso a la dirección <https://ws050.juntadeandalucia.es/verificarFirma> indicando el código de VERIFICACIÓN

FIRMADO POR

RAQUEL MARIA ESPIN CRESPO

17/12/2024

VERIFICACIÓN

Pk2jm6UYDU9J72AMTZUYRN3GET48NG

PÁG. 2403/9349



**APELLIDOS Y NOMBRE / RAZÓN SOCIAL**

FERNANDEZ NOGALES JOSE

NIF

***7249*

EXPEDIENTE

1238286

ANUALIDAD DE PAGO

1ª

IMPORTE POR ANUALIDAD

	2023	2024	2025	2026	2027
IMPORTE MÁXIMO SUBVENCIONABLE	2.144,27 €	2.144,27 €	1.786,83 €	1.786,83 €	1.786,83 €
IMPORTE MEDIO DE TRANSFERENCIA (€/ha)	49,68 €	49,68 €	41,40 €	41,40 €	41,40 €

RESUMEN DE UNIDADES

Cód	GRUPO DE PAGO	Sup. Dec. Admisible (ha)	Sup. Comprometida (ha)	Sup. ajustada compromiso (1) (ha)	% sobredec.	Sup. Resuelta (ha)	Importe Declarado	Importe Topado	Importe Resuelto	Importe tras sobredec.
416	HERBÁCEOS	11,85		11,82	0,00	11,82	2.144,27	2.144,27	2.144,27	2.144,27
424	HERBÁCEOS NO ELEGIBLES	31,34		31,34	0,00	31,34	0,00	0,00	0,00	0,00
TOTAL		43,19	43,16	43,16		43,16	2.144,27	2.144,27	2.144,27	2.144,27

APLICACIÓN DE REDUCCIONES Y PENALIZACIONES

GRUPO DE PAGO	Importe Calculado	Importe prereduc.	Criterios de subvencionabilidad y compromisos	Presentación tardía	Omisión declaración	Condicionalidad	IMPORTE (Euros) RESUELTO
HERBÁCEOS	2.144,27	2.144,27	0,00	0,00	0,00	0,00	2.144,27
HERBÁCEOS NO ELEGIBLES	0,00	0,00	0,00	0,00	0,00	0,00	0,00
TOTAL	2.144,27	2.144,27					2.144,27

RESUMEN DE PAGOS

	RESUELTO	FEADER	MAPA	CAPADR
HERBÁCEOS - Pago realizado	2.144,27 €	1.822,63 €	210,35 €	111,29 €

RECINTOS RESUELTOS

REF.	REFERENCIA SIGPAC	CULTIVO DESCRIPCIÓN CULTIVO	S/R G.PAGO	PEND. MEDIA (%)	SUP. DEC. ADMISIBLE (ha)	SUP. COMPROM. (ha)	SUP. AJUSTADA COMPROM. (1) (ha)	SUP. CONV. SIGPAC (ha)	SUP. CERTIF. (ha)	SUP. CAMPO (ha)	SUP. CAMPO DETER. CULT. DECLARADO (ha)	SUP. DEC. REDUCIDA (ha)	SUP. RESUELTA (ha)
-1605449	14-061-017-00004-001	1000 TRIGO BLANDO-SIN VARIEDAD	S	416	4,30	1,53	1,53	1,53	1,53			1,53	1,53
-1312177	14-035-043-00106-001	8000 AVENA-SIN VARIEDAD	S	416	5,30	0,15	0,15	0,15	0,15			0,15	0,15
-1240628	14-008-026-00087-001	5000 CEBADA-SIN VARIEDAD	S	416	3,30	3,26	3,26	3,26	3,26			3,26	3,26
1700000005630966	14-008-026-00079-001	5000 CEBADA-SIN VARIEDAD	S	416	3,30	0,65	0,65	0,65	0,65			0,65	0,65
1700000005630974	14-035-048-00475-001	5000 CEBADA-SIN VARIEDAD	S	416	2,30	0,60	0,60	0,60	0,60			0,60	0,60
1700000005630989	14-035-048-00476-001	5000 CEBADA-SIN VARIEDAD	S	416	2,40	0,41	0,41	0,41	0,41			0,41	0,41
1700000005630993	14-035-043-00103-001	8000 AVENA-SIN VARIEDAD	S	416	2,50	0,38	0,38	0,38	0,38			0,38	0,38
1700000005630994	14-035-043-00104-001	8000 AVENA-SIN VARIEDAD	S	416	5,40	0,18	0,18	0,18	0,18			0,18	0,18
1700000005630995	14-035-043-00105-001	8000 AVENA-SIN VARIEDAD	S	416	6,00	0,12	0,12	0,12	0,12			0,12	0,12
1700000005630996	14-035-043-00107-001	8000 AVENA-SIN VARIEDAD	S	416	3,60	3,05	3,05	3,05	3,05			3,05	3,05
1700000005631001	14-035-043-00102-001	8000 AVENA-SIN VARIEDAD	S	416	3,50	0,02	0,02	0,02	0,02			0,02	0,02
1700000005631002	14-035-043-00108-001	8000 AVENA-SIN VARIEDAD	S	416	4,30	0,04	0,04	0,04	0,04			0,04	0,04
1700000005631006	14-035-043-00090-001	8000 AVENA-SIN VARIEDAD	S	416	4,80	0,57	0,57	0,57	0,57			0,57	0,57
1700000005631009	14-008-026-00080-001	5000 CEBADA-SIN VARIEDAD	S	416	4,00	0,89	0,86	0,86	0,86			0,86	0,86
-1605458	14-061-018-00009-007	20000 BARBECHO TRADICIONAL-SIN VARIEDAD	S	424	14,70	22,69	22,69	22,69	23,56			22,69	22,69
-1240659	14-035-022-00256-001	20000 BARBECHO TRADICIONAL-SIN VARIEDAD	S	424	5,70	0,11	0,11	0,11	0,11			0,11	0,11
-486421	14-008-027-00346-001	20000 BARBECHO TRADICIONAL-SIN VARIEDAD	S	424	3,40	0,03	0,03	0,03	0,03			0,03	0,03
5477095	14-035-022-00251-001	20000 BARBECHO TRADICIONAL-SIN VARIEDAD	S	424	6,10	1,36	1,36	1,36	1,36			1,36	1,36
1700000005630982	14-035-009-00197-001	20000 BARBECHO TRADICIONAL-SIN VARIEDAD	S	424	2,60	0,79	0,79	0,79	0,79			0,79	0,79
1700000005631004	14-035-022-00385-001	20000 BARBECHO TRADICIONAL-SIN VARIEDAD	S	424	5,40	4,06	4,06	4,06	4,06			4,06	4,06
1700000005631005	14-035-022-00386-001	20000 BARBECHO TRADICIONAL-SIN VARIEDAD	S	424	4,10	0,41	0,41	0,41	0,41			0,41	0,41
1700000005631007	14-035-009-00197-002	20000 BARBECHO TRADICIONAL-SIN VARIEDAD	S	424	3,30	0,74	0,74	0,74	0,74			0,74	0,74
1700000005631011	14-035-009-00197-001	20000 BARBECHO TRADICIONAL-SIN VARIEDAD	S	424	2,60	0,41	0,41	0,41	0,41			0,41	0,41
1700000005631012	14-035-009-00185-001	20000 BARBECHO TRADICIONAL-SIN VARIEDAD	S	424	4,90	0,13	0,13	0,13	0,13			0,13	0,13
1700000005631013	14-035-009-00184-001	20000 BARBECHO TRADICIONAL-SIN VARIEDAD	S	424	5,70	0,32	0,32	0,32	0,32			0,32	0,32
1700000005631014	14-008-027-00352-001	20000 BARBECHO TRADICIONAL-SIN VARIEDAD	S	424	4,90	0,22	0,22	0,22	0,22			0,22	0,22
1700000005631018	14-035-009-00196-004	20000 BARBECHO TRADICIONAL-SIN VARIEDAD	S	424	4,20	0,03	0,03	0,03	0,03			0,03	0,03
1700000005631019	14-035-009-00197-008	20000 BARBECHO TRADICIONAL-SIN VARIEDAD	S	424	2,40	0,04	0,04	0,04	0,04			0,04	0,04

(1) Superficie declarada admisible ajustada con la superficie comprometida.
(2) Factor de penalización valorando el alcance para el tipo de compromiso.

Puede verificar la integridad de una copia de este documento mediante la lectura del código QR adjunto o mediante el acceso a la dirección <https://ws050.juntadeandalucia.es/verificarFirma> indicando el código de VERIFICACIÓN

FIRMADO POR

RAQUEL MARIA ESPIN CRESPO

17/12/2024

VERIFICACIÓN

Pk2jm6UYDU9J72AMTZUYRN3GET48NG

PÁG. 2404/9349



**INCIDENCIAS****INCIDENCIA DESCRIPCIÓN**

- 452 Actividad agraria declarada en un recinto no compatible con el uso PA, PR o PS asignado en SIGPAC para ese recinto.
Ref:7511084 Recinto:14-061-018-00009-00009 Cultivo:20000 BARBECHO TRADICIONAL-SIN VARIEDAD Secano USO ASIGNADO EN SIGPAC:PR
- 100400 Recinto con cultivo, variedad, régimen de explotación o uso Siggac no compatible con la operación solicitada (Anexo IV.I Cultivos y variedades elegibles para las Intervenciones. Orden de 28 de marzo de 2023).
Ref:7511084 Recinto:14-061-018-00009-00009 Cultivo:20000 BARBECHO TRADICIONAL-SIN VARIEDAD Secano Uso:PR
- 100402 Recinto solicitado no forma parte de ningún organismo de control autorizado para la producción ecológica en Andalucía o fecha de inscripción posterior al plazo establecido (Anexo I. Criterios de Subvencionabilidad. Orden 28 de marzo de 2023).
Ref:-1605456 Recinto:14-061-018-00007-00002 Cultivo:63000 PASTOS DE MENOS DE 5 AÑOS-SIN VARIEDAD Secano
Ref:-1605457 Recinto:14-061-018-00008-00001 Cultivo:63000 PASTOS DE MENOS DE 5 AÑOS-SIN VARIEDAD Secano
- 100420 Expediente que declara recintos pertenecientes al grupo de pago de Pastos que no tiene explotaciones ganaderas válidas para la Operación.
- 100424 Solicita recinto que no está comprometido para la operación.
Ref:-1605456 Recinto:14-061-018-00007-00002 Cultivo:63000 PASTOS DE MENOS DE 5 AÑOS-SIN VARIEDAD Secano
Ref:-1605457 Recinto:14-061-018-00008-00001 Cultivo:63000 PASTOS DE MENOS DE 5 AÑOS-SIN VARIEDAD Secano
Ref:7511084 Recinto:14-061-018-00009-00009 Cultivo:20000 BARBECHO TRADICIONAL-SIN VARIEDAD Secano
Ref:-586901 Recinto:14-061-018-00068-00001 Cultivo:20000 BARBECHO TRADICIONAL-SIN VARIEDAD Secano

(1) Superficie declarada admisible ajustada con la superficie comprometida.
(2) Factor de penalización valorando el alcance para el tipo de compromiso.

Puede verificar la integridad de una copia de este documento mediante la lectura del código QR adjunto o mediante el acceso a la dirección <https://ws050.juntadeandalucia.es/verificarFirma> indicando el código de VERIFICACIÓN

FIRMADO POR	RAQUEL MARIA ESPIN CRESPO	17/12/2024	
VERIFICACIÓN	Pk2jm6UYDU9J72AMTZUYRN3GET48NG	PÁG. 2405/9349	

**APELLIDOS Y NOMBRE / RAZÓN SOCIAL**

FERNANDEZ POZUELO ISMAEL

NIF

***7112*

EXPEDIENTE

1217120

ANUALIDAD DE PAGO

1ª

IMPORTES POR ANUALIDAD

	2023	2024	2025	2026	2027
IMPORTE MÁXIMO SUBVENCIONABLE	7.330,17 €	7.330,17 €	6.106,61 €	6.106,61 €	6.106,61 €
IMPORTE MEDIO DE TRANSFERENCIA (€/ha)	102,85 €	102,85 €	85,68 €	85,68 €	85,68 €

RESUMEN DE UNIDADES

Cód	GRUPO DE PAGO	Sup. Dec. Admisible (ha)	Sup. Comprometida (ha)	Sup. ajustada compromiso (1) (ha)	% sobredec.	Sup. Resuelta (ha)	Importe Declarado	Importe Topado	Importe Resuelto	Importe tras sobredec.
418	PASTOS ASOCIADOS A GANADERÍA ECOLÓGICA	65,69		65,69	0,00	65,69	6.475,72	5.633,85	5.633,85	5.633,85
420	HORTÍCOLAS	5,58		5,58	0,00	5,58	1.696,32	1.696,32	1.696,32	1.696,32
424	HERBÁCEOS NO ELEGIBLES	8,95		0,00	100,00	0,00	0,00	0,00	0,00	0,00
TOTAL		80,22	71,27	71,27		71,27	8.172,04	7.330,17	7.330,17	7.330,17

APLICACIÓN DE REDUCCIONES Y PENALIZACIONES

GRUPO DE PAGO	Importe Calculado	Importe prereduc.	Criterios de subvencionabilidad y compromiso (1)	Presentación tardía	Omisión declaración	Condicionabilidad	IMPORTE (Euros) RESUELTO
HERBÁCEOS NO ELEGIBLES	0,00	0,00	0,00	0,00	0,00	0,00	0,00
HORTÍCOLAS	1.696,32	1.696,32	0,00	0,00	0,00	0,00	1.696,32
PASTOS ASOCIADOS A GANADERÍA	5.633,85	5.633,85	0,00	0,00	0,00	0,00	5.633,85
TOTAL	7.330,17	7.330,17					7.330,17

RESUMEN DE PAGOS

	RESUELTO	FEADER	MAPA	CAPADR
HORTÍCOLAS - Pago realizado	1.696,32 €	1.441,87 €	166,41 €	88,04 €
PASTOS ASOCIADOS A GANADERÍA ECOLÓGICA - Pago realizado	5.377,54 €	4.570,91 €	527,54 €	279,09 €
PASTOS ASOCIADOS A GANADERÍA ECOLÓGICA - A pagar	256,31 €	217,86 €	25,14 €	13,31 €
TOTAL	7.330,17 €	6.230,64 €	719,09 €	380,44 €

(1) Superficie declarada admisible ajustada con la superficie comprometida.
(2) Factor de penalización valorando el alcance para el tipo de compromiso.Puede verificar la integridad de una copia de este documento mediante la lectura del código QR adjunto o mediante el acceso a la dirección <https://ws050.juntadeandalucia.es/verificarFirma> indicando el código de VERIFICACIÓN

FIRMADO POR

RAQUEL MARIA ESPIN CRESPO

17/12/2024

VERIFICACIÓN

Pk2jm6UYDU9J72AMTZUYRN3GET48NG

PÁG. 2406/9349



**RECINTOS RESUELTOS**

REF.	REFERENCIA SIGPAC	CULTIVO DESCRIPCIÓN CULTIVO	S/R G.PAGO	PEND. MEDIA (%)	SUP. DEC. ADMISIBLE (ha)	SUP. COMPROM. (ha)	SUP. AJUSTADA COMPR.(1) (ha)	SUP. CONV. SIGPAC (ha)	SUP. CERTIF. (ha)	SUP. CAMPO (ha)	SUP. CAMPO DETER. CULT. DECLARADO (ha)	SUP. DEC. REDUCIDA (ha)	SUP. RESUELTA (ha)
-1520043	14-003-027-00002-001	62000 PASTOS PERMANENTES DE 5 O MAS AÑOS-SIN VARIEDAD	S 418	14,50	40,37	40,37	40,37		40,51			40,37	40,37
-961792	14-026-003-00066-001	62000 PASTOS PERMANENTES DE 5 O MAS AÑOS-SIN VARIEDAD	S 418	21,50	0,89	0,89	0,89		0,89			0,89	0,89
-961786	14-026-003-00065-010	62000 PASTOS PERMANENTES DE 5 O MAS AÑOS-SIN VARIEDAD	S 418	24,40	0,30	0,30	0,30		0,30			0,30	0,30
-961784	14-026-003-00065-009	62000 PASTOS PERMANENTES DE 5 O MAS AÑOS-SIN VARIEDAD	S 418	27,10	2,55	2,55	2,55		2,55			2,55	2,55
-961782	14-026-003-00065-008	62000 PASTOS PERMANENTES DE 5 O MAS AÑOS-SIN VARIEDAD	S 418	27,20	2,62	2,62	2,62		2,62			2,62	2,62
1700000006163832	14-003-027-00002-009	62000 PASTOS PERMANENTES DE 5 O MAS AÑOS-SIN VARIEDAD	S 418	8,80	0,27	0,27	0,27		0,27			0,27	0,27
1700000006163833	14-003-027-00002-014	62000 PASTOS PERMANENTES DE 5 O MAS AÑOS-SIN VARIEDAD	S 418	11,30	0,31	0,31	0,31		0,37			0,31	0,31
1700000006163834	14-003-027-00002-017	62000 PASTOS PERMANENTES DE 5 O MAS AÑOS-SIN VARIEDAD	S 418	12,90	0,54	0,54	0,54		0,72			0,54	0,54
1700000006163835	14-003-027-00002-010	62000 PASTOS PERMANENTES DE 5 O MAS AÑOS-SIN VARIEDAD	S 418	13,70	0,29	0,29	0,29		0,29			0,29	0,29
1700000006163837	14-003-027-00003-001	62000 PASTOS PERMANENTES DE 5 O MAS AÑOS-SIN VARIEDAD	S 418	16,50	4,50	4,50	4,50		4,50			4,50	4,50
1700000006163839	14-003-027-00002-018	62000 PASTOS PERMANENTES DE 5 O MAS AÑOS-SIN VARIEDAD	S 418	19,30	1,15	1,15	1,15		1,15			1,15	1,15
1700000006163840	14-003-027-00002-005	62000 PASTOS PERMANENTES DE 5 O MAS AÑOS-SIN VARIEDAD	S 418	20,60	3,51	3,51	3,51		4,13			3,51	3,51
1700000006163841	14-003-027-00002-020	62000 PASTOS PERMANENTES DE 5 O MAS AÑOS-SIN VARIEDAD	S 418	24,20	1,90	1,90	1,90		2,23			1,90	1,90
1700000006163844	14-003-027-00002-006	62000 PASTOS PERMANENTES DE 5 O MAS AÑOS-SIN VARIEDAD	S 418	24,70	3,32	3,32	3,32		3,90			3,32	3,32
1700000006163846	14-003-027-00002-016	62000 PASTOS PERMANENTES DE 5 O MAS AÑOS-SIN VARIEDAD	S 418	22,40	0,40	0,40	0,40		0,47			0,40	0,40
1700000006163847	14-003-027-00002-012	62000 PASTOS PERMANENTES DE 5 O MAS AÑOS-SIN VARIEDAD	S 418	12,90	0,32	0,32	0,32		0,32			0,32	0,32
1700000006163848	14-003-027-00002-007	62000 PASTOS PERMANENTES DE 5 O MAS AÑOS-SIN VARIEDAD	S 418	13,40	0,05	0,05	0,05		0,05			0,05	0,05
1700000006163849	14-003-027-00002-015	62000 PASTOS PERMANENTES DE 5 O MAS AÑOS-SIN VARIEDAD	S 418	10,10	0,40	0,40	0,40		0,47			0,40	0,40
1700000006163851	14-003-027-00002-004	62000 PASTOS PERMANENTES DE 5 O MAS AÑOS-SIN VARIEDAD	S 418	23,50	2,00	2,00	2,00		2,66			2,00	2,00
-1520073	14-003-027-00002-022	156000 SANDIA-SIN VARIEDAD	S 420	7,10	0,11	0,11	0,11		0,11			0,11	0,11
-1520066	14-003-027-00002-023	156000 SANDIA-SIN VARIEDAD	S 420	14,80	0,31	0,31	0,31		0,31			0,31	0,31
6930745	14-074-048-00069-001	156000 SANDIA-SIN VARIEDAD	S 420	7,80	1,50	1,50	1,50		1,50			1,50	1,50
6930746	14-074-047-00030-001	156000 SANDIA-SIN VARIEDAD	S 420	9,90	1,28	1,28	1,28		1,28			1,28	1,28
6930747	14-074-048-00001-001	156000 SANDIA-SIN VARIEDAD	S 420	6,00	0,78	0,78	0,78		0,78			0,78	0,78
6930748	14-074-048-00069-003	156000 SANDIA-SIN VARIEDAD	S 420	8,50	0,03	0,03	0,03		0,03			0,03	0,03
6930752	14-074-048-00002-001	156000 SANDIA-SIN VARIEDAD	S 420	10,00	0,99	0,99	0,99		0,99			0,99	0,99
6930755	14-074-066-00007-001	156000 SANDIA-SIN VARIEDAD	S 420	4,30	0,58	0,58	0,58		0,58			0,58	0,58
-1623850	14-026-003-00065-003	20000 BARBECHO TRADICIONAL-SIN VARIEDAD	S 424	17,60	4,07	4,07	4,07		4,35			4,07	4,07
-1485695	14-026-003-00065-001	20000 BARBECHO TRADICIONAL-SIN VARIEDAD	S 424	17,10	0,80	0,80	0,80		5,40			0,80	0,80
6930750	14-074-048-00078-001	20000 BARBECHO TRADICIONAL-SIN VARIEDAD	S 424	10,00	1,78	1,78	1,78		1,78			1,78	1,78
6930751	14-074-048-00079-002	20000 BARBECHO TRADICIONAL-SIN VARIEDAD	S 424	10,80	0,74	0,74	0,74		0,74			0,74	0,74
6930753	14-074-048-00080-003	20000 BARBECHO TRADICIONAL-SIN VARIEDAD	S 424	13,80	0,46	0,46	0,46		0,46			0,46	0,46
6930756	14-074-049-00021-001	20000 BARBECHO TRADICIONAL-SIN VARIEDAD	S 424	7,60	1,10	1,10	1,10		1,10			1,10	1,10

INCIDENCIAS**INCIDENCIA DESCRIPCIÓN**

- 238 Recinto cuyo CAP declarado es mayor al CAP prevalente y no presenta alegación al SIGPAC.
Ref:7516282 Recinto:14-003-027-00002-00024 Cultivo:62000 PASTOS PERMANENTES DE 5 O MAS AÑOS-SIN VARIEDAD Secano CAP prevalente: CAP declarado:100 Exceso de superficie (Hectáreas):0,01
- 100407 Explotación solicitada no forma parte de ningún organismo de control autorizado para la producción ecológica en Andalucía o fecha de inscripción posterior al plazo establecido (Anexo I. Criterios de Subvencionabilidad. Orden 28 de marzo de 2023).
Explotación:ES140030000145 Especie:PORCINO
- 100411 Recinto no admisible por no estar asociado en SIGGAN a una explotación ganadera (Artículo 10 de la Orden de 28 de marzo de 2023).
Ref:7516282 Recinto:14-003-027-00002-00024 Cultivo:62000 PASTOS PERMANENTES DE 5 O MAS AÑOS-SIN VARIEDAD Secano
Ref:-1394707 Recinto:14-003-027-00002-00025 Cultivo:62000 PASTOS PERMANENTES DE 5 O MAS AÑOS-SIN VARIEDAD Secano
- 100412 Número de hectáreas validadas inferior a la superficie mínima permitida por el grupo de cultivo (Anexo I. Criterios de Subvencionabilidad. Orden 28 de marzo de 2023).
Sup. Resuelta:0 Grupo de Pago:HERBÁCEOS
- 100413 Recinto perteneciente a grupo de cultivo que no cumple con la superficie mínima requerida (Anexo I. Criterios de Subvencionabilidad. Orden 28 de marzo de 2023).
Ref:1700000006163836 Recinto:14-003-027-00002-00019 Cultivo:40079 GUI SANTES-CARTOUCHE Secano Sup. Declarada:1,21 Superficie Resolver:1,21
Ref:-1394703 Recinto:14-003-027-00002-00024 Cultivo:40079 GUI SANTES-CARTOUCHE Secano Sup. Declarada:13,16 Superficie Resolver:13,16
Ref:-604131 Recinto:14-054-003-00005-00001 Cultivo:8000 AVENA-SIN VARIEDAD Secano Sup. Declarada:4,02 Superficie Resolver:4,02
Ref:-1520119 Recinto:14-054-020-00046-00002 Cultivo:8000 AVENA-SIN VARIEDAD Secano Sup. Declarada:12,35 Superficie Resolver:12,35
- 100421 Recinto declarado por error para una operación de la 6503, que se ha corregido de oficio marcando la operación correcta, de acuerdo con la fecha de inscripción del recinto en la producción ecológica.

(1) Superficie declarada admisible ajustada con la superficie comprometida.
(2) Factor de penalización valorando el alcance para el tipo de compromiso.

Puede verificar la integridad de una copia de este documento mediante la lectura del código QR adjunto o mediante el acceso a la dirección <https://ws050.juntadeandalucia.es/verificarFirma> indicando el código de VERIFICACIÓN

FIRMADO POR

RAQUEL MARIA ESPIN CRESPO

17/12/2024

VERIFICACIÓN

Pk2jm6UYDU9J72AMTZUYRN3GET48NG

PÁG. 2407/9349



**INCIDENCIAS****INCIDENCIA DESCRIPCIÓN**

	Ref:-1520043 Recinto:14-003-027-00002-00001 Cultivo:62000 PASTOS PERMANENTES DE 5 O MAS AÑOS-SIN VARIEDAD Secano
	Ref:1700000006163851 Recinto:14-003-027-00002-00004 Cultivo:62000 PASTOS PERMANENTES DE 5 O MAS AÑOS-SIN VARIEDAD Secano
	Ref:1700000006163840 Recinto:14-003-027-00002-00005 Cultivo:62000 PASTOS PERMANENTES DE 5 O MAS AÑOS-SIN VARIEDAD Secano
	Ref:1700000006163844 Recinto:14-003-027-00002-00006 Cultivo:62000 PASTOS PERMANENTES DE 5 O MAS AÑOS-SIN VARIEDAD Secano
	Ref:1700000006163848 Recinto:14-003-027-00002-00007 Cultivo:62000 PASTOS PERMANENTES DE 5 O MAS AÑOS-SIN VARIEDAD Secano
	Ref:1700000006163832 Recinto:14-003-027-00002-00009 Cultivo:62000 PASTOS PERMANENTES DE 5 O MAS AÑOS-SIN VARIEDAD Secano
	Ref:1700000006163835 Recinto:14-003-027-00002-00010 Cultivo:62000 PASTOS PERMANENTES DE 5 O MAS AÑOS-SIN VARIEDAD Secano
	Ref:1700000006163847 Recinto:14-003-027-00002-00012 Cultivo:62000 PASTOS PERMANENTES DE 5 O MAS AÑOS-SIN VARIEDAD Secano
	Ref:1700000006163833 Recinto:14-003-027-00002-00014 Cultivo:62000 PASTOS PERMANENTES DE 5 O MAS AÑOS-SIN VARIEDAD Secano
	Ref:1700000006163849 Recinto:14-003-027-00002-00015 Cultivo:62000 PASTOS PERMANENTES DE 5 O MAS AÑOS-SIN VARIEDAD Secano
	Ref:1700000006163846 Recinto:14-003-027-00002-00016 Cultivo:62000 PASTOS PERMANENTES DE 5 O MAS AÑOS-SIN VARIEDAD Secano
	Ref:1700000006163834 Recinto:14-003-027-00002-00017 Cultivo:62000 PASTOS PERMANENTES DE 5 O MAS AÑOS-SIN VARIEDAD Secano
	Ref:1700000006163839 Recinto:14-003-027-00002-00018 Cultivo:62000 PASTOS PERMANENTES DE 5 O MAS AÑOS-SIN VARIEDAD Secano
	Ref:1700000006163836 Recinto:14-003-027-00002-00019 Cultivo:40079 GUI SANTES-CARTOUCHE Secano
	Ref:1700000006163841 Recinto:14-003-027-00002-00020 Cultivo:62000 PASTOS PERMANENTES DE 5 O MAS AÑOS-SIN VARIEDAD Secano
	Ref:-1520073 Recinto:14-003-027-00002-00022 Cultivo:156000 SANDÍA-SIN VARIEDAD Secano
	Ref:-1520066 Recinto:14-003-027-00002-00023 Cultivo:156000 SANDÍA-SIN VARIEDAD Secano
	Ref:-1394703 Recinto:14-003-027-00002-00024 Cultivo:40079 GUI SANTES-CARTOUCHE Secano
	Ref:-1394707 Recinto:14-003-027-00002-00025 Cultivo:62000 PASTOS PERMANENTES DE 5 O MAS AÑOS-SIN VARIEDAD Secano
	Ref:1700000006163837 Recinto:14-003-027-00003-00001 Cultivo:62000 PASTOS PERMANENTES DE 5 O MAS AÑOS-SIN VARIEDAD Secano
	Ref:-1485695 Recinto:14-026-003-00065-00001 Cultivo:20000 BARBECHO TRADICIONAL-SIN VARIEDAD Secano
	Ref:-1623850 Recinto:14-026-003-00065-00003 Cultivo:20000 BARBECHO TRADICIONAL-SIN VARIEDAD Secano
	Ref:-961782 Recinto:14-026-003-00065-00008 Cultivo:62000 PASTOS PERMANENTES DE 5 O MAS AÑOS-SIN VARIEDAD Secano
	Ref:-961784 Recinto:14-026-003-00065-00009 Cultivo:62000 PASTOS PERMANENTES DE 5 O MAS AÑOS-SIN VARIEDAD Secano
	Ref:-961786 Recinto:14-026-003-00065-00010 Cultivo:62000 PASTOS PERMANENTES DE 5 O MAS AÑOS-SIN VARIEDAD Secano
	Ref:-961792 Recinto:14-026-003-00066-00001 Cultivo:62000 PASTOS PERMANENTES DE 5 O MAS AÑOS-SIN VARIEDAD Secano
	Ref:-604131 Recinto:14-054-003-00005-00001 Cultivo:8000 AVENA-SIN VARIEDAD Secano
100424	Solicita recinto que no está comprometido para la operación.
	Ref:7516282 Recinto:14-003-027-00002-00024 Cultivo:62000 PASTOS PERMANENTES DE 5 O MAS AÑOS-SIN VARIEDAD Secano
	Ref:-1394707 Recinto:14-003-027-00002-00025 Cultivo:62000 PASTOS PERMANENTES DE 5 O MAS AÑOS-SIN VARIEDAD Secano
	Ref:6930749 Recinto:14-074-048-00079-00001 Cultivo:101252 OLIVAR-NEVADILLO NEGRO Secano
	Ref:6930754 Recinto:14-074-048-00080-00001 Cultivo:101252 OLIVAR-NEVADILLO NEGRO Regadío
	Ref:6930757 Recinto:14-074-048-00080-00005 Cultivo:101252 OLIVAR-NEVADILLO NEGRO Regadío

Datos considerados para el Cálculo de la Carga Ganadera mínima y máxima del expediente

Explotación	Especie	Inscrito en Sipea y Admisible	Ugm Calculada para CG Mínima	Ugm Calculada para CG Máxima
ES140030000145	OVINA	SI	12,45	12,45
ES140030000145	PORCINO	NO	0,00	10,15
ES140260009031	OVINA	SI	0,49	0,49
ES140540001264	OVINA	SI	1,95	1,95
ES140540001265	OVINA	SI	1,03	1,03
ES140540001393	OVINA	SI	0,91	0,91

(1) Superficie declarada admisible ajustada con la superficie comprometida.
(2) Factor de penalización valorando el alcance para el tipo de compromiso.

Puede verificar la integridad de una copia de este documento mediante la lectura del código QR adjunto o mediante el acceso a la dirección <https://ws050.juntadeandalucia.es/verificarFirma> indicando el código de VERIFICACIÓN

FIRMADO POR

RAQUEL MARIA ESPIN CRESPO

17/12/2024

VERIFICACIÓN

Pk2jm6UYDU9J72AMTZUYRN3GET48NG

PÁG. 2408/9349



**Datos considerados para el Cálculo de la Carga Ganadera mínima y máxima del expediente**

Explotación	Especie	Inscrito en Sipea y Admisible	Ugm Calculada para CG Mínima	Ugm Calculada para CG Máxima
ES140540006028	OVINA	SI	0,67	0,67
			17,50	27,65

Superficie determinada para Cálculo Carga Ganadera Mínima: 66,46 ha

Superficie determinada para Cálculo Carga Ganadera Máxima: 67,38 ha

Los importes del Grupo de Pago de pastos de este expediente han sido ajustados por no llegar a la carga ganadera mínima de 0,3

Carga Ganadera Mínima Expediente: 0,26 ugm/ha

Carga Ganadera Máxima Expediente: 0,41 ugm/ha

Recintos Determinados para el Cálculo de Garga Ganadera Mínima

REF.	REFERENCIA SIGPAC	CULTIVO	DESCRIPCIÓN CULTIVO	S/R	SUP. RESUELTA (ha)
-1520043	14-003-027-00002-00001	62000	PASTOS PERMANENTES DE 5 O MAS AÑOS-SIN VARIEDAD	S	39,47
-1394707	14-003-027-00002-00025	62000	PASTOS PERMANENTES DE 5 O MAS AÑOS-SIN VARIEDAD	S	0,12
-1125470	14-003-027-00002-00001	62000	PASTOS PERMANENTES DE 5 O MAS AÑOS-SIN VARIEDAD	S	1,04
-961792	14-026-003-00066-00001	62000	PASTOS PERMANENTES DE 5 O MAS AÑOS-SIN VARIEDAD	S	0,89
-961786	14-026-003-00065-00010	62000	PASTOS PERMANENTES DE 5 O MAS AÑOS-SIN VARIEDAD	S	0,30
-961784	14-026-003-00065-00009	62000	PASTOS PERMANENTES DE 5 O MAS AÑOS-SIN VARIEDAD	S	2,55
-961782	14-026-003-00065-00008	62000	PASTOS PERMANENTES DE 5 O MAS AÑOS-SIN VARIEDAD	S	2,62
-961531	14-054-016-00044-00003	62000	PASTOS PERMANENTES DE 5 O MAS AÑOS-SIN VARIEDAD	S	0,14
-961529	14-054-016-00044-00002	62000	PASTOS PERMANENTES DE 5 O MAS AÑOS-SIN VARIEDAD	S	0,37
7516282	14-003-027-00002-00024	62000	PASTOS PERMANENTES DE 5 O MAS AÑOS-SIN VARIEDAD	S	0,00
1700000006163832	14-003-027-00002-00009	62000	PASTOS PERMANENTES DE 5 O MAS AÑOS-SIN VARIEDAD	S	0,27
1700000006163833	14-003-027-00002-00014	62000	PASTOS PERMANENTES DE 5 O MAS AÑOS-SIN VARIEDAD	S	0,31
1700000006163834	14-003-027-00002-00017	62000	PASTOS PERMANENTES DE 5 O MAS AÑOS-SIN VARIEDAD	S	0,54
1700000006163835	14-003-027-00002-00010	62000	PASTOS PERMANENTES DE 5 O MAS AÑOS-SIN VARIEDAD	S	0,29
1700000006163837	14-003-027-00003-00001	62000	PASTOS PERMANENTES DE 5 O MAS AÑOS-SIN VARIEDAD	S	4,50
1700000006163839	14-003-027-00002-00018	62000	PASTOS PERMANENTES DE 5 O MAS AÑOS-SIN VARIEDAD	S	1,15
1700000006163840	14-003-027-00002-00005	62000	PASTOS PERMANENTES DE 5 O MAS AÑOS-SIN VARIEDAD	S	3,51
1700000006163841	14-003-027-00002-00020	62000	PASTOS PERMANENTES DE 5 O MAS AÑOS-SIN VARIEDAD	S	1,90
1700000006163844	14-003-027-00002-00006	62000	PASTOS PERMANENTES DE 5 O MAS AÑOS-SIN VARIEDAD	S	3,32
1700000006163846	14-003-027-00002-00016	62000	PASTOS PERMANENTES DE 5 O MAS AÑOS-SIN VARIEDAD	S	0,40
1700000006163847	14-003-027-00002-00012	62000	PASTOS PERMANENTES DE 5 O MAS AÑOS-SIN VARIEDAD	S	0,32
1700000006163848	14-003-027-00002-00007	62000	PASTOS PERMANENTES DE 5 O MAS AÑOS-SIN VARIEDAD	S	0,05
1700000006163849	14-003-027-00002-00015	62000	PASTOS PERMANENTES DE 5 O MAS AÑOS-SIN VARIEDAD	S	0,40
1700000006163851	14-003-027-00002-00004	62000	PASTOS PERMANENTES DE 5 O MAS AÑOS-SIN VARIEDAD	S	2,00

Recintos Determinados para el Cálculo de Garga Ganadera Máxima

REF.	REFERENCIA SIGPAC	CULTIVO	DESCRIPCIÓN CULTIVO	S/R	SUP. RESUELTA (ha)
-1520043	14-003-027-00002-00001	62000	PASTOS PERMANENTES DE 5 O MAS AÑOS-SIN VARIEDAD	S	40,37
-1394707	14-003-027-00002-00025	62000	PASTOS PERMANENTES DE 5 O MAS AÑOS-SIN VARIEDAD	S	0,12
-1125470	14-003-027-00002-00001	62000	PASTOS PERMANENTES DE 5 O MAS AÑOS-SIN VARIEDAD	S	1,06

(1) Superficie declarada admisible ajustada con la superficie comprometida.
(2) Factor de penalización valorando el alcance para el tipo de compromiso.Puede verificar la integridad de una copia de este documento mediante la lectura del código QR adjunto o mediante el acceso a la dirección <https://ws050.juntadeandalucia.es/verificarFirma> indicando el código de VERIFICACIÓN

FIRMADO POR

RAQUEL MARIA ESPIN CRESPO

17/12/2024

VERIFICACIÓN

Pk2jm6UYDU9J72AMTZUYRN3GET48NG

PÁG. 2409/9349



**Datos considerados para el Cálculo de la Carga Ganadera mínima y máxima del expediente****Recintos Determinados para el Cálculo de Garga Ganadera Máxima**

REF.	REFERENCIA SIGPAC	CULTIVO	DESCRIPCIÓN CULTIVO	SUP.	
				S/R	RESUELTA (ha)
-961792	14-026-003-00066-00001	62000	PASTOS PERMANENTES DE 5 O MAS AÑOS-SIN VARIEDAD	S	0,89
-961786	14-026-003-00065-00010	62000	PASTOS PERMANENTES DE 5 O MAS AÑOS-SIN VARIEDAD	S	0,30
-961784	14-026-003-00065-00009	62000	PASTOS PERMANENTES DE 5 O MAS AÑOS-SIN VARIEDAD	S	2,55
-961782	14-026-003-00065-00008	62000	PASTOS PERMANENTES DE 5 O MAS AÑOS-SIN VARIEDAD	S	2,62
-961531	14-054-016-00044-00003	62000	PASTOS PERMANENTES DE 5 O MAS AÑOS-SIN VARIEDAD	S	0,14
-961529	14-054-016-00044-00002	62000	PASTOS PERMANENTES DE 5 O MAS AÑOS-SIN VARIEDAD	S	0,37
7516282	14-003-027-00002-00024	62000	PASTOS PERMANENTES DE 5 O MAS AÑOS-SIN VARIEDAD	S	0,00
1700000006163832	14-003-027-00002-00009	62000	PASTOS PERMANENTES DE 5 O MAS AÑOS-SIN VARIEDAD	S	0,27
1700000006163833	14-003-027-00002-00014	62000	PASTOS PERMANENTES DE 5 O MAS AÑOS-SIN VARIEDAD	S	0,31
1700000006163834	14-003-027-00002-00017	62000	PASTOS PERMANENTES DE 5 O MAS AÑOS-SIN VARIEDAD	S	0,54
1700000006163835	14-003-027-00002-00010	62000	PASTOS PERMANENTES DE 5 O MAS AÑOS-SIN VARIEDAD	S	0,29
1700000006163837	14-003-027-00003-00001	62000	PASTOS PERMANENTES DE 5 O MAS AÑOS-SIN VARIEDAD	S	4,50
1700000006163839	14-003-027-00002-00018	62000	PASTOS PERMANENTES DE 5 O MAS AÑOS-SIN VARIEDAD	S	1,15
1700000006163840	14-003-027-00002-00005	62000	PASTOS PERMANENTES DE 5 O MAS AÑOS-SIN VARIEDAD	S	3,51
1700000006163841	14-003-027-00002-00020	62000	PASTOS PERMANENTES DE 5 O MAS AÑOS-SIN VARIEDAD	S	1,90
1700000006163844	14-003-027-00002-00006	62000	PASTOS PERMANENTES DE 5 O MAS AÑOS-SIN VARIEDAD	S	3,32
1700000006163846	14-003-027-00002-00016	62000	PASTOS PERMANENTES DE 5 O MAS AÑOS-SIN VARIEDAD	S	0,40
1700000006163847	14-003-027-00002-00012	62000	PASTOS PERMANENTES DE 5 O MAS AÑOS-SIN VARIEDAD	S	0,32
1700000006163848	14-003-027-00002-00007	62000	PASTOS PERMANENTES DE 5 O MAS AÑOS-SIN VARIEDAD	S	0,05
1700000006163849	14-003-027-00002-00015	62000	PASTOS PERMANENTES DE 5 O MAS AÑOS-SIN VARIEDAD	S	0,40
1700000006163851	14-003-027-00002-00004	62000	PASTOS PERMANENTES DE 5 O MAS AÑOS-SIN VARIEDAD	S	2,00

Incidencias de carga ganadera**INCIDENCIA DESCRIPCIÓN**

238	Recinto cuyo CAP declarado es mayor al CAP prevalente y no presenta alegación al SIGPAC. Ref:7516282 Recinto:14-003-027-00002-00024 Cultivo:62000 PASTOS PERMANENTES DE 5 O MAS AÑOS-SIN VARIEDAD Secano CAP prevalente: CAP declarado:100 Exceso de superficie (Hectáreas):0,01
100407	Explotación solicitada no forma parte de ningún organismo de control autorizado para la producción ecológica en Andalucía o fecha de inscripción posterior al plazo establecido (Anexo I. Criterios de Subvencionabilidad. Orden 28 de marzo de 2023). Explotación:ES140030000145 Especie:PORCINO

(1) Superficie declarada admisible ajustada con la superficie comprometida.
(2) Factor de penalización valorando el alcance para el tipo de compromiso.

Puede verificar la integridad de una copia de este documento mediante la lectura del código QR adjunto o mediante el acceso a la dirección <https://ws050.juntadeandalucia.es/verificarFirma> indicando el código de VERIFICACIÓN

FIRMADO POR

RAQUEL MARIA ESPIN CRESPO

17/12/2024

VERIFICACIÓN

Pk2jm6UYDU9J72AMTZUYRN3GET48NG

PÁG. 2410/9349



**APELLIDOS Y NOMBRE / RAZÓN SOCIAL**

FERNANDEZ RAYA JOSE LUIS

NIF

***8054*

EXPEDIENTE

1092771

ANUALIDAD DE PAGO

1ª

IMPORTES POR ANUALIDAD

	2023	2024	2025	2026	2027
IMPORTE MÁXIMO SUBVENCIONABLE	7.222,81 €	7.222,81 €	7.222,81 €	6.019,01 €	6.019,01 €
IMPORTE MEDIO DE TRANSFERENCIA (€/ha)	297,48 €	297,48 €	297,48 €	247,90 €	247,90 €

RESUMEN DE UNIDADES

Cód	GRUPO DE PAGO	Sup. Dec. Admisible (ha)	Sup. Comprometida (ha)	Sup. ajustada compromiso (1) (ha)	% sobredec.	Sup. Resuelta (ha)	Importe Declarado	Importe Topado	Importe Resuelto	Importe tras sobredec.
419	OLIVAR	24,28		24,28	0,00	24,28	7.222,81	7.222,81	7.222,81	7.222,81
TOTAL		24,28	24,28	24,28		24,28	7.222,81	7.222,81	7.222,81	7.222,81

APLICACIÓN DE REDUCCIONES Y PENALIZACIONES

GRUPO DE PAGO	Importe Calculado	Importe prereduc.	Criterios de subvencionabilidad y compromisos	Presentación tardía	Omisión declaración	Condicionalidad	IMPORTE (Euros) RESUELTO
OLIVAR	7.222,81	7.222,81	0,00	0,00	0,00	0,00	7.222,81
TOTAL	7.222,81	7.222,81					7.222,81

RESUMEN DE PAGOS**IMPORTE (Euros)**

	RESUELTO	FEADER	MAPA	CAPADR
OLIVAR - Pago realizado	7.222,81 €	6.139,39 €	708,56 €	374,86 €

RECINTOS RESUELTOS

REF.	REFERENCIA SIGPAC	CULTIVO	DESCRIPCIÓN CULTIVO	S/R G.PAGO	PEND. MEDIA (%)	SUP. DEC. ADMISIBLE (ha)	SUP. COMPROM. (ha)	SUP. AJUSTADA COMPR.(1) (ha)	SUP. CONY. SIGPAC (ha)	SUP. CERTIE (ha)	SUP. CAMPO (ha)	SUP. CAMPO DETER. CULT. DECLARADO (ha)	SUP. DEC. REDUCIDA (ha)	SUP. RESUELTA (ha)
-1116795	14-043-024-00205-002	101010	OLIVAR-PICUAL	S 419	30,80	7,93	7,93	7,93	7,93	7,93			7,93	7,93
-1116711	14-043-045-00005-001	101010	OLIVAR-PICUAL	S 419	42,90	4,58	4,58	4,58	4,58	4,58			4,58	4,58
-1116708	14-043-022-00089-001	101010	OLIVAR-PICUAL	S 419	19,40	2,52	2,52	2,52	2,52	2,52			2,52	2,52
-1116701	14-043-037-00001-005	101010	OLIVAR-PICUAL	S 419	30,80	1,57	1,57	1,57	1,57	1,57			1,57	1,57
-1116691	14-043-037-00001-017	101010	OLIVAR-PICUAL	S 419	26,60	2,66	2,66	2,66	2,66	2,66			2,66	2,66
-1116690	14-043-022-00097-002	101010	OLIVAR-PICUAL	S 419	39,90	5,02	5,02	5,02	5,02	5,02			5,02	5,02

INCIDENCIAS**INCIDENCIA DESCRIPCIÓN**

75022 No autoriza a que, en caso de la devolución por la entidad financiera (retrocesión bancaria) del pago en la cuenta corriente consignada en la solicitud y que está debidamente registrada en el sistema contable GIRO de la Junta de Andalucía, se proceda al pago en cualquier otra cuenta corriente de la titularidad del solicitante vigente en dicho sistema contable.

(1) Superficie declarada admisible ajustada con la superficie comprometida.
 (2) Factor de penalización valorando el alcance para el tipo de compromiso.

Puede verificar la integridad de una copia de este documento mediante la lectura del código QR adjunto o mediante el acceso a la dirección <https://ws050.juntadeandalucia.es/verificarFirma> indicando el código de VERIFICACIÓN

FIRMADO POR

RAQUEL MARIA ESPIN CRESPO

17/12/2024

VERIFICACIÓN

Pk2jm6UYDU9J72AMTZUYRN3GET48NG

PÁG. 2411/9349



**APELLIDOS Y NOMBRE / RAZÓN SOCIAL**

FERNANDEZ RUBIO JUAN MANUEL

NIF

***4825*

EXPEDIENTE

1197356

ANUALIDAD DE PAGO

1ª

IMPORTES POR ANUALIDAD

	2023	2024	2025	2026	2027
IMPORTE MÁXIMO SUBVENCIONABLE	0,00 €	0,00 €	0,00 €	0,00 €	0,00 €
IMPORTE MEDIO DE TRANSFERENCIA (€/ha)	0,00 €	0,00 €	0,00 €	0,00 €	0,00 €

RESUMEN DE UNIDADES

Cód	GRUPO DE PAGO	Sup. Dec. Admisible (ha)	Sup. Comprometida (ha)	Sup. ajustada compromiso (1) (ha)	% sobredec.	Sup. Resuelta (ha)	Importe Declarado	Importe Topado	Importe Resuelto	Importe tras sobredec.
424	HERBÁCEOS NO ELEGIBLES	1,67		1,67	0,00	1,67	0,00	0,00	0,00	0,00
TOTAL		1,67	1,67	1,67		1,67	0,00	0,00	0,00	0,00

APLICACIÓN DE REDUCCIONES Y PENALIZACIONES

GRUPO DE PAGO	Importe Calculado	Importe prereduc.	Criterios de subvencionabilidad y compromisos	Presentación tardía	Omisión declaración	Condicionalidad	IMPORTE (Euros) RESUELTO
HERBÁCEOS NO ELEGIBLES	0,00	0,00	0,00	0,00	0,00	0,00	0,00
TOTAL	0,00	0,00					0,00

RECINTOS RESUELTOS

REE	REFERENCIA SIGPAC	CULTIVO DESCRIPCIÓN CULTIVO	S/R G.PAGO	PEND. MEDIA (%)	SUP. DEC. ADMISIBLE (ha)	SUP. COMPROM. (ha)	SUP. AJUSTADA COMPR.(1) (ha)	SUP. CONV. SIGPAC (ha)	SUP. CERTIE. (ha)	SUP. CAMPO (ha)	SUP. CAMPO DETER. CULT. DECLARADO (ha)	SUP. DEC. REDUCIDA (ha)	SUP. RESUELTA (ha)
-1299124	14-023-008-00046-001	20000 BARBECHO TRADICIONAL-SIN VARIEDAD	S	424	6,40	0,84	0,84	0,84	0,84			0,84	0,84
5526291	14-074-066-00107-001	20000 BARBECHO TRADICIONAL-SIN VARIEDAD	S	424	3,70	0,83	0,83	0,83	0,83			0,83	0,83

INCIDENCIAS**INCIDENCIA DESCRIPCIÓN**

- 218 La superficie total declarada sobre un mismo recinto en el conjunto de los expedientes, no puede superar la superficie total que el SIGPAC establece para ese recinto.
Ref:-1497606 Recinto:14-074-029-00013-00001 Cultivo:8000 AVENA-SIN VARIEDAD Secano Suma de superficies declaradas para este recinto por todos los solicitantes (Áreas):128 Superficie SIGPAC medida para este recinto (Áreas):88 Exceso de superficie declarada (Hectáreas):0,4 Suma de superficies declaradas para este recinto por el solicitante (Áreas):40
- 242 Recinto pendiente de acreditación de titularidad.
Ref:-1497608 Recinto:14-074-029-00012-00002 Cultivo:20000 BARBECHO TRADICIONAL-SIN VARIEDAD Secano
Ref:-1497618 Recinto:14-074-029-00012-00002 Cultivo:20000 BARBECHO TRADICIONAL-SIN VARIEDAD Secano
Ref:-1497606 Recinto:14-074-029-00013-00001 Cultivo:8000 AVENA-SIN VARIEDAD Secano
- 100424 Solicita recinto que no está comprometido para la operación.
Ref:-1497608 Recinto:14-074-029-00012-00002 Cultivo:20000 BARBECHO TRADICIONAL-SIN VARIEDAD Secano
Ref:-1497618 Recinto:14-074-029-00012-00002 Cultivo:20000 BARBECHO TRADICIONAL-SIN VARIEDAD Secano
Ref:-1497606 Recinto:14-074-029-00013-00001 Cultivo:8000 AVENA-SIN VARIEDAD Secano

(1) Superficie declarada admisible ajustada con la superficie comprometida.
(2) Factor de penalización valorando el alcance para el tipo de compromiso.

Puede verificar la integridad de una copia de este documento mediante la lectura del código QR adjunto o mediante el acceso a la dirección <https://ws050.juntadeandalucia.es/verificarFirma> indicando el código de VERIFICACIÓN

FIRMADO POR

RAQUEL MARIA ESPIN CRESPO

17/12/2024

VERIFICACIÓN

Pk2jm6UYDU9J72AMTZUYRN3GET48NG

PÁG. 2412/9349



**APELLIDOS Y NOMBRE / RAZÓN SOCIAL**

FERNANDEZ RUIZ RAUL

NIF

***3117*

EXPEDIENTE

1276091

ANUALIDAD DE PAGO

1ª

IMPORTES POR ANUALIDAD

	2023	2024	2025	2026	2027
IMPORTE MÁXIMO SUBVENCIONABLE	940,04 €	940,04 €	940,04 €	783,36 €	783,36 €
IMPORTE MEDIO DE TRANSFERENCIA (€/ha)	297,48 €	297,48 €	297,48 €	247,90 €	247,90 €

RESUMEN DE UNIDADES

Cód	GRUPO DE PAGO	Sup. Dec. Admisible (ha)	Sup. Comprometida (ha)	Sup. ajustada compromiso (1) (ha)	% sobredec.	Sup. Resuelta (ha)	Importe Declarado	Importe Topado	Importe Resuelto	Importe tras sobredec.
419	OLIVAR	3,17		3,16	0,00	3,16	940,04	940,04	940,04	940,04
TOTAL		3,17	3,16	3,16		3,16	940,04	940,04	940,04	940,04

APLICACIÓN DE REDUCCIONES Y PENALIZACIONES

GRUPO DE PAGO	Importe Calculado	Importe prereduc.	Criterios de subvencionabilidad y compromisos	Presentación tardía	Omisión declaración	Condicionalidad	IMPORTE (Euros) RESUELTO
OLIVAR	940,04	940,04	0,00	0,00	0,00	0,00	940,04
TOTAL	940,04	940,04					940,04

RESUMEN DE PAGOS**IMPORTE (Euros)**

	RESUELTO	FEADER	MAPA	CAPADR
OLIVAR - Pago realizado	940,04 €	799,03 €	92,22 €	48,79 €

RECINTOS RESUELTOS

REF.	REFERENCIA SIGPAC	CULTIVO	DESCRIPCIÓN CULTIVO	S/R G.PAGO	PEND. MEDIA (%)	SUP. DEC. ADMISIBLE (ha)	SUP. COMPROM. (ha)	SUP. AJUSTADA COMPR.(1) (ha)	SUP. CONY. SIGPAC (ha)	SUP. CERTIE (ha)	SUP. CAMPO (ha)	SUP. CAMPO DETER. CULT. DECLARADO (ha)	SUP. DEC. REDUCIDA (ha)	SUP. RESUELTA (ha)
-1506424	14-071-008-00084-001	101252	OLIVAR-NEVADILLO NEGRO	S 419	17,40	3,17	3,16	3,16		3,16			3,16	3,16

(1) Superficie declarada admisible ajustada con la superficie comprometida.
(2) Factor de penalización valorando el alcance para el tipo de compromiso.

Puede verificar la integridad de una copia de este documento mediante la lectura del código QR adjunto o mediante el acceso a la dirección <https://ws050.juntadeandalucia.es/verificarFirma> indicando el código de VERIFICACIÓN

FIRMADO POR

RAQUEL MARIA ESPIN CRESPO

17/12/2024

VERIFICACIÓN

Pk2jm6UYDU9J72AMTZUYRN3GET48NG

PÁG. 2413/9349



**APELLIDOS Y NOMBRE / RAZÓN SOCIAL**

FERNANDEZ SANCHEZ MARIA MERCEDES

NIF

***8304*

EXPEDIENTE

1119549

ANUALIDAD DE PAGO

1ª

IMPORTES POR ANUALIDAD

	2023	2024	2025	2026	2027
IMPORTE MÁXIMO SUBVENCIONABLE	3.254,43 €	3.254,43 €	3.254,43 €	2.712,03 €	2.712,03 €
IMPORTE MEDIO DE TRANSFERENCIA (€/ha)	297,48 €	297,48 €	297,48 €	247,90 €	247,90 €

RESUMEN DE UNIDADES

Cód	GRUPO DE PAGO	Sup. Dec. Admisible (ha)	Sup. Comprometida (ha)	Sup. ajustada compromiso (1) (ha)	% sobredec.	Sup. Resuelta (ha)	Importe Declarado	Importe Topado	Importe Resuelto	Importe tras sobredec.
419	OLIVAR	10,94		10,94	0,00	10,94	3.254,43	3.254,43	3.254,43	3.254,43
TOTAL		10,94	10,94	10,94		10,94	3.254,43	3.254,43	3.254,43	3.254,43

APLICACIÓN DE REDUCCIONES Y PENALIZACIONES

GRUPO DE PAGO	Importe Calculado	Importe prereduc.	Criterios de subvencionabilidad y compromisos	Presentación tardía	Omisión declaración	Condicionalidad	IMPORTE (Euros) RESUELTO
OLIVAR	3.254,43	3.254,43	0,00	0,00	0,00	0,00	3.254,43
TOTAL	3.254,43	3.254,43					3.254,43

RESUMEN DE PAGOS**IMPORTE (Euros)**

	RESUELTO	FEADER	MAPA	CAPADR
OLIVAR - Pago realizado	3.254,43 €	2.766,27 €	319,26 €	168,90 €

RECINTOS RESUELTOS

REF.	REFERENCIA SIGPAC	CULTIVO	DESCRIPCIÓN CULTIVO	S/R G.PAGO	PEND. MEDIA (%)	SUP. DEC. ADMISIBLE (ha)	SUP. COMPROM. (ha)	SUP. AJUSTADA COMPR.(1) (ha)	SUP. CONY. SIGPAC (ha)	SUP. CERTIE (ha)	SUP. CAMPO (ha)	SUP. CAMPO DETER. CULT. DECLARADO (ha)	SUP. DEC. REDUCIDA (ha)	SUP. RESUELTA (ha)
1700000006090715	14-058-002-00775-008	101138	OLIVAR-HOJIBLANCA	S 419	21,40	6,66	6,66	6,66		6,66			6,66	6,66
1700000006090716	14-058-002-00776-006	101138	OLIVAR-HOJIBLANCA	S 419	27,10	0,03	0,03	0,03		0,03			0,03	0,03
1700000006090726	14-058-026-00451-001	101138	OLIVAR-HOJIBLANCA	S 419	15,00	0,26	0,26	0,26		0,26			0,26	0,26
1700000006090727	14-058-004-00017-003	101138	OLIVAR-HOJIBLANCA	S 419	32,10	0,05	0,05	0,05		0,05			0,05	0,05
1700000006090728	14-058-004-00018-001	101138	OLIVAR-HOJIBLANCA	S 419	26,60	0,19	0,19	0,19		0,19			0,19	0,19
1700000006090729	14-058-002-00775-010	101138	OLIVAR-HOJIBLANCA	S 419	22,00	2,78	2,78	2,78		2,78			2,78	2,78
1700000006090734	14-058-004-00011-012	101138	OLIVAR-HOJIBLANCA	S 419	5,50	0,97	0,97	0,97		0,97			0,97	0,97

(1) Superficie declarada admisible ajustada con la superficie comprometida.
(2) Factor de penalización valorando el alcance para el tipo de compromiso.Puede verificar la integridad de una copia de este documento mediante la lectura del código QR adjunto o mediante el acceso a la dirección <https://ws050.juntadeandalucia.es/verificarFirma> indicando el código de VERIFICACIÓN

FIRMADO POR

RAQUEL MARIA ESPIN CRESPO

17/12/2024

VERIFICACIÓN

Pk2jm6UYDU9J72AMTZUYRN3GET48NG

PÁG. 2414/9349



**APELLIDOS Y NOMBRE / RAZÓN SOCIAL**

FERNÁNDEZ TORRALBO ALFONSO

NIF

***4050*

EXPEDIENTE

1124190

ANUALIDAD DE PAGO

1ª

IMPORTE POR ANUALIDAD

	2023	2024	2025	2026	2027
IMPORTE MÁXIMO SUBVENCIONABLE	5.099,54 €	5.099,54 €	4.249,62 €	4.249,62 €	4.249,62 €
IMPORTE MEDIO DE TRANSFERENCIA (€/ha)	98,58 €	98,58 €	82,15 €	82,15 €	82,15 €

RESUMEN DE UNIDADES

Cód	GRUPO DE PAGO	Sup. Dec. Admisible (ha)	Sup. Comprometida (ha)	Sup. ajustada compromiso (1) (ha)	% sobredec.	Sup. Resuelta (ha)	Importe Declarado	Importe Topado	Importe Resuelto	Importe tras sobredec.
418	PASTOS ASOCIADOS A GANADERÍA ECOLÓGICA	51,75		51,73	0,00	51,73	5.099,54	5.099,54	5.099,54	5.099,54
TOTAL		51,75	51,73	51,73		51,73	5.099,54	5.099,54	5.099,54	5.099,54

APLICACIÓN DE REDUCCIONES Y PENALIZACIONES

GRUPO DE PAGO	Importe Calculado	Importe prereduc.	Criterios de subvencionabilidad y compromisos	Presentación tardía	Omisión declaración	Condicionidad	IMPORTE (Euros) RESUELTO
PASTOS ASOCIADOS A GANADERÍA	5.099,54	5.099,54	0,00	0,00	0,00	0,00	5.099,54
TOTAL	5.099,54	5.099,54					5.099,54

RESUMEN DE PAGOS**IMPORTE (Euros)**

	RESUELTO	FEADER	MAPA	CAPADR
PASTOS ASOCIADOS A GANADERÍA ECOLÓGICA - Pago realizado	5.099,54 €	4.334,61 €	500,26 €	264,67 €

RECINTOS RESUELTOS

REE	REFERENCIA SIGPAC	CULTIVO DESCRIPCIÓN CULTIVO	S/R G.PAGO	PEND. MEDIA (%)	SUP. DEC. ADMISIBLE (ha)	SUP. COMPROM. (ha)	SUP. AJUSTADA COMPROM. (1) (ha)	SUP. CONV. SIGPAC (ha)	SUP. CERTIF. (ha)	SUP. CAMPO (ha)	SUP. CAMPO DETER. CULT. DECLARADO (ha)	SUP. DEC. REDUCIDA (ha)	SUP. RESUELTA (ha)
-998400	14-069-058-00027-032	62000 PASTOS PERMANENTES DE 5 O MAS AÑOS-SIN VARIEDAD	S 418	6,30	0,67	0,67	0,67		0,67			0,67	0,67
1700000006583780	14-069-058-00024-001	62000 PASTOS PERMANENTES DE 5 O MAS AÑOS-SIN VARIEDAD	S 418	4,40	0,60	0,60	0,60		0,60			0,60	0,60
1700000006583781	14-069-058-00028-001	62000 PASTOS PERMANENTES DE 5 O MAS AÑOS-SIN VARIEDAD	S 418	6,90	9,36	9,36	9,36		9,36			9,36	9,36
1700000006583782	14-069-058-00025-001	62000 PASTOS PERMANENTES DE 5 O MAS AÑOS-SIN VARIEDAD	S 418	7,50	14,62	14,62	14,62		14,62			14,62	14,62
1700000006583783	14-069-058-00027-006	62000 PASTOS PERMANENTES DE 5 O MAS AÑOS-SIN VARIEDAD	S 418	6,60	1,32	1,30	1,30		1,32			1,30	1,30
1700000006583784	14-069-058-00027-008	62000 PASTOS PERMANENTES DE 5 O MAS AÑOS-SIN VARIEDAD	S 418	9,00	5,00	5,00	5,00		5,00			5,00	5,00
1700000006583785	14-069-058-00030-001	62000 PASTOS PERMANENTES DE 5 O MAS AÑOS-SIN VARIEDAD	S 418	5,00	0,74	0,74	0,74		0,74			0,74	0,74
1700000006583786	14-069-058-00030-002	62000 PASTOS PERMANENTES DE 5 O MAS AÑOS-SIN VARIEDAD	S 418	6,40	19,44	19,44	19,44		19,44			19,44	19,44

INCIDENCIAS**INCIDENCIA DESCRIPCIÓN**

- 4272 Verifica que las líneas de declaración de las Solicitudes Únicas no tienen solapes con la capa de Retroactividad Gráfica (ambas de la misma campaña) a nivel de expediente/línea de declaración gráfica de la solicitud.
Ref:1700000006583783 Recinto:14-069-058-00027-00006 Cultivo: - Agregado de la referencia del recinto.:0 Zona de la referencia del recinto.:0 Superficie solapada.:0,02 Id. Incid.:100998084
- 100407 Explotación solicitada no forma parte de ningún organismo de control autorizado para la producción ecológica en Andalucía o fecha de inscripción posterior al plazo establecido (Anexo I. Criterios de Subvencionabilidad. Orden 28 de marzo de 2023).
Explotación:ES140690000106 Especie:PORCINO

(1) Superficie declarada admisible ajustada con la superficie comprometida.
(2) Factor de penalización valorando el alcance para el tipo de compromiso.

Puede verificar la integridad de una copia de este documento mediante la lectura del código QR adjunto o mediante el acceso a la dirección <https://ws050.juntadeandalucia.es/verificarFirma> indicando el código de VERIFICACIÓN

FIRMADO POR

RAQUEL MARIA ESPIN CRESPO

17/12/2024

VERIFICACIÓN

Pk2jm6UYDU9J72AMTZUYRN3GET48NG

PÁG. 2415/9349



**Datos considerados para el Cálculo de la Carga Ganadera mínima y máxima del expediente**

Explotación	Especie	Inscrito en Sipea y Admisible	Ugm Calculada para CG Mínima	Ugm Calculada para CG Máxima
ES140690000106	BOVINA	SI	34,03	34,03
ES140690000106	PORCINO	NO	0,00	1,56
			34,03	35,59

Superficie determinada para Cálculo Carga Ganadera Mínima: 51,73 ha

Superficie determinada para Cálculo Carga Ganadera Máxima: 51,73 ha

Carga Ganadera Mínima Expediente: 0,66 ugm/ha

Carga Ganadera Máxima Expediente: 0,69 ugm/ha

Recintos Determinados para el Cálculo de Garga Ganadera Mínima

REF.	REFERENCIA SIGPAC	CULTIVO	DESCRIPCIÓN CULTIVO	S/R	SUP. RESUELTA (ha)
-998400	14-069-058-00027-00032	62000	PASTOS PERMANENTES DE 5 O MAS AÑOS-SIN VARIEDAD	S	0,67
1700000006583780	14-069-058-00024-00001	62000	PASTOS PERMANENTES DE 5 O MAS AÑOS-SIN VARIEDAD	S	0,60
1700000006583781	14-069-058-00028-00001	62000	PASTOS PERMANENTES DE 5 O MAS AÑOS-SIN VARIEDAD	S	9,36
1700000006583782	14-069-058-00025-00001	62000	PASTOS PERMANENTES DE 5 O MAS AÑOS-SIN VARIEDAD	S	14,62
1700000006583783	14-069-058-00027-00006	62000	PASTOS PERMANENTES DE 5 O MAS AÑOS-SIN VARIEDAD	S	1,30
1700000006583784	14-069-058-00027-00008	62000	PASTOS PERMANENTES DE 5 O MAS AÑOS-SIN VARIEDAD	S	5,00
1700000006583785	14-069-058-00030-00001	62000	PASTOS PERMANENTES DE 5 O MAS AÑOS-SIN VARIEDAD	S	0,74
1700000006583786	14-069-058-00030-00002	62000	PASTOS PERMANENTES DE 5 O MAS AÑOS-SIN VARIEDAD	S	19,44

Recintos Determinados para el Cálculo de Garga Ganadera Máxima

REF.	REFERENCIA SIGPAC	CULTIVO	DESCRIPCIÓN CULTIVO	S/R	SUP. RESUELTA (ha)
-998400	14-069-058-00027-00032	62000	PASTOS PERMANENTES DE 5 O MAS AÑOS-SIN VARIEDAD	S	0,67
1700000006583780	14-069-058-00024-00001	62000	PASTOS PERMANENTES DE 5 O MAS AÑOS-SIN VARIEDAD	S	0,60
1700000006583781	14-069-058-00028-00001	62000	PASTOS PERMANENTES DE 5 O MAS AÑOS-SIN VARIEDAD	S	9,36
1700000006583782	14-069-058-00025-00001	62000	PASTOS PERMANENTES DE 5 O MAS AÑOS-SIN VARIEDAD	S	14,62
1700000006583783	14-069-058-00027-00006	62000	PASTOS PERMANENTES DE 5 O MAS AÑOS-SIN VARIEDAD	S	1,30
1700000006583784	14-069-058-00027-00008	62000	PASTOS PERMANENTES DE 5 O MAS AÑOS-SIN VARIEDAD	S	5,00
1700000006583785	14-069-058-00030-00001	62000	PASTOS PERMANENTES DE 5 O MAS AÑOS-SIN VARIEDAD	S	0,74
1700000006583786	14-069-058-00030-00002	62000	PASTOS PERMANENTES DE 5 O MAS AÑOS-SIN VARIEDAD	S	19,44

Incidencias de carga ganadera**INCIDENCIA DESCRIPCIÓN**

- 4272 Verifica que las líneas de declaración de las Solicitudes Únicas no tienen solapes con la capa de Retroactividad Gráfica (ambas de la misma campaña) a nivel de expediente/línea de declaración gráfica de la solicitud.
Ref:1700000006583783 Recinto:14-069-058-00027-00006 Cultivo: - Agregado de la referencia del recinto.:0 Zona de la referencia del recinto.:0 Superficie solapada.:0,02 Id. Incid.:5080929
- 100407 Explotación solicitada no forma parte de ningún organismo de control autorizado para la producción ecológica en Andalucía o fecha de inscripción posterior al plazo establecido (Anexo I. Criterios de Subvencionabilidad. Orden 28 de marzo de 2023).
Explotación:ES140690000106 Especie:PORCINO

(1) Superficie declarada admisible ajustada con la superficie comprometida.
(2) Factor de penalización valorando el alcance para el tipo de compromiso.

Puede verificar la integridad de una copia de este documento mediante la lectura del código QR adjunto o mediante el acceso a la dirección <https://ws050.juntadeandalucia.es/verificarFirma> indicando el código de VERIFICACIÓN

FIRMADO POR

RAQUEL MARIA ESPIN CRESPO

17/12/2024

VERIFICACIÓN

Pk2jm6UYDU9J72AMTZUYRN3GET48NG

PÁG. 2416/9349



**APELLIDOS Y NOMBRE / RAZÓN SOCIAL**

FERNANDEZ TORRALBO BERNARDO

NIF

***4049*

EXPEDIENTE

1124077

ANUALIDAD DE PAGO

1ª

IMPORTES POR ANUALIDAD

	2023	2024	2025	2026	2027
IMPORTE MÁXIMO SUBVENCIONABLE	9.211,12 €	9.211,12 €	7.675,93 €	7.675,93 €	7.675,93 €
IMPORTE MEDIO DE TRANSFERENCIA (€/ha)	87,12 €	87,12 €	72,60 €	72,60 €	72,60 €

RESUMEN DE UNIDADES

Cód	GRUPO DE PAGO	Sup. Dec. Admisible (ha)	Sup. Comprometida (ha)	Sup. ajustada compromiso (1) (ha)	% sobredec.	Sup. Resuelta (ha)	Importe Declarado	Importe Topado	Importe Resuelto	Importe tras sobredec.
418	PASTOS ASOCIADOS A GANADERÍA ECOLÓGICA	105,91		105,73	0,00	105,73	9.211,32	9.211,12	9.211,12	9.211,12
TOTAL		105,91	105,73	105,73		105,73	9.211,32	9.211,12	9.211,12	9.211,12

APLICACIÓN DE REDUCCIONES Y PENALIZACIONES

GRUPO DE PAGO	Importe Calculado	Importe prereduc.	Criterios de subvencionabilidad y compromisos	Presentación tardía	Omisión declaración	Condicionidad	IMPORTE (Euros) RESUELTO
PASTOS ASOCIADOS A GANADERÍA	9.211,12	9.211,12	0,00	0,00	0,00	0,00	9.211,12
TOTAL	9.211,12	9.211,12					9.211,12

RESUMEN DE PAGOS**IMPORTE (Euros)**

	RESUELTO	FEADER	MAPA	CAPADR
PASTOS ASOCIADOS A GANADERÍA ECOLÓGICA - Pago realizado	9.211,12 €	7.829,45 €	903,61 €	478,06 €

RECINTOS RESUELTOS

REE	REFERENCIA SIGPAC	CULTIVO DESCRIPCIÓN CULTIVO	S/R G.PAGO	PEND. MEDIA (%)	SUP. DEC. ADMISIBLE (ha)	SUP. COMPROM. (ha)	SUP. AJUSTADA COMPROM. (1) (ha)	SUP. CONV. SIGPAC (ha)	SUP. CERTIF. (ha)	SUP. CAMPO (ha)	SUP. CAMPO DETER. CULT. DECLARADO (ha)	SUP. DEC. REDUCIDA (ha)	SUP. RESUELTA (ha)
1700000006167297	14-062-028-00025-001	62000 PASTOS PERMANENTES DE 5 O MAS AÑOS-SIN VARIEDAD	S 418	14,50	42,38	42,38	42,38		42,38			42,38	42,38
1700000006167298	14-069-001-00003-004	62000 PASTOS PERMANENTES DE 5 O MAS AÑOS-SIN VARIEDAD	S 418	6,10	0,15	0,15	0,15		0,15			0,15	0,15
1700000006167299	14-069-001-00003-006	62000 PASTOS PERMANENTES DE 5 O MAS AÑOS-SIN VARIEDAD	S 418	8,50	0,32	0,32	0,32		0,32			0,32	0,32
1700000006167300	14-069-001-00004-001	62000 PASTOS PERMANENTES DE 5 O MAS AÑOS-SIN VARIEDAD	S 418	14,20	15,14	15,14	15,14		15,14			15,14	15,14
1700000006167301	14-069-001-00005-001	62000 PASTOS PERMANENTES DE 5 O MAS AÑOS-SIN VARIEDAD	S 418	9,90	4,14	4,14	4,14		4,14			4,14	4,14
1700000006167302	14-069-023-00029-006	62000 PASTOS PERMANENTES DE 5 O MAS AÑOS-SIN VARIEDAD	S 418	6,20	2,45	2,45	2,45		2,45			2,45	2,45
1700000006167303	14-069-001-00005-002	62000 PASTOS PERMANENTES DE 5 O MAS AÑOS-SIN VARIEDAD	S 418	10,50	0,16	0,16	0,16		0,16			0,16	0,16
1700000006167304	14-069-023-00029-003	62000 PASTOS PERMANENTES DE 5 O MAS AÑOS-SIN VARIEDAD	S 418	3,70	7,12	7,12	7,12		7,12			7,12	7,12
1700000006167305	14-069-023-00029-007	62000 PASTOS PERMANENTES DE 5 O MAS AÑOS-SIN VARIEDAD	S 418	5,90	1,00	1,00	1,00		1,00			1,00	1,00
1700000006167306	14-069-001-00003-003	62000 PASTOS PERMANENTES DE 5 O MAS AÑOS-SIN VARIEDAD	S 418	6,40	2,49	2,41	2,41		2,49			2,41	2,41
1700000006167307	14-062-028-00026-001	62000 PASTOS PERMANENTES DE 5 O MAS AÑOS-SIN VARIEDAD	S 418	8,10	3,65	3,65	3,65		3,65			3,65	3,65
1700000006167309	14-069-001-00003-002	62000 PASTOS PERMANENTES DE 5 O MAS AÑOS-SIN VARIEDAD	S 418	4,90	0,94	0,84	0,84		0,94			0,84	0,84
1700000006167311	14-062-029-00026-001	62000 PASTOS PERMANENTES DE 5 O MAS AÑOS-SIN VARIEDAD	S 418	8,30	25,97	25,97	25,97		25,97			25,97	25,97

(1) Superficie declarada admisible ajustada con la superficie comprometida.
(2) Factor de penalización valorando el alcance para el tipo de compromiso.

Puede verificar la integridad de una copia de este documento mediante la lectura del código QR adjunto o mediante el acceso a la dirección <https://ws050.juntadeandalucia.es/verificarFirma> indicando el código de VERIFICACIÓN

FIRMADO POR

RAQUEL MARIA ESPIN CRESPO

17/12/2024

VERIFICACIÓN

Pk2jm6UYDU9J72AMTZUYRN3GET48NG

PÁG. 2417/9349



**INCIDENCIAS****INCIDENCIA DESCRIPCIÓN**

- 4272 Verifica que las líneas de declaración de las Solicitudes Únicas no tienen solapes con la capa de Retroactividad Gráfica (ambas de la misma campaña) a nivel de expediente/línea de declaración gráfica de la solicitud.
Ref:170000006167309 Recinto:14-069-001-00003-00002 Cultivo: - Agregado de la referencia del recinto.:0 Zona de la referencia del recinto.:0 Superficie solapada.:0,1 Id. Incid.:100998083
- 100407 Explotación solicitada no forma parte de ningún organismo de control autorizado para la producción ecológica en Andalucía o fecha de inscripción posterior al plazo establecido (Anexo I. Criterios de Subvencionabilidad. Orden 28 de marzo de 2023).
Ref:170000006167306 Recinto:14-069-001-00003-00003 Cultivo: - Agregado de la referencia del recinto.:0 Zona de la referencia del recinto.:0 Superficie solapada.:0,08 Id. Incid.:100998082
- 100424 Solicita recinto que no está comprometido para la operación.
Ref:170000006167308 Recinto:14-069-061-00031-00001 Cultivo:62000 PASTOS PERMANENTES DE 5 O MAS AÑOS-SIN VARIEDAD Secano
- 100427 Recinto no admisible por estar asociado a una explotación intensiva en SIGGAN o que no pertenece al titular del expediente (Artículo 10 de la Orden de 28 de marzo de 2023).
Ref:170000006167308 Recinto:14-069-061-00031-00001 Cultivo:62000 PASTOS PERMANENTES DE 5 O MAS AÑOS-SIN VARIEDAD Secano Explotación:ES140690001276

Datos considerados para el Cálculo de la Carga Ganadera mínima y máxima del expediente

Explotación	Especie	Inscrito en Sipea y Admisible	Ugm Calculada para CG Mínima	Ugm Calculada para CG Máxima
ES140620000539	BOVINA	SI	29,06	29,06
ES140620000539	PORCINO	NO	0,00	0,13
ES140690001275	BOVINA	SI	10,23	10,23
			39,29	39,42

Superficie determinada para Cálculo Carga Ganadera Mínima: 114,47 ha
 Superficie determinada para Cálculo Carga Ganadera Máxima: 114,47 ha
 Carga Ganadera Mínima Expediente: 0,34 ugm/ha
 Carga Ganadera Máxima Expediente: 0,34 ugm/ha

Recintos Determinados para el Cálculo de Garga Ganadera Mínima

REF.	REFERENCIA SIGPAC	CULTIVO	DESCRIPCIÓN CULTIVO	S/R	SUP. RESUELTA (ha)
170000006167297	14-062-028-00025-00001	62000	PASTOS PERMANENTES DE 5 O MAS AÑOS-SIN VARIEDAD	S	42,38
170000006167298	14-069-001-00003-00004	62000	PASTOS PERMANENTES DE 5 O MAS AÑOS-SIN VARIEDAD	S	0,15
170000006167299	14-069-001-00003-00006	62000	PASTOS PERMANENTES DE 5 O MAS AÑOS-SIN VARIEDAD	S	0,32
170000006167300	14-069-001-00004-00001	62000	PASTOS PERMANENTES DE 5 O MAS AÑOS-SIN VARIEDAD	S	15,14
170000006167301	14-069-001-00005-00001	62000	PASTOS PERMANENTES DE 5 O MAS AÑOS-SIN VARIEDAD	S	4,14
170000006167302	14-069-023-00029-00006	62000	PASTOS PERMANENTES DE 5 O MAS AÑOS-SIN VARIEDAD	S	2,45
170000006167303	14-069-001-00005-00002	62000	PASTOS PERMANENTES DE 5 O MAS AÑOS-SIN VARIEDAD	S	0,16
170000006167304	14-069-023-00029-00003	62000	PASTOS PERMANENTES DE 5 O MAS AÑOS-SIN VARIEDAD	S	7,12
170000006167305	14-069-023-00029-00007	62000	PASTOS PERMANENTES DE 5 O MAS AÑOS-SIN VARIEDAD	S	1,00
170000006167306	14-069-001-00003-00003	62000	PASTOS PERMANENTES DE 5 O MAS AÑOS-SIN VARIEDAD	S	2,41
170000006167307	14-062-028-00026-00001	62000	PASTOS PERMANENTES DE 5 O MAS AÑOS-SIN VARIEDAD	S	3,65
170000006167308	14-069-061-00031-00001	62000	PASTOS PERMANENTES DE 5 O MAS AÑOS-SIN VARIEDAD	S	8,74
170000006167309	14-069-001-00003-00002	62000	PASTOS PERMANENTES DE 5 O MAS AÑOS-SIN VARIEDAD	S	0,84
170000006167311	14-062-029-00026-00001	62000	PASTOS PERMANENTES DE 5 O MAS AÑOS-SIN VARIEDAD	S	25,97

Recintos Determinados para el Cálculo de Garga Ganadera Máxima

REF.	REFERENCIA SIGPAC	CULTIVO	DESCRIPCIÓN CULTIVO	S/R	SUP. RESUELTA (ha)
------	-------------------	---------	---------------------	-----	--------------------

(1) Superficie declarada admisible ajustada con la superficie comprometida.
 (2) Factor de penalización valorando el alcance para el tipo de compromiso.

Puede verificar la integridad de una copia de este documento mediante la lectura del código QR adjunto o mediante el acceso a la dirección <https://ws050.juntadeandalucia.es/verificarFirma> indicando el código de VERIFICACIÓN

FIRMADO POR

RAQUEL MARIA ESPIN CRESPO

17/12/2024

VERIFICACIÓN

Pk2jm6UYDU9J72AMTZUYRN3GET48NG

PÁG. 2418/9349



**Datos considerados para el Cálculo de la Carga Ganadera mínima y máxima del expediente****Recintos Determinados para el Cálculo de Garga Ganadera Máxima**

REF.	REFERENCIA SIGPAC	CULTIVO	DESCRIPCIÓN CULTIVO	SUP.	
				S/R	RESUELTA (ha)
1700000006167297	14-062-028-00025-00001	62000	PASTOS PERMANENTES DE 5 O MAS AÑOS-SIN VARIEDAD	S	42,38
1700000006167298	14-069-001-00003-00004	62000	PASTOS PERMANENTES DE 5 O MAS AÑOS-SIN VARIEDAD	S	0,15
1700000006167299	14-069-001-00003-00006	62000	PASTOS PERMANENTES DE 5 O MAS AÑOS-SIN VARIEDAD	S	0,32
1700000006167300	14-069-001-00004-00001	62000	PASTOS PERMANENTES DE 5 O MAS AÑOS-SIN VARIEDAD	S	15,14
1700000006167301	14-069-001-00005-00001	62000	PASTOS PERMANENTES DE 5 O MAS AÑOS-SIN VARIEDAD	S	4,14
1700000006167302	14-069-023-00029-00006	62000	PASTOS PERMANENTES DE 5 O MAS AÑOS-SIN VARIEDAD	S	2,45
1700000006167303	14-069-001-00005-00002	62000	PASTOS PERMANENTES DE 5 O MAS AÑOS-SIN VARIEDAD	S	0,16
1700000006167304	14-069-023-00029-00003	62000	PASTOS PERMANENTES DE 5 O MAS AÑOS-SIN VARIEDAD	S	7,12
1700000006167305	14-069-023-00029-00007	62000	PASTOS PERMANENTES DE 5 O MAS AÑOS-SIN VARIEDAD	S	1,00
1700000006167306	14-069-001-00003-00003	62000	PASTOS PERMANENTES DE 5 O MAS AÑOS-SIN VARIEDAD	S	2,41
1700000006167307	14-062-028-00026-00001	62000	PASTOS PERMANENTES DE 5 O MAS AÑOS-SIN VARIEDAD	S	3,65
1700000006167308	14-069-061-00031-00001	62000	PASTOS PERMANENTES DE 5 O MAS AÑOS-SIN VARIEDAD	S	8,74
1700000006167309	14-069-001-00003-00002	62000	PASTOS PERMANENTES DE 5 O MAS AÑOS-SIN VARIEDAD	S	0,84
1700000006167311	14-062-029-00026-00001	62000	PASTOS PERMANENTES DE 5 O MAS AÑOS-SIN VARIEDAD	S	25,97

Incidencias de carga ganadera**INCIDENCIA DESCRIPCIÓN**

4272	Verifica que las líneas de declaración de las Solicitudes Únicas no tienen solapes con la capa de Retroactividad Gráfica (ambas de la misma campaña) a nivel de expediente/línea de declaración gráfica de la solicitud. Ref:1700000006167306 Recinto:14-069-001-00003-00003 Cultivo: - Agregado de la referencia del recinto.:0 Zona de la referencia del recinto.:0 Superficie solapada.:0,08 Id. Incid.:5080927 Ref:1700000006167309 Recinto:14-069-001-00003-00002 Cultivo: - Agregado de la referencia del recinto.:0 Zona de la referencia del recinto.:0 Superficie solapada.:0,1 Id. Incid.:5080928
100407	Explotación solicitada no forma parte de ningún organismo de control autorizado para la producción ecológica en Andalucía o fecha de inscripción posterior al plazo establecido (Anexo I. Criterios de Subvencionabilidad. Orden 28 de marzo de 2023). Explotación:ES140620000539 Especie:PORCINO

(1) Superficie declarada admisible ajustada con la superficie comprometida.
(2) Factor de penalización valorando el alcance para el tipo de compromiso.

Puede verificar la integridad de una copia de este documento mediante la lectura del código QR adjunto o mediante el acceso a la dirección <https://ws050.juntadeandalucia.es/verificarFirma> indicando el código de VERIFICACIÓN

FIRMADO POR	RAQUEL MARIA ESPIN CRESPO	17/12/2024	
VERIFICACIÓN	Pk2jm6UYDU9J72AMTZUYRN3GET48NG	PÁG. 2419/9349	

**APELLIDOS Y NOMBRE / RAZÓN SOCIAL**

FERNANDEZ Y AGUILAR, SCP

NIF

***9968*

EXPEDIENTE

1017234

ANUALIDAD DE PAGO

1ª

IMPORTE POR ANUALIDAD

	2023	2024	2025	2026	2027
IMPORTE MÁXIMO SUBVENCIONABLE	6.565,38 €	6.565,38 €	6.565,38 €	5.471,15 €	5.471,15 €
IMPORTE MEDIO DE TRANSFERENCIA (€/ha)	297,48 €	297,48 €	297,48 €	247,90 €	247,90 €

RESUMEN DE UNIDADES

Cód	GRUPO DE PAGO	Sup. Dec. Admisible (ha)	Sup. Comprometida (ha)	Sup. ajustada compromiso (1) (ha)	% sobredec.	Sup. Resuelta (ha)	Importe Declarado	Importe Topado	Importe Resuelto	Importe tras sobredec.
419	OLIVAR	22,07		22,07	0,00	22,07	6.565,38	6.565,38	6.565,38	6.565,38
TOTAL		22,07	22,07	22,07		22,07	6.565,38	6.565,38	6.565,38	6.565,38

APLICACIÓN DE REDUCCIONES Y PENALIZACIONES

GRUPO DE PAGO	Importe Calculado	Importe prereduc.	Criterios de subvencionabilidad y compromisos	Presentación tardía	Omisión declaración	Condicionalidad	IMPORTE (Euros) RESUELTO
OLIVAR	6.565,38	6.565,38	0,00	0,00	0,00	0,00	6.565,38
TOTAL	6.565,38	6.565,38					6.565,38

RESUMEN DE PAGOS**IMPORTE (Euros)**

	RESUELTO	FEADER	MAPA	CAPADR
OLIVAR - Pago realizado	6.565,38 €	5.580,57 €	644,06 €	340,75 €

RECINTOS RESUELTOS

REF.	REFERENCIA SIGPAC	CULTIVO DESCRIPCIÓN CULTIVO	S/R G.PAGO	PEND. MEDIA (%)	SUP. DEC. ADMISIBLE (ha)	SUP. COMPROM. (ha)	SUP. AJUSTADA COMPROM. (1) (ha)	SUP. CONY. SIGPAC (ha)	SUP. CERTIE (ha)	SUP. CAMPO (ha)	SUP. CAMPO DETER. CULT. DECLARADO (ha)	SUP. DEC. REDUCIDA (ha)	SUP. RESUELTA (ha)
1700000005343237	14-054-043-00047-001	101010 OLIVAR-PICUAL	S 419	46,80	1,22	1,22	1,22	1,22	1,22			1,22	1,22
1700000005343239	14-054-044-00011-002	101010 OLIVAR-PICUAL	S 419	23,20	1,99	1,99	1,99	1,99	1,99			1,99	1,99
1700000005343241	14-054-044-00011-005	101010 OLIVAR-PICUAL	S 419	36,80	1,87	1,87	1,87	1,87	1,87			1,87	1,87
1700000005343244	14-054-044-00053-001	101010 OLIVAR-PICUAL	S 419	55,30	0,72	0,72	0,72	0,72	0,72			0,72	0,72
1700000005343245	14-054-044-00044-001	101010 OLIVAR-PICUAL	S 419	43,00	3,09	3,09	3,09	3,09	3,09			3,09	3,09
1700000005343246	14-054-044-00061-001	101010 OLIVAR-PICUAL	S 419	34,20	1,96	1,96	1,96	1,96	1,96			1,96	1,96
1700000005343248	14-054-044-00056-001	101010 OLIVAR-PICUAL	S 419	39,80	1,73	1,73	1,73	1,73	1,73			1,73	1,73
1700000005343250	14-054-054-00059-001	101010 OLIVAR-PICUAL	S 419	54,10	0,77	0,77	0,77	0,77	0,77			0,77	0,77
1700000005343252	14-054-044-00068-001	101010 OLIVAR-PICUAL	S 419	31,40	0,74	0,74	0,74	0,74	0,74			0,74	0,74
1700000005343255	14-054-054-00059-003	101010 OLIVAR-PICUAL	S 419	18,90	0,05	0,05	0,05	0,05	0,05			0,05	0,05
1700000006071702	14-054-043-00048-001	101010 OLIVAR-PICUAL	S 419	60,90	0,81	0,81	0,81	0,81	0,81			0,81	0,81
1700000006071703	14-054-044-00090-001	101010 OLIVAR-PICUAL	S 419	38,30	0,09	0,09	0,09	0,09	0,09			0,09	0,09
1700000006071704	14-054-044-00092-002	101010 OLIVAR-PICUAL	S 419	34,20	0,93	0,93	0,93	0,93	0,93			0,93	0,93
1700000006071705	14-054-044-00045-001	101010 OLIVAR-PICUAL	S 419	39,30	1,58	1,58	1,58	1,58	1,58			1,58	1,58
1700000006071706	14-054-044-09006-016	101010 OLIVAR-PICUAL	S 419	30,80	0,05	0,05	0,05	0,05	0,05			0,05	0,05
1700000006071707	14-054-044-00051-001	101010 OLIVAR-PICUAL	S 419	40,50	0,81	0,81	0,81	0,81	0,81			0,81	0,81
1700000006071708	14-054-044-00052-001	101010 OLIVAR-PICUAL	S 419	45,50	0,30	0,30	0,30	0,30	0,30			0,30	0,30
1700000006071709	14-054-044-00057-001	101010 OLIVAR-PICUAL	S 419	40,70	1,85	1,85	1,85	1,85	1,85			1,85	1,85
1700000006071710	14-054-044-00058-002	101010 OLIVAR-PICUAL	S 419	44,50	1,51	1,51	1,51	1,51	1,51			1,51	1,51

(1) Superficie declarada admisible ajustada con la superficie comprometida.
(2) Factor de penalización valorando el alcance para el tipo de compromiso.Puede verificar la integridad de una copia de este documento mediante la lectura del código QR adjunto o mediante el acceso a la dirección <https://ws050.juntadeandalucia.es/verificarFirma> indicando el código de VERIFICACIÓN

FIRMADO POR

RAQUEL MARIA ESPIN CRESPO

17/12/2024

VERIFICACIÓN

Pk2jm6UYDU9J72AMTZUYRN3GET48NG

PÁG. 2420/9349



**APELLIDOS Y NOMBRE / RAZÓN SOCIAL**

FERNANDEZ-SALGUERO LOPEZ BEATRIZ

NIF

****7888*

EXPEDIENTE

1282714

ANUALIDAD DE PAGO

1ª

IMPORTE POR ANUALIDAD

	2023	2024	2025	2026	2027
IMPORTE MÁXIMO SUBVENCIONABLE	1.695,64 €	1.695,64 €	1.695,64 €	1.413,03 €	1.413,03 €
IMPORTE MEDIO DE TRANSFERENCIA (€/ha)	297,48 €	297,48 €	297,48 €	247,90 €	247,90 €

RESUMEN DE UNIDADES

Cód	GRUPO DE PAGO	Sup. Dec. Admisible (ha)	Sup. Comprometida (ha)	Sup. ajustada compromiso (1) (ha)	% sobredec.	Sup. Resuelta (ha)	Importe Declarado	Importe Topado	Importe Resuelto	Importe tras sobredec.
419	OLIVAR	9,97		5,70	0,00	5,70	1.695,64	1.695,64	1.695,64	1.695,64
TOTAL		9,97	5,70	5,70		5,70	1.695,64	1.695,64	1.695,64	1.695,64

APLICACIÓN DE REDUCCIONES Y PENALIZACIONES

GRUPO DE PAGO	Importe Calculado	Importe prereduc.	Criterios de subvencionabilidad y compromisos	Presentación tardía	Omisión declaración	Condicionalidad	IMPORTE (Euros) RESUELTO
OLIVAR	1.695,64		0,00	0,00	0,00	0,00	1.695,64
TOTAL	1.695,64	1.695,64					1.695,64

RESUMEN DE PAGOS**IMPORTE (Euros)**

	RESUELTO	FEADER	MAPA	CAPADR
OLIVAR - Pago realizado	1.695,64 €	1.441,29 €	166,34 €	88,01 €

RECINTOS RESUELTOS

REF.	REFERENCIA SIGPAC	CULTIVO	DESCRIPCIÓN CULTIVO	S/R	G.PAGO	PEND. MEDIA (%)	SUP. DEC. ADMISIBLE (ha)	SUP. COMPROM. (ha)	SUP. AJUSTADA COMPR.(1) (ha)	SUP. CONY. SIGPAC (ha)	SUP. CERTIE (ha)	SUP. CAMPO (ha)	SUP. CAMPO DETER. CULT. DECLARADO (ha)	SUP. DEC. REDUCIDA (ha)	SUP. RESUELTA (ha)
-733308	14-073-005-00120-004	101010	OLIVAR-PICUAL	S	419	47,00	0,29	0,02	0,02		0,39			0,02	0,02
-31580	14-073-005-00126-001	101010	OLIVAR-PICUAL	S	419	34,80	0,38	0,03	0,03		0,35			0,03	0,03
-31579	14-073-005-00126-001	101010	OLIVAR-PICUAL	S	419	34,80	0,26	0,02	0,02		0,23			0,02	0,02
-31576	14-073-004-00047-025	101010	OLIVAR-PICUAL	S	419	46,70	0,03	0,03	0,03		0,03			0,03	0,03
1700000007098856	14-073-005-00119-002	101010	OLIVAR-PICUAL	S	419	42,10	0,94	0,01	0,01		0,95			0,01	0,01
1700000007098858	14-073-004-00047-007	101010	OLIVAR-PICUAL	S	419	43,70	1,27	1,27	1,27		1,27			1,27	1,27
1700000007098859	14-073-002-00010-026	101010	OLIVAR-PICUAL	S	419	29,50	0,59	0,59	0,59		0,59			0,59	0,59
1700000007098860	14-073-004-00047-025	101010	OLIVAR-PICUAL	S	419	46,70	0,25	0,22	0,22		0,25			0,22	0,22
1700000007098862	14-073-004-00043-002	101010	OLIVAR-PICUAL	S	419	17,80	0,36	0,36	0,36		0,36			0,36	0,36
1700000007098865	14-073-005-00126-003	101010	OLIVAR-PICUAL	S	419	48,60	2,19	2,19	2,19		2,19			2,19	2,19
1700000007098866	14-073-005-00126-001	101010	OLIVAR-PICUAL	S	419	34,80	2,40	0,21	0,21		2,46			0,21	0,21
1700000007098869	14-073-005-00120-004	101010	OLIVAR-PICUAL	S	419	47,00	0,27	0,01	0,01		0,20			0,01	0,01
1700000007098872	14-073-002-00010-006	101010	OLIVAR-PICUAL	S	419	30,70	0,02	0,02	0,02		0,02			0,02	0,02
1700000007098876	14-073-005-00126-005	101010	OLIVAR-PICUAL	S	419	58,20	0,21	0,21	0,21		0,21			0,21	0,21
1700000007098879	14-073-004-00044-002	101010	OLIVAR-PICUAL	S	419	22,50	0,51	0,51	0,51		0,51			0,51	0,51

INCIDENCIAS**INCIDENCIA DESCRIPCIÓN**

100424 Solicita recinto que no está comprometido para la operación.

Ref:-31577 Recinto:14-073-005-00119-00002 Cultivo:101010 OLIVAR-PICUAL Secano

Ref:-31578 Recinto:14-073-005-00120-00004 Cultivo:101010 OLIVAR-PICUAL Secano

(1) Superficie declarada admisible ajustada con la superficie comprometida.
(2) Factor de penalización valorando el alcance para el tipo de compromiso.Puede verificar la integridad de una copia de este documento mediante la lectura del código QR adjunto o mediante el acceso a la dirección <https://ws050.juntadeandalucia.es/verificarFirma> indicando el código de VERIFICACIÓN

FIRMADO POR

RAQUEL MARIA ESPIN CRESPO

17/12/2024

VERIFICACIÓN

Pk2jm6UYDU9J72AMTZUYRN3GET48NG

PÁG. 2421/9349





APELLIDOS Y NOMBRE / RAZÓN SOCIAL FERNANDO TORRALBO TORIL E HIJOS S.C.P.
NIF ***9504*
EXPEDIENTE 1199454
ANUALIDAD DE PAGO 1ª

IMPORTES POR ANUALIDAD

	2023	2024	2025	2026	2027
IMPORTE MÁXIMO SUBVENCIONABLE	11.326,25 €	11.326,25 €	9.438,54 €	9.438,54 €	9.438,54 €
IMPORTE MEDIO DE TRANSFERENCIA (€/ha)	72,05 €	72,05 €	60,04 €	60,04 €	60,04 €

RESUMEN DE UNIDADES

Cód	GRUPO DE PAGO	Sup. Dec. Admisible (ha)	Sup. Comprometida (ha)	Sup. ajustada compromiso (1) (ha)	% sobredec.	Sup. Resuelta (ha)	Importe Declarado	Importe Topado	Importe Resuelto	Importe tras sobredec.
418	PASTOS ASOCIADOS A GANADERÍA ECOLÓGICA	157,21		157,21	0,00	157,21	12.042,53	11.326,25	11.326,25	11.326,25
TOTAL		157,21	157,21	157,21		157,21	12.042,53	11.326,25	11.326,25	11.326,25

APLICACIÓN DE REDUCCIONES Y PENALIZACIONES

GRUPO DE PAGO	Importe Calculado	Importe prereduc.	Criterios de subvencionabilidad y compromisos	Presentación tardía	Omisión declaración	Condicionidad	IMPORTE (Euros) RESUELTO
PASTOS ASOCIADOS A GANADERÍA	11.326,25	11.326,25	0,00	0,00	0,00	0,00	11.326,25
TOTAL	11.326,25	11.326,25					11.326,25

RESUMEN DE PAGOS

	RESUELTO	FEADER	MAPA	CAPADR
PASTOS ASOCIADOS A GANADERÍA ECOLÓGICA - Pago realizado	11.326,25 €	9.627,31 €	1.111,11 €	587,83 €

RECINTOS RESUELTOS

REE	REFERENCIA SIGPAC	CULTIVO	DESCRIPCIÓN CULTIVO	S/R G.PAGO	PEND. MEDIA (%)	SUP. DEC. ADMISIBLE (ha)	SUP. COMPROM. (ha)	SUP. AJUSTADA COMPROM. (1) (ha)	SUP. CONV. SIGPAC (ha)	SUP. CERTIF. (ha)	SUP. CAMPO (ha)	SUP. CAMPO DETER. CULT. DECLARADO (ha)	SUP. DEC. REDUCIDA (ha)	SUP. RESUELTA (ha)
1700000007011934	14-001-026-00016-001	62000	PASTOS PERMANENTES DE 5 O MAS AÑOS-SIN VARIEDAD	S 418	4,70	2,40	2,40	2,40		2,40			2,40	2,40
1700000007011935	14-001-027-00034-013	62000	PASTOS PERMANENTES DE 5 O MAS AÑOS-SIN VARIEDAD	S 418	15,90	128,73	128,73	128,73		128,73			128,73	128,73
1700000007011936	14-001-026-00017-001	62000	PASTOS PERMANENTES DE 5 O MAS AÑOS-SIN VARIEDAD	S 418	10,20	17,29	17,29	17,29		17,29			17,29	17,29
1700000007011937	14-001-027-00034-004	62000	PASTOS PERMANENTES DE 5 O MAS AÑOS-SIN VARIEDAD	S 418	7,60	0,18	0,18	0,18		0,24			0,18	0,18
1700000007011938	14-001-027-00049-001	62000	PASTOS PERMANENTES DE 5 O MAS AÑOS-SIN VARIEDAD	S 418	10,60	8,61	8,61	8,61		8,61			8,61	8,61

INCIDENCIAS**INCIDENCIA DESCRIPCIÓN**

100407 Explotación solicitada no forma parte de ningún organismo de control autorizado para la producción ecológica en Andalucía o fecha de inscripción posterior al plazo establecido (Anexo I. Criterios de Subvencionabilidad. Orden 28 de marzo de 2023).
 Explotación:ES140010000289 Especie:PORCINO

(1) Superficie declarada admisible ajustada con la superficie comprometida.
 (2) Factor de penalización valorando el alcance para el tipo de compromiso.

Puede verificar la integridad de una copia de este documento mediante la lectura del código QR adjunto o mediante el acceso a la dirección <https://ws050.juntadeandalucia.es/verificarFirma> indicando el código de VERIFICACIÓN

FIRMADO POR

RAQUEL MARIA ESPIN CRESPO

17/12/2024

VERIFICACIÓN

Pk2jm6UYDU9J72AMTZUYRN3GET48NG

PÁG. 2422/9349



**Datos considerados para el Cálculo de la Carga Ganadera mínima y máxima del expediente**

Explotación	Especie	Inscrito en Sipea y Admisible	Ugm Calculada para CG Mínima	Ugm Calculada para CG Máxima
ES140010000289	BOVINA	SI	42,07	42,07
ES140010000289	PORCINO	NO	0,00	39,63
			42,07	81,70

Superficie determinada para Cálculo Carga Ganadera Mínima: 157,21 ha

Superficie determinada para Cálculo Carga Ganadera Máxima: 157,21 ha

Carga Ganadera Mínima Expediente: 0,27 ugm/ha

Carga Ganadera Máxima Expediente: 0,52 ugm/ha

Los importes del Grupo de Pago de pastos de este expediente han sido ajustados por no llegar a la carga ganadera mínima de 0,3

Recintos Determinados para el Cálculo de Garga Ganadera Mínima

REF.	REFERENCIA SIGPAC	CULTIVO	DESCRIPCIÓN CULTIVO	S/R	SUP. RESUELTA (ha)
1700000007011934	14-001-026-00016-00001	62000	PASTOS PERMANENTES DE 5 O MAS AÑOS-SIN VARIEDAD	S	2,40
1700000007011935	14-001-027-00034-00013	62000	PASTOS PERMANENTES DE 5 O MAS AÑOS-SIN VARIEDAD	S	128,73
1700000007011936	14-001-026-00017-00001	62000	PASTOS PERMANENTES DE 5 O MAS AÑOS-SIN VARIEDAD	S	17,29
1700000007011937	14-001-027-00034-00004	62000	PASTOS PERMANENTES DE 5 O MAS AÑOS-SIN VARIEDAD	S	0,18
1700000007011938	14-001-027-00049-00001	62000	PASTOS PERMANENTES DE 5 O MAS AÑOS-SIN VARIEDAD	S	8,61

Recintos Determinados para el Cálculo de Garga Ganadera Máxima

REF.	REFERENCIA SIGPAC	CULTIVO	DESCRIPCIÓN CULTIVO	S/R	SUP. RESUELTA (ha)
1700000007011934	14-001-026-00016-00001	62000	PASTOS PERMANENTES DE 5 O MAS AÑOS-SIN VARIEDAD	S	2,40
1700000007011935	14-001-027-00034-00013	62000	PASTOS PERMANENTES DE 5 O MAS AÑOS-SIN VARIEDAD	S	128,73
1700000007011936	14-001-026-00017-00001	62000	PASTOS PERMANENTES DE 5 O MAS AÑOS-SIN VARIEDAD	S	17,29
1700000007011937	14-001-027-00034-00004	62000	PASTOS PERMANENTES DE 5 O MAS AÑOS-SIN VARIEDAD	S	0,18
1700000007011938	14-001-027-00049-00001	62000	PASTOS PERMANENTES DE 5 O MAS AÑOS-SIN VARIEDAD	S	8,61

Incidencias de carga ganadera**INCIDENCIA DESCRIPCIÓN**

100407 Explotación solicitada no forma parte de ningún organismo de control autorizado para la producción ecológica en Andalucía o fecha de inscripción posterior al plazo establecido (Anexo I. Criterios de Subvencionabilidad. Orden 28 de marzo de 2023).
Explotación:ES140010000289 Especie:PORCINO

(1) Superficie declarada admisible ajustada con la superficie comprometida.
(2) Factor de penalización valorando el alcance para el tipo de compromiso.

Puede verificar la integridad de una copia de este documento mediante la lectura del código QR adjunto o mediante el acceso a la dirección <https://ws050.juntadeandalucia.es/verificarFirma> indicando el código de VERIFICACIÓN

FIRMADO POR	RAQUEL MARIA ESPIN CRESPO	17/12/2024
VERIFICACIÓN	Pk2jm6UYDU9J72AMTZUYRN3GET48NG	PÁG. 2423/9349



**APELLIDOS Y NOMBRE / RAZÓN SOCIAL**

FERVIMO MORILES, C.B.

NIF

***4813*

EXPEDIENTE

1003400

ANUALIDAD DE PAGO

1ª

IMPORTES POR ANUALIDAD

	2023	2024	2025	2026	2027
IMPORTE MÁXIMO SUBVENCIONABLE	11.899,20 €	11.899,20 €	11.899,20 €	9.916,00 €	9.916,00 €
IMPORTE MEDIO DE TRANSFERENCIA (€/ha)	297,48 €	297,48 €	297,48 €	247,90 €	247,90 €

RESUMEN DE UNIDADES

Cód	GRUPO DE PAGO	Sup. Dec. Admisible (ha)	Sup. Comprometida (ha)	Sup. ajustada compromiso (1) (ha)	% sobredec.	Sup. Resuelta (ha)	Importe Declarado	Importe Topado	Importe Resuelto	Importe tras sobredec.
419	OLIVAR	70,76		40,00	0,00	40,00	11.899,20	11.899,20	11.899,20	11.899,20
TOTAL		70,76	40,00	40,00		40,00	11.899,20	11.899,20	11.899,20	11.899,20

APLICACIÓN DE REDUCCIONES Y PENALIZACIONES

GRUPO DE PAGO	Importe Calculado	Importe prereduc.	Criterios de subvencionabilidad y compromisos	Presentación tardía	Omisión declaración	Condicionalidad	IMPORTE (Euros) RESUELTO
OLIVAR	11.899,20	11.899,20	0,00	0,00	0,00	0,00	11.899,20
TOTAL	11.899,20	11.899,20					11.899,20

RESUMEN DE PAGOS**IMPORTE (Euros)**

	RESUELTO	FEADER	MAPA	CAPADR
OLIVAR - Pago realizado	11.899,20 €	10.114,32 €	1.167,31 €	617,57 €

RECINTOS RESUELTOS

REF.	REFERENCIA SIGPAC	CULTIVO	DESCRIPCIÓN CULTIVO	S/R G.PAGO	PEND. MEDIA (%)	SUP. DEC. ADMISIBLE (ha)	SUP. COMPROM. (ha)	SUP. AJUSTADA COMPR.(1) (ha)	SUP. CONY. SIGPAC (ha)	SUP. CERTIE (ha)	SUP. CAMPO (ha)	SUP. CAMPO DETER. CULT. DECLARADO (ha)	SUP. DEC. REDUCIDA (ha)	SUP. RESUELTA (ha)
1700000002924570	14-038-030-00003-002	101138	OLIVAR-HOJIBLANCA	S 419	20,20	54,18	54,18	54,18		54,18			54,18	54,18
1700000002924571	14-038-030-00041-004	101138	OLIVAR-HOJIBLANCA	S 419	27,30	11,59	11,59	11,59		11,59			11,59	11,59
1700000002924572	14-038-074-00006-003	101138	OLIVAR-HOJIBLANCA	S 419	11,30	1,72	1,72	1,72		1,72			1,72	1,72
1700000002924573	14-038-074-00007-001	101138	OLIVAR-HOJIBLANCA	S 419	16,80	0,19	0,19	0,19		0,19			0,19	0,19
1700000002924575	14-038-074-00159-001	101138	OLIVAR-HOJIBLANCA	S 419	12,20	1,32	1,32	1,32		1,32			1,32	1,32
1700000002924576	14-038-074-00160-002	101138	OLIVAR-HOJIBLANCA	S 419	15,90	1,76	1,76	1,76		1,76			1,76	1,76

(1) Superficie declarada admisible ajustada con la superficie comprometida.
(2) Factor de penalización valorando el alcance para el tipo de compromiso.Puede verificar la integridad de una copia de este documento mediante la lectura del código QR adjunto o mediante el acceso a la dirección <https://ws050.juntadeandalucia.es/verificarFirma> indicando el código de VERIFICACIÓN

FIRMADO POR

RAQUEL MARIA ESPIN CRESPO

17/12/2024

VERIFICACIÓN

Pk2jm6UYDU9J72AMTZUYRN3GET48NG

PÁG. 2424/9349



**APELLIDOS Y NOMBRE / RAZÓN SOCIAL**

FINCA CORTIJO VIEJO SL

NIF

***0864*

EXPEDIENTE

1282185

ANUALIDAD DE PAGO

1ª

IMPORTE POR ANUALIDAD

	2023	2024	2025	2026	2027
IMPORTE MÁXIMO SUBVENCIONABLE	24.500,90 €	24.500,90 €	20.417,27 €	20.417,27 €	20.417,27 €
IMPORTE MEDIO DE TRANSFERENCIA (€/ha)	39,62 €	39,62 €	33,02 €	33,02 €	33,02 €

RESUMEN DE UNIDADES

Cód	GRUPO DE PAGO	Sup. Dec. Admisible (ha)	Sup. Comprometida (ha)	Sup. ajustada compromiso (1) (ha)	% sobredec.	Sup. Resuelta (ha)	Importe Declarado	Importe Topado	Importe Resuelto	Importe tras sobredec.
416	HERBÁCEOS	29,76		29,76	0,00	29,76	5.398,76	5.398,76	5.398,76	5.398,76
418	PASTOS ASOCIADOS A GANADERÍA ECOLÓGICA	565,58		565,58	0,00	565,58	24.119,57	19.102,14	19.102,14	19.102,14
424	HERBÁCEOS NO ELEGIBLES	23,00		23,00	0,00	23,00	0,00	0,00	0,00	0,00
TOTAL		618,34	618,34	618,34		618,34	29.518,33	24.500,90	24.500,90	24.500,90

APLICACIÓN DE REDUCCIONES Y PENALIZACIONES

GRUPO DE PAGO	Importe Calculado	Importe prereduc.	Criterios de subvencionabilidad y compromiso (1)	Presentación tardía	Omisión declaración	Condicionabilidad	IMPORTE (Euros) RESUELTO
HERBÁCEOS	5.398,76	5.398,76	0,00	0,00	0,00	0,00	5.398,76
HERBÁCEOS NO ELEGIBLES	0,00	0,00	0,00	0,00	0,00	0,00	0,00
PASTOS ASOCIADOS A GANADERÍA	19.102,14	19.102,14	0,00	0,00	0,00	0,00	19.102,14
TOTAL	24.500,90	24.500,90					24.500,90

RESUMEN DE PAGOS

	RESUELTO	FEADER	MAPA	CAPADR
HERBÁCEOS - Pago realizado	5.398,76 €	4.588,95 €	529,62 €	280,19 €
PASTOS ASOCIADOS A GANADERÍA ECOLÓGICA - Pago realizado	19.102,14 €	16.236,82 €	1.873,92 €	991,40 €
TOTAL	24.500,90 €	20.825,77 €	2.403,54 €	1.271,59 €

(1) Superficie declarada admisible ajustada con la superficie comprometida.
(2) Factor de penalización valorando el alcance para el tipo de compromiso.Puede verificar la integridad de una copia de este documento mediante la lectura del código QR adjunto o mediante el acceso a la dirección <https://ws050.juntadeandalucia.es/verificarFirma> indicando el código de VERIFICACIÓN

FIRMADO POR

RAQUEL MARIA ESPIN CRESPO

17/12/2024

VERIFICACIÓN

Pk2jm6UYDU9J72AMTZUYRN3GET48NG

PÁG. 2425/9349



**RECINTOS RESUELTOS**

REF.	REFERENCIA SIGPAC	CULTIVO DESCRIPCIÓN CULTIVO	S/R G.PAGO	PEND. MEDIA (%)	SUP. DEC. ADMISIBLE (ha)	SUP. COMPROM. (ha)	SUP. AJUSTADA COMPR.(1) (ha)	SUP. CONV. SIGPAC (ha)	SUP. CERTIF. (ha)	SUP. CAMPO (ha)	SUP. CAMPO DETER. CULT. DECLARADO (ha)	SUP. DEC. REDUCIDA (ha)	SUP. RESUELTA (ha)
-1401894	14-009-015-00222-006	40000 GUI SANTES-SIN VARIEDAD	S	416	15,60	8,93	8,93	8,93	8,93			8,93	8,93
-1151886	14-009-015-00222-004	12000 TRANQUILLÓN-SIN VARIEDAD	S	416	9,50	20,83	20,83	20,83	20,83			20,83	20,83
-1609252	14-009-016-00005-001	63000 PASTOS DE MENOS DE 5 AÑOS-SIN VARIEDAD	S	418	5,70	16,03	16,03	16,03	16,03			16,03	16,03
-1609163	14-009-016-00015-001	63000 PASTOS DE MENOS DE 5 AÑOS-SIN VARIEDAD	S	418	8,60	77,59	77,59	77,59	77,59			77,59	77,59
-1609162	14-009-016-00013-001	63000 PASTOS DE MENOS DE 5 AÑOS-SIN VARIEDAD	S	418	14,20	89,30	89,30	89,30	89,30			89,30	89,30
-1401893	14-009-015-00222-005	63000 PASTOS DE MENOS DE 5 AÑOS-SIN VARIEDAD	S	418	11,00	4,93	4,93	4,93	4,93			4,93	4,93
-1314280	14-009-015-00222-001	62000 PASTOS PERMANENTES DE 5 O MAS AÑOS-SIN VARIEDAD	S	418	15,10	46,19	46,19	46,19	46,19			46,19	46,19
-1152291	14-009-016-00008-008	63000 PASTOS DE MENOS DE 5 AÑOS-SIN VARIEDAD	S	418	3,80	44,55	44,55	44,55	44,55			44,55	44,55
-1152288	14-009-016-00008-003	62000 PASTOS PERMANENTES DE 5 O MAS AÑOS-SIN VARIEDAD	S	418	5,40	64,45	64,45	64,45	64,45			64,45	64,45
1700000004788849	14-009-015-00200-002	62000 PASTOS PERMANENTES DE 5 O MAS AÑOS-SIN VARIEDAD	S	418	18,00	39,40	39,40	39,40	39,40			39,40	39,40
1700000004788850	14-009-015-00219-001	62000 PASTOS PERMANENTES DE 5 O MAS AÑOS-SIN VARIEDAD	S	418	11,60	6,77	6,77	6,77	6,77			6,77	6,77
1700000004788852	14-009-015-00223-001	62000 PASTOS PERMANENTES DE 5 O MAS AÑOS-SIN VARIEDAD	S	418	15,30	15,95	15,95	15,95	15,95			15,95	15,95
1700000004788853	14-009-015-00224-001	62000 PASTOS PERMANENTES DE 5 O MAS AÑOS-SIN VARIEDAD	S	418	26,00	6,37	6,37	6,37	6,37			6,37	6,37
1700000004788854	14-009-015-00219-001	62000 PASTOS PERMANENTES DE 5 O MAS AÑOS-SIN VARIEDAD	S	418	11,60	43,27	43,27	43,27	43,27			43,27	43,27
1700000004788855	14-009-015-00220-002	62000 PASTOS PERMANENTES DE 5 O MAS AÑOS-SIN VARIEDAD	S	418	6,70	24,05	24,05	24,05	24,05			24,05	24,05
1700000004788856	14-009-015-00218-001	62000 PASTOS PERMANENTES DE 5 O MAS AÑOS-SIN VARIEDAD	S	418	8,10	3,60	3,60	3,60	3,60			3,60	3,60
1700000004788857	14-009-016-00006-001	62000 PASTOS PERMANENTES DE 5 O MAS AÑOS-SIN VARIEDAD	S	418	9,30	8,73	8,73	8,73	8,73			8,73	8,73
1700000004788860	14-009-016-00016-001	62000 PASTOS PERMANENTES DE 5 O MAS AÑOS-SIN VARIEDAD	S	418	9,80	2,04	2,04	2,04	2,04			2,04	2,04
1700000004788862	14-009-016-00014-001	62000 PASTOS PERMANENTES DE 5 O MAS AÑOS-SIN VARIEDAD	S	418	8,80	2,87	2,87	2,87	2,87			2,87	2,87
1700000004788864	14-009-016-00007-002	62000 PASTOS PERMANENTES DE 5 O MAS AÑOS-SIN VARIEDAD	S	418	5,50	20,54	20,54	20,54	20,54			20,54	20,54
1700000004788865	14-009-015-00222-001	62000 PASTOS PERMANENTES DE 5 O MAS AÑOS-SIN VARIEDAD	S	418	15,10	28,54	28,54	28,54	28,54			28,54	28,54
1700000004788866	14-009-015-00224-001	62000 PASTOS PERMANENTES DE 5 O MAS AÑOS-SIN VARIEDAD	S	418	26,00	8,69	8,69	8,69	8,69			8,69	8,69
1700000004788868	14-009-015-00221-002	62000 PASTOS PERMANENTES DE 5 O MAS AÑOS-SIN VARIEDAD	S	418	17,40	11,72	11,72	11,72	11,72			11,72	11,72
1700000004788867	14-009-016-00005-001	20000 BARBECHO TRADICIONAL-SIN VARIEDAD	S	424	5,70	23,00	23,00	23,00	39,03			23,00	23,00

INCIDENCIAS**INCIDENCIA DESCRIPCIÓN**

- 100407 Explotación solicitada no forma parte de ningún organismo de control autorizado para la producción ecológica en Andalucía o fecha de inscripción posterior al plazo establecido (Anexo I. Criterios de Subvencionabilidad. Orden 28 de marzo de 2023).
Explotación:ES140090000025 Especie:PORCINO
- 100421 Recinto declarado por error para una operación de la 6503, que se ha corregido de oficio marcando la operación correcta, de acuerdo con la fecha de inscripción del recinto en la producción ecológica.
Ref:1700000004788849 Recinto:14-009-015-00200-00002 Cultivo:62000 PASTOS PERMANENTES DE 5 O MAS AÑOS-SIN VARIEDAD Secano
Ref:1700000004788856 Recinto:14-009-015-00218-00001 Cultivo:62000 PASTOS PERMANENTES DE 5 O MAS AÑOS-SIN VARIEDAD Secano
Ref:1700000004788850 Recinto:14-009-015-00219-00001 Cultivo:62000 PASTOS PERMANENTES DE 5 O MAS AÑOS-SIN VARIEDAD Secano
Ref:1700000004788854 Recinto:14-009-015-00219-00001 Cultivo:62000 PASTOS PERMANENTES DE 5 O MAS AÑOS-SIN VARIEDAD Secano
Ref:1700000004788855 Recinto:14-009-015-00220-00002 Cultivo:62000 PASTOS PERMANENTES DE 5 O MAS AÑOS-SIN VARIEDAD Secano
Ref:1700000004788868 Recinto:14-009-015-00221-00002 Cultivo:62000 PASTOS PERMANENTES DE 5 O MAS AÑOS-SIN VARIEDAD Secano
Ref:-1314280 Recinto:14-009-015-00222-00001 Cultivo:62000 PASTOS PERMANENTES DE 5 O MAS AÑOS-SIN VARIEDAD Secano
Ref:1700000004788865 Recinto:14-009-015-00222-00001 Cultivo:62000 PASTOS PERMANENTES DE 5 O MAS AÑOS-SIN VARIEDAD Secano
Ref:-1151886 Recinto:14-009-015-00222-00004 Cultivo:12000 TRANQUILLÓN-SIN VARIEDAD Secano
Ref:-1401893 Recinto:14-009-015-00222-00005 Cultivo:63000 PASTOS DE MENOS DE 5 AÑOS-SIN VARIEDAD Secano
Ref:-1401894 Recinto:14-009-015-00222-00006 Cultivo:40000 GUI SANTES-SIN VARIEDAD Secano
Ref:1700000004788852 Recinto:14-009-015-00223-00001 Cultivo:62000 PASTOS PERMANENTES DE 5 O MAS AÑOS-SIN VARIEDAD Secano
Ref:1700000004788853 Recinto:14-009-015-00224-00001 Cultivo:62000 PASTOS PERMANENTES DE 5 O MAS AÑOS-SIN VARIEDAD Secano
Ref:1700000004788866 Recinto:14-009-015-00224-00001 Cultivo:62000 PASTOS PERMANENTES DE 5 O MAS AÑOS-SIN VARIEDAD Secano
Ref:1700000004788867 Recinto:14-009-016-00005-00001 Cultivo:20000 BARBECHO TRADICIONAL-SIN VARIEDAD Secano
Ref:-1609252 Recinto:14-009-016-00005-00001 Cultivo:63000 PASTOS DE MENOS DE 5 AÑOS-SIN VARIEDAD Secano
Ref:1700000004788857 Recinto:14-009-016-00006-00001 Cultivo:62000 PASTOS PERMANENTES DE 5 O MAS AÑOS-SIN

(1) Superficie declarada admisible ajustada con la superficie comprometida.
(2) Factor de penalización valorando el alcance para el tipo de compromiso.

Puede verificar la integridad de una copia de este documento mediante la lectura del código QR adjunto o mediante el acceso a la dirección <https://ws050.juntadeandalucia.es/verificarFirma> indicando el código de VERIFICACIÓN

FIRMADO POR

RAQUEL MARIA ESPIN CRESPO

17/12/2024

VERIFICACIÓN

Pk2jm6UYDU9J72AMTZUYRN3GET48NG

PÁG. 2426/9349



**INCIDENCIAS****INCIDENCIA DESCRIPCIÓN**

VARIEDAD Secano
 Ref:170000004788864 Recinto:14-009-016-00007-00002 Cultivo:62000 PASTOS PERMANENTES DE 5 O MAS AÑOS-SIN VARIEDAD Secano
 Ref:-1152288 Recinto:14-009-016-00008-00003 Cultivo:62000 PASTOS PERMANENTES DE 5 O MAS AÑOS-SIN VARIEDAD Secano
 Ref:-1152291 Recinto:14-009-016-00008-00008 Cultivo:63000 PASTOS DE MENOS DE 5 AÑOS-SIN VARIEDAD Secano
 Ref:-1609162 Recinto:14-009-016-00013-00001 Cultivo:63000 PASTOS DE MENOS DE 5 AÑOS-SIN VARIEDAD Secano
 Ref:170000004788862 Recinto:14-009-016-00014-00001 Cultivo:62000 PASTOS PERMANENTES DE 5 O MAS AÑOS-SIN VARIEDAD Secano
 Ref:-1609163 Recinto:14-009-016-00015-00001 Cultivo:63000 PASTOS DE MENOS DE 5 AÑOS-SIN VARIEDAD Secano
 Ref:170000004788860 Recinto:14-009-016-00016-00001 Cultivo:62000 PASTOS PERMANENTES DE 5 O MAS AÑOS-SIN VARIEDAD Secano

Datos considerados para el Cálculo de la Carga Ganadera mínima y máxima del expediente

Explotación	Especie	Inscrito en Sipea y Admisible	Ugm Calculada para CG Mínima	Ugm Calculada para CG Máxima
ES140090000025	BOVINA	SI	117,59	117,59
ES140090000025	PORCINO	NO	0,00	151,37
			117,59	268,96

Superficie determinada para Cálculo Carga Ganadera Mínima: 565,58 ha

Superficie determinada para Cálculo Carga Ganadera Máxima: 565,58 ha

Carga Ganadera Mínima Expediente: 0,21 ugm/ha

Carga Ganadera Máxima Expediente: 0,48 ugm/ha

Los importes del Grupo de Pago de pastos de este expediente han sido ajustados por no llegar a la carga ganadera mínima de 0,3

Recintos Determinados para el Cálculo de Carga Ganadera Mínima

REF.	REFERENCIA SIGPAC	CULTIVO DESCRIPCIÓN CULTIVO	S/R	SUP. RESUELTA (ha)
-1609252	14-009-016-00005-00001	63000 PASTOS DE MENOS DE 5 AÑOS-SIN VARIEDAD	S	16,03
-1609163	14-009-016-00015-00001	63000 PASTOS DE MENOS DE 5 AÑOS-SIN VARIEDAD	S	77,59
-1609162	14-009-016-00013-00001	63000 PASTOS DE MENOS DE 5 AÑOS-SIN VARIEDAD	S	89,30
-1401893	14-009-015-00222-00005	63000 PASTOS DE MENOS DE 5 AÑOS-SIN VARIEDAD	S	4,93
-1314280	14-009-015-00222-00001	62000 PASTOS PERMANENTES DE 5 O MAS AÑOS-SIN VARIEDAD	S	46,19
-1152291	14-009-016-00008-00008	63000 PASTOS DE MENOS DE 5 AÑOS-SIN VARIEDAD	S	44,55
-1152288	14-009-016-00008-00003	62000 PASTOS PERMANENTES DE 5 O MAS AÑOS-SIN VARIEDAD	S	64,45
170000004788849	14-009-015-00200-00002	62000 PASTOS PERMANENTES DE 5 O MAS AÑOS-SIN VARIEDAD	S	39,40
170000004788850	14-009-015-00219-00001	62000 PASTOS PERMANENTES DE 5 O MAS AÑOS-SIN VARIEDAD	S	6,77
170000004788852	14-009-015-00223-00001	62000 PASTOS PERMANENTES DE 5 O MAS AÑOS-SIN VARIEDAD	S	15,95
170000004788853	14-009-015-00224-00001	62000 PASTOS PERMANENTES DE 5 O MAS AÑOS-SIN VARIEDAD	S	6,37
170000004788854	14-009-015-00219-00001	62000 PASTOS PERMANENTES DE 5 O MAS AÑOS-SIN VARIEDAD	S	43,27
170000004788855	14-009-015-00220-00002	62000 PASTOS PERMANENTES DE 5 O MAS AÑOS-SIN VARIEDAD	S	24,05
170000004788856	14-009-015-00218-00001	62000 PASTOS PERMANENTES DE 5 O MAS AÑOS-SIN VARIEDAD	S	3,60
170000004788857	14-009-016-00006-00001	62000 PASTOS PERMANENTES DE 5 O MAS AÑOS-SIN VARIEDAD	S	8,73
170000004788860	14-009-016-00016-00001	62000 PASTOS PERMANENTES DE 5 O MAS AÑOS-SIN VARIEDAD	S	2,04
170000004788862	14-009-016-00014-00001	62000 PASTOS PERMANENTES DE 5 O MAS AÑOS-SIN VARIEDAD	S	2,87
170000004788864	14-009-016-00007-00002	62000 PASTOS PERMANENTES DE 5 O MAS AÑOS-SIN VARIEDAD	S	20,54
170000004788865	14-009-015-00222-00001	62000 PASTOS PERMANENTES DE 5 O MAS AÑOS-SIN VARIEDAD	S	28,54
170000004788866	14-009-015-00224-00001	62000 PASTOS PERMANENTES DE 5 O MAS AÑOS-SIN VARIEDAD	S	8,69
170000004788868	14-009-015-00221-00002	62000 PASTOS PERMANENTES DE 5 O MAS AÑOS-SIN VARIEDAD	S	11,72

(1) Superficie declarada admisible ajustada con la superficie comprometida.
 (2) Factor de penalización valorando el alcance para el tipo de compromiso.

Puede verificar la integridad de una copia de este documento mediante la lectura del código QR adjunto o mediante el acceso a la dirección <https://ws050.juntadeandalucia.es/verificarFirma> indicando el código de VERIFICACIÓN

FIRMADO POR

RAQUEL MARIA ESPIN CRESPO

17/12/2024

VERIFICACIÓN

Pk2jm6UYDU9J72AMTZUYRN3GET48NG

PÁG. 2427/9349



**Datos considerados para el Cálculo de la Carga Ganadera mínima y máxima del expediente****Recintos Determinados para el Cálculo de Garga Ganadera Máxima**

REF.	REFERENCIA SIGPAC	CULTIVO	DESCRIPCIÓN CULTIVO	SUP.	
				S/R	RESUELTA (ha)
-1609252	14-009-016-00005-00001	63000	PASTOS DE MENOS DE 5 AÑOS-SIN VARIEDAD	S	16,03
-1609163	14-009-016-00015-00001	63000	PASTOS DE MENOS DE 5 AÑOS-SIN VARIEDAD	S	77,59
-1609162	14-009-016-00013-00001	63000	PASTOS DE MENOS DE 5 AÑOS-SIN VARIEDAD	S	89,30
-1401893	14-009-015-00222-00005	63000	PASTOS DE MENOS DE 5 AÑOS-SIN VARIEDAD	S	4,93
-1314280	14-009-015-00222-00001	62000	PASTOS PERMANENTES DE 5 O MAS AÑOS-SIN VARIEDAD	S	46,19
-1152291	14-009-016-00008-00008	63000	PASTOS DE MENOS DE 5 AÑOS-SIN VARIEDAD	S	44,55
-1152288	14-009-016-00008-00003	62000	PASTOS PERMANENTES DE 5 O MAS AÑOS-SIN VARIEDAD	S	64,45
1700000004788849	14-009-015-00200-00002	62000	PASTOS PERMANENTES DE 5 O MAS AÑOS-SIN VARIEDAD	S	39,40
1700000004788850	14-009-015-00219-00001	62000	PASTOS PERMANENTES DE 5 O MAS AÑOS-SIN VARIEDAD	S	6,77
1700000004788852	14-009-015-00223-00001	62000	PASTOS PERMANENTES DE 5 O MAS AÑOS-SIN VARIEDAD	S	15,95
1700000004788853	14-009-015-00224-00001	62000	PASTOS PERMANENTES DE 5 O MAS AÑOS-SIN VARIEDAD	S	6,37
1700000004788854	14-009-015-00219-00001	62000	PASTOS PERMANENTES DE 5 O MAS AÑOS-SIN VARIEDAD	S	43,27
1700000004788855	14-009-015-00220-00002	62000	PASTOS PERMANENTES DE 5 O MAS AÑOS-SIN VARIEDAD	S	24,05
1700000004788856	14-009-015-00218-00001	62000	PASTOS PERMANENTES DE 5 O MAS AÑOS-SIN VARIEDAD	S	3,60
1700000004788857	14-009-016-00006-00001	62000	PASTOS PERMANENTES DE 5 O MAS AÑOS-SIN VARIEDAD	S	8,73
1700000004788860	14-009-016-00016-00001	62000	PASTOS PERMANENTES DE 5 O MAS AÑOS-SIN VARIEDAD	S	2,04
1700000004788862	14-009-016-00014-00001	62000	PASTOS PERMANENTES DE 5 O MAS AÑOS-SIN VARIEDAD	S	2,87
1700000004788864	14-009-016-00007-00002	62000	PASTOS PERMANENTES DE 5 O MAS AÑOS-SIN VARIEDAD	S	20,54
1700000004788865	14-009-015-00222-00001	62000	PASTOS PERMANENTES DE 5 O MAS AÑOS-SIN VARIEDAD	S	28,54
1700000004788866	14-009-015-00224-00001	62000	PASTOS PERMANENTES DE 5 O MAS AÑOS-SIN VARIEDAD	S	8,69
1700000004788868	14-009-015-00221-00002	62000	PASTOS PERMANENTES DE 5 O MAS AÑOS-SIN VARIEDAD	S	11,72

Incidencias de carga ganadera**INCIDENCIA DESCRIPCIÓN**

100407	Explotación solicitada no forma parte de ningún organismo de control autorizado para la producción ecológica en Andalucía o fecha de inscripción posterior al plazo establecido (Anexo I. Criterios de Subvencionabilidad. Orden 28 de marzo de 2023). Explotación:ES140090000025 Especie:PORCINO
--------	--

(1) Superficie declarada admisible ajustada con la superficie comprometida.
(2) Factor de penalización valorando el alcance para el tipo de compromiso.

Puede verificar la integridad de una copia de este documento mediante la lectura del código QR adjunto o mediante el acceso a la dirección <https://ws050.juntadeandalucia.es/verificarFirma> indicando el código de VERIFICACIÓN

FIRMADO POR	RAQUEL MARIA ESPIN CRESPO	17/12/2024	
VERIFICACIÓN	Pk2jm6UYDU9J72AMTZUYRN3GET48NG	PÁG. 2428/9349	

**APELLIDOS Y NOMBRE / RAZÓN SOCIAL**

FINCA LA SIERREZUELA, SL

NIF
9629EXPEDIENTE**
1241798**ANUALIDAD DE PAGO**

1ª

IMPORTES POR ANUALIDAD

	2023	2024	2025	2026	2027
IMPORTE MÁXIMO SUBVENCIONABLE	1.401,13 €	1.401,13 €	1.401,13 €	1.167,61 €	1.167,61 €
IMPORTE MEDIO DE TRANSFERENCIA (€/ha)	297,48 €	297,48 €	297,48 €	247,90 €	247,90 €

RESUMEN DE UNIDADES

Cód	GRUPO DE PAGO	Sup. Dec. Admisible (ha)	Sup. Comprometida (ha)	Sup. ajustada compromiso (1) (ha)	% sobredec.	Sup. Resuelta (ha)	Importe Declarado	Importe Topado	Importe Resuelto	Importe tras sobredec.
419	OLIVAR	4,71		4,71	0,00	4,71	1.401,13	1.401,13	1.401,13	1.401,13
TOTAL		4,71	4,71	4,71		4,71	1.401,13	1.401,13	1.401,13	1.401,13

APLICACIÓN DE REDUCCIONES Y PENALIZACIONES

GRUPO DE PAGO	Importe Calculado	Importe prereduc.	Criterios de subvencionabilidad y compromisos	Presentación tardía	Omisión declaración	Condicionalidad	IMPORTE (Euros) RESUELTO
OLIVAR	1.401,13	1.401,13	0,00	0,00	0,00	0,00	1.401,13
TOTAL	1.401,13	1.401,13					1.401,13

RESUMEN DE PAGOS**IMPORTE (Euros)**

	RESUELTO	FEADER	MAPA	CAPADR
OLIVAR - Pago realizado	1.401,13 €	1.190,96 €	137,45 €	72,72 €

RECINTOS RESUELTOS

REF.	REFERENCIA SIGPAC	CULTIVO	DESCRIPCIÓN CULTIVO	S/R	G.PAGO	PEND. MEDIA (%)	SUP. DEC. ADMISIBLE (ha)	SUP. COMPROM. (ha)	SUP. AJUSTADA COMPR.(1) (ha)	SUP. CONY. SIGPAC (ha)	SUP. CERTIE (ha)	SUP. CAMPO (ha)	SUP. CAMPO DETER. CULT. DECLARADO (ha)	SUP. DEC. REDUCIDA (ha)	SUP. RESUELTA (ha)
1700000006861094	14-038-001-00473-001	101138	OLIVAR-HOJIBLANCA	R	419	12,70	4,71	4,71	4,71		4,72			4,71	4,71

(1) Superficie declarada admisible ajustada con la superficie comprometida.
(2) Factor de penalización valorando el alcance para el tipo de compromiso.Puede verificar la integridad de una copia de este documento mediante la lectura del código QR adjunto o mediante el acceso a la dirección <https://ws050.juntadeandalucia.es/verificarFirma> indicando el código de VERIFICACIÓN

FIRMADO POR

RAQUEL MARIA ESPIN CRESPO

17/12/2024

VERIFICACIÓN

Pk2jm6UYDU9J72AMTZUYRN3GET48NG

PÁG. 2429/9349



**APELLIDOS Y NOMBRE / RAZÓN SOCIAL**

FINCA MOLINO DON ZOILO, SL

NIF

***9432*

EXPEDIENTE

1090945

ANUALIDAD DE PAGO

1ª

IMPORTES POR ANUALIDAD

	2023	2024	2025	2026	2027
IMPORTE MÁXIMO SUBVENCIONABLE	928,14 €	928,14 €	928,14 €	773,45 €	773,45 €
IMPORTE MEDIO DE TRANSFERENCIA (€/ha)	297,48 €	297,48 €	297,48 €	247,90 €	247,90 €

RESUMEN DE UNIDADES

Cód	GRUPO DE PAGO	Sup. Dec. Admisible (ha)	Sup. Comprometida (ha)	Sup. ajustada compromiso (1) (ha)	% sobredec.	Sup. Resuelta (ha)	Importe Declarado	Importe Topado	Importe Resuelto	Importe tras sobredec.
419	OLIVAR	3,12		3,12	0,00	3,12	928,14	928,14	928,14	928,14
TOTAL		3,12	3,12	3,12		3,12	928,14	928,14	928,14	928,14

APLICACIÓN DE REDUCCIONES Y PENALIZACIONES

GRUPO DE PAGO	Importe Calculado	Importe prereduc.	Criterios de subvencionabilidad y compromisos	Presentación tardía	Omisión declaración	Condicionalidad	IMPORTE (Euros) RESUELTO
OLIVAR	928,14	928,14	0,00	0,00	0,00	0,00	928,14
TOTAL	928,14	928,14					928,14

RESUMEN DE PAGOS**IMPORTE (Euros)**

	RESUELTO	FEADER	MAPA	CAPADR
OLIVAR - Pago realizado	928,14 €	788,92 €	91,05 €	48,17 €

RECINTOS RESUELTOS

REF.	REFERENCIA SIGPAC	CULTIVO	DESCRIPCIÓN CULTIVO	S/R	G.PAGO	PEND. MEDIA (%)	SUP. DEC. ADMISIBLE (ha)	SUP. COMPROM. (ha)	SUP. AJUSTADA COMPR.(1) (ha)	SUP. CONY. SIGPAC (ha)	SUP. CERTIE (ha)	SUP. CAMPO (ha)	SUP. CAMPO DETER. CULT. DECLARADO (ha)	SUP. DEC. REDUCIDA (ha)	SUP. RESUELTA (ha)
-1307834	14-003-031-00163-008	101010	OLIVAR-PICUAL	S	419	26,10	3,12	3,12	3,12		3,12			3,12	3,12

INCIDENCIAS**INCIDENCIA DESCRIPCIÓN**

- 100421 Recinto declarado por error para una operación de la 6503, que se ha corregido de oficio marcando la operación correcta, de acuerdo con la fecha de inscripción del recinto en la producción ecológica.
Ref.-1307834 Recinto:14-003-031-00163-00008 Cultivo:101010 OLIVAR-PICUAL Secano

(1) Superficie declarada admisible ajustada con la superficie comprometida.
(2) Factor de penalización valorando el alcance para el tipo de compromiso.

Puede verificar la integridad de una copia de este documento mediante la lectura del código QR adjunto o mediante el acceso a la dirección <https://ws050.juntadeandalucia.es/verificarFirma> indicando el código de VERIFICACIÓN

FIRMADO POR

RAQUEL MARIA ESPIN CRESPO

17/12/2024

VERIFICACIÓN

Pk2jm6UYDU9J72AMTZUYRN3GET48NG

PÁG. 2430/9349



**APELLIDOS Y NOMBRE / RAZÓN SOCIAL**

FINCA NAVALCONEJO, S.L.

NIF
9994EXPEDIENTE**
1253967**ANUALIDAD DE PAGO**
1ª**IMPORTES POR ANUALIDAD**

	2023	2024	2025	2026	2027
IMPORTE MÁXIMO SUBVENCIONABLE	13.144,76 €	13.144,76 €	10.953,96 €	10.953,96 €	10.953,96 €
IMPORTE MEDIO DE TRANSFERENCIA (€/ha)	62,86 €	62,86 €	52,38 €	52,38 €	52,38 €

RESUMEN DE UNIDADES

Cód	GRUPO DE PAGO	Sup. Dec. Admisible (ha)	Sup. Comprometida (ha)	Sup. ajustada compromiso (1) (ha)	% sobredec.	Sup. Resuelta (ha)	Importe Declarado	Importe Topado	Importe Resuelto	Importe tras sobredec.
418	PASTOS ASOCIADOS A GANADERÍA ECOLÓGICA	209,17		209,11	0,00	209,11	13.577,42	13.144,76	13.144,76	13.144,76
TOTAL		209,17	209,11	209,11		209,11	13.577,42	13.144,76	13.144,76	13.144,76

APLICACIÓN DE REDUCCIONES Y PENALIZACIONES

GRUPO DE PAGO	Importe Calculado	Importe prereduc.	Criterios de subvencionabilidad y compromisos	Presentación tardía	Omisión declaración	Condicionidad	IMPORTE (Euros) RESUELTO
PASTOS ASOCIADOS A GANADERÍA	13.144,76	13.144,76	0,00	0,00	0,00	0,00	13.144,76
TOTAL	13.144,76	13.144,76					13.144,76

RESUMEN DE PAGOS**IMPORTE (Euros)**

	RESUELTO	FEADER	MAPA	CAPADR
PASTOS ASOCIADOS A GANADERÍA ECOLÓGICA - Pago realizado	13.144,76 €	11.173,05 €	1.289,50 €	682,21 €

RECINTOS RESUELTOS

REE	REFERENCIA SIGPAC	CULTIVO	DESCRIPCIÓN CULTIVO	S/R G.PAGO	PEND. MEDIA (%)	SUP. DEC. ADMISIBLE (ha)	SUP. COMPROM. (ha)	SUP. AJUSTADA COMPROM. (1) (ha)	SUP. CONV. SIGPAC (ha)	SUP. CERTIF. (ha)	SUP. CAMPO (ha)	SUP. CAMPO DETER. CULT. DECLARADO (ha)	SUP. DEC. REDUCIDA (ha)	SUP. RESUELTA (ha)
-764956	14-034-008-00016-001	62000	PASTOS PERMANENTES DE 5 O MAS AÑOS-SIN VARIEDAD	S 418	13,70	15,06	15,06	15,06		15,06			15,06	15,06
-764954	14-034-008-00015-001	62000	PASTOS PERMANENTES DE 5 O MAS AÑOS-SIN VARIEDAD	S 418	10,40	2,38	2,38	2,38		2,38			2,38	2,38
-764952	14-034-008-00009-013	63000	PASTOS DE MENOS DE 5 AÑOS-SIN VARIEDAD	S 418	12,00	0,31	0,31	0,31		0,31			0,31	0,31
-764949	14-034-008-00009-011	62000	PASTOS PERMANENTES DE 5 O MAS AÑOS-SIN VARIEDAD	S 418	10,90	2,96	2,96	2,96		2,96			2,96	2,96
-764947	14-034-008-00009-010	62000	PASTOS PERMANENTES DE 5 O MAS AÑOS-SIN VARIEDAD	S 418	9,60	2,98	2,98	2,98		2,98			2,98	2,98
-764942	14-034-008-00009-009	62000	PASTOS PERMANENTES DE 5 O MAS AÑOS-SIN VARIEDAD	S 418	6,70	1,96	1,96	1,96		1,96			1,96	1,96
4799502	14-034-008-00008-002	62000	PASTOS PERMANENTES DE 5 O MAS AÑOS-SIN VARIEDAD	S 418	14,10	150,41	150,35	150,35		150,41			150,35	150,35
4799505	14-034-008-00009-004	62000	PASTOS PERMANENTES DE 5 O MAS AÑOS-SIN VARIEDAD	S 418	10,80	33,11	33,11	33,11		33,11			33,11	33,11

INCIDENCIAS**INCIDENCIA DESCRIPCIÓN**

- 4272 Verifica que las líneas de declaración de las Solicitudes Únicas no tienen solapes con la capa de Retroactividad Gráfica (ambas de la misma campaña) a nivel de expediente/línea de declaración gráfica de la solicitud.
Ref:4799502 Recinto:14-034-008-00008-00002 Cultivo: - Agregado de la referencia del recinto.:0 Zona de la referencia del recinto.:0 Superficie solapada.:0,02 Id. Incid.:101028453
Ref:4799502 Recinto:14-034-008-00008-00002 Cultivo: - Agregado de la referencia del recinto.:0 Zona de la referencia del recinto.:0 Superficie solapada.:0,04 Id. Incid.:101028452
- 100407 Explotación solicitada no forma parte de ningún organismo de control autorizado para la producción ecológica en Andalucía o fecha de inscripción posterior al plazo establecido (Anexo I. Criterios de Subvencionabilidad. Orden 28 de marzo de 2023).
Explotación:ES140340000150 Especie:CAPRINA
Explotación:ES140340000150 Especie:PORCINO

(1) Superficie declarada admisible ajustada con la superficie comprometida.
(2) Factor de penalización valorando el alcance para el tipo de compromiso.Puede verificar la integridad de una copia de este documento mediante la lectura del código QR adjunto o mediante el acceso a la dirección <https://ws050.juntadeandalucia.es/verificarFirma> indicando el código de VERIFICACIÓN

FIRMADO POR

RAQUEL MARIA ESPIN CRESPO

17/12/2024

VERIFICACIÓN

Pk2jm6UYDU9J72AMTZUYRN3GET48NG

PÁG. 2431/9349



**Datos considerados para el Cálculo de la Carga Ganadera mínima y máxima del expediente**

Explotación	Especie	Inscrito en Sipea y Admisible	Ugm Calculada para CG Mínima	Ugm Calculada para CG Máxima
ES140340000150	BOVINA	SI	58,53	58,53
ES140340000150	CAPRINA	NO	0,00	0,89
ES140340000150	PORCINO	NO	0,00	9,11
			58,53	68,53

Superficie determinada para Cálculo Carga Ganadera Mínima: 209,11 ha

Superficie determinada para Cálculo Carga Ganadera Máxima: 209,11 ha

Carga Ganadera Mínima Expediente: 0,28 ugm/ha

Carga Ganadera Máxima Expediente: 0,33 ugm/ha

Los importes del Grupo de Pago de pastos de este expediente han sido ajustados por no llegar a la carga ganadera mínima de 0,3

Recintos Determinados para el Cálculo de Garga Ganadera Mínima

REF.	REFERENCIA SIGPAC	CULTIVO	DESCRIPCIÓN CULTIVO	S/R	SUP. RESUELTA (ha)
-764956	14-034-008-00016-00001	62000	PASTOS PERMANENTES DE 5 O MAS AÑOS-SIN VARIEDAD	S	15,06
-764954	14-034-008-00015-00001	62000	PASTOS PERMANENTES DE 5 O MAS AÑOS-SIN VARIEDAD	S	2,38
-764952	14-034-008-00009-00013	63000	PASTOS DE MENOS DE 5 AÑOS-SIN VARIEDAD	S	0,31
-764949	14-034-008-00009-00011	62000	PASTOS PERMANENTES DE 5 O MAS AÑOS-SIN VARIEDAD	S	2,96
-764947	14-034-008-00009-00010	62000	PASTOS PERMANENTES DE 5 O MAS AÑOS-SIN VARIEDAD	S	2,98
-764942	14-034-008-00009-00009	62000	PASTOS PERMANENTES DE 5 O MAS AÑOS-SIN VARIEDAD	S	1,96
4799502	14-034-008-00008-00002	62000	PASTOS PERMANENTES DE 5 O MAS AÑOS-SIN VARIEDAD	S	150,35
4799505	14-034-008-00009-00004	62000	PASTOS PERMANENTES DE 5 O MAS AÑOS-SIN VARIEDAD	S	33,11

Recintos Determinados para el Cálculo de Garga Ganadera Máxima

REF.	REFERENCIA SIGPAC	CULTIVO	DESCRIPCIÓN CULTIVO	S/R	SUP. RESUELTA (ha)
-764956	14-034-008-00016-00001	62000	PASTOS PERMANENTES DE 5 O MAS AÑOS-SIN VARIEDAD	S	15,06
-764954	14-034-008-00015-00001	62000	PASTOS PERMANENTES DE 5 O MAS AÑOS-SIN VARIEDAD	S	2,38
-764952	14-034-008-00009-00013	63000	PASTOS DE MENOS DE 5 AÑOS-SIN VARIEDAD	S	0,31
-764949	14-034-008-00009-00011	62000	PASTOS PERMANENTES DE 5 O MAS AÑOS-SIN VARIEDAD	S	2,96
-764947	14-034-008-00009-00010	62000	PASTOS PERMANENTES DE 5 O MAS AÑOS-SIN VARIEDAD	S	2,98
-764942	14-034-008-00009-00009	62000	PASTOS PERMANENTES DE 5 O MAS AÑOS-SIN VARIEDAD	S	1,96
4799502	14-034-008-00008-00002	62000	PASTOS PERMANENTES DE 5 O MAS AÑOS-SIN VARIEDAD	S	150,35
4799505	14-034-008-00009-00004	62000	PASTOS PERMANENTES DE 5 O MAS AÑOS-SIN VARIEDAD	S	33,11

Incidencias de carga ganadera**INCIDENCIA DESCRIPCIÓN**

4272	Verifica que las líneas de declaración de las Solicitudes Únicas no tienen solapes con la capa de Retroactividad Gráfica (ambas de la misma campaña) a nivel de expediente/línea de declaración gráfica de la solicitud. Ref:4799502 Recinto:14-034-008-00008-00002 Cultivo: - Agregado de la referencia del recinto.:0 Zona de la referencia del recinto.:0 Superficie solapada.:0,04 Id. Incid.:5085504 Ref:4799502 Recinto:14-034-008-00008-00002 Cultivo: - Agregado de la referencia del recinto.:0 Zona de la referencia del recinto.:0 Superficie solapada.:0,02 Id. Incid.:5085505
100407	Explotación solicitada no forma parte de ningún organismo de control autorizado para la producción ecológica en Andalucía o fecha de inscripción posterior al plazo establecido (Anexo I. Criterios de Subvencionabilidad. Orden 28 de marzo de 2023). Explotación:ES140340000150 Especie:CAPRINA Explotación:ES140340000150 Especie:PORCINO

(1) Superficie declarada admisible ajustada con la superficie comprometida.
(2) Factor de penalización valorando el alcance para el tipo de compromiso.Puede verificar la integridad de una copia de este documento mediante la lectura del código QR adjunto o mediante el acceso a la dirección <https://ws050.juntadeandalucia.es/verificarFirma> indicando el código de VERIFICACIÓN

FIRMADO POR

RAQUEL MARIA ESPIN CRESPO

17/12/2024

VERIFICACIÓN

Pk2jm6UYDU9J72AMTZUYRN3GET48NG

PÁG. 2432/9349



**APELLIDOS Y NOMBRE / RAZÓN SOCIAL**

FIRGA TRES 2016 SL

NIF
****7234*EXPEDIENTE
1198676**ANUALIDAD DE PAGO**

1ª

IMPORTE POR ANUALIDAD

	2023	2024	2025	2026	2027
IMPORTE MÁXIMO SUBVENCIONABLE	18.234,15 €	18.234,15 €	15.195,12 €	15.195,12 €	15.195,12 €
IMPORTE MEDIO DE TRANSFERENCIA (€/ha)	46,26 €	46,26 €	38,55 €	38,55 €	38,55 €

RESUMEN DE UNIDADES

Cód	GRUPO DE PAGO	Sup. Dec. Admisible (ha)	Sup. Comprometida (ha)	Sup. ajustada compromiso (1) (ha)	% sobredec.	Sup. Resuelta (ha)	Importe Declarado	Importe Topado	Importe Resuelto	Importe tras sobredec.
418	PASTOS ASOCIADOS A GANADERÍA ECOLÓGICA	394,15		394,15	0,00	394,15	19.050,59	18.234,15	18.234,15	18.234,15
TOTAL		394,15	394,15	394,15		394,15	19.050,59	18.234,15	18.234,15	18.234,15

APLICACIÓN DE REDUCCIONES Y PENALIZACIONES

GRUPO DE PAGO	Importe Calculado	Importe prereduc.	Criterios de subvencionabilidad y compromisos	Presentación tardía	Omisión declaración	Condicionidad	IMPORTE (Euros) RESUELTO
PASTOS ASOCIADOS A GANADERÍA	18.234,15	18.234,15	0,00	0,00	0,00	0,00	18.234,15
TOTAL	18.234,15	18.234,15					18.234,15

RESUMEN DE PAGOS**IMPORTE (Euros)**

	RESUELTO	FEADER	MAPA	CAPADR
PASTOS ASOCIADOS A GANADERÍA ECOLÓGICA - Pago realizado	18.234,15 €	15.499,03 €	1.788,77 €	946,35 €

RECINTOS RESUELTOS

REE	REFERENCIA SIGPAC	CULTIVO DESCRIPCIÓN CULTIVO	S/R G.PAGO	PEND. MEDIA (%)	SUP. DEC. ADMISIBLE (ha)	SUP. COMPROM. (ha)	SUP. AJUSTADA COMPROM. (1) (ha)	SUP. CONV. SIGPAC (ha)	SUP. CERTIF. (ha)	SUP. CAMPO (ha)	SUP. CAMPO DETER. CULT. DECLARADO (ha)	SUP. DEC. REDUCIDA (ha)	SUP. RESUELTA (ha)
1700000006594263	14-900-073-00002-023	62000 PASTOS PERMANENTES DE 5 O MAS AÑOS-SIN VARIEDAD	S 418	16,90	8,27	8,27	8,27		8,27			8,27	8,27
1700000006594264	14-900-073-00012-004	62000 PASTOS PERMANENTES DE 5 O MAS AÑOS-SIN VARIEDAD	S 418	32,50	37,47	37,47	37,47		44,08			37,47	37,47
1700000006594265	14-900-073-00002-008	62000 PASTOS PERMANENTES DE 5 O MAS AÑOS-SIN VARIEDAD	S 418	21,90	64,70	64,70	64,70		64,70			64,70	64,70
1700000006594266	14-900-073-00012-005	62000 PASTOS PERMANENTES DE 5 O MAS AÑOS-SIN VARIEDAD	S 418	21,50	0,04	0,04	0,04		0,15			0,04	0,04
1700000006594267	14-900-073-00012-012	62000 PASTOS PERMANENTES DE 5 O MAS AÑOS-SIN VARIEDAD	S 418	24,60	14,36	14,36	14,36		16,89			14,36	14,36
1700000006594268	14-900-073-00012-015	62000 PASTOS PERMANENTES DE 5 O MAS AÑOS-SIN VARIEDAD	S 418	29,10	16,99	16,99	16,99		26,14			16,99	16,99
1700000006594269	14-900-073-00012-014	62000 PASTOS PERMANENTES DE 5 O MAS AÑOS-SIN VARIEDAD	S 418	33,80	2,24	2,24	2,24		3,44			2,24	2,24
1700000006594270	14-900-073-00017-001	62000 PASTOS PERMANENTES DE 5 O MAS AÑOS-SIN VARIEDAD	S 418	25,10	2,19	2,19	2,19		2,19			2,19	2,19
1700000006594273	14-900-073-00002-025	62000 PASTOS PERMANENTES DE 5 O MAS AÑOS-SIN VARIEDAD	S 418	29,50	7,17	7,17	7,17		8,43			7,17	7,17
1700000006594274	14-900-073-00002-026	62000 PASTOS PERMANENTES DE 5 O MAS AÑOS-SIN VARIEDAD	S 418	32,40	13,67	13,67	13,67		18,23			13,67	13,67
1700000006594275	14-900-073-00002-028	62000 PASTOS PERMANENTES DE 5 O MAS AÑOS-SIN VARIEDAD	S 418	20,10	0,02	0,02	0,02		0,07			0,02	0,02
1700000006594276	14-900-073-00002-029	62000 PASTOS PERMANENTES DE 5 O MAS AÑOS-SIN VARIEDAD	S 418	10,80	7,39	7,39	7,39		7,39			7,39	7,39
1700000006594277	14-900-073-00002-009	62000 PASTOS PERMANENTES DE 5 O MAS AÑOS-SIN VARIEDAD	S 418	41,40	140,13	140,13	140,13		215,59			140,13	140,13
1700000006594280	14-900-073-00002-021	62000 PASTOS PERMANENTES DE 5 O MAS AÑOS-SIN VARIEDAD	S 418	23,40	33,26	33,26	33,26		33,26			33,26	33,26
1700000006594281	14-900-073-00002-015	62000 PASTOS PERMANENTES DE 5 O MAS AÑOS-SIN VARIEDAD	S 418	35,40	0,28	0,28	0,28		0,63			0,28	0,28
1700000006594282	14-900-073-00012-003	62000 PASTOS PERMANENTES DE 5 O MAS AÑOS-SIN VARIEDAD	S 418	29,90	18,36	18,36	18,36		24,48			18,36	18,36
1700000006594283	14-900-073-00002-024	62000 PASTOS PERMANENTES DE 5 O MAS AÑOS-SIN VARIEDAD	S 418	38,60	27,61	27,61	27,61		36,81			27,61	27,61

INCIDENCIAS**INCIDENCIA DESCRIPCIÓN**

75022 No autoriza a que, en caso de la devolución por la entidad financiera (retrocesión bancaria) del pago en la cuenta corriente consignada en la solicitud y que está debidamente registrada en el sistema contable GIRO de la Junta de Andalucía, se proceda al pago en cualquier otra cuenta corriente de la titularidad del solicitante vigente en dicho sistema contable.

(1) Superficie declarada admisible ajustada con la superficie comprometida.
(2) Factor de penalización valorando el alcance para el tipo de compromiso.

Puede verificar la integridad de una copia de este documento mediante la lectura del código QR adjunto o mediante el acceso a la dirección <https://ws050.juntadeandalucia.es/verificarFirma> indicando el código de VERIFICACIÓN

FIRMADO POR

RAQUEL MARIA ESPIN CRESPO

17/12/2024

VERIFICACIÓN

Pk2jm6UYDU9J72AMTZUYRN3GET48NG

PÁG. 2433/9349



**Datos considerados para el Cálculo de la Carga Ganadera mínima y máxima del expediente**

Explotación	Especie	Inscrito en Sipea y Admisible	Ugm Calculada para CG Mínima	Ugm Calculada para CG Máxima
ES140210000515	BOVINA	SI	97,14	97,14
ES140210000515	PORCINO	SI	12,82	12,82
			109,96	109,96

Superficie determinada para Cálculo Carga Ganadera Mínima: 394,15 ha

Superficie determinada para Cálculo Carga Ganadera Máxima: 394,15 ha

Carga Ganadera Mínima Expediente: 0,28 ugm/ha

Carga Ganadera Máxima Expediente: 0,28 ugm/ha

Los importes del Grupo de Pago de pastos de este expediente han sido ajustados por no llegar a la carga ganadera mínima de 0,3

Recintos Determinados para el Cálculo de Garga Ganadera Mínima

REF.	REFERENCIA SIGPAC	CULTIVO	DESCRIPCIÓN CULTIVO	S/R	SUP. RESUELTA (ha)
1700000006594263	14-900-073-00002-00023	62000	PASTOS PERMANENTES DE 5 O MAS AÑOS-SIN VARIEDAD	S	8,27
1700000006594264	14-900-073-00012-00004	62000	PASTOS PERMANENTES DE 5 O MAS AÑOS-SIN VARIEDAD	S	37,47
1700000006594265	14-900-073-00002-00008	62000	PASTOS PERMANENTES DE 5 O MAS AÑOS-SIN VARIEDAD	S	64,70
1700000006594266	14-900-073-00012-00005	62000	PASTOS PERMANENTES DE 5 O MAS AÑOS-SIN VARIEDAD	S	0,04
1700000006594267	14-900-073-00012-00012	62000	PASTOS PERMANENTES DE 5 O MAS AÑOS-SIN VARIEDAD	S	14,36
1700000006594268	14-900-073-00012-00015	62000	PASTOS PERMANENTES DE 5 O MAS AÑOS-SIN VARIEDAD	S	16,99
1700000006594269	14-900-073-00012-00014	62000	PASTOS PERMANENTES DE 5 O MAS AÑOS-SIN VARIEDAD	S	2,24
1700000006594270	14-900-073-00017-00001	62000	PASTOS PERMANENTES DE 5 O MAS AÑOS-SIN VARIEDAD	S	2,19
1700000006594273	14-900-073-00002-00025	62000	PASTOS PERMANENTES DE 5 O MAS AÑOS-SIN VARIEDAD	S	7,17
1700000006594274	14-900-073-00002-00026	62000	PASTOS PERMANENTES DE 5 O MAS AÑOS-SIN VARIEDAD	S	13,67
1700000006594275	14-900-073-00002-00028	62000	PASTOS PERMANENTES DE 5 O MAS AÑOS-SIN VARIEDAD	S	0,02
1700000006594276	14-900-073-00002-00029	62000	PASTOS PERMANENTES DE 5 O MAS AÑOS-SIN VARIEDAD	S	7,39
1700000006594277	14-900-073-00002-00009	62000	PASTOS PERMANENTES DE 5 O MAS AÑOS-SIN VARIEDAD	S	140,13
1700000006594280	14-900-073-00002-00021	62000	PASTOS PERMANENTES DE 5 O MAS AÑOS-SIN VARIEDAD	S	33,26
1700000006594281	14-900-073-00002-00015	62000	PASTOS PERMANENTES DE 5 O MAS AÑOS-SIN VARIEDAD	S	0,28
1700000006594282	14-900-073-00012-00003	62000	PASTOS PERMANENTES DE 5 O MAS AÑOS-SIN VARIEDAD	S	18,36
1700000006594283	14-900-073-00002-00024	62000	PASTOS PERMANENTES DE 5 O MAS AÑOS-SIN VARIEDAD	S	27,61

Recintos Determinados para el Cálculo de Garga Ganadera Máxima

REF.	REFERENCIA SIGPAC	CULTIVO	DESCRIPCIÓN CULTIVO	S/R	SUP. RESUELTA (ha)
1700000006594263	14-900-073-00002-00023	62000	PASTOS PERMANENTES DE 5 O MAS AÑOS-SIN VARIEDAD	S	8,27
1700000006594264	14-900-073-00012-00004	62000	PASTOS PERMANENTES DE 5 O MAS AÑOS-SIN VARIEDAD	S	37,47
1700000006594265	14-900-073-00002-00008	62000	PASTOS PERMANENTES DE 5 O MAS AÑOS-SIN VARIEDAD	S	64,70
1700000006594266	14-900-073-00012-00005	62000	PASTOS PERMANENTES DE 5 O MAS AÑOS-SIN VARIEDAD	S	0,04
1700000006594267	14-900-073-00012-00012	62000	PASTOS PERMANENTES DE 5 O MAS AÑOS-SIN VARIEDAD	S	14,36
1700000006594268	14-900-073-00012-00015	62000	PASTOS PERMANENTES DE 5 O MAS AÑOS-SIN VARIEDAD	S	16,99
1700000006594269	14-900-073-00012-00014	62000	PASTOS PERMANENTES DE 5 O MAS AÑOS-SIN VARIEDAD	S	2,24
1700000006594270	14-900-073-00017-00001	62000	PASTOS PERMANENTES DE 5 O MAS AÑOS-SIN VARIEDAD	S	2,19
1700000006594273	14-900-073-00002-00025	62000	PASTOS PERMANENTES DE 5 O MAS AÑOS-SIN VARIEDAD	S	7,17
1700000006594274	14-900-073-00002-00026	62000	PASTOS PERMANENTES DE 5 O MAS AÑOS-SIN VARIEDAD	S	13,67

(1) Superficie declarada admisible ajustada con la superficie comprometida.
(2) Factor de penalización valorando el alcance para el tipo de compromiso.Puede verificar la integridad de una copia de este documento mediante la lectura del código QR adjunto o mediante el acceso a la dirección <https://ws050.juntadeandalucia.es/verificarFirma> indicando el código de VERIFICACIÓN

FIRMADO POR

RAQUEL MARIA ESPIN CRESPO

17/12/2024

VERIFICACIÓN

Pk2jm6UYDU9J72AMTZUYRN3GET48NG

PÁG. 2434/9349



**Datos considerados para el Cálculo de la Carga Ganadera mínima y máxima del expediente****Recintos Determinados para el Cálculo de Garga Ganadera Máxima**

REF.	REFERENCIA SIGPAC	CULTIVO	DESCRIPCIÓN CULTIVO	SUP.	
				S/R	RESUELTA (ha)
1700000006594275	14-900-073-00002-00028	62000	PASTOS PERMANENTES DE 5 O MAS AÑOS-SIN VARIEDAD	S	0,02
1700000006594276	14-900-073-00002-00029	62000	PASTOS PERMANENTES DE 5 O MAS AÑOS-SIN VARIEDAD	S	7,39
1700000006594277	14-900-073-00002-00009	62000	PASTOS PERMANENTES DE 5 O MAS AÑOS-SIN VARIEDAD	S	140,13
1700000006594280	14-900-073-00002-00021	62000	PASTOS PERMANENTES DE 5 O MAS AÑOS-SIN VARIEDAD	S	33,26
1700000006594281	14-900-073-00002-00015	62000	PASTOS PERMANENTES DE 5 O MAS AÑOS-SIN VARIEDAD	S	0,28
1700000006594282	14-900-073-00012-00003	62000	PASTOS PERMANENTES DE 5 O MAS AÑOS-SIN VARIEDAD	S	18,36
1700000006594283	14-900-073-00002-00024	62000	PASTOS PERMANENTES DE 5 O MAS AÑOS-SIN VARIEDAD	S	27,61

(1) Superficie declarada admisible ajustada con la superficie comprometida.
(2) Factor de penalización valorando el alcance para el tipo de compromiso.

Puede verificar la integridad de una copia de este documento mediante la lectura del código QR adjunto o mediante el acceso a la dirección <https://ws050.juntadeandalucia.es/verificarFirma> indicando el código de VERIFICACIÓN

FIRMADO POR

RAQUEL MARIA ESPIN CRESPO

17/12/2024

VERIFICACIÓN

Pk2jm6UYDU9J72AMTZUYRN3GET48NG

PÁG. 2435/9349



**APELLIDOS Y NOMBRE / RAZÓN SOCIAL**

FLORA MEDITERRANEA S.L.

NIF

***9572*

EXPEDIENTE

1222279

ANUALIDAD DE PAGO

1ª

IMPORTE POR ANUALIDAD

	2023	2024	2025	2026	2027
IMPORTE MÁXIMO SUBVENCIONABLE	5.207,00 €	5.207,00 €	4.339,16 €	4.339,16 €	4.339,16 €
IMPORTE MEDIO DE TRANSFERENCIA (€/ha)	62,11 €	62,11 €	51,76 €	51,76 €	51,76 €

RESUMEN DE UNIDADES

Cód	GRUPO DE PAGO	Sup. Dec. Admisible (ha)	Sup. Comprometida (ha)	Sup. ajustada compromiso (1) (ha)	% sobredec.	Sup. Resuelta (ha)	Importe Declarado	Importe Topado	Importe Resuelto	Importe tras sobredec.
418	PASTOS ASOCIADOS A GANADERÍA ECOLÓGICA	93,69		83,84	0,00	83,84	7.915,97	5.207,00	5.207,00	5.207,00
TOTAL		93,69	83,84	83,84		83,84	7.915,97	5.207,00	5.207,00	5.207,00

APLICACIÓN DE REDUCCIONES Y PENALIZACIONES

GRUPO DE PAGO	Importe Calculado	Importe prereduc.	Criterios de subvencionabilidad y compromisos	Presentación tardía	Omisión declaración	Condicionidad	IMPORTE (Euros) RESUELTO
PASTOS ASOCIADOS A GANADERÍA	5.207,00	5.207,00	0,00	0,00	0,00	0,00	5.207,00
TOTAL	5.207,00	5.207,00					5.207,00

RESUMEN DE PAGOS**IMPORTE (Euros)**

	RESUELTO	FEADER	MAPA	CAPADR
PASTOS ASOCIADOS A GANADERÍA ECOLÓGICA - Pago realizado	5.207,00 €	4.425,95 €	510,81 €	270,24 €

RECINTOS RESUELTOS

REE	REFERENCIA SIGPAC	CULTIVO	DESCRIPCIÓN CULTIVO	S/R G.PAGO	PEND. MEDIA (%)	SUP. DEC. ADMISIBLE (ha)	SUP. COMPROM. (ha)	SUP. AJUSTADA COMPROM. (1) (ha)	SUP. CONV. SIGPAC (ha)	SUP. CERTIF. (ha)	SUP. CAMPO (ha)	SUP. CAMPO DETER. CULT. DECLARADO (ha)	SUP. DEC. REDUCIDA (ha)	SUP. RESUELTA (ha)
-1312790	14-900-098-00007-002	62000	PASTOS PERMANENTES DE 5 O MAS AÑOS-SIN VARIEDAD	S 418	43,40	29,95	20,10	20,10		20,10			20,10	20,10
1700000004964635	14-900-098-00018-134	62000	PASTOS PERMANENTES DE 5 O MAS AÑOS-SIN VARIEDAD	S 418	27,90	2,49	2,49	2,49		2,49			2,49	2,49
1700000004964636	14-900-098-00018-137	62000	PASTOS PERMANENTES DE 5 O MAS AÑOS-SIN VARIEDAD	S 418	26,20	0,80	0,80	0,80		0,80			0,80	0,80
1700000004964637	14-900-098-00018-127	62000	PASTOS PERMANENTES DE 5 O MAS AÑOS-SIN VARIEDAD	S 418	34,50	4,79	4,79	4,79		4,79			4,79	4,79
1700000004964651	14-900-098-00018-128	62000	PASTOS PERMANENTES DE 5 O MAS AÑOS-SIN VARIEDAD	S 418	39,00	39,01	39,01	39,01		52,01			39,01	39,01
1700000004964668	14-900-098-00017-001	62000	PASTOS PERMANENTES DE 5 O MAS AÑOS-SIN VARIEDAD	S 418	45,00	14,14	14,14	14,14		18,85			14,14	14,14
1700000004964670	14-900-098-00007-006	62000	PASTOS PERMANENTES DE 5 O MAS AÑOS-SIN VARIEDAD	S 418	52,90	2,51	2,51	2,51		3,34			2,51	2,51

INCIDENCIAS**INCIDENCIA DESCRIPCIÓN**

- 75022 No autoriza a que, en caso de la devolución por la entidad financiera (retrocesión bancaria) del pago en la cuenta corriente consignada en la solicitud y que está debidamente registrada en el sistema contable GIRO de la Junta de Andalucía, se proceda al pago en cualquier otra cuenta corriente de la titularidad del solicitante vigente en dicho sistema contable.
- 100411 Recinto no admisible por no estar asociado en SIGGAN a una explotación ganadera (Artículo 10 de la Orden de 28 de marzo de 2023).
Ref:1700000004964633 Recinto:14-900-099-00002-00001 Cultivo:62000 PASTOS PERMANENTES DE 5 O MAS AÑOS-SIN VARIEDAD Secano
- 100424 Solicita recinto que no está comprometido para la operación.
Ref:1700000004964633 Recinto:14-900-099-00002-00001 Cultivo:62000 PASTOS PERMANENTES DE 5 O MAS AÑOS-SIN VARIEDAD Secano

(1) Superficie declarada admisible ajustada con la superficie comprometida.

(2) Factor de penalización valorando el alcance para el tipo de compromiso.

Puede verificar la integridad de una copia de este documento mediante la lectura del código QR adjunto o mediante el acceso a la dirección <https://ws050.juntadeandalucia.es/verificarFirma> indicando el código de VERIFICACIÓN

FIRMADO POR

RAQUEL MARIA ESPIN CRESPO

17/12/2024

VERIFICACIÓN

Pk2jm6UYDU9J72AMTZUYRN3GET48NG

PÁG. 2436/9349



**Datos considerados para el Cálculo de la Carga Ganadera mínima y máxima del expediente**

Explotación	Especie	Inscrito en Sipea y Admisible	Ugm Calculada para CG Mínima	Ugm Calculada para CG Máxima
ES140210000687	BOVINA	SI	20,64	20,64
			20,64	20,64

Superficie determinada para Cálculo Carga Ganadera Mínima: 107,33 ha

Superficie determinada para Cálculo Carga Ganadera Máxima: 117,18 ha

Los importes del Grupo de Pago de pastos de este expediente han sido ajustados por no llegar a la carga ganadera mínima de 0,3

Carga Ganadera Mínima Expediente: 0,19 ugm/ha

Carga Ganadera Máxima Expediente: 0,18 ugm/ha

Recintos Determinados para el Cálculo de Garga Ganadera Mínima

REF.	REFERENCIA SIGPAC	CULTIVO	DESCRIPCIÓN CULTIVO	S/R	SUP. RESUELTA (ha)
-1312790	14-900-098-00007-00002	62000	PASTOS PERMANENTES DE 5 O MAS AÑOS-SIN VARIEDAD	S	20,10
1700000004964620	14-900-098-00016-00004	63000	PASTOS DE MENOS DE 5 AÑOS-SIN VARIEDAD	S	16,24
1700000004964621	14-900-098-00017-00002	63000	PASTOS DE MENOS DE 5 AÑOS-SIN VARIEDAD	S	5,61
1700000004964622	14-900-098-00016-00002	63000	PASTOS DE MENOS DE 5 AÑOS-SIN VARIEDAD	S	0,67
1700000004964633	14-900-099-00002-00001	62000	PASTOS PERMANENTES DE 5 O MAS AÑOS-SIN VARIEDAD	S	0,97
1700000004964635	14-900-098-00018-00134	62000	PASTOS PERMANENTES DE 5 O MAS AÑOS-SIN VARIEDAD	S	2,49
1700000004964636	14-900-098-00018-00137	62000	PASTOS PERMANENTES DE 5 O MAS AÑOS-SIN VARIEDAD	S	0,80
1700000004964637	14-900-098-00018-00127	62000	PASTOS PERMANENTES DE 5 O MAS AÑOS-SIN VARIEDAD	S	4,79
1700000004964651	14-900-098-00018-00128	62000	PASTOS PERMANENTES DE 5 O MAS AÑOS-SIN VARIEDAD	S	39,01
1700000004964668	14-900-098-00017-00001	62000	PASTOS PERMANENTES DE 5 O MAS AÑOS-SIN VARIEDAD	S	14,14
1700000004964670	14-900-098-00007-00006	62000	PASTOS PERMANENTES DE 5 O MAS AÑOS-SIN VARIEDAD	S	2,51

Recintos Determinados para el Cálculo de Garga Ganadera Máxima

REF.	REFERENCIA SIGPAC	CULTIVO	DESCRIPCIÓN CULTIVO	S/R	SUP. RESUELTA (ha)
-1312790	14-900-098-00007-00002	62000	PASTOS PERMANENTES DE 5 O MAS AÑOS-SIN VARIEDAD	S	29,95
1700000004964620	14-900-098-00016-00004	63000	PASTOS DE MENOS DE 5 AÑOS-SIN VARIEDAD	S	16,24
1700000004964621	14-900-098-00017-00002	63000	PASTOS DE MENOS DE 5 AÑOS-SIN VARIEDAD	S	5,61
1700000004964622	14-900-098-00016-00002	63000	PASTOS DE MENOS DE 5 AÑOS-SIN VARIEDAD	S	0,67
1700000004964633	14-900-099-00002-00001	62000	PASTOS PERMANENTES DE 5 O MAS AÑOS-SIN VARIEDAD	S	0,97
1700000004964635	14-900-098-00018-00134	62000	PASTOS PERMANENTES DE 5 O MAS AÑOS-SIN VARIEDAD	S	2,49
1700000004964636	14-900-098-00018-00137	62000	PASTOS PERMANENTES DE 5 O MAS AÑOS-SIN VARIEDAD	S	0,80
1700000004964637	14-900-098-00018-00127	62000	PASTOS PERMANENTES DE 5 O MAS AÑOS-SIN VARIEDAD	S	4,79
1700000004964651	14-900-098-00018-00128	62000	PASTOS PERMANENTES DE 5 O MAS AÑOS-SIN VARIEDAD	S	39,01
1700000004964668	14-900-098-00017-00001	62000	PASTOS PERMANENTES DE 5 O MAS AÑOS-SIN VARIEDAD	S	14,14
1700000004964670	14-900-098-00007-00006	62000	PASTOS PERMANENTES DE 5 O MAS AÑOS-SIN VARIEDAD	S	2,51

(1) Superficie declarada admisible ajustada con la superficie comprometida.
(2) Factor de penalización valorando el alcance para el tipo de compromiso.Puede verificar la integridad de una copia de este documento mediante la lectura del código QR adjunto o mediante el acceso a la dirección <https://ws050.juntadeandalucia.es/verificarFirma> indicando el código de VERIFICACIÓN

FIRMADO POR

RAQUEL MARIA ESPIN CRESPO

17/12/2024

VERIFICACIÓN

Pk2jm6UYDU9J72AMTZUYRN3GET48NG

PÁG. 2437/9349



**APELLIDOS Y NOMBRE / RAZÓN SOCIAL**

FRANCISCO DE POSADAS

NIF

***0618*

EXPEDIENTE

1246464

ANUALIDAD DE PAGO

1ª

IMPORTE POR ANUALIDAD

	2023	2024	2025	2026	2027
IMPORTE MÁXIMO SUBVENCIONABLE	3.819,64 €	3.819,64 €	3.819,64 €	3.183,04 €	3.183,04 €
IMPORTE MEDIO DE TRANSFERENCIA (€/ha)	297,48 €	297,48 €	297,48 €	247,90 €	247,90 €

RESUMEN DE UNIDADES

Cód	GRUPO DE PAGO	Sup. Dec. Admisible (ha)	Sup. Comprometida (ha)	Sup. ajustada compromiso (1) (ha)	% sobredec.	Sup. Resuelta (ha)	Importe Declarado	Importe Topado	Importe Resuelto	Importe tras sobredec.
419	OLIVAR	12,84		12,84	0,00	12,84	3.819,64	3.819,64	3.819,64	3.819,64
TOTAL		12,84	12,84	12,84		12,84	3.819,64	3.819,64	3.819,64	3.819,64

APLICACIÓN DE REDUCCIONES Y PENALIZACIONES

GRUPO DE PAGO	Importe Calculado	Importe prereduc.	Criterios de subvencionabilidad y compromisos	Presentación tardía	Omisión declaración	Condicionalidad	IMPORTE (Euros) RESUELTO
OLIVAR	3.819,64	3.819,64	0,00	0,00	0,00	0,00	3.819,64
TOTAL	3.819,64	3.819,64					3.819,64

RESUMEN DE PAGOS**IMPORTE (Euros)**

	RESUELTO	FEADER	MAPA	CAPADR
OLIVAR - Pago realizado	3.819,64 €	3.246,69 €	374,71 €	198,24 €

RECINTOS RESUELTOS

REF.	REFERENCIA SIGPAC	CULTIVO DESCRIPCIÓN CULTIVO	S/R G.PAGO	PEND. MEDIA (%)	SUP. DEC. ADMISIBLE (ha)	SUP. COMPROM. (ha)	SUP. AJUSTADA COMPR.(1) (ha)	SUP. CONY. SIGPAC (ha)	SUP. CERTIE (ha)	SUP. CAMPO (ha)	SUP. CAMPO DETER. CULT. DECLARADO (ha)	SUP. DEC. REDUCIDA (ha)	SUP. RESUELTA (ha)
-1456432	14-007-070-00084-001	101138 OLIVAR-HOJIBLANCA	S 419	20,50	1,02	1,02	1,02		1,02			1,02	1,02
-1221110	14-007-053-00063-004	101010 OLIVAR-PICUAL	S 419	13,30	0,98	0,98	0,98		0,98			0,98	0,98
-1203662	14-007-042-00173-001	101252 OLIVAR-NEVADILLO NEGRO	S 419	12,20	0,38	0,38	0,38		0,38			0,38	0,38
-1203661	14-007-042-00170-001	101252 OLIVAR-NEVADILLO NEGRO	S 419	20,30	1,24	1,24	1,24		1,24			1,24	1,24
-1203659	14-007-070-00644-003	101270 OLIVAR-PICUDO	S 419	15,60	1,15	1,15	1,15		1,17			1,15	1,15
-1203655	14-007-008-00146-001	101010 OLIVAR-PICUAL	S 419	9,80	6,45	6,45	6,45		6,45			6,45	6,45
-1039295	14-007-051-00174-004	101010 OLIVAR-PICUAL	S 419	9,50	0,02	0,02	0,02		0,02			0,02	0,02
-1039294	14-007-051-00196-002	101010 OLIVAR-PICUAL	S 419	12,70	0,05	0,05	0,05		0,05			0,05	0,05
-1039293	14-007-051-00199-001	101010 OLIVAR-PICUAL	S 419	13,70	1,13	1,13	1,13		1,13			1,13	1,13
-695319	14-007-042-00075-005	101010 OLIVAR-PICUAL	S 419	12,20	0,02	0,02	0,02		0,02			0,02	0,02
-695318	14-007-042-00074-002	101010 OLIVAR-PICUAL	S 419	11,90	0,40	0,40	0,40		0,40			0,40	0,40

(1) Superficie declarada admisible ajustada con la superficie comprometida.
(2) Factor de penalización valorando el alcance para el tipo de compromiso.

Puede verificar la integridad de una copia de este documento mediante la lectura del código QR adjunto o mediante el acceso a la dirección <https://ws050.juntadeandalucia.es/verificarFirma> indicando el código de VERIFICACIÓN

FIRMADO POR

RAQUEL MARIA ESPIN CRESPO

17/12/2024

VERIFICACIÓN

Pk2jm6UYDU9J72AMTZUYRN3GET48NG

PÁG. 2438/9349



**APELLIDOS Y NOMBRE / RAZÓN SOCIAL**

FRANCO FERNANDEZ MARIA DOLORES

NIF

***3482*

EXPEDIENTE

1041684

ANUALIDAD DE PAGO

1ª

IMPORTES POR ANUALIDAD

	2023	2024	2025	2026	2027
IMPORTE MÁXIMO SUBVENCIONABLE	4.819,18 €	4.819,18 €	4.819,18 €	4.015,98 €	4.015,98 €
IMPORTE MEDIO DE TRANSFERENCIA (€/ha)	297,48 €	297,48 €	297,48 €	247,90 €	247,90 €

RESUMEN DE UNIDADES

Cód	GRUPO DE PAGO	Sup. Dec. Admisible (ha)	Sup. Comprometida (ha)	Sup. ajustada compromiso (1) (ha)	% sobredec.	Sup. Resuelta (ha)	Importe Declarado	Importe Topado	Importe Resuelto	Importe tras sobredec.
419	OLIVAR	16,23		16,20	0,00	16,20	4.819,18	4.819,18	4.819,18	4.819,18
424	HERBÁCEOS NO ELEGIBLES	12,10		0,00	100,00	0,00	0,00	0,00	0,00	0,00
TOTAL		28,33	16,20	16,20		16,20	4.819,18	4.819,18	4.819,18	4.819,18

APLICACIÓN DE REDUCCIONES Y PENALIZACIONES

GRUPO DE PAGO	Importe Calculado	Importe prereduc.	Criterios de subvencionabilidad y compromisos	Presentación tardía	Omisión declaración	Condicionabilidad	IMPORTE (Euros) RESUELTO
HERBÁCEOS NO ELEGIBLES	0,00	0,00	0,00	0,00	0,00	0,00	0,00
OLIVAR	4.819,18	4.819,18	0,00	0,00	0,00	0,00	4.819,18
TOTAL	4.819,18	4.819,18					4.819,18

RESUMEN DE PAGOS

	RESUELTO	FEADER	MAPA	CAPADR
OLIVAR - Pago realizado	4.819,18 €	4.096,30 €	472,76 €	250,12 €

(1) Superficie declarada admisible ajustada con la superficie comprometida.
 (2) Factor de penalización valorando el alcance para el tipo de compromiso.

Puede verificar la integridad de una copia de este documento mediante la lectura del código QR adjunto o mediante el acceso a la dirección <https://ws050.juntadeandalucia.es/verificarFirma> indicando el código de VERIFICACIÓN

FIRMADO POR	RAQUEL MARIA ESPIN CRESPO	17/12/2024	
VERIFICACIÓN	Pk2jm6UYDU9J72AMTZUYRN3GET48NG	PÁG. 2439/9349	

**RECINTOS RESUELTOS**

REF.	REFERENCIA SIGPAC	CULTIVO DESCRIPCIÓN CULTIVO	S/R	G.PAGO	PEND. MEDIA (%)	SUP. ADMISIBLE (ha)	SUP. COMPROM. (ha)	SUP. AJUSTADA COMPR.(1) (ha)	SUP. CONV. SIGPAC (ha)	SUP. CERTIF. (ha)	SUP. CAMPO (ha)	SUP. CAMPO DEJAR CULT. DECLARADO (ha)	SUP. DEC. REDUCIDA (ha)	SUP. RESUELTA (ha)
170000007217378	14-061-020-00766-002	101252 OLIVAR-NEVADILLO NEGRO	S	419	15,10	0,19	0,19	0,19		0,19			0,19	0,19
170000007217379	14-061-021-00113-001	101252 OLIVAR-NEVADILLO NEGRO	S	419	20,40	0,69	0,69	0,69		0,69			0,69	0,69
170000007217380	14-061-021-00148-001	101252 OLIVAR-NEVADILLO NEGRO	S	419	10,30	0,06	0,06	0,06		0,06			0,06	0,06
170000007217381	14-061-021-00127-001	101252 OLIVAR-NEVADILLO NEGRO	S	419	10,00	0,09	0,09	0,09		0,09			0,09	0,09
170000007217382	14-061-020-00729-001	101252 OLIVAR-NEVADILLO NEGRO	S	419	39,00	0,05	0,05	0,05		0,05			0,05	0,05
170000007217383	14-061-021-00125-001	101252 OLIVAR-NEVADILLO NEGRO	S	419	14,60	0,20	0,20	0,20		0,20			0,20	0,20
170000007217384	14-061-021-00111-003	101252 OLIVAR-NEVADILLO NEGRO	S	419	20,70	0,84	0,84	0,84		0,84			0,84	0,84
170000007217385	14-061-021-00148-009	101252 OLIVAR-NEVADILLO NEGRO	S	419	13,40	0,07	0,07	0,07		0,07			0,07	0,07
170000007217386	14-061-021-00177-001	101252 OLIVAR-NEVADILLO NEGRO	S	419	21,80	2,42	2,42	2,42		2,42			2,42	2,42
170000007217387	14-061-021-00178-002	101252 OLIVAR-NEVADILLO NEGRO	S	419	22,50	3,48	3,48	3,48		3,48			3,48	3,48
170000007217388	14-061-021-00186-001	101252 OLIVAR-NEVADILLO NEGRO	S	419	18,50	0,62	0,62	0,62		0,62			0,62	0,62
170000007217389	14-061-021-00177-003	101252 OLIVAR-NEVADILLO NEGRO	S	419	5,40	0,10	0,10	0,10		0,10			0,10	0,10
170000007217390	14-061-021-00178-005	101252 OLIVAR-NEVADILLO NEGRO	S	419	11,40	1,04	1,04	1,04		1,04			1,04	1,04
170000007217391	14-061-023-00002-006	101252 OLIVAR-NEVADILLO NEGRO	S	419	8,80	0,21	0,21	0,21		0,21			0,21	0,21
170000007217392	14-061-021-00148-005	101252 OLIVAR-NEVADILLO NEGRO	S	419	17,50	0,04	0,04	0,04		0,04			0,04	0,04
170000007217393	14-061-023-00004-001	101252 OLIVAR-NEVADILLO NEGRO	S	419	16,00	0,20	0,20	0,20		0,20			0,20	0,20
170000007217394	14-061-021-00172-001	101252 OLIVAR-NEVADILLO NEGRO	S	419	24,50	0,21	0,21	0,21		0,21			0,21	0,21
170000007217395	14-061-023-00465-001	101252 OLIVAR-NEVADILLO NEGRO	S	419	17,70	0,11	0,11	0,11		0,11			0,11	0,11
170000007217396	14-061-021-00119-001	101252 OLIVAR-NEVADILLO NEGRO	S	419	29,40	0,11	0,11	0,11		0,11			0,11	0,11
170000007217397	14-061-021-00121-001	101252 OLIVAR-NEVADILLO NEGRO	S	419	26,50	0,18	0,18	0,18		0,18			0,18	0,18
170000007217398	14-061-020-00670-001	101252 OLIVAR-NEVADILLO NEGRO	S	419	12,60	0,11	0,11	0,11		0,11			0,11	0,11
170000007217399	14-061-020-00648-001	101252 OLIVAR-NEVADILLO NEGRO	S	419	25,40	0,65	0,65	0,65		0,65			0,65	0,65
170000007217426	14-061-021-00164-002	101252 OLIVAR-NEVADILLO NEGRO	S	419	16,50	0,98	0,98	0,98		0,98			0,98	0,98
170000007217427	14-061-021-00166-003	101252 OLIVAR-NEVADILLO NEGRO	S	419	20,50	2,20	2,20	2,20		2,20			2,20	2,20
170000007217429	14-061-021-00163-001	101252 OLIVAR-NEVADILLO NEGRO	S	419	24,70	0,58	0,55	0,55		0,58			0,55	0,55
170000007217430	14-061-021-00165-003	101252 OLIVAR-NEVADILLO NEGRO	S	419	18,30	0,60	0,60	0,60		0,60			0,60	0,60
170000007217431	14-061-021-00302-001	101252 OLIVAR-NEVADILLO NEGRO	S	419	15,10	0,20	0,20	0,20		0,20			0,20	0,20
-1569964	14-061-021-00295-002	20000 BARBECHO TRADICIONAL-SIN VARIEDAD	S	424	8,40	0,22	0,22	0,22		0,22			0,22	0,22
-486177	14-061-018-00010-001	20000 BARBECHO TRADICIONAL-SIN VARIEDAD	S	424	14,60	1,08	1,08	1,08		1,08			1,08	1,08
170000007217337	14-061-022-00104-001	20000 BARBECHO TRADICIONAL-SIN VARIEDAD	S	424	5,40	2,44	2,44	2,44		2,44			2,44	2,44
170000007217338	14-061-022-00105-001	20000 BARBECHO TRADICIONAL-SIN VARIEDAD	S	424	5,70	0,76	0,76	0,76		0,76			0,76	0,76
170000007217350	14-061-021-00379-001	20000 BARBECHO TRADICIONAL-SIN VARIEDAD	S	424	4,50	0,37	0,37	0,37		0,37			0,37	0,37
170000007217351	14-061-021-00380-001	20000 BARBECHO TRADICIONAL-SIN VARIEDAD	S	424	6,60	1,53	1,53	1,53		1,53			1,53	1,53
170000007217355	14-061-023-00522-001	20000 BARBECHO TRADICIONAL-SIN VARIEDAD	S	424	9,00	0,73	0,73	0,73		0,73			0,73	0,73
170000007217356	14-061-021-00376-001	20000 BARBECHO TRADICIONAL-SIN VARIEDAD	S	424	4,50	0,60	0,60	0,60		0,60			0,60	0,60
170000007217357	14-061-023-00125-001	20000 BARBECHO TRADICIONAL-SIN VARIEDAD	S	424	3,00	0,30	0,30	0,30		0,30			0,30	0,30
170000007217359	14-061-021-00378-001	20000 BARBECHO TRADICIONAL-SIN VARIEDAD	S	424	4,40	1,02	1,02	1,02		1,02			1,02	1,02
170000007217369	14-061-022-00081-001	20000 BARBECHO TRADICIONAL-SIN VARIEDAD	S	424	4,10	0,11	0,11	0,11		0,11			0,11	0,11
170000007217401	14-061-021-00381-001	20000 BARBECHO TRADICIONAL-SIN VARIEDAD	S	424	9,00	1,08	1,08	1,08		1,08			1,08	1,08
170000007217402	14-061-021-00375-002	20000 BARBECHO TRADICIONAL-SIN VARIEDAD	S	424	9,20	1,30	1,30	1,30		1,30			1,30	1,30
170000007217405	14-061-021-00377-001	20000 BARBECHO TRADICIONAL-SIN VARIEDAD	S	424	4,40	0,56	0,56	0,56		0,56			0,56	0,56

INCIDENCIAS**INCIDENCIA DESCRIPCIÓN**

- 218 La superficie total declarada sobre un mismo recinto en el conjunto de los expedientes, no puede superar la superficie total que el SIGPAC establece para ese recinto.
Ref:-1569809 Recinto:14-061-018-00012-00010 Cultivo:40000 GUISANTES-SIN VARIEDAD Secano Suma de superficies declaradas para este recinto por todos los solicitantes (Áreas):971 Superficie SIGPAC medida para este recinto (Áreas):954 Exceso de superficie declarada (Hectáreas):0,14 Suma de superficies declaradas para este recinto por el solicitante (Áreas):954
- Ref:-1569810 Recinto:14-061-018-00012-00010 Cultivo:63000 PASTOS DE MENOS DE 5 AÑOS-SIN VARIEDAD Secano Suma de superficies declaradas para este recinto por todos los solicitantes (Áreas):971 Superficie SIGPAC medida para este recinto (Áreas):954 Exceso de superficie declarada (Hectáreas):0,03 Suma de superficies declaradas para este recinto por el solicitante (Áreas):954
- 242 Recinto pendiente de acreditación de titularidad.
Ref:-1569973 Recinto:14-061-021-00247-00002 Cultivo:101252 OLIVAR-NEVADILLO NEGRO Secano
Ref:-1569969 Recinto:14-061-021-00254-00001 Cultivo:101252 OLIVAR-NEVADILLO NEGRO Secano
Ref:170000007217406 Recinto:14-061-021-00397-00001 Cultivo:20000 BARBECHO TRADICIONAL-SIN VARIEDAD Secano
- 3790 Recinto declarado inactivo
Ref:-1569973 Recinto:14-061-021-00247-00002 Cultivo: -
Ref:-1569969 Recinto:14-061-021-00254-00001 Cultivo: -
Ref:-1569965 Recinto:14-061-021-00295-00001 Cultivo: -
- 4272 Verifica que las líneas de declaración de las Solicitudes Únicas no tienen solapes con la capa de Retroactividad Gráfica (ambas de la misma campaña) a nivel de expediente/línea de declaración gráfica de la solicitud.
Ref:170000007217429 Recinto:14-061-021-00163-00001 Cultivo: - Agregado de la referencia del recinto.:0 Zona de la referencia del recinto.:0 Superficie solapada.:0,03 Id. Incid.:100991130
- 8227 Línea de declaración monitorizada en la que no ha habido respuesta por parte del productor y, por tanto, sin Juicio Experto de campo.
Ref:4806624 Recinto:14-061-023-00412-00001 Cultivo:20000 BARBECHO TRADICIONAL-SIN VARIEDAD

(1) Superficie declarada admisible ajustada con la superficie comprometida.
(2) Factor de penalización valorando el alcance para el tipo de compromiso.

Puede verificar la integridad de una copia de este documento mediante la lectura del código QR adjunto o mediante el acceso a la dirección <https://ws050.juntadeandalucia.es/verificarFirma> indicando el código de VERIFICACIÓN

FIRMADO POR

RAQUEL MARIA ESPIN CRESPO

17/12/2024

VERIFICACIÓN

Pk2jm6UYDU9J72AMTZUYRN3GET48NG

PÁG. 2440/9349



**INCIDENCIAS****INCIDENCIA DESCRIPCIÓN**

- 100407 Explotación solicitada no forma parte de ningún organismo de control autorizado para la producción ecológica en Andalucía o fecha de inscripción posterior al plazo establecido (Anexo I. Criterios de Subvencionabilidad. Orden 28 de marzo de 2023).
 Explotación:ES140610000070 Especie:OVINA
 Explotación:ES140610000070 Especie:PORCINO
 Explotación:ES140610000074 Especie:OVINA
 Explotación:ES140610000317 Especie:OVINA
 Explotación:ES140610000324 Especie:OVINA
 Explotación:ES140610009013 Especie:OVINA
 Explotación:ES140610009014 Especie:OVINA
- 100410 Recinto no admisible por pertenecer a una explotación ganadera No inscrita en Sipea (Artículo 10 de la Orden de 28 de marzo de 2023).
 Ref:1700000007217411 Recinto:14-061-018-00026-00001 Cultivo:63000 PASTOS DE MENOS DE 5 AÑOS-SIN VARIEDAD Secano Explotación:ES140610000070
 Ref:1700000007217358 Recinto:14-061-018-00030-00001 Cultivo:63000 PASTOS DE MENOS DE 5 AÑOS-SIN VARIEDAD Secano Explotación:ES140610000070
 Ref:1700000007217414 Recinto:14-061-018-00032-00001 Cultivo:63000 PASTOS DE MENOS DE 5 AÑOS-SIN VARIEDAD Secano Explotación:ES140610000070
 Ref:1700000007217340 Recinto:14-061-018-00037-00001 Cultivo:63000 PASTOS DE MENOS DE 5 AÑOS-SIN VARIEDAD Secano Explotación:ES140610000070
 Ref:1700000007217423 Recinto:14-061-018-00054-00001 Cultivo:63000 PASTOS DE MENOS DE 5 AÑOS-SIN VARIEDAD Secano Explotación:ES140610000070
 Ref:1028352 Recinto:14-061-021-00148-00010 Cultivo:63000 PASTOS DE MENOS DE 5 AÑOS-SIN VARIEDAD Secano Explotación:ES140610000070
 Ref:1028361 Recinto:14-061-021-00148-00010 Cultivo:63000 PASTOS DE MENOS DE 5 AÑOS-SIN VARIEDAD Secano Explotación:ES140610000070
 Ref:1145171 Recinto:14-061-021-00148-00010 Cultivo:63000 PASTOS DE MENOS DE 5 AÑOS-SIN VARIEDAD Secano Explotación:ES140610000070
 Ref:486141 Recinto:14-061-021-00148-00010 Cultivo:63000 PASTOS DE MENOS DE 5 AÑOS-SIN VARIEDAD Secano Explotación:ES140610000070
 Ref:486242 Recinto:14-061-021-00148-00010 Cultivo:63000 PASTOS DE MENOS DE 5 AÑOS-SIN VARIEDAD Secano Explotación:ES140610000070
 Ref:486246 Recinto:14-061-021-00148-00010 Cultivo:63000 PASTOS DE MENOS DE 5 AÑOS-SIN VARIEDAD Secano Explotación:ES140610000070
 Ref:777062 Recinto:14-061-021-00148-00010 Cultivo:63000 PASTOS DE MENOS DE 5 AÑOS-SIN VARIEDAD Secano Explotación:ES140610000070
 Ref:777064 Recinto:14-061-021-00148-00010 Cultivo:63000 PASTOS DE MENOS DE 5 AÑOS-SIN VARIEDAD Secano Explotación:ES140610000070
 Ref:777067 Recinto:14-061-021-00148-00010 Cultivo:63000 PASTOS DE MENOS DE 5 AÑOS-SIN VARIEDAD Secano Explotación:ES140610000070
 Ref:486144 Recinto:14-061-021-00166-00007 Cultivo:63000 PASTOS DE MENOS DE 5 AÑOS-SIN VARIEDAD Secano Explotación:ES140610000070
 Ref:1134414 Recinto:14-061-018-00015-00009 Cultivo:63000 PASTOS DE MENOS DE 5 AÑOS-SIN VARIEDAD Secano Explotación:ES140610000074
 Ref:5261292 Recinto:14-061-018-00052-00001 Cultivo:63000 PASTOS DE MENOS DE 5 AÑOS-SIN VARIEDAD Secano Explotación:ES140610000074
 Ref:1700000007217411 Recinto:14-061-018-00026-00001 Cultivo:63000 PASTOS DE MENOS DE 5 AÑOS-SIN VARIEDAD Secano Explotación:ES140610000317
 Ref:1700000007217414 Recinto:14-061-018-00032-00001 Cultivo:63000 PASTOS DE MENOS DE 5 AÑOS-SIN VARIEDAD Secano Explotación:ES140610000317
 Ref:1700000007217423 Recinto:14-061-018-00054-00001 Cultivo:63000 PASTOS DE MENOS DE 5 AÑOS-SIN VARIEDAD Secano Explotación:ES140610000317
 Ref:486165 Recinto:14-061-018-00012-00002 Cultivo:63000 PASTOS DE MENOS DE 5 AÑOS-SIN VARIEDAD Secano Explotación:ES140610000324
 Ref:1569810 Recinto:14-061-018-00012-00010 Cultivo:63000 PASTOS DE MENOS DE 5 AÑOS-SIN VARIEDAD Secano Explotación:ES140610000324
 Ref:1700000007217366 Recinto:14-061-023-00002-00001 Cultivo:20000 BARBECHO TRADICIONAL-SIN VARIEDAD Secano Explotación:ES140610009013
 Ref:1700000007217367 Recinto:14-061-023-00009-00001 Cultivo:63000 PASTOS DE MENOS DE 5 AÑOS-SIN VARIEDAD Secano Explotación:ES140610009013
 Ref:1700000007217368 Recinto:14-061-023-00010-00001 Cultivo:63000 PASTOS DE MENOS DE 5 AÑOS-SIN VARIEDAD Secano Explotación:ES140610009013
 Ref:1700000007217371 Recinto:14-061-020-00760-00001 Cultivo:63000 PASTOS DE MENOS DE 5 AÑOS-SIN VARIEDAD Secano Explotación:ES140610009014
- 100411 Recinto no admisible por no estar asociado en SIGGAN a una explotación ganadera (Artículo 10 de la Orden de 28 de marzo de 2023).
 Ref:1700000007217413 Recinto:14-061-015-00126-00001 Cultivo:20000 BARBECHO TRADICIONAL-SIN VARIEDAD Secano
 Ref:1700000007217365 Recinto:14-061-020-00750-00001 Cultivo:63000 PASTOS DE MENOS DE 5 AÑOS-SIN VARIEDAD Secano

(1) Superficie declarada admisible ajustada con la superficie comprometida.
 (2) Factor de penalización valorando el alcance para el tipo de compromiso.

Puede verificar la integridad de una copia de este documento mediante la lectura del código QR adjunto o mediante el acceso a la dirección <https://ws050.juntadeandalucia.es/verificarFirma> indicando el código de VERIFICACIÓN

FIRMADO POR	RAQUEL MARIA ESPIN CRESPO	17/12/2024	
VERIFICACIÓN	Pk2jm6UYDU9J72AMTZUYRN3GET48NG	PÁG. 2441/9349	

**INCIDENCIAS****INCIDENCIA DESCRIPCIÓN**

- Ref:-36291 Recinto:14-061-020-00770-00001 Cultivo:63000 PASTOS DE MENOS DE 5 AÑOS-SIN VARIEDAD Secano
- Ref:-20900 Recinto:14-061-020-00770-00002 Cultivo:63000 PASTOS DE MENOS DE 5 AÑOS-SIN VARIEDAD Secano
- Ref:1700000007217377 Recinto:14-061-021-00289-00001 Cultivo:20000 BARBECHO TRADICIONAL-SIN VARIEDAD Secano
- Ref:4806534 Recinto:14-061-021-00291-00001 Cultivo:20000 BARBECHO TRADICIONAL-SIN VARIEDAD Secano
- Ref:1700000007217361 Recinto:14-061-021-00369-00001 Cultivo:20000 BARBECHO TRADICIONAL-SIN VARIEDAD Secano
- Ref:1700000007217362 Recinto:14-061-021-00370-00001 Cultivo:20000 BARBECHO TRADICIONAL-SIN VARIEDAD Secano
- Ref:1700000007217363 Recinto:14-061-021-00371-00002 Cultivo:20000 BARBECHO TRADICIONAL-SIN VARIEDAD Secano
- Ref:1700000007217407 Recinto:14-061-021-00391-00003 Cultivo:20000 BARBECHO TRADICIONAL-SIN VARIEDAD Secano
- Ref:1700000007217349 Recinto:14-061-021-00395-00003 Cultivo:20000 BARBECHO TRADICIONAL-SIN VARIEDAD Secano
- Ref:1700000007217347 Recinto:14-061-021-00396-00001 Cultivo:63000 PASTOS DE MENOS DE 5 AÑOS-SIN VARIEDAD Secano
- Ref:1700000007217406 Recinto:14-061-021-00397-00001 Cultivo:20000 BARBECHO TRADICIONAL-SIN VARIEDAD Secano
- Ref:1700000007217341 Recinto:14-061-022-00091-00001 Cultivo:20000 BARBECHO TRADICIONAL-SIN VARIEDAD Secano
- Ref:1700000007217370 Recinto:14-061-022-00108-00001 Cultivo:20000 BARBECHO TRADICIONAL-SIN VARIEDAD Secano
- Ref:1700000007217375 Recinto:14-061-022-00115-00001 Cultivo:20000 BARBECHO TRADICIONAL-SIN VARIEDAD Secano
- Ref:1700000007217352 Recinto:14-061-022-00296-00001 Cultivo:20000 BARBECHO TRADICIONAL-SIN VARIEDAD Secano
- Ref:1700000007217342 Recinto:14-061-022-00297-00001 Cultivo:20000 BARBECHO TRADICIONAL-SIN VARIEDAD Secano
- Ref:4806624 Recinto:14-061-022-00298-00001 Cultivo:20000 BARBECHO TRADICIONAL-SIN VARIEDAD Secano
- Ref:1700000007217353 Recinto:14-061-022-00299-00001 Cultivo:20000 BARBECHO TRADICIONAL-SIN VARIEDAD Secano
- Ref:1700000007217344 Recinto:14-061-022-00300-00001 Cultivo:20000 BARBECHO TRADICIONAL-SIN VARIEDAD Secano
- Ref:4806626 Recinto:14-061-023-00294-00001 Cultivo:20000 BARBECHO TRADICIONAL-SIN VARIEDAD Secano
- Ref:4806625 Recinto:14-061-023-00306-00001 Cultivo:20000 BARBECHO TRADICIONAL-SIN VARIEDAD Secano
- Ref:4806624 Recinto:14-061-023-00412-00001 Cultivo:20000 BARBECHO TRADICIONAL-SIN VARIEDAD Secano
- Ref:1700000007217412 Recinto:14-061-023-00641-00001 Cultivo:20000 BARBECHO TRADICIONAL-SIN VARIEDAD Secano
- 100412 Número de hectáreas validadas inferior a la superficie mínima permitida por el grupo de cultivo (Anexo I. Criterios de Subvencionabilidad. Orden 28 de marzo de 2023).
Sup. Resuelta:0 Grupo de Pago:HERBÁCEOS
- 100413 Recinto perteneciente a grupo de cultivo que no cumple con la superficie mínima requerida (Anexo I. Criterios de Subvencionabilidad. Orden 28 de marzo de 2023).
Ref:1700000007217328 Recinto:14-061-013-00009-00001 Cultivo:12000 TRANQUILLÓN-SIN VARIEDAD Secano Sup. Declarada:0,28 Superficie Resolver:0,28
Ref:1700000007217329 Recinto:14-061-015-00153-00001 Cultivo:12000 TRANQUILLÓN-SIN VARIEDAD Secano Sup. Declarada:0,34 Superficie Resolver:0,34
Ref:1700000007217373 Recinto:14-061-018-00012-00001 Cultivo:40000 GUI SANTES-SIN VARIEDAD Secano Sup. Declarada:2,54 Superficie Resolver:2,54
Ref:-1569809 Recinto:14-061-018-00012-00010 Cultivo:40000 GUI SANTES-SIN VARIEDAD Secano Sup. Declarada:7,76 Superficie Resolver:7,62
Ref:1700000007217403 Recinto:14-061-018-00033-00001 Cultivo:12000 TRANQUILLÓN-SIN VARIEDAD Secano Sup. Declarada:1,4 Superficie Resolver:1,4
Ref:-1385572 Recinto:14-061-018-00036-00001 Cultivo:1000 TRIGO BLANDO-SIN VARIEDAD Secano Sup. Declarada:2,85 Superficie Resolver:2,85
Ref:1700000007217400 Recinto:14-061-018-00036-00001 Cultivo:1000 TRIGO BLANDO-SIN VARIEDAD Secano Sup. Declarada:2,9 Superficie Resolver:2,9
Ref:-1569886 Recinto:14-061-021-00148-00010 Cultivo:1000 TRIGO BLANDO-SIN VARIEDAD Secano Sup. Declarada:2,35 Superficie Resolver:2,35
Ref:-1569885 Recinto:14-061-021-00148-00010 Cultivo:12000 TRANQUILLÓN-SIN VARIEDAD Secano Sup. Declarada:6,68 Superficie Resolver:6,68
Ref:1700000007217408 Recinto:14-061-021-00149-00001 Cultivo:1000 TRIGO BLANDO-SIN VARIEDAD Secano Sup. Declarada:0,46 Superficie Resolver:0,46
Ref:4806499 Recinto:14-061-021-00150-00001 Cultivo:1000 TRIGO BLANDO-SIN VARIEDAD Secano Sup. Declarada:0,62 Superficie Resolver:0,62
Ref:1700000007217346 Recinto:14-061-021-00153-00001 Cultivo:12000 TRANQUILLÓN-SIN VARIEDAD Secano Sup. Declarada:1,28 Superficie Resolver:1,28
Ref:-486143 Recinto:14-061-021-00166-00006 Cultivo:12000 TRANQUILLÓN-SIN VARIEDAD Secano Sup. Declarada:0,22 Superficie Resolver:0,22
Ref:1700000007217334 Recinto:14-061-022-00044-00001 Cultivo:12000 TRANQUILLÓN-SIN VARIEDAD Secano Sup. Declarada:0,06 Superficie Resolver:0,06
Ref:1700000007217374 Recinto:14-061-022-00045-00001 Cultivo:12000 TRANQUILLÓN-SIN VARIEDAD Secano Sup. Declarada:0,05 Superficie Resolver:0,05
Ref:1700000007217372 Recinto:14-061-022-00049-00001 Cultivo:12000 TRANQUILLÓN-SIN VARIEDAD Secano Sup. Declarada:0,68 Superficie Resolver:0,68
Ref:1700000007217335 Recinto:14-061-022-00050-00001 Cultivo:12000 TRANQUILLÓN-SIN VARIEDAD Secano Sup. Declarada:0,67 Superficie Resolver:0,67
Ref:1700000007217339 Recinto:14-061-022-00189-00001 Cultivo:1000 TRIGO BLANDO-SIN VARIEDAD Secano Sup. Declarada:

(1) Superficie declarada admisible ajustada con la superficie comprometida.
(2) Factor de penalización valorando el alcance para el tipo de compromiso.

Puede verificar la integridad de una copia de este documento mediante la lectura del código QR adjunto o mediante el acceso a la dirección <https://ws050.juntadeandalucia.es/verificarFirma> indicando el código de VERIFICACIÓN

FIRMADO POR	RAQUEL MARIA ESPIN CRESPO	17/12/2024	
VERIFICACIÓN	Pk2jm6UYDU9J72AMTZUYRN3GET48NG	PÁG. 2442/9349	

**INCIDENCIAS****INCIDENCIA DESCRIPCIÓN**

	1,14 Superficie Resolver:1,14 Ref:170000007217404 Recinto:14-061-022-00266-00001 Cultivo:1000 TRIGO BLANDO-SIN VARIEDAD Secano Sup. Declarada: 0,93 Superficie Resolver:0,93
100420	Expediente que declara recintos pertenecientes al grupo de pago de Pastos que no tiene explotaciones ganaderas válidas para la Operación.
100424	Solicita recinto que no está comprometido para la operación. Ref:1700000007217413 Recinto:14-061-015-00126-00001 Cultivo:20000 BARBECHO TRADICIONAL-SIN VARIEDAD Secano Ref:-486165 Recinto:14-061-018-00012-00002 Cultivo:63000 PASTOS DE MENOS DE 5 AÑOS-SIN VARIEDAD Secano Ref:-1569810 Recinto:14-061-018-00012-00010 Cultivo:63000 PASTOS DE MENOS DE 5 AÑOS-SIN VARIEDAD Secano Ref:-1134414 Recinto:14-061-018-00015-00009 Cultivo:63000 PASTOS DE MENOS DE 5 AÑOS-SIN VARIEDAD Secano Ref:1700000007217411 Recinto:14-061-018-00026-00001 Cultivo:63000 PASTOS DE MENOS DE 5 AÑOS-SIN VARIEDAD Secano Ref:1700000007217358 Recinto:14-061-018-00030-00001 Cultivo:63000 PASTOS DE MENOS DE 5 AÑOS-SIN VARIEDAD Secano Ref:1700000007217414 Recinto:14-061-018-00032-00001 Cultivo:63000 PASTOS DE MENOS DE 5 AÑOS-SIN VARIEDAD Secano Ref:1700000007217340 Recinto:14-061-018-00037-00001 Cultivo:63000 PASTOS DE MENOS DE 5 AÑOS-SIN VARIEDAD Secano Ref:5261292 Recinto:14-061-018-00052-00001 Cultivo:63000 PASTOS DE MENOS DE 5 AÑOS-SIN VARIEDAD Secano Ref:1700000007217423 Recinto:14-061-018-00054-00001 Cultivo:63000 PASTOS DE MENOS DE 5 AÑOS-SIN VARIEDAD Secano Ref:1700000007217365 Recinto:14-061-020-00750-00001 Cultivo:63000 PASTOS DE MENOS DE 5 AÑOS-SIN VARIEDAD Secano Ref:1700000007217371 Recinto:14-061-020-00760-00001 Cultivo:63000 PASTOS DE MENOS DE 5 AÑOS-SIN VARIEDAD Secano Ref:-36291 Recinto:14-061-020-00770-00001 Cultivo:63000 PASTOS DE MENOS DE 5 AÑOS-SIN VARIEDAD Secano Ref:-20900 Recinto:14-061-020-00770-00002 Cultivo:63000 PASTOS DE MENOS DE 5 AÑOS-SIN VARIEDAD Secano Ref:-1028352 Recinto:14-061-021-00148-00010 Cultivo:63000 PASTOS DE MENOS DE 5 AÑOS-SIN VARIEDAD Secano Ref:-1028361 Recinto:14-061-021-00148-00010 Cultivo:63000 PASTOS DE MENOS DE 5 AÑOS-SIN VARIEDAD Secano Ref:-1145171 Recinto:14-061-021-00148-00010 Cultivo:63000 PASTOS DE MENOS DE 5 AÑOS-SIN VARIEDAD Secano Ref:-486141 Recinto:14-061-021-00148-00010 Cultivo:63000 PASTOS DE MENOS DE 5 AÑOS-SIN VARIEDAD Secano Ref:-486242 Recinto:14-061-021-00148-00010 Cultivo:63000 PASTOS DE MENOS DE 5 AÑOS-SIN VARIEDAD Secano Ref:-486246 Recinto:14-061-021-00148-00010 Cultivo:63000 PASTOS DE MENOS DE 5 AÑOS-SIN VARIEDAD Secano Ref:-777062 Recinto:14-061-021-00148-00010 Cultivo:63000 PASTOS DE MENOS DE 5 AÑOS-SIN VARIEDAD Secano Ref:-777064 Recinto:14-061-021-00148-00010 Cultivo:63000 PASTOS DE MENOS DE 5 AÑOS-SIN VARIEDAD Secano Ref:-777067 Recinto:14-061-021-00148-00010 Cultivo:63000 PASTOS DE MENOS DE 5 AÑOS-SIN VARIEDAD Secano Ref:-486144 Recinto:14-061-021-00166-00007 Cultivo:63000 PASTOS DE MENOS DE 5 AÑOS-SIN VARIEDAD Secano Ref:-1569973 Recinto:14-061-021-00247-00002 Cultivo:101252 OLIVAR-NEVADILLO NEGRO Secano Ref:-1569969 Recinto:14-061-021-00254-00001 Cultivo:101252 OLIVAR-NEVADILLO NEGRO Secano Ref:1700000007217377 Recinto:14-061-021-00289-00001 Cultivo:20000 BARBECHO TRADICIONAL-SIN VARIEDAD Secano Ref:4806534 Recinto:14-061-021-00291-00001 Cultivo:20000 BARBECHO TRADICIONAL-SIN VARIEDAD Secano Ref:-1569965 Recinto:14-061-021-00295-00001 Cultivo:101252 OLIVAR-NEVADILLO NEGRO Secano Ref:1700000007217361 Recinto:14-061-021-00369-00001 Cultivo:20000 BARBECHO TRADICIONAL-SIN VARIEDAD Secano Ref:1700000007217362 Recinto:14-061-021-00370-00001 Cultivo:20000 BARBECHO TRADICIONAL-SIN VARIEDAD Secano Ref:1700000007217363 Recinto:14-061-021-00371-00002 Cultivo:20000 BARBECHO TRADICIONAL-SIN VARIEDAD Secano Ref:1700000007217407 Recinto:14-061-021-00391-00003 Cultivo:20000 BARBECHO TRADICIONAL-SIN VARIEDAD Secano Ref:1700000007217349 Recinto:14-061-021-00395-00003 Cultivo:20000 BARBECHO TRADICIONAL-SIN VARIEDAD Secano Ref:1700000007217347 Recinto:14-061-021-00396-00001 Cultivo:63000 PASTOS DE MENOS DE 5 AÑOS-SIN VARIEDAD Secano Ref:1700000007217406 Recinto:14-061-021-00397-00001 Cultivo:20000 BARBECHO TRADICIONAL-SIN VARIEDAD Secano Ref:1700000007217341 Recinto:14-061-022-00091-00001 Cultivo:20000 BARBECHO TRADICIONAL-SIN VARIEDAD Secano Ref:1700000007217370 Recinto:14-061-022-00108-00001 Cultivo:20000 BARBECHO TRADICIONAL-SIN VARIEDAD Secano Ref:1700000007217375 Recinto:14-061-022-00115-00001 Cultivo:20000 BARBECHO TRADICIONAL-SIN VARIEDAD Secano Ref:1700000007217352 Recinto:14-061-022-00296-00001 Cultivo:20000 BARBECHO TRADICIONAL-SIN VARIEDAD Secano Ref:1700000007217342 Recinto:14-061-022-00297-00001 Cultivo:20000 BARBECHO TRADICIONAL-SIN VARIEDAD Secano Ref:1700000007217343 Recinto:14-061-022-00298-00001 Cultivo:20000 BARBECHO TRADICIONAL-SIN VARIEDAD Secano Ref:1700000007217353 Recinto:14-061-022-00299-00001 Cultivo:20000 BARBECHO TRADICIONAL-SIN VARIEDAD Secano Ref:1700000007217344 Recinto:14-061-022-00300-00001 Cultivo:20000 BARBECHO TRADICIONAL-SIN VARIEDAD Secano Ref:1700000007217366 Recinto:14-061-023-00002-00001 Cultivo:20000 BARBECHO TRADICIONAL-SIN VARIEDAD Secano Ref:1700000007217367 Recinto:14-061-023-00009-00001 Cultivo:63000 PASTOS DE MENOS DE 5 AÑOS-SIN VARIEDAD Secano Ref:1700000007217368 Recinto:14-061-023-00010-00001 Cultivo:63000 PASTOS DE MENOS DE 5 AÑOS-SIN VARIEDAD Secano Ref:4806626 Recinto:14-061-023-00294-00001 Cultivo:20000 BARBECHO TRADICIONAL-SIN VARIEDAD Secano Ref:4806625 Recinto:14-061-023-00306-00001 Cultivo:20000 BARBECHO TRADICIONAL-SIN VARIEDAD Secano Ref:4806624 Recinto:14-061-023-00412-00001 Cultivo:20000 BARBECHO TRADICIONAL-SIN VARIEDAD Secano Ref:1700000007217412 Recinto:14-061-023-00641-00001 Cultivo:20000 BARBECHO TRADICIONAL-SIN VARIEDAD Secano

(1) Superficie declarada admisible ajustada con la superficie comprometida.
(2) Factor de penalización valorando el alcance para el tipo de compromiso.

Puede verificar la integridad de una copia de este documento mediante la lectura del código QR adjunto o mediante el acceso a la dirección <https://ws050.juntadeandalucia.es/verificarFirma> indicando el código de VERIFICACIÓN

FIRMADO POR	RAQUEL MARIA ESPIN CRESPO	17/12/2024
VERIFICACIÓN	Pk2jm6UYDU9J72AMTZUYRN3GET48NG	PÁG. 2443/9349



**APELLIDOS Y NOMBRE / RAZÓN SOCIAL**

FRANCO GONZALEZ JOSE MANUEL

NIF

****1303*

EXPEDIENTE

1223102

ANUALIDAD DE PAGO

1ª

IMPORTE POR ANUALIDAD

	2023	2024	2025	2026	2027
IMPORTE MÁXIMO SUBVENCIONABLE	5.941,42 €	5.941,42 €	4.951,18 €	4.951,18 €	4.951,18 €
IMPORTE MEDIO DE TRANSFERENCIA (€/ha)	85,76 €	85,76 €	71,47 €	71,47 €	71,47 €

RESUMEN DE UNIDADES

Cód	GRUPO DE PAGO	Sup. Dec. Admisible (ha)	Sup. Comprometida (ha)	Sup. ajustada compromiso (1) (ha)	% sobredecc.	Sup. Resuelta (ha)	Importe Declarado	Importe Topado	Importe Resuelto	Importe tras sobredecc.
418	PASTOS ASOCIADOS A GANADERÍA ECOLÓGICA	69,28		69,28	0,00	69,28	6.829,62	5.941,42	5.941,42	5.941,42
424	HERBÁCEOS NO ELEGIBLES	13,09		0,00	100,00	0,00	0,00	0,00	0,00	0,00
TOTAL		82,37	69,28	69,28		69,28	6.829,62	5.941,42	5.941,42	5.941,42

APLICACIÓN DE REDUCCIONES Y PENALIZACIONES

GRUPO DE PAGO	Importe Calculado	Importe prereduc.	Importe subvencionabilidad y compromisos	Presentación tardía	Omisión declaración	Condicionalidad	IMPORTE (Euros) RESUELTO
HERBÁCEOS NO ELEGIBLES	0,00	0,00	0,00	0,00	0,00	0,00	0,00
PASTOS ASOCIADOS A GANADERÍA	5.941,42	5.941,42	0,00	0,00	0,00	0,00	5.941,42
TOTAL	5.941,42	5.941,42					5.941,42

RESUMEN DE PAGOS**IMPORTE (Euros)**

	RESUELTO	FEADER	MAPA	CAPADR
PASTOS ASOCIADOS A GANADERÍA ECOLÓGICA - Pago realizado	5.941,42 €	5.050,21 €	582,85 €	308,36 €

RECINTOS RESUELTOS

REF.	REFERENCIA SIGPAC	CULTIVO DESCRIPCIÓN CULTIVO	S/R G.PAGO	PEND. MEDIA (%)	SUP. DEC. ADMISIBLE (ha)	SUP. COMPROM. (ha)	SUP. AJUSTADA COMPROM. (1) (ha)	SUP. CONV. SIGPAC (ha)	SUP. CERTIF. (ha)	SUP. CAMPO (ha)	SUP. CAMPO DET. CULT. DECLARADO (ha)	SUP. DEC. REDUCIDA (ha)	SUP. RESUELTA (ha)
1700000007047995	14-006-003-00035-002	62000 PASTOS PERMANENTES DE 5 O MAS AÑOS-SIN VARIEDAD	S	418	4,70	0,56	0,56	0,56	0,56			0,56	0,56
1700000007047996	14-006-005-00061-007	62000 PASTOS PERMANENTES DE 5 O MAS AÑOS-SIN VARIEDAD	S	418	5,20	13,89	13,89	13,89	13,89			13,89	13,89
1700000007048001	14-006-005-00061-010	62000 PASTOS PERMANENTES DE 5 O MAS AÑOS-SIN VARIEDAD	S	418	6,80	4,44	4,44	4,44	4,44			4,44	4,44
1700000007048007	14-006-005-00061-012	62000 PASTOS PERMANENTES DE 5 O MAS AÑOS-SIN VARIEDAD	S	418	5,20	6,32	6,32	6,32	6,32			6,32	6,32
1700000007048008	14-006-005-00061-014	62000 PASTOS PERMANENTES DE 5 O MAS AÑOS-SIN VARIEDAD	S	418	5,90	1,13	1,13	1,13	1,13			1,13	1,13
1700000007048009	14-006-005-00074-010	62000 PASTOS PERMANENTES DE 5 O MAS AÑOS-SIN VARIEDAD	S	418	8,50	5,18	5,18	5,18	5,18			5,18	5,18
1700000007048010	14-006-005-00074-013	62000 PASTOS PERMANENTES DE 5 O MAS AÑOS-SIN VARIEDAD	S	418	6,10	0,76	0,76	0,76	0,76			0,76	0,76
1700000007048011	14-006-005-00074-011	62000 PASTOS PERMANENTES DE 5 O MAS AÑOS-SIN VARIEDAD	S	418	8,70	3,51	3,51	3,51	4,68			3,51	3,51
1700000007048012	14-006-005-00074-007	62000 PASTOS PERMANENTES DE 5 O MAS AÑOS-SIN VARIEDAD	S	418	9,00	6,05	6,05	6,05	8,07			6,05	6,05
1700000007048013	14-006-005-00061-011	62000 PASTOS PERMANENTES DE 5 O MAS AÑOS-SIN VARIEDAD	S	418	9,20	10,15	10,15	10,15	13,53			10,15	10,15
1700000007048014	14-006-005-00074-009	62000 PASTOS PERMANENTES DE 5 O MAS AÑOS-SIN VARIEDAD	S	418	9,80	4,02	4,02	4,02	5,36			4,02	4,02
1700000007048015	14-006-005-00082-002	62000 PASTOS PERMANENTES DE 5 O MAS AÑOS-SIN VARIEDAD	S	418	9,80	9,01	9,01	9,01	13,86			9,01	9,01
1700000007048016	14-006-005-00074-012	62000 PASTOS PERMANENTES DE 5 O MAS AÑOS-SIN VARIEDAD	S	418	6,60	0,64	0,64	0,64	0,64			0,64	0,64
1700000007048017	14-006-005-00061-009	62000 PASTOS PERMANENTES DE 5 O MAS AÑOS-SIN VARIEDAD	S	418	9,70	1,78	1,78	1,78	1,78			1,78	1,78
1700000007048018	14-006-005-00061-003	62000 PASTOS PERMANENTES DE 5 O MAS AÑOS-SIN VARIEDAD	S	418	7,20	0,42	0,42	0,42	0,43			0,42	0,42
1700000007048019	14-006-003-00036-003	62000 PASTOS PERMANENTES DE 5 O MAS AÑOS-SIN VARIEDAD	S	418	4,90	0,39	0,39	0,39	0,39			0,39	0,39
1700000007048020	14-006-005-00075-001	62000 PASTOS PERMANENTES DE 5 O MAS AÑOS-SIN VARIEDAD	S	418	8,00	0,83	0,83	0,83	0,83			0,83	0,83
1700000007048021	14-006-005-00076-002	62000 PASTOS PERMANENTES DE 5 O MAS AÑOS-SIN VARIEDAD	S	418	12,10	0,12	0,12	0,12	0,12			0,12	0,12
1700000007048022	14-006-005-00061-003	62000 PASTOS PERMANENTES DE 5 O MAS AÑOS-SIN VARIEDAD	S	418	7,20	0,08	0,08	0,08	0,08			0,08	0,08
1700000007048002	14-006-003-00036-002	20000 BARBECHO TRADICIONAL-SIN VARIEDAD	S	424	4,00	1,43	1,43	1,43	1,43			1,43	1,43
1700000007048005	14-006-005-00061-008	20000 BARBECHO TRADICIONAL-SIN VARIEDAD	S	424	5,70	11,66	11,66	11,66	11,66			11,66	11,66

(1) Superficie declarada admisible ajustada con la superficie comprometida.
(2) Factor de penalización valorando el alcance para el tipo de compromiso.Puede verificar la integridad de una copia de este documento mediante la lectura del código QR adjunto o mediante el acceso a la dirección <https://ws050.juntadeandalucia.es/verificarFirma> indicando el código de VERIFICACIÓN

FIRMADO POR

RAQUEL MARIA ESPIN CRESPO

17/12/2024

VERIFICACIÓN

Pk2jm6UYDU9J72AMTZUYRN3GET48NG

PÁG. 2444/9349



**INCIDENCIAS****INCIDENCIA DESCRIPCIÓN**

- 100412 Número de hectáreas validadas inferior a la superficie mínima permitida por el grupo de cultivo (Anexo I. Criterios de Subvencionabilidad. Orden 28 de marzo de 2023).
Sup. Resuelta:0 Grupo de Pago:HERBÁCEOS
- 100413 Recinto perteneciente a grupo de cultivo que no cumple con la superficie mínima requerida (Anexo I. Criterios de Subvencionabilidad. Orden 28 de marzo de 2023).
Ref:5300337 Recinto:14-003-007-00091-00001 Cultivo:13000 TRITICALE-SIN VARIEDAD Secano Sup. Declarada:1,14 Superficie Resolver:1,14
Ref:5300338 Recinto:14-003-007-00117-00001 Cultivo:13000 TRITICALE-SIN VARIEDAD Secano Sup. Declarada:1,33 Superficie Resolver:1,33
Ref:5300336 Recinto:14-003-008-00100-00001 Cultivo:13000 TRITICALE-SIN VARIEDAD Secano Sup. Declarada:1,66 Superficie Resolver:1,66
Ref:5300340 Recinto:14-003-008-00104-00001 Cultivo:13000 TRITICALE-SIN VARIEDAD Secano Sup. Declarada:4,92 Superficie Resolver:4,92
Ref:6856852 Recinto:14-003-008-00105-00001 Cultivo:13000 TRITICALE-SIN VARIEDAD Secano Sup. Declarada:5,76 Superficie Resolver:5,76
Ref:5300339 Recinto:14-006-001-00043-00002 Cultivo:13000 TRITICALE-SIN VARIEDAD Secano Sup. Declarada:0,68 Superficie Resolver:0,68
- 100421 Recinto declarado por error para una operación de la 6503, que se ha corregido de oficio marcando la operación correcta, de acuerdo con la fecha de inscripción del recinto en la producción ecológica.
Ref:1700000007047995 Recinto:14-006-003-00035-00002 Cultivo:62000 PASTOS PERMANENTES DE 5 O MAS AÑOS-SIN VARIEDAD Secano
Ref:1700000007048002 Recinto:14-006-003-00036-00002 Cultivo:20000 BARBECHO TRADICIONAL-SIN VARIEDAD Secano
Ref:1700000007048019 Recinto:14-006-003-00036-00003 Cultivo:62000 PASTOS PERMANENTES DE 5 O MAS AÑOS-SIN VARIEDAD Secano
Ref:1700000007048018 Recinto:14-006-005-00061-00003 Cultivo:62000 PASTOS PERMANENTES DE 5 O MAS AÑOS-SIN VARIEDAD Secano
Ref:1700000007048022 Recinto:14-006-005-00061-00003 Cultivo:62000 PASTOS PERMANENTES DE 5 O MAS AÑOS-SIN VARIEDAD Secano
Ref:1700000007047996 Recinto:14-006-005-00061-00007 Cultivo:62000 PASTOS PERMANENTES DE 5 O MAS AÑOS-SIN VARIEDAD Secano
Ref:1700000007048005 Recinto:14-006-005-00061-00008 Cultivo:20000 BARBECHO TRADICIONAL-SIN VARIEDAD Secano
Ref:1700000007048017 Recinto:14-006-005-00061-00009 Cultivo:62000 PASTOS PERMANENTES DE 5 O MAS AÑOS-SIN VARIEDAD Secano
Ref:1700000007048001 Recinto:14-006-005-00061-00010 Cultivo:62000 PASTOS PERMANENTES DE 5 O MAS AÑOS-SIN VARIEDAD Secano
Ref:1700000007048013 Recinto:14-006-005-00061-00011 Cultivo:62000 PASTOS PERMANENTES DE 5 O MAS AÑOS-SIN VARIEDAD Secano
Ref:1700000007048007 Recinto:14-006-005-00061-00012 Cultivo:62000 PASTOS PERMANENTES DE 5 O MAS AÑOS-SIN VARIEDAD Secano
Ref:1700000007048008 Recinto:14-006-005-00061-00014 Cultivo:62000 PASTOS PERMANENTES DE 5 O MAS AÑOS-SIN VARIEDAD Secano
Ref:1700000007048012 Recinto:14-006-005-00074-00007 Cultivo:62000 PASTOS PERMANENTES DE 5 O MAS AÑOS-SIN VARIEDAD Secano
Ref:1700000007048014 Recinto:14-006-005-00074-00009 Cultivo:62000 PASTOS PERMANENTES DE 5 O MAS AÑOS-SIN VARIEDAD Secano
Ref:1700000007048009 Recinto:14-006-005-00074-00010 Cultivo:62000 PASTOS PERMANENTES DE 5 O MAS AÑOS-SIN VARIEDAD Secano
Ref:1700000007048011 Recinto:14-006-005-00074-00011 Cultivo:62000 PASTOS PERMANENTES DE 5 O MAS AÑOS-SIN VARIEDAD Secano
Ref:1700000007048016 Recinto:14-006-005-00074-00012 Cultivo:62000 PASTOS PERMANENTES DE 5 O MAS AÑOS-SIN VARIEDAD Secano
Ref:1700000007048010 Recinto:14-006-005-00074-00013 Cultivo:62000 PASTOS PERMANENTES DE 5 O MAS AÑOS-SIN VARIEDAD Secano
Ref:1700000007048020 Recinto:14-006-005-00075-00001 Cultivo:62000 PASTOS PERMANENTES DE 5 O MAS AÑOS-SIN VARIEDAD Secano
Ref:1700000007048021 Recinto:14-006-005-00076-00002 Cultivo:62000 PASTOS PERMANENTES DE 5 O MAS AÑOS-SIN VARIEDAD Secano
Ref:1700000007048015 Recinto:14-006-005-00082-00002 Cultivo:62000 PASTOS PERMANENTES DE 5 O MAS AÑOS-SIN VARIEDAD Secano

Datos considerados para el Cálculo de la Carga Ganadera mínima y máxima del expediente

Explotación	Especie	Inscrito en Sipea y Admisible	Ugm Calculada para CG Mínima	Ugm Calculada para CG Máxima
ES140060000406	OVINA	SI	4,15	4,15

(1) Superficie declarada admisible ajustada con la superficie comprometida.
(2) Factor de penalización valorando el alcance para el tipo de compromiso.

Puede verificar la integridad de una copia de este documento mediante la lectura del código QR adjunto o mediante el acceso a la dirección <https://ws050.juntadeandalucia.es/verificarFirma> indicando el código de VERIFICACIÓN

FIRMADO POR	RAQUEL MARIA ESPIN CRESPO	17/12/2024	
VERIFICACIÓN	Pk2jm6UYDU9J72AMTZUYRN3GET48NG	PÁG. 2445/9349	

**Datos considerados para el Cálculo de la Carga Ganadera mínima y máxima del expediente**

Explotación	Especie	Inscrito en Sipea y Admisible	Ugm Calculada para CG Mínima	Ugm Calculada para CG Máxima
ES140060000517	OVINA	SI	5,94	5,94
ES140060000551	OVINA	SI	7,88	7,88
			17,97	17,97

Superficie determinada para Cálculo Carga Ganadera Mínima: 69,28 ha

Superficie determinada para Cálculo Carga Ganadera Máxima: 99,30 ha

Los importes del Grupo de Pago de pastos de este expediente han sido ajustados por no llegar a la carga ganadera mínima de 0,3

Carga Ganadera Mínima Expediente: 0,26 ugm/ha

Carga Ganadera Máxima Expediente: 0,18 ugm/ha

Recintos Determinados para el Cálculo de Garga Ganadera Mínima

REF.	REFERENCIA SIGPAC	CULTIVO	DESCRIPCIÓN CULTIVO	S/R	SUP. RESUELTA (ha)
1700000007047995	14-006-003-00035-00002	62000	PASTOS PERMANENTES DE 5 O MAS AÑOS-SIN VARIEDAD	S	0,56
1700000007047996	14-006-005-00061-00007	62000	PASTOS PERMANENTES DE 5 O MAS AÑOS-SIN VARIEDAD	S	13,89
1700000007048001	14-006-005-00061-00010	62000	PASTOS PERMANENTES DE 5 O MAS AÑOS-SIN VARIEDAD	S	4,44
1700000007048007	14-006-005-00061-00012	62000	PASTOS PERMANENTES DE 5 O MAS AÑOS-SIN VARIEDAD	S	6,32
1700000007048008	14-006-005-00061-00014	62000	PASTOS PERMANENTES DE 5 O MAS AÑOS-SIN VARIEDAD	S	1,13
1700000007048009	14-006-005-00074-00010	62000	PASTOS PERMANENTES DE 5 O MAS AÑOS-SIN VARIEDAD	S	5,18
1700000007048010	14-006-005-00074-00013	62000	PASTOS PERMANENTES DE 5 O MAS AÑOS-SIN VARIEDAD	S	0,76
1700000007048011	14-006-005-00074-00011	62000	PASTOS PERMANENTES DE 5 O MAS AÑOS-SIN VARIEDAD	S	3,51
1700000007048012	14-006-005-00074-00007	62000	PASTOS PERMANENTES DE 5 O MAS AÑOS-SIN VARIEDAD	S	6,05
1700000007048013	14-006-005-00061-00011	62000	PASTOS PERMANENTES DE 5 O MAS AÑOS-SIN VARIEDAD	S	10,15
1700000007048014	14-006-005-00074-00009	62000	PASTOS PERMANENTES DE 5 O MAS AÑOS-SIN VARIEDAD	S	4,02
1700000007048015	14-006-005-00082-00002	62000	PASTOS PERMANENTES DE 5 O MAS AÑOS-SIN VARIEDAD	S	9,01
1700000007048016	14-006-005-00074-00012	62000	PASTOS PERMANENTES DE 5 O MAS AÑOS-SIN VARIEDAD	S	0,64
1700000007048017	14-006-005-00061-00009	62000	PASTOS PERMANENTES DE 5 O MAS AÑOS-SIN VARIEDAD	S	1,78
1700000007048018	14-006-005-00061-00003	62000	PASTOS PERMANENTES DE 5 O MAS AÑOS-SIN VARIEDAD	S	0,42
1700000007048019	14-006-003-00036-00003	62000	PASTOS PERMANENTES DE 5 O MAS AÑOS-SIN VARIEDAD	S	0,39
1700000007048020	14-006-005-00075-00001	62000	PASTOS PERMANENTES DE 5 O MAS AÑOS-SIN VARIEDAD	S	0,83
1700000007048021	14-006-005-00076-00002	62000	PASTOS PERMANENTES DE 5 O MAS AÑOS-SIN VARIEDAD	S	0,12
1700000007048022	14-006-005-00061-00003	62000	PASTOS PERMANENTES DE 5 O MAS AÑOS-SIN VARIEDAD	S	0,08

Recintos Determinados para el Cálculo de Garga Ganadera Máxima

REF.	REFERENCIA SIGPAC	CULTIVO	DESCRIPCIÓN CULTIVO	S/R	SUP. RESUELTA (ha)
1700000007047992	14-003-022-00003-00003	62000	PASTOS PERMANENTES DE 5 O MAS AÑOS-SIN VARIEDAD	S	10,44
1700000007047994	14-003-022-00003-00005	62000	PASTOS PERMANENTES DE 5 O MAS AÑOS-SIN VARIEDAD	S	6,47
1700000007047995	14-006-003-00035-00002	62000	PASTOS PERMANENTES DE 5 O MAS AÑOS-SIN VARIEDAD	S	0,56
1700000007047996	14-006-005-00061-00007	62000	PASTOS PERMANENTES DE 5 O MAS AÑOS-SIN VARIEDAD	S	13,89
1700000007047998	14-003-022-00004-00004	62000	PASTOS PERMANENTES DE 5 O MAS AÑOS-SIN VARIEDAD	S	2,57
1700000007048001	14-006-005-00061-00010	62000	PASTOS PERMANENTES DE 5 O MAS AÑOS-SIN VARIEDAD	S	4,44
1700000007048003	14-003-022-00003-00006	62000	PASTOS PERMANENTES DE 5 O MAS AÑOS-SIN VARIEDAD	S	4,20
1700000007048004	14-003-022-00004-00002	62000	PASTOS PERMANENTES DE 5 O MAS AÑOS-SIN VARIEDAD	S	3,02

(1) Superficie declarada admisible ajustada con la superficie comprometida.
(2) Factor de penalización valorando el alcance para el tipo de compromiso.Puede verificar la integridad de una copia de este documento mediante la lectura del código QR adjunto o mediante el acceso a la dirección <https://ws050.juntadeandalucia.es/verificarFirma> indicando el código de VERIFICACIÓN

FIRMADO POR

RAQUEL MARIA ESPIN CRESPO

17/12/2024

VERIFICACIÓN

Pk2jm6UYDU9J72AMTZUYRN3GET48NG

PÁG. 2446/9349



**Datos considerados para el Cálculo de la Carga Ganadera mínima y máxima del expediente****Recintos Determinados para el Cálculo de Garga Ganadera Máxima**

REF.	REFERENCIA SIGPAC	CULTIVO	DESCRIPCIÓN CULTIVO	SUP.	
				S/R	RESUELTA (ha)
1700000007048006	14-003-022-00003-00004	62000	PASTOS PERMANENTES DE 5 O MAS AÑOS-SIN VARIEDAD	S	3,32
1700000007048007	14-006-005-00061-00012	62000	PASTOS PERMANENTES DE 5 O MAS AÑOS-SIN VARIEDAD	S	6,32
1700000007048008	14-006-005-00061-00014	62000	PASTOS PERMANENTES DE 5 O MAS AÑOS-SIN VARIEDAD	S	1,13
1700000007048009	14-006-005-00074-00010	62000	PASTOS PERMANENTES DE 5 O MAS AÑOS-SIN VARIEDAD	S	5,18
1700000007048010	14-006-005-00074-00013	62000	PASTOS PERMANENTES DE 5 O MAS AÑOS-SIN VARIEDAD	S	0,76
1700000007048011	14-006-005-00074-00011	62000	PASTOS PERMANENTES DE 5 O MAS AÑOS-SIN VARIEDAD	S	3,51
1700000007048012	14-006-005-00074-00007	62000	PASTOS PERMANENTES DE 5 O MAS AÑOS-SIN VARIEDAD	S	6,05
1700000007048013	14-006-005-00061-00011	62000	PASTOS PERMANENTES DE 5 O MAS AÑOS-SIN VARIEDAD	S	10,15
1700000007048014	14-006-005-00074-00009	62000	PASTOS PERMANENTES DE 5 O MAS AÑOS-SIN VARIEDAD	S	4,02
1700000007048015	14-006-005-00082-00002	62000	PASTOS PERMANENTES DE 5 O MAS AÑOS-SIN VARIEDAD	S	9,01
1700000007048016	14-006-005-00074-00012	62000	PASTOS PERMANENTES DE 5 O MAS AÑOS-SIN VARIEDAD	S	0,64
1700000007048017	14-006-005-00061-00009	62000	PASTOS PERMANENTES DE 5 O MAS AÑOS-SIN VARIEDAD	S	1,78
1700000007048018	14-006-005-00061-00003	62000	PASTOS PERMANENTES DE 5 O MAS AÑOS-SIN VARIEDAD	S	0,42
1700000007048019	14-006-003-00036-00003	62000	PASTOS PERMANENTES DE 5 O MAS AÑOS-SIN VARIEDAD	S	0,39
1700000007048020	14-006-005-00075-00001	62000	PASTOS PERMANENTES DE 5 O MAS AÑOS-SIN VARIEDAD	S	0,83
1700000007048021	14-006-005-00076-00002	62000	PASTOS PERMANENTES DE 5 O MAS AÑOS-SIN VARIEDAD	S	0,12
1700000007048022	14-006-005-00061-00003	62000	PASTOS PERMANENTES DE 5 O MAS AÑOS-SIN VARIEDAD	S	0,08

(1) Superficie declarada admisible ajustada con la superficie comprometida.
 (2) Factor de penalización valorando el alcance para el tipo de compromiso.

Puede verificar la integridad de una copia de este documento mediante la lectura del código QR adjunto o mediante el acceso a la dirección <https://ws050.juntadeandalucia.es/verificarFirma> indicando el código de VERIFICACIÓN

FIRMADO POR	RAQUEL MARIA ESPIN CRESPO	17/12/2024	
VERIFICACIÓN	Pk2jm6UYDU9J72AMTZUYRN3GET48NG	PÁG. 2447/9349	

**APELLIDOS Y NOMBRE / RAZÓN SOCIAL**

FUENTE CABRERA CB

NIF
***8372*EXPEDIENTE
1264693**ANUALIDAD DE PAGO**

1ª

IMPORTES POR ANUALIDAD

	2023	2024	2025	2026	2027
IMPORTE MÁXIMO SUBVENCIONABLE	5.643,20 €	5.643,20 €	5.643,20 €	4.702,66 €	4.702,66 €
IMPORTE MEDIO DE TRANSFERENCIA (€/ha)	297,48 €	297,48 €	297,48 €	247,90 €	247,90 €

RESUMEN DE UNIDADES

Cód	GRUPO DE PAGO	Sup. Dec. Admisible (ha)	Sup. Comprometida (ha)	Sup. ajustada compromiso (1) (ha)	% sobredec.	Sup. Resuelta (ha)	Importe Declarado	Importe Topado	Importe Resuelto	Importe tras sobredec.
419	OLIVAR	19,01		18,97	0,00	18,97	5.643,20	5.643,20	5.643,20	5.643,20
TOTAL		19,01	18,97	18,97		18,97	5.643,20	5.643,20	5.643,20	5.643,20

APLICACIÓN DE REDUCCIONES Y PENALIZACIONES

GRUPO DE PAGO	Importe Calculado	Importe prereduc.	Criterios de subvencionabilidad y compromisos	Presentación tardía	Omisión declaración	Condicionalidad	IMPORTE (Euros) RESUELTO
OLIVAR	5.643,20	5.643,20	0,00	0,00	0,00	0,00	5.643,20
TOTAL	5.643,20	5.643,20					5.643,20

RESUMEN DE PAGOS**IMPORTE (Euros)**

	RESUELTO	FEADER	MAPA	CAPADR
OLIVAR - Pago realizado	5.643,20 €	4.796,72 €	553,60 €	292,88 €

RECINTOS RESUELTOS

REF.	REFERENCIA SIGPAC	CULTIVO DESCRIPCIÓN CULTIVO	S/R G.PAGO	PEND. MEDIA (%)	SUP. DEC. ADMISIBLE (ha)	SUP. COMPROM. (ha)	SUP. AJUSTADA COMPR.(1) (ha)	SUP. CONY. SIGPAC (ha)	SUP. CERTIE (ha)	SUP. CAMPO (ha)	SUP. CAMPO DETER. CULT. DECLARADO (ha)	SUP. DEC. REDUCIDA (ha)	SUP. RESUELTA (ha)
-554518	14-001-015-00031-022	101010 OLIVAR-PICUAL	S 419	25,50	1,16	1,16	1,16		1,16			1,16	1,16
1700000006406264	14-001-015-00031-011	101010 OLIVAR-PICUAL	S 419	12,10	0,19	0,19	0,19		0,19			0,19	0,19
1700000006406265	14-001-015-00031-012	101010 OLIVAR-PICUAL	S 419	34,60	17,62	17,58	17,58		17,62			17,58	17,58
1700000006406269	14-001-015-00031-021	101010 OLIVAR-PICUAL	S 419	10,60	0,04	0,04	0,04		0,04			0,04	0,04

INCIDENCIAS**INCIDENCIA DESCRIPCIÓN**

- 4272 Verifica que las líneas de declaración de las Solicitudes Únicas no tienen solapes con la capa de Retroactividad Gráfica (ambas de la misma campaña) a nivel de expediente/línea de declaración gráfica de la solicitud.
Ref:1700000006406265 Recinto:14-001-015-00031-00012 Cultivo: - Agregado de la referencia del recinto.:0 Zona de la referencia del recinto.:0 Superficie solapada.:0,04 Id. Incid.:101028720

(1) Superficie declarada admisible ajustada con la superficie comprometida.
(2) Factor de penalización valorando el alcance para el tipo de compromiso.

Puede verificar la integridad de una copia de este documento mediante la lectura del código QR adjunto o mediante el acceso a la dirección <https://ws050.juntadeandalucia.es/verificarFirma> indicando el código de VERIFICACIÓN

FIRMADO POR

RAQUEL MARIA ESPIN CRESPO

17/12/2024

VERIFICACIÓN

Pk2jm6UYDU9J72AMTZUYRN3GET48NG

PÁG. 2448/9349



**APELLIDOS Y NOMBRE / RAZÓN SOCIAL**

FUENTE DEL CAÑO C.B.

NIF

***6410*

EXPEDIENTE

1179272

ANUALIDAD DE PAGO

1ª

IMPORTE POR ANUALIDAD

	2023	2024	2025	2026	2027
IMPORTE MÁXIMO SUBVENCIONABLE	4.291,19 €	4.291,19 €	3.575,99 €	3.575,99 €	3.575,99 €
IMPORTE MEDIO DE TRANSFERENCIA (€/ha)	98,58 €	98,58 €	82,15 €	82,15 €	82,15 €

RESUMEN DE UNIDADES

Cód	GRUPO DE PAGO	Sup. Dec. Admisible (ha)	Sup. Comprometida (ha)	Sup. ajustada compromiso (1) (ha)	% sobredec.	Sup. Resuelta (ha)	Importe Declarado	Importe Topado	Importe Resuelto	Importe tras sobredec.
418	PASTOS ASOCIADOS A GANADERÍA ECOLÓGICA	43,53		43,53	0,00	43,53	4.291,19	4.291,19	4.291,19	4.291,19
TOTAL		43,53	43,53	43,53		43,53	4.291,19	4.291,19	4.291,19	4.291,19

APLICACIÓN DE REDUCCIONES Y PENALIZACIONES

GRUPO DE PAGO	Importe Calculado	Importe prereduc.	Criterios de subvencionabilidad y compromisos	Presentación tardía	Omisión declaración	Condicionidad	IMPORTE (Euros) RESUELTO
PASTOS ASOCIADOS A GANADERÍA	4.291,19	4.291,19	0,00	0,00	0,00	0,00	4.291,19
TOTAL	4.291,19	4.291,19					4.291,19

RESUMEN DE PAGOS**IMPORTE (Euros)**

PASTOS ASOCIADOS A GANADERÍA ECOLÓGICA - Pago realizado	RESUELTO 4.291,19 €	FEADER 3.647,51 €	MAPA 420,97 €	CAPADR 222,71 €
---	----------------------------	--------------------------	----------------------	------------------------

RECINTOS RESUELTOS

REE	REFERENCIA SIGPAC	CULTIVO	DESCRIPCIÓN CULTIVO	S/R G.PAGO	PEND. MEDIA (%)	SUP. DEC. ADMISIBLE (ha)	SUP. COMPROM. (ha)	SUP. AJUSTADA COMPR.(1) (ha)	SUP. CONV. SIGPAC (ha)	SUP. CERTIF. (ha)	SUP. CAMPO (ha)	SUP. CAMPO DETER. CULT. DECLARADO (ha)	SUP. DEC. REDUCIDA (ha)	SUP. RESUELTA (ha)
-493600	14-069-009-00033-001	62000	PASTOS PERMANENTES DE 5 O MAS AÑOS-SIN VARIEDAD	S 418	4,80	3,05	3,05	3,05		3,05			3,05	3,05
1700000006587734	14-069-009-00032-001	62000	PASTOS PERMANENTES DE 5 O MAS AÑOS-SIN VARIEDAD	S 418	5,10	12,69	12,69	12,69		12,69			12,69	12,69
1700000006587736	14-069-061-00010-013	62000	PASTOS PERMANENTES DE 5 O MAS AÑOS-SIN VARIEDAD	S 418	7,10	0,27	0,27	0,27		0,27			0,27	0,27
1700000006587738	14-069-009-00037-001	62000	PASTOS PERMANENTES DE 5 O MAS AÑOS-SIN VARIEDAD	S 418	4,40	0,20	0,20	0,20		0,20			0,20	0,20
1700000006587739	14-069-009-00037-002	62000	PASTOS PERMANENTES DE 5 O MAS AÑOS-SIN VARIEDAD	S 418	7,00	1,07	1,07	1,07		1,07			1,07	1,07
1700000006587740	14-069-009-00037-003	62000	PASTOS PERMANENTES DE 5 O MAS AÑOS-SIN VARIEDAD	S 418	2,30	5,11	5,11	5,11		5,11			5,11	5,11
1700000006587742	14-069-061-00010-008	62000	PASTOS PERMANENTES DE 5 O MAS AÑOS-SIN VARIEDAD	S 418	6,50	17,81	17,81	17,81		17,81			17,81	17,81
1700000006587743	14-069-061-00010-010	62000	PASTOS PERMANENTES DE 5 O MAS AÑOS-SIN VARIEDAD	S 418	8,10	3,33	3,33	3,33		3,33			3,33	3,33

INCIDENCIAS**INCIDENCIA DESCRIPCIÓN**

100407 Explotación solicitada no forma parte de ningún organismo de control autorizado para la producción ecológica en Andalucía o fecha de inscripción posterior al plazo establecido (Anexo I. Criterios de Subvencionabilidad. Orden 28 de marzo de 2023).
Explotación:ES140690000032 Especie:PORCINO

(1) Superficie declarada admisible ajustada con la superficie comprometida.
(2) Factor de penalización valorando el alcance para el tipo de compromiso.

Puede verificar la integridad de una copia de este documento mediante la lectura del código QR adjunto o mediante el acceso a la dirección <https://ws050.juntadeandalucia.es/verificarFirma> indicando el código de VERIFICACIÓN

FIRMADO POR

RAQUEL MARIA ESPIN CRESPO

17/12/2024

VERIFICACIÓN

Pk2jm6UYDU9J72AMTZUYRN3GET48NG

PÁG. 2449/9349



**Datos considerados para el Cálculo de la Carga Ganadera mínima y máxima del expediente**

Explotación	Especie	Inscrito en Sipea y Admisible	Ugm Calculada para CG Mínima	Ugm Calculada para CG Máxima
ES140690000032	BOVINA	SI	9,95	9,95
ES140690000032	PORCINO	NO	0,00	3,00
ES140690001140	BOVINA	SI	4,54	4,54
			14,49	17,49

Superficie determinada para Cálculo Carga Ganadera Mínima: 43,53 ha

Superficie determinada para Cálculo Carga Ganadera Máxima: 43,53 ha

Carga Ganadera Mínima Expediente: 0,33 ugm/ha

Carga Ganadera Máxima Expediente: 0,40 ugm/ha

Recintos Determinados para el Cálculo de Garga Ganadera Mínima

REF.	REFERENCIA SIGPAC	CULTIVO	DESCRIPCIÓN CULTIVO	S/R	SUP. RESUELTA (ha)
-493600	14-069-009-00033-00001	62000	PASTOS PERMANENTES DE 5 O MAS AÑOS-SIN VARIEDAD	S	3,05
1700000006587734	14-069-009-00032-00001	62000	PASTOS PERMANENTES DE 5 O MAS AÑOS-SIN VARIEDAD	S	12,69
1700000006587736	14-069-061-00010-00013	62000	PASTOS PERMANENTES DE 5 O MAS AÑOS-SIN VARIEDAD	S	0,27
1700000006587738	14-069-009-00037-00001	62000	PASTOS PERMANENTES DE 5 O MAS AÑOS-SIN VARIEDAD	S	0,20
1700000006587739	14-069-009-00037-00002	62000	PASTOS PERMANENTES DE 5 O MAS AÑOS-SIN VARIEDAD	S	1,07
1700000006587740	14-069-009-00037-00003	62000	PASTOS PERMANENTES DE 5 O MAS AÑOS-SIN VARIEDAD	S	5,11
1700000006587742	14-069-061-00010-00008	62000	PASTOS PERMANENTES DE 5 O MAS AÑOS-SIN VARIEDAD	S	17,81
1700000006587743	14-069-061-00010-00010	62000	PASTOS PERMANENTES DE 5 O MAS AÑOS-SIN VARIEDAD	S	3,33

Recintos Determinados para el Cálculo de Garga Ganadera Máxima

REF.	REFERENCIA SIGPAC	CULTIVO	DESCRIPCIÓN CULTIVO	S/R	SUP. RESUELTA (ha)
-493600	14-069-009-00033-00001	62000	PASTOS PERMANENTES DE 5 O MAS AÑOS-SIN VARIEDAD	S	3,05
1700000006587734	14-069-009-00032-00001	62000	PASTOS PERMANENTES DE 5 O MAS AÑOS-SIN VARIEDAD	S	12,69
1700000006587736	14-069-061-00010-00013	62000	PASTOS PERMANENTES DE 5 O MAS AÑOS-SIN VARIEDAD	S	0,27
1700000006587738	14-069-009-00037-00001	62000	PASTOS PERMANENTES DE 5 O MAS AÑOS-SIN VARIEDAD	S	0,20
1700000006587739	14-069-009-00037-00002	62000	PASTOS PERMANENTES DE 5 O MAS AÑOS-SIN VARIEDAD	S	1,07
1700000006587740	14-069-009-00037-00003	62000	PASTOS PERMANENTES DE 5 O MAS AÑOS-SIN VARIEDAD	S	5,11
1700000006587742	14-069-061-00010-00008	62000	PASTOS PERMANENTES DE 5 O MAS AÑOS-SIN VARIEDAD	S	17,81
1700000006587743	14-069-061-00010-00010	62000	PASTOS PERMANENTES DE 5 O MAS AÑOS-SIN VARIEDAD	S	3,33

Incidencias de carga ganadera**INCIDENCIA DESCRIPCIÓN**

452	Actividad agraria declarada en un recinto no compatible con el uso PA, PR o PS asignado en SIGPAC para ese recinto. Ref:1700000006587735 Recinto:14-069-012-00003-00003 Cultivo:62000 PASTOS PERMANENTES DE 5 O MAS AÑOS-SIN VARIEDAD Secano USO ASIGNADO EN SIGPAC:PA Ref:1700000006587737 Recinto:14-069-012-00003-00001 Cultivo:62000 PASTOS PERMANENTES DE 5 O MAS AÑOS-SIN VARIEDAD Secano USO ASIGNADO EN SIGPAC:PA Ref:1700000006587741 Recinto:14-069-012-00003-00002 Cultivo:62000 PASTOS PERMANENTES DE 5 O MAS AÑOS-SIN VARIEDAD Secano USO ASIGNADO EN SIGPAC:PS
100407	Explotación solicitada no forma parte de ningún organismo de control autorizado para la producción ecológica en Andalucía o fecha de inscripción posterior al plazo establecido (Anexo I. Criterios de Subvencionabilidad. Orden 28 de marzo de 2023). Explotación:ES140690000032 Especie:PORCINO

(1) Superficie declarada admisible ajustada con la superficie comprometida.
(2) Factor de penalización valorando el alcance para el tipo de compromiso.Puede verificar la integridad de una copia de este documento mediante la lectura del código QR adjunto o mediante el acceso a la dirección <https://ws050.juntadeandalucia.es/verificarFirma> indicando el código de VERIFICACIÓN

FIRMADO POR

RAQUEL MARIA ESPIN CRESPO

17/12/2024

VERIFICACIÓN

Pk2jm6UYDU9J72AMTZUYRN3GET48NG

PÁG. 2450/9349



**APELLIDOS Y NOMBRE / RAZÓN SOCIAL**

FUENTE DURA S.L.

NIF
***7596*EXPEDIENTE
1242371**ANUALIDAD DE PAGO**

1ª

IMPORTES POR ANUALIDAD

	2023	2024	2025	2026	2027
IMPORTE MÁXIMO SUBVENCIONABLE	416,47 €	416,47 €	416,47 €	347,06 €	347,06 €
IMPORTE MEDIO DE TRANSFERENCIA (€/ha)	297,48 €	297,48 €	297,48 €	247,90 €	247,90 €

RESUMEN DE UNIDADES

Cód	GRUPO DE PAGO	Sup. Dec. Admisible (ha)	Sup. Comprometida (ha)	Sup. ajustada compromiso (1) (ha)	% sobredec.	Sup. Resuelta (ha)	Importe Declarado	Importe Topado	Importe Resuelto	Importe tras sobredec.
419	OLIVAR	1,40		1,40	0,00	1,40	416,47	416,47	416,47	416,47
TOTAL		1,40	1,40	1,40		1,40	416,47	416,47	416,47	416,47

APLICACIÓN DE REDUCCIONES Y PENALIZACIONES

GRUPO DE PAGO	Importe Calculado	Importe prereduc.	Criterios de subvencionabilidad y compromisos	Presentación tardía	Omisión declaración	Condicionalidad	IMPORTE (Euros) RESUELTO
OLIVAR	416,47	416,47	0,00	0,00	0,00	0,00	416,47
TOTAL	416,47	416,47					416,47

RESUMEN DE PAGOS**IMPORTE (Euros)**

	RESUELTO	FEADER	MAPA	CAPADR
OLIVAR - Pago realizado	416,47 €	354,00 €	40,86 €	21,61 €

RECINTOS RESUELTOS

REF.	REFERENCIA SIGPAC	CULTIVO	DESCRIPCIÓN CULTIVO	S/R	G.PAGO	PEND. MEDIA (%)	SUP. DEC. ADMISIBLE (ha)	SUP. COMPROM. (ha)	SUP. AJUSTADA COMPR.(1) (ha)	SUP. CONY. SIGPAC (ha)	SUP. CERTIE (ha)	SUP. CAMPO (ha)	SUP. CAMPO DETER. CULT. DECLARADO (ha)	SUP. DEC. REDUCIDA (ha)	SUP. RESUELTA (ha)
4628149	14-055-052-00012-001	101010	OLIVAR-PICUAL	S	419	14,30	0,77	0,77	0,77		0,78			0,77	0,77
4628153	14-055-052-00310-001	101010	OLIVAR-PICUAL	S	419	7,70	0,63	0,63	0,63		0,63			0,63	0,63

INCIDENCIAS**INCIDENCIA DESCRIPCIÓN**

- 100421 Recinto declarado por error para una operación de la 6503, que se ha corregido de oficio marcando la operación correcta, de acuerdo con la fecha de inscripción del recinto en la producción ecológica.
 Ref:4628149 Recinto:14-055-052-00012-00001 Cultivo:101010 OLIVAR-PICUAL Secano
 Ref:4628153 Recinto:14-055-052-00310-00001 Cultivo:101010 OLIVAR-PICUAL Secano

(1) Superficie declarada admisible ajustada con la superficie comprometida.
 (2) Factor de penalización valorando el alcance para el tipo de compromiso.

Puede verificar la integridad de una copia de este documento mediante la lectura del código QR adjunto o mediante el acceso a la dirección <https://ws050.juntadeandalucia.es/verificarFirma> indicando el código de VERIFICACIÓN

FIRMADO POR

RAQUEL MARIA ESPIN CRESPO

17/12/2024

VERIFICACIÓN

Pk2jm6UYDU9J72AMTZUYRN3GET48NG

PÁG. 2451/9349



**APELLIDOS Y NOMBRE / RAZÓN SOCIAL**

FUENTE VIEJA Y EL PASIL SL

NIF
****5404*EXPEDIENTE
1274098ANUALIDAD
DE PAGO
1ª**IMPORTE POR ANUALIDAD**

	2023	2024	2025	2026	2027
IMPORTE MÁXIMO SUBVENCIONABLE	8.988,87 €	8.988,87 €	7.490,47 €	7.490,47 €	7.490,47 €
IMPORTE MEDIO DE TRANSFERENCIA (€/ha)	167,73 €	167,73 €	139,77 €	139,77 €	139,77 €

RESUMEN DE UNIDADES

Cód	GRUPO DE PAGO	Sup. Dec. Admisible (ha)	Sup. Comprometida (ha)	Sup. ajustada compromiso (1) (ha)	% sobredecc.	Sup. Resuelta (ha)	Importe Declarado	Importe Topado	Importe Resuelto	Importe tras sobredecc.
416	HERBÁCEOS	49,55		49,55	0,00	49,55	8.988,87	8.988,87	8.988,87	8.988,87
424	HERBÁCEOS NO ELEGIBLES	4,04		4,04	0,00	4,04	0,00	0,00	0,00	0,00
TOTAL		53,59	53,59	53,59		53,59	8.988,87	8.988,87	8.988,87	8.988,87

APLICACIÓN DE REDUCCIONES Y PENALIZACIONES

GRUPO DE PAGO	Importe Calculado	Importe prereduc.	Criterios de subvencionabilidad y compromisos	Presentación tardía	Omisión declaración	Condicionalidad	IMPORTE (Euros) RESUELTO
HERBÁCEOS	8.988,87	8.988,87	0,00	0,00	0,00	0,00	8.988,87
HERBÁCEOS NO ELEGIBLES	0,00	0,00	0,00	0,00	0,00	0,00	0,00
TOTAL	8.988,87	8.988,87					8.988,87

RESUMEN DE PAGOS

	RESUELTO	FEADER	MAPA	CAPADR
HERBÁCEOS - Pago realizado	8.988,87 €	7.640,54 €	881,81 €	466,52 €

RECINTOS RESUELTOS

REF.	REFERENCIA SIGPAC	CULTIVO DESCRIPCIÓN CULTIVO	S/R G.PAGO	PEND. MEDIA (%)	SUP. DEC. ADMISIBLE (ha)	SUP. COMPROM. (ha)	SUP. AJUSTADA COMPROM. (1) (ha)	SUP. CONV. SIGPAC (ha)	SUP. CERTIF. (ha)	SUP. CAMPO (ha)	SUP. CAMPO DETER. CULT. DECLARADO (ha)	SUP. DEC. REDUCIDA (ha)	SUP. RESUELTA (ha)
-1594448	14-073-042-00004-011	8000 AVENA-SIN VARIEDAD	S	416	18,60	0,41	0,41	0,41	0,41			0,41	0,41
5554268	14-073-042-00003-001	8000 AVENA-SIN VARIEDAD	S	416	15,70	32,15	32,15	32,15	32,15			32,15	32,15
5554295	14-073-042-00004-003	8000 AVENA-SIN VARIEDAD	S	416	11,40	11,50	11,50	11,50	11,50			11,50	11,50
5554296	14-073-042-00004-006	8000 AVENA-SIN VARIEDAD	S	416	9,00	0,92	0,92	0,92	0,92			0,92	0,92
5554300	14-073-042-00005-003	8000 AVENA-SIN VARIEDAD	S	416	20,50	3,77	3,77	3,77	3,77			3,77	3,77
5554301	14-073-042-00005-004	8000 AVENA-SIN VARIEDAD	S	416	14,10	0,12	0,12	0,12	0,12			0,12	0,12
5554302	14-073-042-00005-005	8000 AVENA-SIN VARIEDAD	S	416	12,40	0,68	0,68	0,68	0,68			0,68	0,68
5554298	14-073-042-00004-009	20000 BARBECHO TRADICIONAL-SIN VARIEDAD	S	424	17,10	4,04	4,04	4,04	4,04			4,04	4,04

INCIDENCIAS**INCIDENCIA DESCRIPCIÓN**

- 75022 No autoriza a que, en caso de la devolución por la entidad financiera (retrocesión bancaria) del pago en la cuenta corriente consignada en la solicitud y que está debidamente registrada en el sistema contable GIRO de la Junta de Andalucía, se proceda al pago en cualquier otra cuenta corriente de la titularidad del solicitante vigente en dicho sistema contable.
- 100424 Solicita recinto que no está comprometido para la operación.
Ref:5554317 Recinto:14-073-043-00006-00006 Cultivo:8000 AVENA-SIN VARIEDAD Secano
Ref:-1594612 Recinto:14-073-043-00006-00006 Cultivo:41000 HABAS-SIN VARIEDAD Secano

(1) Superficie declarada admisible ajustada con la superficie comprometida.
(2) Factor de penalización valorando el alcance para el tipo de compromiso.

Puede verificar la integridad de una copia de este documento mediante la lectura del código QR adjunto o mediante el acceso a la dirección <https://ws050.juntadeandalucia.es/verificarFirma> indicando el código de VERIFICACIÓN

FIRMADO POR

RAQUEL MARIA ESPIN CRESPO

17/12/2024

VERIFICACIÓN

Pk2jm6UYDU9J72AMTZUYRN3GET48NG

PÁG. 2452/9349



**APELLIDOS Y NOMBRE / RAZÓN SOCIAL**

FUENTES PEREZ ALFREDO

NIF
***2508*EXPEDIENTE
1220479**ANUALIDAD DE PAGO**

1ª

IMPORTES POR ANUALIDAD

	2023	2024	2025	2026	2027
IMPORTE MÁXIMO SUBVENCIONABLE	1.802,73 €	1.802,73 €	1.802,73 €	1.502,27 €	1.502,27 €
IMPORTE MEDIO DE TRANSFERENCIA (€/ha)	297,48 €	297,48 €	297,48 €	247,90 €	247,90 €

RESUMEN DE UNIDADES

Cód	GRUPO DE PAGO	Sup. Dec. Admisible (ha)	Sup. Comprometida (ha)	Sup. ajustada compromiso (1) (ha)	% sobredec.	Sup. Resuelta (ha)	Importe Declarado	Importe Topado	Importe Resuelto	Importe tras sobredec.
419	OLIVAR	6,06		6,06	0,00	6,06	1.802,73	1.802,73	1.802,73	1.802,73
TOTAL		6,06	6,06	6,06		6,06	1.802,73	1.802,73	1.802,73	1.802,73

APLICACIÓN DE REDUCCIONES Y PENALIZACIONES

GRUPO DE PAGO	Importe Calculado	Importe prereduc.	Criterios de subvencionabilidad y compromisos	Presentación tardía	Omisión declaración	Condicionalidad	IMPORTE (Euros) RESUELTO
OLIVAR	1.802,73	1.802,73	0,00	0,00	0,00	0,00	1.802,73
TOTAL	1.802,73	1.802,73					1.802,73

RESUMEN DE PAGOS**IMPORTE (Euros)**

	RESUELTO	FEADER	MAPA	CAPADR
OLIVAR - Pago realizado	1.802,73 €	1.532,32 €	176,85 €	93,56 €

RECINTOS RESUELTOS

REF.	REFERENCIA SIGPAC	CULTIVO	DESCRIPCIÓN CULTIVO	S/R	G.PAGO	PEND. MEDIA (%)	SUP. DEC. ADMISIBLE (ha)	SUP. COMPROM. (ha)	SUP. AJUSTADA COMPR.(1) (ha)	SUP. CONY. SIGPAC (ha)	SUP. CERTIE (ha)	SUP. CAMPO (ha)	SUP. CAMPO DETER. CULT. DECLARADO (ha)	SUP. DEC. REDUCIDA (ha)	SUP. RESUELTA (ha)
1700000007236908	14-019-001-00021-001	101010	OLIVAR-PICUAL	S	419	16,50	6,06	6,06	6,06		6,06			6,06	6,06

INCIDENCIAS**INCIDENCIA DESCRIPCIÓN**

- 100412 Número de hectáreas validadas inferior a la superficie mínima permitida por el grupo de cultivo (Anexo I. Criterios de Subvencionabilidad. Orden 28 de marzo de 2023).
Sup. Resuelta:0 Grupo de Pago:FRUTALES SECANO
- 100413 Recinto perteneciente a grupo de cultivo que no cumple con la superficie mínima requerida (Anexo I. Criterios de Subvencionabilidad. Orden 28 de marzo de 2023).
Ref:-1262147 Recinto:14-900-059-00106-00005 Cultivo:104057 ALMENDROS-AVIJOR Secano Sup. Declarada:2,58 Superficie Resolver:2,58

(1) Superficie declarada admisible ajustada con la superficie comprometida.
(2) Factor de penalización valorando el alcance para el tipo de compromiso.

Puede verificar la integridad de una copia de este documento mediante la lectura del código QR adjunto o mediante el acceso a la dirección <https://ws050.juntadeandalucia.es/verificarFirma> indicando el código de VERIFICACIÓN

FIRMADO POR

RAQUEL MARIA ESPIN CRESPO

17/12/2024

VERIFICACIÓN

Pk2jm6UYDU9J72AMTZUYRN3GET48NG

PÁG. 2453/9349



**APELLIDOS Y NOMBRE / RAZÓN SOCIAL**

GAHETE GONZALEZ ANTONIO

NIF

***3234*

EXPEDIENTE

1216158

ANUALIDAD DE PAGO

1ª

IMPORTE POR ANUALIDAD

	2023	2024	2025	2026	2027
IMPORTE MÁXIMO SUBVENCIONABLE	5.542,17 €	5.542,17 €	4.618,47 €	4.618,47 €	4.618,47 €
IMPORTE MEDIO DE TRANSFERENCIA (€/ha)	98,58 €	98,58 €	82,15 €	82,15 €	82,15 €

RESUMEN DE UNIDADES

Cód	GRUPO DE PAGO	Sup. Dec. Admisible (ha)	Sup. Comprometida (ha)	Sup. ajustada compromiso (1) (ha)	% sobredecc.	Sup. Resuelta (ha)	Importe Declarado	Importe Topado	Importe Resuelto	Importe tras sobredecc.
418	PASTOS ASOCIADOS A GANADERÍA ECOLÓGICA	56,22		56,22	0,00	56,22	5.542,17	5.542,17	5.542,17	5.542,17
424	HERBÁCEOS NO ELEGIBLES	32,81		0,00	100,00	0,00	0,00	0,00	0,00	0,00
TOTAL		89,03	56,22	56,22		56,22	5.542,17	5.542,17	5.542,17	5.542,17

APLICACIÓN DE REDUCCIONES Y PENALIZACIONES

GRUPO DE PAGO	Importe Calculado	Importe prereduc.	Criterios de subvencionabilidad y compromisos	Presentación tardía	Omisión declaración	Condicionabilidad	IMPORTE (Euros) RESUELTO
HERBÁCEOS NO ELEGIBLES	0,00	0,00	0,00	0,00	0,00	0,00	0,00
PASTOS ASOCIADOS A GANADERÍA	5.542,17	5.542,17	0,00	0,00	0,00	0,00	5.542,17
TOTAL	5.542,17	5.542,17					5.542,17

RESUMEN DE PAGOS

	RESUELTO	FEADER	MAPA	CAPADR
PASTOS ASOCIADOS A GANADERÍA ECOLÓGICA - Pago realizado	4.415,40 €	3.753,09 €	433,15 €	229,16 €
PASTOS ASOCIADOS A GANADERÍA ECOLÓGICA - A pagar	1.126,77 €	957,75 €	110,54 €	58,48 €
TOTAL	5.542,17 €	4.710,84 €	543,69 €	287,64 €

RECINTOS RESUELTOS

REF.	REFERENCIA SIGPAC	CULTIVO DESCRIPCIÓN CULTIVO	S/R G.PAGO	PEND. MEDIA (%)	SUP. DEC. ADMISIBLE (ha)	SUP. COMPROM. (ha)	SUP. AJUSTADA COMPROM. (1) (ha)	SUP. CONV. SIGPAC (ha)	SUP. CERTIF. (ha)	SUP. CAMPO (ha)	SUP. CAMPO DETER. CULT. DECLARADO (ha)	SUP. DEC. REDUCIDA (ha)	SUP. RESUELTA (ha)
-1003302	14-029-065-00050-010	62000 PASTOS PERMANENTES DE 5 O MAS AÑOS-SIN VARIEDAD	S 418	7,20	0,29	0,29	0,29		0,29			0,29	0,29
1700000007029930	14-029-097-00224-001	63000 PASTOS DE MENOS DE 5 AÑOS-SIN VARIEDAD	S 418	6,20	14,57	14,57	14,57		14,57			14,57	14,57
1700000007029931	14-029-097-00223-002	63000 PASTOS DE MENOS DE 5 AÑOS-SIN VARIEDAD	S 418	6,90	11,14	11,14	11,14		11,14			11,14	11,14
1700000007029933	14-029-097-00224-001	63000 PASTOS DE MENOS DE 5 AÑOS-SIN VARIEDAD	S 418	6,20	11,43	11,43	11,43		11,43			11,43	11,43
1700000007029934	14-029-065-00050-009	63000 PASTOS DE MENOS DE 5 AÑOS-SIN VARIEDAD	S 418	7,40	18,74	18,74	18,74		28,38			18,74	18,74
1700000007029935	14-029-097-00223-004	62000 PASTOS PERMANENTES DE 5 O MAS AÑOS-SIN VARIEDAD	S 418	11,30	0,05	0,05	0,05		0,08			0,05	0,05
6840407	14-029-103-00020-002	20000 BARBECHO TRADICIONAL-SIN VARIEDAD	S 424	6,40	18,44	18,44	18,44		18,44			18,44	18,44
1700000007029925	14-029-061-00055-001	20000 BARBECHO TRADICIONAL-SIN VARIEDAD	S 424	6,90	0,42	0,42	0,42		0,42			0,42	0,42
1700000007029926	14-029-103-00020-002	20000 BARBECHO TRADICIONAL-SIN VARIEDAD	S 424	6,40	5,80	5,80	5,80		5,80			5,80	5,80
1700000007029927	14-029-103-00017-001	20000 BARBECHO TRADICIONAL-SIN VARIEDAD	S 424	7,00	2,11	2,11	2,11		2,11			2,11	2,11
1700000007029928	14-029-061-00071-002	20000 BARBECHO TRADICIONAL-SIN VARIEDAD	S 424	5,90	2,54	2,54	2,54		2,54			2,54	2,54
1700000007029932	14-029-097-09005-009	20000 BARBECHO TRADICIONAL-SIN VARIEDAD	S 424	4,70	0,21	0,21	0,21		0,21			0,21	0,21
1700000007029938	14-029-064-00064-001	20000 BARBECHO TRADICIONAL-SIN VARIEDAD	S 424	3,80	0,28	0,28	0,28		0,28			0,28	0,28
1700000007029939	14-029-061-00162-001	20000 BARBECHO TRADICIONAL-SIN VARIEDAD	S 424	6,70	0,58	0,58	0,58		0,58			0,58	0,58
1700000007029941	14-029-097-00053-004	20000 BARBECHO TRADICIONAL-SIN VARIEDAD	S 424	4,30	0,05	0,05	0,05		0,05			0,05	0,05
1700000007029942	14-029-061-00150-001	20000 BARBECHO TRADICIONAL-SIN VARIEDAD	S 424	3,50	1,28	1,28	1,28		1,28			1,28	1,28
1700000007029943	14-029-097-00053-002	20000 BARBECHO TRADICIONAL-SIN VARIEDAD	S 424	3,80	0,34	0,34	0,34		0,34			0,34	0,34
1700000007029944	14-029-061-00088-001	20000 BARBECHO TRADICIONAL-SIN VARIEDAD	S 424	4,10	0,54	0,54	0,54		0,54			0,54	0,54
1700000007029945	14-029-061-00086-002	20000 BARBECHO TRADICIONAL-SIN VARIEDAD	S 424	3,90	0,22	0,22	0,22		0,22			0,22	0,22

(1) Superficie declarada admisible ajustada con la superficie comprometida.
(2) Factor de penalización valorando el alcance para el tipo de compromiso.Puede verificar la integridad de una copia de este documento mediante la lectura del código QR adjunto o mediante el acceso a la dirección <https://ws050.juntadeandalucia.es/verificarFirma> indicando el código de VERIFICACIÓN

FIRMADO POR

RAQUEL MARIA ESPIN CRESPO

17/12/2024

VERIFICACIÓN

Pk2jm6UYDU9J72AMTZUYRN3GET48NG

PÁG. 2454/9349



**INCIDENCIAS****INCIDENCIA DESCRIPCIÓN**

242	Recinto pendiente de acreditación de titularidad. Ref:-163208 Recinto:14-029-097-00228-00001 Cultivo:62000 PASTOS PERMANENTES DE 5 O MAS AÑOS-SIN VARIEDAD Secano Ref:-163213 Recinto:14-029-097-00228-00002 Cultivo:62000 PASTOS PERMANENTES DE 5 O MAS AÑOS-SIN VARIEDAD Secano
100407	Explotación solicitada no forma parte de ningún organismo de control autorizado para la producción ecológica en Andalucía o fecha de inscripción posterior al plazo establecido (Anexo I. Criterios de Subvencionabilidad. Orden 28 de marzo de 2023). Explotación:ES140290000007 Especie:PORCINO Explotación:ES140290000134 Especie:PORCINO
100411	Recinto no admisible por no estar asociado en SIGGAN a una explotación ganadera (Artículo 10 de la Orden de 28 de marzo de 2023). Ref:-163208 Recinto:14-029-097-00228-00001 Cultivo:62000 PASTOS PERMANENTES DE 5 O MAS AÑOS-SIN VARIEDAD Secano Ref:-163213 Recinto:14-029-097-00228-00002 Cultivo:62000 PASTOS PERMANENTES DE 5 O MAS AÑOS-SIN VARIEDAD Secano
100412	Número de hectáreas validadas inferior a la superficie mínima permitida por el grupo de cultivo (Anexo I. Criterios de Subvencionabilidad. Orden 28 de marzo de 2023). Sup. Resuelta:0 Grupo de Pago:HERBÁCEOS
100413	Recinto perteneciente a grupo de cultivo que no cumple con la superficie mínima requerida (Anexo I. Criterios de Subvencionabilidad. Orden 28 de marzo de 2023). Ref:1700000007029936 Recinto:14-029-065-00050-00009 Cultivo:8000 AVENA-SIN VARIEDAD Secano Sup. Declarada:28,38 Superficie Resolver:28,38 Ref:1700000007029940 Recinto:14-029-097-00223-00001 Cultivo:40211 GUI SANTES-LIVIA Secano Sup. Declarada:20,91 Superficie Resolver:20,91
100424	Solicita recinto que no está comprometido para la operación. Ref:-163208 Recinto:14-029-097-00228-00001 Cultivo:62000 PASTOS PERMANENTES DE 5 O MAS AÑOS-SIN VARIEDAD Secano Ref:-163213 Recinto:14-029-097-00228-00002 Cultivo:62000 PASTOS PERMANENTES DE 5 O MAS AÑOS-SIN VARIEDAD Secano

Datos considerados para el Cálculo de la Carga Ganadera mínima y máxima del expediente

Explotación	Especie	Inscrito en Sipea y Admisible	Ugm Calculada para CG Mínima	Ugm Calculada para CG Máxima
ES140290000007	OVINA	SI	13,53	13,53
ES140290000007	PORCINO	NO	0,00	0,68
ES140290000134	OVINA	SI	13,09	13,09
ES140290000134	PORCINO	NO	0,00	5,17
			26,62	32,47

Superficie determinada para Cálculo Carga Ganadera Mínima: 58,56 ha

Superficie determinada para Cálculo Carga Ganadera Máxima: 58,56 ha

Carga Ganadera Mínima Expediente: 0,45 ugm/ha

Carga Ganadera Máxima Expediente: 0,55 ugm/ha

Recintos Determinados para el Cálculo de Garga Ganadera Mínima

REF.	REFERENCIA SIGPAC	CULTIVO	DESCRIPCIÓN CULTIVO	S/R	SUP. RESUELTA (ha)
-1003302	14-029-065-00050-00010	62000	PASTOS PERMANENTES DE 5 O MAS AÑOS-SIN VARIEDAD	S	0,29
-163213	14-029-097-00228-00002	62000	PASTOS PERMANENTES DE 5 O MAS AÑOS-SIN VARIEDAD	S	1,03
-163208	14-029-097-00228-00001	62000	PASTOS PERMANENTES DE 5 O MAS AÑOS-SIN VARIEDAD	S	1,31
1700000007029930	14-029-097-00224-00001	63000	PASTOS DE MENOS DE 5 AÑOS-SIN VARIEDAD	S	14,57
1700000007029931	14-029-097-00223-00002	63000	PASTOS DE MENOS DE 5 AÑOS-SIN VARIEDAD	S	11,14
1700000007029933	14-029-097-00224-00001	63000	PASTOS DE MENOS DE 5 AÑOS-SIN VARIEDAD	S	11,43
1700000007029934	14-029-065-00050-00009	63000	PASTOS DE MENOS DE 5 AÑOS-SIN VARIEDAD	S	18,74
1700000007029935	14-029-097-00223-00004	62000	PASTOS PERMANENTES DE 5 O MAS AÑOS-SIN VARIEDAD	S	0,05

Recintos Determinados para el Cálculo de Garga Ganadera Máxima

REF.	REFERENCIA SIGPAC	CULTIVO	DESCRIPCIÓN CULTIVO	S/R	SUP. RESUELTA (ha)
-1003302	14-029-065-00050-00010	62000	PASTOS PERMANENTES DE 5 O MAS AÑOS-SIN VARIEDAD	S	0,29
-163213	14-029-097-00228-00002	62000	PASTOS PERMANENTES DE 5 O MAS AÑOS-SIN VARIEDAD	S	1,03

(1) Superficie declarada admisible ajustada con la superficie comprometida.
(2) Factor de penalización valorando el alcance para el tipo de compromiso.Puede verificar la integridad de una copia de este documento mediante la lectura del código QR adjunto o mediante el acceso a la dirección <https://ws050.juntadeandalucia.es/verificarFirma> indicando el código de VERIFICACIÓN

FIRMADO POR

RAQUEL MARIA ESPIN CRESPO

17/12/2024

VERIFICACIÓN

Pk2jm6UYDU9J72AMTZUYRN3GET48NG

PÁG. 2455/9349



**Datos considerados para el Cálculo de la Carga Ganadera mínima y máxima del expediente****Recintos Determinados para el Cálculo de Garga Ganadera Máxima**

REF.	REFERENCIA SIGPAC	CULTIVO	DESCRIPCIÓN CULTIVO	SUP.	
				S/R	RESUELTA (ha)
-163208	14-029-097-00228-00001	62000	PASTOS PERMANENTES DE 5 O MAS AÑOS-SIN VARIEDAD	S	1,31
1700000007029930	14-029-097-00224-00001	63000	PASTOS DE MENOS DE 5 AÑOS-SIN VARIEDAD	S	14,57
1700000007029931	14-029-097-00223-00002	63000	PASTOS DE MENOS DE 5 AÑOS-SIN VARIEDAD	S	11,14
1700000007029933	14-029-097-00224-00001	63000	PASTOS DE MENOS DE 5 AÑOS-SIN VARIEDAD	S	11,43
1700000007029934	14-029-065-00050-00009	63000	PASTOS DE MENOS DE 5 AÑOS-SIN VARIEDAD	S	18,74
1700000007029935	14-029-097-00223-00004	62000	PASTOS PERMANENTES DE 5 O MAS AÑOS-SIN VARIEDAD	S	0,05

Incidencias de carga ganadera**INCIDENCIA DESCRIPCIÓN**

100407	Explotación solicitada no forma parte de ningún organismo de control autorizado para la producción ecológica en Andalucía o fecha de inscripción posterior al plazo establecido (Anexo I. Criterios de Subvencionabilidad. Orden 28 de marzo de 2023). Explotación:ES140290000007 Especie:PORCINO Explotación:ES140290000134 Especie:PORCINO
--------	--

(1) Superficie declarada admisible ajustada con la superficie comprometida.
(2) Factor de penalización valorando el alcance para el tipo de compromiso.

Puede verificar la integridad de una copia de este documento mediante la lectura del código QR adjunto o mediante el acceso a la dirección <https://ws050.juntadeandalucia.es/verificarFirma> indicando el código de VERIFICACIÓN

FIRMADO POR	RAQUEL MARIA ESPIN CRESPO	17/12/2024
VERIFICACIÓN	Pk2jm6UYDU9J72AMTZUYRN3GET48NG	PÁG. 2456/9349



**APELLIDOS Y NOMBRE / RAZÓN SOCIAL**

GALAN MARTINEZ ANTONIA

NIF

***2179*

EXPEDIENTE

1283916

ANUALIDAD DE PAGO

1ª

IMPORTE POR ANUALIDAD

	2023	2024	2025	2026	2027
IMPORTE MÁXIMO SUBVENCIONABLE	10.551,62 €	10.551,62 €	10.551,62 €	8.793,01 €	8.793,01 €
IMPORTE MEDIO DE TRANSFERENCIA (€/ha)	297,48 €	297,48 €	297,48 €	247,90 €	247,90 €

RESUMEN DE UNIDADES

Cód	GRUPO DE PAGO	Sup. Dec. Admisible (ha)	Sup. Comprometida (ha)	Sup. ajustada compromiso (1) (ha)	% sobredec.	Sup. Resuelta (ha)	Importe Declarado	Importe Topado	Importe Resuelto	Importe tras sobredec.
419	OLIVAR	35,50		35,47	0,00	35,47	10.551,62	10.551,62	10.551,62	10.551,62
TOTAL		35,50	35,47	35,47		35,47	10.551,62	10.551,62	10.551,62	10.551,62

APLICACIÓN DE REDUCCIONES Y PENALIZACIONES

GRUPO DE PAGO	Importe Calculado	Importe prereduc.	Criterios de subvencionabilidad y compromisos	Presentación tardía	Omisión declaración	Condicionalidad	IMPORTE (Euros) RESUELTO
OLIVAR	10.551,62	10.551,62	0,00	0,00	0,00	0,00	10.551,62
TOTAL	10.551,62	10.551,62					10.551,62

RESUMEN DE PAGOS**IMPORTE (Euros)**

	RESUELTO	FEADER	MAPA	CAPADR
OLIVAR - Pago realizado	10.551,62 €	8.968,88 €	1.035,11 €	547,63 €

RECINTOS RESUELTOS

REF.	REFERENCIA SIGPAC	CULTIVO DESCRIPCIÓN CULTIVO	S/R G.PAGO	PEND. MEDIA (%)	SUP. DEC. ADMISIBLE (ha)	SUP. COMPROM. (ha)	SUP. AJUSTADA COMPR.(1) (ha)	SUP. CONY. SIGPAC (ha)	SUP. CERTIE (ha)	SUP. CAMPO (ha)	SUP. CAMPO DETER. CULT. DECLARADO (ha)	SUP. DEC. REDUCIDA (ha)	SUP. RESUELTA (ha)
-1606297	14-001-013-00043-001	101010 OLIVAR-PICUAL	S 419	45,10	5,03	5,03	5,03		5,03			5,03	5,03
-818015	14-001-013-00040-004	101010 OLIVAR-PICUAL	S 419	22,60	0,24	0,24	0,24		0,24			0,24	0,24
-814634	14-001-013-60001-002	101010 OLIVAR-PICUAL	S 419	27,70	0,06	0,06	0,06		0,06			0,06	0,06
-814592	14-001-013-00037-052	101010 OLIVAR-PICUAL	S 419	28,20	0,08	0,08	0,08		0,08			0,08	0,08
-814591	14-001-013-00037-053	101010 OLIVAR-PICUAL	S 419	44,30	0,12	0,12	0,12		0,12			0,12	0,12
-814522	14-001-013-00036-011	101010 OLIVAR-PICUAL	S 419	22,90	0,02	0,02	0,02		0,02			0,02	0,02
5117397	14-001-013-00036-010	101010 OLIVAR-PICUAL	S 419	47,80	0,47	0,47	0,47		0,47			0,47	0,47
6920822	14-067-006-00002-009	101010 OLIVAR-PICUAL	S 419	40,10	2,15	2,15	2,15		2,15			2,15	2,15
1700000004638075	14-001-013-00041-015	101010 OLIVAR-PICUAL	S 419	37,70	1,11	1,11	1,11		1,11			1,11	1,11
1700000004638081	14-001-013-00038-008	101010 OLIVAR-PICUAL	S 419	41,40	4,90	4,90	4,90		4,90			4,90	4,90
1700000004638083	14-001-013-00041-002	101010 OLIVAR-PICUAL	S 419	43,40	5,03	5,03	5,03		5,03			5,03	5,03
1700000004638086	14-001-013-00041-017	101010 OLIVAR-PICUAL	S 419	35,20	0,81	0,81	0,81		0,81			0,81	0,81
1700000005934027	14-001-013-00037-025	101010 OLIVAR-PICUAL	S 419	40,20	5,93	5,90	5,90		5,93			5,90	5,90
1700000005934029	14-001-013-00037-032	101010 OLIVAR-PICUAL	S 419	51,30	0,05	0,05	0,05		0,05			0,05	0,05
1700000005934031	14-001-013-00037-037	101010 OLIVAR-PICUAL	S 419	28,20	0,13	0,13	0,13		0,13			0,13	0,13
1700000005934040	14-001-013-00037-022	101010 OLIVAR-PICUAL	S 419	42,30	0,01	0,01	0,01		0,01			0,01	0,01
1700000005934041	14-001-013-00037-042	101010 OLIVAR-PICUAL	S 419	36,30	5,91	5,91	5,91		5,91			5,91	5,91
1700000005934044	14-001-013-00037-038	101010 OLIVAR-PICUAL	S 419	20,00	0,03	0,03	0,03		0,03			0,03	0,03
1700000005934045	14-001-013-00037-046	101010 OLIVAR-PICUAL	S 419	40,90	3,13	3,13	3,13		3,13			3,13	3,13
1700000005934047	14-001-013-00037-051	101010 OLIVAR-PICUAL	S 419	10,70	0,29	0,29	0,29		0,29			0,29	0,29

INCIDENCIAS**INCIDENCIA DESCRIPCIÓN**

- 4272 Verifica que las líneas de declaración de las Solicitudes Únicas no tienen solapes con la capa de Retroactividad Gráfica (ambas de la misma campaña) a nivel de expediente/línea de declaración gráfica de la solicitud.
Ref:1700000005934027 Recinto:14-001-013-00037-00025 Cultivo: - Agregado de la referencia del recinto.:0 Zona de la referencia del recinto.:0 Superficie solapada.:0,03 Id. Incid.:101036710
- 75022 No autoriza a que, en caso de la devolución por la entidad financiera (retrocesión bancaria) del pago en la cuenta corriente consignada en la solicitud y que está debidamente registrada en el sistema contable GIRO de la Junta de Andalucía, se proceda al pago en cualquier otra cuenta corriente de la titularidad del solicitante vigente en dicho sistema contable.

(1) Superficie declarada admisible ajustada con la superficie comprometida.
(2) Factor de penalización valorando el alcance para el tipo de compromiso.

Puede verificar la integridad de una copia de este documento mediante la lectura del código QR adjunto o mediante el acceso a la dirección <https://ws050.juntadeandalucia.es/verificarFirma> indicando el código de VERIFICACIÓN

FIRMADO POR

RAQUEL MARIA ESPIN CRESPO

17/12/2024

VERIFICACIÓN

Pk2jm6YUDU9J72AMTZUYRN3GET48NG

PÁG. 2457/9349



**APELLIDOS Y NOMBRE / RAZÓN SOCIAL**

GALBIS VALERO JUANA MARIA

NIF

***3037*

EXPEDIENTE

1029934

ANUALIDAD DE PAGO

1ª

IMPORTE POR ANUALIDAD

	2023	2024	2025	2026	2027
IMPORTE MÁXIMO SUBVENCIONABLE	8.939,27 €	8.939,27 €	8.939,27 €	7.449,40 €	7.449,40 €
IMPORTE MEDIO DE TRANSFERENCIA (€/ha)	297,48 €	297,48 €	297,48 €	247,90 €	247,90 €

RESUMEN DE UNIDADES

Cód	GRUPO DE PAGO	Sup. Dec. Admisible (ha)	Sup. Comprometida (ha)	Sup. ajustada compromiso (1) (ha)	% sobredec.	Sup. Resuelta (ha)	Importe Declarado	Importe Topado	Importe Resuelto	Importe tras sobredec.
419	OLIVAR	30,05		30,05	0,00	30,05	8.939,27	8.939,27	8.939,27	8.939,27
TOTAL		30,05	30,05	30,05		30,05	8.939,27	8.939,27	8.939,27	8.939,27

APLICACIÓN DE REDUCCIONES Y PENALIZACIONES

GRUPO DE PAGO	Importe Calculado	Importe prereduc.	Criterios de subvencionabilidad y compromisos	Presentación tardía	Omisión declaración	Condicionalidad	IMPORTE (Euros) RESUELTO
OLIVAR	8.939,27	8.939,27	0,00	0,00	0,00	0,00	8.939,27
TOTAL	8.939,27	8.939,27					8.939,27

RESUMEN DE PAGOS**IMPORTE (Euros)**

	RESUELTO	FEADER	MAPA	CAPADR
OLIVAR - Pago realizado	8.939,27 €	7.598,38 €	876,94 €	463,95 €

RECINTOS RESUELTOS

REF.	REFERENCIA SIGPAC	CULTIVO DESCRIPCIÓN CULTIVO	S/R G.PAGO	PEND. MEDIA (%)	SUP. DEC. ADMISIBLE (ha)	SUP. COMPROM. (ha)	SUP. AJUSTADA COMPROM. (1) (ha)	SUP. CONY. SIGPAC (ha)	SUP. CERTIE (ha)	SUP. CAMPO (ha)	SUP. CAMPO DETER. CULT. DECLARADO (ha)	SUP. DEC. REDUCIDA (ha)	SUP. RESUELTA (ha)
-1618262	14-069-046-00040-003	101010 OLIVAR-PICUAL	S 419	21,70	0,89	0,89	0,89	0,89	0,89			0,89	0,89
-1618261	14-069-046-09004-003	101010 OLIVAR-PICUAL	S 419	22,40	0,14	0,14	0,14	0,14	0,14			0,14	0,14
-1618213	14-069-046-00019-001	101010 OLIVAR-PICUAL	S 419	52,50	0,05	0,05	0,05	0,05	0,05			0,05	0,05
-1618199	14-069-046-00019-001	101010 OLIVAR-PICUAL	S 419	52,50	0,04	0,04	0,04	0,04	0,04			0,04	0,04
-1618196	14-069-046-00040-012	101010 OLIVAR-PICUAL	S 419	36,90	0,08	0,08	0,08	0,08	0,08			0,08	0,08
-1618193	14-069-046-00037-001	101010 OLIVAR-PICUAL	S 419	37,30	0,05	0,05	0,05	0,05	0,05			0,05	0,05
-1618191	14-069-046-00035-004	101010 OLIVAR-PICUAL	S 419	50,20	0,06	0,06	0,06	0,06	0,06			0,06	0,06
1700000005363073	14-069-046-00040-014	101010 OLIVAR-PICUAL	S 419	36,80	1,48	1,48	1,48	1,48	1,48			1,48	1,48
1700000005363074	14-069-046-00038-001	101010 OLIVAR-PICUAL	S 419	38,30	1,19	1,19	1,19	1,19	1,19			1,19	1,19
1700000005363075	14-069-046-00038-009	101010 OLIVAR-PICUAL	S 419	41,40	0,74	0,74	0,74	0,74	0,74			0,74	0,74
1700000005363077	14-069-046-00020-009	101010 OLIVAR-PICUAL	S 419	50,10	1,94	1,94	1,94	1,94	1,94			1,94	1,94
1700000005363078	14-069-046-00039-002	101010 OLIVAR-PICUAL	S 419	36,00	1,05	1,05	1,05	1,05	1,05			1,05	1,05
1700000005363080	14-069-046-00020-002	101010 OLIVAR-PICUAL	S 419	50,60	0,21	0,21	0,21	0,21	0,21			0,21	0,21
1700000005363081	14-069-046-00039-003	101010 OLIVAR-PICUAL	S 419	41,20	2,09	2,09	2,09	2,09	2,09			2,09	2,09
1700000005363082	14-069-046-00040-004	101010 OLIVAR-PICUAL	S 419	44,40	3,41	3,41	3,41	3,41	3,41			3,41	3,41
1700000005363083	14-069-046-00038-001	101010 OLIVAR-PICUAL	S 419	38,30	0,21	0,21	0,21	0,21	0,21			0,21	0,21
1700000005363084	14-069-046-00039-001	101010 OLIVAR-PICUAL	S 419	46,00	2,40	2,40	2,40	2,40	2,40			2,40	2,40
1700000005363087	14-069-046-00021-016	101010 OLIVAR-PICUAL	S 419	34,50	1,46	1,46	1,46	1,46	1,46			1,46	1,46
1700000005363088	14-069-046-00021-015	101010 OLIVAR-PICUAL	S 419	23,10	0,41	0,41	0,41	0,41	0,41			0,41	0,41
1700000005363091	14-069-046-00038-011	101010 OLIVAR-PICUAL	S 419	23,50	0,04	0,04	0,04	0,04	0,04			0,04	0,04
1700000005363095	14-069-046-00041-004	101010 OLIVAR-PICUAL	S 419	45,20	0,34	0,34	0,34	0,34	0,34			0,34	0,34
1700000005363097	14-069-046-00021-007	101010 OLIVAR-PICUAL	S 419	29,30	1,46	1,46	1,46	1,46	1,46			1,46	1,46
1700000005363098	14-069-046-00038-004	101010 OLIVAR-PICUAL	S 419	46,40	2,77	2,77	2,77	2,77	2,77			2,77	2,77
1700000005363102	14-069-046-00022-001	101010 OLIVAR-PICUAL	S 419	43,00	2,61	2,61	2,61	2,61	2,61			2,61	2,61
1700000005363104	14-069-046-00037-001	101010 OLIVAR-PICUAL	S 419	37,30	0,21	0,21	0,21	0,21	0,21			0,21	0,21
1700000005363105	14-069-046-00038-003	101010 OLIVAR-PICUAL	S 419	30,30	0,45	0,45	0,45	0,45	0,45			0,45	0,45
1700000005363107	14-069-046-00021-017	101010 OLIVAR-PICUAL	S 419	46,80	0,72	0,72	0,72	0,72	0,72			0,72	0,72
1700000005363108	14-069-046-00021-019	101010 OLIVAR-PICUAL	S 419	22,80	1,10	1,10	1,10	1,10	1,10			1,10	1,10
1700000005363110	14-069-046-00108-001	101010 OLIVAR-PICUAL	S 419	41,80	0,55	0,55	0,55	0,55	0,55			0,55	0,55
1700000005363111	14-069-046-00108-001	101010 OLIVAR-PICUAL	S 419	41,80	0,84	0,84	0,84	0,84	0,84			0,84	0,84
1700000005363112	14-069-046-00019-001	101010 OLIVAR-PICUAL	S 419	52,50	0,24	0,24	0,24	0,24	0,24			0,24	0,24
1700000005363113	14-069-046-00108-002	101010 OLIVAR-PICUAL	S 419	46,90	0,82	0,82	0,82	0,82	0,82			0,82	0,82

(1) Superficie declarada admisible ajustada con la superficie comprometida.
(2) Factor de penalización valorando el alcance para el tipo de compromiso.Puede verificar la integridad de una copia de este documento mediante la lectura del código QR adjunto o mediante el acceso a la dirección <https://ws050.juntadeandalucia.es/verificarFirma> indicando el código de VERIFICACIÓN

FIRMADO POR

RAQUEL MARIA ESPIN CRESPO

17/12/2024

VERIFICACIÓN

Pk2jm6UYDU9J72AMTZUYRN3GET48NG

PÁG. 2458/9349



**APELLIDOS Y NOMBRE / RAZÓN SOCIAL**

GALEOTE GALEOTE AGUSTIN

NIF
***7012*EXPEDIENTE
1195393ANUALIDAD
DE PAGO
1ª**IMPORTES POR ANUALIDAD**

	2023	2024	2025	2026	2027
IMPORTE MÁXIMO SUBVENCIONABLE	1.380,31 €	1.380,31 €	1.380,31 €	1.150,26 €	1.150,26 €
IMPORTE MEDIO DE TRANSFERENCIA (€/ha)	297,48 €	297,48 €	297,48 €	247,90 €	247,90 €

RESUMEN DE UNIDADES

Cód	GRUPO DE PAGO	Sup. Dec. Admisible (ha)	Sup. Comprometida (ha)	Sup. ajustada compromiso (1) (ha)	% sobredec.	Sup. Resuelta (ha)	Importe Declarado	Importe Topado	Importe Resuelto	Importe tras sobredec.
419	OLIVAR	4,64		4,64	0,00	4,64	1.380,31	1.380,31	1.380,31	1.380,31
TOTAL		4,64	4,64	4,64		4,64	1.380,31	1.380,31	1.380,31	1.380,31

APLICACIÓN DE REDUCCIONES Y PENALIZACIONES

GRUPO DE PAGO	Importe Calculado	Importe prereduc.	Criterios de subvencionabilidad y compromisos	Presentación tardía	Omisión declaración	Condicionalidad	IMPORTE (Euros) RESUELTO
OLIVAR	1.380,31	1.380,31	0,00	0,00	0,00	0,00	1.380,31
TOTAL	1.380,31	1.380,31					1.380,31

RESUMEN DE PAGOS**IMPORTE (Euros)**

	RESUELTO	FEADER	MAPA	CAPADR
OLIVAR - Pago realizado	1.380,31 €	1.173,26 €	135,41 €	71,64 €

RECINTOS RESUELTOS

REF.	REFERENCIA SIGPAC	CULTIVO	DESCRIPCIÓN CULTIVO	S/R G.PAGO	PEND. MEDIA (%)	SUP. DEC. ADMISIBLE (ha)	SUP. COMPROM. (ha)	SUP. AJUSTADA COMPR.(1) (ha)	SUP. CONY. SIGPAC (ha)	SUP. CERTIE (ha)	SUP. CAMPO (ha)	SUP. CAMPO DETER. CULT. DECLARADO (ha)	SUP. DEC. REDUCIDA (ha)	SUP. RESUELTA (ha)
-706957	14-037-003-00128-003	101138	OLIVAR-HOJIBLANCA	S 419	9,20	0,05	0,05	0,05		0,05			0,05	0,05
1700000006792866	14-037-001-00233-001	101138	OLIVAR-HOJIBLANCA	S 419	17,60	2,84	2,84	2,84		2,84			2,84	2,84
1700000006792867	14-037-003-00162-001	101138	OLIVAR-HOJIBLANCA	S 419	21,20	0,10	0,10	0,10		0,10			0,10	0,10
1700000006792871	14-037-003-00128-001	101138	OLIVAR-HOJIBLANCA	S 419	11,80	0,81	0,81	0,81		0,81			0,81	0,81
1700000006792872	14-037-003-00111-002	101010	OLIVAR-PICUAL	S 419	21,20	0,63	0,63	0,63		0,63			0,63	0,63
1700000006792874	14-037-003-00123-001	101138	OLIVAR-HOJIBLANCA	S 419	19,40	0,21	0,21	0,21		0,21			0,21	0,21

(1) Superficie declarada admisible ajustada con la superficie comprometida.
(2) Factor de penalización valorando el alcance para el tipo de compromiso.Puede verificar la integridad de una copia de este documento mediante la lectura del código QR adjunto o mediante el acceso a la dirección <https://ws050.juntadeandalucia.es/verificarFirma> indicando el código de VERIFICACIÓN

FIRMADO POR

RAQUEL MARIA ESPIN CRESPO

17/12/2024

VERIFICACIÓN

Pk2jm6UYDU9J72AMTZUYRN3GET48NG

PÁG. 2459/9349



**APELLIDOS Y NOMBRE / RAZÓN SOCIAL**

GALEOTE RUBIO CB

NIF

***9127*

EXPEDIENTE

1195796

ANUALIDAD DE PAGO

1ª

IMPORTES POR ANUALIDAD

	2023	2024	2025	2026	2027
IMPORTE MÁXIMO SUBVENCIONABLE	666,36 €	666,36 €	666,36 €	555,30 €	555,30 €
IMPORTE MEDIO DE TRANSFERENCIA (€/ha)	297,48 €	297,48 €	297,48 €	247,90 €	247,90 €

RESUMEN DE UNIDADES

Cód	GRUPO DE PAGO	Sup. Dec. Admisible (ha)	Sup. Comprometida (ha)	Sup. ajustada compromiso (1) (ha)	% sobredec.	Sup. Resuelta (ha)	Importe Declarado	Importe Topado	Importe Resuelto	Importe tras sobredec.
419	OLIVAR	2,27		2,24	0,00	2,24	666,36	666,36	666,36	666,36
TOTAL		2,27	2,24	2,24		2,24	666,36	666,36	666,36	666,36

APLICACIÓN DE REDUCCIONES Y PENALIZACIONES

GRUPO DE PAGO	Importe Calculado	Importe prereduc.	Criterios de subvencionabilidad y compromisos	Presentación tardía	Omisión declaración	Condicionalidad	IMPORTE (Euros) RESUELTO
OLIVAR	666,36	666,36	0,00	0,00	0,00	0,00	666,36
TOTAL	666,36	666,36					666,36

RESUMEN DE PAGOS**IMPORTE (Euros)**

	RESUELTO	FEADER	MAPA	CAPADR
OLIVAR - Pago realizado	666,36 €	566,41 €	65,37 €	34,58 €

RECINTOS RESUELTOS

REF.	REFERENCIA SIGPAC	SIGPAC	CULTIVO	DESCRIPCIÓN CULTIVO	S/R	G.PAGO	PEND. MEDIA (%)	SUP. DEC. ADMISIBLE (ha)	SUP. COMPROM. (ha)	SUP. AJUSTADA COMPR.(1) (ha)	SUP. CONY. SIGPAC (ha)	SUP. CERTIE (ha)	SUP. CAMPO (ha)	SUP. CAMPO DETER. CULT. DECLARADO (ha)	SUP. DEC. REDUCIDA (ha)	SUP. RESUELTA (ha)
6915079	18-013-010-00114-002	101138	OLIVAR	HOJIBLANCA	S	419	15,10	2,17	2,14	2,14		2,17			2,14	2,14
6915088	18-013-010-00115-001	101138	OLIVAR	HOJIBLANCA	S	419	9,80	0,10	0,10	0,10		0,10			0,10	0,10

INCIDENCIAS**INCIDENCIA DESCRIPCIÓN**

- 218 La superficie total declarada sobre un mismo recinto en el conjunto de los expedientes, no puede superar la superficie total que el SIGPAC establece para ese recinto.
Ref:6915079 Recinto:18-013-010-00114-00002 Cultivo:101138 OLIVAR-HOJIBLANCA Secano Suma de superficies declaradas para este recinto por todos los solicitantes (Áreas):220 Superficie SIGPAC medida para este recinto (Áreas):217 Exceso de superficie declarada (Hectáreas):0,03 Suma de superficies declaradas para este recinto por el solicitante (Áreas):217

(1) Superficie declarada admisible ajustada con la superficie comprometida.
(2) Factor de penalización valorando el alcance para el tipo de compromiso.

Puede verificar la integridad de una copia de este documento mediante la lectura del código QR adjunto o mediante el acceso a la dirección <https://ws050.juntadeandalucia.es/verificarFirma> indicando el código de VERIFICACIÓN

FIRMADO POR

RAQUEL MARIA ESPIN CRESPO

17/12/2024

VERIFICACIÓN

Pk2jm6UYDU9J72AMTZUYRN3GET48NG

PÁG. 2460/9349



**APELLIDOS Y NOMBRE / RAZÓN SOCIAL**

GALEQUILLA, C.B.

NIF
6824EXPEDIENTE**
1008350**ANUALIDAD DE PAGO**
1ª**IMPORTES POR ANUALIDAD**

	2023	2024	2025	2026	2027
IMPORTE MÁXIMO SUBVENCIONABLE	9.694,87 €	9.694,87 €	9.694,87 €	8.079,06 €	8.079,06 €
IMPORTE MEDIO DE TRANSFERENCIA (€/ha)	297,48 €	297,48 €	297,48 €	247,90 €	247,90 €

RESUMEN DE UNIDADES

Cód	GRUPO DE PAGO	Sup. Dec. Admisible (ha)	Sup. Comprometida (ha)	Sup. ajustada compromiso (1) (ha)	% sobredec.	Sup. Resuelta (ha)	Importe Declarado	Importe Topado	Importe Resuelto	Importe tras sobredec.
419	OLIVAR	32,59		32,59	0,00	32,59	9.694,87	9.694,87	9.694,87	9.694,87
TOTAL		32,59	32,59	32,59		32,59	9.694,87	9.694,87	9.694,87	9.694,87

APLICACIÓN DE REDUCCIONES Y PENALIZACIONES

GRUPO DE PAGO	Importe Calculado	Importe prereduc.	Criterios de subvencionabilidad y compromisos	Presentación tardía	Omisión declaración	Condicionalidad	IMPORTE (Euros) RESUELTO
OLIVAR	9.694,87		0,00	0,00	0,00	0,00	9.694,87
TOTAL	9.694,87	9.694,87					9.694,87

RESUMEN DE PAGOS**IMPORTE (Euros)**

	RESUELTO	FEADER	MAPA	CAPADR
OLIVAR - Pago realizado	9.694,87 €	8.240,64 €	951,07 €	503,16 €

RECINTOS RESUELTOS

REF.	REFERENCIA SIGPAC	CULTIVO	DESCRIPCIÓN CULTIVO	S/R G.PAGO	PEND. MEDIA (%)	SUP. DEC. ADMISIBLE (ha)	SUP. COMPROM. (ha)	SUP. AJUSTADA COMPR.(1) (ha)	SUP. CONY. SIGPAC (ha)	SUP. CERTIE (ha)	SUP. CAMPO (ha)	SUP. CAMPO DETER. CULT. DECLARADO (ha)	SUP. DEC. REDUCIDA (ha)	SUP. RESUELTA (ha)
-1244514	14-038-030-00043-007	101138	OLIVAR-HOJIBLANCA	S 419	21,80	0,39	0,39	0,39		0,40			0,39	0,39
-1244513	14-038-030-00043-007	101138	OLIVAR-HOJIBLANCA	S 419	21,80	9,47	9,47	9,47		9,78			9,47	9,47
-1244512	14-038-030-00043-007	101138	OLIVAR-HOJIBLANCA	S 419	21,80	0,12	0,12	0,12		0,12			0,12	0,12
-1244511	14-038-030-00043-007	101138	OLIVAR-HOJIBLANCA	S 419	21,80	3,07	3,07	3,07		3,17			3,07	3,07
-1053512	14-038-030-00043-013	101138	OLIVAR-HOJIBLANCA	S 419	18,20	0,04	0,04	0,04		0,04			0,04	0,04
-1053511	14-038-030-00043-012	101138	OLIVAR-HOJIBLANCA	S 419	8,00	0,10	0,10	0,10		0,10			0,10	0,10
1700000003008885	14-038-030-00040-003	101138	OLIVAR-HOJIBLANCA	S 419	21,20	0,26	0,26	0,26		0,26			0,26	0,26
1700000003008886	14-038-030-00040-003	101138	OLIVAR-HOJIBLANCA	S 419	21,20	4,23	4,23	4,23		4,23			4,23	4,23
1700000003008887	14-038-030-00042-002	101138	OLIVAR-HOJIBLANCA	S 419	32,30	1,29	1,29	1,29		1,29			1,29	1,29
1700000003008888	14-038-030-00043-007	101138	OLIVAR-HOJIBLANCA	S 419	21,80	12,43	12,43	12,43		12,84			12,43	12,43
1700000003008889	14-038-030-00043-001	101138	OLIVAR-HOJIBLANCA	S 419	13,90	1,19	1,19	1,19		1,19			1,19	1,19

INCIDENCIAS**INCIDENCIA DESCRIPCIÓN**

75022 No autoriza a que, en caso de la devolución por la entidad financiera (retrocesión bancaria) del pago en la cuenta corriente consignada en la solicitud y que está debidamente registrada en el sistema contable GIRO de la Junta de Andalucía, se proceda al pago en cualquier otra cuenta corriente de la titularidad del solicitante vigente en dicho sistema contable.

(1) Superficie declarada admisible ajustada con la superficie comprometida.
(2) Factor de penalización valorando el alcance para el tipo de compromiso.

Puede verificar la integridad de una copia de este documento mediante la lectura del código QR adjunto o mediante el acceso a la dirección <https://ws050.juntadeandalucia.es/verificarFirma> indicando el código de VERIFICACIÓN

FIRMADO POR

RAQUEL MARIA ESPIN CRESPO

17/12/2024

VERIFICACIÓN

Pk2jm6UYDU9J72AMTZUYRN3GET48NG

PÁG. 2461/9349



**APELLIDOS Y NOMBRE / RAZÓN SOCIAL**

GALLARDO CAMBRON LUISA

NIF
2180EXPEDIENTE**
1085893**ANUALIDAD DE PAGO**

1ª

IMPORTES POR ANUALIDAD

	2023	2024	2025	2026	2027
IMPORTE MÁXIMO SUBVENCIONABLE	541,41 €	541,41 €	541,41 €	451,18 €	451,18 €
IMPORTE MEDIO DE TRANSFERENCIA (€/ha)	297,48 €	297,48 €	297,48 €	247,90 €	247,90 €

RESUMEN DE UNIDADES

Cód	GRUPO DE PAGO	Sup. Dec. Admisible (ha)	Sup. Comprometida (ha)	Sup. ajustada compromiso (1) (ha)	% sobredec.	Sup. Resuelta (ha)	Importe Declarado	Importe Topado	Importe Resuelto	Importe tras sobredec.
419	OLIVAR	1,82		1,82	0,00	1,82	541,41	541,41	541,41	541,41
TOTAL		1,82	1,82	1,82		1,82	541,41	541,41	541,41	541,41

APLICACIÓN DE REDUCCIONES Y PENALIZACIONES

GRUPO DE PAGO	Importe Calculado	Importe prereduc.	Criterios de subvencionabilidad y compromisos	Presentación tardía	Omisión declaración	Condicionalidad	IMPORTE (Euros) RESUELTO
OLIVAR	541,41	541,41	0,00	0,00	0,00	0,00	541,41
TOTAL	541,41	541,41					541,41

RESUMEN DE PAGOS**IMPORTE (Euros)**

	RESUELTO	FEADER	MAPA	CAPADR
OLIVAR - Pago realizado	541,41 €	460,20 €	53,11 €	28,10 €

RECINTOS RESUELTOS

REF.	REFERENCIA SIGPAC	CULTIVO	DESCRIPCIÓN CULTIVO	S/R	G.PAGO	PEND. MEDIA (%)	SUP. DEC. ADMISIBLE (ha)	SUP. COMPROM. (ha)	SUP. AJUSTADA COMPR.(1) (ha)	SUP. CONY. SIGPAC (ha)	SUP. CERTIE (ha)	SUP. CAMPO (ha)	SUP. CAMPO DETER. CULT. DECLARADO (ha)	SUP. DEC. REDUCIDA (ha)	SUP. RESUELTA (ha)
-1210468	14-035-024-00135-001	101010	OLIVAR-PICUAL	S	419	2,10	0,33	0,33	0,33		0,33			0,33	0,33
-976107	14-035-024-00134-001	101010	OLIVAR-PICUAL	S	419	2,70	1,49	1,49	1,49		1,49			1,49	1,49

(1) Superficie declarada admisible ajustada con la superficie comprometida.
(2) Factor de penalización valorando el alcance para el tipo de compromiso.Puede verificar la integridad de una copia de este documento mediante la lectura del código QR adjunto o mediante el acceso a la dirección <https://ws050.juntadeandalucia.es/verificarFirma> indicando el código de VERIFICACIÓN

FIRMADO POR

RAQUEL MARIA ESPIN CRESPO

17/12/2024

VERIFICACIÓN

Pk2jm6UYDU9J72AMTZUYRN3GET48NG

PÁG. 2462/9349



**APELLIDOS Y NOMBRE / RAZÓN SOCIAL**

GALLEGO FERNÁNDEZ DAVID

NIF

***2178*

EXPEDIENTE

1249570

ANUALIDAD DE PAGO

1ª

IMPORTE POR ANUALIDAD

	2023	2024	2025	2026	2027
IMPORTE MÁXIMO SUBVENCIONABLE	13.395,84 €	13.395,84 €	11.163,20 €	11.163,20 €	11.163,20 €
IMPORTE MEDIO DE TRANSFERENCIA (€/ha)	54,78 €	54,78 €	45,65 €	45,65 €	45,65 €

RESUMEN DE UNIDADES

Cód	GRUPO DE PAGO	Sup. Dec. Admisible (ha)	Sup. Comprometida (ha)	Sup. ajustada compromiso (1) (ha)	% sobredec.	Sup. Resuelta (ha)	Importe Declarado	Importe Topado	Importe Resuelto	Importe tras sobredec.
418	PASTOS ASOCIADOS A GANADERÍA ECOLÓGICA	244,71		244,53	0,00	244,53	14.625,33	13.395,84	13.395,84	13.395,84
TOTAL		244,71	244,53	244,53		244,53	14.625,33	13.395,84	13.395,84	13.395,84

APLICACIÓN DE REDUCCIONES Y PENALIZACIONES

GRUPO DE PAGO	Importe Calculado	Importe prerreduc.	Criterios de subvencionabilidad y compromisos	Presentación tardía	Omisión declaración	Condicionidad	IMPORTE (Euros) RESUELTO
PASTOS ASOCIADOS A GANADERÍA	13.395,84	13.395,84	0,00	0,00	0,00	0,00	13.395,84
TOTAL	13.395,84	13.395,84					13.395,84

RESUMEN DE PAGOS**IMPORTE (Euros)**

	RESUELTO	FEADER	MAPA	CAPADR
PASTOS ASOCIADOS A GANADERÍA ECOLÓGICA - Pago realizado	13.395,84 €	11.386,46 €	1.314,13 €	695,25 €

RECINTOS RESUELTOS

REE	REFERENCIA SIGPAC	CULTIVO DESCRIPCIÓN CULTIVO	S/R G.PAGO	PEND. MEDIA (%)	SUP. DEC. ADMISIBLE (ha)	SUP. COMPROM.	SUP. AJUSTADA COMPROM. (1) (ha)	SUP. CONV. SIGPAC (ha)	SUP. CERTIF. (ha)	SUP. CAMPO (ha)	SUP. CAMPO DETER. CULT. DECLARADO (ha)	SUP. DEC. REDUCIDA (ha)	SUP. RESUELTA (ha)
-1113064	14-026-007-00009-011	62000 PASTOS PERMANENTES DE 5 O MAS AÑOS-SIN VARIEDAD	S 418	12,20	6,58	6,58	6,58		6,58			6,58	6,58
-738001	14-026-007-00006-002	62000 PASTOS PERMANENTES DE 5 O MAS AÑOS-SIN VARIEDAD	S 418	10,90	2,72	2,72	2,72		4,95			2,72	2,72
-102499	14-026-007-00004-039	62000 PASTOS PERMANENTES DE 5 O MAS AÑOS-SIN VARIEDAD	S 418	19,70	6,54	6,54	6,54		6,54			6,54	6,54
4775509	14-026-007-00009-003	62000 PASTOS PERMANENTES DE 5 O MAS AÑOS-SIN VARIEDAD	S 418	22,20	28,48	28,48	28,48		43,81			28,48	28,48
4775514	14-026-007-00007-006	62000 PASTOS PERMANENTES DE 5 O MAS AÑOS-SIN VARIEDAD	S 418	7,10	1,39	1,39	1,39		1,85			1,39	1,39
4775528	14-026-007-00004-037	62000 PASTOS PERMANENTES DE 5 O MAS AÑOS-SIN VARIEDAD	S 418	16,80	0,15	0,15	0,15		0,15			0,15	0,15
4775532	14-026-007-00004-036	62000 PASTOS PERMANENTES DE 5 O MAS AÑOS-SIN VARIEDAD	R 418	22,00	1,70	1,70	1,70		1,70			1,70	1,70
4775533	14-026-007-00004-030	62000 PASTOS PERMANENTES DE 5 O MAS AÑOS-SIN VARIEDAD	S 418	12,10	0,14	0,14	0,14		0,14			0,14	0,14
4775545	14-026-007-00004-010	62000 PASTOS PERMANENTES DE 5 O MAS AÑOS-SIN VARIEDAD	S 418	18,90	28,99	28,81	28,81		34,11			28,81	28,81
4775590	14-026-007-00007-005	62000 PASTOS PERMANENTES DE 5 O MAS AÑOS-SIN VARIEDAD	S 418	21,70	13,52	13,52	13,52		24,58			13,52	13,52
4775593	14-026-007-80028-002	62000 PASTOS PERMANENTES DE 5 O MAS AÑOS-SIN VARIEDAD	S 418	18,30	24,49	24,49	24,49		37,68			24,49	24,49
1700000007223462	14-026-007-00004-008	62000 PASTOS PERMANENTES DE 5 O MAS AÑOS-SIN VARIEDAD	S 418	18,30	0,31	0,31	0,31		0,31			0,31	0,31
1700000007223463	14-026-007-00004-009	62000 PASTOS PERMANENTES DE 5 O MAS AÑOS-SIN VARIEDAD	S 418	20,20	0,15	0,15	0,15		0,20			0,15	0,15
1700000007223464	14-026-007-00004-007	62000 PASTOS PERMANENTES DE 5 O MAS AÑOS-SIN VARIEDAD	S 418	23,70	29,44	29,44	29,44		34,64			29,44	29,44
1700000007223467	14-026-007-00004-031	62000 PASTOS PERMANENTES DE 5 O MAS AÑOS-SIN VARIEDAD	S 418	15,40	7,75	7,75	7,75		9,12			7,75	7,75
1700000007223468	14-026-007-00004-025	62000 PASTOS PERMANENTES DE 5 O MAS AÑOS-SIN VARIEDAD	S 418	26,10	0,13	0,13	0,13		0,37			0,13	0,13
1700000007223469	14-026-007-00004-028	62000 PASTOS PERMANENTES DE 5 O MAS AÑOS-SIN VARIEDAD	S 418	14,30	1,12	1,12	1,12		1,12			1,12	1,12
1700000007223472	14-026-007-00004-032	62000 PASTOS PERMANENTES DE 5 O MAS AÑOS-SIN VARIEDAD	S 418	21,20	9,22	9,22	9,22		14,18			9,22	9,22
1700000007223473	14-026-007-00004-033	62000 PASTOS PERMANENTES DE 5 O MAS AÑOS-SIN VARIEDAD	S 418	11,50	6,82	6,82	6,82		6,82			6,82	6,82
1700000007223474	14-026-006-00137-001	62000 PASTOS PERMANENTES DE 5 O MAS AÑOS-SIN VARIEDAD	S 418	16,70	44,89	44,89	44,89		81,61			44,89	44,89
1700000007223475	14-026-007-00004-038	62000 PASTOS PERMANENTES DE 5 O MAS AÑOS-SIN VARIEDAD	S 418	2,20	0,12	0,12	0,12		0,12			0,12	0,12
1700000007223476	14-026-007-00007-003	62000 PASTOS PERMANENTES DE 5 O MAS AÑOS-SIN VARIEDAD	S 418	22,70	0,70	0,70	0,70		0,70			0,70	0,70
1700000007223477	14-026-007-00007-002	62000 PASTOS PERMANENTES DE 5 O MAS AÑOS-SIN VARIEDAD	S 418	12,30	10,14	10,14	10,14		11,93			10,14	10,14
1700000007223479	14-026-007-00007-004	62000 PASTOS PERMANENTES DE 5 O MAS AÑOS-SIN VARIEDAD	S 418	30,40	0,48	0,48	0,48		0,57			0,48	0,48
1700000007223492	14-026-007-00009-001	62000 PASTOS PERMANENTES DE 5 O MAS AÑOS-SIN VARIEDAD	S 418	9,40	1,90	1,90	1,90		1,90			1,90	1,90
1700000007223507	14-026-007-00004-001	62000 PASTOS PERMANENTES DE 5 O MAS AÑOS-SIN VARIEDAD	S 418	12,70	16,84	16,84	16,84		16,84			16,84	16,84

(1) Superficie declarada admisible ajustada con la superficie comprometida.
(2) Factor de penalización valorando el alcance para el tipo de compromiso.

Puede verificar la integridad de una copia de este documento mediante la lectura del código QR adjunto o mediante el acceso a la dirección <https://ws050.juntadeandalucia.es/verificarFirma> indicando el código de VERIFICACIÓN

FIRMADO POR

RAQUEL MARIA ESPIN CRESPO

17/12/2024

VERIFICACIÓN

Pk2jm6UYDU9J72AMTZUYRN3GET48NG

PÁG. 2463/9349



**INCIDENCIAS****INCIDENCIA DESCRIPCIÓN**

- 4272 Verifica que las líneas de declaración de las Solicitudes Únicas no tienen solapes con la capa de Retroactividad Gráfica (ambas de la misma campaña) a nivel de expediente/línea de declaración gráfica de la solicitud.
 Ref:4775545 Recinto:14-026-007-00004-00010 Cultivo: - Agregado de la referencia del recinto.:0 Zona de la referencia del recinto.:0 Superficie solapada.:0,02 Id. Incid.:101018629
 Ref:4775545 Recinto:14-026-007-00004-00010 Cultivo: - Agregado de la referencia del recinto.:0 Zona de la referencia del recinto.:0 Superficie solapada.:0,03 Id. Incid.:101018630
 Ref:4775545 Recinto:14-026-007-00004-00010 Cultivo: - Agregado de la referencia del recinto.:0 Zona de la referencia del recinto.:0 Superficie solapada.:0,06 Id. Incid.:101018628
 Ref:4775545 Recinto:14-026-007-00004-00010 Cultivo: - Agregado de la referencia del recinto.:0 Zona de la referencia del recinto.:0 Superficie solapada.:0,07 Id. Incid.:101018627
- 100407 Explotación solicitada no forma parte de ningún organismo de control autorizado para la producción ecológica en Andalucía o fecha de inscripción posterior al plazo establecido (Anexo I. Criterios de Subvencionabilidad. Orden 28 de marzo de 2023).
 Explotación:ES140260000431 Especie:PORCINO

Datos considerados para el Cálculo de la Carga Ganadera mínima y máxima del expediente

Explotación	Especie	Inscrito en Sipea y Admisible	Ugm Calculada para CG Mínima	Ugm Calculada para CG Máxima
ES140260000431	BOVINA	SI	60,56	60,56
ES140260000431	PORCINO	NO	0,00	3,51
			60,56	64,07

Superficie determinada para Cálculo Carga Ganadera Mínima: 244,53 ha

Superficie determinada para Cálculo Carga Ganadera Máxima: 244,53 ha

Los importes del Grupo de Pago de pastos de este expediente han sido ajustados por no llegar a la carga ganadera mínima de 0,3

Carga Ganadera Mínima Expediente: 0,25 ugm/ha

Carga Ganadera Máxima Expediente: 0,26 ugm/ha

Recintos Determinados para el Cálculo de Carga Ganadera Mínima

REF.	REFERENCIA SIGPAC	CULTIVO	DESCRIPCIÓN CULTIVO	S/R	SUP. RESUELTA (ha)
-1113064	14-026-007-00009-00011	62000	PASTOS PERMANENTES DE 5 O MAS AÑOS-SIN VARIEDAD	S	6,58
-738001	14-026-007-00006-00002	62000	PASTOS PERMANENTES DE 5 O MAS AÑOS-SIN VARIEDAD	S	2,72
-102499	14-026-007-00004-00039	62000	PASTOS PERMANENTES DE 5 O MAS AÑOS-SIN VARIEDAD	S	6,54
4775509	14-026-007-00009-00003	62000	PASTOS PERMANENTES DE 5 O MAS AÑOS-SIN VARIEDAD	S	28,48
4775514	14-026-007-00007-00006	62000	PASTOS PERMANENTES DE 5 O MAS AÑOS-SIN VARIEDAD	S	1,39
4775528	14-026-007-00004-00037	62000	PASTOS PERMANENTES DE 5 O MAS AÑOS-SIN VARIEDAD	S	0,15
4775532	14-026-007-00004-00036	62000	PASTOS PERMANENTES DE 5 O MAS AÑOS-SIN VARIEDAD	R	1,70
4775533	14-026-007-00004-00030	62000	PASTOS PERMANENTES DE 5 O MAS AÑOS-SIN VARIEDAD	S	0,14
4775545	14-026-007-00004-00010	62000	PASTOS PERMANENTES DE 5 O MAS AÑOS-SIN VARIEDAD	S	28,81
4775590	14-026-007-00007-00005	62000	PASTOS PERMANENTES DE 5 O MAS AÑOS-SIN VARIEDAD	S	13,52
4775593	14-026-007-80028-00002	62000	PASTOS PERMANENTES DE 5 O MAS AÑOS-SIN VARIEDAD	S	24,49
1700000007223462	14-026-007-00004-00008	62000	PASTOS PERMANENTES DE 5 O MAS AÑOS-SIN VARIEDAD	S	0,31
1700000007223463	14-026-007-00004-00009	62000	PASTOS PERMANENTES DE 5 O MAS AÑOS-SIN VARIEDAD	S	0,15
1700000007223464	14-026-007-00004-00007	62000	PASTOS PERMANENTES DE 5 O MAS AÑOS-SIN VARIEDAD	S	29,44
1700000007223467	14-026-007-00004-00031	62000	PASTOS PERMANENTES DE 5 O MAS AÑOS-SIN VARIEDAD	S	7,75
1700000007223468	14-026-007-00004-00025	62000	PASTOS PERMANENTES DE 5 O MAS AÑOS-SIN VARIEDAD	S	0,13
1700000007223469	14-026-007-00004-00028	62000	PASTOS PERMANENTES DE 5 O MAS AÑOS-SIN VARIEDAD	S	1,12
1700000007223472	14-026-007-00004-00032	62000	PASTOS PERMANENTES DE 5 O MAS AÑOS-SIN VARIEDAD	S	9,22
1700000007223473	14-026-007-00004-00033	62000	PASTOS PERMANENTES DE 5 O MAS AÑOS-SIN VARIEDAD	S	6,82

(1) Superficie declarada admisible ajustada con la superficie comprometida.
(2) Factor de penalización valorando el alcance para el tipo de compromiso.Puede verificar la integridad de una copia de este documento mediante la lectura del código QR adjunto o mediante el acceso a la dirección <https://ws050.juntadeandalucia.es/verificarFirma> indicando el código de VERIFICACIÓN

FIRMADO POR

RAQUEL MARIA ESPIN CRESPO

17/12/2024

VERIFICACIÓN

Pk2jm6UYDU9J72AMTZUYRN3GET48NG

PÁG. 2464/9349



**Datos considerados para el Cálculo de la Carga Ganadera mínima y máxima del expediente****Recintos Determinados para el Cálculo de Garga Ganadera Mínima**

REF.	REFERENCIA SIGPAC	CULTIVO	DESCRIPCIÓN CULTIVO	SUP.	
				S/R	RESUELTA (ha)
1700000007223474	14-026-006-00137-00001	62000	PASTOS PERMANENTES DE 5 O MAS AÑOS-SIN VARIEDAD	S	44,89
1700000007223475	14-026-007-00004-00038	62000	PASTOS PERMANENTES DE 5 O MAS AÑOS-SIN VARIEDAD	S	0,12
1700000007223476	14-026-007-00007-00003	62000	PASTOS PERMANENTES DE 5 O MAS AÑOS-SIN VARIEDAD	S	0,70
1700000007223477	14-026-007-00007-00002	62000	PASTOS PERMANENTES DE 5 O MAS AÑOS-SIN VARIEDAD	S	10,14
1700000007223479	14-026-007-00007-00004	62000	PASTOS PERMANENTES DE 5 O MAS AÑOS-SIN VARIEDAD	S	0,48
1700000007223492	14-026-007-00009-00001	62000	PASTOS PERMANENTES DE 5 O MAS AÑOS-SIN VARIEDAD	S	1,90
1700000007223507	14-026-007-00004-00001	62000	PASTOS PERMANENTES DE 5 O MAS AÑOS-SIN VARIEDAD	S	16,84

Recintos Determinados para el Cálculo de Garga Ganadera Máxima

REF.	REFERENCIA SIGPAC	CULTIVO	DESCRIPCIÓN CULTIVO	SUP.	
				S/R	RESUELTA (ha)
-1113064	14-026-007-00009-00011	62000	PASTOS PERMANENTES DE 5 O MAS AÑOS-SIN VARIEDAD	S	6,58
-738001	14-026-007-00006-00002	62000	PASTOS PERMANENTES DE 5 O MAS AÑOS-SIN VARIEDAD	S	2,72
-102499	14-026-007-00004-00039	62000	PASTOS PERMANENTES DE 5 O MAS AÑOS-SIN VARIEDAD	S	6,54
4775509	14-026-007-00009-00003	62000	PASTOS PERMANENTES DE 5 O MAS AÑOS-SIN VARIEDAD	S	28,48
4775514	14-026-007-00007-00006	62000	PASTOS PERMANENTES DE 5 O MAS AÑOS-SIN VARIEDAD	S	1,39
4775528	14-026-007-00004-00037	62000	PASTOS PERMANENTES DE 5 O MAS AÑOS-SIN VARIEDAD	S	0,15
4775532	14-026-007-00004-00036	62000	PASTOS PERMANENTES DE 5 O MAS AÑOS-SIN VARIEDAD	R	1,70
4775533	14-026-007-00004-00030	62000	PASTOS PERMANENTES DE 5 O MAS AÑOS-SIN VARIEDAD	S	0,14
4775545	14-026-007-00004-00010	62000	PASTOS PERMANENTES DE 5 O MAS AÑOS-SIN VARIEDAD	S	28,81
4775590	14-026-007-00007-00005	62000	PASTOS PERMANENTES DE 5 O MAS AÑOS-SIN VARIEDAD	S	13,52
4775593	14-026-007-80028-00002	62000	PASTOS PERMANENTES DE 5 O MAS AÑOS-SIN VARIEDAD	S	24,49
1700000007223462	14-026-007-00004-00008	62000	PASTOS PERMANENTES DE 5 O MAS AÑOS-SIN VARIEDAD	S	0,31
1700000007223463	14-026-007-00004-00009	62000	PASTOS PERMANENTES DE 5 O MAS AÑOS-SIN VARIEDAD	S	0,15
1700000007223464	14-026-007-00004-00007	62000	PASTOS PERMANENTES DE 5 O MAS AÑOS-SIN VARIEDAD	S	29,44
1700000007223467	14-026-007-00004-00031	62000	PASTOS PERMANENTES DE 5 O MAS AÑOS-SIN VARIEDAD	S	7,75
1700000007223468	14-026-007-00004-00025	62000	PASTOS PERMANENTES DE 5 O MAS AÑOS-SIN VARIEDAD	S	0,13
1700000007223469	14-026-007-00004-00028	62000	PASTOS PERMANENTES DE 5 O MAS AÑOS-SIN VARIEDAD	S	1,12
1700000007223472	14-026-007-00004-00032	62000	PASTOS PERMANENTES DE 5 O MAS AÑOS-SIN VARIEDAD	S	9,22
1700000007223473	14-026-007-00004-00033	62000	PASTOS PERMANENTES DE 5 O MAS AÑOS-SIN VARIEDAD	S	6,82
1700000007223474	14-026-006-00137-00001	62000	PASTOS PERMANENTES DE 5 O MAS AÑOS-SIN VARIEDAD	S	44,89
1700000007223475	14-026-007-00004-00038	62000	PASTOS PERMANENTES DE 5 O MAS AÑOS-SIN VARIEDAD	S	0,12
1700000007223476	14-026-007-00007-00003	62000	PASTOS PERMANENTES DE 5 O MAS AÑOS-SIN VARIEDAD	S	0,70
1700000007223477	14-026-007-00007-00002	62000	PASTOS PERMANENTES DE 5 O MAS AÑOS-SIN VARIEDAD	S	10,14
1700000007223479	14-026-007-00007-00004	62000	PASTOS PERMANENTES DE 5 O MAS AÑOS-SIN VARIEDAD	S	0,48
1700000007223492	14-026-007-00009-00001	62000	PASTOS PERMANENTES DE 5 O MAS AÑOS-SIN VARIEDAD	S	1,90
1700000007223507	14-026-007-00004-00001	62000	PASTOS PERMANENTES DE 5 O MAS AÑOS-SIN VARIEDAD	S	16,84

(1) Superficie declarada admisible ajustada con la superficie comprometida.
(2) Factor de penalización valorando el alcance para el tipo de compromiso.

Puede verificar la integridad de una copia de este documento mediante la lectura del código QR adjunto o mediante el acceso a la dirección <https://ws050.juntadeandalucia.es/verificarFirma> indicando el código de VERIFICACIÓN

FIRMADO POR

RAQUEL MARIA ESPIN CRESPO

17/12/2024

VERIFICACIÓN

Pk2jm6UYDU9J72AMTZUYRN3GET48NG

PÁG. 2465/9349



**Datos considerados para el Cálculo de la Carga Ganadera mínima y máxima del expediente****Incidencias de carga ganadera****INCIDENCIA DESCRIPCIÓN**

4272	<p>Verifica que las líneas de declaración de las Solicitudes Únicas no tienen solapes con la capa de Retroactividad Gráfica (ambas de la misma campaña) a nivel de expediente/línea de declaración gráfica de la solicitud.</p> <p>Ref:4775545 Recinto:14-026-007-00004-00010 Cultivo: - Agregado de la referencia del recinto.:0 Zona de la referencia del recinto.:0 Superficie solapada.:0,07 Id. Incid.:5084747</p> <p>Ref:4775545 Recinto:14-026-007-00004-00010 Cultivo: - Agregado de la referencia del recinto.:0 Zona de la referencia del recinto.:0 Superficie solapada.:0,06 Id. Incid.:5084748</p> <p>Ref:4775545 Recinto:14-026-007-00004-00010 Cultivo: - Agregado de la referencia del recinto.:0 Zona de la referencia del recinto.:0 Superficie solapada.:0,03 Id. Incid.:5084750</p> <p>Ref:4775545 Recinto:14-026-007-00004-00010 Cultivo: - Agregado de la referencia del recinto.:0 Zona de la referencia del recinto.:0 Superficie solapada.:0,02 Id. Incid.:5084749</p>
100407	<p>Explotación solicitada no forma parte de ningún organismo de control autorizado para la producción ecológica en Andalucía o fecha de inscripción posterior al plazo establecido (Anexo I. Criterios de Subvencionabilidad. Orden 28 de marzo de 2023).</p> <p>Explotación:ES140260000431 Especie:PORCINO</p>

(1) Superficie declarada admisible ajustada con la superficie comprometida.
(2) Factor de penalización valorando el alcance para el tipo de compromiso.

Puede verificar la integridad de una copia de este documento mediante la lectura del código QR adjunto o mediante el acceso a la dirección <https://ws050.juntadeandalucia.es/verificarFirma> indicando el código de VERIFICACIÓN

FIRMADO POR	RAQUEL MARIA ESPIN CRESPO	17/12/2024	
VERIFICACIÓN	Pk2jm6UYDU9J72AMTZUYRN3GET48NG	PÁG. 2466/9349	

**APELLIDOS Y NOMBRE / RAZÓN SOCIAL**

GALVEZ CUESTA C.B.

NIF

***9257*

EXPEDIENTE

1039173

ANUALIDAD DE PAGO

1ª

IMPORTES POR ANUALIDAD

	2023	2024	2025	2026	2027
IMPORTE MÁXIMO SUBVENCIONABLE	5.506,35 €	5.506,35 €	5.506,35 €	4.588,63 €	4.588,63 €
IMPORTE MEDIO DE TRANSFERENCIA (€/ha)	297,48 €	297,48 €	297,48 €	247,90 €	247,90 €

RESUMEN DE UNIDADES

Cód	GRUPO DE PAGO	Sup. Dec. Admisible (ha)	Sup. Comprometida (ha)	Sup. ajustada compromiso (1) (ha)	% sobredec.	Sup. Resuelta (ha)	Importe Declarado	Importe Topado	Importe Resuelto	Importe tras sobredec.
419	OLIVAR	18,51		18,51	0,00	18,51	5.506,35	5.506,35	5.506,35	5.506,35
TOTAL		18,51	18,51	18,51		18,51	5.506,35	5.506,35	5.506,35	5.506,35

APLICACIÓN DE REDUCCIONES Y PENALIZACIONES

GRUPO DE PAGO	Importe Calculado	Importe prereduc.	Criterios de subvencionabilidad y compromisos	Presentación tardía	Omisión declaración	Condicionalidad	IMPORTE (Euros) RESUELTO
OLIVAR	5.506,35	5.506,35	0,00	0,00	0,00	0,00	5.506,35
TOTAL	5.506,35	5.506,35					5.506,35

RESUMEN DE PAGOS**IMPORTE (Euros)**

	RESUELTO	FEADER	MAPA	CAPADR
OLIVAR - Pago realizado	5.506,35 €	4.680,40 €	540,17 €	285,78 €

RECINTOS RESUELTOS

REF.	REFERENCIA SIGPAC	CULTIVO	DESCRIPCIÓN CULTIVO	S/R G.PAGO	PEND. MEDIA (%)	SUP. DEC. ADMISIBLE (ha)	SUP. COMPROM. (ha)	SUP. AJUSTADA COMPR.(1) (ha)	SUP. CONY. SIGPAC (ha)	SUP. CERTIE (ha)	SUP. CAMPO (ha)	SUP. CAMPO DETER. CULT. DECLARADO (ha)	SUP. DEC. REDUCIDA (ha)	SUP. RESUELTA (ha)
1700000002990534	14-017-007-00156-004	101010	OLIVAR-PICUAL	S 419	11,30	2,37	2,37	2,37	2,37	2,37			2,37	2,37
1700000002990535	14-065-002-00025-001	101010	OLIVAR-PICUAL	S 419	7,70	0,91	0,91	0,91	0,91	0,91			0,91	0,91
1700000002990536	14-065-002-00033-001	101010	OLIVAR-PICUAL	S 419	8,20	4,66	4,66	4,66	4,66	4,66			4,66	4,66
1700000002990537	14-065-002-00082-001	101010	OLIVAR-PICUAL	S 419	7,20	2,16	2,16	2,16	2,16	2,16			2,16	2,16
1700000002990538	14-065-002-00084-001	101010	OLIVAR-PICUAL	S 419	7,60	8,41	8,41	8,41	8,41	8,41			8,41	8,41

(1) Superficie declarada admisible ajustada con la superficie comprometida.
(2) Factor de penalización valorando el alcance para el tipo de compromiso.

Puede verificar la integridad de una copia de este documento mediante la lectura del código QR adjunto o mediante el acceso a la dirección <https://ws050.juntadeandalucia.es/verificarFirma> indicando el código de VERIFICACIÓN

FIRMADO POR

RAQUEL MARIA ESPIN CRESPO

17/12/2024

VERIFICACIÓN

Pk2jm6UYDU9J72AMTZUYRN3GET48NG

PÁG. 2467/9349



**APELLIDOS Y NOMBRE / RAZÓN SOCIAL**

GALVEZ MAESTRE FRANCISCO JAVIER

NIF

***5771*

EXPEDIENTE

1014190

ANUALIDAD DE PAGO

1ª

IMPORTES POR ANUALIDAD

	2023	2024	2025	2026	2027
IMPORTE MÁXIMO SUBVENCIONABLE	981,68 €	981,68 €	981,68 €	818,07 €	818,07 €
IMPORTE MEDIO DE TRANSFERENCIA (€/ha)	297,48 €	297,48 €	297,48 €	247,90 €	247,90 €

RESUMEN DE UNIDADES

Cód	GRUPO DE PAGO	Sup. Dec. Admisible (ha)	Sup. Comprometida (ha)	Sup. ajustada compromiso (1) (ha)	% sobredec.	Sup. Resuelta (ha)	Importe Declarado	Importe Topado	Importe Resuelto	Importe tras sobredec.
419	OLIVAR	3,30		3,30	0,00	3,30	981,68	981,68	981,68	981,68
TOTAL		3,30	3,30	3,30		3,30	981,68	981,68	981,68	981,68

APLICACIÓN DE REDUCCIONES Y PENALIZACIONES

GRUPO DE PAGO	Importe Calculado	Importe prereduc.	Criterios de subvencionabilidad y compromisos	Presentación tardía	Omisión declaración	Condicionalidad	IMPORTE (Euros) RESUELTO
OLIVAR	981,68	981,68	0,00	0,00	0,00	0,00	981,68
TOTAL	981,68	981,68					981,68

RESUMEN DE PAGOS**IMPORTE (Euros)**

	RESUELTO	FEADER	MAPA	CAPADR
OLIVAR - Pago realizado	981,68 €	834,43 €	96,30 €	50,95 €

RECINTOS RESUELTOS

REF.	REFERENCIA SIGPAC	CULTIVO	DESCRIPCIÓN CULTIVO	S/R G.PAGO	PEND. MEDIA (%)	SUP. DEC. ADMISIBLE (ha)	SUP. COMPROM. (ha)	SUP. AJUSTADA COMPR.(1) (ha)	SUP. CONY. SIGPAC (ha)	SUP. CERTIE (ha)	SUP. CAMPO (ha)	SUP. CAMPO DETER. CULT. DECLARADO (ha)	SUP. DEC. REDUCIDA (ha)	SUP. RESUELTA (ha)
-1239934	14-057-036-00019-001	101010	OLIVAR-PICUAL	S 419	12,00	3,30	3,30	3,30		3,30			3,30	3,30

(1) Superficie declarada admisible ajustada con la superficie comprometida.
(2) Factor de penalización valorando el alcance para el tipo de compromiso.

Puede verificar la integridad de una copia de este documento mediante la lectura del código QR adjunto o mediante el acceso a la dirección <https://ws050.juntadeandalucia.es/verificarFirma> indicando el código de VERIFICACIÓN

FIRMADO POR

RAQUEL MARIA ESPIN CRESPO

17/12/2024

VERIFICACIÓN

Pk2jm6UYDU9J72AMTZUYRN3GET48NG

PÁG. 2468/9349



**APELLIDOS Y NOMBRE / RAZÓN SOCIAL**

GALVEZ NAVARRO JUAN LUIS

NIF

***7207*

EXPEDIENTE

1177595

ANUALIDAD DE PAGO

1ª

IMPORTES POR ANUALIDAD

	2023	2024	2025	2026	2027
IMPORTE MÁXIMO SUBVENCIONABLE	8.296,72 €	8.296,72 €	8.296,72 €	6.913,93 €	6.913,93 €
IMPORTE MEDIO DE TRANSFERENCIA (€/ha)	297,48 €	297,48 €	297,48 €	247,90 €	247,90 €

RESUMEN DE UNIDADES

Cód	GRUPO DE PAGO	Sup. Dec. Admisible (ha)	Sup. Comprometida (ha)	Sup. ajustada compromiso (1) (ha)	% sobredec.	Sup. Resuelta (ha)	Importe Declarado	Importe Topado	Importe Resuelto	Importe tras sobredec.
419	OLIVAR	27,89		27,89	0,00	27,89	8.296,72	8.296,72	8.296,72	8.296,72
TOTAL		27,89	27,89	27,89		27,89	8.296,72	8.296,72	8.296,72	8.296,72

APLICACIÓN DE REDUCCIONES Y PENALIZACIONES

GRUPO DE PAGO	Importe Calculado	Importe prereduc.	Criterios de subvencionabilidad y compromisos	Presentación tardía	Omisión declaración	Condicionalidad	IMPORTE (Euros) RESUELTO
OLIVAR	8.296,72	8.296,72	0,00	0,00	0,00	0,00	8.296,72
TOTAL	8.296,72	8.296,72					8.296,72

RESUMEN DE PAGOS**IMPORTE (Euros)**

	RESUELTO	FEADER	MAPA	CAPADR
OLIVAR - Pago realizado	8.296,72 €	7.052,21 €	813,91 €	430,60 €

RECINTOS RESUELTOS

REF.	REFERENCIA SIGPAC	CULTIVO	DESCRIPCIÓN CULTIVO	S/R G.PAGO	PEND. MEDIA (%)	SUP. DEC. ADMISIBLE (ha)	SUP. COMPROM. (ha)	SUP. AJUSTADA COMPR.(1) (ha)	SUP. CONY. SIGPAC (ha)	SUP. CERTIE (ha)	SUP. CAMPO (ha)	SUP. CAMPO DETER. CULT. DECLARADO (ha)	SUP. DEC. REDUCIDA (ha)	SUP. RESUELTA (ha)
-1117123	23-056-009-00043-004	101138	OLIVAR-HOJIBLANCA	R 419	1,70	7,81	7,81	7,81		7,81			7,81	7,81
1700000003065932	14-014-001-00005-001	101010	OLIVAR-PICUAL	S 419	13,70	19,51	19,51	19,51		19,51			19,51	19,51
1700000003065933	23-056-010-00012-001	101010	OLIVAR-PICUAL	S 419	9,00	0,57	0,57	0,57		0,57			0,57	0,57

(1) Superficie declarada admisible ajustada con la superficie comprometida.
(2) Factor de penalización valorando el alcance para el tipo de compromiso.

Puede verificar la integridad de una copia de este documento mediante la lectura del código QR adjunto o mediante el acceso a la dirección <https://ws050.juntadeandalucia.es/verificarFirma> indicando el código de VERIFICACIÓN

FIRMADO POR

RAQUEL MARIA ESPIN CRESPO

17/12/2024

VERIFICACIÓN

Pk2jm6UYDU9J72AMTZUYRN3GET48NG

PÁG. 2469/9349



**APELLIDOS Y NOMBRE / RAZÓN SOCIAL**

GANADERÍA NAVAZUELO S.L.

NIF

***6588*

EXPEDIENTE

102495

ANUALIDAD DE PAGO

1ª

IMPORTES POR ANUALIDAD

	2023	2024	2025	2026	2027
IMPORTE MÁXIMO SUBVENCIONABLE	16.340,82 €	16.340,82 €	13.617,35 €	13.617,35 €	13.617,35 €
IMPORTE MEDIO DE TRANSFERENCIA (€/ha)	23,22 €	23,22 €	19,35 €	19,35 €	19,35 €

RESUMEN DE UNIDADES

Cód	GRUPO DE PAGO	Sup. Dec. Admisible (ha)	Sup. Comprometida (ha)	Sup. ajustada compromiso (1) (ha)	% sobredec.	Sup. Resuelta (ha)	Importe Declarado	Importe Topado	Importe Resuelto	Importe tras sobredec.
418	PASTOS ASOCIADOS A GANADERÍA ECOLÓGICA	703,59		703,59	0,00	703,59	28.201,77	16.340,82	16.340,82	16.340,82
TOTAL		703,59	703,59	703,59		703,59	28.201,77	16.340,82	16.340,82	16.340,82

APLICACIÓN DE REDUCCIONES Y PENALIZACIONES

GRUPO DE PAGO	Importe Calculado	Importe prereduc.	Criterios de subvencionabilidad y compromisos	Presentación tardía	Omisión declaración	Condicionidad	IMPORTE (Euros) RESUELTO
PASTOS ASOCIADOS A GANADERÍA	16.340,82	16.340,82	0,00	0,00	0,00	0,00	16.340,82
TOTAL	16.340,82	16.340,82					16.340,82

RESUMEN DE PAGOS**IMPORTE (Euros)**

	RESUELTO	FEADER	MAPA	CAPADR
PASTOS ASOCIADOS A GANADERÍA ECOLÓGICA - Pago realizado	16.340,82 €	13.889,70 €	1.603,03 €	848,09 €

RECINTOS RESUELTOS

REE	REFERENCIA SIGPAC	CULTIVO DESCRIPCIÓN CULTIVO	S/R G.PAGO	PEND. MEDIA (%)	SUP. DEC. ADMISIBLE (ha)	SUP. COMPROM. (ha)	SUP. AJUSTADA COMPROM. (1) (ha)	SUP. CONV. SIGPAC (ha)	SUP. CERTIF. (ha)	SUP. CAMPO (ha)	SUP. CAMPO DETER. CULT. DECLARADO (ha)	SUP. DEC. REDUCIDA (ha)	SUP. RESUELTA (ha)
170000006373493	14-015-001-00001-003	62000 PASTOS PERMANENTES DE 5 O MAS AÑOS-SIN VARIEDAD	S 418	11,80	37,52	37,52	37,52		37,52			37,52	37,52
170000006373494	14-015-001-00026-003	62000 PASTOS PERMANENTES DE 5 O MAS AÑOS-SIN VARIEDAD	S 418	7,60	2,10	2,10	2,10		2,10			2,10	2,10
170000006373495	14-015-001-00026-001	62000 PASTOS PERMANENTES DE 5 O MAS AÑOS-SIN VARIEDAD	S 418	43,60	26,49	26,49	26,49		48,17			26,49	26,49
170000006373496	14-015-001-00002-003	62000 PASTOS PERMANENTES DE 5 O MAS AÑOS-SIN VARIEDAD	S 418	8,50	11,95	11,95	11,95		11,95			11,95	11,95
170000006373497	14-015-001-00002-002	62000 PASTOS PERMANENTES DE 5 O MAS AÑOS-SIN VARIEDAD	S 418	37,50	38,94	38,94	38,94		86,54			38,94	38,94
170000006373499	14-015-002-00369-001	62000 PASTOS PERMANENTES DE 5 O MAS AÑOS-SIN VARIEDAD	S 418	37,10	202,37	202,37	202,37		449,73			202,37	202,37
170000006373500	14-039-010-00054-002	62000 PASTOS PERMANENTES DE 5 O MAS AÑOS-SIN VARIEDAD	S 418	46,60	70,39	70,39	70,39		127,99			70,39	70,39
170000006373501	14-015-002-00369-005	62000 PASTOS PERMANENTES DE 5 O MAS AÑOS-SIN VARIEDAD	S 418	28,30	0,01	0,01	0,01		0,01			0,01	0,01
170000006373502	14-075-004-00098-003	62000 PASTOS PERMANENTES DE 5 O MAS AÑOS-SIN VARIEDAD	S 418	13,30	2,94	2,94	2,94		4,52			2,94	2,94
170000006373504	14-075-004-00098-001	62000 PASTOS PERMANENTES DE 5 O MAS AÑOS-SIN VARIEDAD	S 418	28,40	1,87	1,87	1,87		7,47			1,87	1,87
170000006373507	14-075-005-00103-011	62000 PASTOS PERMANENTES DE 5 O MAS AÑOS-SIN VARIEDAD	S 418	57,30	4,60	4,60	4,60		10,22			4,60	4,60
170000006373508	14-015-001-00036-001	62000 PASTOS PERMANENTES DE 5 O MAS AÑOS-SIN VARIEDAD	S 418	24,00	32,00	32,00	32,00		42,67			32,00	32,00
170000006373509	14-015-001-00036-002	62000 PASTOS PERMANENTES DE 5 O MAS AÑOS-SIN VARIEDAD	S 418	12,60	4,41	4,41	4,41		5,19			4,41	4,41
170000006373510	14-015-001-00026-004	62000 PASTOS PERMANENTES DE 5 O MAS AÑOS-SIN VARIEDAD	S 418	16,20	0,02	0,02	0,02		0,02			0,02	0,02
170000006373511	14-075-005-00103-002	62000 PASTOS PERMANENTES DE 5 O MAS AÑOS-SIN VARIEDAD	S 418	20,40	232,27	232,27	232,27		357,34			232,27	232,27
170000006373512	14-075-005-00103-004	62000 PASTOS PERMANENTES DE 5 O MAS AÑOS-SIN VARIEDAD	S 418	31,40	5,10	5,10	5,10		7,85			5,10	5,10
170000006373517	14-075-005-00079-001	62000 PASTOS PERMANENTES DE 5 O MAS AÑOS-SIN VARIEDAD	S 418	26,50	27,86	27,86	27,86		42,86			27,86	27,86
170000006373518	14-075-005-00079-005	62000 PASTOS PERMANENTES DE 5 O MAS AÑOS-SIN VARIEDAD	S 418	41,00	2,16	2,16	2,16		4,80			2,16	2,16
170000006373519	14-075-005-00103-014	62000 PASTOS PERMANENTES DE 5 O MAS AÑOS-SIN VARIEDAD	S 418	41,50	0,59	0,59	0,59		1,07			0,59	0,59

INCIDENCIAS**INCIDENCIA DESCRIPCIÓN**

100407 Explotación solicitada no forma parte de ningún organismo de control autorizado para la producción ecológica en Andalucía o fecha de inscripción posterior al plazo establecido (Anexo I. Criterios de Subvencionabilidad. Orden 28 de marzo de 2023).
Explotación:ES140150000064 Especie:PORCINO

(1) Superficie declarada admisible ajustada con la superficie comprometida.
(2) Factor de penalización valorando el alcance para el tipo de compromiso.

Puede verificar la integridad de una copia de este documento mediante la lectura del código QR adjunto o mediante el acceso a la dirección <https://ws050.juntadeandalucia.es/verificarFirma> indicando el código de VERIFICACIÓN

FIRMADO POR

RAQUEL MARIA ESPIN CRESPO

17/12/2024

VERIFICACIÓN

Pk2jm6UYDU9J72AMTZUYRN3GET48NG

PÁG. 2470/9349



**Datos considerados para el Cálculo de la Carga Ganadera mínima y máxima del expediente**

Explotación	Especie	Inscrito en Sipea y Admisible	Ugm Calculada para CG Mínima	Ugm Calculada para CG Máxima
ES140150000064	BOVINA	SI	94,52	94,52
ES140150000064	PORCINO	NO	0,00	0,00
			94,52	94,52

Superficie determinada para Cálculo Carga Ganadera Mínima: 725,20 ha

Superficie determinada para Cálculo Carga Ganadera Máxima: 741,28 ha

Carga Ganadera Mínima Expediente: 0,13 ugm/ha

Carga Ganadera Máxima Expediente: 0,13 ugm/ha

Los importes del Grupo de Pago de pastos de este expediente han sido ajustados por no llegar a la carga ganadera mínima de 0,3

Recintos Determinados para el Cálculo de Garga Ganadera Mínima

REF.	REFERENCIA SIGPAC	CULTIVO	DESCRIPCIÓN CULTIVO	S/R	SUP. RESUELTA (ha)
1700000006373493	14-015-001-00001-00003	62000	PASTOS PERMANENTES DE 5 O MAS AÑOS-SIN VARIEDAD	S	37,52
1700000006373494	14-015-001-00026-00003	62000	PASTOS PERMANENTES DE 5 O MAS AÑOS-SIN VARIEDAD	S	2,10
1700000006373495	14-015-001-00026-00001	62000	PASTOS PERMANENTES DE 5 O MAS AÑOS-SIN VARIEDAD	S	26,49
1700000006373496	14-015-001-00002-00003	62000	PASTOS PERMANENTES DE 5 O MAS AÑOS-SIN VARIEDAD	S	11,95
1700000006373497	14-015-001-00002-00002	62000	PASTOS PERMANENTES DE 5 O MAS AÑOS-SIN VARIEDAD	S	38,94
1700000006373499	14-015-002-00369-00001	62000	PASTOS PERMANENTES DE 5 O MAS AÑOS-SIN VARIEDAD	S	202,37
1700000006373500	14-039-010-00054-00002	62000	PASTOS PERMANENTES DE 5 O MAS AÑOS-SIN VARIEDAD	S	70,39
1700000006373501	14-015-002-00369-00005	62000	PASTOS PERMANENTES DE 5 O MAS AÑOS-SIN VARIEDAD	S	0,01
1700000006373502	14-075-004-00098-00003	62000	PASTOS PERMANENTES DE 5 O MAS AÑOS-SIN VARIEDAD	S	2,94
1700000006373503	14-075-004-00098-00002	62000	PASTOS PERMANENTES DE 5 O MAS AÑOS-SIN VARIEDAD	S	1,18
1700000006373504	14-075-004-00098-00001	62000	PASTOS PERMANENTES DE 5 O MAS AÑOS-SIN VARIEDAD	S	1,87
1700000006373507	14-075-005-00103-00011	62000	PASTOS PERMANENTES DE 5 O MAS AÑOS-SIN VARIEDAD	S	4,60
1700000006373508	14-015-001-00036-00001	62000	PASTOS PERMANENTES DE 5 O MAS AÑOS-SIN VARIEDAD	S	32,00
1700000006373509	14-015-001-00036-00002	62000	PASTOS PERMANENTES DE 5 O MAS AÑOS-SIN VARIEDAD	S	4,41
1700000006373510	14-015-001-00026-00004	62000	PASTOS PERMANENTES DE 5 O MAS AÑOS-SIN VARIEDAD	S	0,02
1700000006373511	14-075-005-00103-00002	62000	PASTOS PERMANENTES DE 5 O MAS AÑOS-SIN VARIEDAD	S	232,27
1700000006373512	14-075-005-00103-00004	62000	PASTOS PERMANENTES DE 5 O MAS AÑOS-SIN VARIEDAD	S	5,10
1700000006373513	14-075-005-00103-00005	62000	PASTOS PERMANENTES DE 5 O MAS AÑOS-SIN VARIEDAD	S	15,73
1700000006373514	14-075-005-00103-00009	62000	PASTOS PERMANENTES DE 5 O MAS AÑOS-SIN VARIEDAD	S	4,70
1700000006373517	14-075-005-00079-00001	62000	PASTOS PERMANENTES DE 5 O MAS AÑOS-SIN VARIEDAD	S	27,86
1700000006373518	14-075-005-00079-00005	62000	PASTOS PERMANENTES DE 5 O MAS AÑOS-SIN VARIEDAD	S	2,16
1700000006373519	14-075-005-00103-00014	62000	PASTOS PERMANENTES DE 5 O MAS AÑOS-SIN VARIEDAD	S	0,59

Recintos Determinados para el Cálculo de Garga Ganadera Máxima

REF.	REFERENCIA SIGPAC	CULTIVO	DESCRIPCIÓN CULTIVO	S/R	SUP. RESUELTA (ha)
6956603	14-075-004-00105-00002	62000	PASTOS PERMANENTES DE 5 O MAS AÑOS-SIN VARIEDAD	S	0,00
6956813	14-075-005-00074-00001	62000	PASTOS PERMANENTES DE 5 O MAS AÑOS-SIN VARIEDAD	S	0,36
6956818	14-075-004-00057-00001	62000	PASTOS PERMANENTES DE 5 O MAS AÑOS-SIN VARIEDAD	S	0,17
6956939	14-075-004-00078-00001	62000	PASTOS PERMANENTES DE 5 O MAS AÑOS-SIN VARIEDAD	S	1,23
6956951	14-075-004-00089-00001	62000	PASTOS PERMANENTES DE 5 O MAS AÑOS-SIN VARIEDAD	S	0,52

(1) Superficie declarada admisible ajustada con la superficie comprometida.
(2) Factor de penalización valorando el alcance para el tipo de compromiso.Puede verificar la integridad de una copia de este documento mediante la lectura del código QR adjunto o mediante el acceso a la dirección <https://ws050.juntadeandalucia.es/verificarFirma> indicando el código de VERIFICACIÓN

FIRMADO POR

RAQUEL MARIA ESPIN CRESPO

17/12/2024

VERIFICACIÓN

Pk2jm6UYDU9J72AMTZUYRN3GET48NG

PÁG. 2471/9349



**Datos considerados para el Cálculo de la Carga Ganadera mínima y máxima del expediente****Recintos Determinados para el Cálculo de Garga Ganadera Máxima**

REF.	REFERENCIA SIGPAC	CULTIVO	DESCRIPCIÓN CULTIVO	SUP.	
				S/R	RESUELTA (ha)
6956952	14-075-004-00089-00002	62000	PASTOS PERMANENTES DE 5 O MAS AÑOS-SIN VARIEDAD	S	0,27
6956958	14-075-004-00096-00002	62000	PASTOS PERMANENTES DE 5 O MAS AÑOS-SIN VARIEDAD	S	0,00
6956959	14-075-004-00096-00003	62000	PASTOS PERMANENTES DE 5 O MAS AÑOS-SIN VARIEDAD	S	0,00
6956981	14-075-003-00069-00001	62000	PASTOS PERMANENTES DE 5 O MAS AÑOS-SIN VARIEDAD	S	0,86
6956982	14-075-003-00069-00002	62000	PASTOS PERMANENTES DE 5 O MAS AÑOS-SIN VARIEDAD	S	0,18
6956993	14-075-003-00073-00001	62000	PASTOS PERMANENTES DE 5 O MAS AÑOS-SIN VARIEDAD	S	1,13
6957000	14-075-004-00061-00001	62000	PASTOS PERMANENTES DE 5 O MAS AÑOS-SIN VARIEDAD	S	6,38
6957007	14-075-004-00054-00003	62000	PASTOS PERMANENTES DE 5 O MAS AÑOS-SIN VARIEDAD	S	1,25
6957015	14-075-004-00056-00002	62000	PASTOS PERMANENTES DE 5 O MAS AÑOS-SIN VARIEDAD	S	0,59
6957030	14-075-003-00263-00001	62000	PASTOS PERMANENTES DE 5 O MAS AÑOS-SIN VARIEDAD	S	2,67
6957036	14-075-003-00079-00001	62000	PASTOS PERMANENTES DE 5 O MAS AÑOS-SIN VARIEDAD	S	0,12
6957045	14-075-003-00080-00001	62000	PASTOS PERMANENTES DE 5 O MAS AÑOS-SIN VARIEDAD	S	0,35
1700000006373493	14-015-001-00001-00003	62000	PASTOS PERMANENTES DE 5 O MAS AÑOS-SIN VARIEDAD	S	37,52
1700000006373494	14-015-001-00026-00003	62000	PASTOS PERMANENTES DE 5 O MAS AÑOS-SIN VARIEDAD	S	2,10
1700000006373495	14-015-001-00026-00001	62000	PASTOS PERMANENTES DE 5 O MAS AÑOS-SIN VARIEDAD	S	26,49
1700000006373496	14-015-001-00002-00003	62000	PASTOS PERMANENTES DE 5 O MAS AÑOS-SIN VARIEDAD	S	11,95
1700000006373497	14-015-001-00002-00002	62000	PASTOS PERMANENTES DE 5 O MAS AÑOS-SIN VARIEDAD	S	38,94
1700000006373499	14-015-002-00369-00001	62000	PASTOS PERMANENTES DE 5 O MAS AÑOS-SIN VARIEDAD	S	202,37
1700000006373500	14-039-010-00054-00002	62000	PASTOS PERMANENTES DE 5 O MAS AÑOS-SIN VARIEDAD	S	70,39
1700000006373501	14-015-002-00369-00005	62000	PASTOS PERMANENTES DE 5 O MAS AÑOS-SIN VARIEDAD	S	0,01
1700000006373502	14-075-004-00098-00003	62000	PASTOS PERMANENTES DE 5 O MAS AÑOS-SIN VARIEDAD	S	2,94
1700000006373503	14-075-004-00098-00002	62000	PASTOS PERMANENTES DE 5 O MAS AÑOS-SIN VARIEDAD	S	1,18
1700000006373504	14-075-004-00098-00001	62000	PASTOS PERMANENTES DE 5 O MAS AÑOS-SIN VARIEDAD	S	1,87
1700000006373507	14-075-005-00103-00011	62000	PASTOS PERMANENTES DE 5 O MAS AÑOS-SIN VARIEDAD	S	4,60
1700000006373508	14-015-001-00036-00001	62000	PASTOS PERMANENTES DE 5 O MAS AÑOS-SIN VARIEDAD	S	32,00
1700000006373509	14-015-001-00036-00002	62000	PASTOS PERMANENTES DE 5 O MAS AÑOS-SIN VARIEDAD	S	4,41
1700000006373510	14-015-001-00026-00004	62000	PASTOS PERMANENTES DE 5 O MAS AÑOS-SIN VARIEDAD	S	0,02
1700000006373511	14-075-005-00103-00002	62000	PASTOS PERMANENTES DE 5 O MAS AÑOS-SIN VARIEDAD	S	232,27
1700000006373512	14-075-005-00103-00004	62000	PASTOS PERMANENTES DE 5 O MAS AÑOS-SIN VARIEDAD	S	5,10
1700000006373513	14-075-005-00103-00005	62000	PASTOS PERMANENTES DE 5 O MAS AÑOS-SIN VARIEDAD	S	15,73
1700000006373514	14-075-005-00103-00009	62000	PASTOS PERMANENTES DE 5 O MAS AÑOS-SIN VARIEDAD	S	4,70
1700000006373517	14-075-005-00079-00001	62000	PASTOS PERMANENTES DE 5 O MAS AÑOS-SIN VARIEDAD	S	27,86
1700000006373518	14-075-005-00079-00005	62000	PASTOS PERMANENTES DE 5 O MAS AÑOS-SIN VARIEDAD	S	2,16
1700000006373519	14-075-005-00103-00014	62000	PASTOS PERMANENTES DE 5 O MAS AÑOS-SIN VARIEDAD	S	0,59

(1) Superficie declarada admisible ajustada con la superficie comprometida.
(2) Factor de penalización valorando el alcance para el tipo de compromiso.

Puede verificar la integridad de una copia de este documento mediante la lectura del código QR adjunto o mediante el acceso a la dirección <https://ws050.juntadeandalucia.es/verificarFirma> indicando el código de VERIFICACIÓN

FIRMADO POR

RAQUEL MARIA ESPIN CRESPO

17/12/2024

VERIFICACIÓN

Pk2jm6UYDU9J72AMTZUYRN3GET48NG

PÁG. 2472/9349



**Datos considerados para el Cálculo de la Carga Ganadera mínima y máxima del expediente****Incidencias de carga ganadera****INCIDENCIA DESCRIPCIÓN**

452	Actividad agraria declarada en un recinto no compatible con el uso PA, PR o PS asignado en SIGPAC para ese recinto. Ref:6956589 Recinto:14-075-004-00104-00003 Cultivo:62000 PASTOS PERMANENTES DE 5 O MAS AÑOS-SIN VARIEDAD Secano USO ASIGNADO EN SIGPAC:PS Ref:6956590 Recinto:14-075-004-00104-00004 Cultivo:62000 PASTOS PERMANENTES DE 5 O MAS AÑOS-SIN VARIEDAD Secano USO ASIGNADO EN SIGPAC:PS Ref:6956599 Recinto:14-075-004-00095-00001 Cultivo:62000 PASTOS PERMANENTES DE 5 O MAS AÑOS-SIN VARIEDAD Secano USO ASIGNADO EN SIGPAC:PS Ref:6956600 Recinto:14-075-004-00095-00002 Cultivo:62000 PASTOS PERMANENTES DE 5 O MAS AÑOS-SIN VARIEDAD Secano USO ASIGNADO EN SIGPAC:PS Ref:6956604 Recinto:14-075-004-00105-00003 Cultivo:62000 PASTOS PERMANENTES DE 5 O MAS AÑOS-SIN VARIEDAD Secano USO ASIGNADO EN SIGPAC:PS Ref:6956605 Recinto:14-075-004-00105-00004 Cultivo:62000 PASTOS PERMANENTES DE 5 O MAS AÑOS-SIN VARIEDAD Secano USO ASIGNADO EN SIGPAC:PS Ref:6956607 Recinto:14-075-004-00086-00001 Cultivo:62000 PASTOS PERMANENTES DE 5 O MAS AÑOS-SIN VARIEDAD Secano USO ASIGNADO EN SIGPAC:PS Ref:6956608 Recinto:14-075-004-00086-00002 Cultivo:62000 PASTOS PERMANENTES DE 5 O MAS AÑOS-SIN VARIEDAD Secano USO ASIGNADO EN SIGPAC:PS Ref:6956612 Recinto:14-075-004-00094-00001 Cultivo:62000 PASTOS PERMANENTES DE 5 O MAS AÑOS-SIN VARIEDAD Secano USO ASIGNADO EN SIGPAC:PS Ref:6956613 Recinto:14-075-004-00094-00002 Cultivo:62000 PASTOS PERMANENTES DE 5 O MAS AÑOS-SIN VARIEDAD Secano USO ASIGNADO EN SIGPAC:PS Ref:6956615 Recinto:14-075-004-00079-00001 Cultivo:62000 PASTOS PERMANENTES DE 5 O MAS AÑOS-SIN VARIEDAD Secano USO ASIGNADO EN SIGPAC:PR Ref:6956616 Recinto:14-075-004-00079-00002 Cultivo:62000 PASTOS PERMANENTES DE 5 O MAS AÑOS-SIN VARIEDAD Secano USO ASIGNADO EN SIGPAC:PR Ref:6956629 Recinto:14-075-008-00082-00001 Cultivo:62000 PASTOS PERMANENTES DE 5 O MAS AÑOS-SIN VARIEDAD Secano USO ASIGNADO EN SIGPAC:PS Ref:6956635 Recinto:14-075-005-00073-00001 Cultivo:62000 PASTOS PERMANENTES DE 5 O MAS AÑOS-SIN VARIEDAD Secano USO ASIGNADO EN SIGPAC:PR Ref:6956636 Recinto:14-075-005-00073-00009 Cultivo:62000 PASTOS PERMANENTES DE 5 O MAS AÑOS-SIN VARIEDAD Secano USO ASIGNADO EN SIGPAC:PS Ref:6956637 Recinto:14-075-005-00073-00010 Cultivo:62000 PASTOS PERMANENTES DE 5 O MAS AÑOS-SIN VARIEDAD Secano USO ASIGNADO EN SIGPAC:PS Ref:6956639 Recinto:14-075-005-00073-00013 Cultivo:62000 PASTOS PERMANENTES DE 5 O MAS AÑOS-SIN VARIEDAD Secano USO ASIGNADO EN SIGPAC:PS Ref:6956640 Recinto:14-075-005-00073-00015 Cultivo:62000 PASTOS PERMANENTES DE 5 O MAS AÑOS-SIN VARIEDAD Secano USO ASIGNADO EN SIGPAC:PS Ref:6956641 Recinto:14-075-005-00073-00017 Cultivo:62000 PASTOS PERMANENTES DE 5 O MAS AÑOS-SIN VARIEDAD Secano USO ASIGNADO EN SIGPAC:PS Ref:6956652 Recinto:14-075-005-00102-00001 Cultivo:62000 PASTOS PERMANENTES DE 5 O MAS AÑOS-SIN VARIEDAD Secano USO ASIGNADO EN SIGPAC:PS Ref:6956655 Recinto:14-075-003-00085-00001 Cultivo:62000 PASTOS PERMANENTES DE 5 O MAS AÑOS-SIN VARIEDAD Secano USO ASIGNADO EN SIGPAC:PS Ref:6956666 Recinto:14-075-003-00060-00001 Cultivo:62000 PASTOS PERMANENTES DE 5 O MAS AÑOS-SIN VARIEDAD Secano USO ASIGNADO EN SIGPAC:PS Ref:6956672 Recinto:14-075-003-00051-00001 Cultivo:62000 PASTOS PERMANENTES DE 5 O MAS AÑOS-SIN VARIEDAD Secano USO ASIGNADO EN SIGPAC:PS Ref:6956675 Recinto:14-075-003-00063-00002 Cultivo:62000 PASTOS PERMANENTES DE 5 O MAS AÑOS-SIN VARIEDAD Secano USO ASIGNADO EN SIGPAC:PS Ref:6956678 Recinto:14-075-003-00066-00001 Cultivo:62000 PASTOS PERMANENTES DE 5 O MAS AÑOS-SIN VARIEDAD Secano USO ASIGNADO EN SIGPAC:PS Ref:6956703 Recinto:14-075-004-00077-00001 Cultivo:62000 PASTOS PERMANENTES DE 5 O MAS AÑOS-SIN VARIEDAD Secano USO ASIGNADO EN SIGPAC:PR Ref:6956704 Recinto:14-075-004-00077-00002 Cultivo:62000 PASTOS PERMANENTES DE 5 O MAS AÑOS-SIN VARIEDAD Secano USO ASIGNADO EN SIGPAC:PR Ref:6956705 Recinto:14-075-004-00077-00003 Cultivo:62000 PASTOS PERMANENTES DE 5 O MAS AÑOS-SIN VARIEDAD Secano USO ASIGNADO EN SIGPAC:PR Ref:6956706 Recinto:14-075-004-00077-00004 Cultivo:62000 PASTOS PERMANENTES DE 5 O MAS AÑOS-SIN VARIEDAD Secano USO ASIGNADO EN SIGPAC:PR Ref:6956720 Recinto:14-075-004-00068-00001 Cultivo:62000 PASTOS PERMANENTES DE 5 O MAS AÑOS-SIN VARIEDAD Secano USO ASIGNADO EN SIGPAC:PA Ref:6956723 Recinto:14-075-004-00065-00001 Cultivo:62000 PASTOS PERMANENTES DE 5 O MAS AÑOS-SIN VARIEDAD Secano USO ASIGNADO EN SIGPAC:PA Ref:6956724 Recinto:14-075-003-00112-00001 Cultivo:62000 PASTOS PERMANENTES DE 5 O MAS AÑOS-SIN VARIEDAD Secano USO ASIGNADO EN SIGPAC:PS
-----	---

(1) Superficie declarada admisible ajustada con la superficie comprometida.
(2) Factor de penalización valorando el alcance para el tipo de compromiso.

Puede verificar la integridad de una copia de este documento mediante la lectura del código QR adjunto o mediante el acceso a la dirección <https://ws050.juntadeandalucia.es/verificarFirma> indicando el código de VERIFICACIÓN

FIRMADO POR	RAQUEL MARIA ESPIN CRESPO	17/12/2024	
VERIFICACIÓN	Pk2jm6UYDU9J72AMTZUYRN3GET48NG	PÁG. 2473/9349	

**Datos considerados para el Cálculo de la Carga Ganadera mínima y máxima del expediente**

	Ref:6956729 Recinto:14-075-003-00102-00001 Cultivo:62000 PASTOS PERMANENTES DE 5 O MAS AÑOS-SIN VARIEDAD Secano USO ASIGNADO EN SIGPAC:PS
	Ref:6956742 Recinto:14-075-003-00111-00001 Cultivo:62000 PASTOS PERMANENTES DE 5 O MAS AÑOS-SIN VARIEDAD Secano USO ASIGNADO EN SIGPAC:PS
	Ref:6956754 Recinto:14-075-003-00074-00001 Cultivo:62000 PASTOS PERMANENTES DE 5 O MAS AÑOS-SIN VARIEDAD Secano USO ASIGNADO EN SIGPAC:PS
	Ref:6956761 Recinto:14-075-003-00061-00001 Cultivo:62000 PASTOS PERMANENTES DE 5 O MAS AÑOS-SIN VARIEDAD Secano USO ASIGNADO EN SIGPAC:PS
	Ref:6956779 Recinto:14-075-004-00099-00001 Cultivo:62000 PASTOS PERMANENTES DE 5 O MAS AÑOS-SIN VARIEDAD Secano USO ASIGNADO EN SIGPAC:PR
	Ref:6956780 Recinto:14-075-004-00099-00002 Cultivo:62000 PASTOS PERMANENTES DE 5 O MAS AÑOS-SIN VARIEDAD Secano USO ASIGNADO EN SIGPAC:PR
	Ref:6956793 Recinto:14-075-005-00077-00002 Cultivo:62000 PASTOS PERMANENTES DE 5 O MAS AÑOS-SIN VARIEDAD Secano USO ASIGNADO EN SIGPAC:PR
	Ref:6956794 Recinto:14-075-005-00077-00005 Cultivo:62000 PASTOS PERMANENTES DE 5 O MAS AÑOS-SIN VARIEDAD Secano USO ASIGNADO EN SIGPAC:PR
	Ref:6956801 Recinto:14-075-005-00075-00001 Cultivo:62000 PASTOS PERMANENTES DE 5 O MAS AÑOS-SIN VARIEDAD Secano USO ASIGNADO EN SIGPAC:PA
	Ref:6957001 Recinto:14-075-004-00061-00002 Cultivo:62000 PASTOS PERMANENTES DE 5 O MAS AÑOS-SIN VARIEDAD Secano USO ASIGNADO EN SIGPAC:PA
	Ref:6957002 Recinto:14-075-004-00061-00003 Cultivo:62000 PASTOS PERMANENTES DE 5 O MAS AÑOS-SIN VARIEDAD Secano USO ASIGNADO EN SIGPAC:PA
	Ref:6957054 Recinto:14-075-004-00064-00001 Cultivo:62000 PASTOS PERMANENTES DE 5 O MAS AÑOS-SIN VARIEDAD Secano USO ASIGNADO EN SIGPAC:PR
100407	Explotación solicitada no forma parte de ningún organismo de control autorizado para la producción ecológica en Andalucía o fecha de inscripción posterior al plazo establecido (Anexo I. Criterios de Subvencionabilidad. Orden 28 de marzo de 2023). Explotación:ES140150000064 Especie:PORCINO

(1) Superficie declarada admisible ajustada con la superficie comprometida.
(2) Factor de penalización valorando el alcance para el tipo de compromiso.

Puede verificar la integridad de una copia de este documento mediante la lectura del código QR adjunto o mediante el acceso a la dirección <https://ws050.juntadeandalucia.es/verificarFirma> indicando el código de VERIFICACIÓN

FIRMADO POR	RAQUEL MARIA ESPIN CRESPO	17/12/2024	
VERIFICACIÓN	Pk2jm6UYDU9J72AMTZUYRN3GET48NG	PÁG. 2474/9349	

**APELLIDOS Y NOMBRE / RAZÓN SOCIAL**

GANADERIA PIEDRA MERENDERA SCP

NIF

***8904*

EXPEDIENTE

1226229

ANUALIDAD DE PAGO

1ª

IMPORTES POR ANUALIDAD

	2023	2024	2025	2026	2027
IMPORTE MÁXIMO SUBVENCIONABLE	0,00 €	0,00 €	0,00 €	0,00 €	0,00 €
IMPORTE MEDIO DE TRANSFERENCIA (€/ha)	0,00 €	0,00 €	0,00 €	0,00 €	0,00 €

RESUMEN DE UNIDADES

Cód	GRUPO DE PAGO	Sup. Dec. Admisible (ha)	Sup. Comprometida (ha)	Sup. ajustada compromiso (1) (ha)	% sobredec.	Sup. Resuelta (ha)	Importe Declarado	Importe Topado	Importe Resuelto	Importe tras sobredec.
424	HERBÁCEOS NO ELEGIBLES	22,33		22,33	0,00	22,33	0,00	0,00	0,00	0,00
TOTAL		22,33	22,33	22,33		22,33	0,00	0,00	0,00	0,00

APLICACIÓN DE REDUCCIONES Y PENALIZACIONES

GRUPO DE PAGO	Importe Calculado	Importe prereduc.	Criterios de subvencionabilidad y compromisos	Presentación tardía	Omisión declaración	Condicionalidad	IMPORTE (Euros) RESUELTO
HERBÁCEOS NO ELEGIBLES	0,00	0,00	0,00	0,00	0,00	0,00	0,00
TOTAL	0,00	0,00					0,00

RECINTOS RESUELTOS

REE	REFERENCIA SIGPAC	CULTIVO DESCRIPCIÓN CULTIVO	S/R G.PAGO	PEND. MEDIA (%)	SUP. DEC. ADMISIBLE (ha)	SUP. COMPROM. (ha)	SUP. AJUSTADA COMPROM. (1) (ha)	SUP. CONV. SIGPAC (ha)	SUP. CERTIE. (ha)	SUP. CAMPO (ha)	SUP. CAMPO DETER. CULT. DECLARADO (ha)	SUP. DEC. REDUCIDA (ha)	SUP. RESUELTA (ha)
5113673	14-051-005-00358-001	20000 BARBECHO TRADICIONAL-SIN VARIEDAD	S 424	11,30	8,02	8,02	8,02	8,02	8,02			8,02	8,02
1700000007033597	14-051-003-00017-002	20000 BARBECHO TRADICIONAL-SIN VARIEDAD	S 424	7,20	2,40	2,40	2,40	2,40	2,40			2,40	2,40
1700000007033598	14-051-004-00019-001	20000 BARBECHO TRADICIONAL-SIN VARIEDAD	S 424	10,70	3,09	3,09	3,09	3,09	3,09			3,09	3,09
1700000007033600	14-051-005-00353-001	20000 BARBECHO TRADICIONAL-SIN VARIEDAD	S 424	12,80	0,47	0,47	0,47	0,47	0,47			0,47	0,47
1700000007033602	14-051-005-00353-002	20000 BARBECHO TRADICIONAL-SIN VARIEDAD	S 424	8,70	0,27	0,27	0,27	0,27	0,27			0,27	0,27
1700000007033603	14-051-005-00355-003	20000 BARBECHO TRADICIONAL-SIN VARIEDAD	S 424	14,10	5,73	5,73	5,73	5,73	5,73			5,73	5,73
1700000007033604	14-051-005-00356-002	20000 BARBECHO TRADICIONAL-SIN VARIEDAD	S 424	8,40	1,54	1,54	1,54	1,54	1,54			1,54	1,54
1700000007033605	14-051-005-00356-003	20000 BARBECHO TRADICIONAL-SIN VARIEDAD	S 424	7,60	0,20	0,20	0,20	0,20	0,20			0,20	0,20
1700000007033609	14-051-009-00114-001	20000 BARBECHO TRADICIONAL-SIN VARIEDAD	S 424	8,50	0,61	0,61	0,61	0,61	0,61			0,61	0,61

(1) Superficie declarada admisible ajustada con la superficie comprometida.
(2) Factor de penalización valorando el alcance para el tipo de compromiso.

Puede verificar la integridad de una copia de este documento mediante la lectura del código QR adjunto o mediante el acceso a la dirección <https://ws050.juntadeandalucia.es/verificarFirma> indicando el código de VERIFICACIÓN

FIRMADO POR

RAQUEL MARIA ESPIN CRESPO

17/12/2024

VERIFICACIÓN

Pk2jm6UYDU9J72AMTZUYRN3GET48NG

PÁG. 2475/9349






INCIDENCIAS

INCIDENCIA DESCRIPCIÓN

- 100411 Recinto no admisible por no estar asociado en SIGGAN a una explotación ganadera (Artículo 10 de la Orden de 28 de marzo de 2023).
 Ref:1700000007033608 Recinto:14-051-004-00016-00001 Cultivo:62000 PASTOS PERMANENTES DE 5 O MAS AÑOS-SIN VARIEDAD Secano
 Ref:1700000007033613 Recinto:14-051-004-00017-00001 Cultivo:62000 PASTOS PERMANENTES DE 5 O MAS AÑOS-SIN VARIEDAD Secano
 Ref:1700000007033614 Recinto:14-051-004-00024-00001 Cultivo:62000 PASTOS PERMANENTES DE 5 O MAS AÑOS-SIN VARIEDAD Secano
- 100421 Recinto declarado por error para una operación de la 6503, que se ha corregido de oficio marcando la operación correcta, de acuerdo con la fecha de inscripción del recinto en la producción ecológica.
 Ref:1700000007033597 Recinto:14-051-003-00017-00002 Cultivo:20000 BARBECHO TRADICIONAL-SIN VARIEDAD Secano
 Ref:1700000007033608 Recinto:14-051-004-00016-00001 Cultivo:62000 PASTOS PERMANENTES DE 5 O MAS AÑOS-SIN VARIEDAD Secano
 Ref:1700000007033613 Recinto:14-051-004-00017-00001 Cultivo:62000 PASTOS PERMANENTES DE 5 O MAS AÑOS-SIN VARIEDAD Secano
 Ref:1700000007033598 Recinto:14-051-004-00019-00001 Cultivo:20000 BARBECHO TRADICIONAL-SIN VARIEDAD Secano
 Ref:1700000007033614 Recinto:14-051-004-00024-00001 Cultivo:62000 PASTOS PERMANENTES DE 5 O MAS AÑOS-SIN VARIEDAD Secano
 Ref:1700000007033600 Recinto:14-051-005-00353-00001 Cultivo:20000 BARBECHO TRADICIONAL-SIN VARIEDAD Secano
 Ref:1700000007033602 Recinto:14-051-005-00353-00002 Cultivo:20000 BARBECHO TRADICIONAL-SIN VARIEDAD Secano
 Ref:1700000007033603 Recinto:14-051-005-00355-00003 Cultivo:20000 BARBECHO TRADICIONAL-SIN VARIEDAD Secano
 Ref:1700000007033604 Recinto:14-051-005-00356-00002 Cultivo:20000 BARBECHO TRADICIONAL-SIN VARIEDAD Secano
 Ref:1700000007033605 Recinto:14-051-005-00356-00003 Cultivo:20000 BARBECHO TRADICIONAL-SIN VARIEDAD Secano
 Ref:5113673 Recinto:14-051-005-00358-00001 Cultivo:20000 BARBECHO TRADICIONAL-SIN VARIEDAD Secano
 Ref:1700000007033609 Recinto:14-051-009-00114-00001 Cultivo:20000 BARBECHO TRADICIONAL-SIN VARIEDAD Secano
 Ref:1700000007033615 Recinto:14-051-009-00131-00001 Cultivo:5000 CEBADA-SIN VARIEDAD Secano
- 100424 Solicita recinto que no está comprometido para la operación.
 Ref:1700000007033608 Recinto:14-051-004-00016-00001 Cultivo:62000 PASTOS PERMANENTES DE 5 O MAS AÑOS-SIN VARIEDAD Secano
 Ref:1700000007033613 Recinto:14-051-004-00017-00001 Cultivo:62000 PASTOS PERMANENTES DE 5 O MAS AÑOS-SIN VARIEDAD Secano
 Ref:1700000007033614 Recinto:14-051-004-00024-00001 Cultivo:62000 PASTOS PERMANENTES DE 5 O MAS AÑOS-SIN VARIEDAD Secano
 Ref:1700000007033615 Recinto:14-051-009-00131-00001 Cultivo:5000 CEBADA-SIN VARIEDAD Secano

(1) Superficie declarada admisible ajustada con la superficie comprometida.
(2) Factor de penalización valorando el alcance para el tipo de compromiso.

Puede verificar la integridad de una copia de este documento mediante la lectura del código QR adjunto o mediante el acceso a la dirección https://ws050.juntadeandalucia.es/verificarFirma indicando el código de VERIFICACIÓN			
FIRMADO POR	RAQUEL MARIA ESPIN CRESPO	17/12/2024	
VERIFICACIÓN	Pk2jm6UYDU9J72AMTZUYRN3GET48NG	PÁG. 2476/9349	

**APELLIDOS Y NOMBRE / RAZÓN SOCIAL**

GARCIA AGUILERA PAULA

NIF

***6300*

EXPEDIENTE

1017794

ANUALIDAD DE PAGO

1ª

IMPORTE POR ANUALIDAD

	2023	2024	2025	2026	2027
IMPORTE MÁXIMO SUBVENCIONABLE	758,57 €	758,57 €	758,57 €	632,15 €	632,15 €
IMPORTE MEDIO DE TRANSFERENCIA (€/ha)	297,48 €	297,48 €	297,48 €	247,90 €	247,90 €

RESUMEN DE UNIDADES

Cód	GRUPO DE PAGO	Sup. Dec. Admisible (ha)	Sup. Comprometida (ha)	Sup. ajustada compromiso (1) (ha)	% sobredec.	Sup. Resuelta (ha)	Importe Declarado	Importe Topado	Importe Resuelto	Importe tras sobredec.
419	OLIVAR	2,55		2,55	0,00	2,55	758,57	758,57	758,57	758,57
TOTAL		2,55	2,55	2,55		2,55	758,57	758,57	758,57	758,57

APLICACIÓN DE REDUCCIONES Y PENALIZACIONES

GRUPO DE PAGO	Importe Calculado	Importe prereduc.	Criterios de subvencionabilidad y compromisos	Presentación tardía	Omisión declaración	Condicionalidad	IMPORTE (Euros) RESUELTO
OLIVAR	758,57	758,57	0,00	0,00	0,00	0,00	758,57
TOTAL	758,57	758,57					758,57

RESUMEN DE PAGOS**IMPORTE (Euros)**

	RESUELTO	FEADER	MAPA	CAPADR
OLIVAR - Pago realizado	758,57 €	644,78 €	74,42 €	39,37 €

RECINTOS RESUELTOS

REF.	REFERENCIA SIGPAC	CULTIVO DESCRIPCIÓN CULTIVO	S/R G.PAGO	PEND. MEDIA (%)	SUP. DEC. ADMISIBLE (ha)	SUP. COMPROM. (ha)	SUP. AJUSTADA COMPROM. (1) (ha)	SUP. CONY. SIGPAC (ha)	SUP. CERTIE (ha)	SUP. CAMPO (ha)	SUP. CAMPO DETER. CULT. DECLARADO (ha)	SUP. DEC. REDUCIDA (ha)	SUP. RESUELTA (ha)
1700000004531413	14-015-008-00028-001	101270 OLIVAR-PICUDO	S 419	30,40	0,14	0,14	0,14		0,14			0,14	0,14
1700000004531414	14-015-008-00131-002	101138 OLIVAR-HOJIBLANCA	S 419	20,70	0,01	0,01	0,01		0,01			0,01	0,01
1700000004531415	14-015-008-00132-002	101138 OLIVAR-HOJIBLANCA	S 419	31,40	0,02	0,02	0,02		0,02			0,02	0,02
1700000004531416	14-015-008-00142-001	101138 OLIVAR-HOJIBLANCA	S 419	10,90	0,06	0,06	0,06		0,06			0,06	0,06
1700000004531417	14-015-008-00143-001	101138 OLIVAR-HOJIBLANCA	S 419	15,40	1,53	1,53	1,53		1,53			1,53	1,53
1700000004531418	14-015-008-00046-003	101270 OLIVAR-PICUDO	S 419	14,40	0,25	0,25	0,25		0,25			0,25	0,25
1700000004531419	14-015-008-00047-001	101270 OLIVAR-PICUDO	S 419	15,00	0,12	0,12	0,12		0,12			0,12	0,12
1700000004531420	14-015-016-00029-001	101270 OLIVAR-PICUDO	S 419	32,00	0,32	0,32	0,32		0,32			0,32	0,32
1700000004531421	14-015-016-00028-001	101270 OLIVAR-PICUDO	S 419	32,40	0,10	0,10	0,10		0,10			0,10	0,10

(1) Superficie declarada admisible ajustada con la superficie comprometida.
(2) Factor de penalización valorando el alcance para el tipo de compromiso.

Puede verificar la integridad de una copia de este documento mediante la lectura del código QR adjunto o mediante el acceso a la dirección <https://ws050.juntadeandalucia.es/verificarFirma> indicando el código de VERIFICACIÓN

FIRMADO POR

RAQUEL MARIA ESPIN CRESPO

17/12/2024

VERIFICACIÓN

Pk2jm6UYDU9J72AMTZUYRN3GET48NG

PÁG. 2477/9349



**APELLIDOS Y NOMBRE / RAZÓN SOCIAL**

GARCIA ALCARAZ JUAN FRANCISCO

NIF
****5262*EXPEDIENTE
1213454ANUALIDAD
DE PAGO
1ª**IMPORTE POR ANUALIDAD**

	2023	2024	2025	2026	2027
IMPORTE MÁXIMO SUBVENCIONABLE	987,77 €	987,77 €	823,14 €	823,14 €	823,14 €
IMPORTE MEDIO DE TRANSFERENCIA (€/ha)	98,58 €	98,58 €	82,15 €	82,15 €	82,15 €

RESUMEN DE UNIDADES

Cód	GRUPO DE PAGO	Sup. Dec. Admisible (ha)	Sup. Comprometida (ha)	Sup. ajustada compromiso (1) (ha)	% sobreded.	Sup. Resuelta (ha)	Importe Declarado	Importe Topado	Importe Resuelto	Importe tras sobreded.
418	PASTOS ASOCIADOS A GANADERÍA ECOLÓGICA	10,02		10,02	0,00	10,02	987,77	987,77	987,77	987,77
424	HERBÁCEOS NO ELEGIBLES	1,36		0,00	100,00	0,00	0,00	0,00	0,00	0,00
TOTAL		11,38	10,02	10,02		10,02	987,77	987,77	987,77	987,77

APLICACIÓN DE REDUCCIONES Y PENALIZACIONES

GRUPO DE PAGO	Importe Calculado	Importe prerreduc.	Criterios de subvencionabilidad y compromisos	Presentación tardía	Omisión declaración	Condicionalidad	IMPORTE (Euros) RESUELTO
HERBÁCEOS NO ELEGIBLES	0,00	0,00	0,00	0,00	0,00	0,00	0,00
PASTOS ASOCIADOS A GANADERÍA	987,77	987,77	0,00	0,00	0,00	0,00	987,77
TOTAL	987,77	987,77					987,77

RESUMEN DE PAGOS

	RESUELTO	FEADER	MAPA	CAPADR
PASTOS ASOCIADOS A GANADERÍA ECOLÓGICA - Pago realizado	987,77 €	839,60 €	96,90 €	51,27 €

RECINTOS RESUELTOS

REE	REFERENCIA SIGPAC	CULTIVO	DESCRIPCIÓN CULTIVO	S/R	G.PAGO	PEND. MEDIA (%)	SUP. DEC. ADMISIBLE (ha)	SUP. COMPROM. (ha)	SUP. AJUSTADA COMPR.(1) (ha)	SUP. CONV. SIGPAC (ha)	SUP. CERTIF. (ha)	SUP. CAMPO (ha)	SUP. CAMPO DETER. CULT. DECLARADO (ha)	SUP. DEC. REDUCIDA (ha)	SUP. RESUELTA (ha)
4182554	14-006-017-00013-002	62000	PASTOS PERMANENTES DE 5 O MAS AÑOS-SIN VARIEDAD	S	418	21,80	8,53	8,53	8,53		8,53			8,53	8,53
1700000006248910	14-054-016-00037-002	63000	PASTOS DE MENOS DE 5 AÑOS-SIN VARIEDAD	R	418	2,70	1,49	1,49	1,49		1,49			1,49	1,49
1700000006248902	14-006-008-00033-001	20000	BARBECHO TRADICIONAL-SIN VARIEDAD	S	424	7,40	1,28	1,28	1,28		1,28			1,28	1,28
1700000006248905	14-006-008-00033-006	20000	BARBECHO TRADICIONAL-SIN VARIEDAD	S	424	8,50	0,08	0,08	0,08		0,08			0,08	0,08

(1) Superficie declarada admisible ajustada con la superficie comprometida.
(2) Factor de penalización valorando el alcance para el tipo de compromiso.Puede verificar la integridad de una copia de este documento mediante la lectura del código QR adjunto o mediante el acceso a la dirección <https://ws050.juntadeandalucia.es/verificarFirma> indicando el código de VERIFICACIÓN

FIRMADO POR

RAQUEL MARIA ESPIN CRESPO

17/12/2024

VERIFICACIÓN

Pk2jm6UYDU9J72AMTZUYRN3GET48NG

PÁG. 2478/9349



**INCIDENCIAS****INCIDENCIA DESCRIPCIÓN**

- 100412 Número de hectáreas validadas inferior a la superficie mínima permitida por el grupo de cultivo (Anexo I. Criterios de Subvencionabilidad. Orden 28 de marzo de 2023).
Sup. Resuelta:0 Grupo de Pago:HERBÁCEOS
- 100413 Recinto perteneciente a grupo de cultivo que no cumple con la superficie mínima requerida (Anexo I. Criterios de Subvencionabilidad. Orden 28 de marzo de 2023).
Ref:-1492197 Recinto:14-006-008-00033-00001 Cultivo:40079 GUI SANTES-CARTOUCHE Secano Sup. Declarada:0,97 Superficie Resolver:0,97
Ref:170000006248907 Recinto:14-006-008-00033-00004 Cultivo:40079 GUI SANTES-CARTOUCHE Secano Sup. Declarada:0,41 Superficie Resolver:0,41
Ref:170000006248903 Recinto:14-006-008-00033-00010 Cultivo:40079 GUI SANTES-CARTOUCHE Secano Sup. Declarada:0,53 Superficie Resolver:0,53
Ref:-1492177 Recinto:14-006-009-00046-00001 Cultivo:12000 TRANQUILLÓN-SIN VARIEDAD Secano Sup. Declarada:6,24 Superficie Resolver:6,23
Ref:-1492182 Recinto:14-006-009-00046-00001 Cultivo:12000 TRANQUILLÓN-SIN VARIEDAD Secano Sup. Declarada:2,32 Superficie Resolver:2,31
Ref:170000006248909 Recinto:14-006-009-00046-00001 Cultivo:40079 GUI SANTES-CARTOUCHE Secano Sup. Declarada:3,87 Superficie Resolver:3,87
Ref:170000006248904 Recinto:14-006-009-00046-00002 Cultivo:40079 GUI SANTES-CARTOUCHE Secano Sup. Declarada:0,38 Superficie Resolver:0,38
- 100424 Solicita recinto que no está comprometido para la operación.
Ref:170000006248911 Recinto:14-006-008-00033-00002 Cultivo:62000 PASTOS PERMANENTES DE 5 O MAS AÑOS-SIN VARIEDAD Secano
Ref:170000006248906 Recinto:14-006-008-00033-00003 Cultivo:62000 PASTOS PERMANENTES DE 5 O MAS AÑOS-SIN VARIEDAD Secano
Ref:170000006248908 Recinto:14-006-008-00033-00008 Cultivo:62000 PASTOS PERMANENTES DE 5 O MAS AÑOS-SIN VARIEDAD Secano
- 100427 Recinto no admisible por estar asociado a una explotación intensiva en SIGGAN o que no pertenece al titular del expediente (Artículo 10 de la Orden de 28 de marzo de 2023).
Ref:170000006248911 Recinto:14-006-008-00033-00002 Cultivo:62000 PASTOS PERMANENTES DE 5 O MAS AÑOS-SIN VARIEDAD Secano Explotación:ES140060000474
Ref:170000006248906 Recinto:14-006-008-00033-00003 Cultivo:62000 PASTOS PERMANENTES DE 5 O MAS AÑOS-SIN VARIEDAD Secano Explotación:ES140060000474
Ref:170000006248908 Recinto:14-006-008-00033-00008 Cultivo:62000 PASTOS PERMANENTES DE 5 O MAS AÑOS-SIN VARIEDAD Secano Explotación:ES140060000474

Datos considerados para el Cálculo de la Carga Ganadera mínima y máxima del expediente

Explotación	Especie	Inscrito en Sipea y Admisible	Ugm Calculada para CG Mínima	Ugm Calculada para CG Máxima
ES140060000545	OVINA	SI	10,78	10,78
ES140540000470	OVINA	SI	0,45	0,45
			11,23	11,23

Superficie determinada para Cálculo Carga Ganadera Mínima: 10,67 ha

Superficie determinada para Cálculo Carga Ganadera Máxima: 10,67 ha

Carga Ganadera Mínima Expediente: 1,05 ugm/ha

Carga Ganadera Máxima Expediente: 1,05 ugm/ha

Recintos Determinados para el Cálculo de Garga Ganadera Mínima

REF.	REFERENCIA SIGPAC	CULTIVO	DESCRIPCIÓN CULTIVO	S/R	SUP. RESUELTA (ha)
4182554	14-006-017-00013-00002	62000	PASTOS PERMANENTES DE 5 O MAS AÑOS-SIN VARIEDAD	S	8,53
170000006248906	14-006-008-00033-00003	62000	PASTOS PERMANENTES DE 5 O MAS AÑOS-SIN VARIEDAD	S	0,21
170000006248908	14-006-008-00033-00008	62000	PASTOS PERMANENTES DE 5 O MAS AÑOS-SIN VARIEDAD	S	0,04
170000006248910	14-054-016-00037-00002	63000	PASTOS DE MENOS DE 5 AÑOS-SIN VARIEDAD	R	1,49
170000006248911	14-006-008-00033-00002	62000	PASTOS PERMANENTES DE 5 O MAS AÑOS-SIN VARIEDAD	S	0,40

Recintos Determinados para el Cálculo de Garga Ganadera Máxima

REF.	REFERENCIA SIGPAC	CULTIVO	DESCRIPCIÓN CULTIVO	S/R	SUP. RESUELTA (ha)
------	-------------------	---------	---------------------	-----	--------------------

(1) Superficie declarada admisible ajustada con la superficie comprometida.
(2) Factor de penalización valorando el alcance para el tipo de compromiso.Puede verificar la integridad de una copia de este documento mediante la lectura del código QR adjunto o mediante el acceso a la dirección <https://ws050.juntadeandalucia.es/verificarFirma> indicando el código de VERIFICACIÓN

FIRMADO POR

RAQUEL MARIA ESPIN CRESPO

17/12/2024

VERIFICACIÓN

Pk2jm6UYDU9J72AMTZUYRN3GET48NG

PÁG. 2479/9349



**Datos considerados para el Cálculo de la Carga Ganadera mínima y máxima del expediente****Recintos Determinados para el Cálculo de Garga Ganadera Máxima**

<u>REF.</u>	<u>REFERENCIA SIGPAC</u>	<u>CULTIVO</u>	<u>DESCRIPCIÓN CULTIVO</u>	<u>S/R</u>	<u>SUP. RESUELTA (ha)</u>
4182554	14-006-017-00013-00002	62000	PASTOS PERMANENTES DE 5 O MAS AÑOS-SIN VARIEDAD	S	8,53
1700000006248906	14-006-008-00033-00003	62000	PASTOS PERMANENTES DE 5 O MAS AÑOS-SIN VARIEDAD	S	0,21
1700000006248908	14-006-008-00033-00008	62000	PASTOS PERMANENTES DE 5 O MAS AÑOS-SIN VARIEDAD	S	0,04
1700000006248910	14-054-016-00037-00002	63000	PASTOS DE MENOS DE 5 AÑOS-SIN VARIEDAD	R	1,49
1700000006248911	14-006-008-00033-00002	62000	PASTOS PERMANENTES DE 5 O MAS AÑOS-SIN VARIEDAD	S	0,40

(1) Superficie declarada admisible ajustada con la superficie comprometida.
(2) Factor de penalización valorando el alcance para el tipo de compromiso.

Puede verificar la integridad de una copia de este documento mediante la lectura del código QR adjunto o mediante el acceso a la dirección <https://ws050.juntadeandalucia.es/verificarFirma> indicando el código de VERIFICACIÓN

FIRMADO POR	RAQUEL MARIA ESPIN CRESPO	17/12/2024
VERIFICACIÓN	Pk2jm6UYDU9J72AMTZUYRN3GET48NG	PÁG. 2480/9349



**APELLIDOS Y NOMBRE / RAZÓN SOCIAL**

GARCIA APERADOR JUAN

NIF
***6984*EXPEDIENTE
1131925ANUALIDAD
DE PAGO
1ª**IMPORTES POR ANUALIDAD**

	2023	2024	2025	2026	2027
IMPORTE MÁXIMO SUBVENCIONABLE	3.215,76 €	3.215,76 €	3.215,76 €	2.679,80 €	2.679,80 €
IMPORTE MEDIO DE TRANSFERENCIA (€/ha)	297,48 €	297,48 €	297,48 €	247,90 €	247,90 €

RESUMEN DE UNIDADES

Cód	GRUPO DE PAGO	Sup. Dec. Admisible (ha)	Sup. Comprometida (ha)	Sup. ajustada compromiso (1) (ha)	% sobredec.	Sup. Resuelta (ha)	Importe Declarado	Importe Topado	Importe Resuelto	Importe tras sobredec.
419	OLIVAR	10,81		10,81	0,00	10,81	3.215,76	3.215,76	3.215,76	3.215,76
TOTAL		10,81	10,81	10,81		10,81	3.215,76	3.215,76	3.215,76	3.215,76

APLICACIÓN DE REDUCCIONES Y PENALIZACIONES

GRUPO DE PAGO	Importe Calculado	Importe prereduc.	Criterios de subvencionabilidad y compromisos	Presentación tardía	Omisión declaración	Condicionalidad	IMPORTE (Euros) RESUELTO
OLIVAR	3.215,76	3.215,76	0,00	0,00	0,00	0,00	3.215,76
TOTAL	3.215,76	3.215,76					3.215,76

RESUMEN DE PAGOS

IMPORTE (Euros)

	RESUELTO	FEADER	MAPA	CAPADR
OLIVAR - Pago realizado	3.215,76 €	2.733,40 €	315,47 €	166,89 €

RECINTOS RESUELTOS

REF.	REFERENCIA SIGPAC	CULTIVO	DESCRIPCIÓN CULTIVO	S/R	G.PAGO	PEND. MEDIA (%)	SUP. DEC. ADMISIBLE (ha)	SUP. COMPROM. (ha)	SUP. AJUSTADA COMPR.(1) (ha)	SUP. CONY. SIGPAC (ha)	SUP. CERTIE (ha)	SUP. CAMPO (ha)	SUP. CAMPO DETER. CULT. DECLARADO (ha)	SUP. DEC. REDUCIDA (ha)	SUP. RESUELTA (ha)
-707348	14-069-047-00153-002	101010	OLIVAR-PICUAL	S	419	47,80	3,10	3,10	3,10		3,10			3,10	3,10
-707330	14-069-047-00153-002	101010	OLIVAR-PICUAL	S	419	47,80	3,11	3,11	3,11		3,11			3,11	3,11
1700000005392194	14-069-047-00153-003	101010	OLIVAR-PICUAL	S	419	29,00	2,55	2,55	2,55		2,55			2,55	2,55
1700000005392196	14-069-047-00153-012	101010	OLIVAR-PICUAL	S	419	44,50	2,05	2,05	2,05		2,05			2,05	2,05

INCIDENCIAS**INCIDENCIA DESCRIPCIÓN**

100407 Explotación solicitada no forma parte de ningún organismo de control autorizado para la producción ecológica en Andalucía o fecha de inscripción posterior al plazo establecido (Anexo I. Criterios de Subvencionabilidad. Orden 28 de marzo de 2023).
Explotación:ES140690000161 Especie:PORCINO
Explotación:ES140690000541 Especie:PORCINO

(1) Superficie declarada admisible ajustada con la superficie comprometida.
(2) Factor de penalización valorando el alcance para el tipo de compromiso.

Puede verificar la integridad de una copia de este documento mediante la lectura del código QR adjunto o mediante el acceso a la dirección <https://ws050.juntadeandalucia.es/verificarFirma> indicando el código de VERIFICACIÓN

FIRMADO POR

RAQUEL MARIA ESPIN CRESPO

17/12/2024

VERIFICACIÓN

Pk2jm6UYDU9J72AMTZUYRN3GET48NG

PÁG. 2481/9349



**APELLIDOS Y NOMBRE / RAZÓN SOCIAL**

GARCIA BARREDA MARTA

NIF

***2723*

EXPEDIENTE

1238907

ANUALIDAD DE PAGO

1ª

IMPORTES POR ANUALIDAD

	2023	2024	2025	2026	2027
IMPORTE MÁXIMO SUBVENCIONABLE	1.502,27 €	1.502,27 €	1.502,27 €	1.251,90 €	1.251,90 €
IMPORTE MEDIO DE TRANSFERENCIA (€/ha)	297,48 €	297,48 €	297,48 €	247,90 €	247,90 €

RESUMEN DE UNIDADES

Cód	GRUPO DE PAGO	Sup. Dec. Admisible (ha)	Sup. Comprometida (ha)	Sup. ajustada compromiso (1) (ha)	% sobredec.	Sup. Resuelta (ha)	Importe Declarado	Importe Topado	Importe Resuelto	Importe tras sobredec.
419	OLIVAR	5,05		5,05	0,00	5,05	1.502,27	1.502,27	1.502,27	1.502,27
TOTAL		5,05	5,05	5,05		5,05	1.502,27	1.502,27	1.502,27	1.502,27

APLICACIÓN DE REDUCCIONES Y PENALIZACIONES

GRUPO DE PAGO	Importe Calculado	Importe prereduc.	Criterios de subvencionabilidad y compromisos	Presentación tardía	Omisión declaración	Condicionalidad	IMPORTE (Euros) RESUELTO
OLIVAR	1.502,27	1.502,27	0,00	0,00	0,00	0,00	1.502,27
TOTAL	1.502,27	1.502,27					1.502,27

RESUMEN DE PAGOS**IMPORTE (Euros)**

	RESUELTO	FEADER	MAPA	CAPADR
OLIVAR - Pago realizado	1.502,27 €	1.276,93 €	147,37 €	77,97 €

RECINTOS RESUELTOS

REF.	REFERENCIA SIGPAC	CULTIVO	DESCRIPCIÓN CULTIVO	S/R	G.PAGO	PEND. MEDIA (%)	SUP. DEC. ADMISIBLE (ha)	SUP. COMPROM. (ha)	SUP. AJUSTADA COMPR.(1) (ha)	SUP. CONY. SIGPAC (ha)	SUP. CERTIE (ha)	SUP. CAMPO (ha)	SUP. CAMPO DETER. CULT. DECLARADO (ha)	SUP. DEC. REDUCIDA (ha)	SUP. RESUELTA (ha)
4568928	14-013-004-00069-001	101010	OLIVAR-PICUAL	S	419	11,60	5,05	5,05	5,05		5,05			5,05	5,05

(1) Superficie declarada admisible ajustada con la superficie comprometida.
(2) Factor de penalización valorando el alcance para el tipo de compromiso.Puede verificar la integridad de una copia de este documento mediante la lectura del código QR adjunto o mediante el acceso a la dirección <https://ws050.juntadeandalucia.es/verificarFirma> indicando el código de VERIFICACIÓN

FIRMADO POR

RAQUEL MARIA ESPIN CRESPO

17/12/2024

VERIFICACIÓN

Pk2jm6UYDU9J72AMTZUYRN3GET48NG

PÁG. 2482/9349



**APELLIDOS Y NOMBRE / RAZÓN SOCIAL**

GARCIA BENITO JUAN ANTONIO

NIF

***0017*

EXPEDIENTE

1156303

ANUALIDAD DE PAGO

1ª

IMPORTE POR ANUALIDAD

	2023	2024	2025	2026	2027
IMPORTE MÁXIMO SUBVENCIONABLE	672,30 €	672,30 €	672,30 €	560,25 €	560,25 €
IMPORTE MEDIO DE TRANSFERENCIA (€/ha)	297,48 €	297,48 €	297,48 €	247,90 €	247,90 €

RESUMEN DE UNIDADES

Cód	GRUPO DE PAGO	Sup. Dec. Admisible (ha)	Sup. Comprometida (ha)	Sup. ajustada compromiso (1) (ha)	% sobredec.	Sup. Resuelta (ha)	Importe Declarado	Importe Topado	Importe Resuelto	Importe tras sobredec.
419	OLIVAR	2,26		2,26	0,00	2,26	672,30	672,30	672,30	672,30
TOTAL		2,26	2,26	2,26		2,26	672,30	672,30	672,30	672,30

APLICACIÓN DE REDUCCIONES Y PENALIZACIONES

GRUPO DE PAGO	Importe Calculado	Importe prereduc.	Criterios de subvencionabilidad y compromisos	Presentación tardía	Omisión declaración	Condicionalidad	IMPORTE (Euros) RESUELTO
OLIVAR	672,30	672,30	0,00	0,00	0,00	0,00	672,30
TOTAL	672,30	672,30					672,30

RESUMEN DE PAGOS**IMPORTE (Euros)**

	RESUELTO	FEADER	MAPA	CAPADR
OLIVAR - Pago realizado	672,30 €	571,46 €	65,95 €	34,89 €

RECINTOS RESUELTOS

REF.	REFERENCIA SIGPAC	CULTIVO	DESCRIPCIÓN CULTIVO	S/R G.PAGO	PEND. MEDIA (%)	SUP. DEC. ADMISIBLE (ha)	SUP. COMPROM. (ha)	SUP. AJUSTADA COMPR.(1) (ha)	SUP. CONY. SIGPAC (ha)	SUP. CERTIE (ha)	SUP. CAMPO (ha)	SUP. CAMPO DETER. CULT. DECLARADO (ha)	SUP. DEC. REDUCIDA (ha)	SUP. RESUELTA (ha)
-152918	14-059-001-00092-002	101255	OLIVAR-OCAL	S	419	7,30	0,09	0,09	0,09	0,09			0,09	0,09
-112695	14-059-003-09012-001	101010	OLIVAR-PICUAL	R	419	8,90	0,03	0,03	0,03	0,03			0,03	0,03
4153049	14-059-004-00022-001	101010	OLIVAR-PICUAL	R	419	4,90	0,55	0,55	0,55	0,55			0,55	0,55
4153050	14-059-004-00005-001	101255	OLIVAR-OCAL	R	419	10,50	0,67	0,67	0,67	0,67			0,67	0,67
4153051	14-059-004-00026-001	101010	OLIVAR-PICUAL	R	419	11,50	0,22	0,22	0,22	0,22			0,22	0,22
4153052	14-059-004-00025-001	101255	OLIVAR-OCAL	R	419	12,50	0,13	0,13	0,13	0,13			0,13	0,13
4153053	14-059-004-00028-001	101255	OLIVAR-OCAL	R	419	12,20	0,35	0,35	0,35	0,35			0,35	0,35
4153054	14-059-003-00020-001	101255	OLIVAR-OCAL	R	419	13,70	0,18	0,18	0,18	0,18			0,18	0,18
4153056	14-059-003-00022-001	101010	OLIVAR-PICUAL	R	419	11,50	0,04	0,04	0,04	0,04			0,04	0,04

(1) Superficie declarada admisible ajustada con la superficie comprometida.

(2) Factor de penalización valorando el alcance para el tipo de compromiso.

Puede verificar la integridad de una copia de este documento mediante la lectura del código QR adjunto o mediante el acceso a la dirección <https://ws050.juntadeandalucia.es/verificarFirma> indicando el código de VERIFICACIÓN

FIRMADO POR

RAQUEL MARIA ESPIN CRESPO

17/12/2024

VERIFICACIÓN

Pk2jm6UYDU9J72AMTZUYRN3GET48NG

PÁG. 2483/9349



**APELLIDOS Y NOMBRE / RAZÓN SOCIAL**

GARCIA CABRERA MARIA DEL ROCIO

NIF

***2294*

EXPEDIENTE

1239068

ANUALIDAD DE PAGO

1ª

IMPORTES POR ANUALIDAD

	2023	2024	2025	2026	2027
IMPORTE MÁXIMO SUBVENCIONABLE	1.805,70 €	1.805,70 €	1.805,70 €	1.504,75 €	1.504,75 €
IMPORTE MEDIO DE TRANSFERENCIA (€/ha)	297,48 €	297,48 €	297,48 €	247,90 €	247,90 €

RESUMEN DE UNIDADES

Cód	GRUPO DE PAGO	Sup. Dec. Admisible (ha)	Sup. Comprometida (ha)	Sup. ajustada compromiso (1) (ha)	% sobredec.	Sup. Resuelta (ha)	Importe Declarado	Importe Topado	Importe Resuelto	Importe tras sobredec.
419	OLIVAR	6,07		6,07	0,00	6,07	1.805,70	1.805,70	1.805,70	1.805,70
TOTAL		6,07	6,07	6,07		6,07	1.805,70	1.805,70	1.805,70	1.805,70

APLICACIÓN DE REDUCCIONES Y PENALIZACIONES

GRUPO DE PAGO	Importe Calculado	Importe prereduc.	Criterios de subvencionabilidad y compromisos	Presentación tardía	Omisión declaración	Condicionalidad	IMPORTE (Euros) RESUELTO
OLIVAR	1.805,70	1.805,70	0,00	0,00	0,00	0,00	1.805,70
TOTAL	1.805,70	1.805,70					1.805,70

RESUMEN DE PAGOS**IMPORTE (Euros)**

	RESUELTO	FEADER	MAPA	CAPADR
OLIVAR - Pago realizado	1.805,70 €	1.534,85 €	177,14 €	93,71 €

RECINTOS RESUELTOS

REF.	REFERENCIA SIGPAC	CULTIVO	DESCRIPCIÓN CULTIVO	S/R G.PAGO	PEND. MEDIA (%)	SUP. DEC. ADMISIBLE (ha)	SUP. COMPROM. (ha)	SUP. AJUSTADA COMPR.(1) (ha)	SUP. CONY. SIGPAC (ha)	SUP. CERTIE (ha)	SUP. CAMPO (ha)	SUP. CAMPO DETER. CULT. DECLARADO (ha)	SUP. DEC. REDUCIDA (ha)	SUP. RESUELTA (ha)
-1538315	14-053-003-00073-002	101010	OLIVAR-PICUAL	S 419	26,70	6,07	6,07	6,07		6,07			6,07	6,07

(1) Superficie declarada admisible ajustada con la superficie comprometida.
 (2) Factor de penalización valorando el alcance para el tipo de compromiso.

Puede verificar la integridad de una copia de este documento mediante la lectura del código QR adjunto o mediante el acceso a la dirección <https://ws050.juntadeandalucia.es/verificarFirma> indicando el código de VERIFICACIÓN

FIRMADO POR

RAQUEL MARIA ESPIN CRESPO

17/12/2024

VERIFICACIÓN

Pk2jm6UYDU9J72AMTZUYRN3GET48NG

PÁG. 2484/9349



**APELLIDOS Y NOMBRE / RAZÓN SOCIAL**

GARCIA CALERO JOSE

NIF

****1267*

EXPEDIENTE

1165415

ANUALIDAD DE PAGO

1ª

IMPORTE POR ANUALIDAD

	2023	2024	2025	2026	2027
IMPORTE MÁXIMO SUBVENCIONABLE	6.482,62 €	6.482,62 €	5.402,18 €	5.402,18 €	5.402,18 €
IMPORTE MEDIO DE TRANSFERENCIA (€/ha)	98,58 €	98,58 €	82,15 €	82,15 €	82,15 €

RESUMEN DE UNIDADES

Cód	GRUPO DE PAGO	Sup. Dec. Admisible (ha)	Sup. Comprometida (ha)	Sup. ajustada compromiso (1) (ha)	% sobredec.	Sup. Resuelta (ha)	Importe Declarado	Importe Topado	Importe Resuelto	Importe tras sobredec.
418	PASTOS ASOCIADOS A GANADERÍA ECOLÓGICA	65,76		65,76	0,00	65,76	6.482,62	6.482,62	6.482,62	6.482,62
424	HERBÁCEOS NO ELEGIBLES	0,07		0,00	100,00	0,00	0,00	0,00	0,00	0,00
TOTAL		65,83	65,76	65,76		65,76	6.482,62	6.482,62	6.482,62	6.482,62

APLICACIÓN DE REDUCCIONES Y PENALIZACIONES

GRUPO DE PAGO	Importe Calculado	Importe prereduc.	Criterios de subvencionabilidad y compromisos	Presentación tardía	Omisión declaración	Condicionalidad	IMPORTE (Euros) RESUELTO
HERBÁCEOS NO ELEGIBLES	0,00	0,00	0,00	0,00	0,00	0,00	0,00
PASTOS ASOCIADOS A GANADERÍA	6.482,62	6.482,62	0,00	0,00	0,00	0,00	6.482,62
TOTAL	6.482,62	6.482,62					6.482,62

RESUMEN DE PAGOS

	RESUELTO	FEADER	MAPA	CAPADR
PASTOS ASOCIADOS A GANADERÍA ECOLÓGICA - Pago realizado	6.482,62 €	5.510,23 €	635,95 €	336,44 €

RECINTOS RESUELTOS

REE	REFERENCIA SIGPAC	CULTIVO DESCRIPCIÓN CULTIVO	S/R G.PAGO	PEND. MEDIA (%)	SUP. DEC. ADMISIBLE (ha)	SUP. COMPROM. (ha)	SUP. AJUSTADA COMPROM. (1) (ha)	SUP. CONV. SIGPAC (ha)	SUP. CERTIF. (ha)	SUP. CAMPO (ha)	SUP. CAMPO DETER. CULT. DECLARADO (ha)	SUP. DEC. REDUCIDA (ha)	SUP. RESUELTA (ha)
-1497128	14-006-006-02032-001	63000 PASTOS DE MENOS DE 5 AÑOS-SIN VARIEDAD	S 418	9,50	9,20	9,20	9,20		9,20			9,20	9,20
-1497124	14-006-006-02033-008	63000 PASTOS DE MENOS DE 5 AÑOS-SIN VARIEDAD	S 418	8,10	1,15	1,15	1,15		6,63			1,15	1,15
-1497119	14-006-006-02033-015	62000 PASTOS PERMANENTES DE 5 O MAS AÑOS-SIN VARIEDAD	S 418	4,80	0,17	0,17	0,17		0,17			0,17	0,17
-1497106	14-006-006-02033-001	62000 PASTOS PERMANENTES DE 5 O MAS AÑOS-SIN VARIEDAD	S 418	11,90	7,45	7,45	7,45		7,45			7,45	7,45
-1497079	14-006-006-02033-016	62000 PASTOS PERMANENTES DE 5 O MAS AÑOS-SIN VARIEDAD	S 418	12,10	0,12	0,12	0,12		0,12			0,12	0,12
-1497073	14-006-006-02033-012	63000 PASTOS DE MENOS DE 5 AÑOS-SIN VARIEDAD	S 418	7,60	2,29	2,29	2,29		2,29			2,29	2,29
-1497071	14-006-006-02033-009	63000 PASTOS DE MENOS DE 5 AÑOS-SIN VARIEDAD	S 418	5,60	5,36	5,36	5,36		6,06			5,36	5,36
-1497067	14-006-006-00093-007	63000 PASTOS DE MENOS DE 5 AÑOS-SIN VARIEDAD	S 418	3,20	1,89	1,89	1,89		3,27			1,89	1,89
-1497046	14-006-006-00093-001	62000 PASTOS PERMANENTES DE 5 O MAS AÑOS-SIN VARIEDAD	S 418	13,60	16,20	16,20	16,20		16,20			16,20	16,20
-1497045	14-006-006-00093-005	63000 PASTOS DE MENOS DE 5 AÑOS-SIN VARIEDAD	S 418	11,30	7,46	7,46	7,46		7,46			7,46	7,46
-1358257	14-054-021-00002-002	63000 PASTOS DE MENOS DE 5 AÑOS-SIN VARIEDAD	S 418	7,50	14,47	14,47	14,47		14,47			14,47	14,47
-1061226	14-006-007-00088-003	20000 BARBECHO TRADICIONAL-SIN VARIEDAD	S 424	21,60	0,07	0,07	0,07		0,07			0,07	0,07

(1) Superficie declarada admisible ajustada con la superficie comprometida.

(2) Factor de penalización valorando el alcance para el tipo de compromiso.

Puede verificar la integridad de una copia de este documento mediante la lectura del código QR adjunto o mediante el acceso a la dirección <https://ws050.juntadeandalucia.es/verificarFirma> indicando el código de VERIFICACIÓN

FIRMADO POR

RAQUEL MARIA ESPIN CRESPO

17/12/2024

VERIFICACIÓN

Pk2jm6UYDU9J72AMTZUYRN3GET48NG

PÁG. 2485/9349



**INCIDENCIAS****INCIDENCIA DESCRIPCIÓN**

- 100407 Explotación solicitada no forma parte de ningún organismo de control autorizado para la producción ecológica en Andalucía o fecha de inscripción posterior al plazo establecido (Anexo I. Criterios de Subvencionabilidad. Orden 28 de marzo de 2023).
Explotación:ES140060000332 Especie:OVINA
- 100411 Recinto no admisible por no estar asociado en SIGGAN a una explotación ganadera (Artículo 10 de la Orden de 28 de marzo de 2023).
Ref:-1496986 Recinto:14-006-006-00236-00001 Cultivo:62000 PASTOS PERMANENTES DE 5 O MAS AÑOS-SIN VARIEDAD Secano
- 100412 Número de hectáreas validadas inferior a la superficie mínima permitida por el grupo de cultivo (Anexo I. Criterios de Subvencionabilidad. Orden 28 de marzo de 2023).
Sup. Resuelta:0 Grupo de Pago:HERBÁCEOS
- 100413 Recinto perteneciente a grupo de cultivo que no cumple con la superficie mínima requerida (Anexo I. Criterios de Subvencionabilidad. Orden 28 de marzo de 2023).
Ref:-1497061 Recinto:14-006-006-00093-00007 Cultivo:8000 AVENA-SIN VARIEDAD Secano Sup. Declarada:0,23 Superficie Resolver:0,23
Ref:-1497039 Recinto:14-006-006-00093-00007 Cultivo:40079 GUI SANTES-CARTOUCHE Secano Sup. Declarada:1,15 Superficie Resolver:1,15
Ref:-1497058 Recinto:14-006-006-00093-00008 Cultivo:8000 AVENA-SIN VARIEDAD Secano Sup. Declarada:2,96 Superficie Resolver:2,96
Ref:-1497036 Recinto:14-006-006-00094-00001 Cultivo:8000 AVENA-SIN VARIEDAD Secano Sup. Declarada:3,09 Superficie Resolver:3,09
Ref:-1497087 Recinto:14-006-006-02033-00008 Cultivo:8000 AVENA-SIN VARIEDAD Secano Sup. Declarada:1,58 Superficie Resolver:1,58
Ref:-1497111 Recinto:14-006-006-02033-00008 Cultivo:40079 GUI SANTES-CARTOUCHE Secano Sup. Declarada:3,9 Superficie Resolver:3,9
Ref:-1497069 Recinto:14-006-006-02033-00009 Cultivo:8000 AVENA-SIN VARIEDAD Secano Sup. Declarada:0,7 Superficie Resolver:0,7
Ref:-1497123 Recinto:14-006-006-02033-00011 Cultivo:40079 GUI SANTES-CARTOUCHE Secano Sup. Declarada:1,15 Superficie Resolver:1,15
- 100424 Solicita recinto que no está comprometido para la operación.
Ref:-1496986 Recinto:14-006-006-00236-00001 Cultivo:62000 PASTOS PERMANENTES DE 5 O MAS AÑOS-SIN VARIEDAD Secano

Datos considerados para el Cálculo de la Carga Ganadera mínima y máxima del expediente

Explotación	Especie	Inscrito en Sipea y Admisible	Ugm Calculada para CG Mínima	Ugm Calculada para CG Máxima
ES140060000332	OVINA	NO	0,00	3,09
ES140060000515	OVINA	SI	5,93	5,93
ES140060000591	OVINA	SI	45,12	45,12
ES140540006035	OVINA	SI	9,99	9,99
			61,04	64,13

Superficie determinada para Cálculo Carga Ganadera Mínima: 94,05 ha

Superficie determinada para Cálculo Carga Ganadera Máxima: 95,25 ha

Carga Ganadera Mínima Expediente: 0,65 ugm/ha

Carga Ganadera Máxima Expediente: 0,67 ugm/ha

Recintos Determinados para el Cálculo de Carga Ganadera Mínima

REF.	REFERENCIA SIGPAC	CULTIVO	DESCRIPCIÓN CULTIVO	S/R	SUP. RESUELTA (ha)
-1497128	14-006-006-02032-00001	63000	PASTOS DE MENOS DE 5 AÑOS-SIN VARIEDAD	S	9,20
-1497124	14-006-006-02033-00008	63000	PASTOS DE MENOS DE 5 AÑOS-SIN VARIEDAD	S	1,15
-1497119	14-006-006-02033-00015	62000	PASTOS PERMANENTES DE 5 O MAS AÑOS-SIN VARIEDAD	S	0,17
-1497106	14-006-006-02033-00001	62000	PASTOS PERMANENTES DE 5 O MAS AÑOS-SIN VARIEDAD	S	7,45
-1497079	14-006-006-02033-00016	62000	PASTOS PERMANENTES DE 5 O MAS AÑOS-SIN VARIEDAD	S	0,12
-1497073	14-006-006-02033-00012	63000	PASTOS DE MENOS DE 5 AÑOS-SIN VARIEDAD	S	2,29
-1497071	14-006-006-02033-00009	63000	PASTOS DE MENOS DE 5 AÑOS-SIN VARIEDAD	S	5,36
-1497067	14-006-006-00093-00007	63000	PASTOS DE MENOS DE 5 AÑOS-SIN VARIEDAD	S	1,89
-1497046	14-006-006-00093-00001	62000	PASTOS PERMANENTES DE 5 O MAS AÑOS-SIN VARIEDAD	S	16,20

(1) Superficie declarada admisible ajustada con la superficie comprometida.
(2) Factor de penalización valorando el alcance para el tipo de compromiso.Puede verificar la integridad de una copia de este documento mediante la lectura del código QR adjunto o mediante el acceso a la dirección <https://ws050.juntadeandalucia.es/verificarFirma> indicando el código de VERIFICACIÓN

FIRMADO POR

RAQUEL MARIA ESPIN CRESPO

17/12/2024

VERIFICACIÓN

Pk2jm6UYDU9J72AMTZUYRN3GET48NG

PÁG. 2486/9349



**Datos considerados para el Cálculo de la Carga Ganadera mínima y máxima del expediente****Recintos Determinados para el Cálculo de Garga Ganadera Mínima**

REF.	REFERENCIA SIGPAC	CULTIVO	DESCRIPCIÓN CULTIVO	SUP.	
				S/R	RESUELTA (ha)
-1497045	14-006-006-00093-00005	63000	PASTOS DE MENOS DE 5 AÑOS-SIN VARIEDAD	S	7,46
-1496986	14-006-006-00236-00001	62000	PASTOS PERMANENTES DE 5 O MAS AÑOS-SIN VARIEDAD	S	6,34
-1358257	14-054-021-00002-00002	63000	PASTOS DE MENOS DE 5 AÑOS-SIN VARIEDAD	S	14,47
-1358192	14-006-006-00081-00002	63000	PASTOS DE MENOS DE 5 AÑOS-SIN VARIEDAD	S	13,60
1700000006617088	14-006-006-00078-00001	63000	PASTOS DE MENOS DE 5 AÑOS-SIN VARIEDAD	S	1,98
1700000006617099	14-006-007-00016-00001	20000	BARBECHO TRADICIONAL-SIN VARIEDAD	S	2,29
1700000006617102	14-006-007-00087-00002	20000	BARBECHO TRADICIONAL-SIN VARIEDAD	S	2,91
1700000006617110	14-006-006-00084-00001	63000	PASTOS DE MENOS DE 5 AÑOS-SIN VARIEDAD	S	1,17

Recintos Determinados para el Cálculo de Garga Ganadera Máxima

REF.	REFERENCIA SIGPAC	CULTIVO	DESCRIPCIÓN CULTIVO	SUP.	
				S/R	RESUELTA (ha)
-1497128	14-006-006-02032-00001	63000	PASTOS DE MENOS DE 5 AÑOS-SIN VARIEDAD	S	9,20
-1497124	14-006-006-02033-00008	63000	PASTOS DE MENOS DE 5 AÑOS-SIN VARIEDAD	S	1,15
-1497119	14-006-006-02033-00015	62000	PASTOS PERMANENTES DE 5 O MAS AÑOS-SIN VARIEDAD	S	0,17
-1497106	14-006-006-02033-00001	62000	PASTOS PERMANENTES DE 5 O MAS AÑOS-SIN VARIEDAD	S	7,45
-1497079	14-006-006-02033-00016	62000	PASTOS PERMANENTES DE 5 O MAS AÑOS-SIN VARIEDAD	S	0,12
-1497073	14-006-006-02033-00012	63000	PASTOS DE MENOS DE 5 AÑOS-SIN VARIEDAD	S	2,29
-1497071	14-006-006-02033-00009	63000	PASTOS DE MENOS DE 5 AÑOS-SIN VARIEDAD	S	5,36
-1497067	14-006-006-00093-00007	63000	PASTOS DE MENOS DE 5 AÑOS-SIN VARIEDAD	S	1,89
-1497046	14-006-006-00093-00001	62000	PASTOS PERMANENTES DE 5 O MAS AÑOS-SIN VARIEDAD	S	16,20
-1497045	14-006-006-00093-00005	63000	PASTOS DE MENOS DE 5 AÑOS-SIN VARIEDAD	S	7,46
-1496986	14-006-006-00236-00001	62000	PASTOS PERMANENTES DE 5 O MAS AÑOS-SIN VARIEDAD	S	6,34
-1358257	14-054-021-00002-00002	63000	PASTOS DE MENOS DE 5 AÑOS-SIN VARIEDAD	S	14,47
-1358192	14-006-006-00081-00002	63000	PASTOS DE MENOS DE 5 AÑOS-SIN VARIEDAD	S	13,60
1700000006617088	14-006-006-00078-00001	63000	PASTOS DE MENOS DE 5 AÑOS-SIN VARIEDAD	S	1,98
1700000006617091	14-006-007-00087-00001	62000	PASTOS PERMANENTES DE 5 O MAS AÑOS-SIN VARIEDAD	S	0,72
1700000006617092	14-006-007-00088-00001	62000	PASTOS PERMANENTES DE 5 O MAS AÑOS-SIN VARIEDAD	S	0,48
1700000006617099	14-006-007-00016-00001	20000	BARBECHO TRADICIONAL-SIN VARIEDAD	S	2,29
1700000006617102	14-006-007-00087-00002	20000	BARBECHO TRADICIONAL-SIN VARIEDAD	S	2,91
1700000006617110	14-006-006-00084-00001	63000	PASTOS DE MENOS DE 5 AÑOS-SIN VARIEDAD	S	1,17

Incidencias de carga ganadera**INCIDENCIA DESCRIPCIÓN**

100407 Explotación solicitada no forma parte de ningún organismo de control autorizado para la producción ecológica en Andalucía o fecha de inscripción posterior al plazo establecido (Anexo I. Criterios de Subvencionabilidad. Orden 28 de marzo de 2023).
Explotación:ES140060000332 Especie:OVINA

(1) Superficie declarada admisible ajustada con la superficie comprometida.
(2) Factor de penalización valorando el alcance para el tipo de compromiso.

Puede verificar la integridad de una copia de este documento mediante la lectura del código QR adjunto o mediante el acceso a la dirección <https://ws050.juntadeandalucia.es/verificarFirma> indicando el código de VERIFICACIÓN

FIRMADO POR

RAQUEL MARIA ESPIN CRESPO

17/12/2024

VERIFICACIÓN

Pk2jm6UYDU9J72AMTZUYRN3GET48NG

PÁG. 2487/9349



**APELLIDOS Y NOMBRE / RAZÓN SOCIAL**

GARCIA CARRACEDO MARIA DEL CARMEN

NIF

***9571*

EXPEDIENTE

1231550

ANUALIDAD**DE PAGO**

1ª

IMPORTE POR ANUALIDAD

	2023	2024	2025	2026	2027
IMPORTE MÁXIMO SUBVENCIONABLE	1.796,78 €	1.796,78 €	1.796,78 €	1.497,32 €	1.497,32 €
IMPORTE MEDIO DE TRANSFERENCIA (€/ha)	297,48 €	297,48 €	297,48 €	247,90 €	247,90 €

RESUMEN DE UNIDADES

Cód	GRUPO DE PAGO	Sup. Dec. Admisible (ha)	Sup. Comprometida (ha)	Sup. ajustada compromiso (1) (ha)	% sobredec.	Sup. Resuelta (ha)	Importe Declarado	Importe Topado	Importe Resuelto	Importe tras sobredec.
419	OLIVAR	6,04		6,04	0,00	6,04	1.796,78	1.796,78	1.796,78	1.796,78
TOTAL		6,04	6,04	6,04		6,04	1.796,78	1.796,78	1.796,78	1.796,78

APLICACIÓN DE REDUCCIONES Y PENALIZACIONES

GRUPO DE PAGO	Importe Calculado	Importe prereduc.	Importe subvencionabilidad y compromisos	Presentación tardía	Omisión declaración	Condicionalidad	IMPORTE (Euros) RESUELTO
OLIVAR	1.796,78	1.796,78	0,00	0,00	0,00	0,00	1.796,78
TOTAL	1.796,78	1.796,78					1.796,78

RESUMEN DE PAGOS**IMPORTE (Euros)**

	RESUELTO	FEADER	MAPA	CAPADR
OLIVAR - Pago realizado	1.796,78 €	1.527,26 €	176,26 €	93,26 €

RECINTOS RESUELTOS

REF.	REFERENCIA SIGPAC	CULTIVO DESCRIPCIÓN CULTIVO	S/R G.PAGO	PEND. MEDIA (%)	SUP. DEC. ADMISIBLE (ha)	SUP. COMPROM. (ha)	SUP. AJUSTADA COMPR.(1) (ha)	SUP. CONY. SIGPAC (ha)	SUP. CERTIE (ha)	SUP. CAMPO (ha)	SUP. CAMPO DETER. CULT. DECLARADO (ha)	SUP. DEC. REDUCIDA (ha)	SUP. RESUELTA (ha)
-1071052	14-026-017-00041-005	101010 OLIVAR-PICUAL	S 419	12,20	0,01	0,01	0,01		0,01			0,01	0,01
-784888	14-026-017-00041-013	101010 OLIVAR-PICUAL	S 419	12,70	0,60	0,60	0,60		0,60			0,60	0,60
-784887	14-026-017-00041-012	101010 OLIVAR-PICUAL	S 419	12,20	0,27	0,27	0,27		0,27			0,27	0,27
1700000005911831	14-026-017-00041-005	101010 OLIVAR-PICUAL	S 419	12,20	0,13	0,13	0,13		0,13			0,13	0,13
1700000006688688	14-026-011-00151-001	101010 OLIVAR-PICUAL	S 419	7,10	0,34	0,34	0,34		0,34			0,34	0,34
1700000006688690	14-026-011-00320-003	101010 OLIVAR-PICUAL	S 419	35,60	3,94	3,94	3,94		3,94			3,94	3,94
1700000006688693	14-026-011-00152-002	101010 OLIVAR-PICUAL	S 419	9,30	0,43	0,43	0,43		0,43			0,43	0,43
1700000006688694	14-026-011-00153-001	101010 OLIVAR-PICUAL	S 419	19,20	0,32	0,32	0,32		0,32			0,32	0,32

INCIDENCIAS**INCIDENCIA DESCRIPCIÓN**

100424 Solicita recinto que no está comprometido para la operación.

Ref:-784886 Recinto:14-026-017-00041-00011 Cultivo:113000 OTROS FRUTALES-SIN VARIEDAD Secano

(1) Superficie declarada admisible ajustada con la superficie comprometida.
(2) Factor de penalización valorando el alcance para el tipo de compromiso.Puede verificar la integridad de una copia de este documento mediante la lectura del código QR adjunto o mediante el acceso a la dirección <https://ws050.juntadeandalucia.es/verificarFirma> indicando el código de VERIFICACIÓN

FIRMADO POR

RAQUEL MARIA ESPIN CRESPO

17/12/2024

VERIFICACIÓN

Pk2jm6UYDU9J72AMTZUYRN3GET48NG

PÁG. 2488/9349



**APELLIDOS Y NOMBRE / RAZÓN SOCIAL**

GARCIA CARRILLO LUCIANO

NIF

***9373*

EXPEDIENTE

1056660

ANUALIDAD DE PAGO

1ª

IMPORTES POR ANUALIDAD

	2023	2024	2025	2026	2027
IMPORTE MÁXIMO SUBVENCIONABLE	4.652,59 €	4.652,59 €	4.652,59 €	3.877,16 €	3.877,16 €
IMPORTE MEDIO DE TRANSFERENCIA (€/ha)	297,48 €	297,48 €	297,48 €	247,90 €	247,90 €

RESUMEN DE UNIDADES

Cód	GRUPO DE PAGO	Sup. Dec. Admisible (ha)	Sup. Comprometida (ha)	Sup. ajustada compromiso (1) (ha)	% sobredec.	Sup. Resuelta (ha)	Importe Declarado	Importe Topado	Importe Resuelto	Importe tras sobredec.
419	OLIVAR	15,74		15,64	0,00	15,64	4.652,59	4.652,59	4.652,59	4.652,59
TOTAL		15,74	15,64	15,64		15,64	4.652,59	4.652,59	4.652,59	4.652,59

APLICACIÓN DE REDUCCIONES Y PENALIZACIONES

GRUPO DE PAGO	Importe Calculado	Importe prereduc.	Criterios de subvencionabilidad y compromisos	Presentación tardía	Omisión declaración	Condicionalidad	IMPORTE (Euros) RESUELTO
OLIVAR	4.652,59	4.652,59	0,00	0,00	0,00	0,00	4.652,59
TOTAL	4.652,59	4.652,59					4.652,59

RESUMEN DE PAGOS**IMPORTE (Euros)**

	RESUELTO	FEADER	MAPA	CAPADR
OLIVAR - Pago realizado	4.652,59 €	3.954,70 €	456,42 €	241,47 €

RECINTOS RESUELTOS

REF.	REFERENCIA SIGPAC	CULTIVO DESCRIPCIÓN CULTIVO	S/R G.PAGO	PEND. MEDIA (%)	SUP. DEC. ADMISIBLE (ha)	SUP. COMPROM. (ha)	SUP. AJUSTADA COMPR.(1) (ha)	SUP. CONY. SIGPAC (ha)	SUP. CERTIE (ha)	SUP. CAMPO (ha)	SUP. CAMPO DETER. CULT. DECLARADO (ha)	SUP. DEC. REDUCIDA (ha)	SUP. RESUELTA (ha)
-45891	14-007-038-00173-002	101270 OLIVAR-PICUDO	S 419	13,90	0,05	0,05	0,05		0,05			0,05	0,05
1700000006359304	14-007-007-00023-001	101010 OLIVAR-PICUAL	S 419	18,30	1,58	1,58	1,58		1,58			1,58	1,58
1700000006359305	14-007-035-00044-001	101010 OLIVAR-PICUAL	S 419	30,40	7,22	7,12	7,12		7,22			7,12	7,12
1700000006359306	14-007-035-00045-001	101010 OLIVAR-PICUAL	S 419	27,80	0,05	0,05	0,05		0,05			0,05	0,05
1700000006359307	14-007-007-00026-001	101010 OLIVAR-PICUAL	S 419	15,20	3,63	3,63	3,63		3,63			3,63	3,63
1700000006359308	14-007-038-00173-001	101138 OLIVAR-HOJIBLANCA	S 419	19,40	0,84	0,84	0,84		0,84			0,84	0,84
1700000006359309	14-007-038-00179-001	101010 OLIVAR-PICUAL	S 419	28,30	0,55	0,55	0,55		0,55			0,55	0,55
1700000006359310	14-007-048-00153-001	101010 OLIVAR-PICUAL	R 419	12,20	0,45	0,45	0,45		0,45			0,45	0,45
1700000006359311	14-007-035-00082-001	101010 OLIVAR-PICUAL	S 419	48,60	0,02	0,02	0,02		0,02			0,02	0,02
1700000006359312	14-007-035-00083-002	101270 OLIVAR-PICUDO	S 419	48,10	0,86	0,86	0,86		0,86			0,86	0,86
1700000006359313	14-007-048-00152-002	101010 OLIVAR-PICUAL	R 419	7,00	0,49	0,49	0,49		0,49			0,49	0,49

INCIDENCIAS**INCIDENCIA DESCRIPCIÓN**

- 4272 Verifica que las líneas de declaración de las Solicitudes Únicas no tienen solapes con la capa de Retroactividad Gráfica (ambas de la misma campaña) a nivel de expediente/línea de declaración gráfica de la solicitud.
Ref:1700000006359305 Recinto:14-007-035-00044-00001 Cultivo: - Agregado de la referencia del recinto.:0 Zona de la referencia del recinto.:0 Superficie solapada.:0,1 Id. Incid.:100991185

(1) Superficie declarada admisible ajustada con la superficie comprometida.
(2) Factor de penalización valorando el alcance para el tipo de compromiso.

Puede verificar la integridad de una copia de este documento mediante la lectura del código QR adjunto o mediante el acceso a la dirección <https://ws050.juntadeandalucia.es/verificarFirma> indicando el código de VERIFICACIÓN

FIRMADO POR

RAQUEL MARIA ESPIN CRESPO

17/12/2024

VERIFICACIÓN

Pk2jm6UYDU9J72AMTZUYRN3GET48NG

PÁG. 2489/9349



**APELLIDOS Y NOMBRE / RAZÓN SOCIAL**

GARCIA CLAVERO JOSE LUIS

NIF

***0664*

EXPEDIENTE

1153937

ANUALIDAD DE PAGO

1ª

IMPORTE POR ANUALIDAD

	2023	2024	2025	2026	2027
IMPORTE MÁXIMO SUBVENCIONABLE	11.899,20 €	11.899,20 €	11.899,20 €	9.916,00 €	9.916,00 €
IMPORTE MEDIO DE TRANSFERENCIA (€/ha)	297,48 €	297,48 €	297,48 €	247,90 €	247,90 €

RESUMEN DE UNIDADES

Cód	GRUPO DE PAGO	Sup. Dec. Admisible (ha)	Sup. Comprometida (ha)	Sup. ajustada compromiso (1) (ha)	% sobredec.	Sup. Resuelta (ha)	Importe Declarado	Importe Topado	Importe Resuelto	Importe tras sobredec.
419	OLIVAR	48,37		40,00	0,00	40,00	11.899,20	11.899,20	11.899,20	11.899,20
TOTAL		48,37	40,00	40,00		40,00	11.899,20	11.899,20	11.899,20	11.899,20

APLICACIÓN DE REDUCCIONES Y PENALIZACIONES

GRUPO DE PAGO	Importe Calculado	Importe prerreduc.	Criterios de subvencionabilidad y compromisos	Presentación tardía	Omisión declaración	Condicionalidad	IMPORTE (Euros) RESUELTO
OLIVAR	11.899,20	11.899,20	0,00	0,00	0,00	0,00	11.899,20
TOTAL	11.899,20	11.899,20					11.899,20

RESUMEN DE PAGOS**IMPORTE (Euros)**

	RESUELTO	FEADER	MAPA	CAPADR
OLIVAR - Pago realizado	11.899,20 €	10.114,32 €	1.167,31 €	617,57 €

RECINTOS RESUELTOS

REF.	REFERENCIA SIGPAC	CULTIVO DESCRIPCIÓN CULTIVO	S/R G.PAGO	PEND. MEDIA (%)	SUP. DEC. ADMISIBLE (ha)	SUP. COMPROM. (ha)	SUP. AJUSTADA COMPR.(1) (ha)	SUP. CONY. SIGPAC (ha)	SUP. CERTIE (ha)	SUP. CAMPO (ha)	SUP. CAMPO DETER. CULT. DECLARADO (ha)	SUP. DEC. REDUCIDA (ha)	SUP. RESUELTA (ha)
-1312333	14-019-008-00376-001	101010 OLIVAR-PICUAL	S 419	12,60	0,06	0,06	0,06		0,06			0,06	0,06
-1312331	14-019-008-00374-001	101010 OLIVAR-PICUAL	S 419	13,10	2,63	2,63	2,63		2,69			2,63	2,63
-1312330	14-019-008-00265-004	101010 OLIVAR-PICUAL	S 419	11,70	0,09	0,09	0,09		0,09			0,09	0,09
-897026	14-019-024-00361-003	101010 OLIVAR-PICUAL	S 419	12,70	1,00	1,00	1,00		1,00			1,00	1,00
-695146	14-019-024-00362-002	101010 OLIVAR-PICUAL	S 419	13,40	1,17	1,17	1,17		1,17			1,17	1,17
1700000002783347	14-018-007-00076-001	101010 OLIVAR-PICUAL	R 419	7,20	8,07	8,07	8,07		8,07			8,07	8,07
1700000002783348	14-067-003-00312-001	101010 OLIVAR-PICUAL	R 419	4,00	1,82	1,82	1,82		1,82			1,82	1,82
1700000002783349	14-019-024-00331-004	101010 OLIVAR-PICUAL	S 419	19,10	6,40	6,40	6,40		6,40			6,40	6,40
1700000004601840	14-019-008-00405-001	101010 OLIVAR-PICUAL	S 419	13,80	0,45	0,45	0,45		0,45			0,45	0,45
1700000004601841	14-019-008-00406-001	101010 OLIVAR-PICUAL	S 419	13,30	0,18	0,18	0,18		0,18			0,18	0,18
1700000004601842	14-019-024-00331-004	101010 OLIVAR-PICUAL	S 419	19,10	6,42	6,42	6,42		6,42			6,42	6,42
1700000004601843	14-019-024-00376-004	101010 OLIVAR-PICUAL	S 419	25,20	3,72	3,72	3,72		3,72			3,72	3,72
1700000004601844	14-019-024-00361-003	101010 OLIVAR-PICUAL	S 419	12,70	2,58	2,58	2,58		2,58			2,58	2,58
1700000004601845	14-019-024-00362-002	101010 OLIVAR-PICUAL	S 419	13,40	1,97	1,97	1,97		1,97			1,97	1,97
1700000004601847	14-019-024-00360-001	101010 OLIVAR-PICUAL	S 419	10,80	0,72	0,72	0,72		0,72			0,72	0,72
1700000004601848	14-019-024-00363-001	101010 OLIVAR-PICUAL	S 419	11,10	1,28	1,28	1,28		1,28			1,28	1,28
1700000004601849	14-067-003-00313-001	101010 OLIVAR-PICUAL	R 419	7,90	9,81	9,81	9,81		9,81			9,81	9,81

(1) Superficie declarada admisible ajustada con la superficie comprometida.
(2) Factor de penalización valorando el alcance para el tipo de compromiso.Puede verificar la integridad de una copia de este documento mediante la lectura del código QR adjunto o mediante el acceso a la dirección <https://ws050.juntadeandalucia.es/verificarFirma> indicando el código de VERIFICACIÓN

FIRMADO POR

RAQUEL MARIA ESPIN CRESPO

17/12/2024

VERIFICACIÓN

Pk2jm6UYDU9J72AMTZUYRN3GET48NG

PÁG. 2490/9349



**APELLIDOS Y NOMBRE / RAZÓN SOCIAL**

GARCIA ENCINAS JUAN MANUEL

NIF

***9897*

EXPEDIENTE

1261636

ANUALIDAD DE PAGO

1ª

IMPORTES POR ANUALIDAD

	2023	2024	2025	2026	2027
IMPORTE MÁXIMO SUBVENCIONABLE	10.695,14 €	10.695,14 €	8.912,62 €	8.912,62 €	8.912,62 €
IMPORTE MEDIO DE TRANSFERENCIA (€/ha)	81,75 €	81,75 €	68,13 €	68,13 €	68,13 €

RESUMEN DE UNIDADES

Cód	GRUPO DE PAGO	Sup. Dec. Admisible (ha)	Sup. Comprometida (ha)	Sup. ajustada compromiso (1) (ha)	% sobredec.	Sup. Resuelta (ha)	Importe Declarado	Importe Topado	Importe Resuelto	Importe tras sobredec.
418	PASTOS ASOCIADOS A GANADERÍA ECOLÓGICA	130,88		130,82	0,00	130,82	10.694,94	10.695,14	10.695,14	10.695,14
TOTAL		130,88	130,82	130,82		130,82	10.694,94	10.695,14	10.695,14	10.695,14

APLICACIÓN DE REDUCCIONES Y PENALIZACIONES

GRUPO DE PAGO	Importe Calculado	Importe prereduc.	Criterios de subvencionabilidad y compromisos	Presentación tardía	Omisión declaración	Condicionidad	IMPORTE (Euros) RESUELTO
PASTOS ASOCIADOS A GANADERÍA	10.695,14	10.695,14	0,00	0,00	0,00	0,00	10.695,14
TOTAL	10.695,14	10.695,14					10.695,14

RESUMEN DE PAGOS**IMPORTE (Euros)**

PASTOS ASOCIADOS A GANADERÍA ECOLÓGICA - Pago realizado	RESUELTO	FEADER	MAPA	CAPADR
	10.695,14 €	9.090,87 €	1.049,19 €	555,08 €

RECINTOS RESUELTOS

REE	REFERENCIA SIGPAC	CULTIVO	DESCRIPCIÓN CULTIVO	S/R G.PAGO	PEND. MEDIA (%)	SUP. DEC. ADMISIBLE (ha)	SUP. COMPROM. (ha)	SUP. AJUSTADA COMPROM. (1) (ha)	SUP. CONV. SIGPAC (ha)	SUP. CERTIF. (ha)	SUP. CAMPO (ha)	SUP. CAMPO DETER. CULT. DECLARADO (ha)	SUP. DEC. REDUCIDA (ha)	SUP. RESUELTA (ha)
5239599	14-054-006-00037-001	62000	PASTOS PERMANENTES DE 5 O MAS AÑOS-SIN VARIEDAD	S 418	4,80	16,93	16,93	16,93		16,93			16,93	16,93
5239600	14-054-007-00035-001	62000	PASTOS PERMANENTES DE 5 O MAS AÑOS-SIN VARIEDAD	S 418	8,50	21,58	21,58	21,58		21,58			21,58	21,58
5239601	14-054-006-00034-001	62000	PASTOS PERMANENTES DE 5 O MAS AÑOS-SIN VARIEDAD	S 418	7,90	3,30	3,30	3,30		3,30			3,30	3,30
5239602	14-054-006-00034-006	62000	PASTOS PERMANENTES DE 5 O MAS AÑOS-SIN VARIEDAD	S 418	10,70	0,03	0,03	0,03		0,04			0,03	0,03
5239603	14-054-006-00032-001	62000	PASTOS PERMANENTES DE 5 O MAS AÑOS-SIN VARIEDAD	S 418	6,30	5,79	5,79	5,79		5,79			5,79	5,79
5239604	14-054-006-00033-003	62000	PASTOS PERMANENTES DE 5 O MAS AÑOS-SIN VARIEDAD	S 418	3,60	8,79	8,79	8,79		8,79			8,79	8,79
5239605	14-054-006-00031-001	62000	PASTOS PERMANENTES DE 5 O MAS AÑOS-SIN VARIEDAD	S 418	4,90	25,25	25,25	25,25		25,25			25,25	25,25
5239606	14-069-064-00002-001	62000	PASTOS PERMANENTES DE 5 O MAS AÑOS-SIN VARIEDAD	S 418	6,20	41,15	41,15	41,15		41,15			41,15	41,15
5239607	14-054-007-00035-004	62000	PASTOS PERMANENTES DE 5 O MAS AÑOS-SIN VARIEDAD	S 418	6,90	0,38	0,38	0,38		0,38			0,38	0,38
5239608	14-069-066-00006-001	62000	PASTOS PERMANENTES DE 5 O MAS AÑOS-SIN VARIEDAD	S 418	7,00	7,68	7,62	7,62		7,68			7,62	7,62

(1) Superficie declarada admisible ajustada con la superficie comprometida.
(2) Factor de penalización valorando el alcance para el tipo de compromiso.

Puede verificar la integridad de una copia de este documento mediante la lectura del código QR adjunto o mediante el acceso a la dirección <https://ws050.juntadeandalucia.es/verificarFirma> indicando el código de VERIFICACIÓN

FIRMADO POR

RAQUEL MARIA ESPIN CRESPO

17/12/2024

VERIFICACIÓN

Pk2jm6UYDU9J72AMTZUYRN3GET48NG

PÁG. 2491/9349



**INCIDENCIAS****INCIDENCIA DESCRIPCIÓN**

- 4272 Verifica que las líneas de declaración de las Solicitudes Únicas no tienen solapes con la capa de Retroactividad Gráfica (ambas de la misma campaña) a nivel de expediente/línea de declaración gráfica de la solicitud.
Ref:5239608 Recinto:14-069-066-00006-00001 Cultivo: - Agregado de la referencia del recinto.:0 Zona de la referencia del recinto.:0 Superficie solapada.:0,06 Id. Incid.:101028617
- 100407 Explotación solicitada no forma parte de ningún organismo de control autorizado para la producción ecológica en Andalucía o fecha de inscripción posterior al plazo establecido (Anexo I. Criterios de Subvencionabilidad. Orden 28 de marzo de 2023).
Explotación:ES140540000055 Especie:PORCINO
Explotación:ES140690001624 Especie:PORCINO
- 100421 Recinto declarado por error para una operación de la 6503, que se ha corregido de oficio marcando la operación correcta, de acuerdo con la fecha de inscripción del recinto en la producción ecológica.
Ref:5239605 Recinto:14-054-006-00031-00001 Cultivo:62000 PASTOS PERMANENTES DE 5 O MAS AÑOS-SIN VARIEDAD Secano
Ref:5239603 Recinto:14-054-006-00032-00001 Cultivo:62000 PASTOS PERMANENTES DE 5 O MAS AÑOS-SIN VARIEDAD Secano
Ref:5239604 Recinto:14-054-006-00033-00003 Cultivo:62000 PASTOS PERMANENTES DE 5 O MAS AÑOS-SIN VARIEDAD Secano
Ref:5239601 Recinto:14-054-006-00034-00001 Cultivo:62000 PASTOS PERMANENTES DE 5 O MAS AÑOS-SIN VARIEDAD Secano
Ref:5239602 Recinto:14-054-006-00034-00006 Cultivo:62000 PASTOS PERMANENTES DE 5 O MAS AÑOS-SIN VARIEDAD Secano
Ref:5239599 Recinto:14-054-006-00037-00001 Cultivo:62000 PASTOS PERMANENTES DE 5 O MAS AÑOS-SIN VARIEDAD Secano
Ref:5239600 Recinto:14-054-007-00035-00001 Cultivo:62000 PASTOS PERMANENTES DE 5 O MAS AÑOS-SIN VARIEDAD Secano
Ref:5239607 Recinto:14-054-007-00035-00004 Cultivo:62000 PASTOS PERMANENTES DE 5 O MAS AÑOS-SIN VARIEDAD Secano
Ref:5239606 Recinto:14-069-064-00002-00001 Cultivo:62000 PASTOS PERMANENTES DE 5 O MAS AÑOS-SIN VARIEDAD Secano
Ref:5239608 Recinto:14-069-066-00006-00001 Cultivo:62000 PASTOS PERMANENTES DE 5 O MAS AÑOS-SIN VARIEDAD Secano

Datos considerados para el Cálculo de la Carga Ganadera mínima y máxima del expediente

Explotación	Especie	Inscrito en Sipea y Admisible	Ugm Calculada para CG Mínima	Ugm Calculada para CG Máxima
ES140540000055	BOVINA	SI	48,85	48,85
ES140540000055	PORCINO	NO	0,00	5,02
ES140690001624	BOVINA	SI	32,33	32,33
ES140690001624	PORCINO	NO	0,00	2,68
			81,18	88,88

Superficie determinada para Cálculo Carga Ganadera Mínima: 130,82 ha

Superficie determinada para Cálculo Carga Ganadera Máxima: 130,82 ha

Carga Ganadera Mínima Expediente: 0,62 ugm/ha

Carga Ganadera Máxima Expediente: 0,68 ugm/ha

Recintos Determinados para el Cálculo de Garga Ganadera Mínima

REF.	REFERENCIA SIGPAC	CULTIVO	DESCRIPCIÓN CULTIVO	S/R	SUP. RESUELTA (ha)
5239599	14-054-006-00037-00001	62000	PASTOS PERMANENTES DE 5 O MAS AÑOS-SIN VARIEDAD	S	16,93
5239600	14-054-007-00035-00001	62000	PASTOS PERMANENTES DE 5 O MAS AÑOS-SIN VARIEDAD	S	21,58
5239601	14-054-006-00034-00001	62000	PASTOS PERMANENTES DE 5 O MAS AÑOS-SIN VARIEDAD	S	3,30
5239602	14-054-006-00034-00006	62000	PASTOS PERMANENTES DE 5 O MAS AÑOS-SIN VARIEDAD	S	0,03
5239603	14-054-006-00032-00001	62000	PASTOS PERMANENTES DE 5 O MAS AÑOS-SIN VARIEDAD	S	5,79
5239604	14-054-006-00033-00003	62000	PASTOS PERMANENTES DE 5 O MAS AÑOS-SIN VARIEDAD	S	8,79
5239605	14-054-006-00031-00001	62000	PASTOS PERMANENTES DE 5 O MAS AÑOS-SIN VARIEDAD	S	25,25
5239606	14-069-064-00002-00001	62000	PASTOS PERMANENTES DE 5 O MAS AÑOS-SIN VARIEDAD	S	41,15
5239607	14-054-007-00035-00004	62000	PASTOS PERMANENTES DE 5 O MAS AÑOS-SIN VARIEDAD	S	0,38
5239608	14-069-066-00006-00001	62000	PASTOS PERMANENTES DE 5 O MAS AÑOS-SIN VARIEDAD	S	7,62

Recintos Determinados para el Cálculo de Garga Ganadera Máxima

REF.	REFERENCIA SIGPAC	CULTIVO	DESCRIPCIÓN CULTIVO	S/R	SUP. RESUELTA (ha)
------	-------------------	---------	---------------------	-----	--------------------

(1) Superficie declarada admisible ajustada con la superficie comprometida.
(2) Factor de penalización valorando el alcance para el tipo de compromiso.Puede verificar la integridad de una copia de este documento mediante la lectura del código QR adjunto o mediante el acceso a la dirección <https://ws050.juntadeandalucia.es/verificarFirma> indicando el código de VERIFICACIÓN

FIRMADO POR

RAQUEL MARIA ESPIN CRESPO

17/12/2024

VERIFICACIÓN

Pk2jm6UYDU9J72AMTZUYRN3GET48NG

PÁG. 2492/9349



**Datos considerados para el Cálculo de la Carga Ganadera mínima y máxima del expediente****Recintos Determinados para el Cálculo de Garga Ganadera Máxima**

REF.	REFERENCIA SIGPAC	CULTIVO	DESCRIPCIÓN CULTIVO	SUP.	
				S/R	RESUELTA (ha)
5239599	14-054-006-00037-00001	62000	PASTOS PERMANENTES DE 5 O MAS AÑOS-SIN VARIEDAD	S	16,93
5239600	14-054-007-00035-00001	62000	PASTOS PERMANENTES DE 5 O MAS AÑOS-SIN VARIEDAD	S	21,58
5239601	14-054-006-00034-00001	62000	PASTOS PERMANENTES DE 5 O MAS AÑOS-SIN VARIEDAD	S	3,30
5239602	14-054-006-00034-00006	62000	PASTOS PERMANENTES DE 5 O MAS AÑOS-SIN VARIEDAD	S	0,03
5239603	14-054-006-00032-00001	62000	PASTOS PERMANENTES DE 5 O MAS AÑOS-SIN VARIEDAD	S	5,79
5239604	14-054-006-00033-00003	62000	PASTOS PERMANENTES DE 5 O MAS AÑOS-SIN VARIEDAD	S	8,79
5239605	14-054-006-00031-00001	62000	PASTOS PERMANENTES DE 5 O MAS AÑOS-SIN VARIEDAD	S	25,25
5239606	14-069-064-00002-00001	62000	PASTOS PERMANENTES DE 5 O MAS AÑOS-SIN VARIEDAD	S	41,15
5239607	14-054-007-00035-00004	62000	PASTOS PERMANENTES DE 5 O MAS AÑOS-SIN VARIEDAD	S	0,38
5239608	14-069-066-00006-00001	62000	PASTOS PERMANENTES DE 5 O MAS AÑOS-SIN VARIEDAD	S	7,62

Incidencias de carga ganadera**INCIDENCIA DESCRIPCIÓN**

- 4272 Verifica que las líneas de declaración de las Solicitudes Únicas no tienen solapes con la capa de Retroactividad Gráfica (ambas de la misma campaña) a nivel de expediente/línea de declaración gráfica de la solicitud.
Ref:5239608 Recinto:14-069-066-00006-00001 Cultivo: - Agregado de la referencia del recinto.:0 Zona de la referencia del recinto.:0 Superficie solapada.:0,06 Id. Incid.:5085659
- 100407 Explotación solicitada no forma parte de ningún organismo de control autorizado para la producción ecológica en Andalucía o fecha de inscripción posterior al plazo establecido (Anexo I. Criterios de Subvencionabilidad. Orden 28 de marzo de 2023).
Explotación:ES140540000055 Especie:PORCINO
Explotación:ES140690001624 Especie:PORCINO

(1) Superficie declarada admisible ajustada con la superficie comprometida.
(2) Factor de penalización valorando el alcance para el tipo de compromiso.

Puede verificar la integridad de una copia de este documento mediante la lectura del código QR adjunto o mediante el acceso a la dirección <https://ws050.juntadeandalucia.es/verificarFirma> indicando el código de VERIFICACIÓN

FIRMADO POR	RAQUEL MARIA ESPIN CRESPO	17/12/2024	
VERIFICACIÓN	Pk2jm6UYDU9J72AMTZUYRN3GET48NG	PÁG. 2493/9349	

**APELLIDOS Y NOMBRE / RAZÓN SOCIAL**

GARCIA FERNANDEZ MARIA TERESA

NIF

***4777*

EXPEDIENTE

1021229

ANUALIDAD DE PAGO

1ª

IMPORTES POR ANUALIDAD

	2023	2024	2025	2026	2027
IMPORTE MÁXIMO SUBVENCIONABLE	621,73 €	621,73 €	621,73 €	518,11 €	518,11 €
IMPORTE MEDIO DE TRANSFERENCIA (€/ha)	297,48 €	297,48 €	297,48 €	247,90 €	247,90 €

RESUMEN DE UNIDADES

Cód	GRUPO DE PAGO	Sup. Dec. Admisible (ha)	Sup. Comprometida (ha)	Sup. ajustada compromiso (1) (ha)	% sobredec.	Sup. Resuelta (ha)	Importe Declarado	Importe Topado	Importe Resuelto	Importe tras sobredec.
419	OLIVAR	2,09		2,09	0,00	2,09	621,73	621,73	621,73	621,73
TOTAL		2,09	2,09	2,09		2,09	621,73	621,73	621,73	621,73

APLICACIÓN DE REDUCCIONES Y PENALIZACIONES

GRUPO DE PAGO	Importe Calculado	Importe prereduc.	Criterios de subvencionabilidad y compromisos	Presentación tardía	Omisión declaración	Condicionalidad	IMPORTE (Euros) RESUELTO
OLIVAR	621,73	621,73	0,00	0,00	0,00	0,00	621,73
TOTAL	621,73	621,73					621,73

RESUMEN DE PAGOS**IMPORTE (Euros)**

	RESUELTO	FEADER	MAPA	CAPADR
OLIVAR - Pago realizado	621,73 €	528,47 €	60,99 €	32,27 €

RECINTOS RESUELTOS

REF.	REFERENCIA SIGPAC	CULTIVO	DESCRIPCIÓN CULTIVO	S/R G.PAGO	PEND. MEDIA (%)	SUP. DEC. ADMISIBLE (ha)	SUP. COMPROM. (ha)	SUP. AJUSTADA COMPROM. (1) (ha)	SUP. CONY. SIGPAC (ha)	SUP. CERTIE (ha)	SUP. CAMPO (ha)	SUP. CAMPO DETER. CULT. DECLARADO (ha)	SUP. DEC. REDUCIDA (ha)	SUP. RESUELTA (ha)
170000005888372	14-003-036-00142-001	101010	OLIVAR-PICUAL	S	419	50,40	0,35	0,35	0,35	0,35			0,35	0,35
170000005888373	14-003-036-00143-001	101010	OLIVAR-PICUAL	S	419	53,40	0,43	0,43	0,43	0,43			0,43	0,43
170000005888374	14-003-036-00144-001	101010	OLIVAR-PICUAL	S	419	50,30	0,57	0,57	0,57	0,57			0,57	0,57
170000005888378	14-003-036-00142-002	101010	OLIVAR-PICUAL	S	419	48,20	0,74	0,74	0,74	0,74			0,74	0,74

(1) Superficie declarada admisible ajustada con la superficie comprometida.
(2) Factor de penalización valorando el alcance para el tipo de compromiso.

Puede verificar la integridad de una copia de este documento mediante la lectura del código QR adjunto o mediante el acceso a la dirección <https://ws050.juntadeandalucia.es/verificarFirma> indicando el código de VERIFICACIÓN

FIRMADO POR

RAQUEL MARIA ESPIN CRESPO

17/12/2024

VERIFICACIÓN

Pk2jm6UYDU9J72AMTZUYRN3GET48NG

PÁG. 2494/9349



**APELLIDOS Y NOMBRE / RAZÓN SOCIAL**

GARCIA GIL FRANCISCO JAVIER

NIF

***4806*

EXPEDIENTE

1189891

ANUALIDAD DE PAGO

1ª

IMPORTE POR ANUALIDAD

	2023	2024	2025	2026	2027
IMPORTE MÁXIMO SUBVENCIONABLE	10.934,69 €	10.934,69 €	9.112,24 €	9.112,24 €	9.112,24 €
IMPORTE MEDIO DE TRANSFERENCIA (€/ha)	81,08 €	81,08 €	67,56 €	67,56 €	67,56 €

RESUMEN DE UNIDADES

Cód	GRUPO DE PAGO	Sup. Dec. Admisible (ha)	Sup. Comprometida (ha)	Sup. ajustada compromiso (1) (ha)	% sobredec.	Sup. Resuelta (ha)	Importe Declarado	Importe Topado	Importe Resuelto	Importe tras sobredec.
418	PASTOS ASOCIADOS A GANADERÍA ECOLÓGICA	134,87		134,87	0,00	134,87	10.934,49	10.934,69	10.934,69	10.934,69
424	HERBÁCEOS NO ELEGIBLES	1,00		0,00	100,00	0,00	0,00	0,00	0,00	0,00
TOTAL		135,87	134,87	134,87		134,87	10.934,49	10.934,69	10.934,69	10.934,69

APLICACIÓN DE REDUCCIONES Y PENALIZACIONES

GRUPO DE PAGO	Importe Calculado	Importe prereduc.	Criterios de subvencionabilidad y compromisos	Presentación tardía	Omisión declaración	Condicionabilidad	IMPORTE (Euros) RESUELTO
HERBÁCEOS NO ELEGIBLES	0,00	0,00	0,00	0,00	0,00	0,00	0,00
PASTOS ASOCIADOS A GANADERÍA	10.934,69	10.934,69	0,00	0,00	0,00	0,00	10.934,69
TOTAL	10.934,69	10.934,69					10.934,69

RESUMEN DE PAGOS

	RESUELTO	FEADER	MAPA	CAPADR
PASTOS ASOCIADOS A GANADERÍA ECOLÓGICA - Pago realizado	10.934,69 €	9.294,49 €	1.072,69 €	567,51 €

(1) Superficie declarada admisible ajustada con la superficie comprometida.
 (2) Factor de penalización valorando el alcance para el tipo de compromiso.

Puede verificar la integridad de una copia de este documento mediante la lectura del código QR adjunto o mediante el acceso a la dirección <https://ws050.juntadeandalucia.es/verificarFirma> indicando el código de VERIFICACIÓN

FIRMADO POR	RAQUEL MARIA ESPIN CRESPO	17/12/2024	
VERIFICACIÓN	Pk2jm6UYDU9J72AMTZUYRN3GET48NG	PÁG. 2495/9349	

**RECINTOS RESUELTOS**

REF.	REFERENCIA SIGPAC	CULTIVO DESCRIPCIÓN CULTIVO	S/R	G.PAGO	PEND. MEDIA (%)	SUP. DEC. ADMISIBLE (ha)	SUP. COMPROM. (ha)	SUP. AJUSTADA COMPR.(1) (ha)	SUP. CONV. SIGPAC (ha)	SUP. CERTIF. (ha)	SUP. CAMPO (ha)	SUP. CAMPO DETER. CULT. DECLARADO (ha)	SUP. DEC. REDUCIDA (ha)	SUP. RESUELTA (ha)
-1497261	14-023-005-00028-001	63000 PASTOS DE MENOS DE 5 AÑOS-SIN VARIEDAD	S	418	8,80	13,91	13,91	13,91		19,76			13,91	13,91
-1497260	14-023-005-00028-001	63000 PASTOS DE MENOS DE 5 AÑOS-SIN VARIEDAD	S	418	8,80	1,90	1,90	1,90		2,70			1,90	1,90
-1497245	14-023-005-00028-001	63000 PASTOS DE MENOS DE 5 AÑOS-SIN VARIEDAD	S	418	8,80	7,00	7,00	7,00		9,95			7,00	7,00
-1261931	14-006-005-00003-020	63000 PASTOS DE MENOS DE 5 AÑOS-SIN VARIEDAD	S	418	5,40	2,62	2,62	2,62		2,62			2,62	2,62
-1261930	14-006-005-00003-005	62000 PASTOS PERMANENTES DE 5 O MAS AÑOS-SIN VARIEDAD	S	418	4,20	0,05	0,05	0,05		0,05			0,05	0,05
-1261929	14-006-005-00003-005	62000 PASTOS PERMANENTES DE 5 O MAS AÑOS-SIN VARIEDAD	S	418	4,20	0,41	0,41	0,41		0,41			0,41	0,41
-698227	14-023-005-00028-001	63000 PASTOS DE MENOS DE 5 AÑOS-SIN VARIEDAD	S	418	8,80	4,11	4,11	4,11		5,84			4,11	4,11
-698220	14-023-005-00028-001	63000 PASTOS DE MENOS DE 5 AÑOS-SIN VARIEDAD	S	418	8,80	4,58	4,58	4,58		6,51			4,58	4,58
-492939	14-023-005-00040-001	63000 PASTOS DE MENOS DE 5 AÑOS-SIN VARIEDAD	S	418	6,60	10,72	10,72	10,72		10,72			10,72	10,72
-491501	14-006-005-00003-020	63000 PASTOS DE MENOS DE 5 AÑOS-SIN VARIEDAD	S	418	5,40	5,16	5,16	5,16		5,16			5,16	5,16
-140428	14-023-005-00028-001	63000 PASTOS DE MENOS DE 5 AÑOS-SIN VARIEDAD	S	418	8,80	0,72	0,72	0,72		1,02			0,72	0,72
-140380	14-006-005-00003-016	62000 PASTOS PERMANENTES DE 5 O MAS AÑOS-SIN VARIEDAD	S	418	3,40	0,09	0,09	0,09		0,09			0,09	0,09
-140295	14-006-005-00003-016	62000 PASTOS PERMANENTES DE 5 O MAS AÑOS-SIN VARIEDAD	S	418	3,40	0,05	0,05	0,05		0,05			0,05	0,05
4602004	14-006-004-00127-001	63000 PASTOS DE MENOS DE 5 AÑOS-SIN VARIEDAD	S	418	4,30	5,42	5,42	5,42		5,42			5,42	5,42
4652993	14-023-005-00036-001	63000 PASTOS DE MENOS DE 5 AÑOS-SIN VARIEDAD	S	418	6,40	3,18	3,18	3,18		3,60			3,18	3,18
1700000006135988	14-023-006-00005-001	63000 PASTOS DE MENOS DE 5 AÑOS-SIN VARIEDAD	S	418	6,60	10,28	10,28	10,28		10,28			10,28	10,28
1700000006135989	14-023-006-00008-001	63000 PASTOS DE MENOS DE 5 AÑOS-SIN VARIEDAD	S	418	8,20	4,22	4,22	4,22		4,22			4,22	4,22
1700000006135990	14-006-005-00003-012	62000 PASTOS PERMANENTES DE 5 O MAS AÑOS-SIN VARIEDAD	S	418	4,30	11,85	11,85	11,85		11,85			11,85	11,85
1700000006135993	14-023-005-00037-001	63000 PASTOS DE MENOS DE 5 AÑOS-SIN VARIEDAD	S	418	4,50	0,52	0,52	0,52		0,52			0,52	0,52
1700000006135994	14-023-005-00038-001	63000 PASTOS DE MENOS DE 5 AÑOS-SIN VARIEDAD	S	418	5,20	1,18	1,18	1,18		1,18			1,18	1,18
1700000006135995	14-023-005-00039-001	63000 PASTOS DE MENOS DE 5 AÑOS-SIN VARIEDAD	S	418	4,10	1,06	1,06	1,06		1,06			1,06	1,06
1700000006135998	14-023-005-00040-001	63000 PASTOS DE MENOS DE 5 AÑOS-SIN VARIEDAD	S	418	6,60	25,17	25,17	25,17		25,17			25,17	25,17
1700000006136003	14-023-005-00035-001	63000 PASTOS DE MENOS DE 5 AÑOS-SIN VARIEDAD	S	418	5,20	2,14	2,14	2,14		6,22			2,14	2,14
1700000006136006	14-023-005-00029-001	63000 PASTOS DE MENOS DE 5 AÑOS-SIN VARIEDAD	S	418	9,20	6,98	6,98	6,98		6,98			6,98	6,98
1700000006136008	14-006-005-00003-003	63000 PASTOS DE MENOS DE 5 AÑOS-SIN VARIEDAD	S	418	3,80	1,04	1,04	1,04		1,50			1,04	1,04
1700000006136009	14-006-005-00020-001	62000 PASTOS PERMANENTES DE 5 O MAS AÑOS-SIN VARIEDAD	S	418	11,40	1,61	1,61	1,61		1,61			1,61	1,61
1700000006136010	14-006-005-00003-004	63000 PASTOS DE MENOS DE 5 AÑOS-SIN VARIEDAD	S	418	3,10	0,21	0,21	0,21		0,21			0,21	0,21
1700000006136019	14-006-006-00155-001	62000 PASTOS PERMANENTES DE 5 O MAS AÑOS-SIN VARIEDAD	S	418	10,20	0,20	0,20	0,20		0,20			0,20	0,20
1700000006136022	14-006-005-00017-001	62000 PASTOS PERMANENTES DE 5 O MAS AÑOS-SIN VARIEDAD	S	418	10,70	1,02	1,02	1,02		1,02			1,02	1,02
1700000006136023	14-006-005-00006-001	62000 PASTOS PERMANENTES DE 5 O MAS AÑOS-SIN VARIEDAD	S	418	14,20	7,47	7,47	7,47		7,47			7,47	7,47
-1262217	14-072-004-00201-001	20000 BARBECHO TRADICIONAL-SIN VARIEDAD	S	424	4,70	1,00	1,00	1,00		1,00			1,00	1,00

INCIDENCIAS**INCIDENCIA DESCRIPCIÓN**

- 242 Recinto pendiente de acreditación de titularidad.
Ref:1700000006135987 Recinto:14-006-003-00144-00001 Cultivo:63000 PASTOS DE MENOS DE 5 AÑOS-SIN VARIEDAD Secano
Ref:1700000006136014 Recinto:14-006-004-00119-00001 Cultivo:63000 PASTOS DE MENOS DE 5 AÑOS-SIN VARIEDAD Secano
- 100407 Explotación solicitada no forma parte de ningún organismo de control autorizado para la producción ecológica en Andalucía o fecha de inscripción posterior al plazo establecido (Anexo I. Criterios de Subvencionabilidad. Orden 28 de marzo de 2023).
Explotación:ES140060000100 Especie:PORCINO
Explotación:ES140230000149 Especie:PORCINO
Explotación:ES140720000226 Especie:OVINA
- 100411 Recinto no admisible por no estar asociado en SIGGAN a una explotación ganadera (Artículo 10 de la Orden de 28 de marzo de 2023).
Ref:1700000006135987 Recinto:14-006-003-00144-00001 Cultivo:63000 PASTOS DE MENOS DE 5 AÑOS-SIN VARIEDAD Secano
Ref:1700000006136013 Recinto:14-006-004-00118-00001 Cultivo:63000 PASTOS DE MENOS DE 5 AÑOS-SIN VARIEDAD Secano
Ref:1700000006136014 Recinto:14-006-004-00119-00001 Cultivo:63000 PASTOS DE MENOS DE 5 AÑOS-SIN VARIEDAD Secano
- 100412 Número de hectáreas validadas inferior a la superficie mínima permitida por el grupo de cultivo (Anexo I. Criterios de Subvencionabilidad. Orden 28 de marzo de 2023).
Sup. Resuelta:0 Grupo de Pago:HERBÁCEOS
- 100413 Recinto perteneciente a grupo de cultivo que no cumple con la superficie mínima requerida (Anexo I. Criterios de Subvencionabilidad. Orden 28 de marzo de 2023).
Ref:-698190 Recinto:14-006-005-00003-00003 Cultivo:12000 TRANQUILLÓN-SIN VARIEDAD Secano Sup. Declarada:0,46 Superficie Resolver:0,46
Ref:1700000006136020 Recinto:14-006-005-00109-00001 Cultivo:12000 TRANQUILLÓN-SIN VARIEDAD Secano Sup. Declarada:17,23 Superficie Resolver:17,23
Ref:1700000006136021 Recinto:14-006-006-00156-00001 Cultivo:12000 TRANQUILLÓN-SIN VARIEDAD Secano Sup. Declarada:4,7

(1) Superficie declarada admisible ajustada con la superficie comprometida.
(2) Factor de penalización valorando el alcance para el tipo de compromiso.

Puede verificar la integridad de una copia de este documento mediante la lectura del código QR adjunto o mediante el acceso a la dirección <https://ws050.juntadeandalucia.es/verificarFirma> indicando el código de VERIFICACIÓN

FIRMADO POR

RAQUEL MARIA ESPIN CRESPO

17/12/2024

VERIFICACIÓN

Pk2jm6UYDU9J72AMTZUYRN3GET48NG

PÁG. 2496/9349



**INCIDENCIAS****INCIDENCIA DESCRIPCIÓN**

- Superficie Resolver:4,7
 Ref:-1497253 Recinto:14-023-005-00028-00001 Cultivo:12000 TRANQUILLÓN-SIN VARIEDAD Secano Sup. Declarada:13,56
 Superficie Resolver:13,56
 Ref:1700000006136002 Recinto:14-023-005-00034-00001 Cultivo:12000 TRANQUILLÓN-SIN VARIEDAD Secano Sup. Declarada:1,62 Superficie Resolver:1,62
 Ref:1700000006136004 Recinto:14-023-005-00035-00001 Cultivo:12000 TRANQUILLÓN-SIN VARIEDAD Secano Sup. Declarada:4,08 Superficie Resolver:4,08
 Ref:-578505 Recinto:14-023-005-00036-00001 Cultivo:12000 TRANQUILLÓN-SIN VARIEDAD Secano Sup. Declarada:0,42 Superficie Resolver:0,42
 Ref:4106083 Recinto:14-072-002-00133-00001 Cultivo:12000 TRANQUILLÓN-SIN VARIEDAD Secano Sup. Declarada:0,38 Superficie Resolver:0,38
 Ref:4106104 Recinto:14-072-003-00302-00001 Cultivo:1000 TRIGO BLANDO-SIN VARIEDAD Secano Sup. Declarada:1,32 Superficie Resolver:1,32
 Ref:-992713 Recinto:14-072-003-00303-00001 Cultivo:1000 TRIGO BLANDO-SIN VARIEDAD Secano Sup. Declarada:0,76 Superficie Resolver:0,76
 Ref:4106139 Recinto:14-072-004-00035-00001 Cultivo:40000 GUI SANTES-SIN VARIEDAD Secano Sup. Declarada:0,85 Superficie Resolver:0,85
 Ref:4106144 Recinto:14-072-004-00164-00001 Cultivo:1000 TRIGO BLANDO-SIN VARIEDAD Secano Sup. Declarada:1,17 Superficie Resolver:1,17
 Ref:4106142 Recinto:14-072-010-00102-00001 Cultivo:40000 GUI SANTES-SIN VARIEDAD Secano Sup. Declarada:0,12 Superficie Resolver:0,12
 Ref:-1262264 Recinto:14-072-014-00110-00001 Cultivo:40000 GUI SANTES-SIN VARIEDAD Secano Sup. Declarada:0,15 Superficie Resolver:0,15
 Ref:-1262265 Recinto:14-072-014-00110-00002 Cultivo:40000 GUI SANTES-SIN VARIEDAD Secano Sup. Declarada:0,26 Superficie Resolver:0,26
 Ref:-1262263 Recinto:14-072-014-00111-00001 Cultivo:40000 GUI SANTES-SIN VARIEDAD Secano Sup. Declarada:0,71 Superficie Resolver:0,71
 Ref:-1262262 Recinto:14-072-014-00152-00001 Cultivo:40000 GUI SANTES-SIN VARIEDAD Secano Sup. Declarada:0,16 Superficie Resolver:0,16
 Ref:-1262261 Recinto:14-072-014-00153-00001 Cultivo:40000 GUI SANTES-SIN VARIEDAD Secano Sup. Declarada:0,15 Superficie Resolver:0,15
- 100424 Solicita recinto que no está comprometido para la operación.
 Ref:1700000006135987 Recinto:14-006-003-00144-00001 Cultivo:63000 PASTOS DE MENOS DE 5 AÑOS-SIN VARIEDAD Secano
 Ref:1700000006136013 Recinto:14-006-004-00118-00001 Cultivo:63000 PASTOS DE MENOS DE 5 AÑOS-SIN VARIEDAD Secano
 Ref:1700000006136014 Recinto:14-006-004-00119-00001 Cultivo:63000 PASTOS DE MENOS DE 5 AÑOS-SIN VARIEDAD Secano
 Ref:1700000006136018 Recinto:14-006-006-00161-00002 Cultivo:63000 PASTOS DE MENOS DE 5 AÑOS-SIN VARIEDAD Secano
 Ref:1700000006136017 Recinto:14-006-006-00181-00001 Cultivo:63000 PASTOS DE MENOS DE 5 AÑOS-SIN VARIEDAD Secano
 Ref:1700000006136001 Recinto:14-006-006-00200-00001 Cultivo:63000 PASTOS DE MENOS DE 5 AÑOS-SIN VARIEDAD Secano
 Ref:1700000006136000 Recinto:14-006-006-00204-00001 Cultivo:63000 PASTOS DE MENOS DE 5 AÑOS-SIN VARIEDAD Secano
 Ref:4106145 Recinto:14-072-010-00198-00001 Cultivo:40000 GUI SANTES-SIN VARIEDAD Secano
- 100427 Recinto no admisible por estar asociado a una explotación intensiva en SIGGAN o que no pertenece al titular del expediente (Artículo 10 de la Orden de 28 de marzo de 2023).
 Ref:1700000006136018 Recinto:14-006-006-00161-00002 Cultivo:63000 PASTOS DE MENOS DE 5 AÑOS-SIN VARIEDAD Secano Explotación:ES140060009005
 Ref:1700000006136017 Recinto:14-006-006-00181-00001 Cultivo:63000 PASTOS DE MENOS DE 5 AÑOS-SIN VARIEDAD Secano Explotación:ES140060009005
 Ref:1700000006136001 Recinto:14-006-006-00200-00001 Cultivo:63000 PASTOS DE MENOS DE 5 AÑOS-SIN VARIEDAD Secano Explotación:ES140060009005
 Ref:1700000006136000 Recinto:14-006-006-00204-00001 Cultivo:63000 PASTOS DE MENOS DE 5 AÑOS-SIN VARIEDAD Secano Explotación:ES140060009005

Datos considerados para el Cálculo de la Carga Ganadera mínima y máxima del expediente

Explotación	Especie	Inscrito en Sipea y Admisible	Ugm Calculada para CG Mínima	Ugm Calculada para CG Máxima
ES140060000100	BOVINA	SI	22,72	22,72
ES140060000100	OVINA	SI	15,34	15,34
ES140060000100	PORCINO	NO	0,00	0,00
ES140230000149	BOVINA	SI	56,28	56,28
ES140230000149	PORCINO	NO	0,00	0,00
ES140720000226	OVINA	NO	0,00	39,56
			94,34	133,90

(1) Superficie declarada admisible ajustada con la superficie comprometida.
 (2) Factor de penalización valorando el alcance para el tipo de compromiso.

Puede verificar la integridad de una copia de este documento mediante la lectura del código QR adjunto o mediante el acceso a la dirección <https://ws050.juntadeandalucia.es/verificarFirma> indicando el código de VERIFICACIÓN

FIRMADO POR	RAQUEL MARIA ESPIN CRESPO	17/12/2024
VERIFICACIÓN	Pk2jm6UYDU9J72AMTZUYRN3GET48NG	PÁG. 2497/9349



**Datos considerados para el Cálculo de la Carga Ganadera mínima y máxima del expediente**

Superficie determinada para Cálculo Carga Ganadera Mínima:	152,92 ha
Superficie determinada para Cálculo Carga Ganadera Máxima:	152,92 ha
Carga Ganadera Mínima Expediente:	0,62 ugm/ha
Carga Ganadera Máxima Expediente:	0,88 ugm/ha

Recintos Determinados para el Cálculo de Garga Ganadera Mínima

REF.	REFERENCIA SIGPAC	CULTIVO DESCRIPCIÓN CULTIVO	S/R	SUP. RESUELTA (ha)
-1497261	14-023-005-00028-00001	63000 PASTOS DE MENOS DE 5 AÑOS-SIN VARIEDAD	S	13,91
-1497260	14-023-005-00028-00001	63000 PASTOS DE MENOS DE 5 AÑOS-SIN VARIEDAD	S	1,90
-1497245	14-023-005-00028-00001	63000 PASTOS DE MENOS DE 5 AÑOS-SIN VARIEDAD	S	7,00
-1261931	14-006-005-00003-00020	63000 PASTOS DE MENOS DE 5 AÑOS-SIN VARIEDAD	S	2,62
-1261930	14-006-005-00003-00005	62000 PASTOS PERMANENTES DE 5 O MAS AÑOS-SIN VARIEDAD	S	0,05
-1261929	14-006-005-00003-00005	62000 PASTOS PERMANENTES DE 5 O MAS AÑOS-SIN VARIEDAD	S	0,41
-698227	14-023-005-00028-00001	63000 PASTOS DE MENOS DE 5 AÑOS-SIN VARIEDAD	S	4,11
-698220	14-023-005-00028-00001	63000 PASTOS DE MENOS DE 5 AÑOS-SIN VARIEDAD	S	4,58
-492939	14-023-005-00040-00001	63000 PASTOS DE MENOS DE 5 AÑOS-SIN VARIEDAD	S	10,72
-491501	14-006-005-00003-00020	63000 PASTOS DE MENOS DE 5 AÑOS-SIN VARIEDAD	S	5,16
-140428	14-023-005-00028-00001	63000 PASTOS DE MENOS DE 5 AÑOS-SIN VARIEDAD	S	0,72
-140380	14-006-005-00003-00016	62000 PASTOS PERMANENTES DE 5 O MAS AÑOS-SIN VARIEDAD	S	0,09
-140295	14-006-005-00003-00016	62000 PASTOS PERMANENTES DE 5 O MAS AÑOS-SIN VARIEDAD	S	0,05
4602004	14-006-004-00127-00001	63000 PASTOS DE MENOS DE 5 AÑOS-SIN VARIEDAD	S	5,42
4652993	14-023-005-00036-00001	63000 PASTOS DE MENOS DE 5 AÑOS-SIN VARIEDAD	S	3,18
1700000006135987	14-006-003-00144-00001	63000 PASTOS DE MENOS DE 5 AÑOS-SIN VARIEDAD	S	1,06
1700000006135988	14-023-006-00005-00001	63000 PASTOS DE MENOS DE 5 AÑOS-SIN VARIEDAD	S	10,28
1700000006135989	14-023-006-00008-00001	63000 PASTOS DE MENOS DE 5 AÑOS-SIN VARIEDAD	S	4,22
1700000006135990	14-006-005-00003-00012	62000 PASTOS PERMANENTES DE 5 O MAS AÑOS-SIN VARIEDAD	S	11,85
1700000006135993	14-023-005-00037-00001	63000 PASTOS DE MENOS DE 5 AÑOS-SIN VARIEDAD	S	0,52
1700000006135994	14-023-005-00038-00001	63000 PASTOS DE MENOS DE 5 AÑOS-SIN VARIEDAD	S	1,18
1700000006135995	14-023-005-00039-00001	63000 PASTOS DE MENOS DE 5 AÑOS-SIN VARIEDAD	S	1,06
1700000006135998	14-023-005-00040-00001	63000 PASTOS DE MENOS DE 5 AÑOS-SIN VARIEDAD	S	25,17
1700000006136000	14-006-006-00204-00001	63000 PASTOS DE MENOS DE 5 AÑOS-SIN VARIEDAD	S	0,44
1700000006136001	14-006-006-00200-00001	63000 PASTOS DE MENOS DE 5 AÑOS-SIN VARIEDAD	S	1,36
1700000006136003	14-023-005-00035-00001	63000 PASTOS DE MENOS DE 5 AÑOS-SIN VARIEDAD	S	2,14
1700000006136006	14-023-005-00029-00001	63000 PASTOS DE MENOS DE 5 AÑOS-SIN VARIEDAD	S	6,98
1700000006136008	14-006-005-00003-00003	63000 PASTOS DE MENOS DE 5 AÑOS-SIN VARIEDAD	S	1,04
1700000006136009	14-006-005-00020-00001	62000 PASTOS PERMANENTES DE 5 O MAS AÑOS-SIN VARIEDAD	S	1,61
1700000006136010	14-006-005-00003-00004	63000 PASTOS DE MENOS DE 5 AÑOS-SIN VARIEDAD	S	0,21
1700000006136013	14-006-004-00118-00001	63000 PASTOS DE MENOS DE 5 AÑOS-SIN VARIEDAD	S	1,91
1700000006136014	14-006-004-00119-00001	63000 PASTOS DE MENOS DE 5 AÑOS-SIN VARIEDAD	S	0,94
1700000006136017	14-006-006-00181-00001	63000 PASTOS DE MENOS DE 5 AÑOS-SIN VARIEDAD	S	6,40
1700000006136018	14-006-006-00161-00002	63000 PASTOS DE MENOS DE 5 AÑOS-SIN VARIEDAD	S	5,94
1700000006136019	14-006-006-00155-00001	62000 PASTOS PERMANENTES DE 5 O MAS AÑOS-SIN VARIEDAD	S	0,20
1700000006136022	14-006-005-00017-00001	62000 PASTOS PERMANENTES DE 5 O MAS AÑOS-SIN VARIEDAD	S	1,02
1700000006136023	14-006-005-00006-00001	62000 PASTOS PERMANENTES DE 5 O MAS AÑOS-SIN VARIEDAD	S	7,47

Recintos Determinados para el Cálculo de Garga Ganadera Máxima

REF.	REFERENCIA SIGPAC	CULTIVO DESCRIPCIÓN CULTIVO	S/R	SUP. RESUELTA (ha)
-1497261	14-023-005-00028-00001	63000 PASTOS DE MENOS DE 5 AÑOS-SIN VARIEDAD	S	13,91
-1497260	14-023-005-00028-00001	63000 PASTOS DE MENOS DE 5 AÑOS-SIN VARIEDAD	S	1,90

(1) Superficie declarada admisible ajustada con la superficie comprometida.
(2) Factor de penalización valorando el alcance para el tipo de compromiso.

Puede verificar la integridad de una copia de este documento mediante la lectura del código QR adjunto o mediante el acceso a la dirección <https://ws050.juntadeandalucia.es/verificarFirma> indicando el código de VERIFICACIÓN

FIRMADO POR

RAQUEL MARIA ESPIN CRESPO

17/12/2024

VERIFICACIÓN

Pk2jm6UYDU9J72AMTZUYRN3GET48NG

PÁG. 2498/9349



**Datos considerados para el Cálculo de la Carga Ganadera mínima y máxima del expediente****Recintos Determinados para el Cálculo de Garga Ganadera Máxima**

REF.	REFERENCIA SIGPAC	CULTIVO DESCRIPCIÓN CULTIVO	SUP.	
			S/R	RESUELTA (ha)
-1497245	14-023-005-00028-00001	63000 PASTOS DE MENOS DE 5 AÑOS-SIN VARIEDAD	S	7,00
-1261931	14-006-005-00003-00020	63000 PASTOS DE MENOS DE 5 AÑOS-SIN VARIEDAD	S	2,62
-1261930	14-006-005-00003-00005	62000 PASTOS PERMANENTES DE 5 O MAS AÑOS-SIN VARIEDAD	S	0,05
-1261929	14-006-005-00003-00005	62000 PASTOS PERMANENTES DE 5 O MAS AÑOS-SIN VARIEDAD	S	0,41
-698227	14-023-005-00028-00001	63000 PASTOS DE MENOS DE 5 AÑOS-SIN VARIEDAD	S	4,11
-698220	14-023-005-00028-00001	63000 PASTOS DE MENOS DE 5 AÑOS-SIN VARIEDAD	S	4,58
-492939	14-023-005-00040-00001	63000 PASTOS DE MENOS DE 5 AÑOS-SIN VARIEDAD	S	10,72
-491501	14-006-005-00003-00020	63000 PASTOS DE MENOS DE 5 AÑOS-SIN VARIEDAD	S	5,16
-140428	14-023-005-00028-00001	63000 PASTOS DE MENOS DE 5 AÑOS-SIN VARIEDAD	S	0,72
-140380	14-006-005-00003-00016	62000 PASTOS PERMANENTES DE 5 O MAS AÑOS-SIN VARIEDAD	S	0,09
-140295	14-006-005-00003-00016	62000 PASTOS PERMANENTES DE 5 O MAS AÑOS-SIN VARIEDAD	S	0,05
4602004	14-006-004-00127-00001	63000 PASTOS DE MENOS DE 5 AÑOS-SIN VARIEDAD	S	5,42
4652993	14-023-005-00036-00001	63000 PASTOS DE MENOS DE 5 AÑOS-SIN VARIEDAD	S	3,18
1700000006135987	14-006-003-00144-00001	63000 PASTOS DE MENOS DE 5 AÑOS-SIN VARIEDAD	S	1,06
1700000006135988	14-023-006-00005-00001	63000 PASTOS DE MENOS DE 5 AÑOS-SIN VARIEDAD	S	10,28
1700000006135989	14-023-006-00008-00001	63000 PASTOS DE MENOS DE 5 AÑOS-SIN VARIEDAD	S	4,22
1700000006135990	14-006-005-00003-00012	62000 PASTOS PERMANENTES DE 5 O MAS AÑOS-SIN VARIEDAD	S	11,85
1700000006135993	14-023-005-00037-00001	63000 PASTOS DE MENOS DE 5 AÑOS-SIN VARIEDAD	S	0,52
1700000006135994	14-023-005-00038-00001	63000 PASTOS DE MENOS DE 5 AÑOS-SIN VARIEDAD	S	1,18
1700000006135995	14-023-005-00039-00001	63000 PASTOS DE MENOS DE 5 AÑOS-SIN VARIEDAD	S	1,06
1700000006135998	14-023-005-00040-00001	63000 PASTOS DE MENOS DE 5 AÑOS-SIN VARIEDAD	S	25,17
1700000006136000	14-006-006-00204-00001	63000 PASTOS DE MENOS DE 5 AÑOS-SIN VARIEDAD	S	0,44
1700000006136001	14-006-006-00200-00001	63000 PASTOS DE MENOS DE 5 AÑOS-SIN VARIEDAD	S	1,36
1700000006136003	14-023-005-00035-00001	63000 PASTOS DE MENOS DE 5 AÑOS-SIN VARIEDAD	S	2,14
1700000006136006	14-023-005-00029-00001	63000 PASTOS DE MENOS DE 5 AÑOS-SIN VARIEDAD	S	6,98
1700000006136008	14-006-005-00003-00003	63000 PASTOS DE MENOS DE 5 AÑOS-SIN VARIEDAD	S	1,04
1700000006136009	14-006-005-00020-00001	62000 PASTOS PERMANENTES DE 5 O MAS AÑOS-SIN VARIEDAD	S	1,61
1700000006136010	14-006-005-00003-00004	63000 PASTOS DE MENOS DE 5 AÑOS-SIN VARIEDAD	S	0,21
1700000006136013	14-006-004-00118-00001	63000 PASTOS DE MENOS DE 5 AÑOS-SIN VARIEDAD	S	1,91
1700000006136014	14-006-004-00119-00001	63000 PASTOS DE MENOS DE 5 AÑOS-SIN VARIEDAD	S	0,94
1700000006136017	14-006-006-00181-00001	63000 PASTOS DE MENOS DE 5 AÑOS-SIN VARIEDAD	S	6,40
1700000006136018	14-006-006-00161-00002	63000 PASTOS DE MENOS DE 5 AÑOS-SIN VARIEDAD	S	5,94
1700000006136019	14-006-006-00155-00001	62000 PASTOS PERMANENTES DE 5 O MAS AÑOS-SIN VARIEDAD	S	0,20
1700000006136022	14-006-005-00017-00001	62000 PASTOS PERMANENTES DE 5 O MAS AÑOS-SIN VARIEDAD	S	1,02
1700000006136023	14-006-005-00006-00001	62000 PASTOS PERMANENTES DE 5 O MAS AÑOS-SIN VARIEDAD	S	7,47

Incidencias de carga ganadera**INCIDENCIA DESCRIPCIÓN**

100407	Explotación solicitada no forma parte de ningún organismo de control autorizado para la producción ecológica en Andalucía o fecha de inscripción posterior al plazo establecido (Anexo I. Criterios de Subvencionabilidad. Orden 28 de marzo de 2023). Explotación:ES140060000100 Especie:PORCINO Explotación:ES140230000149 Especie:PORCINO Explotación:ES140720000226 Especie:OVINA
--------	--

(1) Superficie declarada admisible ajustada con la superficie comprometida.
(2) Factor de penalización valorando el alcance para el tipo de compromiso.Puede verificar la integridad de una copia de este documento mediante la lectura del código QR adjunto o mediante el acceso a la dirección <https://ws050.juntadeandalucia.es/verificarFirma> indicando el código de VERIFICACIÓN

FIRMADO POR

RAQUEL MARIA ESPIN CRESPO

17/12/2024

VERIFICACIÓN

Pk2jm6UYDU9J72AMTZUYRN3GET48NG

PÁG. 2499/9349



**APELLIDOS Y NOMBRE / RAZÓN SOCIAL**

GARCIA GUIJARRO DAVID

NIF
***0494*EXPEDIENTE
1159652**ANUALIDAD DE PAGO**

1ª

IMPORTES POR ANUALIDAD

	2023	2024	2025	2026	2027
IMPORTE MÁXIMO SUBVENCIONABLE	690,15 €	690,15 €	690,15 €	575,13 €	575,13 €
IMPORTE MEDIO DE TRANSFERENCIA (€/ha)	297,48 €	297,48 €	297,48 €	247,90 €	247,90 €

RESUMEN DE UNIDADES

Cód	GRUPO DE PAGO	Sup. Dec. Admisible (ha)	Sup. Comprometida (ha)	Sup. ajustada compromiso (1) (ha)	% sobredec.	Sup. Resuelta (ha)	Importe Declarado	Importe Topado	Importe Resuelto	Importe tras sobredec.
419	OLIVAR	2,32		2,32	0,00	2,32	690,15	690,15	690,15	690,15
TOTAL		2,32	2,32	2,32		2,32	690,15	690,15	690,15	690,15

APLICACIÓN DE REDUCCIONES Y PENALIZACIONES

GRUPO DE PAGO	Importe Calculado	Importe prereduc.	Criterios de subvencionabilidad y compromisos	Presentación tardía	Omisión declaración	Condicionalidad	IMPORTE (Euros) RESUELTO
OLIVAR	690,15	690,15	0,00	0,00	0,00	0,00	690,15
TOTAL	690,15	690,15					690,15

RESUMEN DE PAGOS**IMPORTE (Euros)**

	RESUELTO	FEADER	MAPA	CAPADR
OLIVAR - Pago realizado	690,15 €	586,63 €	67,70 €	35,82 €

RECINTOS RESUELTOS

REF.	REFERENCIA SIGPAC	CULTIVO	DESCRIPCIÓN CULTIVO	S/R G.PAGO	PEND. MEDIA (%)	SUP. DEC. ADMISIBLE (ha)	SUP. COMPROM. (ha)	SUP. AJUSTADA COMPR.(1) (ha)	SUP. CONY. SIGPAC (ha)	SUP. CERTIE (ha)	SUP. CAMPO (ha)	SUP. CAMPO DETER. CULT. DECLARADO (ha)	SUP. DEC. REDUCIDA (ha)	SUP. RESUELTA (ha)
1700000003615422	14-015-001-00016-001	101138	OLIVAR-HOJIBLANCA	S	419	10,40	2,27	2,27	2,27	2,27			2,27	2,27
1700000003615424	14-015-001-09029-007	101138	OLIVAR-HOJIBLANCA	S	419	19,20	0,05	0,05	0,05	0,05			0,05	0,05

(1) Superficie declarada admisible ajustada con la superficie comprometida.
(2) Factor de penalización valorando el alcance para el tipo de compromiso.Puede verificar la integridad de una copia de este documento mediante la lectura del código QR adjunto o mediante el acceso a la dirección <https://ws050.juntadeandalucia.es/verificarFirma> indicando el código de VERIFICACIÓN

FIRMADO POR

RAQUEL MARIA ESPIN CRESPO

17/12/2024

VERIFICACIÓN

Pk2jm6UYDU9J72AMTZUYRN3GET48NG

PÁG. 2500/9349



**APELLIDOS Y NOMBRE / RAZÓN SOCIAL**

GARCIA GUILLEN JOSE

NIF
3599EXPEDIENTE**
1213558**ANUALIDAD DE PAGO**

1ª

IMPORTE POR ANUALIDAD

	2023	2024	2025	2026	2027
IMPORTE MÁXIMO SUBVENCIONABLE	14.768,66 €	14.768,66 €	12.307,22 €	12.307,22 €	12.307,22 €
IMPORTE MEDIO DE TRANSFERENCIA (€/ha)	59,22 €	59,22 €	49,35 €	49,35 €	49,35 €

RESUMEN DE UNIDADES

Cód	GRUPO DE PAGO	Sup. Dec. Admisible (ha)	Sup. Comprometida (ha)	Sup. ajustada compromiso (1) (ha)	% sobredec.	Sup. Resuelta (ha)	Importe Declarado	Importe Topado	Importe Resuelto	Importe tras sobredec.
418	PASTOS ASOCIADOS A GANADERÍA ECOLÓGICA	249,38		249,38	0,00	249,38	14.768,27	14.768,66	14.768,66	14.768,66
TOTAL		249,38	249,38	249,38		249,38	14.768,27	14.768,66	14.768,66	14.768,66

APLICACIÓN DE REDUCCIONES Y PENALIZACIONES

GRUPO DE PAGO	Importe Calculado	Importe prereduc.	Criterios de subvencionabilidad y compromisos	Presentación tardía	Omisión declaración	Condicionidad	IMPORTE (Euros) RESUELTO
PASTOS ASOCIADOS A GANADERÍA	14.768,66	14.768,66	0,00	0,00	0,00	0,00	14.768,66
TOTAL	14.768,66	14.768,66					14.768,66

RESUMEN DE PAGOS**IMPORTE (Euros)**

	RESUELTO	FEADER	MAPA	CAPADR
PASTOS ASOCIADOS A GANADERÍA ECOLÓGICA - Pago realizado	14.768,66 €	12.553,36 €	1.448,81 €	766,49 €

RECINTOS RESUELTOS

REE	REFERENCIA SIGPAC	CULTIVO DESCRIPCIÓN CULTIVO	S/R G.PAGO	PEND. MEDIA (%)	SUP. DEC. ADMISIBLE (ha)	SUP. COMPROM. (ha)	SUP. AJUSTADA COMPROM. (1) (ha)	SUP. CONV. SIGPAC (ha)	SUP. CERTIF. (ha)	SUP. CAMPO (ha)	SUP. CAMPO DETER. CULT. DECLARADO (ha)	SUP. DEC. REDUCIDA (ha)	SUP. RESUELTA (ha)
-1372723	14-047-021-00107-046	62000 PASTOS PERMANENTES DE 5 O MAS AÑOS-SIN VARIEDAD	S 418	3,00	0,41	0,41	0,41		0,41			0,41	0,41
-1372722	14-047-021-00107-043	62000 PASTOS PERMANENTES DE 5 O MAS AÑOS-SIN VARIEDAD	S 418	4,80	1,45	1,45	1,45		1,73			1,45	1,45
-1372721	14-047-021-00107-027	62000 PASTOS PERMANENTES DE 5 O MAS AÑOS-SIN VARIEDAD	S 418	5,70	0,14	0,14	0,14		0,19			0,14	0,14
-1372720	14-047-021-00107-026	62000 PASTOS PERMANENTES DE 5 O MAS AÑOS-SIN VARIEDAD	S 418	4,80	11,42	11,42	11,42		11,42			11,42	11,42
-1372719	14-047-021-00107-016	62000 PASTOS PERMANENTES DE 5 O MAS AÑOS-SIN VARIEDAD	S 418	3,40	2,06	2,06	2,06		2,06			2,06	2,06
-1372718	14-047-021-00107-013	62000 PASTOS PERMANENTES DE 5 O MAS AÑOS-SIN VARIEDAD	S 418	7,90	1,52	1,52	1,52		2,02			1,52	1,52
-1372717	14-047-021-00107-003	62000 PASTOS PERMANENTES DE 5 O MAS AÑOS-SIN VARIEDAD	S 418	8,70	10,24	10,24	10,24		10,24			10,24	10,24
-1105837	14-047-021-00021-029	62000 PASTOS PERMANENTES DE 5 O MAS AÑOS-SIN VARIEDAD	S 418	22,10	0,85	0,85	0,85		0,85			0,85	0,85
-1104963	14-047-021-00021-007	62000 PASTOS PERMANENTES DE 5 O MAS AÑOS-SIN VARIEDAD	S 418	31,30	0,41	0,41	0,41		1,70			0,41	0,41
-1104962	14-047-021-00021-008	62000 PASTOS PERMANENTES DE 5 O MAS AÑOS-SIN VARIEDAD	S 418	21,80	0,68	0,68	0,68		2,70			0,68	0,68
-1104961	14-047-021-00021-005	62000 PASTOS PERMANENTES DE 5 O MAS AÑOS-SIN VARIEDAD	S 418	29,00	0,63	0,63	0,63		2,53			0,63	0,63
-1104959	14-047-021-00021-001	62000 PASTOS PERMANENTES DE 5 O MAS AÑOS-SIN VARIEDAD	S 418	25,90	0,57	0,57	0,57		2,26			0,57	0,57
-1104952	14-047-021-00021-042	62000 PASTOS PERMANENTES DE 5 O MAS AÑOS-SIN VARIEDAD	S 418	11,10	12,67	12,67	12,67		14,90			12,67	12,67
-1104951	14-047-021-00021-040	62000 PASTOS PERMANENTES DE 5 O MAS AÑOS-SIN VARIEDAD	S 418	5,70	7,10	7,10	7,10		7,10			7,10	7,10
-1104950	14-047-021-00021-031	62000 PASTOS PERMANENTES DE 5 O MAS AÑOS-SIN VARIEDAD	S 418	4,80	39,24	39,24	39,24		39,24			39,24	39,24
-1104949	14-047-021-00021-032	62000 PASTOS PERMANENTES DE 5 O MAS AÑOS-SIN VARIEDAD	S 418	12,70	26,66	26,66	26,66		31,37			26,66	26,66
-1104948	14-047-021-00021-035	62000 PASTOS PERMANENTES DE 5 O MAS AÑOS-SIN VARIEDAD	S 418	17,30	30,60	30,60	30,60		36,00			30,60	30,60
-1104947	14-047-021-00021-002	62000 PASTOS PERMANENTES DE 5 O MAS AÑOS-SIN VARIEDAD	S 418	17,40	102,73	102,73	102,73		102,73			102,73	102,73

(1) Superficie declarada admisible ajustada con la superficie comprometida.
(2) Factor de penalización valorando el alcance para el tipo de compromiso.Puede verificar la integridad de una copia de este documento mediante la lectura del código QR adjunto o mediante el acceso a la dirección <https://ws050.juntadeandalucia.es/verificarFirma> indicando el código de VERIFICACIÓN

FIRMADO POR

RAQUEL MARIA ESPIN CRESPO

17/12/2024

VERIFICACIÓN

Pk2jm6UYDU9J72AMTZUYRN3GET48NG

PÁG. 2501/9349



**INCIDENCIAS****INCIDENCIA DESCRIPCIÓN**

- 100407 Explotación solicitada no forma parte de ningún organismo de control autorizado para la producción ecológica en Andalucía o fecha de inscripción posterior al plazo establecido (Anexo I. Criterios de Subvencionabilidad. Orden 28 de marzo de 2023).
Explotación:ES140080000190 Especie:BOVINA
Explotación:ES140080000190 Especie:OVINA
Explotación:ES140080000577 Especie:BOVINA
Explotación:ES140470000279 Especie:PORCINO
Explotación:ES140690000686 Especie:BOVINA
Explotación:ES140690000686 Especie:PORCINO
Explotación:ES410450000550 Especie:PORCINO
- 100421 Recinto declarado por error para una operación de la 6503, que se ha corregido de oficio marcando la operación correcta, de acuerdo con la fecha de inscripción del recinto en la producción ecológica.
Ref:-1104959 Recinto:14-047-021-00021-00001 Cultivo:62000 PASTOS PERMANENTES DE 5 O MAS AÑOS-SIN VARIEDAD Secano
Ref:-1104947 Recinto:14-047-021-00021-00002 Cultivo:62000 PASTOS PERMANENTES DE 5 O MAS AÑOS-SIN VARIEDAD Secano
Ref:-1104961 Recinto:14-047-021-00021-00005 Cultivo:62000 PASTOS PERMANENTES DE 5 O MAS AÑOS-SIN VARIEDAD Secano
Ref:-1104963 Recinto:14-047-021-00021-00007 Cultivo:62000 PASTOS PERMANENTES DE 5 O MAS AÑOS-SIN VARIEDAD Secano
Ref:-1104962 Recinto:14-047-021-00021-00008 Cultivo:62000 PASTOS PERMANENTES DE 5 O MAS AÑOS-SIN VARIEDAD Secano
Ref:-1104960 Recinto:14-047-021-00021-00009 Cultivo:62000 PASTOS PERMANENTES DE 5 O MAS AÑOS-SIN VARIEDAD Secano
Ref:-1105837 Recinto:14-047-021-00021-00029 Cultivo:62000 PASTOS PERMANENTES DE 5 O MAS AÑOS-SIN VARIEDAD Secano
Ref:-1104950 Recinto:14-047-021-00021-00031 Cultivo:62000 PASTOS PERMANENTES DE 5 O MAS AÑOS-SIN VARIEDAD Secano
Ref:-1104949 Recinto:14-047-021-00021-00032 Cultivo:62000 PASTOS PERMANENTES DE 5 O MAS AÑOS-SIN VARIEDAD Secano
Ref:-1104948 Recinto:14-047-021-00021-00035 Cultivo:62000 PASTOS PERMANENTES DE 5 O MAS AÑOS-SIN VARIEDAD Secano
Ref:-1104951 Recinto:14-047-021-00021-00040 Cultivo:62000 PASTOS PERMANENTES DE 5 O MAS AÑOS-SIN VARIEDAD Secano
Ref:-1104952 Recinto:14-047-021-00021-00042 Cultivo:62000 PASTOS PERMANENTES DE 5 O MAS AÑOS-SIN VARIEDAD Secano
Ref:-1372717 Recinto:14-047-021-00107-00003 Cultivo:62000 PASTOS PERMANENTES DE 5 O MAS AÑOS-SIN VARIEDAD Secano
Ref:-1372718 Recinto:14-047-021-00107-00013 Cultivo:62000 PASTOS PERMANENTES DE 5 O MAS AÑOS-SIN VARIEDAD Secano
Ref:-1372719 Recinto:14-047-021-00107-00016 Cultivo:62000 PASTOS PERMANENTES DE 5 O MAS AÑOS-SIN VARIEDAD Secano
Ref:-1372720 Recinto:14-047-021-00107-00026 Cultivo:62000 PASTOS PERMANENTES DE 5 O MAS AÑOS-SIN VARIEDAD Secano
Ref:-1372721 Recinto:14-047-021-00107-00027 Cultivo:62000 PASTOS PERMANENTES DE 5 O MAS AÑOS-SIN VARIEDAD Secano
Ref:-1372722 Recinto:14-047-021-00107-00043 Cultivo:62000 PASTOS PERMANENTES DE 5 O MAS AÑOS-SIN VARIEDAD Secano
Ref:-1372723 Recinto:14-047-021-00107-00046 Cultivo:62000 PASTOS PERMANENTES DE 5 O MAS AÑOS-SIN VARIEDAD Secano
- 100424 Solicita recinto que no está comprometido para la operación.
Ref:-1104960 Recinto:14-047-021-00021-00009 Cultivo:62000 PASTOS PERMANENTES DE 5 O MAS AÑOS-SIN VARIEDAD Secano

Datos considerados para el Cálculo de la Carga Ganadera mínima y máxima del expediente

Explotación	Especie	Inscrito en Sipea y Admisible	Ugm Calculada para CG Mínima	Ugm Calculada para CG Máxima
ES140080000190	BOVINA	NO	0,00	329,63
ES140080000190	OVINA	NO	0,00	9,86
ES140080000577	BOVINA	NO	0,00	12,03
ES140470000279	BOVINA	SI	153,21	153,21
ES140470000279	PORCINO	NO	0,00	0,00

(1) Superficie declarada admisible ajustada con la superficie comprometida.
(2) Factor de penalización valorando el alcance para el tipo de compromiso.

Puede verificar la integridad de una copia de este documento mediante la lectura del código QR adjunto o mediante el acceso a la dirección <https://ws050.juntadeandalucia.es/verificarFirma> indicando el código de VERIFICACIÓN

FIRMADO POR	RAQUEL MARIA ESPIN CRESPO	17/12/2024
VERIFICACIÓN	Pk2jm6UYDU9J72AMTZUYRN3GET48NG	PÁG. 2502/9349



**Datos considerados para el Cálculo de la Carga Ganadera mínima y máxima del expediente**

Explotación	Especie	Inscrito en Sipea y Admisible	Ugm Calculada para CG Mínima	Ugm Calculada para CG Máxima
ES140470000342	BOVINA	SI	60,30	60,30
ES140690000686	BOVINA	NO	0,00	117,93
ES140690000686	PORCINO	NO	0,00	32,02
ES410450000550	BOVINA	SI	128,89	128,89
ES410450000550	PORCINO	NO	0,00	0,00
			342,40	843,87

Superficie determinada para Cálculo Carga Ganadera Mínima: 1.160,07 ha

Superficie determinada para Cálculo Carga Ganadera Máxima: 1.709,30 ha

Carga Ganadera Mínima Expediente: 0,30 ugm/ha

Carga Ganadera Máxima Expediente: 0,49 ugm/ha

Recintos Determinados para el Cálculo de Garga Ganadera Mínima

REF.	REFERENCIA SIGPAC	CULTIVO	DESCRIPCIÓN CULTIVO	S/R	SUP. RESUELTA (ha)
-1388460	41-045-002-00008-00008	62000	PASTOS PERMANENTES DE 5 O MAS AÑOS-SIN VARIEDAD	S	22,12
-1388446	41-045-002-00034-00001	62000	PASTOS PERMANENTES DE 5 O MAS AÑOS-SIN VARIEDAD	S	15,96
-1388444	41-045-002-00033-00001	62000	PASTOS PERMANENTES DE 5 O MAS AÑOS-SIN VARIEDAD	S	17,48
-1388435	41-045-002-00033-00001	62000	PASTOS PERMANENTES DE 5 O MAS AÑOS-SIN VARIEDAD	S	23,77
-1388421	41-045-002-00039-00001	62000	PASTOS PERMANENTES DE 5 O MAS AÑOS-SIN VARIEDAD	S	13,44
-1388419	41-045-002-00008-00002	62000	PASTOS PERMANENTES DE 5 O MAS AÑOS-SIN VARIEDAD	S	12,53
-1388418	41-045-002-00033-00013	62000	PASTOS PERMANENTES DE 5 O MAS AÑOS-SIN VARIEDAD	S	4,28
-1372723	14-047-021-00107-00046	62000	PASTOS PERMANENTES DE 5 O MAS AÑOS-SIN VARIEDAD	S	0,41
-1372722	14-047-021-00107-00043	62000	PASTOS PERMANENTES DE 5 O MAS AÑOS-SIN VARIEDAD	S	1,45
-1372721	14-047-021-00107-00027	62000	PASTOS PERMANENTES DE 5 O MAS AÑOS-SIN VARIEDAD	S	0,14
-1372720	14-047-021-00107-00026	62000	PASTOS PERMANENTES DE 5 O MAS AÑOS-SIN VARIEDAD	S	11,42
-1372719	14-047-021-00107-00016	62000	PASTOS PERMANENTES DE 5 O MAS AÑOS-SIN VARIEDAD	S	2,06
-1372718	14-047-021-00107-00013	62000	PASTOS PERMANENTES DE 5 O MAS AÑOS-SIN VARIEDAD	S	1,52
-1372717	14-047-021-00107-00003	62000	PASTOS PERMANENTES DE 5 O MAS AÑOS-SIN VARIEDAD	S	10,24
-1372716	14-047-020-09013-00013	62000	PASTOS PERMANENTES DE 5 O MAS AÑOS-SIN VARIEDAD	S	2,17
-1372715	14-047-020-09012-00014	62000	PASTOS PERMANENTES DE 5 O MAS AÑOS-SIN VARIEDAD	S	1,07
-1372714	14-047-020-09011-00001	62000	PASTOS PERMANENTES DE 5 O MAS AÑOS-SIN VARIEDAD	S	0,62
-1372713	14-047-020-09007-00035	62000	PASTOS PERMANENTES DE 5 O MAS AÑOS-SIN VARIEDAD	S	0,01
-1372712	14-047-020-00029-00001	62000	PASTOS PERMANENTES DE 5 O MAS AÑOS-SIN VARIEDAD	S	1,07
-1105837	14-047-021-00021-00029	62000	PASTOS PERMANENTES DE 5 O MAS AÑOS-SIN VARIEDAD	S	0,85
-1104963	14-047-021-00021-00007	62000	PASTOS PERMANENTES DE 5 O MAS AÑOS-SIN VARIEDAD	S	0,41
-1104962	14-047-021-00021-00008	62000	PASTOS PERMANENTES DE 5 O MAS AÑOS-SIN VARIEDAD	S	0,68
-1104961	14-047-021-00021-00005	62000	PASTOS PERMANENTES DE 5 O MAS AÑOS-SIN VARIEDAD	S	0,63
-1104959	14-047-021-00021-00001	62000	PASTOS PERMANENTES DE 5 O MAS AÑOS-SIN VARIEDAD	S	0,57
-1104952	14-047-021-00021-00042	62000	PASTOS PERMANENTES DE 5 O MAS AÑOS-SIN VARIEDAD	S	12,67
-1104951	14-047-021-00021-00040	62000	PASTOS PERMANENTES DE 5 O MAS AÑOS-SIN VARIEDAD	S	7,10
-1104950	14-047-021-00021-00031	62000	PASTOS PERMANENTES DE 5 O MAS AÑOS-SIN VARIEDAD	S	39,24

(1) Superficie declarada admisible ajustada con la superficie comprometida.
(2) Factor de penalización valorando el alcance para el tipo de compromiso.Puede verificar la integridad de una copia de este documento mediante la lectura del código QR adjunto o mediante el acceso a la dirección <https://ws050.juntadeandalucia.es/verificarFirma> indicando el código de VERIFICACIÓN

FIRMADO POR

RAQUEL MARIA ESPIN CRESPO

17/12/2024

VERIFICACIÓN

Pk2jm6UYDU9J72AMTZUYRN3GET48NG

PÁG. 2503/9349



**Datos considerados para el Cálculo de la Carga Ganadera mínima y máxima del expediente****Recintos Determinados para el Cálculo de Garga Ganadera Mínima**

REF.	REFERENCIA SIGPAC	CULTIVO	DESCRIPCIÓN CULTIVO	S/R	SUP.
					RESUELTA (ha)
-1104949	14-047-021-00021-00032	62000	PASTOS PERMANENTES DE 5 O MAS AÑOS-SIN VARIEDAD	S	26,66
-1104948	14-047-021-00021-00035	62000	PASTOS PERMANENTES DE 5 O MAS AÑOS-SIN VARIEDAD	S	30,60
-1104947	14-047-021-00021-00002	62000	PASTOS PERMANENTES DE 5 O MAS AÑOS-SIN VARIEDAD	S	102,73
-802379	14-047-020-00003-00043	63000	PASTOS DE MENOS DE 5 AÑOS-SIN VARIEDAD	S	5,32
-802378	14-047-020-00003-00042	63000	PASTOS DE MENOS DE 5 AÑOS-SIN VARIEDAD	S	0,02
-802377	14-047-020-00003-00040	63000	PASTOS DE MENOS DE 5 AÑOS-SIN VARIEDAD	S	0,12
-802376	14-047-020-00003-00038	62000	PASTOS PERMANENTES DE 5 O MAS AÑOS-SIN VARIEDAD	S	43,89
-802375	14-047-020-00003-00037	62000	PASTOS PERMANENTES DE 5 O MAS AÑOS-SIN VARIEDAD	S	3,44
-802374	14-047-020-00003-00036	62000	PASTOS PERMANENTES DE 5 O MAS AÑOS-SIN VARIEDAD	S	9,78
-802373	14-047-020-00003-00035	62000	PASTOS PERMANENTES DE 5 O MAS AÑOS-SIN VARIEDAD	S	13,06
-802372	14-047-020-00003-00034	62000	PASTOS PERMANENTES DE 5 O MAS AÑOS-SIN VARIEDAD	S	0,06
-802371	14-047-020-00003-00032	62000	PASTOS PERMANENTES DE 5 O MAS AÑOS-SIN VARIEDAD	S	0,02
-802370	14-047-020-00003-00031	62000	PASTOS PERMANENTES DE 5 O MAS AÑOS-SIN VARIEDAD	S	75,24
-802366	14-047-020-00003-00001	62000	PASTOS PERMANENTES DE 5 O MAS AÑOS-SIN VARIEDAD	S	78,94
-161605	14-047-020-00003-00026	63000	PASTOS DE MENOS DE 5 AÑOS-SIN VARIEDAD	S	0,44
-161604	14-047-020-00003-00025	63000	PASTOS DE MENOS DE 5 AÑOS-SIN VARIEDAD	S	0,78
-161603	14-047-020-00003-00024	63000	PASTOS DE MENOS DE 5 AÑOS-SIN VARIEDAD	S	1,33
-161602	14-047-020-00003-00023	63000	PASTOS DE MENOS DE 5 AÑOS-SIN VARIEDAD	S	0,07
-161601	14-047-020-00003-00023	63000	PASTOS DE MENOS DE 5 AÑOS-SIN VARIEDAD	S	3,98
-161600	14-047-020-00003-00022	63000	PASTOS DE MENOS DE 5 AÑOS-SIN VARIEDAD	S	0,19
-161599	14-047-020-00003-00022	63000	PASTOS DE MENOS DE 5 AÑOS-SIN VARIEDAD	S	5,19
-161598	14-047-020-00003-00021	63000	PASTOS DE MENOS DE 5 AÑOS-SIN VARIEDAD	S	6,01
-161597	14-047-020-00003-00020	63000	PASTOS DE MENOS DE 5 AÑOS-SIN VARIEDAD	S	7,99
-161596	14-047-020-00003-00020	63000	PASTOS DE MENOS DE 5 AÑOS-SIN VARIEDAD	S	0,94
-161595	14-047-020-00003-00019	63000	PASTOS DE MENOS DE 5 AÑOS-SIN VARIEDAD	S	8,00
-161594	14-047-020-00003-00019	63000	PASTOS DE MENOS DE 5 AÑOS-SIN VARIEDAD	S	0,96
-161593	14-047-020-00003-00018	63000	PASTOS DE MENOS DE 5 AÑOS-SIN VARIEDAD	S	8,99
-161592	14-047-020-00003-00017	63000	PASTOS DE MENOS DE 5 AÑOS-SIN VARIEDAD	S	4,87
-161591	14-047-020-00003-00017	63000	PASTOS DE MENOS DE 5 AÑOS-SIN VARIEDAD	S	13,07
1700000007042206	41-045-002-00034-00006	62000	PASTOS PERMANENTES DE 5 O MAS AÑOS-SIN VARIEDAD	S	9,70
1700000007042212	14-047-020-00003-00001	62000	PASTOS PERMANENTES DE 5 O MAS AÑOS-SIN VARIEDAD	S	0,71
1700000007042213	14-047-020-00003-00002	62000	PASTOS PERMANENTES DE 5 O MAS AÑOS-SIN VARIEDAD	S	122,67
1700000007042214	41-045-002-00039-00001	62000	PASTOS PERMANENTES DE 5 O MAS AÑOS-SIN VARIEDAD	S	28,92
1700000007042215	41-045-002-00098-00003	62000	PASTOS PERMANENTES DE 5 O MAS AÑOS-SIN VARIEDAD	S	48,55
1700000007042220	41-045-002-00033-00001	62000	PASTOS PERMANENTES DE 5 O MAS AÑOS-SIN VARIEDAD	S	51,97
1700000007042227	14-047-020-00003-00015	63000	PASTOS DE MENOS DE 5 AÑOS-SIN VARIEDAD	S	20,66
1700000007042235	41-045-002-00033-00013	62000	PASTOS PERMANENTES DE 5 O MAS AÑOS-SIN VARIEDAD	S	41,28
1700000007042236	41-045-002-00007-00001	62000	PASTOS PERMANENTES DE 5 O MAS AÑOS-SIN VARIEDAD	S	16,35
1700000007042237	41-045-002-00008-00002	62000	PASTOS PERMANENTES DE 5 O MAS AÑOS-SIN VARIEDAD	S	36,28
1700000007042238	41-045-002-00008-00004	62000	PASTOS PERMANENTES DE 5 O MAS AÑOS-SIN VARIEDAD	S	0,26
1700000007042240	41-045-002-00008-00008	62000	PASTOS PERMANENTES DE 5 O MAS AÑOS-SIN VARIEDAD	S	18,33

(1) Superficie declarada admisible ajustada con la superficie comprometida.
(2) Factor de penalización valorando el alcance para el tipo de compromiso.

Puede verificar la integridad de una copia de este documento mediante la lectura del código QR adjunto o mediante el acceso a la dirección <https://ws050.juntadeandalucia.es/verificarFirma> indicando el código de VERIFICACIÓN

FIRMADO POR

RAQUEL MARIA ESPIN CRESPO

17/12/2024

VERIFICACIÓN

Pk2jm6UYDU9J72AMTZUYRN3GET48NG

PÁG. 2504/9349



**Datos considerados para el Cálculo de la Carga Ganadera mínima y máxima del expediente****Recintos Determinados para el Cálculo de Garga Ganadera Mínima**

REF.	REFERENCIA SIGPAC	CULTIVO	DESCRIPCIÓN CULTIVO	S/R	SUP.
					RESUELTA (ha)
1700000007042244	41-045-002-00008-00010	62000	PASTOS PERMANENTES DE 5 O MAS AÑOS-SIN VARIEDAD	S	0,60
1700000007042245	41-045-002-00096-00002	62000	PASTOS PERMANENTES DE 5 O MAS AÑOS-SIN VARIEDAD	S	12,04
1700000007042246	41-045-002-00034-00001	62000	PASTOS PERMANENTES DE 5 O MAS AÑOS-SIN VARIEDAD	S	10,04
1700000007042247	41-045-002-00034-00004	62000	PASTOS PERMANENTES DE 5 O MAS AÑOS-SIN VARIEDAD	S	13,73
1700000007042248	41-045-002-00037-00001	62000	PASTOS PERMANENTES DE 5 O MAS AÑOS-SIN VARIEDAD	S	1,72
1700000007042249	41-045-002-00033-00016	62000	PASTOS PERMANENTES DE 5 O MAS AÑOS-SIN VARIEDAD	S	12,62
1700000007042250	41-045-002-00038-00001	62000	PASTOS PERMANENTES DE 5 O MAS AÑOS-SIN VARIEDAD	S	25,28
1700000007042258	41-045-002-00033-00015	62000	PASTOS PERMANENTES DE 5 O MAS AÑOS-SIN VARIEDAD	S	0,09
1700000007042278	41-045-002-00129-00001	62000	PASTOS PERMANENTES DE 5 O MAS AÑOS-SIN VARIEDAD	S	31,67

Recintos Determinados para el Cálculo de Garga Ganadera Máxima

REF.	REFERENCIA SIGPAC	CULTIVO	DESCRIPCIÓN CULTIVO	S/R	SUP.
					RESUELTA (ha)
-1388460	41-045-002-00008-00008	62000	PASTOS PERMANENTES DE 5 O MAS AÑOS-SIN VARIEDAD	S	22,12
-1388446	41-045-002-00034-00001	62000	PASTOS PERMANENTES DE 5 O MAS AÑOS-SIN VARIEDAD	S	15,96
-1388444	41-045-002-00033-00001	62000	PASTOS PERMANENTES DE 5 O MAS AÑOS-SIN VARIEDAD	S	17,48
-1388435	41-045-002-00033-00001	62000	PASTOS PERMANENTES DE 5 O MAS AÑOS-SIN VARIEDAD	S	23,77
-1388421	41-045-002-00039-00001	62000	PASTOS PERMANENTES DE 5 O MAS AÑOS-SIN VARIEDAD	S	13,44
-1388419	41-045-002-00008-00002	62000	PASTOS PERMANENTES DE 5 O MAS AÑOS-SIN VARIEDAD	S	12,53
-1388418	41-045-002-00033-00013	62000	PASTOS PERMANENTES DE 5 O MAS AÑOS-SIN VARIEDAD	S	4,28
-1372723	14-047-021-00107-00046	62000	PASTOS PERMANENTES DE 5 O MAS AÑOS-SIN VARIEDAD	S	0,41
-1372722	14-047-021-00107-00043	62000	PASTOS PERMANENTES DE 5 O MAS AÑOS-SIN VARIEDAD	S	1,45
-1372721	14-047-021-00107-00027	62000	PASTOS PERMANENTES DE 5 O MAS AÑOS-SIN VARIEDAD	S	0,14
-1372720	14-047-021-00107-00026	62000	PASTOS PERMANENTES DE 5 O MAS AÑOS-SIN VARIEDAD	S	11,42
-1372719	14-047-021-00107-00016	62000	PASTOS PERMANENTES DE 5 O MAS AÑOS-SIN VARIEDAD	S	2,06
-1372718	14-047-021-00107-00013	62000	PASTOS PERMANENTES DE 5 O MAS AÑOS-SIN VARIEDAD	S	1,52
-1372717	14-047-021-00107-00003	62000	PASTOS PERMANENTES DE 5 O MAS AÑOS-SIN VARIEDAD	S	10,24
-1372716	14-047-020-09013-00013	62000	PASTOS PERMANENTES DE 5 O MAS AÑOS-SIN VARIEDAD	S	2,17
-1372715	14-047-020-09012-00014	62000	PASTOS PERMANENTES DE 5 O MAS AÑOS-SIN VARIEDAD	S	1,07
-1372714	14-047-020-09011-00001	62000	PASTOS PERMANENTES DE 5 O MAS AÑOS-SIN VARIEDAD	S	0,62
-1372713	14-047-020-09007-00035	62000	PASTOS PERMANENTES DE 5 O MAS AÑOS-SIN VARIEDAD	S	0,01
-1372712	14-047-020-00029-00001	62000	PASTOS PERMANENTES DE 5 O MAS AÑOS-SIN VARIEDAD	S	1,07
-1105837	14-047-021-00021-00029	62000	PASTOS PERMANENTES DE 5 O MAS AÑOS-SIN VARIEDAD	S	0,85
-1104963	14-047-021-00021-00007	62000	PASTOS PERMANENTES DE 5 O MAS AÑOS-SIN VARIEDAD	S	0,41
-1104962	14-047-021-00021-00008	62000	PASTOS PERMANENTES DE 5 O MAS AÑOS-SIN VARIEDAD	S	0,68
-1104961	14-047-021-00021-00005	62000	PASTOS PERMANENTES DE 5 O MAS AÑOS-SIN VARIEDAD	S	0,63
-1104960	14-047-021-00021-00009	62000	PASTOS PERMANENTES DE 5 O MAS AÑOS-SIN VARIEDAD	S	0,00
-1104959	14-047-021-00021-00001	62000	PASTOS PERMANENTES DE 5 O MAS AÑOS-SIN VARIEDAD	S	0,57

(1) Superficie declarada admisible ajustada con la superficie comprometida.
(2) Factor de penalización valorando el alcance para el tipo de compromiso.

Puede verificar la integridad de una copia de este documento mediante la lectura del código QR adjunto o mediante el acceso a la dirección <https://ws050.juntadeandalucia.es/verificarFirma> indicando el código de VERIFICACIÓN

FIRMADO POR

RAQUEL MARIA ESPIN CRESPO

17/12/2024

VERIFICACIÓN

Pk2jm6UYDU9J72AMTZUYRN3GET48NG

PÁG. 2505/9349



**Datos considerados para el Cálculo de la Carga Ganadera mínima y máxima del expediente****Recintos Determinados para el Cálculo de Garga Ganadera Máxima**

REF.	REFERENCIA SIGPAC	CULTIVO	DESCRIPCIÓN CULTIVO	S/R	SUP.
					RESUELTA (ha)
-1104952	14-047-021-00021-00042	62000	PASTOS PERMANENTES DE 5 O MAS AÑOS-SIN VARIEDAD	S	12,67
-1104951	14-047-021-00021-00040	62000	PASTOS PERMANENTES DE 5 O MAS AÑOS-SIN VARIEDAD	S	7,10
-1104950	14-047-021-00021-00031	62000	PASTOS PERMANENTES DE 5 O MAS AÑOS-SIN VARIEDAD	S	39,24
-1104949	14-047-021-00021-00032	62000	PASTOS PERMANENTES DE 5 O MAS AÑOS-SIN VARIEDAD	S	26,66
-1104948	14-047-021-00021-00035	62000	PASTOS PERMANENTES DE 5 O MAS AÑOS-SIN VARIEDAD	S	30,60
-1104947	14-047-021-00021-00002	62000	PASTOS PERMANENTES DE 5 O MAS AÑOS-SIN VARIEDAD	S	102,73
-1104905	14-008-003-00013-00024	62000	PASTOS PERMANENTES DE 5 O MAS AÑOS-SIN VARIEDAD	S	0,03
-1104904	14-008-003-00013-00023	62000	PASTOS PERMANENTES DE 5 O MAS AÑOS-SIN VARIEDAD	S	53,09
-821399	14-008-003-00012-00001	63000	PASTOS DE MENOS DE 5 AÑOS-SIN VARIEDAD	R	20,13
-821397	14-008-003-00013-00003	63000	PASTOS DE MENOS DE 5 AÑOS-SIN VARIEDAD	S	81,66
-821395	14-008-003-00011-00001	63000	PASTOS DE MENOS DE 5 AÑOS-SIN VARIEDAD	S	0,33
-821394	14-008-003-00013-00022	63000	PASTOS DE MENOS DE 5 AÑOS-SIN VARIEDAD	S	1,26
-821393	14-008-003-00013-00015	63000	PASTOS DE MENOS DE 5 AÑOS-SIN VARIEDAD	S	10,80
-821392	14-008-003-00013-00016	63000	PASTOS DE MENOS DE 5 AÑOS-SIN VARIEDAD	S	26,30
-821391	14-008-003-00010-00007	63000	PASTOS DE MENOS DE 5 AÑOS-SIN VARIEDAD	R	57,31
-821390	14-008-003-00013-00008	63000	PASTOS DE MENOS DE 5 AÑOS-SIN VARIEDAD	S	90,08
-821389	14-008-003-00008-00001	63000	PASTOS DE MENOS DE 5 AÑOS-SIN VARIEDAD	S	1,16
-821388	14-008-003-00008-00002	62000	PASTOS PERMANENTES DE 5 O MAS AÑOS-SIN VARIEDAD	S	26,39
-802379	14-047-020-00003-00043	63000	PASTOS DE MENOS DE 5 AÑOS-SIN VARIEDAD	S	5,32
-802378	14-047-020-00003-00042	63000	PASTOS DE MENOS DE 5 AÑOS-SIN VARIEDAD	S	0,02
-802377	14-047-020-00003-00040	63000	PASTOS DE MENOS DE 5 AÑOS-SIN VARIEDAD	S	0,12
-802376	14-047-020-00003-00038	62000	PASTOS PERMANENTES DE 5 O MAS AÑOS-SIN VARIEDAD	S	43,89
-802375	14-047-020-00003-00037	62000	PASTOS PERMANENTES DE 5 O MAS AÑOS-SIN VARIEDAD	S	3,44
-802374	14-047-020-00003-00036	62000	PASTOS PERMANENTES DE 5 O MAS AÑOS-SIN VARIEDAD	S	9,78
-802373	14-047-020-00003-00035	62000	PASTOS PERMANENTES DE 5 O MAS AÑOS-SIN VARIEDAD	S	13,06
-802372	14-047-020-00003-00034	62000	PASTOS PERMANENTES DE 5 O MAS AÑOS-SIN VARIEDAD	S	0,06
-802371	14-047-020-00003-00032	62000	PASTOS PERMANENTES DE 5 O MAS AÑOS-SIN VARIEDAD	S	0,02
-802370	14-047-020-00003-00031	62000	PASTOS PERMANENTES DE 5 O MAS AÑOS-SIN VARIEDAD	S	75,24
-802366	14-047-020-00003-00001	62000	PASTOS PERMANENTES DE 5 O MAS AÑOS-SIN VARIEDAD	S	78,94
-161605	14-047-020-00003-00026	63000	PASTOS DE MENOS DE 5 AÑOS-SIN VARIEDAD	S	0,44
-161604	14-047-020-00003-00025	63000	PASTOS DE MENOS DE 5 AÑOS-SIN VARIEDAD	S	0,78
-161603	14-047-020-00003-00024	63000	PASTOS DE MENOS DE 5 AÑOS-SIN VARIEDAD	S	1,33
-161602	14-047-020-00003-00023	63000	PASTOS DE MENOS DE 5 AÑOS-SIN VARIEDAD	S	0,07
-161601	14-047-020-00003-00023	63000	PASTOS DE MENOS DE 5 AÑOS-SIN VARIEDAD	S	3,98
-161600	14-047-020-00003-00022	63000	PASTOS DE MENOS DE 5 AÑOS-SIN VARIEDAD	S	0,19
-161599	14-047-020-00003-00022	63000	PASTOS DE MENOS DE 5 AÑOS-SIN VARIEDAD	S	5,19
-161598	14-047-020-00003-00021	63000	PASTOS DE MENOS DE 5 AÑOS-SIN VARIEDAD	S	6,01
-161597	14-047-020-00003-00020	63000	PASTOS DE MENOS DE 5 AÑOS-SIN VARIEDAD	S	7,99
-161596	14-047-020-00003-00020	63000	PASTOS DE MENOS DE 5 AÑOS-SIN VARIEDAD	S	0,94
-161595	14-047-020-00003-00019	63000	PASTOS DE MENOS DE 5 AÑOS-SIN VARIEDAD	S	8,00
-161594	14-047-020-00003-00019	63000	PASTOS DE MENOS DE 5 AÑOS-SIN VARIEDAD	S	0,96
-161593	14-047-020-00003-00018	63000	PASTOS DE MENOS DE 5 AÑOS-SIN VARIEDAD	S	8,99
-161592	14-047-020-00003-00017	63000	PASTOS DE MENOS DE 5 AÑOS-SIN VARIEDAD	S	4,87

(1) Superficie declarada admisible ajustada con la superficie comprometida.
(2) Factor de penalización valorando el alcance para el tipo de compromiso.

Puede verificar la integridad de una copia de este documento mediante la lectura del código QR adjunto o mediante el acceso a la dirección <https://ws050.juntadeandalucia.es/verificarFirma> indicando el código de VERIFICACIÓN

FIRMADO POR

RAQUEL MARIA ESPIN CRESPO

17/12/2024

VERIFICACIÓN

Pk2jm6UYDU9J72AMTZUYRN3GET48NG

PÁG. 2506/9349



**Datos considerados para el Cálculo de la Carga Ganadera mínima y máxima del expediente****Recintos Determinados para el Cálculo de Garga Ganadera Máxima**

REF.	REFERENCIA SIGPAC	CULTIVO	DESCRIPCIÓN CULTIVO	SUP.	
				S/R	RESUELTA (ha)
-161591	14-047-020-00003-00017	63000	PASTOS DE MENOS DE 5 AÑOS-SIN VARIEDAD	S	13,07
5119860	14-008-003-00009-00003	63000	PASTOS DE MENOS DE 5 AÑOS-SIN VARIEDAD	S	0,05
5119861	14-008-003-00009-00001	62000	PASTOS PERMANENTES DE 5 O MAS AÑOS-SIN VARIEDAD	S	5,10
5119862	14-008-003-00009-00002	63000	PASTOS DE MENOS DE 5 AÑOS-SIN VARIEDAD	S	2,52
1700000007042206	41-045-002-00034-00006	62000	PASTOS PERMANENTES DE 5 O MAS AÑOS-SIN VARIEDAD	S	9,70
1700000007042212	14-047-020-00003-00001	62000	PASTOS PERMANENTES DE 5 O MAS AÑOS-SIN VARIEDAD	S	0,71
1700000007042213	14-047-020-00003-00002	62000	PASTOS PERMANENTES DE 5 O MAS AÑOS-SIN VARIEDAD	S	122,67
1700000007042214	41-045-002-00039-00001	62000	PASTOS PERMANENTES DE 5 O MAS AÑOS-SIN VARIEDAD	S	28,92
1700000007042215	41-045-002-00098-00003	62000	PASTOS PERMANENTES DE 5 O MAS AÑOS-SIN VARIEDAD	S	48,55
1700000007042220	41-045-002-00033-00001	62000	PASTOS PERMANENTES DE 5 O MAS AÑOS-SIN VARIEDAD	S	51,97
1700000007042227	14-047-020-00003-00015	63000	PASTOS DE MENOS DE 5 AÑOS-SIN VARIEDAD	S	20,66
1700000007042235	41-045-002-00033-00013	62000	PASTOS PERMANENTES DE 5 O MAS AÑOS-SIN VARIEDAD	S	41,28
1700000007042236	41-045-002-00007-00001	62000	PASTOS PERMANENTES DE 5 O MAS AÑOS-SIN VARIEDAD	S	16,35
1700000007042237	41-045-002-00008-00002	62000	PASTOS PERMANENTES DE 5 O MAS AÑOS-SIN VARIEDAD	S	36,28
1700000007042238	41-045-002-00008-00004	62000	PASTOS PERMANENTES DE 5 O MAS AÑOS-SIN VARIEDAD	S	0,26
1700000007042240	41-045-002-00008-00008	62000	PASTOS PERMANENTES DE 5 O MAS AÑOS-SIN VARIEDAD	S	18,33
1700000007042242	14-069-063-00024-00008	62000	PASTOS PERMANENTES DE 5 O MAS AÑOS-SIN VARIEDAD	S	21,15
1700000007042244	41-045-002-00008-00010	62000	PASTOS PERMANENTES DE 5 O MAS AÑOS-SIN VARIEDAD	S	0,60
1700000007042245	41-045-002-00096-00002	62000	PASTOS PERMANENTES DE 5 O MAS AÑOS-SIN VARIEDAD	S	12,04
1700000007042246	41-045-002-00034-00001	62000	PASTOS PERMANENTES DE 5 O MAS AÑOS-SIN VARIEDAD	S	10,04
1700000007042247	41-045-002-00034-00004	62000	PASTOS PERMANENTES DE 5 O MAS AÑOS-SIN VARIEDAD	S	13,73
1700000007042248	41-045-002-00037-00001	62000	PASTOS PERMANENTES DE 5 O MAS AÑOS-SIN VARIEDAD	S	1,72
1700000007042249	41-045-002-00033-00016	62000	PASTOS PERMANENTES DE 5 O MAS AÑOS-SIN VARIEDAD	S	12,62
1700000007042250	41-045-002-00038-00001	62000	PASTOS PERMANENTES DE 5 O MAS AÑOS-SIN VARIEDAD	S	25,28
1700000007042258	41-045-002-00033-00015	62000	PASTOS PERMANENTES DE 5 O MAS AÑOS-SIN VARIEDAD	S	0,09
1700000007042263	14-069-063-00022-00001	62000	PASTOS PERMANENTES DE 5 O MAS AÑOS-SIN VARIEDAD	S	1,41
1700000007042276	14-069-063-00025-00002	62000	PASTOS PERMANENTES DE 5 O MAS AÑOS-SIN VARIEDAD	S	55,08
1700000007042278	41-045-002-00129-00001	62000	PASTOS PERMANENTES DE 5 O MAS AÑOS-SIN VARIEDAD	S	31,67
1700000007042280	14-069-063-00023-00001	62000	PASTOS PERMANENTES DE 5 O MAS AÑOS-SIN VARIEDAD	S	73,66
1700000007042281	14-069-063-00023-00006	62000	PASTOS PERMANENTES DE 5 O MAS AÑOS-SIN VARIEDAD	S	1,30
1700000007042283	14-069-063-00024-00001	62000	PASTOS PERMANENTES DE 5 O MAS AÑOS-SIN VARIEDAD	S	20,42

Incidencias de carga ganadera**INCIDENCIA DESCRIPCIÓN**

- 224 La superficie de cruce total de productos de la agrupación Pastos permanentes sobre un mismo recinto en una misma solicitud, no puede superar la superficie total admisible de pastos.
 Ref:-1388421 Recinto:41-045-002-00039-00001 Cultivo:62000 PASTOS PERMANENTES DE 5 O MAS AÑOS-SIN VARIEDAD Secano Superficie admisible de pastos del recinto según SIGPAC.:4237 Suma de superficies de cruce netas declaradas para este recinto por el solicitante.:4238 Exceso de superficie (Hectáreas):0,01
 Ref:1700000007042214 Recinto:41-045-002-00039-00001 Cultivo:62000 PASTOS PERMANENTES DE 5 O MAS AÑOS-SIN VARIEDAD Secano Superficie admisible de pastos del recinto según SIGPAC.:4237 Suma de superficies de cruce netas declaradas para este recinto por el solicitante.:4238 Exceso de superficie (Hectáreas):0,01

(1) Superficie declarada admisible ajustada con la superficie comprometida.
 (2) Factor de penalización valorando el alcance para el tipo de compromiso.

Puede verificar la integridad de una copia de este documento mediante la lectura del código QR adjunto o mediante el acceso a la dirección <https://ws050.juntadeandalucia.es/verificarFirma> indicando el código de VERIFICACIÓN

FIRMADO POR

RAQUEL MARIA ESPIN CRESPO

17/12/2024

VERIFICACIÓN

Pk2jm6UYDU9J72AMTZUYRN3GET48NG

PÁG. 2507/9349



**Datos considerados para el Cálculo de la Carga Ganadera mínima y máxima del expediente**

- 4272 Verifica que las líneas de declaración de las Solicitudes Únicas no tienen solapes con la capa de Retroactividad Gráfica (ambas de la misma campaña) a nivel de expediente/línea de declaración gráfica de la solicitud.
 Ref:-802370 Recinto:14-047-020-00003-00031 Cultivo: - Agregado de la referencia del recinto.:0 Zona de la referencia del recinto.:0 Superficie solapada.:0,21 Id. Incid.:5083681
 Ref:-802366 Recinto:14-047-020-00003-00001 Cultivo: - Agregado de la referencia del recinto.:0 Zona de la referencia del recinto.:0 Superficie solapada.:0,07 Id. Incid.:5083682
 Ref:-802366 Recinto:14-047-020-00003-00001 Cultivo: - Agregado de la referencia del recinto.:0 Zona de la referencia del recinto.:0 Superficie solapada.:0,09 Id. Incid.:5083683
 Ref:-161591 Recinto:14-047-020-00003-00017 Cultivo: - Agregado de la referencia del recinto.:0 Zona de la referencia del recinto.:0 Superficie solapada.:0,07 Id. Incid.:5083685
 Ref:-161591 Recinto:14-047-020-00003-00017 Cultivo: - Agregado de la referencia del recinto.:0 Zona de la referencia del recinto.:0 Superficie solapada.:0,05 Id. Incid.:5083684
- 100407 Explotación solicitada no forma parte de ningún organismo de control autorizado para la producción ecológica en Andalucía o fecha de inscripción posterior al plazo establecido (Anexo I. Criterios de Subvencionabilidad. Orden 28 de marzo de 2023).
 Explotación:ES140080000190 Especie:OVINA
 Explotación:ES140080000190 Especie:BOVINA
 Explotación:ES140080000577 Especie:BOVINA
 Explotación:ES140470000279 Especie:PORCINO
 Explotación:ES140690000686 Especie:BOVINA
 Explotación:ES140690000686 Especie:PORCINO
 Explotación:ES410450000550 Especie:PORCINO

(1) Superficie declarada admisible ajustada con la superficie comprometida.
 (2) Factor de penalización valorando el alcance para el tipo de compromiso.

Puede verificar la integridad de una copia de este documento mediante la lectura del código QR adjunto o mediante el acceso a la dirección <https://ws050.juntadeandalucia.es/verificarFirma> indicando el código de VERIFICACIÓN

FIRMADO POR	RAQUEL MARIA ESPIN CRESPO	17/12/2024	
VERIFICACIÓN	Pk2jm6UYDU9J72AMTZUYRN3GET48NG	PÁG. 2508/9349	

**APELLIDOS Y NOMBRE / RAZÓN SOCIAL**

GARCIA GUTIERREZ, C.B

NIF

***0588*

EXPEDIENTE

1223105

ANUALIDAD DE PAGO

1ª

IMPORTE POR ANUALIDAD

	2023	2024	2025	2026	2027
IMPORTE MÁXIMO SUBVENCIONABLE	14.686,15 €	14.686,15 €	12.238,46 €	12.238,46 €	12.238,46 €
IMPORTE MEDIO DE TRANSFERENCIA (€/ha)	59,56 €	59,56 €	49,63 €	49,63 €	49,63 €

RESUMEN DE UNIDADES

Cód	GRUPO DE PAGO	Sup. Dec. Admisible (ha)	Sup. Comprometida (ha)	Sup. ajustada compromiso (1) (ha)	% sobredec.	Sup. Resuelta (ha)	Importe Declarado	Importe Topado	Importe Resuelto	Importe tras sobredec.
418	PASTOS ASOCIADOS A GANADERÍA ECOLÓGICA	250,36		246,59	0,00	246,59	14.686,45	14.686,15	14.686,15	14.686,15
TOTAL		250,36	246,59	246,59		246,59	14.686,45	14.686,15	14.686,15	14.686,15

APLICACIÓN DE REDUCCIONES Y PENALIZACIONES

GRUPO DE PAGO	Importe Calculado	Importe prereduc.	Criterios de subvencionabilidad y compromisos	Presentación tardía	Omisión declaración	Condicionidad	IMPORTE (Euros) RESUELTO
PASTOS ASOCIADOS A GANADERÍA	14.686,15	14.686,15	0,00	0,00	0,00	0,00	14.686,15
TOTAL	14.686,15	14.686,15					14.686,15

RESUMEN DE PAGOS**IMPORTE (Euros)**

PASTOS ASOCIADOS A GANADERÍA ECOLÓGICA - Pago realizado	RESUELTO	FEADER	MAPA	CAPADR
	14.686,15 €	12.483,23 €	1.440,71 €	762,21 €

RECINTOS RESUELTOS

REE	REFERENCIA SIGPAC	CULTIVO DESCRIPCIÓN CULTIVO	S/R G.PAGO	PEND. MEDIA (%)	SUP. DEC. ADMISIBLE (ha)	SUP. COMPROM. (ha)	SUP. AJUSTADA COMPROM. (1) (ha)	SUP. CONV. SIGPAC (ha)	SUP. CERTIF. (ha)	SUP. CAMPO (ha)	SUP. CAMPO DETER. CULT. DECLARADO (ha)	SUP. DEC. REDUCIDA (ha)	SUP. RESUELTA (ha)
-1611250	14-069-063-00005-001	62000 PASTOS PERMANENTES DE 5 O MAS AÑOS-SIN VARIEDAD	S 418	6,90	8,07	8,07	8,07		30,47			8,07	8,07
-1309071	14-051-015-00038-006	62000 PASTOS PERMANENTES DE 5 O MAS AÑOS-SIN VARIEDAD	S 418	6,20	20,75	20,75	20,75		20,75			20,75	20,75
-1309070	14-051-015-00037-001	62000 PASTOS PERMANENTES DE 5 O MAS AÑOS-SIN VARIEDAD	S 418	10,50	13,04	13,04	13,04		13,04			13,04	13,04
-1309069	14-051-015-00010-001	62000 PASTOS PERMANENTES DE 5 O MAS AÑOS-SIN VARIEDAD	S 418	5,70	28,74	28,74	28,74		28,74			28,74	28,74
4230445	14-051-015-00010-005	63000 PASTOS DE MENOS DE 5 AÑOS-SIN VARIEDAD	S 418	3,40	2,74	2,74	2,74		2,74			2,74	2,74
1700000006183230	14-069-063-00006-009	62000 PASTOS PERMANENTES DE 5 O MAS AÑOS-SIN VARIEDAD	S 418	6,50	0,69	0,69	0,69		0,69			0,69	0,69
1700000006183233	14-069-032-00014-001	62000 PASTOS PERMANENTES DE 5 O MAS AÑOS-SIN VARIEDAD	S 418	8,90	56,18	56,18	56,18		56,18			56,18	56,18
1700000006183234	14-069-033-00021-006	62000 PASTOS PERMANENTES DE 5 O MAS AÑOS-SIN VARIEDAD	S 418	6,30	1,47	1,47	1,47		1,47			1,47	1,47
1700000006183235	14-069-033-00021-003	62000 PASTOS PERMANENTES DE 5 O MAS AÑOS-SIN VARIEDAD	S 418	4,20	4,17	4,17	4,17		4,17			4,17	4,17
1700000006183236	14-069-033-00021-004	62000 PASTOS PERMANENTES DE 5 O MAS AÑOS-SIN VARIEDAD	S 418	7,70	40,75	40,75	40,75		40,75			40,75	40,75
1700000006183237	14-069-033-00021-005	62000 PASTOS PERMANENTES DE 5 O MAS AÑOS-SIN VARIEDAD	S 418	6,00	0,42	0,42	0,42		0,42			0,42	0,42
1700000006183238	14-069-033-00021-009	62000 PASTOS PERMANENTES DE 5 O MAS AÑOS-SIN VARIEDAD	S 418	8,10	0,02	0,02	0,02		0,02			0,02	0,02
1700000006183239	14-069-063-00004-001	62000 PASTOS PERMANENTES DE 5 O MAS AÑOS-SIN VARIEDAD	S 418	6,70	18,02	18,02	18,02		18,02			18,02	18,02
1700000006183241	14-069-063-00006-005	62000 PASTOS PERMANENTES DE 5 O MAS AÑOS-SIN VARIEDAD	S 418	7,80	17,40	13,63	13,63		13,63	13,63	13,63	13,63	13,63
1700000006183242	14-069-063-00006-010	62000 PASTOS PERMANENTES DE 5 O MAS AÑOS-SIN VARIEDAD	S 418	3,60	1,47	1,47	1,47		1,47			1,47	1,47
1700000006183243	14-069-063-00007-001	62000 PASTOS PERMANENTES DE 5 O MAS AÑOS-SIN VARIEDAD	S 418	6,20	35,56	35,56	35,56		35,56			35,56	35,56
1700000006183245	14-069-063-00006-008	62000 PASTOS PERMANENTES DE 5 O MAS AÑOS-SIN VARIEDAD	S 418	4,90	0,87	0,87	0,87		0,87			0,87	0,87

(1) Superficie declarada admisible ajustada con la superficie comprometida.
(2) Factor de penalización valorando el alcance para el tipo de compromiso.Puede verificar la integridad de una copia de este documento mediante la lectura del código QR adjunto o mediante el acceso a la dirección <https://ws050.juntadeandalucia.es/verificarFirma> indicando el código de VERIFICACIÓN

FIRMADO POR

RAQUEL MARIA ESPIN CRESPO

17/12/2024

VERIFICACIÓN

Pk2jm6UYDU9J72AMTZUYRN3GET48NG

PÁG. 2509/9349



**INCIDENCIAS****INCIDENCIA DESCRIPCIÓN**

- 4272 Verifica que las líneas de declaración de las Solicitudes Únicas no tienen solapes con la capa de Retroactividad Gráfica (ambas de la misma campaña) a nivel de expediente/línea de declaración gráfica de la solicitud.
Ref:1700000006183241 Recinto:14-069-063-00006-00005 Cultivo: - Agregado de la referencia del recinto.:0 Zona de la referencia del recinto.:0 Superficie solapada.:3,77 Id. Incid.:101018104
- 8227 Línea de declaración monitorizada en la que no ha habido respuesta por parte del productor y, por tanto, sin Juicio Experto de campo.
Ref:1700000006183240 Recinto:14-069-063-00005-00001 Cultivo:62000 PASTOS PERMANENTES DE 5 O MAS AÑOS-SIN VARIEDAD
- 100407 Explotación solicitada no forma parte de ningún organismo de control autorizado para la producción ecológica en Andalucía o fecha de inscripción posterior al plazo establecido (Anexo I. Criterios de Subvencionabilidad. Orden 28 de marzo de 2023).
Explotación:ES140690000118 Especie:PORCINO
Explotación:ES140690000185 Especie:PORCINO
Explotación:ES140690000352 Especie:PORCINO
Explotación:ES140690000849 Especie:PORCINO
- 100411 Recinto no admisible por no estar asociado en SIGGAN a una explotación ganadera (Artículo 10 de la Orden de 28 de marzo de 2023).
Ref:1700000006183244 Recinto:14-069-062-00017-00001 Cultivo:63000 PASTOS DE MENOS DE 5 AÑOS-SIN VARIEDAD Secano
- 100421 Recinto declarado por error para una operación de la 6503, que se ha corregido de oficio marcando la operación correcta, de acuerdo con la fecha de inscripción del recinto en la producción ecológica.
Ref:1700000006183229 Recinto:14-001-026-00012-00001 Cultivo:62000 PASTOS PERMANENTES DE 5 O MAS AÑOS-SIN VARIEDAD Secano
Ref:1700000006183231 Recinto:14-001-026-00013-00001 Cultivo:62000 PASTOS PERMANENTES DE 5 O MAS AÑOS-SIN VARIEDAD Secano
Ref:1309069 Recinto:14-051-015-00010-00001 Cultivo:62000 PASTOS PERMANENTES DE 5 O MAS AÑOS-SIN VARIEDAD Secano
Ref:4230445 Recinto:14-051-015-00010-00005 Cultivo:63000 PASTOS DE MENOS DE 5 AÑOS-SIN VARIEDAD Secano
Ref:1309070 Recinto:14-051-015-00037-00001 Cultivo:62000 PASTOS PERMANENTES DE 5 O MAS AÑOS-SIN VARIEDAD Secano
Ref:1309071 Recinto:14-051-015-00038-00006 Cultivo:62000 PASTOS PERMANENTES DE 5 O MAS AÑOS-SIN VARIEDAD Secano
Ref:1700000006183232 Recinto:14-069-008-00028-00001 Cultivo:62000 PASTOS PERMANENTES DE 5 O MAS AÑOS-SIN VARIEDAD Secano
Ref:1700000006183233 Recinto:14-069-032-00014-00001 Cultivo:62000 PASTOS PERMANENTES DE 5 O MAS AÑOS-SIN VARIEDAD Secano
Ref:1700000006183235 Recinto:14-069-033-00021-00003 Cultivo:62000 PASTOS PERMANENTES DE 5 O MAS AÑOS-SIN VARIEDAD Secano
Ref:1700000006183236 Recinto:14-069-033-00021-00004 Cultivo:62000 PASTOS PERMANENTES DE 5 O MAS AÑOS-SIN VARIEDAD Secano
Ref:1700000006183237 Recinto:14-069-033-00021-00005 Cultivo:62000 PASTOS PERMANENTES DE 5 O MAS AÑOS-SIN VARIEDAD Secano
Ref:1700000006183234 Recinto:14-069-033-00021-00006 Cultivo:62000 PASTOS PERMANENTES DE 5 O MAS AÑOS-SIN VARIEDAD Secano
Ref:1700000006183238 Recinto:14-069-033-00021-00009 Cultivo:62000 PASTOS PERMANENTES DE 5 O MAS AÑOS-SIN VARIEDAD Secano
- 100424 Solicita recinto que no está comprometido para la operación.
Ref:1700000006183229 Recinto:14-001-026-00012-00001 Cultivo:62000 PASTOS PERMANENTES DE 5 O MAS AÑOS-SIN VARIEDAD Secano
Ref:1700000006183231 Recinto:14-001-026-00013-00001 Cultivo:62000 PASTOS PERMANENTES DE 5 O MAS AÑOS-SIN VARIEDAD Secano
Ref:1700000006183232 Recinto:14-069-008-00028-00001 Cultivo:62000 PASTOS PERMANENTES DE 5 O MAS AÑOS-SIN VARIEDAD Secano
Ref:1700000006183244 Recinto:14-069-062-00017-00001 Cultivo:63000 PASTOS DE MENOS DE 5 AÑOS-SIN VARIEDAD Secano
Ref:1700000006183240 Recinto:14-069-063-00005-00001 Cultivo:62000 PASTOS PERMANENTES DE 5 O MAS AÑOS-SIN VARIEDAD Secano
- 100427 Recinto no admisible por estar asociado a una explotación intensiva en SIGGAN o que no pertenece al titular del expediente (Artículo 10 de la Orden de 28 de marzo de 2023).
Ref:1700000006183229 Recinto:14-001-026-00012-00001 Cultivo:62000 PASTOS PERMANENTES DE 5 O MAS AÑOS-SIN VARIEDAD Secano Explotación:ES140010000591
Ref:1700000006183231 Recinto:14-001-026-00013-00001 Cultivo:62000 PASTOS PERMANENTES DE 5 O MAS AÑOS-SIN VARIEDAD Secano Explotación:ES140010000591
Ref:1700000006183232 Recinto:14-069-008-00028-00001 Cultivo:62000 PASTOS PERMANENTES DE 5 O MAS AÑOS-SIN VARIEDAD Secano Explotación:ES140690000712

Datos considerados para el Cálculo de la Carga Ganadera mínima y máxima del expediente

(1) Superficie declarada admisible ajustada con la superficie comprometida.
(2) Factor de penalización valorando el alcance para el tipo de compromiso.

Puede verificar la integridad de una copia de este documento mediante la lectura del código QR adjunto o mediante el acceso a la dirección https://ws050.juntadeandalucia.es/verificarFirma indicando el código de VERIFICACIÓN			
FIRMADO POR	RAQUEL MARIA ESPIN CRESPO	17/12/2024	
VERIFICACIÓN	Pk2jm6UYDU9J72AMTZUYRN3GET48NG	PÁG. 2510/9349	

**Datos considerados para el Cálculo de la Carga Ganadera mínima y máxima del expediente**

Explotación	Especie	Inscrito en Sipea y Admisible	Ugm Calculada para CG Mínima	Ugm Calculada para CG Máxima
ES140510000521	BOVINA	SI	19,53	19,53
ES140690000118	BOVINA	SI	75,06	75,06
ES140690000118	PORCINO	NO	0,00	59,21
ES140690000185	BOVINA	SI	42,09	42,09
ES140690000185	PORCINO	NO	0,00	4,97
ES140690000352	BOVINA	SI	9,82	9,82
ES140690000352	PORCINO	NO	0,00	0,63
ES140690000849	PORCINO	NO	0,00	51,57
			146,50	262,88

Superficie determinada para Cálculo Carga Ganadera Mínima: 309,75 ha

Superficie determinada para Cálculo Carga Ganadera Máxima: 309,75 ha

Carga Ganadera Mínima Expediente: 0,47 ugm/ha

Carga Ganadera Máxima Expediente: 0,85 ugm/ha

Recintos Determinados para el Cálculo de Garga Ganadera Mínima

REF.	REFERENCIA SIGPAC	CULTIVO	DESCRIPCIÓN CULTIVO	S/R	SUP. RESUELTA (ha)
-1611250	14-069-063-00005-00001	62000	PASTOS PERMANENTES DE 5 O MAS AÑOS-SIN VARIEDAD	S	8,07
-1309071	14-051-015-00038-00006	62000	PASTOS PERMANENTES DE 5 O MAS AÑOS-SIN VARIEDAD	S	20,75
-1309070	14-051-015-00037-00001	62000	PASTOS PERMANENTES DE 5 O MAS AÑOS-SIN VARIEDAD	S	13,04
-1309069	14-051-015-00010-00001	62000	PASTOS PERMANENTES DE 5 O MAS AÑOS-SIN VARIEDAD	S	28,74
4230445	14-051-015-00010-00005	63000	PASTOS DE MENOS DE 5 AÑOS-SIN VARIEDAD	S	2,74
1700000006183229	14-001-026-00013-00001	62000	PASTOS PERMANENTES DE 5 O MAS AÑOS-SIN VARIEDAD	S	20,33
1700000006183230	14-069-063-00006-00009	62000	PASTOS PERMANENTES DE 5 O MAS AÑOS-SIN VARIEDAD	S	0,69
1700000006183231	14-001-026-00013-00001	62000	PASTOS PERMANENTES DE 5 O MAS AÑOS-SIN VARIEDAD	S	2,16
1700000006183232	14-069-008-00028-00001	62000	PASTOS PERMANENTES DE 5 O MAS AÑOS-SIN VARIEDAD	S	7,83
1700000006183233	14-069-032-00014-00001	62000	PASTOS PERMANENTES DE 5 O MAS AÑOS-SIN VARIEDAD	S	56,18
1700000006183234	14-069-033-00021-00006	62000	PASTOS PERMANENTES DE 5 O MAS AÑOS-SIN VARIEDAD	S	1,47
1700000006183235	14-069-033-00021-00003	62000	PASTOS PERMANENTES DE 5 O MAS AÑOS-SIN VARIEDAD	S	4,17
1700000006183236	14-069-033-00021-00004	62000	PASTOS PERMANENTES DE 5 O MAS AÑOS-SIN VARIEDAD	S	40,75
1700000006183237	14-069-033-00021-00005	62000	PASTOS PERMANENTES DE 5 O MAS AÑOS-SIN VARIEDAD	S	0,42
1700000006183238	14-069-033-00021-00009	62000	PASTOS PERMANENTES DE 5 O MAS AÑOS-SIN VARIEDAD	S	0,02
1700000006183239	14-069-063-00004-00001	62000	PASTOS PERMANENTES DE 5 O MAS AÑOS-SIN VARIEDAD	S	18,02
1700000006183240	14-069-063-00005-00001	62000	PASTOS PERMANENTES DE 5 O MAS AÑOS-SIN VARIEDAD	S	22,40
1700000006183241	14-069-063-00006-00005	62000	PASTOS PERMANENTES DE 5 O MAS AÑOS-SIN VARIEDAD	S	13,63
1700000006183242	14-069-063-00006-00010	62000	PASTOS PERMANENTES DE 5 O MAS AÑOS-SIN VARIEDAD	S	1,47
1700000006183243	14-069-063-00007-00001	62000	PASTOS PERMANENTES DE 5 O MAS AÑOS-SIN VARIEDAD	S	35,56
1700000006183244	14-069-062-00017-00001	63000	PASTOS DE MENOS DE 5 AÑOS-SIN VARIEDAD	S	10,44
1700000006183245	14-069-063-00006-00008	62000	PASTOS PERMANENTES DE 5 O MAS AÑOS-SIN VARIEDAD	S	0,87

Recintos Determinados para el Cálculo de Garga Ganadera Máxima

REF.	REFERENCIA SIGPAC	CULTIVO	DESCRIPCIÓN CULTIVO	S/R	SUP. RESUELTA (ha)
-------------	--------------------------	----------------	----------------------------	------------	---------------------------

(1) Superficie declarada admisible ajustada con la superficie comprometida.
(2) Factor de penalización valorando el alcance para el tipo de compromiso.Puede verificar la integridad de una copia de este documento mediante la lectura del código QR adjunto o mediante el acceso a la dirección <https://ws050.juntadeandalucia.es/verificarFirma> indicando el código de VERIFICACIÓN

FIRMADO POR

RAQUEL MARIA ESPIN CRESPO

17/12/2024

VERIFICACIÓN

Pk2jm6UYDU9J72AMTZUYRN3GET48NG

PÁG. 2511/9349



**Datos considerados para el Cálculo de la Carga Ganadera mínima y máxima del expediente****Recintos Determinados para el Cálculo de Garga Ganadera Máxima**

REF.	REFERENCIA SIGPAC	CULTIVO	DESCRIPCIÓN CULTIVO	SUP.	
				S/R	RESUELTA (ha)
-1611250	14-069-063-00005-00001	62000	PASTOS PERMANENTES DE 5 O MAS AÑOS-SIN VARIEDAD	S	8,07
-1309071	14-051-015-00038-00006	62000	PASTOS PERMANENTES DE 5 O MAS AÑOS-SIN VARIEDAD	S	20,75
-1309070	14-051-015-00037-00001	62000	PASTOS PERMANENTES DE 5 O MAS AÑOS-SIN VARIEDAD	S	13,04
-1309069	14-051-015-00010-00001	62000	PASTOS PERMANENTES DE 5 O MAS AÑOS-SIN VARIEDAD	S	28,74
4230445	14-051-015-00010-00005	63000	PASTOS DE MENOS DE 5 AÑOS-SIN VARIEDAD	S	2,74
1700000006183229	14-001-026-00012-00001	62000	PASTOS PERMANENTES DE 5 O MAS AÑOS-SIN VARIEDAD	S	20,33
1700000006183230	14-069-063-00006-00009	62000	PASTOS PERMANENTES DE 5 O MAS AÑOS-SIN VARIEDAD	S	0,69
1700000006183231	14-001-026-00013-00001	62000	PASTOS PERMANENTES DE 5 O MAS AÑOS-SIN VARIEDAD	S	2,16
1700000006183232	14-069-008-00028-00001	62000	PASTOS PERMANENTES DE 5 O MAS AÑOS-SIN VARIEDAD	S	7,83
1700000006183233	14-069-032-00014-00001	62000	PASTOS PERMANENTES DE 5 O MAS AÑOS-SIN VARIEDAD	S	56,18
1700000006183234	14-069-033-00021-00006	62000	PASTOS PERMANENTES DE 5 O MAS AÑOS-SIN VARIEDAD	S	1,47
1700000006183235	14-069-033-00021-00003	62000	PASTOS PERMANENTES DE 5 O MAS AÑOS-SIN VARIEDAD	S	4,17
1700000006183236	14-069-033-00021-00004	62000	PASTOS PERMANENTES DE 5 O MAS AÑOS-SIN VARIEDAD	S	40,75
1700000006183237	14-069-033-00021-00005	62000	PASTOS PERMANENTES DE 5 O MAS AÑOS-SIN VARIEDAD	S	0,42
1700000006183238	14-069-033-00021-00009	62000	PASTOS PERMANENTES DE 5 O MAS AÑOS-SIN VARIEDAD	S	0,02
1700000006183239	14-069-063-00004-00001	62000	PASTOS PERMANENTES DE 5 O MAS AÑOS-SIN VARIEDAD	S	18,02
1700000006183240	14-069-063-00005-00001	62000	PASTOS PERMANENTES DE 5 O MAS AÑOS-SIN VARIEDAD	S	22,40
1700000006183241	14-069-063-00006-00005	62000	PASTOS PERMANENTES DE 5 O MAS AÑOS-SIN VARIEDAD	S	13,63
1700000006183242	14-069-063-00006-00010	62000	PASTOS PERMANENTES DE 5 O MAS AÑOS-SIN VARIEDAD	S	1,47
1700000006183243	14-069-063-00007-00001	62000	PASTOS PERMANENTES DE 5 O MAS AÑOS-SIN VARIEDAD	S	35,56
1700000006183244	14-069-062-00017-00001	63000	PASTOS DE MENOS DE 5 AÑOS-SIN VARIEDAD	S	10,44
1700000006183245	14-069-063-00006-00008	62000	PASTOS PERMANENTES DE 5 O MAS AÑOS-SIN VARIEDAD	S	0,87

Incidencias de carga ganadera**INCIDENCIA DESCRIPCIÓN**

4272	Verifica que las líneas de declaración de las Solicitudes Únicas no tienen solapes con la capa de Retroactividad Gráfica (ambas de la misma campaña) a nivel de expediente/línea de declaración gráfica de la solicitud. Ref:1700000006183241 Recinto:14-069-063-00006-00005 Cultivo: - Agregado de la referencia del recinto.:0 Zona de la referencia del recinto.:0 Superficie solapada.:3,77 Id. Incid.:5083944
100407	Explotación solicitada no forma parte de ningún organismo de control autorizado para la producción ecológica en Andalucía o fecha de inscripción posterior al plazo establecido (Anexo I. Criterios de Subvencionabilidad. Orden 28 de marzo de 2023). Explotación:ES140690000118 Especie:PORCINO Explotación:ES140690000185 Especie:PORCINO Explotación:ES140690000352 Especie:PORCINO Explotación:ES140690000849 Especie:PORCINO

(1) Superficie declarada admisible ajustada con la superficie comprometida.
(2) Factor de penalización valorando el alcance para el tipo de compromiso.Puede verificar la integridad de una copia de este documento mediante la lectura del código QR adjunto o mediante el acceso a la dirección <https://ws050.juntadeandalucia.es/verificarFirma> indicando el código de VERIFICACIÓN

FIRMADO POR

RAQUEL MARIA ESPIN CRESPO

17/12/2024

VERIFICACIÓN

Pk2jm6UYDU9J72AMTZUYRN3GET48NG

PÁG. 2512/9349





<u>APELLIDOS Y NOMBRE / RAZÓN SOCIAL</u>	<u>NIF</u>	<u>EXPEDIENTE</u>	<u>ANUALIDAD DE PAGO</u>
GARCIA GUTIERREZ JUAN	****5995*	1259179	1ª

IMPORTE POR ANUALIDAD

	<u>2023</u>	<u>2024</u>	<u>2025</u>	<u>2026</u>	<u>2027</u>
IMPORTE MÁXIMO SUBVENCIONABLE	6.710,34 €	6.710,34 €	5.591,95 €	5.591,95 €	5.591,95 €
IMPORTE MEDIO DE TRANSFERENCIA (€/ha)	98,58 €	98,58 €	82,15 €	82,15 €	82,15 €

RESUMEN DE UNIDADES

<u>Cód</u>	<u>GRUPO DE PAGO</u>	<u>Sup. Dec. Admisible (ha)</u>	<u>Sup. Comprometida (ha)</u>	<u>Sup. ajustada compromiso (1) (ha)</u>	<u>% sobredec.</u>	<u>Sup. Resuelta (ha)</u>	<u>Importe Declarado</u>	<u>Importe Topado</u>	<u>Importe Resuelto</u>	<u>Importe tras sobredec.</u>
418	PASTOS ASOCIADOS A GANADERÍA ECOLÓGICA	68,07		68,07	0,00	68,07	6.710,34	6.710,34	6.710,34	6.710,34
TOTAL		68,07	68,07	68,07		68,07	6.710,34	6.710,34	6.710,34	6.710,34

APLICACIÓN DE REDUCCIONES Y PENALIZACIONES

<u>GRUPO DE PAGO</u>	<u>Importe Calculado</u>	<u>Importe prereduc.</u>	<u>Criterios de subvencionabilidad y compromisos</u>	<u>Presentación tardía</u>	<u>Omisión declaración</u>	<u>Condicionidad</u>	<u>IMPORTE (Euros) RESUELTO</u>
PASTOS ASOCIADOS A GANADERÍA	6.710,34	6.710,34	0,00	0,00	0,00	0,00	6.710,34
TOTAL	6.710,34	6.710,34					6.710,34

RESUMEN DE PAGOS**IMPORTE (Euros)**

	<u>RESUELTO</u>	<u>FEADER</u>	<u>MAPA</u>	<u>CAPADR</u>
PASTOS ASOCIADOS A GANADERÍA ECOLÓGICA - Pago realizado	6.710,34 €	5.703,79 €	658,28 €	348,27 €

RECINTOS RESUELTOS

<u>REE</u>	<u>REFERENCIA SIGPAC</u>	<u>CULTIVO</u>	<u>DESCRIPCIÓN CULTIVO</u>	<u>S/R G.PAGO</u>	<u>PEND. MEDIA (%)</u>	<u>SUP. DEC. ADMISIBLE (ha)</u>	<u>SUP. COMPROM. (ha)</u>	<u>SUP. AJUSTADA COMPROM. (1) (ha)</u>	<u>SUP. CONV. SIGPAC (ha)</u>	<u>SUP. CERTIF. (ha)</u>	<u>SUP. CAMPO (ha)</u>	<u>SUP. CAMPO DECLARADO (ha)</u>	<u>SUP. DEC. REDUCIDA (ha)</u>	<u>SUP. RESUELTA (ha)</u>
5254057	14-069-031-00068-004	62000	PASTOS PERMANENTES DE 5 O MAS AÑOS-SIN VARIEDAD	S 418	14,30	25,58	25,58	25,58		25,58			25,58	25,58
5254058	14-069-031-00068-005	62000	PASTOS PERMANENTES DE 5 O MAS AÑOS-SIN VARIEDAD	S 418	13,10	2,40	2,40	2,40		2,40			2,40	2,40
5254060	14-069-031-00069-001	62000	PASTOS PERMANENTES DE 5 O MAS AÑOS-SIN VARIEDAD	S 418	13,90	3,86	3,86	3,86		3,86			3,86	3,86
5254066	14-069-031-00051-002	62000	PASTOS PERMANENTES DE 5 O MAS AÑOS-SIN VARIEDAD	S 418	17,40	21,35	21,35	21,35		21,35			21,35	21,35
5254067	14-069-031-00049-001	62000	PASTOS PERMANENTES DE 5 O MAS AÑOS-SIN VARIEDAD	S 418	17,20	14,88	14,88	14,88		14,88			14,88	14,88

INCIDENCIAS**INCIDENCIA DESCRIPCIÓN**

100407	Explotación solicitada no forma parte de ningún organismo de control autorizado para la producción ecológica en Andalucía o fecha de inscripción posterior al plazo establecido (Anexo I. Criterios de Subvencionabilidad. Orden 28 de marzo de 2023). Explotación:ES140690000415 Especie:PORCINO
100421	Recinto declarado por error para una operación de la 6503, que se ha corregido de oficio marcando la operación correcta, de acuerdo con la fecha de inscripción del recinto en la producción ecológica. Ref:5254062 Recinto:14-069-031-00021-00001 Cultivo:62000 PASTOS PERMANENTES DE 5 O MAS AÑOS-SIN VARIEDAD Secano Ref:5254063 Recinto:14-069-031-00024-00001 Cultivo:62000 PASTOS PERMANENTES DE 5 O MAS AÑOS-SIN VARIEDAD Secano Ref:5254067 Recinto:14-069-031-00049-00001 Cultivo:62000 PASTOS PERMANENTES DE 5 O MAS AÑOS-SIN VARIEDAD Secano Ref:5254066 Recinto:14-069-031-00051-00002 Cultivo:62000 PASTOS PERMANENTES DE 5 O MAS AÑOS-SIN VARIEDAD Secano Ref:5254057 Recinto:14-069-031-00068-00004 Cultivo:62000 PASTOS PERMANENTES DE 5 O MAS AÑOS-SIN VARIEDAD Secano Ref:5254058 Recinto:14-069-031-00068-00005 Cultivo:62000 PASTOS PERMANENTES DE 5 O MAS AÑOS-SIN VARIEDAD Secano Ref:5254060 Recinto:14-069-031-00069-00001 Cultivo:62000 PASTOS PERMANENTES DE 5 O MAS AÑOS-SIN VARIEDAD Secano
100424	Solicita recinto que no está comprometido para la operación. Ref:5254062 Recinto:14-069-031-00021-00001 Cultivo:62000 PASTOS PERMANENTES DE 5 O MAS AÑOS-SIN VARIEDAD Secano Ref:5254063 Recinto:14-069-031-00024-00001 Cultivo:62000 PASTOS PERMANENTES DE 5 O MAS AÑOS-SIN VARIEDAD Secano
100427	Recinto no admisible por estar asociado a una explotación intensiva en SIGGAN o que no pertenece al titular del expediente (Artículo 10 de la Orden de 28 de marzo de 2023). Ref:5254062 Recinto:14-069-031-00021-00001 Cultivo:62000 PASTOS PERMANENTES DE 5 O MAS AÑOS-SIN VARIEDAD Secano Explotación:ES140690001627 Ref:5254063 Recinto:14-069-031-00024-00001 Cultivo:62000 PASTOS PERMANENTES DE 5 O MAS AÑOS-SIN VARIEDAD Secano Explotación:ES140690001627

(1) Superficie declarada admisible ajustada con la superficie comprometida.
(2) Factor de penalización valorando el alcance para el tipo de compromiso.Puede verificar la integridad de una copia de este documento mediante la lectura del código QR adjunto o mediante el acceso a la dirección <https://ws050.juntadeandalucia.es/verificarFirma> indicando el código de VERIFICACIÓN

FIRMADO POR

RAQUEL MARIA ESPIN CRESPO

17/12/2024

VERIFICACIÓN

Pk2jm6UYDU9J72AMTZUYRN3GET48NG

PÁG. 2513/9349



**Datos considerados para el Cálculo de la Carga Ganadera mínima y máxima del expediente**

Explotación	Especie	Inscrito en Sipea y Admisible	Ugm Calculada para CG Mínima	Ugm Calculada para CG Máxima
ES140690000415	BOVINA	SI	24,90	24,90
ES140690000415	PORCINO	NO	0,00	3,19
			24,90	28,09

Superficie determinada para Cálculo Carga Ganadera Mínima: 83,82 ha

Superficie determinada para Cálculo Carga Ganadera Máxima: 83,82 ha

Carga Ganadera Mínima Expediente: 0,30 ugm/ha

Carga Ganadera Máxima Expediente: 0,34 ugm/ha

Recintos Determinados para el Cálculo de Garga Ganadera Mínima

REF.	REFERENCIA SIGPAC	CULTIVO	DESCRIPCIÓN CULTIVO	S/R	SUP. RESUELTA (ha)
5254057	14-069-031-00068-00004	62000	PASTOS PERMANENTES DE 5 O MAS AÑOS-SIN VARIEDAD	S	25,58
5254058	14-069-031-00068-00005	62000	PASTOS PERMANENTES DE 5 O MAS AÑOS-SIN VARIEDAD	S	2,40
5254060	14-069-031-00069-00001	62000	PASTOS PERMANENTES DE 5 O MAS AÑOS-SIN VARIEDAD	S	3,86
5254062	14-069-031-00021-00001	62000	PASTOS PERMANENTES DE 5 O MAS AÑOS-SIN VARIEDAD	S	11,61
5254063	14-069-031-00024-00001	62000	PASTOS PERMANENTES DE 5 O MAS AÑOS-SIN VARIEDAD	S	4,14
5254066	14-069-031-00051-00002	62000	PASTOS PERMANENTES DE 5 O MAS AÑOS-SIN VARIEDAD	S	21,35
5254067	14-069-031-00049-00001	62000	PASTOS PERMANENTES DE 5 O MAS AÑOS-SIN VARIEDAD	S	14,88

Recintos Determinados para el Cálculo de Garga Ganadera Máxima

REF.	REFERENCIA SIGPAC	CULTIVO	DESCRIPCIÓN CULTIVO	S/R	SUP. RESUELTA (ha)
5254057	14-069-031-00068-00004	62000	PASTOS PERMANENTES DE 5 O MAS AÑOS-SIN VARIEDAD	S	25,58
5254058	14-069-031-00068-00005	62000	PASTOS PERMANENTES DE 5 O MAS AÑOS-SIN VARIEDAD	S	2,40
5254060	14-069-031-00069-00001	62000	PASTOS PERMANENTES DE 5 O MAS AÑOS-SIN VARIEDAD	S	3,86
5254062	14-069-031-00021-00001	62000	PASTOS PERMANENTES DE 5 O MAS AÑOS-SIN VARIEDAD	S	11,61
5254063	14-069-031-00024-00001	62000	PASTOS PERMANENTES DE 5 O MAS AÑOS-SIN VARIEDAD	S	4,14
5254066	14-069-031-00051-00002	62000	PASTOS PERMANENTES DE 5 O MAS AÑOS-SIN VARIEDAD	S	21,35
5254067	14-069-031-00049-00001	62000	PASTOS PERMANENTES DE 5 O MAS AÑOS-SIN VARIEDAD	S	14,88

Incidencias de carga ganadera**INCIDENCIA DESCRIPCIÓN**

100407 Explotación solicitada no forma parte de ningún organismo de control autorizado para la producción ecológica en Andalucía o fecha de inscripción posterior al plazo establecido (Anexo I. Criterios de Subvencionabilidad. Orden 28 de marzo de 2023).
Explotación:ES140690000415 Especie:PORCINO

(1) Superficie declarada admisible ajustada con la superficie comprometida.
(2) Factor de penalización valorando el alcance para el tipo de compromiso.

Puede verificar la integridad de una copia de este documento mediante la lectura del código QR adjunto o mediante el acceso a la dirección <https://ws050.juntadeandalucia.es/verificarFirma> indicando el código de VERIFICACIÓN

FIRMADO POR

RAQUEL MARIA ESPIN CRESPO

17/12/2024

VERIFICACIÓN

Pk2jm6UYDU9J72AMTZUYRN3GET48NG

PÁG. 2514/9349



**APELLIDOS Y NOMBRE / RAZÓN SOCIAL**

GARCIA JURADO SANTOS MANUEL

NIF

****1635*

EXPEDIENTE

1147119

ANUALIDAD DE PAGO

1ª

IMPORTE POR ANUALIDAD

	2023	2024	2025	2026	2027
IMPORTE MÁXIMO SUBVENCIONABLE	2.082,36 €	2.082,36 €	2.082,36 €	1.735,30 €	1.735,30 €
IMPORTE MEDIO DE TRANSFERENCIA (€/ha)	297,48 €	297,48 €	297,48 €	247,90 €	247,90 €

RESUMEN DE UNIDADES

Cód	GRUPO DE PAGO	Sup. Dec. Admisible (ha)	Sup. Comprometida (ha)	Sup. ajustada compromiso (1) (ha)	% sobredec.	Sup. Resuelta (ha)	Importe Declarado	Importe Topado	Importe Resuelto	Importe tras sobredec.
419	OLIVAR	7,00		7,00	0,00	7,00	2.082,36	2.082,36	2.082,36	2.082,36
TOTAL		7,00	7,00	7,00		7,00	2.082,36	2.082,36	2.082,36	2.082,36

APLICACIÓN DE REDUCCIONES Y PENALIZACIONES

GRUPO DE PAGO	Importe Calculado	Importe prereduc.	Importe subvencionabilidad y compromisos	Presentación tardía	Omisión declaración	Condicionalidad	IMPORTE (Euros) RESUELTO
OLIVAR	2.082,36	2.082,36	0,00	0,00	0,00	0,00	2.082,36
TOTAL	2.082,36	2.082,36					2.082,36

RESUMEN DE PAGOS**IMPORTE (Euros)**

	RESUELTO	FEADER	MAPA	CAPADR
OLIVAR - Pago realizado	2.082,36 €	1.770,01 €	204,28 €	108,07 €

RECINTOS RESUELTOS

REF.	REFERENCIA SIGPAC	CULTIVO	DESCRIPCIÓN CULTIVO	S/R G.PAGO	PEND. MEDIA (%)	SUP. DEC. ADMISIBLE (ha)	SUP. COMPROM. (ha)	SUP. AJUSTADA COMPR.(1) (ha)	SUP. CONY. SIGPAC (ha)	SUP. CERTIE (ha)	SUP. CAMPO (ha)	SUP. CAMPO DETER. CULT. DECLARADO (ha)	SUP. DEC. REDUCIDA (ha)	SUP. RESUELTA (ha)
-1364765	14-035-025-00125-006	101252	OLIVAR-NEVADILLO NEGRO	S 419	5,40	0,01	0,01	0,01	0,01	0,01			0,01	0,01
-1336345	14-035-012-00844-001	101252	OLIVAR-NEVADILLO NEGRO	S 419	4,60	0,64	0,64	0,64	0,64	0,64			0,64	0,64
-716674	14-035-012-00348-001	101252	OLIVAR-NEVADILLO NEGRO	S 419	6,90	0,30	0,30	0,30	0,30	0,30			0,30	0,30
-716673	14-035-012-00349-001	101252	OLIVAR-NEVADILLO NEGRO	S 419	7,60	0,36	0,36	0,36	0,36	0,36			0,36	0,36
-716672	14-035-012-00353-001	101252	OLIVAR-NEVADILLO NEGRO	S 419	8,90	0,56	0,56	0,56	0,56	0,56			0,56	0,56
-716671	14-035-012-00351-001	101252	OLIVAR-NEVADILLO NEGRO	S 419	10,10	1,01	1,01	1,01	1,01	1,01			1,01	1,01
-716632	14-035-025-00124-008	101252	OLIVAR-NEVADILLO NEGRO	S 419	3,00	0,01	0,01	0,01	0,01	0,01			0,01	0,01
-716631	14-035-025-00124-007	101252	OLIVAR-NEVADILLO NEGRO	S 419	3,50	0,05	0,05	0,05	0,05	0,05			0,05	0,05
1700000006046433	14-035-012-00322-003	101252	OLIVAR-NEVADILLO NEGRO	S 419	6,10	0,05	0,05	0,05	0,05	0,05			0,05	0,05
1700000006046434	14-035-012-00342-001	101252	OLIVAR-NEVADILLO NEGRO	S 419	5,40	0,64	0,64	0,64	0,64	0,64			0,64	0,64
1700000006046440	14-035-025-00124-006	101252	OLIVAR-NEVADILLO NEGRO	S 419	4,80	3,28	3,28	3,28	3,28	3,28			3,28	3,28
1700000006046450	14-035-012-00418-001	101252	OLIVAR-NEVADILLO NEGRO	S 419	2,80	0,09	0,09	0,09	0,09	0,09			0,09	0,09

(1) Superficie declarada admisible ajustada con la superficie comprometida.
(2) Factor de penalización valorando el alcance para el tipo de compromiso.Puede verificar la integridad de una copia de este documento mediante la lectura del código QR adjunto o mediante el acceso a la dirección <https://ws050.juntadeandalucia.es/verificarFirma> indicando el código de VERIFICACIÓN

FIRMADO POR

RAQUEL MARIA ESPIN CRESPO

17/12/2024

VERIFICACIÓN

Pk2jm6UYDU9J72AMTZUYRN3GET48NG

PÁG. 2515/9349



**APELLIDOS Y NOMBRE / RAZÓN SOCIAL**

GARCIA MESA FRANCISCO JAVIER

NIF

***7567*

EXPEDIENTE

1149418

ANUALIDAD DE PAGO

1ª

IMPORTE POR ANUALIDAD

	2023	2024	2025	2026	2027
IMPORTE MÁXIMO SUBVENCIONABLE	1.186,95 €	1.186,95 €	1.186,95 €	989,12 €	989,12 €
IMPORTE MEDIO DE TRANSFERENCIA (€/ha)	297,48 €	297,48 €	297,48 €	247,90 €	247,90 €

RESUMEN DE UNIDADES

Cód	GRUPO DE PAGO	Sup. Dec. Admisible (ha)	Sup. Comprometida (ha)	Sup. ajustada compromiso (1) (ha)	% sobredec.	Sup. Resuelta (ha)	Importe Declarado	Importe Topado	Importe Resuelto	Importe tras sobredec.
419	OLIVAR	3,99		3,99	0,00	3,99	1.186,95	1.186,95	1.186,95	1.186,95
TOTAL		3,99	3,99	3,99		3,99	1.186,95	1.186,95	1.186,95	1.186,95

APLICACIÓN DE REDUCCIONES Y PENALIZACIONES

GRUPO DE PAGO	Importe Calculado	Importe prereduc.	Criterios de subvencionabilidad y compromisos	Presentación tardía	Omisión declaración	Condicionalidad	IMPORTE (Euros) RESUELTO
OLIVAR	1.186,95	1.186,95	0,00	0,00	0,00	0,00	1.186,95
TOTAL	1.186,95	1.186,95					1.186,95

RESUMEN DE PAGOS**IMPORTE (Euros)**

	RESUELTO	FEADER	MAPA	CAPADR
OLIVAR - Pago realizado	1.186,95 €	1.008,91 €	116,44 €	61,60 €

RECINTOS RESUELTOS

REF.	REFERENCIA SIGPAC	CULTIVO DESCRIPCIÓN CULTIVO	S/R G.PAGO	PEND. MEDIA (%)	SUP. DEC. ADMISIBLE (ha)	SUP. COMPROM. (ha)	SUP. AJUSTADA COMPR.(1) (ha)	SUP. CONY. SIGPAC (ha)	SUP. CERTIE (ha)	SUP. CAMPO (ha)	SUP. CAMPO DETER. CULT. DECLARADO (ha)	SUP. DEC. REDUCIDA (ha)	SUP. RESUELTA (ha)
1700000004516419	14-031-001-00343-001	101010 OLIVAR-PICUAL	S 419	21,30	0,05	0,05	0,05		0,05			0,05	0,05
1700000004516420	14-031-001-00344-001	101010 OLIVAR-PICUAL	S 419	24,20	0,44	0,44	0,44		0,44			0,44	0,44
1700000004516421	14-031-001-00832-001	101010 OLIVAR-PICUAL	S 419	27,90	0,04	0,04	0,04		0,04			0,04	0,04
1700000004516422	14-031-001-00379-001	101010 OLIVAR-PICUAL	S 419	36,30	0,16	0,16	0,16		0,16			0,16	0,16
1700000004516423	14-031-001-00417-002	101010 OLIVAR-PICUAL	S 419	38,80	0,60	0,60	0,60		0,60			0,60	0,60
1700000004516424	14-031-001-00418-001	101010 OLIVAR-PICUAL	S 419	48,10	0,17	0,17	0,17		0,17			0,17	0,17
1700000004516425	14-031-001-00381-001	101010 OLIVAR-PICUAL	S 419	29,00	0,19	0,19	0,19		0,19			0,19	0,19
1700000004516426	14-031-001-00783-002	101010 OLIVAR-PICUAL	S 419	55,10	0,01	0,01	0,01		0,01			0,01	0,01
1700000004516428	14-055-009-00311-001	101010 OLIVAR-PICUAL	S 419	32,40	1,11	1,11	1,11		1,11			1,11	1,11
1700000004516429	14-055-009-00212-003	101010 OLIVAR-PICUAL	S 419	22,60	1,22	1,22	1,22		1,22			1,22	1,22

INCIDENCIAS**INCIDENCIA DESCRIPCIÓN**

- 100402 Recinto solicitado no forma parte de ningún organismo de control autorizado para la producción ecológica en Andalucía o fecha de inscripción posterior al plazo establecido (Anexo I. Criterios de Subvencionabilidad. Orden 28 de marzo de 2023). Ref:-1402932 Recinto:23-003-005-00165-00004 Cultivo:101010 OLIVAR-PICUAL Secano
- 100424 Solicita recinto que no está comprometido para la operación. Ref:-1402932 Recinto:23-003-005-00165-00004 Cultivo:101010 OLIVAR-PICUAL Secano

(1) Superficie declarada admisible ajustada con la superficie comprometida.
(2) Factor de penalización valorando el alcance para el tipo de compromiso.

Puede verificar la integridad de una copia de este documento mediante la lectura del código QR adjunto o mediante el acceso a la dirección <https://ws050.juntadeandalucia.es/verificarFirma> indicando el código de VERIFICACIÓN

FIRMADO POR

RAQUEL MARIA ESPIN CRESPO

17/12/2024

VERIFICACIÓN

Pk2jm6UYDU9J72AMTZUYRN3GET48NG

PÁG. 2516/9349



**APELLIDOS Y NOMBRE / RAZÓN SOCIAL**

GARCIA MESA JOSE LUIS

NIF
***4683*EXPEDIENTE
1149533**ANUALIDAD DE PAGO**

1ª

IMPORTES POR ANUALIDAD

	2023	2024	2025	2026	2027
IMPORTE MÁXIMO SUBVENCIONABLE	586,04 €	586,04 €	586,04 €	488,36 €	488,36 €
IMPORTE MEDIO DE TRANSFERENCIA (€/ha)	297,48 €	297,48 €	297,48 €	247,90 €	247,90 €

RESUMEN DE UNIDADES

Cód	GRUPO DE PAGO	Sup. Dec. Admisible (ha)	Sup. Comprometida (ha)	Sup. ajustada compromiso (1) (ha)	% sobredec.	Sup. Resuelta (ha)	Importe Declarado	Importe Topado	Importe Resuelto	Importe tras sobredec.
419	OLIVAR	1,97		1,97	0,00	1,97	586,04	586,04	586,04	586,04
TOTAL		1,97	1,97	1,97		1,97	586,04	586,04	586,04	586,04

APLICACIÓN DE REDUCCIONES Y PENALIZACIONES

GRUPO DE PAGO	Importe Calculado	Importe prereduc.	Criterios de subvencionabilidad y compromisos	Presentación tardía	Omisión declaración	Condicionalidad	IMPORTE (Euros) RESUELTO
OLIVAR	586,04	586,04	0,00	0,00	0,00	0,00	586,04
TOTAL	586,04	586,04					586,04

RESUMEN DE PAGOS**IMPORTE (Euros)**

	RESUELTO	FEADER	MAPA	CAPADR
OLIVAR - Pago realizado	586,04 €	498,13 €	57,49 €	30,42 €

RECINTOS RESUELTOS

REF.	REFERENCIA SIGPAC	CULTIVO	DESCRIPCIÓN CULTIVO	S/R G.PAGO	PEND. MEDIA (%)	SUP. DEC. ADMISIBLE (ha)	SUP. COMPROM. (ha)	SUP. AJUSTADA COMPR.(1) (ha)	SUP. CONY. SIGPAC (ha)	SUP. CERTIE (ha)	SUP. CAMPO (ha)	SUP. CAMPO DETER. CULT. DECLARADO (ha)	SUP. DEC. REDUCIDA (ha)	SUP. RESUELTA (ha)
-746248	14-055-009-00369-006	101010	OLIVAR-PICUAL	S 419	26,20	0,71	0,71	0,71		0,71			0,71	0,71
1700000004517411	14-031-007-00120-001	101010	OLIVAR-PICUAL	S 419	21,80	0,43	0,43	0,43		0,43			0,43	0,43
1700000004517412	14-055-009-00368-005	101010	OLIVAR-PICUAL	S 419	28,50	0,05	0,05	0,05		0,05			0,05	0,05
1700000004517414	23-003-005-00092-001	101010	OLIVAR-PICUAL	S 419	31,40	0,04	0,04	0,04		0,04			0,04	0,04
1700000004517415	23-003-005-00093-001	101010	OLIVAR-PICUAL	S 419	23,90	0,72	0,72	0,72		0,72			0,72	0,72
1700000004517416	23-003-005-00097-001	101010	OLIVAR-PICUAL	S 419	23,40	0,02	0,02	0,02		0,02			0,02	0,02

INCIDENCIAS**INCIDENCIA DESCRIPCIÓN**

75022 No autoriza a que, en caso de la devolución por la entidad financiera (retrocesión bancaria) del pago en la cuenta corriente consignada en la solicitud y que está debidamente registrada en el sistema contable GIRO de la Junta de Andalucía, se proceda al pago en cualquier otra cuenta corriente de la titularidad del solicitante vigente en dicho sistema contable.

(1) Superficie declarada admisible ajustada con la superficie comprometida.
(2) Factor de penalización valorando el alcance para el tipo de compromiso.

Puede verificar la integridad de una copia de este documento mediante la lectura del código QR adjunto o mediante el acceso a la dirección <https://ws050.juntadeandalucia.es/verificarFirma> indicando el código de VERIFICACIÓN

FIRMADO POR

RAQUEL MARIA ESPIN CRESPO

17/12/2024

VERIFICACIÓN

Pk2jm6UYDU9J72AMTZUYRN3GET48NG

PÁG. 2517/9349



**APELLIDOS Y NOMBRE / RAZÓN SOCIAL**

GARCIA MESA MARIA AURORA

NIF

***4684*

EXPEDIENTE

1149472

ANUALIDAD DE PAGO

1ª

IMPORTE POR ANUALIDAD

	2023	2024	2025	2026	2027
IMPORTE MÁXIMO SUBVENCIONABLE	734,78 €	734,78 €	734,78 €	612,31 €	612,31 €
IMPORTE MEDIO DE TRANSFERENCIA (€/ha)	297,48 €	297,48 €	297,48 €	247,90 €	247,90 €

RESUMEN DE UNIDADES

Cód	GRUPO DE PAGO	Sup. Dec. Admisible (ha)	Sup. Comprometida (ha)	Sup. ajustada compromiso (1) (ha)	% sobredec.	Sup. Resuelta (ha)	Importe Declarado	Importe Topado	Importe Resuelto	Importe tras sobredec.
419	OLIVAR	2,47		2,47	0,00	2,47	734,78	734,78	734,78	734,78
TOTAL		2,47	2,47	2,47		2,47	734,78	734,78	734,78	734,78

APLICACIÓN DE REDUCCIONES Y PENALIZACIONES

GRUPO DE PAGO	Importe Calculado	Importe prereduc.	Criterios de subvencionabilidad y compromisos	Presentación tardía	Omisión declaración	Condicionalidad	IMPORTE (Euros) RESUELTO
OLIVAR	734,78	734,78	0,00	0,00	0,00	0,00	734,78
TOTAL	734,78	734,78					734,78

RESUMEN DE PAGOS**IMPORTE (Euros)**

	RESUELTO	FEADER	MAPA	CAPADR
OLIVAR - Pago realizado	734,78 €	624,56 €	72,08 €	38,14 €

RECINTOS RESUELTOS

REF.	REFERENCIA SIGPAC	CULTIVO	DESCRIPCIÓN CULTIVO	S/R G.PAGO	PEND. MEDIA (%)	SUP. DEC. ADMISIBLE (ha)	SUP. COMPROM. (ha)	SUP. AJUSTADA COMPR.(1) (ha)	SUP. CONY. SIGPAC (ha)	SUP. CERTIE (ha)	SUP. CAMPO (ha)	SUP. CAMPO DETER. CULT. DECLARADO (ha)	SUP. DEC. REDUCIDA (ha)	SUP. RESUELTA (ha)
1700000004514826	14-031-001-00531-001	101010	OLIVAR-PICUAL	S 419	27,80	0,96	0,96	0,96		0,96			0,96	0,96
1700000004514827	23-003-005-00133-001	101010	OLIVAR-PICUAL	S 419	24,00	0,04	0,04	0,04		0,05			0,04	0,04
1700000004514828	23-003-005-00135-001	101010	OLIVAR-PICUAL	S 419	29,40	0,04	0,04	0,04		0,04			0,04	0,04
1700000004514829	23-003-005-00136-001	101010	OLIVAR-PICUAL	S 419	19,50	0,44	0,44	0,44		0,44			0,44	0,44
1700000004514830	14-031-008-00062-001	101010	OLIVAR-PICUAL	S 419	14,90	0,23	0,23	0,23		0,23			0,23	0,23
1700000004514831	14-031-008-00063-001	101010	OLIVAR-PICUAL	S 419	14,10	0,50	0,50	0,50		0,50			0,50	0,50
1700000004514832	23-002-030-00046-001	101010	OLIVAR-PICUAL	S 419	6,40	0,21	0,21	0,21		0,21			0,21	0,21
1700000004514833	23-002-030-00047-001	101010	OLIVAR-PICUAL	S 419	7,00	0,05	0,05	0,05		0,05			0,05	0,05

INCIDENCIAS**INCIDENCIA DESCRIPCIÓN**

75022 No autoriza a que, en caso de la devolución por la entidad financiera (retrocesión bancaria) del pago en la cuenta corriente consignada en la solicitud y que está debidamente registrada en el sistema contable GIRO de la Junta de Andalucía, se proceda al pago en cualquier otra cuenta corriente de la titularidad del solicitante vigente en dicho sistema contable.

(1) Superficie declarada admisible ajustada con la superficie comprometida.
(2) Factor de penalización valorando el alcance para el tipo de compromiso.

Puede verificar la integridad de una copia de este documento mediante la lectura del código QR adjunto o mediante el acceso a la dirección <https://ws050.juntadeandalucia.es/verificarFirma> indicando el código de VERIFICACIÓN

FIRMADO POR

RAQUEL MARIA ESPIN CRESPO

17/12/2024

VERIFICACIÓN

Pk2jm6UYDU9J72AMTZUYRN3GET48NG

PÁG. 2518/9349



**APELLIDOS Y NOMBRE / RAZÓN SOCIAL**

GARCIA MILLAN CONCEPCION

NIF

***0853*

EXPEDIENTE

1040890

ANUALIDAD DE PAGO

1ª

IMPORTE POR ANUALIDAD

	2023	2024	2025	2026	2027
IMPORTE MÁXIMO SUBVENCIONABLE	8.406,78 €	8.406,78 €	8.406,78 €	7.005,65 €	7.005,65 €
IMPORTE MEDIO DE TRANSFERENCIA (€/ha)	297,48 €	297,48 €	297,48 €	247,90 €	247,90 €

RESUMEN DE UNIDADES

Cód	GRUPO DE PAGO	Sup. Dec. Admisible (ha)	Sup. Comprometida (ha)	Sup. ajustada compromiso (1) (ha)	% sobredec.	Sup. Resuelta (ha)	Importe Declarado	Importe Topado	Importe Resuelto	Importe tras sobredec.
419	OLIVAR	28,28		28,26	0,00	28,26	8.406,78	8.406,78	8.406,78	8.406,78
TOTAL		28,28	28,26	28,26		28,26	8.406,78	8.406,78	8.406,78	8.406,78

APLICACIÓN DE REDUCCIONES Y PENALIZACIONES

GRUPO DE PAGO	Importe Calculado	Importe prereduc.	Criterios de subvencionabilidad y compromisos	Presentación tardía	Omisión declaración	Condicionalidad	IMPORTE (Euros) RESUELTO
OLIVAR	8.406,78	8.406,78	0,00	0,00	0,00	0,00	8.406,78
TOTAL	8.406,78	8.406,78					8.406,78

RESUMEN DE PAGOS**IMPORTE (Euros)**

	RESUELTO	FEADER	MAPA	CAPADR
OLIVAR - Pago realizado	8.406,78 €	7.145,76 €	824,71 €	436,31 €

RECINTOS RESUELTOS

REF.	REFERENCIA SIGPAC	CULTIVO DESCRIPCIÓN CULTIVO	S/R G.PAGO	PEND. MEDIA (%)	SUP. DEC. ADMISIBLE (ha)	SUP. COMPROM. (ha)	SUP. AJUSTADA COMPR.(1) (ha)	SUP. CONY. SIGPAC (ha)	SUP. CERTIE (ha)	SUP. CAMPO (ha)	SUP. CAMPO DETER. CULT. DECLARADO (ha)	SUP. DEC. REDUCIDA (ha)	SUP. RESUELTA (ha)
-942221	14-019-031-00022-003	101010 OLIVAR-PICUAL	S 419	8,70	0,19	0,19	0,19	0,19	0,19			0,19	0,19
-456444	14-019-029-00017-001	101138 OLIVAR-HOJIBLANCA	S 419	10,50	2,10	2,10	2,10	2,10	2,10			2,10	2,10
1700000002768179	14-019-029-00013-002	101010 OLIVAR-PICUAL	S 419	2,40	2,81	2,81	2,81	2,81	2,81			2,81	2,81
1700000002768180	14-019-033-00052-005	101010 OLIVAR-PICUAL	S 419	16,00	0,04	0,04	0,04	0,04	0,04			0,04	0,04
1700000002768181	14-019-033-00052-001	101010 OLIVAR-PICUAL	S 419	12,30	8,04	8,04	8,04	8,04	8,04			8,04	8,04
1700000002768182	14-019-033-00213-001	101010 OLIVAR-PICUAL	S 419	17,70	1,90	1,90	1,90	1,90	1,90			1,90	1,90
1700000002768183	14-019-033-00214-001	101010 OLIVAR-PICUAL	S 419	17,00	0,03	0,03	0,03	0,03	0,03			0,03	0,03
1700000002768184	14-019-033-00053-001	101010 OLIVAR-PICUAL	S 419	16,10	0,08	0,08	0,08	0,08	0,08			0,08	0,08
1700000002768185	14-019-029-00017-001	101010 OLIVAR-PICUAL	S 419	10,50	7,39	7,39	7,39	7,39	7,39			7,39	7,39
1700000002768186	14-019-031-00022-001	101010 OLIVAR-PICUAL	S 419	7,50	3,72	3,72	3,72	3,72	3,72			3,72	3,72
1700000002768187	14-019-029-00112-001	101010 OLIVAR-PICUAL	S 419	11,30	0,05	0,05	0,05	0,05	0,05			0,05	0,05
1700000002768188	14-019-034-00204-001	101010 OLIVAR-PICUAL	S 419	16,30	0,58	0,58	0,58	0,58	0,58			0,58	0,58
1700000002768189	14-019-034-00192-001	101010 OLIVAR-PICUAL	S 419	14,90	0,64	0,64	0,64	0,64	0,64			0,64	0,64
1700000002768190	14-019-033-00236-001	101010 OLIVAR-PICUAL	S 419	23,30	0,12	0,12	0,12	0,12	0,12			0,12	0,12
1700000002768191	14-019-034-00145-001	101010 OLIVAR-PICUAL	S 419	13,70	0,43	0,43	0,43	0,43	0,43			0,43	0,43
1700000002768192	14-019-034-00144-001	101010 OLIVAR-PICUAL	S 419	10,60	0,16	0,14	0,14	0,14	0,14			0,14	0,14

(1) Superficie declarada admisible ajustada con la superficie comprometida.
(2) Factor de penalización valorando el alcance para el tipo de compromiso.Puede verificar la integridad de una copia de este documento mediante la lectura del código QR adjunto o mediante el acceso a la dirección <https://ws050.juntadeandalucia.es/verificarFirma> indicando el código de VERIFICACIÓN

FIRMADO POR

RAQUEL MARIA ESPIN CRESPO

17/12/2024

VERIFICACIÓN

Pk2jm6UYDU9J72AMTZUYRN3GET48NG

PÁG. 2519/9349



**APELLIDOS Y NOMBRE / RAZÓN SOCIAL**

GARCIA MONTOYA FRANCISCO DE ASIS

NIF

***3830*

EXPEDIENTE

1054799

ANUALIDAD DE PAGO

1ª

IMPORTE POR ANUALIDAD

	2023	2024	2025	2026	2027
IMPORTE MÁXIMO SUBVENCIONABLE	3.718,50 €	3.718,50 €	3.718,50 €	3.098,75 €	3.098,75 €
IMPORTE MEDIO DE TRANSFERENCIA (€/ha)	297,48 €	297,48 €	297,48 €	247,90 €	247,90 €

RESUMEN DE UNIDADES

Cód	GRUPO DE PAGO	Sup. Dec. Admisible (ha)	Sup. Comprometida (ha)	Sup. ajustada compromiso (1) (ha)	% sobredec.	Sup. Resuelta (ha)	Importe Declarado	Importe Topado	Importe Resuelto	Importe tras sobredec.
419	OLIVAR	12,50		12,50	0,00	12,50	3.718,50	3.718,50	3.718,50	3.718,50
TOTAL		12,50	12,50	12,50		12,50	3.718,50	3.718,50	3.718,50	3.718,50

APLICACIÓN DE REDUCCIONES Y PENALIZACIONES

GRUPO DE PAGO	Importe Calculado	Importe prereduc.	Criterios de subvencionabilidad y compromisos	Presentación tardía	Omisión declaración	Condicionalidad	IMPORTE (Euros) RESUELTO
OLIVAR	3.718,50	3.718,50	0,00	0,00	0,00	0,00	3.718,50
TOTAL	3.718,50	3.718,50					3.718,50

RESUMEN DE PAGOS**IMPORTE (Euros)**

	RESUELTO	FEADER	MAPA	CAPADR
OLIVAR - Pago realizado	3.718,50 €	3.160,73 €	364,78 €	192,99 €

RECINTOS RESUELTOS

REF.	REFERENCIA SIGPAC	CULTIVO	DESCRIPCIÓN CULTIVO	S/R G.PAGO	PEND. MEDIA (%)	SUP. DEC. ADMISIBLE (ha)	SUP. COMPROM. (ha)	SUP. AJUSTADA COMPR.(1) (ha)	SUP. CONY. SIGPAC (ha)	SUP. CERTIE (ha)	SUP. CAMPO (ha)	SUP. CAMPO DETER. CULT. DECLARADO (ha)	SUP. DEC. REDUCIDA (ha)	SUP. RESUELTA (ha)
-894946	14-013-004-00145-002	101010	OLIVAR-PICUAL	S 419	8,50	1,10	1,10	1,10		1,10			1,10	1,10
-894944	14-013-004-00068-007	101010	OLIVAR-PICUAL	S 419	11,90	0,03	0,03	0,03		0,03			0,03	0,03
-433228	14-013-003-00080-001	101010	OLIVAR-PICUAL	S 419	14,70	1,96	1,96	1,96		1,96			1,96	1,96
-433226	14-013-003-00080-001	101138	OLIVAR-HOJIBLANCA	S 419	14,70	1,87	1,87	1,87		1,87			1,87	1,87
1700000006779193	14-013-003-00080-001	101010	OLIVAR-PICUAL	S 419	14,70	2,80	2,80	2,80		2,80			2,80	2,80
1700000006779201	14-013-004-00145-001	101010	OLIVAR-PICUAL	S 419	10,10	2,68	2,68	2,68		2,68			2,68	2,68
1700000006779205	14-013-004-00068-001	101010	OLIVAR-PICUAL	S 419	9,00	2,06	2,06	2,06		2,06			2,06	2,06

(1) Superficie declarada admisible ajustada con la superficie comprometida.
(2) Factor de penalización valorando el alcance para el tipo de compromiso.

Puede verificar la integridad de una copia de este documento mediante la lectura del código QR adjunto o mediante el acceso a la dirección <https://ws050.juntadeandalucia.es/verificarFirma> indicando el código de VERIFICACIÓN

FIRMADO POR

RAQUEL MARIA ESPIN CRESPO

17/12/2024

VERIFICACIÓN

Pk2jm6UYDU9J72AMTZUYRN3GET48NG

PÁG. 2520/9349



**APELLIDOS Y NOMBRE / RAZÓN SOCIAL**

GARCIA MOYANO JUAN MANUEL LUCAS

NIF

***8181*

EXPEDIENTE

1278574

ANUALIDAD DE PAGO

1ª

IMPORTES POR ANUALIDAD

	2023	2024	2025	2026	2027
IMPORTE MÁXIMO SUBVENCIONABLE	5.362,48 €	5.362,48 €	4.468,59 €	4.468,59 €	4.468,59 €
IMPORTE MEDIO DE TRANSFERENCIA (€/ha)	181,41 €	181,41 €	151,17 €	151,17 €	151,17 €

RESUMEN DE UNIDADES

Cód	GRUPO DE PAGO	Sup. Dec. Admisible (ha)	Sup. Comprometida (ha)	Sup. ajustada compromiso (1) (ha)	% sobredec.	Sup. Resuelta (ha)	Importe Declarado	Importe Topado	Importe Resuelto	Importe tras sobredec.
416	HERBÁCEOS	29,56		29,56	0,00	29,56	5.362,48	5.362,48	5.362,48	5.362,48
TOTAL		29,56	29,56	29,56		29,56	5.362,48	5.362,48	5.362,48	5.362,48

APLICACIÓN DE REDUCCIONES Y PENALIZACIONES

GRUPO DE PAGO	Importe Calculado	Importe prereduc.	Criterios de subvencionabilidad y compromisos	Presentación tardía	Omisión declaración	Condicionalidad	IMPORTE (Euros) RESUELTO
HERBÁCEOS	5.362,48	5.362,48	0,00	0,00	0,00	0,00	5.362,48
TOTAL	5.362,48	5.362,48					5.362,48

RESUMEN DE PAGOS**IMPORTE (Euros)**

	RESUELTO	FEADER	MAPA	CAPADR
HERBÁCEOS - Pago realizado	5.362,48 €	4.558,11 €	526,06 €	278,31 €

RECINTOS RESUELTOS

REF.	REFERENCIA SIGPAC	CULTIVO	DESCRIPCIÓN CULTIVO	S/R G.PAGO	PEND. MEDIA (%)	SUP. DEC. ADMISIBLE (ha)	SUP. COMPROM. (ha)	SUP. AJUSTADA COMPR.(1) (ha)	SUP. CONY. SIGPAC (ha)	SUP. CERTIE. (ha)	SUP. CAMPO (ha)	SUP. CAMPO DETER. CULT. DECLARADO (ha)	SUP. DEC. REDUCIDA (ha)	SUP. RESUELTA (ha)
-1563416	14-074-071-00044-009	40000	GUISANTES-SIN VARIEDAD	S	416	11,50	10,50	10,50	10,50	10,50			10,50	10,50
6852773	14-074-071-00047-003	40000	GUISANTES-SIN VARIEDAD	S	416	14,20	2,14	2,14	2,14	2,14			2,14	2,14
6852777	14-074-071-00044-009	12000	TRANQUILLÓN-SIN VARIEDAD	S	416	11,50	16,92	16,92	16,92	16,92			16,92	16,92

INCIDENCIAS**INCIDENCIA DESCRIPCIÓN**

- 100402 Recinto solicitado no forma parte de ningún organismo de control autorizado para la producción ecológica en Andalucía o fecha de inscripción posterior al plazo establecido (Anexo I. Criterios de Subvencionabilidad. Orden 28 de marzo de 2023).
Ref:-1622351 Recinto:14-023-016-00105-00004 Cultivo:20000 BARBECHO TRADICIONAL-SIN VARIEDAD Secano
- 100424 Solicita recinto que no está comprometido para la operación.
Ref:-1622351 Recinto:14-023-016-00105-00004 Cultivo:20000 BARBECHO TRADICIONAL-SIN VARIEDAD Secano

(1) Superficie declarada admisible ajustada con la superficie comprometida.
(2) Factor de penalización valorando el alcance para el tipo de compromiso.

Puede verificar la integridad de una copia de este documento mediante la lectura del código QR adjunto o mediante el acceso a la dirección <https://ws050.juntadeandalucia.es/verificarFirma> indicando el código de VERIFICACIÓN

FIRMADO POR

RAQUEL MARIA ESPIN CRESPO

17/12/2024

VERIFICACIÓN

Pk2jm6UYDU9J72AMTZUYRN3GET48NG

PÁG. 2521/9349



**APELLIDOS Y NOMBRE / RAZÓN SOCIAL**

GARCIA PINO SALUD

NIF

***8357*

EXPEDIENTE

1056398

ANUALIDAD DE PAGO

1ª

IMPORTES POR ANUALIDAD

	2023	2024	2025	2026	2027
IMPORTE MÁXIMO SUBVENCIONABLE	755,60 €	755,60 €	755,60 €	629,67 €	629,67 €
IMPORTE MEDIO DE TRANSFERENCIA (€/ha)	297,48 €	297,48 €	297,48 €	247,90 €	247,90 €

RESUMEN DE UNIDADES

Cód	GRUPO DE PAGO	Sup. Dec. Admisible (ha)	Sup. Comprometida (ha)	Sup. ajustada compromiso (1) (ha)	% sobredec.	Sup. Resuelta (ha)	Importe Declarado	Importe Topado	Importe Resuelto	Importe tras sobredec.
419	OLIVAR	2,54		2,54	0,00	2,54	755,60	755,60	755,60	755,60
TOTAL		2,54	2,54	2,54		2,54	755,60	755,60	755,60	755,60

APLICACIÓN DE REDUCCIONES Y PENALIZACIONES

GRUPO DE PAGO	Importe Calculado	Importe prereduc.	Criterios de subvencionabilidad y compromisos	Presentación tardía	Omisión declaración	Condicionalidad	IMPORTE (Euros) RESUELTO
OLIVAR	755,60	755,60	0,00	0,00	0,00	0,00	755,60
TOTAL	755,60	755,60					755,60

RESUMEN DE PAGOS**IMPORTE (Euros)**

	RESUELTO	FEADER	MAPA	CAPADR
OLIVAR - Pago realizado	755,60 €	642,26 €	74,12 €	39,22 €

RECINTOS RESUELTOS

REF.	REFERENCIA SIGPAC	CULTIVO	DESCRIPCIÓN CULTIVO	S/R G.PAGO	PEND. MEDIA (%)	SUP. DEC. ADMISIBLE (ha)	SUP. COMPROM. (ha)	SUP. AJUSTADA COMPR.(1) (ha)	SUP. CONY. SIGPAC (ha)	SUP. CERTIE (ha)	SUP. CAMPO (ha)	SUP. CAMPO DETER. CULT. DECLARADO (ha)	SUP. DEC. REDUCIDA (ha)	SUP. RESUELTA (ha)
1700000002770935	14-057-008-00096-001	101010	OLIVAR-PICUAL	S	419	8,00	1,34	1,34	1,34	1,34			1,34	1,34
1700000002771378	14-065-008-00037-002	101010	OLIVAR-PICUAL	S	419	3,50	1,20	1,20	1,20	1,20			1,20	1,20

(1) Superficie declarada admisible ajustada con la superficie comprometida.
(2) Factor de penalización valorando el alcance para el tipo de compromiso.

Puede verificar la integridad de una copia de este documento mediante la lectura del código QR adjunto o mediante el acceso a la dirección <https://ws050.juntadeandalucia.es/verificarFirma> indicando el código de VERIFICACIÓN

FIRMADO POR

RAQUEL MARIA ESPIN CRESPO

17/12/2024

VERIFICACIÓN

Pk2jm6UYDU9J72AMTZUYRN3GET48NG

PÁG. 2522/9349



**APELLIDOS Y NOMBRE / RAZÓN SOCIAL**

GARCIA PORCUNA, C.B

NIF

***0393*

EXPEDIENTE

1204818

ANUALIDAD DE PAGO

1ª

IMPORTE POR ANUALIDAD

	2023	2024	2025	2026	2027
IMPORTE MÁXIMO SUBVENCIONABLE	11.899,20 €	11.899,20 €	11.899,20 €	9.916,00 €	9.916,00 €
IMPORTE MEDIO DE TRANSFERENCIA (€/ha)	297,48 €	297,48 €	297,48 €	247,90 €	247,90 €

RESUMEN DE UNIDADES

Cód	GRUPO DE PAGO	Sup. Dec. Admisible (ha)	Sup. Comprometida (ha)	Sup. ajustada compromiso (1) (ha)	% sobredec.	Sup. Resuelta (ha)	Importe Declarado	Importe Topado	Importe Resuelto	Importe tras sobredec.
419	OLIVAR	59,46		40,00	0,00	40,00	11.899,20	11.899,20	11.899,20	11.899,20
TOTAL		59,46	40,00	40,00		40,00	11.899,20	11.899,20	11.899,20	11.899,20

APLICACIÓN DE REDUCCIONES Y PENALIZACIONES

GRUPO DE PAGO	Importe Calculado	Importe prereduc.	Criterios de subvencionabilidad y compromisos	Presentación tardía	Omisión declaración	Condicionalidad	IMPORTE (Euros) RESUELTO
OLIVAR	11.899,20	11.899,20	0,00	0,00	0,00	0,00	11.899,20
TOTAL	11.899,20	11.899,20					11.899,20

RESUMEN DE PAGOS**IMPORTE (Euros)**

	RESUELTO	FEADER	MAPA	CAPADR
OLIVAR - Pago realizado	11.899,20 €	10.114,32 €	1.167,31 €	617,57 €

RECINTOS RESUELTOS

REF.	REFERENCIA SIGPAC	CULTIVO	DESCRIPCIÓN CULTIVO	S/R G.PAGO	PEND. MEDIA (%)	SUP. DEC. ADMISIBLE (ha)	SUP. COMPROM. (ha)	SUP. AJUSTADA COMPROM. (1) (ha)	SUP. CONY. SIGPAC (ha)	SUP. CERTIE (ha)	SUP. CAMPO (ha)	SUP. CAMPO DETER. CULT. DECLARADO (ha)	SUP. DEC. REDUCIDA (ha)	SUP. RESUELTA (ha)
-562107	14-900-063-00062-001	101010	OLIVAR-PICUAL	S 419	8,70	0,28	0,28	0,28	0,28	0,28			0,28	0,28
6830238	14-900-063-00053-001	101010	OLIVAR-PICUAL	S 419	10,40	10,43	10,43	10,43	10,43	10,43			10,43	10,43
1700000004443076	14-012-009-00294-001	101010	OLIVAR-PICUAL	S 419	11,00	4,93	4,93	4,93	4,93	4,93			4,93	4,93
1700000004443077	14-012-020-00324-001	101010	OLIVAR-PICUAL	S 419	11,60	1,59	1,59	1,59	1,59	1,59			1,59	1,59
1700000004443078	14-012-020-00319-001	101010	OLIVAR-PICUAL	S 419	15,10	0,47	0,47	0,47	0,47	0,47			0,47	0,47
1700000004443079	14-012-012-00044-002	101010	OLIVAR-PICUAL	S 419	11,00	4,14	4,14	4,14	4,14	4,14			4,14	4,14
1700000004443080	14-012-010-00126-002	101010	OLIVAR-PICUAL	S 419	6,80	1,75	1,75	1,75	1,75	1,75			1,75	1,75
1700000004443081	14-900-063-00068-001	101010	OLIVAR-PICUAL	S 419	4,80	0,16	0,16	0,16	0,16	0,16			0,16	0,16
1700000004443082	14-900-063-00076-001	101010	OLIVAR-PICUAL	S 419	6,60	0,12	0,12	0,12	0,12	0,12			0,12	0,12
1700000004443083	14-900-063-00064-001	101010	OLIVAR-PICUAL	S 419	9,40	2,02	2,02	2,02	2,02	2,02			2,02	2,02
1700000004443084	14-900-063-00061-001	101010	OLIVAR-PICUAL	S 419	5,30	3,78	3,78	3,78	3,78	3,78			3,78	3,78
1700000004443085	14-900-062-00106-002	101010	OLIVAR-PICUAL	S 419	10,50	7,85	7,85	7,85	7,85	7,85			7,85	7,85
1700000004443086	14-900-063-00070-001	101010	OLIVAR-PICUAL	S 419	10,30	4,36	4,36	4,36	4,36	4,36			4,36	4,36
1700000004443087	14-900-063-00077-001	101010	OLIVAR-PICUAL	S 419	10,50	0,46	0,46	0,46	0,46	0,46			0,46	0,46
1700000004443088	14-900-064-00020-001	101010	OLIVAR-PICUAL	S 419	8,10	17,12	17,12	17,12	17,12	17,12			17,12	17,12

(1) Superficie declarada admisible ajustada con la superficie comprometida.
(2) Factor de penalización valorando el alcance para el tipo de compromiso.Puede verificar la integridad de una copia de este documento mediante la lectura del código QR adjunto o mediante el acceso a la dirección <https://ws050.juntadeandalucia.es/verificarFirma> indicando el código de VERIFICACIÓN

FIRMADO POR

RAQUEL MARIA ESPIN CRESPO

17/12/2024

VERIFICACIÓN

Pk2jm6UYDU9J72AMTZUYRN3GET48NG

PÁG. 2523/9349





INCIDENCIAS

INCIDENCIA DESCRIPCIÓN

- 75022 No autoriza a que, en caso de la devolución por la entidad financiera (retrocesión bancaria) del pago en la cuenta corriente consignada en la solicitud y que está debidamente registrada en el sistema contable GIRO de la Junta de Andalucía, se proceda al pago en cualquier otra cuenta corriente de la titularidad del solicitante vigente en dicho sistema contable.

- 100421 Recinto declarado por error para una operación de la 6503, que se ha corregido de oficio marcando la operación correcta, de acuerdo con la fecha de inscripción del recinto en la producción ecológica.
 Ref:170000004443076 Recinto:14-012-009-00294-00001 Cultivo:101010 OLIVAR-PICUAL Secano
 Ref:170000004443080 Recinto:14-012-010-00126-00002 Cultivo:101010 OLIVAR-PICUAL Secano
 Ref:170000004443079 Recinto:14-012-012-00044-00002 Cultivo:101010 OLIVAR-PICUAL Secano
 Ref:170000004443078 Recinto:14-012-020-00319-00001 Cultivo:101010 OLIVAR-PICUAL Secano
 Ref:170000004443077 Recinto:14-012-020-00324-00001 Cultivo:101010 OLIVAR-PICUAL Secano
 Ref:170000004443085 Recinto:14-900-062-00106-00002 Cultivo:101010 OLIVAR-PICUAL Secano
 Ref:170000004443084 Recinto:14-900-063-00061-00001 Cultivo:101010 OLIVAR-PICUAL Secano
 Ref:-562107 Recinto:14-900-063-00062-00001 Cultivo:101010 OLIVAR-PICUAL Secano
 Ref:170000004443083 Recinto:14-900-063-00064-00001 Cultivo:101010 OLIVAR-PICUAL Secano
 Ref:170000004443081 Recinto:14-900-063-00068-00001 Cultivo:101010 OLIVAR-PICUAL Secano
 Ref:170000004443086 Recinto:14-900-063-00070-00001 Cultivo:101010 OLIVAR-PICUAL Secano
 Ref:170000004443082 Recinto:14-900-063-00076-00001 Cultivo:101010 OLIVAR-PICUAL Secano
 Ref:170000004443087 Recinto:14-900-063-00077-00001 Cultivo:101010 OLIVAR-PICUAL Secano
 Ref:170000004443088 Recinto:14-900-064-00020-00001 Cultivo:101010 OLIVAR-PICUAL Secano

(1) Superficie declarada admisible ajustada con la superficie comprometida.
(2) Factor de penalización valorando el alcance para el tipo de compromiso.

Puede verificar la integridad de una copia de este documento mediante la lectura del código QR adjunto o mediante el acceso a la dirección <https://ws050.juntadeandalucia.es/verificarFirma> indicando el código de VERIFICACIÓN

FIRMADO POR	RAQUEL MARIA ESPIN CRESPO	17/12/2024	
VERIFICACIÓN	Pk2jm6UYDU9J72AMTZUYRN3GET48NG	PÁG. 2524/9349	

**APELLIDOS Y NOMBRE / RAZÓN SOCIAL**

GARCIA RUIZ ANGEL

NIF

***9025*

EXPEDIENTE

1175288

ANUALIDAD DE PAGO

1ª

IMPORTE POR ANUALIDAD

	2023	2024	2025	2026	2027
IMPORTE MÁXIMO SUBVENCIONABLE	2.718,97 €	2.718,97 €	2.718,97 €	2.265,81 €	2.265,81 €
IMPORTE MEDIO DE TRANSFERENCIA (€/ha)	297,48 €	297,48 €	297,48 €	247,90 €	247,90 €

RESUMEN DE UNIDADES

Cód	GRUPO DE PAGO	Sup. Dec. Admisible (ha)	Sup. Comprometida (ha)	Sup. ajustada compromiso (1) (ha)	% sobredec.	Sup. Resuelta (ha)	Importe Declarado	Importe Topado	Importe Resuelto	Importe tras sobredec.
419	OLIVAR	9,25		9,14	0,00	9,14	2.718,97	2.718,97	2.718,97	2.718,97
TOTAL		9,25	9,14	9,14		9,14	2.718,97	2.718,97	2.718,97	2.718,97

APLICACIÓN DE REDUCCIONES Y PENALIZACIONES

GRUPO DE PAGO	Importe Calculado	Importe prereduc.	Criterios de subvencionabilidad y compromisos	Presentación tardía	Omisión declaración	Condicionalidad	IMPORTE (Euros) RESUELTO
OLIVAR	2.718,97	2.718,97	0,00	0,00	0,00	0,00	2.718,97
TOTAL	2.718,97	2.718,97					2.718,97

RESUMEN DE PAGOS**IMPORTE (Euros)**

	RESUELTO	FEADER	MAPA	CAPADR
OLIVAR - Pago realizado	2.718,97 €	2.311,12 €	266,73 €	141,12 €

RECINTOS RESUELTOS

REF.	REFERENCIA SIGPAC	CULTIVO DESCRIPCIÓN CULTIVO	S/R G.PAGO	PEND. MEDIA (%)	SUP. DEC. ADMISIBLE (ha)	SUP. COMPROM. (ha)	SUP. AJUSTADA COMPR.(1) (ha)	SUP. CONY. SIGPAC (ha)	SUP. CERTIE (ha)	SUP. CAMPO (ha)	SUP. CAMPO DETER. CULT. DECLARADO (ha)	SUP. DEC. REDUCIDA (ha)	SUP. RESUELTA (ha)
-1563037	14-054-063-00025-001	101010 OLIVAR-PICUAL	S 419	55,70	0,24	0,24	0,24	0,24	0,24			0,24	0,24
-982540	14-054-063-00115-010	101010 OLIVAR-PICUAL	S 419	53,60	0,36	0,36	0,36	0,36	0,36			0,36	0,36
-129264	14-054-063-00025-006	101010 OLIVAR-PICUAL	S 419	55,60	1,01	1,01	1,01	1,01	1,01			1,01	1,01
-129263	14-054-063-00025-005	101010 OLIVAR-PICUAL	S 419	49,10	0,01	0,01	0,01	0,01	0,01			0,01	0,01
-129261	14-054-063-00025-002	101010 OLIVAR-PICUAL	S 419	57,20	0,70	0,70	0,70	0,70	0,70			0,70	0,70
1700000003035740	14-054-063-00028-001	101010 OLIVAR-PICUAL	S 419	36,40	0,47	0,47	0,47	0,47	0,47			0,47	0,47
1700000003035741	14-054-063-00114-001	101010 OLIVAR-PICUAL	S 419	49,00	0,52	0,52	0,52	0,52	0,52			0,52	0,52
1700000003035742	14-054-063-00115-002	101010 OLIVAR-PICUAL	S 419	50,00	1,42	1,42	1,42	1,42	1,42			1,42	1,42
1700000003035743	14-054-063-00116-001	101010 OLIVAR-PICUAL	S 419	50,00	1,08	1,08	1,08	1,08	1,08			1,08	1,08
1700000003035744	14-054-063-00117-001	101010 OLIVAR-PICUAL	S 419	42,90	1,03	1,03	1,03	1,03	1,03			1,03	1,03
1700000003035745	14-054-063-00148-001	101010 OLIVAR-PICUAL	S 419	35,10	0,25	0,20	0,20	0,20	0,20			0,20	0,20
1700000003035746	14-054-063-00148-003	101010 OLIVAR-PICUAL	S 419	38,40	0,03	0,03	0,03	0,03	0,03			0,03	0,03
1700000003035747	14-054-063-00024-001	101010 OLIVAR-PICUAL	S 419	31,40	0,62	0,62	0,62	0,62	0,62			0,62	0,62
1700000003035748	14-054-063-00025-001	101010 OLIVAR-PICUAL	S 419	55,70	1,39	1,39	1,39	1,39	1,41			1,39	1,39
1700000003035749	14-054-063-00115-006	101010 OLIVAR-PICUAL	S 419	41,80	0,04	0,04	0,04	0,04	0,04			0,04	0,04
1700000003035750	14-054-063-00115-009	101010 OLIVAR-PICUAL	S 419	47,10	0,08	0,02	0,02	0,02	0,02			0,02	0,02

(1) Superficie declarada admisible ajustada con la superficie comprometida.
(2) Factor de penalización valorando el alcance para el tipo de compromiso.Puede verificar la integridad de una copia de este documento mediante la lectura del código QR adjunto o mediante el acceso a la dirección <https://ws050.juntadeandalucia.es/verificarFirma> indicando el código de VERIFICACIÓN

FIRMADO POR

RAQUEL MARIA ESPIN CRESPO

17/12/2024

VERIFICACIÓN

Pk2jm6UYDU9J72AMTZUYRN3GET48NG

PÁG. 2525/9349





INCIDENCIAS

INCIDENCIA DESCRIPCIÓN

- 100421 Recinto declarado por error para una operación de la 6503, que se ha corregido de oficio marcando la operación correcta, de acuerdo con la fecha de inscripción del recinto en la producción ecológica.
- Ref:1700000003035747 Recinto:14-054-063-00024-00001 Cultivo:101010 OLIVAR-PICUAL Secano
- Ref:-1563037 Recinto:14-054-063-00025-00001 Cultivo:101010 OLIVAR-PICUAL Secano
- Ref:1700000003035748 Recinto:14-054-063-00025-00001 Cultivo:101010 OLIVAR-PICUAL Secano
- Ref:-129261 Recinto:14-054-063-00025-00002 Cultivo:101010 OLIVAR-PICUAL Secano
- Ref:-129263 Recinto:14-054-063-00025-00005 Cultivo:101010 OLIVAR-PICUAL Secano
- Ref:-129264 Recinto:14-054-063-00025-00006 Cultivo:101010 OLIVAR-PICUAL Secano
- Ref:1700000003035740 Recinto:14-054-063-00028-00001 Cultivo:101010 OLIVAR-PICUAL Secano
- Ref:1700000003035741 Recinto:14-054-063-00114-00001 Cultivo:101010 OLIVAR-PICUAL Secano
- Ref:1700000003035742 Recinto:14-054-063-00115-00002 Cultivo:101010 OLIVAR-PICUAL Secano
- Ref:1700000003035749 Recinto:14-054-063-00115-00006 Cultivo:101010 OLIVAR-PICUAL Secano
- Ref:1700000003035750 Recinto:14-054-063-00115-00009 Cultivo:101010 OLIVAR-PICUAL Secano
- Ref:-982540 Recinto:14-054-063-00115-00010 Cultivo:101010 OLIVAR-PICUAL Secano
- Ref:1700000003035743 Recinto:14-054-063-00116-00001 Cultivo:101010 OLIVAR-PICUAL Secano
- Ref:1700000003035744 Recinto:14-054-063-00117-00001 Cultivo:101010 OLIVAR-PICUAL Secano
- Ref:1700000003035745 Recinto:14-054-063-00148-00001 Cultivo:101010 OLIVAR-PICUAL Secano
- Ref:1700000003035746 Recinto:14-054-063-00148-00003 Cultivo:101010 OLIVAR-PICUAL Secano

(1) Superficie declarada admisible ajustada con la superficie comprometida.
(2) Factor de penalización valorando el alcance para el tipo de compromiso.

Puede verificar la integridad de una copia de este documento mediante la lectura del código QR adjunto o mediante el acceso a la dirección <https://ws050.juntadeandalucia.es/verificarFirma> indicando el código de VERIFICACIÓN

FIRMADO POR	RAQUEL MARIA ESPIN CRESPO	17/12/2024	
VERIFICACIÓN	Pk2jm6UYDU9J72AMTZUYRN3GET48NG	PÁG. 2526/9349	

**APELLIDOS Y NOMBRE / RAZÓN SOCIAL**

GARCIA SAEZ ANGEL

NIF
***5003*EXPEDIENTE
1179256**ANUALIDAD DE PAGO**

1ª

IMPORTES POR ANUALIDAD

	2023	2024	2025	2026	2027
IMPORTE MÁXIMO SUBVENCIONABLE	621,73 €	621,73 €	621,73 €	518,11 €	518,11 €
IMPORTE MEDIO DE TRANSFERENCIA (€/ha)	297,48 €	297,48 €	297,48 €	247,90 €	247,90 €

RESUMEN DE UNIDADES

Cód	GRUPO DE PAGO	Sup. Dec. Admisible (ha)	Sup. Comprometida (ha)	Sup. ajustada compromiso (1) (ha)	% sobredec.	Sup. Resuelta (ha)	Importe Declarado	Importe Topado	Importe Resuelto	Importe tras sobredec.
419	OLIVAR	2,09		2,09	0,00	2,09	621,73	621,73	621,73	621,73
TOTAL		2,09	2,09	2,09		2,09	621,73	621,73	621,73	621,73

APLICACIÓN DE REDUCCIONES Y PENALIZACIONES

GRUPO DE PAGO	Importe Calculado	Importe prereduc.	Criterios de subvencionabilidad y compromisos	Presentación tardía	Omisión declaración	Condicionalidad	IMPORTE (Euros) RESUELTO
OLIVAR	621,73	621,73	0,00	0,00	0,00	0,00	621,73
TOTAL	621,73	621,73					621,73

RESUMEN DE PAGOS**IMPORTE (Euros)**

	RESUELTO	FEADER	MAPA	CAPADR
OLIVAR - Pago realizado	621,73 €	528,47 €	60,99 €	32,27 €

RECINTOS RESUELTOS

REF.	REFERENCIA SIGPAC	CULTIVO	DESCRIPCIÓN CULTIVO	S/R G.PAGO	PEND. MEDIA (%)	SUP. DEC. ADMISIBLE (ha)	SUP. COMPROM. (ha)	SUP. AJUSTADA COMPR.(1) (ha)	SUP. CONY. SIGPAC (ha)	SUP. CERTIE (ha)	SUP. CAMPO (ha)	SUP. CAMPO DETER. CULT. DECLARADO (ha)	SUP. DEC. REDUCIDA (ha)	SUP. RESUELTA (ha)
6935310	14-047-023-00044-001	101010	OLIVAR-PICUAL	S	419	32,30	0,36	0,36	0,36	0,36			0,36	0,36
6935315	14-047-023-00045-001	101010	OLIVAR-PICUAL	S	419	32,60	0,09	0,09	0,09	0,09			0,09	0,09
1700000006218110	14-047-023-00037-010	101010	OLIVAR-PICUAL	S	419	29,90	1,64	1,64	1,64	1,64			1,64	1,64

(1) Superficie declarada admisible ajustada con la superficie comprometida.
(2) Factor de penalización valorando el alcance para el tipo de compromiso.

Puede verificar la integridad de una copia de este documento mediante la lectura del código QR adjunto o mediante el acceso a la dirección <https://ws050.juntadeandalucia.es/verificarFirma> indicando el código de VERIFICACIÓN

FIRMADO POR

RAQUEL MARIA ESPIN CRESPO

17/12/2024

VERIFICACIÓN

Pk2jm6UYDU9J72AMTZUYRN3GET48NG

PÁG. 2527/9349



**APELLIDOS Y NOMBRE / RAZÓN SOCIAL**

GARCIA SAEZ MANUEL

NIF

***3931*

EXPEDIENTE

1179326

ANUALIDAD DE PAGO

1ª

IMPORTES POR ANUALIDAD

	2023	2024	2025	2026	2027
IMPORTE MÁXIMO SUBVENCIONABLE	583,06 €	583,06 €	583,06 €	485,88 €	485,88 €
IMPORTE MEDIO DE TRANSFERENCIA (€/ha)	297,48 €	297,48 €	297,48 €	247,90 €	247,90 €

RESUMEN DE UNIDADES

Cód	GRUPO DE PAGO	Sup. Dec. Admisible (ha)	Sup. Comprometida (ha)	Sup. ajustada compromiso (1) (ha)	% sobredec.	Sup. Resuelta (ha)	Importe Declarado	Importe Topado	Importe Resuelto	Importe tras sobredec.
419	OLIVAR	1,96		1,96	0,00	1,96	583,06	583,06	583,06	583,06
TOTAL		1,96	1,96	1,96		1,96	583,06	583,06	583,06	583,06

APLICACIÓN DE REDUCCIONES Y PENALIZACIONES

GRUPO DE PAGO	Importe Calculado	Importe prereduc.	Criterios de subvencionabilidad y compromisos	Presentación tardía	Omisión declaración	Condicionalidad	IMPORTE (Euros) RESUELTO
OLIVAR	583,06	583,06	0,00	0,00	0,00	0,00	583,06
TOTAL	583,06	583,06					583,06

RESUMEN DE PAGOS**IMPORTE (Euros)**

	RESUELTO	FEADER	MAPA	CAPADR
OLIVAR - Pago realizado	583,06 €	495,60 €	57,20 €	30,26 €

RECINTOS RESUELTOS

REF.	REFERENCIA SIGPAC	CULTIVO	DESCRIPCIÓN CULTIVO	S/R G.PAGO	PEND. MEDIA (%)	SUP. DEC. ADMISIBLE (ha)	SUP. COMPROM. (ha)	SUP. AJUSTADA COMPR.(1) (ha)	SUP. CONY. SIGPAC (ha)	SUP. CERTIE (ha)	SUP. CAMPO (ha)	SUP. CAMPO DETER. CULT. DECLARADO (ha)	SUP. DEC. REDUCIDA (ha)	SUP. RESUELTA (ha)
1700000006222119	14-047-023-00040-001	101010	OLIVAR-PICUAL	S	419	23,30	0,05	0,05	0,05	0,05			0,05	0,05
1700000006222120	14-047-023-00037-010	101010	OLIVAR-PICUAL	S	419	29,90	1,77	1,77	1,77	1,77			1,77	1,77
1700000006222121	14-047-023-00037-014	101010	OLIVAR-PICUAL	S	419	23,30	0,14	0,14	0,14	0,14			0,14	0,14

(1) Superficie declarada admisible ajustada con la superficie comprometida.
(2) Factor de penalización valorando el alcance para el tipo de compromiso.Puede verificar la integridad de una copia de este documento mediante la lectura del código QR adjunto o mediante el acceso a la dirección <https://ws050.juntadeandalucia.es/verificarFirma> indicando el código de VERIFICACIÓN

FIRMADO POR

RAQUEL MARIA ESPIN CRESPO

17/12/2024

VERIFICACIÓN

Pk2jm6UYDU9J72AMTZUYRN3GET48NG

PÁG. 2528/9349



**APELLIDOS Y NOMBRE / RAZÓN SOCIAL**

GARCIA SANCHEZ JOSE

NIF

***5735*

EXPEDIENTE

1266091

ANUALIDAD DE PAGO

1ª

IMPORTE POR ANUALIDAD

	2023	2024	2025	2026	2027
IMPORTE MÁXIMO SUBVENCIONABLE	6.740,90 €	6.740,90 €	6.740,90 €	5.617,41 €	5.617,41 €
IMPORTE MEDIO DE TRANSFERENCIA (€/ha)	297,48 €	297,48 €	297,48 €	247,90 €	247,90 €

RESUMEN DE UNIDADES

Cód	GRUPO DE PAGO	Sup. Dec. Admisible (ha)	Sup. Comprometida (ha)	Sup. ajustada compromiso (1) (ha)	% sobredec.	Sup. Resuelta (ha)	Importe Declarado	Importe Topado	Importe Resuelto	Importe tras sobredec.
419	OLIVAR	22,66		22,66	0,00	22,66	6.740,90	6.740,90	6.740,90	6.740,90
TOTAL		22,66	22,66	22,66		22,66	6.740,90	6.740,90	6.740,90	6.740,90

APLICACIÓN DE REDUCCIONES Y PENALIZACIONES

GRUPO DE PAGO	Importe Calculado	Importe prereduc.	Criterios de subvencionabilidad y compromisos	Presentación tardía	Omisión declaración	Condicionalidad	IMPORTE (Euros) RESUELTO
OLIVAR	6.740,90	6.740,90	0,00	0,00	0,00	0,00	6.740,90
TOTAL	6.740,90	6.740,90					6.740,90

RESUMEN DE PAGOS**IMPORTE (Euros)**

	RESUELTO	FEADER	MAPA	CAPADR
OLIVAR - Pago realizado	6.740,90 €	5.729,77 €	661,28 €	349,85 €

RECINTOS RESUELTOS

REF.	REFERENCIA SIGPAC	CULTIVO DESCRIPCIÓN CULTIVO	S/R G.PAGO	PEND. MEDIA (%)	SUP. DEC. ADMISIBLE (ha)	SUP. COMPROM. (ha)	SUP. AJUSTADA COMPR.(1) (ha)	SUP. CONY. SIGPAC (ha)	SUP. CERTIE (ha)	SUP. CAMPO (ha)	SUP. CAMPO DETER. CULT. DECLARADO (ha)	SUP. DEC. REDUCIDA (ha)	SUP. RESUELTA (ha)
-1625439	14-054-062-00071-003	101010 OLIVAR-PICUAL	S 419	23,70	0,13	0,13	0,13		0,13			0,13	0,13
-1148896	14-054-062-00125-001	101010 OLIVAR-PICUAL	S 419	31,20	0,88	0,88	0,88		0,88			0,88	0,88
-1148894	14-054-062-00123-001	101010 OLIVAR-PICUAL	S 419	23,60	1,32	1,32	1,32		1,38			1,32	1,32
-1148891	14-054-062-00121-001	101010 OLIVAR-PICUAL	S 419	29,20	3,94	3,94	3,94		3,94			3,94	3,94
-1148889	14-054-062-00114-001	101010 OLIVAR-PICUAL	S 419	35,30	1,26	1,26	1,26		1,26			1,26	1,26
-1148884	14-054-062-00099-001	101010 OLIVAR-PICUAL	S 419	30,70	0,51	0,51	0,51		0,51			0,51	0,51
-1148882	14-054-062-00098-001	101010 OLIVAR-PICUAL	S 419	19,70	0,05	0,05	0,05		0,05			0,05	0,05
-1148878	14-054-062-00082-001	101010 OLIVAR-PICUAL	S 419	22,20	0,38	0,38	0,38		0,38			0,38	0,38
-1148875	14-054-062-00081-003	101010 OLIVAR-PICUAL	S 419	13,80	0,02	0,02	0,02		0,02			0,02	0,02
-1148868	14-054-062-00081-002	101010 OLIVAR-PICUAL	S 419	23,60	0,27	0,27	0,27		0,27			0,27	0,27
-1148866	14-054-062-00080-001	101010 OLIVAR-PICUAL	S 419	26,90	0,24	0,24	0,24		0,24			0,24	0,24
-1148865	14-054-062-00079-001	101010 OLIVAR-PICUAL	S 419	32,00	0,73	0,73	0,73		0,73			0,73	0,73
-1148861	14-054-062-00078-001	101010 OLIVAR-PICUAL	S 419	32,50	0,86	0,86	0,86		0,86			0,86	0,86
-1148858	14-054-062-00070-001	101010 OLIVAR-PICUAL	S 419	32,80	0,94	0,94	0,94		0,94			0,94	0,94
-1148857	14-054-062-00069-001	101010 OLIVAR-PICUAL	S 419	29,20	0,66	0,66	0,66		0,66			0,66	0,66
-1148856	14-054-062-00068-001	101010 OLIVAR-PICUAL	S 419	32,10	1,57	1,57	1,57		1,57			1,57	1,57
-1148855	14-054-062-00057-001	101010 OLIVAR-PICUAL	S 419	45,60	8,90	8,90	8,90		8,90			8,90	8,90

(1) Superficie declarada admisible ajustada con la superficie comprometida.
(2) Factor de penalización valorando el alcance para el tipo de compromiso.Puede verificar la integridad de una copia de este documento mediante la lectura del código QR adjunto o mediante el acceso a la dirección <https://ws050.juntadeandalucia.es/verificarFirma> indicando el código de VERIFICACIÓN

FIRMADO POR

RAQUEL MARIA ESPIN CRESPO

17/12/2024

VERIFICACIÓN

Pk2jm6UYDU9J72AMTZUYRN3GET48NG

PÁG. 2529/9349



**APELLIDOS Y NOMBRE / RAZÓN SOCIAL**

GARCIA SANCHEZ MARIA DEL CARMEN

NIF

***6942*

EXPEDIENTE

1266074

ANUALIDAD DE PAGO

1ª

IMPORTES POR ANUALIDAD

	2023	2024	2025	2026	2027
IMPORTE MÁXIMO SUBVENCIONABLE	9.126,69 €	9.126,69 €	9.126,69 €	7.605,57 €	7.605,57 €
IMPORTE MEDIO DE TRANSFERENCIA (€/ha)	297,48 €	297,48 €	297,48 €	247,90 €	247,90 €

RESUMEN DE UNIDADES

Cód	GRUPO DE PAGO	Sup. Dec. Admisible (ha)	Sup. Comprometida (ha)	Sup. ajustada compromiso (1) (ha)	% sobredec.	Sup. Resuelta (ha)	Importe Declarado	Importe Topado	Importe Resuelto	Importe tras sobredec.
419	OLIVAR	30,68		30,68	0,00	30,68	9.126,69	9.126,69	9.126,69	9.126,69
TOTAL		30,68	30,68	30,68		30,68	9.126,69	9.126,69	9.126,69	9.126,69

APLICACIÓN DE REDUCCIONES Y PENALIZACIONES

GRUPO DE PAGO	Importe Calculado	Importe prereduc.	Criterios de subvencionabilidad y compromisos	Presentación tardía	Omisión declaración	Condicionalidad	IMPORTE (Euros) RESUELTO
OLIVAR	9.126,69	9.126,69	0,00	0,00	0,00	0,00	9.126,69
TOTAL	9.126,69	9.126,69					9.126,69

RESUMEN DE PAGOS**IMPORTE (Euros)**

	RESUELTO	FEADER	MAPA	CAPADR
OLIVAR - Pago realizado	9.126,69 €	7.757,69 €	895,33 €	473,67 €

RECINTOS RESUELTOS

REF.	REFERENCIA SIGPAC	CULTIVO	DESCRIPCIÓN CULTIVO	S/R	G.PAGO	PEND. MEDIA (%)	SUP. DEC. ADMISIBLE (ha)	SUP. COMPROM. (ha)	SUP. AJUSTADA COMPR.(1) (ha)	SUP. CONY. SIGPAC (ha)	SUP. CERTIE (ha)	SUP. CAMPO (ha)	SUP. CAMPO DETER. CULT. DECLARADO (ha)	SUP. DEC. REDUCIDA (ha)	SUP. RESUELTA (ha)
-1148821	14-054-062-00091-001	101010	OLIVAR-PICUAL	S	419	25,20	0,35	0,35	0,35		0,35			0,35	0,35
-1148820	14-054-062-00050-001	101010	OLIVAR-PICUAL	S	419	39,80	30,33	30,33	30,33		30,33			30,33	30,33

(1) Superficie declarada admisible ajustada con la superficie comprometida.
(2) Factor de penalización valorando el alcance para el tipo de compromiso.

Puede verificar la integridad de una copia de este documento mediante la lectura del código QR adjunto o mediante el acceso a la dirección <https://ws050.juntadeandalucia.es/verificarFirma> indicando el código de VERIFICACIÓN

FIRMADO POR

RAQUEL MARIA ESPIN CRESPO

17/12/2024

VERIFICACIÓN

Pk2jm6UYDU9J72AMTZUYRN3GET48NG

PÁG. 2530/9349



**APELLIDOS Y NOMBRE / RAZÓN SOCIAL**

GARCIA SANCHEZ RAFAEL ANGEL

NIF

***0539*

EXPEDIENTE

1159131

ANUALIDAD DE PAGO

1ª

IMPORTES POR ANUALIDAD

	2023	2024	2025	2026	2027
IMPORTE MÁXIMO SUBVENCIONABLE	847,82 €	847,82 €	847,82 €	706,52 €	706,52 €
IMPORTE MEDIO DE TRANSFERENCIA (€/ha)	297,48 €	297,48 €	297,48 €	247,90 €	247,90 €

RESUMEN DE UNIDADES

Cód	GRUPO DE PAGO	Sup. Dec. Admisible (ha)	Sup. Comprometida (ha)	Sup. ajustada compromiso (1) (ha)	% sobredec.	Sup. Resuelta (ha)	Importe Declarado	Importe Topado	Importe Resuelto	Importe tras sobredec.
419	OLIVAR	2,85		2,85	0,00	2,85	847,82	847,82	847,82	847,82
TOTAL		2,85	2,85	2,85		2,85	847,82	847,82	847,82	847,82

APLICACIÓN DE REDUCCIONES Y PENALIZACIONES

GRUPO DE PAGO	Importe Calculado	Importe prereduc.	Criterios de subvencionabilidad y compromisos	Presentación tardía	Omisión declaración	Condicionalidad	IMPORTE (Euros) RESUELTO
OLIVAR	847,82	847,82	0,00	0,00	0,00	0,00	847,82
TOTAL	847,82	847,82					847,82

RESUMEN DE PAGOS**IMPORTE (Euros)**

	RESUELTO	FEADER	MAPA	CAPADR
OLIVAR - Pago realizado	847,82 €	720,65 €	83,17 €	44,00 €

RECINTOS RESUELTOS

REF.	REFERENCIA SIGPAC	CULTIVO	DESCRIPCIÓN CULTIVO	S/R G.PAGO	PEND. MEDIA (%)	SUP. DEC. ADMISIBLE (ha)	SUP. COMPROM. (ha)	SUP. AJUSTADA COMPR.(1) (ha)	SUP. CONY. SIGPAC (ha)	SUP. CERTIE (ha)	SUP. CAMPO (ha)	SUP. CAMPO DETER. CULT. DECLARADO (ha)	SUP. DEC. REDUCIDA (ha)	SUP. RESUELTA (ha)
1700000006417386	14-057-001-00021-005	101010	OLIVAR-PICUAL	S	419	11,30	2,85	2,85	2,85	2,85			2,85	2,85

(1) Superficie declarada admisible ajustada con la superficie comprometida.
(2) Factor de penalización valorando el alcance para el tipo de compromiso.

Puede verificar la integridad de una copia de este documento mediante la lectura del código QR adjunto o mediante el acceso a la dirección <https://ws050.juntadeandalucia.es/verificarFirma> indicando el código de VERIFICACIÓN

FIRMADO POR

RAQUEL MARIA ESPIN CRESPO

17/12/2024

VERIFICACIÓN

Pk2jm6UYDU9J72AMTZUYRN3GET48NG

PÁG. 2531/9349



**APELLIDOS Y NOMBRE / RAZÓN SOCIAL**

GARCIA SANCHEZ RAFAEL ANGEL

NIF
***3186*EXPEDIENTE
1159574ANUALIDAD
DE PAGO
1ª**IMPORTE POR ANUALIDAD**

	2023	2024	2025	2026	2027
IMPORTE MÁXIMO SUBVENCIONABLE	8.162,85 €	8.162,85 €	8.162,85 €	6.802,38 €	6.802,38 €
IMPORTE MEDIO DE TRANSFERENCIA (€/ha)	297,48 €	297,48 €	297,48 €	247,90 €	247,90 €

RESUMEN DE UNIDADES

Cód	GRUPO DE PAGO	Sup. Dec. Admisible (ha)	Sup. Comprometida (ha)	Sup. ajustada compromiso (1) (ha)	% sobredec.	Sup. Resuelta (ha)	Importe Declarado	Importe Topado	Importe Resuelto	Importe tras sobredec.
419	OLIVAR	27,44		27,44	0,00	27,44	8.162,85	8.162,85	8.162,85	8.162,85
TOTAL		27,44	27,44	27,44		27,44	8.162,85	8.162,85	8.162,85	8.162,85

APLICACIÓN DE REDUCCIONES Y PENALIZACIONES

GRUPO DE PAGO	Importe Calculado	Importe prereduc.	Criterios de subvencionabilidad y compromisos	Presentación tardía	Omisión declaración	Condicionalidad	IMPORTE (Euros) RESUELTO
OLIVAR	8.162,85	8.162,85	0,00	0,00	0,00	0,00	8.162,85
TOTAL	8.162,85	8.162,85					8.162,85

RESUMEN DE PAGOS**IMPORTE (Euros)**

	RESUELTO	FEADER	MAPA	CAPADR
OLIVAR - Pago realizado	8.162,85 €	6.938,42 €	800,78 €	423,65 €

RECINTOS RESUELTOS

REF.	REFERENCIA SIGPAC	CULTIVO DESCRIPCIÓN CULTIVO	S/R G.PAGO	PEND. MEDIA (%)	SUP. DEC. ADMISIBLE (ha)	SUP. COMPROM. (ha)	SUP. AJUSTADA COMPR.(1) (ha)	SUP. CONY. SIGPAC (ha)	SUP. CERTIE (ha)	SUP. CAMPO (ha)	SUP. CAMPO DETER. CULT. DECLARADO (ha)	SUP. DEC. REDUCIDA (ha)	SUP. RESUELTA (ha)
-1318864	14-057-001-00062-005	101010 OLIVAR-PICUAL	S 419	14,30	0,05	0,05	0,05		0,05			0,05	0,05
-1318863	14-057-001-00062-005	101010 OLIVAR-PICUAL	S 419	14,30	0,08	0,08	0,08		0,08			0,08	0,08
-1308913	14-057-001-00062-005	101010 OLIVAR-PICUAL	S 419	14,30	8,29	8,29	8,29		8,29			8,29	8,29
-749465	14-057-001-00034-006	101138 OLIVAR-HOJIBLANCA	S 419	13,40	0,01	0,01	0,01		0,01			0,01	0,01
4613330	14-057-001-00031-001	101010 OLIVAR-PICUAL	S 419	14,30	5,59	5,59	5,59		5,59			5,59	5,59
1700000007100345	14-057-001-00028-001	101010 OLIVAR-PICUAL	S 419	8,40	2,83	2,83	2,83		2,83			2,83	2,83
1700000007100347	14-057-001-00055-001	101138 OLIVAR-HOJIBLANCA	S 419	17,40	1,03	1,03	1,03		1,03			1,03	1,03
1700000007100348	14-057-001-00056-001	101010 OLIVAR-PICUAL	S 419	20,30	0,35	0,35	0,35		0,35			0,35	0,35
1700000007100349	14-057-001-00032-001	101010 OLIVAR-PICUAL	S 419	14,20	0,51	0,51	0,51		0,51			0,51	0,51
1700000007100350	14-057-001-00036-003	101010 OLIVAR-PICUAL	S 419	15,40	0,02	0,02	0,02		0,02			0,02	0,02
1700000007100351	14-057-001-00054-001	101010 OLIVAR-PICUAL	S 419	19,30	0,24	0,24	0,24		0,24			0,24	0,24
1700000007100352	14-057-001-00034-003	101138 OLIVAR-HOJIBLANCA	S 419	12,30	0,32	0,32	0,32		0,32			0,32	0,32
1700000007100353	14-057-001-00017-001	101010 OLIVAR-PICUAL	S 419	17,20	0,61	0,61	0,61		0,61			0,61	0,61
1700000007100354	14-057-001-00021-007	101010 OLIVAR-PICUAL	S 419	13,70	6,04	6,04	6,04		6,04			6,04	6,04
1700000007100355	14-057-001-00053-001	101010 OLIVAR-PICUAL	S 419	9,60	1,47	1,47	1,47		1,47			1,47	1,47

(1) Superficie declarada admisible ajustada con la superficie comprometida.
(2) Factor de penalización valorando el alcance para el tipo de compromiso.

Puede verificar la integridad de una copia de este documento mediante la lectura del código QR adjunto o mediante el acceso a la dirección <https://ws050.juntadeandalucia.es/verificarFirma> indicando el código de VERIFICACIÓN

FIRMADO POR

RAQUEL MARIA ESPIN CRESPO

17/12/2024

VERIFICACIÓN

Pk2jm6UYDU9J72AMTZUYRN3GET48NG

PÁG. 2532/9349



**APELLIDOS Y NOMBRE / RAZÓN SOCIAL**

GARCIA SERRANO EDUARDO

NIF

***7578*

EXPEDIENTE

1103090

ANUALIDAD DE PAGO

1ª

IMPORTES POR ANUALIDAD

	2023	2024	2025	2026	2027
IMPORTE MÁXIMO SUBVENCIONABLE	1.094,73 €	1.094,73 €	1.094,73 €	912,27 €	912,27 €
IMPORTE MEDIO DE TRANSFERENCIA (€/ha)	297,48 €	297,48 €	297,48 €	247,90 €	247,90 €

RESUMEN DE UNIDADES

Cód	GRUPO DE PAGO	Sup. Dec. Admisible (ha)	Sup. Comprometida (ha)	Sup. ajustada compromiso (1) (ha)	% sobredec.	Sup. Resuelta (ha)	Importe Declarado	Importe Topado	Importe Resuelto	Importe tras sobredec.
419	OLIVAR	3,68		3,68	0,00	3,68	1.094,73	1.094,73	1.094,73	1.094,73
TOTAL		3,68	3,68	3,68		3,68	1.094,73	1.094,73	1.094,73	1.094,73

APLICACIÓN DE REDUCCIONES Y PENALIZACIONES

GRUPO DE PAGO	Importe Calculado	Importe prereduc.	Criterios de subvencionabilidad y compromisos	Presentación tardía	Omisión declaración	Condicionalidad	IMPORTE (Euros) RESUELTO
OLIVAR	1.094,73	1.094,73	0,00	0,00	0,00	0,00	1.094,73
TOTAL	1.094,73	1.094,73					1.094,73

RESUMEN DE PAGOS**IMPORTE (Euros)**

	RESUELTO	FEADER	MAPA	CAPADR
OLIVAR - Pago realizado	1.094,73 €	930,52 €	107,39 €	56,82 €

RECINTOS RESUELTOS

REF.	REFERENCIA SIGPAC	CULTIVO	DESCRIPCIÓN CULTIVO	S/R G.PAGO	PEND. MEDIA (%)	SUP. DEC. ADMISIBLE (ha)	SUP. COMPROM. (ha)	SUP. AJUSTADA COMPR.(1) (ha)	SUP. CONY. SIGPAC (ha)	SUP. CERTIE (ha)	SUP. CAMPO (ha)	SUP. CAMPO DETER. CULT. DECLARADO (ha)	SUP. DEC. REDUCIDA (ha)	SUP. RESUELTA (ha)
1700000006424730	14-032-001-00167-001	101010	OLIVAR-PICUAL	S 419	8,90	1,38	1,38	1,38		1,38			1,38	1,38
1700000006424731	14-032-001-00173-001	101010	OLIVAR-PICUAL	S 419	7,00	2,30	2,30	2,30		2,30			2,30	2,30

(1) Superficie declarada admisible ajustada con la superficie comprometida.
(2) Factor de penalización valorando el alcance para el tipo de compromiso.

Puede verificar la integridad de una copia de este documento mediante la lectura del código QR adjunto o mediante el acceso a la dirección <https://ws050.juntadeandalucia.es/verificarFirma> indicando el código de VERIFICACIÓN

FIRMADO POR

RAQUEL MARIA ESPIN CRESPO

17/12/2024

VERIFICACIÓN

Pk2jm6UYDU9J72AMTZUYRN3GET48NG

PÁG. 2533/9349



**APELLIDOS Y NOMBRE / RAZÓN SOCIAL**

GARCIA TAPIA MARIA JOSEFA

NIF

***7650*

EXPEDIENTE

1248264

ANUALIDAD DE PAGO

1ª

IMPORTE POR ANUALIDAD

	2023	2024	2025	2026	2027
IMPORTE MÁXIMO SUBVENCIONABLE	2.942,08 €	2.942,08 €	2.942,08 €	2.451,73 €	2.451,73 €
IMPORTE MEDIO DE TRANSFERENCIA (€/ha)	297,48 €	297,48 €	297,48 €	247,90 €	247,90 €

RESUMEN DE UNIDADES

Cód	GRUPO DE PAGO	Sup. Dec. Admisible (ha)	Sup. Comprometida (ha)	Sup. ajustada compromiso (1) (ha)	% sobredec.	Sup. Resuelta (ha)	Importe Declarado	Importe Topado	Importe Resuelto	Importe tras sobredec.
419	OLIVAR	9,89		9,89	0,00	9,89	2.942,08	2.942,08	2.942,08	2.942,08
TOTAL		9,89	9,89	9,89		9,89	2.942,08	2.942,08	2.942,08	2.942,08

APLICACIÓN DE REDUCCIONES Y PENALIZACIONES

GRUPO DE PAGO	Importe Calculado	Importe prereduc.	Criterios de subvencionabilidad y compromisos	Presentación tardía	Omisión declaración	Condicionalidad	IMPORTE (Euros) RESUELTO
OLIVAR	2.942,08	2.942,08	0,00	0,00	0,00	0,00	2.942,08
TOTAL	2.942,08	2.942,08					2.942,08

RESUMEN DE PAGOS**IMPORTE (Euros)**

	RESUELTO	FEADER	MAPA	CAPADR
OLIVAR - Pago realizado	2.942,08 €	2.500,77 €	288,62 €	152,69 €

RECINTOS RESUELTOS

REF.	REFERENCIA SIGPAC	CULTIVO	DESCRIPCIÓN CULTIVO	S/R	G.PAGO	PEND. MEDIA (%)	SUP. DEC. ADMISIBLE (ha)	SUP. COMPROM. (ha)	SUP. AJUSTADA COMPR.(1) (ha)	SUP. CONY. SIGPAC (ha)	SUP. CERTIE (ha)	SUP. CAMPO (ha)	SUP. CAMPO DETER. CULT. DECLARADO (ha)	SUP. DEC. REDUCIDA (ha)	SUP. RESUELTA (ha)
-1360195	14-033-002-00028-001	101010	OLIVAR-PICUAL	R	419	11,30	0,91	0,91	0,91		0,91			0,91	0,91
-1360193	14-033-005-00096-001	101010	OLIVAR-PICUAL	R	419	3,00	0,08	0,08	0,08		0,08			0,08	0,08
-1360190	14-033-002-00016-002	101010	OLIVAR-PICUAL	R	419	10,40	5,91	5,91	5,91		5,91			5,91	5,91
5533253	14-033-002-00027-001	101010	OLIVAR-PICUAL	S	419	12,50	1,01	1,01	1,01		1,01			1,01	1,01
5533254	14-033-005-00095-001	101010	OLIVAR-PICUAL	S	419	4,50	0,09	0,09	0,09		0,09			0,09	0,09
5533260	14-033-002-00029-001	101010	OLIVAR-PICUAL	S	419	11,50	1,56	1,56	1,56		1,56			1,56	1,56
5533282	14-033-005-00018-001	101010	OLIVAR-PICUAL	R	419	7,50	0,33	0,33	0,33		0,33			0,33	0,33

(1) Superficie declarada admisible ajustada con la superficie comprometida.
(2) Factor de penalización valorando el alcance para el tipo de compromiso.Puede verificar la integridad de una copia de este documento mediante la lectura del código QR adjunto o mediante el acceso a la dirección <https://ws050.juntadeandalucia.es/verificarFirma> indicando el código de VERIFICACIÓN

FIRMADO POR

RAQUEL MARIA ESPIN CRESPO

17/12/2024

VERIFICACIÓN

Pk2jm6UYDU9J72AMTZUYRN3GET48NG

PÁG. 2534/9349



**APELLIDOS Y NOMBRE / RAZÓN SOCIAL**

GARCIA TIRADO MARIA DAMASA

NIF

***6769*

EXPEDIENTE

1201444

ANUALIDAD DE PAGO

1ª

IMPORTES POR ANUALIDAD

	2023	2024	2025	2026	2027
IMPORTE MÁXIMO SUBVENCIONABLE	2.129,96 €	2.129,96 €	2.129,96 €	1.774,96 €	1.774,96 €
IMPORTE MEDIO DE TRANSFERENCIA (€/ha)	297,48 €	297,48 €	297,48 €	247,90 €	247,90 €

RESUMEN DE UNIDADES

Cód	GRUPO DE PAGO	Sup. Dec. Admisible (ha)	Sup. Comprometida (ha)	Sup. ajustada compromiso (1) (ha)	% sobredec.	Sup. Resuelta (ha)	Importe Declarado	Importe Topado	Importe Resuelto	Importe tras sobredec.
419	OLIVAR	7,16		7,16	0,00	7,16	2.129,96	2.129,96	2.129,96	2.129,96
TOTAL		7,16	7,16	7,16		7,16	2.129,96	2.129,96	2.129,96	2.129,96

APLICACIÓN DE REDUCCIONES Y PENALIZACIONES

GRUPO DE PAGO	Importe Calculado	Importe prereduc.	Criterios de subvencionabilidad y compromisos	Presentación tardía	Omisión declaración	Condicionalidad	IMPORTE (Euros) RESUELTO
OLIVAR	2.129,96	2.129,96	0,00	0,00	0,00	0,00	2.129,96
TOTAL	2.129,96	2.129,96					2.129,96

RESUMEN DE PAGOS**IMPORTE (Euros)**

	RESUELTO	FEADER	MAPA	CAPADR
OLIVAR - Pago realizado	2.129,96 €	1.810,47 €	208,95 €	110,54 €

RECINTOS RESUELTOS

REF.	REFERENCIA SIGPAC	CULTIVO	DESCRIPCIÓN CULTIVO	S/R	G.PAGO	PEND. MEDIA (%)	SUP. DEC. ADMISIBLE (ha)	SUP. COMPROM. (ha)	SUP. AJUSTADA COMPR.(1) (ha)	SUP. CONY. SIGPAC (ha)	SUP. CERTIE (ha)	SUP. CAMPO (ha)	SUP. CAMPO DETER. CULT. DECLARADO (ha)	SUP. DEC. REDUCIDA (ha)	SUP. RESUELTA (ha)
5078354	14-054-049-00074-004	101010	OLIVAR-PICUAL	S	419	23,40	2,14	2,14	2,14		2,14			2,14	2,14
5078356	14-054-049-00077-002	101010	OLIVAR-PICUAL	S	419	22,60	2,56	2,56	2,56		2,56			2,56	2,56
5078357	14-054-049-00078-002	101010	OLIVAR-PICUAL	S	419	14,30	0,49	0,49	0,49		0,49			0,49	0,49
5078359	14-054-059-00039-001	101010	OLIVAR-PICUAL	S	419	18,70	1,97	1,97	1,97		1,97			1,97	1,97

(1) Superficie declarada admisible ajustada con la superficie comprometida.
(2) Factor de penalización valorando el alcance para el tipo de compromiso.

Puede verificar la integridad de una copia de este documento mediante la lectura del código QR adjunto o mediante el acceso a la dirección <https://ws050.juntadeandalucia.es/verificarFirma> indicando el código de VERIFICACIÓN

FIRMADO POR

RAQUEL MARIA ESPIN CRESPO

17/12/2024

VERIFICACIÓN

Pk2jm6UYDU9J72AMTZUYRN3GET48NG

PÁG. 2535/9349



**APELLIDOS Y NOMBRE / RAZÓN SOCIAL**

GARCÍA VÁZQUEZ ISABEL

NIF

***6750*

EXPEDIENTE

1255042

ANUALIDAD DE PAGO

1ª

IMPORTES POR ANUALIDAD

	2023	2024	2025	2026	2027
IMPORTE MÁXIMO SUBVENCIONABLE	392,67 €	392,67 €	392,67 €	327,23 €	327,23 €
IMPORTE MEDIO DE TRANSFERENCIA (€/ha)	297,48 €	297,48 €	297,48 €	247,90 €	247,90 €

RESUMEN DE UNIDADES

Cód	GRUPO DE PAGO	Sup. Dec. Admisible (ha)	Sup. Comprometida (ha)	Sup. ajustada compromiso (1) (ha)	% sobredec.	Sup. Resuelta (ha)	Importe Declarado	Importe Topado	Importe Resuelto	Importe tras sobredec.
419	OLIVAR	1,32		1,32	0,00	1,32	392,67	392,67	392,67	392,67
TOTAL		1,32	1,32	1,32		1,32	392,67	392,67	392,67	392,67

APLICACIÓN DE REDUCCIONES Y PENALIZACIONES

GRUPO DE PAGO	Importe Calculado	Importe prereduc.	Criterios de subvencionabilidad y compromisos	Presentación tardía	Omisión declaración	Condicionalidad	IMPORTE (Euros) RESUELTO
OLIVAR	392,67	392,67	0,00	0,00	0,00	0,00	392,67
TOTAL	392,67	392,67					392,67

RESUMEN DE PAGOS**IMPORTE (Euros)**

	RESUELTO	FEADER	MAPA	CAPADR
OLIVAR - Pago realizado	392,67 €	333,77 €	38,52 €	20,38 €

RECINTOS RESUELTOS

REF.	REFERENCIA SIGPAC	CULTIVO	DESCRIPCIÓN CULTIVO	S/R	G.PAGO	PEND. MEDIA (%)	SUP. DEC. ADMISIBLE (ha)	SUP. COMPROM. (ha)	SUP. AJUSTADA COMPR.(1) (ha)	SUP. CONY. SIGPAC (ha)	SUP. CERTIE (ha)	SUP. CAMPO (ha)	SUP. CAMPO DETER. CULT. DECLARADO (ha)	SUP. DEC. REDUCIDA (ha)	SUP. RESUELTA (ha)
-1619111	14-026-003-00047-004	101010	OLIVAR-PICUAL	S	419	11,90	0,15	0,15	0,15		0,15			0,15	0,15
4783219	14-026-003-00043-005	101010	OLIVAR-PICUAL	S	419	10,20	1,17	1,17	1,17		1,17			1,17	1,17

INCIDENCIAS**INCIDENCIA DESCRIPCIÓN**

- 100407 Explotación solicitada no forma parte de ningún organismo de control autorizado para la producción ecológica en Andalucía o fecha de inscripción posterior al plazo establecido (Anexo I. Criterios de Subvencionabilidad. Orden 28 de marzo de 2023).
Explotación:ES140260000528 Especie:PORCINO
- 100421 Recinto declarado por error para una operación de la 6503, que se ha corregido de oficio marcando la operación correcta, de acuerdo con la fecha de inscripción del recinto en la producción ecológica.
Ref:4783219 Recinto:14-026-003-00043-00005 Cultivo:101010 OLIVAR-PICUAL Secano
Ref:-1619111 Recinto:14-026-003-00047-00004 Cultivo:101010 OLIVAR-PICUAL Secano

(1) Superficie declarada admisible ajustada con la superficie comprometida.
(2) Factor de penalización valorando el alcance para el tipo de compromiso.

Puede verificar la integridad de una copia de este documento mediante la lectura del código QR adjunto o mediante el acceso a la dirección <https://ws050.juntadeandalucia.es/verificarFirma> indicando el código de VERIFICACIÓN

FIRMADO POR

RAQUEL MARIA ESPIN CRESPO

17/12/2024

VERIFICACIÓN

Pk2jm6UYDU9J72AMTZUYRN3GET48NG

PÁG. 2536/9349



**APELLIDOS Y NOMBRE / RAZÓN SOCIAL**

GARCIA YAÑEZ ANTONIO LUIS

NIF
***8430*EXPEDIENTE
1123160ANUALIDAD
DE PAGO
1ª**IMPORTES POR ANUALIDAD**

	2023	2024	2025	2026	2027
IMPORTE MÁXIMO SUBVENCIONABLE	13.660,63 €	13.660,63 €	11.383,56 €	11.383,56 €	11.383,56 €
IMPORTE MEDIO DE TRANSFERENCIA (€/ha)	113,93 €	113,93 €	94,94 €	94,94 €	94,94 €

RESUMEN DE UNIDADES

Cód	GRUPO DE PAGO	Sup. Dec. Admisible (ha)	Sup. Comprometida (ha)	Sup. ajustada compromiso (1) (ha)	% sobredecc.	Sup. Resuelta (ha)	Importe Declarado	Importe Topado	Importe Resuelto	Importe tras sobredecc.
416	HERBÁCEOS	59,06		59,06	0,00	59,06	10.714,07	10.714,07	10.714,07	10.714,07
418	PASTOS ASOCIADOS A GANADERÍA ECOLÓGICA	52,44		52,44	0,00	52,44	5.169,54	2.946,56	2.946,56	2.946,56
424	HERBÁCEOS NO ELEGIBLES	8,40		8,40	0,00	8,40	0,00	0,00	0,00	0,00
TOTAL		119,90	119,90	119,90		119,90	15.883,61	13.660,63	13.660,63	13.660,63

APLICACIÓN DE REDUCCIONES Y PENALIZACIONES

GRUPO DE PAGO	Importe Calculado	Importe prereduc.	Criterios de subvencionabilidad y compromisos	Presentación tardía	Omisión declaración	Condicionidad	IMPORTE (Euros) RESUELTO
HERBÁCEOS	10.714,07	10.714,07	0,00	0,00	0,00	0,00	10.714,07
HERBÁCEOS NO ELEGIBLES	0,00	0,00	0,00	0,00	0,00	0,00	0,00
PASTOS ASOCIADOS A GANADERÍA	2.946,56	2.946,56	0,00	0,00	0,00	0,00	2.946,56
TOTAL	13.660,63	13.660,63					13.660,63

RESUMEN DE PAGOS

	RESUELTO	FEADER	MAPA	CAPADR
HERBÁCEOS - Pago realizado	10.714,07 €	9.106,96 €	1.051,05 €	556,06 €
PASTOS ASOCIADOS A GANADERÍA ECOLÓGICA - Pago realizado	2.946,56 €	2.504,58 €	289,06 €	152,92 €
TOTAL	13.660,63 €	11.611,54 €	1.340,11 €	708,98 €

RECINTOS RESUELTOS

REF.	REFERENCIA SIGPAC	CULTIVO DESCRIPCIÓN CULTIVO	S/R	G.PAGO	PEND. MEDIA (%)	SUP. DEC. ADMISIBLE (ha)	SUP. COMPROM. (ha)	SUP. AJUSTADA COMPR.(1) (ha)	SUP. CONV. SIGPAC (ha)	SUP. CERTIF. (ha)	SUP. CAMPO (ha)	SUP. CAMPO DETER. CULL. DECLARADO (ha)	SUP. DEC. REDUCIDA (ha)	SUP. RESUELTA (ha)
-987403	14-061-002-00017-009	8019 AVENA-HAMEL	S	416	11,50	0,39	0,39	0,39		0,39			0,39	0,39
-793154	14-061-002-00066-002	8019 AVENA-HAMEL	S	416	21,30	12,09	12,09	12,09		13,17			12,09	12,09
-793058	14-074-020-00002-007	8019 AVENA-HAMEL	S	416	11,80	7,04	7,04	7,04		7,04			7,04	7,04
-530016	14-061-002-00067-001	8019 AVENA-HAMEL	S	416	18,80	1,29	1,29	1,29		1,29			1,29	1,29
5308376	14-061-002-00022-001	8019 AVENA-HAMEL	S	416	8,10	0,78	0,78	0,78		0,78			0,78	0,78
5308408	14-061-002-00021-003	8019 AVENA-HAMEL	S	416	10,60	0,09	0,09	0,09		0,09			0,09	0,09
5308409	14-061-002-00021-004	8019 AVENA-HAMEL	S	416	8,40	0,03	0,03	0,03		0,03			0,03	0,03
1700000006365160	14-061-002-00017-001	8019 AVENA-HAMEL	S	416	9,30	5,51	5,51	5,51		5,51			5,51	5,51
1700000006365161	14-061-002-00066-002	8019 AVENA-HAMEL	S	416	21,30	7,66	7,66	7,66		8,35			7,66	7,66
1700000006365162	14-061-002-00067-001	40079 GUI SANTES-CARTOUCHE	S	416	18,80	6,73	6,73	6,73		6,73			6,73	6,73
1700000006365163	14-061-002-00068-001	40079 GUI SANTES-CARTOUCHE	S	416	13,30	2,51	2,51	2,51		4,27			2,51	2,51
1700000006365164	14-074-020-00002-003	1063 TRIGO BLANDO-CAMARGO	S	416	11,40	14,94	14,94	14,94		14,94			14,94	14,94
-1127050	14-074-020-00002-005	63000 PASTOS DE MENOS DE 5 AÑOS-SIN VARIEDAD	S	418	18,60	0,39	0,39	0,39		0,39			0,39	0,39
-987593	14-074-020-00002-008	20000 BARBECHO TRADICIONAL-SIN VARIEDAD	S	418	22,60	29,57	29,57	29,57		29,57			29,57	29,57
-793155	14-061-002-00066-002	63000 PASTOS DE MENOS DE 5 AÑOS-SIN VARIEDAD	S	418	21,30	1,77	1,77	1,77		1,77			1,77	1,77
-589551	14-074-020-00002-001	62000 PASTOS PERMANENTES DE 5 O MAS AÑOS-SIN VARIEDAD	S	418	26,50	20,57	20,57	20,57		31,64			20,57	20,57
5308550	14-061-002-00021-001	62000 PASTOS PERMANENTES DE 5 O MAS AÑOS-SIN VARIEDAD	S	418	16,90	0,14	0,14	0,14		0,31			0,14	0,14
-793061	14-074-020-00002-010	20000 BARBECHO TRADICIONAL-SIN VARIEDAD	S	424	14,00	6,43	6,43	6,43		6,43			6,43	6,43
-793060	14-074-020-00002-009	20000 BARBECHO TRADICIONAL-SIN VARIEDAD	S	424	18,60	1,97	1,97	1,97		1,97			1,97	1,97

(1) Superficie declarada admisible ajustada con la superficie comprometida.
(2) Factor de penalización valorando el alcance para el tipo de compromiso.Puede verificar la integridad de una copia de este documento mediante la lectura del código QR adjunto o mediante el acceso a la dirección <https://ws050.juntadeandalucia.es/verificarFirma> indicando el código de VERIFICACIÓN

FIRMADO POR

RAQUEL MARIA ESPIN CRESPO

17/12/2024

VERIFICACIÓN

Pk2jm6UYDU9J72AMTZUYRN3GET48NG

PÁG. 2537/9349



**INCIDENCIAS****INCIDENCIA DESCRIPCIÓN**

- 75022 No autoriza a que, en caso de la devolución por la entidad financiera (retrocesión bancaria) del pago en la cuenta corriente consignada en la solicitud y que está debidamente registrada en el sistema contable GIRO de la Junta de Andalucía, se proceda al pago en cualquier otra cuenta corriente de la titularidad del solicitante vigente en dicho sistema contable.
- 100424 Solicita recinto que no está comprometido para la operación.
Ref.-1515238 Recinto:14-061-002-00068-00001 Cultivo:8019 AVENA-HAMEL Secano

Datos considerados para el Cálculo de la Carga Ganadera mínima y máxima del expediente

Explotación	Especie	Inscrito en Sipea y Admisible	Ugm Calculada para CG Mínima	Ugm Calculada para CG Máxima
ES140740000334	OVINA	SI	9,09	9,09
			9,09	9,09

Superficie determinada para Cálculo Carga Ganadera Mínima: 52,44 ha

Superficie determinada para Cálculo Carga Ganadera Máxima: 52,44 ha

Carga Ganadera Mínima Expediente: 0,17 ugm/ha

Carga Ganadera Máxima Expediente: 0,17 ugm/ha

Los importes del Grupo de Pago de pastos de este expediente han sido ajustados por no llegar a la carga ganadera mínima de 0,3

Recintos Determinados para el Cálculo de Carga Ganadera Mínima

REF.	REFERENCIA SIGPAC	CULTIVO DESCRIPCIÓN CULTIVO	S/R	SUP. RESUELTA (ha)
-1127050	14-074-020-00002-00005	63000 PASTOS DE MENOS DE 5 AÑOS-SIN VARIEDAD	S	0,39
-987593	14-074-020-00002-00008	20000 BARBECHO TRADICIONAL-SIN VARIEDAD	S	29,57
-793155	14-061-002-00066-00002	63000 PASTOS DE MENOS DE 5 AÑOS-SIN VARIEDAD	S	1,77
-589551	14-074-020-00002-00001	62000 PASTOS PERMANENTES DE 5 O MAS AÑOS-SIN VARIEDAD	S	20,57
5308550	14-061-002-00021-00001	62000 PASTOS PERMANENTES DE 5 O MAS AÑOS-SIN VARIEDAD	S	0,14

Recintos Determinados para el Cálculo de Carga Ganadera Máxima

REF.	REFERENCIA SIGPAC	CULTIVO DESCRIPCIÓN CULTIVO	S/R	SUP. RESUELTA (ha)
-1127050	14-074-020-00002-00005	63000 PASTOS DE MENOS DE 5 AÑOS-SIN VARIEDAD	S	0,39
-987593	14-074-020-00002-00008	20000 BARBECHO TRADICIONAL-SIN VARIEDAD	S	29,57
-793155	14-061-002-00066-00002	63000 PASTOS DE MENOS DE 5 AÑOS-SIN VARIEDAD	S	1,77
-589551	14-074-020-00002-00001	62000 PASTOS PERMANENTES DE 5 O MAS AÑOS-SIN VARIEDAD	S	20,57
5308550	14-061-002-00021-00001	62000 PASTOS PERMANENTES DE 5 O MAS AÑOS-SIN VARIEDAD	S	0,14

(1) Superficie declarada admisible ajustada con la superficie comprometida.
(2) Factor de penalización valorando el alcance para el tipo de compromiso.

Puede verificar la integridad de una copia de este documento mediante la lectura del código QR adjunto o mediante el acceso a la dirección <https://ws050.juntadeandalucia.es/verificarFirma> indicando el código de VERIFICACIÓN

FIRMADO POR	RAQUEL MARIA ESPIN CRESPO	17/12/2024	
VERIFICACIÓN	Pk2jm6UYDU9J72AMTZUYRN3GET48NG	PÁG. 2538/9349	

**APELLIDOS Y NOMBRE / RAZÓN SOCIAL**

GARRIDO FERNANDEZ JOSEFA

NIF
2230EXPEDIENTE**
1068369**ANUALIDAD DE PAGO**

1ª

IMPORTES POR ANUALIDAD

	2023	2024	2025	2026	2027
IMPORTE MÁXIMO SUBVENCIONABLE	1.267,26 €	1.267,26 €	1.267,26 €	1.056,05 €	1.056,05 €
IMPORTE MEDIO DE TRANSFERENCIA (€/ha)	297,48 €	297,48 €	297,48 €	247,90 €	247,90 €

RESUMEN DE UNIDADES

Cód	GRUPO DE PAGO	Sup. Dec. Admisible (ha)	Sup. Comprometida (ha)	Sup. ajustada compromiso (1) (ha)	% sobredec.	Sup. Resuelta (ha)	Importe Declarado	Importe Topado	Importe Resuelto	Importe tras sobredec.
419	OLIVAR	4,26		4,26	0,00	4,26	1.267,26	1.267,26	1.267,26	1.267,26
TOTAL		4,26	4,26	4,26		4,26	1.267,26	1.267,26	1.267,26	1.267,26

APLICACIÓN DE REDUCCIONES Y PENALIZACIONES

GRUPO DE PAGO	Importe Calculado	Importe prereduc.	Criterios de subvencionabilidad y compromisos	Presentación tardía	Omisión declaración	Condicionalidad	IMPORTE (Euros) RESUELTO
OLIVAR	1.267,26	1.267,26	0,00	0,00	0,00	0,00	1.267,26
TOTAL	1.267,26	1.267,26					1.267,26

RESUMEN DE PAGOS**IMPORTE (Euros)**

	RESUELTO	FEADER	MAPA	CAPADR
OLIVAR - Pago realizado	1.267,26 €	1.077,17 €	124,32 €	65,77 €

RECINTOS RESUELTOS

REF.	REFERENCIA SIGPAC	CULTIVO	DESCRIPCIÓN CULTIVO	S/R G.PAGO	PEND. MEDIA (%)	SUP. DEC. ADMISIBLE (ha)	SUP. COMPROM. (ha)	SUP. AJUSTADA COMPR.(1) (ha)	SUP. CONY. SIGPAC (ha)	SUP. CERTIE (ha)	SUP. CAMPO (ha)	SUP. CAMPO DETER. CULT. DECLARADO (ha)	SUP. DEC. REDUCIDA (ha)	SUP. RESUELTA (ha)
1700000004606823	14-002-020-00147-001	101138	OLIVAR-HOJIBLANCA	S 419	6,30	0,84	0,84	0,84	0,84	0,84			0,84	0,84
1700000004606824	14-042-032-00026-001	101138	OLIVAR-HOJIBLANCA	S 419	12,80	0,74	0,74	0,74	0,74	0,74			0,74	0,74
1700000004606825	14-042-032-00027-001	101138	OLIVAR-HOJIBLANCA	S 419	10,50	1,34	1,34	1,34	1,34	1,34			1,34	1,34
1700000004606826	14-002-022-00056-003	101138	OLIVAR-HOJIBLANCA	S 419	10,20	1,03	1,03	1,03	1,03	1,03			1,03	1,03
1700000004606827	14-002-022-00083-002	101138	OLIVAR-HOJIBLANCA	S 419	10,60	0,31	0,31	0,31	0,31	0,31			0,31	0,31

INCIDENCIAS**INCIDENCIA DESCRIPCIÓN**

75022 No autoriza a que, en caso de la devolución por la entidad financiera (retrocesión bancaria) del pago en la cuenta corriente consignada en la solicitud y que está debidamente registrada en el sistema contable GIRO de la Junta de Andalucía, se proceda al pago en cualquier otra cuenta corriente de la titularidad del solicitante vigente en dicho sistema contable.

(1) Superficie declarada admisible ajustada con la superficie comprometida.
 (2) Factor de penalización valorando el alcance para el tipo de compromiso.

Puede verificar la integridad de una copia de este documento mediante la lectura del código QR adjunto o mediante el acceso a la dirección <https://ws050.juntadeandalucia.es/verificarFirma> indicando el código de VERIFICACIÓN

FIRMADO POR

RAQUEL MARIA ESPIN CRESPO

17/12/2024

VERIFICACIÓN

Pk2jm6UYDU9J72AMTZUYRN3GET48NG

PÁG. 2539/9349



**APELLIDOS Y NOMBRE / RAZÓN SOCIAL**

GARRIDO LOPEZ MARIA MERCEDES

NIF

***2317*

EXPEDIENTE

1039615

ANUALIDAD DE PAGO

1ª

IMPORTES POR ANUALIDAD

	2023	2024	2025	2026	2027
IMPORTE MÁXIMO SUBVENCIONABLE	2.165,65 €	2.165,65 €	2.165,65 €	1.804,71 €	1.804,71 €
IMPORTE MEDIO DE TRANSFERENCIA (€/ha)	297,48 €	297,48 €	297,48 €	247,90 €	247,90 €

RESUMEN DE UNIDADES

Cód	GRUPO DE PAGO	Sup. Dec. Admisible (ha)	Sup. Comprometida (ha)	Sup. ajustada compromiso (1) (ha)	% sobredec.	Sup. Resuelta (ha)	Importe Declarado	Importe Topado	Importe Resuelto	Importe tras sobredec.
419	OLIVAR	7,28		7,28	0,00	7,28	2.165,65	2.165,65	2.165,65	2.165,65
TOTAL		7,28	7,28	7,28		7,28	2.165,65	2.165,65	2.165,65	2.165,65

APLICACIÓN DE REDUCCIONES Y PENALIZACIONES

GRUPO DE PAGO	Importe Calculado	Importe prereduc.	Criterios de subvencionabilidad y compromisos	Presentación tardía	Omisión declaración	Condicionalidad	IMPORTE (Euros) RESUELTO
OLIVAR	2.165,65	2.165,65	0,00	0,00	0,00	0,00	2.165,65
TOTAL	2.165,65	2.165,65					2.165,65

RESUMEN DE PAGOS**IMPORTE (Euros)**

	RESUELTO	FEADER	MAPA	CAPADR
OLIVAR - Pago realizado	2.165,65 €	1.840,80 €	212,45 €	112,40 €

RECINTOS RESUELTOS

REF.	REFERENCIA SIGPAC	CULTIVO	DESCRIPCIÓN CULTIVO	S/R G.PAGO	PEND. MEDIA (%)	SUP. DEC. ADMISIBLE (ha)	SUP. COMPROM. (ha)	SUP. AJUSTADA COMPR.(1) (ha)	SUP. CONY. SIGPAC (ha)	SUP. CERTIE (ha)	SUP. CAMPO (ha)	SUP. CAMPO DETER. CULT. DECLARADO (ha)	SUP. DEC. REDUCIDA (ha)	SUP. RESUELTA (ha)
1700000006589888	14-015-013-00135-002	101138	OLIVAR-HOJIBLANCA	S 419	26,20	0,36	0,36	0,36		0,36			0,36	0,36
1700000006589889	14-015-013-00136-001	101138	OLIVAR-HOJIBLANCA	S 419	25,30	0,41	0,41	0,41		0,41			0,41	0,41
1700000006589890	14-015-013-00137-002	101138	OLIVAR-HOJIBLANCA	S 419	23,10	0,90	0,90	0,90		0,90			0,90	0,90
1700000006589891	14-015-013-00139-004	101138	OLIVAR-HOJIBLANCA	S 419	21,60	3,88	3,88	3,88		3,88			3,88	3,88
1700000006589892	14-015-013-00140-003	101138	OLIVAR-HOJIBLANCA	S 419	27,00	1,73	1,73	1,73		1,73			1,73	1,73

(1) Superficie declarada admisible ajustada con la superficie comprometida.
(2) Factor de penalización valorando el alcance para el tipo de compromiso.Puede verificar la integridad de una copia de este documento mediante la lectura del código QR adjunto o mediante el acceso a la dirección <https://ws050.juntadeandalucia.es/verificarFirma> indicando el código de VERIFICACIÓN

FIRMADO POR

RAQUEL MARIA ESPIN CRESPO

17/12/2024

VERIFICACIÓN

Pk2jm6UYDU9J72AMTZUYRN3GET48NG

PÁG. 2540/9349



**APELLIDOS Y NOMBRE / RAZÓN SOCIAL**

GARRIDO VILLEGAS RAFAEL

NIF

***8027*

EXPEDIENTE

1238874

ANUALIDAD DE PAGO

1ª

IMPORTES POR ANUALIDAD

	2023	2024	2025	2026	2027
IMPORTE MÁXIMO SUBVENCIONABLE	6.749,82 €	6.749,82 €	6.749,82 €	5.624,85 €	5.624,85 €
IMPORTE MEDIO DE TRANSFERENCIA (€/ha)	297,48 €	297,48 €	297,48 €	247,90 €	247,90 €

RESUMEN DE UNIDADES

Cód	GRUPO DE PAGO	Sup. Dec. Admisible (ha)	Sup. Comprometida (ha)	Sup. ajustada compromiso (1) (ha)	% sobredec.	Sup. Resuelta (ha)	Importe Declarado	Importe Topado	Importe Resuelto	Importe tras sobredec.
419	OLIVAR	22,69		22,69	0,00	22,69	6.749,82	6.749,82	6.749,82	6.749,82
TOTAL		22,69	22,69	22,69		22,69	6.749,82	6.749,82	6.749,82	6.749,82

APLICACIÓN DE REDUCCIONES Y PENALIZACIONES

GRUPO DE PAGO	Importe Calculado	Importe prereduc.	Criterios de subvencionabilidad y compromisos	Presentación tardía	Omisión declaración	Condicionalidad	IMPORTE (Euros) RESUELTO
OLIVAR	6.749,82	6.749,82	0,00	0,00	0,00	0,00	6.749,82
TOTAL	6.749,82	6.749,82					6.749,82

RESUMEN DE PAGOS**IMPORTE (Euros)**

	RESUELTO	FEADER	MAPA	CAPADR
OLIVAR - Pago realizado	6.749,82 €	5.737,35 €	662,16 €	350,31 €

RECINTOS RESUELTOS

REF.	REFERENCIA SIGPAC	CULTIVO	DESCRIPCIÓN CULTIVO	S/R G.PAGO	PEND. MEDIA (%)	SUP. DEC. ADMISIBLE (ha)	SUP. COMPROM. (ha)	SUP. AJUSTADA COMPR.(1) (ha)	SUP. CONY. SIGPAC (ha)	SUP. CERTIE (ha)	SUP. CAMPO (ha)	SUP. CAMPO DETER. CULT. DECLARADO (ha)	SUP. DEC. REDUCIDA (ha)	SUP. RESUELTA (ha)
-124734	14-900-059-00029-002	101010	OLIVAR-PICUAL	S 419	11,40	22,69	22,69	22,69		22,69			22,69	22,69

(1) Superficie declarada admisible ajustada con la superficie comprometida.
(2) Factor de penalización valorando el alcance para el tipo de compromiso.

Puede verificar la integridad de una copia de este documento mediante la lectura del código QR adjunto o mediante el acceso a la dirección <https://ws050.juntadeandalucia.es/verificarFirma> indicando el código de VERIFICACIÓN

FIRMADO POR

RAQUEL MARIA ESPIN CRESPO

17/12/2024

VERIFICACIÓN

Pk2jm6UYDU9J72AMTZUYRN3GET48NG

PÁG. 2541/9349





APELLIDOS Y NOMBRE / RAZÓN SOCIAL **NIF** **EXPEDIENTE** **ANUALIDAD DE PAGO**
 GESTION GANADERA EL ALAMO, S.L.U *****7175* 1089369 1ª

IMPORTE POR ANUALIDAD

	2023	2024	2025	2026	2027
IMPORTE MÁXIMO SUBVENCIONABLE	21.631,51 €	21.631,51 €	18.748,14 €	18.026,25 €	18.026,25 €
IMPORTE MEDIO DE TRANSFERENCIA (€/ha)	37,76 €	37,76 €	32,73 €	31,47 €	31,47 €

RESUMEN DE UNIDADES

Cód	GRUPO DE PAGO	Sup. Dec. Admisible (ha)	Sup. Comprometida (ha)	Sup. ajustada compromiso (1) (ha)	% sobredec.	Sup. Resuelta (ha)	Importe Declarado	Importe Topado	Importe Resuelto	Importe tras sobredec.
418	PASTOS ASOCIADOS A GANADERÍA ECOLÓGICA	562,30		558,30	0,00	558,30	23.904,66	17.300,20	17.300,20	17.300,20
419	OLIVAR	14,56		14,56	0,00	14,56	4.331,31	4.331,31	4.331,31	4.331,31
TOTAL		576,86	572,86	572,86		572,86	28.235,97	21.631,51	21.631,51	21.631,51

APLICACIÓN DE REDUCCIONES Y PENALIZACIONES

GRUPO DE PAGO	Importe Calculado	Importe prereduc.	Criterios de subvencionabilidad y compromisos	Presentación tardía	Omisión declaración	Condicionabilidad	IMPORTE (Euros) RESUELTO
OLIVAR	4.331,31	4.331,31	0,00	0,00	0,00	0,00	4.331,31
PASTOS ASOCIADOS A GANADERÍA	17.300,20	17.300,20	0,00	0,00	0,00	0,00	17.300,20
TOTAL	21.631,51	21.631,51					21.631,51

RESUMEN DE PAGOS

	RESUELTO	FEADER	MAPA	CAPADR
OLIVAR - Pago realizado	4.331,31 €	3.681,61 €	424,90 €	224,80 €
PASTOS ASOCIADOS A GANADERÍA ECOLÓGICA - Pago realizado	17.300,20 €	14.705,17 €	1.697,15 €	897,88 €
TOTAL	21.631,51 €	18.386,78 €	2.122,05 €	1.122,68 €

(1) Superficie declarada admisible ajustada con la superficie comprometida.
 (2) Factor de penalización valorando el alcance para el tipo de compromiso.

Puede verificar la integridad de una copia de este documento mediante la lectura del código QR adjunto o mediante el acceso a la dirección <https://ws050.juntadeandalucia.es/verificarFirma> indicando el código de VERIFICACIÓN

FIRMADO POR	RAQUEL MARIA ESPIN CRESPO	17/12/2024	
VERIFICACIÓN	Pk2jm6UYDU9J72AMTZUYRN3GET48NG	PÁG. 2542/9349	



RECINTOS RESUELTOS

REF.	REFERENCIA SIGPAC	CULTIVO	DESCRIPCIÓN CULTIVO	S/R	G.PAGO	PEND. MEDIA (%)	SUP. DEC. ADMISIBLE (ha)	SUP. COMPROM. (ha)	SUP. AJUSTADA COMPR.(1) (ha)	SUP. CONV. SIGPAC (ha)	SUP. CERTIF. (ha)	SUP. CAMPO (ha)	SUP. CAMPO DETER.CULT. DECLARADO (ha)	SUP. DEC. REDUCIDA (ha)	SUP. RESUELTA (ha)
-1478011	14-073-006-00037-039	62000	PASTOS PERMANENTES DE 5 O MAS AÑOS-SIN VARIEDAD	S	418	18,20	0,05	0,05	0,05		0,12			0,05	0,05
-1478010	14-073-006-00037-034	62000	PASTOS PERMANENTES DE 5 O MAS AÑOS-SIN VARIEDAD	S	418	40,30	4,30	4,30	4,30		9,55			4,30	4,30
-1478009	14-073-006-00037-024	62000	PASTOS PERMANENTES DE 5 O MAS AÑOS-SIN VARIEDAD	S	418	26,30	0,02	0,02	0,02		0,04			0,02	0,02
-1478008	14-073-006-00037-023	62000	PASTOS PERMANENTES DE 5 O MAS AÑOS-SIN VARIEDAD	S	418	28,10	0,03	0,03	0,03		0,04			0,03	0,03
-1478007	14-073-006-00037-022	62000	PASTOS PERMANENTES DE 5 O MAS AÑOS-SIN VARIEDAD	S	418	19,10	0,03	0,03	0,03		0,05			0,03	0,03
-1387889	14-073-006-00014-003	62000	PASTOS PERMANENTES DE 5 O MAS AÑOS-SIN VARIEDAD	S	418	20,50	0,38	0,38	0,38		0,38			0,38	0,38
-1387884	14-073-006-00014-003	62000	PASTOS PERMANENTES DE 5 O MAS AÑOS-SIN VARIEDAD	S	418	20,50	0,13	0,13	0,13		0,13			0,13	0,13
-1254726	14-073-006-00012-018	62000	PASTOS PERMANENTES DE 5 O MAS AÑOS-SIN VARIEDAD	S	418	7,40	0,01	0,01	0,01		0,01			0,01	0,01
-1254722	14-073-006-00012-007	62000	PASTOS PERMANENTES DE 5 O MAS AÑOS-SIN VARIEDAD	S	418	20,40	0,37	0,37	0,37		0,68			0,37	0,37
-967917	14-073-006-00037-015	62000	PASTOS PERMANENTES DE 5 O MAS AÑOS-SIN VARIEDAD	S	418	35,30	0,01	0,01	0,01		0,03			0,01	0,01
-967914	14-073-006-00037-012	62000	PASTOS PERMANENTES DE 5 O MAS AÑOS-SIN VARIEDAD	S	418	28,30	0,02	0,02	0,02		0,05			0,02	0,02
-723725	14-073-006-00027-012	62000	PASTOS PERMANENTES DE 5 O MAS AÑOS-SIN VARIEDAD	S	418	33,70	16,86	16,86	16,86		19,84			16,86	16,86
170000005502938	14-073-006-00037-011	62000	PASTOS PERMANENTES DE 5 O MAS AÑOS-SIN VARIEDAD	S	418	30,60	0,05	0,05	0,05		0,11			0,05	0,05
170000005502939	14-073-006-00037-004	62000	PASTOS PERMANENTES DE 5 O MAS AÑOS-SIN VARIEDAD	S	418	29,90	1,64	1,64	1,64		1,64			1,64	1,64
170000005502940	14-073-006-00037-002	62000	PASTOS PERMANENTES DE 5 O MAS AÑOS-SIN VARIEDAD	S	418	34,50	2,37	2,37	2,37		3,16			2,37	2,37
170000005502950	14-073-008-00019-015	62000	PASTOS PERMANENTES DE 5 O MAS AÑOS-SIN VARIEDAD	S	418	28,40	30,57	30,57	30,57		30,57			30,57	30,57
170000005502951	14-073-008-00019-013	62000	PASTOS PERMANENTES DE 5 O MAS AÑOS-SIN VARIEDAD	S	418	40,50	2,18	2,18	2,18		2,56			2,18	2,18
170000005502955	14-073-008-00019-003	63000	PASTOS DE MENOS DE 5 AÑOS-SIN VARIEDAD	S	418	9,90	4,00	2,21	2,21		2,21			2,21	2,21
170000005502956	14-073-006-00012-041	62000	PASTOS PERMANENTES DE 5 O MAS AÑOS-SIN VARIEDAD	S	418	15,40	0,24	0,24	0,24		0,28			0,24	0,24
170000005502959	14-073-008-00019-043	62000	PASTOS PERMANENTES DE 5 O MAS AÑOS-SIN VARIEDAD	S	418	14,60	1,71	1,71	1,71		1,71			1,71	1,71
170000005502960	14-073-008-00019-003	63000	PASTOS DE MENOS DE 5 AÑOS-SIN VARIEDAD	S	418	9,90	4,92	2,71	2,71		2,71			2,71	2,71
170000005502961	14-073-006-00023-015	62000	PASTOS PERMANENTES DE 5 O MAS AÑOS-SIN VARIEDAD	S	418	32,30	13,85	13,85	13,85		16,29			13,85	13,85
170000005502966	14-073-006-00023-003	62000	PASTOS PERMANENTES DE 5 O MAS AÑOS-SIN VARIEDAD	S	418	47,80	4,97	4,97	4,97		11,04			4,97	4,97
170000005502967	14-073-006-00023-016	62000	PASTOS PERMANENTES DE 5 O MAS AÑOS-SIN VARIEDAD	S	418	45,80	3,23	3,23	3,23		4,31			3,23	3,23
170000005502968	14-073-006-00023-019	62000	PASTOS PERMANENTES DE 5 O MAS AÑOS-SIN VARIEDAD	S	418	43,20	0,43	0,43	0,43		0,50			0,43	0,43
170000005502969	14-073-006-00023-010	62000	PASTOS PERMANENTES DE 5 O MAS AÑOS-SIN VARIEDAD	S	418	28,00	0,26	0,26	0,26		0,30			0,26	0,26
170000005502970	14-073-006-00037-005	62000	PASTOS PERMANENTES DE 5 O MAS AÑOS-SIN VARIEDAD	S	418	38,70	5,90	5,90	5,90		13,12			5,90	5,90
170000005502971	14-073-008-00019-025	62000	PASTOS PERMANENTES DE 5 O MAS AÑOS-SIN VARIEDAD	S	418	17,00	0,75	0,75	0,75		0,75			0,75	0,75
170000005502973	14-073-006-00037-010	62000	PASTOS PERMANENTES DE 5 O MAS AÑOS-SIN VARIEDAD	S	418	36,70	0,85	0,85	0,85		1,31			0,85	0,85
170000005502974	14-073-006-00018-001	62000	PASTOS PERMANENTES DE 5 O MAS AÑOS-SIN VARIEDAD	S	418	26,10	2,42	2,42	2,42		2,42			2,42	2,42
170000005502975	14-073-006-00029-010	62000	PASTOS PERMANENTES DE 5 O MAS AÑOS-SIN VARIEDAD	S	418	22,30	2,79	2,79	2,79		2,79			2,79	2,79
170000005502976	14-073-006-00022-002	62000	PASTOS PERMANENTES DE 5 O MAS AÑOS-SIN VARIEDAD	S	418	31,40	5,08	5,08	5,08		5,98			5,08	5,08
170000005502977	14-073-006-00017-007	62000	PASTOS PERMANENTES DE 5 O MAS AÑOS-SIN VARIEDAD	S	418	19,20	12,70	12,70	12,70		12,70			12,70	12,70
170000005502978	14-073-006-00022-001	62000	PASTOS PERMANENTES DE 5 O MAS AÑOS-SIN VARIEDAD	S	418	36,60	0,58	0,58	0,58		1,28			0,58	0,58
170000005502979	14-073-006-00023-002	62000	PASTOS PERMANENTES DE 5 O MAS AÑOS-SIN VARIEDAD	S	418	36,30	10,41	10,41	10,41		16,01			10,41	10,41
170000005502980	14-073-006-00023-008	62000	PASTOS PERMANENTES DE 5 O MAS AÑOS-SIN VARIEDAD	S	418	25,00	1,38	1,38	1,38		1,38			1,38	1,38
170000005502981	14-073-006-00023-007	62000	PASTOS PERMANENTES DE 5 O MAS AÑOS-SIN VARIEDAD	S	418	20,60	2,04	2,04	2,04		2,04			2,04	2,04
170000005502983	14-073-006-00019-001	62000	PASTOS PERMANENTES DE 5 O MAS AÑOS-SIN VARIEDAD	S	418	18,10	4,16	4,16	4,16		4,16			4,16	4,16
170000005502984	14-073-006-00020-004	62000	PASTOS PERMANENTES DE 5 O MAS AÑOS-SIN VARIEDAD	S	418	19,40	66,47	66,47	66,47		66,47			66,47	66,47
170000005502985	14-073-006-00020-005	62000	PASTOS PERMANENTES DE 5 O MAS AÑOS-SIN VARIEDAD	S	418	36,60	4,55	4,55	4,55		5,35			4,55	4,55
170000005502986	14-073-006-00028-004	62000	PASTOS PERMANENTES DE 5 O MAS AÑOS-SIN VARIEDAD	S	418	23,30	26,79	26,79	26,79		26,79			26,79	26,79
170000005502987	14-073-006-00029-012	62000	PASTOS PERMANENTES DE 5 O MAS AÑOS-SIN VARIEDAD	S	418	28,00	4,43	4,43	4,43		4,43			4,43	4,43
170000005502988	14-073-006-00029-007	62000	PASTOS PERMANENTES DE 5 O MAS AÑOS-SIN VARIEDAD	S	418	24,00	0,45	0,45	0,45		0,99			0,45	0,45
170000005502989	14-073-006-00020-006	62000	PASTOS PERMANENTES DE 5 O MAS AÑOS-SIN VARIEDAD	S	418	41,60	3,86	3,86	3,86		7,01			3,86	3,86
170000005502990	14-073-008-00019-030	62000	PASTOS PERMANENTES DE 5 O MAS AÑOS-SIN VARIEDAD	S	418	17,70	1,90	1,90	1,90		2,24			1,90	1,90
170000005502991	14-073-008-00019-029	62000	PASTOS PERMANENTES DE 5 O MAS AÑOS-SIN VARIEDAD	S	418	17,80	0,90	0,90	0,90		0,90			0,90	0,90
170000005502992	14-073-008-00019-036	62000	PASTOS PERMANENTES DE 5 O MAS AÑOS-SIN VARIEDAD	S	418	18,30	1,47	1,47	1,47		1,47			1,47	1,47
170000005502993	14-073-008-00019-034	62000	PASTOS PERMANENTES DE 5 O MAS AÑOS-SIN VARIEDAD	S	418	23,30	2,40	2,40	2,40		2,40			2,40	2,40
170000005502994	14-073-006-00012-014	62000	PASTOS PERMANENTES DE 5 O MAS AÑOS-SIN VARIEDAD	S	418	19,90	5,01	5,01	5,01		5,01			5,01	5,01
170000005502996	14-073-008-00019-028	62000	PASTOS PERMANENTES DE 5 O MAS AÑOS-SIN VARIEDAD	S	418	21,60	7,21	7,21	7,21		7,21			7,21	7,21
170000005502997	14-073-006-00012-020	62000	PASTOS PERMANENTES DE 5 O MAS AÑOS-SIN VARIEDAD	S	418	32,50	0,08	0,08	0,08		0,10			0,08	0,08
170000005502998	14-073-006-00014-014	62000	PASTOS PERMANENTES DE 5 O MAS AÑOS-SIN VARIEDAD	S	418	21,00	8,20	8,20	8,20		8,20			8,20	8,20
170000005502999	14-073-006-00014-013	62000	PASTOS PERMANENTES DE 5 O MAS AÑOS-SIN VARIEDAD	S	418	19,20	0,55	0,55	0,55		0,55			0,55	0,55

(1) Superficie declarada admisible ajustada con la superficie comprometida.
(2) Factor de penalización valorando el alcance para el tipo de compromiso.

Puede verificar la integridad de una copia de este documento mediante la lectura del código QR adjunto o mediante el acceso a la dirección <https://ws050.juntadeandalucia.es/verificarFirma> indicando el código de VERIFICACIÓN

FIRMADO POR

RAQUEL MARIA ESPIN CRESPO

17/12/2024

VERIFICACIÓN

Pk2jm6UYDU9J72AMTZUYRN3GET48NG

PÁG. 2543/9349





RECINTOS RESUELTOS

REF.	REFERENCIA SIGPAC	CULTIVO	DESCRIPCIÓN CULTIVO	S/R	G.PAGO	PEND. MEDIA (%)	SUP. DEC. ADMISIBLE (ha)	SUP. COMPROM. (ha)	SUP. AJUSTADA (ha)	SUP. CONY. SIGPAC (ha)	SUP. CERTIF. (ha)	SUP. CAMPO (ha)	SUP. CAMPO DETER. CULT. DECLARADO (ha)	SUP. DEC. REDUCIDA (ha)	SUP. RESUELTA (ha)
170000005503000	14-073-006-00017-003	62000	PASTOS PERMANENTES DE 5 O MAS AÑOS-SIN VARIEDAD	S	418	18,90	17,97	17,97	17,97		17,97			17,97	17,97
170000005503001	14-073-006-00012-029	62000	PASTOS PERMANENTES DE 5 O MAS AÑOS-SIN VARIEDAD	S	418	25,80	1,08	1,08	1,08		1,27			1,08	1,08
170000005503002	14-073-006-00017-005	62000	PASTOS PERMANENTES DE 5 O MAS AÑOS-SIN VARIEDAD	S	418	19,60	0,56	0,56	0,56		0,56			0,56	0,56
170000005503003	14-073-006-00021-001	62000	PASTOS PERMANENTES DE 5 O MAS AÑOS-SIN VARIEDAD	S	418	16,70	2,17	2,17	2,17		2,17			2,17	2,17
170000005503004	14-073-006-00014-012	62000	PASTOS PERMANENTES DE 5 O MAS AÑOS-SIN VARIEDAD	S	418	18,80	14,97	14,97	14,97		14,97			14,97	14,97
170000005503005	14-073-006-00014-011	62000	PASTOS PERMANENTES DE 5 O MAS AÑOS-SIN VARIEDAD	S	418	14,70	0,03	0,03	0,03		0,06			0,03	0,03
170000005503006	14-073-006-00013-002	62000	PASTOS PERMANENTES DE 5 O MAS AÑOS-SIN VARIEDAD	S	418	14,80	1,03	1,03	1,03		1,21			1,03	1,03
170000005503007	14-073-006-00017-002	62000	PASTOS PERMANENTES DE 5 O MAS AÑOS-SIN VARIEDAD	S	418	20,90	17,69	17,69	17,69		17,69			17,69	17,69
170000005503008	14-073-006-00021-002	62000	PASTOS PERMANENTES DE 5 O MAS AÑOS-SIN VARIEDAD	S	418	8,60	0,31	0,31	0,31		0,31			0,31	0,31
170000005503009	14-073-006-00014-023	62000	PASTOS PERMANENTES DE 5 O MAS AÑOS-SIN VARIEDAD	S	418	14,60	0,02	0,02	0,02		0,03			0,02	0,02
170000005503010	14-073-006-00014-024	62000	PASTOS PERMANENTES DE 5 O MAS AÑOS-SIN VARIEDAD	S	418	7,90	0,34	0,34	0,34		0,45			0,34	0,34
170000005503011	14-073-006-00027-009	62000	PASTOS PERMANENTES DE 5 O MAS AÑOS-SIN VARIEDAD	S	418	30,00	1,10	1,10	1,10		1,29			1,10	1,10
170000005503012	14-073-006-00027-007	62000	PASTOS PERMANENTES DE 5 O MAS AÑOS-SIN VARIEDAD	S	418	28,80	0,50	0,50	0,50		2,01			0,50	0,50
170000005503013	14-073-006-00014-003	62000	PASTOS PERMANENTES DE 5 O MAS AÑOS-SIN VARIEDAD	S	418	20,50	19,55	19,55	19,55		19,55			19,55	19,55
170000005503014	14-073-006-00027-011	62000	PASTOS PERMANENTES DE 5 O MAS AÑOS-SIN VARIEDAD	S	418	30,30	3,09	3,09	3,09		3,09			3,09	3,09
170000005503015	14-073-006-00023-021	62000	PASTOS PERMANENTES DE 5 O MAS AÑOS-SIN VARIEDAD	S	418	23,40	8,35	8,35	8,35		8,35			8,35	8,35
170000005503016	14-073-006-00027-003	62000	PASTOS PERMANENTES DE 5 O MAS AÑOS-SIN VARIEDAD	S	418	41,20	6,59	6,59	6,59		18,83			6,59	6,59
170000005503017	14-073-006-00023-014	62000	PASTOS PERMANENTES DE 5 O MAS AÑOS-SIN VARIEDAD	S	418	45,60	1,69	1,69	1,69		3,75			1,69	1,69
170000005503018	14-073-006-00037-001	62000	PASTOS PERMANENTES DE 5 O MAS AÑOS-SIN VARIEDAD	S	418	40,00	7,97	7,97	7,97		17,71			7,97	7,97
170000005503021	14-073-006-00029-006	62000	PASTOS PERMANENTES DE 5 O MAS AÑOS-SIN VARIEDAD	S	418	28,20	13,63	13,63	13,63		16,03			13,63	13,63
170000005503022	14-073-008-00019-017	62000	PASTOS PERMANENTES DE 5 O MAS AÑOS-SIN VARIEDAD	S	418	16,90	10,56	10,56	10,56		10,56			10,56	10,56
170000005503024	14-073-008-00019-016	62000	PASTOS PERMANENTES DE 5 O MAS AÑOS-SIN VARIEDAD	S	418	30,30	6,26	6,26	6,26		7,37			6,26	6,26
170000005503028	14-073-008-00020-001	62000	PASTOS PERMANENTES DE 5 O MAS AÑOS-SIN VARIEDAD	S	418	21,80	3,67	3,67	3,67		3,67			3,67	3,67
170000005503030	14-073-008-00019-026	62000	PASTOS PERMANENTES DE 5 O MAS AÑOS-SIN VARIEDAD	S	418	23,20	0,42	0,42	0,42		0,42			0,42	0,42
170000005503031	14-073-006-00029-001	62000	PASTOS PERMANENTES DE 5 O MAS AÑOS-SIN VARIEDAD	S	418	28,30	24,11	24,11	24,11		28,37			24,11	24,11
170000005503032	14-073-008-00019-022	62000	PASTOS PERMANENTES DE 5 O MAS AÑOS-SIN VARIEDAD	S	418	15,10	4,96	4,96	4,96		4,96			4,96	4,96
170000005503034	14-073-006-00027-010	62000	PASTOS PERMANENTES DE 5 O MAS AÑOS-SIN VARIEDAD	S	418	25,70	9,90	9,90	9,90		9,90			9,90	9,90
170000005503035	14-073-008-00019-019	62000	PASTOS PERMANENTES DE 5 O MAS AÑOS-SIN VARIEDAD	S	418	19,70	9,79	9,79	9,79		9,79			9,79	9,79
170000005503036	14-073-008-00019-001	62000	PASTOS PERMANENTES DE 5 O MAS AÑOS-SIN VARIEDAD	S	418	25,20	21,09	21,09	21,09		21,09			21,09	21,09
170000005503037	14-073-006-00012-012	62000	PASTOS PERMANENTES DE 5 O MAS AÑOS-SIN VARIEDAD	S	418	20,20	2,15	2,15	2,15		2,87			2,15	2,15
170000005503038	14-073-006-00012-013	62000	PASTOS PERMANENTES DE 5 O MAS AÑOS-SIN VARIEDAD	S	418	18,50	5,38	5,38	5,38		5,38			5,38	5,38
170000005503039	14-073-006-00012-015	62000	PASTOS PERMANENTES DE 5 O MAS AÑOS-SIN VARIEDAD	S	418	16,80	2,75	2,75	2,75		3,24			2,75	2,75
170000005503040	14-073-006-00027-002	62000	PASTOS PERMANENTES DE 5 O MAS AÑOS-SIN VARIEDAD	S	418	29,90	22,56	22,56	22,56		22,56			22,56	22,56
170000005503041	14-073-008-00019-021	62000	PASTOS PERMANENTES DE 5 O MAS AÑOS-SIN VARIEDAD	S	418	14,70	9,37	9,37	9,37		11,02			9,37	9,37
170000005503042	14-073-008-00019-023	62000	PASTOS PERMANENTES DE 5 O MAS AÑOS-SIN VARIEDAD	S	418	14,60	0,03	0,03	0,03		0,05			0,03	0,03
170000005503043	14-073-006-00012-047	62000	PASTOS PERMANENTES DE 5 O MAS AÑOS-SIN VARIEDAD	S	418	14,00	3,69	3,69	3,69		3,69			3,69	3,69
170000005503044	14-073-008-00019-018	62000	PASTOS PERMANENTES DE 5 O MAS AÑOS-SIN VARIEDAD	S	418	14,60	0,23	0,23	0,23		0,23			0,23	0,23
170000005503045	14-073-008-00019-027	62000	PASTOS PERMANENTES DE 5 O MAS AÑOS-SIN VARIEDAD	S	418	20,40	8,06	8,06	8,06		8,06			8,06	8,06
170000005503046	14-073-006-00012-034	62000	PASTOS PERMANENTES DE 5 O MAS AÑOS-SIN VARIEDAD	S	418	12,80	0,03	0,03	0,03		0,07			0,03	0,03
170000005503047	14-073-006-00012-035	62000	PASTOS PERMANENTES DE 5 O MAS AÑOS-SIN VARIEDAD	S	418	16,50	0,05	0,05	0,05		0,08			0,05	0,05
170000005503048	14-073-008-00019-044	62000	PASTOS PERMANENTES DE 5 O MAS AÑOS-SIN VARIEDAD	S	418	21,70	4,55	4,55	4,55		4,55			4,55	4,55
170000005503049	14-073-006-00012-032	62000	PASTOS PERMANENTES DE 5 O MAS AÑOS-SIN VARIEDAD	S	418	16,80	1,61	1,61	1,61		1,89			1,61	1,61
170000005503050	14-073-008-00019-040	62000	PASTOS PERMANENTES DE 5 O MAS AÑOS-SIN VARIEDAD	S	418	17,90	0,04	0,04	0,04		0,06			0,04	0,04
170000005503051	14-073-008-00019-042	62000	PASTOS PERMANENTES DE 5 O MAS AÑOS-SIN VARIEDAD	S	418	15,90	0,67	0,67	0,67		0,67			0,67	0,67
170000005503052	14-073-006-00012-011	62000	PASTOS PERMANENTES DE 5 O MAS AÑOS-SIN VARIEDAD	S	418	27,80	4,17	4,17	4,17		7,58			4,17	4,17
170000005503053	14-073-008-00019-037	62000	PASTOS PERMANENTES DE 5 O MAS AÑOS-SIN VARIEDAD	S	418	19,00	11,60	11,60	11,60		11,60			11,60	11,60
-1254725	14-073-006-00012-016	101010	OLIVAR-PICUAL	S	419	12,90	0,04	0,04	0,04		0,04			0,04	0,04
-1254724	14-073-006-00012-010	101010	OLIVAR-PICUAL	S	419	11,70	0,13	0,13	0,13		0,13			0,13	0,13
-1254723	14-073-006-00012-009	101010	OLIVAR-PICUAL	S	419	15,70	0,27	0,27	0,27		0,27			0,27	0,27
-1254721	14-073-006-00012-001	101010	OLIVAR-PICUAL	S	419	13,40	3,29	3,29	3,29		3,29			3,29	3,29
-967916	14-073-006-00037-014	101010	OLIVAR-PICUAL	S	419	23,50	0,04	0,04	0,04		0,04			0,04	0,04
-967915	14-073-006-00037-013	101010	OLIVAR-PICUAL	S	419	7,40	0,02	0,02	0,02		0,02			0,02	0,02
-723724	14-073-006-00012-025	101010	OLIVAR-PICUAL	S	419	24,30	1,11	1,11	1,11		1,11			1,11	1,11
-723723	14-073-006-00012-024	101010	OLIVAR-PICUAL	S	419	17,70	3,71	3,71	3,71		3,71			3,71	3,71
-59946	14-073-006-00012-053	101010	OLIVAR-PICUAL	S	419	20,30	1,09	1,09	1,09		1,09			1,09	1,09
170000005502945	14-073-006-00012-046	101010	OLIVAR-PICUAL	S	419	15,40	0,21	0,21	0,21		0,21			0,21	0,21

(1) Superficie declarada admisible ajustada con la superficie comprometida.
(2) Factor de penalización valorando el alcance para el tipo de compromiso.

Puede verificar la integridad de una copia de este documento mediante la lectura del código QR adjunto o mediante el acceso a la dirección <https://ws050.juntadeandalucia.es/verificarFirma> indicando el código de VERIFICACIÓN

FIRMADO POR

RAQUEL MARIA ESPIN CRESPO

17/12/2024

VERIFICACIÓN

Pk2jm6UYDU9J72AMTZUYRN3GET48NG

PÁG. 2544/9349



**RECINTOS RESUELTOS**

REF.	REFERENCIA SIGPAC	CULTIVO	DESCRIPCIÓN CULTIVO	S/R	G.PAGO	PEND. MEDIA (%)	SUP. DEC. ADMISIBLE (ha)	SUP. COMPROM. (ha)	SUP. AJUSTADA COMPR.(1) (ha)	SUP. CONV. SIGPAC (ha)	SUP. CERTIF. (ha)	SUP. CAMPO (ha)	SUP. CAMPO DETER. CULT. DECLARADO (ha)	SUP. DEC. REDUCIDA (ha)	SUP. RESUELTA (ha)
170000005502946	14-073-006-00012-037	101010	OLIVAR-PICUAL	S	419	15,60	1,47	1,47	1,47		1,47			1,47	1,47
170000005502965	14-073-006-00013-001	101010	OLIVAR-PICUAL	S	419	15,70	0,91	0,91	0,91		0,91			0,91	0,91
170000005503020	14-073-006-00012-039	101010	OLIVAR-PICUAL	S	419	24,00	0,64	0,64	0,64		0,64			0,64	0,64
170000005503026	14-073-006-00014-021	101010	OLIVAR-PICUAL	S	419	13,70	0,35	0,35	0,35		0,35			0,35	0,35
170000005503027	14-073-006-00014-016	101010	OLIVAR-PICUAL	S	419	12,90	0,22	0,22	0,22		0,22			0,22	0,22
170000005503029	14-073-006-00014-002	101010	OLIVAR-PICUAL	S	419	11,30	0,63	0,63	0,63		0,63			0,63	0,63
170000005503033	14-073-006-00014-018	101010	OLIVAR-PICUAL	S	419	17,20	0,43	0,43	0,43		0,43			0,43	0,43

INCIDENCIAS**INCIDENCIA DESCRIPCIÓN**

- 100407 Explotación solicitada no forma parte de ningún organismo de control autorizado para la producción ecológica en Andalucía o fecha de inscripción posterior al plazo establecido (Anexo I. Criterios de Subvencionabilidad. Orden 28 de marzo de 2023).
Explotación:ES140730000455 Especie:PORCINO
- 100424 Solicita recinto que no está comprometido para la operación.
Ref:170000005502943 Recinto:14-073-006-00037-00007 Cultivo:62000 PASTOS PERMANENTES DE 5 O MAS AÑOS-SIN VARIEDAD Secano

Datos considerados para el Cálculo de la Carga Ganadera mínima y máxima del expediente

Explotación	Especie	Inscrito en Sipea y Admisible	Ugm Calculada para CG Mínima	Ugm Calculada para CG Máxima
ES140730000455	BOVINA	SI	99,32	99,32
ES140730000455	PORCINO	NO	0,00	0,06
			99,32	99,38

Superficie determinada para Cálculo Carga Ganadera Mínima: 558,30 ha

Superficie determinada para Cálculo Carga Ganadera Máxima: 562,30 ha

Los importes del Grupo de Pago de pastos de este expediente han sido ajustados por no llegar a la carga ganadera mínima de 0,3

Carga Ganadera Mínima Expediente: 0,18 ugm/ha

Carga Ganadera Máxima Expediente: 0,18 ugm/ha

Recintos Determinados para el Cálculo de Garga Ganadera Mínima

REF.	REFERENCIA SIGPAC	CULTIVO	DESCRIPCIÓN CULTIVO	S/R	SUP. RESUELTA (ha)
-1478011	14-073-006-00037-00039	62000	PASTOS PERMANENTES DE 5 O MAS AÑOS-SIN VARIEDAD	S	0,05
-1478010	14-073-006-00037-00034	62000	PASTOS PERMANENTES DE 5 O MAS AÑOS-SIN VARIEDAD	S	4,30
-1478009	14-073-006-00037-00024	62000	PASTOS PERMANENTES DE 5 O MAS AÑOS-SIN VARIEDAD	S	0,02
-1478008	14-073-006-00037-00023	62000	PASTOS PERMANENTES DE 5 O MAS AÑOS-SIN VARIEDAD	S	0,03
-1478007	14-073-006-00037-00022	62000	PASTOS PERMANENTES DE 5 O MAS AÑOS-SIN VARIEDAD	S	0,03
-1387889	14-073-006-00014-00003	62000	PASTOS PERMANENTES DE 5 O MAS AÑOS-SIN VARIEDAD	S	0,38
-1387884	14-073-006-00014-00003	62000	PASTOS PERMANENTES DE 5 O MAS AÑOS-SIN VARIEDAD	S	0,13
-1254726	14-073-006-00012-00018	62000	PASTOS PERMANENTES DE 5 O MAS AÑOS-SIN VARIEDAD	S	0,01
-1254722	14-073-006-00012-00007	62000	PASTOS PERMANENTES DE 5 O MAS AÑOS-SIN VARIEDAD	S	0,37
-967917	14-073-006-00037-00015	62000	PASTOS PERMANENTES DE 5 O MAS AÑOS-SIN VARIEDAD	S	0,01
-967914	14-073-006-00037-00012	62000	PASTOS PERMANENTES DE 5 O MAS AÑOS-SIN VARIEDAD	S	0,02
-723725	14-073-006-00027-00012	62000	PASTOS PERMANENTES DE 5 O MAS AÑOS-SIN VARIEDAD	S	16,86
170000005502938	14-073-006-00037-00011	62000	PASTOS PERMANENTES DE 5 O MAS AÑOS-SIN VARIEDAD	S	0,05
170000005502939	14-073-006-00037-00004	62000	PASTOS PERMANENTES DE 5 O MAS AÑOS-SIN VARIEDAD	S	1,64
170000005502940	14-073-006-00037-00002	62000	PASTOS PERMANENTES DE 5 O MAS AÑOS-SIN VARIEDAD	S	2,37
170000005502950	14-073-008-00019-00015	62000	PASTOS PERMANENTES DE 5 O MAS AÑOS-SIN VARIEDAD	S	30,57
170000005502951	14-073-008-00019-00013	62000	PASTOS PERMANENTES DE 5 O MAS AÑOS-SIN VARIEDAD	S	2,18
170000005502955	14-073-008-00019-00003	63000	PASTOS DE MENOS DE 5 AÑOS-SIN VARIEDAD	S	2,21

(1) Superficie declarada admisible ajustada con la superficie comprometida.
(2) Factor de penalización valorando el alcance para el tipo de compromiso.Puede verificar la integridad de una copia de este documento mediante la lectura del código QR adjunto o mediante el acceso a la dirección <https://ws050.juntadeandalucia.es/verificarFirma> indicando el código de VERIFICACIÓN

FIRMADO POR

RAQUEL MARIA ESPIN CRESPO

17/12/2024

VERIFICACIÓN

Pk2jm6UYDU9J72AMTZUYRN3GET48NG

PÁG. 2545/9349



**Datos considerados para el Cálculo de la Carga Ganadera mínima y máxima del expediente****Recintos Determinados para el Cálculo de Garga Ganadera Mínima**

REF.	REFERENCIA SIGPAC	CULTIVO	DESCRIPCIÓN CULTIVO	SUP.	
				S/R	RESUELTA (ha)
170000005502956	14-073-006-00012-00041	62000	PASTOS PERMANENTES DE 5 O MAS AÑOS-SIN VARIEDAD	S	0,24
170000005502959	14-073-008-00019-00043	62000	PASTOS PERMANENTES DE 5 O MAS AÑOS-SIN VARIEDAD	S	1,71
170000005502960	14-073-008-00019-00003	63000	PASTOS DE MENOS DE 5 AÑOS-SIN VARIEDAD	S	2,71
170000005502961	14-073-006-00023-00015	62000	PASTOS PERMANENTES DE 5 O MAS AÑOS-SIN VARIEDAD	S	13,85
170000005502966	14-073-006-00023-00003	62000	PASTOS PERMANENTES DE 5 O MAS AÑOS-SIN VARIEDAD	S	4,97
170000005502967	14-073-006-00023-00016	62000	PASTOS PERMANENTES DE 5 O MAS AÑOS-SIN VARIEDAD	S	3,23
170000005502968	14-073-006-00023-00019	62000	PASTOS PERMANENTES DE 5 O MAS AÑOS-SIN VARIEDAD	S	0,43
170000005502969	14-073-006-00023-00010	62000	PASTOS PERMANENTES DE 5 O MAS AÑOS-SIN VARIEDAD	S	0,26
170000005502970	14-073-006-00037-00005	62000	PASTOS PERMANENTES DE 5 O MAS AÑOS-SIN VARIEDAD	S	5,90
170000005502971	14-073-008-00019-00025	62000	PASTOS PERMANENTES DE 5 O MAS AÑOS-SIN VARIEDAD	S	0,75
170000005502973	14-073-006-00037-00010	62000	PASTOS PERMANENTES DE 5 O MAS AÑOS-SIN VARIEDAD	S	0,85
170000005502974	14-073-006-00018-00001	62000	PASTOS PERMANENTES DE 5 O MAS AÑOS-SIN VARIEDAD	S	2,42
170000005502975	14-073-006-00029-00010	62000	PASTOS PERMANENTES DE 5 O MAS AÑOS-SIN VARIEDAD	S	2,79
170000005502976	14-073-006-00022-00002	62000	PASTOS PERMANENTES DE 5 O MAS AÑOS-SIN VARIEDAD	S	5,08
170000005502977	14-073-006-00017-00007	62000	PASTOS PERMANENTES DE 5 O MAS AÑOS-SIN VARIEDAD	S	12,70
170000005502978	14-073-006-00022-00001	62000	PASTOS PERMANENTES DE 5 O MAS AÑOS-SIN VARIEDAD	S	0,58
170000005502979	14-073-006-00023-00002	62000	PASTOS PERMANENTES DE 5 O MAS AÑOS-SIN VARIEDAD	S	10,41
170000005502980	14-073-006-00023-00008	62000	PASTOS PERMANENTES DE 5 O MAS AÑOS-SIN VARIEDAD	S	1,38
170000005502981	14-073-006-00023-00007	62000	PASTOS PERMANENTES DE 5 O MAS AÑOS-SIN VARIEDAD	S	2,04
170000005502983	14-073-006-00019-00001	62000	PASTOS PERMANENTES DE 5 O MAS AÑOS-SIN VARIEDAD	S	4,16
170000005502984	14-073-006-00020-00004	62000	PASTOS PERMANENTES DE 5 O MAS AÑOS-SIN VARIEDAD	S	66,47
170000005502985	14-073-006-00020-00005	62000	PASTOS PERMANENTES DE 5 O MAS AÑOS-SIN VARIEDAD	S	4,55
170000005502986	14-073-006-00028-00004	62000	PASTOS PERMANENTES DE 5 O MAS AÑOS-SIN VARIEDAD	S	26,79
170000005502987	14-073-006-00029-00012	62000	PASTOS PERMANENTES DE 5 O MAS AÑOS-SIN VARIEDAD	S	4,43
170000005502988	14-073-006-00029-00007	62000	PASTOS PERMANENTES DE 5 O MAS AÑOS-SIN VARIEDAD	S	0,45
170000005502989	14-073-006-00020-00006	62000	PASTOS PERMANENTES DE 5 O MAS AÑOS-SIN VARIEDAD	S	3,86
170000005502990	14-073-008-00019-00030	62000	PASTOS PERMANENTES DE 5 O MAS AÑOS-SIN VARIEDAD	S	1,90
170000005502991	14-073-008-00019-00029	62000	PASTOS PERMANENTES DE 5 O MAS AÑOS-SIN VARIEDAD	S	0,90
170000005502992	14-073-008-00019-00036	62000	PASTOS PERMANENTES DE 5 O MAS AÑOS-SIN VARIEDAD	S	1,47
170000005502993	14-073-008-00019-00034	62000	PASTOS PERMANENTES DE 5 O MAS AÑOS-SIN VARIEDAD	S	2,40
170000005502994	14-073-006-00012-00014	62000	PASTOS PERMANENTES DE 5 O MAS AÑOS-SIN VARIEDAD	S	5,01
170000005502996	14-073-008-00019-00028	62000	PASTOS PERMANENTES DE 5 O MAS AÑOS-SIN VARIEDAD	S	7,21
170000005502997	14-073-006-00012-00020	62000	PASTOS PERMANENTES DE 5 O MAS AÑOS-SIN VARIEDAD	S	0,08
170000005502998	14-073-006-00014-00014	62000	PASTOS PERMANENTES DE 5 O MAS AÑOS-SIN VARIEDAD	S	8,20
170000005502999	14-073-006-00014-00013	62000	PASTOS PERMANENTES DE 5 O MAS AÑOS-SIN VARIEDAD	S	0,55
170000005503000	14-073-006-00017-00003	62000	PASTOS PERMANENTES DE 5 O MAS AÑOS-SIN VARIEDAD	S	17,97
170000005503001	14-073-006-00012-00029	62000	PASTOS PERMANENTES DE 5 O MAS AÑOS-SIN	S	1,08

(1) Superficie declarada admisible ajustada con la superficie comprometida.
(2) Factor de penalización valorando el alcance para el tipo de compromiso.

Puede verificar la integridad de una copia de este documento mediante la lectura del código QR adjunto o mediante el acceso a la dirección <https://ws050.juntadeandalucia.es/verificarFirma> indicando el código de VERIFICACIÓN

FIRMADO POR

RAQUEL MARIA ESPIN CRESPO

17/12/2024

VERIFICACIÓN

Pk2jm6UYDU9J72AMTZUYRN3GET48NG

PÁG. 2546/9349



**Datos considerados para el Cálculo de la Carga Ganadera mínima y máxima del expediente****Recintos Determinados para el Cálculo de Garga Ganadera Mínima**

REF.	REFERENCIA SIGPAC	CULTIVO	DESCRIPCIÓN CULTIVO	SUP.	
				S/R	RESUELTA (ha)
170000005503002	14-073-006-00017-00005	62000	PASTOS PERMANENTES DE 5 O MAS AÑOS-SIN VARIEDAD	S	0,56
170000005503003	14-073-006-00021-00001	62000	PASTOS PERMANENTES DE 5 O MAS AÑOS-SIN VARIEDAD	S	2,17
170000005503004	14-073-006-00014-00012	62000	PASTOS PERMANENTES DE 5 O MAS AÑOS-SIN VARIEDAD	S	14,97
170000005503005	14-073-006-00014-00011	62000	PASTOS PERMANENTES DE 5 O MAS AÑOS-SIN VARIEDAD	S	0,03
170000005503006	14-073-006-00013-00002	62000	PASTOS PERMANENTES DE 5 O MAS AÑOS-SIN VARIEDAD	S	1,03
170000005503007	14-073-006-00017-00002	62000	PASTOS PERMANENTES DE 5 O MAS AÑOS-SIN VARIEDAD	S	17,69
170000005503008	14-073-006-00021-00002	62000	PASTOS PERMANENTES DE 5 O MAS AÑOS-SIN VARIEDAD	S	0,31
170000005503009	14-073-006-00014-00023	62000	PASTOS PERMANENTES DE 5 O MAS AÑOS-SIN VARIEDAD	S	0,02
170000005503010	14-073-006-00014-00024	62000	PASTOS PERMANENTES DE 5 O MAS AÑOS-SIN VARIEDAD	S	0,34
170000005503011	14-073-006-00027-00009	62000	PASTOS PERMANENTES DE 5 O MAS AÑOS-SIN VARIEDAD	S	1,10
170000005503012	14-073-006-00027-00007	62000	PASTOS PERMANENTES DE 5 O MAS AÑOS-SIN VARIEDAD	S	0,50
170000005503013	14-073-006-00014-00003	62000	PASTOS PERMANENTES DE 5 O MAS AÑOS-SIN VARIEDAD	S	19,55
170000005503014	14-073-006-00027-00011	62000	PASTOS PERMANENTES DE 5 O MAS AÑOS-SIN VARIEDAD	S	3,09
170000005503015	14-073-006-00023-00021	62000	PASTOS PERMANENTES DE 5 O MAS AÑOS-SIN VARIEDAD	S	8,35
170000005503016	14-073-006-00027-00003	62000	PASTOS PERMANENTES DE 5 O MAS AÑOS-SIN VARIEDAD	S	6,59
170000005503017	14-073-006-00023-00014	62000	PASTOS PERMANENTES DE 5 O MAS AÑOS-SIN VARIEDAD	S	1,69
170000005503018	14-073-006-00037-00001	62000	PASTOS PERMANENTES DE 5 O MAS AÑOS-SIN VARIEDAD	S	7,97
170000005503021	14-073-006-00029-00006	62000	PASTOS PERMANENTES DE 5 O MAS AÑOS-SIN VARIEDAD	S	13,63
170000005503022	14-073-008-00019-00017	62000	PASTOS PERMANENTES DE 5 O MAS AÑOS-SIN VARIEDAD	S	10,56
170000005503024	14-073-008-00019-00016	62000	PASTOS PERMANENTES DE 5 O MAS AÑOS-SIN VARIEDAD	S	6,26
170000005503028	14-073-008-00020-00001	62000	PASTOS PERMANENTES DE 5 O MAS AÑOS-SIN VARIEDAD	S	3,67
170000005503030	14-073-008-00019-00026	62000	PASTOS PERMANENTES DE 5 O MAS AÑOS-SIN VARIEDAD	S	0,42
170000005503031	14-073-006-00029-00001	62000	PASTOS PERMANENTES DE 5 O MAS AÑOS-SIN VARIEDAD	S	24,11
170000005503032	14-073-008-00019-00022	62000	PASTOS PERMANENTES DE 5 O MAS AÑOS-SIN VARIEDAD	S	4,96
170000005503034	14-073-006-00027-00010	62000	PASTOS PERMANENTES DE 5 O MAS AÑOS-SIN VARIEDAD	S	9,90
170000005503035	14-073-008-00019-00019	62000	PASTOS PERMANENTES DE 5 O MAS AÑOS-SIN VARIEDAD	S	9,79
170000005503036	14-073-008-00019-00001	62000	PASTOS PERMANENTES DE 5 O MAS AÑOS-SIN VARIEDAD	S	21,09
170000005503037	14-073-006-00012-00012	62000	PASTOS PERMANENTES DE 5 O MAS AÑOS-SIN VARIEDAD	S	2,15
170000005503038	14-073-006-00012-00013	62000	PASTOS PERMANENTES DE 5 O MAS AÑOS-SIN VARIEDAD	S	5,38
170000005503039	14-073-006-00012-00015	62000	PASTOS PERMANENTES DE 5 O MAS AÑOS-SIN VARIEDAD	S	2,75
170000005503040	14-073-006-00027-00002	62000	PASTOS PERMANENTES DE 5 O MAS AÑOS-SIN VARIEDAD	S	22,56
170000005503041	14-073-008-00019-00021	62000	PASTOS PERMANENTES DE 5 O MAS AÑOS-SIN VARIEDAD	S	9,37
170000005503042	14-073-008-00019-00023	62000	PASTOS PERMANENTES DE 5 O MAS AÑOS-SIN VARIEDAD	S	0,03
170000005503043	14-073-006-00012-00047	62000	PASTOS PERMANENTES DE 5 O MAS AÑOS-SIN VARIEDAD	S	3,69
170000005503044	14-073-008-00019-00018	62000	PASTOS PERMANENTES DE 5 O MAS AÑOS-SIN VARIEDAD	S	0,23
170000005503045	14-073-008-00019-00027	62000	PASTOS PERMANENTES DE 5 O MAS AÑOS-SIN VARIEDAD	S	8,06

(1) Superficie declarada admisible ajustada con la superficie comprometida.
(2) Factor de penalización valorando el alcance para el tipo de compromiso.

Puede verificar la integridad de una copia de este documento mediante la lectura del código QR adjunto o mediante el acceso a la dirección <https://ws050.juntadeandalucia.es/verificarFirma> indicando el código de VERIFICACIÓN

FIRMADO POR

RAQUEL MARIA ESPIN CRESPO

17/12/2024

VERIFICACIÓN

Pk2jm6UYDU9J72AMTZUYRN3GET48NG

PÁG. 2547/9349



**Datos considerados para el Cálculo de la Carga Ganadera mínima y máxima del expediente****Recintos Determinados para el Cálculo de Garga Ganadera Mínima**

REF.	REFERENCIA SIGPAC	CULTIVO	DESCRIPCIÓN CULTIVO	SUP.	
				S/R	RESUELTA (ha)
170000005503046	14-073-006-00012-00034	62000	PASTOS PERMANENTES DE 5 O MAS AÑOS-SIN VARIEDAD	S	0,03
170000005503047	14-073-006-00012-00035	62000	PASTOS PERMANENTES DE 5 O MAS AÑOS-SIN VARIEDAD	S	0,05
170000005503048	14-073-008-00019-00044	62000	PASTOS PERMANENTES DE 5 O MAS AÑOS-SIN VARIEDAD	S	4,55
170000005503049	14-073-006-00012-00032	62000	PASTOS PERMANENTES DE 5 O MAS AÑOS-SIN VARIEDAD	S	1,61
170000005503050	14-073-008-00019-00040	62000	PASTOS PERMANENTES DE 5 O MAS AÑOS-SIN VARIEDAD	S	0,04
170000005503051	14-073-008-00019-00042	62000	PASTOS PERMANENTES DE 5 O MAS AÑOS-SIN VARIEDAD	S	0,67
170000005503052	14-073-006-00012-00011	62000	PASTOS PERMANENTES DE 5 O MAS AÑOS-SIN VARIEDAD	S	4,17
170000005503053	14-073-008-00019-00037	62000	PASTOS PERMANENTES DE 5 O MAS AÑOS-SIN VARIEDAD	S	11,60

Recintos Determinados para el Cálculo de Garga Ganadera Máxima

REF.	REFERENCIA SIGPAC	CULTIVO	DESCRIPCIÓN CULTIVO	SUP.	
				S/R	RESUELTA (ha)
-1478011	14-073-006-00037-00039	62000	PASTOS PERMANENTES DE 5 O MAS AÑOS-SIN VARIEDAD	S	0,05
-1478010	14-073-006-00037-00034	62000	PASTOS PERMANENTES DE 5 O MAS AÑOS-SIN VARIEDAD	S	4,30
-1478009	14-073-006-00037-00024	62000	PASTOS PERMANENTES DE 5 O MAS AÑOS-SIN VARIEDAD	S	0,02
-1478008	14-073-006-00037-00023	62000	PASTOS PERMANENTES DE 5 O MAS AÑOS-SIN VARIEDAD	S	0,03
-1478007	14-073-006-00037-00022	62000	PASTOS PERMANENTES DE 5 O MAS AÑOS-SIN VARIEDAD	S	0,03
-1387889	14-073-006-00014-00003	62000	PASTOS PERMANENTES DE 5 O MAS AÑOS-SIN VARIEDAD	S	0,38
-1387884	14-073-006-00014-00003	62000	PASTOS PERMANENTES DE 5 O MAS AÑOS-SIN VARIEDAD	S	0,13
-1254726	14-073-006-00012-00018	62000	PASTOS PERMANENTES DE 5 O MAS AÑOS-SIN VARIEDAD	S	0,01
-1254722	14-073-006-00012-00007	62000	PASTOS PERMANENTES DE 5 O MAS AÑOS-SIN VARIEDAD	S	0,37
-967917	14-073-006-00037-00015	62000	PASTOS PERMANENTES DE 5 O MAS AÑOS-SIN VARIEDAD	S	0,01
-967914	14-073-006-00037-00012	62000	PASTOS PERMANENTES DE 5 O MAS AÑOS-SIN VARIEDAD	S	0,02
-723725	14-073-006-00027-00012	62000	PASTOS PERMANENTES DE 5 O MAS AÑOS-SIN VARIEDAD	S	16,86
170000005502938	14-073-006-00037-00011	62000	PASTOS PERMANENTES DE 5 O MAS AÑOS-SIN VARIEDAD	S	0,05
170000005502939	14-073-006-00037-00004	62000	PASTOS PERMANENTES DE 5 O MAS AÑOS-SIN VARIEDAD	S	1,64
170000005502940	14-073-006-00037-00002	62000	PASTOS PERMANENTES DE 5 O MAS AÑOS-SIN VARIEDAD	S	2,37
170000005502943	14-073-006-00037-00007	62000	PASTOS PERMANENTES DE 5 O MAS AÑOS-SIN VARIEDAD	S	0,00
170000005502950	14-073-008-00019-00015	62000	PASTOS PERMANENTES DE 5 O MAS AÑOS-SIN VARIEDAD	S	30,57
170000005502951	14-073-008-00019-00013	62000	PASTOS PERMANENTES DE 5 O MAS AÑOS-SIN VARIEDAD	S	2,18
170000005502955	14-073-008-00019-00003	63000	PASTOS DE MENOS DE 5 AÑOS-SIN VARIEDAD	S	4,00
170000005502956	14-073-006-00012-00041	62000	PASTOS PERMANENTES DE 5 O MAS AÑOS-SIN VARIEDAD	S	0,24
170000005502959	14-073-008-00019-00043	62000	PASTOS PERMANENTES DE 5 O MAS AÑOS-SIN VARIEDAD	S	1,71
170000005502960	14-073-008-00019-00003	63000	PASTOS DE MENOS DE 5 AÑOS-SIN VARIEDAD	S	4,92
170000005502961	14-073-006-00023-00015	62000	PASTOS PERMANENTES DE 5 O MAS AÑOS-SIN VARIEDAD	S	13,85
170000005502966	14-073-006-00023-00003	62000	PASTOS PERMANENTES DE 5 O MAS AÑOS-SIN VARIEDAD	S	4,97
170000005502967	14-073-006-00023-00016	62000	PASTOS PERMANENTES DE 5 O MAS AÑOS-SIN VARIEDAD	S	3,23

(1) Superficie declarada admisible ajustada con la superficie comprometida.
(2) Factor de penalización valorando el alcance para el tipo de compromiso.

Puede verificar la integridad de una copia de este documento mediante la lectura del código QR adjunto o mediante el acceso a la dirección <https://ws050.juntadeandalucia.es/verificarFirma> indicando el código de VERIFICACIÓN

FIRMADO POR

RAQUEL MARIA ESPIN CRESPO

17/12/2024

VERIFICACIÓN

Pk2jm6UYDU9J72AMTZUYRN3GET48NG

PÁG. 2548/9349



**Datos considerados para el Cálculo de la Carga Ganadera mínima y máxima del expediente****Recintos Determinados para el Cálculo de Garga Ganadera Máxima**

REF.	REFERENCIA SIGPAC	CULTIVO	DESCRIPCIÓN CULTIVO	SUP.	
				S/R	RESUELTA (ha)
170000005502968	14-073-006-00023-00019	62000	PASTOS PERMANENTES DE 5 O MAS AÑOS-SIN VARIEDAD	S	0,43
170000005502969	14-073-006-00023-00010	62000	PASTOS PERMANENTES DE 5 O MAS AÑOS-SIN VARIEDAD	S	0,26
170000005502970	14-073-006-00037-00005	62000	PASTOS PERMANENTES DE 5 O MAS AÑOS-SIN VARIEDAD	S	5,90
170000005502971	14-073-008-00019-00025	62000	PASTOS PERMANENTES DE 5 O MAS AÑOS-SIN VARIEDAD	S	0,75
170000005502973	14-073-006-00037-00010	62000	PASTOS PERMANENTES DE 5 O MAS AÑOS-SIN VARIEDAD	S	0,85
170000005502974	14-073-006-00018-00001	62000	PASTOS PERMANENTES DE 5 O MAS AÑOS-SIN VARIEDAD	S	2,42
170000005502975	14-073-006-00029-00010	62000	PASTOS PERMANENTES DE 5 O MAS AÑOS-SIN VARIEDAD	S	2,79
170000005502976	14-073-006-00022-00002	62000	PASTOS PERMANENTES DE 5 O MAS AÑOS-SIN VARIEDAD	S	5,08
170000005502977	14-073-006-00017-00007	62000	PASTOS PERMANENTES DE 5 O MAS AÑOS-SIN VARIEDAD	S	12,70
170000005502978	14-073-006-00022-00001	62000	PASTOS PERMANENTES DE 5 O MAS AÑOS-SIN VARIEDAD	S	0,58
170000005502979	14-073-006-00023-00002	62000	PASTOS PERMANENTES DE 5 O MAS AÑOS-SIN VARIEDAD	S	10,41
170000005502980	14-073-006-00023-00008	62000	PASTOS PERMANENTES DE 5 O MAS AÑOS-SIN VARIEDAD	S	1,38
170000005502981	14-073-006-00023-00007	62000	PASTOS PERMANENTES DE 5 O MAS AÑOS-SIN VARIEDAD	S	2,04
170000005502983	14-073-006-00019-00001	62000	PASTOS PERMANENTES DE 5 O MAS AÑOS-SIN VARIEDAD	S	4,16
170000005502984	14-073-006-00020-00004	62000	PASTOS PERMANENTES DE 5 O MAS AÑOS-SIN VARIEDAD	S	66,47
170000005502985	14-073-006-00020-00005	62000	PASTOS PERMANENTES DE 5 O MAS AÑOS-SIN VARIEDAD	S	4,55
170000005502986	14-073-006-00028-00004	62000	PASTOS PERMANENTES DE 5 O MAS AÑOS-SIN VARIEDAD	S	26,79
170000005502987	14-073-006-00029-00012	62000	PASTOS PERMANENTES DE 5 O MAS AÑOS-SIN VARIEDAD	S	4,43
170000005502988	14-073-006-00029-00007	62000	PASTOS PERMANENTES DE 5 O MAS AÑOS-SIN VARIEDAD	S	0,45
170000005502989	14-073-006-00020-00006	62000	PASTOS PERMANENTES DE 5 O MAS AÑOS-SIN VARIEDAD	S	3,86
170000005502990	14-073-008-00019-00030	62000	PASTOS PERMANENTES DE 5 O MAS AÑOS-SIN VARIEDAD	S	1,90
170000005502991	14-073-008-00019-00029	62000	PASTOS PERMANENTES DE 5 O MAS AÑOS-SIN VARIEDAD	S	0,90
170000005502992	14-073-008-00019-00036	62000	PASTOS PERMANENTES DE 5 O MAS AÑOS-SIN VARIEDAD	S	1,47
170000005502993	14-073-008-00019-00034	62000	PASTOS PERMANENTES DE 5 O MAS AÑOS-SIN VARIEDAD	S	2,40
170000005502994	14-073-006-00012-00014	62000	PASTOS PERMANENTES DE 5 O MAS AÑOS-SIN VARIEDAD	S	5,01
170000005502996	14-073-008-00019-00028	62000	PASTOS PERMANENTES DE 5 O MAS AÑOS-SIN VARIEDAD	S	7,21
170000005502997	14-073-006-00012-00020	62000	PASTOS PERMANENTES DE 5 O MAS AÑOS-SIN VARIEDAD	S	0,08
170000005502998	14-073-006-00014-00014	62000	PASTOS PERMANENTES DE 5 O MAS AÑOS-SIN VARIEDAD	S	8,20
170000005502999	14-073-006-00014-00013	62000	PASTOS PERMANENTES DE 5 O MAS AÑOS-SIN VARIEDAD	S	0,55
170000005503000	14-073-006-00017-00003	62000	PASTOS PERMANENTES DE 5 O MAS AÑOS-SIN VARIEDAD	S	17,97
170000005503001	14-073-006-00012-00029	62000	PASTOS PERMANENTES DE 5 O MAS AÑOS-SIN VARIEDAD	S	1,08
170000005503002	14-073-006-00017-00005	62000	PASTOS PERMANENTES DE 5 O MAS AÑOS-SIN VARIEDAD	S	0,56
170000005503003	14-073-006-00021-00001	62000	PASTOS PERMANENTES DE 5 O MAS AÑOS-SIN VARIEDAD	S	2,17
170000005503004	14-073-006-00014-00012	62000	PASTOS PERMANENTES DE 5 O MAS AÑOS-SIN VARIEDAD	S	14,97
170000005503005	14-073-006-00014-00011	62000	PASTOS PERMANENTES DE 5 O MAS AÑOS-SIN VARIEDAD	S	0,03
170000005503006	14-073-006-00013-00002	62000	PASTOS PERMANENTES DE 5 O MAS AÑOS-SIN VARIEDAD	S	1,03

(1) Superficie declarada admisible ajustada con la superficie comprometida.
(2) Factor de penalización valorando el alcance para el tipo de compromiso.

Puede verificar la integridad de una copia de este documento mediante la lectura del código QR adjunto o mediante el acceso a la dirección <https://ws050.juntadeandalucia.es/verificarFirma> indicando el código de VERIFICACIÓN

FIRMADO POR	RAQUEL MARIA ESPIN CRESPO	17/12/2024	
VERIFICACIÓN	Pk2jm6UYDU9J72AMTZUYRN3GET48NG	PÁG. 2549/9349	

**Datos considerados para el Cálculo de la Carga Ganadera mínima y máxima del expediente****Recintos Determinados para el Cálculo de Garga Ganadera Máxima**

REF.	REFERENCIA SIGPAC	CULTIVO	DESCRIPCIÓN CULTIVO	SUP.	
				S/R	RESUELTA (ha)
170000005503007	14-073-006-00017-00002	62000	PASTOS PERMANENTES DE 5 O MAS AÑOS-SIN VARIEDAD	S	17,69
170000005503008	14-073-006-00021-00002	62000	PASTOS PERMANENTES DE 5 O MAS AÑOS-SIN VARIEDAD	S	0,31
170000005503009	14-073-006-00014-00023	62000	PASTOS PERMANENTES DE 5 O MAS AÑOS-SIN VARIEDAD	S	0,02
170000005503010	14-073-006-00014-00024	62000	PASTOS PERMANENTES DE 5 O MAS AÑOS-SIN VARIEDAD	S	0,34
170000005503011	14-073-006-00027-00009	62000	PASTOS PERMANENTES DE 5 O MAS AÑOS-SIN VARIEDAD	S	1,10
170000005503012	14-073-006-00027-00007	62000	PASTOS PERMANENTES DE 5 O MAS AÑOS-SIN VARIEDAD	S	0,50
170000005503013	14-073-006-00014-00003	62000	PASTOS PERMANENTES DE 5 O MAS AÑOS-SIN VARIEDAD	S	19,55
170000005503014	14-073-006-00027-00011	62000	PASTOS PERMANENTES DE 5 O MAS AÑOS-SIN VARIEDAD	S	3,09
170000005503015	14-073-006-00023-00021	62000	PASTOS PERMANENTES DE 5 O MAS AÑOS-SIN VARIEDAD	S	8,35
170000005503016	14-073-006-00027-00003	62000	PASTOS PERMANENTES DE 5 O MAS AÑOS-SIN VARIEDAD	S	6,59
170000005503017	14-073-006-00023-00014	62000	PASTOS PERMANENTES DE 5 O MAS AÑOS-SIN VARIEDAD	S	1,69
170000005503018	14-073-006-00037-00001	62000	PASTOS PERMANENTES DE 5 O MAS AÑOS-SIN VARIEDAD	S	7,97
170000005503021	14-073-006-00029-00006	62000	PASTOS PERMANENTES DE 5 O MAS AÑOS-SIN VARIEDAD	S	13,63
170000005503022	14-073-008-00019-00017	62000	PASTOS PERMANENTES DE 5 O MAS AÑOS-SIN VARIEDAD	S	10,56
170000005503024	14-073-008-00019-00016	62000	PASTOS PERMANENTES DE 5 O MAS AÑOS-SIN VARIEDAD	S	6,26
170000005503028	14-073-008-00020-00001	62000	PASTOS PERMANENTES DE 5 O MAS AÑOS-SIN VARIEDAD	S	3,67
170000005503030	14-073-008-00019-00026	62000	PASTOS PERMANENTES DE 5 O MAS AÑOS-SIN VARIEDAD	S	0,42
170000005503031	14-073-006-00029-00001	62000	PASTOS PERMANENTES DE 5 O MAS AÑOS-SIN VARIEDAD	S	24,11
170000005503032	14-073-008-00019-00022	62000	PASTOS PERMANENTES DE 5 O MAS AÑOS-SIN VARIEDAD	S	4,96
170000005503034	14-073-006-00027-00010	62000	PASTOS PERMANENTES DE 5 O MAS AÑOS-SIN VARIEDAD	S	9,90
170000005503035	14-073-008-00019-00019	62000	PASTOS PERMANENTES DE 5 O MAS AÑOS-SIN VARIEDAD	S	9,79
170000005503036	14-073-008-00019-00001	62000	PASTOS PERMANENTES DE 5 O MAS AÑOS-SIN VARIEDAD	S	21,09
170000005503037	14-073-006-00012-00012	62000	PASTOS PERMANENTES DE 5 O MAS AÑOS-SIN VARIEDAD	S	2,15
170000005503038	14-073-006-00012-00013	62000	PASTOS PERMANENTES DE 5 O MAS AÑOS-SIN VARIEDAD	S	5,38
170000005503039	14-073-006-00012-00015	62000	PASTOS PERMANENTES DE 5 O MAS AÑOS-SIN VARIEDAD	S	2,75
170000005503040	14-073-006-00027-00002	62000	PASTOS PERMANENTES DE 5 O MAS AÑOS-SIN VARIEDAD	S	22,56
170000005503041	14-073-008-00019-00021	62000	PASTOS PERMANENTES DE 5 O MAS AÑOS-SIN VARIEDAD	S	9,37
170000005503042	14-073-008-00019-00023	62000	PASTOS PERMANENTES DE 5 O MAS AÑOS-SIN VARIEDAD	S	0,03
170000005503043	14-073-006-00012-00047	62000	PASTOS PERMANENTES DE 5 O MAS AÑOS-SIN VARIEDAD	S	3,69
170000005503044	14-073-008-00019-00018	62000	PASTOS PERMANENTES DE 5 O MAS AÑOS-SIN VARIEDAD	S	0,23
170000005503045	14-073-008-00019-00027	62000	PASTOS PERMANENTES DE 5 O MAS AÑOS-SIN VARIEDAD	S	8,06
170000005503046	14-073-006-00012-00034	62000	PASTOS PERMANENTES DE 5 O MAS AÑOS-SIN VARIEDAD	S	0,03
170000005503047	14-073-006-00012-00035	62000	PASTOS PERMANENTES DE 5 O MAS AÑOS-SIN VARIEDAD	S	0,05
170000005503048	14-073-008-00019-00044	62000	PASTOS PERMANENTES DE 5 O MAS AÑOS-SIN VARIEDAD	S	4,55
170000005503049	14-073-006-00012-00032	62000	PASTOS PERMANENTES DE 5 O MAS AÑOS-SIN VARIEDAD	S	1,61
170000005503050	14-073-008-00019-00040	62000	PASTOS PERMANENTES DE 5 O MAS AÑOS-SIN VARIEDAD	S	0,04

(1) Superficie declarada admisible ajustada con la superficie comprometida.
(2) Factor de penalización valorando el alcance para el tipo de compromiso.

Puede verificar la integridad de una copia de este documento mediante la lectura del código QR adjunto o mediante el acceso a la dirección <https://ws050.juntadeandalucia.es/verificarFirma> indicando el código de VERIFICACIÓN

FIRMADO POR	RAQUEL MARIA ESPIN CRESPO	17/12/2024	
VERIFICACIÓN	Pk2jm6UYDU9J72AMTZUYRN3GET48NG	PÁG. 2550/9349	

**Datos considerados para el Cálculo de la Carga Ganadera mínima y máxima del expediente****Recintos Determinados para el Cálculo de Garga Ganadera Máxima**

<u>REF.</u>	<u>REFERENCIA SIGPAC</u>	<u>CULTIVO</u>	<u>DESCRIPCIÓN CULTIVO</u>	<u>S/R</u>	<u>SUP. RESUELTA (ha)</u>
1700000005503051	14-073-008-00019-00042	62000	PASTOS PERMANENTES DE 5 O MAS AÑOS-SIN VARIEDAD	S	0,67
1700000005503052	14-073-006-00012-00011	62000	PASTOS PERMANENTES DE 5 O MAS AÑOS-SIN VARIEDAD	S	4,17
1700000005503053	14-073-008-00019-00037	62000	PASTOS PERMANENTES DE 5 O MAS AÑOS-SIN VARIEDAD	S	11,60

Incidencias de carga ganadera**INCIDENCIA DESCRIPCIÓN**

100407	Explotación solicitada no forma parte de ningún organismo de control autorizado para la producción ecológica en Andalucía o fecha de inscripción posterior al plazo establecido (Anexo I. Criterios de Subvencionabilidad. Orden 28 de marzo de 2023). Explotación:ES140730000455 Especie:PORCINO
--------	--

(1) Superficie declarada admisible ajustada con la superficie comprometida.
(2) Factor de penalización valorando el alcance para el tipo de compromiso.

Puede verificar la integridad de una copia de este documento mediante la lectura del código QR adjunto o mediante el acceso a la dirección <https://ws050.juntadeandalucia.es/verificarFirma> indicando el código de VERIFICACIÓN

FIRMADO POR	RAQUEL MARIA ESPIN CRESPO	17/12/2024
VERIFICACIÓN	Pk2jm6UYDU9J72AMTZUYRN3GET48NG	PÁG. 2551/9349



**APELLIDOS Y NOMBRE / RAZÓN SOCIAL**

GESTIONES OLEO-AGRICOLAS SL

NIF

****1249*

EXPEDIENTE

1242564

ANUALIDAD DE PAGO

1ª

IMPORTES POR ANUALIDAD

	2023	2024	2025	2026	2027
IMPORTE MÁXIMO SUBVENCIONABLE	1.252,39 €	1.252,39 €	1.252,39 €	1.043,66 €	1.043,66 €
IMPORTE MEDIO DE TRANSFERENCIA (€/ha)	297,48 €	297,48 €	297,48 €	247,90 €	247,90 €

RESUMEN DE UNIDADES

Cód	GRUPO DE PAGO	Sup. Dec. Admisible (ha)	Sup. Comprometida (ha)	Sup. ajustada compromiso (1) (ha)	% sobredec.	Sup. Resuelta (ha)	Importe Declarado	Importe Topado	Importe Resuelto	Importe tras sobredec.
419	OLIVAR	4,21		4,21	0,00	4,21	1.252,39	1.252,39	1.252,39	1.252,39
TOTAL		4,21	4,21	4,21		4,21	1.252,39	1.252,39	1.252,39	1.252,39

APLICACIÓN DE REDUCCIONES Y PENALIZACIONES

GRUPO DE PAGO	Importe Calculado	Importe prereduc.	Criterios de subvencionabilidad y compromisos	Presentación tardía	Omisión declaración	Condicionalidad	IMPORTE (Euros) RESUELTO
OLIVAR	1.252,39	1.252,39	0,00	0,00	0,00	0,00	1.252,39
TOTAL	1.252,39	1.252,39					1.252,39

RESUMEN DE PAGOS**IMPORTE (Euros)**

	RESUELTO	FEADER	MAPA	CAPADR
OLIVAR - Pago realizado	1.252,39 €	1.064,53 €	122,86 €	65,00 €

RECINTOS RESUELTOS

REF.	REFERENCIA SIGPAC	CULTIVO	DESCRIPCIÓN CULTIVO	S/R	G.PAGO	PEND. MEDIA (%)	SUP. DEC. ADMISIBLE (ha)	SUP. COMPROM. (ha)	SUP. AJUSTADA COMPR.(1) (ha)	SUP. CONY. SIGPAC (ha)	SUP. CERTIE (ha)	SUP. CAMPO (ha)	SUP. CAMPO DETER. CULT. DECLARADO (ha)	SUP. DEC. REDUCIDA (ha)	SUP. RESUELTA (ha)
4630386	14-019-019-00002-003	101010	OLIVAR-PICUAL	S	419	9,10	3,53	3,53	3,53		3,53			3,53	3,53
4630387	14-019-019-00251-001	101010	OLIVAR-PICUAL	S	419	7,90	0,68	0,68	0,68		0,68			0,68	0,68

INCIDENCIAS**INCIDENCIA DESCRIPCIÓN**

- 100421 Recinto declarado por error para una operación de la 6503, que se ha corregido de oficio marcando la operación correcta, de acuerdo con la fecha de inscripción del recinto en la producción ecológica.
 Ref:4630386 Recinto:14-019-019-00002-00003 Cultivo:101010 OLIVAR-PICUAL Secano
 Ref:4630387 Recinto:14-019-019-00251-00001 Cultivo:101010 OLIVAR-PICUAL Secano

(1) Superficie declarada admisible ajustada con la superficie comprometida.
 (2) Factor de penalización valorando el alcance para el tipo de compromiso.

Puede verificar la integridad de una copia de este documento mediante la lectura del código QR adjunto o mediante el acceso a la dirección <https://ws050.juntadeandalucia.es/verificarFirma> indicando el código de VERIFICACIÓN

FIRMADO POR

RAQUEL MARIA ESPIN CRESPO

17/12/2024

VERIFICACIÓN

Pk2jm6UYDU9J72AMTZUYRN3GET48NG

PÁG. 2552/9349



**APELLIDOS Y NOMBRE / RAZÓN SOCIAL**

GESTISILLAS AGRICOLA, SL

NIF

***7906*

EXPEDIENTE

1169674

ANUALIDAD DE PAGO

1ª

IMPORTES POR ANUALIDAD

	2023	2024	2025	2026	2027
IMPORTE MÁXIMO SUBVENCIONABLE	11.899,20 €	11.899,20 €	11.899,20 €	9.916,00 €	9.916,00 €
IMPORTE MEDIO DE TRANSFERENCIA (€/ha)	297,48 €	297,48 €	297,48 €	247,90 €	247,90 €

RESUMEN DE UNIDADES

Cód	GRUPO DE PAGO	Sup. Dec. Admisible (ha)	Sup. Comprometida (ha)	Sup. ajustada compromiso (1) (ha)	% sobredec.	Sup. Resuelta (ha)	Importe Declarado	Importe Topado	Importe Resuelto	Importe tras sobredec.
419	OLIVAR	52,58		40,00	0,00	40,00	11.899,20	11.899,20	11.899,20	11.899,20
TOTAL		52,58	40,00	40,00		40,00	11.899,20	11.899,20	11.899,20	11.899,20

APLICACIÓN DE REDUCCIONES Y PENALIZACIONES

GRUPO DE PAGO	Importe Calculado	Importe prereduc.	Criterios de subvencionabilidad y compromisos	Presentación tardía	Omisión declaración	Condicionalidad	IMPORTE (Euros) RESUELTO
OLIVAR	11.899,20	11.899,20	0,00	0,00	0,00	0,00	11.899,20
TOTAL	11.899,20	11.899,20					11.899,20

RESUMEN DE PAGOS**IMPORTE (Euros)**

	RESUELTO	FEADER	MAPA	CAPADR
OLIVAR - Pago realizado	11.899,20 €	10.114,32 €	1.167,31 €	617,57 €

RECINTOS RESUELTOS

REF.	REFERENCIA SIGPAC	CULTIVO DESCRIPCIÓN CULTIVO	S/R G.PAGO	PEND. MEDIA (%)	SUP. DEC. ADMISIBLE (ha)	SUP. COMPROM. (ha)	SUP. AJUSTADA COMPR.(1) (ha)	SUP. CONY. SIGPAC (ha)	SUP. CERTIE (ha)	SUP. CAMPO (ha)	SUP. CAMPO DETER. CULT. DECLARADO (ha)	SUP. DEC. REDUCIDA (ha)	SUP. RESUELTA (ha)
1700000004837834	14-002-041-00060-002	101138 OLIVAR-HOJIBLANCA	S 419	5,90	1,72	1,72	1,72		1,72			1,72	1,72
1700000004837835	14-002-041-00062-002	101138 OLIVAR-HOJIBLANCA	S 419	11,00	3,14	3,14	3,14		3,14			3,14	3,14
1700000004837836	14-002-041-00109-002	101138 OLIVAR-HOJIBLANCA	S 419	7,30	25,52	25,52	25,52		25,52			25,52	25,52
1700000004837837	14-002-041-00118-004	101138 OLIVAR-HOJIBLANCA	S 419	10,90	22,20	22,20	22,20		22,20			22,20	22,20

(1) Superficie declarada admisible ajustada con la superficie comprometida.
(2) Factor de penalización valorando el alcance para el tipo de compromiso.

Puede verificar la integridad de una copia de este documento mediante la lectura del código QR adjunto o mediante el acceso a la dirección <https://ws050.juntadeandalucia.es/verificarFirma> indicando el código de VERIFICACIÓN

FIRMADO POR

RAQUEL MARIA ESPIN CRESPO

17/12/2024

VERIFICACIÓN

Pk2jm6UYDU9J72AMTZUYRN3GET48NG

PÁG. 2553/9349



**APELLIDOS Y NOMBRE / RAZÓN SOCIAL**

GIL CAMPOS FRANCISCO JAVIER

NIF

****7933*

EXPEDIENTE

1179495

ANUALIDAD DE PAGO

1ª

IMPORTES POR ANUALIDAD

	2023	2024	2025	2026	2027
IMPORTE MÁXIMO SUBVENCIONABLE	6.412,63 €	6.412,63 €	5.343,86 €	5.343,86 €	5.343,86 €
IMPORTE MEDIO DE TRANSFERENCIA (€/ha)	78,87 €	78,87 €	65,72 €	65,72 €	65,72 €

RESUMEN DE UNIDADES

Cód	GRUPO DE PAGO	Sup. Dec. Admisible (ha)	Sup. Comprometida (ha)	Sup. ajustada compromiso (1) (ha)	% sobredec.	Sup. Resuelta (ha)	Importe Declarado	Importe Topado	Importe Resuelto	Importe tras sobredec.
418	PASTOS ASOCIADOS A GANADERÍA ECOLÓGICA	81,31		81,31	0,00	81,31	7.767,12	6.412,63	6.412,63	6.412,63
TOTAL		81,31	81,31	81,31		81,31	7.767,12	6.412,63	6.412,63	6.412,63

APLICACIÓN DE REDUCCIONES Y PENALIZACIONES

GRUPO DE PAGO	Importe Calculado	Importe prereduc.	Criterios de subvencionabilidad y compromisos	Presentación tardía	Omisión declaración	Condicionalidad	IMPORTE (Euros) RESUELTO
PASTOS ASOCIADOS A GANADERÍA	6.412,63	6.412,63	0,00	0,00	0,00	0,00	6.412,63
TOTAL	6.412,63	6.412,63					6.412,63

RESUMEN DE PAGOS**IMPORTE (Euros)**

PASTOS ASOCIADOS A GANADERÍA ECOLÓGICA - Pago realizado	RESUELTO 6.412,63 €	FEADER 5.450,74 €	MAPA 629,08 €	CAPADR 332,81 €
---	----------------------------	--------------------------	----------------------	------------------------

RECINTOS RESUELTOS

REE	REFERENCIA SIGPAC	CULTIVO	DESCRIPCIÓN CULTIVO	S/R G.PAGO	PEND. MEDIA (%)	SUP. DEC. ADMISIBLE (ha)	SUP. COMPROM. (ha)	SUP. AJUSTADA COMPROM. (1) (ha)	SUP. CONV. SIGPAC (ha)	SUP. CERTIF. (ha)	SUP. CAMPO (ha)	SUP. CAMPO DETER. CULT. DECLARADO (ha)	SUP. DEC. REDUCIDA (ha)	SUP. RESUELTA (ha)
5280726	14-062-007-00004-007	62000	PASTOS PERMANENTES DE 5 O MAS AÑOS-SIN VARIEDAD	S 418	7,90	19,83	19,83	19,83		19,83			19,83	19,83
5280727	14-062-007-00005-003	62000	PASTOS PERMANENTES DE 5 O MAS AÑOS-SIN VARIEDAD	S 418	14,20	39,38	39,38	39,38		39,38			39,38	39,38
5280728	14-062-007-00004-001	62000	PASTOS PERMANENTES DE 5 O MAS AÑOS-SIN VARIEDAD	S 418	17,50	21,44	21,44	21,44		21,44			21,44	21,44
5280729	14-062-007-00005-007	62000	PASTOS PERMANENTES DE 5 O MAS AÑOS-SIN VARIEDAD	S 418	13,10	0,32	0,32	0,32		0,32			0,32	0,32
5280734	14-062-007-00004-008	62000	PASTOS PERMANENTES DE 5 O MAS AÑOS-SIN VARIEDAD	S 418	12,90	0,34	0,34	0,34		0,34			0,34	0,34

INCIDENCIAS**INCIDENCIA DESCRIPCIÓN**

100407 Explotación solicitada no forma parte de ningún organismo de control autorizado para la producción ecológica en Andalucía o fecha de inscripción posterior al plazo establecido (Anexo I. Criterios de Subvencionabilidad. Orden 28 de marzo de 2023).
Explotación:ES140620000094 Especie:PORCINO

(1) Superficie declarada admisible ajustada con la superficie comprometida.
(2) Factor de penalización valorando el alcance para el tipo de compromiso.

Puede verificar la integridad de una copia de este documento mediante la lectura del código QR adjunto o mediante el acceso a la dirección <https://ws050.juntadeandalucia.es/verificarFirma> indicando el código de VERIFICACIÓN

FIRMADO POR

RAQUEL MARIA ESPIN CRESPO

17/12/2024

VERIFICACIÓN

Pk2jm6UYDU9J72AMTZUYRN3GET48NG

PÁG. 2554/9349



**Datos considerados para el Cálculo de la Carga Ganadera mínima y máxima del expediente**

Explotación	Especie	Inscrito en Sipea y Admisible	Ugm Calculada para CG Mínima	Ugm Calculada para CG Máxima
ES140620000094	OVINA	SI	10,02	10,02
ES140620000094	PORCINO	NO	0,00	5,99
ES140620000542	OVINA	SI	12,12	12,12
ES140620000543	OVINA	SI	20,81	20,81
			42,95	48,94

Superficie determinada para Cálculo Carga Ganadera Mínima: 182,71 ha

Superficie determinada para Cálculo Carga Ganadera Máxima: 182,74 ha

Carga Ganadera Mínima Expediente: 0,24 ugm/ha

Carga Ganadera Máxima Expediente: 0,27 ugm/ha

Los importes del Grupo de Pago de pastos de este expediente han sido ajustados por no llegar a la carga ganadera mínima de 0,3

Recintos Determinados para el Cálculo de Carga Ganadera Mínima

REF.	REFERENCIA SIGPAC	CULTIVO	DESCRIPCIÓN CULTIVO	S/R	SUP. RESUELTA (ha)
-1131049	14-062-033-00149-00001	62000	PASTOS PERMANENTES DE 5 O MAS AÑOS-SIN VARIEDAD	S	2,04
-1131026	14-062-035-00059-00001	62000	PASTOS PERMANENTES DE 5 O MAS AÑOS-SIN VARIEDAD	S	1,27
-1131024	14-062-035-00075-00001	62000	PASTOS PERMANENTES DE 5 O MAS AÑOS-SIN VARIEDAD	S	0,53
-1131023	14-062-035-00074-00002	62000	PASTOS PERMANENTES DE 5 O MAS AÑOS-SIN VARIEDAD	S	0,44
-1131022	14-062-035-00352-00001	62000	PASTOS PERMANENTES DE 5 O MAS AÑOS-SIN VARIEDAD	S	0,11
-1128886	14-062-035-00290-00001	62000	PASTOS PERMANENTES DE 5 O MAS AÑOS-SIN VARIEDAD	S	0,73
-1128885	14-062-035-00291-00001	62000	PASTOS PERMANENTES DE 5 O MAS AÑOS-SIN VARIEDAD	S	0,74
-1128884	14-062-035-00292-00001	62000	PASTOS PERMANENTES DE 5 O MAS AÑOS-SIN VARIEDAD	S	0,76
-1128883	14-062-035-00293-00001	62000	PASTOS PERMANENTES DE 5 O MAS AÑOS-SIN VARIEDAD	S	3,00
-1128880	14-062-010-00010-00001	62000	PASTOS PERMANENTES DE 5 O MAS AÑOS-SIN VARIEDAD	S	3,02
-1128879	14-062-010-00012-00001	62000	PASTOS PERMANENTES DE 5 O MAS AÑOS-SIN VARIEDAD	S	1,19
-1128878	14-062-010-00013-00001	62000	PASTOS PERMANENTES DE 5 O MAS AÑOS-SIN VARIEDAD	S	3,05
-1128877	14-062-010-00014-00002	62000	PASTOS PERMANENTES DE 5 O MAS AÑOS-SIN VARIEDAD	S	3,00
-1128876	14-062-010-00016-00001	62000	PASTOS PERMANENTES DE 5 O MAS AÑOS-SIN VARIEDAD	S	0,97
-1128741	14-062-033-00142-00001	62000	PASTOS PERMANENTES DE 5 O MAS AÑOS-SIN VARIEDAD	S	2,21
-1128740	14-062-033-00143-00002	62000	PASTOS PERMANENTES DE 5 O MAS AÑOS-SIN VARIEDAD	S	5,46
5280726	14-062-007-00004-00007	62000	PASTOS PERMANENTES DE 5 O MAS AÑOS-SIN VARIEDAD	S	19,83
5280727	14-062-007-00005-00003	62000	PASTOS PERMANENTES DE 5 O MAS AÑOS-SIN VARIEDAD	S	39,38
5280728	14-062-007-00004-00001	62000	PASTOS PERMANENTES DE 5 O MAS AÑOS-SIN VARIEDAD	S	21,44
5280729	14-062-007-00005-00007	62000	PASTOS PERMANENTES DE 5 O MAS AÑOS-SIN VARIEDAD	S	0,32
5280734	14-062-007-00004-00008	62000	PASTOS PERMANENTES DE 5 O MAS AÑOS-SIN VARIEDAD	S	0,34
170000006068578	14-062-003-00095-00001	62000	PASTOS PERMANENTES DE 5 O MAS AÑOS-SIN VARIEDAD	S	0,28
170000006068580	14-062-035-00022-00001	62000	PASTOS PERMANENTES DE 5 O MAS AÑOS-SIN VARIEDAD	S	1,09
170000006068581	14-062-007-00020-00001	62000	PASTOS PERMANENTES DE 5 O MAS AÑOS-SIN VARIEDAD	S	6,92
170000006068582	14-062-007-00023-00002	62000	PASTOS PERMANENTES DE 5 O MAS AÑOS-SIN VARIEDAD	S	27,08
170000006068583	14-062-035-00270-00001	62000	PASTOS PERMANENTES DE 5 O MAS AÑOS-SIN VARIEDAD	S	0,22
170000006068584	14-062-035-00269-00001	62000	PASTOS PERMANENTES DE 5 O MAS AÑOS-SIN VARIEDAD	S	0,13
170000006068585	14-062-034-00046-00002	62000	PASTOS PERMANENTES DE 5 O MAS AÑOS-SIN VARIEDAD	S	3,36

(1) Superficie declarada admisible ajustada con la superficie comprometida.
(2) Factor de penalización valorando el alcance para el tipo de compromiso.Puede verificar la integridad de una copia de este documento mediante la lectura del código QR adjunto o mediante el acceso a la dirección <https://ws050.juntadeandalucia.es/verificarFirma> indicando el código de VERIFICACIÓN

FIRMADO POR

RAQUEL MARIA ESPIN CRESPO

17/12/2024

VERIFICACIÓN

Pk2jm6UYDU9J72AMTZUYRN3GET48NG

PÁG. 2555/9349



**Datos considerados para el Cálculo de la Carga Ganadera mínima y máxima del expediente****Recintos Determinados para el Cálculo de Garga Ganadera Mínima**

REF.	REFERENCIA SIGPAC	CULTIVO	DESCRIPCIÓN CULTIVO	SUP.	
				S/R	RESUELTA (ha)
170000006068587	14-062-035-00216-00002	62000	PASTOS PERMANENTES DE 5 O MAS AÑOS-SIN VARIEDAD	S	2,42
170000006068588	14-062-010-00017-00001	62000	PASTOS PERMANENTES DE 5 O MAS AÑOS-SIN VARIEDAD	S	3,02
170000006068592	14-062-034-00046-00001	62000	PASTOS PERMANENTES DE 5 O MAS AÑOS-SIN VARIEDAD	S	0,95
170000006068593	14-062-034-00009-00002	62000	PASTOS PERMANENTES DE 5 O MAS AÑOS-SIN VARIEDAD	S	0,84
170000006068595	14-062-035-00294-00001	62000	PASTOS PERMANENTES DE 5 O MAS AÑOS-SIN VARIEDAD	S	1,14
170000006068598	14-062-007-00006-00005	62000	PASTOS PERMANENTES DE 5 O MAS AÑOS-SIN VARIEDAD	S	16,99
170000006068601	14-062-033-00034-00002	62000	PASTOS PERMANENTES DE 5 O MAS AÑOS-SIN VARIEDAD	S	8,44

Recintos Determinados para el Cálculo de Garga Ganadera Máxima

REF.	REFERENCIA SIGPAC	CULTIVO	DESCRIPCIÓN CULTIVO	SUP.	
				S/R	RESUELTA (ha)
-1370632	14-062-003-00096-00001	62000	PASTOS PERMANENTES DE 5 O MAS AÑOS-SIN VARIEDAD	S	0,03
-1131049	14-062-033-00149-00001	62000	PASTOS PERMANENTES DE 5 O MAS AÑOS-SIN VARIEDAD	S	2,04
-1131026	14-062-035-00059-00001	62000	PASTOS PERMANENTES DE 5 O MAS AÑOS-SIN VARIEDAD	S	1,27
-1131024	14-062-035-00075-00001	62000	PASTOS PERMANENTES DE 5 O MAS AÑOS-SIN VARIEDAD	S	0,53
-1131023	14-062-035-00074-00002	62000	PASTOS PERMANENTES DE 5 O MAS AÑOS-SIN VARIEDAD	S	0,44
-1131022	14-062-035-00352-00001	62000	PASTOS PERMANENTES DE 5 O MAS AÑOS-SIN VARIEDAD	S	0,11
-1128886	14-062-035-00290-00001	62000	PASTOS PERMANENTES DE 5 O MAS AÑOS-SIN VARIEDAD	S	0,73
-1128885	14-062-035-00291-00001	62000	PASTOS PERMANENTES DE 5 O MAS AÑOS-SIN VARIEDAD	S	0,74
-1128884	14-062-035-00292-00001	62000	PASTOS PERMANENTES DE 5 O MAS AÑOS-SIN VARIEDAD	S	0,76
-1128883	14-062-035-00293-00001	62000	PASTOS PERMANENTES DE 5 O MAS AÑOS-SIN VARIEDAD	S	3,00
-1128880	14-062-010-00010-00001	62000	PASTOS PERMANENTES DE 5 O MAS AÑOS-SIN VARIEDAD	S	3,02
-1128879	14-062-010-00012-00001	62000	PASTOS PERMANENTES DE 5 O MAS AÑOS-SIN VARIEDAD	S	1,19
-1128878	14-062-010-00013-00001	62000	PASTOS PERMANENTES DE 5 O MAS AÑOS-SIN VARIEDAD	S	3,05
-1128877	14-062-010-00014-00002	62000	PASTOS PERMANENTES DE 5 O MAS AÑOS-SIN VARIEDAD	S	3,00
-1128876	14-062-010-00016-00001	62000	PASTOS PERMANENTES DE 5 O MAS AÑOS-SIN VARIEDAD	S	0,97
-1128741	14-062-033-00142-00001	62000	PASTOS PERMANENTES DE 5 O MAS AÑOS-SIN VARIEDAD	S	2,21
-1128740	14-062-033-00143-00002	62000	PASTOS PERMANENTES DE 5 O MAS AÑOS-SIN VARIEDAD	S	5,46
5280726	14-062-007-00004-00007	62000	PASTOS PERMANENTES DE 5 O MAS AÑOS-SIN VARIEDAD	S	19,83
5280727	14-062-007-00005-00003	62000	PASTOS PERMANENTES DE 5 O MAS AÑOS-SIN VARIEDAD	S	39,38
5280728	14-062-007-00004-00001	62000	PASTOS PERMANENTES DE 5 O MAS AÑOS-SIN VARIEDAD	S	21,44
5280729	14-062-007-00005-00007	62000	PASTOS PERMANENTES DE 5 O MAS AÑOS-SIN VARIEDAD	S	0,32
5280734	14-062-007-00004-00008	62000	PASTOS PERMANENTES DE 5 O MAS AÑOS-SIN VARIEDAD	S	0,34
170000006068578	14-062-003-00095-00001	62000	PASTOS PERMANENTES DE 5 O MAS AÑOS-SIN VARIEDAD	S	0,28
170000006068580	14-062-035-00022-00001	62000	PASTOS PERMANENTES DE 5 O MAS AÑOS-SIN VARIEDAD	S	1,09
170000006068581	14-062-007-00020-00001	62000	PASTOS PERMANENTES DE 5 O MAS AÑOS-SIN VARIEDAD	S	6,92
170000006068582	14-062-007-00023-00002	62000	PASTOS PERMANENTES DE 5 O MAS AÑOS-SIN VARIEDAD	S	27,08

(1) Superficie declarada admisible ajustada con la superficie comprometida.
(2) Factor de penalización valorando el alcance para el tipo de compromiso.

Puede verificar la integridad de una copia de este documento mediante la lectura del código QR adjunto o mediante el acceso a la dirección <https://ws050.juntadeandalucia.es/verificarFirma> indicando el código de VERIFICACIÓN

FIRMADO POR

RAQUEL MARIA ESPIN CRESPO

17/12/2024

VERIFICACIÓN

Pk2jm6UYDU9J72AMTZUYRN3GET48NG

PÁG. 2556/9349



**Datos considerados para el Cálculo de la Carga Ganadera mínima y máxima del expediente****Recintos Determinados para el Cálculo de Garga Ganadera Máxima**

REF.	REFERENCIA SIGPAC	CULTIVO	DESCRIPCIÓN CULTIVO	S/R	SUP.
					RESUELTA (ha)
1700000006068583	14-062-035-00270-00001	62000	PASTOS PERMANENTES DE 5 O MAS AÑOS-SIN VARIEDAD	S	0,22
1700000006068584	14-062-035-00269-00001	62000	PASTOS PERMANENTES DE 5 O MAS AÑOS-SIN VARIEDAD	S	0,13
1700000006068585	14-062-034-00046-00002	62000	PASTOS PERMANENTES DE 5 O MAS AÑOS-SIN VARIEDAD	S	3,36
1700000006068587	14-062-035-00216-00002	62000	PASTOS PERMANENTES DE 5 O MAS AÑOS-SIN VARIEDAD	S	2,42
1700000006068588	14-062-010-00017-00001	62000	PASTOS PERMANENTES DE 5 O MAS AÑOS-SIN VARIEDAD	S	3,02
1700000006068592	14-062-034-00046-00001	62000	PASTOS PERMANENTES DE 5 O MAS AÑOS-SIN VARIEDAD	S	0,95
1700000006068593	14-062-034-00009-00002	62000	PASTOS PERMANENTES DE 5 O MAS AÑOS-SIN VARIEDAD	S	0,84
1700000006068595	14-062-035-00294-00001	62000	PASTOS PERMANENTES DE 5 O MAS AÑOS-SIN VARIEDAD	S	1,14
1700000006068598	14-062-007-00006-00005	62000	PASTOS PERMANENTES DE 5 O MAS AÑOS-SIN VARIEDAD	S	16,99
1700000006068601	14-062-033-00034-00002	62000	PASTOS PERMANENTES DE 5 O MAS AÑOS-SIN VARIEDAD	S	8,44

Incidencias de carga ganadera**INCIDENCIA DESCRIPCIÓN**

452	Actividad agraria declarada en un recinto no compatible con el uso PA, PR o PS asignado en SIGPAC para ese recinto. Ref:1700000006068596 Recinto:14-062-035-00288-00001 Cultivo:62000 PASTOS PERMANENTES DE 5 O MAS AÑOS-SIN VARIEDAD Secano USO ASIGNADO EN SIGPAC:PS Ref:1700000006068599 Recinto:14-062-011-00060-00001 Cultivo:62000 PASTOS PERMANENTES DE 5 O MAS AÑOS-SIN VARIEDAD Secano USO ASIGNADO EN SIGPAC:PS Ref:1700000006068602 Recinto:14-062-030-00113-00001 Cultivo:62000 PASTOS PERMANENTES DE 5 O MAS AÑOS-SIN VARIEDAD Secano USO ASIGNADO EN SIGPAC:PS
100407	Explotación solicitada no forma parte de ningún organismo de control autorizado para la producción ecológica en Andalucía o fecha de inscripción posterior al plazo establecido (Anexo I. Criterios de Subvencionabilidad. Orden 28 de marzo de 2023). Explotación:ES140620000094 Especie:PORCINO

(1) Superficie declarada admisible ajustada con la superficie comprometida.
(2) Factor de penalización valorando el alcance para el tipo de compromiso.Puede verificar la integridad de una copia de este documento mediante la lectura del código QR adjunto o mediante el acceso a la dirección <https://ws050.juntadeandalucia.es/verificarFirma> indicando el código de VERIFICACIÓN

FIRMADO POR

RAQUEL MARIA ESPIN CRESPO

17/12/2024

VERIFICACIÓN

Pk2jm6UYDU9J72AMTZUYRN3GET48NG

PÁG. 2557/9349



**APELLIDOS Y NOMBRE / RAZÓN SOCIAL**

GIL GARCIA SC

NIF

****5594*

EXPEDIENTE

1090615

ANUALIDAD DE PAGO

1ª

IMPORTES POR ANUALIDAD

	2023	2024	2025	2026	2027
IMPORTE MÁXIMO SUBVENCIONABLE	18.611,81 €	18.611,81 €	15.509,84 €	15.509,84 €	15.509,84 €
IMPORTE MEDIO DE TRANSFERENCIA (€/ha)	49,06 €	49,06 €	40,89 €	40,89 €	40,89 €

RESUMEN DE UNIDADES

Cód	GRUPO DE PAGO	Sup. Dec. Admisible (ha)	Sup. Comprometida (ha)	Sup. ajustada compromiso (1) (ha)	% sobredec.	Sup. Resuelta (ha)	Importe Declarado	Importe Topado	Importe Resuelto	Importe tras sobredec.
418	PASTOS ASOCIADOS A GANADERÍA ECOLÓGICA	379,33		379,33	0,00	379,33	18.611,90	18.611,81	18.611,81	18.611,81
TOTAL		379,33	379,33	379,33		379,33	18.611,90	18.611,81	18.611,81	18.611,81

APLICACIÓN DE REDUCCIONES Y PENALIZACIONES

GRUPO DE PAGO	Importe Calculado	Importe prereduc.	Criterios de subvencionabilidad y compromisos	Presentación tardía	Omisión declaración	Condicionidad	IMPORTE (Euros) RESUELTO
PASTOS ASOCIADOS A GANADERÍA	18.611,81	18.611,81	0,00	0,00	0,00	0,00	18.611,81
TOTAL	18.611,81	18.611,81					18.611,81

RESUMEN DE PAGOS**IMPORTE (Euros)**

PASTOS ASOCIADOS A GANADERÍA ECOLÓGICA - Pago realizado	RESUELTO	FEADER	MAPA	CAPADR
	18.611,81 €	15.820,04 €	1.825,82 €	965,95 €

RECINTOS RESUELTOS

REE	REFERENCIA SIGPAC	CULTIVO	DESCRIPCIÓN CULTIVO	S/R G.PAGO	PEND. MEDIA (%)	SUP. DEC. ADMISIBLE (ha)	SUP. COMPROM. (ha)	SUP. AJUSTADA COMPROM. (1) (ha)	SUP. CONV. SIGPAC (ha)	SUP. CERTIF. (ha)	SUP. CAMPO (ha)	SUP. CAMPO DETER. CULT. DECLARADO (ha)	SUP. DEC. REDUCIDA (ha)	SUP. RESUELTA (ha)
-1127121	14-054-040-00001-001	62000	PASTOS PERMANENTES DE 5 O MAS AÑOS-SIN VARIEDAD	S 418	4,00	41,92	41,92	41,92		41,92			41,92	41,92
-1127115	14-054-040-00021-002	62000	PASTOS PERMANENTES DE 5 O MAS AÑOS-SIN VARIEDAD	S 418	6,40	88,89	88,89	88,89		88,89			88,89	88,89
-1127110	14-054-040-00002-002	62000	PASTOS PERMANENTES DE 5 O MAS AÑOS-SIN VARIEDAD	S 418	7,40	23,50	23,50	23,50		23,50			23,50	23,50
-1127108	14-054-039-00010-008	62000	PASTOS PERMANENTES DE 5 O MAS AÑOS-SIN VARIEDAD	S 418	8,90	6,05	6,05	6,05		6,05			6,05	6,05
-1127103	14-054-039-00011-001	62000	PASTOS PERMANENTES DE 5 O MAS AÑOS-SIN VARIEDAD	S 418	5,40	39,03	39,03	39,03		39,03			39,03	39,03
-1127089	14-054-040-00027-001	62000	PASTOS PERMANENTES DE 5 O MAS AÑOS-SIN VARIEDAD	S 418	3,10	0,41	0,41	0,41		0,41			0,41	0,41
-1127088	14-054-040-00026-001	62000	PASTOS PERMANENTES DE 5 O MAS AÑOS-SIN VARIEDAD	S 418	4,30	0,19	0,19	0,19		0,19			0,19	0,19
-66659	14-054-039-00010-007	62000	PASTOS PERMANENTES DE 5 O MAS AÑOS-SIN VARIEDAD	S 418	9,10	12,88	12,88	12,88		12,88			12,88	12,88
1700000006384593	14-054-039-00002-001	62000	PASTOS PERMANENTES DE 5 O MAS AÑOS-SIN VARIEDAD	S 418	5,90	2,69	2,69	2,69		2,69			2,69	2,69
1700000006384596	14-054-039-00005-002	62000	PASTOS PERMANENTES DE 5 O MAS AÑOS-SIN VARIEDAD	S 418	6,60	81,82	81,82	81,82		81,82			81,82	81,82
1700000006384601	14-054-040-00019-001	62000	PASTOS PERMANENTES DE 5 O MAS AÑOS-SIN VARIEDAD	S 418	6,30	16,12	16,12	16,12		16,12			16,12	16,12
1700000006384604	14-054-040-00002-003	62000	PASTOS PERMANENTES DE 5 O MAS AÑOS-SIN VARIEDAD	S 418	2,30	0,10	0,10	0,10		0,10			0,10	0,10
1700000006384605	14-054-039-00011-004	62000	PASTOS PERMANENTES DE 5 O MAS AÑOS-SIN VARIEDAD	S 418	7,40	0,18	0,18	0,18		0,18			0,18	0,18
1700000006384612	14-054-040-00021-007	62000	PASTOS PERMANENTES DE 5 O MAS AÑOS-SIN VARIEDAD	S 418	7,90	0,08	0,08	0,08		0,14			0,08	0,08
1700000006384613	14-054-040-00021-008	62000	PASTOS PERMANENTES DE 5 O MAS AÑOS-SIN VARIEDAD	S 418	6,20	0,02	0,02	0,02		0,04			0,02	0,02
1700000006384615	14-054-040-00023-001	62000	PASTOS PERMANENTES DE 5 O MAS AÑOS-SIN VARIEDAD	S 418	9,80	15,96	15,96	15,96		15,96			15,96	15,96
1700000006384616	14-054-040-00022-001	62000	PASTOS PERMANENTES DE 5 O MAS AÑOS-SIN VARIEDAD	S 418	4,80	4,84	4,84	4,84		4,84			4,84	4,84
1700000006384617	14-054-040-00024-001	62000	PASTOS PERMANENTES DE 5 O MAS AÑOS-SIN VARIEDAD	S 418	8,30	43,89	43,89	43,89		43,89			43,89	43,89
1700000006384618	14-054-040-00025-001	62000	PASTOS PERMANENTES DE 5 O MAS AÑOS-SIN VARIEDAD	S 418	5,40	0,76	0,76	0,76		0,89			0,76	0,76

(1) Superficie declarada admisible ajustada con la superficie comprometida.
(2) Factor de penalización valorando el alcance para el tipo de compromiso.Puede verificar la integridad de una copia de este documento mediante la lectura del código QR adjunto o mediante el acceso a la dirección <https://ws050.juntadeandalucia.es/verificarFirma> indicando el código de VERIFICACIÓN

FIRMADO POR

RAQUEL MARIA ESPIN CRESPO

17/12/2024

VERIFICACIÓN

Pk2jm6UYDU9J72AMTZUYRN3GET48NG

PÁG. 2558/9349



**INCIDENCIAS****INCIDENCIA DESCRIPCIÓN**

- 100407 Explotación solicitada no forma parte de ningún organismo de control autorizado para la producción ecológica en Andalucía o fecha de inscripción posterior al plazo establecido (Anexo I. Criterios de Subvencionabilidad. Orden 28 de marzo de 2023).
Explotación:ES140060000310 Especie:OVINA
Explotación:ES140110000081 Especie:OVINA
Explotación:ES140110000081 Especie:PORCINO
Explotación:ES140540000030 Especie:BOVINA
Explotación:ES140540000030 Especie:PORCINO
Explotación:ES140540000712 Especie:OVINA
Explotación:ES140540000720 Especie:OVINA
Explotación:ES140540000720 Especie:PORCINO
- 100412 Número de hectáreas validadas inferior a la superficie mínima permitida por el grupo de cultivo (Anexo I. Criterios de Subvencionabilidad. Orden 28 de marzo de 2023).
Sup. Resuelta:0 Grupo de Pago:HERBÁCEOS
- 100413 Recinto perteneciente a grupo de cultivo que no cumple con la superficie mínima requerida (Anexo I. Criterios de Subvencionabilidad. Orden 28 de marzo de 2023).
Ref:1700000006384631 Recinto:14-054-001-00005-00001 Cultivo:12000 TRANQUILLÓN-SIN VARIEDAD Secano Sup. Declarada:10,61 Superficie Resolver:10,61
Ref:1700000006384590 Recinto:14-054-001-00049-00004 Cultivo:12000 TRANQUILLÓN-SIN VARIEDAD Secano Sup. Declarada:14,76 Superficie Resolver:14,76
Ref:1700000006384583 Recinto:14-054-019-00017-00001 Cultivo:13000 TRITICALE-SIN VARIEDAD Secano Sup. Declarada:3,4 Superficie Resolver:3,4
Ref:-66651 Recinto:14-054-019-00106-00001 Cultivo:13000 TRITICALE-SIN VARIEDAD Secano Sup. Declarada:6,67 Superficie Resolver:6,67
Ref:-66573 Recinto:14-054-019-00106-00005 Cultivo:13000 TRITICALE-SIN VARIEDAD Secano Sup. Declarada:1,71 Superficie Resolver:1,71
Ref:1700000006384581 Recinto:14-054-019-00107-00004 Cultivo:13000 TRITICALE-SIN VARIEDAD Secano Sup. Declarada:14,42 Superficie Resolver:14,42
Ref:1700000006384582 Recinto:14-054-019-00109-00001 Cultivo:13000 TRITICALE-SIN VARIEDAD Secano Sup. Declarada:5,4 Superficie Resolver:5,4
Ref:1700000006384588 Recinto:14-054-019-00110-00001 Cultivo:13000 TRITICALE-SIN VARIEDAD Secano Sup. Declarada:5,89 Superficie Resolver:5,89

Datos considerados para el Cálculo de la Carga Ganadera mínima y máxima del expediente

Explotación	Especie	Inscrito en Sipea y Admisible	Ugm Calculada para CG Mínima	Ugm Calculada para CG Máxima
ES140060000310	OVINA	NO	0,00	10,35
ES140110000081	OVINA	NO	0,00	11,30
ES140110000081	PORCINO	NO	0,00	173,45
ES140540000030	BOVINA	NO	0,00	26,42
ES140540000030	PORCINO	NO	0,00	2,28
ES140540000712	OVINA	NO	0,00	60,65
ES140540000720	BOVINA	SI	124,61	124,61
ES140540000720	OVINA	NO	0,00	1,59
ES140540000720	PORCINO	NO	0,00	23,96
			124,61	434,61

Superficie determinada para Cálculo Carga Ganadera Mínima: 379,33 ha

Superficie determinada para Cálculo Carga Ganadera Máxima: 604,66 ha

Carga Ganadera Mínima Expediente: 0,33 ugm/ha

Carga Ganadera Máxima Expediente: 0,72 ugm/ha

Recintos Determinados para el Cálculo de Carga Ganadera Mínima

REF.	REFERENCIA SIGPAC	CULTIVO	DESCRIPCIÓN CULTIVO	S/R	SUP. RESUELTA (ha)
-1127121	14-054-040-00001-00001	62000	PASTOS PERMANENTES DE 5 O MAS AÑOS-SIN VARIEDAD	S	41,92
-1127115	14-054-040-00021-00002	62000	PASTOS PERMANENTES DE 5 O MAS AÑOS-SIN VARIEDAD	S	88,89
-1127110	14-054-040-00002-00002	62000	PASTOS PERMANENTES DE 5 O MAS AÑOS-SIN	S	23,50

(1) Superficie declarada admisible ajustada con la superficie comprometida.
(2) Factor de penalización valorando el alcance para el tipo de compromiso.Puede verificar la integridad de una copia de este documento mediante la lectura del código QR adjunto o mediante el acceso a la dirección <https://ws050.juntadeandalucia.es/verificarFirma> indicando el código de VERIFICACIÓN

FIRMADO POR

RAQUEL MARIA ESPIN CRESPO

17/12/2024

VERIFICACIÓN

Pk2jm6UYDU9J72AMTZUYRN3GET48NG

PÁG. 2559/9349



**Datos considerados para el Cálculo de la Carga Ganadera mínima y máxima del expediente****Recintos Determinados para el Cálculo de Garga Ganadera Mínima**

REF.	REFERENCIA SIGPAC	CULTIVO	DESCRIPCIÓN CULTIVO	SUP.	
				S/R	RESUELTA (ha)
-1127108	14-054-039-00010-00008	62000	PASTOS PERMANENTES DE 5 O MAS AÑOS-SIN VARIEDAD	S	6,05
-1127103	14-054-039-00011-00001	62000	PASTOS PERMANENTES DE 5 O MAS AÑOS-SIN VARIEDAD	S	39,03
-1127089	14-054-040-00027-00001	62000	PASTOS PERMANENTES DE 5 O MAS AÑOS-SIN VARIEDAD	S	0,41
-1127088	14-054-040-00026-00001	62000	PASTOS PERMANENTES DE 5 O MAS AÑOS-SIN VARIEDAD	S	0,19
-66659	14-054-039-00010-00007	62000	PASTOS PERMANENTES DE 5 O MAS AÑOS-SIN VARIEDAD	S	12,88
1700000006384593	14-054-039-00002-00001	62000	PASTOS PERMANENTES DE 5 O MAS AÑOS-SIN VARIEDAD	S	2,69
1700000006384596	14-054-039-00005-00002	62000	PASTOS PERMANENTES DE 5 O MAS AÑOS-SIN VARIEDAD	S	81,82
1700000006384601	14-054-040-00019-00001	62000	PASTOS PERMANENTES DE 5 O MAS AÑOS-SIN VARIEDAD	S	16,12
1700000006384604	14-054-040-00002-00003	62000	PASTOS PERMANENTES DE 5 O MAS AÑOS-SIN VARIEDAD	S	0,10
1700000006384605	14-054-039-00011-00004	62000	PASTOS PERMANENTES DE 5 O MAS AÑOS-SIN VARIEDAD	S	0,18
1700000006384612	14-054-040-00021-00007	62000	PASTOS PERMANENTES DE 5 O MAS AÑOS-SIN VARIEDAD	S	0,08
1700000006384613	14-054-040-00021-00008	62000	PASTOS PERMANENTES DE 5 O MAS AÑOS-SIN VARIEDAD	S	0,02
1700000006384615	14-054-040-00023-00001	62000	PASTOS PERMANENTES DE 5 O MAS AÑOS-SIN VARIEDAD	S	15,96
1700000006384616	14-054-040-00022-00001	62000	PASTOS PERMANENTES DE 5 O MAS AÑOS-SIN VARIEDAD	S	4,84
1700000006384617	14-054-040-00024-00001	62000	PASTOS PERMANENTES DE 5 O MAS AÑOS-SIN VARIEDAD	S	43,89
1700000006384618	14-054-040-00025-00001	62000	PASTOS PERMANENTES DE 5 O MAS AÑOS-SIN VARIEDAD	S	0,76

Recintos Determinados para el Cálculo de Garga Ganadera Máxima

REF.	REFERENCIA SIGPAC	CULTIVO	DESCRIPCIÓN CULTIVO	SUP.	
				S/R	RESUELTA (ha)
-1262751	14-011-012-00032-00010	20000	BARBECHO TRADICIONAL-SIN VARIEDAD	S	64,34
-1127121	14-054-040-00001-00001	62000	PASTOS PERMANENTES DE 5 O MAS AÑOS-SIN VARIEDAD	S	41,92
-1127115	14-054-040-00021-00002	62000	PASTOS PERMANENTES DE 5 O MAS AÑOS-SIN VARIEDAD	S	88,89
-1127110	14-054-040-00002-00002	62000	PASTOS PERMANENTES DE 5 O MAS AÑOS-SIN VARIEDAD	S	23,50
-1127108	14-054-039-00010-00008	62000	PASTOS PERMANENTES DE 5 O MAS AÑOS-SIN VARIEDAD	S	6,05
-1127103	14-054-039-00011-00001	62000	PASTOS PERMANENTES DE 5 O MAS AÑOS-SIN VARIEDAD	S	39,03
-1127089	14-054-040-00027-00001	62000	PASTOS PERMANENTES DE 5 O MAS AÑOS-SIN VARIEDAD	S	0,41
-1127088	14-054-040-00026-00001	62000	PASTOS PERMANENTES DE 5 O MAS AÑOS-SIN VARIEDAD	S	0,19
-1126787	14-011-012-00032-00031	62000	PASTOS PERMANENTES DE 5 O MAS AÑOS-SIN VARIEDAD	S	1,39
-975083	14-054-019-00109-00002	62000	PASTOS PERMANENTES DE 5 O MAS AÑOS-SIN VARIEDAD	S	0,03
-975082	14-054-019-00107-00005	62000	PASTOS PERMANENTES DE 5 O MAS AÑOS-SIN VARIEDAD	S	0,04
-975081	14-054-019-00106-00007	62000	PASTOS PERMANENTES DE 5 O MAS AÑOS-SIN VARIEDAD	S	0,02
-975080	14-054-001-00049-00007	20000	BARBECHO TRADICIONAL-SIN VARIEDAD	S	0,03
-975079	14-054-001-00049-00006	20000	BARBECHO TRADICIONAL-SIN VARIEDAD	S	0,05
-975078	14-054-001-00049-00005	62000	PASTOS PERMANENTES DE 5 O MAS AÑOS-SIN VARIEDAD	S	0,70
-975077	14-054-001-00003-00011	20000	BARBECHO TRADICIONAL-SIN VARIEDAD	S	0,03
-975068	14-006-004-00049-00003	62000	PASTOS PERMANENTES DE 5 O MAS AÑOS-SIN VARIEDAD	S	0,04
-975067	14-006-003-00031-00008	62000	PASTOS PERMANENTES DE 5 O MAS AÑOS-SIN VARIEDAD	S	0,20

(1) Superficie declarada admisible ajustada con la superficie comprometida.
(2) Factor de penalización valorando el alcance para el tipo de compromiso.

Puede verificar la integridad de una copia de este documento mediante la lectura del código QR adjunto o mediante el acceso a la dirección <https://ws050.juntadeandalucia.es/verificarFirma> indicando el código de VERIFICACIÓN

FIRMADO POR

RAQUEL MARIA ESPIN CRESPO

17/12/2024

VERIFICACIÓN

Pk2jm6UYDU9J72AMTZUYRN3GET48NG

PÁG. 2560/9349



**Datos considerados para el Cálculo de la Carga Ganadera mínima y máxima del expediente****Recintos Determinados para el Cálculo de Garga Ganadera Máxima**

REF.	REFERENCIA SIGPAC	CULTIVO	DESCRIPCIÓN CULTIVO	SUP.	
				S/R	RESUELTA (ha)
-975066	14-006-003-00031-00007	62000	PASTOS PERMANENTES DE 5 O MAS AÑOS-SIN VARIEDAD	S	0,47
-536076	14-006-003-00089-00002	20000	BARBECHO TRADICIONAL-SIN VARIEDAD	S	29,85
-536065	14-006-003-00087-00003	20000	BARBECHO TRADICIONAL-SIN VARIEDAD	S	10,58
-66659	14-054-039-00010-00007	62000	PASTOS PERMANENTES DE 5 O MAS AÑOS-SIN VARIEDAD	S	12,88
-66646	14-054-001-00003-00002	20000	BARBECHO TRADICIONAL-SIN VARIEDAD	S	29,65
-66572	14-054-001-00003-00010	62000	PASTOS PERMANENTES DE 5 O MAS AÑOS-SIN VARIEDAD	S	0,09
1700000006384575	14-006-003-00088-00001	20000	BARBECHO TRADICIONAL-SIN VARIEDAD	S	13,58
1700000006384593	14-054-039-00002-00001	62000	PASTOS PERMANENTES DE 5 O MAS AÑOS-SIN VARIEDAD	S	2,69
1700000006384594	14-054-034-00002-00006	62000	PASTOS PERMANENTES DE 5 O MAS AÑOS-SIN VARIEDAD	S	0,15
1700000006384596	14-054-039-00005-00002	62000	PASTOS PERMANENTES DE 5 O MAS AÑOS-SIN VARIEDAD	S	81,82
1700000006384599	14-054-034-00002-00002	62000	PASTOS PERMANENTES DE 5 O MAS AÑOS-SIN VARIEDAD	S	24,07
1700000006384600	14-054-034-00001-00002	62000	PASTOS PERMANENTES DE 5 O MAS AÑOS-SIN VARIEDAD	S	27,32
1700000006384601	14-054-040-00019-00001	62000	PASTOS PERMANENTES DE 5 O MAS AÑOS-SIN VARIEDAD	S	16,12
1700000006384604	14-054-040-00002-00003	62000	PASTOS PERMANENTES DE 5 O MAS AÑOS-SIN VARIEDAD	S	0,10
1700000006384605	14-054-039-00011-00004	62000	PASTOS PERMANENTES DE 5 O MAS AÑOS-SIN VARIEDAD	S	0,18
1700000006384609	14-029-002-00006-00003	62000	PASTOS PERMANENTES DE 5 O MAS AÑOS-SIN VARIEDAD	S	2,36
1700000006384610	14-029-002-00006-00002	62000	PASTOS PERMANENTES DE 5 O MAS AÑOS-SIN VARIEDAD	S	0,18
1700000006384612	14-054-040-00021-00007	62000	PASTOS PERMANENTES DE 5 O MAS AÑOS-SIN VARIEDAD	S	0,08
1700000006384613	14-054-040-00021-00008	62000	PASTOS PERMANENTES DE 5 O MAS AÑOS-SIN VARIEDAD	S	0,02
1700000006384615	14-054-040-00023-00001	62000	PASTOS PERMANENTES DE 5 O MAS AÑOS-SIN VARIEDAD	S	15,96
1700000006384616	14-054-040-00022-00001	62000	PASTOS PERMANENTES DE 5 O MAS AÑOS-SIN VARIEDAD	S	4,84
1700000006384617	14-054-040-00024-00001	62000	PASTOS PERMANENTES DE 5 O MAS AÑOS-SIN VARIEDAD	S	43,89
1700000006384618	14-054-040-00025-00001	62000	PASTOS PERMANENTES DE 5 O MAS AÑOS-SIN VARIEDAD	S	0,76
1700000006384619	14-006-005-00063-00001	62000	PASTOS PERMANENTES DE 5 O MAS AÑOS-SIN VARIEDAD	S	10,25
1700000006384620	14-006-005-00064-00001	62000	PASTOS PERMANENTES DE 5 O MAS AÑOS-SIN VARIEDAD	S	0,38
1700000006384622	14-011-012-00032-00014	62000	PASTOS PERMANENTES DE 5 O MAS AÑOS-SIN VARIEDAD	S	0,83
1700000006384623	14-011-012-00032-00024	62000	PASTOS PERMANENTES DE 5 O MAS AÑOS-SIN VARIEDAD	S	5,17
1700000006384624	14-029-001-00006-00002	62000	PASTOS PERMANENTES DE 5 O MAS AÑOS-SIN VARIEDAD	S	0,44
1700000006384626	14-011-012-00033-00001	62000	PASTOS PERMANENTES DE 5 O MAS AÑOS-SIN VARIEDAD	S	0,32
1700000006384627	14-029-002-00004-00001	62000	PASTOS PERMANENTES DE 5 O MAS AÑOS-SIN VARIEDAD	S	0,34
1700000006384629	14-054-001-00003-00008	62000	PASTOS PERMANENTES DE 5 O MAS AÑOS-SIN VARIEDAD	S	0,16
1700000006384630	14-054-034-00004-00001	62000	PASTOS PERMANENTES DE 5 O MAS AÑOS-SIN VARIEDAD	S	0,31
1700000006384632	14-054-001-00006-00001	20000	BARBECHO TRADICIONAL-SIN VARIEDAD	S	1,96

Incidencias de carga ganadera**INCIDENCIA DESCRIPCIÓN**

- 4272 Verifica que las líneas de declaración de las Solicitudes Únicas no tienen solapes con la capa de Retroactividad Gráfica (ambas de la misma campaña) a nivel de expediente/línea de declaración gráfica de la solicitud.
 Ref:1700000006384575 Recinto:14-006-003-00088-00001 Cultivo: - Agregado de la referencia del recinto.:0 Zona de la referencia del recinto.:0 Superficie solapada.:0,03 Id. Incid.:5080602
 Ref:1700000006384620 Recinto:14-006-005-00064-00001 Cultivo: - Agregado de la referencia del recinto.:0 Zona de la referencia del

(1) Superficie declarada admisible ajustada con la superficie comprometida.
 (2) Factor de penalización valorando el alcance para el tipo de compromiso.

Puede verificar la integridad de una copia de este documento mediante la lectura del código QR adjunto o mediante el acceso a la dirección <https://ws050.juntadeandalucia.es/verificarFirma> indicando el código de VERIFICACIÓN

FIRMADO POR

RAQUEL MARIA ESPIN CRESPO

17/12/2024

VERIFICACIÓN

Pk2jm6UYDU9J72AMTZUYRN3GET48NG

PÁG. 2561/9349





Datos considerados para el Cálculo de la Carga Ganadera mínima y máxima del expediente

recinto.:0 Superficie solapada.:0,03 Id. Incid.:5080603
100407 Explotación solicitada no forma parte de ningún organismo de control autorizado para la producción ecológica en Andalucía o fecha de inscripción posterior al plazo establecido (Anexo I. Criterios de Subvencionabilidad. Orden 28 de marzo de 2023).
Explotación:ES140060000310 Especie:OVINA
Explotación:ES140110000081 Especie:OVINA
Explotación:ES140110000081 Especie:PORCINO
Explotación:ES140540000030 Especie:BOVINA
Explotación:ES140540000030 Especie:PORCINO
Explotación:ES140540000712 Especie:OVINA
Explotación:ES140540000720 Especie:OVINA
Explotación:ES140540000720 Especie:PORCINO

(1) Superficie declarada admisible ajustada con la superficie comprometida.
(2) Factor de penalización valorando el alcance para el tipo de compromiso.

Puede verificar la integridad de una copia de este documento mediante la lectura del código QR adjunto o mediante el acceso a la dirección https://ws050.juntadeandalucia.es/verificarFirma indicando el código de VERIFICACIÓN			
FIRMADO POR	RAQUEL MARIA ESPIN CRESPO	17/12/2024	
VERIFICACIÓN	Pk2jm6UYDU9J72AMTZUYRN3GET48NG	PÁG. 2562/9349	

**APELLIDOS Y NOMBRE / RAZÓN SOCIAL**

GIL MAYA JUAN

NIF
6402EXPEDIENTE**
1190167**ANUALIDAD DE PAGO**
1ª**IMPORTES POR ANUALIDAD**

	2023	2024	2025	2026	2027
IMPORTE MÁXIMO SUBVENCIONABLE	919,21 €	919,21 €	919,21 €	766,01 €	766,01 €
IMPORTE MEDIO DE TRANSFERENCIA (€/ha)	297,48 €	297,48 €	297,48 €	247,90 €	247,90 €

RESUMEN DE UNIDADES

Cód	GRUPO DE PAGO	Sup. Dec. Admisible (ha)	Sup. Comprometida (ha)	Sup. ajustada compromiso (1) (ha)	% sobredec.	Sup. Resuelta (ha)	Importe Declarado	Importe Topado	Importe Resuelto	Importe tras sobredec.
419	OLIVAR	3,09		3,09	0,00	3,09	919,21	919,21	919,21	919,21
424	HERBÁCEOS NO ELEGIBLES	116,44		0,00	100,00	0,00	0,00	0,00	0,00	0,00
TOTAL		119,53	3,09	3,09		3,09	919,21	919,21	919,21	919,21

APLICACIÓN DE REDUCCIONES Y PENALIZACIONES

GRUPO DE PAGO	Importe Calculado	Importe prereduc.	Criterios de subvencionabilidad y compromisos	Presentación tardía	Omisión declaración	Condicionabilidad	IMPORTE (Euros) RESUELTO
HERBÁCEOS NO ELEGIBLES	0,00	0,00	0,00	0,00	0,00	0,00	0,00
OLIVAR	919,21	919,21	0,00	0,00	0,00	0,00	919,21
TOTAL	919,21	919,21					919,21

RESUMEN DE PAGOS

	RESUELTO	FEADER	MAPA	CAPADR
OLIVAR - Pago realizado	919,21 €	781,33 €	90,17 €	47,71 €

(1) Superficie declarada admisible ajustada con la superficie comprometida.
(2) Factor de penalización valorando el alcance para el tipo de compromiso.Puede verificar la integridad de una copia de este documento mediante la lectura del código QR adjunto o mediante el acceso a la dirección <https://ws050.juntadeandalucia.es/verificarFirma> indicando el código de VERIFICACIÓN

FIRMADO POR

RAQUEL MARIA ESPIN CRESPO

17/12/2024

VERIFICACIÓN

Pk2jm6UYDU9J72AMTZUYRN3GET48NG

PÁG. 2563/9349





RECINTOS RESUELTOS

REF.	REFERENCIA SIGPAC	CULTIVO DESCRIPCIÓN CULTIVO	S/R G.PAGO	PEND. MEDIA (%)	SUP. DEC. ADMISIBLE (ha)	SUP. COMPROM. (ha)	SUP. AJUSTADA COMPR.(1) (ha)	SUP. CONV. SIGPAC (ha)	SUP. CERTIF. (ha)	SUP. CAMPO (ha)	SUP. CAMPO DECLARADO (ha)	SUP. DEC. REDUCIDA (ha)	SUP. RESUELTA (ha)
-139912	14-035-020-00297-002	101010 OLIVAR-PICUAL	S 419	3,30	0,89	0,89	0,89		0,89			0,89	0,89
4180787	14-035-020-00296-001	101010 OLIVAR-PICUAL	S 419	4,20	1,05	1,05	1,05		1,05			1,05	1,05
170000005980074	14-035-047-00091-005	101010 OLIVAR-PICUAL	S 419	5,10	1,15	1,15	1,15		1,15			1,15	1,15
-1482678	14-035-039-00021-001	20000 BARBECHO TRADICIONAL-SIN VARIEDAD	S 424	2,70	1,26	1,26	1,26		1,26			1,26	1,26
-1482677	14-035-039-00021-001	20000 BARBECHO TRADICIONAL-SIN VARIEDAD	S 424	2,70	5,03	5,03	5,03		5,03			5,03	5,03
-1482480	14-035-009-00232-002	20000 BARBECHO TRADICIONAL-SIN VARIEDAD	S 424	6,70	2,30	2,30	2,30		2,33			2,30	2,30
-1482302	14-035-020-00132-001	20000 BARBECHO TRADICIONAL-SIN VARIEDAD	S 424	4,20	0,30	0,30	0,30		0,31			0,30	0,30
-1482301	14-035-020-00131-001	20000 BARBECHO TRADICIONAL-SIN VARIEDAD	S 424	3,20	0,25	0,25	0,25		0,26			0,25	0,25
-1482300	14-035-020-00130-001	20000 BARBECHO TRADICIONAL-SIN VARIEDAD	S 424	4,80	0,95	0,95	0,95		0,95			0,95	0,95
-1482299	14-035-020-00133-001	20000 BARBECHO TRADICIONAL-SIN VARIEDAD	S 424	5,00	1,12	1,12	1,12		1,12			1,12	1,12
-1482189	14-035-051-00118-001	20000 BARBECHO TRADICIONAL-SIN VARIEDAD	S 424	5,20	0,59	0,59	0,59		0,59			0,59	0,59
-1482173	14-035-051-00116-001	20000 BARBECHO TRADICIONAL-SIN VARIEDAD	S 424	5,80	0,40	0,40	0,40		0,40			0,40	0,40
-1482002	14-035-045-00184-001	20000 BARBECHO TRADICIONAL-SIN VARIEDAD	S 424	3,00	1,35	1,35	1,35		1,35			1,35	1,35
-1396321	14-035-020-00228-001	20000 BARBECHO TRADICIONAL-SIN VARIEDAD	S 424	6,00	0,03	0,03	0,03		0,03			0,03	0,03
-1396317	14-035-012-00249-001	20000 BARBECHO TRADICIONAL-SIN VARIEDAD	S 424	6,00	0,06	0,06	0,06		0,06			0,06	0,06
-1396314	14-008-024-00035-003	20000 BARBECHO TRADICIONAL-SIN VARIEDAD	S 424	2,80	0,35	0,35	0,35		0,35			0,35	0,35
-1253022	14-035-019-00354-001	20000 BARBECHO TRADICIONAL-SIN VARIEDAD	S 424	2,90	1,39	1,39	1,39		1,39			1,39	1,39
-994879	14-035-029-00109-001	20000 BARBECHO TRADICIONAL-SIN VARIEDAD	S 424	5,90	0,18	0,18	0,18		0,18			0,18	0,18
-994858	14-008-026-00195-001	20000 BARBECHO TRADICIONAL-SIN VARIEDAD	S 424	4,60	0,07	0,07	0,07		0,07			0,07	0,07
-778394	14-035-017-00635-001	20000 BARBECHO TRADICIONAL-SIN VARIEDAD	S 424	4,80	1,15	1,15	1,15		1,15			1,15	1,15
-31871	14-035-017-00249-001	20000 BARBECHO TRADICIONAL-SIN VARIEDAD	S 424	4,80	0,93	0,93	0,93		0,93			0,93	0,93
-31804	14-035-017-00447-001	20000 BARBECHO TRADICIONAL-SIN VARIEDAD	S 424	3,40	1,11	1,11	1,11		1,11			1,11	1,11
-31744	14-035-017-00335-001	20000 BARBECHO TRADICIONAL-SIN VARIEDAD	S 424	3,10	1,28	1,28	1,28		1,28			1,28	1,28
-31525	14-008-024-00023-001	20000 BARBECHO TRADICIONAL-SIN VARIEDAD	S 424	3,60	0,18	0,18	0,18		0,18			0,18	0,18
-31524	14-008-024-00034-001	20000 BARBECHO TRADICIONAL-SIN VARIEDAD	S 424	3,00	1,59	1,59	1,59		1,59			1,59	1,59
-31023	14-035-012-00758-001	20000 BARBECHO TRADICIONAL-SIN VARIEDAD	S 424	2,60	0,03	0,03	0,03		0,03			0,03	0,03
-30827	14-035-019-00689-002	20000 BARBECHO TRADICIONAL-SIN VARIEDAD	S 424	4,60	0,98	0,98	0,98		0,98			0,98	0,98
170000005979862	14-035-012-00774-001	20000 BARBECHO TRADICIONAL-SIN VARIEDAD	S 424	5,90	1,24	1,24	1,24		1,24			1,24	1,24
170000005979944	14-035-045-00068-004	20000 BARBECHO TRADICIONAL-SIN VARIEDAD	S 424	4,80	1,15	1,15	1,15		1,15			1,15	1,15
170000005979958	14-035-020-00331-001	20000 BARBECHO TRADICIONAL-SIN VARIEDAD	S 424	3,20	0,49	0,49	0,49		0,49			0,49	0,49
170000005979960	14-035-017-00631-001	20000 BARBECHO TRADICIONAL-SIN VARIEDAD	S 424	3,50	1,15	1,15	1,15		1,15			1,15	1,15
170000005979961	14-035-017-00632-001	20000 BARBECHO TRADICIONAL-SIN VARIEDAD	S 424	3,20	1,15	1,15	1,15		1,15			1,15	1,15
170000005979962	14-035-017-00634-001	20000 BARBECHO TRADICIONAL-SIN VARIEDAD	S 424	3,10	0,64	0,64	0,64		0,64			0,64	0,64
170000005979965	14-035-020-00192-001	20000 BARBECHO TRADICIONAL-SIN VARIEDAD	S 424	5,30	4,03	4,03	4,03		4,03			4,03	4,03
170000005979966	14-035-020-00094-001	20000 BARBECHO TRADICIONAL-SIN VARIEDAD	S 424	4,40	1,07	1,07	1,07		1,07			1,07	1,07
170000005979968	14-035-019-00462-001	20000 BARBECHO TRADICIONAL-SIN VARIEDAD	S 424	3,80	0,58	0,58	0,58		0,58			0,58	0,58
170000005979969	14-035-019-00452-001	20000 BARBECHO TRADICIONAL-SIN VARIEDAD	S 424	2,80	1,47	1,47	1,47		1,47			1,47	1,47
170000005979970	14-035-019-00689-001	20000 BARBECHO TRADICIONAL-SIN VARIEDAD	S 424	3,40	0,95	0,95	0,95		0,95			0,95	0,95
170000005979971	14-035-049-00018-001	20000 BARBECHO TRADICIONAL-SIN VARIEDAD	S 424	2,40	1,56	1,56	1,56		1,56			1,56	1,56
170000005979973	14-035-013-00085-001	20000 BARBECHO TRADICIONAL-SIN VARIEDAD	S 424	4,10	3,50	3,50	3,50		3,50			3,50	3,50
170000005979976	14-035-017-00628-001	20000 BARBECHO TRADICIONAL-SIN VARIEDAD	S 424	6,00	1,78	1,78	1,78		1,78			1,78	1,78
170000005979980	14-035-010-00102-001	20000 BARBECHO TRADICIONAL-SIN VARIEDAD	S 424	2,80	0,89	0,89	0,89		0,89			0,89	0,89
170000005979983	14-035-019-00352-001	20000 BARBECHO TRADICIONAL-SIN VARIEDAD	S 424	4,00	1,65	1,65	1,65		1,65			1,65	1,65
170000005979984	14-035-019-00353-001	20000 BARBECHO TRADICIONAL-SIN VARIEDAD	S 424	2,70	0,69	0,69	0,69		0,69			0,69	0,69
170000005979985	14-035-019-00355-001	20000 BARBECHO TRADICIONAL-SIN VARIEDAD	S 424	3,60	1,22	1,22	1,22		1,22			1,22	1,22
170000005979986	14-035-019-00356-001	20000 BARBECHO TRADICIONAL-SIN VARIEDAD	S 424	3,70	2,22	2,22	2,22		2,22			2,22	2,22
170000005979987	14-035-017-00644-001	20000 BARBECHO TRADICIONAL-SIN VARIEDAD	S 424	4,50	2,86	2,86	2,86		2,86			2,86	2,86
170000005979988	14-035-019-00351-001	20000 BARBECHO TRADICIONAL-SIN VARIEDAD	S 424	3,40	0,42	0,42	0,42		0,42			0,42	0,42
170000005979990	14-008-024-00033-001	20000 BARBECHO TRADICIONAL-SIN VARIEDAD	S 424	3,60	1,83	1,83	1,83		1,83			1,83	1,83
170000005979991	14-008-024-00090-001	20000 BARBECHO TRADICIONAL-SIN VARIEDAD	S 424	3,00	4,90	4,90	4,90		4,90			4,90	4,90
170000005980001	14-008-026-00117-001	20000 BARBECHO TRADICIONAL-SIN VARIEDAD	S 424	4,30	0,41	0,41	0,41		0,41			0,41	0,41
170000005980002	14-008-026-00118-001	20000 BARBECHO TRADICIONAL-SIN VARIEDAD	S 424	4,80	0,17	0,17	0,17		0,17			0,17	0,17
170000005980003	14-035-047-00092-001	20000 BARBECHO TRADICIONAL-SIN VARIEDAD	S 424	3,00	0,33	0,33	0,33		0,33			0,33	0,33
170000005980004	14-035-051-00208-001	20000 BARBECHO TRADICIONAL-SIN VARIEDAD	S 424	5,30	1,96	1,96	1,96		1,96			1,96	1,96
170000005980023	14-035-047-00030-002	20000 BARBECHO TRADICIONAL-SIN VARIEDAD	S 424	2,90	1,67	1,67	1,67		1,67			1,67	1,67
170000005980024	14-035-047-00031-001	20000 BARBECHO TRADICIONAL-SIN VARIEDAD	S 424	3,50	1,78	1,78	1,78		1,78			1,78	1,78
170000005980025	14-035-047-00029-001	20000 BARBECHO TRADICIONAL-SIN VARIEDAD	S 424	3,80	0,79	0,79	0,79		0,79			0,79	0,79
170000005980030	14-035-049-00156-001	20000 BARBECHO TRADICIONAL-SIN VARIEDAD	S 424	4,30	0,16	0,16	0,16		0,16			0,16	0,16
170000005980032	14-035-049-00158-001	20000 BARBECHO TRADICIONAL-SIN VARIEDAD	S 424	4,00	0,46	0,46	0,46		0,46			0,46	0,46
170000005980033	14-035-049-00145-001	20000 BARBECHO TRADICIONAL-SIN VARIEDAD	S 424	5,30	0,23	0,23	0,23		0,23			0,23	0,23
170000005980034	14-035-047-00448-002	20000 BARBECHO TRADICIONAL-SIN VARIEDAD	S 424	3,30	2,32	2,32	2,32		2,32			2,32	2,32
170000005980038	14-035-048-00227-001	20000 BARBECHO TRADICIONAL-SIN VARIEDAD	S 424	2,30	0,06	0,06	0,06		0,06			0,06	0,06
170000005980039	14-035-048-00230-001	20000 BARBECHO TRADICIONAL-SIN VARIEDAD	S 424	1,90	0,07	0,07	0,07		0,07			0,07	0,07
170000005980041	14-035-051-00096-002	20000 BARBECHO TRADICIONAL-SIN VARIEDAD	S 424	5,30	0,77	0,77	0,77		0,77			0,77	0,77
170000005980043	14-035-051-00119-001	20000 BARBECHO TRADICIONAL-SIN VARIEDAD	S 424	5,60	1,64	1,64	1,64		1,64			1,64	1,64
170000005980044	14-035-051-00120-001	20000 BARBECHO TRADICIONAL-SIN VARIEDAD	S 424	5,60	1,44	1,44	1,44		1,44			1,44	1,44
170000005980045	14-035-051-00121-001	20000 BARBECHO TRADICIONAL-SIN VARIEDAD	S 424	4,60	0,87	0,87	0,87		0,87			0,87	0,87
170000005980046	14-035-051-00102-003	20000 BARBECHO TRADICIONAL-SIN VARIEDAD	S 424	7,30	0,27	0,27	0,27		0,27			0,27	0,27
170000005980047	14-035-051-00103-002	20000 BARBECHO TRADICIONAL-SIN VARIEDAD	S 424	6,90	1,45	1,45	1,45		1,45			1,45	1,45
170000005980048	14-008-026-00116-001	20000 BARBECHO TRADICIONAL-SIN VARIEDAD	S 424	4,50	0,33	0,33	0,33		0,33			0,33	0,33
170000005980049	14-035-048-00228-001	20000 BARBECHO TRADICIONAL-SIN VARIEDAD	S 424	3,60	1,46	1,46	1,46		1,46			1,46	1,46

(1) Superficie declarada admisible ajustada con la superficie comprometida.
(2) Factor de penalización valorando el alcance para el tipo de compromiso.

Puede verificar la integridad de una copia de este documento mediante la lectura del código QR adjunto o mediante el acceso a la dirección <https://ws050.juntadeandalucia.es/verificarFirma> indicando el código de VERIFICACIÓN

FIRMADO POR

RAQUEL MARIA ESPIN CRESPO

17/12/2024

VERIFICACIÓN

Pk2jm6UYDU9J72AMTZUYRN3GET48NG

PÁG. 2564/9349



**RECINTOS RESUELTOS**

REF.	REFERENCIA SIGPAC	CULTIVO	DESCRIPCIÓN CULTIVO	S/R	G.PAGO	PEND. MEDIA (%)	SUP. ADMISIBLE (ha)	SUP. COMPROM. (ha)	SUP. AJUSTADA COMPR.(1) (ha)	SUP. CONV. SIGPAC (ha)	SUP. CERTIF. (ha)	SUP. CAMPO (ha)	SUP. CAMPO DETER. CULT. DECLARADO (ha)	SUP. DEC. REDUCIDA (ha)	SUP. RESUELTA (ha)
170000005980050	14-035-048-00229-002	20000	BARBECHO TRADICIONAL-SIN VARIEDAD	S	424	3,60	1,65	1,65	1,65		1,65			1,65	1,65
170000005980051	14-035-048-00403-001	20000	BARBECHO TRADICIONAL-SIN VARIEDAD	S	424	2,00	0,79	0,79	0,79		0,79			0,79	0,79
170000005980052	14-035-051-00117-001	20000	BARBECHO TRADICIONAL-SIN VARIEDAD	S	424	5,30	1,25	1,25	1,25		1,25			1,25	1,25
170000005980053	14-035-048-00859-001	20000	BARBECHO TRADICIONAL-SIN VARIEDAD	S	424	2,20	0,36	0,36	0,36		0,36			0,36	0,36
170000005980054	14-035-048-00404-001	20000	BARBECHO TRADICIONAL-SIN VARIEDAD	S	424	1,40	0,24	0,24	0,24		0,24			0,24	0,24
170000005980055	14-035-047-00027-001	20000	BARBECHO TRADICIONAL-SIN VARIEDAD	S	424	3,00	1,53	1,53	1,53		1,53			1,53	1,53
170000005980056	14-035-047-00028-001	20000	BARBECHO TRADICIONAL-SIN VARIEDAD	S	424	2,90	1,56	1,56	1,56		1,56			1,56	1,56
170000005980057	14-035-043-00139-001	20000	BARBECHO TRADICIONAL-SIN VARIEDAD	S	424	3,30	0,98	0,98	0,98		0,98			0,98	0,98
170000005980058	14-035-046-00400-001	20000	BARBECHO TRADICIONAL-SIN VARIEDAD	S	424	2,30	1,97	1,97	1,97		1,97			1,97	1,97
170000005980059	14-035-045-00179-001	20000	BARBECHO TRADICIONAL-SIN VARIEDAD	S	424	2,60	3,38	3,38	3,38		3,38			3,38	3,38
170000005980060	14-035-043-00531-003	20000	BARBECHO TRADICIONAL-SIN VARIEDAD	S	424	5,10	1,51	1,51	1,51		1,51			1,51	1,51
170000005980062	14-035-043-00532-001	20000	BARBECHO TRADICIONAL-SIN VARIEDAD	S	424	8,30	0,29	0,29	0,29		0,29			0,29	0,29
170000005980063	14-035-047-00091-011	20000	BARBECHO TRADICIONAL-SIN VARIEDAD	S	424	5,50	0,29	0,29	0,29		0,29			0,29	0,29
170000005980065	14-035-047-00091-014	20000	BARBECHO TRADICIONAL-SIN VARIEDAD	S	424	3,60	2,48	2,48	2,48		2,48			2,48	2,48
170000005980066	14-035-047-00091-012	20000	BARBECHO TRADICIONAL-SIN VARIEDAD	S	424	5,90	0,11	0,11	0,11		0,11			0,11	0,11
170000005980070	14-035-047-00091-009	20000	BARBECHO TRADICIONAL-SIN VARIEDAD	S	424	3,60	2,12	2,10	2,10		2,12			2,10	2,10
170000005980071	14-035-045-00192-001	20000	BARBECHO TRADICIONAL-SIN VARIEDAD	S	424	3,10	1,08	1,08	1,08		1,08			1,08	1,08
170000005980072	14-035-045-00192-001	20000	BARBECHO TRADICIONAL-SIN VARIEDAD	S	424	3,10	0,17	0,17	0,17		0,17			0,17	0,17
170000005980073	14-035-045-00193-001	20000	BARBECHO TRADICIONAL-SIN VARIEDAD	S	424	4,00	1,50	1,50	1,50		1,50			1,50	1,50
170000005980077	14-035-043-00084-001	20000	BARBECHO TRADICIONAL-SIN VARIEDAD	S	424	4,50	1,75	1,75	1,75		1,75			1,75	1,75
170000005980078	14-035-043-00085-001	20000	BARBECHO TRADICIONAL-SIN VARIEDAD	S	424	6,10	1,16	1,16	1,16		1,16			1,16	1,16
170000005980079	14-035-043-00176-001	20000	BARBECHO TRADICIONAL-SIN VARIEDAD	S	424	2,60	0,46	0,46	0,46		0,46			0,46	0,46
170000005980080	14-035-043-00179-001	20000	BARBECHO TRADICIONAL-SIN VARIEDAD	S	424	3,00	0,72	0,72	0,72		0,72			0,72	0,72
170000005980081	14-035-043-00188-001	20000	BARBECHO TRADICIONAL-SIN VARIEDAD	S	424	2,30	1,76	1,76	1,76		1,76			1,76	1,76
170000005980083	14-035-043-00172-001	20000	BARBECHO TRADICIONAL-SIN VARIEDAD	S	424	7,20	0,19	0,19	0,19		0,19			0,19	0,19
170000005980084	14-035-043-00161-001	20000	BARBECHO TRADICIONAL-SIN VARIEDAD	S	424	5,30	0,60	0,60	0,60		0,60			0,60	0,60
170000005980085	14-035-043-00188-001	20000	BARBECHO TRADICIONAL-SIN VARIEDAD	S	424	4,30	0,25	0,25	0,25		0,25			0,25	0,25
170000005980086	14-035-043-00189-001	20000	BARBECHO TRADICIONAL-SIN VARIEDAD	S	424	2,70	0,70	0,70	0,70		0,70			0,70	0,70
170000005980115	14-035-045-00075-001	20000	BARBECHO TRADICIONAL-SIN VARIEDAD	S	424	3,40	0,50	0,50	0,50		0,50			0,50	0,50
170000005980116	14-035-043-00376-001	20000	BARBECHO TRADICIONAL-SIN VARIEDAD	S	424	3,50	0,36	0,36	0,36		0,36			0,36	0,36
170000005980120	14-035-029-00109-001	20000	BARBECHO TRADICIONAL-SIN VARIEDAD	S	424	5,90	0,63	0,63	0,63		0,63			0,63	0,63
170000005980121	14-035-029-00107-005	20000	BARBECHO TRADICIONAL-SIN VARIEDAD	S	424	10,30	5,14	5,14	5,14		5,14			5,14	5,14

INCIDENCIAS**INCIDENCIA DESCRIPCIÓN**

- 4272 Verifica que las líneas de declaración de las Solicitudes Únicas no tienen solapes con la capa de Retroactividad Gráfica (ambas de la misma campaña) a nivel de expediente/línea de declaración gráfica de la solicitud.
Ref: 170000005980070 Recinto: 14-035-047-00091-00009 Cultivo: - Agregado de la referencia del recinto.: 0 Zona de la referencia del recinto.: 0 Superficie solapada.: 0,02 Id. Incid.: 101007218
- 100412 Número de hectáreas validadas inferior a la superficie mínima permitida por el grupo de cultivo (Anexo I. Criterios de Subvencionabilidad. Orden 28 de marzo de 2023).
Sup. Resuelta: 0 Grupo de Pago: HERBÁCEOS
- 100413 Recinto perteneciente a grupo de cultivo que no cumple con la superficie mínima requerida (Anexo I. Criterios de Subvencionabilidad. Orden 28 de marzo de 2023).
Ref: 170000005979853 Recinto: 14-008-023-00005-00003 Cultivo: 40079 GUI SANTES-CARTOUCHE Secano Sup. Declarada: 1,64 Superficie Resolver: 1,64
Ref: 482894 Recinto: 14-008-024-00012-00001 Cultivo: 40079 GUI SANTES-CARTOUCHE Secano Sup. Declarada: 2,25 Superficie Resolver: 2,25
Ref: 4598189 Recinto: 14-008-024-00041-00001 Cultivo: 40079 GUI SANTES-CARTOUCHE Secano Sup. Declarada: 4,44 Superficie Resolver: 4,44
Ref: 170000005979886 Recinto: 14-008-025-00191-00001 Cultivo: 1000 TRIGO BLANDO-SIN VARIEDAD Secano Sup. Declarada: 0,68 Superficie Resolver: 0,68
Ref: 170000005979887 Recinto: 14-008-025-00192-00001 Cultivo: 1000 TRIGO BLANDO-SIN VARIEDAD Secano Sup. Declarada: 0,79 Superficie Resolver: 0,79
Ref: 170000005979901 Recinto: 14-008-025-00193-00001 Cultivo: 1000 TRIGO BLANDO-SIN VARIEDAD Secano Sup. Declarada: 0,36 Superficie Resolver: 0,36
Ref: 170000005979902 Recinto: 14-008-028-00328-00001 Cultivo: 1000 TRIGO BLANDO-SIN VARIEDAD Secano Sup. Declarada: 1,04 Superficie Resolver: 1,04
Ref: 170000005979890 Recinto: 14-008-028-00329-00001 Cultivo: 1000 TRIGO BLANDO-SIN VARIEDAD Secano Sup. Declarada: 0,72 Superficie Resolver: 0,72
Ref: 170000005979888 Recinto: 14-008-051-00111-00001 Cultivo: 40079 GUI SANTES-CARTOUCHE Secano Sup. Declarada: 5,31 Superficie Resolver: 5,31
Ref: 778172 Recinto: 14-008-051-00127-00003 Cultivo: 40079 GUI SANTES-CARTOUCHE Secano Sup. Declarada: 5,05 Superficie Resolver: 5,05
Ref: 170000005979912 Recinto: 14-008-051-00152-00002 Cultivo: 40079 GUI SANTES-CARTOUCHE Secano Sup. Declarada: 1,95 Superficie Resolver: 1,95
Ref: 170000005979892 Recinto: 14-035-008-00126-00001 Cultivo: 1000 TRIGO BLANDO-SIN VARIEDAD Secano Sup. Declarada: 0,36 Superficie Resolver: 0,36

(1) Superficie declarada admisible ajustada con la superficie comprometida.
(2) Factor de penalización valorando el alcance para el tipo de compromiso.

Puede verificar la integridad de una copia de este documento mediante la lectura del código QR adjunto o mediante el acceso a la dirección <https://ws050.juntadeandalucia.es/verificarFirma> indicando el código de VERIFICACIÓN

FIRMADO POR

RAQUEL MARIA ESPIN CRESPO

17/12/2024

VERIFICACIÓN

Pk2jm6UYDU9J72AMTZUYRN3GET48NG

PÁG. 2565/9349



**INCIDENCIAS****INCIDENCIA DESCRIPCIÓN**

Ref:170000005979893 Recinto:14-035-008-00127-00002 Cultivo:1000 TRIGO BLANDO-SIN VARIEDAD Secano Sup. Declarada: 0,41 Superficie Resolver:0,41

Ref:170000005979894 Recinto:14-035-008-00128-00002 Cultivo:1000 TRIGO BLANDO-SIN VARIEDAD Secano Sup. Declarada: 0,72 Superficie Resolver:0,72

Ref:170000005979879 Recinto:14-035-009-00257-00001 Cultivo:1000 TRIGO BLANDO-SIN VARIEDAD Secano Sup. Declarada: 0,83 Superficie Resolver:0,83

Ref:170000005979880 Recinto:14-035-009-00258-00001 Cultivo:1000 TRIGO BLANDO-SIN VARIEDAD Secano Sup. Declarada: 0,68 Superficie Resolver:0,68

Ref:170000005979884 Recinto:14-035-012-00447-00001 Cultivo:1000 TRIGO BLANDO-SIN VARIEDAD Secano Sup. Declarada: 3,32 Superficie Resolver:3,32

Ref:170000005980026 Recinto:14-035-012-00521-00002 Cultivo:1000 TRIGO BLANDO-SIN VARIEDAD Secano Sup. Declarada: 1,02 Superficie Resolver:1,02

Ref:170000005979882 Recinto:14-035-012-00521-00004 Cultivo:1000 TRIGO BLANDO-SIN VARIEDAD Secano Sup. Declarada: 5,35 Superficie Resolver:5,35

Ref:170000005979883 Recinto:14-035-012-00679-00001 Cultivo:1000 TRIGO BLANDO-SIN VARIEDAD Secano Sup. Declarada: 0,65 Superficie Resolver:0,65

Ref:170000005979876 Recinto:14-035-012-00684-00001 Cultivo:1000 TRIGO BLANDO-SIN VARIEDAD Secano Sup. Declarada: 1,41 Superficie Resolver:1,41

Ref:170000005980027 Recinto:14-035-012-00689-00001 Cultivo:1000 TRIGO BLANDO-SIN VARIEDAD Secano Sup. Declarada: 0,96 Superficie Resolver:0,96

Ref:170000005980028 Recinto:14-035-012-00689-00001 Cultivo:1000 TRIGO BLANDO-SIN VARIEDAD Secano Sup. Declarada: 0,15 Superficie Resolver:0,15

Ref:170000005980029 Recinto:14-035-012-00690-00001 Cultivo:1000 TRIGO BLANDO-SIN VARIEDAD Secano Sup. Declarada: 2,29 Superficie Resolver:2,29

Ref:-1482396 Recinto:14-035-012-00691-00001 Cultivo:1000 TRIGO BLANDO-SIN VARIEDAD Secano Sup. Declarada:0,12 Superficie Resolver:0,12

Ref:-1482395 Recinto:14-035-012-00692-00002 Cultivo:1000 TRIGO BLANDO-SIN VARIEDAD Secano Sup. Declarada:0,1 Superficie Resolver:0,1

Ref:-31079 Recinto:14-035-012-00718-00001 Cultivo:1000 TRIGO BLANDO-SIN VARIEDAD Secano Sup. Declarada:0,18 Superficie Resolver:0,18

Ref:170000005979871 Recinto:14-035-012-00719-00001 Cultivo:1000 TRIGO BLANDO-SIN VARIEDAD Secano Sup. Declarada: 2,55 Superficie Resolver:2,55

Ref:170000005979877 Recinto:14-035-012-00722-00001 Cultivo:1000 TRIGO BLANDO-SIN VARIEDAD Secano Sup. Declarada: 2,12 Superficie Resolver:2,12

Ref:170000005979872 Recinto:14-035-012-00727-00001 Cultivo:1000 TRIGO BLANDO-SIN VARIEDAD Secano Sup. Declarada: 1,59 Superficie Resolver:1,59

Ref:-30969 Recinto:14-035-012-00731-00001 Cultivo:1000 TRIGO BLANDO-SIN VARIEDAD Secano Sup. Declarada:0,26 Superficie Resolver:0,26

Ref:-30937 Recinto:14-035-012-00733-00001 Cultivo:1000 TRIGO BLANDO-SIN VARIEDAD Secano Sup. Declarada:0,11 Superficie Resolver:0,11

Ref:-30917 Recinto:14-035-012-00735-00001 Cultivo:1000 TRIGO BLANDO-SIN VARIEDAD Secano Sup. Declarada:1,47 Superficie Resolver:1,47

Ref:-30994 Recinto:14-035-012-00739-00002 Cultivo:1000 TRIGO BLANDO-SIN VARIEDAD Secano Sup. Declarada:0,13 Superficie Resolver:0,13

Ref:170000005979866 Recinto:14-035-012-00742-00001 Cultivo:1000 TRIGO BLANDO-SIN VARIEDAD Secano Sup. Declarada: 0,48 Superficie Resolver:0,48

Ref:170000005979873 Recinto:14-035-012-00746-00001 Cultivo:1000 TRIGO BLANDO-SIN VARIEDAD Secano Sup. Declarada:1,7 Superficie Resolver:1,7

Ref:-30978 Recinto:14-035-012-00747-00001 Cultivo:1000 TRIGO BLANDO-SIN VARIEDAD Secano Sup. Declarada:0,61 Superficie Resolver:0,61

Ref:-30977 Recinto:14-035-012-00747-00003 Cultivo:1000 TRIGO BLANDO-SIN VARIEDAD Secano Sup. Declarada:0,13 Superficie Resolver:0,13

Ref:170000005979874 Recinto:14-035-012-00749-00001 Cultivo:1000 TRIGO BLANDO-SIN VARIEDAD Secano Sup. Declarada: 0,45 Superficie Resolver:0,45

Ref:-482852 Recinto:14-035-012-00753-00001 Cultivo:1000 TRIGO BLANDO-SIN VARIEDAD Secano Sup. Declarada:0,3 Superficie Resolver:0,3

Ref:-31020 Recinto:14-035-012-00754-00001 Cultivo:1000 TRIGO BLANDO-SIN VARIEDAD Secano Sup. Declarada:0,06 Superficie Resolver:0,06

Ref:170000005979875 Recinto:14-035-012-00755-00001 Cultivo:1000 TRIGO BLANDO-SIN VARIEDAD Secano Sup. Declarada: 1,28 Superficie Resolver:1,28

Ref:-31021 Recinto:14-035-012-00756-00001 Cultivo:1000 TRIGO BLANDO-SIN VARIEDAD Secano Sup. Declarada:0,11 Superficie Resolver:0,11

Ref:-31022 Recinto:14-035-012-00757-00001 Cultivo:1000 TRIGO BLANDO-SIN VARIEDAD Secano Sup. Declarada:0,02 Superficie Resolver:0,02

Ref:-31063 Recinto:14-035-012-00784-00001 Cultivo:1000 TRIGO BLANDO-SIN VARIEDAD Secano Sup. Declarada:0,98 Superficie Resolver:0,98

Ref:170000005979863 Recinto:14-035-016-00183-00001 Cultivo:1000 TRIGO BLANDO-SIN VARIEDAD Secano Sup. Declarada:

(1) Superficie declarada admisible ajustada con la superficie comprometida.
 (2) Factor de penalización valorando el alcance para el tipo de compromiso.

Puede verificar la integridad de una copia de este documento mediante la lectura del código QR adjunto o mediante el acceso a la dirección <https://ws050.juntadeandalucia.es/verificarFirma> indicando el código de VERIFICACIÓN

FIRMADO POR

RAQUEL MARIA ESPIN CRESPO

17/12/2024

VERIFICACIÓN

Pk2jm6UYDU9J72AMTZUYRN3GET48NG

PÁG. 2566/9349



**INCIDENCIAS****INCIDENCIA DESCRIPCIÓN**

1,36 Superficie Resolver:1,36
 Ref:170000005979870 Recinto:14-035-016-00343-00001 Cultivo:1000 TRIGO BLANDO-SIN VARIEDAD Secano Sup. Declarada:0,49 Superficie Resolver:0,49
 Ref:170000005979867 Recinto:14-035-017-00570-00001 Cultivo:1000 TRIGO BLANDO-SIN VARIEDAD Secano Sup. Declarada:0,67 Superficie Resolver:0,67
 Ref:170000005979868 Recinto:14-035-017-00766-00001 Cultivo:1000 TRIGO BLANDO-SIN VARIEDAD Secano Sup. Declarada:0,71 Superficie Resolver:0,71
 Ref:170000005979869 Recinto:14-035-018-00106-00001 Cultivo:1000 TRIGO BLANDO-SIN VARIEDAD Secano Sup. Declarada:0,78 Superficie Resolver:0,78
 Ref:-778416 Recinto:14-035-019-00080-00001 Cultivo:1000 TRIGO BLANDO-SIN VARIEDAD Secano Sup. Declarada:0,98 Superficie Resolver:0,98
 Ref:170000005979854 Recinto:14-035-019-00188-00002 Cultivo:1000 TRIGO BLANDO-SIN VARIEDAD Secano Sup. Declarada:1,33 Superficie Resolver:1,33
 Ref:170000005979855 Recinto:14-035-019-00189-00002 Cultivo:1000 TRIGO BLANDO-SIN VARIEDAD Secano Sup. Declarada:1,55 Superficie Resolver:1,55
 Ref:170000005979860 Recinto:14-035-019-00190-00001 Cultivo:1000 TRIGO BLANDO-SIN VARIEDAD Secano Sup. Declarada:0,59 Superficie Resolver:0,59
 Ref:170000005979858 Recinto:14-035-019-00490-00001 Cultivo:1000 TRIGO BLANDO-SIN VARIEDAD Secano Sup. Declarada:0,36 Superficie Resolver:0,36
 Ref:170000005979859 Recinto:14-035-019-00491-00001 Cultivo:1000 TRIGO BLANDO-SIN VARIEDAD Secano Sup. Declarada:0,79 Superficie Resolver:0,79
 Ref:170000005979952 Recinto:14-035-019-00754-00001 Cultivo:1000 TRIGO BLANDO-SIN VARIEDAD Secano Sup. Declarada:0,78 Superficie Resolver:0,78
 Ref:170000005979963 Recinto:14-035-020-00008-00001 Cultivo:1000 TRIGO BLANDO-SIN VARIEDAD Secano Sup. Declarada:1,91 Superficie Resolver:1,91
 Ref:170000005979954 Recinto:14-035-020-00265-00001 Cultivo:1000 TRIGO BLANDO-SIN VARIEDAD Secano Sup. Declarada:0,89 Superficie Resolver:0,89
 Ref:170000005979955 Recinto:14-035-020-00266-00001 Cultivo:1000 TRIGO BLANDO-SIN VARIEDAD Secano Sup. Declarada:0,69 Superficie Resolver:0,69
 Ref:170000005979956 Recinto:14-035-020-00267-00001 Cultivo:1000 TRIGO BLANDO-SIN VARIEDAD Secano Sup. Declarada:1,5 Superficie Resolver:1,5
 Ref:-139919 Recinto:14-035-020-00295-00001 Cultivo:1000 TRIGO BLANDO-SIN VARIEDAD Secano Sup. Declarada:0,15 Superficie Resolver:0,15
 Ref:170000005979957 Recinto:14-035-021-00307-00001 Cultivo:1000 TRIGO BLANDO-SIN VARIEDAD Secano Sup. Declarada:0,64 Superficie Resolver:0,64
 Ref:170000005979918 Recinto:14-035-022-00083-00001 Cultivo:1000 TRIGO BLANDO-SIN VARIEDAD Secano Sup. Declarada:0,6 Superficie Resolver:0,6
 Ref:-778382 Recinto:14-035-026-00318-00002 Cultivo:1000 TRIGO BLANDO-SIN VARIEDAD Secano Sup. Declarada:1,91 Superficie Resolver:1,91
 Ref:170000005979947 Recinto:14-035-026-00367-00002 Cultivo:1000 TRIGO BLANDO-SIN VARIEDAD Secano Sup. Declarada:3,23 Superficie Resolver:3,23
 Ref:-1482700 Recinto:14-035-039-00021-00001 Cultivo:1000 TRIGO BLANDO-SIN VARIEDAD Secano Sup. Declarada:0,39 Superficie Resolver:0,39
 Ref:170000005979948 Recinto:14-035-039-00021-00001 Cultivo:1000 TRIGO BLANDO-SIN VARIEDAD Secano Sup. Declarada:9,2 Superficie Resolver:9,2
 Ref:-483258 Recinto:14-035-039-00021-00001 Cultivo:1000 TRIGO BLANDO-SIN VARIEDAD Secano Sup. Declarada:22,96 Superficie Resolver:22,96
 Ref:170000005979949 Recinto:14-035-039-00040-00001 Cultivo:1000 TRIGO BLANDO-SIN VARIEDAD Secano Sup. Declarada:11,5 Superficie Resolver:11,5
 Ref:170000005979950 Recinto:14-035-039-00041-00003 Cultivo:1000 TRIGO BLANDO-SIN VARIEDAD Secano Sup. Declarada:5,62 Superficie Resolver:5,62
 Ref:-778460 Recinto:14-035-039-00041-00003 Cultivo:1000 TRIGO BLANDO-SIN VARIEDAD Secano Sup. Declarada:0,25 Superficie Resolver:0,25
 Ref:-1252985 Recinto:14-035-039-09026-00029 Cultivo:1000 TRIGO BLANDO-SIN VARIEDAD Secano Sup. Declarada:0,13 Superficie Resolver:0,13
 Ref:-1252986 Recinto:14-035-039-09026-00030 Cultivo:1000 TRIGO BLANDO-SIN VARIEDAD Secano Sup. Declarada:0,2 Superficie Resolver:0,2
 Ref:170000005980076 Recinto:14-035-043-00051-00001 Cultivo:40079 GUI SANTES-CARTOUCHE Secano Sup. Declarada:3,26 Superficie Resolver:3,26
 Ref:170000005979924 Recinto:14-035-043-00064-00001 Cultivo:1000 TRIGO BLANDO-SIN VARIEDAD Secano Sup. Declarada:0,6 Superficie Resolver:0,6
 Ref:170000005979929 Recinto:14-035-043-00065-00001 Cultivo:1000 TRIGO BLANDO-SIN VARIEDAD Secano Sup. Declarada:0,54 Superficie Resolver:0,54
 Ref:170000005979930 Recinto:14-035-043-00066-00001 Cultivo:1000 TRIGO BLANDO-SIN VARIEDAD Secano Sup. Declarada:0,47 Superficie Resolver:0,47
 Ref:170000005979925 Recinto:14-035-043-00067-00001 Cultivo:1000 TRIGO BLANDO-SIN VARIEDAD Secano Sup. Declarada:0,57 Superficie Resolver:0,57

(1) Superficie declarada admisible ajustada con la superficie comprometida.
 (2) Factor de penalización valorando el alcance para el tipo de compromiso.

Puede verificar la integridad de una copia de este documento mediante la lectura del código QR adjunto o mediante el acceso a la dirección <https://ws050.juntadeandalucia.es/verificarFirma> indicando el código de VERIFICACIÓN

FIRMADO POR

RAQUEL MARIA ESPIN CRESPO

17/12/2024

VERIFICACIÓN

Pk2jm6UYDU9J72AMTZUYRN3GET48NG

PÁG. 2567/9349



**INCIDENCIAS****INCIDENCIA DESCRIPCIÓN**

Ref:170000005979926 Recinto:14-035-043-00068-00001 Cultivo:1000 TRIGO BLANDO-SIN VARIEDAD Secano Sup. Declarada:1,45 Superficie Resolver:1,45
 Ref:-23 Recinto:14-035-043-00071-00001 Cultivo:1000 TRIGO BLANDO-SIN VARIEDAD Secano Sup. Declarada:0,06 Superficie Resolver:0,06
 Ref:170000005979931 Recinto:14-035-043-00074-00001 Cultivo:1000 TRIGO BLANDO-SIN VARIEDAD Secano Sup. Declarada:0,2 Superficie Resolver:0,2
 Ref:170000005979927 Recinto:14-035-043-00075-00001 Cultivo:1000 TRIGO BLANDO-SIN VARIEDAD Secano Sup. Declarada:0,49 Superficie Resolver:0,49
 Ref:170000005979928 Recinto:14-035-043-00551-00001 Cultivo:1000 TRIGO BLANDO-SIN VARIEDAD Secano Sup. Declarada:0,5 Superficie Resolver:0,5
 Ref:-1252987 Recinto:14-035-043-00565-00001 Cultivo:40079 GUI SANTES-CARTOUCHE Secano Sup. Declarada:3,23 Superficie Resolver:3,23
 Ref:170000005980113 Recinto:14-035-046-00112-00001 Cultivo:1000 TRIGO BLANDO-SIN VARIEDAD Secano Sup. Declarada:1,7 Superficie Resolver:1,7
 Ref:170000005980114 Recinto:14-035-046-00113-00001 Cultivo:1000 TRIGO BLANDO-SIN VARIEDAD Secano Sup. Declarada:1,43 Superficie Resolver:1,43
 Ref:170000005980111 Recinto:14-035-046-00153-00001 Cultivo:1000 TRIGO BLANDO-SIN VARIEDAD Secano Sup. Declarada:0,75 Superficie Resolver:0,75
 Ref:170000005980112 Recinto:14-035-046-00200-00001 Cultivo:1000 TRIGO BLANDO-SIN VARIEDAD Secano Sup. Declarada:1,37 Superficie Resolver:1,37
 Ref:170000005980017 Recinto:14-035-047-00104-00001 Cultivo:40079 GUI SANTES-CARTOUCHE Secano Sup. Declarada:6,23 Superficie Resolver:6,23
 Ref:170000005979945 Recinto:14-035-047-00104-00002 Cultivo:40079 GUI SANTES-CARTOUCHE Secano Sup. Declarada:0,27 Superficie Resolver:0,27
 Ref:170000005980015 Recinto:14-035-047-00427-00001 Cultivo:1000 TRIGO BLANDO-SIN VARIEDAD Secano Sup. Declarada:0,86 Superficie Resolver:0,86
 Ref:-139885 Recinto:14-035-048-00064-00001 Cultivo:1000 TRIGO BLANDO-SIN VARIEDAD Secano Sup. Declarada:0,51 Superficie Resolver:0,51
 Ref:-139886 Recinto:14-035-048-00065-00001 Cultivo:1000 TRIGO BLANDO-SIN VARIEDAD Secano Sup. Declarada:0,19 Superficie Resolver:0,19
 Ref:170000005980000 Recinto:14-035-048-00066-00001 Cultivo:1000 TRIGO BLANDO-SIN VARIEDAD Secano Sup. Declarada:0,15 Superficie Resolver:0,15
 Ref:170000005980021 Recinto:14-035-048-00067-00001 Cultivo:1000 TRIGO BLANDO-SIN VARIEDAD Secano Sup. Declarada:0,43 Superficie Resolver:0,43
 Ref:170000005980022 Recinto:14-035-048-00126-00001 Cultivo:5000 CEBADA-SIN VARIEDAD Secano Sup. Declarada:1,4 Superficie Resolver:1,4
 Ref:170000005980010 Recinto:14-035-048-00279-00001 Cultivo:1000 TRIGO BLANDO-SIN VARIEDAD Secano Sup. Declarada:1,5 Superficie Resolver:1,5
 Ref:-1396309 Recinto:14-035-048-00280-00003 Cultivo:1000 TRIGO BLANDO-SIN VARIEDAD Secano Sup. Declarada:0,02 Superficie Resolver:0,02
 Ref:-1396306 Recinto:14-035-048-00287-00002 Cultivo:1000 TRIGO BLANDO-SIN VARIEDAD Secano Sup. Declarada:0,02 Superficie Resolver:0,02
 Ref:-1396305 Recinto:14-035-048-00291-00002 Cultivo:1000 TRIGO BLANDO-SIN VARIEDAD Secano Sup. Declarada:0,03 Superficie Resolver:0,03
 Ref:-1396304 Recinto:14-035-048-00292-00002 Cultivo:1000 TRIGO BLANDO-SIN VARIEDAD Secano Sup. Declarada:0,01 Superficie Resolver:0,01
 Ref:-1396303 Recinto:14-035-048-00293-00002 Cultivo:1000 TRIGO BLANDO-SIN VARIEDAD Secano Sup. Declarada:0,03 Superficie Resolver:0,03
 Ref:-1396302 Recinto:14-035-048-00294-00002 Cultivo:1000 TRIGO BLANDO-SIN VARIEDAD Secano Sup. Declarada:0,02 Superficie Resolver:0,02
 Ref:-1396301 Recinto:14-035-048-00296-00002 Cultivo:1000 TRIGO BLANDO-SIN VARIEDAD Secano Sup. Declarada:0,07 Superficie Resolver:0,07
 Ref:170000005980013 Recinto:14-035-048-00467-00001 Cultivo:1000 TRIGO BLANDO-SIN VARIEDAD Secano Sup. Declarada:0,63 Superficie Resolver:0,63
 Ref:170000005980108 Recinto:14-035-048-00468-00001 Cultivo:1000 TRIGO BLANDO-SIN VARIEDAD Secano Sup. Declarada:0,31 Superficie Resolver:0,31
 Ref:170000005980109 Recinto:14-035-048-00469-00001 Cultivo:1000 TRIGO BLANDO-SIN VARIEDAD Secano Sup. Declarada:0,36 Superficie Resolver:0,36
 Ref:170000005980014 Recinto:14-035-048-00470-00001 Cultivo:1000 TRIGO BLANDO-SIN VARIEDAD Secano Sup. Declarada:0,66 Superficie Resolver:0,66
 Ref:170000005980104 Recinto:14-035-049-00073-00001 Cultivo:1000 TRIGO BLANDO-SIN VARIEDAD Secano Sup. Declarada:1,72 Superficie Resolver:1,72
 Ref:170000005980105 Recinto:14-035-049-00074-00001 Cultivo:1000 TRIGO BLANDO-SIN VARIEDAD Secano Sup. Declarada:1,5 Superficie Resolver:1,5
 Ref:-1482154 Recinto:14-035-051-00117-00001 Cultivo:1000 TRIGO BLANDO-SIN VARIEDAD Secano Sup. Declarada:0,51 Superficie Resolver:0,51
 Ref:170000005980100 Recinto:14-035-051-00152-00001 Cultivo:5000 CEBADA-SIN VARIEDAD Secano Sup. Declarada:0,17

(1) Superficie declarada admisible ajustada con la superficie comprometida.
 (2) Factor de penalización valorando el alcance para el tipo de compromiso.

Puede verificar la integridad de una copia de este documento mediante la lectura del código QR adjunto o mediante el acceso a la dirección <https://ws050.juntadeandalucia.es/verificarFirma> indicando el código de VERIFICACIÓN

FIRMADO POR

RAQUEL MARIA ESPIN CRESPO

17/12/2024

VERIFICACIÓN

Pk2jm6UYDU9J72AMTZUYRN3GET48NG

PÁG. 2568/9349



**INCIDENCIAS****INCIDENCIA DESCRIPCIÓN**

Superficie Resolver:0,17
 Ref:170000005980101 Recinto:14-035-051-00153-00001 Cultivo:5000 CEBADA-SIN VARIEDAD Secano Sup. Declarada:0,41 Superficie Resolver:0,41
 Ref:-1482199 Recinto:14-035-051-00154-00001 Cultivo:5000 CEBADA-SIN VARIEDAD Secano Sup. Declarada:0,16 Superficie Resolver:0,16
 Ref:170000005979913 Recinto:14-035-051-00159-00001 Cultivo:5000 CEBADA-SIN VARIEDAD Secano Sup. Declarada:1,26 Superficie Resolver:1,26
 Ref:170000005979905 Recinto:14-035-051-00160-00001 Cultivo:5000 CEBADA-SIN VARIEDAD Secano Sup. Declarada:1,17 Superficie Resolver:1,17
 Ref:170000005979906 Recinto:14-035-051-00161-00001 Cultivo:5000 CEBADA-SIN VARIEDAD Secano Sup. Declarada:0,29 Superficie Resolver:0,29
 Ref:170000005979907 Recinto:14-035-051-00162-00001 Cultivo:5000 CEBADA-SIN VARIEDAD Secano Sup. Declarada:1,38 Superficie Resolver:1,38
 Ref:170000005979914 Recinto:14-035-051-00163-00001 Cultivo:5000 CEBADA-SIN VARIEDAD Secano Sup. Declarada:0,61 Superficie Resolver:0,61
 Ref:170000005979915 Recinto:14-035-051-00164-00001 Cultivo:5000 CEBADA-SIN VARIEDAD Secano Sup. Declarada:0,35 Superficie Resolver:0,35
 Ref:170000005979975 Recinto:14-035-051-00259-00001 Cultivo:5000 CEBADA-SIN VARIEDAD Secano Sup. Declarada:1,19 Superficie Resolver:1,19
 Ref:170000005979916 Recinto:14-035-052-00016-00001 Cultivo:1000 TRIGO BLANDO-SIN VARIEDAD Secano Sup. Declarada:1,81 Superficie Resolver:1,81
 Ref:170000005979909 Recinto:14-035-052-00191-00001 Cultivo:5000 CEBADA-SIN VARIEDAD Secano Sup. Declarada:0,84 Superficie Resolver:0,84
 Ref:-1253136 Recinto:14-035-052-00244-00001 Cultivo:5000 CEBADA-SIN VARIEDAD Secano Sup. Declarada:0,46 Superficie Resolver:0,46
 Ref:170000005979910 Recinto:14-035-052-00245-00001 Cultivo:5000 CEBADA-SIN VARIEDAD Secano Sup. Declarada:0,45 Superficie Resolver:0,45
 Ref:-1082955 Recinto:14-035-052-00268-00001 Cultivo:5000 CEBADA-SIN VARIEDAD Secano Sup. Declarada:0,17 Superficie Resolver:0,17
 Ref:170000005979908 Recinto:14-035-052-00269-00001 Cultivo:5000 CEBADA-SIN VARIEDAD Secano Sup. Declarada:1,46 Superficie Resolver:1,46
 Ref:170000005979903 Recinto:14-035-052-00307-00001 Cultivo:5000 CEBADA-SIN VARIEDAD Secano Sup. Declarada:0,67 Superficie Resolver:0,67
 Ref:170000005979864 Recinto:14-035-052-00308-00001 Cultivo:5000 CEBADA-SIN VARIEDAD Secano Sup. Declarada:0,41 Superficie Resolver:0,41
 Ref:-1396355 Recinto:14-035-052-00315-00001 Cultivo:5000 CEBADA-SIN VARIEDAD Secano Sup. Declarada:0,03 Superficie Resolver:0,03
 Ref:-32039 Recinto:14-035-052-00316-00001 Cultivo:5000 CEBADA-SIN VARIEDAD Secano Sup. Declarada:0,66 Superficie Resolver:0,66
 Ref:170000005979932 Recinto:14-035-052-00317-00001 Cultivo:5000 CEBADA-SIN VARIEDAD Secano Sup. Declarada:0,66 Superficie Resolver:0,66
 Ref:170000005979933 Recinto:14-035-052-00318-00001 Cultivo:5000 CEBADA-SIN VARIEDAD Secano Sup. Declarada:0,66 Superficie Resolver:0,66
 Ref:170000005979934 Recinto:14-035-052-00319-00001 Cultivo:5000 CEBADA-SIN VARIEDAD Secano Sup. Declarada:0,59 Superficie Resolver:0,59
 Ref:170000005979865 Recinto:14-035-052-00330-00001 Cultivo:5000 CEBADA-SIN VARIEDAD Secano Sup. Declarada:0,29 Superficie Resolver:0,29
 Ref:170000005979904 Recinto:14-035-052-00331-00001 Cultivo:5000 CEBADA-SIN VARIEDAD Secano Sup. Declarada:1,48 Superficie Resolver:1,48
 Ref:170000005980005 Recinto:14-035-052-00402-00001 Cultivo:5000 CEBADA-SIN VARIEDAD Secano Sup. Declarada:0,21 Superficie Resolver:0,21
 Ref:170000005979992 Recinto:14-035-052-00403-00001 Cultivo:5000 CEBADA-SIN VARIEDAD Secano Sup. Declarada:1,2 Superficie Resolver:1,2
 Ref:170000005979911 Recinto:14-035-052-00413-00001 Cultivo:5000 CEBADA-SIN VARIEDAD Secano Sup. Declarada:0,08 Superficie Resolver:0,08
 Ref:170000005979923 Recinto:14-035-052-00414-00001 Cultivo:5000 CEBADA-SIN VARIEDAD Secano Sup. Declarada:1,55 Superficie Resolver:1,55
 Ref:170000005979900 Recinto:14-035-052-00414-00002 Cultivo:5000 CEBADA-SIN VARIEDAD Secano Sup. Declarada:0,08 Superficie Resolver:0,08
 Ref:-778336 Recinto:14-035-052-00415-00001 Cultivo:5000 CEBADA-SIN VARIEDAD Secano Sup. Declarada:0,73 Superficie Resolver:0,73
 Ref:-778335 Recinto:14-035-052-00416-00001 Cultivo:5000 CEBADA-SIN VARIEDAD Secano Sup. Declarada:0,07 Superficie Resolver:0,07
 Ref:-994944 Recinto:14-035-052-00417-00001 Cultivo:5000 CEBADA-SIN VARIEDAD Secano Sup. Declarada:0,04 Superficie Resolver:0,04
 Ref:5239569 Recinto:14-035-052-00418-00001 Cultivo:5000 CEBADA-SIN VARIEDAD Secano Sup. Declarada:0,71 Superficie Resolver:0,71

(1) Superficie declarada admisible ajustada con la superficie comprometida.
 (2) Factor de penalización valorando el alcance para el tipo de compromiso.

Puede verificar la integridad de una copia de este documento mediante la lectura del código QR adjunto o mediante el acceso a la dirección <https://ws050.juntadeandalucia.es/verificarFirma> indicando el código de VERIFICACIÓN

FIRMADO POR	RAQUEL MARIA ESPIN CRESPO	17/12/2024	
VERIFICACIÓN	Pk2jm6UYDU9J72AMTZUYRN3GET48NG	PÁG. 2569/9349	

**INCIDENCIAS****INCIDENCIA DESCRIPCIÓN**

	Ref:170000005979919 Recinto:14-035-052-00439-00001 Cultivo:5000 CEBADA-SIN VARIEDAD Secano Sup. Declarada:1,2 Superficie Resolver:1,2
	Ref:170000005979920 Recinto:14-035-052-00440-00001 Cultivo:5000 CEBADA-SIN VARIEDAD Secano Sup. Declarada:0,48 Superficie Resolver:0,48
	Ref:170000005979921 Recinto:14-035-052-00441-00001 Cultivo:5000 CEBADA-SIN VARIEDAD Secano Sup. Declarada:0,47 Superficie Resolver:0,47
	Ref:170000005979922 Recinto:14-035-052-00477-00001 Cultivo:5000 CEBADA-SIN VARIEDAD Secano Sup. Declarada:0,73 Superficie Resolver:0,73
	Ref:170000005979994 Recinto:14-035-052-00496-00001 Cultivo:5000 CEBADA-SIN VARIEDAD Secano Sup. Declarada:0,7 Superficie Resolver:0,7
	Ref:170000005979995 Recinto:14-035-052-00497-00001 Cultivo:5000 CEBADA-SIN VARIEDAD Secano Sup. Declarada:0,68 Superficie Resolver:0,68
	Ref:170000005979935 Recinto:14-035-052-00510-00001 Cultivo:5000 CEBADA-SIN VARIEDAD Secano Sup. Declarada:1,06 Superficie Resolver:1,06
	Ref:170000005979936 Recinto:14-035-052-00511-00001 Cultivo:5000 CEBADA-SIN VARIEDAD Secano Sup. Declarada:1,32 Superficie Resolver:1,32
	Ref:170000005979937 Recinto:14-035-052-00518-00001 Cultivo:5000 CEBADA-SIN VARIEDAD Secano Sup. Declarada:0,67 Superficie Resolver:0,67
	Ref:-994945 Recinto:14-035-052-00572-00001 Cultivo:5000 CEBADA-SIN VARIEDAD Secano Sup. Declarada:0,01 Superficie Resolver:0,01
	Ref:170000005979938 Recinto:14-035-052-00577-00001 Cultivo:5000 CEBADA-SIN VARIEDAD Secano Sup. Declarada:1,1 Superficie Resolver:1,1
100421	Recinto declarado por error para una operación de la 6503, que se ha corregido de oficio marcando la operación correcta, de acuerdo con la fecha de inscripción del recinto en la producción ecológica.
	Ref:170000005979853 Recinto:14-008-023-00005-00003 Cultivo:40079 GUI SANTES-CARTOUCHE Secano
	Ref:-482894 Recinto:14-008-024-00012-00001 Cultivo:40079 GUI SANTES-CARTOUCHE Secano
	Ref:-31525 Recinto:14-008-024-00023-00001 Cultivo:20000 BARBECHO TRADICIONAL-SIN VARIEDAD Secano
	Ref:170000005979990 Recinto:14-008-024-00033-00001 Cultivo:20000 BARBECHO TRADICIONAL-SIN VARIEDAD Secano
	Ref:-31524 Recinto:14-008-024-00034-00001 Cultivo:20000 BARBECHO TRADICIONAL-SIN VARIEDAD Secano
	Ref:-1396314 Recinto:14-008-024-00035-00003 Cultivo:20000 BARBECHO TRADICIONAL-SIN VARIEDAD Secano
	Ref:4598189 Recinto:14-008-024-00041-00001 Cultivo:40079 GUI SANTES-CARTOUCHE Secano
	Ref:170000005979991 Recinto:14-008-024-00090-00001 Cultivo:20000 BARBECHO TRADICIONAL-SIN VARIEDAD Secano
	Ref:170000005979886 Recinto:14-008-025-00191-00001 Cultivo:1000 TRIGO BLANDO-SIN VARIEDAD Secano
	Ref:170000005979887 Recinto:14-008-025-00192-00001 Cultivo:1000 TRIGO BLANDO-SIN VARIEDAD Secano
	Ref:170000005979901 Recinto:14-008-025-00193-00001 Cultivo:1000 TRIGO BLANDO-SIN VARIEDAD Secano
	Ref:170000005980048 Recinto:14-008-026-00116-00001 Cultivo:20000 BARBECHO TRADICIONAL-SIN VARIEDAD Secano
	Ref:170000005980001 Recinto:14-008-026-00117-00001 Cultivo:20000 BARBECHO TRADICIONAL-SIN VARIEDAD Secano
	Ref:170000005980002 Recinto:14-008-026-00118-00001 Cultivo:20000 BARBECHO TRADICIONAL-SIN VARIEDAD Secano
	Ref:-994858 Recinto:14-008-026-00195-00001 Cultivo:20000 BARBECHO TRADICIONAL-SIN VARIEDAD Secano
	Ref:170000005979902 Recinto:14-008-028-00328-00001 Cultivo:1000 TRIGO BLANDO-SIN VARIEDAD Secano
	Ref:170000005979890 Recinto:14-008-028-00329-00001 Cultivo:1000 TRIGO BLANDO-SIN VARIEDAD Secano
	Ref:170000005979888 Recinto:14-008-051-00111-00001 Cultivo:40079 GUI SANTES-CARTOUCHE Secano
	Ref:-778172 Recinto:14-008-051-00127-00003 Cultivo:40079 GUI SANTES-CARTOUCHE Secano
	Ref:170000005979912 Recinto:14-008-051-00152-00002 Cultivo:40079 GUI SANTES-CARTOUCHE Secano
	Ref:170000005979892 Recinto:14-035-008-00126-00001 Cultivo:1000 TRIGO BLANDO-SIN VARIEDAD Secano
	Ref:170000005979893 Recinto:14-035-008-00127-00002 Cultivo:1000 TRIGO BLANDO-SIN VARIEDAD Secano
	Ref:170000005979894 Recinto:14-035-008-00128-00002 Cultivo:1000 TRIGO BLANDO-SIN VARIEDAD Secano
	Ref:170000005979879 Recinto:14-035-009-00257-00001 Cultivo:1000 TRIGO BLANDO-SIN VARIEDAD Secano
	Ref:170000005979880 Recinto:14-035-009-00258-00001 Cultivo:1000 TRIGO BLANDO-SIN VARIEDAD Secano
	Ref:170000005979980 Recinto:14-035-010-00102-00001 Cultivo:20000 BARBECHO TRADICIONAL-SIN VARIEDAD Secano
	Ref:170000005979884 Recinto:14-035-012-00447-00001 Cultivo:1000 TRIGO BLANDO-SIN VARIEDAD Secano
	Ref:170000005980026 Recinto:14-035-012-00521-00002 Cultivo:1000 TRIGO BLANDO-SIN VARIEDAD Secano
	Ref:170000005979882 Recinto:14-035-012-00521-00004 Cultivo:1000 TRIGO BLANDO-SIN VARIEDAD Secano
	Ref:170000005979883 Recinto:14-035-012-00679-00001 Cultivo:1000 TRIGO BLANDO-SIN VARIEDAD Secano
	Ref:170000005979876 Recinto:14-035-012-00684-00001 Cultivo:1000 TRIGO BLANDO-SIN VARIEDAD Secano
	Ref:170000005980027 Recinto:14-035-012-00689-00001 Cultivo:1000 TRIGO BLANDO-SIN VARIEDAD Secano
	Ref:170000005980028 Recinto:14-035-012-00689-00001 Cultivo:1000 TRIGO BLANDO-SIN VARIEDAD Secano
	Ref:170000005980029 Recinto:14-035-012-00690-00001 Cultivo:1000 TRIGO BLANDO-SIN VARIEDAD Secano
	Ref:-31079 Recinto:14-035-012-00718-00001 Cultivo:1000 TRIGO BLANDO-SIN VARIEDAD Secano
	Ref:170000005979871 Recinto:14-035-012-00719-00001 Cultivo:1000 TRIGO BLANDO-SIN VARIEDAD Secano
	Ref:170000005979877 Recinto:14-035-012-00722-00001 Cultivo:1000 TRIGO BLANDO-SIN VARIEDAD Secano

(1) Superficie declarada admisible ajustada con la superficie comprometida.
(2) Factor de penalización valorando el alcance para el tipo de compromiso.

Puede verificar la integridad de una copia de este documento mediante la lectura del código QR adjunto o mediante el acceso a la dirección <https://ws050.juntadeandalucia.es/verificarFirma> indicando el código de VERIFICACIÓN

FIRMADO POR	RAQUEL MARIA ESPIN CRESPO	17/12/2024	
VERIFICACIÓN	Pk2jm6UYDU9J72AMTZUYRN3GET48NG	PÁG. 2570/9349	

**INCIDENCIAS****INCIDENCIA DESCRIPCIÓN**

Ref:170000005979872 Recinto:14-035-012-00727-00001 Cultivo:1000 TRIGO BLANDO-SIN VARIEDAD Secano
 Ref:-30969 Recinto:14-035-012-00731-00001 Cultivo:1000 TRIGO BLANDO-SIN VARIEDAD Secano
 Ref:-30937 Recinto:14-035-012-00733-00001 Cultivo:1000 TRIGO BLANDO-SIN VARIEDAD Secano
 Ref:-30917 Recinto:14-035-012-00735-00001 Cultivo:1000 TRIGO BLANDO-SIN VARIEDAD Secano
 Ref:-30994 Recinto:14-035-012-00739-00002 Cultivo:1000 TRIGO BLANDO-SIN VARIEDAD Secano
 Ref:170000005979866 Recinto:14-035-012-00742-00001 Cultivo:1000 TRIGO BLANDO-SIN VARIEDAD Secano
 Ref:170000005979873 Recinto:14-035-012-00746-00001 Cultivo:1000 TRIGO BLANDO-SIN VARIEDAD Secano
 Ref:-30978 Recinto:14-035-012-00747-00001 Cultivo:1000 TRIGO BLANDO-SIN VARIEDAD Secano
 Ref:-30977 Recinto:14-035-012-00747-00003 Cultivo:1000 TRIGO BLANDO-SIN VARIEDAD Secano
 Ref:170000005979874 Recinto:14-035-012-00749-00001 Cultivo:1000 TRIGO BLANDO-SIN VARIEDAD Secano
 Ref:-482852 Recinto:14-035-012-00753-00001 Cultivo:1000 TRIGO BLANDO-SIN VARIEDAD Secano
 Ref:-31020 Recinto:14-035-012-00754-00001 Cultivo:1000 TRIGO BLANDO-SIN VARIEDAD Secano
 Ref:170000005979875 Recinto:14-035-012-00755-00001 Cultivo:1000 TRIGO BLANDO-SIN VARIEDAD Secano
 Ref:-31021 Recinto:14-035-012-00756-00001 Cultivo:1000 TRIGO BLANDO-SIN VARIEDAD Secano
 Ref:-31022 Recinto:14-035-012-00757-00001 Cultivo:1000 TRIGO BLANDO-SIN VARIEDAD Secano
 Ref:-31023 Recinto:14-035-012-00758-00001 Cultivo:20000 BARBECHO TRADICIONAL-SIN VARIEDAD Secano
 Ref:-31080 Recinto:14-035-012-00762-00001 Cultivo:1000 TRIGO BLANDO-SIN VARIEDAD Secano
 Ref:170000005979862 Recinto:14-035-012-00774-00001 Cultivo:20000 BARBECHO TRADICIONAL-SIN VARIEDAD Secano
 Ref:-1396317 Recinto:14-035-012-00775-00001 Cultivo:20000 BARBECHO TRADICIONAL-SIN VARIEDAD Secano
 Ref:-31063 Recinto:14-035-012-00784-00001 Cultivo:1000 TRIGO BLANDO-SIN VARIEDAD Secano
 Ref:170000005979973 Recinto:14-035-013-00085-00001 Cultivo:20000 BARBECHO TRADICIONAL-SIN VARIEDAD Secano
 Ref:170000005979863 Recinto:14-035-016-00183-00001 Cultivo:1000 TRIGO BLANDO-SIN VARIEDAD Secano
 Ref:170000005979870 Recinto:14-035-016-00343-00001 Cultivo:1000 TRIGO BLANDO-SIN VARIEDAD Secano
 Ref:-31871 Recinto:14-035-017-00249-00001 Cultivo:20000 BARBECHO TRADICIONAL-SIN VARIEDAD Secano
 Ref:-31744 Recinto:14-035-017-00335-00001 Cultivo:20000 BARBECHO TRADICIONAL-SIN VARIEDAD Secano
 Ref:-31804 Recinto:14-035-017-00447-00001 Cultivo:20000 BARBECHO TRADICIONAL-SIN VARIEDAD Secano
 Ref:170000005979867 Recinto:14-035-017-00570-00001 Cultivo:1000 TRIGO BLANDO-SIN VARIEDAD Secano
 Ref:170000005979976 Recinto:14-035-017-00628-00001 Cultivo:20000 BARBECHO TRADICIONAL-SIN VARIEDAD Secano
 Ref:170000005979960 Recinto:14-035-017-00631-00001 Cultivo:20000 BARBECHO TRADICIONAL-SIN VARIEDAD Secano
 Ref:170000005979961 Recinto:14-035-017-00632-00001 Cultivo:20000 BARBECHO TRADICIONAL-SIN VARIEDAD Secano
 Ref:170000005979962 Recinto:14-035-017-00634-00001 Cultivo:20000 BARBECHO TRADICIONAL-SIN VARIEDAD Secano
 Ref:-778394 Recinto:14-035-017-00635-00001 Cultivo:20000 BARBECHO TRADICIONAL-SIN VARIEDAD Secano
 Ref:170000005979987 Recinto:14-035-017-00644-00001 Cultivo:20000 BARBECHO TRADICIONAL-SIN VARIEDAD Secano
 Ref:170000005979868 Recinto:14-035-017-00766-00001 Cultivo:1000 TRIGO BLANDO-SIN VARIEDAD Secano
 Ref:170000005979869 Recinto:14-035-018-00106-00001 Cultivo:1000 TRIGO BLANDO-SIN VARIEDAD Secano
 Ref:-778416 Recinto:14-035-019-00080-00001 Cultivo:1000 TRIGO BLANDO-SIN VARIEDAD Secano
 Ref:170000005979854 Recinto:14-035-019-00188-00002 Cultivo:1000 TRIGO BLANDO-SIN VARIEDAD Secano
 Ref:170000005979855 Recinto:14-035-019-00189-00002 Cultivo:1000 TRIGO BLANDO-SIN VARIEDAD Secano
 Ref:170000005979860 Recinto:14-035-019-00190-00001 Cultivo:1000 TRIGO BLANDO-SIN VARIEDAD Secano
 Ref:170000005979988 Recinto:14-035-019-00351-00001 Cultivo:20000 BARBECHO TRADICIONAL-SIN VARIEDAD Secano
 Ref:170000005979983 Recinto:14-035-019-00352-00001 Cultivo:20000 BARBECHO TRADICIONAL-SIN VARIEDAD Secano
 Ref:170000005979984 Recinto:14-035-019-00353-00001 Cultivo:20000 BARBECHO TRADICIONAL-SIN VARIEDAD Secano
 Ref:170000005979985 Recinto:14-035-019-00355-00001 Cultivo:20000 BARBECHO TRADICIONAL-SIN VARIEDAD Secano
 Ref:170000005979986 Recinto:14-035-019-00356-00001 Cultivo:20000 BARBECHO TRADICIONAL-SIN VARIEDAD Secano
 Ref:170000005979969 Recinto:14-035-019-00452-00001 Cultivo:20000 BARBECHO TRADICIONAL-SIN VARIEDAD Secano
 Ref:170000005979968 Recinto:14-035-019-00462-00001 Cultivo:20000 BARBECHO TRADICIONAL-SIN VARIEDAD Secano
 Ref:170000005979858 Recinto:14-035-019-00490-00001 Cultivo:1000 TRIGO BLANDO-SIN VARIEDAD Secano
 Ref:170000005979859 Recinto:14-035-019-00491-00001 Cultivo:1000 TRIGO BLANDO-SIN VARIEDAD Secano
 Ref:170000005979970 Recinto:14-035-019-00689-00001 Cultivo:20000 BARBECHO TRADICIONAL-SIN VARIEDAD Secano
 Ref:-30827 Recinto:14-035-019-00689-00002 Cultivo:20000 BARBECHO TRADICIONAL-SIN VARIEDAD Secano
 Ref:170000005979952 Recinto:14-035-019-00754-00001 Cultivo:1000 TRIGO BLANDO-SIN VARIEDAD Secano
 Ref:170000005979963 Recinto:14-035-020-00008-00001 Cultivo:1000 TRIGO BLANDO-SIN VARIEDAD Secano
 Ref:170000005979966 Recinto:14-035-020-00094-00001 Cultivo:20000 BARBECHO TRADICIONAL-SIN VARIEDAD Secano
 Ref:170000005979965 Recinto:14-035-020-00192-00001 Cultivo:20000 BARBECHO TRADICIONAL-SIN VARIEDAD Secano
 Ref:170000005979954 Recinto:14-035-020-00265-00001 Cultivo:1000 TRIGO BLANDO-SIN VARIEDAD Secano
 Ref:170000005979955 Recinto:14-035-020-00266-00001 Cultivo:1000 TRIGO BLANDO-SIN VARIEDAD Secano
 Ref:170000005979956 Recinto:14-035-020-00267-00001 Cultivo:1000 TRIGO BLANDO-SIN VARIEDAD Secano
 Ref:-139919 Recinto:14-035-020-00295-00001 Cultivo:1000 TRIGO BLANDO-SIN VARIEDAD Secano

(1) Superficie declarada admisible ajustada con la superficie comprometida.
 (2) Factor de penalización valorando el alcance para el tipo de compromiso.

Puede verificar la integridad de una copia de este documento mediante la lectura del código QR adjunto o mediante el acceso a la dirección <https://ws050.juntadeandalucia.es/verificarFirma> indicando el código de VERIFICACIÓN

FIRMADO POR	RAQUEL MARIA ESPIN CRESPO	17/12/2024
VERIFICACIÓN	Pk2jm6UYDU9J72AMTZUYRN3GET48NG	PÁG. 2571/9349





INCIDENCIAS

INCIDENCIA DESCRIPCIÓN

Ref:4180787 Recinto:14-035-020-00296-00001 Cultivo:101010 OLIVAR-PICUAL Secano

Ref:-139912 Recinto:14-035-020-00297-00002 Cultivo:101010 OLIVAR-PICUAL Secano

Ref:1700000005979959 Recinto:14-035-020-00299-00001 Cultivo:20000 BARBECHO TRADICIONAL-SIN VARIEDAD Secano

Ref:1700000005979958 Recinto:14-035-020-00331-00001 Cultivo:20000 BARBECHO TRADICIONAL-SIN VARIEDAD Secano

Ref:1700000005979957 Recinto:14-035-021-00307-00001 Cultivo:1000 TRIGO BLANDO-SIN VARIEDAD Secano

Ref:1700000005979918 Recinto:14-035-022-00083-00001 Cultivo:1000 TRIGO BLANDO-SIN VARIEDAD Secano

Ref:-778382 Recinto:14-035-026-00318-00002 Cultivo:1000 TRIGO BLANDO-SIN VARIEDAD Secano

Ref:1700000005979947 Recinto:14-035-026-00367-00002 Cultivo:1000 TRIGO BLANDO-SIN VARIEDAD Secano

Ref:1700000005980121 Recinto:14-035-029-00107-00005 Cultivo:20000 BARBECHO TRADICIONAL-SIN VARIEDAD Secano

Ref:1700000005980120 Recinto:14-035-029-00109-00001 Cultivo:20000 BARBECHO TRADICIONAL-SIN VARIEDAD Secano

Ref:-994879 Recinto:14-035-029-00109-00001 Cultivo:20000 BARBECHO TRADICIONAL-SIN VARIEDAD Secano

Ref:1700000005979948 Recinto:14-035-039-00021-00001 Cultivo:1000 TRIGO BLANDO-SIN VARIEDAD Secano

Ref:-483258 Recinto:14-035-039-00021-00001 Cultivo:1000 TRIGO BLANDO-SIN VARIEDAD Secano

Ref:1700000005979949 Recinto:14-035-039-00040-00001 Cultivo:1000 TRIGO BLANDO-SIN VARIEDAD Secano

Ref:1700000005979950 Recinto:14-035-039-00041-00003 Cultivo:1000 TRIGO BLANDO-SIN VARIEDAD Secano

Ref:-778460 Recinto:14-035-039-00041-00003 Cultivo:1000 TRIGO BLANDO-SIN VARIEDAD Secano

Ref:-23 Recinto:14-035-043-00071-00001 Cultivo:1000 TRIGO BLANDO-SIN VARIEDAD Secano

Ref:1700000005979924 Recinto:14-035-043-00064-00001 Cultivo:1000 TRIGO BLANDO-SIN VARIEDAD Secano

Ref:1700000005979930 Recinto:14-035-043-00066-00001 Cultivo:1000 TRIGO BLANDO-SIN VARIEDAD Secano

Ref:1700000005979925 Recinto:14-035-043-00067-00001 Cultivo:1000 TRIGO BLANDO-SIN VARIEDAD Secano

Ref:1700000005979926 Recinto:14-035-043-00068-00001 Cultivo:1000 TRIGO BLANDO-SIN VARIEDAD Secano

Ref:-23 Recinto:14-035-043-00071-00001 Cultivo:1000 TRIGO BLANDO-SIN VARIEDAD Secano

Ref:1700000005979931 Recinto:14-035-043-00074-00001 Cultivo:1000 TRIGO BLANDO-SIN VARIEDAD Secano

Ref:1700000005979927 Recinto:14-035-043-00075-00001 Cultivo:1000 TRIGO BLANDO-SIN VARIEDAD Secano

Ref:1700000005980077 Recinto:14-035-043-00084-00001 Cultivo:20000 BARBECHO TRADICIONAL-SIN VARIEDAD Secano

Ref:1700000005980078 Recinto:14-035-043-00085-00001 Cultivo:20000 BARBECHO TRADICIONAL-SIN VARIEDAD Secano

Ref:1700000005980057 Recinto:14-035-043-00139-00001 Cultivo:20000 BARBECHO TRADICIONAL-SIN VARIEDAD Secano

Ref:1700000005980084 Recinto:14-035-043-00161-00001 Cultivo:20000 BARBECHO TRADICIONAL-SIN VARIEDAD Secano

Ref:1700000005980083 Recinto:14-035-043-00172-00001 Cultivo:20000 BARBECHO TRADICIONAL-SIN VARIEDAD Secano

Ref:1700000005980079 Recinto:14-035-043-00176-00001 Cultivo:20000 BARBECHO TRADICIONAL-SIN VARIEDAD Secano

Ref:1700000005980085 Recinto:14-035-043-00178-00001 Cultivo:20000 BARBECHO TRADICIONAL-SIN VARIEDAD Secano

Ref:1700000005980080 Recinto:14-035-043-00179-00001 Cultivo:20000 BARBECHO TRADICIONAL-SIN VARIEDAD Secano

Ref:1700000005980081 Recinto:14-035-043-00188-00001 Cultivo:20000 BARBECHO TRADICIONAL-SIN VARIEDAD Secano

Ref:1700000005980086 Recinto:14-035-043-00189-00001 Cultivo:20000 BARBECHO TRADICIONAL-SIN VARIEDAD Secano

Ref:1700000005980116 Recinto:14-035-043-00376-00001 Cultivo:20000 BARBECHO TRADICIONAL-SIN VARIEDAD Secano

Ref:1700000005980060 Recinto:14-035-043-00531-00003 Cultivo:20000 BARBECHO TRADICIONAL-SIN VARIEDAD Secano

Ref:1700000005980062 Recinto:14-035-043-00532-00001 Cultivo:20000 BARBECHO TRADICIONAL-SIN VARIEDAD Secano

Ref:1700000005979928 Recinto:14-035-043-00551-00001 Cultivo:1000 TRIGO BLANDO-SIN VARIEDAD Secano

Ref:-1252987 Recinto:14-035-043-00565-00001 Cultivo:40079 GUI SANTES-CARTOUCHE Secano

Ref:1700000005979944 Recinto:14-035-045-00068-00004 Cultivo:20000 BARBECHO TRADICIONAL-SIN VARIEDAD Secano

Ref:1700000005980115 Recinto:14-035-045-00075-00001 Cultivo:20000 BARBECHO TRADICIONAL-SIN VARIEDAD Secano

Ref:1700000005980059 Recinto:14-035-045-00179-00001 Cultivo:20000 BARBECHO TRADICIONAL-SIN VARIEDAD Secano

Ref:1700000005980071 Recinto:14-035-045-00192-00001 Cultivo:20000 BARBECHO TRADICIONAL-SIN VARIEDAD Secano

Ref:1700000005980072 Recinto:14-035-045-00192-00001 Cultivo:20000 BARBECHO TRADICIONAL-SIN VARIEDAD Secano

Ref:1700000005980073 Recinto:14-035-045-00193-00001 Cultivo:20000 BARBECHO TRADICIONAL-SIN VARIEDAD Secano

Ref:1700000005980113 Recinto:14-035-046-00112-00001 Cultivo:1000 TRIGO BLANDO-SIN VARIEDAD Secano

Ref:1700000005980114 Recinto:14-035-046-00113-00001 Cultivo:1000 TRIGO BLANDO-SIN VARIEDAD Secano

Ref:1700000005980111 Recinto:14-035-046-00153-00001 Cultivo:1000 TRIGO BLANDO-SIN VARIEDAD Secano

Ref:1700000005980112 Recinto:14-035-046-00200-00001 Cultivo:1000 TRIGO BLANDO-SIN VARIEDAD Secano

Ref:1700000005980058 Recinto:14-035-046-00400-00001 Cultivo:20000 BARBECHO TRADICIONAL-SIN VARIEDAD Secano

Ref:1700000005980055 Recinto:14-035-047-00027-00001 Cultivo:20000 BARBECHO TRADICIONAL-SIN VARIEDAD Secano

Ref:1700000005980056 Recinto:14-035-047-00028-00001 Cultivo:20000 BARBECHO TRADICIONAL-SIN VARIEDAD Secano

Ref:1700000005980023 Recinto:14-035-047-00030-00002 Cultivo:20000 BARBECHO TRADICIONAL-SIN VARIEDAD Secano

Ref:1700000005980024 Recinto:14-035-047-00031-00001 Cultivo:20000 BARBECHO TRADICIONAL-SIN VARIEDAD Secano

Ref:1700000005980070 Recinto:14-035-047-00091-00009 Cultivo:20000 BARBECHO TRADICIONAL-SIN VARIEDAD Secano

Ref:1700000005980063 Recinto:14-035-047-00091-00011 Cultivo:20000 BARBECHO TRADICIONAL-SIN VARIEDAD Secano

Ref:1700000005980066 Recinto:14-035-047-00091-00012 Cultivo:20000 BARBECHO TRADICIONAL-SIN VARIEDAD Secano

Ref:1700000005980065 Recinto:14-035-047-00091-00014 Cultivo:20000 BARBECHO TRADICIONAL-SIN VARIEDAD Secano

(1) Superficie declarada admisible ajustada con la superficie comprometida.
(2) Factor de penalización valorando el alcance para el tipo de compromiso.

Puede verificar la integridad de una copia de este documento mediante la lectura del código QR adjunto o mediante el acceso a la dirección <https://ws050.juntadeandalucia.es/verificarFirma> indicando el código de VERIFICACIÓN

FIRMADO POR	RAQUEL MARIA ESPIN CRESPO	17/12/2024
VERIFICACIÓN	Pk2jm6UYDU9J72AMTZUYRN3GET48NG	PÁG. 2572/9349



**INCIDENCIAS****INCIDENCIA DESCRIPCIÓN**

Ref:170000005980003 Recinto:14-035-047-00092-00001 Cultivo:20000 BARBECHO TRADICIONAL-SIN VARIEDAD Secano
 Ref:170000005980017 Recinto:14-035-047-00104-00001 Cultivo:40079 GUI SANTES-CARTOUCHE Secano
 Ref:170000005979945 Recinto:14-035-047-00104-00002 Cultivo:40079 GUI SANTES-CARTOUCHE Secano
 Ref:170000005980025 Recinto:14-035-047-00291-00001 Cultivo:20000 BARBECHO TRADICIONAL-SIN VARIEDAD Secano
 Ref:170000005980015 Recinto:14-035-047-00427-00001 Cultivo:1000 TRIGO BLANDO-SIN VARIEDAD Secano
 Ref:170000005980034 Recinto:14-035-047-00448-00002 Cultivo:20000 BARBECHO TRADICIONAL-SIN VARIEDAD Secano
 Ref:-139885 Recinto:14-035-048-00064-00001 Cultivo:1000 TRIGO BLANDO-SIN VARIEDAD Secano
 Ref:-139886 Recinto:14-035-048-00065-00001 Cultivo:1000 TRIGO BLANDO-SIN VARIEDAD Secano
 Ref:170000005980000 Recinto:14-035-048-00066-00001 Cultivo:1000 TRIGO BLANDO-SIN VARIEDAD Secano
 Ref:170000005980021 Recinto:14-035-048-00067-00001 Cultivo:1000 TRIGO BLANDO-SIN VARIEDAD Secano
 Ref:170000005980022 Recinto:14-035-048-00126-00001 Cultivo:5000 CEBADA-SIN VARIEDAD Secano
 Ref:170000005980038 Recinto:14-035-048-00227-00001 Cultivo:20000 BARBECHO TRADICIONAL-SIN VARIEDAD Secano
 Ref:170000005980049 Recinto:14-035-048-00228-00001 Cultivo:20000 BARBECHO TRADICIONAL-SIN VARIEDAD Secano
 Ref:170000005980050 Recinto:14-035-048-00229-00002 Cultivo:20000 BARBECHO TRADICIONAL-SIN VARIEDAD Secano
 Ref:170000005980039 Recinto:14-035-048-00230-00001 Cultivo:20000 BARBECHO TRADICIONAL-SIN VARIEDAD Secano
 Ref:170000005980010 Recinto:14-035-048-00279-00001 Cultivo:1000 TRIGO BLANDO-SIN VARIEDAD Secano
 Ref:170000005980051 Recinto:14-035-048-00403-00001 Cultivo:20000 BARBECHO TRADICIONAL-SIN VARIEDAD Secano
 Ref:170000005980054 Recinto:14-035-048-00404-00001 Cultivo:20000 BARBECHO TRADICIONAL-SIN VARIEDAD Secano
 Ref:170000005980013 Recinto:14-035-048-00467-00001 Cultivo:1000 TRIGO BLANDO-SIN VARIEDAD Secano
 Ref:170000005980108 Recinto:14-035-048-00468-00001 Cultivo:1000 TRIGO BLANDO-SIN VARIEDAD Secano
 Ref:170000005980109 Recinto:14-035-048-00469-00001 Cultivo:1000 TRIGO BLANDO-SIN VARIEDAD Secano
 Ref:170000005980014 Recinto:14-035-048-00470-00001 Cultivo:1000 TRIGO BLANDO-SIN VARIEDAD Secano
 Ref:170000005980053 Recinto:14-035-048-00859-00001 Cultivo:20000 BARBECHO TRADICIONAL-SIN VARIEDAD Secano
 Ref:170000005979971 Recinto:14-035-049-00018-00001 Cultivo:20000 BARBECHO TRADICIONAL-SIN VARIEDAD Secano
 Ref:170000005980104 Recinto:14-035-049-00073-00001 Cultivo:1000 TRIGO BLANDO-SIN VARIEDAD Secano
 Ref:170000005980105 Recinto:14-035-049-00074-00001 Cultivo:1000 TRIGO BLANDO-SIN VARIEDAD Secano
 Ref:170000005980033 Recinto:14-035-049-00145-00001 Cultivo:20000 BARBECHO TRADICIONAL-SIN VARIEDAD Secano
 Ref:170000005980030 Recinto:14-035-049-00156-00001 Cultivo:20000 BARBECHO TRADICIONAL-SIN VARIEDAD Secano
 Ref:170000005980031 Recinto:14-035-049-00157-00001 Cultivo:20000 BARBECHO TRADICIONAL-SIN VARIEDAD Secano
 Ref:170000005980032 Recinto:14-035-049-00158-00001 Cultivo:20000 BARBECHO TRADICIONAL-SIN VARIEDAD Secano
 Ref:170000005980040 Recinto:14-035-051-00095-00002 Cultivo:20000 BARBECHO TRADICIONAL-SIN VARIEDAD Secano
 Ref:170000005980041 Recinto:14-035-051-00096-00002 Cultivo:20000 BARBECHO TRADICIONAL-SIN VARIEDAD Secano
 Ref:170000005980046 Recinto:14-035-051-00102-00003 Cultivo:20000 BARBECHO TRADICIONAL-SIN VARIEDAD Secano
 Ref:170000005980047 Recinto:14-035-051-00103-00002 Cultivo:20000 BARBECHO TRADICIONAL-SIN VARIEDAD Secano
 Ref:-1482154 Recinto:14-035-051-00117-00001 Cultivo:1000 TRIGO BLANDO-SIN VARIEDAD Secano
 Ref:170000005980052 Recinto:14-035-051-00117-00001 Cultivo:20000 BARBECHO TRADICIONAL-SIN VARIEDAD Secano
 Ref:170000005980043 Recinto:14-035-051-00119-00001 Cultivo:20000 BARBECHO TRADICIONAL-SIN VARIEDAD Secano
 Ref:170000005980044 Recinto:14-035-051-00120-00001 Cultivo:20000 BARBECHO TRADICIONAL-SIN VARIEDAD Secano
 Ref:170000005980045 Recinto:14-035-051-00121-00001 Cultivo:20000 BARBECHO TRADICIONAL-SIN VARIEDAD Secano
 Ref:170000005980100 Recinto:14-035-051-00152-00001 Cultivo:5000 CEBADA-SIN VARIEDAD Secano
 Ref:170000005980101 Recinto:14-035-051-00153-00001 Cultivo:5000 CEBADA-SIN VARIEDAD Secano
 Ref:170000005979913 Recinto:14-035-051-00159-00001 Cultivo:5000 CEBADA-SIN VARIEDAD Secano
 Ref:170000005979905 Recinto:14-035-051-00160-00001 Cultivo:5000 CEBADA-SIN VARIEDAD Secano
 Ref:170000005979906 Recinto:14-035-051-00161-00001 Cultivo:5000 CEBADA-SIN VARIEDAD Secano
 Ref:170000005979907 Recinto:14-035-051-00162-00001 Cultivo:5000 CEBADA-SIN VARIEDAD Secano
 Ref:170000005979914 Recinto:14-035-051-00163-00001 Cultivo:5000 CEBADA-SIN VARIEDAD Secano
 Ref:170000005979915 Recinto:14-035-051-00164-00001 Cultivo:5000 CEBADA-SIN VARIEDAD Secano
 Ref:170000005980004 Recinto:14-035-051-00208-00001 Cultivo:20000 BARBECHO TRADICIONAL-SIN VARIEDAD Secano
 Ref:170000005979975 Recinto:14-035-051-00259-00001 Cultivo:5000 CEBADA-SIN VARIEDAD Secano
 Ref:170000005979916 Recinto:14-035-052-00016-00001 Cultivo:1000 TRIGO BLANDO-SIN VARIEDAD Secano
 Ref:170000005979909 Recinto:14-035-052-00191-00001 Cultivo:5000 CEBADA-SIN VARIEDAD Secano
 Ref:170000005979910 Recinto:14-035-052-00245-00001 Cultivo:5000 CEBADA-SIN VARIEDAD Secano
 Ref:-1082955 Recinto:14-035-052-00268-00001 Cultivo:5000 CEBADA-SIN VARIEDAD Secano
 Ref:170000005979908 Recinto:14-035-052-00269-00001 Cultivo:5000 CEBADA-SIN VARIEDAD Secano
 Ref:170000005979903 Recinto:14-035-052-00307-00001 Cultivo:5000 CEBADA-SIN VARIEDAD Secano
 Ref:170000005979864 Recinto:14-035-052-00308-00001 Cultivo:5000 CEBADA-SIN VARIEDAD Secano
 Ref:-32039 Recinto:14-035-052-00316-00001 Cultivo:5000 CEBADA-SIN VARIEDAD Secano
 Ref:170000005979932 Recinto:14-035-052-00317-00001 Cultivo:5000 CEBADA-SIN VARIEDAD Secano

(1) Superficie declarada admisible ajustada con la superficie comprometida.
 (2) Factor de penalización valorando el alcance para el tipo de compromiso.

Puede verificar la integridad de una copia de este documento mediante la lectura del código QR adjunto o mediante el acceso a la dirección <https://ws050.juntadeandalucia.es/verificarFirma> indicando el código de VERIFICACIÓN

FIRMADO POR	RAQUEL MARIA ESPIN CRESPO	17/12/2024	
VERIFICACIÓN	Pk2jm6UYDU9J72AMTZUYRN3GET48NG	PÁG. 2573/9349	

**INCIDENCIAS****INCIDENCIA DESCRIPCIÓN**

	Ref:170000005979933 Recinto:14-035-052-00318-00001 Cultivo:5000 CEBADA-SIN VARIEDAD Secano
	Ref:170000005979934 Recinto:14-035-052-00319-00001 Cultivo:5000 CEBADA-SIN VARIEDAD Secano
	Ref:170000005979865 Recinto:14-035-052-00330-00001 Cultivo:5000 CEBADA-SIN VARIEDAD Secano
	Ref:170000005979904 Recinto:14-035-052-00331-00001 Cultivo:5000 CEBADA-SIN VARIEDAD Secano
	Ref:170000005980005 Recinto:14-035-052-00402-00001 Cultivo:5000 CEBADA-SIN VARIEDAD Secano
	Ref:170000005979992 Recinto:14-035-052-00403-00001 Cultivo:5000 CEBADA-SIN VARIEDAD Secano
	Ref:170000005979911 Recinto:14-035-052-00413-00001 Cultivo:5000 CEBADA-SIN VARIEDAD Secano
	Ref:170000005979923 Recinto:14-035-052-00414-00001 Cultivo:5000 CEBADA-SIN VARIEDAD Secano
	Ref:170000005979900 Recinto:14-035-052-00414-00002 Cultivo:5000 CEBADA-SIN VARIEDAD Secano
	Ref:-778336 Recinto:14-035-052-00415-00001 Cultivo:5000 CEBADA-SIN VARIEDAD Secano
	Ref:-778335 Recinto:14-035-052-00416-00001 Cultivo:5000 CEBADA-SIN VARIEDAD Secano
	Ref:-994944 Recinto:14-035-052-00417-00001 Cultivo:5000 CEBADA-SIN VARIEDAD Secano
	Ref:5239569 Recinto:14-035-052-00418-00001 Cultivo:5000 CEBADA-SIN VARIEDAD Secano
	Ref:170000005979919 Recinto:14-035-052-00439-00001 Cultivo:5000 CEBADA-SIN VARIEDAD Secano
	Ref:170000005979920 Recinto:14-035-052-00440-00001 Cultivo:5000 CEBADA-SIN VARIEDAD Secano
	Ref:170000005979921 Recinto:14-035-052-00441-00001 Cultivo:5000 CEBADA-SIN VARIEDAD Secano
	Ref:170000005979922 Recinto:14-035-052-00477-00001 Cultivo:5000 CEBADA-SIN VARIEDAD Secano
	Ref:170000005979994 Recinto:14-035-052-00496-00001 Cultivo:5000 CEBADA-SIN VARIEDAD Secano
	Ref:170000005979995 Recinto:14-035-052-00497-00001 Cultivo:5000 CEBADA-SIN VARIEDAD Secano
	Ref:170000005979935 Recinto:14-035-052-00510-00001 Cultivo:5000 CEBADA-SIN VARIEDAD Secano
	Ref:170000005979936 Recinto:14-035-052-00511-00001 Cultivo:5000 CEBADA-SIN VARIEDAD Secano
	Ref:170000005979937 Recinto:14-035-052-00518-00001 Cultivo:5000 CEBADA-SIN VARIEDAD Secano
	Ref:-994945 Recinto:14-035-052-00572-00001 Cultivo:5000 CEBADA-SIN VARIEDAD Secano
	Ref:170000005979938 Recinto:14-035-052-00577-00001 Cultivo:5000 CEBADA-SIN VARIEDAD Secano
100424	Solicita recinto que no está comprometido para la operación.
	Ref:-31080 Recinto:14-035-012-00762-00001 Cultivo:1000 TRIGO BLANDO-SIN VARIEDAD Secano
	Ref:170000005979959 Recinto:14-035-020-00299-00001 Cultivo:20000 BARBECHO TRADICIONAL-SIN VARIEDAD Secano
	Ref:170000005980031 Recinto:14-035-049-00157-00001 Cultivo:20000 BARBECHO TRADICIONAL-SIN VARIEDAD Secano
	Ref:170000005980040 Recinto:14-035-051-00095-00002 Cultivo:20000 BARBECHO TRADICIONAL-SIN VARIEDAD Secano

(1) Superficie declarada admisible ajustada con la superficie comprometida.
(2) Factor de penalización valorando el alcance para el tipo de compromiso.

Puede verificar la integridad de una copia de este documento mediante la lectura del código QR adjunto o mediante el acceso a la dirección <https://ws050.juntadeandalucia.es/verificarFirma> indicando el código de VERIFICACIÓN

FIRMADO POR	RAQUEL MARIA ESPIN CRESPO	17/12/2024	
VERIFICACIÓN	Pk2jm6UYDU9J72AMTZUYRN3GET48NG	PÁG. 2574/9349	

**APELLIDOS Y NOMBRE / RAZÓN SOCIAL**

GIL MELERO JUANA MARIA

NIF

***6401*

EXPEDIENTE

1217125

ANUALIDAD DE PAGO

1ª

IMPORTES POR ANUALIDAD

	2023	2024	2025	2026	2027
IMPORTE MÁXIMO SUBVENCIONABLE	7.848,94 €	7.848,94 €	6.540,78 €	6.540,78 €	6.540,78 €
IMPORTE MEDIO DE TRANSFERENCIA (€/ha)	50,30 €	50,30 €	41,92 €	41,92 €	41,92 €

RESUMEN DE UNIDADES

Cód	GRUPO DE PAGO	Sup. Dec. Admisible (ha)	Sup. Comprometida (ha)	Sup. ajustada compromiso (1) (ha)	% sobredec.	Sup. Resuelta (ha)	Importe Declarado	Importe Topado	Importe Resuelto	Importe tras sobredec.
418	PASTOS ASOCIADOS A GANADERÍA ECOLÓGICA	156,04		156,04	0,00	156,04	12.008,03	7.848,94	7.848,94	7.848,94
TOTAL		156,04	156,04	156,04		156,04	12.008,03	7.848,94	7.848,94	7.848,94

APLICACIÓN DE REDUCCIONES Y PENALIZACIONES

GRUPO DE PAGO	Importe Calculado	Importe prereduc.	Criterios de subvencionabilidad y compromisos	Presentación tardía	Omisión declaración	Condicionidad	IMPORTE (Euros) RESUELTO
PASTOS ASOCIADOS A GANADERÍA	7.848,94	7.848,94	0,00	0,00	0,00	0,00	7.848,94
TOTAL	7.848,94	7.848,94					7.848,94

RESUMEN DE PAGOS**IMPORTE (Euros)**

	RESUELTO	FEADER	MAPA	CAPADR
PASTOS ASOCIADOS A GANADERÍA ECOLÓGICA - Pago realizado	7.848,94 €	6.671,60 €	769,98 €	407,36 €

RECINTOS RESUELTOS

REE	REFERENCIA SIGPAC	CULTIVO DESCRIPCIÓN CULTIVO	S/R G.PAGO	PEND. MEDIA (%)	SUP. DEC. ADMISIBLE (ha)	SUP. COMPROM. (ha)	SUP. AJUSTADA COMPR.(1) (ha)	SUP. CONV. SIGPAC (ha)	SUP. CERTIF. (ha)	SUP. CAMPO (ha)	SUP. CAMPO DETER. CULT. DECLARADO (ha)	SUP. DEC. REDUCIDA (ha)	SUP. RESUELTA (ha)
170000006170158	14-062-025-00096-001	62000 PASTOS PERMANENTES DE 5 O MAS AÑOS-SIN VARIEDAD	S 418	11,90	0,19	0,19	0,19		0,22			0,19	0,19
170000006170159	14-062-025-00093-001	62000 PASTOS PERMANENTES DE 5 O MAS AÑOS-SIN VARIEDAD	S 418	19,90	8,45	8,45	8,45		9,94			8,45	8,45
170000006170160	14-062-025-00092-001	62000 PASTOS PERMANENTES DE 5 O MAS AÑOS-SIN VARIEDAD	S 418	11,80	0,08	0,08	0,08		0,08			0,08	0,08
170000006170161	14-062-025-00089-002	62000 PASTOS PERMANENTES DE 5 O MAS AÑOS-SIN VARIEDAD	S 418	13,70	40,53	40,53	40,53		40,53			40,53	40,53
170000006170162	14-062-025-00090-001	62000 PASTOS PERMANENTES DE 5 O MAS AÑOS-SIN VARIEDAD	S 418	12,10	0,84	0,84	0,84		0,84			0,84	0,84
170000006170163	14-062-025-00087-001	62000 PASTOS PERMANENTES DE 5 O MAS AÑOS-SIN VARIEDAD	S 418	11,40	22,95	22,95	22,95		22,95			22,95	22,95
170000006170164	14-062-025-00087-004	62000 PASTOS PERMANENTES DE 5 O MAS AÑOS-SIN VARIEDAD	S 418	9,40	0,04	0,04	0,04		0,04			0,04	0,04
170000006170165	14-062-025-00025-001	62000 PASTOS PERMANENTES DE 5 O MAS AÑOS-SIN VARIEDAD	S 418	23,10	1,45	1,45	1,45		1,70			1,45	1,45
170000006170166	14-062-013-00001-001	62000 PASTOS PERMANENTES DE 5 O MAS AÑOS-SIN VARIEDAD	S 418	13,30	41,40	41,40	41,40		41,40			41,40	41,40
170000006170167	14-062-012-00020-002	62000 PASTOS PERMANENTES DE 5 O MAS AÑOS-SIN VARIEDAD	S 418	11,50	40,11	40,11	40,11		40,11			40,11	40,11

(1) Superficie declarada admisible ajustada con la superficie comprometida.
(2) Factor de penalización valorando el alcance para el tipo de compromiso.

Puede verificar la integridad de una copia de este documento mediante la lectura del código QR adjunto o mediante el acceso a la dirección <https://ws050.juntadeandalucia.es/verificarFirma> indicando el código de VERIFICACIÓN

FIRMADO POR

RAQUEL MARIA ESPIN CRESPO

17/12/2024

VERIFICACIÓN

Pk2jm6UYDU9J72AMTZUYRN3GET48NG

PÁG. 2575/9349



**INCIDENCIAS****INCIDENCIA DESCRIPCIÓN**

- 100411 Recinto no admisible por no estar asociado en SIGGAN a una explotación ganadera (Artículo 10 de la Orden de 28 de marzo de 2023).
Ref:1700000006170150 Recinto:14-062-003-00121-00001 Cultivo:62000 PASTOS PERMANENTES DE 5 O MAS AÑOS-SIN VARIEDAD Secano
- 100424 Solicita recinto que no está comprometido para la operación.
Ref:1700000006170150 Recinto:14-062-003-00121-00001 Cultivo:62000 PASTOS PERMANENTES DE 5 O MAS AÑOS-SIN VARIEDAD Secano
Ref:1700000006170157 Recinto:14-062-011-00036-00001 Cultivo:62000 PASTOS PERMANENTES DE 5 O MAS AÑOS-SIN VARIEDAD Secano
Ref:1700000006170151 Recinto:14-062-011-00181-00001 Cultivo:62000 PASTOS PERMANENTES DE 5 O MAS AÑOS-SIN VARIEDAD Secano
Ref:1700000006170152 Recinto:14-062-011-00181-00005 Cultivo:62000 PASTOS PERMANENTES DE 5 O MAS AÑOS-SIN VARIEDAD Secano
Ref:1700000006170153 Recinto:14-062-011-00181-00006 Cultivo:62000 PASTOS PERMANENTES DE 5 O MAS AÑOS-SIN VARIEDAD Secano
Ref:1700000006170154 Recinto:14-062-011-00181-00009 Cultivo:62000 PASTOS PERMANENTES DE 5 O MAS AÑOS-SIN VARIEDAD Secano
Ref:1700000006170155 Recinto:14-062-011-00181-00010 Cultivo:62000 PASTOS PERMANENTES DE 5 O MAS AÑOS-SIN VARIEDAD Secano
Ref:1700000006170156 Recinto:14-062-011-00189-00002 Cultivo:62000 PASTOS PERMANENTES DE 5 O MAS AÑOS-SIN VARIEDAD Secano
- 100427 Recinto no admisible por estar asociado a una explotación intensiva en SIGGAN o que no pertenece al titular del expediente (Artículo 10 de la Orden de 28 de marzo de 2023).
Ref:1700000006170157 Recinto:14-062-011-00036-00001 Cultivo:62000 PASTOS PERMANENTES DE 5 O MAS AÑOS-SIN VARIEDAD Secano Explotación:ES140620000341
Ref:1700000006170151 Recinto:14-062-011-00181-00001 Cultivo:62000 PASTOS PERMANENTES DE 5 O MAS AÑOS-SIN VARIEDAD Secano Explotación:ES140620000341
Ref:1700000006170152 Recinto:14-062-011-00181-00005 Cultivo:62000 PASTOS PERMANENTES DE 5 O MAS AÑOS-SIN VARIEDAD Secano Explotación:ES140620000341
Ref:1700000006170153 Recinto:14-062-011-00181-00006 Cultivo:62000 PASTOS PERMANENTES DE 5 O MAS AÑOS-SIN VARIEDAD Secano Explotación:ES140620000341
Ref:1700000006170154 Recinto:14-062-011-00181-00009 Cultivo:62000 PASTOS PERMANENTES DE 5 O MAS AÑOS-SIN VARIEDAD Secano Explotación:ES140620000341
Ref:1700000006170155 Recinto:14-062-011-00181-00010 Cultivo:62000 PASTOS PERMANENTES DE 5 O MAS AÑOS-SIN VARIEDAD Secano Explotación:ES140620000341
Ref:1700000006170156 Recinto:14-062-011-00189-00002 Cultivo:62000 PASTOS PERMANENTES DE 5 O MAS AÑOS-SIN VARIEDAD Secano Explotación:ES140620000341

Datos considerados para el Cálculo de la Carga Ganadera mínima y máxima del expediente

Explotación	Especie	Inscrito en Sipea y Admisible	Ugm Calculada para CG Mínima	Ugm Calculada para CG Máxima
ES140620000120	OVINA	SI	9,70	9,70
ES140620000342	OVINA	SI	18,53	18,53
			28,23	28,23

Superficie determinada para Cálculo Carga Ganadera Mínima: 177,78 ha

Superficie determinada para Cálculo Carga Ganadera Máxima: 177,78 ha

Carga Ganadera Mínima Expediente: 0,16 ugm/ha

Carga Ganadera Máxima Expediente: 0,16 ugm/ha

Los importes del Grupo de Pago de pastos de este expediente han sido ajustados por no llegar a la carga ganadera mínima de 0,3

Recintos Determinados para el Cálculo de Garga Ganadera Mínima

REF.	REFERENCIA SIGPAC	CULTIVO	DESCRIPCIÓN CULTIVO	S/R	SUP. RESUELTA (ha)
1700000006170150	14-062-003-00121-00001	62000	PASTOS PERMANENTES DE 5 O MAS AÑOS-SIN VARIEDAD	S	0,45
1700000006170151	14-062-011-00181-00001	62000	PASTOS PERMANENTES DE 5 O MAS AÑOS-SIN VARIEDAD	S	2,94
1700000006170152	14-062-011-00181-00005	62000	PASTOS PERMANENTES DE 5 O MAS AÑOS-SIN VARIEDAD	S	2,73
1700000006170153	14-062-011-00181-00006	62000	PASTOS PERMANENTES DE 5 O MAS AÑOS-SIN VARIEDAD	S	1,45
1700000006170154	14-062-011-00181-00009	62000	PASTOS PERMANENTES DE 5 O MAS AÑOS-SIN VARIEDAD	S	0,15
1700000006170155	14-062-011-00181-00010	62000	PASTOS PERMANENTES DE 5 O MAS AÑOS-SIN VARIEDAD	S	0,61

(1) Superficie declarada admisible ajustada con la superficie comprometida.
(2) Factor de penalización valorando el alcance para el tipo de compromiso.Puede verificar la integridad de una copia de este documento mediante la lectura del código QR adjunto o mediante el acceso a la dirección <https://ws050.juntadeandalucia.es/verificarFirma> indicando el código de VERIFICACIÓN

FIRMADO POR

RAQUEL MARIA ESPIN CRESPO

17/12/2024

VERIFICACIÓN

Pk2jm6UYDU9J72AMTZUYRN3GET48NG

PÁG. 2576/9349



**Datos considerados para el Cálculo de la Carga Ganadera mínima y máxima del expediente****Recintos Determinados para el Cálculo de Garga Ganadera Mínima**

REF.	REFERENCIA SIGPAC	CULTIVO	DESCRIPCIÓN CULTIVO	SUP.	
				S/R	RESUELTA (ha)
1700000006170156	14-062-011-00189-00002	62000	PASTOS PERMANENTES DE 5 O MAS AÑOS-SIN VARIEDAD	S	9,96
1700000006170157	14-062-011-00036-00001	62000	PASTOS PERMANENTES DE 5 O MAS AÑOS-SIN VARIEDAD	S	3,45
1700000006170158	14-062-025-00096-00001	62000	PASTOS PERMANENTES DE 5 O MAS AÑOS-SIN VARIEDAD	S	0,19
1700000006170159	14-062-025-00093-00001	62000	PASTOS PERMANENTES DE 5 O MAS AÑOS-SIN VARIEDAD	S	8,45
1700000006170160	14-062-025-00092-00001	62000	PASTOS PERMANENTES DE 5 O MAS AÑOS-SIN VARIEDAD	S	0,08
1700000006170161	14-062-025-00089-00002	62000	PASTOS PERMANENTES DE 5 O MAS AÑOS-SIN VARIEDAD	S	40,53
1700000006170162	14-062-025-00090-00001	62000	PASTOS PERMANENTES DE 5 O MAS AÑOS-SIN VARIEDAD	S	0,84
1700000006170163	14-062-025-00087-00001	62000	PASTOS PERMANENTES DE 5 O MAS AÑOS-SIN VARIEDAD	S	22,95
1700000006170164	14-062-025-00087-00004	62000	PASTOS PERMANENTES DE 5 O MAS AÑOS-SIN VARIEDAD	S	0,04
1700000006170165	14-062-025-00025-00001	62000	PASTOS PERMANENTES DE 5 O MAS AÑOS-SIN VARIEDAD	S	1,45
1700000006170166	14-062-013-00001-00001	62000	PASTOS PERMANENTES DE 5 O MAS AÑOS-SIN VARIEDAD	S	41,40
1700000006170167	14-062-012-00020-00002	62000	PASTOS PERMANENTES DE 5 O MAS AÑOS-SIN VARIEDAD	S	40,11

Recintos Determinados para el Cálculo de Garga Ganadera Máxima

REF.	REFERENCIA SIGPAC	CULTIVO	DESCRIPCIÓN CULTIVO	SUP.	
				S/R	RESUELTA (ha)
1700000006170150	14-062-003-00121-00001	62000	PASTOS PERMANENTES DE 5 O MAS AÑOS-SIN VARIEDAD	S	0,45
1700000006170151	14-062-011-00181-00001	62000	PASTOS PERMANENTES DE 5 O MAS AÑOS-SIN VARIEDAD	S	2,94
1700000006170152	14-062-011-00181-00005	62000	PASTOS PERMANENTES DE 5 O MAS AÑOS-SIN VARIEDAD	S	2,73
1700000006170153	14-062-011-00181-00006	62000	PASTOS PERMANENTES DE 5 O MAS AÑOS-SIN VARIEDAD	S	1,45
1700000006170154	14-062-011-00181-00009	62000	PASTOS PERMANENTES DE 5 O MAS AÑOS-SIN VARIEDAD	S	0,15
1700000006170155	14-062-011-00181-00010	62000	PASTOS PERMANENTES DE 5 O MAS AÑOS-SIN VARIEDAD	S	0,61
1700000006170156	14-062-011-00189-00002	62000	PASTOS PERMANENTES DE 5 O MAS AÑOS-SIN VARIEDAD	S	9,96
1700000006170157	14-062-011-00036-00001	62000	PASTOS PERMANENTES DE 5 O MAS AÑOS-SIN VARIEDAD	S	3,45
1700000006170158	14-062-025-00096-00001	62000	PASTOS PERMANENTES DE 5 O MAS AÑOS-SIN VARIEDAD	S	0,19
1700000006170159	14-062-025-00093-00001	62000	PASTOS PERMANENTES DE 5 O MAS AÑOS-SIN VARIEDAD	S	8,45
1700000006170160	14-062-025-00092-00001	62000	PASTOS PERMANENTES DE 5 O MAS AÑOS-SIN VARIEDAD	S	0,08
1700000006170161	14-062-025-00089-00002	62000	PASTOS PERMANENTES DE 5 O MAS AÑOS-SIN VARIEDAD	S	40,53
1700000006170162	14-062-025-00090-00001	62000	PASTOS PERMANENTES DE 5 O MAS AÑOS-SIN VARIEDAD	S	0,84
1700000006170163	14-062-025-00087-00001	62000	PASTOS PERMANENTES DE 5 O MAS AÑOS-SIN VARIEDAD	S	22,95
1700000006170164	14-062-025-00087-00004	62000	PASTOS PERMANENTES DE 5 O MAS AÑOS-SIN VARIEDAD	S	0,04
1700000006170165	14-062-025-00025-00001	62000	PASTOS PERMANENTES DE 5 O MAS AÑOS-SIN VARIEDAD	S	1,45
1700000006170166	14-062-013-00001-00001	62000	PASTOS PERMANENTES DE 5 O MAS AÑOS-SIN VARIEDAD	S	41,40
1700000006170167	14-062-012-00020-00002	62000	PASTOS PERMANENTES DE 5 O MAS AÑOS-SIN VARIEDAD	S	40,11

(1) Superficie declarada admisible ajustada con la superficie comprometida.
(2) Factor de penalización valorando el alcance para el tipo de compromiso.

Puede verificar la integridad de una copia de este documento mediante la lectura del código QR adjunto o mediante el acceso a la dirección <https://ws050.juntadeandalucia.es/verificarFirma> indicando el código de VERIFICACIÓN

FIRMADO POR

RAQUEL MARIA ESPIN CRESPO

17/12/2024

VERIFICACIÓN

Pk2jm6YDU9J72AMTZUYRN3GET48NG

PÁG. 2577/9349



**APELLIDOS Y NOMBRE / RAZÓN SOCIAL**

GINES BENITEZ JOSE

NIF
8120EXPEDIENTE**
1170968**ANUALIDAD DE PAGO**

1ª

IMPORTES POR ANUALIDAD

	2023	2024	2025	2026	2027
IMPORTE MÁXIMO SUBVENCIONABLE	7.288,26 €	7.288,26 €	7.288,26 €	6.073,55 €	6.073,55 €
IMPORTE MEDIO DE TRANSFERENCIA (€/ha)	297,48 €	297,48 €	297,48 €	247,90 €	247,90 €

RESUMEN DE UNIDADES

Cód	GRUPO DE PAGO	Sup. Dec. Admisible (ha)	Sup. Comprometida (ha)	Sup. ajustada compromiso (1) (ha)	% sobredec.	Sup. Resuelta (ha)	Importe Declarado	Importe Topado	Importe Resuelto	Importe tras sobredec.
419	OLIVAR	24,50		24,50	0,00	24,50	7.288,26	7.288,26	7.288,26	7.288,26
TOTAL		24,50	24,50	24,50		24,50	7.288,26	7.288,26	7.288,26	7.288,26

APLICACIÓN DE REDUCCIONES Y PENALIZACIONES

GRUPO DE PAGO	Importe Calculado	Importe prereduc.	Criterios de subvencionabilidad y compromisos	Presentación tardía	Omisión declaración	Condicionalidad	IMPORTE (Euros) RESUELTO
OLIVAR	7.288,26	7.288,26	0,00	0,00	0,00	0,00	7.288,26
TOTAL	7.288,26	7.288,26					7.288,26

RESUMEN DE PAGOS**IMPORTE (Euros)**

	RESUELTO	FEADER	MAPA	CAPADR
OLIVAR - Pago realizado	7.288,26 €	6.195,02 €	714,98 €	378,26 €

(1) Superficie declarada admisible ajustada con la superficie comprometida.
(2) Factor de penalización valorando el alcance para el tipo de compromiso.Puede verificar la integridad de una copia de este documento mediante la lectura del código QR adjunto o mediante el acceso a la dirección <https://ws050.juntadeandalucia.es/verificarFirma> indicando el código de VERIFICACIÓN

FIRMADO POR

RAQUEL MARIA ESPIN CRESPO

17/12/2024

VERIFICACIÓN

Pk2jm6UYDU9J72AMTZUYRN3GET48NG

PÁG. 2578/9349



**RECINTOS RESUELTOS**

REF.	REFERENCIA SIGPAC	CULTIVO DESCRIPCIÓN CULTIVO	S/R	G.PAGO	PEND. MEDIA (%)	SUP. DEC. ADMISIBLE (ha)	SUP. COMPROM. (ha)	SUP. AJUSTADA COMPR.(1) (ha)	SUP. CONV. SIGPAC (ha)	SUP. CERTIF. (ha)	SUP. CAMPO (ha)	SUP. CAMPO DEJER CULT. DECLARADO (ha)	SUP. DEC. REDUCIDA (ha)	SUP. RESUELTA (ha)
-1071905	14-058-013-00093-011	101138 OLIVAR-HOJIBLANCA	S	419	25,10	0,21	0,21	0,21		0,21			0,21	0,21
-1071903	14-058-013-00090-003	101138 OLIVAR-HOJIBLANCA	S	419	26,60	0,05	0,05	0,05		0,05			0,05	0,05
-1071902	14-024-007-00001-002	101138 OLIVAR-HOJIBLANCA	S	419	21,50	0,23	0,23	0,23		0,23			0,23	0,23
170000006098984	14-024-007-00069-001	101138 OLIVAR-HOJIBLANCA	S	419	39,20	0,31	0,31	0,31		0,31			0,31	0,31
170000006098985	14-024-007-00070-002	101138 OLIVAR-HOJIBLANCA	S	419	32,20	0,03	0,03	0,03		0,03			0,03	0,03
170000006098993	14-058-013-00074-003	101138 OLIVAR-HOJIBLANCA	S	419	42,40	0,01	0,01	0,01		0,01			0,01	0,01
170000006098994	14-058-013-00081-002	101138 OLIVAR-HOJIBLANCA	S	419	30,60	2,04	2,04	2,04		2,04			2,04	2,04
170000006098995	14-058-013-00083-003	101138 OLIVAR-HOJIBLANCA	S	419	24,30	0,01	0,01	0,01		0,01			0,01	0,01
170000006098996	14-058-013-00087-002	101138 OLIVAR-HOJIBLANCA	S	419	31,80	0,13	0,13	0,13		0,13			0,13	0,13
170000006098997	14-058-013-00363-001	101138 OLIVAR-HOJIBLANCA	S	419	34,10	0,98	0,98	0,98		0,98			0,98	0,98
170000006098998	14-058-013-00364-004	101138 OLIVAR-HOJIBLANCA	S	419	36,70	1,55	1,55	1,55		1,55			1,55	1,55
170000006098999	14-058-013-00371-001	101138 OLIVAR-HOJIBLANCA	S	419	46,70	0,11	0,11	0,11		0,11			0,11	0,11
170000006099002	14-058-019-00271-001	101138 OLIVAR-HOJIBLANCA	S	419	32,50	0,73	0,73	0,73		0,73			0,73	0,73
170000006099003	14-058-019-00272-001	101138 OLIVAR-HOJIBLANCA	S	419	42,30	0,01	0,01	0,01		0,01			0,01	0,01
170000006099004	14-058-019-00274-003	101138 OLIVAR-HOJIBLANCA	S	419	37,20	0,01	0,01	0,01		0,01			0,01	0,01
170000006099005	14-058-019-00275-001	101138 OLIVAR-HOJIBLANCA	S	419	27,40	0,43	0,43	0,43		0,43			0,43	0,43
170000006099006	14-058-019-00278-001	101138 OLIVAR-HOJIBLANCA	S	419	34,70	0,01	0,01	0,01		0,01			0,01	0,01
170000006099007	14-058-019-00279-001	101138 OLIVAR-HOJIBLANCA	S	419	29,50	0,39	0,39	0,39		0,39			0,39	0,39
170000006099008	14-058-019-00280-001	101138 OLIVAR-HOJIBLANCA	S	419	42,10	0,20	0,20	0,20		0,20			0,20	0,20
170000006099009	14-058-019-00282-001	101138 OLIVAR-HOJIBLANCA	S	419	30,20	0,38	0,38	0,38		0,38			0,38	0,38
170000006099010	14-058-019-00283-001	101138 OLIVAR-HOJIBLANCA	S	419	24,10	0,53	0,53	0,53		0,53			0,53	0,53
170000006099011	14-058-019-00284-001	101138 OLIVAR-HOJIBLANCA	S	419	43,70	0,14	0,14	0,14		0,14			0,14	0,14
170000006099012	14-058-019-00285-003	101138 OLIVAR-HOJIBLANCA	S	419	43,80	0,49	0,49	0,49		0,49			0,49	0,49
170000006099014	14-058-019-00310-001	101138 OLIVAR-HOJIBLANCA	S	419	40,80	0,03	0,03	0,03		0,03			0,03	0,03
170000006099015	14-058-019-00311-001	101138 OLIVAR-HOJIBLANCA	S	419	36,00	0,47	0,47	0,47		0,47			0,47	0,47
170000006099016	14-058-019-00312-001	101138 OLIVAR-HOJIBLANCA	S	419	32,50	0,03	0,03	0,03		0,03			0,03	0,03
170000006099017	14-058-019-00351-001	101138 OLIVAR-HOJIBLANCA	S	419	21,20	0,01	0,01	0,01		0,01			0,01	0,01
170000006099018	14-058-019-00291-002	101138 OLIVAR-HOJIBLANCA	S	419	43,60	2,03	2,03	2,03		2,03			2,03	2,03
170000006099019	14-058-019-00508-004	101138 OLIVAR-HOJIBLANCA	S	419	38,40	0,01	0,01	0,01		0,01			0,01	0,01
170000006099020	14-058-019-00269-001	101138 OLIVAR-HOJIBLANCA	S	419	42,50	0,11	0,11	0,11		0,11			0,11	0,11
170000006099021	14-058-019-00270-001	101138 OLIVAR-HOJIBLANCA	S	419	44,50	0,01	0,01	0,01		0,01			0,01	0,01
170000006099022	14-058-019-00521-001	101138 OLIVAR-HOJIBLANCA	S	419	39,80	0,39	0,39	0,39		0,39			0,39	0,39
170000006099023	14-058-019-00368-001	101138 OLIVAR-HOJIBLANCA	S	419	56,50	0,32	0,32	0,32		0,32			0,32	0,32
170000006099024	14-058-019-00377-001	101138 OLIVAR-HOJIBLANCA	S	419	66,80	0,22	0,22	0,22		0,22			0,22	0,22
170000006099025	14-058-019-00380-001	101138 OLIVAR-HOJIBLANCA	S	419	43,20	0,01	0,01	0,01		0,01			0,01	0,01
170000006099029	14-058-019-00367-001	101138 OLIVAR-HOJIBLANCA	S	419	31,70	1,14	1,14	1,14		1,14			1,14	1,14
170000006099030	14-058-019-00378-001	101138 OLIVAR-HOJIBLANCA	S	419	31,00	0,90	0,90	0,90		0,90			0,90	0,90
170000006099031	14-058-019-00333-004	101138 OLIVAR-HOJIBLANCA	S	419	28,10	0,02	0,02	0,02		0,02			0,02	0,02
170000006099032	14-058-019-00336-001	101138 OLIVAR-HOJIBLANCA	S	419	41,70	0,86	0,86	0,86		0,86			0,86	0,86
170000006099033	14-058-019-00524-002	101138 OLIVAR-HOJIBLANCA	S	419	24,90	0,01	0,01	0,01		0,01			0,01	0,01
170000006099034	14-058-019-00300-002	101138 OLIVAR-HOJIBLANCA	S	419	19,30	0,10	0,10	0,10		0,10			0,10	0,10
170000006099035	14-058-013-00090-002	101138 OLIVAR-HOJIBLANCA	S	419	36,00	0,70	0,70	0,70		0,70			0,70	0,70
170000006099041	14-058-013-00084-002	101138 OLIVAR-HOJIBLANCA	S	419	13,70	0,03	0,03	0,03		0,03			0,03	0,03
170000006099042	14-058-013-00366-001	101138 OLIVAR-HOJIBLANCA	S	419	40,90	0,23	0,23	0,23		0,23			0,23	0,23
170000006099045	14-058-013-00080-004	101138 OLIVAR-HOJIBLANCA	S	419	35,90	0,20	0,20	0,20		0,20			0,20	0,20
170000006099049	14-024-007-00001-001	101138 OLIVAR-HOJIBLANCA	S	419	25,90	0,35	0,35	0,35		0,35			0,35	0,35
170000006099050	14-024-006-00055-005	101138 OLIVAR-HOJIBLANCA	S	419	27,20	0,01	0,01	0,01		0,01			0,01	0,01
170000006099051	14-024-006-00056-002	101138 OLIVAR-HOJIBLANCA	S	419	24,80	0,41	0,41	0,41		0,41			0,41	0,41
170000006099052	14-024-006-00057-001	101138 OLIVAR-HOJIBLANCA	S	419	23,20	0,01	0,01	0,01		0,01			0,01	0,01
170000006099053	14-058-013-00135-003	101138 OLIVAR-HOJIBLANCA	S	419	12,20	0,01	0,01	0,01		0,01			0,01	0,01
170000006099054	14-058-013-00143-002	101138 OLIVAR-HOJIBLANCA	S	419	37,10	0,22	0,22	0,22		0,22			0,22	0,22
170000006099055	14-058-013-00100-002	101138 OLIVAR-HOJIBLANCA	S	419	29,30	0,19	0,19	0,19		0,19			0,19	0,19
170000006099056	14-058-013-00101-001	101138 OLIVAR-HOJIBLANCA	S	419	38,10	0,31	0,31	0,31		0,31			0,31	0,31
170000006099057	14-058-013-00389-002	101138 OLIVAR-HOJIBLANCA	S	419	29,00	0,06	0,06	0,06		0,06			0,06	0,06
170000006099058	14-024-006-00043-001	101138 OLIVAR-HOJIBLANCA	S	419	43,70	1,48	1,48	1,48		1,48			1,48	1,48
170000006099059	14-024-006-00062-003	101138 OLIVAR-HOJIBLANCA	S	419	16,30	0,02	0,02	0,02		0,02			0,02	0,02
170000006099060	14-058-013-00092-001	101138 OLIVAR-HOJIBLANCA	S	419	29,80	0,30	0,30	0,30		0,30			0,30	0,30
170000006099061	14-058-013-00093-004	101138 OLIVAR-HOJIBLANCA	S	419	30,30	0,02	0,02	0,02		0,02			0,02	0,02
170000006099062	14-058-013-00233-001	101138 OLIVAR-HOJIBLANCA	S	419	27,20	0,16	0,16	0,16		0,16			0,16	0,16
170000006099063	14-058-013-00234-002	101138 OLIVAR-HOJIBLANCA	S	419	23,70	0,02	0,02	0,02		0,02			0,02	0,02
170000006099070	14-058-013-00221-006	101138 OLIVAR-HOJIBLANCA	S	419	30,40	0,01	0,01	0,01		0,01			0,01	0,01
170000006099072	14-058-013-00226-002	101138 OLIVAR-HOJIBLANCA	S	419	29,60	0,08	0,08	0,08		0,08			0,08	0,08
170000006099078	14-058-019-00249-002	101138 OLIVAR-HOJIBLANCA	S	419	26,90	0,46	0,46	0,46		0,46			0,46	0,46
170000006099079	14-058-019-00250-001	101138 OLIVAR-HOJIBLANCA	S	419	27,00	0,01	0,01	0,01		0,01			0,01	0,01
170000006099081	14-058-013-00148-002	101138 OLIVAR-HOJIBLANCA	S	419	30,20	0,01	0,01	0,01		0,01			0,01	0,01
170000006099082	14-058-013-00146-003	101138 OLIVAR-HOJIBLANCA	S	419	20,30	0,02	0,02	0,02		0,02			0,02	0,02
170000006099083	14-058-013-00147-001	101138 OLIVAR-HOJIBLANCA	S	419	26,80	0,33	0,33	0,33		0,33			0,33	0,33
170000006099085	14-058-013-00222-004	101138 OLIVAR-HOJIBLANCA	S	419	35,60	0,01	0,01	0,01		0,01			0,01	0,01
170000006099086	14-058-013-00224-008	101138 OLIVAR-HOJIBLANCA	S	419	26,60	1,44	1,44	1,44		1,44			1,44	1,44
170000006099087	14-058-013-00228-001	101138 OLIVAR-HOJIBLANCA	S	419	26,10	0,02	0,02	0,02		0,02			0,02	0,02
170000006099088	14-058-013-00228-001	101138 OLIVAR-HOJIBLANCA	S	419	26,10	0,01	0,01	0,01		0,01			0,01	0,01

(1) Superficie declarada admisible ajustada con la superficie comprometida.
(2) Factor de penalización valorando el alcance para el tipo de compromiso.

Puede verificar la integridad de una copia de este documento mediante la lectura del código QR adjunto o mediante el acceso a la dirección <https://ws050.juntadeandalucia.es/verificarFirma> indicando el código de VERIFICACIÓN

FIRMADO POR

RAQUEL MARIA ESPIN CRESPO

17/12/2024

VERIFICACIÓN

Pk2jm6UYDU9J72AMTZUYRN3GET48NG

PÁG. 2579/9349



**RECINTOS RESUELTOS**

REF.	REFERENCIA SIGPAC	CULTIVO	DESCRIPCIÓN CULTIVO	S/R	G.PAGO	PEND. MEDIA (%)	SUP. DEC. ADMISIBLE (ha)	SUP. COMPROM. (ha)	SUP. AJUSTADA COMPR.(1) (ha)	SUP. CONV. SIGPAC (ha)	SUP. CERTIE. (ha)	SUP. CAMPO (ha)	SUP. CAMPO DETER. CULT. DECLARADO (ha)	SUP. DEC. REDUCIDA (ha)	SUP. RESUELTA (ha)
1700000006099089	14-058-019-00174-002	101138	OLIVAR-HOJIBLANCA	S	419	30,20	0,35	0,35	0,35		0,35			0,35	0,35
1700000006099098	14-058-019-00300-003	101138	OLIVAR-HOJIBLANCA	S	419	30,90	0,01	0,01	0,01		0,01			0,01	0,01
1700000006099099	14-058-019-00322-001	101138	OLIVAR-HOJIBLANCA	S	419	40,80	1,34	1,34	1,34		1,34			1,34	1,34
1700000006099100	14-058-019-00323-004	101138	OLIVAR-HOJIBLANCA	S	419	28,00	0,01	0,01	0,01		0,01			0,01	0,01
1700000006099101	14-058-013-00220-001	101138	OLIVAR-HOJIBLANCA	S	419	34,30	0,01	0,01	0,01		0,01			0,01	0,01

(1) Superficie declarada admisible ajustada con la superficie comprometida.
(2) Factor de penalización valorando el alcance para el tipo de compromiso.

Puede verificar la integridad de una copia de este documento mediante la lectura del código QR adjunto o mediante el acceso a la dirección <https://ws050.juntadeandalucia.es/verificarFirma> indicando el código de VERIFICACIÓN

FIRMADO POR	RAQUEL MARIA ESPIN CRESPO	17/12/2024	
VERIFICACIÓN	Pk2jm6UYDU9J72AMTZUYRN3GET48NG	PÁG. 2580/9349	

**APELLIDOS Y NOMBRE / RAZÓN SOCIAL**

GOMEZ CABRERA ANTONIO

NIF

***6678*

EXPEDIENTE

1213458

ANUALIDAD DE PAGO

1ª

IMPORTE POR ANUALIDAD

	2023	2024	2025	2026	2027
IMPORTE MÁXIMO SUBVENCIONABLE	2.400,66 €	2.400,66 €	2.400,66 €	2.000,55 €	2.000,55 €
IMPORTE MEDIO DE TRANSFERENCIA (€/ha)	297,48 €	297,48 €	297,48 €	247,90 €	247,90 €

RESUMEN DE UNIDADES

Cód	GRUPO DE PAGO	Sup. Dec. Admisible (ha)	Sup. Comprometida (ha)	Sup. ajustada compromiso (1) (ha)	% sobredec.	Sup. Resuelta (ha)	Importe Declarado	Importe Topado	Importe Resuelto	Importe tras sobredec.
419	OLIVAR	8,07		8,07	0,00	8,07	2.400,66	2.400,66	2.400,66	2.400,66
424	HERBÁCEOS NO ELEGIBLES	15,23		0,00	100,00	0,00	0,00	0,00	0,00	0,00
TOTAL		23,30	8,07	8,07		8,07	2.400,66	2.400,66	2.400,66	2.400,66

APLICACIÓN DE REDUCCIONES Y PENALIZACIONES

GRUPO DE PAGO	Importe Calculado	Importe prereduc.	Criterios de subvencionabilidad y compromiso (1)	Presentación tardía	Omisión declaración	Condicionalidad	IMPORTE (Euros) RESUELTO
HERBÁCEOS NO ELEGIBLES	0,00	0,00	0,00	0,00	1,00	0,00	0,00
OLIVAR	2.400,66	2.400,66	0,00	0,00	1,00	0,00	2.376,65
TOTAL	2.400,66	2.400,66					2.376,65

RESUMEN DE PAGOS

	RESUELTO	FEADER	MAPA	CAPADR
OLIVAR - Pago realizado	2.376,65 €	2.020,15 €	233,15 €	123,35 €

RECINTOS RESUELTOS

REF.	REFERENCIA SIGPAC	CULTIVO DESCRIPCIÓN CULTIVO	S/R G.PAGO	PEND. MEDIA (%)	SUP. DEC. ADMISIBLE (ha)	SUP. COMPROM. (ha)	SUP. AJUSTADA COMPROM. (1) (ha)	SUP. CONV. SIGPAC (ha)	SUP. CERTIF. (ha)	SUP. CAMPO (ha)	SUP. CAMPO DETER. CULT. DECLARADO (ha)	SUP. DEC. REDUCIDA (ha)	SUP. RESUELTA (ha)
-890879	14-070-018-00020-008	101252 OLIVAR-NEVADILLO NEGRO	S	419	10,90	0,14	0,14	0,14	0,14			0,14	0,14
-739287	14-070-018-09027-002	101252 OLIVAR-NEVADILLO NEGRO	S	419	7,60	0,11	0,11	0,11	0,11			0,11	0,11
-739285	14-070-018-09027-004	101252 OLIVAR-NEVADILLO NEGRO	S	419	19,80	0,05	0,05	0,05	0,05			0,05	0,05
-739216	14-070-018-00047-004	101252 OLIVAR-NEVADILLO NEGRO	S	419	7,90	0,14	0,14	0,14	0,14			0,14	0,14
1700000006249368	14-070-018-00025-012	101252 OLIVAR-NEVADILLO NEGRO	S	419	3,50	0,15	0,15	0,15	0,15			0,15	0,15
1700000006249369	14-070-018-00025-010	101252 OLIVAR-NEVADILLO NEGRO	S	419	15,20	0,33	0,33	0,33	0,33			0,33	0,33
1700000006249370	14-070-018-00017-001	101252 OLIVAR-NEVADILLO NEGRO	R	419	8,10	0,25	0,25	0,25	0,25			0,25	0,25
1700000006249371	14-070-018-00018-008	101252 OLIVAR-NEVADILLO NEGRO	R	419	5,70	0,45	0,45	0,45	0,45			0,45	0,45
1700000006249372	14-070-018-00018-009	101252 OLIVAR-NEVADILLO NEGRO	R	419	8,70	2,12	2,12	2,12	2,12			2,12	2,12
1700000006249373	14-070-018-00018-010	101252 OLIVAR-NEVADILLO NEGRO	R	419	10,70	1,70	1,70	1,70	1,70			1,70	1,70
1700000006249374	14-070-018-00019-003	101252 OLIVAR-NEVADILLO NEGRO	R	419	6,60	0,79	0,79	0,79	0,79			0,79	0,79
1700000006249375	14-070-018-00020-001	101252 OLIVAR-NEVADILLO NEGRO	R	419	8,80	0,80	0,80	0,80	0,80			0,80	0,80
1700000006249379	14-070-018-00025-013	101252 OLIVAR-NEVADILLO NEGRO	S	419	10,30	0,03	0,03	0,03	0,03			0,03	0,03
1700000006249380	14-070-018-00025-020	101252 OLIVAR-NEVADILLO NEGRO	S	419	7,20	0,13	0,13	0,13	0,13			0,13	0,13
1700000006249381	14-070-018-00025-024	101252 OLIVAR-NEVADILLO NEGRO	S	419	13,60	0,07	0,07	0,07	0,07			0,07	0,07
1700000006249383	14-070-018-00025-001	101252 OLIVAR-NEVADILLO NEGRO	S	419	9,50	0,05	0,05	0,05	0,05			0,05	0,05
1700000006249384	14-070-018-00025-004	101252 OLIVAR-NEVADILLO NEGRO	S	419	11,60	0,76	0,76	0,76	0,76			0,76	0,76
-1458159	14-070-018-00018-004	20000 BARBECHO TRADICIONAL-SIN VARIEDAD	S	424	11,50	7,99	7,99	7,99	7,99			7,99	7,99
1700000006249353	14-070-018-00026-001	20000 BARBECHO TRADICIONAL-SIN VARIEDAD	S	424	9,40	1,60	1,60	1,60	1,60			1,60	1,60
1700000006249362	14-070-018-00017-002	20000 BARBECHO TRADICIONAL-SIN VARIEDAD	S	424	16,20	1,22	1,22	1,22	1,22			1,22	1,22
1700000006249389	14-070-018-00020-002	20000 BARBECHO TRADICIONAL-SIN VARIEDAD	S	424	9,20	0,18	0,18	0,18	0,18			0,18	0,18
1700000006249390	14-070-018-00025-009	20000 BARBECHO TRADICIONAL-SIN VARIEDAD	S	424	9,80	4,24	4,24	4,24	4,24			4,24	4,24

(1) Superficie declarada admisible ajustada con la superficie comprometida.
(2) Factor de penalización valorando el alcance para el tipo de compromiso.

Puede verificar la integridad de una copia de este documento mediante la lectura del código QR adjunto o mediante el acceso a la dirección <https://ws050.juntadeandalucia.es/verificarFirma> indicando el código de VERIFICACIÓN

FIRMADO POR

RAQUEL MARIA ESPIN CRESPO

17/12/2024

VERIFICACIÓN

Pk2jm6UYDU9J72AMTZUYRN3GET48NG

PÁG. 2581/9349



**INCIDENCIAS****INCIDENCIA DESCRIPCIÓN**

- 256 Solicitud con recintos no declarados en campaña actual con una reducción por omisión de superficie superior al 3%
CÓDIGO PARA EL PORCENTAJE DE REDUCCIÓN POR OMISIÓN QUE CORRESPONDE A LA SOLICITUD:1
- 100412 Número de hectáreas validadas inferior a la superficie mínima permitida por el grupo de cultivo (Anexo I. Criterios de Subvencionabilidad. Orden 28 de marzo de 2023).
Sup. Resuelta:0 Grupo de Pago:HERBÁCEOS
- 100413 Recinto perteneciente a grupo de cultivo que no cumple con la superficie mínima requerida (Anexo I. Criterios de Subvencionabilidad. Orden 28 de marzo de 2023).
Ref:170000006249385 Recinto:14-070-016-00010-00001 Cultivo:8000 AVENA-SIN VARIEDAD Secano Sup. Declarada:3,99 Superficie Resolver:3,99
Ref:170000006249386 Recinto:14-070-016-00011-00001 Cultivo:8000 AVENA-SIN VARIEDAD Secano Sup. Declarada:2,23 Superficie Resolver:2,23
Ref:170000006249336 Recinto:14-070-016-00012-00001 Cultivo:8000 AVENA-SIN VARIEDAD Secano Sup. Declarada:2,12 Superficie Resolver:2,12
Ref:170000006249337 Recinto:14-070-016-00013-00001 Cultivo:8000 AVENA-SIN VARIEDAD Secano Sup. Declarada:0,76 Superficie Resolver:0,76
Ref:170000006249338 Recinto:14-070-017-00001-00001 Cultivo:8000 AVENA-SIN VARIEDAD Secano Sup. Declarada:2,33 Superficie Resolver:2,33
Ref:170000006249354 Recinto:14-070-017-00002-00001 Cultivo:40079 GUI SANTES-CARTOUCHE Secano Sup. Declarada:3,69 Superficie Resolver:3,69
Ref:170000006249355 Recinto:14-070-017-00003-00001 Cultivo:40079 GUI SANTES-CARTOUCHE Secano Sup. Declarada:3,14 Superficie Resolver:3,14
Ref:170000006249350 Recinto:14-070-017-00004-00008 Cultivo:40079 GUI SANTES-CARTOUCHE Secano Sup. Declarada:2,3 Superficie Resolver:2,3
Ref:170000006249348 Recinto:14-070-017-00005-00001 Cultivo:40079 GUI SANTES-CARTOUCHE Secano Sup. Declarada:0,33 Superficie Resolver:0,33
Ref:170000006249349 Recinto:14-070-017-00008-00001 Cultivo:40079 GUI SANTES-CARTOUCHE Secano Sup. Declarada:0,62 Superficie Resolver:0,62

(1) Superficie declarada admisible ajustada con la superficie comprometida.
(2) Factor de penalización valorando el alcance para el tipo de compromiso.

Puede verificar la integridad de una copia de este documento mediante la lectura del código QR adjunto o mediante el acceso a la dirección <https://ws050.juntadeandalucia.es/verificarFirma> indicando el código de VERIFICACIÓN

FIRMADO POR	RAQUEL MARIA ESPIN CRESCO	17/12/2024	
VERIFICACIÓN	Pk2jm6UYDU9J72AMTZUYRN3GET48NG	PÁG. 2582/9349	

**APELLIDOS Y NOMBRE / RAZÓN SOCIAL**

GOMEZ CAÑADAS JUAN CARLOS

NIF

****5791*

EXPEDIENTE

7000009

ANUALIDAD DE PAGO

1ª

IMPORTES POR ANUALIDAD

	2023	2024	2025	2026	2027
IMPORTE MÁXIMO SUBVENCIONABLE	9.795,50 €	9.795,50 €	8.162,92 €	8.162,92 €	8.162,92 €
IMPORTE MEDIO DE TRANSFERENCIA (€/ha)	84,73 €	84,73 €	70,61 €	70,61 €	70,61 €

RESUMEN DE UNIDADES

Cód	GRUPO DE PAGO	Sup. Dec. Admisible (ha)	Sup. Comprometida (ha)	Sup. ajustada compromiso (1) (ha)	% sobredec.	Sup. Resuelta (ha)	Importe Declarado	Importe Topado	Importe Resuelto	Importe tras sobredec.
418	PASTOS ASOCIADOS A GANADERÍA ECOLÓGICA	115,61		115,61	0,00	115,61	9.795,89	9.795,50	9.795,50	9.795,50
TOTAL		115,61	115,61	115,61		115,61	9.795,89	9.795,50	9.795,50	9.795,50

APLICACIÓN DE REDUCCIONES Y PENALIZACIONES

GRUPO DE PAGO	Importe Calculado	Importe prereduc.	Criterios de subvencionabilidad y compromisos	Presentación tardía	Omisión declaración	Condicionidad	IMPORTE (Euros) RESUELTO
PASTOS ASOCIADOS A GANADERÍA	9.795,50	9.795,50	0,00	0,00	0,00	0,00	9.795,50
TOTAL	9.795,50	9.795,50					9.795,50

RESUMEN DE PAGOS**IMPORTE (Euros)**

	RESUELTO	FEADER	MAPA	CAPADR
PASTOS ASOCIADOS A GANADERÍA ECOLÓGICA - Pago realizado	9.795,50 €	8.326,18 €	960,94 €	508,38 €

RECINTOS RESUELTOS

REE	REFERENCIA SIGPAC	CULTIVO	DESCRIPCIÓN CULTIVO	S/R G.PAGO	PEND. MEDIA (%)	SUP. DEC. ADMISIBLE (ha)	SUP. COMPROM. (ha)	SUP. AJUSTADA COMPROM. (1) (ha)	SUP. CONV. SIGPAC (ha)	SUP. CERTIF. (ha)	SUP. CAMPO (ha)	SUP. CAMPO DETER. CULT. DECLARADO (ha)	SUP. DEC. REDUCIDA (ha)	SUP. RESUELTA (ha)
7025112	14-016-012-00006-004	62000	PASTOS PERMANENTES DE 5 O MAS AÑOS-SIN VARIEDAD	S 418	9,30	8,83	8,83	8,83		8,83			8,83	8,83
7025113	14-016-003-00030-001	62000	PASTOS PERMANENTES DE 5 O MAS AÑOS-SIN VARIEDAD	S 418	5,90	24,39	24,39	24,39		24,39			24,39	24,39
7025114	14-016-012-00006-001	62000	PASTOS PERMANENTES DE 5 O MAS AÑOS-SIN VARIEDAD	S 418	3,20	0,19	0,19	0,19		0,19			0,19	0,19
7025115	14-016-012-00004-002	62000	PASTOS PERMANENTES DE 5 O MAS AÑOS-SIN VARIEDAD	S 418	11,20	5,35	5,35	5,35		5,35			5,35	5,35
7025116	14-016-012-00006-002	62000	PASTOS PERMANENTES DE 5 O MAS AÑOS-SIN VARIEDAD	S 418	5,30	0,34	0,34	0,34		0,34			0,34	0,34
7025117	14-016-003-00030-003	62000	PASTOS PERMANENTES DE 5 O MAS AÑOS-SIN VARIEDAD	S 418	3,80	8,32	8,32	8,32		8,32			8,32	8,32
7025118	14-016-003-00030-005	62000	PASTOS PERMANENTES DE 5 O MAS AÑOS-SIN VARIEDAD	S 418	3,80	0,95	0,95	0,95		0,95			0,95	0,95
7025119	14-016-012-00006-003	62000	PASTOS PERMANENTES DE 5 O MAS AÑOS-SIN VARIEDAD	S 418	2,70	0,37	0,37	0,37		0,37			0,37	0,37
7025120	14-016-012-00003-003	62000	PASTOS PERMANENTES DE 5 O MAS AÑOS-SIN VARIEDAD	S 418	7,00	0,78	0,78	0,78		0,78			0,78	0,78
7025121	14-016-003-00026-001	62000	PASTOS PERMANENTES DE 5 O MAS AÑOS-SIN VARIEDAD	S 418	9,40	22,20	22,20	22,20		22,20			22,20	22,20
7025122	14-016-003-00030-004	62000	PASTOS PERMANENTES DE 5 O MAS AÑOS-SIN VARIEDAD	S 418	6,30	7,22	7,22	7,22		7,22			7,22	7,22
7025123	14-016-003-00027-001	62000	PASTOS PERMANENTES DE 5 O MAS AÑOS-SIN VARIEDAD	S 418	5,30	3,80	3,80	3,80		3,80			3,80	3,80
7025124	14-016-012-00005-002	62000	PASTOS PERMANENTES DE 5 O MAS AÑOS-SIN VARIEDAD	S 418	12,00	16,70	16,70	16,70		16,70			16,70	16,70
7025125	14-016-012-00003-002	62000	PASTOS PERMANENTES DE 5 O MAS AÑOS-SIN VARIEDAD	S 418	13,30	16,12	16,12	16,12		16,12			16,12	16,12
7025126	14-016-003-00030-007	62000	PASTOS PERMANENTES DE 5 O MAS AÑOS-SIN VARIEDAD	S 418	12,40	0,05	0,05	0,05		0,05			0,05	0,05

INCIDENCIAS**INCIDENCIA DESCRIPCIÓN**

100407 Explotación solicitada no forma parte de ningún organismo de control autorizado para la producción ecológica en Andalucía o fecha de inscripción posterior al plazo establecido (Anexo I. Criterios de Subvencionabilidad. Orden 28 de marzo de 2023).
Explotación:ES14016000403 Especie:PORCINO
Explotación:ES140160000601 Especie:PORCINO

(1) Superficie declarada admisible ajustada con la superficie comprometida.
(2) Factor de penalización valorando el alcance para el tipo de compromiso.

Puede verificar la integridad de una copia de este documento mediante la lectura del código QR adjunto o mediante el acceso a la dirección <https://ws050.juntadeandalucia.es/verificarFirma> indicando el código de VERIFICACIÓN

FIRMADO POR

RAQUEL MARIA ESPIN CRESPO

17/12/2024

VERIFICACIÓN

Pk2jm6UYDU9J72AMTZUYRN3GET48NG

PÁG. 2583/9349



**Datos considerados para el Cálculo de la Carga Ganadera mínima y máxima del expediente**

Explotación	Especie	Inscrito en Sipea y Admisible	Ugm Calculada para CG Mínima	Ugm Calculada para CG Máxima
ES140160000403	BOVINA	SI	18,90	18,90
ES140160000403	PORCINO	NO	0,00	17,72
ES140160000601	BOVINA	SI	45,47	45,47
ES140160000601	PORCINO	NO	0,00	0,52
			64,37	82,61

Superficie determinada para Cálculo Carga Ganadera Mínima: 115,61 ha

Superficie determinada para Cálculo Carga Ganadera Máxima: 115,61 ha

Carga Ganadera Mínima Expediente: 0,56 ugm/ha

Carga Ganadera Máxima Expediente: 0,71 ugm/ha

Recintos Determinados para el Cálculo de Garga Ganadera Mínima

REF.	REFERENCIA SIGPAC	CULTIVO	DESCRIPCIÓN CULTIVO	S/R	SUP. RESUELTA (ha)
7025112	14-016-012-00006-00004	62000	PASTOS PERMANENTES DE 5 O MAS AÑOS-SIN VARIEDAD	S	8,83
7025113	14-016-003-00030-00001	62000	PASTOS PERMANENTES DE 5 O MAS AÑOS-SIN VARIEDAD	S	24,39
7025114	14-016-012-00006-00001	62000	PASTOS PERMANENTES DE 5 O MAS AÑOS-SIN VARIEDAD	S	0,19
7025115	14-016-012-00004-00002	62000	PASTOS PERMANENTES DE 5 O MAS AÑOS-SIN VARIEDAD	S	5,35
7025116	14-016-012-00006-00002	62000	PASTOS PERMANENTES DE 5 O MAS AÑOS-SIN VARIEDAD	S	0,34
7025117	14-016-003-00030-00003	62000	PASTOS PERMANENTES DE 5 O MAS AÑOS-SIN VARIEDAD	S	8,32
7025118	14-016-003-00030-00005	62000	PASTOS PERMANENTES DE 5 O MAS AÑOS-SIN VARIEDAD	S	0,95
7025119	14-016-012-00006-00003	62000	PASTOS PERMANENTES DE 5 O MAS AÑOS-SIN VARIEDAD	S	0,37
7025120	14-016-012-00003-00003	62000	PASTOS PERMANENTES DE 5 O MAS AÑOS-SIN VARIEDAD	S	0,78
7025121	14-016-003-00026-00001	62000	PASTOS PERMANENTES DE 5 O MAS AÑOS-SIN VARIEDAD	S	22,20
7025122	14-016-003-00030-00004	62000	PASTOS PERMANENTES DE 5 O MAS AÑOS-SIN VARIEDAD	S	7,22
7025123	14-016-003-00027-00001	62000	PASTOS PERMANENTES DE 5 O MAS AÑOS-SIN VARIEDAD	S	3,80
7025124	14-016-012-00005-00002	62000	PASTOS PERMANENTES DE 5 O MAS AÑOS-SIN VARIEDAD	S	16,70
7025125	14-016-012-00003-00002	62000	PASTOS PERMANENTES DE 5 O MAS AÑOS-SIN VARIEDAD	S	16,12
7025126	14-016-003-00030-00007	62000	PASTOS PERMANENTES DE 5 O MAS AÑOS-SIN VARIEDAD	S	0,05

Recintos Determinados para el Cálculo de Garga Ganadera Máxima

REF.	REFERENCIA SIGPAC	CULTIVO	DESCRIPCIÓN CULTIVO	S/R	SUP. RESUELTA (ha)
7025112	14-016-012-00006-00004	62000	PASTOS PERMANENTES DE 5 O MAS AÑOS-SIN VARIEDAD	S	8,83
7025113	14-016-003-00030-00001	62000	PASTOS PERMANENTES DE 5 O MAS AÑOS-SIN VARIEDAD	S	24,39
7025114	14-016-012-00006-00001	62000	PASTOS PERMANENTES DE 5 O MAS AÑOS-SIN VARIEDAD	S	0,19
7025115	14-016-012-00004-00002	62000	PASTOS PERMANENTES DE 5 O MAS AÑOS-SIN VARIEDAD	S	5,35
7025116	14-016-012-00006-00002	62000	PASTOS PERMANENTES DE 5 O MAS AÑOS-SIN VARIEDAD	S	0,34
7025117	14-016-003-00030-00003	62000	PASTOS PERMANENTES DE 5 O MAS AÑOS-SIN VARIEDAD	S	8,32
7025118	14-016-003-00030-00005	62000	PASTOS PERMANENTES DE 5 O MAS AÑOS-SIN VARIEDAD	S	0,95
7025119	14-016-012-00006-00003	62000	PASTOS PERMANENTES DE 5 O MAS AÑOS-SIN VARIEDAD	S	0,37
7025120	14-016-012-00003-00003	62000	PASTOS PERMANENTES DE 5 O MAS AÑOS-SIN VARIEDAD	S	0,78
7025121	14-016-003-00026-00001	62000	PASTOS PERMANENTES DE 5 O MAS AÑOS-SIN VARIEDAD	S	22,20

(1) Superficie declarada admisible ajustada con la superficie comprometida.
(2) Factor de penalización valorando el alcance para el tipo de compromiso.Puede verificar la integridad de una copia de este documento mediante la lectura del código QR adjunto o mediante el acceso a la dirección <https://ws050.juntadeandalucia.es/verificarFirma> indicando el código de VERIFICACIÓN

FIRMADO POR

RAQUEL MARIA ESPIN CRESPO

17/12/2024

VERIFICACIÓN

Pk2jm6UYDU9J72AMTZUYRN3GET48NG

PÁG. 2584/9349



**Datos considerados para el Cálculo de la Carga Ganadera mínima y máxima del expediente****Recintos Determinados para el Cálculo de Garga Ganadera Máxima**

<u>REF.</u>	<u>REFERENCIA SIGPAC</u>	<u>CULTIVO</u>	<u>DESCRIPCIÓN CULTIVO</u>	<u>S/R</u>	<u>SUP.</u>
					<u>RESUELTA (ha)</u>
7025122	14-016-003-00030-00004	62000	PASTOS PERMANENTES DE 5 O MAS AÑOS-SIN VARIEDAD	S	7,22
7025123	14-016-003-00027-00001	62000	PASTOS PERMANENTES DE 5 O MAS AÑOS-SIN VARIEDAD	S	3,80
7025124	14-016-012-00005-00002	62000	PASTOS PERMANENTES DE 5 O MAS AÑOS-SIN VARIEDAD	S	16,70
7025125	14-016-012-00003-00002	62000	PASTOS PERMANENTES DE 5 O MAS AÑOS-SIN VARIEDAD	S	16,12
7025126	14-016-003-00030-00007	62000	PASTOS PERMANENTES DE 5 O MAS AÑOS-SIN VARIEDAD	S	0,05

Incidencias de carga ganadera**INCIDENCIA DESCRIPCIÓN**

100407	Explotación solicitada no forma parte de ningún organismo de control autorizado para la producción ecológica en Andalucía o fecha de inscripción posterior al plazo establecido (Anexo I. Criterios de Subvencionabilidad. Orden 28 de marzo de 2023). Explotación:ES140160000403 Especie:PORCINO Explotación:ES140160000601 Especie:PORCINO
--------	--

(1) Superficie declarada admisible ajustada con la superficie comprometida.
(2) Factor de penalización valorando el alcance para el tipo de compromiso.

Puede verificar la integridad de una copia de este documento mediante la lectura del código QR adjunto o mediante el acceso a la dirección <https://ws050.juntadeandalucia.es/verificarFirma> indicando el código de VERIFICACIÓN

FIRMADO POR

RAQUEL MARIA ESPIN CRESPO

17/12/2024

VERIFICACIÓN

Pk2jm6UYDU9J72AMTZUYRN3GET48NG

PÁG. 2585/9349



**APELLIDOS Y NOMBRE / RAZÓN SOCIAL**

GOMEZ MARTIN FRANCISCO LUIS

NIF
****5883*EXPEDIENTE
1274421**ANUALIDAD DE PAGO**

1ª

IMPORTES POR ANUALIDAD

	2023	2024	2025	2026	2027
IMPORTE MÁXIMO SUBVENCIONABLE	2.013,94 €	2.013,94 €	2.013,94 €	1.678,28 €	1.678,28 €
IMPORTE MEDIO DE TRANSFERENCIA (€/ha)	297,48 €	297,48 €	297,48 €	247,90 €	247,90 €

RESUMEN DE UNIDADES

Cód	GRUPO DE PAGO	Sup. Dec. Admisible (ha)	Sup. Comprometida (ha)	Sup. ajustada compromiso (1) (ha)	% sobredec.	Sup. Resuelta (ha)	Importe Declarado	Importe Topado	Importe Resuelto	Importe tras sobredec.
419	OLIVAR	6,89		6,77	0,00	6,77	2.013,94	2.013,94	2.013,94	2.013,94
TOTAL		6,89	6,77	6,77		6,77	2.013,94	2.013,94	2.013,94	2.013,94

APLICACIÓN DE REDUCCIONES Y PENALIZACIONES

GRUPO DE PAGO	Importe Calculado	Importe prereduc.	Importe Criterios de subvencionabilidad y compromisos	Presentación tardía	Omisión declaración	Condicionalidad	IMPORTE (Euros) RESUELTO
OLIVAR	2.013,94		0,00	0,00	0,00	0,00	2.013,94
TOTAL	2.013,94		2.013,94				2.013,94

RESUMEN DE PAGOS**IMPORTE (Euros)**

	RESUELTO	FEADER	MAPA	CAPADR
OLIVAR - Pago realizado	2.013,94 €	1.711,85 €	197,57 €	104,52 €

RECINTOS RESUELTOS

REF.	REFERENCIA SIGPAC	CULTIVO	DESCRIPCIÓN CULTIVO	S/R G.PAGO	PEND. MEDIA (%)	SUP. DEC. ADMISIBLE (ha)	SUP. COMPROM. (ha)	SUP. AJUSTADA COMPROM. (1) (ha)	SUP. CONY. SIGPAC (ha)	SUP. CERTIE (ha)	SUP. CAMPO (ha)	SUP. CAMPO DETER. CULT. DECLARADO (ha)	SUP. DEC. REDUCIDA (ha)	SUP. RESUELTA (ha)
1700000006826493	14-010-003-00049-001	101138	OLIVAR-HOJIBLANCA	S	419	9,40	0,64	0,64	0,64	0,67			0,64	0,64
1700000006826506	14-010-015-00288-001	101138	OLIVAR-HOJIBLANCA	S	419	14,70	2,15	2,15	2,15	2,15			2,15	2,15
1700000006826507	14-024-015-00051-001	101138	OLIVAR-HOJIBLANCA	S	419	5,90	0,09	0,09	0,09	0,09			0,09	0,09
1700000006826508	14-024-015-00053-001	101138	OLIVAR-HOJIBLANCA	S	419	5,70	0,83	0,83	0,83	0,83			0,83	0,83
1700000006826510	14-024-015-00056-004	101138	OLIVAR-HOJIBLANCA	S	419	7,40	1,21	1,09	1,09	1,21			1,09	1,09
1700000006826517	14-010-015-00029-001	101138	OLIVAR-HOJIBLANCA	S	419	18,30	0,31	0,31	0,31	0,31			0,31	0,31
1700000006826521	14-010-016-00039-001	101138	OLIVAR-HOJIBLANCA	S	419	18,10	1,66	1,66	1,66	1,66			1,66	1,66

INCIDENCIAS**INCIDENCIA DESCRIPCIÓN**

- 218 La superficie total declarada sobre un mismo recinto en el conjunto de los expedientes, no puede superar la superficie total que el SIGPAC establece para ese recinto.
Ref:5557356 Recinto:14-024-015-00054-00002 Cultivo:101138 OLIVAR-HOJIBLANCA Secano Suma de superficies declaradas para este recinto por todos los solicitantes (Áreas):67 Superficie SIGPAC medida para este recinto (Áreas):61 Exceso de superficie declarada (Hectáreas):0,06 Suma de superficies declaradas para este recinto por el solicitante (Áreas):6
Ref:1700000006826510 Recinto:14-024-015-00056-00004 Cultivo:101138 OLIVAR-HOJIBLANCA Secano Suma de superficies declaradas para este recinto por todos los solicitantes (Áreas):290 Superficie SIGPAC medida para este recinto (Áreas):278 Exceso de superficie declarada (Hectáreas):0,12 Suma de superficies declaradas para este recinto por el solicitante (Áreas):121
- 100424 Solicita recinto que no está comprometido para la operación.
Ref:5557356 Recinto:14-024-015-00054-00002 Cultivo:101138 OLIVAR-HOJIBLANCA Secano

(1) Superficie declarada admisible ajustada con la superficie comprometida.
(2) Factor de penalización valorando el alcance para el tipo de compromiso.

Puede verificar la integridad de una copia de este documento mediante la lectura del código QR adjunto o mediante el acceso a la dirección <https://ws050.juntadeandalucia.es/verificarFirma> indicando el código de VERIFICACIÓN

FIRMADO POR

RAQUEL MARIA ESPIN CRESPO

17/12/2024

VERIFICACIÓN

Pk2jm6UYDU9J72AMTZUYRN3GET48NG

PÁG. 2586/9349



**APELLIDOS Y NOMBRE / RAZÓN SOCIAL**

GOMEZ MORENO DIONISIO JOSE

NIF

****1701*

EXPEDIENTE

1199744

ANUALIDAD DE PAGO

1ª

IMPORTES POR ANUALIDAD

	2023	2024	2025	2026	2027
IMPORTE MÁXIMO SUBVENCIONABLE	8.400,20 €	8.400,20 €	7.000,17 €	7.000,17 €	7.000,17 €
IMPORTE MEDIO DE TRANSFERENCIA (€/ha)	91,29 €	91,29 €	76,07 €	76,07 €	76,07 €

RESUMEN DE UNIDADES

Cód	GRUPO DE PAGO	Sup. Dec. Admisible (ha)	Sup. Comprometida (ha)	Sup. ajustada compromiso (1) (ha)	% sobredec.	Sup. Resuelta (ha)	Importe Declarado	Importe Topado	Importe Resuelto	Importe tras sobredec.
418	PASTOS ASOCIADOS A GANADERÍA ECOLÓGICA	92,02		92,02	0,00	92,02	8.400,00	8.400,20	8.400,20	8.400,20
TOTAL		92,02	92,02	92,02		92,02	8.400,00	8.400,20	8.400,20	8.400,20

APLICACIÓN DE REDUCCIONES Y PENALIZACIONES

GRUPO DE PAGO	Importe Calculado	Importe prereduc.	Criterios de subvencionabilidad y compromisos	Presentación tardía	Omisión declaración	Condicionidad	IMPORTE (Euros) RESUELTO
PASTOS ASOCIADOS A GANADERÍA	8.400,20	8.400,20	0,00	0,00	0,00	0,00	8.400,20
TOTAL	8.400,20	8.400,20					8.400,20

RESUMEN DE PAGOS**IMPORTE (Euros)**

	RESUELTO	FEADER	MAPA	CAPADR
PASTOS ASOCIADOS A GANADERÍA ECOLÓGICA - Pago realizado	8.400,20 €	7.140,17 €	824,06 €	435,97 €

RECINTOS RESUELTOS

REE	REFERENCIA SIGPAC	CULTIVO	DESCRIPCIÓN CULTIVO	S/R G.PAGO	PEND. MEDIA (%)	SUP. DEC. ADMISIBLE (ha)	SUP. COMPROM. (ha)	SUP. AJUSTADA COMPROM. (1) (ha)	SUP. CONV. SIGPAC (ha)	SUP. CERTIF. (ha)	SUP. CAMPO (ha)	SUP. CAMPO DETER. CULT. DECLARADO (ha)	SUP. DEC. REDUCIDA (ha)	SUP. RESUELTA (ha)
-1041326	14-016-033-00007-008	62000	PASTOS PERMANENTES DE 5 O MAS AÑOS-SIN VARIEDAD	S 418	2,40	0,01	0,01	0,01		0,01			0,01	0,01
1700000006168985	14-016-033-00007-001	62000	PASTOS PERMANENTES DE 5 O MAS AÑOS-SIN VARIEDAD	S 418	6,20	85,55	85,55	85,55		85,55			85,55	85,55
1700000006168990	14-016-033-00007-006	62000	PASTOS PERMANENTES DE 5 O MAS AÑOS-SIN VARIEDAD	S 418	5,80	0,22	0,22	0,22		0,22			0,22	0,22
1700000006168991	14-016-033-00007-008	62000	PASTOS PERMANENTES DE 5 O MAS AÑOS-SIN VARIEDAD	S 418	2,40	1,09	1,09	1,09		1,09			1,09	1,09
1700000006168992	14-016-033-00007-004	62000	PASTOS PERMANENTES DE 5 O MAS AÑOS-SIN VARIEDAD	S 418	3,00	1,86	1,86	1,86		1,86			1,86	1,86
1700000006168993	14-016-033-00007-005	62000	PASTOS PERMANENTES DE 5 O MAS AÑOS-SIN VARIEDAD	S 418	2,60	1,41	1,41	1,41		1,41			1,41	1,41
1700000006168994	14-016-033-00007-002	62000	PASTOS PERMANENTES DE 5 O MAS AÑOS-SIN VARIEDAD	S 418	4,00	0,66	0,66	0,66		0,66			0,66	0,66
1700000006168995	14-016-033-00007-003	62000	PASTOS PERMANENTES DE 5 O MAS AÑOS-SIN VARIEDAD	S 418	2,70	1,22	1,22	1,22		1,22			1,22	1,22

INCIDENCIAS**INCIDENCIA DESCRIPCIÓN**

- 100407 Explotación solicitada no forma parte de ningún organismo de control autorizado para la producción ecológica en Andalucía o fecha de inscripción posterior al plazo establecido (Anexo I. Criterios de Subvencionabilidad. Orden 28 de marzo de 2023).
Explotación:ES140160000033 Especie:PORCINO
Explotación:ES140690000099 Especie:OVINA
Explotación:ES140690000099 Especie:PORCINO

(1) Superficie declarada admisible ajustada con la superficie comprometida.
(2) Factor de penalización valorando el alcance para el tipo de compromiso.

Puede verificar la integridad de una copia de este documento mediante la lectura del código QR adjunto o mediante el acceso a la dirección <https://ws050.juntadeandalucia.es/verificarFirma> indicando el código de VERIFICACIÓN

FIRMADO POR

RAQUEL MARIA ESPIN CRESPO

17/12/2024

VERIFICACIÓN

Pk2jm6UYDU9J72AMTZUYRN3GET48NG

PÁG. 2587/9349



**Datos considerados para el Cálculo de la Carga Ganadera mínima y máxima del expediente**

Explotación	Especie	Inscrito en Sipea y Admisible	Ugm Calculada para CG Mínima	Ugm Calculada para CG Máxima
ES14016000033	BOVINA	SI	36,94	36,94
ES14016000033	PORCINO	NO	0,00	6,04
ES14069000099	OVINA	NO	0,00	14,34
ES14069000099	PORCINO	NO	0,00	0,41
			36,94	57,73

Superficie determinada para Cálculo Carga Ganadera Mínima: 92,02 ha

Superficie determinada para Cálculo Carga Ganadera Máxima: 134,13 ha

Carga Ganadera Mínima Expediente: 0,40 ugm/ha

Carga Ganadera Máxima Expediente: 0,43 ugm/ha

Recintos Determinados para el Cálculo de Garga Ganadera Mínima

REF.	REFERENCIA SIGPAC	CULTIVO	DESCRIPCIÓN CULTIVO	S/R	SUP. RESUELTA (ha)
-1041326	14-016-033-00007-00008	62000	PASTOS PERMANENTES DE 5 O MAS AÑOS-SIN VARIEDAD	S	0,01
1700000006168985	14-016-033-00007-00001	62000	PASTOS PERMANENTES DE 5 O MAS AÑOS-SIN VARIEDAD	S	85,55
1700000006168990	14-016-033-00007-00006	62000	PASTOS PERMANENTES DE 5 O MAS AÑOS-SIN VARIEDAD	S	0,22
1700000006168991	14-016-033-00007-00008	62000	PASTOS PERMANENTES DE 5 O MAS AÑOS-SIN VARIEDAD	S	1,09
1700000006168992	14-016-033-00007-00004	62000	PASTOS PERMANENTES DE 5 O MAS AÑOS-SIN VARIEDAD	S	1,86
1700000006168993	14-016-033-00007-00005	62000	PASTOS PERMANENTES DE 5 O MAS AÑOS-SIN VARIEDAD	S	1,41
1700000006168994	14-016-033-00007-00002	62000	PASTOS PERMANENTES DE 5 O MAS AÑOS-SIN VARIEDAD	S	0,66
1700000006168995	14-016-033-00007-00003	62000	PASTOS PERMANENTES DE 5 O MAS AÑOS-SIN VARIEDAD	S	1,22

Recintos Determinados para el Cálculo de Garga Ganadera Máxima

REF.	REFERENCIA SIGPAC	CULTIVO	DESCRIPCIÓN CULTIVO	S/R	SUP. RESUELTA (ha)
-1041326	14-016-033-00007-00008	62000	PASTOS PERMANENTES DE 5 O MAS AÑOS-SIN VARIEDAD	S	0,01
1700000006168985	14-016-033-00007-00001	62000	PASTOS PERMANENTES DE 5 O MAS AÑOS-SIN VARIEDAD	S	85,55
1700000006168986	14-069-020-00023-00001	62000	PASTOS PERMANENTES DE 5 O MAS AÑOS-SIN VARIEDAD	S	2,81
1700000006168987	14-069-020-00023-00005	62000	PASTOS PERMANENTES DE 5 O MAS AÑOS-SIN VARIEDAD	S	11,00
1700000006168988	14-069-020-00016-00001	62000	PASTOS PERMANENTES DE 5 O MAS AÑOS-SIN VARIEDAD	S	4,82
1700000006168989	14-069-020-00014-00001	62000	PASTOS PERMANENTES DE 5 O MAS AÑOS-SIN VARIEDAD	S	23,48
1700000006168990	14-016-033-00007-00006	62000	PASTOS PERMANENTES DE 5 O MAS AÑOS-SIN VARIEDAD	S	0,22
1700000006168991	14-016-033-00007-00008	62000	PASTOS PERMANENTES DE 5 O MAS AÑOS-SIN VARIEDAD	S	1,09
1700000006168992	14-016-033-00007-00004	62000	PASTOS PERMANENTES DE 5 O MAS AÑOS-SIN VARIEDAD	S	1,86
1700000006168993	14-016-033-00007-00005	62000	PASTOS PERMANENTES DE 5 O MAS AÑOS-SIN VARIEDAD	S	1,41
1700000006168994	14-016-033-00007-00002	62000	PASTOS PERMANENTES DE 5 O MAS AÑOS-SIN VARIEDAD	S	0,66
1700000006168995	14-016-033-00007-00003	62000	PASTOS PERMANENTES DE 5 O MAS AÑOS-SIN VARIEDAD	S	1,22

Incidencias de carga ganadera**INCIDENCIA DESCRIPCIÓN**

- 100407 Explotación solicitada no forma parte de ningún organismo de control autorizado para la producción ecológica en Andalucía o fecha de inscripción posterior al plazo establecido (Anexo I. Criterios de Subvencionabilidad. Orden 28 de marzo de 2023).
Explotación:ES14016000033 Especie:PORCINO
Explotación:ES14069000099 Especie:OVINA
Explotación:ES14069000099 Especie:PORCINO

(1) Superficie declarada admisible ajustada con la superficie comprometida.
(2) Factor de penalización valorando el alcance para el tipo de compromiso.

Puede verificar la integridad de una copia de este documento mediante la lectura del código QR adjunto o mediante el acceso a la dirección <https://ws050.juntadeandalucia.es/verificarFirma> indicando el código de VERIFICACIÓN

FIRMADO POR	RAQUEL MARIA ESPIN CRESPO	17/12/2024
VERIFICACIÓN	Pk2jm6UYDU9J72AMTZUYRN3GET48NG	PÁG. 2588/9349





Datos considerados para el Cálculo de la Carga Ganadera mínima y máxima del expediente

(1) Superficie declarada admisible ajustada con la superficie comprometida.
(2) Factor de penalización valorando el alcance para el tipo de compromiso.

Puede verificar la integridad de una copia de este documento mediante la lectura del código QR adjunto o mediante el acceso a la dirección <https://ws050.juntadeandalucia.es/verificarFirma> indicando el código de VERIFICACIÓN

FIRMADO POR	RAQUEL MARIA ESPIN CRESPO	17/12/2024	
VERIFICACIÓN	Pk2jm6UYDU9J72AMTZUYRN3GET48NG	PÁG. 2589/9349	

**APELLIDOS Y NOMBRE / RAZÓN SOCIAL**

GOMEZ MORENO FRANCISCO JAVIER

NIF

***5966*

EXPEDIENTE

1068720

ANUALIDAD DE PAGO

1ª

IMPORTE POR ANUALIDAD

	2023	2024	2025	2026	2027
IMPORTE MÁXIMO SUBVENCIONABLE	14.766,59 €	14.766,59 €	12.305,49 €	12.305,49 €	12.305,49 €
IMPORTE MEDIO DE TRANSFERENCIA (€/ha)	59,23 €	59,23 €	49,36 €	49,36 €	49,36 €

RESUMEN DE UNIDADES

Cód	GRUPO DE PAGO	Sup. Dec. Admisible (ha)	Sup. Comprometida (ha)	Sup. ajustada compromiso (1) (ha)	% sobredec.	Sup. Resuelta (ha)	Importe Declarado	Importe Topado	Importe Resuelto	Importe tras sobredec.
418	PASTOS ASOCIADOS A GANADERÍA ECOLÓGICA	249,31		249,31	0,00	249,31	14.766,30	14.766,59	14.766,59	14.766,59
TOTAL		249,31	249,31	249,31		249,31	14.766,30	14.766,59	14.766,59	14.766,59

APLICACIÓN DE REDUCCIONES Y PENALIZACIONES

GRUPO DE PAGO	Importe Calculado	Importe prereduc.	Criterios de subvencionabilidad y compromisos	Presentación tardía	Omisión declaración	Condicionidad	IMPORTE (Euros) RESUELTO
PASTOS ASOCIADOS A GANADERÍA	14.766,59	14.766,59	0,00	0,00	0,00	0,00	14.766,59
TOTAL	14.766,59	14.766,59					14.766,59

RESUMEN DE PAGOS**IMPORTE (Euros)**

	RESUELTO	FEADER	MAPA	CAPADR
PASTOS ASOCIADOS A GANADERÍA ECOLÓGICA - Pago realizado	14.766,59 €	12.551,60 €	1.448,60 €	766,39 €

RECINTOS RESUELTOS

REE	REFERENCIA SIGPAC	CULTIVO	DESCRIPCIÓN CULTIVO	S/R G.PAGO	PEND. MEDIA (%)	SUP. DEC. ADMISIBLE (ha)	SUP. COMPROM. (ha)	SUP. AJUSTADA COMPROM. (1) (ha)	SUP. CONV. SIGPAC (ha)	SUP. CERTIF. (ha)	SUP. CAMPO (ha)	SUP. CAMPO DETER. CULT. DECLARADO (ha)	SUP. DEC. REDUCIDA (ha)	SUP. RESUELTA (ha)
-887868	14-900-099-00009-020	62000	PASTOS PERMANENTES DE 5 O MAS AÑOS-SIN VARIEDAD	S 418	20,60	29,95	29,95	29,95		29,95			29,95	29,95
-887867	14-900-099-00009-020	62000	PASTOS PERMANENTES DE 5 O MAS AÑOS-SIN VARIEDAD	S 418	20,60	0,03	0,03	0,03		0,03			0,03	0,03
-887866	14-900-099-00009-001	63000	PASTOS DE MENOS DE 5 AÑOS-SIN VARIEDAD	S 418	7,90	27,80	27,80	27,80		27,80			27,80	27,80
-697221	14-900-099-00009-001	63000	PASTOS DE MENOS DE 5 AÑOS-SIN VARIEDAD	S 418	7,90	8,44	8,44	8,44		8,44			8,44	8,44
5472866	14-900-098-00006-001	62000	PASTOS PERMANENTES DE 5 O MAS AÑOS-SIN VARIEDAD	S 418	43,90	119,93	119,93	119,93		159,91			119,93	119,93
1700000006448384	14-900-099-00010-007	62000	PASTOS PERMANENTES DE 5 O MAS AÑOS-SIN VARIEDAD	S 418	6,90	13,73	13,73	13,73		13,73			13,73	13,73
1700000006448386	14-900-099-00009-007	62000	PASTOS PERMANENTES DE 5 O MAS AÑOS-SIN VARIEDAD	S 418	50,10	5,36	5,36	5,36		11,91			5,36	5,36
1700000006448387	14-900-099-00009-002	62000	PASTOS PERMANENTES DE 5 O MAS AÑOS-SIN VARIEDAD	S 418	33,80	26,03	26,03	26,03		30,62			26,03	26,03
1700000006448388	14-900-099-00009-001	63000	PASTOS DE MENOS DE 5 AÑOS-SIN VARIEDAD	S 418	7,90	0,04	0,04	0,04		0,04			0,04	0,04
1700000006448390	14-900-099-00009-019	62000	PASTOS PERMANENTES DE 5 O MAS AÑOS-SIN VARIEDAD	S 418	3,00	18,00	18,00	18,00		18,00			18,00	18,00

INCIDENCIAS**INCIDENCIA DESCRIPCIÓN**

242 Recinto pendiente de acreditación de titularidad.

Ref.-1219192 Recinto:14-900-098-00081-00002 Cultivo:62000 PASTOS PERMANENTES DE 5 O MAS AÑOS-SIN VARIEDAD Secano

100424 Solicita recinto que no está comprometido para la operación.

Ref.-1219192 Recinto:14-900-098-00081-00002 Cultivo:62000 PASTOS PERMANENTES DE 5 O MAS AÑOS-SIN VARIEDAD Secano

(1) Superficie declarada admisible ajustada con la superficie comprometida.
(2) Factor de penalización valorando el alcance para el tipo de compromiso.Puede verificar la integridad de una copia de este documento mediante la lectura del código QR adjunto o mediante el acceso a la dirección <https://ws050.juntadeandalucia.es/verificarFirma> indicando el código de VERIFICACIÓN

FIRMADO POR

RAQUEL MARIA ESPIN CRESPO

17/12/2024

VERIFICACIÓN

Pk2jm6UYDU9J72AMTZUYRN3GET48NG

PÁG. 2590/9349



**Datos considerados para el Cálculo de la Carga Ganadera mínima y máxima del expediente**

Explotación	Especie	Inscrito en Sipea y Admisible	Ugm Calculada para CG Mínima	Ugm Calculada para CG Máxima
ES140210000971	BOVINA	SI	88,46	88,46
ES140210000986	BOVINA	SI	41,93	41,93
			130,39	130,39

Superficie determinada para Cálculo Carga Ganadera Mínima: 249,35 ha

Superficie determinada para Cálculo Carga Ganadera Máxima: 249,35 ha

Carga Ganadera Mínima Expediente: 0,52 ugm/ha

Carga Ganadera Máxima Expediente: 0,52 ugm/ha

Recintos Determinados para el Cálculo de Garga Ganadera Mínima

REF.	REFERENCIA SIGPAC	CULTIVO	DESCRIPCIÓN CULTIVO	S/R	SUP. RESUELTA (ha)
-1219192	14-900-098-00081-00002	62000	PASTOS PERMANENTES DE 5 O MAS AÑOS-SIN VARIEDAD	S	0,04
-887868	14-900-099-00009-00020	62000	PASTOS PERMANENTES DE 5 O MAS AÑOS-SIN VARIEDAD	S	29,95
-887867	14-900-099-00009-00020	62000	PASTOS PERMANENTES DE 5 O MAS AÑOS-SIN VARIEDAD	S	0,03
-887866	14-900-099-00009-00001	63000	PASTOS DE MENOS DE 5 AÑOS-SIN VARIEDAD	S	27,80
-697221	14-900-099-00009-00001	63000	PASTOS DE MENOS DE 5 AÑOS-SIN VARIEDAD	S	8,44
5472866	14-900-098-00006-00001	62000	PASTOS PERMANENTES DE 5 O MAS AÑOS-SIN VARIEDAD	S	119,93
1700000006448384	14-900-099-00010-00007	62000	PASTOS PERMANENTES DE 5 O MAS AÑOS-SIN VARIEDAD	S	13,73
1700000006448386	14-900-099-00009-00007	62000	PASTOS PERMANENTES DE 5 O MAS AÑOS-SIN VARIEDAD	S	5,36
1700000006448387	14-900-099-00009-00002	62000	PASTOS PERMANENTES DE 5 O MAS AÑOS-SIN VARIEDAD	S	26,03
1700000006448388	14-900-099-00009-00001	63000	PASTOS DE MENOS DE 5 AÑOS-SIN VARIEDAD	S	0,04
1700000006448390	14-900-099-00009-00019	62000	PASTOS PERMANENTES DE 5 O MAS AÑOS-SIN VARIEDAD	S	18,00

Recintos Determinados para el Cálculo de Garga Ganadera Máxima

REF.	REFERENCIA SIGPAC	CULTIVO	DESCRIPCIÓN CULTIVO	S/R	SUP. RESUELTA (ha)
-1219192	14-900-098-00081-00002	62000	PASTOS PERMANENTES DE 5 O MAS AÑOS-SIN VARIEDAD	S	0,04
-887868	14-900-099-00009-00020	62000	PASTOS PERMANENTES DE 5 O MAS AÑOS-SIN VARIEDAD	S	29,95
-887867	14-900-099-00009-00020	62000	PASTOS PERMANENTES DE 5 O MAS AÑOS-SIN VARIEDAD	S	0,03
-887866	14-900-099-00009-00001	63000	PASTOS DE MENOS DE 5 AÑOS-SIN VARIEDAD	S	27,80
-697221	14-900-099-00009-00001	63000	PASTOS DE MENOS DE 5 AÑOS-SIN VARIEDAD	S	8,44
5472866	14-900-098-00006-00001	62000	PASTOS PERMANENTES DE 5 O MAS AÑOS-SIN VARIEDAD	S	119,93
1700000006448384	14-900-099-00010-00007	62000	PASTOS PERMANENTES DE 5 O MAS AÑOS-SIN VARIEDAD	S	13,73
1700000006448386	14-900-099-00009-00007	62000	PASTOS PERMANENTES DE 5 O MAS AÑOS-SIN VARIEDAD	S	5,36
1700000006448387	14-900-099-00009-00002	62000	PASTOS PERMANENTES DE 5 O MAS AÑOS-SIN VARIEDAD	S	26,03
1700000006448388	14-900-099-00009-00001	63000	PASTOS DE MENOS DE 5 AÑOS-SIN VARIEDAD	S	0,04
1700000006448390	14-900-099-00009-00019	62000	PASTOS PERMANENTES DE 5 O MAS AÑOS-SIN VARIEDAD	S	18,00

(1) Superficie declarada admisible ajustada con la superficie comprometida.
(2) Factor de penalización valorando el alcance para el tipo de compromiso.Puede verificar la integridad de una copia de este documento mediante la lectura del código QR adjunto o mediante el acceso a la dirección <https://ws050.juntadeandalucia.es/verificarFirma> indicando el código de VERIFICACIÓN

FIRMADO POR

RAQUEL MARIA ESPIN CRESPO

17/12/2024

VERIFICACIÓN

Pk2jm6UYDU9J72AMTZUYRN3GET48NG

PÁG. 2591/9349



**APELLIDOS Y NOMBRE / RAZÓN SOCIAL**

GOMEZ MUÑOZ PEDRO

NIF

***3574*

EXPEDIENTE

1179741

ANUALIDAD DE PAGO

1ª

IMPORTES POR ANUALIDAD

	2023	2024	2025	2026	2027
IMPORTE MÁXIMO SUBVENCIONABLE	9.855,51 €	9.855,51 €	9.855,51 €	8.212,93 €	8.212,93 €
IMPORTE MEDIO DE TRANSFERENCIA (€/ha)	297,48 €	297,48 €	297,48 €	247,90 €	247,90 €

RESUMEN DE UNIDADES

Cód	GRUPO DE PAGO	Sup. Dec. Admisible (ha)	Sup. Comprometida (ha)	Sup. ajustada compromiso (1) (ha)	% sobredec.	Sup. Resuelta (ha)	Importe Declarado	Importe Topado	Importe Resuelto	Importe tras sobredec.
419	OLIVAR	33,13		33,13	0,00	33,13	9.855,51	9.855,51	9.855,51	9.855,51
TOTAL		33,13	33,13	33,13		33,13	9.855,51	9.855,51	9.855,51	9.855,51

APLICACIÓN DE REDUCCIONES Y PENALIZACIONES

GRUPO DE PAGO	Importe Calculado	Importe prereduc.	Criterios de subvencionabilidad y compromisos	Presentación tardía	Omisión declaración	Condicionalidad	IMPORTE (Euros) RESUELTO
OLIVAR	9.855,51	9.855,51	0,00	0,00	0,00	0,00	9.855,51
TOTAL	9.855,51	9.855,51					9.855,51

RESUMEN DE PAGOS**IMPORTE (Euros)**

	RESUELTO	FEADER	MAPA	CAPADR
OLIVAR - Pago realizado	9.855,51 €	8.377,18 €	966,83 €	511,50 €

RECINTOS RESUELTOS

REF.	REFERENCIA SIGPAC	CULTIVO	DESCRIPCIÓN CULTIVO	S/R	G.PAGO	PEND. MEDIA (%)	SUP. DEC. ADMISIBLE (ha)	SUP. COMPROM. (ha)	SUP. AJUSTADA COMPROM. (1) (ha)	SUP. CONY. SIGPAC (ha)	SUP. CERTIE (ha)	SUP. CAMPO (ha)	SUP. CAMPO DETER. CULT. DECLARADO (ha)	SUP. DEC. REDUCIDA (ha)	SUP. RESUELTA (ha)
1700000007204015	14-054-062-00024-011	101010	OLIVAR-PICUAL	S	419	15,60	30,33	30,33	30,33		30,33			30,33	30,33
1700000007204016	14-054-062-00024-030	101010	OLIVAR-PICUAL	S	419	10,30	0,02	0,02	0,02		0,02			0,02	0,02
1700000007204017	14-054-062-00024-018	101010	OLIVAR-PICUAL	S	419	9,10	0,13	0,13	0,13		0,13			0,13	0,13
1700000007204018	14-054-062-00024-038	101010	OLIVAR-PICUAL	S	419	22,30	2,57	2,57	2,57		2,57			2,57	2,57
1700000007204019	14-054-062-00024-027	101010	OLIVAR-PICUAL	S	419	13,00	0,08	0,08	0,08		0,08			0,08	0,08

(1) Superficie declarada admisible ajustada con la superficie comprometida.
(2) Factor de penalización valorando el alcance para el tipo de compromiso.Puede verificar la integridad de una copia de este documento mediante la lectura del código QR adjunto o mediante el acceso a la dirección <https://ws050.juntadeandalucia.es/verificarFirma> indicando el código de VERIFICACIÓN

FIRMADO POR

RAQUEL MARIA ESPIN CRESPO

17/12/2024

VERIFICACIÓN

Pk2jm6UYDU9J72AMTZUYRN3GET48NG

PÁG. 2592/9349



**INCIDENCIAS****INCIDENCIA DESCRIPCIÓN**

- 100402 Recinto solicitado no forma parte de ningún organismo de control autorizado para la producción ecológica en Andalucía o fecha de inscripción posterior al plazo establecido (Anexo I. Criterios de Subvencionabilidad. Orden 28 de marzo de 2023).
 Ref:170000007204022 Recinto:14-054-062-00024-00024 Cultivo:62000 PASTOS PERMANENTES DE 5 O MAS AÑOS-SIN VARIEDAD Secano
 Ref:170000007204020 Recinto:14-054-062-00024-00025 Cultivo:62000 PASTOS PERMANENTES DE 5 O MAS AÑOS-SIN VARIEDAD Secano
 Ref:170000007204024 Recinto:14-054-062-00024-00026 Cultivo:62000 PASTOS PERMANENTES DE 5 O MAS AÑOS-SIN VARIEDAD Secano
 Ref:170000007204023 Recinto:14-054-062-00024-00029 Cultivo:62000 PASTOS PERMANENTES DE 5 O MAS AÑOS-SIN VARIEDAD Secano
- 100420 Expediente que declara recintos pertenecientes al grupo de pago de Pastos que no tiene explotaciones ganaderas válidas para la Operación.
- 100424 Solicita recinto que no está comprometido para la operación.
 Ref:170000007204022 Recinto:14-054-062-00024-00024 Cultivo:62000 PASTOS PERMANENTES DE 5 O MAS AÑOS-SIN VARIEDAD Secano
 Ref:170000007204020 Recinto:14-054-062-00024-00025 Cultivo:62000 PASTOS PERMANENTES DE 5 O MAS AÑOS-SIN VARIEDAD Secano
 Ref:170000007204024 Recinto:14-054-062-00024-00026 Cultivo:62000 PASTOS PERMANENTES DE 5 O MAS AÑOS-SIN VARIEDAD Secano
 Ref:170000007204023 Recinto:14-054-062-00024-00029 Cultivo:62000 PASTOS PERMANENTES DE 5 O MAS AÑOS-SIN VARIEDAD Secano
- 100427 Recinto no admisible por estar asociado a una explotación intensiva en SIGGAN o que no pertenece al titular del expediente (Artículo 10 de la Orden de 28 de marzo de 2023).
 Ref:170000007204022 Recinto:14-054-062-00024-00024 Cultivo:62000 PASTOS PERMANENTES DE 5 O MAS AÑOS-SIN VARIEDAD Secano Explotación:ES140540001425
 Ref:170000007204020 Recinto:14-054-062-00024-00025 Cultivo:62000 PASTOS PERMANENTES DE 5 O MAS AÑOS-SIN VARIEDAD Secano Explotación:ES140540001425
 Ref:170000007204024 Recinto:14-054-062-00024-00026 Cultivo:62000 PASTOS PERMANENTES DE 5 O MAS AÑOS-SIN VARIEDAD Secano Explotación:ES140540001425
 Ref:170000007204023 Recinto:14-054-062-00024-00029 Cultivo:62000 PASTOS PERMANENTES DE 5 O MAS AÑOS-SIN VARIEDAD Secano Explotación:ES140540001425

(1) Superficie declarada admisible ajustada con la superficie comprometida.
 (2) Factor de penalización valorando el alcance para el tipo de compromiso.

Puede verificar la integridad de una copia de este documento mediante la lectura del código QR adjunto o mediante el acceso a la dirección <https://ws050.juntadeandalucia.es/verificarFirma> indicando el código de VERIFICACIÓN

FIRMADO POR	RAQUEL MARIA ESPIN CRESPO	17/12/2024	
VERIFICACIÓN	Pk2jm6UYDU9J72AMTZUYRN3GET48NG	PÁG. 2593/9349	

**APELLIDOS Y NOMBRE / RAZÓN SOCIAL**

GOMEZ PEÑA MARIA CARMEN

NIF

****5994*

EXPEDIENTE

1116856

ANUALIDAD DE PAGO

1ª

IMPORTES POR ANUALIDAD

	2023	2024	2025	2026	2027
IMPORTE MÁXIMO SUBVENCIONABLE	1.186,95 €	1.186,95 €	1.186,95 €	989,12 €	989,12 €
IMPORTE MEDIO DE TRANSFERENCIA (€/ha)	297,48 €	297,48 €	297,48 €	247,90 €	247,90 €

RESUMEN DE UNIDADES

Cód	GRUPO DE PAGO	Sup. Dec. Admisible (ha)	Sup. Comprometida (ha)	Sup. ajustada compromiso (1) (ha)	% sobredec.	Sup. Resuelta (ha)	Importe Declarado	Importe Topado	Importe Resuelto	Importe tras sobredec.
419	OLIVAR	3,99		3,99	0,00	3,99	1.186,95	1.186,95	1.186,95	1.186,95
TOTAL		3,99	3,99	3,99		3,99	1.186,95	1.186,95	1.186,95	1.186,95

APLICACIÓN DE REDUCCIONES Y PENALIZACIONES

GRUPO DE PAGO	Importe Calculado	Importe prereduc.	Criterios de subvencionabilidad y compromisos	Presentación tardía	Omisión declaración	Condicionalidad	IMPORTE (Euros) RESUELTO
OLIVAR	1.186,95	1.186,95	0,00	0,00	0,00	0,00	1.186,95
TOTAL	1.186,95	1.186,95					1.186,95

RESUMEN DE PAGOS**IMPORTE (Euros)**

	RESUELTO	FEADER	MAPA	CAPADR
OLIVAR - Pago realizado	1.186,95 €	1.008,91 €	116,44 €	61,60 €

RECINTOS RESUELTOS

REF.	REFERENCIA SIGPAC	CULTIVO	DESCRIPCIÓN CULTIVO	S/R G.PAGO	PEND. MEDIA (%)	SUP. DEC. ADMISIBLE (ha)	SUP. COMPROM. (ha)	SUP. AJUSTADA COMPR.(1) (ha)	SUP. CONY. SIGPAC (ha)	SUP. CERTIE (ha)	SUP. CAMPO (ha)	SUP. CAMPO DETER. CULT. DECLARADO (ha)	SUP. DEC. REDUCIDA (ha)	SUP. RESUELTA (ha)
-1518911	14-013-009-00167-004	101010	OLIVAR-PICUAL	S 419	8,40	0,01	0,01	0,01		0,01			0,01	0,01
-1518910	14-013-009-00167-004	101010	OLIVAR-PICUAL	S 419	8,40	0,01	0,01	0,01		0,01			0,01	0,01
1700000005286738	14-013-009-00065-001	101010	OLIVAR-PICUAL	S 419	3,60	0,07	0,07	0,07		0,07			0,07	0,07
1700000005286739	14-013-009-00067-001	101010	OLIVAR-PICUAL	S 419	3,70	0,63	0,63	0,63		0,63			0,63	0,63
1700000005286741	14-013-009-00073-002	101010	OLIVAR-PICUAL	S 419	8,50	3,27	3,27	3,27		3,27			3,27	3,27

(1) Superficie declarada admisible ajustada con la superficie comprometida.
(2) Factor de penalización valorando el alcance para el tipo de compromiso.Puede verificar la integridad de una copia de este documento mediante la lectura del código QR adjunto o mediante el acceso a la dirección <https://ws050.juntadeandalucia.es/verificarFirma> indicando el código de VERIFICACIÓN

FIRMADO POR

RAQUEL MARIA ESPIN CRESPO

17/12/2024

VERIFICACIÓN

Pk2jm6UYDU9J72AMTZUYRN3GET48NG

PÁG. 2594/9349





APELLIDOS Y NOMBRE / RAZÓN SOCIAL GOMEZ RAMIRO MARIA ROSARIO
NIF ****3174*
EXPEDIENTE 1126154
ANUALIDAD DE PAGO 1ª

IMPORTES POR ANUALIDAD

	2023	2024	2025	2026	2027
IMPORTE MÁXIMO SUBVENCIONABLE	7.830,01 €	7.830,01 €	6.525,01 €	6.525,01 €	6.525,01 €
IMPORTE MEDIO DE TRANSFERENCIA (€/ha)	95,05 €	95,05 €	79,21 €	79,21 €	79,21 €

RESUMEN DE UNIDADES

Cód	GRUPO DE PAGO	Sup. Dec. Admisible (ha)	Sup. Comprometida (ha)	Sup. ajustada compromiso (1) (ha)	% sobredec.	Sup. Resuelta (ha)	Importe Declarado	Importe Topado	Importe Resuelto	Importe tras sobredec.
418	PASTOS ASOCIADOS A GANADERÍA ECOLÓGICA	82,38		82,38	0,00	82,38	7.830,21	7.830,01	7.830,01	7.830,01
TOTAL		82,38	82,38	82,38		82,38	7.830,21	7.830,01	7.830,01	7.830,01

APLICACIÓN DE REDUCCIONES Y PENALIZACIONES

GRUPO DE PAGO	Importe Calculado	Importe prereduc.	Criterios de subvencionabilidad y compromisos	Presentación tardía	Omisión declaración	Condicionidad	IMPORTE (Euros) RESUELTO
PASTOS ASOCIADOS A GANADERÍA	7.830,01	7.830,01	0,00	0,00	0,00	0,00	7.830,01
TOTAL	7.830,01	7.830,01					7.830,01

RESUMEN DE PAGOS

	RESUELTO	FEADER	MAPA	CAPADR
PASTOS ASOCIADOS A GANADERÍA ECOLÓGICA - Pago realizado	7.830,01 €	6.655,51 €	768,12 €	406,38 €

RECINTOS RESUELTOS

REE	REFERENCIA SIGPAC	CULTIVO	DESCRIPCIÓN CULTIVO	S/R G.PAGO	PEND. MEDIA (%)	SUP. ADMISIBLE (ha)	SUP. COMPROM. (ha)	SUP. AJUSTADA COMPROM. (1) (ha)	SUP. CONV. SIGPAC (ha)	SUP. CERTIF. (ha)	SUP. CAMPO (ha)	SUP. CAMPO DETER. CULT. (ha)	SUP. DEC. REDUCIDA (ha)	SUP. RESUELTA (ha)
170000007035821	14-069-008-00007-004	62000	PASTOS PERMANENTES DE 5 O MAS AÑOS-SIN VARIEDAD	S 418	8,00	81,00	81,00	81,00		81,00			81,00	81,00
170000007035822	14-069-008-00007-009	62000	PASTOS PERMANENTES DE 5 O MAS AÑOS-SIN VARIEDAD	S 418	5,90	0,04	0,04	0,04		0,08			0,04	0,04
170000007035825	14-069-008-00007-008	62000	PASTOS PERMANENTES DE 5 O MAS AÑOS-SIN VARIEDAD	S 418	6,90	1,30	1,30	1,30		1,30			1,30	1,30
170000007035826	14-069-008-00007-006	62000	PASTOS PERMANENTES DE 5 O MAS AÑOS-SIN VARIEDAD	S 418	9,70	0,04	0,04	0,04		0,05			0,04	0,04

INCIDENCIAS**INCIDENCIA DESCRIPCIÓN**

- 75022 No autoriza a que, en caso de la devolución por la entidad financiera (retrocesión bancaria) del pago en la cuenta corriente consignada en la solicitud y que está debidamente registrada en el sistema contable GIRO de la Junta de Andalucía, se proceda al pago en cualquier otra cuenta corriente de la titularidad del solicitante vigente en dicho sistema contable.
- 100407 Explotación solicitada no forma parte de ningún organismo de control autorizado para la producción ecológica en Andalucía o fecha de inscripción posterior al plazo establecido (Anexo I. Criterios de Subvencionabilidad. Orden 28 de marzo de 2023).
Explotación:ES140690000020 Especie:PORCINO
- 100421 Recinto declarado por error para una operación de la 6503, que se ha corregido de oficio marcando la operación correcta, de acuerdo con la fecha de inscripción del recinto en la producción ecológica.
Ref:170000007035821 Recinto:14-069-008-00007-00004 Cultivo:62000 PASTOS PERMANENTES DE 5 O MAS AÑOS-SIN VARIEDAD Secano
Ref:170000007035826 Recinto:14-069-008-00007-00006 Cultivo:62000 PASTOS PERMANENTES DE 5 O MAS AÑOS-SIN VARIEDAD Secano
Ref:170000007035825 Recinto:14-069-008-00007-00008 Cultivo:62000 PASTOS PERMANENTES DE 5 O MAS AÑOS-SIN VARIEDAD Secano
Ref:170000007035822 Recinto:14-069-008-00007-00009 Cultivo:62000 PASTOS PERMANENTES DE 5 O MAS AÑOS-SIN VARIEDAD Secano

(1) Superficie declarada admisible ajustada con la superficie comprometida.
(2) Factor de penalización valorando el alcance para el tipo de compromiso.

Puede verificar la integridad de una copia de este documento mediante la lectura del código QR adjunto o mediante el acceso a la dirección <https://ws050.juntadeandalucia.es/verificarFirma> indicando el código de VERIFICACIÓN

FIRMADO POR

RAQUEL MARIA ESPIN CRESPO

17/12/2024

VERIFICACIÓN

Pk2jm6UYDU9J72AMTZUYRN3GET48NG

PÁG. 2595/9349



**Datos considerados para el Cálculo de la Carga Ganadera mínima y máxima del expediente**

Explotación	Especie	Inscrito en Sipea y Admisible	Ugm Calculada para CG Mínima	Ugm Calculada para CG Máxima
ES14069000020	BOVINA	SI	46,03	46,03
ES14069000020	PORCINO	NO	0,00	62,25
			46,03	108,28

Superficie determinada para Cálculo Carga Ganadera Mínima: 82,38 ha

Superficie determinada para Cálculo Carga Ganadera Máxima: 82,38 ha

Carga Ganadera Mínima Expediente: 0,56 ugm/ha

Carga Ganadera Máxima Expediente: 1,31 ugm/ha

Recintos Determinados para el Cálculo de Garga Ganadera Mínima

REF.	REFERENCIA SIGPAC	CULTIVO	DESCRIPCIÓN CULTIVO	S/R	SUP. RESUELTA (ha)
1700000007035821	14-069-008-00007-00004	62000	PASTOS PERMANENTES DE 5 O MAS AÑOS-SIN VARIEDAD	S	81,00
1700000007035822	14-069-008-00007-00009	62000	PASTOS PERMANENTES DE 5 O MAS AÑOS-SIN VARIEDAD	S	0,04
1700000007035825	14-069-008-00007-00008	62000	PASTOS PERMANENTES DE 5 O MAS AÑOS-SIN VARIEDAD	S	1,30
1700000007035826	14-069-008-00007-00006	62000	PASTOS PERMANENTES DE 5 O MAS AÑOS-SIN VARIEDAD	S	0,04

Recintos Determinados para el Cálculo de Garga Ganadera Máxima

REF.	REFERENCIA SIGPAC	CULTIVO	DESCRIPCIÓN CULTIVO	S/R	SUP. RESUELTA (ha)
1700000007035821	14-069-008-00007-00004	62000	PASTOS PERMANENTES DE 5 O MAS AÑOS-SIN VARIEDAD	S	81,00
1700000007035822	14-069-008-00007-00009	62000	PASTOS PERMANENTES DE 5 O MAS AÑOS-SIN VARIEDAD	S	0,04
1700000007035825	14-069-008-00007-00008	62000	PASTOS PERMANENTES DE 5 O MAS AÑOS-SIN VARIEDAD	S	1,30
1700000007035826	14-069-008-00007-00006	62000	PASTOS PERMANENTES DE 5 O MAS AÑOS-SIN VARIEDAD	S	0,04

Incidencias de carga ganadera**INCIDENCIA DESCRIPCIÓN**

100407 Explotación solicitada no forma parte de ningún organismo de control autorizado para la producción ecológica en Andalucía o fecha de inscripción posterior al plazo establecido (Anexo I. Criterios de Subvencionabilidad. Orden 28 de marzo de 2023).
Explotación:ES14069000020 Especie:PORCINO

(1) Superficie declarada admisible ajustada con la superficie comprometida.
(2) Factor de penalización valorando el alcance para el tipo de compromiso.

Puede verificar la integridad de una copia de este documento mediante la lectura del código QR adjunto o mediante el acceso a la dirección <https://ws050.juntadeandalucia.es/verificarFirma> indicando el código de VERIFICACIÓN

FIRMADO POR	RAQUEL MARIA ESPIN CRESPO	17/12/2024	
VERIFICACIÓN	Pk2jm6UYDU9J72AMTZUYRN3GET48NG	PÁG. 2596/9349	

**APELLIDOS Y NOMBRE / RAZÓN SOCIAL**

GOMEZ ROMERO JOSE

NIF

***2799*

EXPEDIENTE

1224836

ANUALIDAD DE PAGO

1ª

IMPORTES POR ANUALIDAD

	2023	2024	2025	2026	2027
IMPORTE MÁXIMO SUBVENCIONABLE	3.666,24 €	3.666,24 €	3.051,18 €	3.051,18 €	3.051,18 €
IMPORTE MEDIO DE TRANSFERENCIA (€/ha)	304,00 €	304,00 €	253,00 €	253,00 €	253,00 €

RESUMEN DE UNIDADES

Cód	GRUPO DE PAGO	Sup. Dec. Admisible (ha)	Sup. Comprometida (ha)	Sup. ajustada compromiso (1) (ha)	% sobredec.	Sup. Resuelta (ha)	Importe Declarado	Importe Topado	Importe Resuelto	Importe tras sobredec.
420	HORTÍCOLAS	12,06		12,06	0,00	12,06	3.666,24	3.666,24	3.666,24	3.666,24
424	HERBÁCEOS NO ELEGIBLES	5,09		0,00	100,00	0,00	0,00	0,00	0,00	0,00
TOTAL		17,15	12,06	12,06		12,06	3.666,24	3.666,24	3.666,24	3.666,24

APLICACIÓN DE REDUCCIONES Y PENALIZACIONES

GRUPO DE PAGO	Importe Calculado	Importe prereduc.	Criterios de subvencionabilidad y compromisos	Presentación tardía	Omisión declaración	Condicionalidad	IMPORTE (Euros) RESUELTO
HERBÁCEOS NO ELEGIBLES	0,00	0,00	0,00	0,00	0,00	0,00	0,00
HORTÍCOLAS	3.666,24	3.666,24	0,00	0,00	0,00	0,00	3.666,24
TOTAL	3.666,24	3.666,24					3.666,24

RESUMEN DE PAGOS

	RESUELTO	FEADER	MAPA	CAPADR
HORTÍCOLAS - Pago realizado	3.666,24 €	3.116,30 €	359,66 €	190,28 €

RECINTOS RESUELTOS

REF.	REFERENCIA SIGPAC	CULTIVO DESCRIPCIÓN CULTIVO	S/R G.PAGO	PEND. MEDIA (%)	SUP. DEC. ADMISIBLE (ha)	SUP. COMPROM. (ha)	SUP. AJUSTADA COMPROM. (1) (ha)	SUP. CONV. SIGPAC (ha)	SUP. CERTIF. (ha)	SUP. CAMPO (ha)	SUP. CAMPO DETER CUL. DECLARADO (ha)	SUP. DEC. REDUCIDA (ha)	SUP. RESUELTA (ha)
-63533	14-051-009-00081-002	156000 SANDÍA-SIN VARIEDAD	S 420	9,30	0,83	0,83	0,83		0,83			0,83	0,83
1700000007077461	14-051-009-00148-002	156000 SANDÍA-SIN VARIEDAD	S 420	10,40	11,23	11,23	11,23		11,23			11,23	11,23
1700000007077462	14-051-009-00082-003	20000 BARBECHO TRADICIONAL-SIN VARIEDAD	S 424	8,70	5,09	5,09	5,09		5,94			5,09	5,09

(1) Superficie declarada admisible ajustada con la superficie comprometida.
(2) Factor de penalización valorando el alcance para el tipo de compromiso.

Puede verificar la integridad de una copia de este documento mediante la lectura del código QR adjunto o mediante el acceso a la dirección <https://ws050.juntadeandalucia.es/verificarFirma> indicando el código de VERIFICACIÓN

FIRMADO POR

RAQUEL MARIA ESPIN CRESPO

17/12/2024

VERIFICACIÓN

Pk2jm6UYDU9J72AMTZUYRN3GET48NG

PÁG. 2597/9349



**INCIDENCIAS****INCIDENCIA DESCRIPCIÓN**

- 3790 Recinto declarado inactivo
Ref:-1448218 Recinto:14-051-008-00018-00001 Cultivo: -
Ref:-1448222 Recinto:14-051-008-00019-00001 Cultivo: -
- 100407 Explotación solicitada no forma parte de ningún organismo de control autorizado para la producción ecológica en Andalucía o fecha de inscripción posterior al plazo establecido (Anexo I. Criterios de Subvencionabilidad. Orden 28 de marzo de 2023).
Explotación:ES140510000425 Especie:PORCINO
- 100411 Recinto no admisible por no estar asociado en SIGGAN a una explotación ganadera (Artículo 10 de la Orden de 28 de marzo de 2023).
Ref:-474219 Recinto:14-062-030-00190-00001 Cultivo:20000 BARBECHO TRADICIONAL-SIN VARIEDAD Secano
- 100412 Número de hectáreas validadas inferior a la superficie mínima permitida por el grupo de cultivo (Anexo I. Criterios de Subvencionabilidad. Orden 28 de marzo de 2023).
Sup. Resuelta:0 Grupo de Pago:HERBÁCEOS
- 100413 Recinto perteneciente a grupo de cultivo que no cumple con la superficie mínima requerida (Anexo I. Criterios de Subvencionabilidad. Orden 28 de marzo de 2023).
Ref:1700000007077481 Recinto:14-051-005-00021-00001 Cultivo:12000 TRANQUILLÓN-SIN VARIEDAD Secano Sup. Declarada:4,7 Superficie Resolver:4,7
Ref:-1448214 Recinto:14-051-008-00004-00001 Cultivo:40079 GUI SANTES-CARTOUCHE Secano Sup. Declarada:25,39 Superficie Resolver:25,39
Ref:-474774 Recinto:14-051-009-00019-00004 Cultivo:12000 TRANQUILLÓN-SIN VARIEDAD Secano Sup. Declarada:5,14 Superficie Resolver:5,14
Ref:-474789 Recinto:14-051-009-00019-00004 Cultivo:12000 TRANQUILLÓN-SIN VARIEDAD Secano Sup. Declarada:6,39 Superficie Resolver:6,39
Ref:-474214 Recinto:14-062-030-00033-00001 Cultivo:5000 CEBADA-SIN VARIEDAD Secano Sup. Declarada:3,41 Superficie Resolver:3,41
Ref:-474226 Recinto:14-062-030-00034-00001 Cultivo:5000 CEBADA-SIN VARIEDAD Secano Sup. Declarada:3,17 Superficie Resolver:3,17
Ref:-474220 Recinto:14-062-030-00034-00002 Cultivo:5000 CEBADA-SIN VARIEDAD Secano Sup. Declarada:1,07 Superficie Resolver:1,07
Ref:-474153 Recinto:14-062-030-00035-00001 Cultivo:5000 CEBADA-SIN VARIEDAD Secano Sup. Declarada:1,69 Superficie Resolver:1,69
Ref:-474163 Recinto:14-062-030-00035-00002 Cultivo:5000 CEBADA-SIN VARIEDAD Secano Sup. Declarada:1,17 Superficie Resolver:1,17
Ref:-474139 Recinto:14-062-030-00049-00001 Cultivo:5000 CEBADA-SIN VARIEDAD Secano Sup. Declarada:1,66 Superficie Resolver:1,66
Ref:-474147 Recinto:14-062-030-00197-00001 Cultivo:5000 CEBADA-SIN VARIEDAD Secano Sup. Declarada:1,52 Superficie Resolver:1,52
- 100421 Recinto declarado por error para una operación de la 6503, que se ha corregido de oficio marcando la operación correcta, de acuerdo con la fecha de inscripción del recinto en la producción ecológica.
Ref:-474774 Recinto:14-051-009-00019-00004 Cultivo:12000 TRANQUILLÓN-SIN VARIEDAD Secano
Ref:-63533 Recinto:14-051-009-00081-00002 Cultivo:156000 SANDÍA-SIN VARIEDAD Secano
Ref:1700000007077462 Recinto:14-051-009-00082-00003 Cultivo:20000 BARBECHO TRADICIONAL-SIN VARIEDAD Secano
Ref:1700000007077461 Recinto:14-051-009-00148-00002 Cultivo:156000 SANDÍA-SIN VARIEDAD Secano
Ref:-474214 Recinto:14-062-030-00033-00001 Cultivo:5000 CEBADA-SIN VARIEDAD Secano
Ref:-474226 Recinto:14-062-030-00034-00001 Cultivo:5000 CEBADA-SIN VARIEDAD Secano
Ref:-474220 Recinto:14-062-030-00034-00002 Cultivo:5000 CEBADA-SIN VARIEDAD Secano
Ref:-474153 Recinto:14-062-030-00035-00001 Cultivo:5000 CEBADA-SIN VARIEDAD Secano
Ref:-474163 Recinto:14-062-030-00035-00002 Cultivo:5000 CEBADA-SIN VARIEDAD Secano
Ref:-474139 Recinto:14-062-030-00049-00001 Cultivo:5000 CEBADA-SIN VARIEDAD Secano
Ref:-474219 Recinto:14-062-030-00190-00001 Cultivo:20000 BARBECHO TRADICIONAL-SIN VARIEDAD Secano
Ref:-474147 Recinto:14-062-030-00197-00001 Cultivo:5000 CEBADA-SIN VARIEDAD Secano
- 100424 Solicita recinto que no está comprometido para la operación.
Ref:-1545778 Recinto:14-051-008-00004-00001 Cultivo:63000 PASTOS DE MENOS DE 5 AÑOS-SIN VARIEDAD Secano
Ref:-1448218 Recinto:14-051-008-00018-00001 Cultivo:62000 PASTOS PERMANENTES DE 5 O MAS AÑOS-SIN VARIEDAD Secano
Ref:-1448222 Recinto:14-051-008-00019-00001 Cultivo:62000 PASTOS PERMANENTES DE 5 O MAS AÑOS-SIN VARIEDAD Secano
Ref:-1448233 Recinto:14-051-008-00025-00002 Cultivo:63000 PASTOS DE MENOS DE 5 AÑOS-SIN VARIEDAD Secano
Ref:5780699 Recinto:14-051-008-00026-00001 Cultivo:63000 PASTOS DE MENOS DE 5 AÑOS-SIN VARIEDAD Secano
Ref:-1448226 Recinto:14-051-008-00027-00002 Cultivo:62000 PASTOS PERMANENTES DE 5 O MAS AÑOS-SIN VARIEDAD Secano
Ref:-1448169 Recinto:14-051-009-00019-00004 Cultivo:63000 PASTOS DE MENOS DE 5 AÑOS-SIN VARIEDAD Secano
Ref:-474219 Recinto:14-062-030-00190-00001 Cultivo:20000 BARBECHO TRADICIONAL-SIN VARIEDAD Secano

(1) Superficie declarada admisible ajustada con la superficie comprometida.
(2) Factor de penalización valorando el alcance para el tipo de compromiso.

Puede verificar la integridad de una copia de este documento mediante la lectura del código QR adjunto o mediante el acceso a la dirección <https://ws050.juntadeandalucia.es/verificarFirma> indicando el código de VERIFICACIÓN

FIRMADO POR	RAQUEL MARIA ESPIN CRESPO	17/12/2024
VERIFICACIÓN	Pk2jm6UYDU9J72AMTZUYRN3GET48NG	PÁG. 2598/9349





INCIDENCIAS

INCIDENCIA DESCRIPCIÓN

- 100427 Recinto no admisible por estar asociado a una explotación intensiva en SIGGAN o que no pertenece al titular del expediente (Artículo 10 de la Orden de 28 de marzo de 2023).
Ref:-1448233 Recinto:14-051-008-00025-00002 Cultivo:63000 PASTOS DE MENOS DE 5 AÑOS-SIN VARIEDAD Secano Explotación:ES140510006026
Ref:5780699 Recinto:14-051-008-00026-00001 Cultivo:63000 PASTOS DE MENOS DE 5 AÑOS-SIN VARIEDAD Secano Explotación:ES140510006026
Ref:-1448226 Recinto:14-051-008-00027-00002 Cultivo:62000 PASTOS PERMANENTES DE 5 O MAS AÑOS-SIN VARIEDAD Secano Explotación:ES140510006026
Ref:-1545778 Recinto:14-051-008-00004-00001 Cultivo:63000 PASTOS DE MENOS DE 5 AÑOS-SIN VARIEDAD Secano Explotación:ES140510006034
Ref:-1448218 Recinto:14-051-008-00018-00001 Cultivo:62000 PASTOS PERMANENTES DE 5 O MAS AÑOS-SIN VARIEDAD Secano Explotación:ES140510006034
Ref:-1448222 Recinto:14-051-008-00019-00001 Cultivo:62000 PASTOS PERMANENTES DE 5 O MAS AÑOS-SIN VARIEDAD Secano Explotación:ES140510006034

(1) Superficie declarada admisible ajustada con la superficie comprometida.
(2) Factor de penalización valorando el alcance para el tipo de compromiso.

Puede verificar la integridad de una copia de este documento mediante la lectura del código QR adjunto o mediante el acceso a la dirección <https://ws050.juntadeandalucia.es/verificarFirma> indicando el código de VERIFICACIÓN

FIRMADO POR	RAQUEL MARIA ESPIN CRESPO	17/12/2024	
VERIFICACIÓN	Pk2jm6UYDU9J72AMTZUYRN3GET48NG	PÁG. 2599/9349	

**APELLIDOS Y NOMBRE / RAZÓN SOCIAL**

GOMEZ SANCHEZ SONIA

NIF

***3737*

EXPEDIENTE

1116797

ANUALIDAD DE PAGO

1ª

IMPORTES POR ANUALIDAD

	2023	2024	2025	2026	2027
IMPORTE MÁXIMO SUBVENCIONABLE	1.421,95 €	1.421,95 €	1.421,95 €	1.184,96 €	1.184,96 €
IMPORTE MEDIO DE TRANSFERENCIA (€/ha)	297,48 €	297,48 €	297,48 €	247,90 €	247,90 €

RESUMEN DE UNIDADES

Cód	GRUPO DE PAGO	Sup. Dec. Admisible (ha)	Sup. Comprometida (ha)	Sup. ajustada compromiso (1) (ha)	% sobredec.	Sup. Resuelta (ha)	Importe Declarado	Importe Topado	Importe Resuelto	Importe tras sobredec.
419	OLIVAR	4,78		4,78	0,00	4,78	1.421,95	1.421,95	1.421,95	1.421,95
TOTAL		4,78	4,78	4,78		4,78	1.421,95	1.421,95	1.421,95	1.421,95

APLICACIÓN DE REDUCCIONES Y PENALIZACIONES

GRUPO DE PAGO	Importe Calculado	Importe prereduc.	Criterios de subvencionabilidad y compromisos	Presentación tardía	Omisión declaración	Condicionalidad	IMPORTE (Euros) RESUELTO
OLIVAR	1.421,95	1.421,95	0,00	0,00	0,00	0,00	1.421,95
TOTAL	1.421,95	1.421,95					1.421,95

RESUMEN DE PAGOS**IMPORTE (Euros)**

	RESUELTO	FEADER	MAPA	CAPADR
OLIVAR - Pago realizado	1.421,95 €	1.208,66 €	139,49 €	73,80 €

RECINTOS RESUELTOS

REF.	REFERENCIA SIGPAC	CULTIVO DESCRIPCIÓN CULTIVO	S/R G.PAGO	PEND. MEDIA (%)	SUP. DEC. ADMISIBLE (ha)	SUP. COMPROM. (ha)	SUP. AJUSTADA COMPR.(1) (ha)	SUP. CONY. SIGPAC (ha)	SUP. CERTIE (ha)	SUP. CAMPO (ha)	SUP. CAMPO DETER. CULT. DECLARADO (ha)	SUP. DEC. REDUCIDA (ha)	SUP. RESUELTA (ha)
1700000002976224	14-073-033-00045-005	101010 OLIVAR-PICUAL	S	419	26,30	4,76	4,76	4,76	4,76			4,76	4,76
1700000002976225	14-073-033-00045-008	101010 OLIVAR-PICUAL	S	419	20,40	0,02	0,02	0,02	0,02			0,02	0,02

INCIDENCIAS**INCIDENCIA DESCRIPCIÓN**

- 100402 Recinto solicitado no forma parte de ningún organismo de control autorizado para la producción ecológica en Andalucía o fecha de inscripción posterior al plazo establecido (Anexo I. Criterios de Subvencionabilidad. Orden 28 de marzo de 2023).
Ref:1700000002976221 Recinto:14-073-030-00053-00002 Cultivo:62000 PASTOS PERMANENTES DE 5 O MAS AÑOS-SIN VARIEDAD Secano
- 100411 Recinto no admisible por no estar asociado en SIGGAN a una explotación ganadera (Artículo 10 de la Orden de 28 de marzo de 2023).
Ref:1700000002976221 Recinto:14-073-030-00053-00002 Cultivo:62000 PASTOS PERMANENTES DE 5 O MAS AÑOS-SIN VARIEDAD Secano
- 100424 Solicita recinto que no está comprometido para la operación.
Ref:1700000002976221 Recinto:14-073-030-00053-00002 Cultivo:62000 PASTOS PERMANENTES DE 5 O MAS AÑOS-SIN VARIEDAD Secano

(1) Superficie declarada admisible ajustada con la superficie comprometida.
(2) Factor de penalización valorando el alcance para el tipo de compromiso.

Puede verificar la integridad de una copia de este documento mediante la lectura del código QR adjunto o mediante el acceso a la dirección <https://ws050.juntadeandalucia.es/verificarFirma> indicando el código de VERIFICACIÓN

FIRMADO POR

RAQUEL MARIA ESPIN CRESPO

17/12/2024

VERIFICACIÓN

Pk2jm6UYDU9J72AMTZUYRN3GET48NG

PÁG. 2600/9349



**APELLIDOS Y NOMBRE / RAZÓN SOCIAL**

GOMEZ VILLAR ANTONIO

NIF

***3196*

EXPEDIENTE

1030300

ANUALIDAD DE PAGO

1ª

IMPORTES POR ANUALIDAD

	2023	2024	2025	2026	2027
IMPORTE MÁXIMO SUBVENCIONABLE	1.868,17 €	1.868,17 €	1.868,17 €	1.556,81 €	1.556,81 €
IMPORTE MEDIO DE TRANSFERENCIA (€/ha)	297,48 €	297,48 €	297,48 €	247,90 €	247,90 €

RESUMEN DE UNIDADES

Cód	GRUPO DE PAGO	Sup. Dec. Admisible (ha)	Sup. Comprometida (ha)	Sup. ajustada compromiso (1) (ha)	% sobredec.	Sup. Resuelta (ha)	Importe Declarado	Importe Topado	Importe Resuelto	Importe tras sobredec.
419	OLIVAR	6,28		6,28	0,00	6,28	1.868,17	1.868,17	1.868,17	1.868,17
TOTAL		6,28	6,28	6,28		6,28	1.868,17	1.868,17	1.868,17	1.868,17

APLICACIÓN DE REDUCCIONES Y PENALIZACIONES

GRUPO DE PAGO	Importe Calculado	Importe prereduc.	Criterios de subvencionabilidad y compromisos	Presentación tardía	Omisión declaración	Condicionalidad	IMPORTE (Euros) RESUELTO
OLIVAR	1.868,17	1.868,17	0,00	0,00	0,00	0,00	1.868,17
TOTAL	1.868,17	1.868,17					1.868,17

RESUMEN DE PAGOS**IMPORTE (Euros)**

	RESUELTO	FEADER	MAPA	CAPADR
OLIVAR - Pago realizado	1.868,17 €	1.587,94 €	183,27 €	96,96 €

RECINTOS RESUELTOS

REF.	REFERENCIA SIGPAC	CULTIVO	DESCRIPCIÓN CULTIVO	S/R	G.PAGO	PEND. MEDIA (%)	SUP. DEC. ADMISIBLE (ha)	SUP. COMPROM. (ha)	SUP. AJUSTADA COMPR.(1) (ha)	SUP. CONY. SIGPAC (ha)	SUP. CERTIE (ha)	SUP. CAMPO (ha)	SUP. CAMPO DETER. CULT. DECLARADO (ha)	SUP. DEC. REDUCIDA (ha)	SUP. RESUELTA (ha)
1700000005432568	14-042-027-00249-002	101010	OLIVAR-PICUAL	S	419	19,70	6,28	6,28	6,28		6,31			6,28	6,28

(1) Superficie declarada admisible ajustada con la superficie comprometida.
 (2) Factor de penalización valorando el alcance para el tipo de compromiso.

Puede verificar la integridad de una copia de este documento mediante la lectura del código QR adjunto o mediante el acceso a la dirección <https://ws050.juntadeandalucia.es/verificarFirma> indicando el código de VERIFICACIÓN

FIRMADO POR

RAQUEL MARIA ESPIN CRESPO

17/12/2024

VERIFICACIÓN

Pk2jm6UYDU9J72AMTZUYRN3GET48NG

PÁG. 2601/9349



**APELLIDOS Y NOMBRE / RAZÓN SOCIAL**

GOMEZ Y GOMEZ, C.B

NIF

***7546*

EXPEDIENTE

1083909

ANUALIDAD DE PAGO

1ª

IMPORTES POR ANUALIDAD

	2023	2024	2025	2026	2027
IMPORTE MÁXIMO SUBVENCIONABLE	14.739,09 €	14.739,09 €	12.282,58 €	12.282,58 €	12.282,58 €
IMPORTE MEDIO DE TRANSFERENCIA (€/ha)	55,19 €	55,19 €	45,99 €	45,99 €	45,99 €

RESUMEN DE UNIDADES

Cód	GRUPO DE PAGO	Sup. Dec. Admisible (ha)	Sup. Comprometida (ha)	Sup. ajustada compromiso (1) (ha)	% sobredec.	Sup. Resuelta (ha)	Importe Declarado	Importe Topado	Importe Resuelto	Importe tras sobredec.
418	PASTOS ASOCIADOS A GANADERÍA ECOLÓGICA	267,07		267,07	0,00	267,07	15.291,73	14.739,09	14.739,09	14.739,09
TOTAL		267,07	267,07	267,07		267,07	15.291,73	14.739,09	14.739,09	14.739,09

APLICACIÓN DE REDUCCIONES Y PENALIZACIONES

GRUPO DE PAGO	Importe Calculado	Importe prerreduc.	Criterios de subvencionabilidad y compromisos	Presentación tardía	Omisión declaración	Condicionidad	IMPORTE (Euros) RESUELTO
PASTOS ASOCIADOS A GANADERÍA	14.739,09	14.739,09	0,00	0,00	0,00	0,00	14.739,09
TOTAL	14.739,09	14.739,09					14.739,09

RESUMEN DE PAGOS**IMPORTE (Euros)**

	RESUELTO	FEADER	MAPA	CAPADR
PASTOS ASOCIADOS A GANADERÍA ECOLÓGICA - Pago realizado	14.739,09 €	12.528,23 €	1.445,90 €	764,96 €

RECINTOS RESUELTOS

REE	REFERENCIA SIGPAC	CULTIVO DESCRIPCIÓN CULTIVO	S/R G.PAGO	PEND. MEDIA (%)	SUP. DEC. ADMISIBLE (ha)	SUP. COMPROM.	SUP. AJUSTADA COMPROM. (1) (ha)	SUP. CONV. SIGPAC (ha)	SUP. CERTIF. (ha)	SUP. CAMPO (ha)	SUP. CAMPO DETER. CULT. DECLARADO (ha)	SUP. DEC. REDUCIDA (ha)	SUP. RESUELTA (ha)
-61887	14-062-005-00006-001	62000 PASTOS PERMANENTES DE 5 O MAS AÑOS-SIN VARIEDAD	S 418	8,90	10,25	10,25	10,25		10,25			10,25	10,25
1700000006647271	14-034-002-00015-003	62000 PASTOS PERMANENTES DE 5 O MAS AÑOS-SIN VARIEDAD	S 418	8,90	11,92	11,92	11,92		11,92			11,92	11,92
1700000006647272	14-034-002-00016-002	62000 PASTOS PERMANENTES DE 5 O MAS AÑOS-SIN VARIEDAD	S 418	9,50	6,51	6,51	6,51		6,51			6,51	6,51
1700000006647273	14-062-006-00006-002	62000 PASTOS PERMANENTES DE 5 O MAS AÑOS-SIN VARIEDAD	S 418	7,30	1,14	1,14	1,14		1,14			1,14	1,14
1700000006647274	14-062-007-00021-002	62000 PASTOS PERMANENTES DE 5 O MAS AÑOS-SIN VARIEDAD	S 418	4,90	18,42	18,42	18,42		18,42			18,42	18,42
1700000006647275	14-034-006-00011-001	62000 PASTOS PERMANENTES DE 5 O MAS AÑOS-SIN VARIEDAD	S 418	12,90	15,28	15,28	15,28		15,28			15,28	15,28
1700000006647276	14-034-006-00011-002	62000 PASTOS PERMANENTES DE 5 O MAS AÑOS-SIN VARIEDAD	S 418	15,00	5,39	5,39	5,39		5,39			5,39	5,39
1700000006647277	14-062-006-00003-002	62000 PASTOS PERMANENTES DE 5 O MAS AÑOS-SIN VARIEDAD	S 418	6,10	16,72	16,72	16,72		16,72			16,72	16,72
1700000006647278	14-062-006-00004-001	62000 PASTOS PERMANENTES DE 5 O MAS AÑOS-SIN VARIEDAD	S 418	5,70	1,61	1,61	1,61		1,61			1,61	1,61
1700000006647279	14-062-005-00007-002	62000 PASTOS PERMANENTES DE 5 O MAS AÑOS-SIN VARIEDAD	S 418	9,50	3,33	3,33	3,33		3,33			3,33	3,33
1700000006647280	14-062-007-00030-003	62000 PASTOS PERMANENTES DE 5 O MAS AÑOS-SIN VARIEDAD	S 418	6,30	43,67	43,67	43,67		43,67			43,67	43,67
1700000006647281	14-062-005-00010-001	62000 PASTOS PERMANENTES DE 5 O MAS AÑOS-SIN VARIEDAD	S 418	6,90	3,96	3,96	3,96		3,96			3,96	3,96
1700000006647282	14-034-006-00017-002	62000 PASTOS PERMANENTES DE 5 O MAS AÑOS-SIN VARIEDAD	S 418	7,10	19,44	19,44	19,44		19,44			19,44	19,44
1700000006647283	14-034-006-00017-003	62000 PASTOS PERMANENTES DE 5 O MAS AÑOS-SIN VARIEDAD	S 418	2,30	0,35	0,35	0,35		0,35			0,35	0,35
1700000006647284	14-034-006-00014-001	62000 PASTOS PERMANENTES DE 5 O MAS AÑOS-SIN VARIEDAD	S 418	6,80	0,89	0,89	0,89		0,89			0,89	0,89
1700000006647285	14-062-005-00009-001	62000 PASTOS PERMANENTES DE 5 O MAS AÑOS-SIN VARIEDAD	S 418	6,60	15,88	15,88	15,88		15,88			15,88	15,88
1700000006647286	14-062-005-00007-003	62000 PASTOS PERMANENTES DE 5 O MAS AÑOS-SIN VARIEDAD	S 418	12,90	0,52	0,52	0,52		0,52			0,52	0,52
1700000006647287	14-034-002-00016-004	62000 PASTOS PERMANENTES DE 5 O MAS AÑOS-SIN VARIEDAD	S 418	8,60	13,94	13,94	13,94		13,94			13,94	13,94
1700000006647288	14-034-006-00010-001	62000 PASTOS PERMANENTES DE 5 O MAS AÑOS-SIN VARIEDAD	S 418	8,20	9,96	9,96	9,96		9,96			9,96	9,96
1700000006647289	14-034-006-00006-001	62000 PASTOS PERMANENTES DE 5 O MAS AÑOS-SIN VARIEDAD	S 418	10,90	0,33	0,33	0,33		0,33			0,33	0,33
1700000006647290	14-034-006-00016-002	62000 PASTOS PERMANENTES DE 5 O MAS AÑOS-SIN VARIEDAD	S 418	7,60	7,74	7,74	7,74		7,74			7,74	7,74
1700000006647292	14-062-007-00031-001	62000 PASTOS PERMANENTES DE 5 O MAS AÑOS-SIN VARIEDAD	S 418	8,10	14,90	14,90	14,90		14,90			14,90	14,90
1700000006647293	14-062-005-00011-001	62000 PASTOS PERMANENTES DE 5 O MAS AÑOS-SIN VARIEDAD	S 418	6,00	3,33	3,33	3,33		3,33			3,33	3,33
1700000006647294	14-062-005-00008-002	62000 PASTOS PERMANENTES DE 5 O MAS AÑOS-SIN VARIEDAD	S 418	7,60	11,22	11,22	11,22		11,22			11,22	11,22
1700000006647295	14-034-002-00015-004	62000 PASTOS PERMANENTES DE 5 O MAS AÑOS-SIN VARIEDAD	S 418	13,10	30,37	30,37	30,37		30,37			30,37	30,37

(1) Superficie declarada admisible ajustada con la superficie comprometida.
(2) Factor de penalización valorando el alcance para el tipo de compromiso.Puede verificar la integridad de una copia de este documento mediante la lectura del código QR adjunto o mediante el acceso a la dirección <https://ws050.juntadeandalucia.es/verificarFirma> indicando el código de VERIFICACIÓN

FIRMADO POR

RAQUEL MARIA ESPIN CRESPO

17/12/2024

VERIFICACIÓN

Pk2jm6UYDU9J72AMTZUYRN3GET48NG

PÁG. 2602/9349



**INCIDENCIAS****INCIDENCIA DESCRIPCIÓN**

100407 Explotación solicitada no forma parte de ningún organismo de control autorizado para la producción ecológica en Andalucía o fecha de inscripción posterior al plazo establecido (Anexo I. Criterios de Subvencionabilidad. Orden 28 de marzo de 2023).
Explotación:ES140620000228 Especie:PORCINO

Datos considerados para el Cálculo de la Carga Ganadera mínima y máxima del expediente

Explotación	Especie	Inscrito en Sipea y Admisible	Ugm Calculada para CG Mínima	Ugm Calculada para CG Máxima
ES140340000133	OVINA	SI	13,85	13,85
ES140620000228	OVINA	SI	53,12	53,12
ES140620000228	PORCINO	NO	0,00	2,58
ES140620000283	OVINA	SI	8,85	8,85
			75,82	78,40

Superficie determinada para Cálculo Carga Ganadera Mínima: 267,07 ha

Superficie determinada para Cálculo Carga Ganadera Máxima: 267,07 ha

Carga Ganadera Mínima Expediente: 0,28 ugm/ha

Carga Ganadera Máxima Expediente: 0,29 ugm/ha

Los importes del Grupo de Pago de pastos de este expediente han sido ajustados por no llegar a la carga ganadera mínima de 0,3

Recintos Determinados para el Cálculo de Carga Ganadera Mínima

REF.	REFERENCIA SIGPAC	CULTIVO	DESCRIPCIÓN CULTIVO	S/R	SUP. RESUELTA (ha)
-61887	14-062-005-00006-00001	62000	PASTOS PERMANENTES DE 5 O MAS AÑOS-SIN VARIEDAD	S	10,25
1700000006647271	14-034-002-00015-00003	62000	PASTOS PERMANENTES DE 5 O MAS AÑOS-SIN VARIEDAD	S	11,92
1700000006647272	14-034-002-00016-00002	62000	PASTOS PERMANENTES DE 5 O MAS AÑOS-SIN VARIEDAD	S	6,51
1700000006647273	14-062-006-00006-00002	62000	PASTOS PERMANENTES DE 5 O MAS AÑOS-SIN VARIEDAD	S	1,14
1700000006647274	14-062-007-00021-00002	62000	PASTOS PERMANENTES DE 5 O MAS AÑOS-SIN VARIEDAD	S	18,42
1700000006647275	14-034-006-00011-00001	62000	PASTOS PERMANENTES DE 5 O MAS AÑOS-SIN VARIEDAD	S	15,28
1700000006647276	14-034-006-00011-00002	62000	PASTOS PERMANENTES DE 5 O MAS AÑOS-SIN VARIEDAD	S	5,39
1700000006647277	14-062-006-00003-00002	62000	PASTOS PERMANENTES DE 5 O MAS AÑOS-SIN VARIEDAD	S	16,72
1700000006647278	14-062-006-00004-00001	62000	PASTOS PERMANENTES DE 5 O MAS AÑOS-SIN VARIEDAD	S	1,61
1700000006647279	14-062-005-00007-00002	62000	PASTOS PERMANENTES DE 5 O MAS AÑOS-SIN VARIEDAD	S	3,33
1700000006647280	14-062-007-00030-00003	62000	PASTOS PERMANENTES DE 5 O MAS AÑOS-SIN VARIEDAD	S	43,67
1700000006647281	14-062-005-00010-00001	62000	PASTOS PERMANENTES DE 5 O MAS AÑOS-SIN VARIEDAD	S	3,96
1700000006647282	14-034-006-00017-00002	62000	PASTOS PERMANENTES DE 5 O MAS AÑOS-SIN VARIEDAD	S	19,44
1700000006647283	14-034-006-00017-00003	62000	PASTOS PERMANENTES DE 5 O MAS AÑOS-SIN VARIEDAD	S	0,35
1700000006647284	14-034-006-00014-00001	62000	PASTOS PERMANENTES DE 5 O MAS AÑOS-SIN VARIEDAD	S	0,89
1700000006647285	14-062-005-00009-00001	62000	PASTOS PERMANENTES DE 5 O MAS AÑOS-SIN VARIEDAD	S	15,88
1700000006647286	14-062-005-00007-00003	62000	PASTOS PERMANENTES DE 5 O MAS AÑOS-SIN VARIEDAD	S	0,52
1700000006647287	14-034-002-00016-00004	62000	PASTOS PERMANENTES DE 5 O MAS AÑOS-SIN VARIEDAD	S	13,94
1700000006647288	14-034-006-00010-00001	62000	PASTOS PERMANENTES DE 5 O MAS AÑOS-SIN VARIEDAD	S	9,96
1700000006647289	14-034-006-00006-00001	62000	PASTOS PERMANENTES DE 5 O MAS AÑOS-SIN VARIEDAD	S	0,33
1700000006647290	14-034-006-00016-00002	62000	PASTOS PERMANENTES DE 5 O MAS AÑOS-SIN VARIEDAD	S	7,74
1700000006647292	14-062-007-00031-00001	62000	PASTOS PERMANENTES DE 5 O MAS AÑOS-SIN VARIEDAD	S	14,90
1700000006647293	14-062-005-00011-00001	62000	PASTOS PERMANENTES DE 5 O MAS AÑOS-SIN VARIEDAD	S	3,33

(1) Superficie declarada admisible ajustada con la superficie comprometida.
(2) Factor de penalización valorando el alcance para el tipo de compromiso.

Puede verificar la integridad de una copia de este documento mediante la lectura del código QR adjunto o mediante el acceso a la dirección <https://ws050.juntadeandalucia.es/verificarFirma> indicando el código de VERIFICACIÓN

FIRMADO POR

RAQUEL MARIA ESPIN CRESPO

17/12/2024

VERIFICACIÓN

Pk2jm6UYDU9J72AMTZUYRN3GET48NG

PÁG. 2603/9349



**Datos considerados para el Cálculo de la Carga Ganadera mínima y máxima del expediente****Recintos Determinados para el Cálculo de Garga Ganadera Mínima**

REF.	REFERENCIA SIGPAC	CULTIVO	DESCRIPCIÓN CULTIVO	SUP. RESUELTA (ha)	
				S/R	
1700000006647294	14-062-005-00008-00002	62000	PASTOS PERMANENTES DE 5 O MAS AÑOS-SIN VARIEDAD	S	11,22
1700000006647295	14-034-002-00015-00004	62000	PASTOS PERMANENTES DE 5 O MAS AÑOS-SIN VARIEDAD	S	30,37

Recintos Determinados para el Cálculo de Garga Ganadera Máxima

REF.	REFERENCIA SIGPAC	CULTIVO	DESCRIPCIÓN CULTIVO	SUP. RESUELTA (ha)	
				S/R	
-61887	14-062-005-00006-00001	62000	PASTOS PERMANENTES DE 5 O MAS AÑOS-SIN VARIEDAD	S	10,25
1700000006647271	14-034-002-00015-00003	62000	PASTOS PERMANENTES DE 5 O MAS AÑOS-SIN VARIEDAD	S	11,92
1700000006647272	14-034-002-00016-00002	62000	PASTOS PERMANENTES DE 5 O MAS AÑOS-SIN VARIEDAD	S	6,51
1700000006647273	14-062-006-00006-00002	62000	PASTOS PERMANENTES DE 5 O MAS AÑOS-SIN VARIEDAD	S	1,14
1700000006647274	14-062-007-00021-00002	62000	PASTOS PERMANENTES DE 5 O MAS AÑOS-SIN VARIEDAD	S	18,42
1700000006647275	14-034-006-00011-00001	62000	PASTOS PERMANENTES DE 5 O MAS AÑOS-SIN VARIEDAD	S	15,28
1700000006647276	14-034-006-00011-00002	62000	PASTOS PERMANENTES DE 5 O MAS AÑOS-SIN VARIEDAD	S	5,39
1700000006647277	14-062-006-00003-00002	62000	PASTOS PERMANENTES DE 5 O MAS AÑOS-SIN VARIEDAD	S	16,72
1700000006647278	14-062-006-00004-00001	62000	PASTOS PERMANENTES DE 5 O MAS AÑOS-SIN VARIEDAD	S	1,61
1700000006647279	14-062-005-00007-00002	62000	PASTOS PERMANENTES DE 5 O MAS AÑOS-SIN VARIEDAD	S	3,33
1700000006647280	14-062-007-00030-00003	62000	PASTOS PERMANENTES DE 5 O MAS AÑOS-SIN VARIEDAD	S	43,67
1700000006647281	14-062-005-00010-00001	62000	PASTOS PERMANENTES DE 5 O MAS AÑOS-SIN VARIEDAD	S	3,96
1700000006647282	14-034-006-00017-00002	62000	PASTOS PERMANENTES DE 5 O MAS AÑOS-SIN VARIEDAD	S	19,44
1700000006647283	14-034-006-00017-00003	62000	PASTOS PERMANENTES DE 5 O MAS AÑOS-SIN VARIEDAD	S	0,35
1700000006647284	14-034-006-00014-00001	62000	PASTOS PERMANENTES DE 5 O MAS AÑOS-SIN VARIEDAD	S	0,89
1700000006647285	14-062-005-00009-00001	62000	PASTOS PERMANENTES DE 5 O MAS AÑOS-SIN VARIEDAD	S	15,88
1700000006647286	14-062-005-00007-00003	62000	PASTOS PERMANENTES DE 5 O MAS AÑOS-SIN VARIEDAD	S	0,52
1700000006647287	14-034-002-00016-00004	62000	PASTOS PERMANENTES DE 5 O MAS AÑOS-SIN VARIEDAD	S	13,94
1700000006647288	14-034-006-00010-00001	62000	PASTOS PERMANENTES DE 5 O MAS AÑOS-SIN VARIEDAD	S	9,96
1700000006647289	14-034-006-00006-00001	62000	PASTOS PERMANENTES DE 5 O MAS AÑOS-SIN VARIEDAD	S	0,33
1700000006647290	14-034-006-00016-00002	62000	PASTOS PERMANENTES DE 5 O MAS AÑOS-SIN VARIEDAD	S	7,74
1700000006647292	14-062-007-00031-00001	62000	PASTOS PERMANENTES DE 5 O MAS AÑOS-SIN VARIEDAD	S	14,90
1700000006647293	14-062-005-00011-00001	62000	PASTOS PERMANENTES DE 5 O MAS AÑOS-SIN VARIEDAD	S	3,33
1700000006647294	14-062-005-00008-00002	62000	PASTOS PERMANENTES DE 5 O MAS AÑOS-SIN VARIEDAD	S	11,22
1700000006647295	14-034-002-00015-00004	62000	PASTOS PERMANENTES DE 5 O MAS AÑOS-SIN VARIEDAD	S	30,37

Incidencias de carga ganadera**INCIDENCIA DESCRIPCIÓN**

100407 Explotación solicitada no forma parte de ningún organismo de control autorizado para la producción ecológica en Andalucía o fecha de inscripción posterior al plazo establecido (Anexo I. Criterios de Subvencionabilidad. Orden 28 de marzo de 2023).
Explotación:ES140620000228 Especie:PORCINO

(1) Superficie declarada admisible ajustada con la superficie comprometida.
(2) Factor de penalización valorando el alcance para el tipo de compromiso.

Puede verificar la integridad de una copia de este documento mediante la lectura del código QR adjunto o mediante el acceso a la dirección <https://ws050.juntadeandalucia.es/verificarFirma> indicando el código de VERIFICACIÓN

FIRMADO POR	RAQUEL MARIA ESPIN CRESPO	17/12/2024	
VERIFICACIÓN	Pk2jm6UYDU9J72AMTZUYRN3GET48NG	PÁG. 2604/9349	

**APELLIDOS Y NOMBRE / RAZÓN SOCIAL**

GONZALEZ CABANILLAS ANDRES

NIF

***8576*

EXPEDIENTE

1219864

ANUALIDAD DE PAGO

1ª

IMPORTES POR ANUALIDAD

	2023	2024	2025	2026	2027
IMPORTE MÁXIMO SUBVENCIONABLE	1.413,03 €	1.413,03 €	1.413,03 €	1.177,53 €	1.177,53 €
IMPORTE MEDIO DE TRANSFERENCIA (€/ha)	297,48 €	297,48 €	297,48 €	247,90 €	247,90 €

RESUMEN DE UNIDADES

Cód	GRUPO DE PAGO	Sup. Dec. Admisible (ha)	Sup. Comprometida (ha)	Sup. ajustada compromiso (1) (ha)	% sobredec.	Sup. Resuelta (ha)	Importe Declarado	Importe Topado	Importe Resuelto	Importe tras sobredec.
419	OLIVAR	4,75		4,75	0,00	4,75	1.413,03	1.413,03	1.413,03	1.413,03
TOTAL		4,75	4,75	4,75		4,75	1.413,03	1.413,03	1.413,03	1.413,03

APLICACIÓN DE REDUCCIONES Y PENALIZACIONES

GRUPO DE PAGO	Importe Calculado	Importe prereduc.	Criterios de subvencionabilidad y compromisos	Presentación tardía	Omisión declaración	Condicionalidad	IMPORTE (Euros) RESUELTO
OLIVAR	1.413,03	1.413,03	0,00	0,00	0,00	0,00	1.413,03
TOTAL	1.413,03	1.413,03					1.413,03

RESUMEN DE PAGOS**IMPORTE (Euros)**

	RESUELTO	FEADER	MAPA	CAPADR
OLIVAR - Pago realizado	1.413,03 €	1.201,08 €	138,62 €	73,33 €

RECINTOS RESUELTOS

REF.	REFERENCIA SIGPAC	CULTIVO	DESCRIPCIÓN CULTIVO	S/R G.PAGO	PEND. MEDIA (%)	SUP. DEC. ADMISIBLE (ha)	SUP. COMPROM. (ha)	SUP. AJUSTADA COMPROM. (1) (ha)	SUP. CONY. SIGPAC (ha)	SUP. CERTIE (ha)	SUP. CAMPO (ha)	SUP. CAMPO DETER. CULT. DECLARADO (ha)	SUP. DEC. REDUCIDA (ha)	SUP. RESUELTA (ha)
-788799	14-035-018-00257-003	101010	OLIVAR-PICUAL	S 419	7,10	2,67	2,67	2,67		2,67			2,67	2,67
-788798	14-035-018-00255-002	101010	OLIVAR-PICUAL	S 419	9,80	0,05	0,05	0,05		0,05			0,05	0,05
-788797	14-035-018-00248-002	101010	OLIVAR-PICUAL	S 419	6,90	0,12	0,12	0,12		0,12			0,12	0,12
-788796	14-035-018-00247-002	101010	OLIVAR-PICUAL	S 419	7,00	0,05	0,05	0,05		0,05			0,05	0,05
-566763	14-035-018-00258-003	101010	OLIVAR-PICUAL	S 419	6,00	1,79	1,79	1,79		1,79			1,79	1,79
-566762	14-035-018-00256-002	101010	OLIVAR-PICUAL	S 419	18,80	0,07	0,07	0,07		0,07			0,07	0,07

(1) Superficie declarada admisible ajustada con la superficie comprometida.
(2) Factor de penalización valorando el alcance para el tipo de compromiso.

Puede verificar la integridad de una copia de este documento mediante la lectura del código QR adjunto o mediante el acceso a la dirección <https://ws050.juntadeandalucia.es/verificarFirma> indicando el código de VERIFICACIÓN

FIRMADO POR

RAQUEL MARIA ESPIN CRESPO

17/12/2024

VERIFICACIÓN

Pk2jm6UYDU9J72AMTZUYRN3GET48NG

PÁG. 2605/9349





APELLIDOS Y NOMBRE / RAZÓN SOCIAL
GONZALEZ DE CANALES COCA LUIS JAVIER

IMPORTE POR ANUALIDAD

NIF
***5958*

EXPEDIENTE
1070358

ANUALIDAD DE PAGO
1ª

	2023	2024	2025	2026	2027
IMPORTE MÁXIMO SUBVENCIONABLE	11.899,20 €	11.899,20 €	11.899,20 €	9.916,00 €	9.916,00 €
IMPORTE MEDIO DE TRANSFERENCIA (€/ha)	297,48 €	297,48 €	297,48 €	247,90 €	247,90 €

RESUMEN DE UNIDADES

Cód	GRUPO DE PAGO	Sup. Dec. Admisible (ha)	Sup. Comprometida (ha)	Sup. ajustada compromiso (1) (ha)	% sobredec.	Sup. Resuelta (ha)	Importe Declarado	Importe Topado	Importe Resuelto	Importe tras sobredec.
419	OLIVAR	52,10		40,00	0,00	40,00	11.899,20	11.899,20	11.899,20	11.899,20
TOTAL		52,10	40,00	40,00		40,00	11.899,20	11.899,20	11.899,20	11.899,20

APLICACIÓN DE REDUCCIONES Y PENALIZACIONES

GRUPO DE PAGO	Importe Calculado	Importe prereduc.	Criterios de subvencionabilidad y compromisos	Presentación tardía	Omisión declaración	Condicionalidad	IMPORTE (Euros) RESUELTO
OLIVAR	11.899,20	11.899,20	0,00	0,00	0,00	0,00	11.899,20
TOTAL	11.899,20	11.899,20					11.899,20

RESUMEN DE PAGOS**IMPORTE (Euros)**

	RESUELTO	FEADER	MAPA	CAPADR
OLIVAR - Pago realizado	11.899,20 €	10.114,32 €	1.167,31 €	617,57 €

RECINTOS RESUELTOS

REF.	REFERENCIA SIGPAC	CULTIVO	DESCRIPCIÓN CULTIVO	S/R G.PAGO	PEND. MEDIA (%)	SUP. DEC. ADMISIBLE (ha)	SUP. COMPROM. (ha)	SUP. AJUSTADA COMPR.(1) (ha)	SUP. CONY. SIGPAC (ha)	SUP. CERTIE (ha)	SUP. CAMPO (ha)	SUP. CAMPO DETER. CULT. DECLARADO (ha)	SUP. DEC. REDUCIDA (ha)	SUP. RESUELTA (ha)
1700000006050059	14-012-002-00096-001	101010	OLIVAR-PICUAL	S 419	5,90	5,07	5,07	5,07	5,07	5,07			5,07	5,07
1700000006050061	14-012-002-00059-003	101010	OLIVAR-PICUAL	S 419	10,60	10,51	10,51	10,51	10,51	10,51			10,51	10,51
1700000006050062	14-043-002-00032-001	101010	OLIVAR-PICUAL	S 419	8,50	5,92	5,92	5,92	5,92	6,03			5,92	5,92
1700000006050063	14-043-002-00037-001	101010	OLIVAR-PICUAL	S 419	8,80	8,80	8,80	8,80	8,80	8,80			8,80	8,80
1700000006050067	14-012-002-00102-001	101010	OLIVAR-PICUAL	S 419	23,30	1,04	1,04	1,04	1,04	1,04			1,04	1,04
1700000006050070	14-012-002-00090-003	101010	OLIVAR-PICUAL	S 419	11,60	20,76	20,76	20,76	20,76	20,76			20,76	20,76

(1) Superficie declarada admisible ajustada con la superficie comprometida.
(2) Factor de penalización valorando el alcance para el tipo de compromiso.

Puede verificar la integridad de una copia de este documento mediante la lectura del código QR adjunto o mediante el acceso a la dirección <https://ws050.juntadeandalucia.es/verificarFirma> indicando el código de VERIFICACIÓN

FIRMADO POR

RAQUEL MARIA ESPIN CRESPO

17/12/2024

VERIFICACIÓN

Pk2jm6UYDU9J72AMTZUYRN3GET48NG

PÁG. 2606/9349



**APELLIDOS Y NOMBRE / RAZÓN SOCIAL**

GONZALEZ GARCIA ADELINA

NIF

***9147*

EXPEDIENTE

1170328

ANUALIDAD DE PAGO

1ª

IMPORTES POR ANUALIDAD

	2023	2024	2025	2026	2027
IMPORTE MÁXIMO SUBVENCIONABLE	389,70 €	389,70 €	389,70 €	324,75 €	324,75 €
IMPORTE MEDIO DE TRANSFERENCIA (€/ha)	297,48 €	297,48 €	297,48 €	247,90 €	247,90 €

RESUMEN DE UNIDADES

Cód	GRUPO DE PAGO	Sup. Dec. Admisible (ha)	Sup. Comprometida (ha)	Sup. ajustada compromiso (1) (ha)	% sobredec.	Sup. Resuelta (ha)	Importe Declarado	Importe Topado	Importe Resuelto	Importe tras sobredec.
419	OLIVAR	1,31		1,31	0,00	1,31	389,70	389,70	389,70	389,70
TOTAL		1,31	1,31	1,31		1,31	389,70	389,70	389,70	389,70

APLICACIÓN DE REDUCCIONES Y PENALIZACIONES

GRUPO DE PAGO	Importe Calculado	Importe prereduc.	Criterios de subvencionabilidad y compromisos	Presentación tardía	Omisión declaración	Condicionalidad	IMPORTE (Euros) RESUELTO
OLIVAR	389,70	389,70	0,00	0,00	0,00	0,00	389,70
TOTAL	389,70	389,70					389,70

RESUMEN DE PAGOS**IMPORTE (Euros)**

	RESUELTO	FEADER	MAPA	CAPADR
OLIVAR - Pago realizado	389,70 €	331,25 €	38,23 €	20,22 €

RECINTOS RESUELTOS

REF.	REFERENCIA SIGPAC	CULTIVO	DESCRIPCIÓN CULTIVO	S/R G.PAGO	PEND. MEDIA (%)	SUP. DEC. ADMISIBLE (ha)	SUP. COMPROM. (ha)	SUP. AJUSTADA COMPR.(1) (ha)	SUP. CONY. SIGPAC (ha)	SUP. CERTIE (ha)	SUP. CAMPO (ha)	SUP. CAMPO DETER. CULT. DECLARADO (ha)	SUP. DEC. REDUCIDA (ha)	SUP. RESUELTA (ha)
-824213	14-047-005-00012-030	101010	OLIVAR-PICUAL	S	43,80	1,31	1,31	1,31		1,31			1,31	1,31

(1) Superficie declarada admisible ajustada con la superficie comprometida.
(2) Factor de penalización valorando el alcance para el tipo de compromiso.Puede verificar la integridad de una copia de este documento mediante la lectura del código QR adjunto o mediante el acceso a la dirección <https://ws050.juntadeandalucia.es/verificarFirma> indicando el código de VERIFICACIÓN

FIRMADO POR

RAQUEL MARIA ESPIN CRESPO

17/12/2024

VERIFICACIÓN

Pk2jm6UYDU9J72AMTZUYRN3GET48NG

PÁG. 2607/9349



**APELLIDOS Y NOMBRE / RAZÓN SOCIAL**

GONZALEZ JIMENEZ AURORA

NIF

***0111*

EXPEDIENTE

1093773

ANUALIDAD DE PAGO

1ª

IMPORTES POR ANUALIDAD

	2023	2024	2025	2026	2027
IMPORTE MÁXIMO SUBVENCIONABLE	844,84 €	844,84 €	844,84 €	704,04 €	704,04 €
IMPORTE MEDIO DE TRANSFERENCIA (€/ha)	297,48 €	297,48 €	297,48 €	247,90 €	247,90 €

RESUMEN DE UNIDADES

Cód	GRUPO DE PAGO	Sup. Dec. Admisible (ha)	Sup. Comprometida (ha)	Sup. ajustada compromiso (1) (ha)	% sobredec.	Sup. Resuelta (ha)	Importe Declarado	Importe Topado	Importe Resuelto	Importe tras sobredec.
419	OLIVAR	2,84		2,84	0,00	2,84	844,84	844,84	844,84	844,84
TOTAL		2,84	2,84	2,84		2,84	844,84	844,84	844,84	844,84

APLICACIÓN DE REDUCCIONES Y PENALIZACIONES

GRUPO DE PAGO	Importe Calculado	Importe prereduc.	Criterios de subvencionabilidad y compromisos	Presentación tardía	Omisión declaración	Condicionalidad	IMPORTE (Euros) RESUELTO
OLIVAR	844,84	844,84	0,00	0,00	0,00	0,00	844,84
TOTAL	844,84	844,84					844,84

RESUMEN DE PAGOS**IMPORTE (Euros)**

	RESUELTO	FEADER	MAPA	CAPADR
OLIVAR - Pago realizado	844,84 €	718,11 €	82,88 €	43,85 €

RECINTOS RESUELTOS

REF.	REFERENCIA SIGPAC	CULTIVO	DESCRIPCIÓN CULTIVO	S/R	G.PAGO	PEND. MEDIA (%)	SUP. DEC. ADMISIBLE (ha)	SUP. COMPROM. (ha)	SUP. AJUSTADA COMPR.(1) (ha)	SUP. CONY. SIGPAC (ha)	SUP. CERTIE (ha)	SUP. CAMPO (ha)	SUP. CAMPO DETER. CULT. DECLARADO (ha)	SUP. DEC. REDUCIDA (ha)	SUP. RESUELTA (ha)
1700000003537854	14-007-012-00122-001	101010	OLIVAR-PICUAL	S	419	16,40	2,84	2,84	2,84		2,84			2,84	2,84

INCIDENCIAS**INCIDENCIA DESCRIPCIÓN**

75022 No autoriza a que, en caso de la devolución por la entidad financiera (retrocesión bancaria) del pago en la cuenta corriente consignada en la solicitud y que está debidamente registrada en el sistema contable GIRO de la Junta de Andalucía, se proceda al pago en cualquier otra cuenta corriente de la titularidad del solicitante vigente en dicho sistema contable.

(1) Superficie declarada admisible ajustada con la superficie comprometida.
 (2) Factor de penalización valorando el alcance para el tipo de compromiso.

Puede verificar la integridad de una copia de este documento mediante la lectura del código QR adjunto o mediante el acceso a la dirección <https://ws050.juntadeandalucia.es/verificarFirma> indicando el código de VERIFICACIÓN

FIRMADO POR

RAQUEL MARIA ESPIN CRESPO

17/12/2024

VERIFICACIÓN

Pk2jm6UYDU9J72AMTZUYRN3GET48NG

PÁG. 2608/9349



**APELLIDOS Y NOMBRE / RAZÓN SOCIAL**

GONZALEZ LECHADO FRANCISCO

NIF

***0288*

EXPEDIENTE

1056289

ANUALIDAD DE PAGO

1ª

IMPORTES POR ANUALIDAD

	2023	2024	2025	2026	2027
IMPORTE MÁXIMO SUBVENCIONABLE	3.798,82 €	3.798,82 €	3.798,82 €	3.165,68 €	3.165,68 €
IMPORTE MEDIO DE TRANSFERENCIA (€/ha)	297,48 €	297,48 €	297,48 €	247,90 €	247,90 €

RESUMEN DE UNIDADES

Cód	GRUPO DE PAGO	Sup. Dec. Admisible (ha)	Sup. Comprometida (ha)	Sup. ajustada compromiso (1) (ha)	% sobredec.	Sup. Resuelta (ha)	Importe Declarado	Importe Topado	Importe Resuelto	Importe tras sobredec.
419	OLIVAR	12,77		12,77	0,00	12,77	3.798,82	3.798,82	3.798,82	3.798,82
TOTAL		12,77	12,77	12,77		12,77	3.798,82	3.798,82	3.798,82	3.798,82

APLICACIÓN DE REDUCCIONES Y PENALIZACIONES

GRUPO DE PAGO	Importe Calculado	Importe prereduc.	Criterios de subvencionabilidad y compromisos	Presentación tardía	Omisión declaración	Condicionalidad	IMPORTE (Euros) RESUELTO
OLIVAR	3.798,82	3.798,82	0,00	0,00	0,00	0,00	3.798,82
TOTAL	3.798,82	3.798,82					3.798,82

RESUMEN DE PAGOS**IMPORTE (Euros)**

	RESUELTO	FEADER	MAPA	CAPADR
OLIVAR - Pago realizado	3.798,82 €	3.229,00 €	372,66 €	197,16 €

RECINTOS RESUELTOS

REF.	REFERENCIA SIGPAC	CULTIVO DESCRIPCIÓN CULTIVO	S/R G.PAGO	PEND. MEDIA (%)	SUP. ADMISIBLE (ha)	SUP. COMPROM. (ha)	SUP. AJUSTADA COMPROM. (1) (ha)	SUP. CONY. SIGPAC (ha)	SUP. CERTIE (ha)	SUP. CAMPO (ha)	SUP. CAMPO DETER. CULT. DECLARADO (ha)	SUP. DEC. REDUCIDA (ha)	SUP. RESUELTA (ha)
-1335418	14-024-003-00154-003	101138 OLIVAR-HOJIBLANCA	S 419	26,00	0,47	0,47	0,47		0,47			0,47	0,47
-1335417	14-024-003-00152-001	101138 OLIVAR-HOJIBLANCA	S 419	10,80	0,01	0,01	0,01		0,01			0,01	0,01
-1335416	14-024-003-00152-001	101138 OLIVAR-HOJIBLANCA	S 419	10,80	0,22	0,22	0,22		0,22			0,22	0,22
1700000002752395	14-024-003-00061-001	101138 OLIVAR-HOJIBLANCA	S 419	12,40	0,62	0,62	0,62		0,62			0,62	0,62
1700000002752402	14-024-003-00162-002	101138 OLIVAR-HOJIBLANCA	S 419	27,70	0,49	0,49	0,49		0,49			0,49	0,49
1700000002752403	14-024-003-00168-002	101138 OLIVAR-HOJIBLANCA	S 419	27,10	0,11	0,11	0,11		0,11			0,11	0,11
1700000002752404	14-024-004-00071-002	101138 OLIVAR-HOJIBLANCA	S 419	13,50	0,05	0,05	0,05		0,05			0,05	0,05
1700000002752405	14-024-004-00072-001	101010 OLIVAR-PICUAL	S 419	12,30	0,26	0,26	0,26		0,26			0,26	0,26
1700000002752406	14-024-004-00114-002	101138 OLIVAR-HOJIBLANCA	S 419	16,40	0,01	0,01	0,01		0,01			0,01	0,01
1700000002752407	14-024-004-00115-003	101138 OLIVAR-HOJIBLANCA	S 419	18,60	0,41	0,41	0,41		0,41			0,41	0,41
1700000002752408	14-024-003-00112-001	101010 OLIVAR-PICUAL	S 419	11,60	0,61	0,61	0,61		0,61			0,61	0,61
1700000002752409	14-024-003-00113-003	101010 OLIVAR-PICUAL	S 419	15,80	0,07	0,07	0,07		0,07			0,07	0,07
1700000002752410	14-024-003-00134-002	101138 OLIVAR-HOJIBLANCA	S 419	17,90	0,11	0,11	0,11		0,11			0,11	0,11
1700000002752411	14-024-003-00135-002	101138 OLIVAR-HOJIBLANCA	S 419	25,50	0,58	0,58	0,58		0,58			0,58	0,58
1700000002752412	14-024-003-00099-001	101138 OLIVAR-HOJIBLANCA	S 419	12,20	0,49	0,49	0,49		0,49			0,49	0,49
1700000002752413	14-024-003-00100-001	101138 OLIVAR-HOJIBLANCA	S 419	16,40	0,14	0,14	0,14		0,14			0,14	0,14
1700000002752414	14-024-003-00092-001	101138 OLIVAR-HOJIBLANCA	S 419	26,00	0,71	0,71	0,71		0,71			0,71	0,71
1700000002752415	14-024-003-00203-001	101138 OLIVAR-HOJIBLANCA	S 419	12,80	0,53	0,53	0,53		0,53			0,53	0,53
1700000002752416	14-024-003-00187-001	101138 OLIVAR-HOJIBLANCA	S 419	9,50	0,06	0,06	0,06		0,06			0,06	0,06
1700000002752417	14-024-004-00129-002	101138 OLIVAR-HOJIBLANCA	S 419	30,80	0,37	0,37	0,37		0,37			0,37	0,37
1700000002752418	14-024-003-00203-005	101138 OLIVAR-HOJIBLANCA	S 419	12,30	0,14	0,14	0,14		0,14			0,14	0,14
1700000002752419	14-024-003-00152-001	101138 OLIVAR-HOJIBLANCA	S 419	10,80	0,60	0,60	0,60		0,60			0,60	0,60
1700000002752421	14-024-003-00147-001	101138 OLIVAR-HOJIBLANCA	S 419	21,80	0,85	0,85	0,85		0,85			0,85	0,85
1700000002752422	14-024-003-00091-001	101138 OLIVAR-HOJIBLANCA	S 419	18,80	0,05	0,05	0,05		0,05			0,05	0,05
1700000002752423	14-024-003-00095-001	101138 OLIVAR-HOJIBLANCA	S 419	24,90	0,57	0,57	0,57		0,57			0,57	0,57
1700000002752424	14-024-003-00154-008	101138 OLIVAR-HOJIBLANCA	S 419	7,10	0,01	0,01	0,01		0,01			0,01	0,01
1700000002752428	14-038-017-00004-001	101138 OLIVAR-HOJIBLANCA	R 419	19,50	0,11	0,11	0,11		0,11			0,11	0,11
1700000002752429	14-038-017-00005-001	101138 OLIVAR-HOJIBLANCA	R 419	9,10	0,04	0,04	0,04		0,04			0,04	0,04
1700000002752430	14-038-016-00228-002	101138 OLIVAR-HOJIBLANCA	S 419	18,20	1,24	1,24	1,24		1,24			1,24	1,24
1700000002752432	14-024-004-00156-002	101138 OLIVAR-HOJIBLANCA	S 419	16,60	0,60	0,60	0,60		0,60			0,60	0,60
1700000002752433	14-024-010-00115-001	101138 OLIVAR-HOJIBLANCA	S 419	7,90	0,60	0,60	0,60		0,60			0,60	0,60
1700000002752442	14-038-057-00024-001	101138 OLIVAR-HOJIBLANCA	S 419	30,30	0,50	0,50	0,50		0,50			0,50	0,50
1700000002752443	14-038-057-00025-001	101138 OLIVAR-HOJIBLANCA	S 419	17,50	0,17	0,17	0,17		0,17			0,17	0,17
1700000002752444	14-038-057-00012-001	101138 OLIVAR-HOJIBLANCA	S 419	26,20	0,97	0,97	0,97		0,97			0,97	0,97

(1) Superficie declarada admisible ajustada con la superficie comprometida.
(2) Factor de penalización valorando el alcance para el tipo de compromiso.

Puede verificar la integridad de una copia de este documento mediante la lectura del código QR adjunto o mediante el acceso a la dirección <https://ws050.juntadeandalucia.es/verificarFirma> indicando el código de VERIFICACIÓN

FIRMADO POR

RAQUEL MARIA ESPIN CRESPO

17/12/2024

VERIFICACIÓN

Pk2jm6UYDU9J72AMTZUYRN3GET48NG

PÁG. 2609/9349



**APELLIDOS Y NOMBRE / RAZÓN SOCIAL**

GONZALEZ LONGO ANTONIO

NIF

***7727*

EXPEDIENTE

1171106

ANUALIDAD DE PAGO

1ª

IMPORTES POR ANUALIDAD

	2023	2024	2025	2026	2027
IMPORTE MÁXIMO SUBVENCIONABLE	13.995,97 €	13.995,97 €	12.179,44 €	11.663,31 €	11.663,31 €
IMPORTE MEDIO DE TRANSFERENCIA (€/ha)	78,52 €	78,52 €	68,33 €	65,43 €	65,43 €

RESUMEN DE UNIDADES

Cód	GRUPO DE PAGO	Sup. Dec. Admisible (ha)	Sup. Comprometida (ha)	Sup. ajustada compromiso (1) (ha)	% sobredec.	Sup. Resuelta (ha)	Importe Declarado	Importe Topado	Importe Resuelto	Importe tras sobredec.
418	PASTOS ASOCIADOS A GANADERÍA ECOLÓGICA	167,84		167,84	0,00	167,84	12.357,00	10.899,20	10.899,20	10.899,20
419	OLIVAR	10,41		10,41	0,00	10,41	3.096,77	3.096,77	3.096,77	3.096,77
TOTAL		178,25	178,25	178,25		178,25	15.453,77	13.995,97	13.995,97	13.995,97

APLICACIÓN DE REDUCCIONES Y PENALIZACIONES

GRUPO DE PAGO	Importe Calculado	Importe prereduc.	Criterios de subvencionabilidad y compromisos	Presentación tardía	Omisión declaración	Condicionalidad	IMPORTE (Euros) RESUELTO
OLIVAR	3.096,77	3.096,77	0,00	0,00	0,00	0,00	3.096,77
PASTOS ASOCIADOS A GANADERÍA	10.899,20	10.899,20	0,00	0,00	0,00	0,00	10.899,20
TOTAL	13.995,97	13.995,97					13.995,97

RESUMEN DE PAGOS

	RESUELTO	FEADER	MAPA	CAPADR
OLIVAR - Pago realizado	3.096,77 €	2.632,25 €	303,79 €	160,73 €
PASTOS ASOCIADOS A GANADERÍA ECOLÓGICA - Pago realizado	10.899,20 €	9.264,32 €	1.069,21 €	565,67 €
TOTAL	13.995,97 €	11.896,57 €	1.373,00 €	726,40 €

(1) Superficie declarada admisible ajustada con la superficie comprometida.
(2) Factor de penalización valorando el alcance para el tipo de compromiso.Puede verificar la integridad de una copia de este documento mediante la lectura del código QR adjunto o mediante el acceso a la dirección <https://ws050.juntadeandalucia.es/verificarFirma> indicando el código de VERIFICACIÓN

FIRMADO POR

RAQUEL MARIA ESPIN CRESPO

17/12/2024

VERIFICACIÓN

Pk2jm6UYDU9J72AMTZUYRN3GET48NG

PÁG. 2610/9349



**RECINTOS RESUELTOS**

REF.	REFERENCIA SIGPAC	CULTIVO DESCRIPCIÓN CULTIVO	S/R	G.PAGO	PEND. MEDIA (%)	SUP. ADMISIBLE (ha)	SUP. COMPROM. (ha)	SUP. AJUSTADA COMPR.(1) (ha)	SUP. CONV. SIGPAC (ha)	SUP. CERTIF. (ha)	SUP. CAMPO (ha)	SUP. CAMPO DETER. CULT. DECLARADO (ha)	SUP. DEC. REDUCIDA (ha)	SUP. RESUELTA (ha)
-1318315	41-074-004-00073-006	62000 PASTOS PERMANENTES DE 5 O MAS AÑOS-SIN VARIEDAD	S	418	23,60	0,07	0,07	0,07		0,10			0,07	0,07
-810156	41-078-018-00074-001	62000 PASTOS PERMANENTES DE 5 O MAS AÑOS-SIN VARIEDAD	S	418	66,50	3,30	3,30	3,30		5,07			3,30	3,30
5097498	41-078-018-00072-001	62000 PASTOS PERMANENTES DE 5 O MAS AÑOS-SIN VARIEDAD	S	418	67,00	0,03	0,03	0,03		0,06			0,03	0,03
6913440	41-078-018-00104-013	62000 PASTOS PERMANENTES DE 5 O MAS AÑOS-SIN VARIEDAD	S	418	19,30	0,38	0,38	0,38		1,52			0,38	0,38
170000006365745	41-078-017-00050-004	62000 PASTOS PERMANENTES DE 5 O MAS AÑOS-SIN VARIEDAD	S	418	11,30	25,11	25,11	25,11		25,11			25,11	25,11
170000006993234	14-036-027-00004-003	62000 PASTOS PERMANENTES DE 5 O MAS AÑOS-SIN VARIEDAD	S	418	30,90	17,05	17,05	17,05		31,00			17,05	17,05
170000006993268	41-074-004-00062-001	62000 PASTOS PERMANENTES DE 5 O MAS AÑOS-SIN VARIEDAD	S	418	26,70	0,02	0,02	0,02		0,02			0,02	0,02
170000006993301	41-074-004-00008-004	62000 PASTOS PERMANENTES DE 5 O MAS AÑOS-SIN VARIEDAD	S	418	20,00	5,94	5,94	5,94		10,80			5,94	5,94
170000006993302	41-074-004-00008-010	62000 PASTOS PERMANENTES DE 5 O MAS AÑOS-SIN VARIEDAD	S	418	38,10	0,96	0,96	0,96		2,13			0,96	0,96
170000006993306	41-074-004-00008-001	62000 PASTOS PERMANENTES DE 5 O MAS AÑOS-SIN VARIEDAD	S	418	40,80	6,64	6,64	6,64		14,76			6,64	6,64
170000006993321	41-074-004-00008-020	62000 PASTOS PERMANENTES DE 5 O MAS AÑOS-SIN VARIEDAD	S	418	34,90	0,01	0,01	0,01		0,02			0,01	0,01
170000006993323	14-036-026-00020-020	62000 PASTOS PERMANENTES DE 5 O MAS AÑOS-SIN VARIEDAD	S	418	29,10	0,75	0,75	0,75		2,15			0,75	0,75
170000006993324	14-036-026-00020-056	62000 PASTOS PERMANENTES DE 5 O MAS AÑOS-SIN VARIEDAD	S	418	27,30	1,21	1,21	1,21		4,83			1,21	1,21
170000006993325	14-036-026-00020-070	62000 PASTOS PERMANENTES DE 5 O MAS AÑOS-SIN VARIEDAD	S	418	42,50	103,22	103,22	103,22		294,91			103,22	103,22
170000006993327	14-036-026-00020-073	62000 PASTOS PERMANENTES DE 5 O MAS AÑOS-SIN VARIEDAD	S	418	12,00	0,14	0,14	0,14		0,57			0,14	0,14
170000006993330	14-036-026-00020-064	62000 PASTOS PERMANENTES DE 5 O MAS AÑOS-SIN VARIEDAD	S	418	18,40	3,01	3,01	3,01		8,61			3,01	3,01
170000004612059	41-078-017-00050-003	101195 OLIVAR-LECHIN DE SEVILLA	S	419	21,80	0,35	0,35	0,35		0,35			0,35	0,35
170000004612060	41-078-017-00081-002	101195 OLIVAR-LECHIN DE SEVILLA	S	419	19,70	0,30	0,30	0,30		0,30			0,30	0,30
170000004612061	41-078-017-00050-006	101195 OLIVAR-LECHIN DE SEVILLA	S	419	11,30	8,36	8,36	8,36		8,36			8,36	8,36
170000006365728	41-074-004-00035-004	101195 OLIVAR-LECHIN DE SEVILLA	S	419	52,50	1,22	1,22	1,22		1,22			1,22	1,22
170000006365729	41-074-004-00042-016	101195 OLIVAR-LECHIN DE SEVILLA	S	419	35,60	0,01	0,01	0,01		0,01			0,01	0,01
170000006365730	41-074-004-00042-016	101195 OLIVAR-LECHIN DE SEVILLA	S	419	35,60	0,02	0,02	0,02		0,02			0,02	0,02
170000006365750	41-074-004-00042-016	101195 OLIVAR-LECHIN DE SEVILLA	S	419	35,60	0,08	0,08	0,08		0,09			0,08	0,08
170000006365751	41-074-004-00042-016	101195 OLIVAR-LECHIN DE SEVILLA	S	419	35,60	0,03	0,03	0,03		0,03			0,03	0,03
170000006365752	41-074-004-00042-016	101195 OLIVAR-LECHIN DE SEVILLA	S	419	35,60	0,01	0,01	0,01		0,01			0,01	0,01
170000006365753	41-074-004-00042-016	101195 OLIVAR-LECHIN DE SEVILLA	S	419	35,60	0,01	0,01	0,01		0,01			0,01	0,01
170000006365754	41-074-004-00042-016	101195 OLIVAR-LECHIN DE SEVILLA	S	419	35,60	0,01	0,01	0,01		0,01			0,01	0,01
170000006365755	41-074-004-00042-016	101195 OLIVAR-LECHIN DE SEVILLA	S	419	35,60	0,01	0,01	0,01		0,01			0,01	0,01

INCIDENCIAS**INCIDENCIA DESCRIPCIÓN**

- 100407 Explotación solicitada no forma parte de ningún organismo de control autorizado para la producción ecológica en Andalucía o fecha de inscripción posterior al plazo establecido (Anexo I. Criterios de Subvencionabilidad. Orden 28 de marzo de 2023).
Explotación:ES410740000037 Especie:PORCINO
Explotación:ES410780000038 Especie:PORCINO
- 100411 Recinto no admisible por no estar asociado en SIGGAN a una explotación ganadera (Artículo 10 de la Orden de 28 de marzo de 2023).
Ref:-572511 Recinto:14-036-026-00030-00006 Cultivo:62000 PASTOS PERMANENTES DE 5 O MAS AÑOS-SIN VARIEDAD Secano
- 100421 Recinto declarado por error para una operación de la 6503, que se ha corregido de oficio marcando la operación correcta, de acuerdo con la fecha de inscripción del recinto en la producción ecológica.
Ref:170000006365728 Recinto:41-074-004-00035-00004 Cultivo:101195 OLIVAR-LECHIN DE SEVILLA Secano
Ref:170000006365729 Recinto:41-074-004-00042-00016 Cultivo:101195 OLIVAR-LECHIN DE SEVILLA Secano
Ref:170000006365730 Recinto:41-074-004-00042-00016 Cultivo:101195 OLIVAR-LECHIN DE SEVILLA Secano
Ref:170000006365750 Recinto:41-074-004-00042-00016 Cultivo:101195 OLIVAR-LECHIN DE SEVILLA Secano
Ref:170000006365751 Recinto:41-074-004-00042-00016 Cultivo:101195 OLIVAR-LECHIN DE SEVILLA Secano
Ref:170000006365752 Recinto:41-074-004-00042-00016 Cultivo:101195 OLIVAR-LECHIN DE SEVILLA Secano
Ref:170000006365753 Recinto:41-074-004-00042-00016 Cultivo:101195 OLIVAR-LECHIN DE SEVILLA Secano
Ref:170000006365754 Recinto:41-074-004-00042-00016 Cultivo:101195 OLIVAR-LECHIN DE SEVILLA Secano
Ref:170000006365755 Recinto:41-074-004-00042-00016 Cultivo:101195 OLIVAR-LECHIN DE SEVILLA Secano
Ref:170000004612059 Recinto:41-078-017-00050-00003 Cultivo:101195 OLIVAR-LECHIN DE SEVILLA Secano
Ref:170000004612061 Recinto:41-078-017-00050-00006 Cultivo:101195 OLIVAR-LECHIN DE SEVILLA Secano
Ref:170000004612060 Recinto:41-078-017-00081-00002 Cultivo:101195 OLIVAR-LECHIN DE SEVILLA Secano
- 100424 Solicita recinto que no está comprometido para la operación.
Ref:170000006993328 Recinto:14-036-026-00028-00005 Cultivo:62000 PASTOS PERMANENTES DE 5 O MAS AÑOS-SIN VARIEDAD Secano
Ref:-572511 Recinto:14-036-026-00030-00006 Cultivo:62000 PASTOS PERMANENTES DE 5 O MAS AÑOS-SIN VARIEDAD Secano
Ref:170000006365740 Recinto:41-074-004-00042-00004 Cultivo:62000 PASTOS PERMANENTES DE 5 O MAS AÑOS-SIN VARIEDAD Secano
Ref:170000006365762 Recinto:41-074-004-00042-00004 Cultivo:62000 PASTOS PERMANENTES DE 5 O MAS AÑOS-SIN VARIEDAD Secano

(1) Superficie declarada admisible ajustada con la superficie comprometida.
(2) Factor de penalización valorando el alcance para el tipo de compromiso.

Puede verificar la integridad de una copia de este documento mediante la lectura del código QR adjunto o mediante el acceso a la dirección <https://ws050.juntadeandalucia.es/verificarFirma> indicando el código de VERIFICACIÓN

FIRMADO POR

RAQUEL MARIA ESPIN CRESPO

17/12/2024

VERIFICACIÓN

Pk2jm6UYDU9J72AMTZUYRN3GET48NG

PÁG. 2611/9349



**INCIDENCIAS****INCIDENCIA DESCRIPCIÓN**

Ref:6913439 Recinto:41-078-018-00104-00003 Cultivo:62000 PASTOS PERMANENTES DE 5 O MAS AÑOS-SIN VARIEDAD Secano

Datos considerados para el Cálculo de la Carga Ganadera mínima y máxima del expediente

Explotación	Especie	Inscrito en Sipea y Admisible	Ugm Calculada para CG Mínima	Ugm Calculada para CG Máxima
ES410740000037	PORCINO	NO	0,00	64,11
ES410780000038	PORCINO	NO	0,00	2,62
ES410780000163	OVINA	SI	40,93	40,93
			40,93	107,66

Superficie determinada para Cálculo Carga Ganadera Mínima: 171,87 ha

Superficie determinada para Cálculo Carga Ganadera Máxima: 171,87 ha

Carga Ganadera Mínima Expediente: 0,24 ugm/ha

Carga Ganadera Máxima Expediente: 0,63 ugm/ha

Los importes del Grupo de Pago de pastos de este expediente han sido ajustados por no llegar a la carga ganadera mínima de 0,3

Recintos Determinados para el Cálculo de Garga Ganadera Mínima

REF.	REFERENCIA SIGPAC	CULTIVO	DESCRIPCIÓN CULTIVO	S/R	SUP. RESUELTA (ha)
-1318315	41-074-004-00073-00006	62000	PASTOS PERMANENTES DE 5 O MAS AÑOS-SIN VARIEDAD	S	0,07
-810156	41-078-018-00074-00001	62000	PASTOS PERMANENTES DE 5 O MAS AÑOS-SIN VARIEDAD	S	3,30
-572511	14-036-026-00030-00006	62000	PASTOS PERMANENTES DE 5 O MAS AÑOS-SIN VARIEDAD	S	0,08
5097498	41-078-018-00072-00001	62000	PASTOS PERMANENTES DE 5 O MAS AÑOS-SIN VARIEDAD	S	0,03
6913439	41-078-018-00104-00003	62000	PASTOS PERMANENTES DE 5 O MAS AÑOS-SIN VARIEDAD	S	3,55
6913440	41-078-018-00104-00013	62000	PASTOS PERMANENTES DE 5 O MAS AÑOS-SIN VARIEDAD	S	0,38
1700000006365745	41-078-017-00050-00004	62000	PASTOS PERMANENTES DE 5 O MAS AÑOS-SIN VARIEDAD	S	25,11
1700000006365761	41-074-004-00035-00007	62000	PASTOS PERMANENTES DE 5 O MAS AÑOS-SIN VARIEDAD	S	0,40
1700000006993234	14-036-027-00004-00003	62000	PASTOS PERMANENTES DE 5 O MAS AÑOS-SIN VARIEDAD	S	17,05
1700000006993268	41-074-004-00062-00001	62000	PASTOS PERMANENTES DE 5 O MAS AÑOS-SIN VARIEDAD	S	0,02
1700000006993301	41-074-004-00008-00004	62000	PASTOS PERMANENTES DE 5 O MAS AÑOS-SIN VARIEDAD	S	5,94
1700000006993302	41-074-004-00008-00010	62000	PASTOS PERMANENTES DE 5 O MAS AÑOS-SIN VARIEDAD	S	0,96
1700000006993306	41-074-004-00008-00001	62000	PASTOS PERMANENTES DE 5 O MAS AÑOS-SIN VARIEDAD	S	6,64
1700000006993321	41-074-004-00008-00020	62000	PASTOS PERMANENTES DE 5 O MAS AÑOS-SIN VARIEDAD	S	0,01
1700000006993323	14-036-026-00020-00020	62000	PASTOS PERMANENTES DE 5 O MAS AÑOS-SIN VARIEDAD	S	0,75
1700000006993324	14-036-026-00020-00056	62000	PASTOS PERMANENTES DE 5 O MAS AÑOS-SIN VARIEDAD	S	1,21
1700000006993325	14-036-026-00020-00070	62000	PASTOS PERMANENTES DE 5 O MAS AÑOS-SIN VARIEDAD	S	103,22
1700000006993327	14-036-026-00020-00073	62000	PASTOS PERMANENTES DE 5 O MAS AÑOS-SIN VARIEDAD	S	0,14
1700000006993330	14-036-026-00020-00064	62000	PASTOS PERMANENTES DE 5 O MAS AÑOS-SIN VARIEDAD	S	3,01

Recintos Determinados para el Cálculo de Garga Ganadera Máxima

REF.	REFERENCIA SIGPAC	CULTIVO	DESCRIPCIÓN CULTIVO	S/R	SUP. RESUELTA (ha)
-1318315	41-074-004-00073-00006	62000	PASTOS PERMANENTES DE 5 O MAS AÑOS-SIN VARIEDAD	S	0,07
-1314802	41-074-004-00035-00001	62000	PASTOS PERMANENTES DE 5 O MAS AÑOS-SIN VARIEDAD	S	0,00
-1314801	41-074-004-00035-00001	62000	PASTOS PERMANENTES DE 5 O MAS AÑOS-SIN VARIEDAD	S	0,00
-1314800	41-074-004-00035-00001	62000	PASTOS PERMANENTES DE 5 O MAS AÑOS-SIN VARIEDAD	S	0,00

(1) Superficie declarada admisible ajustada con la superficie comprometida.
(2) Factor de penalización valorando el alcance para el tipo de compromiso.Puede verificar la integridad de una copia de este documento mediante la lectura del código QR adjunto o mediante el acceso a la dirección <https://ws050.juntadeandalucia.es/verificarFirma> indicando el código de VERIFICACIÓN

FIRMADO POR

RAQUEL MARIA ESPIN CRESPO

17/12/2024

VERIFICACIÓN

Pk2jm6UYDU9J72AMTZUYRN3GET48NG

PÁG. 2612/9349



**Datos considerados para el Cálculo de la Carga Ganadera mínima y máxima del expediente****Recintos Determinados para el Cálculo de Garga Ganadera Máxima**

REF.	REFERENCIA SIGPAC	CULTIVO	DESCRIPCIÓN CULTIVO	SUP.	
				S/R	RESUELTA (ha)
-1314799	41-074-004-00035-00001	62000	PASTOS PERMANENTES DE 5 O MAS AÑOS-SIN VARIEDAD	S	0,00
-810156	41-078-018-00074-00001	62000	PASTOS PERMANENTES DE 5 O MAS AÑOS-SIN VARIEDAD	S	3,30
-572511	14-036-026-00030-00006	62000	PASTOS PERMANENTES DE 5 O MAS AÑOS-SIN VARIEDAD	S	0,08
5097498	41-078-018-00072-00001	62000	PASTOS PERMANENTES DE 5 O MAS AÑOS-SIN VARIEDAD	S	0,03
6913439	41-078-018-00104-00003	62000	PASTOS PERMANENTES DE 5 O MAS AÑOS-SIN VARIEDAD	S	3,55
6913440	41-078-018-00104-00013	62000	PASTOS PERMANENTES DE 5 O MAS AÑOS-SIN VARIEDAD	S	0,38
1700000006365739	41-074-004-00035-00005	62000	PASTOS PERMANENTES DE 5 O MAS AÑOS-SIN VARIEDAD	S	0,00
1700000006365740	41-074-004-00042-00004	62000	PASTOS PERMANENTES DE 5 O MAS AÑOS-SIN VARIEDAD	S	0,00
1700000006365745	41-078-017-00050-00004	62000	PASTOS PERMANENTES DE 5 O MAS AÑOS-SIN VARIEDAD	S	25,11
1700000006365761	41-074-004-00035-00007	62000	PASTOS PERMANENTES DE 5 O MAS AÑOS-SIN VARIEDAD	S	0,40
1700000006365762	41-074-004-00042-00004	62000	PASTOS PERMANENTES DE 5 O MAS AÑOS-SIN VARIEDAD	S	0,00
1700000006993234	14-036-027-00004-00003	62000	PASTOS PERMANENTES DE 5 O MAS AÑOS-SIN VARIEDAD	S	17,05
1700000006993268	41-074-004-00062-00001	62000	PASTOS PERMANENTES DE 5 O MAS AÑOS-SIN VARIEDAD	S	0,02
1700000006993301	41-074-004-00008-00004	62000	PASTOS PERMANENTES DE 5 O MAS AÑOS-SIN VARIEDAD	S	5,94
1700000006993302	41-074-004-00008-00010	62000	PASTOS PERMANENTES DE 5 O MAS AÑOS-SIN VARIEDAD	S	0,96
1700000006993306	41-074-004-00008-00001	62000	PASTOS PERMANENTES DE 5 O MAS AÑOS-SIN VARIEDAD	S	6,64
1700000006993321	41-074-004-00008-00020	62000	PASTOS PERMANENTES DE 5 O MAS AÑOS-SIN VARIEDAD	S	0,01
1700000006993323	14-036-026-00020-00020	62000	PASTOS PERMANENTES DE 5 O MAS AÑOS-SIN VARIEDAD	S	0,75
1700000006993324	14-036-026-00020-00056	62000	PASTOS PERMANENTES DE 5 O MAS AÑOS-SIN VARIEDAD	S	1,21
1700000006993325	14-036-026-00020-00070	62000	PASTOS PERMANENTES DE 5 O MAS AÑOS-SIN VARIEDAD	S	103,22
1700000006993327	14-036-026-00020-00073	62000	PASTOS PERMANENTES DE 5 O MAS AÑOS-SIN VARIEDAD	S	0,14
1700000006993328	14-036-026-00028-00005	62000	PASTOS PERMANENTES DE 5 O MAS AÑOS-SIN VARIEDAD	S	0,00
1700000006993330	14-036-026-00020-00064	62000	PASTOS PERMANENTES DE 5 O MAS AÑOS-SIN VARIEDAD	S	3,01

Incidencias de carga ganadera**INCIDENCIA DESCRIPCIÓN**

100407	Explotación solicitada no forma parte de ningún organismo de control autorizado para la producción ecológica en Andalucía o fecha de inscripción posterior al plazo establecido (Anexo I. Criterios de Subvencionabilidad. Orden 28 de marzo de 2023). Explotación:ES410740000037 Especie:PORCINO Explotación:ES410780000038 Especie:PORCINO
--------	--

(1) Superficie declarada admisible ajustada con la superficie comprometida.
(2) Factor de penalización valorando el alcance para el tipo de compromiso.

Puede verificar la integridad de una copia de este documento mediante la lectura del código QR adjunto o mediante el acceso a la dirección <https://ws050.juntadeandalucia.es/verificarFirma> indicando el código de VERIFICACIÓN

FIRMADO POR	RAQUEL MARIA ESPIN CRESPO	17/12/2024	
VERIFICACIÓN	Pk2jm6UYDU9J72AMTZUYRN3GET48NG	PÁG. 2613/9349	

**APELLIDOS Y NOMBRE / RAZÓN SOCIAL**

GONZALEZ MONTES FRANCISCO

NIF

***0731*

EXPEDIENTE

1234088

ANUALIDAD DE PAGO

1ª

IMPORTE POR ANUALIDAD

	2023	2024	2025	2026	2027
IMPORTE MÁXIMO SUBVENCIONABLE	2.353,07 €	2.353,07 €	2.353,07 €	1.960,89 €	1.960,89 €
IMPORTE MEDIO DE TRANSFERENCIA (€/ha)	297,48 €	297,48 €	297,48 €	247,90 €	247,90 €

RESUMEN DE UNIDADES

Cód	GRUPO DE PAGO	Sup. Dec. Admisible (ha)	Sup. Comprometida (ha)	Sup. ajustada compromiso (1) (ha)	% sobredec.	Sup. Resuelta (ha)	Importe Declarado	Importe Topado	Importe Resuelto	Importe tras sobredec.
419	OLIVAR	7,91		7,91	0,00	7,91	2.353,07	2.353,07	2.353,07	2.353,07
TOTAL		7,91	7,91	7,91		7,91	2.353,07	2.353,07	2.353,07	2.353,07

APLICACIÓN DE REDUCCIONES Y PENALIZACIONES

GRUPO DE PAGO	Importe Calculado	Importe prereduc.	Criterios de subvencionabilidad y compromisos	Presentación tardía	Omisión declaración	Condicionalidad	IMPORTE (Euros) RESUELTO
OLIVAR	2.353,07	2.353,07	0,00	0,00	0,00	0,00	2.353,07
TOTAL	2.353,07	2.353,07					2.353,07

RESUMEN DE PAGOS**IMPORTE (Euros)**

	RESUELTO	FEADER	MAPA	CAPADR
OLIVAR - Pago realizado	2.353,07 €	2.000,11 €	230,84 €	122,12 €

RECINTOS RESUELTOS

REF.	REFERENCIA SIGPAC	CULTIVO	DESCRIPCIÓN CULTIVO	S/R G.PAGO	PEND. MEDIA (%)	SUP. DEC. ADMISIBLE (ha)	SUP. COMPROM. (ha)	SUP. AJUSTADA COMPR.(1) (ha)	SUP. CONY. SIGPAC (ha)	SUP. CERTIE (ha)	SUP. CAMPO (ha)	SUP. CAMPO DETER. CULT. DECLARADO (ha)	SUP. DEC. REDUCIDA (ha)	SUP. RESUELTA (ha)
1700000004871626	14-055-008-00532-001	101010	OLIVAR-PICUAL	S 419	38,80	0,72	0,72	0,72	0,72	0,72			0,72	0,72
1700000004871627	14-055-019-00094-001	101010	OLIVAR-PICUAL	S 419	15,40	0,33	0,33	0,33	0,33	0,33			0,33	0,33
1700000004871628	14-055-017-00253-001	101270	OLIVAR-PICUDO	S 419	16,50	0,31	0,31	0,31	0,31	0,31			0,31	0,31
1700000004871629	14-055-017-00278-005	101270	OLIVAR-PICUDO	S 419	19,10	0,01	0,01	0,01	0,01	0,01			0,01	0,01
1700000004871630	14-055-008-00538-001	101010	OLIVAR-PICUAL	S 419	28,00	0,19	0,19	0,19	0,19	0,19			0,19	0,19
1700000004871631	14-055-008-00539-002	101010	OLIVAR-PICUAL	S 419	27,60	0,09	0,09	0,09	0,09	0,09			0,09	0,09
1700000007252719	14-055-010-00137-002	101010	OLIVAR-PICUAL	S 419	31,30	0,16	0,16	0,16	0,16	0,16			0,16	0,16
1700000007252720	14-055-010-00138-004	101010	OLIVAR-PICUAL	S 419	29,80	6,08	6,08	6,08	6,08	6,08			6,08	6,08
1700000007252722	14-055-010-00139-001	101010	OLIVAR-PICUAL	S 419	37,90	0,02	0,02	0,02	0,02	0,02			0,02	0,02

(1) Superficie declarada admisible ajustada con la superficie comprometida.
(2) Factor de penalización valorando el alcance para el tipo de compromiso.

Puede verificar la integridad de una copia de este documento mediante la lectura del código QR adjunto o mediante el acceso a la dirección <https://ws050.juntadeandalucia.es/verificarFirma> indicando el código de VERIFICACIÓN

FIRMADO POR

RAQUEL MARIA ESPIN CRESPO

17/12/2024

VERIFICACIÓN

Pk2jm6UYDU9J72AMTZUYRN3GET48NG

PÁG. 2614/9349



**APELLIDOS Y NOMBRE / RAZÓN SOCIAL**

GONZALEZ MUÑOZ RUBEN

NIF

****6054*

EXPEDIENTE

1234630

ANUALIDAD DE PAGO

1ª

IMPORTES POR ANUALIDAD

	2023	2024	2025	2026	2027
IMPORTE MÁXIMO SUBVENCIONABLE	4.190,64 €	4.190,64 €	3.492,20 €	3.492,20 €	3.492,20 €
IMPORTE MEDIO DE TRANSFERENCIA (€/ha)	98,58 €	98,58 €	82,15 €	82,15 €	82,15 €

RESUMEN DE UNIDADES

Cód	GRUPO DE PAGO	Sup. Dec. Admisible (ha)	Sup. Comprometida (ha)	Sup. ajustada compromiso (1) (ha)	% sobredec.	Sup. Resuelta (ha)	Importe Declarado	Importe Topado	Importe Resuelto	Importe tras sobredec.
418	PASTOS ASOCIADOS A GANADERÍA ECOLÓGICA	42,54		42,51	0,00	42,51	4.190,64	4.190,64	4.190,64	4.190,64
TOTAL		42,54	42,51	42,51		42,51	4.190,64	4.190,64	4.190,64	4.190,64

APLICACIÓN DE REDUCCIONES Y PENALIZACIONES

GRUPO DE PAGO	Importe Calculado	Importe prereduc.	Criterios de subvencionabilidad y compromisos	Presentación tardía	Omisión declaración	Condicionidad	IMPORTE (Euros) RESUELTO
PASTOS ASOCIADOS A GANADERÍA	4.190,64	4.190,64	0,00	0,00	0,00	0,00	4.190,64
TOTAL	4.190,64	4.190,64					4.190,64

RESUMEN DE PAGOS**IMPORTE (Euros)**

	RESUELTO	FEADER	MAPA	CAPADR
PASTOS ASOCIADOS A GANADERÍA ECOLÓGICA - Pago realizado	4.190,64 €	3.562,04 €	411,10 €	217,50 €

RECINTOS RESUELTOS

REE	REFERENCIA SIGPAC	CULTIVO	DESCRIPCIÓN CULTIVO	S/R G.PAGO	PEND. MEDIA (%)	SUP. DEC. ADMISIBLE (ha)	SUP. COMPROM. (ha)	SUP. AJUSTADA COMPROM. (1) (ha)	SUP. CONV. SIGPAC (ha)	SUP. CERTIF. (ha)	SUP. CAMPO (ha)	SUP. CAMPO DETER. CULT. DECLARADO (ha)	SUP. DEC. REDUCIDA (ha)	SUP. RESUELTA (ha)
-787887	14-006-009-00032-001	62000	PASTOS PERMANENTES DE 5 O MAS AÑOS-SIN VARIEDAD	S 418	12,30	9,08	9,05	9,05		9,08			9,05	9,05
-160932	14-006-007-00112-004	62000	PASTOS PERMANENTES DE 5 O MAS AÑOS-SIN VARIEDAD	S 418	8,90	13,49	13,49	13,49		13,49			13,49	13,49
-160926	14-006-009-00024-002	62000	PASTOS PERMANENTES DE 5 O MAS AÑOS-SIN VARIEDAD	S 418	12,90	6,58	6,58	6,58		6,58			6,58	6,58
-160921	14-006-009-00062-001	62000	PASTOS PERMANENTES DE 5 O MAS AÑOS-SIN VARIEDAD	S 418	23,90	0,86	0,86	0,86		0,86			0,86	0,86
-160917	14-006-009-00026-002	62000	PASTOS PERMANENTES DE 5 O MAS AÑOS-SIN VARIEDAD	S 418	13,30	7,47	7,47	7,47		7,47			7,47	7,47
-160905	14-006-016-00044-001	62000	PASTOS PERMANENTES DE 5 O MAS AÑOS-SIN VARIEDAD	S 418	14,30	5,06	5,06	5,06		5,06			5,06	5,06

(1) Superficie declarada admisible ajustada con la superficie comprometida.
(2) Factor de penalización valorando el alcance para el tipo de compromiso.

Puede verificar la integridad de una copia de este documento mediante la lectura del código QR adjunto o mediante el acceso a la dirección <https://ws050.juntadeandalucia.es/verificarFirma> indicando el código de VERIFICACIÓN

FIRMADO POR

RAQUEL MARIA ESPIN CRESPO

17/12/2024

VERIFICACIÓN

Pk2jm6UYDU9J72AMTZUYRN3GET48NG

PÁG. 2615/9349



**INCIDENCIAS****INCIDENCIA DESCRIPCIÓN**

- 4272 Verifica que las líneas de declaración de las Solicitudes Únicas no tienen solapes con la capa de Retroactividad Gráfica (ambas de la misma campaña) a nivel de expediente/línea de declaración gráfica de la solicitud.
Ref:-787887 Recinto:14-006-009-00032-00001 Cultivo: - Agregado de la referencia del recinto.:0 Zona de la referencia del recinto.:0 Superficie solapada.:0,03 Id. Incid.:101018360
Ref:-491202 Recinto:14-006-017-00028-00001 Cultivo: - Agregado de la referencia del recinto.:0 Zona de la referencia del recinto.:0 Superficie solapada.:0,03 Id. Incid.:101018361
- 100402 Recinto solicitado no forma parte de ningún organismo de control autorizado para la producción ecológica en Andalucía o fecha de inscripción posterior al plazo establecido (Anexo I. Criterios de Subvencionabilidad. Orden 28 de marzo de 2023).
Ref:-1235477 Recinto:14-006-016-00059-00028 Cultivo:62000 PASTOS PERMANENTES DE 5 O MAS AÑOS-SIN VARIEDAD Secano
- 100407 Explotación solicitada no forma parte de ningún organismo de control autorizado para la producción ecológica en Andalucía o fecha de inscripción posterior al plazo establecido (Anexo I. Criterios de Subvencionabilidad. Orden 28 de marzo de 2023).
Explotación:ES140540006026 Especie:OVINA
- 100411 Recinto no admisible por no estar asociado en SIGGAN a una explotación ganadera (Artículo 10 de la Orden de 28 de marzo de 2023).
Ref:-968735 Recinto:14-006-009-00088-00002 Cultivo:62000 PASTOS PERMANENTES DE 5 O MAS AÑOS-SIN VARIEDAD Secano
Ref:-968786 Recinto:14-006-016-00047-00001 Cultivo:62000 PASTOS PERMANENTES DE 5 O MAS AÑOS-SIN VARIEDAD Secano
Ref:-1235477 Recinto:14-006-016-00059-00028 Cultivo:62000 PASTOS PERMANENTES DE 5 O MAS AÑOS-SIN VARIEDAD Secano
Ref:-491202 Recinto:14-006-017-00028-00001 Cultivo:62000 PASTOS PERMANENTES DE 5 O MAS AÑOS-SIN VARIEDAD Secano
- 100412 Número de hectáreas validadas inferior a la superficie mínima permitida por el grupo de cultivo (Anexo I. Criterios de Subvencionabilidad. Orden 28 de marzo de 2023).
Sup. Resuelta:0 Grupo de Pago:HERBÁCEOS
- 100413 Recinto perteneciente a grupo de cultivo que no cumple con la superficie mínima requerida (Anexo I. Criterios de Subvencionabilidad. Orden 28 de marzo de 2023).
Ref:-1502992 Recinto:14-054-020-00044-00001 Cultivo:8000 AVENA-SIN VARIEDAD Secano Sup. Declarada:2,25 Superficie Resolver:2,25
Ref:-1502990 Recinto:14-054-020-00045-00003 Cultivo:12000 TRANQUILLÓN-SIN VARIEDAD Secano Sup. Declarada:5,38 Superficie Resolver:5,38
Ref:-1502993 Recinto:14-054-020-00045-00003 Cultivo:50000 GARBANZOS-SIN VARIEDAD Secano Sup. Declarada:0,92 Superficie Resolver:0,92
- 100424 Solicita recinto que no está comprometido para la operación.
Ref:-968735 Recinto:14-006-009-00088-00002 Cultivo:62000 PASTOS PERMANENTES DE 5 O MAS AÑOS-SIN VARIEDAD Secano
Ref:-968786 Recinto:14-006-016-00047-00001 Cultivo:62000 PASTOS PERMANENTES DE 5 O MAS AÑOS-SIN VARIEDAD Secano
Ref:-1235477 Recinto:14-006-016-00059-00028 Cultivo:62000 PASTOS PERMANENTES DE 5 O MAS AÑOS-SIN VARIEDAD Secano
Ref:-491202 Recinto:14-006-017-00028-00001 Cultivo:62000 PASTOS PERMANENTES DE 5 O MAS AÑOS-SIN VARIEDAD Secano

Datos considerados para el Cálculo de la Carga Ganadera mínima y máxima del expediente

Explotación	Especie	Inscrito en Sipea y Admisible	Ugm Calculada para CG Mínima	Ugm Calculada para CG Máxima
ES140060000555	OVINA	SI	1,04	1,04
ES140060000565	OVINA	SI	3,38	3,38
ES140060000574	OVINA	SI	14,49	14,49
ES140060000577	OVINA	SI	2,76	2,76
ES140540006026	OVINA	NO	0,00	1,44
			21,67	23,11

Superficie determinada para Cálculo Carga Ganadera Mínima: 56,61 ha

Superficie determinada para Cálculo Carga Ganadera Máxima: 57,32 ha

Carga Ganadera Mínima Expediente: 0,38 ugm/ha

Carga Ganadera Máxima Expediente: 0,40 ugm/ha

Recintos Determinados para el Cálculo de Carga Ganadera Mínima

REF.	REFERENCIA SIGPAC	CULTIVO	DESCRIPCIÓN CULTIVO	S/R	SUP. RESUELTA (ha)
-968786	14-006-016-00047-00001	62000	PASTOS PERMANENTES DE 5 O MAS AÑOS-SIN VARIEDAD	S	0,97
-968735	14-006-009-00088-00002	62000	PASTOS PERMANENTES DE 5 O MAS AÑOS-SIN VARIEDAD	S	2,16
-787887	14-006-009-00032-00001	62000	PASTOS PERMANENTES DE 5 O MAS AÑOS-SIN VARIEDAD	S	9,05

(1) Superficie declarada admisible ajustada con la superficie comprometida.
(2) Factor de penalización valorando el alcance para el tipo de compromiso.Puede verificar la integridad de una copia de este documento mediante la lectura del código QR adjunto o mediante el acceso a la dirección <https://ws050.juntadeandalucia.es/verificarFirma> indicando el código de VERIFICACIÓN

FIRMADO POR

RAQUEL MARIA ESPIN CRESPO

17/12/2024

VERIFICACIÓN

Pk2jm6UYDU9J72AMTZUYRN3GET48NG

PÁG. 2616/9349



**Datos considerados para el Cálculo de la Carga Ganadera mínima y máxima del expediente****Recintos Determinados para el Cálculo de Garga Ganadera Mínima**

REF.	REFERENCIA SIGPAC	CULTIVO	DESCRIPCIÓN CULTIVO	SUP.	
				S/R	RESUELTA (ha)
-491202	14-006-017-00028-00001	62000	PASTOS PERMANENTES DE 5 O MAS AÑOS-SIN VARIEDAD	S	10,97
-160932	14-006-007-00112-00004	62000	PASTOS PERMANENTES DE 5 O MAS AÑOS-SIN VARIEDAD	S	13,49
-160926	14-006-009-00024-00002	62000	PASTOS PERMANENTES DE 5 O MAS AÑOS-SIN VARIEDAD	S	6,58
-160921	14-006-009-00062-00001	62000	PASTOS PERMANENTES DE 5 O MAS AÑOS-SIN VARIEDAD	S	0,86
-160917	14-006-009-00026-00002	62000	PASTOS PERMANENTES DE 5 O MAS AÑOS-SIN VARIEDAD	S	7,47
-160905	14-006-016-00044-00001	62000	PASTOS PERMANENTES DE 5 O MAS AÑOS-SIN VARIEDAD	S	5,06

Recintos Determinados para el Cálculo de Garga Ganadera Máxima

REF.	REFERENCIA SIGPAC	CULTIVO	DESCRIPCIÓN CULTIVO	SUP.	
				S/R	RESUELTA (ha)
-1235477	14-006-016-00059-00028	62000	PASTOS PERMANENTES DE 5 O MAS AÑOS-SIN VARIEDAD	S	0,71
-968786	14-006-016-00047-00001	62000	PASTOS PERMANENTES DE 5 O MAS AÑOS-SIN VARIEDAD	S	0,97
-968735	14-006-009-00088-00002	62000	PASTOS PERMANENTES DE 5 O MAS AÑOS-SIN VARIEDAD	S	2,16
-787887	14-006-009-00032-00001	62000	PASTOS PERMANENTES DE 5 O MAS AÑOS-SIN VARIEDAD	S	9,05
-491202	14-006-017-00028-00001	62000	PASTOS PERMANENTES DE 5 O MAS AÑOS-SIN VARIEDAD	S	10,97
-160932	14-006-007-00112-00004	62000	PASTOS PERMANENTES DE 5 O MAS AÑOS-SIN VARIEDAD	S	13,49
-160926	14-006-009-00024-00002	62000	PASTOS PERMANENTES DE 5 O MAS AÑOS-SIN VARIEDAD	S	6,58
-160921	14-006-009-00062-00001	62000	PASTOS PERMANENTES DE 5 O MAS AÑOS-SIN VARIEDAD	S	0,86
-160917	14-006-009-00026-00002	62000	PASTOS PERMANENTES DE 5 O MAS AÑOS-SIN VARIEDAD	S	7,47
-160905	14-006-016-00044-00001	62000	PASTOS PERMANENTES DE 5 O MAS AÑOS-SIN VARIEDAD	S	5,06

Incidencias de carga ganadera**INCIDENCIA DESCRIPCIÓN**

4272	Verifica que las líneas de declaración de las Solicitudes Únicas no tienen solapes con la capa de Retroactividad Gráfica (ambas de la misma campaña) a nivel de expediente/línea de declaración gráfica de la solicitud. Ref:-787887 Recinto:14-006-009-00032-00001 Cultivo: - Agregado de la referencia del recinto.:0 Zona de la referencia del recinto.:0 Superficie solapada.:0,03 Id. Incid.:5084450 Ref:-491202 Recinto:14-006-017-00028-00001 Cultivo: - Agregado de la referencia del recinto.:0 Zona de la referencia del recinto.:0 Superficie solapada.:0,03 Id. Incid.:5084451
100407	Explotación solicitada no forma parte de ningún organismo de control autorizado para la producción ecológica en Andalucía o fecha de inscripción posterior al plazo establecido (Anexo I. Criterios de Subvencionabilidad. Orden 28 de marzo de 2023). Explotación:ES140540006026 Especie:OVINA

(1) Superficie declarada admisible ajustada con la superficie comprometida.
(2) Factor de penalización valorando el alcance para el tipo de compromiso.

Puede verificar la integridad de una copia de este documento mediante la lectura del código QR adjunto o mediante el acceso a la dirección <https://ws050.juntadeandalucia.es/verificarFirma> indicando el código de VERIFICACIÓN

FIRMADO POR	RAQUEL MARIA ESPIN CRESPO	17/12/2024	
VERIFICACIÓN	Pk2jm6UYDU9J72AMTZUYRN3GET48NG	PÁG. 2617/9349	

**APELLIDOS Y NOMBRE / RAZÓN SOCIAL**

GONZALEZ RAMIREZ CLAUDIA

NIF

****1878*

EXPEDIENTE

1049537

ANUALIDAD DE PAGO

1ª

IMPORTE POR ANUALIDAD

	2023	2024	2025	2026	2027
IMPORTE MÁXIMO SUBVENCIONABLE	2.513,71 €	2.513,71 €	2.513,71 €	2.094,75 €	2.094,75 €
IMPORTE MEDIO DE TRANSFERENCIA (€/ha)	297,48 €	297,48 €	297,48 €	247,90 €	247,90 €

RESUMEN DE UNIDADES

Cód	GRUPO DE PAGO	Sup. Dec. Admisible (ha)	Sup. Comprometida (ha)	Sup. ajustada compromiso (1) (ha)	% sobredec.	Sup. Resuelta (ha)	Importe Declarado	Importe Topado	Importe Resuelto	Importe tras sobredec.
419	OLIVAR	8,45		8,45	0,00	8,45	2.513,71	2.513,71	2.513,71	2.513,71
TOTAL		8,45	8,45	8,45		8,45	2.513,71	2.513,71	2.513,71	2.513,71

APLICACIÓN DE REDUCCIONES Y PENALIZACIONES

GRUPO DE PAGO	Importe Calculado	Importe prereduc.	Criterios de subvencionabilidad y compromisos	Presentación tardía	Omisión declaración	Condicionalidad	IMPORTE (Euros) RESUELTO
OLIVAR	2.513,71	2.513,71	0,00	0,00	0,00	0,00	2.513,71
TOTAL	2.513,71	2.513,71					2.513,71

RESUMEN DE PAGOS**IMPORTE (Euros)**

	RESUELTO	FEADER	MAPA	CAPADR
OLIVAR - Pago realizado	2.513,71 €	2.136,65 €	246,59 €	130,47 €

RECINTOS RESUELTOS

REF.	REFERENCIA SIGPAC	CULTIVO	DESCRIPCIÓN CULTIVO	S/R G.PAGO	PEND. MEDIA (%)	SUP. DEC. ADMISIBLE (ha)	SUP. COMPROM. (ha)	SUP. AJUSTADA COMPR.(1) (ha)	SUP. CONY. SIGPAC (ha)	SUP. CERTIE (ha)	SUP. CAMPO (ha)	SUP. CAMPO DETER. CULT. DECLARADO (ha)	SUP. DEC. REDUCIDA (ha)	SUP. RESUELTA (ha)
1700000005748462	14-054-046-00151-003	101010	OLIVAR-PICUAL	S 419	39,20	3,12	3,12	3,12		3,12			3,12	3,12
1700000005748463	14-054-046-00154-027	101010	OLIVAR-PICUAL	S 419	36,80	0,10	0,10	0,10		0,10			0,10	0,10
1700000005748464	14-054-046-00154-034	101010	OLIVAR-PICUAL	S 419	29,40	0,04	0,04	0,04		0,04			0,04	0,04
1700000005748465	14-054-046-00150-005	101010	OLIVAR-PICUAL	S 419	31,80	1,39	1,39	1,39		1,39			1,39	1,39
1700000005748466	14-054-046-00152-001	101010	OLIVAR-PICUAL	S 419	30,50	0,08	0,08	0,08		0,08			0,08	0,08
1700000005748467	14-054-046-00151-004	101010	OLIVAR-PICUAL	S 419	40,20	3,57	3,57	3,57		3,57			3,57	3,57
1700000005748468	14-054-046-00154-030	101010	OLIVAR-PICUAL	S 419	37,00	0,06	0,06	0,06		0,06			0,06	0,06
1700000005748469	14-054-046-00153-001	101010	OLIVAR-PICUAL	S 419	30,50	0,09	0,09	0,09		0,09			0,09	0,09

(1) Superficie declarada admisible ajustada con la superficie comprometida.
(2) Factor de penalización valorando el alcance para el tipo de compromiso.

Puede verificar la integridad de una copia de este documento mediante la lectura del código QR adjunto o mediante el acceso a la dirección <https://ws050.juntadeandalucia.es/verificarFirma> indicando el código de VERIFICACIÓN

FIRMADO POR

RAQUEL MARIA ESPIN CRESPO

17/12/2024

VERIFICACIÓN

Pk2jm6UYDU9J72AMTZUYRN3GET48NG

PÁG. 2618/9349



**APELLIDOS Y NOMBRE / RAZÓN SOCIAL**

GONZALEZ RAMIREZ DOMINGO

NIF

***2506*

EXPEDIENTE

1050841

ANUALIDAD DE PAGO

1ª

IMPORTE POR ANUALIDAD

	2023	2024	2025	2026	2027
IMPORTE MÁXIMO SUBVENCIONABLE	3.159,24 €	3.159,24 €	3.159,24 €	2.632,70 €	2.632,70 €
IMPORTE MEDIO DE TRANSFERENCIA (€/ha)	297,48 €	297,48 €	297,48 €	247,90 €	247,90 €

RESUMEN DE UNIDADES

Cód	GRUPO DE PAGO	Sup. Dec. Admisible (ha)	Sup. Comprometida (ha)	Sup. ajustada compromiso (1) (ha)	% sobredec.	Sup. Resuelta (ha)	Importe Declarado	Importe Topado	Importe Resuelto	Importe tras sobredec.
419	OLIVAR	10,62		10,62	0,00	10,62	3.159,24	3.159,24	3.159,24	3.159,24
TOTAL		10,62	10,62	10,62		10,62	3.159,24	3.159,24	3.159,24	3.159,24

APLICACIÓN DE REDUCCIONES Y PENALIZACIONES

GRUPO DE PAGO	Importe Calculado	Importe prereduc.	Criterios de subvencionabilidad y compromisos	Presentación tardía	Omisión declaración	Condicionalidad	IMPORTE (Euros) RESUELTO
OLIVAR	3.159,24	3.159,24	0,00	0,00	0,00	0,00	3.159,24
TOTAL	3.159,24	3.159,24					3.159,24

RESUMEN DE PAGOS**IMPORTE (Euros)**

	RESUELTO	FEADER	MAPA	CAPADR
OLIVAR - Pago realizado	3.159,24 €	2.685,35 €	309,92 €	163,97 €

RECINTOS RESUELTOS

REF.	REFERENCIA SIGPAC	CULTIVO	DESCRIPCIÓN CULTIVO	S/R G.PAGO	PEND. MEDIA (%)	SUP. DEC. ADMISIBLE (ha)	SUP. COMPROM. (ha)	SUP. AJUSTADA COMPR.(1) (ha)	SUP. CONY. SIGPAC (ha)	SUP. CERTIE (ha)	SUP. CAMPO (ha)	SUP. CAMPO DETER. CULT. DECLARADO (ha)	SUP. DEC. REDUCIDA (ha)	SUP. RESUELTA (ha)
-984805	14-054-046-00035-045	101010	OLIVAR-PICUAL	S 419	35,00	0,02	0,02	0,02		0,02			0,02	0,02
-984804	14-054-046-00035-044	101010	OLIVAR-PICUAL	S 419	36,70	0,03	0,03	0,03		0,03			0,03	0,03
1700000005633404	14-054-046-00035-003	101010	OLIVAR-PICUAL	S 419	25,90	1,89	1,89	1,89		1,89			1,89	1,89
1700000005633407	14-054-046-00035-005	101010	OLIVAR-PICUAL	S 419	38,60	5,17	5,17	5,17		5,17			5,17	5,17
1700000005633408	14-054-046-00035-004	101010	OLIVAR-PICUAL	S 419	22,50	0,45	0,45	0,45		0,45			0,45	0,45
1700000005633409	14-054-046-00035-032	101010	OLIVAR-PICUAL	S 419	40,90	0,53	0,53	0,53		0,53			0,53	0,53
1700000005633410	14-054-046-00035-028	101010	OLIVAR-PICUAL	S 419	21,40	0,17	0,17	0,17		0,17			0,17	0,17
1700000005633411	14-054-046-00035-040	101010	OLIVAR-PICUAL	S 419	10,00	0,22	0,22	0,22		0,22			0,22	0,22
1700000005633412	14-054-046-00035-038	101010	OLIVAR-PICUAL	S 419	33,30	0,07	0,07	0,07		0,07			0,07	0,07
1700000005633413	14-054-046-00035-043	101010	OLIVAR-PICUAL	S 419	36,00	1,52	1,52	1,52		1,52			1,52	1,52
1700000005633414	14-054-046-00035-041	101010	OLIVAR-PICUAL	S 419	58,00	0,55	0,55	0,55		0,55			0,55	0,55

(1) Superficie declarada admisible ajustada con la superficie comprometida.
(2) Factor de penalización valorando el alcance para el tipo de compromiso.

Puede verificar la integridad de una copia de este documento mediante la lectura del código QR adjunto o mediante el acceso a la dirección <https://ws050.juntadeandalucia.es/verificarFirma> indicando el código de VERIFICACIÓN

FIRMADO POR

RAQUEL MARIA ESPIN CRESPO

17/12/2024

VERIFICACIÓN

Pk2jm6UYDU9J72AMTZUYRN3GET48NG

PÁG. 2619/9349



**APELLIDOS Y NOMBRE / RAZÓN SOCIAL**

GONZÁLEZ SÁNCHEZ BEATRIZ

NIF
***8883*EXPEDIENTE
1284386**ANUALIDAD DE PAGO**

1ª

IMPORTE POR ANUALIDAD

	2023	2024	2025	2026	2027
IMPORTE MÁXIMO SUBVENCIONABLE	3.211,60 €	3.211,60 €	2.784,92 €	2.676,34 €	2.676,34 €
IMPORTE MEDIO DE TRANSFERENCIA (€/ha)	47,86 €	47,86 €	41,50 €	39,88 €	39,88 €

RESUMEN DE UNIDADES

Cód	GRUPO DE PAGO	Sup. Dec. Admisible (ha)	Sup. Comprometida (ha)	Sup. ajustada compromiso (1) (ha)	% sobredecc.	Sup. Resuelta (ha)	Importe Declarado	Importe Topado	Importe Resuelto	Importe tras sobredecc.
418	PASTOS ASOCIADOS A GANADERÍA ECOLÓGICA	64,92		64,92	0,00	64,92	6.399,81	2.560,12	2.560,12	2.560,12
419	OLIVAR	2,19		2,19	0,00	2,19	651,48	651,48	651,48	651,48
TOTAL		67,11	67,11	67,11		67,11	7.051,29	3.211,60	3.211,60	3.211,60

APLICACIÓN DE REDUCCIONES Y PENALIZACIONES

GRUPO DE PAGO	Importe Calculado	Importe prereduc.	Criterios de subvencionabilidad y compromisos	Presentación tardía	Omisión declaración	Condicionabilidad	IMPORTE (Euros) RESUELTO
OLIVAR	651,48	651,48	0,00	0,00	0,00	0,00	651,48
PASTOS ASOCIADOS A GANADERÍA	2.560,12	2.560,12	0,00	0,00	0,00	0,00	2.560,12
TOTAL	3.211,60	3.211,60					3.211,60

RESUMEN DE PAGOS

	RESUELTO	FEADER	MAPA	CAPADR
OLIVAR - Pago realizado	651,48 €	553,76 €	63,91 €	33,81 €
PASTOS ASOCIADOS A GANADERÍA ECOLÓGICA - Pago realizado	2.560,12 €	2.176,10 €	251,15 €	132,87 €
TOTAL	3.211,60 €	2.729,86 €	315,06 €	166,68 €

RECINTOS RESUELTOS

REF.	REFERENCIA SIGPAC	CULTIVO DESCRIPCIÓN CULTIVO	S/R G.PAGO	PEND. MEDIA (%)	SUP. DEC. ADMISIBLE (ha)	SUP. COMPROM. (ha)	SUP. AJUSTADA COMPR.(1) (ha)	SUP. CONV. SIGPAC (ha)	SUP. CERTIF. (ha)	SUP. CAMPO (ha)	SUP. CAMPO DETER. CULT. DECLARADO (ha)	SUP. DEC. REDUCIDA (ha)	SUP. RESUELTA (ha)
6954494	14-053-015-00014-002	62000 PASTOS PERMANENTES DE 5 O MAS AÑOS-SIN VARIEDAD	S 418	22,10	30,57	30,57	30,57		35,97			30,57	30,57
6954498	14-053-015-00015-001	62000 PASTOS PERMANENTES DE 5 O MAS AÑOS-SIN VARIEDAD	S 418	21,30	34,35	34,35	34,35		40,41			34,35	34,35
6954493	14-053-016-00001-001	101010 OLIVAR-PICUAL	R 419	21,40	1,51	1,51	1,51		1,51			1,51	1,51
6954500	14-053-015-00015-007	101010 OLIVAR-PICUAL	S 419	25,50	0,06	0,06	0,06		0,06			0,06	0,06
6954501	14-053-015-00015-006	101010 OLIVAR-PICUAL	S 419	19,30	0,37	0,37	0,37		0,37			0,37	0,37
6954503	14-053-015-00015-009	101010 OLIVAR-PICUAL	S 419	23,70	0,13	0,13	0,13		0,13			0,13	0,13
6954504	14-053-015-00015-010	101010 OLIVAR-PICUAL	S 419	28,30	0,03	0,03	0,03		0,03			0,03	0,03
6954505	14-053-015-00015-008	101010 OLIVAR-PICUAL	S 419	24,80	0,09	0,09	0,09		0,09			0,09	0,09

(1) Superficie declarada admisible ajustada con la superficie comprometida.
(2) Factor de penalización valorando el alcance para el tipo de compromiso.

Puede verificar la integridad de una copia de este documento mediante la lectura del código QR adjunto o mediante el acceso a la dirección <https://ws050.juntadeandalucia.es/verificarFirma> indicando el código de VERIFICACIÓN

FIRMADO POR

RAQUEL MARIA ESPIN CRESPO

17/12/2024

VERIFICACIÓN

Pk2jm6UYDU9J72AMTZUYRN3GET48NG

PÁG. 2620/9349



**INCIDENCIAS****INCIDENCIA DESCRIPCIÓN**

3790	Recinto declarado inactivo Ref:6954497 Recinto:14-053-014-00026-00003 Cultivo: - Ref:6954496 Recinto:14-053-014-00026-00005 Cultivo: - Ref:6954502 Recinto:14-053-014-00027-00001 Cultivo: - Ref:6954499 Recinto:14-053-015-00012-00003 Cultivo: - Ref:6954495 Recinto:14-053-015-00013-00002 Cultivo: - Ref:6954492 Recinto:14-053-016-00001-00002 Cultivo: -
100407	Explotación solicitada no forma parte de ningún organismo de control autorizado para la producción ecológica en Andalucía o fecha de inscripción posterior al plazo establecido (Anexo I. Criterios de Subvencionabilidad. Orden 28 de marzo de 2023). Explotación:ES140530000528 Especie:PORCINO
100424	Solicita recinto que no está comprometido para la operación. Ref:6954497 Recinto:14-053-014-00026-00003 Cultivo:62000 PASTOS PERMANENTES DE 5 O MAS AÑOS-SIN VARIEDAD Secano Ref:6954496 Recinto:14-053-014-00026-00005 Cultivo:62000 PASTOS PERMANENTES DE 5 O MAS AÑOS-SIN VARIEDAD Secano Ref:6954502 Recinto:14-053-014-00027-00001 Cultivo:62000 PASTOS PERMANENTES DE 5 O MAS AÑOS-SIN VARIEDAD Secano Ref:6954499 Recinto:14-053-015-00012-00003 Cultivo:62000 PASTOS PERMANENTES DE 5 O MAS AÑOS-SIN VARIEDAD Secano Ref:6954495 Recinto:14-053-015-00013-00002 Cultivo:62000 PASTOS PERMANENTES DE 5 O MAS AÑOS-SIN VARIEDAD Secano Ref:6954492 Recinto:14-053-016-00001-00002 Cultivo:62000 PASTOS PERMANENTES DE 5 O MAS AÑOS-SIN VARIEDAD Secano

Datos considerados para el Cálculo de la Carga Ganadera mínima y máxima del expediente

<u>Explotación</u>	<u>Especie</u>	<u>Inscrito en Sipea y Admisible</u>	<u>Ugm Calculada para CG Mínima</u>	<u>Ugm Calculada para CG Máxima</u>
ES140530000528	BOVINA	SI	10,50	10,50
ES140530000528	PORCINO	NO	0,00	36,41
			<u>10,50</u>	<u>46,91</u>

Superficie determinada para Cálculo Carga Ganadera Mínima: 85,07 ha

Superficie determinada para Cálculo Carga Ganadera Máxima: 85,07 ha

Carga Ganadera Mínima Expediente: 0,12 ugm/ha

Carga Ganadera Máxima Expediente: 0,55 ugm/ha

Los importes del Grupo de Pago de pastos de este expediente han sido ajustados por no llegar a la carga ganadera mínima de 0,3

Recintos Determinados para el Cálculo de Garga Ganadera Mínima

<u>REF.</u>	<u>REFERENCIA SIGPAC</u>	<u>CULTIVO</u>	<u>DESCRIPCIÓN CULTIVO</u>	<u>S/R</u>	<u>SUP. RESUELTA (ha)</u>
6954492	14-053-016-00001-00002	62000	PASTOS PERMANENTES DE 5 O MAS AÑOS-SIN VARIEDAD	S	3,11
6954494	14-053-015-00014-00002	62000	PASTOS PERMANENTES DE 5 O MAS AÑOS-SIN VARIEDAD	S	30,57
6954495	14-053-015-00013-00002	62000	PASTOS PERMANENTES DE 5 O MAS AÑOS-SIN VARIEDAD	S	1,95
6954496	14-053-014-00026-00005	62000	PASTOS PERMANENTES DE 5 O MAS AÑOS-SIN VARIEDAD	S	1,24
6954497	14-053-014-00026-00003	62000	PASTOS PERMANENTES DE 5 O MAS AÑOS-SIN VARIEDAD	S	5,59
6954498	14-053-015-00015-00001	62000	PASTOS PERMANENTES DE 5 O MAS AÑOS-SIN VARIEDAD	S	34,35
6954499	14-053-015-00012-00003	62000	PASTOS PERMANENTES DE 5 O MAS AÑOS-SIN VARIEDAD	S	7,95
6954502	14-053-014-00027-00001	62000	PASTOS PERMANENTES DE 5 O MAS AÑOS-SIN VARIEDAD	S	0,31

Recintos Determinados para el Cálculo de Garga Ganadera Máxima

<u>REF.</u>	<u>REFERENCIA SIGPAC</u>	<u>CULTIVO</u>	<u>DESCRIPCIÓN CULTIVO</u>	<u>S/R</u>	<u>SUP. RESUELTA (ha)</u>
6954492	14-053-016-00001-00002	62000	PASTOS PERMANENTES DE 5 O MAS AÑOS-SIN VARIEDAD	S	3,11
6954494	14-053-015-00014-00002	62000	PASTOS PERMANENTES DE 5 O MAS AÑOS-SIN VARIEDAD	S	30,57
6954495	14-053-015-00013-00002	62000	PASTOS PERMANENTES DE 5 O MAS AÑOS-SIN VARIEDAD	S	1,95
6954496	14-053-014-00026-00005	62000	PASTOS PERMANENTES DE 5 O MAS AÑOS-SIN VARIEDAD	S	1,24
6954497	14-053-014-00026-00003	62000	PASTOS PERMANENTES DE 5 O MAS AÑOS-SIN VARIEDAD	S	5,59

(1) Superficie declarada admisible ajustada con la superficie comprometida.
(2) Factor de penalización valorando el alcance para el tipo de compromiso.Puede verificar la integridad de una copia de este documento mediante la lectura del código QR adjunto o mediante el acceso a la dirección <https://ws050.juntadeandalucia.es/verificarFirma> indicando el código de VERIFICACIÓN

FIRMADO POR

RAQUEL MARIA ESPIN CRESPO

17/12/2024

VERIFICACIÓN

Pk2jm6UYDU9J72AMTZUYRN3GET48NG

PÁG. 2621/9349



**Datos considerados para el Cálculo de la Carga Ganadera mínima y máxima del expediente****Recintos Determinados para el Cálculo de Garga Ganadera Máxima**

<u>REF.</u>	<u>REFERENCIA SIGPAC</u>	<u>CULTIVO</u>	<u>DESCRIPCIÓN CULTIVO</u>	<u>S/R</u>	<u>SUP. RESUELTA (ha)</u>
6954498	14-053-015-00015-00001	62000	PASTOS PERMANENTES DE 5 O MAS AÑOS-SIN VARIEDAD	S	34,35
6954499	14-053-015-00012-00003	62000	PASTOS PERMANENTES DE 5 O MAS AÑOS-SIN VARIEDAD	S	7,95
6954502	14-053-014-00027-00001	62000	PASTOS PERMANENTES DE 5 O MAS AÑOS-SIN VARIEDAD	S	0,31

Incidencias de carga ganadera**INCIDENCIA DESCRIPCIÓN**

100407	Explotación solicitada no forma parte de ningún organismo de control autorizado para la producción ecológica en Andalucía o fecha de inscripción posterior al plazo establecido (Anexo I. Criterios de Subvencionabilidad. Orden 28 de marzo de 2023). Explotación:ES140530000528 Especie:PORCINO
--------	--

(1) Superficie declarada admisible ajustada con la superficie comprometida.
(2) Factor de penalización valorando el alcance para el tipo de compromiso.

Puede verificar la integridad de una copia de este documento mediante la lectura del código QR adjunto o mediante el acceso a la dirección <https://ws050.juntadeandalucia.es/verificarFirma> indicando el código de VERIFICACIÓN

FIRMADO POR

RAQUEL MARIA ESPIN CRESPO

17/12/2024

VERIFICACIÓN

Pk2jm6UYDU9J72AMTZUYRN3GET48NG

PÁG. 2622/9349



**APELLIDOS Y NOMBRE / RAZÓN SOCIAL**

GORDILLO PEREZ INES MARIA

NIF

****1692*

EXPEDIENTE

1161506

ANUALIDAD DE PAGO

1ª

IMPORTES POR ANUALIDAD

	2023	2024	2025	2026	2027
IMPORTE MÁXIMO SUBVENCIONABLE	10.533,77 €	10.533,77 €	10.533,77 €	8.778,14 €	8.778,14 €
IMPORTE MEDIO DE TRANSFERENCIA (€/ha)	297,48 €	297,48 €	297,48 €	247,90 €	247,90 €

RESUMEN DE UNIDADES

Cód	GRUPO DE PAGO	Sup. Dec. Admisible (ha)	Sup. Comprometida (ha)	Sup. ajustada compromiso (1) (ha)	% sobredec.	Sup. Resuelta (ha)	Importe Declarado	Importe Topado	Importe Resuelto	Importe tras sobredec.
419	OLIVAR	35,41		35,41	0,00	35,41	10.533,77	10.533,77	10.533,77	10.533,77
TOTAL		35,41	35,41	35,41		35,41	10.533,77	10.533,77	10.533,77	10.533,77

APLICACIÓN DE REDUCCIONES Y PENALIZACIONES

GRUPO DE PAGO	Importe Calculado	Importe prereduc.	Criterios de subvencionabilidad y compromisos	Presentación tardía	Omisión declaración	Condicionalidad	IMPORTE (Euros) RESUELTO
OLIVAR	10.533,77	10.533,77	0,00	0,00	0,00	0,00	10.533,77
TOTAL	10.533,77	10.533,77					10.533,77

RESUMEN DE PAGOS**IMPORTE (Euros)**

	RESUELTO	FEADER	MAPA	CAPADR
OLIVAR - Pago realizado	10.533,77 €	8.953,70 €	1.033,36 €	546,71 €

RECINTOS RESUELTOS

REF.	REFERENCIA SIGPAC	CULTIVO	DESCRIPCIÓN CULTIVO	S/R G.PAGO	PEND. MEDIA (%)	SUP. DEC. ADMISIBLE (ha)	SUP. COMPROM. (ha)	SUP. AJUSTADA COMPR.(1) (ha)	SUP. CONY. SIGPAC (ha)	SUP. CERTIE (ha)	SUP. CAMPO (ha)	SUP. CAMPO DETER. CULT. DECLARADO (ha)	SUP. DEC. REDUCIDA (ha)	SUP. RESUELTA (ha)
-1323463	14-007-040-00072-001	101010	OLIVAR-PICUAL	R 419	12,20	12,51	12,51	12,51		12,51			12,51	12,51
-1037202	14-007-011-00072-001	101010	OLIVAR-PICUAL	S 419	13,60	2,66	2,66	2,66		2,66			2,66	2,66
-1019630	14-063-004-00047-004	101010	OLIVAR-PICUAL	S 419	13,90	1,52	1,52	1,52		1,52			1,52	1,52
-117165	14-019-014-00144-003	101010	OLIVAR-PICUAL	S 419	6,40	3,90	3,90	3,90		3,90			3,90	3,90
1700000005285057	14-007-040-00040-005	101270	OLIVAR-PICUDO	R 419	15,00	0,07	0,07	0,07		0,07			0,07	0,07
1700000005285059	14-019-014-00143-001	101010	OLIVAR-PICUAL	S 419	7,10	13,11	13,11	13,11		13,11			13,11	13,11
1700000005285061	14-019-014-00145-001	101010	OLIVAR-PICUAL	S 419	8,00	1,64	1,64	1,64		1,64			1,64	1,64

(1) Superficie declarada admisible ajustada con la superficie comprometida.
(2) Factor de penalización valorando el alcance para el tipo de compromiso.

Puede verificar la integridad de una copia de este documento mediante la lectura del código QR adjunto o mediante el acceso a la dirección <https://ws050.juntadeandalucia.es/verificarFirma> indicando el código de VERIFICACIÓN

FIRMADO POR

RAQUEL MARIA ESPIN CRESPO

17/12/2024

VERIFICACIÓN

Pk2jm6UYDU9J72AMTZUYRN3GET48NG

PÁG. 2623/9349



**APELLIDOS Y NOMBRE / RAZÓN SOCIAL**

GRANADOS GRANADOS JOSE

NIF

***9368*

EXPEDIENTE

1217128

ANUALIDAD DE PAGO

1ª

IMPORTES POR ANUALIDAD

	2023	2024	2025	2026	2027
IMPORTE MÁXIMO SUBVENCIONABLE	1.073,54 €	1.073,54 €	894,61 €	894,61 €	894,61 €
IMPORTE MEDIO DE TRANSFERENCIA (€/ha)	98,58 €	98,58 €	82,15 €	82,15 €	82,15 €

RESUMEN DE UNIDADES

Cód	GRUPO DE PAGO	Sup. Dec. Admisible (ha)	Sup. Comprometida (ha)	Sup. ajustada compromiso (1) (ha)	% sobredec.	Sup. Resuelta (ha)	Importe Declarado	Importe Topado	Importe Resuelto	Importe tras sobredec.
418	PASTOS ASOCIADOS A GANADERÍA ECOLÓGICA	10,89		10,89	0,00	10,89	1.073,54	1.073,54	1.073,54	1.073,54
TOTAL		10,89	10,89	10,89		10,89	1.073,54	1.073,54	1.073,54	1.073,54

APLICACIÓN DE REDUCCIONES Y PENALIZACIONES

GRUPO DE PAGO	Importe Calculado	Importe prerreduc.	Criterios de subvencionabilidad y compromisos	Presentación tardía	Omisión declaración	Condicionidad	IMPORTE (Euros) RESUELTO
PASTOS ASOCIADOS A GANADERÍA	1.073,54	1.073,54	0,00	0,00	0,00	0,00	1.073,54
TOTAL	1.073,54	1.073,54					1.073,54

RESUMEN DE PAGOS**IMPORTE (Euros)**

	RESUELTO	FEADER	MAPA	CAPADR
PASTOS ASOCIADOS A GANADERÍA ECOLÓGICA - Pago realizado	1.073,54 €	912,51 €	105,31 €	55,72 €

RECINTOS RESUELTOS

REE.	REFERENCIA SIGPAC	CULTIVO	DESCRIPCIÓN CULTIVO	S/R	G.PAGO	PEND. MEDIA (%)	SUP. DEC. ADMISIBLE (ha)	SUP. COMPROM. (ha)	SUP. AJUSTADA COMPROM. (1) (ha)	SUP. CONV. SIGPAC (ha)	SUP. CERTIF. (ha)	SUP. CAMPO (ha)	SUP. CAMPO DETER. CULT. (ha)	SUP. DEC. REDUCIDA (ha)	SUP. RESUELTA (ha)
-1067091	14-003-022-00013-002	62000	PASTOS PERMANENTES DE 5 O MAS AÑOS-SIN VARIEDAD	S	418	9,80	10,89	10,89	10,89		10,89			10,89	10,89

INCIDENCIAS**INCIDENCIA DESCRIPCIÓN**

- 100407 Explotación solicitada no forma parte de ningún organismo de control autorizado para la producción ecológica en Andalucía o fecha de inscripción posterior al plazo establecido (Anexo I. Criterios de Subvencionabilidad. Orden 28 de marzo de 2023).
Explotación:ES140030000140 Especie:CAPRINA
- 100421 Recinto declarado por error para una operación de la 6503, que se ha corregido de oficio marcando la operación correcta, de acuerdo con la fecha de inscripción del recinto en la producción ecológica.
Ref:-1067091 Recinto:14-003-022-00013-00002 Cultivo:62000 PASTOS PERMANENTES DE 5 O MAS AÑOS-SIN VARIEDAD Secano

(1) Superficie declarada admisible ajustada con la superficie comprometida.
(2) Factor de penalización valorando el alcance para el tipo de compromiso.

Puede verificar la integridad de una copia de este documento mediante la lectura del código QR adjunto o mediante el acceso a la dirección <https://ws050.juntadeandalucia.es/verificarFirma> indicando el código de VERIFICACIÓN

FIRMADO POR

RAQUEL MARIA ESPIN CRESPO

17/12/2024

VERIFICACIÓN

Pk2jm6UYDU9J72AMTZUYRN3GET48NG

PÁG. 2624/9349



**Datos considerados para el Cálculo de la Carga Ganadera mínima y máxima del expediente**

Explotación	Especie	Inscrito en Sipea y Admisible	Ugm Calculada para CG Mínima	Ugm Calculada para CG Máxima
ES140030000140	CAPRINA	NO	0,00	0,00
ES140030000140	OVINA	SI	35,11	35,11
ES140350000394	CAPRINA	SI	1,09	1,09
ES140350000394	OVINA	SI	28,42	28,42
ES140700000016	OVINA	SI	0,33	0,33
			64,95	64,95

Superficie determinada para Cálculo Carga Ganadera Mínima: 207,02 ha

Superficie determinada para Cálculo Carga Ganadera Máxima: 207,65 ha

Carga Ganadera Mínima Expediente: 0,31 ugm/ha

Carga Ganadera Máxima Expediente: 0,31 ugm/ha

Recintos Determinados para el Cálculo de Garga Ganadera Mínima

REF.	REFERENCIA SIGPAC	CULTIVO	DESCRIPCIÓN CULTIVO	S/R	SUP. RESUELTA (ha)
-1550085	14-070-021-00420-00001	20000	BARBECHO TRADICIONAL-SIN VARIEDAD	S	0,39
-1513088	14-035-050-00039-00001	20000	BARBECHO TRADICIONAL-SIN VARIEDAD	S	0,40
-1067091	14-003-022-00013-00002	62000	PASTOS PERMANENTES DE 5 O MAS AÑOS-SIN VARIEDAD	S	10,89
-1066828	14-035-050-00042-00007	62000	PASTOS PERMANENTES DE 5 O MAS AÑOS-SIN VARIEDAD	S	0,02
-1066827	14-035-050-00042-00006	62000	PASTOS PERMANENTES DE 5 O MAS AÑOS-SIN VARIEDAD	S	0,12
-1066826	14-035-050-00029-00003	20000	BARBECHO TRADICIONAL-SIN VARIEDAD	S	0,06
-1066825	14-035-050-00028-00008	62000	PASTOS PERMANENTES DE 5 O MAS AÑOS-SIN VARIEDAD	S	0,04
-1066824	14-003-022-00014-00019	62000	PASTOS PERMANENTES DE 5 O MAS AÑOS-SIN VARIEDAD	S	0,07
-442296	14-035-050-00040-00009	62000	PASTOS PERMANENTES DE 5 O MAS AÑOS-SIN VARIEDAD	S	0,07
-442295	14-035-050-00039-00008	62000	PASTOS PERMANENTES DE 5 O MAS AÑOS-SIN VARIEDAD	S	0,15
-442294	14-035-050-00028-00006	62000	PASTOS PERMANENTES DE 5 O MAS AÑOS-SIN VARIEDAD	S	0,10
4759789	14-003-025-00114-00002	20000	BARBECHO TRADICIONAL-SIN VARIEDAD	S	10,19
4759795	14-003-025-00114-00002	20000	BARBECHO TRADICIONAL-SIN VARIEDAD	S	18,54
5538938	14-003-025-00067-00009	20000	BARBECHO TRADICIONAL-SIN VARIEDAD	S	1,42
5538939	14-003-025-00067-00010	20000	BARBECHO TRADICIONAL-SIN VARIEDAD	S	2,14
5538941	14-003-025-00067-00007	20000	BARBECHO TRADICIONAL-SIN VARIEDAD	S	3,05
5538942	14-003-025-00067-00008	20000	BARBECHO TRADICIONAL-SIN VARIEDAD	S	5,69
1700000007134349	14-003-022-00013-00004	62000	PASTOS PERMANENTES DE 5 O MAS AÑOS-SIN VARIEDAD	S	4,56
1700000007134350	14-035-050-00028-00002	20000	BARBECHO TRADICIONAL-SIN VARIEDAD	S	2,05
1700000007134351	14-035-050-00028-00004	20000	BARBECHO TRADICIONAL-SIN VARIEDAD	S	0,26
1700000007134352	14-035-050-00039-00007	62000	PASTOS PERMANENTES DE 5 O MAS AÑOS-SIN VARIEDAD	S	2,02
1700000007134353	14-035-050-00040-00006	20000	BARBECHO TRADICIONAL-SIN VARIEDAD	S	5,12
1700000007134354	14-035-050-00039-00001	20000	BARBECHO TRADICIONAL-SIN VARIEDAD	S	4,27
1700000007134367	14-035-050-00027-00001	62000	PASTOS PERMANENTES DE 5 O MAS AÑOS-SIN VARIEDAD	S	1,38
1700000007134368	14-003-022-00025-00005	62000	PASTOS PERMANENTES DE 5 O MAS AÑOS-SIN VARIEDAD	S	1,13
1700000007134371	14-035-050-00030-00001	62000	PASTOS PERMANENTES DE 5 O MAS AÑOS-SIN VARIEDAD	S	9,97
1700000007134372	14-035-050-00033-00001	62000	PASTOS PERMANENTES DE 5 O MAS AÑOS-SIN VARIEDAD	S	2,07
1700000007134375	14-003-022-00052-00001	20000	BARBECHO TRADICIONAL-SIN VARIEDAD	S	1,85
1700000007134376	14-035-050-00040-00008	20000	BARBECHO TRADICIONAL-SIN VARIEDAD	S	0,20
1700000007134377	14-003-022-00025-00008	20000	BARBECHO TRADICIONAL-SIN VARIEDAD	S	1,69
1700000007134378	14-003-022-00021-00001	62000	PASTOS PERMANENTES DE 5 O MAS AÑOS-SIN VARIEDAD	S	0,64

(1) Superficie declarada admisible ajustada con la superficie comprometida.
(2) Factor de penalización valorando el alcance para el tipo de compromiso.Puede verificar la integridad de una copia de este documento mediante la lectura del código QR adjunto o mediante el acceso a la dirección <https://ws050.juntadeandalucia.es/verificarFirma> indicando el código de VERIFICACIÓN

FIRMADO POR

RAQUEL MARIA ESPIN CRESPO

17/12/2024

VERIFICACIÓN

Pk2jm6UYDU9J72AMTZUYRN3GET48NG

PÁG. 2625/9349



**Datos considerados para el Cálculo de la Carga Ganadera mínima y máxima del expediente****Recintos Determinados para el Cálculo de Garga Ganadera Mínima**

REF.	REFERENCIA SIGPAC	CULTIVO	DESCRIPCIÓN CULTIVO	S/R	SUP.
					RESUELTA (ha)
1700000007134379	14-035-050-00042-00004	62000	PASTOS PERMANENTES DE 5 O MAS AÑOS-SIN VARIEDAD	S	0,40
1700000007134380	14-003-022-00025-00002	20000	BARBECHO TRADICIONAL-SIN VARIEDAD	S	2,09
1700000007134381	14-035-050-00029-00001	62000	PASTOS PERMANENTES DE 5 O MAS AÑOS-SIN VARIEDAD	S	4,47
1700000007134382	14-035-050-00040-00002	62000	PASTOS PERMANENTES DE 5 O MAS AÑOS-SIN VARIEDAD	S	6,32
1700000007134383	14-035-050-00039-00003	20000	BARBECHO TRADICIONAL-SIN VARIEDAD	S	0,48
1700000007134384	14-003-022-00020-00001	62000	PASTOS PERMANENTES DE 5 O MAS AÑOS-SIN VARIEDAD	S	3,10
1700000007134386	14-070-030-00243-00003	20000	BARBECHO TRADICIONAL-SIN VARIEDAD	S	0,55
1700000007134388	14-003-025-00115-00001	20000	BARBECHO TRADICIONAL-SIN VARIEDAD	S	4,28
1700000007134389	14-035-050-00031-00003	62000	PASTOS PERMANENTES DE 5 O MAS AÑOS-SIN VARIEDAD	S	29,09
1700000007134390	14-003-022-00025-00003	20000	BARBECHO TRADICIONAL-SIN VARIEDAD	S	3,11
1700000007134391	14-003-025-00067-00008	20000	BARBECHO TRADICIONAL-SIN VARIEDAD	S	0,56
1700000007134393	14-035-050-00039-00007	62000	PASTOS PERMANENTES DE 5 O MAS AÑOS-SIN VARIEDAD	S	0,80
1700000007134394	14-003-025-00067-00001	62000	PASTOS PERMANENTES DE 5 O MAS AÑOS-SIN VARIEDAD	S	5,77
1700000007134396	14-003-022-00014-00014	20000	BARBECHO TRADICIONAL-SIN VARIEDAD	S	1,83
1700000007134397	14-003-022-00025-00004	20000	BARBECHO TRADICIONAL-SIN VARIEDAD	S	3,27
1700000007134398	14-003-022-00014-00017	20000	BARBECHO TRADICIONAL-SIN VARIEDAD	S	2,11
1700000007134401	14-035-050-00032-00001	62000	PASTOS PERMANENTES DE 5 O MAS AÑOS-SIN VARIEDAD	S	15,80
1700000007134402	14-003-022-00051-00001	20000	BARBECHO TRADICIONAL-SIN VARIEDAD	S	3,52
1700000007134406	14-003-025-00115-00002	20000	BARBECHO TRADICIONAL-SIN VARIEDAD	S	7,81
1700000007134408	14-003-025-00115-00001	20000	BARBECHO TRADICIONAL-SIN VARIEDAD	S	5,47
1700000007134409	14-003-025-00067-00004	62000	PASTOS PERMANENTES DE 5 O MAS AÑOS-SIN VARIEDAD	S	6,43
1700000007134411	14-070-030-00243-00002	20000	BARBECHO TRADICIONAL-SIN VARIEDAD	S	0,47
1700000007134413	14-003-022-00014-00005	62000	PASTOS PERMANENTES DE 5 O MAS AÑOS-SIN VARIEDAD	S	0,95
1700000007134414	14-003-022-00014-00013	20000	BARBECHO TRADICIONAL-SIN VARIEDAD	S	1,91
1700000007134416	14-035-050-00038-00001	62000	PASTOS PERMANENTES DE 5 O MAS AÑOS-SIN VARIEDAD	S	1,48
1700000007134417	14-003-022-00014-00015	20000	BARBECHO TRADICIONAL-SIN VARIEDAD	S	4,40

Recintos Determinados para el Cálculo de Garga Ganadera Máxima

REF.	REFERENCIA SIGPAC	CULTIVO	DESCRIPCIÓN CULTIVO	S/R	SUP.
					RESUELTA (ha)
-1550085	14-070-021-00420-00001	20000	BARBECHO TRADICIONAL-SIN VARIEDAD	S	0,39
-1513088	14-035-050-00039-00001	20000	BARBECHO TRADICIONAL-SIN VARIEDAD	S	0,40
-1067091	14-003-022-00013-00002	62000	PASTOS PERMANENTES DE 5 O MAS AÑOS-SIN VARIEDAD	S	10,89
-1066828	14-035-050-00042-00007	62000	PASTOS PERMANENTES DE 5 O MAS AÑOS-SIN VARIEDAD	S	0,02
-1066827	14-035-050-00042-00006	62000	PASTOS PERMANENTES DE 5 O MAS AÑOS-SIN VARIEDAD	S	0,12
-1066826	14-035-050-00029-00003	20000	BARBECHO TRADICIONAL-SIN VARIEDAD	S	0,06
-1066825	14-035-050-00028-00008	62000	PASTOS PERMANENTES DE 5 O MAS AÑOS-SIN VARIEDAD	S	0,04
-1066824	14-003-022-00014-00019	62000	PASTOS PERMANENTES DE 5 O MAS AÑOS-SIN VARIEDAD	S	0,07
-442296	14-035-050-00040-00009	62000	PASTOS PERMANENTES DE 5 O MAS AÑOS-SIN VARIEDAD	S	0,07
-442295	14-035-050-00039-00008	62000	PASTOS PERMANENTES DE 5 O MAS AÑOS-SIN VARIEDAD	S	0,15
-442294	14-035-050-00028-00006	62000	PASTOS PERMANENTES DE 5 O MAS AÑOS-SIN VARIEDAD	S	0,10
4759789	14-003-025-00114-00002	20000	BARBECHO TRADICIONAL-SIN VARIEDAD	S	10,19
4759795	14-003-025-00114-00002	20000	BARBECHO TRADICIONAL-SIN VARIEDAD	S	18,54

(1) Superficie declarada admisible ajustada con la superficie comprometida.
(2) Factor de penalización valorando el alcance para el tipo de compromiso.Puede verificar la integridad de una copia de este documento mediante la lectura del código QR adjunto o mediante el acceso a la dirección <https://ws050.juntadeandalucia.es/verificarFirma> indicando el código de VERIFICACIÓN

FIRMADO POR

RAQUEL MARIA ESPIN CRESPO

17/12/2024

VERIFICACIÓN

Pk2jm6UYDU9J72AMTZUYRN3GET48NG

PÁG. 2626/9349



**Datos considerados para el Cálculo de la Carga Ganadera mínima y máxima del expediente****Recintos Determinados para el Cálculo de Garga Ganadera Máxima**

REF.	REFERENCIA SIGPAC	CULTIVO	DESCRIPCIÓN CULTIVO	S/R	SUP. RESUELTA (ha)
5538938	14-003-025-00067-00009	20000	BARBECHO TRADICIONAL-SIN VARIEDAD	S	1,42
5538939	14-003-025-00067-00010	20000	BARBECHO TRADICIONAL-SIN VARIEDAD	S	2,14
5538941	14-003-025-00067-00007	20000	BARBECHO TRADICIONAL-SIN VARIEDAD	S	3,05
5538942	14-003-025-00067-00008	20000	BARBECHO TRADICIONAL-SIN VARIEDAD	S	5,69
1700000007134349	14-003-022-00013-00004	62000	PASTOS PERMANENTES DE 5 O MAS AÑOS-SIN VARIEDAD	S	4,56
1700000007134350	14-035-050-00028-00002	20000	BARBECHO TRADICIONAL-SIN VARIEDAD	S	2,05
1700000007134351	14-035-050-00028-00004	20000	BARBECHO TRADICIONAL-SIN VARIEDAD	S	0,26
1700000007134352	14-035-050-00039-00007	62000	PASTOS PERMANENTES DE 5 O MAS AÑOS-SIN VARIEDAD	S	2,02
1700000007134353	14-035-050-00040-00006	20000	BARBECHO TRADICIONAL-SIN VARIEDAD	S	5,12
1700000007134354	14-035-050-00039-00001	20000	BARBECHO TRADICIONAL-SIN VARIEDAD	S	4,27
1700000007134367	14-035-050-00027-00001	62000	PASTOS PERMANENTES DE 5 O MAS AÑOS-SIN VARIEDAD	S	1,38
1700000007134368	14-003-022-00025-00005	62000	PASTOS PERMANENTES DE 5 O MAS AÑOS-SIN VARIEDAD	S	1,13
1700000007134371	14-035-050-00030-00001	62000	PASTOS PERMANENTES DE 5 O MAS AÑOS-SIN VARIEDAD	S	9,97
1700000007134372	14-035-050-00033-00001	62000	PASTOS PERMANENTES DE 5 O MAS AÑOS-SIN VARIEDAD	S	2,07
1700000007134375	14-003-022-00052-00001	20000	BARBECHO TRADICIONAL-SIN VARIEDAD	S	1,85
1700000007134376	14-035-050-00040-00008	20000	BARBECHO TRADICIONAL-SIN VARIEDAD	S	0,20
1700000007134377	14-003-022-00025-00008	20000	BARBECHO TRADICIONAL-SIN VARIEDAD	S	1,69
1700000007134378	14-003-022-00021-00001	62000	PASTOS PERMANENTES DE 5 O MAS AÑOS-SIN VARIEDAD	S	0,64
1700000007134379	14-035-050-00042-00004	62000	PASTOS PERMANENTES DE 5 O MAS AÑOS-SIN VARIEDAD	S	1,03
1700000007134380	14-003-022-00025-00002	20000	BARBECHO TRADICIONAL-SIN VARIEDAD	S	2,09
1700000007134381	14-035-050-00029-00001	62000	PASTOS PERMANENTES DE 5 O MAS AÑOS-SIN VARIEDAD	S	4,47
1700000007134382	14-035-050-00040-00002	62000	PASTOS PERMANENTES DE 5 O MAS AÑOS-SIN VARIEDAD	S	6,32
1700000007134383	14-035-050-00039-00003	20000	BARBECHO TRADICIONAL-SIN VARIEDAD	S	0,48
1700000007134384	14-003-022-00020-00001	62000	PASTOS PERMANENTES DE 5 O MAS AÑOS-SIN VARIEDAD	S	3,10
1700000007134386	14-070-030-00243-00003	20000	BARBECHO TRADICIONAL-SIN VARIEDAD	S	0,55
1700000007134388	14-003-025-00115-00001	20000	BARBECHO TRADICIONAL-SIN VARIEDAD	S	4,28
1700000007134389	14-035-050-00031-00003	62000	PASTOS PERMANENTES DE 5 O MAS AÑOS-SIN VARIEDAD	S	29,09
1700000007134390	14-003-022-00025-00003	20000	BARBECHO TRADICIONAL-SIN VARIEDAD	S	3,11
1700000007134391	14-003-025-00067-00008	20000	BARBECHO TRADICIONAL-SIN VARIEDAD	S	0,56
1700000007134393	14-035-050-00039-00007	62000	PASTOS PERMANENTES DE 5 O MAS AÑOS-SIN VARIEDAD	S	0,80
1700000007134394	14-003-025-00067-00001	62000	PASTOS PERMANENTES DE 5 O MAS AÑOS-SIN VARIEDAD	S	5,77
1700000007134396	14-003-022-00014-00014	20000	BARBECHO TRADICIONAL-SIN VARIEDAD	S	1,83
1700000007134397	14-003-022-00025-00004	20000	BARBECHO TRADICIONAL-SIN VARIEDAD	S	3,27
1700000007134398	14-003-022-00014-00017	20000	BARBECHO TRADICIONAL-SIN VARIEDAD	S	2,11
1700000007134401	14-035-050-00032-00001	62000	PASTOS PERMANENTES DE 5 O MAS AÑOS-SIN VARIEDAD	S	15,80
1700000007134402	14-003-022-00051-00001	20000	BARBECHO TRADICIONAL-SIN VARIEDAD	S	3,52
1700000007134406	14-003-025-00115-00002	20000	BARBECHO TRADICIONAL-SIN VARIEDAD	S	7,81
1700000007134408	14-003-025-00115-00001	20000	BARBECHO TRADICIONAL-SIN VARIEDAD	S	5,47
1700000007134409	14-003-025-00067-00004	62000	PASTOS PERMANENTES DE 5 O MAS AÑOS-SIN VARIEDAD	S	6,43
1700000007134411	14-070-030-00243-00002	20000	BARBECHO TRADICIONAL-SIN VARIEDAD	S	0,47
1700000007134413	14-003-022-00014-00005	62000	PASTOS PERMANENTES DE 5 O MAS AÑOS-SIN VARIEDAD	S	0,95
1700000007134414	14-003-022-00014-00013	20000	BARBECHO TRADICIONAL-SIN VARIEDAD	S	1,91
1700000007134416	14-035-050-00038-00001	62000	PASTOS PERMANENTES DE 5 O MAS AÑOS-SIN VARIEDAD	S	1,48
1700000007134417	14-003-022-00014-00015	20000	BARBECHO TRADICIONAL-SIN VARIEDAD	S	4,40

(1) Superficie declarada admisible ajustada con la superficie comprometida.
(2) Factor de penalización valorando el alcance para el tipo de compromiso.

Puede verificar la integridad de una copia de este documento mediante la lectura del código QR adjunto o mediante el acceso a la dirección <https://ws050.juntadeandalucia.es/verificarFirma> indicando el código de VERIFICACIÓN

FIRMADO POR

RAQUEL MARIA ESPIN CRESPO

17/12/2024

VERIFICACIÓN

Pk2jm6UYDU9J72AMTZUYRN3GET48NG

PÁG. 2627/9349





Datos considerados para el Cálculo de la Carga Ganadera mínima y máxima del expediente

Incidencias de carga ganadera

INCIDENCIA DESCRIPCIÓN

- 4272 Verifica que las líneas de declaración de las Solicitudes Únicas no tienen solapes con la capa de Retroactividad Gráfica (ambas de la misma campaña) a nivel de expediente/línea de declaración gráfica de la solicitud.
Ref:-442295 Recinto:14-035-050-00039-00008 Cultivo: - Agregado de la referencia del recinto.:0 Zona de la referencia del recinto.:0 Superficie solapada.:0,02 Id. Incid.:5083736
Ref:170000007134401 Recinto:14-035-050-00032-00001 Cultivo: - Agregado de la referencia del recinto.:0 Zona de la referencia del recinto.:0 Superficie solapada.:0,02 Id. Incid.:5083737
- 100407 Explotación solicitada no forma parte de ningún organismo de control autorizado para la producción ecológica en Andalucía o fecha de inscripción posterior al plazo establecido (Anexo I. Criterios de Subvencionabilidad. Orden 28 de marzo de 2023).
Explotación:ES140030000140 Especie:CAPRINA

(1) Superficie declarada admisible ajustada con la superficie comprometida.
(2) Factor de penalización valorando el alcance para el tipo de compromiso.

Puede verificar la integridad de una copia de este documento mediante la lectura del código QR adjunto o mediante el acceso a la dirección <https://ws050.juntadeandalucia.es/verificarFirma> indicando el código de VERIFICACIÓN

FIRMADO POR	RAQUEL MARIA ESPIN CRESPO	17/12/2024	
VERIFICACIÓN	Pk2jm6UYDU9J72AMTZUYRN3GET48NG	PÁG. 2628/9349	



APELLIDOS Y NOMBRE / RAZÓN SOCIAL
 GRANADOS GRANADOS MARIA DEL CARMEN
IMPORTES POR ANUALIDAD

NIF
 ***6023*

EXPEDIENTE
 1260665

ANUALIDAD DE PAGO
 1ª

	2023	2024	2025	2026	2027
IMPORTE MÁXIMO SUBVENCIONABLE	1.347,58 €	1.347,58 €	1.347,58 €	1.122,99 €	1.122,99 €
IMPORTE MEDIO DE TRANSFERENCIA (€/ha)	297,48 €	297,48 €	297,48 €	247,90 €	247,90 €

RESUMEN DE UNIDADES

Cód	GRUPO DE PAGO	Sup. Dec. Admisible (ha)	Sup. Comprometida (ha)	Sup. ajustada compromiso (1) (ha)	% sobredecc.	Sup. Resuelta (ha)	Importe Declarado	Importe Topado	Importe Resuelto	Importe tras sobredecc.
419	OLIVAR	4,53		4,53	0,00	4,53	1.347,58	1.347,58	1.347,58	1.347,58
TOTAL		4,53	4,53	4,53		4,53	1.347,58	1.347,58	1.347,58	1.347,58

APLICACIÓN DE REDUCCIONES Y PENALIZACIONES

GRUPO DE PAGO	Importe Calculado	Importe prereduc.	Criterios de subvencionabilidad y compromisos	Presentación tardía	Omisión declaración	Condicionalidad	IMPORTE (Euros) RESUELTO
OLIVAR	1.347,58	1.347,58	0,00	0,00	0,00	0,00	1.347,58
TOTAL	1.347,58	1.347,58					1.347,58

RESUMEN DE PAGOS

	IMPORTE (Euros)			
	RESUELTO	FEADER	MAPA	CAPADR
OLIVAR - Pago realizado	832,94 €	708,00 €	81,71 €	43,23 €
OLIVAR - A pagar	514,64 €	437,44 €	50,49 €	26,71 €
TOTAL	1.347,58 €	1.145,44 €	132,20 €	69,94 €

RECINTOS RESUELTOS

REE	REFERENCIA SIGPAC	CULTIVO DESCRIPCIÓN CULTIVO	S/R G.PAGO	PEND. MEDIA (%)	SUP. DEC. ADMISIBLE (ha)	SUP. COMPROM. (ha)	SUP. AJUSTADA COMPROM. (1) (ha)	SUP. CONV. SIGPAC (ha)	SUP. CERTIF. (ha)	SUP. CAMPO (ha)	SUP. CAMPO DETER. CULT. DECLARADO (ha)	SUP. DEC. REDUCIDA (ha)	SUP. RESUELTA (ha)
1700000005434704	14-013-008-00072-002	101259 OLIVAR-PAJARERO	S 419	9,10	2,80	2,80	2,80		2,80			2,80	2,80
1700000005434705	14-013-020-00284-001	101138 OLIVAR-HOJIBLANCA	S 419	9,60	1,73	1,73	1,73		1,73			1,73	1,73

(1) Superficie declarada admisible ajustada con la superficie comprometida.
 (2) Factor de penalización valorando el alcance para el tipo de compromiso.

Puede verificar la integridad de una copia de este documento mediante la lectura del código QR adjunto o mediante el acceso a la dirección <https://ws050.juntadeandalucia.es/verificarFirma> indicando el código de VERIFICACIÓN

FIRMADO POR

RAQUEL MARIA ESPIN CRESPO

17/12/2024

VERIFICACIÓN

Pk2jm6UYDU9J72AMTZUYRN3GET48NG

PÁG. 2629/9349



**APELLIDOS Y NOMBRE / RAZÓN SOCIAL**

GRANADOS HINOJOSA JOSE MANUEL

NIF

***8564*

EXPEDIENTE

1253874

ANUALIDAD DE PAGO

1ª

IMPORTE POR ANUALIDAD

	2023	2024	2025	2026	2027
IMPORTE MÁXIMO SUBVENCIONABLE	3.757,17 €	3.757,17 €	3.757,17 €	3.130,98 €	3.130,98 €
IMPORTE MEDIO DE TRANSFERENCIA (€/ha)	297,48 €	297,48 €	297,48 €	247,90 €	247,90 €

RESUMEN DE UNIDADES

Cód	GRUPO DE PAGO	Sup. Dec. Admisible (ha)	Sup. Comprometida (ha)	Sup. ajustada compromiso (1) (ha)	% sobredec.	Sup. Resuelta (ha)	Importe Declarado	Importe Topado	Importe Resuelto	Importe tras sobredec.
419	OLIVAR	12,63		12,63	0,00	12,63	3.757,17	3.757,17	3.757,17	3.757,17
424	HERBÁCEOS NO ELEGIBLES	0,04		0,00	100,00	0,00	0,00	0,00	0,00	0,00
TOTAL		12,67	12,63	12,63		12,63	3.757,17	3.757,17	3.757,17	3.757,17

APLICACIÓN DE REDUCCIONES Y PENALIZACIONES

GRUPO DE PAGO	Importe Calculado	Importe prereduc.	Criterios de subvencionabilidad y compromisos	Presentación tardía	Omisión declaración	Condicionidad	IMPORTE (Euros) RESUELTO
HERBÁCEOS NO ELEGIBLES	0,00			0,00	0,00	0,00	0,00
OLIVAR	3.757,17	3.757,17	0,00	0,00	0,00	0,00	3.757,17
TOTAL	3.757,17	3.757,17					3.757,17

RESUMEN DE PAGOS

	RESUELTO	FEADER	MAPA	CAPADR
OLIVAR - Pago realizado	3.757,17 €	3.193,59 €	368,58 €	195,00 €

RECINTOS RESUELTOS

REF.	REFERENCIA SIGPAC	CULTIVO DESCRIPCIÓN CULTIVO	S/R G.PAGO	PEND. MEDIA (%)	SUP. DEC. ADMISIBLE (ha)	SUP. COMPROM. (ha)	SUP. AJUSTADA COMPROM. (1) (ha)	SUP. CONV. SIGPAC (ha)	SUP. CERTIF. (ha)	SUP. CAMPO (ha)	SUP. CAMPO DETER. CULT. DECLARADO (ha)	SUP. DEC. REDUCIDA (ha)	SUP. RESUELTA (ha)
4769613	14-070-016-00306-002	101010 OLIVAR-PICUAL	S 419	13,50	0,46	0,46	0,46		0,46			0,46	0,46
4769623	14-070-018-00093-001	101010 OLIVAR-PICUAL	S 419	9,50	1,06	1,06	1,06		1,06			1,06	1,06
4769624	14-070-016-00136-002	101010 OLIVAR-PICUAL	S 419	11,70	0,32	0,32	0,32		0,32			0,32	0,32
4769627	14-070-016-00137-001	101010 OLIVAR-PICUAL	S 419	9,90	0,54	0,54	0,54		0,54			0,54	0,54
4769628	14-070-016-00138-002	101010 OLIVAR-PICUAL	S 419	7,50	0,90	0,90	0,90		0,90			0,90	0,90
4769629	14-070-016-00433-003	101010 OLIVAR-PICUAL	S 419	7,30	0,12	0,12	0,12		0,12			0,12	0,12
4769630	14-070-016-00434-002	101010 OLIVAR-PICUAL	S 419	6,60	0,11	0,11	0,11		0,11			0,11	0,11
4769631	14-070-017-00007-002	101010 OLIVAR-PICUAL	S 419	3,30	0,96	0,96	0,96		0,96			0,96	0,96
4769632	14-070-015-00072-001	101010 OLIVAR-PICUAL	S 419	18,60	0,56	0,56	0,56		0,56			0,56	0,56
4769633	14-070-015-00100-001	101010 OLIVAR-PICUAL	S 419	6,30	0,18	0,18	0,18		0,18			0,18	0,18
4769657	14-070-031-00056-001	101010 OLIVAR-PICUAL	S 419	12,30	0,12	0,12	0,12		0,12			0,12	0,12
4769658	14-070-021-00178-002	101010 OLIVAR-PICUAL	S 419	11,20	0,83	0,83	0,83		0,83			0,83	0,83
4769659	14-070-021-00179-002	101010 OLIVAR-PICUAL	S 419	8,00	0,15	0,15	0,15		0,15			0,15	0,15
4769660	14-070-021-00187-001	101010 OLIVAR-PICUAL	S 419	7,80	0,58	0,58	0,58		0,58			0,58	0,58
4769661	14-070-021-00186-002	101010 OLIVAR-PICUAL	S 419	11,00	0,79	0,79	0,79		0,79			0,79	0,79
4769662	14-070-021-00324-001	101010 OLIVAR-PICUAL	S 419	4,10	0,73	0,73	0,73		0,73			0,73	0,73
4769665	14-070-016-00167-001	101010 OLIVAR-PICUAL	S 419	8,30	0,12	0,12	0,12		0,12			0,12	0,12
4769666	14-070-022-00086-004	101010 OLIVAR-PICUAL	S 419	5,00	0,38	0,38	0,38		0,38			0,38	0,38
4769667	14-070-022-00096-005	101010 OLIVAR-PICUAL	S 419	7,40	0,45	0,45	0,45		0,45			0,45	0,45
4769668	14-070-022-00096-006	101010 OLIVAR-PICUAL	S 419	5,40	0,39	0,39	0,39		0,39			0,39	0,39
4769669	14-070-018-00212-001	101010 OLIVAR-PICUAL	S 419	12,30	1,00	1,00	1,00		1,00			1,00	1,00
4769670	14-070-018-00094-002	101010 OLIVAR-PICUAL	S 419	17,00	0,24	0,24	0,24		0,24			0,24	0,24
4769672	14-070-019-00154-002	101010 OLIVAR-PICUAL	S 419	6,30	0,05	0,05	0,05		0,05			0,05	0,05
4769674	14-070-022-00088-002	101010 OLIVAR-PICUAL	S 419	5,50	0,04	0,04	0,04		0,04			0,04	0,04
4769675	14-070-022-00088-006	101010 OLIVAR-PICUAL	S 419	3,20	0,02	0,02	0,02		0,02			0,02	0,02
4769676	14-070-022-00088-007	101010 OLIVAR-PICUAL	S 419	3,70	0,03	0,03	0,03		0,03			0,03	0,03
4769677	14-070-022-00088-008	101010 OLIVAR-PICUAL	S 419	3,70	0,16	0,16	0,16		0,16			0,16	0,16
4769678	14-070-022-00088-011	101010 OLIVAR-PICUAL	S 419	4,80	0,35	0,35	0,35		0,35			0,35	0,35
4769679	14-070-031-00032-001	101010 OLIVAR-PICUAL	S 419	23,20	0,26	0,26	0,26		0,26			0,26	0,26
4769682	14-070-022-00071-006	101010 OLIVAR-PICUAL	S 419	7,50	0,05	0,05	0,05		0,05			0,05	0,05
4769698	14-070-021-00325-002	101010 OLIVAR-PICUAL	S 419	4,30	0,64	0,64	0,64		0,64			0,64	0,64
4769704	14-070-019-00154-003	101010 OLIVAR-PICUAL	S 419	4,70	0,01	0,01	0,01		0,01			0,01	0,01
4770837	14-070-034-00066-001	101010 OLIVAR-PICUAL	S 419	9,60	0,03	0,03	0,03		0,03			0,03	0,03
4769620	14-070-031-00083-009	20000 BARBECHO TRADICIONAL-SIN VARIEDAD	S 424	5,30	0,04	0,04	0,04		0,04			0,04	0,04

(1) Superficie declarada admisible ajustada con la superficie comprometida.
(2) Factor de penalización valorando el alcance para el tipo de compromiso.Puede verificar la integridad de una copia de este documento mediante la lectura del código QR adjunto o mediante el acceso a la dirección <https://ws050.juntadeandalucia.es/verificarFirma> indicando el código de VERIFICACIÓN

FIRMADO POR

RAQUEL MARIA ESPIN CRESPO

17/12/2024

VERIFICACIÓN

Pk2jm6UYDU9J72AMTZUYRN3GET48NG

PÁG. 2630/9349



**INCIDENCIAS****INCIDENCIA DESCRIPCIÓN**

- 100407 Explotación solicitada no forma parte de ningún organismo de control autorizado para la producción ecológica en Andalucía o fecha de inscripción posterior al plazo establecido (Anexo I. Criterios de Subvencionabilidad. Orden 28 de marzo de 2023).
Explotación:ES140700000456 Especie:OVINA
Explotación:ES140700000457 Especie:OVINA
- 100411 Recinto no admisible por no estar asociado en SIGGAN a una explotación ganadera (Artículo 10 de la Orden de 28 de marzo de 2023).
Ref:4769626 Recinto:14-070-016-00306-00001 Cultivo:62000 PASTOS PERMANENTES DE 5 O MAS AÑOS-SIN VARIEDAD Secano
Ref:4769664 Recinto:14-070-016-00434-00003 Cultivo:62000 PASTOS PERMANENTES DE 5 O MAS AÑOS-SIN VARIEDAD Secano
Ref:4769702 Recinto:14-070-031-00032-00003 Cultivo:20000 BARBECHO TRADICIONAL-SIN VARIEDAD Secano
Ref:4769699 Recinto:14-070-034-00067-00003 Cultivo:20000 BARBECHO TRADICIONAL-SIN VARIEDAD Secano
Ref:4769614 Recinto:14-070-034-00123-00002 Cultivo:20000 BARBECHO TRADICIONAL-SIN VARIEDAD Secano
- 100412 Número de hectáreas validadas inferior a la superficie mínima permitida por el grupo de cultivo (Anexo I. Criterios de Subvencionabilidad. Orden 28 de marzo de 2023).
Sup. Resuelta:0 Grupo de Pago:HERBÁCEOS
- 100413 Recinto perteneciente a grupo de cultivo que no cumple con la superficie mínima requerida (Anexo I. Criterios de Subvencionabilidad. Orden 28 de marzo de 2023).
Ref:4769701 Recinto:14-070-004-00508-00001 Cultivo:12000 TRANQUILLÓN-SIN VARIEDAD Secano Sup. Declarada:1,93 Superficie Resolver:1,93
Ref:4769703 Recinto:14-070-005-00265-00001 Cultivo:12000 TRANQUILLÓN-SIN VARIEDAD Secano Sup. Declarada:0,83 Superficie Resolver:0,83
Ref:4769622 Recinto:14-070-009-00121-00001 Cultivo:8000 AVENA-SIN VARIEDAD Secano Sup. Declarada:0,26 Superficie Resolver:0,26
Ref:4769615 Recinto:14-070-009-00173-00001 Cultivo:12000 TRANQUILLÓN-SIN VARIEDAD Secano Sup. Declarada:1,25 Superficie Resolver:1,25
Ref:4769696 Recinto:14-070-010-00076-00001 Cultivo:40000 GUI SANTES-SIN VARIEDAD Secano Sup. Declarada:3,61 Superficie Resolver:3,61
Ref:4769671 Recinto:14-070-019-00154-00001 Cultivo:5000 CEBADA-SIN VARIEDAD Secano Sup. Declarada:0,12 Superficie Resolver:0,12
Ref:4769618 Recinto:14-070-030-00060-00001 Cultivo:5000 CEBADA-SIN VARIEDAD Secano Sup. Declarada:0,46 Superficie Resolver:0,46
Ref:4769617 Recinto:14-070-031-00077-00001 Cultivo:12000 TRANQUILLÓN-SIN VARIEDAD Secano Sup. Declarada:0,32 Superficie Resolver:0,32
Ref:4769619 Recinto:14-070-031-00080-00001 Cultivo:12000 TRANQUILLÓN-SIN VARIEDAD Secano Sup. Declarada:0,09 Superficie Resolver:0,09
Ref:4769616 Recinto:14-070-031-00083-00005 Cultivo:12000 TRANQUILLÓN-SIN VARIEDAD Secano Sup. Declarada:0,21 Superficie Resolver:0,21
Ref:4769621 Recinto:14-070-031-00084-00001 Cultivo:12000 TRANQUILLÓN-SIN VARIEDAD Secano Sup. Declarada:0,09 Superficie Resolver:0,09
- 100424 Solicita recinto que no está comprometido para la operación.
Ref:4769663 Recinto:14-070-003-00256-00001 Cultivo:20000 BARBECHO TRADICIONAL-SIN VARIEDAD Secano
Ref:4769626 Recinto:14-070-016-00306-00001 Cultivo:62000 PASTOS PERMANENTES DE 5 O MAS AÑOS-SIN VARIEDAD Secano
Ref:4769664 Recinto:14-070-016-00434-00003 Cultivo:62000 PASTOS PERMANENTES DE 5 O MAS AÑOS-SIN VARIEDAD Secano
Ref:4769681 Recinto:14-070-022-00071-00002 Cultivo:20000 BARBECHO TRADICIONAL-SIN VARIEDAD Secano
Ref:5084658 Recinto:14-070-022-00071-00002 Cultivo:20000 BARBECHO TRADICIONAL-SIN VARIEDAD Secano
Ref:4769683 Recinto:14-070-022-00071-00008 Cultivo:62000 PASTOS PERMANENTES DE 5 O MAS AÑOS-SIN VARIEDAD Secano
Ref:4769684 Recinto:14-070-022-00071-00009 Cultivo:62000 PASTOS PERMANENTES DE 5 O MAS AÑOS-SIN VARIEDAD Secano
Ref:4769685 Recinto:14-070-022-00071-00010 Cultivo:62000 PASTOS PERMANENTES DE 5 O MAS AÑOS-SIN VARIEDAD Secano
Ref:4769702 Recinto:14-070-031-00032-00003 Cultivo:20000 BARBECHO TRADICIONAL-SIN VARIEDAD Secano
Ref:4769699 Recinto:14-070-034-00067-00003 Cultivo:20000 BARBECHO TRADICIONAL-SIN VARIEDAD Secano
Ref:4769614 Recinto:14-070-034-00123-00002 Cultivo:20000 BARBECHO TRADICIONAL-SIN VARIEDAD Secano

(1) Superficie declarada admisible ajustada con la superficie comprometida.
(2) Factor de penalización valorando el alcance para el tipo de compromiso.

Puede verificar la integridad de una copia de este documento mediante la lectura del código QR adjunto o mediante el acceso a la dirección <https://ws050.juntadeandalucia.es/verificarFirma> indicando el código de VERIFICACIÓN

FIRMADO POR	RAQUEL MARIA ESPIN CRESPO	17/12/2024	
VERIFICACIÓN	Pk2jm6UYDU9J72AMTZUYRN3GET48NG	PÁG. 2631/9349	

**APELLIDOS Y NOMBRE / RAZÓN SOCIAL**

GUADALMORAL C.B

NIF

****1915*

EXPEDIENTE

1107648

ANUALIDAD DE PAGO

1ª

IMPORTES POR ANUALIDAD

	2023	2024	2025	2026	2027
IMPORTE MÁXIMO SUBVENCIONABLE	5.330,84 €	5.330,84 €	5.330,84 €	4.442,37 €	4.442,37 €
IMPORTE MEDIO DE TRANSFERENCIA (€/ha)	297,48 €	297,48 €	297,48 €	247,90 €	247,90 €

RESUMEN DE UNIDADES

Cód	GRUPO DE PAGO	Sup. Dec. Admisible (ha)	Sup. Comprometida (ha)	Sup. ajustada compromiso (1) (ha)	% sobredec.	Sup. Resuelta (ha)	Importe Declarado	Importe Topado	Importe Resuelto	Importe tras sobredec.
419	OLIVAR	19,73		17,92	0,00	17,92	5.330,84	5.330,84	5.330,84	5.330,84
TOTAL		19,73	17,92	17,92		17,92	5.330,84	5.330,84	5.330,84	5.330,84

APLICACIÓN DE REDUCCIONES Y PENALIZACIONES

GRUPO DE PAGO	Importe Calculado	Importe prereduc.	Criterios de subvencionabilidad y compromisos	Presentación tardía	Omisión declaración	Condicionalidad	IMPORTE (Euros) RESUELTO
OLIVAR	5.330,84	5.330,84	0,00	0,00	0,00	0,00	5.330,84
TOTAL	5.330,84	5.330,84					5.330,84

RESUMEN DE PAGOS**IMPORTE (Euros)**

	RESUELTO	FEADER	MAPA	CAPADR
OLIVAR - Pago realizado	5.330,84 €	4.531,21 €	522,96 €	276,67 €

RECINTOS RESUELTOS

REF.	REFERENCIA SIGPAC	CULTIVO	DESCRIPCIÓN CULTIVO	S/R G.PAGO	PEND. MEDIA (%)	SUP. DEC. ADMISIBLE (ha)	SUP. COMPROM. (ha)	SUP. AJUSTADA COMPROM. (1) (ha)	SUP. CONY. SIGPAC (ha)	SUP. CERTIE (ha)	SUP. CAMPO (ha)	SUP. CAMPO DETER. CULT. DECLARADO (ha)	SUP. DEC. REDUCIDA (ha)	SUP. RESUELTA (ha)
1700000003560144	14-046-006-00025-001	101010	OLIVAR-PICUAL	S 419	13,10	1,44	1,44	1,44	1,44	1,44			1,44	1,44
1700000003560145	14-046-006-00026-001	101010	OLIVAR-PICUAL	S 419	14,40	2,45	2,45	2,45	2,45	2,45			2,45	2,45
1700000003560146	14-046-006-00027-001	101010	OLIVAR-PICUAL	S 419	13,30	3,94	3,94	3,94	3,94	3,94			3,94	3,94
1700000003560148	14-046-006-00903-001	101010	OLIVAR-PICUAL	S 419	17,00	5,42	5,42	5,42	5,42	5,42			5,42	5,42
1700000003560149	14-046-007-00093-002	101010	OLIVAR-PICUAL	S 419	13,80	1,81	0,71	0,71	0,71	1,81			0,71	0,71
1700000003560150	14-046-007-00093-002	101010	OLIVAR-PICUAL	S 419	13,80	1,17	0,46	0,46	0,46	1,17			0,46	0,46
1700000003560151	14-046-007-00110-001	101010	OLIVAR-PICUAL	S 419	11,10	3,50	3,50	3,50	3,50	3,50			3,50	3,50

(1) Superficie declarada admisible ajustada con la superficie comprometida.
(2) Factor de penalización valorando el alcance para el tipo de compromiso.

Puede verificar la integridad de una copia de este documento mediante la lectura del código QR adjunto o mediante el acceso a la dirección <https://ws050.juntadeandalucia.es/verificarFirma> indicando el código de VERIFICACIÓN

FIRMADO POR

RAQUEL MARIA ESPIN CRESPO

17/12/2024

VERIFICACIÓN

Pk2jm6UYDU9J72AMTZUYRN3GET48NG

PÁG. 2632/9349



**APELLIDOS Y NOMBRE / RAZÓN SOCIAL**

GUTIERREZ CALERO FELISA

NIF

****4706*

EXPEDIENTE

1249852

ANUALIDAD DE PAGO

1ª

IMPORTES POR ANUALIDAD

	2023	2024	2025	2026	2027
IMPORTE MÁXIMO SUBVENCIONABLE	7.962,50 €	7.962,50 €	6.635,42 €	6.635,42 €	6.635,42 €
IMPORTE MEDIO DE TRANSFERENCIA (€/ha)	94,10 €	94,10 €	78,41 €	78,41 €	78,41 €

RESUMEN DE UNIDADES

Cód	GRUPO DE PAGO	Sup. Dec. Admisible (ha)	Sup. Comprometida (ha)	Sup. ajustada compromiso (1) (ha)	% sobredec.	Sup. Resuelta (ha)	Importe Declarado	Importe Topado	Importe Resuelto	Importe tras sobredec.
418	PASTOS ASOCIADOS A GANADERÍA ECOLÓGICA	84,62		84,62	0,00	84,62	7.962,31	7.962,50	7.962,50	7.962,50
TOTAL		84,62	84,62	84,62		84,62	7.962,31	7.962,50	7.962,50	7.962,50

APLICACIÓN DE REDUCCIONES Y PENALIZACIONES

GRUPO DE PAGO	Importe Calculado	Importe prereduc.	Criterios de subvencionabilidad y compromisos	Presentación tardía	Omisión declaración	Condicionidad	IMPORTE (Euros) RESUELTO
PASTOS ASOCIADOS A GANADERÍA	7.962,50	7.962,50	0,00	0,00	0,00	0,00	7.962,50
TOTAL	7.962,50	7.962,50					7.962,50

RESUMEN DE PAGOS**IMPORTE (Euros)**

	RESUELTO	FEADER	MAPA	CAPADR
PASTOS ASOCIADOS A GANADERÍA ECOLÓGICA - Pago realizado	7.962,50 €	6.768,13 €	781,12 €	413,25 €

RECINTOS RESUELTOS

REE	REFERENCIA SIGPAC	CULTIVO	DESCRIPCIÓN CULTIVO	S/R G.PAGO	PEND. MEDIA (%)	SUP. DEC. ADMISIBLE (ha)	SUP. COMPROM. (ha)	SUP. AJUSTADA COMPROM. (1) (ha)	SUP. CONV. SIGPAC (ha)	SUP. CERTIF. (ha)	SUP. CAMPO (ha)	SUP. CAMPO DETER. CULT. DECLARADO (ha)	SUP. DEC. REDUCIDA (ha)	SUP. RESUELTA (ha)
1700000006212795	14-054-029-00011-002	62000	PASTOS PERMANENTES DE 5 O MAS AÑOS-SIN VARIEDAD	S 418	10,70	16,14	16,14	16,14		16,14			16,14	16,14
1700000006212804	14-069-065-00010-002	62000	PASTOS PERMANENTES DE 5 O MAS AÑOS-SIN VARIEDAD	S 418	11,00	23,49	23,49	23,49		23,49			23,49	23,49
1700000006212805	14-054-030-00002-001	62000	PASTOS PERMANENTES DE 5 O MAS AÑOS-SIN VARIEDAD	S 418	9,40	8,15	8,15	8,15		8,15			8,15	8,15
1700000006212813	14-054-029-00012-001	62000	PASTOS PERMANENTES DE 5 O MAS AÑOS-SIN VARIEDAD	S 418	7,70	24,54	24,54	24,54		24,54			24,54	24,54
1700000006212814	14-054-029-00012-002	62000	PASTOS PERMANENTES DE 5 O MAS AÑOS-SIN VARIEDAD	S 418	7,50	12,30	12,30	12,30		12,30			12,30	12,30

INCIDENCIAS**INCIDENCIA DESCRIPCIÓN**

- 100407 Explotación solicitada no forma parte de ningún organismo de control autorizado para la producción ecológica en Andalucía o fecha de inscripción posterior al plazo establecido (Anexo I. Criterios de Subvencionabilidad. Orden 28 de marzo de 2023).
Explotación:ES140540000081 Especie:PORCINO
Explotación:ES140690000462 Especie:BOVINA
- 100421 Recinto declarado por error para una operación de la 6503, que se ha corregido de oficio marcando la operación correcta, de acuerdo con la fecha de inscripción del recinto en la producción ecológica.
Ref:1700000006212795 Recinto:14-054-029-00011-00002 Cultivo:62000 PASTOS PERMANENTES DE 5 O MAS AÑOS-SIN VARIEDAD Secano
Ref:1700000006212813 Recinto:14-054-029-00012-00001 Cultivo:62000 PASTOS PERMANENTES DE 5 O MAS AÑOS-SIN VARIEDAD Secano
Ref:1700000006212814 Recinto:14-054-029-00012-00002 Cultivo:62000 PASTOS PERMANENTES DE 5 O MAS AÑOS-SIN VARIEDAD Secano
Ref:1700000006212805 Recinto:14-054-030-00002-00001 Cultivo:62000 PASTOS PERMANENTES DE 5 O MAS AÑOS-SIN VARIEDAD Secano
Ref:1700000006212804 Recinto:14-069-065-00010-00002 Cultivo:62000 PASTOS PERMANENTES DE 5 O MAS AÑOS-SIN VARIEDAD Secano

(1) Superficie declarada admisible ajustada con la superficie comprometida.
(2) Factor de penalización valorando el alcance para el tipo de compromiso.

Puede verificar la integridad de una copia de este documento mediante la lectura del código QR adjunto o mediante el acceso a la dirección <https://ws050.juntadeandalucia.es/verificarFirma> indicando el código de VERIFICACIÓN

FIRMADO POR

RAQUEL MARIA ESPIN CRESPO

17/12/2024

VERIFICACIÓN

Pk2jm6UYDU9J72AMTZUYRN3GET48NG

PÁG. 2633/9349



**Datos considerados para el Cálculo de la Carga Ganadera mínima y máxima del expediente**

Explotación	Especie	Inscrito en Sipea y Admisible	Ugm Calculada para CG Mínima	Ugm Calculada para CG Máxima
ES140540000081	BOVINA	SI	49,91	49,91
ES140540000081	PORCINO	NO	0,00	31,43
ES140690000462	BOVINA	NO	0,00	2,17
			49,91	83,51

Superficie determinada para Cálculo Carga Ganadera Mínima: 84,62 ha

Superficie determinada para Cálculo Carga Ganadera Máxima: 89,68 ha

Carga Ganadera Mínima Expediente: 0,59 ugm/ha

Carga Ganadera Máxima Expediente: 0,93 ugm/ha

Recintos Determinados para el Cálculo de Garga Ganadera Mínima

REF.	REFERENCIA SIGPAC	CULTIVO	DESCRIPCIÓN CULTIVO	S/R	SUP. RESUELTA (ha)
1700000006212795	14-054-029-00011-00002	62000	PASTOS PERMANENTES DE 5 O MAS AÑOS-SIN VARIEDAD	S	16,14
1700000006212804	14-069-065-00010-00002	62000	PASTOS PERMANENTES DE 5 O MAS AÑOS-SIN VARIEDAD	S	23,49
1700000006212805	14-054-030-00002-00001	62000	PASTOS PERMANENTES DE 5 O MAS AÑOS-SIN VARIEDAD	S	8,15
1700000006212813	14-054-029-00012-00001	62000	PASTOS PERMANENTES DE 5 O MAS AÑOS-SIN VARIEDAD	S	24,54
1700000006212814	14-054-029-00012-00002	62000	PASTOS PERMANENTES DE 5 O MAS AÑOS-SIN VARIEDAD	S	12,30

Recintos Determinados para el Cálculo de Garga Ganadera Máxima

REF.	REFERENCIA SIGPAC	CULTIVO	DESCRIPCIÓN CULTIVO	S/R	SUP. RESUELTA (ha)
1700000006212795	14-054-029-00011-00002	62000	PASTOS PERMANENTES DE 5 O MAS AÑOS-SIN VARIEDAD	S	16,14
1700000006212802	14-069-063-00010-00002	62000	PASTOS PERMANENTES DE 5 O MAS AÑOS-SIN VARIEDAD	S	5,06
1700000006212804	14-069-065-00010-00002	62000	PASTOS PERMANENTES DE 5 O MAS AÑOS-SIN VARIEDAD	S	23,49
1700000006212805	14-054-030-00002-00001	62000	PASTOS PERMANENTES DE 5 O MAS AÑOS-SIN VARIEDAD	S	8,15
1700000006212813	14-054-029-00012-00001	62000	PASTOS PERMANENTES DE 5 O MAS AÑOS-SIN VARIEDAD	S	24,54
1700000006212814	14-054-029-00012-00002	62000	PASTOS PERMANENTES DE 5 O MAS AÑOS-SIN VARIEDAD	S	12,30

Incidencias de carga ganadera**INCIDENCIA DESCRIPCIÓN**

- 100407 Explotación solicitada no forma parte de ningún organismo de control autorizado para la producción ecológica en Andalucía o fecha de inscripción posterior al plazo establecido (Anexo I. Criterios de Subvencionabilidad. Orden 28 de marzo de 2023).
Explotación:ES140540000081 Especie:PORCINO
Explotación:ES140690000462 Especie:BOVINA

(1) Superficie declarada admisible ajustada con la superficie comprometida.
(2) Factor de penalización valorando el alcance para el tipo de compromiso.

Puede verificar la integridad de una copia de este documento mediante la lectura del código QR adjunto o mediante el acceso a la dirección <https://ws050.juntadeandalucia.es/verificarFirma> indicando el código de VERIFICACIÓN

FIRMADO POR	RAQUEL MARIA ESPIN CRESPO	17/12/2024
VERIFICACIÓN	Pk2jm6UYDU9J72AMTZUYRN3GET48NG	PÁG. 2634/9349



**APELLIDOS Y NOMBRE / RAZÓN SOCIAL**

GUTIERREZ CALERO FRANCISCO JAVIER

NIF

***6532*

EXPEDIENTE

1148628

ANUALIDAD DE PAGO

1ª

IMPORTES POR ANUALIDAD

	2023	2024	2025	2026	2027
IMPORTE MÁXIMO SUBVENCIONABLE	3.892,92 €	3.892,92 €	3.244,10 €	3.244,10 €	3.244,10 €
IMPORTE MEDIO DE TRANSFERENCIA (€/ha)	98,58 €	98,58 €	82,15 €	82,15 €	82,15 €

RESUMEN DE UNIDADES

Cód	GRUPO DE PAGO	Sup. Dec. Admisible (ha)	Sup. Comprometida (ha)	Sup. ajustada compromiso (1) (ha)	% sobredec.	Sup. Resuelta (ha)	Importe Declarado	Importe Topado	Importe Resuelto	Importe tras sobredec.
418	PASTOS ASOCIADOS A GANADERÍA ECOLÓGICA	39,49		39,49	0,00	39,49	3.892,92	3.892,92	3.892,92	3.892,92
TOTAL		39,49	39,49	39,49		39,49	3.892,92	3.892,92	3.892,92	3.892,92

APLICACIÓN DE REDUCCIONES Y PENALIZACIONES

GRUPO DE PAGO	Importe Calculado	Importe prereduc.	Criterios de subvencionabilidad y compromisos	Presentación tardía	Omisión declaración	Condicionalidad	IMPORTE (Euros) RESUELTO
PASTOS ASOCIADOS A GANADERÍA	3.892,92	3.892,92	0,00	0,00	0,00	0,00	3.892,92
TOTAL	3.892,92	3.892,92					3.892,92

RESUMEN DE PAGOS**IMPORTE (Euros)**

	RESUELTO	FEADER	MAPA	CAPADR
PASTOS ASOCIADOS A GANADERÍA ECOLÓGICA - Pago realizado	3.892,92 €	3.308,98 €	381,90 €	202,04 €

RECINTOS RESUELTOS

REE	REFERENCIA SIGPAC	CULTIVO	DESCRIPCIÓN CULTIVO	S/R G.PAGO	PEND. MEDIA (%)	SUP. DEC. ADMISIBLE (ha)	SUP. COMPROM. (ha)	SUP. AJUSTADA COMPROM. (1) (ha)	SUP. CONV. SIGPAC (ha)	SUP. CERTIF. (ha)	SUP. CAMPO (ha)	SUP. CAMPO DETER. CULT. DECLARADO (ha)	SUP. DEC. REDUCIDA (ha)	SUP. RESUELTA (ha)
1700000006212803	14-069-065-00005-003	62000	PASTOS PERMANENTES DE 5 O MAS AÑOS-SIN VARIEDAD	S 418	6,70	39,49	39,49	39,49		39,49			39,49	39,49

INCIDENCIAS**INCIDENCIA DESCRIPCIÓN**

- 100407 Explotación solicitada no forma parte de ningún organismo de control autorizado para la producción ecológica en Andalucía o fecha de inscripción posterior al plazo establecido (Anexo I. Criterios de Subvencionabilidad. Orden 28 de marzo de 2023).
Explotación:ES140690000463 Especie:BOVINA
Explotación:ES140690000463 Especie:PORCINO
Explotación:ES140690000833 Especie:PORCINO
- 100421 Recinto declarado por error para una operación de la 6503, que se ha corregido de oficio marcando la operación correcta, de acuerdo con la fecha de inscripción del recinto en la producción ecológica.
Ref:1700000006212803 Recinto:14-069-065-00005-00003 Cultivo:62000 PASTOS PERMANENTES DE 5 O MAS AÑOS-SIN VARIEDAD Secano

(1) Superficie declarada admisible ajustada con la superficie comprometida.
(2) Factor de penalización valorando el alcance para el tipo de compromiso.

Puede verificar la integridad de una copia de este documento mediante la lectura del código QR adjunto o mediante el acceso a la dirección <https://ws050.juntadeandalucia.es/verificarFirma> indicando el código de VERIFICACIÓN

FIRMADO POR

RAQUEL MARIA ESPIN CRESPO

17/12/2024

VERIFICACIÓN

Pk2jm6UYDU9J72AMTZUYRN3GET48NG

PÁG. 2635/9349



**Datos considerados para el Cálculo de la Carga Ganadera mínima y máxima del expediente**

Explotación	Especie	Inscrito en Sipea y Admisible	Ugm Calculada para CG Mínima	Ugm Calculada para CG Máxima
ES140690000463	BOVINA	NO	0,00	29,21
ES140690000463	PORCINO	NO	0,00	46,77
ES140690000833	BOVINA	SI	26,88	26,88
ES140690000833	PORCINO	NO	0,00	1,51
			26,88	104,37

Superficie determinada para Cálculo Carga Ganadera Mínima: 39,49 ha

Superficie determinada para Cálculo Carga Ganadera Máxima: 77,28 ha

Carga Ganadera Mínima Expediente: 0,68 ugm/ha

Carga Ganadera Máxima Expediente: 1,35 ugm/ha

Recintos Determinados para el Cálculo de Garga Ganadera Mínima

REF.	REFERENCIA SIGPAC	CULTIVO	DESCRIPCIÓN CULTIVO	S/R	SUP. RESUELTA (ha)
1700000006212803	14-069-065-00005-00003	62000	PASTOS PERMANENTES DE 5 O MAS AÑOS-SIN VARIEDAD	S	39,49

Recintos Determinados para el Cálculo de Garga Ganadera Máxima

REF.	REFERENCIA SIGPAC	CULTIVO	DESCRIPCIÓN CULTIVO	S/R	SUP. RESUELTA (ha)
-984740	14-069-033-00048-00011	62000	PASTOS PERMANENTES DE 5 O MAS AÑOS-SIN VARIEDAD	S	0,53
1700000006212799	14-069-033-00043-00001	62000	PASTOS PERMANENTES DE 5 O MAS AÑOS-SIN VARIEDAD	S	10,74
1700000006212800	14-069-033-00048-00002	62000	PASTOS PERMANENTES DE 5 O MAS AÑOS-SIN VARIEDAD	S	23,16
1700000006212801	14-069-033-00048-00009	62000	PASTOS PERMANENTES DE 5 O MAS AÑOS-SIN VARIEDAD	S	3,36
1700000006212803	14-069-065-00005-00003	62000	PASTOS PERMANENTES DE 5 O MAS AÑOS-SIN VARIEDAD	S	39,49

Incidencias de carga ganadera**INCIDENCIA DESCRIPCIÓN**

100407	Explotación solicitada no forma parte de ningún organismo de control autorizado para la producción ecológica en Andalucía o fecha de inscripción posterior al plazo establecido (Anexo I. Criterios de Subvencionabilidad. Orden 28 de marzo de 2023). Explotación:ES140690000463 Especie:PORCINO Explotación:ES140690000463 Especie:BOVINA Explotación:ES140690000833 Especie:PORCINO
--------	---

(1) Superficie declarada admisible ajustada con la superficie comprometida.
(2) Factor de penalización valorando el alcance para el tipo de compromiso.Puede verificar la integridad de una copia de este documento mediante la lectura del código QR adjunto o mediante el acceso a la dirección <https://ws050.juntadeandalucia.es/verificarFirma> indicando el código de VERIFICACIÓN

FIRMADO POR	RAQUEL MARIA ESPIN CRESPO	17/12/2024
VERIFICACIÓN	Pk2jm6UYDU9J72AMTZUYRN3GET48NG	PÁG. 2636/9349





APELLIDOS Y NOMBRE / RAZÓN SOCIAL **NIF** **EXPEDIENTE** **ANUALIDAD DE PAGO**
 GUTIÉRREZ CANTADOR LUIS MIGUEL ****4884* 1265608 1ª

IMPORTES POR ANUALIDAD

	2023	2024	2025	2026	2027
IMPORTE MÁXIMO SUBVENCIONABLE	10.843,60 €	10.843,60 €	9.036,34 €	9.036,34 €	9.036,34 €
IMPORTE MEDIO DE TRANSFERENCIA (€/ha)	81,33 €	81,33 €	67,77 €	67,77 €	67,77 €

RESUMEN DE UNIDADES

Cód	GRUPO DE PAGO	Sup. Dec. Admisible (ha)	Sup. Comprometida (ha)	Sup. ajustada compromiso (1) (ha)	% sobredec.	Sup. Resuelta (ha)	Importe Declarado	Importe Topado	Importe Resuelto	Importe tras sobredec.
418	PASTOS ASOCIADOS A GANADERÍA ECOLÓGICA	133,33		133,33	0,00	133,33	10.843,80	10.843,60	10.843,60	10.843,60
424	HERBÁCEOS NO ELEGIBLES	0,12		0,00	100,00	0,00	0,00	0,00	0,00	0,00
TOTAL		133,45	133,33	133,33		133,33	10.843,80	10.843,60	10.843,60	10.843,60

APLICACIÓN DE REDUCCIONES Y PENALIZACIONES

GRUPO DE PAGO	Importe Calculado	Importe prereduc.	Criterios de subvencionabilidad y compromisos	Presentación tardía	Omisión declaración	Condicionabilidad	IMPORTE (Euros) RESUELTO
HERBÁCEOS NO ELEGIBLES	0,00	0,00	0,00	0,00	0,00	0,00	0,00
PASTOS ASOCIADOS A GANADERÍA	10.843,60	10.843,60	0,00	0,00	0,00	0,00	10.843,60
TOTAL	10.843,60	10.843,60					10.843,60

RESUMEN DE PAGOS**IMPORTE (Euros)**

	RESUELTO	FEADER	MAPA	CAPADR
PASTOS ASOCIADOS A GANADERÍA ECOLÓGICA - Pago realizado	10.843,60 €	9.217,06 €	1.063,76 €	562,78 €

RECINTOS RESUELTOS

REF.	REFERENCIA SIGPAC	CULTIVO	DESCRIPCIÓN CULTIVO	S/R G.PAGO	PEND. MEDIA (%)	SUP. DEC. ADMISIBLE (ha)	SUP. COMPROM. (ha)	SUP. AJUSTADA COMPROM. (1) (ha)	SUP. CONV. SIGPAC (ha)	SUP. CERTIF. (ha)	SUP. CAMPO (ha)	SUP. CAMPO DETER. CULT. DECLARADO (ha)	SUP. DEC. REDUCIDA (ha)	SUP. RESUELTA (ha)
-1611072	14-054-009-00017-001	63000	PASTOS DE MENOS DE 5 AÑOS-SIN VARIEDAD	S	418	5,20	35,05	35,05	35,05	46,20			35,05	35,05
-1320982	14-054-009-00017-001	63000	PASTOS DE MENOS DE 5 AÑOS-SIN VARIEDAD	S	418	5,20	4,92	4,92	4,92	6,49			4,92	4,92
-1320702	14-054-009-00017-001	63000	PASTOS DE MENOS DE 5 AÑOS-SIN VARIEDAD	S	418	5,20	13,99	13,99	13,99	18,44			13,99	13,99
1700000005160347	14-054-010-00008-002	62000	PASTOS PERMANENTES DE 5 O MAS AÑOS-SIN VARIEDAD	S	418	5,90	16,84	16,84	16,84	16,84			16,84	16,84
1700000005160348	14-054-010-00011-002	62000	PASTOS PERMANENTES DE 5 O MAS AÑOS-SIN VARIEDAD	S	418	7,70	49,90	49,90	49,90	49,90			49,90	49,90
1700000005160349	14-054-010-00013-001	62000	PASTOS PERMANENTES DE 5 O MAS AÑOS-SIN VARIEDAD	S	418	4,50	1,61	1,61	1,61	1,61			1,61	1,61
1700000005160350	14-054-028-00008-002	62000	PASTOS PERMANENTES DE 5 O MAS AÑOS-SIN VARIEDAD	S	418	7,00	8,60	8,60	8,60	8,60			8,60	8,60
1700000005160351	14-054-010-00008-001	63000	PASTOS DE MENOS DE 5 AÑOS-SIN VARIEDAD	R	418	4,20	1,34	1,34	1,34	1,34			1,34	1,34
1700000005160353	14-054-009-00017-009	63000	PASTOS DE MENOS DE 5 AÑOS-SIN VARIEDAD	S	418	11,20	0,11	0,11	0,11	0,11			0,11	0,11
1700000005160355	14-054-028-00014-001	62000	PASTOS PERMANENTES DE 5 O MAS AÑOS-SIN VARIEDAD	S	418	3,70	0,97	0,97	0,97	0,97			0,97	0,97
1700000005160354	14-054-027-00007-002	20000	BARBECHO TRADICIONAL-SIN VARIEDAD	S	424	8,40	0,12	0,12	0,12	0,12			0,12	0,12

INCIDENCIAS**INCIDENCIA DESCRIPCIÓN**

- 100400 Recinto con cultivo, variedad, régimen de explotación o uso Sigpac no compatible con la operación solicitada (Anexo IV.I Cultivos y variedades elegibles para las Intervenciones. Orden de 28 de marzo de 2023).
 Ref:-1611345 Recinto:14-054-009-00017-00001 Cultivo:946000 MEZCLA VEZA AVENA CEBADA-SIN VARIEDAD Secano Uso:TA
- 100407 Explotación solicitada no forma parte de ningún organismo de control autorizado para la producción ecológica en Andalucía o fecha de inscripción posterior al plazo establecido (Anexo I. Criterios de Subvencionabilidad. Orden 28 de marzo de 2023).
 Explotación:ES140540000552 Especie:PORCINO
 Explotación:ES140540001310 Especie:PORCINO
- 100424 Solicita recinto que no está comprometido para la operación.
 Ref:-1611136 Recinto:14-054-009-00017-00001 Cultivo:20000 BARBECHO TRADICIONAL-SIN VARIEDAD Secano
 Ref:-1611345 Recinto:14-054-009-00017-00001 Cultivo:946000 MEZCLA VEZA AVENA CEBADA-SIN VARIEDAD Secano

(1) Superficie declarada admisible ajustada con la superficie comprometida.
 (2) Factor de penalización valorando el alcance para el tipo de compromiso.

Puede verificar la integridad de una copia de este documento mediante la lectura del código QR adjunto o mediante el acceso a la dirección <https://ws050.juntadeandalucia.es/verificarFirma> indicando el código de VERIFICACIÓN

FIRMADO POR

RAQUEL MARIA ESPIN CRESPO

17/12/2024

VERIFICACIÓN

Pk2jm6UYDU9J72AMTZUYRN3GET48NG

PÁG. 2637/9349



**Datos considerados para el Cálculo de la Carga Ganadera mínima y máxima del expediente**

Explotación	Especie	Inscrito en Sipea y Admisible	Ugm Calculada para CG Mínima	Ugm Calculada para CG Máxima
ES140540000552	OVINA	SI	56,57	56,57
ES140540000552	PORCINO	NO	0,00	3,30
ES140540001310	OVINA	SI	10,90	10,90
ES140540001310	PORCINO	NO	0,00	2,95
ES140540001341	OVINA	SI	0,10	0,10
			67,57	73,82

Superficie determinada para Cálculo Carga Ganadera Mínima: 133,33 ha

Superficie determinada para Cálculo Carga Ganadera Máxima: 133,33 ha

Carga Ganadera Mínima Expediente: 0,51 ugm/ha

Carga Ganadera Máxima Expediente: 0,55 ugm/ha

Recintos Determinados para el Cálculo de Garga Ganadera Mínima

REF.	REFERENCIA SIGPAC	CULTIVO	DESCRIPCIÓN CULTIVO	S/R	SUP. RESUELTA (ha)
-1611072	14-054-009-00017-00001	63000	PASTOS DE MENOS DE 5 AÑOS-SIN VARIEDAD	S	35,05
-1320982	14-054-009-00017-00001	63000	PASTOS DE MENOS DE 5 AÑOS-SIN VARIEDAD	S	4,92
-1320702	14-054-009-00017-00001	63000	PASTOS DE MENOS DE 5 AÑOS-SIN VARIEDAD	S	13,99
1700000005160347	14-054-010-00008-00002	62000	PASTOS PERMANENTES DE 5 O MAS AÑOS-SIN VARIEDAD	S	16,84
1700000005160348	14-054-010-00011-00002	62000	PASTOS PERMANENTES DE 5 O MAS AÑOS-SIN VARIEDAD	S	49,90
1700000005160349	14-054-010-00013-00001	62000	PASTOS PERMANENTES DE 5 O MAS AÑOS-SIN VARIEDAD	S	1,61
1700000005160350	14-054-028-00008-00002	62000	PASTOS PERMANENTES DE 5 O MAS AÑOS-SIN VARIEDAD	S	8,60
1700000005160351	14-054-010-00008-00001	63000	PASTOS DE MENOS DE 5 AÑOS-SIN VARIEDAD	R	1,34
1700000005160353	14-054-009-00017-00009	63000	PASTOS DE MENOS DE 5 AÑOS-SIN VARIEDAD	S	0,11
1700000005160355	14-054-028-00014-00001	62000	PASTOS PERMANENTES DE 5 O MAS AÑOS-SIN VARIEDAD	S	0,97

Recintos Determinados para el Cálculo de Garga Ganadera Máxima

REF.	REFERENCIA SIGPAC	CULTIVO	DESCRIPCIÓN CULTIVO	S/R	SUP. RESUELTA (ha)
-1611072	14-054-009-00017-00001	63000	PASTOS DE MENOS DE 5 AÑOS-SIN VARIEDAD	S	35,05
-1320982	14-054-009-00017-00001	63000	PASTOS DE MENOS DE 5 AÑOS-SIN VARIEDAD	S	4,92
-1320702	14-054-009-00017-00001	63000	PASTOS DE MENOS DE 5 AÑOS-SIN VARIEDAD	S	13,99
1700000005160347	14-054-010-00008-00002	62000	PASTOS PERMANENTES DE 5 O MAS AÑOS-SIN VARIEDAD	S	16,84
1700000005160348	14-054-010-00011-00002	62000	PASTOS PERMANENTES DE 5 O MAS AÑOS-SIN VARIEDAD	S	49,90
1700000005160349	14-054-010-00013-00001	62000	PASTOS PERMANENTES DE 5 O MAS AÑOS-SIN VARIEDAD	S	1,61
1700000005160350	14-054-028-00008-00002	62000	PASTOS PERMANENTES DE 5 O MAS AÑOS-SIN VARIEDAD	S	8,60
1700000005160351	14-054-010-00008-00001	63000	PASTOS DE MENOS DE 5 AÑOS-SIN VARIEDAD	R	1,34
1700000005160353	14-054-009-00017-00009	63000	PASTOS DE MENOS DE 5 AÑOS-SIN VARIEDAD	S	0,11
1700000005160355	14-054-028-00014-00001	62000	PASTOS PERMANENTES DE 5 O MAS AÑOS-SIN VARIEDAD	S	0,97

Incidencias de carga ganadera**INCIDENCIA DESCRIPCIÓN**

100407	Explotación solicitada no forma parte de ningún organismo de control autorizado para la producción ecológica en Andalucía o fecha de inscripción posterior al plazo establecido (Anexo I. Criterios de Subvencionabilidad. Orden 28 de marzo de 2023). Explotación:ES140540000552 Especie:PORCINO Explotación:ES140540001310 Especie:PORCINO
--------	--

(1) Superficie declarada admisible ajustada con la superficie comprometida.
(2) Factor de penalización valorando el alcance para el tipo de compromiso.Puede verificar la integridad de una copia de este documento mediante la lectura del código QR adjunto o mediante el acceso a la dirección <https://ws050.juntadeandalucia.es/verificarFirma> indicando el código de VERIFICACIÓN

FIRMADO POR

RAQUEL MARIA ESPIN CRESPO

17/12/2024

VERIFICACIÓN

Pk2jm6UYDU9J72AMTZUYRN3GET48NG

PÁG. 2638/9349





APELLIDOS Y NOMBRE / RAZÓN SOCIAL
GUTIERREZ GARCIA MARIA JOSEFA PETRA

NIF
***9670*

EXPEDIENTE
1092815

ANUALIDAD DE PAGO
1ª

IMPORTE POR ANUALIDAD

	2023	2024	2025	2026	2027
IMPORTE MÁXIMO SUBVENCIONABLE	3.917,57 €	3.917,57 €	3.264,64 €	3.264,64 €	3.264,64 €
IMPORTE MEDIO DE TRANSFERENCIA (€/ha)	98,58 €	98,58 €	82,15 €	82,15 €	82,15 €

RESUMEN DE UNIDADES

Cód	GRUPO DE PAGO	Sup. Dec. Admisible (ha)	Sup. Comprometida (ha)	Sup. ajustada compromiso (1) (ha)	% sobredec.	Sup. Resuelta (ha)	Importe Declarado	Importe Topado	Importe Resuelto	Importe tras sobredec.
418	PASTOS ASOCIADOS A GANADERÍA ECOLÓGICA	39,74		39,74	0,00	39,74	3.917,57	3.917,57	3.917,57	3.917,57
TOTAL		39,74	39,74	39,74		39,74	3.917,57	3.917,57	3.917,57	3.917,57

APLICACIÓN DE REDUCCIONES Y PENALIZACIONES

GRUPO DE PAGO	Importe Calculado	Importe prereduc.	Criterios de subvencionabilidad y compromisos	Presentación tardía	Omisión declaración	Condicionidad	IMPORTE (Euros) RESUELTO
PASTOS ASOCIADOS A GANADERÍA	3.917,57	3.917,57	0,00	0,00	0,00	0,00	3.917,57
TOTAL	3.917,57	3.917,57					3.917,57

RESUMEN DE PAGOS**IMPORTE (Euros)**

	RESUELTO	FEADER	MAPA	CAPADR
PASTOS ASOCIADOS A GANADERÍA ECOLÓGICA - Pago realizado	3.917,57 €	3.329,93 €	384,31 €	203,33 €

RECINTOS RESUELTOS

REE	REFERENCIA SIGPAC	CULTIVO DESCRIPCIÓN CULTIVO	S/R G.PAGO	PEND. MEDIA (%)	SUP. DEC. ADMISIBLE (ha)	SUP. COMPROM. (ha)	SUP. AJUSTADA COMPROM. (1) (ha)	SUP. CONV. SIGPAC (ha)	SUP. CERTIF. (ha)	SUP. CAMPO (ha)	SUP. CAMPO DETER. CULT. DECLARADO (ha)	SUP. DEC. REDUCIDA (ha)	SUP. RESUELTA (ha)
4756906	14-069-030-00028-001	62000 PASTOS PERMANENTES DE 5 O MAS AÑOS-SIN VARIEDAD	S 418	10,60	0,71	0,71	0,71		0,71			0,71	0,71
4756908	14-069-030-00037-001	62000 PASTOS PERMANENTES DE 5 O MAS AÑOS-SIN VARIEDAD	S 418	9,20	6,50	6,50	6,50		6,50			6,50	6,50
4756909	14-069-030-00035-001	62000 PASTOS PERMANENTES DE 5 O MAS AÑOS-SIN VARIEDAD	S 418	13,00	0,23	0,23	0,23		0,23			0,23	0,23
4756914	14-069-030-00032-001	62000 PASTOS PERMANENTES DE 5 O MAS AÑOS-SIN VARIEDAD	S 418	8,40	2,02	2,02	2,02		2,02			2,02	2,02
1700000005641086	14-069-010-00043-002	62000 PASTOS PERMANENTES DE 5 O MAS AÑOS-SIN VARIEDAD	S 418	10,30	17,75	17,75	17,75		17,75			17,75	17,75
1700000005641088	14-069-030-00034-001	62000 PASTOS PERMANENTES DE 5 O MAS AÑOS-SIN VARIEDAD	S 418	9,50	1,32	1,32	1,32		1,32			1,32	1,32
1700000005641089	14-069-030-00033-001	62000 PASTOS PERMANENTES DE 5 O MAS AÑOS-SIN VARIEDAD	S 418	8,10	0,92	0,92	0,92		0,92			0,92	0,92
1700000005641093	14-069-030-00038-003	62000 PASTOS PERMANENTES DE 5 O MAS AÑOS-SIN VARIEDAD	S 418	12,20	10,29	10,29	10,29		10,29			10,29	10,29

INCIDENCIAS**INCIDENCIA DESCRIPCIÓN**

100407 Explotación solicitada no forma parte de ningún organismo de control autorizado para la producción ecológica en Andalucía o fecha de inscripción posterior al plazo establecido (Anexo I. Criterios de Subvencionabilidad. Orden 28 de marzo de 2023).
Explotación:ES140690000780 Especie:PORCINO
Explotación:ES140690000795 Especie:PORCINO

(1) Superficie declarada admisible ajustada con la superficie comprometida.
(2) Factor de penalización valorando el alcance para el tipo de compromiso.

Puede verificar la integridad de una copia de este documento mediante la lectura del código QR adjunto o mediante el acceso a la dirección <https://ws050.juntadeandalucia.es/verificarFirma> indicando el código de VERIFICACIÓN

FIRMADO POR

RAQUEL MARIA ESPIN CRESPO

17/12/2024

VERIFICACIÓN

Pk2jm6UYDU9J72AMTZUYRN3GET48NG

PÁG. 2639/9349



**Datos considerados para el Cálculo de la Carga Ganadera mínima y máxima del expediente**

Explotación	Especie	Inscrito en Sipea y Admisible	Ugm Calculada para CG Mínima	Ugm Calculada para CG Máxima
ES140690000780	BOVINA	SI	7,89	7,89
ES140690000780	PORCINO	NO	0,00	0,00
ES140690000795	BOVINA	SI	14,29	14,29
ES140690000795	PORCINO	NO	0,00	1,05
			22,18	23,23

Superficie determinada para Cálculo Carga Ganadera Mínima: 39,74 ha

Superficie determinada para Cálculo Carga Ganadera Máxima: 39,74 ha

Carga Ganadera Mínima Expediente: 0,56 ugm/ha

Carga Ganadera Máxima Expediente: 0,58 ugm/ha

Recintos Determinados para el Cálculo de Garga Ganadera Mínima

REF.	REFERENCIA SIGPAC	CULTIVO	DESCRIPCIÓN CULTIVO	S/R	SUP. RESUELTA (ha)
4756906	14-069-030-00028-00001	62000	PASTOS PERMANENTES DE 5 O MAS AÑOS-SIN VARIEDAD	S	0,71
4756908	14-069-030-00037-00001	62000	PASTOS PERMANENTES DE 5 O MAS AÑOS-SIN VARIEDAD	S	6,50
4756909	14-069-030-00035-00001	62000	PASTOS PERMANENTES DE 5 O MAS AÑOS-SIN VARIEDAD	S	0,23
4756914	14-069-030-00032-00001	62000	PASTOS PERMANENTES DE 5 O MAS AÑOS-SIN VARIEDAD	S	2,02
1700000005641086	14-069-010-00043-00002	62000	PASTOS PERMANENTES DE 5 O MAS AÑOS-SIN VARIEDAD	S	17,75
1700000005641088	14-069-030-00034-00001	62000	PASTOS PERMANENTES DE 5 O MAS AÑOS-SIN VARIEDAD	S	1,32
1700000005641089	14-069-030-00033-00001	62000	PASTOS PERMANENTES DE 5 O MAS AÑOS-SIN VARIEDAD	S	0,92
1700000005641093	14-069-030-00038-00003	62000	PASTOS PERMANENTES DE 5 O MAS AÑOS-SIN VARIEDAD	S	10,29

Recintos Determinados para el Cálculo de Garga Ganadera Máxima

REF.	REFERENCIA SIGPAC	CULTIVO	DESCRIPCIÓN CULTIVO	S/R	SUP. RESUELTA (ha)
4756906	14-069-030-00028-00001	62000	PASTOS PERMANENTES DE 5 O MAS AÑOS-SIN VARIEDAD	S	0,71
4756908	14-069-030-00037-00001	62000	PASTOS PERMANENTES DE 5 O MAS AÑOS-SIN VARIEDAD	S	6,50
4756909	14-069-030-00035-00001	62000	PASTOS PERMANENTES DE 5 O MAS AÑOS-SIN VARIEDAD	S	0,23
4756914	14-069-030-00032-00001	62000	PASTOS PERMANENTES DE 5 O MAS AÑOS-SIN VARIEDAD	S	2,02
1700000005641086	14-069-010-00043-00002	62000	PASTOS PERMANENTES DE 5 O MAS AÑOS-SIN VARIEDAD	S	17,75
1700000005641088	14-069-030-00034-00001	62000	PASTOS PERMANENTES DE 5 O MAS AÑOS-SIN VARIEDAD	S	1,32
1700000005641089	14-069-030-00033-00001	62000	PASTOS PERMANENTES DE 5 O MAS AÑOS-SIN VARIEDAD	S	0,92
1700000005641093	14-069-030-00038-00003	62000	PASTOS PERMANENTES DE 5 O MAS AÑOS-SIN VARIEDAD	S	10,29

Incidencias de carga ganadera**INCIDENCIA DESCRIPCIÓN**

- 452 Actividad agraria declarada en un recinto no compatible con el uso PA, PR o PS asignado en SIGPAC para ese recinto.
Ref:-1530568 Recinto:14-069-031-00076-00004 Cultivo:62000 PASTOS PERMANENTES DE 5 O MAS AÑOS-SIN VARIEDAD Secano USO ASIGNADO EN SIGPAC:PA
- 100407 Explotación solicitada no forma parte de ningún organismo de control autorizado para la producción ecológica en Andalucía o fecha de inscripción posterior al plazo establecido (Anexo I. Criterios de Subvencionabilidad. Orden 28 de marzo de 2023).
Explotación:ES140690000780 Especie:PORCINO
Explotación:ES140690000795 Especie:PORCINO

(1) Superficie declarada admisible ajustada con la superficie comprometida.
(2) Factor de penalización valorando el alcance para el tipo de compromiso.Puede verificar la integridad de una copia de este documento mediante la lectura del código QR adjunto o mediante el acceso a la dirección <https://ws050.juntadeandalucia.es/verificarFirma> indicando el código de VERIFICACIÓN

FIRMADO POR

RAQUEL MARIA ESPIN CRESPO

17/12/2024

VERIFICACIÓN

Pk2jm6UYDU9J72AMTZUYRN3GET48NG

PÁG. 2640/9349



**APELLIDOS Y NOMBRE / RAZÓN SOCIAL**

GUTIERREZ GUTIERREZ MIGUEL

NIF

***7574*

EXPEDIENTE

1213465

ANUALIDAD DE PAGO

1ª

IMPORTE POR ANUALIDAD

	2023	2024	2025	2026	2027
IMPORTE MÁXIMO SUBVENCIONABLE	7.288,60 €	7.288,60 €	6.231,01 €	6.073,84 €	6.073,84 €
IMPORTE MEDIO DE TRANSFERENCIA (€/ha)	107,92 €	107,92 €	92,26 €	89,93 €	89,93 €

RESUMEN DE UNIDADES

Cód	GRUPO DE PAGO	Sup. Dec. Admisible (ha)	Sup. Comprometida (ha)	Sup. ajustada compromiso (1) (ha)	% sobredec.	Sup. Resuelta (ha)	Importe Declarado	Importe Topado	Importe Resuelto	Importe tras sobredec.
418	PASTOS ASOCIADOS A GANADERÍA ECOLÓGICA	64,37		64,37	0,00	64,37	6.345,59	6.345,59	6.345,59	6.345,59
419	OLIVAR	3,21		3,17	0,00	3,17	943,01	943,01	943,01	943,01
TOTAL		67,58	67,54	67,54		67,54	7.288,60	7.288,60	7.288,60	7.288,60

APLICACIÓN DE REDUCCIONES Y PENALIZACIONES

GRUPO DE PAGO	Importe Calculado	Importe prereduc.	Criterios de subvencionabilidad y compromisos	Presentación tardía	Omisión declaración	Condicionabilidad	IMPORTE (Euros) RESUELTO
OLIVAR	943,01	943,01	0,00	0,00	0,00	0,00	943,01
PASTOS ASOCIADOS A GANADERÍA	6.345,59	6.345,59	0,00	0,00	0,00	0,00	6.345,59
TOTAL	7.288,60	7.288,60					7.288,60

RESUMEN DE PAGOS

	RESUELTO	FEADER	MAPA	CAPADR
OLIVAR - Pago realizado	943,01 €	801,56 €	92,51 €	48,94 €
PASTOS ASOCIADOS A GANADERÍA ECOLÓGICA - Pago realizado	6.345,59 €	5.393,75 €	622,50 €	329,34 €
TOTAL	7.288,60 €	6.195,31 €	715,01 €	378,28 €

(1) Superficie declarada admisible ajustada con la superficie comprometida.
(2) Factor de penalización valorando el alcance para el tipo de compromiso.

Puede verificar la integridad de una copia de este documento mediante la lectura del código QR adjunto o mediante el acceso a la dirección <https://ws050.juntadeandalucia.es/verificarFirma> indicando el código de VERIFICACIÓN

FIRMADO POR

RAQUEL MARIA ESPIN CRESPO

17/12/2024

VERIFICACIÓN

Pk2jm6UYDU9J72AMTZUYRN3GET48NG

PÁG. 2641/9349



**RECINTOS RESUELTOS**

REF.	REFERENCIA SIGPAC	CULTIVO DESCRIPCIÓN CULTIVO	S/R	G.PAGO	PEND. MEDIA (%)	SUP. DEC. ADMISIBLE (ha)	SUP. COMPROM. (ha)	SUP. AJUSTADA COMPR.(1) (ha)	SUP. CONV. SIGPAC (ha)	SUP. CERTIF. (ha)	SUP. CAMPO (ha)	SUP. CAMPO DETER. CULT. DECLARADO (ha)	SUP. DEC. REDUCIDA (ha)	SUP. RESUELTA (ha)
-31472	14-069-052-00033-014	62000 PASTOS PERMANENTES DE 5 O MAS AÑOS-SIN VARIEDAD	S	418	39,50	0,01	0,01	0,01		0,01			0,01	0,01
-31471	14-069-052-00032-017	62000 PASTOS PERMANENTES DE 5 O MAS AÑOS-SIN VARIEDAD	S	418	32,10	0,08	0,08	0,08		0,32			0,08	0,08
-31469	14-069-052-00032-015	62000 PASTOS PERMANENTES DE 5 O MAS AÑOS-SIN VARIEDAD	S	418	39,10	0,15	0,15	0,15		0,15			0,15	0,15
4230980	14-026-004-00011-001	62000 PASTOS PERMANENTES DE 5 O MAS AÑOS-SIN VARIEDAD	S	418	5,70	0,06	0,06	0,06		0,06			0,06	0,06
4230981	14-026-004-00009-001	62000 PASTOS PERMANENTES DE 5 O MAS AÑOS-SIN VARIEDAD	S	418	3,10	0,04	0,04	0,04		0,04			0,04	0,04
4230987	14-026-004-00007-003	62000 PASTOS PERMANENTES DE 5 O MAS AÑOS-SIN VARIEDAD	S	418	15,10	11,93	11,93	11,93		11,93			11,93	11,93
4231011	14-026-004-00006-004	62000 PASTOS PERMANENTES DE 5 O MAS AÑOS-SIN VARIEDAD	S	418	21,80	2,48	2,48	2,48		2,48			2,48	2,48
4231012	14-026-004-00006-005	62000 PASTOS PERMANENTES DE 5 O MAS AÑOS-SIN VARIEDAD	S	418	10,30	9,40	9,40	9,40		9,40			9,40	9,40
4231017	14-026-004-00012-002	62000 PASTOS PERMANENTES DE 5 O MAS AÑOS-SIN VARIEDAD	S	418	9,30	5,40	5,40	5,40		5,40			5,40	5,40
4231021	14-026-004-00002-001	62000 PASTOS PERMANENTES DE 5 O MAS AÑOS-SIN VARIEDAD	S	418	15,70	34,82	34,82	34,82		34,82			34,82	34,82
-1478921	14-069-052-00032-013	101138 OLIVAR-HOJIBLANCA	S	419	23,40	0,01	0,01	0,01		0,02			0,01	0,01
4230986	14-026-004-00007-002	101138 OLIVAR-HOJIBLANCA	S	419	20,80	0,27	0,27	0,27		0,27			0,27	0,27
4230988	14-026-004-00007-004	101138 OLIVAR-HOJIBLANCA	S	419	20,80	0,04	0,04	0,04		0,04			0,04	0,04
4230989	14-026-004-00007-009	101138 OLIVAR-HOJIBLANCA	S	419	12,20	0,05	0,05	0,05		0,05			0,05	0,05
4230990	14-026-004-00007-010	101138 OLIVAR-HOJIBLANCA	S	419	10,80	0,05	0,05	0,05		0,05			0,05	0,05
4230991	14-026-004-00007-011	101138 OLIVAR-HOJIBLANCA	S	419	17,10	0,03	0,03	0,03		0,03			0,03	0,03
4230992	14-026-004-00007-012	101138 OLIVAR-HOJIBLANCA	S	419	16,60	0,10	0,10	0,10		0,10			0,10	0,10
4230993	14-026-004-00007-013	101138 OLIVAR-HOJIBLANCA	S	419	7,60	0,05	0,05	0,05		0,05			0,05	0,05
4230994	14-026-004-00007-015	101138 OLIVAR-HOJIBLANCA	S	419	11,90	0,04	0,04	0,04		0,04			0,04	0,04
4230995	14-026-004-00007-017	101138 OLIVAR-HOJIBLANCA	S	419	35,90	0,02	0,02	0,02		0,02			0,02	0,02
4230996	14-026-004-00007-018	101138 OLIVAR-HOJIBLANCA	S	419	14,70	0,07	0,07	0,07		0,07			0,07	0,07
4230997	14-026-004-00007-019	101138 OLIVAR-HOJIBLANCA	S	419	14,40	0,03	0,03	0,03		0,03			0,03	0,03
4230998	14-026-004-00007-021	101138 OLIVAR-HOJIBLANCA	S	419	12,30	0,07	0,03	0,03		0,03			0,03	0,03
4230999	14-026-004-00007-022	101138 OLIVAR-HOJIBLANCA	S	419	18,10	0,03	0,03	0,03		0,03			0,03	0,03
4231000	14-026-004-00007-024	101138 OLIVAR-HOJIBLANCA	S	419	17,10	0,10	0,10	0,10		0,10			0,10	0,10
4231001	14-026-004-00007-025	101138 OLIVAR-HOJIBLANCA	S	419	13,80	0,04	0,04	0,04		0,04			0,04	0,04
4231002	14-026-004-00007-026	101138 OLIVAR-HOJIBLANCA	S	419	20,00	0,01	0,01	0,01		0,01			0,01	0,01
4231003	14-026-004-00007-027	101138 OLIVAR-HOJIBLANCA	S	419	21,90	0,04	0,04	0,04		0,04			0,04	0,04
4231004	14-026-004-00007-028	101138 OLIVAR-HOJIBLANCA	S	419	21,60	0,01	0,01	0,01		0,01			0,01	0,01
4231009	14-026-004-00006-001	101138 OLIVAR-HOJIBLANCA	S	419	13,40	1,52	1,52	1,52		1,52			1,52	1,52
4231010	14-026-004-00006-003	101138 OLIVAR-HOJIBLANCA	S	419	18,20	0,09	0,09	0,09		0,09			0,09	0,09
4231022	14-026-004-00002-004	101138 OLIVAR-HOJIBLANCA	S	419	18,80	0,15	0,15	0,15		0,15			0,15	0,15
4231023	14-026-004-00002-005	101138 OLIVAR-HOJIBLANCA	S	419	16,40	0,39	0,39	0,39		0,39			0,39	0,39

INCIDENCIAS**INCIDENCIA DESCRIPCIÓN**

- 100407 Explotación solicitada no forma parte de ningún organismo de control autorizado para la producción ecológica en Andalucía o fecha de inscripción posterior al plazo establecido (Anexo I. Criterios de Subvencionabilidad. Orden 28 de marzo de 2023).
Explotación:ES140010000021 Especie:PORCINO
Explotación:ES140260000086 Especie:PORCINO
Explotación:ES140690000715 Especie:PORCINO
- 100421 Recinto declarado por error para una operación de la 6503, que se ha corregido de oficio marcando la operación correcta, de acuerdo con la fecha de inscripción del recinto en la producción ecológica.
Ref:4231021 Recinto:14-026-004-00002-00001 Cultivo:62000 PASTOS PERMANENTES DE 5 O MAS AÑOS-SIN VARIEDAD Secano
Ref:4231011 Recinto:14-026-004-00006-00004 Cultivo:62000 PASTOS PERMANENTES DE 5 O MAS AÑOS-SIN VARIEDAD Secano
Ref:4231012 Recinto:14-026-004-00006-00005 Cultivo:62000 PASTOS PERMANENTES DE 5 O MAS AÑOS-SIN VARIEDAD Secano
Ref:4230987 Recinto:14-026-004-00007-00003 Cultivo:62000 PASTOS PERMANENTES DE 5 O MAS AÑOS-SIN VARIEDAD Secano
Ref:4230981 Recinto:14-026-004-00009-00001 Cultivo:62000 PASTOS PERMANENTES DE 5 O MAS AÑOS-SIN VARIEDAD Secano
Ref:4230980 Recinto:14-026-004-00011-00001 Cultivo:62000 PASTOS PERMANENTES DE 5 O MAS AÑOS-SIN VARIEDAD Secano
Ref:4231017 Recinto:14-026-004-00012-00002 Cultivo:62000 PASTOS PERMANENTES DE 5 O MAS AÑOS-SIN VARIEDAD Secano
Ref:-31469 Recinto:14-069-052-00032-00015 Cultivo:62000 PASTOS PERMANENTES DE 5 O MAS AÑOS-SIN VARIEDAD Secano
Ref:-31470 Recinto:14-069-052-00032-00016 Cultivo:62000 PASTOS PERMANENTES DE 5 O MAS AÑOS-SIN VARIEDAD Secano
Ref:-31471 Recinto:14-069-052-00032-00017 Cultivo:62000 PASTOS PERMANENTES DE 5 O MAS AÑOS-SIN VARIEDAD Secano
Ref:-31472 Recinto:14-069-052-00033-00014 Cultivo:62000 PASTOS PERMANENTES DE 5 O MAS AÑOS-SIN VARIEDAD Secano
- 100424 Solicita recinto que no está comprometido para la operación.
Ref:-31470 Recinto:14-069-052-00032-00016 Cultivo:62000 PASTOS PERMANENTES DE 5 O MAS AÑOS-SIN VARIEDAD Secano

Datos considerados para el Cálculo de la Carga Ganadera mínima y máxima del expediente

Explotación	Especie	Inscrito en Sipea y Admisible	Ugm Calculada para CG Mínima	Ugm Calculada para CG Máxima
ES140010000021	BOVINA	SI	24,18	24,18

(1) Superficie declarada admisible ajustada con la superficie comprometida.
(2) Factor de penalización valorando el alcance para el tipo de compromiso.

Puede verificar la integridad de una copia de este documento mediante la lectura del código QR adjunto o mediante el acceso a la dirección <https://ws050.juntadeandalucia.es/verificarFirma> indicando el código de VERIFICACIÓN

FIRMADO POR

RAQUEL MARIA ESPIN CRESPO

17/12/2024

VERIFICACIÓN

Pk2jm6UYDU9J72AMTZUYRN3GET48NG

PÁG. 2642/9349



**Datos considerados para el Cálculo de la Carga Ganadera mínima y máxima del expediente**

Explotación	Especie	Inscrito en Sipea y Admisible	Ugm Calculada para CG Mínima	Ugm Calculada para CG Máxima
ES140010000021	PORCINO	NO	0,00	0,94
ES140260000086	BOVINA	SI	28,94	28,94
ES140260000086	PORCINO	NO	0,00	2,53
ES140540000801	OVINA	SI	0,08	0,08
ES140690000715	BOVINA	SI	11,67	11,67
ES140690000715	PORCINO	NO	0,00	0,94
ES140690000925	BOVINA	SI	1,70	1,70
			66,57	70,98

Superficie determinada para Cálculo Carga Ganadera Mínima: 158,46 ha

Superficie determinada para Cálculo Carga Ganadera Máxima: 158,46 ha

Carga Ganadera Mínima Expediente: 0,42 ugm/ha

Carga Ganadera Máxima Expediente: 0,45 ugm/ha

Recintos Determinados para el Cálculo de Carga Ganadera Mínima

REF.	REFERENCIA SIGPAC	CULTIVO	DESCRIPCIÓN CULTIVO	S/R	SUP. RESUELTA (ha)
-33857	14-069-051-00042-00008	62000	PASTOS PERMANENTES DE 5 O MAS AÑOS-SIN VARIEDAD	S	0,09
-31472	14-069-052-00033-00014	62000	PASTOS PERMANENTES DE 5 O MAS AÑOS-SIN VARIEDAD	S	0,01
-31471	14-069-052-00032-00017	62000	PASTOS PERMANENTES DE 5 O MAS AÑOS-SIN VARIEDAD	S	0,08
-31469	14-069-052-00032-00015	62000	PASTOS PERMANENTES DE 5 O MAS AÑOS-SIN VARIEDAD	S	0,15
-31465	14-054-060-00062-00008	62000	PASTOS PERMANENTES DE 5 O MAS AÑOS-SIN VARIEDAD	S	0,01
-31464	14-054-060-00061-00007	62000	PASTOS PERMANENTES DE 5 O MAS AÑOS-SIN VARIEDAD	S	0,07
4230980	14-026-004-00011-00001	62000	PASTOS PERMANENTES DE 5 O MAS AÑOS-SIN VARIEDAD	S	0,06
4230981	14-026-004-00009-00001	62000	PASTOS PERMANENTES DE 5 O MAS AÑOS-SIN VARIEDAD	S	0,04
4230987	14-026-004-00007-00003	62000	PASTOS PERMANENTES DE 5 O MAS AÑOS-SIN VARIEDAD	S	11,93
4231011	14-026-004-00006-00004	62000	PASTOS PERMANENTES DE 5 O MAS AÑOS-SIN VARIEDAD	S	2,48
4231012	14-026-004-00006-00005	62000	PASTOS PERMANENTES DE 5 O MAS AÑOS-SIN VARIEDAD	S	9,40
4231017	14-026-004-00012-00002	62000	PASTOS PERMANENTES DE 5 O MAS AÑOS-SIN VARIEDAD	S	5,40
4231021	14-026-004-00002-00001	62000	PASTOS PERMANENTES DE 5 O MAS AÑOS-SIN VARIEDAD	S	34,82
1700000006310831	14-001-001-00017-00001	62000	PASTOS PERMANENTES DE 5 O MAS AÑOS-SIN VARIEDAD	S	7,52
1700000006310832	14-054-060-00061-00004	63000	PASTOS DE MENOS DE 5 AÑOS-SIN VARIEDAD	S	0,18
1700000006310837	14-069-051-00042-00012	62000	PASTOS PERMANENTES DE 5 O MAS AÑOS-SIN VARIEDAD	S	1,13
1700000006310838	14-069-052-00033-00006	62000	PASTOS PERMANENTES DE 5 O MAS AÑOS-SIN VARIEDAD	S	0,04
1700000006310839	14-054-060-00063-00003	62000	PASTOS PERMANENTES DE 5 O MAS AÑOS-SIN VARIEDAD	S	0,45
1700000006310841	14-054-060-00062-00004	62000	PASTOS PERMANENTES DE 5 O MAS AÑOS-SIN VARIEDAD	S	0,04
1700000006310843	14-069-052-00033-00005	62000	PASTOS PERMANENTES DE 5 O MAS AÑOS-SIN VARIEDAD	S	0,03
1700000006310845	14-069-052-00033-00007	62000	PASTOS PERMANENTES DE 5 O MAS AÑOS-SIN VARIEDAD	S	0,05
1700000006310849	14-069-051-00042-00009	62000	PASTOS PERMANENTES DE 5 O MAS AÑOS-SIN VARIEDAD	S	0,75
1700000006310854	14-069-052-00033-00009	62000	PASTOS PERMANENTES DE 5 O MAS AÑOS-SIN VARIEDAD	S	2,28
1700000006310857	14-069-052-00033-00001	62000	PASTOS PERMANENTES DE 5 O MAS AÑOS-SIN VARIEDAD	S	3,12
1700000006310859	14-001-027-00038-00005	63000	PASTOS DE MENOS DE 5 AÑOS-SIN VARIEDAD	S	0,20
1700000006310860	14-001-027-00020-00002	62000	PASTOS PERMANENTES DE 5 O MAS AÑOS-SIN	S	7,16

(1) Superficie declarada admisible ajustada con la superficie comprometida.
(2) Factor de penalización valorando el alcance para el tipo de compromiso.Puede verificar la integridad de una copia de este documento mediante la lectura del código QR adjunto o mediante el acceso a la dirección <https://ws050.juntadeandalucia.es/verificarFirma> indicando el código de VERIFICACIÓN

FIRMADO POR

RAQUEL MARIA ESPIN CRESPO

17/12/2024

VERIFICACIÓN

Pk2jm6UYDU9J72AMTZUYRN3GET48NG

PÁG. 2643/9349



**Datos considerados para el Cálculo de la Carga Ganadera mínima y máxima del expediente****Recintos Determinados para el Cálculo de Garga Ganadera Mínima**

REF.	REFERENCIA SIGPAC	CULTIVO	DESCRIPCIÓN CULTIVO	SUP.	
				S/R	RESUELTA (ha)
170000006310861	14-069-051-00042-00006	62000	PASTOS PERMANENTES DE 5 O MAS AÑOS-SIN VARIEDAD	S	2,20
170000006310862	14-001-027-00038-00001	62000	PASTOS PERMANENTES DE 5 O MAS AÑOS-SIN VARIEDAD	S	29,22
170000006310863	14-001-027-00038-00006	62000	PASTOS PERMANENTES DE 5 O MAS AÑOS-SIN VARIEDAD	S	2,61
170000006310864	14-069-052-00032-00001	62000	PASTOS PERMANENTES DE 5 O MAS AÑOS-SIN VARIEDAD	S	22,26
170000006310865	14-069-052-00033-00012	62000	PASTOS PERMANENTES DE 5 O MAS AÑOS-SIN VARIEDAD	S	0,02
170000006310866	14-054-060-00061-00003	62000	PASTOS PERMANENTES DE 5 O MAS AÑOS-SIN VARIEDAD	S	0,04
170000006310868	14-001-027-00009-00004	62000	PASTOS PERMANENTES DE 5 O MAS AÑOS-SIN VARIEDAD	S	6,93
170000006310872	14-001-027-00011-00001	62000	PASTOS PERMANENTES DE 5 O MAS AÑOS-SIN VARIEDAD	S	7,05
170000006310876	14-069-052-00033-00010	62000	PASTOS PERMANENTES DE 5 O MAS AÑOS-SIN VARIEDAD	S	0,15
170000006310878	14-069-052-00033-00011	62000	PASTOS PERMANENTES DE 5 O MAS AÑOS-SIN VARIEDAD	S	0,01
170000006310882	14-069-052-00033-00004	62000	PASTOS PERMANENTES DE 5 O MAS AÑOS-SIN VARIEDAD	S	0,01
170000006310883	14-069-052-00032-00004	62000	PASTOS PERMANENTES DE 5 O MAS AÑOS-SIN VARIEDAD	S	0,47

Recintos Determinados para el Cálculo de Garga Ganadera Máxima

REF.	REFERENCIA SIGPAC	CULTIVO	DESCRIPCIÓN CULTIVO	SUP.	
				S/R	RESUELTA (ha)
-33857	14-069-051-00042-00008	62000	PASTOS PERMANENTES DE 5 O MAS AÑOS-SIN VARIEDAD	S	0,09
-31472	14-069-052-00033-00014	62000	PASTOS PERMANENTES DE 5 O MAS AÑOS-SIN VARIEDAD	S	0,01
-31471	14-069-052-00032-00017	62000	PASTOS PERMANENTES DE 5 O MAS AÑOS-SIN VARIEDAD	S	0,08
-31470	14-069-052-00032-00016	62000	PASTOS PERMANENTES DE 5 O MAS AÑOS-SIN VARIEDAD	S	0,00
-31469	14-069-052-00032-00015	62000	PASTOS PERMANENTES DE 5 O MAS AÑOS-SIN VARIEDAD	S	0,15
-31465	14-054-060-00062-00008	62000	PASTOS PERMANENTES DE 5 O MAS AÑOS-SIN VARIEDAD	S	0,01
-31464	14-054-060-00061-00007	62000	PASTOS PERMANENTES DE 5 O MAS AÑOS-SIN VARIEDAD	S	0,07
4230980	14-026-004-00011-00001	62000	PASTOS PERMANENTES DE 5 O MAS AÑOS-SIN VARIEDAD	S	0,06
4230981	14-026-004-00009-00001	62000	PASTOS PERMANENTES DE 5 O MAS AÑOS-SIN VARIEDAD	S	0,04
4230987	14-026-004-00007-00003	62000	PASTOS PERMANENTES DE 5 O MAS AÑOS-SIN VARIEDAD	S	11,93
4231011	14-026-004-00006-00004	62000	PASTOS PERMANENTES DE 5 O MAS AÑOS-SIN VARIEDAD	S	2,48
4231012	14-026-004-00006-00005	62000	PASTOS PERMANENTES DE 5 O MAS AÑOS-SIN VARIEDAD	S	9,40
4231017	14-026-004-00012-00002	62000	PASTOS PERMANENTES DE 5 O MAS AÑOS-SIN VARIEDAD	S	5,40
4231021	14-026-004-00002-00001	62000	PASTOS PERMANENTES DE 5 O MAS AÑOS-SIN VARIEDAD	S	34,82
170000006310831	14-001-001-00017-00001	62000	PASTOS PERMANENTES DE 5 O MAS AÑOS-SIN VARIEDAD	S	7,52
170000006310832	14-054-060-00061-00004	63000	PASTOS DE MENOS DE 5 AÑOS-SIN VARIEDAD	S	0,18
170000006310837	14-069-051-00042-00012	62000	PASTOS PERMANENTES DE 5 O MAS AÑOS-SIN VARIEDAD	S	1,13
170000006310838	14-069-052-00033-00006	62000	PASTOS PERMANENTES DE 5 O MAS AÑOS-SIN VARIEDAD	S	0,04
170000006310839	14-054-060-00063-00003	62000	PASTOS PERMANENTES DE 5 O MAS AÑOS-SIN VARIEDAD	S	0,45
170000006310841	14-054-060-00062-00004	62000	PASTOS PERMANENTES DE 5 O MAS AÑOS-SIN VARIEDAD	S	0,04
170000006310843	14-069-052-00033-00005	62000	PASTOS PERMANENTES DE 5 O MAS AÑOS-SIN VARIEDAD	S	0,03

(1) Superficie declarada admisible ajustada con la superficie comprometida.
(2) Factor de penalización valorando el alcance para el tipo de compromiso.

Puede verificar la integridad de una copia de este documento mediante la lectura del código QR adjunto o mediante el acceso a la dirección <https://ws050.juntadeandalucia.es/verificarFirma> indicando el código de VERIFICACIÓN

FIRMADO POR

RAQUEL MARIA ESPIN CRESPO

17/12/2024

VERIFICACIÓN

Pk2jm6UYDU9J72AMTZUYRN3GET48NG

PÁG. 2644/9349



**Datos considerados para el Cálculo de la Carga Ganadera mínima y máxima del expediente****Recintos Determinados para el Cálculo de Garga Ganadera Máxima**

REF.	REFERENCIA SIGPAC	CULTIVO	DESCRIPCIÓN CULTIVO	SUP.	
				S/R	RESUELTA (ha)
1700000006310845	14-069-052-00033-00007	62000	PASTOS PERMANENTES DE 5 O MAS AÑOS-SIN VARIEDAD	S	0,05
1700000006310849	14-069-051-00042-00009	62000	PASTOS PERMANENTES DE 5 O MAS AÑOS-SIN VARIEDAD	S	0,75
1700000006310854	14-069-052-00033-00009	62000	PASTOS PERMANENTES DE 5 O MAS AÑOS-SIN VARIEDAD	S	2,28
1700000006310857	14-069-052-00033-00001	62000	PASTOS PERMANENTES DE 5 O MAS AÑOS-SIN VARIEDAD	S	3,12
1700000006310859	14-001-027-00038-00005	63000	PASTOS DE MENOS DE 5 AÑOS-SIN VARIEDAD	S	0,20
1700000006310860	14-001-027-00020-00002	62000	PASTOS PERMANENTES DE 5 O MAS AÑOS-SIN VARIEDAD	S	7,16
1700000006310861	14-069-051-00042-00006	62000	PASTOS PERMANENTES DE 5 O MAS AÑOS-SIN VARIEDAD	S	2,20
1700000006310862	14-001-027-00038-00001	62000	PASTOS PERMANENTES DE 5 O MAS AÑOS-SIN VARIEDAD	S	29,22
1700000006310863	14-001-027-00038-00006	62000	PASTOS PERMANENTES DE 5 O MAS AÑOS-SIN VARIEDAD	S	2,61
1700000006310864	14-069-052-00033-00001	62000	PASTOS PERMANENTES DE 5 O MAS AÑOS-SIN VARIEDAD	S	22,26
1700000006310865	14-069-052-00033-00012	62000	PASTOS PERMANENTES DE 5 O MAS AÑOS-SIN VARIEDAD	S	0,02
1700000006310866	14-054-060-00061-00003	62000	PASTOS PERMANENTES DE 5 O MAS AÑOS-SIN VARIEDAD	S	0,04
1700000006310868	14-001-027-00009-00004	62000	PASTOS PERMANENTES DE 5 O MAS AÑOS-SIN VARIEDAD	S	6,93
1700000006310872	14-001-027-00011-00001	62000	PASTOS PERMANENTES DE 5 O MAS AÑOS-SIN VARIEDAD	S	7,05
1700000006310876	14-069-052-00033-00010	62000	PASTOS PERMANENTES DE 5 O MAS AÑOS-SIN VARIEDAD	S	0,15
1700000006310878	14-069-052-00033-00011	62000	PASTOS PERMANENTES DE 5 O MAS AÑOS-SIN VARIEDAD	S	0,01
1700000006310882	14-069-052-00033-00004	62000	PASTOS PERMANENTES DE 5 O MAS AÑOS-SIN VARIEDAD	S	0,01
1700000006310883	14-069-052-00032-00004	62000	PASTOS PERMANENTES DE 5 O MAS AÑOS-SIN VARIEDAD	S	0,47

Incidencias de carga ganadera**INCIDENCIA DESCRIPCIÓN**

4272	Verifica que las líneas de declaración de las Solicitudes Únicas no tienen solapes con la capa de Retroactividad Gráfica (ambas de la misma campaña) a nivel de expediente/línea de declaración gráfica de la solicitud. Ref:1700000006310865 Recinto:14-069-052-00033-00012 Cultivo: - Agregado de la referencia del recinto.:0 Zona de la referencia del recinto.:0 Superficie solapada.:0,02 Id. Incid.:5083676 Ref:1700000006310872 Recinto:14-001-027-00011-00001 Cultivo: - Agregado de la referencia del recinto.:0 Zona de la referencia del recinto.:0 Superficie solapada.:0,02 Id. Incid.:5083677
100407	Explotación solicitada no forma parte de ningún organismo de control autorizado para la producción ecológica en Andalucía o fecha de inscripción posterior al plazo establecido (Anexo I. Criterios de Subvencionabilidad. Orden 28 de marzo de 2023). Explotación:ES140010000021 Especie:PORCINO Explotación:ES140260000086 Especie:PORCINO Explotación:ES1406900000715 Especie:PORCINO

(1) Superficie declarada admisible ajustada con la superficie comprometida.
(2) Factor de penalización valorando el alcance para el tipo de compromiso.

Puede verificar la integridad de una copia de este documento mediante la lectura del código QR adjunto o mediante el acceso a la dirección <https://ws050.juntadeandalucia.es/verificarFirma> indicando el código de VERIFICACIÓN

FIRMADO POR

RAQUEL MARIA ESPIN CRESPO

17/12/2024

VERIFICACIÓN

Pk2jm6UYDU9J72AMTZUYRN3GET48NG

PÁG. 2645/9349



**APELLIDOS Y NOMBRE / RAZÓN SOCIAL**

GUTIÉRREZ HIGUERA MARÍA LUNA

NIF

****1237*

EXPEDIENTE

1263382

ANUALIDAD DE PAGO

1ª

IMPORTES POR ANUALIDAD

	2023	2024	2025	2026	2027
IMPORTE MÁXIMO SUBVENCIONABLE	6.117,87 €	6.117,87 €	5.098,23 €	5.098,23 €	5.098,23 €
IMPORTE MEDIO DE TRANSFERENCIA (€/ha)	98,58 €	98,58 €	82,15 €	82,15 €	82,15 €

RESUMEN DE UNIDADES

Cód	GRUPO DE PAGO	Sup. Dec. Admisible (ha)	Sup. Comprometida (ha)	Sup. ajustada compromiso (1) (ha)	% sobredec.	Sup. Resuelta (ha)	Importe Declarado	Importe Topado	Importe Resuelto	Importe tras sobredec.
418	PASTOS ASOCIADOS A GANADERÍA ECOLÓGICA	62,06		62,06	0,00	62,06	6.117,87	6.117,87	6.117,87	6.117,87
TOTAL		62,06	62,06	62,06		62,06	6.117,87	6.117,87	6.117,87	6.117,87

APLICACIÓN DE REDUCCIONES Y PENALIZACIONES

GRUPO DE PAGO	Importe Calculado	Importe prereduc.	Criterios de subvencionabilidad y compromisos	Presentación tardía	Omisión declaración	Condicionidad	IMPORTE (Euros) RESUELTO
PASTOS ASOCIADOS A GANADERÍA	6.117,87	6.117,87	0,00	0,00	0,00	0,00	6.117,87
TOTAL	6.117,87	6.117,87					6.117,87

RESUMEN DE PAGOS**IMPORTE (Euros)**

	RESUELTO	FEADER	MAPA	CAPADR
PASTOS ASOCIADOS A GANADERÍA ECOLÓGICA - Pago realizado	6.117,87 €	5.200,19 €	600,16 €	317,52 €

RECINTOS RESUELTOS

REE	REFERENCIA SIGPAC	CULTIVO DESCRIPCIÓN CULTIVO	S/R G.PAGO	PEND. MEDIA (%)	SUP. DEC. ADMISIBLE (ha)	SUP. COMPROM. (ha)	SUP. AJUSTADA COMPROM. (1) (ha)	SUP. CONV. SIGPAC (ha)	SUP. CERTIF. (ha)	SUP. CAMPO (ha)	SUP. CAMPO DETER. CULT. DECLARADO (ha)	SUP. DEC. REDUCIDA (ha)	SUP. RESUELTA (ha)
1700000002293307	14-069-064-00016-002	62000 PASTOS PERMANENTES DE 5 O MAS AÑOS-SIN VARIEDAD	S 418	4,40	5,88	5,88	5,88		5,88			5,88	5,88
1700000002293308	14-069-065-00006-001	62000 PASTOS PERMANENTES DE 5 O MAS AÑOS-SIN VARIEDAD	S 418	7,50	25,62	25,62	25,62		25,62			25,62	25,62
1700000005334669	14-069-064-00018-001	62000 PASTOS PERMANENTES DE 5 O MAS AÑOS-SIN VARIEDAD	S 418	5,00	21,38	21,38	21,38		21,38			21,38	21,38
1700000005334670	14-069-064-00017-003	62000 PASTOS PERMANENTES DE 5 O MAS AÑOS-SIN VARIEDAD	S 418	5,00	3,07	3,07	3,07		3,07			3,07	3,07
1700000005334671	14-069-066-00011-001	62000 PASTOS PERMANENTES DE 5 O MAS AÑOS-SIN VARIEDAD	S 418	5,90	6,11	6,11	6,11		6,11			6,11	6,11

INCIDENCIAS**INCIDENCIA DESCRIPCIÓN**

- 100407 Explotación solicitada no forma parte de ningún organismo de control autorizado para la producción ecológica en Andalucía o fecha de inscripción posterior al plazo establecido (Anexo I. Criterios de Subvencionabilidad. Orden 28 de marzo de 2023).
Explotación:ES140690000204 Especie:BOVINA
Explotación:ES140690000204 Especie:PORCINO
Explotación:ES140690000455 Especie:BOVINA
Explotación:ES140690000687 Especie:PORCINO

(1) Superficie declarada admisible ajustada con la superficie comprometida.
(2) Factor de penalización valorando el alcance para el tipo de compromiso.

Puede verificar la integridad de una copia de este documento mediante la lectura del código QR adjunto o mediante el acceso a la dirección <https://ws050.juntadeandalucia.es/verificarFirma> indicando el código de VERIFICACIÓN

FIRMADO POR

RAQUEL MARIA ESPIN CRESPO

17/12/2024

VERIFICACIÓN

Pk2jm6UYDU9J72AMTZUYRN3GET48NG

PÁG. 2646/9349



**Datos considerados para el Cálculo de la Carga Ganadera mínima y máxima del expediente**

Explotación	Especie	Inscrito en Sipea y Admisible	Ugm Calculada para CG Mínima	Ugm Calculada para CG Máxima
ES140690000204	BOVINA	NO	0,00	27,65
ES140690000204	PORCINO	NO	0,00	25,26
ES140690000455	BOVINA	NO	0,00	6,15
ES140690000687	BOVINA	SI	27,92	27,92
ES140690000687	PORCINO	NO	0,00	15,22
			27,92	102,20

Superficie determinada para Cálculo Carga Ganadera Mínima: 62,06 ha

Superficie determinada para Cálculo Carga Ganadera Máxima: 116,68 ha

Carga Ganadera Mínima Expediente: 0,45 ugm/ha

Carga Ganadera Máxima Expediente: 0,88 ugm/ha

Recintos Determinados para el Cálculo de Garga Ganadera Mínima

REF.	REFERENCIA SIGPAC	CULTIVO	DESCRIPCIÓN CULTIVO	S/R	SUP. RESUELTA (ha)
1700000002293307	14-069-064-00016-00002	62000	PASTOS PERMANENTES DE 5 O MAS AÑOS-SIN VARIEDAD	S	5,88
1700000002293308	14-069-065-00006-00001	62000	PASTOS PERMANENTES DE 5 O MAS AÑOS-SIN VARIEDAD	S	25,62
1700000005334669	14-069-064-00018-00001	62000	PASTOS PERMANENTES DE 5 O MAS AÑOS-SIN VARIEDAD	S	21,38
1700000005334670	14-069-064-00017-00003	62000	PASTOS PERMANENTES DE 5 O MAS AÑOS-SIN VARIEDAD	S	3,07
1700000005334671	14-069-066-00011-00001	62000	PASTOS PERMANENTES DE 5 O MAS AÑOS-SIN VARIEDAD	S	6,11

Recintos Determinados para el Cálculo de Garga Ganadera Máxima

REF.	REFERENCIA SIGPAC	CULTIVO	DESCRIPCIÓN CULTIVO	S/R	SUP. RESUELTA (ha)
1700000002293307	14-069-064-00016-00002	62000	PASTOS PERMANENTES DE 5 O MAS AÑOS-SIN VARIEDAD	S	5,88
1700000002293308	14-069-065-00006-00001	62000	PASTOS PERMANENTES DE 5 O MAS AÑOS-SIN VARIEDAD	S	25,62
1700000005334661	14-069-018-00070-00002	62000	PASTOS PERMANENTES DE 5 O MAS AÑOS-SIN VARIEDAD	S	7,79
1700000005334662	14-069-033-00005-00001	62000	PASTOS PERMANENTES DE 5 O MAS AÑOS-SIN VARIEDAD	S	9,43
1700000005334663	14-069-033-00006-00002	62000	PASTOS PERMANENTES DE 5 O MAS AÑOS-SIN VARIEDAD	S	9,42
1700000005334664	14-069-033-00006-00004	62000	PASTOS PERMANENTES DE 5 O MAS AÑOS-SIN VARIEDAD	S	2,95
1700000005334665	14-069-033-00007-00002	62000	PASTOS PERMANENTES DE 5 O MAS AÑOS-SIN VARIEDAD	S	3,55
1700000005334666	14-069-033-00008-00002	62000	PASTOS PERMANENTES DE 5 O MAS AÑOS-SIN VARIEDAD	S	3,21
1700000005334667	14-069-033-00014-00001	62000	PASTOS PERMANENTES DE 5 O MAS AÑOS-SIN VARIEDAD	S	16,41
1700000005334668	14-069-033-00009-00001	62000	PASTOS PERMANENTES DE 5 O MAS AÑOS-SIN VARIEDAD	S	1,86
1700000005334669	14-069-064-00018-00001	62000	PASTOS PERMANENTES DE 5 O MAS AÑOS-SIN VARIEDAD	S	21,38
1700000005334670	14-069-064-00017-00003	62000	PASTOS PERMANENTES DE 5 O MAS AÑOS-SIN VARIEDAD	S	3,07
1700000005334671	14-069-066-00011-00001	62000	PASTOS PERMANENTES DE 5 O MAS AÑOS-SIN VARIEDAD	S	6,11

Incidencias de carga ganadera**INCIDENCIA DESCRIPCIÓN**

100407	Explotación solicitada no forma parte de ningún organismo de control autorizado para la producción ecológica en Andalucía o fecha de inscripción posterior al plazo establecido (Anexo I. Criterios de Subvencionabilidad. Orden 28 de marzo de 2023). Explotación:ES140690000204 Especie:PORCINO Explotación:ES140690000204 Especie:BOVINA Explotación:ES140690000455 Especie:BOVINA Explotación:ES140690000687 Especie:PORCINO
--------	--

(1) Superficie declarada admisible ajustada con la superficie comprometida.
(2) Factor de penalización valorando el alcance para el tipo de compromiso.Puede verificar la integridad de una copia de este documento mediante la lectura del código QR adjunto o mediante el acceso a la dirección <https://ws050.juntadeandalucia.es/verificarFirma> indicando el código de VERIFICACIÓN

FIRMADO POR

RAQUEL MARIA ESPIN CRESPO

17/12/2024

VERIFICACIÓN

Pk2jm6UYDU9J72AMTZUYRN3GET48NG

PÁG. 2647/9349



**APELLIDOS Y NOMBRE / RAZÓN SOCIAL**

GUTIERREZ LOPEZ PETRA

NIF

***2897*

EXPEDIENTE

1190496

ANUALIDAD DE PAGO

1ª

IMPORTES POR ANUALIDAD

	2023	2024	2025	2026	2027
IMPORTE MÁXIMO SUBVENCIONABLE	1.906,85 €	1.906,85 €	1.906,85 €	1.589,04 €	1.589,04 €
IMPORTE MEDIO DE TRANSFERENCIA (€/ha)	297,48 €	297,48 €	297,48 €	247,90 €	247,90 €

RESUMEN DE UNIDADES

Cód	GRUPO DE PAGO	Sup. Dec. Admisible (ha)	Sup. Comprometida (ha)	Sup. ajustada compromiso (1) (ha)	% sobredec.	Sup. Resuelta (ha)	Importe Declarado	Importe Topado	Importe Resuelto	Importe tras sobredec.
419	OLIVAR	6,41		6,41	0,00	6,41	1.906,85	1.906,85	1.906,85	1.906,85
TOTAL		6,41	6,41	6,41		6,41	1.906,85	1.906,85	1.906,85	1.906,85

APLICACIÓN DE REDUCCIONES Y PENALIZACIONES

GRUPO DE PAGO	Importe Calculado	Importe prereduc.	Criterios de subvencionabilidad y compromisos	Presentación tardía	Omisión declaración	Condicionalidad	IMPORTE (Euros) RESUELTO
OLIVAR	1.906,85	1.906,85	0,00	0,00	0,00	0,00	1.906,85
TOTAL	1.906,85	1.906,85					1.906,85

RESUMEN DE PAGOS**IMPORTE (Euros)**

	RESUELTO	FEADER	MAPA	CAPADR
OLIVAR - Pago realizado	1.906,85 €	1.620,82 €	187,06 €	98,97 €

RECINTOS RESUELTOS

REF.	REFERENCIA SIGPAC	CULTIVO DESCRIPCIÓN CULTIVO	S/R G.PAGO	PEND. MEDIA (%)	SUP. DEC. ADMISIBLE (ha)	SUP. COMPROM. (ha)	SUP. AJUSTADA COMPR.(1) (ha)	SUP. CONY. SIGPAC (ha)	SUP. CERTIE (ha)	SUP. CAMPO (ha)	SUP. CAMPO DETER. CULT. DECLARADO (ha)	SUP. DEC. REDUCIDA (ha)	SUP. RESUELTA (ha)
-1004468	14-060-038-00228-003	101138 OLIVAR-HOJIBLANCA	R	419	3,70	0,17	0,17	0,17	0,17			0,17	0,17
-1004467	14-060-038-00227-004	101138 OLIVAR-HOJIBLANCA	R	419	3,00	0,12	0,12	0,12	0,12			0,12	0,12
-1004404	14-060-041-00010-002	101138 OLIVAR-HOJIBLANCA	S	419	3,10	5,09	5,09	5,09	5,09			5,09	5,09
-693877	14-040-013-00026-001	101138 OLIVAR-HOJIBLANCA	R	419	4,60	1,03	1,03	1,03	1,03			1,03	1,03

INCIDENCIAS**INCIDENCIA DESCRIPCIÓN**

- 4272 Verifica que las líneas de declaración de las Solicitudes Únicas no tienen solapes con la capa de Retroactividad Gráfica (ambas de la misma campaña) a nivel de expediente/línea de declaración gráfica de la solicitud.
Ref:-1223910 Recinto:14-060-027-00252-00001 Cultivo: - Agregado de la referencia del recinto.:0 Zona de la referencia del recinto.:0 Superficie solapada.:0,18 Id. Incid.:101007223
- 100412 Número de hectáreas validadas inferior a la superficie mínima permitida por el grupo de cultivo (Anexo I. Criterios de Subvencionabilidad. Orden 28 de marzo de 2023).
Sup. Resuelta:0 Grupo de Pago:FRUTALES REGADÍO
- 100413 Recinto perteneciente a grupo de cultivo que no cumple con la superficie mínima requerida (Anexo I. Criterios de Subvencionabilidad. Orden 28 de marzo de 2023).
Ref:-1004524 Recinto:14-040-012-00118-00001 Cultivo:104057 ALMENDROS-AVIJOR Regadío Sup. Declarada:0,69 Superficie Resolver:0,69
Ref:-1004522 Recinto:14-040-012-00122-00001 Cultivo:104057 ALMENDROS-AVIJOR Regadío Sup. Declarada:0,52 Superficie Resolver:0,52
Ref:-1004519 Recinto:14-040-012-00123-00001 Cultivo:104057 ALMENDROS-AVIJOR Regadío Sup. Declarada:0,75 Superficie Resolver:0,75
Ref:-1004520 Recinto:14-040-012-00179-00001 Cultivo:104057 ALMENDROS-AVIJOR Regadío Sup. Declarada:1,02 Superficie Resolver:1,02
Ref:-1004523 Recinto:14-040-012-00182-00001 Cultivo:104057 ALMENDROS-AVIJOR Regadío Sup. Declarada:0,68 Superficie Resolver:0,68
Ref:-1004525 Recinto:14-040-012-00184-00001 Cultivo:104057 ALMENDROS-AVIJOR Regadío Sup. Declarada:1,15 Superficie Resolver:1,15
Ref:-1223910 Recinto:14-060-027-00252-00001 Cultivo:104057 ALMENDROS-AVIJOR Regadío Sup. Declarada:2,32 Superficie Resolver:2,14

(1) Superficie declarada admisible ajustada con la superficie comprometida.
(2) Factor de penalización valorando el alcance para el tipo de compromiso.

Puede verificar la integridad de una copia de este documento mediante la lectura del código QR adjunto o mediante el acceso a la dirección <https://ws050.juntadeandalucia.es/verificarFirma> indicando el código de VERIFICACIÓN

FIRMADO POR

RAQUEL MARIA ESPIN CRESPO

17/12/2024

VERIFICACIÓN

Pk2jm6UYDU9J72AMTZUYRN3GET48NG

PÁG. 2648/9349





APELLIDOS Y NOMBRE / RAZÓN SOCIAL
GUTIERREZ MANJON-CABEZA FRANCISCO JAVIER

IMPORTES POR ANUALIDAD

NIF
****4493*

EXPEDIENTE
1245193

ANUALIDAD DE PAGO
1ª

	2023	2024	2025	2026	2027
IMPORTE MÁXIMO SUBVENCIONABLE	5.357,61 €	5.357,61 €	5.357,61 €	4.464,68 €	4.464,68 €
IMPORTE MEDIO DE TRANSFERENCIA (€/ha)	297,48 €	297,48 €	297,48 €	247,90 €	247,90 €

RESUMEN DE UNIDADES

Cód	GRUPO DE PAGO	Sup. Dec. Admisible (ha)	Sup. Comprometida (ha)	Sup. ajustada compromiso (1) (ha)	% sobredec.	Sup. Resuelta (ha)	Importe Declarado	Importe Topado	Importe Resuelto	Importe tras sobredec.
419	OLIVAR	18,03		18,01	0,00	18,01	5.357,61	5.357,61	5.357,61	5.357,61
TOTAL		18,03	18,01	18,01		18,01	5.357,61	5.357,61	5.357,61	5.357,61

APLICACIÓN DE REDUCCIONES Y PENALIZACIONES

GRUPO DE PAGO	Importe Calculado	Importe prereduc.	Criterios de subvencionabilidad y compromisos	Presentación tardía	Omisión declaración	Condicionalidad	IMPORTE (Euros) RESUELTO
OLIVAR	5.357,61		0,00	0,00	0,00	0,00	5.357,61
TOTAL	5.357,61	5.357,61					5.357,61

RESUMEN DE PAGOS**IMPORTE (Euros)**

	RESUELTO	FEADER	MAPA	CAPADR
OLIVAR - Pago realizado	5.357,61 €	4.553,97 €	525,58 €	278,06 €

RECINTOS RESUELTOS

REF.	REFERENCIA SIGPAC	CULTIVO DESCRIPCIÓN CULTIVO	S/R G.PAGO	PEND. MEDIA (%)	SUP. DEC. ADMISIBLE (ha)	SUP. COMPROM. (ha)	SUP. AJUSTADA COMPROM. (1) (ha)	SUP. CONY. SIGPAC (ha)	SUP. CERTIE (ha)	SUP. CAMPO (ha)	SUP. CAMPO DETER. CULT. DECLARADO (ha)	SUP. DEC. REDUCIDA (ha)	SUP. RESUELTA (ha)
1700000004469183	14-038-036-00019-001	101138 OLIVAR-HOJIBLANCA	S 419	10,60	4,27	4,27	4,27		4,27			4,27	4,27
1700000004469184	14-038-039-00147-002	101138 OLIVAR-HOJIBLANCA	S 419	6,80	4,38	4,38	4,38		4,38			4,38	4,38
1700000004469188	14-038-040-00001-001	101138 OLIVAR-HOJIBLANCA	S 419	7,20	0,71	0,71	0,71		0,71			0,71	0,71
1700000004469189	14-038-040-00002-001	101138 OLIVAR-HOJIBLANCA	S 419	8,90	3,04	3,04	3,04		3,04			3,04	3,04
1700000004469190	14-038-040-00003-002	101138 OLIVAR-HOJIBLANCA	S 419	6,00	0,06	0,06	0,06		0,06			0,06	0,06
1700000004469191	14-038-081-00016-002	101010 OLIVAR-PICUAL	S 419	9,00	5,57	5,55	5,55		5,57			5,55	5,55

INCIDENCIAS**INCIDENCIA DESCRIPCIÓN**

218 La superficie total declarada sobre un mismo recinto en el conjunto de los expedientes, no puede superar la superficie total que el SIGPAC establece para ese recinto.
Ref:1700000004469191 Recinto:14-038-081-00016-00002 Cultivo:101010 OLIVAR-PICUAL Secano Suma de superficies declaradas para este recinto por todos los solicitantes (Áreas):3273 Superficie SIGPAC medida para este recinto (Áreas):3271 Exceso de superficie declarada (Hectáreas):0,02 Suma de superficies declaradas para este recinto por el solicitante (Áreas):557

(1) Superficie declarada admisible ajustada con la superficie comprometida.
(2) Factor de penalización valorando el alcance para el tipo de compromiso.

Puede verificar la integridad de una copia de este documento mediante la lectura del código QR adjunto o mediante el acceso a la dirección <https://ws050.juntadeandalucia.es/verificarFirma> indicando el código de VERIFICACIÓN

FIRMADO POR

RAQUEL MARIA ESPIN CRESPO

17/12/2024

VERIFICACIÓN

Pk2jm6UYDU9J72AMTZUYRN3GET48NG

PÁG. 2649/9349





APELLIDOS Y NOMBRE / RAZÓN SOCIAL
GUTIERREZ MANJON-CABEZA MARIA CARMEN

NIF
***9976*

EXPEDIENTE
1245184

ANUALIDAD DE PAGO
1ª

IMPORTES POR ANUALIDAD

	2023	2024	2025	2026	2027
IMPORTE MÁXIMO SUBVENCIONABLE	1.567,72 €	1.567,72 €	1.567,72 €	1.306,43 €	1.306,43 €
IMPORTE MEDIO DE TRANSFERENCIA (€/ha)	297,48 €	297,48 €	297,48 €	247,90 €	247,90 €

RESUMEN DE UNIDADES

Cód	GRUPO DE PAGO	Sup. Dec. Admisible (ha)	Sup. Comprometida (ha)	Sup. ajustada compromiso (1) (ha)	% sobredec.	Sup. Resuelta (ha)	Importe Declarado	Importe Topado	Importe Resuelto	Importe tras sobredec.
419	OLIVAR	5,31		5,27	0,00	5,27	1.567,72	1.567,72	1.567,72	1.567,72
TOTAL		5,31	5,27	5,27		5,27	1.567,72	1.567,72	1.567,72	1.567,72

APLICACIÓN DE REDUCCIONES Y PENALIZACIONES

GRUPO DE PAGO	Importe Calculado	Importe prereduc.	Criterios de subvencionabilidad y compromisos	Presentación tardía	Omisión declaración	Condicionalidad	IMPORTE (Euros) RESUELTO
OLIVAR	1.567,72	1.567,72	0,00	0,00	0,00	0,00	1.567,72
TOTAL	1.567,72	1.567,72					1.567,72

RESUMEN DE PAGOS**IMPORTE (Euros)**

	RESUELTO	FEADER	MAPA	CAPADR
OLIVAR - Pago realizado	1.567,72 €	1.332,56 €	153,79 €	81,37 €

RECINTOS RESUELTOS

REF.	REFERENCIA SIGPAC	CULTIVO DESCRIPCIÓN CULTIVO	S/R G.PAGO	PEND. MEDIA (%)	SUP. DEC. ADMISIBLE (ha)	SUP. COMPROM. (ha)	SUP. AJUSTADA COMPR.(1) (ha)	SUP. CONY. SIGPAC (ha)	SUP. CERTIE (ha)	SUP. CAMPO (ha)	SUP. CAMPO DETER. CULT. DECLARADO (ha)	SUP. DEC. REDUCIDA (ha)	SUP. RESUELTA (ha)
-1386691	14-038-081-00016-002	101138 OLIVAR-HOJIBLANCA	S	419	9,00	0,41	0,39	0,39	0,39			0,39	0,39
1700000004469191	14-038-081-00016-002	101010 OLIVAR-PICUAL	S	419	9,00	4,90	4,88	4,88	4,92			4,88	4,88

INCIDENCIAS**INCIDENCIA DESCRIPCIÓN**

- 218 La superficie total declarada sobre un mismo recinto en el conjunto de los expedientes, no puede superar la superficie total que el SIGPAC establece para ese recinto.
 Ref:1700000004469191 Recinto:14-038-081-00016-00002 Cultivo:101010 OLIVAR-PICUAL Secano Suma de superficies declaradas para este recinto por todos los solicitantes (Áreas):3273 Superficie SIGPAC medida para este recinto (Áreas):3271 Exceso de superficie declarada (Hectáreas):0,02 Suma de superficies declaradas para este recinto por el solicitante (Áreas):531
 Ref:-1386691 Recinto:14-038-081-00016-00002 Cultivo:101138 OLIVAR-HOJIBLANCA Secano Suma de superficies declaradas para este recinto por todos los solicitantes (Áreas):3273 Superficie SIGPAC medida para este recinto (Áreas):3271 Exceso de superficie declarada (Hectáreas):0,02 Suma de superficies declaradas para este recinto por el solicitante (Áreas):531

(1) Superficie declarada admisible ajustada con la superficie comprometida.
 (2) Factor de penalización valorando el alcance para el tipo de compromiso.

Puede verificar la integridad de una copia de este documento mediante la lectura del código QR adjunto o mediante el acceso a la dirección <https://ws050.juntadeandalucia.es/verificarFirma> indicando el código de VERIFICACIÓN

FIRMADO POR

RAQUEL MARIA ESPIN CRESPO

17/12/2024

VERIFICACIÓN

Pk2jm6UYDU9J72AMTZUYRN3GET48NG

PÁG. 2650/9349



**APELLIDOS Y NOMBRE / RAZÓN SOCIAL**

GUTIERREZ MELLADO MIGUEL

NIF

***5044*

EXPEDIENTE

1180301

ANUALIDAD DE PAGO

1ª

IMPORTES POR ANUALIDAD

	2023	2024	2025	2026	2027
IMPORTE MÁXIMO SUBVENCIONABLE	10.799,83 €	10.799,83 €	8.999,86 €	8.999,86 €	8.999,86 €
IMPORTE MEDIO DE TRANSFERENCIA (€/ha)	81,45 €	81,45 €	67,88 €	67,88 €	67,88 €

RESUMEN DE UNIDADES

Cód	GRUPO DE PAGO	Sup. Dec. Admisible (ha)	Sup. Comprometida (ha)	Sup. ajustada compromiso (1) (ha)	% sobredec.	Sup. Resuelta (ha)	Importe Declarado	Importe Topado	Importe Resuelto	Importe tras sobredec.
418	PASTOS ASOCIADOS A GANADERÍA ECOLÓGICA	132,59		132,59	0,00	132,59	10.799,44	10.799,83	10.799,83	10.799,83
TOTAL		132,59	132,59	132,59		132,59	10.799,44	10.799,83	10.799,83	10.799,83

APLICACIÓN DE REDUCCIONES Y PENALIZACIONES

GRUPO DE PAGO	Importe Calculado	Importe prereduc.	Criterios de subvencionabilidad y compromisos	Presentación tardía	Omisión declaración	Condicionidad	IMPORTE (Euros) RESUELTO
PASTOS ASOCIADOS A GANADERÍA	10.799,83	10.799,83	0,00	0,00	0,00	0,00	10.799,83
TOTAL	10.799,83	10.799,83					10.799,83

RESUMEN DE PAGOS**IMPORTE (Euros)**

	RESUELTO	FEADER	MAPA	CAPADR
PASTOS ASOCIADOS A GANADERÍA ECOLÓGICA - Pago realizado	10.799,83 €	9.179,86 €	1.059,46 €	560,51 €

RECINTOS RESUELTOS

REE	REFERENCIA SIGPAC	CULTIVO	DESCRIPCIÓN CULTIVO	S/R	G.PAGO	PEND. MEDIA (%)	SUP. DEC. ADMISIBLE (ha)	SUP. COMPROM. (ha)	SUP. AJUSTADA COMPROM. (1) (ha)	SUP. CONV. SIGPAC (ha)	SUP. CERTIF. (ha)	SUP. CAMPO (ha)	SUP. CAMPO DETER. CULT. DECLARADO (ha)	SUP. DEC. REDUCIDA (ha)	SUP. RESUELTA (ha)
170000006070736	14-062-028-00023-003	62000	PASTOS PERMANENTES DE 5 O MAS AÑOS-SIN VARIEDAD	S	418	11,90	46,93	46,93	46,93		46,93			46,93	46,93
170000006070737	14-062-028-00023-002	62000	PASTOS PERMANENTES DE 5 O MAS AÑOS-SIN VARIEDAD	S	418	9,90	1,49	1,49	1,49		1,49			1,49	1,49
170000006070738	14-016-030-00013-001	62000	PASTOS PERMANENTES DE 5 O MAS AÑOS-SIN VARIEDAD	S	418	10,60	15,16	15,16	15,16		15,16			15,16	15,16
170000006070739	14-016-030-00013-002	62000	PASTOS PERMANENTES DE 5 O MAS AÑOS-SIN VARIEDAD	S	418	5,80	0,74	0,74	0,74		0,74			0,74	0,74
170000006070740	14-062-028-00031-001	62000	PASTOS PERMANENTES DE 5 O MAS AÑOS-SIN VARIEDAD	S	418	7,20	11,76	11,76	11,76		11,76			11,76	11,76
170000006070742	14-062-028-00023-001	63000	PASTOS DE MENOS DE 5 AÑOS-SIN VARIEDAD	S	418	7,40	10,88	10,88	10,88		10,88			10,88	10,88
170000006070743	14-069-024-00024-002	62000	PASTOS PERMANENTES DE 5 O MAS AÑOS-SIN VARIEDAD	S	418	14,10	23,95	23,95	23,95		23,95			23,95	23,95
170000006070744	14-069-024-00024-001	62000	PASTOS PERMANENTES DE 5 O MAS AÑOS-SIN VARIEDAD	S	418	8,60	0,54	0,54	0,54		0,63			0,54	0,54
170000006070746	14-062-028-00032-001	62000	PASTOS PERMANENTES DE 5 O MAS AÑOS-SIN VARIEDAD	S	418	10,50	17,04	17,04	17,04		17,04			17,04	17,04
170000006070747	14-069-024-00024-005	62000	PASTOS PERMANENTES DE 5 O MAS AÑOS-SIN VARIEDAD	S	418	9,10	0,63	0,63	0,63		0,63			0,63	0,63
170000006070748	14-069-024-00024-006	62000	PASTOS PERMANENTES DE 5 O MAS AÑOS-SIN VARIEDAD	S	418	4,60	1,20	1,20	1,20		1,20			1,20	1,20
170000006070749	14-069-024-00024-007	62000	PASTOS PERMANENTES DE 5 O MAS AÑOS-SIN VARIEDAD	S	418	10,40	2,27	2,27	2,27		2,27			2,27	2,27

(1) Superficie declarada admisible ajustada con la superficie comprometida.
(2) Factor de penalización valorando el alcance para el tipo de compromiso.

Puede verificar la integridad de una copia de este documento mediante la lectura del código QR adjunto o mediante el acceso a la dirección <https://ws050.juntadeandalucia.es/verificarFirma> indicando el código de VERIFICACIÓN

FIRMADO POR

RAQUEL MARIA ESPIN CRESPO

17/12/2024

VERIFICACIÓN

Pk2jm6UYDU9J72AMTZUYRN3GET48NG

PÁG. 2651/9349



**INCIDENCIAS****INCIDENCIA DESCRIPCIÓN**

- 452 Actividad agraria declarada en un recinto no compatible con el uso PA, PR o PS asignado en SIGPAC para ese recinto.
Ref:-702061 Recinto:14-016-030-00149-00001 Cultivo:62000 PASTOS PERMANENTES DE 5 O MAS AÑOS-SIN VARIEDAD Secano
USO ASIGNADO EN SIGPAC:PA
Ref:170000006070750 Recinto:14-069-024-00026-00006 Cultivo:62000 PASTOS PERMANENTES DE 5 O MAS AÑOS-SIN
VARIEDAD Secano USO ASIGNADO EN SIGPAC:PA
- 100402 Recinto solicitado no forma parte de ningún organismo de control autorizado para la producción ecológica en Andalucía o fecha de inscripción posterior al plazo establecido (Anexo I. Criterios de Subvencionabilidad. Orden 28 de marzo de 2023).
Ref:-702061 Recinto:14-016-030-00149-00001 Cultivo:62000 PASTOS PERMANENTES DE 5 O MAS AÑOS-SIN VARIEDAD Secano
Ref:170000006070734 Recinto:14-069-003-00038-00001 Cultivo:62000 PASTOS PERMANENTES DE 5 O MAS AÑOS-SIN
VARIEDAD Secano
- 100407 Explotación solicitada no forma parte de ningún organismo de control autorizado para la producción ecológica en Andalucía o fecha de inscripción posterior al plazo establecido (Anexo I. Criterios de Subvencionabilidad. Orden 28 de marzo de 2023).
Explotación:ES140620000296 Especie:PORCINO
Explotación:ES140690000184 Especie:PORCINO
Explotación:ES140690000186 Especie:OVINA
Explotación:ES140690000186 Especie:PORCINO
- 100410 Recinto no admisible por pertenecer a una explotación ganadera No inscrita en Sipea (Artículo 10 de la Orden de 28 de marzo de 2023).
Ref:170000006070734 Recinto:14-069-003-00038-00001 Cultivo:62000 PASTOS PERMANENTES DE 5 O MAS AÑOS-SIN
VARIEDAD Secano Explotación:ES140690000186
- 100411 Recinto no admisible por no estar asociado en SIGGAN a una explotación ganadera (Artículo 10 de la Orden de 28 de marzo de 2023).
Ref:-702061 Recinto:14-016-030-00149-00001 Cultivo:62000 PASTOS PERMANENTES DE 5 O MAS AÑOS-SIN VARIEDAD Secano
- 100424 Solicita recinto que no está comprometido para la operación.
Ref:-702061 Recinto:14-016-030-00149-00001 Cultivo:62000 PASTOS PERMANENTES DE 5 O MAS AÑOS-SIN VARIEDAD Secano
Ref:170000006070734 Recinto:14-069-003-00038-00001 Cultivo:62000 PASTOS PERMANENTES DE 5 O MAS AÑOS-SIN
VARIEDAD Secano
Ref:170000006070750 Recinto:14-069-024-00026-00006 Cultivo:62000 PASTOS PERMANENTES DE 5 O MAS AÑOS-SIN
VARIEDAD Secano

Datos considerados para el Cálculo de la Carga Ganadera mínima y máxima del expediente

Explotación	Especie	Inscrito en Sipea y Admisible	Ugm Calculada para CG Mínima	Ugm Calculada para CG Máxima
ES140620000296	BOVINA	SI	53,91	53,91
ES140620000296	PORCINO	NO	0,00	1,37
ES140690000184	BOVINA	SI	36,20	36,20
ES140690000184	PORCINO	NO	0,00	3,37
ES140690000186	OVINA	NO	0,00	0,47
ES140690000186	PORCINO	NO	0,00	0,30
			90,11	95,62

Superficie determinada para Cálculo Carga Ganadera Mínima: 132,59 ha

Superficie determinada para Cálculo Carga Ganadera Máxima: 135,00 ha

Carga Ganadera Mínima Expediente: 0,68 ugm/ha

Carga Ganadera Máxima Expediente: 0,71 ugm/ha

Recintos Determinados para el Cálculo de Garga Ganadera Mínima

REF.	REFERENCIA SIGPAC	CULTIVO	DESCRIPCIÓN CULTIVO	S/R	SUP. RESUELTA (ha)
170000006070736	14-062-028-00023-00003	62000	PASTOS PERMANENTES DE 5 O MAS AÑOS-SIN VARIEDAD	S	46,93
170000006070737	14-062-028-00023-00002	62000	PASTOS PERMANENTES DE 5 O MAS AÑOS-SIN VARIEDAD	S	1,49
170000006070738	14-016-030-00013-00001	62000	PASTOS PERMANENTES DE 5 O MAS AÑOS-SIN VARIEDAD	S	15,16
170000006070739	14-016-030-00013-00002	62000	PASTOS PERMANENTES DE 5 O MAS AÑOS-SIN VARIEDAD	S	0,74
170000006070740	14-062-028-00031-00001	62000	PASTOS PERMANENTES DE 5 O MAS AÑOS-SIN VARIEDAD	S	11,76
170000006070742	14-062-028-00023-00001	63000	PASTOS DE MENOS DE 5 AÑOS-SIN VARIEDAD	S	10,88
170000006070743	14-069-024-00024-00002	62000	PASTOS PERMANENTES DE 5 O MAS AÑOS-SIN VARIEDAD	S	23,95

(1) Superficie declarada admisible ajustada con la superficie comprometida.
(2) Factor de penalización valorando el alcance para el tipo de compromiso.Puede verificar la integridad de una copia de este documento mediante la lectura del código QR adjunto o mediante el acceso a la dirección <https://ws050.juntadeandalucia.es/verificarFirma> indicando el código de VERIFICACIÓN

FIRMADO POR

RAQUEL MARIA ESPIN CRESPO

17/12/2024

VERIFICACIÓN

Pk2jm6UYDU9J72AMTZUYRN3GET48NG

PÁG. 2652/9349



**Datos considerados para el Cálculo de la Carga Ganadera mínima y máxima del expediente****Recintos Determinados para el Cálculo de Garga Ganadera Mínima**

REF.	REFERENCIA SIGPAC	CULTIVO	DESCRIPCIÓN CULTIVO	S/R	SUP.
					RESUELTA (ha)
1700000006070744	14-069-024-00024-00001	62000	PASTOS PERMANENTES DE 5 O MAS AÑOS-SIN VARIEDAD	S	0,54
1700000006070746	14-062-028-00032-00001	62000	PASTOS PERMANENTES DE 5 O MAS AÑOS-SIN VARIEDAD	S	17,04
1700000006070747	14-069-024-00024-00005	62000	PASTOS PERMANENTES DE 5 O MAS AÑOS-SIN VARIEDAD	S	0,63
1700000006070748	14-069-024-00024-00006	62000	PASTOS PERMANENTES DE 5 O MAS AÑOS-SIN VARIEDAD	S	1,20
1700000006070749	14-069-024-00024-00007	62000	PASTOS PERMANENTES DE 5 O MAS AÑOS-SIN VARIEDAD	S	2,27

Recintos Determinados para el Cálculo de Garga Ganadera Máxima

REF.	REFERENCIA SIGPAC	CULTIVO	DESCRIPCIÓN CULTIVO	S/R	SUP.
					RESUELTA (ha)
1700000006070734	14-069-003-00038-00001	62000	PASTOS PERMANENTES DE 5 O MAS AÑOS-SIN VARIEDAD	S	2,41
1700000006070736	14-062-028-00023-00003	62000	PASTOS PERMANENTES DE 5 O MAS AÑOS-SIN VARIEDAD	S	46,93
1700000006070737	14-062-028-00023-00002	62000	PASTOS PERMANENTES DE 5 O MAS AÑOS-SIN VARIEDAD	S	1,49
1700000006070738	14-016-030-00013-00001	62000	PASTOS PERMANENTES DE 5 O MAS AÑOS-SIN VARIEDAD	S	15,16
1700000006070739	14-016-030-00013-00002	62000	PASTOS PERMANENTES DE 5 O MAS AÑOS-SIN VARIEDAD	S	0,74
1700000006070740	14-062-028-00031-00001	62000	PASTOS PERMANENTES DE 5 O MAS AÑOS-SIN VARIEDAD	S	11,76
1700000006070742	14-062-028-00023-00001	63000	PASTOS DE MENOS DE 5 AÑOS-SIN VARIEDAD	S	10,88
1700000006070743	14-069-024-00024-00002	62000	PASTOS PERMANENTES DE 5 O MAS AÑOS-SIN VARIEDAD	S	23,95
1700000006070744	14-069-024-00024-00001	62000	PASTOS PERMANENTES DE 5 O MAS AÑOS-SIN VARIEDAD	S	0,54
1700000006070746	14-062-028-00032-00001	62000	PASTOS PERMANENTES DE 5 O MAS AÑOS-SIN VARIEDAD	S	17,04
1700000006070747	14-069-024-00024-00005	62000	PASTOS PERMANENTES DE 5 O MAS AÑOS-SIN VARIEDAD	S	0,63
1700000006070748	14-069-024-00024-00006	62000	PASTOS PERMANENTES DE 5 O MAS AÑOS-SIN VARIEDAD	S	1,20
1700000006070749	14-069-024-00024-00007	62000	PASTOS PERMANENTES DE 5 O MAS AÑOS-SIN VARIEDAD	S	2,27

Incidencias de carga ganadera**INCIDENCIA DESCRIPCIÓN**

452	Actividad agraria declarada en un recinto no compatible con el uso PA, PR o PS asignado en SIGPAC para ese recinto. Ref:-702061 Recinto:14-016-030-00149-00001 Cultivo:62000 PASTOS PERMANENTES DE 5 O MAS AÑOS-SIN VARIEDAD Secano USO ASIGNADO EN SIGPAC:PA Ref:1700000006070750 Recinto:14-069-024-00026-00006 Cultivo:62000 PASTOS PERMANENTES DE 5 O MAS AÑOS-SIN VARIEDAD Secano USO ASIGNADO EN SIGPAC:PA
100407	Explotación solicitada no forma parte de ningún organismo de control autorizado para la producción ecológica en Andalucía o fecha de inscripción posterior al plazo establecido (Anexo I. Criterios de Subvencionabilidad. Orden 28 de marzo de 2023). Explotación:ES140620000296 Especie:PORCINO Explotación:ES140690000184 Especie:PORCINO Explotación:ES140690000186 Especie:PORCINO Explotación:ES140690000186 Especie:OVINA

(1) Superficie declarada admisible ajustada con la superficie comprometida.
(2) Factor de penalización valorando el alcance para el tipo de compromiso.

Puede verificar la integridad de una copia de este documento mediante la lectura del código QR adjunto o mediante el acceso a la dirección <https://ws050.juntadeandalucia.es/verificarFirma> indicando el código de VERIFICACIÓN

FIRMADO POR

RAQUEL MARIA ESPIN CRESPO

17/12/2024

VERIFICACIÓN

Pk2jm6UYDU9J72AMTZUYRN3GET48NG

PÁG. 2653/9349



**APELLIDOS Y NOMBRE / RAZÓN SOCIAL**

GUTIERREZ SANCHEZ MARIA

NIF

****1025*

EXPEDIENTE

1118892

ANUALIDAD DE PAGO

1ª

IMPORTES POR ANUALIDAD

	2023	2024	2025	2026	2027
IMPORTE MÁXIMO SUBVENCIONABLE	8.001,54 €	8.001,54 €	6.667,95 €	6.667,95 €	6.667,95 €
IMPORTE MEDIO DE TRANSFERENCIA (€/ha)	93,83 €	93,83 €	78,19 €	78,19 €	78,19 €

RESUMEN DE UNIDADES

Cód	GRUPO DE PAGO	Sup. Dec. Admisible (ha)	Sup. Comprometida (ha)	Sup. ajustada compromiso (1) (ha)	% sobredec.	Sup. Resuelta (ha)	Importe Declarado	Importe Topado	Importe Resuelto	Importe tras sobredec.
418	PASTOS ASOCIADOS A GANADERÍA ECOLÓGICA	85,28		85,28	0,00	85,28	8.001,74	8.001,54	8.001,54	8.001,54
TOTAL		85,28	85,28	85,28		85,28	8.001,74	8.001,54	8.001,54	8.001,54

APLICACIÓN DE REDUCCIONES Y PENALIZACIONES

GRUPO DE PAGO	Importe Calculado	Importe prereduc.	Criterios de subvencionabilidad y compromisos	Presentación tardía	Omisión declaración	Condicionidad	IMPORTE (Euros) RESUELTO
PASTOS ASOCIADOS A GANADERÍA	8.001,54	8.001,54	0,00	0,00	0,00	0,00	8.001,54
TOTAL	8.001,54	8.001,54					8.001,54

RESUMEN DE PAGOS**IMPORTE (Euros)**

PASTOS ASOCIADOS A GANADERÍA ECOLÓGICA - Pago realizado	RESUELTO	FEADER	MAPA	CAPADR
	8.001,54 €	6.801,31 €	784,95 €	415,28 €

RECINTOS RESUELTOS

REE	REFERENCIA SIGPAC	CULTIVO	DESCRIPCIÓN CULTIVO	S/R G.PAGO	PEND. MEDIA (%)	SUP. DEC. ADMISIBLE (ha)	SUP. COMPROM. (ha)	SUP. AJUSTADA COMPROM. (1) (ha)	SUP. CONV. SIGPAC (ha)	SUP. CERTIF. (ha)	SUP. CAMPO (ha)	SUP. CAMPO DETER. CULT. DECLARADO (ha)	SUP. DEC. REDUCIDA (ha)	SUP. RESUELTA (ha)
170000006071075	14-016-005-00056-004	62000	PASTOS PERMANENTES DE 5 O MAS AÑOS-SIN VARIEDAD	S 418	17,40	83,93	83,93	83,93		83,93			83,93	83,93
170000006071076	14-016-005-00057-001	62000	PASTOS PERMANENTES DE 5 O MAS AÑOS-SIN VARIEDAD	S 418	13,90	1,05	1,05	1,05		1,05			1,05	1,05
170000006071079	14-016-005-00090-001	62000	PASTOS PERMANENTES DE 5 O MAS AÑOS-SIN VARIEDAD	S 418	10,40	0,30	0,30	0,30		0,30			0,30	0,30

INCIDENCIAS**INCIDENCIA DESCRIPCIÓN**

100407 Explotación solicitada no forma parte de ningún organismo de control autorizado para la producción ecológica en Andalucía o fecha de inscripción posterior al plazo establecido (Anexo I. Criterios de Subvencionabilidad. Orden 28 de marzo de 2023).
Explotación:ES140160000049 Especie:PORCINO
Explotación:ES140690000306 Especie:PORCINO

(1) Superficie declarada admisible ajustada con la superficie comprometida.
(2) Factor de penalización valorando el alcance para el tipo de compromiso.

Puede verificar la integridad de una copia de este documento mediante la lectura del código QR adjunto o mediante el acceso a la dirección <https://ws050.juntadeandalucia.es/verificarFirma> indicando el código de VERIFICACIÓN

FIRMADO POR

RAQUEL MARIA ESPIN CRESPO

17/12/2024

VERIFICACIÓN

Pk2jm6UYDU9J72AMTZUYRN3GET48NG

PÁG. 2654/9349



**Datos considerados para el Cálculo de la Carga Ganadera mínima y máxima del expediente**

Explotación	Especie	Inscrito en Sipea y Admisible	Ugm Calculada para CG Mínima	Ugm Calculada para CG Máxima
ES140160000049	BOVINA	SI	40,15	40,15
ES140160000049	PORCINO	NO	0,00	0,00
ES140690000306	PORCINO	NO	0,00	10,33
			40,15	50,48

Superficie determinada para Cálculo Carga Ganadera Mínima: 85,28 ha

Superficie determinada para Cálculo Carga Ganadera Máxima: 105,74 ha

Carga Ganadera Mínima Expediente: 0,47 ugm/ha

Carga Ganadera Máxima Expediente: 0,48 ugm/ha

Recintos Determinados para el Cálculo de Garga Ganadera Mínima

REF.	REFERENCIA SIGPAC	CULTIVO	DESCRIPCIÓN CULTIVO	S/R	SUP. RESUELTA (ha)
1700000006071075	14-016-005-00056-00004	62000	PASTOS PERMANENTES DE 5 O MAS AÑOS-SIN VARIEDAD	S	83,93
1700000006071076	14-016-005-00057-00001	62000	PASTOS PERMANENTES DE 5 O MAS AÑOS-SIN VARIEDAD	S	1,05
1700000006071079	14-016-005-00090-00001	62000	PASTOS PERMANENTES DE 5 O MAS AÑOS-SIN VARIEDAD	S	0,30

Recintos Determinados para el Cálculo de Garga Ganadera Máxima

REF.	REFERENCIA SIGPAC	CULTIVO	DESCRIPCIÓN CULTIVO	S/R	SUP. RESUELTA (ha)
1700000006071075	14-016-005-00056-00004	62000	PASTOS PERMANENTES DE 5 O MAS AÑOS-SIN VARIEDAD	S	83,93
1700000006071076	14-016-005-00057-00001	62000	PASTOS PERMANENTES DE 5 O MAS AÑOS-SIN VARIEDAD	S	1,05
1700000006071078	14-069-007-00053-00002	62000	PASTOS PERMANENTES DE 5 O MAS AÑOS-SIN VARIEDAD	S	20,46
1700000006071079	14-016-005-00090-00001	62000	PASTOS PERMANENTES DE 5 O MAS AÑOS-SIN VARIEDAD	S	0,30

Incidencias de carga ganadera**INCIDENCIA DESCRIPCIÓN**

- 452 Actividad agraria declarada en un recinto no compatible con el uso PA, PR o PS asignado en SIGPAC para ese recinto.
Ref:1700000006071077 Recinto:14-069-010-00049-00002 Cultivo:62000 PASTOS PERMANENTES DE 5 O MAS AÑOS-SIN VARIEDAD Secano USO ASIGNADO EN SIGPAC:PA
- 100407 Explotación solicitada no forma parte de ningún organismo de control autorizado para la producción ecológica en Andalucía o fecha de inscripción posterior al plazo establecido (Anexo I. Criterios de Subvencionabilidad. Orden 28 de marzo de 2023).
Explotación:ES140160000049 Especie:PORCINO
Explotación:ES140690000306 Especie:PORCINO

(1) Superficie declarada admisible ajustada con la superficie comprometida.
(2) Factor de penalización valorando el alcance para el tipo de compromiso.Puede verificar la integridad de una copia de este documento mediante la lectura del código QR adjunto o mediante el acceso a la dirección <https://ws050.juntadeandalucia.es/verificarFirma> indicando el código de VERIFICACIÓN

FIRMADO POR	RAQUEL MARIA ESPIN CRESPO	17/12/2024
VERIFICACIÓN	Pk2jm6UYDU9J72AMTZUYRN3GET48NG	PÁG. 2655/9349



**APELLIDOS Y NOMBRE / RAZÓN SOCIAL**

HEREDEROS DE BIBIANO RICO ILLESCAS C.B.

NIF

****1860*

EXPEDIENTE

1180389

ANUALIDAD DE PAGO

1ª

IMPORTE POR ANUALIDAD

	2023	2024	2025	2026	2027
IMPORTE MÁXIMO SUBVENCIONABLE	9.435,29 €	9.435,29 €	7.862,74 €	7.862,74 €	7.862,74 €
IMPORTE MEDIO DE TRANSFERENCIA (€/ha)	86,15 €	86,15 €	71,79 €	71,79 €	71,79 €

RESUMEN DE UNIDADES

Cód	GRUPO DE PAGO	Sup. Dec. Admisible (ha)	Sup. Comprometida (ha)	Sup. ajustada compromiso (1) (ha)	% sobredec.	Sup. Resuelta (ha)	Importe Declarado	Importe Topado	Importe Resuelto	Importe tras sobredec.
418	PASTOS ASOCIADOS A GANADERÍA ECOLÓGICA	109,52		109,52	0,00	109,52	9.435,09	9.435,29	9.435,29	9.435,29
TOTAL		109,52	109,52	109,52		109,52	9.435,09	9.435,29	9.435,29	9.435,29

APLICACIÓN DE REDUCCIONES Y PENALIZACIONES

GRUPO DE PAGO	Importe Calculado	Importe prereduc.	Criterios de subvencionabilidad y compromisos	Presentación tardía	Omisión declaración	Condicionidad	IMPORTE (Euros) RESUELTO
PASTOS ASOCIADOS A GANADERÍA	9.435,29	9.435,29	0,00	0,00	0,00	0,00	9.435,29
TOTAL	9.435,29	9.435,29					9.435,29

RESUMEN DE PAGOS**IMPORTE (Euros)**

	RESUELTO	FEADER	MAPA	CAPADR
PASTOS ASOCIADOS A GANADERÍA ECOLÓGICA - Pago realizado	9.435,29 €	8.020,00 €	925,60 €	489,69 €

RECINTOS RESUELTOS

REE	REFERENCIA SIGPAC	CULTIVO	DESCRIPCIÓN CULTIVO	S/R G.PAGO	PEND. MEDIA (%)	SUP. DEC. ADMISIBLE (ha)	SUP. COMPROM. (ha)	SUP. AJUSTADA COMPROM. (1) (ha)	SUP. CONV. SIGPAC (ha)	SUP. CERTIF. (ha)	SUP. CAMPO (ha)	SUP. CAMPO DETER. CULT. DECLARADO (ha)	SUP. DEC. REDUCIDA (ha)	SUP. RESUELTA (ha)
-499273	14-016-032-00002-001	62000	PASTOS PERMANENTES DE 5 O MAS AÑOS-SIN VARIEDAD	S 418	7,30	0,82	0,82	0,82		0,82			0,82	0,82
-499268	14-016-032-00002-002	62000	PASTOS PERMANENTES DE 5 O MAS AÑOS-SIN VARIEDAD	S 418	6,60	3,68	3,68	3,68		3,68			3,68	3,68
-74062	14-016-032-00007-001	62000	PASTOS PERMANENTES DE 5 O MAS AÑOS-SIN VARIEDAD	S 418	8,10	2,70	2,70	2,70		2,70			2,70	2,70
1700000006581823	14-016-031-00003-004	62000	PASTOS PERMANENTES DE 5 O MAS AÑOS-SIN VARIEDAD	S 418	7,30	12,86	12,86	12,86		12,86			12,86	12,86
1700000006581824	14-016-031-00005-002	62000	PASTOS PERMANENTES DE 5 O MAS AÑOS-SIN VARIEDAD	S 418	6,90	20,11	20,11	20,11		20,11			20,11	20,11
1700000006581825	14-016-031-00005-001	62000	PASTOS PERMANENTES DE 5 O MAS AÑOS-SIN VARIEDAD	S 418	7,20	11,98	11,98	11,98		11,98			11,98	11,98
1700000006581826	14-016-031-00005-008	62000	PASTOS PERMANENTES DE 5 O MAS AÑOS-SIN VARIEDAD	S 418	7,50	2,37	2,37	2,37		2,37			2,37	2,37
1700000006581827	14-016-031-00005-006	62000	PASTOS PERMANENTES DE 5 O MAS AÑOS-SIN VARIEDAD	S 418	4,00	1,18	1,18	1,18		1,18			1,18	1,18
1700000006581828	14-016-031-00005-009	62000	PASTOS PERMANENTES DE 5 O MAS AÑOS-SIN VARIEDAD	S 418	5,20	0,16	0,16	0,16		0,16			0,16	0,16
1700000006581829	14-016-031-00005-011	62000	PASTOS PERMANENTES DE 5 O MAS AÑOS-SIN VARIEDAD	S 418	6,20	2,16	2,16	2,16		2,16			2,16	2,16
1700000006581830	14-016-031-00005-010	62000	PASTOS PERMANENTES DE 5 O MAS AÑOS-SIN VARIEDAD	S 418	6,10	1,52	1,52	1,52		1,52			1,52	1,52
1700000006581832	14-016-032-00007-002	62000	PASTOS PERMANENTES DE 5 O MAS AÑOS-SIN VARIEDAD	S 418	4,20	1,15	1,15	1,15		1,15			1,15	1,15
1700000006581833	14-016-033-00006-002	62000	PASTOS PERMANENTES DE 5 O MAS AÑOS-SIN VARIEDAD	S 418	6,80	37,78	37,78	37,78		37,78			37,78	37,78
1700000006581834	14-016-034-00022-001	62000	PASTOS PERMANENTES DE 5 O MAS AÑOS-SIN VARIEDAD	S 418	6,10	2,63	2,63	2,63		2,63			2,63	2,63
1700000006581835	14-016-031-00004-001	62000	PASTOS PERMANENTES DE 5 O MAS AÑOS-SIN VARIEDAD	S 418	8,20	7,99	7,99	7,99		7,99			7,99	7,99
1700000006581836	14-016-031-00004-002	62000	PASTOS PERMANENTES DE 5 O MAS AÑOS-SIN VARIEDAD	S 418	6,80	0,43	0,43	0,43		0,43			0,43	0,43

INCIDENCIAS**INCIDENCIA DESCRIPCIÓN**

100407 Explotación solicitada no forma parte de ningún organismo de control autorizado para la producción ecológica en Andalucía o fecha de inscripción posterior al plazo establecido (Anexo I. Criterios de Subvencionabilidad. Orden 28 de marzo de 2023).
Explotación:ES14016000095 Especie:PORCINO
Explotación:ES14016000096 Especie:PORCINO

(1) Superficie declarada admisible ajustada con la superficie comprometida.
(2) Factor de penalización valorando el alcance para el tipo de compromiso.

Puede verificar la integridad de una copia de este documento mediante la lectura del código QR adjunto o mediante el acceso a la dirección <https://ws050.juntadeandalucia.es/verificarFirma> indicando el código de VERIFICACIÓN

FIRMADO POR

RAQUEL MARIA ESPIN CRESPO

17/12/2024

VERIFICACIÓN

Pk2jm6UYDU9J72AMTZUYRN3GET48NG

PÁG. 2656/9349



**Datos considerados para el Cálculo de la Carga Ganadera mínima y máxima del expediente**

Explotación	Especie	Inscrito en Sipea y Admisible	Ugm Calculada para CG Mínima	Ugm Calculada para CG Máxima
ES14016000095	BOVINA	SI	18,62	18,62
ES14016000095	PORCINO	NO	0,00	2,71
ES14016000096	BOVINA	SI	43,55	43,55
ES14016000096	PORCINO	NO	0,00	16,27
			62,17	81,15

Superficie determinada para Cálculo Carga Ganadera Mínima: 109,52 ha

Superficie determinada para Cálculo Carga Ganadera Máxima: 109,52 ha

Carga Ganadera Mínima Expediente: 0,57 ugm/ha

Carga Ganadera Máxima Expediente: 0,74 ugm/ha

Recintos Determinados para el Cálculo de Garga Ganadera Mínima

REF.	REFERENCIA SIGPAC	CULTIVO	DESCRIPCIÓN CULTIVO	S/R	SUP. RESUELTA (ha)
-499273	14-016-032-00002-00001	62000	PASTOS PERMANENTES DE 5 O MAS AÑOS-SIN VARIEDAD	S	0,82
-499268	14-016-032-00002-00002	62000	PASTOS PERMANENTES DE 5 O MAS AÑOS-SIN VARIEDAD	S	3,68
-74062	14-016-032-00007-00001	62000	PASTOS PERMANENTES DE 5 O MAS AÑOS-SIN VARIEDAD	S	2,70
170000006581823	14-016-031-00003-00004	62000	PASTOS PERMANENTES DE 5 O MAS AÑOS-SIN VARIEDAD	S	12,86
170000006581824	14-016-031-00005-00002	62000	PASTOS PERMANENTES DE 5 O MAS AÑOS-SIN VARIEDAD	S	20,11
170000006581825	14-016-031-00005-00001	62000	PASTOS PERMANENTES DE 5 O MAS AÑOS-SIN VARIEDAD	S	11,98
170000006581826	14-016-031-00005-00008	62000	PASTOS PERMANENTES DE 5 O MAS AÑOS-SIN VARIEDAD	S	2,37
170000006581827	14-016-031-00005-00006	62000	PASTOS PERMANENTES DE 5 O MAS AÑOS-SIN VARIEDAD	S	1,18
170000006581828	14-016-031-00005-00009	62000	PASTOS PERMANENTES DE 5 O MAS AÑOS-SIN VARIEDAD	S	0,16
170000006581829	14-016-031-00005-00011	62000	PASTOS PERMANENTES DE 5 O MAS AÑOS-SIN VARIEDAD	S	2,16
170000006581830	14-016-031-00005-00010	62000	PASTOS PERMANENTES DE 5 O MAS AÑOS-SIN VARIEDAD	S	1,52
170000006581832	14-016-032-00007-00002	62000	PASTOS PERMANENTES DE 5 O MAS AÑOS-SIN VARIEDAD	S	1,15
170000006581833	14-016-033-00006-00002	62000	PASTOS PERMANENTES DE 5 O MAS AÑOS-SIN VARIEDAD	S	37,78
170000006581834	14-016-034-00022-00001	62000	PASTOS PERMANENTES DE 5 O MAS AÑOS-SIN VARIEDAD	S	2,63
170000006581835	14-016-031-00004-00001	62000	PASTOS PERMANENTES DE 5 O MAS AÑOS-SIN VARIEDAD	S	7,99
170000006581836	14-016-031-00004-00002	62000	PASTOS PERMANENTES DE 5 O MAS AÑOS-SIN VARIEDAD	S	0,43

Recintos Determinados para el Cálculo de Garga Ganadera Máxima

REF.	REFERENCIA SIGPAC	CULTIVO	DESCRIPCIÓN CULTIVO	S/R	SUP. RESUELTA (ha)
-499273	14-016-032-00002-00001	62000	PASTOS PERMANENTES DE 5 O MAS AÑOS-SIN VARIEDAD	S	0,82
-499268	14-016-032-00002-00002	62000	PASTOS PERMANENTES DE 5 O MAS AÑOS-SIN VARIEDAD	S	3,68
-74062	14-016-032-00007-00001	62000	PASTOS PERMANENTES DE 5 O MAS AÑOS-SIN VARIEDAD	S	2,70
170000006581823	14-016-031-00003-00004	62000	PASTOS PERMANENTES DE 5 O MAS AÑOS-SIN VARIEDAD	S	12,86
170000006581824	14-016-031-00005-00002	62000	PASTOS PERMANENTES DE 5 O MAS AÑOS-SIN VARIEDAD	S	20,11
170000006581825	14-016-031-00005-00001	62000	PASTOS PERMANENTES DE 5 O MAS AÑOS-SIN VARIEDAD	S	11,98
170000006581826	14-016-031-00005-00008	62000	PASTOS PERMANENTES DE 5 O MAS AÑOS-SIN VARIEDAD	S	2,37
170000006581827	14-016-031-00005-00006	62000	PASTOS PERMANENTES DE 5 O MAS AÑOS-SIN VARIEDAD	S	1,18
170000006581828	14-016-031-00005-00009	62000	PASTOS PERMANENTES DE 5 O MAS AÑOS-SIN VARIEDAD	S	0,16

(1) Superficie declarada admisible ajustada con la superficie comprometida.
(2) Factor de penalización valorando el alcance para el tipo de compromiso.Puede verificar la integridad de una copia de este documento mediante la lectura del código QR adjunto o mediante el acceso a la dirección <https://ws050.juntadeandalucia.es/verificarFirma> indicando el código de VERIFICACIÓN

FIRMADO POR

RAQUEL MARIA ESPIN CRESPO

17/12/2024

VERIFICACIÓN

Pk2jm6UYDU9J72AMTZUYRN3GET48NG

PÁG. 2657/9349



**Datos considerados para el Cálculo de la Carga Ganadera mínima y máxima del expediente****Recintos Determinados para el Cálculo de Garga Ganadera Máxima**

REF.	REFERENCIA SIGPAC	CULTIVO	DESCRIPCIÓN CULTIVO	S/R	SUP.
					RESUELTA (ha)
1700000006581829	14-016-031-00005-00011	62000	PASTOS PERMANENTES DE 5 O MAS AÑOS-SIN VARIEDAD	S	2,16
1700000006581830	14-016-031-00005-00010	62000	PASTOS PERMANENTES DE 5 O MAS AÑOS-SIN VARIEDAD	S	1,52
1700000006581832	14-016-032-00007-00002	62000	PASTOS PERMANENTES DE 5 O MAS AÑOS-SIN VARIEDAD	S	1,15
1700000006581833	14-016-033-00006-00002	62000	PASTOS PERMANENTES DE 5 O MAS AÑOS-SIN VARIEDAD	S	37,78
1700000006581834	14-016-034-00022-00001	62000	PASTOS PERMANENTES DE 5 O MAS AÑOS-SIN VARIEDAD	S	2,63
1700000006581835	14-016-031-00004-00001	62000	PASTOS PERMANENTES DE 5 O MAS AÑOS-SIN VARIEDAD	S	7,99
1700000006581836	14-016-031-00004-00002	62000	PASTOS PERMANENTES DE 5 O MAS AÑOS-SIN VARIEDAD	S	0,43

Incidencias de carga ganadera**INCIDENCIA DESCRIPCIÓN**

100407	Explotación solicitada no forma parte de ningún organismo de control autorizado para la producción ecológica en Andalucía o fecha de inscripción posterior al plazo establecido (Anexo I. Criterios de Subvencionabilidad. Orden 28 de marzo de 2023). Explotación:ES140160000095 Especie:PORCINO Explotación:ES140160000096 Especie:PORCINO
--------	--

(1) Superficie declarada admisible ajustada con la superficie comprometida.
(2) Factor de penalización valorando el alcance para el tipo de compromiso.

Puede verificar la integridad de una copia de este documento mediante la lectura del código QR adjunto o mediante el acceso a la dirección <https://ws050.juntadeandalucia.es/verificarFirma> indicando el código de VERIFICACIÓN

FIRMADO POR	RAQUEL MARIA ESPIN CRESPO	17/12/2024
VERIFICACIÓN	Pk2jm6UYDU9J72AMTZUYRN3GET48NG	PÁG. 2658/9349





APELLIDOS Y NOMBRE / RAZÓN SOCIAL **NIF** **EXPEDIENTE** **ANUALIDAD DE PAGO**
 HEREDEROS DE JUANA ROJAS SANCHEZ C.B. ****7615* 1199912 1ª

IMPORTES POR ANUALIDAD

	2023	2024	2025	2026	2027
IMPORTE MÁXIMO SUBVENCIONABLE	8.778,75 €	8.778,75 €	7.315,62 €	7.315,62 €	7.315,62 €
IMPORTE MEDIO DE TRANSFERENCIA (€/ha)	89,20 €	89,20 €	74,33 €	74,33 €	74,33 €

RESUMEN DE UNIDADES

Cód	GRUPO DE PAGO	Sup. Dec. Admisible (ha)	Sup. Comprometida (ha)	Sup. ajustada compromiso (1) (ha)	% sobredec.	Sup. Resuelta (ha)	Importe Declarado	Importe Topado	Importe Resuelto	Importe tras sobredec.
418	PASTOS ASOCIADOS A GANADERÍA ECOLÓGICA	98,42		98,42	0,00	98,42	8.778,55	8.778,75	8.778,75	8.778,75
TOTAL		98,42	98,42	98,42		98,42	8.778,55	8.778,75	8.778,75	8.778,75

APLICACIÓN DE REDUCCIONES Y PENALIZACIONES

GRUPO DE PAGO	Importe Calculado	Importe prereduc.	Criterios de subvencionabilidad y compromisos	Presentación tardía	Omisión declaración	Condicionidad	IMPORTE (Euros) RESUELTO
PASTOS ASOCIADOS A GANADERÍA	8.778,75	8.778,75	0,00	0,00	0,00	0,00	8.778,75
TOTAL	8.778,75	8.778,75					8.778,75

RESUMEN DE PAGOS**IMPORTE (Euros)**

	RESUELTO	FEADER	MAPA	CAPADR
PASTOS ASOCIADOS A GANADERÍA ECOLÓGICA - Pago realizado	8.778,75 €	7.461,94 €	861,20 €	455,61 €

RECINTOS RESUELTOS

REE	REFERENCIA SIGPAC	CULTIVO	DESCRIPCIÓN CULTIVO	S/R G.PAGO	PEND. MEDIA (%)	SUP. DEC. ADMISIBLE (ha)	SUP. COMPROM. (ha)	SUP. AJUSTADA COMPROM. (1) (ha)	SUP. CONV. SIGPAC (ha)	SUP. CERTIF. (ha)	SUP. CAMPO (ha)	SUP. CAMPO DETER. CULT. DECLARADO (ha)	SUP. DEC. REDUCIDA (ha)	SUP. RESUELTA (ha)
1700000006694863	14-016-034-00013-001	62000	PASTOS PERMANENTES DE 5 O MAS AÑOS-SIN VARIEDAD	S 418	3,00	0,54	0,54	0,54		0,54			0,54	0,54
1700000006694864	14-016-034-00013-002	62000	PASTOS PERMANENTES DE 5 O MAS AÑOS-SIN VARIEDAD	S 418	4,90	42,73	42,73	42,73		42,73			42,73	42,73
1700000006694865	14-016-036-00004-001	62000	PASTOS PERMANENTES DE 5 O MAS AÑOS-SIN VARIEDAD	S 418	3,50	1,25	1,25	1,25		1,25			1,25	1,25
1700000006694866	14-016-036-00007-002	62000	PASTOS PERMANENTES DE 5 O MAS AÑOS-SIN VARIEDAD	S 418	5,40	39,16	39,16	39,16		39,16			39,16	39,16
1700000006694867	14-016-034-00015-001	62000	PASTOS PERMANENTES DE 5 O MAS AÑOS-SIN VARIEDAD	S 418	2,10	1,12	1,12	1,12		1,12			1,12	1,12
1700000006694868	14-016-034-00014-003	62000	PASTOS PERMANENTES DE 5 O MAS AÑOS-SIN VARIEDAD	S 418	6,20	1,99	1,99	1,99		1,99			1,99	1,99
1700000006694869	14-016-034-00014-002	62000	PASTOS PERMANENTES DE 5 O MAS AÑOS-SIN VARIEDAD	S 418	7,40	11,63	11,63	11,63		11,63			11,63	11,63

INCIDENCIAS**INCIDENCIA DESCRIPCIÓN**

100407 Explotación solicitada no forma parte de ningún organismo de control autorizado para la producción ecológica en Andalucía o fecha de inscripción posterior al plazo establecido (Anexo I. Criterios de Subvencionabilidad. Orden 28 de marzo de 2023).
 Explotación:ES140160000316 Especie:PORCINO

(1) Superficie declarada admisible ajustada con la superficie comprometida.
 (2) Factor de penalización valorando el alcance para el tipo de compromiso.

Puede verificar la integridad de una copia de este documento mediante la lectura del código QR adjunto o mediante el acceso a la dirección <https://ws050.juntadeandalucia.es/verificarFirma> indicando el código de VERIFICACIÓN

FIRMADO POR	RAQUEL MARIA ESPIN CRESPO	17/12/2024
VERIFICACIÓN	Pk2jm6UYDU9J72AMTZUYRN3GET48NG	PÁG. 2659/9349



**Datos considerados para el Cálculo de la Carga Ganadera mínima y máxima del expediente**

Explotación	Especie	Inscrito en Sipea y Admisible	Ugm Calculada para CG Mínima	Ugm Calculada para CG Máxima
ES140160000316	BOVINA	SI	66,21	66,21
ES140160000316	PORCINO	NO	0,00	44,07
			66,21	110,28

Superficie determinada para Cálculo Carga Ganadera Mínima: 98,42 ha

Superficie determinada para Cálculo Carga Ganadera Máxima: 98,42 ha

Carga Ganadera Mínima Expediente: 0,67 ugm/ha

Carga Ganadera Máxima Expediente: 1,12 ugm/ha

Recintos Determinados para el Cálculo de Garga Ganadera Mínima

REF.	REFERENCIA SIGPAC	CULTIVO	DESCRIPCIÓN CULTIVO	S/R	SUP. RESUELTA (ha)
1700000006694863	14-016-034-00013-00001	62000	PASTOS PERMANENTES DE 5 O MAS AÑOS-SIN VARIEDAD	S	0,54
1700000006694864	14-016-034-00013-00002	62000	PASTOS PERMANENTES DE 5 O MAS AÑOS-SIN VARIEDAD	S	42,73
1700000006694865	14-016-036-00004-00001	62000	PASTOS PERMANENTES DE 5 O MAS AÑOS-SIN VARIEDAD	S	1,25
1700000006694866	14-016-036-00007-00002	62000	PASTOS PERMANENTES DE 5 O MAS AÑOS-SIN VARIEDAD	S	39,16
1700000006694867	14-016-034-00015-00001	62000	PASTOS PERMANENTES DE 5 O MAS AÑOS-SIN VARIEDAD	S	1,12
1700000006694868	14-016-034-00014-00003	62000	PASTOS PERMANENTES DE 5 O MAS AÑOS-SIN VARIEDAD	S	1,99
1700000006694869	14-016-034-00014-00002	62000	PASTOS PERMANENTES DE 5 O MAS AÑOS-SIN VARIEDAD	S	11,63

Recintos Determinados para el Cálculo de Garga Ganadera Máxima

REF.	REFERENCIA SIGPAC	CULTIVO	DESCRIPCIÓN CULTIVO	S/R	SUP. RESUELTA (ha)
1700000006694863	14-016-034-00013-00001	62000	PASTOS PERMANENTES DE 5 O MAS AÑOS-SIN VARIEDAD	S	0,54
1700000006694864	14-016-034-00013-00002	62000	PASTOS PERMANENTES DE 5 O MAS AÑOS-SIN VARIEDAD	S	42,73
1700000006694865	14-016-036-00004-00001	62000	PASTOS PERMANENTES DE 5 O MAS AÑOS-SIN VARIEDAD	S	1,25
1700000006694866	14-016-036-00007-00002	62000	PASTOS PERMANENTES DE 5 O MAS AÑOS-SIN VARIEDAD	S	39,16
1700000006694867	14-016-034-00015-00001	62000	PASTOS PERMANENTES DE 5 O MAS AÑOS-SIN VARIEDAD	S	1,12
1700000006694868	14-016-034-00014-00003	62000	PASTOS PERMANENTES DE 5 O MAS AÑOS-SIN VARIEDAD	S	1,99
1700000006694869	14-016-034-00014-00002	62000	PASTOS PERMANENTES DE 5 O MAS AÑOS-SIN VARIEDAD	S	11,63

Incidencias de carga ganadera**INCIDENCIA DESCRIPCIÓN**

100407 Explotación solicitada no forma parte de ningún organismo de control autorizado para la producción ecológica en Andalucía o fecha de inscripción posterior al plazo establecido (Anexo I. Criterios de Subvencionabilidad. Orden 28 de marzo de 2023).
Explotación:ES140160000316 Especie:PORCINO

(1) Superficie declarada admisible ajustada con la superficie comprometida.
(2) Factor de penalización valorando el alcance para el tipo de compromiso.

Puede verificar la integridad de una copia de este documento mediante la lectura del código QR adjunto o mediante el acceso a la dirección <https://ws050.juntadeandalucia.es/verificarFirma> indicando el código de VERIFICACIÓN

FIRMADO POR

RAQUEL MARIA ESPIN CRESPO

17/12/2024

VERIFICACIÓN

Pk2jm6UYDU9J72AMTZUYRN3GET48NG

PÁG. 2660/9349



**APELLIDOS Y NOMBRE / RAZÓN SOCIAL**

HEREDEROS DE SEPULVEDA VARELA C.B.

NIF

***0334*

EXPEDIENTE

1201310

ANUALIDAD DE PAGO

1ª

IMPORTES POR ANUALIDAD

	2023	2024	2025	2026	2027
IMPORTE MÁXIMO SUBVENCIONABLE	11.899,20 €	11.899,20 €	11.899,20 €	9.916,00 €	9.916,00 €
IMPORTE MEDIO DE TRANSFERENCIA (€/ha)	297,48 €	297,48 €	297,48 €	247,90 €	247,90 €

RESUMEN DE UNIDADES

Cód	GRUPO DE PAGO	Sup. Dec. Admisible (ha)	Sup. Comprometida (ha)	Sup. ajustada compromiso (1) (ha)	% sobredec.	Sup. Resuelta (ha)	Importe Declarado	Importe Topado	Importe Resuelto	Importe tras sobredec.
419	OLIVAR	41,21		40,00	0,00	40,00	11.899,20	11.899,20	11.899,20	11.899,20
TOTAL		41,21	40,00	40,00		40,00	11.899,20	11.899,20	11.899,20	11.899,20

APLICACIÓN DE REDUCCIONES Y PENALIZACIONES

GRUPO DE PAGO	Importe Calculado	Importe prereduc.	Criterios de subvencionabilidad y compromisos	Presentación tardía	Omisión declaración	Condicionalidad	IMPORTE (Euros) RESUELTO
OLIVAR	11.899,20	11.899,20	0,00	0,00	0,00	0,00	11.899,20
TOTAL	11.899,20	11.899,20					11.899,20

RESUMEN DE PAGOS**IMPORTE (Euros)**

	RESUELTO	FEADER	MAPA	CAPADR
OLIVAR - Pago realizado	11.899,20 €	10.114,32 €	1.167,31 €	617,57 €

RECINTOS RESUELTOS

REF.	REFERENCIA SIGPAC	CULTIVO	DESCRIPCIÓN CULTIVO	S/R G.PAGO	PEND. MEDIA (%)	SUP. DEC. ADMISIBLE (ha)	SUP. COMPROM. (ha)	SUP. AJUSTADA COMPR.(1) (ha)	SUP. CONY. SIGPAC (ha)	SUP. CERTIE (ha)	SUP. CAMPO (ha)	SUP. CAMPO DETER. CULT. DECLARADO (ha)	SUP. DEC. REDUCIDA (ha)	SUP. RESUELTA (ha)
-1341566	14-900-064-00108-002	101010	OLIVAR-PICUAL	S 419	18,50	12,66	12,66	12,66		12,66			12,66	12,66
-1341565	14-900-064-00107-001	101010	OLIVAR-PICUAL	S 419	15,80	0,26	0,26	0,26		0,26			0,26	0,26
-1341564	14-900-064-00107-001	101010	OLIVAR-PICUAL	S 419	15,80	0,05	0,05	0,05		0,05			0,05	0,05
-1341563	14-900-064-00105-001	101010	OLIVAR-PICUAL	S 419	13,70	3,06	3,06	3,06		3,06			3,06	3,06
-1341562	14-900-064-00051-001	101010	OLIVAR-PICUAL	S 419	17,30	16,67	16,67	16,67		16,67			16,67	16,67
-1341561	14-900-064-00043-001	101010	OLIVAR-PICUAL	S 419	13,40	3,49	3,49	3,49		3,49			3,49	3,49
1700000005585193	14-900-064-00069-001	101010	OLIVAR-PICUAL	S 419	12,90	5,02	5,02	5,02		5,02			5,02	5,02

(1) Superficie declarada admisible ajustada con la superficie comprometida.
(2) Factor de penalización valorando el alcance para el tipo de compromiso.

Puede verificar la integridad de una copia de este documento mediante la lectura del código QR adjunto o mediante el acceso a la dirección <https://ws050.juntadeandalucia.es/verificarFirma> indicando el código de VERIFICACIÓN

FIRMADO POR

RAQUEL MARIA ESPIN CRESPO

17/12/2024

VERIFICACIÓN

Pk2jm6UYDU9J72AMTZUYRN3GET48NG

PÁG. 2661/9349





APELLIDOS Y NOMBRE / RAZÓN SOCIAL **NIF** **EXPEDIENTE** **ANUALIDAD DE PAGO**
 HERENCIA YACENTE DE D. CRISTÓBAL GONZÁLEZ ****2950* 1283563 1ª

IMPORTE POR ANUALIDAD

	2023	2024	2025	2026	2027
IMPORTE MÁXIMO SUBVENCIONABLE	18.841,60 €	18.841,60 €	15.701,33 €	15.701,33 €	15.701,33 €
IMPORTE MEDIO DE TRANSFERENCIA (€/ha)	29,20 €	29,20 €	24,34 €	24,34 €	24,34 €

RESUMEN DE UNIDADES

Cód	GRUPO DE PAGO	Sup. Dec. Admisible (ha)	Sup. Comprometida (ha)	Sup. ajustada compromiso (1) (ha)	% sobredec.	Sup. Resuelta (ha)	Importe Declarado	Importe Topado	Importe Resuelto	Importe tras sobredec.
418	PASTOS ASOCIADOS A GANADERÍA ECOLÓGICA	645,17		645,17	0,00	645,17	26.473,66	18.841,60	18.841,60	18.841,60
TOTAL		645,17	645,17	645,17		645,17	26.473,66	18.841,60	18.841,60	18.841,60

APLICACIÓN DE REDUCCIONES Y PENALIZACIONES

GRUPO DE PAGO	Importe Calculado	Importe prerreduc.	Criterios de subvencionabilidad y compromisos	Presentación tardía	Omisión declaración	Condicionidad	IMPORTE (Euros) RESUELTO
PASTOS ASOCIADOS A GANADERÍA	18.841,60	18.841,60	0,00	0,00	0,00	0,00	18.841,60
TOTAL	18.841,60	18.841,60					18.841,60

RESUMEN DE PAGOS**IMPORTE (Euros)**

	RESUELTO	FEADER	MAPA	CAPADR
PASTOS ASOCIADOS A GANADERÍA ECOLÓGICA - Pago realizado	18.841,60 €	16.015,36 €	1.848,36 €	977,88 €

RECINTOS RESUELTOS

REE	REFERENCIA SIGPAC	CULTIVO DESCRIPCIÓN CULTIVO	S/R G.PAGO	PEND. MEDIA (%)	SUP. DEC. ADMISIBLE (ha)	SUP. COMPROM. (ha)	SUP. AJUSTADA COMPROM. (1) (ha)	SUP. CONV. SIGPAC (ha)	SUP. CERTIF. (ha)	SUP. CAMPO (ha)	SUP. CAMPO DETER. CULT. DECLARADO (ha)	SUP. DEC. REDUCIDA (ha)	SUP. RESUELTA (ha)
1700000006068728	14-016-013-00002-005	62000 PASTOS PERMANENTES DE 5 O MAS AÑOS-SIN VARIEDAD	S 418	7,00	65,79	65,79	65,79		65,79			65,79	65,79
1700000006068729	14-016-039-00009-002	62000 PASTOS PERMANENTES DE 5 O MAS AÑOS-SIN VARIEDAD	S 418	9,40	19,77	19,77	19,77		19,77			19,77	19,77
1700000006068731	14-016-039-00010-089	62000 PASTOS PERMANENTES DE 5 O MAS AÑOS-SIN VARIEDAD	S 418	22,10	0,03	0,03	0,03		0,04			0,03	0,03
1700000006068732	14-016-039-00009-004	62000 PASTOS PERMANENTES DE 5 O MAS AÑOS-SIN VARIEDAD	S 418	9,40	7,75	7,75	7,75		7,75			7,75	7,75
1700000006068733	14-016-039-00010-084	62000 PASTOS PERMANENTES DE 5 O MAS AÑOS-SIN VARIEDAD	S 418	68,50	1,38	1,38	1,38		5,50			1,38	1,38
1700000006068734	14-016-039-00010-085	62000 PASTOS PERMANENTES DE 5 O MAS AÑOS-SIN VARIEDAD	S 418	48,20	5,82	5,82	5,82		8,95			5,82	5,82
1700000006068735	14-016-039-00009-005	62000 PASTOS PERMANENTES DE 5 O MAS AÑOS-SIN VARIEDAD	S 418	8,00	1,19	1,19	1,19		1,19			1,19	1,19
1700000006068736	14-016-039-00010-023	62000 PASTOS PERMANENTES DE 5 O MAS AÑOS-SIN VARIEDAD	S 418	45,40	0,70	0,70	0,70		1,99			0,70	0,70
1700000006068737	14-016-039-00010-083	62000 PASTOS PERMANENTES DE 5 O MAS AÑOS-SIN VARIEDAD	S 418	38,10	0,06	0,06	0,06		0,08			0,06	0,06
1700000006068738	14-016-039-00010-003	62000 PASTOS PERMANENTES DE 5 O MAS AÑOS-SIN VARIEDAD	S 418	19,10	357,24	357,24	357,24		357,24			357,24	357,24
1700000006068739	14-016-039-00010-011	62000 PASTOS PERMANENTES DE 5 O MAS AÑOS-SIN VARIEDAD	S 418	30,70	3,00	3,00	3,00		3,00			3,00	3,00
1700000006068740	14-016-039-00010-080	62000 PASTOS PERMANENTES DE 5 O MAS AÑOS-SIN VARIEDAD	S 418	13,10	0,60	0,60	0,60		0,60			0,60	0,60
1700000006068741	14-016-039-00010-001	62000 PASTOS PERMANENTES DE 5 O MAS AÑOS-SIN VARIEDAD	S 418	6,50	4,25	4,25	4,25		4,25			4,25	4,25
1700000006068742	14-016-039-00010-090	62000 PASTOS PERMANENTES DE 5 O MAS AÑOS-SIN VARIEDAD	S 418	54,60	1,18	1,18	1,18		1,81			1,18	1,18
1700000006068743	14-016-039-00010-091	62000 PASTOS PERMANENTES DE 5 O MAS AÑOS-SIN VARIEDAD	S 418	37,60	4,59	4,59	4,59		6,12			4,59	4,59
1700000006068744	14-016-039-00010-092	62000 PASTOS PERMANENTES DE 5 O MAS AÑOS-SIN VARIEDAD	S 418	45,90	1,40	1,40	1,40		2,15			1,40	1,40
1700000006068745	14-016-039-00010-093	62000 PASTOS PERMANENTES DE 5 O MAS AÑOS-SIN VARIEDAD	S 418	27,00	0,09	0,09	0,09		0,10			0,09	0,09
1700000006068746	14-016-039-00010-094	62000 PASTOS PERMANENTES DE 5 O MAS AÑOS-SIN VARIEDAD	S 418	49,80	1,29	1,29	1,29		2,35			1,29	1,29
1700000006068747	14-016-039-00010-095	62000 PASTOS PERMANENTES DE 5 O MAS AÑOS-SIN VARIEDAD	S 418	45,90	0,54	0,54	0,54		0,83			0,54	0,54
1700000006068748	14-016-039-00011-001	62000 PASTOS PERMANENTES DE 5 O MAS AÑOS-SIN VARIEDAD	S 418	17,50	18,77	18,77	18,77		18,77			18,77	18,77
1700000006068749	14-016-039-00011-004	62000 PASTOS PERMANENTES DE 5 O MAS AÑOS-SIN VARIEDAD	S 418	38,30	0,59	0,59	0,59		0,59			0,59	0,59
1700000006068750	14-016-040-00001-004	62000 PASTOS PERMANENTES DE 5 O MAS AÑOS-SIN VARIEDAD	S 418	40,90	12,20	12,20	12,20		14,35			12,20	12,20
1700000006068751	14-016-040-00001-002	62000 PASTOS PERMANENTES DE 5 O MAS AÑOS-SIN VARIEDAD	S 418	19,60	85,51	85,51	85,51		85,51			85,51	85,51
1700000006068753	14-016-013-00003-002	62000 PASTOS PERMANENTES DE 5 O MAS AÑOS-SIN VARIEDAD	S 418	12,30	46,02	46,02	46,02		46,02			46,02	46,02
1700000006068754	14-016-039-00010-088	62000 PASTOS PERMANENTES DE 5 O MAS AÑOS-SIN VARIEDAD	S 418	44,00	1,92	1,92	1,92		3,49			1,92	1,92
1700000006068755	14-016-039-00010-086	62000 PASTOS PERMANENTES DE 5 O MAS AÑOS-SIN VARIEDAD	S 418	29,30	3,49	3,49	3,49		4,11			3,49	3,49

(1) Superficie declarada admisible ajustada con la superficie comprometida.
 (2) Factor de penalización valorando el alcance para el tipo de compromiso.

Puede verificar la integridad de una copia de este documento mediante la lectura del código QR adjunto o mediante el acceso a la dirección <https://ws050.juntadeandalucia.es/verificarFirma> indicando el código de VERIFICACIÓN

FIRMADO POR

RAQUEL MARIA ESPIN CRESPO

17/12/2024

VERIFICACIÓN

Pk2jm6UYDU9J72AMTZUYRN3GET48NG

PÁG. 2662/9349



**INCIDENCIAS****INCIDENCIA DESCRIPCIÓN**

3790	Recinto declarado inactivo Ref:-1620475 Recinto:14-016-013-00004-00002 Cultivo: -
100407	Explotación solicitada no forma parte de ningún organismo de control autorizado para la producción ecológica en Andalucía o fecha de inscripción posterior al plazo establecido (Anexo I. Criterios de Subvencionabilidad. Orden 28 de marzo de 2023). Explotación:ES14016000078 Especie:PORCINO Explotación:ES140160000796 Especie:PORCINO
100424	Solicita recinto que no está comprometido para la operación. Ref:-1620475 Recinto:14-016-013-00004-00002 Cultivo:62000 PASTOS PERMANENTES DE 5 O MAS AÑOS-SIN VARIEDAD Secano Ref:-717655 Recinto:14-900-072-00043-00002 Cultivo:62000 PASTOS PERMANENTES DE 5 O MAS AÑOS-SIN VARIEDAD Secano Ref:-717675 Recinto:14-900-072-00044-00007 Cultivo:62000 PASTOS PERMANENTES DE 5 O MAS AÑOS-SIN VARIEDAD Secano Ref:170000006068752 Recinto:14-900-072-00053-00003 Cultivo:62000 PASTOS PERMANENTES DE 5 O MAS AÑOS-SIN VARIEDAD Secano Ref:170000006068730 Recinto:14-900-072-00054-00004 Cultivo:62000 PASTOS PERMANENTES DE 5 O MAS AÑOS-SIN VARIEDAD Secano Ref:-927254 Recinto:14-900-072-00054-00011 Cultivo:62000 PASTOS PERMANENTES DE 5 O MAS AÑOS-SIN VARIEDAD Secano
100427	Recinto no admisible por estar asociado a una explotación intensiva en SIGGAN o que no pertenece al titular del expediente (Artículo 10 de la Orden de 28 de marzo de 2023). Ref:-717655 Recinto:14-900-072-00043-00002 Cultivo:62000 PASTOS PERMANENTES DE 5 O MAS AÑOS-SIN VARIEDAD Secano Explotación:ES140210000239 Ref:-717675 Recinto:14-900-072-00044-00007 Cultivo:62000 PASTOS PERMANENTES DE 5 O MAS AÑOS-SIN VARIEDAD Secano Explotación:ES140210000239 Ref:170000006068752 Recinto:14-900-072-00053-00003 Cultivo:62000 PASTOS PERMANENTES DE 5 O MAS AÑOS-SIN VARIEDAD Secano Explotación:ES140210000239 Ref:170000006068730 Recinto:14-900-072-00054-00004 Cultivo:62000 PASTOS PERMANENTES DE 5 O MAS AÑOS-SIN VARIEDAD Secano Explotación:ES140210000239 Ref:-927254 Recinto:14-900-072-00054-00011 Cultivo:62000 PASTOS PERMANENTES DE 5 O MAS AÑOS-SIN VARIEDAD Secano Explotación:ES140210000239

Datos considerados para el Cálculo de la Carga Ganadera mínima y máxima del expediente

Explotación	Especie	Inscrito en Sipea y Admisible	Ugm Calculada para CG Mínima	Ugm Calculada para CG Máxima
ES140160000078	BOVINA	SI	153,98	153,98
ES140160000078	PORCINO	NO	0,00	29,24
ES140160000796	PORCINO	NO	0,00	0,00
			153,98	183,22

Superficie determinada para Cálculo Carga Ganadera Mínima: 878,23 ha**Superficie determinada para Cálculo Carga Ganadera Máxima:** 878,23 ha

Los importes del Grupo de Pago de pastos de este expediente han sido ajustados por no llegar a la carga ganadera mínima de 0,3

Carga Ganadera Mínima Expediente: 0,18 ugm/ha**Carga Ganadera Máxima Expediente:** 0,21 ugm/ha**Recintos Determinados para el Cálculo de Garga Ganadera Mínima**

REF.	REFERENCIA SIGPAC	CULTIVO	DESCRIPCIÓN CULTIVO	S/R	SUP. RESUELTA (ha)
-1620475	14-016-013-00004-00002	62000	PASTOS PERMANENTES DE 5 O MAS AÑOS-SIN VARIEDAD	S	59,77
-927254	14-900-072-00054-00011	62000	PASTOS PERMANENTES DE 5 O MAS AÑOS-SIN VARIEDAD	S	0,01
-717675	14-900-072-00044-00007	62000	PASTOS PERMANENTES DE 5 O MAS AÑOS-SIN VARIEDAD	S	6,97
-717655	14-900-072-00043-00002	62000	PASTOS PERMANENTES DE 5 O MAS AÑOS-SIN VARIEDAD	S	6,35
170000006068728	14-016-013-00002-00005	62000	PASTOS PERMANENTES DE 5 O MAS AÑOS-SIN VARIEDAD	S	65,79
170000006068729	14-016-039-00009-00002	62000	PASTOS PERMANENTES DE 5 O MAS AÑOS-SIN VARIEDAD	S	19,77
170000006068730	14-900-072-00054-00004	62000	PASTOS PERMANENTES DE 5 O MAS AÑOS-SIN VARIEDAD	S	83,03
170000006068731	14-016-039-00010-00089	62000	PASTOS PERMANENTES DE 5 O MAS AÑOS-SIN VARIEDAD	S	0,03
170000006068732	14-016-039-00009-00004	62000	PASTOS PERMANENTES DE 5 O MAS AÑOS-SIN VARIEDAD	S	7,75

(1) Superficie declarada admisible ajustada con la superficie comprometida.
(2) Factor de penalización valorando el alcance para el tipo de compromiso.Puede verificar la integridad de una copia de este documento mediante la lectura del código QR adjunto o mediante el acceso a la dirección <https://ws050.juntadeandalucia.es/verificarFirma> indicando el código de VERIFICACIÓN

FIRMADO POR

RAQUEL MARIA ESPIN CRESPO

17/12/2024

VERIFICACIÓN

Pk2jm6UYDU9J72AMTZUYRN3GET48NG

PÁG. 2663/9349



**Datos considerados para el Cálculo de la Carga Ganadera mínima y máxima del expediente****Recintos Determinados para el Cálculo de Garga Ganadera Mínima**

REF.	REFERENCIA SIGPAC	CULTIVO	DESCRIPCIÓN CULTIVO	SUP.	
				S/R	RESUELTA (ha)
1700000006068733	14-016-039-00010-00084	62000	PASTOS PERMANENTES DE 5 O MAS AÑOS-SIN VARIEDAD	S	1,38
1700000006068734	14-016-039-00010-00085	62000	PASTOS PERMANENTES DE 5 O MAS AÑOS-SIN VARIEDAD	S	5,82
1700000006068735	14-016-039-00009-00005	62000	PASTOS PERMANENTES DE 5 O MAS AÑOS-SIN VARIEDAD	S	1,19
1700000006068736	14-016-039-00010-00023	62000	PASTOS PERMANENTES DE 5 O MAS AÑOS-SIN VARIEDAD	S	0,70
1700000006068737	14-016-039-00010-00083	62000	PASTOS PERMANENTES DE 5 O MAS AÑOS-SIN VARIEDAD	S	0,06
1700000006068738	14-016-039-00010-00003	62000	PASTOS PERMANENTES DE 5 O MAS AÑOS-SIN VARIEDAD	S	357,24
1700000006068739	14-016-039-00010-00011	62000	PASTOS PERMANENTES DE 5 O MAS AÑOS-SIN VARIEDAD	S	3,00
1700000006068740	14-016-039-00010-00080	62000	PASTOS PERMANENTES DE 5 O MAS AÑOS-SIN VARIEDAD	S	0,60
1700000006068741	14-016-039-00010-00001	62000	PASTOS PERMANENTES DE 5 O MAS AÑOS-SIN VARIEDAD	S	4,25
1700000006068742	14-016-039-00010-00090	62000	PASTOS PERMANENTES DE 5 O MAS AÑOS-SIN VARIEDAD	S	1,18
1700000006068743	14-016-039-00010-00091	62000	PASTOS PERMANENTES DE 5 O MAS AÑOS-SIN VARIEDAD	S	4,59
1700000006068744	14-016-039-00010-00092	62000	PASTOS PERMANENTES DE 5 O MAS AÑOS-SIN VARIEDAD	S	1,40
1700000006068745	14-016-039-00010-00093	62000	PASTOS PERMANENTES DE 5 O MAS AÑOS-SIN VARIEDAD	S	0,09
1700000006068746	14-016-039-00010-00094	62000	PASTOS PERMANENTES DE 5 O MAS AÑOS-SIN VARIEDAD	S	1,29
1700000006068747	14-016-039-00010-00095	62000	PASTOS PERMANENTES DE 5 O MAS AÑOS-SIN VARIEDAD	S	0,54
1700000006068748	14-016-039-00011-00001	62000	PASTOS PERMANENTES DE 5 O MAS AÑOS-SIN VARIEDAD	S	18,77
1700000006068749	14-016-039-00011-00004	62000	PASTOS PERMANENTES DE 5 O MAS AÑOS-SIN VARIEDAD	S	0,59
1700000006068750	14-016-040-00001-00004	62000	PASTOS PERMANENTES DE 5 O MAS AÑOS-SIN VARIEDAD	S	12,20
1700000006068751	14-016-040-00001-00002	62000	PASTOS PERMANENTES DE 5 O MAS AÑOS-SIN VARIEDAD	S	85,51
1700000006068752	14-900-072-00053-00003	62000	PASTOS PERMANENTES DE 5 O MAS AÑOS-SIN VARIEDAD	S	76,93
1700000006068753	14-016-013-00003-00002	62000	PASTOS PERMANENTES DE 5 O MAS AÑOS-SIN VARIEDAD	S	46,02
1700000006068754	14-016-039-00010-00088	62000	PASTOS PERMANENTES DE 5 O MAS AÑOS-SIN VARIEDAD	S	1,92
1700000006068755	14-016-039-00010-00086	62000	PASTOS PERMANENTES DE 5 O MAS AÑOS-SIN VARIEDAD	S	3,49

Recintos Determinados para el Cálculo de Garga Ganadera Máxima

REF.	REFERENCIA SIGPAC	CULTIVO	DESCRIPCIÓN CULTIVO	SUP.	
				S/R	RESUELTA (ha)
-1620475	14-016-013-00004-00002	62000	PASTOS PERMANENTES DE 5 O MAS AÑOS-SIN VARIEDAD	S	59,77
-927254	14-900-072-00054-00011	62000	PASTOS PERMANENTES DE 5 O MAS AÑOS-SIN VARIEDAD	S	0,01
-717675	14-900-072-00044-00007	62000	PASTOS PERMANENTES DE 5 O MAS AÑOS-SIN VARIEDAD	S	6,97
-717655	14-900-072-00043-00002	62000	PASTOS PERMANENTES DE 5 O MAS AÑOS-SIN VARIEDAD	S	6,35
1700000006068728	14-016-013-00002-00005	62000	PASTOS PERMANENTES DE 5 O MAS AÑOS-SIN VARIEDAD	S	65,79
1700000006068729	14-016-039-00009-00002	62000	PASTOS PERMANENTES DE 5 O MAS AÑOS-SIN VARIEDAD	S	19,77
1700000006068730	14-900-072-00054-00004	62000	PASTOS PERMANENTES DE 5 O MAS AÑOS-SIN VARIEDAD	S	83,03
1700000006068731	14-016-039-00010-00089	62000	PASTOS PERMANENTES DE 5 O MAS AÑOS-SIN VARIEDAD	S	0,03
1700000006068732	14-016-039-00009-00004	62000	PASTOS PERMANENTES DE 5 O MAS AÑOS-SIN VARIEDAD	S	7,75
1700000006068733	14-016-039-00010-00084	62000	PASTOS PERMANENTES DE 5 O MAS AÑOS-SIN VARIEDAD	S	1,38
1700000006068734	14-016-039-00010-00085	62000	PASTOS PERMANENTES DE 5 O MAS AÑOS-SIN VARIEDAD	S	5,82

(1) Superficie declarada admisible ajustada con la superficie comprometida.
(2) Factor de penalización valorando el alcance para el tipo de compromiso.Puede verificar la integridad de una copia de este documento mediante la lectura del código QR adjunto o mediante el acceso a la dirección <https://ws050.juntadeandalucia.es/verificarFirma> indicando el código de VERIFICACIÓN

FIRMADO POR

RAQUEL MARIA ESPIN CRESPO

17/12/2024

VERIFICACIÓN

Pk2jm6UYDU9J72AMTZUYRN3GET48NG

PÁG. 2664/9349



**Datos considerados para el Cálculo de la Carga Ganadera mínima y máxima del expediente****Recintos Determinados para el Cálculo de Garga Ganadera Máxima**

REF.	REFERENCIA SIGPAC	CULTIVO	DESCRIPCIÓN CULTIVO	SUP.	
				S/R	RESUELTA (ha)
1700000006068735	14-016-039-00009-00005	62000	PASTOS PERMANENTES DE 5 O MAS AÑOS-SIN VARIEDAD	S	1,19
1700000006068736	14-016-039-00010-00023	62000	PASTOS PERMANENTES DE 5 O MAS AÑOS-SIN VARIEDAD	S	0,70
1700000006068737	14-016-039-00010-00083	62000	PASTOS PERMANENTES DE 5 O MAS AÑOS-SIN VARIEDAD	S	0,06
1700000006068738	14-016-039-00010-00003	62000	PASTOS PERMANENTES DE 5 O MAS AÑOS-SIN VARIEDAD	S	357,24
1700000006068739	14-016-039-00010-00011	62000	PASTOS PERMANENTES DE 5 O MAS AÑOS-SIN VARIEDAD	S	3,00
1700000006068740	14-016-039-00010-00080	62000	PASTOS PERMANENTES DE 5 O MAS AÑOS-SIN VARIEDAD	S	0,60
1700000006068741	14-016-039-00010-00001	62000	PASTOS PERMANENTES DE 5 O MAS AÑOS-SIN VARIEDAD	S	4,25
1700000006068742	14-016-039-00010-00090	62000	PASTOS PERMANENTES DE 5 O MAS AÑOS-SIN VARIEDAD	S	1,18
1700000006068743	14-016-039-00010-00091	62000	PASTOS PERMANENTES DE 5 O MAS AÑOS-SIN VARIEDAD	S	4,59
1700000006068744	14-016-039-00010-00092	62000	PASTOS PERMANENTES DE 5 O MAS AÑOS-SIN VARIEDAD	S	1,40
1700000006068745	14-016-039-00010-00093	62000	PASTOS PERMANENTES DE 5 O MAS AÑOS-SIN VARIEDAD	S	0,09
1700000006068746	14-016-039-00010-00094	62000	PASTOS PERMANENTES DE 5 O MAS AÑOS-SIN VARIEDAD	S	1,29
1700000006068747	14-016-039-00010-00095	62000	PASTOS PERMANENTES DE 5 O MAS AÑOS-SIN VARIEDAD	S	0,54
1700000006068748	14-016-039-00011-00001	62000	PASTOS PERMANENTES DE 5 O MAS AÑOS-SIN VARIEDAD	S	18,77
1700000006068749	14-016-039-00011-00004	62000	PASTOS PERMANENTES DE 5 O MAS AÑOS-SIN VARIEDAD	S	0,59
1700000006068750	14-016-040-00001-00004	62000	PASTOS PERMANENTES DE 5 O MAS AÑOS-SIN VARIEDAD	S	12,20
1700000006068751	14-016-040-00001-00002	62000	PASTOS PERMANENTES DE 5 O MAS AÑOS-SIN VARIEDAD	S	85,51
1700000006068752	14-900-072-00053-00003	62000	PASTOS PERMANENTES DE 5 O MAS AÑOS-SIN VARIEDAD	S	76,93
1700000006068753	14-016-013-00003-00002	62000	PASTOS PERMANENTES DE 5 O MAS AÑOS-SIN VARIEDAD	S	46,02
1700000006068754	14-016-039-00010-00088	62000	PASTOS PERMANENTES DE 5 O MAS AÑOS-SIN VARIEDAD	S	1,92
1700000006068755	14-016-039-00010-00086	62000	PASTOS PERMANENTES DE 5 O MAS AÑOS-SIN VARIEDAD	S	3,49

Incidencias de carga ganadera**INCIDENCIA DESCRIPCIÓN**

100407	Explotación solicitada no forma parte de ningún organismo de control autorizado para la producción ecológica en Andalucía o fecha de inscripción posterior al plazo establecido (Anexo I. Criterios de Subvencionabilidad. Orden 28 de marzo de 2023). Explotación:ES140160000078 Especie:PORCINO Explotación:ES1401600000796 Especie:PORCINO
--------	---

(1) Superficie declarada admisible ajustada con la superficie comprometida.
(2) Factor de penalización valorando el alcance para el tipo de compromiso.

Puede verificar la integridad de una copia de este documento mediante la lectura del código QR adjunto o mediante el acceso a la dirección <https://ws050.juntadeandalucia.es/verificarFirma> indicando el código de VERIFICACIÓN

FIRMADO POR	RAQUEL MARIA ESPIN CRESPO	17/12/2024	
VERIFICACIÓN	Pk2jm6UYDU9J72AMTZUYRN3GET48NG	PÁG. 2665/9349	



<u>APELLIDOS Y NOMBRE / RAZÓN SOCIAL</u>	<u>NIF</u>	<u>EXPEDIENTE</u>	<u>ANUALIDAD DE PAGO</u>
HERENCIA YACENTE DE DON ANTONIO GUZMAN	***4643*	1268500	1ª

IMPORTES POR ANUALIDAD

	<u>2023</u>	<u>2024</u>	<u>2025</u>	<u>2026</u>	<u>2027</u>
IMPORTE MÁXIMO SUBVENCIONABLE	425,40 €	425,40 €	425,40 €	354,50 €	354,50 €
IMPORTE MEDIO DE TRANSFERENCIA (€/ha)	297,48 €	297,48 €	297,48 €	247,90 €	247,90 €

RESUMEN DE UNIDADES

<u>Cód</u>	<u>GRUPO DE PAGO</u>	<u>Sup. Dec. Admisible (ha)</u>	<u>Sup. Comprometida (ha)</u>	<u>Sup. ajustada compromiso (1) (ha)</u>	<u>% sobredec.</u>	<u>Sup. Resuelta (ha)</u>	<u>Importe Declarado</u>	<u>Importe Topado</u>	<u>Importe Resuelto</u>	<u>Importe tras sobredec.</u>
419	OLIVAR	1,43		1,43	0,00	1,43	425,40	425,40	425,40	425,40
TOTAL		1,43	1,43	1,43		1,43	425,40	425,40	425,40	425,40

APLICACIÓN DE REDUCCIONES Y PENALIZACIONES

<u>GRUPO DE PAGO</u>	<u>Importe Calculado</u>	<u>Importe prereduc.</u>	<u>Sup. ajustada compromiso (1) y compromisos</u>	<u>Presentación tardía</u>	<u>Omisión declaración</u>	<u>Condicionalidad</u>	<u>IMPORTE (Euros) RESUELTO</u>
OLIVAR	425,40	425,40	0,00	0,00	0,00	0,00	425,40
TOTAL	425,40	425,40					425,40

RESUMEN DE PAGOS**IMPORTE (Euros)**

	<u>RESUELTO</u>	<u>FEADER</u>	<u>MAPA</u>	<u>CAPADR</u>
OLIVAR - Pago realizado	425,40 €	361,59 €	41,73 €	22,08 €

RECINTOS RESUELTOS

<u>REF.</u>	<u>REFERENCIA SIGPAC</u>	<u>CULTIVO</u>	<u>DESCRIPCIÓN CULTIVO</u>	<u>S/R G.PAGO</u>	<u>PEND. MEDIA (%)</u>	<u>SUP. DEC. ADMISIBLE (ha)</u>	<u>SUP. COMPROM. (ha)</u>	<u>SUP. AJUSTADA COMPR.(1) (ha)</u>	<u>SUP. CONY. SIGPAC (ha)</u>	<u>SUP. CERTIE (ha)</u>	<u>SUP. CAMPO (ha)</u>	<u>SUP. CAMPO DETER. CULT. DECLARADO (ha)</u>	<u>SUP. DEC. REDUCIDA (ha)</u>	<u>SUP. RESUELTA (ha)</u>
5488082	14-019-019-00131-001	101010	OLIVAR-PICUAL	S 419	12,20	1,43	1,43	1,43		1,43			1,43	1,43

(1) Superficie declarada admisible ajustada con la superficie comprometida.
 (2) Factor de penalización valorando el alcance para el tipo de compromiso.

Puede verificar la integridad de una copia de este documento mediante la lectura del código QR adjunto o mediante el acceso a la dirección <https://ws050.juntadeandalucia.es/verificarFirma> indicando el código de VERIFICACIÓN

FIRMADO POR	RAQUEL MARIA ESPIN CRESPO	17/12/2024	
VERIFICACIÓN	Pk2jm6UYDU9J72AMTZUYRN3GET48NG	PÁG. 2666/9349	



APELLIDOS Y NOMBRE / RAZÓN SOCIAL
HERENCIA YACENTE DE DOÑA MARIA PILAR

IMPORTES POR ANUALIDAD

NIF
***0245*

EXPEDIENTE
1284736

ANUALIDAD DE PAGO
1ª

	2023	2024	2025	2026	2027
IMPORTE MÁXIMO SUBVENCIONABLE	25.045,11 €	25.045,11 €	21.016,20 €	20.870,93 €	20.870,93 €
IMPORTE MEDIO DE TRANSFERENCIA (€/ha)	30,79 €	30,79 €	25,83 €	25,66 €	25,66 €

RESUMEN DE UNIDADES

Cód	GRUPO DE PAGO	Sup. Dec. Admisible (ha)	Sup. Comprometida (ha)	Sup. ajustada compromiso (1) (ha)	% sobredec.	Sup. Resuelta (ha)	Importe Declarado	Importe Topado	Importe Resuelto	Importe tras sobredec.
418	PASTOS ASOCIADOS A GANADERÍA ECOLÓGICA	810,56		810,56	0,00	810,56	31.365,20	24.173,49	24.173,49	24.173,49
419	OLIVAR	2,93		2,93	0,00	2,93	871,62	871,62	871,62	871,62
424	HERBÁCEOS NO ELEGIBLES	210,39		0,00	100,00	0,00	0,00	0,00	0,00	0,00
TOTAL		1.023,88	813,49	813,49		813,49	32.236,82	25.045,11	25.045,11	25.045,11

APLICACIÓN DE REDUCCIONES Y PENALIZACIONES

GRUPO DE PAGO	Importe Calculado	Importe prereduc.	Criterios de subvencionabilidad y compromiso (1)	Presentación tardía	Omisión declaración	Condicionabilidad	IMPORTE (Euros) RESUELTO
HERBÁCEOS NO ELEGIBLES	0,00	0,00	0,00	0,00	0,00	0,00	0,00
OLIVAR	871,62	871,62	0,00	0,00	0,00	0,00	871,62
PASTOS ASOCIADOS A GANADERÍA	24.173,49	24.173,49	0,00	0,00	0,00	0,00	24.173,49
TOTAL	25.045,11	25.045,11					25.045,11

RESUMEN DE PAGOS

	RESUELTO	FEADER	MAPA	CAPADR
OLIVAR - Pago realizado	871,62 €	740,88 €	85,51 €	45,23 €
PASTOS ASOCIADOS A GANADERÍA ECOLÓGICA - Pago realizado	24.173,49 €	20.547,47 €	2.371,42 €	1.254,60 €
TOTAL	25.045,11 €	21.288,35 €	2.456,93 €	1.299,83 €

(1) Superficie declarada admisible ajustada con la superficie comprometida.
(2) Factor de penalización valorando el alcance para el tipo de compromiso.

Puede verificar la integridad de una copia de este documento mediante la lectura del código QR adjunto o mediante el acceso a la dirección <https://ws050.juntadeandalucia.es/verificarFirma> indicando el código de VERIFICACIÓN

FIRMADO POR

RAQUEL MARIA ESPIN CRESPO

17/12/2024

VERIFICACIÓN

Pk2jm6UYDU9J72AMTZUYRN3GET48NG

PÁG. 2667/9349





RECINTOS RESUELTOS

REF.	REFERENCIA SIGPAC	CULTIVO DESCRIPCIÓN CULTIVO	S/R G.PAGO	PEND. MEDIA (%)	SUP. DEC. ADMISIBLE (ha)	SUP. COMPROM. (ha)	SUP. AJUSTADA COMPROM. (1) (ha)	SUP. CONV. SIGPAC (ha)	SUP. CERTIF. (ha)	SUP. CAMPO (ha)	SUP. CAMPO DECLARADO (ha)	SUP. DEC. REDUCIDA (ha)	SUP. RESUELTA (ha)
-967934	14-069-014-00026-004	20000 BARBECHO TRADICIONAL-SIN VARIEDAD	S	418	5,00	20,57	20,57	20,57	20,57			20,57	20,57
-967933	14-034-010-00009-003	20000 BARBECHO TRADICIONAL-SIN VARIEDAD	S	418	5,60	20,42	20,42	20,42	20,42			20,42	20,42
-697037	14-069-017-00008-002	63000 PASTOS DE MENOS DE 5 AÑOS-SIN VARIEDAD	S	418	6,90	59,11	59,11	59,11	59,11			59,11	59,11
-696846	14-061-010-00040-011	20000 BARBECHO TRADICIONAL-SIN VARIEDAD	S	418	7,50	0,78	0,78	0,78	0,78			0,78	0,78
-696845	14-061-010-00039-013	63000 PASTOS DE MENOS DE 5 AÑOS-SIN VARIEDAD	S	418	8,60	30,00	30,00	30,00	30,00			30,00	30,00
-696844	14-061-010-00039-013	63000 PASTOS DE MENOS DE 5 AÑOS-SIN VARIEDAD	S	418	8,60	14,64	14,64	14,64	14,64			14,64	14,64
-696843	14-061-010-00036-001	62000 PASTOS PERMANENTES DE 5 O MAS AÑOS-SIN VARIEDAD	S	418	4,80	8,06	8,06	8,06	8,06			8,06	8,06
-467848	14-034-010-00010-001	20000 BARBECHO TRADICIONAL-SIN VARIEDAD	S	418	7,70	29,60	29,60	29,60	29,60			29,60	29,60
1700000004541634	14-061-010-00038-001	63000 PASTOS DE MENOS DE 5 AÑOS-SIN VARIEDAD	S	418	4,60	6,49	6,49	6,49	6,49			6,49	6,49
1700000004541636	14-034-011-00007-001	63000 PASTOS DE MENOS DE 5 AÑOS-SIN VARIEDAD	S	418	10,90	12,31	12,31	12,31	12,31			12,31	12,31
1700000004541637	14-069-017-00008-002	63000 PASTOS DE MENOS DE 5 AÑOS-SIN VARIEDAD	S	418	6,90	53,08	53,08	53,08	53,08			53,08	53,08
1700000004541639	14-034-010-00010-001	63000 PASTOS DE MENOS DE 5 AÑOS-SIN VARIEDAD	S	418	7,70	51,16	51,16	51,16	51,16			51,16	51,16
1700000004541640	14-034-010-00010-001	63000 PASTOS DE MENOS DE 5 AÑOS-SIN VARIEDAD	S	418	7,70	1,83	1,83	1,83	1,83			1,83	1,83
1700000004541642	14-061-010-00039-013	63000 PASTOS DE MENOS DE 5 AÑOS-SIN VARIEDAD	S	418	8,60	36,82	36,82	36,82	36,82			36,82	36,82
1700000004541644	14-069-014-00026-002	20000 BARBECHO TRADICIONAL-SIN VARIEDAD	S	418	6,60	24,42	24,42	24,42	24,42			24,42	24,42
1700000004541645	14-034-010-00008-001	63000 PASTOS DE MENOS DE 5 AÑOS-SIN VARIEDAD	S	418	6,50	58,35	58,35	58,35	114,62			58,35	58,35
1700000004541647	14-061-010-00040-011	20000 BARBECHO TRADICIONAL-SIN VARIEDAD	S	418	7,50	8,23	8,23	8,23	8,23			8,23	8,23
1700000004541648	14-061-010-00035-001	62000 PASTOS PERMANENTES DE 5 O MAS AÑOS-SIN VARIEDAD	S	418	5,20	2,42	2,42	2,42	2,42			2,42	2,42
1700000004541649	14-069-017-00008-004	62000 PASTOS PERMANENTES DE 5 O MAS AÑOS-SIN VARIEDAD	S	418	7,00	0,25	0,25	0,25	0,25			0,25	0,25
1700000004541650	14-061-010-00037-001	63000 PASTOS DE MENOS DE 5 AÑOS-SIN VARIEDAD	S	418	7,90	6,67	6,67	6,67	6,67			6,67	6,67
1700000004541652	14-061-010-00040-022	63000 PASTOS DE MENOS DE 5 AÑOS-SIN VARIEDAD	S	418	3,80	0,39	0,39	0,39	0,39			0,39	0,39
1700000004541653	14-061-010-00040-022	63000 PASTOS DE MENOS DE 5 AÑOS-SIN VARIEDAD	R	418	3,80	0,14	0,14	0,14	0,14			0,14	0,14
1700000004541655	14-034-010-00007-002	63000 PASTOS DE MENOS DE 5 AÑOS-SIN VARIEDAD	S	418	8,80	26,00	26,00	26,00	26,00			26,00	26,00
1700000004541656	14-034-010-00009-003	63000 PASTOS DE MENOS DE 5 AÑOS-SIN VARIEDAD	S	418	5,60	48,47	48,47	48,47	48,47			48,47	48,47
1700000004541657	14-034-010-00009-003	20000 BARBECHO TRADICIONAL-SIN VARIEDAD	S	418	5,60	2,54	2,54	2,54	2,54			2,54	2,54
1700000004541659	14-061-010-00039-013	63000 PASTOS DE MENOS DE 5 AÑOS-SIN VARIEDAD	S	418	8,60	27,79	27,79	27,79	27,79			27,79	27,79
1700000004541661	14-069-014-00009-005	62000 PASTOS PERMANENTES DE 5 O MAS AÑOS-SIN VARIEDAD	S	418	6,60	0,01	0,01	0,01	0,01			0,01	0,01
1700000004541662	14-061-010-00037-002	62000 PASTOS PERMANENTES DE 5 O MAS AÑOS-SIN VARIEDAD	S	418	14,50	11,67	11,67	11,67	11,67			11,67	11,67
1700000004541669	14-069-014-00024-003	62000 PASTOS PERMANENTES DE 5 O MAS AÑOS-SIN VARIEDAD	S	418	8,60	9,72	9,72	9,72	9,72			9,72	9,72
1700000004541684	14-069-014-00026-002	20000 BARBECHO TRADICIONAL-SIN VARIEDAD	S	418	6,60	29,16	29,16	29,16	29,16			29,16	29,16
1700000004541685	14-069-017-00007-001	20000 BARBECHO TRADICIONAL-SIN VARIEDAD	S	418	6,10	14,08	14,08	14,08	14,08			14,08	14,08
1700000004541688	14-069-013-00033-001	63000 PASTOS DE MENOS DE 5 AÑOS-SIN VARIEDAD	S	418	9,30	88,01	88,01	88,01	88,01			88,01	88,01
1700000004541689	14-061-010-00039-003	62000 PASTOS PERMANENTES DE 5 O MAS AÑOS-SIN VARIEDAD	S	418	23,50	0,74	0,74	0,74	0,74			0,74	0,74
1700000004541690	14-061-011-00007-001	62000 PASTOS PERMANENTES DE 5 O MAS AÑOS-SIN VARIEDAD	S	418	7,70	0,19	0,19	0,19	0,22			0,19	0,19
1700000004541692	14-069-014-00008-001	62000 PASTOS PERMANENTES DE 5 O MAS AÑOS-SIN VARIEDAD	S	418	7,70	7,09	7,09	7,09	7,09			7,09	7,09
1700000004541698	14-069-013-00037-001	62000 PASTOS PERMANENTES DE 5 O MAS AÑOS-SIN VARIEDAD	S	418	10,40	3,02	3,02	3,02	3,02			3,02	3,02
1700000004541701	14-061-010-00041-002	20000 BARBECHO TRADICIONAL-SIN VARIEDAD	S	418	4,40	84,77	84,77	84,77	174,23			84,77	84,77
1700000004541702	14-069-014-00025-001	62000 PASTOS PERMANENTES DE 5 O MAS AÑOS-SIN VARIEDAD	S	418	7,40	5,28	5,28	5,28	5,28			5,28	5,28
1700000004541703	14-069-013-00028-001	62000 PASTOS PERMANENTES DE 5 O MAS AÑOS-SIN VARIEDAD	S	418	9,40	6,28	6,28	6,28	6,28			6,28	6,28
1700000004541670	14-069-022-00008-047	101010 OLIVAR-PICUAL	S	419	4,60	0,08	0,08	0,08	0,08			0,08	0,08
1700000004541672	14-069-022-00008-045	101010 OLIVAR-PICUAL	S	419	4,10	0,03	0,03	0,03	0,03			0,03	0,03
1700000004541673	14-069-022-00008-046	101010 OLIVAR-PICUAL	S	419	6,50	0,08	0,08	0,08	0,08			0,08	0,08
1700000004541675	14-069-022-00008-048	101010 OLIVAR-PICUAL	S	419	10,10	0,08	0,08	0,08	0,08			0,08	0,08
1700000004541676	14-069-022-00008-033	101010 OLIVAR-PICUAL	S	419	6,40	0,41	0,41	0,41	0,41			0,41	0,41
1700000004541678	14-069-022-00008-038	101010 OLIVAR-PICUAL	S	419	4,30	0,01	0,01	0,01	0,01			0,01	0,01
1700000004541679	14-069-022-00008-039	101010 OLIVAR-PICUAL	S	419	5,50	0,01	0,01	0,01	0,01			0,01	0,01
1700000004541680	14-069-022-00008-032	101010 OLIVAR-PICUAL	S	419	7,40	0,24	0,24	0,24	0,24			0,24	0,24
1700000004541682	14-069-022-00008-035	101010 OLIVAR-PICUAL	S	419	7,80	1,35	1,35	1,35	1,35			1,35	1,35
1700000004541683	14-069-022-00008-031	101010 OLIVAR-PICUAL	S	419	6,40	0,19	0,19	0,19	0,19			0,19	0,19
1700000004541691	14-069-022-00008-028	101010 OLIVAR-PICUAL	S	419	1,80	0,06	0,06	0,06	0,06			0,06	0,06
1700000004541693	14-069-022-00008-012	101010 OLIVAR-PICUAL	S	419	10,20	0,04	0,04	0,04	0,04			0,04	0,04
1700000004541694	14-069-022-00008-030	101010 OLIVAR-PICUAL	S	419	7,30	0,16	0,16	0,16	0,16			0,16	0,16
1700000004541695	14-069-022-00008-027	101010 OLIVAR-PICUAL	S	419	8,40	0,06	0,06	0,06	0,06			0,06	0,06
1700000004541699	14-069-022-00008-042	101010 OLIVAR-PICUAL	S	419	4,60	0,07	0,07	0,07	0,07			0,07	0,07
1700000004541700	14-069-022-00008-044	101010 OLIVAR-PICUAL	S	419	5,70	0,03	0,03	0,03	0,03			0,03	0,03
1700000004541704	14-069-022-00008-011	101010 OLIVAR-PICUAL	S	419	5,30	0,03	0,03	0,03	0,03			0,03	0,03
-1301377	14-061-010-00041-002	20000 BARBECHO TRADICIONAL-SIN VARIEDAD	S	424	4,40	21,88	21,88	21,88	42,61			21,88	21,88
1700000004541635	14-061-010-00041-002	20000 BARBECHO TRADICIONAL-SIN VARIEDAD	S	424	4,40	67,58	67,58	67,58	131,62			67,58	67,58
1700000004541643	14-034-010-00008-001	20000 BARBECHO TRADICIONAL-SIN VARIEDAD	S	424	6,50	56,27	56,27	56,27	114,62			56,27	56,27
1700000004541651	14-069-017-00007-002	20000 BARBECHO TRADICIONAL-SIN VARIEDAD	S	424	5,70	0,43	0,43	0,43	0,43			0,43	0,43
1700000004541663	14-069-014-00009-001	20000 BARBECHO TRADICIONAL-SIN VARIEDAD	S	424	9,30	57,81	57,81	57,81	57,81			57,81	57,81

(1) Superficie declarada admisible ajustada con la superficie comprometida.
(2) Factor de penalización valorando el alcance para el tipo de compromiso.

Puede verificar la integridad de una copia de este documento mediante la lectura del código QR adjunto o mediante el acceso a la dirección <https://ws050.juntadeandalucia.es/verificarFirma> indicando el código de VERIFICACIÓN

FIRMADO POR

RAQUEL MARIA ESPIN CRESCO

17/12/2024

VERIFICACIÓN

Pk2jm6UYDU9J72AMTZUYRN3GET48NG

PÁG. 2668/9349



**RECINTOS RESUELTOS**

REF.	REFERENCIA SIGPAC	CULTIVO	DESCRIPCIÓN CULTIVO	S/R	G.PAGO	PEND. MEDIA (%)	SUP. DEC. ADMISIBLE (ha)	SUP. COMPROM. (ha)	SUP. AJUSTADA COMPR.(1) (ha)	SUP. CONY. SIGPAC (ha)	SUP. CERTIF. (ha)	SUP. CAMPO (ha)	SUP. CAMPO DETER. CULT. DECLARADO (ha)	SUP. DEC. REDUCIDA (ha)	SUP. RESUELTA (ha)
1700000004541686	14-069-014-00023-001	20000	BARBECHO TRADICIONAL-SIN VARIEDAD	S	424	6,80	6,42	6,42	6,42		6,42			6,42	6,42

INCIDENCIAS**INCIDENCIA DESCRIPCIÓN**

- 4272 Verifica que las líneas de declaración de las Solicitudes Únicas no tienen solapes con la capa de Retroactividad Gráfica (ambas de la misma campaña) a nivel de expediente/línea de declaración gráfica de la solicitud.
Ref:1700000004541707 Recinto:14-061-010-00036-00002 Cultivo: - Agregado de la referencia del recinto.:0 Zona de la referencia del recinto.:0 Superficie solapada.:2,17 Id. Incid.:101036747
Ref:4758868 Recinto:14-061-010-00040-00018 Cultivo: - Agregado de la referencia del recinto.:0 Zona de la referencia del recinto.:0 Superficie solapada.:36,25 Id. Incid.:101036746
Ref:-703653 Recinto:14-061-010-00041-00004 Cultivo: - Agregado de la referencia del recinto.:0 Zona de la referencia del recinto.:0 Superficie solapada.:1,36 Id. Incid.:101036745
- 100407 Explotación solicitada no forma parte de ningún organismo de control autorizado para la producción ecológica en Andalucía o fecha de inscripción posterior al plazo establecido (Anexo I. Criterios de Subvencionabilidad. Orden 28 de marzo de 2023).
Explotación:ES140340000001 Especie:PORCINO
Explotación:ES140610000001 Especie:PORCINO
Explotación:ES140690000021 Especie:CAPRINA
Explotación:ES140690000021 Especie:OVINA
Explotación:ES140690000021 Especie:PORCINO
Explotación:ES140690001565 Especie:OVINA
- 100410 Recinto no admisible por pertenecer a una explotación ganadera No inscrita en Sipea (Artículo 10 de la Orden de 28 de marzo de 2023).
Ref:1700000004541696 Recinto:14-069-022-00008-00001 Cultivo:62000 PASTOS PERMANENTES DE 5 O MAS AÑOS-SIN VARIEDAD Secano Explotación:ES140690001565
- 100421 Recinto declarado por error para una operación de la 6503, que se ha corregido de oficio marcando la operación correcta, de acuerdo con la fecha de inscripción del recinto en la producción ecológica.
Ref:1700000004541704 Recinto:14-069-022-00008-00011 Cultivo:101010 OLIVAR-PICUAL Secano
Ref:1700000004541693 Recinto:14-069-022-00008-00012 Cultivo:101010 OLIVAR-PICUAL Secano
Ref:1700000004541695 Recinto:14-069-022-00008-00027 Cultivo:101010 OLIVAR-PICUAL Secano
Ref:1700000004541691 Recinto:14-069-022-00008-00028 Cultivo:101010 OLIVAR-PICUAL Secano
Ref:1700000004541694 Recinto:14-069-022-00008-00030 Cultivo:101010 OLIVAR-PICUAL Secano
Ref:1700000004541683 Recinto:14-069-022-00008-00031 Cultivo:101010 OLIVAR-PICUAL Secano
Ref:1700000004541680 Recinto:14-069-022-00008-00032 Cultivo:101010 OLIVAR-PICUAL Secano
Ref:1700000004541676 Recinto:14-069-022-00008-00033 Cultivo:101010 OLIVAR-PICUAL Secano
Ref:1700000004541682 Recinto:14-069-022-00008-00035 Cultivo:101010 OLIVAR-PICUAL Secano
Ref:1700000004541678 Recinto:14-069-022-00008-00038 Cultivo:101010 OLIVAR-PICUAL Secano
Ref:1700000004541679 Recinto:14-069-022-00008-00039 Cultivo:101010 OLIVAR-PICUAL Secano
Ref:1700000004541699 Recinto:14-069-022-00008-00042 Cultivo:101010 OLIVAR-PICUAL Secano
Ref:1700000004541700 Recinto:14-069-022-00008-00044 Cultivo:101010 OLIVAR-PICUAL Secano
Ref:1700000004541672 Recinto:14-069-022-00008-00045 Cultivo:101010 OLIVAR-PICUAL Secano
Ref:1700000004541673 Recinto:14-069-022-00008-00046 Cultivo:101010 OLIVAR-PICUAL Secano
Ref:1700000004541670 Recinto:14-069-022-00008-00047 Cultivo:101010 OLIVAR-PICUAL Secano
Ref:1700000004541675 Recinto:14-069-022-00008-00048 Cultivo:101010 OLIVAR-PICUAL Secano
- 100424 Solicita recinto que no está comprometido para la operación.
Ref:1700000004541707 Recinto:14-061-010-00036-00002 Cultivo:62000 PASTOS PERMANENTES DE 5 O MAS AÑOS-SIN VARIEDAD Secano
Ref:4758868 Recinto:14-061-010-00040-00018 Cultivo:62000 PASTOS PERMANENTES DE 5 O MAS AÑOS-SIN VARIEDAD Secano
Ref:-703653 Recinto:14-061-010-00041-00004 Cultivo:62000 PASTOS PERMANENTES DE 5 O MAS AÑOS-SIN VARIEDAD Secano
Ref:1700000004541696 Recinto:14-069-022-00008-00001 Cultivo:62000 PASTOS PERMANENTES DE 5 O MAS AÑOS-SIN VARIEDAD Secano

Datos considerados para el Cálculo de la Carga Ganadera mínima y máxima del expediente

Explotación	Especie	Inscrito en Sipea y Admisible	Ugm Calculada para CG Mínima	Ugm Calculada para CG Máxima
ES140340000001	BOVINA	SI	73,04	73,04
ES140340000001	PORCINO	NO	0,00	6,85
ES140610000001	BOVINA	SI	62,65	62,65
ES140610000001	PORCINO	NO	0,00	1,81
ES140690000021	BOVINA	SI	38,55	38,55

(1) Superficie declarada admisible ajustada con la superficie comprometida.
(2) Factor de penalización valorando el alcance para el tipo de compromiso.

Puede verificar la integridad de una copia de este documento mediante la lectura del código QR adjunto o mediante el acceso a la dirección <https://ws050.juntadeandalucia.es/verificarFirma> indicando el código de VERIFICACIÓN

FIRMADO POR	RAQUEL MARIA ESPIN CRESPO	17/12/2024
VERIFICACIÓN	Pk2jm6UYDU9J72AMTZUYRN3GET48NG	PÁG. 2669/9349



**Datos considerados para el Cálculo de la Carga Ganadera mínima y máxima del expediente**

Explotación	Especie	Inscrito en Sipea y Admisible	Ugm Calculada para CG Mínima	Ugm Calculada para CG Máxima
ES140690000021	CAPRINA	NO	0,00	0,79
ES140690000021	OVINA	NO	0,00	41,80
ES140690000021	PORCINO	NO	0,00	10,30
ES140690001565	OVINA	NO	0,00	0,42
			174,24	236,21

Superficie determinada para Cálculo Carga Ganadera Mínima: 824,31 ha

Superficie determinada para Cálculo Carga Ganadera Máxima: 827,59 ha

Carga Ganadera Mínima Expediente: 0,21 ugm/ha

Carga Ganadera Máxima Expediente: 0,29 ugm/ha

Los importes del Grupo de Pago de pastos de este expediente han sido ajustados por no llegar a la carga ganadera mínima de 0,3

Recintos Determinados para el Cálculo de Garga Ganadera Mínima

REF.	REFERENCIA SIGPAC	CULTIVO DESCRIPCIÓN CULTIVO	S/R	SUP. RESUELTA (ha)
-967934	14-069-014-00026-00004	20000 BARBECHO TRADICIONAL-SIN VARIEDAD	S	20,57
-967933	14-034-010-00009-00003	20000 BARBECHO TRADICIONAL-SIN VARIEDAD	S	20,42
-703653	14-061-010-00041-00004	62000 PASTOS PERMANENTES DE 5 O MAS AÑOS-SIN VARIEDAD	S	0,00
-697037	14-069-017-00008-00002	63000 PASTOS DE MENOS DE 5 AÑOS-SIN VARIEDAD	S	59,11
-696846	14-061-010-00040-00011	20000 BARBECHO TRADICIONAL-SIN VARIEDAD	S	0,78
-696845	14-061-010-00039-00013	63000 PASTOS DE MENOS DE 5 AÑOS-SIN VARIEDAD	S	30,00
-696844	14-061-010-00039-00013	63000 PASTOS DE MENOS DE 5 AÑOS-SIN VARIEDAD	S	14,64
-696843	14-061-010-00036-00001	62000 PASTOS PERMANENTES DE 5 O MAS AÑOS-SIN VARIEDAD	S	8,06
-467848	14-034-010-00010-00001	20000 BARBECHO TRADICIONAL-SIN VARIEDAD	S	29,60
4758868	14-061-010-00040-00018	62000 PASTOS PERMANENTES DE 5 O MAS AÑOS-SIN VARIEDAD	S	0,00
1700000004541634	14-061-010-00038-00001	63000 PASTOS DE MENOS DE 5 AÑOS-SIN VARIEDAD	S	6,49
1700000004541636	14-034-011-00007-00001	63000 PASTOS DE MENOS DE 5 AÑOS-SIN VARIEDAD	S	12,31
1700000004541637	14-069-017-00008-00002	63000 PASTOS DE MENOS DE 5 AÑOS-SIN VARIEDAD	S	53,08
1700000004541639	14-034-010-00010-00001	63000 PASTOS DE MENOS DE 5 AÑOS-SIN VARIEDAD	S	51,16
1700000004541640	14-034-010-00010-00001	63000 PASTOS DE MENOS DE 5 AÑOS-SIN VARIEDAD	S	1,83
1700000004541642	14-061-010-00039-00013	63000 PASTOS DE MENOS DE 5 AÑOS-SIN VARIEDAD	S	36,82
1700000004541644	14-069-014-00026-00002	20000 BARBECHO TRADICIONAL-SIN VARIEDAD	S	24,42
1700000004541645	14-034-010-00008-00001	63000 PASTOS DE MENOS DE 5 AÑOS-SIN VARIEDAD	S	58,35
1700000004541647	14-061-010-00040-00011	20000 BARBECHO TRADICIONAL-SIN VARIEDAD	S	8,23
1700000004541648	14-061-010-00035-00001	62000 PASTOS PERMANENTES DE 5 O MAS AÑOS-SIN VARIEDAD	S	2,42
1700000004541649	14-069-017-00008-00004	62000 PASTOS PERMANENTES DE 5 O MAS AÑOS-SIN VARIEDAD	S	0,25
1700000004541650	14-061-010-00037-00001	63000 PASTOS DE MENOS DE 5 AÑOS-SIN VARIEDAD	S	6,67
1700000004541652	14-061-010-00040-00022	63000 PASTOS DE MENOS DE 5 AÑOS-SIN VARIEDAD	S	0,39
1700000004541653	14-061-010-00040-00022	63000 PASTOS DE MENOS DE 5 AÑOS-SIN VARIEDAD	R	0,14
1700000004541655	14-034-010-00007-00002	63000 PASTOS DE MENOS DE 5 AÑOS-SIN VARIEDAD	S	26,00
1700000004541656	14-034-010-00009-00003	63000 PASTOS DE MENOS DE 5 AÑOS-SIN VARIEDAD	S	48,47
1700000004541657	14-034-010-00009-00003	20000 BARBECHO TRADICIONAL-SIN VARIEDAD	S	2,54
1700000004541659	14-061-010-00039-00013	63000 PASTOS DE MENOS DE 5 AÑOS-SIN VARIEDAD	S	27,79
1700000004541661	14-069-014-00009-00005	62000 PASTOS PERMANENTES DE 5 O MAS AÑOS-SIN VARIEDAD	S	0,01
1700000004541662	14-061-010-00037-00002	62000 PASTOS PERMANENTES DE 5 O MAS AÑOS-SIN VARIEDAD	S	11,67
1700000004541668	14-061-010-00039-00005	62000 PASTOS PERMANENTES DE 5 O MAS AÑOS-SIN VARIEDAD	S	1,16
1700000004541669	14-069-014-00024-00003	62000 PASTOS PERMANENTES DE 5 O MAS AÑOS-SIN VARIEDAD	S	9,72
1700000004541671	14-061-010-00039-00004	62000 PASTOS PERMANENTES DE 5 O MAS AÑOS-SIN VARIEDAD	S	0,88
1700000004541677	14-061-010-00039-00010	62000 PASTOS PERMANENTES DE 5 O MAS AÑOS-SIN VARIEDAD	S	0,67

(1) Superficie declarada admisible ajustada con la superficie comprometida.
(2) Factor de penalización valorando el alcance para el tipo de compromiso.Puede verificar la integridad de una copia de este documento mediante la lectura del código QR adjunto o mediante el acceso a la dirección <https://ws050.juntadeandalucia.es/verificarFirma> indicando el código de VERIFICACIÓN

FIRMADO POR

RAQUEL MARIA ESPIN CRESPO

17/12/2024

VERIFICACIÓN

Pk2jm6UYDU9J72AMTZUYRN3GET48NG

PÁG. 2670/9349



**Datos considerados para el Cálculo de la Carga Ganadera mínima y máxima del expediente****Recintos Determinados para el Cálculo de Garga Ganadera Mínima**

REF.	REFERENCIA SIGPAC	CULTIVO	DESCRIPCIÓN CULTIVO	SUP.	
				S/R	RESUELTA (ha)
1700000004541681	14-061-010-00039-00008	62000	PASTOS PERMANENTES DE 5 O MAS AÑOS-SIN VARIEDAD	S	0,53
1700000004541684	14-069-014-00026-00002	20000	BARBECHO TRADICIONAL-SIN VARIEDAD	S	29,16
1700000004541685	14-069-017-00007-00001	20000	BARBECHO TRADICIONAL-SIN VARIEDAD	S	14,08
1700000004541688	14-069-013-00033-00001	63000	PASTOS DE MENOS DE 5 AÑOS-SIN VARIEDAD	S	88,01
1700000004541689	14-061-010-00039-00003	62000	PASTOS PERMANENTES DE 5 O MAS AÑOS-SIN VARIEDAD	S	0,74
1700000004541690	14-061-011-00007-00001	62000	PASTOS PERMANENTES DE 5 O MAS AÑOS-SIN VARIEDAD	S	0,19
1700000004541692	14-069-014-00008-00001	62000	PASTOS PERMANENTES DE 5 O MAS AÑOS-SIN VARIEDAD	S	7,09
1700000004541696	14-069-022-00008-00001	62000	PASTOS PERMANENTES DE 5 O MAS AÑOS-SIN VARIEDAD	S	10,51
1700000004541698	14-069-013-00037-00001	62000	PASTOS PERMANENTES DE 5 O MAS AÑOS-SIN VARIEDAD	S	3,02
1700000004541701	14-061-010-00041-00002	20000	BARBECHO TRADICIONAL-SIN VARIEDAD	S	84,77
1700000004541702	14-069-014-00025-00001	62000	PASTOS PERMANENTES DE 5 O MAS AÑOS-SIN VARIEDAD	S	5,28
1700000004541703	14-069-013-00028-00001	62000	PASTOS PERMANENTES DE 5 O MAS AÑOS-SIN VARIEDAD	S	6,28
1700000004541707	14-061-010-00036-00002	62000	PASTOS PERMANENTES DE 5 O MAS AÑOS-SIN VARIEDAD	S	0,00

Recintos Determinados para el Cálculo de Garga Ganadera Máxima

REF.	REFERENCIA SIGPAC	CULTIVO	DESCRIPCIÓN CULTIVO	SUP.	
				S/R	RESUELTA (ha)
-1572630	14-061-010-00040-00025	63000	PASTOS DE MENOS DE 5 AÑOS-SIN VARIEDAD	R	3,28
-967934	14-069-014-00026-00004	20000	BARBECHO TRADICIONAL-SIN VARIEDAD	S	20,57
-967933	14-034-010-00009-00003	20000	BARBECHO TRADICIONAL-SIN VARIEDAD	S	20,42
-703653	14-061-010-00041-00004	62000	PASTOS PERMANENTES DE 5 O MAS AÑOS-SIN VARIEDAD	S	0,00
-697037	14-069-017-00008-00002	63000	PASTOS DE MENOS DE 5 AÑOS-SIN VARIEDAD	S	59,11
-696846	14-061-010-00040-00011	20000	BARBECHO TRADICIONAL-SIN VARIEDAD	S	0,78
-696845	14-061-010-00039-00013	63000	PASTOS DE MENOS DE 5 AÑOS-SIN VARIEDAD	S	30,00
-696844	14-061-010-00039-00013	63000	PASTOS DE MENOS DE 5 AÑOS-SIN VARIEDAD	S	14,64
-696843	14-061-010-00036-00001	62000	PASTOS PERMANENTES DE 5 O MAS AÑOS-SIN VARIEDAD	S	8,06
-467848	14-034-010-00010-00001	20000	BARBECHO TRADICIONAL-SIN VARIEDAD	S	29,60
4758868	14-061-010-00040-00018	62000	PASTOS PERMANENTES DE 5 O MAS AÑOS-SIN VARIEDAD	S	0,00
1700000004541634	14-061-010-00038-00001	63000	PASTOS DE MENOS DE 5 AÑOS-SIN VARIEDAD	S	6,49
1700000004541636	14-034-011-00007-00001	63000	PASTOS DE MENOS DE 5 AÑOS-SIN VARIEDAD	S	12,31
1700000004541637	14-069-017-00008-00002	63000	PASTOS DE MENOS DE 5 AÑOS-SIN VARIEDAD	S	53,08
1700000004541639	14-034-010-00010-00001	63000	PASTOS DE MENOS DE 5 AÑOS-SIN VARIEDAD	S	51,16
1700000004541640	14-034-010-00010-00001	63000	PASTOS DE MENOS DE 5 AÑOS-SIN VARIEDAD	S	1,83
1700000004541642	14-061-010-00039-00013	63000	PASTOS DE MENOS DE 5 AÑOS-SIN VARIEDAD	S	36,82
1700000004541644	14-069-014-00026-00002	20000	BARBECHO TRADICIONAL-SIN VARIEDAD	S	24,42
1700000004541645	14-034-010-00008-00001	63000	PASTOS DE MENOS DE 5 AÑOS-SIN VARIEDAD	S	58,35
1700000004541647	14-061-010-00040-00011	20000	BARBECHO TRADICIONAL-SIN VARIEDAD	S	8,23
1700000004541648	14-061-010-00035-00001	62000	PASTOS PERMANENTES DE 5 O MAS AÑOS-SIN VARIEDAD	S	2,42
1700000004541649	14-069-017-00008-00004	62000	PASTOS PERMANENTES DE 5 O MAS AÑOS-SIN VARIEDAD	S	0,25
1700000004541650	14-061-010-00037-00001	63000	PASTOS DE MENOS DE 5 AÑOS-SIN VARIEDAD	S	6,67
1700000004541652	14-061-010-00040-00022	63000	PASTOS DE MENOS DE 5 AÑOS-SIN VARIEDAD	S	0,39
1700000004541653	14-061-010-00040-00022	63000	PASTOS DE MENOS DE 5 AÑOS-SIN VARIEDAD	R	0,14
1700000004541655	14-034-010-00007-00002	63000	PASTOS DE MENOS DE 5 AÑOS-SIN VARIEDAD	S	26,00
1700000004541656	14-034-010-00009-00003	63000	PASTOS DE MENOS DE 5 AÑOS-SIN VARIEDAD	S	48,47
1700000004541657	14-034-010-00009-00003	20000	BARBECHO TRADICIONAL-SIN VARIEDAD	S	2,54
1700000004541659	14-061-010-00039-00013	63000	PASTOS DE MENOS DE 5 AÑOS-SIN VARIEDAD	S	27,79

(1) Superficie declarada admisible ajustada con la superficie comprometida.
(2) Factor de penalización valorando el alcance para el tipo de compromiso.

Puede verificar la integridad de una copia de este documento mediante la lectura del código QR adjunto o mediante el acceso a la dirección <https://ws050.juntadeandalucia.es/verificarFirma> indicando el código de VERIFICACIÓN

FIRMADO POR

RAQUEL MARIA ESPIN CRESPO

17/12/2024

VERIFICACIÓN

Pk2jm6UYDU9J72AMTZUYRN3GET48NG

PÁG. 2671/9349



**Datos considerados para el Cálculo de la Carga Ganadera mínima y máxima del expediente****Recintos Determinados para el Cálculo de Garga Ganadera Máxima**

REF.	REFERENCIA SIGPAC	CULTIVO	DESCRIPCIÓN CULTIVO	SUP.	
				S/R	RESUELTA (ha)
1700000004541661	14-069-014-00009-00005	62000	PASTOS PERMANENTES DE 5 O MAS AÑOS-SIN VARIEDAD	S	0,01
1700000004541662	14-061-010-00037-00002	62000	PASTOS PERMANENTES DE 5 O MAS AÑOS-SIN VARIEDAD	S	11,67
1700000004541668	14-061-010-00039-00005	62000	PASTOS PERMANENTES DE 5 O MAS AÑOS-SIN VARIEDAD	S	1,16
1700000004541669	14-069-014-00024-00003	62000	PASTOS PERMANENTES DE 5 O MAS AÑOS-SIN VARIEDAD	S	9,72
1700000004541671	14-061-010-00039-00004	62000	PASTOS PERMANENTES DE 5 O MAS AÑOS-SIN VARIEDAD	S	0,88
1700000004541677	14-061-010-00039-00010	62000	PASTOS PERMANENTES DE 5 O MAS AÑOS-SIN VARIEDAD	S	0,67
1700000004541681	14-061-010-00039-00008	62000	PASTOS PERMANENTES DE 5 O MAS AÑOS-SIN VARIEDAD	S	0,53
1700000004541684	14-069-014-00026-00002	20000	BARBECHO TRADICIONAL-SIN VARIEDAD	S	29,16
1700000004541685	14-069-017-00007-00001	20000	BARBECHO TRADICIONAL-SIN VARIEDAD	S	14,08
1700000004541688	14-069-013-00033-00001	63000	PASTOS DE MENOS DE 5 AÑOS-SIN VARIEDAD	S	88,01
1700000004541689	14-061-010-00039-00003	62000	PASTOS PERMANENTES DE 5 O MAS AÑOS-SIN VARIEDAD	S	0,74
1700000004541690	14-061-011-00007-00001	62000	PASTOS PERMANENTES DE 5 O MAS AÑOS-SIN VARIEDAD	S	0,19
1700000004541692	14-069-014-00008-00001	62000	PASTOS PERMANENTES DE 5 O MAS AÑOS-SIN VARIEDAD	S	7,09
1700000004541696	14-069-022-00008-00001	62000	PASTOS PERMANENTES DE 5 O MAS AÑOS-SIN VARIEDAD	S	10,51
1700000004541698	14-069-013-00037-00001	62000	PASTOS PERMANENTES DE 5 O MAS AÑOS-SIN VARIEDAD	S	3,02
1700000004541701	14-061-010-00041-00002	20000	BARBECHO TRADICIONAL-SIN VARIEDAD	S	84,77
1700000004541702	14-069-014-00025-00001	62000	PASTOS PERMANENTES DE 5 O MAS AÑOS-SIN VARIEDAD	S	5,28
1700000004541703	14-069-013-00028-00001	62000	PASTOS PERMANENTES DE 5 O MAS AÑOS-SIN VARIEDAD	S	6,28
1700000004541707	14-061-010-00036-00002	62000	PASTOS PERMANENTES DE 5 O MAS AÑOS-SIN VARIEDAD	S	0,00

Incidencias de carga ganadera**INCIDENCIA DESCRIPCIÓN**

452	Actividad agraria declarada en un recinto no compatible con el uso PA, PR o PS asignado en SIGPAC para ese recinto. Ref:-967932 Recinto:14-014-019-00009-00003 Cultivo:62000 PASTOS PERMANENTES DE 5 O MAS AÑOS-SIN VARIEDAD Secano USO ASIGNADO EN SIGPAC:PR
4272	Verifica que las líneas de declaración de las Solicitudes Únicas no tienen solapes con la capa de Retroactividad Gráfica (ambas de la misma campaña) a nivel de expediente/línea de declaración gráfica de la solicitud. Ref:-703653 Recinto:14-061-010-00041-00004 Cultivo: - Agregado de la referencia del recinto.:0 Zona de la referencia del recinto.:0 Superficie solapada.:1,36 Id. Incid.:5086538 Ref:4758868 Recinto:14-061-010-00040-00018 Cultivo: - Agregado de la referencia del recinto.:0 Zona de la referencia del recinto.:0 Superficie solapada.:36,25 Id. Incid.:5086539 Ref:1700000004541707 Recinto:14-061-010-00036-00002 Cultivo: - Agregado de la referencia del recinto.:0 Zona de la referencia del recinto.:0 Superficie solapada.:2,17 Id. Incid.:5086540
100407	Explotación solicitada no forma parte de ningún organismo de control autorizado para la producción ecológica en Andalucía o fecha de inscripción posterior al plazo establecido (Anexo I. Criterios de Subvencionabilidad. Orden 28 de marzo de 2023). Explotación:ES140340000001 Especie:PORCINO Explotación:ES140610000001 Especie:PORCINO Explotación:ES140690000021 Especie:OVINA Explotación:ES140690000021 Especie:CAPRINA Explotación:ES140690000021 Especie:PORCINO Explotación:ES140690001565 Especie:OVINA

(1) Superficie declarada admisible ajustada con la superficie comprometida.
(2) Factor de penalización valorando el alcance para el tipo de compromiso.Puede verificar la integridad de una copia de este documento mediante la lectura del código QR adjunto o mediante el acceso a la dirección <https://ws050.juntadeandalucia.es/verificarFirma> indicando el código de VERIFICACIÓN

FIRMADO POR

RAQUEL MARIA ESPIN CRESPO

17/12/2024

VERIFICACIÓN

Pk2jm6UYDU9J72AMTZUYRN3GET48NG

PÁG. 2672/9349





APELLIDOS Y NOMBRE / RAZÓN SOCIAL
HERENCIA YACENTE JOSE AGUILAR DE DIOS
IMPORTES POR ANUALIDAD

NIF
***8105*

EXPEDIENTE
1283833

ANUALIDAD DE PAGO
1ª

	2023	2024	2025	2026	2027
IMPORTE MÁXIMO SUBVENCIONABLE	11.899,20 €	11.899,20 €	11.899,20 €	9.916,00 €	9.916,00 €
IMPORTE MEDIO DE TRANSFERENCIA (€/ha)	297,48 €	297,48 €	297,48 €	247,90 €	247,90 €

RESUMEN DE UNIDADES

Cód	GRUPO DE PAGO	Sup. Dec. Admisible (ha)	Sup. Comprometida (ha)	Sup. ajustada compromiso (1) (ha)	% sobredec.	Sup. Resuelta (ha)	Importe Declarado	Importe Topado	Importe Resuelto	Importe tras sobredec.
419	OLIVAR	155,16		40,00	0,00	40,00	11.899,20	11.899,20	11.899,20	11.899,20
TOTAL		155,16	40,00	40,00		40,00	11.899,20	11.899,20	11.899,20	11.899,20

APLICACIÓN DE REDUCCIONES Y PENALIZACIONES

GRUPO DE PAGO	Importe Calculado	Importe prereduc.	Criterios de subvencionabilidad y compromisos	Presentación tardía	Omisión declaración	Condicionalidad	IMPORTE (Euros) RESUELTO
OLIVAR	11.899,20	11.899,20	0,00	0,00	0,00	0,00	11.899,20
TOTAL	11.899,20	11.899,20					11.899,20

RESUMEN DE PAGOS

	IMPORTE (Euros)			
	RESUELTO	FEADER	MAPA	CAPADR
OLIVAR - Pago realizado	11.899,20 €	10.114,32 €	1.167,31 €	617,57 €

(1) Superficie declarada admisible ajustada con la superficie comprometida.
(2) Factor de penalización valorando el alcance para el tipo de compromiso.

Puede verificar la integridad de una copia de este documento mediante la lectura del código QR adjunto o mediante el acceso a la dirección <https://ws050.juntadeandalucia.es/verificarFirma> indicando el código de VERIFICACIÓN

FIRMADO POR	RAQUEL MARIA ESPIN CRESPO	17/12/2024	
VERIFICACIÓN	Pk2jm6UYDU9J72AMTZUYRN3GET48NG	PÁG. 2673/9349	

**RECINTOS RESUELTOS**

REF.	REFERENCIA SIGPAC	CULTIVO	DESCRIPCIÓN CULTIVO	S/R	G.PAGO	PEND. MEDIA (%)	SUP. ADMISIBLE (ha)	SUP. COMPROM. (ha)	SUP. AJUSTADA COMPR.(1) (ha)	SUP. CONV. SIGPAC (ha)	SUP. CERTIF. (ha)	SUP. CAMPO (ha)	SUP. CAMPO DECLARADO (ha)	SUP. DEC. REDUCIDA (ha)	SUP. RESUELTA (ha)
-1328164	14-900-074-00040-057	101010	OLIVAR-PICUAL	S	419	30,20	0,97	0,97	0,97		0,97	0,97	0,97	0,97	0,97
-1108044	14-900-074-00040-086	101010	OLIVAR-PICUAL	S	419	32,70	2,55	2,55	2,55		2,55	2,55	2,55	2,55	2,55
-764195	14-900-074-00057-080	101010	OLIVAR-PICUAL	S	419	28,60	0,36	0,36	0,36		0,36	0,36	0,36	0,36	0,36
-764192	14-900-074-00057-077	101010	OLIVAR-PICUAL	S	419	22,60	0,27	0,27	0,27		0,27	0,27	0,27	0,27	0,27
-764189	14-900-074-00042-029	101010	OLIVAR-PICUAL	S	419	28,10	0,30	0,18	0,18		0,18	0,30	0,18	0,18	0,18
-764187	14-900-074-00042-028	101010	OLIVAR-PICUAL	S	419	13,50	0,54	0,54	0,54		0,54	0,54	0,54	0,54	0,54
-764185	14-900-074-00041-008	101010	OLIVAR-PICUAL	S	419	28,60	1,03	1,03	1,03		1,03	1,03	1,03	1,03	1,03
-764184	14-900-074-00040-081	101010	OLIVAR-PICUAL	S	419	31,20	2,21	2,21	2,21		2,21	2,21	2,21	2,21	2,21
-764181	14-900-074-00040-078	101010	OLIVAR-PICUAL	S	419	24,80	2,55	1,55	1,55		1,55	2,54	1,55	1,55	1,55
-764179	14-900-074-00040-076	101010	OLIVAR-PICUAL	S	419	30,90	0,37	0,37	0,37		0,37	0,37	0,37	0,37	0,37
-764175	14-900-074-00040-072	101010	OLIVAR-PICUAL	S	419	25,80	0,37	0,37	0,37		0,37	0,37	0,37	0,37	0,37
-764164	14-900-074-00040-062	101010	OLIVAR-PICUAL	S	419	22,40	0,11	0,11	0,11		0,11	0,11	0,11	0,11	0,11
-764157	14-900-074-00040-056	101010	OLIVAR-PICUAL	S	419	29,90	1,80	1,80	1,80		1,80	1,80	1,80	1,80	1,80
-764156	14-900-074-00040-055	101010	OLIVAR-PICUAL	S	419	17,30	0,26	0,26	0,26		0,26	0,26	0,26	0,26	0,26
-764131	14-043-012-00029-007	101010	OLIVAR-PICUAL	S	419	49,00	0,36	0,36	0,36		0,36	0,36	0,36	0,36	0,36
-165285	14-900-074-00040-017	101010	OLIVAR-PICUAL	S	419	29,10	8,48	8,48	8,48		8,48	8,48	8,48	8,48	8,48
-164705	14-043-012-00035-003	101010	OLIVAR-PICUAL	S	419	42,10	0,43	0,43	0,43		0,43	0,43	0,43	0,43	0,43
-164655	14-043-012-00033-001	101010	OLIVAR-PICUAL	S	419	36,60	0,06	0,06	0,06		0,06			0,06	0,06
-164647	14-043-012-00033-001	101010	OLIVAR-PICUAL	S	419	36,60	0,11	0,11	0,11		0,11			0,11	0,11
4203162	14-043-012-09026-002	101010	OLIVAR-PICUAL	S	419	15,70	0,05	0,05	0,05		0,05			0,05	0,05
6848762	14-900-074-00040-067	101010	OLIVAR-PICUAL	S	419	23,40	3,39	3,39	3,39		3,39	3,39	3,39	3,39	3,39
1700000006946031	14-043-012-00028-007	101010	OLIVAR-PICUAL	S	419	32,60	4,64	4,60	4,60		4,64	4,64	4,64	4,60	4,60
1700000006946032	14-043-012-00034-001	101010	OLIVAR-PICUAL	S	419	31,50	2,26	2,26	2,26		2,26			2,26	2,26
1700000006946033	14-043-012-00036-001	101010	OLIVAR-PICUAL	S	419	35,30	0,62	0,60	0,60		0,64			0,60	0,60
1700000006946034	14-043-012-00038-005	101010	OLIVAR-PICUAL	S	419	23,00	57,68	57,68	57,68		57,68			57,68	57,68
1700000006946035	14-043-012-09019-010	101010	OLIVAR-PICUAL	S	419	20,80	1,16	1,16	1,16		1,16			1,16	1,16
1700000006946036	14-043-012-09019-015	101010	OLIVAR-PICUAL	S	419	31,70	1,28	1,28	1,28		1,28			1,28	1,28
1700000006946037	14-043-012-09019-016	101010	OLIVAR-PICUAL	S	419	12,10	0,16	0,16	0,16		0,16			0,16	0,16
1700000006946065	14-043-012-00052-001	101010	OLIVAR-PICUAL	S	419	35,10	0,88	0,88	0,88		0,88			0,88	0,88
1700000006946066	14-043-012-00131-003	101010	OLIVAR-PICUAL	S	419	30,30	0,15	0,15	0,15		0,15			0,15	0,15
1700000006946067	14-043-012-00140-004	101010	OLIVAR-PICUAL	S	419	21,60	0,30	0,30	0,30		0,30			0,30	0,30
1700000006946068	14-043-012-09019-005	101010	OLIVAR-PICUAL	S	419	17,40	0,96	0,96	0,96		0,96			0,96	0,96
1700000006946069	14-043-012-00068-006	101010	OLIVAR-PICUAL	S	419	15,90	1,34	1,34	1,34		1,34			1,34	1,34
1700000006946073	14-043-012-00031-002	101010	OLIVAR-PICUAL	S	419	40,00	0,15	0,15	0,15		2,64			0,15	0,15
1700000006946074	14-043-012-00032-003	101010	OLIVAR-PICUAL	S	419	39,70	2,98	2,98	2,98		2,98			2,98	2,98
1700000006946075	14-043-012-00138-003	101010	OLIVAR-PICUAL	S	419	38,60	1,25	1,25	1,25		1,25			1,25	1,25
1700000006946076	14-043-012-09019-012	101010	OLIVAR-PICUAL	S	419	27,60	0,39	0,39	0,39		0,39			0,39	0,39
1700000006946078	14-043-012-00068-004	101010	OLIVAR-PICUAL	S	419	21,70	40,10	40,10	40,10		40,10			40,10	40,10
1700000006946079	14-043-012-09019-018	101010	OLIVAR-PICUAL	S	419	13,40	0,12	0,12	0,12		0,12			0,12	0,12
1700000006946082	14-900-074-00040-024	101010	OLIVAR-PICUAL	S	419	29,90	8,65	8,65	8,65		8,65	8,65	8,65	8,65	8,65
1700000006946084	14-900-074-00040-015	101010	OLIVAR-PICUAL	S	419	12,70	0,10	0,10	0,10		0,10	0,10	0,10	0,10	0,10
1700000006946086	14-900-074-00040-013	101010	OLIVAR-PICUAL	S	419	26,70	1,55	1,55	1,55		1,55	1,55	1,55	1,55	1,55
1700000006946088	14-900-074-00040-006	101010	OLIVAR-PICUAL	S	419	20,00	0,83	0,83	0,83		0,83	0,83	0,83	0,83	0,83
1700000006946089	14-900-074-00040-007	101010	OLIVAR-PICUAL	S	419	17,40	1,04	1,04	1,04		1,04	1,04	1,04	1,04	1,04

INCIDENCIAS**INCIDENCIA DESCRIPCIÓN**

- 218 La superficie total declarada sobre un mismo recinto en el conjunto de los expedientes, no puede superar la superficie total que el SIGPAC establece para ese recinto.
 Ref:1700000006946031 Recinto:14-043-012-00028-00007 Cultivo:101010 OLIVAR-PICUAL Secano Suma de superficies declaradas para este recinto por todos los solicitantes (Áreas):468 Superficie SIGPAC medida para este recinto (Áreas):464 Exceso de superficie declarada (Hectáreas):0,04 Suma de superficies declaradas para este recinto por el solicitante (Áreas):464
 Ref:-164614 Recinto:14-043-012-00036-00001 Cultivo:101010 OLIVAR-PICUAL Secano Suma de superficies declaradas para este recinto por todos los solicitantes (Áreas):285 Superficie SIGPAC medida para este recinto (Áreas):283 Exceso de superficie declarada (Hectáreas):0,02 Suma de superficies declaradas para este recinto por el solicitante (Áreas):64
 Ref:1700000006946033 Recinto:14-043-012-00036-00001 Cultivo:101010 OLIVAR-PICUAL Secano Suma de superficies declaradas para este recinto por todos los solicitantes (Áreas):285 Superficie SIGPAC medida para este recinto (Áreas):283 Exceso de superficie declarada (Hectáreas):0,02 Suma de superficies declaradas para este recinto por el solicitante (Áreas):64
- 100424 Solicita recinto que no está comprometido para la operación.
 Ref:-164614 Recinto:14-043-012-00036-00001 Cultivo:101010 OLIVAR-PICUAL Secano
 Ref:-764155 Recinto:14-900-074-00040-00054 Cultivo:101010 OLIVAR-PICUAL Secano
 Ref:-764160 Recinto:14-900-074-00040-00058 Cultivo:101010 OLIVAR-PICUAL Secano
 Ref:-764162 Recinto:14-900-074-00040-00060 Cultivo:101010 OLIVAR-PICUAL Secano
 Ref:-764174 Recinto:14-900-074-00040-00071 Cultivo:101010 OLIVAR-PICUAL Secano
 Ref:-764180 Recinto:14-900-074-00040-00077 Cultivo:101010 OLIVAR-PICUAL Secano
 Ref:-764190 Recinto:14-900-074-00042-00030 Cultivo:101010 OLIVAR-PICUAL Secano
 Ref:1700000006946110 Recinto:14-900-074-00057-00072 Cultivo:101010 OLIVAR-PICUAL Secano

(1) Superficie declarada admisible ajustada con la superficie comprometida.
 (2) Factor de penalización valorando el alcance para el tipo de compromiso.

Puede verificar la integridad de una copia de este documento mediante la lectura del código QR adjunto o mediante el acceso a la dirección <https://ws050.juntadeandalucia.es/verificarFirma> indicando el código de VERIFICACIÓN

FIRMADO POR

RAQUEL MARIA ESPIN CRESPO

17/12/2024

VERIFICACIÓN

Pk2jm6UYDU9J72AMTZUYRN3GET48NG

PÁG. 2674/9349



**APELLIDOS Y NOMBRE / RAZÓN SOCIAL**

HERENCIA YACENTE JOSE PULIDO LOPEZ

NIF

***7229*

EXPEDIENTE

1073350

ANUALIDAD DE PAGO

1ª

IMPORTE POR ANUALIDAD

	2023	2024	2025	2026	2027
IMPORTE MÁXIMO SUBVENCIONABLE	990,61 €	990,61 €	990,61 €	825,51 €	825,51 €
IMPORTE MEDIO DE TRANSFERENCIA (€/ha)	297,48 €	297,48 €	297,48 €	247,90 €	247,90 €

RESUMEN DE UNIDADES

Cód	GRUPO DE PAGO	Sup. Dec. Admisible (ha)	Sup. Comprometida (ha)	Sup. ajustada compromiso (1) (ha)	% sobredec.	Sup. Resuelta (ha)	Importe Declarado	Importe Topado	Importe Resuelto	Importe tras sobredec.
419	OLIVAR	3,33		3,33	0,00	3,33	990,61	990,61	990,61	990,61
TOTAL		3,33	3,33	3,33		3,33	990,61	990,61	990,61	990,61

APLICACIÓN DE REDUCCIONES Y PENALIZACIONES

GRUPO DE PAGO	Importe Calculado	Importe prereduc.	Criterios de subvencionabilidad y compromisos	Presentación tardía	Omisión declaración	Condicionalidad	IMPORTE (Euros) RESUELTO
OLIVAR	990,61		0,00	0,00	0,00	0,00	990,61
TOTAL	990,61						990,61

RESUMEN DE PAGOS**IMPORTE (Euros)**

	RESUELTO	FEADER	MAPA	CAPADR
OLIVAR - Pago realizado	990,61 €	842,02 €	97,18 €	51,41 €

RECINTOS RESUELTOS

REF.	REFERENCIA SIGPAC	CULTIVO DESCRIPCIÓN CULTIVO	S/R G.PAGO	PEND. MEDIA (%)	SUP. DEC. ADMISIBLE (ha)	SUP. COMPROM. (ha)	SUP. AJUSTADA COMPR.(1) (ha)	SUP. CONY. SIGPAC (ha)	SUP. CERTIE (ha)	SUP. CAMPO (ha)	SUP. CAMPO DETER. CULT. DECLARADO (ha)	SUP. DEC. REDUCIDA (ha)	SUP. RESUELTA (ha)
-723956	14-004-013-00464-004	101010 OLIVAR-PICUAL	S 419	33,90	0,03	0,03	0,03		0,03			0,03	0,03
5498941	14-004-014-00243-003	101010 OLIVAR-PICUAL	S 419	16,50	0,04	0,04	0,04		0,04			0,04	0,04
5499056	14-004-013-00378-001	101010 OLIVAR-PICUAL	S 419	32,40	0,25	0,25	0,25		0,25			0,25	0,25
1700000006379404	14-004-013-00257-001	101010 OLIVAR-PICUAL	S 419	30,10	0,60	0,60	0,60		0,60			0,60	0,60
1700000006379410	14-004-013-00375-002	101010 OLIVAR-PICUAL	S 419	29,80	0,99	0,99	0,99		0,99			0,99	0,99
1700000006379413	14-004-013-00466-002	101010 OLIVAR-PICUAL	S 419	29,70	0,39	0,39	0,39		0,39			0,39	0,39
1700000006379414	14-004-013-00467-002	101010 OLIVAR-PICUAL	S 419	25,10	0,27	0,27	0,27		0,27			0,27	0,27
1700000006379415	14-004-013-00467-003	101010 OLIVAR-PICUAL	S 419	28,50	0,02	0,02	0,02		0,02			0,02	0,02
1700000006379419	14-004-013-00376-002	101010 OLIVAR-PICUAL	S 419	25,40	0,63	0,63	0,63		0,63			0,63	0,63
1700000006379433	14-004-014-00243-001	101010 OLIVAR-PICUAL	S 419	30,60	0,11	0,11	0,11		0,11			0,11	0,11

INCIDENCIAS**INCIDENCIA DESCRIPCIÓN**

- 75022 No autoriza a que, en caso de la devolución por la entidad financiera (retrocesión bancaria) del pago en la cuenta corriente consignada en la solicitud y que está debidamente registrada en el sistema contable GIRO de la Junta de Andalucía, se proceda al pago en cualquier otra cuenta corriente de la titularidad del solicitante vigente en dicho sistema contable.
- 100424 Solicita recinto que no está comprometido para la operación.
 Ref:-723959 Recinto:14-004-013-00464-00003 Cultivo:104057 ALMENDROS-AVIJOR Secano
 Ref:-1301205 Recinto:14-004-014-00243-00002 Cultivo:104057 ALMENDROS-AVIJOR Secano
 Ref:-1301206 Recinto:14-004-014-00243-00004 Cultivo:104057 ALMENDROS-AVIJOR Secano

(1) Superficie declarada admisible ajustada con la superficie comprometida.
 (2) Factor de penalización valorando el alcance para el tipo de compromiso.

Puede verificar la integridad de una copia de este documento mediante la lectura del código QR adjunto o mediante el acceso a la dirección <https://ws050.juntadeandalucia.es/verificarFirma> indicando el código de VERIFICACIÓN

FIRMADO POR

RAQUEL MARIA ESPIN CRESPO

17/12/2024

VERIFICACIÓN

Pk2jm6UYDU9J72AMTZUYRN3GET48NG

PÁG. 2675/9349



**APELLIDOS Y NOMBRE / RAZÓN SOCIAL**

HERMANAS BUSTOS BUENESTADO C.B.

NIF

***6333*

EXPEDIENTE

1265242

ANUALIDAD DE PAGO

1ª

IMPORTE POR ANUALIDAD

	2023	2024	2025	2026	2027
IMPORTE MÁXIMO SUBVENCIONABLE	6.280,54 €	6.280,54 €	5.514,90 €	5.233,78 €	5.233,78 €
IMPORTE MEDIO DE TRANSFERENCIA (€/ha)	120,16 €	120,16 €	105,51 €	100,13 €	100,13 €

RESUMEN DE UNIDADES

Cód	GRUPO DE PAGO	Sup. Dec. Admisible (ha)	Sup. Comprometida (ha)	Sup. ajustada compromiso (1) (ha)	% sobredec.	Sup. Resuelta (ha)	Importe Declarado	Importe Topado	Importe Resuelto	Importe tras sobredec.
418	PASTOS ASOCIADOS A GANADERÍA ECOLÓGICA	46,60		46,60	0,00	46,60	4.593,83	4.593,83	4.593,83	4.593,83
419	OLIVAR	5,67		5,67	0,00	5,67	1.686,71	1.686,71	1.686,71	1.686,71
TOTAL		52,27	52,27	52,27		52,27	6.280,54	6.280,54	6.280,54	6.280,54

APLICACIÓN DE REDUCCIONES Y PENALIZACIONES

GRUPO DE PAGO	Importe Calculado	Importe prereduc.	Criterios de			Omisión declaración	Condicionabilidad	IMPORTE
			subvencionabilidad y compromisos	Presentación tardía				(Euros)
								RESUELTO
OLIVAR	1.686,71	1.686,71	0,00	0,00	0,00	0,00		1.686,71
PASTOS ASOCIADOS A GANADERÍA	4.593,83	4.593,83	0,00	0,00	0,00	0,00		4.593,83
TOTAL	6.280,54	6.280,54						6.280,54

RESUMEN DE PAGOS

	IMPORTE (Euros)			
	RESUELTO	FEADER	MAPA	CAPADR
OLIVAR - Pago realizado	1.686,71 €	1.433,70 €	165,47 €	87,54 €
PASTOS ASOCIADOS A GANADERÍA ECOLÓGICA - Pago realizado	4.593,83 €	3.904,76 €	450,65 €	238,42 €
TOTAL	6.280,54 €	5.338,46 €	616,12 €	325,96 €

RECINTOS RESUELTOS

REF.	REFERENCIA SIGPAC	CULTIVO	DESCRIPCIÓN CULTIVO	S/R	G.PAGO	PEND. MEDIA (%)	SUP. DEC. ADMISIBLE (ha)	SUP. COMPROM. (ha)	SUP. AJUSTADA COMPROM. (1) (ha)	SUP. CONV. SIGPAC (ha)	SUP. CERTIF. (ha)	SUP. CAMPO (ha)	SUP. CAMPO DETER. CULT. DECLARADO (ha)	SUP. DEC. REDUCIDA (ha)	SUP. RESUELTA (ha)
-1600932	14-069-056-00007-002	62000	PASTOS PERMANENTES DE 5 O MAS AÑOS-SIN VARIEDAD	S	418	6,80	46,60	46,60	46,60		47,38			46,60	46,60
-1600951	14-069-033-00050-004	101010	OLIVAR-PICUAL	S	419	12,50	5,67	5,67	5,67		5,67			5,67	5,67

INCIDENCIAS**INCIDENCIA DESCRIPCIÓN**

- 100407 Explotación solicitada no forma parte de ningún organismo de control autorizado para la producción ecológica en Andalucía o fecha de inscripción posterior al plazo establecido (Anexo I. Criterios de Subvencionabilidad. Orden 28 de marzo de 2023).
Explotación:ES140690000211 Especie:PORCINO
Explotación:ES140690000754 Especie:PORCINO
Explotación:ES140690001269 Especie:PORCINO
- 100421 Recinto declarado por error para una operación de la 6503, que se ha corregido de oficio marcando la operación correcta, de acuerdo con la fecha de inscripción del recinto en la producción ecológica.
Ref:-1600951 Recinto:14-069-033-00050-00004 Cultivo:101010 OLIVAR-PICUAL Secano

(1) Superficie declarada admisible ajustada con la superficie comprometida.
(2) Factor de penalización valorando el alcance para el tipo de compromiso.

Puede verificar la integridad de una copia de este documento mediante la lectura del código QR adjunto o mediante el acceso a la dirección <https://ws050.juntadeandalucia.es/verificarFirma> indicando el código de VERIFICACIÓN

FIRMADO POR

RAQUEL MARIA ESPIN CRESPO

17/12/2024

VERIFICACIÓN

Pk2jm6UYDU9J72AMTZUYRN3GET48NG

PÁG. 2676/9349



**Datos considerados para el Cálculo de la Carga Ganadera mínima y máxima del expediente**

Explotación	Especie	Inscrito en Sipea y Admisible	Ugm Calculada para CG Mínima	Ugm Calculada para CG Máxima
ES140690000211	BOVINA	SI	28,26	28,26
ES140690000211	PORCINO	NO	0,00	1,94
ES140690000754	BOVINA	SI	13,07	13,07
ES140690000754	PORCINO	NO	0,00	0,08
ES140690001269	BOVINA	SI	24,45	24,45
ES140690001269	PORCINO	NO	0,00	2,64
			65,78	70,44

Superficie determinada para Cálculo Carga Ganadera Mínima: 181,77 ha

Superficie determinada para Cálculo Carga Ganadera Máxima: 181,77 ha

Carga Ganadera Mínima Expediente: 0,36 ugm/ha

Carga Ganadera Máxima Expediente: 0,39 ugm/ha

Recintos Determinados para el Cálculo de Garga Ganadera Mínima

REF.	REFERENCIA SIGPAC	CULTIVO	DESCRIPCIÓN CULTIVO	S/R	SUP. RESUELTA (ha)
-1600932	14-069-056-00007-00002	62000	PASTOS PERMANENTES DE 5 O MAS AÑOS-SIN VARIEDAD	S	46,60
170000005816853	14-069-006-00018-00002	62000	PASTOS PERMANENTES DE 5 O MAS AÑOS-SIN VARIEDAD	S	18,18
170000005816855	14-069-006-00010-00008	62000	PASTOS PERMANENTES DE 5 O MAS AÑOS-SIN VARIEDAD	S	0,43
170000005816858	14-069-006-00010-00005	62000	PASTOS PERMANENTES DE 5 O MAS AÑOS-SIN VARIEDAD	S	1,28
170000005816859	14-069-057-00039-00001	62000	PASTOS PERMANENTES DE 5 O MAS AÑOS-SIN VARIEDAD	S	10,04
170000005816860	14-069-057-00039-00004	62000	PASTOS PERMANENTES DE 5 O MAS AÑOS-SIN VARIEDAD	S	1,60
170000005816861	14-069-057-00042-00001	62000	PASTOS PERMANENTES DE 5 O MAS AÑOS-SIN VARIEDAD	S	7,46
170000005816862	14-069-006-00010-00001	62000	PASTOS PERMANENTES DE 5 O MAS AÑOS-SIN VARIEDAD	S	58,61
170000005816864	14-069-033-00050-00003	62000	PASTOS PERMANENTES DE 5 O MAS AÑOS-SIN VARIEDAD	S	0,41
170000005816865	14-069-033-00050-00005	62000	PASTOS PERMANENTES DE 5 O MAS AÑOS-SIN VARIEDAD	S	2,29
170000005816866	14-069-033-00050-00006	62000	PASTOS PERMANENTES DE 5 O MAS AÑOS-SIN VARIEDAD	S	30,25
170000005816867	14-069-006-00010-00004	62000	PASTOS PERMANENTES DE 5 O MAS AÑOS-SIN VARIEDAD	S	3,24
170000005816868	14-069-006-00010-00007	62000	PASTOS PERMANENTES DE 5 O MAS AÑOS-SIN VARIEDAD	S	0,44
170000005816869	14-069-006-00010-00006	62000	PASTOS PERMANENTES DE 5 O MAS AÑOS-SIN VARIEDAD	S	0,94

Recintos Determinados para el Cálculo de Garga Ganadera Máxima

REF.	REFERENCIA SIGPAC	CULTIVO	DESCRIPCIÓN CULTIVO	S/R	SUP. RESUELTA (ha)
-1600932	14-069-056-00007-00002	62000	PASTOS PERMANENTES DE 5 O MAS AÑOS-SIN VARIEDAD	S	46,60
170000005816853	14-069-006-00018-00002	62000	PASTOS PERMANENTES DE 5 O MAS AÑOS-SIN VARIEDAD	S	18,18
170000005816855	14-069-006-00010-00008	62000	PASTOS PERMANENTES DE 5 O MAS AÑOS-SIN VARIEDAD	S	0,43
170000005816858	14-069-006-00010-00005	62000	PASTOS PERMANENTES DE 5 O MAS AÑOS-SIN VARIEDAD	S	1,28
170000005816859	14-069-057-00039-00001	62000	PASTOS PERMANENTES DE 5 O MAS AÑOS-SIN VARIEDAD	S	10,04
170000005816860	14-069-057-00039-00004	62000	PASTOS PERMANENTES DE 5 O MAS AÑOS-SIN VARIEDAD	S	1,60
170000005816861	14-069-057-00042-00001	62000	PASTOS PERMANENTES DE 5 O MAS AÑOS-SIN VARIEDAD	S	7,46
170000005816862	14-069-006-00010-00001	62000	PASTOS PERMANENTES DE 5 O MAS AÑOS-SIN VARIEDAD	S	58,61
170000005816864	14-069-033-00050-00003	62000	PASTOS PERMANENTES DE 5 O MAS AÑOS-SIN VARIEDAD	S	0,41

(1) Superficie declarada admisible ajustada con la superficie comprometida.
(2) Factor de penalización valorando el alcance para el tipo de compromiso.Puede verificar la integridad de una copia de este documento mediante la lectura del código QR adjunto o mediante el acceso a la dirección <https://ws050.juntadeandalucia.es/verificarFirma> indicando el código de VERIFICACIÓN

FIRMADO POR

RAQUEL MARIA ESPIN CRESPO

17/12/2024

VERIFICACIÓN

Pk2jm6UYDU9J72AMTZUYRN3GET48NG

PÁG. 2677/9349



**Datos considerados para el Cálculo de la Carga Ganadera mínima y máxima del expediente****Recintos Determinados para el Cálculo de Garga Ganadera Máxima**

REF.	REFERENCIA SIGPAC	CULTIVO	DESCRIPCIÓN CULTIVO	SUP.	
				S/R	RESUELTA (ha)
170000005816865	14-069-033-00050-00005	62000	PASTOS PERMANENTES DE 5 O MAS AÑOS-SIN VARIEDAD	S	2,29
170000005816866	14-069-033-00050-00006	62000	PASTOS PERMANENTES DE 5 O MAS AÑOS-SIN VARIEDAD	S	30,25
170000005816867	14-069-006-00010-00004	62000	PASTOS PERMANENTES DE 5 O MAS AÑOS-SIN VARIEDAD	S	3,24
170000005816868	14-069-006-00010-00007	62000	PASTOS PERMANENTES DE 5 O MAS AÑOS-SIN VARIEDAD	S	0,44
170000005816869	14-069-006-00010-00006	62000	PASTOS PERMANENTES DE 5 O MAS AÑOS-SIN VARIEDAD	S	0,94

Incidencias de carga ganadera**INCIDENCIA DESCRIPCIÓN**

100407	Explotación solicitada no forma parte de ningún organismo de control autorizado para la producción ecológica en Andalucía o fecha de inscripción posterior al plazo establecido (Anexo I. Criterios de Subvencionabilidad. Orden 28 de marzo de 2023). Explotación:ES140690000211 Especie:PORCINO Explotación:ES140690000754 Especie:PORCINO Explotación:ES140690001269 Especie:PORCINO
--------	--

(1) Superficie declarada admisible ajustada con la superficie comprometida.
(2) Factor de penalización valorando el alcance para el tipo de compromiso.

Puede verificar la integridad de una copia de este documento mediante la lectura del código QR adjunto o mediante el acceso a la dirección <https://ws050.juntadeandalucia.es/verificarFirma> indicando el código de VERIFICACIÓN

FIRMADO POR

RAQUEL MARIA ESPIN CRESPO

17/12/2024

VERIFICACIÓN

Pk2jm6UYDU9J72AMTZUYRN3GET48NG

PÁG. 2678/9349



**APELLIDOS Y NOMBRE / RAZÓN SOCIAL**

HERMANAS PEDRAJAS, CB

NIF
6399EXPEDIENTE**
1167446**ANUALIDAD DE PAGO**
1ª**IMPORTES POR ANUALIDAD**

	2023	2024	2025	2026	2027
IMPORTE MÁXIMO SUBVENCIONABLE	4.102,25 €	4.102,25 €	4.102,25 €	3.418,54 €	3.418,54 €
IMPORTE MEDIO DE TRANSFERENCIA (€/ha)	297,48 €	297,48 €	297,48 €	247,90 €	247,90 €

RESUMEN DE UNIDADES

Cód	GRUPO DE PAGO	Sup. Dec. Admisible (ha)	Sup. Comprometida (ha)	Sup. ajustada compromiso (1) (ha)	% sobredec.	Sup. Resuelta (ha)	Importe Declarado	Importe Topado	Importe Resuelto	Importe tras sobredec.
419	OLIVAR	13,79		13,79	0,00	13,79	4.102,25	4.102,25	4.102,25	4.102,25
TOTAL		13,79	13,79	13,79		13,79	4.102,25	4.102,25	4.102,25	4.102,25

APLICACIÓN DE REDUCCIONES Y PENALIZACIONES

GRUPO DE PAGO	Importe Calculado	Importe prereduc.	Criterios de subvencionabilidad y compromisos	Presentación tardía	Omisión declaración	Condicionalidad	IMPORTE (Euros) RESUELTO
OLIVAR	4.102,25	4.102,25	0,00	0,00	0,00	0,00	4.102,25
TOTAL	4.102,25	4.102,25					4.102,25

RESUMEN DE PAGOS**IMPORTE (Euros)**

	RESUELTO	FEADER	MAPA	CAPADR
OLIVAR - Pago realizado	4.102,25 €	3.486,91 €	402,43 €	212,91 €

RECINTOS RESUELTOS

REF.	REFERENCIA SIGPAC	CULTIVO DESCRIPCIÓN CULTIVO	S/R G.PAGO	PEND. MEDIA (%)	SUP. DEC. ADMISIBLE (ha)	SUP. COMPROM. (ha)	SUP. AJUSTADA COMPR.(1) (ha)	SUP. CONY. SIGPAC (ha)	SUP. CERTIE (ha)	SUP. CAMPO (ha)	SUP. CAMPO DETER. CULT. DECLARADO (ha)	SUP. DEC. REDUCIDA (ha)	SUP. RESUELTA (ha)
5528762	14-047-001-00064-001	101010 OLIVAR-PICUAL	S 419	50,60	4,88	4,88	4,88	4,88	4,88			4,88	4,88
5528777	14-047-001-00065-001	101010 OLIVAR-PICUAL	S 419	39,10	3,03	3,03	3,03	3,03	3,03			3,03	3,03
5528779	14-047-001-00065-003	101010 OLIVAR-PICUAL	S 419	40,80	1,61	1,61	1,61	1,61	1,61			1,61	1,61
5528868	14-047-002-00047-002	101010 OLIVAR-PICUAL	S 419	27,20	2,58	2,58	2,58	2,58	2,58			2,58	2,58
5528877	14-047-002-00047-004	101010 OLIVAR-PICUAL	S 419	34,60	1,27	1,27	1,27	1,27	1,27			1,27	1,27
5528894	14-047-002-00054-001	101010 OLIVAR-PICUAL	S 419	33,30	0,42	0,42	0,42	0,42	0,42			0,42	0,42

(1) Superficie declarada admisible ajustada con la superficie comprometida.
(2) Factor de penalización valorando el alcance para el tipo de compromiso.Puede verificar la integridad de una copia de este documento mediante la lectura del código QR adjunto o mediante el acceso a la dirección <https://ws050.juntadeandalucia.es/verificarFirma> indicando el código de VERIFICACIÓN

FIRMADO POR

RAQUEL MARIA ESPIN CRESPO

17/12/2024

VERIFICACIÓN

Pk2jm6UYDU9J72AMTZUYRN3GET48NG

PÁG. 2679/9349



**APELLIDOS Y NOMBRE / RAZÓN SOCIAL**

HERMANOS APARICIO SORIA SC

NIF
***9092*EXPEDIENTE
1197714ANUALIDAD
DE PAGO
1ª**IMPORTE POR ANUALIDAD**

	2023	2024	2025	2026	2027
IMPORTE MÁXIMO SUBVENCIONABLE	1.139,35 €	1.139,35 €	1.139,35 €	949,46 €	949,46 €
IMPORTE MEDIO DE TRANSFERENCIA (€/ha)	297,48 €	297,48 €	297,48 €	247,90 €	247,90 €

RESUMEN DE UNIDADES

Cód	GRUPO DE PAGO	Sup. Dec. Admisible (ha)	Sup. Comprometida (ha)	Sup. ajustada compromiso (1) (ha)	% sobredec.	Sup. Resuelta (ha)	Importe Declarado	Importe Topado	Importe Resuelto	Importe tras sobredec.
419	OLIVAR	3,83		3,83	0,00	3,83	1.139,35	1.139,35	1.139,35	1.139,35
424	HERBÁCEOS NO ELEGIBLES	45,87		0,00	100,00	0,00	0,00	0,00	0,00	0,00
TOTAL		49,70	3,83	3,83		3,83	1.139,35	1.139,35	1.139,35	1.139,35

APLICACIÓN DE REDUCCIONES Y PENALIZACIONES

GRUPO DE PAGO	Importe Calculado	Importe prereduc.	Criterios de subvencionabilidad y compromisos	Presentación tardía	Omisión declaración	Condicionalidad	IMPORTE (Euros) RESUELTO
HERBÁCEOS NO ELEGIBLES	0,00	0,00		0,00	0,00	0,00	0,00
OLIVAR	1.139,35	1.139,35	0,00	0,00	0,00	0,00	1.139,35
TOTAL	1.139,35	1.139,35					1.139,35

RESUMEN DE PAGOS

	RESUELTO	FEADER	MAPA	CAPADR
OLIVAR - Pago realizado	1.139,35 €	968,45 €	111,77 €	59,13 €

RECINTOS RESUELTOS

REF.	REFERENCIA SIGPAC	CULTIVO DESCRIPCIÓN CULTIVO	S/R G.PAGO	PEND. MEDIA (%)	SUP. DEC. ADMISIBLE (ha)	SUP. COMPROM. (ha)	SUP. AJUSTADA COMPROM. (1) (ha)	SUP. CONV. SIGPAC (ha)	SUP. CERTIF. (ha)	SUP. CAMPO (ha)	SUP. CAMPO DETER. CULT. DECLARADO (ha)	SUP. DEC. REDUCIDA (ha)	SUP. RESUELTA (ha)
-1073144	14-035-014-00050-001	101010 OLIVAR-PICUAL	S 419	1,00	0,07	0,07	0,07		0,07			0,07	0,07
1700000007015754	14-035-014-00018-001	101010 OLIVAR-PICUAL	S 419	7,70	3,13	3,13	3,13		3,13			3,13	3,13
1700000007015755	14-035-014-00049-001	101010 OLIVAR-PICUAL	S 419	1,30	0,63	0,63	0,63		0,63			0,63	0,63
-764733	14-035-013-00004-010	20000 BARBECHO TRADICIONAL-SIN VARIEDAD	S 424	6,80	2,03	2,03	2,03		2,03			2,03	2,03
-764732	14-035-013-00004-010	20000 BARBECHO TRADICIONAL-SIN VARIEDAD	S 424	6,80	10,38	10,38	10,38		10,38			10,38	10,38
1700000007015756	14-035-014-00006-001	20000 BARBECHO TRADICIONAL-SIN VARIEDAD	S 424	6,20	13,31	13,31	13,31		13,31			13,31	13,31
1700000007015757	14-035-013-00005-003	20000 BARBECHO TRADICIONAL-SIN VARIEDAD	S 424	5,50	17,62	17,62	17,62		17,62			17,62	17,62
1700000007015769	14-035-013-00004-001	20000 BARBECHO TRADICIONAL-SIN VARIEDAD	S 424	7,80	2,53	2,53	2,53		2,53			2,53	2,53

INCIDENCIAS**INCIDENCIA DESCRIPCIÓN**

- 100412 Número de hectáreas validadas inferior a la superficie mínima permitida por el grupo de cultivo (Anexo I. Criterios de Subvencionabilidad. Orden 28 de marzo de 2023).
Sup. Resuelta:0 Grupo de Pago:HERBÁCEOS
- 100413 Recinto perteneciente a grupo de cultivo que no cumple con la superficie mínima requerida (Anexo I. Criterios de Subvencionabilidad. Orden 28 de marzo de 2023).
Ref:1700000007015751 Recinto:14-035-013-00003-00001 Cultivo:40029 GUI SANTES-ASTRONAUTE Secano Sup. Declarada:2,55 Superficie Resolver:2,55
Ref:1700000007015772 Recinto:14-035-013-00004-00001 Cultivo:5114 CEBADA-PLANET Secano Sup. Declarada:24,06 Superficie Resolver:24,06
Ref:1700000007015771 Recinto:14-035-013-00004-00001 Cultivo:40029 GUI SANTES-ASTRONAUTE Secano Sup. Declarada:19,14 Superficie Resolver:19,14
Ref:1700000007015761 Recinto:14-035-013-00004-00003 Cultivo:5114 CEBADA-PLANET Secano Sup. Declarada:1,84 Superficie Resolver:1,84
Ref:-563538 Recinto:14-035-013-00005-00003 Cultivo:40029 GUI SANTES-ASTRONAUTE Secano Sup. Declarada:5,47 Superficie Resolver:5,47

(1) Superficie declarada admisible ajustada con la superficie comprometida.
(2) Factor de penalización valorando el alcance para el tipo de compromiso.

Puede verificar la integridad de una copia de este documento mediante la lectura del código QR adjunto o mediante el acceso a la dirección <https://ws050.juntadeandalucia.es/verificarFirma> indicando el código de VERIFICACIÓN

FIRMADO POR

RAQUEL MARIA ESPIN CRESPO

17/12/2024

VERIFICACIÓN

Pk2jm6UYDU9J72AMTZUYRN3GET48NG

PÁG. 2680/9349



**APELLIDOS Y NOMBRE / RAZÓN SOCIAL**

HERMANOS CASIMIRO-SORIGUER ESCOFET C.B

NIF

****4333*

EXPEDIENTE

1017215

ANUALIDAD DE PAGO

1ª

IMPORTES POR ANUALIDAD

	2023	2024	2025	2026	2027
IMPORTE MÁXIMO SUBVENCIONABLE	11.899,20 €	11.899,20 €	11.899,20 €	9.916,00 €	9.916,00 €
IMPORTE MEDIO DE TRANSFERENCIA (€/ha)	297,48 €	297,48 €	297,48 €	247,90 €	247,90 €

RESUMEN DE UNIDADES

Cód	GRUPO DE PAGO	Sup. Dec. Admisible (ha)	Sup. Comprometida (ha)	Sup. ajustada compromiso (1) (ha)	% sobredec.	Sup. Resuelta (ha)	Importe Declarado	Importe Topado	Importe Resuelto	Importe tras sobredec.
419	OLIVAR	74,14		40,00	0,00	40,00	11.899,20	11.899,20	11.899,20	11.899,20
TOTAL		74,14	40,00	40,00		40,00	11.899,20	11.899,20	11.899,20	11.899,20

APLICACIÓN DE REDUCCIONES Y PENALIZACIONES

GRUPO DE PAGO	Importe Calculado	Importe prerreduc.	Criterios de subvencionabilidad y compromisos	Presentación tardía	Omisión declaración	Condicionalidad	IMPORTE (Euros) RESUELTO
OLIVAR	11.899,20	11.899,20	0,00	0,00	0,00	0,00	11.899,20
TOTAL	11.899,20	11.899,20					11.899,20

RESUMEN DE PAGOS**IMPORTE (Euros)**

	RESUELTO	FEADER	MAPA	CAPADR
OLIVAR - Pago realizado	11.899,20 €	10.114,32 €	1.167,31 €	617,57 €

RECINTOS RESUELTOS

REF.	REFERENCIA SIGPAC	CULTIVO DESCRIPCIÓN CULTIVO	S/R G.PAGO	PEND. MEDIA (%)	SUP. DEC. ADMISIBLE (ha)	SUP. COMPROM. (ha)	SUP. AJUSTADA COMPROM. (1) (ha)	SUP. CONY. SIGPAC (ha)	SUP. CERTIE (ha)	SUP. CAMPO (ha)	SUP. CAMPO DETER. CULT. DECLARADO (ha)	SUP. DEC. REDUCIDA (ha)	SUP. RESUELTA (ha)
-1531027	14-013-002-00201-025	101138 OLIVAR-HOJIBLANCA	S 419	13,50	1,00	1,00	1,00		1,96			1,00	1,00
-1031360	14-013-011-00104-004	101138 OLIVAR-HOJIBLANCA	S 419	6,00	4,29	4,29	4,29		4,29			4,29	4,29
-549551	14-013-002-00201-024	101138 OLIVAR-HOJIBLANCA	S 419	16,40	0,86	0,86	0,86		0,93			0,86	0,86
-22063	14-013-017-00026-015	101010 OLIVAR-PICUAL	S 419	3,50	0,03	0,03	0,03		0,03			0,03	0,03
-22062	14-013-017-00026-014	101010 OLIVAR-PICUAL	S 419	4,20	0,13	0,13	0,13		0,13			0,13	0,13
-22061	14-013-017-00025-003	101138 OLIVAR-HOJIBLANCA	S 419	4,10	0,84	0,84	0,84		0,84			0,84	0,84
1700000002687752	14-013-001-00072-001	101010 OLIVAR-PICUAL	S 419	5,70	2,17	2,17	2,17		2,17			2,17	2,17
1700000002687753	14-013-001-00073-014	101010 OLIVAR-PICUAL	S 419	11,80	0,27	0,27	0,27		0,27			0,27	0,27
1700000002687754	14-013-001-00074-002	101010 OLIVAR-PICUAL	S 419	6,50	0,05	0,05	0,05		0,05			0,05	0,05
1700000002687755	14-013-017-00026-007	101010 OLIVAR-PICUAL	S 419	4,70	3,46	3,46	3,46		3,46			3,46	3,46
1700000002687756	14-013-011-00104-001	101138 OLIVAR-HOJIBLANCA	S 419	7,30	7,44	7,44	7,44		7,44			7,44	7,44
1700000002687759	14-013-002-00203-001	101010 OLIVAR-PICUAL	S 419	23,30	8,60	8,60	8,60		8,60			8,60	8,60
1700000002687760	14-013-002-00204-001	101010 OLIVAR-PICUAL	S 419	20,30	0,29	0,29	0,29		0,29			0,29	0,29
1700000002687761	14-013-002-09015-005	101010 OLIVAR-PICUAL	S 419	15,60	0,07	0,07	0,07		0,07			0,07	0,07
1700000002687762	14-013-002-09015-006	101010 OLIVAR-PICUAL	S 419	24,20	0,03	0,03	0,03		0,03			0,03	0,03
1700000002687763	14-013-017-00008-008	101138 OLIVAR-HOJIBLANCA	S 419	8,00	0,20	0,20	0,20		0,20			0,20	0,20
1700000002687764	14-013-017-00009-003	101138 OLIVAR-HOJIBLANCA	S 419	3,40	4,21	4,21	4,21		4,21			4,21	4,21
1700000002687765	14-013-017-00025-001	101138 OLIVAR-HOJIBLANCA	S 419	7,80	13,21	12,21	12,21		12,21			12,21	12,21
1700000002687766	14-013-017-00010-006	101010 OLIVAR-PICUAL	S 419	3,60	5,67	5,67	5,67		5,67			5,67	5,67
1700000002687767	14-013-017-00040-001	101010 OLIVAR-PICUAL	S 419	10,90	12,44	12,44	12,44		12,44			12,44	12,44
1700000002687768	14-013-002-00201-011	101138 OLIVAR-HOJIBLANCA	S 419	11,50	8,42	8,42	8,42		8,42			8,42	8,42
1700000002687769	14-013-002-00201-010	101138 OLIVAR-HOJIBLANCA	S 419	19,70	0,05	0,05	0,05		0,05			0,05	0,05
1700000002687770	14-013-002-00201-022	101138 OLIVAR-HOJIBLANCA	S 419	8,50	0,41	0,41	0,41		0,41			0,41	0,41

(1) Superficie declarada admisible ajustada con la superficie comprometida.
(2) Factor de penalización valorando el alcance para el tipo de compromiso.Puede verificar la integridad de una copia de este documento mediante la lectura del código QR adjunto o mediante el acceso a la dirección <https://ws050.juntadeandalucia.es/verificarFirma> indicando el código de VERIFICACIÓN

FIRMADO POR

RAQUEL MARIA ESPIN CRESPO

17/12/2024

VERIFICACIÓN

Pk2jm6UYDU9J72AMTZUYRN3GET48NG

PÁG. 2681/9349



**INCIDENCIAS****INCIDENCIA DESCRIPCIÓN**

- 100400 Recinto con cultivo, variedad, régimen de explotación o uso Siggac no compatible con la operación solicitada (Anexo IV.I Cultivos y variedades elegibles para las Intervenciones. Orden de 28 de marzo de 2023).
Ref:7497190 Recinto:14-013-002-00201-00012 Cultivo:101138 OLIVAR-HOJIBLANCA Secano Uso:VI
- 100402 Recinto solicitado no forma parte de ningún organismo de control autorizado para la producción ecológica en Andalucía o fecha de inscripción posterior al plazo establecido (Anexo I. Criterios de Subvencionabilidad. Orden 28 de marzo de 2023).
Ref:7497190 Recinto:14-013-002-00201-00012 Cultivo:101138 OLIVAR-HOJIBLANCA Secano
- 100406 Grupo de cultivo declarado en el recinto no coincide con el grupo de cultivo existente en el organismo de control autorizado para la producción ecológica en Andalucía (Anexo I. Criterios de Subvencionabilidad. Orden 28 de marzo de 2023).
Ref:7497190 Recinto:14-013-002-00201-00012 Cultivo:101138 OLIVAR-HOJIBLANCA Secano Grupo de SIPEA:VIÑEDO
- 100412 Número de hectáreas validadas inferior a la superficie mínima permitida por el grupo de cultivo (Anexo I. Criterios de Subvencionabilidad. Orden 28 de marzo de 2023).
Sup. Resuelta:0 Grupo de Pago:VIÑEDO
- 100413 Recinto perteneciente a grupo de cultivo que no cumple con la superficie mínima requerida (Anexo I. Criterios de Subvencionabilidad. Orden 28 de marzo de 2023).
Ref:1700000002687757 Recinto:14-013-002-00201-00012 Cultivo:102033 VIÑEDO VINIFICACIÓN-CABERNET SAUVIGNON Secano Sup. Declarada:3,21 Superficie Resolver:3,21
Ref:1700000002687758 Recinto:14-013-017-00026-00004 Cultivo:102033 VIÑEDO VINIFICACIÓN-CABERNET SAUVIGNON Secano Sup. Declarada:1,05 Superficie Resolver:1,05
- 100424 Solicita recinto que no está comprometido para la operación.
Ref:-22324 Recinto:14-013-002-00201-00005 Cultivo:217005 GRANADO-WONDERFUL Secano
Ref:-22207 Recinto:14-013-002-00201-00007 Cultivo:217005 GRANADO-WONDERFUL Secano
Ref:7497190 Recinto:14-013-002-00201-00012 Cultivo:101138 OLIVAR-HOJIBLANCA Secano
Ref:-1031900 Recinto:14-013-017-00026-00001 Cultivo:211020 MEMBRILLO-DE PORTUGAL Regadío

(1) Superficie declarada admisible ajustada con la superficie comprometida.
(2) Factor de penalización valorando el alcance para el tipo de compromiso.

Puede verificar la integridad de una copia de este documento mediante la lectura del código QR adjunto o mediante el acceso a la dirección <https://ws050.juntadeandalucia.es/verificarFirma> indicando el código de VERIFICACIÓN

FIRMADO POR	RAQUEL MARIA ESPIN CRESPO	17/12/2024
VERIFICACIÓN	Pk2jm6UYDU9J72AMTZUYRN3GET48NG	PÁG. 2682/9349



**APELLIDOS Y NOMBRE / RAZÓN SOCIAL**

HERMANOS COBO AGUILERA ESPJ

NIF
4132EXPEDIENTE**
1258938**ANUALIDAD DE PAGO**

1ª

IMPORTES POR ANUALIDAD

	2023	2024	2025	2026	2027
IMPORTE MÁXIMO SUBVENCIONABLE	3.260,38 €	3.260,38 €	3.260,38 €	2.716,98 €	2.716,98 €
IMPORTE MEDIO DE TRANSFERENCIA (€/ha)	297,48 €	297,48 €	297,48 €	247,90 €	247,90 €

RESUMEN DE UNIDADES

Cód	GRUPO DE PAGO	Sup. Dec. Admisible (ha)	Sup. Comprometida (ha)	Sup. ajustada compromiso (1) (ha)	% sobredec.	Sup. Resuelta (ha)	Importe Declarado	Importe Topado	Importe Resuelto	Importe tras sobredec.
419	OLIVAR	10,96		10,96	0,00	10,96	3.260,38	3.260,38	3.260,38	3.260,38
TOTAL		10,96	10,96	10,96		10,96	3.260,38	3.260,38	3.260,38	3.260,38

APLICACIÓN DE REDUCCIONES Y PENALIZACIONES

GRUPO DE PAGO	Importe Calculado	Importe prereduc.	Criterios de subvencionabilidad y compromisos	Presentación tardía	Omisión declaración	Condicionalidad	IMPORTE (Euros) RESUELTO
OLIVAR	3.260,38	3.260,38	0,00	0,00	0,00	0,00	3.260,38
TOTAL	3.260,38	3.260,38					3.260,38

RESUMEN DE PAGOS**IMPORTE (Euros)**

	RESUELTO	FEADER	MAPA	CAPADR
OLIVAR - Pago realizado	3.260,38 €	2.771,32 €	319,84 €	169,22 €

RECINTOS RESUELTOS

REF.	REFERENCIA SIGPAC	CULTIVO	DESCRIPCIÓN CULTIVO	S/R G.PAGO	PEND. MEDIA (%)	SUP. DEC. ADMISIBLE (ha)	SUP. COMPROM. (ha)	SUP. AJUSTADA COMPR.(1) (ha)	SUP. CONY. SIGPAC (ha)	SUP. CERTIE (ha)	SUP. CAMPO (ha)	SUP. CAMPO DETER. CULT. DECLARADO (ha)	SUP. DEC. REDUCIDA (ha)	SUP. RESUELTA (ha)
5251173	14-019-001-00138-001	101138	OLIVAR-HOJIBLANCA	S 419	13,40	1,43	1,43	1,43		1,43			1,43	1,43
5251177	14-019-001-00138-002	101138	OLIVAR-HOJIBLANCA	S 419	15,20	0,54	0,54	0,54		0,54			0,54	0,54
5251185	14-019-001-00111-001	101010	OLIVAR-PICUAL	S 419	18,50	4,92	4,92	4,92		4,92			4,92	4,92
5251186	14-019-001-00111-002	101010	OLIVAR-PICUAL	S 419	32,00	0,14	0,14	0,14		0,14			0,14	0,14
5251197	14-019-001-00073-002	101010	OLIVAR-PICUAL	S 419	9,90	0,47	0,47	0,47		0,47			0,47	0,47
5251199	14-019-001-00073-004	101010	OLIVAR-PICUAL	S 419	12,70	1,58	1,58	1,58		1,58			1,58	1,58
5251201	14-019-001-00073-001	101010	OLIVAR-PICUAL	S 419	11,10	1,88	1,88	1,88		1,88			1,88	1,88

(1) Superficie declarada admisible ajustada con la superficie comprometida.
(2) Factor de penalización valorando el alcance para el tipo de compromiso.Puede verificar la integridad de una copia de este documento mediante la lectura del código QR adjunto o mediante el acceso a la dirección <https://ws050.juntadeandalucia.es/verificarFirma> indicando el código de VERIFICACIÓN

FIRMADO POR

RAQUEL MARIA ESPIN CRESPO

17/12/2024

VERIFICACIÓN

Pk2jm6UYDU9J72AMTZUYRN3GET48NG

PÁG. 2683/9349



**APELLIDOS Y NOMBRE / RAZÓN SOCIAL**

HERMANOS DE LA TORRE AGUILAR C.B.

NIF

***3205*

EXPEDIENTE

1259141

ANUALIDAD DE PAGO

1ª

IMPORTES POR ANUALIDAD

	2023	2024	2025	2026	2027
IMPORTE MÁXIMO SUBVENCIONABLE	11.899,20 €	11.899,20 €	11.899,20 €	9.916,00 €	9.916,00 €
IMPORTE MEDIO DE TRANSFERENCIA (€/ha)	297,48 €	297,48 €	297,48 €	247,90 €	247,90 €

RESUMEN DE UNIDADES

Cód	GRUPO DE PAGO	Sup. Dec. Admisible (ha)	Sup. Comprometida (ha)	Sup. ajustada compromiso (1) (ha)	% sobredec.	Sup. Resuelta (ha)	Importe Declarado	Importe Topado	Importe Resuelto	Importe tras sobredec.
419	OLIVAR	54,11		40,00	0,00	40,00	11.899,20	11.899,20	11.899,20	11.899,20
TOTAL		54,11	40,00	40,00		40,00	11.899,20	11.899,20	11.899,20	11.899,20

APLICACIÓN DE REDUCCIONES Y PENALIZACIONES

GRUPO DE PAGO	Importe Calculado	Importe prereduc.	Criterios de subvencionabilidad y compromisos	Presentación tardía	Omisión declaración	Condicionalidad	IMPORTE (Euros) RESUELTO
OLIVAR	11.899,20	11.899,20	0,00	0,00	0,00	0,00	11.899,20
TOTAL	11.899,20	11.899,20					11.899,20

RESUMEN DE PAGOS**IMPORTE (Euros)**

	RESUELTO	FEADER	MAPA	CAPADR
OLIVAR - Pago realizado	11.899,20 €	10.114,32 €	1.167,31 €	617,57 €

RECINTOS RESUELTOS

REF.	REFERENCIA SIGPAC	CULTIVO DESCRIPCIÓN CULTIVO	S/R G.PAGO	PEND. MEDIA (%)	SUP. DEC. ADMISIBLE (ha)	SUP. COMPROM. (ha)	SUP. AJUSTADA COMPROM. (1) (ha)	SUP. CONY. SIGPAC (ha)	SUP. CERTIE (ha)	SUP. CAMPO (ha)	SUP. CAMPO DETER. CULT. DECLARADO (ha)	SUP. DEC. REDUCIDA (ha)	SUP. RESUELTA (ha)
1700000006013785	14-001-010-00120-002	101010 OLIVAR-PICUAL	R 419	12,30	23,80	23,80	23,80		23,80			23,80	23,80
1700000006013786	14-001-010-00124-004	101010 OLIVAR-PICUAL	R 419	7,70	15,51	15,51	15,51		15,51			15,51	15,51
1700000006013788	14-001-010-00124-019	101010 OLIVAR-PICUAL	R 419	7,60	14,36	14,36	14,36		14,36			14,36	14,36
1700000006013791	14-001-010-00121-001	101010 OLIVAR-PICUAL	S 419	9,80	0,44	0,44	0,44		0,44			0,44	0,44

INCIDENCIAS**INCIDENCIA DESCRIPCIÓN**

75022 No autoriza a que, en caso de la devolución por la entidad financiera (retrocesión bancaria) del pago en la cuenta corriente consignada en la solicitud y que está debidamente registrada en el sistema contable GIRO de la Junta de Andalucía, se proceda al pago en cualquier otra cuenta corriente de la titularidad del solicitante vigente en dicho sistema contable.

(1) Superficie declarada admisible ajustada con la superficie comprometida.
 (2) Factor de penalización valorando el alcance para el tipo de compromiso.

Puede verificar la integridad de una copia de este documento mediante la lectura del código QR adjunto o mediante el acceso a la dirección <https://ws050.juntadeandalucia.es/verificarFirma> indicando el código de VERIFICACIÓN

FIRMADO POR

RAQUEL MARIA ESPIN CRESPO

17/12/2024

VERIFICACIÓN

Pk2jm6UYDU9J72AMTZUYRN3GET48NG

PÁG. 2684/9349



**APELLIDOS Y NOMBRE / RAZÓN SOCIAL**

HERMANOS FUENTES PEREZ C.B.

NIF

***6273*

EXPEDIENTE

1109613

ANUALIDAD DE PAGO

1ª

IMPORTES POR ANUALIDAD

	2023	2024	2025	2026	2027
IMPORTE MÁXIMO SUBVENCIONABLE	3.316,90 €	3.316,90 €	3.316,90 €	2.764,09 €	2.764,09 €
IMPORTE MEDIO DE TRANSFERENCIA (€/ha)	297,48 €	297,48 €	297,48 €	247,90 €	247,90 €

RESUMEN DE UNIDADES

Cód	GRUPO DE PAGO	Sup. Dec. Admisible (ha)	Sup. Comprometida (ha)	Sup. ajustada compromiso (1) (ha)	% sobredec.	Sup. Resuelta (ha)	Importe Declarado	Importe Topado	Importe Resuelto	Importe tras sobredec.
419	OLIVAR	11,15		11,15	0,00	11,15	3.316,90	3.316,90	3.316,90	3.316,90
TOTAL		11,15	11,15	11,15		11,15	3.316,90	3.316,90	3.316,90	3.316,90

APLICACIÓN DE REDUCCIONES Y PENALIZACIONES

GRUPO DE PAGO	Importe Calculado	Importe prereduc.	Criterios de subvencionabilidad y compromisos	Presentación tardía	Omisión declaración	Condicionalidad	IMPORTE (Euros) RESUELTO
OLIVAR	3.316,90		0,00	0,00	0,00	0,00	3.316,90
TOTAL	3.316,90	3.316,90					3.316,90

RESUMEN DE PAGOS**IMPORTE (Euros)**

	RESUELTO	FEADER	MAPA	CAPADR
OLIVAR - Pago realizado	3.316,90 €	2.819,37 €	325,39 €	172,14 €

RECINTOS RESUELTOS

REF.	REFERENCIA SIGPAC	CULTIVO	DESCRIPCIÓN CULTIVO	S/R G.PAGO	PEND. MEDIA (%)	SUP. DEC. ADMISIBLE (ha)	SUP. COMPROM. (ha)	SUP. AJUSTADA COMPR.(1) (ha)	SUP. CONY. SIGPAC (ha)	SUP. CERTIE (ha)	SUP. CAMPO (ha)	SUP. CAMPO DETER. CULT. DECLARADO (ha)	SUP. DEC. REDUCIDA (ha)	SUP. RESUELTA (ha)
1700000005968875	14-019-019-00576-002	101010	OLIVAR-PICUAL	S 419	12,30	4,20	4,20	4,20		4,20			4,20	4,20
1700000005968876	14-019-019-00578-004	101010	OLIVAR-PICUAL	S 419	11,30	0,01	0,01	0,01		0,01			0,01	0,01
1700000005968886	14-019-019-00591-001	101010	OLIVAR-PICUAL	S 419	9,90	2,54	2,54	2,54		2,54			2,54	2,54
1700000005968887	14-019-019-00592-001	101010	OLIVAR-PICUAL	S 419	6,00	0,33	0,33	0,33		0,33			0,33	0,33
1700000005968888	14-019-019-00593-001	101010	OLIVAR-PICUAL	S 419	6,40	0,38	0,38	0,38		0,38			0,38	0,38
1700000005968895	14-019-019-00588-001	101010	OLIVAR-PICUAL	S 419	8,00	0,46	0,46	0,46		0,46			0,46	0,46
1700000005968899	14-019-019-00207-003	101010	OLIVAR-PICUAL	S 419	10,60	3,23	3,23	3,23		3,23			3,23	3,23

INCIDENCIAS**INCIDENCIA DESCRIPCIÓN**

- 100412 Número de hectáreas validadas inferior a la superficie mínima permitida por el grupo de cultivo (Anexo I. Criterios de Subvencionabilidad. Orden 28 de marzo de 2023).
Sup. Resuelta:0 Grupo de Pago:FRUTALES SECANO
- 100413 Recinto perteneciente a grupo de cultivo que no cumple con la superficie mínima requerida (Anexo I. Criterios de Subvencionabilidad. Orden 28 de marzo de 2023).
Ref:1700000005968891 Recinto:14-900-059-00006-00001 Cultivo:104057 ALMENDROS-AVIJOR Secano Sup. Declarada:8,18 Superficie Resolver:8,18
Ref:-718427 Recinto:14-900-059-00006-00003 Cultivo:104057 ALMENDROS-AVIJOR Secano Sup. Declarada:0,14 Superficie Resolver:0,14
Ref:1700000005968878 Recinto:14-900-059-00085-00001 Cultivo:104057 ALMENDROS-AVIJOR Secano Sup. Declarada:1,18 Superficie Resolver:1,18

(1) Superficie declarada admisible ajustada con la superficie comprometida.
(2) Factor de penalización valorando el alcance para el tipo de compromiso.

Puede verificar la integridad de una copia de este documento mediante la lectura del código QR adjunto o mediante el acceso a la dirección <https://ws050.juntadeandalucia.es/verificarFirma> indicando el código de VERIFICACIÓN

FIRMADO POR

RAQUEL MARIA ESPIN CRESPO

17/12/2024

VERIFICACIÓN

Pk2jm6UYDU9J72AMTZUYRN3GET48NG

PÁG. 2685/9349



**APELLIDOS Y NOMBRE / RAZÓN SOCIAL**

HERMANOS GOMEZ ESQUINAS, S.L.

NIF
****1519***EXPEDIENTE**
1215246**ANUALIDAD DE PAGO**
1ª**IMPORTES POR ANUALIDAD**

	2023	2024	2025	2026	2027
IMPORTE MÁXIMO SUBVENCIONABLE	2.811,19 €	2.811,19 €	2.811,19 €	2.342,65 €	2.342,65 €
IMPORTE MEDIO DE TRANSFERENCIA (€/ha)	297,48 €	297,48 €	297,48 €	247,90 €	247,90 €

RESUMEN DE UNIDADES

Cód	GRUPO DE PAGO	Sup. Dec. Admisible (ha)	Sup. Comprometida (ha)	Sup. ajustada compromiso (1) (ha)	% sobredec.	Sup. Resuelta (ha)	Importe Declarado	Importe Topado	Importe Resuelto	Importe tras sobredec.
419	OLIVAR	9,45		9,45	0,00	9,45	2.811,19	2.811,19	2.811,19	2.811,19
TOTAL		9,45	9,45	9,45		9,45	2.811,19	2.811,19	2.811,19	2.811,19

APLICACIÓN DE REDUCCIONES Y PENALIZACIONES

GRUPO DE PAGO	Importe Calculado	Importe prereduc.	Criterios de subvencionabilidad y compromisos	Presentación tardía	Omisión declaración	Condicionalidad	IMPORTE (Euros) RESUELTO
OLIVAR	2.811,19	2.811,19	0,00	0,00	0,00	0,00	2.811,19
TOTAL	2.811,19	2.811,19					2.811,19

RESUMEN DE PAGOS**IMPORTE (Euros)**

	RESUELTO	FEADER	MAPA	CAPADR
OLIVAR - Pago realizado	2.811,19 €	2.389,51 €	275,78 €	145,90 €

RECINTOS RESUELTOS

REF.	REFERENCIA SIGPAC	CULTIVO	DESCRIPCIÓN CULTIVO	S/R G.PAGO	PEND. MEDIA (%)	SUP. DEC. ADMISIBLE (ha)	SUP. COMPROM. (ha)	SUP. AJUSTADA COMPROM. (1) (ha)	SUP. CONY. SIGPAC (ha)	SUP. CERTIE (ha)	SUP. CAMPO (ha)	SUP. CAMPO DETER. CULT. DECLARADO (ha)	SUP. DEC. REDUCIDA (ha)	SUP. RESUELTA (ha)
1700000006863381	14-003-034-00011-012	101195	OLIVAR-LECHIN DE SEVILLA	S 419	21,50	0,41	0,41	0,41	0,41	0,41			0,41	0,41
1700000006863382	14-003-034-00012-002	101195	OLIVAR-LECHIN DE SEVILLA	S 419	12,90	0,74	0,74	0,74	0,74	0,74			0,74	0,74
1700000006863383	14-003-034-00013-001	101195	OLIVAR-LECHIN DE SEVILLA	S 419	15,70	0,18	0,18	0,18	0,18	0,18			0,18	0,18
1700000006863384	14-003-034-00014-002	101195	OLIVAR-LECHIN DE SEVILLA	S 419	17,90	0,19	0,19	0,19	0,19	0,19			0,19	0,19
1700000006863385	14-003-034-00015-008	101195	OLIVAR-LECHIN DE SEVILLA	S 419	19,50	0,10	0,10	0,10	0,10	0,10			0,10	0,10
1700000006863412	14-003-034-00015-006	101195	OLIVAR-LECHIN DE SEVILLA	S 419	12,70	7,77	7,77	7,77	7,77	7,77			7,77	7,77
1700000006863413	14-026-003-00088-037	101195	OLIVAR-LECHIN DE SEVILLA	S 419	15,10	0,02	0,02	0,02	0,02	0,02			0,02	0,02
1700000006863414	14-026-003-00088-039	101195	OLIVAR-LECHIN DE SEVILLA	S 419	16,60	0,04	0,04	0,04	0,04	0,04			0,04	0,04

(1) Superficie declarada admisible ajustada con la superficie comprometida.
(2) Factor de penalización valorando el alcance para el tipo de compromiso.Puede verificar la integridad de una copia de este documento mediante la lectura del código QR adjunto o mediante el acceso a la dirección <https://ws050.juntadeandalucia.es/verificarFirma> indicando el código de VERIFICACIÓN

FIRMADO POR

RAQUEL MARIA ESPIN CRESPO

17/12/2024

VERIFICACIÓN

Pk2jm6UYDU9J72AMTZUYRN3GET48NG

PÁG. 2686/9349



**APELLIDOS Y NOMBRE / RAZÓN SOCIAL**

HERMANOS GONZALEZ AGUDO, C.B.

NIF

****7385*

EXPEDIENTE

1143012

ANUALIDAD DE PAGO

1ª

IMPORTES POR ANUALIDAD

	2023	2024	2025	2026	2027
IMPORTE MÁXIMO SUBVENCIONABLE	7.803,40 €	7.803,40 €	6.502,83 €	6.502,83 €	6.502,83 €
IMPORTE MEDIO DE TRANSFERENCIA (€/ha)	85,72 €	85,72 €	71,44 €	71,44 €	71,44 €

RESUMEN DE UNIDADES

Cód	GRUPO DE PAGO	Sup. Dec. Admisible (ha)	Sup. Comprometida (ha)	Sup. ajustada compromiso (1) (ha)	% sobredec.	Sup. Resuelta (ha)	Importe Declarado	Importe Topado	Importe Resuelto	Importe tras sobredec.
418	PASTOS ASOCIADOS A GANADERÍA ECOLÓGICA	91,03		91,03	0,00	91,03	8.341,84	7.803,40	7.803,40	7.803,40
TOTAL		91,03	91,03	91,03		91,03	8.341,84	7.803,40	7.803,40	7.803,40

APLICACIÓN DE REDUCCIONES Y PENALIZACIONES

GRUPO DE PAGO	Importe Calculado	Importe prereduc.	Criterios de subvencionabilidad y compromisos	Presentación tardía	Omisión declaración	Condicionidad	IMPORTE (Euros) RESUELTO
PASTOS ASOCIADOS A GANADERÍA	7.803,40	7.803,40	0,00	0,00	0,00	0,00	7.803,40
TOTAL	7.803,40	7.803,40					7.803,40

RESUMEN DE PAGOS**IMPORTE (Euros)**

	RESUELTO	FEADER	MAPA	CAPADR
PASTOS ASOCIADOS A GANADERÍA ECOLÓGICA - Pago realizado	7.803,40 €	6.632,89 €	765,51 €	405,00 €

RECINTOS RESUELTOS

REE	REFERENCIA SIGPAC	CULTIVO	DESCRIPCIÓN CULTIVO	S/R G.PAGO	PEND. MEDIA (%)	SUP. DEC. ADMISIBLE (ha)	SUP. COMPROM. (ha)	SUP. AJUSTADA COMPROM. (1) (ha)	SUP. CONV. SIGPAC (ha)	SUP. CERTIF. (ha)	SUP. CAMPO (ha)	SUP. CAMPO DETER. CULT. DECLARADO (ha)	SUP. DEC. REDUCIDA (ha)	SUP. RESUELTA (ha)
-1530350	14-035-012-00086-008	63000	PASTOS DE MENOS DE 5 AÑOS-SIN VARIEDAD	S 418	12,10	4,30	4,30	4,30		4,30			4,30	4,30
-1530349	14-035-012-00086-001	63000	PASTOS DE MENOS DE 5 AÑOS-SIN VARIEDAD	S 418	4,20	15,39	15,39	15,39		19,40			15,39	15,39
-1289632	14-035-012-00086-001	63000	PASTOS DE MENOS DE 5 AÑOS-SIN VARIEDAD	S 418	4,20	10,48	10,48	10,48		13,21			10,48	10,48
-1289608	14-035-012-00086-001	63000	PASTOS DE MENOS DE 5 AÑOS-SIN VARIEDAD	S 418	4,20	8,91	8,91	8,91		11,23			8,91	8,91
-1289587	14-035-012-00086-001	63000	PASTOS DE MENOS DE 5 AÑOS-SIN VARIEDAD	S 418	4,20	2,52	2,52	2,52		3,18			2,52	2,52
-1289542	14-035-012-00086-011	63000	PASTOS DE MENOS DE 5 AÑOS-SIN VARIEDAD	S 418	3,20	8,67	8,67	8,67		34,06			8,67	8,67
-1289507	14-035-012-00086-001	63000	PASTOS DE MENOS DE 5 AÑOS-SIN VARIEDAD	S 418	4,20	0,10	0,10	0,10		0,13			0,10	0,10
-1289504	14-035-012-00086-001	63000	PASTOS DE MENOS DE 5 AÑOS-SIN VARIEDAD	S 418	4,20	0,18	0,18	0,18		0,23			0,18	0,18
-1067207	14-035-012-00086-001	63000	PASTOS DE MENOS DE 5 AÑOS-SIN VARIEDAD	S 418	4,20	2,89	2,89	2,89		3,64			2,89	2,89
-1066896	14-035-012-00086-009	63000	PASTOS DE MENOS DE 5 AÑOS-SIN VARIEDAD	S 418	3,70	6,08	6,08	6,08		6,08			6,08	6,08
-102190	14-035-012-00086-011	63000	PASTOS DE MENOS DE 5 AÑOS-SIN VARIEDAD	S 418	3,20	0,91	0,91	0,91		3,58			0,91	0,91
1700000006696628	14-035-012-00086-001	63000	PASTOS DE MENOS DE 5 AÑOS-SIN VARIEDAD	S 418	4,20	0,34	0,34	0,34		0,43			0,34	0,34
1700000006696629	14-035-012-00086-002	62000	PASTOS PERMANENTES DE 5 O MAS AÑOS-SIN VARIEDAD	S 418	10,80	1,41	1,41	1,41		1,41			1,41	1,41
1700000006696631	14-035-012-00086-001	63000	PASTOS DE MENOS DE 5 AÑOS-SIN VARIEDAD	S 418	4,20	2,44	2,44	2,44		3,08			2,44	2,44
1700000006696635	14-035-012-00086-001	63000	PASTOS DE MENOS DE 5 AÑOS-SIN VARIEDAD	S 418	4,20	8,58	8,58	8,58		10,82			8,58	8,58
1700000006696637	14-035-012-00086-001	63000	PASTOS DE MENOS DE 5 AÑOS-SIN VARIEDAD	S 418	4,20	12,08	12,08	12,08		15,23			12,08	12,08
1700000006696638	14-035-012-00086-001	63000	PASTOS DE MENOS DE 5 AÑOS-SIN VARIEDAD	S 418	4,20	5,75	5,75	5,75		7,25			5,75	5,75

(1) Superficie declarada admisible ajustada con la superficie comprometida.
(2) Factor de penalización valorando el alcance para el tipo de compromiso.Puede verificar la integridad de una copia de este documento mediante la lectura del código QR adjunto o mediante el acceso a la dirección <https://ws050.juntadeandalucia.es/verificarFirma> indicando el código de VERIFICACIÓN

FIRMADO POR

RAQUEL MARIA ESPIN CRESPO

17/12/2024

VERIFICACIÓN

Pk2jm6UYDU9J72AMTZUYRN3GET48NG

PÁG. 2687/9349



**INCIDENCIAS****INCIDENCIA DESCRIPCIÓN**

- 100407 Explotación solicitada no forma parte de ningún organismo de control autorizado para la producción ecológica en Andalucía o fecha de inscripción posterior al plazo establecido (Anexo I. Criterios de Subvencionabilidad. Orden 28 de marzo de 2023).
Explotación:ES140350000305 Especie:PORCINO
- 100412 Número de hectáreas validadas inferior a la superficie mínima permitida por el grupo de cultivo (Anexo I. Criterios de Subvencionabilidad. Orden 28 de marzo de 2023).
Sup. Resuelta:0 Grupo de Pago:HERBÁCEOS
- 100413 Recinto perteneciente a grupo de cultivo que no cumple con la superficie mínima requerida (Anexo I. Criterios de Subvencionabilidad. Orden 28 de marzo de 2023).
Ref:-1530393 Recinto:14-035-012-00086-00001 Cultivo:12000 TRANQUILLÓN-SIN VARIEDAD Secano Sup. Declarada:2,9 Superficie Resolver:2,9
Ref:1700000006696640 Recinto:14-035-012-00086-00001 Cultivo:12000 TRANQUILLÓN-SIN VARIEDAD Secano Sup. Declarada:4,8 Superficie Resolver:4,8
Ref:1700000006696634 Recinto:14-035-012-00086-00001 Cultivo:40252 GUI SANTES-NAVARRO Secano Sup. Declarada:10,46 Superficie Resolver:10,46
Ref:-1530499 Recinto:14-035-012-00086-00008 Cultivo:40252 GUI SANTES-NAVARRO Secano Sup. Declarada:1,98 Superficie Resolver:1,98
Ref:-1067032 Recinto:14-035-012-00086-00011 Cultivo:5000 CEBADA-SIN VARIEDAD Secano Sup. Declarada:21,16 Superficie Resolver:21,16
Ref:-1289689 Recinto:14-035-012-00086-00011 Cultivo:5000 CEBADA-SIN VARIEDAD Secano Sup. Declarada:6,9 Superficie Resolver:6,9

Datos considerados para el Cálculo de la Carga Ganadera mínima y máxima del expediente

Explotación	Especie	Inscrito en Sipea y Admisible	Ugm Calculada para CG Mínima	Ugm Calculada para CG Máxima
ES140350000305	OVINA	SI	24,61	24,61
ES140350000305	PORCINO	NO	0,00	0,00
			24,61	24,61

Superficie determinada para Cálculo Carga Ganadera Mínima: 91,03 ha

Superficie determinada para Cálculo Carga Ganadera Máxima: 91,03 ha

Los importes del Grupo de Pago de pastos de este expediente han sido ajustados por no llegar a la carga ganadera mínima de 0,3

Carga Ganadera Mínima Expediente: 0,27 ugm/ha

Carga Ganadera Máxima Expediente: 0,27 ugm/ha

Recintos Determinados para el Cálculo de Garga Ganadera Mínima

REF.	REFERENCIA SIGPAC	CULTIVO DESCRIPCIÓN CULTIVO	S/R	SUP. RESUELTA (ha)
-1530350	14-035-012-00086-00008	63000 PASTOS DE MENOS DE 5 AÑOS-SIN VARIEDAD	S	4,30
-1530349	14-035-012-00086-00001	63000 PASTOS DE MENOS DE 5 AÑOS-SIN VARIEDAD	S	15,39
-1289632	14-035-012-00086-00001	63000 PASTOS DE MENOS DE 5 AÑOS-SIN VARIEDAD	S	10,48
-1289608	14-035-012-00086-00001	63000 PASTOS DE MENOS DE 5 AÑOS-SIN VARIEDAD	S	8,91
-1289587	14-035-012-00086-00001	63000 PASTOS DE MENOS DE 5 AÑOS-SIN VARIEDAD	S	2,52
-1289542	14-035-012-00086-00011	63000 PASTOS DE MENOS DE 5 AÑOS-SIN VARIEDAD	S	8,67
-1289507	14-035-012-00086-00001	63000 PASTOS DE MENOS DE 5 AÑOS-SIN VARIEDAD	S	0,10
-1289504	14-035-012-00086-00001	63000 PASTOS DE MENOS DE 5 AÑOS-SIN VARIEDAD	S	0,18
-1067207	14-035-012-00086-00001	63000 PASTOS DE MENOS DE 5 AÑOS-SIN VARIEDAD	S	2,89
-1066896	14-035-012-00086-00009	63000 PASTOS DE MENOS DE 5 AÑOS-SIN VARIEDAD	S	6,08
-102190	14-035-012-00086-00011	63000 PASTOS DE MENOS DE 5 AÑOS-SIN VARIEDAD	S	0,91
1700000006696628	14-035-012-00086-00001	63000 PASTOS DE MENOS DE 5 AÑOS-SIN VARIEDAD	S	0,34
1700000006696629	14-035-012-00086-00002	62000 PASTOS PERMANENTES DE 5 O MAS AÑOS-SIN VARIEDAD	S	1,41
1700000006696631	14-035-012-00086-00001	63000 PASTOS DE MENOS DE 5 AÑOS-SIN VARIEDAD	S	2,44
1700000006696635	14-035-012-00086-00001	63000 PASTOS DE MENOS DE 5 AÑOS-SIN VARIEDAD	S	8,58
1700000006696637	14-035-012-00086-00001	63000 PASTOS DE MENOS DE 5 AÑOS-SIN VARIEDAD	S	12,08
1700000006696638	14-035-012-00086-00001	63000 PASTOS DE MENOS DE 5 AÑOS-SIN VARIEDAD	S	5,75

Recintos Determinados para el Cálculo de Garga Ganadera Máxima

REF.	REFERENCIA SIGPAC	CULTIVO DESCRIPCIÓN CULTIVO	S/R	SUP. RESUELTA (ha)
------	-------------------	-----------------------------	-----	--------------------

(1) Superficie declarada admisible ajustada con la superficie comprometida.
(2) Factor de penalización valorando el alcance para el tipo de compromiso.Puede verificar la integridad de una copia de este documento mediante la lectura del código QR adjunto o mediante el acceso a la dirección <https://ws050.juntadeandalucia.es/verificarFirma> indicando el código de VERIFICACIÓN

FIRMADO POR

RAQUEL MARIA ESPIN CRESPO

17/12/2024

VERIFICACIÓN

Pk2jm6UYDU9J72AMTZUYRN3GET48NG

PÁG. 2688/9349



**Datos considerados para el Cálculo de la Carga Ganadera mínima y máxima del expediente****Recintos Determinados para el Cálculo de Garga Ganadera Máxima**

REF.	REFERENCIA SIGPAC	CULTIVO DESCRIPCIÓN CULTIVO	SUP.	
			S/R	RESUELTA (ha)
-1530350	14-035-012-00086-00008	63000 PASTOS DE MENOS DE 5 AÑOS-SIN VARIEDAD	S	4,30
-1530349	14-035-012-00086-00001	63000 PASTOS DE MENOS DE 5 AÑOS-SIN VARIEDAD	S	15,39
-1289632	14-035-012-00086-00001	63000 PASTOS DE MENOS DE 5 AÑOS-SIN VARIEDAD	S	10,48
-1289608	14-035-012-00086-00001	63000 PASTOS DE MENOS DE 5 AÑOS-SIN VARIEDAD	S	8,91
-1289587	14-035-012-00086-00001	63000 PASTOS DE MENOS DE 5 AÑOS-SIN VARIEDAD	S	2,52
-1289542	14-035-012-00086-00011	63000 PASTOS DE MENOS DE 5 AÑOS-SIN VARIEDAD	S	8,67
-1289507	14-035-012-00086-00001	63000 PASTOS DE MENOS DE 5 AÑOS-SIN VARIEDAD	S	0,10
-1289504	14-035-012-00086-00001	63000 PASTOS DE MENOS DE 5 AÑOS-SIN VARIEDAD	S	0,18
-1067207	14-035-012-00086-00001	63000 PASTOS DE MENOS DE 5 AÑOS-SIN VARIEDAD	S	2,89
-1066896	14-035-012-00086-00009	63000 PASTOS DE MENOS DE 5 AÑOS-SIN VARIEDAD	S	6,08
-102190	14-035-012-00086-00011	63000 PASTOS DE MENOS DE 5 AÑOS-SIN VARIEDAD	S	0,91
1700000006696628	14-035-012-00086-00001	63000 PASTOS DE MENOS DE 5 AÑOS-SIN VARIEDAD	S	0,34
1700000006696629	14-035-012-00086-00002	62000 PASTOS PERMANENTES DE 5 O MAS AÑOS-SIN VARIEDAD	S	1,41
1700000006696631	14-035-012-00086-00001	63000 PASTOS DE MENOS DE 5 AÑOS-SIN VARIEDAD	S	2,44
1700000006696635	14-035-012-00086-00001	63000 PASTOS DE MENOS DE 5 AÑOS-SIN VARIEDAD	S	8,58
1700000006696637	14-035-012-00086-00001	63000 PASTOS DE MENOS DE 5 AÑOS-SIN VARIEDAD	S	12,08
1700000006696638	14-035-012-00086-00001	63000 PASTOS DE MENOS DE 5 AÑOS-SIN VARIEDAD	S	5,75

Incidencias de carga ganadera**INCIDENCIA DESCRIPCIÓN**

- 100407 Explotación solicitada no forma parte de ningún organismo de control autorizado para la producción ecológica en Andalucía o fecha de inscripción posterior al plazo establecido (Anexo I. Criterios de Subvencionabilidad. Orden 28 de marzo de 2023).
Explotación:ES140350000305 Especie:PORCINO

(1) Superficie declarada admisible ajustada con la superficie comprometida.
(2) Factor de penalización valorando el alcance para el tipo de compromiso.

Puede verificar la integridad de una copia de este documento mediante la lectura del código QR adjunto o mediante el acceso a la dirección <https://ws050.juntadeandalucia.es/verificarFirma> indicando el código de VERIFICACIÓN

FIRMADO POR	RAQUEL MARIA ESPIN CRESPO	17/12/2024	
VERIFICACIÓN	Pk2jm6UYDU9J72AMTZUYRN3GET48NG	PÁG. 2689/9349	

**APELLIDOS Y NOMBRE / RAZÓN SOCIAL**

HERMANOS GUTIERREZ CAMACHO C.B.

NIF

****1700*

EXPEDIENTE

1056986

ANUALIDAD DE PAGO

1ª

IMPORTES POR ANUALIDAD

	2023	2024	2025	2026	2027
IMPORTE MÁXIMO SUBVENCIONABLE	6.969,96 €	6.969,96 €	6.969,96 €	5.808,30 €	5.808,30 €
IMPORTE MEDIO DE TRANSFERENCIA (€/ha)	297,48 €	297,48 €	297,48 €	247,90 €	247,90 €

RESUMEN DE UNIDADES

Cód	GRUPO DE PAGO	Sup. Dec. Admisible (ha)	Sup. Comprometida (ha)	Sup. ajustada compromiso (1) (ha)	% sobredec.	Sup. Resuelta (ha)	Importe Declarado	Importe Topado	Importe Resuelto	Importe tras sobredec.
419	OLIVAR	23,43		23,43	0,00	23,43	6.969,96	6.969,96	6.969,96	6.969,96
TOTAL		23,43	23,43	23,43		23,43	6.969,96	6.969,96	6.969,96	6.969,96

APLICACIÓN DE REDUCCIONES Y PENALIZACIONES

GRUPO DE PAGO	Importe Calculado	Importe prereduc.	Criterios de subvencionabilidad y compromisos	Presentación tardía	Omisión declaración	Condicionalidad	IMPORTE (Euros) RESUELTO
OLIVAR	6.969,96	6.969,96	0,00	0,00	0,00	0,00	6.969,96
TOTAL	6.969,96	6.969,96					6.969,96

RESUMEN DE PAGOS**IMPORTE (Euros)**

	RESUELTO	FEADER	MAPA	CAPADR
OLIVAR - Pago realizado	6.969,96 €	5.924,47 €	683,75 €	361,74 €

RECINTOS RESUELTOS

REF.	REFERENCIA SIGPAC	CULTIVO	DESCRIPCIÓN CULTIVO	S/R G.PAGO	PEND. MEDIA (%)	SUP. DEC. ADMISIBLE (ha)	SUP. COMPROM. (ha)	SUP. AJUSTADA COMPR.(1) (ha)	SUP. CONY. SIGPAC (ha)	SUP. CERTIE (ha)	SUP. CAMPO (ha)	SUP. CAMPO DETER. CULT. DECLARADO (ha)	SUP. DEC. REDUCIDA (ha)	SUP. RESUELTA (ha)
-1070772	14-013-032-00139-001	101138	OLIVAR-HOJIBLANCA	S 419	41,40	2,99	2,99	2,99	2,99	2,99			2,99	2,99
-1070771	14-013-032-00138-006	101138	OLIVAR-HOJIBLANCA	S 419	16,20	0,02	0,02	0,02	0,02	0,02			0,02	0,02
-1070770	14-013-032-00138-004	101138	OLIVAR-HOJIBLANCA	S 419	22,20	1,03	1,03	1,03	1,03	1,03			1,03	1,03
1700000006922824	14-013-031-00290-001	101138	OLIVAR-HOJIBLANCA	S 419	28,70	11,02	11,02	11,02	11,02	11,02			11,02	11,02
1700000006922826	14-013-031-00290-008	101138	OLIVAR-HOJIBLANCA	S 419	30,00	1,47	1,47	1,47	1,47	1,47			1,47	1,47
1700000006922827	14-013-032-00138-002	101138	OLIVAR-HOJIBLANCA	S 419	12,50	1,84	1,84	1,84	1,84	1,84			1,84	1,84
1700000006922829	14-013-031-00294-001	101138	OLIVAR-HOJIBLANCA	S 419	31,10	5,06	5,06	5,06	5,06	5,06			5,06	5,06

(1) Superficie declarada admisible ajustada con la superficie comprometida.
(2) Factor de penalización valorando el alcance para el tipo de compromiso.Puede verificar la integridad de una copia de este documento mediante la lectura del código QR adjunto o mediante el acceso a la dirección <https://ws050.juntadeandalucia.es/verificarFirma> indicando el código de VERIFICACIÓN

FIRMADO POR

RAQUEL MARIA ESPIN CRESPO

17/12/2024

VERIFICACIÓN

Pk2jm6UYDU9J72AMTZUYRN3GET48NG

PÁG. 2690/9349



**APELLIDOS Y NOMBRE / RAZÓN SOCIAL**

HERMANOS LÓPEZ CAÑUELO C.B.

NIF

***0117*

EXPEDIENTE

1254948

ANUALIDAD DE PAGO

1ª

IMPORTES POR ANUALIDAD

	2023	2024	2025	2026	2027
IMPORTE MÁXIMO SUBVENCIONABLE	5.363,74 €	5.363,74 €	4.469,78 €	4.469,78 €	4.469,78 €
IMPORTE MEDIO DE TRANSFERENCIA (€/ha)	98,58 €	98,58 €	82,15 €	82,15 €	82,15 €

RESUMEN DE UNIDADES

Cód	GRUPO DE PAGO	Sup. Dec. Admisible (ha)	Sup. Comprometida (ha)	Sup. ajustada compromiso (1) (ha)	% sobredec.	Sup. Resuelta (ha)	Importe Declarado	Importe Topado	Importe Resuelto	Importe tras sobredec.
418	PASTOS ASOCIADOS A GANADERÍA ECOLÓGICA	54,41		54,41	0,00	54,41	5.363,74	5.363,74	5.363,74	5.363,74
TOTAL		54,41	54,41	54,41		54,41	5.363,74	5.363,74	5.363,74	5.363,74

APLICACIÓN DE REDUCCIONES Y PENALIZACIONES

GRUPO DE PAGO	Importe Calculado	Importe prereduc.	Criterios de subvencionabilidad y compromisos	Presentación tardía	Omisión declaración	Condicionidad	IMPORTE (Euros) RESUELTO
PASTOS ASOCIADOS A GANADERÍA	5.363,74	5.363,74	0,00	0,00	0,00	0,00	5.363,74
TOTAL	5.363,74	5.363,74					5.363,74

RESUMEN DE PAGOS**IMPORTE (Euros)**

	RESUELTO	FEADER	MAPA	CAPADR
PASTOS ASOCIADOS A GANADERÍA ECOLÓGICA - Pago realizado	5.363,74 €	4.559,18 €	526,18 €	278,38 €

RECINTOS RESUELTOS

REE	REFERENCIA SIGPAC	CULTIVO DESCRIPCIÓN CULTIVO	S/R G.PAGO	PEND. MEDIA (%)	SUP. DEC. ADMISIBLE (ha)	SUP. COMPROM. (ha)	SUP. AJUSTADA COMPROM. (1) (ha)	SUP. CONV. SIGPAC (ha)	SUP. CERTIF. (ha)	SUP. CAMPO (ha)	SUP. CAMPO DETER. CULT. DECLARADO (ha)	SUP. DEC. REDUCIDA (ha)	SUP. RESUELTA (ha)
1700000007011005	14-069-070-00017-006	62000 PASTOS PERMANENTES DE 5 O MAS AÑOS-SIN VARIEDAD	S 418	4,30	1,04	1,04	1,04		1,04			1,04	1,04
1700000007011008	14-069-070-00017-009	62000 PASTOS PERMANENTES DE 5 O MAS AÑOS-SIN VARIEDAD	S 418	4,80	3,16	3,16	3,16		3,16			3,16	3,16
1700000007011022	14-069-070-00017-005	62000 PASTOS PERMANENTES DE 5 O MAS AÑOS-SIN VARIEDAD	S 418	4,00	0,98	0,98	0,98		0,98			0,98	0,98
1700000007011023	14-069-070-00017-004	62000 PASTOS PERMANENTES DE 5 O MAS AÑOS-SIN VARIEDAD	S 418	4,40	48,92	48,92	48,92		48,92			48,92	48,92
1700000007011024	14-069-070-00017-003	62000 PASTOS PERMANENTES DE 5 O MAS AÑOS-SIN VARIEDAD	S 418	5,90	0,31	0,31	0,31		0,31			0,31	0,31

INCIDENCIAS**INCIDENCIA DESCRIPCIÓN**

- 100402 Recinto solicitado no forma parte de ningún organismo de control autorizado para la producción ecológica en Andalucía o fecha de inscripción posterior al plazo establecido (Anexo I. Criterios de Subvencionabilidad. Orden 28 de marzo de 2023).
Ref:1700000007011006 Recinto:14-069-069-00008-00001 Cultivo:62000 PASTOS PERMANENTES DE 5 O MAS AÑOS-SIN VARIEDAD Secano
Ref:1700000007011020 Recinto:14-069-069-00008-00002 Cultivo:62000 PASTOS PERMANENTES DE 5 O MAS AÑOS-SIN VARIEDAD Secano
- 100407 Explotación solicitada no forma parte de ningún organismo de control autorizado para la producción ecológica en Andalucía o fecha de inscripción posterior al plazo establecido (Anexo I. Criterios de Subvencionabilidad. Orden 28 de marzo de 2023).
Explotación:ES140690000839 Especie:PORCINO
- 100424 Solicita recinto que no está comprometido para la operación.
Ref:1700000007011006 Recinto:14-069-069-00008-00001 Cultivo:62000 PASTOS PERMANENTES DE 5 O MAS AÑOS-SIN VARIEDAD Secano
Ref:1700000007011020 Recinto:14-069-069-00008-00002 Cultivo:62000 PASTOS PERMANENTES DE 5 O MAS AÑOS-SIN VARIEDAD Secano

(1) Superficie declarada admisible ajustada con la superficie comprometida.
(2) Factor de penalización valorando el alcance para el tipo de compromiso.

Puede verificar la integridad de una copia de este documento mediante la lectura del código QR adjunto o mediante el acceso a la dirección <https://ws050.juntadeandalucia.es/verificarFirma> indicando el código de VERIFICACIÓN

FIRMADO POR

RAQUEL MARIA ESPIN CRESPO

17/12/2024

VERIFICACIÓN

Pk2jm6UYDU9J72AMTZUYRN3GET48NG

PÁG. 2691/9349



**Datos considerados para el Cálculo de la Carga Ganadera mínima y máxima del expediente**

Explotación	Especie	Inscrito en Sipea y Admisible	Ugm Calculada para CG Mínima	Ugm Calculada para CG Máxima
ES140690000839	BOVINA	SI	57,71	57,71
ES140690000839	PORCINO	NO	0,00	3,34
			57,71	61,05

Superficie determinada para Cálculo Carga Ganadera Mínima: 54,41 ha

Superficie determinada para Cálculo Carga Ganadera Máxima: 64,09 ha

Carga Ganadera Mínima Expediente: 1,06 ugm/ha

Carga Ganadera Máxima Expediente: 0,95 ugm/ha

Recintos Determinados para el Cálculo de Garga Ganadera Mínima

REF.	REFERENCIA SIGPAC	CULTIVO	DESCRIPCIÓN CULTIVO	S/R	SUP. RESUELTA (ha)
1700000007011005	14-069-070-00017-00006	62000	PASTOS PERMANENTES DE 5 O MAS AÑOS-SIN VARIEDAD	S	1,04
1700000007011008	14-069-070-00017-00009	62000	PASTOS PERMANENTES DE 5 O MAS AÑOS-SIN VARIEDAD	S	3,16
1700000007011022	14-069-070-00017-00005	62000	PASTOS PERMANENTES DE 5 O MAS AÑOS-SIN VARIEDAD	S	0,98
1700000007011023	14-069-070-00017-00004	62000	PASTOS PERMANENTES DE 5 O MAS AÑOS-SIN VARIEDAD	S	48,92
1700000007011024	14-069-070-00017-00003	62000	PASTOS PERMANENTES DE 5 O MAS AÑOS-SIN VARIEDAD	S	0,31

Recintos Determinados para el Cálculo de Garga Ganadera Máxima

REF.	REFERENCIA SIGPAC	CULTIVO	DESCRIPCIÓN CULTIVO	S/R	SUP. RESUELTA (ha)
1700000007011005	14-069-070-00017-00006	62000	PASTOS PERMANENTES DE 5 O MAS AÑOS-SIN VARIEDAD	S	1,04
1700000007011006	14-069-069-00008-00001	62000	PASTOS PERMANENTES DE 5 O MAS AÑOS-SIN VARIEDAD	S	1,92
1700000007011008	14-069-070-00017-00009	62000	PASTOS PERMANENTES DE 5 O MAS AÑOS-SIN VARIEDAD	S	3,16
1700000007011020	14-069-069-00008-00002	62000	PASTOS PERMANENTES DE 5 O MAS AÑOS-SIN VARIEDAD	S	7,76
1700000007011022	14-069-070-00017-00005	62000	PASTOS PERMANENTES DE 5 O MAS AÑOS-SIN VARIEDAD	S	0,98
1700000007011023	14-069-070-00017-00004	62000	PASTOS PERMANENTES DE 5 O MAS AÑOS-SIN VARIEDAD	S	48,92
1700000007011024	14-069-070-00017-00003	62000	PASTOS PERMANENTES DE 5 O MAS AÑOS-SIN VARIEDAD	S	0,31

Incidencias de carga ganadera**INCIDENCIA DESCRIPCIÓN**

100407 Explotación solicitada no forma parte de ningún organismo de control autorizado para la producción ecológica en Andalucía o fecha de inscripción posterior al plazo establecido (Anexo I. Criterios de Subvencionabilidad. Orden 28 de marzo de 2023).
Explotación:ES140690000839 Especie:PORCINO

(1) Superficie declarada admisible ajustada con la superficie comprometida.
(2) Factor de penalización valorando el alcance para el tipo de compromiso.

Puede verificar la integridad de una copia de este documento mediante la lectura del código QR adjunto o mediante el acceso a la dirección <https://ws050.juntadeandalucia.es/verificarFirma> indicando el código de VERIFICACIÓN

FIRMADO POR	RAQUEL MARIA ESPIN CRESPO	17/12/2024
VERIFICACIÓN	Pk2jm6UYDU9J72AMTZUYRN3GET48NG	PÁG. 2692/9349



**APELLIDOS Y NOMBRE / RAZÓN SOCIAL**

HERMANOS MEDINA BUSTILLO C.B.

NIF

***0995*

EXPEDIENTE

1189879

ANUALIDAD DE PAGO

1ª

IMPORTES POR ANUALIDAD

	2023	2024	2025	2026	2027
IMPORTE MÁXIMO SUBVENCIONABLE	4.042,75 €	4.042,75 €	4.042,75 €	3.368,96 €	3.368,96 €
IMPORTE MEDIO DE TRANSFERENCIA (€/ha)	297,48 €	297,48 €	297,48 €	247,90 €	247,90 €

RESUMEN DE UNIDADES

Cód	GRUPO DE PAGO	Sup. Dec. Admisible (ha)	Sup. Comprometida (ha)	Sup. ajustada compromiso (1) (ha)	% sobredec.	Sup. Resuelta (ha)	Importe Declarado	Importe Topado	Importe Resuelto	Importe tras sobredec.
419	OLIVAR	13,59		13,59	0,00	13,59	4.042,75	4.042,75	4.042,75	4.042,75
TOTAL		13,59	13,59	13,59		13,59	4.042,75	4.042,75	4.042,75	4.042,75

APLICACIÓN DE REDUCCIONES Y PENALIZACIONES

GRUPO DE PAGO	Importe Calculado	Importe prereduc.	Criterios de subvencionabilidad y compromisos	Presentación tardía	Omisión declaración	Condicionalidad	IMPORTE (Euros) RESUELTO
OLIVAR	4.042,75	4.042,75	0,00	0,00	0,00	0,00	4.042,75
TOTAL	4.042,75	4.042,75					4.042,75

RESUMEN DE PAGOS**IMPORTE (Euros)**

	RESUELTO	FEADER	MAPA	CAPADR
OLIVAR - Pago realizado	4.042,75 €	3.436,34 €	396,59 €	209,82 €

RECINTOS RESUELTOS

REF.	REFERENCIA SIGPAC	CULTIVO	DESCRIPCIÓN CULTIVO	S/R G.PAGO	PEND. MEDIA (%)	SUP. DEC. ADMISIBLE (ha)	SUP. COMPROM. (ha)	SUP. AJUSTADA COMPR.(1) (ha)	SUP. CONY. SIGPAC (ha)	SUP. CERTIE (ha)	SUP. CAMPO (ha)	SUP. CAMPO DETER. CULT. DECLARADO (ha)	SUP. DEC. REDUCIDA (ha)	SUP. RESUELTA (ha)
5299522	14-043-002-00126-001	101010	OLIVAR-PICUAL	S	419	16,20	0,06	0,06	0,06	0,06			0,06	0,06
1700000005080493	14-043-002-00078-001	101010	OLIVAR-PICUAL	S	419	13,00	11,13	11,13	11,13	11,13			11,13	11,13
1700000005080494	14-043-004-00003-001	101010	OLIVAR-PICUAL	S	419	8,40	2,40	2,40	2,40	2,40			2,40	2,40

INCIDENCIAS**INCIDENCIA DESCRIPCIÓN**

75022 No autoriza a que, en caso de la devolución por la entidad financiera (retrocesión bancaria) del pago en la cuenta corriente consignada en la solicitud y que está debidamente registrada en el sistema contable GIRO de la Junta de Andalucía, se proceda al pago en cualquier otra cuenta corriente de la titularidad del solicitante vigente en dicho sistema contable.

(1) Superficie declarada admisible ajustada con la superficie comprometida.
(2) Factor de penalización valorando el alcance para el tipo de compromiso.

Puede verificar la integridad de una copia de este documento mediante la lectura del código QR adjunto o mediante el acceso a la dirección <https://ws050.juntadeandalucia.es/verificarFirma> indicando el código de VERIFICACIÓN

FIRMADO POR

RAQUEL MARIA ESPIN CRESPO

17/12/2024

VERIFICACIÓN

Pk2jm6UYDU9J72AMTZUYRN3GET48NG

PÁG. 2693/9349



**APELLIDOS Y NOMBRE / RAZÓN SOCIAL**

HERMANOS MOLINA LUCENO CB

NIF
2392EXPEDIENTE**
1206633**ANUALIDAD DE PAGO**
1ª**IMPORTES POR ANUALIDAD**

	2023	2024	2025	2026	2027
IMPORTE MÁXIMO SUBVENCIONABLE	11.899,20 €	11.899,20 €	11.899,20 €	9.916,00 €	9.916,00 €
IMPORTE MEDIO DE TRANSFERENCIA (€/ha)	297,48 €	297,48 €	297,48 €	247,90 €	247,90 €

RESUMEN DE UNIDADES

Cód	GRUPO DE PAGO	Sup. Dec. Admisible (ha)	Sup. Comprometida (ha)	Sup. ajustada compromiso (1) (ha)	% sobredec.	Sup. Resuelta (ha)	Importe Declarado	Importe Topado	Importe Resuelto	Importe tras sobredec.
419	OLIVAR	58,38		40,00	0,00	40,00	11.899,20	11.899,20	11.899,20	11.899,20
TOTAL		58,38	40,00	40,00		40,00	11.899,20	11.899,20	11.899,20	11.899,20

APLICACIÓN DE REDUCCIONES Y PENALIZACIONES

GRUPO DE PAGO	Importe Calculado	Importe prereduc.	Criterios de subvencionabilidad y compromisos	Presentación tardía	Omisión declaración	Condicionalidad	IMPORTE (Euros) RESUELTO
OLIVAR	11.899,20	11.899,20	0,00	0,00	0,00	0,00	11.899,20
TOTAL	11.899,20	11.899,20					11.899,20

RESUMEN DE PAGOS**IMPORTE (Euros)**

	RESUELTO	FEADER	MAPA	CAPADR
OLIVAR - Pago realizado	11.899,20 €	10.114,32 €	1.167,31 €	617,57 €

RECINTOS RESUELTOS

REF.	REFERENCIA SIGPAC	CULTIVO	DESCRIPCIÓN CULTIVO	S/R G.PAGO	PEND. MEDIA (%)	SUP. DEC. ADMISIBLE (ha)	SUP. COMPROM. (ha)	SUP. AJUSTADA COMPROM. (1) (ha)	SUP. CONY. SIGPAC (ha)	SUP. CERTIE (ha)	SUP. CAMPO (ha)	SUP. CAMPO DETER. CULT. DECLARADO (ha)	SUP. DEC. REDUCIDA (ha)	SUP. RESUELTA (ha)
-1556414	14-900-065-00017-005	101010	OLIVAR-PICUAL	S 419	8,10	9,77	9,77	9,77	9,77	9,77				9,77
-451601	14-900-062-00111-001	101010	OLIVAR-PICUAL	S 419	10,90	0,19	0,19	0,19	0,19	0,19			0,19	0,19
-451591	14-900-062-00111-002	101010	OLIVAR-PICUAL	S 419	8,70	0,76	0,76	0,76	0,76	0,76			0,76	0,76
6843918	14-900-065-00017-004	101010	OLIVAR-PICUAL	S 419	6,80	5,00	5,00	5,00	5,00	5,00			5,00	5,00
170000004934843	14-900-068-00027-002	101010	OLIVAR-PICUAL	S 419	5,90	36,68	36,68	36,68	36,68	36,68			36,68	36,68
170000004934844	14-900-068-00141-001	101010	OLIVAR-PICUAL	S 419	5,60	5,98	5,98	5,98	5,98	5,98			5,98	5,98

(1) Superficie declarada admisible ajustada con la superficie comprometida.
(2) Factor de penalización valorando el alcance para el tipo de compromiso.Puede verificar la integridad de una copia de este documento mediante la lectura del código QR adjunto o mediante el acceso a la dirección <https://ws050.juntadeandalucia.es/verificarFirma> indicando el código de VERIFICACIÓN

FIRMADO POR

RAQUEL MARIA ESPIN CRESPO

17/12/2024

VERIFICACIÓN

Pk2jm6UYDU9J72AMTZUYRN3GET48NG

PÁG. 2694/9349



**APELLIDOS Y NOMBRE / RAZÓN SOCIAL**

HERMANOS MONTIJANO LOPEZ, C.G.

NIF

***3784*

EXPEDIENTE

1000485

ANUALIDAD DE PAGO

1ª

IMPORTE POR ANUALIDAD

	2023	2024	2025	2026	2027
IMPORTE MÁXIMO SUBVENCIONABLE	11.899,20 €	11.899,20 €	11.899,20 €	9.916,00 €	9.916,00 €
IMPORTE MEDIO DE TRANSFERENCIA (€/ha)	297,48 €	297,48 €	297,48 €	247,90 €	247,90 €

RESUMEN DE UNIDADES

Cód	GRUPO DE PAGO	Sup. Dec. Admisible (ha)	Sup. Comprometida (ha)	Sup. ajustada compromiso (1) (ha)	% sobredec.	Sup. Resuelta (ha)	Importe Declarado	Importe Topado	Importe Resuelto	Importe tras sobredec.
419	OLIVAR	42,24		40,00	0,00	40,00	11.899,20	11.899,20	11.899,20	11.899,20
TOTAL		42,24	40,00	40,00		40,00	11.899,20	11.899,20	11.899,20	11.899,20

APLICACIÓN DE REDUCCIONES Y PENALIZACIONES

GRUPO DE PAGO	Importe Calculado	Importe prereduc.	Criterios de subvencionabilidad y compromisos	Presentación tardía	Omisión declaración	Condicionalidad	IMPORTE (Euros) RESUELTO
OLIVAR	11.899,20	11.899,20	0,00	0,00	0,00	0,00	11.899,20
TOTAL	11.899,20	11.899,20					11.899,20

RESUMEN DE PAGOS**IMPORTE (Euros)**

	RESUELTO	FEADER	MAPA	CAPADR
OLIVAR - Pago realizado	11.899,20 €	10.114,32 €	1.167,31 €	617,57 €

RECINTOS RESUELTOS

REF.	REFERENCIA SIGPAC	CULTIVO	DESCRIPCIÓN CULTIVO	S/R G.PAGO	PEND. MEDIA (%)	SUP. DEC. ADMISIBLE (ha)	SUP. COMPROM. (ha)	SUP. AJUSTADA COMPR.(1) (ha)	SUP. CONY. SIGPAC (ha)	SUP. CERTIE (ha)	SUP. CAMPO (ha)	SUP. CAMPO DETER. CULT. DECLARADO (ha)	SUP. DEC. REDUCIDA (ha)	SUP. RESUELTA (ha)
-1447081	14-002-035-00083-001	101138	OLIVAR-HOJIBLANCA	S 419	8,20	4,25	4,25	4,25		4,25			4,25	4,25
-1200468	14-002-037-00050-001	101138	OLIVAR-HOJIBLANCA	S 419	3,30	0,12	0,12	0,12		0,12			0,12	0,12
-1200413	14-002-037-00053-002	101138	OLIVAR-HOJIBLANCA	S 419	3,30	5,28	5,28	5,28		5,28			5,28	5,28
-1200412	14-002-037-00052-003	101138	OLIVAR-HOJIBLANCA	S 419	3,40	5,26	5,26	5,26		5,26			5,26	5,26
-1200405	14-002-035-00082-001	101138	OLIVAR-HOJIBLANCA	S 419	7,20	8,39	8,39	8,39		8,39			8,39	8,39
-1200404	14-002-035-00081-001	101138	OLIVAR-HOJIBLANCA	S 419	5,30	4,67	4,67	4,67		4,67			4,67	4,67
-692883	14-002-037-00018-001	101138	OLIVAR-HOJIBLANCA	S 419	4,00	0,10	0,10	0,10		0,10			0,10	0,10
-428848	14-002-034-00015-001	101138	OLIVAR-HOJIBLANCA	S 419	4,00	3,23	3,23	3,23		3,23			3,23	3,23
1700000002250398	14-002-034-00040-004	101138	OLIVAR-HOJIBLANCA	S 419	5,70	10,89	10,89	10,89		10,89			10,89	10,89
1700000002250409	14-002-037-00019-004	101138	OLIVAR-HOJIBLANCA	S 419	2,90	0,05	0,05	0,05		0,05			0,05	0,05

INCIDENCIAS**INCIDENCIA DESCRIPCIÓN**

75022 No autoriza a que, en caso de la devolución por la entidad financiera (retrocesión bancaria) del pago en la cuenta corriente consignada en la solicitud y que está debidamente registrada en el sistema contable GIRO de la Junta de Andalucía, se proceda al pago en cualquier otra cuenta corriente de la titularidad del solicitante vigente en dicho sistema contable.

(1) Superficie declarada admisible ajustada con la superficie comprometida.
(2) Factor de penalización valorando el alcance para el tipo de compromiso.

Puede verificar la integridad de una copia de este documento mediante la lectura del código QR adjunto o mediante el acceso a la dirección <https://ws050.juntadeandalucia.es/verificarFirma> indicando el código de VERIFICACIÓN

FIRMADO POR

RAQUEL MARIA ESPIN CRESPO

17/12/2024

VERIFICACIÓN

Pk2jm6UYDU9J72AMTZUYRN3GET48NG

PÁG. 2695/9349



**APELLIDOS Y NOMBRE / RAZÓN SOCIAL**

HERMANOS MORENO RODRIGUEZ, C.B.

NIF

***0285*

EXPEDIENTE

1071907

ANUALIDAD DE PAGO

1ª

IMPORTE POR ANUALIDAD

	2023	2024	2025	2026	2027
IMPORTE MÁXIMO SUBVENCIONABLE	9.320,05 €	9.320,05 €	9.320,05 €	7.766,71 €	7.766,71 €
IMPORTE MEDIO DE TRANSFERENCIA (€/ha)	297,48 €	297,48 €	297,48 €	247,90 €	247,90 €

RESUMEN DE UNIDADES

Cód	GRUPO DE PAGO	Sup. Dec. Admisible (ha)	Sup. Comprometida (ha)	Sup. ajustada compromiso (1) (ha)	% sobredec.	Sup. Resuelta (ha)	Importe Declarado	Importe Topado	Importe Resuelto	Importe tras sobredec.
419	OLIVAR	31,33		31,33	0,00	31,33	9.320,05	9.320,05	9.320,05	9.320,05
TOTAL		31,33	31,33	31,33		31,33	9.320,05	9.320,05	9.320,05	9.320,05

APLICACIÓN DE REDUCCIONES Y PENALIZACIONES

GRUPO DE PAGO	Importe Calculado	Importe prereduc.	Criterios de subvencionabilidad y compromisos	Presentación tardía	Omisión declaración	Condicionalidad	IMPORTE (Euros) RESUELTO
OLIVAR	9.320,05	9.320,05	0,00	0,00	0,00	0,00	9.320,05
TOTAL	9.320,05	9.320,05					9.320,05

RESUMEN DE PAGOS**IMPORTE (Euros)**

	RESUELTO	FEADER	MAPA	CAPADR
OLIVAR - Pago realizado	9.320,05 €	7.922,04 €	914,30 €	483,71 €

RECINTOS RESUELTOS

REF.	REFERENCIA SIGPAC	CULTIVO	DESCRIPCIÓN CULTIVO	S/R G.PAGO	PEND. MEDIA (%)	SUP. DEC. ADMISIBLE (ha)	SUP. COMPROM. (ha)	SUP. AJUSTADA COMPR.(1) (ha)	SUP. CONY. SIGPAC (ha)	SUP. CERTIE (ha)	SUP. CAMPO (ha)	SUP. CAMPO DETER. CULT. DECLARADO (ha)	SUP. DEC. REDUCIDA (ha)	SUP. RESUELTA (ha)
1700000004655843	14-003-036-00178-003	101010	OLIVAR-PICUAL	S 419	11,30	0,40	0,40	0,40	0,40	0,40			0,40	0,40
1700000004655845	14-003-036-00184-003	101010	OLIVAR-PICUAL	S 419	17,70	0,22	0,22	0,22	0,22	0,22			0,22	0,22
1700000004655849	14-003-036-00184-001	101010	OLIVAR-PICUAL	S 419	26,40	8,13	8,13	8,13	8,13	8,13			8,13	8,13
1700000004655850	14-003-036-00255-002	101010	OLIVAR-PICUAL	S 419	29,50	12,79	12,79	12,79	12,79	12,79			12,79	12,79
1700000004655851	14-003-036-00191-004	101010	OLIVAR-PICUAL	S 419	19,50	5,30	5,30	5,30	5,30	5,30			5,30	5,30
1700000004655855	14-003-036-00179-003	101010	OLIVAR-PICUAL	S 419	23,40	0,56	0,56	0,56	0,56	0,56			0,56	0,56
1700000004655856	14-003-036-00193-001	101010	OLIVAR-PICUAL	S 419	28,70	1,70	1,70	1,70	1,70	1,70			1,70	1,70
1700000004655857	14-003-036-00188-001	101010	OLIVAR-PICUAL	S 419	18,10	2,23	2,23	2,23	2,23	2,23			2,23	2,23

(1) Superficie declarada admisible ajustada con la superficie comprometida.
(2) Factor de penalización valorando el alcance para el tipo de compromiso.

Puede verificar la integridad de una copia de este documento mediante la lectura del código QR adjunto o mediante el acceso a la dirección <https://ws050.juntadeandalucia.es/verificarFirma> indicando el código de VERIFICACIÓN

FIRMADO POR

RAQUEL MARIA ESPIN CRESPO

17/12/2024

VERIFICACIÓN

Pk2jm6UYDU9J72AMTZUYRN3GET48NG

PÁG. 2696/9349



**INCIDENCIAS****INCIDENCIA DESCRIPCIÓN**

- 452 Actividad agraria declarada en un recinto no compatible con el uso PA, PR o PS asignado en SIGPAC para ese recinto.
 Ref:1700000004655848 Recinto:14-003-036-00179-00001 Cultivo:62000 PASTOS PERMANENTES DE 5 O MAS AÑOS-SIN
 VARIEDAD Secano USO ASIGNADO EN SIGPAC:PR
 Ref:1700000004655844 Recinto:14-003-036-00184-00002 Cultivo:62000 PASTOS PERMANENTES DE 5 O MAS AÑOS-SIN
 VARIEDAD Secano USO ASIGNADO EN SIGPAC:PR
 Ref:1700000004655846 Recinto:14-003-036-00184-00005 Cultivo:62000 PASTOS PERMANENTES DE 5 O MAS AÑOS-SIN
 VARIEDAD Secano USO ASIGNADO EN SIGPAC:PA
 Ref:1700000004655852 Recinto:14-003-036-00191-00001 Cultivo:62000 PASTOS PERMANENTES DE 5 O MAS AÑOS-SIN
 VARIEDAD Secano USO ASIGNADO EN SIGPAC:PR
 Ref:1700000004655854 Recinto:14-003-036-00193-00002 Cultivo:62000 PASTOS PERMANENTES DE 5 O MAS AÑOS-SIN
 VARIEDAD Secano USO ASIGNADO EN SIGPAC:PR
- 100402 Recinto solicitado no forma parte de ningún organismo de control autorizado para la producción ecológica en Andalucía o fecha de inscripción posterior al plazo establecido (Anexo I. Criterios de Subvencionabilidad. Orden 28 de marzo de 2023).
 Ref:1700000004655848 Recinto:14-003-036-00179-00001 Cultivo:62000 PASTOS PERMANENTES DE 5 O MAS AÑOS-SIN
 VARIEDAD Secano
 Ref:1700000004655844 Recinto:14-003-036-00184-00002 Cultivo:62000 PASTOS PERMANENTES DE 5 O MAS AÑOS-SIN
 VARIEDAD Secano
 Ref:1700000004655846 Recinto:14-003-036-00184-00005 Cultivo:62000 PASTOS PERMANENTES DE 5 O MAS AÑOS-SIN
 VARIEDAD Secano
 Ref:1700000004655852 Recinto:14-003-036-00191-00001 Cultivo:62000 PASTOS PERMANENTES DE 5 O MAS AÑOS-SIN
 VARIEDAD Secano
 Ref:1700000004655853 Recinto:14-003-036-00191-00007 Cultivo:62000 PASTOS PERMANENTES DE 5 O MAS AÑOS-SIN
 VARIEDAD Secano
 Ref:1700000004655854 Recinto:14-003-036-00193-00002 Cultivo:62000 PASTOS PERMANENTES DE 5 O MAS AÑOS-SIN
 VARIEDAD Secano
 Ref:1700000004655847 Recinto:14-003-036-00255-00001 Cultivo:62000 PASTOS PERMANENTES DE 5 O MAS AÑOS-SIN
 VARIEDAD Secano
- 100420 Expediente que declara recintos pertenecientes al grupo de pago de Pastos que no tiene explotaciones ganaderas válidas para la Operación.
- 100424 Solicita recinto que no está comprometido para la operación.
 Ref:1700000004655848 Recinto:14-003-036-00179-00001 Cultivo:62000 PASTOS PERMANENTES DE 5 O MAS AÑOS-SIN
 VARIEDAD Secano
 Ref:1700000004655844 Recinto:14-003-036-00184-00002 Cultivo:62000 PASTOS PERMANENTES DE 5 O MAS AÑOS-SIN
 VARIEDAD Secano
 Ref:1700000004655846 Recinto:14-003-036-00184-00005 Cultivo:62000 PASTOS PERMANENTES DE 5 O MAS AÑOS-SIN
 VARIEDAD Secano
 Ref:1700000004655852 Recinto:14-003-036-00191-00001 Cultivo:62000 PASTOS PERMANENTES DE 5 O MAS AÑOS-SIN
 VARIEDAD Secano
 Ref:1700000004655853 Recinto:14-003-036-00191-00007 Cultivo:62000 PASTOS PERMANENTES DE 5 O MAS AÑOS-SIN
 VARIEDAD Secano
 Ref:1700000004655854 Recinto:14-003-036-00193-00002 Cultivo:62000 PASTOS PERMANENTES DE 5 O MAS AÑOS-SIN
 VARIEDAD Secano
 Ref:1700000004655847 Recinto:14-003-036-00255-00001 Cultivo:62000 PASTOS PERMANENTES DE 5 O MAS AÑOS-SIN
 VARIEDAD Secano
- 100427 Recinto no admisible por estar asociado a una explotación intensiva en SIGGAN o que no pertenece al titular del expediente (Artículo 10 de la Orden de 28 de marzo de 2023).
 Ref:1700000004655852 Recinto:14-003-036-00191-00001 Cultivo:62000 PASTOS PERMANENTES DE 5 O MAS AÑOS-SIN
 VARIEDAD Secano Explotación:ES140030000464
 Ref:1700000004655853 Recinto:14-003-036-00191-00007 Cultivo:62000 PASTOS PERMANENTES DE 5 O MAS AÑOS-SIN
 VARIEDAD Secano Explotación:ES140030000464
 Ref:1700000004655854 Recinto:14-003-036-00193-00002 Cultivo:62000 PASTOS PERMANENTES DE 5 O MAS AÑOS-SIN
 VARIEDAD Secano Explotación:ES140030000464

(1) Superficie declarada admisible ajustada con la superficie comprometida.
 (2) Factor de penalización valorando el alcance para el tipo de compromiso.

Puede verificar la integridad de una copia de este documento mediante la lectura del código QR adjunto o mediante el acceso a la dirección <https://ws050.juntadeandalucia.es/verificarFirma> indicando el código de VERIFICACIÓN

FIRMADO POR	RAQUEL MARIA ESPIN CRESPO	17/12/2024	
VERIFICACIÓN	Pk2jm6UYDU9J72AMTZUYRN3GET48NG	PÁG. 2697/9349	

**APELLIDOS Y NOMBRE / RAZÓN SOCIAL**

HERMANOS MORENO TORIL, C.B.

NIF
9240EXPEDIENTE**
1180615**ANUALIDAD DE PAGO**
1ª**IMPORTES POR ANUALIDAD**

	2023	2024	2025	2026	2027
IMPORTE MÁXIMO SUBVENCIONABLE	3.694,70 €	3.694,70 €	3.694,70 €	3.078,92 €	3.078,92 €
IMPORTE MEDIO DE TRANSFERENCIA (€/ha)	297,48 €	297,48 €	297,48 €	247,90 €	247,90 €

RESUMEN DE UNIDADES

Cód	GRUPO DE PAGO	Sup. Dec. Admisible (ha)	Sup. Comprometida (ha)	Sup. ajustada compromiso (1) (ha)	% sobredec.	Sup. Resuelta (ha)	Importe Declarado	Importe Topado	Importe Resuelto	Importe tras sobredec.
419	OLIVAR	12,42		12,42	0,00	12,42	3.694,70	3.694,70	3.694,70	3.694,70
TOTAL		12,42	12,42	12,42		12,42	3.694,70	3.694,70	3.694,70	3.694,70

APLICACIÓN DE REDUCCIONES Y PENALIZACIONES

GRUPO DE PAGO	Importe Calculado	Importe prereduc.	Criterios de subvencionabilidad y compromisos	Presentación tardía	Omisión declaración	Condicionalidad	IMPORTE (Euros) RESUELTO
OLIVAR	3.694,70	3.694,70	0,00	0,00	0,00	0,00	3.694,70
TOTAL	3.694,70	3.694,70					3.694,70

RESUMEN DE PAGOS**IMPORTE (Euros)**

	RESUELTO	FEADER	MAPA	CAPADR
OLIVAR - Pago realizado	3.694,70 €	3.140,50 €	362,45 €	191,75 €

RECINTOS RESUELTOS

REF.	REFERENCIA SIGPAC	CULTIVO	DESCRIPCIÓN CULTIVO	S/R G.PAGO	PEND. MEDIA (%)	SUP. DEC. ADMISIBLE (ha)	SUP. COMPROM. (ha)	SUP. AJUSTADA COMPROM. (1) (ha)	SUP. CONY. SIGPAC (ha)	SUP. CERTIE (ha)	SUP. CAMPO (ha)	SUP. CAMPO DETER. CULT. DECLARADO (ha)	SUP. DEC. REDUCIDA (ha)	SUP. RESUELTA (ha)
1700000006130735	14-001-021-00119-002	101010	OLIVAR-PICUAL	S	419	24,40	3,48	3,48	3,48	3,48			3,48	3,48
1700000006130743	14-001-021-00121-004	101010	OLIVAR-PICUAL	S	419	37,80	8,94	8,94	8,94	8,94			8,94	8,94

(1) Superficie declarada admisible ajustada con la superficie comprometida.
(2) Factor de penalización valorando el alcance para el tipo de compromiso.Puede verificar la integridad de una copia de este documento mediante la lectura del código QR adjunto o mediante el acceso a la dirección <https://ws050.juntadeandalucia.es/verificarFirma> indicando el código de VERIFICACIÓN

FIRMADO POR

RAQUEL MARIA ESPIN CRESPO

17/12/2024

VERIFICACIÓN

Pk2jm6UYDU9J72AMTZUYRN3GET48NG

PÁG. 2698/9349



**APELLIDOS Y NOMBRE / RAZÓN SOCIAL**

HERMANOS OBEJO SCP

NIF

***8993*

EXPEDIENTE

1152415

ANUALIDAD DE PAGO

1ª

IMPORTES POR ANUALIDAD

	2023	2024	2025	2026	2027
IMPORTE MÁXIMO SUBVENCIONABLE	4.948,72 €	4.948,72 €	4.123,93 €	4.123,93 €	4.123,93 €
IMPORTE MEDIO DE TRANSFERENCIA (€/ha)	91,68 €	91,68 €	76,40 €	76,40 €	76,40 €

RESUMEN DE UNIDADES

Cód	GRUPO DE PAGO	Sup. Dec. Admisible (ha)	Sup. Comprometida (ha)	Sup. ajustada compromiso (1) (ha)	% sobredec.	Sup. Resuelta (ha)	Importe Declarado	Importe Topado	Importe Resuelto	Importe tras sobredec.
418	PASTOS ASOCIADOS A GANADERÍA ECOLÓGICA	53,98		53,98	0,00	53,98	5.321,35	4.948,72	4.948,72	4.948,72
TOTAL		53,98	53,98	53,98		53,98	5.321,35	4.948,72	4.948,72	4.948,72

APLICACIÓN DE REDUCCIONES Y PENALIZACIONES

GRUPO DE PAGO	Importe Calculado	Importe prerreduc.	Criterios de subvencionabilidad y compromisos	Presentación tardía	Omisión declaración	Condicionidad	IMPORTE (Euros) RESUELTO
PASTOS ASOCIADOS A GANADERÍA	4.948,72	4.948,72	0,00	0,00	0,00	0,00	4.948,72
TOTAL	4.948,72	4.948,72					4.948,72

RESUMEN DE PAGOS**IMPORTE (Euros)**

	RESUELTO	FEADER	MAPA	CAPADR
PASTOS ASOCIADOS A GANADERÍA ECOLÓGICA - Pago realizado	4.948,72 €	4.206,41 €	485,47 €	256,84 €

RECINTOS RESUELTOS

REE	REFERENCIA SIGPAC	CULTIVO	DESCRIPCIÓN CULTIVO	S/R G.PAGO	PEND. MEDIA (%)	SUP. DEC. ADMISIBLE (ha)	SUP. COMPROM. (ha)	SUP. AJUSTADA COMPROM. (1) (ha)	SUP. CONV. SIGPAC (ha)	SUP. CERTIF. (ha)	SUP. CAMPO (ha)	SUP. CAMPO DETER. CULT. DECLARADO (ha)	SUP. DEC. REDUCIDA (ha)	SUP. RESUELTA (ha)
-1358180	14-062-034-00197-001	62000	PASTOS PERMANENTES DE 5 O MAS AÑOS-SIN VARIEDAD	S 418	6,00	5,92	5,92	5,92		5,92			5,92	5,92
1700000006647312	14-062-023-00003-002	62000	PASTOS PERMANENTES DE 5 O MAS AÑOS-SIN VARIEDAD	S 418	11,80	0,14	0,14	0,14		0,17			0,14	0,14
1700000006647313	14-062-024-00015-002	62000	PASTOS PERMANENTES DE 5 O MAS AÑOS-SIN VARIEDAD	S 418	10,00	3,56	3,56	3,56		3,56			3,56	3,56
1700000006647314	14-062-032-00001-001	62000	PASTOS PERMANENTES DE 5 O MAS AÑOS-SIN VARIEDAD	S 418	9,60	12,65	12,65	12,65		12,65			12,65	12,65
1700000006647316	14-062-024-00008-012	62000	PASTOS PERMANENTES DE 5 O MAS AÑOS-SIN VARIEDAD	S 418	3,80	0,03	0,03	0,03		0,03			0,03	0,03
1700000006647317	14-062-034-00098-002	62000	PASTOS PERMANENTES DE 5 O MAS AÑOS-SIN VARIEDAD	S 418	15,60	20,29	20,29	20,29		20,29			20,29	20,29
1700000006647318	14-062-034-00098-001	62000	PASTOS PERMANENTES DE 5 O MAS AÑOS-SIN VARIEDAD	S 418	5,80	4,74	4,74	4,74		4,74			4,74	4,74
1700000006647319	14-062-024-00007-001	62000	PASTOS PERMANENTES DE 5 O MAS AÑOS-SIN VARIEDAD	S 418	14,90	0,80	0,80	0,80		1,06			0,80	0,80
1700000006647320	14-062-034-00069-001	62000	PASTOS PERMANENTES DE 5 O MAS AÑOS-SIN VARIEDAD	S 418	4,00	4,88	4,88	4,88		4,88			4,88	4,88
1700000006647321	14-062-023-00004-002	62000	PASTOS PERMANENTES DE 5 O MAS AÑOS-SIN VARIEDAD	S 418	14,20	0,97	0,97	0,97		0,97			0,97	0,97

INCIDENCIAS**INCIDENCIA DESCRIPCIÓN**

- 100402 Recinto solicitado no forma parte de ningún organismo de control autorizado para la producción ecológica en Andalucía o fecha de inscripción posterior al plazo establecido (Anexo I. Criterios de Subvencionabilidad. Orden 28 de marzo de 2023).
Ref:1700000006647315 Recinto:14-062-035-00076-00001 Cultivo:20000 BARBECHO TRADICIONAL-SIN VARIEDAD Secano
- 100406 Grupo de cultivo declarado en el recinto no coincide con el grupo de cultivo existente en el organismo de control autorizado para la producción ecológica en Andalucía (Anexo I. Criterios de Subvencionabilidad. Orden 28 de marzo de 2023).
Ref:1700000006647315 Recinto:14-062-035-00076-00001 Cultivo:20000 BARBECHO TRADICIONAL-SIN VARIEDAD Secano
Grupo de SIPEA:PASTOS ASOCIADOS
- 100407 Explotación solicitada no forma parte de ningún organismo de control autorizado para la producción ecológica en Andalucía o fecha de inscripción posterior al plazo establecido (Anexo I. Criterios de Subvencionabilidad. Orden 28 de marzo de 2023).
Explotación:ES140620000090 Especie:PORCINO
- 100424 Solicita recinto que no está comprometido para la operación.
Ref:1700000006647315 Recinto:14-062-035-00076-00001 Cultivo:20000 BARBECHO TRADICIONAL-SIN VARIEDAD Secano

(1) Superficie declarada admisible ajustada con la superficie comprometida.
(2) Factor de penalización valorando el alcance para el tipo de compromiso.

Puede verificar la integridad de una copia de este documento mediante la lectura del código QR adjunto o mediante el acceso a la dirección <https://ws050.juntadeandalucia.es/verificarFirma> indicando el código de VERIFICACIÓN

FIRMADO POR

RAQUEL MARIA ESPIN CRESPO

17/12/2024

VERIFICACIÓN

Pk2jm6UYDU9J72AMTZUYRN3GET48NG

PÁG. 2699/9349



**Datos considerados para el Cálculo de la Carga Ganadera mínima y máxima del expediente**

Explotación	Especie	Inscrito en Sipea y Admisible	Ugm Calculada para CG Mínima	Ugm Calculada para CG Máxima
ES14062000090	OVINA	SI	13,21	13,21
ES14062000090	PORCINO	NO	0,00	0,00
ES140620000613	OVINA	SI	0,66	0,66
ES140620000614	OVINA	SI	1,29	1,29
			15,16	15,16

Superficie determinada para Cálculo Carga Ganadera Mínima: 53,98 ha

Superficie determinada para Cálculo Carga Ganadera Máxima: 53,98 ha

Carga Ganadera Mínima Expediente: 0,28 ugm/ha

Carga Ganadera Máxima Expediente: 0,28 ugm/ha

Los importes del Grupo de Pago de pastos de este expediente han sido ajustados por no llegar a la carga ganadera mínima de 0,3

Recintos Determinados para el Cálculo de Garga Ganadera Mínima

REF.	REFERENCIA SIGPAC	CULTIVO	DESCRIPCIÓN CULTIVO	S/R	SUP. RESUELTA (ha)
-1358180	14-062-034-00197-00001	62000	PASTOS PERMANENTES DE 5 O MAS AÑOS-SIN VARIEDAD	S	5,92
1700000006647312	14-062-023-00003-00002	62000	PASTOS PERMANENTES DE 5 O MAS AÑOS-SIN VARIEDAD	S	0,14
1700000006647313	14-062-024-00015-00002	62000	PASTOS PERMANENTES DE 5 O MAS AÑOS-SIN VARIEDAD	S	3,56
1700000006647314	14-062-032-00001-00001	62000	PASTOS PERMANENTES DE 5 O MAS AÑOS-SIN VARIEDAD	S	12,65
1700000006647316	14-062-024-00008-00012	62000	PASTOS PERMANENTES DE 5 O MAS AÑOS-SIN VARIEDAD	S	0,03
1700000006647317	14-062-034-00098-00002	62000	PASTOS PERMANENTES DE 5 O MAS AÑOS-SIN VARIEDAD	S	20,29
1700000006647318	14-062-034-00098-00001	62000	PASTOS PERMANENTES DE 5 O MAS AÑOS-SIN VARIEDAD	S	4,74
1700000006647319	14-062-024-00007-00001	62000	PASTOS PERMANENTES DE 5 O MAS AÑOS-SIN VARIEDAD	S	0,80
1700000006647320	14-062-034-00069-00001	62000	PASTOS PERMANENTES DE 5 O MAS AÑOS-SIN VARIEDAD	S	4,88
1700000006647321	14-062-023-00004-00002	62000	PASTOS PERMANENTES DE 5 O MAS AÑOS-SIN VARIEDAD	S	0,97

Recintos Determinados para el Cálculo de Garga Ganadera Máxima

REF.	REFERENCIA SIGPAC	CULTIVO	DESCRIPCIÓN CULTIVO	S/R	SUP. RESUELTA (ha)
-1358180	14-062-034-00197-00001	62000	PASTOS PERMANENTES DE 5 O MAS AÑOS-SIN VARIEDAD	S	5,92
1700000006647312	14-062-023-00003-00002	62000	PASTOS PERMANENTES DE 5 O MAS AÑOS-SIN VARIEDAD	S	0,14
1700000006647313	14-062-024-00015-00002	62000	PASTOS PERMANENTES DE 5 O MAS AÑOS-SIN VARIEDAD	S	3,56
1700000006647314	14-062-032-00001-00001	62000	PASTOS PERMANENTES DE 5 O MAS AÑOS-SIN VARIEDAD	S	12,65
1700000006647316	14-062-024-00008-00012	62000	PASTOS PERMANENTES DE 5 O MAS AÑOS-SIN VARIEDAD	S	0,03
1700000006647317	14-062-034-00098-00002	62000	PASTOS PERMANENTES DE 5 O MAS AÑOS-SIN VARIEDAD	S	20,29
1700000006647318	14-062-034-00098-00001	62000	PASTOS PERMANENTES DE 5 O MAS AÑOS-SIN VARIEDAD	S	4,74
1700000006647319	14-062-024-00007-00001	62000	PASTOS PERMANENTES DE 5 O MAS AÑOS-SIN VARIEDAD	S	0,80
1700000006647320	14-062-034-00069-00001	62000	PASTOS PERMANENTES DE 5 O MAS AÑOS-SIN VARIEDAD	S	4,88
1700000006647321	14-062-023-00004-00002	62000	PASTOS PERMANENTES DE 5 O MAS AÑOS-SIN VARIEDAD	S	0,97

Incidencias de carga ganadera**INCIDENCIA DESCRIPCIÓN**

100407 Explotación solicitada no forma parte de ningún organismo de control autorizado para la producción ecológica en Andalucía o fecha de inscripción posterior al plazo establecido (Anexo I. Criterios de Subvencionabilidad. Orden 28 de marzo de 2023).
Explotación:ES14062000090 Especie:PORCINO

(1) Superficie declarada admisible ajustada con la superficie comprometida.
(2) Factor de penalización valorando el alcance para el tipo de compromiso.

Puede verificar la integridad de una copia de este documento mediante la lectura del código QR adjunto o mediante el acceso a la dirección <https://ws050.juntadeandalucia.es/verificarFirma> indicando el código de VERIFICACIÓN

FIRMADO POR

RAQUEL MARIA ESPIN CRESPO

17/12/2024

VERIFICACIÓN

Pk2jm6UYDU9J72AMTZUYRN3GET48NG

PÁG. 2700/9349



**APELLIDOS Y NOMBRE / RAZÓN SOCIAL**

HERMANOS PALOMO FERNANDEZ S.C.P.

NIF

***9609*

EXPEDIENTE

1195426

ANUALIDAD DE PAGO

1ª

IMPORTE POR ANUALIDAD

	2023	2024	2025	2026	2027
IMPORTE MÁXIMO SUBVENCIONABLE	1.219,67 €	1.219,67 €	1.219,67 €	1.016,39 €	1.016,39 €
IMPORTE MEDIO DE TRANSFERENCIA (€/ha)	297,48 €	297,48 €	297,48 €	247,90 €	247,90 €

RESUMEN DE UNIDADES

Cód	GRUPO DE PAGO	Sup. Dec. Admisible (ha)	Sup. Comprometida (ha)	Sup. ajustada compromiso (1) (ha)	% sobredec.	Sup. Resuelta (ha)	Importe Declarado	Importe Topado	Importe Resuelto	Importe tras sobredec.
419	OLIVAR	4,10		4,10	0,00	4,10	1.219,67	1.219,67	1.219,67	1.219,67
TOTAL		4,10	4,10	4,10		4,10	1.219,67	1.219,67	1.219,67	1.219,67

APLICACIÓN DE REDUCCIONES Y PENALIZACIONES

GRUPO DE PAGO	Importe Calculado	Importe prerreduc.	Criterios de subvencionabilidad y compromisos	Presentación tardía	Omisión declaración	Condicionalidad	IMPORTE (Euros) RESUELTO
OLIVAR	1.219,67	1.219,67	0,00	0,00	0,00	0,00	1.219,67
TOTAL	1.219,67	1.219,67					1.219,67

RESUMEN DE PAGOS**IMPORTE (Euros)**

	RESUELTO	FEADER	MAPA	CAPADR
OLIVAR - Pago realizado	1.219,67 €	1.036,72 €	119,65 €	63,30 €

RECINTOS RESUELTOS

REF.	REFERENCIA SIGPAC	CULTIVO DESCRIPCIÓN CULTIVO	S/R G.PAGO	PEND. MEDIA (%)	SUP. DEC. ADMISIBLE (ha)	SUP. COMPROM. (ha)	SUP. AJUSTADA COMPR.(1) (ha)	SUP. CONY. SIGPAC (ha)	SUP. CERTIE (ha)	SUP. CAMPO (ha)	SUP. CAMPO DETER. CULT. DECLARADO (ha)	SUP. DEC. REDUCIDA (ha)	SUP. RESUELTA (ha)
-800653	14-070-021-00319-001	101010 OLIVAR-PICUAL	S 419	4,70	0,17	0,17	0,17		0,17			0,17	0,17
-800651	14-070-021-00198-001	101010 OLIVAR-PICUAL	S 419	7,40	0,14	0,14	0,14		0,14			0,14	0,14
-800643	14-070-021-00188-001	101010 OLIVAR-PICUAL	S 419	12,40	0,26	0,26	0,26		0,26			0,26	0,26
-727738	14-070-021-00320-001	101010 OLIVAR-PICUAL	S 419	4,40	0,17	0,17	0,17		0,17			0,17	0,17
-727736	14-070-021-00190-001	101010 OLIVAR-PICUAL	S 419	7,30	0,14	0,14	0,14		0,14			0,14	0,14
-727725	14-070-016-00272-001	101010 OLIVAR-PICUAL	S 419	17,30	0,21	0,21	0,21		0,21			0,21	0,21
-727724	14-070-016-00266-001	101010 OLIVAR-PICUAL	S 419	17,10	0,75	0,75	0,75		0,75			0,75	0,75
5263171	14-070-021-00145-001	101010 OLIVAR-PICUAL	S 419	4,90	0,45	0,45	0,45		0,45			0,45	0,45
5263172	14-070-021-00625-001	101010 OLIVAR-PICUAL	S 419	8,10	0,06	0,06	0,06		0,06			0,06	0,06
6016075	14-070-020-00332-001	101010 OLIVAR-PICUAL	S 419	9,00	1,75	1,75	1,75		1,75			1,75	1,75

INCIDENCIAS**INCIDENCIA DESCRIPCIÓN**

- 100402 Recinto solicitado no forma parte de ningún organismo de control autorizado para la producción ecológica en Andalucía o fecha de inscripción posterior al plazo establecido (Anexo I. Criterios de Subvencionabilidad. Orden 28 de marzo de 2023).
Ref:-1325730 Recinto:14-070-021-00199-00001 Cultivo:62000 PASTOS PERMANENTES DE 5 O MAS AÑOS-SIN VARIEDAD Secano
Ref:5263208 Recinto:14-070-022-00149-00003 Cultivo:101010 OLIVAR-PICUAL Secano
Ref:5263207 Recinto:14-070-022-00149-00004 Cultivo:101010 OLIVAR-PICUAL Secano
- 100407 Explotación solicitada no forma parte de ningún organismo de control autorizado para la producción ecológica en Andalucía o fecha de inscripción posterior al plazo establecido (Anexo I. Criterios de Subvencionabilidad. Orden 28 de marzo de 2023).
Explotación:ES140700000062 Especie:OVINA
Explotación:ES1407000000285 Especie:OVINA
- 100411 Recinto no admisible por no estar asociado en SIGGAN a una explotación ganadera (Artículo 10 de la Orden de 28 de marzo de 2023).
Ref:-1325730 Recinto:14-070-021-00199-00001 Cultivo:62000 PASTOS PERMANENTES DE 5 O MAS AÑOS-SIN VARIEDAD Secano
- 100424 Solicita recinto que no está comprometido para la operación.
Ref:-1325730 Recinto:14-070-021-00199-00001 Cultivo:62000 PASTOS PERMANENTES DE 5 O MAS AÑOS-SIN VARIEDAD Secano
Ref:5263208 Recinto:14-070-022-00149-00003 Cultivo:101010 OLIVAR-PICUAL Secano
Ref:5263207 Recinto:14-070-022-00149-00004 Cultivo:101010 OLIVAR-PICUAL Secano

(1) Superficie declarada admisible ajustada con la superficie comprometida.
(2) Factor de penalización valorando el alcance para el tipo de compromiso.

Puede verificar la integridad de una copia de este documento mediante la lectura del código QR adjunto o mediante el acceso a la dirección <https://ws050.juntadeandalucia.es/verificarFirma> indicando el código de VERIFICACIÓN

FIRMADO POR

RAQUEL MARIA ESPIN CRESPO

17/12/2024

VERIFICACIÓN

Pk2jm6UYDU9J72AMTZUYRN3GET48NG

PÁG. 2701/9349



**APELLIDOS Y NOMBRE / RAZÓN SOCIAL**

HERMANOS POZUELO MORENO CB

NIF

****8213*

EXPEDIENTE

1183771

ANUALIDAD DE PAGO

1ª

IMPORTE POR ANUALIDAD

	2023	2024	2025	2026	2027
IMPORTE MÁXIMO SUBVENCIONABLE	8.969,79 €	8.969,79 €	7.474,83 €	7.474,83 €	7.474,83 €
IMPORTE MEDIO DE TRANSFERENCIA (€/ha)	82,07 €	82,07 €	68,39 €	68,39 €	68,39 €

RESUMEN DE UNIDADES

Cód	GRUPO DE PAGO	Sup. Dec. Admisible (ha)	Sup. Comprometida (ha)	Sup. ajustada compromiso (1) (ha)	% sobredec.	Sup. Resuelta (ha)	Importe Declarado	Importe Topado	Importe Resuelto	Importe tras sobredec.
418	PASTOS ASOCIADOS A GANADERÍA ECOLÓGICA	109,30		109,30	0,00	109,30	9.422,28	8.969,79	8.969,79	8.969,79
TOTAL		109,30	109,30	109,30		109,30	9.422,28	8.969,79	8.969,79	8.969,79

APLICACIÓN DE REDUCCIONES Y PENALIZACIONES

GRUPO DE PAGO	Importe Calculado	Importe prereduc.	Criterios de subvencionabilidad y compromisos	Presentación tardía	Omisión declaración	Condicionidad	IMPORTE (Euros) RESUELTO
PASTOS ASOCIADOS A GANADERÍA	8.969,79	8.969,79	0,00	0,00	0,00	0,00	8.969,79
TOTAL	8.969,79	8.969,79					8.969,79

RESUMEN DE PAGOS**IMPORTE (Euros)**

	RESUELTO	FEADER	MAPA	CAPADR
PASTOS ASOCIADOS A GANADERÍA ECOLÓGICA - Pago realizado	8.969,79 €	7.624,32 €	879,94 €	465,53 €

RECINTOS RESUELTOS

REE	REFERENCIA SIGPAC	CULTIVO DESCRIPCIÓN CULTIVO	S/R G.PAGO	PEND. MEDIA (%)	SUP. DEC. ADMISIBLE (ha)	SUP. COMPROM. (ha)	SUP. AJUSTADA COMPROM. (1) (ha)	SUP. CONV. SIGPAC (ha)	SUP. CERTIF. (ha)	SUP. CAMPO (ha)	SUP. CAMPO DETER. CULT. DECLARADO (ha)	SUP. DEC. REDUCIDA (ha)	SUP. RESUELTA (ha)
-950258	14-001-022-00036-012	62000 PASTOS PERMANENTES DE 5 O MAS AÑOS-SIN VARIEDAD	S 418	3,30	0,08	0,08	0,08		0,08			0,08	0,08
-770239	14-001-023-00006-005	62000 PASTOS PERMANENTES DE 5 O MAS AÑOS-SIN VARIEDAD	S 418	18,10	1,46	1,46	1,46		1,46			1,46	1,46
-509312	14-001-023-00012-034	62000 PASTOS PERMANENTES DE 5 O MAS AÑOS-SIN VARIEDAD	S 418	13,80	1,02	1,02	1,02		1,02			1,02	1,02
-509311	14-001-023-00012-033	62000 PASTOS PERMANENTES DE 5 O MAS AÑOS-SIN VARIEDAD	S 418	6,20	0,28	0,28	0,28		0,28			0,28	0,28
-133847	14-001-022-00036-009	62000 PASTOS PERMANENTES DE 5 O MAS AÑOS-SIN VARIEDAD	S 418	6,10	0,22	0,22	0,22		0,22			0,22	0,22
-133846	14-001-022-00036-008	62000 PASTOS PERMANENTES DE 5 O MAS AÑOS-SIN VARIEDAD	S 418	4,20	0,37	0,37	0,37		0,37			0,37	0,37
4803213	14-001-023-00006-001	62000 PASTOS PERMANENTES DE 5 O MAS AÑOS-SIN VARIEDAD	S 418	25,10	15,53	15,53	15,53		15,53			15,53	15,53
4803219	14-001-023-00006-004	62000 PASTOS PERMANENTES DE 5 O MAS AÑOS-SIN VARIEDAD	S 418	13,90	11,67	11,67	11,67		11,67			11,67	11,67
4809695	14-069-041-00042-001	62000 PASTOS PERMANENTES DE 5 O MAS AÑOS-SIN VARIEDAD	S 418	15,90	6,81	6,81	6,81		8,01			6,81	6,81
5138141	14-001-023-00015-001	62000 PASTOS PERMANENTES DE 5 O MAS AÑOS-SIN VARIEDAD	S 418	12,60	1,79	1,79	1,79		1,79			1,79	1,79
1700000006926339	14-001-022-00036-001	62000 PASTOS PERMANENTES DE 5 O MAS AÑOS-SIN VARIEDAD	S 418	15,20	52,75	52,75	52,75		52,75			52,75	52,75
1700000006926341	14-001-023-00015-003	62000 PASTOS PERMANENTES DE 5 O MAS AÑOS-SIN VARIEDAD	S 418	13,90	9,34	9,34	9,34		9,34			9,34	9,34
1700000006926342	14-001-022-00036-003	62000 PASTOS PERMANENTES DE 5 O MAS AÑOS-SIN VARIEDAD	S 418	20,90	4,77	4,77	4,77		4,77			4,77	4,77
1700000006926343	14-001-023-00015-002	62000 PASTOS PERMANENTES DE 5 O MAS AÑOS-SIN VARIEDAD	S 418	6,40	0,20	0,20	0,20		0,20			0,20	0,20
1700000006926344	14-001-023-00014-001	62000 PASTOS PERMANENTES DE 5 O MAS AÑOS-SIN VARIEDAD	S 418	9,60	3,01	3,01	3,01		3,01			3,01	3,01

INCIDENCIAS**INCIDENCIA DESCRIPCIÓN**

100407 Explotación solicitada no forma parte de ningún organismo de control autorizado para la producción ecológica en Andalucía o fecha de inscripción posterior al plazo establecido (Anexo I. Criterios de Subvencionabilidad. Orden 28 de marzo de 2023).
Explotación:ES140010000033 Especie:PORCINO
Explotación:ES140010000089 Especie:PORCINO

(1) Superficie declarada admisible ajustada con la superficie comprometida.
(2) Factor de penalización valorando el alcance para el tipo de compromiso.

Puede verificar la integridad de una copia de este documento mediante la lectura del código QR adjunto o mediante el acceso a la dirección <https://ws050.juntadeandalucia.es/verificarFirma> indicando el código de VERIFICACIÓN

FIRMADO POR

RAQUEL MARIA ESPIN CRESPO

17/12/2024

VERIFICACIÓN

Pk2jm6UYDU9J72AMTZUYRN3GET48NG

PÁG. 2702/9349



**Datos considerados para el Cálculo de la Carga Ganadera mínima y máxima del expediente**

Explotación	Especie	Inscrito en Sipea y Admisible	Ugm Calculada para CG Mínima	Ugm Calculada para CG Máxima
ES14001000033	OVINA	SI	20,62	20,62
ES14001000033	PORCINO	NO	0,00	37,66
ES14001000089	CAPRINA	SI	0,48	0,48
ES14001000089	OVINA	SI	9,42	9,42
ES14001000089	PORCINO	NO	0,00	3,75
			30,52	71,93

Superficie determinada para Cálculo Carga Ganadera Mínima: 109,30 ha

Superficie determinada para Cálculo Carga Ganadera Máxima: 109,30 ha

Carga Ganadera Mínima Expediente: 0,28 ugm/ha

Carga Ganadera Máxima Expediente: 0,66 ugm/ha

Los importes del Grupo de Pago de pastos de este expediente han sido ajustados por no llegar a la carga ganadera mínima de 0,3

Recintos Determinados para el Cálculo de Garga Ganadera Mínima

REF.	REFERENCIA SIGPAC	CULTIVO	DESCRIPCIÓN CULTIVO	S/R	SUP. RESUELTA (ha)
-950258	14-001-022-00036-00012	62000	PASTOS PERMANENTES DE 5 O MAS AÑOS-SIN VARIEDAD	S	0,08
-770239	14-001-023-00006-00005	62000	PASTOS PERMANENTES DE 5 O MAS AÑOS-SIN VARIEDAD	S	1,46
-509312	14-001-023-00012-00034	62000	PASTOS PERMANENTES DE 5 O MAS AÑOS-SIN VARIEDAD	S	1,02
-509311	14-001-023-00012-00033	62000	PASTOS PERMANENTES DE 5 O MAS AÑOS-SIN VARIEDAD	S	0,28
-133847	14-001-022-00036-00009	62000	PASTOS PERMANENTES DE 5 O MAS AÑOS-SIN VARIEDAD	S	0,22
-133846	14-001-022-00036-00008	62000	PASTOS PERMANENTES DE 5 O MAS AÑOS-SIN VARIEDAD	S	0,37
4803213	14-001-023-00006-00001	62000	PASTOS PERMANENTES DE 5 O MAS AÑOS-SIN VARIEDAD	S	15,53
4803219	14-001-023-00006-00004	62000	PASTOS PERMANENTES DE 5 O MAS AÑOS-SIN VARIEDAD	S	11,67
4809695	14-069-041-00042-00001	62000	PASTOS PERMANENTES DE 5 O MAS AÑOS-SIN VARIEDAD	S	6,81
5138141	14-001-023-00015-00001	62000	PASTOS PERMANENTES DE 5 O MAS AÑOS-SIN VARIEDAD	S	1,79
1700000006926339	14-001-022-00036-00001	62000	PASTOS PERMANENTES DE 5 O MAS AÑOS-SIN VARIEDAD	S	52,75
1700000006926341	14-001-023-00015-00003	62000	PASTOS PERMANENTES DE 5 O MAS AÑOS-SIN VARIEDAD	S	9,34
1700000006926342	14-001-022-00036-00003	62000	PASTOS PERMANENTES DE 5 O MAS AÑOS-SIN VARIEDAD	S	4,77
1700000006926343	14-001-023-00015-00002	62000	PASTOS PERMANENTES DE 5 O MAS AÑOS-SIN VARIEDAD	S	0,20
1700000006926344	14-001-023-00014-00001	62000	PASTOS PERMANENTES DE 5 O MAS AÑOS-SIN VARIEDAD	S	3,01

Recintos Determinados para el Cálculo de Garga Ganadera Máxima

REF.	REFERENCIA SIGPAC	CULTIVO	DESCRIPCIÓN CULTIVO	S/R	SUP. RESUELTA (ha)
-950258	14-001-022-00036-00012	62000	PASTOS PERMANENTES DE 5 O MAS AÑOS-SIN VARIEDAD	S	0,08
-770239	14-001-023-00006-00005	62000	PASTOS PERMANENTES DE 5 O MAS AÑOS-SIN VARIEDAD	S	1,46
-509312	14-001-023-00012-00034	62000	PASTOS PERMANENTES DE 5 O MAS AÑOS-SIN VARIEDAD	S	1,02
-509311	14-001-023-00012-00033	62000	PASTOS PERMANENTES DE 5 O MAS AÑOS-SIN VARIEDAD	S	0,28
-133847	14-001-022-00036-00009	62000	PASTOS PERMANENTES DE 5 O MAS AÑOS-SIN VARIEDAD	S	0,22
-133846	14-001-022-00036-00008	62000	PASTOS PERMANENTES DE 5 O MAS AÑOS-SIN VARIEDAD	S	0,37
4803213	14-001-023-00006-00001	62000	PASTOS PERMANENTES DE 5 O MAS AÑOS-SIN VARIEDAD	S	15,53
4803219	14-001-023-00006-00004	62000	PASTOS PERMANENTES DE 5 O MAS AÑOS-SIN VARIEDAD	S	11,67
4809695	14-069-041-00042-00001	62000	PASTOS PERMANENTES DE 5 O MAS AÑOS-SIN VARIEDAD	S	6,81

(1) Superficie declarada admisible ajustada con la superficie comprometida.
(2) Factor de penalización valorando el alcance para el tipo de compromiso.Puede verificar la integridad de una copia de este documento mediante la lectura del código QR adjunto o mediante el acceso a la dirección <https://ws050.juntadeandalucia.es/verificarFirma> indicando el código de VERIFICACIÓN

FIRMADO POR

RAQUEL MARIA ESPIN CRESPO

17/12/2024

VERIFICACIÓN

Pk2jm6UYDU9J72AMTZUYRN3GET48NG

PÁG. 2703/9349



**Datos considerados para el Cálculo de la Carga Ganadera mínima y máxima del expediente****Recintos Determinados para el Cálculo de Garga Ganadera Máxima**

<u>REF.</u>	<u>REFERENCIA SIGPAC</u>	<u>CULTIVO</u>	<u>DESCRIPCIÓN CULTIVO</u>	<u>S/R</u>	<u>SUP. RESUELTA (ha)</u>
5138141	14-001-023-00015-00001	62000	PASTOS PERMANENTES DE 5 O MAS AÑOS-SIN VARIEDAD	S	1,79
1700000006926339	14-001-022-00036-00001	62000	PASTOS PERMANENTES DE 5 O MAS AÑOS-SIN VARIEDAD	S	52,75
1700000006926341	14-001-023-00015-00003	62000	PASTOS PERMANENTES DE 5 O MAS AÑOS-SIN VARIEDAD	S	9,34
1700000006926342	14-001-022-00036-00003	62000	PASTOS PERMANENTES DE 5 O MAS AÑOS-SIN VARIEDAD	S	4,77
1700000006926343	14-001-023-00015-00002	62000	PASTOS PERMANENTES DE 5 O MAS AÑOS-SIN VARIEDAD	S	0,20
1700000006926344	14-001-023-00014-00001	62000	PASTOS PERMANENTES DE 5 O MAS AÑOS-SIN VARIEDAD	S	3,01

Incidencias de carga ganadera**INCIDENCIA DESCRIPCIÓN**

452	Actividad agraria declarada en un recinto no compatible con el uso PA, PR o PS asignado en SIGPAC para ese recinto. Ref:-1592065 Recinto:14-069-041-00046-00001 Cultivo:62000 PASTOS PERMANENTES DE 5 O MAS AÑOS-SIN VARIEDAD Secano USO ASIGNADO EN SIGPAC:PS Ref:-1592064 Recinto:14-069-041-00043-00005 Cultivo:62000 PASTOS PERMANENTES DE 5 O MAS AÑOS-SIN VARIEDAD Secano USO ASIGNADO EN SIGPAC:PS Ref:-770241 Recinto:14-069-041-00043-00001 Cultivo:62000 PASTOS PERMANENTES DE 5 O MAS AÑOS-SIN VARIEDAD Secano USO ASIGNADO EN SIGPAC:PS Ref:5138148 Recinto:14-069-041-00044-00001 Cultivo:62000 PASTOS PERMANENTES DE 5 O MAS AÑOS-SIN VARIEDAD Secano USO ASIGNADO EN SIGPAC:PS
100407	Explotación solicitada no forma parte de ningún organismo de control autorizado para la producción ecológica en Andalucía o fecha de inscripción posterior al plazo establecido (Anexo I. Criterios de Subvencionabilidad. Orden 28 de marzo de 2023). Explotación:ES140010000033 Especie:PORCINO Explotación:ES140010000089 Especie:PORCINO

(1) Superficie declarada admisible ajustada con la superficie comprometida.
(2) Factor de penalización valorando el alcance para el tipo de compromiso.

Puede verificar la integridad de una copia de este documento mediante la lectura del código QR adjunto o mediante el acceso a la dirección <https://ws050.juntadeandalucia.es/verificarFirma> indicando el código de VERIFICACIÓN

FIRMADO POR	RAQUEL MARIA ESPIN CRESPO	17/12/2024	
VERIFICACIÓN	Pk2jm6UYDU9J72AMTZUYRN3GET48NG	PÁG. 2704/9349	

**APELLIDOS Y NOMBRE / RAZÓN SOCIAL**

HERMANOS REDONDO FERNANDEZ SCP

NIF

***8700*

EXPEDIENTE

1161769

ANUALIDAD DE PAGO

1ª

IMPORTE POR ANUALIDAD

	2023	2024	2025	2026	2027
IMPORTE MÁXIMO SUBVENCIONABLE	4.218,27 €	4.218,27 €	4.218,27 €	3.515,22 €	3.515,22 €
IMPORTE MEDIO DE TRANSFERENCIA (€/ha)	297,48 €	297,48 €	297,48 €	247,90 €	247,90 €

RESUMEN DE UNIDADES

Cód	GRUPO DE PAGO	Sup. Dec. Admisible (ha)	Sup. Comprometida (ha)	Sup. ajustada compromiso (1) (ha)	% sobredec.	Sup. Resuelta (ha)	Importe Declarado	Importe Topado	Importe Resuelto	Importe tras sobredec.
419	OLIVAR	14,18		14,18	0,00	14,18	4.218,27	4.218,27	4.218,27	4.218,27
TOTAL		14,18	14,18	14,18		14,18	4.218,27	4.218,27	4.218,27	4.218,27

APLICACIÓN DE REDUCCIONES Y PENALIZACIONES

GRUPO DE PAGO	Importe Calculado	Importe prereduc.	Criterios de subvencionabilidad y compromisos	Presentación tardía	Omisión declaración	Condicionalidad	IMPORTE (Euros) RESUELTO
OLIVAR	4.218,27	4.218,27	0,00	0,00	0,00	0,00	4.218,27
TOTAL	4.218,27	4.218,27					4.218,27

RESUMEN DE PAGOS**IMPORTE (Euros)**

	RESUELTO	FEADER	MAPA	CAPADR
OLIVAR - Pago realizado	4.218,27 €	3.585,53 €	413,81 €	218,93 €

RECINTOS RESUELTOS

REF.	REFERENCIA SIGPAC	CULTIVO	DESCRIPCIÓN CULTIVO	S/R G.PAGO	PEND. MEDIA (%)	SUP. DEC. ADMISIBLE (ha)	SUP. COMPROM. (ha)	SUP. AJUSTADA COMPR.(1) (ha)	SUP. CONY. SIGPAC (ha)	SUP. CERTIE (ha)	SUP. CAMPO (ha)	SUP. CAMPO DETER. CULT. DECLARADO (ha)	SUP. DEC. REDUCIDA (ha)	SUP. RESUELTA (ha)
-1602066	14-054-048-00020-026	101010	OLIVAR-PICUAL	S 419	22,10	0,74	0,74	0,74		0,74			0,74	0,74
-1602028	14-054-048-00020-016	101010	OLIVAR-PICUAL	S 419	21,60	0,12	0,12	0,12		0,12			0,12	0,12
1700000006774067	14-054-046-00108-001	101010	OLIVAR-PICUAL	S 419	26,40	0,65	0,65	0,65		0,65			0,65	0,65
1700000006774068	14-054-048-00020-016	101010	OLIVAR-PICUAL	S 419	21,60	8,21	8,21	8,21		8,21			8,21	8,21
1700000006774070	14-054-048-00020-015	101010	OLIVAR-PICUAL	S 419	25,80	1,39	1,39	1,39		1,39			1,39	1,39
1700000006774071	14-054-046-00108-004	101010	OLIVAR-PICUAL	S 419	9,60	0,02	0,02	0,02		0,02			0,02	0,02
1700000006774072	14-054-048-00021-001	101010	OLIVAR-PICUAL	S 419	24,10	1,29	1,29	1,29		1,29			1,29	1,29
1700000006774073	14-054-048-00020-026	101010	OLIVAR-PICUAL	S 419	22,10	1,76	1,76	1,76		1,76			1,76	1,76

(1) Superficie declarada admisible ajustada con la superficie comprometida.
(2) Factor de penalización valorando el alcance para el tipo de compromiso.Puede verificar la integridad de una copia de este documento mediante la lectura del código QR adjunto o mediante el acceso a la dirección <https://ws050.juntadeandalucia.es/verificarFirma> indicando el código de VERIFICACIÓN

FIRMADO POR

RAQUEL MARIA ESPIN CRESPO

17/12/2024

VERIFICACIÓN

Pk2jm6UYDU9J72AMTZUYRN3GET48NG

PÁG. 2705/9349



**APELLIDOS Y NOMBRE / RAZÓN SOCIAL**

HERMANOS RUIZ MADRID CB

NIF

***5128*

EXPEDIENTE

1284876

ANUALIDAD DE PAGO

1ª

IMPORTES POR ANUALIDAD

	2023	2024	2025	2026	2027
IMPORTE MÁXIMO SUBVENCIONABLE	3.519,19 €	3.519,19 €	3.519,19 €	2.932,66 €	2.932,66 €
IMPORTE MEDIO DE TRANSFERENCIA (€/ha)	297,48 €	297,48 €	297,48 €	247,90 €	247,90 €

RESUMEN DE UNIDADES

Cód	GRUPO DE PAGO	Sup. Dec. Admisible (ha)	Sup. Comprometida (ha)	Sup. ajustada compromiso (1) (ha)	% sobredec.	Sup. Resuelta (ha)	Importe Declarado	Importe Topado	Importe Resuelto	Importe tras sobredec.
419	OLIVAR	11,83		11,83	0,00	11,83	3.519,19	3.519,19	3.519,19	3.519,19
TOTAL		11,83	11,83	11,83		11,83	3.519,19	3.519,19	3.519,19	3.519,19

APLICACIÓN DE REDUCCIONES Y PENALIZACIONES

GRUPO DE PAGO	Importe Calculado	Importe prereduc.	Criterios de subvencionabilidad y compromisos	Presentación tardía	Omisión declaración	Condicionalidad	IMPORTE (Euros) RESUELTO
OLIVAR	3.519,19		0,00	0,00	0,00	0,00	3.519,19
TOTAL	3.519,19	3.519,19					3.519,19

RESUMEN DE PAGOS**IMPORTE (Euros)**

	RESUELTO	FEADER	MAPA	CAPADR
OLIVAR - Pago realizado	3.519,19 €	2.991,31 €	345,23 €	182,65 €

RECINTOS RESUELTOS

REF.	REFERENCIA SIGPAC	CULTIVO DESCRIPCIÓN CULTIVO	S/R G.PAGO	PEND. MEDIA (%)	SUP. DEC. ADMISIBLE (ha)	SUP. COMPROM. (ha)	SUP. AJUSTADA COMPR.(1) (ha)	SUP. CONY. SIGPAC (ha)	SUP. CERTIE (ha)	SUP. CAMPO (ha)	SUP. CAMPO DETER. CULT. DECLARADO (ha)	SUP. DEC. REDUCIDA (ha)	SUP. RESUELTA (ha)
-966097	14-047-002-00038-004	101010 OLIVAR-PICUAL	S 419	43,70	0,28	0,28	0,28		0,28			0,28	0,28
-966096	14-047-002-00038-003	101010 OLIVAR-PICUAL	S 419	46,50	0,14	0,14	0,14		0,14			0,14	0,14
1700000004601406	14-047-002-00037-002	101010 OLIVAR-PICUAL	S 419	36,40	1,31	1,31	1,31		1,31			1,31	1,31
1700000004601408	14-054-056-00059-001	101010 OLIVAR-PICUAL	S 419	53,10	3,21	3,21	3,21		3,21			3,21	3,21
1700000004601409	14-054-056-00059-006	101010 OLIVAR-PICUAL	S 419	61,00	0,29	0,29	0,29		0,29			0,29	0,29
1700000004601448	14-054-056-00055-001	101010 OLIVAR-PICUAL	S 419	54,70	2,24	2,24	2,24		2,24			2,24	2,24
1700000004601451	14-047-002-00042-002	101010 OLIVAR-PICUAL	S 419	37,90	4,36	4,36	4,36		4,36			4,36	4,36

INCIDENCIAS**INCIDENCIA DESCRIPCIÓN**

- 100412 Número de hectáreas validadas inferior a la superficie mínima permitida por el grupo de cultivo (Anexo I. Criterios de Subvencionabilidad. Orden 28 de marzo de 2023).
Sup. Resuelta:0 Grupo de Pago:FRUTALES SECANO
- 100413 Recinto perteneciente a grupo de cultivo que no cumple con la superficie mínima requerida (Anexo I. Criterios de Subvencionabilidad. Orden 28 de marzo de 2023).
Ref:-1629557 Recinto:14-047-002-00130-00001 Cultivo:104024 ALMENDROS-MARCONA Secano Sup. Declarada:2,77 Superficie Resolver:2,77
Ref:-1626713 Recinto:14-047-008-00076-00001 Cultivo:104024 ALMENDROS-MARCONA Secano Sup. Declarada:2,68 Superficie Resolver:2,68
Ref:-1626715 Recinto:14-047-008-00078-00001 Cultivo:104024 ALMENDROS-MARCONA Secano Sup. Declarada:0,54 Superficie Resolver:0,54
Ref:-1626720 Recinto:14-047-009-00088-00001 Cultivo:104024 ALMENDROS-MARCONA Secano Sup. Declarada:0,74 Superficie Resolver:0,74
Ref:-1626717 Recinto:14-047-009-00090-00001 Cultivo:104024 ALMENDROS-MARCONA Secano Sup. Declarada:1,28 Superficie Resolver:1,28

(1) Superficie declarada admisible ajustada con la superficie comprometida.
(2) Factor de penalización valorando el alcance para el tipo de compromiso.

Puede verificar la integridad de una copia de este documento mediante la lectura del código QR adjunto o mediante el acceso a la dirección <https://ws050.juntadeandalucia.es/verificarFirma> indicando el código de VERIFICACIÓN

FIRMADO POR

RAQUEL MARIA ESPIN CRESPO

17/12/2024

VERIFICACIÓN

Pk2jm6YDU9J72AMTZUYRN3GET48NG

PÁG. 2706/9349





APELLIDOS Y NOMBRE / RAZÓN SOCIAL
HERNANDEZ DE TEJADA CASTILLO ESTEBAN

IMPORTES POR ANUALIDAD

NIF
***6143*

EXPEDIENTE
1130716

ANUALIDAD DE PAGO
1ª

	2023	2024	2025	2026	2027
IMPORTE MÁXIMO SUBVENCIONABLE	11.899,20 €	11.899,20 €	11.899,20 €	9.916,00 €	9.916,00 €
IMPORTE MEDIO DE TRANSFERENCIA (€/ha)	297,48 €	297,48 €	297,48 €	247,90 €	247,90 €

RESUMEN DE UNIDADES

Cód	GRUPO DE PAGO	Sup. Dec. Admisible (ha)	Sup. Comprometida (ha)	Sup. ajustada compromiso (1) (ha)	% sobredec.	Sup. Resuelta (ha)	Importe Declarado	Importe Topado	Importe Resuelto	Importe tras sobredec.
419	OLIVAR	77,32		40,00	0,00	40,00	11.899,20	11.899,20	11.899,20	11.899,20
TOTAL		77,32	40,00	40,00		40,00	11.899,20	11.899,20	11.899,20	11.899,20

APLICACIÓN DE REDUCCIONES Y PENALIZACIONES

GRUPO DE PAGO	Importe Calculado	Importe prereduc.	Criterios de subvencionabilidad y compromisos	Presentación tardía	Omisión declaración	Condicionalidad	IMPORTE (Euros) RESUELTO
OLIVAR	11.899,20	11.899,20	0,00	0,00	0,00	0,00	11.899,20
TOTAL	11.899,20	11.899,20					11.899,20

RESUMEN DE PAGOS

	IMPORTE (Euros)			
	RESUELTO	FEADER	MAPA	CAPADR
OLIVAR - Pago realizado	11.899,20 €	10.114,32 €	1.167,31 €	617,57 €

RECINTOS RESUELTOS

REF.	REFERENCIA SIGPAC	CULTIVO	DESCRIPCIÓN CULTIVO	S/R G.PAGO	PEND. MEDIA (%)	SUP. DEC. ADMISIBLE (ha)	SUP. COMPROM. (ha)	SUP. AJUSTADA COMPR.(1) (ha)	SUP. CONY. SIGPAC (ha)	SUP. CERTIE (ha)	SUP. CAMPO (ha)	SUP. CAMPO DETER. CULT. DECLARADO (ha)	SUP. DEC. REDUCIDA (ha)	SUP. RESUELTA (ha)
1700000006530827	14-069-044-00004-005	101010	OLIVAR-PICUAL	S 419	50,60	64,51	64,51	64,51		64,51			64,51	64,51
1700000006530828	14-069-044-00004-007	101010	OLIVAR-PICUAL	S 419	15,00	0,83	0,83	0,83		0,83			0,83	0,83
1700000006530829	14-069-044-00004-008	101010	OLIVAR-PICUAL	S 419	27,80	3,45	3,45	3,45		3,45			3,45	3,45
1700000006530830	14-069-044-00004-009	101010	OLIVAR-PICUAL	S 419	17,00	0,33	0,33	0,33		0,33			0,33	0,33
1700000006530831	14-069-044-00004-010	101010	OLIVAR-PICUAL	S 419	16,60	2,30	2,30	2,30		2,30			2,30	2,30
1700000006530832	14-069-044-00004-011	101010	OLIVAR-PICUAL	S 419	43,00	0,14	0,14	0,14		0,14			0,14	0,14
1700000006530833	14-069-044-00004-015	101010	OLIVAR-PICUAL	S 419	56,40	5,76	5,76	5,76		5,76			5,76	5,76

(1) Superficie declarada admisible ajustada con la superficie comprometida.
(2) Factor de penalización valorando el alcance para el tipo de compromiso.

Puede verificar la integridad de una copia de este documento mediante la lectura del código QR adjunto o mediante el acceso a la dirección <https://ws050.juntadeandalucia.es/verificarFirma> indicando el código de VERIFICACIÓN

FIRMADO POR

RAQUEL MARIA ESPIN CRESPO

17/12/2024

VERIFICACIÓN

Pk2jm6UYDU9J72AMTZUYRN3GET48NG

PÁG. 2707/9349





APELLIDOS Y NOMBRE / RAZÓN SOCIAL
HERNANDEZ DE TEJADA TORRICO PALOMA

NIF
***6761*

EXPEDIENTE
1263540

ANUALIDAD DE PAGO
1ª

IMPORTES POR ANUALIDAD

	2023	2024	2025	2026	2027
IMPORTE MÁXIMO SUBVENCIONABLE	11.899,20 €	11.899,20 €	11.899,20 €	9.916,00 €	9.916,00 €
IMPORTE MEDIO DE TRANSFERENCIA (€/ha)	297,48 €	297,48 €	297,48 €	247,90 €	247,90 €

RESUMEN DE UNIDADES

Cód	GRUPO DE PAGO	Sup. Dec. Admisible (ha)	Sup. Comprometida (ha)	Sup. ajustada compromiso (1) (ha)	% sobredec.	Sup. Resuelta (ha)	Importe Declarado	Importe Topado	Importe Resuelto	Importe tras sobredec.
419	OLIVAR	75,40		40,00	0,00	40,00	11.899,20	11.899,20	11.899,20	11.899,20
TOTAL		75,40	40,00	40,00		40,00	11.899,20	11.899,20	11.899,20	11.899,20

APLICACIÓN DE REDUCCIONES Y PENALIZACIONES

GRUPO DE PAGO	Importe Calculado	Importe prereduc.	Criterios de subvencionabilidad y compromisos	Presentación tardía	Omisión declaración	Condicionalidad	IMPORTE (Euros) RESUELTO
OLIVAR	11.899,20	11.899,20	0,00	0,00	0,00	0,00	11.899,20
TOTAL	11.899,20	11.899,20					11.899,20

RESUMEN DE PAGOS

	IMPORTE (Euros)			
	RESUELTO	FEADER	MAPA	CAPADR
OLIVAR - Pago realizado	11.899,20 €	10.114,32 €	1.167,31 €	617,57 €

RECINTOS RESUELTOS

REF.	REFERENCIA SIGPAC	CULTIVO	DESCRIPCIÓN CULTIVO	S/R G.PAGO	PEND. MEDIA (%)	SUP. DEC. ADMISIBLE (ha)	SUP. COMPROM. (ha)	SUP. AJUSTADA COMPR.(1) (ha)	SUP. CONY. SIGPAC (ha)	SUP. CERTIE (ha)	SUP. CAMPO (ha)	SUP. CAMPO DETER. CULT. DECLARADO (ha)	SUP. DEC. REDUCIDA (ha)	SUP. RESUELTA (ha)
5252222	14-069-044-00005-098	101010	OLIVAR-PICUAL	S 419	27,10	3,70	3,70	3,70	3,70	3,70			3,70	3,70
5252223	14-069-044-00005-097	101010	OLIVAR-PICUAL	S 419	59,00	1,69	1,69	1,69	1,69	1,69			1,69	1,69
5252224	14-069-044-00005-101	101010	OLIVAR-PICUAL	S 419	51,70	17,31	17,31	17,31	17,31	17,31			17,31	17,31
5252225	14-069-044-00005-099	101010	OLIVAR-PICUAL	S 419	52,00	0,29	0,29	0,29	0,29	0,29			0,29	0,29
5252226	14-069-044-00005-103	101010	OLIVAR-PICUAL	S 419	46,90	0,15	0,15	0,15	0,15	0,15			0,15	0,15
5252227	14-069-044-00005-102	101010	OLIVAR-PICUAL	S 419	54,30	2,23	2,23	2,23	2,23	2,23			2,23	2,23
5252228	14-069-044-00005-104	101010	OLIVAR-PICUAL	S 419	68,40	0,16	0,16	0,16	0,16	0,16			0,16	0,16
5252229	14-069-044-00005-094	101010	OLIVAR-PICUAL	S 419	50,10	41,68	41,68	41,68	41,68	41,68			41,68	41,68
5252230	14-069-044-00005-106	101010	OLIVAR-PICUAL	S 419	58,30	0,02	0,02	0,02	0,02	0,02			0,02	0,02
5252231	14-069-044-00005-105	101010	OLIVAR-PICUAL	S 419	64,00	0,14	0,14	0,14	0,14	0,14			0,14	0,14
5252232	14-069-044-00005-096	101010	OLIVAR-PICUAL	S 419	59,60	0,53	0,53	0,53	0,53	0,53			0,53	0,53
5252233	14-069-044-00005-111	101010	OLIVAR-PICUAL	S 419	28,40	6,70	6,70	6,70	6,70	6,70			6,70	6,70
5252234	14-069-044-00005-095	101010	OLIVAR-PICUAL	S 419	37,80	0,80	0,80	0,80	0,80	0,80			0,80	0,80

INCIDENCIAS**INCIDENCIA DESCRIPCIÓN**

- 100402 Recinto solicitado no forma parte de ningún organismo de control autorizado para la producción ecológica en Andalucía o fecha de inscripción posterior al plazo establecido (Anexo I. Criterios de Subvencionabilidad. Orden 28 de marzo de 2023).
Ref:-1606002 Recinto:14-069-044-00005-00011 Cultivo:101010 OLIVAR-PICUAL Secano
- 100424 Solicita recinto que no está comprometido para la operación.
Ref:-1606002 Recinto:14-069-044-00005-00011 Cultivo:101010 OLIVAR-PICUAL Secano

(1) Superficie declarada admisible ajustada con la superficie comprometida.
(2) Factor de penalización valorando el alcance para el tipo de compromiso.

Puede verificar la integridad de una copia de este documento mediante la lectura del código QR adjunto o mediante el acceso a la dirección <https://ws050.juntadeandalucia.es/verificarFirma> indicando el código de VERIFICACIÓN

FIRMADO POR

RAQUEL MARIA ESPIN CRESPO

17/12/2024

VERIFICACIÓN

Pk2jm6UYDU9J72AMTZUYRN3GET48NG

PÁG. 2708/9349



**APELLIDOS Y NOMBRE / RAZÓN SOCIAL**

HERNANDEZ RODRIGUEZ LUIS JORGE

NIF

***5062*

EXPEDIENTE

1158569

ANUALIDAD DE PAGO

1ª

IMPORTE POR ANUALIDAD

	2023	2024	2025	2026	2027
IMPORTE MÁXIMO SUBVENCIONABLE	934,09 €	934,09 €	934,09 €	778,41 €	778,41 €
IMPORTE MEDIO DE TRANSFERENCIA (€/ha)	297,48 €	297,48 €	297,48 €	247,90 €	247,90 €

RESUMEN DE UNIDADES

Cód	GRUPO DE PAGO	Sup. Dec. Admisible (ha)	Sup. Comprometida (ha)	Sup. ajustada compromiso (1) (ha)	% sobredec.	Sup. Resuelta (ha)	Importe Declarado	Importe Topado	Importe Resuelto	Importe tras sobredec.
419	OLIVAR	3,14		3,14	0,00	3,14	934,09	934,09	934,09	934,09
424	HERBÁCEOS NO ELEGIBLES	38,46		0,00	100,00	0,00	0,00	0,00	0,00	0,00
TOTAL		41,60	3,14	3,14		3,14	934,09	934,09	934,09	934,09

APLICACIÓN DE REDUCCIONES Y PENALIZACIONES

GRUPO DE PAGO	Importe Calculado	Importe prereduc.	Criterios de subvencionabilidad y compromisos	Presentación tardía	Omisión declaración	Condicionalidad	IMPORTE (Euros) RESUELTO
HERBÁCEOS NO ELEGIBLES	0,00	0,00	0,00	0,00	0,00	0,00	0,00
OLIVAR	934,09	934,09	0,00	0,00	0,00	0,00	934,09
TOTAL	934,09	934,09					934,09

RESUMEN DE PAGOS

	RESUELTO	FEADER	MAPA	CAPADR
OLIVAR - Pago realizado	934,09 €	793,98 €	91,63 €	48,48 €

RECINTOS RESUELTOS

REF.	REFERENCIA SIGPAC	CULTIVO DESCRIPCIÓN CULTIVO	S/R G.PAGO	PEND. MEDIA (%)	SUP. DEC. ADMISIBLE (ha)	SUP. COMPROM. (ha)	SUP. AJUSTADA COMPROM. (1) (ha)	SUP. CONV. SIGPAC (ha)	SUP. CERTIF. (ha)	SUP. CAMPO (ha)	SUP. CAMPO DETER. CULT. DECLARADO (ha)	SUP. DEC. REDUCIDA (ha)	SUP. RESUELTA (ha)
170000004531138	14-029-098-00036-001	101010 OLIVAR-PICUAL	S 419	11,20	3,14	3,14	3,14		3,14			3,14	3,14
-1048125	14-029-015-00129-006	20000 BARBECHO TRADICIONAL-SIN VARIEDAD	S 424	5,50	8,54	8,54	8,54		8,54			8,54	8,54
-113980	14-029-015-00129-006	20000 BARBECHO TRADICIONAL-SIN VARIEDAD	S 424	5,50	13,85	13,85	13,85		13,85			13,85	13,85
-113977	14-029-015-00129-006	20000 BARBECHO TRADICIONAL-SIN VARIEDAD	S 424	5,50	5,00	5,00	5,00		5,00			5,00	5,00
5260018	14-029-015-00129-006	20000 BARBECHO TRADICIONAL-SIN VARIEDAD	S 424	5,50	11,07	11,07	11,07		11,07			11,07	11,07

(1) Superficie declarada admisible ajustada con la superficie comprometida.
(2) Factor de penalización valorando el alcance para el tipo de compromiso.Puede verificar la integridad de una copia de este documento mediante la lectura del código QR adjunto o mediante el acceso a la dirección <https://ws050.juntadeandalucia.es/verificarFirma> indicando el código de VERIFICACIÓN

FIRMADO POR

RAQUEL MARIA ESPIN CRESPO

17/12/2024

VERIFICACIÓN

Pk2jm6UYDU9J72AMTZUYRN3GET48NG

PÁG. 2709/9349



**INCIDENCIAS****INCIDENCIA DESCRIPCIÓN**

- 100412 Número de hectáreas validadas inferior a la superficie mínima permitida por el grupo de cultivo (Anexo I. Criterios de Subvencionabilidad. Orden 28 de marzo de 2023).
Sup. Resuelta:0 Grupo de Pago:HERBÁCEOS
- 100413 Recinto perteneciente a grupo de cultivo que no cumple con la superficie mínima requerida (Anexo I. Criterios de Subvencionabilidad. Orden 28 de marzo de 2023).
Ref:-1584604 Recinto:14-029-015-00129-00007 Cultivo:13000 TRITICALE-SIN VARIEDAD Secano Sup. Declarada:2,2 Superficie Resolver:2,2
Ref:1700000004531139 Recinto:14-029-015-00129-00007 Cultivo:13000 TRITICALE-SIN VARIEDAD Secano Sup. Declarada:10,33 Superficie Resolver:10,33
Ref:4563498 Recinto:14-029-015-00129-00007 Cultivo:13000 TRITICALE-SIN VARIEDAD Secano Sup. Declarada:6,12 Superficie Resolver:6,12
Ref:-1584600 Recinto:14-029-015-00131-00001 Cultivo:13000 TRITICALE-SIN VARIEDAD Secano Sup. Declarada:2,22 Superficie Resolver:2,22
Ref:-1584601 Recinto:14-029-015-00131-00001 Cultivo:13000 TRITICALE-SIN VARIEDAD Secano Sup. Declarada:1,41 Superficie Resolver:1,41
Ref:-1584602 Recinto:14-029-015-00131-00001 Cultivo:13000 TRITICALE-SIN VARIEDAD Secano Sup. Declarada:1,55 Superficie Resolver:1,55
Ref:1700000004531141 Recinto:14-029-015-00132-00001 Cultivo:13000 TRITICALE-SIN VARIEDAD Secano Sup. Declarada:0,24 Superficie Resolver:0,24
Ref:1700000004531142 Recinto:14-029-015-00133-00001 Cultivo:13000 TRITICALE-SIN VARIEDAD Secano Sup. Declarada:0,17 Superficie Resolver:0,17
Ref:1700000004531143 Recinto:14-029-079-00066-00002 Cultivo:13000 TRITICALE-SIN VARIEDAD Secano Sup. Declarada:0,57 Superficie Resolver:0,57
Ref:1700000004531144 Recinto:14-029-079-00066-00003 Cultivo:13000 TRITICALE-SIN VARIEDAD Secano Sup. Declarada:0,88 Superficie Resolver:0,88
Ref:1700000004531145 Recinto:14-029-079-00067-00001 Cultivo:13000 TRITICALE-SIN VARIEDAD Secano Sup. Declarada:0,21 Superficie Resolver:0,21

(1) Superficie declarada admisible ajustada con la superficie comprometida.
(2) Factor de penalización valorando el alcance para el tipo de compromiso.

Puede verificar la integridad de una copia de este documento mediante la lectura del código QR adjunto o mediante el acceso a la dirección <https://ws050.juntadeandalucia.es/verificarFirma> indicando el código de VERIFICACIÓN

FIRMADO POR	RAQUEL MARIA ESPIN CRESPO	17/12/2024	
VERIFICACIÓN	Pk2jm6UYDU9J72AMTZUYRN3GET48NG	PÁG. 2710/9349	

**APELLIDOS Y NOMBRE / RAZÓN SOCIAL**

HERRADOR RAIGÓN RAFAEL

NIF

***3220*

EXPEDIENTE

1249114

ANUALIDAD DE PAGO

1ª

IMPORTES POR ANUALIDAD

	2023	2024	2025	2026	2027
IMPORTE MÁXIMO SUBVENCIONABLE	5.771,11 €	5.771,11 €	5.771,11 €	4.809,26 €	4.809,26 €
IMPORTE MEDIO DE TRANSFERENCIA (€/ha)	297,48 €	297,48 €	297,48 €	247,90 €	247,90 €

RESUMEN DE UNIDADES

Cód	GRUPO DE PAGO	Sup. Dec. Admisible (ha)	Sup. Comprometida (ha)	Sup. ajustada compromiso (1) (ha)	% sobredec.	Sup. Resuelta (ha)	Importe Declarado	Importe Topado	Importe Resuelto	Importe tras sobredec.
419	OLIVAR	19,42		19,40	0,00	19,40	5.771,11	5.771,11	5.771,11	5.771,11
TOTAL		19,42	19,40	19,40		19,40	5.771,11	5.771,11	5.771,11	5.771,11

APLICACIÓN DE REDUCCIONES Y PENALIZACIONES

GRUPO DE PAGO	Importe Calculado	Importe prereduc.	Criterios de subvencionabilidad y compromisos	Presentación tardía	Omisión declaración	Condicionalidad	IMPORTE (Euros) RESUELTO
OLIVAR	5.771,11	5.771,11	0,00	0,00	0,00	0,00	5.771,11
TOTAL	5.771,11	5.771,11					5.771,11

RESUMEN DE PAGOS**IMPORTE (Euros)**

	RESUELTO	FEADER	MAPA	CAPADR
OLIVAR - Pago realizado	5.771,11 €	4.905,44 €	566,15 €	299,52 €

RECINTOS RESUELTOS

REF.	REFERENCIA SIGPAC	CULTIVO DESCRIPCIÓN CULTIVO	S/R G.PAGO	PEND. MEDIA (%)	SUP. DEC. ADMISIBLE (ha)	SUP. COMPROM. (ha)	SUP. AJUSTADA COMPROM. (1) (ha)	SUP. CONY. SIGPAC (ha)	SUP. CERTIE (ha)	SUP. CAMPO (ha)	SUP. CAMPO DETER. CULT. DECLARADO (ha)	SUP. DEC. REDUCIDA (ha)	SUP. RESUELTA (ha)
-1602363	14-042-002-00282-001	101010 OLIVAR-PICUAL	S 419	13,00	1,54	1,54	1,54	1,54	1,54			1,54	1,54
-1502130	14-042-016-00266-009	101010 OLIVAR-PICUAL	S 419	13,90	0,02	0,02	0,02	0,02	0,02			0,02	0,02
-1502129	14-042-016-00266-007	101010 OLIVAR-PICUAL	S 419	11,00	0,05	0,05	0,05	0,05	0,05			0,05	0,05
-1502127	14-042-016-00265-008	101010 OLIVAR-PICUAL	S 419	13,70	1,39	1,39	1,39	1,39	1,39			1,39	1,39
-154091	14-042-026-09036-010	101010 OLIVAR-PICUAL	S 419	16,70	0,12	0,12	0,12	0,12	0,12			0,12	0,12
4757887	14-042-005-00229-003	101138 OLIVAR-HOJIBLANCA	S 419	8,50	0,57	0,57	0,57	0,57	0,57			0,57	0,57
4757970	14-042-005-00230-001	101138 OLIVAR-HOJIBLANCA	S 419	5,10	0,26	0,26	0,26	0,26	0,26			0,26	0,26
4757972	14-042-005-00230-018	101138 OLIVAR-HOJIBLANCA	S 419	10,40	0,39	0,39	0,39	0,39	0,39			0,39	0,39
5271924	14-042-006-00123-002	101010 OLIVAR-PICUAL	S 419	16,70	0,02	0,02	0,02	0,02	0,02			0,02	0,02
5271929	14-042-006-00169-001	101010 OLIVAR-PICUAL	S 419	10,00	0,02	0,02	0,02	0,02	0,02			0,02	0,02
5271930	14-042-006-09007-002	101010 OLIVAR-PICUAL	S 419	7,90	0,01	0,01	0,01	0,01	0,01			0,01	0,01
1700000002315038	14-042-036-00202-005	101010 OLIVAR-PICUAL	S 419	14,10	0,93	0,93	0,93	0,93	0,93			0,93	0,93
1700000002315039	14-042-036-00203-004	101010 OLIVAR-PICUAL	S 419	15,60	0,26	0,26	0,26	0,26	0,26			0,26	0,26
1700000002315040	14-042-036-00202-006	101010 OLIVAR-PICUAL	S 419	11,30	0,41	0,41	0,41	0,41	0,41			0,41	0,41
1700000002315041	14-042-036-00203-003	101010 OLIVAR-PICUAL	S 419	10,50	0,49	0,49	0,49	0,49	0,49			0,49	0,49
1700000002727318	14-042-005-00263-002	101010 OLIVAR-PICUAL	S 419	5,80	1,09	1,09	1,09	1,09	1,09			1,09	1,09
1700000002727319	14-042-036-00204-004	101010 OLIVAR-PICUAL	S 419	16,30	0,26	0,26	0,26	0,26	0,26			0,26	0,26
1700000002727320	14-042-036-00204-003	101010 OLIVAR-PICUAL	S 419	9,90	0,44	0,44	0,44	0,44	0,44			0,44	0,44
1700000002942641	14-042-002-00175-004	101010 OLIVAR-PICUAL	S 419	19,40	0,54	0,54	0,54	0,54	0,54			0,54	0,54
1700000002942642	14-042-007-00089-002	101010 OLIVAR-PICUAL	S 419	7,30	0,20	0,20	0,20	0,20	0,20			0,20	0,20
1700000002942643	14-042-007-00090-001	101010 OLIVAR-PICUAL	S 419	14,50	2,35	2,35	2,35	2,35	2,35			2,35	2,35
1700000005144698	14-042-026-00364-001	101010 OLIVAR-PICUAL	S 419	20,00	0,63	0,63	0,63	0,63	0,63			0,63	0,63
1700000005144703	14-042-026-00108-001	101010 OLIVAR-PICUAL	S 419	17,30	0,35	0,35	0,35	0,35	0,35			0,35	0,35
1700000005144704	14-042-016-00039-001	101010 OLIVAR-PICUAL	S 419	13,10	0,30	0,30	0,30	0,30	0,30			0,30	0,30
1700000005144705	14-042-016-00040-001	101010 OLIVAR-PICUAL	S 419	13,00	0,57	0,57	0,57	0,57	0,57			0,57	0,57
1700000005144706	14-042-016-00041-001	101010 OLIVAR-PICUAL	S 419	14,20	1,58	1,58	1,58	1,58	1,58			1,58	1,58
1700000005144707	14-042-026-00109-001	101010 OLIVAR-PICUAL	S 419	15,20	0,82	0,82	0,82	0,82	0,82			0,82	0,82
1700000005144708	14-042-026-00363-002	101010 OLIVAR-PICUAL	S 419	13,80	0,05	0,05	0,05	0,05	0,05			0,05	0,05
1700000005144709	14-042-013-00056-001	101010 OLIVAR-PICUAL	S 419	10,80	2,53	2,53	2,53	2,53	2,53			2,53	2,53
1700000005144711	14-042-006-00124-003	101010 OLIVAR-PICUAL	S 419	14,30	0,46	0,46	0,46	0,46	0,46			0,46	0,46
1700000005144715	14-042-006-00168-001	101010 OLIVAR-PICUAL	S 419	6,60	0,75	0,75	0,75	0,75	0,75			0,75	0,75
1700000005144716	14-042-006-09007-003	101010 OLIVAR-PICUAL	S 419	12,50	0,02	0,02	0,02	0,02	0,02			0,02	0,02

(1) Superficie declarada admisible ajustada con la superficie comprometida.
(2) Factor de penalización valorando el alcance para el tipo de compromiso.Puede verificar la integridad de una copia de este documento mediante la lectura del código QR adjunto o mediante el acceso a la dirección <https://ws050.juntadeandalucia.es/verificarFirma> indicando el código de VERIFICACIÓN

FIRMADO POR

RAQUEL MARIA ESPIN CRESPO

17/12/2024

VERIFICACIÓN

Pk2jm6UYDU9J72AMTZUYRN3GET48NG

PÁG. 2711/9349



**INCIDENCIAS**

INCIDENCIA	DESCRIPCIÓN
218	La superficie total declarada sobre un mismo recinto en el conjunto de los expedientes, no puede superar la superficie total que el SIGPAC establece para ese recinto. Ref:5272004 Recinto:14-002-030-00078-00001 Cultivo:102160 VIÑEDO VINIFICACIÓN-PEDRO XIMENEZ Secano Suma de superficies declaradas para este recinto por todos los solicitantes (Áreas):92 Superficie SIGPAC medida para este recinto (Áreas):89 Exceso de superficie declarada (Hectáreas):0,03 Suma de superficies declaradas para este recinto por el solicitante (Áreas):3
242	Recinto pendiente de acreditación de titularidad. Ref:5272004 Recinto:14-002-030-00078-00001 Cultivo:102160 VIÑEDO VINIFICACIÓN-PEDRO XIMENEZ Secano
4272	Verifica que las líneas de declaración de las Solicitudes Únicas no tienen solapes con la capa de Retroactividad Gráfica (ambas de la misma campaña) a nivel de expediente/línea de declaración gráfica de la solicitud. Ref:1700000005144715 Recinto:14-042-006-00168-00001 Cultivo: - Agregado de la referencia del recinto.:0 Zona de la referencia del recinto.:0 Superficie solapada.:0,02 Id. Incid.:101018617
100412	Número de hectáreas validadas inferior a la superficie mínima permitida por el grupo de cultivo (Anexo I. Criterios de Subvencionabilidad. Orden 28 de marzo de 2023). Sup. Resuelta:0 Grupo de Pago:VIÑEDO
100413	Recinto perteneciente a grupo de cultivo que no cumple con la superficie mínima requerida (Anexo I. Criterios de Subvencionabilidad. Orden 28 de marzo de 2023). Ref:4656037 Recinto:14-002-030-00046-00001 Cultivo:102160 VIÑEDO VINIFICACIÓN-PEDRO XIMENEZ Secano Sup. Declarada: 1,27 Superficie Resolver:1,27 Ref:4656038 Recinto:14-002-030-00053-00001 Cultivo:102160 VIÑEDO VINIFICACIÓN-PEDRO XIMENEZ Secano Sup. Declarada: 0,66 Superficie Resolver:0,66 Ref:4656036 Recinto:14-002-030-00054-00002 Cultivo:102160 VIÑEDO VINIFICACIÓN-PEDRO XIMENEZ Secano Sup. Declarada: 3,5 Superficie Resolver:3,5 Ref:5271997 Recinto:14-002-030-09001-00009 Cultivo:102160 VIÑEDO VINIFICACIÓN-PEDRO XIMENEZ Secano Sup. Declarada: 0,27 Superficie Resolver:0,27 Ref:1700000005144701 Recinto:14-042-002-00176-00005 Cultivo:102160 VIÑEDO VINIFICACIÓN-PEDRO XIMENEZ Secano Sup. Declarada:0,32 Superficie Resolver:0,32 Ref:1700000005144702 Recinto:14-042-016-00035-00002 Cultivo:102160 VIÑEDO VINIFICACIÓN-PEDRO XIMENEZ Secano Sup. Declarada:0,63 Superficie Resolver:0,63
100424	Solicita recinto que no está comprometido para la operación. Ref:5272004 Recinto:14-002-030-00078-00001 Cultivo:102160 VIÑEDO VINIFICACIÓN-PEDRO XIMENEZ Secano

(1) Superficie declarada admisible ajustada con la superficie comprometida.
(2) Factor de penalización valorando el alcance para el tipo de compromiso.

Puede verificar la integridad de una copia de este documento mediante la lectura del código QR adjunto o mediante el acceso a la dirección <https://ws050.juntadeandalucia.es/verificarFirma> indicando el código de VERIFICACIÓN

FIRMADO POR	RAQUEL MARIA ESPIN CRESPO	17/12/2024	
VERIFICACIÓN	Pk2jm6UYDU9J72AMTZUYRN3GET48NG	PÁG. 2712/9349	

**APELLIDOS Y NOMBRE / RAZÓN SOCIAL**

HERRUZO GUTIERREZ JOSE ANTONIO

NIF
****5164***EXPEDIENTE**
1202527**ANUALIDAD DE PAGO**

1ª

IMPORTES POR ANUALIDAD

	2023	2024	2025	2026	2027
IMPORTE MÁXIMO SUBVENCIONABLE	2.510,83 €	2.510,83 €	2.092,36 €	2.092,36 €	2.092,36 €
IMPORTE MEDIO DE TRANSFERENCIA (€/ha)	98,58 €	98,58 €	82,15 €	82,15 €	82,15 €

RESUMEN DE UNIDADES

Cód	GRUPO DE PAGO	Sup. Dec. Admisible (ha)	Sup. Comprometida (ha)	Sup. ajustada compromiso (1) (ha)	% sobredec.	Sup. Resuelta (ha)	Importe Declarado	Importe Topado	Importe Resuelto	Importe tras sobredec.
418	PASTOS ASOCIADOS A GANADERÍA ECOLÓGICA	25,47		25,47	0,00	25,47	2.510,83	2.510,83	2.510,83	2.510,83
TOTAL		25,47	25,47	25,47		25,47	2.510,83	2.510,83	2.510,83	2.510,83

APLICACIÓN DE REDUCCIONES Y PENALIZACIONES

GRUPO DE PAGO	Importe Calculado	Importe prerreduc.	Criterios de subvencionabilidad y compromisos	Presentación tardía	Omisión declaración	Condicionidad	IMPORTE (Euros) RESUELTO
PASTOS ASOCIADOS A GANADERÍA	2.510,83	2.510,83	0,00	0,00	0,00	0,00	2.510,83
TOTAL	2.510,83	2.510,83					2.510,83

RESUMEN DE PAGOS**IMPORTE (Euros)**

	RESUELTO	FEADER	MAPA	CAPADR
PASTOS ASOCIADOS A GANADERÍA ECOLÓGICA - Pago realizado	2.510,83 €	2.134,21 €	246,31 €	130,31 €

RECINTOS RESUELTOS

REE.	REFERENCIA SIGPAC	CULTIVO	DESCRIPCIÓN CULTIVO	S/R G.PAGO	PEND. MEDIA (%)	SUP. DEC. ADMISIBLE (ha)	SUP. COMPROM. (ha)	SUP. AJUSTADA COMPR.(1) (ha)	SUP. CONV. SIGPAC (ha)	SUP. CERTIF. (ha)	SUP. CAMPO (ha)	SUP. CAMPO DETER. CULT. (ha)	SUP. DEC. REDUCIDA (ha)	SUP. RESUELTA (ha)
-790574	14-016-020-00008-002	62000	PASTOS PERMANENTES DE 5 O MAS AÑOS-SIN VARIEDAD	S 418	17,30	24,93	24,93	24,93		24,93			24,93	24,93
5117500	14-016-011-00008-001	62000	PASTOS PERMANENTES DE 5 O MAS AÑOS-SIN VARIEDAD	S 418	7,10	0,46	0,46	0,46		0,46			0,46	0,46
170000006344972	14-016-011-00040-001	62000	PASTOS PERMANENTES DE 5 O MAS AÑOS-SIN VARIEDAD	S 418	6,30	0,08	0,08	0,08		0,14			0,08	0,08

INCIDENCIAS**INCIDENCIA DESCRIPCIÓN**

- 100407 Explotación solicitada no forma parte de ningún organismo de control autorizado para la producción ecológica en Andalucía o fecha de inscripción posterior al plazo establecido (Anexo I. Criterios de Subvencionabilidad. Orden 28 de marzo de 2023).
Explotación:ES140160000228 Especie:PORCINO
Explotación:ES140160000596 Especie:CAPRINA
Explotación:ES140160000596 Especie:OVINA
Explotación:ES140160000596 Especie:PORCINO
Explotación:ES140160000660 Especie:CAPRINA
Explotación:ES140160000778 Especie:OVINA
- 100410 Recinto no admisible por pertenecer a una explotación ganadera No inscrita en Sipea (Artículo 10 de la Orden de 28 de marzo de 2023).
Ref:170000006344978 Recinto:14-016-020-00007-00001 Cultivo:62000 PASTOS PERMANENTES DE 5 O MAS AÑOS-SIN VARIEDAD Secano Explotación:ES140160000596
- 100424 Solicita recinto que no está comprometido para la operación.
Ref:170000006344978 Recinto:14-016-020-00007-00001 Cultivo:62000 PASTOS PERMANENTES DE 5 O MAS AÑOS-SIN VARIEDAD Secano

(1) Superficie declarada admisible ajustada con la superficie comprometida.
(2) Factor de penalización valorando el alcance para el tipo de compromiso.

Puede verificar la integridad de una copia de este documento mediante la lectura del código QR adjunto o mediante el acceso a la dirección <https://ws050.juntadeandalucia.es/verificarFirma> indicando el código de VERIFICACIÓN

FIRMADO POR

RAQUEL MARIA ESPIN CRESPO

17/12/2024

VERIFICACIÓN

Pk2jm6UYDU9J72AMTZUYRN3GET48NG

PÁG. 2713/9349



**Datos considerados para el Cálculo de la Carga Ganadera mínima y máxima del expediente**

Explotación	Especie	Inscrito en Sipea y Admisible	Ugm Calculada para CG Mínima	Ugm Calculada para CG Máxima
ES14016000228	BOVINA	SI	16,75	16,75
ES14016000228	PORCINO	NO	0,00	1,83
ES14016000596	CAPRINA	NO	0,00	0,10
ES14016000596	OVINA	NO	0,00	5,63
ES14016000596	PORCINO	NO	0,00	1,29
ES14016000660	CAPRINA	NO	0,00	0,20
ES14016000778	OVINA	NO	0,00	3,08
			16,75	28,88

Superficie determinada para Cálculo Carga Ganadera Mínima: 50,45 ha

Superficie determinada para Cálculo Carga Ganadera Máxima: 54,57 ha

Carga Ganadera Mínima Expediente: 0,33 ugm/ha

Carga Ganadera Máxima Expediente: 0,53 ugm/ha

Recintos Determinados para el Cálculo de Garga Ganadera Mínima

REF.	REFERENCIA SIGPAC	CULTIVO	DESCRIPCIÓN CULTIVO	S/R	SUP. RESUELTA (ha)
-790574	14-016-020-00008-00002	62000	PASTOS PERMANENTES DE 5 O MAS AÑOS-SIN VARIEDAD	S	24,93
5117500	14-016-011-00008-00001	62000	PASTOS PERMANENTES DE 5 O MAS AÑOS-SIN VARIEDAD	S	0,46
170000006344972	14-016-011-00040-00001	62000	PASTOS PERMANENTES DE 5 O MAS AÑOS-SIN VARIEDAD	S	0,08
170000006344978	14-016-020-00007-00001	62000	PASTOS PERMANENTES DE 5 O MAS AÑOS-SIN VARIEDAD	S	24,98

Recintos Determinados para el Cálculo de Garga Ganadera Máxima

REF.	REFERENCIA SIGPAC	CULTIVO	DESCRIPCIÓN CULTIVO	S/R	SUP. RESUELTA (ha)
-790574	14-016-020-00008-00002	62000	PASTOS PERMANENTES DE 5 O MAS AÑOS-SIN VARIEDAD	S	24,93
5117407	14-016-042-00013-00002	62000	PASTOS PERMANENTES DE 5 O MAS AÑOS-SIN VARIEDAD	S	1,24
5117418	14-016-042-00013-00004	62000	PASTOS PERMANENTES DE 5 O MAS AÑOS-SIN VARIEDAD	S	1,39
5117428	14-016-011-00010-00001	63000	PASTOS DE MENOS DE 5 AÑOS-SIN VARIEDAD	S	1,40
5117500	14-016-011-00008-00001	62000	PASTOS PERMANENTES DE 5 O MAS AÑOS-SIN VARIEDAD	S	0,46
5117513	14-016-011-00005-00005	63000	PASTOS DE MENOS DE 5 AÑOS-SIN VARIEDAD	S	0,09
170000006344972	14-016-011-00040-00001	62000	PASTOS PERMANENTES DE 5 O MAS AÑOS-SIN VARIEDAD	S	0,08
170000006344978	14-016-020-00007-00001	62000	PASTOS PERMANENTES DE 5 O MAS AÑOS-SIN VARIEDAD	S	24,98

Incidencias de carga ganadera**INCIDENCIA DESCRIPCIÓN**

452	Actividad agraria declarada en un recinto no compatible con el uso PA, PR o PS asignado en SIGPAC para ese recinto. Ref:5117497 Recinto:14-016-014-00038-00003 Cultivo:62000 PASTOS PERMANENTES DE 5 O MAS AÑOS-SIN VARIEDAD Secano USO ASIGNADO EN SIGPAC:PS Ref:5117506 Recinto:14-016-011-00005-00001 Cultivo:62000 PASTOS PERMANENTES DE 5 O MAS AÑOS-SIN VARIEDAD Secano USO ASIGNADO EN SIGPAC:PS Ref:5117508 Recinto:14-016-011-00005-00004 Cultivo:62000 PASTOS PERMANENTES DE 5 O MAS AÑOS-SIN VARIEDAD Secano USO ASIGNADO EN SIGPAC:PS Ref:5117518 Recinto:14-016-011-00005-00007 Cultivo:62000 PASTOS PERMANENTES DE 5 O MAS AÑOS-SIN VARIEDAD Secano USO ASIGNADO EN SIGPAC:PS Ref:5119178 Recinto:14-016-011-00019-00002 Cultivo:62000 PASTOS PERMANENTES DE 5 O MAS AÑOS-SIN VARIEDAD Secano USO ASIGNADO EN SIGPAC:PA Ref:170000006344970 Recinto:14-016-005-00052-00001 Cultivo:62000 PASTOS PERMANENTES DE 5 O MAS AÑOS-SIN VARIEDAD Secano USO ASIGNADO EN SIGPAC:PA Ref:170000006344971 Recinto:14-016-005-00053-00001 Cultivo:62000 PASTOS PERMANENTES DE 5 O MAS AÑOS-SIN VARIEDAD Secano USO ASIGNADO EN SIGPAC:PR
-----	--

(1) Superficie declarada admisible ajustada con la superficie comprometida.
(2) Factor de penalización valorando el alcance para el tipo de compromiso.Puede verificar la integridad de una copia de este documento mediante la lectura del código QR adjunto o mediante el acceso a la dirección <https://ws050.juntadeandalucia.es/verificarFirma> indicando el código de VERIFICACIÓN

FIRMADO POR

RAQUEL MARIA ESPIN CRESPO

17/12/2024

VERIFICACIÓN

Pk2jm6UYDU9J72AMTZUYRN3GET48NG

PÁG. 2714/9349





Datos considerados para el Cálculo de la Carga Ganadera mínima y máxima del expediente

- 100407 Explotación solicitada no forma parte de ningún organismo de control autorizado para la producción ecológica en Andalucía o fecha de inscripción posterior al plazo establecido (Anexo I. Criterios de Subvencionabilidad. Orden 28 de marzo de 2023).
- Explotación:ES140160000228 Especie:PORCINO
 - Explotación:ES140160000596 Especie:OVINA
 - Explotación:ES140160000596 Especie:CAPRINA
 - Explotación:ES140160000596 Especie:PORCINO
 - Explotación:ES140160000660 Especie:CAPRINA
 - Explotación:ES140160000778 Especie:OVINA

(1) Superficie declarada admisible ajustada con la superficie comprometida.
(2) Factor de penalización valorando el alcance para el tipo de compromiso.

Puede verificar la integridad de una copia de este documento mediante la lectura del código QR adjunto o mediante el acceso a la dirección <https://ws050.juntadeandalucia.es/verificarFirma> indicando el código de VERIFICACIÓN

FIRMADO POR	RAQUEL MARIA ESPIN CRESPO	17/12/2024	
VERIFICACIÓN	Pk2jm6UYDU9J72AMTZUYRN3GET48NG	PÁG. 2715/9349	

**APELLIDOS Y NOMBRE / RAZÓN SOCIAL**

HERRUZO HERRUZO FRANCISCO LUIS

NIF

***2678*

EXPEDIENTE

1279323

ANUALIDAD DE PAGO

1ª

IMPORTES POR ANUALIDAD

	2023	2024	2025	2026	2027
IMPORTE MÁXIMO SUBVENCIONABLE	26.618,77 €	26.618,77 €	24.165,51 €	22.182,31 €	22.182,31 €
IMPORTE MEDIO DE TRANSFERENCIA (€/ha)	92,52 €	92,52 €	83,99 €	77,10 €	77,10 €

RESUMEN DE UNIDADES

Cód	GRUPO DE PAGO	Sup. Dec. Admisible (ha)	Sup. Comprometida (ha)	Sup. ajustada compromiso (1) (ha)	% sobredec.	Sup. Resuelta (ha)	Importe Declarado	Importe Topado	Importe Resuelto	Importe tras sobredec.
418	PASTOS ASOCIADOS A GANADERÍA ECOLÓGICA	247,72		247,72	0,00	247,72	14.719,97	14.719,57	14.719,57	14.719,57
419	OLIVAR	124,74		40,00	0,00	40,00	11.899,20	11.899,20	11.899,20	11.899,20
TOTAL		372,46	287,72	287,72		287,72	26.619,17	26.618,77	26.618,77	26.618,77

APLICACIÓN DE REDUCCIONES Y PENALIZACIONES

GRUPO DE PAGO	Importe Calculado	Importe prereduc.	Criterios de subvencionabilidad y compromisos	Presentación tardía	Omisión declaración	Condicionalidad	IMPORTE (Euros) RESUELTO
OLIVAR	11.899,20	11.899,20	0,00	0,00	0,00	0,00	11.899,20
PASTOS ASOCIADOS A GANADERÍA	14.719,57	14.719,57	0,00	0,00	0,00	0,00	14.719,57
TOTAL	26.618,77	26.618,77					26.618,77

RESUMEN DE PAGOS

	RESUELTO	FEADER	MAPA	CAPADR
OLIVAR - Pago realizado	11.899,20 €	10.114,32 €	1.167,31 €	617,57 €
PASTOS ASOCIADOS A GANADERÍA ECOLÓGICA - Pago realizado	14.719,57 €	12.511,63 €	1.443,99 €	763,95 €
TOTAL	26.618,77 €	22.625,95 €	2.611,30 €	1.381,52 €

(1) Superficie declarada admisible ajustada con la superficie comprometida.
(2) Factor de penalización valorando el alcance para el tipo de compromiso.Puede verificar la integridad de una copia de este documento mediante la lectura del código QR adjunto o mediante el acceso a la dirección <https://ws050.juntadeandalucia.es/verificarFirma> indicando el código de VERIFICACIÓN

FIRMADO POR

RAQUEL MARIA ESPIN CRESPO

17/12/2024

VERIFICACIÓN

Pk2jm6UYDU9J72AMTZUYRN3GET48NG

PÁG. 2716/9349



**RECINTOS RESUELTOS**

REF.	REFERENCIA SIGPAC	CULTIVO DESCRIPCIÓN CULTIVO	S/R	G.PAGO	PEND. MEDIA (%)	SUP. ADMISIBLE (ha)	SUP. COMPROM. (ha)	SUP. AJUSTADA (ha)	SUP. CONV. SIGPAC (ha)	SUP. CERTIF. (ha)	SUP. CAMPO (ha)	SUP. CAMPO DECLARADO (ha)	SUP. DEC. REDUCIDA (ha)	SUP. RESUELTA (ha)
170000006854024	14-069-024-00018-001	62000 PASTOS PERMANENTES DE 5 O MAS AÑOS-SIN VARIEDAD	S	418	2,90	1,73	1,73	1,73		1,73			1,73	1,73
170000006854025	14-069-024-00020-001	62000 PASTOS PERMANENTES DE 5 O MAS AÑOS-SIN VARIEDAD	S	418	10,60	47,54	47,54	47,54		47,54			47,54	47,54
170000006854026	14-069-024-00020-003	62000 PASTOS PERMANENTES DE 5 O MAS AÑOS-SIN VARIEDAD	S	418	4,40	1,23	1,23	1,23		1,23			1,23	1,23
170000006854027	14-069-024-00020-006	62000 PASTOS PERMANENTES DE 5 O MAS AÑOS-SIN VARIEDAD	S	418	5,60	14,88	14,88	14,88		14,88			14,88	14,88
170000006854029	14-069-023-00067-003	62000 PASTOS PERMANENTES DE 5 O MAS AÑOS-SIN VARIEDAD	S	418	14,50	36,47	36,47	36,47		36,47			36,47	36,47
170000006854030	14-069-024-00016-003	62000 PASTOS PERMANENTES DE 5 O MAS AÑOS-SIN VARIEDAD	S	418	9,10	26,60	26,60	26,60		26,60			26,60	26,60
170000006854031	14-069-024-00018-002	62000 PASTOS PERMANENTES DE 5 O MAS AÑOS-SIN VARIEDAD	S	418	6,50	24,42	24,42	24,42		24,42			24,42	24,42
170000006854032	14-069-024-00028-003	62000 PASTOS PERMANENTES DE 5 O MAS AÑOS-SIN VARIEDAD	S	418	9,80	4,15	4,15	4,15		4,15			4,15	4,15
170000006854033	14-069-024-00028-005	62000 PASTOS PERMANENTES DE 5 O MAS AÑOS-SIN VARIEDAD	S	418	4,00	1,00	1,00	1,00		1,00			1,00	1,00
170000006854034	14-069-025-00007-001	62000 PASTOS PERMANENTES DE 5 O MAS AÑOS-SIN VARIEDAD	S	418	10,30	35,03	35,03	35,03		35,03			35,03	35,03
170000006854036	14-069-024-00020-004	62000 PASTOS PERMANENTES DE 5 O MAS AÑOS-SIN VARIEDAD	S	418	3,40	1,39	1,39	1,39		1,39			1,39	1,39
170000006854037	14-069-024-00027-003	62000 PASTOS PERMANENTES DE 5 O MAS AÑOS-SIN VARIEDAD	S	418	6,10	14,14	14,14	14,14		14,14			14,14	14,14
170000006854038	14-069-024-00027-004	62000 PASTOS PERMANENTES DE 5 O MAS AÑOS-SIN VARIEDAD	S	418	11,30	5,41	5,41	5,41		5,41			5,41	5,41
170000006854039	14-069-024-00028-002	62000 PASTOS PERMANENTES DE 5 O MAS AÑOS-SIN VARIEDAD	S	418	7,80	0,03	0,03	0,03		0,03			0,03	0,03
170000006854044	14-069-025-00008-001	62000 PASTOS PERMANENTES DE 5 O MAS AÑOS-SIN VARIEDAD	S	418	8,80	32,23	32,23	32,23		32,23			32,23	32,23
170000006854045	14-069-042-00112-001	62000 PASTOS PERMANENTES DE 5 O MAS AÑOS-SIN VARIEDAD	S	418	9,90	1,47	1,47	1,47		2,68			1,47	1,47
-122303	14-001-022-00015-003	101010 OLIVAR-PICUAL	S	419	14,70	3,36	3,36	3,36		3,36			3,36	3,36
170000006854020	14-001-021-00120-001	101010 OLIVAR-PICUAL	S	419	14,50	3,62	3,62	3,62		3,62			3,62	3,62
170000006854048	14-069-042-00113-003	101010 OLIVAR-PICUAL	S	419	5,50	0,02	0,02	0,02		0,02			0,02	0,02
170000006854049	14-001-022-00018-001	101010 OLIVAR-PICUAL	S	419	27,40	20,36	20,36	20,36		20,36			20,36	20,36
170000006854050	14-069-042-00114-002	101010 OLIVAR-PICUAL	S	419	12,20	4,00	4,00	4,00		4,00			4,00	4,00
170000006854051	14-069-042-00113-009	101010 OLIVAR-PICUAL	S	419	6,10	0,05	0,05	0,05		0,05			0,05	0,05
170000006854052	14-069-042-00117-001	101010 OLIVAR-PICUAL	S	419	28,70	18,25	18,25	18,25		18,25			18,25	18,25
170000006854053	14-069-042-00120-001	101010 OLIVAR-PICUAL	S	419	28,50	4,88	4,88	4,88		4,88			4,88	4,88
170000006854054	14-069-042-00167-001	101010 OLIVAR-PICUAL	S	419	30,30	1,82	1,82	1,82		1,82			1,82	1,82
170000006854055	14-069-042-00115-001	101010 OLIVAR-PICUAL	S	419	13,90	0,02	0,02	0,02		0,02			0,02	0,02
170000006854056	14-001-021-00124-009	101010 OLIVAR-PICUAL	S	419	24,70	33,70	33,70	33,70		44,59			33,70	33,70
170000006854057	14-069-042-00113-007	101010 OLIVAR-PICUAL	S	419	8,90	1,15	1,15	1,15		1,15			1,15	1,15
170000006854058	14-069-042-00113-012	101010 OLIVAR-PICUAL	S	419	10,10	0,73	0,73	0,73		0,73			0,73	0,73
170000006854059	14-069-042-00114-002	101010 OLIVAR-PICUAL	S	419	18,00	1,37	1,37	1,37		1,37			1,37	1,37
170000006854060	14-001-022-00015-002	101010 OLIVAR-PICUAL	S	419	31,40	19,00	19,00	19,00		19,00			19,00	19,00
170000006854062	14-069-042-00118-001	101010 OLIVAR-PICUAL	S	419	17,60	10,04	10,04	10,04		10,04			10,04	10,04
170000006854063	14-001-021-00123-003	101010 OLIVAR-PICUAL	S	419	18,20	2,37	2,37	2,37		2,37			2,37	2,37

INCIDENCIAS**INCIDENCIA DESCRIPCIÓN**

- 100400 Recinto con cultivo, variedad, régimen de explotación o uso Sigpac no compatible con la operación solicitada (Anexo IV.I Cultivos y variedades elegibles para las Intervenciones. Orden de 28 de marzo de 2023).
 Ref:7517906 Recinto:14-001-021-00124-00022 Cultivo:101010 OLIVAR-PICUAL Secano Uso:CA
 Ref:7517907 Recinto:14-001-021-00124-00023 Cultivo:101010 OLIVAR-PICUAL Secano Uso:FO
 Ref:7517908 Recinto:14-001-021-00124-00024 Cultivo:101010 OLIVAR-PICUAL Secano Uso:FO
 Ref:7517909 Recinto:14-001-021-00124-00025 Cultivo:101010 OLIVAR-PICUAL Secano Uso:FO
- 100402 Recinto solicitado no forma parte de ningún organismo de control autorizado para la producción ecológica en Andalucía o fecha de inscripción posterior al plazo establecido (Anexo I. Criterios de Subvencionabilidad. Orden 28 de marzo de 2023).
 Ref:7517906 Recinto:14-001-021-00124-00022 Cultivo:101010 OLIVAR-PICUAL Secano
 Ref:7517907 Recinto:14-001-021-00124-00023 Cultivo:101010 OLIVAR-PICUAL Secano
 Ref:7517908 Recinto:14-001-021-00124-00024 Cultivo:101010 OLIVAR-PICUAL Secano
 Ref:7517909 Recinto:14-001-021-00124-00025 Cultivo:101010 OLIVAR-PICUAL Secano
- 100407 Explotación solicitada no forma parte de ningún organismo de control autorizado para la producción ecológica en Andalucía o fecha de inscripción posterior al plazo establecido (Anexo I. Criterios de Subvencionabilidad. Orden 28 de marzo de 2023).
 Explotación:ES140160000754 Especie:OVINA
 Explotación:ES140690000663 Especie:PORCINO
 Explotación:ES140690000777 Especie:PORCINO
 Explotación:ES140690001637 Especie:OVINA
- 100410 Recinto no admisible por pertenecer a una explotación ganadera No inscrita en Sipea (Artículo 10 de la Orden de 28 de marzo de 2023).
 Ref:170000006854041 Recinto:14-016-030-00043-00003 Cultivo:62000 PASTOS PERMANENTES DE 5 O MAS AÑOS-SIN VARIEDAD Secano Explotación:ES140160000754
 Ref:170000006854046 Recinto:14-016-030-00043-00004 Cultivo:62000 PASTOS PERMANENTES DE 5 O MAS AÑOS-SIN VARIEDAD Secano Explotación:ES140160000754
 Ref:170000006854065 Recinto:14-069-068-00014-00001 Cultivo:62000 PASTOS PERMANENTES DE 5 O MAS AÑOS-SIN VARIEDAD Secano Explotación:ES140690001637

(1) Superficie declarada admisible ajustada con la superficie comprometida.
 (2) Factor de penalización valorando el alcance para el tipo de compromiso.

Puede verificar la integridad de una copia de este documento mediante la lectura del código QR adjunto o mediante el acceso a la dirección <https://ws050.juntadeandalucia.es/verificarFirma> indicando el código de VERIFICACIÓN

FIRMADO POR

RAQUEL MARIA ESPIN CRESPO

17/12/2024

VERIFICACIÓN

Pk2jm6UYDU9J72AMTZUYRN3GET48NG

PÁG. 2717/9349



**INCIDENCIAS****INCIDENCIA DESCRIPCIÓN**

100411	<p>Recinto no admisible por no estar asociado en SIGGAN a una explotación ganadera (Artículo 10 de la Orden de 28 de marzo de 2023).</p> <p>Ref:170000006854064 Recinto:14-001-021-00123-00004 Cultivo:62000 PASTOS PERMANENTES DE 5 O MAS AÑOS-SIN VARIEDAD Secano</p> <p>Ref:170000006854066 Recinto:14-001-021-00123-00004 Cultivo:62000 PASTOS PERMANENTES DE 5 O MAS AÑOS-SIN VARIEDAD Secano</p> <p>Ref:170000006854042 Recinto:14-016-030-00044-00001 Cultivo:62000 PASTOS PERMANENTES DE 5 O MAS AÑOS-SIN VARIEDAD Secano</p> <p>Ref:170000006854043 Recinto:14-016-030-00044-00002 Cultivo:62000 PASTOS PERMANENTES DE 5 O MAS AÑOS-SIN VARIEDAD Secano</p> <p>Ref:170000006854040 Recinto:14-069-042-00114-00001 Cultivo:62000 PASTOS PERMANENTES DE 5 O MAS AÑOS-SIN VARIEDAD Secano</p>
100424	<p>Solicita recinto que no está comprometido para la operación.</p> <p>Ref:170000006854064 Recinto:14-001-021-00123-00004 Cultivo:62000 PASTOS PERMANENTES DE 5 O MAS AÑOS-SIN VARIEDAD Secano</p> <p>Ref:170000006854066 Recinto:14-001-021-00123-00004 Cultivo:62000 PASTOS PERMANENTES DE 5 O MAS AÑOS-SIN VARIEDAD Secano</p> <p>Ref:7517906 Recinto:14-001-021-00124-00022 Cultivo:101010 OLIVAR-PICUAL Secano</p> <p>Ref:7517907 Recinto:14-001-021-00124-00023 Cultivo:101010 OLIVAR-PICUAL Secano</p> <p>Ref:7517908 Recinto:14-001-021-00124-00024 Cultivo:101010 OLIVAR-PICUAL Secano</p> <p>Ref:7517909 Recinto:14-001-021-00124-00025 Cultivo:101010 OLIVAR-PICUAL Secano</p> <p>Ref:170000006854041 Recinto:14-016-030-00043-00003 Cultivo:62000 PASTOS PERMANENTES DE 5 O MAS AÑOS-SIN VARIEDAD Secano</p> <p>Ref:170000006854046 Recinto:14-016-030-00043-00004 Cultivo:62000 PASTOS PERMANENTES DE 5 O MAS AÑOS-SIN VARIEDAD Secano</p> <p>Ref:170000006854042 Recinto:14-016-030-00044-00001 Cultivo:62000 PASTOS PERMANENTES DE 5 O MAS AÑOS-SIN VARIEDAD Secano</p> <p>Ref:170000006854043 Recinto:14-016-030-00044-00002 Cultivo:62000 PASTOS PERMANENTES DE 5 O MAS AÑOS-SIN VARIEDAD Secano</p> <p>Ref:170000006854040 Recinto:14-069-042-00114-00001 Cultivo:62000 PASTOS PERMANENTES DE 5 O MAS AÑOS-SIN VARIEDAD Secano</p> <p>Ref:170000006854065 Recinto:14-069-068-00014-00001 Cultivo:62000 PASTOS PERMANENTES DE 5 O MAS AÑOS-SIN VARIEDAD Secano</p>

Datos considerados para el Cálculo de la Carga Ganadera mínima y máxima del expediente

Explotación	Especie	Inscrito en Sipea y Admisible	Ugm Calculada para CG Mínima	Ugm Calculada para CG Máxima
ES140160000754	OVINA	NO	0,00	1,19
ES140690000663	BOVINA	SI	60,62	60,62
ES140690000663	OVINA	SI	13,22	13,22
ES140690000663	PORCINO	NO	0,00	38,59
ES140690000664	OVINA	SI	15,99	15,99
ES140690000777	PORCINO	NO	0,00	11,72
ES140690001637	OVINA	NO	0,00	0,57
			89,83	141,90

Superficie determinada para Cálculo Carga Ganadera Mínima: 267,31 ha

Superficie determinada para Cálculo Carga Ganadera Máxima: 267,31 ha

Carga Ganadera Mínima Expediente: 0,34 ugm/ha

Carga Ganadera Máxima Expediente: 0,53 ugm/ha

Recintos Determinados para el Cálculo de Garga Ganadera Mínima

REF.	REFERENCIA SIGPAC	CULTIVO	DESCRIPCIÓN CULTIVO	S/R	SUP. RESUELTA (ha)
170000006854024	14-069-024-00018-00001	62000	PASTOS PERMANENTES DE 5 O MAS AÑOS-SIN VARIEDAD	S	1,73
170000006854025	14-069-024-00020-00001	62000	PASTOS PERMANENTES DE 5 O MAS AÑOS-SIN VARIEDAD	S	47,54
170000006854026	14-069-024-00020-00003	62000	PASTOS PERMANENTES DE 5 O MAS AÑOS-SIN VARIEDAD	S	1,23
170000006854027	14-069-024-00020-00006	62000	PASTOS PERMANENTES DE 5 O MAS AÑOS-SIN VARIEDAD	S	14,88

(1) Superficie declarada admisible ajustada con la superficie comprometida.
(2) Factor de penalización valorando el alcance para el tipo de compromiso.Puede verificar la integridad de una copia de este documento mediante la lectura del código QR adjunto o mediante el acceso a la dirección <https://ws050.juntadeandalucia.es/verificarFirma> indicando el código de VERIFICACIÓN

FIRMADO POR

RAQUEL MARIA ESPIN CRESPO

17/12/2024

VERIFICACIÓN

Pk2jm6UYDU9J72AMTZUYRN3GET48NG

PÁG. 2718/9349



**Datos considerados para el Cálculo de la Carga Ganadera mínima y máxima del expediente****Recintos Determinados para el Cálculo de Garga Ganadera Mínima**

REF.	REFERENCIA SIGPAC	CULTIVO	DESCRIPCIÓN CULTIVO	SUP.	
				S/R	RESUELTA (ha)
170000006854029	14-069-023-00067-00003	62000	PASTOS PERMANENTES DE 5 O MAS AÑOS-SIN VARIEDAD	S	36,47
170000006854030	14-069-024-00016-00003	62000	PASTOS PERMANENTES DE 5 O MAS AÑOS-SIN VARIEDAD	S	26,60
170000006854031	14-069-024-00018-00002	62000	PASTOS PERMANENTES DE 5 O MAS AÑOS-SIN VARIEDAD	S	24,42
170000006854032	14-069-024-00028-00003	62000	PASTOS PERMANENTES DE 5 O MAS AÑOS-SIN VARIEDAD	S	4,15
170000006854033	14-069-024-00028-00005	62000	PASTOS PERMANENTES DE 5 O MAS AÑOS-SIN VARIEDAD	S	1,00
170000006854034	14-069-025-00007-00001	62000	PASTOS PERMANENTES DE 5 O MAS AÑOS-SIN VARIEDAD	S	35,03
170000006854036	14-069-024-00020-00004	62000	PASTOS PERMANENTES DE 5 O MAS AÑOS-SIN VARIEDAD	S	1,39
170000006854037	14-069-024-00027-00003	62000	PASTOS PERMANENTES DE 5 O MAS AÑOS-SIN VARIEDAD	S	14,14
170000006854038	14-069-024-00027-00004	62000	PASTOS PERMANENTES DE 5 O MAS AÑOS-SIN VARIEDAD	S	5,41
170000006854039	14-069-024-00028-00002	62000	PASTOS PERMANENTES DE 5 O MAS AÑOS-SIN VARIEDAD	S	0,03
170000006854040	14-069-042-00114-00001	62000	PASTOS PERMANENTES DE 5 O MAS AÑOS-SIN VARIEDAD	S	0,13
170000006854041	14-016-030-00043-00003	62000	PASTOS PERMANENTES DE 5 O MAS AÑOS-SIN VARIEDAD	S	1,58
170000006854042	14-016-030-00044-00001	62000	PASTOS PERMANENTES DE 5 O MAS AÑOS-SIN VARIEDAD	S	5,36
170000006854043	14-016-030-00044-00002	62000	PASTOS PERMANENTES DE 5 O MAS AÑOS-SIN VARIEDAD	S	1,61
170000006854044	14-069-025-00008-00001	62000	PASTOS PERMANENTES DE 5 O MAS AÑOS-SIN VARIEDAD	S	32,23
170000006854045	14-069-042-00112-00001	62000	PASTOS PERMANENTES DE 5 O MAS AÑOS-SIN VARIEDAD	S	1,47
170000006854046	14-016-030-00043-00004	62000	PASTOS PERMANENTES DE 5 O MAS AÑOS-SIN VARIEDAD	S	6,41
170000006854065	14-069-068-00014-00001	62000	PASTOS PERMANENTES DE 5 O MAS AÑOS-SIN VARIEDAD	S	4,41
170000006854066	14-001-021-00123-00004	62000	PASTOS PERMANENTES DE 5 O MAS AÑOS-SIN VARIEDAD	S	0,09

Recintos Determinados para el Cálculo de Garga Ganadera Máxima

REF.	REFERENCIA SIGPAC	CULTIVO	DESCRIPCIÓN CULTIVO	SUP.	
				S/R	RESUELTA (ha)
170000006854024	14-069-024-00018-00001	62000	PASTOS PERMANENTES DE 5 O MAS AÑOS-SIN VARIEDAD	S	1,73
170000006854025	14-069-024-00020-00001	62000	PASTOS PERMANENTES DE 5 O MAS AÑOS-SIN VARIEDAD	S	47,54
170000006854026	14-069-024-00020-00003	62000	PASTOS PERMANENTES DE 5 O MAS AÑOS-SIN VARIEDAD	S	1,23
170000006854027	14-069-024-00020-00006	62000	PASTOS PERMANENTES DE 5 O MAS AÑOS-SIN VARIEDAD	S	14,88
170000006854029	14-069-023-00067-00003	62000	PASTOS PERMANENTES DE 5 O MAS AÑOS-SIN VARIEDAD	S	36,47
170000006854030	14-069-024-00016-00003	62000	PASTOS PERMANENTES DE 5 O MAS AÑOS-SIN VARIEDAD	S	26,60
170000006854031	14-069-024-00018-00002	62000	PASTOS PERMANENTES DE 5 O MAS AÑOS-SIN VARIEDAD	S	24,42
170000006854032	14-069-024-00028-00003	62000	PASTOS PERMANENTES DE 5 O MAS AÑOS-SIN VARIEDAD	S	4,15
170000006854033	14-069-024-00028-00005	62000	PASTOS PERMANENTES DE 5 O MAS AÑOS-SIN VARIEDAD	S	1,00
170000006854034	14-069-025-00007-00001	62000	PASTOS PERMANENTES DE 5 O MAS AÑOS-SIN VARIEDAD	S	35,03
170000006854036	14-069-024-00020-00004	62000	PASTOS PERMANENTES DE 5 O MAS AÑOS-SIN VARIEDAD	S	1,39
170000006854037	14-069-024-00027-00003	62000	PASTOS PERMANENTES DE 5 O MAS AÑOS-SIN VARIEDAD	S	14,14
170000006854038	14-069-024-00027-00004	62000	PASTOS PERMANENTES DE 5 O MAS AÑOS-SIN VARIEDAD	S	5,41
170000006854039	14-069-024-00028-00002	62000	PASTOS PERMANENTES DE 5 O MAS AÑOS-SIN VARIEDAD	S	0,03
170000006854040	14-069-042-00114-00001	62000	PASTOS PERMANENTES DE 5 O MAS AÑOS-SIN VARIEDAD	S	0,13

(1) Superficie declarada admisible ajustada con la superficie comprometida.
(2) Factor de penalización valorando el alcance para el tipo de compromiso.

Puede verificar la integridad de una copia de este documento mediante la lectura del código QR adjunto o mediante el acceso a la dirección <https://ws050.juntadeandalucia.es/verificarFirma> indicando el código de VERIFICACIÓN

FIRMADO POR

RAQUEL MARIA ESPIN CRESPO

17/12/2024

VERIFICACIÓN

Pk2jm6UYDU9J72AMTZUYRN3GET48NG

PÁG. 2719/9349



**Datos considerados para el Cálculo de la Carga Ganadera mínima y máxima del expediente****Recintos Determinados para el Cálculo de Garga Ganadera Máxima**

REF.	REFERENCIA SIGPAC	CULTIVO	DESCRIPCIÓN CULTIVO	SUP.	
				S/R	RESUELTA (ha)
170000006854041	14-016-030-00043-00003	62000	PASTOS PERMANENTES DE 5 O MAS AÑOS-SIN VARIEDAD	S	1,58
170000006854042	14-016-030-00044-00001	62000	PASTOS PERMANENTES DE 5 O MAS AÑOS-SIN VARIEDAD	S	5,36
170000006854043	14-016-030-00044-00002	62000	PASTOS PERMANENTES DE 5 O MAS AÑOS-SIN VARIEDAD	S	1,61
170000006854044	14-069-025-00008-00001	62000	PASTOS PERMANENTES DE 5 O MAS AÑOS-SIN VARIEDAD	S	32,23
170000006854045	14-069-042-00112-00001	62000	PASTOS PERMANENTES DE 5 O MAS AÑOS-SIN VARIEDAD	S	1,47
170000006854046	14-016-030-00043-00004	62000	PASTOS PERMANENTES DE 5 O MAS AÑOS-SIN VARIEDAD	S	6,41
170000006854064	14-001-021-00123-00004	62000	PASTOS PERMANENTES DE 5 O MAS AÑOS-SIN VARIEDAD	S	0,00
170000006854065	14-069-068-00014-00001	62000	PASTOS PERMANENTES DE 5 O MAS AÑOS-SIN VARIEDAD	S	4,41
170000006854066	14-001-021-00123-00004	62000	PASTOS PERMANENTES DE 5 O MAS AÑOS-SIN VARIEDAD	S	0,09

Incidencias de carga ganadera**INCIDENCIA DESCRIPCIÓN**

100407	Explotación solicitada no forma parte de ningún organismo de control autorizado para la producción ecológica en Andalucía o fecha de inscripción posterior al plazo establecido (Anexo I. Criterios de Subvencionabilidad. Orden 28 de marzo de 2023). Explotación:ES140160000754 Especie:OVINA Explotación:ES140690000663 Especie:PORCINO Explotación:ES140690000777 Especie:PORCINO Explotación:ES140690001637 Especie:OVINA
--------	--

(1) Superficie declarada admisible ajustada con la superficie comprometida.
 (2) Factor de penalización valorando el alcance para el tipo de compromiso.

Puede verificar la integridad de una copia de este documento mediante la lectura del código QR adjunto o mediante el acceso a la dirección <https://ws050.juntadeandalucia.es/verificarFirma> indicando el código de VERIFICACIÓN

FIRMADO POR	RAQUEL MARIA ESPIN CRESPO	17/12/2024	
VERIFICACIÓN	Pk2jm6UYDU9J72AMTZUYRN3GET48NG	PÁG. 2720/9349	

**APELLIDOS Y NOMBRE / RAZÓN SOCIAL**

HIDALGO CABALLERO JOSE

NIF

***6106*

EXPEDIENTE

1151670

ANUALIDAD DE PAGO

1ª

IMPORTES POR ANUALIDAD

	2023	2024	2025	2026	2027
IMPORTE MÁXIMO SUBVENCIONABLE	5.362,75 €	5.362,75 €	4.468,96 €	4.468,96 €	4.468,96 €
IMPORTE MEDIO DE TRANSFERENCIA (€/ha)	98,58 €	98,58 €	82,15 €	82,15 €	82,15 €

RESUMEN DE UNIDADES

Cód	GRUPO DE PAGO	Sup. Dec. Admisible (ha)	Sup. Comprometida (ha)	Sup. ajustada compromiso (1) (ha)	% sobredec.	Sup. Resuelta (ha)	Importe Declarado	Importe Topado	Importe Resuelto	Importe tras sobredec.
418	PASTOS ASOCIADOS A GANADERÍA ECOLÓGICA	54,40		54,40	0,00	54,40	5.362,75	5.362,75	5.362,75	5.362,75
TOTAL		54,40	54,40	54,40		54,40	5.362,75	5.362,75	5.362,75	5.362,75

APLICACIÓN DE REDUCCIONES Y PENALIZACIONES

GRUPO DE PAGO	Importe Calculado	Importe prereduc.	Criterios de subvencionabilidad y compromisos	Presentación tardía	Omisión declaración	Condicionalidad	IMPORTE (Euros) RESUELTO
PASTOS ASOCIADOS A GANADERÍA	5.362,75	5.362,75	0,00	0,00	0,00	0,00	5.362,75
TOTAL	5.362,75	5.362,75					5.362,75

RESUMEN DE PAGOS**IMPORTE (Euros)**

	RESUELTO	FEADER	MAPA	CAPADR
PASTOS ASOCIADOS A GANADERÍA ECOLÓGICA - Pago realizado	5.362,75 €	4.558,34 €	526,09 €	278,32 €

RECINTOS RESUELTOS

REE	REFERENCIA SIGPAC	CULTIVO	DESCRIPCIÓN CULTIVO	S/R G.PAGO	PEND. MEDIA (%)	SUP. DEC. ADMISIBLE (ha)	SUP. COMPROM. (ha)	SUP. AJUSTADA COMPROM. (1) (ha)	SUP. CONV. SIGPAC (ha)	SUP. CERTIF. (ha)	SUP. CAMPO (ha)	SUP. CAMPO DETER. CULT. (ha)	SUP. DEC. REDUCIDA (ha)	SUP. RESUELTA (ha)
1700000007158557	14-026-009-00018-002	62000	PASTOS PERMANENTES DE 5 O MAS AÑOS-SIN VARIEDAD	S 418	35,70	54,40	54,40	54,40		54,40	54,40	54,40	54,40	54,40

INCIDENCIAS**INCIDENCIA DESCRIPCIÓN**

- 100407 Explotación solicitada no forma parte de ningún organismo de control autorizado para la producción ecológica en Andalucía o fecha de inscripción posterior al plazo establecido (Anexo I. Criterios de Subvencionabilidad. Orden 28 de marzo de 2023).
 Explotación:ES140260000203 Especie:CAPRINA
 Explotación:ES140260000203 Especie:OVINA
 Explotación:ES140730000507 Especie:CAPRINA
 Explotación:ES140730000507 Especie:OVINA

(1) Superficie declarada admisible ajustada con la superficie comprometida.
 (2) Factor de penalización valorando el alcance para el tipo de compromiso.

Puede verificar la integridad de una copia de este documento mediante la lectura del código QR adjunto o mediante el acceso a la dirección <https://ws050.juntadeandalucia.es/verificarFirma> indicando el código de VERIFICACIÓN

FIRMADO POR

RAQUEL MARIA ESPIN CRESPO

17/12/2024

VERIFICACIÓN

Pk2jm6UYDU9J72AMTZUYRN3GET48NG

PÁG. 2721/9349



**Datos considerados para el Cálculo de la Carga Ganadera mínima y máxima del expediente**

Explotación	Especie	Inscrito en Sipea y Admisible	Ugm Calculada para CG Mínima	Ugm Calculada para CG Máxima
ES140260000203	CAPRINA	NO	0,00	1,39
ES140260000203	OVINA	NO	0,00	26,76
ES140260000533	BOVINA	SI	20,35	20,35
ES140730000507	CAPRINA	NO	0,00	0,59
ES140730000507	OVINA	NO	0,00	26,10
			20,35	75,19

Superficie determinada para Cálculo Carga Ganadera Mínima: 54,40 ha

Superficie determinada para Cálculo Carga Ganadera Máxima: 112,38 ha

Carga Ganadera Mínima Expediente: 0,37 ugm/ha

Carga Ganadera Máxima Expediente: 0,67 ugm/ha

Recintos Determinados para el Cálculo de Garga Ganadera Mínima

REF.	REFERENCIA SIGPAC	CULTIVO	DESCRIPCIÓN CULTIVO	S/R	SUP. RESUELTA (ha)
1700000007158557	14-026-009-00018-00002	62000	PASTOS PERMANENTES DE 5 O MAS AÑOS-SIN VARIEDAD	S	54,40

Recintos Determinados para el Cálculo de Garga Ganadera Máxima

REF.	REFERENCIA SIGPAC	CULTIVO	DESCRIPCIÓN CULTIVO	S/R	SUP. RESUELTA (ha)
-994247	14-073-008-00005-00100	62000	PASTOS PERMANENTES DE 5 O MAS AÑOS-SIN VARIEDAD	S	0,14
-994246	14-073-008-00005-00095	62000	PASTOS PERMANENTES DE 5 O MAS AÑOS-SIN VARIEDAD	S	0,05
-994245	14-026-009-00019-00024	63000	PASTOS DE MENOS DE 5 AÑOS-SIN VARIEDAD	S	0,00
1700000007158529	14-026-008-00056-00002	62000	PASTOS PERMANENTES DE 5 O MAS AÑOS-SIN VARIEDAD	S	18,26
1700000007158532	14-073-008-00005-00035	63000	PASTOS DE MENOS DE 5 AÑOS-SIN VARIEDAD	S	1,13
1700000007158536	14-026-009-00019-00015	62000	PASTOS PERMANENTES DE 5 O MAS AÑOS-SIN VARIEDAD	S	0,00
1700000007158537	14-026-009-00019-00016	62000	PASTOS PERMANENTES DE 5 O MAS AÑOS-SIN VARIEDAD	S	0,00
1700000007158538	14-073-010-00001-00001	62000	PASTOS PERMANENTES DE 5 O MAS AÑOS-SIN VARIEDAD	S	0,50
1700000007158539	14-073-010-00001-00003	62000	PASTOS PERMANENTES DE 5 O MAS AÑOS-SIN VARIEDAD	S	1,21
1700000007158540	14-073-010-00001-00004	62000	PASTOS PERMANENTES DE 5 O MAS AÑOS-SIN VARIEDAD	S	1,05
1700000007158545	14-026-009-00019-00018	62000	PASTOS PERMANENTES DE 5 O MAS AÑOS-SIN VARIEDAD	S	0,00
1700000007158546	14-026-009-00019-00008	62000	PASTOS PERMANENTES DE 5 O MAS AÑOS-SIN VARIEDAD	S	0,00
1700000007158547	14-026-009-00019-00014	62000	PASTOS PERMANENTES DE 5 O MAS AÑOS-SIN VARIEDAD	S	0,00
1700000007158550	14-073-008-00005-00032	63000	PASTOS DE MENOS DE 5 AÑOS-SIN VARIEDAD	S	1,18
1700000007158554	14-026-008-00111-00002	62000	PASTOS PERMANENTES DE 5 O MAS AÑOS-SIN VARIEDAD	S	2,05
1700000007158556	14-026-009-00019-00003	62000	PASTOS PERMANENTES DE 5 O MAS AÑOS-SIN VARIEDAD	S	0,00
1700000007158557	14-026-009-00018-00002	62000	PASTOS PERMANENTES DE 5 O MAS AÑOS-SIN VARIEDAD	S	54,40
1700000007158560	14-073-008-00005-00002	62000	PASTOS PERMANENTES DE 5 O MAS AÑOS-SIN VARIEDAD	S	8,67
1700000007158561	14-073-008-00005-00069	62000	PASTOS PERMANENTES DE 5 O MAS AÑOS-SIN VARIEDAD	S	1,07
1700000007158562	14-073-008-00005-00070	62000	PASTOS PERMANENTES DE 5 O MAS AÑOS-SIN VARIEDAD	S	1,96
1700000007158563	14-073-008-00005-00034	62000	PASTOS PERMANENTES DE 5 O MAS AÑOS-SIN VARIEDAD	S	1,40
1700000007158564	14-073-008-00005-00044	62000	PASTOS PERMANENTES DE 5 O MAS AÑOS-SIN VARIEDAD	S	14,35
1700000007158565	14-073-008-00005-00045	62000	PASTOS PERMANENTES DE 5 O MAS AÑOS-SIN VARIEDAD	S	1,01
1700000007158566	14-073-008-00005-00046	62000	PASTOS PERMANENTES DE 5 O MAS AÑOS-SIN VARIEDAD	S	3,71

(1) Superficie declarada admisible ajustada con la superficie comprometida.
(2) Factor de penalización valorando el alcance para el tipo de compromiso.Puede verificar la integridad de una copia de este documento mediante la lectura del código QR adjunto o mediante el acceso a la dirección <https://ws050.juntadeandalucia.es/verificarFirma> indicando el código de VERIFICACIÓN

FIRMADO POR

RAQUEL MARIA ESPIN CRESPO

17/12/2024

VERIFICACIÓN

Pk2jm6UYDU9J72AMTZUYRN3GET48NG

PÁG. 2722/9349





Datos considerados para el Cálculo de la Carga Ganadera mínima y máxima del expediente

Recintos Determinados para el Cálculo de Garga Ganadera Máxima

<u>REF.</u>	<u>REFERENCIA SIGPAC</u>	<u>CULTIVO</u>	<u>DESCRIPCIÓN CULTIVO</u>	<u>S/R</u>	<u>SUP. RESUELTA (ha)</u>
1700000007158567	14-073-008-00005-00047	62000	PASTOS PERMANENTES DE 5 O MAS AÑOS-SIN VARIEDAD	S	0,24

Incidencias de carga ganadera

INCIDENCIA DESCRIPCIÓN

- 100407 Explotación solicitada no forma parte de ningún organismo de control autorizado para la producción ecológica en Andalucía o fecha de inscripción posterior al plazo establecido (Anexo I. Criterios de Subvencionabilidad. Orden 28 de marzo de 2023).
Explotación:ES140260000203 Especie:CAPRINA
Explotación:ES140260000203 Especie:OVINA
Explotación:ES140730000507 Especie:CAPRINA
Explotación:ES140730000507 Especie:OVINA

(1) Superficie declarada admisible ajustada con la superficie comprometida.
(2) Factor de penalización valorando el alcance para el tipo de compromiso.

Puede verificar la integridad de una copia de este documento mediante la lectura del código QR adjunto o mediante el acceso a la dirección <https://ws050.juntadeandalucia.es/verificarFirma> indicando el código de VERIFICACIÓN

FIRMADO POR	RAQUEL MARIA ESPIN CRESPO	17/12/2024	
VERIFICACIÓN	Pk2jm6UYDU9J72AMTZUYRN3GET48NG	PÁG. 2723/9349	

**APELLIDOS Y NOMBRE / RAZÓN SOCIAL**

HIGUERA CEREZO MARIA DEL PILAR

NIF

***7440*

EXPEDIENTE

1180829

ANUALIDAD DE PAGO

1ª

IMPORTES POR ANUALIDAD

	2023	2024	2025	2026	2027
IMPORTE MÁXIMO SUBVENCIONABLE	6.622,60 €	6.622,60 €	5.518,84 €	5.518,84 €	5.518,84 €
IMPORTE MEDIO DE TRANSFERENCIA (€/ha)	98,58 €	98,58 €	82,15 €	82,15 €	82,15 €

RESUMEN DE UNIDADES

Cód	GRUPO DE PAGO	Sup. Dec. Admisible (ha)	Sup. Comprometida (ha)	Sup. ajustada compromiso (1) (ha)	% sobredec.	Sup. Resuelta (ha)	Importe Declarado	Importe Topado	Importe Resuelto	Importe tras sobredec.
418	PASTOS ASOCIADOS A GANADERÍA ECOLÓGICA	67,18		67,18	0,00	67,18	6.622,60	6.622,60	6.622,60	6.622,60
TOTAL		67,18	67,18	67,18		67,18	6.622,60	6.622,60	6.622,60	6.622,60

APLICACIÓN DE REDUCCIONES Y PENALIZACIONES

GRUPO DE PAGO	Importe Calculado	Importe prereduc.	Criterios de subvencionabilidad y compromisos	Presentación tardía	Omisión declaración	Condicionidad	IMPORTE (Euros) RESUELTO
PASTOS ASOCIADOS A GANADERÍA	6.622,60	6.622,60	0,00	0,00	0,00	0,00	6.622,60
TOTAL	6.622,60	6.622,60					6.622,60

RESUMEN DE PAGOS**IMPORTE (Euros)**

	RESUELTO	FEADER	MAPA	CAPADR
PASTOS ASOCIADOS A GANADERÍA ECOLÓGICA - Pago realizado	6.622,60 €	5.629,21 €	649,68 €	343,71 €

RECINTOS RESUELTOS

REE	REFERENCIA SIGPAC	CULTIVO DESCRIPCIÓN CULTIVO	S/R G.PAGO	PEND. MEDIA (%)	SUP. DEC. ADMISIBLE (ha)	SUP. COMPROM. (ha)	SUP. AJUSTADA COMPROM. (1) (ha)	SUP. CONV. SIGPAC (ha)	SUP. CERTIF. (ha)	SUP. CAMPO (ha)	SUP. CAMPO DETER. CULT. DECLARADO (ha)	SUP. DEC. REDUCIDA (ha)	SUP. RESUELTA (ha)
-72673	14-016-004-00052-004	62000 PASTOS PERMANENTES DE 5 O MAS AÑOS-SIN VARIEDAD	S 418	14,40	0,01	0,01	0,01		0,02			0,01	0,01
1700000006131675	14-016-004-00052-001	62000 PASTOS PERMANENTES DE 5 O MAS AÑOS-SIN VARIEDAD	S 418	30,80	0,60	0,60	0,60		0,80			0,60	0,60
1700000006131678	14-069-008-00036-001	62000 PASTOS PERMANENTES DE 5 O MAS AÑOS-SIN VARIEDAD	S 418	5,30	24,13	24,13	24,13		24,13			24,13	24,13
1700000006131679	14-051-014-00010-007	62000 PASTOS PERMANENTES DE 5 O MAS AÑOS-SIN VARIEDAD	S 418	2,20	0,97	0,97	0,97		0,97			0,97	0,97
1700000006131680	14-051-014-00008-001	62000 PASTOS PERMANENTES DE 5 O MAS AÑOS-SIN VARIEDAD	S 418	7,70	0,32	0,32	0,32		0,32			0,32	0,32
1700000006131681	14-051-014-00010-002	62000 PASTOS PERMANENTES DE 5 O MAS AÑOS-SIN VARIEDAD	S 418	9,60	9,41	9,41	9,41		9,41			9,41	9,41
1700000006131682	14-051-014-00010-005	62000 PASTOS PERMANENTES DE 5 O MAS AÑOS-SIN VARIEDAD	S 418	4,60	2,09	2,09	2,09		2,09			2,09	2,09
1700000006131683	14-051-015-00006-001	62000 PASTOS PERMANENTES DE 5 O MAS AÑOS-SIN VARIEDAD	S 418	8,70	23,63	23,63	23,63		23,63			23,63	23,63
1700000006131688	14-051-015-00007-001	62000 PASTOS PERMANENTES DE 5 O MAS AÑOS-SIN VARIEDAD	S 418	5,30	6,02	6,02	6,02		6,02			6,02	6,02

(1) Superficie declarada admisible ajustada con la superficie comprometida.
(2) Factor de penalización valorando el alcance para el tipo de compromiso.

Puede verificar la integridad de una copia de este documento mediante la lectura del código QR adjunto o mediante el acceso a la dirección <https://ws050.juntadeandalucia.es/verificarFirma> indicando el código de VERIFICACIÓN

FIRMADO POR

RAQUEL MARIA ESPIN CRESPO

17/12/2024

VERIFICACIÓN

Pk2jm6UYDU9J72AMTZUYRN3GET48NG

PÁG. 2724/9349



**INCIDENCIAS****INCIDENCIA DESCRIPCIÓN**

- 75022 No autoriza a que, en caso de la devolución por la entidad financiera (retrocesión bancaria) del pago en la cuenta corriente consignada en la solicitud y que está debidamente registrada en el sistema contable GIRO de la Junta de Andalucía, se proceda al pago en cualquier otra cuenta corriente de la titularidad del solicitante vigente en dicho sistema contable.
- 100407 Explotación solicitada no forma parte de ningún organismo de control autorizado para la producción ecológica en Andalucía o fecha de inscripción posterior al plazo establecido (Anexo I. Criterios de Subvencionabilidad. Orden 28 de marzo de 2023).
Explotación:ES140160000503 Especie:PORCINO
Explotación:ES140510000233 Especie:PORCINO
Explotación:ES140690000604 Especie:PORCINO
- 100411 Recinto no admisible por no estar asociado en SIGGAN a una explotación ganadera (Artículo 10 de la Orden de 28 de marzo de 2023).
Ref:1700000006131673 Recinto:14-016-003-00016-00001 Cultivo:62000 PASTOS PERMANENTES DE 5 O MAS AÑOS-SIN VARIEDAD Secano
Ref:1700000006131676 Recinto:14-016-003-00016-00004 Cultivo:62000 PASTOS PERMANENTES DE 5 O MAS AÑOS-SIN VARIEDAD Secano
Ref:1700000006131687 Recinto:14-016-003-00048-00001 Cultivo:62000 PASTOS PERMANENTES DE 5 O MAS AÑOS-SIN VARIEDAD Secano
Ref:1700000006131686 Recinto:14-016-004-00079-00001 Cultivo:62000 PASTOS PERMANENTES DE 5 O MAS AÑOS-SIN VARIEDAD Secano
Ref:1700000006131677 Recinto:14-016-004-00131-00003 Cultivo:62000 PASTOS PERMANENTES DE 5 O MAS AÑOS-SIN VARIEDAD Secano
Ref:1700000006131685 Recinto:14-016-004-00132-00001 Cultivo:62000 PASTOS PERMANENTES DE 5 O MAS AÑOS-SIN VARIEDAD Secano
- 100424 Solicita recinto que no está comprometido para la operación.
Ref:1700000006131673 Recinto:14-016-003-00016-00001 Cultivo:62000 PASTOS PERMANENTES DE 5 O MAS AÑOS-SIN VARIEDAD Secano
Ref:1700000006131676 Recinto:14-016-003-00016-00004 Cultivo:62000 PASTOS PERMANENTES DE 5 O MAS AÑOS-SIN VARIEDAD Secano
Ref:1700000006131687 Recinto:14-016-003-00048-00001 Cultivo:62000 PASTOS PERMANENTES DE 5 O MAS AÑOS-SIN VARIEDAD Secano
Ref:1700000006131686 Recinto:14-016-004-00079-00001 Cultivo:62000 PASTOS PERMANENTES DE 5 O MAS AÑOS-SIN VARIEDAD Secano
Ref:1700000006131684 Recinto:14-016-004-00116-00001 Cultivo:62000 PASTOS PERMANENTES DE 5 O MAS AÑOS-SIN VARIEDAD Secano
Ref:1700000006131674 Recinto:14-016-004-00117-00001 Cultivo:62000 PASTOS PERMANENTES DE 5 O MAS AÑOS-SIN VARIEDAD Secano
Ref:1700000006131677 Recinto:14-016-004-00131-00003 Cultivo:62000 PASTOS PERMANENTES DE 5 O MAS AÑOS-SIN VARIEDAD Secano
Ref:1700000006131685 Recinto:14-016-004-00132-00001 Cultivo:62000 PASTOS PERMANENTES DE 5 O MAS AÑOS-SIN VARIEDAD Secano

Datos considerados para el Cálculo de la Carga Ganadera mínima y máxima del expediente

Explotación	Especie	Inscrito en Sipea y Admisible	Ugm Calculada para CG Mínima	Ugm Calculada para CG Máxima
ES140160000503	OVINA	SI	19,93	19,93
ES140160000503	PORCINO	NO	0,00	1,80
ES140510000233	BOVINA	SI	35,03	35,03
ES140510000233	PORCINO	NO	0,00	1,88
ES140690000604	BOVINA	SI	14,54	14,54
ES140690000604	PORCINO	NO	0,00	3,02
			69,50	76,20

Superficie determinada para Cálculo Carga Ganadera Mínima: 103,65 ha

Superficie determinada para Cálculo Carga Ganadera Máxima: 103,65 ha

Carga Ganadera Mínima Expediente: 0,67 ugm/ha

Carga Ganadera Máxima Expediente: 0,74 ugm/ha

Recintos Determinados para el Cálculo de Carga Ganadera Mínima

REF.	REFERENCIA SIGPAC	CULTIVO	DESCRIPCIÓN CULTIVO	S/R	SUP. RESUELTA (ha)
-72673	14-016-004-00052-00004	62000	PASTOS PERMANENTES DE 5 O MAS AÑOS-SIN VARIEDAD	S	0,01
1700000006131673	14-016-003-00016-00001	62000	PASTOS PERMANENTES DE 5 O MAS AÑOS-SIN	S	11,27

(1) Superficie declarada admisible ajustada con la superficie comprometida.
(2) Factor de penalización valorando el alcance para el tipo de compromiso.Puede verificar la integridad de una copia de este documento mediante la lectura del código QR adjunto o mediante el acceso a la dirección <https://ws050.juntadeandalucia.es/verificarFirma> indicando el código de VERIFICACIÓN

FIRMADO POR

RAQUEL MARIA ESPIN CRESPO

17/12/2024

VERIFICACIÓN

Pk2jm6UYDU9J72AMTZUYRN3GET48NG

PÁG. 2725/9349



**Datos considerados para el Cálculo de la Carga Ganadera mínima y máxima del expediente****Recintos Determinados para el Cálculo de Garga Ganadera Mínima**

REF.	REFERENCIA SIGPAC	CULTIVO	DESCRIPCIÓN CULTIVO	SUP.	
				S/R	RESUELTA (ha)
1700000006131674	14-016-004-00117-00001	62000	PASTOS PERMANENTES DE 5 O MAS AÑOS-SIN VARIEDAD	S	2,06
1700000006131675	14-016-004-00052-00001	62000	PASTOS PERMANENTES DE 5 O MAS AÑOS-SIN VARIEDAD	S	0,60
1700000006131676	14-016-003-00016-00004	62000	PASTOS PERMANENTES DE 5 O MAS AÑOS-SIN VARIEDAD	S	3,03
1700000006131677	14-016-004-00131-00003	62000	PASTOS PERMANENTES DE 5 O MAS AÑOS-SIN VARIEDAD	S	8,01
1700000006131678	14-069-008-00036-00001	62000	PASTOS PERMANENTES DE 5 O MAS AÑOS-SIN VARIEDAD	S	24,13
1700000006131679	14-051-014-00010-00007	62000	PASTOS PERMANENTES DE 5 O MAS AÑOS-SIN VARIEDAD	S	0,97
1700000006131680	14-051-014-00008-00001	62000	PASTOS PERMANENTES DE 5 O MAS AÑOS-SIN VARIEDAD	S	0,32
1700000006131681	14-051-014-00010-00002	62000	PASTOS PERMANENTES DE 5 O MAS AÑOS-SIN VARIEDAD	S	9,41
1700000006131682	14-051-014-00010-00005	62000	PASTOS PERMANENTES DE 5 O MAS AÑOS-SIN VARIEDAD	S	2,09
1700000006131683	14-051-015-00006-00001	62000	PASTOS PERMANENTES DE 5 O MAS AÑOS-SIN VARIEDAD	S	23,63
1700000006131684	14-016-004-00116-00001	62000	PASTOS PERMANENTES DE 5 O MAS AÑOS-SIN VARIEDAD	S	10,45
1700000006131685	14-016-004-00132-00001	62000	PASTOS PERMANENTES DE 5 O MAS AÑOS-SIN VARIEDAD	S	0,23
1700000006131686	14-016-004-00079-00001	62000	PASTOS PERMANENTES DE 5 O MAS AÑOS-SIN VARIEDAD	S	1,06
1700000006131687	14-016-003-00048-00001	62000	PASTOS PERMANENTES DE 5 O MAS AÑOS-SIN VARIEDAD	S	0,36
1700000006131688	14-051-015-00007-00001	62000	PASTOS PERMANENTES DE 5 O MAS AÑOS-SIN VARIEDAD	S	6,02

Recintos Determinados para el Cálculo de Garga Ganadera Máxima

REF.	REFERENCIA SIGPAC	CULTIVO	DESCRIPCIÓN CULTIVO	SUP.	
				S/R	RESUELTA (ha)
-72673	14-016-004-00052-00004	62000	PASTOS PERMANENTES DE 5 O MAS AÑOS-SIN VARIEDAD	S	0,01
1700000006131673	14-016-003-00016-00001	62000	PASTOS PERMANENTES DE 5 O MAS AÑOS-SIN VARIEDAD	S	11,27
1700000006131674	14-016-004-00117-00001	62000	PASTOS PERMANENTES DE 5 O MAS AÑOS-SIN VARIEDAD	S	2,06
1700000006131675	14-016-004-00052-00001	62000	PASTOS PERMANENTES DE 5 O MAS AÑOS-SIN VARIEDAD	S	0,60
1700000006131676	14-016-003-00016-00004	62000	PASTOS PERMANENTES DE 5 O MAS AÑOS-SIN VARIEDAD	S	3,03
1700000006131677	14-016-004-00131-00003	62000	PASTOS PERMANENTES DE 5 O MAS AÑOS-SIN VARIEDAD	S	8,01
1700000006131678	14-069-008-00036-00001	62000	PASTOS PERMANENTES DE 5 O MAS AÑOS-SIN VARIEDAD	S	24,13
1700000006131679	14-051-014-00010-00007	62000	PASTOS PERMANENTES DE 5 O MAS AÑOS-SIN VARIEDAD	S	0,97
1700000006131680	14-051-014-00008-00001	62000	PASTOS PERMANENTES DE 5 O MAS AÑOS-SIN VARIEDAD	S	0,32
1700000006131681	14-051-014-00010-00002	62000	PASTOS PERMANENTES DE 5 O MAS AÑOS-SIN VARIEDAD	S	9,41
1700000006131682	14-051-014-00010-00005	62000	PASTOS PERMANENTES DE 5 O MAS AÑOS-SIN VARIEDAD	S	2,09
1700000006131683	14-051-015-00006-00001	62000	PASTOS PERMANENTES DE 5 O MAS AÑOS-SIN VARIEDAD	S	23,63
1700000006131684	14-016-004-00116-00001	62000	PASTOS PERMANENTES DE 5 O MAS AÑOS-SIN VARIEDAD	S	10,45
1700000006131685	14-016-004-00132-00001	62000	PASTOS PERMANENTES DE 5 O MAS AÑOS-SIN VARIEDAD	S	0,23
1700000006131686	14-016-004-00079-00001	62000	PASTOS PERMANENTES DE 5 O MAS AÑOS-SIN VARIEDAD	S	1,06
1700000006131687	14-016-003-00048-00001	62000	PASTOS PERMANENTES DE 5 O MAS AÑOS-SIN VARIEDAD	S	0,36
1700000006131688	14-051-015-00007-00001	62000	PASTOS PERMANENTES DE 5 O MAS AÑOS-SIN VARIEDAD	S	6,02

(1) Superficie declarada admisible ajustada con la superficie comprometida.
(2) Factor de penalización valorando el alcance para el tipo de compromiso.

Puede verificar la integridad de una copia de este documento mediante la lectura del código QR adjunto o mediante el acceso a la dirección <https://ws050.juntadeandalucia.es/verificarFirma> indicando el código de VERIFICACIÓN

FIRMADO POR

RAQUEL MARIA ESPIN CRESPO

17/12/2024

VERIFICACIÓN

Pk2jm6UYDU9J72AMTZUYRN3GET48NG

PÁG. 2726/9349





Datos considerados para el Cálculo de la Carga Ganadera mínima y máxima del expediente

Incidencias de carga ganadera

INCIDENCIA DESCRIPCIÓN

100407 Explotación solicitada no forma parte de ningún organismo de control autorizado para la producción ecológica en Andalucía o fecha de inscripción posterior al plazo establecido (Anexo I. Criterios de Subvencionabilidad. Orden 28 de marzo de 2023).
Explotación:ES140160000503 Especie:PORCINO
Explotación:ES140510000233 Especie:PORCINO
Explotación:ES140690000604 Especie:PORCINO

(1) Superficie declarada admisible ajustada con la superficie comprometida.
(2) Factor de penalización valorando el alcance para el tipo de compromiso.

Puede verificar la integridad de una copia de este documento mediante la lectura del código QR adjunto o mediante el acceso a la dirección <https://ws050.juntadeandalucia.es/verificarFirma> indicando el código de VERIFICACIÓN

FIRMADO POR	RAQUEL MARIA ESPIN CRESPO	17/12/2024	
VERIFICACIÓN	Pk2jm6UYDU9J72AMTZUYRN3GET48NG	PÁG. 2727/9349	

**APELLIDOS Y NOMBRE / RAZÓN SOCIAL**

HIGUERA ESCOBAR JUAN LUIS

NIF

***0322*

EXPEDIENTE

1215875

ANUALIDAD DE PAGO

1ª

IMPORTES POR ANUALIDAD

	2023	2024	2025	2026	2027
IMPORTE MÁXIMO SUBVENCIONABLE	1.805,00 €	1.805,00 €	1.504,17 €	1.504,17 €	1.504,17 €
IMPORTE MEDIO DE TRANSFERENCIA (€/ha)	98,58 €	98,58 €	82,15 €	82,15 €	82,15 €

RESUMEN DE UNIDADES

Cód	GRUPO DE PAGO	Sup. Dec. Admisible (ha)	Sup. Comprometida (ha)	Sup. ajustada compromiso (1) (ha)	% sobredec.	Sup. Resuelta (ha)	Importe Declarado	Importe Topado	Importe Resuelto	Importe tras sobredec.
418	PASTOS ASOCIADOS A GANADERÍA ECOLÓGICA	18,31		18,31	0,00	18,31	1.805,00	1.805,00	1.805,00	1.805,00
TOTAL		18,31	18,31	18,31		18,31	1.805,00	1.805,00	1.805,00	1.805,00

APLICACIÓN DE REDUCCIONES Y PENALIZACIONES

GRUPO DE PAGO	Importe Calculado	Importe prerreduc.	Criterios de subvencionabilidad y compromisos	Presentación tardía	Omisión declaración	Condicionidad	IMPORTE (Euros) RESUELTO
PASTOS ASOCIADOS A GANADERÍA	1.805,00	1.805,00	0,00	0,00	0,00	0,00	1.805,00
TOTAL	1.805,00	1.805,00					1.805,00

RESUMEN DE PAGOS**IMPORTE (Euros)**

	RESUELTO	FEADER	MAPA	CAPADR
PASTOS ASOCIADOS A GANADERÍA ECOLÓGICA - Pago realizado	1.805,00 €	1.534,25 €	177,07 €	93,68 €

RECINTOS RESUELTOS

REE.	REFERENCIA SIGPAC	CULTIVO	DESCRIPCIÓN CULTIVO	S/R	G.PAGO	PEND. MEDIA (%)	SUP. DEC. ADMISIBLE (ha)	SUP. COMPROM. (ha)	SUP. AJUSTADA COMPROM. (1) (ha)	SUP. CONV. SIGPAC (ha)	SUP. CERTIF. (ha)	SUP. CAMPO (ha)	SUP. CAMPO DETER. CULT. DECLARADO (ha)	SUP. DEC. REDUCIDA (ha)	SUP. RESUELTA (ha)
1700000006387263	14-069-003-00008-004	62000	PASTOS PERMANENTES DE 5 O MAS AÑOS-SIN VARIEDAD	S	418	8,70	18,31	18,31	18,31		18,31			18,31	18,31

INCIDENCIAS**INCIDENCIA DESCRIPCIÓN**

- 100407 Explotación solicitada no forma parte de ningún organismo de control autorizado para la producción ecológica en Andalucía o fecha de inscripción posterior al plazo establecido (Anexo I. Criterios de Subvencionabilidad. Orden 28 de marzo de 2023).
Explotación:ES140540000095 Especie:OVINA
Explotación:ES140540000095 Especie:PORCINO
Explotación:ES140690000605 Especie:PORCINO
- 100411 Recinto no admisible por no estar asociado en SIGGAN a una explotación ganadera (Artículo 10 de la Orden de 28 de marzo de 2023).
Ref:1700000006387264 Recinto:14-069-003-00006-00001 Cultivo:62000 PASTOS PERMANENTES DE 5 O MAS AÑOS-SIN VARIEDAD Secano
- 100424 Solicita recinto que no está comprometido para la operación.
Ref:1700000006387264 Recinto:14-069-003-00006-00001 Cultivo:62000 PASTOS PERMANENTES DE 5 O MAS AÑOS-SIN VARIEDAD Secano

(1) Superficie declarada admisible ajustada con la superficie comprometida.
(2) Factor de penalización valorando el alcance para el tipo de compromiso.

Puede verificar la integridad de una copia de este documento mediante la lectura del código QR adjunto o mediante el acceso a la dirección <https://ws050.juntadeandalucia.es/verificarFirma> indicando el código de VERIFICACIÓN

FIRMADO POR

RAQUEL MARIA ESPIN CRESPO

17/12/2024

VERIFICACIÓN

Pk2jm6UYDU9J72AMTZUYRN3GET48NG

PÁG. 2728/9349



**Datos considerados para el Cálculo de la Carga Ganadera mínima y máxima del expediente**

Explotación	Especie	Inscrito en Sipea y Admisible	Ugm Calculada para CG Mínima	Ugm Calculada para CG Máxima
ES140540000095	OVINA	NO	0,00	0,12
ES140540000095	PORCINO	NO	0,00	6,48
ES140690000605	BOVINA	SI	8,38	8,38
ES140690000605	PORCINO	NO	0,00	3,90
			8,38	18,88

Superficie determinada para Cálculo Carga Ganadera Mínima: 20,17 ha

Superficie determinada para Cálculo Carga Ganadera Máxima: 97,70 ha

Carga Ganadera Mínima Expediente: 0,42 ugm/ha

Carga Ganadera Máxima Expediente: 0,19 ugm/ha

Recintos Determinados para el Cálculo de Garga Ganadera Mínima

REF.	REFERENCIA SIGPAC	CULTIVO	DESCRIPCIÓN CULTIVO	S/R	SUP. RESUELTA (ha)
170000006387263	14-069-003-00008-00004	62000	PASTOS PERMANENTES DE 5 O MAS AÑOS-SIN VARIEDAD	S	18,31
170000006387264	14-069-003-00006-00001	62000	PASTOS PERMANENTES DE 5 O MAS AÑOS-SIN VARIEDAD	S	1,86

Recintos Determinados para el Cálculo de Garga Ganadera Máxima

REF.	REFERENCIA SIGPAC	CULTIVO	DESCRIPCIÓN CULTIVO	S/R	SUP. RESUELTA (ha)
-1348646	14-054-043-00011-00002	62000	PASTOS PERMANENTES DE 5 O MAS AÑOS-SIN VARIEDAD	S	0,03
170000006387245	14-054-040-00011-00001	62000	PASTOS PERMANENTES DE 5 O MAS AÑOS-SIN VARIEDAD	S	1,33
170000006387246	14-054-043-00003-00001	62000	PASTOS PERMANENTES DE 5 O MAS AÑOS-SIN VARIEDAD	S	8,70
170000006387247	14-054-043-00004-00002	62000	PASTOS PERMANENTES DE 5 O MAS AÑOS-SIN VARIEDAD	S	10,32
170000006387248	14-054-043-00114-00001	62000	PASTOS PERMANENTES DE 5 O MAS AÑOS-SIN VARIEDAD	S	0,67
170000006387252	14-054-040-00013-00001	62000	PASTOS PERMANENTES DE 5 O MAS AÑOS-SIN VARIEDAD	S	2,80
170000006387253	14-054-040-00015-00002	62000	PASTOS PERMANENTES DE 5 O MAS AÑOS-SIN VARIEDAD	S	0,67
170000006387254	14-054-040-00016-00001	62000	PASTOS PERMANENTES DE 5 O MAS AÑOS-SIN VARIEDAD	S	0,95
170000006387255	14-054-040-00017-00001	62000	PASTOS PERMANENTES DE 5 O MAS AÑOS-SIN VARIEDAD	S	2,51
170000006387256	14-054-043-00009-00002	62000	PASTOS PERMANENTES DE 5 O MAS AÑOS-SIN VARIEDAD	S	13,50
170000006387257	14-054-043-00012-00001	62000	PASTOS PERMANENTES DE 5 O MAS AÑOS-SIN VARIEDAD	S	4,31
170000006387258	14-054-040-00012-00002	62000	PASTOS PERMANENTES DE 5 O MAS AÑOS-SIN VARIEDAD	S	0,68
170000006387260	14-054-040-00018-00001	62000	PASTOS PERMANENTES DE 5 O MAS AÑOS-SIN VARIEDAD	S	5,61
170000006387261	14-054-043-00002-00001	62000	PASTOS PERMANENTES DE 5 O MAS AÑOS-SIN VARIEDAD	S	8,95
170000006387262	14-054-043-00113-00001	62000	PASTOS PERMANENTES DE 5 O MAS AÑOS-SIN VARIEDAD	S	7,13
170000006387263	14-069-003-00008-00004	62000	PASTOS PERMANENTES DE 5 O MAS AÑOS-SIN VARIEDAD	S	18,31
170000006387264	14-069-003-00006-00001	62000	PASTOS PERMANENTES DE 5 O MAS AÑOS-SIN VARIEDAD	S	1,86
170000006387265	14-054-042-00109-00001	62000	PASTOS PERMANENTES DE 5 O MAS AÑOS-SIN VARIEDAD	S	3,19
170000006387267	14-054-043-00120-00002	62000	PASTOS PERMANENTES DE 5 O MAS AÑOS-SIN VARIEDAD	S	0,11
170000006387269	14-054-043-00110-00001	62000	PASTOS PERMANENTES DE 5 O MAS AÑOS-SIN VARIEDAD	S	0,12
170000006387270	14-054-043-00109-00001	62000	PASTOS PERMANENTES DE 5 O MAS AÑOS-SIN VARIEDAD	S	0,94
170000006387271	14-054-043-00112-00001	62000	PASTOS PERMANENTES DE 5 O MAS AÑOS-SIN VARIEDAD	S	5,01

(1) Superficie declarada admisible ajustada con la superficie comprometida.
(2) Factor de penalización valorando el alcance para el tipo de compromiso.Puede verificar la integridad de una copia de este documento mediante la lectura del código QR adjunto o mediante el acceso a la dirección <https://ws050.juntadeandalucia.es/verificarFirma> indicando el código de VERIFICACIÓN

FIRMADO POR

RAQUEL MARIA ESPIN CRESPO

17/12/2024

VERIFICACIÓN

Pk2jm6UYDU9J72AMTZUYRN3GET48NG

PÁG. 2729/9349





Datos considerados para el Cálculo de la Carga Ganadera mínima y máxima del expediente

Incidencias de carga ganadera

INCIDENCIA DESCRIPCIÓN

- 4272 Verifica que las líneas de declaración de las Solicitudes Únicas no tienen solapes con la capa de Retroactividad Gráfica (ambas de la misma campaña) a nivel de expediente/línea de declaración gráfica de la solicitud.
Ref:170000006387256 Recinto:14-054-043-00009-00002 Cultivo: - Agregado de la referencia del recinto.:0 Zona de la referencia del recinto.:0 Superficie solapada.:0,06 Id. Incid.:5083706
Ref:170000006387257 Recinto:14-054-043-00012-00001 Cultivo: - Agregado de la referencia del recinto.:0 Zona de la referencia del recinto.:0 Superficie solapada.:0,11 Id. Incid.:5083707
- 100407 Explotación solicitada no forma parte de ningún organismo de control autorizado para la producción ecológica en Andalucía o fecha de inscripción posterior al plazo establecido (Anexo I. Criterios de Subvencionabilidad. Orden 28 de marzo de 2023).
Explotación:ES140540000095 Especie:OVINA
Explotación:ES140540000095 Especie:PORCINO
Explotación:ES140690000605 Especie:PORCINO

(1) Superficie declarada admisible ajustada con la superficie comprometida.
(2) Factor de penalización valorando el alcance para el tipo de compromiso.

Puede verificar la integridad de una copia de este documento mediante la lectura del código QR adjunto o mediante el acceso a la dirección <https://ws050.juntadeandalucia.es/verificarFirma> indicando el código de VERIFICACIÓN

FIRMADO POR

RAQUEL MARIA ESPIN CRESPO

17/12/2024

VERIFICACIÓN

Pk2jm6UYDU9J72AMTZUYRN3GET48NG

PÁG. 2730/9349



**APELLIDOS Y NOMBRE / RAZÓN SOCIAL**

HIGUERA ESCOBAR PEDRO

NIF

***8147*

EXPEDIENTE

1215835

ANUALIDAD DE PAGO

1ª

IMPORTE POR ANUALIDAD

	2023	2024	2025	2026	2027
IMPORTE MÁXIMO SUBVENCIONABLE	8.340,46 €	8.340,46 €	6.950,38 €	6.950,38 €	6.950,38 €
IMPORTE MEDIO DE TRANSFERENCIA (€/ha)	91,64 €	91,64 €	76,37 €	76,37 €	76,37 €

RESUMEN DE UNIDADES

Cód	GRUPO DE PAGO	Sup. Dec. Admisible (ha)	Sup. Comprometida (ha)	Sup. ajustada compromiso (1) (ha)	% sobredec.	Sup. Resuelta (ha)	Importe Declarado	Importe Topado	Importe Resuelto	Importe tras sobredec.
418	PASTOS ASOCIADOS A GANADERÍA ECOLÓGICA	91,13		91,01	0,00	91,01	8.340,85	8.340,46	8.340,46	8.340,46
TOTAL		91,13	91,01	91,01		91,01	8.340,85	8.340,46	8.340,46	8.340,46

APLICACIÓN DE REDUCCIONES Y PENALIZACIONES

GRUPO DE PAGO	Importe Calculado	Importe prereduc.	Criterios de subvencionabilidad y compromisos	Presentación tardía	Omisión declaración	Condicionality	IMPORTE (Euros) RESUELTO
PASTOS ASOCIADOS A GANADERÍA	8.340,46	8.340,46	0,00	0,00	0,00	0,00	8.340,46
TOTAL	8.340,46	8.340,46					8.340,46

RESUMEN DE PAGOS**IMPORTE (Euros)**

	RESUELTO	FEADER	MAPA	CAPADR
PASTOS ASOCIADOS A GANADERÍA ECOLÓGICA - Pago realizado	8.340,46 €	7.089,39 €	818,20 €	432,87 €

RECINTOS RESUELTOS

REE	REFERENCIA SIGPAC	CULTIVO	DESCRIPCIÓN CULTIVO	S/R G.PAGO	PEND. MEDIA (%)	SUP. DEC. ADMISIBLE (ha)	SUP. COMPROM. (ha)	SUP. AJUSTADA COMPROM. (1) (ha)	SUP. CONV. SIGPAC (ha)	SUP. CERTIF. (ha)	SUP. CAMPO (ha)	SUP. CAMPO DETER. CULT. DECLARADO (ha)	SUP. DEC. REDUCIDA (ha)	SUP. RESUELTA (ha)
170000006385974	14-069-030-00019-002	62000	PASTOS PERMANENTES DE 5 O MAS AÑOS-SIN VARIEDAD	S 418	11,80	13,93	13,93	13,93		13,93			13,93	13,93
170000006385981	14-069-030-00010-001	62000	PASTOS PERMANENTES DE 5 O MAS AÑOS-SIN VARIEDAD	S 418	6,70	2,05	2,05	2,05		2,05			2,05	2,05
170000006385982	14-069-071-00007-001	62000	PASTOS PERMANENTES DE 5 O MAS AÑOS-SIN VARIEDAD	S 418	3,70	2,90	2,90	2,90		2,90			2,90	2,90
170000006385984	14-069-071-00007-004	62000	PASTOS PERMANENTES DE 5 O MAS AÑOS-SIN VARIEDAD	S 418	5,10	4,08	4,08	4,08		4,08			4,08	4,08
170000006385986	14-069-070-00013-017	62000	PASTOS PERMANENTES DE 5 O MAS AÑOS-SIN VARIEDAD	S 418	6,50	0,30	0,30	0,30		0,30			0,30	0,30
170000006385987	14-069-070-00014-005	62000	PASTOS PERMANENTES DE 5 O MAS AÑOS-SIN VARIEDAD	S 418	6,20	3,36	3,36	3,36		3,36			3,36	3,36
170000006385989	14-069-071-00007-005	62000	PASTOS PERMANENTES DE 5 O MAS AÑOS-SIN VARIEDAD	S 418	5,40	27,42	27,42	27,42		27,42			27,42	27,42
170000006385990	14-069-070-00013-013	62000	PASTOS PERMANENTES DE 5 O MAS AÑOS-SIN VARIEDAD	S 418	4,50	22,70	22,58	22,58		22,70			22,58	22,58
170000006385991	14-069-070-00014-003	62000	PASTOS PERMANENTES DE 5 O MAS AÑOS-SIN VARIEDAD	S 418	5,80	5,97	5,97	5,97		5,97			5,97	5,97
170000006385993	14-069-070-00013-016	62000	PASTOS PERMANENTES DE 5 O MAS AÑOS-SIN VARIEDAD	S 418	6,50	0,09	0,09	0,09		0,09			0,09	0,09
170000006385998	14-069-070-00007-001	62000	PASTOS PERMANENTES DE 5 O MAS AÑOS-SIN VARIEDAD	S 418	5,00	8,33	8,33	8,33		8,33			8,33	8,33

(1) Superficie declarada admisible ajustada con la superficie comprometida.
(2) Factor de penalización valorando el alcance para el tipo de compromiso.

Puede verificar la integridad de una copia de este documento mediante la lectura del código QR adjunto o mediante el acceso a la dirección <https://ws050.juntadeandalucia.es/verificarFirma> indicando el código de VERIFICACIÓN

FIRMADO POR

RAQUEL MARIA ESPIN CRESPO

17/12/2024

VERIFICACIÓN

Pk2jm6UYDU9J72AMTZUYRN3GET48NG

PÁG. 2731/9349



**INCIDENCIAS****INCIDENCIA DESCRIPCIÓN**

- 225 La superficie de cruce total de productos de la agrupación Pastos permanentes sobre un mismo recinto en el conjunto de las solicitudes, no puede superar la superficie total admisible de pastos
Ref:170000006385976 Recinto:14-069-030-00021-00001 Cultivo:62000 PASTOS PERMANENTES DE 5 O MAS AÑOS-SIN VARIEDAD Secano Superficie admisible de pastos del recinto según SIGPAC.:153 Suma de superficies de cruce netas declaradas para este recinto por todos los solicitantes.:192 Exceso de superficie (Hectáreas):0,39
Ref:170000006385977 Recinto:14-069-030-00021-00004 Cultivo:62000 PASTOS PERMANENTES DE 5 O MAS AÑOS-SIN VARIEDAD Secano Superficie admisible de pastos del recinto según SIGPAC.:7 Suma de superficies de cruce netas declaradas para este recinto por todos los solicitantes.:9 Exceso de superficie (Hectáreas):0,02
- 4272 Verifica que las líneas de declaración de las Solicitudes Únicas no tienen solapes con la capa de Retroactividad Gráfica (ambas de la misma campaña) a nivel de expediente/línea de declaración gráfica de la solicitud.
Ref:170000006385990 Recinto:14-069-070-00013-00013 Cultivo: - Agregado de la referencia del recinto.:0 Zona de la referencia del recinto.:0 Superficie solapada.:0,12 Id. Incid.:101017939
- 100407 Explotación solicitada no forma parte de ningún organismo de control autorizado para la producción ecológica en Andalucía o fecha de inscripción posterior al plazo establecido (Anexo I. Criterios de Subvencionabilidad. Orden 28 de marzo de 2023).
Explotación:ES140620000163 Especie:PORCINO
Explotación:ES140690000302 Especie:CAPRINA
Explotación:ES140690000302 Especie:PORCINO
Explotación:ES140690000438 Especie:PORCINO
Explotación:ES140690001583 Especie:OVINA
Explotación:ES140690001583 Especie:PORCINO
- 100410 Recinto no admisible por pertenecer a una explotación ganadera No inscrita en Sipea (Artículo 10 de la Orden de 28 de marzo de 2023).
Ref:170000006385978 Recinto:14-069-052-00029-00005 Cultivo:62000 PASTOS PERMANENTES DE 5 O MAS AÑOS-SIN VARIEDAD Secano Explotación:ES140690001583
Ref:170000006385988 Recinto:14-069-052-00029-00007 Cultivo:62000 PASTOS PERMANENTES DE 5 O MAS AÑOS-SIN VARIEDAD Secano Explotación:ES140690001583
Ref:170000006385992 Recinto:14-069-052-00042-00001 Cultivo:62000 PASTOS PERMANENTES DE 5 O MAS AÑOS-SIN VARIEDAD Secano Explotación:ES140690001583
Ref:170000006385997 Recinto:14-069-052-00043-00001 Cultivo:62000 PASTOS PERMANENTES DE 5 O MAS AÑOS-SIN VARIEDAD Secano Explotación:ES140690001583
Ref:170000006385973 Recinto:14-069-052-00044-00001 Cultivo:62000 PASTOS PERMANENTES DE 5 O MAS AÑOS-SIN VARIEDAD Secano Explotación:ES140690001583
- 100411 Recinto no admisible por no estar asociado en SIGGAN a una explotación ganadera (Artículo 10 de la Orden de 28 de marzo de 2023).
Ref:170000006385985 Recinto:14-069-030-00017-00001 Cultivo:62000 PASTOS PERMANENTES DE 5 O MAS AÑOS-SIN VARIEDAD Secano
Ref:170000006385975 Recinto:14-069-030-00020-00001 Cultivo:62000 PASTOS PERMANENTES DE 5 O MAS AÑOS-SIN VARIEDAD Secano
Ref:170000006385976 Recinto:14-069-030-00021-00001 Cultivo:62000 PASTOS PERMANENTES DE 5 O MAS AÑOS-SIN VARIEDAD Secano
Ref:170000006385977 Recinto:14-069-030-00021-00004 Cultivo:62000 PASTOS PERMANENTES DE 5 O MAS AÑOS-SIN VARIEDAD Secano
- 100424 Solicita recinto que no está comprometido para la operación.
Ref:170000006385985 Recinto:14-069-030-00017-00001 Cultivo:62000 PASTOS PERMANENTES DE 5 O MAS AÑOS-SIN VARIEDAD Secano
Ref:170000006385980 Recinto:14-069-030-00018-00005 Cultivo:62000 PASTOS PERMANENTES DE 5 O MAS AÑOS-SIN VARIEDAD Secano
Ref:170000006385975 Recinto:14-069-030-00020-00001 Cultivo:62000 PASTOS PERMANENTES DE 5 O MAS AÑOS-SIN VARIEDAD Secano
Ref:170000006385976 Recinto:14-069-030-00021-00001 Cultivo:62000 PASTOS PERMANENTES DE 5 O MAS AÑOS-SIN VARIEDAD Secano
Ref:170000006385977 Recinto:14-069-030-00021-00004 Cultivo:62000 PASTOS PERMANENTES DE 5 O MAS AÑOS-SIN VARIEDAD Secano
Ref:170000006385978 Recinto:14-069-052-00029-00005 Cultivo:62000 PASTOS PERMANENTES DE 5 O MAS AÑOS-SIN VARIEDAD Secano
Ref:170000006385988 Recinto:14-069-052-00029-00007 Cultivo:62000 PASTOS PERMANENTES DE 5 O MAS AÑOS-SIN VARIEDAD Secano
Ref:170000006385992 Recinto:14-069-052-00042-00001 Cultivo:62000 PASTOS PERMANENTES DE 5 O MAS AÑOS-SIN VARIEDAD Secano
Ref:170000006385997 Recinto:14-069-052-00043-00001 Cultivo:62000 PASTOS PERMANENTES DE 5 O MAS AÑOS-SIN VARIEDAD Secano
Ref:170000006385973 Recinto:14-069-052-00044-00001 Cultivo:62000 PASTOS PERMANENTES DE 5 O MAS AÑOS-SIN VARIEDAD Secano

Datos considerados para el Cálculo de la Carga Ganadera mínima y máxima del expediente

(1) Superficie declarada admisible ajustada con la superficie comprometida.
(2) Factor de penalización valorando el alcance para el tipo de compromiso.

Puede verificar la integridad de una copia de este documento mediante la lectura del código QR adjunto o mediante el acceso a la dirección <https://ws050.juntadeandalucia.es/verificarFirma> indicando el código de VERIFICACIÓN

FIRMADO POR

RAQUEL MARIA ESPIN CRESPO

17/12/2024

VERIFICACIÓN

Pk2jm6UYDU9J72AMTZUYRN3GET48NG

PÁG. 2732/9349



**Datos considerados para el Cálculo de la Carga Ganadera mínima y máxima del expediente**

Explotación	Especie	Inscrito en Sipea y Admisible	Ugm Calculada para CG Mínima	Ugm Calculada para CG Máxima
ES140620000163	BOVINA	SI	21,67	21,67
ES140620000163	PORCINO	NO	0,00	4,32
ES140690000302	CAPRINA	NO	0,00	0,07
ES140690000302	OVINA	SI	25,16	25,16
ES140690000302	PORCINO	NO	0,00	28,80
ES140690000438	BOVINA	SI	8,68	8,68
ES140690000438	PORCINO	NO	0,00	4,95
ES140690001582	BOVINA	SI	24,74	24,74
ES140690001583	OVINA	NO	0,00	0,13
ES140690001583	PORCINO	NO	0,00	0,00
			80,25	118,52

Superficie determinada para Cálculo Carga Ganadera Mínima: 184,63 ha

Superficie determinada para Cálculo Carga Ganadera Máxima: 184,63 ha

Carga Ganadera Mínima Expediente: 0,43 ugm/ha

Carga Ganadera Máxima Expediente: 0,64 ugm/ha

Recintos Determinados para el Cálculo de Garga Ganadera Mínima

REF.	REFERENCIA SIGPAC	CULTIVO	DESCRIPCIÓN CULTIVO	S/R	SUP. RESUELTA (ha)
1700000006385972	14-062-029-00028-00002	62000	PASTOS PERMANENTES DE 5 O MAS AÑOS-SIN VARIEDAD	S	33,78
1700000006385973	14-069-052-00044-00001	62000	PASTOS PERMANENTES DE 5 O MAS AÑOS-SIN VARIEDAD	S	0,70
1700000006385974	14-069-030-00019-00002	62000	PASTOS PERMANENTES DE 5 O MAS AÑOS-SIN VARIEDAD	S	13,93
1700000006385975	14-069-030-00020-00001	62000	PASTOS PERMANENTES DE 5 O MAS AÑOS-SIN VARIEDAD	S	0,73
1700000006385976	14-069-030-00021-00001	62000	PASTOS PERMANENTES DE 5 O MAS AÑOS-SIN VARIEDAD	S	1,14
1700000006385977	14-069-030-00021-00004	62000	PASTOS PERMANENTES DE 5 O MAS AÑOS-SIN VARIEDAD	S	0,05
1700000006385978	14-069-052-00029-00005	62000	PASTOS PERMANENTES DE 5 O MAS AÑOS-SIN VARIEDAD	S	11,52
1700000006385979	14-062-029-00028-00003	62000	PASTOS PERMANENTES DE 5 O MAS AÑOS-SIN VARIEDAD	S	17,02
1700000006385980	14-069-030-00018-00005	62000	PASTOS PERMANENTES DE 5 O MAS AÑOS-SIN VARIEDAD	S	3,46
1700000006385981	14-069-030-00010-00001	62000	PASTOS PERMANENTES DE 5 O MAS AÑOS-SIN VARIEDAD	S	2,05
1700000006385982	14-069-071-00007-00001	62000	PASTOS PERMANENTES DE 5 O MAS AÑOS-SIN VARIEDAD	S	2,90
1700000006385984	14-069-071-00007-00004	62000	PASTOS PERMANENTES DE 5 O MAS AÑOS-SIN VARIEDAD	S	4,08
1700000006385985	14-069-030-00017-00001	62000	PASTOS PERMANENTES DE 5 O MAS AÑOS-SIN VARIEDAD	S	5,01
1700000006385986	14-069-070-00013-00017	62000	PASTOS PERMANENTES DE 5 O MAS AÑOS-SIN VARIEDAD	S	0,30
1700000006385987	14-069-070-00014-00005	62000	PASTOS PERMANENTES DE 5 O MAS AÑOS-SIN VARIEDAD	S	3,36
1700000006385988	14-069-052-00029-00007	62000	PASTOS PERMANENTES DE 5 O MAS AÑOS-SIN VARIEDAD	S	12,24
1700000006385989	14-069-071-00007-00005	62000	PASTOS PERMANENTES DE 5 O MAS AÑOS-SIN VARIEDAD	S	27,42
1700000006385990	14-069-070-00013-00013	62000	PASTOS PERMANENTES DE 5 O MAS AÑOS-SIN VARIEDAD	S	22,58
1700000006385991	14-069-070-00014-00003	62000	PASTOS PERMANENTES DE 5 O MAS AÑOS-SIN VARIEDAD	S	5,97
1700000006385992	14-069-052-00042-00001	62000	PASTOS PERMANENTES DE 5 O MAS AÑOS-SIN VARIEDAD	S	2,79
1700000006385993	14-069-070-00013-00016	62000	PASTOS PERMANENTES DE 5 O MAS AÑOS-SIN VARIEDAD	S	0,09
1700000006385997	14-069-052-00043-00001	62000	PASTOS PERMANENTES DE 5 O MAS AÑOS-SIN VARIEDAD	S	5,18
1700000006385998	14-069-070-00007-00001	62000	PASTOS PERMANENTES DE 5 O MAS AÑOS-SIN VARIEDAD	S	8,33

(1) Superficie declarada admisible ajustada con la superficie comprometida.
(2) Factor de penalización valorando el alcance para el tipo de compromiso.Puede verificar la integridad de una copia de este documento mediante la lectura del código QR adjunto o mediante el acceso a la dirección <https://ws050.juntadeandalucia.es/verificarFirma> indicando el código de VERIFICACIÓN

FIRMADO POR

RAQUEL MARIA ESPIN CRESPO

17/12/2024

VERIFICACIÓN

Pk2jm6UYDU9J72AMTZUYRN3GET48NG

PÁG. 2733/9349



**Datos considerados para el Cálculo de la Carga Ganadera mínima y máxima del expediente****Recintos Determinados para el Cálculo de Garga Ganadera Mínima**

REF.	REFERENCIA SIGPAC	CULTIVO	DESCRIPCIÓN CULTIVO VARIEDAD	S/R	SUP. RESUELTA (ha)
------	-------------------	---------	---------------------------------	-----	-----------------------

Recintos Determinados para el Cálculo de Garga Ganadera Máxima

REF.	REFERENCIA SIGPAC	CULTIVO	DESCRIPCIÓN CULTIVO	S/R	SUP. RESUELTA (ha)
170000006385972	14-062-029-00028-00002	62000	PASTOS PERMANENTES DE 5 O MAS AÑOS-SIN VARIEDAD	S	33,78
170000006385973	14-069-052-00044-00001	62000	PASTOS PERMANENTES DE 5 O MAS AÑOS-SIN VARIEDAD	S	0,70
170000006385974	14-069-030-00019-00002	62000	PASTOS PERMANENTES DE 5 O MAS AÑOS-SIN VARIEDAD	S	13,93
170000006385975	14-069-030-00020-00001	62000	PASTOS PERMANENTES DE 5 O MAS AÑOS-SIN VARIEDAD	S	0,73
170000006385976	14-069-030-00021-00001	62000	PASTOS PERMANENTES DE 5 O MAS AÑOS-SIN VARIEDAD	S	1,14
170000006385977	14-069-030-00021-00004	62000	PASTOS PERMANENTES DE 5 O MAS AÑOS-SIN VARIEDAD	S	0,05
170000006385978	14-069-052-00029-00005	62000	PASTOS PERMANENTES DE 5 O MAS AÑOS-SIN VARIEDAD	S	11,52
170000006385979	14-062-029-00028-00003	62000	PASTOS PERMANENTES DE 5 O MAS AÑOS-SIN VARIEDAD	S	17,02
170000006385980	14-069-030-00018-00005	62000	PASTOS PERMANENTES DE 5 O MAS AÑOS-SIN VARIEDAD	S	3,46
170000006385981	14-069-030-00010-00001	62000	PASTOS PERMANENTES DE 5 O MAS AÑOS-SIN VARIEDAD	S	2,05
170000006385982	14-069-071-00007-00001	62000	PASTOS PERMANENTES DE 5 O MAS AÑOS-SIN VARIEDAD	S	2,90
170000006385984	14-069-071-00007-00004	62000	PASTOS PERMANENTES DE 5 O MAS AÑOS-SIN VARIEDAD	S	4,08
170000006385985	14-069-030-00017-00001	62000	PASTOS PERMANENTES DE 5 O MAS AÑOS-SIN VARIEDAD	S	5,01
170000006385986	14-069-070-00013-00017	62000	PASTOS PERMANENTES DE 5 O MAS AÑOS-SIN VARIEDAD	S	0,30
170000006385987	14-069-070-00014-00005	62000	PASTOS PERMANENTES DE 5 O MAS AÑOS-SIN VARIEDAD	S	3,36
170000006385988	14-069-052-00029-00007	62000	PASTOS PERMANENTES DE 5 O MAS AÑOS-SIN VARIEDAD	S	12,24
170000006385989	14-069-071-00007-00005	62000	PASTOS PERMANENTES DE 5 O MAS AÑOS-SIN VARIEDAD	S	27,42
170000006385990	14-069-070-00013-00013	62000	PASTOS PERMANENTES DE 5 O MAS AÑOS-SIN VARIEDAD	S	22,58
170000006385991	14-069-070-00014-00003	62000	PASTOS PERMANENTES DE 5 O MAS AÑOS-SIN VARIEDAD	S	5,97
170000006385992	14-069-052-00042-00001	62000	PASTOS PERMANENTES DE 5 O MAS AÑOS-SIN VARIEDAD	S	2,79
170000006385993	14-069-070-00013-00016	62000	PASTOS PERMANENTES DE 5 O MAS AÑOS-SIN VARIEDAD	S	0,09
170000006385997	14-069-052-00043-00001	62000	PASTOS PERMANENTES DE 5 O MAS AÑOS-SIN VARIEDAD	S	5,18
170000006385998	14-069-070-00007-00001	62000	PASTOS PERMANENTES DE 5 O MAS AÑOS-SIN VARIEDAD	S	8,33

Incidencias de carga ganadera**INCIDENCIA DESCRIPCIÓN**

225	La superficie de cruce total de productos de la agrupación Pastos permanentes sobre un mismo recinto en el conjunto de las solicitudes, no puede superar la superficie total admisible de pastos Ref:170000006385976 Recinto:14-069-030-00021-00001 Cultivo:62000 PASTOS PERMANENTES DE 5 O MAS AÑOS-SIN VARIEDAD Secano Superficie admisible de pastos del recinto según SIGPAC.:153 Suma de superficies de cruce netas declaradas para este recinto por todos los solicitantes.:192 Exceso de superficie (Hectáreas):0,39 Ref:170000006385977 Recinto:14-069-030-00021-00004 Cultivo:62000 PASTOS PERMANENTES DE 5 O MAS AÑOS-SIN VARIEDAD Secano Superficie admisible de pastos del recinto según SIGPAC.:7 Suma de superficies de cruce netas declaradas para este recinto por todos los solicitantes.:9 Exceso de superficie (Hectáreas):0,02
4272	Verifica que las líneas de declaración de las Solicitudes Únicas no tienen solapes con la capa de Retroactividad Gráfica (ambas de la misma campaña) a nivel de expediente/línea de declaración gráfica de la solicitud. Ref:170000006385990 Recinto:14-069-070-00013-00013 Cultivo: - Agregado de la referencia del recinto.:0 Zona de la referencia del recinto.:0 Superficie solapada.:0,12 Id. Incid.:5083705
100407	Explotación solicitada no forma parte de ningún organismo de control autorizado para la producción ecológica en Andalucía o fecha de inscripción posterior al plazo establecido (Anexo I. Criterios de Subvencionabilidad. Orden 28 de marzo de 2023).

(1) Superficie declarada admisible ajustada con la superficie comprometida.
(2) Factor de penalización valorando el alcance para el tipo de compromiso.Puede verificar la integridad de una copia de este documento mediante la lectura del código QR adjunto o mediante el acceso a la dirección <https://ws050.juntadeandalucia.es/verificarFirma> indicando el código de VERIFICACIÓN

FIRMADO POR

RAQUEL MARIA ESPIN CRESPO

17/12/2024

VERIFICACIÓN

Pk2jm6UYDU9J72AMTZUYRN3GET48NG

PÁG. 2734/9349





Datos considerados para el Cálculo de la Carga Ganadera mínima y máxima del expediente

Explotación:ES140620000163 Especie:PORCINO
Explotación:ES140690000302 Especie:CAPRINA
Explotación:ES140690000302 Especie:PORCINO
Explotación:ES140690000438 Especie:PORCINO
Explotación:ES140690001583 Especie:PORCINO
Explotación:ES140690001583 Especie:OVINA

(1) Superficie declarada admisible ajustada con la superficie comprometida.
(2) Factor de penalización valorando el alcance para el tipo de compromiso.

Puede verificar la integridad de una copia de este documento mediante la lectura del código QR adjunto o mediante el acceso a la dirección <https://ws050.juntadeandalucia.es/verificarFirma> indicando el código de VERIFICACIÓN

FIRMADO POR	RAQUEL MARIA ESPIN CRESPO	17/12/2024	
VERIFICACIÓN	Pk2jm6UYDU9J72AMTZUYRN3GET48NG	PÁG. 2735/9349	

**APELLIDOS Y NOMBRE / RAZÓN SOCIAL**

HIGUERA ESCOBAR S.L.

NIF

****6271*

EXPEDIENTE

1215913

ANUALIDAD DE PAGO

1ª

IMPORTE POR ANUALIDAD

	2023	2024	2025	2026	2027
IMPORTE MÁXIMO SUBVENCIONABLE	9.322,32 €	9.322,32 €	7.768,60 €	7.768,60 €	7.768,60 €
IMPORTE MEDIO DE TRANSFERENCIA (€/ha)	86,63 €	86,63 €	72,19 €	72,19 €	72,19 €

RESUMEN DE UNIDADES

Cód	GRUPO DE PAGO	Sup. Dec. Admisible (ha)	Sup. Comprometida (ha)	Sup. ajustada compromiso (1) (ha)	% sobredecc.	Sup. Resuelta (ha)	Importe Declarado	Importe Topado	Importe Resuelto	Importe tras sobredecc.
418	PASTOS ASOCIADOS A GANADERÍA ECOLÓGICA	107,61		107,61	0,00	107,61	9.322,71	9.322,32	9.322,32	9.322,32
424	HERBÁCEOS NO ELEGIBLES	0,47		0,00	100,00	0,00	0,00	0,00	0,00	0,00
TOTAL		108,08	107,61	107,61		107,61	9.322,71	9.322,32	9.322,32	9.322,32

APLICACIÓN DE REDUCCIONES Y PENALIZACIONES

GRUPO DE PAGO	Importe Calculado	Importe prereduc.	Importe subvencionabilidad y compromisos	Criterios de Presentación tardía	Omisión declaración	Condicionabilidad	IMPORTE (Euros) RESUELTO
HERBÁCEOS NO ELEGIBLES	0,00	0,00	0,00	0,00	0,00	0,00	0,00
PASTOS ASOCIADOS A GANADERÍA	9.322,32	9.322,32	9.322,32	0,00	0,00	0,00	9.322,32
TOTAL	9.322,32	9.322,32	9.322,32				9.322,32

RESUMEN DE PAGOS**IMPORTE (Euros)**

	RESUELTO	FEADER	MAPA	CAPADR
PASTOS ASOCIADOS A GANADERÍA ECOLÓGICA - Pago realizado	9.322,32 €	7.923,97 €	914,52 €	483,83 €

RECINTOS RESUELTOS

REF.	REFERENCIA SIGPAC	CULTIVO DESCRIPCIÓN CULTIVO	S/R G.PAGO	PEND. MEDIA (%)	SUP. DEC. ADMISIBLE (ha)	SUP. COMPROM. (ha)	SUP. AJUSTADA COMPROM. (1) (ha)	SUP. CONV. SIGPAC (ha)	SUP. CERTIF. (ha)	SUP. CAMPO (ha)	SUP. CAMPO DETER. CULT. DECLARADO (ha)	SUP. DEC. REDUCIDA (ha)	SUP. RESUELTA (ha)
170000006491277	14-054-032-00017-001	62000 PASTOS PERMANENTES DE 5 O MAS AÑOS-SIN VARIEDAD	S 418	11,40	3,02	3,02	3,02	3,02	3,02			3,02	3,02
170000006491278	14-054-032-00021-001	62000 PASTOS PERMANENTES DE 5 O MAS AÑOS-SIN VARIEDAD	S 418	9,10	4,01	4,01	4,01	4,01	4,01			4,01	4,01
170000006491280	14-054-015-00019-001	62000 PASTOS PERMANENTES DE 5 O MAS AÑOS-SIN VARIEDAD	S 418	3,90	7,13	7,13	7,13	7,13	7,13			7,13	7,13
170000006491281	14-054-032-00016-002	62000 PASTOS PERMANENTES DE 5 O MAS AÑOS-SIN VARIEDAD	S 418	10,30	5,50	5,50	5,50	5,50	5,50			5,50	5,50
170000006491282	14-054-032-00016-003	62000 PASTOS PERMANENTES DE 5 O MAS AÑOS-SIN VARIEDAD	S 418	4,10	0,70	0,70	0,70	0,70	0,70			0,70	0,70
170000006491283	14-054-032-00027-002	62000 PASTOS PERMANENTES DE 5 O MAS AÑOS-SIN VARIEDAD	S 418	10,40	3,99	3,99	3,99	3,99	3,99			3,99	3,99
170000006491284	14-054-032-00027-005	62000 PASTOS PERMANENTES DE 5 O MAS AÑOS-SIN VARIEDAD	S 418	15,20	0,04	0,04	0,04	0,04	0,04			0,04	0,04
170000006491285	14-054-033-00015-001	62000 PASTOS PERMANENTES DE 5 O MAS AÑOS-SIN VARIEDAD	S 418	10,50	0,51	0,51	0,51	0,51	0,51			0,51	0,51
170000006491286	14-054-033-00015-004	62000 PASTOS PERMANENTES DE 5 O MAS AÑOS-SIN VARIEDAD	S 418	8,10	0,28	0,28	0,28	0,28	0,28			0,28	0,28
170000006491287	14-054-011-00031-002	62000 PASTOS PERMANENTES DE 5 O MAS AÑOS-SIN VARIEDAD	S 418	4,70	12,79	12,79	12,79	12,79	12,83			12,79	12,79
170000006491290	14-054-015-00020-001	62000 PASTOS PERMANENTES DE 5 O MAS AÑOS-SIN VARIEDAD	S 418	5,00	7,61	7,61	7,61	7,61	7,61			7,61	7,61
170000006491291	14-054-032-00022-001	62000 PASTOS PERMANENTES DE 5 O MAS AÑOS-SIN VARIEDAD	S 418	4,90	0,08	0,08	0,08	0,08	0,08			0,08	0,08
170000006491292	14-054-032-00023-003	62000 PASTOS PERMANENTES DE 5 O MAS AÑOS-SIN VARIEDAD	S 418	6,70	0,56	0,56	0,56	0,56	0,56			0,56	0,56
170000006491293	14-054-032-00027-004	62000 PASTOS PERMANENTES DE 5 O MAS AÑOS-SIN VARIEDAD	S 418	7,50	0,03	0,03	0,03	0,03	0,03			0,03	0,03
170000006491294	14-054-011-00032-003	62000 PASTOS PERMANENTES DE 5 O MAS AÑOS-SIN VARIEDAD	S 418	3,50	11,52	11,52	11,52	11,52	11,52			11,52	11,52
170000006491295	14-054-011-00032-005	62000 PASTOS PERMANENTES DE 5 O MAS AÑOS-SIN VARIEDAD	S 418	4,90	5,42	5,42	5,42	5,42	5,42			5,42	5,42
170000006491296	14-054-013-00002-001	62000 PASTOS PERMANENTES DE 5 O MAS AÑOS-SIN VARIEDAD	S 418	3,70	4,50	4,50	4,50	4,50	4,50			4,50	4,50
170000006491298	14-054-011-00030-004	62000 PASTOS PERMANENTES DE 5 O MAS AÑOS-SIN VARIEDAD	S 418	2,90	0,03	0,03	0,03	0,03	0,03			0,03	0,03
170000006491299	14-054-032-00023-001	62000 PASTOS PERMANENTES DE 5 O MAS AÑOS-SIN VARIEDAD	S 418	7,90	2,15	2,15	2,15	2,15	2,15			2,15	2,15
170000006491300	14-054-032-00025-001	62000 PASTOS PERMANENTES DE 5 O MAS AÑOS-SIN VARIEDAD	S 418	16,10	6,93	6,93	6,93	6,93	6,93			6,93	6,93
170000006491301	14-054-032-00026-001	62000 PASTOS PERMANENTES DE 5 O MAS AÑOS-SIN VARIEDAD	S 418	4,60	0,54	0,54	0,54	0,54	0,54			0,54	0,54
170000006491304	14-054-033-00019-001	62000 PASTOS PERMANENTES DE 5 O MAS AÑOS-SIN VARIEDAD	S 418	9,20	21,61	21,61	21,61	21,61	21,61			21,61	21,61
170000006491306	14-054-011-00030-001	62000 PASTOS PERMANENTES DE 5 O MAS AÑOS-SIN VARIEDAD	S 418	5,40	8,66	8,66	8,66	8,66	8,66			8,66	8,66
170000006491305	14-054-003-00076-001	20000 BARBECHO TRADICIONAL-SIN VARIEDAD	S 424	3,30	0,47	0,47	0,47	0,47	0,47			0,47	0,47

(1) Superficie declarada admisible ajustada con la superficie comprometida.
(2) Factor de penalización valorando el alcance para el tipo de compromiso.Puede verificar la integridad de una copia de este documento mediante la lectura del código QR adjunto o mediante el acceso a la dirección <https://ws050.juntadeandalucia.es/verificarFirma> indicando el código de VERIFICACIÓN

FIRMADO POR

RAQUEL MARIA ESPIN CRESPO

17/12/2024

VERIFICACIÓN

Pk2jm6UYDU9J72AMTZUYRN3GET48NG

PÁG. 2736/9349



**INCIDENCIAS****INCIDENCIA DESCRIPCIÓN**

- 100407 Explotación solicitada no forma parte de ningún organismo de control autorizado para la producción ecológica en Andalucía o fecha de inscripción posterior al plazo establecido (Anexo I. Criterios de Subvencionabilidad. Orden 28 de marzo de 2023).
Explotación:ES140540000237 Especie:PORCINO
Explotación:ES140540000459 Especie:PORCINO
- 100412 Número de hectáreas validadas inferior a la superficie mínima permitida por el grupo de cultivo (Anexo I. Criterios de Subvencionabilidad. Orden 28 de marzo de 2023).
Sup. Resuelta:0 Grupo de Pago:HERBÁCEOS
- 100413 Recinto perteneciente a grupo de cultivo que no cumple con la superficie mínima requerida (Anexo I. Criterios de Subvencionabilidad. Orden 28 de marzo de 2023).
Ref:170000006491276 Recinto:14-054-001-00004-00001 Cultivo:8000 AVENA-SIN VARIEDAD Secano Sup. Declarada:4,48 Superficie Resolver:4,48
Ref:170000006491289 Recinto:14-054-003-00077-00001 Cultivo:8000 AVENA-SIN VARIEDAD Secano Sup. Declarada:3,76 Superficie Resolver:3,76
Ref:170000006491297 Recinto:14-054-020-00002-00001 Cultivo:8000 AVENA-SIN VARIEDAD Secano Sup. Declarada:1,03 Superficie Resolver:1,03
Ref:170000006491302 Recinto:14-054-020-00003-00002 Cultivo:8000 AVENA-SIN VARIEDAD Secano Sup. Declarada:2,3 Superficie Resolver:2,3
Ref:170000006491303 Recinto:14-054-020-00004-00001 Cultivo:8000 AVENA-SIN VARIEDAD Secano Sup. Declarada:3,24 Superficie Resolver:3,24

Datos considerados para el Cálculo de la Carga Ganadera mínima y máxima del expediente

Explotación	Especie	Inscrito en Sipea y Admisible	Ugm Calculada para CG Mínima	Ugm Calculada para CG Máxima
ES140540000237	BOVINA	SI	32,68	32,68
ES140540000237	PORCINO	NO	0,00	5,36
ES140540000459	BOVINA	SI	40,27	40,27
ES140540000459	PORCINO	NO	0,00	4,15
			72,95	82,46

Superficie determinada para Cálculo Carga Ganadera Mínima: 107,61 ha

Superficie determinada para Cálculo Carga Ganadera Máxima: 107,61 ha

Carga Ganadera Mínima Expediente: 0,68 ugm/ha

Carga Ganadera Máxima Expediente: 0,77 ugm/ha

Recintos Determinados para el Cálculo de Carga Ganadera Mínima

REF.	REFERENCIA SIGPAC	CULTIVO	DESCRIPCIÓN CULTIVO	S/R	SUP. RESUELTA (ha)
170000006491277	14-054-032-00017-00001	62000	PASTOS PERMANENTES DE 5 O MAS AÑOS-SIN VARIEDAD	S	3,02
170000006491278	14-054-032-00021-00001	62000	PASTOS PERMANENTES DE 5 O MAS AÑOS-SIN VARIEDAD	S	4,01
170000006491280	14-054-015-00019-00001	62000	PASTOS PERMANENTES DE 5 O MAS AÑOS-SIN VARIEDAD	S	7,13
170000006491281	14-054-032-00016-00002	62000	PASTOS PERMANENTES DE 5 O MAS AÑOS-SIN VARIEDAD	S	5,50
170000006491282	14-054-032-00016-00003	62000	PASTOS PERMANENTES DE 5 O MAS AÑOS-SIN VARIEDAD	S	0,70
170000006491283	14-054-032-00027-00002	62000	PASTOS PERMANENTES DE 5 O MAS AÑOS-SIN VARIEDAD	S	3,99
170000006491284	14-054-032-00027-00005	62000	PASTOS PERMANENTES DE 5 O MAS AÑOS-SIN VARIEDAD	S	0,04
170000006491285	14-054-033-00015-00001	62000	PASTOS PERMANENTES DE 5 O MAS AÑOS-SIN VARIEDAD	S	0,51
170000006491286	14-054-033-00015-00004	62000	PASTOS PERMANENTES DE 5 O MAS AÑOS-SIN VARIEDAD	S	0,28
170000006491287	14-054-011-00031-00002	62000	PASTOS PERMANENTES DE 5 O MAS AÑOS-SIN VARIEDAD	S	12,79
170000006491290	14-054-015-00020-00001	62000	PASTOS PERMANENTES DE 5 O MAS AÑOS-SIN VARIEDAD	S	7,61
170000006491291	14-054-032-00022-00001	62000	PASTOS PERMANENTES DE 5 O MAS AÑOS-SIN VARIEDAD	S	0,08
170000006491292	14-054-032-00023-00003	62000	PASTOS PERMANENTES DE 5 O MAS AÑOS-SIN VARIEDAD	S	0,56
170000006491293	14-054-032-00027-00004	62000	PASTOS PERMANENTES DE 5 O MAS AÑOS-SIN VARIEDAD	S	0,03

(1) Superficie declarada admisible ajustada con la superficie comprometida.
(2) Factor de penalización valorando el alcance para el tipo de compromiso.Puede verificar la integridad de una copia de este documento mediante la lectura del código QR adjunto o mediante el acceso a la dirección <https://ws050.juntadeandalucia.es/verificarFirma> indicando el código de VERIFICACIÓN

FIRMADO POR

RAQUEL MARIA ESPIN CRESPO

17/12/2024

VERIFICACIÓN

Pk2jm6UYDU9J72AMTZUYRN3GET48NG

PÁG. 2737/9349



**Datos considerados para el Cálculo de la Carga Ganadera mínima y máxima del expediente****Recintos Determinados para el Cálculo de Garga Ganadera Mínima**

REF.	REFERENCIA SIGPAC	CULTIVO	DESCRIPCIÓN CULTIVO	SUP.	
				S/R	RESUELTA (ha)
170000006491294	14-054-011-00032-00003	62000	PASTOS PERMANENTES DE 5 O MAS AÑOS-SIN VARIEDAD	S	11,52
170000006491295	14-054-011-00032-00005	62000	PASTOS PERMANENTES DE 5 O MAS AÑOS-SIN VARIEDAD	S	5,42
170000006491296	14-054-013-00002-00001	62000	PASTOS PERMANENTES DE 5 O MAS AÑOS-SIN VARIEDAD	S	4,50
170000006491298	14-054-011-00030-00004	62000	PASTOS PERMANENTES DE 5 O MAS AÑOS-SIN VARIEDAD	S	0,03
170000006491299	14-054-032-00023-00001	62000	PASTOS PERMANENTES DE 5 O MAS AÑOS-SIN VARIEDAD	S	2,15
170000006491300	14-054-032-00025-00001	62000	PASTOS PERMANENTES DE 5 O MAS AÑOS-SIN VARIEDAD	S	6,93
170000006491301	14-054-032-00026-00001	62000	PASTOS PERMANENTES DE 5 O MAS AÑOS-SIN VARIEDAD	S	0,54
170000006491304	14-054-033-00019-00001	62000	PASTOS PERMANENTES DE 5 O MAS AÑOS-SIN VARIEDAD	S	21,61
170000006491306	14-054-011-00030-00001	62000	PASTOS PERMANENTES DE 5 O MAS AÑOS-SIN VARIEDAD	S	8,66

Recintos Determinados para el Cálculo de Garga Ganadera Máxima

REF.	REFERENCIA SIGPAC	CULTIVO	DESCRIPCIÓN CULTIVO	SUP.	
				S/R	RESUELTA (ha)
170000006491277	14-054-032-00017-00001	62000	PASTOS PERMANENTES DE 5 O MAS AÑOS-SIN VARIEDAD	S	3,02
170000006491278	14-054-032-00021-00001	62000	PASTOS PERMANENTES DE 5 O MAS AÑOS-SIN VARIEDAD	S	4,01
170000006491280	14-054-015-00019-00001	62000	PASTOS PERMANENTES DE 5 O MAS AÑOS-SIN VARIEDAD	S	7,13
170000006491281	14-054-032-00016-00002	62000	PASTOS PERMANENTES DE 5 O MAS AÑOS-SIN VARIEDAD	S	5,50
170000006491282	14-054-032-00016-00003	62000	PASTOS PERMANENTES DE 5 O MAS AÑOS-SIN VARIEDAD	S	0,70
170000006491283	14-054-032-00027-00002	62000	PASTOS PERMANENTES DE 5 O MAS AÑOS-SIN VARIEDAD	S	3,99
170000006491284	14-054-032-00027-00005	62000	PASTOS PERMANENTES DE 5 O MAS AÑOS-SIN VARIEDAD	S	0,04
170000006491285	14-054-033-00015-00001	62000	PASTOS PERMANENTES DE 5 O MAS AÑOS-SIN VARIEDAD	S	0,51
170000006491286	14-054-033-00015-00004	62000	PASTOS PERMANENTES DE 5 O MAS AÑOS-SIN VARIEDAD	S	0,28
170000006491287	14-054-011-00031-00002	62000	PASTOS PERMANENTES DE 5 O MAS AÑOS-SIN VARIEDAD	S	12,79
170000006491290	14-054-015-00020-00001	62000	PASTOS PERMANENTES DE 5 O MAS AÑOS-SIN VARIEDAD	S	7,61
170000006491291	14-054-032-00022-00001	62000	PASTOS PERMANENTES DE 5 O MAS AÑOS-SIN VARIEDAD	S	0,08
170000006491292	14-054-032-00023-00003	62000	PASTOS PERMANENTES DE 5 O MAS AÑOS-SIN VARIEDAD	S	0,56
170000006491293	14-054-032-00027-00004	62000	PASTOS PERMANENTES DE 5 O MAS AÑOS-SIN VARIEDAD	S	0,03
170000006491294	14-054-011-00032-00003	62000	PASTOS PERMANENTES DE 5 O MAS AÑOS-SIN VARIEDAD	S	11,52
170000006491295	14-054-011-00032-00005	62000	PASTOS PERMANENTES DE 5 O MAS AÑOS-SIN VARIEDAD	S	5,42
170000006491296	14-054-013-00002-00001	62000	PASTOS PERMANENTES DE 5 O MAS AÑOS-SIN VARIEDAD	S	4,50
170000006491298	14-054-011-00030-00004	62000	PASTOS PERMANENTES DE 5 O MAS AÑOS-SIN VARIEDAD	S	0,03
170000006491299	14-054-032-00023-00001	62000	PASTOS PERMANENTES DE 5 O MAS AÑOS-SIN VARIEDAD	S	2,15
170000006491300	14-054-032-00025-00001	62000	PASTOS PERMANENTES DE 5 O MAS AÑOS-SIN VARIEDAD	S	6,93
170000006491301	14-054-032-00026-00001	62000	PASTOS PERMANENTES DE 5 O MAS AÑOS-SIN VARIEDAD	S	0,54
170000006491304	14-054-033-00019-00001	62000	PASTOS PERMANENTES DE 5 O MAS AÑOS-SIN VARIEDAD	S	21,61
170000006491306	14-054-011-00030-00001	62000	PASTOS PERMANENTES DE 5 O MAS AÑOS-SIN VARIEDAD	S	8,66

(1) Superficie declarada admisible ajustada con la superficie comprometida.
(2) Factor de penalización valorando el alcance para el tipo de compromiso.

Puede verificar la integridad de una copia de este documento mediante la lectura del código QR adjunto o mediante el acceso a la dirección <https://ws050.juntadeandalucia.es/verificarFirma> indicando el código de VERIFICACIÓN

FIRMADO POR	RAQUEL MARIA ESPIN CRESPO	17/12/2024	
VERIFICACIÓN	Pk2jm6UYDU9J72AMTZUYRN3GET48NG	PÁG. 2738/9349	



Datos considerados para el Cálculo de la Carga Ganadera mínima y máxima del expediente

Incidencias de carga ganadera

INCIDENCIA DESCRIPCIÓN

100407 Explotación solicitada no forma parte de ningún organismo de control autorizado para la producción ecológica en Andalucía o fecha de inscripción posterior al plazo establecido (Anexo I. Criterios de Subvencionabilidad. Orden 28 de marzo de 2023).
Explotación:ES140540000237 Especie:PORCINO
Explotación:ES140540000459 Especie:PORCINO

(1) Superficie declarada admisible ajustada con la superficie comprometida.
(2) Factor de penalización valorando el alcance para el tipo de compromiso.

Puede verificar la integridad de una copia de este documento mediante la lectura del código QR adjunto o mediante el acceso a la dirección <https://ws050.juntadeandalucia.es/verificarFirma> indicando el código de VERIFICACIÓN

FIRMADO POR	RAQUEL MARIA ESPIN CRESPO	17/12/2024	
VERIFICACIÓN	Pk2jm6UYDU9J72AMTZUYRN3GET48NG	PÁG. 2739/9349	

**APELLIDOS Y NOMBRE / RAZÓN SOCIAL**

HIGUERA FERNANDEZ ROCIO

NIF

***5138*

EXPEDIENTE

1185472

ANUALIDAD DE PAGO

1ª

IMPORTES POR ANUALIDAD

	2023	2024	2025	2026	2027
IMPORTE MÁXIMO SUBVENCIONABLE	5.976,37 €	5.976,37 €	5.976,37 €	4.980,31 €	4.980,31 €
IMPORTE MEDIO DE TRANSFERENCIA (€/ha)	297,48 €	297,48 €	297,48 €	247,90 €	247,90 €

RESUMEN DE UNIDADES

Cód	GRUPO DE PAGO	Sup. Dec. Admisible (ha)	Sup. Comprometida (ha)	Sup. ajustada compromiso (1) (ha)	% sobredec.	Sup. Resuelta (ha)	Importe Declarado	Importe Topado	Importe Resuelto	Importe tras sobredec.
419	OLIVAR	20,09		20,09	0,00	20,09	5.976,37	5.976,37	5.976,37	5.976,37
TOTAL		20,09	20,09	20,09		20,09	5.976,37	5.976,37	5.976,37	5.976,37

APLICACIÓN DE REDUCCIONES Y PENALIZACIONES

GRUPO DE PAGO	Importe Calculado	Importe prereduc.	Criterios de subvencionabilidad y compromisos	Presentación tardía	Omisión declaración	Condicionalidad	IMPORTE (Euros) RESUELTO
OLIVAR	5.976,37		0,00	0,00	0,00	0,00	5.976,37
TOTAL	5.976,37	5.976,37					5.976,37

RESUMEN DE PAGOS**IMPORTE (Euros)**

	RESUELTO	FEADER	MAPA	CAPADR
OLIVAR - Pago realizado	5.976,37 €	5.079,91 €	586,28 €	310,18 €

RECINTOS RESUELTOS

REF.	REFERENCIA SIGPAC	CULTIVO DESCRIPCIÓN CULTIVO	S/R G.PAGO	PEND. MEDIA (%)	SUP. DEC. ADMISIBLE (ha)	SUP. COMPROM. (ha)	SUP. AJUSTADA COMPR.(1) (ha)	SUP. CONY. SIGPAC (ha)	SUP. CERTIE (ha)	SUP. CAMPO (ha)	SUP. CAMPO DETER. CULT. DECLARADO (ha)	SUP. DEC. REDUCIDA (ha)	SUP. RESUELTA (ha)
-31509	14-054-041-00039-027	101010 OLIVAR-PICUAL	S 419	41,80	0,29	0,29	0,29	0,29	0,29			0,29	0,29
1700000006132206	14-054-041-00037-001	101010 OLIVAR-PICUAL	S 419	35,20	0,48	0,48	0,48	0,48	0,48			0,48	0,48
1700000006132207	14-054-041-00039-012	101010 OLIVAR-PICUAL	S 419	16,80	0,05	0,05	0,05	0,05	0,05			0,05	0,05
1700000006132209	14-054-041-00039-014	101010 OLIVAR-PICUAL	S 419	23,10	0,12	0,12	0,12	0,12	0,12			0,12	0,12
1700000006132212	14-054-041-00038-005	101010 OLIVAR-PICUAL	S 419	30,90	1,99	1,99	1,99	1,99	1,99			1,99	1,99
1700000006132215	14-054-041-00039-011	101010 OLIVAR-PICUAL	S 419	29,20	0,98	0,98	0,98	0,98	0,98			0,98	0,98
1700000006132216	14-054-041-00039-004	101010 OLIVAR-PICUAL	S 419	28,10	0,04	0,04	0,04	0,04	0,04			0,04	0,04
1700000006132217	14-054-041-00039-015	101010 OLIVAR-PICUAL	S 419	33,00	1,92	1,92	1,92	1,92	1,92			1,92	1,92
1700000006132218	14-054-041-00039-010	101010 OLIVAR-PICUAL	S 419	28,20	0,05	0,05	0,05	0,05	0,05			0,05	0,05
1700000006132219	14-054-041-00039-008	101010 OLIVAR-PICUAL	S 419	45,30	0,02	0,02	0,02	0,02	0,02			0,02	0,02
1700000006132220	14-069-051-00004-018	101010 OLIVAR-PICUAL	S 419	44,40	7,59	7,59	7,59	7,59	7,59			7,59	7,59
1700000006132221	14-069-051-00004-015	101010 OLIVAR-PICUAL	S 419	23,90	0,05	0,05	0,05	0,05	0,05			0,05	0,05
1700000006132222	14-069-051-00004-014	101010 OLIVAR-PICUAL	S 419	61,00	0,06	0,06	0,06	0,06	0,06			0,06	0,06
1700000006132227	14-054-041-00038-003	101010 OLIVAR-PICUAL	S 419	22,10	0,04	0,04	0,04	0,04	0,04			0,04	0,04
1700000006132228	14-054-041-00040-005	101010 OLIVAR-PICUAL	S 419	40,40	3,36	3,36	3,36	3,36	3,36			3,36	3,36
1700000006132229	14-054-041-00040-003	101010 OLIVAR-PICUAL	S 419	23,20	1,87	1,87	1,87	1,87	1,87			1,87	1,87
1700000006132230	14-054-041-00039-024	101010 OLIVAR-PICUAL	S 419	25,00	1,18	1,18	1,18	1,18	1,18			1,18	1,18

(1) Superficie declarada admisible ajustada con la superficie comprometida.
(2) Factor de penalización valorando el alcance para el tipo de compromiso.Puede verificar la integridad de una copia de este documento mediante la lectura del código QR adjunto o mediante el acceso a la dirección <https://ws050.juntadeandalucia.es/verificarFirma> indicando el código de VERIFICACIÓN

FIRMADO POR

RAQUEL MARIA ESPIN CRESPO

17/12/2024

VERIFICACIÓN

Pk2jm6UYDU9J72AMTZUYRN3GET48NG

PÁG. 2740/9349



**APELLIDOS Y NOMBRE / RAZÓN SOCIAL**

HIGUERA GUTIÉRREZ LORENZO

NIF

***0892*

EXPEDIENTE

1234123

ANUALIDAD DE PAGO

1ª

IMPORTES POR ANUALIDAD

	2023	2024	2025	2026	2027
IMPORTE MÁXIMO SUBVENCIONABLE	9.845,18 €	9.845,18 €	8.204,32 €	8.204,32 €	8.204,32 €
IMPORTE MEDIO DE TRANSFERENCIA (€/ha)	84,54 €	84,54 €	70,45 €	70,45 €	70,45 €

RESUMEN DE UNIDADES

Cód	GRUPO DE PAGO	Sup. Dec. Admisible (ha)	Sup. Comprometida (ha)	Sup. ajustada compromiso (1) (ha)	% sobredec.	Sup. Resuelta (ha)	Importe Declarado	Importe Topado	Importe Resuelto	Importe tras sobredec.
418	PASTOS ASOCIADOS A GANADERÍA ECOLÓGICA	116,48		116,45	0,00	116,45	9.845,18	9.845,18	9.845,18	9.845,18
TOTAL		116,48	116,45	116,45		116,45	9.845,18	9.845,18	9.845,18	9.845,18

APLICACIÓN DE REDUCCIONES Y PENALIZACIONES

GRUPO DE PAGO	Importe Calculado	Importe prerreduc.	Criterios de subvencionabilidad y compromisos	Presentación tardía	Omisión declaración	Condicionidad	IMPORTE (Euros) RESUELTO
PASTOS ASOCIADOS A GANADERÍA	9.845,18	9.845,18	0,00	0,00	0,00	0,00	9.845,18
TOTAL	9.845,18	9.845,18					9.845,18

RESUMEN DE PAGOS

	RESUELTO	FEADER	MAPA	CAPADR
PASTOS ASOCIADOS A GANADERÍA ECOLÓGICA - Pago realizado	9.845,18 €	8.368,40 €	965,81 €	510,97 €

RECINTOS RESUELTOS

REE	REFERENCIA SIGPAC	CULTIVO	DESCRIPCIÓN CULTIVO	S/R G.PAGO	PEND. MEDIA (%)	SUP. DEC. ADMISIBLE (ha)	SUP. COMPROM. (ha)	SUP. AJUSTADA COMPROM. (1) (ha)	SUP. CONV. SIGPAC (ha)	SUP. CERTIF. (ha)	SUP. CAMPO (ha)	SUP. CAMPO DETER. CULT. DECLARADO (ha)	SUP. DEC. REDUCIDA (ha)	SUP. RESUELTA (ha)
-1519872	14-069-007-00040-005	62000	PASTOS PERMANENTES DE 5 O MAS AÑOS-SIN VARIEDAD	S 418	11,20	2,43	2,43	2,43		2,43			2,43	2,43
-177276	14-054-029-00010-003	62000	PASTOS PERMANENTES DE 5 O MAS AÑOS-SIN VARIEDAD	S 418	5,30	2,82	2,82	2,82		2,82			2,82	2,82
4221691	14-054-029-00010-002	62000	PASTOS PERMANENTES DE 5 O MAS AÑOS-SIN VARIEDAD	S 418	9,60	44,49	44,49	44,49		44,49			44,49	44,49
4221701	14-069-065-00011-001	62000	PASTOS PERMANENTES DE 5 O MAS AÑOS-SIN VARIEDAD	S 418	10,30	0,24	0,24	0,24		0,24			0,24	0,24
4793113	14-069-049-00064-001	62000	PASTOS PERMANENTES DE 5 O MAS AÑOS-SIN VARIEDAD	S 418	31,50	0,12	0,12	0,12		0,27			0,12	0,12
4793114	14-069-049-00017-005	62000	PASTOS PERMANENTES DE 5 O MAS AÑOS-SIN VARIEDAD	S 418	29,70	3,89	3,89	3,89		3,89			3,89	3,89
4793115	14-069-050-00026-001	62000	PASTOS PERMANENTES DE 5 O MAS AÑOS-SIN VARIEDAD	S 418	25,20	11,14	11,14	11,14		13,11			11,14	11,14
4793116	14-069-050-00022-001	62000	PASTOS PERMANENTES DE 5 O MAS AÑOS-SIN VARIEDAD	S 418	13,70	3,41	3,38	3,38		4,01			3,38	3,38
4793117	14-069-049-00008-001	62000	PASTOS PERMANENTES DE 5 O MAS AÑOS-SIN VARIEDAD	S 418	56,40	0,28	0,28	0,28		0,50			0,28	0,28
4793118	14-069-049-00008-004	62000	PASTOS PERMANENTES DE 5 O MAS AÑOS-SIN VARIEDAD	S 418	24,80	0,03	0,03	0,03		0,04			0,03	0,03
4793119	14-069-049-00008-002	62000	PASTOS PERMANENTES DE 5 O MAS AÑOS-SIN VARIEDAD	S 418	52,20	0,44	0,44	0,44		0,58			0,44	0,44
6836784	14-069-001-00011-001	62000	PASTOS PERMANENTES DE 5 O MAS AÑOS-SIN VARIEDAD	S 418	13,90	6,20	6,20	6,20		6,20			6,20	6,20
6836785	14-069-001-00012-001	62000	PASTOS PERMANENTES DE 5 O MAS AÑOS-SIN VARIEDAD	S 418	10,70	25,15	25,15	25,15		25,15			25,15	25,15
6836788	14-069-068-00009-001	62000	PASTOS PERMANENTES DE 5 O MAS AÑOS-SIN VARIEDAD	S 418	8,00	15,84	15,84	15,84		15,84			15,84	15,84

INCIDENCIAS**INCIDENCIA DESCRIPCIÓN**

- 4272 Verifica que las líneas de declaración de las Solicitudes Únicas no tienen solapes con la capa de Retroactividad Gráfica (ambas de la misma campaña) a nivel de expediente/línea de declaración gráfica de la solicitud.
Ref:4793116 Recinto:14-069-050-00022-00001 Cultivo: - Agregado de la referencia del recinto.:0 Zona de la referencia del recinto.:0 Superficie solapada.:0,03 Id. Incid.:101018356
- 100407 Explotación solicitada no forma parte de ningún organismo de control autorizado para la producción ecológica en Andalucía o fecha de inscripción posterior al plazo establecido (Anexo I. Criterios de Subvencionabilidad. Orden 28 de marzo de 2023).
Explotación:ES140540000177 Especie:PORCINO
Explotación:ES140690000277 Especie:BOVINA
Explotación:ES140690000904 Especie:PORCINO
Explotación:ES140690001062 Especie:PORCINO
Explotación:ES140690001228 Especie:PORCINO

(1) Superficie declarada admisible ajustada con la superficie comprometida.
(2) Factor de penalización valorando el alcance para el tipo de compromiso.

Puede verificar la integridad de una copia de este documento mediante la lectura del código QR adjunto o mediante el acceso a la dirección <https://ws050.juntadeandalucia.es/verificarFirma> indicando el código de VERIFICACIÓN

FIRMADO POR

RAQUEL MARIA ESPIN CRESPO

17/12/2024

VERIFICACIÓN

Pk2jm6UYDU9J72AMTZUYRN3GET48NG

PÁG. 2741/9349



**Datos considerados para el Cálculo de la Carga Ganadera mínima y máxima del expediente**

Explotación	Especie	Inscrito en Sipea y Admisible	Ugm Calculada para CG Mínima	Ugm Calculada para CG Máxima
ES140540000177	BOVINA	SI	23,25	23,25
ES140540000177	PORCINO	NO	0,00	0,68
ES140690000277	BOVINA	NO	0,00	3,11
ES140690000904	BOVINA	SI	29,35	29,35
ES140690000904	PORCINO	NO	0,00	41,03
ES140690001061	BOVINA	SI	13,59	13,59
ES140690001062	OVINA	SI	6,95	6,95
ES140690001062	PORCINO	NO	0,00	1,56
ES140690001105	BOVINA	SI	14,95	14,95
ES140690001228	BOVINA	SI	15,32	15,32
ES140690001228	PORCINO	NO	0,00	2,16
			103,41	151,95

Superficie determinada para Cálculo Carga Ganadera Mínima: 261,12 ha

Superficie determinada para Cálculo Carga Ganadera Máxima: 261,13 ha

Carga Ganadera Mínima Expediente: 0,40 ugm/ha

Carga Ganadera Máxima Expediente: 0,58 ugm/ha

Recintos Determinados para el Cálculo de Garga Ganadera Mínima

REF.	REFERENCIA SIGPAC	CULTIVO	DESCRIPCIÓN CULTIVO	S/R	SUP. RESUELTA (ha)
-1519872	14-069-007-00040-00005	62000	PASTOS PERMANENTES DE 5 O MAS AÑOS-SIN VARIEDAD	S	2,43
-177276	14-054-029-00010-00003	62000	PASTOS PERMANENTES DE 5 O MAS AÑOS-SIN VARIEDAD	S	2,82
-157179	14-069-077-00004-00004	62000	PASTOS PERMANENTES DE 5 O MAS AÑOS-SIN VARIEDAD	S	0,20
4221691	14-054-029-00010-00002	62000	PASTOS PERMANENTES DE 5 O MAS AÑOS-SIN VARIEDAD	S	44,49
4221701	14-069-065-00011-00001	62000	PASTOS PERMANENTES DE 5 O MAS AÑOS-SIN VARIEDAD	S	0,24
4793113	14-069-049-00064-00001	62000	PASTOS PERMANENTES DE 5 O MAS AÑOS-SIN VARIEDAD	S	0,12
4793114	14-069-049-00017-00005	62000	PASTOS PERMANENTES DE 5 O MAS AÑOS-SIN VARIEDAD	S	3,89
4793115	14-069-050-00026-00001	62000	PASTOS PERMANENTES DE 5 O MAS AÑOS-SIN VARIEDAD	S	11,14
4793116	14-069-050-00022-00001	62000	PASTOS PERMANENTES DE 5 O MAS AÑOS-SIN VARIEDAD	S	3,38
4793117	14-069-049-00008-00001	62000	PASTOS PERMANENTES DE 5 O MAS AÑOS-SIN VARIEDAD	S	0,28
4793118	14-069-049-00008-00004	62000	PASTOS PERMANENTES DE 5 O MAS AÑOS-SIN VARIEDAD	S	0,03
4793119	14-069-049-00008-00002	62000	PASTOS PERMANENTES DE 5 O MAS AÑOS-SIN VARIEDAD	S	0,44
6836784	14-069-001-00011-00001	62000	PASTOS PERMANENTES DE 5 O MAS AÑOS-SIN VARIEDAD	S	6,20
6836785	14-069-001-00012-00001	62000	PASTOS PERMANENTES DE 5 O MAS AÑOS-SIN VARIEDAD	S	25,15
6836788	14-069-068-00009-00001	62000	PASTOS PERMANENTES DE 5 O MAS AÑOS-SIN VARIEDAD	S	15,84
1700000006097722	14-069-001-00008-00001	62000	PASTOS PERMANENTES DE 5 O MAS AÑOS-SIN VARIEDAD	S	13,10
1700000006097723	14-069-004-00011-00001	62000	PASTOS PERMANENTES DE 5 O MAS AÑOS-SIN VARIEDAD	S	26,17
1700000006097724	14-069-004-00011-00003	62000	PASTOS PERMANENTES DE 5 O MAS AÑOS-SIN VARIEDAD	S	6,55
1700000006097725	14-069-001-00009-00006	62000	PASTOS PERMANENTES DE 5 O MAS AÑOS-SIN VARIEDAD	S	22,49
1700000006097726	14-069-001-00010-00001	62000	PASTOS PERMANENTES DE 5 O MAS AÑOS-SIN VARIEDAD	S	0,18
1700000006097727	14-069-001-00013-00001	62000	PASTOS PERMANENTES DE 5 O MAS AÑOS-SIN VARIEDAD	S	0,64
1700000006097728	14-069-003-00016-00001	62000	PASTOS PERMANENTES DE 5 O MAS AÑOS-SIN VARIEDAD	S	1,47

(1) Superficie declarada admisible ajustada con la superficie comprometida.
(2) Factor de penalización valorando el alcance para el tipo de compromiso.Puede verificar la integridad de una copia de este documento mediante la lectura del código QR adjunto o mediante el acceso a la dirección <https://ws050.juntadeandalucia.es/verificarFirma> indicando el código de VERIFICACIÓN

FIRMADO POR

RAQUEL MARIA ESPIN CRESPO

17/12/2024

VERIFICACIÓN

Pk2jm6UYDU9J72AMTZUYRN3GET48NG

PÁG. 2742/9349



**Datos considerados para el Cálculo de la Carga Ganadera mínima y máxima del expediente****Recintos Determinados para el Cálculo de Garga Ganadera Mínima**

REF.	REFERENCIA SIGPAC	CULTIVO	DESCRIPCIÓN CULTIVO	SUP.	
				S/R	RESUELTA (ha)
170000006097729	14-069-007-00012-00002	62000	PASTOS PERMANENTES DE 5 O MAS AÑOS-SIN VARIEDAD	S	0,12
170000006097730	14-069-007-00017-00002	62000	PASTOS PERMANENTES DE 5 O MAS AÑOS-SIN VARIEDAD	S	0,02
170000006097731	14-069-007-00040-00002	62000	PASTOS PERMANENTES DE 5 O MAS AÑOS-SIN VARIEDAD	S	3,73
170000006097732	14-069-007-00057-00003	62000	PASTOS PERMANENTES DE 5 O MAS AÑOS-SIN VARIEDAD	S	9,29
170000006097733	14-069-067-00005-00001	62000	PASTOS PERMANENTES DE 5 O MAS AÑOS-SIN VARIEDAD	S	0,67
170000006097734	14-069-067-00007-00001	62000	PASTOS PERMANENTES DE 5 O MAS AÑOS-SIN VARIEDAD	S	0,29
170000006097735	14-069-067-00009-00001	62000	PASTOS PERMANENTES DE 5 O MAS AÑOS-SIN VARIEDAD	S	1,94
170000006097736	14-069-067-00006-00001	62000	PASTOS PERMANENTES DE 5 O MAS AÑOS-SIN VARIEDAD	S	2,62
170000006097738	14-069-067-00009-00002	62000	PASTOS PERMANENTES DE 5 O MAS AÑOS-SIN VARIEDAD	S	7,94
170000006097739	14-069-067-00008-00001	62000	PASTOS PERMANENTES DE 5 O MAS AÑOS-SIN VARIEDAD	S	1,02
170000006097740	14-069-007-00040-00001	62000	PASTOS PERMANENTES DE 5 O MAS AÑOS-SIN VARIEDAD	S	5,47
170000006097741	14-069-077-00004-00003	62000	PASTOS PERMANENTES DE 5 O MAS AÑOS-SIN VARIEDAD	S	2,15
170000006097743	14-069-050-00050-00001	62000	PASTOS PERMANENTES DE 5 O MAS AÑOS-SIN VARIEDAD	S	1,39
170000006097744	14-069-050-00051-00004	62000	PASTOS PERMANENTES DE 5 O MAS AÑOS-SIN VARIEDAD	S	11,67
170000006097745	14-069-001-00009-00001	62000	PASTOS PERMANENTES DE 5 O MAS AÑOS-SIN VARIEDAD	S	25,55

Recintos Determinados para el Cálculo de Garga Ganadera Máxima

REF.	REFERENCIA SIGPAC	CULTIVO	DESCRIPCIÓN CULTIVO	SUP.	
				S/R	RESUELTA (ha)
-1519872	14-069-007-00040-00005	62000	PASTOS PERMANENTES DE 5 O MAS AÑOS-SIN VARIEDAD	S	2,43
-177276	14-054-029-00010-00003	62000	PASTOS PERMANENTES DE 5 O MAS AÑOS-SIN VARIEDAD	S	2,82
-157179	14-069-077-00004-00004	62000	PASTOS PERMANENTES DE 5 O MAS AÑOS-SIN VARIEDAD	S	0,20
4221691	14-054-029-00010-00002	62000	PASTOS PERMANENTES DE 5 O MAS AÑOS-SIN VARIEDAD	S	44,49
4221701	14-069-065-00011-00001	62000	PASTOS PERMANENTES DE 5 O MAS AÑOS-SIN VARIEDAD	S	0,24
4793113	14-069-049-00064-00001	62000	PASTOS PERMANENTES DE 5 O MAS AÑOS-SIN VARIEDAD	S	0,12
4793114	14-069-049-00017-00005	62000	PASTOS PERMANENTES DE 5 O MAS AÑOS-SIN VARIEDAD	S	3,89
4793115	14-069-050-00026-00001	62000	PASTOS PERMANENTES DE 5 O MAS AÑOS-SIN VARIEDAD	S	11,14
4793116	14-069-050-00022-00001	62000	PASTOS PERMANENTES DE 5 O MAS AÑOS-SIN VARIEDAD	S	3,38
4793117	14-069-049-00008-00001	62000	PASTOS PERMANENTES DE 5 O MAS AÑOS-SIN VARIEDAD	S	0,28
4793118	14-069-049-00008-00004	62000	PASTOS PERMANENTES DE 5 O MAS AÑOS-SIN VARIEDAD	S	0,03
4793119	14-069-049-00008-00002	62000	PASTOS PERMANENTES DE 5 O MAS AÑOS-SIN VARIEDAD	S	0,44
6836784	14-069-001-00011-00001	62000	PASTOS PERMANENTES DE 5 O MAS AÑOS-SIN VARIEDAD	S	6,20
6836785	14-069-001-00012-00001	62000	PASTOS PERMANENTES DE 5 O MAS AÑOS-SIN VARIEDAD	S	25,15
6836788	14-069-068-00009-00001	62000	PASTOS PERMANENTES DE 5 O MAS AÑOS-SIN VARIEDAD	S	15,84
170000006097722	14-069-001-00008-00001	62000	PASTOS PERMANENTES DE 5 O MAS AÑOS-SIN VARIEDAD	S	13,10
170000006097723	14-069-004-00011-00001	62000	PASTOS PERMANENTES DE 5 O MAS AÑOS-SIN VARIEDAD	S	26,17
170000006097724	14-069-004-00011-00003	62000	PASTOS PERMANENTES DE 5 O MAS AÑOS-SIN VARIEDAD	S	6,55

(1) Superficie declarada admisible ajustada con la superficie comprometida.
(2) Factor de penalización valorando el alcance para el tipo de compromiso.

Puede verificar la integridad de una copia de este documento mediante la lectura del código QR adjunto o mediante el acceso a la dirección <https://ws050.juntadeandalucia.es/verificarFirma> indicando el código de VERIFICACIÓN

FIRMADO POR	RAQUEL MARIA ESPIN CRESPO	17/12/2024	
VERIFICACIÓN	Pk2jm6UYDU9J72AMTZUYRN3GET48NG	PÁG. 2743/9349	

**Datos considerados para el Cálculo de la Carga Ganadera mínima y máxima del expediente****Recintos Determinados para el Cálculo de Garga Ganadera Máxima**

REF.	REFERENCIA SIGPAC	CULTIVO	DESCRIPCIÓN CULTIVO	SUP.	
				S/R	RESUELTA (ha)
1700000006097725	14-069-001-00009-00006	62000	PASTOS PERMANENTES DE 5 O MAS AÑOS-SIN VARIEDAD	S	22,49
1700000006097726	14-069-001-00010-00001	62000	PASTOS PERMANENTES DE 5 O MAS AÑOS-SIN VARIEDAD	S	0,18
1700000006097727	14-069-001-00013-00001	62000	PASTOS PERMANENTES DE 5 O MAS AÑOS-SIN VARIEDAD	S	0,64
1700000006097728	14-069-003-00016-00001	62000	PASTOS PERMANENTES DE 5 O MAS AÑOS-SIN VARIEDAD	S	1,47
1700000006097729	14-069-007-00012-00002	62000	PASTOS PERMANENTES DE 5 O MAS AÑOS-SIN VARIEDAD	S	0,12
1700000006097730	14-069-007-00017-00002	62000	PASTOS PERMANENTES DE 5 O MAS AÑOS-SIN VARIEDAD	S	0,02
1700000006097731	14-069-007-00040-00002	62000	PASTOS PERMANENTES DE 5 O MAS AÑOS-SIN VARIEDAD	S	3,73
1700000006097732	14-069-007-00057-00003	62000	PASTOS PERMANENTES DE 5 O MAS AÑOS-SIN VARIEDAD	S	9,29
1700000006097733	14-069-067-00005-00001	62000	PASTOS PERMANENTES DE 5 O MAS AÑOS-SIN VARIEDAD	S	0,67
1700000006097734	14-069-067-00007-00001	62000	PASTOS PERMANENTES DE 5 O MAS AÑOS-SIN VARIEDAD	S	0,29
1700000006097735	14-069-067-00009-00001	62000	PASTOS PERMANENTES DE 5 O MAS AÑOS-SIN VARIEDAD	S	1,94
1700000006097736	14-069-067-00006-00001	62000	PASTOS PERMANENTES DE 5 O MAS AÑOS-SIN VARIEDAD	S	2,62
1700000006097738	14-069-067-00009-00002	62000	PASTOS PERMANENTES DE 5 O MAS AÑOS-SIN VARIEDAD	S	7,94
1700000006097739	14-069-067-00008-00001	62000	PASTOS PERMANENTES DE 5 O MAS AÑOS-SIN VARIEDAD	S	1,02
1700000006097740	14-069-007-00040-00001	62000	PASTOS PERMANENTES DE 5 O MAS AÑOS-SIN VARIEDAD	S	5,48
1700000006097741	14-069-077-00004-00003	62000	PASTOS PERMANENTES DE 5 O MAS AÑOS-SIN VARIEDAD	S	2,15
1700000006097743	14-069-050-00050-00001	62000	PASTOS PERMANENTES DE 5 O MAS AÑOS-SIN VARIEDAD	S	1,39
1700000006097744	14-069-050-00051-00004	62000	PASTOS PERMANENTES DE 5 O MAS AÑOS-SIN VARIEDAD	S	11,67
1700000006097745	14-069-001-00009-00001	62000	PASTOS PERMANENTES DE 5 O MAS AÑOS-SIN VARIEDAD	S	25,55

Incidencias de carga ganadera**INCIDENCIA DESCRIPCIÓN**

4272	Verifica que las líneas de declaración de las Solicitudes Únicas no tienen solapes con la capa de Retroactividad Gráfica (ambas de la misma campaña) a nivel de expediente/línea de declaración gráfica de la solicitud. Ref:4793116 Recinto:14-069-050-00022-00001 Cultivo: - Agregado de la referencia del recinto.:0 Zona de la referencia del recinto.:0 Superficie solapada.:0,03 Id. Incid.:5084442
100407	Explotación solicitada no forma parte de ningún organismo de control autorizado para la producción ecológica en Andalucía o fecha de inscripción posterior al plazo establecido (Anexo I. Criterios de Subvencionabilidad. Orden 28 de marzo de 2023). Explotación:ES140540000177 Especie:PORCINO Explotación:ES140690000277 Especie:BOVINA Explotación:ES140690000904 Especie:PORCINO Explotación:ES140690001062 Especie:PORCINO Explotación:ES140690001228 Especie:PORCINO

(1) Superficie declarada admisible ajustada con la superficie comprometida.
(2) Factor de penalización valorando el alcance para el tipo de compromiso.Puede verificar la integridad de una copia de este documento mediante la lectura del código QR adjunto o mediante el acceso a la dirección <https://ws050.juntadeandalucia.es/verificarFirma> indicando el código de VERIFICACIÓN

FIRMADO POR

RAQUEL MARIA ESPIN CRESPO

17/12/2024

VERIFICACIÓN

Pk2jm6UYDU9J72AMTZUYRN3GET48NG

PÁG. 2744/9349



**APELLIDOS Y NOMBRE / RAZÓN SOCIAL**

HIGUERA RUBIO TOMAS

NIF

***3143*

EXPEDIENTE

1200478

ANUALIDAD DE PAGO

1ª

IMPORTES POR ANUALIDAD

	2023	2024	2025	2026	2027
IMPORTE MÁXIMO SUBVENCIONABLE	4.544,54 €	4.544,54 €	3.787,12 €	3.787,12 €	3.787,12 €
IMPORTE MEDIO DE TRANSFERENCIA (€/ha)	98,58 €	98,58 €	82,15 €	82,15 €	82,15 €

RESUMEN DE UNIDADES

Cód	GRUPO DE PAGO	Sup. Dec. Admisible (ha)	Sup. Comprometida (ha)	Sup. ajustada compromiso (1) (ha)	% sobredec.	Sup. Resuelta (ha)	Importe Declarado	Importe Topado	Importe Resuelto	Importe tras sobredec.
418	PASTOS ASOCIADOS A GANADERÍA ECOLÓGICA	46,10		46,10	0,00	46,10	4.544,54	4.544,54	4.544,54	4.544,54
TOTAL		46,10	46,10	46,10		46,10	4.544,54	4.544,54	4.544,54	4.544,54

APLICACIÓN DE REDUCCIONES Y PENALIZACIONES

GRUPO DE PAGO	Importe Calculado	Importe prereduc.	Criterios de subvencionabilidad y compromisos	Presentación tardía	Omisión declaración	Condicionidad	IMPORTE (Euros) RESUELTO
PASTOS ASOCIADOS A GANADERÍA	4.544,54	4.544,54	0,00	0,00	0,00	0,00	4.544,54
TOTAL	4.544,54	4.544,54					4.544,54

RESUMEN DE PAGOS**IMPORTE (Euros)**

	RESUELTO	FEADER	MAPA	CAPADR
PASTOS ASOCIADOS A GANADERÍA ECOLÓGICA - Pago realizado	4.544,54 €	3.862,86 €	445,82 €	235,86 €

RECINTOS RESUELTOS

REE	REFERENCIA SIGPAC	CULTIVO	DESCRIPCIÓN CULTIVO	S/R	G.PAGO	PEND. MEDIA (%)	SUP. DEC. ADMISIBLE (ha)	SUP. COMPROM. (ha)	SUP. AJUSTADA COMPROM. (1) (ha)	SUP. CONV. SIGPAC (ha)	SUP. CERTIF. (ha)	SUP. CAMPO (ha)	SUP. CAMPO DETER. CULT. DECLARADO (ha)	SUP. DEC. REDUCIDA (ha)	SUP. RESUELTA (ha)
1700000006361143	14-054-031-00024-002	62000	PASTOS PERMANENTES DE 5 O MAS AÑOS-SIN VARIEDAD	S	418	30,20	1,15	1,15	1,15		1,15			1,15	1,15
1700000006361146	14-054-031-00034-013	62000	PASTOS PERMANENTES DE 5 O MAS AÑOS-SIN VARIEDAD	S	418	20,80	3,63	3,63	3,63		3,63			3,63	3,63
1700000006361147	14-054-031-00034-012	62000	PASTOS PERMANENTES DE 5 O MAS AÑOS-SIN VARIEDAD	S	418	6,70	1,20	1,20	1,20		1,20			1,20	1,20
1700000006361148	14-054-031-00034-018	62000	PASTOS PERMANENTES DE 5 O MAS AÑOS-SIN VARIEDAD	S	418	17,90	1,79	1,79	1,79		1,79			1,79	1,79
1700000006361150	14-054-032-00003-003	62000	PASTOS PERMANENTES DE 5 O MAS AÑOS-SIN VARIEDAD	S	418	4,30	11,99	11,99	11,99		11,99			11,99	11,99
1700000006361151	14-054-031-00034-014	62000	PASTOS PERMANENTES DE 5 O MAS AÑOS-SIN VARIEDAD	S	418	28,10	0,04	0,04	0,04		0,05			0,04	0,04
1700000006361153	14-054-031-00032-001	62000	PASTOS PERMANENTES DE 5 O MAS AÑOS-SIN VARIEDAD	S	418	43,40	17,83	17,83	17,83		20,98			17,83	17,83
1700000006361155	14-054-031-00032-002	62000	PASTOS PERMANENTES DE 5 O MAS AÑOS-SIN VARIEDAD	S	418	26,60	0,04	0,04	0,04		0,05			0,04	0,04
1700000006361159	14-054-031-00034-002	62000	PASTOS PERMANENTES DE 5 O MAS AÑOS-SIN VARIEDAD	S	418	29,10	7,73	7,73	7,73		7,73			7,73	7,73
1700000006361162	14-054-031-00034-011	62000	PASTOS PERMANENTES DE 5 O MAS AÑOS-SIN VARIEDAD	S	418	3,50	0,70	0,70	0,70		0,70			0,70	0,70

INCIDENCIAS**INCIDENCIA DESCRIPCIÓN**

- 100407 Explotación solicitada no forma parte de ningún organismo de control autorizado para la producción ecológica en Andalucía o fecha de inscripción posterior al plazo establecido (Anexo I. Criterios de Subvencionabilidad. Orden 28 de marzo de 2023).
Explotación:ES140540000044 Especie:PORCINO
Explotación:ES140540000884 Especie:PORCINO
Explotación:ES140690000989 Especie:PORCINO

(1) Superficie declarada admisible ajustada con la superficie comprometida.
(2) Factor de penalización valorando el alcance para el tipo de compromiso.

Puede verificar la integridad de una copia de este documento mediante la lectura del código QR adjunto o mediante el acceso a la dirección <https://ws050.juntadeandalucia.es/verificarFirma> indicando el código de VERIFICACIÓN

FIRMADO POR

RAQUEL MARIA ESPIN CRESPO

17/12/2024

VERIFICACIÓN

Pk2jm6UYDU9J72AMTZUYRN3GET48NG

PÁG. 2745/9349



**Datos considerados para el Cálculo de la Carga Ganadera mínima y máxima del expediente**

Explotación	Especie	Inscrito en Sipea y Admisible	Ugm Calculada para CG Mínima	Ugm Calculada para CG Máxima
ES14054000044	BOVINA	SI	7,65	7,65
ES14054000044	PORCINO	NO	0,00	1,31
ES140540000884	BOVINA	SI	15,16	15,16
ES140540000884	PORCINO	NO	0,00	0,00
ES140690000989	PORCINO	NO	0,00	17,65
			22,81	41,77

Superficie determinada para Cálculo Carga Ganadera Mínima: 46,10 ha

Superficie determinada para Cálculo Carga Ganadera Máxima: 48,54 ha

Carga Ganadera Mínima Expediente: 0,49 ugm/ha

Carga Ganadera Máxima Expediente: 0,86 ugm/ha

Recintos Determinados para el Cálculo de Garga Ganadera Mínima

REF.	REFERENCIA SIGPAC	CULTIVO	DESCRIPCIÓN CULTIVO	S/R	SUP. RESUELTA (ha)
1700000006361143	14-054-031-00024-00002	62000	PASTOS PERMANENTES DE 5 O MAS AÑOS-SIN VARIEDAD	S	1,15
1700000006361146	14-054-031-00034-00013	62000	PASTOS PERMANENTES DE 5 O MAS AÑOS-SIN VARIEDAD	S	3,63
1700000006361147	14-054-031-00034-00012	62000	PASTOS PERMANENTES DE 5 O MAS AÑOS-SIN VARIEDAD	S	1,20
1700000006361148	14-054-031-00034-00018	62000	PASTOS PERMANENTES DE 5 O MAS AÑOS-SIN VARIEDAD	S	1,79
1700000006361150	14-054-032-00003-00003	62000	PASTOS PERMANENTES DE 5 O MAS AÑOS-SIN VARIEDAD	S	11,99
1700000006361151	14-054-031-00034-00014	62000	PASTOS PERMANENTES DE 5 O MAS AÑOS-SIN VARIEDAD	S	0,04
1700000006361153	14-054-031-00032-00001	62000	PASTOS PERMANENTES DE 5 O MAS AÑOS-SIN VARIEDAD	S	17,83
1700000006361155	14-054-031-00032-00002	62000	PASTOS PERMANENTES DE 5 O MAS AÑOS-SIN VARIEDAD	S	0,04
1700000006361159	14-054-031-00034-00002	62000	PASTOS PERMANENTES DE 5 O MAS AÑOS-SIN VARIEDAD	S	7,73
1700000006361162	14-054-031-00034-00011	62000	PASTOS PERMANENTES DE 5 O MAS AÑOS-SIN VARIEDAD	S	0,70

Recintos Determinados para el Cálculo de Garga Ganadera Máxima

REF.	REFERENCIA SIGPAC	CULTIVO	DESCRIPCIÓN CULTIVO	S/R	SUP. RESUELTA (ha)
1700000006361143	14-054-031-00024-00002	62000	PASTOS PERMANENTES DE 5 O MAS AÑOS-SIN VARIEDAD	S	1,15
1700000006361146	14-054-031-00034-00013	62000	PASTOS PERMANENTES DE 5 O MAS AÑOS-SIN VARIEDAD	S	3,63
1700000006361147	14-054-031-00034-00012	62000	PASTOS PERMANENTES DE 5 O MAS AÑOS-SIN VARIEDAD	S	1,20
1700000006361148	14-054-031-00034-00018	62000	PASTOS PERMANENTES DE 5 O MAS AÑOS-SIN VARIEDAD	S	1,79
1700000006361150	14-054-032-00003-00003	62000	PASTOS PERMANENTES DE 5 O MAS AÑOS-SIN VARIEDAD	S	11,99
1700000006361151	14-054-031-00034-00014	62000	PASTOS PERMANENTES DE 5 O MAS AÑOS-SIN VARIEDAD	S	0,04
1700000006361153	14-054-031-00032-00001	62000	PASTOS PERMANENTES DE 5 O MAS AÑOS-SIN VARIEDAD	S	17,83
1700000006361155	14-054-031-00032-00002	62000	PASTOS PERMANENTES DE 5 O MAS AÑOS-SIN VARIEDAD	S	0,04
1700000006361159	14-054-031-00034-00002	62000	PASTOS PERMANENTES DE 5 O MAS AÑOS-SIN VARIEDAD	S	7,73
1700000006361162	14-054-031-00034-00011	62000	PASTOS PERMANENTES DE 5 O MAS AÑOS-SIN VARIEDAD	S	0,70
1700000006361163	14-069-018-00072-00001	62000	PASTOS PERMANENTES DE 5 O MAS AÑOS-SIN VARIEDAD	S	2,44

Incidencias de carga ganadera**INCIDENCIA DESCRIPCIÓN**

452 Actividad agraria declarada en un recinto no compatible con el uso PA, PR o PS asignado en SIGPAC para ese recinto.

(1) Superficie declarada admisible ajustada con la superficie comprometida.
(2) Factor de penalización valorando el alcance para el tipo de compromiso.Puede verificar la integridad de una copia de este documento mediante la lectura del código QR adjunto o mediante el acceso a la dirección <https://ws050.juntadeandalucia.es/verificarFirma> indicando el código de VERIFICACIÓN

FIRMADO POR

RAQUEL MARIA ESPIN CRESPO

17/12/2024

VERIFICACIÓN

Pk2jm6UYDU9J72AMTZUYRN3GET48NG

PÁG. 2746/9349





Datos considerados para el Cálculo de la Carga Ganadera mínima y máxima del expediente

Ref:1700000006361149 Recinto:14-069-018-00065-00002 Cultivo:62000 PASTOS PERMANENTES DE 5 O MAS AÑOS-SIN VARIEDAD Secano USO ASIGNADO EN SIGPAC:PS
100407 Explotación solicitada no forma parte de ningún organismo de control autorizado para la producción ecológica en Andalucía o fecha de inscripción posterior al plazo establecido (Anexo I. Criterios de Subvencionabilidad. Orden 28 de marzo de 2023).
Explotación:ES140540000044 Especie:PORCINO
Explotación:ES140540000884 Especie:PORCINO
Explotación:ES140690000989 Especie:PORCINO

(1) Superficie declarada admisible ajustada con la superficie comprometida.
(2) Factor de penalización valorando el alcance para el tipo de compromiso.

Puede verificar la integridad de una copia de este documento mediante la lectura del código QR adjunto o mediante el acceso a la dirección <https://ws050.juntadeandalucia.es/verificarFirma> indicando el código de VERIFICACIÓN

FIRMADO POR	RAQUEL MARIA ESPIN CRESPO	17/12/2024
VERIFICACIÓN	Pk2jm6UYDU9J72AMTZUYRN3GET48NG	PÁG. 2747/9349



**APELLIDOS Y NOMBRE / RAZÓN SOCIAL**

HIGUERAS MORENO ANTOLIN

NIF

****5628*

EXPEDIENTE

1112308

ANUALIDAD DE PAGO

1ª

IMPORTE POR ANUALIDAD

	2023	2024	2025	2026	2027
IMPORTE MÁXIMO SUBVENCIONABLE	3.540,99 €	3.540,99 €	2.950,83 €	2.950,83 €	2.950,83 €
IMPORTE MEDIO DE TRANSFERENCIA (€/ha)	98,58 €	98,58 €	82,15 €	82,15 €	82,15 €

RESUMEN DE UNIDADES

Cód	GRUPO DE PAGO	Sup. Dec. Admisible (ha)	Sup. Comprometida (ha)	Sup. ajustada compromiso (1) (ha)	% sobredec.	Sup. Resuelta (ha)	Importe Declarado	Importe Topado	Importe Resuelto	Importe tras sobredec.
418	PASTOS ASOCIADOS A GANADERÍA ECOLÓGICA	35,92		35,92	0,00	35,92	3.540,99	3.540,99	3.540,99	3.540,99
TOTAL		35,92	35,92	35,92		35,92	3.540,99	3.540,99	3.540,99	3.540,99

APLICACIÓN DE REDUCCIONES Y PENALIZACIONES

GRUPO DE PAGO	Importe Calculado	Importe prereduc.	Criterios de subvencionabilidad y compromisos	Presentación tardía	Omisión declaración	Condicionidad	IMPORTE (Euros) RESUELTO
PASTOS ASOCIADOS A GANADERÍA	3.540,99	3.540,99	0,00	0,00	0,00	0,00	3.540,99
TOTAL	3.540,99	3.540,99					3.540,99

RESUMEN DE PAGOS**IMPORTE (Euros)**

PASTOS ASOCIADOS A GANADERÍA ECOLÓGICA - Pago realizado	RESUELTO	FEADER	MAPA	CAPADR
	3.540,99 €	3.009,84 €	347,37 €	183,78 €

RECINTOS RESUELTOS

REE	REFERENCIA SIGPAC	CULTIVO DESCRIPCIÓN CULTIVO	S/R G.PAGO	PEND. MEDIA (%)	SUP. DEC. ADMISIBLE (ha)	SUP. COMPROM. (ha)	SUP. AJUSTADA COMPROM. (1) (ha)	SUP. CONV. SIGPAC (ha)	SUP. CERTIF. (ha)	SUP. CAMPO (ha)	SUP. CAMPO DETER. CULT. DECLARADO (ha)	SUP. DEC. REDUCIDA (ha)	SUP. RESUELTA (ha)
-1566199	14-034-001-00425-001	63000 PASTOS DE MENOS DE 5 AÑOS-SIN VARIEDAD	S 418	9,30	4,84	4,84	4,84		4,85			4,84	4,84
-1051614	14-051-003-00159-001	63000 PASTOS DE MENOS DE 5 AÑOS-SIN VARIEDAD	S 418	4,20	1,55	1,55	1,55		1,55			1,55	1,55
-1051613	14-051-003-00172-001	63000 PASTOS DE MENOS DE 5 AÑOS-SIN VARIEDAD	S 418	3,90	1,30	1,30	1,30		1,30			1,30	1,30
4077432	14-034-009-00199-001	63000 PASTOS DE MENOS DE 5 AÑOS-SIN VARIEDAD	S 418	14,80	9,24	9,24	9,24		9,24			9,24	9,24
4077436	14-034-009-00195-001	63000 PASTOS DE MENOS DE 5 AÑOS-SIN VARIEDAD	S 418	9,90	0,27	0,27	0,27		0,27			0,27	0,27
4079054	14-034-001-00283-001	63000 PASTOS DE MENOS DE 5 AÑOS-SIN VARIEDAD	S 418	11,30	0,60	0,60	0,60		0,60			0,60	0,60
4079056	14-034-001-00342-001	63000 PASTOS DE MENOS DE 5 AÑOS-SIN VARIEDAD	S 418	10,70	0,65	0,65	0,65		0,65			0,65	0,65
4772199	14-034-009-00510-004	62000 PASTOS PERMANENTES DE 5 O MAS AÑOS-SIN VARIEDAD	S 418	16,70	3,53	3,53	3,53		3,53			3,53	3,53
4772200	14-034-009-00043-004	62000 PASTOS PERMANENTES DE 5 O MAS AÑOS-SIN VARIEDAD	S 418	16,40	4,23	4,23	4,23		4,23			4,23	4,23
1700000006632243	14-034-001-00280-001	63000 PASTOS DE MENOS DE 5 AÑOS-SIN VARIEDAD	S 418	7,20	1,10	1,10	1,10		1,10			1,10	1,10
1700000006632244	14-034-001-00281-001	63000 PASTOS DE MENOS DE 5 AÑOS-SIN VARIEDAD	S 418	7,70	0,59	0,59	0,59		0,59			0,59	0,59
1700000006632251	14-034-001-00290-001	63000 PASTOS DE MENOS DE 5 AÑOS-SIN VARIEDAD	S 418	10,80	3,73	3,73	3,73		3,73			3,73	3,73
1700000006632252	14-034-001-00294-002	63000 PASTOS DE MENOS DE 5 AÑOS-SIN VARIEDAD	S 418	10,60	2,74	2,74	2,74		2,74			2,74	2,74
1700000006632258	14-051-003-00173-001	62000 PASTOS PERMANENTES DE 5 O MAS AÑOS-SIN VARIEDAD	S 418	2,90	0,90	0,90	0,90		0,90			0,90	0,90
1700000006632259	14-051-003-00160-004	62000 PASTOS PERMANENTES DE 5 O MAS AÑOS-SIN VARIEDAD	S 418	4,70	0,06	0,06	0,06		0,06			0,06	0,06
1700000006632260	14-051-003-00161-001	62000 PASTOS PERMANENTES DE 5 O MAS AÑOS-SIN VARIEDAD	S 418	3,80	0,20	0,20	0,20		0,20			0,20	0,20
1700000006632261	14-051-003-00160-001	63000 PASTOS DE MENOS DE 5 AÑOS-SIN VARIEDAD	S 418	4,70	0,39	0,39	0,39		0,96			0,39	0,39

(1) Superficie declarada admisible ajustada con la superficie comprometida.
(2) Factor de penalización valorando el alcance para el tipo de compromiso.Puede verificar la integridad de una copia de este documento mediante la lectura del código QR adjunto o mediante el acceso a la dirección <https://ws050.juntadeandalucia.es/verificarFirma> indicando el código de VERIFICACIÓN

FIRMADO POR

RAQUEL MARIA ESPIN CRESPO

17/12/2024

VERIFICACIÓN

Pk2jm6UYDU9J72AMTZUYRN3GET48NG

PÁG. 2748/9349



**INCIDENCIAS****INCIDENCIA DESCRIPCIÓN**

- 100402 Recinto solicitado no forma parte de ningún organismo de control autorizado para la producción ecológica en Andalucía o fecha de inscripción posterior al plazo establecido (Anexo I. Criterios de Subvencionabilidad. Orden 28 de marzo de 2023).
Ref:170000006632262 Recinto:14-051-003-00160-00005 Cultivo:101010 OLIVAR-PICUAL Secano
Ref:-1566201 Recinto:14-051-003-00161-00004 Cultivo:101010 OLIVAR-PICUAL Secano
Ref:170000006632249 Recinto:14-051-003-00161-00004 Cultivo:101010 OLIVAR-PICUAL Secano
- 100411 Recinto no admisible por no estar asociado en SIGGAN a una explotación ganadera (Artículo 10 de la Orden de 28 de marzo de 2023).
Ref:170000006632245 Recinto:14-034-001-00282-00001 Cultivo:63000 PASTOS DE MENOS DE 5 AÑOS-SIN VARIEDAD Secano
- 100412 Número de hectáreas validadas inferior a la superficie mínima permitida por el grupo de cultivo (Anexo I. Criterios de Subvencionabilidad. Orden 28 de marzo de 2023).
Sup. Resuelta:0 Grupo de Pago:HERBÁCEOS
- 100413 Recinto perteneciente a grupo de cultivo que no cumple con la superficie mínima requerida (Anexo I. Criterios de Subvencionabilidad. Orden 28 de marzo de 2023).
Ref:-1624002 Recinto:14-051-003-00160-00001 Cultivo:8000 AVENA-SIN VARIEDAD Secano Sup. Declarada:0,57 Superficie Resolver:0,57
Ref:170000006632257 Recinto:14-051-003-00171-00001 Cultivo:12000 TRANQUILLÓN-SIN VARIEDAD Secano Sup. Declarada:0,76 Superficie Resolver:0,76
Ref:-475394 Recinto:14-051-009-00043-00001 Cultivo:12000 TRANQUILLÓN-SIN VARIEDAD Secano Sup. Declarada:5,76 Superficie Resolver:5,76
Ref:4077435 Recinto:14-062-001-00020-00001 Cultivo:12000 TRANQUILLÓN-SIN VARIEDAD Secano Sup. Declarada:5,2 Superficie Resolver:5,2
- 100424 Solicita recinto que no está comprometido para la operación.
Ref:170000006632245 Recinto:14-034-001-00282-00001 Cultivo:63000 PASTOS DE MENOS DE 5 AÑOS-SIN VARIEDAD Secano
Ref:170000006632262 Recinto:14-051-003-00160-00005 Cultivo:101010 OLIVAR-PICUAL Secano
Ref:-1566201 Recinto:14-051-003-00161-00004 Cultivo:101010 OLIVAR-PICUAL Secano
Ref:170000006632249 Recinto:14-051-003-00161-00004 Cultivo:101010 OLIVAR-PICUAL Secano

Datos considerados para el Cálculo de la Carga Ganadera mínima y máxima del expediente

Explotación	Especie	Inscrito en Sipea y Admisible	Ugm Calculada para CG Mínima	Ugm Calculada para CG Máxima
ES140340000098	OVINA	SI	2,98	2,98
ES140340000209	OVINA	SI	0,22	0,22
ES140340000213	OVINA	SI	0,40	0,40
ES140510000594	OVINA	SI	3,21	3,21
ES140510000780	OVINA	SI	5,37	5,37
			12,18	12,18

Superficie determinada para Cálculo Carga Ganadera Mínima: 37,84 ha

Superficie determinada para Cálculo Carga Ganadera Máxima: 37,84 ha

Carga Ganadera Mínima Expediente: 0,32 ugm/ha

Carga Ganadera Máxima Expediente: 0,32 ugm/ha

Recintos Determinados para el Cálculo de Carga Ganadera Mínima

REF.	REFERENCIA SIGPAC	CULTIVO DESCRIPCIÓN CULTIVO	S/R	SUP. RESUELTA (ha)
-1566199	14-034-001-00425-00001	63000 PASTOS DE MENOS DE 5 AÑOS-SIN VARIEDAD	S	4,84
-1051614	14-051-003-00159-00001	63000 PASTOS DE MENOS DE 5 AÑOS-SIN VARIEDAD	S	1,55
-1051613	14-051-003-00172-00001	63000 PASTOS DE MENOS DE 5 AÑOS-SIN VARIEDAD	S	1,30
4077432	14-034-009-00199-00001	63000 PASTOS DE MENOS DE 5 AÑOS-SIN VARIEDAD	S	9,24
4077436	14-034-009-00195-00001	63000 PASTOS DE MENOS DE 5 AÑOS-SIN VARIEDAD	S	0,27
4079054	14-034-001-00283-00001	63000 PASTOS DE MENOS DE 5 AÑOS-SIN VARIEDAD	S	0,60
4079056	14-034-001-00342-00001	63000 PASTOS DE MENOS DE 5 AÑOS-SIN VARIEDAD	S	0,65
4772199	14-034-009-00510-00004	62000 PASTOS PERMANENTES DE 5 O MAS AÑOS-SIN VARIEDAD	S	3,53
4772200	14-034-009-00043-00004	62000 PASTOS PERMANENTES DE 5 O MAS AÑOS-SIN VARIEDAD	S	4,23
170000006632243	14-034-001-00280-00001	63000 PASTOS DE MENOS DE 5 AÑOS-SIN VARIEDAD	S	1,10
170000006632244	14-034-001-00281-00001	63000 PASTOS DE MENOS DE 5 AÑOS-SIN VARIEDAD	S	0,59
170000006632245	14-034-001-00282-00001	63000 PASTOS DE MENOS DE 5 AÑOS-SIN VARIEDAD	S	1,92

(1) Superficie declarada admisible ajustada con la superficie comprometida.
(2) Factor de penalización valorando el alcance para el tipo de compromiso.Puede verificar la integridad de una copia de este documento mediante la lectura del código QR adjunto o mediante el acceso a la dirección <https://ws050.juntadeandalucia.es/verificarFirma> indicando el código de VERIFICACIÓN

FIRMADO POR

RAQUEL MARIA ESPIN CRESPO

17/12/2024

VERIFICACIÓN

Pk2jm6UYDU9J72AMTZUYRN3GET48NG

PÁG. 2749/9349



**Datos considerados para el Cálculo de la Carga Ganadera mínima y máxima del expediente****Recintos Determinados para el Cálculo de Garga Ganadera Mínima**

REF.	REFERENCIA SIGPAC	CULTIVO DESCRIPCIÓN CULTIVO	SUP.	
			S/R	RESUELTA (ha)
1700000006632251	14-034-001-00290-00001	63000 PASTOS DE MENOS DE 5 AÑOS-SIN VARIEDAD	S	3,73
1700000006632252	14-034-001-00294-00002	63000 PASTOS DE MENOS DE 5 AÑOS-SIN VARIEDAD	S	2,74
1700000006632258	14-051-003-00173-00001	62000 PASTOS PERMANENTES DE 5 O MAS AÑOS-SIN VARIEDAD	S	0,90
1700000006632259	14-051-003-00160-00004	62000 PASTOS PERMANENTES DE 5 O MAS AÑOS-SIN VARIEDAD	S	0,06
1700000006632260	14-051-003-00161-00001	62000 PASTOS PERMANENTES DE 5 O MAS AÑOS-SIN VARIEDAD	S	0,20
1700000006632261	14-051-003-00160-00001	63000 PASTOS DE MENOS DE 5 AÑOS-SIN VARIEDAD	S	0,39

Recintos Determinados para el Cálculo de Garga Ganadera Máxima

REF.	REFERENCIA SIGPAC	CULTIVO DESCRIPCIÓN CULTIVO	SUP.	
			S/R	RESUELTA (ha)
-1566199	14-034-001-00425-00001	63000 PASTOS DE MENOS DE 5 AÑOS-SIN VARIEDAD	S	4,84
-1051614	14-051-003-00159-00001	63000 PASTOS DE MENOS DE 5 AÑOS-SIN VARIEDAD	S	1,55
-1051613	14-051-003-00172-00001	63000 PASTOS DE MENOS DE 5 AÑOS-SIN VARIEDAD	S	1,30
4077432	14-034-009-00199-00001	63000 PASTOS DE MENOS DE 5 AÑOS-SIN VARIEDAD	S	9,24
4077436	14-034-009-00195-00001	63000 PASTOS DE MENOS DE 5 AÑOS-SIN VARIEDAD	S	0,27
4079054	14-034-001-00283-00001	63000 PASTOS DE MENOS DE 5 AÑOS-SIN VARIEDAD	S	0,60
4079056	14-034-001-00342-00001	63000 PASTOS DE MENOS DE 5 AÑOS-SIN VARIEDAD	S	0,65
4772199	14-034-009-00510-00004	62000 PASTOS PERMANENTES DE 5 O MAS AÑOS-SIN VARIEDAD	S	3,53
4772200	14-034-009-00043-00004	62000 PASTOS PERMANENTES DE 5 O MAS AÑOS-SIN VARIEDAD	S	4,23
1700000006632243	14-034-001-00280-00001	63000 PASTOS DE MENOS DE 5 AÑOS-SIN VARIEDAD	S	1,10
1700000006632244	14-034-001-00281-00001	63000 PASTOS DE MENOS DE 5 AÑOS-SIN VARIEDAD	S	0,59
1700000006632245	14-034-001-00282-00001	63000 PASTOS DE MENOS DE 5 AÑOS-SIN VARIEDAD	S	1,92
1700000006632251	14-034-001-00290-00001	63000 PASTOS DE MENOS DE 5 AÑOS-SIN VARIEDAD	S	3,73
1700000006632252	14-034-001-00294-00002	63000 PASTOS DE MENOS DE 5 AÑOS-SIN VARIEDAD	S	2,74
1700000006632258	14-051-003-00173-00001	62000 PASTOS PERMANENTES DE 5 O MAS AÑOS-SIN VARIEDAD	S	0,90
1700000006632259	14-051-003-00160-00004	62000 PASTOS PERMANENTES DE 5 O MAS AÑOS-SIN VARIEDAD	S	0,06
1700000006632260	14-051-003-00161-00001	62000 PASTOS PERMANENTES DE 5 O MAS AÑOS-SIN VARIEDAD	S	0,20
1700000006632261	14-051-003-00160-00001	63000 PASTOS DE MENOS DE 5 AÑOS-SIN VARIEDAD	S	0,39

(1) Superficie declarada admisible ajustada con la superficie comprometida.
 (2) Factor de penalización valorando el alcance para el tipo de compromiso.

Puede verificar la integridad de una copia de este documento mediante la lectura del código QR adjunto o mediante el acceso a la dirección <https://ws050.juntadeandalucia.es/verificarFirma> indicando el código de VERIFICACIÓN

FIRMADO POR

RAQUEL MARIA ESPIN CRESPO

17/12/2024

VERIFICACIÓN

Pk2jm6UYDU9J72AMTZUYRN3GET48NG

PÁG. 2750/9349



**APELLIDOS Y NOMBRE / RAZÓN SOCIAL**

HIJOS DE BARTOLOME VILLARREAL C.B.

NIF

***2029*

EXPEDIENTE

1232190

ANUALIDAD DE PAGO

1ª

IMPORTE POR ANUALIDAD

	2023	2024	2025	2026	2027
IMPORTE MÁXIMO SUBVENCIONABLE	3.102,72 €	3.102,72 €	3.102,72 €	2.585,60 €	2.585,60 €
IMPORTE MEDIO DE TRANSFERENCIA (€/ha)	297,48 €	297,48 €	297,48 €	247,90 €	247,90 €

RESUMEN DE UNIDADES

Cód	GRUPO DE PAGO	Sup. Dec. Admisible (ha)	Sup. Comprometida (ha)	Sup. ajustada compromiso (1) (ha)	% sobredec.	Sup. Resuelta (ha)	Importe Declarado	Importe Topado	Importe Resuelto	Importe tras sobredec.
419	OLIVAR	10,43		10,43	0,00	10,43	3.102,72	3.102,72	3.102,72	3.102,72
TOTAL		10,43	10,43	10,43		10,43	3.102,72	3.102,72	3.102,72	3.102,72

APLICACIÓN DE REDUCCIONES Y PENALIZACIONES

GRUPO DE PAGO	Importe Calculado	Importe prereduc.	Criterios de subvencionabilidad y compromisos	Presentación tardía	Omisión declaración	Condicionalidad	IMPORTE (Euros) RESUELTO
OLIVAR	3.102,72	3.102,72	0,00	0,00	0,00	0,00	3.102,72
TOTAL	3.102,72	3.102,72					3.102,72

RESUMEN DE PAGOS**IMPORTE (Euros)**

	RESUELTO	FEADER	MAPA	CAPADR
OLIVAR - Pago realizado	3.102,72 €	2.637,31 €	304,38 €	161,03 €

RECINTOS RESUELTOS

REF.	REFERENCIA SIGPAC	CULTIVO	DESCRIPCIÓN CULTIVO	S/R G.PAGO	PEND. MEDIA (%)	SUP. DEC. ADMISIBLE (ha)	SUP. COMPROM. (ha)	SUP. AJUSTADA COMPR.(1) (ha)	SUP. CONY. SIGPAC (ha)	SUP. CERTIE (ha)	SUP. CAMPO (ha)	SUP. CAMPO DETER. CULT. DECLARADO (ha)	SUP. DEC. REDUCIDA (ha)	SUP. RESUELTA (ha)
-1355938	14-035-020-00290-001	101010	OLIVAR-PICUAL	S 419	4,70	0,14	0,14	0,14		1,50			0,14	0,14
1700000006920635	14-035-029-00315-006	101010	OLIVAR-PICUAL	S 419	7,30	1,44	1,44	1,44		1,53			1,44	1,44
1700000006920636	14-035-020-00294-001	101010	OLIVAR-PICUAL	S 419	2,20	0,23	0,23	0,23		0,23			0,23	0,23
1700000006920637	14-035-020-00284-001	101010	OLIVAR-PICUAL	S 419	8,00	0,70	0,70	0,70		0,74			0,70	0,70
1700000006920643	14-035-047-00122-005	101010	OLIVAR-PICUAL	S 419	1,90	0,44	0,44	0,44		0,44			0,44	0,44
1700000006920644	14-035-047-00113-001	101010	OLIVAR-PICUAL	S 419	3,60	2,90	2,90	2,90		2,94			2,90	2,90
1700000006920645	14-035-029-00348-001	101010	OLIVAR-PICUAL	S 419	12,50	1,75	1,75	1,75		1,79			1,75	1,75
1700000006920646	14-035-029-00345-001	101010	OLIVAR-PICUAL	S 419	8,80	1,78	1,78	1,78		1,78			1,78	1,78
1700000006920647	14-035-029-00341-001	101010	OLIVAR-PICUAL	S 419	13,50	1,05	1,05	1,05		1,81			1,05	1,05

(1) Superficie declarada admisible ajustada con la superficie comprometida.
(2) Factor de penalización valorando el alcance para el tipo de compromiso.

Puede verificar la integridad de una copia de este documento mediante la lectura del código QR adjunto o mediante el acceso a la dirección <https://ws050.juntadeandalucia.es/verificarFirma> indicando el código de VERIFICACIÓN

FIRMADO POR

RAQUEL MARIA ESPIN CRESPO

17/12/2024

VERIFICACIÓN

Pk2jm6UYDU9J72AMTZUYRN3GET48NG

PÁG. 2751/9349



**APELLIDOS Y NOMBRE / RAZÓN SOCIAL**

HIJOS DE GERMAN MORENO S.L.

NIF

***2584*

EXPEDIENTE

1205360

ANUALIDAD DE PAGO

1ª

IMPORTES POR ANUALIDAD

	2023	2024	2025	2026	2027
IMPORTE MÁXIMO SUBVENCIONABLE	7.734,19 €	7.734,19 €	6.445,16 €	6.445,16 €	6.445,16 €
IMPORTE MEDIO DE TRANSFERENCIA (€/ha)	95,77 €	95,77 €	79,81 €	79,81 €	79,81 €

RESUMEN DE UNIDADES

Cód	GRUPO DE PAGO	Sup. Dec. Admisible (ha)	Sup. Comprometida (ha)	Sup. ajustada compromiso (1) (ha)	% sobredec.	Sup. Resuelta (ha)	Importe Declarado	Importe Topado	Importe Resuelto	Importe tras sobredec.
418	PASTOS ASOCIADOS A GANADERÍA ECOLÓGICA	80,76		80,76	0,00	80,76	7.734,59	7.734,19	7.734,19	7.734,19
TOTAL		80,76	80,76	80,76		80,76	7.734,59	7.734,19	7.734,19	7.734,19

APLICACIÓN DE REDUCCIONES Y PENALIZACIONES

GRUPO DE PAGO	Importe Calculado	Importe prereduc.	Criterios de subvencionabilidad y compromisos	Presentación tardía	Omisión declaración	Condicionidad	IMPORTE (Euros) RESUELTO
PASTOS ASOCIADOS A GANADERÍA	7.734,19	7.734,19	0,00	0,00	0,00	0,00	7.734,19
TOTAL	7.734,19	7.734,19					7.734,19

RESUMEN DE PAGOS**IMPORTE (Euros)**

	RESUELTO	FEADER	MAPA	CAPADR
PASTOS ASOCIADOS A GANADERÍA ECOLÓGICA - Pago realizado	7.734,19 €	6.574,06 €	758,72 €	401,41 €

RECINTOS RESUELTOS

REE	REFERENCIA SIGPAC	CULTIVO DESCRIPCIÓN CULTIVO	S/R G.PAGO	PEND. MEDIA (%)	SUP. DEC. ADMISIBLE (ha)	SUP. COMPROM. (ha)	SUP. AJUSTADA COMPROM. (1) (ha)	SUP. CONV. SIGPAC (ha)	SUP. CERTIF. (ha)	SUP. CAMPO (ha)	SUP. CAMPO DECLARADO (ha)	SUP. DEC. REDUCIDA (ha)	SUP. RESUELTA (ha)
-1496526	14-054-026-00003-002	20000 BARBECHO TRADICIONAL-SIN VARIEDAD	S 418	6,00	13,23	13,23	13,23		19,21			13,23	13,23
1700000006385936	14-054-026-00003-002	63000 PASTOS DE MENOS DE 5 AÑOS-SIN VARIEDAD	S 418	6,00	10,55	10,55	10,55		15,32			10,55	10,55
1700000006385937	14-054-026-00003-002	63000 PASTOS DE MENOS DE 5 AÑOS-SIN VARIEDAD	S 418	6,00	18,71	18,71	18,71		27,16			18,71	18,71
1700000006385938	14-054-026-00003-002	20000 BARBECHO TRADICIONAL-SIN VARIEDAD	S 418	6,00	24,34	24,34	24,34		35,34			24,34	24,34
1700000006385945	14-054-026-00003-002	63000 PASTOS DE MENOS DE 5 AÑOS-SIN VARIEDAD	S 418	6,00	13,93	13,93	13,93		20,22			13,93	13,93

INCIDENCIAS**INCIDENCIA DESCRIPCIÓN**

- 100412 Número de hectáreas validadas inferior a la superficie mínima permitida por el grupo de cultivo (Anexo I. Criterios de Subvencionabilidad. Orden 28 de marzo de 2023).
Sup. Resuelta:0 Grupo de Pago:HERBÁCEOS
- 100413 Recinto perteneciente a grupo de cultivo que no cumple con la superficie mínima requerida (Anexo I. Criterios de Subvencionabilidad. Orden 28 de marzo de 2023).
Ref:-1496561 Recinto:14-054-026-00003-00002 Cultivo:8000 AVENA-SIN VARIEDAD Secano Sup. Declarada:12,62 Superficie Resolver:12,62
Ref:-1591829 Recinto:14-054-026-00003-00002 Cultivo:8000 AVENA-SIN VARIEDAD Secano Sup. Declarada:11,74 Superficie Resolver:11,74
Ref:-717474 Recinto:14-054-026-00003-00002 Cultivo:40000 GUI SANTES-SIN VARIEDAD Secano Sup. Declarada:12,13 Superficie Resolver:12,13

(1) Superficie declarada admisible ajustada con la superficie comprometida.
(2) Factor de penalización valorando el alcance para el tipo de compromiso.

Puede verificar la integridad de una copia de este documento mediante la lectura del código QR adjunto o mediante el acceso a la dirección <https://ws050.juntadeandalucia.es/verificarFirma> indicando el código de VERIFICACIÓN

FIRMADO POR

RAQUEL MARIA ESPIN CRESPO

17/12/2024

VERIFICACIÓN

Pk2jm6UYDU9J72AMTZUYRN3GET48NG

PÁG. 2752/9349



**Datos considerados para el Cálculo de la Carga Ganadera mínima y máxima del expediente**

Explotación	Especie	Inscrito en Sipea y Admisible	Ugm Calculada para CG Mínima	Ugm Calculada para CG Máxima
ES140540000106	OVINA	SI	49,42	49,42
			49,42	49,42

Superficie determinada para Cálculo Carga Ganadera Mínima: 80,76 ha

Superficie determinada para Cálculo Carga Ganadera Máxima: 81,24 ha

Carga Ganadera Mínima Expediente: 0,61 ugm/ha

Carga Ganadera Máxima Expediente: 0,61 ugm/ha

Recintos Determinados para el Cálculo de Garga Ganadera Mínima

REF.	REFERENCIA SIGPAC	CULTIVO DESCRIPCIÓN CULTIVO	S/R	SUP. RESUELTA (ha)
-1496526	14-054-026-00003-00002	20000 BARBECHO TRADICIONAL-SIN VARIEDAD	S	13,23
1700000006385936	14-054-026-00003-00002	63000 PASTOS DE MENOS DE 5 AÑOS-SIN VARIEDAD	S	10,55
1700000006385937	14-054-026-00003-00002	63000 PASTOS DE MENOS DE 5 AÑOS-SIN VARIEDAD	S	18,71
1700000006385938	14-054-026-00003-00002	20000 BARBECHO TRADICIONAL-SIN VARIEDAD	S	24,34
1700000006385945	14-054-026-00003-00002	63000 PASTOS DE MENOS DE 5 AÑOS-SIN VARIEDAD	S	13,93

Recintos Determinados para el Cálculo de Garga Ganadera Máxima

REF.	REFERENCIA SIGPAC	CULTIVO DESCRIPCIÓN CULTIVO	S/R	SUP. RESUELTA (ha)
-1496526	14-054-026-00003-00002	20000 BARBECHO TRADICIONAL-SIN VARIEDAD	S	13,23
-139620	14-023-015-00070-00005	63000 PASTOS DE MENOS DE 5 AÑOS-SIN VARIEDAD	S	0,48
1700000006385936	14-054-026-00003-00002	63000 PASTOS DE MENOS DE 5 AÑOS-SIN VARIEDAD	S	10,55
1700000006385937	14-054-026-00003-00002	63000 PASTOS DE MENOS DE 5 AÑOS-SIN VARIEDAD	S	18,71
1700000006385938	14-054-026-00003-00002	20000 BARBECHO TRADICIONAL-SIN VARIEDAD	S	24,34
1700000006385945	14-054-026-00003-00002	63000 PASTOS DE MENOS DE 5 AÑOS-SIN VARIEDAD	S	13,93

(1) Superficie declarada admisible ajustada con la superficie comprometida.
(2) Factor de penalización valorando el alcance para el tipo de compromiso.Puede verificar la integridad de una copia de este documento mediante la lectura del código QR adjunto o mediante el acceso a la dirección <https://ws050.juntadeandalucia.es/verificarFirma> indicando el código de VERIFICACIÓN

FIRMADO POR

RAQUEL MARIA ESPIN CRESPO

17/12/2024

VERIFICACIÓN

Pk2jm6UYDU9J72AMTZUYRN3GET48NG

PÁG. 2753/9349



**APELLIDOS Y NOMBRE / RAZÓN SOCIAL**

HILO PRIETO

NIF
****1374*EXPEDIENTE
1256236ANUALIDAD
DE PAGO
1ª**IMPORTE POR ANUALIDAD**

	2023	2024	2025	2026	2027
IMPORTE MÁXIMO SUBVENCIONABLE	4.438,40 €	4.438,40 €	4.438,40 €	3.698,67 €	3.698,67 €
IMPORTE MEDIO DE TRANSFERENCIA (€/ha)	297,48 €	297,48 €	297,48 €	247,90 €	247,90 €

RESUMEN DE UNIDADES

Cód	GRUPO DE PAGO	Sup. Dec. Admisible (ha)	Sup. Comprometida (ha)	Sup. ajustada compromiso (1) (ha)	% sobredec.	Sup. Resuelta (ha)	Importe Declarado	Importe Topado	Importe Resuelto	Importe tras sobredec.
419	OLIVAR	14,92		14,92	0,00	14,92	4.438,40	4.438,40	4.438,40	4.438,40
424	HERBÁCEOS NO ELEGIBLES	0,79		0,00	100,00	0,00	0,00	0,00	0,00	0,00
TOTAL		15,71	14,92	14,92		14,92	4.438,40	4.438,40	4.438,40	4.438,40

APLICACIÓN DE REDUCCIONES Y PENALIZACIONES

GRUPO DE PAGO	Importe Calculado	Importe prereduc.	Criterios de subvencionabilidad y compromisos	Presentación tardía	Omisión declaración	Condicionalidad	IMPORTE (Euros) RESUELTO
HERBÁCEOS NO ELEGIBLES	0,00	0,00	0,00	0,00	1,00	0,00	0,00
OLIVAR	4.438,40	4.438,40	0,00	0,00	1,00	0,00	4.394,02
TOTAL	4.438,40	4.438,40					4.394,02

RESUMEN DE PAGOS

	RESUELTO	FEADER	MAPA	CAPADR
OLIVAR - Pago realizado	4.394,02 €	3.734,92 €	431,05 €	228,05 €

RECINTOS RESUELTOS

REF.	REFERENCIA SIGPAC	CULTIVO DESCRIPCIÓN CULTIVO	S/R G.PAGO	PEND. MEDIA (%)	SUP. DEC. ADMISIBLE (ha)	SUP. COMPROM. (ha)	SUP. AJUSTADA COMPROM. (1) (ha)	SUP. CONV. SIGPAC (ha)	SUP. CERTIF. (ha)	SUP. CAMPO (ha)	SUP. CAMPO DETER. CULT. DECLARADO (ha)	SUP. DEC. REDUCIDA (ha)	SUP. RESUELTA (ha)
1700000006920978	14-007-042-00090-001	101010 OLIVAR-PICUAL	S 419	10,50	1,16	1,16	1,16		1,16			1,16	1,16
1700000006920979	14-007-042-00037-001	101010 OLIVAR-PICUAL	S 419	13,70	0,10	0,10	0,10		0,10			0,10	0,10
1700000006920980	14-007-042-00054-001	101010 OLIVAR-PICUAL	S 419	7,40	0,55	0,55	0,55		0,55			0,55	0,55
1700000006920981	14-007-042-00056-001	101010 OLIVAR-PICUAL	S 419	11,40	3,06	3,06	3,06		3,06			3,06	3,06
1700000006920982	14-007-042-00072-002	101010 OLIVAR-PICUAL	S 419	8,40	0,04	0,04	0,04		0,04			0,04	0,04
1700000006920984	14-007-042-00282-001	101010 OLIVAR-PICUAL	S 419	7,80	0,02	0,02	0,02		0,02			0,02	0,02
1700000006920985	14-007-042-09021-019	101010 OLIVAR-PICUAL	S 419	12,80	0,02	0,02	0,02		0,02			0,02	0,02
1700000006920986	14-007-049-00036-003	101010 OLIVAR-PICUAL	R 419	3,70	0,11	0,11	0,11		0,11			0,11	0,11
1700000006920987	14-007-049-00035-001	101010 OLIVAR-PICUAL	R 419	3,80	1,47	1,47	1,47		1,47			1,47	1,47
1700000006920988	14-007-013-00112-002	101010 OLIVAR-PICUAL	S 419	21,00	8,27	8,27	8,27		8,27			8,27	8,27
1700000006920990	14-007-049-00035-003	101010 OLIVAR-PICUAL	R 419	2,00	0,12	0,12	0,12		0,12			0,12	0,12
-1502707	14-007-007-00064-002	20000 BARBECHO TRADICIONAL-SIN VARIEDAD	S 424	10,30	0,79	0,79	0,79		0,79			0,79	0,79

(1) Superficie declarada admisible ajustada con la superficie comprometida.
(2) Factor de penalización valorando el alcance para el tipo de compromiso.Puede verificar la integridad de una copia de este documento mediante la lectura del código QR adjunto o mediante el acceso a la dirección <https://ws050.juntadeandalucia.es/verificarFirma> indicando el código de VERIFICACIÓN

FIRMADO POR

RAQUEL MARIA ESPIN CRESPO

17/12/2024

VERIFICACIÓN

Pk2jm6UYDU9J72AMTZUYRN3GET48NG

PÁG. 2754/9349



**INCIDENCIAS**

INCIDENCIA	DESCRIPCIÓN
256	Solicitud con recintos no declarados en campaña actual con una reducción por omisión de superficie superior al 3% CÓDIGO PARA EL PORCENTAJE DE REDUCCIÓN POR OMISIÓN QUE CORRESPONDE A LA SOLICITUD:1
4272	Verifica que las líneas de declaración de las Solicitudes Únicas no tienen solapes con la capa de Retroactividad Gráfica (ambas de la misma campaña) a nivel de expediente/línea de declaración gráfica de la solicitud. Ref:-1502694 Recinto:14-007-007-00064-00002 Cultivo: - Agregado de la referencia del recinto.:0 Zona de la referencia del recinto.:0 Superficie solapada.:0,02 Id. Incid.:101028505
8227	Línea de declaración monitorizada en la que no ha habido respuesta por parte del productor y, por tanto, sin Juicio Experto de campo. Ref:1700000006920977 Recinto:14-007-007-00064-00015 Cultivo:20000 BARBECHO TRADICIONAL-SIN VARIEDAD
100412	Número de hectáreas validadas inferior a la superficie mínima permitida por el grupo de cultivo (Anexo I. Criterios de Subvencionabilidad. Orden 28 de marzo de 2023). Sup. Resuelta:0 Grupo de Pago:HERBÁCEOS
100413	Recinto perteneciente a grupo de cultivo que no cumple con la superficie mínima requerida (Anexo I. Criterios de Subvencionabilidad. Orden 28 de marzo de 2023). Ref:1700000006920968 Recinto:14-007-001-00072-00001 Cultivo:5000 CEBADA-SIN VARIEDAD Secano Sup. Declarada:0,45 Superficie Resolver:0,45 Ref:-1268880 Recinto:14-007-007-00064-00002 Cultivo:5000 CEBADA-SIN VARIEDAD Secano Sup. Declarada:2,24 Superficie Resolver:2,24 Ref:-1268887 Recinto:14-007-007-00064-00002 Cultivo:5000 CEBADA-SIN VARIEDAD Secano Sup. Declarada:2,02 Superficie Resolver:2,02 Ref:-1502691 Recinto:14-007-007-00064-00002 Cultivo:8000 AVENA-SIN VARIEDAD Secano Sup. Declarada:5,95 Superficie Resolver:5,95 Ref:-1502694 Recinto:14-007-007-00064-00002 Cultivo:41003 HABAS-ALEXIA Secano Sup. Declarada:5 Superficie Resolver:4,98
100424	Solicita recinto que no está comprometido para la operación. Ref:1700000006920977 Recinto:14-007-007-00064-00015 Cultivo:20000 BARBECHO TRADICIONAL-SIN VARIEDAD Secano

(1) Superficie declarada admisible ajustada con la superficie comprometida.
(2) Factor de penalización valorando el alcance para el tipo de compromiso.

Puede verificar la integridad de una copia de este documento mediante la lectura del código QR adjunto o mediante el acceso a la dirección <https://ws050.juntadeandalucia.es/verificarFirma> indicando el código de VERIFICACIÓN

FIRMADO POR	RAQUEL MARIA ESPIN CRESPO	17/12/2024	
VERIFICACIÓN	Pk2jm6UYDU9J72AMTZUYRN3GET48NG	PÁG. 2755/9349	

**APELLIDOS Y NOMBRE / RAZÓN SOCIAL**

HNOS ARIZA CB

NIF
***2424*EXPEDIENTE
1261784**ANUALIDAD DE PAGO**

1ª

IMPORTES POR ANUALIDAD

	2023	2024	2025	2026	2027
IMPORTE MÁXIMO SUBVENCIONABLE	1.540,95 €	1.540,95 €	1.540,95 €	1.284,12 €	1.284,12 €
IMPORTE MEDIO DE TRANSFERENCIA (€/ha)	297,48 €	297,48 €	297,48 €	247,90 €	247,90 €

RESUMEN DE UNIDADES

Cód	GRUPO DE PAGO	Sup. Dec. Admisible (ha)	Sup. Comprometida (ha)	Sup. ajustada compromiso (1) (ha)	% sobredec.	Sup. Resuelta (ha)	Importe Declarado	Importe Topado	Importe Resuelto	Importe tras sobredec.
419	OLIVAR	5,18		5,18	0,00	5,18	1.540,95	1.540,95	1.540,95	1.540,95
TOTAL		5,18	5,18	5,18		5,18	1.540,95	1.540,95	1.540,95	1.540,95

APLICACIÓN DE REDUCCIONES Y PENALIZACIONES

GRUPO DE PAGO	Importe Calculado	Importe prereduc.	Criterios de subvencionabilidad y compromisos	Presentación tardía	Omisión declaración	Condicionalidad	IMPORTE (Euros) RESUELTO
OLIVAR	1.540,95	1.540,95	0,00	0,00	0,00	0,00	1.540,95
TOTAL	1.540,95	1.540,95					1.540,95

RESUMEN DE PAGOS**IMPORTE (Euros)**

	RESUELTO	FEADER	MAPA	CAPADR
OLIVAR - Pago realizado	1.540,95 €	1.309,81 €	151,17 €	79,97 €

RECINTOS RESUELTOS

REF.	REFERENCIA SIGPAC	CULTIVO DESCRIPCIÓN CULTIVO	S/R G.PAGO	PEND. MEDIA (%)	SUP. DEC. ADMISIBLE (ha)	SUP. COMPROM. (ha)	SUP. AJUSTADA COMPR.(1) (ha)	SUP. CONY. SIGPAC (ha)	SUP. CERTIE (ha)	SUP. CAMPO (ha)	SUP. CAMPO DETER. CULT. DECLARADO (ha)	SUP. DEC. REDUCIDA (ha)	SUP. RESUELTA (ha)
-1278305	14-900-057-00029-001	101010 OLIVAR-PICUAL	S 419	0,60	0,03	0,03	0,03		0,03			0,03	0,03
5285012	14-019-024-00242-001	101010 OLIVAR-PICUAL	S 419	19,90	5,15	5,15	5,15		5,15			5,15	5,15

INCIDENCIAS**INCIDENCIA DESCRIPCIÓN**

- 100412 Número de hectáreas validadas inferior a la superficie mínima permitida por el grupo de cultivo (Anexo I. Criterios de Subvencionabilidad. Orden 28 de marzo de 2023).
Sup. Resuelta:0 Grupo de Pago:FRUTALES SECANO
- 100413 Recinto perteneciente a grupo de cultivo que no cumple con la superficie mínima requerida (Anexo I. Criterios de Subvencionabilidad. Orden 28 de marzo de 2023).
Ref:-1278306 Recinto:14-900-057-00029-00021 Cultivo:104057 ALMENDROS-AVIJOR Secano Sup. Declarada:0,03 Superficie Resolver:0,03
Ref:5285021 Recinto:14-900-057-00040-00001 Cultivo:104057 ALMENDROS-AVIJOR Secano Sup. Declarada:0,44 Superficie Resolver:0,44
Ref:-1278353 Recinto:14-900-057-00040-00002 Cultivo:104057 ALMENDROS-AVIJOR Secano Sup. Declarada:0,04 Superficie Resolver:0,04
Ref:5285023 Recinto:14-900-057-00041-00001 Cultivo:104057 ALMENDROS-AVIJOR Secano Sup. Declarada:4,81 Superficie Resolver:4,81
Ref:-1278308 Recinto:14-900-057-00041-00002 Cultivo:104057 ALMENDROS-AVIJOR Secano Sup. Declarada:0,25 Superficie Resolver:0,25
Ref:5285025 Recinto:14-900-057-00043-00001 Cultivo:104057 ALMENDROS-AVIJOR Secano Sup. Declarada:0,49 Superficie Resolver:0,49
Ref:-1278375 Recinto:14-900-057-00043-00004 Cultivo:104057 ALMENDROS-AVIJOR Secano Sup. Declarada:0,09 Superficie Resolver:0,09
- 100421 Recinto declarado por error para una operación de la 6503, que se ha corregido de oficio marcando la operación correcta, de acuerdo con la fecha de inscripción del recinto en la producción ecológica.
Ref:-1278305 Recinto:14-900-057-00029-00001 Cultivo:101010 OLIVAR-PICUAL Secano

(1) Superficie declarada admisible ajustada con la superficie comprometida.
(2) Factor de penalización valorando el alcance para el tipo de compromiso.

Puede verificar la integridad de una copia de este documento mediante la lectura del código QR adjunto o mediante el acceso a la dirección <https://ws050.juntadeandalucia.es/verificarFirma> indicando el código de VERIFICACIÓN

FIRMADO POR

RAQUEL MARIA ESPIN CRESPO

17/12/2024

VERIFICACIÓN

Pk2jm6UYDU9J72AMTZUYRN3GET48NG

PÁG. 2756/9349



**APELLIDOS Y NOMBRE / RAZÓN SOCIAL**

HNOS. BLANCO ROJAS C.B.

NIF

***9937*

EXPEDIENTE

1119741

ANUALIDAD DE PAGO

1ª

IMPORTES POR ANUALIDAD

	2023	2024	2025	2026	2027
IMPORTE MÁXIMO SUBVENCIONABLE	12.364,59 €	12.364,59 €	10.303,83 €	10.303,83 €	10.303,83 €
IMPORTE MEDIO DE TRANSFERENCIA (€/ha)	44,14 €	44,14 €	36,78 €	36,78 €	36,78 €

RESUMEN DE UNIDADES

Cód	GRUPO DE PAGO	Sup. Dec. Admisible (ha)	Sup. Comprometida (ha)	Sup. ajustada compromiso (1) (ha)	% sobredec.	Sup. Resuelta (ha)	Importe Declarado	Importe Topado	Importe Resuelto	Importe tras sobredec.
418	PASTOS ASOCIADOS A GANADERÍA ECOLÓGICA	280,15		280,15	0,00	280,15	15.679,15	12.364,59	12.364,59	12.364,59
TOTAL		280,15	280,15	280,15		280,15	15.679,15	12.364,59	12.364,59	12.364,59

APLICACIÓN DE REDUCCIONES Y PENALIZACIONES

GRUPO DE PAGO	Importe Calculado	Importe prereduc.	Criterios de subvencionabilidad y compromisos	Presentación tardía	Omisión declaración	Condicionidad	IMPORTE (Euros) RESUELTO
PASTOS ASOCIADOS A GANADERÍA	12.364,59	12.364,59	0,00	0,00	0,00	0,00	12.364,59
TOTAL	12.364,59	12.364,59					12.364,59

RESUMEN DE PAGOS**IMPORTE (Euros)**

	RESUELTO	FEADER	MAPA	CAPADR
PASTOS ASOCIADOS A GANADERÍA ECOLÓGICA - Pago realizado	12.364,59 €	10.509,90 €	1.212,97 €	641,72 €

RECINTOS RESUELTOS

REE	REFERENCIA SIGPAC	CULTIVO	DESCRIPCIÓN CULTIVO	S/R G.PAGO	PEND. MEDIA (%)	SUP. DEC. ADMISIBLE (ha)	SUP. COMPROM. (ha)	SUP. AJUSTADA COMPROM. (1) (ha)	SUP. CONV. SIGPAC (ha)	SUP. CERTIF. (ha)	SUP. CAMPO (ha)	SUP. CAMPO DETER. CULT. DECLARADO (ha)	SUP. DEC. REDUCIDA (ha)	SUP. RESUELTA (ha)
-1504087	14-016-018-00026-003	62000	PASTOS PERMANENTES DE 5 O MAS AÑOS-SIN VARIEDAD	S 418	12,20	212,21	212,21	212,21		212,21			212,21	212,21
-1504086	14-016-018-00021-001	62000	PASTOS PERMANENTES DE 5 O MAS AÑOS-SIN VARIEDAD	S 418	12,00	0,07	0,07	0,07		0,07			0,07	0,07
1700000006132550	14-016-003-00040-001	62000	PASTOS PERMANENTES DE 5 O MAS AÑOS-SIN VARIEDAD	S 418	6,60	1,41	1,41	1,41		1,41			1,41	1,41
1700000006132553	14-016-018-00021-001	62000	PASTOS PERMANENTES DE 5 O MAS AÑOS-SIN VARIEDAD	S 418	12,00	0,51	0,51	0,51		0,51			0,51	0,51
1700000006132554	14-016-018-00026-001	62000	PASTOS PERMANENTES DE 5 O MAS AÑOS-SIN VARIEDAD	S 418	3,50	0,49	0,49	0,49		0,49			0,49	0,49
1700000006132556	14-016-018-00025-003	62000	PASTOS PERMANENTES DE 5 O MAS AÑOS-SIN VARIEDAD	S 418	13,80	15,55	15,55	15,55		15,55			15,55	15,55
1700000006132557	14-016-018-00025-003	62000	PASTOS PERMANENTES DE 5 O MAS AÑOS-SIN VARIEDAD	S 418	13,80	49,91	49,91	49,91		49,91			49,91	49,91

INCIDENCIAS**INCIDENCIA DESCRIPCIÓN**

- 100407 Explotación solicitada no forma parte de ningún organismo de control autorizado para la producción ecológica en Andalucía o fecha de inscripción posterior al plazo establecido (Anexo I. Criterios de Subvencionabilidad. Orden 28 de marzo de 2023).
Explotación:ES140160000131 Especie:PORCINO
Explotación:ES140690000052 Especie:BOVINA
Explotación:ES140690000052 Especie:PORCINO
- 100410 Recinto no admisible por pertenecer a una explotación ganadera No inscrita en Sipea (Artículo 10 de la Orden de 28 de marzo de 2023).
Ref:1700000006132561 Recinto:14-069-060-00019-00008 Cultivo:62000 PASTOS PERMANENTES DE 5 O MAS AÑOS-SIN VARIEDAD Secano Explotación:ES140690000052
Ref:1700000006132559 Recinto:14-069-078-00018-00001 Cultivo:62000 PASTOS PERMANENTES DE 5 O MAS AÑOS-SIN VARIEDAD Secano Explotación:ES140690000052
Ref:1700000006132560 Recinto:14-069-078-00018-00004 Cultivo:62000 PASTOS PERMANENTES DE 5 O MAS AÑOS-SIN VARIEDAD Secano Explotación:ES140690000052
- 100424 Solicita recinto que no está comprometido para la operación.
Ref:1700000006132561 Recinto:14-069-060-00019-00008 Cultivo:62000 PASTOS PERMANENTES DE 5 O MAS AÑOS-SIN VARIEDAD Secano
Ref:1700000006132559 Recinto:14-069-078-00018-00001 Cultivo:62000 PASTOS PERMANENTES DE 5 O MAS AÑOS-SIN VARIEDAD Secano
Ref:1700000006132560 Recinto:14-069-078-00018-00004 Cultivo:62000 PASTOS PERMANENTES DE 5 O MAS AÑOS-SIN VARIEDAD Secano

(1) Superficie declarada admisible ajustada con la superficie comprometida.

(2) Factor de penalización valorando el alcance para el tipo de compromiso.

Puede verificar la integridad de una copia de este documento mediante la lectura del código QR adjunto o mediante el acceso a la dirección <https://ws050.juntadeandalucia.es/verificarFirma> indicando el código de VERIFICACIÓN

FIRMADO POR

RAQUEL MARIA ESPIN CRESPO

17/12/2024

VERIFICACIÓN

Pk2jm6UYDU9J72AMTZUYRN3GET48NG

PÁG. 2757/9349



**Datos considerados para el Cálculo de la Carga Ganadera mínima y máxima del expediente**

Explotación	Especie	Inscrito en Sipea y Admisible	Ugm Calculada para CG Mínima	Ugm Calculada para CG Máxima
ES140160000131	BOVINA	SI	72,38	72,38
ES140160000131	PORCINO	NO	0,00	97,58
ES140690000052	BOVINA	NO	0,00	76,22
ES140690000052	PORCINO	NO	0,00	18,58
			72,38	264,76

Superficie determinada para Cálculo Carga Ganadera Mínima: 401,95 ha

Superficie determinada para Cálculo Carga Ganadera Máxima: 426,12 ha

Los importes del Grupo de Pago de pastos de este expediente han sido ajustados por no llegar a la carga ganadera mínima de 0,3

Carga Ganadera Mínima Expediente: 0,18 ugm/ha

Carga Ganadera Máxima Expediente: 0,62 ugm/ha

Recintos Determinados para el Cálculo de Garga Ganadera Mínima

REF.	REFERENCIA SIGPAC	CULTIVO	DESCRIPCIÓN CULTIVO	S/R	SUP. RESUELTA (ha)
-1504087	14-016-018-00026-00003	62000	PASTOS PERMANENTES DE 5 O MAS AÑOS-SIN VARIEDAD	S	212,21
-1504086	14-016-018-00021-00001	62000	PASTOS PERMANENTES DE 5 O MAS AÑOS-SIN VARIEDAD	S	0,07
1700000006132550	14-016-003-00040-00001	62000	PASTOS PERMANENTES DE 5 O MAS AÑOS-SIN VARIEDAD	S	1,41
1700000006132553	14-016-018-00021-00001	62000	PASTOS PERMANENTES DE 5 O MAS AÑOS-SIN VARIEDAD	S	0,51
1700000006132554	14-016-018-00026-00001	62000	PASTOS PERMANENTES DE 5 O MAS AÑOS-SIN VARIEDAD	S	0,49
1700000006132556	14-016-018-00025-00003	62000	PASTOS PERMANENTES DE 5 O MAS AÑOS-SIN VARIEDAD	S	15,55
1700000006132557	14-016-018-00025-00003	62000	PASTOS PERMANENTES DE 5 O MAS AÑOS-SIN VARIEDAD	S	49,91
1700000006132559	14-069-078-00018-00001	62000	PASTOS PERMANENTES DE 5 O MAS AÑOS-SIN VARIEDAD	S	3,96
1700000006132560	14-069-078-00018-00004	62000	PASTOS PERMANENTES DE 5 O MAS AÑOS-SIN VARIEDAD	S	0,22
1700000006132561	14-069-060-00019-00008	62000	PASTOS PERMANENTES DE 5 O MAS AÑOS-SIN VARIEDAD	S	117,62

Recintos Determinados para el Cálculo de Garga Ganadera Máxima

REF.	REFERENCIA SIGPAC	CULTIVO	DESCRIPCIÓN CULTIVO	S/R	SUP. RESUELTA (ha)
-1504087	14-016-018-00026-00003	62000	PASTOS PERMANENTES DE 5 O MAS AÑOS-SIN VARIEDAD	S	212,21
-1504086	14-016-018-00021-00001	62000	PASTOS PERMANENTES DE 5 O MAS AÑOS-SIN VARIEDAD	S	0,07
1700000006132550	14-016-003-00040-00001	62000	PASTOS PERMANENTES DE 5 O MAS AÑOS-SIN VARIEDAD	S	1,41
1700000006132551	14-069-059-00014-00001	62000	PASTOS PERMANENTES DE 5 O MAS AÑOS-SIN VARIEDAD	S	2,07
1700000006132552	14-069-059-00011-00002	62000	PASTOS PERMANENTES DE 5 O MAS AÑOS-SIN VARIEDAD	S	19,14
1700000006132553	14-016-018-00021-00001	62000	PASTOS PERMANENTES DE 5 O MAS AÑOS-SIN VARIEDAD	S	0,51
1700000006132554	14-016-018-00026-00001	62000	PASTOS PERMANENTES DE 5 O MAS AÑOS-SIN VARIEDAD	S	0,49
1700000006132556	14-016-018-00025-00003	62000	PASTOS PERMANENTES DE 5 O MAS AÑOS-SIN VARIEDAD	S	15,55
1700000006132557	14-016-018-00025-00003	62000	PASTOS PERMANENTES DE 5 O MAS AÑOS-SIN VARIEDAD	S	49,91
1700000006132558	14-069-059-00006-00001	62000	PASTOS PERMANENTES DE 5 O MAS AÑOS-SIN VARIEDAD	S	2,96
1700000006132559	14-069-078-00018-00001	62000	PASTOS PERMANENTES DE 5 O MAS AÑOS-SIN VARIEDAD	S	3,96
1700000006132560	14-069-078-00018-00004	62000	PASTOS PERMANENTES DE 5 O MAS AÑOS-SIN VARIEDAD	S	0,22
1700000006132561	14-069-060-00019-00008	62000	PASTOS PERMANENTES DE 5 O MAS AÑOS-SIN VARIEDAD	S	117,62

Incidencias de carga ganadera**INCIDENCIA DESCRIPCIÓN**(1) Superficie declarada admisible ajustada con la superficie comprometida.
(2) Factor de penalización valorando el alcance para el tipo de compromiso.Puede verificar la integridad de una copia de este documento mediante la lectura del código QR adjunto o mediante el acceso a la dirección <https://ws050.juntadeandalucia.es/verificarFirma> indicando el código de VERIFICACIÓN

FIRMADO POR

RAQUEL MARIA ESPIN CRESPO

17/12/2024

VERIFICACIÓN

Pk2jm6UYDU9J72AMTZUYRN3GET48NG

PÁG. 2758/9349





Datos considerados para el Cálculo de la Carga Ganadera mínima y máxima del expediente

- 100407 Explotación solicitada no forma parte de ningún organismo de control autorizado para la producción ecológica en Andalucía o fecha de inscripción posterior al plazo establecido (Anexo I. Criterios de Subvencionabilidad. Orden 28 de marzo de 2023).
Explotación:ES140160000131 Especie:PORCINO
Explotación:ES140690000052 Especie:PORCINO
Explotación:ES140690000052 Especie:BOVINA

(1) Superficie declarada admisible ajustada con la superficie comprometida.
(2) Factor de penalización valorando el alcance para el tipo de compromiso.

Puede verificar la integridad de una copia de este documento mediante la lectura del código QR adjunto o mediante el acceso a la dirección <https://ws050.juntadeandalucia.es/verificarFirma> indicando el código de VERIFICACIÓN

FIRMADO POR	RAQUEL MARIA ESPIN CRESPO	17/12/2024	
VERIFICACIÓN	Pk2jm6UYDU9J72AMTZUYRN3GET48NG	PÁG. 2759/9349	

**APELLIDOS Y NOMBRE / RAZÓN SOCIAL**

HNOS CENTENO GUERRA, C.B.

NIF

****7333*

EXPEDIENTE

1051643

ANUALIDAD DE PAGO

1ª

IMPORTE POR ANUALIDAD

	2023	2024	2025	2026	2027
IMPORTE MÁXIMO SUBVENCIONABLE	35.173,82 €	35.173,82 €	29.311,04 €	29.311,04 €	29.311,04 €
IMPORTE MEDIO DE TRANSFERENCIA (€/ha)	76,98 €	76,98 €	64,15 €	64,15 €	64,15 €

RESUMEN DE UNIDADES

Cód	GRUPO DE PAGO	Sup. Dec. Admisible (ha)	Sup. Comprometida (ha)	Sup. ajustada compromiso (1) (ha)	% sobredec.	Sup. Resuelta (ha)	Importe Declarado	Importe Topado	Importe Resuelto	Importe tras sobredec.
416	HERBÁCEOS	95,22		95,22	0,00	95,22	17.273,86	17.273,86	17.273,86	17.273,86
418	PASTOS ASOCIADOS A GANADERÍA ECOLÓGICA	355,26		355,26	0,00	355,26	17.900,16	17.899,96	17.899,96	17.899,96
424	HERBÁCEOS NO ELEGIBLES	6,45		6,45	0,00	6,45	0,00	0,00	0,00	0,00
TOTAL		456,93	456,93	456,93		456,93	35.174,02	35.173,82	35.173,82	35.173,82

APLICACIÓN DE REDUCCIONES Y PENALIZACIONES

GRUPO DE PAGO	Importe Calculado	Importe prereduc.	Criterios de subvencionabilidad y compromiso (1)	Presentación tardía	Omisión declaración	Condicionalidad	IMPORTE (Euros) RESUELTO
HERBÁCEOS	17.273,86	17.273,86	0,00	0,00	0,00	0,00	17.273,86
HERBÁCEOS NO ELEGIBLES	0,00	0,00	0,00	0,00	0,00	0,00	0,00
PASTOS ASOCIADOS A GANADERÍA	17.899,96	17.899,96	0,00	0,00	0,00	0,00	17.899,96
TOTAL	35.173,82	35.173,82					35.173,82

RESUMEN DE PAGOS

	RESUELTO	FEADER	MAPA	CAPADR
HERBÁCEOS - Pago realizado	17.273,86 €	14.682,78 €	1.694,57 €	896,51 €
PASTOS ASOCIADOS A GANADERÍA ECOLÓGICA - Pago realizado	17.899,96 €	15.214,97 €	1.755,99 €	929,00 €
TOTAL	35.173,82 €	29.897,75 €	3.450,56 €	1.825,51 €

(1) Superficie declarada admisible ajustada con la superficie comprometida.
 (2) Factor de penalización valorando el alcance para el tipo de compromiso.

Puede verificar la integridad de una copia de este documento mediante la lectura del código QR adjunto o mediante el acceso a la dirección <https://ws050.juntadeandalucia.es/verificarFirma> indicando el código de VERIFICACIÓN

FIRMADO POR

RAQUEL MARIA ESPIN CRESPO

17/12/2024

VERIFICACIÓN

Pk2jm6UYDU9J72AMTZUYRN3GET48NG

PÁG. 2760/9349



**RECINTOS RESUELTOS**

REF.	REFERENCIA SIGPAC	CULTIVO	DESCRIPCIÓN CULTIVO	S/R	G.PAGO	PEND. MEDIA (%)	SUP. DEC. ADMISIBLE (ha)	SUP. COMPROM. (ha)	SUP. AJUSTADA COMPR.(1) (ha)	SUP. CONV. SIGPAC (ha)	SUP. CERTIF. (ha)	SUP. CAMPO (ha)	SUP. CAMPO DETER. CULT. DECLARADO (ha)	SUP. DEC. REDUCIDA (ha)	SUP. RESUELTA (ha)
-1510512	14-900-073-00020-006	12000	TRANQUILLÓN-SIN VARIEDAD	S	416	11,40	15,69	15,69	15,69		15,69			15,69	15,69
-1510466	14-900-073-00033-002	8000	AVENA-SIN VARIEDAD	R	416	3,20	4,46	4,46	4,46		4,46			4,46	4,46
-1510460	14-900-073-00033-008	8000	AVENA-SIN VARIEDAD	R	416	3,60	0,31	0,31	0,31		0,31			0,31	0,31
-1510455	14-900-073-00033-002	241000	MEZCLA VEZA - AVENA-SIN VARIEDAD	R	416	3,20	5,00	5,00	5,00		5,00			5,00	5,00
-1510449	14-900-073-00032-002	241000	MEZCLA VEZA - AVENA-SIN VARIEDAD	R	416	3,60	1,07	1,07	1,07		1,07			1,07	1,07
-1349799	14-900-073-00033-011	13030	TRITICALE-TASMANIA	R	416	3,20	10,23	10,23	10,23		10,23			10,23	10,23
-1009474	14-900-073-00034-012	12000	TRANQUILLÓN-SIN VARIEDAD	S	416	8,40	0,09	0,09	0,09		0,09			0,09	0,09
-1008878	14-900-073-00033-011	241000	MEZCLA VEZA - AVENA-SIN VARIEDAD	R	416	4,40	0,05	0,05	0,05		0,05			0,05	0,05
-772641	14-900-073-00033-009	13030	TRITICALE-TASMANIA	R	416	11,70	0,12	0,12	0,12		0,12			0,12	0,12
-772461	14-900-073-00020-008	241000	MEZCLA VEZA - AVENA-SIN VARIEDAD	S	416	17,10	6,73	6,73	6,73		6,73			6,73	6,73
-490698	14-900-073-00020-006	241000	MEZCLA VEZA - AVENA-SIN VARIEDAD	S	416	11,40	28,93	28,93	28,93		28,93			28,93	28,93
-41402	14-900-073-00034-011	12000	TRANQUILLÓN-SIN VARIEDAD	R	416	5,00	2,51	2,51	2,51		2,51			2,51	2,51
-41401	14-900-073-00034-008	12000	TRANQUILLÓN-SIN VARIEDAD	S	416	8,50	0,11	0,11	0,11		0,11			0,11	0,11
6816417	14-900-073-00032-002	241000	MEZCLA VEZA - AVENA-SIN VARIEDAD	R	416	3,60	1,21	1,21	1,21		1,21			1,21	1,21
1700000004441476	14-900-073-00023-006	241000	PASTOS PERMANENTES DE 5 O MAS AÑOS-SIN VARIEDAD	S	416	14,10	9,88	9,88	9,88		14,15			9,88	9,88
1700000004441478	14-900-073-00034-003	12000	TRANQUILLÓN-SIN VARIEDAD	R	416	8,70	8,06	8,06	8,06		8,06			8,06	8,06
1700000004441479	14-900-073-00035-003	12000	TRANQUILLÓN-SIN VARIEDAD	R	416	6,30	0,77	0,77	0,77		0,77			0,77	0,77
-772712	14-900-073-00019-006	62000	PASTOS PERMANENTES DE 5 O MAS AÑOS-SIN VARIEDAD	S	418	15,70	0,22	0,22	0,22		0,22			0,22	0,22
-772705	14-900-073-09007-001	62000	PASTOS PERMANENTES DE 5 O MAS AÑOS-SIN VARIEDAD	S	418	22,80	0,73	0,73	0,73		2,08			0,73	0,73
-772704	14-900-073-09030-001	62000	PASTOS PERMANENTES DE 5 O MAS AÑOS-SIN VARIEDAD	S	418	25,00	0,09	0,09	0,09		0,19			0,09	0,09
-490980	14-900-073-00023-005	62000	PASTOS PERMANENTES DE 5 O MAS AÑOS-SIN VARIEDAD	S	418	16,90	57,92	57,92	57,92		57,92			57,92	57,92
-490452	14-900-073-00023-015	62000	PASTOS PERMANENTES DE 5 O MAS AÑOS-SIN VARIEDAD	S	418	10,30	0,08	0,08	0,08		0,08			0,08	0,08
-41396	14-900-073-00033-006	62000	PASTOS PERMANENTES DE 5 O MAS AÑOS-SIN VARIEDAD	S	418	12,40	0,21	0,21	0,21		0,25			0,21	0,21
-41395	14-900-073-00033-005	62000	PASTOS PERMANENTES DE 5 O MAS AÑOS-SIN VARIEDAD	S	418	12,90	0,07	0,07	0,07		0,07			0,07	0,07
-41393	14-900-073-00033-004	62000	PASTOS PERMANENTES DE 5 O MAS AÑOS-SIN VARIEDAD	S	418	3,60	0,19	0,19	0,19		0,19			0,19	0,19
1700000004441450	14-900-073-00019-002	62000	PASTOS PERMANENTES DE 5 O MAS AÑOS-SIN VARIEDAD	S	418	24,60	75,90	75,90	75,90		75,90			75,90	75,90
1700000004441451	14-900-073-00019-005	62000	PASTOS PERMANENTES DE 5 O MAS AÑOS-SIN VARIEDAD	S	418	16,70	0,49	0,49	0,49		0,49			0,49	0,49
1700000004441452	14-900-073-00022-001	62000	PASTOS PERMANENTES DE 5 O MAS AÑOS-SIN VARIEDAD	S	418	18,20	57,85	57,85	57,85		57,85			57,85	57,85
1700000004441453	14-900-073-00019-007	62000	PASTOS PERMANENTES DE 5 O MAS AÑOS-SIN VARIEDAD	S	418	13,20	0,01	0,01	0,01		0,01			0,01	0,01
1700000004441454	14-900-073-00022-003	62000	PASTOS PERMANENTES DE 5 O MAS AÑOS-SIN VARIEDAD	S	418	30,20	33,20	33,20	33,20		33,20			33,20	33,20
1700000004441455	14-900-073-00021-002	62000	PASTOS PERMANENTES DE 5 O MAS AÑOS-SIN VARIEDAD	S	418	15,30	1,07	1,07	1,07		1,07			1,07	1,07
1700000004441456	14-900-073-00023-008	62000	PASTOS PERMANENTES DE 5 O MAS AÑOS-SIN VARIEDAD	S	418	53,40	29,48	29,48	29,48		39,30			29,48	29,48
1700000004441457	14-900-073-00095-001	62000	PASTOS PERMANENTES DE 5 O MAS AÑOS-SIN VARIEDAD	S	418	49,10	3,54	3,54	3,54		4,72			3,54	3,54
1700000004441458	14-900-073-00022-002	62000	PASTOS PERMANENTES DE 5 O MAS AÑOS-SIN VARIEDAD	S	418	52,60	9,29	9,29	9,29		14,29			9,29	9,29
1700000004441460	14-900-073-00020-004	62000	PASTOS PERMANENTES DE 5 O MAS AÑOS-SIN VARIEDAD	S	418	25,00	68,46	68,46	68,46		68,46			68,46	68,46
1700000004441462	14-900-073-00023-011	62000	PASTOS PERMANENTES DE 5 O MAS AÑOS-SIN VARIEDAD	S	418	49,50	0,55	0,55	0,55		0,65			0,55	0,55
1700000004441464	14-900-073-00023-012	62000	PASTOS PERMANENTES DE 5 O MAS AÑOS-SIN VARIEDAD	S	418	37,50	1,18	1,18	1,18		1,39			1,18	1,18
1700000004441465	14-900-073-00023-009	62000	PASTOS PERMANENTES DE 5 O MAS AÑOS-SIN VARIEDAD	S	418	38,20	9,10	9,10	9,10		9,10			9,10	9,10
1700000004441466	14-900-073-00023-007	62000	PASTOS PERMANENTES DE 5 O MAS AÑOS-SIN VARIEDAD	S	418	28,90	1,36	1,36	1,36		1,60			1,36	1,36
1700000004441474	14-900-073-00023-006	20000	BARBECHO TRADICIONAL-SIN VARIEDAD	S	418	14,10	4,27	4,27	4,27		14,15			4,27	4,27
-1349834	14-900-073-00020-006	20000	BARBECHO TRADICIONAL-SIN VARIEDAD	S	424	11,40	4,01	4,01	4,01		4,01			4,01	4,01
-1008877	14-900-073-00033-010	20000	BARBECHO TRADICIONAL-SIN VARIEDAD	S	424	11,20	0,08	0,08	0,08		0,08			0,08	0,08
-490779	14-900-073-00020-008	20000	BARBECHO TRADICIONAL-SIN VARIEDAD	S	424	17,10	1,88	1,88	1,88		1,88			1,88	1,88
-41397	14-900-073-00033-007	20000	BARBECHO TRADICIONAL-SIN VARIEDAD	S	424	11,60	0,48	0,48	0,48		0,48			0,48	0,48

Datos considerados para el Cálculo de la Carga Ganadera mínima y máxima del expediente

Explotación	Especie	Inscrito en Sipea y Admisible	Ugm Calculada para CG Mínima	Ugm Calculada para CG Máxima
ES140210000438	BOVINA	SI	232,34	232,34
ES140210000801	BOVINA	SI	0,29	0,29
			232,63	232,63

Superficie determinada para Cálculo Carga Ganadera Mínima: 355,26 ha

Superficie determinada para Cálculo Carga Ganadera Máxima: 355,26 ha

Carga Ganadera Mínima Expediente: 0,65 ugm/ha

Carga Ganadera Máxima Expediente: 0,65 ugm/ha

(1) Superficie declarada admisible ajustada con la superficie comprometida.
(2) Factor de penalización valorando el alcance para el tipo de compromiso.Puede verificar la integridad de una copia de este documento mediante la lectura del código QR adjunto o mediante el acceso a la dirección <https://ws050.juntadeandalucia.es/verificarFirma> indicando el código de VERIFICACIÓN

FIRMADO POR

RAQUEL MARIA ESPIN CRESPO

17/12/2024

VERIFICACIÓN

Pk2jm6UYDU9J72AMTZUYRN3GET48NG

PÁG. 2761/9349



**Datos considerados para el Cálculo de la Carga Ganadera mínima y máxima del expediente****Recintos Determinados para el Cálculo de Garga Ganadera Mínima**

REF.	REFERENCIA SIGPAC	CULTIVO	DESCRIPCIÓN CULTIVO	SUP.	
				S/R	RESUELTA (ha)
-772712	14-900-073-00019-00006	62000	PASTOS PERMANENTES DE 5 O MAS AÑOS-SIN VARIEDAD	S	0,22
-772705	14-900-073-09007-00001	62000	PASTOS PERMANENTES DE 5 O MAS AÑOS-SIN VARIEDAD	S	0,73
-772704	14-900-073-09030-00001	62000	PASTOS PERMANENTES DE 5 O MAS AÑOS-SIN VARIEDAD	S	0,09
-490980	14-900-073-00023-00005	62000	PASTOS PERMANENTES DE 5 O MAS AÑOS-SIN VARIEDAD	S	57,92
-490452	14-900-073-00023-00015	62000	PASTOS PERMANENTES DE 5 O MAS AÑOS-SIN VARIEDAD	S	0,08
-41396	14-900-073-00033-00006	62000	PASTOS PERMANENTES DE 5 O MAS AÑOS-SIN VARIEDAD	S	0,21
-41395	14-900-073-00033-00005	62000	PASTOS PERMANENTES DE 5 O MAS AÑOS-SIN VARIEDAD	S	0,07
-41393	14-900-073-00033-00004	62000	PASTOS PERMANENTES DE 5 O MAS AÑOS-SIN VARIEDAD	S	0,19
1700000004441450	14-900-073-00019-00002	62000	PASTOS PERMANENTES DE 5 O MAS AÑOS-SIN VARIEDAD	S	75,90
1700000004441451	14-900-073-00019-00005	62000	PASTOS PERMANENTES DE 5 O MAS AÑOS-SIN VARIEDAD	S	0,49
1700000004441452	14-900-073-00022-00001	62000	PASTOS PERMANENTES DE 5 O MAS AÑOS-SIN VARIEDAD	S	57,85
1700000004441453	14-900-073-00019-00007	62000	PASTOS PERMANENTES DE 5 O MAS AÑOS-SIN VARIEDAD	S	0,01
1700000004441454	14-900-073-00022-00003	62000	PASTOS PERMANENTES DE 5 O MAS AÑOS-SIN VARIEDAD	S	33,20
1700000004441455	14-900-073-00021-00002	62000	PASTOS PERMANENTES DE 5 O MAS AÑOS-SIN VARIEDAD	S	1,07
1700000004441456	14-900-073-00023-00008	62000	PASTOS PERMANENTES DE 5 O MAS AÑOS-SIN VARIEDAD	S	29,48
1700000004441457	14-900-073-00095-00001	62000	PASTOS PERMANENTES DE 5 O MAS AÑOS-SIN VARIEDAD	S	3,54
1700000004441458	14-900-073-00022-00002	62000	PASTOS PERMANENTES DE 5 O MAS AÑOS-SIN VARIEDAD	S	9,29
1700000004441460	14-900-073-00020-00004	62000	PASTOS PERMANENTES DE 5 O MAS AÑOS-SIN VARIEDAD	S	68,46
1700000004441462	14-900-073-00023-00011	62000	PASTOS PERMANENTES DE 5 O MAS AÑOS-SIN VARIEDAD	S	0,55
1700000004441464	14-900-073-00023-00012	62000	PASTOS PERMANENTES DE 5 O MAS AÑOS-SIN VARIEDAD	S	1,18
1700000004441465	14-900-073-00023-00009	62000	PASTOS PERMANENTES DE 5 O MAS AÑOS-SIN VARIEDAD	S	9,10
1700000004441466	14-900-073-00023-00007	62000	PASTOS PERMANENTES DE 5 O MAS AÑOS-SIN VARIEDAD	S	1,36
1700000004441474	14-900-073-00023-00006	20000	BARBECHO TRADICIONAL-SIN VARIEDAD	S	4,27

Recintos Determinados para el Cálculo de Garga Ganadera Máxima

REF.	REFERENCIA SIGPAC	CULTIVO	DESCRIPCIÓN CULTIVO	SUP.	
				S/R	RESUELTA (ha)
-772712	14-900-073-00019-00006	62000	PASTOS PERMANENTES DE 5 O MAS AÑOS-SIN VARIEDAD	S	0,22
-772705	14-900-073-09007-00001	62000	PASTOS PERMANENTES DE 5 O MAS AÑOS-SIN VARIEDAD	S	0,73
-772704	14-900-073-09030-00001	62000	PASTOS PERMANENTES DE 5 O MAS AÑOS-SIN VARIEDAD	S	0,09
-490980	14-900-073-00023-00005	62000	PASTOS PERMANENTES DE 5 O MAS AÑOS-SIN VARIEDAD	S	57,92
-490452	14-900-073-00023-00015	62000	PASTOS PERMANENTES DE 5 O MAS AÑOS-SIN VARIEDAD	S	0,08
-41396	14-900-073-00033-00006	62000	PASTOS PERMANENTES DE 5 O MAS AÑOS-SIN VARIEDAD	S	0,21
-41395	14-900-073-00033-00005	62000	PASTOS PERMANENTES DE 5 O MAS AÑOS-SIN VARIEDAD	S	0,07
-41393	14-900-073-00033-00004	62000	PASTOS PERMANENTES DE 5 O MAS AÑOS-SIN VARIEDAD	S	0,19
1700000004441450	14-900-073-00019-00002	62000	PASTOS PERMANENTES DE 5 O MAS AÑOS-SIN VARIEDAD	S	75,90
1700000004441451	14-900-073-00019-00005	62000	PASTOS PERMANENTES DE 5 O MAS AÑOS-SIN VARIEDAD	S	0,49
1700000004441452	14-900-073-00022-00001	62000	PASTOS PERMANENTES DE 5 O MAS AÑOS-SIN VARIEDAD	S	57,85

(1) Superficie declarada admisible ajustada con la superficie comprometida.
(2) Factor de penalización valorando el alcance para el tipo de compromiso.Puede verificar la integridad de una copia de este documento mediante la lectura del código QR adjunto o mediante el acceso a la dirección <https://ws050.juntadeandalucia.es/verificarFirma> indicando el código de VERIFICACIÓN

FIRMADO POR

RAQUEL MARIA ESPIN CRESPO

17/12/2024

VERIFICACIÓN

Pk2jm6YDU9J72AMTZUYRN3GET48NG

PÁG. 2762/9349



**Datos considerados para el Cálculo de la Carga Ganadera mínima y máxima del expediente****Recintos Determinados para el Cálculo de Garga Ganadera Máxima**

REF.	REFERENCIA SIGPAC	CULTIVO	DESCRIPCIÓN CULTIVO	SUP.	
				S/R	RESUELTA (ha)
1700000004441453	14-900-073-00019-00007	62000	PASTOS PERMANENTES DE 5 O MAS AÑOS-SIN VARIEDAD	S	0,01
1700000004441454	14-900-073-00022-00003	62000	PASTOS PERMANENTES DE 5 O MAS AÑOS-SIN VARIEDAD	S	33,20
1700000004441455	14-900-073-00021-00002	62000	PASTOS PERMANENTES DE 5 O MAS AÑOS-SIN VARIEDAD	S	1,07
1700000004441456	14-900-073-00023-00008	62000	PASTOS PERMANENTES DE 5 O MAS AÑOS-SIN VARIEDAD	S	29,48
1700000004441457	14-900-073-00095-00001	62000	PASTOS PERMANENTES DE 5 O MAS AÑOS-SIN VARIEDAD	S	3,54
1700000004441458	14-900-073-00022-00002	62000	PASTOS PERMANENTES DE 5 O MAS AÑOS-SIN VARIEDAD	S	9,29
1700000004441460	14-900-073-00020-00004	62000	PASTOS PERMANENTES DE 5 O MAS AÑOS-SIN VARIEDAD	S	68,46
1700000004441462	14-900-073-00023-00011	62000	PASTOS PERMANENTES DE 5 O MAS AÑOS-SIN VARIEDAD	S	0,55
1700000004441464	14-900-073-00023-00012	62000	PASTOS PERMANENTES DE 5 O MAS AÑOS-SIN VARIEDAD	S	1,18
1700000004441465	14-900-073-00023-00009	62000	PASTOS PERMANENTES DE 5 O MAS AÑOS-SIN VARIEDAD	S	9,10
1700000004441466	14-900-073-00023-00007	62000	PASTOS PERMANENTES DE 5 O MAS AÑOS-SIN VARIEDAD	S	1,36
1700000004441474	14-900-073-00023-00006	20000	BARBECHO TRADICIONAL-SIN VARIEDAD	S	4,27

(1) Superficie declarada admisible ajustada con la superficie comprometida.
(2) Factor de penalización valorando el alcance para el tipo de compromiso.

Puede verificar la integridad de una copia de este documento mediante la lectura del código QR adjunto o mediante el acceso a la dirección <https://ws050.juntadeandalucia.es/verificarFirma> indicando el código de VERIFICACIÓN

FIRMADO POR

RAQUEL MARIA ESPIN CRESPO

17/12/2024

VERIFICACIÓN

Pk2jm6UYDU9J72AMTZUYRN3GET48NG

PÁG. 2763/9349



**APELLIDOS Y NOMBRE / RAZÓN SOCIAL**

HNOS. CONDE CALERO SCP

NIF

****1169*

EXPEDIENTE

1171990

ANUALIDAD DE PAGO

1ª

IMPORTES POR ANUALIDAD

	2023	2024	2025	2026	2027
IMPORTE MÁXIMO SUBVENCIONABLE	1.794,14 €	1.794,14 €	1.495,07 €	1.495,07 €	1.495,07 €
IMPORTE MEDIO DE TRANSFERENCIA (€/ha)	181,41 €	181,41 €	151,17 €	151,17 €	151,17 €

RESUMEN DE UNIDADES

Cód	GRUPO DE PAGO	Sup. Dec. Admisible (ha)	Sup. Comprometida (ha)	Sup. ajustada compromiso (1) (ha)	% sobredec.	Sup. Resuelta (ha)	Importe Declarado	Importe Topado	Importe Resuelto	Importe tras sobredec.
416	HERBÁCEOS	9,89		9,89	0,00	9,89	1.794,14	1.794,14	1.794,14	1.794,14
TOTAL		9,89	9,89	9,89		9,89	1.794,14	1.794,14	1.794,14	1.794,14

APLICACIÓN DE REDUCCIONES Y PENALIZACIONES

GRUPO DE PAGO	Importe Calculado	Importe prereduc.	Criterios de subvencionabilidad y compromisos	Presentación tardía	Omisión declaración	Condicionalidad	IMPORTE (Euros) RESUELTO
HERBÁCEOS	1.794,14	1.794,14	0,00	0,00	0,00	0,00	1.794,14
TOTAL	1.794,14	1.794,14					1.794,14

RESUMEN DE PAGOS**IMPORTE (Euros)**

	RESUELTO	FEADER	MAPA	CAPADR
HERBÁCEOS - Pago realizado	1.794,14 €	1.525,02 €	176,01 €	93,11 €

RECINTOS RESUELTOS

REF.	REFERENCIA SIGPAC	CULTIVO	DESCRIPCIÓN CULTIVO	S/R G.PAGO	PEND. MEDIA (%)	SUP. DEC. ADMISIBLE (ha)	SUP. COMPROM. (ha)	SUP. AJUSTADA COMPROM. (1) (ha)	SUP. CONY. SIGPAC (ha)	SUP. CERTIE (ha)	SUP. CAMPO (ha)	SUP. CAMPO DETER. CULT. DECLARADO (ha)	SUP. DEC. REDUCIDA (ha)	SUP. RESUELTA (ha)
-1491634	14-051-010-00019-002	12000	TRANQUILLÓN-SIN VARIEDAD	S 416	7,60	0,46	0,46	0,46		0,46			0,46	0,46
-788954	14-051-010-00019-002	12000	TRANQUILLÓN-SIN VARIEDAD	S 416	7,60	1,57	1,57	1,57		1,57			1,57	1,57
1700000006536810	14-051-011-00029-001	8000	AVENA-SIN VARIEDAD	S 416	12,80	2,85	2,85	2,85		2,85			2,85	2,85
1700000006536818	14-051-010-00072-001	12000	TRANQUILLÓN-SIN VARIEDAD	S 416	6,90	1,40	1,40	1,40		1,40			1,40	1,40
1700000006536819	14-051-010-00071-002	12000	TRANQUILLÓN-SIN VARIEDAD	S 416	11,50	0,30	0,30	0,30		0,30			0,30	0,30
1700000006536821	14-051-010-00021-002	12000	TRANQUILLÓN-SIN VARIEDAD	S 416	7,80	2,74	2,74	2,74		2,74			2,74	2,74
1700000006536825	14-051-009-00119-001	8000	AVENA-SIN VARIEDAD	S 416	7,00	0,57	0,57	0,57		0,57			0,57	0,57

INCIDENCIAS**INCIDENCIA DESCRIPCIÓN**

- 8227 Línea de declaración monitorizada en la que no ha habido respuesta por parte del productor y, por tanto, sin Juicio Experto de campo.
Ref:1700000006536813 Recinto:14-051-010-00019-00003 Cultivo:12000 TRANQUILLÓN-SIN VARIEDAD
- 100400 Recinto con cultivo, variedad, régimen de explotación o uso Sigpac no compatible con la operación solicitada (Anexo IV.I Cultivos y variedades elegibles para las Intervenciones. Orden de 28 de marzo de 2023).
Ref:1700000006536813 Recinto:14-051-010-00019-00003 Cultivo:12000 TRANQUILLÓN-SIN VARIEDAD Secano Uso:PS
- 100424 Solicita recinto que no está comprometido para la operación.
Ref:1700000006536813 Recinto:14-051-010-00019-00003 Cultivo:12000 TRANQUILLÓN-SIN VARIEDAD Secano

(1) Superficie declarada admisible ajustada con la superficie comprometida.
(2) Factor de penalización valorando el alcance para el tipo de compromiso.

Puede verificar la integridad de una copia de este documento mediante la lectura del código QR adjunto o mediante el acceso a la dirección <https://ws050.juntadeandalucia.es/verificarFirma> indicando el código de VERIFICACIÓN

FIRMADO POR

RAQUEL MARIA ESPIN CRESPO

17/12/2024

VERIFICACIÓN

Pk2jm6UYDU9J72AMTZUYRN3GET48NG

PÁG. 2764/9349



**APELLIDOS Y NOMBRE / RAZÓN SOCIAL**

HNOS. GARCIA CABRERA C.B.

NIF

****5523*

EXPEDIENTE

1171586

ANUALIDAD DE PAGO

1ª

IMPORTE POR ANUALIDAD

	2023	2024	2025	2026	2027
IMPORTE MÁXIMO SUBVENCIONABLE	11.899,20 €	11.899,20 €	11.899,20 €	9.916,00 €	9.916,00 €
IMPORTE MEDIO DE TRANSFERENCIA (€/ha)	297,48 €	297,48 €	297,48 €	247,90 €	247,90 €

RESUMEN DE UNIDADES

Cód	GRUPO DE PAGO	Sup. Dec. Admisible (ha)	Sup. Comprometida (ha)	Sup. ajustada compromiso (1) (ha)	% sobredec.	Sup. Resuelta (ha)	Importe Declarado	Importe Topado	Importe Resuelto	Importe tras sobredec.
419	OLIVAR	128,85		40,00	0,00	40,00	11.899,20	11.899,20	11.899,20	11.899,20
TOTAL		128,85	40,00	40,00		40,00	11.899,20	11.899,20	11.899,20	11.899,20

APLICACIÓN DE REDUCCIONES Y PENALIZACIONES

GRUPO DE PAGO	Importe Calculado	Importe prereduc.	Criterios de subvencionabilidad y compromisos	Presentación tardía	Omisión declaración	Condicionalidad	IMPORTE (Euros) RESUELTO
OLIVAR	11.899,20	11.899,20	0,00	0,00	0,00	0,00	11.899,20
TOTAL	11.899,20	11.899,20					11.899,20

RESUMEN DE PAGOS**IMPORTE (Euros)**

	RESUELTO	FEADER	MAPA	CAPADR
OLIVAR - Pago realizado	11.899,20 €	10.114,32 €	1.167,31 €	617,57 €

RECINTOS RESUELTOS

REF.	REFERENCIA SIGPAC	CULTIVO DESCRIPCIÓN CULTIVO	S/R G.PAGO	PEND. MEDIA (%)	SUP. DEC. ADMISIBLE (ha)	SUP. COMPROM. (ha)	SUP. AJUSTADA COMPROM. (1) (ha)	SUP. CONY. SIGPAC (ha)	SUP. CERTIE (ha)	SUP. CAMPO (ha)	SUP. CAMPO DETER. CULT. DECLARADO (ha)	SUP. DEC. REDUCIDA (ha)	SUP. RESUELTA (ha)
-1593981	14-900-024-00005-007	101010 OLIVAR-PICUAL	S 419	14,10	44,51	44,51	44,51		46,55			44,51	44,51
-1593978	14-900-024-00005-007	101010 OLIVAR-PICUAL	S 419	14,10	36,71	36,71	36,71		38,39			36,71	36,71
-961638	14-900-024-00006-028	101003 OLIVAR-ARBEQUINA	S 419	13,90	0,19	0,19	0,19		0,19			0,19	0,19
-702170	14-900-024-00006-025	101003 OLIVAR-ARBEQUINA	S 419	16,20	17,15	17,15	17,15		17,15			17,15	17,15
1700000005444766	14-900-024-00007-002	101010 OLIVAR-PICUAL	S 419	11,90	13,19	13,19	13,19		13,19			13,19	13,19
1700000005444767	14-900-024-00007-020	101010 OLIVAR-PICUAL	S 419	13,30	9,57	9,57	9,57		9,57			9,57	9,57
1700000005444768	14-005-013-00001-003	101003 OLIVAR-ARBEQUINA	R 419	1,30	7,49	7,49	7,49		7,49			7,49	7,49
1700000005444780	14-900-024-09005-005	101003 OLIVAR-ARBEQUINA	S 419	18,10	0,04	0,04	0,04		0,04			0,04	0,04

INCIDENCIAS**INCIDENCIA DESCRIPCIÓN**

- 100412 Número de hectáreas validadas inferior a la superficie mínima permitida por el grupo de cultivo (Anexo I. Criterios de Subvencionabilidad. Orden 28 de marzo de 2023).
Sup. Resuelta:0 Grupo de Pago:FRUTALES REGADÍO
- 100413 Recinto perteneciente a grupo de cultivo que no cumple con la superficie mínima requerida (Anexo I. Criterios de Subvencionabilidad. Orden 28 de marzo de 2023).
Ref:1700000005444765 Recinto:14-005-021-09000-00004 Cultivo:206004 NARANJO-NAVELINA Regadío Sup. Declarada:1,42 Superficie Resolver:1,42

(1) Superficie declarada admisible ajustada con la superficie comprometida.
(2) Factor de penalización valorando el alcance para el tipo de compromiso.

Puede verificar la integridad de una copia de este documento mediante la lectura del código QR adjunto o mediante el acceso a la dirección <https://ws050.juntadeandalucia.es/verificarFirma> indicando el código de VERIFICACIÓN

FIRMADO POR

RAQUEL MARIA ESPIN CRESPO

17/12/2024

VERIFICACIÓN

Pk2jm6UYDU9J72AMTZUYRN3GET48NG

PÁG. 2765/9349



**APELLIDOS Y NOMBRE / RAZÓN SOCIAL**

HNOS. GONZALEZ MONTERO C.B.

NIF

***4966*

EXPEDIENTE

1237644

ANUALIDAD DE PAGO

1ª

IMPORTES POR ANUALIDAD

	2023	2024	2025	2026	2027
IMPORTE MÁXIMO SUBVENCIONABLE	9.720,38 €	9.720,38 €	8.100,32 €	8.100,32 €	8.100,32 €
IMPORTE MEDIO DE TRANSFERENCIA (€/ha)	79,06 €	79,06 €	65,88 €	65,88 €	65,88 €

RESUMEN DE UNIDADES

Cód	GRUPO DE PAGO	Sup. Dec. Admisible (ha)	Sup. Comprometida (ha)	Sup. ajustada compromiso (1) (ha)	% sobredec.	Sup. Resuelta (ha)	Importe Declarado	Importe Topado	Importe Resuelto	Importe tras sobredec.
418	PASTOS ASOCIADOS A GANADERÍA ECOLÓGICA	122,95		122,95	0,00	122,95	10.229,65	9.720,38	9.720,38	9.720,38
TOTAL		122,95	122,95	122,95		122,95	10.229,65	9.720,38	9.720,38	9.720,38

APLICACIÓN DE REDUCCIONES Y PENALIZACIONES

GRUPO DE PAGO	Importe Calculado	Importe prerreduc.	Criterios de subvencionabilidad y compromisos	Presentación tardía	Omisión declaración	Condicionidad	IMPORTE (Euros) RESUELTO
PASTOS ASOCIADOS A GANADERÍA	9.720,38	9.720,38	0,00	0,00	2,00	0,00	9.525,97
TOTAL	9.720,38	9.720,38					9.525,97

RESUMEN DE PAGOS**IMPORTE (Euros)**

	RESUELTO	FEADER	MAPA	CAPADR
PASTOS ASOCIADOS A GANADERÍA ECOLÓGICA - Pago realizado	9.525,97 €	8.097,07 €	934,50 €	494,40 €

RECINTOS RESUELTOS

REE	REFERENCIA SIGPAC	CULTIVO	DESCRIPCIÓN CULTIVO	S/R G.PAGO	PEND. MEDIA (%)	SUP. DEC. ADMISIBLE (ha)	SUP. COMPROM. (ha)	SUP. AJUSTADA COMPROM. (1) (ha)	SUP. CONV. SIGPAC (ha)	SUP. CERTIF. (ha)	SUP. CAMPO (ha)	SUP. CAMPO DECLARADO (ha)	SUP. DEC. REDUCIDA (ha)	SUP. RESUELTA (ha)
1700000007123350	14-005-001-00016-004	62000	PASTOS PERMANENTES DE 5 O MAS AÑOS-SIN VARIEDAD	S 418	20,90	39,11	39,11	39,11		39,11			39,11	39,11
1700000007123359	14-005-001-00017-002	62000	PASTOS PERMANENTES DE 5 O MAS AÑOS-SIN VARIEDAD	S 418	17,50	83,84	83,84	83,84		83,84			83,84	83,84

INCIDENCIAS**INCIDENCIA DESCRIPCIÓN**

- 256 Solicitud con recintos no declarados en campaña actual con una reducción por omisión de superficie superior al 3%
CÓDIGO PARA EL PORCENTAJE DE REDUCCIÓN POR OMISIÓN QUE CORRESPONDE A LA SOLICITUD:2
- 75022 No autoriza a que, en caso de la devolución por la entidad financiera (retrocesión bancaria) del pago en la cuenta corriente consignada en la solicitud y que está debidamente registrada en el sistema contable GIRO de la Junta de Andalucía, se proceda al pago en cualquier otra cuenta corriente de la titularidad del solicitante vigente en dicho sistema contable.
- 100421 Recinto declarado por error para una operación de la 6503, que se ha corregido de oficio marcando la operación correcta, de acuerdo con la fecha de inscripción del recinto en la producción ecológica.
Ref:1700000007123350 Recinto:14-005-001-00016-00004 Cultivo:62000 PASTOS PERMANENTES DE 5 O MAS AÑOS-SIN VARIEDAD Secano
Ref:1700000007123359 Recinto:14-005-001-00017-00002 Cultivo:62000 PASTOS PERMANENTES DE 5 O MAS AÑOS-SIN VARIEDAD Secano

(1) Superficie declarada admisible ajustada con la superficie comprometida.
(2) Factor de penalización valorando el alcance para el tipo de compromiso.

Puede verificar la integridad de una copia de este documento mediante la lectura del código QR adjunto o mediante el acceso a la dirección <https://ws050.juntadeandalucia.es/verificarFirma> indicando el código de VERIFICACIÓN

FIRMADO POR

RAQUEL MARIA ESPIN CRESPO

17/12/2024

VERIFICACIÓN

Pk2jm6UYDU9J72AMTZUYRN3GET48NG

PÁG. 2766/9349



**Datos considerados para el Cálculo de la Carga Ganadera mínima y máxima del expediente**

Explotación	Especie	Inscrito en Sipea y Admisible	Ugm Calculada para CG Mínima	Ugm Calculada para CG Máxima
ES140050000007	BOVINA	SI	9,24	9,24
ES140050000007	PORCINO	SI	24,62	24,62
			33,86	33,86

Superficie determinada para Cálculo Carga Ganadera Mínima: 122,95 ha

Superficie determinada para Cálculo Carga Ganadera Máxima: 122,95 ha

Carga Ganadera Mínima Expediente: 0,28 ugm/ha

Carga Ganadera Máxima Expediente: 0,28 ugm/ha

Los importes del Grupo de Pago de pastos de este expediente han sido ajustados por no llegar a la carga ganadera mínima de 0,3

Recintos Determinados para el Cálculo de Garga Ganadera Mínima

REF.	REFERENCIA SIGPAC	CULTIVO	DESCRIPCIÓN CULTIVO	S/R	SUP. RESUELTA (ha)
1700000007123350	14-005-001-00016-00004	62000	PASTOS PERMANENTES DE 5 O MAS AÑOS-SIN VARIEDAD	S	39,11
1700000007123359	14-005-001-00017-00002	62000	PASTOS PERMANENTES DE 5 O MAS AÑOS-SIN VARIEDAD	S	83,84

Recintos Determinados para el Cálculo de Garga Ganadera Máxima

REF.	REFERENCIA SIGPAC	CULTIVO	DESCRIPCIÓN CULTIVO	S/R	SUP. RESUELTA (ha)
1700000007123350	14-005-001-00016-00004	62000	PASTOS PERMANENTES DE 5 O MAS AÑOS-SIN VARIEDAD	S	39,11
1700000007123359	14-005-001-00017-00002	62000	PASTOS PERMANENTES DE 5 O MAS AÑOS-SIN VARIEDAD	S	83,84

(1) Superficie declarada admisible ajustada con la superficie comprometida.
(2) Factor de penalización valorando el alcance para el tipo de compromiso.Puede verificar la integridad de una copia de este documento mediante la lectura del código QR adjunto o mediante el acceso a la dirección <https://ws050.juntadeandalucia.es/verificarFirma> indicando el código de VERIFICACIÓN

FIRMADO POR	RAQUEL MARIA ESPIN CRESPO	17/12/2024
VERIFICACIÓN	Pk2jm6UYDU9J72AMTZUYRN3GET48NG	PÁG. 2767/9349



**APELLIDOS Y NOMBRE / RAZÓN SOCIAL**

HNOS MADUÑO TRUJILLO, C.B

NIF

***8821*

EXPEDIENTE

1140267

ANUALIDAD DE PAGO

1ª

IMPORTES POR ANUALIDAD

	2023	2024	2025	2026	2027
IMPORTE MÁXIMO SUBVENCIONABLE	1.924,70 €	1.924,70 €	1.924,70 €	1.603,91 €	1.603,91 €
IMPORTE MEDIO DE TRANSFERENCIA (€/ha)	297,48 €	297,48 €	297,48 €	247,90 €	247,90 €

RESUMEN DE UNIDADES

Cód	GRUPO DE PAGO	Sup. Dec. Admisible (ha)	Sup. Comprometida (ha)	Sup. ajustada compromiso (1) (ha)	% sobredec.	Sup. Resuelta (ha)	Importe Declarado	Importe Topado	Importe Resuelto	Importe tras sobredec.
419	OLIVAR	6,47		6,47	0,00	6,47	1.924,70	1.924,70	1.924,70	1.924,70
TOTAL		6,47	6,47	6,47		6,47	1.924,70	1.924,70	1.924,70	1.924,70

APLICACIÓN DE REDUCCIONES Y PENALIZACIONES

GRUPO DE PAGO	Importe Calculado	Importe prereduc.	Criterios de subvencionabilidad y compromisos	Presentación tardía	Omisión declaración	Condicionalidad	IMPORTE (Euros) RESUELTO
OLIVAR	1.924,70	1.924,70	0,00	0,00	0,00	0,00	1.924,70
TOTAL	1.924,70	1.924,70					1.924,70

RESUMEN DE PAGOS**IMPORTE (Euros)**

	RESUELTO	FEADER	MAPA	CAPADR
OLIVAR - Pago realizado	1.924,70 €	1.636,00 €	188,81 €	99,89 €

RECINTOS RESUELTOS

REF.	REFERENCIA SIGPAC	CULTIVO	DESCRIPCIÓN CULTIVO	S/R G.PAGO	PEND. MEDIA (%)	SUP. DEC. ADMISIBLE (ha)	SUP. COMPROM. (ha)	SUP. AJUSTADA COMPROM. (1) (ha)	SUP. CONY. SIGPAC (ha)	SUP. CERTIE (ha)	SUP. CAMPO (ha)	SUP. CAMPO DETER. CULT. DECLARADO (ha)	SUP. DEC. REDUCIDA (ha)	SUP. RESUELTA (ha)
-1107738	14-043-008-00043-001	101010	OLIVAR-PICUAL	S 419	6,70	0,45	0,45	0,45		0,45			0,45	0,45
1700000005016026	14-043-008-00040-002	101010	OLIVAR-PICUAL	S 419	6,90	0,77	0,77	0,77		0,77			0,77	0,77
1700000005016027	14-043-008-00041-001	101010	OLIVAR-PICUAL	S 419	8,60	0,23	0,23	0,23		0,23			0,23	0,23
1700000005016029	14-043-008-00108-004	101010	OLIVAR-PICUAL	S 419	7,70	3,66	3,66	3,66		3,66			3,66	3,66
1700000005016030	14-043-008-00382-001	101010	OLIVAR-PICUAL	S 419	6,00	0,07	0,07	0,07		0,07			0,07	0,07
1700000005016031	14-043-008-00185-004	101010	OLIVAR-PICUAL	S 419	20,00	0,73	0,73	0,73		0,73			0,73	0,73
1700000005016035	14-043-008-00215-001	101010	OLIVAR-PICUAL	S 419	6,30	0,29	0,29	0,29		0,29			0,29	0,29
1700000005016036	14-043-008-00042-002	101010	OLIVAR-PICUAL	S 419	7,70	0,27	0,27	0,27		0,27			0,27	0,27

(1) Superficie declarada admisible ajustada con la superficie comprometida.
(2) Factor de penalización valorando el alcance para el tipo de compromiso.Puede verificar la integridad de una copia de este documento mediante la lectura del código QR adjunto o mediante el acceso a la dirección <https://ws050.juntadeandalucia.es/verificarFirma> indicando el código de VERIFICACIÓN

FIRMADO POR

RAQUEL MARIA ESPIN CRESPO

17/12/2024

VERIFICACIÓN

Pk2jm6UYDU9J72AMTZUYRN3GET48NG

PÁG. 2768/9349



**APELLIDOS Y NOMBRE / RAZÓN SOCIAL**

HNOS REYES C.B.

NIF
****7746*EXPEDIENTE
1187268ANUALIDAD
DE PAGO
1ª**IMPORTES POR ANUALIDAD**

	2023	2024	2025	2026	2027
IMPORTE MÁXIMO SUBVENCIONABLE	4.280,74 €	4.280,74 €	4.280,74 €	3.567,28 €	3.567,28 €
IMPORTE MEDIO DE TRANSFERENCIA (€/ha)	297,48 €	297,48 €	297,48 €	247,90 €	247,90 €

RESUMEN DE UNIDADES

Cód	GRUPO DE PAGO	Sup. Dec. Admisible (ha)	Sup. Comprometida (ha)	Sup. ajustada compromiso (1) (ha)	% sobredec.	Sup. Resuelta (ha)	Importe Declarado	Importe Topado	Importe Resuelto	Importe tras sobredec.
419	OLIVAR	14,39		14,39	0,00	14,39	4.280,74	4.280,74	4.280,74	4.280,74
TOTAL		14,39	14,39	14,39		14,39	4.280,74	4.280,74	4.280,74	4.280,74

APLICACIÓN DE REDUCCIONES Y PENALIZACIONES

GRUPO DE PAGO	Importe Calculado	Importe prerreduc.	Criterios de subvencionabilidad y compromisos	Presentación tardía	Omisión declaración	Condicionalidad	IMPORTE (Euros) RESUELTO
OLIVAR	4.280,74	4.280,74	0,00	0,00	0,00	0,00	4.280,74
TOTAL	4.280,74	4.280,74					4.280,74

RESUMEN DE PAGOS**IMPORTE (Euros)**

	RESUELTO	FEADER	MAPA	CAPADR
OLIVAR - Pago realizado	4.280,74 €	3.638,63 €	419,94 €	222,17 €

RECINTOS RESUELTOS

REF.	REFERENCIA SIGPAC	CULTIVO DESCRIPCIÓN CULTIVO	S/R G.PAGO	PEND. MEDIA (%)	SUP. DEC. ADMISIBLE (ha)	SUP. COMPROM. (ha)	SUP. AJUSTADA COMPR.(1) (ha)	SUP. CONY. SIGPAC (ha)	SUP. CERTIE (ha)	SUP. CAMPO (ha)	SUP. CAMPO DETER. CULT. DECLARADO (ha)	SUP. DEC. REDUCIDA (ha)	SUP. RESUELTA (ha)
-999181	14-019-023-00114-014	101010 OLIVAR-PICUAL	S 419	4,70	0,01	0,01	0,01		0,01			0,01	0,01
-999167	14-019-023-00114-014	101010 OLIVAR-PICUAL	S 419	4,70	0,47	0,47	0,47		0,47			0,47	0,47
-138523	14-019-023-00114-007	101010 OLIVAR-PICUAL	S 419	1,70	1,23	1,23	1,23		1,23			1,23	1,23
5092721	14-019-019-00038-002	101010 OLIVAR-PICUAL	S 419	20,10	3,62	3,62	3,62		3,62			3,62	3,62
5092750	14-019-023-00053-001	101010 OLIVAR-PICUAL	S 419	18,70	1,01	1,01	1,01		1,01			1,01	1,01
1700000006389032	14-019-034-00162-001	101010 OLIVAR-PICUAL	S 419	21,30	0,74	0,74	0,74		0,74			0,74	0,74
1700000006389034	14-019-023-00114-003	101010 OLIVAR-PICUAL	R 419	1,80	1,90	1,90	1,90		1,90			1,90	1,90
1700000006389037	14-019-034-00163-001	101010 OLIVAR-PICUAL	S 419	18,30	1,06	1,06	1,06		1,06			1,06	1,06
1700000006389038	14-019-034-00173-001	101010 OLIVAR-PICUAL	S 419	15,20	2,13	2,13	2,13		2,13			2,13	2,13
1700000006389039	14-019-034-00174-001	101010 OLIVAR-PICUAL	S 419	16,80	1,24	1,24	1,24		1,24			1,24	1,24
1700000006389040	14-019-038-00152-001	101010 OLIVAR-PICUAL	S 419	17,50	0,98	0,98	0,98		0,98			0,98	0,98

INCIDENCIAS**INCIDENCIA DESCRIPCIÓN**

- 100402 Recinto solicitado no forma parte de ningún organismo de control autorizado para la producción ecológica en Andalucía o fecha de inscripción posterior al plazo establecido (Anexo I. Criterios de Subvencionabilidad. Orden 28 de marzo de 2023).
Ref:1700000006389031 Recinto:14-019-008-00266-00001 Cultivo:101010 OLIVAR-PICUAL Secano
- 100424 Solicita recinto que no está comprometido para la operación.
Ref:1700000006389031 Recinto:14-019-008-00266-00001 Cultivo:101010 OLIVAR-PICUAL Secano

(1) Superficie declarada admisible ajustada con la superficie comprometida.
(2) Factor de penalización valorando el alcance para el tipo de compromiso.

Puede verificar la integridad de una copia de este documento mediante la lectura del código QR adjunto o mediante el acceso a la dirección <https://ws050.juntadeandalucia.es/verificarFirma> indicando el código de VERIFICACIÓN

FIRMADO POR

RAQUEL MARIA ESPIN CRESPO

17/12/2024

VERIFICACIÓN

Pk2jm6UYDU9J72AMTZUYRN3GET48NG

PÁG. 2769/9349



**APELLIDOS Y NOMBRE / RAZÓN SOCIAL**

HORTELANO RODRIGUEZ MARIA AURORA

NIF

***6497*

EXPEDIENTE

1252932

ANUALIDAD DE PAGO

1ª

IMPORTE POR ANUALIDAD

	2023	2024	2025	2026	2027
IMPORTE MÁXIMO SUBVENCIONABLE	7.924,87 €	7.924,87 €	7.924,87 €	6.604,06 €	6.604,06 €
IMPORTE MEDIO DE TRANSFERENCIA (€/ha)	297,48 €	297,48 €	297,48 €	247,90 €	247,90 €

RESUMEN DE UNIDADES

Cód	GRUPO DE PAGO	Sup. Dec. Admisible (ha)	Sup. Comprometida (ha)	Sup. ajustada compromiso (1) (ha)	% sobredec.	Sup. Resuelta (ha)	Importe Declarado	Importe Topado	Importe Resuelto	Importe tras sobredec.
419	OLIVAR	26,64		26,64	0,00	26,64	7.924,87	7.924,87	7.924,87	7.924,87
TOTAL		26,64	26,64	26,64		26,64	7.924,87	7.924,87	7.924,87	7.924,87

APLICACIÓN DE REDUCCIONES Y PENALIZACIONES

GRUPO DE PAGO	Importe Calculado	Importe prereduc.	Criterios de subvencionabilidad y compromisos	Presentación tardía	Omisión declaración	Condicionalidad	IMPORTE (Euros) RESUELTO
OLIVAR	7.924,87	7.924,87	0,00	0,00	0,00	0,00	7.924,87
TOTAL	7.924,87	7.924,87					7.924,87

RESUMEN DE PAGOS**IMPORTE (Euros)**

	RESUELTO	FEADER	MAPA	CAPADR
OLIVAR - Pago realizado	7.924,87 €	6.736,14 €	777,43 €	411,30 €

RECINTOS RESUELTOS

REF.	REFERENCIA SIGPAC	CULTIVO DESCRIPCIÓN CULTIVO	S/R G.PAGO	PEND. MEDIA (%)	SUP. DEC. ADMISIBLE (ha)	SUP. COMPROM. (ha)	SUP. AJUSTADA COMPR.(1) (ha)	SUP. CONY. SIGPAC (ha)	SUP. CERTIE (ha)	SUP. CAMPO (ha)	SUP. CAMPO DETER. CULT. DECLARADO (ha)	SUP. DEC. REDUCIDA (ha)	SUP. RESUELTA (ha)
-424142	14-007-058-00125-001	101010 OLIVAR-PICUAL	S 419	38,40	0,51	0,51	0,51		0,51			0,51	0,51
-424129	14-007-058-00095-025	101061 OLIVAR-CARRASQUENHA TRADICIONAL	S 419	36,50	0,94	0,94	0,94		0,94			0,94	0,94
1700000002584877	14-007-058-00095-004	101010 OLIVAR-PICUAL	S 419	37,50	20,70	20,70	20,70		20,70			20,70	20,70
1700000002584880	14-007-058-00107-001	101010 OLIVAR-PICUAL	S 419	26,40	0,61	0,61	0,61		0,61			0,61	0,61
1700000002584881	14-007-058-00109-001	101010 OLIVAR-PICUAL	S 419	39,20	0,66	0,66	0,66		0,66			0,66	0,66
1700000002584882	14-007-058-00121-001	101010 OLIVAR-PICUAL	S 419	27,00	0,59	0,59	0,59		0,59			0,59	0,59
1700000002584884	14-007-058-00124-001	101010 OLIVAR-PICUAL	S 419	36,20	0,74	0,74	0,74		0,74			0,74	0,74
1700000002584886	14-007-058-00126-001	101010 OLIVAR-PICUAL	S 419	44,30	0,85	0,85	0,85		0,85			0,85	0,85
1700000002584887	14-007-058-00159-002	101010 OLIVAR-PICUAL	S 419	29,80	0,02	0,02	0,02		0,02			0,02	0,02
1700000002584888	14-007-058-00163-001	101010 OLIVAR-PICUAL	S 419	34,40	0,60	0,60	0,60		0,60			0,60	0,60
1700000002584889	14-007-058-09007-002	101010 OLIVAR-PICUAL	S 419	31,20	0,10	0,10	0,10		0,10			0,10	0,10
1700000002584890	14-007-058-00095-027	101061 OLIVAR-CARRASQUENHA TRADICIONAL	S 419	55,00	0,03	0,03	0,03		0,03			0,03	0,03
1700000002584891	14-007-058-00127-006	101010 OLIVAR-PICUAL	S 419	44,90	0,29	0,29	0,29		0,29			0,29	0,29

INCIDENCIAS**INCIDENCIA DESCRIPCIÓN**

- 100402 Recinto solicitado no forma parte de ningún organismo de control autorizado para la producción ecológica en Andalucía o fecha de inscripción posterior al plazo establecido (Anexo I. Criterios de Subvencionabilidad. Orden 28 de marzo de 2023).
Ref:1700000002584875 Recinto:14-007-058-00093-00001 Cultivo:20000 BARBECHO TRADICIONAL-SIN VARIEDAD Secano
Ref:1700000002584876 Recinto:14-007-058-00094-00002 Cultivo:20000 BARBECHO TRADICIONAL-SIN VARIEDAD Secano
Ref:1700000002584883 Recinto:14-007-058-00123-00001 Cultivo:101010 OLIVAR-PICUAL Secano
- 100424 Solicita recinto que no está comprometido para la operación.
Ref:1700000002584875 Recinto:14-007-058-00093-00001 Cultivo:20000 BARBECHO TRADICIONAL-SIN VARIEDAD Secano
Ref:1700000002584876 Recinto:14-007-058-00094-00002 Cultivo:20000 BARBECHO TRADICIONAL-SIN VARIEDAD Secano
Ref:1700000002584883 Recinto:14-007-058-00123-00001 Cultivo:101010 OLIVAR-PICUAL Secano

(1) Superficie declarada admisible ajustada con la superficie comprometida.
(2) Factor de penalización valorando el alcance para el tipo de compromiso.

Puede verificar la integridad de una copia de este documento mediante la lectura del código QR adjunto o mediante el acceso a la dirección <https://ws050.juntadeandalucia.es/verificarFirma> indicando el código de VERIFICACIÓN

FIRMADO POR

RAQUEL MARIA ESPIN CRESPO

17/12/2024

VERIFICACIÓN

Pk2jm6UYDU9J72AMTZUYRN3GET48NG

PÁG. 2770/9349





APELLIDOS Y NOMBRE / RAZÓN SOCIAL HROS. DE NICOLAS ALFEREZ AGUILERA, C.B.
NIF ****1786*
EXPEDIENTE 1211274
ANUALIDAD DE PAGO 1ª

IMPORTES POR ANUALIDAD

	2023	2024	2025	2026	2027
IMPORTE MÁXIMO SUBVENCIONABLE	11.899,20 €	11.899,20 €	11.899,20 €	9.916,00 €	9.916,00 €
IMPORTE MEDIO DE TRANSFERENCIA (€/ha)	297,48 €	297,48 €	297,48 €	247,90 €	247,90 €

RESUMEN DE UNIDADES

Cód	GRUPO DE PAGO	Sup. Dec. Admisible (ha)	Sup. Comprometida (ha)	Sup. ajustada compromiso (1) (ha)	% sobredec.	Sup. Resuelta (ha)	Importe Declarado	Importe Topado	Importe Resuelto	Importe tras sobredec.
419	OLIVAR	85,86		40,00	0,00	40,00	11.899,20	11.899,20	11.899,20	11.899,20
TOTAL		85,86	40,00	40,00		40,00	11.899,20	11.899,20	11.899,20	11.899,20

APLICACIÓN DE REDUCCIONES Y PENALIZACIONES

GRUPO DE PAGO	Importe Calculado	Importe prereduc.	Criterios de subvencionabilidad y compromisos	Presentación tardía	Omisión declaración	Condicionalidad	IMPORTE (Euros) RESUELTO
OLIVAR	11.899,20	11.899,20	0,00	0,00	0,00	0,00	11.899,20
TOTAL	11.899,20	11.899,20					11.899,20

RESUMEN DE PAGOS

	IMPORTE (Euros)			
	RESUELTO	FEADER	MAPA	CAPADR
OLIVAR - Pago realizado	11.899,20 €	10.114,32 €	1.167,31 €	617,57 €

(1) Superficie declarada admisible ajustada con la superficie comprometida.
 (2) Factor de penalización valorando el alcance para el tipo de compromiso.

Puede verificar la integridad de una copia de este documento mediante la lectura del código QR adjunto o mediante el acceso a la dirección <https://ws050.juntadeandalucia.es/verificarFirma> indicando el código de VERIFICACIÓN

FIRMADO POR	RAQUEL MARIA ESPIN CRESPO	17/12/2024	
VERIFICACIÓN	Pk2jm6UYDU9J72AMTZUYRN3GET48NG	PÁG. 2771/9349	

**RECINTOS RESUELTOS**

REF.	REFERENCIA SIGPAC	CULTIVO	DESCRIPCIÓN CULTIVO	S/R	G.PAGO	PEND. MEDIA (%)	SUP. DEC. ADMISIBLE (ha)	SUP. COMPROM. (ha)	SUP. AJUSTADA COMPR.(1) (ha)	SUP. CONV. SIGPAC (ha)	SUP. CERTIF. (ha)	SUP. CAMPO (ha)	SUP. CAMPO DETER. CULT. DECLARADO (ha)	SUP. DEC. REDUCIDA (ha)	SUP. RESUELTA (ha)
-1519565	14-055-032-09028-005	101138	OLIVAR-HOJIBLANCA	S	419	17,10	0,06	0,06	0,06		0,06			0,06	0,06
-1519564	14-055-032-00289-002	101138	OLIVAR-HOJIBLANCA	S	419	13,60	0,27	0,27	0,27		0,27			0,27	0,27
-911625	14-055-032-00284-008	101138	OLIVAR-HOJIBLANCA	S	419	9,60	0,08	0,08	0,08		0,08			0,08	0,08
-911600	14-055-032-00284-011	101270	OLIVAR-PICUDO	S	419	13,90	0,72	0,72	0,72		0,72			0,72	0,72
-911599	14-055-032-00284-009	101270	OLIVAR-PICUDO	S	419	13,10	0,33	0,33	0,33		0,33			0,33	0,33
-911598	14-055-032-00281-003	101270	OLIVAR-PICUDO	S	419	10,50	0,01	0,01	0,01		0,01			0,01	0,01
-911597	14-055-032-00261-008	101270	OLIVAR-PICUDO	S	419	17,40	0,01	0,01	0,01		0,01			0,01	0,01
-559079	14-055-032-09028-005	101138	OLIVAR-HOJIBLANCA	S	419	17,10	0,07	0,07	0,07		0,07			0,07	0,07
-559078	14-055-032-09028-011	101138	OLIVAR-HOJIBLANCA	S	419	12,30	0,07	0,07	0,07		0,07			0,07	0,07
-559060	14-055-032-09028-009	101138	OLIVAR-HOJIBLANCA	S	419	13,00	0,07	0,07	0,07		0,07			0,07	0,07
-558888	14-055-032-00283-006	101270	OLIVAR-PICUDO	S	419	22,40	0,02	0,02	0,02		0,02			0,02	0,02
-191513	14-055-032-00289-002	101138	OLIVAR-HOJIBLANCA	S	419	13,60	0,47	0,47	0,47		0,47			0,47	0,47
-191512	14-055-032-00288-001	101138	OLIVAR-HOJIBLANCA	S	419	8,70	0,13	0,13	0,13		0,13			0,13	0,13
-191508	14-055-032-00285-002	101138	OLIVAR-HOJIBLANCA	R	419	9,20	0,97	0,97	0,97		0,97			0,97	0,97
-191507	14-055-032-00259-002	101138	OLIVAR-HOJIBLANCA	R	419	8,40	2,70	2,70	2,70		2,70			2,70	2,70
4270693	14-055-032-00259-004	101138	OLIVAR-HOJIBLANCA	S	419	9,60	0,42	0,42	0,42		0,42			0,42	0,42
170000003027067	14-039-006-00011-001	101010	OLIVAR-PICUAL	S	419	12,10	29,02	29,02	29,02		29,02			29,02	29,02
170000003027068	14-055-025-00016-001	101270	OLIVAR-PICUDO	S	419	8,80	2,93	2,93	2,93		2,93			2,93	2,93
170000003027069	14-055-025-00017-002	101270	OLIVAR-PICUDO	S	419	11,80	0,04	0,04	0,04		0,04			0,04	0,04
170000003027070	14-055-033-00054-001	101270	OLIVAR-PICUDO	S	419	7,30	0,08	0,08	0,08		0,08			0,08	0,08
170000003027071	14-055-033-00055-004	101270	OLIVAR-PICUDO	S	419	7,60	0,31	0,31	0,31		0,31			0,31	0,31
170000003027072	14-055-033-00051-001	101270	OLIVAR-PICUDO	S	419	9,40	3,04	3,04	3,04		3,04			3,04	3,04
170000003027073	14-055-033-00052-001	101270	OLIVAR-PICUDO	S	419	14,20	0,30	0,30	0,30		0,30			0,30	0,30
170000003027074	14-055-032-00290-002	101138	OLIVAR-HOJIBLANCA	S	419	11,90	0,70	0,70	0,70		0,70			0,70	0,70
170000003027075	14-055-032-00261-001	101270	OLIVAR-PICUDO	S	419	13,60	0,12	0,12	0,12		0,12			0,12	0,12
170000003027076	14-055-032-00261-003	101270	OLIVAR-PICUDO	S	419	31,00	0,12	0,12	0,12		0,12			0,12	0,12
170000003027077	14-055-032-00281-001	101270	OLIVAR-PICUDO	S	419	25,00	1,13	1,13	1,13		1,13			1,13	1,13
170000003027079	14-055-032-00284-001	101270	OLIVAR-PICUDO	S	419	14,70	1,97	1,97	1,97		1,97			1,97	1,97
170000003027080	14-055-032-00295-001	101270	OLIVAR-PICUDO	S	419	19,70	0,01	0,01	0,01		0,01			0,01	0,01
170000003027081	14-055-032-00296-001	101270	OLIVAR-PICUDO	S	419	20,80	0,02	0,02	0,02		0,02			0,02	0,02
170000003027082	14-055-032-09012-002	101270	OLIVAR-PICUDO	S	419	26,20	0,05	0,05	0,05		0,05			0,05	0,05
170000003027083	14-055-032-09012-005	101270	OLIVAR-PICUDO	S	419	22,40	0,03	0,03	0,03		0,03			0,03	0,03
170000003027084	14-055-032-09013-001	101270	OLIVAR-PICUDO	S	419	17,40	0,04	0,04	0,04		0,04			0,04	0,04
170000003027085	14-055-032-00283-003	101138	OLIVAR-HOJIBLANCA	S	419	14,90	0,08	0,08	0,08		0,08			0,08	0,08
170000003027086	14-055-021-00212-002	101270	OLIVAR-PICUDO	S	419	24,30	0,04	0,04	0,04		0,04			0,04	0,04
170000003027087	14-055-021-00219-002	101270	OLIVAR-PICUDO	S	419	19,30	0,03	0,03	0,03		0,03			0,03	0,03
170000003027088	14-055-021-00220-001	101270	OLIVAR-PICUDO	S	419	19,70	0,02	0,02	0,02		0,02			0,02	0,02
170000003027089	14-055-021-00244-010	101270	OLIVAR-PICUDO	S	419	27,70	32,29	32,29	32,29		32,29			32,29	32,29
170000003027090	14-055-021-09007-002	101270	OLIVAR-PICUDO	S	419	17,60	0,18	0,18	0,18		0,18			0,18	0,18
170000003027091	14-055-033-00056-003	101138	OLIVAR-HOJIBLANCA	S	419	10,20	0,22	0,22	0,22		0,22			0,22	0,22
170000003027092	14-055-033-00057-004	101138	OLIVAR-HOJIBLANCA	S	419	12,10	1,08	1,08	1,08		1,08			1,08	1,08
170000003027093	14-055-025-00008-004	101270	OLIVAR-PICUDO	S	419	22,30	1,10	1,10	1,10		1,10			1,10	1,10
170000003027094	14-055-025-00012-002	101270	OLIVAR-PICUDO	S	419	10,90	1,16	1,16	1,16		1,16			1,16	1,16
170000003027095	14-055-025-09016-001	101270	OLIVAR-PICUDO	S	419	7,70	0,07	0,07	0,07		0,07			0,07	0,07
170000003027096	14-055-025-00013-004	101270	OLIVAR-PICUDO	S	419	28,00	0,02	0,02	0,02		0,02			0,02	0,02
170000003027097	14-055-032-00259-002	101138	OLIVAR-HOJIBLANCA	S	419	11,00	0,07	0,07	0,07		0,07			0,07	0,07
170000003027098	14-055-021-00244-016	101270	OLIVAR-PICUDO	S	419	14,50	0,53	0,53	0,53		0,53			0,53	0,53
170000003027099	14-055-023-00140-001	101270	OLIVAR-PICUDO	S	419	11,50	2,66	2,66	2,66		2,66			2,66	2,66

INCIDENCIAS**INCIDENCIA DESCRIPCIÓN**

75024 La cuenta corriente declarada no se encuentra en el sistema GIRO, se realiza el pago a la cuenta principal designada en GIRO.

(1) Superficie declarada admisible ajustada con la superficie comprometida.
(2) Factor de penalización valorando el alcance para el tipo de compromiso.Puede verificar la integridad de una copia de este documento mediante la lectura del código QR adjunto o mediante el acceso a la dirección <https://ws050.juntadeandalucia.es/verificarFirma> indicando el código de VERIFICACIÓN

FIRMADO POR

RAQUEL MARIA ESPIN CRESPO

17/12/2024

VERIFICACIÓN

Pk2jm6UYDU9J72AMTZUYRN3GET48NG

PÁG. 2772/9349



**APELLIDOS Y NOMBRE / RAZÓN SOCIAL**

HUERTA ARANDA CB

NIF

***0038*

EXPEDIENTE

1236811

ANUALIDAD DE PAGO

1ª

IMPORTES POR ANUALIDAD

	2023	2024	2025	2026	2027
IMPORTE MÁXIMO SUBVENCIONABLE	1.282,14 €	1.282,14 €	1.282,14 €	1.068,45 €	1.068,45 €
IMPORTE MEDIO DE TRANSFERENCIA (€/ha)	297,48 €	297,48 €	297,48 €	247,90 €	247,90 €

RESUMEN DE UNIDADES

Cód	GRUPO DE PAGO	Sup. Dec. Admisible (ha)	Sup. Comprometida (ha)	Sup. ajustada compromiso (1) (ha)	% sobredec.	Sup. Resuelta (ha)	Importe Declarado	Importe Topado	Importe Resuelto	Importe tras sobredec.
419	OLIVAR	4,32		4,31	0,00	4,31	1.282,14	1.282,14	1.282,14	1.282,14
TOTAL		4,32	4,31	4,31		4,31	1.282,14	1.282,14	1.282,14	1.282,14

APLICACIÓN DE REDUCCIONES Y PENALIZACIONES

GRUPO DE PAGO	Importe Calculado	Importe prereduc.	Criterios de subvencionabilidad y compromisos	Presentación tardía	Omisión declaración	Condicionalidad	IMPORTE (Euros) RESUELTO
OLIVAR	1.282,14	1.282,14	0,00	0,00	0,00	0,00	1.282,14
TOTAL	1.282,14	1.282,14					1.282,14

RESUMEN DE PAGOS**IMPORTE (Euros)**

	RESUELTO	FEADER	MAPA	CAPADR
OLIVAR - Pago realizado	1.282,14 €	1.089,82 €	125,78 €	66,54 €

RECINTOS RESUELTOS

REF.	REFERENCIA SIGPAC	CULTIVO	DESCRIPCIÓN CULTIVO	S/R G.PAGO	PEND. MEDIA (%)	SUP. DEC. ADMISIBLE (ha)	SUP. COMPROM. (ha)	SUP. AJUSTADA COMPROM. (1) (ha)	SUP. CONY. SIGPAC (ha)	SUP. CERTIE (ha)	SUP. CAMPO (ha)	SUP. CAMPO DETER. CULT. DECLARADO (ha)	SUP. DEC. REDUCIDA (ha)	SUP. RESUELTA (ha)
5498839	14-027-001-00174-001	101010	OLIVAR-PICUAL	S 419	5,40	0,88	0,88	0,88	0,88	0,88			0,88	0,88
5518818	14-027-001-00170-002	101010	OLIVAR-PICUAL	S 419	4,80	2,23	2,23	2,23	2,23	2,23			2,23	2,23
5518824	14-027-001-00169-003	101010	OLIVAR-PICUAL	S 419	4,30	0,20	0,19	0,19	0,19	0,19			0,19	0,19
5518831	14-027-001-00169-004	101010	OLIVAR-PICUAL	S 419	4,30	0,13	0,13	0,13	0,13	0,13			0,13	0,13
5518837	14-027-001-00172-001	101010	OLIVAR-PICUAL	S 419	4,10	0,88	0,88	0,88	0,88	0,88			0,88	0,88

(1) Superficie declarada admisible ajustada con la superficie comprometida.
(2) Factor de penalización valorando el alcance para el tipo de compromiso.Puede verificar la integridad de una copia de este documento mediante la lectura del código QR adjunto o mediante el acceso a la dirección <https://ws050.juntadeandalucia.es/verificarFirma> indicando el código de VERIFICACIÓN

FIRMADO POR

RAQUEL MARIA ESPIN CRESPO

17/12/2024

VERIFICACIÓN

Pk2jm6UYDU9J72AMTZUYRN3GET48NG

PÁG. 2773/9349



**APELLIDOS Y NOMBRE / RAZÓN SOCIAL**

IBAÑEZ LOPEZ MARIA ARACELI

NIF

****4095*

EXPEDIENTE

1251938

ANUALIDAD DE PAGO

1ª

IMPORTES POR ANUALIDAD

	2023	2024	2025	2026	2027
IMPORTE MÁXIMO SUBVENCIONABLE	11.899,20 €	11.899,20 €	11.899,20 €	9.916,00 €	9.916,00 €
IMPORTE MEDIO DE TRANSFERENCIA (€/ha)	297,48 €	297,48 €	297,48 €	247,90 €	247,90 €

RESUMEN DE UNIDADES

Cód	GRUPO DE PAGO	Sup. Dec. Admisible (ha)	Sup. Comprometida (ha)	Sup. ajustada compromiso (1) (ha)	% sobredec.	Sup. Resuelta (ha)	Importe Declarado	Importe Topado	Importe Resuelto	Importe tras sobredec.
419	OLIVAR	49,41		40,00	0,00	40,00	11.899,20	11.899,20	11.899,20	11.899,20
TOTAL		49,41	40,00	40,00		40,00	11.899,20	11.899,20	11.899,20	11.899,20

APLICACIÓN DE REDUCCIONES Y PENALIZACIONES

GRUPO DE PAGO	Importe Calculado	Importe prereduc.	Criterios de subvencionabilidad y compromisos	Presentación tardía	Omisión declaración	Condicionalidad	IMPORTE (Euros) RESUELTO
OLIVAR	11.899,20	11.899,20	0,00	0,00	0,00	0,00	11.899,20
TOTAL	11.899,20	11.899,20					11.899,20

RESUMEN DE PAGOS**IMPORTE (Euros)**

	RESUELTO	FEADER	MAPA	CAPADR
OLIVAR - Pago realizado	11.899,20 €	10.114,32 €	1.167,31 €	617,57 €

(1) Superficie declarada admisible ajustada con la superficie comprometida.
 (2) Factor de penalización valorando el alcance para el tipo de compromiso.

Puede verificar la integridad de una copia de este documento mediante la lectura del código QR adjunto o mediante el acceso a la dirección <https://ws050.juntadeandalucia.es/verificarFirma> indicando el código de VERIFICACIÓN

FIRMADO POR	RAQUEL MARIA ESPIN CRESPO	17/12/2024	
VERIFICACIÓN	Pk2jm6UYDU9J72AMTZUYRN3GET48NG	PÁG. 2774/9349	



RECINTOS RESUELTOS

REF.	REFERENCIA SIGPAC	CULTIVO DESCRIPCIÓN CULTIVO	S/R	G.PAGO	PEND. MEDIA (%)	SUP. DEC. ADMISIBLE (ha)	SUP. COMPROM. (ha)	SUP. AJUSTADA COMPR.(1) (ha)	SUP. CONV. SIGPAC (ha)	SUP. CERTIF. (ha)	SUP. CAMPO (ha)	SUP. CAMPO DEDECLARADO (ha)	SUP. DEC. REDUCIDA (ha)	SUP. RESUELTA (ha)
-1381997	14-038-001-00288-001	101138 OLIVAR-HOJIBLANCA	S	419	16,70	0,63	0,63	0,63		0,63			0,63	0,63
-995727	14-038-093-09022-003	101138 OLIVAR-HOJIBLANCA	S	419	17,80	0,01	0,01	0,01		0,01			0,01	0,01
-995714	14-038-093-09022-003	101138 OLIVAR-HOJIBLANCA	S	419	17,80	0,01	0,01	0,01		0,01			0,01	0,01
-995713	14-038-093-00016-007	101138 OLIVAR-HOJIBLANCA	S	419	10,00	0,02	0,02	0,02		0,02			0,02	0,02
-995712	14-038-093-00016-005	101138 OLIVAR-HOJIBLANCA	S	419	14,00	0,05	0,05	0,05		0,05			0,05	0,05
-995711	14-038-093-00015-002	101138 OLIVAR-HOJIBLANCA	S	419	19,10	0,15	0,15	0,15		0,15			0,15	0,15
-995710	14-038-093-00007-003	101138 OLIVAR-HOJIBLANCA	S	419	11,80	0,24	0,24	0,24		0,24			0,24	0,24
-995709	14-038-093-00007-002	101138 OLIVAR-HOJIBLANCA	S	419	19,60	0,44	0,44	0,44		0,44			0,44	0,44
-995708	14-038-093-00003-002	101138 OLIVAR-HOJIBLANCA	S	419	14,90	0,01	0,01	0,01		0,01			0,01	0,01
170000005045462	14-038-100-00249-001	101138 OLIVAR-HOJIBLANCA	S	419	18,80	0,11	0,11	0,11		0,11			0,11	0,11
170000005045463	14-038-100-00255-001	101138 OLIVAR-HOJIBLANCA	S	419	16,80	0,53	0,53	0,53		0,53			0,53	0,53
170000005045464	14-038-100-00252-001	101138 OLIVAR-HOJIBLANCA	S	419	24,30	0,17	0,17	0,17		0,17			0,17	0,17
170000005045465	14-038-100-00257-004	101138 OLIVAR-HOJIBLANCA	S	419	23,30	5,98	5,98	5,98		5,98			5,98	5,98
170000005045466	14-038-100-00273-001	101138 OLIVAR-HOJIBLANCA	S	419	24,00	0,03	0,03	0,03		0,03			0,03	0,03
170000005045467	14-038-101-00023-001	101138 OLIVAR-HOJIBLANCA	S	419	18,20	0,03	0,03	0,03		0,03			0,03	0,03
170000005045468	14-038-101-00171-003	101138 OLIVAR-HOJIBLANCA	S	419	25,70	0,89	0,89	0,89		0,89			0,89	0,89
170000005045469	14-038-101-00200-001	101138 OLIVAR-HOJIBLANCA	S	419	24,50	0,05	0,05	0,05		0,05			0,05	0,05
170000005045470	14-038-119-00029-002	101138 OLIVAR-HOJIBLANCA	S	419	13,30	0,01	0,01	0,01		0,01			0,01	0,01
170000005045471	14-038-119-00032-001	101138 OLIVAR-HOJIBLANCA	S	419	15,30	0,02	0,02	0,02		0,02			0,02	0,02
170000005045472	14-038-119-00033-001	101138 OLIVAR-HOJIBLANCA	S	419	11,10	1,34	1,34	1,34		1,34			1,34	1,34
170000005045473	14-038-119-00034-003	101138 OLIVAR-HOJIBLANCA	S	419	11,40	0,08	0,08	0,08		0,08			0,08	0,08
170000005045474	14-038-119-00035-001	101138 OLIVAR-HOJIBLANCA	S	419	10,60	0,18	0,18	0,18		0,18			0,18	0,18
170000005045475	14-038-119-00039-003	101138 OLIVAR-HOJIBLANCA	S	419	24,00	2,84	2,84	2,84		2,84			2,84	2,84
170000005045476	14-038-119-00040-001	101138 OLIVAR-HOJIBLANCA	S	419	17,80	0,13	0,13	0,13		0,13			0,13	0,13
170000005045477	14-038-100-00260-001	101138 OLIVAR-HOJIBLANCA	S	419	27,10	0,01	0,01	0,01		0,01			0,01	0,01
170000005045478	14-038-100-00261-001	101138 OLIVAR-HOJIBLANCA	S	419	20,00	0,92	0,92	0,92		0,92			0,92	0,92
170000005045479	14-038-100-00262-001	101138 OLIVAR-HOJIBLANCA	S	419	12,90	0,03	0,03	0,03		0,03			0,03	0,03
170000005045480	14-038-119-00038-019	101138 OLIVAR-HOJIBLANCA	S	419	24,30	0,12	0,12	0,12		0,12			0,12	0,12
170000005045481	14-038-119-09014-001	101138 OLIVAR-HOJIBLANCA	S	419	21,30	0,10	0,10	0,10		0,10			0,10	0,10
170000005045482	14-038-119-00038-002	101138 OLIVAR-HOJIBLANCA	S	419	16,70	0,01	0,01	0,01		0,01			0,01	0,01
170000005045483	14-038-119-00038-002	101138 OLIVAR-HOJIBLANCA	S	419	16,70	0,28	0,28	0,28		0,28			0,28	0,28
170000005045484	14-038-119-00041-002	101138 OLIVAR-HOJIBLANCA	S	419	15,70	3,31	3,31	3,31		3,31			3,31	3,31
170000005045485	14-038-119-00183-003	101138 OLIVAR-HOJIBLANCA	S	419	20,70	0,01	0,01	0,01		0,01			0,01	0,01
170000005045486	14-038-119-00031-001	101138 OLIVAR-HOJIBLANCA	S	419	19,20	0,31	0,31	0,31		0,31			0,31	0,31
170000005045487	14-038-100-09002-012	101138 OLIVAR-HOJIBLANCA	S	419	43,20	0,04	0,04	0,04		0,04			0,04	0,04
170000005045488	14-038-100-00258-005	101138 OLIVAR-HOJIBLANCA	S	419	22,30	16,52	16,52	16,52		16,52			16,52	16,52
170000005045489	14-038-100-00259-001	101138 OLIVAR-HOJIBLANCA	S	419	28,30	0,01	0,01	0,01		0,01			0,01	0,01
170000005045490	14-038-100-00259-001	101138 OLIVAR-HOJIBLANCA	S	419	28,30	0,08	0,08	0,08		0,08			0,08	0,08
170000005045491	14-038-100-00260-001	101138 OLIVAR-HOJIBLANCA	S	419	27,10	0,06	0,06	0,06		0,06			0,06	0,06
170000005045492	14-038-100-00293-015	101138 OLIVAR-HOJIBLANCA	S	419	26,60	0,06	0,06	0,06		0,06			0,06	0,06
170000005045493	14-038-100-09003-001	101138 OLIVAR-HOJIBLANCA	S	419	25,60	0,09	0,09	0,09		0,09			0,09	0,09
170000005045494	14-038-100-00257-014	101138 OLIVAR-HOJIBLANCA	S	419	23,00	4,58	4,58	4,58		4,58			4,58	4,58
170000005045495	14-038-100-09002-008	101138 OLIVAR-HOJIBLANCA	S	419	43,50	0,07	0,07	0,07		0,07			0,07	0,07
1700000050401043	14-038-093-00277-003	101138 OLIVAR-HOJIBLANCA	S	419	15,00	1,28	1,28	1,28		1,28			1,28	1,28
1700000050401052	14-038-093-00278-001	101138 OLIVAR-HOJIBLANCA	S	419	10,90	0,06	0,06	0,06		0,06			0,06	0,06
1700000050401058	14-038-093-00468-004	101138 OLIVAR-HOJIBLANCA	S	419	26,10	0,01	0,01	0,01		0,01			0,01	0,01
1700000050401059	14-038-093-00470-001	101138 OLIVAR-HOJIBLANCA	S	419	27,20	0,02	0,02	0,02		0,02			0,02	0,02
1700000050401060	14-038-093-00469-003	101138 OLIVAR-HOJIBLANCA	S	419	25,60	2,83	2,83	2,83		2,83			2,83	2,83
1700000050401061	14-038-093-00017-004	101138 OLIVAR-HOJIBLANCA	S	419	16,30	0,04	0,04	0,04		0,04			0,04	0,04
1700000050401062	14-038-093-00018-003	101138 OLIVAR-HOJIBLANCA	S	419	8,40	0,01	0,01	0,01		0,01			0,01	0,01
1700000050401063	14-038-093-00016-004	101138 OLIVAR-HOJIBLANCA	S	419	14,20	0,20	0,20	0,20		0,20			0,20	0,20
1700000050401064	14-038-093-00278-001	101138 OLIVAR-HOJIBLANCA	S	419	10,90	0,02	0,02	0,02		0,02			0,02	0,02
1700000050401084	14-038-037-00032-002	101138 OLIVAR-HOJIBLANCA	S	419	4,50	0,33	0,33	0,33		0,33			0,33	0,33
1700000050401089	14-038-004-00105-010	101138 OLIVAR-HOJIBLANCA	S	419	5,90	0,29	0,29	0,29		0,29			0,29	0,29
1700000050401090	14-038-004-00127-023	101138 OLIVAR-HOJIBLANCA	S	419	5,20	0,15	0,15	0,15		0,15			0,15	0,15
1700000050401091	14-038-037-00030-001	101138 OLIVAR-HOJIBLANCA	S	419	11,40	0,07	0,07	0,07		0,07			0,07	0,07
1700000050401092	14-038-093-00473-003	101138 OLIVAR-HOJIBLANCA	S	419	21,10	0,02	0,02	0,02		0,02			0,02	0,02
1700000050401093	14-038-090-00065-001	101138 OLIVAR-HOJIBLANCA	S	419	26,90	0,11	0,11	0,11		0,11			0,11	0,11
1700000050401094	14-038-089-00060-001	101138 OLIVAR-HOJIBLANCA	S	419	19,00	0,07	0,07	0,07		0,07			0,07	0,07
1700000050401095	14-038-089-00059-002	101138 OLIVAR-HOJIBLANCA	S	419	15,20	0,51	0,51	0,51		0,51			0,51	0,51
1700000050401096	14-038-089-00058-004	101138 OLIVAR-HOJIBLANCA	S	419	14,20	0,03	0,03	0,03		0,03			0,03	0,03
1700000050401105	14-038-093-00014-001	101138 OLIVAR-HOJIBLANCA	S	419	23,80	0,01	0,01	0,01		0,01			0,01	0,01
1700000050401106	14-038-093-00015-001	101138 OLIVAR-HOJIBLANCA	S	419	19,80	0,26	0,26	0,26		0,26			0,26	0,26
1700000050401107	14-038-093-00284-001	101138 OLIVAR-HOJIBLANCA	S	419	17,00	0,03	0,03	0,03		0,03			0,03	0,03
1700000050401108	14-038-093-00013-002	101138 OLIVAR-HOJIBLANCA	S	419	27,70	0,01	0,01	0,01		0,01			0,01	0,01
1700000050401109	14-038-093-00017-003	101138 OLIVAR-HOJIBLANCA	S	419	19,60	0,09	0,09	0,09		0,09			0,09	0,09
1700000050401110	14-038-093-00003-001	101138 OLIVAR-HOJIBLANCA	S	419	16,60	0,17	0,17	0,17		0,17			0,17	0,17
1700000050401111	14-038-093-00007-001	101138 OLIVAR-HOJIBLANCA	S	419	17,60	1,12	1,12	1,12		1,12			1,12	1,12
1700000050401112	14-038-093-00287-003	101138 OLIVAR-HOJIBLANCA	S	419	17,40	0,03	0,03	0,03		0,03			0,03	0,03
1700000050401113	14-038-093-00289-004	101138 OLIVAR-HOJIBLANCA	S	419	23,30	0,01	0,01	0,01		0,01			0,01	0,01
1700000050401120	14-038-090-00066-001	101138 OLIVAR-HOJIBLANCA	S	419	19,70	1,07	1,07	1,07		1,07			1,07	1,07

(1) Superficie declarada admisible ajustada con la superficie comprometida.
(2) Factor de penalización valorando el alcance para el tipo de compromiso.

Puede verificar la integridad de una copia de este documento mediante la lectura del código QR adjunto o mediante el acceso a la dirección <https://ws050.juntadeandalucia.es/verificarFirma> indicando el código de VERIFICACIÓN

FIRMADO POR

RAQUEL MARIA ESPIN CRESPO

17/12/2024

VERIFICACIÓN

Pk2jm6UYDU9J72AMTZUYRN3GET48NG


PÁG. 2775/9349





(1) Superficie declarada admisible ajustada con la superficie comprometida.
(2) Factor de penalización valorando el alcance para el tipo de compromiso.

Puede verificar la integridad de una copia de este documento mediante la lectura del código QR adjunto o mediante el acceso a la dirección <https://ws050.juntadeandalucia.es/verificarFirma> indicando el código de VERIFICACIÓN

FIRMADO POR	RAQUEL MARIA ESPIN CRESPO	17/12/2024	
VERIFICACIÓN	Pk2jm6UYDU9J72AMTZUYRN3GET48NG	PÁG. 2776/9349	



APELLIDOS Y NOMBRE / RAZÓN SOCIAL **NIF** **EXPEDIENTE** **ANUALIDAD DE PAGO**
 IBERICOS DE LA DEHESA DE VILLANUEVA DE *****3480*** **1242324** **1ª**

IMPORTE POR ANUALIDAD

	2023	2024	2025	2026	2027
IMPORTE MÁXIMO SUBVENCIONABLE	44.846,31 €	44.846,31 €	37.371,92 €	37.371,92 €	37.371,92 €
IMPORTE MEDIO DE TRANSFERENCIA (€/ha)	35,41 €	35,41 €	29,51 €	29,51 €	29,51 €

RESUMEN DE UNIDADES

Cód	GRUPO DE PAGO	Sup. Dec. Admisible (ha)	Sup. Comprometida (ha)	Sup. ajustada compromiso (1) (ha)	% sobredec.	Sup. Resuelta (ha)	Importe Declarado	Importe Topado	Importe Resuelto	Importe tras sobredec.
418	PASTOS ASOCIADOS A GANADERÍA ECOLÓGICA	1.269,14		1.266,41	0,00	1.266,41	44.846,01	44.846,31	44.846,31	44.846,31
TOTAL		1.269,14	1.266,41	1.266,41		1.266,41	44.846,01	44.846,31	44.846,31	44.846,31

APLICACIÓN DE REDUCCIONES Y PENALIZACIONES

GRUPO DE PAGO	Importe Calculado	Importe prerreduc.	Criterios de subvencionabilidad y compromisos	Presentación tardía	Omisión declaración	Condicionidad	IMPORTE (Euros) RESUELTO
PASTOS ASOCIADOS A GANADERÍA	44.846,31	44.846,31	0,00	0,00	0,00	0,00	44.846,31
TOTAL	44.846,31	44.846,31					44.846,31

RESUMEN DE PAGOS

PASTOS ASOCIADOS A GANADERÍA ECOLÓGICA - Pago realizado

	RESUELTO	FEADER	MAPA	CAPADR
	44.846,31 €	38.119,36 €	4.399,42 €	2.327,53 €

RECINTOS RESUELTOS

REE	REFERENCIA SIGPAC	CULTIVO DESCRIPCIÓN CULTIVO	S/R G.PAGO	PEND. MEDIA (%)	SUP. DEC. ADMISIBLE (ha)	SUP. COMPROM.	SUP. AJUSTADA COMPROM. (1) (ha)	SUP. CONV. SIGPAC (ha)	SUP. CERTIF. (ha)	SUP. CAMPO (ha)	SUP. CAMPO DETER. CULT. DECLARADO (ha)	SUP. DEC. REDUCIDA (ha)	SUP. RESUELTA (ha)
-1394241	14-016-063-00005-005	62000 PASTOS PERMANENTES DE 5 O MAS AÑOS-SIN VARIEDAD	S 418	17,60	113,77	111,16	111,16		111,16			111,16	111,16
-1394240	14-016-064-00001-011	63000 PASTOS DE MENOS DE 5 AÑOS-SIN VARIEDAD	S 418	17,40	45,25	45,25	45,25		45,25			45,25	45,25
-1394239	14-016-064-00001-001	62000 PASTOS PERMANENTES DE 5 O MAS AÑOS-SIN VARIEDAD	S 418	12,20	72,53	72,53	72,53		72,53			72,53	72,53
-536608	14-016-063-00005-005	62000 PASTOS PERMANENTES DE 5 O MAS AÑOS-SIN VARIEDAD	S 418	17,60	2,71	2,65	2,65		2,65			2,65	2,65
4626817	14-016-064-00001-002	62000 PASTOS PERMANENTES DE 5 O MAS AÑOS-SIN VARIEDAD	S 418	38,80	11,39	11,39	11,39		15,19			11,39	11,39
4627323	14-016-065-00001-001	62000 PASTOS PERMANENTES DE 5 O MAS AÑOS-SIN VARIEDAD	S 418	14,60	32,64	32,64	32,64		32,64			32,64	32,64
4627325	14-016-063-00005-005	62000 PASTOS PERMANENTES DE 5 O MAS AÑOS-SIN VARIEDAD	S 418	17,60	2,73	2,67	2,67		2,67			2,67	2,67
4627326	14-016-063-00005-011	62000 PASTOS PERMANENTES DE 5 O MAS AÑOS-SIN VARIEDAD	S 418	4,00	0,16	0,16	0,16		0,16			0,16	0,16
4627327	14-016-063-00005-017	62000 PASTOS PERMANENTES DE 5 O MAS AÑOS-SIN VARIEDAD	S 418	6,30	0,14	0,14	0,14		0,16			0,14	0,14
1700000005872893	14-016-040-00035-001	62000 PASTOS PERMANENTES DE 5 O MAS AÑOS-SIN VARIEDAD	S 418	19,30	123,26	123,26	123,26		123,26			123,26	123,26
1700000005872894	14-016-040-00036-008	62000 PASTOS PERMANENTES DE 5 O MAS AÑOS-SIN VARIEDAD	S 418	10,90	191,88	191,88	191,88		191,88			191,88	191,88
1700000005872895	14-016-040-00035-014	62000 PASTOS PERMANENTES DE 5 O MAS AÑOS-SIN VARIEDAD	S 418	28,10	1,84	1,84	1,84		2,17			1,84	1,84
1700000005872896	14-016-040-00036-012	62000 PASTOS PERMANENTES DE 5 O MAS AÑOS-SIN VARIEDAD	S 418	18,40	20,86	20,86	20,86		20,86			20,86	20,86
1700000005872897	14-016-040-00035-011	62000 PASTOS PERMANENTES DE 5 O MAS AÑOS-SIN VARIEDAD	S 418	18,50	20,81	20,81	20,81		24,48			20,81	20,81
1700000005872899	14-016-040-00037-007	62000 PASTOS PERMANENTES DE 5 O MAS AÑOS-SIN VARIEDAD	S 418	7,60	9,12	9,12	9,12		9,12			9,12	9,12
1700000005872900	14-016-040-00037-003	62000 PASTOS PERMANENTES DE 5 O MAS AÑOS-SIN VARIEDAD	S 418	7,40	84,49	84,49	84,49		84,49			84,49	84,49
1700000005872901	14-016-040-00035-012	62000 PASTOS PERMANENTES DE 5 O MAS AÑOS-SIN VARIEDAD	S 418	10,00	0,65	0,65	0,65		0,65			0,65	0,65
1700000005872903	14-016-040-00036-010	62000 PASTOS PERMANENTES DE 5 O MAS AÑOS-SIN VARIEDAD	S 418	9,60	95,67	95,67	95,67		95,67			95,67	95,67
1700000005872904	14-016-051-00001-002	62000 PASTOS PERMANENTES DE 5 O MAS AÑOS-SIN VARIEDAD	S 418	6,30	134,94	134,94	134,94		134,94			134,94	134,94
1700000005872905	14-016-040-00038-003	62000 PASTOS PERMANENTES DE 5 O MAS AÑOS-SIN VARIEDAD	S 418	21,20	175,70	175,70	175,70		206,70			175,70	175,70
1700000005872906	14-016-050-00003-004	62000 PASTOS PERMANENTES DE 5 O MAS AÑOS-SIN VARIEDAD	S 418	7,70	81,34	81,34	81,34		81,34			81,34	81,34
1700000005872907	14-016-050-00002-002	62000 PASTOS PERMANENTES DE 5 O MAS AÑOS-SIN VARIEDAD	S 418	8,20	0,51	0,51	0,51		0,51			0,51	0,51
1700000005872908	14-016-050-00002-001	62000 PASTOS PERMANENTES DE 5 O MAS AÑOS-SIN VARIEDAD	S 418	9,90	46,61	46,61	46,61		46,61			46,61	46,61
1700000005872910	14-016-040-00038-002	63000 PASTOS DE MENOS DE 5 AÑOS-SIN VARIEDAD	S 418	6,90	0,14	0,14	0,14		0,14			0,14	0,14

(1) Superficie declarada admisible ajustada con la superficie comprometida.
 (2) Factor de penalización valorando el alcance para el tipo de compromiso.

Puede verificar la integridad de una copia de este documento mediante la lectura del código QR adjunto o mediante el acceso a la dirección <https://ws050.juntadeandalucia.es/verificarFirma> indicando el código de VERIFICACIÓN

FIRMADO POR

RAQUEL MARIA ESPIN CRESPO

17/12/2024

VERIFICACIÓN

Pk2jm6UYDU9J72AMTZUYRN3GET48NG

PÁG. 2777/9349



**INCIDENCIAS****INCIDENCIA DESCRIPCIÓN**

- 100407 Explotación solicitada no forma parte de ningún organismo de control autorizado para la producción ecológica en Andalucía o fecha de inscripción posterior al plazo establecido (Anexo I. Criterios de Subvencionabilidad. Orden 28 de marzo de 2023).
Explotación:ES140160000279 Especie:PORCINO
Explotación:ES140160000326 Especie:PORCINO
- 100411 Recinto no admisible por no estar asociado en SIGGAN a una explotación ganadera (Artículo 10 de la Orden de 28 de marzo de 2023).
Ref:1700000005872898 Recinto:14-016-040-80004-00007 Cultivo:62000 PASTOS PERMANENTES DE 5 O MAS AÑOS-SIN VARIEDAD Secano
Ref:1700000005872909 Recinto:14-016-040-80005-00002 Cultivo:62000 PASTOS PERMANENTES DE 5 O MAS AÑOS-SIN VARIEDAD Secano
Ref:1700000005872902 Recinto:14-016-051-80004-00001 Cultivo:62000 PASTOS PERMANENTES DE 5 O MAS AÑOS-SIN VARIEDAD Secano
- 100421 Recinto declarado por error para una operación de la 6503, que se ha corregido de oficio marcando la operación correcta, de acuerdo con la fecha de inscripción del recinto en la producción ecológica.
Ref:1700000005872893 Recinto:14-016-040-00035-00001 Cultivo:62000 PASTOS PERMANENTES DE 5 O MAS AÑOS-SIN VARIEDAD Secano
Ref:1700000005872897 Recinto:14-016-040-00035-00011 Cultivo:62000 PASTOS PERMANENTES DE 5 O MAS AÑOS-SIN VARIEDAD Secano
Ref:1700000005872901 Recinto:14-016-040-00035-00012 Cultivo:62000 PASTOS PERMANENTES DE 5 O MAS AÑOS-SIN VARIEDAD Secano
Ref:1700000005872895 Recinto:14-016-040-00035-00014 Cultivo:62000 PASTOS PERMANENTES DE 5 O MAS AÑOS-SIN VARIEDAD Secano
Ref:1700000005872894 Recinto:14-016-040-00036-00008 Cultivo:62000 PASTOS PERMANENTES DE 5 O MAS AÑOS-SIN VARIEDAD Secano
Ref:1700000005872903 Recinto:14-016-040-00036-00010 Cultivo:62000 PASTOS PERMANENTES DE 5 O MAS AÑOS-SIN VARIEDAD Secano
Ref:1700000005872896 Recinto:14-016-040-00036-00012 Cultivo:62000 PASTOS PERMANENTES DE 5 O MAS AÑOS-SIN VARIEDAD Secano
Ref:1700000005872900 Recinto:14-016-040-00037-00003 Cultivo:62000 PASTOS PERMANENTES DE 5 O MAS AÑOS-SIN VARIEDAD Secano
Ref:1700000005872899 Recinto:14-016-040-00037-00007 Cultivo:62000 PASTOS PERMANENTES DE 5 O MAS AÑOS-SIN VARIEDAD Secano
Ref:1700000005872910 Recinto:14-016-040-00038-00002 Cultivo:63000 PASTOS DE MENOS DE 5 AÑOS-SIN VARIEDAD Secano
Ref:1700000005872905 Recinto:14-016-040-00038-00003 Cultivo:62000 PASTOS PERMANENTES DE 5 O MAS AÑOS-SIN VARIEDAD Secano
Ref:1700000005872898 Recinto:14-016-040-80004-00007 Cultivo:62000 PASTOS PERMANENTES DE 5 O MAS AÑOS-SIN VARIEDAD Secano
Ref:1700000005872909 Recinto:14-016-040-80005-00002 Cultivo:62000 PASTOS PERMANENTES DE 5 O MAS AÑOS-SIN VARIEDAD Secano
Ref:1700000005872908 Recinto:14-016-050-00002-00001 Cultivo:62000 PASTOS PERMANENTES DE 5 O MAS AÑOS-SIN VARIEDAD Secano
Ref:1700000005872907 Recinto:14-016-050-00002-00002 Cultivo:62000 PASTOS PERMANENTES DE 5 O MAS AÑOS-SIN VARIEDAD Secano
Ref:1700000005872906 Recinto:14-016-050-00003-00004 Cultivo:62000 PASTOS PERMANENTES DE 5 O MAS AÑOS-SIN VARIEDAD Secano
Ref:1700000005872904 Recinto:14-016-051-00001-00002 Cultivo:62000 PASTOS PERMANENTES DE 5 O MAS AÑOS-SIN VARIEDAD Secano
Ref:1700000005872902 Recinto:14-016-051-80004-00001 Cultivo:62000 PASTOS PERMANENTES DE 5 O MAS AÑOS-SIN VARIEDAD Secano
Ref:-1394241 Recinto:14-016-063-00005-00005 Cultivo:62000 PASTOS PERMANENTES DE 5 O MAS AÑOS-SIN VARIEDAD Secano
Ref:4627325 Recinto:14-016-063-00005-00005 Cultivo:62000 PASTOS PERMANENTES DE 5 O MAS AÑOS-SIN VARIEDAD Secano
Ref:-536608 Recinto:14-016-063-00005-00005 Cultivo:62000 PASTOS PERMANENTES DE 5 O MAS AÑOS-SIN VARIEDAD Secano
Ref:4627326 Recinto:14-016-063-00005-00011 Cultivo:62000 PASTOS PERMANENTES DE 5 O MAS AÑOS-SIN VARIEDAD Secano
Ref:4627327 Recinto:14-016-063-00005-00017 Cultivo:62000 PASTOS PERMANENTES DE 5 O MAS AÑOS-SIN VARIEDAD Secano
Ref:-1394239 Recinto:14-016-064-00001-00001 Cultivo:62000 PASTOS PERMANENTES DE 5 O MAS AÑOS-SIN VARIEDAD Secano
Ref:4626817 Recinto:14-016-064-00001-00002 Cultivo:62000 PASTOS PERMANENTES DE 5 O MAS AÑOS-SIN VARIEDAD Secano
Ref:-1394240 Recinto:14-016-064-00001-00011 Cultivo:63000 PASTOS DE MENOS DE 5 AÑOS-SIN VARIEDAD Secano
Ref:4627323 Recinto:14-016-065-00001-00001 Cultivo:62000 PASTOS PERMANENTES DE 5 O MAS AÑOS-SIN VARIEDAD Secano
- 100424 Solicita recinto que no está comprometido para la operación.
Ref:1700000005872898 Recinto:14-016-040-80004-00007 Cultivo:62000 PASTOS PERMANENTES DE 5 O MAS AÑOS-SIN VARIEDAD Secano
Ref:1700000005872909 Recinto:14-016-040-80005-00002 Cultivo:62000 PASTOS PERMANENTES DE 5 O MAS AÑOS-SIN VARIEDAD Secano

(1) Superficie declarada admisible ajustada con la superficie comprometida.
(2) Factor de penalización valorando el alcance para el tipo de compromiso.

Puede verificar la integridad de una copia de este documento mediante la lectura del código QR adjunto o mediante el acceso a la dirección <https://ws050.juntadeandalucia.es/verificarFirma> indicando el código de VERIFICACIÓN

FIRMADO POR	RAQUEL MARIA ESPIN CRESPO	17/12/2024	
VERIFICACIÓN	Pk2jm6UYDU9J72AMTZUYRN3GET48NG	PÁG. 2778/9349	

**INCIDENCIAS****INCIDENCIA DESCRIPCIÓN**

Ref:170000005872902 Recinto:14-016-051-80004-00001 Cultivo:62000 PASTOS PERMANENTES DE 5 O MAS AÑOS-SIN VARIEDAD Secano

Datos considerados para el Cálculo de la Carga Ganadera mínima y máxima del expediente

Explotación	Especie	Inscrito en Sipea y Admisible	Ugm Calculada para CG Mínima	Ugm Calculada para CG Máxima
ES140160000279	BOVINA	SI	117,26	117,26
ES140160000279	PORCINO	NO	0,00	18,40
ES140160000326	BOVINA	SI	73,49	73,49
ES140160000326	OVINA	SI	186,39	186,39
ES140160000326	PORCINO	NO	0,00	84,28
			377,14	479,82

Superficie determinada para Cálculo Carga Ganadera Mínima: 1.271,79 ha

Superficie determinada para Cálculo Carga Ganadera Máxima: 1.274,52 ha

Carga Ganadera Mínima Expediente: 0,30 ugm/ha

Carga Ganadera Máxima Expediente: 0,38 ugm/ha

Recintos Determinados para el Cálculo de Garga Ganadera Mínima

REF.	REFERENCIA SIGPAC	CULTIVO	DESCRIPCIÓN CULTIVO	S/R	SUP. RESUELTA (ha)
-1394241	14-016-063-00005-00005	62000	PASTOS PERMANENTES DE 5 O MAS AÑOS-SIN VARIEDAD	S	111,16
-1394240	14-016-064-00001-00011	63000	PASTOS DE MENOS DE 5 AÑOS-SIN VARIEDAD	S	45,25
-1394239	14-016-064-00001-00001	62000	PASTOS PERMANENTES DE 5 O MAS AÑOS-SIN VARIEDAD	S	72,53
-536608	14-016-063-00005-00005	62000	PASTOS PERMANENTES DE 5 O MAS AÑOS-SIN VARIEDAD	S	2,65
4626817	14-016-064-00001-00002	62000	PASTOS PERMANENTES DE 5 O MAS AÑOS-SIN VARIEDAD	S	11,39
4627323	14-016-065-00001-00001	62000	PASTOS PERMANENTES DE 5 O MAS AÑOS-SIN VARIEDAD	S	32,64
4627325	14-016-063-00005-00005	62000	PASTOS PERMANENTES DE 5 O MAS AÑOS-SIN VARIEDAD	S	2,67
4627326	14-016-063-00005-00011	62000	PASTOS PERMANENTES DE 5 O MAS AÑOS-SIN VARIEDAD	S	0,16
4627327	14-016-063-00005-00017	62000	PASTOS PERMANENTES DE 5 O MAS AÑOS-SIN VARIEDAD	S	0,14
170000005872893	14-016-040-00035-00001	62000	PASTOS PERMANENTES DE 5 O MAS AÑOS-SIN VARIEDAD	S	123,26
170000005872894	14-016-040-00036-00008	62000	PASTOS PERMANENTES DE 5 O MAS AÑOS-SIN VARIEDAD	S	191,88
170000005872895	14-016-040-00035-00014	62000	PASTOS PERMANENTES DE 5 O MAS AÑOS-SIN VARIEDAD	S	1,84
170000005872896	14-016-040-00036-00012	62000	PASTOS PERMANENTES DE 5 O MAS AÑOS-SIN VARIEDAD	S	20,86
170000005872897	14-016-040-00035-00011	62000	PASTOS PERMANENTES DE 5 O MAS AÑOS-SIN VARIEDAD	S	20,81
170000005872898	14-016-040-80004-00007	62000	PASTOS PERMANENTES DE 5 O MAS AÑOS-SIN VARIEDAD	S	1,72
170000005872899	14-016-040-00037-00007	62000	PASTOS PERMANENTES DE 5 O MAS AÑOS-SIN VARIEDAD	S	9,12
170000005872900	14-016-040-00037-00003	62000	PASTOS PERMANENTES DE 5 O MAS AÑOS-SIN VARIEDAD	S	84,49
170000005872901	14-016-040-00035-00012	62000	PASTOS PERMANENTES DE 5 O MAS AÑOS-SIN VARIEDAD	S	0,65
170000005872902	14-016-051-80004-00001	62000	PASTOS PERMANENTES DE 5 O MAS AÑOS-SIN VARIEDAD	S	3,01
170000005872903	14-016-040-00036-00010	62000	PASTOS PERMANENTES DE 5 O MAS AÑOS-SIN VARIEDAD	S	95,67
170000005872904	14-016-051-00001-00002	62000	PASTOS PERMANENTES DE 5 O MAS AÑOS-SIN VARIEDAD	S	134,94
170000005872905	14-016-040-00038-00003	62000	PASTOS PERMANENTES DE 5 O MAS AÑOS-SIN VARIEDAD	S	175,70
170000005872906	14-016-050-00003-00004	62000	PASTOS PERMANENTES DE 5 O MAS AÑOS-SIN VARIEDAD	S	81,34
170000005872907	14-016-050-00002-00002	62000	PASTOS PERMANENTES DE 5 O MAS AÑOS-SIN VARIEDAD	S	0,51

(1) Superficie declarada admisible ajustada con la superficie comprometida.
(2) Factor de penalización valorando el alcance para el tipo de compromiso.Puede verificar la integridad de una copia de este documento mediante la lectura del código QR adjunto o mediante el acceso a la dirección <https://ws050.juntadeandalucia.es/verificarFirma> indicando el código de VERIFICACIÓN

FIRMADO POR

RAQUEL MARIA ESPIN CRESPO

17/12/2024

VERIFICACIÓN

Pk2jm6UYDU9J72AMTZUYRN3GET48NG

PÁG. 2779/9349



**Datos considerados para el Cálculo de la Carga Ganadera mínima y máxima del expediente****Recintos Determinados para el Cálculo de Garga Ganadera Mínima**

REF.	REFERENCIA SIGPAC	CULTIVO	DESCRIPCIÓN CULTIVO	S/R	SUP.
					RESUELTA (ha)
170000005872908	14-016-050-00002-00001	62000	PASTOS PERMANENTES DE 5 O MAS AÑOS-SIN VARIEDAD	S	46,61
170000005872909	14-016-040-80005-00002	62000	PASTOS PERMANENTES DE 5 O MAS AÑOS-SIN VARIEDAD	S	0,65
170000005872910	14-016-040-00038-00002	63000	PASTOS DE MENOS DE 5 AÑOS-SIN VARIEDAD	S	0,14

Recintos Determinados para el Cálculo de Garga Ganadera Máxima

REF.	REFERENCIA SIGPAC	CULTIVO	DESCRIPCIÓN CULTIVO	S/R	SUP.
					RESUELTA (ha)
-1394241	14-016-063-00005-00005	62000	PASTOS PERMANENTES DE 5 O MAS AÑOS-SIN VARIEDAD	S	113,77
-1394240	14-016-064-00001-00011	63000	PASTOS DE MENOS DE 5 AÑOS-SIN VARIEDAD	S	45,25
-1394239	14-016-064-00001-00001	62000	PASTOS PERMANENTES DE 5 O MAS AÑOS-SIN VARIEDAD	S	72,53
-536608	14-016-063-00005-00005	62000	PASTOS PERMANENTES DE 5 O MAS AÑOS-SIN VARIEDAD	S	2,71
4626817	14-016-064-00001-00002	62000	PASTOS PERMANENTES DE 5 O MAS AÑOS-SIN VARIEDAD	S	11,39
4627323	14-016-065-00001-00001	62000	PASTOS PERMANENTES DE 5 O MAS AÑOS-SIN VARIEDAD	S	32,64
4627325	14-016-063-00005-00005	62000	PASTOS PERMANENTES DE 5 O MAS AÑOS-SIN VARIEDAD	S	2,73
4627326	14-016-063-00005-00011	62000	PASTOS PERMANENTES DE 5 O MAS AÑOS-SIN VARIEDAD	S	0,16
4627327	14-016-063-00005-00017	62000	PASTOS PERMANENTES DE 5 O MAS AÑOS-SIN VARIEDAD	S	0,14
170000005872893	14-016-040-00035-00001	62000	PASTOS PERMANENTES DE 5 O MAS AÑOS-SIN VARIEDAD	S	123,26
170000005872894	14-016-040-00036-00008	62000	PASTOS PERMANENTES DE 5 O MAS AÑOS-SIN VARIEDAD	S	191,88
170000005872895	14-016-040-00035-00014	62000	PASTOS PERMANENTES DE 5 O MAS AÑOS-SIN VARIEDAD	S	1,84
170000005872896	14-016-040-00036-00012	62000	PASTOS PERMANENTES DE 5 O MAS AÑOS-SIN VARIEDAD	S	20,86
170000005872897	14-016-040-00035-00011	62000	PASTOS PERMANENTES DE 5 O MAS AÑOS-SIN VARIEDAD	S	20,81
170000005872898	14-016-040-80004-00007	62000	PASTOS PERMANENTES DE 5 O MAS AÑOS-SIN VARIEDAD	S	1,72
170000005872899	14-016-040-00037-00007	62000	PASTOS PERMANENTES DE 5 O MAS AÑOS-SIN VARIEDAD	S	9,12
170000005872900	14-016-040-00037-00003	62000	PASTOS PERMANENTES DE 5 O MAS AÑOS-SIN VARIEDAD	S	84,49
170000005872901	14-016-040-00035-00012	62000	PASTOS PERMANENTES DE 5 O MAS AÑOS-SIN VARIEDAD	S	0,65
170000005872902	14-016-051-80004-00001	62000	PASTOS PERMANENTES DE 5 O MAS AÑOS-SIN VARIEDAD	S	3,01
170000005872903	14-016-040-00036-00010	62000	PASTOS PERMANENTES DE 5 O MAS AÑOS-SIN VARIEDAD	S	95,67
170000005872904	14-016-051-00001-00002	62000	PASTOS PERMANENTES DE 5 O MAS AÑOS-SIN VARIEDAD	S	134,94
170000005872905	14-016-040-00038-00003	62000	PASTOS PERMANENTES DE 5 O MAS AÑOS-SIN VARIEDAD	S	175,70
170000005872906	14-016-050-00003-00004	62000	PASTOS PERMANENTES DE 5 O MAS AÑOS-SIN VARIEDAD	S	81,34
170000005872907	14-016-050-00002-00002	62000	PASTOS PERMANENTES DE 5 O MAS AÑOS-SIN VARIEDAD	S	0,51
170000005872908	14-016-050-00002-00001	62000	PASTOS PERMANENTES DE 5 O MAS AÑOS-SIN VARIEDAD	S	46,61
170000005872909	14-016-040-80005-00002	62000	PASTOS PERMANENTES DE 5 O MAS AÑOS-SIN VARIEDAD	S	0,65
170000005872910	14-016-040-00038-00002	63000	PASTOS DE MENOS DE 5 AÑOS-SIN VARIEDAD	S	0,14

Incidencias de carga ganadera**INCIDENCIA DESCRIPCIÓN**

100407	Explotación solicitada no forma parte de ningún organismo de control autorizado para la producción ecológica en Andalucía o fecha de inscripción posterior al plazo establecido (Anexo I. Criterios de Subvencionabilidad. Orden 28 de marzo de 2023). Explotación:ES140160000279 Especie:PORCINO
--------	--

(1) Superficie declarada admisible ajustada con la superficie comprometida.
(2) Factor de penalización valorando el alcance para el tipo de compromiso.

Puede verificar la integridad de una copia de este documento mediante la lectura del código QR adjunto o mediante el acceso a la dirección <https://ws050.juntadeandalucia.es/verificarFirma> indicando el código de VERIFICACIÓN

FIRMADO POR

RAQUEL MARIA ESPIN CRESPO

17/12/2024

VERIFICACIÓN

Pk2jm6UYDU9J72AMTZUYRN3GET48NG

PÁG. 2780/9349






Datos considerados para el Cálculo de la Carga Ganadera mínima y máxima del expediente

Explotación:ES140160000326 Especie:PORCINO

(1) Superficie declarada admisible ajustada con la superficie comprometida.
(2) Factor de penalización valorando el alcance para el tipo de compromiso.

Puede verificar la integridad de una copia de este documento mediante la lectura del código QR adjunto o mediante el acceso a la dirección <https://ws050.juntadeandalucia.es/verificarFirma> indicando el código de VERIFICACIÓN

FIRMADO POR	RAQUEL MARIA ESPIN CRESPO	17/12/2024	
VERIFICACIÓN	Pk2jm6UYDU9J72AMTZUYRN3GET48NG	PÁG. 2781/9349	

**APELLIDOS Y NOMBRE / RAZÓN SOCIAL**

INFANTE GONZALEZ MARIA JESUS

NIF

***0876*

EXPEDIENTE

1278667

ANUALIDAD DE PAGO

1ª

IMPORTES POR ANUALIDAD

	2023	2024	2025	2026	2027
IMPORTE MÁXIMO SUBVENCIONABLE	496,79 €	496,79 €	496,79 €	413,99 €	413,99 €
IMPORTE MEDIO DE TRANSFERENCIA (€/ha)	297,48 €	297,48 €	297,48 €	247,90 €	247,90 €

RESUMEN DE UNIDADES

Cód	GRUPO DE PAGO	Sup. Dec. Admisible (ha)	Sup. Comprometida (ha)	Sup. ajustada compromiso (1) (ha)	% sobredec.	Sup. Resuelta (ha)	Importe Declarado	Importe Topado	Importe Resuelto	Importe tras sobredec.
419	OLIVAR	1,67		1,67	0,00	1,67	496,79	496,79	496,79	496,79
TOTAL		1,67	1,67	1,67		1,67	496,79	496,79	496,79	496,79

APLICACIÓN DE REDUCCIONES Y PENALIZACIONES

GRUPO DE PAGO	Importe Calculado	Importe prereduc.	Criterios de subvencionabilidad y compromisos	Presentación tardía	Omisión declaración	Condicionalidad	IMPORTE (Euros) RESUELTO
OLIVAR	496,79	496,79	0,00	0,00	0,00	0,00	496,79
TOTAL	496,79	496,79					496,79

RESUMEN DE PAGOS**IMPORTE (Euros)**

	RESUELTO	FEADER	MAPA	CAPADR
OLIVAR - Pago realizado	496,79 €	422,27 €	48,74 €	25,78 €

RECINTOS RESUELTOS

REF.	REFERENCIA SIGPAC	CULTIVO	DESCRIPCIÓN CULTIVO	S/R G.PAGO	PEND. MEDIA (%)	SUP. DEC. ADMISIBLE (ha)	SUP. COMPROM. (ha)	SUP. AJUSTADA COMPR.(1) (ha)	SUP. CONY. SIGPAC (ha)	SUP. CERTIE (ha)	SUP. CAMPO (ha)	SUP. CAMPO DETER. CULT. DECLARADO (ha)	SUP. DEC. REDUCIDA (ha)	SUP. RESUELTA (ha)
1700000005884745	14-047-007-00084-005	101010	OLIVAR-PICUAL	S 419	26,80	1,11	1,11	1,11		1,11			1,11	1,11
1700000005884746	14-047-007-00084-004	101010	OLIVAR-PICUAL	S 419	24,20	0,20	0,20	0,20		0,20			0,20	0,20
1700000005884749	14-047-007-00084-008	101010	OLIVAR-PICUAL	S 419	19,00	0,36	0,36	0,36		0,36			0,36	0,36

(1) Superficie declarada admisible ajustada con la superficie comprometida.
(2) Factor de penalización valorando el alcance para el tipo de compromiso.

Puede verificar la integridad de una copia de este documento mediante la lectura del código QR adjunto o mediante el acceso a la dirección <https://ws050.juntadeandalucia.es/verificarFirma> indicando el código de VERIFICACIÓN

FIRMADO POR

RAQUEL MARIA ESPIN CRESPO

17/12/2024

VERIFICACIÓN

Pk2jm6UYDU9J72AMTZUYRN3GET48NG

PÁG. 2782/9349



**APELLIDOS Y NOMBRE / RAZÓN SOCIAL**

INVEREM BILBAO S.L.

NIF

***6437*

EXPEDIENTE

1123967

ANUALIDAD DE PAGO

1ª

IMPORTES POR ANUALIDAD

	2023	2024	2025	2026	2027
IMPORTE MÁXIMO SUBVENCIONABLE	841,87 €	841,87 €	841,87 €	701,56 €	701,56 €
IMPORTE MEDIO DE TRANSFERENCIA (€/ha)	297,48 €	297,48 €	297,48 €	247,90 €	247,90 €

RESUMEN DE UNIDADES

Cód	GRUPO DE PAGO	Sup. Dec. Admisible (ha)	Sup. Comprometida (ha)	Sup. ajustada compromiso (1) (ha)	% sobredec.	Sup. Resuelta (ha)	Importe Declarado	Importe Topado	Importe Resuelto	Importe tras sobredec.
419	OLIVAR	2,83		2,83	0,00	2,83	841,87	841,87	841,87	841,87
TOTAL		2,83	2,83	2,83		2,83	841,87	841,87	841,87	841,87

APLICACIÓN DE REDUCCIONES Y PENALIZACIONES

GRUPO DE PAGO	Importe Calculado	Importe prereduc.	Criterios de subvencionabilidad y compromisos	Presentación tardía	Omisión declaración	Condicionalidad	IMPORTE (Euros) RESUELTO
OLIVAR	841,87	841,87	0,00	0,00	0,00	0,00	841,87
TOTAL	841,87	841,87					841,87

RESUMEN DE PAGOS**IMPORTE (Euros)**

	RESUELTO	FEADER	MAPA	CAPADR
OLIVAR - Pago realizado	841,87 €	715,59 €	82,59 €	43,69 €

RECINTOS RESUELTOS

REF.	REFERENCIA SIGPAC	CULTIVO DESCRIPCIÓN CULTIVO	S/R G.PAGO	PEND. MEDIA (%)	SUP. DEC. ADMISIBLE (ha)	SUP. COMPROM. (ha)	SUP. AJUSTADA COMPR.(1) (ha)	SUP. CONY. SIGPAC (ha)	SUP. CERTIE (ha)	SUP. CAMPO (ha)	SUP. CAMPO DETER. CULT. DECLARADO (ha)	SUP. DEC. REDUCIDA (ha)	SUP. RESUELTA (ha)
-1074518	14-024-011-00585-009	101010 OLIVAR-PICUAL	S	419	2,80	0,22	0,22	0,22	0,22			0,22	0,22
5088129	14-024-011-00592-009	101138 OLIVAR-HOJIBLANCA	R	419	1,30	1,89	1,89	1,89	1,89			1,89	1,89
1700000004849820	29-047-002-00125-001	101138 OLIVAR-HOJIBLANCA	S	419	22,00	0,72	0,72	0,72	0,72			0,72	0,72

INCIDENCIAS**INCIDENCIA DESCRIPCIÓN**

3790	Recinto declarado inactivo Ref:6859729 Recinto:14-024-011-00592-00044 Cultivo: - Ref:6859740 Recinto:14-024-011-00592-00045 Cultivo: - Ref:6859710 Recinto:14-024-011-00592-00046 Cultivo: - Ref:6859743 Recinto:14-024-011-00593-00009 Cultivo: -
100402	Recinto solicitado no forma parte de ningún organismo de control autorizado para la producción ecológica en Andalucía o fecha de inscripción posterior al plazo establecido (Anexo I. Criterios de Subvencionabilidad. Orden 28 de marzo de 2023). Ref:6859743 Recinto:14-024-011-00593-00009 Cultivo:211020 MEMBRILLO-DE PORTUGAL Secano
100406	Grupo de cultivo declarado en el recinto no coincide con el grupo de cultivo existente en el organismo de control autorizado para la producción ecológica en Andalucía (Anexo I. Criterios de Subvencionabilidad. Orden 28 de marzo de 2023). Ref:6859743 Recinto:14-024-011-00593-00009 Cultivo:211020 MEMBRILLO-DE PORTUGAL Secano Grupo de SIPEA:OLIVAR
100424	Solicita recinto que no está comprometido para la operación. Ref:6859729 Recinto:14-024-011-00592-00044 Cultivo:211020 MEMBRILLO-DE PORTUGAL Secano Ref:6859740 Recinto:14-024-011-00592-00045 Cultivo:211020 MEMBRILLO-DE PORTUGAL Secano Ref:6859710 Recinto:14-024-011-00592-00046 Cultivo:211020 MEMBRILLO-DE PORTUGAL Secano Ref:6859743 Recinto:14-024-011-00593-00009 Cultivo:211020 MEMBRILLO-DE PORTUGAL Secano

(1) Superficie declarada admisible ajustada con la superficie comprometida.
(2) Factor de penalización valorando el alcance para el tipo de compromiso.Puede verificar la integridad de una copia de este documento mediante la lectura del código QR adjunto o mediante el acceso a la dirección <https://ws050.juntadeandalucia.es/verificarFirma> indicando el código de VERIFICACIÓN

FIRMADO POR

RAQUEL MARIA ESPIN CRESPO

17/12/2024

VERIFICACIÓN

Pk2jm6UYDU9J72AMTZUYRN3GET48NG

PÁG. 2783/9349





APELLIDOS Y NOMBRE / RAZÓN SOCIAL **NIF** **EXPEDIENTE** **ANUALIDAD DE PAGO**
 INVERSIÓN, GESTIÓN Y ARRENDAMIENTOS, S.L. ****8195* 1215997 1ª

IMPORTES POR ANUALIDAD

	2023	2024	2025	2026	2027
IMPORTE MÁXIMO SUBVENCIONABLE	8.308,62 €	8.308,62 €	8.308,62 €	6.923,85 €	6.923,85 €
IMPORTE MEDIO DE TRANSFERENCIA (€/ha)	297,48 €	297,48 €	297,48 €	247,90 €	247,90 €

RESUMEN DE UNIDADES

Cód	GRUPO DE PAGO	Sup. Dec. Admisible (ha)	Sup. Comprometida (ha)	Sup. ajustada compromiso (1) (ha)	% sobredec.	Sup. Resuelta (ha)	Importe Declarado	Importe Topado	Importe Resuelto	Importe tras sobredec.
419	OLIVAR	27,93		27,93	0,00	27,93	8.308,62	8.308,62	8.308,62	8.308,62
TOTAL		27,93	27,93	27,93		27,93	8.308,62	8.308,62	8.308,62	8.308,62

APLICACIÓN DE REDUCCIONES Y PENALIZACIONES

GRUPO DE PAGO	Importe Calculado	Importe prereduc.	Criterios de subvencionabilidad y compromisos	Presentación tardía	Omisión declaración	Condicionalidad	IMPORTE (Euros) RESUELTO
OLIVAR	8.308,62	8.308,62	0,00	0,00	0,00	0,00	8.308,62
TOTAL	8.308,62	8.308,62					8.308,62

RESUMEN DE PAGOS**IMPORTE (Euros)**

	RESUELTO	FEADER	MAPA	CAPADR
OLIVAR - Pago realizado	8.308,62 €	7.062,33 €	815,08 €	431,21 €

RECINTOS RESUELTOS

REF.	REFERENCIA SIGPAC	SIGPAC	CULTIVO	DESCRIPCIÓN CULTIVO	S/R	G.PAGO	PEND. MEDIA (%)	SUP. DEC. ADMISIBLE (ha)	SUP. COMPROM. (ha)	SUP. AJUSTADA COMPR.(1) (ha)	SUP. CONY. SIGPAC (ha)	SUP. CERTIE (ha)	SUP. CAMPO (ha)	SUP. CAMPO DETER. CULT. DECLARADO (ha)	SUP. DEC. REDUCIDA (ha)	SUP. RESUELTA (ha)
-968075	41-014-009-00197-001	101138	OLIVAR	HOJIBLANCA	S	419	10,00	20,02	20,02	20,02		20,02			20,02	20,02
6941164	14-056-021-00155-001	101007	OLIVAR	MANZANILLA	R	419	5,40	7,91	7,91	7,91		7,91			7,91	7,91

(1) Superficie declarada admisible ajustada con la superficie comprometida.
 (2) Factor de penalización valorando el alcance para el tipo de compromiso.

Puede verificar la integridad de una copia de este documento mediante la lectura del código QR adjunto o mediante el acceso a la dirección <https://ws050.juntadeandalucia.es/verificarFirma> indicando el código de VERIFICACIÓN

FIRMADO POR

RAQUEL MARIA ESPIN CRESPO

17/12/2024

VERIFICACIÓN

Pk2jm6UYDU9J72AMTZUYRN3GET48NG

PÁG. 2784/9349





<u>APELLIDOS Y NOMBRE / RAZÓN SOCIAL</u>	<u>NIF</u>	<u>EXPEDIENTE</u>	<u>ANUALIDAD DE PAGO</u>
INVERSIONES Y PROYECTOS AGRICOLAS EL	***8768*	1265422	1ª

IMPORTE POR ANUALIDAD

	<u>2023</u>	<u>2024</u>	<u>2025</u>	<u>2026</u>	<u>2027</u>
IMPORTE MÁXIMO SUBVENCIONABLE	782,37 €	782,37 €	782,37 €	651,98 €	651,98 €
IMPORTE MEDIO DE TRANSFERENCIA (€/ha)	297,48 €	297,48 €	297,48 €	247,90 €	247,90 €

RESUMEN DE UNIDADES

<u>Cód</u>	<u>GRUPO DE PAGO</u>	<u>Sup. Dec. Admisible (ha)</u>	<u>Sup. Comprometida (ha)</u>	<u>Sup. ajustada compromiso (1) (ha)</u>	<u>% sobredec.</u>	<u>Sup. Resuelta (ha)</u>	<u>Importe Declarado</u>	<u>Importe Topado</u>	<u>Importe Resuelto</u>	<u>Importe tras sobredec.</u>
419	OLIVAR	2,63		2,63	0,00	2,63	782,37	782,37	782,37	782,37
TOTAL		2,63	2,63	2,63		2,63	782,37	782,37	782,37	782,37

APLICACIÓN DE REDUCCIONES Y PENALIZACIONES

<u>GRUPO DE PAGO</u>	<u>Importe Calculado</u>	<u>Importe prereduc.</u>	<u>Sup. subvencionabilidad y compromisos</u>	<u>Presentación tardía</u>	<u>Omisión declaración</u>	<u>Condicionalidad</u>	<u>IMPORTE (Euros) RESUELTO</u>
OLIVAR	782,37	782,37	0,00	0,00	0,00	0,00	782,37
TOTAL	782,37	782,37					782,37

RESUMEN DE PAGOS**IMPORTE (Euros)**

	<u>RESUELTO</u>	<u>FEADER</u>	<u>MAPA</u>	<u>CAPADR</u>
OLIVAR - Pago realizado	782,37 €	665,01 €	76,75 €	40,61 €

RECINTOS RESUELTOS

<u>REF.</u>	<u>REFERENCIA SIGPAC</u>	<u>CULTIVO</u>	<u>DESCRIPCIÓN CULTIVO</u>	<u>S/R G.PAGO</u>	<u>PEND. MEDIA (%)</u>	<u>SUP. DEC. ADMISIBLE (ha)</u>	<u>SUP. COMPROM. (ha)</u>	<u>SUP. AJUSTADA COMPR.(1) (ha)</u>	<u>SUP. CONY. SIGPAC (ha)</u>	<u>SUP. CERTIE (ha)</u>	<u>SUP. CAMPO (ha)</u>	<u>SUP. CAMPO DETER. CULT. DECLARADO (ha)</u>	<u>SUP. DEC. REDUCIDA (ha)</u>	<u>SUP. RESUELTA (ha)</u>
-1137021	14-043-036-00005-003	101010	OLIVAR-PICUAL	S 419	31,70	0,15	0,15	0,15		0,15			0,15	0,15
5318333	14-043-035-00011-683	101010	OLIVAR-PICUAL	S 419	20,10	0,07	0,07	0,07		0,07			0,07	0,07
5318335	14-043-035-00011-668	101010	OLIVAR-PICUAL	S 419	37,90	0,16	0,16	0,16		0,16			0,16	0,16
5318337	14-043-035-00011-698	101010	OLIVAR-PICUAL	R 419	5,00	0,01	0,01	0,01		0,01			0,01	0,01
5318339	14-043-035-00011-697	101010	OLIVAR-PICUAL	R 419	12,90	0,03	0,03	0,03		0,03			0,03	0,03
5318349	14-043-035-00011-660	101010	OLIVAR-PICUAL	S 419	33,80	0,22	0,22	0,22		0,22			0,22	0,22
5318354	14-043-035-00011-662	101010	OLIVAR-PICUAL	S 419	41,70	1,54	1,54	1,54		1,54			1,54	1,54
5318356	14-043-035-00011-661	101010	OLIVAR-PICUAL	S 419	27,10	0,45	0,45	0,45		0,45			0,45	0,45

(1) Superficie declarada admisible ajustada con la superficie comprometida.
(2) Factor de penalización valorando el alcance para el tipo de compromiso.

Puede verificar la integridad de una copia de este documento mediante la lectura del código QR adjunto o mediante el acceso a la dirección <https://ws050.juntadeandalucia.es/verificarFirma> indicando el código de VERIFICACIÓN

FIRMADO POR

RAQUEL MARIA ESPIN CRESPO

17/12/2024

VERIFICACIÓN

Pk2jm6UYDU9J72AMTZUYRN3GET48NG

PÁG. 2785/9349



**APELLIDOS Y NOMBRE / RAZÓN SOCIAL**

JALaura SCP

NIF

****1555*

EXPEDIENTE

1200582

ANUALIDAD DE PAGO

1ª

IMPORTES POR ANUALIDAD

	2023	2024	2025	2026	2027
IMPORTE MÁXIMO SUBVENCIONABLE	12.847,83 €	12.847,83 €	10.706,53 €	10.706,53 €	10.706,53 €
IMPORTE MEDIO DE TRANSFERENCIA (€/ha)	69,66 €	69,66 €	58,05 €	58,05 €	58,05 €

RESUMEN DE UNIDADES

Cód	GRUPO DE PAGO	Sup. Dec. Admisible (ha)	Sup. Comprometida (ha)	Sup. ajustada compromiso (1) (ha)	% sobredec.	Sup. Resuelta (ha)	Importe Declarado	Importe Topado	Importe Resuelto	Importe tras sobredec.
418	PASTOS ASOCIADOS A GANADERÍA ECOLÓGICA	184,48		184,43	0,00	184,43	12.847,93	12.847,83	12.847,83	12.847,83
TOTAL		184,48	184,43	184,43		184,43	12.847,93	12.847,83	12.847,83	12.847,83

APLICACIÓN DE REDUCCIONES Y PENALIZACIONES

GRUPO DE PAGO	Importe Calculado	Importe prereduc.	Criterios de subvencionabilidad y compromisos	Presentación tardía	Omisión declaración	Condicionidad	IMPORTE (Euros) RESUELTO
PASTOS ASOCIADOS A GANADERÍA	12.847,83	12.847,83	0,00	0,00	0,00	0,00	12.847,83
TOTAL	12.847,83	12.847,83					12.847,83

RESUMEN DE PAGOS**IMPORTE (Euros)**

	RESUELTO	FEADER	MAPA	CAPADR
PASTOS ASOCIADOS A GANADERÍA ECOLÓGICA - Pago realizado	12.847,83 €	10.920,66 €	1.260,37 €	666,80 €

RECINTOS RESUELTOS

REE	REFERENCIA SIGPAC	CULTIVO DESCRIPCIÓN CULTIVO	S/R G.PAGO	PEND. MEDIA (%)	SUP. DEC. ADMISIBLE (ha)	SUP. COMPROM. (ha)	SUP. AJUSTADA COMPROM. (1) (ha)	SUP. CONV. SIGPAC (ha)	SUP. CERTIF. (ha)	SUP. CAMPO (ha)	SUP. CAMPO DETER. CULT. DECLARADO (ha)	SUP. DEC. REDUCIDA (ha)	SUP. RESUELTA (ha)
1700000006557334	14-054-022-00006-001	62000 PASTOS PERMANENTES DE 5 O MAS AÑOS-SIN VARIEDAD	S 418	2,80	3,19	3,19	3,19	3,19	3,19			3,19	3,19
1700000006557335	14-054-033-00007-001	62000 PASTOS PERMANENTES DE 5 O MAS AÑOS-SIN VARIEDAD	S 418	5,40	0,48	0,48	0,48	0,48	0,48			0,48	0,48
1700000006557336	14-054-033-00030-003	62000 PASTOS PERMANENTES DE 5 O MAS AÑOS-SIN VARIEDAD	S 418	4,40	0,91	0,91	0,91	0,91	0,91			0,91	0,91
1700000006557337	14-054-022-00006-004	62000 PASTOS PERMANENTES DE 5 O MAS AÑOS-SIN VARIEDAD	S 418	4,40	3,46	3,46	3,46	3,46	3,46			3,46	3,46
1700000006557338	14-054-022-00006-005	62000 PASTOS PERMANENTES DE 5 O MAS AÑOS-SIN VARIEDAD	S 418	4,50	28,25	28,25	28,25	28,25	28,25			28,25	28,25
1700000006557339	14-054-033-00008-004	62000 PASTOS PERMANENTES DE 5 O MAS AÑOS-SIN VARIEDAD	S 418	14,10	0,54	0,54	0,54	0,54	0,54			0,54	0,54
1700000006557340	14-054-033-00009-001	62000 PASTOS PERMANENTES DE 5 O MAS AÑOS-SIN VARIEDAD	S 418	10,00	18,72	18,72	18,72	18,72	18,72			18,72	18,72
1700000006557341	14-054-033-00011-001	62000 PASTOS PERMANENTES DE 5 O MAS AÑOS-SIN VARIEDAD	S 418	8,70	85,95	85,90	85,90	85,90	85,95			85,90	85,90
1700000006557342	14-054-033-00030-002	62000 PASTOS PERMANENTES DE 5 O MAS AÑOS-SIN VARIEDAD	S 418	10,40	32,77	32,77	32,77	32,77	32,77			32,77	32,77
1700000006557343	14-054-024-00001-003	62000 PASTOS PERMANENTES DE 5 O MAS AÑOS-SIN VARIEDAD	S 418	4,10	0,32	0,32	0,32	0,32	0,32			0,32	0,32
1700000006557344	14-054-033-00011-001	62000 PASTOS PERMANENTES DE 5 O MAS AÑOS-SIN VARIEDAD	S 418	8,70	0,04	0,04	0,04	0,04	0,04			0,04	0,04
1700000006557345	14-054-024-00001-001	62000 PASTOS PERMANENTES DE 5 O MAS AÑOS-SIN VARIEDAD	S 418	5,60	1,23	1,23	1,23	1,23	1,23			1,23	1,23
1700000006557346	14-054-033-00008-001	62000 PASTOS PERMANENTES DE 5 O MAS AÑOS-SIN VARIEDAD	S 418	6,50	0,60	0,60	0,60	0,60	0,80			0,60	0,60
1700000006557347	14-054-034-00025-003	62000 PASTOS PERMANENTES DE 5 O MAS AÑOS-SIN VARIEDAD	S 418	10,70	8,02	8,02	8,02	8,02	8,02			8,02	8,02

INCIDENCIAS**INCIDENCIA DESCRIPCIÓN**

- 4272 Verifica que las líneas de declaración de las Solicitudes Únicas no tienen solapes con la capa de Retroactividad Gráfica (ambas de la misma campaña) a nivel de expediente/línea de declaración gráfica de la solicitud.
Ref:1700000006557341 Recinto:14-054-033-00011-00001 Cultivo: - Agregado de la referencia del recinto.:0 Zona de la referencia del recinto.:0 Superficie solapada.:0,05 Id. Incid.:101007364
- 100407 Explotación solicitada no forma parte de ningún organismo de control autorizado para la producción ecológica en Andalucía o fecha de inscripción posterior al plazo establecido (Anexo I. Criterios de Subvencionabilidad. Orden 28 de marzo de 2023).
Explotación:ES140540001258 Especie:PORCINO
Explotación:ES140540001272 Especie:PORCINO

(1) Superficie declarada admisible ajustada con la superficie comprometida.
(2) Factor de penalización valorando el alcance para el tipo de compromiso.

Puede verificar la integridad de una copia de este documento mediante la lectura del código QR adjunto o mediante el acceso a la dirección <https://ws050.juntadeandalucia.es/verificarFirma> indicando el código de VERIFICACIÓN

FIRMADO POR

RAQUEL MARIA ESPIN CRESPO

17/12/2024

VERIFICACIÓN

Pk2jm6UYDU9J72AMTZUYRN3GET48NG

PÁG. 2786/9349



**Datos considerados para el Cálculo de la Carga Ganadera mínima y máxima del expediente**

Explotación	Especie	Inscrito en Sipea y Admisible	Ugm Calculada para CG Mínima	Ugm Calculada para CG Máxima
ES140540001258	BOVINA	SI	65,82	65,82
ES140540001258	PORCINO	NO	0,00	68,30
ES140540001272	BOVINA	SI	8,22	8,22
ES140540001272	PORCINO	NO	0,00	1,84
			74,04	144,18

Superficie determinada para Cálculo Carga Ganadera Mínima: 184,43 ha

Superficie determinada para Cálculo Carga Ganadera Máxima: 184,43 ha

Carga Ganadera Mínima Expediente: 0,40 ugm/ha

Carga Ganadera Máxima Expediente: 0,78 ugm/ha

Recintos Determinados para el Cálculo de Garga Ganadera Mínima

REF.	REFERENCIA SIGPAC	CULTIVO	DESCRIPCIÓN CULTIVO	S/R	SUP. RESUELTA (ha)
1700000006557334	14-054-022-00006-00001	62000	PASTOS PERMANENTES DE 5 O MAS AÑOS-SIN VARIEDAD	S	3,19
1700000006557335	14-054-033-00007-00001	62000	PASTOS PERMANENTES DE 5 O MAS AÑOS-SIN VARIEDAD	S	0,48
1700000006557336	14-054-033-00030-00003	62000	PASTOS PERMANENTES DE 5 O MAS AÑOS-SIN VARIEDAD	S	0,91
1700000006557337	14-054-022-00006-00004	62000	PASTOS PERMANENTES DE 5 O MAS AÑOS-SIN VARIEDAD	S	3,46
1700000006557338	14-054-022-00006-00005	62000	PASTOS PERMANENTES DE 5 O MAS AÑOS-SIN VARIEDAD	S	28,25
1700000006557339	14-054-033-00008-00004	62000	PASTOS PERMANENTES DE 5 O MAS AÑOS-SIN VARIEDAD	S	0,54
1700000006557340	14-054-033-00009-00001	62000	PASTOS PERMANENTES DE 5 O MAS AÑOS-SIN VARIEDAD	S	18,72
1700000006557341	14-054-033-00011-00001	62000	PASTOS PERMANENTES DE 5 O MAS AÑOS-SIN VARIEDAD	S	85,90
1700000006557342	14-054-033-00030-00002	62000	PASTOS PERMANENTES DE 5 O MAS AÑOS-SIN VARIEDAD	S	32,77
1700000006557343	14-054-024-00001-00003	62000	PASTOS PERMANENTES DE 5 O MAS AÑOS-SIN VARIEDAD	S	0,32
1700000006557344	14-054-033-00011-00001	62000	PASTOS PERMANENTES DE 5 O MAS AÑOS-SIN VARIEDAD	S	0,04
1700000006557345	14-054-024-00001-00001	62000	PASTOS PERMANENTES DE 5 O MAS AÑOS-SIN VARIEDAD	S	1,23
1700000006557346	14-054-033-00008-00001	62000	PASTOS PERMANENTES DE 5 O MAS AÑOS-SIN VARIEDAD	S	0,60
1700000006557347	14-054-034-00025-00003	62000	PASTOS PERMANENTES DE 5 O MAS AÑOS-SIN VARIEDAD	S	8,02

Recintos Determinados para el Cálculo de Garga Ganadera Máxima

REF.	REFERENCIA SIGPAC	CULTIVO	DESCRIPCIÓN CULTIVO	S/R	SUP. RESUELTA (ha)
1700000006557334	14-054-022-00006-00001	62000	PASTOS PERMANENTES DE 5 O MAS AÑOS-SIN VARIEDAD	S	3,19
1700000006557335	14-054-033-00007-00001	62000	PASTOS PERMANENTES DE 5 O MAS AÑOS-SIN VARIEDAD	S	0,48
1700000006557336	14-054-033-00030-00003	62000	PASTOS PERMANENTES DE 5 O MAS AÑOS-SIN VARIEDAD	S	0,91
1700000006557337	14-054-022-00006-00004	62000	PASTOS PERMANENTES DE 5 O MAS AÑOS-SIN VARIEDAD	S	3,46
1700000006557338	14-054-022-00006-00005	62000	PASTOS PERMANENTES DE 5 O MAS AÑOS-SIN VARIEDAD	S	28,25
1700000006557339	14-054-033-00008-00004	62000	PASTOS PERMANENTES DE 5 O MAS AÑOS-SIN VARIEDAD	S	0,54
1700000006557340	14-054-033-00009-00001	62000	PASTOS PERMANENTES DE 5 O MAS AÑOS-SIN VARIEDAD	S	18,72
1700000006557341	14-054-033-00011-00001	62000	PASTOS PERMANENTES DE 5 O MAS AÑOS-SIN VARIEDAD	S	85,90
1700000006557342	14-054-033-00030-00002	62000	PASTOS PERMANENTES DE 5 O MAS AÑOS-SIN VARIEDAD	S	32,77
1700000006557343	14-054-024-00001-00003	62000	PASTOS PERMANENTES DE 5 O MAS AÑOS-SIN VARIEDAD	S	0,32
1700000006557344	14-054-033-00011-00001	62000	PASTOS PERMANENTES DE 5 O MAS AÑOS-SIN VARIEDAD	S	0,04

(1) Superficie declarada admisible ajustada con la superficie comprometida.
(2) Factor de penalización valorando el alcance para el tipo de compromiso.Puede verificar la integridad de una copia de este documento mediante la lectura del código QR adjunto o mediante el acceso a la dirección <https://ws050.juntadeandalucia.es/verificarFirma> indicando el código de VERIFICACIÓN

FIRMADO POR

RAQUEL MARIA ESPIN CRESPO

17/12/2024

VERIFICACIÓN

Pk2jm6YDU9J72AMTZUYRN3GET48NG

PÁG. 2787/9349



**Datos considerados para el Cálculo de la Carga Ganadera mínima y máxima del expediente****Recintos Determinados para el Cálculo de Garga Ganadera Máxima**

REF.	REFERENCIA SIGPAC	CULTIVO	DESCRIPCIÓN CULTIVO	S/R	SUP. RESUELTA (ha)
1700000006557345	14-054-024-00001-00001	62000	PASTOS PERMANENTES DE 5 O MAS AÑOS-SIN VARIEDAD	S	1,23
1700000006557346	14-054-033-00008-00001	62000	PASTOS PERMANENTES DE 5 O MAS AÑOS-SIN VARIEDAD	S	0,60
1700000006557347	14-054-034-00025-00003	62000	PASTOS PERMANENTES DE 5 O MAS AÑOS-SIN VARIEDAD	S	8,02

Incidencias de carga ganadera**INCIDENCIA DESCRIPCIÓN**

4272	Verifica que las líneas de declaración de las Solicitudes Únicas no tienen solapes con la capa de Retroactividad Gráfica (ambas de la misma campaña) a nivel de expediente/línea de declaración gráfica de la solicitud. Ref:1700000006557341 Recinto:14-054-033-00011-00001 Cultivo: - Agregado de la referencia del recinto.:0 Zona de la referencia del recinto.:0 Superficie solapada.:0,05 Id. Incid.:5082838
100407	Explotación solicitada no forma parte de ningún organismo de control autorizado para la producción ecológica en Andalucía o fecha de inscripción posterior al plazo establecido (Anexo I. Criterios de Subvencionabilidad. Orden 28 de marzo de 2023). Explotación:ES140540001258 Especie:PORCINO Explotación:ES140540001272 Especie:PORCINO

(1) Superficie declarada admisible ajustada con la superficie comprometida.
(2) Factor de penalización valorando el alcance para el tipo de compromiso.

Puede verificar la integridad de una copia de este documento mediante la lectura del código QR adjunto o mediante el acceso a la dirección <https://ws050.juntadeandalucia.es/verificarFirma> indicando el código de VERIFICACIÓN

FIRMADO POR

RAQUEL MARIA ESPIN CRESPO

17/12/2024

VERIFICACIÓN

Pk2jm6UYDU9J72AMTZUYRN3GET48NG

PÁG. 2788/9349



**APELLIDOS Y NOMBRE / RAZÓN SOCIAL**

JAMONES DIEGO LOPEZ S.L.

NIF

***9088*

EXPEDIENTE

1131424

ANUALIDAD DE PAGO

1ª

IMPORTES POR ANUALIDAD

	2023	2024	2025	2026	2027
IMPORTE MÁXIMO SUBVENCIONABLE	7.712,90 €	7.712,90 €	6.427,42 €	6.427,42 €	6.427,42 €
IMPORTE MEDIO DE TRANSFERENCIA (€/ha)	45,09 €	45,09 €	37,57 €	37,57 €	37,57 €

RESUMEN DE UNIDADES

Cód	GRUPO DE PAGO	Sup. Dec. Admisible (ha)	Sup. Comprometida (ha)	Sup. ajustada compromiso (1) (ha)	% sobredec.	Sup. Resuelta (ha)	Importe Declarado	Importe Topado	Importe Resuelto	Importe tras sobredec.
418	PASTOS ASOCIADOS A GANADERÍA ECOLÓGICA	171,06		171,06	0,00	171,06	12.452,63	7.712,90	7.712,90	7.712,90
TOTAL		171,06	171,06	171,06		171,06	12.452,63	7.712,90	7.712,90	7.712,90

APLICACIÓN DE REDUCCIONES Y PENALIZACIONES

GRUPO DE PAGO	Importe Calculado	Importe prereduc.	Criterios de subvencionabilidad y compromisos	Presentación tardía	Omisión declaración	Condicionidad	IMPORTE (Euros) RESUELTO
PASTOS ASOCIADOS A GANADERÍA	7.712,90	7.712,90	0,00	0,00	0,00	0,00	7.712,90
TOTAL	7.712,90	7.712,90					7.712,90

RESUMEN DE PAGOS**IMPORTE (Euros)**

	RESUELTO	FEADER	MAPA	CAPADR
PASTOS ASOCIADOS A GANADERÍA ECOLÓGICA - Pago realizado	7.712,90 €	6.555,97 €	756,64 €	400,29 €

RECINTOS RESUELTOS

REE	REFERENCIA SIGPAC	CULTIVO DESCRIPCIÓN CULTIVO	S/R G.PAGO	PEND. MEDIA (%)	SUP. DEC. ADMISIBLE (ha)	SUP. COMPROM. (ha)	SUP. AJUSTADA COMPROM. (1) (ha)	SUP. CONV. SIGPAC (ha)	SUP. CERTIF. (ha)	SUP. CAMPO (ha)	SUP. CAMPO DETER. CULT. DECLARADO (ha)	SUP. DEC. REDUCIDA (ha)	SUP. RESUELTA (ha)
6145332	14-016-056-00006-004	62000 PASTOS PERMANENTES DE 5 O MAS AÑOS-SIN VARIEDAD	S 418	10,00	109,35	109,35	109,35		109,35			109,35	109,35
1700000004537744	14-016-034-00018-001	62000 PASTOS PERMANENTES DE 5 O MAS AÑOS-SIN VARIEDAD	S 418	7,00	2,35	2,35	2,35		2,35			2,35	2,35
1700000004537745	14-016-034-00018-002	62000 PASTOS PERMANENTES DE 5 O MAS AÑOS-SIN VARIEDAD	S 418	7,40	0,45	0,45	0,45		0,45			0,45	0,45
1700000004537746	14-016-034-00019-001	62000 PASTOS PERMANENTES DE 5 O MAS AÑOS-SIN VARIEDAD	S 418	6,50	7,21	7,21	7,21		7,21			7,21	7,21
1700000004537747	14-016-034-00019-002	62000 PASTOS PERMANENTES DE 5 O MAS AÑOS-SIN VARIEDAD	S 418	7,40	19,18	19,18	19,18		19,18			19,18	19,18
1700000004537748	14-016-034-00019-003	62000 PASTOS PERMANENTES DE 5 O MAS AÑOS-SIN VARIEDAD	S 418	5,00	0,93	0,93	0,93		0,93			0,93	0,93
1700000004537749	14-016-034-00019-004	62000 PASTOS PERMANENTES DE 5 O MAS AÑOS-SIN VARIEDAD	S 418	6,20	1,37	1,37	1,37		1,37			1,37	1,37
1700000004537750	14-016-034-00019-005	62000 PASTOS PERMANENTES DE 5 O MAS AÑOS-SIN VARIEDAD	S 418	5,60	0,65	0,65	0,65		0,65			0,65	0,65
1700000004537751	14-016-034-00020-001	62000 PASTOS PERMANENTES DE 5 O MAS AÑOS-SIN VARIEDAD	S 418	5,30	28,58	28,58	28,58		28,58			28,58	28,58
1700000004537752	14-016-034-00020-004	62000 PASTOS PERMANENTES DE 5 O MAS AÑOS-SIN VARIEDAD	S 418	3,80	0,99	0,99	0,99		0,99			0,99	0,99

INCIDENCIAS**INCIDENCIA DESCRIPCIÓN**

- 100407 Explotación solicitada no forma parte de ningún organismo de control autorizado para la producción ecológica en Andalucía o fecha de inscripción posterior al plazo establecido (Anexo I. Criterios de Subvencionabilidad. Orden 28 de marzo de 2023).
 Explotación:ES140160000577 Especie:PORCINO
 Explotación:ES140160000765 Especie:PORCINO
 Explotación:ES140690000180 Especie:BOVINA
 Explotación:ES140690000180 Especie:PORCINO

(1) Superficie declarada admisible ajustada con la superficie comprometida.
 (2) Factor de penalización valorando el alcance para el tipo de compromiso.

Puede verificar la integridad de una copia de este documento mediante la lectura del código QR adjunto o mediante el acceso a la dirección <https://ws050.juntadeandalucia.es/verificarFirma> indicando el código de VERIFICACIÓN

FIRMADO POR

RAQUEL MARIA ESPIN CRESPO

17/12/2024

VERIFICACIÓN

Pk2jm6UYDU9J72AMTZUYRN3GET48NG

PÁG. 2789/9349



**Datos considerados para el Cálculo de la Carga Ganadera mínima y máxima del expediente**

Explotación	Especie	Inscrito en Sipea y Admisible	Ugm Calculada para CG Mínima	Ugm Calculada para CG Máxima
ES140160000577	BOVINA	SI	26,09	26,09
ES140160000577	PORCINO	NO	0,00	3,76
ES140160000765	BOVINA	SI	24,88	24,88
ES140160000765	PORCINO	NO	0,00	24,37
ES140690000180	BOVINA	NO	0,00	74,99
ES140690000180	PORCINO	NO	0,00	41,59
			50,97	195,68

Superficie determinada para Cálculo Carga Ganadera Mínima: 354,58 ha

Superficie determinada para Cálculo Carga Ganadera Máxima: 354,58 ha

Los importes del Grupo de Pago de pastos de este expediente han sido ajustados por no llegar a la carga ganadera mínima de 0,3

Carga Ganadera Mínima Expediente: 0,14 ugm/ha

Carga Ganadera Máxima Expediente: 0,55 ugm/ha

Recintos Determinados para el Cálculo de Garga Ganadera Mínima

REF.	REFERENCIA SIGPAC	CULTIVO	DESCRIPCIÓN CULTIVO	S/R	SUP. RESUELTA (ha)
4766543	14-069-075-00026-00002	62000	PASTOS PERMANENTES DE 5 O MAS AÑOS-SIN VARIEDAD	S	51,28
4766544	14-069-074-00010-00001	62000	PASTOS PERMANENTES DE 5 O MAS AÑOS-SIN VARIEDAD	S	1,50
4766545	14-069-075-00028-00001	62000	PASTOS PERMANENTES DE 5 O MAS AÑOS-SIN VARIEDAD	S	1,37
4766546	14-069-076-00006-00004	62000	PASTOS PERMANENTES DE 5 O MAS AÑOS-SIN VARIEDAD	S	129,37
6145332	14-016-056-00006-00004	62000	PASTOS PERMANENTES DE 5 O MAS AÑOS-SIN VARIEDAD	S	109,35
1700000004537744	14-016-034-00018-00001	62000	PASTOS PERMANENTES DE 5 O MAS AÑOS-SIN VARIEDAD	S	2,35
1700000004537745	14-016-034-00018-00002	62000	PASTOS PERMANENTES DE 5 O MAS AÑOS-SIN VARIEDAD	S	0,45
1700000004537746	14-016-034-00019-00001	62000	PASTOS PERMANENTES DE 5 O MAS AÑOS-SIN VARIEDAD	S	7,21
1700000004537747	14-016-034-00019-00002	62000	PASTOS PERMANENTES DE 5 O MAS AÑOS-SIN VARIEDAD	S	19,18
1700000004537748	14-016-034-00019-00003	62000	PASTOS PERMANENTES DE 5 O MAS AÑOS-SIN VARIEDAD	S	0,93
1700000004537749	14-016-034-00019-00004	62000	PASTOS PERMANENTES DE 5 O MAS AÑOS-SIN VARIEDAD	S	1,37
1700000004537750	14-016-034-00019-00005	62000	PASTOS PERMANENTES DE 5 O MAS AÑOS-SIN VARIEDAD	S	0,65
1700000004537751	14-016-034-00020-00001	62000	PASTOS PERMANENTES DE 5 O MAS AÑOS-SIN VARIEDAD	S	28,58
1700000004537752	14-016-034-00020-00004	62000	PASTOS PERMANENTES DE 5 O MAS AÑOS-SIN VARIEDAD	S	0,99

Recintos Determinados para el Cálculo de Garga Ganadera Máxima

REF.	REFERENCIA SIGPAC	CULTIVO	DESCRIPCIÓN CULTIVO	S/R	SUP. RESUELTA (ha)
4766543	14-069-075-00026-00002	62000	PASTOS PERMANENTES DE 5 O MAS AÑOS-SIN VARIEDAD	S	51,28
4766544	14-069-074-00010-00001	62000	PASTOS PERMANENTES DE 5 O MAS AÑOS-SIN VARIEDAD	S	1,50
4766545	14-069-075-00028-00001	62000	PASTOS PERMANENTES DE 5 O MAS AÑOS-SIN VARIEDAD	S	1,37
4766546	14-069-076-00006-00004	62000	PASTOS PERMANENTES DE 5 O MAS AÑOS-SIN VARIEDAD	S	129,37
6145332	14-016-056-00006-00004	62000	PASTOS PERMANENTES DE 5 O MAS AÑOS-SIN VARIEDAD	S	109,35
1700000004537744	14-016-034-00018-00001	62000	PASTOS PERMANENTES DE 5 O MAS AÑOS-SIN VARIEDAD	S	2,35
1700000004537745	14-016-034-00018-00002	62000	PASTOS PERMANENTES DE 5 O MAS AÑOS-SIN VARIEDAD	S	0,45
1700000004537746	14-016-034-00019-00001	62000	PASTOS PERMANENTES DE 5 O MAS AÑOS-SIN VARIEDAD	S	7,21
1700000004537747	14-016-034-00019-00002	62000	PASTOS PERMANENTES DE 5 O MAS AÑOS-SIN VARIEDAD	S	19,18

(1) Superficie declarada admisible ajustada con la superficie comprometida.
(2) Factor de penalización valorando el alcance para el tipo de compromiso.Puede verificar la integridad de una copia de este documento mediante la lectura del código QR adjunto o mediante el acceso a la dirección <https://ws050.juntadeandalucia.es/verificarFirma> indicando el código de VERIFICACIÓN

FIRMADO POR

RAQUEL MARIA ESPIN CRESPO

17/12/2024

VERIFICACIÓN

Pk2jm6UYDU9J72AMTZUYRN3GET48NG

PÁG. 2790/9349



**Datos considerados para el Cálculo de la Carga Ganadera mínima y máxima del expediente****Recintos Determinados para el Cálculo de Garga Ganadera Máxima**

<u>REF.</u>	<u>REFERENCIA SIGPAC</u>	<u>CULTIVO</u>	<u>DESCRIPCIÓN CULTIVO</u>	<u>S/R</u>	<u>SUP. RESUELTA (ha)</u>
1700000004537748	14-016-034-00019-00003	62000	PASTOS PERMANENTES DE 5 O MAS AÑOS-SIN VARIEDAD	S	0,93
1700000004537749	14-016-034-00019-00004	62000	PASTOS PERMANENTES DE 5 O MAS AÑOS-SIN VARIEDAD	S	1,37
1700000004537750	14-016-034-00019-00005	62000	PASTOS PERMANENTES DE 5 O MAS AÑOS-SIN VARIEDAD	S	0,65
1700000004537751	14-016-034-00020-00001	62000	PASTOS PERMANENTES DE 5 O MAS AÑOS-SIN VARIEDAD	S	28,58
1700000004537752	14-016-034-00020-00004	62000	PASTOS PERMANENTES DE 5 O MAS AÑOS-SIN VARIEDAD	S	0,99

Incidencias de carga ganadera**INCIDENCIA DESCRIPCIÓN**

100407	Explotación solicitada no forma parte de ningún organismo de control autorizado para la producción ecológica en Andalucía o fecha de inscripción posterior al plazo establecido (Anexo I. Criterios de Subvencionabilidad. Orden 28 de marzo de 2023). Explotación:ES140160000577 Especie:PORCINO Explotación:ES140160000765 Especie:PORCINO Explotación:ES140690000180 Especie:BOVINA Explotación:ES140690000180 Especie:PORCINO
--------	---

(1) Superficie declarada admisible ajustada con la superficie comprometida.
(2) Factor de penalización valorando el alcance para el tipo de compromiso.

Puede verificar la integridad de una copia de este documento mediante la lectura del código QR adjunto o mediante el acceso a la dirección <https://ws050.juntadeandalucia.es/verificarFirma> indicando el código de VERIFICACIÓN

FIRMADO POR	RAQUEL MARIA ESPIN CRESPO	17/12/2024
VERIFICACIÓN	Pk2jm6UYDU9J72AMTZUYRN3GET48NG	PÁG. 2791/9349



**APELLIDOS Y NOMBRE / RAZÓN SOCIAL**

JAUT RICO ISABEL

NIF
***0002*EXPEDIENTE
1065755**ANUALIDAD DE PAGO**

1ª

IMPORTES POR ANUALIDAD

	2023	2024	2025	2026	2027
IMPORTE MÁXIMO SUBVENCIONABLE	1.056,05 €	1.056,05 €	1.056,05 €	880,05 €	880,05 €
IMPORTE MEDIO DE TRANSFERENCIA (€/ha)	297,48 €	297,48 €	297,48 €	247,90 €	247,90 €

RESUMEN DE UNIDADES

Cód	GRUPO DE PAGO	Sup. Dec. Admisible (ha)	Sup. Comprometida (ha)	Sup. ajustada compromiso (1) (ha)	% sobredec.	Sup. Resuelta (ha)	Importe Declarado	Importe Topado	Importe Resuelto	Importe tras sobredec.
419	OLIVAR	3,55		3,55	0,00	3,55	1.056,05	1.056,05	1.056,05	1.056,05
TOTAL		3,55	3,55	3,55		3,55	1.056,05	1.056,05	1.056,05	1.056,05

APLICACIÓN DE REDUCCIONES Y PENALIZACIONES

GRUPO DE PAGO	Importe Calculado	Importe prereduc.	Criterios de subvencionabilidad y compromisos	Presentación tardía	Omisión declaración	Condicionalidad	IMPORTE (Euros) RESUELTO
OLIVAR	1.056,05	1.056,05	0,00	0,00	0,00	0,00	1.056,05
TOTAL	1.056,05	1.056,05					1.056,05

RESUMEN DE PAGOS**IMPORTE (Euros)**

	RESUELTO	FEADER	MAPA	CAPADR
OLIVAR - Pago realizado	1.056,05 €	897,64 €	103,60 €	54,81 €

RECINTOS RESUELTOS

REF.	REFERENCIA SIGPAC	CULTIVO DESCRIPCIÓN CULTIVO	S/R G.PAGO	PEND. MEDIA (%)	SUP. DEC. ADMISIBLE (ha)	SUP. COMPROM. (ha)	SUP. AJUSTADA COMPR.(1) (ha)	SUP. CONY. SIGPAC (ha)	SUP. CERTIF. (ha)	SUP. CAMPO (ha)	SUP. CAMPO DETER. CULT. DECLARADO (ha)	SUP. DEC. REDUCIDA (ha)	SUP. RESUELTA (ha)
4759297	14-003-036-00154-001	101010 OLIVAR-PICUAL	S	419	34,50	3,55	3,55	3,55	3,55			3,55	3,55

INCIDENCIAS**INCIDENCIA DESCRIPCIÓN**

- 100400 Recinto con cultivo, variedad, régimen de explotación o uso Sigpac no compatible con la operación solicitada (Anexo IV.I Cultivos y variedades elegibles para las Intervenciones. Orden de 28 de marzo de 2023).
Ref:-1512339 Recinto:14-047-002-00012-00002 Cultivo:104057 ALMENDROS-AVIJOR Secano Uso:OV
- 100402 Recinto solicitado no forma parte de ningún organismo de control autorizado para la producción ecológica en Andalucía o fecha de inscripción posterior al plazo establecido (Anexo I. Criterios de Subvencionabilidad. Orden 28 de marzo de 2023).
Ref:-1512339 Recinto:14-047-002-00012-00002 Cultivo:104057 ALMENDROS-AVIJOR Secano
- 100406 Grupo de cultivo declarado en el recinto no coincide con el grupo de cultivo existente en el organismo de control autorizado para la producción ecológica en Andalucía (Anexo I. Criterios de Subvencionabilidad. Orden 28 de marzo de 2023).
Ref:-1512339 Recinto:14-047-002-00012-00002 Cultivo:104057 ALMENDROS-AVIJOR Secano Grupo de SIPEA:OLIVAR
- 100424 Solicita recinto que no está comprometido para la operación.
Ref:5179530 Recinto:14-006-006-00007-00004 Cultivo:124022 PISTACHO-KERMAN Secano
Ref:-1038084 Recinto:14-006-006-00007-00006 Cultivo:124022 PISTACHO-KERMAN Secano
Ref:-1512339 Recinto:14-047-002-00012-00002 Cultivo:104057 ALMENDROS-AVIJOR Secano

(1) Superficie declarada admisible ajustada con la superficie comprometida.
(2) Factor de penalización valorando el alcance para el tipo de compromiso.

Puede verificar la integridad de una copia de este documento mediante la lectura del código QR adjunto o mediante el acceso a la dirección <https://ws050.juntadeandalucia.es/verificarFirma> indicando el código de VERIFICACIÓN

FIRMADO POR

RAQUEL MARIA ESPIN CRESPO

17/12/2024

VERIFICACIÓN

Pk2jm6UYDU9J72AMTZUYRN3GET48NG

PÁG. 2792/9349



**APELLIDOS Y NOMBRE / RAZÓN SOCIAL**

JIMENEZ ALCAIDE ANTONIO

NIF

***5159*

EXPEDIENTE

1017222

ANUALIDAD DE PAGO

1ª

IMPORTES POR ANUALIDAD

	2023	2024	2025	2026	2027
IMPORTE MÁXIMO SUBVENCIONABLE	1.835,45 €	1.835,45 €	1.835,45 €	1.529,54 €	1.529,54 €
IMPORTE MEDIO DE TRANSFERENCIA (€/ha)	297,48 €	297,48 €	297,48 €	247,90 €	247,90 €

RESUMEN DE UNIDADES

Cód	GRUPO DE PAGO	Sup. Dec. Admisible (ha)	Sup. Comprometida (ha)	Sup. ajustada compromiso (1) (ha)	% sobredec.	Sup. Resuelta (ha)	Importe Declarado	Importe Topado	Importe Resuelto	Importe tras sobredec.
419	OLIVAR	6,17		6,17	0,00	6,17	1.835,45	1.835,45	1.835,45	1.835,45
TOTAL		6,17	6,17	6,17		6,17	1.835,45	1.835,45	1.835,45	1.835,45

APLICACIÓN DE REDUCCIONES Y PENALIZACIONES

GRUPO DE PAGO	Importe Calculado	Importe prereduc.	Criterios de subvencionabilidad y compromisos	Presentación tardía	Omisión declaración	Condicionalidad	IMPORTE (Euros) RESUELTO
OLIVAR	1.835,45	1.835,45	0,00	0,00	0,00	0,00	1.835,45
TOTAL	1.835,45	1.835,45					1.835,45

RESUMEN DE PAGOS**IMPORTE (Euros)**

	RESUELTO	FEADER	MAPA	CAPADR
OLIVAR - Pago realizado	1.835,45 €	1.560,13 €	180,06 €	95,26 €

RECINTOS RESUELTOS

REF.	REFERENCIA SIGPAC	CULTIVO	DESCRIPCIÓN CULTIVO	S/R G.PAGO	PEND. MEDIA (%)	SUP. DEC. ADMISIBLE (ha)	SUP. COMPROM. (ha)	SUP. AJUSTADA COMPR.(1) (ha)	SUP. CONY. SIGPAC (ha)	SUP. CERTIE (ha)	SUP. CAMPO (ha)	SUP. CAMPO DETER. CULT. DECLARADO (ha)	SUP. DEC. REDUCIDA (ha)	SUP. RESUELTA (ha)
1700000004516928	14-065-006-00012-002	101010	OLIVAR-PICUAL	S 419	14,20	0,14	0,14	0,14		0,14			0,14	0,14
1700000004516929	14-065-006-00049-003	101010	OLIVAR-PICUAL	S 419	10,00	0,05	0,05	0,05		0,05			0,05	0,05
1700000004516930	14-065-006-00033-001	101010	OLIVAR-PICUAL	R 419	9,10	1,25	1,25	1,25		1,25			1,25	1,25
1700000004516931	14-065-006-00089-002	101010	OLIVAR-PICUAL	S 419	14,80	0,74	0,74	0,74		0,74			0,74	0,74
1700000004516932	14-065-006-00059-002	101010	OLIVAR-PICUAL	S 419	9,00	1,15	1,15	1,15		1,15			1,15	1,15
1700000004516933	14-065-006-00052-002	101010	OLIVAR-PICUAL	S 419	10,40	2,19	2,19	2,19		2,19			2,19	2,19
1700000004516934	14-065-006-00054-002	101010	OLIVAR-PICUAL	S 419	9,80	0,65	0,65	0,65		0,65			0,65	0,65

(1) Superficie declarada admisible ajustada con la superficie comprometida.
(2) Factor de penalización valorando el alcance para el tipo de compromiso.

Puede verificar la integridad de una copia de este documento mediante la lectura del código QR adjunto o mediante el acceso a la dirección <https://ws050.juntadeandalucia.es/verificarFirma> indicando el código de VERIFICACIÓN

FIRMADO POR

RAQUEL MARIA ESPIN CRESPO

17/12/2024

VERIFICACIÓN

Pk2jm6UYDU9J72AMTZUYRN3GET48NG

PÁG. 2793/9349



**APELLIDOS Y NOMBRE / RAZÓN SOCIAL**

JIMENEZ BERGILLOS MARIA LOURDES

NIF

***9522*

EXPEDIENTE

1005595

ANUALIDAD DE PAGO

1ª

IMPORTES POR ANUALIDAD

	2023	2024	2025	2026	2027
IMPORTE MÁXIMO SUBVENCIONABLE	1.255,37 €	1.255,37 €	1.255,37 €	1.046,14 €	1.046,14 €
IMPORTE MEDIO DE TRANSFERENCIA (€/ha)	297,48 €	297,48 €	297,48 €	247,90 €	247,90 €

RESUMEN DE UNIDADES

Cód	GRUPO DE PAGO	Sup. Dec. Admisible (ha)	Sup. Comprometida (ha)	Sup. ajustada compromiso (1) (ha)	% sobredec.	Sup. Resuelta (ha)	Importe Declarado	Importe Topado	Importe Resuelto	Importe tras sobredec.
419	OLIVAR	4,22		4,22	0,00	4,22	1.255,37	1.255,37	1.255,37	1.255,37
TOTAL		4,22	4,22	4,22		4,22	1.255,37	1.255,37	1.255,37	1.255,37

APLICACIÓN DE REDUCCIONES Y PENALIZACIONES

GRUPO DE PAGO	Importe Calculado	Importe prereduc.	Criterios de subvencionabilidad y compromisos	Presentación tardía	Omisión declaración	Condicionalidad	IMPORTE (Euros) RESUELTO
OLIVAR	1.255,37	1.255,37	0,00	0,00	0,00	0,00	1.255,37
TOTAL	1.255,37	1.255,37					1.255,37

RESUMEN DE PAGOS**IMPORTE (Euros)**

	RESUELTO	FEADER	MAPA	CAPADR
OLIVAR - Pago realizado	1.255,37 €	1.067,06 €	123,15 €	65,16 €

RECINTOS RESUELTOS

REF.	REFERENCIA SIGPAC	CULTIVO	DESCRIPCIÓN CULTIVO	S/R G.PAGO	PEND. MEDIA (%)	SUP. DEC. ADMISIBLE (ha)	SUP. COMPROM. (ha)	SUP. AJUSTADA COMPR.(1) (ha)	SUP. CONY. SIGPAC (ha)	SUP. CERTIE (ha)	SUP. CAMPO (ha)	SUP. CAMPO DETER. CULT. DECLARADO (ha)	SUP. DEC. REDUCIDA (ha)	SUP. RESUELTA (ha)
1700000005029558	14-038-079-00005-001	101138	OLIVAR-HOJIBLANCA	S	419	9,20	0,01	0,01	0,01	0,01			0,01	0,01
1700000005029559	14-038-079-00026-001	101138	OLIVAR-HOJIBLANCA	S	419	13,20	2,13	2,13	2,13	2,13			2,13	2,13
1700000005029561	14-038-079-00016-001	101138	OLIVAR-HOJIBLANCA	S	419	17,30	0,02	0,02	0,02	0,02			0,02	0,02
1700000005029562	14-038-079-00026-003	101138	OLIVAR-HOJIBLANCA	S	419	15,40	2,04	2,04	2,04	2,04			2,04	2,04
1700000005029563	14-038-079-80002-002	101138	OLIVAR-HOJIBLANCA	S	419	5,80	0,02	0,02	0,02	0,02			0,02	0,02

INCIDENCIAS**INCIDENCIA DESCRIPCIÓN**

- 100402 Recinto solicitado no forma parte de ningún organismo de control autorizado para la producción ecológica en Andalucía o fecha de inscripción posterior al plazo establecido (Anexo I. Criterios de Subvencionabilidad. Orden 28 de marzo de 2023).
Ref:1700000005029560 Recinto:14-038-079-00029-00001 Cultivo:101138 OLIVAR-HOJIBLANCA Secano
- 100424 Solicita recinto que no está comprometido para la operación.
Ref:1700000005029560 Recinto:14-038-079-00029-00001 Cultivo:101138 OLIVAR-HOJIBLANCA Secano

(1) Superficie declarada admisible ajustada con la superficie comprometida.
(2) Factor de penalización valorando el alcance para el tipo de compromiso.

Puede verificar la integridad de una copia de este documento mediante la lectura del código QR adjunto o mediante el acceso a la dirección <https://ws050.juntadeandalucia.es/verificarFirma> indicando el código de VERIFICACIÓN

FIRMADO POR

RAQUEL MARIA ESPIN CRESPO

17/12/2024

VERIFICACIÓN

Pk2jm6UYDU9J72AMTZUYRN3GET48NG

PÁG. 2794/9349



**APELLIDOS Y NOMBRE / RAZÓN SOCIAL**

JIMENEZ CABRERA MANUEL

NIF

***4874*

EXPEDIENTE

1242305

ANUALIDAD DE PAGO

1ª

IMPORTES POR ANUALIDAD

	2023	2024	2025	2026	2027
IMPORTE MÁXIMO SUBVENCIONABLE	8.832,18 €	8.832,18 €	8.832,18 €	7.360,15 €	7.360,15 €
IMPORTE MEDIO DE TRANSFERENCIA (€/ha)	297,48 €	297,48 €	297,48 €	247,90 €	247,90 €

RESUMEN DE UNIDADES

Cód	GRUPO DE PAGO	Sup. Dec. Admisible (ha)	Sup. Comprometida (ha)	Sup. ajustada compromiso (1) (ha)	% sobredec.	Sup. Resuelta (ha)	Importe Declarado	Importe Topado	Importe Resuelto	Importe tras sobredec.
419	OLIVAR	29,69		29,69	0,00	29,69	8.832,18	8.832,18	8.832,18	8.832,18
TOTAL		29,69	29,69	29,69		29,69	8.832,18	8.832,18	8.832,18	8.832,18

APLICACIÓN DE REDUCCIONES Y PENALIZACIONES

GRUPO DE PAGO	Importe Calculado	Importe prereduc.	Criterios de subvencionabilidad y compromisos	Presentación tardía	Omisión declaración	Condicionalidad	IMPORTE (Euros) RESUELTO
OLIVAR	8.832,18	8.832,18	0,00	0,00	0,00	0,00	8.832,18
TOTAL	8.832,18	8.832,18					8.832,18

RESUMEN DE PAGOS**IMPORTE (Euros)**

	RESUELTO	FEADER	MAPA	CAPADR
OLIVAR - Pago realizado	8.832,18 €	7.507,35 €	866,44 €	458,39 €

RECINTOS RESUELTOS

REF.	REFERENCIA SIGPAC	CULTIVO	DESCRIPCIÓN CULTIVO	S/R G.PAGO	PEND. MEDIA (%)	SUP. DEC. ADMISIBLE (ha)	SUP. COMPROM. (ha)	SUP. AJUSTADA COMPR.(1) (ha)	SUP. CONY. SIGPAC (ha)	SUP. CERTIE (ha)	SUP. CAMPO (ha)	SUP. CAMPO DETER. CULT. DECLARADO (ha)	SUP. DEC. REDUCIDA (ha)	SUP. RESUELTA (ha)
-1463807	14-013-009-09010-010	101010	OLIVAR-PICUAL	S	419	5,00	0,01	0,01	0,01	0,01			0,01	0,01
1700000006908917	14-013-009-00021-001	101010	OLIVAR-PICUAL	S	419	14,50	29,65	29,65	29,65	29,65			29,65	29,65
1700000006908921	14-013-009-00070-001	101010	OLIVAR-PICUAL	S	419	13,40	0,03	0,03	0,03	0,03			0,03	0,03

(1) Superficie declarada admisible ajustada con la superficie comprometida.
(2) Factor de penalización valorando el alcance para el tipo de compromiso.

Puede verificar la integridad de una copia de este documento mediante la lectura del código QR adjunto o mediante el acceso a la dirección <https://ws050.juntadeandalucia.es/verificarFirma> indicando el código de VERIFICACIÓN

FIRMADO POR

RAQUEL MARIA ESPIN CRESPO

17/12/2024

VERIFICACIÓN

Pk2jm6UYDU9J72AMTZUYRN3GET48NG

PÁG. 2795/9349



**APELLIDOS Y NOMBRE / RAZÓN SOCIAL**

JIMENEZ CASADO BIENVENIDO

NIF
***2766*EXPEDIENTE
1127406**ANUALIDAD DE PAGO**

1ª

IMPORTES POR ANUALIDAD

	2023	2024	2025	2026	2027
IMPORTE MÁXIMO SUBVENCIONABLE	3.412,10 €	3.412,10 €	3.412,10 €	2.843,41 €	2.843,41 €
IMPORTE MEDIO DE TRANSFERENCIA (€/ha)	297,48 €	297,48 €	297,48 €	247,90 €	247,90 €

RESUMEN DE UNIDADES

Cód	GRUPO DE PAGO	Sup. Dec. Admisible (ha)	Sup. Comprometida (ha)	Sup. ajustada compromiso (1) (ha)	% sobredec.	Sup. Resuelta (ha)	Importe Declarado	Importe Topado	Importe Resuelto	Importe tras sobredec.
419	OLIVAR	11,47		11,47	0,00	11,47	3.412,10	3.412,10	3.412,10	3.412,10
TOTAL		11,47	11,47	11,47		11,47	3.412,10	3.412,10	3.412,10	3.412,10

APLICACIÓN DE REDUCCIONES Y PENALIZACIONES

GRUPO DE PAGO	Importe Calculado	Importe prereduc.	Criterios de subvencionabilidad y compromisos	Presentación tardía	Omisión declaración	Condicionalidad	IMPORTE (Euros) RESUELTO
OLIVAR	3.412,10	3.412,10	0,00	0,00	0,00	0,00	3.412,10
TOTAL	3.412,10	3.412,10					3.412,10

RESUMEN DE PAGOS**IMPORTE (Euros)**

	RESUELTO	FEADER	MAPA	CAPADR
OLIVAR - Pago realizado	3.412,10 €	2.900,29 €	334,73 €	177,08 €

RECINTOS RESUELTOS

REF.	REFERENCIA SIGPAC	CULTIVO	DESCRIPCIÓN CULTIVO	S/R G.PAGO	PEND. MEDIA (%)	SUP. DEC. ADMISIBLE (ha)	SUP. COMPROM. (ha)	SUP. AJUSTADA COMPR.(1) (ha)	SUP. CONY. SIGPAC (ha)	SUP. CERTIE (ha)	SUP. CAMPO (ha)	SUP. CAMPO DETER. CULT. DECLARADO (ha)	SUP. DEC. REDUCIDA (ha)	SUP. RESUELTA (ha)
1700000006624916	14-007-023-00011-007	101010	OLIVAR-PICUAL	R 419	9,10	11,47	11,47	11,47		11,47			11,47	11,47

(1) Superficie declarada admisible ajustada con la superficie comprometida.
(2) Factor de penalización valorando el alcance para el tipo de compromiso.

Puede verificar la integridad de una copia de este documento mediante la lectura del código QR adjunto o mediante el acceso a la dirección <https://ws050.juntadeandalucia.es/verificarFirma> indicando el código de VERIFICACIÓN

FIRMADO POR

RAQUEL MARIA ESPIN CRESPO

17/12/2024

VERIFICACIÓN

Pk2jm6UYDU9J72AMTZUYRN3GET48NG

PÁG. 2796/9349



**APELLIDOS Y NOMBRE / RAZÓN SOCIAL**

JIMENEZ EGEA JUAN MANUEL

NIF

***5316*

EXPEDIENTE

1264177

ANUALIDAD DE PAGO

1ª

IMPORTES POR ANUALIDAD

	2023	2024	2025	2026	2027
IMPORTE MÁXIMO SUBVENCIONABLE	654,46 €	654,46 €	654,46 €	545,38 €	545,38 €
IMPORTE MEDIO DE TRANSFERENCIA (€/ha)	297,48 €	297,48 €	297,48 €	247,90 €	247,90 €

RESUMEN DE UNIDADES

Cód	GRUPO DE PAGO	Sup. Dec. Admisible (ha)	Sup. Comprometida (ha)	Sup. ajustada compromiso (1) (ha)	% sobredec.	Sup. Resuelta (ha)	Importe Declarado	Importe Topado	Importe Resuelto	Importe tras sobredec.
419	OLIVAR	2,20		2,20	0,00	2,20	654,46	654,46	654,46	654,46
TOTAL		2,20	2,20	2,20		2,20	654,46	654,46	654,46	654,46

APLICACIÓN DE REDUCCIONES Y PENALIZACIONES

GRUPO DE PAGO	Importe Calculado	Importe prereduc.	Criterios de subvencionabilidad y compromisos	Presentación tardía	Omisión declaración	Condicionalidad	IMPORTE (Euros) RESUELTO
OLIVAR	654,46	654,46	0,00	0,00	0,00	0,00	654,46
TOTAL	654,46	654,46					654,46

RESUMEN DE PAGOS**IMPORTE (Euros)**

	RESUELTO	FEADER	MAPA	CAPADR
OLIVAR - Pago realizado	654,46 €	556,29 €	64,20 €	33,97 €

RECINTOS RESUELTOS

REF.	REFERENCIA SIGPAC	SIGPAC	CULTIVO	DESCRIPCIÓN CULTIVO	S/R	G.PAGO	PEND. MEDIA (%)	SUP. DEC. ADMISIBLE (ha)	SUP. COMPROM. (ha)	SUP. AJUSTADA COMPR.(1) (ha)	SUP. CONY. SIGPAC (ha)	SUP. CERTIE (ha)	SUP. CAMPO (ha)	SUP. CAMPO DETER. CULT. DECLARADO (ha)	SUP. DEC. REDUCIDA (ha)	SUP. RESUELTA (ha)
5259325	14-046-008-00002-001	101010	OLIVAR	PICUAL	S	419	5,20	2,20	2,20	2,20		2,20			2,20	2,20

(1) Superficie declarada admisible ajustada con la superficie comprometida.
(2) Factor de penalización valorando el alcance para el tipo de compromiso.

Puede verificar la integridad de una copia de este documento mediante la lectura del código QR adjunto o mediante el acceso a la dirección <https://ws050.juntadeandalucia.es/verificarFirma> indicando el código de VERIFICACIÓN

FIRMADO POR

RAQUEL MARIA ESPIN CRESPO

17/12/2024

VERIFICACIÓN

Pk2jm6UYDU9J72AMTZUYRN3GET48NG

PÁG. 2797/9349



**APELLIDOS Y NOMBRE / RAZÓN SOCIAL**

JIMENEZ GARCIA MANUEL

NIF

***6327*

EXPEDIENTE

1158680

ANUALIDAD DE PAGO

1ª

IMPORTES POR ANUALIDAD

	2023	2024	2025	2026	2027
IMPORTE MÁXIMO SUBVENCIONABLE	297,48 €	297,48 €	297,48 €	247,90 €	247,90 €
IMPORTE MEDIO DE TRANSFERENCIA (€/ha)	297,48 €	297,48 €	297,48 €	247,90 €	247,90 €

RESUMEN DE UNIDADES

Cód	GRUPO DE PAGO	Sup. Dec. Admisible (ha)	Sup. Comprometida (ha)	Sup. ajustada compromiso (1) (ha)	% sobredec.	Sup. Resuelta (ha)	Importe Declarado	Importe Topado	Importe Resuelto	Importe tras sobredec.
419	OLIVAR	1,01		1,00	0,00	1,00	297,48	297,48	297,48	297,48
TOTAL		1,01	1,00	1,00		1,00	297,48	297,48	297,48	297,48

APLICACIÓN DE REDUCCIONES Y PENALIZACIONES

GRUPO DE PAGO	Importe Calculado	Importe prereduc.	Criterios de subvencionabilidad y compromisos	Presentación tardía	Omisión declaración	Condicionalidad	IMPORTE (Euros) RESUELTO
OLIVAR	297,48	297,48	0,00	0,00	0,00	0,00	297,48
TOTAL	297,48	297,48					297,48

RESUMEN DE PAGOS**IMPORTE (Euros)**

	RESUELTO	FEADER	MAPA	CAPADR
OLIVAR - Pago realizado	297,48 €	252,86 €	29,18 €	15,44 €

RECINTOS RESUELTOS

REF.	REFERENCIA SIGPAC	CULTIVO	DESCRIPCIÓN CULTIVO	S/R	G.PAGO	PEND. MEDIA (%)	SUP. DEC. ADMISIBLE (ha)	SUP. COMPROM. (ha)	SUP. AJUSTADA COMPR.(1) (ha)	SUP. CONY. SIGPAC (ha)	SUP. CERTIE (ha)	SUP. CAMPO (ha)	SUP. CAMPO DETER. CULT. DECLARADO (ha)	SUP. DEC. REDUCIDA (ha)	SUP. RESUELTA (ha)
-780462	14-061-004-00358-004	101010	OLIVAR-PICUAL	S	419	9,70	0,87	0,86	0,86		0,87			0,86	0,86
1700000007104643	14-061-004-00354-002	101010	OLIVAR-PICUAL	S	419	17,10	0,09	0,09	0,09		0,09			0,09	0,09
1700000007104647	14-061-004-00353-003	101010	OLIVAR-PICUAL	S	419	6,40	0,05	0,05	0,05		0,05			0,05	0,05

INCIDENCIAS**INCIDENCIA DESCRIPCIÓN**

100421 Recinto declarado por error para una operación de la 6503, que se ha corregido de oficio marcando la operación correcta, de acuerdo con la fecha de inscripción del recinto en la producción ecológica.
 Ref:1700000007104647 Recinto:14-061-004-00353-00003 Cultivo:101010 OLIVAR-PICUAL Secano
 Ref:1700000007104643 Recinto:14-061-004-00354-00002 Cultivo:101010 OLIVAR-PICUAL Secano
 Ref:-780462 Recinto:14-061-004-00358-00004 Cultivo:101010 OLIVAR-PICUAL Secano

(1) Superficie declarada admisible ajustada con la superficie comprometida.
 (2) Factor de penalización valorando el alcance para el tipo de compromiso.

Puede verificar la integridad de una copia de este documento mediante la lectura del código QR adjunto o mediante el acceso a la dirección <https://ws050.juntadeandalucia.es/verificarFirma> indicando el código de VERIFICACIÓN

FIRMADO POR

RAQUEL MARIA ESPIN CRESPO

17/12/2024

VERIFICACIÓN

Pk2jm6UYDU9J72AMTZUYRN3GET48NG

PÁG. 2798/9349



**APELLIDOS Y NOMBRE / RAZÓN SOCIAL**

JIMENEZ JIMENEZ JOSE CARLOS

NIF

***0547*

EXPEDIENTE

1100675

ANUALIDAD DE PAGO

1ª

IMPORTES POR ANUALIDAD

	2023	2024	2025	2026	2027
IMPORTE MÁXIMO SUBVENCIONABLE	11.899,20 €	11.899,20 €	11.899,20 €	9.916,00 €	9.916,00 €
IMPORTE MEDIO DE TRANSFERENCIA (€/ha)	297,48 €	297,48 €	297,48 €	247,90 €	247,90 €

RESUMEN DE UNIDADES

Cód	GRUPO DE PAGO	Sup. Dec. Admisible (ha)	Sup. Comprometida (ha)	Sup. ajustada compromiso (1) (ha)	% sobredec.	Sup. Resuelta (ha)	Importe Declarado	Importe Topado	Importe Resuelto	Importe tras sobredec.
419	OLIVAR	40,95		40,00	0,00	40,00	11.899,20	11.899,20	11.899,20	11.899,20
TOTAL		40,95	40,00	40,00		40,00	11.899,20	11.899,20	11.899,20	11.899,20

APLICACIÓN DE REDUCCIONES Y PENALIZACIONES

GRUPO DE PAGO	Importe Calculado	Importe prereduc.	Criterios de subvencionabilidad y compromisos	Presentación tardía	Omisión declaración	Condicionalidad	IMPORTE (Euros) RESUELTO
OLIVAR	11.899,20	11.899,20	0,00	0,00	0,00	0,00	11.899,20
TOTAL	11.899,20	11.899,20					11.899,20

RESUMEN DE PAGOS**IMPORTE (Euros)**

	RESUELTO	FEADER	MAPA	CAPADR
OLIVAR - Pago realizado	11.899,20 €	10.114,32 €	1.167,31 €	617,57 €

RECINTOS RESUELTOS

REF.	REFERENCIA SIGPAC	CULTIVO	DESCRIPCIÓN CULTIVO	S/R G.PAGO	PEND. MEDIA (%)	SUP. DEC. ADMISIBLE (ha)	SUP. COMPROM. (ha)	SUP. AJUSTADA COMPROM. (1) (ha)	SUP. CONY. SIGPAC (ha)	SUP. CERTIE (ha)	SUP. CAMPO (ha)	SUP. CAMPO DETER. CULT. DECLARADO (ha)	SUP. DEC. REDUCIDA (ha)	SUP. RESUELTA (ha)
-1500283	14-007-014-00095-001	101010	OLIVAR-PICUAL	S 419	18,40	15,43	15,43	15,43		15,43			15,43	15,43
1700000004932907	23-069-014-00411-001	101010	OLIVAR-PICUAL	S 419	24,20	1,41	1,41	1,41		1,41			1,41	1,41
1700000004932908	23-069-014-00493-003	101010	OLIVAR-PICUAL	S 419	23,30	0,32	0,32	0,32		0,32			0,32	0,32
1700000005848148	14-007-008-00068-002	101010	OLIVAR-PICUAL	S 419	16,50	1,84	1,84	1,84		1,84			1,84	1,84
1700000005848149	14-007-014-00092-001	101010	OLIVAR-PICUAL	S 419	9,80	2,13	2,13	2,13		2,13			2,13	2,13
1700000005848153	14-007-018-00056-001	101010	OLIVAR-PICUAL	S 419	16,50	13,19	13,19	13,19		13,19			13,19	13,19
1700000005848154	23-069-012-00074-002	101010	OLIVAR-PICUAL	S 419	16,00	6,63	6,63	6,63		6,63			6,63	6,63

(1) Superficie declarada admisible ajustada con la superficie comprometida.
(2) Factor de penalización valorando el alcance para el tipo de compromiso.Puede verificar la integridad de una copia de este documento mediante la lectura del código QR adjunto o mediante el acceso a la dirección <https://ws050.juntadeandalucia.es/verificarFirma> indicando el código de VERIFICACIÓN

FIRMADO POR

RAQUEL MARIA ESPIN CRESPO

17/12/2024

VERIFICACIÓN

Pk2jm6UYDU9J72AMTZUYRN3GET48NG

PÁG. 2799/9349



**APELLIDOS Y NOMBRE / RAZÓN SOCIAL**

JIMÉNEZ LAGUNA JOSÉ MANUEL

NIF

***2974*

EXPEDIENTE

1276998

ANUALIDAD DE PAGO

1ª

IMPORTES POR ANUALIDAD

	2023	2024	2025	2026	2027
IMPORTE MÁXIMO SUBVENCIONABLE	10.539,58 €	10.539,58 €	8.782,99 €	8.782,99 €	8.782,99 €
IMPORTE MEDIO DE TRANSFERENCIA (€/ha)	82,22 €	82,22 €	68,52 €	68,52 €	68,52 €

RESUMEN DE UNIDADES

Cód	GRUPO DE PAGO	Sup. Dec. Admisible (ha)	Sup. Comprometida (ha)	Sup. ajustada compromiso (1) (ha)	% sobredec.	Sup. Resuelta (ha)	Importe Declarado	Importe Topado	Importe Resuelto	Importe tras sobredec.
418	PASTOS ASOCIADOS A GANADERÍA ECOLÓGICA	130,23		128,19	0,00	128,19	10.539,19	10.539,58	10.539,58	10.539,58
TOTAL		130,23	128,19	128,19		128,19	10.539,19	10.539,58	10.539,58	10.539,58

APLICACIÓN DE REDUCCIONES Y PENALIZACIONES

GRUPO DE PAGO	Importe Calculado	Importe prereduc.	Criterios de subvencionabilidad y compromisos	Presentación tardía	Omisión declaración	Condicionidad	IMPORTE (Euros) RESUELTO
PASTOS ASOCIADOS A GANADERÍA	10.539,58	10.539,58	0,00	0,00	0,00	0,00	10.539,58
TOTAL	10.539,58	10.539,58					10.539,58

RESUMEN DE PAGOS**IMPORTE (Euros)**

	RESUELTO	FEADER	MAPA	CAPADR
PASTOS ASOCIADOS A GANADERÍA ECOLÓGICA - Pago realizado	10.539,58 €	8.958,64 €	1.033,93 €	547,01 €

RECINTOS RESUELTOS

REE	REFERENCIA SIGPAC	CULTIVO DESCRIPCIÓN CULTIVO	S/R G.PAGO	PEND. MEDIA (%)	SUP. DEC. ADMISIBLE (ha)	SUP. COMPROM. (ha)	SUP. AJUSTADA COMPROM. (1) (ha)	SUP. CONV. SIGPAC (ha)	SUP. CERTIF. (ha)	SUP. CAMPO (ha)	SUP. CAMPO DETER. CULT. DECLARADO (ha)	SUP. DEC. REDUCIDA (ha)	SUP. RESUELTA (ha)
170000006176150	14-016-034-00025-001	62000 PASTOS PERMANENTES DE 5 O MAS AÑOS-SIN VARIEDAD	S 418	5,40	10,83	10,83	10,83		10,83			10,83	10,83
170000006176151	14-016-034-00025-002	62000 PASTOS PERMANENTES DE 5 O MAS AÑOS-SIN VARIEDAD	S 418	3,10	1,31	1,31	1,31		1,31			1,31	1,31
170000006176154	14-016-034-00027-001	62000 PASTOS PERMANENTES DE 5 O MAS AÑOS-SIN VARIEDAD	S 418	5,10	0,50	0,50	0,50		0,50			0,50	0,50
170000006176155	14-016-034-00027-003	62000 PASTOS PERMANENTES DE 5 O MAS AÑOS-SIN VARIEDAD	S 418	7,00	38,68	38,68	38,68		38,68			38,68	38,68
170000006176156	14-016-034-00026-001	62000 PASTOS PERMANENTES DE 5 O MAS AÑOS-SIN VARIEDAD	S 418	6,50	13,61	13,61	13,61		13,61			13,61	13,61
170000006578100	14-016-003-00013-002	62000 PASTOS PERMANENTES DE 5 O MAS AÑOS-SIN VARIEDAD	S 418	13,00	24,52	22,48	22,48		24,52			22,48	22,48
170000006578101	14-016-003-00021-001	62000 PASTOS PERMANENTES DE 5 O MAS AÑOS-SIN VARIEDAD	S 418	11,50	31,52	31,52	31,52		31,52			31,52	31,52
170000006578102	14-016-003-00021-002	62000 PASTOS PERMANENTES DE 5 O MAS AÑOS-SIN VARIEDAD	S 418	5,10	2,16	2,16	2,16		2,16			2,16	2,16
170000006578103	14-016-003-00022-001	62000 PASTOS PERMANENTES DE 5 O MAS AÑOS-SIN VARIEDAD	S 418	9,10	6,96	6,96	6,96		6,96			6,96	6,96
170000006578104	14-016-003-00021-007	62000 PASTOS PERMANENTES DE 5 O MAS AÑOS-SIN VARIEDAD	S 418	8,20	0,14	0,14	0,14		0,14			0,14	0,14

(1) Superficie declarada admisible ajustada con la superficie comprometida.
(2) Factor de penalización valorando el alcance para el tipo de compromiso.

Puede verificar la integridad de una copia de este documento mediante la lectura del código QR adjunto o mediante el acceso a la dirección <https://ws050.juntadeandalucia.es/verificarFirma> indicando el código de VERIFICACIÓN

FIRMADO POR

RAQUEL MARIA ESPIN CRESPO

17/12/2024

VERIFICACIÓN

Pk2jm6UYDU9J72AMTZUYRN3GET48NG

PÁG. 2800/9349



**INCIDENCIAS****INCIDENCIA DESCRIPCIÓN**

- 225 La superficie de cruce total de productos de la agrupación Pastos permanentes sobre un mismo recinto en el conjunto de las solicitudes, no puede superar la superficie total admisible de pastos
Ref:170000006578100 Recinto:14-016-003-00013-00002 Cultivo:62000 PASTOS PERMANENTES DE 5 O MAS AÑOS-SIN VARIEDAD Secano Superficie admisible de pastos del recinto según SIGPAC.:2452 Suma de superficies de cruce netas declaradas para este recinto por todos los solicitantes.:2656 Exceso de superficie (Hectáreas):2,04
- 452 Actividad agraria declarada en un recinto no compatible con el uso PA, PR o PS asignado en SIGPAC para ese recinto.
Ref:170000006176152 Recinto:14-016-034-00050-00001 Cultivo:62000 PASTOS PERMANENTES DE 5 O MAS AÑOS-SIN VARIEDAD Secano USO ASIGNADO EN SIGPAC:PA
Ref:170000006176153 Recinto:14-016-034-00050-00002 Cultivo:62000 PASTOS PERMANENTES DE 5 O MAS AÑOS-SIN VARIEDAD Secano USO ASIGNADO EN SIGPAC:PS
- 100407 Explotación solicitada no forma parte de ningún organismo de control autorizado para la producción ecológica en Andalucía o fecha de inscripción posterior al plazo establecido (Anexo I. Criterios de Subvencionabilidad. Orden 28 de marzo de 2023).
Explotación:ES140160000171 Especie:PORCINO
Explotación:ES140160000674 Especie:PORCINO
- 100424 Solicita recinto que no está comprometido para la operación.
Ref:170000006176152 Recinto:14-016-034-00050-00001 Cultivo:62000 PASTOS PERMANENTES DE 5 O MAS AÑOS-SIN VARIEDAD Secano
Ref:170000006176153 Recinto:14-016-034-00050-00002 Cultivo:62000 PASTOS PERMANENTES DE 5 O MAS AÑOS-SIN VARIEDAD Secano

Datos considerados para el Cálculo de la Carga Ganadera mínima y máxima del expediente

Explotación	Especie	Inscrito en Sipea y	Ugm Calculada	Ugm Calculada
		Admisible	para CG Mínima	para CG Máxima
ES140160000171	BOVINA	SI	25,41	25,41
ES140160000171	PORCINO	NO	0,00	15,36
ES140160000674	BOVINA	SI	27,11	27,11
ES140160000674	PORCINO	NO	0,00	20,04
			52,52	87,92

Superficie determinada para Cálculo Carga Ganadera Mínima: 128,19 ha

Superficie determinada para Cálculo Carga Ganadera Máxima: 128,19 ha

Carga Ganadera Mínima Expediente: 0,41 ugm/ha

Carga Ganadera Máxima Expediente: 0,69 ugm/ha

Recintos Determinados para el Cálculo de Garga Ganadera Mínima

REF.	REFERENCIA SIGPAC	CULTIVO	DESCRIPCIÓN CULTIVO	S/R	SUP. RESUELTA (ha)
170000006176150	14-016-034-00025-00001	62000	PASTOS PERMANENTES DE 5 O MAS AÑOS-SIN VARIEDAD	S	10,83
170000006176151	14-016-034-00025-00002	62000	PASTOS PERMANENTES DE 5 O MAS AÑOS-SIN VARIEDAD	S	1,31
170000006176154	14-016-034-00027-00001	62000	PASTOS PERMANENTES DE 5 O MAS AÑOS-SIN VARIEDAD	S	0,50
170000006176155	14-016-034-00027-00003	62000	PASTOS PERMANENTES DE 5 O MAS AÑOS-SIN VARIEDAD	S	38,68
170000006176156	14-016-034-00026-00001	62000	PASTOS PERMANENTES DE 5 O MAS AÑOS-SIN VARIEDAD	S	13,61
170000006578100	14-016-003-00013-00002	62000	PASTOS PERMANENTES DE 5 O MAS AÑOS-SIN VARIEDAD	S	22,48
170000006578101	14-016-003-00021-00001	62000	PASTOS PERMANENTES DE 5 O MAS AÑOS-SIN VARIEDAD	S	31,52
170000006578102	14-016-003-00021-00002	62000	PASTOS PERMANENTES DE 5 O MAS AÑOS-SIN VARIEDAD	S	2,16
170000006578103	14-016-003-00022-00001	62000	PASTOS PERMANENTES DE 5 O MAS AÑOS-SIN VARIEDAD	S	6,96
170000006578104	14-016-003-00021-00007	62000	PASTOS PERMANENTES DE 5 O MAS AÑOS-SIN VARIEDAD	S	0,14

Recintos Determinados para el Cálculo de Garga Ganadera Máxima

REF.	REFERENCIA SIGPAC	CULTIVO	DESCRIPCIÓN CULTIVO	S/R	SUP. RESUELTA (ha)
170000006176150	14-016-034-00025-00001	62000	PASTOS PERMANENTES DE 5 O MAS AÑOS-SIN VARIEDAD	S	10,83

(1) Superficie declarada admisible ajustada con la superficie comprometida.
(2) Factor de penalización valorando el alcance para el tipo de compromiso.Puede verificar la integridad de una copia de este documento mediante la lectura del código QR adjunto o mediante el acceso a la dirección <https://ws050.juntadeandalucia.es/verificarFirma> indicando el código de VERIFICACIÓN

FIRMADO POR

RAQUEL MARIA ESPIN CRESPO

17/12/2024

VERIFICACIÓN

Pk2jm6UYDU9J72AMTZUYRN3GET48NG

PÁG. 2801/9349



**Datos considerados para el Cálculo de la Carga Ganadera mínima y máxima del expediente****Recintos Determinados para el Cálculo de Garga Ganadera Máxima**

REF.	REFERENCIA SIGPAC	CULTIVO	DESCRIPCIÓN CULTIVO	SUP.	
				S/R	RESUELTA (ha)
1700000006176151	14-016-034-00025-00002	62000	PASTOS PERMANENTES DE 5 O MAS AÑOS-SIN VARIEDAD	S	1,31
1700000006176154	14-016-034-00027-00001	62000	PASTOS PERMANENTES DE 5 O MAS AÑOS-SIN VARIEDAD	S	0,50
1700000006176155	14-016-034-00027-00003	62000	PASTOS PERMANENTES DE 5 O MAS AÑOS-SIN VARIEDAD	S	38,68
1700000006176156	14-016-034-00026-00001	62000	PASTOS PERMANENTES DE 5 O MAS AÑOS-SIN VARIEDAD	S	13,61
1700000006578100	14-016-003-00013-00002	62000	PASTOS PERMANENTES DE 5 O MAS AÑOS-SIN VARIEDAD	S	22,48
1700000006578101	14-016-003-00021-00001	62000	PASTOS PERMANENTES DE 5 O MAS AÑOS-SIN VARIEDAD	S	31,52
1700000006578102	14-016-003-00021-00002	62000	PASTOS PERMANENTES DE 5 O MAS AÑOS-SIN VARIEDAD	S	2,16
1700000006578103	14-016-003-00022-00001	62000	PASTOS PERMANENTES DE 5 O MAS AÑOS-SIN VARIEDAD	S	6,96
1700000006578104	14-016-003-00021-00007	62000	PASTOS PERMANENTES DE 5 O MAS AÑOS-SIN VARIEDAD	S	0,14

Incidencias de carga ganadera**INCIDENCIA DESCRIPCIÓN**

225	La superficie de cruce total de productos de la agrupación Pastos permanentes sobre un mismo recinto en el conjunto de las solicitudes, no puede superar la superficie total admisible de pastos Ref:1700000006578100 Recinto:14-016-003-00013-00002 Cultivo:62000 PASTOS PERMANENTES DE 5 O MAS AÑOS-SIN VARIEDAD Secano Superficie admisible de pastos del recinto según SIGPAC.:2452 Suma de superficies de cruce netas declaradas para este recinto por todos los solicitantes.:2656 Exceso de superficie (Hectáreas):2,04
452	Actividad agraria declarada en un recinto no compatible con el uso PA, PR o PS asignado en SIGPAC para ese recinto. Ref:1700000006176152 Recinto:14-016-034-00050-00001 Cultivo:62000 PASTOS PERMANENTES DE 5 O MAS AÑOS-SIN VARIEDAD Secano USO ASIGNADO EN SIGPAC:PA Ref:1700000006176153 Recinto:14-016-034-00050-00002 Cultivo:62000 PASTOS PERMANENTES DE 5 O MAS AÑOS-SIN VARIEDAD Secano USO ASIGNADO EN SIGPAC:PS
100407	Explotación solicitada no forma parte de ningún organismo de control autorizado para la producción ecológica en Andalucía o fecha de inscripción posterior al plazo establecido (Anexo I. Criterios de Subvencionabilidad. Orden 28 de marzo de 2023). Explotación:ES140160000171 Especie:PORCINO Explotación:ES140160000674 Especie:PORCINO

(1) Superficie declarada admisible ajustada con la superficie comprometida.
(2) Factor de penalización valorando el alcance para el tipo de compromiso.

Puede verificar la integridad de una copia de este documento mediante la lectura del código QR adjunto o mediante el acceso a la dirección <https://ws050.juntadeandalucia.es/verificarFirma> indicando el código de VERIFICACIÓN

FIRMADO POR	RAQUEL MARIA ESPIN CRESPO	17/12/2024	
VERIFICACIÓN	Pk2jm6UYDU9J72AMTZUYRN3GET48NG	PÁG. 2802/9349	

**APELLIDOS Y NOMBRE / RAZÓN SOCIAL**

JIMENEZ LOPEZ AMADOR

NIF

****1125*

EXPEDIENTE

1236222

ANUALIDAD DE PAGO

1ª

IMPORTES POR ANUALIDAD

	2023	2024	2025	2026	2027
IMPORTE MÁXIMO SUBVENCIONABLE	8.448,43 €	8.448,43 €	8.448,43 €	7.040,36 €	7.040,36 €
IMPORTE MEDIO DE TRANSFERENCIA (€/ha)	297,48 €	297,48 €	297,48 €	247,90 €	247,90 €

RESUMEN DE UNIDADES

Cód	GRUPO DE PAGO	Sup. Dec. Admisible (ha)	Sup. Comprometida (ha)	Sup. ajustada compromiso (1) (ha)	% sobredec.	Sup. Resuelta (ha)	Importe Declarado	Importe Topado	Importe Resuelto	Importe tras sobredec.
419	OLIVAR	28,40		28,40	0,00	28,40	8.448,43	8.448,43	8.448,43	8.448,43
TOTAL		28,40	28,40	28,40		28,40	8.448,43	8.448,43	8.448,43	8.448,43

APLICACIÓN DE REDUCCIONES Y PENALIZACIONES

GRUPO DE PAGO	Importe Calculado	Importe prereduc.	Criterios de subvencionabilidad y compromisos	Presentación tardía	Omisión declaración	Condicionalidad	IMPORTE (Euros) RESUELTO
OLIVAR	8.448,43	8.448,43	0,00	0,00	0,00	0,00	8.448,43
TOTAL	8.448,43	8.448,43					8.448,43

RESUMEN DE PAGOS**IMPORTE (Euros)**

	RESUELTO	FEADER	MAPA	CAPADR
OLIVAR - Pago realizado	8.448,43 €	7.181,17 €	828,79 €	438,47 €

RECINTOS RESUELTOS

REF.	REFERENCIA SIGPAC	CULTIVO	DESCRIPCIÓN CULTIVO	S/R	G.PAGO	PEND. MEDIA (%)	SUP. DEC. ADMISIBLE (ha)	SUP. COMPROM. (ha)	SUP. AJUSTADA COMPR.(1) (ha)	SUP. CONY. SIGPAC (ha)	SUP. CERTIE (ha)	SUP. CAMPO (ha)	SUP. CAMPO DETER. CULT. DECLARADO (ha)	SUP. DEC. REDUCIDA (ha)	SUP. RESUELTA (ha)
-1240891	14-040-008-00013-003	101010	OLIVAR-PICUAL	S	419	12,20	0,95	0,95	0,95		0,95				0,95
-180182	14-002-055-00005-002	101010	OLIVAR-PICUAL	S	419	14,50	10,58	10,58	10,58		10,58				10,58
-180176	14-002-055-00005-003	101010	OLIVAR-PICUAL	S	419	14,60	1,22	1,22	1,22		1,22				1,22
1700000002773463	14-040-008-00008-002	101010	OLIVAR-PICUAL	R	419	8,20	12,13	12,13	12,13		12,13				12,13
1700000002773464	14-040-008-00015-004	101010	OLIVAR-PICUAL	R	419	14,40	3,52	3,52	3,52		3,52				3,52

(1) Superficie declarada admisible ajustada con la superficie comprometida.
(2) Factor de penalización valorando el alcance para el tipo de compromiso.

Puede verificar la integridad de una copia de este documento mediante la lectura del código QR adjunto o mediante el acceso a la dirección <https://ws050.juntadeandalucia.es/verificarFirma> indicando el código de VERIFICACIÓN

FIRMADO POR

RAQUEL MARIA ESPIN CRESPO

17/12/2024

VERIFICACIÓN

Pk2jm6UYDU9J72AMTZUYRN3GET48NG

PÁG. 2803/9349



**APELLIDOS Y NOMBRE / RAZÓN SOCIAL**

JIMENEZ PEÑAS ANDRES

NIF

***0812*

EXPEDIENTE

1200963

ANUALIDAD DE PAGO

1ª

IMPORTES POR ANUALIDAD

	2023	2024	2025	2026	2027
IMPORTE MÁXIMO SUBVENCIONABLE	1.939,57 €	1.939,57 €	1.939,57 €	1.616,31 €	1.616,31 €
IMPORTE MEDIO DE TRANSFERENCIA (€/ha)	297,48 €	297,48 €	297,48 €	247,90 €	247,90 €

RESUMEN DE UNIDADES

Cód	GRUPO DE PAGO	Sup. Dec. Admisible (ha)	Sup. Comprometida (ha)	Sup. ajustada compromiso (1) (ha)	% sobredec.	Sup. Resuelta (ha)	Importe Declarado	Importe Topado	Importe Resuelto	Importe tras sobredec.
419	OLIVAR	6,52		6,52	0,00	6,52	1.939,57	1.939,57	1.939,57	1.939,57
TOTAL		6,52	6,52	6,52		6,52	1.939,57	1.939,57	1.939,57	1.939,57

APLICACIÓN DE REDUCCIONES Y PENALIZACIONES

GRUPO DE PAGO	Importe Calculado	Importe prereduc.	Criterios de subvencionabilidad y compromisos	Presentación tardía	Omisión declaración	Condicionalidad	IMPORTE (Euros) RESUELTO
OLIVAR	1.939,57	1.939,57	0,00	0,00	0,00	0,00	1.939,57
TOTAL	1.939,57	1.939,57					1.939,57

RESUMEN DE PAGOS**IMPORTE (Euros)**

	RESUELTO	FEADER	MAPA	CAPADR
OLIVAR - Pago realizado	1.939,57 €	1.648,63 €	190,27 €	100,67 €

RECINTOS RESUELTOS

REF.	REFERENCIA SIGPAC	CULTIVO	DESCRIPCIÓN CULTIVO	S/R G.PAGO	PEND. MEDIA (%)	SUP. DEC. ADMISIBLE (ha)	SUP. COMPROM. (ha)	SUP. AJUSTADA COMPR.(1) (ha)	SUP. CONY. SIGPAC (ha)	SUP. CERTIE (ha)	SUP. CAMPO (ha)	SUP. CAMPO DETER. CULT. DECLARADO (ha)	SUP. DEC. REDUCIDA (ha)	SUP. RESUELTA (ha)
1700000003023015	14-057-007-00038-001	101010	OLIVAR-PICUAL	S	419	8,60	2,73	2,73	2,73	2,73			2,73	2,73
1700000003023016	14-057-007-00057-001	101010	OLIVAR-PICUAL	S	419	9,80	1,39	1,39	1,39	1,39			1,39	1,39
1700000003023017	14-057-007-00046-001	101010	OLIVAR-PICUAL	S	419	12,50	1,25	1,25	1,25	1,25			1,25	1,25
1700000003023018	14-057-007-00047-001	101010	OLIVAR-PICUAL	S	419	11,70	1,15	1,15	1,15	1,15			1,15	1,15

INCIDENCIAS**INCIDENCIA DESCRIPCIÓN**

- 100402 Recinto solicitado no forma parte de ningún organismo de control autorizado para la producción ecológica en Andalucía o fecha de inscripción posterior al plazo establecido (Anexo I. Criterios de Subvencionabilidad. Orden 28 de marzo de 2023).
Ref:-1235024 Recinto:14-057-007-00048-00002 Cultivo:101010 OLIVAR-PICUAL Secano
- 100424 Solicita recinto que no está comprometido para la operación.
Ref:-1235024 Recinto:14-057-007-00048-00002 Cultivo:101010 OLIVAR-PICUAL Secano

(1) Superficie declarada admisible ajustada con la superficie comprometida.
(2) Factor de penalización valorando el alcance para el tipo de compromiso.

Puede verificar la integridad de una copia de este documento mediante la lectura del código QR adjunto o mediante el acceso a la dirección <https://ws050.juntadeandalucia.es/verificarFirma> indicando el código de VERIFICACIÓN

FIRMADO POR

RAQUEL MARIA ESPIN CRESPO

17/12/2024

VERIFICACIÓN

Pk2jm6UYDU9J72AMTZUYRN3GET48NG

PÁG. 2804/9349



**APELLIDOS Y NOMBRE / RAZÓN SOCIAL**

JIMENEZ REVILLA, C.B.

NIF

****1110*

EXPEDIENTE

1009642

ANUALIDAD DE PAGO

1ª

IMPORTES POR ANUALIDAD

	2023	2024	2025	2026	2027
IMPORTE MÁXIMO SUBVENCIONABLE	3.096,77 €	3.096,77 €	3.096,77 €	2.580,64 €	2.580,64 €
IMPORTE MEDIO DE TRANSFERENCIA (€/ha)	297,48 €	297,48 €	297,48 €	247,90 €	247,90 €

RESUMEN DE UNIDADES

Cód	GRUPO DE PAGO	Sup. Dec. Admisible (ha)	Sup. Comprometida (ha)	Sup. ajustada compromiso (1) (ha)	% sobredec.	Sup. Resuelta (ha)	Importe Declarado	Importe Topado	Importe Resuelto	Importe tras sobredec.
419	OLIVAR	10,41		10,41	0,00	10,41	3.096,77	3.096,77	3.096,77	3.096,77
TOTAL		10,41	10,41	10,41		10,41	3.096,77	3.096,77	3.096,77	3.096,77

APLICACIÓN DE REDUCCIONES Y PENALIZACIONES

GRUPO DE PAGO	Importe Calculado	Importe prereduc.	Criterios de subvencionabilidad y compromisos	Presentación tardía	Omisión declaración	Condicionalidad	IMPORTE (Euros) RESUELTO
OLIVAR	3.096,77	3.096,77	0,00	0,00	0,00	0,00	3.096,77
TOTAL	3.096,77	3.096,77					3.096,77

RESUMEN DE PAGOS**IMPORTE (Euros)**

	RESUELTO	FEADER	MAPA	CAPADR
OLIVAR - Pago realizado	3.096,77 €	2.632,25 €	303,79 €	160,73 €

RECINTOS RESUELTOS

REF.	REFERENCIA SIGPAC	CULTIVO DESCRIPCIÓN CULTIVO	S/R G.PAGO	PEND. MEDIA (%)	SUP. DEC. ADMISIBLE (ha)	SUP. COMPROM. (ha)	SUP. AJUSTADA COMPROM. (1) (ha)	SUP. CONY. SIGPAC (ha)	SUP. CERTIE (ha)	SUP. CAMPO (ha)	SUP. CAMPO DETER. CULT. DECLARADO (ha)	SUP. DEC. REDUCIDA (ha)	SUP. RESUELTA (ha)
1700000002298788	14-013-024-00008-001	101138 OLIVAR-HOJIBLANCA	S 419	12,20	0,51	0,51	0,51	0,51	0,51			0,51	0,51
1700000002298789	14-013-027-00086-001	101138 OLIVAR-HOJIBLANCA	S 419	21,40	1,70	1,70	1,70	1,70	1,70			1,70	1,70
1700000002298790	14-013-027-00084-001	101138 OLIVAR-HOJIBLANCA	S 419	32,10	0,43	0,43	0,43	0,43	0,43			0,43	0,43
1700000002298791	14-013-027-09015-004	101138 OLIVAR-HOJIBLANCA	S 419	23,30	0,05	0,05	0,05	0,05	0,05			0,05	0,05
1700000002298792	14-013-025-00251-002	101138 OLIVAR-HOJIBLANCA	S 419	16,10	2,34	2,34	2,34	2,34	2,34			2,34	2,34
1700000002298795	14-013-025-00273-003	101138 OLIVAR-HOJIBLANCA	S 419	7,00	3,23	3,23	3,23	3,23	3,23			3,23	3,23
1700000002298796	14-013-025-00249-001	101138 OLIVAR-HOJIBLANCA	S 419	8,80	2,15	2,15	2,15	2,15	2,15			2,15	2,15

INCIDENCIAS**INCIDENCIA DESCRIPCIÓN**

- 242 Recinto pendiente de acreditación de titularidad.
Ref:1700000002298793 Recinto:14-013-025-09034-00004 Cultivo:101138 OLIVAR-HOJIBLANCA Secano
- 75022 No autoriza a que, en caso de la devolución por la entidad financiera (retrocesión bancaria) del pago en la cuenta corriente consignada en la solicitud y que está debidamente registrada en el sistema contable GIRO de la Junta de Andalucía, se proceda al pago en cualquier otra cuenta corriente de la titularidad del solicitante vigente en dicho sistema contable.
- 100424 Solicita recinto que no está comprometido para la operación.
Ref:1700000002298793 Recinto:14-013-025-09034-00004 Cultivo:101138 OLIVAR-HOJIBLANCA Secano

(1) Superficie declarada admisible ajustada con la superficie comprometida.
(2) Factor de penalización valorando el alcance para el tipo de compromiso.

Puede verificar la integridad de una copia de este documento mediante la lectura del código QR adjunto o mediante el acceso a la dirección <https://ws050.juntadeandalucia.es/verificarFirma> indicando el código de VERIFICACIÓN

FIRMADO POR

RAQUEL MARIA ESPIN CRESPO

17/12/2024

VERIFICACIÓN

Pk2jm6UYDU9J72AMTZUYRN3GET48NG

PÁG. 2805/9349





APELLIDOS Y NOMBRE / RAZÓN SOCIAL **NIF** **EXPEDIENTE** **ANUALIDAD DE PAGO**
 JOAQUIN CABEZAS REDONDO Y MARIA CARMEN ****7815* 1114756 1ª

IMPORTE POR ANUALIDAD

	2023	2024	2025	2026	2027
IMPORTE MÁXIMO SUBVENCIONABLE	7.534,27 €	7.534,27 €	6.278,56 €	6.278,56 €	6.278,56 €
IMPORTE MEDIO DE TRANSFERENCIA (€/ha)	38,94 €	38,94 €	32,45 €	32,45 €	32,45 €

RESUMEN DE UNIDADES

Cód	GRUPO DE PAGO	Sup. Dec. Admisible (ha)	Sup. Comprometida (ha)	Sup. ajustada compromiso (1) (ha)	% sobredec.	Sup. Resuelta (ha)	Importe Declarado	Importe Topado	Importe Resuelto	Importe tras sobredec.
418	PASTOS ASOCIADOS A GANADERÍA ECOLÓGICA	193,46		193,46	0,00	193,46	13.115,08	7.534,27	7.534,27	7.534,27
424	HERBÁCEOS NO ELEGIBLES	44,87		0,00	100,00	0,00	0,00	0,00	0,00	0,00
TOTAL		238,33	193,46	193,46		193,46	13.115,08	7.534,27	7.534,27	7.534,27

APLICACIÓN DE REDUCCIONES Y PENALIZACIONES

GRUPO DE PAGO	Importe Calculado	Importe prereduc.	Criterios de subvencionabilidad y compromisos	Presentación tardía	Omisión declaración	Condicionalidad	IMPORTE (Euros) RESUELTO
HERBÁCEOS NO ELEGIBLES	0,00	0,00	0,00	0,00	0,00	0,00	0,00
PASTOS ASOCIADOS A GANADERÍA	7.534,27	7.534,27	0,00	0,00	0,00	0,00	7.534,27
TOTAL	7.534,27	7.534,27					7.534,27

RESUMEN DE PAGOS

	RESUELTO	FEADER	MAPA	CAPADR
PASTOS ASOCIADOS A GANADERÍA ECOLÓGICA - Pago realizado	7.534,27 €	6.404,13 €	739,11 €	391,03 €

(1) Superficie declarada admisible ajustada con la superficie comprometida.
 (2) Factor de penalización valorando el alcance para el tipo de compromiso.

Puede verificar la integridad de una copia de este documento mediante la lectura del código QR adjunto o mediante el acceso a la dirección <https://ws050.juntadeandalucia.es/verificarFirma> indicando el código de VERIFICACIÓN

FIRMADO POR	RAQUEL MARIA ESPIN CRESPO	17/12/2024	
VERIFICACIÓN	Pk2jm6UYDU9J72AMTZUYRN3GET48NG	PÁG. 2806/9349	



RECINTOS RESUELTOS

REF.	REFERENCIA SIGPAC	CULTIVO	DESCRIPCIÓN CULTIVO	S/R	G.PAGO	PEND. MEDIA (%)	SUP. DEC. ADMISIBLE (ha)	SUP. COMPROM. (ha)	SUP. AJUSTADA COMPR.(1) (ha)	SUP. CONV. SIGPAC (ha)	SUP. CERTIF. (ha)	SUP. CAMPO (ha)	SUP. CAMPO DETER. CULT. DECLARADO (ha)	SUP. DEC. REDUCIDA (ha)	SUP. RESUELTA (ha)
-1391217	14-070-013-00032-001	62000	PASTOS PERMANENTES DE 5 O MAS AÑOS-SIN VARIEDAD	S	418	9,00	1,80	1,80	1,80		1,80			1,80	1,80
-1391216	14-070-013-00032-001	62000	PASTOS PERMANENTES DE 5 O MAS AÑOS-SIN VARIEDAD	S	418	9,00	1,30	1,30	1,30		1,30			1,30	1,30
170000005865012	14-003-029-00003-001	62000	PASTOS PERMANENTES DE 5 O MAS AÑOS-SIN VARIEDAD	S	418	8,40	0,54	0,54	0,54		0,54			0,54	0,54
170000005865013	14-070-013-00054-028	62000	PASTOS PERMANENTES DE 5 O MAS AÑOS-SIN VARIEDAD	S	418	23,70	0,09	0,09	0,09		0,14			0,09	0,09
170000005865014	14-070-013-00054-034	62000	PASTOS PERMANENTES DE 5 O MAS AÑOS-SIN VARIEDAD	S	418	26,80	0,08	0,08	0,08		0,08			0,08	0,08
170000005865015	14-070-013-00061-001	62000	PASTOS PERMANENTES DE 5 O MAS AÑOS-SIN VARIEDAD	S	418	16,60	0,23	0,23	0,23		0,31			0,23	0,23
170000005865016	14-070-013-00054-040	62000	PASTOS PERMANENTES DE 5 O MAS AÑOS-SIN VARIEDAD	S	418	11,90	0,07	0,07	0,07		0,09			0,07	0,07
170000005865017	14-070-013-00052-001	62000	PASTOS PERMANENTES DE 5 O MAS AÑOS-SIN VARIEDAD	S	418	19,20	0,39	0,39	0,39		0,60			0,39	0,39
170000005865018	14-070-013-00054-003	62000	PASTOS PERMANENTES DE 5 O MAS AÑOS-SIN VARIEDAD	S	418	28,50	10,94	10,94	10,94		16,83			10,94	10,94
170000005865019	14-070-013-00054-002	62000	PASTOS PERMANENTES DE 5 O MAS AÑOS-SIN VARIEDAD	S	418	18,80	0,07	0,07	0,07		0,10			0,07	0,07
170000005865020	14-070-013-00054-005	62000	PASTOS PERMANENTES DE 5 O MAS AÑOS-SIN VARIEDAD	S	418	14,90	1,76	1,76	1,76		2,70			1,76	1,76
170000005865021	14-070-013-00035-001	62000	PASTOS PERMANENTES DE 5 O MAS AÑOS-SIN VARIEDAD	S	418	15,80	3,44	3,44	3,44		3,44			3,44	3,44
170000005865023	14-070-013-00043-007	62000	PASTOS PERMANENTES DE 5 O MAS AÑOS-SIN VARIEDAD	S	418	20,90	0,01	0,01	0,01		0,04			0,01	0,01
170000005865024	14-070-013-00052-004	62000	PASTOS PERMANENTES DE 5 O MAS AÑOS-SIN VARIEDAD	S	418	18,50	0,12	0,12	0,12		0,19			0,12	0,12
170000005865025	14-070-013-00032-002	62000	PASTOS PERMANENTES DE 5 O MAS AÑOS-SIN VARIEDAD	S	418	8,30	0,11	0,11	0,11		0,15			0,11	0,11
170000005865026	14-070-013-00042-002	62000	PASTOS PERMANENTES DE 5 O MAS AÑOS-SIN VARIEDAD	S	418	21,10	0,02	0,02	0,02		0,03			0,02	0,02
170000005865027	14-070-013-00043-002	62000	PASTOS PERMANENTES DE 5 O MAS AÑOS-SIN VARIEDAD	S	418	25,20	0,12	0,12	0,12		0,34			0,12	0,12
170000005865032	14-070-013-00066-007	62000	PASTOS PERMANENTES DE 5 O MAS AÑOS-SIN VARIEDAD	S	418	19,40	2,85	2,85	2,85		2,85			2,85	2,85
170000005865033	14-070-013-00066-006	62000	PASTOS PERMANENTES DE 5 O MAS AÑOS-SIN VARIEDAD	S	418	18,40	0,06	0,06	0,06		0,06			0,06	0,06
170000005865036	14-070-013-00132-001	62000	PASTOS PERMANENTES DE 5 O MAS AÑOS-SIN VARIEDAD	S	418	12,60	0,24	0,24	0,24		0,32			0,24	0,24
170000005865037	14-070-013-00054-043	62000	PASTOS PERMANENTES DE 5 O MAS AÑOS-SIN VARIEDAD	S	418	12,00	0,83	0,83	0,83		0,83			0,83	0,83
170000005865038	14-070-013-00060-001	62000	PASTOS PERMANENTES DE 5 O MAS AÑOS-SIN VARIEDAD	S	418	9,40	0,95	0,95	0,95		0,95			0,95	0,95
170000005865039	14-070-013-00131-001	62000	PASTOS PERMANENTES DE 5 O MAS AÑOS-SIN VARIEDAD	S	418	10,80	0,10	0,10	0,10		0,16			0,10	0,10
170000005865041	14-070-013-00066-001	62000	PASTOS PERMANENTES DE 5 O MAS AÑOS-SIN VARIEDAD	S	418	25,80	0,99	0,99	0,99		0,99			0,99	0,99
170000005865042	14-070-013-00054-036	62000	PASTOS PERMANENTES DE 5 O MAS AÑOS-SIN VARIEDAD	S	418	23,50	0,07	0,07	0,07		0,09			0,07	0,07
170000005865043	14-070-013-00066-005	62000	PASTOS PERMANENTES DE 5 O MAS AÑOS-SIN VARIEDAD	S	418	14,30	0,13	0,13	0,13		0,28			0,13	0,13
170000005865061	14-003-029-00003-010	62000	PASTOS PERMANENTES DE 5 O MAS AÑOS-SIN VARIEDAD	S	418	12,90	4,31	4,31	4,31		4,31			4,31	4,31
170000005865062	14-070-013-00070-001	62000	PASTOS PERMANENTES DE 5 O MAS AÑOS-SIN VARIEDAD	S	418	30,10	2,17	2,17	2,17		2,89			2,17	2,17
170000005865063	14-070-013-00121-003	62000	PASTOS PERMANENTES DE 5 O MAS AÑOS-SIN VARIEDAD	S	418	24,50	0,29	0,29	0,29		0,53			0,29	0,29
170000005865064	14-070-013-00126-001	62000	PASTOS PERMANENTES DE 5 O MAS AÑOS-SIN VARIEDAD	S	418	24,70	1,48	1,48	1,48		2,69			1,48	1,48
170000005865066	14-070-013-00067-005	62000	PASTOS PERMANENTES DE 5 O MAS AÑOS-SIN VARIEDAD	S	418	25,20	14,65	14,65	14,65		17,24			14,65	14,65
170000005865067	14-003-029-00003-020	62000	PASTOS PERMANENTES DE 5 O MAS AÑOS-SIN VARIEDAD	S	418	7,90	0,86	0,86	0,86		0,86			0,86	0,86
170000005865068	14-070-013-00121-005	62000	PASTOS PERMANENTES DE 5 O MAS AÑOS-SIN VARIEDAD	S	418	31,00	0,01	0,01	0,01		0,02			0,01	0,01
170000005865070	14-070-014-00121-003	62000	PASTOS PERMANENTES DE 5 O MAS AÑOS-SIN VARIEDAD	S	418	16,40	0,26	0,26	0,26		0,40			0,26	0,26
170000005865072	14-070-013-00083-001	62000	PASTOS PERMANENTES DE 5 O MAS AÑOS-SIN VARIEDAD	S	418	12,00	0,25	0,25	0,25		0,33			0,25	0,25
170000005865076	14-070-013-00069-009	62000	PASTOS PERMANENTES DE 5 O MAS AÑOS-SIN VARIEDAD	S	418	13,90	0,22	0,22	0,22		0,48			0,22	0,22
170000005865077	14-070-013-00121-002	62000	PASTOS PERMANENTES DE 5 O MAS AÑOS-SIN VARIEDAD	S	418	23,00	0,32	0,32	0,32		0,58			0,32	0,32
170000005865078	14-070-013-00067-010	62000	PASTOS PERMANENTES DE 5 O MAS AÑOS-SIN VARIEDAD	S	418	17,40	0,16	0,16	0,16		0,21			0,16	0,16
170000005865079	14-070-013-00126-002	62000	PASTOS PERMANENTES DE 5 O MAS AÑOS-SIN VARIEDAD	S	418	25,90	0,28	0,28	0,28		0,63			0,28	0,28
170000005865080	14-070-013-00130-001	62000	PASTOS PERMANENTES DE 5 O MAS AÑOS-SIN VARIEDAD	S	418	23,80	0,37	0,37	0,37		1,06			0,37	0,37
170000005865082	14-070-013-00069-002	62000	PASTOS PERMANENTES DE 5 O MAS AÑOS-SIN VARIEDAD	S	418	17,60	0,51	0,51	0,51		1,13			0,51	0,51
170000005865083	14-070-013-00067-015	62000	PASTOS PERMANENTES DE 5 O MAS AÑOS-SIN VARIEDAD	S	418	21,60	0,37	0,37	0,37		0,68			0,37	0,37
170000005865084	14-070-013-00067-017	62000	PASTOS PERMANENTES DE 5 O MAS AÑOS-SIN VARIEDAD	S	418	25,20	0,02	0,02	0,02		0,04			0,02	0,02
170000005865085	14-070-013-00069-001	62000	PASTOS PERMANENTES DE 5 O MAS AÑOS-SIN VARIEDAD	S	418	27,10	0,78	0,78	0,78		2,22			0,78	0,78
170000005865086	14-070-013-00067-008	62000	PASTOS PERMANENTES DE 5 O MAS AÑOS-SIN VARIEDAD	S	418	21,90	0,07	0,07	0,07		0,16			0,07	0,07
170000005865087	14-070-013-00067-012	62000	PASTOS PERMANENTES DE 5 O MAS AÑOS-SIN VARIEDAD	S	418	25,70	0,07	0,07	0,07		0,08			0,07	0,07
170000005865088	14-070-013-00069-004	62000	PASTOS PERMANENTES DE 5 O MAS AÑOS-SIN VARIEDAD	S	418	32,80	0,03	0,03	0,03		0,05			0,03	0,03
170000005865089	14-070-013-00067-003	62000	PASTOS PERMANENTES DE 5 O MAS AÑOS-SIN VARIEDAD	S	418	23,70	0,33	0,33	0,33		0,74			0,33	0,33
170000005865090	14-070-013-00067-016	62000	PASTOS PERMANENTES DE 5 O MAS AÑOS-SIN VARIEDAD	S	418	23,30	0,03	0,03	0,03		0,04			0,03	0,03
170000005865091	14-070-013-00068-002	62000	PASTOS PERMANENTES DE 5 O MAS AÑOS-SIN VARIEDAD	S	418	25,40	0,01	0,01	0,01		0,01			0,01	0,01
170000005865092	14-070-013-00068-003	62000	PASTOS PERMANENTES DE 5 O MAS AÑOS-SIN VARIEDAD	S	418	30,20	0,01	0,01	0,01		0,02			0,01	0,01
170000005865093	14-070-013-00069-010	62000	PASTOS PERMANENTES DE 5 O MAS AÑOS-SIN VARIEDAD	S	418	30,60	0,20	0,20	0,20		0,23			0,20	0,20
170000005865094	14-070-013-00069-006	62000	PASTOS PERMANENTES DE 5 O MAS AÑOS-SIN VARIEDAD	S	418	26,00	0,02	0,02	0,02		0,03			0,02	0,02

(1) Superficie declarada admisible ajustada con la superficie comprometida.
(2) Factor de penalización valorando el alcance para el tipo de compromiso.

Puede verificar la integridad de una copia de este documento mediante la lectura del código QR adjunto o mediante el acceso a la dirección <https://ws050.juntadeandalucia.es/verificarFirma> indicando el código de VERIFICACIÓN

FIRMADO POR

RAQUEL MARIA ESPIN CRESPO

17/12/2024

VERIFICACIÓN

Pk2jm6UYDU9J72AMTZUYRN3GET48NG

PÁG. 2807/9349



**RECINTOS RESUELTOS**

REF.	REFERENCIA SIGPAC	CULTIVO	DESCRIPCIÓN CULTIVO	S/R	G.PAGO	PEND. MEDIA (%)	SUP. ADMISIBLE (ha)	SUP. COMPROM. (ha)	SUP. AJUSTADA COMPR.(1) (ha)	SUP. CONY. SIGPAC (ha)	SUP. CERTIF. (ha)	SUP. CAMPO (ha)	SUP. CAMPO DETER. CULT. DECLARADO (ha)	SUP. DEC. REDUCIDA (ha)	SUP. RESUELTA (ha)
170000005865095	14-003-029-00003-002	62000	PASTOS PERMANENTES DE 5 O MAS AÑOS-SIN VARIEDAD	S	418	23,60	17,54	17,54	17,54		23,39			17,54	17,54
170000005865096	14-070-013-00068-001	62000	PASTOS PERMANENTES DE 5 O MAS AÑOS-SIN VARIEDAD	S	418	24,60	0,91	0,91	0,91		1,21			0,91	0,91
170000005865099	14-070-013-00067-001	62000	PASTOS PERMANENTES DE 5 O MAS AÑOS-SIN VARIEDAD	S	418	20,10	0,27	0,27	0,27		0,42			0,27	0,27
170000005865100	14-070-013-00121-001	62000	PASTOS PERMANENTES DE 5 O MAS AÑOS-SIN VARIEDAD	S	418	11,60	0,18	0,18	0,18		0,27			0,18	0,18
170000005865101	14-070-013-00067-014	62000	PASTOS PERMANENTES DE 5 O MAS AÑOS-SIN VARIEDAD	S	418	21,00	0,21	0,21	0,21		0,39			0,21	0,21
170000005865102	14-070-013-00054-031	62000	PASTOS PERMANENTES DE 5 O MAS AÑOS-SIN VARIEDAD	S	418	20,70	0,08	0,08	0,08		0,15			0,08	0,08
170000005865104	14-070-013-00055-001	62000	PASTOS PERMANENTES DE 5 O MAS AÑOS-SIN VARIEDAD	S	418	15,40	2,69	2,69	2,69		2,69			2,69	2,69
170000005865105	14-070-013-00066-009	62000	PASTOS PERMANENTES DE 5 O MAS AÑOS-SIN VARIEDAD	S	418	9,80	0,03	0,03	0,03		0,03			0,03	0,03
170000005865107	14-070-013-00054-047	20000	BARBECHO TRADICIONAL-SIN VARIEDAD	S	418	14,10	0,53	0,53	0,53		0,53			0,53	0,53
170000005865108	14-070-014-00121-007	62000	PASTOS PERMANENTES DE 5 O MAS AÑOS-SIN VARIEDAD	S	418	18,50	0,42	0,42	0,42		0,49			0,42	0,42
170000005865113	14-070-013-00066-002	62000	PASTOS PERMANENTES DE 5 O MAS AÑOS-SIN VARIEDAD	S	418	13,80	3,91	3,91	3,91		3,91			3,91	3,91
170000005865114	14-070-014-00121-021	62000	PASTOS PERMANENTES DE 5 O MAS AÑOS-SIN VARIEDAD	S	418	20,00	0,30	0,30	0,30		0,30			0,30	0,30
170000005865125	14-070-013-00023-001	62000	PASTOS PERMANENTES DE 5 O MAS AÑOS-SIN VARIEDAD	S	418	15,00	5,92	5,92	5,92		5,92			5,92	5,92
170000005865126	14-070-013-00021-004	62000	PASTOS PERMANENTES DE 5 O MAS AÑOS-SIN VARIEDAD	S	418	9,00	42,25	42,25	42,25		42,25			42,25	42,25
170000005865130	14-003-029-00003-017	62000	PASTOS PERMANENTES DE 5 O MAS AÑOS-SIN VARIEDAD	S	418	31,30	6,64	6,64	6,64		14,75			6,64	6,64
170000005865131	14-003-029-00003-018	62000	PASTOS PERMANENTES DE 5 O MAS AÑOS-SIN VARIEDAD	S	418	18,50	0,02	0,02	0,02		0,02			0,02	0,02
170000005865133	14-070-013-00120-001	62000	PASTOS PERMANENTES DE 5 O MAS AÑOS-SIN VARIEDAD	S	418	14,80	2,37	2,37	2,37		2,37			2,37	2,37
170000005865135	14-070-013-00032-001	62000	PASTOS PERMANENTES DE 5 O MAS AÑOS-SIN VARIEDAD	S	418	9,00	3,26	3,26	3,26		3,26			3,26	3,26
170000005865136	14-070-013-00026-001	62000	PASTOS PERMANENTES DE 5 O MAS AÑOS-SIN VARIEDAD	S	418	4,80	0,01	0,01	0,01		0,01			0,01	0,01
170000005865138	14-070-013-00023-002	62000	PASTOS PERMANENTES DE 5 O MAS AÑOS-SIN VARIEDAD	S	418	25,10	0,58	0,58	0,58		0,58			0,58	0,58
170000005865140	14-003-029-00003-003	62000	PASTOS PERMANENTES DE 5 O MAS AÑOS-SIN VARIEDAD	S	418	17,00	12,99	12,99	12,99		12,99			12,99	12,99
170000005865141	14-070-014-00121-004	62000	PASTOS PERMANENTES DE 5 O MAS AÑOS-SIN VARIEDAD	S	418	29,50	1,23	1,23	1,23		1,45			1,23	1,23
170000005865142	14-070-014-00121-012	62000	PASTOS PERMANENTES DE 5 O MAS AÑOS-SIN VARIEDAD	S	418	33,30	0,42	0,42	0,42		0,42			0,42	0,42
170000005865144	14-003-029-00003-009	62000	PASTOS PERMANENTES DE 5 O MAS AÑOS-SIN VARIEDAD	S	418	14,90	0,96	0,96	0,96		0,96			0,96	0,96
170000005865145	14-003-029-00003-009	62000	PASTOS PERMANENTES DE 5 O MAS AÑOS-SIN VARIEDAD	S	418	14,90	23,19	23,19	23,19		23,19			23,19	23,19
170000005865146	14-003-029-00003-015	62000	PASTOS PERMANENTES DE 5 O MAS AÑOS-SIN VARIEDAD	S	418	14,30	0,17	0,17	0,17		0,23			0,17	0,17
170000005865147	14-003-029-00003-003	62000	PASTOS PERMANENTES DE 5 O MAS AÑOS-SIN VARIEDAD	S	418	17,00	10,99	10,99	10,99		10,99			10,99	10,99
-1608871	14-070-013-00023-003	20000	BARBECHO TRADICIONAL-SIN VARIEDAD	S	424	8,90	1,86	1,86	1,86		1,86			1,86	1,86
-1391215	14-070-013-00023-003	20000	BARBECHO TRADICIONAL-SIN VARIEDAD	S	424	8,90	6,36	6,36	6,36		6,36			6,36	6,36
-1391214	14-070-013-00023-003	20000	BARBECHO TRADICIONAL-SIN VARIEDAD	S	424	8,90	2,62	2,62	2,62		2,62			2,62	2,62
-1391213	14-070-013-00023-003	20000	BARBECHO TRADICIONAL-SIN VARIEDAD	S	424	8,90	3,33	3,33	3,33		3,33			3,33	3,33
-1351435	14-070-013-00023-004	20000	BARBECHO TRADICIONAL-SIN VARIEDAD	S	424	7,40	6,56	6,56	6,56		6,56			6,56	6,56
-1020419	14-070-013-00023-003	20000	BARBECHO TRADICIONAL-SIN VARIEDAD	S	424	8,90	0,15	0,15	0,15		0,15			0,15	0,15
-1020352	14-070-013-00023-003	20000	BARBECHO TRADICIONAL-SIN VARIEDAD	S	424	8,90	7,39	7,39	7,39		7,39			7,39	7,39
-1020318	14-070-013-00023-003	20000	BARBECHO TRADICIONAL-SIN VARIEDAD	S	424	8,90	7,88	7,88	7,88		7,88			7,88	7,88
170000005865098	14-070-013-00023-004	20000	BARBECHO TRADICIONAL-SIN VARIEDAD	S	424	7,40	7,40	7,40	7,40		7,40			7,40	7,40
170000005865103	14-070-013-00054-027	20000	BARBECHO TRADICIONAL-SIN VARIEDAD	S	424	19,30	0,77	0,77	0,77		0,77			0,77	0,77
170000005865106	14-070-013-00054-010	20000	BARBECHO TRADICIONAL-SIN VARIEDAD	S	424	18,00	0,55	0,55	0,55		0,55			0,55	0,55

INCIDENCIAS**INCIDENCIA DESCRIPCIÓN**

- 100407 Explotación solicitada no forma parte de ningún organismo de control autorizado para la producción ecológica en Andalucía o fecha de inscripción posterior al plazo establecido (Anexo I. Criterios de Subvencionabilidad. Orden 28 de marzo de 2023).
Explotación:ES14070000107 Especie:PORCINO
- 100411 Recinto no admisible por no estar asociado en SIGGAN a una explotación ganadera (Artículo 10 de la Orden de 28 de marzo de 2023).
Ref:170000005865028 Recinto:14-070-013-00044-00006 Cultivo:62000 PASTOS PERMANENTES DE 5 O MAS AÑOS-SIN VARIEDAD Secano
Ref:170000005865073 Recinto:14-070-014-00116-00001 Cultivo:62000 PASTOS PERMANENTES DE 5 O MAS AÑOS-SIN VARIEDAD Secano
- 100412 Número de hectáreas validadas inferior a la superficie mínima permitida por el grupo de cultivo (Anexo I. Criterios de Subvencionabilidad. Orden 28 de marzo de 2023).
Sup. Resulta:0 Grupo de Pago:HERBÁCEOS
- 100413 Recinto perteneciente a grupo de cultivo que no cumple con la superficie mínima requerida (Anexo I. Criterios de Subvencionabilidad. Orden 28 de marzo de 2023).
Ref:-1608866 Recinto:14-070-013-00023-00003 Cultivo:12000 TRANQUILLÓN-SIN VARIEDAD Secano Sup. Declarada:2,18 Superficie Resolver:2,18
Ref:170000005865097 Recinto:14-070-013-00023-00003 Cultivo:12000 TRANQUILLÓN-SIN VARIEDAD Secano Sup. Declarada:16,31 Superficie Resolver:16,31
Ref:-1351619 Recinto:14-070-014-00121-00005 Cultivo:8000 AVENA-SIN VARIEDAD Secano Sup. Declarada:3,02 Superficie Resolver:3,02

(1) Superficie declarada admisible ajustada con la superficie comprometida.

(2) Factor de penalización valorando el alcance para el tipo de compromiso.

Puede verificar la integridad de una copia de este documento mediante la lectura del código QR adjunto o mediante el acceso a la dirección <https://ws050.juntadeandalucia.es/verificarFirma> indicando el código de VERIFICACIÓN

FIRMADO POR

RAQUEL MARIA ESPIN CRESPO

17/12/2024

VERIFICACIÓN

Pk2jm6UYDU9J72AMTZUYRN3GET48NG

PÁG. 2808/9349



**INCIDENCIAS****INCIDENCIA DESCRIPCIÓN**

	Ref:-1020442 Recinto:14-070-014-00121-00005 Cultivo:12000 TRANQUILLÓN-SIN VARIEDAD Secano Sup. Declarada:0,77 Superficie Resolver:0,77
	Ref:-1020492 Recinto:14-070-014-00121-00005 Cultivo:12000 TRANQUILLÓN-SIN VARIEDAD Secano Sup. Declarada:1,23 Superficie Resolver:1,23
	Ref:170000005865115 Recinto:14-070-014-00121-00005 Cultivo:12000 TRANQUILLÓN-SIN VARIEDAD Secano Sup. Declarada:2,74 Superficie Resolver:2,74
100421	Recinto declarado por error para una operación de la 6503, que se ha corregido de oficio marcando la operación correcta, de acuerdo con la fecha de inscripción del recinto en la producción ecológica.
	Ref:-1608866 Recinto:14-070-013-00023-00003 Cultivo:12000 TRANQUILLÓN-SIN VARIEDAD Secano
	Ref:1700000005865097 Recinto:14-070-013-00023-00003 Cultivo:12000 TRANQUILLÓN-SIN VARIEDAD Secano
	Ref:-1020318 Recinto:14-070-013-00023-00003 Cultivo:20000 BARBECHO TRADICIONAL-SIN VARIEDAD Secano
	Ref:-1020352 Recinto:14-070-013-00023-00003 Cultivo:20000 BARBECHO TRADICIONAL-SIN VARIEDAD Secano
	Ref:-1020419 Recinto:14-070-013-00023-00003 Cultivo:20000 BARBECHO TRADICIONAL-SIN VARIEDAD Secano
	Ref:-1391213 Recinto:14-070-013-00023-00003 Cultivo:20000 BARBECHO TRADICIONAL-SIN VARIEDAD Secano
	Ref:-1391214 Recinto:14-070-013-00023-00003 Cultivo:20000 BARBECHO TRADICIONAL-SIN VARIEDAD Secano
	Ref:-1391215 Recinto:14-070-013-00023-00003 Cultivo:20000 BARBECHO TRADICIONAL-SIN VARIEDAD Secano
	Ref:-1608871 Recinto:14-070-013-00023-00003 Cultivo:20000 BARBECHO TRADICIONAL-SIN VARIEDAD Secano
	Ref:-1351435 Recinto:14-070-013-00023-00004 Cultivo:20000 BARBECHO TRADICIONAL-SIN VARIEDAD Secano
	Ref:1700000005865098 Recinto:14-070-013-00023-00004 Cultivo:20000 BARBECHO TRADICIONAL-SIN VARIEDAD Secano
	Ref:1700000005865106 Recinto:14-070-013-00054-00010 Cultivo:20000 BARBECHO TRADICIONAL-SIN VARIEDAD Secano
	Ref:1700000005865103 Recinto:14-070-013-00054-00027 Cultivo:20000 BARBECHO TRADICIONAL-SIN VARIEDAD Secano
	Ref:1700000005865107 Recinto:14-070-013-00054-00047 Cultivo:20000 BARBECHO TRADICIONAL-SIN VARIEDAD Secano
	Ref:1700000005865071 Recinto:14-070-013-00130-00005 Cultivo:101010 OLIVAR-PICUAL Secano
	Ref:-1351619 Recinto:14-070-014-00121-00005 Cultivo:8000 AVENA-SIN VARIEDAD Secano
	Ref:-1020442 Recinto:14-070-014-00121-00005 Cultivo:12000 TRANQUILLÓN-SIN VARIEDAD Secano
	Ref:-1020492 Recinto:14-070-014-00121-00005 Cultivo:12000 TRANQUILLÓN-SIN VARIEDAD Secano
	Ref:1700000005865115 Recinto:14-070-014-00121-00005 Cultivo:12000 TRANQUILLÓN-SIN VARIEDAD Secano
100424	Solicita recinto que no está comprometido para la operación.
	Ref:1700000005865060 Recinto:14-003-029-00003-00013 Cultivo:62000 PASTOS PERMANENTES DE 5 O MAS AÑOS-SIN VARIEDAD Secano
	Ref:1700000005865081 Recinto:14-003-029-00003-00014 Cultivo:62000 PASTOS PERMANENTES DE 5 O MAS AÑOS-SIN VARIEDAD Secano
	Ref:1700000005865022 Recinto:14-070-013-00043-00010 Cultivo:62000 PASTOS PERMANENTES DE 5 O MAS AÑOS-SIN VARIEDAD Secano
	Ref:1700000005865028 Recinto:14-070-013-00044-00006 Cultivo:62000 PASTOS PERMANENTES DE 5 O MAS AÑOS-SIN VARIEDAD Secano
	Ref:1700000005865065 Recinto:14-070-013-00067-00004 Cultivo:62000 PASTOS PERMANENTES DE 5 O MAS AÑOS-SIN VARIEDAD Secano
	Ref:1700000005865040 Recinto:14-070-013-00071-00009 Cultivo:62000 PASTOS PERMANENTES DE 5 O MAS AÑOS-SIN VARIEDAD Secano
	Ref:1700000005865071 Recinto:14-070-013-00130-00005 Cultivo:101010 OLIVAR-PICUAL Secano
	Ref:1700000005865073 Recinto:14-070-014-00116-00001 Cultivo:62000 PASTOS PERMANENTES DE 5 O MAS AÑOS-SIN VARIEDAD Secano

Datos considerados para el Cálculo de la Carga Ganadera mínima y máxima del expediente

Explotación	Especie	Inscrito en Sipea y Admisible	Ugm Calculada para CG Mínima	Ugm Calculada para CG Máxima
ES140700000107	OVINA	SI	22,37	22,37
ES140700000107	PORCINO	NO	0,00	11,02
			22,37	33,39

Superficie determinada para Cálculo Carga Ganadera Mínima: 193,71 ha

Superficie determinada para Cálculo Carga Ganadera Máxima: 193,71 ha

Carga Ganadera Mínima Expediente: 0,12 ugm/ha

Carga Ganadera Máxima Expediente: 0,17 ugm/ha

Los importes del Grupo de Pago de pastos de este expediente han sido ajustados por no llegar a la carga ganadera mínima de 0,3

Recintos Determinados para el Cálculo de Garga Ganadera Mínima

REF.	REFERENCIA SIGPAC	CULTIVO	DESCRIPCIÓN CULTIVO	S/R	SUP. RESUELTA (ha)
-1391217	14-070-013-00032-00001	62000	PASTOS PERMANENTES DE 5 O MAS AÑOS-SIN VARIEDAD	S	1,80

(1) Superficie declarada admisible ajustada con la superficie comprometida.
(2) Factor de penalización valorando el alcance para el tipo de compromiso.Puede verificar la integridad de una copia de este documento mediante la lectura del código QR adjunto o mediante el acceso a la dirección <https://ws050.juntadeandalucia.es/verificarFirma> indicando el código de VERIFICACIÓN

FIRMADO POR

RAQUEL MARIA ESPIN CRESPO

17/12/2024

VERIFICACIÓN

Pk2jm6UYDU9J72AMTZUYRN3GET48NG

PÁG. 2809/9349



**Datos considerados para el Cálculo de la Carga Ganadera mínima y máxima del expediente****Recintos Determinados para el Cálculo de Garga Ganadera Mínima**

REF.	REFERENCIA SIGPAC	CULTIVO	DESCRIPCIÓN CULTIVO	S/R	SUP.
					RESUELTA (ha)
-1391216	14-070-013-00032-00001	62000	PASTOS PERMANENTES DE 5 O MAS AÑOS-SIN VARIEDAD	S	1,30
1700000005865012	14-003-029-00003-00001	62000	PASTOS PERMANENTES DE 5 O MAS AÑOS-SIN VARIEDAD	S	0,54
1700000005865013	14-070-013-00054-00028	62000	PASTOS PERMANENTES DE 5 O MAS AÑOS-SIN VARIEDAD	S	0,09
1700000005865014	14-070-013-00054-00034	62000	PASTOS PERMANENTES DE 5 O MAS AÑOS-SIN VARIEDAD	S	0,08
1700000005865015	14-070-013-00061-00001	62000	PASTOS PERMANENTES DE 5 O MAS AÑOS-SIN VARIEDAD	S	0,23
1700000005865016	14-070-013-00054-00040	62000	PASTOS PERMANENTES DE 5 O MAS AÑOS-SIN VARIEDAD	S	0,07
1700000005865017	14-070-013-00052-00001	62000	PASTOS PERMANENTES DE 5 O MAS AÑOS-SIN VARIEDAD	S	0,39
1700000005865018	14-070-013-00054-00003	62000	PASTOS PERMANENTES DE 5 O MAS AÑOS-SIN VARIEDAD	S	10,94
1700000005865019	14-070-013-00054-00002	62000	PASTOS PERMANENTES DE 5 O MAS AÑOS-SIN VARIEDAD	S	0,07
1700000005865020	14-070-013-00054-00005	62000	PASTOS PERMANENTES DE 5 O MAS AÑOS-SIN VARIEDAD	S	1,76
1700000005865021	14-070-013-00035-00001	62000	PASTOS PERMANENTES DE 5 O MAS AÑOS-SIN VARIEDAD	S	3,44
1700000005865023	14-070-013-00043-00007	62000	PASTOS PERMANENTES DE 5 O MAS AÑOS-SIN VARIEDAD	S	0,01
1700000005865024	14-070-013-00052-00004	62000	PASTOS PERMANENTES DE 5 O MAS AÑOS-SIN VARIEDAD	S	0,12
1700000005865025	14-070-013-00032-00002	62000	PASTOS PERMANENTES DE 5 O MAS AÑOS-SIN VARIEDAD	S	0,11
1700000005865026	14-070-013-00042-00002	62000	PASTOS PERMANENTES DE 5 O MAS AÑOS-SIN VARIEDAD	S	0,02
1700000005865027	14-070-013-00043-00002	62000	PASTOS PERMANENTES DE 5 O MAS AÑOS-SIN VARIEDAD	S	0,12
1700000005865028	14-070-013-00044-00006	62000	PASTOS PERMANENTES DE 5 O MAS AÑOS-SIN VARIEDAD	S	0,01
1700000005865032	14-070-013-00066-00007	62000	PASTOS PERMANENTES DE 5 O MAS AÑOS-SIN VARIEDAD	S	2,85
1700000005865033	14-070-013-00066-00006	62000	PASTOS PERMANENTES DE 5 O MAS AÑOS-SIN VARIEDAD	S	0,06
1700000005865036	14-070-013-00132-00001	62000	PASTOS PERMANENTES DE 5 O MAS AÑOS-SIN VARIEDAD	S	0,24
1700000005865037	14-070-013-00054-00043	62000	PASTOS PERMANENTES DE 5 O MAS AÑOS-SIN VARIEDAD	S	0,83
1700000005865038	14-070-013-00060-00001	62000	PASTOS PERMANENTES DE 5 O MAS AÑOS-SIN VARIEDAD	S	0,95
1700000005865039	14-070-013-00131-00001	62000	PASTOS PERMANENTES DE 5 O MAS AÑOS-SIN VARIEDAD	S	0,10
1700000005865041	14-070-013-00066-00001	62000	PASTOS PERMANENTES DE 5 O MAS AÑOS-SIN VARIEDAD	S	0,99
1700000005865042	14-070-013-00054-00036	62000	PASTOS PERMANENTES DE 5 O MAS AÑOS-SIN VARIEDAD	S	0,07
1700000005865043	14-070-013-00066-00005	62000	PASTOS PERMANENTES DE 5 O MAS AÑOS-SIN VARIEDAD	S	0,13
1700000005865061	14-003-029-00003-00010	62000	PASTOS PERMANENTES DE 5 O MAS AÑOS-SIN VARIEDAD	S	4,31
1700000005865062	14-070-013-00070-00001	62000	PASTOS PERMANENTES DE 5 O MAS AÑOS-SIN VARIEDAD	S	2,17
1700000005865063	14-070-013-00121-00003	62000	PASTOS PERMANENTES DE 5 O MAS AÑOS-SIN VARIEDAD	S	0,29
1700000005865064	14-070-013-00126-00001	62000	PASTOS PERMANENTES DE 5 O MAS AÑOS-SIN VARIEDAD	S	1,48
1700000005865066	14-070-013-00067-00005	62000	PASTOS PERMANENTES DE 5 O MAS AÑOS-SIN VARIEDAD	S	14,65
1700000005865067	14-003-029-00003-00020	62000	PASTOS PERMANENTES DE 5 O MAS AÑOS-SIN VARIEDAD	S	0,86
1700000005865068	14-070-013-00121-00005	62000	PASTOS PERMANENTES DE 5 O MAS AÑOS-SIN VARIEDAD	S	0,01
1700000005865070	14-070-014-00121-00003	62000	PASTOS PERMANENTES DE 5 O MAS AÑOS-SIN VARIEDAD	S	0,26
1700000005865072	14-070-013-00083-00001	62000	PASTOS PERMANENTES DE 5 O MAS AÑOS-SIN VARIEDAD	S	0,25
1700000005865073	14-070-014-00116-00001	62000	PASTOS PERMANENTES DE 5 O MAS AÑOS-SIN VARIEDAD	S	0,24

(1) Superficie declarada admisible ajustada con la superficie comprometida.
(2) Factor de penalización valorando el alcance para el tipo de compromiso.

Puede verificar la integridad de una copia de este documento mediante la lectura del código QR adjunto o mediante el acceso a la dirección <https://ws050.juntadeandalucia.es/verificarFirma> indicando el código de VERIFICACIÓN

FIRMADO POR

RAQUEL MARIA ESPIN CRESPO

17/12/2024

VERIFICACIÓN

Pk2jm6UYDU9J72AMTZUYRN3GET48NG

PÁG. 2810/9349



**Datos considerados para el Cálculo de la Carga Ganadera mínima y máxima del expediente****Recintos Determinados para el Cálculo de Garga Ganadera Mínima**

REF.	REFERENCIA SIGPAC	CULTIVO	DESCRIPCIÓN CULTIVO	SUP.	
				S/R	RESUELTA (ha)
1700000005865076	14-070-013-00069-00009	62000	PASTOS PERMANENTES DE 5 O MAS AÑOS-SIN VARIEDAD	S	0,22
1700000005865077	14-070-013-00121-00002	62000	PASTOS PERMANENTES DE 5 O MAS AÑOS-SIN VARIEDAD	S	0,32
1700000005865078	14-070-013-00067-00010	62000	PASTOS PERMANENTES DE 5 O MAS AÑOS-SIN VARIEDAD	S	0,16
1700000005865079	14-070-013-00126-00002	62000	PASTOS PERMANENTES DE 5 O MAS AÑOS-SIN VARIEDAD	S	0,28
1700000005865080	14-070-013-00130-00001	62000	PASTOS PERMANENTES DE 5 O MAS AÑOS-SIN VARIEDAD	S	0,37
1700000005865082	14-070-013-00069-00002	62000	PASTOS PERMANENTES DE 5 O MAS AÑOS-SIN VARIEDAD	S	0,51
1700000005865083	14-070-013-00067-00015	62000	PASTOS PERMANENTES DE 5 O MAS AÑOS-SIN VARIEDAD	S	0,37
1700000005865084	14-070-013-00067-00017	62000	PASTOS PERMANENTES DE 5 O MAS AÑOS-SIN VARIEDAD	S	0,02
1700000005865085	14-070-013-00069-00001	62000	PASTOS PERMANENTES DE 5 O MAS AÑOS-SIN VARIEDAD	S	0,78
1700000005865086	14-070-013-00067-00008	62000	PASTOS PERMANENTES DE 5 O MAS AÑOS-SIN VARIEDAD	S	0,07
1700000005865087	14-070-013-00067-00012	62000	PASTOS PERMANENTES DE 5 O MAS AÑOS-SIN VARIEDAD	S	0,07
1700000005865088	14-070-013-00069-00004	62000	PASTOS PERMANENTES DE 5 O MAS AÑOS-SIN VARIEDAD	S	0,03
1700000005865089	14-070-013-00067-00003	62000	PASTOS PERMANENTES DE 5 O MAS AÑOS-SIN VARIEDAD	S	0,33
1700000005865090	14-070-013-00067-00016	62000	PASTOS PERMANENTES DE 5 O MAS AÑOS-SIN VARIEDAD	S	0,03
1700000005865091	14-070-013-00068-00002	62000	PASTOS PERMANENTES DE 5 O MAS AÑOS-SIN VARIEDAD	S	0,01
1700000005865092	14-070-013-00068-00003	62000	PASTOS PERMANENTES DE 5 O MAS AÑOS-SIN VARIEDAD	S	0,01
1700000005865093	14-070-013-00069-00010	62000	PASTOS PERMANENTES DE 5 O MAS AÑOS-SIN VARIEDAD	S	0,20
1700000005865094	14-070-013-00069-00006	62000	PASTOS PERMANENTES DE 5 O MAS AÑOS-SIN VARIEDAD	S	0,02
1700000005865095	14-003-029-00003-00002	62000	PASTOS PERMANENTES DE 5 O MAS AÑOS-SIN VARIEDAD	S	17,54
1700000005865096	14-070-013-00068-00001	62000	PASTOS PERMANENTES DE 5 O MAS AÑOS-SIN VARIEDAD	S	0,91
1700000005865099	14-070-013-00067-00001	62000	PASTOS PERMANENTES DE 5 O MAS AÑOS-SIN VARIEDAD	S	0,27
1700000005865100	14-070-013-00121-00001	62000	PASTOS PERMANENTES DE 5 O MAS AÑOS-SIN VARIEDAD	S	0,18
1700000005865101	14-070-013-00067-00014	62000	PASTOS PERMANENTES DE 5 O MAS AÑOS-SIN VARIEDAD	S	0,21
1700000005865102	14-070-013-00054-00031	62000	PASTOS PERMANENTES DE 5 O MAS AÑOS-SIN VARIEDAD	S	0,08
1700000005865104	14-070-013-00055-00001	62000	PASTOS PERMANENTES DE 5 O MAS AÑOS-SIN VARIEDAD	S	2,69
1700000005865105	14-070-013-00066-00009	62000	PASTOS PERMANENTES DE 5 O MAS AÑOS-SIN VARIEDAD	S	0,03
1700000005865107	14-070-013-00054-00047	20000	BARBECHO TRADICIONAL-SIN VARIEDAD	S	0,53
1700000005865108	14-070-014-00121-00007	62000	PASTOS PERMANENTES DE 5 O MAS AÑOS-SIN VARIEDAD	S	0,42
1700000005865113	14-070-013-00066-00002	62000	PASTOS PERMANENTES DE 5 O MAS AÑOS-SIN VARIEDAD	S	3,91
1700000005865114	14-070-014-00121-00021	62000	PASTOS PERMANENTES DE 5 O MAS AÑOS-SIN VARIEDAD	S	0,30
1700000005865125	14-070-013-00023-00001	62000	PASTOS PERMANENTES DE 5 O MAS AÑOS-SIN VARIEDAD	S	5,92
1700000005865126	14-070-013-00021-00004	62000	PASTOS PERMANENTES DE 5 O MAS AÑOS-SIN VARIEDAD	S	42,25
1700000005865130	14-003-029-00003-00017	62000	PASTOS PERMANENTES DE 5 O MAS AÑOS-SIN VARIEDAD	S	6,64
1700000005865131	14-003-029-00003-00018	62000	PASTOS PERMANENTES DE 5 O MAS AÑOS-SIN VARIEDAD	S	0,02
1700000005865133	14-070-013-00120-00001	62000	PASTOS PERMANENTES DE 5 O MAS AÑOS-SIN VARIEDAD	S	2,37
1700000005865135	14-070-013-00032-00001	62000	PASTOS PERMANENTES DE 5 O MAS AÑOS-SIN VARIEDAD	S	3,26
1700000005865136	14-070-013-00026-00001	62000	PASTOS PERMANENTES DE 5 O MAS AÑOS-SIN	S	0,01

(1) Superficie declarada admisible ajustada con la superficie comprometida.
(2) Factor de penalización valorando el alcance para el tipo de compromiso.

Puede verificar la integridad de una copia de este documento mediante la lectura del código QR adjunto o mediante el acceso a la dirección <https://ws050.juntadeandalucia.es/verificarFirma> indicando el código de VERIFICACIÓN

FIRMADO POR	RAQUEL MARIA ESPIN CRESPO	17/12/2024	
VERIFICACIÓN	Pk2jm6UYDU9J72AMTZUYRN3GET48NG	PÁG. 2811/9349	

**Datos considerados para el Cálculo de la Carga Ganadera mínima y máxima del expediente****Recintos Determinados para el Cálculo de Garga Ganadera Mínima**

REF.	REFERENCIA SIGPAC	CULTIVO	DESCRIPCIÓN CULTIVO	SUP.	
				S/R	RESUELTA (ha)
170000005865138	14-070-013-00023-00002	62000	PASTOS PERMANENTES DE 5 O MAS AÑOS-SIN VARIEDAD	S	0,58
170000005865140	14-003-029-00003-00003	62000	PASTOS PERMANENTES DE 5 O MAS AÑOS-SIN VARIEDAD	S	12,99
170000005865141	14-070-014-00121-00004	62000	PASTOS PERMANENTES DE 5 O MAS AÑOS-SIN VARIEDAD	S	1,23
170000005865142	14-070-014-00121-00012	62000	PASTOS PERMANENTES DE 5 O MAS AÑOS-SIN VARIEDAD	S	0,42
170000005865144	14-003-029-00003-00009	62000	PASTOS PERMANENTES DE 5 O MAS AÑOS-SIN VARIEDAD	S	0,96
170000005865145	14-003-029-00003-00009	62000	PASTOS PERMANENTES DE 5 O MAS AÑOS-SIN VARIEDAD	S	23,19
170000005865146	14-003-029-00003-00015	62000	PASTOS PERMANENTES DE 5 O MAS AÑOS-SIN VARIEDAD	S	0,17
170000005865147	14-003-029-00003-00003	62000	PASTOS PERMANENTES DE 5 O MAS AÑOS-SIN VARIEDAD	S	10,99

Recintos Determinados para el Cálculo de Garga Ganadera Máxima

REF.	REFERENCIA SIGPAC	CULTIVO	DESCRIPCIÓN CULTIVO	SUP.	
				S/R	RESUELTA (ha)
-1391217	14-070-013-00032-00001	62000	PASTOS PERMANENTES DE 5 O MAS AÑOS-SIN VARIEDAD	S	1,80
-1391216	14-070-013-00032-00001	62000	PASTOS PERMANENTES DE 5 O MAS AÑOS-SIN VARIEDAD	S	1,30
170000005865012	14-003-029-00003-00001	62000	PASTOS PERMANENTES DE 5 O MAS AÑOS-SIN VARIEDAD	S	0,54
170000005865013	14-070-013-00054-00028	62000	PASTOS PERMANENTES DE 5 O MAS AÑOS-SIN VARIEDAD	S	0,09
170000005865014	14-070-013-00054-00034	62000	PASTOS PERMANENTES DE 5 O MAS AÑOS-SIN VARIEDAD	S	0,08
170000005865015	14-070-013-00061-00001	62000	PASTOS PERMANENTES DE 5 O MAS AÑOS-SIN VARIEDAD	S	0,23
170000005865016	14-070-013-00054-00040	62000	PASTOS PERMANENTES DE 5 O MAS AÑOS-SIN VARIEDAD	S	0,07
170000005865017	14-070-013-00052-00001	62000	PASTOS PERMANENTES DE 5 O MAS AÑOS-SIN VARIEDAD	S	0,39
170000005865018	14-070-013-00054-00003	62000	PASTOS PERMANENTES DE 5 O MAS AÑOS-SIN VARIEDAD	S	10,94
170000005865019	14-070-013-00054-00002	62000	PASTOS PERMANENTES DE 5 O MAS AÑOS-SIN VARIEDAD	S	0,07
170000005865020	14-070-013-00054-00005	62000	PASTOS PERMANENTES DE 5 O MAS AÑOS-SIN VARIEDAD	S	1,76
170000005865021	14-070-013-00035-00001	62000	PASTOS PERMANENTES DE 5 O MAS AÑOS-SIN VARIEDAD	S	3,44
170000005865022	14-070-013-00043-00010	62000	PASTOS PERMANENTES DE 5 O MAS AÑOS-SIN VARIEDAD	S	0,00
170000005865023	14-070-013-00043-00007	62000	PASTOS PERMANENTES DE 5 O MAS AÑOS-SIN VARIEDAD	S	0,01
170000005865024	14-070-013-00052-00004	62000	PASTOS PERMANENTES DE 5 O MAS AÑOS-SIN VARIEDAD	S	0,12
170000005865025	14-070-013-00032-00002	62000	PASTOS PERMANENTES DE 5 O MAS AÑOS-SIN VARIEDAD	S	0,11
170000005865026	14-070-013-00042-00002	62000	PASTOS PERMANENTES DE 5 O MAS AÑOS-SIN VARIEDAD	S	0,02
170000005865027	14-070-013-00043-00002	62000	PASTOS PERMANENTES DE 5 O MAS AÑOS-SIN VARIEDAD	S	0,12
170000005865028	14-070-013-00044-00006	62000	PASTOS PERMANENTES DE 5 O MAS AÑOS-SIN VARIEDAD	S	0,01
170000005865032	14-070-013-00066-00007	62000	PASTOS PERMANENTES DE 5 O MAS AÑOS-SIN VARIEDAD	S	2,85
170000005865033	14-070-013-00066-00006	62000	PASTOS PERMANENTES DE 5 O MAS AÑOS-SIN VARIEDAD	S	0,06
170000005865036	14-070-013-00132-00001	62000	PASTOS PERMANENTES DE 5 O MAS AÑOS-SIN VARIEDAD	S	0,24
170000005865037	14-070-013-00054-00043	62000	PASTOS PERMANENTES DE 5 O MAS AÑOS-SIN VARIEDAD	S	0,83
170000005865038	14-070-013-00060-00001	62000	PASTOS PERMANENTES DE 5 O MAS AÑOS-SIN VARIEDAD	S	0,95
170000005865039	14-070-013-00131-00001	62000	PASTOS PERMANENTES DE 5 O MAS AÑOS-SIN VARIEDAD	S	0,10

(1) Superficie declarada admisible ajustada con la superficie comprometida.
(2) Factor de penalización valorando el alcance para el tipo de compromiso.

Puede verificar la integridad de una copia de este documento mediante la lectura del código QR adjunto o mediante el acceso a la dirección <https://ws050.juntadeandalucia.es/verificarFirma> indicando el código de VERIFICACIÓN

FIRMADO POR

RAQUEL MARIA ESPIN CRESPO

17/12/2024

VERIFICACIÓN

Pk2jm6UYDU9J72AMTZUYRN3GET48NG

PÁG. 2812/9349



**Datos considerados para el Cálculo de la Carga Ganadera mínima y máxima del expediente****Recintos Determinados para el Cálculo de Garga Ganadera Máxima**

REF.	REFERENCIA SIGPAC	CULTIVO	DESCRIPCIÓN CULTIVO	S/R	SUP.
					RESUELTA (ha)
1700000005865040	14-070-013-00071-00009	62000	PASTOS PERMANENTES DE 5 O MAS AÑOS-SIN VARIEDAD	S	0,00
1700000005865041	14-070-013-00066-00001	62000	PASTOS PERMANENTES DE 5 O MAS AÑOS-SIN VARIEDAD	S	0,99
1700000005865042	14-070-013-00054-00036	62000	PASTOS PERMANENTES DE 5 O MAS AÑOS-SIN VARIEDAD	S	0,07
1700000005865043	14-070-013-00066-00005	62000	PASTOS PERMANENTES DE 5 O MAS AÑOS-SIN VARIEDAD	S	0,13
1700000005865060	14-003-029-00003-00013	62000	PASTOS PERMANENTES DE 5 O MAS AÑOS-SIN VARIEDAD	S	0,00
1700000005865061	14-003-029-00003-00010	62000	PASTOS PERMANENTES DE 5 O MAS AÑOS-SIN VARIEDAD	S	4,31
1700000005865062	14-070-013-00070-00001	62000	PASTOS PERMANENTES DE 5 O MAS AÑOS-SIN VARIEDAD	S	2,17
1700000005865063	14-070-013-00121-00003	62000	PASTOS PERMANENTES DE 5 O MAS AÑOS-SIN VARIEDAD	S	0,29
1700000005865064	14-070-013-00126-00001	62000	PASTOS PERMANENTES DE 5 O MAS AÑOS-SIN VARIEDAD	S	1,48
1700000005865065	14-070-013-00067-00004	62000	PASTOS PERMANENTES DE 5 O MAS AÑOS-SIN VARIEDAD	S	0,00
1700000005865066	14-070-013-00067-00005	62000	PASTOS PERMANENTES DE 5 O MAS AÑOS-SIN VARIEDAD	S	14,65
1700000005865067	14-003-029-00003-00020	62000	PASTOS PERMANENTES DE 5 O MAS AÑOS-SIN VARIEDAD	S	0,86
1700000005865068	14-070-013-00121-00005	62000	PASTOS PERMANENTES DE 5 O MAS AÑOS-SIN VARIEDAD	S	0,01
1700000005865070	14-070-014-00121-00003	62000	PASTOS PERMANENTES DE 5 O MAS AÑOS-SIN VARIEDAD	S	0,26
1700000005865072	14-070-013-00083-00001	62000	PASTOS PERMANENTES DE 5 O MAS AÑOS-SIN VARIEDAD	S	0,25
1700000005865073	14-070-014-00116-00001	62000	PASTOS PERMANENTES DE 5 O MAS AÑOS-SIN VARIEDAD	S	0,24
1700000005865076	14-070-013-00069-00009	62000	PASTOS PERMANENTES DE 5 O MAS AÑOS-SIN VARIEDAD	S	0,22
1700000005865077	14-070-013-00121-00002	62000	PASTOS PERMANENTES DE 5 O MAS AÑOS-SIN VARIEDAD	S	0,32
1700000005865078	14-070-013-00067-00010	62000	PASTOS PERMANENTES DE 5 O MAS AÑOS-SIN VARIEDAD	S	0,16
1700000005865079	14-070-013-00126-00002	62000	PASTOS PERMANENTES DE 5 O MAS AÑOS-SIN VARIEDAD	S	0,28
1700000005865080	14-070-013-00130-00001	62000	PASTOS PERMANENTES DE 5 O MAS AÑOS-SIN VARIEDAD	S	0,37
1700000005865081	14-003-029-00003-00014	62000	PASTOS PERMANENTES DE 5 O MAS AÑOS-SIN VARIEDAD	S	0,00
1700000005865082	14-070-013-00069-00002	62000	PASTOS PERMANENTES DE 5 O MAS AÑOS-SIN VARIEDAD	S	0,51
1700000005865083	14-070-013-00067-00015	62000	PASTOS PERMANENTES DE 5 O MAS AÑOS-SIN VARIEDAD	S	0,37
1700000005865084	14-070-013-00067-00017	62000	PASTOS PERMANENTES DE 5 O MAS AÑOS-SIN VARIEDAD	S	0,02
1700000005865085	14-070-013-00069-00001	62000	PASTOS PERMANENTES DE 5 O MAS AÑOS-SIN VARIEDAD	S	0,78
1700000005865086	14-070-013-00067-00008	62000	PASTOS PERMANENTES DE 5 O MAS AÑOS-SIN VARIEDAD	S	0,07
1700000005865087	14-070-013-00067-00012	62000	PASTOS PERMANENTES DE 5 O MAS AÑOS-SIN VARIEDAD	S	0,07
1700000005865088	14-070-013-00069-00004	62000	PASTOS PERMANENTES DE 5 O MAS AÑOS-SIN VARIEDAD	S	0,03
1700000005865089	14-070-013-00067-00003	62000	PASTOS PERMANENTES DE 5 O MAS AÑOS-SIN VARIEDAD	S	0,33
1700000005865090	14-070-013-00067-00016	62000	PASTOS PERMANENTES DE 5 O MAS AÑOS-SIN VARIEDAD	S	0,03
1700000005865091	14-070-013-00068-00002	62000	PASTOS PERMANENTES DE 5 O MAS AÑOS-SIN VARIEDAD	S	0,01
1700000005865092	14-070-013-00068-00003	62000	PASTOS PERMANENTES DE 5 O MAS AÑOS-SIN VARIEDAD	S	0,01
1700000005865093	14-070-013-00069-00010	62000	PASTOS PERMANENTES DE 5 O MAS AÑOS-SIN VARIEDAD	S	0,20
1700000005865094	14-070-013-00069-00006	62000	PASTOS PERMANENTES DE 5 O MAS AÑOS-SIN VARIEDAD	S	0,02
1700000005865095	14-003-029-00003-00002	62000	PASTOS PERMANENTES DE 5 O MAS AÑOS-SIN VARIEDAD	S	17,54

(1) Superficie declarada admisible ajustada con la superficie comprometida.
(2) Factor de penalización valorando el alcance para el tipo de compromiso.

Puede verificar la integridad de una copia de este documento mediante la lectura del código QR adjunto o mediante el acceso a la dirección <https://ws050.juntadeandalucia.es/verificarFirma> indicando el código de VERIFICACIÓN

FIRMADO POR	RAQUEL MARIA ESPIN CRESPO	17/12/2024	
VERIFICACIÓN	Pk2jm6UYDU9J72AMTZUYRN3GET48NG	PÁG. 2813/9349	

**Datos considerados para el Cálculo de la Carga Ganadera mínima y máxima del expediente****Recintos Determinados para el Cálculo de Garga Ganadera Máxima**

REF.	REFERENCIA SIGPAC	CULTIVO	DESCRIPCIÓN CULTIVO	SUP.	
				S/R	RESUELTA (ha)
1700000005865096	14-070-013-00068-00001	62000	PASTOS PERMANENTES DE 5 O MAS AÑOS-SIN VARIEDAD	S	0,91
1700000005865099	14-070-013-00067-00001	62000	PASTOS PERMANENTES DE 5 O MAS AÑOS-SIN VARIEDAD	S	0,27
1700000005865100	14-070-013-00121-00001	62000	PASTOS PERMANENTES DE 5 O MAS AÑOS-SIN VARIEDAD	S	0,18
1700000005865101	14-070-013-00067-00014	62000	PASTOS PERMANENTES DE 5 O MAS AÑOS-SIN VARIEDAD	S	0,21
1700000005865102	14-070-013-00054-00031	62000	PASTOS PERMANENTES DE 5 O MAS AÑOS-SIN VARIEDAD	S	0,08
1700000005865104	14-070-013-00055-00001	62000	PASTOS PERMANENTES DE 5 O MAS AÑOS-SIN VARIEDAD	S	2,69
1700000005865105	14-070-013-00066-00009	62000	PASTOS PERMANENTES DE 5 O MAS AÑOS-SIN VARIEDAD	S	0,03
1700000005865107	14-070-013-00054-00047	20000	BARBECHO TRADICIONAL-SIN VARIEDAD	S	0,53
1700000005865108	14-070-014-00121-00007	62000	PASTOS PERMANENTES DE 5 O MAS AÑOS-SIN VARIEDAD	S	0,42
1700000005865113	14-070-013-00066-00002	62000	PASTOS PERMANENTES DE 5 O MAS AÑOS-SIN VARIEDAD	S	3,91
1700000005865114	14-070-014-00121-00021	62000	PASTOS PERMANENTES DE 5 O MAS AÑOS-SIN VARIEDAD	S	0,30
1700000005865125	14-070-013-00023-00001	62000	PASTOS PERMANENTES DE 5 O MAS AÑOS-SIN VARIEDAD	S	5,92
1700000005865126	14-070-013-00021-00004	62000	PASTOS PERMANENTES DE 5 O MAS AÑOS-SIN VARIEDAD	S	42,25
1700000005865130	14-003-029-00003-00017	62000	PASTOS PERMANENTES DE 5 O MAS AÑOS-SIN VARIEDAD	S	6,64
1700000005865131	14-003-029-00003-00018	62000	PASTOS PERMANENTES DE 5 O MAS AÑOS-SIN VARIEDAD	S	0,02
1700000005865133	14-070-013-00120-00001	62000	PASTOS PERMANENTES DE 5 O MAS AÑOS-SIN VARIEDAD	S	2,37
1700000005865135	14-070-013-00032-00001	62000	PASTOS PERMANENTES DE 5 O MAS AÑOS-SIN VARIEDAD	S	3,26
1700000005865136	14-070-013-00026-00001	62000	PASTOS PERMANENTES DE 5 O MAS AÑOS-SIN VARIEDAD	S	0,01
1700000005865138	14-070-013-00023-00002	62000	PASTOS PERMANENTES DE 5 O MAS AÑOS-SIN VARIEDAD	S	0,58
1700000005865140	14-003-029-00003-00003	62000	PASTOS PERMANENTES DE 5 O MAS AÑOS-SIN VARIEDAD	S	12,99
1700000005865141	14-070-014-00121-00004	62000	PASTOS PERMANENTES DE 5 O MAS AÑOS-SIN VARIEDAD	S	1,23
1700000005865142	14-070-014-00121-00012	62000	PASTOS PERMANENTES DE 5 O MAS AÑOS-SIN VARIEDAD	S	0,42
1700000005865144	14-003-029-00003-00009	62000	PASTOS PERMANENTES DE 5 O MAS AÑOS-SIN VARIEDAD	S	0,96
1700000005865145	14-003-029-00003-00009	62000	PASTOS PERMANENTES DE 5 O MAS AÑOS-SIN VARIEDAD	S	23,19
1700000005865146	14-003-029-00003-00015	62000	PASTOS PERMANENTES DE 5 O MAS AÑOS-SIN VARIEDAD	S	0,17
1700000005865147	14-003-029-00003-00003	62000	PASTOS PERMANENTES DE 5 O MAS AÑOS-SIN VARIEDAD	S	10,99

Incidencias de carga ganadera**INCIDENCIA DESCRIPCIÓN**

100407 Explotación solicitada no forma parte de ningún organismo de control autorizado para la producción ecológica en Andalucía o fecha de inscripción posterior al plazo establecido (Anexo I. Criterios de Subvencionabilidad. Orden 28 de marzo de 2023).
Explotación:ES140700000107 Especie:PORCINO

(1) Superficie declarada admisible ajustada con la superficie comprometida.
(2) Factor de penalización valorando el alcance para el tipo de compromiso.

Puede verificar la integridad de una copia de este documento mediante la lectura del código QR adjunto o mediante el acceso a la dirección <https://ws050.juntadeandalucia.es/verificarFirma> indicando el código de VERIFICACIÓN

FIRMADO POR	RAQUEL MARIA ESPIN CRESPO	17/12/2024	
VERIFICACIÓN	Pk2jm6UYDU9J72AMTZUYRN3GET48NG	PÁG. 2814/9349	

**APELLIDOS Y NOMBRE / RAZÓN SOCIAL**

JOMARRA, S.C.

NIF
6732EXPEDIENTE**
1203191**ANUALIDAD DE PAGO**
1ª**IMPORTES POR ANUALIDAD**

	2023	2024	2025	2026	2027
IMPORTE MÁXIMO SUBVENCIONABLE	1.118,52 €	1.118,52 €	1.118,52 €	932,10 €	932,10 €
IMPORTE MEDIO DE TRANSFERENCIA (€/ha)	297,48 €	297,48 €	297,48 €	247,90 €	247,90 €

RESUMEN DE UNIDADES

Cód	GRUPO DE PAGO	Sup. Dec. Admisible (ha)	Sup. Comprometida (ha)	Sup. ajustada compromiso (1) (ha)	% sobredec.	Sup. Resuelta (ha)	Importe Declarado	Importe Topado	Importe Resuelto	Importe tras sobredec.
419	OLIVAR	3,76		3,76	0,00	3,76	1.118,52	1.118,52	1.118,52	1.118,52
TOTAL		3,76	3,76	3,76		3,76	1.118,52	1.118,52	1.118,52	1.118,52

APLICACIÓN DE REDUCCIONES Y PENALIZACIONES

GRUPO DE PAGO	Importe Calculado	Importe prereduc.	Criterios de subvencionabilidad y compromisos	Presentación tardía	Omisión declaración	Condicionalidad	IMPORTE (Euros) RESUELTO
OLIVAR	1.118,52	1.118,52	0,00	0,00	0,00	0,00	1.118,52
TOTAL	1.118,52	1.118,52					1.118,52

RESUMEN DE PAGOS**IMPORTE (Euros)**

	RESUELTO	FEADER	MAPA	CAPADR
OLIVAR - Pago realizado	1.118,52 €	950,74 €	109,73 €	58,05 €

RECINTOS RESUELTOS

REF.	REFERENCIA SIGPAC	CULTIVO	DESCRIPCIÓN CULTIVO	S/R	G.PAGO	PEND. MEDIA (%)	SUP. DEC. ADMISIBLE (ha)	SUP. COMPROM. (ha)	SUP. AJUSTADA COMPR.(1) (ha)	SUP. CONY. SIGPAC (ha)	SUP. CERTIE (ha)	SUP. CAMPO (ha)	SUP. CAMPO DETER. CULT. DECLARADO (ha)	SUP. DEC. REDUCIDA (ha)	SUP. RESUELTA (ha)
-772290	14-049-005-00078-007	101003	OLIVAR-ARBEQUINA	R	419	1,80	3,76	3,76	3,76		3,76			3,76	3,76

INCIDENCIAS**INCIDENCIA DESCRIPCIÓN**

75022 No autoriza a que, en caso de la devolución por la entidad financiera (retrocesión bancaria) del pago en la cuenta corriente consignada en la solicitud y que está debidamente registrada en el sistema contable GIRO de la Junta de Andalucía, se proceda al pago en cualquier otra cuenta corriente de la titularidad del solicitante vigente en dicho sistema contable.

(1) Superficie declarada admisible ajustada con la superficie comprometida.
 (2) Factor de penalización valorando el alcance para el tipo de compromiso.

Puede verificar la integridad de una copia de este documento mediante la lectura del código QR adjunto o mediante el acceso a la dirección <https://ws050.juntadeandalucia.es/verificarFirma> indicando el código de VERIFICACIÓN

FIRMADO POR

RAQUEL MARIA ESPIN CRESPO

17/12/2024

VERIFICACIÓN

Pk2jm6UYDU9J72AMTZUYRN3GET48NG

PÁG. 2815/9349



**APELLIDOS Y NOMBRE / RAZÓN SOCIAL**

JOSE I. RUBIO COURTOY E HIJOS C.G.

NIF

***6253*

EXPEDIENTE

1228573

ANUALIDAD DE PAGO

1ª

IMPORTE POR ANUALIDAD

	2023	2024	2025	2026	2027
IMPORTE MÁXIMO SUBVENCIONABLE	17.876,14 €	17.876,14 €	14.896,29 €	14.896,29 €	14.896,29 €
IMPORTE MEDIO DE TRANSFERENCIA (€/ha)	181,41 €	181,41 €	151,17 €	151,17 €	151,17 €

RESUMEN DE UNIDADES

Cód	GRUPO DE PAGO	Sup. Dec. Admisible (ha)	Sup. Comprometida (ha)	Sup. ajustada compromiso (1) (ha)	% sobredec.	Sup. Resuelta (ha)	Importe Declarado	Importe Topado	Importe Resuelto	Importe tras sobredec.
416	HERBÁCEOS	98,54		98,54	0,00	98,54	17.876,14	17.876,14	17.876,14	17.876,14
TOTAL		98,54	98,54	98,54		98,54	17.876,14	17.876,14	17.876,14	17.876,14

APLICACIÓN DE REDUCCIONES Y PENALIZACIONES

GRUPO DE PAGO	Importe Calculado	Importe prereduc.	Criterios de subvencionabilidad y compromisos	Presentación tardía	Omisión declaración	Condicionalidad	IMPORTE (Euros) RESUELTO
HERBÁCEOS	17.876,14		0,00	0,00	0,00	0,00	17.876,14
TOTAL	17.876,14	17.876,14					17.876,14

RESUMEN DE PAGOS**IMPORTE (Euros)**

HERBÁCEOS - Pago realizado	RESUELTO	FEADER	MAPA	CAPADR
	17.876,14 €	15.194,72 €	1.753,65 €	927,77 €

RECINTOS RESUELTOS

REF.	REFERENCIA SIGPAC	CULTIVO DESCRIPCIÓN CULTIVO	S/R G.PAGO	PEND. MEDIA (%)	SUP. DEC. ADMISIBLE (ha)	SUP. COMPROM. (ha)	SUP. AJUSTADA COMPR.(1) (ha)	SUP. CONY. SIGPAC (ha)	SUP. CERTIE (ha)	SUP. CAMPO (ha)	SUP. CAMPO DETER. CULT. DECLARADO (ha)	SUP. DEC. REDUCIDA (ha)	SUP. RESUELTA (ha)
-886989	14-900-074-00009-009	41000 HABAS-SIN VARIEDAD	S 416	24,40	0,04	0,04	0,04		0,04			0,04	0,04
-443291	14-900-074-00010-017	41000 HABAS-SIN VARIEDAD	S 416	28,00	13,30	13,30	13,30		13,30			13,30	13,30
1700000007070020	14-900-074-00008-006	13000 TRITICALE-SIN VARIEDAD	S 416	22,40	6,78	6,78	6,78		6,78			6,78	6,78
1700000007070021	14-900-074-00011-002	13000 TRITICALE-SIN VARIEDAD	S 416	19,40	19,16	19,16	19,16		19,16			19,16	19,16
1700000007070022	14-900-074-00012-001	13000 TRITICALE-SIN VARIEDAD	S 416	20,00	16,53	16,53	16,53		16,53			16,53	16,53
1700000007070024	14-900-074-00009-005	41000 HABAS-SIN VARIEDAD	S 416	20,20	0,82	0,82	0,82		0,82			0,82	0,82
1700000007070027	14-900-074-00010-004	13000 TRITICALE-SIN VARIEDAD	S 416	13,60	0,81	0,81	0,81		0,81			0,81	0,81
1700000007070028	14-900-074-00100-003	13000 TRITICALE-SIN VARIEDAD	S 416	17,50	4,69	4,69	4,69		4,69			4,69	4,69
1700000007070037	14-900-074-00003-004	41000 HABAS-SIN VARIEDAD	S 416	29,70	1,23	1,23	1,23		1,23			1,23	1,23
1700000007070038	14-900-074-00095-004	41000 HABAS-SIN VARIEDAD	S 416	27,30	1,05	1,05	1,05		1,05			1,05	1,05
1700000007070039	14-900-074-00004-001	41000 HABAS-SIN VARIEDAD	S 416	21,70	23,61	23,61	23,61		23,61			23,61	23,61
1700000007070040	14-900-074-00003-005	41000 HABAS-SIN VARIEDAD	S 416	22,20	1,19	1,19	1,19		1,19			1,19	1,19
1700000007070041	14-900-074-00003-002	41000 HABAS-SIN VARIEDAD	S 416	23,40	3,06	3,06	3,06		3,06			3,06	3,06
1700000007070042	14-900-074-00095-001	41000 HABAS-SIN VARIEDAD	S 416	19,80	6,27	6,27	6,27		6,27			6,27	6,27

(1) Superficie declarada admisible ajustada con la superficie comprometida.
(2) Factor de penalización valorando el alcance para el tipo de compromiso.

Puede verificar la integridad de una copia de este documento mediante la lectura del código QR adjunto o mediante el acceso a la dirección <https://ws050.juntadeandalucia.es/verificarFirma> indicando el código de VERIFICACIÓN

FIRMADO POR

RAQUEL MARIA ESPIN CRESPO

17/12/2024

VERIFICACIÓN

Pk2jm6YUDU9J72AMTZUYRN3GET48NG

PÁG. 2816/9349



**INCIDENCIAS****INCIDENCIA DESCRIPCIÓN**

- 100407 Explotación solicitada no forma parte de ningún organismo de control autorizado para la producción ecológica en Andalucía o fecha de inscripción posterior al plazo establecido (Anexo I. Criterios de Subvencionabilidad. Orden 28 de marzo de 2023).
Explotación:ES140210000936 Especie:PORCINO
Explotación:ES140470000174 Especie:OVINA
- 100411 Recinto no admisible por no estar asociado en SIGGAN a una explotación ganadera (Artículo 10 de la Orden de 28 de marzo de 2023).
Ref:1700000007070033 Recinto:14-900-074-00004-00002 Cultivo:20000 BARBECHO TRADICIONAL-SIN VARIEDAD Secano
Ref:1700000007070036 Recinto:14-900-074-00006-00003 Cultivo:20000 BARBECHO TRADICIONAL-SIN VARIEDAD Secano
Ref:-886985 Recinto:14-900-074-00006-00011 Cultivo:20000 BARBECHO TRADICIONAL-SIN VARIEDAD Secano
Ref:-785545 Recinto:14-900-074-00009-00006 Cultivo:20000 BARBECHO TRADICIONAL-SIN VARIEDAD Secano
Ref:-886994 Recinto:14-900-074-00009-00016 Cultivo:20000 BARBECHO TRADICIONAL-SIN VARIEDAD Secano
Ref:-886995 Recinto:14-900-074-00009-00017 Cultivo:20000 BARBECHO TRADICIONAL-SIN VARIEDAD Secano
Ref:-1318259 Recinto:14-900-074-00010-00023 Cultivo:62000 PASTOS PERMANENTES DE 5 O MAS AÑOS-SIN VARIEDAD Secano
Ref:-1318260 Recinto:14-900-074-00010-00023 Cultivo:62000 PASTOS PERMANENTES DE 5 O MAS AÑOS-SIN VARIEDAD Secano
Ref:-1318261 Recinto:14-900-074-00010-00024 Cultivo:62000 PASTOS PERMANENTES DE 5 O MAS AÑOS-SIN VARIEDAD Secano
Ref:1700000007070102 Recinto:14-900-074-00019-00002 Cultivo:62000 PASTOS PERMANENTES DE 5 O MAS AÑOS-SIN VARIEDAD Secano
Ref:1700000007070123 Recinto:14-900-074-00019-00002 Cultivo:62000 PASTOS PERMANENTES DE 5 O MAS AÑOS-SIN VARIEDAD Secano
- 100421 Recinto declarado por error para una operación de la 6503, que se ha corregido de oficio marcando la operación correcta, de acuerdo con la fecha de inscripción del recinto en la producción ecológica.
Ref:-1318257 Recinto:14-900-074-00010-00009 Cultivo:101010 OLIVAR-PICUAL Secano
Ref:-1318259 Recinto:14-900-074-00010-00023 Cultivo:62000 PASTOS PERMANENTES DE 5 O MAS AÑOS-SIN VARIEDAD Secano
Ref:-1318260 Recinto:14-900-074-00010-00023 Cultivo:62000 PASTOS PERMANENTES DE 5 O MAS AÑOS-SIN VARIEDAD Secano
Ref:-1318261 Recinto:14-900-074-00010-00024 Cultivo:62000 PASTOS PERMANENTES DE 5 O MAS AÑOS-SIN VARIEDAD Secano
Ref:1700000007070102 Recinto:14-900-074-00019-00002 Cultivo:62000 PASTOS PERMANENTES DE 5 O MAS AÑOS-SIN VARIEDAD Secano
Ref:1700000007070123 Recinto:14-900-074-00019-00002 Cultivo:62000 PASTOS PERMANENTES DE 5 O MAS AÑOS-SIN VARIEDAD Secano
- 100424 Solicita recinto que no está comprometido para la operación.
Ref:1700000007070033 Recinto:14-900-074-00004-00002 Cultivo:20000 BARBECHO TRADICIONAL-SIN VARIEDAD Secano
Ref:1700000007070036 Recinto:14-900-074-00006-00003 Cultivo:20000 BARBECHO TRADICIONAL-SIN VARIEDAD Secano
Ref:-886985 Recinto:14-900-074-00006-00011 Cultivo:20000 BARBECHO TRADICIONAL-SIN VARIEDAD Secano
Ref:-785545 Recinto:14-900-074-00009-00006 Cultivo:20000 BARBECHO TRADICIONAL-SIN VARIEDAD Secano
Ref:-886994 Recinto:14-900-074-00009-00016 Cultivo:20000 BARBECHO TRADICIONAL-SIN VARIEDAD Secano
Ref:-886995 Recinto:14-900-074-00009-00017 Cultivo:20000 BARBECHO TRADICIONAL-SIN VARIEDAD Secano
Ref:-1318256 Recinto:14-900-074-00010-00001 Cultivo:20000 BARBECHO TRADICIONAL-SIN VARIEDAD Secano
Ref:-1318257 Recinto:14-900-074-00010-00009 Cultivo:101010 OLIVAR-PICUAL Secano
Ref:-1318259 Recinto:14-900-074-00010-00023 Cultivo:62000 PASTOS PERMANENTES DE 5 O MAS AÑOS-SIN VARIEDAD Secano
Ref:-1318260 Recinto:14-900-074-00010-00023 Cultivo:62000 PASTOS PERMANENTES DE 5 O MAS AÑOS-SIN VARIEDAD Secano
Ref:-1318261 Recinto:14-900-074-00010-00024 Cultivo:62000 PASTOS PERMANENTES DE 5 O MAS AÑOS-SIN VARIEDAD Secano
Ref:1700000007070030 Recinto:14-900-074-00013-00001 Cultivo:20000 BARBECHO TRADICIONAL-SIN VARIEDAD Secano
Ref:-1318265 Recinto:14-900-074-00018-00003 Cultivo:20000 BARBECHO TRADICIONAL-SIN VARIEDAD Secano
Ref:1700000007070102 Recinto:14-900-074-00019-00002 Cultivo:62000 PASTOS PERMANENTES DE 5 O MAS AÑOS-SIN VARIEDAD Secano
Ref:1700000007070123 Recinto:14-900-074-00019-00002 Cultivo:62000 PASTOS PERMANENTES DE 5 O MAS AÑOS-SIN VARIEDAD Secano
Ref:1700000007070023 Recinto:14-900-074-00096-00002 Cultivo:20000 BARBECHO TRADICIONAL-SIN VARIEDAD Secano
Ref:1700000007070043 Recinto:14-900-074-00096-00004 Cultivo:20000 BARBECHO TRADICIONAL-SIN VARIEDAD Secano

(1) Superficie declarada admisible ajustada con la superficie comprometida.
(2) Factor de penalización valorando el alcance para el tipo de compromiso.

Puede verificar la integridad de una copia de este documento mediante la lectura del código QR adjunto o mediante el acceso a la dirección <https://ws050.juntadeandalucia.es/verificarFirma> indicando el código de VERIFICACIÓN

FIRMADO POR	RAQUEL MARIA ESPIN CRESPO	17/12/2024	
VERIFICACIÓN	Pk2jm6UYDU9J72AMTZUYRN3GET48NG	PÁG. 2817/9349	



APELLIDOS Y NOMBRE / RAZÓN SOCIAL JOSE MORENO ROMERO Y OTRA, S.C.P.
NIF ****2592*
EXPEDIENTE 1016659
ANUALIDAD DE PAGO 1ª

IMPORTE POR ANUALIDAD

	2023	2024	2025	2026	2027
IMPORTE MÁXIMO SUBVENCIONABLE	7.403,56 €	7.403,56 €	6.169,63 €	6.169,63 €	6.169,63 €
IMPORTE MEDIO DE TRANSFERENCIA (€/ha)	59,10 €	59,10 €	49,25 €	49,25 €	49,25 €

RESUMEN DE UNIDADES

Cód	GRUPO DE PAGO	Sup. Dec. Admisible (ha)	Sup. Comprometida (ha)	Sup. ajustada compromiso (1) (ha)	% sobredec.	Sup. Resuelta (ha)	Importe Declarado	Importe Topado	Importe Resuelto	Importe tras sobredec.
418	PASTOS ASOCIADOS A GANADERÍA ECOLÓGICA	125,28		125,28	0,00	125,28	10.367,66	7.403,56	7.403,56	7.403,56
TOTAL		125,28	125,28	125,28		125,28	10.367,66	7.403,56	7.403,56	7.403,56

APLICACIÓN DE REDUCCIONES Y PENALIZACIONES

GRUPO DE PAGO	Importe Calculado	Importe prereduc.	Criterios de subvencionabilidad y compromisos	Presentación tardía	Omisión declaración	Condicionidad	IMPORTE (Euros) RESUELTO
PASTOS ASOCIADOS A GANADERÍA	7.403,56	7.403,56	0,00	0,00	0,00	0,00	7.403,56
TOTAL	7.403,56	7.403,56					7.403,56

RESUMEN DE PAGOS**IMPORTE (Euros)**

	RESUELTO	FEADER	MAPA	CAPADR
PASTOS ASOCIADOS A GANADERÍA ECOLÓGICA - Pago realizado	7.403,56 €	6.293,03 €	726,29 €	384,24 €

RECINTOS RESUELTOS

REE	REFERENCIA SIGPAC	CULTIVO DESCRIPCIÓN CULTIVO	S/R G.PAGO	PEND. MEDIA (%)	SUP. ADMISIBLE (ha)	SUP. COMPROM. (ha)	SUP. AJUSTADA COMPROM. (1) (ha)	SUP. CONV. SIGPAC (ha)	SUP. CERTIF. (ha)	SUP. CAMPO (ha)	SUP. CAMPO DETER. CULT. DECLARADO (ha)	SUP. DEC. REDUCIDA (ha)	SUP. RESUELTA (ha)
170000006748313	14-006-010-00010-002	62000 PASTOS PERMANENTES DE 5 O MAS AÑOS-SIN VARIEDAD	S 418	16,70	20,58	20,58	20,58		20,58			20,58	20,58
170000006748314	14-054-032-00014-001	62000 PASTOS PERMANENTES DE 5 O MAS AÑOS-SIN VARIEDAD	S 418	6,00	10,55	10,55	10,55		10,55			10,55	10,55
170000006748315	14-054-029-00019-005	62000 PASTOS PERMANENTES DE 5 O MAS AÑOS-SIN VARIEDAD	S 418	3,50	2,38	2,38	2,38		2,38			2,38	2,38
170000006748316	14-054-032-00048-009	62000 PASTOS PERMANENTES DE 5 O MAS AÑOS-SIN VARIEDAD	S 418	8,30	4,69	4,69	4,69		4,69			4,69	4,69
170000006748317	14-054-032-00032-009	62000 PASTOS PERMANENTES DE 5 O MAS AÑOS-SIN VARIEDAD	S 418	5,40	3,24	3,24	3,24		3,24			3,24	3,24
170000006748318	14-054-032-00048-012	62000 PASTOS PERMANENTES DE 5 O MAS AÑOS-SIN VARIEDAD	S 418	7,70	3,62	3,62	3,62		3,62			3,62	3,62
170000006748320	14-054-032-00032-002	62000 PASTOS PERMANENTES DE 5 O MAS AÑOS-SIN VARIEDAD	S 418	8,00	22,18	22,18	22,18		22,18			22,18	22,18
170000006748321	14-054-032-00048-002	62000 PASTOS PERMANENTES DE 5 O MAS AÑOS-SIN VARIEDAD	S 418	6,70	0,02	0,02	0,02		0,02			0,02	0,02
170000006748322	14-054-032-00032-003	62000 PASTOS PERMANENTES DE 5 O MAS AÑOS-SIN VARIEDAD	S 418	5,20	0,16	0,16	0,16		0,16			0,16	0,16
170000006748324	14-054-032-00048-007	62000 PASTOS PERMANENTES DE 5 O MAS AÑOS-SIN VARIEDAD	S 418	6,90	8,06	8,06	8,06		8,06			8,06	8,06
170000006748325	14-054-032-00031-001	62000 PASTOS PERMANENTES DE 5 O MAS AÑOS-SIN VARIEDAD	S 418	6,40	17,20	17,20	17,20		17,20			17,20	17,20
170000006748326	14-054-032-00036-002	62000 PASTOS PERMANENTES DE 5 O MAS AÑOS-SIN VARIEDAD	S 418	15,70	8,99	8,99	8,99		8,99			8,99	8,99
170000006748327	14-054-029-00019-001	62000 PASTOS PERMANENTES DE 5 O MAS AÑOS-SIN VARIEDAD	S 418	5,50	10,80	10,80	10,80		10,80			10,80	10,80
170000006748329	14-054-032-00015-001	62000 PASTOS PERMANENTES DE 5 O MAS AÑOS-SIN VARIEDAD	S 418	10,30	12,81	12,81	12,81		12,81			12,81	12,81

(1) Superficie declarada admisible ajustada con la superficie comprometida.
(2) Factor de penalización valorando el alcance para el tipo de compromiso.

Puede verificar la integridad de una copia de este documento mediante la lectura del código QR adjunto o mediante el acceso a la dirección <https://ws050.juntadeandalucia.es/verificarFirma> indicando el código de VERIFICACIÓN

FIRMADO POR

RAQUEL MARIA ESPIN CRESPO

17/12/2024

VERIFICACIÓN

Pk2jm6UYDU9J72AMTZUYRN3GET48NG

PÁG. 2818/9349



**INCIDENCIAS****INCIDENCIA DESCRIPCIÓN**

- 100407 Explotación solicitada no forma parte de ningún organismo de control autorizado para la producción ecológica en Andalucía o fecha de inscripción posterior al plazo establecido (Anexo I. Criterios de Subvencionabilidad. Orden 28 de marzo de 2023).
Explotación:ES140540000069 Especie:BOVINA
Explotación:ES140540000069 Especie:PORCINO
- 100421 Recinto declarado por error para una operación de la 6503, que se ha corregido de oficio marcando la operación correcta, de acuerdo con la fecha de inscripción del recinto en la producción ecológica.
Ref:1700000006748313 Recinto:14-006-010-00010-00002 Cultivo:62000 PASTOS PERMANENTES DE 5 O MAS AÑOS-SIN VARIEDAD Secano
Ref:1700000006748327 Recinto:14-054-029-00019-00001 Cultivo:62000 PASTOS PERMANENTES DE 5 O MAS AÑOS-SIN VARIEDAD Secano
Ref:1700000006748315 Recinto:14-054-029-00019-00005 Cultivo:62000 PASTOS PERMANENTES DE 5 O MAS AÑOS-SIN VARIEDAD Secano
Ref:1700000006748314 Recinto:14-054-032-00014-00001 Cultivo:62000 PASTOS PERMANENTES DE 5 O MAS AÑOS-SIN VARIEDAD Secano
Ref:1700000006748329 Recinto:14-054-032-00015-00001 Cultivo:62000 PASTOS PERMANENTES DE 5 O MAS AÑOS-SIN VARIEDAD Secano
Ref:1700000006748325 Recinto:14-054-032-00031-00001 Cultivo:62000 PASTOS PERMANENTES DE 5 O MAS AÑOS-SIN VARIEDAD Secano
Ref:1700000006748320 Recinto:14-054-032-00032-00002 Cultivo:62000 PASTOS PERMANENTES DE 5 O MAS AÑOS-SIN VARIEDAD Secano
Ref:1700000006748322 Recinto:14-054-032-00032-00003 Cultivo:62000 PASTOS PERMANENTES DE 5 O MAS AÑOS-SIN VARIEDAD Secano
Ref:1700000006748317 Recinto:14-054-032-00032-00009 Cultivo:62000 PASTOS PERMANENTES DE 5 O MAS AÑOS-SIN VARIEDAD Secano
Ref:1700000006748326 Recinto:14-054-032-00036-00002 Cultivo:62000 PASTOS PERMANENTES DE 5 O MAS AÑOS-SIN VARIEDAD Secano
Ref:1700000006748321 Recinto:14-054-032-00048-00002 Cultivo:62000 PASTOS PERMANENTES DE 5 O MAS AÑOS-SIN VARIEDAD Secano
Ref:1700000006748324 Recinto:14-054-032-00048-00007 Cultivo:62000 PASTOS PERMANENTES DE 5 O MAS AÑOS-SIN VARIEDAD Secano
Ref:1700000006748316 Recinto:14-054-032-00048-00009 Cultivo:62000 PASTOS PERMANENTES DE 5 O MAS AÑOS-SIN VARIEDAD Secano
Ref:1700000006748318 Recinto:14-054-032-00048-00012 Cultivo:62000 PASTOS PERMANENTES DE 5 O MAS AÑOS-SIN VARIEDAD Secano

Datos considerados para el Cálculo de la Carga Ganadera mínima y máxima del expediente

Explotación	Especie	Inscrito en Sipea y Admisible	Ugm Calculada para CG Mínima	Ugm Calculada para CG Máxima
ES140060000387	OVINA	SI	2,43	2,43
ES140540000069	BOVINA	NO	0,00	19,74
ES140540000069	OVINA	SI	20,04	20,04
ES140540000069	PORCINO	NO	0,00	30,37
			22,47	72,58

Superficie determinada para Cálculo Carga Ganadera Mínima: 125,28 ha

Superficie determinada para Cálculo Carga Ganadera Máxima: 125,28 ha

Los importes del Grupo de Pago de pastos de este expediente han sido ajustados por no llegar a la carga ganadera mínima de 0,3

Carga Ganadera Mínima Expediente: 0,18 ugm/ha

Carga Ganadera Máxima Expediente: 0,58 ugm/ha

Recintos Determinados para el Cálculo de Carga Ganadera Mínima

REF.	REFERENCIA SIGPAC	CULTIVO	DESCRIPCIÓN CULTIVO	S/R	SUP. RESUELTA (ha)
1700000006748313	14-006-010-00010-00002	62000	PASTOS PERMANENTES DE 5 O MAS AÑOS-SIN VARIEDAD	S	20,58
1700000006748314	14-054-032-00014-00001	62000	PASTOS PERMANENTES DE 5 O MAS AÑOS-SIN VARIEDAD	S	10,55
1700000006748315	14-054-029-00019-00005	62000	PASTOS PERMANENTES DE 5 O MAS AÑOS-SIN VARIEDAD	S	2,38
1700000006748316	14-054-032-00048-00009	62000	PASTOS PERMANENTES DE 5 O MAS AÑOS-SIN VARIEDAD	S	4,69
1700000006748317	14-054-032-00032-00009	62000	PASTOS PERMANENTES DE 5 O MAS AÑOS-SIN VARIEDAD	S	3,24
1700000006748318	14-054-032-00048-00012	62000	PASTOS PERMANENTES DE 5 O MAS AÑOS-SIN VARIEDAD	S	3,62

(1) Superficie declarada admisible ajustada con la superficie comprometida.
(2) Factor de penalización valorando el alcance para el tipo de compromiso.Puede verificar la integridad de una copia de este documento mediante la lectura del código QR adjunto o mediante el acceso a la dirección <https://ws050.juntadeandalucia.es/verificarFirma> indicando el código de VERIFICACIÓN

FIRMADO POR

RAQUEL MARIA ESPIN CRESPO

17/12/2024

VERIFICACIÓN

Pk2jm6UYDU9J72AMTZUYRN3GET48NG

PÁG. 2819/9349



**Datos considerados para el Cálculo de la Carga Ganadera mínima y máxima del expediente****Recintos Determinados para el Cálculo de Garga Ganadera Mínima**

REF.	REFERENCIA SIGPAC	CULTIVO	DESCRIPCIÓN CULTIVO	SUP.	
				S/R	RESUELTA (ha)
1700000006748320	14-054-032-00032-00002	62000	PASTOS PERMANENTES DE 5 O MAS AÑOS-SIN VARIEDAD	S	22,18
1700000006748321	14-054-032-00048-00002	62000	PASTOS PERMANENTES DE 5 O MAS AÑOS-SIN VARIEDAD	S	0,02
1700000006748322	14-054-032-00032-00003	62000	PASTOS PERMANENTES DE 5 O MAS AÑOS-SIN VARIEDAD	S	0,16
1700000006748324	14-054-032-00048-00007	62000	PASTOS PERMANENTES DE 5 O MAS AÑOS-SIN VARIEDAD	S	8,06
1700000006748325	14-054-032-00031-00001	62000	PASTOS PERMANENTES DE 5 O MAS AÑOS-SIN VARIEDAD	S	17,20
1700000006748326	14-054-032-00036-00002	62000	PASTOS PERMANENTES DE 5 O MAS AÑOS-SIN VARIEDAD	S	8,99
1700000006748327	14-054-029-00019-00001	62000	PASTOS PERMANENTES DE 5 O MAS AÑOS-SIN VARIEDAD	S	10,80
1700000006748329	14-054-032-00015-00001	62000	PASTOS PERMANENTES DE 5 O MAS AÑOS-SIN VARIEDAD	S	12,81

Recintos Determinados para el Cálculo de Garga Ganadera Máxima

REF.	REFERENCIA SIGPAC	CULTIVO	DESCRIPCIÓN CULTIVO	SUP.	
				S/R	RESUELTA (ha)
1700000006748313	14-006-010-00010-00002	62000	PASTOS PERMANENTES DE 5 O MAS AÑOS-SIN VARIEDAD	S	20,58
1700000006748314	14-054-032-00014-00001	62000	PASTOS PERMANENTES DE 5 O MAS AÑOS-SIN VARIEDAD	S	10,55
1700000006748315	14-054-029-00019-00005	62000	PASTOS PERMANENTES DE 5 O MAS AÑOS-SIN VARIEDAD	S	2,38
1700000006748316	14-054-032-00048-00009	62000	PASTOS PERMANENTES DE 5 O MAS AÑOS-SIN VARIEDAD	S	4,69
1700000006748317	14-054-032-00032-00009	62000	PASTOS PERMANENTES DE 5 O MAS AÑOS-SIN VARIEDAD	S	3,24
1700000006748318	14-054-032-00048-00012	62000	PASTOS PERMANENTES DE 5 O MAS AÑOS-SIN VARIEDAD	S	3,62
1700000006748320	14-054-032-00032-00002	62000	PASTOS PERMANENTES DE 5 O MAS AÑOS-SIN VARIEDAD	S	22,18
1700000006748321	14-054-032-00048-00002	62000	PASTOS PERMANENTES DE 5 O MAS AÑOS-SIN VARIEDAD	S	0,02
1700000006748322	14-054-032-00032-00003	62000	PASTOS PERMANENTES DE 5 O MAS AÑOS-SIN VARIEDAD	S	0,16
1700000006748324	14-054-032-00048-00007	62000	PASTOS PERMANENTES DE 5 O MAS AÑOS-SIN VARIEDAD	S	8,06
1700000006748325	14-054-032-00031-00001	62000	PASTOS PERMANENTES DE 5 O MAS AÑOS-SIN VARIEDAD	S	17,20
1700000006748326	14-054-032-00036-00002	62000	PASTOS PERMANENTES DE 5 O MAS AÑOS-SIN VARIEDAD	S	8,99
1700000006748327	14-054-029-00019-00001	62000	PASTOS PERMANENTES DE 5 O MAS AÑOS-SIN VARIEDAD	S	10,80
1700000006748329	14-054-032-00015-00001	62000	PASTOS PERMANENTES DE 5 O MAS AÑOS-SIN VARIEDAD	S	12,81

Incidencias de carga ganadera**INCIDENCIA DESCRIPCIÓN**

100407	Explotación solicitada no forma parte de ningún organismo de control autorizado para la producción ecológica en Andalucía o fecha de inscripción posterior al plazo establecido (Anexo I. Criterios de Subvencionabilidad. Orden 28 de marzo de 2023). Explotación:ES140540000069 Especie:PORCINO Explotación:ES140540000069 Especie:BOVINA
--------	---

(1) Superficie declarada admisible ajustada con la superficie comprometida.
(2) Factor de penalización valorando el alcance para el tipo de compromiso.

Puede verificar la integridad de una copia de este documento mediante la lectura del código QR adjunto o mediante el acceso a la dirección <https://ws050.juntadeandalucia.es/verificarFirma> indicando el código de VERIFICACIÓN

FIRMADO POR	RAQUEL MARIA ESPIN CRESPO	17/12/2024	
VERIFICACIÓN	Pk2jm6UYDU9J72AMTZUYRN3GET48NG	PÁG. 2820/9349	

**APELLIDOS Y NOMBRE / RAZÓN SOCIAL**

JOVEN MARTOS MARÍA LUISA

NIF

***9172*

EXPEDIENTE

1281400

ANUALIDAD DE PAGO

1ª

IMPORTE POR ANUALIDAD

	2023	2024	2025	2026	2027
IMPORTE MÁXIMO SUBVENCIONABLE	3.379,32 €	3.379,32 €	2.816,10 €	2.816,10 €	2.816,10 €
IMPORTE MEDIO DE TRANSFERENCIA (€/ha)	42,39 €	42,39 €	35,32 €	35,32 €	35,32 €

RESUMEN DE UNIDADES

Cód	GRUPO DE PAGO	Sup. Dec. Admisible (ha)	Sup. Comprometida (ha)	Sup. ajustada compromiso (1) (ha)	% sobredec.	Sup. Resuelta (ha)	Importe Declarado	Importe Topado	Importe Resuelto	Importe tras sobredec.
418	PASTOS ASOCIADOS A GANADERÍA ECOLÓGICA	79,72		79,72	0,00	79,72	7.672,48	3.379,32	3.379,32	3.379,32
TOTAL		79,72	79,72	79,72		79,72	7.672,48	3.379,32	3.379,32	3.379,32

APLICACIÓN DE REDUCCIONES Y PENALIZACIONES

GRUPO DE PAGO	Importe Calculado	Importe prereduc.	Criterios de subvencionabilidad y compromisos	Presentación tardía	Omisión declaración	Condicionidad	IMPORTE (Euros) RESUELTO
PASTOS ASOCIADOS A GANADERÍA	3.379,32	3.379,32	0,00	0,00	0,00	0,00	3.379,32
TOTAL	3.379,32	3.379,32					3.379,32

RESUMEN DE PAGOS**IMPORTE (Euros)**

PASTOS ASOCIADOS A GANADERÍA ECOLÓGICA - Pago realizado	RESUELTO 3.379,32 €	FEADER 2.872,42 €	MAPA 331,51 €	CAPADR 175,39 €
---	----------------------------	--------------------------	----------------------	------------------------

RECINTOS RESUELTOS

REE	REFERENCIA SIGPAC	CULTIVO	DESCRIPCIÓN CULTIVO	S/R G.PAGO	PEND. MEDIA (%)	SUP. DEC. ADMISIBLE (ha)	SUP. COMPROM. (ha)	SUP. AJUSTADA COMPR.(1) (ha)	SUP. CONV. SIGPAC (ha)	SUP. CERTIF. (ha)	SUP. CAMPO (ha)	SUP. CAMPO DETER. CULT. DECLARADO (ha)	SUP. DEC. REDUCIDA (ha)	SUP. RESUELTA (ha)
4597325	14-016-005-00126-001	62000	PASTOS PERMANENTES DE 5 O MAS AÑOS-SIN VARIEDAD	S 418	42,80	0,26	0,26	0,26		0,73			0,26	0,26
4597331	14-016-005-00126-002	62000	PASTOS PERMANENTES DE 5 O MAS AÑOS-SIN VARIEDAD	S 418	12,40	0,90	0,90	0,90		1,06			0,90	0,90
6865263	14-016-005-00104-001	62000	PASTOS PERMANENTES DE 5 O MAS AÑOS-SIN VARIEDAD	S 418	21,10	11,53	11,53	11,53		11,53			11,53	11,53
1700000006183214	14-016-005-00099-001	62000	PASTOS PERMANENTES DE 5 O MAS AÑOS-SIN VARIEDAD	S 418	19,50	15,30	15,30	15,30		15,30			15,30	15,30
1700000006183215	14-016-005-00221-001	62000	PASTOS PERMANENTES DE 5 O MAS AÑOS-SIN VARIEDAD	S 418	20,70	0,54	0,54	0,54		0,54			0,54	0,54
1700000006183216	14-016-005-00101-001	62000	PASTOS PERMANENTES DE 5 O MAS AÑOS-SIN VARIEDAD	S 418	20,70	25,68	25,68	25,68		25,68			25,68	25,68
1700000006183218	14-016-005-00127-003	62000	PASTOS PERMANENTES DE 5 O MAS AÑOS-SIN VARIEDAD	S 418	32,70	7,05	7,05	7,05		8,29			7,05	7,05
1700000006183219	14-016-005-00209-002	62000	PASTOS PERMANENTES DE 5 O MAS AÑOS-SIN VARIEDAD	S 418	22,20	5,69	5,69	5,69		5,69			5,69	5,69
1700000006183220	14-016-005-00128-001	62000	PASTOS PERMANENTES DE 5 O MAS AÑOS-SIN VARIEDAD	S 418	38,10	3,87	3,87	3,87		4,55			3,87	3,87
1700000006183221	14-016-005-00126-004	62000	PASTOS PERMANENTES DE 5 O MAS AÑOS-SIN VARIEDAD	S 418	27,40	4,36	4,36	4,36		4,36			4,36	4,36
1700000006183222	14-016-005-00100-001	62000	PASTOS PERMANENTES DE 5 O MAS AÑOS-SIN VARIEDAD	S 418	22,70	4,54	4,54	4,54		4,54			4,54	4,54

(1) Superficie declarada admisible ajustada con la superficie comprometida.
(2) Factor de penalización valorando el alcance para el tipo de compromiso.

Puede verificar la integridad de una copia de este documento mediante la lectura del código QR adjunto o mediante el acceso a la dirección <https://ws050.juntadeandalucia.es/verificarFirma> indicando el código de VERIFICACIÓN

FIRMADO POR

RAQUEL MARIA ESPIN CRESPO

17/12/2024

VERIFICACIÓN

Pk2jm6UYDU9J72AMTZUYRN3GET48NG

PÁG. 2821/9349



**INCIDENCIAS****INCIDENCIA DESCRIPCIÓN**

3790	Recinto declarado inactivo Ref:6865268 Recinto:14-016-005-00105-00001 Cultivo: - Ref:6865269 Recinto:14-016-005-00109-00002 Cultivo: - Ref:6865276 Recinto:14-016-010-00003-00002 Cultivo: - Ref:6865280 Recinto:14-016-010-00003-00003 Cultivo: - Ref:6865283 Recinto:14-016-010-00003-00004 Cultivo: -
100407	Explotación solicitada no forma parte de ningún organismo de control autorizado para la producción ecológica en Andalucía o fecha de inscripción posterior al plazo establecido (Anexo I. Criterios de Subvencionabilidad. Orden 28 de marzo de 2023). Explotación:ES140160000134 Especie:PORCINO Explotación:ES140160000272 Especie:PORCINO Explotación:ES140160000682 Especie:CAPRINA Explotación:ES140160000776 Especie:PORCINO
100424	Solicita recinto que no está comprometido para la operación. Ref:6865268 Recinto:14-016-005-00105-00001 Cultivo:62000 PASTOS PERMANENTES DE 5 O MAS AÑOS-SIN VARIEDAD Secano Ref:6865269 Recinto:14-016-005-00109-00002 Cultivo:62000 PASTOS PERMANENTES DE 5 O MAS AÑOS-SIN VARIEDAD Secano Ref:6865276 Recinto:14-016-010-00003-00002 Cultivo:62000 PASTOS PERMANENTES DE 5 O MAS AÑOS-SIN VARIEDAD Secano Ref:6865280 Recinto:14-016-010-00003-00003 Cultivo:63000 PASTOS DE MENOS DE 5 AÑOS-SIN VARIEDAD Regadío Ref:6865283 Recinto:14-016-010-00003-00004 Cultivo:62000 PASTOS PERMANENTES DE 5 O MAS AÑOS-SIN VARIEDAD Secano

Datos considerados para el Cálculo de la Carga Ganadera mínima y máxima del expediente

Explotación	Especie	Inscrito en Sipea y Admisible	Ugm Calculada para CG Mínima	Ugm Calculada para CG Máxima
ES140160000134	OVINA	SI	15,53	15,53
ES140160000134	PORCINO	NO	0,00	17,62
ES140160000272	PORCINO	NO	0,00	21,70
ES140160000682	CAPRINA	NO	0,00	0,07
ES140160000682	OVINA	SI	0,42	0,42
ES140160000776	OVINA	SI	0,03	0,03
ES140160000776	PORCINO	NO	0,00	12,67
			15,98	68,04

Superficie determinada para Cálculo Carga Ganadera Mínima: 122,81 ha

Superficie determinada para Cálculo Carga Ganadera Máxima: 148,65 ha

Carga Ganadera Mínima Expediente: 0,13 ugm/ha

Carga Ganadera Máxima Expediente: 0,46 ugm/ha

Los importes del Grupo de Pago de pastos de este expediente han sido ajustados por no llegar a la carga ganadera mínima de 0,3

Recintos Determinados para el Cálculo de Garga Ganadera Mínima

REF.	REFERENCIA SIGPAC	CULTIVO	DESCRIPCIÓN CULTIVO	S/R	SUP. RESUELTA (ha)
4597325	14-016-005-00126-00001	62000	PASTOS PERMANENTES DE 5 O MAS AÑOS-SIN VARIEDAD	S	0,26
4597331	14-016-005-00126-00002	62000	PASTOS PERMANENTES DE 5 O MAS AÑOS-SIN VARIEDAD	S	0,90
6865263	14-016-005-00104-00001	62000	PASTOS PERMANENTES DE 5 O MAS AÑOS-SIN VARIEDAD	S	11,53
6865268	14-016-005-00105-00001	62000	PASTOS PERMANENTES DE 5 O MAS AÑOS-SIN VARIEDAD	S	0,10
6865269	14-016-005-00109-00002	62000	PASTOS PERMANENTES DE 5 O MAS AÑOS-SIN VARIEDAD	S	4,33
6865276	14-016-010-00003-00002	62000	PASTOS PERMANENTES DE 5 O MAS AÑOS-SIN VARIEDAD	S	37,66
6865280	14-016-010-00003-00003	63000	PASTOS DE MENOS DE 5 AÑOS-SIN VARIEDAD	R	0,51
6865283	14-016-010-00003-00004	62000	PASTOS PERMANENTES DE 5 O MAS AÑOS-SIN VARIEDAD	S	0,49
1700000006183214	14-016-005-00099-00001	62000	PASTOS PERMANENTES DE 5 O MAS AÑOS-SIN VARIEDAD	S	15,30
1700000006183215	14-016-005-00221-00001	62000	PASTOS PERMANENTES DE 5 O MAS AÑOS-SIN VARIEDAD	S	0,54
1700000006183216	14-016-005-00101-00001	62000	PASTOS PERMANENTES DE 5 O MAS AÑOS-SIN VARIEDAD	S	25,68

(1) Superficie declarada admisible ajustada con la superficie comprometida.
(2) Factor de penalización valorando el alcance para el tipo de compromiso.Puede verificar la integridad de una copia de este documento mediante la lectura del código QR adjunto o mediante el acceso a la dirección <https://ws050.juntadeandalucia.es/verificarFirma> indicando el código de VERIFICACIÓN

FIRMADO POR

RAQUEL MARIA ESPIN CRESPO

17/12/2024

VERIFICACIÓN

Pk2jm6UYDU9J72AMTZUYRN3GET48NG

PÁG. 2822/9349



**Datos considerados para el Cálculo de la Carga Ganadera mínima y máxima del expediente****Recintos Determinados para el Cálculo de Garga Ganadera Mínima**

REF.	REFERENCIA SIGPAC	CULTIVO	DESCRIPCIÓN CULTIVO	SUP.	
				S/R	RESUELTA (ha)
1700000006183218	14-016-005-00127-00003	62000	PASTOS PERMANENTES DE 5 O MAS AÑOS-SIN VARIEDAD	S	7,05
1700000006183219	14-016-005-00209-00002	62000	PASTOS PERMANENTES DE 5 O MAS AÑOS-SIN VARIEDAD	S	5,69
1700000006183220	14-016-005-00128-00001	62000	PASTOS PERMANENTES DE 5 O MAS AÑOS-SIN VARIEDAD	S	3,87
1700000006183221	14-016-005-00126-00004	62000	PASTOS PERMANENTES DE 5 O MAS AÑOS-SIN VARIEDAD	S	4,36
1700000006183222	14-016-005-00100-00001	62000	PASTOS PERMANENTES DE 5 O MAS AÑOS-SIN VARIEDAD	S	4,54

Recintos Determinados para el Cálculo de Garga Ganadera Máxima

REF.	REFERENCIA SIGPAC	CULTIVO	DESCRIPCIÓN CULTIVO	SUP.	
				S/R	RESUELTA (ha)
4597325	14-016-005-00126-00001	62000	PASTOS PERMANENTES DE 5 O MAS AÑOS-SIN VARIEDAD	S	0,26
4597331	14-016-005-00126-00002	62000	PASTOS PERMANENTES DE 5 O MAS AÑOS-SIN VARIEDAD	S	0,90
6865263	14-016-005-00104-00001	62000	PASTOS PERMANENTES DE 5 O MAS AÑOS-SIN VARIEDAD	S	11,53
6865268	14-016-005-00105-00001	62000	PASTOS PERMANENTES DE 5 O MAS AÑOS-SIN VARIEDAD	S	0,10
6865269	14-016-005-00109-00002	62000	PASTOS PERMANENTES DE 5 O MAS AÑOS-SIN VARIEDAD	S	4,33
6865276	14-016-010-00003-00002	62000	PASTOS PERMANENTES DE 5 O MAS AÑOS-SIN VARIEDAD	S	37,66
6865280	14-016-010-00003-00003	63000	PASTOS DE MENOS DE 5 AÑOS-SIN VARIEDAD	R	0,51
6865283	14-016-010-00003-00004	62000	PASTOS PERMANENTES DE 5 O MAS AÑOS-SIN VARIEDAD	S	0,49
1700000006183214	14-016-005-00099-00001	62000	PASTOS PERMANENTES DE 5 O MAS AÑOS-SIN VARIEDAD	S	15,30
1700000006183215	14-016-005-00221-00001	62000	PASTOS PERMANENTES DE 5 O MAS AÑOS-SIN VARIEDAD	S	0,54
1700000006183216	14-016-005-00101-00001	62000	PASTOS PERMANENTES DE 5 O MAS AÑOS-SIN VARIEDAD	S	25,68
1700000006183217	14-016-005-00114-00001	62000	PASTOS PERMANENTES DE 5 O MAS AÑOS-SIN VARIEDAD	S	25,84
1700000006183218	14-016-005-00127-00003	62000	PASTOS PERMANENTES DE 5 O MAS AÑOS-SIN VARIEDAD	S	7,05
1700000006183219	14-016-005-00209-00002	62000	PASTOS PERMANENTES DE 5 O MAS AÑOS-SIN VARIEDAD	S	5,69
1700000006183220	14-016-005-00128-00001	62000	PASTOS PERMANENTES DE 5 O MAS AÑOS-SIN VARIEDAD	S	3,87
1700000006183221	14-016-005-00126-00004	62000	PASTOS PERMANENTES DE 5 O MAS AÑOS-SIN VARIEDAD	S	4,36
1700000006183222	14-016-005-00100-00001	62000	PASTOS PERMANENTES DE 5 O MAS AÑOS-SIN VARIEDAD	S	4,54

Incidencias de carga ganadera**INCIDENCIA DESCRIPCIÓN**

100407	Explotación solicitada no forma parte de ningún organismo de control autorizado para la producción ecológica en Andalucía o fecha de inscripción posterior al plazo establecido (Anexo I. Criterios de Subvencionabilidad. Orden 28 de marzo de 2023). Explotación:ES140160000134 Especie:PORCINO Explotación:ES140160000272 Especie:PORCINO Explotación:ES140160000682 Especie:CAPRINA Explotación:ES140160000776 Especie:PORCINO
--------	--

(1) Superficie declarada admisible ajustada con la superficie comprometida.
(2) Factor de penalización valorando el alcance para el tipo de compromiso.

Puede verificar la integridad de una copia de este documento mediante la lectura del código QR adjunto o mediante el acceso a la dirección <https://ws050.juntadeandalucia.es/verificarFirma> indicando el código de VERIFICACIÓN

FIRMADO POR	RAQUEL MARIA ESPIN CRESPO	17/12/2024	
VERIFICACIÓN	Pk2jm6UYDU9J72AMTZUYRN3GET48NG	PÁG. 2823/9349	

**APELLIDOS Y NOMBRE / RAZÓN SOCIAL**

JUAN MORENO RUBIO E HIJOS C.B.

NIF

***3004*

EXPEDIENTE

1219412

ANUALIDAD DE PAGO

1ª

IMPORTES POR ANUALIDAD

	2023	2024	2025	2026	2027
IMPORTE MÁXIMO SUBVENCIONABLE	7.721,18 €	7.721,18 €	6.434,32 €	6.434,32 €	6.434,32 €
IMPORTE MEDIO DE TRANSFERENCIA (€/ha)	83,40 €	83,40 €	69,50 €	69,50 €	69,50 €

RESUMEN DE UNIDADES

Cód	GRUPO DE PAGO	Sup. Dec. Admisible (ha)	Sup. Comprometida (ha)	Sup. ajustada compromiso (1) (ha)	% sobredec.	Sup. Resuelta (ha)	Importe Declarado	Importe Topado	Importe Resuelto	Importe tras sobredec.
418	PASTOS ASOCIADOS A GANADERÍA ECOLÓGICA	92,58		92,58	0,00	92,58	8.433,52	7.721,18	7.721,18	7.721,18
TOTAL		92,58	92,58	92,58		92,58	8.433,52	7.721,18	7.721,18	7.721,18

APLICACIÓN DE REDUCCIONES Y PENALIZACIONES

GRUPO DE PAGO	Importe Calculado	Importe prereduc.	Criterios de subvencionabilidad y compromisos	Presentación tardía	Omisión declaración	Condicionidad	IMPORTE (Euros) RESUELTO
PASTOS ASOCIADOS A GANADERÍA	7.721,18	7.721,18	0,00	0,00	0,00	0,00	7.721,18
TOTAL	7.721,18	7.721,18					7.721,18

RESUMEN DE PAGOS**IMPORTE (Euros)**

	RESUELTO	FEADER	MAPA	CAPADR
PASTOS ASOCIADOS A GANADERÍA ECOLÓGICA - Pago realizado	7.721,18 €	6.563,00 €	757,45 €	400,73 €

RECINTOS RESUELTOS

REE	REFERENCIA SIGPAC	CULTIVO	DESCRIPCIÓN CULTIVO	S/R G.PAGO	PEND. MEDIA (%)	SUP. DEC. ADMISIBLE (ha)	SUP. COMPROM. (ha)	SUP. AJUSTADA COMPROM. (1) (ha)	SUP. CONV. SIGPAC (ha)	SUP. CERTIF. (ha)	SUP. CAMPO (ha)	SUP. CAMPO DETER. CULT. DECLARADO (ha)	SUP. DEC. REDUCIDA (ha)	SUP. RESUELTA (ha)
-1396006	14-054-027-00021-001	63000	PASTOS DE MENOS DE 5 AÑOS-SIN VARIEDAD	S 418	7,20	71,55	71,55	71,55		76,89			71,55	71,55
1700000007053160	14-054-034-00013-002	62000	PASTOS PERMANENTES DE 5 O MAS AÑOS-SIN VARIEDAD	S 418	8,30	4,11	4,11	4,11		4,11			4,11	4,11
1700000007053164	14-054-027-00022-002	62000	PASTOS PERMANENTES DE 5 O MAS AÑOS-SIN VARIEDAD	S 418	4,50	0,27	0,27	0,27		0,27			0,27	0,27
1700000007053165	14-054-034-00019-001	62000	PASTOS PERMANENTES DE 5 O MAS AÑOS-SIN VARIEDAD	S 418	6,00	12,09	12,09	12,09		12,09			12,09	12,09
1700000007053168	14-054-027-00022-001	62000	PASTOS PERMANENTES DE 5 O MAS AÑOS-SIN VARIEDAD	S 418	3,90	0,63	0,63	0,63		0,63			0,63	0,63
1700000007053169	14-054-034-00013-004	62000	PASTOS PERMANENTES DE 5 O MAS AÑOS-SIN VARIEDAD	S 418	8,00	3,93	3,93	3,93		3,93			3,93	3,93

(1) Superficie declarada admisible ajustada con la superficie comprometida.
(2) Factor de penalización valorando el alcance para el tipo de compromiso.Puede verificar la integridad de una copia de este documento mediante la lectura del código QR adjunto o mediante el acceso a la dirección <https://ws050.juntadeandalucia.es/verificarFirma> indicando el código de VERIFICACIÓN

FIRMADO POR

RAQUEL MARIA ESPIN CRESPO

17/12/2024

VERIFICACIÓN

Pk2jm6UYDU9J72AMTZUYRN3GET48NG

PÁG. 2824/9349



**INCIDENCIAS****INCIDENCIA DESCRIPCIÓN**

- 100407 Explotación solicitada no forma parte de ningún organismo de control autorizado para la producción ecológica en Andalucía o fecha de inscripción posterior al plazo establecido (Anexo I. Criterios de Subvencionabilidad. Orden 28 de marzo de 2023).
Explotación:ES140540000002 Especie:PORCINO
- 100411 Recinto no admisible por no estar asociado en SIGGAN a una explotación ganadera (Artículo 10 de la Orden de 28 de marzo de 2023).
Ref:1700000007053167 Recinto:14-054-034-00016-00002 Cultivo:62000 PASTOS PERMANENTES DE 5 O MAS AÑOS-SIN VARIEDAD Secano
Ref:-1316765 Recinto:14-054-034-00016-00004 Cultivo:62000 PASTOS PERMANENTES DE 5 O MAS AÑOS-SIN VARIEDAD Secano
- 100412 Número de hectáreas validadas inferior a la superficie mínima permitida por el grupo de cultivo (Anexo I. Criterios de Subvencionabilidad. Orden 28 de marzo de 2023).
Sup. Resuelta:0 Grupo de Pago:HERBÁCEOS
- 100413 Recinto perteneciente a grupo de cultivo que no cumple con la superficie mínima requerida (Anexo I. Criterios de Subvencionabilidad. Orden 28 de marzo de 2023).
Ref:-1598448 Recinto:14-054-027-00021-00001 Cultivo:1000 TRIGO BLANDO-SIN VARIEDAD Secano Sup. Declarada:5,34 Superficie Resolver:5,34
Ref:-474906 Recinto:14-054-027-00021-00003 Cultivo:1000 TRIGO BLANDO-SIN VARIEDAD Secano Sup. Declarada:3,35 Superficie Resolver:3,35
Ref:1700000007053161 Recinto:14-054-027-00021-00005 Cultivo:1000 TRIGO BLANDO-SIN VARIEDAD Secano Sup. Declarada:0,05 Superficie Resolver:0,05
Ref:1700000007053163 Recinto:14-054-034-00018-00002 Cultivo:1000 TRIGO BLANDO-SIN VARIEDAD Regadío Sup. Declarada:1,46 Superficie Resolver:1,46
- 100421 Recinto declarado por error para una operación de la 6503, que se ha corregido de oficio marcando la operación correcta, de acuerdo con la fecha de inscripción del recinto en la producción ecológica.
Ref:-1598448 Recinto:14-054-027-00021-00001 Cultivo:1000 TRIGO BLANDO-SIN VARIEDAD Secano
Ref:-1396006 Recinto:14-054-027-00021-00001 Cultivo:63000 PASTOS DE MENOS DE 5 AÑOS-SIN VARIEDAD Secano
Ref:-474906 Recinto:14-054-027-00021-00003 Cultivo:1000 TRIGO BLANDO-SIN VARIEDAD Secano
Ref:1700000007053161 Recinto:14-054-027-00021-00005 Cultivo:1000 TRIGO BLANDO-SIN VARIEDAD Secano
Ref:1700000007053168 Recinto:14-054-027-00022-00001 Cultivo:62000 PASTOS PERMANENTES DE 5 O MAS AÑOS-SIN VARIEDAD Secano
Ref:1700000007053164 Recinto:14-054-027-00022-00002 Cultivo:62000 PASTOS PERMANENTES DE 5 O MAS AÑOS-SIN VARIEDAD Secano
Ref:1700000007053160 Recinto:14-054-034-00013-00002 Cultivo:62000 PASTOS PERMANENTES DE 5 O MAS AÑOS-SIN VARIEDAD Secano
Ref:1700000007053169 Recinto:14-054-034-00013-00004 Cultivo:62000 PASTOS PERMANENTES DE 5 O MAS AÑOS-SIN VARIEDAD Secano
Ref:1700000007053167 Recinto:14-054-034-00016-00002 Cultivo:62000 PASTOS PERMANENTES DE 5 O MAS AÑOS-SIN VARIEDAD Secano
Ref:-1316765 Recinto:14-054-034-00016-00004 Cultivo:62000 PASTOS PERMANENTES DE 5 O MAS AÑOS-SIN VARIEDAD Secano
Ref:1700000007053163 Recinto:14-054-034-00018-00002 Cultivo:1000 TRIGO BLANDO-SIN VARIEDAD Regadío
Ref:1700000007053165 Recinto:14-054-034-00019-00001 Cultivo:62000 PASTOS PERMANENTES DE 5 O MAS AÑOS-SIN VARIEDAD Secano
- 100424 Solicita recinto que no está comprometido para la operación.
Ref:1700000007053167 Recinto:14-054-034-00016-00002 Cultivo:62000 PASTOS PERMANENTES DE 5 O MAS AÑOS-SIN VARIEDAD Secano
Ref:-1316765 Recinto:14-054-034-00016-00004 Cultivo:62000 PASTOS PERMANENTES DE 5 O MAS AÑOS-SIN VARIEDAD Secano

Datos considerados para el Cálculo de la Carga Ganadera mínima y máxima del expediente

Explotación	Especie	Inscrito en Sipea y Admisible	Ugm Calculada para CG Mínima	Ugm Calculada para CG Máxima
ES140540000002	BOVINA	SI	15,86	15,86
ES140540000002	OVINA	SI	8,52	8,52
ES140540000002	PORCINO	NO	0,00	13,74
			24,38	38,12

Superficie determinada para Cálculo Carga Ganadera Mínima: 93,79 ha

Superficie determinada para Cálculo Carga Ganadera Máxima: 93,79 ha

Carga Ganadera Mínima Expediente: 0,26 ugm/ha

Carga Ganadera Máxima Expediente: 0,41 ugm/ha

Los importes del Grupo de Pago de pastos de este expediente han sido ajustados por no llegar a la carga ganadera mínima de 0,3

(1) Superficie declarada admisible ajustada con la superficie comprometida.
(2) Factor de penalización valorando el alcance para el tipo de compromiso.Puede verificar la integridad de una copia de este documento mediante la lectura del código QR adjunto o mediante el acceso a la dirección <https://ws050.juntadeandalucia.es/verificarFirma> indicando el código de VERIFICACIÓN

FIRMADO POR

RAQUEL MARIA ESPIN CRESPO

17/12/2024

VERIFICACIÓN

Pk2jm6UYDU9J72AMTZUYRN3GET48NG

PÁG. 2825/9349



**Datos considerados para el Cálculo de la Carga Ganadera mínima y máxima del expediente****Recintos Determinados para el Cálculo de Garga Ganadera Mínima**

REF.	REFERENCIA SIGPAC	CULTIVO	DESCRIPCIÓN CULTIVO	SUP.	
				S/R	RESUELTA (ha)
-1396006	14-054-027-00021-00001	63000	PASTOS DE MENOS DE 5 AÑOS-SIN VARIEDAD	S	71,55
-1316765	14-054-034-00016-00004	62000	PASTOS PERMANENTES DE 5 O MAS AÑOS-SIN VARIEDAD	S	0,17
1700000007053160	14-054-034-00013-00002	62000	PASTOS PERMANENTES DE 5 O MAS AÑOS-SIN VARIEDAD	S	4,11
1700000007053164	14-054-027-00022-00002	62000	PASTOS PERMANENTES DE 5 O MAS AÑOS-SIN VARIEDAD	S	0,27
1700000007053165	14-054-034-00019-00001	62000	PASTOS PERMANENTES DE 5 O MAS AÑOS-SIN VARIEDAD	S	12,09
1700000007053167	14-054-034-00016-00002	62000	PASTOS PERMANENTES DE 5 O MAS AÑOS-SIN VARIEDAD	S	1,04
1700000007053168	14-054-027-00022-00001	62000	PASTOS PERMANENTES DE 5 O MAS AÑOS-SIN VARIEDAD	S	0,63
1700000007053169	14-054-034-00013-00004	62000	PASTOS PERMANENTES DE 5 O MAS AÑOS-SIN VARIEDAD	S	3,93

Recintos Determinados para el Cálculo de Garga Ganadera Máxima

REF.	REFERENCIA SIGPAC	CULTIVO	DESCRIPCIÓN CULTIVO	SUP.	
				S/R	RESUELTA (ha)
-1396006	14-054-027-00021-00001	63000	PASTOS DE MENOS DE 5 AÑOS-SIN VARIEDAD	S	71,55
-1316765	14-054-034-00016-00004	62000	PASTOS PERMANENTES DE 5 O MAS AÑOS-SIN VARIEDAD	S	0,17
1700000007053160	14-054-034-00013-00002	62000	PASTOS PERMANENTES DE 5 O MAS AÑOS-SIN VARIEDAD	S	4,11
1700000007053164	14-054-027-00022-00002	62000	PASTOS PERMANENTES DE 5 O MAS AÑOS-SIN VARIEDAD	S	0,27
1700000007053165	14-054-034-00019-00001	62000	PASTOS PERMANENTES DE 5 O MAS AÑOS-SIN VARIEDAD	S	12,09
1700000007053167	14-054-034-00016-00002	62000	PASTOS PERMANENTES DE 5 O MAS AÑOS-SIN VARIEDAD	S	1,04
1700000007053168	14-054-027-00022-00001	62000	PASTOS PERMANENTES DE 5 O MAS AÑOS-SIN VARIEDAD	S	0,63
1700000007053169	14-054-034-00013-00004	62000	PASTOS PERMANENTES DE 5 O MAS AÑOS-SIN VARIEDAD	S	3,93

Incidencias de carga ganadera**INCIDENCIA DESCRIPCIÓN**

100407	Explotación solicitada no forma parte de ningún organismo de control autorizado para la producción ecológica en Andalucía o fecha de inscripción posterior al plazo establecido (Anexo I. Criterios de Subvencionabilidad. Orden 28 de marzo de 2023). Explotación:ES140540000002 Especie:PORCINO
--------	--

(1) Superficie declarada admisible ajustada con la superficie comprometida.
 (2) Factor de penalización valorando el alcance para el tipo de compromiso.

Puede verificar la integridad de una copia de este documento mediante la lectura del código QR adjunto o mediante el acceso a la dirección <https://ws050.juntadeandalucia.es/verificarFirma> indicando el código de VERIFICACIÓN

FIRMADO POR	RAQUEL MARIA ESPIN CRESPO	17/12/2024	
VERIFICACIÓN	Pk2jm6UYDU9J72AMTZUYRN3GET48NG	PÁG. 2826/9349	

**APELLIDOS Y NOMBRE / RAZÓN SOCIAL**

JURADO CAMARAS FABIANA

NIF

***9959*

EXPEDIENTE

1213732

ANUALIDAD DE PAGO

1ª

IMPORTE POR ANUALIDAD

	2023	2024	2025	2026	2027
IMPORTE MÁXIMO SUBVENCIONABLE	12.964,06 €	12.964,06 €	10.803,38 €	10.803,38 €	10.803,38 €
IMPORTE MEDIO DE TRANSFERENCIA (€/ha)	46,11 €	46,11 €	38,43 €	38,43 €	38,43 €

RESUMEN DE UNIDADES

Cód	GRUPO DE PAGO	Sup. Dec. Admisible (ha)	Sup. Comprometida (ha)	Sup. ajustada compromiso (1) (ha)	% sobredec.	Sup. Resuelta (ha)	Importe Declarado	Importe Topado	Importe Resuelto	Importe tras sobredec.
418	PASTOS ASOCIADOS A GANADERÍA ECOLÓGICA	281,14		281,14	0,00	281,14	15.707,74	12.964,06	12.964,06	12.964,06
TOTAL		281,14	281,14	281,14		281,14	15.707,74	12.964,06	12.964,06	12.964,06

APLICACIÓN DE REDUCCIONES Y PENALIZACIONES

GRUPO DE PAGO	Importe Calculado	Importe prereduc.	Criterios de subvencionabilidad y compromisos	Presentación tardía	Omisión declaración	Condicionidad	IMPORTE (Euros) RESUELTO
PASTOS ASOCIADOS A GANADERÍA	12.964,06	12.964,06	0,00	0,00	0,00	0,00	12.964,06
TOTAL	12.964,06	12.964,06					12.964,06

RESUMEN DE PAGOS**IMPORTE (Euros)**

	RESUELTO	FEADER	MAPA	CAPADR
PASTOS ASOCIADOS A GANADERÍA ECOLÓGICA - Pago realizado	12.964,06 €	11.019,45 €	1.271,77 €	672,84 €

RECINTOS RESUELTOS

REE	REFERENCIA SIGPAC	CULTIVO	DESCRIPCIÓN CULTIVO	S/R G.PAGO	PEND. MEDIA (%)	SUP. DEC. ADMISIBLE (ha)	SUP. COMPROM. (ha)	SUP. AJUSTADA COMPROM. (1) (ha)	SUP. CONV. SIGPAC (ha)	SUP. CERTIF. (ha)	SUP. CAMPO (ha)	SUP. CAMPO DETER. CULT. DECLARADO (ha)	SUP. DEC. REDUCIDA (ha)	SUP. RESUELTA (ha)
-1454840	14-061-003-00003-001	63000	PASTOS DE MENOS DE 5 AÑOS-SIN VARIEDAD	S 418	2,90	2,54	2,54	2,54		2,54			2,54	2,54
-1454837	14-061-003-00003-003	63000	PASTOS DE MENOS DE 5 AÑOS-SIN VARIEDAD	S 418	11,20	33,20	33,20	33,20		33,44			33,20	33,20
-1300710	14-061-003-00003-003	63000	PASTOS DE MENOS DE 5 AÑOS-SIN VARIEDAD	S 418	11,20	70,48	70,48	70,48		70,99			70,48	70,48
-1300684	14-061-003-00019-011	63000	PASTOS DE MENOS DE 5 AÑOS-SIN VARIEDAD	S 418	7,80	15,17	15,17	15,17		15,17			15,17	15,17
-1015372	14-061-003-00023-001	63000	PASTOS DE MENOS DE 5 AÑOS-SIN VARIEDAD	S 418	5,20	11,01	11,01	11,01		11,01			11,01	11,01
-1015361	14-061-003-00022-005	63000	PASTOS DE MENOS DE 5 AÑOS-SIN VARIEDAD	S 418	5,20	65,60	65,60	65,60		65,60			65,60	65,60
-1014464	14-061-003-00003-023	62000	PASTOS PERMANENTES DE 5 O MAS AÑOS-SIN VARIEDAD	S 418	13,70	0,26	0,26	0,26		0,26			0,26	0,26
-1014463	14-061-003-00003-022	62000	PASTOS PERMANENTES DE 5 O MAS AÑOS-SIN VARIEDAD	S 418	12,50	0,60	0,60	0,60		0,60			0,60	0,60
-62671	14-061-003-00025-001	63000	PASTOS DE MENOS DE 5 AÑOS-SIN VARIEDAD	S 418	3,90	61,72	61,72	61,72		61,72			61,72	61,72
1700000006617075	14-061-003-00003-001	63000	PASTOS DE MENOS DE 5 AÑOS-SIN VARIEDAD	S 418	2,90	4,57	4,57	4,57		4,57			4,57	4,57
1700000006617077	14-061-003-00025-009	63000	PASTOS DE MENOS DE 5 AÑOS-SIN VARIEDAD	S 418	3,60	0,16	0,16	0,16		0,16			0,16	0,16
1700000006617078	14-061-003-00019-002	63000	PASTOS DE MENOS DE 5 AÑOS-SIN VARIEDAD	S 418	4,70	9,05	9,05	9,05		9,05			9,05	9,05
1700000006617082	14-061-003-00019-006	63000	PASTOS DE MENOS DE 5 AÑOS-SIN VARIEDAD	S 418	7,30	6,71	6,71	6,71		6,71			6,71	6,71
1700000006617085	14-061-003-00019-013	63000	PASTOS DE MENOS DE 5 AÑOS-SIN VARIEDAD	S 418	1,70	0,07	0,07	0,07		0,07			0,07	0,07

(1) Superficie declarada admisible ajustada con la superficie comprometida.
(2) Factor de penalización valorando el alcance para el tipo de compromiso.Puede verificar la integridad de una copia de este documento mediante la lectura del código QR adjunto o mediante el acceso a la dirección <https://ws050.juntadeandalucia.es/verificarFirma> indicando el código de VERIFICACIÓN

FIRMADO POR

RAQUEL MARIA ESPIN CRESPO

17/12/2024

VERIFICACIÓN

Pk2jm6UYDU9J72AMTZUYRN3GET48NG

PÁG. 2827/9349



**INCIDENCIAS****INCIDENCIA DESCRIPCIÓN**

- 3790 Recinto declarado inactivo
Ref:-1454839 Recinto:14-061-003-00003-00016 Cultivo: -
- 100407 Explotación solicitada no forma parte de ningún organismo de control autorizado para la producción ecológica en Andalucía o fecha de inscripción posterior al plazo establecido (Anexo I. Criterios de Subvencionabilidad. Orden 28 de marzo de 2023).
Explotación:ES140610000183 Especie:BOVINA
- 100411 Recinto no admisible por no estar asociado en SIGGAN a una explotación ganadera (Artículo 10 de la Orden de 28 de marzo de 2023).
Ref:7519773 Recinto:14-061-003-00003-00024 Cultivo:63000 PASTOS DE MENOS DE 5 AÑOS-SIN VARIEDAD Secano
Ref:7519735 Recinto:14-061-003-00003-00025 Cultivo:63000 PASTOS DE MENOS DE 5 AÑOS-SIN VARIEDAD Secano
Ref:7519777 Recinto:14-061-003-00003-00026 Cultivo:63000 PASTOS DE MENOS DE 5 AÑOS-SIN VARIEDAD Secano
Ref:7519743 Recinto:14-061-003-00003-00027 Cultivo:63000 PASTOS DE MENOS DE 5 AÑOS-SIN VARIEDAD Secano
Ref:-1014768 Recinto:14-061-003-00003-00028 Cultivo:63000 PASTOS DE MENOS DE 5 AÑOS-SIN VARIEDAD Secano
Ref:-1454796 Recinto:14-061-004-00003-00001 Cultivo:63000 PASTOS DE MENOS DE 5 AÑOS-SIN VARIEDAD Secano
Ref:-1454800 Recinto:14-061-004-00003-00002 Cultivo:62000 PASTOS PERMANENTES DE 5 O MAS AÑOS-SIN VARIEDAD Secano
- 100412 Número de hectáreas validadas inferior a la superficie mínima permitida por el grupo de cultivo (Anexo I. Criterios de Subvencionabilidad. Orden 28 de marzo de 2023).
Sup. Resuelta:0 Grupo de Pago:HERBÁCEOS
- 100413 Recinto perteneciente a grupo de cultivo que no cumple con la superficie mínima requerida (Anexo I. Criterios de Subvencionabilidad. Orden 28 de marzo de 2023).
Ref:170000006617083 Recinto:14-061-003-00019-00001 Cultivo:1000 TRIGO BLANDO-SIN VARIEDAD Secano Sup. Declarada: 4,42 Superficie Resolver:4,42
Ref:170000006617079 Recinto:14-061-003-00019-00005 Cultivo:1000 TRIGO BLANDO-SIN VARIEDAD Secano Sup. Declarada: 5,33 Superficie Resolver:5,33
Ref:-62666 Recinto:14-061-003-00019-00011 Cultivo:1000 TRIGO BLANDO-SIN VARIEDAD Secano Sup. Declarada:21,07 Superficie Resolver:21,07
Ref:-1454729 Recinto:14-061-003-00025-00001 Cultivo:40079 GUI SANTES-CARTOUCHE Secano Sup. Declarada:20,61 Superficie Resolver:20,61
- 100421 Recinto declarado por error para una operación de la 6503, que se ha corregido de oficio marcando la operación correcta, de acuerdo con la fecha de inscripción del recinto en la producción ecológica.
Ref:170000006617075 Recinto:14-061-003-00003-00001 Cultivo:63000 PASTOS DE MENOS DE 5 AÑOS-SIN VARIEDAD Secano
Ref:-1300710 Recinto:14-061-003-00003-00003 Cultivo:63000 PASTOS DE MENOS DE 5 AÑOS-SIN VARIEDAD Secano
Ref:-1014463 Recinto:14-061-003-00003-00022 Cultivo:62000 PASTOS PERMANENTES DE 5 O MAS AÑOS-SIN VARIEDAD Secano
Ref:-1014464 Recinto:14-061-003-00003-00023 Cultivo:62000 PASTOS PERMANENTES DE 5 O MAS AÑOS-SIN VARIEDAD Secano
Ref:-1014768 Recinto:14-061-003-00003-00028 Cultivo:63000 PASTOS DE MENOS DE 5 AÑOS-SIN VARIEDAD Secano
Ref:170000006617083 Recinto:14-061-003-00019-00001 Cultivo:1000 TRIGO BLANDO-SIN VARIEDAD Secano
Ref:170000006617078 Recinto:14-061-003-00019-00002 Cultivo:63000 PASTOS DE MENOS DE 5 AÑOS-SIN VARIEDAD Secano
Ref:170000006617079 Recinto:14-061-003-00019-00005 Cultivo:1000 TRIGO BLANDO-SIN VARIEDAD Secano
Ref:170000006617082 Recinto:14-061-003-00019-00006 Cultivo:63000 PASTOS DE MENOS DE 5 AÑOS-SIN VARIEDAD Secano
Ref:-62666 Recinto:14-061-003-00019-00011 Cultivo:1000 TRIGO BLANDO-SIN VARIEDAD Secano
Ref:-1300684 Recinto:14-061-003-00019-00011 Cultivo:63000 PASTOS DE MENOS DE 5 AÑOS-SIN VARIEDAD Secano
Ref:170000006617085 Recinto:14-061-003-00019-00013 Cultivo:63000 PASTOS DE MENOS DE 5 AÑOS-SIN VARIEDAD Secano
Ref:-1015361 Recinto:14-061-003-00022-00005 Cultivo:63000 PASTOS DE MENOS DE 5 AÑOS-SIN VARIEDAD Secano
Ref:-1015372 Recinto:14-061-003-00023-00001 Cultivo:63000 PASTOS DE MENOS DE 5 AÑOS-SIN VARIEDAD Secano
Ref:-1454729 Recinto:14-061-003-00025-00001 Cultivo:40079 GUI SANTES-CARTOUCHE Secano
Ref:-62671 Recinto:14-061-003-00025-00001 Cultivo:63000 PASTOS DE MENOS DE 5 AÑOS-SIN VARIEDAD Secano
Ref:170000006617077 Recinto:14-061-003-00025-00009 Cultivo:63000 PASTOS DE MENOS DE 5 AÑOS-SIN VARIEDAD Secano
- 100424 Solicita recinto que no está comprometido para la operación.
Ref:-1454839 Recinto:14-061-003-00003-00016 Cultivo:63000 PASTOS DE MENOS DE 5 AÑOS-SIN VARIEDAD Secano
Ref:7519773 Recinto:14-061-003-00003-00024 Cultivo:63000 PASTOS DE MENOS DE 5 AÑOS-SIN VARIEDAD Secano
Ref:7519735 Recinto:14-061-003-00003-00025 Cultivo:63000 PASTOS DE MENOS DE 5 AÑOS-SIN VARIEDAD Secano
Ref:7519777 Recinto:14-061-003-00003-00026 Cultivo:63000 PASTOS DE MENOS DE 5 AÑOS-SIN VARIEDAD Secano
Ref:7519743 Recinto:14-061-003-00003-00027 Cultivo:63000 PASTOS DE MENOS DE 5 AÑOS-SIN VARIEDAD Secano
Ref:-1014768 Recinto:14-061-003-00003-00028 Cultivo:63000 PASTOS DE MENOS DE 5 AÑOS-SIN VARIEDAD Secano
Ref:-1454796 Recinto:14-061-004-00003-00001 Cultivo:63000 PASTOS DE MENOS DE 5 AÑOS-SIN VARIEDAD Secano
Ref:-1454800 Recinto:14-061-004-00003-00002 Cultivo:62000 PASTOS PERMANENTES DE 5 O MAS AÑOS-SIN VARIEDAD Secano

Datos considerados para el Cálculo de la Carga Ganadera mínima y máxima del expediente

(1) Superficie declarada admisible ajustada con la superficie comprometida.
(2) Factor de penalización valorando el alcance para el tipo de compromiso.

Puede verificar la integridad de una copia de este documento mediante la lectura del código QR adjunto o mediante el acceso a la dirección <https://ws050.juntadeandalucia.es/verificarFirma> indicando el código de VERIFICACIÓN

FIRMADO POR

RAQUEL MARIA ESPIN CRESPO

17/12/2024

VERIFICACIÓN

Pk2jm6UYDU9J72AMTZUYRN3GET48NG

PÁG. 2828/9349



**Datos considerados para el Cálculo de la Carga Ganadera mínima y máxima del expediente**

Explotación	Especie	Inscrito en Sipea y Admisible	Ugm Calculada para CG Mínima	Ugm Calculada para CG Máxima
ES140610000183	BOVINA	NO	0,00	3,72
ES140610000183	OVINA	SI	60,54	60,54
			60,54	64,26

Superficie determinada para Cálculo Carga Ganadera Mínima: 299,07 ha

Superficie determinada para Cálculo Carga Ganadera Máxima: 299,07 ha

Los importes del Grupo de Pago de pastos de este expediente han sido ajustados por no llegar a la carga ganadera mínima de 0,3

Carga Ganadera Mínima Expediente: 0,20 ugm/ha

Carga Ganadera Máxima Expediente: 0,21 ugm/ha

Recintos Determinados para el Cálculo de Garga Ganadera Mínima

REF.	REFERENCIA SIGPAC	CULTIVO DESCRIPCIÓN CULTIVO	S/R	SUP. RESUELTA (ha)
-1454840	14-061-003-00003-00001	63000 PASTOS DE MENOS DE 5 AÑOS-SIN VARIEDAD	S	2,54
-1454839	14-061-003-00003-00016	63000 PASTOS DE MENOS DE 5 AÑOS-SIN VARIEDAD	S	1,24
-1454837	14-061-003-00003-00003	63000 PASTOS DE MENOS DE 5 AÑOS-SIN VARIEDAD	S	33,20
-1454800	14-061-004-00003-00002	62000 PASTOS PERMANENTES DE 5 O MAS AÑOS-SIN VARIEDAD	S	3,30
-1454796	14-061-004-00003-00001	63000 PASTOS DE MENOS DE 5 AÑOS-SIN VARIEDAD	S	12,28
-1300710	14-061-003-00003-00003	63000 PASTOS DE MENOS DE 5 AÑOS-SIN VARIEDAD	S	70,48
-1300684	14-061-003-00019-00011	63000 PASTOS DE MENOS DE 5 AÑOS-SIN VARIEDAD	S	15,17
-1015372	14-061-003-00023-00001	63000 PASTOS DE MENOS DE 5 AÑOS-SIN VARIEDAD	S	11,01
-1015361	14-061-003-00022-00005	63000 PASTOS DE MENOS DE 5 AÑOS-SIN VARIEDAD	S	65,60
-1014768	14-061-003-00003-00028	63000 PASTOS DE MENOS DE 5 AÑOS-SIN VARIEDAD	S	0,37
-1014464	14-061-003-00003-00023	62000 PASTOS PERMANENTES DE 5 O MAS AÑOS-SIN VARIEDAD	S	0,26
-1014463	14-061-003-00003-00022	62000 PASTOS PERMANENTES DE 5 O MAS AÑOS-SIN VARIEDAD	S	0,60
-62671	14-061-003-00025-00001	63000 PASTOS DE MENOS DE 5 AÑOS-SIN VARIEDAD	S	61,72
7519735	14-061-003-00003-00025	63000 PASTOS DE MENOS DE 5 AÑOS-SIN VARIEDAD	S	0,22
7519743	14-061-003-00003-00027	63000 PASTOS DE MENOS DE 5 AÑOS-SIN VARIEDAD	S	0,12
7519773	14-061-003-00003-00024	63000 PASTOS DE MENOS DE 5 AÑOS-SIN VARIEDAD	S	0,25
7519777	14-061-003-00003-00026	63000 PASTOS DE MENOS DE 5 AÑOS-SIN VARIEDAD	S	0,15
1700000006617075	14-061-003-00003-00001	63000 PASTOS DE MENOS DE 5 AÑOS-SIN VARIEDAD	S	4,57
1700000006617077	14-061-003-00025-00009	63000 PASTOS DE MENOS DE 5 AÑOS-SIN VARIEDAD	S	0,16
1700000006617078	14-061-003-00019-00002	63000 PASTOS DE MENOS DE 5 AÑOS-SIN VARIEDAD	S	9,05
1700000006617082	14-061-003-00019-00006	63000 PASTOS DE MENOS DE 5 AÑOS-SIN VARIEDAD	S	6,71
1700000006617085	14-061-003-00019-00013	63000 PASTOS DE MENOS DE 5 AÑOS-SIN VARIEDAD	S	0,07

Recintos Determinados para el Cálculo de Garga Ganadera Máxima

REF.	REFERENCIA SIGPAC	CULTIVO DESCRIPCIÓN CULTIVO	S/R	SUP. RESUELTA (ha)
-1454840	14-061-003-00003-00001	63000 PASTOS DE MENOS DE 5 AÑOS-SIN VARIEDAD	S	2,54
-1454839	14-061-003-00003-00016	63000 PASTOS DE MENOS DE 5 AÑOS-SIN VARIEDAD	S	1,24
-1454837	14-061-003-00003-00003	63000 PASTOS DE MENOS DE 5 AÑOS-SIN VARIEDAD	S	33,20
-1454800	14-061-004-00003-00002	62000 PASTOS PERMANENTES DE 5 O MAS AÑOS-SIN VARIEDAD	S	3,30
-1454796	14-061-004-00003-00001	63000 PASTOS DE MENOS DE 5 AÑOS-SIN VARIEDAD	S	12,28
-1300710	14-061-003-00003-00003	63000 PASTOS DE MENOS DE 5 AÑOS-SIN VARIEDAD	S	70,48
-1300684	14-061-003-00019-00011	63000 PASTOS DE MENOS DE 5 AÑOS-SIN VARIEDAD	S	15,17
-1015372	14-061-003-00023-00001	63000 PASTOS DE MENOS DE 5 AÑOS-SIN VARIEDAD	S	11,01
-1015361	14-061-003-00022-00005	63000 PASTOS DE MENOS DE 5 AÑOS-SIN VARIEDAD	S	65,60
-1014768	14-061-003-00003-00028	63000 PASTOS DE MENOS DE 5 AÑOS-SIN VARIEDAD	S	0,37
-1014464	14-061-003-00003-00023	62000 PASTOS PERMANENTES DE 5 O MAS AÑOS-SIN VARIEDAD	S	0,26
-1014463	14-061-003-00003-00022	62000 PASTOS PERMANENTES DE 5 O MAS AÑOS-SIN VARIEDAD	S	0,60
-62671	14-061-003-00025-00001	63000 PASTOS DE MENOS DE 5 AÑOS-SIN VARIEDAD	S	61,72

(1) Superficie declarada admisible ajustada con la superficie comprometida.
(2) Factor de penalización valorando el alcance para el tipo de compromiso.Puede verificar la integridad de una copia de este documento mediante la lectura del código QR adjunto o mediante el acceso a la dirección <https://ws050.juntadeandalucia.es/verificarFirma> indicando el código de VERIFICACIÓN

FIRMADO POR

RAQUEL MARIA ESPIN CRESPO

17/12/2024

VERIFICACIÓN

Pk2jm6UYDU9J72AMTZUYRN3GET48NG

PÁG. 2829/9349



**Datos considerados para el Cálculo de la Carga Ganadera mínima y máxima del expediente****Recintos Determinados para el Cálculo de Garga Ganadera Máxima**

REF.	REFERENCIA SIGPAC	CULTIVO DESCRIPCIÓN CULTIVO	S/R	SUP. RESUELTA (ha)
7519735	14-061-003-00003-00025	63000 PASTOS DE MENOS DE 5 AÑOS-SIN VARIEDAD	S	0,22
7519743	14-061-003-00003-00027	63000 PASTOS DE MENOS DE 5 AÑOS-SIN VARIEDAD	S	0,12
7519773	14-061-003-00003-00024	63000 PASTOS DE MENOS DE 5 AÑOS-SIN VARIEDAD	S	0,25
7519777	14-061-003-00003-00026	63000 PASTOS DE MENOS DE 5 AÑOS-SIN VARIEDAD	S	0,15
1700000006617075	14-061-003-00003-00001	63000 PASTOS DE MENOS DE 5 AÑOS-SIN VARIEDAD	S	4,57
1700000006617077	14-061-003-00025-00009	63000 PASTOS DE MENOS DE 5 AÑOS-SIN VARIEDAD	S	0,16
1700000006617078	14-061-003-00019-00002	63000 PASTOS DE MENOS DE 5 AÑOS-SIN VARIEDAD	S	9,05
1700000006617082	14-061-003-00019-00006	63000 PASTOS DE MENOS DE 5 AÑOS-SIN VARIEDAD	S	6,71
1700000006617085	14-061-003-00019-00013	63000 PASTOS DE MENOS DE 5 AÑOS-SIN VARIEDAD	S	0,07

Incidencias de carga ganadera**INCIDENCIA DESCRIPCIÓN**

100407	Explotación solicitada no forma parte de ningún organismo de control autorizado para la producción ecológica en Andalucía o fecha de inscripción posterior al plazo establecido (Anexo I. Criterios de Subvencionabilidad. Orden 28 de marzo de 2023). Explotación:ES140610000183 Especie:BOVINA
--------	---

(1) Superficie declarada admisible ajustada con la superficie comprometida.
(2) Factor de penalización valorando el alcance para el tipo de compromiso.

Puede verificar la integridad de una copia de este documento mediante la lectura del código QR adjunto o mediante el acceso a la dirección <https://ws050.juntadeandalucia.es/verificarFirma> indicando el código de VERIFICACIÓN

FIRMADO POR	RAQUEL MARIA ESPIN CRESPO	17/12/2024
VERIFICACIÓN	Pk2jm6UYDU9J72AMTZUYRN3GET48NG	PÁG. 2830/9349



**APELLIDOS Y NOMBRE / RAZÓN SOCIAL**

JURADO CORDOBA ENRIQUE

NIF

***2895*

EXPEDIENTE

1257686

ANUALIDAD DE PAGO

1ª

IMPORTE POR ANUALIDAD

	2023	2024	2025	2026	2027
IMPORTE MÁXIMO SUBVENCIONABLE	1.665,89 €	1.665,89 €	1.665,89 €	1.388,24 €	1.388,24 €
IMPORTE MEDIO DE TRANSFERENCIA (€/ha)	297,48 €	297,48 €	297,48 €	247,90 €	247,90 €

RESUMEN DE UNIDADES

Cód	GRUPO DE PAGO	Sup. Dec. Admisible (ha)	Sup. Comprometida (ha)	Sup. ajustada compromiso (1) (ha)	% sobredec.	Sup. Resuelta (ha)	Importe Declarado	Importe Topado	Importe Resuelto	Importe tras sobredec.
419	OLIVAR	5,60		5,60	0,00	5,60	1.665,89	1.665,89	1.665,89	1.665,89
424	HERBÁCEOS NO ELEGIBLES	0,64		0,00	100,00	0,00	0,00	0,00	0,00	0,00
TOTAL		6,24	5,60	5,60		5,60	1.665,89	1.665,89	1.665,89	1.665,89

APLICACIÓN DE REDUCCIONES Y PENALIZACIONES

GRUPO DE PAGO	Importe Calculado	Importe prereduc.	Criterios de subvencionabilidad y compromisos	Presentación tardía	Omisión declaración	Condicionalidad	IMPORTE (Euros) RESUELTO
HERBÁCEOS NO ELEGIBLES	0,00	0,00	0,00	0,00	0,00	0,00	0,00
OLIVAR	1.665,89	1.665,89	0,00	0,00	0,00	0,00	1.665,89
TOTAL	1.665,89	1.665,89					1.665,89

RESUMEN DE PAGOS

	RESUELTO	FEADER	MAPA	CAPADR
OLIVAR - Pago realizado	1.665,89 €	1.416,01 €	163,42 €	86,46 €

RECINTOS RESUELTOS

REF.	REFERENCIA SIGPAC	CULTIVO DESCRIPCIÓN CULTIVO	S/R G.PAGO	PEND. MEDIA (%)	SUP. DEC. ADMISIBLE (ha)	SUP. COMPROM. (ha)	SUP. AJUSTADA COMPROM. (1) (ha)	SUP. CONV. SIGPAC (ha)	SUP. CERTIF. (ha)	SUP. CAMPO (ha)	SUP. CAMPO DETER CUL. DECLARADO (ha)	SUP. DEC. REDUCIDA (ha)	SUP. RESUELTA (ha)
-1138288	14-070-033-00135-002	101252 OLIVAR-NEVADILLO NEGRO	S 419	19,50	0,21	0,21	0,21		0,21			0,21	0,21
5120153	14-070-022-00219-001	101010 OLIVAR-PICUAL	S 419	11,20	0,73	0,73	0,73		0,73			0,73	0,73
5319328	14-070-033-00145-002	101252 OLIVAR-NEVADILLO NEGRO	S 419	18,00	4,62	4,62	4,62		4,62			4,62	4,62
5319330	14-070-033-00145-004	101252 OLIVAR-NEVADILLO NEGRO	S 419	6,80	0,03	0,03	0,03		0,03			0,03	0,03
5320531	14-070-022-00219-004	101010 OLIVAR-PICUAL	S 419	10,50	0,01	0,01	0,01		0,01			0,01	0,01
5319329	14-070-033-00145-003	20000 BARBECHO TRADICIONAL-SIN VARIEDAD	S 424	8,20	0,64	0,64	0,64		0,64			0,64	0,64

(1) Superficie declarada admisible ajustada con la superficie comprometida.
(2) Factor de penalización valorando el alcance para el tipo de compromiso.

Puede verificar la integridad de una copia de este documento mediante la lectura del código QR adjunto o mediante el acceso a la dirección <https://ws050.juntadeandalucia.es/verificarFirma> indicando el código de VERIFICACIÓN

FIRMADO POR

RAQUEL MARIA ESPIN CRESPO

17/12/2024

VERIFICACIÓN

Pk2jm6UYDU9J72AMTZUYRN3GET48NG

PÁG. 2831/9349



**INCIDENCIAS****INCIDENCIA DESCRIPCIÓN**

- 100412 Número de hectáreas validadas inferior a la superficie mínima permitida por el grupo de cultivo (Anexo I. Criterios de Subvencionabilidad. Orden 28 de marzo de 2023).
Sup. Resuelta:0 Grupo de Pago:FRUTALES SECANO
Sup. Resuelta:0 Grupo de Pago:HERBÁCEOS
- 100413 Recinto perteneciente a grupo de cultivo que no cumple con la superficie mínima requerida (Anexo I. Criterios de Subvencionabilidad. Orden 28 de marzo de 2023).
Ref:1700000002639918 Recinto:14-070-022-00188-00010 Cultivo:104023 ALMENDROS-LAURANNE Secano Sup. Declarada:0,58 Superficie Resolver:0,58
Ref:1700000002639919 Recinto:14-070-022-00188-00012 Cultivo:104023 ALMENDROS-LAURANNE Secano Sup. Declarada:0,47 Superficie Resolver:0,47
Ref:-1138817 Recinto:14-070-022-00218-00002 Cultivo:8000 AVENA-SIN VARIEDAD Secano Sup. Declarada:0,27 Superficie Resolver:0,27
Ref:1700000002639920 Recinto:14-070-022-00218-00002 Cultivo:8000 AVENA-SIN VARIEDAD Secano Sup. Declarada:2,04 Superficie Resolver:2,04
Ref:-1138814 Recinto:14-070-022-00219-00002 Cultivo:8000 AVENA-SIN VARIEDAD Secano Sup. Declarada:0,11 Superficie Resolver:0,11
Ref:5120154 Recinto:14-070-022-00219-00002 Cultivo:8000 AVENA-SIN VARIEDAD Secano Sup. Declarada:0,92 Superficie Resolver:0,92
Ref:-1138811 Recinto:14-070-022-00220-00001 Cultivo:8000 AVENA-SIN VARIEDAD Secano Sup. Declarada:0,15 Superficie Resolver:0,15
Ref:1700000002639929 Recinto:14-070-022-00220-00001 Cultivo:8000 AVENA-SIN VARIEDAD Secano Sup. Declarada:0,72 Superficie Resolver:0,72
Ref:1700000002639921 Recinto:14-070-022-00221-00004 Cultivo:8000 AVENA-SIN VARIEDAD Secano Sup. Declarada:1,35 Superficie Resolver:1,35
Ref:1700000002639922 Recinto:14-070-022-00250-00001 Cultivo:8000 AVENA-SIN VARIEDAD Secano Sup. Declarada:0,77 Superficie Resolver:0,77
Ref:1700000002639923 Recinto:14-070-022-00252-00001 Cultivo:8000 AVENA-SIN VARIEDAD Secano Sup. Declarada:0,68 Superficie Resolver:0,68
Ref:1700000002639928 Recinto:14-070-022-00252-00002 Cultivo:104023 ALMENDROS-LAURANNE Secano Sup. Declarada:0,09 Superficie Resolver:0,09
- 100424 Solicita recinto que no está comprometido para la operación.
Ref:5323307 Recinto:14-070-022-00250-00003 Cultivo:8000 AVENA-SIN VARIEDAD Secano

(1) Superficie declarada admisible ajustada con la superficie comprometida.
(2) Factor de penalización valorando el alcance para el tipo de compromiso.

Puede verificar la integridad de una copia de este documento mediante la lectura del código QR adjunto o mediante el acceso a la dirección <https://ws050.juntadeandalucia.es/verificarFirma> indicando el código de VERIFICACIÓN

FIRMADO POR	RAQUEL MARIA ESPIN CRESPO	17/12/2024	
VERIFICACIÓN	Pk2jm6UYDU9J72AMTZUYRN3GET48NG	PÁG. 2832/9349	

**APELLIDOS Y NOMBRE / RAZÓN SOCIAL**

JURADO MORALES BARTOLOME

NIF

***6176*

EXPEDIENTE

1199248

ANUALIDAD DE PAGO

1ª

IMPORTE POR ANUALIDAD

	2023	2024	2025	2026	2027
IMPORTE MÁXIMO SUBVENCIONABLE	4.010,03 €	4.010,03 €	4.010,03 €	3.341,69 €	3.341,69 €
IMPORTE MEDIO DE TRANSFERENCIA (€/ha)	297,48 €	297,48 €	297,48 €	247,90 €	247,90 €

RESUMEN DE UNIDADES

Cód	GRUPO DE PAGO	Sup. Dec. Admisible (ha)	Sup. Comprometida (ha)	Sup. ajustada compromiso (1) (ha)	% sobredec.	Sup. Resuelta (ha)	Importe Declarado	Importe Topado	Importe Resuelto	Importe tras sobredec.
419	OLIVAR	13,50		13,48	0,00	13,48	4.010,03	4.010,03	4.010,03	4.010,03
424	HERBÁCEOS NO ELEGIBLES	8,50		0,00	100,00	0,00	0,00	0,00	0,00	0,00
TOTAL		22,00	13,48	13,48		13,48	4.010,03	4.010,03	4.010,03	4.010,03

APLICACIÓN DE REDUCCIONES Y PENALIZACIONES

GRUPO DE PAGO	Importe Calculado	Importe prereduc.	Criterios de subvencionabilidad y compromisos	Presentación tardía	Omisión declaración	Condicionabilidad	IMPORTE (Euros) RESUELTO
HERBÁCEOS NO ELEGIBLES	0,00	0,00	0,00	0,00	0,00	0,00	0,00
OLIVAR	4.010,03	4.010,03	0,00	0,00	0,00	0,00	4.010,03
TOTAL	4.010,03	4.010,03					4.010,03

RESUMEN DE PAGOS

	RESUELTO	FEADER	MAPA	CAPADR
OLIVAR - Pago realizado	4.010,03 €	3.408,53 €	393,38 €	208,12 €

RECINTOS RESUELTOS

REF.	REFERENCIA SIGPAC	CULTIVO DESCRIPCIÓN CULTIVO	S/R	G.PAGO	PEND. MEDIA (%)	SUP. DEC. ADMISIBLE (ha)	SUP. COMPROM. (ha)	SUP. AJUSTADA COMPROM. (1) (ha)	SUP. CONV. SIGPAC (ha)	SUP. CERTIF. (ha)	SUP. CAMPO (ha)	SUP. CAMPO DETER CUL. DECLARADO (ha)	SUP. DEC. REDUCIDA (ha)	SUP. RESUELTA (ha)
170000006397921	14-070-019-00207-005	101010 OLIVAR-PICUAL	S	419	23,40	0,64	0,64	0,64	0,64	0,64			0,64	0,64
170000006397925	14-070-019-00203-007	101010 OLIVAR-PICUAL	S	419	18,40	0,53	0,53	0,53	0,53	0,53			0,53	0,53
170000006397926	14-070-019-00207-003	101010 OLIVAR-PICUAL	S	419	16,20	1,17	1,17	1,17	1,17	1,17			1,17	1,17
170000006397927	14-070-020-00055-012	101010 OLIVAR-PICUAL	S	419	2,90	0,02	0,02	0,02	0,02	0,02			0,02	0,02
170000006397936	14-070-020-00059-001	101010 OLIVAR-PICUAL	S	419	15,90	0,17	0,17	0,17	0,17	0,17			0,17	0,17
170000006397938	14-070-019-00205-001	101010 OLIVAR-PICUAL	S	419	14,90	0,27	0,27	0,27	0,27	0,27			0,27	0,27
170000006397939	14-070-019-00206-001	101010 OLIVAR-PICUAL	S	419	12,20	1,75	1,73	1,73	1,73	1,73			1,73	1,73
170000006397940	14-070-020-00052-001	101010 OLIVAR-PICUAL	S	419	5,10	0,24	0,24	0,24	0,24	0,24			0,24	0,24
170000006397941	14-070-020-00055-013	101010 OLIVAR-PICUAL	S	419	11,60	2,63	2,63	2,63	2,63	2,63			2,63	2,63
170000006397943	14-070-020-00055-009	101010 OLIVAR-PICUAL	S	419	13,50	5,67	5,67	5,67	5,67	5,67			5,67	5,67
170000006397944	14-070-020-00056-002	101010 OLIVAR-PICUAL	S	419	10,20	0,41	0,41	0,41	0,41	0,41			0,41	0,41
-483393	14-070-020-00055-003	20000 BARBECHO TRADICIONAL-SIN VARIEDAD	S	424	11,30	4,10	4,10	4,10	4,10	6,12			4,10	4,10
-483391	14-070-020-00055-002	20000 BARBECHO TRADICIONAL-SIN VARIEDAD	S	424	10,90	1,81	1,81	1,81	1,81	1,81			1,81	1,81
170000006397914	14-070-020-00055-008	20000 BARBECHO TRADICIONAL-SIN VARIEDAD	S	424	10,10	0,89	0,89	0,89	0,89	0,89			0,89	0,89
170000006397915	14-070-020-00080-001	20000 BARBECHO TRADICIONAL-SIN VARIEDAD	S	424	10,20	0,70	0,70	0,70	0,70	0,70			0,70	0,70
170000006397919	14-070-020-00052-003	20000 BARBECHO TRADICIONAL-SIN VARIEDAD	S	424	9,50	0,16	0,16	0,16	0,16	0,16			0,16	0,16
170000006397920	14-070-020-00055-001	20000 BARBECHO TRADICIONAL-SIN VARIEDAD	S	424	10,40	0,84	0,84	0,84	0,84	0,84			0,84	0,84

(1) Superficie declarada admisible ajustada con la superficie comprometida.
(2) Factor de penalización valorando el alcance para el tipo de compromiso.Puede verificar la integridad de una copia de este documento mediante la lectura del código QR adjunto o mediante el acceso a la dirección <https://ws050.juntadeandalucia.es/verificarFirma> indicando el código de VERIFICACIÓN

FIRMADO POR

RAQUEL MARIA ESPIN CRESPO

17/12/2024

VERIFICACIÓN

Pk2jm6UYDU9J72AMTZUYRN3GET48NG

PÁG. 2833/9349



**INCIDENCIAS****INCIDENCIA DESCRIPCIÓN**

- 4272 Verifica que las líneas de declaración de las Solicitudes Únicas no tienen solapes con la capa de Retroactividad Gráfica (ambas de la misma campaña) a nivel de expediente/línea de declaración gráfica de la solicitud.
Ref:170000006397939 Recinto:14-070-019-00206-00001 Cultivo: - Agregado de la referencia del recinto.:0 Zona de la referencia del recinto.:0 Superficie solapada.:0,02 Id. Incid.:101007353
- 100411 Recinto no admisible por no estar asociado en SIGGAN a una explotación ganadera (Artículo 10 de la Orden de 28 de marzo de 2023).
Ref:-483403 Recinto:14-070-020-00055-00003 Cultivo:63000 PASTOS DE MENOS DE 5 AÑOS-SIN VARIEDAD Secano
- 100421 Recinto declarado por error para una operación de la 6503, que se ha corregido de oficio marcando la operación correcta, de acuerdo con la fecha de inscripción del recinto en la producción ecológica.
Ref:170000006397925 Recinto:14-070-019-00203-00007 Cultivo:101010 OLIVAR-PICUAL Secano
Ref:170000006397938 Recinto:14-070-019-00205-00001 Cultivo:101010 OLIVAR-PICUAL Secano
Ref:170000006397939 Recinto:14-070-019-00206-00001 Cultivo:101010 OLIVAR-PICUAL Secano
Ref:170000006397926 Recinto:14-070-019-00207-00003 Cultivo:101010 OLIVAR-PICUAL Secano
Ref:170000006397921 Recinto:14-070-019-00207-00005 Cultivo:101010 OLIVAR-PICUAL Secano
Ref:170000006397940 Recinto:14-070-020-00052-00001 Cultivo:101010 OLIVAR-PICUAL Secano
Ref:170000006397919 Recinto:14-070-020-00052-00003 Cultivo:20000 BARBECHO TRADICIONAL-SIN VARIEDAD Secano
Ref:170000006397920 Recinto:14-070-020-00055-00001 Cultivo:20000 BARBECHO TRADICIONAL-SIN VARIEDAD Secano
Ref:-483391 Recinto:14-070-020-00055-00002 Cultivo:20000 BARBECHO TRADICIONAL-SIN VARIEDAD Secano
Ref:-483393 Recinto:14-070-020-00055-00003 Cultivo:20000 BARBECHO TRADICIONAL-SIN VARIEDAD Secano
Ref:-483403 Recinto:14-070-020-00055-00003 Cultivo:63000 PASTOS DE MENOS DE 5 AÑOS-SIN VARIEDAD Secano
Ref:170000006397914 Recinto:14-070-020-00055-00008 Cultivo:20000 BARBECHO TRADICIONAL-SIN VARIEDAD Secano
Ref:170000006397943 Recinto:14-070-020-00055-00009 Cultivo:101010 OLIVAR-PICUAL Secano
Ref:170000006397927 Recinto:14-070-020-00055-00012 Cultivo:101010 OLIVAR-PICUAL Secano
Ref:170000006397941 Recinto:14-070-020-00055-00013 Cultivo:101010 OLIVAR-PICUAL Secano
Ref:170000006397944 Recinto:14-070-020-00056-00002 Cultivo:101010 OLIVAR-PICUAL Secano
Ref:170000006397936 Recinto:14-070-020-00059-00001 Cultivo:101010 OLIVAR-PICUAL Secano
Ref:170000006397915 Recinto:14-070-020-00080-00001 Cultivo:20000 BARBECHO TRADICIONAL-SIN VARIEDAD Secano
- 100424 Solicita recinto que no está comprometido para la operación.
Ref:-483403 Recinto:14-070-020-00055-00003 Cultivo:63000 PASTOS DE MENOS DE 5 AÑOS-SIN VARIEDAD Secano

(1) Superficie declarada admisible ajustada con la superficie comprometida.
(2) Factor de penalización valorando el alcance para el tipo de compromiso.

Puede verificar la integridad de una copia de este documento mediante la lectura del código QR adjunto o mediante el acceso a la dirección <https://ws050.juntadeandalucia.es/verificarFirma> indicando el código de VERIFICACIÓN

FIRMADO POR	RAQUEL MARIA ESPIN CRESPO	17/12/2024	
VERIFICACIÓN	Pk2jm6UYDU9J72AMTZUYRN3GET48NG	PÁG. 2834/9349	

**APELLIDOS Y NOMBRE / RAZÓN SOCIAL**

KOMOMBO 2013 SL

NIF
***8685*EXPEDIENTE
1253349**ANUALIDAD DE PAGO**

1ª

IMPORTES POR ANUALIDAD

	2023	2024	2025	2026	2027
IMPORTE MÁXIMO SUBVENCIONABLE	1.499,30 €	1.499,30 €	1.499,30 €	1.249,42 €	1.249,42 €
IMPORTE MEDIO DE TRANSFERENCIA (€/ha)	297,48 €	297,48 €	297,48 €	247,90 €	247,90 €

RESUMEN DE UNIDADES

Cód	GRUPO DE PAGO	Sup. Dec. Admisible (ha)	Sup. Comprometida (ha)	Sup. ajustada compromiso (1) (ha)	% sobredec.	Sup. Resuelta (ha)	Importe Declarado	Importe Topado	Importe Resuelto	Importe tras sobredec.
419	OLIVAR	5,04		5,04	0,00	5,04	1.499,30	1.499,30	1.499,30	1.499,30
TOTAL		5,04	5,04	5,04		5,04	1.499,30	1.499,30	1.499,30	1.499,30

APLICACIÓN DE REDUCCIONES Y PENALIZACIONES

GRUPO DE PAGO	Importe Calculado	Importe prereduc.	Criterios de subvencionabilidad y compromisos	Presentación tardía	Omisión declaración	Condicionalidad	IMPORTE (Euros) RESUELTO
OLIVAR	1.499,30	1.499,30	0,00	0,00	0,00	0,00	1.499,30
TOTAL	1.499,30	1.499,30					1.499,30

RESUMEN DE PAGOS**IMPORTE (Euros)**

	RESUELTO	FEADER	MAPA	CAPADR
OLIVAR - Pago realizado	1.499,30 €	1.274,41 €	147,08 €	77,81 €

RECINTOS RESUELTOS

REF.	REFERENCIA SIGPAC	CULTIVO	DESCRIPCIÓN CULTIVO	S/R	G.PAGO	PEND. MEDIA (%)	SUP. DEC. ADMISIBLE (ha)	SUP. COMPROM. (ha)	SUP. AJUSTADA COMPR.(1) (ha)	SUP. CONY. SIGPAC (ha)	SUP. CERTIE (ha)	SUP. CAMPO (ha)	SUP. CAMPO DETER. CULT. DECLARADO (ha)	SUP. DEC. REDUCIDA (ha)	SUP. RESUELTA (ha)
-1535638	14-049-032-00074-007	101010	OLIVAR-PICUAL	R	419	15,90	0,03	0,03	0,03		0,03			0,03	0,03
-1535636	14-049-032-00074-004	101010	OLIVAR-PICUAL	R	419	11,60	5,01	5,01	5,01		5,01			5,01	5,01

(1) Superficie declarada admisible ajustada con la superficie comprometida.
(2) Factor de penalización valorando el alcance para el tipo de compromiso.Puede verificar la integridad de una copia de este documento mediante la lectura del código QR adjunto o mediante el acceso a la dirección <https://ws050.juntadeandalucia.es/verificarFirma> indicando el código de VERIFICACIÓN

FIRMADO POR

RAQUEL MARIA ESPIN CRESPO

17/12/2024

VERIFICACIÓN

Pk2jm6UYDU9J72AMTZUYRN3GET48NG

PÁG. 2835/9349



**INCIDENCIAS****INCIDENCIA DESCRIPCIÓN**

- 4272 Verifica que las líneas de declaración de las Solicitudes Únicas no tienen solapes con la capa de Retroactividad Gráfica (ambas de la misma campaña) a nivel de expediente/línea de declaración gráfica de la solicitud.
 Ref:-970017 Recinto:14-049-030-00027-00001 Cultivo: - Agregado de la referencia del recinto.:0 Zona de la referencia del recinto.:0 Superficie solapada.:0,02 Id. Incid.:101028427
 Ref:-970017 Recinto:14-049-030-00027-00001 Cultivo: - Agregado de la referencia del recinto.:0 Zona de la referencia del recinto.:0 Superficie solapada.:0,05 Id. Incid.:101028428
 Ref:-1073930 Recinto:14-049-030-00027-00006 Cultivo: - Agregado de la referencia del recinto.:0 Zona de la referencia del recinto.:0 Superficie solapada.:0,04 Id. Incid.:101028423
 Ref:-970018 Recinto:14-049-030-00027-00009 Cultivo: - Agregado de la referencia del recinto.:0 Zona de la referencia del recinto.:0 Superficie solapada.:0,04 Id. Incid.:101028426
 Ref:-970028 Recinto:14-049-030-00028-00001 Cultivo: - Agregado de la referencia del recinto.:0 Zona de la referencia del recinto.:0 Superficie solapada.:0,02 Id. Incid.:101028425
 Ref:-970028 Recinto:14-049-030-00028-00001 Cultivo: - Agregado de la referencia del recinto.:0 Zona de la referencia del recinto.:0 Superficie solapada.:0,13 Id. Incid.:101028424
- 100412 Número de hectáreas validadas inferior a la superficie mínima permitida por el grupo de cultivo (Anexo I. Criterios de Subvencionabilidad. Orden 28 de marzo de 2023).
 Sup. Resuelta:0 Grupo de Pago:FRUTALES REGADÍO
- 100413 Recinto perteneciente a grupo de cultivo que no cumple con la superficie mínima requerida (Anexo I. Criterios de Subvencionabilidad. Orden 28 de marzo de 2023).
 Ref:-970035 Recinto:14-049-013-09010-00002 Cultivo:104057 ALMENDROS-AVIJOR Regadío Sup. Declarada:0,06 Superficie Resolver:0,06
 Ref:-970017 Recinto:14-049-030-00027-00001 Cultivo:104057 ALMENDROS-AVIJOR Regadío Sup. Declarada:16,2 Superficie Resolver:16,13
 Ref:-970022 Recinto:14-049-030-00027-00004 Cultivo:104057 ALMENDROS-AVIJOR Regadío Sup. Declarada:0,1 Superficie Resolver:0,1
 Ref:-970020 Recinto:14-049-030-00027-00007 Cultivo:104057 ALMENDROS-AVIJOR Regadío Sup. Declarada:3,25 Superficie Resolver:3,25
 Ref:-970018 Recinto:14-049-030-00027-00009 Cultivo:104057 ALMENDROS-AVIJOR Regadío Sup. Declarada:3,12 Superficie Resolver:3,08
 Ref:-970015 Recinto:14-049-030-00027-00010 Cultivo:104057 ALMENDROS-AVIJOR Regadío Sup. Declarada:2,9 Superficie Resolver:2,9
 Ref:-970021 Recinto:14-049-030-00027-00014 Cultivo:104057 ALMENDROS-AVIJOR Regadío Sup. Declarada:0,02 Superficie Resolver:0,02
 Ref:-970028 Recinto:14-049-030-00028-00001 Cultivo:104057 ALMENDROS-AVIJOR Regadío Sup. Declarada:15,37 Superficie Resolver:15,22
 Ref:-776133 Recinto:14-049-030-00029-00002 Cultivo:104057 ALMENDROS-AVIJOR Regadío Sup. Declarada:0,03 Superficie Resolver:0,03
 Ref:4771826 Recinto:14-049-030-00032-00001 Cultivo:104057 ALMENDROS-AVIJOR Regadío Sup. Declarada:8,68 Superficie Resolver:8,68
 Ref:-1073952 Recinto:14-049-030-00032-00002 Cultivo:104057 ALMENDROS-AVIJOR Regadío Sup. Declarada:0,26 Superficie Resolver:0,26
 Ref:-970001 Recinto:14-049-030-00032-00003 Cultivo:104057 ALMENDROS-AVIJOR Regadío Sup. Declarada:0,1 Superficie Resolver:0,1
 Ref:4771822 Recinto:14-049-030-00033-00001 Cultivo:104057 ALMENDROS-AVIJOR Regadío Sup. Declarada:0,49 Superficie Resolver:0,49
 Ref:4771820 Recinto:14-049-030-00034-00001 Cultivo:104057 ALMENDROS-AVIJOR Regadío Sup. Declarada:18,74 Superficie Resolver:18,74
- 100421 Recinto declarado por error para una operación de la 6503, que se ha corregido de oficio marcando la operación correcta, de acuerdo con la fecha de inscripción del recinto en la producción ecológica.
 Ref:-1535636 Recinto:14-049-032-00074-00004 Cultivo:101010 OLIVAR-PICUAL Regadío
 Ref:-1535638 Recinto:14-049-032-00074-00007 Cultivo:101010 OLIVAR-PICUAL Regadío
- 100424 Solicita recinto que no está comprometido para la operación.
 Ref:-1073930 Recinto:14-049-030-00027-00006 Cultivo:104057 ALMENDROS-AVIJOR Regadío
 Ref:-970031 Recinto:14-049-030-00029-00001 Cultivo:104057 ALMENDROS-AVIJOR Secano
 Ref:-776253 Recinto:14-049-030-09014-00002 Cultivo:104057 ALMENDROS-AVIJOR Secano

(1) Superficie declarada admisible ajustada con la superficie comprometida.
 (2) Factor de penalización valorando el alcance para el tipo de compromiso.

Puede verificar la integridad de una copia de este documento mediante la lectura del código QR adjunto o mediante el acceso a la dirección <https://ws050.juntadeandalucia.es/verificarFirma> indicando el código de VERIFICACIÓN

FIRMADO POR	RAQUEL MARIA ESPIN CRESPO	17/12/2024	
VERIFICACIÓN	Pk2jm6UYDU9J72AMTZUYRN3GET48NG	PÁG. 2836/9349	

**APELLIDOS Y NOMBRE / RAZÓN SOCIAL**

LA ALEJANDRINA CB

NIF
****1324*EXPEDIENTE
1025343**ANUALIDAD DE PAGO**

1ª

IMPORTES POR ANUALIDAD

	2023	2024	2025	2026	2027
IMPORTE MÁXIMO SUBVENCIONABLE	8.216,40 €	8.216,40 €	8.216,40 €	6.847,00 €	6.847,00 €
IMPORTE MEDIO DE TRANSFERENCIA (€/ha)	297,48 €	297,48 €	297,48 €	247,90 €	247,90 €

RESUMEN DE UNIDADES

Cód	GRUPO DE PAGO	Sup. Dec. Admisible (ha)	Sup. Comprometida (ha)	Sup. ajustada compromiso (1) (ha)	% sobredec.	Sup. Resuelta (ha)	Importe Declarado	Importe Topado	Importe Resuelto	Importe tras sobredec.
419	OLIVAR	27,62		27,62	0,00	27,62	8.216,40	8.216,40	8.216,40	8.216,40
TOTAL		27,62	27,62	27,62		27,62	8.216,40	8.216,40	8.216,40	8.216,40

APLICACIÓN DE REDUCCIONES Y PENALIZACIONES

GRUPO DE PAGO	Importe Calculado	Importe prereduc.	Criterios de subvencionabilidad y compromisos	Presentación tardía	Omisión declaración	Condicionalidad	IMPORTE (Euros) RESUELTO
OLIVAR	8.216,40	8.216,40	0,00	0,00	0,00	0,00	8.216,40
TOTAL	8.216,40	8.216,40					8.216,40

RESUMEN DE PAGOS**IMPORTE (Euros)**

	RESUELTO	FEADER	MAPA	CAPADR
OLIVAR - Pago realizado	8.216,40 €	6.983,94 €	806,03 €	426,43 €

RECINTOS RESUELTOS

REF.	REFERENCIA SIGPAC	CULTIVO	DESCRIPCIÓN CULTIVO	S/R	G.PAGO	PEND. MEDIA (%)	SUP. DEC. ADMISIBLE (ha)	SUP. COMPROM. (ha)	SUP. AJUSTADA COMPR.(1) (ha)	SUP. CONY. SIGPAC (ha)	SUP. CERTIE (ha)	SUP. CAMPO (ha)	SUP. CAMPO DETER. CULT. DECLARADO (ha)	SUP. DEC. REDUCIDA (ha)	SUP. RESUELTA (ha)
4618866	14-003-037-00018-006	101010	OLIVAR-PICUAL	S	419	28,40	27,62	27,62	27,62		27,62			27,62	27,62

(1) Superficie declarada admisible ajustada con la superficie comprometida.
(2) Factor de penalización valorando el alcance para el tipo de compromiso.Puede verificar la integridad de una copia de este documento mediante la lectura del código QR adjunto o mediante el acceso a la dirección <https://ws050.juntadeandalucia.es/verificarFirma> indicando el código de VERIFICACIÓN

FIRMADO POR

RAQUEL MARIA ESPIN CRESPO

17/12/2024

VERIFICACIÓN

Pk2jm6UYDU9J72AMTZUYRN3GET48NG

PÁG. 2837/9349



**APELLIDOS Y NOMBRE / RAZÓN SOCIAL**

LA CUBANA, CB

NIF
***9442*EXPEDIENTE
1053818**ANUALIDAD DE PAGO**

1ª

IMPORTES POR ANUALIDAD

	2023	2024	2025	2026	2027
IMPORTE MÁXIMO SUBVENCIONABLE	1.903,87 €	1.903,87 €	1.903,87 €	1.586,56 €	1.586,56 €
IMPORTE MEDIO DE TRANSFERENCIA (€/ha)	297,48 €	297,48 €	297,48 €	247,90 €	247,90 €

RESUMEN DE UNIDADES

Cód	GRUPO DE PAGO	Sup. Dec. Admisible (ha)	Sup. Comprometida (ha)	Sup. ajustada compromiso (1) (ha)	% sobredec.	Sup. Resuelta (ha)	Importe Declarado	Importe Topado	Importe Resuelto	Importe tras sobredec.
419	OLIVAR	6,40		6,40	0,00	6,40	1.903,87	1.903,87	1.903,87	1.903,87
TOTAL		6,40	6,40	6,40		6,40	1.903,87	1.903,87	1.903,87	1.903,87

APLICACIÓN DE REDUCCIONES Y PENALIZACIONES

GRUPO DE PAGO	Importe Calculado	Importe prereduc.	Criterios de subvencionabilidad y compromisos	Presentación tardía	Omisión declaración	Condicionalidad	IMPORTE (Euros) RESUELTO
OLIVAR	1.903,87	1.903,87	0,00	0,00	0,00	0,00	1.903,87
TOTAL	1.903,87	1.903,87					1.903,87

RESUMEN DE PAGOS**IMPORTE (Euros)**

	RESUELTO	FEADER	MAPA	CAPADR
OLIVAR - Pago realizado	1.903,87 €	1.618,29 €	186,77 €	98,81 €

RECINTOS RESUELTOS

REF.	REFERENCIA SIGPAC	CULTIVO	DESCRIPCIÓN CULTIVO	S/R	G.PAGO	PEND. MEDIA (%)	SUP. DEC. ADMISIBLE (ha)	SUP. COMPROM. (ha)	SUP. AJUSTADA COMPR.(1) (ha)	SUP. CONY. SIGPAC (ha)	SUP. CERTIE (ha)	SUP. CAMPO (ha)	SUP. CAMPO DETER. CULT. DECLARADO (ha)	SUP. DEC. REDUCIDA (ha)	SUP. RESUELTA (ha)
1700000005583117	14-013-002-00065-001	101010	OLIVAR-PICUAL	S	419	15,60	6,40	6,40	6,40		6,40			6,40	6,40

(1) Superficie declarada admisible ajustada con la superficie comprometida.
(2) Factor de penalización valorando el alcance para el tipo de compromiso.

Puede verificar la integridad de una copia de este documento mediante la lectura del código QR adjunto o mediante el acceso a la dirección <https://ws050.juntadeandalucia.es/verificarFirma> indicando el código de VERIFICACIÓN

FIRMADO POR

RAQUEL MARIA ESPIN CRESPO

17/12/2024

VERIFICACIÓN

Pk2jm6UYDU9J72AMTZUYRN3GET48NG

PÁG. 2838/9349



**APELLIDOS Y NOMBRE / RAZÓN SOCIAL**

LA ENCINILLA S.C.

NIF

***4140*

EXPEDIENTE

1022155

ANUALIDAD DE PAGO

1ª

IMPORTES POR ANUALIDAD

	2023	2024	2025	2026	2027
IMPORTE MÁXIMO SUBVENCIONABLE	14.947,29 €	14.947,29 €	12.456,08 €	12.456,08 €	12.456,08 €
IMPORTE MEDIO DE TRANSFERENCIA (€/ha)	31,02 €	31,02 €	25,85 €	25,85 €	25,85 €

RESUMEN DE UNIDADES

Cód	GRUPO DE PAGO	Sup. Dec. Admisible (ha)	Sup. Comprometida (ha)	Sup. ajustada compromiso (1) (ha)	% sobredec.	Sup. Resuelta (ha)	Importe Declarado	Importe Topado	Importe Resuelto	Importe tras sobredec.
418	PASTOS ASOCIADOS A GANADERÍA ECOLÓGICA	481,93		481,93	0,00	481,93	21.646,20	14.947,29	14.947,29	14.947,29
TOTAL		481,93	481,93	481,93		481,93	21.646,20	14.947,29	14.947,29	14.947,29

APLICACIÓN DE REDUCCIONES Y PENALIZACIONES

GRUPO DE PAGO	Importe Calculado	Importe prerreduc.	Criterios de subvencionabilidad y compromisos	Presentación tardía	Omisión declaración	Condicionidad	IMPORTE (Euros) RESUELTO
PASTOS ASOCIADOS A GANADERÍA	14.947,29	14.947,29	0,00	0,00	0,00	0,00	14.947,29
TOTAL	14.947,29	14.947,29					14.947,29

RESUMEN DE PAGOS

	RESUELTO	FEADER	MAPA	CAPADR
PASTOS ASOCIADOS A GANADERÍA ECOLÓGICA - Pago realizado	14.947,29 €	12.705,20 €	1.466,33 €	775,76 €

(1) Superficie declarada admisible ajustada con la superficie comprometida.
 (2) Factor de penalización valorando el alcance para el tipo de compromiso.

Puede verificar la integridad de una copia de este documento mediante la lectura del código QR adjunto o mediante el acceso a la dirección <https://ws050.juntadeandalucia.es/verificarFirma> indicando el código de VERIFICACIÓN

FIRMADO POR

RAQUEL MARIA ESPIN CRESPO

17/12/2024

VERIFICACIÓN

Pk2jm6UYDU9J72AMTZUYRN3GET48NG

PÁG. 2839/9349



**RECINTOS RESUELTOS**

REF.	REFERENCIA SIGPAC	CULTIVO	DESCRIPCIÓN CULTIVO	S/R	G.PAGO	PEND. MEDIA (%)	SUP. ADMISIBLE (ha)	SUP. COMPROM. (ha)	SUP. AJUSTADA (ha)	SUP. CONV. SIGPAC (ha)	SUP. CERTIF. (ha)	SUP. CAMPO (ha)	SUP. CAMPO DEDECLARADO (ha)	SUP. DEC. REDUCIDA (ha)	SUP. RESUELTA (ha)
-725709	14-026-019-00119-062	62000	PASTOS PERMANENTES DE 5 O MAS AÑOS-SIN VARIEDAD	S	418	15,60	0,24	0,24	0,24		0,28			0,24	0,24
-725708	14-026-019-00119-060	62000	PASTOS PERMANENTES DE 5 O MAS AÑOS-SIN VARIEDAD	S	418	30,20	0,07	0,07	0,07		0,10			0,07	0,07
170000005536898	14-026-019-00119-008	62000	PASTOS PERMANENTES DE 5 O MAS AÑOS-SIN VARIEDAD	S	418	30,30	6,05	6,05	6,05		8,07			6,05	6,05
170000005536900	14-026-019-00119-030	62000	PASTOS PERMANENTES DE 5 O MAS AÑOS-SIN VARIEDAD	S	418	46,20	14,26	14,26	14,26		25,92			14,26	14,26
170000005536902	14-026-019-00119-044	62000	PASTOS PERMANENTES DE 5 O MAS AÑOS-SIN VARIEDAD	S	418	52,80	0,28	0,28	0,28		0,80			0,28	0,28
170000005536903	14-026-019-00119-047	62000	PASTOS PERMANENTES DE 5 O MAS AÑOS-SIN VARIEDAD	S	418	41,00	77,71	77,71	77,71		119,56			77,71	77,71
170000005536904	14-026-019-00119-013	62000	PASTOS PERMANENTES DE 5 O MAS AÑOS-SIN VARIEDAD	S	418	55,00	1,81	1,81	1,81		5,16			1,81	1,81
170000005536906	14-026-019-00120-066	62000	PASTOS PERMANENTES DE 5 O MAS AÑOS-SIN VARIEDAD	S	418	58,60	7,65	7,65	7,65		21,87			7,65	7,65
170000005536907	14-026-019-00120-073	62000	PASTOS PERMANENTES DE 5 O MAS AÑOS-SIN VARIEDAD	S	418	39,70	35,24	35,24	35,24		54,22			35,24	35,24
170000005536908	14-026-019-00120-075	62000	PASTOS PERMANENTES DE 5 O MAS AÑOS-SIN VARIEDAD	S	418	26,30	3,37	3,37	3,37		4,49			3,37	3,37
170000005536909	14-026-019-00120-064	62000	PASTOS PERMANENTES DE 5 O MAS AÑOS-SIN VARIEDAD	S	418	42,60	9,49	9,49	9,49		14,60			9,49	9,49
170000005536910	14-026-019-00120-068	62000	PASTOS PERMANENTES DE 5 O MAS AÑOS-SIN VARIEDAD	S	418	48,50	24,16	24,16	24,16		37,17			24,16	24,16
170000005536911	14-026-019-00120-082	62000	PASTOS PERMANENTES DE 5 O MAS AÑOS-SIN VARIEDAD	S	418	32,40	0,08	0,08	0,08		0,09			0,08	0,08
170000005536912	14-026-019-00120-069	62000	PASTOS PERMANENTES DE 5 O MAS AÑOS-SIN VARIEDAD	S	418	31,20	0,71	0,71	0,71		0,71			0,71	0,71
170000005536913	14-026-019-00120-070	62000	PASTOS PERMANENTES DE 5 O MAS AÑOS-SIN VARIEDAD	S	418	18,20	6,46	6,46	6,46		6,46			6,46	6,46
170000005536915	14-026-019-00120-071	62000	PASTOS PERMANENTES DE 5 O MAS AÑOS-SIN VARIEDAD	S	418	32,50	28,21	28,21	28,21		37,61			28,21	28,21
170000005536916	14-026-019-00120-076	62000	PASTOS PERMANENTES DE 5 O MAS AÑOS-SIN VARIEDAD	S	418	30,90	0,89	0,89	0,89		1,19			0,89	0,89
170000005536917	14-026-019-00120-077	62000	PASTOS PERMANENTES DE 5 O MAS AÑOS-SIN VARIEDAD	S	418	27,40	0,14	0,14	0,14		0,41			0,14	0,14
170000005536919	14-026-019-00120-080	62000	PASTOS PERMANENTES DE 5 O MAS AÑOS-SIN VARIEDAD	S	418	20,60	0,08	0,08	0,08		0,08			0,08	0,08
170000005536920	14-026-019-00118-042	62000	PASTOS PERMANENTES DE 5 O MAS AÑOS-SIN VARIEDAD	S	418	44,70	16,92	16,92	16,92		30,76			16,92	16,92
170000005536922	14-026-019-00120-053	62000	PASTOS PERMANENTES DE 5 O MAS AÑOS-SIN VARIEDAD	S	418	60,50	2,96	2,96	2,96		8,45			2,96	2,96
170000005536923	14-026-019-00120-067	62000	PASTOS PERMANENTES DE 5 O MAS AÑOS-SIN VARIEDAD	S	418	59,00	3,16	3,16	3,16		9,04			3,16	3,16
170000005536927	14-026-019-00120-004	62000	PASTOS PERMANENTES DE 5 O MAS AÑOS-SIN VARIEDAD	S	418	37,90	4,41	4,41	4,41		5,88			4,41	4,41
170000005536928	14-026-019-00120-046	62000	PASTOS PERMANENTES DE 5 O MAS AÑOS-SIN VARIEDAD	S	418	60,40	4,24	4,24	4,24		12,12			4,24	4,24
170000005536929	14-026-019-00120-063	62000	PASTOS PERMANENTES DE 5 O MAS AÑOS-SIN VARIEDAD	S	418	48,60	31,61	31,61	31,61		48,63			31,61	31,61
170000005536953	14-026-019-00119-032	62000	PASTOS PERMANENTES DE 5 O MAS AÑOS-SIN VARIEDAD	S	418	56,00	0,84	0,84	0,84		1,86			0,84	0,84
170000005536954	14-026-019-00119-031	62000	PASTOS PERMANENTES DE 5 O MAS AÑOS-SIN VARIEDAD	S	418	30,90	2,38	2,38	2,38		2,80			2,38	2,38
170000005536957	14-026-019-00119-054	62000	PASTOS PERMANENTES DE 5 O MAS AÑOS-SIN VARIEDAD	S	418	61,00	0,28	0,28	0,28		0,50			0,28	0,28
170000005536959	14-026-019-00119-052	62000	PASTOS PERMANENTES DE 5 O MAS AÑOS-SIN VARIEDAD	S	418	42,00	1,20	1,20	1,20		1,41			1,20	1,20
170000005536960	14-026-019-00119-040	62000	PASTOS PERMANENTES DE 5 O MAS AÑOS-SIN VARIEDAD	S	418	54,20	3,22	3,22	3,22		4,95			3,22	3,22
170000005536961	14-026-019-00120-079	62000	PASTOS PERMANENTES DE 5 O MAS AÑOS-SIN VARIEDAD	S	418	28,40	2,00	2,00	2,00		2,35			2,00	2,00
170000005536962	14-026-019-00120-003	62000	PASTOS PERMANENTES DE 5 O MAS AÑOS-SIN VARIEDAD	S	418	43,90	151,94	151,94	151,94		276,26			151,94	151,94
170000005536963	14-026-019-00119-058	62000	PASTOS PERMANENTES DE 5 O MAS AÑOS-SIN VARIEDAD	S	418	53,40	17,17	17,17	17,17		31,22			17,17	17,17
170000005536964	14-026-019-00119-056	62000	PASTOS PERMANENTES DE 5 O MAS AÑOS-SIN VARIEDAD	S	418	59,20	0,36	0,36	0,36		0,65			0,36	0,36
170000005536968	14-026-019-00120-083	62000	PASTOS PERMANENTES DE 5 O MAS AÑOS-SIN VARIEDAD	S	418	52,80	22,34	22,34	22,34		29,79			22,34	22,34

INCIDENCIAS**INCIDENCIA DESCRIPCIÓN**

- 100402 Recinto solicitado no forma parte de ningún organismo de control autorizado para la producción ecológica en Andalucía o fecha de inscripción posterior al plazo establecido (Anexo I. Criterios de Subvencionabilidad. Orden 28 de marzo de 2023).
 Ref:170000005536899 Recinto:14-026-019-00119-00018 Cultivo:62000 PASTOS PERMANENTES DE 5 O MAS AÑOS-SIN VARIEDAD Secano
 Ref:170000005536901 Recinto:14-026-019-00119-00037 Cultivo:62000 PASTOS PERMANENTES DE 5 O MAS AÑOS-SIN VARIEDAD Secano
 Ref:170000005536905 Recinto:14-026-019-00120-00009 Cultivo:62000 PASTOS PERMANENTES DE 5 O MAS AÑOS-SIN VARIEDAD Secano
 Ref:170000005536914 Recinto:14-026-019-00120-00072 Cultivo:62000 PASTOS PERMANENTES DE 5 O MAS AÑOS-SIN VARIEDAD Secano
- 100424 Solicita recinto que no está comprometido para la operación.
 Ref:170000005536899 Recinto:14-026-019-00119-00018 Cultivo:62000 PASTOS PERMANENTES DE 5 O MAS AÑOS-SIN VARIEDAD Secano
 Ref:170000005536901 Recinto:14-026-019-00119-00037 Cultivo:62000 PASTOS PERMANENTES DE 5 O MAS AÑOS-SIN VARIEDAD Secano
 Ref:170000005536905 Recinto:14-026-019-00120-00009 Cultivo:62000 PASTOS PERMANENTES DE 5 O MAS AÑOS-SIN VARIEDAD Secano
 Ref:170000005536914 Recinto:14-026-019-00120-00072 Cultivo:62000 PASTOS PERMANENTES DE 5 O MAS AÑOS-SIN VARIEDAD Secano

(1) Superficie declarada admisible ajustada con la superficie comprometida.
 (2) Factor de penalización valorando el alcance para el tipo de compromiso.

Puede verificar la integridad de una copia de este documento mediante la lectura del código QR adjunto o mediante el acceso a la dirección <https://ws050.juntadeandalucia.es/verificarFirma> indicando el código de VERIFICACIÓN

FIRMADO POR

RAQUEL MARIA ESPIN CRESPO

17/12/2024

VERIFICACIÓN

Pk2jm6UYDU9J72AMTZUYRN3GET48NG

PÁG. 2840/9349



**INCIDENCIAS****INCIDENCIA DESCRIPCIÓN**

Ref:170000005536918 Recinto:14-026-019-00120-00078 Cultivo:62000 PASTOS PERMANENTES DE 5 O MAS AÑOS-SIN VARIEDAD Secano

Datos considerados para el Cálculo de la Carga Ganadera mínima y máxima del expediente

Explotación	Especie	Inscrito en Sipea y Admisible	Ugm Calculada para CG Mínima	Ugm Calculada para CG Máxima
ES140260000287	BOVINA	SI	77,66	77,66
			77,66	77,66

Superficie determinada para Cálculo Carga Ganadera Mínima: 481,93 ha

Superficie determinada para Cálculo Carga Ganadera Máxima: 545,85 ha

Los importes del Grupo de Pago de pastos de este expediente han sido ajustados por no llegar a la carga ganadera mínima de 0,3

Carga Ganadera Mínima Expediente: 0,16 ugm/ha

Carga Ganadera Máxima Expediente: 0,14 ugm/ha

Recintos Determinados para el Cálculo de Garga Ganadera Mínima

REF.	REFERENCIA SIGPAC	CULTIVO	DESCRIPCIÓN CULTIVO	S/R	SUP. RESUELTA (ha)
-725709	14-026-019-00119-00062	62000	PASTOS PERMANENTES DE 5 O MAS AÑOS-SIN VARIEDAD	S	0,24
-725708	14-026-019-00119-00060	62000	PASTOS PERMANENTES DE 5 O MAS AÑOS-SIN VARIEDAD	S	0,07
1700000005536898	14-026-019-00119-00008	62000	PASTOS PERMANENTES DE 5 O MAS AÑOS-SIN VARIEDAD	S	6,05
1700000005536900	14-026-019-00119-00030	62000	PASTOS PERMANENTES DE 5 O MAS AÑOS-SIN VARIEDAD	S	14,26
1700000005536902	14-026-019-00119-00044	62000	PASTOS PERMANENTES DE 5 O MAS AÑOS-SIN VARIEDAD	S	0,28
1700000005536903	14-026-019-00119-00047	62000	PASTOS PERMANENTES DE 5 O MAS AÑOS-SIN VARIEDAD	S	77,71
1700000005536904	14-026-019-00119-00013	62000	PASTOS PERMANENTES DE 5 O MAS AÑOS-SIN VARIEDAD	S	1,81
1700000005536906	14-026-019-00120-00066	62000	PASTOS PERMANENTES DE 5 O MAS AÑOS-SIN VARIEDAD	S	7,65
1700000005536907	14-026-019-00120-00073	62000	PASTOS PERMANENTES DE 5 O MAS AÑOS-SIN VARIEDAD	S	35,24
1700000005536908	14-026-019-00120-00075	62000	PASTOS PERMANENTES DE 5 O MAS AÑOS-SIN VARIEDAD	S	3,37
1700000005536909	14-026-019-00120-00064	62000	PASTOS PERMANENTES DE 5 O MAS AÑOS-SIN VARIEDAD	S	9,49
1700000005536910	14-026-019-00120-00068	62000	PASTOS PERMANENTES DE 5 O MAS AÑOS-SIN VARIEDAD	S	24,16
1700000005536911	14-026-019-00120-00082	62000	PASTOS PERMANENTES DE 5 O MAS AÑOS-SIN VARIEDAD	S	0,08
1700000005536912	14-026-019-00120-00069	62000	PASTOS PERMANENTES DE 5 O MAS AÑOS-SIN VARIEDAD	S	0,71
1700000005536913	14-026-019-00120-00070	62000	PASTOS PERMANENTES DE 5 O MAS AÑOS-SIN VARIEDAD	S	6,46
1700000005536915	14-026-019-00120-00071	62000	PASTOS PERMANENTES DE 5 O MAS AÑOS-SIN VARIEDAD	S	28,21
1700000005536916	14-026-019-00120-00076	62000	PASTOS PERMANENTES DE 5 O MAS AÑOS-SIN VARIEDAD	S	0,89
1700000005536917	14-026-019-00120-00077	62000	PASTOS PERMANENTES DE 5 O MAS AÑOS-SIN VARIEDAD	S	0,14
1700000005536919	14-026-019-00120-00080	62000	PASTOS PERMANENTES DE 5 O MAS AÑOS-SIN VARIEDAD	S	0,08
1700000005536920	14-026-019-00118-00042	62000	PASTOS PERMANENTES DE 5 O MAS AÑOS-SIN VARIEDAD	S	16,92
1700000005536922	14-026-019-00120-00053	62000	PASTOS PERMANENTES DE 5 O MAS AÑOS-SIN VARIEDAD	S	2,96
1700000005536923	14-026-019-00120-00067	62000	PASTOS PERMANENTES DE 5 O MAS AÑOS-SIN VARIEDAD	S	3,16
1700000005536927	14-026-019-00120-00004	62000	PASTOS PERMANENTES DE 5 O MAS AÑOS-SIN VARIEDAD	S	4,41
1700000005536928	14-026-019-00120-00046	62000	PASTOS PERMANENTES DE 5 O MAS AÑOS-SIN VARIEDAD	S	4,24
1700000005536929	14-026-019-00120-00063	62000	PASTOS PERMANENTES DE 5 O MAS AÑOS-SIN VARIEDAD	S	31,61
1700000005536953	14-026-019-00119-00032	62000	PASTOS PERMANENTES DE 5 O MAS AÑOS-SIN VARIEDAD	S	0,84
1700000005536954	14-026-019-00119-00031	62000	PASTOS PERMANENTES DE 5 O MAS AÑOS-SIN VARIEDAD	S	2,38

(1) Superficie declarada admisible ajustada con la superficie comprometida.
(2) Factor de penalización valorando el alcance para el tipo de compromiso.Puede verificar la integridad de una copia de este documento mediante la lectura del código QR adjunto o mediante el acceso a la dirección <https://ws050.juntadeandalucia.es/verificarFirma> indicando el código de VERIFICACIÓN

FIRMADO POR

RAQUEL MARIA ESPIN CRESPO

17/12/2024

VERIFICACIÓN

Pk2jm6UYDU9J72AMTZUYRN3GET48NG

PÁG. 2841/9349



**Datos considerados para el Cálculo de la Carga Ganadera mínima y máxima del expediente****Recintos Determinados para el Cálculo de Garga Ganadera Mínima**

REF.	REFERENCIA SIGPAC	CULTIVO	DESCRIPCIÓN CULTIVO	SUP.	
				S/R	RESUELTA (ha)
170000005536957	14-026-019-00119-00054	62000	PASTOS PERMANENTES DE 5 O MAS AÑOS-SIN VARIEDAD	S	0,28
170000005536959	14-026-019-00119-00052	62000	PASTOS PERMANENTES DE 5 O MAS AÑOS-SIN VARIEDAD	S	1,20
170000005536960	14-026-019-00119-00040	62000	PASTOS PERMANENTES DE 5 O MAS AÑOS-SIN VARIEDAD	S	3,22
170000005536961	14-026-019-00120-00079	62000	PASTOS PERMANENTES DE 5 O MAS AÑOS-SIN VARIEDAD	S	2,00
170000005536962	14-026-019-00120-00003	62000	PASTOS PERMANENTES DE 5 O MAS AÑOS-SIN VARIEDAD	S	151,94
170000005536963	14-026-019-00119-00058	62000	PASTOS PERMANENTES DE 5 O MAS AÑOS-SIN VARIEDAD	S	17,17
170000005536964	14-026-019-00119-00056	62000	PASTOS PERMANENTES DE 5 O MAS AÑOS-SIN VARIEDAD	S	0,36
170000005536968	14-026-019-00120-00083	62000	PASTOS PERMANENTES DE 5 O MAS AÑOS-SIN VARIEDAD	S	22,34

Recintos Determinados para el Cálculo de Garga Ganadera Máxima

REF.	REFERENCIA SIGPAC	CULTIVO	DESCRIPCIÓN CULTIVO	SUP.	
				S/R	RESUELTA (ha)
-725709	14-026-019-00119-00062	62000	PASTOS PERMANENTES DE 5 O MAS AÑOS-SIN VARIEDAD	S	0,24
-725708	14-026-019-00119-00060	62000	PASTOS PERMANENTES DE 5 O MAS AÑOS-SIN VARIEDAD	S	0,07
170000005536898	14-026-019-00119-00008	62000	PASTOS PERMANENTES DE 5 O MAS AÑOS-SIN VARIEDAD	S	6,05
170000005536899	14-026-019-00119-00018	62000	PASTOS PERMANENTES DE 5 O MAS AÑOS-SIN VARIEDAD	S	12,12
170000005536900	14-026-019-00119-00030	62000	PASTOS PERMANENTES DE 5 O MAS AÑOS-SIN VARIEDAD	S	14,26
170000005536901	14-026-019-00119-00037	62000	PASTOS PERMANENTES DE 5 O MAS AÑOS-SIN VARIEDAD	S	1,34
170000005536902	14-026-019-00119-00044	62000	PASTOS PERMANENTES DE 5 O MAS AÑOS-SIN VARIEDAD	S	0,28
170000005536903	14-026-019-00119-00047	62000	PASTOS PERMANENTES DE 5 O MAS AÑOS-SIN VARIEDAD	S	77,71
170000005536904	14-026-019-00119-00013	62000	PASTOS PERMANENTES DE 5 O MAS AÑOS-SIN VARIEDAD	S	1,81
170000005536905	14-026-019-00120-00009	62000	PASTOS PERMANENTES DE 5 O MAS AÑOS-SIN VARIEDAD	S	44,81
170000005536906	14-026-019-00120-00066	62000	PASTOS PERMANENTES DE 5 O MAS AÑOS-SIN VARIEDAD	S	7,65
170000005536907	14-026-019-00120-00073	62000	PASTOS PERMANENTES DE 5 O MAS AÑOS-SIN VARIEDAD	S	35,24
170000005536908	14-026-019-00120-00075	62000	PASTOS PERMANENTES DE 5 O MAS AÑOS-SIN VARIEDAD	S	3,37
170000005536909	14-026-019-00120-00064	62000	PASTOS PERMANENTES DE 5 O MAS AÑOS-SIN VARIEDAD	S	9,49
170000005536910	14-026-019-00120-00068	62000	PASTOS PERMANENTES DE 5 O MAS AÑOS-SIN VARIEDAD	S	24,16
170000005536911	14-026-019-00120-00082	62000	PASTOS PERMANENTES DE 5 O MAS AÑOS-SIN VARIEDAD	S	0,08
170000005536912	14-026-019-00120-00069	62000	PASTOS PERMANENTES DE 5 O MAS AÑOS-SIN VARIEDAD	S	0,71
170000005536913	14-026-019-00120-00070	62000	PASTOS PERMANENTES DE 5 O MAS AÑOS-SIN VARIEDAD	S	6,46
170000005536914	14-026-019-00120-00072	62000	PASTOS PERMANENTES DE 5 O MAS AÑOS-SIN VARIEDAD	S	5,65
170000005536915	14-026-019-00120-00071	62000	PASTOS PERMANENTES DE 5 O MAS AÑOS-SIN VARIEDAD	S	28,21
170000005536916	14-026-019-00120-00076	62000	PASTOS PERMANENTES DE 5 O MAS AÑOS-SIN VARIEDAD	S	0,89
170000005536917	14-026-019-00120-00077	62000	PASTOS PERMANENTES DE 5 O MAS AÑOS-SIN VARIEDAD	S	0,14
170000005536918	14-026-019-00120-00078	62000	PASTOS PERMANENTES DE 5 O MAS AÑOS-SIN VARIEDAD	S	0,00
170000005536919	14-026-019-00120-00080	62000	PASTOS PERMANENTES DE 5 O MAS AÑOS-SIN VARIEDAD	S	0,08
170000005536920	14-026-019-00118-00042	62000	PASTOS PERMANENTES DE 5 O MAS AÑOS-SIN VARIEDAD	S	16,92

(1) Superficie declarada admisible ajustada con la superficie comprometida.
(2) Factor de penalización valorando el alcance para el tipo de compromiso.

Puede verificar la integridad de una copia de este documento mediante la lectura del código QR adjunto o mediante el acceso a la dirección <https://ws050.juntadeandalucia.es/verificarFirma> indicando el código de VERIFICACIÓN

FIRMADO POR

RAQUEL MARIA ESPIN CRESPO

17/12/2024

VERIFICACIÓN

Pk2jm6UYDU9J72AMTZUYRN3GET48NG

PÁG. 2842/9349



**Datos considerados para el Cálculo de la Carga Ganadera mínima y máxima del expediente****Recintos Determinados para el Cálculo de Garga Ganadera Máxima**

REF.	REFERENCIA SIGPAC	CULTIVO	DESCRIPCIÓN CULTIVO	S/R	SUP. RESUELTA (ha)
1700000005536922	14-026-019-00120-00053	62000	PASTOS PERMANENTES DE 5 O MAS AÑOS-SIN VARIEDAD	S	2,96
1700000005536923	14-026-019-00120-00067	62000	PASTOS PERMANENTES DE 5 O MAS AÑOS-SIN VARIEDAD	S	3,16
1700000005536927	14-026-019-00120-00004	62000	PASTOS PERMANENTES DE 5 O MAS AÑOS-SIN VARIEDAD	S	4,41
1700000005536928	14-026-019-00120-00046	62000	PASTOS PERMANENTES DE 5 O MAS AÑOS-SIN VARIEDAD	S	4,24
1700000005536929	14-026-019-00120-00063	62000	PASTOS PERMANENTES DE 5 O MAS AÑOS-SIN VARIEDAD	S	31,61
1700000005536953	14-026-019-00119-00032	62000	PASTOS PERMANENTES DE 5 O MAS AÑOS-SIN VARIEDAD	S	0,84
1700000005536954	14-026-019-00119-00031	62000	PASTOS PERMANENTES DE 5 O MAS AÑOS-SIN VARIEDAD	S	2,38
1700000005536957	14-026-019-00119-00054	62000	PASTOS PERMANENTES DE 5 O MAS AÑOS-SIN VARIEDAD	S	0,28
1700000005536959	14-026-019-00119-00052	62000	PASTOS PERMANENTES DE 5 O MAS AÑOS-SIN VARIEDAD	S	1,20
1700000005536960	14-026-019-00119-00040	62000	PASTOS PERMANENTES DE 5 O MAS AÑOS-SIN VARIEDAD	S	3,22
1700000005536961	14-026-019-00120-00079	62000	PASTOS PERMANENTES DE 5 O MAS AÑOS-SIN VARIEDAD	S	2,00
1700000005536962	14-026-019-00120-00003	62000	PASTOS PERMANENTES DE 5 O MAS AÑOS-SIN VARIEDAD	S	151,94
1700000005536963	14-026-019-00119-00058	62000	PASTOS PERMANENTES DE 5 O MAS AÑOS-SIN VARIEDAD	S	17,17
1700000005536964	14-026-019-00119-00056	62000	PASTOS PERMANENTES DE 5 O MAS AÑOS-SIN VARIEDAD	S	0,36
1700000005536968	14-026-019-00120-00083	62000	PASTOS PERMANENTES DE 5 O MAS AÑOS-SIN VARIEDAD	S	22,34

(1) Superficie declarada admisible ajustada con la superficie comprometida.
(2) Factor de penalización valorando el alcance para el tipo de compromiso.

Puede verificar la integridad de una copia de este documento mediante la lectura del código QR adjunto o mediante el acceso a la dirección <https://ws050.juntadeandalucia.es/verificarFirma> indicando el código de VERIFICACIÓN

FIRMADO POR	RAQUEL MARIA ESPIN CRESPO	17/12/2024	
VERIFICACIÓN	Pk2jm6UYDU9J72AMTZUYRN3GET48NG	PÁG. 2843/9349	

**APELLIDOS Y NOMBRE / RAZÓN SOCIAL**

LA FRESNEDA S.C.P.

NIF

****5149*

EXPEDIENTE

1200611

ANUALIDAD DE PAGO

1ª

IMPORTES POR ANUALIDAD

	2023	2024	2025	2026	2027
IMPORTE MÁXIMO SUBVENCIONABLE	4.910,27 €	4.910,27 €	4.091,89 €	4.091,89 €	4.091,89 €
IMPORTE MEDIO DE TRANSFERENCIA (€/ha)	98,58 €	98,58 €	82,15 €	82,15 €	82,15 €

RESUMEN DE UNIDADES

Cód	GRUPO DE PAGO	Sup. Dec. Admisible (ha)	Sup. Comprometida (ha)	Sup. ajustada compromiso (1) (ha)	% sobredec.	Sup. Resuelta (ha)	Importe Declarado	Importe Topado	Importe Resuelto	Importe tras sobredec.
418	PASTOS ASOCIADOS A GANADERÍA ECOLÓGICA	49,81		49,81	0,00	49,81	4.910,27	4.910,27	4.910,27	4.910,27
TOTAL		49,81	49,81	49,81		49,81	4.910,27	4.910,27	4.910,27	4.910,27

APLICACIÓN DE REDUCCIONES Y PENALIZACIONES

GRUPO DE PAGO	Importe Calculado	Importe prereduc.	Criterios de subvencionabilidad y compromisos	Presentación tardía	Omisión declaración	Condicionidad	IMPORTE (Euros) RESUELTO
PASTOS ASOCIADOS A GANADERÍA	4.910,27	4.910,27	0,00	0,00	0,00	0,00	4.910,27
TOTAL	4.910,27	4.910,27					4.910,27

RESUMEN DE PAGOS**IMPORTE (Euros)**

	RESUELTO	FEADER	MAPA	CAPADR
PASTOS ASOCIADOS A GANADERÍA ECOLÓGICA - Pago realizado	4.910,27 €	4.173,73 €	481,70 €	254,84 €

RECINTOS RESUELTOS

REE	REFERENCIA SIGPAC	CULTIVO	DESCRIPCIÓN CULTIVO	S/R G.PAGO	PEND. MEDIA (%)	SUP. DEC. ADMISIBLE (ha)	SUP. COMPROM. (ha)	SUP. AJUSTADA COMPR.(1) (ha)	SUP. CONV. SIGPAC (ha)	SUP. CERTIF. (ha)	SUP. CAMPO (ha)	SUP. CAMPO DETER. CULT. DECLARADO (ha)	SUP. DEC. REDUCIDA (ha)	SUP. RESUELTA (ha)
1700000006361213	14-069-022-00014-001	62000	PASTOS PERMANENTES DE 5 O MAS AÑOS-SIN VARIEDAD	S 418	12,10	18,20	18,20	18,20		18,20			18,20	18,20
1700000006361214	14-069-022-00015-002	62000	PASTOS PERMANENTES DE 5 O MAS AÑOS-SIN VARIEDAD	S 418	8,50	8,94	8,94	8,94		8,94			8,94	8,94
1700000006361217	14-069-024-00001-001	62000	PASTOS PERMANENTES DE 5 O MAS AÑOS-SIN VARIEDAD	S 418	11,60	13,39	13,39	13,39		13,39			13,39	13,39
1700000006361218	14-069-024-00001-004	62000	PASTOS PERMANENTES DE 5 O MAS AÑOS-SIN VARIEDAD	S 418	14,50	0,91	0,91	0,91		0,91			0,91	0,91
1700000006361219	14-069-022-00017-004	62000	PASTOS PERMANENTES DE 5 O MAS AÑOS-SIN VARIEDAD	S 418	11,10	5,50	5,50	5,50		5,50			5,50	5,50
1700000006361221	14-069-024-00004-001	62000	PASTOS PERMANENTES DE 5 O MAS AÑOS-SIN VARIEDAD	S 418	16,20	2,87	2,87	2,87		2,87			2,87	2,87

INCIDENCIAS**INCIDENCIA DESCRIPCIÓN**

100407 Explotación solicitada no forma parte de ningún organismo de control autorizado para la producción ecológica en Andalucía o fecha de inscripción posterior al plazo establecido (Anexo I. Criterios de Subvencionabilidad. Orden 28 de marzo de 2023).
Explotación:ES14069000019 Especie:PORCINO

(1) Superficie declarada admisible ajustada con la superficie comprometida.
(2) Factor de penalización valorando el alcance para el tipo de compromiso.

Puede verificar la integridad de una copia de este documento mediante la lectura del código QR adjunto o mediante el acceso a la dirección <https://ws050.juntadeandalucia.es/verificarFirma> indicando el código de VERIFICACIÓN

FIRMADO POR

RAQUEL MARIA ESPIN CRESPO

17/12/2024

VERIFICACIÓN

Pk2jm6UYDU9J72AMTZUYRN3GET48NG

PÁG. 2844/9349



**Datos considerados para el Cálculo de la Carga Ganadera mínima y máxima del expediente**

Explotación	Especie	Inscrito en Sipea y Admisible	Ugm Calculada para CG Mínima	Ugm Calculada para CG Máxima
ES140690000019	BOVINA	SI	57,29	57,29
ES140690000019	PORCINO	NO	0,00	4,39
			57,29	61,68

Superficie determinada para Cálculo Carga Ganadera Mínima: 49,81 ha

Superficie determinada para Cálculo Carga Ganadera Máxima: 49,81 ha

Carga Ganadera Mínima Expediente: 1,15 ugm/ha

Carga Ganadera Máxima Expediente: 1,24 ugm/ha

Recintos Determinados para el Cálculo de Garga Ganadera Mínima

REF.	REFERENCIA SIGPAC	CULTIVO	DESCRIPCIÓN CULTIVO	S/R	SUP. RESUELTA (ha)
1700000006361213	14-069-022-00014-00001	62000	PASTOS PERMANENTES DE 5 O MAS AÑOS-SIN VARIEDAD	S	18,20
1700000006361214	14-069-022-00015-00002	62000	PASTOS PERMANENTES DE 5 O MAS AÑOS-SIN VARIEDAD	S	8,94
1700000006361217	14-069-024-00001-00001	62000	PASTOS PERMANENTES DE 5 O MAS AÑOS-SIN VARIEDAD	S	13,39
1700000006361218	14-069-024-00001-00004	62000	PASTOS PERMANENTES DE 5 O MAS AÑOS-SIN VARIEDAD	S	0,91
1700000006361219	14-069-022-00017-00004	62000	PASTOS PERMANENTES DE 5 O MAS AÑOS-SIN VARIEDAD	S	5,50
1700000006361221	14-069-024-00004-00001	62000	PASTOS PERMANENTES DE 5 O MAS AÑOS-SIN VARIEDAD	S	2,87

Recintos Determinados para el Cálculo de Garga Ganadera Máxima

REF.	REFERENCIA SIGPAC	CULTIVO	DESCRIPCIÓN CULTIVO	S/R	SUP. RESUELTA (ha)
1700000006361213	14-069-022-00014-00001	62000	PASTOS PERMANENTES DE 5 O MAS AÑOS-SIN VARIEDAD	S	18,20
1700000006361214	14-069-022-00015-00002	62000	PASTOS PERMANENTES DE 5 O MAS AÑOS-SIN VARIEDAD	S	8,94
1700000006361217	14-069-024-00001-00001	62000	PASTOS PERMANENTES DE 5 O MAS AÑOS-SIN VARIEDAD	S	13,39
1700000006361218	14-069-024-00001-00004	62000	PASTOS PERMANENTES DE 5 O MAS AÑOS-SIN VARIEDAD	S	0,91
1700000006361219	14-069-022-00017-00004	62000	PASTOS PERMANENTES DE 5 O MAS AÑOS-SIN VARIEDAD	S	5,50
1700000006361221	14-069-024-00004-00001	62000	PASTOS PERMANENTES DE 5 O MAS AÑOS-SIN VARIEDAD	S	2,87

Incidencias de carga ganadera**INCIDENCIA DESCRIPCIÓN**

452	Actividad agraria declarada en un recinto no compatible con el uso PA, PR o PS asignado en SIGPAC para ese recinto. Ref:1700000006361215 Recinto:14-069-022-00024-00002 Cultivo:62000 PASTOS PERMANENTES DE 5 O MAS AÑOS-SIN VARIEDAD Secano USO ASIGNADO EN SIGPAC:PS Ref:1700000006361216 Recinto:14-069-022-00025-00001 Cultivo:62000 PASTOS PERMANENTES DE 5 O MAS AÑOS-SIN VARIEDAD Secano USO ASIGNADO EN SIGPAC:PS Ref:1700000006361222 Recinto:14-069-023-00031-00001 Cultivo:62000 PASTOS PERMANENTES DE 5 O MAS AÑOS-SIN VARIEDAD Secano USO ASIGNADO EN SIGPAC:PA Ref:1700000006361223 Recinto:14-069-023-00031-00003 Cultivo:62000 PASTOS PERMANENTES DE 5 O MAS AÑOS-SIN VARIEDAD Secano USO ASIGNADO EN SIGPAC:PS
100407	Explotación solicitada no forma parte de ningún organismo de control autorizado para la producción ecológica en Andalucía o fecha de inscripción posterior al plazo establecido (Anexo I. Criterios de Subvencionabilidad. Orden 28 de marzo de 2023). Explotación:ES140690000019 Especie:PORCINO

(1) Superficie declarada admisible ajustada con la superficie comprometida.
(2) Factor de penalización valorando el alcance para el tipo de compromiso.Puede verificar la integridad de una copia de este documento mediante la lectura del código QR adjunto o mediante el acceso a la dirección <https://ws050.juntadeandalucia.es/verificarFirma> indicando el código de VERIFICACIÓN

FIRMADO POR

RAQUEL MARIA ESPIN CRESPO

17/12/2024

VERIFICACIÓN

Pk2jm6UYDU9J72AMTZUYRN3GET48NG

PÁG. 2845/9349



**APELLIDOS Y NOMBRE / RAZÓN SOCIAL**

LA HUERTA CB

NIF
7454EXPEDIENTE**
1018194**ANUALIDAD DE PAGO**
1ª**IMPORTES POR ANUALIDAD**

	2023	2024	2025	2026	2027
IMPORTE MÁXIMO SUBVENCIONABLE	1.701,59 €	1.701,59 €	1.701,59 €	1.417,99 €	1.417,99 €
IMPORTE MEDIO DE TRANSFERENCIA (€/ha)	297,48 €	297,48 €	297,48 €	247,90 €	247,90 €

RESUMEN DE UNIDADES

Cód	GRUPO DE PAGO	Sup. Dec. Admisible (ha)	Sup. Comprometida (ha)	Sup. ajustada compromiso (1) (ha)	% sobredec.	Sup. Resuelta (ha)	Importe Declarado	Importe Topado	Importe Resuelto	Importe tras sobredec.
419	OLIVAR	5,72		5,72	0,00	5,72	1.701,59	1.701,59	1.701,59	1.701,59
TOTAL		5,72	5,72	5,72		5,72	1.701,59	1.701,59	1.701,59	1.701,59

APLICACIÓN DE REDUCCIONES Y PENALIZACIONES

GRUPO DE PAGO	Importe Calculado	Importe prereduc.	Criterios de subvencionabilidad y compromisos	Presentación tardía	Omisión declaración	Condicionalidad	IMPORTE (Euros) RESUELTO
OLIVAR	1.701,59	1.701,59	0,00	0,00	0,00	0,00	1.701,59
TOTAL	1.701,59	1.701,59					1.701,59

RESUMEN DE PAGOS**IMPORTE (Euros)**

	RESUELTO	FEADER	MAPA	CAPADR
OLIVAR - Pago realizado	1.701,59 €	1.446,35 €	166,93 €	88,31 €

RECINTOS RESUELTOS

REF.	REFERENCIA SIGPAC	CULTIVO	DESCRIPCIÓN CULTIVO	S/R	G.PAGO	PEND. MEDIA (%)	SUP. DEC. ADMISIBLE (ha)	SUP. COMPROM. (ha)	SUP. AJUSTADA COMPR.(1) (ha)	SUP. CONY. SIGPAC (ha)	SUP. CERTIE (ha)	SUP. CAMPO (ha)	SUP. CAMPO DETER. CULT. DECLARADO (ha)	SUP. DEC. REDUCIDA (ha)	SUP. RESUELTA (ha)
-1229379	14-007-022-00026-018	101010	OLIVAR-PICUAL	S	419	8,50	0,13	0,13	0,13		0,13			0,13	0,13
-1229378	14-007-022-00020-008	101010	OLIVAR-PICUAL	S	419	17,40	5,59	5,59	5,59		5,59			5,59	5,59

(1) Superficie declarada admisible ajustada con la superficie comprometida.
(2) Factor de penalización valorando el alcance para el tipo de compromiso.Puede verificar la integridad de una copia de este documento mediante la lectura del código QR adjunto o mediante el acceso a la dirección <https://ws050.juntadeandalucia.es/verificarFirma> indicando el código de VERIFICACIÓN

FIRMADO POR

RAQUEL MARIA ESPIN CRESPO

17/12/2024

VERIFICACIÓN

Pk2jm6UYDU9J72AMTZUYRN3GET48NG

PÁG. 2846/9349



**APELLIDOS Y NOMBRE / RAZÓN SOCIAL**

LA HUERTA S.C.P.

NIF

****7593*

EXPEDIENTE

1014537

ANUALIDAD DE PAGO

1ª

IMPORTES POR ANUALIDAD

	2023	2024	2025	2026	2027
IMPORTE MÁXIMO SUBVENCIONABLE	3.928,41 €	3.928,41 €	3.273,68 €	3.273,68 €	3.273,68 €
IMPORTE MEDIO DE TRANSFERENCIA (€/ha)	98,58 €	98,58 €	82,15 €	82,15 €	82,15 €

RESUMEN DE UNIDADES

Cód	GRUPO DE PAGO	Sup. Dec. Admisible (ha)	Sup. Comprometida (ha)	Sup. ajustada compromiso (1) (ha)	% sobredec.	Sup. Resuelta (ha)	Importe Declarado	Importe Topado	Importe Resuelto	Importe tras sobredec.
418	PASTOS ASOCIADOS A GANADERÍA ECOLÓGICA	39,85		39,85	0,00	39,85	3.928,41	3.928,41	3.928,41	3.928,41
TOTAL		39,85	39,85	39,85		39,85	3.928,41	3.928,41	3.928,41	3.928,41

APLICACIÓN DE REDUCCIONES Y PENALIZACIONES

GRUPO DE PAGO	Importe Calculado	Importe prereduc.	Criterios de subvencionabilidad y compromisos	Presentación tardía	Omisión declaración	Condicionidad	IMPORTE (Euros) RESUELTO
PASTOS ASOCIADOS A GANADERÍA	3.928,41	3.928,41	0,00	0,00	0,00	0,00	3.928,41
TOTAL	3.928,41	3.928,41					3.928,41

RESUMEN DE PAGOS**IMPORTE (Euros)**

	RESUELTO	FEADER	MAPA	CAPADR
PASTOS ASOCIADOS A GANADERÍA ECOLÓGICA - Pago realizado	3.928,41 €	3.339,15 €	385,38 €	203,88 €

RECINTOS RESUELTOS

REE	REFERENCIA SIGPAC	CULTIVO	DESCRIPCIÓN CULTIVO	S/R G.PAGO	PEND. MEDIA (%)	SUP. DEC. ADMISIBLE (ha)	SUP. COMPROM. (ha)	SUP. AJUSTADA COMPROM. (1) (ha)	SUP. CONV. SIGPAC (ha)	SUP. CERTIF. (ha)	SUP. CAMPO (ha)	SUP. CAMPO DETER. CULT. DECLARADO (ha)	SUP. DEC. REDUCIDA (ha)	SUP. RESUELTA (ha)
-1542427	14-069-077-00082-002	63000	PASTOS DE MENOS DE 5 AÑOS-SIN VARIEDAD	S 418	9,50	0,23	0,23	0,23		0,23			0,23	0,23
-988189	14-054-028-00017-009	62000	PASTOS PERMANENTES DE 5 O MAS AÑOS-SIN VARIEDAD	S 418	3,00	0,07	0,07	0,07		0,07			0,07	0,07
4078236	14-054-028-00018-001	62000	PASTOS PERMANENTES DE 5 O MAS AÑOS-SIN VARIEDAD	S 418	5,20	7,26	7,26	7,26		7,26			7,26	7,26
4078237	14-054-028-00017-007	62000	PASTOS PERMANENTES DE 5 O MAS AÑOS-SIN VARIEDAD	S 418	4,20	0,80	0,80	0,80		0,80			0,80	0,80
4078238	14-054-028-00019-001	62000	PASTOS PERMANENTES DE 5 O MAS AÑOS-SIN VARIEDAD	S 418	5,10	5,62	5,62	5,62		5,62			5,62	5,62
4078239	14-054-028-00017-003	62000	PASTOS PERMANENTES DE 5 O MAS AÑOS-SIN VARIEDAD	S 418	6,00	4,91	4,91	4,91		4,91			4,91	4,91
4078240	14-054-028-00017-006	62000	PASTOS PERMANENTES DE 5 O MAS AÑOS-SIN VARIEDAD	S 418	6,70	4,11	4,11	4,11		4,11			4,11	4,11
1700000003615813	14-069-010-00014-003	62000	PASTOS PERMANENTES DE 5 O MAS AÑOS-SIN VARIEDAD	S 418	7,60	1,45	1,45	1,45		1,45			1,45	1,45
1700000003615814	14-069-010-00014-005	62000	PASTOS PERMANENTES DE 5 O MAS AÑOS-SIN VARIEDAD	S 418	4,90	3,05	3,05	3,05		3,05			3,05	3,05
1700000003615824	14-069-023-00005-001	62000	PASTOS PERMANENTES DE 5 O MAS AÑOS-SIN VARIEDAD	S 418	7,80	1,50	1,50	1,50		1,50			1,50	1,50
1700000003615828	14-069-077-00084-001	62000	PASTOS PERMANENTES DE 5 O MAS AÑOS-SIN VARIEDAD	S 418	8,00	2,36	2,36	2,36		2,36			2,36	2,36
1700000003615833	14-069-010-00014-004	62000	PASTOS PERMANENTES DE 5 O MAS AÑOS-SIN VARIEDAD	S 418	7,80	8,43	8,43	8,43		8,43			8,43	8,43
1700000003615834	14-069-010-00014-007	62000	PASTOS PERMANENTES DE 5 O MAS AÑOS-SIN VARIEDAD	S 418	4,20	0,06	0,06	0,06		0,07			0,06	0,06

(1) Superficie declarada admisible ajustada con la superficie comprometida.
(2) Factor de penalización valorando el alcance para el tipo de compromiso.

Puede verificar la integridad de una copia de este documento mediante la lectura del código QR adjunto o mediante el acceso a la dirección <https://ws050.juntadeandalucia.es/verificarFirma> indicando el código de VERIFICACIÓN

FIRMADO POR

RAQUEL MARIA ESPIN CRESPO

17/12/2024

VERIFICACIÓN

Pk2jm6UYDU9J72AMTZUYRN3GET48NG

PÁG. 2847/9349



**INCIDENCIAS****INCIDENCIA DESCRIPCIÓN**

- 100402 Recinto solicitado no forma parte de ningún organismo de control autorizado para la producción ecológica en Andalucía o fecha de inscripción posterior al plazo establecido (Anexo I. Criterios de Subvencionabilidad. Orden 28 de marzo de 2023).
Ref:4078241 Recinto:14-054-028-00017-00004 Cultivo:20000 BARBECHO TRADICIONAL-SIN VARIEDAD Secano
- 100406 Grupo de cultivo declarado en el recinto no coincide con el grupo de cultivo existente en el organismo de control autorizado para la producción ecológica en Andalucía (Anexo I. Criterios de Subvencionabilidad. Orden 28 de marzo de 2023).
Ref:4078241 Recinto:14-054-028-00017-00004 Cultivo:20000 BARBECHO TRADICIONAL-SIN VARIEDAD Secano Grupo de SIPEA:HERBACEOS
- 100407 Explotación solicitada no forma parte de ningún organismo de control autorizado para la producción ecológica en Andalucía o fecha de inscripción posterior al plazo establecido (Anexo I. Criterios de Subvencionabilidad. Orden 28 de marzo de 2023).
Explotación:ES140540000093 Especie:PORCINO
Explotación:ES140690001543 Especie:OVINA
- 100421 Recinto declarado por error para una operación de la 6503, que se ha corregido de oficio marcando la operación correcta, de acuerdo con la fecha de inscripción del recinto en la producción ecológica.
Ref:4078239 Recinto:14-054-028-00017-00003 Cultivo:62000 PASTOS PERMANENTES DE 5 O MAS AÑOS-SIN VARIEDAD Secano
Ref:4078241 Recinto:14-054-028-00017-00004 Cultivo:20000 BARBECHO TRADICIONAL-SIN VARIEDAD Secano
Ref:4078240 Recinto:14-054-028-00017-00006 Cultivo:62000 PASTOS PERMANENTES DE 5 O MAS AÑOS-SIN VARIEDAD Secano
Ref:4078237 Recinto:14-054-028-00017-00007 Cultivo:62000 PASTOS PERMANENTES DE 5 O MAS AÑOS-SIN VARIEDAD Secano
Ref:988189 Recinto:14-054-028-00017-00009 Cultivo:62000 PASTOS PERMANENTES DE 5 O MAS AÑOS-SIN VARIEDAD Secano
Ref:4078236 Recinto:14-054-028-00018-00001 Cultivo:62000 PASTOS PERMANENTES DE 5 O MAS AÑOS-SIN VARIEDAD Secano
Ref:4078238 Recinto:14-054-028-00019-00001 Cultivo:62000 PASTOS PERMANENTES DE 5 O MAS AÑOS-SIN VARIEDAD Secano
Ref:1700000003615813 Recinto:14-069-010-00014-00003 Cultivo:62000 PASTOS PERMANENTES DE 5 O MAS AÑOS-SIN VARIEDAD Secano
Ref:1700000003615833 Recinto:14-069-010-00014-00004 Cultivo:62000 PASTOS PERMANENTES DE 5 O MAS AÑOS-SIN VARIEDAD Secano
Ref:1700000003615814 Recinto:14-069-010-00014-00005 Cultivo:62000 PASTOS PERMANENTES DE 5 O MAS AÑOS-SIN VARIEDAD Secano
Ref:1700000003615824 Recinto:14-069-010-00014-00007 Cultivo:62000 PASTOS PERMANENTES DE 5 O MAS AÑOS-SIN VARIEDAD Secano
Ref:1700000003615824 Recinto:14-069-023-00005-00001 Cultivo:62000 PASTOS PERMANENTES DE 5 O MAS AÑOS-SIN VARIEDAD Secano
Ref:-1542427 Recinto:14-069-077-00082-00002 Cultivo:63000 PASTOS DE MENOS DE 5 AÑOS-SIN VARIEDAD Secano
Ref:1700000003615828 Recinto:14-069-077-00084-00001 Cultivo:62000 PASTOS PERMANENTES DE 5 O MAS AÑOS-SIN VARIEDAD Secano
- 100424 Solicita recinto que no está comprometido para la operación.
Ref:4078241 Recinto:14-054-028-00017-00004 Cultivo:20000 BARBECHO TRADICIONAL-SIN VARIEDAD Secano

Datos considerados para el Cálculo de la Carga Ganadera mínima y máxima del expediente

Explotación	Especie	Inscrito en Sipea y Admisible	Ugm Calculada para CG Mínima	Ugm Calculada para CG Máxima
ES140540000093	OVINA	SI	11,78	11,78
ES140540000093	PORCINO	NO	0,00	6,48
ES140690000931	OVINA	SI	9,56	9,56
ES140690001543	OVINA	NO	0,00	40,03
ES140690001544	OVINA	SI	4,26	4,26
			25,60	72,11

Superficie determinada para Cálculo Carga Ganadera Mínima: 39,85 ha

Superficie determinada para Cálculo Carga Ganadera Máxima: 64,02 ha

Carga Ganadera Mínima Expediente: 0,64 ugm/ha

Carga Ganadera Máxima Expediente: 1,13 ugm/ha

Recintos Determinados para el Cálculo de Garga Ganadera Mínima

REF.	REFERENCIA SIGPAC	CULTIVO	DESCRIPCIÓN CULTIVO	S/R	SUP. RESUELTA (ha)
-1542427	14-069-077-00082-00002	63000	PASTOS DE MENOS DE 5 AÑOS-SIN VARIEDAD	S	0,23
-988189	14-054-028-00017-00009	62000	PASTOS PERMANENTES DE 5 O MAS AÑOS-SIN VARIEDAD	S	0,07
4078236	14-054-028-00018-00001	62000	PASTOS PERMANENTES DE 5 O MAS AÑOS-SIN VARIEDAD	S	7,26
4078237	14-054-028-00017-00007	62000	PASTOS PERMANENTES DE 5 O MAS AÑOS-SIN	S	0,80

(1) Superficie declarada admisible ajustada con la superficie comprometida.
(2) Factor de penalización valorando el alcance para el tipo de compromiso.Puede verificar la integridad de una copia de este documento mediante la lectura del código QR adjunto o mediante el acceso a la dirección <https://ws050.juntadeandalucia.es/verificarFirma> indicando el código de VERIFICACIÓN

FIRMADO POR

RAQUEL MARIA ESPIN CRESPO

17/12/2024

VERIFICACIÓN

Pk2jm6UYDU9J72AMTZUYRN3GET48NG

PÁG. 2848/9349



**Datos considerados para el Cálculo de la Carga Ganadera mínima y máxima del expediente****Recintos Determinados para el Cálculo de Garga Ganadera Mínima**

REF.	REFERENCIA SIGPAC	CULTIVO	DESCRIPCIÓN CULTIVO	S/R	SUP.
					RESUELTA (ha)
4078238	14-054-028-00019-00001	62000	PASTOS PERMANENTES DE 5 O MAS AÑOS-SIN VARIEDAD	S	5,62
4078239	14-054-028-00017-00003	62000	PASTOS PERMANENTES DE 5 O MAS AÑOS-SIN VARIEDAD	S	4,91
4078240	14-054-028-00017-00006	62000	PASTOS PERMANENTES DE 5 O MAS AÑOS-SIN VARIEDAD	S	4,11
1700000003615813	14-069-010-00014-00003	62000	PASTOS PERMANENTES DE 5 O MAS AÑOS-SIN VARIEDAD	S	1,45
1700000003615814	14-069-010-00014-00005	62000	PASTOS PERMANENTES DE 5 O MAS AÑOS-SIN VARIEDAD	S	3,05
1700000003615824	14-069-023-00005-00001	62000	PASTOS PERMANENTES DE 5 O MAS AÑOS-SIN VARIEDAD	S	1,50
1700000003615828	14-069-077-00084-00001	62000	PASTOS PERMANENTES DE 5 O MAS AÑOS-SIN VARIEDAD	S	2,36
1700000003615833	14-069-010-00014-00004	62000	PASTOS PERMANENTES DE 5 O MAS AÑOS-SIN VARIEDAD	S	8,43
1700000003615834	14-069-010-00014-00007	62000	PASTOS PERMANENTES DE 5 O MAS AÑOS-SIN VARIEDAD	S	0,06

Recintos Determinados para el Cálculo de Garga Ganadera Máxima

REF.	REFERENCIA SIGPAC	CULTIVO	DESCRIPCIÓN CULTIVO	S/R	SUP.
					RESUELTA (ha)
-1542427	14-069-077-00082-00002	63000	PASTOS DE MENOS DE 5 AÑOS-SIN VARIEDAD	S	0,23
-988189	14-054-028-00017-00009	62000	PASTOS PERMANENTES DE 5 O MAS AÑOS-SIN VARIEDAD	S	0,07
4078236	14-054-028-00018-00001	62000	PASTOS PERMANENTES DE 5 O MAS AÑOS-SIN VARIEDAD	S	7,26
4078237	14-054-028-00017-00007	62000	PASTOS PERMANENTES DE 5 O MAS AÑOS-SIN VARIEDAD	S	0,80
4078238	14-054-028-00019-00001	62000	PASTOS PERMANENTES DE 5 O MAS AÑOS-SIN VARIEDAD	S	5,62
4078239	14-054-028-00017-00003	62000	PASTOS PERMANENTES DE 5 O MAS AÑOS-SIN VARIEDAD	S	4,91
4078240	14-054-028-00017-00006	62000	PASTOS PERMANENTES DE 5 O MAS AÑOS-SIN VARIEDAD	S	4,11
4078241	14-054-028-00017-00004	20000	BARBECHO TRADICIONAL-SIN VARIEDAD	S	1,55
1700000003615813	14-069-010-00014-00003	62000	PASTOS PERMANENTES DE 5 O MAS AÑOS-SIN VARIEDAD	S	1,45
1700000003615814	14-069-010-00014-00005	62000	PASTOS PERMANENTES DE 5 O MAS AÑOS-SIN VARIEDAD	S	3,05
1700000003615824	14-069-023-00005-00001	62000	PASTOS PERMANENTES DE 5 O MAS AÑOS-SIN VARIEDAD	S	1,50
1700000003615828	14-069-077-00084-00001	62000	PASTOS PERMANENTES DE 5 O MAS AÑOS-SIN VARIEDAD	S	2,36
1700000003615830	14-069-022-00009-00001	62000	PASTOS PERMANENTES DE 5 O MAS AÑOS-SIN VARIEDAD	S	5,24
1700000003615831	14-069-022-00030-00001	62000	PASTOS PERMANENTES DE 5 O MAS AÑOS-SIN VARIEDAD	S	5,70
1700000003615832	14-069-022-00019-00002	62000	PASTOS PERMANENTES DE 5 O MAS AÑOS-SIN VARIEDAD	S	11,68
1700000003615833	14-069-010-00014-00004	62000	PASTOS PERMANENTES DE 5 O MAS AÑOS-SIN VARIEDAD	S	8,43
1700000003615834	14-069-010-00014-00007	62000	PASTOS PERMANENTES DE 5 O MAS AÑOS-SIN VARIEDAD	S	0,06

Incidencias de carga ganadera**INCIDENCIA DESCRIPCIÓN**

- 100407 Explotación solicitada no forma parte de ningún organismo de control autorizado para la producción ecológica en Andalucía o fecha de inscripción posterior al plazo establecido (Anexo I. Criterios de Subvencionabilidad. Orden 28 de marzo de 2023).
Explotación:ES140540000093 Especie:PORCINO
Explotación:ES140690001543 Especie:OVINA

(1) Superficie declarada admisible ajustada con la superficie comprometida.
(2) Factor de penalización valorando el alcance para el tipo de compromiso.

Puede verificar la integridad de una copia de este documento mediante la lectura del código QR adjunto o mediante el acceso a la dirección <https://ws050.juntadeandalucia.es/verificarFirma> indicando el código de VERIFICACIÓN

FIRMADO POR

RAQUEL MARIA ESPIN CRESPO

17/12/2024

VERIFICACIÓN

Pk2jm6UYDU9J72AMTZUYRN3GET48NG

PÁG. 2849/9349



**APELLIDOS Y NOMBRE / RAZÓN SOCIAL**

LA MURALLA AGRO SL

NIF
***6866*EXPEDIENTE
1284645**ANUALIDAD DE PAGO**

1ª

IMPORTE POR ANUALIDAD

	2023	2024	2025	2026	2027
IMPORTE MÁXIMO SUBVENCIONABLE	2.882,58 €	2.882,58 €	2.882,58 €	2.402,15 €	2.402,15 €
IMPORTE MEDIO DE TRANSFERENCIA (€/ha)	297,48 €	297,48 €	297,48 €	247,90 €	247,90 €

RESUMEN DE UNIDADES

Cód	GRUPO DE PAGO	Sup. Dec. Admisible (ha)	Sup. Comprometida (ha)	Sup. ajustada compromiso (1) (ha)	% sobredec.	Sup. Resuelta (ha)	Importe Declarado	Importe Topado	Importe Resuelto	Importe tras sobredec.
419	OLIVAR	9,69		9,69	0,00	9,69	2.882,58	2.882,58	2.882,58	2.882,58
TOTAL		9,69	9,69	9,69		9,69	2.882,58	2.882,58	2.882,58	2.882,58

APLICACIÓN DE REDUCCIONES Y PENALIZACIONES

GRUPO DE PAGO	Importe Calculado	Importe prereduc.	Criterios de subvencionabilidad y compromisos	Presentación tardía	Omisión declaración	Condicionalidad	IMPORTE (Euros) RESUELTO
OLIVAR	2.882,58	2.882,58	0,00	0,00	0,00	0,00	2.882,58
TOTAL	2.882,58	2.882,58					2.882,58

RESUMEN DE PAGOS**IMPORTE (Euros)**

	RESUELTO	FEADER	MAPA	CAPADR
OLIVAR - Pago realizado	2.882,58 €	2.450,19 €	282,78 €	149,61 €

RECINTOS RESUELTOS

REF.	REFERENCIA SIGPAC	CULTIVO	DESCRIPCIÓN CULTIVO	S/R G.PAGO	PEND. MEDIA (%)	SUP. DEC. ADMISIBLE (ha)	SUP. COMPROM. (ha)	SUP. AJUSTADA COMPROM. (1) (ha)	SUP. CONY. SIGPAC (ha)	SUP. CERTIE (ha)	SUP. CAMPO (ha)	SUP. CAMPO DETER. CULT. DECLARADO (ha)	SUP. DEC. REDUCIDA (ha)	SUP. RESUELTA (ha)
6949315	14-058-004-00191-008	101138	OLIVAR-HOJIBLANCA	S 419	21,90	0,10	0,10	0,10		0,10			0,10	0,10
6949319	14-058-004-00191-014	101138	OLIVAR-HOJIBLANCA	S 419	31,50	6,84	6,84	6,84		6,84			6,84	6,84
6949321	14-058-004-00191-021	101138	OLIVAR-HOJIBLANCA	S 419	31,80	0,08	0,08	0,08		0,08			0,08	0,08
6949322	14-058-004-00191-028	101138	OLIVAR-HOJIBLANCA	S 419	18,20	0,07	0,07	0,07		0,07			0,07	0,07
6949331	14-058-004-00191-043	101138	OLIVAR-HOJIBLANCA	S 419	29,30	0,17	0,17	0,17		0,17			0,17	0,17
6949335	14-058-004-00191-049	101138	OLIVAR-HOJIBLANCA	S 419	30,60	0,02	0,02	0,02		0,02			0,02	0,02
6949338	14-058-004-00195-001	101138	OLIVAR-HOJIBLANCA	S 419	35,10	1,31	1,31	1,31		1,31			1,31	1,31
6949339	14-058-004-00195-005	101138	OLIVAR-HOJIBLANCA	S 419	38,90	0,36	0,36	0,36		0,36			0,36	0,36
6949340	14-058-004-00195-006	101138	OLIVAR-HOJIBLANCA	S 419	29,10	0,74	0,74	0,74		0,74			0,74	0,74

(1) Superficie declarada admisible ajustada con la superficie comprometida.
(2) Factor de penalización valorando el alcance para el tipo de compromiso.

Puede verificar la integridad de una copia de este documento mediante la lectura del código QR adjunto o mediante el acceso a la dirección <https://ws050.juntadeandalucia.es/verificarFirma> indicando el código de VERIFICACIÓN

FIRMADO POR

RAQUEL MARIA ESPIN CRESPO

17/12/2024

VERIFICACIÓN

Pk2jm6UYDU9J72AMTZUYRN3GET48NG

PÁG. 2850/9349



**APELLIDOS Y NOMBRE / RAZÓN SOCIAL**

LA PIEDRA GORDA, E.S.P.J.

NIF
2240EXPEDIENTE**
1269775**ANUALIDAD DE PAGO**

1ª

IMPORTES POR ANUALIDAD

	2023	2024	2025	2026	2027
IMPORTE MÁXIMO SUBVENCIONABLE	6.538,81 €	6.538,81 €	5.449,01 €	5.449,01 €	5.449,01 €
IMPORTE MEDIO DE TRANSFERENCIA (€/ha)	98,58 €	98,58 €	82,15 €	82,15 €	82,15 €

RESUMEN DE UNIDADES

Cód	GRUPO DE PAGO	Sup. Dec. Admisible (ha)	Sup. Comprometida (ha)	Sup. ajustada compromiso (1) (ha)	% sobredec.	Sup. Resuelta (ha)	Importe Declarado	Importe Topado	Importe Resuelto	Importe tras sobredec.
418	PASTOS ASOCIADOS A GANADERÍA ECOLÓGICA	66,33		66,33	0,00	66,33	6.538,81	6.538,81	6.538,81	6.538,81
TOTAL		66,33	66,33	66,33		66,33	6.538,81	6.538,81	6.538,81	6.538,81

APLICACIÓN DE REDUCCIONES Y PENALIZACIONES

GRUPO DE PAGO	Importe Calculado	Importe prereduc.	Criterios de subvencionabilidad y compromisos	Presentación tardía	Omisión declaración	Condicionidad	IMPORTE (Euros) RESUELTO
PASTOS ASOCIADOS A GANADERÍA	6.538,81	6.538,81	0,00	0,00	0,00	0,00	6.538,81
TOTAL	6.538,81	6.538,81					6.538,81

RESUMEN DE PAGOS**IMPORTE (Euros)**

PASTOS ASOCIADOS A GANADERÍA ECOLÓGICA - Pago realizado	RESUELTO 6.538,81 €	FEADER 5.557,99 €	MAPA 641,46 €	CAPADR 339,36 €
---	----------------------------	--------------------------	----------------------	------------------------

RECINTOS RESUELTOS

REE	REFERENCIA SIGPAC	CULTIVO	DESCRIPCIÓN CULTIVO	S/R G.PAGO	PEND. MEDIA (%)	SUP. DEC. ADMISIBLE (ha)	SUP. COMPROM. (ha)	SUP. AJUSTADA COMPR.(1) (ha)	SUP. CONV. SIGPAC (ha)	SUP. CERTIF. (ha)	SUP. CAMPO (ha)	SUP. CAMPO DETER. CULT. DECLARADO (ha)	SUP. DEC. REDUCIDA (ha)	SUP. RESUELTA (ha)
5500729	14-016-011-00043-001	62000	PASTOS PERMANENTES DE 5 O MAS AÑOS-SIN VARIEDAD	S 418	9,80	11,85	11,85	11,85		11,85			11,85	11,85
5500730	14-016-011-00043-002	62000	PASTOS PERMANENTES DE 5 O MAS AÑOS-SIN VARIEDAD	S 418	3,10	0,32	0,32	0,32		0,32			0,32	0,32
5500731	14-016-011-00043-003	62000	PASTOS PERMANENTES DE 5 O MAS AÑOS-SIN VARIEDAD	S 418	6,40	0,07	0,07	0,07		0,07			0,07	0,07
5500736	14-016-010-00013-016	62000	PASTOS PERMANENTES DE 5 O MAS AÑOS-SIN VARIEDAD	S 418	11,80	25,11	25,11	25,11		25,11			25,11	25,11
5500739	14-016-010-00012-016	62000	PASTOS PERMANENTES DE 5 O MAS AÑOS-SIN VARIEDAD	S 418	11,00	21,01	21,01	21,01		21,01			21,01	21,01
5500740	14-016-011-00044-002	62000	PASTOS PERMANENTES DE 5 O MAS AÑOS-SIN VARIEDAD	S 418	9,10	7,97	7,97	7,97		7,97			7,97	7,97

INCIDENCIAS**INCIDENCIA DESCRIPCIÓN**

100407 Explotación solicitada no forma parte de ningún organismo de control autorizado para la producción ecológica en Andalucía o fecha de inscripción posterior al plazo establecido (Anexo I. Criterios de Subvencionabilidad. Orden 28 de marzo de 2023).
Explotación:ES140160000785 Especie:PORCINO

(1) Superficie declarada admisible ajustada con la superficie comprometida.
(2) Factor de penalización valorando el alcance para el tipo de compromiso.

Puede verificar la integridad de una copia de este documento mediante la lectura del código QR adjunto o mediante el acceso a la dirección <https://ws050.juntadeandalucia.es/verificarFirma> indicando el código de VERIFICACIÓN

FIRMADO POR

RAQUEL MARIA ESPIN CRESPO

17/12/2024

VERIFICACIÓN

Pk2jm6UYDU9J72AMTZUYRN3GET48NG

PÁG. 2851/9349



**Datos considerados para el Cálculo de la Carga Ganadera mínima y máxima del expediente**

Explotación	Especie	Inscrito en Sipea y Admisible	Ugm Calculada para CG Mínima	Ugm Calculada para CG Máxima
ES140160000785	BOVINA	SI	20,21	20,21
ES140160000785	PORCINO	NO	0,00	6,32
			20,21	26,53

Superficie determinada para Cálculo Carga Ganadera Mínima: 66,33 ha

Superficie determinada para Cálculo Carga Ganadera Máxima: 66,33 ha

Carga Ganadera Mínima Expediente: 0,30 ugm/ha

Carga Ganadera Máxima Expediente: 0,40 ugm/ha

Recintos Determinados para el Cálculo de Garga Ganadera Mínima

REF.	REFERENCIA SIGPAC	CULTIVO	DESCRIPCIÓN CULTIVO	S/R	SUP. RESUELTA (ha)
5500729	14-016-011-00043-00001	62000	PASTOS PERMANENTES DE 5 O MAS AÑOS-SIN VARIEDAD	S	11,85
5500730	14-016-011-00043-00002	62000	PASTOS PERMANENTES DE 5 O MAS AÑOS-SIN VARIEDAD	S	0,32
5500731	14-016-011-00043-00003	62000	PASTOS PERMANENTES DE 5 O MAS AÑOS-SIN VARIEDAD	S	0,07
5500736	14-016-010-00013-00016	62000	PASTOS PERMANENTES DE 5 O MAS AÑOS-SIN VARIEDAD	S	25,11
5500739	14-016-010-00012-00016	62000	PASTOS PERMANENTES DE 5 O MAS AÑOS-SIN VARIEDAD	S	21,01
5500740	14-016-011-00044-00002	62000	PASTOS PERMANENTES DE 5 O MAS AÑOS-SIN VARIEDAD	S	7,97

Recintos Determinados para el Cálculo de Garga Ganadera Máxima

REF.	REFERENCIA SIGPAC	CULTIVO	DESCRIPCIÓN CULTIVO	S/R	SUP. RESUELTA (ha)
5500729	14-016-011-00043-00001	62000	PASTOS PERMANENTES DE 5 O MAS AÑOS-SIN VARIEDAD	S	11,85
5500730	14-016-011-00043-00002	62000	PASTOS PERMANENTES DE 5 O MAS AÑOS-SIN VARIEDAD	S	0,32
5500731	14-016-011-00043-00003	62000	PASTOS PERMANENTES DE 5 O MAS AÑOS-SIN VARIEDAD	S	0,07
5500736	14-016-010-00013-00016	62000	PASTOS PERMANENTES DE 5 O MAS AÑOS-SIN VARIEDAD	S	25,11
5500739	14-016-010-00012-00016	62000	PASTOS PERMANENTES DE 5 O MAS AÑOS-SIN VARIEDAD	S	21,01
5500740	14-016-011-00044-00002	62000	PASTOS PERMANENTES DE 5 O MAS AÑOS-SIN VARIEDAD	S	7,97

Incidencias de carga ganadera**INCIDENCIA DESCRIPCIÓN**

- 100407 Explotación solicitada no forma parte de ningún organismo de control autorizado para la producción ecológica en Andalucía o fecha de inscripción posterior al plazo establecido (Anexo I. Criterios de Subvencionabilidad. Orden 28 de marzo de 2023).
Explotación:ES140160000785 Especie:PORCINO

(1) Superficie declarada admisible ajustada con la superficie comprometida.
(2) Factor de penalización valorando el alcance para el tipo de compromiso.

Puede verificar la integridad de una copia de este documento mediante la lectura del código QR adjunto o mediante el acceso a la dirección <https://ws050.juntadeandalucia.es/verificarFirma> indicando el código de VERIFICACIÓN

FIRMADO POR	RAQUEL MARIA ESPIN CRESPO	17/12/2024
VERIFICACIÓN	Pk2jm6UYDU9J72AMTZUYRN3GET48NG	PÁG. 2852/9349



**APELLIDOS Y NOMBRE / RAZÓN SOCIAL**

LA TERCERA, S.L.

NIF

***6722*

EXPEDIENTE

1108756

ANUALIDAD DE PAGO

1ª

IMPORTE POR ANUALIDAD

	2023	2024	2025	2026	2027
IMPORTE MÁXIMO SUBVENCIONABLE	16.044,49 €	16.044,49 €	13.370,41 €	13.370,41 €	13.370,41 €
IMPORTE MEDIO DE TRANSFERENCIA (€/ha)	54,85 €	54,85 €	45,71 €	45,71 €	45,71 €

RESUMEN DE UNIDADES

Cód	GRUPO DE PAGO	Sup. Dec. Admisible (ha)	Sup. Comprometida (ha)	Sup. ajustada compromiso (1) (ha)	% sobredec.	Sup. Resuelta (ha)	Importe Declarado	Importe Topado	Importe Resuelto	Importe tras sobredec.
418	PASTOS ASOCIADOS A GANADERÍA ECOLÓGICA	292,52		292,52	0,00	292,52	16.044,88	16.044,49	16.044,49	16.044,49
TOTAL		292,52	292,52	292,52		292,52	16.044,88	16.044,49	16.044,49	16.044,49

APLICACIÓN DE REDUCCIONES Y PENALIZACIONES

GRUPO DE PAGO	Importe Calculado	Importe prerreduc.	Criterios de subvencionabilidad y compromisos	Presentación tardía	Omisión declaración	Condicionidad	IMPORTE (Euros) RESUELTO
PASTOS ASOCIADOS A GANADERÍA	16.044,49	16.044,49	0,00	0,00	0,00	0,00	16.044,49
TOTAL	16.044,49	16.044,49					16.044,49

RESUMEN DE PAGOS**IMPORTE (Euros)**

PASTOS ASOCIADOS A GANADERÍA ECOLÓGICA - Pago realizado	RESUELTO	FEADER	MAPA	CAPADR
	16.044,49 €	13.637,82 €	1.573,96 €	832,71 €

RECINTOS RESUELTOS

REE	REFERENCIA SIGPAC	CULTIVO DESCRIPCIÓN CULTIVO	S/R G.PAGO	PEND. MEDIA (%)	SUP. DEC. ADMISIBLE (ha)	SUP. COMPROM.	SUP. AJUSTADA COMPROM. (1) (ha)	SUP. CONV. SIGPAC (ha)	SUP. CERTIF. (ha)	SUP. CAMPO (ha)	SUP. CAMPO DETER. CULT. DECLARADO (ha)	SUP. DEC. REDUCIDA (ha)	SUP. RESUELTA (ha)
-888526	14-069-023-00051-006	62000 PASTOS PERMANENTES DE 5 O MAS AÑOS-SIN VARIEDAD	S 418	5,10	3,27	3,27	3,27		3,27			3,27	3,27
4617886	14-069-069-00010-002	62000 PASTOS PERMANENTES DE 5 O MAS AÑOS-SIN VARIEDAD	S 418	5,00	47,52	47,52	47,52		47,52			47,52	47,52
1700000006587781	14-069-018-00046-003	62000 PASTOS PERMANENTES DE 5 O MAS AÑOS-SIN VARIEDAD	S 418	4,60	23,88	23,88	23,88		23,88			23,88	23,88
1700000006587782	14-069-023-00064-006	62000 PASTOS PERMANENTES DE 5 O MAS AÑOS-SIN VARIEDAD	S 418	8,40	14,00	14,00	14,00		14,00			14,00	14,00
1700000006587783	14-069-069-00014-001	62000 PASTOS PERMANENTES DE 5 O MAS AÑOS-SIN VARIEDAD	S 418	5,00	7,17	7,17	7,17		7,17			7,17	7,17
1700000006587784	14-069-068-00007-003	62000 PASTOS PERMANENTES DE 5 O MAS AÑOS-SIN VARIEDAD	S 418	5,00	18,58	18,58	18,58		18,58			18,58	18,58
1700000006587785	14-069-023-00051-001	62000 PASTOS PERMANENTES DE 5 O MAS AÑOS-SIN VARIEDAD	S 418	6,10	4,81	4,81	4,81		4,81			4,81	4,81
1700000006587786	14-069-023-00051-003	62000 PASTOS PERMANENTES DE 5 O MAS AÑOS-SIN VARIEDAD	S 418	4,30	0,09	0,09	0,09		0,09			0,09	0,09
1700000006587787	14-069-023-00049-002	62000 PASTOS PERMANENTES DE 5 O MAS AÑOS-SIN VARIEDAD	S 418	7,50	4,35	4,35	4,35		4,35			4,35	4,35
1700000006587788	14-069-023-00049-003	62000 PASTOS PERMANENTES DE 5 O MAS AÑOS-SIN VARIEDAD	S 418	21,00	0,33	0,33	0,33		0,33			0,33	0,33
1700000006587789	14-069-023-00051-004	62000 PASTOS PERMANENTES DE 5 O MAS AÑOS-SIN VARIEDAD	S 418	5,20	0,42	0,42	0,42		0,42			0,42	0,42
1700000006587790	14-069-019-00002-001	62000 PASTOS PERMANENTES DE 5 O MAS AÑOS-SIN VARIEDAD	S 418	6,10	0,71	0,71	0,71		0,71			0,71	0,71
1700000006587794	14-069-021-00003-001	62000 PASTOS PERMANENTES DE 5 O MAS AÑOS-SIN VARIEDAD	S 418	12,40	2,89	2,89	2,89		2,89			2,89	2,89
1700000006587795	14-069-023-00059-001	62000 PASTOS PERMANENTES DE 5 O MAS AÑOS-SIN VARIEDAD	S 418	3,90	0,13	0,13	0,13		0,13			0,13	0,13
1700000006587796	14-069-023-00081-001	20000 BARBECHO TRADICIONAL-SIN VARIEDAD	S 418	5,40	4,79	4,79	4,79		4,79			4,79	4,79
1700000006587797	14-069-022-00013-002	62000 PASTOS PERMANENTES DE 5 O MAS AÑOS-SIN VARIEDAD	S 418	10,30	13,38	13,38	13,38		13,38			13,38	13,38
1700000006587798	14-069-022-00016-001	62000 PASTOS PERMANENTES DE 5 O MAS AÑOS-SIN VARIEDAD	S 418	4,90	1,85	1,85	1,85		1,85			1,85	1,85
1700000006587799	14-069-022-00016-002	62000 PASTOS PERMANENTES DE 5 O MAS AÑOS-SIN VARIEDAD	S 418	7,10	0,84	0,84	0,84		0,84			0,84	0,84
1700000006587800	14-069-022-00016-003	62000 PASTOS PERMANENTES DE 5 O MAS AÑOS-SIN VARIEDAD	S 418	3,60	1,69	1,69	1,69		1,69			1,69	1,69
1700000006587803	14-069-022-00005-003	62000 PASTOS PERMANENTES DE 5 O MAS AÑOS-SIN VARIEDAD	S 418	5,70	3,04	3,04	3,04		3,04			3,04	3,04
1700000006587804	14-069-022-00004-001	62000 PASTOS PERMANENTES DE 5 O MAS AÑOS-SIN VARIEDAD	S 418	7,60	105,97	105,97	105,97		105,97			105,97	105,97
1700000006587805	14-069-022-00005-001	62000 PASTOS PERMANENTES DE 5 O MAS AÑOS-SIN VARIEDAD	S 418	7,10	12,50	12,50	12,50		12,50			12,50	12,50
1700000006587806	14-069-023-00057-001	62000 PASTOS PERMANENTES DE 5 O MAS AÑOS-SIN VARIEDAD	S 418	6,70	0,36	0,36	0,36		0,36			0,36	0,36
1700000006587807	14-069-023-00058-001	62000 PASTOS PERMANENTES DE 5 O MAS AÑOS-SIN VARIEDAD	S 418	4,20	0,48	0,48	0,48		0,48			0,48	0,48
1700000006587808	14-069-023-00064-007	62000 PASTOS PERMANENTES DE 5 O MAS AÑOS-SIN VARIEDAD	S 418	6,40	1,61	1,61	1,61		1,61			1,61	1,61
1700000006587809	14-069-023-00087-001	62000 PASTOS PERMANENTES DE 5 O MAS AÑOS-SIN VARIEDAD	S 418	4,90	1,01	1,01	1,01		1,01			1,01	1,01
1700000006587810	14-069-023-00064-005	62000 PASTOS PERMANENTES DE 5 O MAS AÑOS-SIN VARIEDAD	S 418	6,30	12,81	12,81	12,81		12,81			12,81	12,81
1700000006587811	14-069-023-00064-001	62000 PASTOS PERMANENTES DE 5 O MAS AÑOS-SIN VARIEDAD	S 418	5,90	4,04	4,04	4,04		4,04			4,04	4,04

(1) Superficie declarada admisible ajustada con la superficie comprometida.
(2) Factor de penalización valorando el alcance para el tipo de compromiso.Puede verificar la integridad de una copia de este documento mediante la lectura del código QR adjunto o mediante el acceso a la dirección <https://ws050.juntadeandalucia.es/verificarFirma> indicando el código de VERIFICACIÓN

FIRMADO POR

RAQUEL MARIA ESPIN CRESPO

17/12/2024

VERIFICACIÓN

Pk2jm6UYDU9J72AMTZUYRN3GET48NG

PÁG. 2853/9349



**INCIDENCIAS****INCIDENCIA DESCRIPCIÓN**

100411	Recinto no admisible por no estar asociado en SIGGAN a una explotación ganadera (Artículo 10 de la Orden de 28 de marzo de 2023). Ref:170000006587801 Recinto:14-069-023-00045-00002 Cultivo:62000 PASTOS PERMANENTES DE 5 O MAS AÑOS-SIN VARIEDAD Secano Ref:170000006587802 Recinto:14-069-023-00045-00003 Cultivo:62000 PASTOS PERMANENTES DE 5 O MAS AÑOS-SIN VARIEDAD Secano
100421	Recinto declarado por error para una operación de la 6503, que se ha corregido de oficio marcando la operación correcta, de acuerdo con la fecha de inscripción del recinto en la producción ecológica. Ref:170000006587781 Recinto:14-069-018-00046-00003 Cultivo:62000 PASTOS PERMANENTES DE 5 O MAS AÑOS-SIN VARIEDAD Secano Ref:170000006587790 Recinto:14-069-019-00002-00001 Cultivo:62000 PASTOS PERMANENTES DE 5 O MAS AÑOS-SIN VARIEDAD Secano Ref:170000006587794 Recinto:14-069-021-00003-00001 Cultivo:62000 PASTOS PERMANENTES DE 5 O MAS AÑOS-SIN VARIEDAD Secano Ref:170000006587804 Recinto:14-069-022-00004-00001 Cultivo:62000 PASTOS PERMANENTES DE 5 O MAS AÑOS-SIN VARIEDAD Secano Ref:170000006587805 Recinto:14-069-022-00005-00001 Cultivo:62000 PASTOS PERMANENTES DE 5 O MAS AÑOS-SIN VARIEDAD Secano Ref:170000006587803 Recinto:14-069-022-00005-00003 Cultivo:62000 PASTOS PERMANENTES DE 5 O MAS AÑOS-SIN VARIEDAD Secano Ref:170000006587797 Recinto:14-069-022-00013-00002 Cultivo:62000 PASTOS PERMANENTES DE 5 O MAS AÑOS-SIN VARIEDAD Secano Ref:170000006587798 Recinto:14-069-022-00016-00001 Cultivo:62000 PASTOS PERMANENTES DE 5 O MAS AÑOS-SIN VARIEDAD Secano Ref:170000006587799 Recinto:14-069-022-00016-00002 Cultivo:62000 PASTOS PERMANENTES DE 5 O MAS AÑOS-SIN VARIEDAD Secano Ref:170000006587800 Recinto:14-069-022-00016-00003 Cultivo:62000 PASTOS PERMANENTES DE 5 O MAS AÑOS-SIN VARIEDAD Secano Ref:170000006587801 Recinto:14-069-023-00045-00002 Cultivo:62000 PASTOS PERMANENTES DE 5 O MAS AÑOS-SIN VARIEDAD Secano Ref:170000006587802 Recinto:14-069-023-00045-00003 Cultivo:62000 PASTOS PERMANENTES DE 5 O MAS AÑOS-SIN VARIEDAD Secano Ref:170000006587787 Recinto:14-069-023-00049-00002 Cultivo:62000 PASTOS PERMANENTES DE 5 O MAS AÑOS-SIN VARIEDAD Secano Ref:170000006587788 Recinto:14-069-023-00049-00003 Cultivo:62000 PASTOS PERMANENTES DE 5 O MAS AÑOS-SIN VARIEDAD Secano Ref:170000006587785 Recinto:14-069-023-00051-00001 Cultivo:62000 PASTOS PERMANENTES DE 5 O MAS AÑOS-SIN VARIEDAD Secano Ref:170000006587786 Recinto:14-069-023-00051-00003 Cultivo:62000 PASTOS PERMANENTES DE 5 O MAS AÑOS-SIN VARIEDAD Secano Ref:170000006587789 Recinto:14-069-023-00051-00004 Cultivo:62000 PASTOS PERMANENTES DE 5 O MAS AÑOS-SIN VARIEDAD Secano Ref:888526 Recinto:14-069-023-00051-00006 Cultivo:62000 PASTOS PERMANENTES DE 5 O MAS AÑOS-SIN VARIEDAD Secano Ref:170000006587806 Recinto:14-069-023-00057-00001 Cultivo:62000 PASTOS PERMANENTES DE 5 O MAS AÑOS-SIN VARIEDAD Secano Ref:170000006587807 Recinto:14-069-023-00058-00001 Cultivo:62000 PASTOS PERMANENTES DE 5 O MAS AÑOS-SIN VARIEDAD Secano Ref:170000006587795 Recinto:14-069-023-00059-00001 Cultivo:62000 PASTOS PERMANENTES DE 5 O MAS AÑOS-SIN VARIEDAD Secano Ref:170000006587811 Recinto:14-069-023-00064-00001 Cultivo:62000 PASTOS PERMANENTES DE 5 O MAS AÑOS-SIN VARIEDAD Secano Ref:170000006587810 Recinto:14-069-023-00064-00005 Cultivo:62000 PASTOS PERMANENTES DE 5 O MAS AÑOS-SIN VARIEDAD Secano Ref:170000006587782 Recinto:14-069-023-00064-00006 Cultivo:62000 PASTOS PERMANENTES DE 5 O MAS AÑOS-SIN VARIEDAD Secano Ref:170000006587808 Recinto:14-069-023-00064-00007 Cultivo:62000 PASTOS PERMANENTES DE 5 O MAS AÑOS-SIN VARIEDAD Secano Ref:170000006587796 Recinto:14-069-023-00081-00001 Cultivo:20000 BARBECHO TRADICIONAL-SIN VARIEDAD Secano Ref:170000006587809 Recinto:14-069-023-00087-00001 Cultivo:62000 PASTOS PERMANENTES DE 5 O MAS AÑOS-SIN VARIEDAD Secano Ref:170000006587784 Recinto:14-069-068-00007-00003 Cultivo:62000 PASTOS PERMANENTES DE 5 O MAS AÑOS-SIN VARIEDAD Secano Ref:4617886 Recinto:14-069-069-00010-00002 Cultivo:62000 PASTOS PERMANENTES DE 5 O MAS AÑOS-SIN VARIEDAD Secano Ref:170000006587783 Recinto:14-069-069-00014-00001 Cultivo:62000 PASTOS PERMANENTES DE 5 O MAS AÑOS-SIN VARIEDAD Secano
100424	Solicita recinto que no está comprometido para la operación.

(1) Superficie declarada admisible ajustada con la superficie comprometida.
(2) Factor de penalización valorando el alcance para el tipo de compromiso.

Puede verificar la integridad de una copia de este documento mediante la lectura del código QR adjunto o mediante el acceso a la dirección <https://ws050.juntadeandalucia.es/verificarFirma> indicando el código de VERIFICACIÓN

FIRMADO POR	RAQUEL MARIA ESPIN CRESPO	17/12/2024	
VERIFICACIÓN	Pk2jm6UYDU9J72AMTZUYRN3GET48NG	PÁG. 2854/9349	

**INCIDENCIAS****INCIDENCIA DESCRIPCIÓN**

Ref:170000006587801 Recinto:14-069-023-00045-00002 Cultivo:62000 PASTOS PERMANENTES DE 5 O MAS AÑOS-SIN VARIEDAD Secano

Ref:170000006587802 Recinto:14-069-023-00045-00003 Cultivo:62000 PASTOS PERMANENTES DE 5 O MAS AÑOS-SIN VARIEDAD Secano

Datos considerados para el Cálculo de la Carga Ganadera mínima y máxima del expediente

Explotación	Especie	Inscrito en Sipea y Admisible	Ugm Calculada para CG Mínima	Ugm Calculada para CG Máxima
ES140690000093	BOVINA	SI	59,73	59,73
ES140690001545	BOVINA	SI	35,08	35,08
			94,81	94,81

Superficie determinada para Cálculo Carga Ganadera Mínima: 292,55 ha

Superficie determinada para Cálculo Carga Ganadera Máxima: 292,55 ha

Carga Ganadera Mínima Expediente: 0,32 ugm/ha

Carga Ganadera Máxima Expediente: 0,32 ugm/ha

Recintos Determinados para el Cálculo de Garga Ganadera Mínima

REF.	REFERENCIA SIGPAC	CULTIVO	DESCRIPCIÓN CULTIVO	S/R	SUP. RESUELTA (ha)
-888526	14-069-023-00051-00006	62000	PASTOS PERMANENTES DE 5 O MAS AÑOS-SIN VARIEDAD	S	3,27
4617886	14-069-069-00010-00002	62000	PASTOS PERMANENTES DE 5 O MAS AÑOS-SIN VARIEDAD	S	47,52
170000006587781	14-069-018-00046-00003	62000	PASTOS PERMANENTES DE 5 O MAS AÑOS-SIN VARIEDAD	S	23,88
170000006587782	14-069-023-00064-00006	62000	PASTOS PERMANENTES DE 5 O MAS AÑOS-SIN VARIEDAD	S	14,00
170000006587783	14-069-069-00014-00001	62000	PASTOS PERMANENTES DE 5 O MAS AÑOS-SIN VARIEDAD	S	7,17
170000006587784	14-069-068-00007-00003	62000	PASTOS PERMANENTES DE 5 O MAS AÑOS-SIN VARIEDAD	S	18,58
170000006587785	14-069-023-00051-00001	62000	PASTOS PERMANENTES DE 5 O MAS AÑOS-SIN VARIEDAD	S	4,81
170000006587786	14-069-023-00051-00003	62000	PASTOS PERMANENTES DE 5 O MAS AÑOS-SIN VARIEDAD	S	0,09
170000006587787	14-069-023-00049-00002	62000	PASTOS PERMANENTES DE 5 O MAS AÑOS-SIN VARIEDAD	S	4,35
170000006587788	14-069-023-00049-00003	62000	PASTOS PERMANENTES DE 5 O MAS AÑOS-SIN VARIEDAD	S	0,33
170000006587789	14-069-023-00051-00004	62000	PASTOS PERMANENTES DE 5 O MAS AÑOS-SIN VARIEDAD	S	0,42
170000006587790	14-069-019-00002-00001	62000	PASTOS PERMANENTES DE 5 O MAS AÑOS-SIN VARIEDAD	S	0,71
170000006587794	14-069-021-00003-00001	62000	PASTOS PERMANENTES DE 5 O MAS AÑOS-SIN VARIEDAD	S	2,89
170000006587795	14-069-023-00059-00001	62000	PASTOS PERMANENTES DE 5 O MAS AÑOS-SIN VARIEDAD	S	0,13
170000006587796	14-069-023-00081-00001	20000	BARBECHO TRADICIONAL-SIN VARIEDAD	S	4,79
170000006587797	14-069-022-00013-00002	62000	PASTOS PERMANENTES DE 5 O MAS AÑOS-SIN VARIEDAD	S	13,38
170000006587798	14-069-022-00016-00001	62000	PASTOS PERMANENTES DE 5 O MAS AÑOS-SIN VARIEDAD	S	1,85
170000006587799	14-069-022-00016-00002	62000	PASTOS PERMANENTES DE 5 O MAS AÑOS-SIN VARIEDAD	S	0,84
170000006587800	14-069-022-00016-00003	62000	PASTOS PERMANENTES DE 5 O MAS AÑOS-SIN VARIEDAD	S	1,69
170000006587801	14-069-023-00045-00002	62000	PASTOS PERMANENTES DE 5 O MAS AÑOS-SIN VARIEDAD	S	0,02
170000006587802	14-069-023-00045-00003	62000	PASTOS PERMANENTES DE 5 O MAS AÑOS-SIN VARIEDAD	S	0,01
170000006587803	14-069-022-00005-00003	62000	PASTOS PERMANENTES DE 5 O MAS AÑOS-SIN VARIEDAD	S	3,04
170000006587804	14-069-022-00004-00001	62000	PASTOS PERMANENTES DE 5 O MAS AÑOS-SIN VARIEDAD	S	105,97
170000006587805	14-069-022-00005-00001	62000	PASTOS PERMANENTES DE 5 O MAS AÑOS-SIN VARIEDAD	S	12,50
170000006587806	14-069-023-00057-00001	62000	PASTOS PERMANENTES DE 5 O MAS AÑOS-SIN VARIEDAD	S	0,36

(1) Superficie declarada admisible ajustada con la superficie comprometida.
(2) Factor de penalización valorando el alcance para el tipo de compromiso.Puede verificar la integridad de una copia de este documento mediante la lectura del código QR adjunto o mediante el acceso a la dirección <https://ws050.juntadeandalucia.es/verificarFirma> indicando el código de VERIFICACIÓN

FIRMADO POR

RAQUEL MARIA ESPIN CRESPO

17/12/2024

VERIFICACIÓN

Pk2jm6YDU9J72AMTZUYRN3GET48NG

PÁG. 2855/9349



**Datos considerados para el Cálculo de la Carga Ganadera mínima y máxima del expediente****Recintos Determinados para el Cálculo de Garga Ganadera Mínima**

<u>REF.</u>	<u>REFERENCIA SIGPAC</u>	<u>CULTIVO</u>	<u>DESCRIPCIÓN CULTIVO</u>	<u>S/R</u>	<u>SUP. RESUELTA (ha)</u>
1700000006587807	14-069-023-00058-00001	62000	PASTOS PERMANENTES DE 5 O MAS AÑOS-SIN VARIEDAD	S	0,48
1700000006587808	14-069-023-00064-00007	62000	PASTOS PERMANENTES DE 5 O MAS AÑOS-SIN VARIEDAD	S	1,61
1700000006587809	14-069-023-00087-00001	62000	PASTOS PERMANENTES DE 5 O MAS AÑOS-SIN VARIEDAD	S	1,01
1700000006587810	14-069-023-00064-00005	62000	PASTOS PERMANENTES DE 5 O MAS AÑOS-SIN VARIEDAD	S	12,81
1700000006587811	14-069-023-00064-00001	62000	PASTOS PERMANENTES DE 5 O MAS AÑOS-SIN VARIEDAD	S	4,04

Recintos Determinados para el Cálculo de Garga Ganadera Máxima

<u>REF.</u>	<u>REFERENCIA SIGPAC</u>	<u>CULTIVO</u>	<u>DESCRIPCIÓN CULTIVO</u>	<u>S/R</u>	<u>SUP. RESUELTA (ha)</u>
-888526	14-069-023-00051-00006	62000	PASTOS PERMANENTES DE 5 O MAS AÑOS-SIN VARIEDAD	S	3,27
4617886	14-069-069-00010-00002	62000	PASTOS PERMANENTES DE 5 O MAS AÑOS-SIN VARIEDAD	S	47,52
1700000006587781	14-069-018-00046-00003	62000	PASTOS PERMANENTES DE 5 O MAS AÑOS-SIN VARIEDAD	S	23,88
1700000006587782	14-069-023-00064-00006	62000	PASTOS PERMANENTES DE 5 O MAS AÑOS-SIN VARIEDAD	S	14,00
1700000006587783	14-069-069-00014-00001	62000	PASTOS PERMANENTES DE 5 O MAS AÑOS-SIN VARIEDAD	S	7,17
1700000006587784	14-069-068-00007-00003	62000	PASTOS PERMANENTES DE 5 O MAS AÑOS-SIN VARIEDAD	S	18,58
1700000006587785	14-069-023-00051-00001	62000	PASTOS PERMANENTES DE 5 O MAS AÑOS-SIN VARIEDAD	S	4,81
1700000006587786	14-069-023-00051-00003	62000	PASTOS PERMANENTES DE 5 O MAS AÑOS-SIN VARIEDAD	S	0,09
1700000006587787	14-069-023-00049-00002	62000	PASTOS PERMANENTES DE 5 O MAS AÑOS-SIN VARIEDAD	S	4,35
1700000006587788	14-069-023-00049-00003	62000	PASTOS PERMANENTES DE 5 O MAS AÑOS-SIN VARIEDAD	S	0,33
1700000006587789	14-069-023-00051-00004	62000	PASTOS PERMANENTES DE 5 O MAS AÑOS-SIN VARIEDAD	S	0,42
1700000006587790	14-069-019-00002-00001	62000	PASTOS PERMANENTES DE 5 O MAS AÑOS-SIN VARIEDAD	S	0,71
1700000006587794	14-069-021-00003-00001	62000	PASTOS PERMANENTES DE 5 O MAS AÑOS-SIN VARIEDAD	S	2,89
1700000006587795	14-069-023-00059-00001	62000	PASTOS PERMANENTES DE 5 O MAS AÑOS-SIN VARIEDAD	S	0,13
1700000006587796	14-069-023-00081-00001	20000	BARBECHO TRADICIONAL-SIN VARIEDAD	S	4,79
1700000006587797	14-069-022-00013-00002	62000	PASTOS PERMANENTES DE 5 O MAS AÑOS-SIN VARIEDAD	S	13,38
1700000006587798	14-069-022-00016-00001	62000	PASTOS PERMANENTES DE 5 O MAS AÑOS-SIN VARIEDAD	S	1,85
1700000006587799	14-069-022-00016-00002	62000	PASTOS PERMANENTES DE 5 O MAS AÑOS-SIN VARIEDAD	S	0,84
1700000006587800	14-069-022-00016-00003	62000	PASTOS PERMANENTES DE 5 O MAS AÑOS-SIN VARIEDAD	S	1,69
1700000006587801	14-069-023-00045-00002	62000	PASTOS PERMANENTES DE 5 O MAS AÑOS-SIN VARIEDAD	S	0,02
1700000006587802	14-069-023-00045-00003	62000	PASTOS PERMANENTES DE 5 O MAS AÑOS-SIN VARIEDAD	S	0,01
1700000006587803	14-069-022-00005-00003	62000	PASTOS PERMANENTES DE 5 O MAS AÑOS-SIN VARIEDAD	S	3,04
1700000006587804	14-069-022-00004-00001	62000	PASTOS PERMANENTES DE 5 O MAS AÑOS-SIN VARIEDAD	S	105,97
1700000006587805	14-069-022-00005-00001	62000	PASTOS PERMANENTES DE 5 O MAS AÑOS-SIN VARIEDAD	S	12,50
1700000006587806	14-069-023-00057-00001	62000	PASTOS PERMANENTES DE 5 O MAS AÑOS-SIN VARIEDAD	S	0,36
1700000006587807	14-069-023-00058-00001	62000	PASTOS PERMANENTES DE 5 O MAS AÑOS-SIN VARIEDAD	S	0,48
1700000006587808	14-069-023-00064-00007	62000	PASTOS PERMANENTES DE 5 O MAS AÑOS-SIN VARIEDAD	S	1,61
1700000006587809	14-069-023-00087-00001	62000	PASTOS PERMANENTES DE 5 O MAS AÑOS-SIN VARIEDAD	S	1,01
1700000006587810	14-069-023-00064-00005	62000	PASTOS PERMANENTES DE 5 O MAS AÑOS-SIN VARIEDAD	S	12,81

(1) Superficie declarada admisible ajustada con la superficie comprometida.
(2) Factor de penalización valorando el alcance para el tipo de compromiso.

Puede verificar la integridad de una copia de este documento mediante la lectura del código QR adjunto o mediante el acceso a la dirección <https://ws050.juntadeandalucia.es/verificarFirma> indicando el código de VERIFICACIÓN

FIRMADO POR

RAQUEL MARIA ESPIN CRESPO

17/12/2024

VERIFICACIÓN

Pk2jm6UYDU9J72AMTZUYRN3GET48NG

PÁG. 2856/9349





Datos considerados para el Cálculo de la Carga Ganadera mínima y máxima del expediente

Recintos Determinados para el Cálculo de Garga Ganadera Máxima

<u>REF.</u>	<u>REFERENCIA SIGPAC</u>	<u>CULTIVO</u>	<u>DESCRIPCIÓN CULTIVO</u>	<u>S/R</u>	<u>SUP. RESUELTA (ha)</u>
1700000006587811	14-069-023-00064-00001	62000	PASTOS PERMANENTES DE 5 O MAS AÑOS-SIN VARIEDAD	S	4,04

(1) Superficie declarada admisible ajustada con la superficie comprometida.
(2) Factor de penalización valorando el alcance para el tipo de compromiso.

Puede verificar la integridad de una copia de este documento mediante la lectura del código QR adjunto o mediante el acceso a la dirección <https://ws050.juntadeandalucia.es/verificarFirma> indicando el código de VERIFICACIÓN

FIRMADO POR	RAQUEL MARIA ESPIN CRESPO	17/12/2024	
VERIFICACIÓN	Pk2jm6UYDU9J72AMTZUYRN3GET48NG	PÁG. 2857/9349	

**APELLIDOS Y NOMBRE / RAZÓN SOCIAL**

LA UNION CASTREÑA AGRICOLA

NIF

***3459*

EXPEDIENTE

1183254

ANUALIDAD DE PAGO

1ª

IMPORTES POR ANUALIDAD

	2023	2024	2025	2026	2027
IMPORTE MÁXIMO SUBVENCIONABLE	8.350,26 €	8.350,26 €	8.350,26 €	6.958,55 €	6.958,55 €
IMPORTE MEDIO DE TRANSFERENCIA (€/ha)	297,48 €	297,48 €	297,48 €	247,90 €	247,90 €

RESUMEN DE UNIDADES

Cód	GRUPO DE PAGO	Sup. Dec. Admisible (ha)	Sup. Comprometida (ha)	Sup. ajustada compromiso (1) (ha)	% sobredec.	Sup. Resuelta (ha)	Importe Declarado	Importe Topado	Importe Resuelto	Importe tras sobredec.
419	OLIVAR	28,40		28,07	0,00	28,07	8.350,26	8.350,26	8.350,26	8.350,26
TOTAL		28,40	28,07	28,07		28,07	8.350,26	8.350,26	8.350,26	8.350,26

APLICACIÓN DE REDUCCIONES Y PENALIZACIONES

GRUPO DE PAGO	Importe Calculado	Importe prereduc.	Criterios de subvencionabilidad y compromisos	Presentación tardía	Omisión declaración	Condicionalidad	IMPORTE (Euros) RESUELTO
OLIVAR	8.350,26	8.350,26	0,00	0,00	0,00	0,00	8.350,26
TOTAL	8.350,26	8.350,26					8.350,26

RESUMEN DE PAGOS**IMPORTE (Euros)**

	RESUELTO	FEADER	MAPA	CAPADR
OLIVAR - Pago realizado	8.350,26 €	7.097,72 €	819,16 €	433,38 €

RECINTOS RESUELTOS

REF.	REFERENCIA SIGPAC	CULTIVO DESCRIPCIÓN CULTIVO	S/R G.PAGO	PEND. MEDIA (%)	SUP. DEC. ADMISIBLE (ha)	SUP. COMPROM. (ha)	SUP. AJUSTADA COMPR.(1) (ha)	SUP. CONY. SIGPAC (ha)	SUP. CERTIE (ha)	SUP. CAMPO (ha)	SUP. CAMPO DETER. CULT. DECLARADO (ha)	SUP. DEC. REDUCIDA (ha)	SUP. RESUELTA (ha)
1700000007098905	14-900-054-00018-001	101010 OLIVAR-PICUAL	S 419	16,00	1,30	1,30	1,30		1,30			1,30	1,30
1700000007098906	14-900-054-00018-002	101010 OLIVAR-PICUAL	S 419	35,10	0,17	0,17	0,17		0,17			0,17	0,17
1700000007098907	14-900-054-00019-001	101010 OLIVAR-PICUAL	S 419	13,50	20,35	20,35	20,35		20,35			20,35	20,35
1700000007098908	14-900-054-00019-002	101010 OLIVAR-PICUAL	S 419	32,90	0,09	0,09	0,09		0,09			0,09	0,09
1700000007098909	14-900-066-00036-002	101010 OLIVAR-PICUAL	S 419	9,00	2,99	2,99	2,99		2,99			2,99	2,99
1700000007098910	14-900-066-00097-002	101010 OLIVAR-PICUAL	S 419	12,60	3,50	3,17	3,17		3,17			3,17	3,17

INCIDENCIAS**INCIDENCIA DESCRIPCIÓN**

- 100402 Recinto solicitado no forma parte de ningún organismo de control autorizado para la producción ecológica en Andalucía o fecha de inscripción posterior al plazo establecido (Anexo I. Criterios de Subvencionabilidad. Orden 28 de marzo de 2023).
Ref.-1600658 Recinto:14-900-054-00022-00005 Cultivo:101010 OLIVAR-PICUAL Secano
- 100424 Solicita recinto que no está comprometido para la operación.
Ref.-1600658 Recinto:14-900-054-00022-00005 Cultivo:101010 OLIVAR-PICUAL Secano

(1) Superficie declarada admisible ajustada con la superficie comprometida.
(2) Factor de penalización valorando el alcance para el tipo de compromiso.

Puede verificar la integridad de una copia de este documento mediante la lectura del código QR adjunto o mediante el acceso a la dirección <https://ws050.juntadeandalucia.es/verificarFirma> indicando el código de VERIFICACIÓN

FIRMADO POR

RAQUEL MARIA ESPIN CRESPO

17/12/2024

VERIFICACIÓN

Pk2jm6UYDU9J72AMTZUYRN3GET48NG

PÁG. 2858/9349



**APELLIDOS Y NOMBRE / RAZÓN SOCIAL**

LAGAR DE LA VEREDA C.B.

NIF
****1744***EXPEDIENTE**
1031265**ANUALIDAD DE PAGO**

1ª

IMPORTES POR ANUALIDAD

	2023	2024	2025	2026	2027
IMPORTE MÁXIMO SUBVENCIONABLE	2.126,98 €	2.126,98 €	2.126,98 €	1.772,49 €	1.772,49 €
IMPORTE MEDIO DE TRANSFERENCIA (€/ha)	297,48 €	297,48 €	297,48 €	247,90 €	247,90 €

RESUMEN DE UNIDADES

Cód	GRUPO DE PAGO	Sup. Dec. Admisible (ha)	Sup. Comprometida (ha)	Sup. ajustada compromiso (1) (ha)	% sobredec.	Sup. Resuelta (ha)	Importe Declarado	Importe Topado	Importe Resuelto	Importe tras sobredec.
419	OLIVAR	7,15		7,15	0,00	7,15	2.126,98	2.126,98	2.126,98	2.126,98
TOTAL		7,15	7,15	7,15		7,15	2.126,98	2.126,98	2.126,98	2.126,98

APLICACIÓN DE REDUCCIONES Y PENALIZACIONES

GRUPO DE PAGO	Importe Calculado	Importe prereduc.	Criterios de subvencionabilidad y compromisos	Presentación tardía	Omisión declaración	Condicionalidad	IMPORTE (Euros) RESUELTO
OLIVAR	2.126,98	2.126,98	0,00	0,00	0,00	0,00	2.126,98
TOTAL	2.126,98	2.126,98					2.126,98

RESUMEN DE PAGOS**IMPORTE (Euros)**

	RESUELTO	FEADER	MAPA	CAPADR
OLIVAR - Pago realizado	2.126,98 €	1.807,93 €	208,66 €	110,39 €

RECINTOS RESUELTOS

REF.	REFERENCIA SIGPAC	CULTIVO	DESCRIPCIÓN CULTIVO	S/R G.PAGO	PEND. MEDIA (%)	SUP. DEC. ADMISIBLE (ha)	SUP. COMPROM. (ha)	SUP. AJUSTADA COMPR.(1) (ha)	SUP. CONY. SIGPAC (ha)	SUP. CERTIE (ha)	SUP. CAMPO (ha)	SUP. CAMPO DETER. CULT. DECLARADO (ha)	SUP. DEC. REDUCIDA (ha)	SUP. RESUELTA (ha)
-1506227	14-019-014-00128-005	101010	OLIVAR-PICUAL	S 419	18,10	0,80	0,80	0,80		0,80			0,80	0,80
1700000005401285	14-019-014-00128-003	101010	OLIVAR-PICUAL	S 419	13,70	2,16	2,16	2,16		2,16			2,16	2,16
1700000005401287	14-019-014-00128-005	101010	OLIVAR-PICUAL	S 419	18,10	4,19	4,19	4,19		4,19			4,19	4,19

(1) Superficie declarada admisible ajustada con la superficie comprometida.
(2) Factor de penalización valorando el alcance para el tipo de compromiso.Puede verificar la integridad de una copia de este documento mediante la lectura del código QR adjunto o mediante el acceso a la dirección <https://ws050.juntadeandalucia.es/verificarFirma> indicando el código de VERIFICACIÓN

FIRMADO POR

RAQUEL MARIA ESPIN CRESPO

17/12/2024

VERIFICACIÓN

Pk2jm6UYDU9J72AMTZUYRN3GET48NG

PÁG. 2859/9349





APELLIDOS Y NOMBRE / RAZÓN SOCIAL
LAGUNA GONZALEZ DE CANALES LOURDES

NIF
***8300*

EXPEDIENTE
1056627

ANUALIDAD DE PAGO
1ª

IMPORTES POR ANUALIDAD

	2023	2024	2025	2026	2027
IMPORTE MÁXIMO SUBVENCIONABLE	6.785,52 €	6.785,52 €	6.785,52 €	5.654,60 €	5.654,60 €
IMPORTE MEDIO DE TRANSFERENCIA (€/ha)	297,48 €	297,48 €	297,48 €	247,90 €	247,90 €

RESUMEN DE UNIDADES

Cód	GRUPO DE PAGO	Sup. Dec. Admisible (ha)	Sup. Comprometida (ha)	Sup. ajustada compromiso (1) (ha)	% sobredec.	Sup. Resuelta (ha)	Importe Declarado	Importe Topado	Importe Resuelto	Importe tras sobredec.
419	OLIVAR	22,81		22,81	0,00	22,81	6.785,52	6.785,52	6.785,52	6.785,52
TOTAL		22,81	22,81	22,81		22,81	6.785,52	6.785,52	6.785,52	6.785,52

APLICACIÓN DE REDUCCIONES Y PENALIZACIONES

GRUPO DE PAGO	Importe Calculado	Importe prereduc.	Criterios de subvencionabilidad y compromisos	Presentación tardía	Omisión declaración	Condicionalidad	IMPORTE (Euros) RESUELTO
OLIVAR	6.785,52	6.785,52	0,00	0,00	0,00	0,00	6.785,52
TOTAL	6.785,52	6.785,52					6.785,52

RESUMEN DE PAGOS**IMPORTE (Euros)**

	RESUELTO	FEADER	MAPA	CAPADR
OLIVAR - Pago realizado	6.785,52 €	5.767,69 €	665,66 €	352,17 €

RECINTOS RESUELTOS

REF.	REFERENCIA SIGPAC	CULTIVO	DESCRIPCIÓN CULTIVO	S/R	G.PAGO	PEND. MEDIA (%)	SUP. DEC. ADMISIBLE (ha)	SUP. COMPROM. (ha)	SUP. AJUSTADA COMPR.(1) (ha)	SUP. CONY. SIGPAC (ha)	SUP. CERTIE (ha)	SUP. CAMPO (ha)	SUP. CAMPO DETER. CULT. DECLARADO (ha)	SUP. DEC. REDUCIDA (ha)	SUP. RESUELTA (ha)
1700000002693883	14-900-014-00053-001	101010	OLIVAR-PICUAL	S	419	12,40	22,81	22,81	22,81		22,81			22,81	22,81

(1) Superficie declarada admisible ajustada con la superficie comprometida.
(2) Factor de penalización valorando el alcance para el tipo de compromiso.

Puede verificar la integridad de una copia de este documento mediante la lectura del código QR adjunto o mediante el acceso a la dirección <https://ws050.juntadeandalucia.es/verificarFirma> indicando el código de VERIFICACIÓN

FIRMADO POR

RAQUEL MARIA ESPIN CRESPO

17/12/2024

VERIFICACIÓN

Pk2jm6UYDU9J72AMTZUYRN3GET48NG

PÁG. 2860/9349



**APELLIDOS Y NOMBRE / RAZÓN SOCIAL**

LARA ROJAS JUAN ANTONIO

NIF

***9878*

EXPEDIENTE

1083783

ANUALIDAD DE PAGO

1ª

IMPORTES POR ANUALIDAD

	2023	2024	2025	2026	2027
IMPORTE MÁXIMO SUBVENCIONABLE	2.724,92 €	2.724,92 €	2.724,92 €	2.270,76 €	2.270,76 €
IMPORTE MEDIO DE TRANSFERENCIA (€/ha)	297,48 €	297,48 €	297,48 €	247,90 €	247,90 €

RESUMEN DE UNIDADES

Cód	GRUPO DE PAGO	Sup. Dec. Admisible (ha)	Sup. Comprometida (ha)	Sup. ajustada compromiso (1) (ha)	% sobredec.	Sup. Resuelta (ha)	Importe Declarado	Importe Topado	Importe Resuelto	Importe tras sobredec.
419	OLIVAR	9,22		9,16	0,00	9,16	2.724,92	2.724,92	2.724,92	2.724,92
TOTAL		9,22	9,16	9,16		9,16	2.724,92	2.724,92	2.724,92	2.724,92

APLICACIÓN DE REDUCCIONES Y PENALIZACIONES

GRUPO DE PAGO	Importe Calculado	Importe prereduc.	Criterios de subvencionabilidad y compromisos	Presentación tardía	Omisión declaración	Condicionalidad	IMPORTE (Euros) RESUELTO
OLIVAR	2.724,92	2.724,92	0,00	0,00	0,00	0,00	2.724,92
TOTAL	2.724,92	2.724,92					2.724,92

RESUMEN DE PAGOS**IMPORTE (Euros)**

	RESUELTO	FEADER	MAPA	CAPADR
OLIVAR - Pago realizado	2.724,92 €	2.316,18 €	267,31 €	141,43 €

RECINTOS RESUELTOS

REF.	REFERENCIA SIGPAC	CULTIVO DESCRIPCIÓN CULTIVO	S/R G.PAGO	PEND. MEDIA (%)	SUP. DEC. ADMISIBLE (ha)	SUP. COMPROM. (ha)	SUP. AJUSTADA COMPR.(1) (ha)	SUP. CONY. SIGPAC (ha)	SUP. CERTIE (ha)	SUP. CAMPO (ha)	SUP. CAMPO DETER. CULT. DECLARADO (ha)	SUP. DEC. REDUCIDA (ha)	SUP. RESUELTA (ha)
1700000003625637	14-043-026-00075-004	101010 OLIVAR-PICUAL	S 419	38,10	0,58	0,58	0,58		0,58			0,58	0,58
1700000003625638	14-043-026-00078-006	101010 OLIVAR-PICUAL	S 419	38,40	5,20	5,20	5,20		5,20			5,20	5,20
1700000003625639	14-043-027-00137-002	101010 OLIVAR-PICUAL	S 419	36,00	3,44	3,38	3,38		3,44			3,38	3,38

INCIDENCIAS**INCIDENCIA DESCRIPCIÓN**

4272 Verifica que las líneas de declaración de las Solicitudes Únicas no tienen solapes con la capa de Retroactividad Gráfica (ambas de la misma campaña) a nivel de expediente/línea de declaración gráfica de la solicitud.
Ref:1700000003625639 Recinto:14-043-027-00137-00002 Cultivo: - Agregado de la referencia del recinto.:0 Zona de la referencia del recinto.:0 Superficie solapada.:0,06 Id. Incid.:100997865

(1) Superficie declarada admisible ajustada con la superficie comprometida.
(2) Factor de penalización valorando el alcance para el tipo de compromiso.

Puede verificar la integridad de una copia de este documento mediante la lectura del código QR adjunto o mediante el acceso a la dirección <https://ws050.juntadeandalucia.es/verificarFirma> indicando el código de VERIFICACIÓN

FIRMADO POR

RAQUEL MARIA ESPIN CRESPO

17/12/2024

VERIFICACIÓN

Pk2jm6UYDU9J72AMTZUYRN3GET48NG

PÁG. 2861/9349



**APELLIDOS Y NOMBRE / RAZÓN SOCIAL**

LAS CALERAS CB

NIF
***6361*EXPEDIENTE
1043620**ANUALIDAD DE PAGO**

1ª

IMPORTES POR ANUALIDAD

	2023	2024	2025	2026	2027
IMPORTE MÁXIMO SUBVENCIONABLE	7.088,95 €	7.088,95 €	7.088,95 €	5.907,46 €	5.907,46 €
IMPORTE MEDIO DE TRANSFERENCIA (€/ha)	297,48 €	297,48 €	297,48 €	247,90 €	247,90 €

RESUMEN DE UNIDADES

Cód	GRUPO DE PAGO	Sup. Dec. Admisible (ha)	Sup. Comprometida (ha)	Sup. ajustada compromiso (1) (ha)	% sobredec.	Sup. Resuelta (ha)	Importe Declarado	Importe Topado	Importe Resuelto	Importe tras sobredec.
419	OLIVAR	24,01		23,83	0,00	23,83	7.088,95	7.088,95	7.088,95	7.088,95
TOTAL		24,01	23,83	23,83		23,83	7.088,95	7.088,95	7.088,95	7.088,95

APLICACIÓN DE REDUCCIONES Y PENALIZACIONES

GRUPO DE PAGO	Importe Calculado	Importe prereduc.	Criterios de subvencionabilidad y compromisos	Presentación tardía	Omisión declaración	Condicionalidad	IMPORTE (Euros) RESUELTO
OLIVAR	7.088,95	7.088,95	0,00	0,00	0,00	0,00	7.088,95
TOTAL	7.088,95	7.088,95					7.088,95

RESUMEN DE PAGOS**IMPORTE (Euros)**

	RESUELTO	FEADER	MAPA	CAPADR
OLIVAR - Pago realizado	7.088,95 €	6.025,61 €	695,43 €	367,91 €

RECINTOS RESUELTOS

REF.	REFERENCIA SIGPAC	CULTIVO	DESCRIPCIÓN CULTIVO	S/R	G.PAGO	PEND. MEDIA (%)	SUP. DEC. ADMISIBLE (ha)	SUP. COMPROM. (ha)	SUP. AJUSTADA COMPR.(1) (ha)	SUP. CONY. SIGPAC (ha)	SUP. CERTIE (ha)	SUP. CAMPO (ha)	SUP. CAMPO DETER. CULT. DECLARADO (ha)	SUP. DEC. REDUCIDA (ha)	SUP. RESUELTA (ha)
1700000003540293	14-030-011-00062-001	101003	OLIVAR-ARBEQUINA	R	419	2,70	0,28	0,28	0,28		0,28			0,28	0,28
1700000003540295	14-030-011-00084-002	101003	OLIVAR-ARBEQUINA	R	419	2,80	23,73	23,55	23,55		23,73			23,55	23,55

INCIDENCIAS**INCIDENCIA DESCRIPCIÓN**

- 4272 Verifica que las líneas de declaración de las Solicitudes Únicas no tienen solapes con la capa de Retroactividad Gráfica (ambas de la misma campaña) a nivel de expediente/línea de declaración gráfica de la solicitud.
Ref:1700000003540295 Recinto:14-030-011-00084-00002 Cultivo: - Agregado de la referencia del recinto.:0 Zona de la referencia del recinto.:0 Superficie solapada.:0,18 Id. Incid.:100991140
- 75022 No autoriza a que, en caso de la devolución por la entidad financiera (retrocesión bancaria) del pago en la cuenta corriente consignada en la solicitud y que está debidamente registrada en el sistema contable GIRO de la Junta de Andalucía, se proceda al pago en cualquier otra cuenta corriente de la titularidad del solicitante vigente en dicho sistema contable.

(1) Superficie declarada admisible ajustada con la superficie comprometida.
(2) Factor de penalización valorando el alcance para el tipo de compromiso.

Puede verificar la integridad de una copia de este documento mediante la lectura del código QR adjunto o mediante el acceso a la dirección <https://ws050.juntadeandalucia.es/verificarFirma> indicando el código de VERIFICACIÓN

FIRMADO POR

RAQUEL MARIA ESPIN CRESPO

17/12/2024

VERIFICACIÓN

Pk2jm6UYDU9J72AMTZUYRN3GET48NG

PÁG. 2862/9349



**APELLIDOS Y NOMBRE / RAZÓN SOCIAL**

LAS LAGUNILLAS C.G.

NIF

***2849*

EXPEDIENTE

1120690

ANUALIDAD DE PAGO

1ª

IMPORTES POR ANUALIDAD

	2023	2024	2025	2026	2027
IMPORTE MÁXIMO SUBVENCIONABLE	4.834,05 €	4.834,05 €	4.834,05 €	4.028,38 €	4.028,38 €
IMPORTE MEDIO DE TRANSFERENCIA (€/ha)	297,48 €	297,48 €	297,48 €	247,90 €	247,90 €

RESUMEN DE UNIDADES

Cód	GRUPO DE PAGO	Sup. Dec. Admisible (ha)	Sup. Comprometida (ha)	Sup. ajustada compromiso (1) (ha)	% sobredec.	Sup. Resuelta (ha)	Importe Declarado	Importe Topado	Importe Resuelto	Importe tras sobredec.
419	OLIVAR	16,25		16,25	0,00	16,25	4.834,05	4.834,05	4.834,05	4.834,05
TOTAL		16,25	16,25	16,25		16,25	4.834,05	4.834,05	4.834,05	4.834,05

APLICACIÓN DE REDUCCIONES Y PENALIZACIONES

GRUPO DE PAGO	Importe Calculado	Importe prereduc.	Criterios de subvencionabilidad y compromisos	Presentación tardía	Omisión declaración	Condicionalidad	IMPORTE (Euros) RESUELTO
OLIVAR	4.834,05	4.834,05	0,00	0,00	0,00	0,00	4.834,05
TOTAL	4.834,05	4.834,05					4.834,05

RESUMEN DE PAGOS**IMPORTE (Euros)**

	RESUELTO	FEADER	MAPA	CAPADR
OLIVAR - Pago realizado	4.834,05 €	4.108,94 €	474,22 €	250,89 €

RECINTOS RESUELTOS

REF.	REFERENCIA SIGPAC	CULTIVO	DESCRIPCIÓN CULTIVO	S/R	G.PAGO	PEND. MEDIA (%)	SUP. DEC. ADMISIBLE (ha)	SUP. COMPROM. (ha)	SUP. AJUSTADA COMPR.(1) (ha)	SUP. CONY. SIGPAC (ha)	SUP. CERTIE (ha)	SUP. CAMPO (ha)	SUP. CAMPO DETER. CULT. DECLARADO (ha)	SUP. DEC. REDUCIDA (ha)	SUP. RESUELTA (ha)
1700000005908826	14-055-040-00013-004	101270	OLIVAR-PICUDO	S	419	27,90	0,10	0,10	0,10		0,10			0,10	0,10
1700000005908827	14-055-040-00014-002	101270	OLIVAR-PICUDO	S	419	26,50	0,01	0,01	0,01		0,01			0,01	0,01
1700000005908828	14-055-040-00016-004	101270	OLIVAR-PICUDO	S	419	18,70	16,14	16,14	16,14		16,14			16,14	16,14

INCIDENCIAS**INCIDENCIA DESCRIPCIÓN**

- 75022 No autoriza a que, en caso de la devolución por la entidad financiera (retrocesión bancaria) del pago en la cuenta corriente consignada en la solicitud y que está debidamente registrada en el sistema contable GIRO de la Junta de Andalucía, se proceda al pago en cualquier otra cuenta corriente de la titularidad del solicitante vigente en dicho sistema contable.
- 100421 Recinto declarado por error para una operación de la 6503, que se ha corregido de oficio marcando la operación correcta, de acuerdo con la fecha de inscripción del recinto en la producción ecológica.
 Ref:1700000005908826 Recinto:14-055-040-00013-00004 Cultivo:101270 OLIVAR-PICUDO Secano
 Ref:1700000005908827 Recinto:14-055-040-00014-00002 Cultivo:101270 OLIVAR-PICUDO Secano
 Ref:1700000005908828 Recinto:14-055-040-00016-00004 Cultivo:101270 OLIVAR-PICUDO Secano

(1) Superficie declarada admisible ajustada con la superficie comprometida.
 (2) Factor de penalización valorando el alcance para el tipo de compromiso.

Puede verificar la integridad de una copia de este documento mediante la lectura del código QR adjunto o mediante el acceso a la dirección <https://ws050.juntadeandalucia.es/verificarFirma> indicando el código de VERIFICACIÓN

FIRMADO POR

RAQUEL MARIA ESPIN CRESPO

17/12/2024

VERIFICACIÓN

Pk2jm6UYDU9J72AMTZUYRN3GET48NG

PÁG. 2863/9349



**APELLIDOS Y NOMBRE / RAZÓN SOCIAL**

LAS NAVAS CB

NIF
***4404*EXPEDIENTE
1278774**ANUALIDAD DE PAGO**

1ª

IMPORTES POR ANUALIDAD

	2023	2024	2025	2026	2027
IMPORTE MÁXIMO SUBVENCIONABLE	1.520,10 €	1.520,10 €	1.266,75 €	1.266,75 €	1.266,75 €
IMPORTE MEDIO DE TRANSFERENCIA (€/ha)	98,58 €	98,58 €	82,15 €	82,15 €	82,15 €

RESUMEN DE UNIDADES

Cód	GRUPO DE PAGO	Sup. Dec. Admisible (ha)	Sup. Comprometida (ha)	Sup. ajustada compromiso (1) (ha)	% sobredec.	Sup. Resuelta (ha)	Importe Declarado	Importe Topado	Importe Resuelto	Importe tras sobredec.
418	PASTOS ASOCIADOS A GANADERÍA ECOLÓGICA	15,42		15,42	0,00	15,42	1.520,10	1.520,10	1.520,10	1.520,10
TOTAL		15,42	15,42	15,42		15,42	1.520,10	1.520,10	1.520,10	1.520,10

APLICACIÓN DE REDUCCIONES Y PENALIZACIONES

GRUPO DE PAGO	Importe Calculado	Importe prereduc.	Criterios de subvencionabilidad y compromisos	Presentación tardía	Omisión declaración	Condicionidad	IMPORTE (Euros) RESUELTO
PASTOS ASOCIADOS A GANADERÍA	1.520,10	1.520,10	0,00	0,00	0,00	0,00	1.520,10
TOTAL	1.520,10	1.520,10					1.520,10

RESUMEN DE PAGOS**IMPORTE (Euros)**

	RESUELTO	FEADER	MAPA	CAPADR
PASTOS ASOCIADOS A GANADERÍA ECOLÓGICA - Pago realizado	1.520,10 €	1.292,09 €	149,12 €	78,89 €

RECINTOS RESUELTOS

REE	REFERENCIA SIGPAC	CULTIVO	DESCRIPCIÓN CULTIVO	S/R G.PAGO	PEND. MEDIA (%)	SUP. DEC. ADMISIBLE (ha)	SUP. COMPROM. (ha)	SUP. AJUSTADA COMPR.(1) (ha)	SUP. CONV. SIGPAC (ha)	SUP. CERTIF. (ha)	SUP. CAMPO (ha)	SUP. CAMPO DETER. CULT. DECLARADO (ha)	SUP. DEC. REDUCIDA (ha)	SUP. RESUELTA (ha)
-1562621	14-069-059-00008-004	62000	PASTOS PERMANENTES DE 5 O MAS AÑOS-SIN VARIEDAD	S 418	15,50	0,01	0,01	0,01		0,01			0,01	0,01
5315444	14-069-060-00026-001	62000	PASTOS PERMANENTES DE 5 O MAS AÑOS-SIN VARIEDAD	S 418	11,60	10,00	10,00	10,00		10,00			10,00	10,00
5491985	14-069-060-00022-002	62000	PASTOS PERMANENTES DE 5 O MAS AÑOS-SIN VARIEDAD	S 418	6,50	4,62	4,62	4,62		4,62			4,62	4,62
5491986	14-069-060-00021-001	62000	PASTOS PERMANENTES DE 5 O MAS AÑOS-SIN VARIEDAD	S 418	4,40	0,08	0,08	0,08		0,08			0,08	0,08
6852510	14-069-059-00008-003	62000	PASTOS PERMANENTES DE 5 O MAS AÑOS-SIN VARIEDAD	S 418	21,00	0,71	0,71	0,71		0,71			0,71	0,71

INCIDENCIAS**INCIDENCIA DESCRIPCIÓN**

100407 Explotación solicitada no forma parte de ningún organismo de control autorizado para la producción ecológica en Andalucía o fecha de inscripción posterior al plazo establecido (Anexo I. Criterios de Subvencionabilidad. Orden 28 de marzo de 2023).
Explotación:ES140690000064 Especie:PORCINO

(1) Superficie declarada admisible ajustada con la superficie comprometida.
(2) Factor de penalización valorando el alcance para el tipo de compromiso.

Puede verificar la integridad de una copia de este documento mediante la lectura del código QR adjunto o mediante el acceso a la dirección <https://ws050.juntadeandalucia.es/verificarFirma> indicando el código de VERIFICACIÓN

FIRMADO POR

RAQUEL MARIA ESPIN CRESPO

17/12/2024

VERIFICACIÓN

Pk2jm6UYDU9J72AMTZUYRN3GET48NG

PÁG. 2864/9349



**Datos considerados para el Cálculo de la Carga Ganadera mínima y máxima del expediente**

Explotación	Especie	Inscrito en Sipea y Admisible	Ugm Calculada para CG Mínima	Ugm Calculada para CG Máxima
ES140690000064	BOVINA	SI	42,12	42,12
ES140690000064	PORCINO	NO	0,00	30,78
			42,12	72,90

Superficie determinada para Cálculo Carga Ganadera Mínima: 73,74 ha

Superficie determinada para Cálculo Carga Ganadera Máxima: 73,74 ha

Carga Ganadera Mínima Expediente: 0,57 ugm/ha

Carga Ganadera Máxima Expediente: 0,99 ugm/ha

Recintos Determinados para el Cálculo de Garga Ganadera Mínima

REF.	REFERENCIA SIGPAC	CULTIVO	DESCRIPCIÓN CULTIVO	S/R	SUP. RESUELTA (ha)
-1562621	14-069-059-00008-00004	62000	PASTOS PERMANENTES DE 5 O MAS AÑOS-SIN VARIEDAD	S	0,01
5315444	14-069-060-00026-00001	62000	PASTOS PERMANENTES DE 5 O MAS AÑOS-SIN VARIEDAD	S	10,00
5491985	14-069-060-00022-00002	62000	PASTOS PERMANENTES DE 5 O MAS AÑOS-SIN VARIEDAD	S	4,62
5491986	14-069-060-00021-00001	62000	PASTOS PERMANENTES DE 5 O MAS AÑOS-SIN VARIEDAD	S	0,08
6852510	14-069-059-00008-00003	62000	PASTOS PERMANENTES DE 5 O MAS AÑOS-SIN VARIEDAD	S	0,71
1700000006530727	14-069-059-00005-00001	62000	PASTOS PERMANENTES DE 5 O MAS AÑOS-SIN VARIEDAD	S	4,92
1700000006530728	14-069-059-00007-00001	62000	PASTOS PERMANENTES DE 5 O MAS AÑOS-SIN VARIEDAD	S	5,85
1700000006530729	14-069-060-00029-00003	62000	PASTOS PERMANENTES DE 5 O MAS AÑOS-SIN VARIEDAD	S	26,33
1700000006530730	14-069-059-00010-00003	62000	PASTOS PERMANENTES DE 5 O MAS AÑOS-SIN VARIEDAD	S	4,43
1700000006530731	14-069-060-00023-00001	62000	PASTOS PERMANENTES DE 5 O MAS AÑOS-SIN VARIEDAD	S	16,79

Recintos Determinados para el Cálculo de Garga Ganadera Máxima

REF.	REFERENCIA SIGPAC	CULTIVO	DESCRIPCIÓN CULTIVO	S/R	SUP. RESUELTA (ha)
-1562621	14-069-059-00008-00004	62000	PASTOS PERMANENTES DE 5 O MAS AÑOS-SIN VARIEDAD	S	0,01
5315444	14-069-060-00026-00001	62000	PASTOS PERMANENTES DE 5 O MAS AÑOS-SIN VARIEDAD	S	10,00
5491985	14-069-060-00022-00002	62000	PASTOS PERMANENTES DE 5 O MAS AÑOS-SIN VARIEDAD	S	4,62
5491986	14-069-060-00021-00001	62000	PASTOS PERMANENTES DE 5 O MAS AÑOS-SIN VARIEDAD	S	0,08
6852510	14-069-059-00008-00003	62000	PASTOS PERMANENTES DE 5 O MAS AÑOS-SIN VARIEDAD	S	0,71
1700000006530727	14-069-059-00005-00001	62000	PASTOS PERMANENTES DE 5 O MAS AÑOS-SIN VARIEDAD	S	4,92
1700000006530728	14-069-059-00007-00001	62000	PASTOS PERMANENTES DE 5 O MAS AÑOS-SIN VARIEDAD	S	5,85
1700000006530729	14-069-060-00029-00003	62000	PASTOS PERMANENTES DE 5 O MAS AÑOS-SIN VARIEDAD	S	26,33
1700000006530730	14-069-059-00010-00003	62000	PASTOS PERMANENTES DE 5 O MAS AÑOS-SIN VARIEDAD	S	4,43
1700000006530731	14-069-060-00023-00001	62000	PASTOS PERMANENTES DE 5 O MAS AÑOS-SIN VARIEDAD	S	16,79

Incidencias de carga ganadera**INCIDENCIA DESCRIPCIÓN**

100407 Explotación solicitada no forma parte de ningún organismo de control autorizado para la producción ecológica en Andalucía o fecha de inscripción posterior al plazo establecido (Anexo I. Criterios de Subvencionabilidad. Orden 28 de marzo de 2023).
Explotación:ES140690000064 Especie:PORCINO

(1) Superficie declarada admisible ajustada con la superficie comprometida.
(2) Factor de penalización valorando el alcance para el tipo de compromiso.

Puede verificar la integridad de una copia de este documento mediante la lectura del código QR adjunto o mediante el acceso a la dirección <https://ws050.juntadeandalucia.es/verificarFirma> indicando el código de VERIFICACIÓN

FIRMADO POR	RAQUEL MARIA ESPIN CRESPO	17/12/2024	
VERIFICACIÓN	Pk2jm6UYDU9J72AMTZUYRN3GET48NG	PÁG. 2865/9349	

**APELLIDOS Y NOMBRE / RAZÓN SOCIAL**

LAS PARRAS C.B.

NIF

***8130*

EXPEDIENTE

1125476

ANUALIDAD DE PAGO

1ª

IMPORTE POR ANUALIDAD

	2023	2024	2025	2026	2027
IMPORTE MÁXIMO SUBVENCIONABLE	11.899,20 €	11.899,20 €	11.899,20 €	9.916,00 €	9.916,00 €
IMPORTE MEDIO DE TRANSFERENCIA (€/ha)	297,48 €	297,48 €	297,48 €	247,90 €	247,90 €

RESUMEN DE UNIDADES

Cód	GRUPO DE PAGO	Sup. Dec. Admisible (ha)	Sup. Comprometida (ha)	Sup. ajustada compromiso (1) (ha)	% sobredec.	Sup. Resuelta (ha)	Importe Declarado	Importe Topado	Importe Resuelto	Importe tras sobredec.
419	OLIVAR	48,02		40,00	0,00	40,00	11.899,20	11.899,20	11.899,20	11.899,20
TOTAL		48,02	40,00	40,00		40,00	11.899,20	11.899,20	11.899,20	11.899,20

APLICACIÓN DE REDUCCIONES Y PENALIZACIONES

GRUPO DE PAGO	Importe Calculado	Importe prereduc.	Criterios de subvencionabilidad y compromisos	Presentación tardía	Omisión declaración	Condicionalidad	IMPORTE (Euros) RESUELTO
OLIVAR	11.899,20	11.899,20	0,00	0,00	0,00	0,00	11.899,20
TOTAL	11.899,20	11.899,20					11.899,20

RESUMEN DE PAGOS**IMPORTE (Euros)**

	RESUELTO	FEADER	MAPA	CAPADR
OLIVAR - Pago realizado	11.899,20 €	10.114,32 €	1.167,31 €	617,57 €

RECINTOS RESUELTOS

REF.	REFERENCIA SIGPAC	CULTIVO	DESCRIPCIÓN CULTIVO	S/R G.PAGO	PEND. MEDIA (%)	SUP. DEC. ADMISIBLE (ha)	SUP. COMPROM. (ha)	SUP. AJUSTADA COMPROM. (1) (ha)	SUP. CONY. SIGPAC (ha)	SUP. CERTIE (ha)	SUP. CAMPO (ha)	SUP. CAMPO DETER. CULT. DECLARADO (ha)	SUP. DEC. REDUCIDA (ha)	SUP. RESUELTA (ha)
-1009362	14-044-004-09008-001	101138	OLIVAR-HOJIBLANCA	S 419	20,40	0,12	0,12	0,12	0,12	0,12			0,12	0,12
1700000004829386	14-013-025-00093-001	101138	OLIVAR-HOJIBLANCA	S 419	20,80	2,36	2,36	2,36	2,36	2,36			2,36	2,36
1700000004829388	14-044-004-00117-001	101138	OLIVAR-HOJIBLANCA	S 419	11,90	4,03	4,03	4,03	4,03	4,03			4,03	4,03
1700000004829389	14-044-004-00123-001	101138	OLIVAR-HOJIBLANCA	S 419	15,30	12,78	12,78	12,78	12,78	12,78			12,78	12,78
1700000004829390	14-013-027-00072-001	101138	OLIVAR-HOJIBLANCA	S 419	11,20	1,30	1,30	1,30	1,30	1,30			1,30	1,30
1700000004829391	14-044-004-00147-001	101270	OLIVAR-PICUDO	S 419	9,00	0,72	0,72	0,72	0,72	0,72			0,72	0,72
1700000004829392	14-044-004-00104-003	101138	OLIVAR-HOJIBLANCA	S 419	10,80	13,79	13,79	13,79	13,79	13,79			13,79	13,79
1700000004829393	14-044-004-00105-002	101138	OLIVAR-HOJIBLANCA	S 419	8,00	3,86	3,86	3,86	3,86	3,86			3,86	3,86
1700000004829394	14-044-004-00124-002	101138	OLIVAR-HOJIBLANCA	S 419	9,00	6,39	6,39	6,39	6,39	6,39			6,39	6,39
1700000004829395	14-044-004-00145-001	101138	OLIVAR-HOJIBLANCA	S 419	15,00	0,34	0,34	0,34	0,34	0,34			0,34	0,34
1700000004829396	14-013-029-00057-001	101138	OLIVAR-HOJIBLANCA	S 419	47,90	0,53	0,53	0,53	0,53	0,53			0,53	0,53
1700000004829401	14-013-025-00035-001	101138	OLIVAR-HOJIBLANCA	S 419	19,30	1,63	1,63	1,63	1,63	1,63			1,63	1,63
1700000004829403	14-013-025-00092-001	101138	OLIVAR-HOJIBLANCA	S 419	17,10	0,17	0,17	0,17	0,17	0,17			0,17	0,17

INCIDENCIAS**INCIDENCIA DESCRIPCIÓN**

100421 Recinto declarado por error para una operación de la 6503, que se ha corregido de oficio marcando la operación correcta, de acuerdo con la fecha de inscripción del recinto en la producción ecológica.
Ref:1700000004829396 Recinto:14-013-029-00057-00001 Cultivo:101138 OLIVAR-HOJIBLANCA Secano

(1) Superficie declarada admisible ajustada con la superficie comprometida.
(2) Factor de penalización valorando el alcance para el tipo de compromiso.

Puede verificar la integridad de una copia de este documento mediante la lectura del código QR adjunto o mediante el acceso a la dirección <https://ws050.juntadeandalucia.es/verificarFirma> indicando el código de VERIFICACIÓN

FIRMADO POR

RAQUEL MARIA ESPIN CRESPO

17/12/2024

VERIFICACIÓN

Pk2jm6UYDU9J72AMTZUYRN3GET48NG

PÁG. 2866/9349



**APELLIDOS Y NOMBRE / RAZÓN SOCIAL**

LAS TAHULLAS DE LORA SL

NIF

***4786*

EXPEDIENTE

1196785

ANUALIDAD DE PAGO

1ª

IMPORTE POR ANUALIDAD

	2023	2024	2025	2026	2027
IMPORTE MÁXIMO SUBVENCIONABLE	6.892,61 €	6.892,61 €	6.892,61 €	5.743,84 €	5.743,84 €
IMPORTE MEDIO DE TRANSFERENCIA (€/ha)	297,48 €	297,48 €	297,48 €	247,90 €	247,90 €

RESUMEN DE UNIDADES

Cód	GRUPO DE PAGO	Sup. Dec. Admisible (ha)	Sup. Comprometida (ha)	Sup. ajustada compromiso (1) (ha)	% sobredec.	Sup. Resuelta (ha)	Importe Declarado	Importe Topado	Importe Resuelto	Importe tras sobredec.
419	OLIVAR	24,73		23,17	0,00	23,17	6.892,61	6.892,61	6.892,61	6.892,61
424	HERBÁCEOS NO ELEGIBLES	46,25		0,00	100,00	0,00	0,00	0,00	0,00	0,00
TOTAL		70,98	23,17	23,17		23,17	6.892,61	6.892,61	6.892,61	6.892,61

APLICACIÓN DE REDUCCIONES Y PENALIZACIONES

GRUPO DE PAGO	Importe Calculado	Importe prereduc.	Criterios de subvencionabilidad y compromisos	Presentación tardía	Omisión declaración	Condicionalidad	IMPORTE (Euros) RESUELTO
HERBÁCEOS NO ELEGIBLES	0,00	0,00	0,00	0,00	0,00	0,00	0,00
OLIVAR	6.892,61	6.892,61	0,00	0,00	0,00	0,00	6.892,61
TOTAL	6.892,61	6.892,61					6.892,61

RESUMEN DE PAGOS

	RESUELTO	FEADER	MAPA	CAPADR
OLIVAR - Pago realizado	6.892,61 €	5.858,72 €	676,17 €	357,72 €

RECINTOS RESUELTOS

REF.	REFERENCIA SIGPAC	CULTIVO DESCRIPCIÓN CULTIVO	S/R G.PAGO	PEND. MEDIA (%)	SUP. DEC. ADMISIBLE (ha)	SUP. COMPROM. (ha)	SUP. AJUSTADA COMPROM. (1) (ha)	SUP. CONV. SIGPAC (ha)	SUP. CERTIF. (ha)	SUP. CAMPO (ha)	SUP. CAMPO DETER. CULT. DECLARADO (ha)	SUP. DEC. REDUCIDA (ha)	SUP. RESUELTA (ha)
170000005988404	14-026-002-00003-019	101010 OLIVAR-PICUAL	S 419	11,40	0,50	0,50	0,50		0,50			0,50	0,50
170000005988406	14-026-002-00003-045	101010 OLIVAR-PICUAL	S 419	7,00	5,74	5,74	5,74		5,74			5,74	5,74
170000005988409	14-026-002-00003-020	101010 OLIVAR-PICUAL	S 419	14,30	0,16	0,16	0,16		0,16			0,16	0,16
170000005988430	14-026-015-00005-001	101010 OLIVAR-PICUAL	S 419	27,70	5,15	3,59	3,59		3,59	3,59	3,59	3,59	3,59
170000005988432	14-026-015-00005-008	101010 OLIVAR-PICUAL	S 419	20,90	2,51	2,51	2,51		2,51			2,51	2,51
170000005988458	14-026-015-00003-003	101010 OLIVAR-PICUAL	S 419	30,80	9,49	9,49	9,49		9,49			9,49	9,49
170000005988460	14-026-015-00037-001	101010 OLIVAR-PICUAL	S 419	41,40	1,18	1,18	1,18		1,18			1,18	1,18
-1282127	14-026-002-00003-034	20000 BARBECHO TRADICIONAL-SIN VARIEDAD	S 424	13,20	7,30	7,30	7,30		28,12			7,30	7,30
-1023219	14-026-002-00003-035	20000 BARBECHO TRADICIONAL-SIN VARIEDAD	S 424	10,30	30,56	30,56	30,56		30,56			30,56	30,56
5250070	14-026-002-00003-035	20000 BARBECHO TRADICIONAL-SIN VARIEDAD	S 424	10,30	8,39	8,39	8,39		8,39			8,39	8,39

(1) Superficie declarada admisible ajustada con la superficie comprometida.
(2) Factor de penalización valorando el alcance para el tipo de compromiso.

Puede verificar la integridad de una copia de este documento mediante la lectura del código QR adjunto o mediante el acceso a la dirección <https://ws050.juntadeandalucia.es/verificarFirma> indicando el código de VERIFICACIÓN

FIRMADO POR

RAQUEL MARIA ESPIN CRESPO

17/12/2024

VERIFICACIÓN

Pk2jm6UYDU9J72AMTZUYRN3GET48NG

PÁG. 2867/9349



**INCIDENCIAS**

INCIDENCIA	DESCRIPCIÓN
4272	Verifica que las líneas de declaración de las Solicitudes Únicas no tienen solapes con la capa de Retroactividad Gráfica (ambas de la misma campaña) a nivel de expediente/línea de declaración gráfica de la solicitud. Ref:-506093 Recinto:14-026-002-00003-00084 Cultivo: - Agregado de la referencia del recinto.:0 Zona de la referencia del recinto.:0 Superficie solapada.:0,02 Id. Incid.:101007321 Ref:-506095 Recinto:14-026-002-00003-00086 Cultivo: - Agregado de la referencia del recinto.:0 Zona de la referencia del recinto.:0 Superficie solapada.:0,02 Id. Incid.:101007320
100407	Explotación solicitada no forma parte de ningún organismo de control autorizado para la producción ecológica en Andalucía o fecha de inscripción posterior al plazo establecido (Anexo I. Criterios de Subvencionabilidad. Orden 28 de marzo de 2023). Explotación:ES140260000099 Especie:OVINA
100410	Recinto no admisible por pertenecer a una explotación ganadera No inscrita en Sipea (Artículo 10 de la Orden de 28 de marzo de 2023). Ref:1700000005988381 Recinto:14-026-002-00003-00002 Cultivo:20000 BARBECHO TRADICIONAL-SIN VARIEDAD Regadío Explotación:ES140260000099 Ref:-699762 Recinto:14-026-002-00003-00003 Cultivo:20000 BARBECHO TRADICIONAL-SIN VARIEDAD Secano Explotación:ES140260000099 Ref:-699783 Recinto:14-026-002-00003-00003 Cultivo:20000 BARBECHO TRADICIONAL-SIN VARIEDAD Secano Explotación:ES140260000099 Ref:-699787 Recinto:14-026-002-00003-00003 Cultivo:20000 BARBECHO TRADICIONAL-SIN VARIEDAD Secano Explotación:ES140260000099 Ref:-1527971 Recinto:14-026-002-00003-00003 Cultivo:63000 PASTOS DE MENOS DE 5 AÑOS-SIN VARIEDAD Secano Explotación:ES140260000099 Ref:-1527974 Recinto:14-026-002-00003-00003 Cultivo:63000 PASTOS DE MENOS DE 5 AÑOS-SIN VARIEDAD Secano Explotación:ES140260000099 Ref:4612975 Recinto:14-026-002-00003-00034 Cultivo:20000 BARBECHO TRADICIONAL-SIN VARIEDAD Secano Explotación:ES140260000099 Ref:1700000005988389 Recinto:14-026-002-00003-00047 Cultivo:20000 BARBECHO TRADICIONAL-SIN VARIEDAD Secano Explotación:ES140260000099 Ref:-100381 Recinto:14-026-002-00003-00073 Cultivo:20000 BARBECHO TRADICIONAL-SIN VARIEDAD Secano Explotación:ES140260000099 Ref:-100382 Recinto:14-026-002-00003-00074 Cultivo:20000 BARBECHO TRADICIONAL-SIN VARIEDAD Secano Explotación:ES140260000099 Ref:-100383 Recinto:14-026-002-00003-00081 Cultivo:20000 BARBECHO TRADICIONAL-SIN VARIEDAD Secano Explotación:ES140260000099 Ref:-100384 Recinto:14-026-002-00003-00082 Cultivo:20000 BARBECHO TRADICIONAL-SIN VARIEDAD Secano Explotación:ES140260000099 Ref:-506093 Recinto:14-026-002-00003-00084 Cultivo:20000 BARBECHO TRADICIONAL-SIN VARIEDAD Secano Explotación:ES140260000099 Ref:-506094 Recinto:14-026-002-00003-00086 Cultivo:20000 BARBECHO TRADICIONAL-SIN VARIEDAD Secano Explotación:ES140260000099 Ref:-506095 Recinto:14-026-002-00003-00086 Cultivo:20000 BARBECHO TRADICIONAL-SIN VARIEDAD Secano Explotación:ES140260000099 Ref:1700000005988382 Recinto:14-026-002-00006-00002 Cultivo:20000 BARBECHO TRADICIONAL-SIN VARIEDAD Secano Explotación:ES140260000099 Ref:-508169 Recinto:14-026-002-00014-00008 Cultivo:20000 BARBECHO TRADICIONAL-SIN VARIEDAD Secano Explotación:ES140260000099 Ref:-508205 Recinto:14-026-002-00014-00008 Cultivo:20000 BARBECHO TRADICIONAL-SIN VARIEDAD Secano Explotación:ES140260000099 Ref:-699733 Recinto:14-026-002-00014-00010 Cultivo:20000 BARBECHO TRADICIONAL-SIN VARIEDAD Secano Explotación:ES140260000099 Ref:-699734 Recinto:14-026-002-00014-00011 Cultivo:20000 BARBECHO TRADICIONAL-SIN VARIEDAD Secano Explotación:ES140260000099
100412	Número de hectáreas validadas inferior a la superficie mínima permitida por el grupo de cultivo (Anexo I. Criterios de Subvencionabilidad. Orden 28 de marzo de 2023). Sup. Resuelta:0 Grupo de Pago:HERBÁCEOS
100413	Recinto perteneciente a grupo de cultivo que no cumple con la superficie mínima requerida (Anexo I. Criterios de Subvencionabilidad. Orden 28 de marzo de 2023). Ref:-508476 Recinto:14-026-002-00003-00003 Cultivo:8019 AVENA-HAMEL Secano Sup. Declarada:20,18 Superficie Resolver:20,18 Ref:-699789 Recinto:14-026-002-00003-00003 Cultivo:8019 AVENA-HAMEL Secano Sup. Declarada:28,47 Superficie Resolver:28,47
100420	Expediente que declara recintos pertenecientes al grupo de pago de Pastos que no tiene explotaciones ganaderas válidas para la Operación.
100424	Solicita recinto que no está comprometido para la operación. Ref:1700000005988381 Recinto:14-026-002-00003-00002 Cultivo:20000 BARBECHO TRADICIONAL-SIN VARIEDAD Regadío Ref:-699762 Recinto:14-026-002-00003-00003 Cultivo:20000 BARBECHO TRADICIONAL-SIN VARIEDAD Secano Ref:-699783 Recinto:14-026-002-00003-00003 Cultivo:20000 BARBECHO TRADICIONAL-SIN VARIEDAD Secano Ref:-699787 Recinto:14-026-002-00003-00003 Cultivo:20000 BARBECHO TRADICIONAL-SIN VARIEDAD Secano Ref:-1527971 Recinto:14-026-002-00003-00003 Cultivo:63000 PASTOS DE MENOS DE 5 AÑOS-SIN VARIEDAD Secano

(1) Superficie declarada admisible ajustada con la superficie comprometida.
(2) Factor de penalización valorando el alcance para el tipo de compromiso.

Puede verificar la integridad de una copia de este documento mediante la lectura del código QR adjunto o mediante el acceso a la dirección <https://ws050.juntadeandalucia.es/verificarFirma> indicando el código de VERIFICACIÓN

FIRMADO POR	RAQUEL MARIA ESPIN CRESPO	17/12/2024
VERIFICACIÓN	Pk2jm6UYDU9J72AMTZUYRN3GET48NG	PÁG. 2868/9349





INCIDENCIAS

INCIDENCIA DESCRIPCIÓN

- Ref.-1527974 Recinto:14-026-002-00003-00003 Cultivo:63000 PASTOS DE MENOS DE 5 AÑOS-SIN VARIEDAD Secano
- Ref.4612975 Recinto:14-026-002-00003-00034 Cultivo:20000 BARBECHO TRADICIONAL-SIN VARIEDAD Secano
- Ref.1700000005988389 Recinto:14-026-002-00003-00047 Cultivo:20000 BARBECHO TRADICIONAL-SIN VARIEDAD Secano
- Ref.-100381 Recinto:14-026-002-00003-00073 Cultivo:20000 BARBECHO TRADICIONAL-SIN VARIEDAD Secano
- Ref.-100382 Recinto:14-026-002-00003-00074 Cultivo:20000 BARBECHO TRADICIONAL-SIN VARIEDAD Secano
- Ref.-100383 Recinto:14-026-002-00003-00081 Cultivo:20000 BARBECHO TRADICIONAL-SIN VARIEDAD Secano
- Ref.-100384 Recinto:14-026-002-00003-00082 Cultivo:20000 BARBECHO TRADICIONAL-SIN VARIEDAD Secano
- Ref.-506093 Recinto:14-026-002-00003-00084 Cultivo:20000 BARBECHO TRADICIONAL-SIN VARIEDAD Secano
- Ref.-506094 Recinto:14-026-002-00003-00086 Cultivo:20000 BARBECHO TRADICIONAL-SIN VARIEDAD Secano
- Ref.-506095 Recinto:14-026-002-00003-00086 Cultivo:20000 BARBECHO TRADICIONAL-SIN VARIEDAD Secano
- Ref.1700000005988382 Recinto:14-026-002-00006-00002 Cultivo:20000 BARBECHO TRADICIONAL-SIN VARIEDAD Secano
- Ref.-508169 Recinto:14-026-002-00014-00008 Cultivo:20000 BARBECHO TRADICIONAL-SIN VARIEDAD Secano
- Ref.-508205 Recinto:14-026-002-00014-00008 Cultivo:20000 BARBECHO TRADICIONAL-SIN VARIEDAD Secano
- Ref.-699733 Recinto:14-026-002-00014-00010 Cultivo:20000 BARBECHO TRADICIONAL-SIN VARIEDAD Secano
- Ref.-699734 Recinto:14-026-002-00014-00011 Cultivo:20000 BARBECHO TRADICIONAL-SIN VARIEDAD Secano

(1) Superficie declarada admisible ajustada con la superficie comprometida.
 (2) Factor de penalización valorando el alcance para el tipo de compromiso.

Puede verificar la integridad de una copia de este documento mediante la lectura del código QR adjunto o mediante el acceso a la dirección <https://ws050.juntadeandalucia.es/verificarFirma> indicando el código de VERIFICACIÓN

FIRMADO POR	RAQUEL MARIA ESPIN CRESPO	17/12/2024	
VERIFICACIÓN	Pk2jm6UYDU9J72AMTZUYRN3GET48NG	PÁG. 2869/9349	

**APELLIDOS Y NOMBRE / RAZÓN SOCIAL**

LASTRUM SERVICIOS Y EXPLOTACIONES S.L.

NIF

***4183*

EXPEDIENTE

1173099

ANUALIDAD DE PAGO

1ª

IMPORTES POR ANUALIDAD

	2023	2024	2025	2026	2027
IMPORTE MÁXIMO SUBVENCIONABLE	9.840,45 €	9.840,45 €	8.200,38 €	8.200,38 €	8.200,38 €
IMPORTE MEDIO DE TRANSFERENCIA (€/ha)	36,36 €	36,36 €	30,30 €	30,30 €	30,30 €

RESUMEN DE UNIDADES

Cód	GRUPO DE PAGO	Sup. Dec. Admisible (ha)	Sup. Comprometida (ha)	Sup. ajustada compromiso (1) (ha)	% sobredec.	Sup. Resuelta (ha)	Importe Declarado	Importe Topado	Importe Resuelto	Importe tras sobredec.
418	PASTOS ASOCIADOS A GANADERÍA ECOLÓGICA	270,63		270,63	0,00	270,63	15.397,21	9.840,45	9.840,45	9.840,45
TOTAL		270,63	270,63	270,63		270,63	15.397,21	9.840,45	9.840,45	9.840,45

APLICACIÓN DE REDUCCIONES Y PENALIZACIONES

GRUPO DE PAGO	Importe Calculado	Importe prereduc.	Criterios de subvencionabilidad y compromisos	Presentación tardía	Omisión declaración	Condicionidad	IMPORTE (Euros) RESUELTO
PASTOS ASOCIADOS A GANADERÍA	9.840,45	9.840,45	0,00	0,00	0,00	0,00	9.840,45
TOTAL	9.840,45	9.840,45					9.840,45

RESUMEN DE PAGOS

	RESUELTO	FEADER	MAPA	CAPADR
PASTOS ASOCIADOS A GANADERÍA ECOLÓGICA - Pago realizado	9.840,45 €	8.364,38 €	965,35 €	510,72 €

(1) Superficie declarada admisible ajustada con la superficie comprometida.
 (2) Factor de penalización valorando el alcance para el tipo de compromiso.

Puede verificar la integridad de una copia de este documento mediante la lectura del código QR adjunto o mediante el acceso a la dirección <https://ws050.juntadeandalucia.es/verificarFirma> indicando el código de VERIFICACIÓN

FIRMADO POR	RAQUEL MARIA ESPIN CRESPO	17/12/2024	
VERIFICACIÓN	Pk2jm6UYDU9J72AMTZUYRN3GET48NG	PÁG. 2870/9349	

**RECINTOS RESUELTOS**

REF.	REFERENCIA SIGPAC	CULTIVO	DESCRIPCIÓN CULTIVO	S/R	G.PAGO	PEND. MEDIA (%)	SUP. ADMISIBLE (ha)	SUP. COMPROM. (ha)	SUP. AJUSTADA COMPR.(1) (ha)	SUP. CONV. SIGPAC (ha)	SUP. CERTIF. (ha)	SUP. CAMPO (ha)	SUP. CAMPO DETER. CULT. DECLARADO (ha)	SUP. DEC. REDUCIDA (ha)	SUP. RESUELTA (ha)
-1599365	14-073-013-00002-001	62000	PASTOS PERMANENTES DE 5 O MAS AÑOS-SIN VARIEDAD	S	418	42,30	2,09	2,09	2,09		5,41			2,09	2,09
-1535762	14-073-007-00056-002	62000	PASTOS PERMANENTES DE 5 O MAS AÑOS-SIN VARIEDAD	S	418	18,40	19,18	19,18	19,18		23,54			19,18	19,18
-1020651	14-073-013-00002-032	62000	PASTOS PERMANENTES DE 5 O MAS AÑOS-SIN VARIEDAD	S	418	17,10	0,06	0,06	0,06		0,10			0,06	0,06
-1020650	14-073-013-00002-031	62000	PASTOS PERMANENTES DE 5 O MAS AÑOS-SIN VARIEDAD	S	418	19,60	2,39	2,39	2,39		3,19			2,39	2,39
-1020649	14-073-013-00002-029	62000	PASTOS PERMANENTES DE 5 O MAS AÑOS-SIN VARIEDAD	S	418	22,10	0,95	0,95	0,95		1,27			0,95	0,95
-1020648	14-073-013-00002-027	62000	PASTOS PERMANENTES DE 5 O MAS AÑOS-SIN VARIEDAD	S	418	9,10	0,05	0,05	0,05		0,05			0,05	0,05
-1020647	14-073-007-00111-015	62000	PASTOS PERMANENTES DE 5 O MAS AÑOS-SIN VARIEDAD	S	418	10,30	0,06	0,06	0,06		0,06			0,06	0,06
-1020646	14-073-007-00111-013	62000	PASTOS PERMANENTES DE 5 O MAS AÑOS-SIN VARIEDAD	S	418	9,50	2,74	2,74	2,74		2,74			2,74	2,74
-1020645	14-073-007-00111-012	62000	PASTOS PERMANENTES DE 5 O MAS AÑOS-SIN VARIEDAD	S	418	15,50	1,27	1,27	1,27		1,27			1,27	1,27
-1020644	14-073-007-00111-011	62000	PASTOS PERMANENTES DE 5 O MAS AÑOS-SIN VARIEDAD	S	418	18,20	0,02	0,02	0,02		0,03			0,02	0,02
-1020643	14-073-007-00111-009	62000	PASTOS PERMANENTES DE 5 O MAS AÑOS-SIN VARIEDAD	S	418	14,10	0,44	0,44	0,44		0,44			0,44	0,44
-1020642	14-073-007-00111-008	62000	PASTOS PERMANENTES DE 5 O MAS AÑOS-SIN VARIEDAD	S	418	14,90	0,09	0,09	0,09		0,09			0,09	0,09
-765674	14-073-013-00002-024	62000	PASTOS PERMANENTES DE 5 O MAS AÑOS-SIN VARIEDAD	S	418	26,20	3,38	3,38	3,38		3,98			3,38	3,38
-765673	14-073-013-00002-023	62000	PASTOS PERMANENTES DE 5 O MAS AÑOS-SIN VARIEDAD	S	418	42,90	3,97	3,97	3,97		8,83			3,97	3,97
-765672	14-073-013-00002-022	62000	PASTOS PERMANENTES DE 5 O MAS AÑOS-SIN VARIEDAD	S	418	47,50	8,19	8,19	8,19		12,60			8,19	8,19
-765671	14-073-007-00046-003	62000	PASTOS PERMANENTES DE 5 O MAS AÑOS-SIN VARIEDAD	S	418	36,70	10,40	10,40	10,40		23,10			10,40	10,40
6818512	14-073-007-00056-002	62000	PASTOS PERMANENTES DE 5 O MAS AÑOS-SIN VARIEDAD	S	418	18,40	7,70	7,70	7,70		9,45			7,70	7,70
6818513	14-073-007-00056-003	62000	PASTOS PERMANENTES DE 5 O MAS AÑOS-SIN VARIEDAD	S	418	17,00	2,37	2,37	2,37		5,27			2,37	2,37
6818514	14-073-007-00056-004	62000	PASTOS PERMANENTES DE 5 O MAS AÑOS-SIN VARIEDAD	S	418	14,90	1,80	1,80	1,80		3,27			1,80	1,80
6818515	14-073-007-00056-005	62000	PASTOS PERMANENTES DE 5 O MAS AÑOS-SIN VARIEDAD	S	418	11,70	0,10	0,10	0,10		1,34			0,10	0,10
6818516	14-073-007-00056-006	62000	PASTOS PERMANENTES DE 5 O MAS AÑOS-SIN VARIEDAD	S	418	12,60	0,54	0,54	0,54		0,64			0,54	0,54
6818541	14-073-007-00057-001	62000	PASTOS PERMANENTES DE 5 O MAS AÑOS-SIN VARIEDAD	S	418	20,40	2,59	2,59	2,59		3,50			2,59	2,59
1700000007047389	14-073-007-00045-001	62000	PASTOS PERMANENTES DE 5 O MAS AÑOS-SIN VARIEDAD	S	418	25,10	63,71	63,71	63,71		74,95			63,71	63,71
1700000007047390	14-073-007-00111-002	62000	PASTOS PERMANENTES DE 5 O MAS AÑOS-SIN VARIEDAD	S	418	25,00	0,34	0,34	0,34		0,45			0,34	0,34
1700000007047391	14-073-007-00111-006	62000	PASTOS PERMANENTES DE 5 O MAS AÑOS-SIN VARIEDAD	S	418	10,40	13,36	13,36	13,36		13,36			13,36	13,36
1700000007047392	14-073-007-00046-001	62000	PASTOS PERMANENTES DE 5 O MAS AÑOS-SIN VARIEDAD	S	418	30,40	25,08	25,08	25,08		38,58			25,08	25,08
1700000007047396	14-073-007-00061-003	62000	PASTOS PERMANENTES DE 5 O MAS AÑOS-SIN VARIEDAD	S	418	23,40	0,83	0,83	0,83		0,83			0,83	0,83
1700000007047398	14-073-013-00002-019	62000	PASTOS PERMANENTES DE 5 O MAS AÑOS-SIN VARIEDAD	S	418	15,00	1,57	1,57	1,57		1,57			1,57	1,57
1700000007047399	14-073-013-00002-014	62000	PASTOS PERMANENTES DE 5 O MAS AÑOS-SIN VARIEDAD	S	418	20,10	0,66	0,66	0,66		1,01			0,66	0,66
1700000007047400	14-073-013-00002-021	62000	PASTOS PERMANENTES DE 5 O MAS AÑOS-SIN VARIEDAD	S	418	23,80	1,44	1,44	1,44		2,61			1,44	1,44
1700000007047401	14-073-013-00002-001	62000	PASTOS PERMANENTES DE 5 O MAS AÑOS-SIN VARIEDAD	S	418	42,30	41,28	41,28	41,28		106,94			41,28	41,28
1700000007047403	14-073-013-00002-020	62000	PASTOS PERMANENTES DE 5 O MAS AÑOS-SIN VARIEDAD	S	418	20,20	12,75	12,75	12,75		12,75			12,75	12,75
1700000007047404	14-073-007-00052-005	62000	PASTOS PERMANENTES DE 5 O MAS AÑOS-SIN VARIEDAD	S	418	11,10	0,15	0,15	0,15		0,15			0,15	0,15
1700000007047405	14-073-007-00055-001	62000	PASTOS PERMANENTES DE 5 O MAS AÑOS-SIN VARIEDAD	S	418	15,00	0,15	0,15	0,15		0,15			0,15	0,15
1700000007047406	14-073-007-00060-005	62000	PASTOS PERMANENTES DE 5 O MAS AÑOS-SIN VARIEDAD	S	418	31,70	1,24	1,24	1,24		2,25			1,24	1,24
1700000007047407	14-073-007-00061-002	62000	PASTOS PERMANENTES DE 5 O MAS AÑOS-SIN VARIEDAD	S	418	51,30	1,65	1,65	1,65		3,00			1,65	1,65
1700000007047408	14-073-013-00002-016	62000	PASTOS PERMANENTES DE 5 O MAS AÑOS-SIN VARIEDAD	S	418	19,60	0,03	0,03	0,03		0,06			0,03	0,03
1700000007047409	14-073-007-00051-002	62000	PASTOS PERMANENTES DE 5 O MAS AÑOS-SIN VARIEDAD	S	418	10,60	0,11	0,11	0,11		0,11			0,11	0,11
1700000007047410	14-073-007-00052-002	62000	PASTOS PERMANENTES DE 5 O MAS AÑOS-SIN VARIEDAD	S	418	30,90	0,19	0,19	0,19		0,74			0,19	0,19
1700000007047411	14-073-007-00052-001	62000	PASTOS PERMANENTES DE 5 O MAS AÑOS-SIN VARIEDAD	S	418	18,60	4,62	4,62	4,62		4,62			4,62	4,62
1700000007047412	14-073-007-00105-001	62000	PASTOS PERMANENTES DE 5 O MAS AÑOS-SIN VARIEDAD	S	418	16,10	3,27	3,27	3,27		3,27			3,27	3,27
1700000007047413	14-073-007-00046-002	62000	PASTOS PERMANENTES DE 5 O MAS AÑOS-SIN VARIEDAD	S	418	17,00	6,15	6,15	6,15		6,15			6,15	6,15
1700000007047414	14-073-013-00002-017	62000	PASTOS PERMANENTES DE 5 O MAS AÑOS-SIN VARIEDAD	S	418	44,20	18,30	18,30	18,30		40,66			18,30	18,30
1700000007047415	14-073-007-00111-004	62000	PASTOS PERMANENTES DE 5 O MAS AÑOS-SIN VARIEDAD	S	418	17,80	1,24	1,24	1,24		1,24			1,24	1,24
1700000007047416	14-073-019-00006-001	62000	PASTOS PERMANENTES DE 5 O MAS AÑOS-SIN VARIEDAD	S	418	17,50	0,63	0,63	0,63		0,63			0,63	0,63
1700000007047417	14-073-007-00111-001	62000	PASTOS PERMANENTES DE 5 O MAS AÑOS-SIN VARIEDAD	S	418	15,50	1,23	1,23	1,23		1,23			1,23	1,23
1700000007047418	14-073-007-00051-001	62000	PASTOS PERMANENTES DE 5 O MAS AÑOS-SIN VARIEDAD	S	418	9,90	0,17	0,17	0,17		0,22			0,17	0,17
1700000007047422	14-073-007-00060-006	62000	PASTOS PERMANENTES DE 5 O MAS AÑOS-SIN VARIEDAD	S	418	6,60	0,10	0,10	0,10		0,10			0,10	0,10

INCIDENCIAS**INCIDENCIA DESCRIPCIÓN**

100407 Explotación solicitada no forma parte de ningún organismo de control autorizado para la producción ecológica en Andalucía o fecha de inscripción posterior al plazo establecido (Anexo I. Criterios de Subvencionabilidad. Orden 28 de marzo de 2023).
Explotación:ES140730000273 Especie:PORCINO

(1) Superficie declarada admisible ajustada con la superficie comprometida.
(2) Factor de penalización valorando el alcance para el tipo de compromiso.

Puede verificar la integridad de una copia de este documento mediante la lectura del código QR adjunto o mediante el acceso a la dirección <https://ws050.juntadeandalucia.es/verificarFirma> indicando el código de VERIFICACIÓN

FIRMADO POR

RAQUEL MARIA ESPIN CRESPO

17/12/2024

VERIFICACIÓN

Pk2jm6UYDU9J72AMTZUYRN3GET48NG

PÁG. 2871/9349



**Datos considerados para el Cálculo de la Carga Ganadera mínima y máxima del expediente**

Explotación	Especie	Inscrito en Sipea y Admisible	Ugm Calculada para CG Mínima	Ugm Calculada para CG Máxima
ES140730000273	OVINA	SI	36,88	36,88
ES140730000273	PORCINO	NO	0,00	14,75
			36,88	51,63

Superficie determinada para Cálculo Carga Ganadera Mínima: 289,03 ha

Superficie determinada para Cálculo Carga Ganadera Máxima: 289,03 ha

Carga Ganadera Mínima Expediente: 0,13 ugm/ha

Carga Ganadera Máxima Expediente: 0,18 ugm/ha

Los importes del Grupo de Pago de pastos de este expediente han sido ajustados por no llegar a la carga ganadera mínima de 0,3

Recintos Determinados para el Cálculo de Garga Ganadera Mínima

REF.	REFERENCIA SIGPAC	CULTIVO	DESCRIPCIÓN CULTIVO	S/R	SUP. RESUELTA (ha)
-1599365	14-073-013-00002-00001	62000	PASTOS PERMANENTES DE 5 O MAS AÑOS-SIN VARIEDAD	S	2,09
-1599339	14-073-013-00002-00001	62000	PASTOS PERMANENTES DE 5 O MAS AÑOS-SIN VARIEDAD	S	18,40
-1535762	14-073-007-00056-00002	62000	PASTOS PERMANENTES DE 5 O MAS AÑOS-SIN VARIEDAD	S	19,18
-1020651	14-073-013-00002-00032	62000	PASTOS PERMANENTES DE 5 O MAS AÑOS-SIN VARIEDAD	S	0,06
-1020650	14-073-013-00002-00031	62000	PASTOS PERMANENTES DE 5 O MAS AÑOS-SIN VARIEDAD	S	2,39
-1020649	14-073-013-00002-00029	62000	PASTOS PERMANENTES DE 5 O MAS AÑOS-SIN VARIEDAD	S	0,95
-1020648	14-073-013-00002-00027	62000	PASTOS PERMANENTES DE 5 O MAS AÑOS-SIN VARIEDAD	S	0,05
-1020647	14-073-007-00111-00015	62000	PASTOS PERMANENTES DE 5 O MAS AÑOS-SIN VARIEDAD	S	0,06
-1020646	14-073-007-00111-00013	62000	PASTOS PERMANENTES DE 5 O MAS AÑOS-SIN VARIEDAD	S	2,74
-1020645	14-073-007-00111-00012	62000	PASTOS PERMANENTES DE 5 O MAS AÑOS-SIN VARIEDAD	S	1,27
-1020644	14-073-007-00111-00011	62000	PASTOS PERMANENTES DE 5 O MAS AÑOS-SIN VARIEDAD	S	0,02
-1020643	14-073-007-00111-00009	62000	PASTOS PERMANENTES DE 5 O MAS AÑOS-SIN VARIEDAD	S	0,44
-1020642	14-073-007-00111-00008	62000	PASTOS PERMANENTES DE 5 O MAS AÑOS-SIN VARIEDAD	S	0,09
-765674	14-073-013-00002-00024	62000	PASTOS PERMANENTES DE 5 O MAS AÑOS-SIN VARIEDAD	S	3,38
-765673	14-073-013-00002-00023	62000	PASTOS PERMANENTES DE 5 O MAS AÑOS-SIN VARIEDAD	S	3,97
-765672	14-073-013-00002-00022	62000	PASTOS PERMANENTES DE 5 O MAS AÑOS-SIN VARIEDAD	S	8,19
-765671	14-073-007-00046-00003	62000	PASTOS PERMANENTES DE 5 O MAS AÑOS-SIN VARIEDAD	S	10,40
6818512	14-073-007-00056-00002	62000	PASTOS PERMANENTES DE 5 O MAS AÑOS-SIN VARIEDAD	S	7,70
6818513	14-073-007-00056-00003	62000	PASTOS PERMANENTES DE 5 O MAS AÑOS-SIN VARIEDAD	S	2,37
6818514	14-073-007-00056-00004	62000	PASTOS PERMANENTES DE 5 O MAS AÑOS-SIN VARIEDAD	S	1,80
6818515	14-073-007-00056-00005	62000	PASTOS PERMANENTES DE 5 O MAS AÑOS-SIN VARIEDAD	S	0,10
6818516	14-073-007-00056-00006	62000	PASTOS PERMANENTES DE 5 O MAS AÑOS-SIN VARIEDAD	S	0,54
6818541	14-073-007-00057-00001	62000	PASTOS PERMANENTES DE 5 O MAS AÑOS-SIN VARIEDAD	S	2,59
1700000007047389	14-073-007-00045-00001	62000	PASTOS PERMANENTES DE 5 O MAS AÑOS-SIN VARIEDAD	S	63,71
1700000007047390	14-073-007-00111-00002	62000	PASTOS PERMANENTES DE 5 O MAS AÑOS-SIN VARIEDAD	S	0,34
1700000007047391	14-073-007-00111-00006	62000	PASTOS PERMANENTES DE 5 O MAS AÑOS-SIN VARIEDAD	S	13,36
1700000007047392	14-073-007-00046-00001	62000	PASTOS PERMANENTES DE 5 O MAS AÑOS-SIN VARIEDAD	S	25,08
1700000007047396	14-073-007-00061-00003	62000	PASTOS PERMANENTES DE 5 O MAS AÑOS-SIN VARIEDAD	S	0,83
1700000007047398	14-073-013-00002-00019	62000	PASTOS PERMANENTES DE 5 O MAS AÑOS-SIN VARIEDAD	S	1,57

(1) Superficie declarada admisible ajustada con la superficie comprometida.
(2) Factor de penalización valorando el alcance para el tipo de compromiso.Puede verificar la integridad de una copia de este documento mediante la lectura del código QR adjunto o mediante el acceso a la dirección <https://ws050.juntadeandalucia.es/verificarFirma> indicando el código de VERIFICACIÓN

FIRMADO POR

RAQUEL MARIA ESPIN CRESPO

17/12/2024

VERIFICACIÓN

Pk2jm6UYDU9J72AMTZUYRN3GET48NG

PÁG. 2872/9349



**Datos considerados para el Cálculo de la Carga Ganadera mínima y máxima del expediente****Recintos Determinados para el Cálculo de Garga Ganadera Mínima**

REF.	REFERENCIA SIGPAC	CULTIVO	DESCRIPCIÓN CULTIVO	SUP.	
				S/R	RESUELTA (ha)
1700000007047399	14-073-013-00002-00014	62000	PASTOS PERMANENTES DE 5 O MAS AÑOS-SIN VARIEDAD	S	0,66
1700000007047400	14-073-013-00002-00021	62000	PASTOS PERMANENTES DE 5 O MAS AÑOS-SIN VARIEDAD	S	1,44
1700000007047401	14-073-013-00002-00001	62000	PASTOS PERMANENTES DE 5 O MAS AÑOS-SIN VARIEDAD	S	41,28
1700000007047403	14-073-013-00002-00020	62000	PASTOS PERMANENTES DE 5 O MAS AÑOS-SIN VARIEDAD	S	12,75
1700000007047404	14-073-007-00052-00005	62000	PASTOS PERMANENTES DE 5 O MAS AÑOS-SIN VARIEDAD	S	0,15
1700000007047405	14-073-007-00055-00001	62000	PASTOS PERMANENTES DE 5 O MAS AÑOS-SIN VARIEDAD	S	0,15
1700000007047406	14-073-007-00060-00005	62000	PASTOS PERMANENTES DE 5 O MAS AÑOS-SIN VARIEDAD	S	1,24
1700000007047407	14-073-007-00061-00002	62000	PASTOS PERMANENTES DE 5 O MAS AÑOS-SIN VARIEDAD	S	1,65
1700000007047408	14-073-013-00002-00016	62000	PASTOS PERMANENTES DE 5 O MAS AÑOS-SIN VARIEDAD	S	0,03
1700000007047409	14-073-007-00051-00002	62000	PASTOS PERMANENTES DE 5 O MAS AÑOS-SIN VARIEDAD	S	0,11
1700000007047410	14-073-007-00052-00002	62000	PASTOS PERMANENTES DE 5 O MAS AÑOS-SIN VARIEDAD	S	0,19
1700000007047411	14-073-007-00052-00001	62000	PASTOS PERMANENTES DE 5 O MAS AÑOS-SIN VARIEDAD	S	4,62
1700000007047412	14-073-007-00105-00001	62000	PASTOS PERMANENTES DE 5 O MAS AÑOS-SIN VARIEDAD	S	3,27
1700000007047413	14-073-007-00046-00002	62000	PASTOS PERMANENTES DE 5 O MAS AÑOS-SIN VARIEDAD	S	6,15
1700000007047414	14-073-013-00002-00017	62000	PASTOS PERMANENTES DE 5 O MAS AÑOS-SIN VARIEDAD	S	18,30
1700000007047415	14-073-007-00111-00004	62000	PASTOS PERMANENTES DE 5 O MAS AÑOS-SIN VARIEDAD	S	1,24
1700000007047416	14-073-019-00006-00001	62000	PASTOS PERMANENTES DE 5 O MAS AÑOS-SIN VARIEDAD	S	0,63
1700000007047417	14-073-007-00111-00001	62000	PASTOS PERMANENTES DE 5 O MAS AÑOS-SIN VARIEDAD	S	1,23
1700000007047418	14-073-007-00051-00001	62000	PASTOS PERMANENTES DE 5 O MAS AÑOS-SIN VARIEDAD	S	0,17
1700000007047422	14-073-007-00060-00006	62000	PASTOS PERMANENTES DE 5 O MAS AÑOS-SIN VARIEDAD	S	0,10

Recintos Determinados para el Cálculo de Garga Ganadera Máxima

REF.	REFERENCIA SIGPAC	CULTIVO	DESCRIPCIÓN CULTIVO	SUP.	
				S/R	RESUELTA (ha)
-1599365	14-073-013-00002-00001	62000	PASTOS PERMANENTES DE 5 O MAS AÑOS-SIN VARIEDAD	S	2,09
-1599339	14-073-013-00002-00001	62000	PASTOS PERMANENTES DE 5 O MAS AÑOS-SIN VARIEDAD	S	18,40
-1535762	14-073-007-00056-00002	62000	PASTOS PERMANENTES DE 5 O MAS AÑOS-SIN VARIEDAD	S	19,18
-1020651	14-073-013-00002-00032	62000	PASTOS PERMANENTES DE 5 O MAS AÑOS-SIN VARIEDAD	S	0,06
-1020650	14-073-013-00002-00031	62000	PASTOS PERMANENTES DE 5 O MAS AÑOS-SIN VARIEDAD	S	2,39
-1020649	14-073-013-00002-00029	62000	PASTOS PERMANENTES DE 5 O MAS AÑOS-SIN VARIEDAD	S	0,95
-1020648	14-073-013-00002-00027	62000	PASTOS PERMANENTES DE 5 O MAS AÑOS-SIN VARIEDAD	S	0,05
-1020647	14-073-007-00111-00015	62000	PASTOS PERMANENTES DE 5 O MAS AÑOS-SIN VARIEDAD	S	0,06
-1020646	14-073-007-00111-00013	62000	PASTOS PERMANENTES DE 5 O MAS AÑOS-SIN VARIEDAD	S	2,74
-1020645	14-073-007-00111-00012	62000	PASTOS PERMANENTES DE 5 O MAS AÑOS-SIN VARIEDAD	S	1,27
-1020644	14-073-007-00111-00011	62000	PASTOS PERMANENTES DE 5 O MAS AÑOS-SIN VARIEDAD	S	0,02
-1020643	14-073-007-00111-00009	62000	PASTOS PERMANENTES DE 5 O MAS AÑOS-SIN VARIEDAD	S	0,44
-1020642	14-073-007-00111-00008	62000	PASTOS PERMANENTES DE 5 O MAS AÑOS-SIN VARIEDAD	S	0,09
-765674	14-073-013-00002-00024	62000	PASTOS PERMANENTES DE 5 O MAS AÑOS-SIN VARIEDAD	S	3,38

(1) Superficie declarada admisible ajustada con la superficie comprometida.
(2) Factor de penalización valorando el alcance para el tipo de compromiso.

Puede verificar la integridad de una copia de este documento mediante la lectura del código QR adjunto o mediante el acceso a la dirección <https://ws050.juntadeandalucia.es/verificarFirma> indicando el código de VERIFICACIÓN

FIRMADO POR	RAQUEL MARIA ESPIN CRESPO	17/12/2024	
VERIFICACIÓN	Pk2jm6UYDU9J72AMTZUYRN3GET48NG	PÁG. 2873/9349	

**Datos considerados para el Cálculo de la Carga Ganadera mínima y máxima del expediente****Recintos Determinados para el Cálculo de Garga Ganadera Máxima**

REF.	REFERENCIA SIGPAC	CULTIVO	DESCRIPCIÓN CULTIVO	SUP.	
				S/R	RESUELTA (ha)
-765673	14-073-013-00002-00023	62000	PASTOS PERMANENTES DE 5 O MAS AÑOS-SIN VARIEDAD	S	3,97
-765672	14-073-013-00002-00022	62000	PASTOS PERMANENTES DE 5 O MAS AÑOS-SIN VARIEDAD	S	8,19
-765671	14-073-007-00046-00003	62000	PASTOS PERMANENTES DE 5 O MAS AÑOS-SIN VARIEDAD	S	10,40
6818512	14-073-007-00056-00002	62000	PASTOS PERMANENTES DE 5 O MAS AÑOS-SIN VARIEDAD	S	7,70
6818513	14-073-007-00056-00003	62000	PASTOS PERMANENTES DE 5 O MAS AÑOS-SIN VARIEDAD	S	2,37
6818514	14-073-007-00056-00004	62000	PASTOS PERMANENTES DE 5 O MAS AÑOS-SIN VARIEDAD	S	1,80
6818515	14-073-007-00056-00005	62000	PASTOS PERMANENTES DE 5 O MAS AÑOS-SIN VARIEDAD	S	0,10
6818516	14-073-007-00056-00006	62000	PASTOS PERMANENTES DE 5 O MAS AÑOS-SIN VARIEDAD	S	0,54
6818541	14-073-007-00057-00001	62000	PASTOS PERMANENTES DE 5 O MAS AÑOS-SIN VARIEDAD	S	2,59
1700000007047389	14-073-007-00045-00001	62000	PASTOS PERMANENTES DE 5 O MAS AÑOS-SIN VARIEDAD	S	63,71
1700000007047390	14-073-007-00111-00002	62000	PASTOS PERMANENTES DE 5 O MAS AÑOS-SIN VARIEDAD	S	0,34
1700000007047391	14-073-007-00111-00006	62000	PASTOS PERMANENTES DE 5 O MAS AÑOS-SIN VARIEDAD	S	13,36
1700000007047392	14-073-007-00046-00001	62000	PASTOS PERMANENTES DE 5 O MAS AÑOS-SIN VARIEDAD	S	25,08
1700000007047396	14-073-007-00061-00003	62000	PASTOS PERMANENTES DE 5 O MAS AÑOS-SIN VARIEDAD	S	0,83
1700000007047398	14-073-013-00002-00019	62000	PASTOS PERMANENTES DE 5 O MAS AÑOS-SIN VARIEDAD	S	1,57
1700000007047399	14-073-013-00002-00014	62000	PASTOS PERMANENTES DE 5 O MAS AÑOS-SIN VARIEDAD	S	0,66
1700000007047400	14-073-013-00002-00021	62000	PASTOS PERMANENTES DE 5 O MAS AÑOS-SIN VARIEDAD	S	1,44
1700000007047401	14-073-013-00002-00001	62000	PASTOS PERMANENTES DE 5 O MAS AÑOS-SIN VARIEDAD	S	41,28
1700000007047403	14-073-013-00002-00020	62000	PASTOS PERMANENTES DE 5 O MAS AÑOS-SIN VARIEDAD	S	12,75
1700000007047404	14-073-007-00052-00005	62000	PASTOS PERMANENTES DE 5 O MAS AÑOS-SIN VARIEDAD	S	0,15
1700000007047405	14-073-007-00055-00001	62000	PASTOS PERMANENTES DE 5 O MAS AÑOS-SIN VARIEDAD	S	0,15
1700000007047406	14-073-007-00060-00005	62000	PASTOS PERMANENTES DE 5 O MAS AÑOS-SIN VARIEDAD	S	1,24
1700000007047407	14-073-007-00061-00002	62000	PASTOS PERMANENTES DE 5 O MAS AÑOS-SIN VARIEDAD	S	1,65
1700000007047408	14-073-013-00002-00016	62000	PASTOS PERMANENTES DE 5 O MAS AÑOS-SIN VARIEDAD	S	0,03
1700000007047409	14-073-007-00051-00002	62000	PASTOS PERMANENTES DE 5 O MAS AÑOS-SIN VARIEDAD	S	0,11
1700000007047410	14-073-007-00052-00002	62000	PASTOS PERMANENTES DE 5 O MAS AÑOS-SIN VARIEDAD	S	0,19
1700000007047411	14-073-007-00052-00001	62000	PASTOS PERMANENTES DE 5 O MAS AÑOS-SIN VARIEDAD	S	4,62
1700000007047412	14-073-007-00105-00001	62000	PASTOS PERMANENTES DE 5 O MAS AÑOS-SIN VARIEDAD	S	3,27
1700000007047413	14-073-007-00046-00002	62000	PASTOS PERMANENTES DE 5 O MAS AÑOS-SIN VARIEDAD	S	6,15
1700000007047414	14-073-013-00002-00017	62000	PASTOS PERMANENTES DE 5 O MAS AÑOS-SIN VARIEDAD	S	18,30
1700000007047415	14-073-007-00111-00004	62000	PASTOS PERMANENTES DE 5 O MAS AÑOS-SIN VARIEDAD	S	1,24
1700000007047416	14-073-019-00006-00001	62000	PASTOS PERMANENTES DE 5 O MAS AÑOS-SIN VARIEDAD	S	0,63
1700000007047417	14-073-007-00111-00001	62000	PASTOS PERMANENTES DE 5 O MAS AÑOS-SIN VARIEDAD	S	1,23
1700000007047418	14-073-007-00051-00001	62000	PASTOS PERMANENTES DE 5 O MAS AÑOS-SIN VARIEDAD	S	0,17
1700000007047422	14-073-007-00060-00006	62000	PASTOS PERMANENTES DE 5 O MAS AÑOS-SIN VARIEDAD	S	0,10

(1) Superficie declarada admisible ajustada con la superficie comprometida.
(2) Factor de penalización valorando el alcance para el tipo de compromiso.

Puede verificar la integridad de una copia de este documento mediante la lectura del código QR adjunto o mediante el acceso a la dirección <https://ws050.juntadeandalucia.es/verificarFirma> indicando el código de VERIFICACIÓN

FIRMADO POR

RAQUEL MARIA ESPIN CRESPO

17/12/2024

VERIFICACIÓN

Pk2jm6UYDU9J72AMTZUYRN3GET48NG

PÁG. 2874/9349





Datos considerados para el Cálculo de la Carga Ganadera mínima y máxima del expediente

Incidencias de carga ganadera

INCIDENCIA DESCRIPCIÓN

100407 Explotación solicitada no forma parte de ningún organismo de control autorizado para la producción ecológica en Andalucía o fecha de inscripción posterior al plazo establecido (Anexo I. Criterios de Subvencionabilidad. Orden 28 de marzo de 2023).
Explotación:ES140730000273 Especie:PORCINO

(1) Superficie declarada admisible ajustada con la superficie comprometida.
(2) Factor de penalización valorando el alcance para el tipo de compromiso.

Puede verificar la integridad de una copia de este documento mediante la lectura del código QR adjunto o mediante el acceso a la dirección <https://ws050.juntadeandalucia.es/verificarFirma> indicando el código de VERIFICACIÓN

FIRMADO POR	RAQUEL MARIA ESPIN CRESPO	17/12/2024	
VERIFICACIÓN	Pk2jm6UYDU9J72AMTZUYRN3GET48NG	PÁG. 2875/9349	

**APELLIDOS Y NOMBRE / RAZÓN SOCIAL**

LATIBER 2010, SLU

NIF
****7839***EXPEDIENTE**
1213737**ANUALIDAD DE PAGO**

1ª

IMPORTES POR ANUALIDAD

	2023	2024	2025	2026	2027
IMPORTE MÁXIMO SUBVENCIONABLE	4.146,27 €	4.146,27 €	3.455,23 €	3.455,23 €	3.455,23 €
IMPORTE MEDIO DE TRANSFERENCIA (€/ha)	85,76 €	85,76 €	71,46 €	71,46 €	71,46 €

RESUMEN DE UNIDADES

Cód	GRUPO DE PAGO	Sup. Dec. Admisible (ha)	Sup. Comprometida (ha)	Sup. ajustada compromiso (1) (ha)	% sobredec.	Sup. Resuelta (ha)	Importe Declarado	Importe Topado	Importe Resuelto	Importe tras sobredec.
418	PASTOS ASOCIADOS A GANADERÍA ECOLÓGICA	48,35		48,35	0,00	48,35	4.766,34	4.146,27	4.146,27	4.146,27
TOTAL		48,35	48,35	48,35		48,35	4.766,34	4.146,27	4.146,27	4.146,27

APLICACIÓN DE REDUCCIONES Y PENALIZACIONES

GRUPO DE PAGO	Importe Calculado	Importe prereduc.	Criterios de subvencionabilidad y compromisos	Presentación tardía	Omisión declaración	Condicionidad	IMPORTE (Euros) RESUELTO
PASTOS ASOCIADOS A GANADERÍA	4.146,27	4.146,27	0,00	0,00	0,00	0,00	4.146,27
TOTAL	4.146,27	4.146,27					4.146,27

RESUMEN DE PAGOS**IMPORTE (Euros)**

	RESUELTO	FEADER	MAPA	CAPADR
PASTOS ASOCIADOS A GANADERÍA ECOLÓGICA - Pago realizado	4.146,27 €	3.524,33 €	406,75 €	215,19 €

RECINTOS RESUELTOS

REE	REFERENCIA SIGPAC	CULTIVO	DESCRIPCIÓN CULTIVO	S/R G.PAGO	PEND. MEDIA (%)	SUP. DEC. ADMISIBLE (ha)	SUP. COMPROM. (ha)	SUP. AJUSTADA COMPROM. (1) (ha)	SUP. CONV. SIGPAC (ha)	SUP. CERTIF. (ha)	SUP. CAMPO (ha)	SUP. CAMPO DETER. CULT. DECLARADO (ha)	SUP. DEC. REDUCIDA (ha)	SUP. RESUELTA (ha)
-1551126	14-016-007-00008-012	62000	PASTOS PERMANENTES DE 5 O MAS AÑOS-SIN VARIEDAD	S 418	5,80	0,51	0,51	0,51		0,51			0,51	0,51
1700000006282257	14-016-007-00017-001	62000	PASTOS PERMANENTES DE 5 O MAS AÑOS-SIN VARIEDAD	S 418	14,40	16,35	16,35	16,35		16,35			16,35	16,35
1700000006282261	14-016-007-00018-012	62000	PASTOS PERMANENTES DE 5 O MAS AÑOS-SIN VARIEDAD	S 418	9,40	0,46	0,46	0,46		0,54			0,46	0,46
1700000006282265	14-016-008-00019-001	62000	PASTOS PERMANENTES DE 5 O MAS AÑOS-SIN VARIEDAD	S 418	7,70	1,34	1,34	1,34		1,34			1,34	1,34
1700000006282277	14-016-007-00018-015	62000	PASTOS PERMANENTES DE 5 O MAS AÑOS-SIN VARIEDAD	S 418	20,40	1,14	1,14	1,14		1,34			1,14	1,14
1700000006282278	14-016-007-00018-001	62000	PASTOS PERMANENTES DE 5 O MAS AÑOS-SIN VARIEDAD	S 418	17,20	28,55	28,55	28,55		28,55			28,55	28,55

(1) Superficie declarada admisible ajustada con la superficie comprometida.
(2) Factor de penalización valorando el alcance para el tipo de compromiso.Puede verificar la integridad de una copia de este documento mediante la lectura del código QR adjunto o mediante el acceso a la dirección <https://ws050.juntadeandalucia.es/verificarFirma> indicando el código de VERIFICACIÓN

FIRMADO POR

RAQUEL MARIA ESPIN CRESPO

17/12/2024

VERIFICACIÓN

Pk2jm6UYDU9J72AMTZUYRN3GET48NG

PÁG. 2876/9349



**INCIDENCIAS****INCIDENCIA DESCRIPCIÓN**

- 100407 Explotación solicitada no forma parte de ningún organismo de control autorizado para la producción ecológica en Andalucía o fecha de inscripción posterior al plazo establecido (Anexo I. Criterios de Subvencionabilidad. Orden 28 de marzo de 2023).
Explotación:ES140160000108 Especie:PORCINO
Explotación:ES140160000175 Especie:OVINA
Explotación:ES140160000175 Especie:PORCINO
Explotación:ES140160000464 Especie:BOVINA
Explotación:ES140160000464 Especie:PORCINO
Explotación:ES140160000743 Especie:PORCINO
- 100410 Recinto no admisible por pertenecer a una explotación ganadera No inscrita en Sipea (Artículo 10 de la Orden de 28 de marzo de 2023).
Ref:1700000006217393 Recinto:14-016-008-00002-00002 Cultivo:62000 PASTOS PERMANENTES DE 5 O MAS AÑOS-SIN VARIEDAD Secano Explotación:ES140160000464
Ref:1700000006217394 Recinto:14-016-008-00002-00003 Cultivo:62000 PASTOS PERMANENTES DE 5 O MAS AÑOS-SIN VARIEDAD Secano Explotación:ES140160000464
Ref:1700000006217395 Recinto:14-016-008-00003-00004 Cultivo:62000 PASTOS PERMANENTES DE 5 O MAS AÑOS-SIN VARIEDAD Secano Explotación:ES140160000464
Ref:1700000006217398 Recinto:14-016-008-00003-00008 Cultivo:62000 PASTOS PERMANENTES DE 5 O MAS AÑOS-SIN VARIEDAD Secano Explotación:ES140160000464
- 100421 Recinto declarado por error para una operación de la 6503, que se ha corregido de oficio marcando la operación correcta, de acuerdo con la fecha de inscripción del recinto en la producción ecológica.
Ref:4655550 Recinto:14-016-014-00049-00002 Cultivo:62000 PASTOS PERMANENTES DE 5 O MAS AÑOS-SIN VARIEDAD Secano
Ref:4655555 Recinto:14-016-014-00050-00001 Cultivo:62000 PASTOS PERMANENTES DE 5 O MAS AÑOS-SIN VARIEDAD Secano
Ref:4655558 Recinto:14-016-014-00056-00003 Cultivo:62000 PASTOS PERMANENTES DE 5 O MAS AÑOS-SIN VARIEDAD Secano
Ref:1700000006282264 Recinto:14-016-044-00003-00001 Cultivo:62000 PASTOS PERMANENTES DE 5 O MAS AÑOS-SIN VARIEDAD Secano
Ref:1700000006282263 Recinto:14-016-044-00004-00003 Cultivo:62000 PASTOS PERMANENTES DE 5 O MAS AÑOS-SIN VARIEDAD Secano
Ref:1700000006282269 Recinto:14-016-044-00004-00003 Cultivo:62000 PASTOS PERMANENTES DE 5 O MAS AÑOS-SIN VARIEDAD Secano
Ref:1700000006282267 Recinto:14-016-044-00004-00004 Cultivo:62000 PASTOS PERMANENTES DE 5 O MAS AÑOS-SIN VARIEDAD Secano
Ref:1700000006282258 Recinto:14-016-044-00004-00007 Cultivo:62000 PASTOS PERMANENTES DE 5 O MAS AÑOS-SIN VARIEDAD Secano
Ref:1700000006282268 Recinto:14-016-044-00004-00009 Cultivo:62000 PASTOS PERMANENTES DE 5 O MAS AÑOS-SIN VARIEDAD Secano
Ref:1700000006282273 Recinto:14-016-044-00004-00010 Cultivo:62000 PASTOS PERMANENTES DE 5 O MAS AÑOS-SIN VARIEDAD Secano
- 100424 Solicita recinto que no está comprometido para la operación.
Ref:1700000006282255 Recinto:14-016-007-00006-00001 Cultivo:62000 PASTOS PERMANENTES DE 5 O MAS AÑOS-SIN VARIEDAD Secano
Ref:1700000006282274 Recinto:14-016-007-00007-00001 Cultivo:62000 PASTOS PERMANENTES DE 5 O MAS AÑOS-SIN VARIEDAD Secano
Ref:1700000006282275 Recinto:14-016-007-00007-00004 Cultivo:62000 PASTOS PERMANENTES DE 5 O MAS AÑOS-SIN VARIEDAD Secano
Ref:1700000006282256 Recinto:14-016-007-00017-00002 Cultivo:62000 PASTOS PERMANENTES DE 5 O MAS AÑOS-SIN VARIEDAD Secano
Ref:1700000006282271 Recinto:14-016-007-00017-00005 Cultivo:62000 PASTOS PERMANENTES DE 5 O MAS AÑOS-SIN VARIEDAD Secano
Ref:1700000006282272 Recinto:14-016-007-00017-00006 Cultivo:62000 PASTOS PERMANENTES DE 5 O MAS AÑOS-SIN VARIEDAD Secano
Ref:1700000006282281 Recinto:14-016-007-00018-00003 Cultivo:62000 PASTOS PERMANENTES DE 5 O MAS AÑOS-SIN VARIEDAD Secano
Ref:1700000006282260 Recinto:14-016-007-00018-00004 Cultivo:62000 PASTOS PERMANENTES DE 5 O MAS AÑOS-SIN VARIEDAD Secano
Ref:1700000006282276 Recinto:14-016-007-00018-00004 Cultivo:62000 PASTOS PERMANENTES DE 5 O MAS AÑOS-SIN VARIEDAD Secano
Ref:1700000006282280 Recinto:14-016-007-00018-00008 Cultivo:62000 PASTOS PERMANENTES DE 5 O MAS AÑOS-SIN VARIEDAD Secano
Ref:1700000006282259 Recinto:14-016-007-00018-00009 Cultivo:62000 PASTOS PERMANENTES DE 5 O MAS AÑOS-SIN VARIEDAD Secano
Ref:1700000006282279 Recinto:14-016-007-00018-00009 Cultivo:62000 PASTOS PERMANENTES DE 5 O MAS AÑOS-SIN VARIEDAD Secano
Ref:1700000006282262 Recinto:14-016-007-00018-00013 Cultivo:62000 PASTOS PERMANENTES DE 5 O MAS AÑOS-SIN VARIEDAD Secano
Ref:1700000006282266 Recinto:14-016-007-00018-00013 Cultivo:62000 PASTOS PERMANENTES DE 5 O MAS AÑOS-SIN

(1) Superficie declarada admisible ajustada con la superficie comprometida.
(2) Factor de penalización valorando el alcance para el tipo de compromiso.

Puede verificar la integridad de una copia de este documento mediante la lectura del código QR adjunto o mediante el acceso a la dirección <https://ws050.juntadeandalucia.es/verificarFirma> indicando el código de VERIFICACIÓN

FIRMADO POR	RAQUEL MARIA ESPIN CRESPO	17/12/2024	
VERIFICACIÓN	Pk2jm6UYDU9J72AMTZUYRN3GET48NG	PÁG. 2877/9349	

**INCIDENCIAS****INCIDENCIA DESCRIPCIÓN**

	VARIEDAD Secano
	Ref:170000006217393 Recinto:14-016-008-00002-00002 Cultivo:62000 PASTOS PERMANENTES DE 5 O MAS AÑOS-SIN
	VARIEDAD Secano
	Ref:170000006217394 Recinto:14-016-008-00002-00003 Cultivo:62000 PASTOS PERMANENTES DE 5 O MAS AÑOS-SIN
	VARIEDAD Secano
	Ref:170000006217395 Recinto:14-016-008-00003-00004 Cultivo:62000 PASTOS PERMANENTES DE 5 O MAS AÑOS-SIN
	VARIEDAD Secano
	Ref:170000006217398 Recinto:14-016-008-00003-00008 Cultivo:62000 PASTOS PERMANENTES DE 5 O MAS AÑOS-SIN
	VARIEDAD Secano
	Ref:4655550 Recinto:14-016-014-00049-00002 Cultivo:62000 PASTOS PERMANENTES DE 5 O MAS AÑOS-SIN VARIEDAD Secano
	Ref:4655555 Recinto:14-016-014-00050-00001 Cultivo:62000 PASTOS PERMANENTES DE 5 O MAS AÑOS-SIN VARIEDAD Secano
	Ref:4655558 Recinto:14-016-014-00056-00003 Cultivo:62000 PASTOS PERMANENTES DE 5 O MAS AÑOS-SIN VARIEDAD Secano
	Ref:170000006282264 Recinto:14-016-044-00003-00001 Cultivo:62000 PASTOS PERMANENTES DE 5 O MAS AÑOS-SIN
	VARIEDAD Secano
	Ref:170000006282263 Recinto:14-016-044-00004-00003 Cultivo:62000 PASTOS PERMANENTES DE 5 O MAS AÑOS-SIN
	VARIEDAD Secano
	Ref:170000006282269 Recinto:14-016-044-00004-00003 Cultivo:62000 PASTOS PERMANENTES DE 5 O MAS AÑOS-SIN
	VARIEDAD Secano
	Ref:170000006282267 Recinto:14-016-044-00004-00004 Cultivo:62000 PASTOS PERMANENTES DE 5 O MAS AÑOS-SIN
	VARIEDAD Secano
	Ref:170000006282258 Recinto:14-016-044-00004-00007 Cultivo:62000 PASTOS PERMANENTES DE 5 O MAS AÑOS-SIN
	VARIEDAD Secano
	Ref:170000006282268 Recinto:14-016-044-00004-00009 Cultivo:62000 PASTOS PERMANENTES DE 5 O MAS AÑOS-SIN
	VARIEDAD Secano
	Ref:170000006282273 Recinto:14-016-044-00004-00010 Cultivo:62000 PASTOS PERMANENTES DE 5 O MAS AÑOS-SIN
	VARIEDAD Secano
	Ref:6842933 Recinto:14-069-034-00056-00001 Cultivo:62000 PASTOS PERMANENTES DE 5 O MAS AÑOS-SIN VARIEDAD Secano
	Ref:6910526 Recinto:14-069-034-00062-00002 Cultivo:62000 PASTOS PERMANENTES DE 5 O MAS AÑOS-SIN VARIEDAD Secano
	Ref:6842923 Recinto:14-069-034-00063-00001 Cultivo:62000 PASTOS PERMANENTES DE 5 O MAS AÑOS-SIN VARIEDAD Secano
	Ref:6842924 Recinto:14-069-034-00063-00002 Cultivo:62000 PASTOS PERMANENTES DE 5 O MAS AÑOS-SIN VARIEDAD Secano
100427	Recinto no admisible por estar asociado a una explotación intensiva en SIGGAN o que no pertenece al titular del expediente (Artículo 10 de la Orden de 28 de marzo de 2023).
	Ref:6842933 Recinto:14-069-034-00056-00001 Cultivo:62000 PASTOS PERMANENTES DE 5 O MAS AÑOS-SIN VARIEDAD Secano
	Explotación:ES140690000852
	Ref:6910526 Recinto:14-069-034-00062-00002 Cultivo:62000 PASTOS PERMANENTES DE 5 O MAS AÑOS-SIN VARIEDAD Secano
	Explotación:ES140690000852
	Ref:6842923 Recinto:14-069-034-00063-00001 Cultivo:62000 PASTOS PERMANENTES DE 5 O MAS AÑOS-SIN VARIEDAD Secano
	Explotación:ES140690000852
	Ref:6842924 Recinto:14-069-034-00063-00002 Cultivo:62000 PASTOS PERMANENTES DE 5 O MAS AÑOS-SIN VARIEDAD Secano
	Explotación:ES140690000852

Datos considerados para el Cálculo de la Carga Ganadera mínima y máxima del expediente

Explotación	Especie	Inscrito en Sipea y Admisible	Ugm Calculada para CG Mínima	Ugm Calculada para CG Máxima
ES140160000108	BOVINA	SI	21,11	21,11
ES140160000108	PORCINO	NO	0,00	31,06
ES140160000175	BOVINA	SI	76,52	76,52
ES140160000175	OVINA	NO	0,00	28,95
ES140160000175	PORCINO	NO	0,00	108,96
ES140160000464	BOVINA	NO	0,00	37,62
ES140160000464	PORCINO	NO	0,00	54,53
ES140160000743	OVINA	SI	16,80	16,80
ES140160000743	PORCINO	NO	0,00	5,74
			114,43	381,29

Superficie determinada para Cálculo Carga Ganadera Mínima: 432,80 ha

Superficie determinada para Cálculo Carga Ganadera Máxima: 432,80 ha

Carga Ganadera Mínima Expediente: 0,26 ugm/ha

Carga Ganadera Máxima Expediente: 0,88 ugm/ha

Los importes del Grupo de Pago de pastos de este expediente han sido ajustados por no llegar a la carga ganadera mínima de 0,3

(1) Superficie declarada admisible ajustada con la superficie comprometida.
(2) Factor de penalización valorando el alcance para el tipo de compromiso.Puede verificar la integridad de una copia de este documento mediante la lectura del código QR adjunto o mediante el acceso a la dirección <https://ws050.juntadeandalucia.es/verificarFirma> indicando el código de VERIFICACIÓN

FIRMADO POR

RAQUEL MARIA ESPIN CRESPO

17/12/2024

VERIFICACIÓN

Pk2jm6UYDU9J72AMTZUYRN3GET48NG

PÁG. 2878/9349



**Datos considerados para el Cálculo de la Carga Ganadera mínima y máxima del expediente****Recintos Determinados para el Cálculo de Garga Ganadera Mínima**

REF.	REFERENCIA SIGPAC	CULTIVO	DESCRIPCIÓN CULTIVO	SUP.	
				S/R	RESUELTA (ha)
-1551126	14-016-007-00008-00012	62000	PASTOS PERMANENTES DE 5 O MAS AÑOS-SIN VARIEDAD	S	0,51
4655550	14-016-014-00049-00002	62000	PASTOS PERMANENTES DE 5 O MAS AÑOS-SIN VARIEDAD	S	16,95
4655555	14-016-014-00050-00001	62000	PASTOS PERMANENTES DE 5 O MAS AÑOS-SIN VARIEDAD	S	5,34
4655558	14-016-014-00056-00003	62000	PASTOS PERMANENTES DE 5 O MAS AÑOS-SIN VARIEDAD	S	50,45
6842923	14-069-034-00063-00001	62000	PASTOS PERMANENTES DE 5 O MAS AÑOS-SIN VARIEDAD	S	7,68
6842924	14-069-034-00063-00002	62000	PASTOS PERMANENTES DE 5 O MAS AÑOS-SIN VARIEDAD	S	0,03
6842933	14-069-034-00056-00001	62000	PASTOS PERMANENTES DE 5 O MAS AÑOS-SIN VARIEDAD	S	27,34
6910526	14-069-034-00062-00002	62000	PASTOS PERMANENTES DE 5 O MAS AÑOS-SIN VARIEDAD	S	1,45
1700000006217393	14-016-008-00002-00002	62000	PASTOS PERMANENTES DE 5 O MAS AÑOS-SIN VARIEDAD	S	1,95
1700000006217394	14-016-008-00002-00003	62000	PASTOS PERMANENTES DE 5 O MAS AÑOS-SIN VARIEDAD	S	29,68
1700000006217395	14-016-008-00003-00004	62000	PASTOS PERMANENTES DE 5 O MAS AÑOS-SIN VARIEDAD	S	27,63
1700000006217398	14-016-008-00003-00008	62000	PASTOS PERMANENTES DE 5 O MAS AÑOS-SIN VARIEDAD	S	0,20
1700000006282255	14-016-007-00006-00001	62000	PASTOS PERMANENTES DE 5 O MAS AÑOS-SIN VARIEDAD	S	57,44
1700000006282256	14-016-007-00017-00002	62000	PASTOS PERMANENTES DE 5 O MAS AÑOS-SIN VARIEDAD	S	0,82
1700000006282257	14-016-007-00017-00001	62000	PASTOS PERMANENTES DE 5 O MAS AÑOS-SIN VARIEDAD	S	16,35
1700000006282258	14-016-044-00004-00007	62000	PASTOS PERMANENTES DE 5 O MAS AÑOS-SIN VARIEDAD	S	7,45
1700000006282259	14-016-007-00018-00009	62000	PASTOS PERMANENTES DE 5 O MAS AÑOS-SIN VARIEDAD	S	0,20
1700000006282260	14-016-007-00018-00004	62000	PASTOS PERMANENTES DE 5 O MAS AÑOS-SIN VARIEDAD	S	4,46
1700000006282261	14-016-007-00018-00012	62000	PASTOS PERMANENTES DE 5 O MAS AÑOS-SIN VARIEDAD	S	0,46
1700000006282262	14-016-007-00018-00013	62000	PASTOS PERMANENTES DE 5 O MAS AÑOS-SIN VARIEDAD	S	13,56
1700000006282263	14-016-044-00004-00003	62000	PASTOS PERMANENTES DE 5 O MAS AÑOS-SIN VARIEDAD	S	34,37
1700000006282264	14-016-044-00003-00001	62000	PASTOS PERMANENTES DE 5 O MAS AÑOS-SIN VARIEDAD	S	49,31
1700000006282265	14-016-008-00019-00001	62000	PASTOS PERMANENTES DE 5 O MAS AÑOS-SIN VARIEDAD	S	1,34
1700000006282266	14-016-007-00018-00013	62000	PASTOS PERMANENTES DE 5 O MAS AÑOS-SIN VARIEDAD	S	0,19
1700000006282267	14-016-044-00004-00004	62000	PASTOS PERMANENTES DE 5 O MAS AÑOS-SIN VARIEDAD	S	2,14
1700000006282268	14-016-044-00004-00009	62000	PASTOS PERMANENTES DE 5 O MAS AÑOS-SIN VARIEDAD	S	4,43
1700000006282269	14-016-044-00004-00003	62000	PASTOS PERMANENTES DE 5 O MAS AÑOS-SIN VARIEDAD	S	0,33
1700000006282271	14-016-007-00017-00005	62000	PASTOS PERMANENTES DE 5 O MAS AÑOS-SIN VARIEDAD	S	0,12
1700000006282272	14-016-007-00017-00006	62000	PASTOS PERMANENTES DE 5 O MAS AÑOS-SIN VARIEDAD	S	0,04
1700000006282273	14-016-044-00004-00010	62000	PASTOS PERMANENTES DE 5 O MAS AÑOS-SIN VARIEDAD	S	0,82
1700000006282274	14-016-007-00007-00001	62000	PASTOS PERMANENTES DE 5 O MAS AÑOS-SIN VARIEDAD	S	32,95
1700000006282275	14-016-007-00007-00004	62000	PASTOS PERMANENTES DE 5 O MAS AÑOS-SIN VARIEDAD	S	2,60
1700000006282276	14-016-007-00018-00004	62000	PASTOS PERMANENTES DE 5 O MAS AÑOS-SIN VARIEDAD	S	4,06
1700000006282277	14-016-007-00018-00015	62000	PASTOS PERMANENTES DE 5 O MAS AÑOS-SIN VARIEDAD	S	1,14
1700000006282278	14-016-007-00018-00001	62000	PASTOS PERMANENTES DE 5 O MAS AÑOS-SIN VARIEDAD	S	28,55
1700000006282279	14-016-007-00018-00009	62000	PASTOS PERMANENTES DE 5 O MAS AÑOS-SIN VARIEDAD	S	0,07

(1) Superficie declarada admisible ajustada con la superficie comprometida.
(2) Factor de penalización valorando el alcance para el tipo de compromiso.

Puede verificar la integridad de una copia de este documento mediante la lectura del código QR adjunto o mediante el acceso a la dirección <https://ws050.juntadeandalucia.es/verificarFirma> indicando el código de VERIFICACIÓN

FIRMADO POR

RAQUEL MARIA ESPIN CRESPO

17/12/2024

VERIFICACIÓN

Pk2jm6UYDU9J72AMTZUYRN3GET48NG

PÁG. 2879/9349



**Datos considerados para el Cálculo de la Carga Ganadera mínima y máxima del expediente****Recintos Determinados para el Cálculo de Garga Ganadera Mínima**

REF.	REFERENCIA SIGPAC	CULTIVO	DESCRIPCIÓN CULTIVO	S/R	SUP. RESUELTA (ha)
170000006282280	14-016-007-00018-00008	62000	PASTOS PERMANENTES DE 5 O MAS AÑOS-SIN VARIEDAD	S	0,01
170000006282281	14-016-007-00018-00003	62000	PASTOS PERMANENTES DE 5 O MAS AÑOS-SIN VARIEDAD	S	0,38

Recintos Determinados para el Cálculo de Garga Ganadera Máxima

REF.	REFERENCIA SIGPAC	CULTIVO	DESCRIPCIÓN CULTIVO	S/R	SUP. RESUELTA (ha)
-1551126	14-016-007-00008-00012	62000	PASTOS PERMANENTES DE 5 O MAS AÑOS-SIN VARIEDAD	S	0,51
4655550	14-016-014-00049-00002	62000	PASTOS PERMANENTES DE 5 O MAS AÑOS-SIN VARIEDAD	S	16,95
4655555	14-016-014-00050-00001	62000	PASTOS PERMANENTES DE 5 O MAS AÑOS-SIN VARIEDAD	S	5,34
4655558	14-016-014-00056-00003	62000	PASTOS PERMANENTES DE 5 O MAS AÑOS-SIN VARIEDAD	S	50,45
6842923	14-069-034-00063-00001	62000	PASTOS PERMANENTES DE 5 O MAS AÑOS-SIN VARIEDAD	S	7,68
6842924	14-069-034-00063-00002	62000	PASTOS PERMANENTES DE 5 O MAS AÑOS-SIN VARIEDAD	S	0,03
6842933	14-069-034-00056-00001	62000	PASTOS PERMANENTES DE 5 O MAS AÑOS-SIN VARIEDAD	S	27,34
6910526	14-069-034-00062-00002	62000	PASTOS PERMANENTES DE 5 O MAS AÑOS-SIN VARIEDAD	S	1,45
170000006217393	14-016-008-00002-00002	62000	PASTOS PERMANENTES DE 5 O MAS AÑOS-SIN VARIEDAD	S	1,95
170000006217394	14-016-008-00002-00003	62000	PASTOS PERMANENTES DE 5 O MAS AÑOS-SIN VARIEDAD	S	29,68
170000006217395	14-016-008-00003-00004	62000	PASTOS PERMANENTES DE 5 O MAS AÑOS-SIN VARIEDAD	S	27,63
170000006217398	14-016-008-00003-00008	62000	PASTOS PERMANENTES DE 5 O MAS AÑOS-SIN VARIEDAD	S	0,20
170000006282255	14-016-007-00006-00001	62000	PASTOS PERMANENTES DE 5 O MAS AÑOS-SIN VARIEDAD	S	57,44
170000006282256	14-016-007-00017-00002	62000	PASTOS PERMANENTES DE 5 O MAS AÑOS-SIN VARIEDAD	S	0,82
170000006282257	14-016-007-00017-00001	62000	PASTOS PERMANENTES DE 5 O MAS AÑOS-SIN VARIEDAD	S	16,35
170000006282258	14-016-044-00004-00007	62000	PASTOS PERMANENTES DE 5 O MAS AÑOS-SIN VARIEDAD	S	7,45
170000006282259	14-016-007-00018-00009	62000	PASTOS PERMANENTES DE 5 O MAS AÑOS-SIN VARIEDAD	S	0,20
170000006282260	14-016-007-00018-00004	62000	PASTOS PERMANENTES DE 5 O MAS AÑOS-SIN VARIEDAD	S	4,46
170000006282261	14-016-007-00018-00012	62000	PASTOS PERMANENTES DE 5 O MAS AÑOS-SIN VARIEDAD	S	0,46
170000006282262	14-016-007-00018-00013	62000	PASTOS PERMANENTES DE 5 O MAS AÑOS-SIN VARIEDAD	S	13,56
170000006282263	14-016-044-00004-00003	62000	PASTOS PERMANENTES DE 5 O MAS AÑOS-SIN VARIEDAD	S	34,37
170000006282264	14-016-044-00003-00001	62000	PASTOS PERMANENTES DE 5 O MAS AÑOS-SIN VARIEDAD	S	49,31
170000006282265	14-016-008-00019-00001	62000	PASTOS PERMANENTES DE 5 O MAS AÑOS-SIN VARIEDAD	S	1,34
170000006282266	14-016-007-00018-00013	62000	PASTOS PERMANENTES DE 5 O MAS AÑOS-SIN VARIEDAD	S	0,19
170000006282267	14-016-044-00004-00004	62000	PASTOS PERMANENTES DE 5 O MAS AÑOS-SIN VARIEDAD	S	2,14
170000006282268	14-016-044-00004-00009	62000	PASTOS PERMANENTES DE 5 O MAS AÑOS-SIN VARIEDAD	S	4,43
170000006282269	14-016-044-00004-00003	62000	PASTOS PERMANENTES DE 5 O MAS AÑOS-SIN VARIEDAD	S	0,33
170000006282271	14-016-007-00017-00005	62000	PASTOS PERMANENTES DE 5 O MAS AÑOS-SIN VARIEDAD	S	0,12
170000006282272	14-016-007-00017-00006	62000	PASTOS PERMANENTES DE 5 O MAS AÑOS-SIN VARIEDAD	S	0,04
170000006282273	14-016-044-00004-00010	62000	PASTOS PERMANENTES DE 5 O MAS AÑOS-SIN VARIEDAD	S	0,82
170000006282274	14-016-007-00007-00001	62000	PASTOS PERMANENTES DE 5 O MAS AÑOS-SIN VARIEDAD	S	32,95
170000006282275	14-016-007-00007-00004	62000	PASTOS PERMANENTES DE 5 O MAS AÑOS-SIN VARIEDAD	S	2,60

(1) Superficie declarada admisible ajustada con la superficie comprometida.
(2) Factor de penalización valorando el alcance para el tipo de compromiso.

Puede verificar la integridad de una copia de este documento mediante la lectura del código QR adjunto o mediante el acceso a la dirección <https://ws050.juntadeandalucia.es/verificarFirma> indicando el código de VERIFICACIÓN

FIRMADO POR	RAQUEL MARIA ESPIN CRESPO	17/12/2024	
VERIFICACIÓN	Pk2jm6UYDU9J72AMTZUYRN3GET48NG	PÁG. 2880/9349	

**Datos considerados para el Cálculo de la Carga Ganadera mínima y máxima del expediente****Recintos Determinados para el Cálculo de Garga Ganadera Máxima**

REF.	REFERENCIA SIGPAC	CULTIVO	DESCRIPCIÓN CULTIVO	SUP.	
				S/R	RESUELTA (ha)
170000006282276	14-016-007-00018-00004	62000	PASTOS PERMANENTES DE 5 O MAS AÑOS-SIN VARIEDAD	S	4,06
170000006282277	14-016-007-00018-00015	62000	PASTOS PERMANENTES DE 5 O MAS AÑOS-SIN VARIEDAD	S	1,14
170000006282278	14-016-007-00018-00001	62000	PASTOS PERMANENTES DE 5 O MAS AÑOS-SIN VARIEDAD	S	28,55
170000006282279	14-016-007-00018-00009	62000	PASTOS PERMANENTES DE 5 O MAS AÑOS-SIN VARIEDAD	S	0,07
170000006282280	14-016-007-00018-00008	62000	PASTOS PERMANENTES DE 5 O MAS AÑOS-SIN VARIEDAD	S	0,01
170000006282281	14-016-007-00018-00003	62000	PASTOS PERMANENTES DE 5 O MAS AÑOS-SIN VARIEDAD	S	0,38

Incidencias de carga ganadera**INCIDENCIA DESCRIPCIÓN**

100407	Explotación solicitada no forma parte de ningún organismo de control autorizado para la producción ecológica en Andalucía o fecha de inscripción posterior al plazo establecido (Anexo I. Criterios de Subvencionabilidad. Orden 28 de marzo de 2023). Explotación:ES140160000108 Especie:PORCINO Explotación:ES140160000175 Especie:PORCINO Explotación:ES140160000175 Especie:OVINA Explotación:ES140160000464 Especie:PORCINO Explotación:ES140160000464 Especie:BOVINA Explotación:ES140160000743 Especie:PORCINO
--------	---

(1) Superficie declarada admisible ajustada con la superficie comprometida.
 (2) Factor de penalización valorando el alcance para el tipo de compromiso.

Puede verificar la integridad de una copia de este documento mediante la lectura del código QR adjunto o mediante el acceso a la dirección <https://ws050.juntadeandalucia.es/verificarFirma> indicando el código de VERIFICACIÓN

FIRMADO POR	RAQUEL MARIA ESPIN CRESPO	17/12/2024	
VERIFICACIÓN	Pk2jm6UYDU9J72AMTZUYRN3GET48NG	PÁG. 2881/9349	

**APELLIDOS Y NOMBRE / RAZÓN SOCIAL**

LEAL MANSILLA ANGEL

NIF

***0203*

EXPEDIENTE

1116854

ANUALIDAD DE PAGO

1ª

IMPORTES POR ANUALIDAD

	2023	2024	2025	2026	2027
IMPORTE MÁXIMO SUBVENCIONABLE	3.099,74 €	3.099,74 €	3.099,74 €	2.583,12 €	2.583,12 €
IMPORTE MEDIO DE TRANSFERENCIA (€/ha)	297,48 €	297,48 €	297,48 €	247,90 €	247,90 €

RESUMEN DE UNIDADES

Cód	GRUPO DE PAGO	Sup. Dec. Admisible (ha)	Sup. Comprometida (ha)	Sup. ajustada compromiso (1) (ha)	% sobredec.	Sup. Resuelta (ha)	Importe Declarado	Importe Topado	Importe Resuelto	Importe tras sobredec.
419	OLIVAR	10,42		10,42	0,00	10,42	3.099,74	3.099,74	3.099,74	3.099,74
TOTAL		10,42	10,42	10,42		10,42	3.099,74	3.099,74	3.099,74	3.099,74

APLICACIÓN DE REDUCCIONES Y PENALIZACIONES

GRUPO DE PAGO	Importe Calculado	Importe prereduc.	Criterios de subvencionabilidad y compromisos	Presentación tardía	Omisión declaración	Condicionalidad	IMPORTE (Euros) RESUELTO
OLIVAR	3.099,74	3.099,74	0,00	0,00	0,00	0,00	3.099,74
TOTAL	3.099,74	3.099,74					3.099,74

RESUMEN DE PAGOS**IMPORTE (Euros)**

	RESUELTO	FEADER	MAPA	CAPADR
OLIVAR - Pago realizado	3.099,74 €	2.634,78 €	304,08 €	160,88 €

RECINTOS RESUELTOS

REF.	REFERENCIA SIGPAC	CULTIVO	DESCRIPCIÓN CULTIVO	S/R G.PAGO	PEND. MEDIA (%)	SUP. DEC. ADMISIBLE (ha)	SUP. COMPROM. (ha)	SUP. AJUSTADA COMPR.(1) (ha)	SUP. CONY. SIGPAC (ha)	SUP. CERTIE (ha)	SUP. CAMPO (ha)	SUP. CAMPO DETER. CULT. DECLARADO (ha)	SUP. DEC. REDUCIDA (ha)	SUP. RESUELTA (ha)
-1071388	14-070-019-00081-012	101010	OLIVAR-PICUAL	S 419	16,50	1,98	1,98	1,98	1,98	1,98			1,98	1,98
-1071386	14-070-019-00081-010	101010	OLIVAR-PICUAL	S 419	16,10	3,88	3,88	3,88	3,88	3,88			3,88	3,88
5793741	14-070-018-00171-003	101010	OLIVAR-PICUAL	S 419	12,80	0,05	0,05	0,05	0,05	0,05			0,05	0,05
5793743	14-070-018-00171-006	101010	OLIVAR-PICUAL	S 419	21,50	0,01	0,01	0,01	0,01	0,01			0,01	0,01
5793744	14-070-018-00171-007	101010	OLIVAR-PICUAL	S 419	13,60	0,01	0,01	0,01	0,01	0,01			0,01	0,01
5793745	14-070-018-00171-008	101010	OLIVAR-PICUAL	S 419	9,70	0,36	0,36	0,36	0,36	0,36			0,36	0,36
5793751	14-070-018-00171-013	101010	OLIVAR-PICUAL	S 419	8,70	0,20	0,20	0,20	0,20	0,20			0,20	0,20
5793752	14-070-018-00172-001	101010	OLIVAR-PICUAL	S 419	18,60	0,56	0,56	0,56	0,56	0,56			0,56	0,56
1700000005170819	14-070-019-00081-004	101010	OLIVAR-PICUAL	S 419	18,30	2,65	2,65	2,65	2,65	2,65			2,65	2,65
1700000005170833	14-070-019-00081-003	101010	OLIVAR-PICUAL	S 419	16,20	0,72	0,72	0,72	0,72	0,72			0,72	0,72

(1) Superficie declarada admisible ajustada con la superficie comprometida.
(2) Factor de penalización valorando el alcance para el tipo de compromiso.

Puede verificar la integridad de una copia de este documento mediante la lectura del código QR adjunto o mediante el acceso a la dirección <https://ws050.juntadeandalucia.es/verificarFirma> indicando el código de VERIFICACIÓN

FIRMADO POR

RAQUEL MARIA ESPIN CRESPO

17/12/2024

VERIFICACIÓN

Pk2jm6UYDU9J72AMTZUYRN3GET48NG

PÁG. 2882/9349



**APELLIDOS Y NOMBRE / RAZÓN SOCIAL**

LEAL MURILLO, C.B.

NIF
9112EXPEDIENTE**
1196488**ANUALIDAD DE PAGO**
1ª**IMPORTES POR ANUALIDAD**

	2023	2024	2025	2026	2027
IMPORTE MÁXIMO SUBVENCIONABLE	615,78 €	615,78 €	615,78 €	513,15 €	513,15 €
IMPORTE MEDIO DE TRANSFERENCIA (€/ha)	297,48 €	297,48 €	297,48 €	247,90 €	247,90 €

RESUMEN DE UNIDADES

Cód	GRUPO DE PAGO	Sup. Dec. Admisible (ha)	Sup. Comprometida (ha)	Sup. ajustada compromiso (1) (ha)	% sobredec.	Sup. Resuelta (ha)	Importe Declarado	Importe Topado	Importe Resuelto	Importe tras sobredec.
419	OLIVAR	2,07		2,07	0,00	2,07	615,78	615,78	615,78	615,78
TOTAL		2,07	2,07	2,07		2,07	615,78	615,78	615,78	615,78

APLICACIÓN DE REDUCCIONES Y PENALIZACIONES

GRUPO DE PAGO	Importe Calculado	Importe prereduc.	Criterios de subvencionabilidad y compromisos	Presentación tardía	Omisión declaración	Condicionalidad	IMPORTE (Euros) RESUELTO
OLIVAR	615,78	615,78	0,00	0,00	0,00	0,00	615,78
TOTAL	615,78	615,78					615,78

RESUMEN DE PAGOS**IMPORTE (Euros)**

	RESUELTO	FEADER	MAPA	CAPADR
OLIVAR - Pago realizado	615,78 €	523,41 €	60,41 €	31,96 €

RECINTOS RESUELTOS

REF.	REFERENCIA SIGPAC	CULTIVO	DESCRIPCIÓN CULTIVO	S/R	G.PAGO	PEND. MEDIA (%)	SUP. DEC. ADMISIBLE (ha)	SUP. COMPROM. (ha)	SUP. AJUSTADA COMPR.(1) (ha)	SUP. CONY. SIGPAC (ha)	SUP. CERTIE (ha)	SUP. CAMPO (ha)	SUP. CAMPO DETER. CULT. DECLARADO (ha)	SUP. DEC. REDUCIDA (ha)	SUP. RESUELTA (ha)
5067819	14-035-053-00420-002	101010	OLIVAR-PICUAL	S	419	7,20	2,07	2,07	2,07		2,07			2,07	2,07

(1) Superficie declarada admisible ajustada con la superficie comprometida.
(2) Factor de penalización valorando el alcance para el tipo de compromiso.

Puede verificar la integridad de una copia de este documento mediante la lectura del código QR adjunto o mediante el acceso a la dirección <https://ws050.juntadeandalucia.es/verificarFirma> indicando el código de VERIFICACIÓN

FIRMADO POR

RAQUEL MARIA ESPIN CRESPO

17/12/2024

VERIFICACIÓN

Pk2jm6UYDU9J72AMTZUYRN3GET48NG

PÁG. 2883/9349



**APELLIDOS Y NOMBRE / RAZÓN SOCIAL**

LEIVA FERNANDEZ PEDRO

NIF

***0028*

EXPEDIENTE

1226027

ANUALIDAD DE PAGO

1ª

IMPORTES POR ANUALIDAD

	2023	2024	2025	2026	2027
IMPORTE MÁXIMO SUBVENCIONABLE	9.777,16 €	9.777,16 €	8.147,64 €	8.147,64 €	8.147,64 €
IMPORTE MEDIO DE TRANSFERENCIA (€/ha)	84,80 €	84,80 €	70,66 €	70,66 €	70,66 €

RESUMEN DE UNIDADES

Cód	GRUPO DE PAGO	Sup. Dec. Admisible (ha)	Sup. Comprometida (ha)	Sup. ajustada compromiso (1) (ha)	% sobredec.	Sup. Resuelta (ha)	Importe Declarado	Importe Topado	Importe Resuelto	Importe tras sobredec.
418	PASTOS ASOCIADOS A GANADERÍA ECOLÓGICA	115,30		115,30	0,00	115,30	9.777,16	9.777,16	9.777,16	9.777,16
TOTAL		115,30	115,30	115,30		115,30	9.777,16	9.777,16	9.777,16	9.777,16

APLICACIÓN DE REDUCCIONES Y PENALIZACIONES

GRUPO DE PAGO	Importe Calculado	Importe prereduc.	Criterios de subvencionabilidad y compromisos	Presentación tardía	Omisión declaración	Condicionidad	IMPORTE (Euros) RESUELTO
PASTOS ASOCIADOS A GANADERÍA	9.777,16	9.777,16	0,00	0,00	0,00	0,00	9.777,16
TOTAL	9.777,16	9.777,16					9.777,16

RESUMEN DE PAGOS**IMPORTE (Euros)**

	RESUELTO	FEADER	MAPA	CAPADR
PASTOS ASOCIADOS A GANADERÍA ECOLÓGICA - Pago realizado	9.777,16 €	8.310,59 €	959,14 €	507,43 €

RECINTOS RESUELTOS

REE	REFERENCIA SIGPAC	CULTIVO	DESCRIPCIÓN CULTIVO	S/R G.PAGO	PEND. MEDIA (%)	SUP. DEC. ADMISIBLE (ha)	SUP. COMPROM. (ha)	SUP. AJUSTADA COMPROM. (1) (ha)	SUP. CONV. SIGPAC (ha)	SUP. CERTIF. (ha)	SUP. CAMPO (ha)	SUP. CAMPO DETER. CULT. DECLARADO (ha)	SUP. DEC. REDUCIDA (ha)	SUP. RESUELTA (ha)
-951973	14-055-037-00148-016	62000	PASTOS PERMANENTES DE 5 O MAS AÑOS-SIN VARIEDAD	S 418	40,10	32,16	32,16	32,16		42,88			32,16	32,16
1700000007142803	14-055-037-00148-015	62000	PASTOS PERMANENTES DE 5 O MAS AÑOS-SIN VARIEDAD	S 418	28,20	0,02	0,02	0,02		0,03			0,02	0,02
1700000007142804	14-055-037-00148-013	62000	PASTOS PERMANENTES DE 5 O MAS AÑOS-SIN VARIEDAD	S 418	33,80	1,28	1,28	1,28		1,70			1,28	1,28
1700000007142805	14-055-037-00148-012	62000	PASTOS PERMANENTES DE 5 O MAS AÑOS-SIN VARIEDAD	S 418	36,80	17,60	17,60	17,60		23,47			17,60	17,60
1700000007142806	14-055-037-00148-011	62000	PASTOS PERMANENTES DE 5 O MAS AÑOS-SIN VARIEDAD	S 418	42,50	7,82	7,82	7,82		10,43			7,82	7,82
1700000007142807	14-055-037-01325-003	62000	PASTOS PERMANENTES DE 5 O MAS AÑOS-SIN VARIEDAD	S 418	35,70	1,19	1,19	1,19		1,40			1,19	1,19
1700000007142808	14-055-037-00158-004	62000	PASTOS PERMANENTES DE 5 O MAS AÑOS-SIN VARIEDAD	S 418	50,80	4,76	4,76	4,76		8,66			4,76	4,76
1700000007142816	14-055-037-00149-003	62000	PASTOS PERMANENTES DE 5 O MAS AÑOS-SIN VARIEDAD	S 418	51,60	0,98	0,98	0,98		1,31			0,98	0,98
1700000007142817	14-055-037-00150-001	62000	PASTOS PERMANENTES DE 5 O MAS AÑOS-SIN VARIEDAD	S 418	47,60	2,17	2,17	2,17		3,34			2,17	2,17
1700000007142818	14-055-037-00148-001	62000	PASTOS PERMANENTES DE 5 O MAS AÑOS-SIN VARIEDAD	S 418	53,70	44,60	44,60	44,60		81,09			44,60	44,60
1700000007142819	14-055-037-00149-001	62000	PASTOS PERMANENTES DE 5 O MAS AÑOS-SIN VARIEDAD	S 418	55,00	2,72	2,72	2,72		3,63			2,72	2,72

INCIDENCIAS**INCIDENCIA DESCRIPCIÓN**

100407 Explotación solicitada no forma parte de ningún organismo de control autorizado para la producción ecológica en Andalucía o fecha de inscripción posterior al plazo establecido (Anexo I. Criterios de Subvencionabilidad. Orden 28 de marzo de 2023).
Explotación:ES140550000369 Especie:PORCINO

(1) Superficie declarada admisible ajustada con la superficie comprometida.
(2) Factor de penalización valorando el alcance para el tipo de compromiso.

Puede verificar la integridad de una copia de este documento mediante la lectura del código QR adjunto o mediante el acceso a la dirección <https://ws050.juntadeandalucia.es/verificarFirma> indicando el código de VERIFICACIÓN

FIRMADO POR

RAQUEL MARIA ESPIN CRESPO

17/12/2024

VERIFICACIÓN

Pk2jm6UYDU9J72AMTZUYRN3GET48NG

PÁG. 2884/9349



**Datos considerados para el Cálculo de la Carga Ganadera mínima y máxima del expediente**

Explotación	Especie	Inscrito en Sipea y Admisible	Ugm Calculada para CG Mínima	Ugm Calculada para CG Máxima
ES140550000369	CAPRINA	SI	8,89	8,89
ES140550000369	OVINA	SI	27,02	27,02
ES140550000369	PORCINO	NO	0,00	1,44
			35,91	37,35

Superficie determinada para Cálculo Carga Ganadera Mínima: 115,30 ha

Superficie determinada para Cálculo Carga Ganadera Máxima: 115,30 ha

Carga Ganadera Mínima Expediente: 0,31 ugm/ha

Carga Ganadera Máxima Expediente: 0,32 ugm/ha

Recintos Determinados para el Cálculo de Garga Ganadera Mínima

REF.	REFERENCIA SIGPAC	CULTIVO	DESCRIPCIÓN CULTIVO	S/R	SUP. RESUELTA (ha)
-951973	14-055-037-00148-00016	62000	PASTOS PERMANENTES DE 5 O MAS AÑOS-SIN VARIEDAD	S	32,16
1700000007142803	14-055-037-00148-00015	62000	PASTOS PERMANENTES DE 5 O MAS AÑOS-SIN VARIEDAD	S	0,02
1700000007142804	14-055-037-00148-00013	62000	PASTOS PERMANENTES DE 5 O MAS AÑOS-SIN VARIEDAD	S	1,28
1700000007142805	14-055-037-00148-00012	62000	PASTOS PERMANENTES DE 5 O MAS AÑOS-SIN VARIEDAD	S	17,60
1700000007142806	14-055-037-00148-00011	62000	PASTOS PERMANENTES DE 5 O MAS AÑOS-SIN VARIEDAD	S	7,82
1700000007142807	14-055-037-01325-00003	62000	PASTOS PERMANENTES DE 5 O MAS AÑOS-SIN VARIEDAD	S	1,19
1700000007142808	14-055-037-00158-00004	62000	PASTOS PERMANENTES DE 5 O MAS AÑOS-SIN VARIEDAD	S	4,76
1700000007142816	14-055-037-00149-00003	62000	PASTOS PERMANENTES DE 5 O MAS AÑOS-SIN VARIEDAD	S	0,98
1700000007142817	14-055-037-00150-00001	62000	PASTOS PERMANENTES DE 5 O MAS AÑOS-SIN VARIEDAD	S	2,17
1700000007142818	14-055-037-00148-00001	62000	PASTOS PERMANENTES DE 5 O MAS AÑOS-SIN VARIEDAD	S	44,60
1700000007142819	14-055-037-00149-00001	62000	PASTOS PERMANENTES DE 5 O MAS AÑOS-SIN VARIEDAD	S	2,72

Recintos Determinados para el Cálculo de Garga Ganadera Máxima

REF.	REFERENCIA SIGPAC	CULTIVO	DESCRIPCIÓN CULTIVO	S/R	SUP. RESUELTA (ha)
-951973	14-055-037-00148-00016	62000	PASTOS PERMANENTES DE 5 O MAS AÑOS-SIN VARIEDAD	S	32,16
1700000007142803	14-055-037-00148-00015	62000	PASTOS PERMANENTES DE 5 O MAS AÑOS-SIN VARIEDAD	S	0,02
1700000007142804	14-055-037-00148-00013	62000	PASTOS PERMANENTES DE 5 O MAS AÑOS-SIN VARIEDAD	S	1,28
1700000007142805	14-055-037-00148-00012	62000	PASTOS PERMANENTES DE 5 O MAS AÑOS-SIN VARIEDAD	S	17,60
1700000007142806	14-055-037-00148-00011	62000	PASTOS PERMANENTES DE 5 O MAS AÑOS-SIN VARIEDAD	S	7,82
1700000007142807	14-055-037-01325-00003	62000	PASTOS PERMANENTES DE 5 O MAS AÑOS-SIN VARIEDAD	S	1,19
1700000007142808	14-055-037-00158-00004	62000	PASTOS PERMANENTES DE 5 O MAS AÑOS-SIN VARIEDAD	S	4,76
1700000007142816	14-055-037-00149-00003	62000	PASTOS PERMANENTES DE 5 O MAS AÑOS-SIN VARIEDAD	S	0,98
1700000007142817	14-055-037-00150-00001	62000	PASTOS PERMANENTES DE 5 O MAS AÑOS-SIN VARIEDAD	S	2,17
1700000007142818	14-055-037-00148-00001	62000	PASTOS PERMANENTES DE 5 O MAS AÑOS-SIN VARIEDAD	S	44,60
1700000007142819	14-055-037-00149-00001	62000	PASTOS PERMANENTES DE 5 O MAS AÑOS-SIN VARIEDAD	S	2,72

Incidencias de carga ganadera**INCIDENCIA DESCRIPCIÓN**

100407 Explotación solicitada no forma parte de ningún organismo de control autorizado para la producción ecológica en Andalucía o fecha de inscripción posterior al plazo establecido (Anexo I. Criterios de Subvencionabilidad. Orden 28 de marzo de 2023).
Explotación:ES140550000369 Especie:PORCINO

(1) Superficie declarada admisible ajustada con la superficie comprometida.
(2) Factor de penalización valorando el alcance para el tipo de compromiso.

Puede verificar la integridad de una copia de este documento mediante la lectura del código QR adjunto o mediante el acceso a la dirección <https://ws050.juntadeandalucia.es/verificarFirma> indicando el código de VERIFICACIÓN

FIRMADO POR

RAQUEL MARIA ESPIN CRESPO

17/12/2024

VERIFICACIÓN

Pk2jm6UYDU9J72AMTZUYRN3GET48NG

PÁG. 2885/9349






Datos considerados para el Cálculo de la Carga Ganadera mínima y máxima del expediente

(1) Superficie declarada admisible ajustada con la superficie comprometida.
(2) Factor de penalización valorando el alcance para el tipo de compromiso.

Puede verificar la integridad de una copia de este documento mediante la lectura del código QR adjunto o mediante el acceso a la dirección <https://ws050.juntadeandalucia.es/verificarFirma> indicando el código de VERIFICACIÓN

FIRMADO POR	RAQUEL MARIA ESPIN CRESPO	17/12/2024	
VERIFICACIÓN	Pk2jm6UYDU9J72AMTZUYRN3GET48NG	PÁG. 2886/9349	

**APELLIDOS Y NOMBRE / RAZÓN SOCIAL**

LENDINEZ MILLA DOLORES

NIF
***7442*EXPEDIENTE
1272245**ANUALIDAD DE PAGO**

1ª

IMPORTES POR ANUALIDAD

	2023	2024	2025	2026	2027
IMPORTE MÁXIMO SUBVENCIONABLE	5.723,52 €	5.723,52 €	5.723,52 €	4.769,60 €	4.769,60 €
IMPORTE MEDIO DE TRANSFERENCIA (€/ha)	297,48 €	297,48 €	297,48 €	247,90 €	247,90 €

RESUMEN DE UNIDADES

Cód	GRUPO DE PAGO	Sup. Dec. Admisible (ha)	Sup. Comprometida (ha)	Sup. ajustada compromiso (1) (ha)	% sobredec.	Sup. Resuelta (ha)	Importe Declarado	Importe Topado	Importe Resuelto	Importe tras sobredec.
419	OLIVAR	19,24		19,24	0,00	19,24	5.723,52	5.723,52	5.723,52	5.723,52
TOTAL		19,24	19,24	19,24		19,24	5.723,52	5.723,52	5.723,52	5.723,52

APLICACIÓN DE REDUCCIONES Y PENALIZACIONES

GRUPO DE PAGO	Importe Calculado	Importe prereduc.	Criterios de subvencionabilidad y compromisos	Presentación tardía	Omisión declaración	Condicionalidad	IMPORTE (Euros) RESUELTO
OLIVAR	5.723,52	5.723,52	0,00	0,00	0,00	0,00	5.723,52
TOTAL	5.723,52	5.723,52					5.723,52

RESUMEN DE PAGOS**IMPORTE (Euros)**

	RESUELTO	FEADER	MAPA	CAPADR
OLIVAR - Pago realizado	5.723,52 €	4.864,99 €	561,48 €	297,05 €

RECINTOS RESUELTOS

REF.	REFERENCIA SIGPAC	CULTIVO	DESCRIPCIÓN CULTIVO	S/R G.PAGO	PEND. MEDIA (%)	SUP. DEC. ADMISIBLE (ha)	SUP. COMPROM. (ha)	SUP. AJUSTADA COMPR.(1) (ha)	SUP. CONY. SIGPAC (ha)	SUP. CERTIE (ha)	SUP. CAMPO (ha)	SUP. CAMPO DETER. CULT. DECLARADO (ha)	SUP. DEC. REDUCIDA (ha)	SUP. RESUELTA (ha)
5536379	14-001-004-00062-002	101010	OLIVAR-PICUAL	S 419	19,10	11,82	11,82	11,82		11,82			11,82	11,82
5536380	14-001-005-00003-002	101010	OLIVAR-PICUAL	S 419	19,80	7,42	7,42	7,42		7,42			7,42	7,42

(1) Superficie declarada admisible ajustada con la superficie comprometida.
(2) Factor de penalización valorando el alcance para el tipo de compromiso.

Puede verificar la integridad de una copia de este documento mediante la lectura del código QR adjunto o mediante el acceso a la dirección <https://ws050.juntadeandalucia.es/verificarFirma> indicando el código de VERIFICACIÓN

FIRMADO POR

RAQUEL MARIA ESPIN CRESPO

17/12/2024

VERIFICACIÓN

Pk2jm6UYDU9J72AMTZUYRN3GET48NG

PÁG. 2887/9349



**APELLIDOS Y NOMBRE / RAZÓN SOCIAL**

LENU S.C.

NIF
***9026*EXPEDIENTE
1226631**ANUALIDAD DE PAGO**

1ª

IMPORTE POR ANUALIDAD

	2023	2024	2025	2026	2027
IMPORTE MÁXIMO SUBVENCIONABLE	12.763,51 €	12.763,51 €	11.509,15 €	10.636,05 €	10.636,05 €
IMPORTE MEDIO DE TRANSFERENCIA (€/ha)	216,00 €	216,00 €	194,77 €	180,00 €	180,00 €

RESUMEN DE UNIDADES

Cód	GRUPO DE PAGO	Sup. Dec. Admisible (ha)	Sup. Comprometida (ha)	Sup. ajustada compromiso (1) (ha)	% sobredec.	Sup. Resuelta (ha)	Importe Declarado	Importe Topado	Importe Resuelto	Importe tras sobredec.
416	HERBÁCEOS	47,54		41,48	0,00	41,48	7.524,89	7.524,89	7.524,89	7.524,89
419	OLIVAR	25,32		17,61	0,00	17,61	5.238,62	5.238,62	5.238,62	5.238,62
TOTAL		72,86	59,09	59,09		59,09	12.763,51	12.763,51	12.763,51	12.763,51

APLICACIÓN DE REDUCCIONES Y PENALIZACIONES

GRUPO DE PAGO	Importe Calculado	Importe prereduc.	Criterios de subvencionabilidad y compromisos	Presentación tardía	Omisión declaración	Condicionalidad	IMPORTE (Euros)
							RESUELTO
HERBÁCEOS	7.524,89	7.524,89	0,00	0,00	0,00	0,00	7.524,89
OLIVAR	5.238,62	5.238,62	0,00	0,00	0,00	0,00	5.238,62
TOTAL	12.763,51	12.763,51					12.763,51

RESUMEN DE PAGOS

	RESUELTO	FEADER	MAPA	CAPADR
HERBÁCEOS - Pago realizado	7.524,89 €	6.396,16 €	738,19 €	390,54 €
OLIVAR - Pago realizado	5.238,62 €	4.452,83 €	513,91 €	271,88 €
TOTAL	12.763,51 €	10.848,99 €	1.252,10 €	662,42 €

RECINTOS RESUELTOS

REF.	REFERENCIA SIGPAC	CULTIVO DESCRIPCIÓN CULTIVO	S/R G.PAGO	PEND. MEDIA (%)	SUP. DEC. ADMISIBLE (ha)	SUP. COMPROM. (ha)	SUP. AJUSTADA COMPROM. (1) (ha)	SUP. CONV. SIGPAC (ha)	SUP. CERTIF. (ha)	SUP. CAMPO (ha)	SUP. CAMPO DETER. CULT. DECLARADO (ha)	SUP. DEC. REDUCIDA (ha)	SUP. RESUELTA (ha)
-1560266	14-900-096-00005-005	8000 AVENA-SIN VARIEDAD	S	416	8,50	1,09	1,09	1,09	1,09			1,09	1,09
-1560262	14-005-005-00001-023	13010 TRITICALE-BONDADOSO	S	416	9,10	1,67	1,14	1,14	1,14			1,14	1,14
-1560246	14-005-004-00006-001	40000 GUI SANTES-SIN VARIEDAD	S	416	9,00	0,71	0,71	0,71	0,71			0,71	0,71
-1560236	14-005-005-00001-023	40000 GUI SANTES-SIN VARIEDAD	S	416	9,10	5,58	3,82	3,82	3,82			3,82	3,82
-1049272	14-900-096-00005-005	13010 TRITICALE-BONDADOSO	S	416	8,50	23,30	23,30	23,30	23,30			23,30	23,30
-809806	14-005-005-00001-023	8000 AVENA-SIN VARIEDAD	S	416	9,10	11,94	8,17	8,17	8,17			8,17	8,17
-176217	14-005-005-00001-021	40000 GUI SANTES-SIN VARIEDAD	S	416	7,50	0,67	0,67	0,67	0,67			0,67	0,67
-176209	14-005-004-00006-001	8000 AVENA-SIN VARIEDAD	S	416	9,00	0,36	0,36	0,36	0,36			0,36	0,36
4220357	14-900-095-00008-003	8000 AVENA-SIN VARIEDAD	S	416	5,30	2,22	2,22	2,22	2,22			2,22	2,22
-1560646	41-055-002-00131-132	101195 OLIVAR-LECHIN DE SEVILLA	S	419	23,90	7,71	4,89	4,89	4,89			4,89	4,89
-1075208	41-055-015-00021-004	101214 OLIVAR-MANZANILLA CACEREÑA	S	419	2,30	0,08	0,08	0,08	0,08			0,08	0,08
-1054245	41-055-015-00021-005	101214 OLIVAR-MANZANILLA CACEREÑA	R	419	1,60	1,15	1,15	1,15	1,15			1,15	1,15
-1054244	41-055-015-00021-001	101214 OLIVAR-MANZANILLA CACEREÑA	R	419	1,00	3,02	3,02	3,02	3,02			3,02	3,02
170000006663862	41-055-002-00131-132	101195 OLIVAR-LECHIN DE SEVILLA	S	419	23,90	13,36	8,47	8,47	8,47			8,47	8,47

(1) Superficie declarada admisible ajustada con la superficie comprometida.
(2) Factor de penalización valorando el alcance para el tipo de compromiso.Puede verificar la integridad de una copia de este documento mediante la lectura del código QR adjunto o mediante el acceso a la dirección <https://ws050.juntadeandalucia.es/verificarFirma> indicando el código de VERIFICACIÓN

FIRMADO POR

RAQUEL MARIA ESPIN CRESPO

17/12/2024

VERIFICACIÓN

Pk2jm6UYDU9J72AMTZUYRN3GET48NG

PÁG. 2888/9349



**INCIDENCIAS****INCIDENCIA DESCRIPCIÓN**

- 4272 Verifica que las líneas de declaración de las Solicitudes Únicas no tienen solapes con la capa de Retroactividad Gráfica (ambas de la misma campaña) a nivel de expediente/línea de declaración gráfica de la solicitud.
 Ref:-1560660 Recinto:41-055-014-00025-00003 Cultivo: - Agregado de la referencia del recinto.:0 Zona de la referencia del recinto.:0 Superficie solapada.:0,08 Id. Incid.:101018194
 Ref:-1560660 Recinto:41-055-014-00025-00003 Cultivo: - Agregado de la referencia del recinto.:0 Zona de la referencia del recinto.:0 Superficie solapada.:0,08 Id. Incid.:101018195
 Ref:-1560661 Recinto:41-055-014-00025-00013 Cultivo: - Agregado de la referencia del recinto.:0 Zona de la referencia del recinto.:0 Superficie solapada.:0,16 Id. Incid.:101018193
- 100402 Recinto solicitado no forma parte de ningún organismo de control autorizado para la producción ecológica en Andalucía o fecha de inscripción posterior al plazo establecido (Anexo I. Criterios de Subvencionabilidad. Orden 28 de marzo de 2023).
 Ref:-1560660 Recinto:41-055-014-00025-00003 Cultivo:8000 AVENA-SIN VARIEDAD Regadío
 Ref:-1560661 Recinto:41-055-014-00025-00013 Cultivo:8000 AVENA-SIN VARIEDAD Regadío
- 100424 Solicita recinto que no está comprometido para la operación.
 Ref:-1560660 Recinto:41-055-014-00025-00003 Cultivo:8000 AVENA-SIN VARIEDAD Regadío
 Ref:-1560661 Recinto:41-055-014-00025-00013 Cultivo:8000 AVENA-SIN VARIEDAD Regadío

(1) Superficie declarada admisible ajustada con la superficie comprometida.
 (2) Factor de penalización valorando el alcance para el tipo de compromiso.

Puede verificar la integridad de una copia de este documento mediante la lectura del código QR adjunto o mediante el acceso a la dirección <https://ws050.juntadeandalucia.es/verificarFirma> indicando el código de VERIFICACIÓN

FIRMADO POR	RAQUEL MARIA ESPIN CRESPO	17/12/2024	
VERIFICACIÓN	Pk2jm6UYDU9J72AMTZUYRN3GET48NG	PÁG. 2889/9349	

**APELLIDOS Y NOMBRE / RAZÓN SOCIAL**

LEON MORALES JOSE

NIF

***0314*

EXPEDIENTE

1251214

ANUALIDAD DE PAGO

1ª

IMPORTE POR ANUALIDAD

	2023	2024	2025	2026	2027
IMPORTE MÁXIMO SUBVENCIONABLE	1.746,21 €	1.746,21 €	1.746,21 €	1.455,17 €	1.455,17 €
IMPORTE MEDIO DE TRANSFERENCIA (€/ha)	297,48 €	297,48 €	297,48 €	247,90 €	247,90 €

RESUMEN DE UNIDADES

Cód	GRUPO DE PAGO	Sup. Dec. Admisible (ha)	Sup. Comprometida (ha)	Sup. ajustada compromiso (1) (ha)	% sobredec.	Sup. Resuelta (ha)	Importe Declarado	Importe Topado	Importe Resuelto	Importe tras sobredec.
419	OLIVAR	5,87		5,87	0,00	5,87	1.746,21	1.746,21	1.746,21	1.746,21
TOTAL		5,87	5,87	5,87		5,87	1.746,21	1.746,21	1.746,21	1.746,21

APLICACIÓN DE REDUCCIONES Y PENALIZACIONES

GRUPO DE PAGO	Importe Calculado	Importe prereduc.	Criterios de subvencionabilidad y compromisos	Presentación tardía	Omisión declaración	Condicionalidad	IMPORTE (Euros) RESUELTO
OLIVAR	1.746,21	1.746,21	0,00	0,00	0,00	0,00	1.746,21
TOTAL	1.746,21	1.746,21					1.746,21

RESUMEN DE PAGOS**IMPORTE (Euros)**

	RESUELTO	FEADER	MAPA	CAPADR
OLIVAR - Pago realizado	1.746,21 €	1.484,28 €	171,30 €	90,63 €

RECINTOS RESUELTOS

REF.	REFERENCIA SIGPAC	CULTIVO	DESCRIPCIÓN CULTIVO	S/R G.PAGO	PEND. MEDIA (%)	SUP. DEC. ADMISIBLE (ha)	SUP. COMPROM. (ha)	SUP. AJUSTADA COMPR.(1) (ha)	SUP. CONY. SIGPAC (ha)	SUP. CERTIE (ha)	SUP. CAMPO (ha)	SUP. CAMPO DETER. CULT. DECLARADO (ha)	SUP. DEC. REDUCIDA (ha)	SUP. RESUELTA (ha)
-958161	14-007-059-00097-006	101270	OLIVAR-PICUDO	S 419	22,40	0,01	0,01	0,01	0,01	0,02			0,01	0,01
-782360	14-007-070-00300-003	101270	OLIVAR-PICUDO	S 419	23,10	0,03	0,03	0,03	0,03	0,03			0,03	0,03
-705764	14-007-070-00233-001	101270	OLIVAR-PICUDO	S 419	18,70	0,02	0,02	0,02	0,02	0,02			0,02	0,02
4759572	14-007-059-00081-004	101270	OLIVAR-PICUDO	S 419	22,60	0,07	0,07	0,07	0,07	0,07			0,07	0,07
4759573	14-007-059-00082-001	101270	OLIVAR-PICUDO	S 419	40,00	0,52	0,52	0,52	0,52	0,52			0,52	0,52
4759575	14-007-059-00087-001	101270	OLIVAR-PICUDO	S 419	35,40	0,04	0,04	0,04	0,04	0,04			0,04	0,04
4759577	14-007-059-00093-001	101270	OLIVAR-PICUDO	S 419	36,70	2,24	2,24	2,24	2,24	2,24			2,24	2,24
4759578	14-007-059-00136-005	101270	OLIVAR-PICUDO	S 419	29,40	1,30	1,30	1,30	1,30	1,30			1,30	1,30
4759581	14-007-070-00230-001	101270	OLIVAR-PICUDO	S 419	20,90	0,03	0,03	0,03	0,03	0,03			0,03	0,03
4759582	14-007-070-00251-001	101270	OLIVAR-PICUDO	S 419	19,40	0,75	0,75	0,75	0,75	0,75			0,75	0,75
4759584	14-007-070-00299-001	101270	OLIVAR-PICUDO	S 419	29,00	0,86	0,86	0,86	0,86	0,86			0,86	0,86

(1) Superficie declarada admisible ajustada con la superficie comprometida.
(2) Factor de penalización valorando el alcance para el tipo de compromiso.

Puede verificar la integridad de una copia de este documento mediante la lectura del código QR adjunto o mediante el acceso a la dirección <https://ws050.juntadeandalucia.es/verificarFirma> indicando el código de VERIFICACIÓN

FIRMADO POR

RAQUEL MARIA ESPIN CRESPO

17/12/2024

VERIFICACIÓN

Pk2jm6UYDU9J72AMTZUYRN3GET48NG

PÁG. 2890/9349



**APELLIDOS Y NOMBRE / RAZÓN SOCIAL**

LEON ROMERO S.L.

NIF

***9992*

EXPEDIENTE

1017206

ANUALIDAD DE PAGO

1ª

IMPORTE POR ANUALIDAD

	2023	2024	2025	2026	2027
IMPORTE MÁXIMO SUBVENCIONABLE	9.681,94 €	9.681,94 €	8.068,28 €	8.068,28 €	8.068,28 €
IMPORTE MEDIO DE TRANSFERENCIA (€/ha)	65,57 €	65,57 €	54,64 €	54,64 €	54,64 €

RESUMEN DE UNIDADES

Cód	GRUPO DE PAGO	Sup. Dec. Admisible (ha)	Sup. Comprometida (ha)	Sup. ajustada compromiso (1) (ha)	% sobredecc.	Sup. Resuelta (ha)	Importe Declarado	Importe Topado	Importe Resuelto	Importe tras sobredecc.
418	PASTOS ASOCIADOS A GANADERÍA ECOLÓGICA	147,66		147,65	0,00	147,65	11.690,60	9.681,94	9.681,94	9.681,94
424	HERBÁCEOS NO ELEGIBLES	21,10		0,00	100,00	0,00	0,00	0,00	0,00	0,00
TOTAL		168,76	147,65	147,65		147,65	11.690,60	9.681,94	9.681,94	9.681,94

APLICACIÓN DE REDUCCIONES Y PENALIZACIONES

GRUPO DE PAGO	Importe Calculado	Importe prereduc.	Criterios de subvencionabilidad y compromisos	Presentación tardía	Omisión declaración	Condicionabilidad	IMPORTE (Euros) RESUELTO
HERBÁCEOS NO ELEGIBLES	0,00	0,00	0,00	0,00	0,00	0,00	0,00
PASTOS ASOCIADOS A GANADERÍA	9.681,94	9.681,94	0,00	0,00	0,00	0,00	9.681,94
TOTAL	9.681,94	9.681,94					9.681,94

RESUMEN DE PAGOS

	RESUELTO	FEADER	MAPA	CAPADR
PASTOS ASOCIADOS A GANADERÍA ECOLÓGICA - Pago realizado	9.681,94 €	8.229,65 €	949,80 €	502,49 €

RECINTOS RESUELTOS

REE	REFERENCIA SIGPAC	CULTIVO/DESCRIPCIÓN CULTIVO	S/R G.PAGO	PEND. MEDIA (%)	SUP. DEC. ADMISIBLE (ha)	SUP. COMPROM. (ha)	SUP. AJUSTADA COMPR.(1) (ha)	SUP. CONV. SIGPAC (ha)	SUP. CERTIF. (ha)	SUP. CAMPO (ha)	SUP. CAMPO DETER. CULT. DECLARADO (ha)	SUP. DEC. REDUCIDA (ha)	SUP. RESUELTA (ha)
-1529225	14-029-082-00034-001	63000 PASTOS DE MENOS DE 5 AÑOS-SIN VARIEDAD	S	418	11,80	44,47	44,46	44,46	44,46			44,46	44,46
-1486132	14-029-083-00047-004	63000 PASTOS DE MENOS DE 5 AÑOS-SIN VARIEDAD	S	418	4,30	30,83	30,83	30,83	30,83			30,83	30,83
-1148998	14-029-028-00001-001	63000 PASTOS DE MENOS DE 5 AÑOS-SIN VARIEDAD	S	418	10,50	1,06	1,06	1,06	1,06			1,06	1,06
-892825	14-029-082-00034-049	63000 PASTOS DE MENOS DE 5 AÑOS-SIN VARIEDAD	S	418	14,80	13,94	13,94	13,94	13,94			13,94	13,94
-892824	14-029-082-00034-049	63000 PASTOS DE MENOS DE 5 AÑOS-SIN VARIEDAD	S	418	14,80	5,51	5,51	5,51	5,51			5,51	5,51
-892823	14-029-082-00034-049	63000 PASTOS DE MENOS DE 5 AÑOS-SIN VARIEDAD	S	418	14,80	9,66	9,66	9,66	9,66			9,66	9,66
-699753	14-029-083-00047-003	63000 PASTOS DE MENOS DE 5 AÑOS-SIN VARIEDAD	S	418	2,40	2,58	2,58	2,58	2,58			2,58	2,58
-21202	14-029-082-00033-002	20000 BARBECHO TRADICIONAL-SIN VARIEDAD	S	418	3,50	1,32	1,32	1,32	1,34			1,32	1,32
1700000007099709	14-029-083-00047-013	63000 PASTOS DE MENOS DE 5 AÑOS-SIN VARIEDAD	S	418	3,80	1,66	1,66	1,66	1,68			1,66	1,66
1700000007099712	14-029-082-00034-044	62000 PASTOS PERMANENTES DE 5 O MAS AÑOS-SIN VARIEDAD	S	418	30,60	12,95	12,95	12,95	28,77			12,95	12,95
1700000007099718	14-029-083-00048-001	63000 PASTOS DE MENOS DE 5 AÑOS-SIN VARIEDAD	S	418	6,80	8,13	8,13	8,13	8,13			8,13	8,13
1700000007099730	14-029-083-00047-015	63000 PASTOS DE MENOS DE 5 AÑOS-SIN VARIEDAD	S	418	3,60	15,55	15,55	15,55	15,57			15,55	15,55
-1398310	14-029-080-00018-020	20000 BARBECHO TRADICIONAL-SIN VARIEDAD	S	424	9,40	1,03	1,03	1,03	1,74			1,03	1,03
-427520	14-029-080-00018-013	20000 BARBECHO TRADICIONAL-SIN VARIEDAD	S	424	7,40	4,21	4,21	4,21	4,21			4,21	4,21
-427516	14-029-080-00018-001	20000 BARBECHO TRADICIONAL-SIN VARIEDAD	S	424	6,40	3,44	3,44	3,44	3,44			3,44	3,44
1700000007099746	14-029-082-00033-001	20000 BARBECHO TRADICIONAL-SIN VARIEDAD	S	424	3,00	12,42	12,42	12,42	12,42			12,42	12,42

(1) Superficie declarada admisible ajustada con la superficie comprometida.
(2) Factor de penalización valorando el alcance para el tipo de compromiso.Puede verificar la integridad de una copia de este documento mediante la lectura del código QR adjunto o mediante el acceso a la dirección <https://ws050.juntadeandalucia.es/verificarFirma> indicando el código de VERIFICACIÓN

FIRMADO POR

RAQUEL MARIA ESPIN CRESPO

17/12/2024

VERIFICACIÓN

Pk2jm6UYDU9J72AMTZUYRN3GET48NG

PÁG. 2891/9349



**INCIDENCIAS****INCIDENCIA DESCRIPCIÓN**

- 4272 Verifica que las líneas de declaración de las Solicitudes Únicas no tienen solapes con la capa de Retroactividad Gráfica (ambas de la misma campaña) a nivel de expediente/línea de declaración gráfica de la solicitud.
Ref:170000007099759 Recinto:14-029-080-00018-00001 Cultivo: - Agregado de la referencia del recinto.:0 Zona de la referencia del recinto.:0 Superficie solapada.:0,02 Id. Incid.:100990974
- 100407 Explotación solicitada no forma parte de ningún organismo de control autorizado para la producción ecológica en Andalucía o fecha de inscripción posterior al plazo establecido (Anexo I. Criterios de Subvencionabilidad. Orden 28 de marzo de 2023).
Explotación:ES140290001004 Especie:PORCINO
- 100412 Número de hectáreas validadas inferior a la superficie mínima permitida por el grupo de cultivo (Anexo I. Criterios de Subvencionabilidad. Orden 28 de marzo de 2023).
Sup. Resuelta:0 Grupo de Pago:HERBÁCEOS
- 100413 Recinto perteneciente a grupo de cultivo que no cumple con la superficie mínima requerida (Anexo I. Criterios de Subvencionabilidad. Orden 28 de marzo de 2023).
Ref:1700000007099708 Recinto:14-029-025-00002-00001 Cultivo:8000 AVENA-SIN VARIEDAD Secano Sup. Declarada:17,89 Superficie Resolver:17,89
Ref:1700000007099707 Recinto:14-029-025-00022-00001 Cultivo:8000 AVENA-SIN VARIEDAD Regadío Sup. Declarada:8,86 Superficie Resolver:8,86
Ref:1700000007099759 Recinto:14-029-080-00018-00001 Cultivo:8000 AVENA-SIN VARIEDAD Secano Sup. Declarada:5,11 Superficie Resolver:5,09
Ref:699796 Recinto:14-029-080-00018-00001 Cultivo:13010 TRITICALE-BONDADOSO Secano Sup. Declarada:2,16 Superficie Resolver:2,16
Ref:1700000007099721 Recinto:14-029-080-00018-00001 Cultivo:240000 TITARROS-SIN VARIEDAD Secano Sup. Declarada:12,25 Superficie Resolver:12,25
Ref:-1386548 Recinto:14-029-080-00018-00020 Cultivo:8000 AVENA-SIN VARIEDAD Secano Sup. Declarada:0,68 Superficie Resolver:0,68
Ref:1700000007099704 Recinto:14-029-080-00018-00020 Cultivo:8000 AVENA-SIN VARIEDAD Secano Sup. Declarada:2,94 Superficie Resolver:2,94
Ref:1700000007099742 Recinto:14-029-081-00051-00003 Cultivo:8033 AVENA-RAPIDENA Secano Sup. Declarada:2,26 Superficie Resolver:2,26
Ref:4558651 Recinto:14-029-082-00032-00001 Cultivo:5114 CEBADA-PLANET Regadío Sup. Declarada:23,55 Superficie Resolver:23,55

Datos considerados para el Cálculo de la Carga Ganadera mínima y máxima del expediente

Explotación	Especie	Inscrito en Sipea y Admisible	Ugm Calculada para CG Mínima	Ugm Calculada para CG Máxima
ES140290001004	BOVINA	SI	33,75	33,75
ES140290001004	PORCINO	NO	0,00	0,00
			33,75	33,75

Superficie determinada para Cálculo Carga Ganadera Mínima: 147,65 ha

Superficie determinada para Cálculo Carga Ganadera Máxima: 157,84 ha

Carga Ganadera Mínima Expediente: 0,23 ugm/ha

Carga Ganadera Máxima Expediente: 0,21 ugm/ha

Los importes del Grupo de Pago de pastos de este expediente han sido ajustados por no llegar a la carga ganadera mínima de 0,3

Recintos Determinados para el Cálculo de Carga Ganadera Mínima

REF.	REFERENCIA SIGPAC	CULTIVO	DESCRIPCIÓN CULTIVO	S/R	SUP. RESUELTA (ha)
-1529225	14-029-082-00034-00001	63000	PASTOS DE MENOS DE 5 AÑOS-SIN VARIEDAD	S	44,46
-1486132	14-029-083-00047-00004	63000	PASTOS DE MENOS DE 5 AÑOS-SIN VARIEDAD	S	30,83
-1148998	14-029-028-00001-00001	63000	PASTOS DE MENOS DE 5 AÑOS-SIN VARIEDAD	S	1,06
-892825	14-029-082-00034-00049	63000	PASTOS DE MENOS DE 5 AÑOS-SIN VARIEDAD	S	13,94
-892824	14-029-082-00034-00049	63000	PASTOS DE MENOS DE 5 AÑOS-SIN VARIEDAD	S	5,51
-892823	14-029-082-00034-00049	63000	PASTOS DE MENOS DE 5 AÑOS-SIN VARIEDAD	S	9,66
-699753	14-029-083-00047-00003	63000	PASTOS DE MENOS DE 5 AÑOS-SIN VARIEDAD	S	2,58
-21202	14-029-082-00033-00002	20000	BARBECHO TRADICIONAL-SIN VARIEDAD	S	1,32
1700000007099709	14-029-083-00047-00013	63000	PASTOS DE MENOS DE 5 AÑOS-SIN VARIEDAD	S	1,66
1700000007099712	14-029-082-00034-00044	62000	PASTOS PERMANENTES DE 5 O MAS AÑOS-SIN VARIEDAD	S	12,95
1700000007099718	14-029-083-00048-00001	63000	PASTOS DE MENOS DE 5 AÑOS-SIN VARIEDAD	S	8,13
1700000007099730	14-029-083-00047-00015	63000	PASTOS DE MENOS DE 5 AÑOS-SIN VARIEDAD	S	15,55

(1) Superficie declarada admisible ajustada con la superficie comprometida.
(2) Factor de penalización valorando el alcance para el tipo de compromiso.Puede verificar la integridad de una copia de este documento mediante la lectura del código QR adjunto o mediante el acceso a la dirección <https://ws050.juntadeandalucia.es/verificarFirma> indicando el código de VERIFICACIÓN

FIRMADO POR

RAQUEL MARIA ESPIN CRESPO

17/12/2024

VERIFICACIÓN

Pk2jm6UYDU9J72AMTZUYRN3GET48NG

PÁG. 2892/9349



**Datos considerados para el Cálculo de la Carga Ganadera mínima y máxima del expediente****Recintos Determinados para el Cálculo de Garga Ganadera Máxima**

REF.	REFERENCIA SIGPAC	CULTIVO	DESCRIPCIÓN CULTIVO	SUP.	
				S/R	RESUELTA (ha)
-1529225	14-029-082-00034-00001	63000	PASTOS DE MENOS DE 5 AÑOS-SIN VARIEDAD	S	44,47
-1486132	14-029-083-00047-00004	63000	PASTOS DE MENOS DE 5 AÑOS-SIN VARIEDAD	S	30,83
-1148998	14-029-028-00001-00001	63000	PASTOS DE MENOS DE 5 AÑOS-SIN VARIEDAD	S	1,06
-892830	14-029-083-00047-00028	62000	PASTOS PERMANENTES DE 5 O MAS AÑOS-SIN VARIEDAD	S	0,38
-892829	14-029-082-00034-00053	62000	PASTOS PERMANENTES DE 5 O MAS AÑOS-SIN VARIEDAD	S	3,32
-892828	14-029-082-00034-00052	62000	PASTOS PERMANENTES DE 5 O MAS AÑOS-SIN VARIEDAD	S	1,51
-892827	14-029-082-00034-00051	62000	PASTOS PERMANENTES DE 5 O MAS AÑOS-SIN VARIEDAD	S	0,56
-892826	14-029-082-00034-00050	62000	PASTOS PERMANENTES DE 5 O MAS AÑOS-SIN VARIEDAD	S	0,02
-892825	14-029-082-00034-00049	63000	PASTOS DE MENOS DE 5 AÑOS-SIN VARIEDAD	S	13,94
-892824	14-029-082-00034-00049	63000	PASTOS DE MENOS DE 5 AÑOS-SIN VARIEDAD	S	5,51
-892823	14-029-082-00034-00049	63000	PASTOS DE MENOS DE 5 AÑOS-SIN VARIEDAD	S	9,66
-892817	14-029-081-00051-00005	62000	PASTOS PERMANENTES DE 5 O MAS AÑOS-SIN VARIEDAD	S	0,15
-892816	14-029-026-00004-00003	62000	PASTOS PERMANENTES DE 5 O MAS AÑOS-SIN VARIEDAD	S	0,08
-892815	14-029-025-00002-00006	62000	PASTOS PERMANENTES DE 5 O MAS AÑOS-SIN VARIEDAD	S	0,11
-892814	14-029-025-00002-00005	62000	PASTOS PERMANENTES DE 5 O MAS AÑOS-SIN VARIEDAD	S	0,22
-892813	14-029-019-00024-00005	62000	PASTOS PERMANENTES DE 5 O MAS AÑOS-SIN VARIEDAD	S	0,64
-699753	14-029-083-00047-00003	63000	PASTOS DE MENOS DE 5 AÑOS-SIN VARIEDAD	S	2,58
-427408	14-029-019-00024-00004	62000	PASTOS PERMANENTES DE 5 O MAS AÑOS-SIN VARIEDAD	S	0,01
-21881	14-029-082-00034-00036	62000	PASTOS PERMANENTES DE 5 O MAS AÑOS-SIN VARIEDAD	S	0,11
-21202	14-029-082-00033-00002	20000	BARBECHO TRADICIONAL-SIN VARIEDAD	S	1,32
4079113	14-029-082-00034-00032	62000	PASTOS PERMANENTES DE 5 O MAS AÑOS-SIN VARIEDAD	S	0,11
4079119	14-029-082-00034-00042	62000	PASTOS PERMANENTES DE 5 O MAS AÑOS-SIN VARIEDAD	S	0,26
4558614	14-029-026-00002-00001	62000	PASTOS PERMANENTES DE 5 O MAS AÑOS-SIN VARIEDAD	S	0,71
1700000007099709	14-029-083-00047-00013	63000	PASTOS DE MENOS DE 5 AÑOS-SIN VARIEDAD	S	1,66
1700000007099710	14-029-080-00018-00016	20000	BARBECHO TRADICIONAL-SIN VARIEDAD	S	0,21
1700000007099712	14-029-082-00034-00044	62000	PASTOS PERMANENTES DE 5 O MAS AÑOS-SIN VARIEDAD	S	12,95
1700000007099713	14-029-082-00034-00048	62000	PASTOS PERMANENTES DE 5 O MAS AÑOS-SIN VARIEDAD	S	0,10
1700000007099718	14-029-083-00048-00001	63000	PASTOS DE MENOS DE 5 AÑOS-SIN VARIEDAD	S	8,13
1700000007099720	14-029-082-00034-00039	63000	PASTOS DE MENOS DE 5 AÑOS-SIN VARIEDAD	S	0,26
1700000007099724	14-029-082-00034-00038	63000	PASTOS DE MENOS DE 5 AÑOS-SIN VARIEDAD	S	0,24
1700000007099730	14-029-083-00047-00015	63000	PASTOS DE MENOS DE 5 AÑOS-SIN VARIEDAD	S	15,55
1700000007099747	14-029-082-00034-00035	62000	PASTOS PERMANENTES DE 5 O MAS AÑOS-SIN VARIEDAD	S	0,09
1700000007099748	14-029-082-00034-00034	62000	PASTOS PERMANENTES DE 5 O MAS AÑOS-SIN VARIEDAD	S	0,12
1700000007099750	14-029-082-00034-00031	63000	PASTOS DE MENOS DE 5 AÑOS-SIN VARIEDAD	S	0,11
1700000007099754	14-029-083-00047-00019	63000	PASTOS DE MENOS DE 5 AÑOS-SIN VARIEDAD	S	0,20
1700000007099757	14-029-082-00034-00043	63000	PASTOS DE MENOS DE 5 AÑOS-SIN VARIEDAD	S	0,66

Incidencias de carga ganadera**INCIDENCIA DESCRIPCIÓN**

100407 Explotación solicitada no forma parte de ningún organismo de control autorizado para la producción ecológica en Andalucía o fecha de inscripción posterior al plazo establecido (Anexo I. Criterios de Subvencionabilidad. Orden 28 de marzo de 2023).
Explotación:ES140290001004 Especie:PORCINO

(1) Superficie declarada admisible ajustada con la superficie comprometida.
(2) Factor de penalización valorando el alcance para el tipo de compromiso.

Puede verificar la integridad de una copia de este documento mediante la lectura del código QR adjunto o mediante el acceso a la dirección <https://ws050.juntadeandalucia.es/verificarFirma> indicando el código de VERIFICACIÓN

FIRMADO POR	RAQUEL MARIA ESPIN CRESPO	17/12/2024	
VERIFICACIÓN	Pk2jm6UYDU9J72AMTZUYRN3GET48NG	PÁG. 2893/9349	

**APELLIDOS Y NOMBRE / RAZÓN SOCIAL**

LLANO ARCO, ESPJ

NIF

***3877*

EXPEDIENTE

1273541

ANUALIDAD DE PAGO

1ª

IMPORTES POR ANUALIDAD

	2023	2024	2025	2026	2027
IMPORTE MÁXIMO SUBVENCIONABLE	3.861,29 €	3.861,29 €	3.861,29 €	3.217,74 €	3.217,74 €
IMPORTE MEDIO DE TRANSFERENCIA (€/ha)	297,48 €	297,48 €	297,48 €	247,90 €	247,90 €

RESUMEN DE UNIDADES

Cód	GRUPO DE PAGO	Sup. Dec. Admisible (ha)	Sup. Comprometida (ha)	Sup. ajustada compromiso (1) (ha)	% sobredec.	Sup. Resuelta (ha)	Importe Declarado	Importe Topado	Importe Resuelto	Importe tras sobredec.
419	OLIVAR	12,98		12,98	0,00	12,98	3.861,29	3.861,29	3.861,29	3.861,29
TOTAL		12,98	12,98	12,98		12,98	3.861,29	3.861,29	3.861,29	3.861,29

APLICACIÓN DE REDUCCIONES Y PENALIZACIONES

GRUPO DE PAGO	Importe Calculado	Importe prereduc.	Criterios de subvencionabilidad y compromisos	Presentación tardía	Omisión declaración	Condicionalidad	IMPORTE (Euros) RESUELTO
OLIVAR	3.861,29	3.861,29	0,00	0,00	0,00	0,00	3.861,29
TOTAL	3.861,29	3.861,29					3.861,29

RESUMEN DE PAGOS**IMPORTE (Euros)**

	RESUELTO	FEADER	MAPA	CAPADR
OLIVAR - Pago realizado	3.861,29 €	3.282,10 €	378,79 €	200,40 €

RECINTOS RESUELTOS

REF.	REFERENCIA SIGPAC	CULTIVO	DESCRIPCIÓN CULTIVO	S/R	G.PAGO	PEND. MEDIA (%)	SUP. DEC. ADMISIBLE (ha)	SUP. COMPROM. (ha)	SUP. AJUSTADA COMPR.(1) (ha)	SUP. CONY. SIGPAC (ha)	SUP. CERTIF. (ha)	SUP. CAMPO (ha)	SUP. CAMPO DETER. CULT. DECLARADO (ha)	SUP. DEC. REDUCIDA (ha)	SUP. RESUELTA (ha)
1700000004971304	14-013-002-00063-001	101010	OLIVAR-PICUAL	S	419	10,20	12,96	12,96	12,96		12,96			12,96	12,96
1700000004971305	14-013-002-00063-002	101010	OLIVAR-PICUAL	S	419	9,30	0,02	0,02	0,02		0,02			0,02	0,02

INCIDENCIAS**INCIDENCIA DESCRIPCIÓN**

75022 No autoriza a que, en caso de la devolución por la entidad financiera (retrocesión bancaria) del pago en la cuenta corriente consignada en la solicitud y que está debidamente registrada en el sistema contable GIRO de la Junta de Andalucía, se proceda al pago en cualquier otra cuenta corriente de la titularidad del solicitante vigente en dicho sistema contable.

(1) Superficie declarada admisible ajustada con la superficie comprometida.
 (2) Factor de penalización valorando el alcance para el tipo de compromiso.

Puede verificar la integridad de una copia de este documento mediante la lectura del código QR adjunto o mediante el acceso a la dirección <https://ws050.juntadeandalucia.es/verificarFirma> indicando el código de VERIFICACIÓN

FIRMADO POR

RAQUEL MARIA ESPIN CRESPO

17/12/2024

VERIFICACIÓN

Pk2jm6UYDU9J72AMTZUYRN3GET48NG

PÁG. 2894/9349



**APELLIDOS Y NOMBRE / RAZÓN SOCIAL**

LOMA DEL MEMBRILLAR S.L.

NIF
8684EXPEDIENTE**
1218956**ANUALIDAD DE PAGO**

1ª

IMPORTES POR ANUALIDAD

	2023	2024	2025	2026	2027
IMPORTE MÁXIMO SUBVENCIONABLE	11.899,20 €	11.899,20 €	11.899,20 €	9.916,00 €	9.916,00 €
IMPORTE MEDIO DE TRANSFERENCIA (€/ha)	297,48 €	297,48 €	297,48 €	247,90 €	247,90 €

RESUMEN DE UNIDADES

Cód	GRUPO DE PAGO	Sup. Dec. Admisible (ha)	Sup. Comprometida (ha)	Sup. ajustada compromiso (1) (ha)	% sobredec.	Sup. Resuelta (ha)	Importe Declarado	Importe Topado	Importe Resuelto	Importe tras sobredec.
419	OLIVAR	46,95		40,00	0,00	40,00	11.899,20	11.899,20	11.899,20	11.899,20
TOTAL		46,95	40,00	40,00		40,00	11.899,20	11.899,20	11.899,20	11.899,20

APLICACIÓN DE REDUCCIONES Y PENALIZACIONES

GRUPO DE PAGO	Importe Calculado	Importe prereduc.	Criterios de subvencionabilidad y compromisos	Presentación tardía	Omisión declaración	Condicionalidad	IMPORTE (Euros) RESUELTO
OLIVAR	11.899,20	11.899,20	0,00	0,00	0,00	0,00	11.899,20
TOTAL	11.899,20	11.899,20					11.899,20

RESUMEN DE PAGOS**IMPORTE (Euros)**

	RESUELTO	FEADER	MAPA	CAPADR
OLIVAR - Pago realizado	11.899,20 €	10.114,32 €	1.167,31 €	617,57 €

RECINTOS RESUELTOS

REF.	REFERENCIA SIGPAC	CULTIVO	DESCRIPCIÓN CULTIVO	S/R G.PAGO	PEND. MEDIA (%)	SUP. DEC. ADMISIBLE (ha)	SUP. COMPROM. (ha)	SUP. AJUSTADA COMPROM. (1) (ha)	SUP. CONY. SIGPAC (ha)	SUP. CERTIE (ha)	SUP. CAMPO (ha)	SUP. CAMPO DETER. CULT. DECLARADO (ha)	SUP. DEC. REDUCIDA (ha)	SUP. RESUELTA (ha)
-459405	14-001-023-00022-037	101010	OLIVAR-PICUAL	S	419	32,00	4,34	4,34	4,34	4,34			4,34	4,34
4586355	14-001-023-00021-005	101010	OLIVAR-PICUAL	S	419	33,90	3,12	3,12	3,12	3,12			3,12	3,12
5119922	14-001-023-00021-003	101010	OLIVAR-PICUAL	S	419	45,40	4,18	4,18	4,18	4,18			4,18	4,18
1700000004636098	14-001-023-00022-012	101010	OLIVAR-PICUAL	S	419	33,80	35,31	35,31	35,31	35,31			35,31	35,31

(1) Superficie declarada admisible ajustada con la superficie comprometida.
(2) Factor de penalización valorando el alcance para el tipo de compromiso.Puede verificar la integridad de una copia de este documento mediante la lectura del código QR adjunto o mediante el acceso a la dirección <https://ws050.juntadeandalucia.es/verificarFirma> indicando el código de VERIFICACIÓN

FIRMADO POR

RAQUEL MARIA ESPIN CRESPO

17/12/2024

VERIFICACIÓN

Pk2jm6UYDU9J72AMTZUYRN3GET48NG

PÁG. 2895/9349



**APELLIDOS Y NOMBRE / RAZÓN SOCIAL**

LOPEZ ARAGONES MANUEL

NIF
***6004*EXPEDIENTE
1256876**ANUALIDAD DE PAGO**

1ª

IMPORTES POR ANUALIDAD

	2023	2024	2025	2026	2027
IMPORTE MÁXIMO SUBVENCIONABLE	1.356,51 €	1.356,51 €	1.356,51 €	1.130,42 €	1.130,42 €
IMPORTE MEDIO DE TRANSFERENCIA (€/ha)	297,48 €	297,48 €	297,48 €	247,90 €	247,90 €

RESUMEN DE UNIDADES

Cód	GRUPO DE PAGO	Sup. Dec. Admisible (ha)	Sup. Comprometida (ha)	Sup. ajustada compromiso (1) (ha)	% sobredec.	Sup. Resuelta (ha)	Importe Declarado	Importe Topado	Importe Resuelto	Importe tras sobredec.
419	OLIVAR	4,56		4,56	0,00	4,56	1.356,51	1.356,51	1.356,51	1.356,51
TOTAL		4,56	4,56	4,56		4,56	1.356,51	1.356,51	1.356,51	1.356,51

APLICACIÓN DE REDUCCIONES Y PENALIZACIONES

GRUPO DE PAGO	Importe Calculado	Importe prereduc.	Criterios de subvencionabilidad y compromisos	Presentación tardía	Omisión declaración	Condicionalidad	IMPORTE (Euros) RESUELTO
OLIVAR	1.356,51	1.356,51	0,00	0,00	0,00	0,00	1.356,51
TOTAL	1.356,51	1.356,51					1.356,51

RESUMEN DE PAGOS**IMPORTE (Euros)**

	RESUELTO	FEADER	MAPA	CAPADR
OLIVAR - Pago realizado	1.356,51 €	1.153,03 €	133,07 €	70,41 €

RECINTOS RESUELTOS

REF.	REFERENCIA SIGPAC	CULTIVO	DESCRIPCIÓN CULTIVO	S/R G.PAGO	PEND. MEDIA (%)	SUP. DEC. ADMISIBLE (ha)	SUP. COMPROM. (ha)	SUP. AJUSTADA COMPR.(1) (ha)	SUP. CONY. SIGPAC (ha)	SUP. CERTIE (ha)	SUP. CAMPO (ha)	SUP. CAMPO DETER. CULT. DECLARADO (ha)	SUP. DEC. REDUCIDA (ha)	SUP. RESUELTA (ha)
1700000003019595	14-043-022-00058-001	101010	OLIVAR-PICUAL	S	419	33,80	1,23	1,23	1,23	1,23			1,23	1,23
1700000003019599	14-043-022-00058-002	101010	OLIVAR-PICUAL	S	419	35,90	2,84	2,84	2,84	2,84			2,84	2,84
1700000003019604	14-043-022-00059-002	101010	OLIVAR-PICUAL	S	419	28,60	0,49	0,49	0,49	0,49			0,49	0,49

(1) Superficie declarada admisible ajustada con la superficie comprometida.
(2) Factor de penalización valorando el alcance para el tipo de compromiso.Puede verificar la integridad de una copia de este documento mediante la lectura del código QR adjunto o mediante el acceso a la dirección <https://ws050.juntadeandalucia.es/verificarFirma> indicando el código de VERIFICACIÓN

FIRMADO POR

RAQUEL MARIA ESPIN CRESPO

17/12/2024

VERIFICACIÓN

Pk2jm6UYDU9J72AMTZUYRN3GET48NG

PÁG. 2896/9349



**APELLIDOS Y NOMBRE / RAZÓN SOCIAL**

LOPEZ CANO ELENA

NIF

***5112*

EXPEDIENTE

1031196

ANUALIDAD DE PAGO

1ª

IMPORTES POR ANUALIDAD

	2023	2024	2025	2026	2027
IMPORTE MÁXIMO SUBVENCIONABLE	3.305,00 €	3.305,00 €	3.305,00 €	2.754,17 €	2.754,17 €
IMPORTE MEDIO DE TRANSFERENCIA (€/ha)	297,48 €	297,48 €	297,48 €	247,90 €	247,90 €

RESUMEN DE UNIDADES

Cód	GRUPO DE PAGO	Sup. Dec. Admisible (ha)	Sup. Comprometida (ha)	Sup. ajustada compromiso (1) (ha)	% sobredec.	Sup. Resuelta (ha)	Importe Declarado	Importe Topado	Importe Resuelto	Importe tras sobredec.
419	OLIVAR	11,66		11,11	0,00	11,11	3.305,00	3.305,00	3.305,00	3.305,00
TOTAL		11,66	11,11	11,11		11,11	3.305,00	3.305,00	3.305,00	3.305,00

APLICACIÓN DE REDUCCIONES Y PENALIZACIONES

GRUPO DE PAGO	Importe Calculado	Importe prorreduc.	Criterios de subvencionabilidad y compromisos	Presentación tardía	Omisión declaración	Condicionalidad	IMPORTE (Euros) RESUELTO
OLIVAR	3.305,00	3.305,00	0,00	0,00	0,00	0,00	3.305,00
TOTAL	3.305,00	3.305,00					3.305,00

RESUMEN DE PAGOS**IMPORTE (Euros)**

	RESUELTO	FEADER	MAPA	CAPADR
OLIVAR - Pago realizado	3.305,00 €	2.809,25 €	324,22 €	171,53 €

RECINTOS RESUELTOS

REF.	REFERENCIA SIGPAC	CULTIVO DESCRIPCIÓN CULTIVO	S/R G.PAGO	PEND. MEDIA (%)	SUP. DEC. ADMISIBLE (ha)	SUP. COMPROM. (ha)	SUP. AJUSTADA COMPR.(1) (ha)	SUP. CONY. SIGPAC (ha)	SUP. CERTIE (ha)	SUP. CAMPO (ha)	SUP. CAMPO DETER. CULT. DECLARADO (ha)	SUP. DEC. REDUCIDA (ha)	SUP. RESUELTA (ha)
-968017	14-047-008-00047-008	101010 OLIVAR-PICUAL	S 419	53,20	1,00	0,84	0,84	0,84	0,84			0,84	0,84
1700000002732440	14-047-006-00029-001	101010 OLIVAR-PICUAL	S 419	13,40	0,67	0,67	0,67	0,67	0,67			0,67	0,67
1700000002732441	14-047-006-00034-006	101010 OLIVAR-PICUAL	S 419	16,40	1,07	1,07	1,07	1,07	1,07			1,07	1,07
1700000002732453	14-047-006-00034-003	101010 OLIVAR-PICUAL	S 419	17,70	1,13	1,13	1,13	1,13	1,13			1,13	1,13
1700000002732454	14-047-008-00037-002	101010 OLIVAR-PICUAL	S 419	46,70	0,49	0,35	0,35	0,35	0,35			0,35	0,35
1700000002732455	14-047-006-00029-008	101010 OLIVAR-PICUAL	S 419	9,80	0,50	0,50	0,50	0,50	0,50			0,50	0,50
1700000002732456	14-047-006-00034-002	101010 OLIVAR-PICUAL	S 419	9,20	0,62	0,62	0,62	0,62	0,62			0,62	0,62
1700000002732457	14-047-006-00029-006	101010 OLIVAR-PICUAL	S 419	11,50	0,90	0,90	0,90	0,90	0,90			0,90	0,90
1700000002732458	14-047-006-00033-005	101010 OLIVAR-PICUAL	S 419	11,40	0,39	0,39	0,39	0,39	0,39			0,39	0,39
1700000002732459	14-047-008-00046-005	101010 OLIVAR-PICUAL	S 419	36,10	0,02	0,02	0,02	0,02	0,02			0,02	0,02
1700000002732460	14-047-008-00047-014	101010 OLIVAR-PICUAL	S 419	35,70	0,05	0,05	0,05	0,05	0,05			0,05	0,05
1700000002732462	14-047-008-00097-012	101010 OLIVAR-PICUAL	S 419	42,20	0,05	0,05	0,05	0,05	0,05			0,05	0,05
1700000002732463	14-047-008-00097-014	101010 OLIVAR-PICUAL	S 419	39,20	0,77	0,52	0,52	0,52	0,52			0,52	0,52
1700000002732464	14-047-008-00046-003	101010 OLIVAR-PICUAL	S 419	44,80	0,59	0,59	0,59	0,59	0,59			0,59	0,59
1700000002732465	14-047-008-00047-001	101010 OLIVAR-PICUAL	S 419	44,10	1,13	1,13	1,13	1,13	1,13			1,13	1,13
1700000002732467	14-047-008-00046-001	101010 OLIVAR-PICUAL	S 419	60,70	0,70	0,70	0,70	0,70	0,70			0,70	0,70
1700000002732468	14-047-008-00041-002	101010 OLIVAR-PICUAL	S 419	55,50	0,11	0,11	0,11	0,11	0,11			0,11	0,11
1700000002732470	14-047-008-00097-010	101010 OLIVAR-PICUAL	S 419	59,30	0,97	0,97	0,97	0,97	0,97			0,97	0,97
1700000002732471	14-047-008-00047-007	101010 OLIVAR-PICUAL	S 419	47,90	0,50	0,50	0,50	0,50	0,50			0,50	0,50

INCIDENCIAS**INCIDENCIA DESCRIPCIÓN**

- 100402 Recinto solicitado no forma parte de ningún organismo de control autorizado para la producción ecológica en Andalucía o fecha de inscripción posterior al plazo establecido (Anexo I. Criterios de Subvencionabilidad. Orden 28 de marzo de 2023).
Ref:1700000002732466 Recinto:14-047-008-00097-00001 Cultivo:101010 OLIVAR-PICUAL Secano
- 100406 Grupo de cultivo declarado en el recinto no coincide con el grupo de cultivo existente en el organismo de control autorizado para la producción ecológica en Andalucía (Anexo I. Criterios de Subvencionabilidad. Orden 28 de marzo de 2023).
Ref:1700000002732466 Recinto:14-047-008-00097-00001 Cultivo:101010 OLIVAR-PICUAL Secano Grupo de SIPEA: PASTOS ASOCIADOS
- 100424 Solicita recinto que no está comprometido para la operación.
Ref:1700000002732466 Recinto:14-047-008-00097-00001 Cultivo:101010 OLIVAR-PICUAL Secano

(1) Superficie declarada admisible ajustada con la superficie comprometida.
(2) Factor de penalización valorando el alcance para el tipo de compromiso.

Puede verificar la integridad de una copia de este documento mediante la lectura del código QR adjunto o mediante el acceso a la dirección <https://ws050.juntadeandalucia.es/verificarFirma> indicando el código de VERIFICACIÓN

FIRMADO POR

RAQUEL MARIA ESPIN CRESPO

17/12/2024

VERIFICACIÓN

Pk2jm6UYDU9J72AMTZUYRN3GET48NG

PÁG. 2897/9349



**APELLIDOS Y NOMBRE / RAZÓN SOCIAL**

LOPEZ CAÑUELO JUAN

NIF
9592EXPEDIENTE**
1200687**ANUALIDAD DE PAGO**
1ª**IMPORTES POR ANUALIDAD**

	2023	2024	2025	2026	2027
IMPORTE MÁXIMO SUBVENCIONABLE	12.279,42 €	12.279,42 €	10.232,85 €	10.232,85 €	10.232,85 €
IMPORTE MEDIO DE TRANSFERENCIA (€/ha)	74,33 €	74,33 €	61,94 €	61,94 €	61,94 €

RESUMEN DE UNIDADES

Cód	GRUPO DE PAGO	Sup. Dec. Admisible (ha)	Sup. Comprometida (ha)	Sup. ajustada compromiso (1) (ha)	% sobredec.	Sup. Resuelta (ha)	Importe Declarado	Importe Topado	Importe Resuelto	Importe tras sobredec.
418	PASTOS ASOCIADOS A GANADERÍA ECOLÓGICA	165,21		165,21	0,00	165,21	12.279,12	12.279,42	12.279,42	12.279,42
TOTAL		165,21	165,21	165,21		165,21	12.279,12	12.279,42	12.279,42	12.279,42

APLICACIÓN DE REDUCCIONES Y PENALIZACIONES

GRUPO DE PAGO	Importe Calculado	Importe prereduc.	Criterios de subvencionabilidad y compromisos	Presentación tardía	Omisión declaración	Condicionidad	IMPORTE (Euros) RESUELTO
PASTOS ASOCIADOS A GANADERÍA	12.279,42	12.279,42	0,00	0,00	0,00	0,00	12.279,42
TOTAL	12.279,42	12.279,42					12.279,42

RESUMEN DE PAGOS**IMPORTE (Euros)**

	RESUELTO	FEADER	MAPA	CAPADR
PASTOS ASOCIADOS A GANADERÍA ECOLÓGICA - Pago realizado	12.279,42 €	10.437,51 €	1.204,61 €	637,30 €

RECINTOS RESUELTOS

REE	REFERENCIA SIGPAC	CULTIVO	DESCRIPCIÓN CULTIVO	S/R	G.PAGO	PEND. MEDIA (%)	SUP. DEC. ADMISIBLE (ha)	SUP. COMPROM.	SUP. AJUSTADA COMPROM.(1) (ha)	SUP. CONV. SIGPAC (ha)	SUP. CERTIF. (ha)	SUP. CAMPO (ha)	SUP. CAMPO DETER. CULT. DECLARADO (ha)	SUP. DEC. REDUCIDA (ha)	SUP. RESUELTA (ha)
170000007010917	14-016-037-00006-001	62000	PASTOS PERMANENTES DE 5 O MAS AÑOS-SIN VARIEDAD	S	418	5,40	17,78	17,78	17,78		17,78			17,78	17,78
170000007010918	14-016-038-00001-001	62000	PASTOS PERMANENTES DE 5 O MAS AÑOS-SIN VARIEDAD	S	418	2,90	3,06	3,06	3,06		3,06			3,06	3,06
170000007010919	14-016-038-00001-003	62000	PASTOS PERMANENTES DE 5 O MAS AÑOS-SIN VARIEDAD	S	418	4,40	0,20	0,20	0,20		0,20			0,20	0,20
170000007010920	14-016-038-00001-005	62000	PASTOS PERMANENTES DE 5 O MAS AÑOS-SIN VARIEDAD	S	418	3,70	0,71	0,71	0,71		0,71			0,71	0,71
170000007010921	14-016-038-00001-007	62000	PASTOS PERMANENTES DE 5 O MAS AÑOS-SIN VARIEDAD	S	418	5,30	40,42	40,42	40,42		40,42			40,42	40,42
170000007010922	14-016-038-00001-008	62000	PASTOS PERMANENTES DE 5 O MAS AÑOS-SIN VARIEDAD	S	418	4,70	1,05	1,05	1,05		1,05			1,05	1,05
170000007010923	14-016-038-00001-009	62000	PASTOS PERMANENTES DE 5 O MAS AÑOS-SIN VARIEDAD	S	418	4,70	0,29	0,29	0,29		0,29			0,29	0,29
170000007010924	14-016-038-00001-013	62000	PASTOS PERMANENTES DE 5 O MAS AÑOS-SIN VARIEDAD	S	418	8,00	15,81	15,81	15,81		15,81			15,81	15,81
170000007010925	14-016-038-00001-012	62000	PASTOS PERMANENTES DE 5 O MAS AÑOS-SIN VARIEDAD	S	418	7,10	21,66	21,66	21,66		21,66			21,66	21,66
170000007010926	14-016-037-00008-001	62000	PASTOS PERMANENTES DE 5 O MAS AÑOS-SIN VARIEDAD	S	418	6,30	24,99	24,99	24,99		24,99			24,99	24,99
170000007010927	14-016-037-00008-003	62000	PASTOS PERMANENTES DE 5 O MAS AÑOS-SIN VARIEDAD	S	418	4,40	0,11	0,11	0,11		0,11			0,11	0,11
170000007010928	14-016-037-00007-003	62000	PASTOS PERMANENTES DE 5 O MAS AÑOS-SIN VARIEDAD	S	418	6,90	0,04	0,04	0,04		0,04			0,04	0,04
170000007010929	14-016-037-00007-001	62000	PASTOS PERMANENTES DE 5 O MAS AÑOS-SIN VARIEDAD	S	418	6,10	39,09	39,09	39,09		39,09			39,09	39,09

INCIDENCIAS**INCIDENCIA DESCRIPCIÓN**

100407 Explotación solicitada no forma parte de ningún organismo de control autorizado para la producción ecológica en Andalucía o fecha de inscripción posterior al plazo establecido (Anexo I. Criterios de Subvencionabilidad. Orden 28 de marzo de 2023).
Explotación:ES14016000020 Especie:PORCINO

(1) Superficie declarada admisible ajustada con la superficie comprometida.
(2) Factor de penalización valorando el alcance para el tipo de compromiso.

Puede verificar la integridad de una copia de este documento mediante la lectura del código QR adjunto o mediante el acceso a la dirección <https://ws050.juntadeandalucia.es/verificarFirma> indicando el código de VERIFICACIÓN

FIRMADO POR

RAQUEL MARIA ESPIN CRESPO

17/12/2024

VERIFICACIÓN

Pk2jm6UYDU9J72AMTZUYRN3GET48NG

PÁG. 2898/9349



**Datos considerados para el Cálculo de la Carga Ganadera mínima y máxima del expediente**

Explotación	Especie	Inscrito en Sipea y Admisible	Ugm Calculada para CG Mínima	Ugm Calculada para CG Máxima
ES140160000020	BOVINA	SI	93,92	93,92
ES140160000020	PORCINO	NO	0,00	167,06
			93,92	260,98

Superficie determinada para Cálculo Carga Ganadera Mínima: 165,21 ha

Superficie determinada para Cálculo Carga Ganadera Máxima: 165,21 ha

Carga Ganadera Mínima Expediente: 0,57 ugm/ha

Carga Ganadera Máxima Expediente: 1,58 ugm/ha

Recintos Determinados para el Cálculo de Garga Ganadera Mínima

REF.	REFERENCIA SIGPAC	CULTIVO	DESCRIPCIÓN CULTIVO	S/R	SUP. RESUELTA (ha)
1700000007010917	14-016-037-00006-00001	62000	PASTOS PERMANENTES DE 5 O MAS AÑOS-SIN VARIEDAD	S	17,78
1700000007010918	14-016-038-00001-00001	62000	PASTOS PERMANENTES DE 5 O MAS AÑOS-SIN VARIEDAD	S	3,06
1700000007010919	14-016-038-00001-00003	62000	PASTOS PERMANENTES DE 5 O MAS AÑOS-SIN VARIEDAD	S	0,20
1700000007010920	14-016-038-00001-00005	62000	PASTOS PERMANENTES DE 5 O MAS AÑOS-SIN VARIEDAD	S	0,71
1700000007010921	14-016-038-00001-00007	62000	PASTOS PERMANENTES DE 5 O MAS AÑOS-SIN VARIEDAD	S	40,42
1700000007010922	14-016-038-00001-00008	62000	PASTOS PERMANENTES DE 5 O MAS AÑOS-SIN VARIEDAD	S	1,05
1700000007010923	14-016-038-00001-00009	62000	PASTOS PERMANENTES DE 5 O MAS AÑOS-SIN VARIEDAD	S	0,29
1700000007010924	14-016-038-00001-00013	62000	PASTOS PERMANENTES DE 5 O MAS AÑOS-SIN VARIEDAD	S	15,81
1700000007010925	14-016-038-00001-00012	62000	PASTOS PERMANENTES DE 5 O MAS AÑOS-SIN VARIEDAD	S	21,66
1700000007010926	14-016-037-00008-00001	62000	PASTOS PERMANENTES DE 5 O MAS AÑOS-SIN VARIEDAD	S	24,99
1700000007010927	14-016-037-00008-00003	62000	PASTOS PERMANENTES DE 5 O MAS AÑOS-SIN VARIEDAD	S	0,11
1700000007010928	14-016-037-00007-00003	62000	PASTOS PERMANENTES DE 5 O MAS AÑOS-SIN VARIEDAD	S	0,04
1700000007010929	14-016-037-00007-00001	62000	PASTOS PERMANENTES DE 5 O MAS AÑOS-SIN VARIEDAD	S	39,09

Recintos Determinados para el Cálculo de Garga Ganadera Máxima

REF.	REFERENCIA SIGPAC	CULTIVO	DESCRIPCIÓN CULTIVO	S/R	SUP. RESUELTA (ha)
1700000007010917	14-016-037-00006-00001	62000	PASTOS PERMANENTES DE 5 O MAS AÑOS-SIN VARIEDAD	S	17,78
1700000007010918	14-016-038-00001-00001	62000	PASTOS PERMANENTES DE 5 O MAS AÑOS-SIN VARIEDAD	S	3,06
1700000007010919	14-016-038-00001-00003	62000	PASTOS PERMANENTES DE 5 O MAS AÑOS-SIN VARIEDAD	S	0,20
1700000007010920	14-016-038-00001-00005	62000	PASTOS PERMANENTES DE 5 O MAS AÑOS-SIN VARIEDAD	S	0,71
1700000007010921	14-016-038-00001-00007	62000	PASTOS PERMANENTES DE 5 O MAS AÑOS-SIN VARIEDAD	S	40,42
1700000007010922	14-016-038-00001-00008	62000	PASTOS PERMANENTES DE 5 O MAS AÑOS-SIN VARIEDAD	S	1,05
1700000007010923	14-016-038-00001-00009	62000	PASTOS PERMANENTES DE 5 O MAS AÑOS-SIN VARIEDAD	S	0,29
1700000007010924	14-016-038-00001-00013	62000	PASTOS PERMANENTES DE 5 O MAS AÑOS-SIN VARIEDAD	S	15,81
1700000007010925	14-016-038-00001-00012	62000	PASTOS PERMANENTES DE 5 O MAS AÑOS-SIN VARIEDAD	S	21,66
1700000007010926	14-016-037-00008-00001	62000	PASTOS PERMANENTES DE 5 O MAS AÑOS-SIN VARIEDAD	S	24,99
1700000007010927	14-016-037-00008-00003	62000	PASTOS PERMANENTES DE 5 O MAS AÑOS-SIN VARIEDAD	S	0,11
1700000007010928	14-016-037-00007-00003	62000	PASTOS PERMANENTES DE 5 O MAS AÑOS-SIN VARIEDAD	S	0,04
1700000007010929	14-016-037-00007-00001	62000	PASTOS PERMANENTES DE 5 O MAS AÑOS-SIN VARIEDAD	S	39,09

(1) Superficie declarada admisible ajustada con la superficie comprometida.
(2) Factor de penalización valorando el alcance para el tipo de compromiso.Puede verificar la integridad de una copia de este documento mediante la lectura del código QR adjunto o mediante el acceso a la dirección <https://ws050.juntadeandalucia.es/verificarFirma> indicando el código de VERIFICACIÓN

FIRMADO POR

RAQUEL MARIA ESPIN CRESPO

17/12/2024

VERIFICACIÓN

Pk2jm6UYDU9J72AMTZUYRN3GET48NG

PÁG. 2899/9349





Datos considerados para el Cálculo de la Carga Ganadera mínima y máxima del expediente

Incidencias de carga ganadera

INCIDENCIA DESCRIPCIÓN

100407 Explotación solicitada no forma parte de ningún organismo de control autorizado para la producción ecológica en Andalucía o fecha de inscripción posterior al plazo establecido (Anexo I. Criterios de Subvencionabilidad. Orden 28 de marzo de 2023).
Explotación:ES140160000020 Especie:PORCINO

(1) Superficie declarada admisible ajustada con la superficie comprometida.
(2) Factor de penalización valorando el alcance para el tipo de compromiso.

Puede verificar la integridad de una copia de este documento mediante la lectura del código QR adjunto o mediante el acceso a la dirección <https://ws050.juntadeandalucia.es/verificarFirma> indicando el código de VERIFICACIÓN

FIRMADO POR	RAQUEL MARIA ESPIN CRESPO	17/12/2024
VERIFICACIÓN	Pk2jm6UYDU9J72AMTZUYRN3GET48NG	PÁG. 2900/9349



**APELLIDOS Y NOMBRE / RAZÓN SOCIAL**

LOPEZ CERRO JUAN IGNACIO

NIF

****4955*

EXPEDIENTE

1155718

ANUALIDAD DE PAGO

1ª

IMPORTE POR ANUALIDAD

	2023	2024	2025	2026	2027
IMPORTE MÁXIMO SUBVENCIONABLE	7.628,32 €	7.628,32 €	6.356,93 €	6.356,93 €	6.356,93 €
IMPORTE MEDIO DE TRANSFERENCIA (€/ha)	55,06 €	55,06 €	45,88 €	45,88 €	45,88 €

RESUMEN DE UNIDADES

Cód	GRUPO DE PAGO	Sup. Dec. Admisible (ha)	Sup. Comprometida (ha)	Sup. ajustada compromiso (1) (ha)	% sobredec.	Sup. Resuelta (ha)	Importe Declarado	Importe Topado	Importe Resuelto	Importe tras sobredec.
418	PASTOS ASOCIADOS A GANADERÍA ECOLÓGICA	138,57		138,55	0,00	138,55	11.152,36	7.628,32	7.628,32	7.628,32
TOTAL		138,57	138,55	138,55		138,55	11.152,36	7.628,32	7.628,32	7.628,32

APLICACIÓN DE REDUCCIONES Y PENALIZACIONES

GRUPO DE PAGO	Importe Calculado	Importe prereduc.	Criterios de subvencionabilidad y compromisos	Presentación tardía	Omisión declaración	Condicionidad	IMPORTE (Euros) RESUELTO
PASTOS ASOCIADOS A GANADERÍA	7.628,32	7.628,32	0,00	0,00	0,00	0,00	7.628,32
TOTAL	7.628,32	7.628,32					7.628,32

RESUMEN DE PAGOS**IMPORTE (Euros)**

	RESUELTO	FEADER	MAPA	CAPADR
PASTOS ASOCIADOS A GANADERÍA ECOLÓGICA - Pago realizado	7.628,32 €	6.484,07 €	748,34 €	395,91 €

RECINTOS RESUELTOS

REE	REFERENCIA SIGPAC	CULTIVO DESCRIPCIÓN CULTIVO	S/R G.PAGO	PEND. MEDIA (%)	SUP. DEC. ADMISIBLE (ha)	SUP. COMPROM. (ha)	SUP. AJUSTADA COMPROM. (1) (ha)	SUP. CONV. SIGPAC (ha)	SUP. CERTIF. (ha)	SUP. CAMPO (ha)	SUP. CAMPO DETER. CULT. DECLARADO (ha)	SUP. DEC. REDUCIDA (ha)	SUP. RESUELTA (ha)
170000006772177	14-069-045-00046-003	62000 PASTOS PERMANENTES DE 5 O MAS AÑOS-SIN VARIEDAD	S 418	35,80	0,23	0,23	0,23		0,41			0,23	0,23
170000006772183	14-069-045-00046-004	62000 PASTOS PERMANENTES DE 5 O MAS AÑOS-SIN VARIEDAD	S 418	32,20	0,03	0,03	0,03		0,06			0,03	0,03
170000006772193	14-069-045-00055-006	62000 PASTOS PERMANENTES DE 5 O MAS AÑOS-SIN VARIEDAD	S 418	34,00	1,80	1,80	1,80		4,01			1,80	1,80
170000006772194	14-069-045-00055-011	62000 PASTOS PERMANENTES DE 5 O MAS AÑOS-SIN VARIEDAD	S 418	20,80	0,03	0,03	0,03		0,04			0,03	0,03
170000006772197	14-069-045-00055-008	62000 PASTOS PERMANENTES DE 5 O MAS AÑOS-SIN VARIEDAD	S 418	17,10	0,06	0,06	0,06		0,06			0,06	0,06
170000006772198	14-069-045-00107-001	62000 PASTOS PERMANENTES DE 5 O MAS AÑOS-SIN VARIEDAD	S 418	4,00	1,17	1,17	1,17		1,17			1,17	1,17
170000006772200	14-069-045-00107-002	62000 PASTOS PERMANENTES DE 5 O MAS AÑOS-SIN VARIEDAD	S 418	13,20	9,12	9,12	9,12		9,12			9,12	9,12
170000006772202	14-069-045-00055-009	62000 PASTOS PERMANENTES DE 5 O MAS AÑOS-SIN VARIEDAD	S 418	15,30	0,02	0,02	0,02		0,02			0,02	0,02
170000006772207	14-069-045-00017-002	62000 PASTOS PERMANENTES DE 5 O MAS AÑOS-SIN VARIEDAD	S 418	10,00	0,21	0,21	0,21		0,21			0,21	0,21
170000006772208	14-069-045-00017-001	62000 PASTOS PERMANENTES DE 5 O MAS AÑOS-SIN VARIEDAD	S 418	12,50	74,47	74,47	74,47		74,47			74,47	74,47
170000006772221	14-069-045-00020-001	62000 PASTOS PERMANENTES DE 5 O MAS AÑOS-SIN VARIEDAD	S 418	26,80	12,16	12,16	12,16		22,10			12,16	12,16
170000006772223	14-069-045-00017-004	62000 PASTOS PERMANENTES DE 5 O MAS AÑOS-SIN VARIEDAD	S 418	11,20	0,05	0,05	0,05		0,05			0,05	0,05
170000006772228	14-069-045-00021-002	62000 PASTOS PERMANENTES DE 5 O MAS AÑOS-SIN VARIEDAD	S 418	26,10	35,53	35,51	35,51		41,80			35,51	35,51
170000006772232	14-069-045-00046-007	62000 PASTOS PERMANENTES DE 5 O MAS AÑOS-SIN VARIEDAD	S 418	30,60	1,60	1,60	1,60		2,13			1,60	1,60
170000006772234	14-069-045-00054-002	62000 PASTOS PERMANENTES DE 5 O MAS AÑOS-SIN VARIEDAD	S 418	25,60	0,11	0,11	0,11		0,15			0,11	0,11
170000006772235	14-069-045-00054-004	62000 PASTOS PERMANENTES DE 5 O MAS AÑOS-SIN VARIEDAD	S 418	30,20	0,19	0,19	0,19		0,22			0,19	0,19
170000006772236	14-069-045-00021-004	62000 PASTOS PERMANENTES DE 5 O MAS AÑOS-SIN VARIEDAD	S 418	29,50	1,79	1,79	1,79		2,11			1,79	1,79

(1) Superficie declarada admisible ajustada con la superficie comprometida.
(2) Factor de penalización valorando el alcance para el tipo de compromiso.Puede verificar la integridad de una copia de este documento mediante la lectura del código QR adjunto o mediante el acceso a la dirección <https://ws050.juntadeandalucia.es/verificarFirma> indicando el código de VERIFICACIÓN

FIRMADO POR

RAQUEL MARIA ESPIN CRESPO

17/12/2024

VERIFICACIÓN

Pk2jm6UYDU9J72AMTZUYRN3GET48NG

PÁG. 2901/9349



**INCIDENCIAS****INCIDENCIA DESCRIPCIÓN**

- 4272 Verifica que las líneas de declaración de las Solicitudes Únicas no tienen solapes con la capa de Retroactividad Gráfica (ambas de la misma campaña) a nivel de expediente/línea de declaración gráfica de la solicitud.
Ref:170000006772228 Recinto:14-069-045-00021-00002 Cultivo: - Agregado de la referencia del recinto.:0 Zona de la referencia del recinto.:0 Superficie solapada.:0,02 Id. Incid.:100998364
- 100407 Explotación solicitada no forma parte de ningún organismo de control autorizado para la producción ecológica en Andalucía o fecha de inscripción posterior al plazo establecido (Anexo I. Criterios de Subvencionabilidad. Orden 28 de marzo de 2023).
Explotación:ES140690000049 Especie:OVINA
Explotación:ES140690000049 Especie:PORCINO
Explotación:ES140690000449 Especie:PORCINO
Explotación:ES140690001143 Especie:PORCINO

Datos considerados para el Cálculo de la Carga Ganadera mínima y máxima del expediente

Explotación	Especie	Inscrito en Sipea y Admisible	Ugm Calculada para CG Mínima	Ugm Calculada para CG Máxima
ES140690000049	BOVINA	SI	23,43	23,43
ES140690000049	OVINA	NO	0,00	21,59
ES140690000049	PORCINO	NO	0,00	92,97
ES140690000449	PORCINO	NO	0,00	0,72
ES140690001143	PORCINO	NO	0,00	0,72
			23,43	139,43

Superficie determinada para Cálculo Carga Ganadera Mínima: 138,55 ha

Superficie determinada para Cálculo Carga Ganadera Máxima: 165,86 ha

Carga Ganadera Mínima Expediente: 0,17 ugm/ha

Carga Ganadera Máxima Expediente: 0,84 ugm/ha

Los importes del Grupo de Pago de pastos de este expediente han sido ajustados por no llegar a la carga ganadera mínima de 0,3

Recintos Determinados para el Cálculo de Garga Ganadera Mínima

REF.	REFERENCIA SIGPAC	CULTIVO	DESCRIPCIÓN CULTIVO	S/R	SUP. RESUELTA (ha)
1700000006772177	14-069-045-00046-00003	62000	PASTOS PERMANENTES DE 5 O MAS AÑOS-SIN VARIEDAD	S	0,23
1700000006772183	14-069-045-00046-00004	62000	PASTOS PERMANENTES DE 5 O MAS AÑOS-SIN VARIEDAD	S	0,03
1700000006772193	14-069-045-00055-00006	62000	PASTOS PERMANENTES DE 5 O MAS AÑOS-SIN VARIEDAD	S	1,80
1700000006772194	14-069-045-00055-00011	62000	PASTOS PERMANENTES DE 5 O MAS AÑOS-SIN VARIEDAD	S	0,03
1700000006772197	14-069-045-00055-00008	62000	PASTOS PERMANENTES DE 5 O MAS AÑOS-SIN VARIEDAD	S	0,06
1700000006772198	14-069-045-00107-00001	62000	PASTOS PERMANENTES DE 5 O MAS AÑOS-SIN VARIEDAD	S	1,17
1700000006772200	14-069-045-00107-00002	62000	PASTOS PERMANENTES DE 5 O MAS AÑOS-SIN VARIEDAD	S	9,12
1700000006772202	14-069-045-00055-00009	62000	PASTOS PERMANENTES DE 5 O MAS AÑOS-SIN VARIEDAD	S	0,02
1700000006772207	14-069-045-00017-00002	62000	PASTOS PERMANENTES DE 5 O MAS AÑOS-SIN VARIEDAD	S	0,21
1700000006772208	14-069-045-00017-00001	62000	PASTOS PERMANENTES DE 5 O MAS AÑOS-SIN VARIEDAD	S	74,47
1700000006772221	14-069-045-00020-00001	62000	PASTOS PERMANENTES DE 5 O MAS AÑOS-SIN VARIEDAD	S	12,16
1700000006772223	14-069-045-00017-00004	62000	PASTOS PERMANENTES DE 5 O MAS AÑOS-SIN VARIEDAD	S	0,05
1700000006772228	14-069-045-00021-00002	62000	PASTOS PERMANENTES DE 5 O MAS AÑOS-SIN VARIEDAD	S	35,51
1700000006772232	14-069-045-00046-00007	62000	PASTOS PERMANENTES DE 5 O MAS AÑOS-SIN VARIEDAD	S	1,60
1700000006772234	14-069-045-00054-00002	62000	PASTOS PERMANENTES DE 5 O MAS AÑOS-SIN VARIEDAD	S	0,11
1700000006772235	14-069-045-00054-00004	62000	PASTOS PERMANENTES DE 5 O MAS AÑOS-SIN VARIEDAD	S	0,19
1700000006772236	14-069-045-00021-00004	62000	PASTOS PERMANENTES DE 5 O MAS AÑOS-SIN VARIEDAD	S	1,79

(1) Superficie declarada admisible ajustada con la superficie comprometida.
(2) Factor de penalización valorando el alcance para el tipo de compromiso.Puede verificar la integridad de una copia de este documento mediante la lectura del código QR adjunto o mediante el acceso a la dirección <https://ws050.juntadeandalucia.es/verificarFirma> indicando el código de VERIFICACIÓN

FIRMADO POR

RAQUEL MARIA ESPIN CRESPO

17/12/2024

VERIFICACIÓN

Pk2jm6UYDU9J72AMTZUYRN3GET48NG

PÁG. 2902/9349



**Datos considerados para el Cálculo de la Carga Ganadera mínima y máxima del expediente****Recintos Determinados para el Cálculo de Garga Ganadera Máxima**

REF.	REFERENCIA SIGPAC	CULTIVO	DESCRIPCIÓN CULTIVO	S/R	SUP.
					RESUELTA (ha)
170000006772177	14-069-045-00046-00003	62000	PASTOS PERMANENTES DE 5 O MAS AÑOS-SIN VARIEDAD	S	0,23
170000006772178	14-054-055-00073-00008	62000	PASTOS PERMANENTES DE 5 O MAS AÑOS-SIN VARIEDAD	S	0,04
170000006772181	14-054-055-00073-00006	62000	PASTOS PERMANENTES DE 5 O MAS AÑOS-SIN VARIEDAD	S	0,20
170000006772183	14-069-045-00046-00004	62000	PASTOS PERMANENTES DE 5 O MAS AÑOS-SIN VARIEDAD	S	0,03
170000006772184	14-069-041-00015-00025	62000	PASTOS PERMANENTES DE 5 O MAS AÑOS-SIN VARIEDAD	S	0,03
170000006772187	14-069-041-00041-00003	62000	PASTOS PERMANENTES DE 5 O MAS AÑOS-SIN VARIEDAD	S	5,27
170000006772188	14-069-041-00041-00010	62000	PASTOS PERMANENTES DE 5 O MAS AÑOS-SIN VARIEDAD	S	3,43
170000006772189	14-054-055-00073-00005	62000	PASTOS PERMANENTES DE 5 O MAS AÑOS-SIN VARIEDAD	S	0,50
170000006772190	14-069-041-00041-00019	62000	PASTOS PERMANENTES DE 5 O MAS AÑOS-SIN VARIEDAD	S	1,13
170000006772191	14-054-055-00073-00019	62000	PASTOS PERMANENTES DE 5 O MAS AÑOS-SIN VARIEDAD	S	0,08
170000006772192	14-069-041-00015-00022	62000	PASTOS PERMANENTES DE 5 O MAS AÑOS-SIN VARIEDAD	S	0,69
170000006772193	14-069-045-00055-00006	62000	PASTOS PERMANENTES DE 5 O MAS AÑOS-SIN VARIEDAD	S	1,80
170000006772194	14-069-045-00055-00011	62000	PASTOS PERMANENTES DE 5 O MAS AÑOS-SIN VARIEDAD	S	0,03
170000006772195	14-069-041-00015-00020	62000	PASTOS PERMANENTES DE 5 O MAS AÑOS-SIN VARIEDAD	S	0,14
170000006772196	14-069-041-00014-00003	62000	PASTOS PERMANENTES DE 5 O MAS AÑOS-SIN VARIEDAD	S	0,24
170000006772197	14-069-045-00055-00008	62000	PASTOS PERMANENTES DE 5 O MAS AÑOS-SIN VARIEDAD	S	0,06
170000006772198	14-069-045-00107-00001	62000	PASTOS PERMANENTES DE 5 O MAS AÑOS-SIN VARIEDAD	S	1,17
170000006772199	14-069-041-00014-00002	62000	PASTOS PERMANENTES DE 5 O MAS AÑOS-SIN VARIEDAD	S	0,13
170000006772200	14-069-045-00107-00002	62000	PASTOS PERMANENTES DE 5 O MAS AÑOS-SIN VARIEDAD	S	9,12
170000006772202	14-069-045-00055-00009	62000	PASTOS PERMANENTES DE 5 O MAS AÑOS-SIN VARIEDAD	S	0,02
170000006772203	14-069-042-00004-00005	62000	PASTOS PERMANENTES DE 5 O MAS AÑOS-SIN VARIEDAD	S	2,46
170000006772206	14-054-055-00069-00002	62000	PASTOS PERMANENTES DE 5 O MAS AÑOS-SIN VARIEDAD	S	0,10
170000006772207	14-069-045-00017-00002	62000	PASTOS PERMANENTES DE 5 O MAS AÑOS-SIN VARIEDAD	S	0,21
170000006772208	14-069-045-00017-00001	62000	PASTOS PERMANENTES DE 5 O MAS AÑOS-SIN VARIEDAD	S	74,47
170000006772209	14-069-042-00157-00001	62000	PASTOS PERMANENTES DE 5 O MAS AÑOS-SIN VARIEDAD	S	2,24
170000006772210	14-069-042-00154-00002	62000	PASTOS PERMANENTES DE 5 O MAS AÑOS-SIN VARIEDAD	S	3,40
170000006772221	14-069-045-00020-00001	62000	PASTOS PERMANENTES DE 5 O MAS AÑOS-SIN VARIEDAD	S	12,16
170000006772223	14-069-045-00017-00004	62000	PASTOS PERMANENTES DE 5 O MAS AÑOS-SIN VARIEDAD	S	0,05
170000006772225	14-069-041-00015-00023	62000	PASTOS PERMANENTES DE 5 O MAS AÑOS-SIN VARIEDAD	S	4,15
170000006772228	14-069-045-00021-00002	62000	PASTOS PERMANENTES DE 5 O MAS AÑOS-SIN VARIEDAD	S	35,51
170000006772231	14-069-041-00015-00024	62000	PASTOS PERMANENTES DE 5 O MAS AÑOS-SIN VARIEDAD	S	0,01
170000006772232	14-069-045-00046-00007	62000	PASTOS PERMANENTES DE 5 O MAS AÑOS-SIN VARIEDAD	S	1,60
170000006772234	14-069-045-00054-00002	62000	PASTOS PERMANENTES DE 5 O MAS AÑOS-SIN VARIEDAD	S	0,11
170000006772235	14-069-045-00054-00004	62000	PASTOS PERMANENTES DE 5 O MAS AÑOS-SIN VARIEDAD	S	0,19
170000006772236	14-069-045-00021-00004	62000	PASTOS PERMANENTES DE 5 O MAS AÑOS-SIN VARIEDAD	S	1,79
170000006772238	14-069-041-00014-00004	62000	PASTOS PERMANENTES DE 5 O MAS AÑOS-SIN VARIEDAD	S	2,68

(1) Superficie declarada admisible ajustada con la superficie comprometida.
(2) Factor de penalización valorando el alcance para el tipo de compromiso.

Puede verificar la integridad de una copia de este documento mediante la lectura del código QR adjunto o mediante el acceso a la dirección <https://ws050.juntadeandalucia.es/verificarFirma> indicando el código de VERIFICACIÓN

FIRMADO POR	RAQUEL MARIA ESPIN CRESPO	17/12/2024	
VERIFICACIÓN	Pk2jm6UYDU9J72AMTZUYRN3GET48NG	PÁG. 2903/9349	

**Datos considerados para el Cálculo de la Carga Ganadera mínima y máxima del expediente****Recintos Determinados para el Cálculo de Garga Ganadera Máxima**

<u>REF.</u>	<u>REFERENCIA SIGPAC</u>	<u>CULTIVO</u>	<u>DESCRIPCIÓN CULTIVO</u>	<u>S/R</u>	<u>SUP. RESUELTA (ha)</u>
1700000006772239	14-069-041-00015-00021	62000	PASTOS PERMANENTES DE 5 O MAS AÑOS-SIN VARIEDAD	S	0,28
1700000006772240	14-069-041-00015-00019	62000	PASTOS PERMANENTES DE 5 O MAS AÑOS-SIN VARIEDAD	S	0,11

Incidencias de carga ganadera**INCIDENCIA DESCRIPCIÓN**

4272	Verifica que las líneas de declaración de las Solicitudes Únicas no tienen solapes con la capa de Retroactividad Gráfica (ambas de la misma campaña) a nivel de expediente/línea de declaración gráfica de la solicitud. Ref:1700000006772228 Recinto:14-069-045-00021-00002 Cultivo: - Agregado de la referencia del recinto.:0 Zona de la referencia del recinto.:0 Superficie solapada.:0,02 Id. Incid.:5081353
100407	Explotación solicitada no forma parte de ningún organismo de control autorizado para la producción ecológica en Andalucía o fecha de inscripción posterior al plazo establecido (Anexo I. Criterios de Subvencionabilidad. Orden 28 de marzo de 2023). Explotación:ES140690000049 Especie:OVINA Explotación:ES140690000049 Especie:PORCINO Explotación:ES140690000049 Especie:PORCINO Explotación:ES140690001143 Especie:PORCINO

(1) Superficie declarada admisible ajustada con la superficie comprometida.
(2) Factor de penalización valorando el alcance para el tipo de compromiso.

Puede verificar la integridad de una copia de este documento mediante la lectura del código QR adjunto o mediante el acceso a la dirección <https://ws050.juntadeandalucia.es/verificarFirma> indicando el código de VERIFICACIÓN

FIRMADO POR	RAQUEL MARIA ESPIN CRESPO	17/12/2024
VERIFICACIÓN	Pk2jm6UYDU9J72AMTZUYRN3GET48NG	PÁG. 2904/9349



**APELLIDOS Y NOMBRE / RAZÓN SOCIAL**

LOPEZ ESCRIBANO DESIDERIA ROSARIO

NIF

***7310*

EXPEDIENTE

1132237

ANUALIDAD DE PAGO

1ª

IMPORTES POR ANUALIDAD

	2023	2024	2025	2026	2027
IMPORTE MÁXIMO SUBVENCIONABLE	1.615,32 €	1.615,32 €	1.615,32 €	1.346,10 €	1.346,10 €
IMPORTE MEDIO DE TRANSFERENCIA (€/ha)	297,48 €	297,48 €	297,48 €	247,90 €	247,90 €

RESUMEN DE UNIDADES

Cód	GRUPO DE PAGO	Sup. Dec. Admisible (ha)	Sup. Comprometida (ha)	Sup. ajustada compromiso (1) (ha)	% sobredec.	Sup. Resuelta (ha)	Importe Declarado	Importe Topado	Importe Resuelto	Importe tras sobredec.
419	OLIVAR	5,43		5,43	0,00	5,43	1.615,32	1.615,32	1.615,32	1.615,32
TOTAL		5,43	5,43	5,43		5,43	1.615,32	1.615,32	1.615,32	1.615,32

APLICACIÓN DE REDUCCIONES Y PENALIZACIONES

GRUPO DE PAGO	Importe Calculado	Importe prereduc.	Criterios de subvencionabilidad y compromisos	Presentación tardía	Omisión declaración	Condicionalidad	IMPORTE (Euros) RESUELTO
OLIVAR	1.615,32	1.615,32	0,00	0,00	0,00	0,00	1.615,32
TOTAL	1.615,32	1.615,32					1.615,32

RESUMEN DE PAGOS**IMPORTE (Euros)**

	RESUELTO	FEADER	MAPA	CAPADR
OLIVAR - Pago realizado	1.615,32 €	1.373,02 €	158,46 €	83,84 €

RECINTOS RESUELTOS

REF.	REFERENCIA SIGPAC	CULTIVO	DESCRIPCIÓN CULTIVO	S/R G.PAGO	PEND. MEDIA (%)	SUP. DEC. ADMISIBLE (ha)	SUP. COMPROM. (ha)	SUP. AJUSTADA COMPR.(1) (ha)	SUP. CONY. SIGPAC (ha)	SUP. CERTIE (ha)	SUP. CAMPO (ha)	SUP. CAMPO DETER. CULT. DECLARADO (ha)	SUP. DEC. REDUCIDA (ha)	SUP. RESUELTA (ha)
1700000004486329	14-047-008-00065-003	101010	OLIVAR-PICUAL	S	419	43,60	3,87	3,87	3,87	3,87			3,87	3,87
1700000004486330	14-047-008-00065-006	101010	OLIVAR-PICUAL	S	419	36,90	1,56	1,56	1,56	1,56			1,56	1,56

(1) Superficie declarada admisible ajustada con la superficie comprometida.
(2) Factor de penalización valorando el alcance para el tipo de compromiso.

Puede verificar la integridad de una copia de este documento mediante la lectura del código QR adjunto o mediante el acceso a la dirección <https://ws050.juntadeandalucia.es/verificarFirma> indicando el código de VERIFICACIÓN

FIRMADO POR

RAQUEL MARIA ESPIN CRESPO

17/12/2024

VERIFICACIÓN

Pk2jm6UYDU9J72AMTZUYRN3GET48NG

PÁG. 2905/9349



**APELLIDOS Y NOMBRE / RAZÓN SOCIAL**

LOPEZ FERNANDEZ ASUNCION

NIF

****1342*

EXPEDIENTE

1188756

ANUALIDAD DE PAGO

1ª

IMPORTES POR ANUALIDAD

	2023	2024	2025	2026	2027
IMPORTE MÁXIMO SUBVENCIONABLE	3.156,26 €	3.156,26 €	3.156,26 €	2.630,22 €	2.630,22 €
IMPORTE MEDIO DE TRANSFERENCIA (€/ha)	297,48 €	297,48 €	297,48 €	247,90 €	247,90 €

RESUMEN DE UNIDADES

Cód	GRUPO DE PAGO	Sup. Dec. Admisible (ha)	Sup. Comprometida (ha)	Sup. ajustada compromiso (1) (ha)	% sobredec.	Sup. Resuelta (ha)	Importe Declarado	Importe Topado	Importe Resuelto	Importe tras sobredec.
419	OLIVAR	10,61		10,61	0,00	10,61	3.156,26	3.156,26	3.156,26	3.156,26
TOTAL		10,61	10,61	10,61		10,61	3.156,26	3.156,26	3.156,26	3.156,26

APLICACIÓN DE REDUCCIONES Y PENALIZACIONES

GRUPO DE PAGO	Importe Calculado	Importe prereduc.	Criterios de subvencionabilidad y compromisos	Presentación tardía	Omisión declaración	Condicionalidad	IMPORTE (Euros) RESUELTO
OLIVAR	3.156,26	3.156,26	0,00	0,00	0,00	0,00	3.156,26
TOTAL	3.156,26	3.156,26					3.156,26

RESUMEN DE PAGOS**IMPORTE (Euros)**

	RESUELTO	FEADER	MAPA	CAPADR
OLIVAR - Pago realizado	3.156,26 €	2.682,82 €	309,63 €	163,81 €

RECINTOS RESUELTOS

REF.	REFERENCIA SIGPAC	CULTIVO	DESCRIPCIÓN CULTIVO	S/R G.PAGO	PEND. MEDIA (%)	SUP. DEC. ADMISIBLE (ha)	SUP. COMPROM. (ha)	SUP. AJUSTADA COMPR.(1) (ha)	SUP. CONY. SIGPAC (ha)	SUP. CERTIE (ha)	SUP. CAMPO (ha)	SUP. CAMPO DETER. CULT. DECLARADO (ha)	SUP. DEC. REDUCIDA (ha)	SUP. RESUELTA (ha)
-1534589	14-019-022-00158-001	101010	OLIVAR-PICUAL	S 419	20,90	4,50	4,50	4,50		4,50			4,50	4,50
-1213442	14-900-059-00115-001	101010	OLIVAR-PICUAL	S 419	11,00	6,11	6,11	6,11		6,11			6,11	6,11

(1) Superficie declarada admisible ajustada con la superficie comprometida.
(2) Factor de penalización valorando el alcance para el tipo de compromiso.

Puede verificar la integridad de una copia de este documento mediante la lectura del código QR adjunto o mediante el acceso a la dirección <https://ws050.juntadeandalucia.es/verificarFirma> indicando el código de VERIFICACIÓN

FIRMADO POR

RAQUEL MARIA ESPIN CRESPO

17/12/2024

VERIFICACIÓN

Pk2jm6UYDU9J72AMTZUYRN3GET48NG

PÁG. 2906/9349



**APELLIDOS Y NOMBRE / RAZÓN SOCIAL**

LOPEZ FERNANDEZ ENCARNACION

NIF

***9088*

EXPEDIENTE

1185899

ANUALIDAD DE PAGO

1ª

IMPORTES POR ANUALIDAD

	2023	2024	2025	2026	2027
IMPORTE MÁXIMO SUBVENCIONABLE	10.407,68 €	10.407,68 €	8.673,07 €	8.673,07 €	8.673,07 €
IMPORTE MEDIO DE TRANSFERENCIA (€/ha)	82,63 €	82,63 €	68,86 €	68,86 €	68,86 €

RESUMEN DE UNIDADES

Cód	GRUPO DE PAGO	Sup. Dec. Admisible (ha)	Sup. Comprometida (ha)	Sup. ajustada compromiso (1) (ha)	% sobredec.	Sup. Resuelta (ha)	Importe Declarado	Importe Topado	Importe Resuelto	Importe tras sobredec.
418	PASTOS ASOCIADOS A GANADERÍA ECOLÓGICA	125,96		125,96	0,00	125,96	10.408,08	10.407,68	10.407,68	10.407,68
TOTAL		125,96	125,96	125,96		125,96	10.408,08	10.407,68	10.407,68	10.407,68

APLICACIÓN DE REDUCCIONES Y PENALIZACIONES

GRUPO DE PAGO	Importe Calculado	Importe prereduc.	Criterios de subvencionabilidad y compromisos	Presentación tardía	Omisión declaración	Condicionidad	IMPORTE (Euros) RESUELTO
PASTOS ASOCIADOS A GANADERÍA	10.407,68	10.407,68	0,00	0,00	0,00	0,00	10.407,68
TOTAL	10.407,68	10.407,68					10.407,68

RESUMEN DE PAGOS**IMPORTE (Euros)**

	RESUELTO	FEADER	MAPA	CAPADR
PASTOS ASOCIADOS A GANADERÍA ECOLÓGICA - Pago realizado	10.407,68 €	8.846,53 €	1.020,99 €	540,16 €

RECINTOS RESUELTOS

REE	REFERENCIA SIGPAC	CULTIVO	DESCRIPCIÓN CULTIVO	S/R	G.PAGO	PEND. MEDIA (%)	SUP. DEC. ADMISIBLE (ha)	SUP. COMPROM. (ha)	SUP. AJUSTADA COMPR.(1) (ha)	SUP. CONV. SIGPAC (ha)	SUP. CERTIF. (ha)	SUP. CAMPO (ha)	SUP. CAMPO DETER. CULT. DECLARADO (ha)	SUP. DEC. REDUCIDA (ha)	SUP. RESUELTA (ha)
1700000006141171	14-016-022-00010-001	62000	PASTOS PERMANENTES DE 5 O MAS AÑOS-SIN VARIEDAD	S	418	4,40	0,71	0,71	0,71		0,71			0,71	0,71
1700000006141172	14-016-022-00010-002	62000	PASTOS PERMANENTES DE 5 O MAS AÑOS-SIN VARIEDAD	S	418	7,20	1,05	1,05	1,05		1,05			1,05	1,05
1700000006141173	14-016-022-00010-003	62000	PASTOS PERMANENTES DE 5 O MAS AÑOS-SIN VARIEDAD	S	418	3,20	1,64	1,64	1,64		1,64			1,64	1,64
1700000006141174	14-016-022-00010-006	62000	PASTOS PERMANENTES DE 5 O MAS AÑOS-SIN VARIEDAD	S	418	8,20	91,96	91,96	91,96		91,96			91,96	91,96
1700000006141186	14-016-022-00011-001	62000	PASTOS PERMANENTES DE 5 O MAS AÑOS-SIN VARIEDAD	S	418	6,80	14,97	14,97	14,97		14,97			14,97	14,97
1700000006141187	14-016-023-00002-001	62000	PASTOS PERMANENTES DE 5 O MAS AÑOS-SIN VARIEDAD	S	418	8,40	15,63	15,63	15,63		15,63			15,63	15,63

INCIDENCIAS**INCIDENCIA DESCRIPCIÓN**

- 100407 Explotación solicitada no forma parte de ningún organismo de control autorizado para la producción ecológica en Andalucía o fecha de inscripción posterior al plazo establecido (Anexo I. Criterios de Subvencionabilidad. Orden 28 de marzo de 2023).
Explotación:ES140160000054 Especie:PORCINO
Explotación:ES140690000008 Especie:PORCINO
Explotación:ES140690001602 Especie:OVINA

(1) Superficie declarada admisible ajustada con la superficie comprometida.
(2) Factor de penalización valorando el alcance para el tipo de compromiso.

Puede verificar la integridad de una copia de este documento mediante la lectura del código QR adjunto o mediante el acceso a la dirección <https://ws050.juntadeandalucia.es/verificarFirma> indicando el código de VERIFICACIÓN

FIRMADO POR

RAQUEL MARIA ESPIN CRESPO

17/12/2024

VERIFICACIÓN

Pk2jm6UYDU9J72AMTZUYRN3GET48NG

PÁG. 2907/9349



**Datos considerados para el Cálculo de la Carga Ganadera mínima y máxima del expediente**

Explotación	Especie	Inscrito en Sipea y Admisible	Ugm Calculada para CG Mínima	Ugm Calculada para CG Máxima
ES140160000054	BOVINA	SI	64,16	64,16
ES140160000054	PORCINO	NO	0,00	6,69
ES140690000008	BOVINA	SI	59,36	59,36
ES140690000008	PORCINO	NO	0,00	10,95
ES140690001602	OVINA	NO	0,00	4,77
			123,52	145,93

Superficie determinada para Cálculo Carga Ganadera Mínima: 253,56 ha
 Superficie determinada para Cálculo Carga Ganadera Máxima: 253,56 ha
 Carga Ganadera Mínima Expediente: 0,49 ugm/ha
 Carga Ganadera Máxima Expediente: 0,58 ugm/ha

Recintos Determinados para el Cálculo de Garga Ganadera Mínima

REF.	REFERENCIA SIGPAC	CULTIVO	DESCRIPCIÓN CULTIVO	S/R	SUP. RESUELTA (ha)
-719128	14-069-030-00025-00001	62000	PASTOS PERMANENTES DE 5 O MAS AÑOS-SIN VARIEDAD	S	1,73
1700000006141171	14-016-022-00010-00001	62000	PASTOS PERMANENTES DE 5 O MAS AÑOS-SIN VARIEDAD	S	0,71
1700000006141172	14-016-022-00010-00002	62000	PASTOS PERMANENTES DE 5 O MAS AÑOS-SIN VARIEDAD	S	1,05
1700000006141173	14-016-022-00010-00003	62000	PASTOS PERMANENTES DE 5 O MAS AÑOS-SIN VARIEDAD	S	1,64
1700000006141174	14-016-022-00010-00006	62000	PASTOS PERMANENTES DE 5 O MAS AÑOS-SIN VARIEDAD	S	91,96
1700000006141175	14-069-008-00060-00001	62000	PASTOS PERMANENTES DE 5 O MAS AÑOS-SIN VARIEDAD	S	3,23
1700000006141176	14-069-030-00024-00001	62000	PASTOS PERMANENTES DE 5 O MAS AÑOS-SIN VARIEDAD	S	62,47
1700000006141177	14-069-030-00041-00003	62000	PASTOS PERMANENTES DE 5 O MAS AÑOS-SIN VARIEDAD	S	2,48
1700000006141178	14-069-030-00041-00002	62000	PASTOS PERMANENTES DE 5 O MAS AÑOS-SIN VARIEDAD	S	18,66
1700000006141179	14-069-059-00030-00004	62000	PASTOS PERMANENTES DE 5 O MAS AÑOS-SIN VARIEDAD	S	0,69
1700000006141180	14-069-030-00024-00003	62000	PASTOS PERMANENTES DE 5 O MAS AÑOS-SIN VARIEDAD	S	15,22
1700000006141181	14-069-059-00031-00001	62000	PASTOS PERMANENTES DE 5 O MAS AÑOS-SIN VARIEDAD	S	0,26
1700000006141182	14-069-059-00032-00001	62000	PASTOS PERMANENTES DE 5 O MAS AÑOS-SIN VARIEDAD	S	0,41
1700000006141183	14-069-059-00032-00002	62000	PASTOS PERMANENTES DE 5 O MAS AÑOS-SIN VARIEDAD	S	0,22
1700000006141184	14-069-059-00040-00001	62000	PASTOS PERMANENTES DE 5 O MAS AÑOS-SIN VARIEDAD	S	5,86
1700000006141185	14-069-008-09000-00001	62000	PASTOS PERMANENTES DE 5 O MAS AÑOS-SIN VARIEDAD	S	8,11
1700000006141186	14-016-022-00011-00001	62000	PASTOS PERMANENTES DE 5 O MAS AÑOS-SIN VARIEDAD	S	14,97
1700000006141187	14-016-023-00002-00001	62000	PASTOS PERMANENTES DE 5 O MAS AÑOS-SIN VARIEDAD	S	15,63
1700000006141188	14-069-059-00033-00001	62000	PASTOS PERMANENTES DE 5 O MAS AÑOS-SIN VARIEDAD	S	0,15
1700000006141189	14-069-059-00041-00001	62000	PASTOS PERMANENTES DE 5 O MAS AÑOS-SIN VARIEDAD	S	8,11

Recintos Determinados para el Cálculo de Garga Ganadera Máxima

REF.	REFERENCIA SIGPAC	CULTIVO	DESCRIPCIÓN CULTIVO	S/R	SUP. RESUELTA (ha)
-719128	14-069-030-00025-00001	62000	PASTOS PERMANENTES DE 5 O MAS AÑOS-SIN VARIEDAD	S	1,73
1700000006141171	14-016-022-00010-00001	62000	PASTOS PERMANENTES DE 5 O MAS AÑOS-SIN VARIEDAD	S	0,71
1700000006141172	14-016-022-00010-00002	62000	PASTOS PERMANENTES DE 5 O MAS AÑOS-SIN VARIEDAD	S	1,05
1700000006141173	14-016-022-00010-00003	62000	PASTOS PERMANENTES DE 5 O MAS AÑOS-SIN VARIEDAD	S	1,64

(1) Superficie declarada admisible ajustada con la superficie comprometida.
 (2) Factor de penalización valorando el alcance para el tipo de compromiso.

Puede verificar la integridad de una copia de este documento mediante la lectura del código QR adjunto o mediante el acceso a la dirección <https://ws050.juntadeandalucia.es/verificarFirma> indicando el código de VERIFICACIÓN

FIRMADO POR

RAQUEL MARIA ESPIN CRESPO

17/12/2024

VERIFICACIÓN

Pk2jm6UYDU9J72AMTZUYRN3GET48NG

PÁG. 2908/9349



**Datos considerados para el Cálculo de la Carga Ganadera mínima y máxima del expediente****Recintos Determinados para el Cálculo de Garga Ganadera Máxima**

REF.	REFERENCIA SIGPAC	CULTIVO	DESCRIPCIÓN CULTIVO	SUP.	
				S/R	RESUELTA (ha)
1700000006141174	14-016-022-00010-00006	62000	PASTOS PERMANENTES DE 5 O MAS AÑOS-SIN VARIEDAD	S	91,96
1700000006141175	14-069-008-00060-00001	62000	PASTOS PERMANENTES DE 5 O MAS AÑOS-SIN VARIEDAD	S	3,23
1700000006141176	14-069-030-00024-00001	62000	PASTOS PERMANENTES DE 5 O MAS AÑOS-SIN VARIEDAD	S	62,47
1700000006141177	14-069-030-00041-00003	62000	PASTOS PERMANENTES DE 5 O MAS AÑOS-SIN VARIEDAD	S	2,48
1700000006141178	14-069-030-00041-00002	62000	PASTOS PERMANENTES DE 5 O MAS AÑOS-SIN VARIEDAD	S	18,66
1700000006141179	14-069-059-00030-00004	62000	PASTOS PERMANENTES DE 5 O MAS AÑOS-SIN VARIEDAD	S	0,69
1700000006141180	14-069-030-00024-00003	62000	PASTOS PERMANENTES DE 5 O MAS AÑOS-SIN VARIEDAD	S	15,22
1700000006141181	14-069-059-00031-00001	62000	PASTOS PERMANENTES DE 5 O MAS AÑOS-SIN VARIEDAD	S	0,26
1700000006141182	14-069-059-00032-00001	62000	PASTOS PERMANENTES DE 5 O MAS AÑOS-SIN VARIEDAD	S	0,41
1700000006141183	14-069-059-00032-00002	62000	PASTOS PERMANENTES DE 5 O MAS AÑOS-SIN VARIEDAD	S	0,22
1700000006141184	14-069-059-00040-00001	62000	PASTOS PERMANENTES DE 5 O MAS AÑOS-SIN VARIEDAD	S	5,86
1700000006141185	14-069-008-09000-00001	62000	PASTOS PERMANENTES DE 5 O MAS AÑOS-SIN VARIEDAD	S	8,11
1700000006141186	14-016-022-00011-00001	62000	PASTOS PERMANENTES DE 5 O MAS AÑOS-SIN VARIEDAD	S	14,97
1700000006141187	14-016-023-00002-00001	62000	PASTOS PERMANENTES DE 5 O MAS AÑOS-SIN VARIEDAD	S	15,63
1700000006141188	14-069-059-00033-00001	62000	PASTOS PERMANENTES DE 5 O MAS AÑOS-SIN VARIEDAD	S	0,15
1700000006141189	14-069-059-00041-00001	62000	PASTOS PERMANENTES DE 5 O MAS AÑOS-SIN VARIEDAD	S	8,11

Incidencias de carga ganadera**INCIDENCIA DESCRIPCIÓN**

100407	Explotación solicitada no forma parte de ningún organismo de control autorizado para la producción ecológica en Andalucía o fecha de inscripción posterior al plazo establecido (Anexo I. Criterios de Subvencionabilidad. Orden 28 de marzo de 2023). Explotación:ES140160000054 Especie:PORCINO Explotación:ES140690000008 Especie:PORCINO Explotación:ES140690001602 Especie:OVINA
--------	--

(1) Superficie declarada admisible ajustada con la superficie comprometida.
(2) Factor de penalización valorando el alcance para el tipo de compromiso.

Puede verificar la integridad de una copia de este documento mediante la lectura del código QR adjunto o mediante el acceso a la dirección <https://ws050.juntadeandalucia.es/verificarFirma> indicando el código de VERIFICACIÓN

FIRMADO POR	RAQUEL MARIA ESPIN CRESPO	17/12/2024	
VERIFICACIÓN	Pk2jm6UYDU9J72AMTZUYRN3GET48NG	PÁG. 2909/9349	

**APELLIDOS Y NOMBRE / RAZÓN SOCIAL**

LOPEZ FERNANDEZ JULIO

NIF

***9592*

EXPEDIENTE

1205489

ANUALIDAD DE PAGO

1ª

IMPORTES POR ANUALIDAD

	2023	2024	2025	2026	2027
IMPORTE MÁXIMO SUBVENCIONABLE	7.190,09 €	7.190,09 €	7.190,09 €	5.991,74 €	5.991,74 €
IMPORTE MEDIO DE TRANSFERENCIA (€/ha)	297,48 €	297,48 €	297,48 €	247,90 €	247,90 €

RESUMEN DE UNIDADES

Cód	GRUPO DE PAGO	Sup. Dec. Admisible (ha)	Sup. Comprometida (ha)	Sup. ajustada compromiso (1) (ha)	% sobredec.	Sup. Resuelta (ha)	Importe Declarado	Importe Topado	Importe Resuelto	Importe tras sobredec.
419	OLIVAR	24,17		24,17	0,00	24,17	7.190,09	7.190,09	7.190,09	7.190,09
TOTAL		24,17	24,17	24,17		24,17	7.190,09	7.190,09	7.190,09	7.190,09

APLICACIÓN DE REDUCCIONES Y PENALIZACIONES

GRUPO DE PAGO	Importe Calculado	Importe prereduc.	Criterios de subvencionabilidad y compromisos	Presentación tardía	Omisión declaración	Condicionalidad	IMPORTE (Euros) RESUELTO
OLIVAR	7.190,09	7.190,09	0,00	0,00	0,00	0,00	7.190,09
TOTAL	7.190,09	7.190,09					7.190,09

RESUMEN DE PAGOS**IMPORTE (Euros)**

	RESUELTO	FEADER	MAPA	CAPADR
OLIVAR - Pago realizado	7.190,09 €	6.111,58 €	705,35 €	373,16 €

RECINTOS RESUELTOS

REF.	REFERENCIA SIGPAC	CULTIVO	DESCRIPCIÓN CULTIVO	S/R G.PAGO	PEND. MEDIA (%)	SUP. DEC. ADMISIBLE (ha)	SUP. COMPROM. (ha)	SUP. AJUSTADA COMPR.(1) (ha)	SUP. CONY. SIGPAC (ha)	SUP. CERTIE (ha)	SUP. CAMPO (ha)	SUP. CAMPO DETER. CULT. DECLARADO (ha)	SUP. DEC. REDUCIDA (ha)	SUP. RESUELTA (ha)
1700000006932046	14-003-036-00192-001	101010	OLIVAR-PICUAL	S	419	20,30	0,17	0,17	0,17	0,17			0,17	0,17
1700000006932047	14-003-037-00023-004	101010	OLIVAR-PICUAL	S	419	30,70	16,13	16,13	16,13	16,13			16,13	16,13
1700000006932048	14-003-037-00023-010	101010	OLIVAR-PICUAL	S	419	20,10	0,05	0,05	0,05	0,05			0,05	0,05
1700000006932049	14-003-037-00039-001	101010	OLIVAR-PICUAL	S	419	25,70	7,82	7,82	7,82	7,82			7,82	7,82

(1) Superficie declarada admisible ajustada con la superficie comprometida.
(2) Factor de penalización valorando el alcance para el tipo de compromiso.

Puede verificar la integridad de una copia de este documento mediante la lectura del código QR adjunto o mediante el acceso a la dirección <https://ws050.juntadeandalucia.es/verificarFirma> indicando el código de VERIFICACIÓN

FIRMADO POR

RAQUEL MARIA ESPIN CRESPO

17/12/2024

VERIFICACIÓN

Pk2jm6UYDU9J72AMTZUYRN3GET48NG

PÁG. 2910/9349



**APELLIDOS Y NOMBRE / RAZÓN SOCIAL**

LOPEZ FERNANDEZ SALVADOR

NIF

***3451*

EXPEDIENTE

1231117

ANUALIDAD DE PAGO

1ª

IMPORTES POR ANUALIDAD

	2023	2024	2025	2026	2027
IMPORTE MÁXIMO SUBVENCIONABLE	9.926,91 €	9.926,91 €	9.926,91 €	8.272,42 €	8.272,42 €
IMPORTE MEDIO DE TRANSFERENCIA (€/ha)	297,48 €	297,48 €	297,48 €	247,90 €	247,90 €

RESUMEN DE UNIDADES

Cód	GRUPO DE PAGO	Sup. Dec. Admisible (ha)	Sup. Comprometida (ha)	Sup. ajustada compromiso (1) (ha)	% sobredec.	Sup. Resuelta (ha)	Importe Declarado	Importe Topado	Importe Resuelto	Importe tras sobredec.
419	OLIVAR	33,37		33,37	0,00	33,37	9.926,91	9.926,91	9.926,91	9.926,91
TOTAL		33,37	33,37	33,37		33,37	9.926,91	9.926,91	9.926,91	9.926,91

APLICACIÓN DE REDUCCIONES Y PENALIZACIONES

GRUPO DE PAGO	Importe Calculado	Importe prereduc.	Criterios de subvencionabilidad y compromisos	Presentación tardía	Omisión declaración	Condicionalidad	IMPORTE (Euros) RESUELTO
OLIVAR	9.926,91	9.926,91	0,00	0,00	0,00	0,00	9.926,91
TOTAL	9.926,91	9.926,91					9.926,91

RESUMEN DE PAGOS**IMPORTE (Euros)**

	RESUELTO	FEADER	MAPA	CAPADR
OLIVAR - Pago realizado	9.926,91 €	8.437,87 €	973,83 €	515,21 €

RECINTOS RESUELTOS

REF.	REFERENCIA SIGPAC	CULTIVO DESCRIPCIÓN CULTIVO	S/R G.PAGO	PEND. MEDIA (%)	SUP. DEC. ADMISIBLE (ha)	SUP. COMPROM. (ha)	SUP. AJUSTADA COMPR.(1) (ha)	SUP. CONY. SIGPAC (ha)	SUP. CERTIE (ha)	SUP. CAMPO (ha)	SUP. CAMPO DETER. CULT. DECLARADO (ha)	SUP. DEC. REDUCIDA (ha)	SUP. RESUELTA (ha)
-1507159	14-900-050-00013-001	101138 OLIVAR-HOJIBLANCA	S 419	13,20	16,74	16,74	16,74		16,85			16,74	16,74
-1349977	14-019-031-00223-014	101010 OLIVAR-PICUAL	S 419	11,50	0,65	0,65	0,65		0,65			0,65	0,65
-1349976	14-019-031-00223-012	101010 OLIVAR-PICUAL	S 419	4,90	2,36	2,36	2,36		2,36			2,36	2,36
-1349975	14-019-031-00223-001	101010 OLIVAR-PICUAL	S 419	15,80	2,44	2,44	2,44		2,44			2,44	2,44
-1002713	14-055-050-00127-003	101270 OLIVAR-PICUDO	S 419	48,70	1,90	1,90	1,90		1,90			1,90	1,90
4664150	14-019-031-00212-005	101010 OLIVAR-PICUAL	S 419	15,50	2,17	2,17	2,17		2,17			2,17	2,17
4664153	14-019-031-00212-006	101010 OLIVAR-PICUAL	S 419	5,10	0,98	0,98	0,98		0,98			0,98	0,98
4664156	14-019-031-00212-008	101010 OLIVAR-PICUAL	S 419	14,50	1,02	1,02	1,02		1,02			1,02	1,02
1700000002781029	14-055-037-00326-002	101270 OLIVAR-PICUDO	S 419	5,60	1,48	1,48	1,48		1,48			1,48	1,48
1700000002781032	14-055-037-00327-004	101270 OLIVAR-PICUDO	S 419	12,10	0,15	0,15	0,15		0,15			0,15	0,15
1700000002989693	14-055-050-00206-001	101270 OLIVAR-PICUDO	S 419	35,80	0,03	0,03	0,03		0,03			0,03	0,03
1700000002989694	14-055-050-00207-001	101270 OLIVAR-PICUDO	S 419	36,30	1,41	1,41	1,41		1,41			1,41	1,41
1700000002989696	14-055-050-00209-001	101270 OLIVAR-PICUDO	S 419	30,30	0,03	0,03	0,03		0,03			0,03	0,03
1700000002989697	14-055-050-00928-001	101270 OLIVAR-PICUDO	S 419	36,60	0,03	0,03	0,03		0,03			0,03	0,03
1700000002989698	14-055-050-00127-001	101270 OLIVAR-PICUDO	S 419	35,10	1,98	1,98	1,98		1,98			1,98	1,98

(1) Superficie declarada admisible ajustada con la superficie comprometida.
(2) Factor de penalización valorando el alcance para el tipo de compromiso.

Puede verificar la integridad de una copia de este documento mediante la lectura del código QR adjunto o mediante el acceso a la dirección <https://ws050.juntadeandalucia.es/verificarFirma> indicando el código de VERIFICACIÓN

FIRMADO POR

RAQUEL MARIA ESPIN CRESPO

17/12/2024

VERIFICACIÓN

Pk2jm6UYDU9J72AMTZUYRN3GET48NG

PÁG. 2911/9349



**APELLIDOS Y NOMBRE / RAZÓN SOCIAL**

LOPEZ GONZALEZ ANTONIO JESUS

NIF

***6183*

EXPEDIENTE

1123334

ANUALIDAD DE PAGO

1ª

IMPORTE POR ANUALIDAD

	2023	2024	2025	2026	2027
IMPORTE MÁXIMO SUBVENCIONABLE	3.447,34 €	3.447,34 €	2.872,79 €	2.872,79 €	2.872,79 €
IMPORTE MEDIO DE TRANSFERENCIA (€/ha)	98,58 €	98,58 €	82,15 €	82,15 €	82,15 €

RESUMEN DE UNIDADES

Cód	GRUPO DE PAGO	Sup. Dec. Admisible (ha)	Sup. Comprometida (ha)	Sup. ajustada compromiso (1) (ha)	% sobredec.	Sup. Resuelta (ha)	Importe Declarado	Importe Topado	Importe Resuelto	Importe tras sobredec.
418	PASTOS ASOCIADOS A GANADERÍA ECOLÓGICA	34,97		34,97	0,00	34,97	3.447,34	3.447,34	3.447,34	3.447,34
424	HERBÁCEOS NO ELEGIBLES	0,05		0,00	100,00	0,00	0,00	0,00	0,00	0,00
TOTAL		35,02	34,97	34,97		34,97	3.447,34	3.447,34	3.447,34	3.447,34

APLICACIÓN DE REDUCCIONES Y PENALIZACIONES

GRUPO DE PAGO	Importe Calculado	Importe prereduc.	Criterios de subvencionabilidad y compromisos	Presentación tardía	Omisión declaración	Condicionabilidad	IMPORTE (Euros) RESUELTO
HERBÁCEOS NO ELEGIBLES	0,00	0,00	0,00	0,00	0,00	0,00	0,00
PASTOS ASOCIADOS A GANADERÍA	3.447,34	3.447,34	0,00	0,00	0,00	0,00	3.447,34
TOTAL	3.447,34	3.447,34					3.447,34

RESUMEN DE PAGOS

	RESUELTO	FEADER	MAPA	CAPADR
PASTOS ASOCIADOS A GANADERÍA ECOLÓGICA - Pago realizado	3.447,34 €	2.930,24 €	338,18 €	178,92 €

RECINTOS RESUELTOS

REF.	REFERENCIA SIGPAC	CULTIVO DESCRIPCIÓN CULTIVO	S/R G.PAGO	PEND. MEDIA (%)	SUP. DEC. ADMISIBLE (ha)	SUP. COMPROM. (ha)	SUP. AJUSTADA COMPR.(1) (ha)	SUP. CONV. SIGPAC (ha)	SUP. CERTIF. (ha)	SUP. CAMPO (ha)	SUP. CAMPO DET. CULT. DECLARADO (ha)	SUP. DEC. REDUCIDA (ha)	SUP. RESUELTA (ha)
-1282314	14-008-046-00221-017	62000 PASTOS PERMANENTES DE 5 O MAS AÑOS-SIN VARIEDAD	S 418	16,20	1,83	1,83	1,83		1,83			1,83	1,83
-1282306	14-008-013-00080-009	62000 PASTOS PERMANENTES DE 5 O MAS AÑOS-SIN VARIEDAD	S 418	24,00	0,47	0,47	0,47		0,47			0,47	0,47
-1282303	14-008-013-00077-006	62000 PASTOS PERMANENTES DE 5 O MAS AÑOS-SIN VARIEDAD	S 418	14,80	0,06	0,06	0,06		0,06			0,06	0,06
-1282298	14-008-013-00076-006	62000 PASTOS PERMANENTES DE 5 O MAS AÑOS-SIN VARIEDAD	S 418	10,50	0,20	0,20	0,20		0,27			0,20	0,20
-1282297	14-008-013-00076-009	62000 PASTOS PERMANENTES DE 5 O MAS AÑOS-SIN VARIEDAD	S 418	11,60	0,13	0,13	0,13		0,13			0,13	0,13
-1282275	14-008-013-00068-002	62000 PASTOS PERMANENTES DE 5 O MAS AÑOS-SIN VARIEDAD	S 418	9,30	0,11	0,11	0,11		0,14			0,11	0,11
-1282248	14-008-046-00223-002	62000 PASTOS PERMANENTES DE 5 O MAS AÑOS-SIN VARIEDAD	S 418	14,90	3,57	3,57	3,57		3,57			3,57	3,57
-1282217	14-008-013-00066-003	62000 PASTOS PERMANENTES DE 5 O MAS AÑOS-SIN VARIEDAD	S 418	21,80	0,50	0,50	0,50		0,59			0,50	0,50
5490592	14-008-013-00066-001	62000 PASTOS PERMANENTES DE 5 O MAS AÑOS-SIN VARIEDAD	S 418	27,00	0,26	0,26	0,26		0,26			0,26	0,26
5490616	14-008-046-00224-001	62000 PASTOS PERMANENTES DE 5 O MAS AÑOS-SIN VARIEDAD	S 418	9,20	1,47	1,47	1,47		1,47			1,47	1,47
5490619	14-008-013-00075-001	63000 PASTOS DE MENOS DE 5 AÑOS-SIN VARIEDAD	S 418	18,30	8,31	8,31	8,31		8,31			8,31	8,31
5490623	14-008-013-00078-001	63000 PASTOS DE MENOS DE 5 AÑOS-SIN VARIEDAD	S 418	17,40	7,88	7,88	7,88		7,88			7,88	7,88
5490624	14-008-013-00067-007	62000 PASTOS PERMANENTES DE 5 O MAS AÑOS-SIN VARIEDAD	S 418	31,30	0,93	0,93	0,93		2,06			0,93	0,93
5490626	14-008-013-00079-001	63000 PASTOS DE MENOS DE 5 AÑOS-SIN VARIEDAD	S 418	16,70	7,60	7,60	7,60		7,60			7,60	7,60
5490628	14-008-046-00222-001	62000 PASTOS PERMANENTES DE 5 O MAS AÑOS-SIN VARIEDAD	S 418	16,40	1,49	1,49	1,49		1,49			1,49	1,49
5490630	14-008-046-00221-001	62000 PASTOS PERMANENTES DE 5 O MAS AÑOS-SIN VARIEDAD	S 418	7,60	0,05	0,05	0,05		0,06			0,05	0,05
5490648	14-008-013-00066-002	62000 PASTOS PERMANENTES DE 5 O MAS AÑOS-SIN VARIEDAD	S 418	9,40	0,11	0,11	0,11		0,11			0,11	0,11
1700000005543421	14-023-016-00334-013	20000 BARBECHO TRADICIONAL-SIN VARIEDAD	S 424	2,20	0,05	0,05	0,05		0,05			0,05	0,05

(1) Superficie declarada admisible ajustada con la superficie comprometida.
(2) Factor de penalización valorando el alcance para el tipo de compromiso.Puede verificar la integridad de una copia de este documento mediante la lectura del código QR adjunto o mediante el acceso a la dirección <https://ws050.juntadeandalucia.es/verificarFirma> indicando el código de VERIFICACIÓN

FIRMADO POR

RAQUEL MARIA ESPIN CRESPO

17/12/2024

VERIFICACIÓN

Pk2jm6UYDU9J72AMTZUYRN3GET48NG

PÁG. 2912/9349



**INCIDENCIAS****INCIDENCIA DESCRIPCIÓN**

- 242 Recinto pendiente de acreditación de titularidad.
Ref:170000005543437 Recinto:14-074-062-00282-00002 Cultivo:62000 PASTOS PERMANENTES DE 5 O MAS AÑOS-SIN VARIEDAD Secano
- 4272 Verifica que las líneas de declaración de las Solicitudes Únicas no tienen solapes con la capa de Retroactividad Gráfica (ambas de la misma campaña) a nivel de expediente/línea de declaración gráfica de la solicitud.
Ref:170000005543418 Recinto:14-023-015-00073-00001 Cultivo: - Agregado de la referencia del recinto.:0 Zona de la referencia del recinto.:0 Superficie solapada.:0,03 Id. Incid.:100998080
- 8227 Línea de declaración monitorizada en la que no ha habido respuesta por parte del productor y, por tanto, sin Juicio Experto de campo.
Ref:-1282313 Recinto:14-008-046-00223-00003 Cultivo:12000 TRANQUILLÓN-SIN VARIEDAD
Ref:170000005543418 Recinto:14-023-015-00073-00001 Cultivo:12000 TRANQUILLÓN-SIN VARIEDAD
- 100407 Explotación solicitada no forma parte de ningún organismo de control autorizado para la producción ecológica en Andalucía o fecha de inscripción posterior al plazo establecido (Anexo I. Criterios de Subvencionabilidad. Orden 28 de marzo de 2023).
Explotación:ES140230000029 Especie:CAPRINA
- 100411 Recinto no admisible por no estar asociado en SIGGAN a una explotación ganadera (Artículo 10 de la Orden de 28 de marzo de 2023).
Ref:170000005543435 Recinto:14-074-062-00245-00001 Cultivo:62000 PASTOS PERMANENTES DE 5 O MAS AÑOS-SIN VARIEDAD Secano
Ref:170000005543431 Recinto:14-074-062-00247-00001 Cultivo:62000 PASTOS PERMANENTES DE 5 O MAS AÑOS-SIN VARIEDAD Secano
Ref:170000005543436 Recinto:14-074-062-00260-00001 Cultivo:62000 PASTOS PERMANENTES DE 5 O MAS AÑOS-SIN VARIEDAD Secano
Ref:170000005543440 Recinto:14-074-062-00261-00001 Cultivo:62000 PASTOS PERMANENTES DE 5 O MAS AÑOS-SIN VARIEDAD Secano
Ref:170000005543437 Recinto:14-074-062-00282-00002 Cultivo:62000 PASTOS PERMANENTES DE 5 O MAS AÑOS-SIN VARIEDAD Secano
Ref:170000005543438 Recinto:14-074-062-00283-00001 Cultivo:62000 PASTOS PERMANENTES DE 5 O MAS AÑOS-SIN VARIEDAD Secano
Ref:170000005543439 Recinto:14-074-062-00288-00004 Cultivo:62000 PASTOS PERMANENTES DE 5 O MAS AÑOS-SIN VARIEDAD Secano
- 100412 Número de hectáreas validadas inferior a la superficie mínima permitida por el grupo de cultivo (Anexo I. Criterios de Subvencionabilidad. Orden 28 de marzo de 2023).
Sup. Resuelta:0 Grupo de Pago:HERBÁCEOS
- 100413 Recinto perteneciente a grupo de cultivo que no cumple con la superficie mínima requerida (Anexo I. Criterios de Subvencionabilidad. Orden 28 de marzo de 2023).
Ref:-1282226 Recinto:14-008-013-00071-00003 Cultivo:12000 TRANQUILLÓN-SIN VARIEDAD Secano Sup. Declarada:2,19 Superficie Resolver:2,19
Ref:5490622 Recinto:14-008-013-00076-00005 Cultivo:12000 TRANQUILLÓN-SIN VARIEDAD Secano Sup. Declarada:2,96 Superficie Resolver:2,96
Ref:-1282291 Recinto:14-008-013-00076-00007 Cultivo:12000 TRANQUILLÓN-SIN VARIEDAD Secano Sup. Declarada:0,26 Superficie Resolver:0,26
Ref:-1282289 Recinto:14-008-013-00076-00008 Cultivo:12000 TRANQUILLÓN-SIN VARIEDAD Secano Sup. Declarada:2,87 Superficie Resolver:2,87
Ref:-1282302 Recinto:14-008-013-00077-00005 Cultivo:12000 TRANQUILLÓN-SIN VARIEDAD Secano Sup. Declarada:6,85 Superficie Resolver:6,85
Ref:-1282305 Recinto:14-008-013-00080-00005 Cultivo:12000 TRANQUILLÓN-SIN VARIEDAD Secano Sup. Declarada:5,44 Superficie Resolver:5,44
Ref:-1282308 Recinto:14-008-046-00221-00008 Cultivo:12000 TRANQUILLÓN-SIN VARIEDAD Secano Sup. Declarada:2,47 Superficie Resolver:2,47
Ref:-1282310 Recinto:14-008-046-00221-00010 Cultivo:12000 TRANQUILLÓN-SIN VARIEDAD Secano Sup. Declarada:2,19 Superficie Resolver:2,19
Ref:170000005543413 Recinto:14-023-015-00058-00003 Cultivo:12000 TRANQUILLÓN-SIN VARIEDAD Secano Sup. Declarada:0,7 Superficie Resolver:0,7
Ref:170000005543417 Recinto:14-023-015-00067-00001 Cultivo:8000 AVENA-SIN VARIEDAD Secano Sup. Declarada:0,78 Superficie Resolver:0,78
Ref:170000005543414 Recinto:14-023-016-00327-00001 Cultivo:12000 TRANQUILLÓN-SIN VARIEDAD Secano Sup. Declarada:1,54 Superficie Resolver:1,54
Ref:170000005543419 Recinto:14-023-016-00329-00002 Cultivo:12000 TRANQUILLÓN-SIN VARIEDAD Regadío Sup. Declarada:1,03 Superficie Resolver:1,03
Ref:170000005543420 Recinto:14-023-016-00334-00008 Cultivo:12000 TRANQUILLÓN-SIN VARIEDAD Secano Sup. Declarada:0,75 Superficie Resolver:0,75
Ref:170000005543415 Recinto:14-023-016-00335-00002 Cultivo:12000 TRANQUILLÓN-SIN VARIEDAD Secano Sup. Declarada:0,87 Superficie Resolver:0,87
Ref:-89339 Recinto:14-023-016-00338-00001 Cultivo:12000 TRANQUILLÓN-SIN VARIEDAD Secano Sup. Declarada:0,46 Superficie Resolver:0,46
Ref:-1282129 Recinto:14-023-016-00465-00001 Cultivo:12000 TRANQUILLÓN-SIN VARIEDAD Regadío Sup. Declarada:0,68 Superficie Resolver:0,68

(1) Superficie declarada admisible ajustada con la superficie comprometida.
(2) Factor de penalización valorando el alcance para el tipo de compromiso.

Puede verificar la integridad de una copia de este documento mediante la lectura del código QR adjunto o mediante el acceso a la dirección <https://ws050.juntadeandalucia.es/verificarFirma> indicando el código de VERIFICACIÓN

FIRMADO POR	RAQUEL MARIA ESPIN CRESPO	17/12/2024	
VERIFICACIÓN	Pk2jm6UYDU9J72AMTZUYRN3GET48NG	PÁG. 2913/9349	

**INCIDENCIAS****INCIDENCIA DESCRIPCIÓN**

- Ref:-457700 Recinto:14-023-017-00231-00001 Cultivo:12000 TRANQUILLÓN-SIN VARIEDAD Regadío Sup. Declarada:1,03 Superficie Resolver:1,03
- Ref:-89353 Recinto:14-023-017-00269-00005 Cultivo:12000 TRANQUILLÓN-SIN VARIEDAD Secano Sup. Declarada:0,05 Superficie Resolver:0,05
- Ref:-477950 Recinto:14-023-018-00386-00010 Cultivo:12000 TRANQUILLÓN-SIN VARIEDAD Secano Sup. Declarada:0,15 Superficie Resolver:0,15
- Ref:-477955 Recinto:14-023-018-00386-00011 Cultivo:12000 TRANQUILLÓN-SIN VARIEDAD Secano Sup. Declarada:0,2 Superficie Resolver:0,2
- Ref:-477947 Recinto:14-023-018-00386-00012 Cultivo:12000 TRANQUILLÓN-SIN VARIEDAD Secano Sup. Declarada:0,68 Superficie Resolver:0,68
- 100424 Solicita recinto que no está comprometido para la operación.
- Ref:-1282313 Recinto:14-008-046-00223-00003 Cultivo:12000 TRANQUILLÓN-SIN VARIEDAD Secano
- Ref:1700000005543418 Recinto:14-023-015-00073-00001 Cultivo:12000 TRANQUILLÓN-SIN VARIEDAD Secano
- Ref:1700000005543435 Recinto:14-074-062-00245-00001 Cultivo:62000 PASTOS PERMANENTES DE 5 O MAS AÑOS-SIN VARIEDAD Secano
- Ref:1700000005543431 Recinto:14-074-062-00247-00001 Cultivo:62000 PASTOS PERMANENTES DE 5 O MAS AÑOS-SIN VARIEDAD Secano
- Ref:1700000005543436 Recinto:14-074-062-00260-00001 Cultivo:62000 PASTOS PERMANENTES DE 5 O MAS AÑOS-SIN VARIEDAD Secano
- Ref:1700000005543440 Recinto:14-074-062-00261-00001 Cultivo:62000 PASTOS PERMANENTES DE 5 O MAS AÑOS-SIN VARIEDAD Secano
- Ref:1700000005543437 Recinto:14-074-062-00282-00002 Cultivo:62000 PASTOS PERMANENTES DE 5 O MAS AÑOS-SIN VARIEDAD Secano
- Ref:1700000005543438 Recinto:14-074-062-00283-00001 Cultivo:62000 PASTOS PERMANENTES DE 5 O MAS AÑOS-SIN VARIEDAD Secano
- Ref:1700000005543439 Recinto:14-074-062-00288-00004 Cultivo:62000 PASTOS PERMANENTES DE 5 O MAS AÑOS-SIN VARIEDAD Secano

Datos considerados para el Cálculo de la Carga Ganadera mínima y máxima del expediente

Explotación	Especie	Inscrito en Sipea y Admisible	Ugm Calculada para CG Mínima	Ugm Calculada para CG Máxima
ES140080000771	OVINA	SI	21,62	21,62
ES140230000029	CAPRINA	NO	0,00	0,32
ES140230000029	OVINA	SI	36,26	36,26
ES140740000440	OVINA	SI	2,79	2,79
			60,67	60,99

Superficie determinada para Cálculo Carga Ganadera Mínima: 46,42 ha

Superficie determinada para Cálculo Carga Ganadera Máxima: 46,42 ha

Carga Ganadera Mínima Expediente: 1,31 ugm/ha

Carga Ganadera Máxima Expediente: 1,31 ugm/ha

Recintos Determinados para el Cálculo de Carga Ganadera Mínima

REF.	REFERENCIA SIGPAC	CULTIVO	DESCRIPCIÓN CULTIVO	S/R	SUP. RESUELTA (ha)
-1282314	14-008-046-00221-00017	62000	PASTOS PERMANENTES DE 5 O MAS AÑOS-SIN VARIEDAD	S	1,83
-1282306	14-008-013-00080-00009	62000	PASTOS PERMANENTES DE 5 O MAS AÑOS-SIN VARIEDAD	S	0,47
-1282303	14-008-013-00077-00006	62000	PASTOS PERMANENTES DE 5 O MAS AÑOS-SIN VARIEDAD	S	0,06
-1282298	14-008-013-00076-00006	62000	PASTOS PERMANENTES DE 5 O MAS AÑOS-SIN VARIEDAD	S	0,20
-1282297	14-008-013-00076-00009	62000	PASTOS PERMANENTES DE 5 O MAS AÑOS-SIN VARIEDAD	S	0,13
-1282275	14-008-013-00068-00002	62000	PASTOS PERMANENTES DE 5 O MAS AÑOS-SIN VARIEDAD	S	0,11
-1282248	14-008-046-00223-00002	62000	PASTOS PERMANENTES DE 5 O MAS AÑOS-SIN VARIEDAD	S	3,57
-1282217	14-008-013-00066-00003	62000	PASTOS PERMANENTES DE 5 O MAS AÑOS-SIN VARIEDAD	S	0,50
5490592	14-008-013-00066-00001	62000	PASTOS PERMANENTES DE 5 O MAS AÑOS-SIN VARIEDAD	S	0,26
5490616	14-008-046-00224-00001	62000	PASTOS PERMANENTES DE 5 O MAS AÑOS-SIN VARIEDAD	S	1,47

(1) Superficie declarada admisible ajustada con la superficie comprometida.
(2) Factor de penalización valorando el alcance para el tipo de compromiso.Puede verificar la integridad de una copia de este documento mediante la lectura del código QR adjunto o mediante el acceso a la dirección <https://ws050.juntadeandalucia.es/verificarFirma> indicando el código de VERIFICACIÓN

FIRMADO POR

RAQUEL MARIA ESPIN CRESPO

17/12/2024

VERIFICACIÓN

Pk2jm6UYDU9J72AMTZUYRN3GET48NG

PÁG. 2914/9349



**Datos considerados para el Cálculo de la Carga Ganadera mínima y máxima del expediente****Recintos Determinados para el Cálculo de Garga Ganadera Mínima**

REF.	REFERENCIA SIGPAC	CULTIVO	DESCRIPCIÓN CULTIVO	SUP.	
				S/R	RESUELTA (ha)
5490619	14-008-013-00075-00001	63000	PASTOS DE MENOS DE 5 AÑOS-SIN VARIEDAD	S	8,31
5490623	14-008-013-00078-00001	63000	PASTOS DE MENOS DE 5 AÑOS-SIN VARIEDAD	S	7,88
5490624	14-008-013-00067-00007	62000	PASTOS PERMANENTES DE 5 O MAS AÑOS-SIN VARIEDAD	S	0,93
5490626	14-008-013-00079-00001	63000	PASTOS DE MENOS DE 5 AÑOS-SIN VARIEDAD	S	7,60
5490628	14-008-046-00222-00001	62000	PASTOS PERMANENTES DE 5 O MAS AÑOS-SIN VARIEDAD	S	1,49
5490630	14-008-046-00221-00001	62000	PASTOS PERMANENTES DE 5 O MAS AÑOS-SIN VARIEDAD	S	0,05
5490648	14-008-013-00066-00002	62000	PASTOS PERMANENTES DE 5 O MAS AÑOS-SIN VARIEDAD	S	0,11
1700000005543431	14-074-062-00247-00001	62000	PASTOS PERMANENTES DE 5 O MAS AÑOS-SIN VARIEDAD	S	0,36
1700000005543435	14-074-062-00245-00001	62000	PASTOS PERMANENTES DE 5 O MAS AÑOS-SIN VARIEDAD	S	0,22
1700000005543436	14-074-062-00260-00001	62000	PASTOS PERMANENTES DE 5 O MAS AÑOS-SIN VARIEDAD	S	0,42
1700000005543437	14-074-062-00282-00002	62000	PASTOS PERMANENTES DE 5 O MAS AÑOS-SIN VARIEDAD	S	3,23
1700000005543438	14-074-062-00283-00001	62000	PASTOS PERMANENTES DE 5 O MAS AÑOS-SIN VARIEDAD	S	3,62
1700000005543439	14-074-062-00288-00004	62000	PASTOS PERMANENTES DE 5 O MAS AÑOS-SIN VARIEDAD	S	3,49
1700000005543440	14-074-062-00261-00001	62000	PASTOS PERMANENTES DE 5 O MAS AÑOS-SIN VARIEDAD	S	0,11

Recintos Determinados para el Cálculo de Garga Ganadera Máxima

REF.	REFERENCIA SIGPAC	CULTIVO	DESCRIPCIÓN CULTIVO	SUP.	
				S/R	RESUELTA (ha)
-1282314	14-008-046-00221-00017	62000	PASTOS PERMANENTES DE 5 O MAS AÑOS-SIN VARIEDAD	S	1,83
-1282306	14-008-013-00080-00009	62000	PASTOS PERMANENTES DE 5 O MAS AÑOS-SIN VARIEDAD	S	0,47
-1282303	14-008-013-00077-00006	62000	PASTOS PERMANENTES DE 5 O MAS AÑOS-SIN VARIEDAD	S	0,06
-1282298	14-008-013-00076-00006	62000	PASTOS PERMANENTES DE 5 O MAS AÑOS-SIN VARIEDAD	S	0,20
-1282297	14-008-013-00076-00009	62000	PASTOS PERMANENTES DE 5 O MAS AÑOS-SIN VARIEDAD	S	0,13
-1282275	14-008-013-00068-00002	62000	PASTOS PERMANENTES DE 5 O MAS AÑOS-SIN VARIEDAD	S	0,11
-1282248	14-008-046-00223-00002	62000	PASTOS PERMANENTES DE 5 O MAS AÑOS-SIN VARIEDAD	S	3,57
-1282217	14-008-013-00066-00003	62000	PASTOS PERMANENTES DE 5 O MAS AÑOS-SIN VARIEDAD	S	0,50
5490592	14-008-013-00066-00001	62000	PASTOS PERMANENTES DE 5 O MAS AÑOS-SIN VARIEDAD	S	0,26
5490616	14-008-046-00224-00001	62000	PASTOS PERMANENTES DE 5 O MAS AÑOS-SIN VARIEDAD	S	1,47
5490619	14-008-013-00075-00001	63000	PASTOS DE MENOS DE 5 AÑOS-SIN VARIEDAD	S	8,31
5490623	14-008-013-00078-00001	63000	PASTOS DE MENOS DE 5 AÑOS-SIN VARIEDAD	S	7,88
5490624	14-008-013-00067-00007	62000	PASTOS PERMANENTES DE 5 O MAS AÑOS-SIN VARIEDAD	S	0,93
5490626	14-008-013-00079-00001	63000	PASTOS DE MENOS DE 5 AÑOS-SIN VARIEDAD	S	7,60
5490628	14-008-046-00222-00001	62000	PASTOS PERMANENTES DE 5 O MAS AÑOS-SIN VARIEDAD	S	1,49
5490630	14-008-046-00221-00001	62000	PASTOS PERMANENTES DE 5 O MAS AÑOS-SIN VARIEDAD	S	0,05
5490648	14-008-013-00066-00002	62000	PASTOS PERMANENTES DE 5 O MAS AÑOS-SIN VARIEDAD	S	0,11
1700000005543431	14-074-062-00247-00001	62000	PASTOS PERMANENTES DE 5 O MAS AÑOS-SIN VARIEDAD	S	0,36
1700000005543435	14-074-062-00245-00001	62000	PASTOS PERMANENTES DE 5 O MAS AÑOS-SIN VARIEDAD	S	0,22
1700000005543436	14-074-062-00260-00001	62000	PASTOS PERMANENTES DE 5 O MAS AÑOS-SIN VARIEDAD	S	0,42
1700000005543437	14-074-062-00282-00002	62000	PASTOS PERMANENTES DE 5 O MAS AÑOS-SIN VARIEDAD	S	3,23

(1) Superficie declarada admisible ajustada con la superficie comprometida.
(2) Factor de penalización valorando el alcance para el tipo de compromiso.

Puede verificar la integridad de una copia de este documento mediante la lectura del código QR adjunto o mediante el acceso a la dirección <https://ws050.juntadeandalucia.es/verificarFirma> indicando el código de VERIFICACIÓN

FIRMADO POR

RAQUEL MARIA ESPIN CRESPO

17/12/2024

VERIFICACIÓN

Pk2jm6UYDU9J72AMTZUYRN3GET48NG

PÁG. 2915/9349



**Datos considerados para el Cálculo de la Carga Ganadera mínima y máxima del expediente****Recintos Determinados para el Cálculo de Garga Ganadera Máxima**

REF.	REFERENCIA SIGPAC	CULTIVO	DESCRIPCIÓN CULTIVO	SUP.	
				S/R	RESUELTA (ha)
170000005543438	14-074-062-00283-00001	62000	PASTOS PERMANENTES DE 5 O MAS AÑOS-SIN VARIEDAD	S	3,62
170000005543439	14-074-062-00288-00004	62000	PASTOS PERMANENTES DE 5 O MAS AÑOS-SIN VARIEDAD	S	3,49
170000005543440	14-074-062-00261-00001	62000	PASTOS PERMANENTES DE 5 O MAS AÑOS-SIN VARIEDAD	S	0,11

Incidencias de carga ganadera**INCIDENCIA DESCRIPCIÓN**

100407	Explotación solicitada no forma parte de ningún organismo de control autorizado para la producción ecológica en Andalucía o fecha de inscripción posterior al plazo establecido (Anexo I. Criterios de Subvencionabilidad. Orden 28 de marzo de 2023). Explotación:ES140230000029 Especie:CAPRINA
--------	--

(1) Superficie declarada admisible ajustada con la superficie comprometida.
(2) Factor de penalización valorando el alcance para el tipo de compromiso.

Puede verificar la integridad de una copia de este documento mediante la lectura del código QR adjunto o mediante el acceso a la dirección <https://ws050.juntadeandalucia.es/verificarFirma> indicando el código de VERIFICACIÓN

FIRMADO POR

RAQUEL MARIA ESPIN CRESPO

17/12/2024

VERIFICACIÓN

Pk2jm6UYDU9J72AMTZUYRN3GET48NG

PÁG. 2916/9349



**APELLIDOS Y NOMBRE / RAZÓN SOCIAL**

LOPEZ GONZALEZ MELCHOR

NIF

***2893*

EXPEDIENTE

1011836

ANUALIDAD DE PAGO

1ª

IMPORTE POR ANUALIDAD

	2023	2024	2025	2026	2027
IMPORTE MÁXIMO SUBVENCIONABLE	11.814,22 €	11.814,22 €	9.845,18 €	9.845,18 €	9.845,18 €
IMPORTE MEDIO DE TRANSFERENCIA (€/ha)	78,90 €	78,90 €	65,75 €	65,75 €	65,75 €

RESUMEN DE UNIDADES

Cód	GRUPO DE PAGO	Sup. Dec. Admisible (ha)	Sup. Comprometida (ha)	Sup. ajustada compromiso (1) (ha)	% sobredec.	Sup. Resuelta (ha)	Importe Declarado	Importe Topado	Importe Resuelto	Importe tras sobredec.
418	PASTOS ASOCIADOS A GANADERÍA ECOLÓGICA	149,74		149,74	0,00	149,74	11.813,83	11.814,22	11.814,22	11.814,22
TOTAL		149,74	149,74	149,74		149,74	11.813,83	11.814,22	11.814,22	11.814,22

APLICACIÓN DE REDUCCIONES Y PENALIZACIONES

GRUPO DE PAGO	Importe Calculado	Importe prereduc.	Criterios de subvencionabilidad y compromisos	Presentación tardía	Omisión declaración	Condicionidad	IMPORTE (Euros) RESUELTO
PASTOS ASOCIADOS A GANADERÍA	11.814,22	11.814,22	0,00	0,00	0,00	0,00	11.814,22
TOTAL	11.814,22	11.814,22					11.814,22

RESUMEN DE PAGOS**IMPORTE (Euros)**

	RESUELTO	FEADER	MAPA	CAPADR
PASTOS ASOCIADOS A GANADERÍA ECOLÓGICA - Pago realizado	11.814,22 €	10.042,09 €	1.158,97 €	613,16 €

RECINTOS RESUELTOS

REE	REFERENCIA SIGPAC	CULTIVO	DESCRIPCIÓN CULTIVO	S/R G.PAGO	PEND. MEDIA (%)	SUP. DEC. ADMISIBLE (ha)	SUP. COMPROM. (ha)	SUP. AJUSTADA COMPROM. (1) (ha)	SUP. CONV. SIGPAC (ha)	SUP. CERTIF. (ha)	SUP. CAMPO (ha)	SUP. CAMPO DETER. CULT. DECLARADO (ha)	SUP. DEC. REDUCIDA (ha)	SUP. RESUELTA (ha)
-1508819	14-023-006-00004-003	20000	BARBECHO TRADICIONAL-SIN VARIEDAD	S	418	8,30	4,59	4,59	4,59	6,59			4,59	4,59
-1351562	14-023-006-00004-003	20000	BARBECHO TRADICIONAL-SIN VARIEDAD	S	418	8,30	40,49	40,49	40,49	58,15			40,49	40,49
-1122984	14-023-005-00010-001	62000	PASTOS PERMANENTES DE 5 O MAS AÑOS-SIN VARIEDAD	S	418	9,50	100,29	100,29	100,29	100,29			100,29	100,29
-1122978	14-023-006-00004-002	62000	PASTOS PERMANENTES DE 5 O MAS AÑOS-SIN VARIEDAD	S	418	6,70	3,75	3,75	3,75	3,75			3,75	3,75
-968401	14-006-001-00018-002	62000	PASTOS PERMANENTES DE 5 O MAS AÑOS-SIN VARIEDAD	S	418	5,40	0,01	0,01	0,01	0,01			0,01	0,01
170000006249800	14-006-001-00018-001	62000	PASTOS PERMANENTES DE 5 O MAS AÑOS-SIN VARIEDAD	S	418	7,00	0,29	0,29	0,29	0,29			0,29	0,29
170000006249801	14-006-002-00201-002	62000	PASTOS PERMANENTES DE 5 O MAS AÑOS-SIN VARIEDAD	S	418	3,80	0,32	0,32	0,32	0,32			0,32	0,32

(1) Superficie declarada admisible ajustada con la superficie comprometida.
(2) Factor de penalización valorando el alcance para el tipo de compromiso.

Puede verificar la integridad de una copia de este documento mediante la lectura del código QR adjunto o mediante el acceso a la dirección <https://ws050.juntadeandalucia.es/verificarFirma> indicando el código de VERIFICACIÓN

FIRMADO POR

RAQUEL MARIA ESPIN CRESPO

17/12/2024

VERIFICACIÓN

Pk2jm6UYDU9J72AMTZUYRN3GET48NG

PÁG. 2917/9349



**INCIDENCIAS****INCIDENCIA DESCRIPCIÓN**

- 100407 Explotación solicitada no forma parte de ningún organismo de control autorizado para la producción ecológica en Andalucía o fecha de inscripción posterior al plazo establecido (Anexo I. Criterios de Subvencionabilidad. Orden 28 de marzo de 2023).
Explotación:ES140230000079 Especie:PORCINO
- 100411 Recinto no admisible por no estar asociado en SIGGAN a una explotación ganadera (Artículo 10 de la Orden de 28 de marzo de 2023).
Ref:-968400 Recinto:14-006-001-00016-00002 Cultivo:62000 PASTOS PERMANENTES DE 5 O MAS AÑOS-SIN VARIEDAD Secano
Ref:1700000006249803 Recinto:14-006-002-00203-00001 Cultivo:20000 BARBECHO TRADICIONAL-SIN VARIEDAD Secano
Ref:-968402 Recinto:14-006-002-00203-00002 Cultivo:62000 PASTOS PERMANENTES DE 5 O MAS AÑOS-SIN VARIEDAD Secano
Ref:1700000006249804 Recinto:14-023-014-00253-00001 Cultivo:20000 BARBECHO TRADICIONAL-SIN VARIEDAD Secano
Ref:-1508753 Recinto:14-074-042-00008-00001 Cultivo:20000 BARBECHO TRADICIONAL-SIN VARIEDAD Secano
- 100412 Número de hectáreas validadas inferior a la superficie mínima permitida por el grupo de cultivo (Anexo I. Criterios de Subvencionabilidad. Orden 28 de marzo de 2023).
Sup. Resuelta:0 Grupo de Pago:HERBÁCEOS
- 100413 Recinto perteneciente a grupo de cultivo que no cumple con la superficie mínima requerida (Anexo I. Criterios de Subvencionabilidad. Orden 28 de marzo de 2023).
Ref:1700000006249799 Recinto:14-006-001-00016-00001 Cultivo:12000 TRANQUILLÓN-SIN VARIEDAD Secano Sup. Declarada:0,6 Superficie Resolver:0,6
Ref:1700000006249797 Recinto:14-006-004-00240-00002 Cultivo:12000 TRANQUILLÓN-SIN VARIEDAD Secano Sup. Declarada:2,97 Superficie Resolver:2,97
Ref:-1122973 Recinto:14-006-004-00241-00001 Cultivo:12000 TRANQUILLÓN-SIN VARIEDAD Secano Sup. Declarada:1,27 Superficie Resolver:1,27
Ref:1700000006249796 Recinto:14-006-004-00243-00001 Cultivo:12000 TRANQUILLÓN-SIN VARIEDAD Secano Sup. Declarada:2,79 Superficie Resolver:2,79
Ref:-1351563 Recinto:14-023-006-00004-00003 Cultivo:12000 TRANQUILLÓN-SIN VARIEDAD Secano Sup. Declarada:19,66 Superficie Resolver:19,66
Ref:1700000006249798 Recinto:14-023-015-00077-00001 Cultivo:12000 TRANQUILLÓN-SIN VARIEDAD Secano Sup. Declarada:1,6 Superficie Resolver:1,6
Ref:-1508756 Recinto:14-074-042-00008-00001 Cultivo:12000 TRANQUILLÓN-SIN VARIEDAD Secano Sup. Declarada:11,77 Superficie Resolver:11,77
- 100421 Recinto declarado por error para una operación de la 6503, que se ha corregido de oficio marcando la operación correcta, de acuerdo con la fecha de inscripción del recinto en la producción ecológica.
Ref:1700000006249799 Recinto:14-006-001-00016-00001 Cultivo:12000 TRANQUILLÓN-SIN VARIEDAD Secano
Ref:-968400 Recinto:14-006-001-00016-00002 Cultivo:62000 PASTOS PERMANENTES DE 5 O MAS AÑOS-SIN VARIEDAD Secano
Ref:1700000006249800 Recinto:14-006-001-00018-00001 Cultivo:62000 PASTOS PERMANENTES DE 5 O MAS AÑOS-SIN VARIEDAD Secano
Ref:-968401 Recinto:14-006-001-00018-00002 Cultivo:62000 PASTOS PERMANENTES DE 5 O MAS AÑOS-SIN VARIEDAD Secano
Ref:1700000006249801 Recinto:14-006-002-00201-00002 Cultivo:62000 PASTOS PERMANENTES DE 5 O MAS AÑOS-SIN VARIEDAD Secano
Ref:1700000006249803 Recinto:14-006-002-00203-00001 Cultivo:20000 BARBECHO TRADICIONAL-SIN VARIEDAD Secano
Ref:-968402 Recinto:14-006-002-00203-00002 Cultivo:62000 PASTOS PERMANENTES DE 5 O MAS AÑOS-SIN VARIEDAD Secano
Ref:1700000006249797 Recinto:14-006-004-00240-00002 Cultivo:12000 TRANQUILLÓN-SIN VARIEDAD Secano
Ref:-1122973 Recinto:14-006-004-00241-00001 Cultivo:12000 TRANQUILLÓN-SIN VARIEDAD Secano
Ref:1700000006249796 Recinto:14-006-004-00243-00001 Cultivo:12000 TRANQUILLÓN-SIN VARIEDAD Secano
Ref:-1122984 Recinto:14-023-005-00010-00001 Cultivo:62000 PASTOS PERMANENTES DE 5 O MAS AÑOS-SIN VARIEDAD Secano
Ref:-1122978 Recinto:14-023-006-00004-00002 Cultivo:62000 PASTOS PERMANENTES DE 5 O MAS AÑOS-SIN VARIEDAD Secano
Ref:-1351563 Recinto:14-023-006-00004-00003 Cultivo:12000 TRANQUILLÓN-SIN VARIEDAD Secano
Ref:-1351562 Recinto:14-023-006-00004-00003 Cultivo:20000 BARBECHO TRADICIONAL-SIN VARIEDAD Secano
Ref:-1508819 Recinto:14-023-006-00004-00003 Cultivo:20000 BARBECHO TRADICIONAL-SIN VARIEDAD Secano
Ref:1700000006249804 Recinto:14-023-014-00253-00001 Cultivo:20000 BARBECHO TRADICIONAL-SIN VARIEDAD Secano
Ref:1700000006249798 Recinto:14-023-015-00077-00001 Cultivo:12000 TRANQUILLÓN-SIN VARIEDAD Secano
- 100424 Solicita recinto que no está comprometido para la operación.
Ref:-968400 Recinto:14-006-001-00016-00002 Cultivo:62000 PASTOS PERMANENTES DE 5 O MAS AÑOS-SIN VARIEDAD Secano
Ref:1700000006249803 Recinto:14-006-002-00203-00001 Cultivo:20000 BARBECHO TRADICIONAL-SIN VARIEDAD Secano
Ref:-968402 Recinto:14-006-002-00203-00002 Cultivo:62000 PASTOS PERMANENTES DE 5 O MAS AÑOS-SIN VARIEDAD Secano
Ref:1700000006249804 Recinto:14-023-014-00253-00001 Cultivo:20000 BARBECHO TRADICIONAL-SIN VARIEDAD Secano
Ref:-1508753 Recinto:14-074-042-00008-00001 Cultivo:20000 BARBECHO TRADICIONAL-SIN VARIEDAD Secano

Datos considerados para el Cálculo de la Carga Ganadera mínima y máxima del expediente

<u>Explotación</u>	<u>Especie</u>	<u>Inscrito en Sipea y Admisible</u>	<u>Ugm Calculada para CG Mínima</u>	<u>Ugm Calculada para CG Máxima</u>
--------------------	----------------	--------------------------------------	-------------------------------------	-------------------------------------

(1) Superficie declarada admisible ajustada con la superficie comprometida.
(2) Factor de penalización valorando el alcance para el tipo de compromiso.

Puede verificar la integridad de una copia de este documento mediante la lectura del código QR adjunto o mediante el acceso a la dirección <https://ws050.juntadeandalucia.es/verificarFirma> indicando el código de VERIFICACIÓN

FIRMADO POR	RAQUEL MARIA ESPIN CRESPO	17/12/2024	
VERIFICACIÓN	Pk2jm6UYDU9J72AMTZUYRN3GET48NG	PÁG. 2918/9349	

**Datos considerados para el Cálculo de la Carga Ganadera mínima y máxima del expediente**

Explotación	Especie	Inscrito en Sipea y Admisible	Ugm Calculada para CG Mínima	Ugm Calculada para CG Máxima
ES140060000334	OVINA	SI	35,71	35,71
ES140230000079	OVINA	SI	39,28	39,28
ES140230000079	PORCINO	NO	0,00	10,25
			74,99	85,24

Superficie determinada para Cálculo Carga Ganadera Mínima: 166,08 ha

Superficie determinada para Cálculo Carga Ganadera Máxima: 166,08 ha

Carga Ganadera Mínima Expediente: 0,45 ugm/ha

Carga Ganadera Máxima Expediente: 0,51 ugm/ha

Recintos Determinados para el Cálculo de Garga Ganadera Mínima

REF.	REFERENCIA SIGPAC	CULTIVO	DESCRIPCIÓN CULTIVO	S/R	SUP. RESUELTA (ha)
-1508819	14-023-006-00004-00003	20000	BARBECHO TRADICIONAL-SIN VARIEDAD	S	4,59
-1508753	14-074-042-00008-00001	20000	BARBECHO TRADICIONAL-SIN VARIEDAD	S	13,98
-1351562	14-023-006-00004-00003	20000	BARBECHO TRADICIONAL-SIN VARIEDAD	S	40,49
-1122984	14-023-005-00010-00001	62000	PASTOS PERMANENTES DE 5 O MAS AÑOS-SIN VARIEDAD	S	100,29
-1122978	14-023-006-00004-00002	62000	PASTOS PERMANENTES DE 5 O MAS AÑOS-SIN VARIEDAD	S	3,75
-968402	14-006-002-00203-00002	62000	PASTOS PERMANENTES DE 5 O MAS AÑOS-SIN VARIEDAD	S	0,02
-968401	14-006-001-00018-00002	62000	PASTOS PERMANENTES DE 5 O MAS AÑOS-SIN VARIEDAD	S	0,01
-968400	14-006-001-00016-00002	62000	PASTOS PERMANENTES DE 5 O MAS AÑOS-SIN VARIEDAD	S	0,05
1700000006249800	14-006-001-00018-00001	62000	PASTOS PERMANENTES DE 5 O MAS AÑOS-SIN VARIEDAD	S	0,29
1700000006249801	14-006-002-00201-00002	62000	PASTOS PERMANENTES DE 5 O MAS AÑOS-SIN VARIEDAD	S	0,32
1700000006249803	14-006-002-00203-00001	20000	BARBECHO TRADICIONAL-SIN VARIEDAD	S	0,85
1700000006249804	14-023-014-00253-00001	20000	BARBECHO TRADICIONAL-SIN VARIEDAD	S	1,44

Recintos Determinados para el Cálculo de Garga Ganadera Máxima

REF.	REFERENCIA SIGPAC	CULTIVO	DESCRIPCIÓN CULTIVO	S/R	SUP. RESUELTA (ha)
-1508819	14-023-006-00004-00003	20000	BARBECHO TRADICIONAL-SIN VARIEDAD	S	4,59
-1508753	14-074-042-00008-00001	20000	BARBECHO TRADICIONAL-SIN VARIEDAD	S	13,98
-1351562	14-023-006-00004-00003	20000	BARBECHO TRADICIONAL-SIN VARIEDAD	S	40,49
-1122984	14-023-005-00010-00001	62000	PASTOS PERMANENTES DE 5 O MAS AÑOS-SIN VARIEDAD	S	100,29
-1122978	14-023-006-00004-00002	62000	PASTOS PERMANENTES DE 5 O MAS AÑOS-SIN VARIEDAD	S	3,75
-968402	14-006-002-00203-00002	62000	PASTOS PERMANENTES DE 5 O MAS AÑOS-SIN VARIEDAD	S	0,02
-968401	14-006-001-00018-00002	62000	PASTOS PERMANENTES DE 5 O MAS AÑOS-SIN VARIEDAD	S	0,01
-968400	14-006-001-00016-00002	62000	PASTOS PERMANENTES DE 5 O MAS AÑOS-SIN VARIEDAD	S	0,05
1700000006249800	14-006-001-00018-00001	62000	PASTOS PERMANENTES DE 5 O MAS AÑOS-SIN VARIEDAD	S	0,29
1700000006249801	14-006-002-00201-00002	62000	PASTOS PERMANENTES DE 5 O MAS AÑOS-SIN VARIEDAD	S	0,32
1700000006249803	14-006-002-00203-00001	20000	BARBECHO TRADICIONAL-SIN VARIEDAD	S	0,85
1700000006249804	14-023-014-00253-00001	20000	BARBECHO TRADICIONAL-SIN VARIEDAD	S	1,44

Incidencias de carga ganadera**INCIDENCIA DESCRIPCIÓN**

100407 Explotación solicitada no forma parte de ningún organismo de control autorizado para la producción ecológica en Andalucía o fecha de inscripción posterior al plazo establecido (Anexo I. Criterios de Subvencionabilidad. Orden 28 de marzo de 2023).
Explotación:ES140230000079 Especie:PORCINO

(1) Superficie declarada admisible ajustada con la superficie comprometida.
(2) Factor de penalización valorando el alcance para el tipo de compromiso.

Puede verificar la integridad de una copia de este documento mediante la lectura del código QR adjunto o mediante el acceso a la dirección <https://ws050.juntadeandalucia.es/verificarFirma> indicando el código de VERIFICACIÓN

FIRMADO POR

RAQUEL MARIA ESPIN CRESPO

17/12/2024

VERIFICACIÓN

Pk2jm6UYDU9J72AMTZUYRN3GET48NG

PÁG. 2919/9349



**APELLIDOS Y NOMBRE / RAZÓN SOCIAL**

LOPEZ HERRERA CARLOS JOSE

NIF

****1926*

EXPEDIENTE

1067427

ANUALIDAD DE PAGO

1ª

IMPORTES POR ANUALIDAD

	2023	2024	2025	2026	2027
IMPORTE MÁXIMO SUBVENCIONABLE	1.201,82 €	1.201,82 €	1.201,82 €	1.001,52 €	1.001,52 €
IMPORTE MEDIO DE TRANSFERENCIA (€/ha)	297,48 €	297,48 €	297,48 €	247,90 €	247,90 €

RESUMEN DE UNIDADES

Cód	GRUPO DE PAGO	Sup. Dec. Admisible (ha)	Sup. Comprometida (ha)	Sup. ajustada compromiso (1) (ha)	% sobredec.	Sup. Resuelta (ha)	Importe Declarado	Importe Topado	Importe Resuelto	Importe tras sobredec.
419	OLIVAR	4,04		4,04	0,00	4,04	1.201,82	1.201,82	1.201,82	1.201,82
TOTAL		4,04	4,04	4,04		4,04	1.201,82	1.201,82	1.201,82	1.201,82

APLICACIÓN DE REDUCCIONES Y PENALIZACIONES

GRUPO DE PAGO	Importe Calculado	Importe prereduc.	Criterios de subvencionabilidad y compromisos	Presentación tardía	Omisión declaración	Condicionalidad	IMPORTE (Euros) RESUELTO
OLIVAR	1.201,82	1.201,82	0,00	0,00	0,00	0,00	1.201,82
TOTAL	1.201,82	1.201,82					1.201,82

RESUMEN DE PAGOS**IMPORTE (Euros)**

	RESUELTO	FEADER	MAPA	CAPADR
OLIVAR - Pago realizado	1.201,82 €	1.021,55 €	117,90 €	62,37 €

RECINTOS RESUELTOS

REF.	REFERENCIA SIGPAC	CULTIVO	DESCRIPCIÓN CULTIVO	S/R	G.PAGO	PEND. MEDIA (%)	SUP. DEC. ADMISIBLE (ha)	SUP. COMPROM. (ha)	SUP. AJUSTADA COMPR.(1) (ha)	SUP. CONY. SIGPAC (ha)	SUP. CERTIE (ha)	SUP. CAMPO (ha)	SUP. CAMPO DETER. CULT. DECLARADO (ha)	SUP. DEC. REDUCIDA (ha)	SUP. RESUELTA (ha)
6896890	14-012-014-00137-001	101010	OLIVAR-PICUAL	S	419	10,60	4,04	4,04	4,04		4,04			4,04	4,04

(1) Superficie declarada admisible ajustada con la superficie comprometida.
 (2) Factor de penalización valorando el alcance para el tipo de compromiso.

Puede verificar la integridad de una copia de este documento mediante la lectura del código QR adjunto o mediante el acceso a la dirección <https://ws050.juntadeandalucia.es/verificarFirma> indicando el código de VERIFICACIÓN

FIRMADO POR

RAQUEL MARIA ESPIN CRESPO

17/12/2024

VERIFICACIÓN

Pk2jm6UYDU9J72AMTZUYRN3GET48NG

PÁG. 2920/9349



**APELLIDOS Y NOMBRE / RAZÓN SOCIAL**

LOPEZ JIMÉNEZ ÁLVARO

NIF
3828EXPEDIENTE**
1227343**ANUALIDAD DE PAGO**

1ª

IMPORTES POR ANUALIDAD

	2023	2024	2025	2026	2027
IMPORTE MÁXIMO SUBVENCIONABLE	6.614,72 €	6.614,72 €	5.512,27 €	5.512,27 €	5.512,27 €
IMPORTE MEDIO DE TRANSFERENCIA (€/ha)	36,47 €	36,47 €	30,40 €	30,40 €	30,40 €

RESUMEN DE UNIDADES

Cód	GRUPO DE PAGO	Sup. Dec. Admisible (ha)	Sup. Comprometida (ha)	Sup. ajustada compromiso (1) (ha)	% sobredec.	Sup. Resuelta (ha)	Importe Declarado	Importe Topado	Importe Resuelto	Importe tras sobredec.
418	PASTOS ASOCIADOS A GANADERÍA ECOLÓGICA	181,35		181,35	0,00	181,35	12.757,24	6.614,72	6.614,72	6.614,72
TOTAL		181,35	181,35	181,35		181,35	12.757,24	6.614,72	6.614,72	6.614,72

APLICACIÓN DE REDUCCIONES Y PENALIZACIONES

GRUPO DE PAGO	Importe Calculado	Importe prereduc.	Criterios de subvencionabilidad y compromisos	Presentación tardía	Omisión declaración	Condicionidad	IMPORTE (Euros) RESUELTO
PASTOS ASOCIADOS A GANADERÍA	6.614,72	6.614,72	0,00	0,00	0,00	0,00	6.614,72
TOTAL	6.614,72	6.614,72					6.614,72

RESUMEN DE PAGOS

	IMPORTE (Euros)			
	RESUELTO	FEADER	MAPA	CAPADR
PASTOS ASOCIADOS A GANADERÍA ECOLÓGICA - Pago realizado	6.614,72 €	5.622,51 €	648,90 €	343,31 €

(1) Superficie declarada admisible ajustada con la superficie comprometida.
(2) Factor de penalización valorando el alcance para el tipo de compromiso.Puede verificar la integridad de una copia de este documento mediante la lectura del código QR adjunto o mediante el acceso a la dirección <https://ws050.juntadeandalucia.es/verificarFirma> indicando el código de VERIFICACIÓN

FIRMADO POR

RAQUEL MARIA ESPIN CRESPO

17/12/2024

VERIFICACIÓN

Pk2jm6UYDU9J72AMTZUYRN3GET48NG

PÁG. 2921/9349



**RECINTOS RESUELTOS**

REF.	REFERENCIA SIGPAC	CULTIVO DESCRIPCIÓN CULTIVO	S/R	G.PAGO	PEND. MEDIA (%)	SUP. ADMISIBLE (ha)	SUP. COMPROM. (ha)	SUP. AJUSTADA COMPR.(1) (ha)	SUP. CONV. SIGPAC (ha)	SUP. CERTIF. (ha)	SUP. CAMPO (ha)	SUP. CAMPO DE TER. CULT. DECLARADO (ha)	SUP. DEC. REDUCIDA (ha)	SUP. RESUELTA (ha)
-1365739	14-029-050-00001-009	63000 PASTOS DE MENOS DE 5 AÑOS-SIN VARIEDAD	S	418	19,00	4,06	4,06	4,06		4,06			4,06	4,06
-909282	14-029-050-00001-143	63000 PASTOS DE MENOS DE 5 AÑOS-SIN VARIEDAD	S	418	30,50	0,01	0,01	0,01		0,01			0,01	0,01
-909280	14-029-050-00001-140	63000 PASTOS DE MENOS DE 5 AÑOS-SIN VARIEDAD	S	418	30,70	0,11	0,11	0,11		0,11			0,11	0,11
-909279	14-029-050-00001-139	63000 PASTOS DE MENOS DE 5 AÑOS-SIN VARIEDAD	S	418	31,40	0,17	0,17	0,17		0,17			0,17	0,17
-909278	14-029-050-00001-138	63000 PASTOS DE MENOS DE 5 AÑOS-SIN VARIEDAD	S	418	23,20	0,34	0,34	0,34		0,34			0,34	0,34
-909277	14-029-050-00001-137	63000 PASTOS DE MENOS DE 5 AÑOS-SIN VARIEDAD	S	418	10,00	0,06	0,06	0,06		0,06			0,06	0,06
-909276	14-029-050-00001-135	63000 PASTOS DE MENOS DE 5 AÑOS-SIN VARIEDAD	S	418	22,60	0,05	0,05	0,05		0,05			0,05	0,05
-909275	14-029-050-00001-134	63000 PASTOS DE MENOS DE 5 AÑOS-SIN VARIEDAD	S	418	20,90	1,00	1,00	1,00		1,00			1,00	1,00
-471426	14-029-050-00001-017	63000 PASTOS DE MENOS DE 5 AÑOS-SIN VARIEDAD	S	418	14,60	2,13	2,13	2,13		2,13			2,13	2,13
-471413	14-029-050-00001-009	63000 PASTOS DE MENOS DE 5 AÑOS-SIN VARIEDAD	S	418	19,00	14,38	14,38	14,38		14,38			14,38	14,38
-177062	14-029-050-00001-009	63000 PASTOS DE MENOS DE 5 AÑOS-SIN VARIEDAD	S	418	19,00	0,82	0,82	0,82		0,82			0,82	0,82
4220616	14-029-050-00001-071	63000 PASTOS DE MENOS DE 5 AÑOS-SIN VARIEDAD	S	418	15,70	7,76	7,76	7,76		7,76			7,76	7,76
4220617	14-029-050-00001-115	63000 PASTOS DE MENOS DE 5 AÑOS-SIN VARIEDAD	S	418	18,10	0,33	0,33	0,33		0,33			0,33	0,33
4220618	14-029-050-00001-108	63000 PASTOS DE MENOS DE 5 AÑOS-SIN VARIEDAD	S	418	23,00	0,93	0,93	0,93		0,93			0,93	0,93
4220619	14-029-050-00001-072	63000 PASTOS DE MENOS DE 5 AÑOS-SIN VARIEDAD	S	418	20,90	2,78	2,78	2,78		2,78			2,78	2,78
4220620	14-029-050-00001-067	63000 PASTOS DE MENOS DE 5 AÑOS-SIN VARIEDAD	S	418	19,60	3,52	3,52	3,52		3,52			3,52	3,52
4220621	14-029-050-00001-009	63000 PASTOS DE MENOS DE 5 AÑOS-SIN VARIEDAD	S	418	19,00	15,89	15,89	15,89		15,89			15,89	15,89
4220622	14-029-050-00001-073	63000 PASTOS DE MENOS DE 5 AÑOS-SIN VARIEDAD	S	418	13,70	31,95	31,95	31,95		31,95			31,95	31,95
4220752	14-029-050-00001-120	63000 PASTOS DE MENOS DE 5 AÑOS-SIN VARIEDAD	S	418	17,50	6,34	6,34	6,34		6,34			6,34	6,34
4220754	14-029-050-00001-114	63000 PASTOS DE MENOS DE 5 AÑOS-SIN VARIEDAD	S	418	19,40	0,97	0,97	0,97		0,97			0,97	0,97
4220756	14-029-050-00001-118	63000 PASTOS DE MENOS DE 5 AÑOS-SIN VARIEDAD	S	418	14,80	8,95	8,95	8,95		8,95			8,95	8,95
4220757	14-029-050-00001-116	63000 PASTOS DE MENOS DE 5 AÑOS-SIN VARIEDAD	S	418	14,00	5,12	5,12	5,12		5,12			5,12	5,12
4220759	14-029-050-00001-122	63000 PASTOS DE MENOS DE 5 AÑOS-SIN VARIEDAD	S	418	16,90	8,16	8,16	8,16		8,16			8,16	8,16
4220760	14-029-050-00001-119	63000 PASTOS DE MENOS DE 5 AÑOS-SIN VARIEDAD	S	418	14,40	0,63	0,63	0,63		0,63			0,63	0,63
4220761	14-029-050-00001-121	63000 PASTOS DE MENOS DE 5 AÑOS-SIN VARIEDAD	S	418	19,80	0,71	0,71	0,71		0,71			0,71	0,71
4220762	14-029-050-00001-107	63000 PASTOS DE MENOS DE 5 AÑOS-SIN VARIEDAD	S	418	20,60	0,44	0,44	0,44		0,44			0,44	0,44
4220764	14-029-050-00001-008	63000 PASTOS DE MENOS DE 5 AÑOS-SIN VARIEDAD	S	418	20,30	6,55	6,55	6,55		6,55			6,55	6,55
4220765	14-029-050-00001-110	63000 PASTOS DE MENOS DE 5 AÑOS-SIN VARIEDAD	S	418	27,80	1,15	1,15	1,15		1,15			1,15	1,15
4220767	14-029-050-00001-074	63000 PASTOS DE MENOS DE 5 AÑOS-SIN VARIEDAD	S	418	20,80	0,52	0,52	0,52		0,52			0,52	0,52
4220768	14-029-050-00001-124	63000 PASTOS DE MENOS DE 5 AÑOS-SIN VARIEDAD	S	418	25,20	1,83	1,83	1,83		1,83			1,83	1,83
4220850	14-029-050-00002-010	63000 PASTOS DE MENOS DE 5 AÑOS-SIN VARIEDAD	S	418	17,20	9,66	9,66	9,66		9,66			9,66	9,66
4220851	14-029-050-00002-005	63000 PASTOS DE MENOS DE 5 AÑOS-SIN VARIEDAD	S	418	18,30	24,48	24,48	24,48		24,48			24,48	24,48
4220940	14-029-050-00001-017	63000 PASTOS DE MENOS DE 5 AÑOS-SIN VARIEDAD	S	418	14,60	19,55	19,55	19,55		19,55			19,55	19,55

INCIDENCIAS**INCIDENCIA DESCRIPCIÓN**

- 100421 Recinto declarado por error para una operación de la 6503, que se ha corregido de oficio marcando la operación correcta, de acuerdo con la fecha de inscripción del recinto en la producción ecológica.
 Ref:4220764 Recinto:14-029-050-00001-00008 Cultivo:63000 PASTOS DE MENOS DE 5 AÑOS-SIN VARIEDAD Secano
 Ref:-1365739 Recinto:14-029-050-00001-00009 Cultivo:63000 PASTOS DE MENOS DE 5 AÑOS-SIN VARIEDAD Secano
 Ref:-177062 Recinto:14-029-050-00001-00009 Cultivo:63000 PASTOS DE MENOS DE 5 AÑOS-SIN VARIEDAD Secano
 Ref:4220621 Recinto:14-029-050-00001-00009 Cultivo:63000 PASTOS DE MENOS DE 5 AÑOS-SIN VARIEDAD Secano
 Ref:-471413 Recinto:14-029-050-00001-00009 Cultivo:63000 PASTOS DE MENOS DE 5 AÑOS-SIN VARIEDAD Secano
 Ref:4220940 Recinto:14-029-050-00001-00017 Cultivo:63000 PASTOS DE MENOS DE 5 AÑOS-SIN VARIEDAD Secano
 Ref:-471426 Recinto:14-029-050-00001-00017 Cultivo:63000 PASTOS DE MENOS DE 5 AÑOS-SIN VARIEDAD Secano
 Ref:4220620 Recinto:14-029-050-00001-00067 Cultivo:63000 PASTOS DE MENOS DE 5 AÑOS-SIN VARIEDAD Secano
 Ref:4220616 Recinto:14-029-050-00001-00071 Cultivo:63000 PASTOS DE MENOS DE 5 AÑOS-SIN VARIEDAD Secano
 Ref:4220619 Recinto:14-029-050-00001-00072 Cultivo:63000 PASTOS DE MENOS DE 5 AÑOS-SIN VARIEDAD Secano
 Ref:4220622 Recinto:14-029-050-00001-00073 Cultivo:63000 PASTOS DE MENOS DE 5 AÑOS-SIN VARIEDAD Secano
 Ref:4220767 Recinto:14-029-050-00001-00074 Cultivo:63000 PASTOS DE MENOS DE 5 AÑOS-SIN VARIEDAD Secano
 Ref:4220762 Recinto:14-029-050-00001-00107 Cultivo:63000 PASTOS DE MENOS DE 5 AÑOS-SIN VARIEDAD Secano
 Ref:4220618 Recinto:14-029-050-00001-00108 Cultivo:63000 PASTOS DE MENOS DE 5 AÑOS-SIN VARIEDAD Secano
 Ref:4220765 Recinto:14-029-050-00001-00110 Cultivo:63000 PASTOS DE MENOS DE 5 AÑOS-SIN VARIEDAD Secano
 Ref:4220754 Recinto:14-029-050-00001-00114 Cultivo:63000 PASTOS DE MENOS DE 5 AÑOS-SIN VARIEDAD Secano
 Ref:4220617 Recinto:14-029-050-00001-00115 Cultivo:63000 PASTOS DE MENOS DE 5 AÑOS-SIN VARIEDAD Secano

(1) Superficie declarada admisible ajustada con la superficie comprometida.
 (2) Factor de penalización valorando el alcance para el tipo de compromiso.

Puede verificar la integridad de una copia de este documento mediante la lectura del código QR adjunto o mediante el acceso a la dirección <https://ws050.juntadeandalucia.es/verificarFirma> indicando el código de VERIFICACIÓN

FIRMADO POR

RAQUEL MARIA ESPIN CRESPO

17/12/2024

VERIFICACIÓN

Pk2jm6UYDU9J72AMTZUYRN3GET48NG

PÁG. 2922/9349



**INCIDENCIAS****INCIDENCIA DESCRIPCIÓN**

Ref:4220757	Recinto:14-029-050-00001-00116	Cultivo:63000	PASTOS DE MENOS DE 5 AÑOS-SIN VARIEDAD	Secano
Ref:4220756	Recinto:14-029-050-00001-00118	Cultivo:63000	PASTOS DE MENOS DE 5 AÑOS-SIN VARIEDAD	Secano
Ref:4220760	Recinto:14-029-050-00001-00119	Cultivo:63000	PASTOS DE MENOS DE 5 AÑOS-SIN VARIEDAD	Secano
Ref:4220752	Recinto:14-029-050-00001-00120	Cultivo:63000	PASTOS DE MENOS DE 5 AÑOS-SIN VARIEDAD	Secano
Ref:4220761	Recinto:14-029-050-00001-00121	Cultivo:63000	PASTOS DE MENOS DE 5 AÑOS-SIN VARIEDAD	Secano
Ref:4220759	Recinto:14-029-050-00001-00122	Cultivo:63000	PASTOS DE MENOS DE 5 AÑOS-SIN VARIEDAD	Secano
Ref:4220768	Recinto:14-029-050-00001-00124	Cultivo:63000	PASTOS DE MENOS DE 5 AÑOS-SIN VARIEDAD	Secano
Ref:-909275	Recinto:14-029-050-00001-00134	Cultivo:63000	PASTOS DE MENOS DE 5 AÑOS-SIN VARIEDAD	Secano
Ref:-909276	Recinto:14-029-050-00001-00135	Cultivo:63000	PASTOS DE MENOS DE 5 AÑOS-SIN VARIEDAD	Secano
Ref:-909277	Recinto:14-029-050-00001-00137	Cultivo:63000	PASTOS DE MENOS DE 5 AÑOS-SIN VARIEDAD	Secano
Ref:-909278	Recinto:14-029-050-00001-00138	Cultivo:63000	PASTOS DE MENOS DE 5 AÑOS-SIN VARIEDAD	Secano
Ref:-909279	Recinto:14-029-050-00001-00139	Cultivo:63000	PASTOS DE MENOS DE 5 AÑOS-SIN VARIEDAD	Secano
Ref:-909280	Recinto:14-029-050-00001-00140	Cultivo:63000	PASTOS DE MENOS DE 5 AÑOS-SIN VARIEDAD	Secano
Ref:-909282	Recinto:14-029-050-00001-00143	Cultivo:63000	PASTOS DE MENOS DE 5 AÑOS-SIN VARIEDAD	Secano
Ref:4220851	Recinto:14-029-050-00002-00005	Cultivo:63000	PASTOS DE MENOS DE 5 AÑOS-SIN VARIEDAD	Secano
Ref:4220850	Recinto:14-029-050-00002-00010	Cultivo:63000	PASTOS DE MENOS DE 5 AÑOS-SIN VARIEDAD	Secano

Datos considerados para el Cálculo de la Carga Ganadera mínima y máxima del expediente

Explotación	Especie	Inscrito en Sipea y Admisible	Ugm Calculada para CG Mínima	Ugm Calculada para CG Máxima
ES140290001272	OVINA	SI	41,43	41,43
			41,43	41,43

Superficie determinada para Cálculo Carga Ganadera Mínima: 361,06 ha

Superficie determinada para Cálculo Carga Ganadera Máxima: 361,06 ha

Carga Ganadera Mínima Expediente: 0,11 ugm/ha

Carga Ganadera Máxima Expediente: 0,11 ugm/ha

Los importes del Grupo de Pago de pastos de este expediente han sido ajustados por no llegar a la carga ganadera mínima de 0,3

Recintos Determinados para el Cálculo de Carga Ganadera Mínima

REF.	REFERENCIA SIGPAC	CULTIVO DESCRIPCIÓN CULTIVO	S/R	SUP. RESUELTA (ha)
-1365739	14-029-050-00001-00009	63000 PASTOS DE MENOS DE 5 AÑOS-SIN VARIEDAD	S	4,06
-909282	14-029-050-00001-00143	63000 PASTOS DE MENOS DE 5 AÑOS-SIN VARIEDAD	S	0,01
-909281	14-029-050-00001-00141	62000 PASTOS PERMANENTES DE 5 O MAS AÑOS-SIN VARIEDAD	S	0,14
-909280	14-029-050-00001-00140	63000 PASTOS DE MENOS DE 5 AÑOS-SIN VARIEDAD	S	0,11
-909279	14-029-050-00001-00139	63000 PASTOS DE MENOS DE 5 AÑOS-SIN VARIEDAD	S	0,17
-909278	14-029-050-00001-00138	63000 PASTOS DE MENOS DE 5 AÑOS-SIN VARIEDAD	S	0,34
-909277	14-029-050-00001-00137	63000 PASTOS DE MENOS DE 5 AÑOS-SIN VARIEDAD	S	0,06
-909276	14-029-050-00001-00135	63000 PASTOS DE MENOS DE 5 AÑOS-SIN VARIEDAD	S	0,05
-909275	14-029-050-00001-00134	63000 PASTOS DE MENOS DE 5 AÑOS-SIN VARIEDAD	S	1,00
-909274	14-029-050-00001-00132	62000 PASTOS PERMANENTES DE 5 O MAS AÑOS-SIN VARIEDAD	S	0,07
-909273	14-029-050-00001-00131	62000 PASTOS PERMANENTES DE 5 O MAS AÑOS-SIN VARIEDAD	S	0,06
-471426	14-029-050-00001-00017	63000 PASTOS DE MENOS DE 5 AÑOS-SIN VARIEDAD	S	2,13
-471413	14-029-050-00001-00009	63000 PASTOS DE MENOS DE 5 AÑOS-SIN VARIEDAD	S	14,38
-177062	14-029-050-00001-00009	63000 PASTOS DE MENOS DE 5 AÑOS-SIN VARIEDAD	S	0,82
4220616	14-029-050-00001-00071	63000 PASTOS DE MENOS DE 5 AÑOS-SIN VARIEDAD	S	7,76
4220617	14-029-050-00001-00115	63000 PASTOS DE MENOS DE 5 AÑOS-SIN VARIEDAD	S	0,33
4220618	14-029-050-00001-00108	63000 PASTOS DE MENOS DE 5 AÑOS-SIN VARIEDAD	S	0,93
4220619	14-029-050-00001-00072	63000 PASTOS DE MENOS DE 5 AÑOS-SIN VARIEDAD	S	2,78
4220620	14-029-050-00001-00067	63000 PASTOS DE MENOS DE 5 AÑOS-SIN VARIEDAD	S	3,52
4220621	14-029-050-00001-00009	63000 PASTOS DE MENOS DE 5 AÑOS-SIN VARIEDAD	S	15,89
4220622	14-029-050-00001-00073	63000 PASTOS DE MENOS DE 5 AÑOS-SIN VARIEDAD	S	31,95
4220752	14-029-050-00001-00120	63000 PASTOS DE MENOS DE 5 AÑOS-SIN VARIEDAD	S	6,34
4220753	14-029-050-00001-00112	62000 PASTOS PERMANENTES DE 5 O MAS AÑOS-SIN VARIEDAD	S	0,27

(1) Superficie declarada admisible ajustada con la superficie comprometida.
(2) Factor de penalización valorando el alcance para el tipo de compromiso.Puede verificar la integridad de una copia de este documento mediante la lectura del código QR adjunto o mediante el acceso a la dirección <https://ws050.juntadeandalucia.es/verificarFirma> indicando el código de VERIFICACIÓN

FIRMADO POR

RAQUEL MARIA ESPIN CRESPO

17/12/2024

VERIFICACIÓN

Pk2jm6UYDU9J72AMTZUYRN3GET48NG

PÁG. 2923/9349



**Datos considerados para el Cálculo de la Carga Ganadera mínima y máxima del expediente****Recintos Determinados para el Cálculo de Garga Ganadera Mínima**

REF.	REFERENCIA SIGPAC	CULTIVO	DESCRIPCIÓN CULTIVO	S/R	SUP.
					RESUELTA (ha)
4220754	14-029-050-00001-00114	63000	PASTOS DE MENOS DE 5 AÑOS-SIN VARIEDAD	S	0,97
4220755	14-029-050-00001-00106	62000	PASTOS PERMANENTES DE 5 O MAS AÑOS-SIN VARIEDAD	S	10,53
4220756	14-029-050-00001-00118	63000	PASTOS DE MENOS DE 5 AÑOS-SIN VARIEDAD	S	8,95
4220757	14-029-050-00001-00116	63000	PASTOS DE MENOS DE 5 AÑOS-SIN VARIEDAD	S	5,12
4220758	14-029-050-00001-00113	62000	PASTOS PERMANENTES DE 5 O MAS AÑOS-SIN VARIEDAD	S	2,13
4220759	14-029-050-00001-00122	63000	PASTOS DE MENOS DE 5 AÑOS-SIN VARIEDAD	S	8,16
4220760	14-029-050-00001-00119	63000	PASTOS DE MENOS DE 5 AÑOS-SIN VARIEDAD	S	0,63
4220761	14-029-050-00001-00121	63000	PASTOS DE MENOS DE 5 AÑOS-SIN VARIEDAD	S	0,71
4220762	14-029-050-00001-00107	63000	PASTOS DE MENOS DE 5 AÑOS-SIN VARIEDAD	S	0,44
4220763	14-029-050-00001-00123	62000	PASTOS PERMANENTES DE 5 O MAS AÑOS-SIN VARIEDAD	S	0,12
4220764	14-029-050-00001-00008	63000	PASTOS DE MENOS DE 5 AÑOS-SIN VARIEDAD	S	6,55
4220765	14-029-050-00001-00110	63000	PASTOS DE MENOS DE 5 AÑOS-SIN VARIEDAD	S	1,15
4220766	14-029-050-00001-00015	62000	PASTOS PERMANENTES DE 5 O MAS AÑOS-SIN VARIEDAD	S	8,20
4220767	14-029-050-00001-00074	63000	PASTOS DE MENOS DE 5 AÑOS-SIN VARIEDAD	S	0,52
4220768	14-029-050-00001-00124	63000	PASTOS DE MENOS DE 5 AÑOS-SIN VARIEDAD	S	1,83
4220817	14-029-050-00001-00092	62000	PASTOS PERMANENTES DE 5 O MAS AÑOS-SIN VARIEDAD	S	0,23
4220818	14-029-050-00001-00041	62000	PASTOS PERMANENTES DE 5 O MAS AÑOS-SIN VARIEDAD	S	7,00
4220819	14-029-050-00001-00093	62000	PASTOS PERMANENTES DE 5 O MAS AÑOS-SIN VARIEDAD	S	0,13
4220820	14-029-050-00001-00042	62000	PASTOS PERMANENTES DE 5 O MAS AÑOS-SIN VARIEDAD	S	14,03
4220821	14-029-050-00001-00109	62000	PASTOS PERMANENTES DE 5 O MAS AÑOS-SIN VARIEDAD	S	12,11
4220822	14-029-050-00001-00094	62000	PASTOS PERMANENTES DE 5 O MAS AÑOS-SIN VARIEDAD	S	2,60
4220823	14-029-050-00001-00043	62000	PASTOS PERMANENTES DE 5 O MAS AÑOS-SIN VARIEDAD	S	8,64
4220824	14-029-050-00001-00051	62000	PASTOS PERMANENTES DE 5 O MAS AÑOS-SIN VARIEDAD	S	8,36
4220825	14-029-050-00001-00078	62000	PASTOS PERMANENTES DE 5 O MAS AÑOS-SIN VARIEDAD	S	13,47
4220826	14-029-050-00001-00054	62000	PASTOS PERMANENTES DE 5 O MAS AÑOS-SIN VARIEDAD	S	11,42
4220827	14-029-050-00001-00111	62000	PASTOS PERMANENTES DE 5 O MAS AÑOS-SIN VARIEDAD	S	2,26
4220828	14-029-050-00001-00045	62000	PASTOS PERMANENTES DE 5 O MAS AÑOS-SIN VARIEDAD	S	0,47
4220829	14-029-050-00001-00046	62000	PASTOS PERMANENTES DE 5 O MAS AÑOS-SIN VARIEDAD	S	6,47
4220830	14-029-050-00001-00099	62000	PASTOS PERMANENTES DE 5 O MAS AÑOS-SIN VARIEDAD	S	16,65
4220831	14-029-050-00001-00050	62000	PASTOS PERMANENTES DE 5 O MAS AÑOS-SIN VARIEDAD	S	7,67
4220832	14-029-050-00001-00105	62000	PASTOS PERMANENTES DE 5 O MAS AÑOS-SIN VARIEDAD	S	10,00
4220833	14-029-050-00001-00044	62000	PASTOS PERMANENTES DE 5 O MAS AÑOS-SIN VARIEDAD	S	17,15
4220848	14-029-050-00001-00040	62000	PASTOS PERMANENTES DE 5 O MAS AÑOS-SIN VARIEDAD	S	0,28
4220849	14-029-050-00001-00056	62000	PASTOS PERMANENTES DE 5 O MAS AÑOS-SIN VARIEDAD	S	0,56
4220850	14-029-050-00002-00010	63000	PASTOS DE MENOS DE 5 AÑOS-SIN VARIEDAD	S	9,66
4220851	14-029-050-00002-00005	63000	PASTOS DE MENOS DE 5 AÑOS-SIN VARIEDAD	S	24,48
4220852	14-029-050-00001-00047	62000	PASTOS PERMANENTES DE 5 O MAS AÑOS-SIN VARIEDAD	S	10,34
4220853	14-029-050-00001-00058	62000	PASTOS PERMANENTES DE 5 O MAS AÑOS-SIN VARIEDAD	S	0,58
4220854	14-029-050-00001-00055	62000	PASTOS PERMANENTES DE 5 O MAS AÑOS-SIN VARIEDAD	S	7,36
4220939	14-029-050-00001-00010	62000	PASTOS PERMANENTES DE 5 O MAS AÑOS-SIN VARIEDAD	S	0,41

(1) Superficie declarada admisible ajustada con la superficie comprometida.
(2) Factor de penalización valorando el alcance para el tipo de compromiso.

Puede verificar la integridad de una copia de este documento mediante la lectura del código QR adjunto o mediante el acceso a la dirección <https://ws050.juntadeandalucia.es/verificarFirma> indicando el código de VERIFICACIÓN

FIRMADO POR	RAQUEL MARIA ESPIN CRESPO	17/12/2024	
VERIFICACIÓN	Pk2jm6UYDU9J72AMTZUYRN3GET48NG	PÁG. 2924/9349	

**Datos considerados para el Cálculo de la Carga Ganadera mínima y máxima del expediente****Recintos Determinados para el Cálculo de Garga Ganadera Mínima**

REF.	REFERENCIA SIGPAC	CULTIVO DESCRIPCIÓN CULTIVO	SUP.	
			S/R	RESUELTA (ha)
4220940	14-029-050-00001-00017	63000 PASTOS DE MENOS DE 5 AÑOS-SIN VARIEDAD	S	19,55

Recintos Determinados para el Cálculo de Garga Ganadera Máxima

REF.	REFERENCIA SIGPAC	CULTIVO DESCRIPCIÓN CULTIVO	SUP.	
			S/R	RESUELTA (ha)
-1365739	14-029-050-00001-00009	63000 PASTOS DE MENOS DE 5 AÑOS-SIN VARIEDAD	S	4,06
-909282	14-029-050-00001-00143	63000 PASTOS DE MENOS DE 5 AÑOS-SIN VARIEDAD	S	0,01
-909281	14-029-050-00001-00141	62000 PASTOS PERMANENTES DE 5 O MAS AÑOS-SIN VARIEDAD	S	0,14
-909280	14-029-050-00001-00140	63000 PASTOS DE MENOS DE 5 AÑOS-SIN VARIEDAD	S	0,11
-909279	14-029-050-00001-00139	63000 PASTOS DE MENOS DE 5 AÑOS-SIN VARIEDAD	S	0,17
-909278	14-029-050-00001-00138	63000 PASTOS DE MENOS DE 5 AÑOS-SIN VARIEDAD	S	0,34
-909277	14-029-050-00001-00137	63000 PASTOS DE MENOS DE 5 AÑOS-SIN VARIEDAD	S	0,06
-909276	14-029-050-00001-00135	63000 PASTOS DE MENOS DE 5 AÑOS-SIN VARIEDAD	S	0,05
-909275	14-029-050-00001-00134	63000 PASTOS DE MENOS DE 5 AÑOS-SIN VARIEDAD	S	1,00
-909274	14-029-050-00001-00132	62000 PASTOS PERMANENTES DE 5 O MAS AÑOS-SIN VARIEDAD	S	0,07
-909273	14-029-050-00001-00131	62000 PASTOS PERMANENTES DE 5 O MAS AÑOS-SIN VARIEDAD	S	0,06
-471426	14-029-050-00001-00017	63000 PASTOS DE MENOS DE 5 AÑOS-SIN VARIEDAD	S	2,13
-471413	14-029-050-00001-00009	63000 PASTOS DE MENOS DE 5 AÑOS-SIN VARIEDAD	S	14,38
-177062	14-029-050-00001-00009	63000 PASTOS DE MENOS DE 5 AÑOS-SIN VARIEDAD	S	0,82
4220616	14-029-050-00001-00071	63000 PASTOS DE MENOS DE 5 AÑOS-SIN VARIEDAD	S	7,76
4220617	14-029-050-00001-00115	63000 PASTOS DE MENOS DE 5 AÑOS-SIN VARIEDAD	S	0,33
4220618	14-029-050-00001-00108	63000 PASTOS DE MENOS DE 5 AÑOS-SIN VARIEDAD	S	0,93
4220619	14-029-050-00001-00072	63000 PASTOS DE MENOS DE 5 AÑOS-SIN VARIEDAD	S	2,78
4220620	14-029-050-00001-00067	63000 PASTOS DE MENOS DE 5 AÑOS-SIN VARIEDAD	S	3,52
4220621	14-029-050-00001-00009	63000 PASTOS DE MENOS DE 5 AÑOS-SIN VARIEDAD	S	15,89
4220622	14-029-050-00001-00073	63000 PASTOS DE MENOS DE 5 AÑOS-SIN VARIEDAD	S	31,95
4220752	14-029-050-00001-00120	63000 PASTOS DE MENOS DE 5 AÑOS-SIN VARIEDAD	S	6,34
4220753	14-029-050-00001-00112	62000 PASTOS PERMANENTES DE 5 O MAS AÑOS-SIN VARIEDAD	S	0,27
4220754	14-029-050-00001-00114	63000 PASTOS DE MENOS DE 5 AÑOS-SIN VARIEDAD	S	0,97
4220755	14-029-050-00001-00106	62000 PASTOS PERMANENTES DE 5 O MAS AÑOS-SIN VARIEDAD	S	10,53
4220756	14-029-050-00001-00118	63000 PASTOS DE MENOS DE 5 AÑOS-SIN VARIEDAD	S	8,95
4220757	14-029-050-00001-00116	63000 PASTOS DE MENOS DE 5 AÑOS-SIN VARIEDAD	S	5,12
4220758	14-029-050-00001-00113	62000 PASTOS PERMANENTES DE 5 O MAS AÑOS-SIN VARIEDAD	S	2,13
4220759	14-029-050-00001-00122	63000 PASTOS DE MENOS DE 5 AÑOS-SIN VARIEDAD	S	8,16
4220760	14-029-050-00001-00119	63000 PASTOS DE MENOS DE 5 AÑOS-SIN VARIEDAD	S	0,63
4220761	14-029-050-00001-00121	63000 PASTOS DE MENOS DE 5 AÑOS-SIN VARIEDAD	S	0,71
4220762	14-029-050-00001-00107	63000 PASTOS DE MENOS DE 5 AÑOS-SIN VARIEDAD	S	0,44
4220763	14-029-050-00001-00123	62000 PASTOS PERMANENTES DE 5 O MAS AÑOS-SIN VARIEDAD	S	0,12
4220764	14-029-050-00001-00008	63000 PASTOS DE MENOS DE 5 AÑOS-SIN VARIEDAD	S	6,55
4220765	14-029-050-00001-00110	63000 PASTOS DE MENOS DE 5 AÑOS-SIN VARIEDAD	S	1,15
4220766	14-029-050-00001-00015	62000 PASTOS PERMANENTES DE 5 O MAS AÑOS-SIN VARIEDAD	S	8,20
4220767	14-029-050-00001-00074	63000 PASTOS DE MENOS DE 5 AÑOS-SIN VARIEDAD	S	0,52
4220768	14-029-050-00001-00124	63000 PASTOS DE MENOS DE 5 AÑOS-SIN VARIEDAD	S	1,83
4220817	14-029-050-00001-00092	62000 PASTOS PERMANENTES DE 5 O MAS AÑOS-SIN VARIEDAD	S	0,23
4220818	14-029-050-00001-00041	62000 PASTOS PERMANENTES DE 5 O MAS AÑOS-SIN VARIEDAD	S	7,00
4220819	14-029-050-00001-00093	62000 PASTOS PERMANENTES DE 5 O MAS AÑOS-SIN VARIEDAD	S	0,13
4220820	14-029-050-00001-00042	62000 PASTOS PERMANENTES DE 5 O MAS AÑOS-SIN	S	14,03

(1) Superficie declarada admisible ajustada con la superficie comprometida.
(2) Factor de penalización valorando el alcance para el tipo de compromiso.

Puede verificar la integridad de una copia de este documento mediante la lectura del código QR adjunto o mediante el acceso a la dirección <https://ws050.juntadeandalucia.es/verificarFirma> indicando el código de VERIFICACIÓN

FIRMADO POR

RAQUEL MARIA ESPIN CRESPO

17/12/2024

VERIFICACIÓN

Pk2jm6UYDU9J72AMTZUYRN3GET48NG

PÁG. 2925/9349



**Datos considerados para el Cálculo de la Carga Ganadera mínima y máxima del expediente****Recintos Determinados para el Cálculo de Garga Ganadera Máxima**

REF.	REFERENCIA SIGPAC	CULTIVO	DESCRIPCIÓN CULTIVO	SUP.	
				S/R	RESUELTA (ha)
4220821	14-029-050-00001-00109	62000	PASTOS PERMANENTES DE 5 O MAS AÑOS-SIN VARIEDAD	S	12,11
4220822	14-029-050-00001-00094	62000	PASTOS PERMANENTES DE 5 O MAS AÑOS-SIN VARIEDAD	S	2,60
4220823	14-029-050-00001-00043	62000	PASTOS PERMANENTES DE 5 O MAS AÑOS-SIN VARIEDAD	S	8,64
4220824	14-029-050-00001-00051	62000	PASTOS PERMANENTES DE 5 O MAS AÑOS-SIN VARIEDAD	S	8,36
4220825	14-029-050-00001-00078	62000	PASTOS PERMANENTES DE 5 O MAS AÑOS-SIN VARIEDAD	S	13,47
4220826	14-029-050-00001-00054	62000	PASTOS PERMANENTES DE 5 O MAS AÑOS-SIN VARIEDAD	S	11,42
4220827	14-029-050-00001-00111	62000	PASTOS PERMANENTES DE 5 O MAS AÑOS-SIN VARIEDAD	S	2,26
4220828	14-029-050-00001-00045	62000	PASTOS PERMANENTES DE 5 O MAS AÑOS-SIN VARIEDAD	S	0,47
4220829	14-029-050-00001-00046	62000	PASTOS PERMANENTES DE 5 O MAS AÑOS-SIN VARIEDAD	S	6,47
4220830	14-029-050-00001-00099	62000	PASTOS PERMANENTES DE 5 O MAS AÑOS-SIN VARIEDAD	S	16,65
4220831	14-029-050-00001-00050	62000	PASTOS PERMANENTES DE 5 O MAS AÑOS-SIN VARIEDAD	S	7,67
4220832	14-029-050-00001-00105	62000	PASTOS PERMANENTES DE 5 O MAS AÑOS-SIN VARIEDAD	S	10,00
4220833	14-029-050-00001-00044	62000	PASTOS PERMANENTES DE 5 O MAS AÑOS-SIN VARIEDAD	S	17,15
4220848	14-029-050-00001-00040	62000	PASTOS PERMANENTES DE 5 O MAS AÑOS-SIN VARIEDAD	S	0,28
4220849	14-029-050-00001-00056	62000	PASTOS PERMANENTES DE 5 O MAS AÑOS-SIN VARIEDAD	S	0,56
4220850	14-029-050-00002-00010	63000	PASTOS DE MENOS DE 5 AÑOS-SIN VARIEDAD	S	9,66
4220851	14-029-050-00002-00005	63000	PASTOS DE MENOS DE 5 AÑOS-SIN VARIEDAD	S	24,48
4220852	14-029-050-00001-00047	62000	PASTOS PERMANENTES DE 5 O MAS AÑOS-SIN VARIEDAD	S	10,34
4220853	14-029-050-00001-00058	62000	PASTOS PERMANENTES DE 5 O MAS AÑOS-SIN VARIEDAD	S	0,58
4220854	14-029-050-00001-00055	62000	PASTOS PERMANENTES DE 5 O MAS AÑOS-SIN VARIEDAD	S	7,36
4220939	14-029-050-00001-00010	62000	PASTOS PERMANENTES DE 5 O MAS AÑOS-SIN VARIEDAD	S	0,41
4220940	14-029-050-00001-00017	63000	PASTOS DE MENOS DE 5 AÑOS-SIN VARIEDAD	S	19,55

(1) Superficie declarada admisible ajustada con la superficie comprometida.
 (2) Factor de penalización valorando el alcance para el tipo de compromiso.

Puede verificar la integridad de una copia de este documento mediante la lectura del código QR adjunto o mediante el acceso a la dirección <https://ws050.juntadeandalucia.es/verificarFirma> indicando el código de VERIFICACIÓN

FIRMADO POR	RAQUEL MARIA ESPIN CRESPO	17/12/2024	
VERIFICACIÓN	Pk2jm6UYDU9J72AMTZUYRN3GET48NG	PÁG. 2926/9349	

**APELLIDOS Y NOMBRE / RAZÓN SOCIAL**

LOPEZ LOPEZ ELOISA

NIF

***3857*

EXPEDIENTE

1236465

ANUALIDAD DE PAGO

1ª

IMPORTES POR ANUALIDAD

	2023	2024	2025	2026	2027
IMPORTE MÁXIMO SUBVENCIONABLE	5.001,47 €	5.001,47 €	4.167,76 €	4.167,76 €	4.167,76 €
IMPORTE MEDIO DE TRANSFERENCIA (€/ha)	106,85 €	106,85 €	89,04 €	89,04 €	89,04 €

RESUMEN DE UNIDADES

Cód	GRUPO DE PAGO	Sup. Dec. Admisible (ha)	Sup. Comprometida (ha)	Sup. ajustada compromiso (1) (ha)	% sobredec.	Sup. Resuelta (ha)	Importe Declarado	Importe Topado	Importe Resuelto	Importe tras sobredec.
416	HERBÁCEOS	27,57		27,57	0,00	27,57	5.001,47	5.001,47	5.001,47	5.001,47
424	HERBÁCEOS NO ELEGIBLES	19,24		19,24	0,00	19,24	0,00	0,00	0,00	0,00
TOTAL		46,81	46,81	46,81		46,81	5.001,47	5.001,47	5.001,47	5.001,47

APLICACIÓN DE REDUCCIONES Y PENALIZACIONES

GRUPO DE PAGO	Importe Calculado	Importe prereduc.	Criterios de subvencionabilidad y compromisos	Presentación tardía	Omisión declaración	Condicionalidad	IMPORTE (Euros) RESUELTO
HERBÁCEOS	5.001,47	5.001,47	0,00	0,00	1,00	0,00	4.951,46
HERBÁCEOS NO ELEGIBLES	0,00	0,00	0,00	0,00	1,00	0,00	0,00
TOTAL	5.001,47	5.001,47					4.951,46

RESUMEN DE PAGOS

	RESUELTO	FEADER	MAPA	CAPADR
HERBÁCEOS - Pago realizado	4.951,46 €	4.208,74 €	485,74 €	256,98 €

RECINTOS RESUELTOS

REF.	REFERENCIA SIGPAC	CULTIVO DESCRIPCIÓN CULTIVO	S/R	G.PAGO	PEND. MEDIA (%)	SUP. DEC. ADMISIBLE (ha)	SUP. COMPROM. (ha)	SUP. AJUSTADA COMPROM. (1) (ha)	SUP. CONV. SIGPAC (ha)	SUP. CERTIF. (ha)	SUP. CAMPO (ha)	SUP. CAMPO DETER. CULT. DECLARADO (ha)	SUP. DEC. REDUCIDA (ha)	SUP. RESUELTA (ha)
-1337468	14-074-030-00017-001	8000 AVENA-SIN VARIEDAD	S	416	10,40	5,72	5,72	5,72		5,72			5,72	5,72
-1147237	14-074-030-00020-003	40000 GUI SANTES-SIN VARIEDAD	S	416	7,30	7,22	7,22	7,22		7,22			7,22	7,22
1700000006300952	14-074-030-00054-001	12000 TRANQUILLÓN-SIN VARIEDAD	S	416	7,30	6,94	6,94	6,94		6,94			6,94	6,94
1700000006300961	14-074-029-00056-001	12000 TRANQUILLÓN-SIN VARIEDAD	S	416	5,20	1,27	1,27	1,27		1,27			1,27	1,27
1700000006300971	14-074-030-00183-001	12000 TRANQUILLÓN-SIN VARIEDAD	S	416	7,60	5,68	5,68	5,68		5,68			5,68	5,68
1700000006300973	14-074-030-00053-001	12000 TRANQUILLÓN-SIN VARIEDAD	S	416	5,70	0,74	0,74	0,74		0,74			0,74	0,74
-1338126	14-074-030-00017-001	20000 BARBECHO TRADICIONAL-SIN VARIEDAD	S	424	10,40	2,49	2,49	2,49		2,49			2,49	2,49
1700000006300954	14-074-030-00011-001	20000 BARBECHO TRADICIONAL-SIN VARIEDAD	S	424	7,50	0,60	0,60	0,60		0,60			0,60	0,60
1700000006300955	14-074-030-00014-001	20000 BARBECHO TRADICIONAL-SIN VARIEDAD	S	424	8,20	1,59	1,59	1,59		1,59			1,59	1,59
1700000006300956	14-074-030-00016-001	20000 BARBECHO TRADICIONAL-SIN VARIEDAD	S	424	9,40	0,92	0,92	0,92		0,92			0,92	0,92
1700000006300957	14-074-030-00145-001	20000 BARBECHO TRADICIONAL-SIN VARIEDAD	S	424	13,50	1,19	1,19	1,19		1,19			1,19	1,19
1700000006300958	14-074-030-00146-001	20000 BARBECHO TRADICIONAL-SIN VARIEDAD	S	424	8,10	0,37	0,37	0,37		0,37			0,37	0,37
1700000006300963	14-074-030-00015-001	20000 BARBECHO TRADICIONAL-SIN VARIEDAD	S	424	8,40	1,87	1,87	1,87		1,87			1,87	1,87
1700000006300964	14-074-030-00157-001	20000 BARBECHO TRADICIONAL-SIN VARIEDAD	S	424	4,70	0,25	0,25	0,25		0,25			0,25	0,25
1700000006300965	14-074-030-00019-001	20000 BARBECHO TRADICIONAL-SIN VARIEDAD	S	424	8,80	0,77	0,77	0,77		0,77			0,77	0,77
1700000006300966	14-074-030-00021-001	20000 BARBECHO TRADICIONAL-SIN VARIEDAD	S	424	10,10	2,12	2,12	2,12		2,12			2,12	2,12
1700000006300972	14-074-030-00020-003	20000 BARBECHO TRADICIONAL-SIN VARIEDAD	S	424	7,30	7,07	7,07	7,07		7,07			7,07	7,07

INCIDENCIAS**INCIDENCIA DESCRIPCIÓN**

- 256 Solicitud con recintos no declarados en campaña actual con una reducción por omisión de superficie superior al 3%
CÓDIGO PARA EL PORCENTAJE DE REDUCCIÓN POR OMISIÓN QUE CORRESPONDE A LA SOLICITUD:1
- 100424 Solicita recinto que no está comprometido para la operación.
Ref:1700000006300959 Recinto:14-074-054-00029-00001 Cultivo:8000 AVENA-SIN VARIEDAD Secano

(1) Superficie declarada admisible ajustada con la superficie comprometida.
(2) Factor de penalización valorando el alcance para el tipo de compromiso.

Puede verificar la integridad de una copia de este documento mediante la lectura del código QR adjunto o mediante el acceso a la dirección <https://ws050.juntadeandalucia.es/verificarFirma> indicando el código de VERIFICACIÓN

FIRMADO POR

RAQUEL MARIA ESPIN CRESPO

17/12/2024

VERIFICACIÓN

Pk2jm6UYDU9J72AMTZUYRN3GET48NG

PÁG. 2927/9349



**APELLIDOS Y NOMBRE / RAZÓN SOCIAL**

LÓPEZ LÓPEZ MARÍA LOURDES

NIF

****1524*

EXPEDIENTE

1188423

ANUALIDAD DE PAGO

1ª

IMPORTES POR ANUALIDAD

	2023	2024	2025	2026	2027
IMPORTE MÁXIMO SUBVENCIONABLE	12.823,88 €	12.823,88 €	10.686,56 €	10.686,56 €	10.686,56 €
IMPORTE MEDIO DE TRANSFERENCIA (€/ha)	69,84 €	69,84 €	58,20 €	58,20 €	58,20 €

RESUMEN DE UNIDADES

Cód	GRUPO DE PAGO	Sup. Dec. Admisible (ha)	Sup. Comprometida (ha)	Sup. ajustada compromiso (1) (ha)	% sobredec.	Sup. Resuelta (ha)	Importe Declarado	Importe Topado	Importe Resuelto	Importe tras sobredec.
418	PASTOS ASOCIADOS A GANADERÍA ECOLÓGICA	258,29		183,62	0,00	183,62	12.824,27	12.823,88	12.823,88	12.823,88
TOTAL		258,29	183,62	183,62		183,62	12.824,27	12.823,88	12.823,88	12.823,88

APLICACIÓN DE REDUCCIONES Y PENALIZACIONES

GRUPO DE PAGO	Importe Calculado	Importe prereduc.	Criterios de subvencionabilidad y compromisos	Presentación tardía	Omisión declaración	Condicionidad	IMPORTE (Euros) RESUELTO
PASTOS ASOCIADOS A GANADERÍA	12.823,88	12.823,88	0,00	0,00	0,00	0,00	12.823,88
TOTAL	12.823,88	12.823,88					12.823,88

RESUMEN DE PAGOS**IMPORTE (Euros)**

	RESUELTO	FEADER	MAPA	CAPADR
PASTOS ASOCIADOS A GANADERÍA ECOLÓGICA - Pago realizado	12.823,88 €	10.900,30 €	1.258,02 €	665,56 €

RECINTOS RESUELTOS

REE	REFERENCIA SIGPAC	CULTIVO DESCRIPCIÓN CULTIVO	S/R G.PAGO	PEND. MEDIA (%)	SUP. DEC. ADMISIBLE (ha)	SUP. COMPROM. (ha)	SUP. AJUSTADA COMPROM. (1) (ha)	SUP. CONV. SIGPAC (ha)	SUP. CERTIF. (ha)	SUP. CAMPO (ha)	SUP. CAMPO DETER. CULT. DECLARADO (ha)	SUP. DEC. REDUCIDA (ha)	SUP. RESUELTA (ha)
-1390929	14-034-005-00004-001	62000 PASTOS PERMANENTES DE 5 O MAS AÑOS-SIN VARIEDAD	S 418	5,60	1,98	0,88	0,88		0,88			0,88	0,88
-1390928	14-034-005-00004-001	62000 PASTOS PERMANENTES DE 5 O MAS AÑOS-SIN VARIEDAD	S 418	5,60	72,69	32,14	32,14		32,14			32,14	32,14
-1390927	14-034-005-00003-001	62000 PASTOS PERMANENTES DE 5 O MAS AÑOS-SIN VARIEDAD	S 418	6,00	47,03	47,03	47,03		47,03			47,03	47,03
-1300700	14-034-005-00003-001	62000 PASTOS PERMANENTES DE 5 O MAS AÑOS-SIN VARIEDAD	S 418	6,00	26,89	26,89	26,89		26,89			26,89	26,89
5498725	14-034-003-00009-001	62000 PASTOS PERMANENTES DE 5 O MAS AÑOS-SIN VARIEDAD	S 418	11,60	31,71	31,71	31,71		31,71			31,71	31,71
5498736	14-034-006-00001-002	62000 PASTOS PERMANENTES DE 5 O MAS AÑOS-SIN VARIEDAD	S 418	9,00	18,80	18,80	18,80		18,80			18,80	18,80
5498737	14-034-005-00004-001	62000 PASTOS PERMANENTES DE 5 O MAS AÑOS-SIN VARIEDAD	S 418	5,60	59,19	26,17	26,17		26,17			26,17	26,17

(1) Superficie declarada admisible ajustada con la superficie comprometida.
(2) Factor de penalización valorando el alcance para el tipo de compromiso.Puede verificar la integridad de una copia de este documento mediante la lectura del código QR adjunto o mediante el acceso a la dirección <https://ws050.juntadeandalucia.es/verificarFirma> indicando el código de VERIFICACIÓN

FIRMADO POR

RAQUEL MARIA ESPIN CRESPO

17/12/2024

VERIFICACIÓN

Pk2jm6UYDU9J72AMTZUYRN3GET48NG

PÁG. 2928/9349



**Datos considerados para el Cálculo de la Carga Ganadera mínima y máxima del expediente**

Explotación	Especie	Inscrito en Sipea y Admisible	Ugm Calculada para CG Mínima	Ugm Calculada para CG Máxima
ES140340000218	BOVINA	SI	84,80	84,80
			84,80	84,80

Superficie determinada para Cálculo Carga Ganadera Mínima: 183,62 ha
Superficie determinada para Cálculo Carga Ganadera Máxima: 258,29 ha
Carga Ganadera Mínima Expediente: 0,46 ugm/ha
Carga Ganadera Máxima Expediente: 0,33 ugm/ha

Recintos Determinados para el Cálculo de Garga Ganadera Mínima

REF.	REFERENCIA SIGPAC	CULTIVO	DESCRIPCIÓN CULTIVO	S/R	SUP. RESUELTA (ha)
-1390929	14-034-005-00004-00001	62000	PASTOS PERMANENTES DE 5 O MAS AÑOS-SIN VARIEDAD	S	0,88
-1390928	14-034-005-00004-00001	62000	PASTOS PERMANENTES DE 5 O MAS AÑOS-SIN VARIEDAD	S	32,14
-1390927	14-034-005-00003-00001	62000	PASTOS PERMANENTES DE 5 O MAS AÑOS-SIN VARIEDAD	S	47,03
-1300700	14-034-005-00003-00001	62000	PASTOS PERMANENTES DE 5 O MAS AÑOS-SIN VARIEDAD	S	26,89
5498725	14-034-003-00009-00001	62000	PASTOS PERMANENTES DE 5 O MAS AÑOS-SIN VARIEDAD	S	31,71
5498736	14-034-006-00001-00002	62000	PASTOS PERMANENTES DE 5 O MAS AÑOS-SIN VARIEDAD	S	18,80
5498737	14-034-005-00004-00001	62000	PASTOS PERMANENTES DE 5 O MAS AÑOS-SIN VARIEDAD	S	26,17

Recintos Determinados para el Cálculo de Garga Ganadera Máxima

REF.	REFERENCIA SIGPAC	CULTIVO	DESCRIPCIÓN CULTIVO	S/R	SUP. RESUELTA (ha)
-1390929	14-034-005-00004-00001	62000	PASTOS PERMANENTES DE 5 O MAS AÑOS-SIN VARIEDAD	S	1,98
-1390928	14-034-005-00004-00001	62000	PASTOS PERMANENTES DE 5 O MAS AÑOS-SIN VARIEDAD	S	72,69
-1390927	14-034-005-00003-00001	62000	PASTOS PERMANENTES DE 5 O MAS AÑOS-SIN VARIEDAD	S	47,03
-1300700	14-034-005-00003-00001	62000	PASTOS PERMANENTES DE 5 O MAS AÑOS-SIN VARIEDAD	S	26,89
5498725	14-034-003-00009-00001	62000	PASTOS PERMANENTES DE 5 O MAS AÑOS-SIN VARIEDAD	S	31,71
5498736	14-034-006-00001-00002	62000	PASTOS PERMANENTES DE 5 O MAS AÑOS-SIN VARIEDAD	S	18,80
5498737	14-034-005-00004-00001	62000	PASTOS PERMANENTES DE 5 O MAS AÑOS-SIN VARIEDAD	S	59,19

(1) Superficie declarada admisible ajustada con la superficie comprometida.
(2) Factor de penalización valorando el alcance para el tipo de compromiso.

Puede verificar la integridad de una copia de este documento mediante la lectura del código QR adjunto o mediante el acceso a la dirección <https://ws050.juntadeandalucia.es/verificarFirma> indicando el código de VERIFICACIÓN

FIRMADO POR	RAQUEL MARIA ESPIN CRESPO	17/12/2024	
VERIFICACIÓN	Pk2jm6UYDU9J72AMTZUYRN3GET48NG	PÁG. 2929/9349	

**APELLIDOS Y NOMBRE / RAZÓN SOCIAL**

LOPEZ LOZANO MARIA LUZ

NIF
***6264*EXPEDIENTE
1180465**ANUALIDAD DE PAGO**

1ª

IMPORTES POR ANUALIDAD

	2023	2024	2025	2026	2027
IMPORTE MÁXIMO SUBVENCIONABLE	2.293,57 €	2.293,57 €	2.293,57 €	1.911,31 €	1.911,31 €
IMPORTE MEDIO DE TRANSFERENCIA (€/ha)	297,48 €	297,48 €	297,48 €	247,90 €	247,90 €

RESUMEN DE UNIDADES

Cód	GRUPO DE PAGO	Sup. Dec. Admisible (ha)	Sup. Comprometida (ha)	Sup. ajustada compromiso (1) (ha)	% sobredec.	Sup. Resuelta (ha)	Importe Declarado	Importe Topado	Importe Resuelto	Importe tras sobredec.
419	OLIVAR	7,71		7,71	0,00	7,71	2.293,57	2.293,57	2.293,57	2.293,57
TOTAL		7,71	7,71	7,71		7,71	2.293,57	2.293,57	2.293,57	2.293,57

APLICACIÓN DE REDUCCIONES Y PENALIZACIONES

GRUPO DE PAGO	Importe Calculado	Importe prereduc.	Criterios de subvencionabilidad y compromisos	Presentación tardía	Omisión declaración	Condicionalidad	IMPORTE (Euros) RESUELTO
OLIVAR	2.293,57	2.293,57	0,00	0,00	0,00	0,00	2.293,57
TOTAL	2.293,57	2.293,57					2.293,57

RESUMEN DE PAGOS**IMPORTE (Euros)**

	RESUELTO	FEADER	MAPA	CAPADR
OLIVAR - Pago realizado	2.293,57 €	1.949,53 €	225,00 €	119,04 €

RECINTOS RESUELTOS

REF.	REFERENCIA SIGPAC	CULTIVO	DESCRIPCIÓN CULTIVO	S/R G.PAGO	PEND. MEDIA (%)	SUP. DEC. ADMISIBLE (ha)	SUP. COMPROM. (ha)	SUP. AJUSTADA COMPR.(1) (ha)	SUP. CONY. SIGPAC (ha)	SUP. CERTIE (ha)	SUP. CAMPO (ha)	SUP. CAMPO DETER. CULT. DECLARADO (ha)	SUP. DEC. REDUCIDA (ha)	SUP. RESUELTA (ha)
1700000003033180	14-004-013-00125-001	101270	OLIVAR-PICUDO	S 419	26,20	2,51	2,51	2,51		2,51			2,51	2,51
1700000003033181	14-055-011-00086-001	101270	OLIVAR-PICUDO	S 419	12,00	0,07	0,07	0,07		0,07			0,07	0,07
1700000003033182	14-055-011-00407-001	101270	OLIVAR-PICUDO	S 419	13,70	2,19	2,19	2,19		2,19			2,19	2,19
1700000003033183	14-004-019-00046-001	101270	OLIVAR-PICUDO	S 419	7,50	0,81	0,81	0,81		0,81			0,81	0,81
1700000003033184	14-004-014-00541-002	101270	OLIVAR-PICUDO	S 419	11,00	2,13	2,13	2,13		2,13			2,13	2,13

(1) Superficie declarada admisible ajustada con la superficie comprometida.
(2) Factor de penalización valorando el alcance para el tipo de compromiso.Puede verificar la integridad de una copia de este documento mediante la lectura del código QR adjunto o mediante el acceso a la dirección <https://ws050.juntadeandalucia.es/verificarFirma> indicando el código de VERIFICACIÓN

FIRMADO POR

RAQUEL MARIA ESPIN CRESPO

17/12/2024

VERIFICACIÓN

Pk2jm6UYDU9J72AMTZUYRN3GET48NG

PÁG. 2930/9349



**APELLIDOS Y NOMBRE / RAZÓN SOCIAL**

LOPEZ MESA DAVID

NIF
***4205*EXPEDIENTE
1255458ANUALIDAD
DE PAGO
1ª**IMPORTE POR ANUALIDAD**

	2023	2024	2025	2026	2027
IMPORTE MÁXIMO SUBVENCIONABLE	11.899,20 €	11.899,20 €	11.899,20 €	9.916,00 €	9.916,00 €
IMPORTE MEDIO DE TRANSFERENCIA (€/ha)	297,48 €	297,48 €	297,48 €	247,90 €	247,90 €

RESUMEN DE UNIDADES

Cód	GRUPO DE PAGO	Sup. Dec. Admisible (ha)	Sup. Comprometida (ha)	Sup. ajustada compromiso (1) (ha)	% sobredec.	Sup. Resuelta (ha)	Importe Declarado	Importe Topado	Importe Resuelto	Importe tras sobredec.
419	OLIVAR	79,41		40,00	0,00	40,00	11.899,20	11.899,20	11.899,20	11.899,20
TOTAL		79,41	40,00	40,00		40,00	11.899,20	11.899,20	11.899,20	11.899,20

APLICACIÓN DE REDUCCIONES Y PENALIZACIONES

GRUPO DE PAGO	Importe Calculado	Importe prerreduc.	Criterios de subvencionabilidad y compromisos	Presentación tardía	Omisión declaración	Condicionalidad	IMPORTE (Euros) RESUELTO
OLIVAR	11.899,20	11.899,20	0,00	0,00	0,00	0,00	11.899,20
TOTAL	11.899,20	11.899,20					11.899,20

RESUMEN DE PAGOS**IMPORTE (Euros)**

	RESUELTO	FEADER	MAPA	CAPADR
OLIVAR - Pago realizado	11.899,20 €	10.114,32 €	1.167,31 €	617,57 €

RECINTOS RESUELTOS

REF.	REFERENCIA SIGPAC	CULTIVO DESCRIPCIÓN CULTIVO	S/R G.PAGO	PEND. MEDIA (%)	SUP. DEC. ADMISIBLE (ha)	SUP. COMPROM. (ha)	SUP. AJUSTADA COMPROM. (1) (ha)	SUP. CONY. SIGPAC (ha)	SUP. CERTIE (ha)	SUP. CAMPO (ha)	SUP. CAMPO DETER. CULT. DECLARADO (ha)	SUP. DEC. REDUCIDA (ha)	SUP. RESUELTA (ha)
6877447	14-055-029-00228-001	101270 OLIVAR-PICUDO	S 419	36,00	0,66	0,66	0,66	0,66	0,66			0,66	0,66
6877449	14-055-029-00227-006	101270 OLIVAR-PICUDO	S 419	49,70	0,01	0,01	0,01	0,01	0,01			0,01	0,01
6877450	14-055-029-00229-001	101270 OLIVAR-PICUDO	S 419	36,10	0,04	0,04	0,04	0,04	0,04			0,04	0,04
6877454	14-055-029-00230-003	101270 OLIVAR-PICUDO	S 419	29,80	0,02	0,02	0,02	0,02	0,02			0,02	0,02
6911451	14-055-029-00226-003	101270 OLIVAR-PICUDO	S 419	22,00	0,02	0,02	0,02	0,02	0,02			0,02	0,02
1700000004989743	14-055-042-00003-001	101270 OLIVAR-PICUDO	S 419	21,50	9,36	9,36	9,36	9,36	9,36			9,36	9,36
1700000004989744	14-055-042-00004-002	101270 OLIVAR-PICUDO	S 419	27,80	8,38	8,38	8,38	8,38	8,38			8,38	8,38
1700000004989750	14-055-042-00001-003	101270 OLIVAR-PICUDO	S 419	29,30	22,42	22,42	22,42	22,42	22,42			22,42	22,42
1700000004989751	14-055-042-00002-002	101270 OLIVAR-PICUDO	S 419	26,00	0,15	0,15	0,15	0,15	0,15			0,15	0,15
1700000004989752	14-055-042-00003-002	101270 OLIVAR-PICUDO	S 419	32,30	8,52	8,52	8,52	8,52	8,52			8,52	8,52
1700000004989753	14-055-042-09008-001	101270 OLIVAR-PICUDO	S 419	21,60	0,03	0,03	0,03	0,03	0,03			0,03	0,03
1700000004989754	14-055-042-09008-002	101270 OLIVAR-PICUDO	S 419	37,30	0,01	0,01	0,01	0,01	0,01			0,01	0,01
1700000004989755	14-055-042-09008-003	101270 OLIVAR-PICUDO	S 419	31,60	0,01	0,01	0,01	0,01	0,01			0,01	0,01
1700000004989756	14-055-042-09008-014	101270 OLIVAR-PICUDO	S 419	26,10	0,03	0,03	0,03	0,03	0,03			0,03	0,03
1700000004989757	14-055-024-00124-002	101270 OLIVAR-PICUDO	S 419	21,70	4,74	4,74	4,74	4,74	4,74			4,74	4,74
1700000004989758	14-055-041-00147-006	101270 OLIVAR-PICUDO	S 419	24,30	1,92	1,92	1,92	1,92	1,92			1,92	1,92
1700000004989759	14-055-041-00181-006	101270 OLIVAR-PICUDO	S 419	25,10	0,08	0,08	0,08	0,08	0,08			0,08	0,08
1700000004989760	14-055-041-00181-006	101270 OLIVAR-PICUDO	S 419	25,10	0,15	0,15	0,15	0,15	0,15			0,15	0,15
1700000004989761	14-055-041-00149-002	101270 OLIVAR-PICUDO	S 419	19,50	0,02	0,02	0,02	0,02	0,02			0,02	0,02
1700000004989762	14-055-041-00148-002	101270 OLIVAR-PICUDO	S 419	20,80	0,15	0,15	0,15	0,15	0,15			0,15	0,15
1700000004989763	14-055-041-00132-001	101270 OLIVAR-PICUDO	S 419	36,20	0,01	0,01	0,01	0,01	0,01			0,01	0,01
1700000004989764	14-055-041-00133-002	101270 OLIVAR-PICUDO	S 419	39,90	7,22	7,22	7,22	7,22	7,22			7,22	7,22
1700000004989765	14-055-041-00135-003	101270 OLIVAR-PICUDO	S 419	34,20	0,01	0,01	0,01	0,01	0,01			0,01	0,01
1700000004989766	14-055-041-00136-004	101270 OLIVAR-PICUDO	S 419	40,10	0,01	0,01	0,01	0,01	0,01			0,01	0,01
1700000004989767	14-055-041-00144-001	101270 OLIVAR-PICUDO	S 419	30,40	8,97	8,97	8,97	8,97	8,97			8,97	8,97
1700000004989770	14-055-041-00116-001	101270 OLIVAR-PICUDO	S 419	37,50	4,47	4,47	4,47	4,47	4,47			4,47	4,47
1700000004989771	14-055-041-00117-002	101270 OLIVAR-PICUDO	S 419	28,00	0,23	0,23	0,23	0,23	0,23			0,23	0,23
1700000004989773	14-055-041-00128-001	101270 OLIVAR-PICUDO	S 419	31,20	1,75	1,75	1,75	1,75	1,75			1,75	1,75
1700000004989774	14-055-041-00129-001	101270 OLIVAR-PICUDO	S 419	35,20	0,02	0,02	0,02	0,02	0,02			0,02	0,02

INCIDENCIAS**INCIDENCIA DESCRIPCIÓN**

75022 No autoriza a que, en caso de la devolución por la entidad financiera (retrocesión bancaria) del pago en la cuenta corriente consignada en la solicitud y que está debidamente registrada en el sistema contable GIRO de la Junta de Andalucía, se proceda al pago en cualquier otra cuenta corriente de la titularidad del solicitante vigente en dicho sistema contable.

(1) Superficie declarada admisible ajustada con la superficie comprometida.
(2) Factor de penalización valorando el alcance para el tipo de compromiso.

Puede verificar la integridad de una copia de este documento mediante la lectura del código QR adjunto o mediante el acceso a la dirección <https://ws050.juntadeandalucia.es/verificarFirma> indicando el código de VERIFICACIÓN

FIRMADO POR

RAQUEL MARIA ESPIN CRESPO

17/12/2024

VERIFICACIÓN

Pk2jm6UYDU9J72AMTZUYRN3GET48NG

PÁG. 2931/9349



**APELLIDOS Y NOMBRE / RAZÓN SOCIAL**

LOPEZ MILLAN JUAN

NIF
***6038*EXPEDIENTE
1160377ANUALIDAD
DE PAGO
1ª**IMPORTES POR ANUALIDAD**

	2023	2024	2025	2026	2027
IMPORTE MÁXIMO SUBVENCIONABLE	2.921,25 €	2.921,25 €	2.921,25 €	2.434,38 €	2.434,38 €
IMPORTE MEDIO DE TRANSFERENCIA (€/ha)	297,48 €	297,48 €	297,48 €	247,90 €	247,90 €

RESUMEN DE UNIDADES

Cód	GRUPO DE PAGO	Sup. Dec. Admisible (ha)	Sup. Comprometida (ha)	Sup. ajustada compromiso (1) (ha)	% sobredec.	Sup. Resuelta (ha)	Importe Declarado	Importe Topado	Importe Resuelto	Importe tras sobredec.
419	OLIVAR	9,82		9,82	0,00	9,82	2.921,25	2.921,25	2.921,25	2.921,25
TOTAL		9,82	9,82	9,82		9,82	2.921,25	2.921,25	2.921,25	2.921,25

APLICACIÓN DE REDUCCIONES Y PENALIZACIONES

GRUPO DE PAGO	Importe Calculado	Importe prereduc.	Criterios de subvencionabilidad y compromisos	Presentación tardía	Omisión declaración	Condicionalidad	IMPORTE (Euros) RESUELTO
OLIVAR	2.921,25	2.921,25	0,00	0,00	0,00	0,00	2.921,25
TOTAL	2.921,25	2.921,25					2.921,25

RESUMEN DE PAGOS**IMPORTE (Euros)**

	RESUELTO	FEADER	MAPA	CAPADR
OLIVAR - Pago realizado	2.921,25 €	2.483,06 €	286,57 €	151,62 €

RECINTOS RESUELTOS

REF.	REFERENCIA SIGPAC	CULTIVO	DESCRIPCIÓN CULTIVO	S/R G.PAGO	PEND. MEDIA (%)	SUP. DEC. ADMISIBLE (ha)	SUP. COMPROM. (ha)	SUP. AJUSTADA COMPR.(1) (ha)	SUP. CONY. SIGPAC (ha)	SUP. CERTIE (ha)	SUP. CAMPO (ha)	SUP. CAMPO DETER. CULT. DECLARADO (ha)	SUP. DEC. REDUCIDA (ha)	SUP. RESUELTA (ha)
4781559	14-007-007-00056-001	101010	OLIVAR-PICUAL	S	419	15,40	6,35	6,35	6,35	6,35			6,35	6,35
4781561	14-019-001-00091-001	101010	OLIVAR-PICUAL	S	419	14,00	3,47	3,47	3,47	3,47			3,47	3,47

(1) Superficie declarada admisible ajustada con la superficie comprometida.
(2) Factor de penalización valorando el alcance para el tipo de compromiso.

Puede verificar la integridad de una copia de este documento mediante la lectura del código QR adjunto o mediante el acceso a la dirección <https://ws050.juntadeandalucia.es/verificarFirma> indicando el código de VERIFICACIÓN

FIRMADO POR

RAQUEL MARIA ESPIN CRESPO

17/12/2024

VERIFICACIÓN

Pk2jm6UYDU9J72AMTZUYRN3GET48NG

PÁG. 2932/9349



**APELLIDOS Y NOMBRE / RAZÓN SOCIAL**

LOPEZ MORENO CATALINA

NIF

***3911*

EXPEDIENTE

1200964

ANUALIDAD DE PAGO

1ª

IMPORTES POR ANUALIDAD

	2023	2024	2025	2026	2027
IMPORTE MÁXIMO SUBVENCIONABLE	7.750,75 €	7.750,75 €	6.458,96 €	6.458,96 €	6.458,96 €
IMPORTE MEDIO DE TRANSFERENCIA (€/ha)	95,64 €	95,64 €	79,70 €	79,70 €	79,70 €

RESUMEN DE UNIDADES

Cód	GRUPO DE PAGO	Sup. Dec. Admisible (ha)	Sup. Comprometida (ha)	Sup. ajustada compromiso (1) (ha)	% sobredec.	Sup. Resuelta (ha)	Importe Declarado	Importe Topado	Importe Resuelto	Importe tras sobredec.
418	PASTOS ASOCIADOS A GANADERÍA ECOLÓGICA	81,04		81,04	0,00	81,04	7.750,36	7.750,75	7.750,75	7.750,75
TOTAL		81,04	81,04	81,04		81,04	7.750,36	7.750,75	7.750,75	7.750,75

APLICACIÓN DE REDUCCIONES Y PENALIZACIONES

GRUPO DE PAGO	Importe Calculado	Importe prereduc.	Criterios de subvencionabilidad y compromisos	Presentación tardía	Omisión declaración	Condicionalidad	IMPORTE (Euros) RESUELTO
PASTOS ASOCIADOS A GANADERÍA	7.750,75	7.750,75	0,00	0,00	0,00	0,00	7.750,75
TOTAL	7.750,75	7.750,75					7.750,75

RESUMEN DE PAGOS**IMPORTE (Euros)**

	RESUELTO	FEADER	MAPA	CAPADR
PASTOS ASOCIADOS A GANADERÍA ECOLÓGICA - Pago realizado	7.750,75 €	6.588,14 €	760,35 €	402,26 €

RECINTOS RESUELTOS

REE	REFERENCIA SIGPAC	CULTIVO	DESCRIPCIÓN CULTIVO	S/R G.PAGO	PEND. MEDIA (%)	SUP. DEC. ADMISIBLE (ha)	SUP. COMPROM. (ha)	SUP. AJUSTADA COMPROM. (1) (ha)	SUP. CONV. SIGPAC (ha)	SUP. CERTIF. (ha)	SUP. CAMPO (ha)	SUP. CAMPO DETER. CULT. DECLARADO (ha)	SUP. DEC. REDUCIDA (ha)	SUP. RESUELTA (ha)
170000006557651	14-016-021-00016-002	62000	PASTOS PERMANENTES DE 5 O MAS AÑOS-SIN VARIEDAD	S 418	8,10	37,17	37,17	37,17		37,17			37,17	37,17
170000006557652	14-069-015-00016-002	62000	PASTOS PERMANENTES DE 5 O MAS AÑOS-SIN VARIEDAD	S 418	11,00	33,25	33,25	33,25		33,25			33,25	33,25
170000006557653	14-016-021-00017-001	62000	PASTOS PERMANENTES DE 5 O MAS AÑOS-SIN VARIEDAD	S 418	6,50	1,80	1,80	1,80		1,80			1,80	1,80
170000006557654	14-069-003-00031-002	62000	PASTOS PERMANENTES DE 5 O MAS AÑOS-SIN VARIEDAD	S 418	5,60	8,82	8,82	8,82		8,82			8,82	8,82

INCIDENCIAS**INCIDENCIA DESCRIPCIÓN**

100407 Explotación solicitada no forma parte de ningún organismo de control autorizado para la producción ecológica en Andalucía o fecha de inscripción posterior al plazo establecido (Anexo I. Criterios de Subvencionabilidad. Orden 28 de marzo de 2023).
Explotación:ES140160000590 Especie:PORCINO
Explotación:ES140690000243 Especie:PORCINO

(1) Superficie declarada admisible ajustada con la superficie comprometida.
(2) Factor de penalización valorando el alcance para el tipo de compromiso.

Puede verificar la integridad de una copia de este documento mediante la lectura del código QR adjunto o mediante el acceso a la dirección <https://ws050.juntadeandalucia.es/verificarFirma> indicando el código de VERIFICACIÓN

FIRMADO POR

RAQUEL MARIA ESPIN CRESPO

17/12/2024

VERIFICACIÓN

Pk2jm6UYDU9J72AMTZUYRN3GET48NG

PÁG. 2933/9349



**Datos considerados para el Cálculo de la Carga Ganadera mínima y máxima del expediente**

Explotación	Especie	Inscrito en Sipea y Admisible	Ugm Calculada para CG Mínima	Ugm Calculada para CG Máxima
ES140160000590	BOVINA	SI	21,35	21,35
ES140160000590	PORCINO	NO	0,00	0,00
ES140690000243	BOVINA	SI	32,07	32,07
ES140690000243	PORCINO	NO	0,00	0,39
ES140690000936	BOVINA	SI	10,68	10,68
			64,10	64,49

Superficie determinada para Cálculo Carga Ganadera Mínima: 81,04 ha

Superficie determinada para Cálculo Carga Ganadera Máxima: 81,04 ha

Carga Ganadera Mínima Expediente: 0,79 ugm/ha

Carga Ganadera Máxima Expediente: 0,80 ugm/ha

Recintos Determinados para el Cálculo de Garga Ganadera Mínima

REF.	REFERENCIA SIGPAC	CULTIVO	DESCRIPCIÓN CULTIVO	S/R	SUP. RESUELTA (ha)
1700000006557651	14-016-021-00016-00002	62000	PASTOS PERMANENTES DE 5 O MAS AÑOS-SIN VARIEDAD	S	37,17
1700000006557652	14-069-015-00016-00002	62000	PASTOS PERMANENTES DE 5 O MAS AÑOS-SIN VARIEDAD	S	33,25
1700000006557653	14-016-021-00017-00001	62000	PASTOS PERMANENTES DE 5 O MAS AÑOS-SIN VARIEDAD	S	1,80
1700000006557654	14-069-003-00031-00002	62000	PASTOS PERMANENTES DE 5 O MAS AÑOS-SIN VARIEDAD	S	8,82

Recintos Determinados para el Cálculo de Garga Ganadera Máxima

REF.	REFERENCIA SIGPAC	CULTIVO	DESCRIPCIÓN CULTIVO	S/R	SUP. RESUELTA (ha)
1700000006557651	14-016-021-00016-00002	62000	PASTOS PERMANENTES DE 5 O MAS AÑOS-SIN VARIEDAD	S	37,17
1700000006557652	14-069-015-00016-00002	62000	PASTOS PERMANENTES DE 5 O MAS AÑOS-SIN VARIEDAD	S	33,25
1700000006557653	14-016-021-00017-00001	62000	PASTOS PERMANENTES DE 5 O MAS AÑOS-SIN VARIEDAD	S	1,80
1700000006557654	14-069-003-00031-00002	62000	PASTOS PERMANENTES DE 5 O MAS AÑOS-SIN VARIEDAD	S	8,82

Incidencias de carga ganadera**INCIDENCIA DESCRIPCIÓN**

- 100407 Explotación solicitada no forma parte de ningún organismo de control autorizado para la producción ecológica en Andalucía o fecha de inscripción posterior al plazo establecido (Anexo I. Criterios de Subvencionabilidad. Orden 28 de marzo de 2023).
Explotación:ES140160000590 Especie:PORCINO
Explotación:ES140690000243 Especie:PORCINO

(1) Superficie declarada admisible ajustada con la superficie comprometida.
(2) Factor de penalización valorando el alcance para el tipo de compromiso.

Puede verificar la integridad de una copia de este documento mediante la lectura del código QR adjunto o mediante el acceso a la dirección <https://ws050.juntadeandalucia.es/verificarFirma> indicando el código de VERIFICACIÓN

FIRMADO POR

RAQUEL MARIA ESPIN CRESPO

17/12/2024

VERIFICACIÓN

Pk2jm6UYDU9J72AMTZUYRN3GET48NG

PÁG. 2934/9349



**APELLIDOS Y NOMBRE / RAZÓN SOCIAL**

LOPEZ OSUNA ANTONIO DAVID

NIF

***9959*

EXPEDIENTE

1142177

ANUALIDAD DE PAGO

1ª

IMPORTES POR ANUALIDAD

	2023	2024	2025	2026	2027
IMPORTE MÁXIMO SUBVENCIONABLE	407,55 €	407,55 €	407,55 €	339,62 €	339,62 €
IMPORTE MEDIO DE TRANSFERENCIA (€/ha)	297,48 €	297,48 €	297,48 €	247,90 €	247,90 €

RESUMEN DE UNIDADES

Cód	GRUPO DE PAGO	Sup. Dec. Admisible (ha)	Sup. Comprometida (ha)	Sup. ajustada compromiso (1) (ha)	% sobredec.	Sup. Resuelta (ha)	Importe Declarado	Importe Topado	Importe Resuelto	Importe tras sobredec.
419	OLIVAR	1,37		1,37	0,00	1,37	407,55	407,55	407,55	407,55
TOTAL		1,37	1,37	1,37		1,37	407,55	407,55	407,55	407,55

APLICACIÓN DE REDUCCIONES Y PENALIZACIONES

GRUPO DE PAGO	Importe Calculado	Importe prereduc.	Criterios de subvencionabilidad y compromisos	Presentación tardía	Omisión declaración	Condicionalidad	IMPORTE (Euros) RESUELTO
OLIVAR	407,55		0,00	0,00	0,00	0,00	407,55
TOTAL	407,55	407,55					407,55

RESUMEN DE PAGOS**IMPORTE (Euros)**

	RESUELTO	FEADER	MAPA	CAPADR
OLIVAR - Pago realizado	407,55 €	346,42 €	39,98 €	21,15 €

RECINTOS RESUELTOS

REF.	REFERENCIA SIGPAC	CULTIVO	DESCRIPCIÓN CULTIVO	S/R	G.PAGO	PEND. MEDIA (%)	SUP. DEC. ADMISIBLE (ha)	SUP. COMPROM. (ha)	SUP. AJUSTADA COMPR.(1) (ha)	SUP. CONY. SIGPAC (ha)	SUP. CERTIE (ha)	SUP. CAMPO (ha)	SUP. CAMPO DETER. CULT. DECLARADO (ha)	SUP. DEC. REDUCIDA (ha)	SUP. RESUELTA (ha)
1700000002781560	14-055-022-00133-001	101270	OLIVAR-PICUDO	R	419	14,10	0,13	0,13	0,13		0,13			0,13	0,13
1700000002781561	14-055-022-00138-001	101270	OLIVAR-PICUDO	R	419	17,20	0,09	0,09	0,09		0,09			0,09	0,09
1700000002781562	14-055-022-00134-002	101270	OLIVAR-PICUDO	S	419	47,30	0,79	0,79	0,79		0,79			0,79	0,79
1700000002781563	14-055-022-00139-001	101270	OLIVAR-PICUDO	S	419	51,00	0,32	0,32	0,32		0,32			0,32	0,32
1700000002781564	14-055-022-00137-002	101270	OLIVAR-PICUDO	S	419	25,50	0,03	0,03	0,03		0,03			0,03	0,03
1700000002781565	14-055-022-00135-001	101270	OLIVAR-PICUDO	S	419	18,00	0,01	0,01	0,01		0,01			0,01	0,01

INCIDENCIAS**INCIDENCIA DESCRIPCIÓN**

75022 No autoriza a que, en caso de la devolución por la entidad financiera (retrocesión bancaria) del pago en la cuenta corriente consignada en la solicitud y que está debidamente registrada en el sistema contable GIRO de la Junta de Andalucía, se proceda al pago en cualquier otra cuenta corriente de la titularidad del solicitante vigente en dicho sistema contable.

(1) Superficie declarada admisible ajustada con la superficie comprometida.
 (2) Factor de penalización valorando el alcance para el tipo de compromiso.

Puede verificar la integridad de una copia de este documento mediante la lectura del código QR adjunto o mediante el acceso a la dirección <https://ws050.juntadeandalucia.es/verificarFirma> indicando el código de VERIFICACIÓN

FIRMADO POR

RAQUEL MARIA ESPIN CRESPO

17/12/2024

VERIFICACIÓN

Pk2jm6UYDU9J72AMTZUYRN3GET48NG

PÁG. 2935/9349



**APELLIDOS Y NOMBRE / RAZÓN SOCIAL**

LOPEZ PERALBO BARTOLOME

NIF

****1767*

EXPEDIENTE

1112329

ANUALIDAD DE PAGO

1ª

IMPORTES POR ANUALIDAD

	2023	2024	2025	2026	2027
IMPORTE MÁXIMO SUBVENCIONABLE	2.999,79 €	2.999,79 €	2.499,82 €	2.499,82 €	2.499,82 €
IMPORTE MEDIO DE TRANSFERENCIA (€/ha)	98,58 €	98,58 €	82,15 €	82,15 €	82,15 €

RESUMEN DE UNIDADES

Cód	GRUPO DE PAGO	Sup. Dec. Admisible (ha)	Sup. Comprometida (ha)	Sup. ajustada compromiso (1) (ha)	% sobredec.	Sup. Resuelta (ha)	Importe Declarado	Importe Topado	Importe Resuelto	Importe tras sobredec.
418	PASTOS ASOCIADOS A GANADERÍA ECOLÓGICA	30,43		30,43	0,00	30,43	2.999,79	2.999,79	2.999,79	2.999,79
TOTAL		30,43	30,43	30,43		30,43	2.999,79	2.999,79	2.999,79	2.999,79

APLICACIÓN DE REDUCCIONES Y PENALIZACIONES

GRUPO DE PAGO	Importe Calculado	Importe prereduc.	Criterios de subvencionabilidad y compromisos	Presentación tardía	Omisión declaración	Condicionidad	IMPORTE (Euros) RESUELTO
PASTOS ASOCIADOS A GANADERÍA	2.999,79	2.999,79	0,00	0,00	0,00	0,00	2.999,79
TOTAL	2.999,79	2.999,79					2.999,79

RESUMEN DE PAGOS**IMPORTE (Euros)**

	RESUELTO	FEADER	MAPA	CAPADR
PASTOS ASOCIADOS A GANADERÍA ECOLÓGICA - Pago realizado	2.999,79 €	2.549,82 €	294,28 €	155,69 €

RECINTOS RESUELTOS

REE	REFERENCIA SIGPAC	CULTIVO	DESCRIPCIÓN CULTIVO	S/R G.PAGO	PEND. MEDIA (%)	SUP. DEC. ADMISIBLE (ha)	SUP. COMPROM. (ha)	SUP. AJUSTADA COMPROM. (1) (ha)	SUP. CONV. SIGPAC (ha)	SUP. CERTIF. (ha)	SUP. CAMPO (ha)	SUP. CAMPO DETER. CULT. DECLARADO (ha)	SUP. DEC. REDUCIDA (ha)	SUP. RESUELTA (ha)
-821149	14-069-070-00020-002	62000	PASTOS PERMANENTES DE 5 O MAS AÑOS-SIN VARIEDAD	S 418	4,40	30,43	30,43	30,43		30,43			30,43	30,43

(1) Superficie declarada admisible ajustada con la superficie comprometida.
(2) Factor de penalización valorando el alcance para el tipo de compromiso.

Puede verificar la integridad de una copia de este documento mediante la lectura del código QR adjunto o mediante el acceso a la dirección <https://ws050.juntadeandalucia.es/verificarFirma> indicando el código de VERIFICACIÓN

FIRMADO POR

RAQUEL MARIA ESPIN CRESPO

17/12/2024

VERIFICACIÓN

Pk2jm6UYDU9J72AMTZUYRN3GET48NG

PÁG. 2936/9349



**INCIDENCIAS****INCIDENCIA DESCRIPCIÓN**

- 100407 Explotación solicitada no forma parte de ningún organismo de control autorizado para la producción ecológica en Andalucía o fecha de inscripción posterior al plazo establecido (Anexo I. Criterios de Subvencionabilidad. Orden 28 de marzo de 2023).
Explotación:ES140690001126 Especie:PORCINO
- 100412 Número de hectáreas validadas inferior a la superficie mínima permitida por el grupo de cultivo (Anexo I. Criterios de Subvencionabilidad. Orden 28 de marzo de 2023).
Sup. Resuelta:0 Grupo de Pago:HERBÁCEOS
- 100413 Recinto perteneciente a grupo de cultivo que no cumple con la superficie mínima requerida (Anexo I. Criterios de Subvencionabilidad. Orden 28 de marzo de 2023).
Ref:-821152 Recinto:14-054-002-00051-00001 Cultivo:12000 TRANQUILLÓN-SIN VARIEDAD Secano Sup. Declarada:7,98 Superficie Resolver:7,98
Ref:-821151 Recinto:14-054-019-00050-00003 Cultivo:12000 TRANQUILLÓN-SIN VARIEDAD Secano Sup. Declarada:1,66 Superficie Resolver:1,66
Ref:-821155 Recinto:14-054-019-00053-00002 Cultivo:12000 TRANQUILLÓN-SIN VARIEDAD Secano Sup. Declarada:1,87 Superficie Resolver:1,87
Ref:-821154 Recinto:14-054-019-00085-00001 Cultivo:12000 TRANQUILLÓN-SIN VARIEDAD Secano Sup. Declarada:1,38 Superficie Resolver:1,38
Ref:-821153 Recinto:14-054-026-00004-00001 Cultivo:12000 TRANQUILLÓN-SIN VARIEDAD Secano Sup. Declarada:2,75 Superficie Resolver:2,75
Ref:-1056550 Recinto:14-054-026-00005-00002 Cultivo:12000 TRANQUILLÓN-SIN VARIEDAD Secano Sup. Declarada:0,84 Superficie Resolver:0,84
Ref:1700000006249782 Recinto:14-069-069-00001-00001 Cultivo:12000 TRANQUILLÓN-SIN VARIEDAD Secano Sup. Declarada:11,73 Superficie Resolver:11,73
Ref:1700000006249784 Recinto:14-069-069-00003-00001 Cultivo:12000 TRANQUILLÓN-SIN VARIEDAD Secano Sup. Declarada:1,36 Superficie Resolver:1,36
- 100421 Recinto declarado por error para una operación de la 6503, que se ha corregido de oficio marcando la operación correcta, de acuerdo con la fecha de inscripción del recinto en la producción ecológica.
Ref:-821152 Recinto:14-054-002-00051-00001 Cultivo:12000 TRANQUILLÓN-SIN VARIEDAD Secano
Ref:-821151 Recinto:14-054-019-00050-00003 Cultivo:12000 TRANQUILLÓN-SIN VARIEDAD Secano
Ref:-821155 Recinto:14-054-019-00053-00002 Cultivo:12000 TRANQUILLÓN-SIN VARIEDAD Secano
Ref:-821154 Recinto:14-054-019-00085-00001 Cultivo:12000 TRANQUILLÓN-SIN VARIEDAD Secano
Ref:-821153 Recinto:14-054-026-00004-00001 Cultivo:12000 TRANQUILLÓN-SIN VARIEDAD Secano
Ref:-1056550 Recinto:14-054-026-00005-00002 Cultivo:12000 TRANQUILLÓN-SIN VARIEDAD Secano
Ref:1700000006249782 Recinto:14-069-069-00001-00001 Cultivo:12000 TRANQUILLÓN-SIN VARIEDAD Secano
Ref:1700000006249784 Recinto:14-069-069-00003-00001 Cultivo:12000 TRANQUILLÓN-SIN VARIEDAD Secano
Ref:-821149 Recinto:14-069-070-00020-00002 Cultivo:62000 PASTOS PERMANENTES DE 5 O MAS AÑOS-SIN VARIEDAD Secano

Datos considerados para el Cálculo de la Carga Ganadera mínima y máxima del expediente

Explotación	Especie	Inscrito en Sipea y Admisible	Ugm Calculada para CG Mínima	Ugm Calculada para CG Máxima
ES140540000171	BOVINA	SI	0,16	0,16
ES140690001126	BOVINA	SI	24,48	24,48
ES140690001126	PORCINO	NO	0,00	36,02
			24,64	60,66

Superficie determinada para Cálculo Carga Ganadera Mínima: 30,43 ha

Superficie determinada para Cálculo Carga Ganadera Máxima: 37,14 ha

Carga Ganadera Mínima Expediente: 0,81 ugm/ha

Carga Ganadera Máxima Expediente: 1,63 ugm/ha

Recintos Determinados para el Cálculo de Garga Ganadera Mínima

REF.	REFERENCIA SIGPAC	CULTIVO	DESCRIPCIÓN CULTIVO	S/R	SUP. RESUELTA (ha)
-821149	14-069-070-00020-00002	62000	PASTOS PERMANENTES DE 5 O MAS AÑOS-SIN VARIEDAD	S	30,43

Recintos Determinados para el Cálculo de Garga Ganadera Máxima

REF.	REFERENCIA SIGPAC	CULTIVO	DESCRIPCIÓN CULTIVO	S/R	SUP. RESUELTA (ha)
-821149	14-069-070-00020-00002	62000	PASTOS PERMANENTES DE 5 O MAS AÑOS-SIN VARIEDAD	S	30,43
1700000006249783	14-069-069-00006-00001	63000	PASTOS DE MENOS DE 5 AÑOS-SIN VARIEDAD	S	0,11

(1) Superficie declarada admisible ajustada con la superficie comprometida.
(2) Factor de penalización valorando el alcance para el tipo de compromiso.Puede verificar la integridad de una copia de este documento mediante la lectura del código QR adjunto o mediante el acceso a la dirección <https://ws050.juntadeandalucia.es/verificarFirma> indicando el código de VERIFICACIÓN

FIRMADO POR

RAQUEL MARIA ESPIN CRESPO

17/12/2024

VERIFICACIÓN

Pk2jm6UYDU9J72AMTZUYRN3GET48NG

PÁG. 2937/9349





Datos considerados para el Cálculo de la Carga Ganadera mínima y máxima del expediente

Recintos Determinados para el Cálculo de Garga Ganadera Máxima

<u>REF.</u>	<u>REFERENCIA SIGPAC</u>	<u>CULTIVO</u>	<u>DESCRIPCIÓN CULTIVO</u>	<u>S/R</u>	<u>SUP. RESUELTA (ha)</u>
1700000006249785	14-069-071-00009-00001	63000	PASTOS DE MENOS DE 5 AÑOS-SIN VARIEDAD	S	6,60

Incidencias de carga ganadera

INCIDENCIA DESCRIPCIÓN

100407	Explotación solicitada no forma parte de ningún organismo de control autorizado para la producción ecológica en Andalucía o fecha de inscripción posterior al plazo establecido (Anexo I. Criterios de Subvencionabilidad. Orden 28 de marzo de 2023). Explotación:ES140690001126 Especie:PORCINO
--------	--

(1) Superficie declarada admisible ajustada con la superficie comprometida.
(2) Factor de penalización valorando el alcance para el tipo de compromiso.

Puede verificar la integridad de una copia de este documento mediante la lectura del código QR adjunto o mediante el acceso a la dirección <https://ws050.juntadeandalucia.es/verificarFirma> indicando el código de VERIFICACIÓN

FIRMADO POR	RAQUEL MARIA ESPIN CRESPO	17/12/2024
VERIFICACIÓN	Pk2jm6UYDU9J72AMTZUYRN3GET48NG	PÁG. 2938/9349



**APELLIDOS Y NOMBRE / RAZÓN SOCIAL**

LOPEZ RUIZ DIEGO

NIF
6930EXPEDIENTE**
1131106**ANUALIDAD DE PAGO**

1ª

IMPORTES POR ANUALIDAD

	2023	2024	2025	2026	2027
IMPORTE MÁXIMO SUBVENCIONABLE	7.022,84 €	7.022,84 €	5.852,37 €	5.852,37 €	5.852,37 €
IMPORTE MEDIO DE TRANSFERENCIA (€/ha)	59,14 €	59,14 €	49,29 €	49,29 €	49,29 €

RESUMEN DE UNIDADES

Cód	GRUPO DE PAGO	Sup. Dec. Admisible (ha)	Sup. Comprometida (ha)	Sup. ajustada compromiso (1) (ha)	% sobredec.	Sup. Resuelta (ha)	Importe Declarado	Importe Topado	Importe Resuelto	Importe tras sobredec.
418	PASTOS ASOCIADOS A GANADERÍA ECOLÓGICA	118,74		118,74	0,00	118,74	9.980,24	7.022,84	7.022,84	7.022,84
TOTAL		118,74	118,74	118,74		118,74	9.980,24	7.022,84	7.022,84	7.022,84

APLICACIÓN DE REDUCCIONES Y PENALIZACIONES

GRUPO DE PAGO	Importe Calculado	Importe prereduc.	Criterios de subvencionabilidad y compromisos	Presentación tardía	Omisión declaración	Condicionalidad	IMPORTE (Euros) RESUELTO
PASTOS ASOCIADOS A GANADERÍA	7.022,84	7.022,84	0,00	0,00	0,00	0,00	7.022,84
TOTAL	7.022,84	7.022,84					7.022,84

RESUMEN DE PAGOS**IMPORTE (Euros)**

	RESUELTO	FEADER	MAPA	CAPADR
PASTOS ASOCIADOS A GANADERÍA ECOLÓGICA - Pago realizado	7.022,84 €	5.969,41 €	688,94 €	364,49 €

RECINTOS RESUELTOS

REE	REFERENCIA SIGPAC	CULTIVO	DESCRIPCIÓN CULTIVO	S/R G.PAGO	PEND. MEDIA (%)	SUP. DEC. ADMISIBLE (ha)	SUP. COMPROM. (ha)	SUP. AJUSTADA COMPROM. (1) (ha)	SUP. CONV. SIGPAC (ha)	SUP. CERTIF. (ha)	SUP. CAMPO (ha)	SUP. CAMPO DETER. CULT. DECLARADO (ha)	SUP. DEC. REDUCIDA (ha)	SUP. RESUELTA (ha)
-964561	14-069-032-00009-004	62000	PASTOS PERMANENTES DE 5 O MAS AÑOS-SIN VARIEDAD	S 418	7,90	75,82	75,82	75,82		75,82			75,82	75,82
1700000004535733	14-069-024-00030-001	62000	PASTOS PERMANENTES DE 5 O MAS AÑOS-SIN VARIEDAD	S 418	20,10	4,43	4,43	4,43		4,43			4,43	4,43
1700000004535734	14-069-025-00006-002	62000	PASTOS PERMANENTES DE 5 O MAS AÑOS-SIN VARIEDAD	S 418	13,60	38,05	38,05	38,05		38,05			38,05	38,05
1700000004535737	14-069-025-00006-009	62000	PASTOS PERMANENTES DE 5 O MAS AÑOS-SIN VARIEDAD	S 418	9,30	0,44	0,44	0,44		0,44			0,44	0,44

INCIDENCIAS**INCIDENCIA DESCRIPCIÓN**

- 100407 Explotación solicitada no forma parte de ningún organismo de control autorizado para la producción ecológica en Andalucía o fecha de inscripción posterior al plazo establecido (Anexo I. Criterios de Subvencionabilidad. Orden 28 de marzo de 2023).
Explotación:ES140160000056 Especie:BOVINA
Explotación:ES140160000056 Especie:OVINA
Explotación:ES140160000056 Especie:PORCINO
Explotación:ES140690000165 Especie:PORCINO
Explotación:ES140690000295 Especie:PORCINO

(1) Superficie declarada admisible ajustada con la superficie comprometida.
(2) Factor de penalización valorando el alcance para el tipo de compromiso.

Puede verificar la integridad de una copia de este documento mediante la lectura del código QR adjunto o mediante el acceso a la dirección <https://ws050.juntadeandalucia.es/verificarFirma> indicando el código de VERIFICACIÓN

FIRMADO POR

RAQUEL MARIA ESPIN CRESPO

17/12/2024

VERIFICACIÓN

Pk2jm6UYDU9J72AMTZUYRN3GET48NG

PÁG. 2939/9349



**Datos considerados para el Cálculo de la Carga Ganadera mínima y máxima del expediente**

Explotación	Especie	Inscrito en Sipea y Admisible	Ugm Calculada para CG Mínima	Ugm Calculada para CG Máxima
ES140160000056	BOVINA	NO	0,00	50,14
ES140160000056	OVINA	NO	0,00	3,50
ES140160000056	PORCINO	NO	0,00	110,14
ES140690000165	BOVINA	SI	12,49	12,49
ES140690000165	PORCINO	NO	0,00	18,64
ES140690000295	BOVINA	SI	32,89	32,89
ES140690000295	PORCINO	NO	0,00	19,84
			45,38	247,64

Superficie determinada para Cálculo Carga Ganadera Mínima: 250,44 ha

Superficie determinada para Cálculo Carga Ganadera Máxima: 250,44 ha

Carga Ganadera Mínima Expediente: 0,18 ugm/ha

Carga Ganadera Máxima Expediente: 0,99 ugm/ha

Los importes del Grupo de Pago de pastos de este expediente han sido ajustados por no llegar a la carga ganadera mínima de 0,3

Recintos Determinados para el Cálculo de Garga Ganadera Mínima

REF.	REFERENCIA SIGPAC	CULTIVO	DESCRIPCIÓN CULTIVO	S/R	SUP. RESUELTA (ha)
-964561	14-069-032-00009-00004	62000	PASTOS PERMANENTES DE 5 O MAS AÑOS-SIN VARIEDAD	S	75,82
1700000004535712	14-016-024-00010-00001	62000	PASTOS PERMANENTES DE 5 O MAS AÑOS-SIN VARIEDAD	S	18,52
1700000004535729	14-016-024-00011-00002	62000	PASTOS PERMANENTES DE 5 O MAS AÑOS-SIN VARIEDAD	S	112,91
1700000004535730	14-016-024-00013-00001	62000	PASTOS PERMANENTES DE 5 O MAS AÑOS-SIN VARIEDAD	S	0,27
1700000004535733	14-069-024-00030-00001	62000	PASTOS PERMANENTES DE 5 O MAS AÑOS-SIN VARIEDAD	S	4,43
1700000004535734	14-069-025-00006-00002	62000	PASTOS PERMANENTES DE 5 O MAS AÑOS-SIN VARIEDAD	S	38,05
1700000004535737	14-069-025-00006-00009	62000	PASTOS PERMANENTES DE 5 O MAS AÑOS-SIN VARIEDAD	S	0,44

Recintos Determinados para el Cálculo de Garga Ganadera Máxima

REF.	REFERENCIA SIGPAC	CULTIVO	DESCRIPCIÓN CULTIVO	S/R	SUP. RESUELTA (ha)
-964561	14-069-032-00009-00004	62000	PASTOS PERMANENTES DE 5 O MAS AÑOS-SIN VARIEDAD	S	75,82
1700000004535712	14-016-024-00010-00001	62000	PASTOS PERMANENTES DE 5 O MAS AÑOS-SIN VARIEDAD	S	18,52
1700000004535729	14-016-024-00011-00002	62000	PASTOS PERMANENTES DE 5 O MAS AÑOS-SIN VARIEDAD	S	112,91
1700000004535730	14-016-024-00013-00001	62000	PASTOS PERMANENTES DE 5 O MAS AÑOS-SIN VARIEDAD	S	0,27
1700000004535733	14-069-024-00030-00001	62000	PASTOS PERMANENTES DE 5 O MAS AÑOS-SIN VARIEDAD	S	4,43
1700000004535734	14-069-025-00006-00002	62000	PASTOS PERMANENTES DE 5 O MAS AÑOS-SIN VARIEDAD	S	38,05
1700000004535737	14-069-025-00006-00009	62000	PASTOS PERMANENTES DE 5 O MAS AÑOS-SIN VARIEDAD	S	0,44

Incidencias de carga ganadera**INCIDENCIA DESCRIPCIÓN**

100407	Explotación solicitada no forma parte de ningún organismo de control autorizado para la producción ecológica en Andalucía o fecha de inscripción posterior al plazo establecido (Anexo I. Criterios de Subvencionabilidad. Orden 28 de marzo de 2023). Explotación:ES140160000056 Especie:OVINA Explotación:ES140160000056 Especie:PORCINO Explotación:ES140160000056 Especie:BOVINA Explotación:ES140690000165 Especie:PORCINO Explotación:ES140690000295 Especie:PORCINO
--------	---

(1) Superficie declarada admisible ajustada con la superficie comprometida.
(2) Factor de penalización valorando el alcance para el tipo de compromiso.Puede verificar la integridad de una copia de este documento mediante la lectura del código QR adjunto o mediante el acceso a la dirección <https://ws050.juntadeandalucia.es/verificarFirma> indicando el código de VERIFICACIÓN

FIRMADO POR

RAQUEL MARIA ESPIN CRESPO

17/12/2024

VERIFICACIÓN

Pk2jm6UYDU9J72AMTZUYRN3GET48NG

PÁG. 2940/9349



**APELLIDOS Y NOMBRE / RAZÓN SOCIAL**

LÓPEZ SÁNCHEZ INMACULADA

NIF

***6757*

EXPEDIENTE

1249838

ANUALIDAD DE PAGO

1ª

IMPORTE POR ANUALIDAD

	2023	2024	2025	2026	2027
IMPORTE MÁXIMO SUBVENCIONABLE	3.246,24 €	3.246,24 €	2.705,20 €	2.705,20 €	2.705,20 €
IMPORTE MEDIO DE TRANSFERENCIA (€/ha)	98,58 €	98,58 €	82,15 €	82,15 €	82,15 €

RESUMEN DE UNIDADES

Cód	GRUPO DE PAGO	Sup. Dec. Admisible (ha)	Sup. Comprometida (ha)	Sup. ajustada compromiso (1) (ha)	% sobredec.	Sup. Resuelta (ha)	Importe Declarado	Importe Topado	Importe Resuelto	Importe tras sobredec.
418	PASTOS ASOCIADOS A GANADERÍA ECOLÓGICA	32,93		32,93	0,00	32,93	3.246,24	3.246,24	3.246,24	3.246,24
TOTAL		32,93	32,93	32,93		32,93	3.246,24	3.246,24	3.246,24	3.246,24

APLICACIÓN DE REDUCCIONES Y PENALIZACIONES

GRUPO DE PAGO	Importe Calculado	Importe prereduc.	Criterios de subvencionabilidad y compromisos	Presentación tardía	Omisión declaración	Condicionidad	IMPORTE (Euros) RESUELTO
PASTOS ASOCIADOS A GANADERÍA	3.246,24	3.246,24	0,00	0,00	0,00	0,00	3.246,24
TOTAL	3.246,24	3.246,24					3.246,24

RESUMEN DE PAGOS**IMPORTE (Euros)**

	RESUELTO	FEADER	MAPA	CAPADR
PASTOS ASOCIADOS A GANADERÍA ECOLÓGICA - Pago realizado	3.246,24 €	2.759,30 €	318,46 €	168,48 €

RECINTOS RESUELTOS

REE	REFERENCIA SIGPAC	CULTIVO DESCRIPCIÓN CULTIVO	S/R G.PAGO	PEND. MEDIA (%)	SUP. DEC. ADMISIBLE (ha)	SUP. COMPROM. (ha)	SUP. AJUSTADA COMPROM. (1) (ha)	SUP. CONV. SIGPAC (ha)	SUP. CERTIF. (ha)	SUP. CAMPO (ha)	SUP. CAMPO DETER. CULT. DECLARADO (ha)	SUP. DEC. REDUCIDA (ha)	SUP. RESUELTA (ha)
-1134679	14-051-012-00026-002	63000 PASTOS DE MENOS DE 5 AÑOS-SIN VARIEDAD	S 418	7,00	8,08	8,08	8,08		8,08			8,08	8,08
-1134678	14-051-012-00016-001	63000 PASTOS DE MENOS DE 5 AÑOS-SIN VARIEDAD	S 418	5,30	3,63	3,63	3,63		3,63			3,63	3,63
4782935	14-069-031-00033-001	62000 PASTOS PERMANENTES DE 5 O MAS AÑOS-SIN VARIEDAD	S 418	12,70	2,62	2,62	2,62		2,62			2,62	2,62
4782937	14-069-031-00036-003	62000 PASTOS PERMANENTES DE 5 O MAS AÑOS-SIN VARIEDAD	S 418	15,10	1,08	1,08	1,08		1,08			1,08	1,08
4782940	14-069-031-00036-005	62000 PASTOS PERMANENTES DE 5 O MAS AÑOS-SIN VARIEDAD	S 418	17,00	0,27	0,27	0,27		0,27			0,27	0,27
4782941	14-069-031-00035-001	62000 PASTOS PERMANENTES DE 5 O MAS AÑOS-SIN VARIEDAD	S 418	11,30	3,60	3,60	3,60		3,60			3,60	3,60
4782942	14-069-031-00070-001	62000 PASTOS PERMANENTES DE 5 O MAS AÑOS-SIN VARIEDAD	S 418	16,50	6,61	6,61	6,61		6,61			6,61	6,61
4789222	14-069-031-00034-001	62000 PASTOS PERMANENTES DE 5 O MAS AÑOS-SIN VARIEDAD	S 418	13,10	7,04	7,04	7,04		12,34			7,04	7,04

INCIDENCIAS**INCIDENCIA DESCRIPCIÓN**

- 100407 Explotación solicitada no forma parte de ningún organismo de control autorizado para la producción ecológica en Andalucía o fecha de inscripción posterior al plazo establecido (Anexo I. Criterios de Subvencionabilidad. Orden 28 de marzo de 2023).
Explotación:ES140160000449 Especie:PORCINO
Explotación:ES140510000312 Especie:PORCINO
Explotación:ES140690001625 Especie:PORCINO

(1) Superficie declarada admisible ajustada con la superficie comprometida.
(2) Factor de penalización valorando el alcance para el tipo de compromiso.

Puede verificar la integridad de una copia de este documento mediante la lectura del código QR adjunto o mediante el acceso a la dirección <https://ws050.juntadeandalucia.es/verificarFirma> indicando el código de VERIFICACIÓN

FIRMADO POR

RAQUEL MARIA ESPIN CRESPO

17/12/2024

VERIFICACIÓN

Pk2jm6UYDU9J72AMTZUYRN3GET48NG

PÁG. 2941/9349



**Datos considerados para el Cálculo de la Carga Ganadera mínima y máxima del expediente**

Explotación	Especie	Inscrito en Sipea y Admisible	Ugm Calculada para CG Mínima	Ugm Calculada para CG Máxima
ES140160000449	BOVINA	SI	32,83	32,83
ES140160000449	PORCINO	NO	0,00	1,40
ES140510000312	BOVINA	SI	14,24	14,24
ES140510000312	PORCINO	NO	0,00	0,11
ES140690001625	BOVINA	SI	8,09	8,09
ES140690001625	PORCINO	NO	0,00	0,59
			55,16	57,26

Superficie determinada para Cálculo Carga Ganadera Mínima: 100,18 ha

Superficie determinada para Cálculo Carga Ganadera Máxima: 100,67 ha

Carga Ganadera Mínima Expediente: 0,55 ugm/ha

Carga Ganadera Máxima Expediente: 0,57 ugm/ha

Recintos Determinados para el Cálculo de Garga Ganadera Mínima

REF.	REFERENCIA SIGPAC	CULTIVO	DESCRIPCIÓN CULTIVO	S/R	SUP. RESUELTA (ha)
-1134679	14-051-012-00026-00002	63000	PASTOS DE MENOS DE 5 AÑOS-SIN VARIEDAD	S	8,08
-1134678	14-051-012-00016-00001	63000	PASTOS DE MENOS DE 5 AÑOS-SIN VARIEDAD	S	3,63
4782935	14-069-031-00033-00001	62000	PASTOS PERMANENTES DE 5 O MAS AÑOS-SIN VARIEDAD	S	2,62
4782937	14-069-031-00036-00003	62000	PASTOS PERMANENTES DE 5 O MAS AÑOS-SIN VARIEDAD	S	1,08
4782940	14-069-031-00036-00005	62000	PASTOS PERMANENTES DE 5 O MAS AÑOS-SIN VARIEDAD	S	0,27
4782941	14-069-031-00035-00001	62000	PASTOS PERMANENTES DE 5 O MAS AÑOS-SIN VARIEDAD	S	3,60
4782942	14-069-031-00070-00001	62000	PASTOS PERMANENTES DE 5 O MAS AÑOS-SIN VARIEDAD	S	6,61
4789222	14-069-031-00034-00001	62000	PASTOS PERMANENTES DE 5 O MAS AÑOS-SIN VARIEDAD	S	7,04
1700000006141252	14-016-022-00006-00002	62000	PASTOS PERMANENTES DE 5 O MAS AÑOS-SIN VARIEDAD	S	0,19
1700000006141253	14-016-024-00009-00001	62000	PASTOS PERMANENTES DE 5 O MAS AÑOS-SIN VARIEDAD	S	4,40
1700000006141254	14-016-022-00006-00003	62000	PASTOS PERMANENTES DE 5 O MAS AÑOS-SIN VARIEDAD	S	0,21
1700000006141255	14-051-012-00027-00001	62000	PASTOS PERMANENTES DE 5 O MAS AÑOS-SIN VARIEDAD	S	3,14
1700000006141256	14-016-024-00007-00003	62000	PASTOS PERMANENTES DE 5 O MAS AÑOS-SIN VARIEDAD	S	51,16
1700000006141257	14-051-016-00021-00001	62000	PASTOS PERMANENTES DE 5 O MAS AÑOS-SIN VARIEDAD	S	7,95
1700000006141258	14-051-016-00020-00001	62000	PASTOS PERMANENTES DE 5 O MAS AÑOS-SIN VARIEDAD	S	0,20

Recintos Determinados para el Cálculo de Garga Ganadera Máxima

REF.	REFERENCIA SIGPAC	CULTIVO	DESCRIPCIÓN CULTIVO	S/R	SUP. RESUELTA (ha)
-1530854	14-051-016-00017-00001	63000	PASTOS DE MENOS DE 5 AÑOS-SIN VARIEDAD	S	0,06
-1530835	14-051-016-00017-00001	63000	PASTOS DE MENOS DE 5 AÑOS-SIN VARIEDAD	S	0,43
-1134679	14-051-012-00026-00002	63000	PASTOS DE MENOS DE 5 AÑOS-SIN VARIEDAD	S	8,08
-1134678	14-051-012-00016-00001	63000	PASTOS DE MENOS DE 5 AÑOS-SIN VARIEDAD	S	3,63
4782935	14-069-031-00033-00001	62000	PASTOS PERMANENTES DE 5 O MAS AÑOS-SIN VARIEDAD	S	2,62
4782937	14-069-031-00036-00003	62000	PASTOS PERMANENTES DE 5 O MAS AÑOS-SIN VARIEDAD	S	1,08
4782940	14-069-031-00036-00005	62000	PASTOS PERMANENTES DE 5 O MAS AÑOS-SIN VARIEDAD	S	0,27
4782941	14-069-031-00035-00001	62000	PASTOS PERMANENTES DE 5 O MAS AÑOS-SIN VARIEDAD	S	3,60
4782942	14-069-031-00070-00001	62000	PASTOS PERMANENTES DE 5 O MAS AÑOS-SIN VARIEDAD	S	6,61
4789222	14-069-031-00034-00001	62000	PASTOS PERMANENTES DE 5 O MAS AÑOS-SIN VARIEDAD	S	7,04

(1) Superficie declarada admisible ajustada con la superficie comprometida.

(2) Factor de penalización valorando el alcance para el tipo de compromiso.

Puede verificar la integridad de una copia de este documento mediante la lectura del código QR adjunto o mediante el acceso a la dirección <https://ws050.juntadeandalucia.es/verificarFirma> indicando el código de VERIFICACIÓN

FIRMADO POR

RAQUEL MARIA ESPIN CRESPO

17/12/2024

VERIFICACIÓN

Pk2jm6UYDU9J72AMTZUYRN3GET48NG

PÁG. 2942/9349



**Datos considerados para el Cálculo de la Carga Ganadera mínima y máxima del expediente****Recintos Determinados para el Cálculo de Garga Ganadera Máxima**

REF.	REFERENCIA SIGPAC	CULTIVO	DESCRIPCIÓN CULTIVO	S/R	SUP. RESUELTA (ha)
1700000006141252	14-016-022-00006-00002	62000	PASTOS PERMANENTES DE 5 O MAS AÑOS-SIN VARIEDAD	S	0,19
1700000006141253	14-016-024-00009-00001	62000	PASTOS PERMANENTES DE 5 O MAS AÑOS-SIN VARIEDAD	S	4,40
1700000006141254	14-016-022-00006-00003	62000	PASTOS PERMANENTES DE 5 O MAS AÑOS-SIN VARIEDAD	S	0,21
1700000006141255	14-051-012-00027-00001	62000	PASTOS PERMANENTES DE 5 O MAS AÑOS-SIN VARIEDAD	S	3,14
1700000006141256	14-016-024-00007-00003	62000	PASTOS PERMANENTES DE 5 O MAS AÑOS-SIN VARIEDAD	S	51,16
1700000006141257	14-051-016-00021-00001	62000	PASTOS PERMANENTES DE 5 O MAS AÑOS-SIN VARIEDAD	S	7,95
1700000006141258	14-051-016-00020-00001	62000	PASTOS PERMANENTES DE 5 O MAS AÑOS-SIN VARIEDAD	S	0,20

Incidencias de carga ganadera**INCIDENCIA DESCRIPCIÓN**

100407	Explotación solicitada no forma parte de ningún organismo de control autorizado para la producción ecológica en Andalucía o fecha de inscripción posterior al plazo establecido (Anexo I. Criterios de Subvencionabilidad. Orden 28 de marzo de 2023). Explotación:ES140160000449 Especie:PORCINO Explotación:ES140510000312 Especie:PORCINO Explotación:ES140690001625 Especie:PORCINO
--------	--

(1) Superficie declarada admisible ajustada con la superficie comprometida.
(2) Factor de penalización valorando el alcance para el tipo de compromiso.

Puede verificar la integridad de una copia de este documento mediante la lectura del código QR adjunto o mediante el acceso a la dirección <https://ws050.juntadeandalucia.es/verificarFirma> indicando el código de VERIFICACIÓN

FIRMADO POR	RAQUEL MARIA ESPIN CRESPO	17/12/2024
VERIFICACIÓN	Pk2jm6UYDU9J72AMTZUYRN3GET48NG	PÁG. 2943/9349



**APELLIDOS Y NOMBRE / RAZÓN SOCIAL**

LOPEZ SEPULVEDA JOAQUIN

NIF

***0537*

EXPEDIENTE

1057097

ANUALIDAD DE PAGO

1ª

IMPORTES POR ANUALIDAD

	2023	2024	2025	2026	2027
IMPORTE MÁXIMO SUBVENCIONABLE	1.195,87 €	1.195,87 €	1.195,87 €	996,56 €	996,56 €
IMPORTE MEDIO DE TRANSFERENCIA (€/ha)	297,48 €	297,48 €	297,48 €	247,90 €	247,90 €

RESUMEN DE UNIDADES

Cód	GRUPO DE PAGO	Sup. Dec. Admisible (ha)	Sup. Comprometida (ha)	Sup. ajustada compromiso (1) (ha)	% sobredec.	Sup. Resuelta (ha)	Importe Declarado	Importe Topado	Importe Resuelto	Importe tras sobredec.
419	OLIVAR	4,02		4,02	0,00	4,02	1.195,87	1.195,87	1.195,87	1.195,87
TOTAL		4,02	4,02	4,02		4,02	1.195,87	1.195,87	1.195,87	1.195,87

APLICACIÓN DE REDUCCIONES Y PENALIZACIONES

GRUPO DE PAGO	Importe Calculado	Importe prereduc.	Criterios de subvencionabilidad y compromisos	Presentación tardía	Omisión declaración	Condicionalidad	IMPORTE (Euros) RESUELTO
OLIVAR	1.195,87	1.195,87	0,00	0,00	0,00	0,00	1.195,87
TOTAL	1.195,87	1.195,87					1.195,87

RESUMEN DE PAGOS**IMPORTE (Euros)**

	RESUELTO	FEADER	MAPA	CAPADR
OLIVAR - Pago realizado	1.195,87 €	1.016,49 €	117,31 €	62,07 €

RECINTOS RESUELTOS

REF.	REFERENCIA SIGPAC	CULTIVO DESCRIPCIÓN CULTIVO	S/R G.PAGO	PEND. MEDIA (%)	SUP. DEC. ADMISIBLE (ha)	SUP. COMPROM. (ha)	SUP. AJUSTADA COMPR.(1) (ha)	SUP. CONY. SIGPAC (ha)	SUP. CERTIE (ha)	SUP. CAMPO (ha)	SUP. CAMPO DETER. CULT. DECLARADO (ha)	SUP. DEC. REDUCIDA (ha)	SUP. RESUELTA (ha)
1700000004609295	14-003-031-00065-001	101252 OLIVAR-NEVADILLO NEGRO	S 419	34,30	0,91	0,91	0,91		0,91			0,91	0,91
1700000004609296	14-003-031-00066-001	101252 OLIVAR-NEVADILLO NEGRO	S 419	30,20	2,69	2,69	2,69		2,69			2,69	2,69
1700000004609298	14-003-031-00031-003	101252 OLIVAR-NEVADILLO NEGRO	S 419	24,50	0,15	0,15	0,15		0,15			0,15	0,15
1700000004609299	14-003-031-00032-001	101252 OLIVAR-NEVADILLO NEGRO	S 419	31,90	0,27	0,27	0,27		0,27			0,27	0,27

INCIDENCIAS**INCIDENCIA DESCRIPCIÓN**

- 100402 Recinto solicitado no forma parte de ningún organismo de control autorizado para la producción ecológica en Andalucía o fecha de inscripción posterior al plazo establecido (Anexo I. Criterios de Subvencionabilidad. Orden 28 de marzo de 2023).
Ref:1700000004609294 Recinto:14-003-001-00012-00004 Cultivo:101252 OLIVAR-NEVADILLO NEGRO Secano
Ref:1700000004609300 Recinto:14-003-001-00012-00009 Cultivo:101252 OLIVAR-NEVADILLO NEGRO Secano
- 100424 Solicita recinto que no está comprometido para la operación.
Ref:1700000004609294 Recinto:14-003-001-00012-00004 Cultivo:101252 OLIVAR-NEVADILLO NEGRO Secano
Ref:1700000004609300 Recinto:14-003-001-00012-00009 Cultivo:101252 OLIVAR-NEVADILLO NEGRO Secano

(1) Superficie declarada admisible ajustada con la superficie comprometida.
(2) Factor de penalización valorando el alcance para el tipo de compromiso.

Puede verificar la integridad de una copia de este documento mediante la lectura del código QR adjunto o mediante el acceso a la dirección <https://ws050.juntadeandalucia.es/verificarFirma> indicando el código de VERIFICACIÓN

FIRMADO POR

RAQUEL MARIA ESPIN CRESPO

17/12/2024

VERIFICACIÓN

Pk2jm6UYDU9J72AMTZUYRN3GET48NG

PÁG. 2944/9349



**APELLIDOS Y NOMBRE / RAZÓN SOCIAL**

LOPEZ VILLEGAS NATALIA

NIF

***2030*

EXPEDIENTE

1201037

ANUALIDAD DE PAGO

1ª

IMPORTES POR ANUALIDAD

	2023	2024	2025	2026	2027
IMPORTE MÁXIMO SUBVENCIONABLE	12.102,57 €	12.102,57 €	10.085,47 €	10.085,47 €	10.085,47 €
IMPORTE MEDIO DE TRANSFERENCIA (€/ha)	76,01 €	76,01 €	63,34 €	63,34 €	63,34 €

RESUMEN DE UNIDADES

Cód	GRUPO DE PAGO	Sup. Dec. Admisible (ha)	Sup. Comprometida (ha)	Sup. ajustada compromiso (1) (ha)	% sobredec.	Sup. Resuelta (ha)	Importe Declarado	Importe Topado	Importe Resuelto	Importe tras sobredec.
418	PASTOS ASOCIADOS A GANADERÍA ECOLÓGICA	159,23		159,23	0,00	159,23	12.102,67	12.102,57	12.102,57	12.102,57
TOTAL		159,23	159,23	159,23		159,23	12.102,67	12.102,57	12.102,57	12.102,57

APLICACIÓN DE REDUCCIONES Y PENALIZACIONES

GRUPO DE PAGO	Importe Calculado	Importe prereduc.	Criterios de subvencionabilidad y compromisos	Presentación tardía	Omisión declaración	Condicionidad	IMPORTE (Euros) RESUELTO
PASTOS ASOCIADOS A GANADERÍA	12.102,57	12.102,57	0,00	0,00	0,00	0,00	12.102,57
TOTAL	12.102,57	12.102,57					12.102,57

RESUMEN DE PAGOS**IMPORTE (Euros)**

	RESUELTO	FEADER	MAPA	CAPADR
PASTOS ASOCIADOS A GANADERÍA ECOLÓGICA - Pago realizado	12.102,57 €	10.287,18 €	1.187,26 €	628,13 €

RECINTOS RESUELTOS

REE	REFERENCIA SIGPAC	CULTIVO	DESCRIPCIÓN CULTIVO	S/R	G.PAGO	PEND. MEDIA (%)	SUP. DEC. ADMISIBLE (ha)	SUP. COMPROM. (ha)	SUP. AJUSTADA COMPR.(1) (ha)	SUP. CONV. SIGPAC (ha)	SUP. CERTIF. (ha)	SUP. CAMPO (ha)	SUP. CAMPO DETER. CULT. DECLARADO (ha)	SUP. DEC. REDUCIDA (ha)	SUP. RESUELTA (ha)
4578270	14-071-005-00072-001	62000	PASTOS PERMANENTES DE 5 O MAS AÑOS-SIN VARIEDAD	S	418	16,60	52,77	52,77	52,77		52,77			52,77	52,77
5288992	14-029-048-00032-004	62000	PASTOS PERMANENTES DE 5 O MAS AÑOS-SIN VARIEDAD	S	418	14,90	43,45	43,45	43,45		43,45			43,45	43,45
5288993	14-029-048-00033-001	63000	PASTOS DE MENOS DE 5 AÑOS-SIN VARIEDAD	S	418	14,50	7,27	7,27	7,27		7,27			7,27	7,27
5288994	14-029-048-00036-001	63000	PASTOS DE MENOS DE 5 AÑOS-SIN VARIEDAD	S	418	15,40	2,02	2,02	2,02		2,02			2,02	2,02
1700000006740903	14-071-005-00047-002	62000	PASTOS PERMANENTES DE 5 O MAS AÑOS-SIN VARIEDAD	S	418	9,70	2,92	2,92	2,92		2,92			2,92	2,92
1700000006740904	14-071-005-00067-001	63000	PASTOS DE MENOS DE 5 AÑOS-SIN VARIEDAD	S	418	16,80	3,62	3,62	3,62		3,62			3,62	3,62
1700000006740908	14-071-005-00047-001	63000	PASTOS DE MENOS DE 5 AÑOS-SIN VARIEDAD	S	418	10,10	5,07	5,07	5,07		5,07			5,07	5,07
1700000006740909	14-029-048-00037-001	62000	PASTOS PERMANENTES DE 5 O MAS AÑOS-SIN VARIEDAD	S	418	24,40	42,11	42,11	42,11		42,11			42,11	42,11

INCIDENCIAS**INCIDENCIA DESCRIPCIÓN**

- 100411 Recinto no admisible por no estar asociado en SIGGAN a una explotación ganadera (Artículo 10 de la Orden de 28 de marzo de 2023).
 Ref:1700000006740901 Recinto:14-029-048-00029-00001 Cultivo:62000 PASTOS PERMANENTES DE 5 O MAS AÑOS-SIN VARIEDAD Secano
 Ref:1700000006740907 Recinto:14-029-048-00031-00001 Cultivo:62000 PASTOS PERMANENTES DE 5 O MAS AÑOS-SIN VARIEDAD Secano
 Ref:1700000006740905 Recinto:14-029-048-00038-00005 Cultivo:62000 PASTOS PERMANENTES DE 5 O MAS AÑOS-SIN VARIEDAD Secano
 Ref:1700000006740906 Recinto:14-029-049-00006-00001 Cultivo:62000 PASTOS PERMANENTES DE 5 O MAS AÑOS-SIN VARIEDAD Secano
- 100424 Solicita recinto que no está comprometido para la operación.
 Ref:1700000006740901 Recinto:14-029-048-00029-00001 Cultivo:62000 PASTOS PERMANENTES DE 5 O MAS AÑOS-SIN VARIEDAD Secano
 Ref:1700000006740907 Recinto:14-029-048-00031-00001 Cultivo:62000 PASTOS PERMANENTES DE 5 O MAS AÑOS-SIN VARIEDAD Secano
 Ref:1700000006740905 Recinto:14-029-048-00038-00005 Cultivo:62000 PASTOS PERMANENTES DE 5 O MAS AÑOS-SIN VARIEDAD Secano
 Ref:1700000006740906 Recinto:14-029-049-00006-00001 Cultivo:62000 PASTOS PERMANENTES DE 5 O MAS AÑOS-SIN VARIEDAD Secano

(1) Superficie declarada admisible ajustada con la superficie comprometida.
 (2) Factor de penalización valorando el alcance para el tipo de compromiso.

Puede verificar la integridad de una copia de este documento mediante la lectura del código QR adjunto o mediante el acceso a la dirección <https://ws050.juntadeandalucia.es/verificarFirma> indicando el código de VERIFICACIÓN

FIRMADO POR

RAQUEL MARIA ESPIN CRESPO

17/12/2024

VERIFICACIÓN

Pk2jm6UYDU9J72AMTZUYRN3GET48NG

PÁG. 2945/9349



**Datos considerados para el Cálculo de la Carga Ganadera mínima y máxima del expediente**

Explotación	Especie	Inscrito en Sipea y Admisible	Ugm Calculada para CG Mínima	Ugm Calculada para CG Máxima
ES140290001330	BOVINA	SI	20,66	20,66
ES140710000264	BOVINA	SI	54,40	54,40
			75,06	75,06

Superficie determinada para Cálculo Carga Ganadera Mínima: 222,25 ha

Superficie determinada para Cálculo Carga Ganadera Máxima: 222,25 ha

Carga Ganadera Mínima Expediente: 0,34 ugm/ha

Carga Ganadera Máxima Expediente: 0,34 ugm/ha

Recintos Determinados para el Cálculo de Garga Ganadera Mínima

REF.	REFERENCIA SIGPAC	CULTIVO	DESCRIPCIÓN CULTIVO	S/R	SUP. RESUELTA (ha)
4578270	14-071-005-00072-00001	62000	PASTOS PERMANENTES DE 5 O MAS AÑOS-SIN VARIEDAD	S	52,77
5288992	14-029-048-00032-00004	62000	PASTOS PERMANENTES DE 5 O MAS AÑOS-SIN VARIEDAD	S	43,45
5288993	14-029-048-00033-00001	63000	PASTOS DE MENOS DE 5 AÑOS-SIN VARIEDAD	S	7,27
5288994	14-029-048-00036-00001	63000	PASTOS DE MENOS DE 5 AÑOS-SIN VARIEDAD	S	2,02
1700000006740901	14-029-048-00029-00001	62000	PASTOS PERMANENTES DE 5 O MAS AÑOS-SIN VARIEDAD	S	11,95
1700000006740903	14-071-005-00047-00002	62000	PASTOS PERMANENTES DE 5 O MAS AÑOS-SIN VARIEDAD	S	2,92
1700000006740904	14-071-005-00067-00001	63000	PASTOS DE MENOS DE 5 AÑOS-SIN VARIEDAD	S	3,62
1700000006740905	14-029-048-00038-00005	62000	PASTOS PERMANENTES DE 5 O MAS AÑOS-SIN VARIEDAD	S	8,00
1700000006740906	14-029-049-00006-00001	62000	PASTOS PERMANENTES DE 5 O MAS AÑOS-SIN VARIEDAD	S	22,30
1700000006740907	14-029-048-00031-00001	62000	PASTOS PERMANENTES DE 5 O MAS AÑOS-SIN VARIEDAD	S	20,77
1700000006740908	14-071-005-00047-00001	63000	PASTOS DE MENOS DE 5 AÑOS-SIN VARIEDAD	S	5,07
1700000006740909	14-029-048-00037-00001	62000	PASTOS PERMANENTES DE 5 O MAS AÑOS-SIN VARIEDAD	S	42,11

Recintos Determinados para el Cálculo de Garga Ganadera Máxima

REF.	REFERENCIA SIGPAC	CULTIVO	DESCRIPCIÓN CULTIVO	S/R	SUP. RESUELTA (ha)
4578270	14-071-005-00072-00001	62000	PASTOS PERMANENTES DE 5 O MAS AÑOS-SIN VARIEDAD	S	52,77
5288992	14-029-048-00032-00004	62000	PASTOS PERMANENTES DE 5 O MAS AÑOS-SIN VARIEDAD	S	43,45
5288993	14-029-048-00033-00001	63000	PASTOS DE MENOS DE 5 AÑOS-SIN VARIEDAD	S	7,27
5288994	14-029-048-00036-00001	63000	PASTOS DE MENOS DE 5 AÑOS-SIN VARIEDAD	S	2,02
1700000006740901	14-029-048-00029-00001	62000	PASTOS PERMANENTES DE 5 O MAS AÑOS-SIN VARIEDAD	S	11,95
1700000006740903	14-071-005-00047-00002	62000	PASTOS PERMANENTES DE 5 O MAS AÑOS-SIN VARIEDAD	S	2,92
1700000006740904	14-071-005-00067-00001	63000	PASTOS DE MENOS DE 5 AÑOS-SIN VARIEDAD	S	3,62
1700000006740905	14-029-048-00038-00005	62000	PASTOS PERMANENTES DE 5 O MAS AÑOS-SIN VARIEDAD	S	8,00
1700000006740906	14-029-049-00006-00001	62000	PASTOS PERMANENTES DE 5 O MAS AÑOS-SIN VARIEDAD	S	22,30
1700000006740907	14-029-048-00031-00001	62000	PASTOS PERMANENTES DE 5 O MAS AÑOS-SIN VARIEDAD	S	20,77
1700000006740908	14-071-005-00047-00001	63000	PASTOS DE MENOS DE 5 AÑOS-SIN VARIEDAD	S	5,07
1700000006740909	14-029-048-00037-00001	62000	PASTOS PERMANENTES DE 5 O MAS AÑOS-SIN VARIEDAD	S	42,11

(1) Superficie declarada admisible ajustada con la superficie comprometida.
(2) Factor de penalización valorando el alcance para el tipo de compromiso.Puede verificar la integridad de una copia de este documento mediante la lectura del código QR adjunto o mediante el acceso a la dirección <https://ws050.juntadeandalucia.es/verificarFirma> indicando el código de VERIFICACIÓN

FIRMADO POR

RAQUEL MARIA ESPIN CRESPO

17/12/2024

VERIFICACIÓN

Pk2jm6UYDU9J72AMTZUYRN3GET48NG

PÁG. 2946/9349



**APELLIDOS Y NOMBRE / RAZÓN SOCIAL**

LOS AZULES, C.B.

NIF

***9909*

EXPEDIENTE

1213744

ANUALIDAD DE PAGO

1ª

IMPORTES POR ANUALIDAD

	2023	2024	2025	2026	2027
IMPORTE MÁXIMO SUBVENCIONABLE	9.253,11 €	9.253,11 €	7.710,93 €	7.710,93 €	7.710,93 €
IMPORTE MEDIO DE TRANSFERENCIA (€/ha)	86,93 €	86,93 €	72,44 €	72,44 €	72,44 €

RESUMEN DE UNIDADES

Cód	GRUPO DE PAGO	Sup. Dec. Admisible (ha)	Sup. Comprometida (ha)	Sup. ajustada compromiso (1) (ha)	% sobredec.	Sup. Resuelta (ha)	Importe Declarado	Importe Topado	Importe Resuelto	Importe tras sobredec.
418	PASTOS ASOCIADOS A GANADERÍA ECOLÓGICA	106,44		106,44	0,00	106,44	9.252,72	9.253,11	9.253,11	9.253,11
TOTAL		106,44	106,44	106,44		106,44	9.252,72	9.253,11	9.253,11	9.253,11

APLICACIÓN DE REDUCCIONES Y PENALIZACIONES

GRUPO DE PAGO	Importe Calculado	Importe prereduc.	Criterios de subvencionabilidad y compromisos	Presentación tardía	Omisión declaración	Condicionidad	IMPORTE (Euros) RESUELTO
PASTOS ASOCIADOS A GANADERÍA	9.253,11	9.253,11	0,00	0,00	0,00	0,00	9.253,11
TOTAL	9.253,11	9.253,11					9.253,11

RESUMEN DE PAGOS**IMPORTE (Euros)**

	RESUELTO	FEADER	MAPA	CAPADR
PASTOS ASOCIADOS A GANADERÍA ECOLÓGICA - Pago realizado	9.253,11 €	7.865,14 €	907,73 €	480,24 €

RECINTOS RESUELTOS

REE	REFERENCIA SIGPAC	CULTIVO	DESCRIPCIÓN CULTIVO	S/R G.PAGO	PEND. MEDIA (%)	SUP. DEC. ADMISIBLE (ha)	SUP. COMPROM. (ha)	SUP. AJUSTADA COMPROM. (1) (ha)	SUP. CONV. SIGPAC (ha)	SUP. CERTIF. (ha)	SUP. CAMPO (ha)	SUP. CAMPO DETER. CULT. DECLARADO (ha)	SUP. DEC. REDUCIDA (ha)	SUP. RESUELTA (ha)
-1541145	14-016-011-00045-005	62000	PASTOS PERMANENTES DE 5 O MAS AÑOS-SIN VARIEDAD	S 418	11,60	0,01	0,01	0,01		0,02			0,01	0,01
-1541144	14-016-011-00045-004	62000	PASTOS PERMANENTES DE 5 O MAS AÑOS-SIN VARIEDAD	S 418	17,20	9,33	9,33	9,33		9,33			9,33	9,33
-1541143	14-016-011-00045-001	62000	PASTOS PERMANENTES DE 5 O MAS AÑOS-SIN VARIEDAD	S 418	8,90	25,35	25,35	25,35		25,35			25,35	25,35
-1541140	14-016-011-00024-008	62000	PASTOS PERMANENTES DE 5 O MAS AÑOS-SIN VARIEDAD	S 418	11,60	19,09	19,09	19,09		19,09			19,09	19,09
-1541139	14-016-011-00024-006	62000	PASTOS PERMANENTES DE 5 O MAS AÑOS-SIN VARIEDAD	S 418	8,40	12,77	12,77	12,77		12,77			12,77	12,77
5274259	14-016-042-00057-003	62000	PASTOS PERMANENTES DE 5 O MAS AÑOS-SIN VARIEDAD	S 418	9,00	22,20	22,20	22,20		22,20			22,20	22,20
5274261	14-016-011-00025-001	62000	PASTOS PERMANENTES DE 5 O MAS AÑOS-SIN VARIEDAD	S 418	13,60	6,19	6,19	6,19		6,19			6,19	6,19
5274262	14-016-011-00026-001	62000	PASTOS PERMANENTES DE 5 O MAS AÑOS-SIN VARIEDAD	S 418	8,90	11,48	11,48	11,48		11,48			11,48	11,48
5274263	14-016-011-00026-002	62000	PASTOS PERMANENTES DE 5 O MAS AÑOS-SIN VARIEDAD	S 418	8,20	0,02	0,02	0,02		0,02			0,02	0,02

(1) Superficie declarada admisible ajustada con la superficie comprometida.
(2) Factor de penalización valorando el alcance para el tipo de compromiso.

Puede verificar la integridad de una copia de este documento mediante la lectura del código QR adjunto o mediante el acceso a la dirección <https://ws050.juntadeandalucia.es/verificarFirma> indicando el código de VERIFICACIÓN

FIRMADO POR

RAQUEL MARIA ESPIN CRESPO

17/12/2024

VERIFICACIÓN

Pk2jm6UYDU9J72AMTZUYRN3GET48NG

PÁG. 2947/9349



**INCIDENCIAS****INCIDENCIA DESCRIPCIÓN**

- 100407 Explotación solicitada no forma parte de ningún organismo de control autorizado para la producción ecológica en Andalucía o fecha de inscripción posterior al plazo establecido (Anexo I. Criterios de Subvencionabilidad. Orden 28 de marzo de 2023).
Explotación:ES14016000007 Especie:PORCINO
Explotación:ES140690000158 Especie:PORCINO
- 100421 Recinto declarado por error para una operación de la 6503, que se ha corregido de oficio marcando la operación correcta, de acuerdo con la fecha de inscripción del recinto en la producción ecológica.
Ref:-1541139 Recinto:14-016-011-00024-00006 Cultivo:62000 PASTOS PERMANENTES DE 5 O MAS AÑOS-SIN VARIEDAD Secano
Ref:-1541140 Recinto:14-016-011-00024-00008 Cultivo:62000 PASTOS PERMANENTES DE 5 O MAS AÑOS-SIN VARIEDAD Secano
Ref:5274261 Recinto:14-016-011-00025-00001 Cultivo:62000 PASTOS PERMANENTES DE 5 O MAS AÑOS-SIN VARIEDAD Secano
Ref:5274262 Recinto:14-016-011-00026-00001 Cultivo:62000 PASTOS PERMANENTES DE 5 O MAS AÑOS-SIN VARIEDAD Secano
Ref:5274263 Recinto:14-016-011-00026-00002 Cultivo:62000 PASTOS PERMANENTES DE 5 O MAS AÑOS-SIN VARIEDAD Secano
Ref:-1541143 Recinto:14-016-011-00045-00001 Cultivo:62000 PASTOS PERMANENTES DE 5 O MAS AÑOS-SIN VARIEDAD Secano
Ref:-1541144 Recinto:14-016-011-00045-00004 Cultivo:62000 PASTOS PERMANENTES DE 5 O MAS AÑOS-SIN VARIEDAD Secano
Ref:-1541145 Recinto:14-016-011-00045-00005 Cultivo:62000 PASTOS PERMANENTES DE 5 O MAS AÑOS-SIN VARIEDAD Secano
Ref:5274259 Recinto:14-016-042-00057-00003 Cultivo:62000 PASTOS PERMANENTES DE 5 O MAS AÑOS-SIN VARIEDAD Secano

Datos considerados para el Cálculo de la Carga Ganadera mínima y máxima del expediente

Explotación	Especie	Inscrito en Sipea y Admisible	Ugm Calculada para CG Mínima	Ugm Calculada para CG Máxima
ES14016000007	BOVINA	SI	38,52	38,52
ES14016000007	PORCINO	NO	0,00	30,94
ES140690000158	BOVINA	SI	119,58	119,58
ES140690000158	PORCINO	NO	0,00	90,79
			158,10	279,83

Superficie determinada para Cálculo Carga Ganadera Mínima: 440,83 ha

Superficie determinada para Cálculo Carga Ganadera Máxima: 440,83 ha

Carga Ganadera Mínima Expediente: 0,36 ugm/ha

Carga Ganadera Máxima Expediente: 0,63 ugm/ha

Recintos Determinados para el Cálculo de Carga Ganadera Mínima

REF.	REFERENCIA SIGPAC	CULTIVO	DESCRIPCIÓN CULTIVO	S/R	SUP. RESUELTA (ha)
-1541145	14-016-011-00045-00005	62000	PASTOS PERMANENTES DE 5 O MAS AÑOS-SIN VARIEDAD	S	0,01
-1541144	14-016-011-00045-00004	62000	PASTOS PERMANENTES DE 5 O MAS AÑOS-SIN VARIEDAD	S	9,33
-1541143	14-016-011-00045-00001	62000	PASTOS PERMANENTES DE 5 O MAS AÑOS-SIN VARIEDAD	S	25,35
-1541140	14-016-011-00024-00008	62000	PASTOS PERMANENTES DE 5 O MAS AÑOS-SIN VARIEDAD	S	19,09
-1541139	14-016-011-00024-00006	62000	PASTOS PERMANENTES DE 5 O MAS AÑOS-SIN VARIEDAD	S	12,77
-55494	14-051-014-00006-00005	62000	PASTOS PERMANENTES DE 5 O MAS AÑOS-SIN VARIEDAD	S	11,49
5274259	14-016-042-00057-00003	62000	PASTOS PERMANENTES DE 5 O MAS AÑOS-SIN VARIEDAD	S	22,20
5274261	14-016-011-00025-00001	62000	PASTOS PERMANENTES DE 5 O MAS AÑOS-SIN VARIEDAD	S	6,19
5274262	14-016-011-00026-00001	62000	PASTOS PERMANENTES DE 5 O MAS AÑOS-SIN VARIEDAD	S	11,48
5274263	14-016-011-00026-00002	62000	PASTOS PERMANENTES DE 5 O MAS AÑOS-SIN VARIEDAD	S	0,02
170000007037374	14-051-014-00006-00004	62000	PASTOS PERMANENTES DE 5 O MAS AÑOS-SIN VARIEDAD	S	39,74
170000007037375	14-051-014-00007-00002	62000	PASTOS PERMANENTES DE 5 O MAS AÑOS-SIN VARIEDAD	S	19,11
170000007037376	14-051-014-00007-00004	62000	PASTOS PERMANENTES DE 5 O MAS AÑOS-SIN VARIEDAD	S	3,56

(1) Superficie declarada admisible ajustada con la superficie comprometida.
(2) Factor de penalización valorando el alcance para el tipo de compromiso.Puede verificar la integridad de una copia de este documento mediante la lectura del código QR adjunto o mediante el acceso a la dirección <https://ws050.juntadeandalucia.es/verificarFirma> indicando el código de VERIFICACIÓN

FIRMADO POR

RAQUEL MARIA ESPIN CRESPO

17/12/2024

VERIFICACIÓN

Pk2jm6UYDU9J72AMTZUYRN3GET48NG

PÁG. 2948/9349



**Datos considerados para el Cálculo de la Carga Ganadera mínima y máxima del expediente****Recintos Determinados para el Cálculo de Garga Ganadera Mínima**

REF.	REFERENCIA SIGPAC	CULTIVO	DESCRIPCIÓN CULTIVO	SUP.	
				S/R	RESUELTA (ha)
1700000007037377	14-051-014-00007-00005	62000	PASTOS PERMANENTES DE 5 O MAS AÑOS-SIN VARIEDAD	S	3,09
1700000007037378	14-051-014-00031-00001	62000	PASTOS PERMANENTES DE 5 O MAS AÑOS-SIN VARIEDAD	S	9,59
1700000007037379	14-069-073-00012-00003	62000	PASTOS PERMANENTES DE 5 O MAS AÑOS-SIN VARIEDAD	S	19,40
1700000007037380	14-069-075-00011-00001	62000	PASTOS PERMANENTES DE 5 O MAS AÑOS-SIN VARIEDAD	S	0,19
1700000007037381	14-069-075-00005-00001	62000	PASTOS PERMANENTES DE 5 O MAS AÑOS-SIN VARIEDAD	S	0,58
1700000007037382	14-069-073-00014-00001	62000	PASTOS PERMANENTES DE 5 O MAS AÑOS-SIN VARIEDAD	S	0,35
1700000007037383	14-069-073-00016-00004	62000	PASTOS PERMANENTES DE 5 O MAS AÑOS-SIN VARIEDAD	S	11,90
1700000007037384	14-069-075-00006-00004	62000	PASTOS PERMANENTES DE 5 O MAS AÑOS-SIN VARIEDAD	S	23,79
1700000007037385	14-069-075-00010-00003	62000	PASTOS PERMANENTES DE 5 O MAS AÑOS-SIN VARIEDAD	S	2,55
1700000007037386	14-069-073-00009-00001	62000	PASTOS PERMANENTES DE 5 O MAS AÑOS-SIN VARIEDAD	S	24,85
1700000007037387	14-069-075-00006-00004	62000	PASTOS PERMANENTES DE 5 O MAS AÑOS-SIN VARIEDAD	S	11,71
1700000007037388	14-069-075-00010-00001	62000	PASTOS PERMANENTES DE 5 O MAS AÑOS-SIN VARIEDAD	S	9,16
1700000007037389	14-069-073-00015-00001	62000	PASTOS PERMANENTES DE 5 O MAS AÑOS-SIN VARIEDAD	S	1,97
1700000007037390	14-069-073-00016-00004	62000	PASTOS PERMANENTES DE 5 O MAS AÑOS-SIN VARIEDAD	S	5,07
1700000007037391	14-051-015-00008-00002	62000	PASTOS PERMANENTES DE 5 O MAS AÑOS-SIN VARIEDAD	S	68,20
1700000007037392	14-051-014-00009-00004	62000	PASTOS PERMANENTES DE 5 O MAS AÑOS-SIN VARIEDAD	S	1,92
1700000007037393	14-051-014-00030-00001	62000	PASTOS PERMANENTES DE 5 O MAS AÑOS-SIN VARIEDAD	S	3,68
1700000007037394	14-069-075-00011-00002	62000	PASTOS PERMANENTES DE 5 O MAS AÑOS-SIN VARIEDAD	S	0,12
1700000007037395	14-069-073-00010-00001	62000	PASTOS PERMANENTES DE 5 O MAS AÑOS-SIN VARIEDAD	S	9,57
1700000007037396	14-051-015-00009-00001	62000	PASTOS PERMANENTES DE 5 O MAS AÑOS-SIN VARIEDAD	S	11,99
1700000007037397	14-069-073-00013-00002	62000	PASTOS PERMANENTES DE 5 O MAS AÑOS-SIN VARIEDAD	S	26,00
1700000007037398	14-051-014-00009-00003	62000	PASTOS PERMANENTES DE 5 O MAS AÑOS-SIN VARIEDAD	S	10,88
1700000007037399	14-069-075-00006-00005	62000	PASTOS PERMANENTES DE 5 O MAS AÑOS-SIN VARIEDAD	S	0,33
1700000007037400	14-069-075-00006-00004	62000	PASTOS PERMANENTES DE 5 O MAS AÑOS-SIN VARIEDAD	S	3,60

Recintos Determinados para el Cálculo de Garga Ganadera Máxima

REF.	REFERENCIA SIGPAC	CULTIVO	DESCRIPCIÓN CULTIVO	SUP.	
				S/R	RESUELTA (ha)
-1541145	14-016-011-00045-00005	62000	PASTOS PERMANENTES DE 5 O MAS AÑOS-SIN VARIEDAD	S	0,01
-1541144	14-016-011-00045-00004	62000	PASTOS PERMANENTES DE 5 O MAS AÑOS-SIN VARIEDAD	S	9,33
-1541143	14-016-011-00045-00001	62000	PASTOS PERMANENTES DE 5 O MAS AÑOS-SIN VARIEDAD	S	25,35
-1541140	14-016-011-00024-00008	62000	PASTOS PERMANENTES DE 5 O MAS AÑOS-SIN VARIEDAD	S	19,09
-1541139	14-016-011-00024-00006	62000	PASTOS PERMANENTES DE 5 O MAS AÑOS-SIN VARIEDAD	S	12,77
-55494	14-051-014-00006-00005	62000	PASTOS PERMANENTES DE 5 O MAS AÑOS-SIN VARIEDAD	S	11,49
5274259	14-016-042-00057-00003	62000	PASTOS PERMANENTES DE 5 O MAS AÑOS-SIN VARIEDAD	S	22,20
5274261	14-016-011-00025-00001	62000	PASTOS PERMANENTES DE 5 O MAS AÑOS-SIN VARIEDAD	S	6,19
5274262	14-016-011-00026-00001	62000	PASTOS PERMANENTES DE 5 O MAS AÑOS-SIN VARIEDAD	S	11,48
5274263	14-016-011-00026-00002	62000	PASTOS PERMANENTES DE 5 O MAS AÑOS-SIN VARIEDAD	S	0,02

(1) Superficie declarada admisible ajustada con la superficie comprometida.
(2) Factor de penalización valorando el alcance para el tipo de compromiso.

Puede verificar la integridad de una copia de este documento mediante la lectura del código QR adjunto o mediante el acceso a la dirección <https://ws050.juntadeandalucia.es/verificarFirma> indicando el código de VERIFICACIÓN

FIRMADO POR	RAQUEL MARIA ESPIN CRESPO	17/12/2024	
VERIFICACIÓN	Pk2jm6UYDU9J72AMTZUYRN3GET48NG	PÁG. 2949/9349	

**Datos considerados para el Cálculo de la Carga Ganadera mínima y máxima del expediente****Recintos Determinados para el Cálculo de Garga Ganadera Máxima**

REF.	REFERENCIA SIGPAC	CULTIVO	DESCRIPCIÓN CULTIVO	SUP.	
				S/R	RESUELTA (ha)
1700000007037374	14-051-014-00006-00004	62000	PASTOS PERMANENTES DE 5 O MAS AÑOS-SIN VARIEDAD	S	39,74
1700000007037375	14-051-014-00007-00002	62000	PASTOS PERMANENTES DE 5 O MAS AÑOS-SIN VARIEDAD	S	19,11
1700000007037376	14-051-014-00007-00004	62000	PASTOS PERMANENTES DE 5 O MAS AÑOS-SIN VARIEDAD	S	3,56
1700000007037377	14-051-014-00007-00005	62000	PASTOS PERMANENTES DE 5 O MAS AÑOS-SIN VARIEDAD	S	3,09
1700000007037378	14-051-014-00031-00001	62000	PASTOS PERMANENTES DE 5 O MAS AÑOS-SIN VARIEDAD	S	9,59
1700000007037379	14-069-073-00012-00003	62000	PASTOS PERMANENTES DE 5 O MAS AÑOS-SIN VARIEDAD	S	19,40
1700000007037380	14-069-075-00011-00001	62000	PASTOS PERMANENTES DE 5 O MAS AÑOS-SIN VARIEDAD	S	0,19
1700000007037381	14-069-075-00005-00001	62000	PASTOS PERMANENTES DE 5 O MAS AÑOS-SIN VARIEDAD	S	0,58
1700000007037382	14-069-073-00014-00001	62000	PASTOS PERMANENTES DE 5 O MAS AÑOS-SIN VARIEDAD	S	0,35
1700000007037383	14-069-073-00016-00004	62000	PASTOS PERMANENTES DE 5 O MAS AÑOS-SIN VARIEDAD	S	11,90
1700000007037384	14-069-075-00006-00004	62000	PASTOS PERMANENTES DE 5 O MAS AÑOS-SIN VARIEDAD	S	23,79
1700000007037385	14-069-075-00010-00003	62000	PASTOS PERMANENTES DE 5 O MAS AÑOS-SIN VARIEDAD	S	2,55
1700000007037386	14-069-073-00009-00001	62000	PASTOS PERMANENTES DE 5 O MAS AÑOS-SIN VARIEDAD	S	24,85
1700000007037387	14-069-075-00006-00004	62000	PASTOS PERMANENTES DE 5 O MAS AÑOS-SIN VARIEDAD	S	11,71
1700000007037388	14-069-075-00010-00001	62000	PASTOS PERMANENTES DE 5 O MAS AÑOS-SIN VARIEDAD	S	9,16
1700000007037389	14-069-073-00015-00001	62000	PASTOS PERMANENTES DE 5 O MAS AÑOS-SIN VARIEDAD	S	1,97
1700000007037390	14-069-073-00016-00004	62000	PASTOS PERMANENTES DE 5 O MAS AÑOS-SIN VARIEDAD	S	5,07
1700000007037391	14-051-015-00008-00002	62000	PASTOS PERMANENTES DE 5 O MAS AÑOS-SIN VARIEDAD	S	68,20
1700000007037392	14-051-014-00009-00004	62000	PASTOS PERMANENTES DE 5 O MAS AÑOS-SIN VARIEDAD	S	1,92
1700000007037393	14-051-014-00030-00001	62000	PASTOS PERMANENTES DE 5 O MAS AÑOS-SIN VARIEDAD	S	3,68
1700000007037394	14-069-075-00011-00002	62000	PASTOS PERMANENTES DE 5 O MAS AÑOS-SIN VARIEDAD	S	0,12
1700000007037395	14-069-073-00010-00001	62000	PASTOS PERMANENTES DE 5 O MAS AÑOS-SIN VARIEDAD	S	9,57
1700000007037396	14-051-015-00009-00001	62000	PASTOS PERMANENTES DE 5 O MAS AÑOS-SIN VARIEDAD	S	11,99
1700000007037397	14-069-073-00013-00002	62000	PASTOS PERMANENTES DE 5 O MAS AÑOS-SIN VARIEDAD	S	26,00
1700000007037398	14-051-014-00009-00003	62000	PASTOS PERMANENTES DE 5 O MAS AÑOS-SIN VARIEDAD	S	10,88
1700000007037399	14-069-075-00006-00005	62000	PASTOS PERMANENTES DE 5 O MAS AÑOS-SIN VARIEDAD	S	0,33
1700000007037400	14-069-075-00006-00004	62000	PASTOS PERMANENTES DE 5 O MAS AÑOS-SIN VARIEDAD	S	3,60

Incidencias de carga ganadera**INCIDENCIA DESCRIPCIÓN**

100407	Explotación solicitada no forma parte de ningún organismo de control autorizado para la producción ecológica en Andalucía o fecha de inscripción posterior al plazo establecido (Anexo I. Criterios de Subvencionabilidad. Orden 28 de marzo de 2023). Explotación:ES140160000007 Especie:PORCINO Explotación:ES140690000158 Especie:PORCINO
--------	--

(1) Superficie declarada admisible ajustada con la superficie comprometida.
(2) Factor de penalización valorando el alcance para el tipo de compromiso.

Puede verificar la integridad de una copia de este documento mediante la lectura del código QR adjunto o mediante el acceso a la dirección <https://ws050.juntadeandalucia.es/verificarFirma> indicando el código de VERIFICACIÓN

FIRMADO POR	RAQUEL MARIA ESPIN CRESPO	17/12/2024	
VERIFICACIÓN	Pk2jm6UYDU9J72AMTZUYRN3GET48NG	PÁG. 2950/9349	



APELLIDOS Y NOMBRE / RAZÓN SOCIAL
LOS MONTES DE SAN MIGUEL EXPLOTACIONES

NIF
***6979*

EXPEDIENTE
1157045

ANUALIDAD DE PAGO
1ª

IMPORTE POR ANUALIDAD

	2023	2024	2025	2026	2027
IMPORTE MÁXIMO SUBVENCIONABLE	11.899,20 €	11.899,20 €	11.899,20 €	9.916,00 €	9.916,00 €
IMPORTE MEDIO DE TRANSFERENCIA (€/ha)	297,48 €	297,48 €	297,48 €	247,90 €	247,90 €

RESUMEN DE UNIDADES

Cód	GRUPO DE PAGO	Sup. Dec. Admisible (ha)	Sup. Comprometida (ha)	Sup. ajustada compromiso (1) (ha)	% sobredec.	Sup. Resuelta (ha)	Importe Declarado	Importe Topado	Importe Resuelto	Importe tras sobredec.
419	OLIVAR	194,05		40,00	0,00	40,00	11.899,20	11.899,20	11.899,20	11.899,20
TOTAL		194,05	40,00	40,00		40,00	11.899,20	11.899,20	11.899,20	11.899,20

APLICACIÓN DE REDUCCIONES Y PENALIZACIONES

GRUPO DE PAGO	Importe Calculado	Importe prerreduc.	Criterios de subvencionabilidad y compromisos	Presentación tardía	Omisión declaración	Condicionalidad	IMPORTE (Euros) RESUELTO
OLIVAR	11.899,20	11.899,20	0,00	0,00	0,00	0,00	11.899,20
TOTAL	11.899,20	11.899,20					11.899,20

RESUMEN DE PAGOS**IMPORTE (Euros)**

	RESUELTO	FEADER	MAPA	CAPADR
OLIVAR - Pago realizado	11.899,20 €	10.114,32 €	1.167,31 €	617,57 €

RECINTOS RESUELTOS

REF.	REFERENCIA SIGPAC	CULTIVO DESCRIPCIÓN CULTIVO	S/R G.PAGO	PEND. MEDIA (%)	SUP. DEC. ADMISIBLE (ha)	SUP. COMPROM. (ha)	SUP. AJUSTADA COMPROM. (1) (ha)	SUP. CONY. SIGPAC (ha)	SUP. CERTIE (ha)	SUP. CAMPO (ha)	SUP. CAMPO DETER. CULT. DECLARADO (ha)	SUP. DEC. REDUCIDA (ha)	SUP. RESUELTA (ha)
170000006645475	14-038-018-00001-012	101138 OLIVAR-HOJIBLANCA	S 419	22,10	0,75	0,75	0,75	0,75	0,75			0,75	0,75
170000006645476	14-038-018-00001-012	101138 OLIVAR-HOJIBLANCA	S 419	22,10	0,11	0,11	0,11	0,11	0,11			0,11	0,11
170000006645477	14-038-018-00002-002	101138 OLIVAR-HOJIBLANCA	S 419	16,30	13,04	12,99	12,99	13,04	13,04			12,99	12,99
170000006645478	14-038-019-00049-001	101138 OLIVAR-HOJIBLANCA	S 419	28,70	0,06	0,06	0,06	0,06	0,06			0,06	0,06
170000006645479	14-038-059-00013-005	101138 OLIVAR-HOJIBLANCA	S 419	25,70	18,98	18,98	18,98	18,98	18,98			18,98	18,98
170000006645488	14-038-019-00055-003	101138 OLIVAR-HOJIBLANCA	S 419	24,60	4,02	4,02	4,02	4,02	4,02			4,02	4,02
170000006645495	14-038-019-00053-007	101138 OLIVAR-HOJIBLANCA	S 419	25,00	0,01	0,01	0,01	0,01	0,01			0,01	0,01
170000006645510	14-038-019-00049-003	101138 OLIVAR-HOJIBLANCA	S 419	37,10	0,15	0,15	0,15	0,15	0,15			0,15	0,15
170000006645511	14-038-059-00044-033	101138 OLIVAR-HOJIBLANCA	S 419	11,10	5,33	5,33	5,33	5,33	5,33			5,33	5,33
170000006645513	14-038-059-00016-002	101138 OLIVAR-HOJIBLANCA	S 419	19,40	26,97	26,97	26,97	26,97	26,97			26,97	26,97
170000006645514	14-038-059-09002-001	101138 OLIVAR-HOJIBLANCA	S 419	21,50	0,04	0,04	0,04	0,04	0,04			0,04	0,04
170000006645515	14-038-059-00018-005	101138 OLIVAR-HOJIBLANCA	S 419	25,10	0,06	0,06	0,06	0,06	0,06			0,06	0,06
170000006645516	14-038-059-00019-010	101138 OLIVAR-HOJIBLANCA	S 419	24,30	41,20	41,07	41,07	41,20	41,20			41,07	41,07
170000006645517	14-038-059-00022-001	101138 OLIVAR-HOJIBLANCA	S 419	28,50	0,45	0,45	0,45	0,45	0,45			0,45	0,45
170000006645518	14-038-059-00023-002	101138 OLIVAR-HOJIBLANCA	S 419	5,00	0,13	0,13	0,13	0,13	0,13			0,13	0,13
170000006645520	14-038-059-09004-001	101138 OLIVAR-HOJIBLANCA	S 419	32,10	0,04	0,04	0,04	0,04	0,04			0,04	0,04
170000006645521	14-038-059-09005-002	101138 OLIVAR-HOJIBLANCA	S 419	25,20	0,02	0,02	0,02	0,02	0,02			0,02	0,02
170000006645522	14-038-019-00047-003	101138 OLIVAR-HOJIBLANCA	S 419	24,20	0,01	0,01	0,01	0,01	0,01			0,01	0,01
170000006645529	14-038-019-00047-003	101138 OLIVAR-HOJIBLANCA	S 419	24,20	0,02	0,02	0,02	0,02	0,02			0,02	0,02
170000006645530	14-038-019-00047-003	101138 OLIVAR-HOJIBLANCA	S 419	24,20	0,04	0,04	0,04	0,04	0,04			0,04	0,04
170000006645531	14-038-019-00048-003	101138 OLIVAR-HOJIBLANCA	S 419	17,60	19,96	19,92	19,92	19,96	19,96			19,92	19,92
170000006645532	14-038-019-00049-005	101138 OLIVAR-HOJIBLANCA	S 419	24,30	20,59	20,56	20,56	20,59	20,59			20,56	20,56
170000006645533	14-038-019-00094-001	101138 OLIVAR-HOJIBLANCA	S 419	14,60	0,02	0,02	0,02	0,02	0,02			0,02	0,02
170000006645534	14-038-019-00096-001	101138 OLIVAR-HOJIBLANCA	S 419	17,70	0,01	0,01	0,01	0,01	0,01			0,01	0,01
170000006645535	14-038-019-00141-001	101138 OLIVAR-HOJIBLANCA	S 419	16,50	0,02	0,02	0,02	0,02	0,02			0,02	0,02
170000006645536	14-038-019-09013-005	101138 OLIVAR-HOJIBLANCA	S 419	17,90	0,09	0,09	0,09	0,09	0,09			0,09	0,09
170000006645537	14-038-019-00001-001	101138 OLIVAR-HOJIBLANCA	S 419	9,70	0,07	0,07	0,07	0,07	0,07			0,07	0,07
170000006645538	14-038-019-00049-007	101138 OLIVAR-HOJIBLANCA	S 419	24,30	0,05	0,05	0,05	0,05	0,05			0,05	0,05
170000006645543	14-038-059-00006-001	101138 OLIVAR-HOJIBLANCA	S 419	27,00	33,50	33,37	33,37	33,50	33,50			33,37	33,37
170000006645544	14-038-059-00005-002	101138 OLIVAR-HOJIBLANCA	S 419	14,10	0,04	0,04	0,04	0,04	0,04			0,04	0,04
170000006645545	14-038-059-00005-002	101138 OLIVAR-HOJIBLANCA	S 419	14,10	0,01	0,01	0,01	0,01	0,01			0,01	0,01
170000006645546	14-038-059-00005-002	101138 OLIVAR-HOJIBLANCA	S 419	14,10	0,04	0,04	0,04	0,04	0,04			0,04	0,04
170000006645547	14-038-059-00005-002	101138 OLIVAR-HOJIBLANCA	S 419	14,10	0,01	0,01	0,01	0,01	0,01			0,01	0,01
170000006645548	14-038-059-00006-035	101138 OLIVAR-HOJIBLANCA	S 419	22,10	0,98	0,98	0,98	0,98	0,98			0,98	0,98
170000006645550	14-038-059-00007-001	101138 OLIVAR-HOJIBLANCA	S 419	20,50	0,01	0,01	0,01	0,01	0,01			0,01	0,01
170000006645557	14-038-019-00056-003	101138 OLIVAR-HOJIBLANCA	S 419	16,90	7,20	7,20	7,20	7,20	7,20			7,20	7,20
170000006645558	14-038-019-00058-001	101138 OLIVAR-HOJIBLANCA	S 419	13,90	0,02	0,02	0,02	0,02	0,02			0,02	0,02

(1) Superficie declarada admisible ajustada con la superficie comprometida.
(2) Factor de penalización valorando el alcance para el tipo de compromiso.

Puede verificar la integridad de una copia de este documento mediante la lectura del código QR adjunto o mediante el acceso a la dirección <https://ws050.juntadeandalucia.es/verificarFirma> indicando el código de VERIFICACIÓN

FIRMADO POR

RAQUEL MARIA ESPIN CRESPO

17/12/2024

VERIFICACIÓN

Pk2jm6UYDU9J72AMTZUYRN3GET48NG

PÁG. 2951/9349





INCIDENCIAS

INCIDENCIA DESCRIPCIÓN

- 218 La superficie total declarada sobre un mismo recinto en el conjunto de los expedientes, no puede superar la superficie total que el SIGPAC establece para ese recinto.
Ref:170000006645531 Recinto:14-038-019-00048-00003 Cultivo:101138 OLIVAR-HOJIBLANCA Secano Suma de superficies declaradas para este recinto por todos los solicitantes (Áreas):2009 Superficie SIGPAC medida para este recinto (Áreas):2005 Exceso de superficie declarada (Hectáreas):0,04 Suma de superficies declaradas para este recinto por el solicitante (Áreas):1996
- 4272 Verifica que las líneas de declaración de las Solicitudes Únicas no tienen solapes con la capa de Retroactividad Gráfica (ambas de la misma campaña) a nivel de expediente/línea de declaración gráfica de la solicitud.
Ref:170000006645477 Recinto:14-038-018-00002-00002 Cultivo: - Agregado de la referencia del recinto.:0 Zona de la referencia del recinto.:0 Superficie solapada.:0,05 Id. Incid.:100998368
Ref:170000006645532 Recinto:14-038-019-00049-00005 Cultivo: - Agregado de la referencia del recinto.:0 Zona de la referencia del recinto.:0 Superficie solapada.:0,03 Id. Incid.:100998371
Ref:170000006645543 Recinto:14-038-059-00006-00001 Cultivo: - Agregado de la referencia del recinto.:0 Zona de la referencia del recinto.:0 Superficie solapada.:0,02 Id. Incid.:100998374
Ref:170000006645543 Recinto:14-038-059-00006-00001 Cultivo: - Agregado de la referencia del recinto.:0 Zona de la referencia del recinto.:0 Superficie solapada.:0,04 Id. Incid.:100998372
Ref:170000006645543 Recinto:14-038-059-00006-00001 Cultivo: - Agregado de la referencia del recinto.:0 Zona de la referencia del recinto.:0 Superficie solapada.:0,07 Id. Incid.:100998373
Ref:170000006645516 Recinto:14-038-059-00019-00010 Cultivo: - Agregado de la referencia del recinto.:0 Zona de la referencia del recinto.:0 Superficie solapada.:0,03 Id. Incid.:100998370
Ref:170000006645516 Recinto:14-038-059-00019-00010 Cultivo: - Agregado de la referencia del recinto.:0 Zona de la referencia del recinto.:0 Superficie solapada.:0,1 Id. Incid.:100998369

(1) Superficie declarada admisible ajustada con la superficie comprometida.
(2) Factor de penalización valorando el alcance para el tipo de compromiso.

Puede verificar la integridad de una copia de este documento mediante la lectura del código QR adjunto o mediante el acceso a la dirección https://ws050.juntadeandalucia.es/verificarFirma indicando el código de VERIFICACIÓN			
FIRMADO POR	RAQUEL MARIA ESPIN CRESPO	17/12/2024	
VERIFICACIÓN	Pk2jm6UYDU9J72AMTZUYRN3GET48NG	PÁG. 2952/9349	



<u>APELLIDOS Y NOMBRE / RAZÓN SOCIAL</u>	<u>NIF</u>	<u>EXPEDIENTE</u>	<u>ANUALIDAD DE PAGO</u>	<u>Nº DE SOCIOS</u>
LOS MORANO SCA	***3491*	1220251	1ª	4

IMPORTE POR ANUALIDAD

	<u>2023</u>	<u>2024</u>	<u>2025</u>	<u>2026</u>	<u>2027</u>
IMPORTE MÁXIMO SUBVENCIONABLE	1.472,53 €	1.472,53 €	1.472,53 €	1.227,11 €	1.227,11 €
IMPORTE MEDIO DE TRANSFERENCIA (€/ha)	297,48 €	297,48 €	297,48 €	247,90 €	247,90 €

RESUMEN DE UNIDADES

<u>Cód</u>	<u>GRUPO DE PAGO</u>	<u>Sup. Dec. Admisible (ha)</u>	<u>Sup. Comprometida (ha)</u>	<u>Sup. ajustada compromiso (1) (ha)</u>	<u>% sobredec.</u>	<u>Sup. Resuelta (ha)</u>	<u>Importe Declarado</u>	<u>Importe Topado</u>	<u>Importe Resuelto</u>	<u>Importe tras sobredec.</u>
419	OLIVAR	5,41		4,95	0,00	4,95	1.472,53	1.472,53	1.472,53	1.472,53
TOTAL		5,41	4,95	4,95		4,95	1.472,53	1.472,53	1.472,53	1.472,53

APLICACIÓN DE REDUCCIONES Y PENALIZACIONES

<u>GRUPO DE PAGO</u>	<u>Importe Calculado</u>	<u>Importe prereduc.</u>	<u>Importe subvencionabilidad y compromisos</u>	<u>Presentación tardía</u>	<u>Omisión declaración</u>	<u>Condicionalidad</u>	<u>IMPORTE (Euros) RESUELTO</u>
OLIVAR	1.472,53	1.472,53	0,00	0,00	0,00	0,00	1.472,53
TOTAL	1.472,53	1.472,53					1.472,53

RESUMEN DE PAGOS**IMPORTE (Euros)**

	<u>RESUELTO</u>	<u>FEADER</u>	<u>MAPA</u>	<u>CAPADR</u>
OLIVAR - Pago realizado	1.472,53 €	1.251,65 €	144,46 €	76,42 €

RECINTOS RESUELTOS

<u>REF.</u>	<u>REFERENCIA SIGPAC</u>	<u>CULTIVO DESCRIPCIÓN CULTIVO</u>	<u>S/R G.PAGO</u>	<u>PEND. MEDIA (%)</u>	<u>SUP. DEC. ADMISIBLE (ha)</u>	<u>SUP. COMPROM. (ha)</u>	<u>SUP. AJUSTADA COMPROM. (1) (ha)</u>	<u>SUP. CONY. SIGPAC (ha)</u>	<u>SUP. CERTIE (ha)</u>	<u>SUP. CAMPO (ha)</u>	<u>SUP. CAMPO DETER. CULT. DECLARADO (ha)</u>	<u>SUP. DEC. REDUCIDA (ha)</u>	<u>SUP. RESUELTA (ha)</u>
-1311728	14-035-025-00100-003	101010 OLIVAR-PICUAL	S 419	4,60	0,02	0,01	0,01		0,02			0,01	0,01
-796730	14-035-025-00046-004	101010 OLIVAR-PICUAL	S 419	3,00	0,04	0,04	0,04		0,04			0,04	0,04
-796728	14-035-025-00047-001	101010 OLIVAR-PICUAL	S 419	4,10	0,19	0,19	0,19		0,19			0,19	0,19
1700000005903675	14-070-021-00462-004	101010 OLIVAR-PICUAL	S 419	12,20	0,81	0,81	0,81		0,81			0,81	0,81
1700000005903676	14-035-025-00099-001	101010 OLIVAR-PICUAL	S 419	4,10	0,48	0,04	0,04		0,52			0,04	0,04
1700000005903677	14-035-025-00100-003	101010 OLIVAR-PICUAL	S 419	4,60	0,02	0,01	0,01		0,02			0,01	0,01
1700000005903682	14-035-025-00061-003	101010 OLIVAR-PICUAL	S 419	6,10	0,36	0,36	0,36		0,36			0,36	0,36
1700000005903683	14-035-017-00754-001	101010 OLIVAR-PICUAL	S 419	4,30	0,35	0,35	0,35		0,35			0,35	0,35
1700000005903684	14-035-017-00330-001	101010 OLIVAR-PICUAL	S 419	3,90	2,33	2,33	2,33		2,33			2,33	2,33
1700000005903685	14-070-021-00462-005	101010 OLIVAR-PICUAL	S 419	12,10	0,81	0,81	0,81		0,81			0,81	0,81

INCIDENCIAS**INCIDENCIA DESCRIPCIÓN**

- 100424 Solicita recinto que no está comprometido para la operación.
Ref:-1311727 Recinto:14-035-025-00099-00001 Cultivo:101010 OLIVAR-PICUAL Secano
- 101111 Verifica que si el titular es una S.C.T.A., S.C.E.C.T., S.A.T. de producción o Titularidad Compartida, en aplicación de la degresividad para el cálculo de la ayuda, se le considera un número de socios
Número de socios:4

(1) Superficie declarada admisible ajustada con la superficie comprometida.
(2) Factor de penalización valorando el alcance para el tipo de compromiso.

Puede verificar la integridad de una copia de este documento mediante la lectura del código QR adjunto o mediante el acceso a la dirección <https://ws050.juntadeandalucia.es/verificarFirma> indicando el código de VERIFICACIÓN

FIRMADO POR

RAQUEL MARIA ESPIN CRESPO

17/12/2024

VERIFICACIÓN

Pk2jm6UYDU9J72AMTZUYRN3GET48NG

PÁG. 2953/9349



**APELLIDOS Y NOMBRE / RAZÓN SOCIAL**

LOVERA SANCHEZ DE PUERTA MARIA DOLORES

NIF

****4940*

EXPEDIENTE

1217797

ANUALIDAD DE PAGO

1ª

IMPORTES POR ANUALIDAD

	2023	2024	2025	2026	2027
IMPORTE MÁXIMO SUBVENCIONABLE	8.650,72 €	8.650,72 €	8.650,72 €	7.208,93 €	7.208,93 €
IMPORTE MEDIO DE TRANSFERENCIA (€/ha)	297,48 €	297,48 €	297,48 €	247,90 €	247,90 €

RESUMEN DE UNIDADES

Cód	GRUPO DE PAGO	Sup. Dec. Admisible (ha)	Sup. Comprometida (ha)	Sup. ajustada compromiso (1) (ha)	% sobredec.	Sup. Resuelta (ha)	Importe Declarado	Importe Topado	Importe Resuelto	Importe tras sobredec.
419	OLIVAR	29,08		29,08	0,00	29,08	8.650,72	8.650,72	8.650,72	8.650,72
TOTAL		29,08	29,08	29,08		29,08	8.650,72	8.650,72	8.650,72	8.650,72

APLICACIÓN DE REDUCCIONES Y PENALIZACIONES

GRUPO DE PAGO	Importe Calculado	Importe prereduc.	Criterios de subvencionabilidad y compromisos	Presentación tardía	Omisión declaración	Condicionalidad	IMPORTE (Euros) RESUELTO
OLIVAR	8.650,72	8.650,72	0,00	0,00	0,00	0,00	8.650,72
TOTAL	8.650,72	8.650,72					8.650,72

RESUMEN DE PAGOS**IMPORTE (Euros)**

	RESUELTO	FEADER	MAPA	CAPADR
OLIVAR - Pago realizado	8.650,72 €	7.353,11 €	848,64 €	448,97 €

RECINTOS RESUELTOS

REF.	REFERENCIA SIGPAC	CULTIVO DESCRIPCIÓN CULTIVO	S/R G.PAGO	PEND. MEDIA (%)	SUP. DEC. ADMISIBLE (ha)	SUP. COMPROM. (ha)	SUP. AJUSTADA COMPR.(1) (ha)	SUP. CONY. SIGPAC (ha)	SUP. CERTIE (ha)	SUP. CAMPO (ha)	SUP. CAMPO DETER. CULT. DECLARADO (ha)	SUP. DEC. REDUCIDA (ha)	SUP. RESUELTA (ha)
-1065041	14-900-050-00060-003	101003 OLIVAR-ARBEQUINA	S 419	6,10	4,03	4,03	4,03	4,03	4,03			4,03	4,03
-1065033	14-900-050-00060-003	101003 OLIVAR-ARBEQUINA	S 419	6,10	2,53	2,53	2,53	2,53	2,53			2,53	2,53
-1064953	14-900-050-00060-002	101003 OLIVAR-ARBEQUINA	S 419	4,30	0,05	0,05	0,05	0,05	0,05			0,05	0,05
-758351	14-900-050-00060-005	101003 OLIVAR-ARBEQUINA	S 419	11,70	9,92	9,92	9,92	9,92	9,92			9,92	9,92
-757657	14-900-050-00060-004	101003 OLIVAR-ARBEQUINA	S 419	11,60	7,56	7,56	7,56	7,56	7,56			7,56	7,56
-757654	14-900-050-00060-003	101003 OLIVAR-ARBEQUINA	S 419	6,10	2,37	2,37	2,37	2,37	2,37			2,37	2,37
-467026	14-900-050-00060-002	101003 OLIVAR-ARBEQUINA	S 419	4,30	0,11	0,11	0,11	0,11	0,11			0,11	0,11
1700000004819545	14-900-050-00061-001	101003 OLIVAR-ARBEQUINA	S 419	4,70	2,51	2,51	2,51	2,51	2,51			2,51	2,51

(1) Superficie declarada admisible ajustada con la superficie comprometida.
(2) Factor de penalización valorando el alcance para el tipo de compromiso.Puede verificar la integridad de una copia de este documento mediante la lectura del código QR adjunto o mediante el acceso a la dirección <https://ws050.juntadeandalucia.es/verificarFirma> indicando el código de VERIFICACIÓN

FIRMADO POR

RAQUEL MARIA ESPIN CRESPO

17/12/2024

VERIFICACIÓN

Pk2jm6UYDU9J72AMTZUYRN3GET48NG

PÁG. 2954/9349



**APELLIDOS Y NOMBRE / RAZÓN SOCIAL**

LOVERA SANCHEZ DE PUERTA ROSARIO

NIF

***4040*

EXPEDIENTE

1217706

ANUALIDAD DE PAGO

1ª

IMPORTES POR ANUALIDAD

	2023	2024	2025	2026	2027
IMPORTE MÁXIMO SUBVENCIONABLE	6.943,18 €	6.943,18 €	6.943,18 €	5.785,99 €	5.785,99 €
IMPORTE MEDIO DE TRANSFERENCIA (€/ha)	297,48 €	297,48 €	297,48 €	247,90 €	247,90 €

RESUMEN DE UNIDADES

Cód	GRUPO DE PAGO	Sup. Dec. Admisible (ha)	Sup. Comprometida (ha)	Sup. ajustada compromiso (1) (ha)	% sobredec.	Sup. Resuelta (ha)	Importe Declarado	Importe Topado	Importe Resuelto	Importe tras sobredec.
419	OLIVAR	23,34		23,34	0,00	23,34	6.943,18	6.943,18	6.943,18	6.943,18
TOTAL		23,34	23,34	23,34		23,34	6.943,18	6.943,18	6.943,18	6.943,18

APLICACIÓN DE REDUCCIONES Y PENALIZACIONES

GRUPO DE PAGO	Importe Calculado	Importe prereduc.	Criterios de subvencionabilidad y compromisos	Presentación tardía	Omisión declaración	Condicionalidad	IMPORTE (Euros) RESUELTO
OLIVAR	6.943,18	6.943,18	0,00	0,00	0,00	0,00	6.943,18
TOTAL	6.943,18	6.943,18					6.943,18

RESUMEN DE PAGOS**IMPORTE (Euros)**

	RESUELTO	FEADER	MAPA	CAPADR
OLIVAR - Pago realizado	6.943,18 €	5.901,70 €	681,13 €	360,35 €

RECINTOS RESUELTOS

REF.	REFERENCIA SIGPAC	CULTIVO	DESCRIPCIÓN CULTIVO	S/R	G.PAGO	PEND. MEDIA (%)	SUP. DEC. ADMISIBLE (ha)	SUP. COMPROM. (ha)	SUP. AJUSTADA COMPR.(1) (ha)	SUP. CONY. SIGPAC (ha)	SUP. CERTIE (ha)	SUP. CAMPO (ha)	SUP. CAMPO DETER. CULT. DECLARADO (ha)	SUP. DEC. REDUCIDA (ha)	SUP. RESUELTA (ha)
-1108863	14-900-051-00010-004	101003	OLIVAR-ARBEQUINA	S	419	13,20	6,66	6,66	6,66		6,66			6,66	6,66
4589127	14-900-051-00010-004	101003	OLIVAR-ARBEQUINA	S	419	13,20	16,68	16,68	16,68		16,68			16,68	16,68

(1) Superficie declarada admisible ajustada con la superficie comprometida.
(2) Factor de penalización valorando el alcance para el tipo de compromiso.

Puede verificar la integridad de una copia de este documento mediante la lectura del código QR adjunto o mediante el acceso a la dirección <https://ws050.juntadeandalucia.es/verificarFirma> indicando el código de VERIFICACIÓN

FIRMADO POR

RAQUEL MARIA ESPIN CRESPO

17/12/2024

VERIFICACIÓN

Pk2jm6UYDU9J72AMTZUYRN3GET48NG

PÁG. 2955/9349



**APELLIDOS Y NOMBRE / RAZÓN SOCIAL**

LUCENA BELLO ANTONIO

NIF

***8688*

EXPEDIENTE

1207887

ANUALIDAD DE PAGO

1ª

IMPORTES POR ANUALIDAD

	2023	2024	2025	2026	2027
IMPORTE MÁXIMO SUBVENCIONABLE	5.217,80 €	5.217,80 €	5.217,80 €	4.348,17 €	4.348,17 €
IMPORTE MEDIO DE TRANSFERENCIA (€/ha)	297,48 €	297,48 €	297,48 €	247,90 €	247,90 €

RESUMEN DE UNIDADES

Cód	GRUPO DE PAGO	Sup. Dec. Admisible (ha)	Sup. Comprometida (ha)	Sup. ajustada compromiso (1) (ha)	% sobredec.	Sup. Resuelta (ha)	Importe Declarado	Importe Topado	Importe Resuelto	Importe tras sobredec.
419	OLIVAR	17,57		17,54	0,00	17,54	5.217,80	5.217,80	5.217,80	5.217,80
TOTAL		17,57	17,54	17,54		17,54	5.217,80	5.217,80	5.217,80	5.217,80

APLICACIÓN DE REDUCCIONES Y PENALIZACIONES

GRUPO DE PAGO	Importe Calculado	Importe prereduc.	Criterios de subvencionabilidad y compromisos	Presentación tardía	Omisión declaración	Condicionalidad	IMPORTE (Euros) RESUELTO
OLIVAR	5.217,80	5.217,80	0,00	0,00	0,00	0,00	5.217,80
TOTAL	5.217,80	5.217,80					5.217,80

RESUMEN DE PAGOS**IMPORTE (Euros)**

	RESUELTO	FEADER	MAPA	CAPADR
OLIVAR - Pago realizado	5.217,80 €	4.435,13 €	511,87 €	270,80 €

RECINTOS RESUELTOS

REF.	REFERENCIA SIGPAC	CULTIVO DESCRIPCIÓN CULTIVO	S/R G.PAGO	PEND. MEDIA (%)	SUP. DEC. ADMISIBLE (ha)	SUP. COMPROM. (ha)	SUP. AJUSTADA COMPR.(1) (ha)	SUP. CONY. SIGPAC (ha)	SUP. CERTIE (ha)	SUP. CAMPO (ha)	SUP. CAMPO DETER. CULT. DECLARADO (ha)	SUP. DEC. REDUCIDA (ha)	SUP. RESUELTA (ha)
4196338	14-900-041-00026-001	101010 OLIVAR-PICUAL	R 419	7,70	0,63	0,60	0,60		0,63			0,60	0,60
4663603	14-041-013-00013-001	101138 OLIVAR-HOJIBLANCA	S 419	9,40	9,99	9,99	9,99		9,99			9,99	9,99
4663604	14-041-013-00011-002	101010 OLIVAR-PICUAL	S 419	7,70	6,95	6,95	6,95		6,95			6,95	6,95

INCIDENCIAS**INCIDENCIA DESCRIPCIÓN**

4272 Verifica que las líneas de declaración de las Solicitudes Únicas no tienen solapes con la capa de Retroactividad Gráfica (ambas de la misma campaña) a nivel de expediente/línea de declaración gráfica de la solicitud.
 Ref:4196338 Recinto:14-900-041-00026-00001 Cultivo: - Agregado de la referencia del recinto.:0 Zona de la referencia del recinto.:0 Superficie solapada.:0.03 Id. Incid.:101007451

(1) Superficie declarada admisible ajustada con la superficie comprometida.
 (2) Factor de penalización valorando el alcance para el tipo de compromiso.

Puede verificar la integridad de una copia de este documento mediante la lectura del código QR adjunto o mediante el acceso a la dirección <https://ws050.juntadeandalucia.es/verificarFirma> indicando el código de VERIFICACIÓN

FIRMADO POR

RAQUEL MARIA ESPIN CRESPO

17/12/2024

VERIFICACIÓN

Pk2jm6UYDU9J72AMTZUYRN3GET48NG

PÁG. 2956/9349



**APELLIDOS Y NOMBRE / RAZÓN SOCIAL**

LUCENA BELLO C.B.

NIF

***0948*

EXPEDIENTE

1221501

ANUALIDAD DE PAGO

1ª

IMPORTES POR ANUALIDAD

	2023	2024	2025	2026	2027
IMPORTE MÁXIMO SUBVENCIONABLE	11.899,20 €	11.899,20 €	11.899,20 €	9.916,00 €	9.916,00 €
IMPORTE MEDIO DE TRANSFERENCIA (€/ha)	297,48 €	297,48 €	297,48 €	247,90 €	247,90 €

RESUMEN DE UNIDADES

Cód	GRUPO DE PAGO	Sup. Dec. Admisible (ha)	Sup. Comprometida (ha)	Sup. ajustada compromiso (1) (ha)	% sobredec.	Sup. Resuelta (ha)	Importe Declarado	Importe Topado	Importe Resuelto	Importe tras sobredec.
419	OLIVAR	111,70		40,00	0,00	40,00	11.899,20	11.899,20	11.899,20	11.899,20
TOTAL		111,70	40,00	40,00		40,00	11.899,20	11.899,20	11.899,20	11.899,20

APLICACIÓN DE REDUCCIONES Y PENALIZACIONES

GRUPO DE PAGO	Importe Calculado	Importe prereduc.	Criterios de subvencionabilidad y compromisos	Presentación tardía	Omisión declaración	Condicionalidad	IMPORTE (Euros) RESUELTO
OLIVAR	11.899,20	11.899,20	0,00	0,00	0,00	0,00	11.899,20
TOTAL	11.899,20	11.899,20					11.899,20

RESUMEN DE PAGOS**IMPORTE (Euros)**

	RESUELTO	FEADER	MAPA	CAPADR
OLIVAR - Pago realizado	11.899,20 €	10.114,32 €	1.167,31 €	617,57 €

RECINTOS RESUELTOS

REF.	REFERENCIA SIGPAC	CULTIVO DESCRIPCIÓN CULTIVO	S/R G.PAGO	PEND. MEDIA (%)	SUP. DEC. ADMISIBLE (ha)	SUP. COMPROM. (ha)	SUP. AJUSTADA COMPR.(1) (ha)	SUP. CONY. SIGPAC (ha)	SUP. CERTIE (ha)	SUP. CAMPO (ha)	SUP. CAMPO DETER. CULT. DECLARADO (ha)	SUP. DEC. REDUCIDA (ha)	SUP. RESUELTA (ha)
-1086259	14-900-048-00022-015	101010 OLIVAR-PICUAL	R 419	10,10	14,76	14,76	14,76		14,76			14,76	14,76
1700000007249241	14-900-043-00005-010	101010 OLIVAR-PICUAL	S 419	1,10	2,31	2,31	2,31		2,31			2,31	2,31
1700000007249242	14-025-004-00202-001	101010 OLIVAR-PICUAL	R 419	21,50	13,56	13,56	13,56		13,56			13,56	13,56
1700000007249244	14-900-048-00053-001	101010 OLIVAR-PICUAL	R 419	11,20	3,39	3,39	3,39		3,39			3,39	3,39
1700000007249245	14-900-048-09002-006	101010 OLIVAR-PICUAL	R 419	7,70	0,30	0,30	0,30		0,30			0,30	0,30
1700000007249246	14-900-048-00022-012	101010 OLIVAR-PICUAL	R 419	11,30	1,50	1,50	1,50		1,50			1,50	1,50
1700000007249247	14-900-048-09002-012	101010 OLIVAR-PICUAL	R 419	12,60	0,07	0,07	0,07		0,07			0,07	0,07
1700000007249248	14-900-041-00026-001	101010 OLIVAR-PICUAL	R 419	7,70	1,00	1,00	1,00		1,00			1,00	1,00
1700000007249249	14-900-043-00005-002	101010 OLIVAR-PICUAL	S 419	7,60	0,57	0,57	0,57		0,57			0,57	0,57
1700000007249250	14-900-042-00031-001	101010 OLIVAR-PICUAL	S 419	8,60	2,14	2,14	2,14		2,14			2,14	2,14
1700000007249251	14-900-042-00020-001	101010 OLIVAR-PICUAL	R 419	9,20	19,41	19,41	19,41		19,41			19,41	19,41
1700000007249253	14-900-048-00022-001	101010 OLIVAR-PICUAL	R 419	8,00	47,40	47,40	47,40		47,40			47,40	47,40
1700000007249255	14-900-043-00018-002	101010 OLIVAR-PICUAL	R 419	4,10	5,23	5,23	5,23		5,23			5,23	5,23
1700000007249257	14-900-048-00046-005	101010 OLIVAR-PICUAL	R 419	40,50	0,06	0,06	0,06		0,07			0,06	0,06

(1) Superficie declarada admisible ajustada con la superficie comprometida.
(2) Factor de penalización valorando el alcance para el tipo de compromiso.

Puede verificar la integridad de una copia de este documento mediante la lectura del código QR adjunto o mediante el acceso a la dirección <https://ws050.juntadeandalucia.es/verificarFirma> indicando el código de VERIFICACIÓN

FIRMADO POR

RAQUEL MARIA ESPIN CRESPO

17/12/2024

VERIFICACIÓN

Pk2jm6UYDU9J72AMTZUYRN3GET48NG

PÁG. 2957/9349



**APELLIDOS Y NOMBRE / RAZÓN SOCIAL**

LUCENA CRUZ JOSE

NIF

***7334*

EXPEDIENTE

1167284

ANUALIDAD DE PAGO

1ª

IMPORTE POR ANUALIDAD

	2023	2024	2025	2026	2027
IMPORTE MÁXIMO SUBVENCIONABLE	2.135,91 €	2.135,91 €	2.135,91 €	1.779,92 €	1.779,92 €
IMPORTE MEDIO DE TRANSFERENCIA (€/ha)	297,48 €	297,48 €	297,48 €	247,90 €	247,90 €

RESUMEN DE UNIDADES

Cód	GRUPO DE PAGO	Sup. Dec. Admisible (ha)	Sup. Comprometida (ha)	Sup. ajustada compromiso (1) (ha)	% sobredec.	Sup. Resuelta (ha)	Importe Declarado	Importe Topado	Importe Resuelto	Importe tras sobredec.
419	OLIVAR	7,18		7,18	0,00	7,18	2.135,91	2.135,91	2.135,91	2.135,91
TOTAL		7,18	7,18	7,18		7,18	2.135,91	2.135,91	2.135,91	2.135,91

APLICACIÓN DE REDUCCIONES Y PENALIZACIONES

GRUPO DE PAGO	Importe Calculado	Importe prorreduc.	Criterios de subvencionabilidad y compromisos	Presentación tardía	Omisión declaración	Condicionalidad	IMPORTE (Euros) RESUELTO
OLIVAR	2.135,91	2.135,91	0,00	0,00	0,00	0,00	2.135,91
TOTAL	2.135,91	2.135,91					2.135,91

RESUMEN DE PAGOS**IMPORTE (Euros)**

	RESUELTO	FEADER	MAPA	CAPADR
OLIVAR - Pago realizado	2.135,91 €	1.815,52 €	209,53 €	110,86 €

RECINTOS RESUELTOS

REF.	REFERENCIA SIGPAC	CULTIVO DESCRIPCIÓN CULTIVO	S/R G.PAGO	PEND. MEDIA (%)	SUP. DEC. ADMISIBLE (ha)	SUP. COMPROM. (ha)	SUP. AJUSTADA COMPR.(1) (ha)	SUP. CONY. SIGPAC (ha)	SUP. CERTIE (ha)	SUP. CAMPO (ha)	SUP. CAMPO DETER. CULT. DECLARADO (ha)	SUP. DEC. REDUCIDA (ha)	SUP. RESUELTA (ha)
4639637	14-015-017-00265-001	101270 OLIVAR-PICUDO	S 419	22,30	1,40	1,40	1,40		1,40			1,40	1,40
4639638	14-015-014-00026-001	101270 OLIVAR-PICUDO	S 419	6,60	0,20	0,20	0,20		0,20			0,20	0,20
1700000004645628	14-015-002-00035-003	101270 OLIVAR-PICUDO	S 419	29,40	0,02	0,02	0,02		0,02			0,02	0,02
1700000004645629	14-015-002-00038-002	101270 OLIVAR-PICUDO	S 419	14,90	0,04	0,04	0,04		0,04			0,04	0,04
1700000004645630	14-015-018-00273-001	101010 OLIVAR-PICUAL	S 419	23,80	0,19	0,19	0,19		0,19			0,19	0,19
1700000004645631	14-015-012-00336-001	101270 OLIVAR-PICUDO	S 419	27,90	0,22	0,22	0,22		0,22			0,22	0,22
1700000004645632	14-015-014-00406-001	101010 OLIVAR-PICUAL	S 419	12,20	0,07	0,07	0,07		0,07			0,07	0,07
1700000004645633	14-015-014-00407-002	101010 OLIVAR-PICUAL	S 419	20,60	0,10	0,10	0,10		0,10			0,10	0,10
1700000004645634	14-015-014-00226-002	101270 OLIVAR-PICUDO	S 419	16,70	0,14	0,14	0,14		0,14			0,14	0,14
1700000004645635	14-015-014-00227-002	101270 OLIVAR-PICUDO	S 419	22,60	0,39	0,39	0,39		0,39			0,39	0,39
1700000004645636	14-015-007-00318-005	101270 OLIVAR-PICUDO	S 419	47,10	0,13	0,13	0,13		0,13			0,13	0,13
1700000004645637	14-015-002-00037-001	101270 OLIVAR-PICUDO	S 419	21,50	0,26	0,26	0,26		0,26			0,26	0,26
1700000004645638	14-015-002-00082-001	101270 OLIVAR-PICUDO	S 419	17,80	0,46	0,46	0,46		0,46			0,46	0,46
1700000004645639	14-015-014-00219-003	101270 OLIVAR-PICUDO	S 419	26,30	0,02	0,02	0,02		0,02			0,02	0,02
1700000004645640	14-015-014-00274-001	101010 OLIVAR-PICUAL	S 419	33,80	0,01	0,01	0,01		0,01			0,01	0,01
1700000004645641	14-015-014-00275-002	101010 OLIVAR-PICUAL	S 419	22,70	0,18	0,18	0,18		0,18			0,18	0,18
1700000005289234	14-015-003-00248-002	101270 OLIVAR-PICUDO	S 419	3,30	0,08	0,08	0,08		0,08			0,08	0,08
1700000005289256	14-015-017-00307-001	101270 OLIVAR-PICUDO	S 419	17,50	0,10	0,10	0,10		0,10			0,10	0,10
1700000005289257	14-015-017-00308-001	101270 OLIVAR-PICUDO	S 419	24,80	3,00	3,00	3,00		3,00			3,00	3,00
1700000005289258	14-015-017-00336-001	101270 OLIVAR-PICUDO	S 419	18,20	0,13	0,13	0,13		0,13			0,13	0,13
1700000005289260	14-015-017-09018-002	101270 OLIVAR-PICUDO	S 419	32,50	0,04	0,04	0,04		0,04			0,04	0,04

(1) Superficie declarada admisible ajustada con la superficie comprometida.
(2) Factor de penalización valorando el alcance para el tipo de compromiso.Puede verificar la integridad de una copia de este documento mediante la lectura del código QR adjunto o mediante el acceso a la dirección <https://ws050.juntadeandalucia.es/verificarFirma> indicando el código de VERIFICACIÓN

FIRMADO POR

RAQUEL MARIA ESPIN CRESPO

17/12/2024

VERIFICACIÓN

Pk2jm6UYDU9J72AMTZUYRN3GET48NG

PÁG. 2958/9349



**APELLIDOS Y NOMBRE / RAZÓN SOCIAL**

LUCERNA C.B

NIF

***2143*

EXPEDIENTE

1231932

ANUALIDAD DE PAGO

1ª

IMPORTES POR ANUALIDAD

	2023	2024	2025	2026	2027
IMPORTE MÁXIMO SUBVENCIONABLE	11.899,20 €	11.899,20 €	11.899,20 €	9.916,00 €	9.916,00 €
IMPORTE MEDIO DE TRANSFERENCIA (€/ha)	297,48 €	297,48 €	297,48 €	247,90 €	247,90 €

RESUMEN DE UNIDADES

Cód	GRUPO DE PAGO	Sup. Dec. Admisible (ha)	Sup. Comprometida (ha)	Sup. ajustada compromiso (1) (ha)	% sobredec.	Sup. Resuelta (ha)	Importe Declarado	Importe Topado	Importe Resuelto	Importe tras sobredec.
419	OLIVAR	60,98		40,00	0,00	40,00	11.899,20	11.899,20	11.899,20	11.899,20
TOTAL		60,98	40,00	40,00		40,00	11.899,20	11.899,20	11.899,20	11.899,20

APLICACIÓN DE REDUCCIONES Y PENALIZACIONES

GRUPO DE PAGO	Importe Calculado	Importe prerreduc.	Criterios de subvencionabilidad y compromisos	Presentación tardía	Omisión declaración	Condicionalidad	IMPORTE (Euros) RESUELTO
OLIVAR	11.899,20	11.899,20	0,00	0,00	0,00	0,00	11.899,20
TOTAL	11.899,20	11.899,20					11.899,20

RESUMEN DE PAGOS**IMPORTE (Euros)**

	RESUELTO	FEADER	MAPA	CAPADR
OLIVAR - Pago realizado	11.899,20 €	10.114,32 €	1.167,31 €	617,57 €

RECINTOS RESUELTOS

REF.	REFERENCIA SIGPAC	CULTIVO DESCRIPCIÓN CULTIVO	S/R G.PAGO	PEND. MEDIA (%)	SUP. DEC. ADMISIBLE (ha)	SUP. COMPROM. (ha)	SUP. AJUSTADA COMPR.(1) (ha)	SUP. CONY. SIGPAC (ha)	SUP. CERTIE (ha)	SUP. CAMPO (ha)	SUP. CAMPO DETER. CULT. DECLARADO (ha)	SUP. DEC. REDUCIDA (ha)	SUP. RESUELTA (ha)
-1377618	14-007-049-00174-012	101010 OLIVAR-PICUAL	S	419	8,40	0,03	0,03	0,03	0,03			0,03	0,03
-1377615	14-007-049-00099-001	101010 OLIVAR-PICUAL	S	419	25,90	0,31	0,31	0,31	0,31			0,31	0,31
1700000006397074	14-007-046-00109-001	101010 OLIVAR-PICUAL	S	419	4,70	1,01	1,01	1,01	1,01			1,01	1,01
1700000006397075	14-007-049-00099-009	101010 OLIVAR-PICUAL	S	419	27,60	1,04	1,04	1,04	1,04			1,04	1,04
1700000006397076	14-007-049-00100-012	101010 OLIVAR-PICUAL	S	419	17,90	1,72	1,72	1,72	1,73			1,72	1,72
1700000006397077	14-007-049-00099-002	101010 OLIVAR-PICUAL	S	419	9,60	25,71	25,71	25,71	25,71			25,71	25,71
1700000006397078	14-007-049-00100-002	101010 OLIVAR-PICUAL	S	419	16,80	0,98	0,98	0,98	0,98			0,98	0,98
1700000006397079	14-007-049-00102-001	101010 OLIVAR-PICUAL	S	419	15,80	28,83	28,83	28,83	28,83			28,83	28,83
1700000006397080	14-007-049-00103-001	101010 OLIVAR-PICUAL	S	419	9,00	1,35	1,35	1,35	1,40			1,35	1,35

INCIDENCIAS**INCIDENCIA DESCRIPCIÓN**

- 100402 Recinto solicitado no forma parte de ningún organismo de control autorizado para la producción ecológica en Andalucía o fecha de inscripción posterior al plazo establecido (Anexo I. Criterios de Subvencionabilidad. Orden 28 de marzo de 2023).
 Ref:1700000006397083 Recinto:14-007-046-00117-00005 Cultivo:101010 OLIVAR-PICUAL Secano
 Ref:1700000006397082 Recinto:14-007-046-00117-00006 Cultivo:101010 OLIVAR-PICUAL Secano
 Ref:1700000006397084 Recinto:14-007-046-00120-00002 Cultivo:101010 OLIVAR-PICUAL Secano
 Ref:-1377616 Recinto:14-007-049-00173-00002 Cultivo:101010 OLIVAR-PICUAL Secano
 Ref:-1377617 Recinto:14-007-049-00173-00002 Cultivo:101010 OLIVAR-PICUAL Secano
- 100424 Solicita recinto que no está comprometido para la operación.
 Ref:1700000006397083 Recinto:14-007-046-00117-00005 Cultivo:101010 OLIVAR-PICUAL Secano
 Ref:1700000006397082 Recinto:14-007-046-00117-00006 Cultivo:101010 OLIVAR-PICUAL Secano
 Ref:1700000006397084 Recinto:14-007-046-00120-00002 Cultivo:101010 OLIVAR-PICUAL Secano
 Ref:-1377616 Recinto:14-007-049-00173-00002 Cultivo:101010 OLIVAR-PICUAL Secano
 Ref:-1377617 Recinto:14-007-049-00173-00002 Cultivo:101010 OLIVAR-PICUAL Secano

(1) Superficie declarada admisible ajustada con la superficie comprometida.

(2) Factor de penalización valorando el alcance para el tipo de compromiso.

Puede verificar la integridad de una copia de este documento mediante la lectura del código QR adjunto o mediante el acceso a la dirección <https://ws050.juntadeandalucia.es/verificarFirma> indicando el código de VERIFICACIÓN

FIRMADO POR

RAQUEL MARIA ESPIN CRESPO

17/12/2024

VERIFICACIÓN

Pk2jm6UYDU9J72AMTZUYRN3GET48NG

PÁG. 2959/9349



**APELLIDOS Y NOMBRE / RAZÓN SOCIAL**

LUFRADE, C.B.

NIF
***3552*EXPEDIENTE
1169447ANUALIDAD
DE PAGO
1ª**IMPORTES POR ANUALIDAD**

	2023	2024	2025	2026	2027
IMPORTE MÁXIMO SUBVENCIONABLE	7.636,31 €	7.636,31 €	7.636,31 €	6.363,59 €	6.363,59 €
IMPORTE MEDIO DE TRANSFERENCIA (€/ha)	297,48 €	297,48 €	297,48 €	247,90 €	247,90 €

RESUMEN DE UNIDADES

Cód	GRUPO DE PAGO	Sup. Dec. Admisible (ha)	Sup. Comprometida (ha)	Sup. ajustada compromiso (1) (ha)	% sobredec.	Sup. Resuelta (ha)	Importe Declarado	Importe Topado	Importe Resuelto	Importe tras sobredec.
419	OLIVAR	25,78		25,67	0,00	25,67	7.636,31	7.636,31	7.636,31	7.636,31
TOTAL		25,78	25,67	25,67		25,67	7.636,31	7.636,31	7.636,31	7.636,31

APLICACIÓN DE REDUCCIONES Y PENALIZACIONES

GRUPO DE PAGO	Importe Calculado	Importe prereduc.	Criterios de subvencionabilidad y compromisos	Presentación tardía	Omisión declaración	Condicionalidad	IMPORTE (Euros) RESUELTO
OLIVAR	7.636,31		0,00	0,00	0,00	0,00	7.636,31
TOTAL	7.636,31		7.636,31				7.636,31

RESUMEN DE PAGOS**IMPORTE (Euros)**

	RESUELTO	FEADER	MAPA	CAPADR
OLIVAR - Pago realizado	7.636,31 €	6.490,86 €	749,12 €	396,33 €

RECINTOS RESUELTOS

REF.	REFERENCIA SIGPAC	CULTIVO DESCRIPCIÓN CULTIVO	S/R G.PAGO	PEND. MEDIA (%)	SUP. DEC. ADMISIBLE (ha)	SUP. COMPROM. (ha)	SUP. AJUSTADA COMPR.(1) (ha)	SUP. CONY. SIGPAC (ha)	SUP. CERTIE (ha)	SUP. CAMPO (ha)	SUP. CAMPO DETER. CULT. DECLARADO (ha)	SUP. DEC. REDUCIDA (ha)	SUP. RESUELTA (ha)
-1303832	14-067-004-00148-002	101010 OLIVAR-PICUAL	R 419	3,70	0,90	0,86	0,86		0,90			0,86	0,86
-1303831	14-067-004-00147-002	101010 OLIVAR-PICUAL	R 419	2,20	1,05	0,98	0,98		1,05			0,98	0,98
1700000002594999	14-001-017-00382-002	101010 OLIVAR-PICUAL	S 419	27,10	5,90	5,90	5,90		5,90			5,90	5,90
1700000002595004	14-067-006-00049-007	101010 OLIVAR-PICUAL	S 419	6,80	3,68	3,68	3,68		3,68			3,68	3,68
1700000002595005	14-067-006-00237-002	101010 OLIVAR-PICUAL	S 419	8,40	0,36	0,36	0,36		0,36			0,36	0,36
1700000002595006	14-067-006-00237-002	101252 OLIVAR-NEVADILLO NEGRO	S 419	8,40	13,89	13,89	13,89		13,89			13,89	13,89

INCIDENCIAS**INCIDENCIA DESCRIPCIÓN**

- 4272 Verifica que las líneas de declaración de las Solicitudes Únicas no tienen solapes con la capa de Retroactividad Gráfica (ambas de la misma campaña) a nivel de expediente/línea de declaración gráfica de la solicitud.
 Ref:-1303831 Recinto:14-067-004-00147-00002 Cultivo: - Agregado de la referencia del recinto.:0 Zona de la referencia del recinto.:0 Superficie solapada.:0,07 Id. Incid.:101006763
 Ref:-1303832 Recinto:14-067-004-00148-00002 Cultivo: - Agregado de la referencia del recinto.:0 Zona de la referencia del recinto.:0 Superficie solapada.:0,04 Id. Incid.:101006762

(1) Superficie declarada admisible ajustada con la superficie comprometida.
 (2) Factor de penalización valorando el alcance para el tipo de compromiso.

Puede verificar la integridad de una copia de este documento mediante la lectura del código QR adjunto o mediante el acceso a la dirección <https://ws050.juntadeandalucia.es/verificarFirma> indicando el código de VERIFICACIÓN

FIRMADO POR

RAQUEL MARIA ESPIN CRESPO

17/12/2024

VERIFICACIÓN

Pk2jm6UYDU9J72AMTZUYRN3GET48NG

PÁG. 2960/9349



**APELLIDOS Y NOMBRE / RAZÓN SOCIAL**

LUNA CAMACHO RAFAEL

NIF

****0461*

EXPEDIENTE

1145129

ANUALIDAD DE PAGO

1ª

IMPORTES POR ANUALIDAD

	2023	2024	2025	2026	2027
IMPORTE MÁXIMO SUBVENCIONABLE	2.840,93 €	2.840,93 €	2.840,93 €	2.367,45 €	2.367,45 €
IMPORTE MEDIO DE TRANSFERENCIA (€/ha)	297,48 €	297,48 €	297,48 €	247,90 €	247,90 €

RESUMEN DE UNIDADES

Cód	GRUPO DE PAGO	Sup. Dec. Admisible (ha)	Sup. Comprometida (ha)	Sup. ajustada compromiso (1) (ha)	% sobredec.	Sup. Resuelta (ha)	Importe Declarado	Importe Topado	Importe Resuelto	Importe tras sobredec.
419	OLIVAR	9,55		9,55	0,00	9,55	2.840,93	2.840,93	2.840,93	2.840,93
TOTAL		9,55	9,55	9,55		9,55	2.840,93	2.840,93	2.840,93	2.840,93

APLICACIÓN DE REDUCCIONES Y PENALIZACIONES

GRUPO DE PAGO	Importe Calculado	Importe prerreduc.	Criterios de subvencionabilidad y compromisos	Presentación tardía	Omisión declaración	Condicionalidad	IMPORTE (Euros) RESUELTO
OLIVAR	2.840,93	2.840,93	0,00	0,00	0,00	0,00	2.840,93
TOTAL	2.840,93	2.840,93					2.840,93

RESUMEN DE PAGOS**IMPORTE (Euros)**

	RESUELTO	FEADER	MAPA	CAPADR
OLIVAR - Pago realizado	2.840,93 €	2.414,79 €	278,70 €	147,44 €

RECINTOS RESUELTOS

REF.	REFERENCIA SIGPAC	CULTIVO DESCRIPCIÓN CULTIVO	S/R G.PAGO	PEND. MEDIA (%)	SUP. DEC. ADMISIBLE (ha)	SUP. COMPROM. (ha)	SUP. AJUSTADA COMPR.(1) (ha)	SUP. CONY. SIGPAC (ha)	SUP. CERTIE (ha)	SUP. CAMPO (ha)	SUP. CAMPO DETER. CULT. DECLARADO (ha)	SUP. DEC. REDUCIDA (ha)	SUP. RESUELTA (ha)
-595939	14-075-008-00105-002	101010 OLIVAR-PICUAL	S 419	22,00	0,08	0,08	0,08		0,08			0,08	0,08
-595937	14-075-008-00102-002	101010 OLIVAR-PICUAL	S 419	23,00	0,02	0,02	0,02		0,02			0,02	0,02
-91261	14-039-012-00280-002	101010 OLIVAR-PICUAL	S 419	22,90	0,04	0,04	0,04		0,04			0,04	0,04
-91225	14-039-013-00544-001	101010 OLIVAR-PICUAL	S 419	13,90	0,78	0,78	0,78		0,78			0,78	0,78
-90834	14-075-002-00022-001	101010 OLIVAR-PICUAL	S 419	19,40	0,35	0,35	0,35		0,35			0,35	0,35
-90713	14-075-002-00026-001	101010 OLIVAR-PICUAL	S 419	35,30	0,23	0,23	0,23		0,23			0,23	0,23
-90617	14-075-001-00462-002	101010 OLIVAR-PICUAL	S 419	25,70	0,02	0,02	0,02		0,02			0,02	0,02
4054479	14-039-012-00544-001	101010 OLIVAR-PICUAL	S 419	43,40	0,29	0,29	0,29		0,29			0,29	0,29
4132218	14-075-002-00256-001	101010 OLIVAR-PICUAL	S 419	11,50	0,10	0,10	0,10		0,10			0,10	0,10
4132299	14-039-013-00542-001	101010 OLIVAR-PICUAL	S 419	15,00	1,02	1,02	1,02		1,02			1,02	1,02
4132314	14-039-012-00281-001	101010 OLIVAR-PICUAL	S 419	21,40	0,27	0,27	0,27		0,27			0,27	0,27
4132337	14-039-013-00574-001	101010 OLIVAR-PICUAL	S 419	21,90	0,11	0,11	0,11		0,11			0,11	0,11
4153282	14-075-002-00336-001	101010 OLIVAR-PICUAL	S 419	11,90	0,43	0,43	0,43		0,43			0,43	0,43
4153298	14-075-002-00331-001	101010 OLIVAR-PICUAL	S 419	7,90	0,16	0,16	0,16		0,16			0,16	0,16
4153330	14-075-002-00330-001	101010 OLIVAR-PICUAL	S 419	9,20	0,08	0,08	0,08		0,08			0,08	0,08
170000005283297	14-075-001-00463-001	101010 OLIVAR-PICUAL	S 419	19,80	0,54	0,54	0,54		0,54			0,54	0,54
170000005283298	14-075-002-00024-001	101010 OLIVAR-PICUAL	S 419	39,30	0,25	0,25	0,25		0,25			0,25	0,25
170000005283299	14-075-002-00025-001	101010 OLIVAR-PICUAL	S 419	27,70	0,46	0,46	0,46		0,46			0,46	0,46
170000005283300	14-075-002-00253-001	101010 OLIVAR-PICUAL	S 419	13,20	0,39	0,39	0,39		0,39			0,39	0,39
170000005283301	14-075-002-00257-001	101010 OLIVAR-PICUAL	S 419	11,80	0,98	0,98	0,98		0,98			0,98	0,98
170000005283302	14-075-009-00084-001	101010 OLIVAR-PICUAL	S 419	32,80	0,08	0,08	0,08		0,08			0,08	0,08
170000005283303	14-075-002-00318-001	101010 OLIVAR-PICUAL	S 419	13,90	0,50	0,50	0,50		0,50			0,50	0,50
170000005283306	14-075-002-00339-001	101010 OLIVAR-PICUAL	S 419	9,80	0,35	0,35	0,35		0,35			0,35	0,35
170000005283307	14-075-002-00341-001	101010 OLIVAR-PICUAL	S 419	10,10	0,44	0,44	0,44		0,44			0,44	0,44
170000005283309	14-075-003-00222-001	101010 OLIVAR-PICUAL	S 419	21,00	0,83	0,83	0,83		0,83			0,83	0,83
170000005283310	14-075-003-00239-001	101010 OLIVAR-PICUAL	S 419	14,30	0,28	0,28	0,28		0,28			0,28	0,28
170000005283311	14-075-008-00102-001	101010 OLIVAR-PICUAL	S 419	28,40	0,47	0,47	0,47		0,47			0,47	0,47

INCIDENCIAS**INCIDENCIA DESCRIPCIÓN**

100402 Recinto solicitado no forma parte de ningún organismo de control autorizado para la producción ecológica en Andalucía o fecha de inscripción posterior al plazo establecido (Anexo I. Criterios de Subvencionabilidad. Orden 28 de marzo de 2023).

Ref:-91281 Recinto:14-039-013-00575-00002 Cultivo:101010 OLIVAR-PICUAL Secano

100424 Solicita recinto que no está comprometido para la operación.

Ref:-91281 Recinto:14-039-013-00575-00002 Cultivo:101010 OLIVAR-PICUAL Secano

(1) Superficie declarada admisible ajustada con la superficie comprometida.
(2) Factor de penalización valorando el alcance para el tipo de compromiso.

Puede verificar la integridad de una copia de este documento mediante la lectura del código QR adjunto o mediante el acceso a la dirección <https://ws050.juntadeandalucia.es/verificarFirma> indicando el código de VERIFICACIÓN

FIRMADO POR

RAQUEL MARIA ESPIN CRESPO

17/12/2024

VERIFICACIÓN

Pk2jm6UYDU9J72AMTZUYRN3GET48NG

PÁG. 2961/9349



**APELLIDOS Y NOMBRE / RAZÓN SOCIAL**

LUNA MADRID RAQUEL

NIF

***5553*

EXPEDIENTE

1280765

ANUALIDAD DE PAGO

1ª

IMPORTES POR ANUALIDAD

	2023	2024	2025	2026	2027
IMPORTE MÁXIMO SUBVENCIONABLE	10.420,72 €	10.420,72 €	10.420,72 €	8.683,94 €	8.683,94 €
IMPORTE MEDIO DE TRANSFERENCIA (€/ha)	297,48 €	297,48 €	297,48 €	247,90 €	247,90 €

RESUMEN DE UNIDADES

Cód	GRUPO DE PAGO	Sup. Dec. Admisible (ha)	Sup. Comprometida (ha)	Sup. ajustada compromiso (1) (ha)	% sobredec.	Sup. Resuelta (ha)	Importe Declarado	Importe Topado	Importe Resuelto	Importe tras sobredec.
419	OLIVAR	35,03		35,03	0,00	35,03	10.420,72	10.420,72	10.420,72	10.420,72
TOTAL		35,03	35,03	35,03		35,03	10.420,72	10.420,72	10.420,72	10.420,72

APLICACIÓN DE REDUCCIONES Y PENALIZACIONES

GRUPO DE PAGO	Importe Calculado	Importe prereduc.	Criterios de subvencionabilidad y compromisos	Presentación tardía	Omisión declaración	Condicionabilidad	IMPORTE (Euros) RESUELTO
OLIVAR	10.420,72	10.420,72	0,00	0,00	0,00	0,00	10.420,72
TOTAL	10.420,72	10.420,72					10.420,72

RESUMEN DE PAGOS**IMPORTE (Euros)**

	RESUELTO	FEADER	MAPA	CAPADR
OLIVAR - Pago realizado	10.420,72 €	8.857,61 €	1.022,27 €	540,84 €

RECINTOS RESUELTOS

REF.	REFERENCIA SIGPAC	CULTIVO DESCRIPCIÓN CULTIVO	S/R G.PAGO	PEND. MEDIA (%)	SUP. DEC. ADMISIBLE (ha)	SUP. COMPROM. (ha)	SUP. AJUSTADA COMPR.(1) (ha)	SUP. CONY. SIGPAC (ha)	SUP. CERTIE (ha)	SUP. CAMPO (ha)	SUP. CAMPO DETER. CULT. DECLARADO (ha)	SUP. DEC. REDUCIDA (ha)	SUP. RESUELTA (ha)
6906571	14-054-055-00111-001	101010 OLIVAR-PICUAL	S 419	37,00	0,75	0,75	0,75		0,75			0,75	0,75
6906573	14-054-055-00112-002	101010 OLIVAR-PICUAL	S 419	42,30	1,92	1,92	1,92		1,92			1,92	1,92
6906578	14-054-055-00114-001	101010 OLIVAR-PICUAL	S 419	54,20	9,28	9,28	9,28		9,28			9,28	9,28
6906580	14-054-055-00116-001	101010 OLIVAR-PICUAL	S 419	44,80	6,07	6,07	6,07		6,07			6,07	6,07
170000005899977	14-047-003-00032-002	101010 OLIVAR-PICUAL	S 419	52,80	3,91	3,91	3,91		3,91			3,91	3,91
170000005899978	14-047-003-00035-001	101010 OLIVAR-PICUAL	S 419	52,20	2,90	2,90	2,90		2,90			2,90	2,90
170000005899979	14-047-003-00036-002	101010 OLIVAR-PICUAL	S 419	56,70	10,20	10,20	10,20		10,20			10,20	10,20

INCIDENCIAS**INCIDENCIA DESCRIPCIÓN**

- 452 Actividad agraria declarada en un recinto no compatible con el uso PA, PR o PS asignado en SIGPAC para ese recinto.
Ref:170000005899982 Recinto:14-047-003-00036-00003 Cultivo:62000 PASTOS PERMANENTES DE 5 O MAS AÑOS-SIN VARIEDAD Secano USO ASIGNADO EN SIGPAC:PR
Ref:6906587 Recinto:14-054-055-00116-00003 Cultivo:62000 PASTOS PERMANENTES DE 5 O MAS AÑOS-SIN VARIEDAD Secano USO ASIGNADO EN SIGPAC:PA
- 100402 Recinto solicitado no forma parte de ningún organismo de control autorizado para la producción ecológica en Andalucía o fecha de inscripción posterior al plazo establecido (Anexo I. Criterios de Subvencionabilidad. Orden 28 de marzo de 2023).
Ref:170000005899982 Recinto:14-047-003-00036-00003 Cultivo:62000 PASTOS PERMANENTES DE 5 O MAS AÑOS-SIN VARIEDAD Secano
- 100406 Grupo de cultivo declarado en el recinto no coincide con el grupo de cultivo existente en el organismo de control autorizado para la producción ecológica en Andalucía (Anexo I. Criterios de Subvencionabilidad. Orden 28 de marzo de 2023).
Ref:170000005899982 Recinto:14-047-003-00036-00003 Cultivo:62000 PASTOS PERMANENTES DE 5 O MAS AÑOS-SIN VARIEDAD Secano Grupo de SIPEA:OLIVAR
- 100411 Recinto no admisible por no estar asociado en SIGGAN a una explotación ganadera (Artículo 10 de la Orden de 28 de marzo de 2023).
Ref:170000005899982 Recinto:14-047-003-00036-00003 Cultivo:62000 PASTOS PERMANENTES DE 5 O MAS AÑOS-SIN VARIEDAD Secano
Ref:-13611 Recinto:14-047-003-00036-00004 Cultivo:62000 PASTOS PERMANENTES DE 5 O MAS AÑOS-SIN VARIEDAD Secano
Ref:6906587 Recinto:14-054-055-00116-00003 Cultivo:62000 PASTOS PERMANENTES DE 5 O MAS AÑOS-SIN VARIEDAD Secano
- 100424 Solicita recinto que no está comprometido para la operación.
Ref:170000005899982 Recinto:14-047-003-00036-00003 Cultivo:62000 PASTOS PERMANENTES DE 5 O MAS AÑOS-SIN VARIEDAD Secano
Ref:-13611 Recinto:14-047-003-00036-00004 Cultivo:62000 PASTOS PERMANENTES DE 5 O MAS AÑOS-SIN VARIEDAD Secano
Ref:6906587 Recinto:14-054-055-00116-00003 Cultivo:62000 PASTOS PERMANENTES DE 5 O MAS AÑOS-SIN VARIEDAD Secano

(1) Superficie declarada admisible ajustada con la superficie comprometida.
(2) Factor de penalización valorando el alcance para el tipo de compromiso.

Puede verificar la integridad de una copia de este documento mediante la lectura del código QR adjunto o mediante el acceso a la dirección <https://ws050.juntadeandalucia.es/verificarFirma> indicando el código de VERIFICACIÓN

FIRMADO POR

RAQUEL MARIA ESPIN CRESPO

17/12/2024

VERIFICACIÓN

Pk2jm6UYDU9J72AMTZUYRN3GET48NG

PÁG. 2962/9349



**APELLIDOS Y NOMBRE / RAZÓN SOCIAL**

LUNA RUBIO MIGUEL

NIF
***3605*EXPEDIENTE
1140338**ANUALIDAD DE PAGO**

1ª

IMPORTES POR ANUALIDAD

	2023	2024	2025	2026	2027
IMPORTE MÁXIMO SUBVENCIONABLE	719,90 €	719,90 €	719,90 €	599,92 €	599,92 €
IMPORTE MEDIO DE TRANSFERENCIA (€/ha)	297,48 €	297,48 €	297,48 €	247,90 €	247,90 €

RESUMEN DE UNIDADES

Cód	GRUPO DE PAGO	Sup. Dec. Admisible (ha)	Sup. Comprometida (ha)	Sup. ajustada compromiso (1) (ha)	% sobredec.	Sup. Resuelta (ha)	Importe Declarado	Importe Topado	Importe Resuelto	Importe tras sobredec.
419	OLIVAR	2,42		2,42	0,00	2,42	719,90	719,90	719,90	719,90
TOTAL		2,42	2,42	2,42		2,42	719,90	719,90	719,90	719,90

APLICACIÓN DE REDUCCIONES Y PENALIZACIONES

GRUPO DE PAGO	Importe Calculado	Importe prereduc.	Criterios de subvencionabilidad y compromisos	Presentación tardía	Omisión declaración	Condicionalidad	IMPORTE (Euros) RESUELTO
OLIVAR	719,90	719,90	0,00	0,00	0,00	0,00	719,90
TOTAL	719,90	719,90					719,90

RESUMEN DE PAGOS**IMPORTE (Euros)**

	RESUELTO	FEADER	MAPA	CAPADR
OLIVAR - Pago realizado	719,90 €	611,92 €	70,62 €	37,36 €

RECINTOS RESUELTOS

REF.	REFERENCIA SIGPAC	CULTIVO	DESCRIPCIÓN CULTIVO	S/R G.PAGO	PEND. MEDIA (%)	SUP. DEC. ADMISIBLE (ha)	SUP. COMPROM. (ha)	SUP. AJUSTADA COMPR.(1) (ha)	SUP. CONY. SIGPAC (ha)	SUP. CERTIE (ha)	SUP. CAMPO (ha)	SUP. CAMPO DETER. CULT. DECLARADO (ha)	SUP. DEC. REDUCIDA (ha)	SUP. RESUELTA (ha)
1700000007077180	14-054-058-00070-002	101010	OLIVAR-PICUAL	S 419	27,00	0,88	0,88	0,88		0,88			0,88	0,88
1700000007077181	14-054-058-00064-001	101010	OLIVAR-PICUAL	S 419	33,60	1,54	1,54	1,54		1,54			1,54	1,54

(1) Superficie declarada admisible ajustada con la superficie comprometida.
(2) Factor de penalización valorando el alcance para el tipo de compromiso.Puede verificar la integridad de una copia de este documento mediante la lectura del código QR adjunto o mediante el acceso a la dirección <https://ws050.juntadeandalucia.es/verificarFirma> indicando el código de VERIFICACIÓN

FIRMADO POR

RAQUEL MARIA ESPIN CRESPO

17/12/2024

VERIFICACIÓN

Pk2jm6UYDU9J72AMTZUYRN3GET48NG

PÁG. 2963/9349



**APELLIDOS Y NOMBRE / RAZÓN SOCIAL**

LUNA TEJERO ENRIQUE JOSE

NIF

****1831*

EXPEDIENTE

1198083

ANUALIDAD DE PAGO

1ª

IMPORTES POR ANUALIDAD

	2023	2024	2025	2026	2027
IMPORTE MÁXIMO SUBVENCIONABLE	103,36 €	103,36 €	86,02 €	86,02 €	86,02 €
IMPORTE MEDIO DE TRANSFERENCIA (€/ha)	304,00 €	304,00 €	253,00 €	253,00 €	253,00 €

RESUMEN DE UNIDADES

Cód	GRUPO DE PAGO	Sup. Dec. Admisible (ha)	Sup. Comprometida (ha)	Sup. ajustada compromiso (1) (ha)	% sobredec.	Sup. Resuelta (ha)	Importe Declarado	Importe Topado	Importe Resuelto	Importe tras sobredec.
420	HORTÍCOLAS	0,34		0,34	0,00	0,34	103,36	103,36	103,36	103,36
TOTAL		0,34	0,34	0,34		0,34	103,36	103,36	103,36	103,36

APLICACIÓN DE REDUCCIONES Y PENALIZACIONES

GRUPO DE PAGO	Importe Calculado	Importe prereduc.	Criterios de subvencionabilidad y compromisos	Presentación tardía	Omisión declaración	Condicionalidad	IMPORTE (Euros) RESUELTO
HORTÍCOLAS	103,36	103,36	0,00	0,00	0,00	0,00	103,36
TOTAL	103,36	103,36					103,36

RESUMEN DE PAGOS**IMPORTE (Euros)**

	RESUELTO	FEADER	MAPA	CAPADR
HORTÍCOLAS - Pago realizado	103,36 €	87,86 €	10,14 €	5,36 €

RECINTOS RESUELTOS

REF.	REFERENCIA SIGPAC	CULTIVO	DESCRIPCIÓN CULTIVO	S/R	G.PAGO	PEND. MEDIA (%)	SUP. DEC. ADMISIBLE (ha)	SUP. COMPROM. (ha)	SUP. AJUSTADA COMPR.(1) (ha)	SUP. CONY. SIGPAC (ha)	SUP. CERTIE (ha)	SUP. CAMPO (ha)	SUP. CAMPO DETER. CULT. DECLARADO (ha)	SUP. DEC. REDUCIDA (ha)	SUP. RESUELTA (ha)
1700000005595971	14-008-053-00125-001	156000	SANDÍA-SIN VARIEDAD	S	420	3,00	0,08	0,08	0,08		0,08			0,08	0,08
1700000005595972	14-008-053-00128-001	156000	SANDÍA-SIN VARIEDAD	S	420	3,60	0,26	0,26	0,26		0,26			0,26	0,26

(1) Superficie declarada admisible ajustada con la superficie comprometida.
(2) Factor de penalización valorando el alcance para el tipo de compromiso.

Puede verificar la integridad de una copia de este documento mediante la lectura del código QR adjunto o mediante el acceso a la dirección <https://ws050.juntadeandalucia.es/verificarFirma> indicando el código de VERIFICACIÓN

FIRMADO POR

RAQUEL MARIA ESPIN CRESPO

17/12/2024

VERIFICACIÓN

Pk2jm6UYDU9J72AMTZUYRN3GET48NG

PÁG. 2964/9349



**INCIDENCIAS****INCIDENCIA DESCRIPCIÓN**

- 100412 Número de hectáreas validadas inferior a la superficie mínima permitida por el grupo de cultivo (Anexo I. Criterios de Subvencionabilidad. Orden 28 de marzo de 2023).
Sup. Resuelta:0 Grupo de Pago:HERBÁCEOS
- 100413 Recinto perteneciente a grupo de cultivo que no cumple con la superficie mínima requerida (Anexo I. Criterios de Subvencionabilidad. Orden 28 de marzo de 2023).
Ref:-763871 Recinto:14-008-013-00002-00001 Cultivo:13000 TRITICALE-SIN VARIEDAD Secano Sup. Declarada:0,53 Superficie Resolver:0,53
Ref:1700000005595940 Recinto:14-008-025-00362-00001 Cultivo:13000 TRITICALE-SIN VARIEDAD Secano Sup. Declarada:1,06 Superficie Resolver:1,06
Ref:1700000005595944 Recinto:14-008-027-00129-00001 Cultivo:13000 TRITICALE-SIN VARIEDAD Secano Sup. Declarada:2,15 Superficie Resolver:2,15
Ref:-147655 Recinto:14-008-027-00129-00002 Cultivo:13000 TRITICALE-SIN VARIEDAD Secano Sup. Declarada:0,05 Superficie Resolver:0,05
Ref:-763954 Recinto:14-008-027-00256-00001 Cultivo:13000 TRITICALE-SIN VARIEDAD Secano Sup. Declarada:1,16 Superficie Resolver:1,16
Ref:-763955 Recinto:14-008-027-00257-00001 Cultivo:13000 TRITICALE-SIN VARIEDAD Secano Sup. Declarada:0,16 Superficie Resolver:0,16
Ref:1700000005595941 Recinto:14-008-029-00178-00001 Cultivo:13000 TRITICALE-SIN VARIEDAD Secano Sup. Declarada:0,67 Superficie Resolver:0,67
Ref:1700000005595982 Recinto:14-008-029-00179-00001 Cultivo:13000 TRITICALE-SIN VARIEDAD Secano Sup. Declarada:0,19 Superficie Resolver:0,19
Ref:4618573 Recinto:14-008-031-00067-00001 Cultivo:240004 TITARROS-ARGOS Secano Sup. Declarada:0,88 Superficie Resolver:0,88
Ref:4618575 Recinto:14-008-031-00068-00002 Cultivo:240004 TITARROS-ARGOS Secano Sup. Declarada:2,02 Superficie Resolver:2,02
Ref:4618578 Recinto:14-008-031-00076-00001 Cultivo:240004 TITARROS-ARGOS Secano Sup. Declarada:2,67 Superficie Resolver:2,67
Ref:1700000005595965 Recinto:14-008-045-00227-00001 Cultivo:13000 TRITICALE-SIN VARIEDAD Secano Sup. Declarada:1,73 Superficie Resolver:1,73
Ref:1700000005595966 Recinto:14-008-045-00228-00001 Cultivo:13000 TRITICALE-SIN VARIEDAD Secano Sup. Declarada:3,49 Superficie Resolver:3,49
Ref:1700000005595967 Recinto:14-008-046-00074-00001 Cultivo:13000 TRITICALE-SIN VARIEDAD Secano Sup. Declarada:0,69 Superficie Resolver:0,69
Ref:1700000005595968 Recinto:14-008-052-00070-00001 Cultivo:13000 TRITICALE-SIN VARIEDAD Secano Sup. Declarada:0,56 Superficie Resolver:0,56
Ref:1700000005595969 Recinto:14-008-052-00071-00001 Cultivo:13000 TRITICALE-SIN VARIEDAD Secano Sup. Declarada:0,52 Superficie Resolver:0,52
Ref:1700000005595970 Recinto:14-008-052-00110-00001 Cultivo:13000 TRITICALE-SIN VARIEDAD Secano Sup. Declarada:2,51 Superficie Resolver:2,51
Ref:1700000005595990 Recinto:14-008-053-00065-00001 Cultivo:13000 TRITICALE-SIN VARIEDAD Secano Sup. Declarada:0,26 Superficie Resolver:0,26
Ref:-1336750 Recinto:14-008-053-00066-00002 Cultivo:13000 TRITICALE-SIN VARIEDAD Secano Sup. Declarada:0,11 Superficie Resolver:0,11
Ref:1700000005595976 Recinto:14-008-053-00073-00001 Cultivo:13000 TRITICALE-SIN VARIEDAD Secano Sup. Declarada:3,18 Superficie Resolver:3,18
Ref:1700000005595973 Recinto:14-008-053-00076-00001 Cultivo:13000 TRITICALE-SIN VARIEDAD Secano Sup. Declarada:0,68 Superficie Resolver:0,68
Ref:1700000005595974 Recinto:14-008-053-00126-00001 Cultivo:13000 TRITICALE-SIN VARIEDAD Secano Sup. Declarada:0,23 Superficie Resolver:0,23
Ref:1700000005595975 Recinto:14-008-053-00127-00001 Cultivo:13000 TRITICALE-SIN VARIEDAD Secano Sup. Declarada:0,46 Superficie Resolver:0,46
Ref:1700000005595950 Recinto:14-008-053-00135-00001 Cultivo:6000 CENTENO-SIN VARIEDAD Secano Sup. Declarada:0,08 Superficie Resolver:0,08
Ref:1700000005595978 Recinto:14-008-053-00137-00001 Cultivo:13000 TRITICALE-SIN VARIEDAD Secano Sup. Declarada:0,05 Superficie Resolver:0,05
Ref:1700000005595977 Recinto:14-008-053-00138-00001 Cultivo:6000 CENTENO-SIN VARIEDAD Secano Sup. Declarada:0,28 Superficie Resolver:0,28
Ref:1700000005595983 Recinto:14-008-053-00142-00002 Cultivo:6000 CENTENO-SIN VARIEDAD Secano Sup. Declarada:0,52 Superficie Resolver:0,52
Ref:1700000005595981 Recinto:14-008-053-00237-00001 Cultivo:13000 TRITICALE-SIN VARIEDAD Secano Sup. Declarada:1,23 Superficie Resolver:1,23
Ref:5290297 Recinto:14-008-054-00080-00001 Cultivo:13000 TRITICALE-SIN VARIEDAD Secano Sup. Declarada:0,13 Superficie Resolver:0,13
Ref:5290299 Recinto:14-008-054-00081-00001 Cultivo:13000 TRITICALE-SIN VARIEDAD Secano Sup. Declarada:0,18 Superficie Resolver:0,18
Ref:5290300 Recinto:14-008-054-00082-00001 Cultivo:13000 TRITICALE-SIN VARIEDAD Secano Sup. Declarada:0,4 Superficie Resolver:0,4

(1) Superficie declarada admisible ajustada con la superficie comprometida.
(2) Factor de penalización valorando el alcance para el tipo de compromiso.

Puede verificar la integridad de una copia de este documento mediante la lectura del código QR adjunto o mediante el acceso a la dirección <https://ws050.juntadeandalucia.es/verificarFirma> indicando el código de VERIFICACIÓN

FIRMADO POR

RAQUEL MARIA ESPIN CRESPO

17/12/2024

VERIFICACIÓN

Pk2jm6UYDU9J72AMTZUYRN3GET48NG

PÁG. 2965/9349



**INCIDENCIAS****INCIDENCIA DESCRIPCIÓN**

Resolver:0,4
 Ref:5290298 Recinto:14-008-054-00083-00001 Cultivo:13000 TRITICALE-SIN VARIEDAD Secano Sup. Declarada:0,1 Superficie Resolver:0,1
 Ref:1700000005595979 Recinto:14-008-054-00534-00001 Cultivo:13000 TRITICALE-SIN VARIEDAD Secano Sup. Declarada:0,11 Superficie Resolver:0,11
 Ref:1700000005595991 Recinto:14-008-054-00535-00001 Cultivo:13000 TRITICALE-SIN VARIEDAD Secano Sup. Declarada:0,27 Superficie Resolver:0,27
 Ref:1700000005595986 Recinto:14-008-054-00536-00001 Cultivo:13000 TRITICALE-SIN VARIEDAD Secano Sup. Declarada:1,23 Superficie Resolver:1,23
 Ref:1700000005595987 Recinto:14-008-054-00537-00001 Cultivo:13000 TRITICALE-SIN VARIEDAD Secano Sup. Declarada:0,48 Superficie Resolver:0,48
 Ref:1700000005595992 Recinto:14-008-054-00538-00001 Cultivo:13000 TRITICALE-SIN VARIEDAD Secano Sup. Declarada:0,09 Superficie Resolver:0,09
 Ref:1700000005595980 Recinto:14-008-054-00539-00001 Cultivo:13000 TRITICALE-SIN VARIEDAD Secano Sup. Declarada:0,03 Superficie Resolver:0,03
 Ref:-519452 Recinto:14-008-057-00071-00001 Cultivo:6000 CENTENO-SIN VARIEDAD Secano Sup. Declarada:0,48 Superficie Resolver:0,48
 Ref:-519455 Recinto:14-008-057-00072-00001 Cultivo:6000 CENTENO-SIN VARIEDAD Secano Sup. Declarada:0,22 Superficie Resolver:0,22
 Ref:-763890 Recinto:14-008-062-00126-00001 Cultivo:6000 CENTENO-SIN VARIEDAD Secano Sup. Declarada:0,56 Superficie Resolver:0,56
 Ref:4618580 Recinto:14-008-062-00128-00001 Cultivo:6000 CENTENO-SIN VARIEDAD Secano Sup. Declarada:2,37 Superficie Resolver:2,37
 Ref:-763899 Recinto:14-008-065-00155-00001 Cultivo:13000 TRITICALE-SIN VARIEDAD Secano Sup. Declarada:1,02 Superficie Resolver:1,02
 Ref:-763898 Recinto:14-008-065-00156-00001 Cultivo:13000 TRITICALE-SIN VARIEDAD Secano Sup. Declarada:2,39 Superficie Resolver:2,39
 Ref:-763897 Recinto:14-008-065-00157-00001 Cultivo:13000 TRITICALE-SIN VARIEDAD Secano Sup. Declarada:1,05 Superficie Resolver:1,05
 Ref:4188015 Recinto:14-008-065-00191-00001 Cultivo:13000 TRITICALE-SIN VARIEDAD Secano Sup. Declarada:0,44 Superficie Resolver:0,44
 Ref:4188017 Recinto:14-008-065-00192-00001 Cultivo:13000 TRITICALE-SIN VARIEDAD Secano Sup. Declarada:1,09 Superficie Resolver:1,09
 Ref:4188016 Recinto:14-008-065-00193-00001 Cultivo:13000 TRITICALE-SIN VARIEDAD Secano Sup. Declarada:0,31 Superficie Resolver:0,31
 Ref:1700000005595957 Recinto:14-008-065-00313-00001 Cultivo:13000 TRITICALE-SIN VARIEDAD Secano Sup. Declarada:0,7 Superficie Resolver:0,7
 Ref:1700000005595955 Recinto:14-035-015-00025-00001 Cultivo:13000 TRITICALE-SIN VARIEDAD Secano Sup. Declarada:0,88 Superficie Resolver:0,88
 Ref:1700000005595956 Recinto:14-035-015-00026-00001 Cultivo:13000 TRITICALE-SIN VARIEDAD Secano Sup. Declarada:4 Superficie Resolver:4
 Ref:1700000005595958 Recinto:14-035-015-00035-00001 Cultivo:13000 TRITICALE-SIN VARIEDAD Secano Sup. Declarada:0,96 Superficie Resolver:0,96
 Ref:1700000005595960 Recinto:14-035-015-00036-00002 Cultivo:13000 TRITICALE-SIN VARIEDAD Secano Sup. Declarada:4,47 Superficie Resolver:4,47

(1) Superficie declarada admisible ajustada con la superficie comprometida.
 (2) Factor de penalización valorando el alcance para el tipo de compromiso.

Puede verificar la integridad de una copia de este documento mediante la lectura del código QR adjunto o mediante el acceso a la dirección <https://ws050.juntadeandalucia.es/verificarFirma> indicando el código de VERIFICACIÓN

FIRMADO POR	RAQUEL MARIA ESPIN CRESPO	17/12/2024	
VERIFICACIÓN	Pk2jm6UYDU9J72AMTZUYRN3GET48NG	PÁG. 2966/9349	

**APELLIDOS Y NOMBRE / RAZÓN SOCIAL**

LUQUE ACOSTA ANTONIO

NIF

***4103*

EXPEDIENTE

1211325

ANUALIDAD DE PAGO

1ª

IMPORTES POR ANUALIDAD

	2023	2024	2025	2026	2027
IMPORTE MÁXIMO SUBVENCIONABLE	3.694,70 €	3.694,70 €	3.694,70 €	3.078,92 €	3.078,92 €
IMPORTE MEDIO DE TRANSFERENCIA (€/ha)	297,48 €	297,48 €	297,48 €	247,90 €	247,90 €

RESUMEN DE UNIDADES

Cód	GRUPO DE PAGO	Sup. Dec. Admisible (ha)	Sup. Comprometida (ha)	Sup. ajustada compromiso (1) (ha)	% sobredec.	Sup. Resuelta (ha)	Importe Declarado	Importe Topado	Importe Resuelto	Importe tras sobredec.
419	OLIVAR	12,42		12,42	0,00	12,42	3.694,70	3.694,70	3.694,70	3.694,70
TOTAL		12,42	12,42	12,42		12,42	3.694,70	3.694,70	3.694,70	3.694,70

APLICACIÓN DE REDUCCIONES Y PENALIZACIONES

GRUPO DE PAGO	Importe Calculado	Importe prereduc.	Criterios de subvencionabilidad y compromisos	Presentación tardía	Omisión declaración	Condicionalidad	IMPORTE (Euros) RESUELTO
OLIVAR	3.694,70	3.694,70	0,00	0,00	0,00	0,00	3.694,70
TOTAL	3.694,70	3.694,70					3.694,70

RESUMEN DE PAGOS**IMPORTE (Euros)**

	RESUELTO	FEADER	MAPA	CAPADR
OLIVAR - Pago realizado	3.694,70 €	3.140,50 €	362,45 €	191,75 €

RECINTOS RESUELTOS

REF.	REFERENCIA SIGPAC	CULTIVO	DESCRIPCIÓN CULTIVO	S/R G.PAGO	PEND. MEDIA (%)	SUP. DEC. ADMISIBLE (ha)	SUP. COMPROM. (ha)	SUP. AJUSTADA COMPROM. (1) (ha)	SUP. CONY. SIGPAC (ha)	SUP. CERTIE (ha)	SUP. CAMPO (ha)	SUP. CAMPO DETER. CULT. DECLARADO (ha)	SUP. DEC. REDUCIDA (ha)	SUP. RESUELTA (ha)
1700000006211314	14-004-019-00084-002	101270	OLIVAR-PICUDO	S 419	12,30	1,51	1,51	1,51	1,51	1,51			1,51	1,51
1700000006211315	14-055-012-00370-029	101270	OLIVAR-PICUDO	S 419	16,30	3,10	3,10	3,10	3,10	3,10			3,10	3,10
1700000006211316	14-055-012-00372-029	101270	OLIVAR-PICUDO	S 419	14,10	0,03	0,03	0,03	0,03	0,03			0,03	0,03
1700000006211317	14-055-037-01283-001	101270	OLIVAR-PICUDO	S 419	35,20	0,42	0,42	0,42	0,42	0,42			0,42	0,42
1700000006211318	14-055-037-01287-001	101270	OLIVAR-PICUDO	S 419	31,10	1,25	1,25	1,25	1,25	1,25			1,25	1,25
1700000006211320	14-055-037-01281-001	101270	OLIVAR-PICUDO	S 419	39,40	1,36	1,36	1,36	1,36	1,36			1,36	1,36
1700000006211321	14-055-037-01285-005	101270	OLIVAR-PICUDO	S 419	40,40	4,51	4,51	4,51	4,51	4,51			4,51	4,51
1700000006211322	14-055-037-01285-004	101270	OLIVAR-PICUDO	S 419	26,40	0,24	0,24	0,24	0,24	0,24			0,24	0,24

(1) Superficie declarada admisible ajustada con la superficie comprometida.
(2) Factor de penalización valorando el alcance para el tipo de compromiso.Puede verificar la integridad de una copia de este documento mediante la lectura del código QR adjunto o mediante el acceso a la dirección <https://ws050.juntadeandalucia.es/verificarFirma> indicando el código de VERIFICACIÓN

FIRMADO POR

RAQUEL MARIA ESPIN CRESPO

17/12/2024

VERIFICACIÓN

Pk2jm6UYDU9J72AMTZUYRN3GET48NG

PÁG. 2967/9349



**APELLIDOS Y NOMBRE / RAZÓN SOCIAL**

LUQUE ACOSTA CARLOS

NIF

***5709*

EXPEDIENTE

1190940

ANUALIDAD DE PAGO

1ª

IMPORTES POR ANUALIDAD

	2023	2024	2025	2026	2027
IMPORTE MÁXIMO SUBVENCIONABLE	2.876,63 €	2.876,63 €	2.876,63 €	2.397,19 €	2.397,19 €
IMPORTE MEDIO DE TRANSFERENCIA (€/ha)	297,48 €	297,48 €	297,48 €	247,90 €	247,90 €

RESUMEN DE UNIDADES

Cód	GRUPO DE PAGO	Sup. Dec. Admisible (ha)	Sup. Comprometida (ha)	Sup. ajustada compromiso (1) (ha)	% sobredec.	Sup. Resuelta (ha)	Importe Declarado	Importe Topado	Importe Resuelto	Importe tras sobredec.
419	OLIVAR	9,67		9,67	0,00	9,67	2.876,63	2.876,63	2.876,63	2.876,63
TOTAL		9,67	9,67	9,67		9,67	2.876,63	2.876,63	2.876,63	2.876,63

APLICACIÓN DE REDUCCIONES Y PENALIZACIONES

GRUPO DE PAGO	Importe Calculado	Importe prereduc.	Criterios de subvencionabilidad y compromisos	Presentación tardía	Omisión declaración	Condicionalidad	IMPORTE (Euros) RESUELTO
OLIVAR	2.876,63	2.876,63	0,00	0,00	0,00	0,00	2.876,63
TOTAL	2.876,63	2.876,63					2.876,63

RESUMEN DE PAGOS**IMPORTE (Euros)**

	RESUELTO	FEADER	MAPA	CAPADR
OLIVAR - Pago realizado	2.876,63 €	2.445,14 €	282,20 €	149,29 €

RECINTOS RESUELTOS

REF.	REFERENCIA SIGPAC	CULTIVO	DESCRIPCIÓN CULTIVO	S/R G.PAGO	PEND. MEDIA (%)	SUP. DEC. ADMISIBLE (ha)	SUP. COMPROM. (ha)	SUP. AJUSTADA COMPR.(1) (ha)	SUP. CONY. SIGPAC (ha)	SUP. CERTIE (ha)	SUP. CAMPO (ha)	SUP. CAMPO DETER. CULT. DECLARADO (ha)	SUP. DEC. REDUCIDA (ha)	SUP. RESUELTA (ha)
1700000003491813	14-055-012-00303-006	101270	OLIVAR-PICUDO	S 419	32,00	0,05	0,05	0,05		0,05			0,05	0,05
1700000003491814	14-055-012-00373-001	101270	OLIVAR-PICUDO	S 419	17,10	2,12	2,12	2,12		2,12			2,12	2,12
1700000003491815	14-055-012-00372-029	101270	OLIVAR-PICUDO	S 419	14,10	1,96	1,96	1,96		1,96			1,96	1,96
1700000003491816	14-055-037-00322-003	101270	OLIVAR-PICUDO	S 419	25,20	0,31	0,31	0,31		0,31			0,31	0,31
1700000003491817	14-055-037-00322-005	101270	OLIVAR-PICUDO	R 419	7,40	0,27	0,27	0,27		0,27			0,27	0,27
1700000003491818	14-055-037-01282-001	101270	OLIVAR-PICUDO	S 419	32,60	4,96	4,96	4,96		4,96			4,96	4,96

(1) Superficie declarada admisible ajustada con la superficie comprometida.
(2) Factor de penalización valorando el alcance para el tipo de compromiso.Puede verificar la integridad de una copia de este documento mediante la lectura del código QR adjunto o mediante el acceso a la dirección <https://ws050.juntadeandalucia.es/verificarFirma> indicando el código de VERIFICACIÓN

FIRMADO POR

RAQUEL MARIA ESPIN CRESPO

17/12/2024

VERIFICACIÓN

Pk2jm6UYDU9J72AMTZUYRN3GET48NG

PÁG. 2968/9349



**APELLIDOS Y NOMBRE / RAZÓN SOCIAL**

NIF	EXPEDIENTE	ANUALIDAD DE PAGO
***4803*	1007028	1ª

IMPORTES POR ANUALIDAD

	2023	2024	2025	2026	2027
IMPORTE MÁXIMO SUBVENCIONABLE	1.436,83 €	1.436,83 €	1.436,83 €	1.197,36 €	1.197,36 €
IMPORTE MEDIO DE TRANSFERENCIA (€/ha)	297,48 €	297,48 €	297,48 €	247,90 €	247,90 €

RESUMEN DE UNIDADES

Cód	GRUPO DE PAGO	Sup. Dec. Admisible (ha)	Sup. Comprometida (ha)	Sup. ajustada compromiso (1) (ha)	% sobredec.	Sup. Resuelta (ha)	Importe Declarado	Importe Topado	Importe Resuelto	Importe tras sobredec.
419	OLIVAR	4,83		4,83	0,00	4,83	1.436,83	1.436,83	1.436,83	1.436,83
TOTAL		4,83	4,83	4,83		4,83	1.436,83	1.436,83	1.436,83	1.436,83

APLICACIÓN DE REDUCCIONES Y PENALIZACIONES

GRUPO DE PAGO	Importe Calculado	Importe prereduc.	Criterios de subvencionabilidad y compromisos	Presentación tardía	Omisión declaración	Condicionalidad	IMPORTE (Euros) RESUELTO
OLIVAR	1.436,83	1.436,83	0,00	0,00	0,00	0,00	1.436,83
TOTAL	1.436,83	1.436,83					1.436,83

RESUMEN DE PAGOS**IMPORTE (Euros)**

	RESUELTO	FEADER	MAPA	CAPADR
OLIVAR - Pago realizado	1.436,83 €	1.221,31 €	140,95 €	74,57 €

RECINTOS RESUELTOS

REF.	REFERENCIA SIGPAC	CULTIVO	DESCRIPCIÓN CULTIVO	S/R G.PAGO	PEND. MEDIA (%)	SUP. DEC. ADMISIBLE (ha)	SUP. COMPROM. (ha)	SUP. AJUSTADA COMPR.(1) (ha)	SUP. CONY. SIGPAC (ha)	SUP. CERTIE (ha)	SUP. CAMPO (ha)	SUP. CAMPO DETER. CULT. DECLARADO (ha)	SUP. DEC. REDUCIDA (ha)	SUP. RESUELTA (ha)
1700000004440756	14-004-016-00004-002	101010	OLIVAR-PICUAL	S	419	21,00	0,79	0,79	0,79	0,79			0,79	0,79
1700000004440757	14-055-037-01321-006	101010	OLIVAR-PICUAL	S	419	17,20	4,02	4,02	4,02	4,02			4,02	4,02
1700000004440759	14-055-037-01321-007	101010	OLIVAR-PICUAL	S	419	16,30	0,02	0,02	0,02	0,02			0,02	0,02

(1) Superficie declarada admisible ajustada con la superficie comprometida.
(2) Factor de penalización valorando el alcance para el tipo de compromiso.

Puede verificar la integridad de una copia de este documento mediante la lectura del código QR adjunto o mediante el acceso a la dirección <https://ws050.juntadeandalucia.es/verificarFirma> indicando el código de VERIFICACIÓN

FIRMADO POR	RAQUEL MARIA ESPIN CRESPO	17/12/2024
VERIFICACIÓN	Pk2jm6UYDU9J72AMTZUYRN3GET48NG	PÁG. 2969/9349



**APELLIDOS Y NOMBRE / RAZÓN SOCIAL**

LUQUE ACOSTA SALVADOR

NIF

***3751*

EXPEDIENTE

1053542

ANUALIDAD DE PAGO

1ª

IMPORTES POR ANUALIDAD

	2023	2024	2025	2026	2027
IMPORTE MÁXIMO SUBVENCIONABLE	4.027,88 €	4.027,88 €	4.027,88 €	3.356,57 €	3.356,57 €
IMPORTE MEDIO DE TRANSFERENCIA (€/ha)	297,48 €	297,48 €	297,48 €	247,90 €	247,90 €

RESUMEN DE UNIDADES

Cód	GRUPO DE PAGO	Sup. Dec. Admisible (ha)	Sup. Comprometida (ha)	Sup. ajustada compromiso (1) (ha)	% sobredec.	Sup. Resuelta (ha)	Importe Declarado	Importe Topado	Importe Resuelto	Importe tras sobredec.
419	OLIVAR	13,54		13,54	0,00	13,54	4.027,88	4.027,88	4.027,88	4.027,88
TOTAL		13,54	13,54	13,54		13,54	4.027,88	4.027,88	4.027,88	4.027,88

APLICACIÓN DE REDUCCIONES Y PENALIZACIONES

GRUPO DE PAGO	Importe Calculado	Importe prereduc.	Criterios de subvencionabilidad y compromisos	Presentación tardía	Omisión declaración	Condicionalidad	IMPORTE (Euros) RESUELTO
OLIVAR	4.027,88	4.027,88	0,00	0,00	0,00	0,00	4.027,88
TOTAL	4.027,88	4.027,88					4.027,88

RESUMEN DE PAGOS**IMPORTE (Euros)**

	RESUELTO	FEADER	MAPA	CAPADR
OLIVAR - Pago realizado	4.027,88 €	3.423,70 €	395,14 €	209,04 €

RECINTOS RESUELTOS

REF.	REFERENCIA SIGPAC	CULTIVO DESCRIPCIÓN CULTIVO	S/R G.PAGO	PEND. MEDIA (%)	SUP. DEC. ADMISIBLE (ha)	SUP. COMPROM. (ha)	SUP. AJUSTADA COMPR.(1) (ha)	SUP. CONY. SIGPAC (ha)	SUP. CERTIE (ha)	SUP. CAMPO (ha)	SUP. CAMPO DETER. CULT. DECLARADO (ha)	SUP. DEC. REDUCIDA (ha)	SUP. RESUELTA (ha)
1700000002923043	14-055-037-00011-004	101010 OLIVAR-PICUAL	S 419	30,20	0,47	0,47	0,47		0,47			0,47	0,47
1700000002923044	14-055-037-00012-006	101010 OLIVAR-PICUAL	S 419	29,70	7,58	7,58	7,58		7,58			7,58	7,58
1700000002923045	14-055-037-01322-006	101010 OLIVAR-PICUAL	S 419	18,10	0,42	0,42	0,42		0,42			0,42	0,42
1700000002923049	14-055-037-01289-001	101010 OLIVAR-PICUAL	S 419	29,00	0,09	0,09	0,09		0,09			0,09	0,09
1700000002923050	14-055-037-01289-001	101010 OLIVAR-PICUAL	S 419	29,00	0,48	0,48	0,48		0,48			0,48	0,48
1700000002923051	14-055-037-01283-001	101010 OLIVAR-PICUAL	S 419	35,20	4,50	4,50	4,50		4,50			4,50	4,50

INCIDENCIAS**INCIDENCIA DESCRIPCIÓN**

- 100400 Recinto con cultivo, variedad, régimen de explotación o uso Sigpac no compatible con la operación solicitada (Anexo IV.I Cultivos y variedades elegibles para las Intervenciones. Orden de 28 de marzo de 2023).
Ref:1700000002923048 Recinto:14-055-037-00012-00002 Cultivo:101010 OLIVAR-PICUAL Secano Uso:FY
- 100402 Recinto solicitado no forma parte de ningún organismo de control autorizado para la producción ecológica en Andalucía o fecha de inscripción posterior al plazo establecido (Anexo I. Criterios de Subvencionabilidad. Orden 28 de marzo de 2023).
Ref:1700000002923048 Recinto:14-055-037-00012-00002 Cultivo:101010 OLIVAR-PICUAL Secano
- 100406 Grupo de cultivo declarado en el recinto no coincide con el grupo de cultivo existente en el organismo de control autorizado para la producción ecológica en Andalucía (Anexo I. Criterios de Subvencionabilidad. Orden 28 de marzo de 2023).
Ref:1700000002923048 Recinto:14-055-037-00012-00002 Cultivo:101010 OLIVAR-PICUAL Secano Grupo de SIPEA:FRUTALES
- 100424 Solicita recinto que no está comprometido para la operación.
Ref:1700000002923048 Recinto:14-055-037-00012-00002 Cultivo:101010 OLIVAR-PICUAL Secano

(1) Superficie declarada admisible ajustada con la superficie comprometida.
(2) Factor de penalización valorando el alcance para el tipo de compromiso.

Puede verificar la integridad de una copia de este documento mediante la lectura del código QR adjunto o mediante el acceso a la dirección <https://ws050.juntadeandalucia.es/verificarFirma> indicando el código de VERIFICACIÓN

FIRMADO POR

RAQUEL MARIA ESPIN CRESPO

17/12/2024

VERIFICACIÓN

Pk2jm6UYDU9J72AMTZUYRN3GET48NG

PÁG. 2970/9349



**APELLIDOS Y NOMBRE / RAZÓN SOCIAL**

LUQUE ALBA JULIAN

NIF
***0461*EXPEDIENTE
1134456**ANUALIDAD DE PAGO**

1ª

IMPORTES POR ANUALIDAD

	2023	2024	2025	2026	2027
IMPORTE MÁXIMO SUBVENCIONABLE	2.605,92 €	2.605,92 €	2.605,92 €	2.171,60 €	2.171,60 €
IMPORTE MEDIO DE TRANSFERENCIA (€/ha)	297,48 €	297,48 €	297,48 €	247,90 €	247,90 €

RESUMEN DE UNIDADES

Cód	GRUPO DE PAGO	Sup. Dec. Admisible (ha)	Sup. Comprometida (ha)	Sup. ajustada compromiso (1) (ha)	% sobredec.	Sup. Resuelta (ha)	Importe Declarado	Importe Topado	Importe Resuelto	Importe tras sobredec.
419	OLIVAR	8,76		8,76	0,00	8,76	2.605,92	2.605,92	2.605,92	2.605,92
TOTAL		8,76	8,76	8,76		8,76	2.605,92	2.605,92	2.605,92	2.605,92

APLICACIÓN DE REDUCCIONES Y PENALIZACIONES

GRUPO DE PAGO	Importe Calculado	Importe prereduc.	Criterios de subvencionabilidad y compromisos	Presentación tardía	Omisión declaración	Condicionalidad	IMPORTE (Euros) RESUELTO
OLIVAR	2.605,92	2.605,92	0,00	0,00	0,00	0,00	2.605,92
TOTAL	2.605,92	2.605,92					2.605,92

RESUMEN DE PAGOS**IMPORTE (Euros)**

	RESUELTO	FEADER	MAPA	CAPADR
OLIVAR - Pago realizado	2.605,92 €	2.215,03 €	255,64 €	135,25 €

RECINTOS RESUELTOS

REF.	REFERENCIA SIGPAC	CULTIVO	DESCRIPCIÓN CULTIVO	S/R G.PAGO	PEND. MEDIA (%)	SUP. DEC. ADMISIBLE (ha)	SUP. COMPROM. (ha)	SUP. AJUSTADA COMPR.(1) (ha)	SUP. CONY. SIGPAC (ha)	SUP. CERTIE (ha)	SUP. CAMPO (ha)	SUP. CAMPO DETER. CULT. DECLARADO (ha)	SUP. DEC. REDUCIDA (ha)	SUP. RESUELTA (ha)
-1331517	14-055-001-00046-002	101010	OLIVAR-PICUAL	S 419	7,90	1,67	1,67	1,67	1,67	1,67			1,67	1,67
-1331510	14-031-001-00001-001	101010	OLIVAR-PICUAL	S 419	4,80	1,45	1,45	1,45	1,45	1,45			1,45	1,45
1700000007255117	14-031-001-00037-002	101138	OLIVAR-HOJIBLANCA	S 419	10,50	3,53	3,53	3,53	3,53	3,53			3,53	3,53
1700000007255118	14-055-001-00039-001	101010	OLIVAR-PICUAL	S 419	11,60	2,11	2,11	2,11	2,11	2,11			2,11	2,11

(1) Superficie declarada admisible ajustada con la superficie comprometida.
(2) Factor de penalización valorando el alcance para el tipo de compromiso.Puede verificar la integridad de una copia de este documento mediante la lectura del código QR adjunto o mediante el acceso a la dirección <https://ws050.juntadeandalucia.es/verificarFirma> indicando el código de VERIFICACIÓN

FIRMADO POR

RAQUEL MARIA ESPIN CRESPO

17/12/2024

VERIFICACIÓN

Pk2jm6UYDU9J72AMTZUYRN3GET48NG

PÁG. 2971/9349



**APELLIDOS Y NOMBRE / RAZÓN SOCIAL**

LUQUE BALLESTEROS JESUS

NIF

***3443*

EXPEDIENTE

1090325

ANUALIDAD DE PAGO

1ª

IMPORTES POR ANUALIDAD

	2023	2024	2025	2026	2027
IMPORTE MÁXIMO SUBVENCIONABLE	315,33 €	315,33 €	315,33 €	262,77 €	262,77 €
IMPORTE MEDIO DE TRANSFERENCIA (€/ha)	297,48 €	297,48 €	297,48 €	247,90 €	247,90 €

RESUMEN DE UNIDADES

Cód	GRUPO DE PAGO	Sup. Dec. Admisible (ha)	Sup. Comprometida (ha)	Sup. ajustada compromiso (1) (ha)	% sobredec.	Sup. Resuelta (ha)	Importe Declarado	Importe Topado	Importe Resuelto	Importe tras sobredec.
419	OLIVAR	1,06		1,06	0,00	1,06	315,33	315,33	315,33	315,33
TOTAL		1,06	1,06	1,06		1,06	315,33	315,33	315,33	315,33

APLICACIÓN DE REDUCCIONES Y PENALIZACIONES

GRUPO DE PAGO	Importe Calculado	Importe prereduc.	Criterios de subvencionabilidad y compromisos	Presentación tardía	Omisión declaración	Condicionalidad	IMPORTE (Euros) RESUELTO
OLIVAR	315,33	315,33	0,00	0,00	0,00	0,00	315,33
TOTAL	315,33	315,33					315,33

RESUMEN DE PAGOS**IMPORTE (Euros)**

	RESUELTO	FEADER	MAPA	CAPADR
OLIVAR - Pago realizado	315,33 €	268,03 €	30,93 €	16,37 €

RECINTOS RESUELTOS

REF.	REFERENCIA SIGPAC	CULTIVO	DESCRIPCIÓN CULTIVO	S/R G.PAGO	PEND. MEDIA (%)	SUP. DEC. ADMISIBLE (ha)	SUP. COMPROM. (ha)	SUP. AJUSTADA COMPR.(1) (ha)	SUP. CONY. SIGPAC (ha)	SUP. CERTIE (ha)	SUP. CAMPO (ha)	SUP. CAMPO DETER. CULT. DECLARADO (ha)	SUP. DEC. REDUCIDA (ha)	SUP. RESUELTA (ha)
-66042	14-015-014-00285-001	101138	OLIVAR-HOJIBLANCA	S	419	28,20	0,03	0,03	0,03	0,03			0,03	0,03
4586528	14-015-002-00125-005	101138	OLIVAR-HOJIBLANCA	S	419	6,90	0,06	0,06	0,06	0,06			0,06	0,06
1700000004640823	14-015-006-00121-008	101138	OLIVAR-HOJIBLANCA	R	419	9,40	0,36	0,36	0,36	0,36			0,36	0,36
1700000004640826	14-015-014-00281-002	101138	OLIVAR-HOJIBLANCA	S	419	29,20	0,03	0,03	0,03	0,03			0,03	0,03
1700000004640827	14-015-006-00120-010	101010	OLIVAR-PICUAL	S	419	8,00	0,05	0,05	0,05	0,05			0,05	0,05
1700000004640830	14-015-014-00282-001	101138	OLIVAR-HOJIBLANCA	S	419	26,00	0,53	0,53	0,53	0,53			0,53	0,53

INCIDENCIAS**INCIDENCIA DESCRIPCIÓN**

100421 Recinto declarado por error para una operación de la 6503, que se ha corregido de oficio marcando la operación correcta, de acuerdo con la fecha de inscripción del recinto en la producción ecológica.
Ref:4586528 Recinto:14-015-002-00125-00005 Cultivo:101138 OLIVAR-HOJIBLANCA Secano

(1) Superficie declarada admisible ajustada con la superficie comprometida.
(2) Factor de penalización valorando el alcance para el tipo de compromiso.

Puede verificar la integridad de una copia de este documento mediante la lectura del código QR adjunto o mediante el acceso a la dirección <https://ws050.juntadeandalucia.es/verificarFirma> indicando el código de VERIFICACIÓN

FIRMADO POR

RAQUEL MARIA ESPIN CRESPO

17/12/2024

VERIFICACIÓN

Pk2jm6UYDU9J72AMTZUYRN3GET48NG

PÁG. 2972/9349



**APELLIDOS Y NOMBRE / RAZÓN SOCIAL**

LUQUE DIEGUEZ MERCEDES

NIF

***3150*

EXPEDIENTE

1044302

ANUALIDAD DE PAGO

1ª

IMPORTES POR ANUALIDAD

	2023	2024	2025	2026	2027
IMPORTE MÁXIMO SUBVENCIONABLE	5.345,99 €	5.345,99 €	4.454,99 €	4.454,99 €	4.454,99 €
IMPORTE MEDIO DE TRANSFERENCIA (€/ha)	32,53 €	32,53 €	27,11 €	27,11 €	27,11 €

RESUMEN DE UNIDADES

Cód	GRUPO DE PAGO	Sup. Dec. Admisible (ha)	Sup. Comprometida (ha)	Sup. ajustada compromiso (1) (ha)	% sobredec.	Sup. Resuelta (ha)	Importe Declarado	Importe Topado	Importe Resuelto	Importe tras sobredec.
418	PASTOS ASOCIADOS A GANADERÍA ECOLÓGICA	164,33		164,33	0,00	164,33	12.253,49	5.345,99	5.345,99	5.345,99
TOTAL		164,33	164,33	164,33		164,33	12.253,49	5.345,99	5.345,99	5.345,99

APLICACIÓN DE REDUCCIONES Y PENALIZACIONES

GRUPO DE PAGO	Importe Calculado	Importe prerreduc.	Criterios de subvencionabilidad y compromisos	Presentación tardía	Omisión declaración	Condicionidad	IMPORTE (Euros) RESUELTO
PASTOS ASOCIADOS A GANADERÍA	5.345,99	5.345,99	0,00	0,00	0,00	0,00	5.345,99
TOTAL	5.345,99	5.345,99					5.345,99

RESUMEN DE PAGOS**IMPORTE (Euros)**

PASTOS ASOCIADOS A GANADERÍA ECOLÓGICA - Pago realizado	RESUELTO	FEADER	MAPA	CAPADR
	5.345,99 €	4.544,09 €	524,44 €	277,46 €

RECINTOS RESUELTOS

REE	REFERENCIA SIGPAC	CULTIVO DESCRIPCIÓN CULTIVO	S/R G.PAGO	PEND. MEDIA (%)	SUP. DEC. ADMISIBLE (ha)	SUP. COMPROM.	SUP. AJUSTADA COMPROM. (1) (ha)	SUP. CONV. SIGPAC (ha)	SUP. CERTIF. (ha)	SUP. CAMPO (ha)	SUP. CAMPO DETER. CULT. DECLARADO (ha)	SUP. DEC. REDUCIDA (ha)	SUP. RESUELTA (ha)
-933797	14-009-001-00041-002	20000 BARBECHO TRADICIONAL-SIN VARIEDAD	S 418	13,70	6,37	6,37	6,37	6,37	6,37			6,37	6,37
-933506	14-009-001-00057-001	20000 BARBECHO TRADICIONAL-SIN VARIEDAD	S 418	5,60	5,14	5,14	5,14	5,14	6,63			5,14	5,14
-933479	14-009-001-00054-008	20000 BARBECHO TRADICIONAL-SIN VARIEDAD	S 418	7,60	6,30	6,30	6,30	6,30	6,98			6,30	6,30
-799541	14-009-001-00041-001	62000 PASTOS PERMANENTES DE 5 O MAS AÑOS-SIN VARIEDAD	S 418	19,70	14,15	14,15	14,15	14,15	14,15			14,15	14,15
-795677	14-009-001-00041-016	62000 PASTOS PERMANENTES DE 5 O MAS AÑOS-SIN VARIEDAD	S 418	21,70	1,37	1,37	1,37	1,37	1,61			1,37	1,37
-795627	14-009-001-00189-012	20000 BARBECHO TRADICIONAL-SIN VARIEDAD	S 418	6,30	0,48	0,48	0,48	0,48	0,48			0,48	0,48
-795626	14-009-001-00041-018	62000 PASTOS PERMANENTES DE 5 O MAS AÑOS-SIN VARIEDAD	S 418	15,70	1,01	1,01	1,01	1,01	1,35			1,01	1,01
-795624	14-009-001-00041-015	62000 PASTOS PERMANENTES DE 5 O MAS AÑOS-SIN VARIEDAD	S 418	18,30	3,77	3,77	3,77	3,77	4,44			3,77	3,77
-795623	14-009-001-00041-013	62000 PASTOS PERMANENTES DE 5 O MAS AÑOS-SIN VARIEDAD	S 418	8,30	0,10	0,10	0,10	0,10	0,13			0,10	0,10
-795622	14-009-001-00041-012	62000 PASTOS PERMANENTES DE 5 O MAS AÑOS-SIN VARIEDAD	S 418	10,40	0,46	0,46	0,46	0,46	0,71			0,46	0,46
-536069	14-009-001-00035-006	62000 PASTOS PERMANENTES DE 5 O MAS AÑOS-SIN VARIEDAD	S 418	12,80	0,29	0,29	0,29	0,29	0,29			0,29	0,29
-38689	14-009-001-00054-008	20000 BARBECHO TRADICIONAL-SIN VARIEDAD	S 418	7,60	3,17	3,17	3,17	3,17	3,51			3,17	3,17
-13979	14-009-001-00189-010	62000 PASTOS PERMANENTES DE 5 O MAS AÑOS-SIN VARIEDAD	S 418	4,20	0,55	0,55	0,55	0,55	0,73			0,55	0,55
-13978	14-009-001-00041-010	20000 BARBECHO TRADICIONAL-SIN VARIEDAD	S 418	7,60	5,11	5,11	5,11	5,11	5,11			5,11	5,11
1700000002716055	14-009-001-00054-006	20000 BARBECHO TRADICIONAL-SIN VARIEDAD	S 418	7,40	2,51	2,51	2,51	2,51	2,51			2,51	2,51
1700000002716057	14-009-001-00188-001	62000 PASTOS PERMANENTES DE 5 O MAS AÑOS-SIN VARIEDAD	S 418	17,40	2,42	2,42	2,42	2,42	2,42			2,42	2,42
1700000002716060	14-009-001-00055-001	62000 PASTOS PERMANENTES DE 5 O MAS AÑOS-SIN VARIEDAD	S 418	4,30	0,04	0,04	0,04	0,04	0,04			0,04	0,04
1700000002716062	14-009-001-00054-003	62000 PASTOS PERMANENTES DE 5 O MAS AÑOS-SIN VARIEDAD	S 418	16,50	109,28	109,28	109,28	109,28	128,56			109,28	109,28
1700000002716065	14-009-001-00055-002	20000 BARBECHO TRADICIONAL-SIN VARIEDAD	S 418	4,90	0,20	0,20	0,20	0,20	0,20			0,20	0,20
1700000002716066	14-009-001-00056-001	20000 BARBECHO TRADICIONAL-SIN VARIEDAD	S 418	3,30	0,08	0,08	0,08	0,08	0,08			0,08	0,08
1700000002716070	14-009-001-00041-005	62000 PASTOS PERMANENTES DE 5 O MAS AÑOS-SIN VARIEDAD	S 418	19,60	1,53	1,53	1,53	1,53	1,80			1,53	1,53

(1) Superficie declarada admisible ajustada con la superficie comprometida.
(2) Factor de penalización valorando el alcance para el tipo de compromiso.Puede verificar la integridad de una copia de este documento mediante la lectura del código QR adjunto o mediante el acceso a la dirección <https://ws050.juntadeandalucia.es/verificarFirma> indicando el código de VERIFICACIÓN

FIRMADO POR

RAQUEL MARIA ESPIN CRESPO

17/12/2024

VERIFICACIÓN

Pk2jm6UYDU9J72AMTZUYRN3GET48NG

PÁG. 2973/9349



**INCIDENCIAS****INCIDENCIA DESCRIPCIÓN**

- 100402 Recinto solicitado no forma parte de ningún organismo de control autorizado para la producción ecológica en Andalucía o fecha de inscripción posterior al plazo establecido (Anexo I. Criterios de Subvencionabilidad. Orden 28 de marzo de 2023).
Ref:-1560313 Recinto:14-009-001-00054-00007 Cultivo:20000 BARBECHO TRADICIONAL-SIN VARIEDAD Secano
Ref:170000002716056 Recinto:14-009-001-00054-00007 Cultivo:20000 BARBECHO TRADICIONAL-SIN VARIEDAD Secano
Ref:-537596 Recinto:14-009-001-00054-00009 Cultivo:20000 BARBECHO TRADICIONAL-SIN VARIEDAD Secano
Ref:5489686 Recinto:14-009-001-00054-00009 Cultivo:63000 PASTOS DE MENOS DE 5 AÑOS-SIN VARIEDAD Secano
Ref:-536304 Recinto:14-009-001-00189-00009 Cultivo:20000 BARBECHO TRADICIONAL-SIN VARIEDAD Secano
Ref:5489691 Recinto:14-009-001-00189-00009 Cultivo:20000 BARBECHO TRADICIONAL-SIN VARIEDAD Secano
- 100406 Grupo de cultivo declarado en el recinto no coincide con el grupo de cultivo existente en el organismo de control autorizado para la producción ecológica en Andalucía (Anexo I. Criterios de Subvencionabilidad. Orden 28 de marzo de 2023).
Ref:-1560313 Recinto:14-009-001-00054-00007 Cultivo:20000 BARBECHO TRADICIONAL-SIN VARIEDAD Secano Grupo de SIPEA:HERBACEOS
Ref:170000002716056 Recinto:14-009-001-00054-00007 Cultivo:20000 BARBECHO TRADICIONAL-SIN VARIEDAD Secano Grupo de SIPEA:HERBACEOS
Ref:-537596 Recinto:14-009-001-00054-00009 Cultivo:20000 BARBECHO TRADICIONAL-SIN VARIEDAD Secano Grupo de SIPEA:HERBACEOS
Ref:5489686 Recinto:14-009-001-00054-00009 Cultivo:63000 PASTOS DE MENOS DE 5 AÑOS-SIN VARIEDAD Secano Grupo de SIPEA:HERBACEOS
Ref:-536304 Recinto:14-009-001-00189-00009 Cultivo:20000 BARBECHO TRADICIONAL-SIN VARIEDAD Secano Grupo de SIPEA:HERBACEOS
Ref:5489691 Recinto:14-009-001-00189-00009 Cultivo:20000 BARBECHO TRADICIONAL-SIN VARIEDAD Secano Grupo de SIPEA:HERBACEOS
- 100412 Número de hectáreas validadas inferior a la superficie mínima permitida por el grupo de cultivo (Anexo I. Criterios de Subvencionabilidad. Orden 28 de marzo de 2023).
Sup. Resuelta:0 Grupo de Pago:HERBÁCEOS
- 100413 Recinto perteneciente a grupo de cultivo que no cumple con la superficie mínima requerida (Anexo I. Criterios de Subvencionabilidad. Orden 28 de marzo de 2023).
Ref:-799607 Recinto:14-009-001-00035-00002 Cultivo:8019 AVENA-HAMEL Secano Sup. Declarada:8 Superficie Resolver:8
Ref:-536070 Recinto:14-009-001-00035-00007 Cultivo:8019 AVENA-HAMEL Secano Sup. Declarada:0,89 Superficie Resolver:0,89
Ref:-933695 Recinto:14-009-001-00036-00002 Cultivo:8019 AVENA-HAMEL Secano Sup. Declarada:5 Superficie Resolver:5
Ref:-1560367 Recinto:14-009-001-00036-00002 Cultivo:12000 TRANQUILLÓN-SIN VARIEDAD Secano Sup. Declarada:4,42 Superficie Resolver:4,42
Ref:-935214 Recinto:14-009-001-00036-00002 Cultivo:12000 TRANQUILLÓN-SIN VARIEDAD Secano Sup. Declarada:6,01 Superficie Resolver:6,01
Ref:-1560267 Recinto:14-009-001-00054-00008 Cultivo:5000 CEBADA-SIN VARIEDAD Secano Sup. Declarada:1,02 Superficie Resolver:1,02
Ref:-1560260 Recinto:14-009-001-00057-00001 Cultivo:5000 CEBADA-SIN VARIEDAD Secano Sup. Declarada:1,49 Superficie Resolver:1,49
- 100424 Solicita recinto que no está comprometido para la operación.
Ref:-1560313 Recinto:14-009-001-00054-00007 Cultivo:20000 BARBECHO TRADICIONAL-SIN VARIEDAD Secano
Ref:170000002716056 Recinto:14-009-001-00054-00007 Cultivo:20000 BARBECHO TRADICIONAL-SIN VARIEDAD Secano
Ref:-537596 Recinto:14-009-001-00054-00009 Cultivo:20000 BARBECHO TRADICIONAL-SIN VARIEDAD Secano
Ref:5489686 Recinto:14-009-001-00054-00009 Cultivo:63000 PASTOS DE MENOS DE 5 AÑOS-SIN VARIEDAD Secano
Ref:-536304 Recinto:14-009-001-00189-00009 Cultivo:20000 BARBECHO TRADICIONAL-SIN VARIEDAD Secano
Ref:5489691 Recinto:14-009-001-00189-00009 Cultivo:20000 BARBECHO TRADICIONAL-SIN VARIEDAD Secano

Datos considerados para el Cálculo de la Carga Ganadera mínima y máxima del expediente

Explotación	Especie	Inscrito en Sipea y Admisible	Ugm Calculada para CG Mínima	Ugm Calculada para CG Máxima
ES140090000101	CAPRINA	SI	0,64	0,64
ES140090000101	OVINA	SI	16,14	16,14
			16,78	16,78

Superficie determinada para Cálculo Carga Ganadera Mínima: 164,33 ha

Superficie determinada para Cálculo Carga Ganadera Máxima: 179,53 ha

Carga Ganadera Mínima Expediente: 0,10 ugm/ha

Carga Ganadera Máxima Expediente: 0,09 ugm/ha

Los importes del Grupo de Pago de pastos de este expediente han sido ajustados por no llegar a la carga ganadera mínima de 0,3

Recintos Determinados para el Cálculo de Garga Ganadera Mínima

REF.	REFERENCIA SIGPAC	CULTIVO	DESCRIPCIÓN CULTIVO	SUP. RESUELTA (ha)	S/R
------	-------------------	---------	---------------------	--------------------	-----

(1) Superficie declarada admisible ajustada con la superficie comprometida.
(2) Factor de penalización valorando el alcance para el tipo de compromiso.Puede verificar la integridad de una copia de este documento mediante la lectura del código QR adjunto o mediante el acceso a la dirección <https://ws050.juntadeandalucia.es/verificarFirma> indicando el código de VERIFICACIÓN

FIRMADO POR

RAQUEL MARIA ESPIN CRESPO

17/12/2024

VERIFICACIÓN

Pk2jm6UYDU9J72AMTZUYRN3GET48NG

PÁG. 2974/9349



**Datos considerados para el Cálculo de la Carga Ganadera mínima y máxima del expediente****Recintos Determinados para el Cálculo de Garga Ganadera Mínima**

REF.	REFERENCIA SIGPAC	CULTIVO	DESCRIPCIÓN CULTIVO	S/R	SUP.
					RESUELTA (ha)
-933797	14-009-001-00041-00002	20000	BARBECHO TRADICIONAL-SIN VARIEDAD	S	6,37
-933506	14-009-001-00057-00001	20000	BARBECHO TRADICIONAL-SIN VARIEDAD	S	5,14
-933479	14-009-001-00054-00008	20000	BARBECHO TRADICIONAL-SIN VARIEDAD	S	6,30
-799541	14-009-001-00041-00001	62000	PASTOS PERMANENTES DE 5 O MAS AÑOS-SIN VARIEDAD	S	14,15
-795677	14-009-001-00041-00016	62000	PASTOS PERMANENTES DE 5 O MAS AÑOS-SIN VARIEDAD	S	1,37
-795627	14-009-001-00189-00012	20000	BARBECHO TRADICIONAL-SIN VARIEDAD	S	0,48
-795626	14-009-001-00041-00018	62000	PASTOS PERMANENTES DE 5 O MAS AÑOS-SIN VARIEDAD	S	1,01
-795624	14-009-001-00041-00015	62000	PASTOS PERMANENTES DE 5 O MAS AÑOS-SIN VARIEDAD	S	3,77
-795623	14-009-001-00041-00013	62000	PASTOS PERMANENTES DE 5 O MAS AÑOS-SIN VARIEDAD	S	0,10
-795622	14-009-001-00041-00012	62000	PASTOS PERMANENTES DE 5 O MAS AÑOS-SIN VARIEDAD	S	0,46
-536069	14-009-001-00035-00006	62000	PASTOS PERMANENTES DE 5 O MAS AÑOS-SIN VARIEDAD	S	0,29
-38689	14-009-001-00054-00008	20000	BARBECHO TRADICIONAL-SIN VARIEDAD	S	3,17
-13979	14-009-001-00189-00010	62000	PASTOS PERMANENTES DE 5 O MAS AÑOS-SIN VARIEDAD	S	0,55
-13978	14-009-001-00041-00010	20000	BARBECHO TRADICIONAL-SIN VARIEDAD	S	5,11
1700000002716055	14-009-001-00054-00006	20000	BARBECHO TRADICIONAL-SIN VARIEDAD	S	2,51
1700000002716057	14-009-001-00188-00001	62000	PASTOS PERMANENTES DE 5 O MAS AÑOS-SIN VARIEDAD	S	2,42
1700000002716060	14-009-001-00055-00001	62000	PASTOS PERMANENTES DE 5 O MAS AÑOS-SIN VARIEDAD	S	0,04
1700000002716062	14-009-001-00054-00003	62000	PASTOS PERMANENTES DE 5 O MAS AÑOS-SIN VARIEDAD	S	109,28
1700000002716065	14-009-001-00055-00002	20000	BARBECHO TRADICIONAL-SIN VARIEDAD	S	0,20
1700000002716066	14-009-001-00056-00001	20000	BARBECHO TRADICIONAL-SIN VARIEDAD	S	0,08
1700000002716070	14-009-001-00041-00005	62000	PASTOS PERMANENTES DE 5 O MAS AÑOS-SIN VARIEDAD	S	1,53

Recintos Determinados para el Cálculo de Garga Ganadera Máxima

REF.	REFERENCIA SIGPAC	CULTIVO	DESCRIPCIÓN CULTIVO	S/R	SUP.
					RESUELTA (ha)
-1560313	14-009-001-00054-00007	20000	BARBECHO TRADICIONAL-SIN VARIEDAD	S	0,48
-933797	14-009-001-00041-00002	20000	BARBECHO TRADICIONAL-SIN VARIEDAD	S	6,37
-933506	14-009-001-00057-00001	20000	BARBECHO TRADICIONAL-SIN VARIEDAD	S	5,14
-933479	14-009-001-00054-00008	20000	BARBECHO TRADICIONAL-SIN VARIEDAD	S	6,30
-799541	14-009-001-00041-00001	62000	PASTOS PERMANENTES DE 5 O MAS AÑOS-SIN VARIEDAD	S	14,15
-795677	14-009-001-00041-00016	62000	PASTOS PERMANENTES DE 5 O MAS AÑOS-SIN VARIEDAD	S	1,37
-795627	14-009-001-00189-00012	20000	BARBECHO TRADICIONAL-SIN VARIEDAD	S	0,48
-795626	14-009-001-00041-00018	62000	PASTOS PERMANENTES DE 5 O MAS AÑOS-SIN VARIEDAD	S	1,01
-795624	14-009-001-00041-00015	62000	PASTOS PERMANENTES DE 5 O MAS AÑOS-SIN VARIEDAD	S	3,77
-795623	14-009-001-00041-00013	62000	PASTOS PERMANENTES DE 5 O MAS AÑOS-SIN VARIEDAD	S	0,10
-795622	14-009-001-00041-00012	62000	PASTOS PERMANENTES DE 5 O MAS AÑOS-SIN VARIEDAD	S	0,46
-537596	14-009-001-00054-00009	20000	BARBECHO TRADICIONAL-SIN VARIEDAD	S	7,69
-536304	14-009-001-00189-00009	20000	BARBECHO TRADICIONAL-SIN VARIEDAD	S	2,27
-536069	14-009-001-00035-00006	62000	PASTOS PERMANENTES DE 5 O MAS AÑOS-SIN VARIEDAD	S	0,29
-38689	14-009-001-00054-00008	20000	BARBECHO TRADICIONAL-SIN VARIEDAD	S	3,17
-13979	14-009-001-00189-00010	62000	PASTOS PERMANENTES DE 5 O MAS AÑOS-SIN VARIEDAD	S	0,55
-13978	14-009-001-00041-00010	20000	BARBECHO TRADICIONAL-SIN VARIEDAD	S	5,11
5489686	14-009-001-00054-00009	63000	PASTOS DE MENOS DE 5 AÑOS-SIN VARIEDAD	S	3,98

(1) Superficie declarada admisible ajustada con la superficie comprometida.
(2) Factor de penalización valorando el alcance para el tipo de compromiso.

Puede verificar la integridad de una copia de este documento mediante la lectura del código QR adjunto o mediante el acceso a la dirección <https://ws050.juntadeandalucia.es/verificarFirma> indicando el código de VERIFICACIÓN

FIRMADO POR

RAQUEL MARIA ESPIN CRESPO

17/12/2024

VERIFICACIÓN

Pk2jm6UYDU9J72AMTZUYRN3GET48NG

PÁG. 2975/9349



**Datos considerados para el Cálculo de la Carga Ganadera mínima y máxima del expediente****Recintos Determinados para el Cálculo de Garga Ganadera Máxima**

<u>REF.</u>	<u>REFERENCIA SIGPAC</u>	<u>CULTIVO</u>	<u>DESCRIPCIÓN CULTIVO</u>	<u>S/R</u>	<u>SUP. RESUELTA (ha)</u>
5489691	14-009-001-00189-00009	20000	BARBECHO TRADICIONAL-SIN VARIEDAD	S	0,14
1700000002716055	14-009-001-00054-00006	20000	BARBECHO TRADICIONAL-SIN VARIEDAD	S	2,51
1700000002716056	14-009-001-00054-00007	20000	BARBECHO TRADICIONAL-SIN VARIEDAD	S	0,64
1700000002716057	14-009-001-00188-00001	62000	PASTOS PERMANENTES DE 5 O MAS AÑOS-SIN VARIEDAD	S	2,42
1700000002716060	14-009-001-00055-00001	62000	PASTOS PERMANENTES DE 5 O MAS AÑOS-SIN VARIEDAD	S	0,04
1700000002716062	14-009-001-00054-00003	62000	PASTOS PERMANENTES DE 5 O MAS AÑOS-SIN VARIEDAD	S	109,28
1700000002716065	14-009-001-00055-00002	20000	BARBECHO TRADICIONAL-SIN VARIEDAD	S	0,20
1700000002716066	14-009-001-00056-00001	20000	BARBECHO TRADICIONAL-SIN VARIEDAD	S	0,08
1700000002716070	14-009-001-00041-00005	62000	PASTOS PERMANENTES DE 5 O MAS AÑOS-SIN VARIEDAD	S	1,53

(1) Superficie declarada admisible ajustada con la superficie comprometida.
(2) Factor de penalización valorando el alcance para el tipo de compromiso.

Puede verificar la integridad de una copia de este documento mediante la lectura del código QR adjunto o mediante el acceso a la dirección <https://ws050.juntadeandalucia.es/verificarFirma> indicando el código de VERIFICACIÓN

FIRMADO POR

RAQUEL MARIA ESPIN CRESPO

17/12/2024

VERIFICACIÓN

Pk2jm6UYDU9J72AMTZUYRN3GET48NG

PÁG. 2976/9349



**APELLIDOS Y NOMBRE / RAZÓN SOCIAL**

LUQUE LAREDO LUISA

NIF

***3163*

EXPEDIENTE

1125685

ANUALIDAD DE PAGO

1ª

IMPORTES POR ANUALIDAD

	2023	2024	2025	2026	2027
IMPORTE MÁXIMO SUBVENCIONABLE	330,20 €	330,20 €	330,20 €	275,17 €	275,17 €
IMPORTE MEDIO DE TRANSFERENCIA (€/ha)	297,48 €	297,48 €	297,48 €	247,90 €	247,90 €

RESUMEN DE UNIDADES

Cód	GRUPO DE PAGO	Sup. Dec. Admisible (ha)	Sup. Comprometida (ha)	Sup. ajustada compromiso (1) (ha)	% sobredec.	Sup. Resuelta (ha)	Importe Declarado	Importe Topado	Importe Resuelto	Importe tras sobredec.
419	OLIVAR	1,15		1,11	0,00	1,11	330,20	330,20	330,20	330,20
TOTAL		1,15	1,11	1,11		1,11	330,20	330,20	330,20	330,20

APLICACIÓN DE REDUCCIONES Y PENALIZACIONES

GRUPO DE PAGO	Importe Calculado	Importe prereduc.	Criterios de subvencionabilidad y compromisos	Presentación tardía	Omisión declaración	Condicionalidad	IMPORTE (Euros) RESUELTO
OLIVAR	330,20	330,20	0,00	0,00	0,00	0,00	330,20
TOTAL	330,20	330,20					330,20

RESUMEN DE PAGOS**IMPORTE (Euros)**

	RESUELTO	FEADER	MAPA	CAPADR
OLIVAR - Pago realizado	330,20 €	280,67 €	32,39 €	17,14 €

RECINTOS RESUELTOS

REF.	REFERENCIA SIGPAC	CULTIVO DESCRIPCIÓN CULTIVO	S/R G.PAGO	PEND. MEDIA (%)	SUP. DEC. ADMISIBLE (ha)	SUP. COMPROM. (ha)	SUP. AJUSTADA COMPR.(1) (ha)	SUP. CONY. SIGPAC (ha)	SUP. CERTIE. (ha)	SUP. CAMPO (ha)	SUP. CAMPO DETER. CULT. DECLARADO (ha)	SUP. DEC. REDUCIDA (ha)	SUP. RESUELTA (ha)
-1270732	14-059-002-00002-001	101010 OLIVAR-PICUAL	S	419	3,60	0,17	0,17	0,17	0,17			0,17	0,17
1700000004857826	14-065-005-00061-003	101010 OLIVAR-PICUAL	S	419	8,90	0,80	0,77	0,77	0,80			0,77	0,77
1700000004857828	14-059-002-00055-001	101010 OLIVAR-PICUAL	S	419	10,70	0,18	0,17	0,17	0,17			0,17	0,17

INCIDENCIAS**INCIDENCIA DESCRIPCIÓN**

- 4272 Verifica que las líneas de declaración de las Solicitudes Únicas no tienen solapes con la capa de Retroactividad Gráfica (ambas de la misma campaña) a nivel de expediente/línea de declaración gráfica de la solicitud.
Ref:1700000004857826 Recinto:14-065-005-00061-00003 Cultivo: - Agregado de la referencia del recinto.:0 Zona de la referencia del recinto.:0 Superficie solapada.:0,03 Id. Incid.:100998086
- 100402 Recinto solicitado no forma parte de ningún organismo de control autorizado para la producción ecológica en Andalucía o fecha de inscripción posterior al plazo establecido (Anexo I. Criterios de Subvencionabilidad. Orden 28 de marzo de 2023).
Ref:1700000004857819 Recinto:14-057-034-00001-00001 Cultivo:101010 OLIVAR-PICUAL Secano
- 100424 Solicita recinto que no está comprometido para la operación.
Ref:1700000004857819 Recinto:14-057-034-00001-00001 Cultivo:101010 OLIVAR-PICUAL Secano

(1) Superficie declarada admisible ajustada con la superficie comprometida.
(2) Factor de penalización valorando el alcance para el tipo de compromiso.

Puede verificar la integridad de una copia de este documento mediante la lectura del código QR adjunto o mediante el acceso a la dirección <https://ws050.juntadeandalucia.es/verificarFirma> indicando el código de VERIFICACIÓN

FIRMADO POR

RAQUEL MARIA ESPIN CRESPO

17/12/2024

VERIFICACIÓN

Pk2jm6UYDU9J72AMTZUYRN3GET48NG

PÁG. 2977/9349



**APELLIDOS Y NOMBRE / RAZÓN SOCIAL**

LUQUE SERRANO JUAN FRANCISCO

NIF
***7848*EXPEDIENTE
1210797**ANUALIDAD DE PAGO**

1ª

IMPORTES POR ANUALIDAD

	2023	2024	2025	2026	2027
IMPORTE MÁXIMO SUBVENCIONABLE	523,56 €	523,56 €	523,56 €	436,30 €	436,30 €
IMPORTE MEDIO DE TRANSFERENCIA (€/ha)	297,48 €	297,48 €	297,48 €	247,90 €	247,90 €

RESUMEN DE UNIDADES

Cód	GRUPO DE PAGO	Sup. Dec. Admisible (ha)	Sup. Comprometida (ha)	Sup. ajustada compromiso (1) (ha)	% sobredec.	Sup. Resuelta (ha)	Importe Declarado	Importe Topado	Importe Resuelto	Importe tras sobredec.
419	OLIVAR	1,76		1,76	0,00	1,76	523,56	523,56	523,56	523,56
TOTAL		1,76	1,76	1,76		1,76	523,56	523,56	523,56	523,56

APLICACIÓN DE REDUCCIONES Y PENALIZACIONES

GRUPO DE PAGO	Importe Calculado	Importe prereduc.	Criterios de subvencionabilidad y compromisos	Presentación tardía	Omisión declaración	Condicionalidad	IMPORTE (Euros) RESUELTO
OLIVAR	523,56	523,56	0,00	0,00	0,00	0,00	523,56
TOTAL	523,56	523,56					523,56

RESUMEN DE PAGOS**IMPORTE (Euros)**

	RESUELTO	FEADER	MAPA	CAPADR
OLIVAR - Pago realizado	523,56 €	445,03 €	51,36 €	27,17 €

RECINTOS RESUELTOS

REF.	REFERENCIA SIGPAC	CULTIVO	DESCRIPCIÓN CULTIVO	S/R	G.PAGO	PEND. MEDIA (%)	SUP. DEC. ADMISIBLE (ha)	SUP. COMPROM. (ha)	SUP. AJUSTADA COMPR.(1) (ha)	SUP. CONY. SIGPAC (ha)	SUP. CERTIE (ha)	SUP. CAMPO (ha)	SUP. CAMPO DETER. CULT. DECLARADO (ha)	SUP. DEC. REDUCIDA (ha)	SUP. RESUELTA (ha)
1700000002706206	14-013-024-00395-001	101138	OLIVAR-HOJIBLANCA	S	419	14,00	1,76	1,76	1,76		1,76			1,76	1,76

(1) Superficie declarada admisible ajustada con la superficie comprometida.
 (2) Factor de penalización valorando el alcance para el tipo de compromiso.

Puede verificar la integridad de una copia de este documento mediante la lectura del código QR adjunto o mediante el acceso a la dirección <https://ws050.juntadeandalucia.es/verificarFirma> indicando el código de VERIFICACIÓN

FIRMADO POR

RAQUEL MARIA ESPIN CRESPO

17/12/2024

VERIFICACIÓN

Pk2jm6UYDU9J72AMTZUYRN3GET48NG

PÁG. 2978/9349



**APELLIDOS Y NOMBRE / RAZÓN SOCIAL**

MADUEÑO DEL REY BEATRIZ

NIF
***9406*EXPEDIENTE
1110673**ANUALIDAD DE PAGO**

1ª

IMPORTES POR ANUALIDAD

	2023	2024	2025	2026	2027
IMPORTE MÁXIMO SUBVENCIONABLE	957,89 €	957,89 €	957,89 €	798,24 €	798,24 €
IMPORTE MEDIO DE TRANSFERENCIA (€/ha)	297,48 €	297,48 €	297,48 €	247,90 €	247,90 €

RESUMEN DE UNIDADES

Cód	GRUPO DE PAGO	Sup. Dec. Admisible (ha)	Sup. Comprometida (ha)	Sup. ajustada compromiso (1) (ha)	% sobredec.	Sup. Resuelta (ha)	Importe Declarado	Importe Topado	Importe Resuelto	Importe tras sobredec.
419	OLIVAR	3,62		3,22	0,00	3,22	957,89	957,89	957,89	957,89
TOTAL		3,62	3,22	3,22		3,22	957,89	957,89	957,89	957,89

APLICACIÓN DE REDUCCIONES Y PENALIZACIONES

GRUPO DE PAGO	Importe Calculado	Importe prereduc.	Criterios de subvencionabilidad y compromisos	Presentación tardía	Omisión declaración	Condicionalidad	IMPORTE (Euros) RESUELTO
OLIVAR	957,89	957,89	0,00	0,00	0,00	0,00	957,89
TOTAL	957,89	957,89					957,89

RESUMEN DE PAGOS**IMPORTE (Euros)**

	RESUELTO	FEADER	MAPA	CAPADR
OLIVAR - Pago realizado	957,89 €	814,21 €	93,97 €	49,71 €

RECINTOS RESUELTOS

REF.	REFERENCIA SIGPAC	CULTIVO	DESCRIPCIÓN CULTIVO	S/R G.PAGO	PEND. MEDIA (%)	SUP. DEC. ADMISIBLE (ha)	SUP. COMPROM. (ha)	SUP. AJUSTADA COMPR.(1) (ha)	SUP. CONY. SIGPAC (ha)	SUP. CERTIE (ha)	SUP. CAMPO (ha)	SUP. CAMPO DETER. CULT. DECLARADO (ha)	SUP. DEC. REDUCIDA (ha)	SUP. RESUELTA (ha)
-746407	14-009-018-00110-009	101010	OLIVAR-PICUAL	S 419	24,50	1,85	1,45	1,45		1,45			1,45	1,45
-746406	14-009-018-00110-002	101010	OLIVAR-PICUAL	S 419	21,70	1,42	1,42	1,42		1,77			1,42	1,42
1700000005088690	14-009-018-00110-002	101010	OLIVAR-PICUAL	S 419	21,70	0,35	0,35	0,35		0,44			0,35	0,35

(1) Superficie declarada admisible ajustada con la superficie comprometida.
(2) Factor de penalización valorando el alcance para el tipo de compromiso.Puede verificar la integridad de una copia de este documento mediante la lectura del código QR adjunto o mediante el acceso a la dirección <https://ws050.juntadeandalucia.es/verificarFirma> indicando el código de VERIFICACIÓN

FIRMADO POR

RAQUEL MARIA ESPIN CRESPO

17/12/2024

VERIFICACIÓN

Pk2jm6UYDU9J72AMTZUYRN3GET48NG

PÁG. 2979/9349



**APELLIDOS Y NOMBRE / RAZÓN SOCIAL**

MADUEÑO DEL REY JERONIMO

NIF

****1211*

EXPEDIENTE

1110656

ANUALIDAD DE PAGO

1ª

IMPORTES POR ANUALIDAD

	2023	2024	2025	2026	2027
IMPORTE MÁXIMO SUBVENCIONABLE	1.195,87 €	1.195,87 €	1.195,87 €	996,56 €	996,56 €
IMPORTE MEDIO DE TRANSFERENCIA (€/ha)	297,48 €	297,48 €	297,48 €	247,90 €	247,90 €

RESUMEN DE UNIDADES

Cód	GRUPO DE PAGO	Sup. Dec. Admisible (ha)	Sup. Comprometida (ha)	Sup. ajustada compromiso (1) (ha)	% sobredec.	Sup. Resuelta (ha)	Importe Declarado	Importe Topado	Importe Resuelto	Importe tras sobredec.
419	OLIVAR	4,42		4,02	0,00	4,02	1.195,87	1.195,87	1.195,87	1.195,87
TOTAL		4,42	4,02	4,02		4,02	1.195,87	1.195,87	1.195,87	1.195,87

APLICACIÓN DE REDUCCIONES Y PENALIZACIONES

GRUPO DE PAGO	Importe Calculado	Importe prereduc.	Criterios de subvencionabilidad y compromisos	Presentación tardía	Omisión declaración	Condicionalidad	IMPORTE (Euros) RESUELTO
OLIVAR	1.195,87	1.195,87	0,00	0,00	0,00	0,00	1.195,87
TOTAL	1.195,87	1.195,87					1.195,87

RESUMEN DE PAGOS**IMPORTE (Euros)**

	RESUELTO	FEADER	MAPA	CAPADR
OLIVAR - Pago realizado	1.195,87 €	1.016,49 €	117,31 €	62,07 €

RECINTOS RESUELTOS

REF.	REFERENCIA SIGPAC	CULTIVO	DESCRIPCIÓN CULTIVO	S/R G.PAGO	PEND. MEDIA (%)	SUP. DEC. ADMISIBLE (ha)	SUP. COMPROM. (ha)	SUP. AJUSTADA COMPR.(1) (ha)	SUP. CONY. SIGPAC (ha)	SUP. CERTIE (ha)	SUP. CAMPO (ha)	SUP. CAMPO DETER. CULT. DECLARADO (ha)	SUP. DEC. REDUCIDA (ha)	SUP. RESUELTA (ha)
-746358	14-009-018-00110-009	101010	OLIVAR-PICUAL	S 419	24,50	1,05	1,05	1,05		1,45			1,05	1,05
4783453	14-009-018-00107-001	101010	OLIVAR-PICUAL	S 419	20,50	0,76	0,76	0,76		0,76			0,76	0,76
1700000005086630	14-009-018-00110-002	101010	OLIVAR-PICUAL	S 419	21,70	2,61	2,21	2,21		2,21			2,21	2,21

(1) Superficie declarada admisible ajustada con la superficie comprometida.
(2) Factor de penalización valorando el alcance para el tipo de compromiso.

Puede verificar la integridad de una copia de este documento mediante la lectura del código QR adjunto o mediante el acceso a la dirección <https://ws050.juntadeandalucia.es/verificarFirma> indicando el código de VERIFICACIÓN

FIRMADO POR

RAQUEL MARIA ESPIN CRESPO

17/12/2024

VERIFICACIÓN

Pk2jm6UYDU9J72AMTZUYRN3GET48NG

PÁG. 2980/9349



**APELLIDOS Y NOMBRE / RAZÓN SOCIAL**

MADUEÑO LOPEZ FRANCISCO

NIF

***0130*

EXPEDIENTE

1255327

ANUALIDAD DE PAGO

1ª

IMPORTES POR ANUALIDAD

	2023	2024	2025	2026	2027
IMPORTE MÁXIMO SUBVENCIONABLE	8.156,51 €	8.156,51 €	6.797,09 €	6.797,09 €	6.797,09 €
IMPORTE MEDIO DE TRANSFERENCIA (€/ha)	74,24 €	74,24 €	61,86 €	61,86 €	61,86 €

RESUMEN DE UNIDADES

Cód	GRUPO DE PAGO	Sup. Dec. Admisible (ha)	Sup. Comprometida (ha)	Sup. ajustada compromiso (1) (ha)	% sobredec.	Sup. Resuelta (ha)	Importe Declarado	Importe Topado	Importe Resuelto	Importe tras sobredec.
418	PASTOS ASOCIADOS A GANADERÍA ECOLÓGICA	109,92		109,87	0,00	109,87	9.455,79	8.156,51	8.156,51	8.156,51
424	HERBÁCEOS NO ELEGIBLES	2,89		0,00	100,00	0,00	0,00	0,00	0,00	0,00
TOTAL		112,81	109,87	109,87		109,87	9.455,79	8.156,51	8.156,51	8.156,51

APLICACIÓN DE REDUCCIONES Y PENALIZACIONES

GRUPO DE PAGO	Importe Calculado	Importe prereduc.	Criterios de subvencionabilidad y compromisos	Presentación tardía	Omisión declaración	Condicionabilidad	IMPORTE (Euros) RESUELTO
HERBÁCEOS NO ELEGIBLES	0,00	0,00	0,00	0,00	0,00	0,00	0,00
PASTOS ASOCIADOS A GANADERÍA	8.156,51	8.156,51	0,00	0,00	0,00	0,00	8.156,51
TOTAL	8.156,51	8.156,51					8.156,51

RESUMEN DE PAGOS**IMPORTE (Euros)**

	RESUELTO	FEADER	MAPA	CAPADR
PASTOS ASOCIADOS A GANADERÍA ECOLÓGICA - Pago realizado	8.156,51 €	6.933,03 €	800,15 €	423,33 €

RECINTOS RESUELTOS

REF.	REFERENCIA SIGPAC	CULTIVO DESCRIPCIÓN CULTIVO	S/R G.PAGO	PEND. MEDIA (%)	SUP. DEC. ADMISIBLE (ha)	SUP. COMPROM. (ha)	SUP. AJUSTADA COMPROM. (1) (ha)	SUP. CONV. SIGPAC (ha)	SUP. CERTIF. (ha)	SUP. CAMPO (ha)	SUP. CAMPO DETER. CULT. DECLARADO (ha)	SUP. DEC. REDUCIDA (ha)	SUP. RESUELTA (ha)
-772052	14-008-018-00007-001	63000 PASTOS DE MENOS DE 5 AÑOS-SIN VARIEDAD	S 418	10,70	3,12	3,12	3,12	3,12	3,12			3,12	3,12
-772044	14-008-018-00007-011	62000 PASTOS PERMANENTES DE 5 O MAS AÑOS-SIN VARIEDAD	S 418	29,80	3,66	3,66	3,66	3,66	3,66			3,66	3,66
-772043	14-008-018-00007-003	62000 PASTOS PERMANENTES DE 5 O MAS AÑOS-SIN VARIEDAD	S 418	35,30	6,36	6,36	6,36	6,36	7,48			6,36	6,36
-772042	14-008-018-00007-010	62000 PASTOS PERMANENTES DE 5 O MAS AÑOS-SIN VARIEDAD	S 418	27,50	7,35	7,35	7,35	7,35	7,35			7,35	7,35
-772041	14-008-018-00008-005	63000 PASTOS DE MENOS DE 5 AÑOS-SIN VARIEDAD	S 418	15,60	3,24	3,24	3,24	3,24	3,24			3,24	3,24
-772040	14-008-018-00008-004	63000 PASTOS DE MENOS DE 5 AÑOS-SIN VARIEDAD	S 418	13,90	4,70	4,70	4,70	4,70	4,70			4,70	4,70
-772039	14-008-018-00008-003	62000 PASTOS PERMANENTES DE 5 O MAS AÑOS-SIN VARIEDAD	S 418	17,90	12,86	12,86	12,86	12,86	12,86			12,86	12,86
-772038	14-008-018-00009-001	62000 PASTOS PERMANENTES DE 5 O MAS AÑOS-SIN VARIEDAD	S 418	19,60	12,06	12,06	12,06	12,06	12,06			12,06	12,06
-772037	14-008-018-00009-002	62000 PASTOS PERMANENTES DE 5 O MAS AÑOS-SIN VARIEDAD	S 418	11,70	1,26	1,26	1,26	1,26	1,26			1,26	1,26
-772036	14-008-018-00010-002	62000 PASTOS PERMANENTES DE 5 O MAS AÑOS-SIN VARIEDAD	S 418	12,60	5,30	5,30	5,30	5,30	5,30			5,30	5,30
-772035	14-008-018-00010-001	62000 PASTOS PERMANENTES DE 5 O MAS AÑOS-SIN VARIEDAD	S 418	22,50	30,95	30,95	30,95	30,95	30,95			30,95	30,95
-772034	14-008-018-00012-003	62000 PASTOS PERMANENTES DE 5 O MAS AÑOS-SIN VARIEDAD	S 418	30,20	11,90	11,90	11,90	11,90	11,90			11,90	11,90
-772033	14-008-018-00011-001	62000 PASTOS PERMANENTES DE 5 O MAS AÑOS-SIN VARIEDAD	S 418	12,30	4,31	4,31	4,31	4,31	4,31			4,31	4,31
4804865	14-008-018-00007-002	62000 PASTOS PERMANENTES DE 5 O MAS AÑOS-SIN VARIEDAD	S 418	61,60	0,64	0,64	0,64	0,64	0,99			0,64	0,64
4804868	14-008-018-00008-002	62000 PASTOS PERMANENTES DE 5 O MAS AÑOS-SIN VARIEDAD	S 418	37,00	0,31	0,31	0,31	0,31	0,47			0,31	0,31
4804869	14-008-018-00007-007	63000 PASTOS DE MENOS DE 5 AÑOS-SIN VARIEDAD	S 418	4,80	0,03	0,03	0,03	0,03	0,03			0,03	0,03
4804870	14-008-018-00008-001	62000 PASTOS PERMANENTES DE 5 O MAS AÑOS-SIN VARIEDAD	S 418	14,20	0,27	0,27	0,27	0,27	0,32			0,27	0,27
5115093	14-008-018-00007-012	62000 PASTOS PERMANENTES DE 5 O MAS AÑOS-SIN VARIEDAD	S 418	21,80	0,77	0,77	0,77	0,77	0,77			0,77	0,77
5115149	14-008-018-00007-016	62000 PASTOS PERMANENTES DE 5 O MAS AÑOS-SIN VARIEDAD	S 418	8,50	0,16	0,16	0,16	0,16	0,16			0,16	0,16
5115150	14-008-018-00007-015	62000 PASTOS PERMANENTES DE 5 O MAS AÑOS-SIN VARIEDAD	S 418	9,20	0,22	0,22	0,22	0,22	0,22			0,22	0,22
5115151	14-008-018-00007-013	62000 PASTOS PERMANENTES DE 5 O MAS AÑOS-SIN VARIEDAD	S 418	14,50	0,19	0,19	0,19	0,19	0,19			0,19	0,19
5115152	14-008-018-00007-014	62000 PASTOS PERMANENTES DE 5 O MAS AÑOS-SIN VARIEDAD	S 418	18,10	0,21	0,21	0,21	0,21	0,21			0,21	0,21
-1246183	14-023-016-00426-001	20000 BARBECHO TRADICIONAL-SIN VARIEDAD	S 424	6,90	0,10	0,10	0,10	0,10	0,10			0,10	0,10
-1246182	14-023-016-00402-001	20000 BARBECHO TRADICIONAL-SIN VARIEDAD	S 424	7,30	1,10	1,10	1,10	1,10	1,10			1,10	1,10
-983779	14-023-016-00404-001	20000 BARBECHO TRADICIONAL-SIN VARIEDAD	S 424	5,60	1,69	1,69	1,69	1,69	1,69			1,69	1,69

(1) Superficie declarada admisible ajustada con la superficie comprometida.
(2) Factor de penalización valorando el alcance para el tipo de compromiso.Puede verificar la integridad de una copia de este documento mediante la lectura del código QR adjunto o mediante el acceso a la dirección <https://ws050.juntadeandalucia.es/verificarFirma> indicando el código de VERIFICACIÓN

FIRMADO POR

RAQUEL MARIA ESPIN CRESPO

17/12/2024

VERIFICACIÓN

Pk2jm6UYDU9J72AMTZUYRN3GET48NG

PÁG. 2981/9349



**INCIDENCIAS****INCIDENCIA DESCRIPCIÓN**

- 4272 Verifica que las líneas de declaración de las Solicitudes Únicas no tienen solapes con la capa de Retroactividad Gráfica (ambas de la misma campaña) a nivel de expediente/línea de declaración gráfica de la solicitud.
Ref:-772033 Recinto:14-008-018-00011-00001 Cultivo: - Agregado de la referencia del recinto.:0 Zona de la referencia del recinto.:0 Superficie solapada.:0,05 Id. Incid.:101028482
- 100411 Recinto no admisible por no estar asociado en SIGGAN a una explotación ganadera (Artículo 10 de la Orden de 28 de marzo de 2023).
Ref:-772976 Recinto:14-008-018-09003-00002 Cultivo:62000 PASTOS PERMANENTES DE 5 O MAS AÑOS-SIN VARIEDAD Secano
- 100424 Solicita recinto que no está comprometido para la operación.
Ref:-772976 Recinto:14-008-018-09003-00002 Cultivo:62000 PASTOS PERMANENTES DE 5 O MAS AÑOS-SIN VARIEDAD Secano

Datos considerados para el Cálculo de la Carga Ganadera mínima y máxima del expediente

Explotación	Especie	Inscrito en Sipea y Admisible	Ugm Calculada para CG Mínima	Ugm Calculada para CG Máxima
ES140080000763	OVINA	SI	26,50	26,50
			<u>26,50</u>	<u>26,50</u>

Superficie determinada para Cálculo Carga Ganadera Mínima: 112,17 ha

Superficie determinada para Cálculo Carga Ganadera Máxima: 112,17 ha

Los importes del Grupo de Pago de pastos de este expediente han sido ajustados por no llegar a la carga ganadera mínima de 0,3

Carga Ganadera Mínima Expediente: 0,24 ugm/ha

Carga Ganadera Máxima Expediente: 0,24 ugm/ha

Recintos Determinados para el Cálculo de Garga Ganadera Mínima

REF.	REFERENCIA SIGPAC	CULTIVO	DESCRIPCIÓN CULTIVO	S/R	SUP. RESUELTA (ha)
-772976	14-008-018-09003-00002	62000	PASTOS PERMANENTES DE 5 O MAS AÑOS-SIN VARIEDAD	S	2,30
-772052	14-008-018-00007-00001	63000	PASTOS DE MENOS DE 5 AÑOS-SIN VARIEDAD	S	3,12
-772044	14-008-018-00007-00011	62000	PASTOS PERMANENTES DE 5 O MAS AÑOS-SIN VARIEDAD	S	3,66
-772043	14-008-018-00007-00003	62000	PASTOS PERMANENTES DE 5 O MAS AÑOS-SIN VARIEDAD	S	6,36
-772042	14-008-018-00007-00010	62000	PASTOS PERMANENTES DE 5 O MAS AÑOS-SIN VARIEDAD	S	7,35
-772041	14-008-018-00008-00005	63000	PASTOS DE MENOS DE 5 AÑOS-SIN VARIEDAD	S	3,24
-772040	14-008-018-00008-00004	63000	PASTOS DE MENOS DE 5 AÑOS-SIN VARIEDAD	S	4,70
-772039	14-008-018-00008-00003	62000	PASTOS PERMANENTES DE 5 O MAS AÑOS-SIN VARIEDAD	S	12,86
-772038	14-008-018-00009-00001	62000	PASTOS PERMANENTES DE 5 O MAS AÑOS-SIN VARIEDAD	S	12,06
-772037	14-008-018-00009-00002	62000	PASTOS PERMANENTES DE 5 O MAS AÑOS-SIN VARIEDAD	S	1,26
-772036	14-008-018-00010-00002	62000	PASTOS PERMANENTES DE 5 O MAS AÑOS-SIN VARIEDAD	S	5,30
-772035	14-008-018-00010-00001	62000	PASTOS PERMANENTES DE 5 O MAS AÑOS-SIN VARIEDAD	S	30,95
-772034	14-008-018-00012-00003	62000	PASTOS PERMANENTES DE 5 O MAS AÑOS-SIN VARIEDAD	S	11,90
-772033	14-008-018-00011-00001	62000	PASTOS PERMANENTES DE 5 O MAS AÑOS-SIN VARIEDAD	S	4,31
4804865	14-008-018-00007-00002	62000	PASTOS PERMANENTES DE 5 O MAS AÑOS-SIN VARIEDAD	S	0,64
4804868	14-008-018-00008-00002	62000	PASTOS PERMANENTES DE 5 O MAS AÑOS-SIN VARIEDAD	S	0,31
4804869	14-008-018-00007-00007	63000	PASTOS DE MENOS DE 5 AÑOS-SIN VARIEDAD	S	0,03
4804870	14-008-018-00008-00001	62000	PASTOS PERMANENTES DE 5 O MAS AÑOS-SIN VARIEDAD	S	0,27
5115093	14-008-018-00007-00012	62000	PASTOS PERMANENTES DE 5 O MAS AÑOS-SIN VARIEDAD	S	0,77
5115149	14-008-018-00007-00016	62000	PASTOS PERMANENTES DE 5 O MAS AÑOS-SIN VARIEDAD	S	0,16
5115150	14-008-018-00007-00015	62000	PASTOS PERMANENTES DE 5 O MAS AÑOS-SIN VARIEDAD	S	0,22
5115151	14-008-018-00007-00013	62000	PASTOS PERMANENTES DE 5 O MAS AÑOS-SIN VARIEDAD	S	0,19
5115152	14-008-018-00007-00014	62000	PASTOS PERMANENTES DE 5 O MAS AÑOS-SIN VARIEDAD	S	0,21

(1) Superficie declarada admisible ajustada con la superficie comprometida.
(2) Factor de penalización valorando el alcance para el tipo de compromiso.Puede verificar la integridad de una copia de este documento mediante la lectura del código QR adjunto o mediante el acceso a la dirección <https://ws050.juntadeandalucia.es/verificarFirma> indicando el código de VERIFICACIÓN

FIRMADO POR

RAQUEL MARIA ESPIN CRESPO

17/12/2024

VERIFICACIÓN

Pk2jm6UYDU9J72AMTZUYRN3GET48NG

PÁG. 2982/9349



**Datos considerados para el Cálculo de la Carga Ganadera mínima y máxima del expediente****Recintos Determinados para el Cálculo de Garga Ganadera Máxima**

REF.	REFERENCIA SIGPAC	CULTIVO	DESCRIPCIÓN CULTIVO	SUP.	
				S/R	RESUELTA (ha)
-772976	14-008-018-09003-00002	62000	PASTOS PERMANENTES DE 5 O MAS AÑOS-SIN VARIEDAD	S	2,30
-772052	14-008-018-00007-00001	63000	PASTOS DE MENOS DE 5 AÑOS-SIN VARIEDAD	S	3,12
-772044	14-008-018-00007-00011	62000	PASTOS PERMANENTES DE 5 O MAS AÑOS-SIN VARIEDAD	S	3,66
-772043	14-008-018-00007-00003	62000	PASTOS PERMANENTES DE 5 O MAS AÑOS-SIN VARIEDAD	S	6,36
-772042	14-008-018-00007-00010	62000	PASTOS PERMANENTES DE 5 O MAS AÑOS-SIN VARIEDAD	S	7,35
-772041	14-008-018-00008-00005	63000	PASTOS DE MENOS DE 5 AÑOS-SIN VARIEDAD	S	3,24
-772040	14-008-018-00008-00004	63000	PASTOS DE MENOS DE 5 AÑOS-SIN VARIEDAD	S	4,70
-772039	14-008-018-00008-00003	62000	PASTOS PERMANENTES DE 5 O MAS AÑOS-SIN VARIEDAD	S	12,86
-772038	14-008-018-00009-00001	62000	PASTOS PERMANENTES DE 5 O MAS AÑOS-SIN VARIEDAD	S	12,06
-772037	14-008-018-00009-00002	62000	PASTOS PERMANENTES DE 5 O MAS AÑOS-SIN VARIEDAD	S	1,26
-772036	14-008-018-00010-00002	62000	PASTOS PERMANENTES DE 5 O MAS AÑOS-SIN VARIEDAD	S	5,30
-772035	14-008-018-00010-00001	62000	PASTOS PERMANENTES DE 5 O MAS AÑOS-SIN VARIEDAD	S	30,95
-772034	14-008-018-00012-00003	62000	PASTOS PERMANENTES DE 5 O MAS AÑOS-SIN VARIEDAD	S	11,90
-772033	14-008-018-00011-00001	62000	PASTOS PERMANENTES DE 5 O MAS AÑOS-SIN VARIEDAD	S	4,31
4804865	14-008-018-00007-00002	62000	PASTOS PERMANENTES DE 5 O MAS AÑOS-SIN VARIEDAD	S	0,64
4804868	14-008-018-00008-00002	62000	PASTOS PERMANENTES DE 5 O MAS AÑOS-SIN VARIEDAD	S	0,31
4804869	14-008-018-00007-00007	63000	PASTOS DE MENOS DE 5 AÑOS-SIN VARIEDAD	S	0,03
4804870	14-008-018-00008-00001	62000	PASTOS PERMANENTES DE 5 O MAS AÑOS-SIN VARIEDAD	S	0,27
5115093	14-008-018-00007-00012	62000	PASTOS PERMANENTES DE 5 O MAS AÑOS-SIN VARIEDAD	S	0,77
5115149	14-008-018-00007-00016	62000	PASTOS PERMANENTES DE 5 O MAS AÑOS-SIN VARIEDAD	S	0,16
5115150	14-008-018-00007-00015	62000	PASTOS PERMANENTES DE 5 O MAS AÑOS-SIN VARIEDAD	S	0,22
5115151	14-008-018-00007-00013	62000	PASTOS PERMANENTES DE 5 O MAS AÑOS-SIN VARIEDAD	S	0,19
5115152	14-008-018-00007-00014	62000	PASTOS PERMANENTES DE 5 O MAS AÑOS-SIN VARIEDAD	S	0,21

Incidencias de carga ganadera**INCIDENCIA DESCRIPCIÓN**

4272 Verifica que las líneas de declaración de las Solicitudes Únicas no tienen solapes con la capa de Retroactividad Gráfica (ambas de la misma campaña) a nivel de expediente/línea de declaración gráfica de la solicitud.
Ref:-772033 Recinto:14-008-018-00011-00001 Cultivo: - Agregado de la referencia del recinto.:0 Zona de la referencia del recinto.:0 Superficie solapada.:0,05 Id. Incid.:5085549

(1) Superficie declarada admisible ajustada con la superficie comprometida.
(2) Factor de penalización valorando el alcance para el tipo de compromiso.

Puede verificar la integridad de una copia de este documento mediante la lectura del código QR adjunto o mediante el acceso a la dirección <https://ws050.juntadeandalucia.es/verificarFirma> indicando el código de VERIFICACIÓN

FIRMADO POR	RAQUEL MARIA ESPIN CRESPO	17/12/2024	
VERIFICACIÓN	Pk2jm6UYDU9J72AMTZUYRN3GET48NG	PÁG. 2983/9349	

**APELLIDOS Y NOMBRE / RAZÓN SOCIAL**

MADUEÑO MUÑOZ JOSE MANUEL

NIF

***4254*

EXPEDIENTE

1213125

ANUALIDAD DE PAGO

1ª

IMPORTES POR ANUALIDAD

	2023	2024	2025	2026	2027
IMPORTE MÁXIMO SUBVENCIONABLE	16.120,09 €	16.120,09 €	13.432,97 €	13.432,97 €	13.432,97 €
IMPORTE MEDIO DE TRANSFERENCIA (€/ha)	114,20 €	114,20 €	95,16 €	95,16 €	95,16 €

RESUMEN DE UNIDADES

Cód	GRUPO DE PAGO	Sup. Dec. Admisible (ha)	Sup. Comprometida (ha)	Sup. ajustada compromiso (1) (ha)	% sobredec.	Sup. Resuelta (ha)	Importe Declarado	Importe Topado	Importe Resuelto	Importe tras sobredec.
416	HERBÁCEOS	88,95		88,86	0,00	88,86	16.120,09	16.120,09	16.120,09	16.120,09
424	HERBÁCEOS NO ELEGIBLES	52,34		52,30	0,00	52,30	0,00	0,00	0,00	0,00
TOTAL		141,29	141,16	141,16		141,16	16.120,09	16.120,09	16.120,09	16.120,09

APLICACIÓN DE REDUCCIONES Y PENALIZACIONES

GRUPO DE PAGO	Importe Calculado	Importe prereduc.	Criterios de subvencionabilidad y compromisos	Presentación tardía	Omisión declaración	Condicionabilidad	IMPORTE (Euros) RESUELTO
HERBÁCEOS	16.120,09	16.120,09	0,00	0,00	0,00	0,00	16.120,09
HERBÁCEOS NO ELEGIBLES	0,00	0,00	0,00	0,00	0,00	0,00	0,00
TOTAL	16.120,09	16.120,09					16.120,09

RESUMEN DE PAGOS

	IMPORTE (Euros)			
	RESUELTO	FEADER	MAPA	CAPADR
HERBÁCEOS - Pago realizado	16.120,09 €	13.702,08 €	1.581,38 €	836,63 €

(1) Superficie declarada admisible ajustada con la superficie comprometida.
(2) Factor de penalización valorando el alcance para el tipo de compromiso.

Puede verificar la integridad de una copia de este documento mediante la lectura del código QR adjunto o mediante el acceso a la dirección <https://ws050.juntadeandalucia.es/verificarFirma> indicando el código de VERIFICACIÓN

FIRMADO POR

RAQUEL MARIA ESPIN CRESPO

17/12/2024

VERIFICACIÓN

Pk2jm6UYDU9J72AMTZUYRN3GET48NG

PÁG. 2984/9349



**RECINTOS RESUELTOS**

REF.	REFERENCIA SIGPAC	CULTIVO DESCRIPCIÓN CULTIVO	S/R G.PAGO	PEND. MEDIA (%)	SUP. ADMISIBLE (ha)	SUP. COMPROM. (ha)	SUP. AJUSTADA COMPR.(1) (ha)	SUP. CONV. SIGPAC (ha)	SUP. CERTIF. (ha)	SUP. CAMPO (ha)	SUP. CAMPO DECLARADO (ha)	SUP. DEC. REDUCIDA (ha)	SUP. RESUELTA (ha)
-1535857	14-074-030-00180-001	40079 GUI SANTES-CARTOUCHE	S 416	3,80	0,36	0,36	0,36		0,36			0,36	0,36
-1535856	14-074-030-00041-005	40079 GUI SANTES-CARTOUCHE	S 416	7,50	0,10	0,09	0,09		0,09			0,09	0,09
-1535855	14-074-030-00041-001	40079 GUI SANTES-CARTOUCHE	S 416	11,70	0,68	0,67	0,67		0,67			0,67	0,67
-1535853	14-074-030-00041-001	40079 GUI SANTES-CARTOUCHE	S 416	11,70	1,52	1,51	1,51		1,51			1,51	1,51
-1535851	14-061-007-00019-003	12000 TRANQUILLÓN-SIN VARIEDAD	S 416	6,10	8,19	8,19	8,19		8,19			8,19	8,19
-1535850	14-061-010-00002-014	12000 TRANQUILLÓN-SIN VARIEDAD	S 416	8,80	8,28	8,28	8,28		8,28			8,28	8,28
-1535818	14-061-010-00002-021	12000 TRANQUILLÓN-SIN VARIEDAD	S 416	6,70	0,04	0,04	0,04		0,04			0,04	0,04
-1535812	14-061-010-00002-003	12000 TRANQUILLÓN-SIN VARIEDAD	S 416	6,10	0,27	0,27	0,27		0,27			0,27	0,27
-783416	14-061-010-00002-019	12000 TRANQUILLÓN-SIN VARIEDAD	S 416	9,10	0,31	0,31	0,31		0,31			0,31	0,31
-783407	14-061-010-00002-023	12000 TRANQUILLÓN-SIN VARIEDAD	S 416	11,40	0,79	0,79	0,79		0,79			0,79	0,79
-783406	14-061-010-00002-006	8000 AVENA-SIN VARIEDAD	S 416	7,50	20,35	20,35	20,35		20,35			20,35	20,35
-163052	14-074-030-00041-001	5000 CEBADA-SIN VARIEDAD	S 416	11,70	30,40	30,36	30,36		30,39			30,36	30,36
-163011	14-061-010-00002-017	12000 TRANQUILLÓN-SIN VARIEDAD	S 416	7,60	2,11	2,11	2,11		2,11			2,11	2,11
7515476	14-061-010-00002-032	12000 TRANQUILLÓN-SIN VARIEDAD	S 416	9,20	2,03	2,03	2,03		2,03			2,03	2,03
7515489	14-061-010-00002-030	12000 TRANQUILLÓN-SIN VARIEDAD	S 416	9,90	0,02	0,02	0,02		0,02			0,02	0,02
7515557	14-061-010-00002-027	12000 TRANQUILLÓN-SIN VARIEDAD	S 416	6,70	0,04	0,04	0,04		0,04			0,04	0,04
7515561	14-061-010-00002-024	12000 TRANQUILLÓN-SIN VARIEDAD	S 416	7,40	0,97	0,97	0,97		0,97			0,97	0,97
7515563	14-061-010-00002-025	12000 TRANQUILLÓN-SIN VARIEDAD	S 416	7,70	0,20	0,20	0,20		0,20			0,20	0,20
1700000004882821	14-061-007-00019-003	40079 GUI SANTES-CARTOUCHE	S 416	6,10	2,55	2,55	2,55		2,55			2,55	2,55
1700000004882822	14-061-010-00006-005	8000 AVENA-SIN VARIEDAD	S 416	7,00	0,20	0,20	0,20		0,20			0,20	0,20
1700000004882823	14-061-010-00006-004	8000 AVENA-SIN VARIEDAD	S 416	5,90	0,46	0,44	0,44		0,48			0,44	0,44
1700000004882825	14-061-010-00060-001	8000 AVENA-SIN VARIEDAD	S 416	9,00	1,84	1,84	1,84		1,84			1,84	1,84
1700000004882827	14-061-010-00005-001	8000 AVENA-SIN VARIEDAD	S 416	6,80	0,67	0,67	0,67		0,67			0,67	0,67
1700000004882828	14-061-010-00003-006	8000 AVENA-SIN VARIEDAD	S 416	7,50	0,17	0,17	0,17		0,17			0,17	0,17
1700000004882834	14-061-010-00003-002	12000 TRANQUILLÓN-SIN VARIEDAD	S 416	9,10	1,49	1,49	1,49		1,49			1,49	1,49
1700000004882835	14-061-010-00003-003	12000 TRANQUILLÓN-SIN VARIEDAD	S 416	8,30	0,72	0,72	0,72		0,72			0,72	0,72
1700000004882836	14-061-010-00003-004	12000 TRANQUILLÓN-SIN VARIEDAD	S 416	8,00	0,32	0,32	0,32		0,32			0,32	0,32
1700000004882837	14-074-052-00157-001	8000 AVENA-SIN VARIEDAD	S 416	5,80	0,78	0,78	0,78		0,78			0,78	0,78
1700000004882838	14-074-062-00294-002	8000 AVENA-SIN VARIEDAD	S 416	14,10	0,55	0,55	0,55		0,55			0,55	0,55
1700000004882843	14-061-010-00003-005	12000 AVENA-SIN VARIEDAD	S 416	5,90	0,18	0,18	0,18		0,18			0,18	0,18
1700000004882845	14-074-059-00064-001	8000 AVENA-SIN VARIEDAD	S 416	6,00	1,05	1,05	1,05		1,05			1,05	1,05
1700000004882846	14-074-062-00197-001	8000 AVENA-SIN VARIEDAD	S 416	6,20	1,31	1,31	1,31		1,31			1,31	1,31
-1535854	14-074-030-00041-001	20000 BARBECHO TRADICIONAL-SIN VARIEDAD	S 424	11,70	8,09	8,08	8,08		8,09			8,08	8,08
-163063	14-074-030-00041-001	20000 BARBECHO TRADICIONAL-SIN VARIEDAD	S 424	11,70	13,08	13,07	13,07		13,08			13,07	13,07
-163047	14-074-030-00041-001	20000 BARBECHO TRADICIONAL-SIN VARIEDAD	S 424	11,70	24,03	24,02	24,02		24,04			24,02	24,02
1700000004882824	14-074-030-00179-004	20000 BARBECHO TRADICIONAL-SIN VARIEDAD	S 424	10,30	0,03	0,03	0,03		0,03			0,03	0,03
1700000004882826	14-074-030-00180-001	20000 BARBECHO TRADICIONAL-SIN VARIEDAD	S 424	3,80	2,18	2,18	2,18		2,18			2,18	2,18
1700000004882839	14-074-030-00041-005	20000 BARBECHO TRADICIONAL-SIN VARIEDAD	S 424	7,50	3,40	3,39	3,39		3,40			3,39	3,39
1700000004882842	14-074-054-00238-001	20000 BARBECHO TRADICIONAL-SIN VARIEDAD	S 424	4,80	0,92	0,92	0,92		0,92			0,92	0,92
1700000004882844	14-074-054-00239-001	20000 BARBECHO TRADICIONAL-SIN VARIEDAD	S 424	3,70	0,61	0,61	0,61		0,61			0,61	0,61

INCIDENCIAS**INCIDENCIA DESCRIPCIÓN**

219

Superficie declarada sobre un mismo recinto, en un mismo expediente, mayor que la superficie total del recinto SIGPAC.

Ref:-163052 Recinto:14-074-030-00041-00001 Cultivo:5000 CEBADA-SIN VARIEDAD Secano Suma de superficies declaradas para este recinto por el solicitante (Áreas):7780 Superficie SIGPAC total para el recinto (Áreas):7779 Exceso de superficie declarada (Hectáreas):0,01

Ref:-1535854 Recinto:14-074-030-00041-00001 Cultivo:20000 BARBECHO TRADICIONAL-SIN VARIEDAD Secano Suma de superficies declaradas para este recinto por el solicitante (Áreas):7780 Superficie SIGPAC total para el recinto (Áreas):7779 Exceso de superficie declarada (Hectáreas):0,01

Ref:-163047 Recinto:14-074-030-00041-00001 Cultivo:20000 BARBECHO TRADICIONAL-SIN VARIEDAD Secano Suma de superficies declaradas para este recinto por el solicitante (Áreas):7780 Superficie SIGPAC total para el recinto (Áreas):7779 Exceso de superficie declarada (Hectáreas):0,01

Ref:-163063 Recinto:14-074-030-00041-00001 Cultivo:20000 BARBECHO TRADICIONAL-SIN VARIEDAD Secano Suma de superficies declaradas para este recinto por el solicitante (Áreas):7780 Superficie SIGPAC total para el recinto (Áreas):7779 Exceso de superficie declarada (Hectáreas):0,01

Ref:-1535853 Recinto:14-074-030-00041-00001 Cultivo:40079 GUI SANTES-CARTOUCHE Secano Suma de superficies declaradas para este recinto por el solicitante (Áreas):7780 Superficie SIGPAC total para el recinto (Áreas):7779 Exceso de superficie declarada (Hectáreas):0,01

Ref:-1535855 Recinto:14-074-030-00041-00001 Cultivo:40079 GUI SANTES-CARTOUCHE Secano Suma de superficies declaradas para este recinto por el solicitante (Áreas):7780 Superficie SIGPAC total para el recinto (Áreas):7779 Exceso de superficie declarada (Hectáreas):0,01

Ref:1700000004882839 Recinto:14-074-030-00041-00005 Cultivo:20000 BARBECHO TRADICIONAL-SIN VARIEDAD Secano Suma de superficies declaradas para este recinto por el solicitante (Áreas):350 Superficie SIGPAC total para el recinto (Áreas):349 Exceso de superficie declarada (Hectáreas):0,01

Ref:-1535856 Recinto:14-074-030-00041-00005 Cultivo:40079 GUI SANTES-CARTOUCHE Secano Suma de superficies declaradas para este recinto por el solicitante (Áreas):350 Superficie SIGPAC total para el recinto (Áreas):349 Exceso de superficie declarada (Hectáreas):0,01

(1) Superficie declarada admisible ajustada con la superficie comprometida.
(2) Factor de penalización valorando el alcance para el tipo de compromiso.

Puede verificar la integridad de una copia de este documento mediante la lectura del código QR adjunto o mediante el acceso a la dirección <https://ws050.juntadeandalucia.es/verificarFirma> indicando el código de VERIFICACIÓN

FIRMADO POR

RAQUEL MARIA ESPIN CRESPO

17/12/2024

VERIFICACIÓN

Pk2jm6UYDU9J72AMTZUYRN3GET48NG

PÁG. 2985/9349



**INCIDENCIAS****INCIDENCIA DESCRIPCIÓN**

- 3790 Recinto declarado inactivo
 Ref:-1535813 Recinto:14-061-007-00019-00001 Cultivo: -
 Ref:7517834 Recinto:14-061-007-00019-00005 Cultivo: -
 Ref:7517830 Recinto:14-061-007-00019-00006 Cultivo: -
 Ref:-1535809 Recinto:14-061-010-00002-00001 Cultivo: -
 Ref:-1535804 Recinto:14-061-010-00002-00005 Cultivo: -
 Ref:7515596 Recinto:14-061-010-00002-00036 Cultivo: -
 Ref:7515597 Recinto:14-061-010-00002-00039 Cultivo: -
 Ref:-1535848 Recinto:14-061-010-00006-00001 Cultivo: -
 Ref:7515433 Recinto:14-061-010-00006-00008 Cultivo: -
- 4272 Verifica que las líneas de declaración de las Solicitudes Únicas no tienen solapes con la capa de Retroactividad Gráfica (ambas de la misma campaña) a nivel de expediente/línea de declaración gráfica de la solicitud.
 Ref:-1535798 Recinto:14-061-010-00002-00004 Cultivo: - Agregado de la referencia del recinto.:0 Zona de la referencia del recinto.:0 Superficie solapada.:0,07 Id. Incid.:101007586
 Ref:1700000004882823 Recinto:14-061-010-00006-00004 Cultivo: - Agregado de la referencia del recinto.:0 Zona de la referencia del recinto.:0 Superficie solapada.:0,02 Id. Incid.:101007588
 Ref:-163052 Recinto:14-074-030-00041-00001 Cultivo: - Agregado de la referencia del recinto.:0 Zona de la referencia del recinto.:0 Superficie solapada.:0,03 Id. Incid.:101007587
- 100400 Recinto con cultivo, variedad, régimen de explotación o uso Sigpac no compatible con la operación solicitada (Anexo IV.I Cultivos y variedades elegibles para las Intervenciones. Orden de 28 de marzo de 2023).
 Ref:-1535813 Recinto:14-061-007-00019-00001 Cultivo:12000 TRANQUILLÓN-SIN VARIEDAD Secano Uso:PR
 Ref:7517834 Recinto:14-061-007-00019-00005 Cultivo:12000 TRANQUILLÓN-SIN VARIEDAD Secano Uso:PR
 Ref:-1535809 Recinto:14-061-010-00002-00001 Cultivo:12000 TRANQUILLÓN-SIN VARIEDAD Secano Uso:PR
 Ref:-1535799 Recinto:14-061-010-00002-00002 Cultivo:12000 TRANQUILLÓN-SIN VARIEDAD Secano Uso:PR
 Ref:-1535798 Recinto:14-061-010-00002-00004 Cultivo:12000 TRANQUILLÓN-SIN VARIEDAD Secano Uso:PR
 Ref:7515566 Recinto:14-061-010-00002-00026 Cultivo:12000 TRANQUILLÓN-SIN VARIEDAD Secano Uso:PR
 Ref:7515494 Recinto:14-061-010-00002-00029 Cultivo:12000 TRANQUILLÓN-SIN VARIEDAD Secano Uso:CA
 Ref:7515475 Recinto:14-061-010-00002-00031 Cultivo:12000 TRANQUILLÓN-SIN VARIEDAD Secano Uso:PR
 Ref:7515480 Recinto:14-061-010-00002-00034 Cultivo:12000 TRANQUILLÓN-SIN VARIEDAD Secano Uso:PR
 Ref:7515247 Recinto:14-061-010-00002-00035 Cultivo:8000 AVENA-SIN VARIEDAD Secano Uso:FY
 Ref:-1535849 Recinto:14-061-010-00003-00001 Cultivo:12000 TRANQUILLÓN-SIN VARIEDAD Secano Uso:PR
 Ref:-1535848 Recinto:14-061-010-00006-00001 Cultivo:12000 TRANQUILLÓN-SIN VARIEDAD Secano Uso:PR
 Ref:7515391 Recinto:14-061-010-00006-00007 Cultivo:8000 AVENA-SIN VARIEDAD Secano Uso:CA
- 100402 Recinto solicitado no forma parte de ningún organismo de control autorizado para la producción ecológica en Andalucía o fecha de inscripción posterior al plazo establecido (Anexo I. Criterios de Subvencionabilidad. Orden 28 de marzo de 2023).
 Ref:7738649 Recinto:14-061-010-00003-00010 Cultivo:12000 TRANQUILLÓN-SIN VARIEDAD Secano
- 100424 Solicita recinto que no está comprometido para la operación.
 Ref:-1535813 Recinto:14-061-007-00019-00001 Cultivo:12000 TRANQUILLÓN-SIN VARIEDAD Secano
 Ref:7517834 Recinto:14-061-007-00019-00005 Cultivo:12000 TRANQUILLÓN-SIN VARIEDAD Secano
 Ref:7517830 Recinto:14-061-007-00019-00006 Cultivo:12000 TRANQUILLÓN-SIN VARIEDAD Secano
 Ref:-1535809 Recinto:14-061-010-00002-00001 Cultivo:12000 TRANQUILLÓN-SIN VARIEDAD Secano
 Ref:-1535799 Recinto:14-061-010-00002-00002 Cultivo:12000 TRANQUILLÓN-SIN VARIEDAD Secano
 Ref:-1535798 Recinto:14-061-010-00002-00004 Cultivo:12000 TRANQUILLÓN-SIN VARIEDAD Secano
 Ref:-1535804 Recinto:14-061-010-00002-00005 Cultivo:12000 TRANQUILLÓN-SIN VARIEDAD Secano
 Ref:7515566 Recinto:14-061-010-00002-00026 Cultivo:12000 TRANQUILLÓN-SIN VARIEDAD Secano
 Ref:7515494 Recinto:14-061-010-00002-00029 Cultivo:12000 TRANQUILLÓN-SIN VARIEDAD Secano
 Ref:7515475 Recinto:14-061-010-00002-00031 Cultivo:12000 TRANQUILLÓN-SIN VARIEDAD Secano
 Ref:7515480 Recinto:14-061-010-00002-00034 Cultivo:12000 TRANQUILLÓN-SIN VARIEDAD Secano
 Ref:7515247 Recinto:14-061-010-00002-00035 Cultivo:8000 AVENA-SIN VARIEDAD Secano
 Ref:7515596 Recinto:14-061-010-00002-00036 Cultivo:12000 TRANQUILLÓN-SIN VARIEDAD Secano
 Ref:7515597 Recinto:14-061-010-00002-00039 Cultivo:12000 TRANQUILLÓN-SIN VARIEDAD Secano
 Ref:-1535849 Recinto:14-061-010-00003-00001 Cultivo:12000 TRANQUILLÓN-SIN VARIEDAD Secano
 Ref:7738649 Recinto:14-061-010-00003-00010 Cultivo:12000 TRANQUILLÓN-SIN VARIEDAD Secano
 Ref:-1535848 Recinto:14-061-010-00006-00001 Cultivo:12000 TRANQUILLÓN-SIN VARIEDAD Secano
 Ref:7515391 Recinto:14-061-010-00006-00007 Cultivo:8000 AVENA-SIN VARIEDAD Secano
 Ref:7515433 Recinto:14-061-010-00006-00008 Cultivo:12000 TRANQUILLÓN-SIN VARIEDAD Secano

(1) Superficie declarada admisible ajustada con la superficie comprometida.
 (2) Factor de penalización valorando el alcance para el tipo de compromiso.

Puede verificar la integridad de una copia de este documento mediante la lectura del código QR adjunto o mediante el acceso a la dirección <https://ws050.juntadeandalucia.es/verificarFirma> indicando el código de VERIFICACIÓN

FIRMADO POR

RAQUEL MARIA ESPIN CRESPO

17/12/2024

VERIFICACIÓN

Pk2jm6UYDU9J72AMTZUYRN3GET48NG

PÁG. 2986/9349



**APELLIDOS Y NOMBRE / RAZÓN SOCIAL**

MAESTRE MOYANO C.B

NIF

***2012*

EXPEDIENTE

1082229

ANUALIDAD DE PAGO

1ª

IMPORTES POR ANUALIDAD

	2023	2024	2025	2026	2027
IMPORTE MÁXIMO SUBVENCIONABLE	5.524,20 €	5.524,20 €	5.524,20 €	4.603,50 €	4.603,50 €
IMPORTE MEDIO DE TRANSFERENCIA (€/ha)	297,48 €	297,48 €	297,48 €	247,90 €	247,90 €

RESUMEN DE UNIDADES

Cód	GRUPO DE PAGO	Sup. Dec. Admisible (ha)	Sup. Comprometida (ha)	Sup. ajustada compromiso (1) (ha)	% sobredec.	Sup. Resuelta (ha)	Importe Declarado	Importe Topado	Importe Resuelto	Importe tras sobredec.
419	OLIVAR	18,57		18,57	0,00	18,57	5.524,20	5.524,20	5.524,20	5.524,20
TOTAL		18,57	18,57	18,57		18,57	5.524,20	5.524,20	5.524,20	5.524,20

APLICACIÓN DE REDUCCIONES Y PENALIZACIONES

GRUPO DE PAGO	Importe Calculado	Importe prereduc.	Criterios de subvencionabilidad y compromisos	Presentación tardía	Omisión declaración	Condicionalidad	IMPORTE (Euros) RESUELTO
OLIVAR	5.524,20		0,00	0,00	0,00	0,00	5.524,20
TOTAL	5.524,20	5.524,20					5.524,20

RESUMEN DE PAGOS**IMPORTE (Euros)**

	RESUELTO	FEADER	MAPA	CAPADR
OLIVAR - Pago realizado	5.524,20 €	4.695,57 €	541,92 €	286,71 €

RECINTOS RESUELTOS

REF.	REFERENCIA SIGPAC	CULTIVO DESCRIPCIÓN CULTIVO	S/R G.PAGO	PEND. MEDIA (%)	SUP. DEC. ADMISIBLE (ha)	SUP. COMPROM. (ha)	SUP. AJUSTADA COMPR.(1) (ha)	SUP. CONY. SIGPAC (ha)	SUP. CERTIE (ha)	SUP. CAMPO (ha)	SUP. CAMPO DETER. CULT. DECLARADO (ha)	SUP. DEC. REDUCIDA (ha)	SUP. RESUELTA (ha)
-911466	14-017-008-00129-002	101010 OLIVAR-PICUAL	S 419	10,90	0,15	0,15	0,15		0,15			0,15	0,15
1700000007091664	14-017-008-00130-001	101010 OLIVAR-PICUAL	S 419	10,10	0,40	0,40	0,40		0,40			0,40	0,40
1700000007091665	14-017-008-00131-001	101010 OLIVAR-PICUAL	S 419	11,60	0,46	0,46	0,46		0,46			0,46	0,46
1700000007091666	14-017-008-00132-001	101010 OLIVAR-PICUAL	S 419	11,80	2,59	2,59	2,59		2,59			2,59	2,59
1700000007091668	14-017-022-00096-003	101268 OLIVAR-PICO LIMON	S 419	2,10	2,51	2,51	2,51		2,51			2,51	2,51
1700000007091669	14-017-022-00291-001	101268 OLIVAR-PICO LIMON	S 419	3,00	0,15	0,15	0,15		0,15			0,15	0,15
1700000007091671	14-059-001-00008-001	101010 OLIVAR-PICUAL	S 419	6,60	2,67	2,67	2,67		2,67			2,67	2,67
1700000007091672	14-059-001-00052-002	101010 OLIVAR-PICUAL	S 419	4,30	2,78	2,78	2,78		2,78			2,78	2,78
1700000007091673	14-059-001-00055-002	101010 OLIVAR-PICUAL	S 419	9,10	1,11	1,11	1,11		1,11			1,11	1,11
1700000007091674	14-059-001-00053-002	101010 OLIVAR-PICUAL	S 419	1,90	1,00	1,00	1,00		1,00			1,00	1,00
1700000007091675	14-059-001-00053-004	101010 OLIVAR-PICUAL	S 419	1,60	0,03	0,03	0,03		0,03			0,03	0,03
1700000007091676	14-065-002-00072-001	101010 OLIVAR-PICUAL	S 419	6,20	2,48	2,48	2,48		2,48			2,48	2,48
1700000007091677	14-065-002-00094-001	101010 OLIVAR-PICUAL	S 419	8,90	2,24	2,24	2,24		2,24			2,24	2,24

(1) Superficie declarada admisible ajustada con la superficie comprometida.
(2) Factor de penalización valorando el alcance para el tipo de compromiso.

Puede verificar la integridad de una copia de este documento mediante la lectura del código QR adjunto o mediante el acceso a la dirección <https://ws050.juntadeandalucia.es/verificarFirma> indicando el código de VERIFICACIÓN

FIRMADO POR

RAQUEL MARIA ESPIN CRESPO

17/12/2024

VERIFICACIÓN

Pk2jm6YUDU9J72AMTZUYRN3GET48NG

PÁG. 2987/9349



**APELLIDOS Y NOMBRE / RAZÓN SOCIAL**

MAHEDERO DEL REY MARIA DEL MAR

NIF

***2756*

EXPEDIENTE

1253889

ANUALIDAD DE PAGO

1ª

IMPORTES POR ANUALIDAD

	2023	2024	2025	2026	2027
IMPORTE MÁXIMO SUBVENCIONABLE	1.743,88 €	1.743,88 €	1.453,23 €	1.453,23 €	1.453,23 €
IMPORTE MEDIO DE TRANSFERENCIA (€/ha)	42,40 €	42,40 €	35,33 €	35,33 €	35,33 €

RESUMEN DE UNIDADES

Cód	GRUPO DE PAGO	Sup. Dec. Admisible (ha)	Sup. Comprometida (ha)	Sup. ajustada compromiso (1) (ha)	% sobredec.	Sup. Resuelta (ha)	Importe Declarado	Importe Topado	Importe Resuelto	Importe tras sobredec.
418	PASTOS ASOCIADOS A GANADERÍA ECOLÓGICA	41,13		41,13	0,00	41,13	4.054,60	1.743,88	1.743,88	1.743,88
TOTAL		41,13	41,13	41,13		41,13	4.054,60	1.743,88	1.743,88	1.743,88

APLICACIÓN DE REDUCCIONES Y PENALIZACIONES

GRUPO DE PAGO	Importe Calculado	Importe prereduc.	Criterios de subvencionabilidad y compromisos	Presentación tardía	Omisión declaración	Condicionidad	IMPORTE (Euros) RESUELTO
PASTOS ASOCIADOS A GANADERÍA	1.743,88	1.743,88	0,00	0,00	0,00	0,00	1.743,88
TOTAL	1.743,88	1.743,88					1.743,88

RESUMEN DE PAGOS**IMPORTE (Euros)**

	RESUELTO	FEADER	MAPA	CAPADR
PASTOS ASOCIADOS A GANADERÍA ECOLÓGICA - Pago realizado	1.743,88 €	1.482,30 €	171,07 €	90,51 €

RECINTOS RESUELTOS

REE	REFERENCIA SIGPAC	CULTIVO	DESCRIPCIÓN CULTIVO	S/R G.PAGO	PEND. MEDIA (%)	SUP. DEC. ADMISIBLE (ha)	SUP. COMPROM. (ha)	SUP. AJUSTADA COMPROM. (1) (ha)	SUP. CONV. SIGPAC (ha)	SUP. CERTIF. (ha)	SUP. CAMPO (ha)	SUP. CAMPO DETER. CULT. DECLARADO (ha)	SUP. DEC. REDUCIDA (ha)	SUP. RESUELTA (ha)
6920666	14-073-029-00057-001	62000	PASTOS PERMANENTES DE 5 O MAS AÑOS-SIN VARIEDAD	S 418	7,50	5,92	5,92	5,92		6,97			5,92	5,92
6920667	14-073-029-00057-030	62000	PASTOS PERMANENTES DE 5 O MAS AÑOS-SIN VARIEDAD	S 418	16,00	10,23	10,23	10,23		12,03			10,23	10,23
6920669	14-073-029-00057-031	62000	PASTOS PERMANENTES DE 5 O MAS AÑOS-SIN VARIEDAD	S 418	8,60	5,84	5,84	5,84		6,87			5,84	5,84
6920867	14-073-029-00090-001	62000	PASTOS PERMANENTES DE 5 O MAS AÑOS-SIN VARIEDAD	S 418	18,60	12,10	12,10	12,10		14,24			12,10	12,10
6920874	14-073-029-00088-001	62000	PASTOS PERMANENTES DE 5 O MAS AÑOS-SIN VARIEDAD	S 418	16,00	7,04	7,04	7,04		7,04			7,04	7,04

(1) Superficie declarada admisible ajustada con la superficie comprometida.
(2) Factor de penalización valorando el alcance para el tipo de compromiso.

Puede verificar la integridad de una copia de este documento mediante la lectura del código QR adjunto o mediante el acceso a la dirección <https://ws050.juntadeandalucia.es/verificarFirma> indicando el código de VERIFICACIÓN

FIRMADO POR

RAQUEL MARIA ESPIN CRESPO

17/12/2024

VERIFICACIÓN

Pk2jm6UYDU9J72AMTZUYRN3GET48NG

PÁG. 2988/9349



**INCIDENCIAS****INCIDENCIA DESCRIPCIÓN**

224	La superficie de cruce total de productos de la agrupación Pastos permanentes sobre un mismo recinto en una misma solicitud, no puede superar la superficie total admisible de pastos. Ref:6920865 Recinto:14-073-029-00088-00014 Cultivo:62000 PASTOS PERMANENTES DE 5 O MAS AÑOS-SIN VARIEDAD Secano Superficie admisible de pastos del recinto según SIGPAC.:6 Suma de superficies de cruce netas declaradas para este recinto por el solicitante.:7 Exceso de superficie (Hectáreas):0,01
238	Recinto cuyo CAP declarado es mayor al CAP prevalente y no presenta alegación al SIGPAC. Ref:6920864 Recinto:14-073-029-00088-00002 Cultivo:62000 PASTOS PERMANENTES DE 5 O MAS AÑOS-SIN VARIEDAD Secano CAP prevalente: CAP declarado:100 Exceso de superficie (Hectáreas):1,82 Ref:6920865 Recinto:14-073-029-00088-00014 Cultivo:62000 PASTOS PERMANENTES DE 5 O MAS AÑOS-SIN VARIEDAD Secano CAP prevalente:75 CAP declarado:85 Exceso de superficie (Hectáreas):0,01
3790	Recinto declarado inactivo Ref:6920668 Recinto:14-073-029-00057-00020 Cultivo: - Ref:6920684 Recinto:14-073-029-00057-00036 Cultivo: - Ref:6920686 Recinto:14-073-029-00057-00039 Cultivo: - Ref:6920685 Recinto:14-073-029-00085-00001 Cultivo: - Ref:6920869 Recinto:14-073-029-00086-00001 Cultivo: - Ref:6920872 Recinto:14-073-029-00088-00010 Cultivo: - Ref:6920862 Recinto:14-073-029-00088-00011 Cultivo: - Ref:6920860 Recinto:14-073-029-00088-00012 Cultivo: - Ref:6920865 Recinto:14-073-029-00088-00014 Cultivo: - Ref:6920866 Recinto:14-073-029-00090-00002 Cultivo: - Ref:6920868 Recinto:14-073-029-00091-00001 Cultivo: - Ref:6920871 Recinto:14-073-029-00092-00001 Cultivo: - Ref:6920870 Recinto:14-073-029-00093-00002 Cultivo: - Ref:6920875 Recinto:14-073-029-00093-00003 Cultivo: - Ref:6920873 Recinto:14-073-029-00093-00004 Cultivo: - Ref:6920863 Recinto:14-073-029-00093-00005 Cultivo: - Ref:6920861 Recinto:14-073-029-00100-00010 Cultivo: - Ref:-1606387 Recinto:14-073-029-00101-00002 Cultivo: - Ref:-1606388 Recinto:14-073-029-00104-00002 Cultivo: - Ref:6920651 Recinto:14-073-029-00110-00002 Cultivo: - Ref:6920654 Recinto:14-073-029-00110-00003 Cultivo: -
100400	Recinto con cultivo, variedad, régimen de explotación o uso Siggac no compatible con la operación solicitada (Anexo IV.I Cultivos y variedades elegibles para las Intervenciones. Orden de 28 de marzo de 2023). Ref:6920864 Recinto:14-073-029-00088-00002 Cultivo:62000 PASTOS PERMANENTES DE 5 O MAS AÑOS-SIN VARIEDAD Secano Uso:FY
100407	Explotación solicitada no forma parte de ningún organismo de control autorizado para la producción ecológica en Andalucía o fecha de inscripción posterior al plazo establecido (Anexo I. Criterios de Subvencionabilidad. Orden 28 de marzo de 2023). Explotación:ES140730000456 Especie:PORCINO
100424	Solicita recinto que no está comprometido para la operación. Ref:6920668 Recinto:14-073-029-00057-00020 Cultivo:62000 PASTOS PERMANENTES DE 5 O MAS AÑOS-SIN VARIEDAD Secano Ref:6920684 Recinto:14-073-029-00057-00036 Cultivo:62000 PASTOS PERMANENTES DE 5 O MAS AÑOS-SIN VARIEDAD Secano Ref:6920686 Recinto:14-073-029-00057-00039 Cultivo:62000 PASTOS PERMANENTES DE 5 O MAS AÑOS-SIN VARIEDAD Secano Ref:6920685 Recinto:14-073-029-00085-00001 Cultivo:62000 PASTOS PERMANENTES DE 5 O MAS AÑOS-SIN VARIEDAD Secano Ref:6920869 Recinto:14-073-029-00086-00001 Cultivo:62000 PASTOS PERMANENTES DE 5 O MAS AÑOS-SIN VARIEDAD Secano Ref:6920864 Recinto:14-073-029-00088-00002 Cultivo:62000 PASTOS PERMANENTES DE 5 O MAS AÑOS-SIN VARIEDAD Secano Ref:6920872 Recinto:14-073-029-00088-00010 Cultivo:62000 PASTOS PERMANENTES DE 5 O MAS AÑOS-SIN VARIEDAD Secano Ref:6920862 Recinto:14-073-029-00088-00011 Cultivo:62000 PASTOS PERMANENTES DE 5 O MAS AÑOS-SIN VARIEDAD Secano Ref:6920860 Recinto:14-073-029-00088-00012 Cultivo:62000 PASTOS PERMANENTES DE 5 O MAS AÑOS-SIN VARIEDAD Secano Ref:6920865 Recinto:14-073-029-00088-00014 Cultivo:62000 PASTOS PERMANENTES DE 5 O MAS AÑOS-SIN VARIEDAD Secano Ref:6920866 Recinto:14-073-029-00090-00002 Cultivo:62000 PASTOS PERMANENTES DE 5 O MAS AÑOS-SIN VARIEDAD Secano Ref:6920868 Recinto:14-073-029-00091-00001 Cultivo:62000 PASTOS PERMANENTES DE 5 O MAS AÑOS-SIN VARIEDAD Secano Ref:6920871 Recinto:14-073-029-00092-00001 Cultivo:62000 PASTOS PERMANENTES DE 5 O MAS AÑOS-SIN VARIEDAD Secano Ref:6920870 Recinto:14-073-029-00093-00002 Cultivo:62000 PASTOS PERMANENTES DE 5 O MAS AÑOS-SIN VARIEDAD Secano Ref:6920875 Recinto:14-073-029-00093-00003 Cultivo:62000 PASTOS PERMANENTES DE 5 O MAS AÑOS-SIN VARIEDAD Secano Ref:6920873 Recinto:14-073-029-00093-00004 Cultivo:63000 PASTOS DE MENOS DE 5 AÑOS-SIN VARIEDAD Secano Ref:6920863 Recinto:14-073-029-00093-00005 Cultivo:62000 PASTOS PERMANENTES DE 5 O MAS AÑOS-SIN VARIEDAD Secano Ref:6920861 Recinto:14-073-029-00100-00010 Cultivo:62000 PASTOS PERMANENTES DE 5 O MAS AÑOS-SIN VARIEDAD Secano Ref:-1606387 Recinto:14-073-029-00101-00002 Cultivo:62000 PASTOS PERMANENTES DE 5 O MAS AÑOS-SIN VARIEDAD

(1) Superficie declarada admisible ajustada con la superficie comprometida.
(2) Factor de penalización valorando el alcance para el tipo de compromiso.

Puede verificar la integridad de una copia de este documento mediante la lectura del código QR adjunto o mediante el acceso a la dirección <https://ws050.juntadeandalucia.es/verificarFirma> indicando el código de VERIFICACIÓN

FIRMADO POR	RAQUEL MARIA ESPIN CRESPO	17/12/2024	
VERIFICACIÓN	Pk2jm6UYDU9J72AMTZUYRN3GET48NG	PÁG. 2989/9349	

**INCIDENCIAS****INCIDENCIA DESCRIPCIÓN**

Secano

Ref:-1606388 Recinto:14-073-029-00104-00002 Cultivo:62000 PASTOS PERMANENTES DE 5 O MAS AÑOS-SIN VARIEDAD

Secano

Ref:6920651 Recinto:14-073-029-00110-00002 Cultivo:62000 PASTOS PERMANENTES DE 5 O MAS AÑOS-SIN VARIEDAD Secano

Ref:6920654 Recinto:14-073-029-00110-00003 Cultivo:62000 PASTOS PERMANENTES DE 5 O MAS AÑOS-SIN VARIEDAD Secano

Datos considerados para el Cálculo de la Carga Ganadera mínima y máxima del expediente

Explotación	Especie	Inscrito en Sipea y Admisible	Ugm Calculada para CG Mínima	Ugm Calculada para CG Máxima
ES140730000456	OVINA	SI	11,03	11,03
ES140730000456	PORCINO	NO	0,00	37,89
			11,03	48,92

Superficie determinada para Cálculo Carga Ganadera Mínima: 85,55 ha**Superficie determinada para Cálculo Carga Ganadera Máxima:** 85,55 ha

Los importes del Grupo de Pago de pastos de este expediente han sido ajustados por no llegar a la carga ganadera mínima de 0,3

Carga Ganadera Mínima Expediente: 0,13 ugm/ha**Carga Ganadera Máxima Expediente:** 0,57 ugm/ha**Recintos Determinados para el Cálculo de Garga Ganadera Mínima**

REF.	REFERENCIA SIGPAC	CULTIVO	DESCRIPCIÓN CULTIVO	S/R	SUP. RESUELTA (ha)
-1606388	14-073-029-00104-00002	62000	PASTOS PERMANENTES DE 5 O MAS AÑOS-SIN VARIEDAD	S	2,34
-1606387	14-073-029-00101-00002	62000	PASTOS PERMANENTES DE 5 O MAS AÑOS-SIN VARIEDAD	S	3,53
6920651	14-073-029-00110-00002	62000	PASTOS PERMANENTES DE 5 O MAS AÑOS-SIN VARIEDAD	S	8,79
6920654	14-073-029-00110-00003	62000	PASTOS PERMANENTES DE 5 O MAS AÑOS-SIN VARIEDAD	S	1,82
6920666	14-073-029-00057-00001	62000	PASTOS PERMANENTES DE 5 O MAS AÑOS-SIN VARIEDAD	S	5,92
6920667	14-073-029-00057-00030	62000	PASTOS PERMANENTES DE 5 O MAS AÑOS-SIN VARIEDAD	S	10,23
6920668	14-073-029-00057-00020	62000	PASTOS PERMANENTES DE 5 O MAS AÑOS-SIN VARIEDAD	S	0,07
6920669	14-073-029-00057-00031	62000	PASTOS PERMANENTES DE 5 O MAS AÑOS-SIN VARIEDAD	S	5,84
6920684	14-073-029-00057-00036	62000	PASTOS PERMANENTES DE 5 O MAS AÑOS-SIN VARIEDAD	S	0,05
6920685	14-073-029-00085-00001	62000	PASTOS PERMANENTES DE 5 O MAS AÑOS-SIN VARIEDAD	S	5,64
6920686	14-073-029-00057-00039	62000	PASTOS PERMANENTES DE 5 O MAS AÑOS-SIN VARIEDAD	S	0,12
6920860	14-073-029-00088-00012	62000	PASTOS PERMANENTES DE 5 O MAS AÑOS-SIN VARIEDAD	S	0,08
6920861	14-073-029-00100-00010	62000	PASTOS PERMANENTES DE 5 O MAS AÑOS-SIN VARIEDAD	S	2,31
6920862	14-073-029-00088-00011	62000	PASTOS PERMANENTES DE 5 O MAS AÑOS-SIN VARIEDAD	S	0,25
6920863	14-073-029-00093-00005	62000	PASTOS PERMANENTES DE 5 O MAS AÑOS-SIN VARIEDAD	S	0,08
6920864	14-073-029-00088-00002	62000	PASTOS PERMANENTES DE 5 O MAS AÑOS-SIN VARIEDAD	S	0,00
6920865	14-073-029-00088-00014	62000	PASTOS PERMANENTES DE 5 O MAS AÑOS-SIN VARIEDAD	S	0,05
6920866	14-073-029-00090-00002	62000	PASTOS PERMANENTES DE 5 O MAS AÑOS-SIN VARIEDAD	S	3,98
6920867	14-073-029-00090-00001	62000	PASTOS PERMANENTES DE 5 O MAS AÑOS-SIN VARIEDAD	S	12,10
6920868	14-073-029-00091-00001	62000	PASTOS PERMANENTES DE 5 O MAS AÑOS-SIN VARIEDAD	S	1,46
6920869	14-073-029-00086-00001	62000	PASTOS PERMANENTES DE 5 O MAS AÑOS-SIN VARIEDAD	S	0,45
6920870	14-073-029-00093-00002	62000	PASTOS PERMANENTES DE 5 O MAS AÑOS-SIN VARIEDAD	S	1,64
6920871	14-073-029-00092-00001	62000	PASTOS PERMANENTES DE 5 O MAS AÑOS-SIN VARIEDAD	S	4,42
6920872	14-073-029-00088-00010	62000	PASTOS PERMANENTES DE 5 O MAS AÑOS-SIN VARIEDAD	S	1,36

(1) Superficie declarada admisible ajustada con la superficie comprometida.
(2) Factor de penalización valorando el alcance para el tipo de compromiso.Puede verificar la integridad de una copia de este documento mediante la lectura del código QR adjunto o mediante el acceso a la dirección <https://ws050.juntadeandalucia.es/verificarFirma> indicando el código de VERIFICACIÓN

FIRMADO POR

RAQUEL MARIA ESPIN CRESPO

17/12/2024

VERIFICACIÓN

Pk2jm6UYDU9J72AMTZUYRN3GET48NG

PÁG. 2990/9349



**Datos considerados para el Cálculo de la Carga Ganadera mínima y máxima del expediente****Recintos Determinados para el Cálculo de Garga Ganadera Mínima**

REF.	REFERENCIA SIGPAC	CULTIVO	DESCRIPCIÓN CULTIVO	SUP.	
				S/R	RESUELTA (ha)
6920873	14-073-029-00093-00004	63000	PASTOS DE MENOS DE 5 AÑOS-SIN VARIEDAD	S	0,25
6920874	14-073-029-00088-00001	62000	PASTOS PERMANENTES DE 5 O MAS AÑOS-SIN VARIEDAD	S	7,04
6920875	14-073-029-00093-00003	62000	PASTOS PERMANENTES DE 5 O MAS AÑOS-SIN VARIEDAD	S	5,73
7512041	14-073-029-00088-00015	62000	PASTOS PERMANENTES DE 5 O MAS AÑOS-SIN VARIEDAD	S	0,00

Recintos Determinados para el Cálculo de Garga Ganadera Máxima

REF.	REFERENCIA SIGPAC	CULTIVO	DESCRIPCIÓN CULTIVO	SUP.	
				S/R	RESUELTA (ha)
-1606388	14-073-029-00104-00002	62000	PASTOS PERMANENTES DE 5 O MAS AÑOS-SIN VARIEDAD	S	2,34
-1606387	14-073-029-00101-00002	62000	PASTOS PERMANENTES DE 5 O MAS AÑOS-SIN VARIEDAD	S	3,53
6920651	14-073-029-00110-00002	62000	PASTOS PERMANENTES DE 5 O MAS AÑOS-SIN VARIEDAD	S	8,79
6920654	14-073-029-00110-00003	62000	PASTOS PERMANENTES DE 5 O MAS AÑOS-SIN VARIEDAD	S	1,82
6920666	14-073-029-00057-00001	62000	PASTOS PERMANENTES DE 5 O MAS AÑOS-SIN VARIEDAD	S	5,92
6920667	14-073-029-00057-00030	62000	PASTOS PERMANENTES DE 5 O MAS AÑOS-SIN VARIEDAD	S	10,23
6920668	14-073-029-00057-00020	62000	PASTOS PERMANENTES DE 5 O MAS AÑOS-SIN VARIEDAD	S	0,07
6920669	14-073-029-00057-00031	62000	PASTOS PERMANENTES DE 5 O MAS AÑOS-SIN VARIEDAD	S	5,84
6920684	14-073-029-00057-00036	62000	PASTOS PERMANENTES DE 5 O MAS AÑOS-SIN VARIEDAD	S	0,05
6920685	14-073-029-00085-00001	62000	PASTOS PERMANENTES DE 5 O MAS AÑOS-SIN VARIEDAD	S	5,64
6920686	14-073-029-00057-00039	62000	PASTOS PERMANENTES DE 5 O MAS AÑOS-SIN VARIEDAD	S	0,12
6920860	14-073-029-00088-00012	62000	PASTOS PERMANENTES DE 5 O MAS AÑOS-SIN VARIEDAD	S	0,08
6920861	14-073-029-00100-00010	62000	PASTOS PERMANENTES DE 5 O MAS AÑOS-SIN VARIEDAD	S	2,31
6920862	14-073-029-00088-00011	62000	PASTOS PERMANENTES DE 5 O MAS AÑOS-SIN VARIEDAD	S	0,25
6920863	14-073-029-00093-00005	62000	PASTOS PERMANENTES DE 5 O MAS AÑOS-SIN VARIEDAD	S	0,08
6920864	14-073-029-00088-00002	62000	PASTOS PERMANENTES DE 5 O MAS AÑOS-SIN VARIEDAD	S	0,00
6920865	14-073-029-00088-00014	62000	PASTOS PERMANENTES DE 5 O MAS AÑOS-SIN VARIEDAD	S	0,05
6920866	14-073-029-00090-00002	62000	PASTOS PERMANENTES DE 5 O MAS AÑOS-SIN VARIEDAD	S	3,98
6920867	14-073-029-00090-00001	62000	PASTOS PERMANENTES DE 5 O MAS AÑOS-SIN VARIEDAD	S	12,10
6920868	14-073-029-00091-00001	62000	PASTOS PERMANENTES DE 5 O MAS AÑOS-SIN VARIEDAD	S	1,46
6920869	14-073-029-00086-00001	62000	PASTOS PERMANENTES DE 5 O MAS AÑOS-SIN VARIEDAD	S	0,45
6920870	14-073-029-00093-00002	62000	PASTOS PERMANENTES DE 5 O MAS AÑOS-SIN VARIEDAD	S	1,64
6920871	14-073-029-00092-00001	62000	PASTOS PERMANENTES DE 5 O MAS AÑOS-SIN VARIEDAD	S	4,42
6920872	14-073-029-00088-00010	62000	PASTOS PERMANENTES DE 5 O MAS AÑOS-SIN VARIEDAD	S	1,36
6920873	14-073-029-00093-00004	63000	PASTOS DE MENOS DE 5 AÑOS-SIN VARIEDAD	S	0,25
6920874	14-073-029-00088-00001	62000	PASTOS PERMANENTES DE 5 O MAS AÑOS-SIN VARIEDAD	S	7,04
6920875	14-073-029-00093-00003	62000	PASTOS PERMANENTES DE 5 O MAS AÑOS-SIN VARIEDAD	S	5,73
7512041	14-073-029-00088-00015	62000	PASTOS PERMANENTES DE 5 O MAS AÑOS-SIN VARIEDAD	S	0,00

Incidencias de carga ganadera**INCIDENCIA DESCRIPCIÓN**

(1) Superficie declarada admisible ajustada con la superficie comprometida.
(2) Factor de penalización valorando el alcance para el tipo de compromiso.

Puede verificar la integridad de una copia de este documento mediante la lectura del código QR adjunto o mediante el acceso a la dirección <https://ws050.juntadeandalucia.es/verificarFirma> indicando el código de VERIFICACIÓN

FIRMADO POR

RAQUEL MARIA ESPIN CRESPO

17/12/2024

VERIFICACIÓN

Pk2jm6UYDU9J72AMTZUYRN3GET48NG

PÁG. 2991/9349



**Datos considerados para el Cálculo de la Carga Ganadera mínima y máxima del expediente**

- 224 La superficie de cruce total de productos de la agrupación Pastos permanentes sobre un mismo recinto en una misma solicitud, no puede superar la superficie total admisible de pastos.
Ref:6920865 Recinto:14-073-029-00088-00014 Cultivo:62000 PASTOS PERMANENTES DE 5 O MAS AÑOS-SIN VARIEDAD Secano Superficie admisible de pastos del recinto según SIGPAC.:6 Suma de superficies de cruce netas declaradas para este recinto por el solicitante.:7 Exceso de superficie (Hectáreas):0,01
- 238 Recinto cuyo CAP declarado es mayor al CAP prevalente y no presenta alegación al SIGPAC.
Ref:6920864 Recinto:14-073-029-00088-00002 Cultivo:62000 PASTOS PERMANENTES DE 5 O MAS AÑOS-SIN VARIEDAD Secano CAP prevalente: CAP declarado:100 Exceso de superficie (Hectáreas):1,82
Ref:6920865 Recinto:14-073-029-00088-00014 Cultivo:62000 PASTOS PERMANENTES DE 5 O MAS AÑOS-SIN VARIEDAD Secano CAP prevalente:75 CAP declarado:85 Exceso de superficie (Hectáreas):0,01
Ref:7512041 Recinto:14-073-029-00088-00015 Cultivo:62000 PASTOS PERMANENTES DE 5 O MAS AÑOS-SIN VARIEDAD Secano CAP prevalente: CAP declarado:85 Exceso de superficie (Hectáreas):0,02
- 100407 Explotación solicitada no forma parte de ningún organismo de control autorizado para la producción ecológica en Andalucía o fecha de inscripción posterior al plazo establecido (Anexo I. Criterios de Subvencionabilidad. Orden 28 de marzo de 2023).
Explotación:ES140730000456 Especie:PORCINO

(1) Superficie declarada admisible ajustada con la superficie comprometida.
(2) Factor de penalización valorando el alcance para el tipo de compromiso.

Puede verificar la integridad de una copia de este documento mediante la lectura del código QR adjunto o mediante el acceso a la dirección <https://ws050.juntadeandalucia.es/verificarFirma> indicando el código de VERIFICACIÓN

FIRMADO POR	RAQUEL MARIA ESPIN CRESPO	17/12/2024	
VERIFICACIÓN	Pk2jm6UYDU9J72AMTZUYRN3GET48NG	PÁG. 2992/9349	

**APELLIDOS Y NOMBRE / RAZÓN SOCIAL**

MALAGON GARCIA FRANCISCO

NIF

****4754*

EXPEDIENTE

1218680

ANUALIDAD DE PAGO

1ª

IMPORTES POR ANUALIDAD

	2023	2024	2025	2026	2027
IMPORTE MÁXIMO SUBVENCIONABLE	2.668,40 €	2.668,40 €	2.668,40 €	2.223,66 €	2.223,66 €
IMPORTE MEDIO DE TRANSFERENCIA (€/ha)	297,48 €	297,48 €	297,48 €	247,90 €	247,90 €

RESUMEN DE UNIDADES

Cód	GRUPO DE PAGO	Sup. Dec. Admisible (ha)	Sup. Comprometida (ha)	Sup. ajustada compromiso (1) (ha)	% sobredec.	Sup. Resuelta (ha)	Importe Declarado	Importe Topado	Importe Resuelto	Importe tras sobredec.
419	OLIVAR	8,97		8,97	0,00	8,97	2.668,40	2.668,40	2.668,40	2.668,40
TOTAL		8,97	8,97	8,97		8,97	2.668,40	2.668,40	2.668,40	2.668,40

APLICACIÓN DE REDUCCIONES Y PENALIZACIONES

GRUPO DE PAGO	Importe Calculado	Importe prereduc.	Criterios de subvencionabilidad y compromisos	Presentación tardía	Omisión declaración	Condicionalidad	IMPORTE (Euros) RESUELTO
OLIVAR	2.668,40	2.668,40	0,00	0,00	0,00	0,00	2.668,40
TOTAL	2.668,40	2.668,40					2.668,40

RESUMEN DE PAGOS**IMPORTE (Euros)**

	RESUELTO	FEADER	MAPA	CAPADR
OLIVAR - Pago realizado	2.668,40 €	2.268,14 €	261,77 €	138,49 €

RECINTOS RESUELTOS

REF.	REFERENCIA SIGPAC	CULTIVO	DESCRIPCIÓN CULTIVO	S/R G.PAGO	PEND. MEDIA (%)	SUP. DEC. ADMISIBLE (ha)	SUP. COMPROM. (ha)	SUP. AJUSTADA COMPR.(1) (ha)	SUP. CONY. SIGPAC (ha)	SUP. CERTIE (ha)	SUP. CAMPO (ha)	SUP. CAMPO DETER. CULT. DECLARADO (ha)	SUP. DEC. REDUCIDA (ha)	SUP. RESUELTA (ha)
-1313618	14-900-059-00030-001	101010	OLIVAR-PICUAL	S 419	12,20	1,53	1,53	1,53		1,53			1,53	1,53
1700000006635256	14-900-059-00030-001	101010	OLIVAR-PICUAL	S 419	12,20	7,44	7,44	7,44		7,44			7,44	7,44

(1) Superficie declarada admisible ajustada con la superficie comprometida.
(2) Factor de penalización valorando el alcance para el tipo de compromiso.

Puede verificar la integridad de una copia de este documento mediante la lectura del código QR adjunto o mediante el acceso a la dirección <https://ws050.juntadeandalucia.es/verificarFirma> indicando el código de VERIFICACIÓN

FIRMADO POR

RAQUEL MARIA ESPIN CRESPO

17/12/2024

VERIFICACIÓN

Pk2jm6UYDU9J72AMTZUYRN3GET48NG

PÁG. 2993/9349



**APELLIDOS Y NOMBRE / RAZÓN SOCIAL**

MALPIOLIVA CB

NIF
***6986*EXPEDIENTE
1223543**ANUALIDAD DE PAGO**

1ª

IMPORTES POR ANUALIDAD

	2023	2024	2025	2026	2027
IMPORTE MÁXIMO SUBVENCIONABLE	7.234,71 €	7.234,71 €	7.234,71 €	6.028,93 €	6.028,93 €
IMPORTE MEDIO DE TRANSFERENCIA (€/ha)	297,48 €	297,48 €	297,48 €	247,90 €	247,90 €

RESUMEN DE UNIDADES

Cód	GRUPO DE PAGO	Sup. Dec. Admisible (ha)	Sup. Comprometida (ha)	Sup. ajustada compromiso (1) (ha)	% sobredec.	Sup. Resuelta (ha)	Importe Declarado	Importe Topado	Importe Resuelto	Importe tras sobredec.
419	OLIVAR	24,32		24,32	0,00	24,32	7.234,71	7.234,71	7.234,71	7.234,71
TOTAL		24,32	24,32	24,32		24,32	7.234,71	7.234,71	7.234,71	7.234,71

APLICACIÓN DE REDUCCIONES Y PENALIZACIONES

GRUPO DE PAGO	Importe Calculado	Importe prereduc.	Criterios de subvencionabilidad y compromisos	Presentación tardía	Omisión declaración	Condicionalidad	IMPORTE (Euros) RESUELTO
OLIVAR	7.234,71	7.234,71	0,00	0,00	0,00	0,00	7.234,71
TOTAL	7.234,71	7.234,71					7.234,71

RESUMEN DE PAGOS**IMPORTE (Euros)**

	RESUELTO	FEADER	MAPA	CAPADR
OLIVAR - Pago realizado	7.234,71 €	6.149,50 €	709,73 €	375,48 €

RECINTOS RESUELTOS

REF.	REFERENCIA SIGPAC	CULTIVO	DESCRIPCIÓN CULTIVO	S/R G.PAGO	PEND. MEDIA (%)	SUP. DEC. ADMISIBLE (ha)	SUP. COMPROM. (ha)	SUP. AJUSTADA COMPR.(1) (ha)	SUP. CONY. SIGPAC (ha)	SUP. CERTIE (ha)	SUP. CAMPO (ha)	SUP. CAMPO DETER. CULT. DECLARADO (ha)	SUP. DEC. REDUCIDA (ha)	SUP. RESUELTA (ha)
-983174	14-076-009-00064-001	101003	OLIVAR-ARBEQUINA	R	419	1,50	0,98	0,98	0,98	0,98			0,98	0,98
4615661	14-049-032-00035-001	101003	OLIVAR-ARBEQUINA	R	419	11,50	6,12	6,12	6,12	6,12			6,12	6,12
5240036	14-049-007-00223-008	101003	OLIVAR-ARBEQUINA	S	419	10,00	0,15	0,15	0,15	0,15			0,15	0,15
5240039	14-049-007-00223-004	101003	OLIVAR-ARBEQUINA	R	419	8,10	17,07	17,07	17,07	17,07			17,07	17,07

(1) Superficie declarada admisible ajustada con la superficie comprometida.
(2) Factor de penalización valorando el alcance para el tipo de compromiso.

Puede verificar la integridad de una copia de este documento mediante la lectura del código QR adjunto o mediante el acceso a la dirección <https://ws050.juntadeandalucia.es/verificarFirma> indicando el código de VERIFICACIÓN

FIRMADO POR

RAQUEL MARIA ESPIN CRESPO

17/12/2024

VERIFICACIÓN

Pk2jm6UYDU9J72AMTZUYRN3GET48NG

PÁG. 2994/9349



**APELLIDOS Y NOMBRE / RAZÓN SOCIAL**

MANSILLA RIVERA ANGEL

NIF
2924EXPEDIENTE**
1213366**ANUALIDAD DE PAGO**

1ª

IMPORTES POR ANUALIDAD

	2023	2024	2025	2026	2027
IMPORTE MÁXIMO SUBVENCIONABLE	12.514,24 €	12.514,24 €	10.428,53 €	10.428,53 €	10.428,53 €
IMPORTE MEDIO DE TRANSFERENCIA (€/ha)	72,27 €	72,27 €	60,23 €	60,23 €	60,23 €

RESUMEN DE UNIDADES

Cód	GRUPO DE PAGO	Sup. Dec. Admisible (ha)	Sup. Comprometida (ha)	Sup. ajustada compromiso (1) (ha)	% sobredec.	Sup. Resuelta (ha)	Importe Declarado	Importe Topado	Importe Resuelto	Importe tras sobredec.
418	PASTOS ASOCIADOS A GANADERÍA ECOLÓGICA	173,15		173,15	0,00	173,15	12.514,73	12.514,24	12.514,24	12.514,24
424	HERBÁCEOS NO ELEGIBLES	56,41		0,00	100,00	0,00	0,00	0,00	0,00	0,00
TOTAL		229,56	173,15	173,15		173,15	12.514,73	12.514,24	12.514,24	12.514,24

APLICACIÓN DE REDUCCIONES Y PENALIZACIONES

GRUPO DE PAGO	Importe Calculado	Importe prereduc.	Criterios de subvencionabilidad y compromisos	Presentación tardía	Omisión declaración	Condicionabilidad	IMPORTE (Euros) RESUELTO
HERBÁCEOS NO ELEGIBLES	0,00	0,00	0,00	0,00	0,00	0,00	0,00
PASTOS ASOCIADOS A GANADERÍA	12.514,24	12.514,24	0,00	0,00	0,00	0,00	12.514,24
TOTAL	12.514,24	12.514,24					12.514,24

RESUMEN DE PAGOS

	IMPORTE (Euros)			
	RESUELTO	FEADER	MAPA	CAPADR
PASTOS ASOCIADOS A GANADERÍA ECOLÓGICA - Pago realizado	12.514,24 €	10.637,10 €	1.227,65 €	649,49 €

(1) Superficie declarada admisible ajustada con la superficie comprometida.
(2) Factor de penalización valorando el alcance para el tipo de compromiso.Puede verificar la integridad de una copia de este documento mediante la lectura del código QR adjunto o mediante el acceso a la dirección <https://ws050.juntadeandalucia.es/verificarFirma> indicando el código de VERIFICACIÓN

FIRMADO POR

RAQUEL MARIA ESPIN CRESPO

17/12/2024

VERIFICACIÓN

Pk2jm6UYDU9J72AMTZUYRN3GET48NG

PÁG. 2995/9349



**RECINTOS RESUELTOS**

REF.	REFERENCIA SIGPAC	CULTIVO	DESCRIPCIÓN CULTIVO	S/R	G.PAGO	PEND. MEDIA (%)	SUP. ADMISIBLE (ha)	SUP. COMPROM. (ha)	SUP. AJUSTADA COMPR.(1) (ha)	SUP. CONV. SIGPAC (ha)	SUP. CERTIF. (ha)	SUP. CAMPO (ha)	SUP. CAMPO DEIER CULT. DECLARADO (ha)	SUP. DEC. REDUCIDA (ha)	SUP. RESUELTA (ha)
-1514871	14-008-001-00013-006	62000	PASTOS PERMANENTES DE 5 O MAS AÑOS-SIN VARIEDAD	S	418	20,10	14,50	14,50	14,50		14,50			14,50	14,50
-1514754	14-008-001-00011-001	62000	PASTOS PERMANENTES DE 5 O MAS AÑOS-SIN VARIEDAD	S	418	17,60	4,42	4,42	4,42		4,42			4,42	4,42
-1514694	14-008-001-00010-012	62000	PASTOS PERMANENTES DE 5 O MAS AÑOS-SIN VARIEDAD	S	418	14,00	7,30	7,30	7,30		7,30			7,30	7,30
5381660	14-008-039-00051-008	62000	PASTOS PERMANENTES DE 5 O MAS AÑOS-SIN VARIEDAD	S	418	21,10	2,66	2,66	2,66		2,66			2,66	2,66
5381668	14-008-039-00052-006	62000	PASTOS PERMANENTES DE 5 O MAS AÑOS-SIN VARIEDAD	S	418	13,10	5,64	5,64	5,64		5,64			5,64	5,64
5381671	14-008-039-00051-003	62000	PASTOS PERMANENTES DE 5 O MAS AÑOS-SIN VARIEDAD	S	418	6,30	3,13	3,13	3,13		3,13			3,13	3,13
5381672	14-008-039-00051-018	62000	PASTOS PERMANENTES DE 5 O MAS AÑOS-SIN VARIEDAD	S	418	18,10	3,08	3,08	3,08		3,08			3,08	3,08
5381700	14-008-001-00001-001	62000	PASTOS PERMANENTES DE 5 O MAS AÑOS-SIN VARIEDAD	S	418	17,70	11,12	11,12	11,12		11,12			11,12	11,12
5381702	14-008-001-00003-004	62000	PASTOS PERMANENTES DE 5 O MAS AÑOS-SIN VARIEDAD	S	418	22,40	22,95	22,95	22,95		22,95			22,95	22,95
5381706	14-008-039-00051-002	62000	PASTOS PERMANENTES DE 5 O MAS AÑOS-SIN VARIEDAD	S	418	16,90	19,93	19,93	19,93		19,93			19,93	19,93
5381707	14-008-039-00052-002	62000	PASTOS PERMANENTES DE 5 O MAS AÑOS-SIN VARIEDAD	S	418	30,20	19,84	19,84	19,84		23,34			19,84	19,84
5534334	14-008-001-00005-001	62000	PASTOS PERMANENTES DE 5 O MAS AÑOS-SIN VARIEDAD	S	418	13,40	2,09	2,09	2,09		2,46			2,09	2,09
5534353	14-008-001-00006-006	62000	PASTOS PERMANENTES DE 5 O MAS AÑOS-SIN VARIEDAD	S	418	10,00	0,30	0,30	0,30		0,30			0,30	0,30
5534354	14-008-001-00006-002	62000	PASTOS PERMANENTES DE 5 O MAS AÑOS-SIN VARIEDAD	S	418	12,20	0,62	0,62	0,62		0,73			0,62	0,62
6816892	14-008-001-00016-002	62000	PASTOS PERMANENTES DE 5 O MAS AÑOS-SIN VARIEDAD	S	418	9,00	0,13	0,13	0,13		0,13			0,13	0,13
6817043	14-008-001-00013-005	62000	PASTOS PERMANENTES DE 5 O MAS AÑOS-SIN VARIEDAD	S	418	9,50	0,12	0,12	0,12		0,12			0,12	0,12
6817054	14-008-001-00013-008	62000	PASTOS PERMANENTES DE 5 O MAS AÑOS-SIN VARIEDAD	S	418	15,40	3,00	3,00	3,00		3,00			3,00	3,00
6817056	14-008-001-00013-009	62000	PASTOS PERMANENTES DE 5 O MAS AÑOS-SIN VARIEDAD	S	418	26,70	0,47	0,47	0,47		0,47			0,47	0,47
6817103	14-008-001-00019-003	62000	PASTOS PERMANENTES DE 5 O MAS AÑOS-SIN VARIEDAD	S	418	15,40	6,94	6,94	6,94		6,94			6,94	6,94
6817104	14-008-001-00010-004	62000	PASTOS PERMANENTES DE 5 O MAS AÑOS-SIN VARIEDAD	S	418	19,10	14,63	14,63	14,63		14,63			14,63	14,63
6817117	14-008-001-00010-013	62000	PASTOS PERMANENTES DE 5 O MAS AÑOS-SIN VARIEDAD	S	418	21,50	13,83	13,83	13,83		13,83			13,83	13,83
6817124	14-008-001-00010-014	62000	PASTOS PERMANENTES DE 5 O MAS AÑOS-SIN VARIEDAD	S	418	16,70	0,02	0,02	0,02		0,02			0,02	0,02
6817143	14-008-001-00009-001	62000	PASTOS PERMANENTES DE 5 O MAS AÑOS-SIN VARIEDAD	S	418	19,40	16,03	16,03	16,03		16,03			16,03	16,03
6817147	14-008-001-00009-005	62000	PASTOS PERMANENTES DE 5 O MAS AÑOS-SIN VARIEDAD	S	418	8,90	0,40	0,40	0,40		0,40			0,40	0,40
-1514966	14-008-001-00016-001	20000	BARBECHO TRADICIONAL-SIN VARIEDAD	S	424	4,30	3,06	3,06	3,06		3,06			3,06	3,06
-1361762	14-008-001-00006-008	20000	BARBECHO TRADICIONAL-SIN VARIEDAD	S	424	9,90	5,24	5,24	5,24		5,24			5,24	5,24
5381667	14-008-039-00052-007	20000	BARBECHO TRADICIONAL-SIN VARIEDAD	S	424	10,70	0,67	0,67	0,67		0,67			0,67	0,67
5381670	14-008-039-00051-025	20000	BARBECHO TRADICIONAL-SIN VARIEDAD	S	424	14,30	2,84	2,84	2,84		2,84			2,84	2,84
5381691	14-008-001-00001-004	20000	BARBECHO TRADICIONAL-SIN VARIEDAD	S	424	9,20	0,74	0,74	0,74		0,74			0,74	0,74
5381692	14-008-039-00051-006	20000	BARBECHO TRADICIONAL-SIN VARIEDAD	S	424	11,20	15,15	14,97	14,97		15,15			14,97	14,97
5793089	14-008-001-00001-002	20000	BARBECHO TRADICIONAL-SIN VARIEDAD	S	424	8,20	6,26	6,26	6,26		6,26			6,26	6,26
5793105	14-008-001-00018-005	20000	BARBECHO TRADICIONAL-SIN VARIEDAD	S	424	7,20	14,51	14,51	14,51		14,51			14,51	14,51
6816894	14-008-001-00017-001	20000	BARBECHO TRADICIONAL-SIN VARIEDAD	S	424	8,50	1,67	1,67	1,67		1,67			1,67	1,67
6817040	14-008-001-00013-004	20000	BARBECHO TRADICIONAL-SIN VARIEDAD	S	424	22,10	0,06	0,06	0,06		0,06			0,06	0,06
6817057	14-008-001-00013-011	20000	BARBECHO TRADICIONAL-SIN VARIEDAD	S	424	14,60	0,08	0,08	0,08		0,08			0,08	0,08
6817108	14-008-001-00010-010	20000	BARBECHO TRADICIONAL-SIN VARIEDAD	S	424	5,20	0,07	0,07	0,07		0,07			0,07	0,07
6817135	14-008-001-00008-002	20000	BARBECHO TRADICIONAL-SIN VARIEDAD	S	424	10,30	0,13	0,13	0,13		0,13			0,13	0,13
6817136	14-008-001-00008-003	20000	BARBECHO TRADICIONAL-SIN VARIEDAD	S	424	11,70	0,08	0,08	0,08		0,08			0,08	0,08
6817142	14-008-001-00009-002	20000	BARBECHO TRADICIONAL-SIN VARIEDAD	S	424	9,00	0,31	0,31	0,31		0,31			0,31	0,31
6849992	14-008-001-00007-001	20000	BARBECHO TRADICIONAL-SIN VARIEDAD	S	424	13,10	5,54	5,54	5,54		5,54			5,54	5,54

INCIDENCIAS**INCIDENCIA DESCRIPCIÓN**

- 4272 Verifica que las líneas de declaración de las Solicitudes Únicas no tienen solapes con la capa de Retroactividad Gráfica (ambas de la misma campaña) a nivel de expediente/línea de declaración gráfica de la solicitud.
Ref:5381692 Recinto:14-008-039-00051-00006 Cultivo: - Agregado de la referencia del recinto.:0 Zona de la referencia del recinto.:0 Superficie solapada.:0,18 Id. Incid.:101017867
- 100411 Recinto no admisible por no estar asociado en SIGGAN a una explotación ganadera (Artículo 10 de la Orden de 28 de marzo de 2023).
Ref:5381708 Recinto:14-008-001-00004-00003 Cultivo:62000 PASTOS PERMANENTES DE 5 O MAS AÑOS-SIN VARIEDAD Secano
Ref:5381669 Recinto:14-008-039-00052-00005 Cultivo:62000 PASTOS PERMANENTES DE 5 O MAS AÑOS-SIN VARIEDAD Secano
- 100412 Número de hectáreas validadas inferior a la superficie mínima permitida por el grupo de cultivo (Anexo I. Criterios de Subvencionabilidad. Orden 28 de marzo de 2023).
Sup. Resuelta:0 Grupo de Pago:HERBÁCEOS
- 100413 Recinto perteneciente a grupo de cultivo que no cumple con la superficie mínima requerida (Anexo I. Criterios de Subvencionabilidad. Orden 28 de marzo de 2023).
Ref:-1463318 Recinto:14-008-001-00001-00002 Cultivo:1000 TRIGO BLANDO-SIN VARIEDAD Secano Sup. Declarada:15,9 Superficie Resolver:15,9
Ref:5381705 Recinto:14-008-001-00003-00001 Cultivo:1000 TRIGO BLANDO-SIN VARIEDAD Secano Sup. Declarada:5,77 Superficie Resolver:5,77
Ref:5381709 Recinto:14-008-001-00004-00004 Cultivo:40079 GUI SANTES-CARTOUCHE Secano Sup. Declarada:14,8 Superficie

(1) Superficie declarada admisible ajustada con la superficie comprometida.
(2) Factor de penalización valorando el alcance para el tipo de compromiso.

Puede verificar la integridad de una copia de este documento mediante la lectura del código QR adjunto o mediante el acceso a la dirección <https://ws050.juntadeandalucia.es/verificarFirma> indicando el código de VERIFICACIÓN

FIRMADO POR

RAQUEL MARIA ESPIN CRESPO

17/12/2024

VERIFICACIÓN

Pk2jm6UYDU9J72AMTZUYRN3GET48NG

PÁG. 2996/9349



**INCIDENCIAS****INCIDENCIA DESCRIPCIÓN**

- Resolver:14,8
 Ref:-1463194 Recinto:14-008-001-00005-00004 Cultivo:40079 GUI SANTES-CARTOUCHE Secano Sup. Declarada:13,29 Superficie Resolver:13,29
 Ref:-1463264 Recinto:14-008-001-00010-00001 Cultivo:40079 GUI SANTES-CARTOUCHE Secano Sup. Declarada:2,41 Superficie Resolver:2,41
 Ref:6842840 Recinto:14-008-001-00012-00002 Cultivo:40079 GUI SANTES-CARTOUCHE Secano Sup. Declarada:4,31 Superficie Resolver:4,31
 Ref:6842845 Recinto:14-008-001-00013-00007 Cultivo:40079 GUI SANTES-CARTOUCHE Secano Sup. Declarada:9 Superficie Resolver:9
 Ref:5793133 Recinto:14-008-001-00013-00010 Cultivo:40079 GUI SANTES-CARTOUCHE Secano Sup. Declarada:2,75 Superficie Resolver:2,75
 Ref:-1463205 Recinto:14-008-001-00014-00001 Cultivo:40079 GUI SANTES-CARTOUCHE Secano Sup. Declarada:4,6 Superficie Resolver:4,6
- 100424 Solicita recinto que no está comprometido para la operación.
 Ref:5381708 Recinto:14-008-001-00004-00003 Cultivo:62000 PASTOS PERMANENTES DE 5 O MAS AÑOS-SIN VARIEDAD Secano Ref:5381669 Recinto:14-008-039-00052-00005 Cultivo:62000 PASTOS PERMANENTES DE 5 O MAS AÑOS-SIN VARIEDAD Secano

Datos considerados para el Cálculo de la Carga Ganadera mínima y máxima del expediente

Explotación	Especie	Inscrito en Sipea y Admisible	Ugm Calculada para CG Mínima	Ugm Calculada para CG Máxima
ES140080000346	OVINA	SI	93,74	93,74
			93,74	93,74

Superficie determinada para Cálculo Carga Ganadera Mínima: 200,51 ha
 Superficie determinada para Cálculo Carga Ganadera Máxima: 200,51 ha
 Carga Ganadera Mínima Expediente: 0,47 ugm/ha
 Carga Ganadera Máxima Expediente: 0,47 ugm/ha

Recintos Determinados para el Cálculo de Garga Ganadera Mínima

REF.	REFERENCIA SIGPAC	CULTIVO	DESCRIPCIÓN CULTIVO	S/R	SUP. RESUELTA (ha)
-1514871	14-008-001-00013-00006	62000	PASTOS PERMANENTES DE 5 O MAS AÑOS-SIN VARIEDAD	S	14,50
-1514754	14-008-001-00011-00001	62000	PASTOS PERMANENTES DE 5 O MAS AÑOS-SIN VARIEDAD	S	4,42
-1514694	14-008-001-00010-00012	62000	PASTOS PERMANENTES DE 5 O MAS AÑOS-SIN VARIEDAD	S	7,30
5381660	14-008-039-00051-00008	62000	PASTOS PERMANENTES DE 5 O MAS AÑOS-SIN VARIEDAD	S	2,66
5381668	14-008-039-00052-00006	62000	PASTOS PERMANENTES DE 5 O MAS AÑOS-SIN VARIEDAD	S	5,64
5381669	14-008-039-00052-00005	62000	PASTOS PERMANENTES DE 5 O MAS AÑOS-SIN VARIEDAD	S	6,15
5381671	14-008-039-00051-00003	62000	PASTOS PERMANENTES DE 5 O MAS AÑOS-SIN VARIEDAD	S	3,13
5381672	14-008-039-00051-00018	62000	PASTOS PERMANENTES DE 5 O MAS AÑOS-SIN VARIEDAD	S	3,08
5381700	14-008-001-00001-00001	62000	PASTOS PERMANENTES DE 5 O MAS AÑOS-SIN VARIEDAD	S	11,12
5381702	14-008-001-00003-00004	62000	PASTOS PERMANENTES DE 5 O MAS AÑOS-SIN VARIEDAD	S	22,95
5381706	14-008-039-00051-00002	62000	PASTOS PERMANENTES DE 5 O MAS AÑOS-SIN VARIEDAD	S	19,93
5381707	14-008-039-00052-00002	62000	PASTOS PERMANENTES DE 5 O MAS AÑOS-SIN VARIEDAD	S	19,84
5381708	14-008-001-00004-00003	62000	PASTOS PERMANENTES DE 5 O MAS AÑOS-SIN VARIEDAD	S	21,21
5534334	14-008-001-00005-00001	62000	PASTOS PERMANENTES DE 5 O MAS AÑOS-SIN VARIEDAD	S	2,09
5534353	14-008-001-00006-00006	62000	PASTOS PERMANENTES DE 5 O MAS AÑOS-SIN VARIEDAD	S	0,30
5534354	14-008-001-00006-00002	62000	PASTOS PERMANENTES DE 5 O MAS AÑOS-SIN VARIEDAD	S	0,62
6816892	14-008-001-00016-00002	62000	PASTOS PERMANENTES DE 5 O MAS AÑOS-SIN VARIEDAD	S	0,13
6817043	14-008-001-00013-00005	62000	PASTOS PERMANENTES DE 5 O MAS AÑOS-SIN VARIEDAD	S	0,12

(1) Superficie declarada admisible ajustada con la superficie comprometida.
 (2) Factor de penalización valorando el alcance para el tipo de compromiso.

Puede verificar la integridad de una copia de este documento mediante la lectura del código QR adjunto o mediante el acceso a la dirección <https://ws050.juntadeandalucia.es/verificarFirma> indicando el código de VERIFICACIÓN

FIRMADO POR	RAQUEL MARIA ESPIN CRESPO	17/12/2024	
VERIFICACIÓN	Pk2jm6UYDU9J72AMTZUYRN3GET48NG	PÁG. 2997/9349	

**Datos considerados para el Cálculo de la Carga Ganadera mínima y máxima del expediente****Recintos Determinados para el Cálculo de Garga Ganadera Mínima**

REF.	REFERENCIA SIGPAC	CULTIVO	DESCRIPCIÓN CULTIVO	S/R	SUP.
					RESUELTA (ha)
6817054	14-008-001-00013-00008	62000	PASTOS PERMANENTES DE 5 O MAS AÑOS-SIN VARIEDAD	S	3,00
6817056	14-008-001-00013-00009	62000	PASTOS PERMANENTES DE 5 O MAS AÑOS-SIN VARIEDAD	S	0,47
6817103	14-008-001-00010-00003	62000	PASTOS PERMANENTES DE 5 O MAS AÑOS-SIN VARIEDAD	S	6,94
6817104	14-008-001-00010-00004	62000	PASTOS PERMANENTES DE 5 O MAS AÑOS-SIN VARIEDAD	S	14,63
6817117	14-008-001-00010-00013	62000	PASTOS PERMANENTES DE 5 O MAS AÑOS-SIN VARIEDAD	S	13,83
6817124	14-008-001-00010-00014	62000	PASTOS PERMANENTES DE 5 O MAS AÑOS-SIN VARIEDAD	S	0,02
6817143	14-008-001-00009-00001	62000	PASTOS PERMANENTES DE 5 O MAS AÑOS-SIN VARIEDAD	S	16,03
6817147	14-008-001-00009-00005	62000	PASTOS PERMANENTES DE 5 O MAS AÑOS-SIN VARIEDAD	S	0,40

Recintos Determinados para el Cálculo de Garga Ganadera Máxima

REF.	REFERENCIA SIGPAC	CULTIVO	DESCRIPCIÓN CULTIVO	S/R	SUP.
					RESUELTA (ha)
-1514871	14-008-001-00013-00006	62000	PASTOS PERMANENTES DE 5 O MAS AÑOS-SIN VARIEDAD	S	14,50
-1514754	14-008-001-00011-00001	62000	PASTOS PERMANENTES DE 5 O MAS AÑOS-SIN VARIEDAD	S	4,42
-1514694	14-008-001-00010-00012	62000	PASTOS PERMANENTES DE 5 O MAS AÑOS-SIN VARIEDAD	S	7,30
5381660	14-008-039-00051-00008	62000	PASTOS PERMANENTES DE 5 O MAS AÑOS-SIN VARIEDAD	S	2,66
5381668	14-008-039-00052-00006	62000	PASTOS PERMANENTES DE 5 O MAS AÑOS-SIN VARIEDAD	S	5,64
5381669	14-008-039-00052-00005	62000	PASTOS PERMANENTES DE 5 O MAS AÑOS-SIN VARIEDAD	S	6,15
5381671	14-008-039-00051-00003	62000	PASTOS PERMANENTES DE 5 O MAS AÑOS-SIN VARIEDAD	S	3,13
5381672	14-008-039-00051-00018	62000	PASTOS PERMANENTES DE 5 O MAS AÑOS-SIN VARIEDAD	S	3,08
5381700	14-008-001-00001-00001	62000	PASTOS PERMANENTES DE 5 O MAS AÑOS-SIN VARIEDAD	S	11,12
5381702	14-008-001-00003-00004	62000	PASTOS PERMANENTES DE 5 O MAS AÑOS-SIN VARIEDAD	S	22,95
5381706	14-008-039-00051-00002	62000	PASTOS PERMANENTES DE 5 O MAS AÑOS-SIN VARIEDAD	S	19,93
5381707	14-008-039-00052-00002	62000	PASTOS PERMANENTES DE 5 O MAS AÑOS-SIN VARIEDAD	S	19,84
5381708	14-008-001-00004-00003	62000	PASTOS PERMANENTES DE 5 O MAS AÑOS-SIN VARIEDAD	S	21,21
5534334	14-008-001-00005-00001	62000	PASTOS PERMANENTES DE 5 O MAS AÑOS-SIN VARIEDAD	S	2,09
5534353	14-008-001-00006-00006	62000	PASTOS PERMANENTES DE 5 O MAS AÑOS-SIN VARIEDAD	S	0,30
5534354	14-008-001-00006-00002	62000	PASTOS PERMANENTES DE 5 O MAS AÑOS-SIN VARIEDAD	S	0,62
6816892	14-008-001-00016-00002	62000	PASTOS PERMANENTES DE 5 O MAS AÑOS-SIN VARIEDAD	S	0,13
6817043	14-008-001-00013-00005	62000	PASTOS PERMANENTES DE 5 O MAS AÑOS-SIN VARIEDAD	S	0,12
6817054	14-008-001-00013-00008	62000	PASTOS PERMANENTES DE 5 O MAS AÑOS-SIN VARIEDAD	S	3,00
6817056	14-008-001-00013-00009	62000	PASTOS PERMANENTES DE 5 O MAS AÑOS-SIN VARIEDAD	S	0,47
6817103	14-008-001-00010-00003	62000	PASTOS PERMANENTES DE 5 O MAS AÑOS-SIN VARIEDAD	S	6,94
6817104	14-008-001-00010-00004	62000	PASTOS PERMANENTES DE 5 O MAS AÑOS-SIN VARIEDAD	S	14,63
6817117	14-008-001-00010-00013	62000	PASTOS PERMANENTES DE 5 O MAS AÑOS-SIN VARIEDAD	S	13,83
6817124	14-008-001-00010-00014	62000	PASTOS PERMANENTES DE 5 O MAS AÑOS-SIN VARIEDAD	S	0,02
6817143	14-008-001-00009-00001	62000	PASTOS PERMANENTES DE 5 O MAS AÑOS-SIN VARIEDAD	S	16,03
6817147	14-008-001-00009-00005	62000	PASTOS PERMANENTES DE 5 O MAS AÑOS-SIN VARIEDAD	S	0,40

(1) Superficie declarada admisible ajustada con la superficie comprometida.
(2) Factor de penalización valorando el alcance para el tipo de compromiso.

Puede verificar la integridad de una copia de este documento mediante la lectura del código QR adjunto o mediante el acceso a la dirección <https://ws050.juntadeandalucia.es/verificarFirma> indicando el código de VERIFICACIÓN

FIRMADO POR

RAQUEL MARIA ESPIN CRESPO

17/12/2024

VERIFICACIÓN

Pk2jm6UYDU9J72AMTZUYRN3GET48NG

PÁG. 2998/9349





Datos considerados para el Cálculo de la Carga Ganadera mínima y máxima del expediente

Recintos Determinados para el Cálculo de Garga Ganadera Máxima

<u>REF.</u>	<u>REFERENCIA SIGPAC</u>	<u>CULTIVO</u>	<u>DESCRIPCIÓN CULTIVO</u> VARIEDAD	<u>SUP.</u> <u>RESUELTA (ha)</u> <u>S/R</u>
-------------	--------------------------	----------------	--	---

(1) Superficie declarada admisible ajustada con la superficie comprometida.
(2) Factor de penalización valorando el alcance para el tipo de compromiso.

Puede verificar la integridad de una copia de este documento mediante la lectura del código QR adjunto o mediante el acceso a la dirección <https://ws050.juntadeandalucia.es/verificarFirma> indicando el código de VERIFICACIÓN

FIRMADO POR	RAQUEL MARIA ESPIN CRESPO	17/12/2024	
VERIFICACIÓN	Pk2jm6UYDU9J72AMTZUYRN3GET48NG	PÁG. 2999/9349	

**APELLIDOS Y NOMBRE / RAZÓN SOCIAL**

MAÑUELAS S.A.

NIF

***4574*

EXPEDIENTE

1190552

ANUALIDAD DE PAGO

1ª

IMPORTES POR ANUALIDAD

	2023	2024	2025	2026	2027
IMPORTE MÁXIMO SUBVENCIONABLE	14.151,45 €	14.151,45 €	11.792,88 €	11.792,88 €	11.792,88 €
IMPORTE MEDIO DE TRANSFERENCIA (€/ha)	22,91 €	22,91 €	19,09 €	19,09 €	19,09 €

RESUMEN DE UNIDADES

Cód	GRUPO DE PAGO	Sup. Dec. Admisible (ha)	Sup. Comprometida (ha)	Sup. ajustada compromiso (1) (ha)	% sobredec.	Sup. Resuelta (ha)	Importe Declarado	Importe Topado	Importe Resuelto	Importe tras sobredec.
418	PASTOS ASOCIADOS A GANADERÍA ECOLÓGICA	617,60		617,60	0,00	617,60	25.658,40	14.151,45	14.151,45	14.151,45
TOTAL		617,60	617,60	617,60		617,60	25.658,40	14.151,45	14.151,45	14.151,45

APLICACIÓN DE REDUCCIONES Y PENALIZACIONES

GRUPO DE PAGO	Importe Calculado	Importe prereduc.	Criterios de subvencionabilidad y compromisos	Presentación tardía	Omisión declaración	Condicionidad	IMPORTE (Euros) RESUELTO
PASTOS ASOCIADOS A GANADERÍA	14.151,45	14.151,45	0,00	0,00	0,00	0,00	14.151,45
TOTAL	14.151,45	14.151,45					14.151,45

RESUMEN DE PAGOS**IMPORTE (Euros)**

	RESUELTO	FEADER	MAPA	CAPADR
PASTOS ASOCIADOS A GANADERÍA ECOLÓGICA - Pago realizado	14.151,45 €	12.028,73 €	1.388,26 €	734,46 €

RECINTOS RESUELTOS

REE	REFERENCIA SIGPAC	CULTIVO	DESCRIPCIÓN CULTIVO	S/R	G.PAGO	PEND. MEDIA (%)	SUP. DEC. ADMISIBLE (ha)	SUP. COMPROM. (ha)	SUP. AJUSTADA COMPROM. (1) (ha)	SUP. CONV. SIGPAC (ha)	SUP. CERTIF. (ha)	SUP. CAMPO (ha)	SUP. CAMPO DETER. CULT. DECLARADO (ha)	SUP. DEC. REDUCIDA (ha)	SUP. RESUELTA (ha)
1700000006523589	14-016-059-00001-003	62000	PASTOS PERMANENTES DE 5 O MAS AÑOS-SIN VARIEDAD	S	418	27,20	17,53	17,53	17,53		17,53			17,53	17,53
1700000006523590	14-016-059-00002-003	62000	PASTOS PERMANENTES DE 5 O MAS AÑOS-SIN VARIEDAD	S	418	15,20	119,14	119,14	119,14		119,14			119,14	119,14
1700000006523592	14-016-059-00002-005	62000	PASTOS PERMANENTES DE 5 O MAS AÑOS-SIN VARIEDAD	S	418	26,20	74,27	74,27	74,27		74,27			74,27	74,27
1700000006523595	14-016-052-00001-001	62000	PASTOS PERMANENTES DE 5 O MAS AÑOS-SIN VARIEDAD	S	418	14,10	346,48	346,48	346,48		346,48			346,48	346,48
1700000006523596	14-016-052-00002-001	62000	PASTOS PERMANENTES DE 5 O MAS AÑOS-SIN VARIEDAD	S	418	9,40	13,74	13,74	13,74		13,74			13,74	13,74
1700000006523597	14-016-052-00002-002	62000	PASTOS PERMANENTES DE 5 O MAS AÑOS-SIN VARIEDAD	S	418	4,40	1,48	1,48	1,48		1,48			1,48	1,48
1700000006523598	14-016-059-00001-001	62000	PASTOS PERMANENTES DE 5 O MAS AÑOS-SIN VARIEDAD	S	418	29,70	25,43	25,43	25,43		25,43			25,43	25,43
1700000006523599	14-016-060-00003-001	62000	PASTOS PERMANENTES DE 5 O MAS AÑOS-SIN VARIEDAD	S	418	14,20	19,53	19,53	19,53		19,53			19,53	19,53

INCIDENCIAS**INCIDENCIA DESCRIPCIÓN**

- 100407 Explotación solicitada no forma parte de ningún organismo de control autorizado para la producción ecológica en Andalucía o fecha de inscripción posterior al plazo establecido (Anexo I. Criterios de Subvencionabilidad. Orden 28 de marzo de 2023).
Explotación:ES140160000173 Especie:BOVINA
Explotación:ES140160000173 Especie:PORCINO
- 100424 Solicita recinto que no está comprometido para la operación.
Ref:-1331787 Recinto:14-016-051-00005-00006 Cultivo:62000 PASTOS PERMANENTES DE 5 O MAS AÑOS-SIN VARIEDAD Secano
Ref:-1331788 Recinto:14-016-051-00005-00006 Cultivo:62000 PASTOS PERMANENTES DE 5 O MAS AÑOS-SIN VARIEDAD Secano
Ref:1700000006523591 Recinto:14-016-051-00005-00007 Cultivo:62000 PASTOS PERMANENTES DE 5 O MAS AÑOS-SIN VARIEDAD Secano
Ref:1700000006523594 Recinto:14-016-051-00005-00025 Cultivo:62000 PASTOS PERMANENTES DE 5 O MAS AÑOS-SIN VARIEDAD Secano

(1) Superficie declarada admisible ajustada con la superficie comprometida.
(2) Factor de penalización valorando el alcance para el tipo de compromiso.

Puede verificar la integridad de una copia de este documento mediante la lectura del código QR adjunto o mediante el acceso a la dirección <https://ws050.juntadeandalucia.es/verificarFirma> indicando el código de VERIFICACIÓN

FIRMADO POR

RAQUEL MARIA ESPIN CRESPO

17/12/2024

VERIFICACIÓN

Pk2jm6UYDU9J72AMTZUYRN3GET48NG

PÁG. 3000/9349



**Datos considerados para el Cálculo de la Carga Ganadera mínima y máxima del expediente**

Explotación	Especie	Inscrito en Sipea y Admisible	Ugm Calculada para CG Mínima	Ugm Calculada para CG Máxima
ES140160000173	BOVINA	NO	0,00	74,82
ES140160000173	OVINA	SI	70,54	70,54
ES140160000173	PORCINO	NO	0,00	40,56
			70,54	185,92

Superficie determinada para Cálculo Carga Ganadera Mínima: 641,00 ha

Superficie determinada para Cálculo Carga Ganadera Máxima: 641,00 ha

Carga Ganadera Mínima Expediente: 0,11 ugm/ha

Carga Ganadera Máxima Expediente: 0,29 ugm/ha

Los importes del Grupo de Pago de pastos de este expediente han sido ajustados por no llegar a la carga ganadera mínima de 0,3

Recintos Determinados para el Cálculo de Garga Ganadera Mínima

REF.	REFERENCIA SIGPAC	CULTIVO	DESCRIPCIÓN CULTIVO	S/R	SUP. RESUELTA (ha)
-1331788	14-016-051-00005-00006	62000	PASTOS PERMANENTES DE 5 O MAS AÑOS-SIN VARIEDAD	S	12,20
-1331787	14-016-051-00005-00006	62000	PASTOS PERMANENTES DE 5 O MAS AÑOS-SIN VARIEDAD	S	3,47
1700000006523589	14-016-059-00001-00003	62000	PASTOS PERMANENTES DE 5 O MAS AÑOS-SIN VARIEDAD	S	17,53
1700000006523590	14-016-059-00002-00003	62000	PASTOS PERMANENTES DE 5 O MAS AÑOS-SIN VARIEDAD	S	119,14
1700000006523591	14-016-051-00005-00007	62000	PASTOS PERMANENTES DE 5 O MAS AÑOS-SIN VARIEDAD	S	1,73
1700000006523592	14-016-059-00002-00005	62000	PASTOS PERMANENTES DE 5 O MAS AÑOS-SIN VARIEDAD	S	74,27
1700000006523594	14-016-051-00005-00025	62000	PASTOS PERMANENTES DE 5 O MAS AÑOS-SIN VARIEDAD	S	6,00
1700000006523595	14-016-052-00001-00001	62000	PASTOS PERMANENTES DE 5 O MAS AÑOS-SIN VARIEDAD	S	346,48
1700000006523596	14-016-052-00002-00001	62000	PASTOS PERMANENTES DE 5 O MAS AÑOS-SIN VARIEDAD	S	13,74
1700000006523597	14-016-052-00002-00002	62000	PASTOS PERMANENTES DE 5 O MAS AÑOS-SIN VARIEDAD	S	1,48
1700000006523598	14-016-059-00001-00001	62000	PASTOS PERMANENTES DE 5 O MAS AÑOS-SIN VARIEDAD	S	25,43
1700000006523599	14-016-060-00003-00001	62000	PASTOS PERMANENTES DE 5 O MAS AÑOS-SIN VARIEDAD	S	19,53

Recintos Determinados para el Cálculo de Garga Ganadera Máxima

REF.	REFERENCIA SIGPAC	CULTIVO	DESCRIPCIÓN CULTIVO	S/R	SUP. RESUELTA (ha)
-1331788	14-016-051-00005-00006	62000	PASTOS PERMANENTES DE 5 O MAS AÑOS-SIN VARIEDAD	S	12,20
-1331787	14-016-051-00005-00006	62000	PASTOS PERMANENTES DE 5 O MAS AÑOS-SIN VARIEDAD	S	3,47
1700000006523589	14-016-059-00001-00003	62000	PASTOS PERMANENTES DE 5 O MAS AÑOS-SIN VARIEDAD	S	17,53
1700000006523590	14-016-059-00002-00003	62000	PASTOS PERMANENTES DE 5 O MAS AÑOS-SIN VARIEDAD	S	119,14
1700000006523591	14-016-051-00005-00007	62000	PASTOS PERMANENTES DE 5 O MAS AÑOS-SIN VARIEDAD	S	1,73
1700000006523592	14-016-059-00002-00005	62000	PASTOS PERMANENTES DE 5 O MAS AÑOS-SIN VARIEDAD	S	74,27
1700000006523594	14-016-051-00005-00025	62000	PASTOS PERMANENTES DE 5 O MAS AÑOS-SIN VARIEDAD	S	6,00
1700000006523595	14-016-052-00001-00001	62000	PASTOS PERMANENTES DE 5 O MAS AÑOS-SIN VARIEDAD	S	346,48
1700000006523596	14-016-052-00002-00001	62000	PASTOS PERMANENTES DE 5 O MAS AÑOS-SIN VARIEDAD	S	13,74
1700000006523597	14-016-052-00002-00002	62000	PASTOS PERMANENTES DE 5 O MAS AÑOS-SIN VARIEDAD	S	1,48
1700000006523598	14-016-059-00001-00001	62000	PASTOS PERMANENTES DE 5 O MAS AÑOS-SIN VARIEDAD	S	25,43
1700000006523599	14-016-060-00003-00001	62000	PASTOS PERMANENTES DE 5 O MAS AÑOS-SIN VARIEDAD	S	19,53

Incidencias de carga ganadera**INCIDENCIA DESCRIPCIÓN**(1) Superficie declarada admisible ajustada con la superficie comprometida.
(2) Factor de penalización valorando el alcance para el tipo de compromiso.Puede verificar la integridad de una copia de este documento mediante la lectura del código QR adjunto o mediante el acceso a la dirección <https://ws050.juntadeandalucia.es/verificarFirma> indicando el código de VERIFICACIÓN

FIRMADO POR

RAQUEL MARIA ESPIN CRESPO

17/12/2024

VERIFICACIÓN

Pk2jm6UYDU9J72AMTZUYRN3GET48NG

PÁG. 3001/9349





Datos considerados para el Cálculo de la Carga Ganadera mínima y máxima del expediente

100407 Explotación solicitada no forma parte de ningún organismo de control autorizado para la producción ecológica en Andalucía o fecha de inscripción posterior al plazo establecido (Anexo I. Criterios de Subvencionabilidad. Orden 28 de marzo de 2023).
Explotación:ES140160000173 Especie:BOVINA
Explotación:ES140160000173 Especie:PORCINO

(1) Superficie declarada admisible ajustada con la superficie comprometida.
(2) Factor de penalización valorando el alcance para el tipo de compromiso.

Puede verificar la integridad de una copia de este documento mediante la lectura del código QR adjunto o mediante el acceso a la dirección <https://ws050.juntadeandalucia.es/verificarFirma> indicando el código de VERIFICACIÓN

FIRMADO POR	RAQUEL MARIA ESPIN CRESPO	17/12/2024	
VERIFICACIÓN	Pk2jm6UYDU9J72AMTZUYRN3GET48NG	PÁG. 3002/9349	

**APELLIDOS Y NOMBRE / RAZÓN SOCIAL**

MARIN DE LA ROSA MANUEL

NIF
5109EXPEDIENTE**
1224468**ANUALIDAD DE PAGO**

1ª

IMPORTES POR ANUALIDAD

	2023	2024	2025	2026	2027
IMPORTE MÁXIMO SUBVENCIONABLE	580,09 €	580,09 €	580,09 €	483,41 €	483,41 €
IMPORTE MEDIO DE TRANSFERENCIA (€/ha)	297,48 €	297,48 €	297,48 €	247,90 €	247,90 €

RESUMEN DE UNIDADES

Cód	GRUPO DE PAGO	Sup. Dec. Admisible (ha)	Sup. Comprometida (ha)	Sup. ajustada compromiso (1) (ha)	% sobredec.	Sup. Resuelta (ha)	Importe Declarado	Importe Topado	Importe Resuelto	Importe tras sobredec.
419	OLIVAR	1,95		1,95	0,00	1,95	580,09	580,09	580,09	580,09
TOTAL		1,95	1,95	1,95		1,95	580,09	580,09	580,09	580,09

APLICACIÓN DE REDUCCIONES Y PENALIZACIONES

GRUPO DE PAGO	Importe Calculado	Importe prereduc.	Criterios de subvencionabilidad y compromisos	Presentación tardía	Omisión declaración	Condicionalidad	IMPORTE (Euros) RESUELTO
OLIVAR	580,09	580,09	0,00	0,00	0,00	0,00	580,09
TOTAL	580,09	580,09					580,09

RESUMEN DE PAGOS**IMPORTE (Euros)**

	RESUELTO	FEADER	MAPA	CAPADR
OLIVAR - Pago realizado	580,09 €	493,08 €	56,91 €	30,10 €

RECINTOS RESUELTOS

REF.	REFERENCIA SIGPAC	CULTIVO	DESCRIPCIÓN CULTIVO	S/R G.PAGO	PEND. MEDIA (%)	SUP. DEC. ADMISIBLE (ha)	SUP. COMPROM. (ha)	SUP. AJUSTADA COMPR.(1) (ha)	SUP. CONY. SIGPAC (ha)	SUP. CERTIE (ha)	SUP. CAMPO (ha)	SUP. CAMPO DETER. CULT. DECLARADO (ha)	SUP. DEC. REDUCIDA (ha)	SUP. RESUELTA (ha)
4759237	14-043-039-00012-001	101010	OLIVAR-PICUAL	S 419	39,50	1,91	1,91	1,91		1,91			1,91	1,91
4759245	14-043-039-00032-005	101010	OLIVAR-PICUAL	S 419	48,00	0,03	0,03	0,03		0,03			0,03	0,03
4759246	14-043-039-00032-006	101010	OLIVAR-PICUAL	S 419	45,50	0,01	0,01	0,01		0,01			0,01	0,01

(1) Superficie declarada admisible ajustada con la superficie comprometida.
(2) Factor de penalización valorando el alcance para el tipo de compromiso.Puede verificar la integridad de una copia de este documento mediante la lectura del código QR adjunto o mediante el acceso a la dirección <https://ws050.juntadeandalucia.es/verificarFirma> indicando el código de VERIFICACIÓN

FIRMADO POR

RAQUEL MARIA ESPIN CRESPO

17/12/2024

VERIFICACIÓN

Pk2jm6UYDU9J72AMTZUYRN3GET48NG

PÁG. 3003/9349



**APELLIDOS Y NOMBRE / RAZÓN SOCIAL**

MARIN LAVIRGEN C.B.

NIF
0955EXPEDIENTE**
1007091**ANUALIDAD DE PAGO**
1ª**IMPORTE POR ANUALIDAD**

	2023	2024	2025	2026	2027
IMPORTE MÁXIMO SUBVENCIONABLE	4.831,08 €	4.831,08 €	4.831,08 €	4.025,90 €	4.025,90 €
IMPORTE MEDIO DE TRANSFERENCIA (€/ha)	297,48 €	297,48 €	297,48 €	247,90 €	247,90 €

RESUMEN DE UNIDADES

Cód	GRUPO DE PAGO	Sup. Dec. Admisible (ha)	Sup. Comprometida (ha)	Sup. ajustada compromiso (1) (ha)	% sobredec.	Sup. Resuelta (ha)	Importe Declarado	Importe Topado	Importe Resuelto	Importe tras sobredec.
419	OLIVAR	16,24		16,24	0,00	16,24	4.831,08	4.831,08	4.831,08	4.831,08
TOTAL		16,24	16,24	16,24		16,24	4.831,08	4.831,08	4.831,08	4.831,08

APLICACIÓN DE REDUCCIONES Y PENALIZACIONES

GRUPO DE PAGO	Importe Calculado	Importe prereduc.	Importe subvencionabilidad y compromisos	Presentación tardía	Omisión declaración	Condicionalidad	IMPORTE (Euros) RESUELTO
OLIVAR	4.831,08	4.831,08	0,00	0,00	0,00	0,00	4.831,08
TOTAL	4.831,08	4.831,08					4.831,08

RESUMEN DE PAGOS**IMPORTE (Euros)**

	RESUELTO	FEADER	MAPA	CAPADR
OLIVAR - Pago realizado	4.831,08 €	4.106,42 €	473,93 €	250,73 €

RECINTOS RESUELTOS

REF.	REFERENCIA SIGPAC	CULTIVO	DESCRIPCIÓN CULTIVO	S/R G.PAGO	PEND. MEDIA (%)	SUP. DEC. ADMISIBLE (ha)	SUP. COMPROM. (ha)	SUP. AJUSTADA COMPR.(1) (ha)	SUP. CONY. SIGPAC (ha)	SUP. CERTIE (ha)	SUP. CAMPO (ha)	SUP. CAMPO DETER. CULT. DECLARADO (ha)	SUP. DEC. REDUCIDA (ha)	SUP. RESUELTA (ha)
-1317329	14-012-021-00184-002	101010	OLIVAR-PICUAL	S 419	17,00	0,18	0,18	0,18		0,18			0,18	0,18
1700000002248382	14-012-002-00073-001	101010	OLIVAR-PICUAL	S 419	15,10	4,47	4,47	4,47		4,47			4,47	4,47
1700000002248383	14-012-021-00096-001	101010	OLIVAR-PICUAL	S 419	13,20	0,69	0,69	0,69		0,69			0,69	0,69
1700000002248384	14-012-020-00213-001	101010	OLIVAR-PICUAL	S 419	11,20	0,40	0,40	0,40		0,40			0,40	0,40
1700000002248385	14-012-014-00082-001	101010	OLIVAR-PICUAL	S 419	9,20	6,09	6,09	6,09		6,09			6,09	6,09
1700000002248386	14-012-009-00112-001	101010	OLIVAR-PICUAL	S 419	24,40	0,23	0,23	0,23		0,23			0,23	0,23
1700000002248387	14-012-023-00265-001	101010	OLIVAR-PICUAL	S 419	9,10	0,85	0,85	0,85		0,85			0,85	0,85
1700000002248388	14-012-021-00187-001	101010	OLIVAR-PICUAL	S 419	21,60	3,33	3,33	3,33		3,33			3,33	3,33

(1) Superficie declarada admisible ajustada con la superficie comprometida.
(2) Factor de penalización valorando el alcance para el tipo de compromiso.Puede verificar la integridad de una copia de este documento mediante la lectura del código QR adjunto o mediante el acceso a la dirección <https://ws050.juntadeandalucia.es/verificarFirma> indicando el código de VERIFICACIÓN

FIRMADO POR

RAQUEL MARIA ESPIN CRESPO

17/12/2024

VERIFICACIÓN

Pk2jm6UYDU9J72AMTZUYRN3GET48NG

PÁG. 3004/9349



**APELLIDOS Y NOMBRE / RAZÓN SOCIAL**

MARIN MEDINA ESPERANZA

NIF
***7666*EXPEDIENTE
1202140**ANUALIDAD DE PAGO**

1ª

IMPORTES POR ANUALIDAD

	2023	2024	2025	2026	2027
IMPORTE MÁXIMO SUBVENCIONABLE	464,07 €	464,07 €	464,07 €	386,72 €	386,72 €
IMPORTE MEDIO DE TRANSFERENCIA (€/ha)	297,48 €	297,48 €	297,48 €	247,90 €	247,90 €

RESUMEN DE UNIDADES

Cód	GRUPO DE PAGO	Sup. Dec. Admisible (ha)	Sup. Comprometida (ha)	Sup. ajustada compromiso (1) (ha)	% sobredec.	Sup. Resuelta (ha)	Importe Declarado	Importe Topado	Importe Resuelto	Importe tras sobredec.
419	OLIVAR	1,56		1,56	0,00	1,56	464,07	464,07	464,07	464,07
TOTAL		1,56	1,56	1,56		1,56	464,07	464,07	464,07	464,07

APLICACIÓN DE REDUCCIONES Y PENALIZACIONES

GRUPO DE PAGO	Importe Calculado	Importe prereduc.	Criterios de subvencionabilidad y compromisos	Presentación tardía	Omisión declaración	Condicionalidad	IMPORTE (Euros) RESUELTO
OLIVAR	464,07	464,07	0,00	0,00	0,00	0,00	464,07
TOTAL	464,07	464,07					464,07

RESUMEN DE PAGOS**IMPORTE (Euros)**

	RESUELTO	FEADER	MAPA	CAPADR
OLIVAR - Pago realizado	464,07 €	394,46 €	45,53 €	24,08 €

RECINTOS RESUELTOS

REF.	REFERENCIA SIGPAC	CULTIVO	DESCRIPCIÓN CULTIVO	S/R G.PAGO	PEND. MEDIA (%)	SUP. DEC. ADMISIBLE (ha)	SUP. COMPROM. (ha)	SUP. AJUSTADA COMPROM. (1) (ha)	SUP. CONY. SIGPAC (ha)	SUP. CERTIE (ha)	SUP. CAMPO (ha)	SUP. CAMPO DETER. CULT. DECLARADO (ha)	SUP. DEC. REDUCIDA (ha)	SUP. RESUELTA (ha)
1700000006797676	14-038-121-09000-220	101138	OLIVAR-HOJIBLANCA	S	419	4,00	0,53	0,53	0,53	0,53			0,53	0,53
1700000006797681	14-038-085-00024-001	101138	OLIVAR-HOJIBLANCA	S	419	5,00	0,35	0,35	0,35	0,35			0,35	0,35
1700000006797682	14-038-085-00025-002	101138	OLIVAR-HOJIBLANCA	S	419	6,30	0,01	0,01	0,01	0,01			0,01	0,01
1700000006797688	14-038-121-09000-223	101138	OLIVAR-HOJIBLANCA	S	419	3,70	0,67	0,67	0,67	0,67			0,67	0,67

(1) Superficie declarada admisible ajustada con la superficie comprometida.
(2) Factor de penalización valorando el alcance para el tipo de compromiso.Puede verificar la integridad de una copia de este documento mediante la lectura del código QR adjunto o mediante el acceso a la dirección <https://ws050.juntadeandalucia.es/verificarFirma> indicando el código de VERIFICACIÓN

FIRMADO POR

RAQUEL MARIA ESPIN CRESPO

17/12/2024

VERIFICACIÓN

Pk2jm6UYDU9J72AMTZUYRN3GET48NG

PÁG. 3005/9349



**APELLIDOS Y NOMBRE / RAZÓN SOCIAL**

MARIN PEREZ C.G.

NIF

****1836*

EXPEDIENTE

1112649

ANUALIDAD DE PAGO

1ª

IMPORTE POR ANUALIDAD

	2023	2024	2025	2026	2027
IMPORTE MÁXIMO SUBVENCIONABLE	9.656,20 €	9.656,20 €	9.656,20 €	8.046,83 €	8.046,83 €
IMPORTE MEDIO DE TRANSFERENCIA (€/ha)	297,48 €	297,48 €	297,48 €	247,90 €	247,90 €

RESUMEN DE UNIDADES

Cód	GRUPO DE PAGO	Sup. Dec. Admisible (ha)	Sup. Comprometida (ha)	Sup. ajustada compromiso (1) (ha)	% sobredecc.	Sup. Resuelta (ha)	Importe Declarado	Importe Topado	Importe Resuelto	Importe tras sobredecc.
419	OLIVAR	32,49		32,46	0,00	32,46	9.656,20	9.656,20	9.656,20	9.656,20
TOTAL		32,49	32,46	32,46		32,46	9.656,20	9.656,20	9.656,20	9.656,20

APLICACIÓN DE REDUCCIONES Y PENALIZACIONES

GRUPO DE PAGO	Importe Calculado	Importe prerreduc.	Criterios de subvencionabilidad y compromisos	Presentación tardía	Omisión declaración	Condicionalidad	IMPORTE (Euros) RESUELTO
OLIVAR	9.656,20	9.656,20	0,00	0,00	0,00	0,00	9.656,20
TOTAL	9.656,20	9.656,20					9.656,20

RESUMEN DE PAGOS**IMPORTE (Euros)**

	RESUELTO	FEADER	MAPA	CAPADR
OLIVAR - Pago realizado	9.656,20 €	8.207,77 €	947,27 €	501,16 €

RECINTOS RESUELTOS

REF.	REFERENCIA SIGPAC	CULTIVO DESCRIPCIÓN CULTIVO	S/R G.PAGO	PEND. MEDIA (%)	SUP. DEC. ADMISIBLE (ha)	SUP. COMPROM. (ha)	SUP. AJUSTADA COMPROM. (1) (ha)	SUP. CONY. SIGPAC (ha)	SUP. CERTIE (ha)	SUP. CAMPO (ha)	SUP. CAMPO DETER. CULT. DECLARADO (ha)	SUP. DEC. REDUCIDA (ha)	SUP. RESUELTA (ha)
-1334067	14-058-002-00530-001	101138 OLIVAR-HOJIBLANCA	R 419	19,50	0,90	0,90	0,90	0,90	0,90			0,90	0,90
-1334066	14-058-002-00445-001	101138 OLIVAR-HOJIBLANCA	S 419	28,60	0,02	0,02	0,02	0,02	0,02			0,02	0,02
-1142386	14-058-002-00967-001	101138 OLIVAR-HOJIBLANCA	S 419	21,40	0,59	0,59	0,59	0,59	0,59			0,59	0,59
-1134609	14-058-002-00540-004	101138 OLIVAR-HOJIBLANCA	S 419	19,00	0,09	0,09	0,09	0,09	0,09			0,09	0,09
-1122147	14-058-002-00535-001	101138 OLIVAR-HOJIBLANCA	R 419	40,10	0,08	0,08	0,08	0,08	0,08			0,08	0,08
-536954	14-058-002-00559-001	101138 OLIVAR-HOJIBLANCA	S 419	22,40	0,10	0,10	0,10	0,10	0,10			0,10	0,10
-80551	14-058-002-00559-003	101138 OLIVAR-HOJIBLANCA	R 419	26,10	3,04	3,04	3,04	3,04	3,04			3,04	3,04
5297821	14-058-002-00533-006	101138 OLIVAR-HOJIBLANCA	S 419	25,20	0,49	0,49	0,49	0,49	0,49			0,49	0,49
5297822	14-058-002-00486-001	101138 OLIVAR-HOJIBLANCA	S 419	20,10	0,94	0,94	0,94	0,94	0,94			0,94	0,94
5297823	14-058-002-00486-012	101138 OLIVAR-HOJIBLANCA	S 419	15,90	0,04	0,04	0,04	0,04	0,04			0,04	0,04
5297827	14-058-002-00485-002	101138 OLIVAR-HOJIBLANCA	S 419	14,20	0,08	0,08	0,08	0,08	0,08			0,08	0,08
5315587	14-058-002-00495-002	101138 OLIVAR-HOJIBLANCA	S 419	35,50	1,57	1,57	1,57	1,57	1,57			1,57	1,57
1700000006510855	14-058-002-00474-001	101138 OLIVAR-HOJIBLANCA	S 419	20,00	0,26	0,26	0,26	0,26	0,26			0,26	0,26
1700000006510856	14-058-002-00475-001	101138 OLIVAR-HOJIBLANCA	S 419	17,80	1,37	1,37	1,37	1,37	1,37			1,37	1,37
1700000006510857	14-058-002-00477-002	101138 OLIVAR-HOJIBLANCA	S 419	20,90	0,02	0,02	0,02	0,02	0,02			0,02	0,02
1700000006510860	14-058-002-00967-004	101138 OLIVAR-HOJIBLANCA	S 419	10,70	0,02	0,02	0,02	0,02	0,02			0,02	0,02
1700000006510865	14-058-002-00555-001	101138 OLIVAR-HOJIBLANCA	R 419	15,10	0,01	0,01	0,01	0,01	0,01			0,01	0,01
1700000006510868	14-058-002-00556-002	101138 OLIVAR-HOJIBLANCA	S 419	17,40	0,28	0,28	0,28	0,28	0,28			0,28	0,28
1700000006510880	14-058-002-09032-001	101138 OLIVAR-HOJIBLANCA	S 419	28,30	0,23	0,23	0,23	0,23	0,23			0,23	0,23
1700000006510883	14-058-002-00476-002	101138 OLIVAR-HOJIBLANCA	S 419	19,70	0,01	0,01	0,01	0,01	0,01			0,01	0,01
1700000006510886	14-058-002-00531-001	101138 OLIVAR-HOJIBLANCA	S 419	14,40	0,01	0,01	0,01	0,01	0,01			0,01	0,01
1700000006510887	14-058-002-00531-001	101138 OLIVAR-HOJIBLANCA	S 419	14,40	0,01	0,01	0,01	0,01	0,01			0,01	0,01
1700000006510888	14-058-002-09070-010	101138 OLIVAR-HOJIBLANCA	S 419	27,80	0,14	0,14	0,14	0,14	0,14			0,14	0,14
1700000006510889	14-058-002-00491-002	101138 OLIVAR-HOJIBLANCA	S 419	17,80	0,62	0,62	0,62	0,62	0,62			0,62	0,62
1700000006510890	14-058-002-09074-003	101138 OLIVAR-HOJIBLANCA	S 419	15,90	0,01	0,01	0,01	0,01	0,01			0,01	0,01
1700000006510891	14-058-002-00490-005	101138 OLIVAR-HOJIBLANCA	S 419	17,10	1,19	1,16	1,16	1,16	1,19			1,16	1,16
1700000006510892	14-058-002-00530-011	101138 OLIVAR-HOJIBLANCA	R 419	24,30	18,66	18,66	18,66	18,66	18,66			18,66	18,66
1700000006510893	14-058-002-00530-013	101138 OLIVAR-HOJIBLANCA	R 419	17,00	0,17	0,17	0,17	0,17	0,17			0,17	0,17
1700000006510894	14-058-002-00555-001	101138 OLIVAR-HOJIBLANCA	R 419	15,10	0,16	0,16	0,16	0,16	0,16			0,16	0,16
1700000006510895	14-058-002-00530-023	101138 OLIVAR-HOJIBLANCA	R 419	24,20	0,32	0,32	0,32	0,32	0,32			0,32	0,32
1700000006510896	14-058-002-00530-005	101138 OLIVAR-HOJIBLANCA	S 419	18,00	0,46	0,46	0,46	0,46	0,46			0,46	0,46
1700000006510898	14-058-002-00540-003	101138 OLIVAR-HOJIBLANCA	S 419	18,80	0,07	0,07	0,07	0,07	0,07			0,07	0,07
1700000006510899	14-058-002-00541-002	101138 OLIVAR-HOJIBLANCA	S 419	21,80	0,05	0,05	0,05	0,05	0,05			0,05	0,05
1700000006510905	14-058-002-00537-001	101138 OLIVAR-HOJIBLANCA	S 419	40,60	0,47	0,47	0,47	0,47	0,47			0,47	0,47
1700000006510907	14-058-002-00539-003	101138 OLIVAR-HOJIBLANCA	S 419	30,30	0,01	0,01	0,01	0,01	0,01			0,01	0,01

(1) Superficie declarada admisible ajustada con la superficie comprometida.
(2) Factor de penalización valorando el alcance para el tipo de compromiso.

Puede verificar la integridad de una copia de este documento mediante la lectura del código QR adjunto o mediante el acceso a la dirección <https://ws050.juntadeandalucia.es/verificarFirma> indicando el código de VERIFICACIÓN

FIRMADO POR

RAQUEL MARIA ESPIN CRESPO

17/12/2024

VERIFICACIÓN

Pk2jm6UYDU9J72AMTZUYRN3GET48NG

PÁG. 3006/9349





INCIDENCIAS

INCIDENCIA DESCRIPCIÓN

4272 Verifica que las líneas de declaración de las Solicitudes Únicas no tienen solapes con la capa de Retroactividad Gráfica (ambas de la misma campaña) a nivel de expediente/línea de declaración gráfica de la solicitud.
Ref:170000006510891 Recinto:14-058-002-00490-00005 Cultivo: - Agregado de la referencia del recinto.:0 Zona de la referencia del recinto.:0 Superficie solapada.:0,03 Id. Incid.:100998020

(1) Superficie declarada admisible ajustada con la superficie comprometida.
(2) Factor de penalización valorando el alcance para el tipo de compromiso.

Puede verificar la integridad de una copia de este documento mediante la lectura del código QR adjunto o mediante el acceso a la dirección <https://ws050.juntadeandalucia.es/verificarFirma> indicando el código de VERIFICACIÓN

FIRMADO POR	RAQUEL MARIA ESPIN CRESPO	17/12/2024	
VERIFICACIÓN	Pk2jm6UYDU9J72AMTZUYRN3GET48NG	PÁG. 3007/9349	

**APELLIDOS Y NOMBRE / RAZÓN SOCIAL**

MARMOL PINEDA EMILIA

NIF

***5749*

EXPEDIENTE

1099613

ANUALIDAD DE PAGO

1ª

IMPORTE POR ANUALIDAD

	2023	2024	2025	2026	2027
IMPORTE MÁXIMO SUBVENCIONABLE	2.460,16 €	2.460,16 €	2.460,16 €	2.050,13 €	2.050,13 €
IMPORTE MEDIO DE TRANSFERENCIA (€/ha)	297,48 €	297,48 €	297,48 €	247,90 €	247,90 €

RESUMEN DE UNIDADES

Cód	GRUPO DE PAGO	Sup. Dec. Admisible (ha)	Sup. Comprometida (ha)	Sup. ajustada compromiso (1) (ha)	% sobredec.	Sup. Resuelta (ha)	Importe Declarado	Importe Topado	Importe Resuelto	Importe tras sobredec.
419	OLIVAR	8,32		8,27	0,00	8,27	2.460,16	2.460,16	2.460,16	2.460,16
TOTAL		8,32	8,27	8,27		8,27	2.460,16	2.460,16	2.460,16	2.460,16

APLICACIÓN DE REDUCCIONES Y PENALIZACIONES

GRUPO DE PAGO	Importe Calculado	Importe prereduc.	Criterios de subvencionabilidad y compromisos	Presentación tardía	Omisión declaración	Condicionalidad	IMPORTE (Euros) RESUELTO
OLIVAR	2.460,16	2.460,16	0,00	0,00	0,00	0,00	2.460,16
TOTAL	2.460,16	2.460,16					2.460,16

RESUMEN DE PAGOS**IMPORTE (Euros)**

	RESUELTO	FEADER	MAPA	CAPADR
OLIVAR - Pago realizado	2.460,16 €	2.091,14 €	241,34 €	127,68 €

RECINTOS RESUELTOS

REF.	REFERENCIA SIGPAC	CULTIVO DESCRIPCIÓN CULTIVO	S/R G.PAGO	PEND. MEDIA (%)	SUP. DEC. ADMISIBLE (ha)	SUP. COMPROM. (ha)	SUP. AJUSTADA COMPR.(1) (ha)	SUP. CONY. SIGPAC (ha)	SUP. CERTIE (ha)	SUP. CAMPO (ha)	SUP. CAMPO DETER. CULT. DECLARADO (ha)	SUP. DEC. REDUCIDA (ha)	SUP. RESUELTA (ha)
-1524132	14-048-001-00515-001	101010 OLIVAR-PICUAL	S 419	5,90	0,80	0,80	0,80		0,84			0,80	0,80
-731804	14-048-003-00136-002	101138 OLIVAR-HOJIBLANCA	S 419	7,50	0,04	0,04	0,04		0,04			0,04	0,04
1700000004819299	14-048-001-00077-001	101138 OLIVAR-HOJIBLANCA	S 419	12,90	0,41	0,41	0,41		0,41			0,41	0,41
1700000004819300	14-048-001-00150-001	101138 OLIVAR-HOJIBLANCA	S 419	7,00	0,45	0,45	0,45		0,45			0,45	0,45
1700000004819305	14-048-003-00136-001	101138 OLIVAR-HOJIBLANCA	S 419	6,20	3,04	3,04	3,04		3,04			3,04	3,04
1700000004819307	14-048-001-00513-001	101138 OLIVAR-HOJIBLANCA	S 419	3,10	0,86	0,86	0,86		0,86			0,86	0,86
1700000004819308	14-048-001-00515-001	101138 OLIVAR-HOJIBLANCA	S 419	5,90	2,01	1,96	1,96		2,05			1,96	1,96
1700000004819309	14-048-001-00544-001	101138 OLIVAR-HOJIBLANCA	S 419	16,60	0,10	0,10	0,10		0,10			0,10	0,10
1700000004819310	14-048-001-00483-001	101010 OLIVAR-PICUAL	S 419	9,00	0,45	0,45	0,45		0,45			0,45	0,45
1700000004819312	14-048-001-00468-001	101138 OLIVAR-HOJIBLANCA	S 419	17,30	0,16	0,16	0,16		0,16			0,16	0,16

INCIDENCIAS**INCIDENCIA DESCRIPCIÓN**

- 4272 Verifica que las líneas de declaración de las Solicitudes Únicas no tienen solapes con la capa de Retroactividad Gráfica (ambas de la misma campaña) a nivel de expediente/línea de declaración gráfica de la solicitud.
Ref:1700000004819308 Recinto:14-048-001-00515-00001 Cultivo: - Agregado de la referencia del recinto.:0 Zona de la referencia del recinto.:0 Superficie solapada.:0,05 Id. Incid.:100997956
- 100402 Recinto solicitado no forma parte de ningún organismo de control autorizado para la producción ecológica en Andalucía o fecha de inscripción posterior al plazo establecido (Anexo I. Criterios de Subvencionabilidad. Orden 28 de marzo de 2023).
Ref:-71891 Recinto:14-048-001-00319-00001 Cultivo:101138 OLIVAR-HOJIBLANCA Secano
- 100424 Solicita recinto que no está comprometido para la operación.
Ref:-71891 Recinto:14-048-001-00319-00001 Cultivo:101138 OLIVAR-HOJIBLANCA Secano

(1) Superficie declarada admisible ajustada con la superficie comprometida.
(2) Factor de penalización valorando el alcance para el tipo de compromiso.Puede verificar la integridad de una copia de este documento mediante la lectura del código QR adjunto o mediante el acceso a la dirección <https://ws050.juntadeandalucia.es/verificarFirma> indicando el código de VERIFICACIÓN

FIRMADO POR

RAQUEL MARIA ESPIN CRESPO

17/12/2024

VERIFICACIÓN

Pk2jm6UYDU9J72AMTZUYRN3GET48NG

PÁG. 3008/9349



**APELLIDOS Y NOMBRE / RAZÓN SOCIAL**

MARQUES COBOS MIGUEL

NIF

***9368*

EXPEDIENTE

1213070

ANUALIDAD DE PAGO

1ª

IMPORTE POR ANUALIDAD

	2023	2024	2025	2026	2027
IMPORTE MÁXIMO SUBVENCIONABLE	2.397,69 €	2.397,69 €	2.397,69 €	1.998,07 €	1.998,07 €
IMPORTE MEDIO DE TRANSFERENCIA (€/ha)	297,48 €	297,48 €	297,48 €	247,90 €	247,90 €

RESUMEN DE UNIDADES

Cód	GRUPO DE PAGO	Sup. Dec. Admisible (ha)	Sup. Comprometida (ha)	Sup. ajustada compromiso (1) (ha)	% sobredec.	Sup. Resuelta (ha)	Importe Declarado	Importe Topado	Importe Resuelto	Importe tras sobredec.
419	OLIVAR	8,06		8,06	0,00	8,06	2.397,69	2.397,69	2.397,69	2.397,69
TOTAL		8,06	8,06	8,06		8,06	2.397,69	2.397,69	2.397,69	2.397,69

APLICACIÓN DE REDUCCIONES Y PENALIZACIONES

GRUPO DE PAGO	Importe Calculado	Importe prereduc.	Criterios de subvencionabilidad y compromisos	Presentación tardía	Omisión declaración	Condicionalidad	IMPORTE (Euros) RESUELTO
OLIVAR	2.397,69	2.397,69	0,00	0,00	0,00	0,00	2.397,69
TOTAL	2.397,69	2.397,69					2.397,69

RESUMEN DE PAGOS**IMPORTE (Euros)**

	RESUELTO	FEADER	MAPA	CAPADR
OLIVAR - Pago realizado	2.397,69 €	2.038,04 €	235,21 €	124,44 €

RECINTOS RESUELTOS

REF.	REFERENCIA SIGPAC	CULTIVO	DESCRIPCIÓN CULTIVO	S/R G.PAGO	PEND. MEDIA (%)	SUP. DEC. ADMISIBLE (ha)	SUP. COMPROM. (ha)	SUP. AJUSTADA COMPR.(1) (ha)	SUP. CONY. SIGPAC (ha)	SUP. CERTIE (ha)	SUP. CAMPO (ha)	SUP. CAMPO DETER. CULT. DECLARADO (ha)	SUP. DEC. REDUCIDA (ha)	SUP. RESUELTA (ha)
-784833	14-019-019-00589-002	101010	OLIVAR-PICUAL	S 419	6,00	0,14	0,14	0,14	0,14	0,14			0,14	0,14
5284361	14-019-019-09012-001	101010	OLIVAR-PICUAL	S 419	8,10	0,14	0,14	0,14	0,14	0,14			0,14	0,14
5284381	14-019-019-00592-001	101010	OLIVAR-PICUAL	S 419	6,00	0,12	0,12	0,12	0,12	0,12			0,12	0,12
5284385	14-019-019-00593-001	101010	OLIVAR-PICUAL	S 419	6,40	0,11	0,11	0,11	0,11	0,11			0,11	0,11
5284388	14-019-019-00590-001	101010	OLIVAR-PICUAL	S 419	10,60	0,19	0,19	0,19	0,19	0,19			0,19	0,19
1700000003613416	14-019-021-00191-001	101010	OLIVAR-PICUAL	S 419	14,10	0,28	0,28	0,28	0,28	0,28			0,28	0,28
1700000003613417	14-019-021-00200-001	101010	OLIVAR-PICUAL	S 419	14,40	0,74	0,74	0,74	0,74	0,74			0,74	0,74
1700000003613418	14-019-021-00232-001	101010	OLIVAR-PICUAL	S 419	10,60	1,04	1,04	1,04	1,04	1,04			1,04	1,04
1700000003613424	14-019-019-00586-001	101010	OLIVAR-PICUAL	S 419	5,30	1,38	1,38	1,38	1,38	1,38			1,38	1,38
1700000003613425	14-019-019-00589-001	101010	OLIVAR-PICUAL	S 419	6,10	3,30	3,30	3,30	3,30	3,30			3,30	3,30
1700000003613428	14-019-021-00202-001	101010	OLIVAR-PICUAL	S 419	10,60	0,07	0,07	0,07	0,07	0,07			0,07	0,07
1700000003613429	14-019-021-00341-002	101010	OLIVAR-PICUAL	S 419	11,80	0,23	0,23	0,23	0,23	0,23			0,23	0,23
1700000003613431	14-019-021-00198-001	101010	OLIVAR-PICUAL	S 419	16,10	0,32	0,32	0,32	0,32	0,32			0,32	0,32

INCIDENCIAS**INCIDENCIA DESCRIPCIÓN**

- 100412 Número de hectáreas validadas inferior a la superficie mínima permitida por el grupo de cultivo (Anexo I. Criterios de Subvencionabilidad. Orden 28 de marzo de 2023).
Sup. Resuelta:0 Grupo de Pago:FRUTALES SECANO
- 100413 Recinto perteneciente a grupo de cultivo que no cumple con la superficie mínima requerida (Anexo I. Criterios de Subvencionabilidad. Orden 28 de marzo de 2023).
Ref:4662778 Recinto:14-019-004-00050-00001 Cultivo:104057 ALMENDROS-AVIJOR Secano Sup. Declarada:14,11 Superficie Resolver:14,11

(1) Superficie declarada admisible ajustada con la superficie comprometida.
(2) Factor de penalización valorando el alcance para el tipo de compromiso.

Puede verificar la integridad de una copia de este documento mediante la lectura del código QR adjunto o mediante el acceso a la dirección <https://ws050.juntadeandalucia.es/verificarFirma> indicando el código de VERIFICACIÓN

FIRMADO POR

RAQUEL MARIA ESPIN CRESPO

17/12/2024

VERIFICACIÓN

Pk2jm6UYDU9J72AMTZUYRN3GET48NG

PÁG. 3009/9349



**APELLIDOS Y NOMBRE / RAZÓN SOCIAL**

MARQUEZ HERRADOR JOSE MIGUEL

NIF
3363EXPEDIENTE**
1201290**ANUALIDAD DE PAGO**

1ª

IMPORTES POR ANUALIDAD

	2023	2024	2025	2026	2027
IMPORTE MÁXIMO SUBVENCIONABLE	437,30 €	437,30 €	437,30 €	364,41 €	364,41 €
IMPORTE MEDIO DE TRANSFERENCIA (€/ha)	297,48 €	297,48 €	297,48 €	247,90 €	247,90 €

RESUMEN DE UNIDADES

Cód	GRUPO DE PAGO	Sup. Dec. Admisible (ha)	Sup. Comprometida (ha)	Sup. ajustada compromiso (1) (ha)	% sobredec.	Sup. Resuelta (ha)	Importe Declarado	Importe Topado	Importe Resuelto	Importe tras sobredec.
419	OLIVAR	1,47		1,47	0,00	1,47	437,30	437,30	437,30	437,30
TOTAL		1,47	1,47	1,47		1,47	437,30	437,30	437,30	437,30

APLICACIÓN DE REDUCCIONES Y PENALIZACIONES

GRUPO DE PAGO	Importe Calculado	Importe prereduc.	Criterios de subvencionabilidad y compromisos	Presentación tardía	Omisión declaración	Condicionalidad	IMPORTE (Euros) RESUELTO
OLIVAR	437,30	437,30	0,00	0,00	0,00	0,00	437,30
TOTAL	437,30	437,30					437,30

RESUMEN DE PAGOS**IMPORTE (Euros)**

	RESUELTO	FEADER	MAPA	CAPADR
OLIVAR - Pago realizado	437,30 €	371,71 €	42,90 €	22,69 €

RECINTOS RESUELTOS

REF.	REFERENCIA SIGPAC	CULTIVO	DESCRIPCIÓN CULTIVO	S/R G.PAGO	PEND. MEDIA (%)	SUP. DEC. ADMISIBLE (ha)	SUP. COMPROM. (ha)	SUP. AJUSTADA COMPR.(1) (ha)	SUP. CONY. SIGPAC (ha)	SUP. CERTIE (ha)	SUP. CAMPO (ha)	SUP. CAMPO DETER. CULT. DECLARADO (ha)	SUP. DEC. REDUCIDA (ha)	SUP. RESUELTA (ha)
1700000002688909	14-042-029-00176-002	101010	OLIVAR-PICUAL	S 419	12,30	1,47	1,47	1,47		1,47			1,47	1,47

INCIDENCIAS**INCIDENCIA DESCRIPCIÓN**

- 100412 Número de hectáreas validadas inferior a la superficie mínima permitida por el grupo de cultivo (Anexo I. Criterios de Subvencionabilidad. Orden 28 de marzo de 2023).
Sup. Resuelta:0 Grupo de Pago:VIÑEDO
- 100413 Recinto perteneciente a grupo de cultivo que no cumple con la superficie mínima requerida (Anexo I. Criterios de Subvencionabilidad. Orden 28 de marzo de 2023).
Ref:1700000002688904 Recinto:14-042-019-00114-00001 Cultivo:102160 VIÑEDO VINIFICACIÓN-PEDRO XIMENEZ Secano Sup. Declarada:0,74 Superficie Resolver:0,74
Ref:5296949 Recinto:14-042-029-00144-00001 Cultivo:102160 VIÑEDO VINIFICACIÓN-PEDRO XIMENEZ Secano Sup. Declarada:0,31 Superficie Resolver:0,31
Ref:1700000002688908 Recinto:14-042-029-00148-00001 Cultivo:102160 VIÑEDO VINIFICACIÓN-PEDRO XIMENEZ Secano Sup. Declarada:1,97 Superficie Resolver:1,97
Ref:1700000002688905 Recinto:14-042-029-00154-00001 Cultivo:102160 VIÑEDO VINIFICACIÓN-PEDRO XIMENEZ Secano Sup. Declarada:1,8 Superficie Resolver:1,8
Ref:1700000002688906 Recinto:14-042-029-00158-00001 Cultivo:102160 VIÑEDO VINIFICACIÓN-PEDRO XIMENEZ Secano Sup. Declarada:0,69 Superficie Resolver:0,69

(1) Superficie declarada admisible ajustada con la superficie comprometida.
(2) Factor de penalización valorando el alcance para el tipo de compromiso.

Puede verificar la integridad de una copia de este documento mediante la lectura del código QR adjunto o mediante el acceso a la dirección <https://ws050.juntadeandalucia.es/verificarFirma> indicando el código de VERIFICACIÓN

FIRMADO POR

RAQUEL MARIA ESPIN CRESPO

17/12/2024

VERIFICACIÓN

Pk2jm6UYDU9J72AMTZUYRN3GET48NG

PÁG. 3010/9349



**APELLIDOS Y NOMBRE / RAZÓN SOCIAL**

MARQUEZ HERRERO JUSTO

NIF

***9334*

EXPEDIENTE

1139256

ANUALIDAD DE PAGO

1ª

IMPORTES POR ANUALIDAD

	2023	2024	2025	2026	2027
IMPORTE MÁXIMO SUBVENCIONABLE	0,00 €	0,00 €	0,00 €	0,00 €	0,00 €
IMPORTE MEDIO DE TRANSFERENCIA (€/ha)	0,00 €	0,00 €	0,00 €	0,00 €	0,00 €

RESUMEN DE UNIDADES

Cód	GRUPO DE PAGO	Sup. Dec. Admisible (ha)	Sup. Comprometida (ha)	Sup. ajustada compromiso (1) (ha)	% sobredec.	Sup. Resuelta (ha)	Importe Declarado	Importe Topado	Importe Resuelto	Importe tras sobredec.
424	HERBÁCEOS NO ELEGIBLES	2,84		2,84	0,00	2,84	0,00	0,00	0,00	0,00
TOTAL		2,84	2,84	2,84		2,84	0,00	0,00	0,00	0,00

APLICACIÓN DE REDUCCIONES Y PENALIZACIONES

GRUPO DE PAGO	Importe Calculado	Importe prereduc.	Criterios de subvencionabilidad y compromisos	Presentación tardía	Omisión declaración	Condicionalidad	IMPORTE (Euros) RESUELTO
HERBÁCEOS NO ELEGIBLES	0,00	0,00	0,00	0,00	0,00	0,00	0,00
TOTAL	0,00	0,00					0,00

RECINTOS RESUELTOS

REE	REFERENCIA SIGPAC	CULTIVO	DESCRIPCIÓN CULTIVO	S/R	G.PAGO	PEND. MEDIA (%)	SUP. DEC. ADMISIBLE (ha)	SUP. COMPROM. (ha)	SUP. AJUSTADA COMPR.(1) (ha)	SUP. CONV. SIGPAC (ha)	SUP. CERTIF. (ha)	SUP. CAMPO (ha)	SUP. CAMPO DETER. CULT. DECLARADO (ha)	SUP. DEC. REDUCIDA (ha)	SUP. RESUELTA (ha)
5256053	14-062-011-00046-001	20000	BARBECHO TRADICIONAL-SIN VARIEDAD	S	424	8,30	2,84	2,84	2,84		2,84			2,84	2,84

INCIDENCIAS**INCIDENCIA DESCRIPCIÓN**

- 100421 Recinto declarado por error para una operación de la 6503, que se ha corregido de oficio marcando la operación correcta, de acuerdo con la fecha de inscripción del recinto en la producción ecológica.
Ref:5255981 Recinto:14-062-009-00070-00001 Cultivo:62000 PASTOS PERMANENTES DE 5 O MAS AÑOS-SIN VARIEDAD Secano
Ref:5256053 Recinto:14-062-011-00046-00001 Cultivo:20000 BARBECHO TRADICIONAL-SIN VARIEDAD Secano
Ref:-1038103 Recinto:14-062-011-00057-00004 Cultivo:62000 PASTOS PERMANENTES DE 5 O MAS AÑOS-SIN VARIEDAD Secano
- 100424 Solicita recinto que no está comprometido para la operación.
Ref:5255981 Recinto:14-062-009-00070-00001 Cultivo:62000 PASTOS PERMANENTES DE 5 O MAS AÑOS-SIN VARIEDAD Secano
Ref:-1038103 Recinto:14-062-011-00057-00004 Cultivo:62000 PASTOS PERMANENTES DE 5 O MAS AÑOS-SIN VARIEDAD Secano

(1) Superficie declarada admisible ajustada con la superficie comprometida.
(2) Factor de penalización valorando el alcance para el tipo de compromiso.

Puede verificar la integridad de una copia de este documento mediante la lectura del código QR adjunto o mediante el acceso a la dirección <https://ws050.juntadeandalucia.es/verificarFirma> indicando el código de VERIFICACIÓN

FIRMADO POR

RAQUEL MARIA ESPIN CRESPO

17/12/2024

VERIFICACIÓN

Pk2jm6UYDU9J72AMTZUYRN3GET48NG

PÁG. 3011/9349



**APELLIDOS Y NOMBRE / RAZÓN SOCIAL**

MARQUEZ VAZQUEZ ANTONIO MANUEL

NIF

***4505*

EXPEDIENTE

1127761

ANUALIDAD DE PAGO

1ª

IMPORTES POR ANUALIDAD

	2023	2024	2025	2026	2027
IMPORTE MÁXIMO SUBVENCIONABLE	3.183,04 €	3.183,04 €	3.183,04 €	2.652,53 €	2.652,53 €
IMPORTE MEDIO DE TRANSFERENCIA (€/ha)	297,48 €	297,48 €	297,48 €	247,90 €	247,90 €

RESUMEN DE UNIDADES

Cód	GRUPO DE PAGO	Sup. Dec. Admisible (ha)	Sup. Comprometida (ha)	Sup. ajustada compromiso (1) (ha)	% sobredec.	Sup. Resuelta (ha)	Importe Declarado	Importe Topado	Importe Resuelto	Importe tras sobredec.
419	OLIVAR	10,70		10,70	0,00	10,70	3.183,04	3.183,04	3.183,04	3.183,04
TOTAL		10,70	10,70	10,70		10,70	3.183,04	3.183,04	3.183,04	3.183,04

APLICACIÓN DE REDUCCIONES Y PENALIZACIONES

GRUPO DE PAGO	Importe Calculado	Importe prereduc.	Criterios de subvencionabilidad y compromisos	Presentación tardía	Omisión declaración	Condicionalidad	IMPORTE (Euros) RESUELTO
OLIVAR	3.183,04	3.183,04	0,00	0,00	0,00	0,00	3.183,04
TOTAL	3.183,04	3.183,04					3.183,04

RESUMEN DE PAGOS**IMPORTE (Euros)**

	RESUELTO	FEADER	MAPA	CAPADR
OLIVAR - Pago realizado	3.183,04 €	2.705,58 €	312,26 €	165,20 €

RECINTOS RESUELTOS

REF.	REFERENCIA SIGPAC	CULTIVO	DESCRIPCIÓN CULTIVO	S/R G.PAGO	PEND. MEDIA (%)	SUP. DEC. ADMISIBLE (ha)	SUP. COMPROM. (ha)	SUP. AJUSTADA COMPR.(1) (ha)	SUP. CONY. SIGPAC (ha)	SUP. CERTIE (ha)	SUP. CAMPO (ha)	SUP. CAMPO DETER. CULT. DECLARADO (ha)	SUP. DEC. REDUCIDA (ha)	SUP. RESUELTA (ha)
-951932	14-071-008-00166-014	101010	OLIVAR-PICUAL	S 419	13,00	0,19	0,19	0,19	0,19	0,19			0,19	0,19
-951808	14-071-008-00166-013	101010	OLIVAR-PICUAL	S 419	22,90	2,38	2,38	2,38	2,38	2,38			2,38	2,38
1700000006393035	14-071-008-00107-001	101010	OLIVAR-PICUAL	S 419	12,20	0,64	0,64	0,64	0,64	0,64			0,64	0,64
1700000006393043	14-071-008-00109-008	101010	OLIVAR-PICUAL	S 419	7,50	0,17	0,17	0,17	0,17	0,17			0,17	0,17
1700000006393044	14-071-008-00166-009	101195	OLIVAR-LECHIN DE SEVILLA	S 419	19,50	2,38	2,38	2,38	2,38	2,38			2,38	2,38
1700000006393047	14-071-008-00166-008	101138	OLIVAR-HOJIBLANCA	S 419	18,60	4,94	4,94	4,94	4,94	4,94			4,94	4,94

(1) Superficie declarada admisible ajustada con la superficie comprometida.
(2) Factor de penalización valorando el alcance para el tipo de compromiso.Puede verificar la integridad de una copia de este documento mediante la lectura del código QR adjunto o mediante el acceso a la dirección <https://ws050.juntadeandalucia.es/verificarFirma> indicando el código de VERIFICACIÓN

FIRMADO POR

RAQUEL MARIA ESPIN CRESPO

17/12/2024

VERIFICACIÓN

Pk2jm6UYDU9J72AMTZUYRN3GET48NG

PÁG. 3012/9349



**APELLIDOS Y NOMBRE / RAZÓN SOCIAL**

MARTA RUIZ Y ABDELAZIZ BOUIGHEJD, S.C.P.

NIF

***7949*

EXPEDIENTE

1224842

ANUALIDAD DE PAGO

1ª

IMPORTES POR ANUALIDAD

	2023	2024	2025	2026	2027
IMPORTE MÁXIMO SUBVENCIONABLE	654,46 €	654,46 €	654,46 €	545,38 €	545,38 €
IMPORTE MEDIO DE TRANSFERENCIA (€/ha)	297,48 €	297,48 €	297,48 €	247,90 €	247,90 €

RESUMEN DE UNIDADES

Cód	GRUPO DE PAGO	Sup. Dec. Admisible (ha)	Sup. Comprometida (ha)	Sup. ajustada compromiso (1) (ha)	% sobredec.	Sup. Resuelta (ha)	Importe Declarado	Importe Topado	Importe Resuelto	Importe tras sobredec.
419	OLIVAR	2,20		2,20	0,00	2,20	654,46	654,46	654,46	654,46
TOTAL		2,20	2,20	2,20		2,20	654,46	654,46	654,46	654,46

APLICACIÓN DE REDUCCIONES Y PENALIZACIONES

GRUPO DE PAGO	Importe Calculado	Importe prereduc.	Criterios de subvencionabilidad y compromisos	Presentación tardía	Omisión declaración	Condicionalidad	IMPORTE (Euros) RESUELTO
OLIVAR	654,46	654,46	0,00	0,00	0,00	0,00	654,46
TOTAL	654,46	654,46					654,46

RESUMEN DE PAGOS**IMPORTE (Euros)**

	RESUELTO	FEADER	MAPA	CAPADR
OLIVAR - Pago realizado	654,46 €	556,29 €	64,20 €	33,97 €

RECINTOS RESUELTOS

REF.	REFERENCIA SIGPAC	CULTIVO	DESCRIPCIÓN CULTIVO	S/R G.PAGO	PEND. MEDIA (%)	SUP. DEC. ADMISIBLE (ha)	SUP. COMPROM. (ha)	SUP. AJUSTADA COMPR.(1) (ha)	SUP. CONY. SIGPAC (ha)	SUP. CERTIE (ha)	SUP. CAMPO (ha)	SUP. CAMPO DETER. CULT. DECLARADO (ha)	SUP. DEC. REDUCIDA (ha)	SUP. RESUELTA (ha)
-775253	14-003-002-00113-009	101003	OLIVAR-ARBEQUINA	S	419	3,10	1,00	1,00	1,00	1,00			1,00	1,00
-775251	14-003-002-00009-009	101003	OLIVAR-ARBEQUINA	S	419	5,40	0,13	0,13	0,13	0,13			0,13	0,13
-532533	14-003-002-00009-008	101003	OLIVAR-ARBEQUINA	S	419	3,10	1,07	1,07	1,07	1,07			1,07	1,07

INCIDENCIAS**INCIDENCIA DESCRIPCIÓN**

- 100421 Recinto declarado por error para una operación de la 6503, que se ha corregido de oficio marcando la operación correcta, de acuerdo con la fecha de inscripción del recinto en la producción ecológica.
 Ref:-532533 Recinto:14-003-002-00009-00008 Cultivo:101003 OLIVAR-ARBEQUINA Secano
 Ref:-775251 Recinto:14-003-002-00009-00009 Cultivo:101003 OLIVAR-ARBEQUINA Secano
 Ref:-775253 Recinto:14-003-002-00113-00009 Cultivo:101003 OLIVAR-ARBEQUINA Secano

(1) Superficie declarada admisible ajustada con la superficie comprometida.
 (2) Factor de penalización valorando el alcance para el tipo de compromiso.

Puede verificar la integridad de una copia de este documento mediante la lectura del código QR adjunto o mediante el acceso a la dirección <https://ws050.juntadeandalucia.es/verificarFirma> indicando el código de VERIFICACIÓN

FIRMADO POR

RAQUEL MARIA ESPIN CRESPO

17/12/2024

VERIFICACIÓN

Pk2jm6UYDU9J72AMTZUYRN3GET48NG

PÁG. 3013/9349



**APELLIDOS Y NOMBRE / RAZÓN SOCIAL**

MARTIN ARIZA PEDRO

NIF
***6832*EXPEDIENTE
1047674**ANUALIDAD DE PAGO**

1ª

IMPORTES POR ANUALIDAD

	2023	2024	2025	2026	2027
IMPORTE MÁXIMO SUBVENCIONABLE	1.142,32 €	1.142,32 €	1.142,32 €	951,94 €	951,94 €
IMPORTE MEDIO DE TRANSFERENCIA (€/ha)	297,48 €	297,48 €	297,48 €	247,90 €	247,90 €

RESUMEN DE UNIDADES

Cód	GRUPO DE PAGO	Sup. Dec. Admisible (ha)	Sup. Comprometida (ha)	Sup. ajustada compromiso (1) (ha)	% sobredec.	Sup. Resuelta (ha)	Importe Declarado	Importe Topado	Importe Resuelto	Importe tras sobredec.
419	OLIVAR	3,84		3,84	0,00	3,84	1.142,32	1.142,32	1.142,32	1.142,32
TOTAL		3,84	3,84	3,84		3,84	1.142,32	1.142,32	1.142,32	1.142,32

APLICACIÓN DE REDUCCIONES Y PENALIZACIONES

GRUPO DE PAGO	Importe Calculado	Importe prereduc.	Criterios de subvencionabilidad y compromisos	Presentación tardía	Omisión declaración	Condicionalidad	IMPORTE (Euros) RESUELTO
OLIVAR	1.142,32	1.142,32	0,00	0,00	0,00	0,00	1.142,32
TOTAL	1.142,32	1.142,32					1.142,32

RESUMEN DE PAGOS**IMPORTE (Euros)**

	RESUELTO	FEADER	MAPA	CAPADR
OLIVAR - Pago realizado	1.142,32 €	970,97 €	112,06 €	59,29 €

RECINTOS RESUELTOS

REF.	REFERENCIA SIGPAC	CULTIVO	DESCRIPCIÓN CULTIVO	S/R G.PAGO	PEND. MEDIA (%)	SUP. DEC. ADMISIBLE (ha)	SUP. COMPROM. (ha)	SUP. AJUSTADA COMPR.(1) (ha)	SUP. CONY. SIGPAC (ha)	SUP. CERTIE (ha)	SUP. CAMPO (ha)	SUP. CAMPO DETER. CULT. DECLARADO (ha)	SUP. DEC. REDUCIDA (ha)	SUP. RESUELTA (ha)
1700000002595866	14-057-010-00054-001	101010	OLIVAR-PICUAL	S	419	8,30	0,35	0,35	0,35	0,35			0,35	0,35
1700000002595867	14-057-012-00085-001	101010	OLIVAR-PICUAL	S	419	6,90	3,32	3,32	3,32	3,32			3,32	3,32
1700000002595869	14-057-010-00063-002	101010	OLIVAR-PICUAL	S	419	4,30	0,17	0,17	0,17	0,17			0,17	0,17

INCIDENCIAS**INCIDENCIA DESCRIPCIÓN**

75022 No autoriza a que, en caso de la devolución por la entidad financiera (retrocesión bancaria) del pago en la cuenta corriente consignada en la solicitud y que está debidamente registrada en el sistema contable GIRO de la Junta de Andalucía, se proceda al pago en cualquier otra cuenta corriente de la titularidad del solicitante vigente en dicho sistema contable.

(1) Superficie declarada admisible ajustada con la superficie comprometida.
(2) Factor de penalización valorando el alcance para el tipo de compromiso.

Puede verificar la integridad de una copia de este documento mediante la lectura del código QR adjunto o mediante el acceso a la dirección <https://ws050.juntadeandalucia.es/verificarFirma> indicando el código de VERIFICACIÓN

FIRMADO POR

RAQUEL MARIA ESPIN CRESPO

17/12/2024

VERIFICACIÓN

Pk2jm6UYDU9J72AMTZUYRN3GET48NG

PÁG. 3014/9349



**APELLIDOS Y NOMBRE / RAZÓN SOCIAL**

MARTINEZ CABEZAS JOSEFA

NIF

***1112*

EXPEDIENTE

1175098

ANUALIDAD DE PAGO

1ª

IMPORTE POR ANUALIDAD

	2023	2024	2025	2026	2027
IMPORTE MÁXIMO SUBVENCIONABLE	11.899,20 €	11.899,20 €	11.899,20 €	9.916,00 €	9.916,00 €
IMPORTE MEDIO DE TRANSFERENCIA (€/ha)	297,48 €	297,48 €	297,48 €	247,90 €	247,90 €

RESUMEN DE UNIDADES

Cód	GRUPO DE PAGO	Sup. Dec. Admisible (ha)	Sup. Comprometida (ha)	Sup. ajustada compromiso (1) (ha)	% sobredec.	Sup. Resuelta (ha)	Importe Declarado	Importe Topado	Importe Resuelto	Importe tras sobredec.
419	OLIVAR	40,64		40,00	0,00	40,00	11.899,20	11.899,20	11.899,20	11.899,20
TOTAL		40,64	40,00	40,00		40,00	11.899,20	11.899,20	11.899,20	11.899,20

APLICACIÓN DE REDUCCIONES Y PENALIZACIONES

GRUPO DE PAGO	Importe Calculado	Importe prereduc.	Criterios de subvencionabilidad y compromisos	Presentación tardía	Omisión declaración	Condicionalidad	IMPORTE (Euros) RESUELTO
OLIVAR	11.899,20	11.899,20	0,00	0,00	0,00	0,00	11.899,20
TOTAL	11.899,20	11.899,20					11.899,20

RESUMEN DE PAGOS**IMPORTE (Euros)**

	RESUELTO	FEADER	MAPA	CAPADR
OLIVAR - Pago realizado	11.899,20 €	10.114,32 €	1.167,31 €	617,57 €

RECINTOS RESUELTOS

REF.	REFERENCIA SIGPAC	CULTIVO	DESCRIPCIÓN CULTIVO	S/R G.PAGO	PEND. MEDIA (%)	SUP. DEC. ADMISIBLE (ha)	SUP. COMPROM. (ha)	SUP. AJUSTADA COMPR.(1) (ha)	SUP. CONY. SIGPAC (ha)	SUP. CERTIE (ha)	SUP. CAMPO (ha)	SUP. CAMPO DETER. CULT. DECLARADO (ha)	SUP. DEC. REDUCIDA (ha)	SUP. RESUELTA (ha)
-1070722	14-046-004-00070-004	101010	OLIVAR-PICUAL	S 419	16,00	0,02	0,02	0,02		0,02			0,02	0,02
1700000003060164	14-046-004-00028-004	101010	OLIVAR-PICUAL	S 419	19,50	3,66	3,66	3,66		3,66			3,66	3,66
1700000003060165	14-046-004-00070-001	101010	OLIVAR-PICUAL	S 419	14,80	7,08	7,08	7,08		7,08			7,08	7,08
1700000003060175	14-046-003-00097-002	101010	OLIVAR-PICUAL	S 419	7,60	9,63	9,63	9,63		9,63			9,63	9,63
1700000003060176	14-046-003-00174-001	101010	OLIVAR-PICUAL	S 419	7,60	8,16	8,16	8,16		8,16			8,16	8,16
1700000003060177	14-046-004-00026-005	101010	OLIVAR-PICUAL	S 419	25,00	2,32	2,32	2,32		2,32			2,32	2,32
1700000003060178	14-046-004-00026-007	101010	OLIVAR-PICUAL	S 419	26,40	0,05	0,05	0,05		0,05			0,05	0,05
1700000003060182	14-046-003-00093-002	101010	OLIVAR-PICUAL	S 419	7,20	9,72	9,72	9,72		9,72			9,72	9,72

(1) Superficie declarada admisible ajustada con la superficie comprometida.
(2) Factor de penalización valorando el alcance para el tipo de compromiso.

Puede verificar la integridad de una copia de este documento mediante la lectura del código QR adjunto o mediante el acceso a la dirección <https://ws050.juntadeandalucia.es/verificarFirma> indicando el código de VERIFICACIÓN

FIRMADO POR

RAQUEL MARIA ESPIN CRESPO

17/12/2024

VERIFICACIÓN

Pk2jm6UYDU9J72AMTZUYRN3GET48NG

PÁG. 3015/9349



**APELLIDOS Y NOMBRE / RAZÓN SOCIAL**

MARTINEZ CARRILLO JOSEFA

NIF
6414EXPEDIENTE**
1068567**ANUALIDAD DE PAGO**

1ª

IMPORTES POR ANUALIDAD

	2023	2024	2025	2026	2027
IMPORTE MÁXIMO SUBVENCIONABLE	758,57 €	758,57 €	758,57 €	632,15 €	632,15 €
IMPORTE MEDIO DE TRANSFERENCIA (€/ha)	297,48 €	297,48 €	297,48 €	247,90 €	247,90 €

RESUMEN DE UNIDADES

Cód	GRUPO DE PAGO	Sup. Dec. Admisible (ha)	Sup. Comprometida (ha)	Sup. ajustada compromiso (1) (ha)	% sobredec.	Sup. Resuelta (ha)	Importe Declarado	Importe Topado	Importe Resuelto	Importe tras sobredec.
419	OLIVAR	2,55		2,55	0,00	2,55	758,57	758,57	758,57	758,57
TOTAL		2,55	2,55	2,55		2,55	758,57	758,57	758,57	758,57

APLICACIÓN DE REDUCCIONES Y PENALIZACIONES

GRUPO DE PAGO	Importe Calculado	Importe prereduc.	Criterios de subvencionabilidad y compromisos	Presentación tardía	Omisión declaración	Condicionalidad	IMPORTE (Euros) RESUELTO
OLIVAR	758,57	758,57	0,00	0,00	0,00	0,00	758,57
TOTAL	758,57	758,57					758,57

RESUMEN DE PAGOS**IMPORTE (Euros)**

	RESUELTO	FEADER	MAPA	CAPADR
OLIVAR - Pago realizado	758,57 €	644,78 €	74,42 €	39,37 €

RECINTOS RESUELTOS

REF.	REFERENCIA SIGPAC	CULTIVO	DESCRIPCIÓN CULTIVO	S/R	G.PAGO	PEND. MEDIA (%)	SUP. DEC. ADMISIBLE (ha)	SUP. COMPROM. (ha)	SUP. AJUSTADA COMPR.(1) (ha)	SUP. CONY. SIGPAC (ha)	SUP. CERTIE (ha)	SUP. CAMPO (ha)	SUP. CAMPO DETER. CULT. DECLARADO (ha)	SUP. DEC. REDUCIDA (ha)	SUP. RESUELTA (ha)
5472060	14-073-019-00056-004	101252	OLIVAR-NEVADILLO NEGRO	S	419	42,40	1,18	1,18	1,18		1,18			1,18	1,18
5472061	14-073-019-00049-001	101252	OLIVAR-NEVADILLO NEGRO	S	419	38,30	1,37	1,37	1,37		1,37			1,37	1,37

(1) Superficie declarada admisible ajustada con la superficie comprometida.
(2) Factor de penalización valorando el alcance para el tipo de compromiso.Puede verificar la integridad de una copia de este documento mediante la lectura del código QR adjunto o mediante el acceso a la dirección <https://ws050.juntadeandalucia.es/verificarFirma> indicando el código de VERIFICACIÓN

FIRMADO POR

RAQUEL MARIA ESPIN CRESPO

17/12/2024

VERIFICACIÓN

Pk2jm6UYDU9J72AMTZUYRN3GET48NG

PÁG. 3016/9349



**APELLIDOS Y NOMBRE / RAZÓN SOCIAL**

MARTINEZ GALLARDO CARLOS-ANTONIO

NIF

***4798*

EXPEDIENTE

1190687

ANUALIDAD DE PAGO

1ª

IMPORTE POR ANUALIDAD

	2023	2024	2025	2026	2027
IMPORTE MÁXIMO SUBVENCIONABLE	11.899,20 €	11.899,20 €	11.899,20 €	9.916,00 €	9.916,00 €
IMPORTE MEDIO DE TRANSFERENCIA (€/ha)	297,48 €	297,48 €	297,48 €	247,90 €	247,90 €

RESUMEN DE UNIDADES

Cód	GRUPO DE PAGO	Sup. Dec. Admisible (ha)	Sup. Comprometida (ha)	Sup. ajustada compromiso (1) (ha)	% sobredec.	Sup. Resuelta (ha)	Importe Declarado	Importe Topado	Importe Resuelto	Importe tras sobredec.
419	OLIVAR	85,72		40,00	0,00	40,00	11.899,20	11.899,20	11.899,20	11.899,20
TOTAL		85,72	40,00	40,00		40,00	11.899,20	11.899,20	11.899,20	11.899,20

APLICACIÓN DE REDUCCIONES Y PENALIZACIONES

GRUPO DE PAGO	Importe Calculado	Importe prerreduc.	Criterios de subvencionabilidad y compromisos	Presentación tardía	Omisión declaración	Condicionalidad	IMPORTE (Euros) RESUELTO
OLIVAR	11.899,20	11.899,20	0,00	0,00	0,00	0,00	11.899,20
TOTAL	11.899,20	11.899,20					11.899,20

RESUMEN DE PAGOS**IMPORTE (Euros)**

	RESUELTO	FEADER	MAPA	CAPADR
OLIVAR - Pago realizado	11.899,20 €	10.114,32 €	1.167,31 €	617,57 €

RECINTOS RESUELTOS

REF.	REFERENCIA SIGPAC	CULTIVO	DESCRIPCIÓN CULTIVO	S/R G.PAGO	PEND. MEDIA (%)	SUP. DEC. ADMISIBLE (ha)	SUP. COMPROM. (ha)	SUP. AJUSTADA COMPROM. (1) (ha)	SUP. CONY. SIGPAC (ha)	SUP. CERTIE (ha)	SUP. CAMPO (ha)	SUP. CAMPO DETER. CULT. DECLARADO (ha)	SUP. DEC. REDUCIDA (ha)	SUP. RESUELTA (ha)
-1602574	14-069-045-00060-014	101002	OLIVAR-SEVILLÍ	S 419	51,80	4,82	4,82	4,82		4,82			4,82	4,82
-1602573	14-069-045-00060-014	101002	OLIVAR-SEVILLÍ	S 419	51,80	18,05	18,05	18,05		18,05			18,05	18,05
-446281	14-069-045-00064-016	101010	OLIVAR-PICUAL	S 419	37,60	5,09	5,09	5,09		5,09			5,09	5,09
1700000006175640	14-069-044-00003-001	101010	OLIVAR-PICUAL	S 419	10,70	0,32	0,32	0,32		0,32			0,32	0,32
1700000006175650	14-069-045-00060-010	101010	OLIVAR-PICUAL	S 419	38,10	0,24	0,24	0,24		0,24			0,24	0,24
1700000006175651	14-069-045-00060-011	101010	OLIVAR-PICUAL	S 419	20,50	8,40	8,40	8,40		8,40			8,40	8,40
1700000006175652	14-069-045-00060-013	101002	OLIVAR-SEVILLÍ	S 419	35,30	7,92	7,92	7,92		7,92			7,92	7,92
1700000006175655	14-069-045-00061-001	101002	OLIVAR-SEVILLÍ	S 419	13,30	0,21	0,21	0,21		0,21			0,21	0,21
1700000006175657	14-069-045-00071-002	101010	OLIVAR-PICUAL	S 419	42,90	0,59	0,59	0,59		0,59			0,59	0,59
1700000006175658	14-069-045-00066-002	101002	OLIVAR-SEVILLÍ	S 419	34,20	1,69	1,69	1,69		1,69			1,69	1,69
1700000006175659	14-069-045-00065-006	101010	OLIVAR-PICUAL	S 419	47,70	19,21	19,21	19,21		19,21			19,21	19,21
1700000006175660	14-069-045-00065-005	101002	OLIVAR-SEVILLÍ	S 419	36,00	0,03	0,03	0,03		0,03			0,03	0,03
1700000006175661	14-069-045-00064-015	101010	OLIVAR-PICUAL	S 419	43,00	18,99	18,99	18,99		18,99			18,99	18,99
1700000006175664	14-069-044-00003-002	101010	OLIVAR-PICUAL	S 419	4,90	0,16	0,16	0,16		0,16			0,16	0,16

INCIDENCIAS**INCIDENCIA DESCRIPCIÓN**

3790 Recinto declarado inactivo

Ref:-1591286 Recinto:14-069-045-00060-00017 Cultivo: -

100424 Solicita recinto que no está comprometido para la operación.

Ref:-1591286 Recinto:14-069-045-00060-00017 Cultivo:101010 OLIVAR-PICUAL Secano

(1) Superficie declarada admisible ajustada con la superficie comprometida.
(2) Factor de penalización valorando el alcance para el tipo de compromiso.Puede verificar la integridad de una copia de este documento mediante la lectura del código QR adjunto o mediante el acceso a la dirección <https://ws050.juntadeandalucia.es/verificarFirma> indicando el código de VERIFICACIÓN

FIRMADO POR

RAQUEL MARIA ESPIN CRESPO

17/12/2024

VERIFICACIÓN

Pk2jm6UYDU9J72AMTZUYRN3GET48NG

PÁG. 3017/9349



**APELLIDOS Y NOMBRE / RAZÓN SOCIAL**

MARTINEZ LOPEZ MARIA JOSEFA

NIF

***0901*

EXPEDIENTE

1259170

ANUALIDAD DE PAGO

1ª

IMPORTE POR ANUALIDAD

	2023	2024	2025	2026	2027
IMPORTE MÁXIMO SUBVENCIONABLE	940,04 €	940,04 €	940,04 €	783,36 €	783,36 €
IMPORTE MEDIO DE TRANSFERENCIA (€/ha)	297,48 €	297,48 €	297,48 €	247,90 €	247,90 €

RESUMEN DE UNIDADES

Cód	GRUPO DE PAGO	Sup. Dec. Admisible (ha)	Sup. Comprometida (ha)	Sup. ajustada compromiso (1) (ha)	% sobredec.	Sup. Resuelta (ha)	Importe Declarado	Importe Topado	Importe Resuelto	Importe tras sobredec.
419	OLIVAR	3,16		3,16	0,00	3,16	940,04	940,04	940,04	940,04
TOTAL		3,16	3,16	3,16		3,16	940,04	940,04	940,04	940,04

APLICACIÓN DE REDUCCIONES Y PENALIZACIONES

GRUPO DE PAGO	Importe Calculado	Importe prereduc.	Criterios de subvencionabilidad y compromisos	Presentación tardía	Omisión declaración	Condicionalidad	IMPORTE (Euros) RESUELTO
OLIVAR	940,04	940,04	0,00	0,00	0,00	0,00	940,04
TOTAL	940,04	940,04					940,04

RESUMEN DE PAGOS**IMPORTE (Euros)**

	RESUELTO	FEADER	MAPA	CAPADR
OLIVAR - Pago realizado	940,04 €	799,03 €	92,22 €	48,79 €

RECINTOS RESUELTOS

REF.	REFERENCIA SIGPAC	CULTIVO	DESCRIPCIÓN CULTIVO	S/R G.PAGO	PEND. MEDIA (%)	SUP. DEC. ADMISIBLE (ha)	SUP. COMPROM. (ha)	SUP. AJUSTADA COMPR.(1) (ha)	SUP. CONY. SIGPAC (ha)	SUP. CERTIE (ha)	SUP. CAMPO (ha)	SUP. CAMPO DETER. CULT. DECLARADO (ha)	SUP. DEC. REDUCIDA (ha)	SUP. RESUELTA (ha)
-1030707	14-054-050-00017-001	101010	OLIVAR-PICUAL	S 419	42,10	0,23	0,23	0,23	0,23	0,23			0,23	0,23
-1030704	14-054-046-00051-002	101010	OLIVAR-PICUAL	S 419	56,00	0,68	0,68	0,68	0,68	0,68			0,68	0,68
-1030703	14-054-046-00159-004	101010	OLIVAR-PICUAL	S 419	15,50	0,05	0,05	0,05	0,05	0,05			0,05	0,05
-1030682	14-054-046-00043-004	101010	OLIVAR-PICUAL	S 419	17,20	0,09	0,09	0,09	0,09	0,09			0,09	0,09
-1030680	14-054-046-00043-001	101010	OLIVAR-PICUAL	S 419	25,90	0,49	0,49	0,49	0,49	0,49			0,49	0,49
-1030673	14-054-046-00053-002	101010	OLIVAR-PICUAL	S 419	33,30	0,79	0,79	0,79	0,79	0,79			0,79	0,79
-1030638	14-054-046-00055-007	101010	OLIVAR-PICUAL	S 419	47,70	0,43	0,43	0,43	0,43	0,43			0,43	0,43
-1030637	14-054-046-00055-006	101010	OLIVAR-PICUAL	S 419	34,90	0,40	0,40	0,40	0,40	0,40			0,40	0,40

(1) Superficie declarada admisible ajustada con la superficie comprometida.
(2) Factor de penalización valorando el alcance para el tipo de compromiso.Puede verificar la integridad de una copia de este documento mediante la lectura del código QR adjunto o mediante el acceso a la dirección <https://ws050.juntadeandalucia.es/verificarFirma> indicando el código de VERIFICACIÓN

FIRMADO POR

RAQUEL MARIA ESPIN CRESPO

17/12/2024

VERIFICACIÓN

Pk2jm6UYDU9J72AMTZUYRN3GET48NG

PÁG. 3018/9349



**APELLIDOS Y NOMBRE / RAZÓN SOCIAL**

MARTINEZ PAREDES JUAN LUIS

NIF

***8107*

EXPEDIENTE

1259400

ANUALIDAD DE PAGO

1ª

IMPORTES POR ANUALIDAD

	2023	2024	2025	2026	2027
IMPORTE MÁXIMO SUBVENCIONABLE	1.877,10 €	1.877,10 €	1.877,10 €	1.564,25 €	1.564,25 €
IMPORTE MEDIO DE TRANSFERENCIA (€/ha)	297,48 €	297,48 €	297,48 €	247,90 €	247,90 €

RESUMEN DE UNIDADES

Cód	GRUPO DE PAGO	Sup. Dec. Admisible (ha)	Sup. Comprometida (ha)	Sup. ajustada compromiso (1) (ha)	% sobredec.	Sup. Resuelta (ha)	Importe Declarado	Importe Topado	Importe Resuelto	Importe tras sobredec.
419	OLIVAR	6,31		6,31	0,00	6,31	1.877,10	1.877,10	1.877,10	1.877,10
TOTAL		6,31	6,31	6,31		6,31	1.877,10	1.877,10	1.877,10	1.877,10

APLICACIÓN DE REDUCCIONES Y PENALIZACIONES

GRUPO DE PAGO	Importe Calculado	Importe prereduc.	Criterios de subvencionabilidad y compromisos	Presentación tardía	Omisión declaración	Condicionalidad	IMPORTE (Euros) RESUELTO
OLIVAR	1.877,10	1.877,10	0,00	0,00	0,00	0,00	1.877,10
TOTAL	1.877,10	1.877,10					1.877,10

RESUMEN DE PAGOS**IMPORTE (Euros)**

	RESUELTO	FEADER	MAPA	CAPADR
OLIVAR - Pago realizado	1.877,10 €	1.595,54 €	184,14 €	97,42 €

RECINTOS RESUELTOS

REF.	REFERENCIA SIGPAC	CULTIVO	DESCRIPCIÓN CULTIVO	S/R	G.PAGO	PEND. MEDIA (%)	SUP. DEC. ADMISIBLE (ha)	SUP. COMPROM. (ha)	SUP. AJUSTADA COMPR.(1) (ha)	SUP. CONY. SIGPAC (ha)	SUP. CERTIE (ha)	SUP. CAMPO (ha)	SUP. CAMPO DETER. CULT. DECLARADO (ha)	SUP. DEC. REDUCIDA (ha)	SUP. RESUELTA (ha)
-1573989	14-042-003-00263-005	101010	OLIVAR-PICUAL	S	419	7,30	4,01	4,01	4,01		4,01			4,01	4,01
5256181	14-042-003-00183-001	101010	OLIVAR-PICUAL	S	419	5,30	2,30	2,30	2,30		2,30			2,30	2,30

(1) Superficie declarada admisible ajustada con la superficie comprometida.
(2) Factor de penalización valorando el alcance para el tipo de compromiso.Puede verificar la integridad de una copia de este documento mediante la lectura del código QR adjunto o mediante el acceso a la dirección <https://ws050.juntadeandalucia.es/verificarFirma> indicando el código de VERIFICACIÓN

FIRMADO POR

RAQUEL MARIA ESPIN CRESPO

17/12/2024

VERIFICACIÓN

Pk2jm6UYDU9J72AMTZUYRN3GET48NG

PÁG. 3019/9349



**APELLIDOS Y NOMBRE / RAZÓN SOCIAL**

MARTINEZ PAREDES MANUEL JESUS

NIF

****4741*

EXPEDIENTE

1238771

ANUALIDAD DE PAGO

1ª

IMPORTES POR ANUALIDAD

	2023	2024	2025	2026	2027
IMPORTE MÁXIMO SUBVENCIONABLE	467,04 €	467,04 €	467,04 €	389,20 €	389,20 €
IMPORTE MEDIO DE TRANSFERENCIA (€/ha)	297,48 €	297,48 €	297,48 €	247,90 €	247,90 €

RESUMEN DE UNIDADES

Cód	GRUPO DE PAGO	Sup. Dec. Admisible (ha)	Sup. Comprometida (ha)	Sup. ajustada compromiso (1) (ha)	% sobredec.	Sup. Resuelta (ha)	Importe Declarado	Importe Topado	Importe Resuelto	Importe tras sobredec.
419	OLIVAR	1,57		1,57	0,00	1,57	467,04	467,04	467,04	467,04
TOTAL		1,57	1,57	1,57		1,57	467,04	467,04	467,04	467,04

APLICACIÓN DE REDUCCIONES Y PENALIZACIONES

GRUPO DE PAGO	Importe Calculado	Importe prereduc.	Criterios de subvencionabilidad y compromisos	Presentación tardía	Omisión declaración	Condicionalidad	IMPORTE (Euros) RESUELTO
OLIVAR	467,04	467,04	0,00	0,00	0,00	0,00	467,04
TOTAL	467,04	467,04					467,04

RESUMEN DE PAGOS**IMPORTE (Euros)**

	RESUELTO	FEADER	MAPA	CAPADR
OLIVAR - Pago realizado	467,04 €	396,98 €	45,82 €	24,24 €

RECINTOS RESUELTOS

REF.	REFERENCIA SIGPAC	CULTIVO	DESCRIPCIÓN CULTIVO	S/R G.PAGO	PEND. MEDIA (%)	SUP. DEC. ADMISIBLE (ha)	SUP. COMPROM. (ha)	SUP. AJUSTADA COMPR.(1) (ha)	SUP. CONY. SIGPAC (ha)	SUP. CERTIE (ha)	SUP. CAMPO (ha)	SUP. CAMPO DETER. CULT. DECLARADO (ha)	SUP. DEC. REDUCIDA (ha)	SUP. RESUELTA (ha)
4551800	14-042-013-00170-002	101010	OLIVAR-PICUAL	S	4,40	1,57	1,57	1,57		1,57			1,57	1,57

(1) Superficie declarada admisible ajustada con la superficie comprometida.
 (2) Factor de penalización valorando el alcance para el tipo de compromiso.

Puede verificar la integridad de una copia de este documento mediante la lectura del código QR adjunto o mediante el acceso a la dirección <https://ws050.juntadeandalucia.es/verificarFirma> indicando el código de VERIFICACIÓN

FIRMADO POR

RAQUEL MARIA ESPIN CRESPO

17/12/2024

VERIFICACIÓN

Pk2jm6UYDU9J72AMTZUYRN3GET48NG

PÁG. 3020/9349



**APELLIDOS Y NOMBRE / RAZÓN SOCIAL**

MARTINEZ PAREDES SOCIEDAD CIVIL

NIF

***7896*

EXPEDIENTE

1014024

ANUALIDAD DE PAGO

1ª

IMPORTE POR ANUALIDAD

	2023	2024	2025	2026	2027
IMPORTE MÁXIMO SUBVENCIONABLE	7.341,81 €	7.341,81 €	7.341,81 €	6.118,17 €	6.118,17 €
IMPORTE MEDIO DE TRANSFERENCIA (€/ha)	297,48 €	297,48 €	297,48 €	247,90 €	247,90 €

RESUMEN DE UNIDADES

Cód	GRUPO DE PAGO	Sup. Dec. Admisible (ha)	Sup. Comprometida (ha)	Sup. ajustada compromiso (1) (ha)	% sobredec.	Sup. Resuelta (ha)	Importe Declarado	Importe Topado	Importe Resuelto	Importe tras sobredec.
419	OLIVAR	24,68		24,68	0,00	24,68	7.341,81	7.341,81	7.341,81	7.341,81
TOTAL		24,68	24,68	24,68		24,68	7.341,81	7.341,81	7.341,81	7.341,81

APLICACIÓN DE REDUCCIONES Y PENALIZACIONES

GRUPO DE PAGO	Importe Calculado	Importe prereduc.	Criterios de subvencionabilidad y compromisos	Presentación tardía	Omisión declaración	Condicionalidad	IMPORTE (Euros) RESUELTO
OLIVAR	7.341,81		0,00	0,00	0,00	0,00	7.341,81
TOTAL	7.341,81	7.341,81					7.341,81

RESUMEN DE PAGOS**IMPORTE (Euros)**

	RESUELTO	FEADER	MAPA	CAPADR
OLIVAR - Pago realizado	7.341,81 €	6.240,54 €	720,23 €	381,04 €

RECINTOS RESUELTOS

REF.	REFERENCIA SIGPAC	CULTIVO DESCRIPCIÓN CULTIVO	S/R G.PAGO	PEND. MEDIA (%)	SUP. DEC. ADMISIBLE (ha)	SUP. COMPROM. (ha)	SUP. AJUSTADA COMPR.(1) (ha)	SUP. CONY. SIGPAC (ha)	SUP. CERTIE (ha)	SUP. CAMPO (ha)	SUP. CAMPO DETER. CULT. DECLARADO (ha)	SUP. DEC. REDUCIDA (ha)	SUP. RESUELTA (ha)
-189911	14-042-011-00420-004	101010 OLIVAR-PICUAL	S 419	11,60	0,02	0,02	0,02	0,02	0,02			0,02	0,02
4078255	14-042-013-00105-002	101010 OLIVAR-PICUAL	S 419	10,00	0,71	0,71	0,71	0,71	0,71			0,71	0,71
4078256	14-042-013-00102-003	101010 OLIVAR-PICUAL	S 419	9,40	1,96	1,96	1,96	1,96	1,96			1,96	1,96
4078257	14-042-013-00104-003	101010 OLIVAR-PICUAL	S 419	6,10	0,09	0,09	0,09	0,09	0,09			0,09	0,09
4078258	14-042-013-00103-001	101010 OLIVAR-PICUAL	S 419	8,00	0,28	0,28	0,28	0,28	0,28			0,28	0,28
4078259	14-042-011-09007-002	101010 OLIVAR-PICUAL	S 419	10,90	0,14	0,14	0,14	0,14	0,14			0,14	0,14
4078260	14-042-003-00181-001	101010 OLIVAR-PICUAL	S 419	5,10	1,10	1,10	1,10	1,10	1,10			1,10	1,10
4078261	14-042-003-00184-002	101010 OLIVAR-PICUAL	S 419	5,90	0,94	0,94	0,94	0,94	0,94			0,94	0,94
4078262	14-042-003-00228-001	101010 OLIVAR-PICUAL	S 419	6,80	1,05	1,05	1,05	1,05	1,05			1,05	1,05
4078263	14-042-003-00230-003	101010 OLIVAR-PICUAL	S 419	6,20	1,20	1,20	1,20	1,20	1,20			1,20	1,20
1700000004621765	14-042-003-00153-001	101010 OLIVAR-PICUAL	S 419	3,10	1,84	1,84	1,84	1,84	1,84			1,84	1,84
1700000004621766	14-042-003-09002-005	101010 OLIVAR-PICUAL	S 419	2,70	0,21	0,21	0,21	0,21	0,21			0,21	0,21
1700000004621767	14-042-011-00419-001	101010 OLIVAR-PICUAL	S 419	8,80	2,70	2,70	2,70	2,70	2,70			2,70	2,70
1700000004621768	14-042-013-00095-002	101010 OLIVAR-PICUAL	S 419	7,30	1,70	1,70	1,70	1,70	1,70			1,70	1,70
1700000004621769	14-042-011-00421-002	101010 OLIVAR-PICUAL	S 419	8,50	10,74	10,74	10,74	10,74	10,74			10,74	10,74

(1) Superficie declarada admisible ajustada con la superficie comprometida.
(2) Factor de penalización valorando el alcance para el tipo de compromiso.Puede verificar la integridad de una copia de este documento mediante la lectura del código QR adjunto o mediante el acceso a la dirección <https://ws050.juntadeandalucia.es/verificarFirma> indicando el código de VERIFICACIÓN

FIRMADO POR

RAQUEL MARIA ESPIN CRESPO

17/12/2024

VERIFICACIÓN

Pk2jm6UYDU9J72AMTZUYRN3GET48NG

PÁG. 3021/9349



**APELLIDOS Y NOMBRE / RAZÓN SOCIAL**

MARTINEZ WALS MARIA JESUS

NIF

***9584*

EXPEDIENTE

1245845

ANUALIDAD DE PAGO

1ª

IMPORTES POR ANUALIDAD

	2023	2024	2025	2026	2027
IMPORTE MÁXIMO SUBVENCIONABLE	4.524,67 €	4.524,67 €	4.524,67 €	3.770,56 €	3.770,56 €
IMPORTE MEDIO DE TRANSFERENCIA (€/ha)	297,48 €	297,48 €	297,48 €	247,90 €	247,90 €

RESUMEN DE UNIDADES

Cód	GRUPO DE PAGO	Sup. Dec. Admisible (ha)	Sup. Comprometida (ha)	Sup. ajustada compromiso (1) (ha)	% sobredec.	Sup. Resuelta (ha)	Importe Declarado	Importe Topado	Importe Resuelto	Importe tras sobredec.
419	OLIVAR	15,21		15,21	0,00	15,21	4.524,67	4.524,67	4.524,67	4.524,67
TOTAL		15,21	15,21	15,21		15,21	4.524,67	4.524,67	4.524,67	4.524,67

APLICACIÓN DE REDUCCIONES Y PENALIZACIONES

GRUPO DE PAGO	Importe Calculado	Importe prereduc.	Criterios de subvencionabilidad y compromisos	Presentación tardía	Omisión declaración	Condicionalidad	IMPORTE (Euros) RESUELTO
OLIVAR	4.524,67	4.524,67	0,00	0,00	0,00	0,00	4.524,67
TOTAL	4.524,67	4.524,67					4.524,67

RESUMEN DE PAGOS**IMPORTE (Euros)**

	RESUELTO	FEADER	MAPA	CAPADR
OLIVAR - Pago realizado	4.524,67 €	3.845,97 €	443,87 €	234,83 €

RECINTOS RESUELTOS

REF.	REFERENCIA SIGPAC	CULTIVO DESCRIPCIÓN CULTIVO	S/R G.PAGO	PEND. MEDIA (%)	SUP. DEC. ADMISIBLE (ha)	SUP. COMPROM. (ha)	SUP. AJUSTADA COMPROM. (1) (ha)	SUP. CONY. SIGPAC (ha)	SUP. CERTIE (ha)	SUP. CAMPO (ha)	SUP. CAMPO DETER. CULT. DECLARADO (ha)	SUP. DEC. REDUCIDA (ha)	SUP. RESUELTA (ha)
4662504	14-033-013-00018-002	101010 OLIVAR-PICUAL	R 419	0,80	3,42	3,42	3,42	3,42	3,42			3,42	3,42
4662505	14-033-013-00021-001	101295 OLIVAR-SIKITITA	R 419	0,70	1,96	1,96	1,96	1,96	1,96			1,96	1,96
4662508	14-033-013-00020-003	101295 OLIVAR-SIKITITA	R 419	0,70	0,11	0,11	0,11	0,11	0,11			0,11	0,11
4662509	14-033-013-00020-002	101295 OLIVAR-SIKITITA	R 419	0,90	9,72	9,72	9,72	9,72	9,72			9,72	9,72

INCIDENCIAS**INCIDENCIA DESCRIPCIÓN**

- 100412 Número de hectáreas validadas inferior a la superficie mínima permitida por el grupo de cultivo (Anexo I. Criterios de Subvencionabilidad. Orden 28 de marzo de 2023).
Sup. Resuelta:0 Grupo de Pago:HERBÁCEOS
- 100413 Recinto perteneciente a grupo de cultivo que no cumple con la superficie mínima requerida (Anexo I. Criterios de Subvencionabilidad. Orden 28 de marzo de 2023).
Ref:-1488778 Recinto:14-033-013-00094-00007 Cultivo:13010 TRITICALE-BONDADOSO Secano Sup. Declarada:2,5 Superficie Resolver:2,5
- 100421 Recinto declarado por error para una operación de la 6503, que se ha corregido de oficio marcando la operación correcta, de acuerdo con la fecha de inscripción del recinto en la producción ecológica.
Ref:-1488778 Recinto:14-033-013-00094-00007 Cultivo:13010 TRITICALE-BONDADOSO Secano

(1) Superficie declarada admisible ajustada con la superficie comprometida.
(2) Factor de penalización valorando el alcance para el tipo de compromiso.

Puede verificar la integridad de una copia de este documento mediante la lectura del código QR adjunto o mediante el acceso a la dirección <https://ws050.juntadeandalucia.es/verificarFirma> indicando el código de VERIFICACIÓN

FIRMADO POR

RAQUEL MARIA ESPIN CRESPO

17/12/2024

VERIFICACIÓN

Pk2jm6UYDU9J72AMTZUYRN3GET48NG

PÁG. 3022/9349



**APELLIDOS Y NOMBRE / RAZÓN SOCIAL**

MATA GOMEZ MARIA ISABEL

NIF

***9139*

EXPEDIENTE

1056898

ANUALIDAD DE PAGO

1ª

IMPORTES POR ANUALIDAD

	2023	2024	2025	2026	2027
IMPORTE MÁXIMO SUBVENCIONABLE	987,63 €	987,63 €	987,63 €	823,03 €	823,03 €
IMPORTE MEDIO DE TRANSFERENCIA (€/ha)	297,48 €	297,48 €	297,48 €	247,90 €	247,90 €

RESUMEN DE UNIDADES

Cód	GRUPO DE PAGO	Sup. Dec. Admisible (ha)	Sup. Comprometida (ha)	Sup. ajustada compromiso (1) (ha)	% sobredec.	Sup. Resuelta (ha)	Importe Declarado	Importe Topado	Importe Resuelto	Importe tras sobredec.
419	OLIVAR	3,32		3,32	0,00	3,32	987,63	987,63	987,63	987,63
TOTAL		3,32	3,32	3,32		3,32	987,63	987,63	987,63	987,63

APLICACIÓN DE REDUCCIONES Y PENALIZACIONES

GRUPO DE PAGO	Importe Calculado	Importe prereduc.	Criterios de subvencionabilidad y compromisos	Presentación tardía	Omisión declaración	Condicionalidad	IMPORTE (Euros) RESUELTO
OLIVAR	987,63	987,63	0,00	0,00	0,00	0,00	987,63
TOTAL	987,63	987,63					987,63

RESUMEN DE PAGOS**IMPORTE (Euros)**

	RESUELTO	FEADER	MAPA	CAPADR
OLIVAR - Pago realizado	987,63 €	839,49 €	96,89 €	51,25 €

RECINTOS RESUELTOS

REF.	REFERENCIA SIGPAC	CULTIVO	DESCRIPCIÓN CULTIVO	S/R G.PAGO	PEND. MEDIA (%)	SUP. DEC. ADMISIBLE (ha)	SUP. COMPROM. (ha)	SUP. AJUSTADA COMPR.(1) (ha)	SUP. CONY. SIGPAC (ha)	SUP. CERTIE (ha)	SUP. CAMPO (ha)	SUP. CAMPO DETER. CULT. DECLARADO (ha)	SUP. DEC. REDUCIDA (ha)	SUP. RESUELTA (ha)
-1464829	14-017-006-00104-001	101010	OLIVAR-PICUAL	S 419	14,40	0,97	0,97	0,97		0,97			0,97	0,97
4103403	14-017-006-00104-001	101010	OLIVAR-PICUAL	S 419	14,40	1,10	1,10	1,10		1,11			1,10	1,10
4103404	14-017-007-00130-001	101138	OLIVAR-HOJIBLANCA	S 419	3,60	0,61	0,61	0,61		0,61			0,61	0,61
4103405	14-017-007-00122-001	101010	OLIVAR-PICUAL	S 419	4,70	0,64	0,64	0,64		0,64			0,64	0,64

(1) Superficie declarada admisible ajustada con la superficie comprometida.
(2) Factor de penalización valorando el alcance para el tipo de compromiso.

Puede verificar la integridad de una copia de este documento mediante la lectura del código QR adjunto o mediante el acceso a la dirección <https://ws050.juntadeandalucia.es/verificarFirma> indicando el código de VERIFICACIÓN

FIRMADO POR

RAQUEL MARIA ESPIN CRESPO

17/12/2024

VERIFICACIÓN

Pk2jm6UYDU9J72AMTZUYRN3GET48NG

PÁG. 3023/9349



**APELLIDOS Y NOMBRE / RAZÓN SOCIAL**

MAYA BARBERO GEMA

NIF

***5929*

EXPEDIENTE

1236412

ANUALIDAD DE PAGO

1ª

IMPORTES POR ANUALIDAD

	2023	2024	2025	2026	2027
IMPORTE MÁXIMO SUBVENCIONABLE	452,17 €	452,17 €	452,17 €	376,81 €	376,81 €
IMPORTE MEDIO DE TRANSFERENCIA (€/ha)	297,48 €	297,48 €	297,48 €	247,90 €	247,90 €

RESUMEN DE UNIDADES

Cód	GRUPO DE PAGO	Sup. Dec. Admisible (ha)	Sup. Comprometida (ha)	Sup. ajustada compromiso (1) (ha)	% sobredec.	Sup. Resuelta (ha)	Importe Declarado	Importe Topado	Importe Resuelto	Importe tras sobredec.
419	OLIVAR	1,52		1,52	0,00	1,52	452,17	452,17	452,17	452,17
TOTAL		1,52	1,52	1,52		1,52	452,17	452,17	452,17	452,17

APLICACIÓN DE REDUCCIONES Y PENALIZACIONES

GRUPO DE PAGO	Importe Calculado	Importe prereduc.	Criterios de subvencionabilidad y compromisos	Presentación tardía	Omisión declaración	Condicionalidad	IMPORTE (Euros) RESUELTO
OLIVAR	452,17	452,17	0,00	0,00	0,00	0,00	452,17
TOTAL	452,17	452,17					452,17

RESUMEN DE PAGOS**IMPORTE (Euros)**

	RESUELTO	FEADER	MAPA	CAPADR
OLIVAR - Pago realizado	452,17 €	384,34 €	44,36 €	23,47 €

RECINTOS RESUELTOS

REF.	REFERENCIA SIGPAC	CULTIVO	DESCRIPCIÓN CULTIVO	S/R	G.PAGO	PEND. MEDIA (%)	SUP. DEC. ADMISIBLE (ha)	SUP. COMPROM. (ha)	SUP. AJUSTADA COMPR.(1) (ha)	SUP. CONY. SIGPAC (ha)	SUP. CERTIE (ha)	SUP. CAMPO (ha)	SUP. CAMPO DETER. CULT. DECLARADO (ha)	SUP. DEC. REDUCIDA (ha)	SUP. RESUELTA (ha)
-111505	14-052-003-00038-001	101252	OLIVAR-NEVADILLO NEGRO	S	419	2,50	1,52	1,52	1,52		1,52			1,52	1,52

INCIDENCIAS**INCIDENCIA DESCRIPCIÓN**

- 100407 Explotación solicitada no forma parte de ningún organismo de control autorizado para la producción ecológica en Andalucía o fecha de inscripción posterior al plazo establecido (Anexo I. Criterios de Subvencionabilidad. Orden 28 de marzo de 2023).
Explotación:ES140350000229 Especie:CAPRINA
Explotación:ES140350000229 Especie:OVINA
Explotación:ES140520000262 Especie:PORCINO
- 100410 Recinto no admisible por pertenecer a una explotación ganadera No inscrita en Sipea (Artículo 10 de la Orden de 28 de marzo de 2023).
Ref:-111506 Recinto:14-052-003-00028-00004 Cultivo:20000 BARBECHO TRADICIONAL-SIN VARIEDAD Secano Explotación: ES140350000229
- 100420 Expediente que declara recintos pertenecientes al grupo de pago de Pastos que no tiene explotaciones ganaderas válidas para la Operación.
- 100424 Solicita recinto que no está comprometido para la operación.
Ref:-111506 Recinto:14-052-003-00028-00004 Cultivo:20000 BARBECHO TRADICIONAL-SIN VARIEDAD Secano

(1) Superficie declarada admisible ajustada con la superficie comprometida.
(2) Factor de penalización valorando el alcance para el tipo de compromiso.

Puede verificar la integridad de una copia de este documento mediante la lectura del código QR adjunto o mediante el acceso a la dirección <https://ws050.juntadeandalucia.es/verificarFirma> indicando el código de VERIFICACIÓN

FIRMADO POR

RAQUEL MARIA ESPIN CRESPO

17/12/2024

VERIFICACIÓN

Pk2jm6UYDU9J72AMTZUYRN3GET48NG

PÁG. 3024/9349



**APELLIDOS Y NOMBRE / RAZÓN SOCIAL**

MEDINA FRUTOS MIGUEL ANGEL

NIF

***3526*

EXPEDIENTE

1205916

ANUALIDAD DE PAGO

1ª

IMPORTES POR ANUALIDAD

	2023	2024	2025	2026	2027
IMPORTE MÁXIMO SUBVENCIONABLE	7.903,95 €	7.903,95 €	6.586,62 €	6.586,62 €	6.586,62 €
IMPORTE MEDIO DE TRANSFERENCIA (€/ha)	94,51 €	94,51 €	78,76 €	78,76 €	78,76 €

RESUMEN DE UNIDADES

Cód	GRUPO DE PAGO	Sup. Dec. Admisible (ha)	Sup. Comprometida (ha)	Sup. ajustada compromiso (1) (ha)	% sobredec.	Sup. Resuelta (ha)	Importe Declarado	Importe Topado	Importe Resuelto	Importe tras sobredec.
418	PASTOS ASOCIADOS A GANADERÍA ECOLÓGICA	83,63		83,63	0,00	83,63	7.904,14	7.903,95	7.903,95	7.903,95
TOTAL		83,63	83,63	83,63		83,63	7.904,14	7.903,95	7.903,95	7.903,95

APLICACIÓN DE REDUCCIONES Y PENALIZACIONES

GRUPO DE PAGO	Importe Calculado	Importe prereduc.	Criterios de subvencionabilidad y compromisos	Presentación tardía	Omisión declaración	Condicionidad	IMPORTE (Euros) RESUELTO
PASTOS ASOCIADOS A GANADERÍA	7.903,95	7.903,95	0,00	0,00	0,00	0,00	7.903,95
TOTAL	7.903,95	7.903,95					7.903,95

RESUMEN DE PAGOS**IMPORTE (Euros)**

	RESUELTO	FEADER	MAPA	CAPADR
PASTOS ASOCIADOS A GANADERÍA ECOLÓGICA - Pago realizado	7.903,95 €	6.718,36 €	775,38 €	410,21 €

RECINTOS RESUELTOS

REE	REFERENCIA SIGPAC	CULTIVO	DESCRIPCIÓN CULTIVO	S/R G.PAGO	PEND. MEDIA (%)	SUP. DEC. ADMISIBLE (ha)	SUP. COMPROM. (ha)	SUP. AJUSTADA COMPROM. (1) (ha)	SUP. CONV. SIGPAC (ha)	SUP. CERTIF. (ha)	SUP. CAMPO (ha)	SUP. CAMPO DETER. CULT. DECLARADO (ha)	SUP. DEC. REDUCIDA (ha)	SUP. RESUELTA (ha)
-1579062	14-051-004-00068-002	63000	PASTOS DE MENOS DE 5 AÑOS-SIN VARIEDAD	S 418	11,50	78,93	78,93	78,93		78,93			78,93	78,93
-1561759	14-051-004-00068-010	62000	PASTOS PERMANENTES DE 5 O MAS AÑOS-SIN VARIEDAD	S 418	29,90	0,97	0,97	0,97		1,49			0,97	0,97
-155648	14-051-005-00056-001	63000	PASTOS DE MENOS DE 5 AÑOS-SIN VARIEDAD	S 418	14,80	0,17	0,17	0,17		0,17			0,17	0,17
6865350	14-051-003-00059-001	63000	PASTOS DE MENOS DE 5 AÑOS-SIN VARIEDAD	S 418	9,00	2,98	2,98	2,98		2,98			2,98	2,98
6865352	14-051-003-00059-002	63000	PASTOS DE MENOS DE 5 AÑOS-SIN VARIEDAD	S 418	6,20	0,58	0,58	0,58		0,58			0,58	0,58

INCIDENCIAS**INCIDENCIA DESCRIPCIÓN**

100407 Explotación solicitada no forma parte de ningún organismo de control autorizado para la producción ecológica en Andalucía o fecha de inscripción posterior al plazo establecido (Anexo I. Criterios de Subvencionabilidad. Orden 28 de marzo de 2023).
Explotación:ES140510000806 Especie:CAPRINA

(1) Superficie declarada admisible ajustada con la superficie comprometida.
(2) Factor de penalización valorando el alcance para el tipo de compromiso.

Puede verificar la integridad de una copia de este documento mediante la lectura del código QR adjunto o mediante el acceso a la dirección <https://ws050.juntadeandalucia.es/verificarFirma> indicando el código de VERIFICACIÓN

FIRMADO POR

RAQUEL MARIA ESPIN CRESPO

17/12/2024

VERIFICACIÓN

Pk2jm6UYDU9J72AMTZUYRN3GET48NG

PÁG. 3025/9349



**Datos considerados para el Cálculo de la Carga Ganadera mínima y máxima del expediente**

Explotación	Especie	Inscrito en Sipea y Admisible	Ugm Calculada para CG Mínima	Ugm Calculada para CG Máxima
ES140510000581	OVINA	SI	6,44	6,44
ES140510000678	CAPRINA	SI	0,86	0,86
ES140510000806	CAPRINA	NO	0,00	0,11
ES140510000806	OVINA	SI	33,32	33,32
			40,62	40,73

Superficie determinada para Cálculo Carga Ganadera Mínima: 83,63 ha

Superficie determinada para Cálculo Carga Ganadera Máxima: 83,63 ha

Carga Ganadera Mínima Expediente: 0,49 ugm/ha

Carga Ganadera Máxima Expediente: 0,49 ugm/ha

Recintos Determinados para el Cálculo de Garga Ganadera Mínima

REF.	REFERENCIA SIGPAC	CULTIVO	DESCRIPCIÓN CULTIVO	S/R	SUP. RESUELTA (ha)
-1579062	14-051-004-00068-00002	63000	PASTOS DE MENOS DE 5 AÑOS-SIN VARIEDAD	S	78,93
-1561759	14-051-004-00068-00010	62000	PASTOS PERMANENTES DE 5 O MAS AÑOS-SIN VARIEDAD	S	0,97
-155648	14-051-005-00056-00001	63000	PASTOS DE MENOS DE 5 AÑOS-SIN VARIEDAD	S	0,17
6865350	14-051-003-00059-00001	63000	PASTOS DE MENOS DE 5 AÑOS-SIN VARIEDAD	S	2,98
6865352	14-051-003-00059-00002	63000	PASTOS DE MENOS DE 5 AÑOS-SIN VARIEDAD	S	0,58

Recintos Determinados para el Cálculo de Garga Ganadera Máxima

REF.	REFERENCIA SIGPAC	CULTIVO	DESCRIPCIÓN CULTIVO	S/R	SUP. RESUELTA (ha)
-1579062	14-051-004-00068-00002	63000	PASTOS DE MENOS DE 5 AÑOS-SIN VARIEDAD	S	78,93
-1561759	14-051-004-00068-00010	62000	PASTOS PERMANENTES DE 5 O MAS AÑOS-SIN VARIEDAD	S	0,97
-155648	14-051-005-00056-00001	63000	PASTOS DE MENOS DE 5 AÑOS-SIN VARIEDAD	S	0,17
6865350	14-051-003-00059-00001	63000	PASTOS DE MENOS DE 5 AÑOS-SIN VARIEDAD	S	2,98
6865352	14-051-003-00059-00002	63000	PASTOS DE MENOS DE 5 AÑOS-SIN VARIEDAD	S	0,58

Incidencias de carga ganadera**INCIDENCIA DESCRIPCIÓN**

100407 Explotación solicitada no forma parte de ningún organismo de control autorizado para la producción ecológica en Andalucía o fecha de inscripción posterior al plazo establecido (Anexo I. Criterios de Subvencionabilidad. Orden 28 de marzo de 2023).
Explotación:ES140510000806 Especie:CAPRINA

(1) Superficie declarada admisible ajustada con la superficie comprometida.
(2) Factor de penalización valorando el alcance para el tipo de compromiso.

Puede verificar la integridad de una copia de este documento mediante la lectura del código QR adjunto o mediante el acceso a la dirección <https://ws050.juntadeandalucia.es/verificarFirma> indicando el código de VERIFICACIÓN

FIRMADO POR	RAQUEL MARIA ESPIN CRESPO	17/12/2024
VERIFICACIÓN	Pk2jm6UYDU9J72AMTZUYRN3GET48NG	PÁG. 3026/9349



**APELLIDOS Y NOMBRE / RAZÓN SOCIAL**

MEDINA MANCERA ANTONIO

NIF

***9181*

EXPEDIENTE

1000068

ANUALIDAD DE PAGO

1ª

IMPORTE POR ANUALIDAD

	2023	2024	2025	2026	2027
IMPORTE MÁXIMO SUBVENCIONABLE	11.899,20 €	11.899,20 €	11.899,20 €	9.916,00 €	9.916,00 €
IMPORTE MEDIO DE TRANSFERENCIA (€/ha)	297,48 €	297,48 €	297,48 €	247,90 €	247,90 €

RESUMEN DE UNIDADES

Cód	GRUPO DE PAGO	Sup. Dec. Admisible (ha)	Sup. Comprometida (ha)	Sup. ajustada compromiso (1) (ha)	% sobredec.	Sup. Resuelta (ha)	Importe Declarado	Importe Topado	Importe Resuelto	Importe tras sobredec.
419	OLIVAR	101,66		40,00	0,00	40,00	11.899,20	11.899,20	11.899,20	11.899,20
TOTAL		101,66	40,00	40,00		40,00	11.899,20	11.899,20	11.899,20	11.899,20

APLICACIÓN DE REDUCCIONES Y PENALIZACIONES

GRUPO DE PAGO	Importe Calculado	Importe prereduc.	Criterios de subvencionabilidad y compromisos	Presentación tardía	Omisión declaración	Condicionalidad	IMPORTE (Euros) RESUELTO
OLIVAR	11.899,20	11.899,20	0,00	0,00	0,00	0,00	11.899,20
TOTAL	11.899,20	11.899,20					11.899,20

RESUMEN DE PAGOS**IMPORTE (Euros)**

	RESUELTO	FEADER	MAPA	CAPADR
OLIVAR - Pago realizado	11.899,20 €	10.114,32 €	1.167,31 €	617,57 €

RECINTOS RESUELTOS

REF.	REFERENCIA SIGPAC	CULTIVO	DESCRIPCIÓN CULTIVO	S/R	G.PAGO	PEND. MEDIA (%)	SUP. DEC. ADMISIBLE (ha)	SUP. COMPROM. (ha)	SUP. AJUSTADA COMPR.(1) (ha)	SUP. CONY. SIGPAC (ha)	SUP. CERTIE (ha)	SUP. CAMPO (ha)	SUP. CAMPO DETER. CULT. DECLARADO (ha)	SUP. DEC. REDUCIDA (ha)	SUP. RESUELTA (ha)
7009484	14-011-004-00005-001	101010	OLIVAR-PICUAL	S	419	4,50	0,24	0,24	0,24		0,24			0,24	0,24
7009485	14-011-005-00002-005	101010	OLIVAR-PICUAL	S	419	6,30	7,49	7,47	7,47		7,49			7,47	7,47
7009486	14-011-003-00009-002	101010	OLIVAR-PICUAL	S	419	4,70	16,63	16,63	16,63		16,63			16,63	16,63
7009487	14-011-003-00010-001	101010	OLIVAR-PICUAL	S	419	4,30	12,56	12,44	12,44		12,56			12,44	12,44
7009488	14-011-004-00004-001	101010	OLIVAR-PICUAL	S	419	4,80	0,49	0,49	0,49		0,49			0,49	0,49
7009489	14-011-004-00003-002	101010	OLIVAR-PICUAL	S	419	4,30	0,64	0,64	0,64		0,64			0,64	0,64
7009490	14-011-004-00044-002	101010	OLIVAR-PICUAL	S	419	5,00	12,84	12,82	12,82		12,84			12,82	12,82
7009491	14-011-004-00044-004	101010	OLIVAR-PICUAL	S	419	7,60	33,56	33,56	33,56		33,56			33,56	33,56
7009492	14-011-003-00010-004	101010	OLIVAR-PICUAL	S	419	5,90	16,63	16,37	16,37		16,63			16,37	16,37
7009493	14-011-005-00001-004	101010	OLIVAR-PICUAL	S	419	7,70	0,58	0,58	0,58		0,58			0,58	0,58

(1) Superficie declarada admisible ajustada con la superficie comprometida.
(2) Factor de penalización valorando el alcance para el tipo de compromiso.Puede verificar la integridad de una copia de este documento mediante la lectura del código QR adjunto o mediante el acceso a la dirección <https://ws050.juntadeandalucia.es/verificarFirma> indicando el código de VERIFICACIÓN

FIRMADO POR

RAQUEL MARIA ESPIN CRESPO

17/12/2024

VERIFICACIÓN

Pk2jm6UYDU9J72AMTZUYRN3GET48NG

PÁG. 3027/9349



**INCIDENCIAS****INCIDENCIA DESCRIPCIÓN**

- 2452 Se verifica que el solicitante de las intervenciones 6501,6503 o 6505 no autoriza la consulta datos catastrales a través de la oficina Virtual de catastro (OVC)(Orden de 28 de marzo de 2023, art 6.1.b)
- 4272 Verifica que las líneas de declaración de las Solicitudes Únicas no tienen solapes con la capa de Retroactividad Gráfica (ambas de la misma campaña) a nivel de expediente/línea de declaración gráfica de la solicitud.
- Ref:7009487 Recinto:14-011-003-00010-00001 Cultivo: - Agregado de la referencia del recinto.:0 Zona de la referencia del recinto.:0 Superficie solapada.:0,02 Id. Incid.:101036786
- Ref:7009487 Recinto:14-011-003-00010-00001 Cultivo: - Agregado de la referencia del recinto.:0 Zona de la referencia del recinto.:0 Superficie solapada.:0,03 Id. Incid.:101036785
- Ref:7009487 Recinto:14-011-003-00010-00001 Cultivo: - Agregado de la referencia del recinto.:0 Zona de la referencia del recinto.:0 Superficie solapada.:0,07 Id. Incid.:101036787
- Ref:7009492 Recinto:14-011-003-00010-00004 Cultivo: - Agregado de la referencia del recinto.:0 Zona de la referencia del recinto.:0 Superficie solapada.:0,02 Id. Incid.:101036790
- Ref:7009492 Recinto:14-011-003-00010-00004 Cultivo: - Agregado de la referencia del recinto.:0 Zona de la referencia del recinto.:0 Superficie solapada.:0,05 Id. Incid.:101036791
- Ref:7009492 Recinto:14-011-003-00010-00004 Cultivo: - Agregado de la referencia del recinto.:0 Zona de la referencia del recinto.:0 Superficie solapada.:0,19 Id. Incid.:101036789
- Ref:7009490 Recinto:14-011-004-00044-00002 Cultivo: - Agregado de la referencia del recinto.:0 Zona de la referencia del recinto.:0 Superficie solapada.:0,02 Id. Incid.:101036788
- Ref:7009485 Recinto:14-011-005-00002-00005 Cultivo: - Agregado de la referencia del recinto.:0 Zona de la referencia del recinto.:0 Superficie solapada.:0,02 Id. Incid.:101036784
- 75021 No autoriza para la consulta de datos de identidad a través del Sistema GIRO de la Consejería de Hacienda y Administración pública existan.
- 75022 No autoriza a que, en caso de la devolución por la entidad financiera (retrocesión bancaria) del pago en la cuenta corriente consignada en la solicitud y que está debidamente registrada en el sistema contable GIRO de la Junta de Andalucía, se proceda al pago en cualquier otra cuenta corriente de la titularidad del solicitante vigente en dicho sistema contable.

(1) Superficie declarada admisible ajustada con la superficie comprometida.
 (2) Factor de penalización valorando el alcance para el tipo de compromiso.

Puede verificar la integridad de una copia de este documento mediante la lectura del código QR adjunto o mediante el acceso a la dirección <https://ws050.juntadeandalucia.es/verificarFirma> indicando el código de VERIFICACIÓN

FIRMADO POR	RAQUEL MARIA ESPIN CRESPO	17/12/2024	
VERIFICACIÓN	Pk2jm6UYDU9J72AMTZUYRN3GET48NG	PÁG. 3028/9349	

**APELLIDOS Y NOMBRE / RAZÓN SOCIAL**

MEDINA MANCERA ROCIO

NIF

***9182*

EXPEDIENTE

1000011

ANUALIDAD DE PAGO

1ª

IMPORTES POR ANUALIDAD

	2023	2024	2025	2026	2027
IMPORTE MÁXIMO SUBVENCIONABLE	6.113,21 €	6.113,21 €	6.113,21 €	5.094,35 €	5.094,35 €
IMPORTE MEDIO DE TRANSFERENCIA (€/ha)	297,48 €	297,48 €	297,48 €	247,90 €	247,90 €

RESUMEN DE UNIDADES

Cód	GRUPO DE PAGO	Sup. Dec. Admisible (ha)	Sup. Comprometida (ha)	Sup. ajustada compromiso (1) (ha)	% sobredec.	Sup. Resuelta (ha)	Importe Declarado	Importe Topado	Importe Resuelto	Importe tras sobredec.
419	OLIVAR	20,56		20,55	0,00	20,55	6.113,21	6.113,21	6.113,21	6.113,21
TOTAL		20,56	20,55	20,55		20,55	6.113,21	6.113,21	6.113,21	6.113,21

APLICACIÓN DE REDUCCIONES Y PENALIZACIONES

GRUPO DE PAGO	Importe Calculado	Importe prereduc.	Criterios de subvencionabilidad y compromisos	Presentación tardía	Omisión declaración	Condicionalidad	IMPORTE (Euros) RESUELTO
OLIVAR	6.113,21	6.113,21	0,00	0,00	0,00	0,00	6.113,21
TOTAL	6.113,21	6.113,21					6.113,21

RESUMEN DE PAGOS**IMPORTE (Euros)**

	RESUELTO	FEADER	MAPA	CAPADR
OLIVAR - Pago realizado	6.113,21 €	5.196,23 €	599,71 €	317,27 €

RECINTOS RESUELTOS

REF.	REFERENCIA SIGPAC	CULTIVO	DESCRIPCIÓN CULTIVO	S/R	G.PAGO	PEND. MEDIA (%)	SUP. DEC. ADMISIBLE (ha)	SUP. COMPROM. (ha)	SUP. AJUSTADA COMPR.(1) (ha)	SUP. CONY. SIGPAC (ha)	SUP. CERTIE (ha)	SUP. CAMPO (ha)	SUP. CAMPO DETER. CULT. DECLARADO (ha)	SUP. DEC. REDUCIDA (ha)	SUP. RESUELTA (ha)
7009500	14-011-005-00001-004	101010	OLIVAR-PICUAL	S	419	7,70	20,56	20,55	20,55		20,55			20,55	20,55

INCIDENCIAS**INCIDENCIA DESCRIPCIÓN**

- 2452 Se verifica que el solicitante de las intervenciones 6501,6503 o 6505 no autoriza la consulta datos catastrales a través de la oficina Virtual de catastro (OVC)(Orden de 28 de marzo de 2023, art 6.1.b)
- 75021 No autoriza para la consulta de datos de identidad a través del Sistema GIRO de la Consejería de Hacienda y Administración pública existan.
- 75022 No autoriza a que, en caso de la devolución por la entidad financiera (retrocesión bancaria) del pago en la cuenta corriente consignada en la solicitud y que está debidamente registrada en el sistema contable GIRO de la Junta de Andalucía, se proceda al pago en cualquier otra cuenta corriente de la titularidad del solicitante vigente en dicho sistema contable.

(1) Superficie declarada admisible ajustada con la superficie comprometida.
 (2) Factor de penalización valorando el alcance para el tipo de compromiso.

Puede verificar la integridad de una copia de este documento mediante la lectura del código QR adjunto o mediante el acceso a la dirección <https://ws050.juntadeandalucia.es/verificarFirma> indicando el código de VERIFICACIÓN

FIRMADO POR

RAQUEL MARIA ESPIN CRESPO

17/12/2024

VERIFICACIÓN

Pk2jm6UYDU9J72AMTZUYRN3GET48NG

PÁG. 3029/9349



**APELLIDOS Y NOMBRE / RAZÓN SOCIAL**

MEDINA SANCHEZ MIGUEL ANGEL

NIF

***0751*

EXPEDIENTE

1008288

ANUALIDAD DE PAGO

1ª

IMPORTES POR ANUALIDAD

	2023	2024	2025	2026	2027
IMPORTE MÁXIMO SUBVENCIONABLE	2.436,36 €	2.436,36 €	2.436,36 €	2.030,30 €	2.030,30 €
IMPORTE MEDIO DE TRANSFERENCIA (€/ha)	297,48 €	297,48 €	297,48 €	247,90 €	247,90 €

RESUMEN DE UNIDADES

Cód	GRUPO DE PAGO	Sup. Dec. Admisible (ha)	Sup. Comprometida (ha)	Sup. ajustada compromiso (1) (ha)	% sobredec.	Sup. Resuelta (ha)	Importe Declarado	Importe Topado	Importe Resuelto	Importe tras sobredec.
419	OLIVAR	8,19		8,19	0,00	8,19	2.436,36	2.436,36	2.436,36	2.436,36
TOTAL		8,19	8,19	8,19		8,19	2.436,36	2.436,36	2.436,36	2.436,36

APLICACIÓN DE REDUCCIONES Y PENALIZACIONES

GRUPO DE PAGO	Importe Calculado	Importe prereduc.	Criterios de subvencionabilidad y compromisos	Presentación tardía	Omisión declaración	Condicionalidad	IMPORTE (Euros) RESUELTO
OLIVAR	2.436,36	2.436,36	0,00	0,00	0,00	0,00	2.436,36
TOTAL	2.436,36	2.436,36					2.436,36

RESUMEN DE PAGOS**IMPORTE (Euros)**

	RESUELTO	FEADER	MAPA	CAPADR
OLIVAR - Pago realizado	2.436,36 €	2.070,91 €	239,01 €	126,44 €

RECINTOS RESUELTOS

REF.	REFERENCIA SIGPAC	CULTIVO	DESCRIPCIÓN CULTIVO	S/R G.PAGO	PEND. MEDIA (%)	SUP. DEC. ADMISIBLE (ha)	SUP. COMPROM. (ha)	SUP. AJUSTADA COMPR.(1) (ha)	SUP. CONY. SIGPAC (ha)	SUP. CERTIE (ha)	SUP. CAMPO (ha)	SUP. CAMPO DETER. CULT. DECLARADO (ha)	SUP. DEC. REDUCIDA (ha)	SUP. RESUELTA (ha)
1700000005895838	14-038-036-00112-002	101138	OLIVAR-HOJIBLANCA	S 419	7,20	0,04	0,04	0,04		0,04			0,04	0,04
1700000005895839	14-038-036-00116-005	101138	OLIVAR-HOJIBLANCA	S 419	8,50	8,06	8,06	8,06		8,06			8,06	8,06
1700000005895854	14-038-036-00115-001	101138	OLIVAR-HOJIBLANCA	S 419	12,60	0,01	0,01	0,01		0,01			0,01	0,01
1700000005895855	14-038-036-00118-001	101138	OLIVAR-HOJIBLANCA	S 419	5,50	0,05	0,05	0,05		0,05			0,05	0,05
1700000005895862	14-038-036-00112-002	101138	OLIVAR-HOJIBLANCA	S 419	7,20	0,03	0,03	0,03		0,03			0,03	0,03

(1) Superficie declarada admisible ajustada con la superficie comprometida.
(2) Factor de penalización valorando el alcance para el tipo de compromiso.Puede verificar la integridad de una copia de este documento mediante la lectura del código QR adjunto o mediante el acceso a la dirección <https://ws050.juntadeandalucia.es/verificarFirma> indicando el código de VERIFICACIÓN

FIRMADO POR

RAQUEL MARIA ESPIN CRESPO

17/12/2024

VERIFICACIÓN

Pk2jm6UYDU9J72AMTZUYRN3GET48NG

PÁG. 3030/9349



**APELLIDOS Y NOMBRE / RAZÓN SOCIAL**

MENA NEVADO JUAN

NIF

***5137*

EXPEDIENTE

1165606

ANUALIDAD DE PAGO

1ª

IMPORTE POR ANUALIDAD

	2023	2024	2025	2026	2027
IMPORTE MÁXIMO SUBVENCIONABLE	1.751,77 €	1.751,77 €	1.459,81 €	1.459,81 €	1.459,81 €
IMPORTE MEDIO DE TRANSFERENCIA (€/ha)	98,58 €	98,58 €	82,15 €	82,15 €	82,15 €

RESUMEN DE UNIDADES

Cód	GRUPO DE PAGO	Sup. Dec. Admisible (ha)	Sup. Comprometida (ha)	Sup. ajustada compromiso (1) (ha)	% sobredec.	Sup. Resuelta (ha)	Importe Declarado	Importe Topado	Importe Resuelto	Importe tras sobredec.
418	PASTOS ASOCIADOS A GANADERÍA ECOLÓGICA	17,77		17,77	0,00	17,77	1.751,77	1.751,77	1.751,77	1.751,77
TOTAL		17,77	17,77	17,77		17,77	1.751,77	1.751,77	1.751,77	1.751,77

APLICACIÓN DE REDUCCIONES Y PENALIZACIONES

GRUPO DE PAGO	Importe Calculado	Importe prereduc.	Criterios de subvencionabilidad y compromisos	Presentación tardía	Omisión declaración	Condicionalidad	IMPORTE (Euros) RESUELTO
PASTOS ASOCIADOS A GANADERÍA	1.751,77	1.751,77	0,00	0,00	0,00	0,00	1.751,77
TOTAL	1.751,77	1.751,77					1.751,77

RESUMEN DE PAGOS**IMPORTE (Euros)**

	RESUELTO	FEADER	MAPA	CAPADR
PASTOS ASOCIADOS A GANADERÍA ECOLÓGICA - Pago realizado	1.751,77 €	1.489,00 €	171,85 €	90,92 €

RECINTOS RESUELTOS

REE	REFERENCIA SIGPAC	CULTIVO	DESCRIPCIÓN CULTIVO	S/R	G.PAGO	PEND. MEDIA (%)	SUP. DEC. ADMISIBLE (ha)	SUP. COMPROM. (ha)	SUP. AJUSTADA COMPROM. (1) (ha)	SUP. CONV. SIGPAC (ha)	SUP. CERTIF. (ha)	SUP. CAMPO (ha)	SUP. CAMPO DETER. CULT. DECLARADO (ha)	SUP. DEC. REDUCIDA (ha)	SUP. RESUELTA (ha)
-1572838	14-062-001-00021-001	62000	PASTOS PERMANENTES DE 5 O MAS AÑOS-SIN VARIEDAD	S	418	13,50	17,77	17,77	17,77		17,77			17,77	17,77

INCIDENCIAS**INCIDENCIA DESCRIPCIÓN**

100407 Explotación solicitada no forma parte de ningún organismo de control autorizado para la producción ecológica en Andalucía o fecha de inscripción posterior al plazo establecido (Anexo I. Criterios de Subvencionabilidad. Orden 28 de marzo de 2023).
Explotación:ES140620000467 Especie:PORCINO

(1) Superficie declarada admisible ajustada con la superficie comprometida.
(2) Factor de penalización valorando el alcance para el tipo de compromiso.

Puede verificar la integridad de una copia de este documento mediante la lectura del código QR adjunto o mediante el acceso a la dirección <https://ws050.juntadeandalucia.es/verificarFirma> indicando el código de VERIFICACIÓN

FIRMADO POR

RAQUEL MARIA ESPIN CRESPO

17/12/2024

VERIFICACIÓN

Pk2jm6UYDU9J72AMTZUYRN3GET48NG

PÁG. 3031/9349



**Datos considerados para el Cálculo de la Carga Ganadera mínima y máxima del expediente**

Explotación	Especie	Inscrito en Sipea y Admisible	Ugm Calculada para CG Mínima	Ugm Calculada para CG Máxima
ES140620000467	OVINA	SI	44,08	44,08
ES140620000467	PORCINO	NO	0,00	1,28
			44,08	45,36

Superficie determinada para Cálculo Carga Ganadera Mínima: 85,51 ha

Superficie determinada para Cálculo Carga Ganadera Máxima: 85,51 ha

Carga Ganadera Mínima Expediente: 0,52 ugm/ha

Carga Ganadera Máxima Expediente: 0,53 ugm/ha

Recintos Determinados para el Cálculo de Garga Ganadera Mínima

REF.	REFERENCIA SIGPAC	CULTIVO	DESCRIPCIÓN CULTIVO	S/R	SUP. RESUELTA (ha)
-1572838	14-062-001-00021-00001	62000	PASTOS PERMANENTES DE 5 O MAS AÑOS-SIN VARIEDAD	S	17,77
-1572836	14-062-001-00025-00003	62000	PASTOS PERMANENTES DE 5 O MAS AÑOS-SIN VARIEDAD	S	17,58
-1086192	14-062-002-00021-00007	62000	PASTOS PERMANENTES DE 5 O MAS AÑOS-SIN VARIEDAD	S	1,06
1700000006548777	14-062-002-00021-00001	62000	PASTOS PERMANENTES DE 5 O MAS AÑOS-SIN VARIEDAD	S	29,89
1700000006548780	14-062-002-00025-00001	62000	PASTOS PERMANENTES DE 5 O MAS AÑOS-SIN VARIEDAD	S	19,21

Recintos Determinados para el Cálculo de Garga Ganadera Máxima

REF.	REFERENCIA SIGPAC	CULTIVO	DESCRIPCIÓN CULTIVO	S/R	SUP. RESUELTA (ha)
-1572838	14-062-001-00021-00001	62000	PASTOS PERMANENTES DE 5 O MAS AÑOS-SIN VARIEDAD	S	17,77
-1572836	14-062-001-00025-00003	62000	PASTOS PERMANENTES DE 5 O MAS AÑOS-SIN VARIEDAD	S	17,58
-1086192	14-062-002-00021-00007	62000	PASTOS PERMANENTES DE 5 O MAS AÑOS-SIN VARIEDAD	S	1,06
1700000006548777	14-062-002-00021-00001	62000	PASTOS PERMANENTES DE 5 O MAS AÑOS-SIN VARIEDAD	S	29,89
1700000006548780	14-062-002-00025-00001	62000	PASTOS PERMANENTES DE 5 O MAS AÑOS-SIN VARIEDAD	S	19,21

Incidencias de carga ganadera**INCIDENCIA DESCRIPCIÓN**

100407 Explotación solicitada no forma parte de ningún organismo de control autorizado para la producción ecológica en Andalucía o fecha de inscripción posterior al plazo establecido (Anexo I. Criterios de Subvencionabilidad. Orden 28 de marzo de 2023).
Explotación:ES140620000467 Especie:PORCINO

(1) Superficie declarada admisible ajustada con la superficie comprometida.
(2) Factor de penalización valorando el alcance para el tipo de compromiso.

Puede verificar la integridad de una copia de este documento mediante la lectura del código QR adjunto o mediante el acceso a la dirección <https://ws050.juntadeandalucia.es/verificarFirma> indicando el código de VERIFICACIÓN

FIRMADO POR	RAQUEL MARIA ESPIN CRESPO	17/12/2024
VERIFICACIÓN	Pk2jm6UYDU9J72AMTZUYRN3GET48NG	PÁG. 3032/9349



**APELLIDOS Y NOMBRE / RAZÓN SOCIAL**

MENDOZA CHIMENTI ELENA MARIA

NIF
5128EXPEDIENTE**
1100576**ANUALIDAD DE PAGO**

1ª

IMPORTES POR ANUALIDAD

	2023	2024	2025	2026	2027
IMPORTE MÁXIMO SUBVENCIONABLE	6.764,70 €	6.764,70 €	6.764,70 €	5.637,25 €	5.637,25 €
IMPORTE MEDIO DE TRANSFERENCIA (€/ha)	297,48 €	297,48 €	297,48 €	247,90 €	247,90 €

RESUMEN DE UNIDADES

Cód	GRUPO DE PAGO	Sup. Dec. Admisible (ha)	Sup. Comprometida (ha)	Sup. ajustada compromiso (1) (ha)	% sobredec.	Sup. Resuelta (ha)	Importe Declarado	Importe Topado	Importe Resuelto	Importe tras sobredec.
419	OLIVAR	22,74		22,74	0,00	22,74	6.764,70	6.764,70	6.764,70	6.764,70
TOTAL		22,74	22,74	22,74		22,74	6.764,70	6.764,70	6.764,70	6.764,70

APLICACIÓN DE REDUCCIONES Y PENALIZACIONES

GRUPO DE PAGO	Importe Calculado	Importe prereduc.	Criterios de subvencionabilidad y compromisos	Presentación tardía	Omisión declaración	Condicionalidad	IMPORTE (Euros) RESUELTO
OLIVAR	6.764,70	6.764,70	0,00	0,00	0,00	0,00	6.764,70
TOTAL	6.764,70	6.764,70					6.764,70

RESUMEN DE PAGOS**IMPORTE (Euros)**

	RESUELTO	FEADER	MAPA	CAPADR
OLIVAR - Pago realizado	6.764,70 €	5.750,00 €	663,62 €	351,08 €

RECINTOS RESUELTOS

REF.	REFERENCIA SIGPAC	CULTIVO	DESCRIPCIÓN CULTIVO	S/R G.PAGO	PEND. MEDIA (%)	SUP. DEC. ADMISIBLE (ha)	SUP. COMPROM. (ha)	SUP. AJUSTADA COMPR.(1) (ha)	SUP. CONY. SIGPAC (ha)	SUP. CERTIE (ha)	SUP. CAMPO (ha)	SUP. CAMPO DETER. CULT. DECLARADO (ha)	SUP. DEC. REDUCIDA (ha)	SUP. RESUELTA (ha)
1700000002272395	14-055-025-00189-004	101010	OLIVAR-PICUAL	S	419	12,00	15,10	15,10	15,10	15,10			15,10	15,10
1700000002272396	14-055-025-00190-002	101010	OLIVAR-PICUAL	S	419	15,20	0,02	0,02	0,02	0,02			0,02	0,02
1700000002272397	14-055-025-00204-001	101010	OLIVAR-PICUAL	S	419	16,20	7,62	7,62	7,62	7,62			7,62	7,62

(1) Superficie declarada admisible ajustada con la superficie comprometida.
(2) Factor de penalización valorando el alcance para el tipo de compromiso.

Puede verificar la integridad de una copia de este documento mediante la lectura del código QR adjunto o mediante el acceso a la dirección <https://ws050.juntadeandalucia.es/verificarFirma> indicando el código de VERIFICACIÓN

FIRMADO POR

RAQUEL MARIA ESPIN CRESPO

17/12/2024

VERIFICACIÓN

Pk2jm6UYDU9J72AMTZUYRN3GET48NG

PÁG. 3033/9349



**APELLIDOS Y NOMBRE / RAZÓN SOCIAL**

MERCADO RUS INES

NIF

***4925*

EXPEDIENTE

1079549

ANUALIDAD DE PAGO

1ª

IMPORTES POR ANUALIDAD

	2023	2024	2025	2026	2027
IMPORTE MÁXIMO SUBVENCIONABLE	5.553,95 €	5.553,95 €	5.553,95 €	4.628,29 €	4.628,29 €
IMPORTE MEDIO DE TRANSFERENCIA (€/ha)	297,48 €	297,48 €	297,48 €	247,90 €	247,90 €

RESUMEN DE UNIDADES

Cód	GRUPO DE PAGO	Sup. Dec. Admisible (ha)	Sup. Comprometida (ha)	Sup. ajustada compromiso (1) (ha)	% sobredec.	Sup. Resuelta (ha)	Importe Declarado	Importe Topado	Importe Resuelto	Importe tras sobredec.
419	OLIVAR	18,67		18,67	0,00	18,67	5.553,95	5.553,95	5.553,95	5.553,95
TOTAL		18,67	18,67	18,67		18,67	5.553,95	5.553,95	5.553,95	5.553,95

APLICACIÓN DE REDUCCIONES Y PENALIZACIONES

GRUPO DE PAGO	Importe Calculado	Importe prereduc.	Criterios de subvencionabilidad y compromisos	Presentación tardía	Omisión declaración	Condicionalidad	IMPORTE (Euros) RESUELTO
OLIVAR	5.553,95	5.553,95	0,00	0,00	0,00	0,00	5.553,95
TOTAL	5.553,95	5.553,95					5.553,95

RESUMEN DE PAGOS**IMPORTE (Euros)**

	RESUELTO	FEADER	MAPA	CAPADR
OLIVAR - Pago realizado	5.553,95 €	4.720,86 €	544,84 €	288,25 €

RECINTOS RESUELTOS

REF.	REFERENCIA SIGPAC	CULTIVO	DESCRIPCIÓN CULTIVO	S/R G.PAGO	PEND. MEDIA (%)	SUP. DEC. ADMISIBLE (ha)	SUP. COMPROM. (ha)	SUP. AJUSTADA COMPR.(1) (ha)	SUP. CONY. SIGPAC (ha)	SUP. CERTIE (ha)	SUP. CAMPO (ha)	SUP. CAMPO DETER. CULT. DECLARADO (ha)	SUP. DEC. REDUCIDA (ha)	SUP. RESUELTA (ha)
1700000007105545	14-007-037-00013-001	101010	OLIVAR-PICUAL	S	419	18,80	9,82	9,82	9,82	9,82			9,82	9,82
1700000007105546	14-007-038-00002-001	101010	OLIVAR-PICUAL	S	419	20,40	3,10	3,10	3,10	3,10			3,10	3,10
1700000007105547	14-007-038-00003-002	101010	OLIVAR-PICUAL	S	419	20,40	5,75	5,75	5,75	5,75			5,75	5,75

(1) Superficie declarada admisible ajustada con la superficie comprometida.
(2) Factor de penalización valorando el alcance para el tipo de compromiso.

Puede verificar la integridad de una copia de este documento mediante la lectura del código QR adjunto o mediante el acceso a la dirección <https://ws050.juntadeandalucia.es/verificarFirma> indicando el código de VERIFICACIÓN

FIRMADO POR

RAQUEL MARIA ESPIN CRESPO

17/12/2024

VERIFICACIÓN

Pk2jm6UYDU9J72AMTZUYRN3GET48NG

PÁG. 3034/9349



**APELLIDOS Y NOMBRE / RAZÓN SOCIAL**

MERCHAN HERRUZO ANTONIA

NIF

***9912*

EXPEDIENTE

1201056

ANUALIDAD DE PAGO

1ª

IMPORTES POR ANUALIDAD

	2023	2024	2025	2026	2027
IMPORTE MÁXIMO SUBVENCIONABLE	2.794,74 €	2.794,74 €	2.328,95 €	2.328,95 €	2.328,95 €
IMPORTE MEDIO DE TRANSFERENCIA (€/ha)	98,58 €	98,58 €	82,15 €	82,15 €	82,15 €

RESUMEN DE UNIDADES

Cód	GRUPO DE PAGO	Sup. Dec. Admisible (ha)	Sup. Comprometida (ha)	Sup. ajustada compromiso (1) (ha)	% sobredec.	Sup. Resuelta (ha)	Importe Declarado	Importe Topado	Importe Resuelto	Importe tras sobredec.
418	PASTOS ASOCIADOS A GANADERÍA ECOLÓGICA	28,35		28,35	0,00	28,35	2.794,74	2.794,74	2.794,74	2.794,74
TOTAL		28,35	28,35	28,35		28,35	2.794,74	2.794,74	2.794,74	2.794,74

APLICACIÓN DE REDUCCIONES Y PENALIZACIONES

GRUPO DE PAGO	Importe Calculado	Importe prereduc.	Criterios de subvencionabilidad y compromisos	Presentación tardía	Omisión declaración	Condicionidad	IMPORTE (Euros) RESUELTO
PASTOS ASOCIADOS A GANADERÍA	2.794,74	2.794,74	0,00	0,00	0,00	0,00	2.794,74
TOTAL	2.794,74	2.794,74					2.794,74

RESUMEN DE PAGOS**IMPORTE (Euros)**

	RESUELTO	FEADER	MAPA	CAPADR
PASTOS ASOCIADOS A GANADERÍA ECOLÓGICA - Pago realizado	2.794,74 €	2.375,53 €	274,16 €	145,05 €

RECINTOS RESUELTOS

REE	REFERENCIA SIGPAC	CULTIVO	DESCRIPCIÓN CULTIVO	S/R	G.PAGO	PEND. MEDIA (%)	SUP. DEC. ADMISIBLE (ha)	SUP. COMPROM. (ha)	SUP. AJUSTADA COMPROM. (1) (ha)	SUP. CONV. SIGPAC (ha)	SUP. CERTIF. (ha)	SUP. CAMPO (ha)	SUP. CAMPO DETER. CULT. DECLARADO (ha)	SUP. DEC. REDUCIDA (ha)	SUP. RESUELTA (ha)
1700000004774826	14-016-050-00006-005	62000	PASTOS PERMANENTES DE 5 O MAS AÑOS-SIN VARIEDAD	S	418	4,20	26,58	26,58	26,58		26,58			26,58	26,58
1700000004774827	14-016-050-00006-001	62000	PASTOS PERMANENTES DE 5 O MAS AÑOS-SIN VARIEDAD	S	418	4,80	1,77	1,77	1,77		1,77			1,77	1,77

INCIDENCIAS**INCIDENCIA DESCRIPCIÓN**

- 100407 Explotación solicitada no forma parte de ningún organismo de control autorizado para la producción ecológica en Andalucía o fecha de inscripción posterior al plazo establecido (Anexo I. Criterios de Subvencionabilidad. Orden 28 de marzo de 2023).
Explotación:ES140160000073 Especie:BOVINA
Explotación:ES140160000073 Especie:PORCINO
Explotación:ES140160000447 Especie:PORCINO
Explotación:ES140160000638 Especie:PORCINO
- 100421 Recinto declarado por error para una operación de la 6503, que se ha corregido de oficio marcando la operación correcta, de acuerdo con la fecha de inscripción del recinto en la producción ecológica.
Ref:1700000004774827 Recinto:14-016-050-00006-00001 Cultivo:62000 PASTOS PERMANENTES DE 5 O MAS AÑOS-SIN VARIEDAD Secano
Ref:1700000004774826 Recinto:14-016-050-00006-00005 Cultivo:62000 PASTOS PERMANENTES DE 5 O MAS AÑOS-SIN VARIEDAD Secano

(1) Superficie declarada admisible ajustada con la superficie comprometida.
(2) Factor de penalización valorando el alcance para el tipo de compromiso.

Puede verificar la integridad de una copia de este documento mediante la lectura del código QR adjunto o mediante el acceso a la dirección <https://ws050.juntadeandalucia.es/verificarFirma> indicando el código de VERIFICACIÓN

FIRMADO POR

RAQUEL MARIA ESPIN CRESPO

17/12/2024

VERIFICACIÓN

Pk2jm6UYDU9J72AMTZUYRN3GET48NG

PÁG. 3035/9349



**Datos considerados para el Cálculo de la Carga Ganadera mínima y máxima del expediente**

Explotación	Especie	Inscrito en Sipea y Admisible	Ugm Calculada para CG Mínima	Ugm Calculada para CG Máxima
ES14016000073	BOVINA	NO	0,00	86,37
ES14016000073	PORCINO	NO	0,00	86,31
ES140160000447	PORCINO	NO	0,00	0,00
ES140160000638	PORCINO	NO	0,00	0,00
ES140160000684	BOVINA	SI	16,60	16,60
			16,60	189,28

Superficie determinada para Cálculo Carga Ganadera Mínima: 28,35 ha

Superficie determinada para Cálculo Carga Ganadera Máxima: 256,20 ha

Carga Ganadera Mínima Expediente: 0,59 ugm/ha

Carga Ganadera Máxima Expediente: 0,74 ugm/ha

Recintos Determinados para el Cálculo de Garga Ganadera Mínima

REF.	REFERENCIA SIGPAC	CULTIVO	DESCRIPCIÓN CULTIVO	S/R	SUP. RESUELTA (ha)
1700000004774826	14-016-050-00006-00005	62000	PASTOS PERMANENTES DE 5 O MAS AÑOS-SIN VARIEDAD	S	26,58
1700000004774827	14-016-050-00006-00001	62000	PASTOS PERMANENTES DE 5 O MAS AÑOS-SIN VARIEDAD	S	1,77

Recintos Determinados para el Cálculo de Garga Ganadera Máxima

REF.	REFERENCIA SIGPAC	CULTIVO	DESCRIPCIÓN CULTIVO	S/R	SUP. RESUELTA (ha)
1700000004774817	14-016-043-00022-00001	62000	PASTOS PERMANENTES DE 5 O MAS AÑOS-SIN VARIEDAD	S	0,10
1700000004774819	14-016-043-00022-00002	62000	PASTOS PERMANENTES DE 5 O MAS AÑOS-SIN VARIEDAD	S	8,66
1700000004774820	14-016-043-00028-00002	62000	PASTOS PERMANENTES DE 5 O MAS AÑOS-SIN VARIEDAD	S	35,68
1700000004774821	14-016-043-00029-00001	62000	PASTOS PERMANENTES DE 5 O MAS AÑOS-SIN VARIEDAD	S	6,64
1700000004774822	14-016-043-00030-00001	62000	PASTOS PERMANENTES DE 5 O MAS AÑOS-SIN VARIEDAD	S	10,51
1700000004774823	14-016-043-00042-00001	62000	PASTOS PERMANENTES DE 5 O MAS AÑOS-SIN VARIEDAD	S	23,12
1700000004774824	14-016-043-00048-00001	62000	PASTOS PERMANENTES DE 5 O MAS AÑOS-SIN VARIEDAD	S	37,17
1700000004774825	14-016-043-00048-00012	62000	PASTOS PERMANENTES DE 5 O MAS AÑOS-SIN VARIEDAD	S	3,32
1700000004774826	14-016-050-00006-00005	62000	PASTOS PERMANENTES DE 5 O MAS AÑOS-SIN VARIEDAD	S	26,58
1700000004774827	14-016-050-00006-00001	62000	PASTOS PERMANENTES DE 5 O MAS AÑOS-SIN VARIEDAD	S	1,77
1700000004774828	14-016-044-00014-00002	62000	PASTOS PERMANENTES DE 5 O MAS AÑOS-SIN VARIEDAD	S	9,72
1700000004774829	14-016-044-00008-00001	62000	PASTOS PERMANENTES DE 5 O MAS AÑOS-SIN VARIEDAD	S	46,98
1700000004774830	14-016-043-00023-00001	62000	PASTOS PERMANENTES DE 5 O MAS AÑOS-SIN VARIEDAD	S	10,07
1700000004774831	14-016-043-00027-00001	62000	PASTOS PERMANENTES DE 5 O MAS AÑOS-SIN VARIEDAD	S	35,88

Incidencias de carga ganadera**INCIDENCIA DESCRIPCIÓN**

100407 Explotación solicitada no forma parte de ningún organismo de control autorizado para la producción ecológica en Andalucía o fecha de inscripción posterior al plazo establecido (Anexo I. Criterios de Subvencionabilidad. Orden 28 de marzo de 2023).

Explotación:ES14016000073 Especie:BOVINA

Explotación:ES14016000073 Especie:PORCINO

Explotación:ES140160000447 Especie:PORCINO

Explotación:ES140160000638 Especie:PORCINO

(1) Superficie declarada admisible ajustada con la superficie comprometida.
(2) Factor de penalización valorando el alcance para el tipo de compromiso.Puede verificar la integridad de una copia de este documento mediante la lectura del código QR adjunto o mediante el acceso a la dirección <https://ws050.juntadeandalucia.es/verificarFirma> indicando el código de VERIFICACIÓN

FIRMADO POR

RAQUEL MARIA ESPIN CRESPO

17/12/2024

VERIFICACIÓN

Pk2jm6UYDU9J72AMTZUYRN3GET48NG

PÁG. 3036/9349



**APELLIDOS Y NOMBRE / RAZÓN SOCIAL**

MERCHAN HIGUERA JOSE MARTIN

NIF

***0449*

EXPEDIENTE

1244768

ANUALIDAD DE PAGO

1ª

IMPORTE POR ANUALIDAD

	2023	2024	2025	2026	2027
IMPORTE MÁXIMO SUBVENCIONABLE	7.020,87 €	7.020,87 €	5.850,72 €	5.850,72 €	5.850,72 €
IMPORTE MEDIO DE TRANSFERENCIA (€/ha)	98,58 €	98,58 €	82,15 €	82,15 €	82,15 €

RESUMEN DE UNIDADES

Cód	GRUPO DE PAGO	Sup. Dec. Admisible (ha)	Sup. Comprometida (ha)	Sup. ajustada compromiso (1) (ha)	% sobredec.	Sup. Resuelta (ha)	Importe Declarado	Importe Topado	Importe Resuelto	Importe tras sobredec.
418	PASTOS ASOCIADOS A GANADERÍA ECOLÓGICA	71,22		71,22	0,00	71,22	7.020,87	7.020,87	7.020,87	7.020,87
TOTAL		71,22	71,22	71,22		71,22	7.020,87	7.020,87	7.020,87	7.020,87

APLICACIÓN DE REDUCCIONES Y PENALIZACIONES

GRUPO DE PAGO	Importe Calculado	Importe prerreduc.	Criterios de subvencionabilidad y compromisos	Presentación tardía	Omisión declaración	Condicionality	IMPORTE (Euros) RESUELTO
PASTOS ASOCIADOS A GANADERÍA	7.020,87	7.020,87	0,00	0,00	0,00	0,00	7.020,87
TOTAL	7.020,87	7.020,87					7.020,87

RESUMEN DE PAGOS**IMPORTE (Euros)**

	RESUELTO	FEADER	MAPA	CAPADR
PASTOS ASOCIADOS A GANADERÍA ECOLÓGICA - Pago realizado	7.020,87 €	5.967,74 €	688,75 €	364,38 €

RECINTOS RESUELTOS

REE	REFERENCIA SIGPAC	CULTIVO	DESCRIPCIÓN CULTIVO	S/R G.PAGO	PEND. MEDIA (%)	SUP. DEC. ADMISIBLE (ha)	SUP. COMPROM. (ha)	SUP. AJUSTADA COMPROM. (1) (ha)	SUP. CONV. SIGPAC (ha)	SUP. CERTIF. (ha)	SUP. CAMPO (ha)	SUP. CAMPO DETER. CULT. DECLARADO (ha)	SUP. DEC. REDUCIDA (ha)	SUP. RESUELTA (ha)
170000005559019	14-069-010-00035-001	62000	PASTOS PERMANENTES DE 5 O MAS AÑOS-SIN VARIEDAD	S 418	6,20	3,00	3,00	3,00		3,00			3,00	3,00
170000005559020	14-069-010-00055-001	62000	PASTOS PERMANENTES DE 5 O MAS AÑOS-SIN VARIEDAD	S 418	3,20	1,68	1,68	1,68		1,68			1,68	1,68
170000005559021	14-016-009-00011-002	62000	PASTOS PERMANENTES DE 5 O MAS AÑOS-SIN VARIEDAD	S 418	11,90	19,05	19,05	19,05		19,05			19,05	19,05
170000005559022	14-069-010-00031-001	62000	PASTOS PERMANENTES DE 5 O MAS AÑOS-SIN VARIEDAD	S 418	11,40	9,46	9,46	9,46		9,46			9,46	9,46
170000005559023	14-069-010-00031-001	62000	PASTOS PERMANENTES DE 5 O MAS AÑOS-SIN VARIEDAD	S 418	11,40	29,32	29,32	29,32		29,32			29,32	29,32
170000005559024	14-069-010-00056-001	62000	PASTOS PERMANENTES DE 5 O MAS AÑOS-SIN VARIEDAD	S 418	8,90	6,54	6,54	6,54		6,54			6,54	6,54
170000005559025	14-069-010-00065-001	62000	PASTOS PERMANENTES DE 5 O MAS AÑOS-SIN VARIEDAD	S 418	10,30	2,17	2,17	2,17		2,17			2,17	2,17

INCIDENCIAS**INCIDENCIA DESCRIPCIÓN**

- 100407 Explotación solicitada no forma parte de ningún organismo de control autorizado para la producción ecológica en Andalucía o fecha de inscripción posterior al plazo establecido (Anexo I. Criterios de Subvencionabilidad. Orden 28 de marzo de 2023).
Explotación:ES140160000234 Especie:PORCINO
Explotación:ES140690000310 Especie:PORCINO
- 100421 Recinto declarado por error para una operación de la 6503, que se ha corregido de oficio marcando la operación correcta, de acuerdo con la fecha de inscripción del recinto en la producción ecológica.
Ref:170000005559021 Recinto:14-016-009-00011-00002 Cultivo:62000 PASTOS PERMANENTES DE 5 O MAS AÑOS-SIN VARIEDAD Secano
Ref:170000005559022 Recinto:14-069-010-00031-00001 Cultivo:62000 PASTOS PERMANENTES DE 5 O MAS AÑOS-SIN VARIEDAD Secano
Ref:170000005559023 Recinto:14-069-010-00031-00001 Cultivo:62000 PASTOS PERMANENTES DE 5 O MAS AÑOS-SIN VARIEDAD Secano
Ref:170000005559019 Recinto:14-069-010-00035-00001 Cultivo:62000 PASTOS PERMANENTES DE 5 O MAS AÑOS-SIN VARIEDAD Secano
Ref:170000005559020 Recinto:14-069-010-00055-00001 Cultivo:62000 PASTOS PERMANENTES DE 5 O MAS AÑOS-SIN VARIEDAD Secano
Ref:170000005559024 Recinto:14-069-010-00056-00001 Cultivo:62000 PASTOS PERMANENTES DE 5 O MAS AÑOS-SIN VARIEDAD Secano
Ref:170000005559025 Recinto:14-069-010-00065-00001 Cultivo:62000 PASTOS PERMANENTES DE 5 O MAS AÑOS-SIN VARIEDAD Secano

(1) Superficie declarada admisible ajustada con la superficie comprometida.
(2) Factor de penalización valorando el alcance para el tipo de compromiso.

Puede verificar la integridad de una copia de este documento mediante la lectura del código QR adjunto o mediante el acceso a la dirección <https://ws050.juntadeandalucia.es/verificarFirma> indicando el código de VERIFICACIÓN

FIRMADO POR

RAQUEL MARIA ESPIN CRESPO

17/12/2024

VERIFICACIÓN

Pk2jm6UYDU9J72AMTZUYRN3GET48NG

PÁG. 3037/9349



**Datos considerados para el Cálculo de la Carga Ganadera mínima y máxima del expediente**

Explotación	Especie	Inscrito en Sipea y Admisible	Ugm Calculada para CG Mínima	Ugm Calculada para CG Máxima
ES140160000234	BOVINA	SI	3,04	3,04
ES140160000234	PORCINO	NO	0,00	2,55
ES140690000310	BOVINA	SI	21,79	21,79
ES140690000310	PORCINO	NO	0,00	20,54
			24,83	47,92

Superficie determinada para Cálculo Carga Ganadera Mínima: 71,22 ha

Superficie determinada para Cálculo Carga Ganadera Máxima: 71,22 ha

Carga Ganadera Mínima Expediente: 0,35 ugm/ha

Carga Ganadera Máxima Expediente: 0,67 ugm/ha

Recintos Determinados para el Cálculo de Garga Ganadera Mínima

REF.	REFERENCIA SIGPAC	CULTIVO	DESCRIPCIÓN CULTIVO	S/R	SUP. RESUELTA (ha)
1700000005559019	14-069-010-00035-00001	62000	PASTOS PERMANENTES DE 5 O MAS AÑOS-SIN VARIEDAD	S	3,00
1700000005559020	14-069-010-00055-00001	62000	PASTOS PERMANENTES DE 5 O MAS AÑOS-SIN VARIEDAD	S	1,68
1700000005559021	14-016-009-00011-00002	62000	PASTOS PERMANENTES DE 5 O MAS AÑOS-SIN VARIEDAD	S	19,05
1700000005559022	14-069-010-00031-00001	62000	PASTOS PERMANENTES DE 5 O MAS AÑOS-SIN VARIEDAD	S	9,46
1700000005559023	14-069-010-00031-00001	62000	PASTOS PERMANENTES DE 5 O MAS AÑOS-SIN VARIEDAD	S	29,32
1700000005559024	14-069-010-00056-00001	62000	PASTOS PERMANENTES DE 5 O MAS AÑOS-SIN VARIEDAD	S	6,54
1700000005559025	14-069-010-00065-00001	62000	PASTOS PERMANENTES DE 5 O MAS AÑOS-SIN VARIEDAD	S	2,17

Recintos Determinados para el Cálculo de Garga Ganadera Máxima

REF.	REFERENCIA SIGPAC	CULTIVO	DESCRIPCIÓN CULTIVO	S/R	SUP. RESUELTA (ha)
1700000005559019	14-069-010-00035-00001	62000	PASTOS PERMANENTES DE 5 O MAS AÑOS-SIN VARIEDAD	S	3,00
1700000005559020	14-069-010-00055-00001	62000	PASTOS PERMANENTES DE 5 O MAS AÑOS-SIN VARIEDAD	S	1,68
1700000005559021	14-016-009-00011-00002	62000	PASTOS PERMANENTES DE 5 O MAS AÑOS-SIN VARIEDAD	S	19,05
1700000005559022	14-069-010-00031-00001	62000	PASTOS PERMANENTES DE 5 O MAS AÑOS-SIN VARIEDAD	S	9,46
1700000005559023	14-069-010-00031-00001	62000	PASTOS PERMANENTES DE 5 O MAS AÑOS-SIN VARIEDAD	S	29,32
1700000005559024	14-069-010-00056-00001	62000	PASTOS PERMANENTES DE 5 O MAS AÑOS-SIN VARIEDAD	S	6,54
1700000005559025	14-069-010-00065-00001	62000	PASTOS PERMANENTES DE 5 O MAS AÑOS-SIN VARIEDAD	S	2,17

Incidencias de carga ganadera**INCIDENCIA DESCRIPCIÓN**

100407	Explotación solicitada no forma parte de ningún organismo de control autorizado para la producción ecológica en Andalucía o fecha de inscripción posterior al plazo establecido (Anexo I. Criterios de Subvencionabilidad. Orden 28 de marzo de 2023). Explotación:ES140160000234 Especie:PORCINO Explotación:ES140690000310 Especie:PORCINO
--------	--

(1) Superficie declarada admisible ajustada con la superficie comprometida.
(2) Factor de penalización valorando el alcance para el tipo de compromiso.Puede verificar la integridad de una copia de este documento mediante la lectura del código QR adjunto o mediante el acceso a la dirección <https://ws050.juntadeandalucia.es/verificarFirma> indicando el código de VERIFICACIÓN

FIRMADO POR	RAQUEL MARIA ESPIN CRESPO	17/12/2024
VERIFICACIÓN	Pk2jm6UYDU9J72AMTZUYRN3GET48NG	PÁG. 3038/9349



**APELLIDOS Y NOMBRE / RAZÓN SOCIAL**

MERCHAN JIMENEZ JUAN

NIF

***2291*

EXPEDIENTE

1274166

ANUALIDAD DE PAGO

1ª

IMPORTES POR ANUALIDAD

	2023	2024	2025	2026	2027
IMPORTE MÁXIMO SUBVENCIONABLE	2.220,02 €	2.220,02 €	1.850,02 €	1.850,02 €	1.850,02 €
IMPORTE MEDIO DE TRANSFERENCIA (€/ha)	42,39 €	42,39 €	35,33 €	35,33 €	35,33 €

RESUMEN DE UNIDADES

Cód	GRUPO DE PAGO	Sup. Dec. Admisible (ha)	Sup. Comprometida (ha)	Sup. ajustada compromiso (1) (ha)	% sobredec.	Sup. Resuelta (ha)	Importe Declarado	Importe Topado	Importe Resuelto	Importe tras sobredec.
418	PASTOS ASOCIADOS A GANADERÍA ECOLÓGICA	52,37		52,37	0,00	52,37	5.162,63	2.220,02	2.220,02	2.220,02
TOTAL		52,37	52,37	52,37		52,37	5.162,63	2.220,02	2.220,02	2.220,02

APLICACIÓN DE REDUCCIONES Y PENALIZACIONES

GRUPO DE PAGO	Importe Calculado	Importe prereduc.	Criterios de subvencionabilidad y compromisos	Presentación tardía	Omisión declaración	Condicionidad	IMPORTE (Euros) RESUELTO
PASTOS ASOCIADOS A GANADERÍA	2.220,02	2.220,02	0,00	0,00	0,00	0,00	2.220,02
TOTAL	2.220,02	2.220,02					2.220,02

RESUMEN DE PAGOS**IMPORTE (Euros)**

	RESUELTO	FEADER	MAPA	CAPADR
PASTOS ASOCIADOS A GANADERÍA ECOLÓGICA - Pago realizado	2.220,02 €	1.887,02 €	217,78 €	115,22 €

RECINTOS RESUELTOS

REE	REFERENCIA SIGPAC	CULTIVO	DESCRIPCIÓN CULTIVO	S/R G.PAGO	PEND. MEDIA (%)	SUP. DEC. ADMISIBLE (ha)	SUP. COMPROM. (ha)	SUP. AJUSTADA COMPROM. (1) (ha)	SUP. CONV. SIGPAC (ha)	SUP. CERTIF. (ha)	SUP. CAMPO (ha)	SUP. CAMPO DETER. CULT. DECLARADO (ha)	SUP. DEC. REDUCIDA (ha)	SUP. RESUELTA (ha)
-1535873	14-016-044-00007-001	62000	PASTOS PERMANENTES DE 5 O MAS AÑOS-SIN VARIEDAD	S 418	24,00	51,60	51,60	51,60		60,71			51,60	51,60
5481304	14-016-044-00006-001	62000	PASTOS PERMANENTES DE 5 O MAS AÑOS-SIN VARIEDAD	S 418	12,20	0,77	0,77	0,77		0,77			0,77	0,77

INCIDENCIAS**INCIDENCIA DESCRIPCIÓN**

100407 Explotación solicitada no forma parte de ningún organismo de control autorizado para la producción ecológica en Andalucía o fecha de inscripción posterior al plazo establecido (Anexo I. Criterios de Subvencionabilidad. Orden 28 de marzo de 2023).
Explotación:ES140160000127 Especie:PORCINO

(1) Superficie declarada admisible ajustada con la superficie comprometida.
(2) Factor de penalización valorando el alcance para el tipo de compromiso.

Puede verificar la integridad de una copia de este documento mediante la lectura del código QR adjunto o mediante el acceso a la dirección <https://ws050.juntadeandalucia.es/verificarFirma> indicando el código de VERIFICACIÓN

FIRMADO POR

RAQUEL MARIA ESPIN CRESPO

17/12/2024

VERIFICACIÓN

Pk2jm6UYDU9J72AMTZUYRN3GET48NG

PÁG. 3039/9349



**Datos considerados para el Cálculo de la Carga Ganadera mínima y máxima del expediente**

Explotación	Especie	Inscrito en Sipea y Admisible	Ugm Calculada para CG Mínima	Ugm Calculada para CG Máxima
ES140160000127	OVINA	SI	6,88	6,88
ES140160000127	PORCINO	NO	0,00	0,00
			6,88	6,88

Superficie determinada para Cálculo Carga Ganadera Mínima: 52,37 ha

Superficie determinada para Cálculo Carga Ganadera Máxima: 52,37 ha

Carga Ganadera Mínima Expediente: 0,13 ugm/ha

Carga Ganadera Máxima Expediente: 0,13 ugm/ha

Los importes del Grupo de Pago de pastos de este expediente han sido ajustados por no llegar a la carga ganadera mínima de 0,3

Recintos Determinados para el Cálculo de Garga Ganadera Mínima

REF.	REFERENCIA SIGPAC	CULTIVO	DESCRIPCIÓN CULTIVO	S/R	SUP. RESUELTA (ha)
-1535873	14-016-044-00007-00001	62000	PASTOS PERMANENTES DE 5 O MAS AÑOS-SIN VARIEDAD	S	51,60
5481304	14-016-044-00006-00001	62000	PASTOS PERMANENTES DE 5 O MAS AÑOS-SIN VARIEDAD	S	0,77

Recintos Determinados para el Cálculo de Garga Ganadera Máxima

REF.	REFERENCIA SIGPAC	CULTIVO	DESCRIPCIÓN CULTIVO	S/R	SUP. RESUELTA (ha)
-1535873	14-016-044-00007-00001	62000	PASTOS PERMANENTES DE 5 O MAS AÑOS-SIN VARIEDAD	S	51,60
5481304	14-016-044-00006-00001	62000	PASTOS PERMANENTES DE 5 O MAS AÑOS-SIN VARIEDAD	S	0,77

Incidencias de carga ganadera**INCIDENCIA DESCRIPCIÓN**

- 100407 Explotación solicitada no forma parte de ningún organismo de control autorizado para la producción ecológica en Andalucía o fecha de inscripción posterior al plazo establecido (Anexo I. Criterios de Subvencionabilidad. Orden 28 de marzo de 2023).
Explotación:ES140160000127 Especie:PORCINO

(1) Superficie declarada admisible ajustada con la superficie comprometida.
(2) Factor de penalización valorando el alcance para el tipo de compromiso.

Puede verificar la integridad de una copia de este documento mediante la lectura del código QR adjunto o mediante el acceso a la dirección <https://ws050.juntadeandalucia.es/verificarFirma> indicando el código de VERIFICACIÓN

FIRMADO POR	RAQUEL MARIA ESPIN CRESPO	17/12/2024	
VERIFICACIÓN	Pk2jm6UYDU9J72AMTZUYRN3GET48NG	PÁG. 3040/9349	

**APELLIDOS Y NOMBRE / RAZÓN SOCIAL**

MERIDA CALVO JOSE ANTONIO

NIF

***9535*

EXPEDIENTE

1139133

ANUALIDAD DE PAGO

1ª

IMPORTES POR ANUALIDAD

	2023	2024	2025	2026	2027
IMPORTE MÁXIMO SUBVENCIONABLE	627,68 €	627,68 €	627,68 €	523,07 €	523,07 €
IMPORTE MEDIO DE TRANSFERENCIA (€/ha)	297,48 €	297,48 €	297,48 €	247,90 €	247,90 €

RESUMEN DE UNIDADES

Cód	GRUPO DE PAGO	Sup. Dec. Admisible (ha)	Sup. Comprometida (ha)	Sup. ajustada compromiso (1) (ha)	% sobredec.	Sup. Resuelta (ha)	Importe Declarado	Importe Topado	Importe Resuelto	Importe tras sobredec.
419	OLIVAR	2,11		2,11	0,00	2,11	627,68	627,68	627,68	627,68
TOTAL		2,11	2,11	2,11		2,11	627,68	627,68	627,68	627,68

APLICACIÓN DE REDUCCIONES Y PENALIZACIONES

GRUPO DE PAGO	Importe Calculado	Importe prereduc.	Criterios de subvencionabilidad y compromisos	Presentación tardía	Omisión declaración	Condicionalidad	IMPORTE (Euros) RESUELTO
OLIVAR	627,68	627,68	0,00	0,00	0,00	0,00	627,68
TOTAL	627,68	627,68					627,68

RESUMEN DE PAGOS**IMPORTE (Euros)**

	RESUELTO	FEADER	MAPA	CAPADR
OLIVAR - Pago realizado	627,68 €	533,53 €	61,58 €	32,57 €

RECINTOS RESUELTOS

REF.	REFERENCIA SIGPAC	CULTIVO	DESCRIPCIÓN CULTIVO	S/R G.PAGO	PEND. MEDIA (%)	SUP. DEC. ADMISIBLE (ha)	SUP. COMPROM. (ha)	SUP. AJUSTADA COMPROM. (1) (ha)	SUP. CONY. SIGPAC (ha)	SUP. CERTIE (ha)	SUP. CAMPO (ha)	SUP. CAMPO DETER. CULT. DECLARADO (ha)	SUP. DEC. REDUCIDA (ha)	SUP. RESUELTA (ha)
1700000005553272	14-055-030-00153-002	101270	OLIVAR-PICUDO	S 419	21,70	2,01	2,01	2,01		2,01			2,01	2,01
1700000005553273	14-055-030-00163-003	101270	OLIVAR-PICUDO	S 419	21,40	0,01	0,01	0,01		0,01			0,01	0,01
1700000006701781	14-055-030-00152-002	101270	OLIVAR-PICUDO	S 419	16,10	0,03	0,03	0,03		0,03			0,03	0,03
1700000006701783	14-055-030-00154-002	101270	OLIVAR-PICUDO	S 419	23,00	0,06	0,06	0,06		0,06			0,06	0,06

(1) Superficie declarada admisible ajustada con la superficie comprometida.
(2) Factor de penalización valorando el alcance para el tipo de compromiso.

Puede verificar la integridad de una copia de este documento mediante la lectura del código QR adjunto o mediante el acceso a la dirección <https://ws050.juntadeandalucia.es/verificarFirma> indicando el código de VERIFICACIÓN

FIRMADO POR

RAQUEL MARIA ESPIN CRESPO

17/12/2024

VERIFICACIÓN

Pk2jm6UYDU9J72AMTZUYRN3GET48NG

PÁG. 3041/9349



**APELLIDOS Y NOMBRE / RAZÓN SOCIAL**

MERINO GUIJO AURORA

NIF

***5881*

EXPEDIENTE

1117908

ANUALIDAD DE PAGO

1ª

IMPORTE POR ANUALIDAD

	2023	2024	2025	2026	2027
IMPORTE MÁXIMO SUBVENCIONABLE	13.129,67 €	13.129,67 €	10.941,39 €	10.941,39 €	10.941,39 €
IMPORTE MEDIO DE TRANSFERENCIA (€/ha)	67,69 €	67,69 €	56,41 €	56,41 €	56,41 €

RESUMEN DE UNIDADES

Cód	GRUPO DE PAGO	Sup. Dec. Admisible (ha)	Sup. Comprometida (ha)	Sup. ajustada compromiso (1) (ha)	% sobredec.	Sup. Resuelta (ha)	Importe Declarado	Importe Topado	Importe Resuelto	Importe tras sobredec.
418	PASTOS ASOCIADOS A GANADERÍA ECOLÓGICA	194,09		193,96	0,00	193,96	13.129,87	13.129,67	13.129,67	13.129,67
TOTAL		194,09	193,96	193,96		193,96	13.129,87	13.129,67	13.129,67	13.129,67

APLICACIÓN DE REDUCCIONES Y PENALIZACIONES

GRUPO DE PAGO	Importe Calculado	Importe prereduc.	Criterios de subvencionabilidad y compromisos	Presentación tardía	Omisión declaración	Condicionidad	IMPORTE (Euros) RESUELTO
PASTOS ASOCIADOS A GANADERÍA	13.129,67	13.129,67	0,00	0,00	0,00	0,00	13.129,67
TOTAL	13.129,67	13.129,67					13.129,67

RESUMEN DE PAGOS**IMPORTE (Euros)**

PASTOS ASOCIADOS A GANADERÍA ECOLÓGICA - Pago realizado	RESUELTO	FEADER	MAPA	CAPADR
	13.129,67 €	11.160,22 €	1.288,02 €	681,43 €

RECINTOS RESUELTOS

REE	REFERENCIA SIGPAC	CULTIVO	DESCRIPCIÓN CULTIVO	S/R G.PAGO	PEND. MEDIA (%)	SUP. DEC. ADMISIBLE (ha)	SUP. COMPROM. (ha)	SUP. AJUSTADA COMPROM. (1) (ha)	SUP. CONV. SIGPAC (ha)	SUP. CERTIF. (ha)	SUP. CAMPO (ha)	SUP. CAMPO DETER. CULT. DECLARADO (ha)	SUP. DEC. REDUCIDA (ha)	SUP. RESUELTA (ha)
-1495498	14-054-020-00063-001	63000	PASTOS DE MENOS DE 5 AÑOS-SIN VARIEDAD	S 418	4,10	6,51	6,51	6,51		6,51			6,51	6,51
-1250899	14-006-011-00017-004	62000	PASTOS PERMANENTES DE 5 O MAS AÑOS-SIN VARIEDAD	S 418	13,60	0,52	0,52	0,52		0,69			0,52	0,52
-979886	14-054-020-00063-004	62000	PASTOS PERMANENTES DE 5 O MAS AÑOS-SIN VARIEDAD	S 418	6,20	0,15	0,15	0,15		0,15			0,15	0,15
1700000006923329	14-006-010-00020-002	62000	PASTOS PERMANENTES DE 5 O MAS AÑOS-SIN VARIEDAD	S 418	9,30	3,89	3,89	3,89		3,89			3,89	3,89
1700000006923330	14-006-010-00018-016	63000	PASTOS DE MENOS DE 5 AÑOS-SIN VARIEDAD	S 418	19,00	9,69	9,69	9,69		9,69			9,69	9,69
1700000006923333	14-006-011-00014-001	62000	PASTOS PERMANENTES DE 5 O MAS AÑOS-SIN VARIEDAD	S 418	22,90	37,64	37,64	37,64		57,90			37,64	37,64
1700000006923335	14-006-011-00003-002	62000	PASTOS PERMANENTES DE 5 O MAS AÑOS-SIN VARIEDAD	S 418	26,00	4,79	4,79	4,79		5,64			4,79	4,79
1700000006923337	14-006-010-00041-001	62000	PASTOS PERMANENTES DE 5 O MAS AÑOS-SIN VARIEDAD	S 418	21,60	44,94	44,94	44,94		52,87			44,94	44,94
1700000006923338	14-054-021-00001-005	62000	PASTOS PERMANENTES DE 5 O MAS AÑOS-SIN VARIEDAD	S 418	7,90	5,87	5,87	5,87		5,87			5,87	5,87
1700000006923339	14-054-021-00002-006	62000	PASTOS PERMANENTES DE 5 O MAS AÑOS-SIN VARIEDAD	S 418	7,40	16,46	16,43	16,43		16,46			16,43	16,43
1700000006923340	14-006-010-00041-002	62000	PASTOS PERMANENTES DE 5 O MAS AÑOS-SIN VARIEDAD	S 418	22,50	21,25	21,25	21,25		28,33			21,25	21,25
1700000006923341	14-006-011-00002-001	62000	PASTOS PERMANENTES DE 5 O MAS AÑOS-SIN VARIEDAD	S 418	15,80	1,75	1,75	1,75		1,75			1,75	1,75
1700000006923342	14-006-011-00003-001	62000	PASTOS PERMANENTES DE 5 O MAS AÑOS-SIN VARIEDAD	S 418	19,70	6,43	6,43	6,43		6,43			6,43	6,43
1700000006923343	14-006-011-00002-006	62000	PASTOS PERMANENTES DE 5 O MAS AÑOS-SIN VARIEDAD	S 418	12,60	0,06	0,06	0,06		0,06			0,06	0,06
1700000006923346	14-006-010-00018-021	62000	PASTOS PERMANENTES DE 5 O MAS AÑOS-SIN VARIEDAD	S 418	20,30	15,99	15,99	15,99		15,99			15,99	15,99
1700000006923348	14-006-011-00002-002	62000	PASTOS PERMANENTES DE 5 O MAS AÑOS-SIN VARIEDAD	S 418	10,60	0,17	0,17	0,17		0,17			0,17	0,17
1700000006923349	14-006-010-00018-011	63000	PASTOS DE MENOS DE 5 AÑOS-SIN VARIEDAD	S 418	22,80	17,23	17,13	17,13		17,23			17,13	17,13
1700000006923350	14-006-011-00014-003	62000	PASTOS PERMANENTES DE 5 O MAS AÑOS-SIN VARIEDAD	S 418	16,80	0,08	0,08	0,08		0,13			0,08	0,08
1700000006923351	14-006-010-00021-001	62000	PASTOS PERMANENTES DE 5 O MAS AÑOS-SIN VARIEDAD	S 418	11,60	0,67	0,67	0,67		0,67			0,67	0,67

(1) Superficie declarada admisible ajustada con la superficie comprometida.
(2) Factor de penalización valorando el alcance para el tipo de compromiso.Puede verificar la integridad de una copia de este documento mediante la lectura del código QR adjunto o mediante el acceso a la dirección <https://ws050.juntadeandalucia.es/verificarFirma> indicando el código de VERIFICACIÓN

FIRMADO POR

RAQUEL MARIA ESPIN CRESPO

17/12/2024

VERIFICACIÓN

Pk2jm6UYDU9J72AMTZUYRN3GET48NG

PÁG. 3042/9349



**INCIDENCIAS****INCIDENCIA DESCRIPCIÓN**

- 4272 Verifica que las líneas de declaración de las Solicitudes Únicas no tienen solapes con la capa de Retroactividad Gráfica (ambas de la misma campaña) a nivel de expediente/línea de declaración gráfica de la solicitud.
Ref:170000006923349 Recinto:14-006-010-00018-00011 Cultivo: - Agregado de la referencia del recinto.:0 Zona de la referencia del recinto.:0 Superficie solapada.:0,1 Id. Incid.:100998056
Ref:170000006923339 Recinto:14-054-021-00002-00006 Cultivo: - Agregado de la referencia del recinto.:0 Zona de la referencia del recinto.:0 Superficie solapada.:0,03 Id. Incid.:100998055
- 100407 Explotación solicitada no forma parte de ningún organismo de control autorizado para la producción ecológica en Andalucía o fecha de inscripción posterior al plazo establecido (Anexo I. Criterios de Subvencionabilidad. Orden 28 de marzo de 2023).
Explotación:ES140060000001 Especie:PORCINO
Explotación:ES140540000902 Especie:OVINA
- 100411 Recinto no admisible por no estar asociado en SIGGAN a una explotación ganadera (Artículo 10 de la Orden de 28 de marzo de 2023).
Ref:4107105 Recinto:14-006-011-00016-00001 Cultivo:62000 PASTOS PERMANENTES DE 5 O MAS AÑOS-SIN VARIEDAD Secano
Ref:-1250898 Recinto:14-006-011-00017-00002 Cultivo:62000 PASTOS PERMANENTES DE 5 O MAS AÑOS-SIN VARIEDAD Secano
Ref:-1250900 Recinto:14-006-011-00022-00001 Cultivo:62000 PASTOS PERMANENTES DE 5 O MAS AÑOS-SIN VARIEDAD Secano
Ref:-1250901 Recinto:14-006-011-00022-00001 Cultivo:62000 PASTOS PERMANENTES DE 5 O MAS AÑOS-SIN VARIEDAD Secano
- 100412 Número de hectáreas validadas inferior a la superficie mínima permitida por el grupo de cultivo (Anexo I. Criterios de Subvencionabilidad. Orden 28 de marzo de 2023).
Sup. Resuelta:0 Grupo de Pago:HERBÁCEOS
- 100413 Recinto perteneciente a grupo de cultivo que no cumple con la superficie mínima requerida (Anexo I. Criterios de Subvencionabilidad. Orden 28 de marzo de 2023).
Ref:170000006923328 Recinto:14-006-010-00018-00022 Cultivo:5000 CEBADA-SIN VARIEDAD Secano Sup. Declarada:4,4 Superficie Resolver:4,4
Ref:-1495502 Recinto:14-054-020-00063-00001 Cultivo:12000 TRANQUILLÓN-SIN VARIEDAD Secano Sup. Declarada:5,03 Superficie Resolver:5,03
- 100424 Solicita recinto que no está comprometido para la operación.
Ref:4107105 Recinto:14-006-011-00016-00001 Cultivo:62000 PASTOS PERMANENTES DE 5 O MAS AÑOS-SIN VARIEDAD Secano
Ref:-1250898 Recinto:14-006-011-00017-00002 Cultivo:62000 PASTOS PERMANENTES DE 5 O MAS AÑOS-SIN VARIEDAD Secano
Ref:-1250900 Recinto:14-006-011-00022-00001 Cultivo:62000 PASTOS PERMANENTES DE 5 O MAS AÑOS-SIN VARIEDAD Secano
Ref:-1250901 Recinto:14-006-011-00022-00001 Cultivo:62000 PASTOS PERMANENTES DE 5 O MAS AÑOS-SIN VARIEDAD Secano
Ref:170000006923336 Recinto:14-054-021-00021-00001 Cultivo:62000 PASTOS PERMANENTES DE 5 O MAS AÑOS-SIN VARIEDAD Secano

Datos considerados para el Cálculo de la Carga Ganadera mínima y máxima del expediente

Explotación	Especie	Inscrito en Sipea y Admisible	Ugm Calculada para CG Mínima	Ugm Calculada para CG Máxima
ES140060000001	BOVINA	SI	62,49	62,49
ES140060000001	PORCINO	NO	0,00	22,40
ES140060000557	BOVINA	SI	14,76	14,76
ES140540000902	OVINA	NO	0,00	1,71
ES140540001147	BOVINA	SI	2,60	2,60
ES140540001147	OVINA	SI	1,66	1,66
ES140540006033	OVINA	SI	10,79	10,79
			92,30	116,41

Superficie determinada para Cálculo Carga Ganadera Mínima: 200,38 ha
Superficie determinada para Cálculo Carga Ganadera Máxima: 209,46 ha
Carga Ganadera Mínima Expediente: 0,46 ugm/ha
Carga Ganadera Máxima Expediente: 0,56 ugm/ha

Recintos Determinados para el Cálculo de Garga Ganadera Mínima

REF.	REFERENCIA SIGPAC	CULTIVO	DESCRIPCIÓN CULTIVO	S/R	SUP. RESUELTA (ha)
-1495498	14-054-020-00063-00001	63000	PASTOS DE MENOS DE 5 AÑOS-SIN VARIEDAD	S	6,51

(1) Superficie declarada admisible ajustada con la superficie comprometida.
(2) Factor de penalización valorando el alcance para el tipo de compromiso.

Puede verificar la integridad de una copia de este documento mediante la lectura del código QR adjunto o mediante el acceso a la dirección <https://ws050.juntadeandalucia.es/verificarFirma> indicando el código de VERIFICACIÓN

FIRMADO POR	RAQUEL MARIA ESPIN CRESPO	17/12/2024
VERIFICACIÓN	Pk2jm6UYDU9J72AMTZUYRN3GET48NG	PÁG. 3043/9349



**Datos considerados para el Cálculo de la Carga Ganadera mínima y máxima del expediente****Recintos Determinados para el Cálculo de Garga Ganadera Mínima**

REF.	REFERENCIA SIGPAC	CULTIVO	DESCRIPCIÓN CULTIVO	S/R	SUP.
					RESUELTA (ha)
-1250901	14-006-011-00022-00001	62000	PASTOS PERMANENTES DE 5 O MAS AÑOS-SIN VARIEDAD	S	0,01
-1250900	14-006-011-00022-00001	62000	PASTOS PERMANENTES DE 5 O MAS AÑOS-SIN VARIEDAD	S	0,02
-1250899	14-006-011-00017-00004	62000	PASTOS PERMANENTES DE 5 O MAS AÑOS-SIN VARIEDAD	S	0,52
-1250898	14-006-011-00017-00002	62000	PASTOS PERMANENTES DE 5 O MAS AÑOS-SIN VARIEDAD	S	2,55
-979886	14-054-020-00063-00004	62000	PASTOS PERMANENTES DE 5 O MAS AÑOS-SIN VARIEDAD	S	0,15
4107105	14-006-011-00016-00001	62000	PASTOS PERMANENTES DE 5 O MAS AÑOS-SIN VARIEDAD	S	3,09
1700000006923329	14-006-010-00020-00002	62000	PASTOS PERMANENTES DE 5 O MAS AÑOS-SIN VARIEDAD	S	3,89
1700000006923330	14-006-010-00018-00016	63000	PASTOS DE MENOS DE 5 AÑOS-SIN VARIEDAD	S	9,69
1700000006923333	14-006-011-00014-00001	62000	PASTOS PERMANENTES DE 5 O MAS AÑOS-SIN VARIEDAD	S	37,64
1700000006923335	14-006-011-00003-00002	62000	PASTOS PERMANENTES DE 5 O MAS AÑOS-SIN VARIEDAD	S	4,79
1700000006923336	14-054-021-00021-00001	62000	PASTOS PERMANENTES DE 5 O MAS AÑOS-SIN VARIEDAD	S	0,75
1700000006923337	14-006-010-00041-00001	62000	PASTOS PERMANENTES DE 5 O MAS AÑOS-SIN VARIEDAD	S	44,94
1700000006923338	14-054-021-00001-00005	62000	PASTOS PERMANENTES DE 5 O MAS AÑOS-SIN VARIEDAD	S	5,87
1700000006923339	14-054-021-00002-00006	62000	PASTOS PERMANENTES DE 5 O MAS AÑOS-SIN VARIEDAD	S	16,43
1700000006923340	14-006-010-00041-00002	62000	PASTOS PERMANENTES DE 5 O MAS AÑOS-SIN VARIEDAD	S	21,25
1700000006923341	14-006-011-00002-00001	62000	PASTOS PERMANENTES DE 5 O MAS AÑOS-SIN VARIEDAD	S	1,75
1700000006923342	14-006-011-00003-00001	62000	PASTOS PERMANENTES DE 5 O MAS AÑOS-SIN VARIEDAD	S	6,43
1700000006923343	14-006-011-00002-00006	62000	PASTOS PERMANENTES DE 5 O MAS AÑOS-SIN VARIEDAD	S	0,06
1700000006923346	14-006-010-00018-00021	62000	PASTOS PERMANENTES DE 5 O MAS AÑOS-SIN VARIEDAD	S	15,99
1700000006923348	14-006-011-00002-00002	62000	PASTOS PERMANENTES DE 5 O MAS AÑOS-SIN VARIEDAD	S	0,17
1700000006923349	14-006-010-00018-00011	63000	PASTOS DE MENOS DE 5 AÑOS-SIN VARIEDAD	S	17,13
1700000006923350	14-006-011-00014-00003	62000	PASTOS PERMANENTES DE 5 O MAS AÑOS-SIN VARIEDAD	S	0,08
1700000006923351	14-006-010-00021-00001	62000	PASTOS PERMANENTES DE 5 O MAS AÑOS-SIN VARIEDAD	S	0,67

Recintos Determinados para el Cálculo de Garga Ganadera Máxima

REF.	REFERENCIA SIGPAC	CULTIVO	DESCRIPCIÓN CULTIVO	S/R	SUP.
					RESUELTA (ha)
-1495498	14-054-020-00063-00001	63000	PASTOS DE MENOS DE 5 AÑOS-SIN VARIEDAD	S	6,51
-1250901	14-006-011-00022-00001	62000	PASTOS PERMANENTES DE 5 O MAS AÑOS-SIN VARIEDAD	S	0,01
-1250900	14-006-011-00022-00001	62000	PASTOS PERMANENTES DE 5 O MAS AÑOS-SIN VARIEDAD	S	0,02
-1250899	14-006-011-00017-00004	62000	PASTOS PERMANENTES DE 5 O MAS AÑOS-SIN VARIEDAD	S	0,52
-1250898	14-006-011-00017-00002	62000	PASTOS PERMANENTES DE 5 O MAS AÑOS-SIN VARIEDAD	S	2,55
-979886	14-054-020-00063-00004	62000	PASTOS PERMANENTES DE 5 O MAS AÑOS-SIN VARIEDAD	S	0,15
4107105	14-006-011-00016-00001	62000	PASTOS PERMANENTES DE 5 O MAS AÑOS-SIN VARIEDAD	S	3,09
1700000006923329	14-006-010-00020-00002	62000	PASTOS PERMANENTES DE 5 O MAS AÑOS-SIN VARIEDAD	S	3,89
1700000006923330	14-006-010-00018-00016	63000	PASTOS DE MENOS DE 5 AÑOS-SIN VARIEDAD	S	9,69
1700000006923331	14-054-037-00046-00004	62000	PASTOS PERMANENTES DE 5 O MAS AÑOS-SIN VARIEDAD	S	0,11
1700000006923333	14-006-011-00014-00001	62000	PASTOS PERMANENTES DE 5 O MAS AÑOS-SIN VARIEDAD	S	37,64
1700000006923335	14-006-011-00003-00002	62000	PASTOS PERMANENTES DE 5 O MAS AÑOS-SIN VARIEDAD	S	4,79

(1) Superficie declarada admisible ajustada con la superficie comprometida.
(2) Factor de penalización valorando el alcance para el tipo de compromiso.Puede verificar la integridad de una copia de este documento mediante la lectura del código QR adjunto o mediante el acceso a la dirección <https://ws050.juntadeandalucia.es/verificarFirma> indicando el código de VERIFICACIÓN

FIRMADO POR

RAQUEL MARIA ESPIN CRESPO

17/12/2024

VERIFICACIÓN

Pk2jm6UYDU9J72AMTZUYRN3GET48NG

PÁG. 3044/9349



**Datos considerados para el Cálculo de la Carga Ganadera mínima y máxima del expediente****Recintos Determinados para el Cálculo de Garga Ganadera Máxima**

REF.	REFERENCIA SIGPAC	CULTIVO	DESCRIPCIÓN CULTIVO	SUP.	
				S/R	RESUELTA (ha)
1700000006923336	14-054-021-00021-00001	62000	PASTOS PERMANENTES DE 5 O MAS AÑOS-SIN VARIEDAD	S	0,75
1700000006923337	14-006-010-00041-00001	62000	PASTOS PERMANENTES DE 5 O MAS AÑOS-SIN VARIEDAD	S	44,94
1700000006923338	14-054-021-00001-00005	62000	PASTOS PERMANENTES DE 5 O MAS AÑOS-SIN VARIEDAD	S	5,87
1700000006923339	14-054-021-00002-00006	62000	PASTOS PERMANENTES DE 5 O MAS AÑOS-SIN VARIEDAD	S	16,43
1700000006923340	14-006-010-00041-00002	62000	PASTOS PERMANENTES DE 5 O MAS AÑOS-SIN VARIEDAD	S	21,25
1700000006923341	14-006-011-00002-00001	62000	PASTOS PERMANENTES DE 5 O MAS AÑOS-SIN VARIEDAD	S	1,75
1700000006923342	14-006-011-00003-00001	62000	PASTOS PERMANENTES DE 5 O MAS AÑOS-SIN VARIEDAD	S	6,43
1700000006923343	14-006-011-00002-00006	62000	PASTOS PERMANENTES DE 5 O MAS AÑOS-SIN VARIEDAD	S	0,06
1700000006923344	14-054-037-00046-00006	62000	PASTOS PERMANENTES DE 5 O MAS AÑOS-SIN VARIEDAD	S	0,03
1700000006923345	14-054-037-00046-00001	62000	PASTOS PERMANENTES DE 5 O MAS AÑOS-SIN VARIEDAD	S	0,08
1700000006923346	14-006-010-00018-00021	62000	PASTOS PERMANENTES DE 5 O MAS AÑOS-SIN VARIEDAD	S	15,99
1700000006923347	14-054-035-00024-00002	62000	PASTOS PERMANENTES DE 5 O MAS AÑOS-SIN VARIEDAD	S	8,86
1700000006923348	14-006-011-00002-00002	62000	PASTOS PERMANENTES DE 5 O MAS AÑOS-SIN VARIEDAD	S	0,17
1700000006923349	14-006-010-00018-00011	63000	PASTOS DE MENOS DE 5 AÑOS-SIN VARIEDAD	S	17,13
1700000006923350	14-006-011-00014-00003	62000	PASTOS PERMANENTES DE 5 O MAS AÑOS-SIN VARIEDAD	S	0,08
1700000006923351	14-006-010-00021-00001	62000	PASTOS PERMANENTES DE 5 O MAS AÑOS-SIN VARIEDAD	S	0,67

Incidencias de carga ganadera**INCIDENCIA DESCRIPCIÓN**

4272	Verifica que las líneas de declaración de las Solicitudes Únicas no tienen solapes con la capa de Retroactividad Gráfica (ambas de la misma campaña) a nivel de expediente/línea de declaración gráfica de la solicitud. Ref:1700000006923339 Recinto:14-054-021-00002-00006 Cultivo: - Agregado de la referencia del recinto.:0 Zona de la referencia del recinto.:0 Superficie solapada.:0,03 Id. Incid.:5080916 Ref:1700000006923349 Recinto:14-006-010-00018-00011 Cultivo: - Agregado de la referencia del recinto.:0 Zona de la referencia del recinto.:0 Superficie solapada.:0,1 Id. Incid.:5080917
100407	Explotación solicitada no forma parte de ningún organismo de control autorizado para la producción ecológica en Andalucía o fecha de inscripción posterior al plazo establecido (Anexo I. Criterios de Subvencionabilidad. Orden 28 de marzo de 2023). Explotación:ES140060000001 Especie:PORCINO Explotación:ES140540000902 Especie:OVINA

(1) Superficie declarada admisible ajustada con la superficie comprometida.
(2) Factor de penalización valorando el alcance para el tipo de compromiso.

Puede verificar la integridad de una copia de este documento mediante la lectura del código QR adjunto o mediante el acceso a la dirección <https://ws050.juntadeandalucia.es/verificarFirma> indicando el código de VERIFICACIÓN

FIRMADO POR	RAQUEL MARIA ESPIN CRESPO	17/12/2024	
VERIFICACIÓN	Pk2jm6UYDU9J72AMTZUYRN3GET48NG	PÁG. 3045/9349	

**APELLIDOS Y NOMBRE / RAZÓN SOCIAL**

MESA NAVARRO PILAR

NIF

***3925*

EXPEDIENTE

1219734

ANUALIDAD DE PAGO

1ª

IMPORTES POR ANUALIDAD

	2023	2024	2025	2026	2027
IMPORTE MÁXIMO SUBVENCIONABLE	434,32 €	434,32 €	434,32 €	361,93 €	361,93 €
IMPORTE MEDIO DE TRANSFERENCIA (€/ha)	297,48 €	297,48 €	297,48 €	247,90 €	247,90 €

RESUMEN DE UNIDADES

Cód	GRUPO DE PAGO	Sup. Dec. Admisible (ha)	Sup. Comprometida (ha)	Sup. ajustada compromiso (1) (ha)	% sobredec.	Sup. Resuelta (ha)	Importe Declarado	Importe Topado	Importe Resuelto	Importe tras sobredec.
419	OLIVAR	1,46		1,46	0,00	1,46	434,32	434,32	434,32	434,32
TOTAL		1,46	1,46	1,46		1,46	434,32	434,32	434,32	434,32

APLICACIÓN DE REDUCCIONES Y PENALIZACIONES

GRUPO DE PAGO	Importe Calculado	Importe prereduc.	Criterios de subvencionabilidad y compromisos	Presentación tardía	Omisión declaración	Condicionalidad	IMPORTE (Euros) RESUELTO
OLIVAR	434,32	434,32	0,00	0,00	0,00	0,00	434,32
TOTAL	434,32	434,32					434,32

RESUMEN DE PAGOS**IMPORTE (Euros)**

	RESUELTO	FEADER	MAPA	CAPADR
OLIVAR - Pago realizado	434,32 €	369,17 €	42,61 €	22,54 €

RECINTOS RESUELTOS

REF.	REFERENCIA SIGPAC	CULTIVO	DESCRIPCIÓN CULTIVO	S/R G.PAGO	PEND. MEDIA (%)	SUP. DEC. ADMISIBLE (ha)	SUP. COMPROM. (ha)	SUP. AJUSTADA COMPROM. (1) (ha)	SUP. CONY. SIGPAC (ha)	SUP. CERTIE (ha)	SUP. CAMPO (ha)	SUP. CAMPO DETER. CULT. DECLARADO (ha)	SUP. DEC. REDUCIDA (ha)	SUP. RESUELTA (ha)
1700000006162310	14-043-027-00126-001	101010	OLIVAR-PICUAL	S	419	17,60	1,41	1,41	1,41	1,41			1,41	1,41
1700000006162311	14-043-027-00126-010	101010	OLIVAR-PICUAL	S	419	3,70	0,05	0,05	0,05	0,05			0,05	0,05

(1) Superficie declarada admisible ajustada con la superficie comprometida.
(2) Factor de penalización valorando el alcance para el tipo de compromiso.

Puede verificar la integridad de una copia de este documento mediante la lectura del código QR adjunto o mediante el acceso a la dirección <https://ws050.juntadeandalucia.es/verificarFirma> indicando el código de VERIFICACIÓN

FIRMADO POR

RAQUEL MARIA ESPIN CRESPO

17/12/2024

VERIFICACIÓN

Pk2jm6UYDU9J72AMTZUYRN3GET48NG

PÁG. 3046/9349



**APELLIDOS Y NOMBRE / RAZÓN SOCIAL**

MESONES ROMERO, C.B.

NIF
2161EXPEDIENTE**
1266156**ANUALIDAD DE PAGO**
1ª**IMPORTES POR ANUALIDAD**

	2023	2024	2025	2026	2027
IMPORTE MÁXIMO SUBVENCIONABLE	1.576,64 €	1.576,64 €	1.576,64 €	1.313,87 €	1.313,87 €
IMPORTE MEDIO DE TRANSFERENCIA (€/ha)	297,48 €	297,48 €	297,48 €	247,90 €	247,90 €

RESUMEN DE UNIDADES

Cód	GRUPO DE PAGO	Sup. Dec. Admisible (ha)	Sup. Comprometida (ha)	Sup. ajustada compromiso (1) (ha)	% sobredec.	Sup. Resuelta (ha)	Importe Declarado	Importe Topado	Importe Resuelto	Importe tras sobredec.
419	OLIVAR	5,30		5,30	0,00	5,30	1.576,64	1.576,64	1.576,64	1.576,64
TOTAL		5,30	5,30	5,30		5,30	1.576,64	1.576,64	1.576,64	1.576,64

APLICACIÓN DE REDUCCIONES Y PENALIZACIONES

GRUPO DE PAGO	Importe Calculado	Importe prereduc.	Criterios de subvencionabilidad y compromisos	Presentación tardía	Omisión declaración	Condicionalidad	IMPORTE (Euros) RESUELTO
OLIVAR	1.576,64	1.576,64	0,00	0,00	0,00	0,00	1.576,64
TOTAL	1.576,64	1.576,64					1.576,64

RESUMEN DE PAGOS**IMPORTE (Euros)**

	RESUELTO	FEADER	MAPA	CAPADR
OLIVAR - Pago realizado	1.576,64 €	1.340,14 €	154,67 €	81,83 €

RECINTOS RESUELTOS

REF.	REFERENCIA SIGPAC	CULTIVO	DESCRIPCIÓN CULTIVO	S/R G.PAGO	PEND. MEDIA (%)	SUP. DEC. ADMISIBLE (ha)	SUP. COMPROM. (ha)	SUP. AJUSTADA COMPR.(1) (ha)	SUP. CONY. SIGPAC (ha)	SUP. CERTIE (ha)	SUP. CAMPO (ha)	SUP. CAMPO DETER. CULT. DECLARADO (ha)	SUP. DEC. REDUCIDA (ha)	SUP. RESUELTA (ha)
-820787	14-001-004-00051-002	101010	OLIVAR-PICUAL	S 419	12,10	5,30	5,30	5,30		5,30			5,30	5,30

(1) Superficie declarada admisible ajustada con la superficie comprometida.
(2) Factor de penalización valorando el alcance para el tipo de compromiso.Puede verificar la integridad de una copia de este documento mediante la lectura del código QR adjunto o mediante el acceso a la dirección <https://ws050.juntadeandalucia.es/verificarFirma> indicando el código de VERIFICACIÓN

FIRMADO POR

RAQUEL MARIA ESPIN CRESPO

17/12/2024

VERIFICACIÓN

Pk2jm6UYDU9J72AMTZUYRN3GET48NG

PÁG. 3047/9349



**APELLIDOS Y NOMBRE / RAZÓN SOCIAL**

MEZQUETILLAS BAJA SL

NIF

***2865*

EXPEDIENTE

1255413

ANUALIDAD DE PAGO

1ª

IMPORTES POR ANUALIDAD

	2023	2024	2025	2026	2027
IMPORTE MÁXIMO SUBVENCIONABLE	0,00 €	0,00 €	0,00 €	0,00 €	0,00 €
IMPORTE MEDIO DE TRANSFERENCIA (€/ha)	0,00 €	0,00 €	0,00 €	0,00 €	0,00 €

RESUMEN DE UNIDADES

Cód	GRUPO DE PAGO	Sup. Dec. Admisible (ha)	Sup. Comprometida (ha)	Sup. ajustada compromiso (1) (ha)	% sobredec.	Sup. Resuelta (ha)	Importe Declarado	Importe Topado	Importe Resuelto	Importe tras sobredec.
424	HERBÁCEOS NO ELEGIBLES	12,52		12,52	0,00	12,52	0,00	0,00	0,00	0,00
TOTAL		12,52	12,52	12,52		12,52	0,00	0,00	0,00	0,00

APLICACIÓN DE REDUCCIONES Y PENALIZACIONES

GRUPO DE PAGO	Importe Calculado	Importe prereduc.	Criterios de subvencionabilidad y compromisos	Presentación tardía	Omisión declaración	Condicionalidad	IMPORTE (Euros) RESUELTO
HERBÁCEOS NO ELEGIBLES	0,00	0,00	0,00	0,00	0,00	0,00	0,00
TOTAL	0,00	0,00					0,00

RECINTOS RESUELTOS

REE	REFERENCIA SIGPAC	CULTIVO	DESCRIPCIÓN CULTIVO	S/R G.PAGO	PEND. MEDIA (%)	SUP. DEC. ADMISIBLE (ha)	SUP. COMPROM. (ha)	SUP. AJUSTADA COMPR.(1) (ha)	SUP. CONV. SIGPAC (ha)	SUP. CERTIE. (ha)	SUP. CAMPO (ha)	SUP. CAMPO DETER. CULT. DECLARADO (ha)	SUP. DEC. REDUCIDA (ha)	SUP. RESUELTA (ha)
170000006993251	14-036-026-00020-082	20000	BARBECHO TRADICIONAL-SIN VARIEDAD	S	424	14,50	1,86	1,86	1,86	1,86				1,86
170000006993310	14-036-026-00020-084	20000	BARBECHO TRADICIONAL-SIN VARIEDAD	S	424	9,30	10,66	10,66	10,66	10,66			10,66	10,66

INCIDENCIAS**INCIDENCIA DESCRIPCIÓN**

- 100421 Recinto declarado por error para una operación de la 6503, que se ha corregido de oficio marcando la operación correcta, de acuerdo con la fecha de inscripción del recinto en la producción ecológica.
 Ref:170000006993251 Recinto:14-036-026-00020-00082 Cultivo:20000 BARBECHO TRADICIONAL-SIN VARIEDAD Secano
 Ref:170000006993310 Recinto:14-036-026-00020-00084 Cultivo:20000 BARBECHO TRADICIONAL-SIN VARIEDAD Secano

(1) Superficie declarada admisible ajustada con la superficie comprometida.
 (2) Factor de penalización valorando el alcance para el tipo de compromiso.

Puede verificar la integridad de una copia de este documento mediante la lectura del código QR adjunto o mediante el acceso a la dirección <https://ws050.juntadeandalucia.es/verificarFirma> indicando el código de VERIFICACIÓN

FIRMADO POR

RAQUEL MARIA ESPIN CRESPO

17/12/2024

VERIFICACIÓN

Pk2jm6UYDU9J72AMTZUYRN3GET48NG

PÁG. 3048/9349





<u>APELLIDOS Y NOMBRE / RAZÓN SOCIAL</u>	<u>NIF</u>	<u>EXPEDIENTE</u>	<u>ANUALIDAD DE PAGO</u>
MILLAN ALCANTARA ANTONIO RAFAEL	***0296*	1280889	1ª

IMPORTES POR ANUALIDAD

	<u>2023</u>	<u>2024</u>	<u>2025</u>	<u>2026</u>	<u>2027</u>
IMPORTE MÁXIMO SUBVENCIONABLE	7.172,24 €	7.172,24 €	7.172,24 €	5.976,87 €	5.976,87 €
IMPORTE MEDIO DE TRANSFERENCIA (€/ha)	297,48 €	297,48 €	297,48 €	247,90 €	247,90 €

RESUMEN DE UNIDADES

<u>Cód</u>	<u>GRUPO DE PAGO</u>	<u>Sup. Dec. Admisible (ha)</u>	<u>Sup. Comprometida (ha)</u>	<u>Sup. ajustada compromiso (1) (ha)</u>	<u>% sobredec.</u>	<u>Sup. Resuelta (ha)</u>	<u>Importe Declarado</u>	<u>Importe Topado</u>	<u>Importe Resuelto</u>	<u>Importe tras sobredec.</u>
419	OLIVAR	24,43		24,11	0,00	24,11	7.172,24	7.172,24	7.172,24	7.172,24
TOTAL		24,43	24,11	24,11		24,11	7.172,24	7.172,24	7.172,24	7.172,24

APLICACIÓN DE REDUCCIONES Y PENALIZACIONES

<u>GRUPO DE PAGO</u>	<u>Importe Calculado</u>	<u>Importe prereduc.</u>	<u>Criterios de subvencionabilidad y compromisos</u>	<u>Presentación tardía</u>	<u>Omisión declaración</u>	<u>Condicionalidad</u>	<u>IMPORTE (Euros) RESUELTO</u>
OLIVAR	7.172,24	7.172,24	0,00	0,00	0,00	0,00	7.172,24
TOTAL	7.172,24	7.172,24					7.172,24

RESUMEN DE PAGOS

	<u>IMPORTE (Euros)</u>			
	<u>RESUELTO</u>	<u>FEADER</u>	<u>MAPA</u>	<u>CAPADR</u>
OLIVAR - Pago realizado	7.172,24 €	6.096,40 €	703,60 €	372,24 €

RECINTOS RESUELTOS

<u>REF.</u>	<u>REFERENCIA SIGPAC</u>	<u>CULTIVO DESCRIPCIÓN CULTIVO</u>	<u>S/R G.PAGO</u>	<u>PEND. MEDIA (%)</u>	<u>SUP. DEC. ADMISIBLE (ha)</u>	<u>SUP. COMPROM. (ha)</u>	<u>SUP. AJUSTADA COMPR.(1) (ha)</u>	<u>SUP. CONY. SIGPAC (ha)</u>	<u>SUP. CERTIE (ha)</u>	<u>SUP. CAMPO (ha)</u>	<u>SUP. CAMPO DETER. CULT. DECLARADO (ha)</u>	<u>SUP. DEC. REDUCIDA (ha)</u>	<u>SUP. RESUELTA (ha)</u>
-1577543	14-041-013-00019-001	101010 OLIVAR-PICUAL	S	419	3,30	8,44	8,12	8,12	8,44			8,12	8,12
-1577527	14-007-014-00072-002	101010 OLIVAR-PICUAL	S	419	12,40	9,69	9,69	9,69	9,69			9,69	9,69
1700000004502603	14-900-042-00041-001	101010 OLIVAR-PICUAL	S	419	7,90	6,30	6,30	6,30	6,30			6,30	6,30

INCIDENCIAS**INCIDENCIA DESCRIPCIÓN**

- 4272 Verifica que las líneas de declaración de las Solicitudes Únicas no tienen solapes con la capa de Retroactividad Gráfica (ambas de la misma campaña) a nivel de expediente/línea de declaración gráfica de la solicitud.
Ref:-1577543 Recinto:14-041-013-00019-00001 Cultivo: - Agregado de la referencia del recinto.:0 Zona de la referencia del recinto.:0 Superficie solapada.:0,32 Id. Incid.:101036410
- 100402 Recinto solicitado no forma parte de ningún organismo de control autorizado para la producción ecológica en Andalucía o fecha de inscripción posterior al plazo establecido (Anexo I. Criterios de Subvencionabilidad. Orden 28 de marzo de 2023).
Ref:1700000004502601 Recinto:14-019-037-00066-00001 Cultivo:101010 OLIVAR-PICUAL Secano
Ref:1700000004502602 Recinto:14-019-037-00118-00001 Cultivo:101010 OLIVAR-PICUAL Secano
- 100424 Solicita recinto que no está comprometido para la operación.
Ref:1700000004502601 Recinto:14-019-037-00066-00001 Cultivo:101010 OLIVAR-PICUAL Secano
Ref:1700000004502602 Recinto:14-019-037-00118-00001 Cultivo:101010 OLIVAR-PICUAL Secano

(1) Superficie declarada admisible ajustada con la superficie comprometida.
(2) Factor de penalización valorando el alcance para el tipo de compromiso.

Puede verificar la integridad de una copia de este documento mediante la lectura del código QR adjunto o mediante el acceso a la dirección <https://ws050.juntadeandalucia.es/verificarFirma> indicando el código de VERIFICACIÓN

FIRMADO POR

RAQUEL MARIA ESPIN CRESPO

17/12/2024

VERIFICACIÓN

Pk2jm6UYDU9J72AMTZUYRN3GET48NG

PÁG. 3049/9349



**APELLIDOS Y NOMBRE / RAZÓN SOCIAL**

MILLAN BELLO JUAN ROMAN

NIF
***3866*EXPEDIENTE
1214887**ANUALIDAD DE PAGO**

1ª

IMPORTES POR ANUALIDAD

	2023	2024	2025	2026	2027
IMPORTE MÁXIMO SUBVENCIONABLE	3.501,34 €	3.501,34 €	3.501,34 €	2.917,78 €	2.917,78 €
IMPORTE MEDIO DE TRANSFERENCIA (€/ha)	297,48 €	297,48 €	297,48 €	247,90 €	247,90 €

RESUMEN DE UNIDADES

Cód	GRUPO DE PAGO	Sup. Dec. Admisible (ha)	Sup. Comprometida (ha)	Sup. ajustada compromiso (1) (ha)	% sobredec.	Sup. Resuelta (ha)	Importe Declarado	Importe Topado	Importe Resuelto	Importe tras sobredec.
419	OLIVAR	11,77		11,77	0,00	11,77	3.501,34	3.501,34	3.501,34	3.501,34
TOTAL		11,77	11,77	11,77		11,77	3.501,34	3.501,34	3.501,34	3.501,34

APLICACIÓN DE REDUCCIONES Y PENALIZACIONES

GRUPO DE PAGO	Importe Calculado	Importe prereduc.	Criterios de subvencionabilidad y compromisos	Presentación tardía	Omisión declaración	Condicionalidad	IMPORTE (Euros) RESUELTO
OLIVAR	3.501,34	3.501,34	0,00	0,00	0,00	0,00	3.501,34
TOTAL	3.501,34	3.501,34					3.501,34

RESUMEN DE PAGOS**IMPORTE (Euros)**

	RESUELTO	FEADER	MAPA	CAPADR
OLIVAR - Pago realizado	3.501,34 €	2.976,14 €	343,48 €	181,72 €

RECINTOS RESUELTOS

REF.	REFERENCIA SIGPAC	CULTIVO DESCRIPCIÓN CULTIVO	S/R G.PAGO	PEND. MEDIA (%)	SUP. DEC. ADMISIBLE (ha)	SUP. COMPROM. (ha)	SUP. AJUSTADA COMPR.(1) (ha)	SUP. CONY. SIGPAC (ha)	SUP. CERTIE (ha)	SUP. CAMPO (ha)	SUP. CAMPO DETER. CULT. DECLARADO (ha)	SUP. DEC. REDUCIDA (ha)	SUP. RESUELTA (ha)
-1276029	14-019-022-09004-029	101010 OLIVAR-PICUAL	S	419	16,40	0,01	0,01	0,01	0,01			0,01	0,01
-1276028	14-019-022-00165-001	101010 OLIVAR-PICUAL	S	419	15,20	6,09	6,09	6,09	6,09			6,09	6,09
-1276020	14-019-022-00162-001	101010 OLIVAR-PICUAL	S	419	16,80	0,01	0,01	0,01	0,01			0,01	0,01
4198574	14-019-034-00274-003	101010 OLIVAR-PICUAL	S	419	15,40	1,81	1,81	1,81	1,94			1,81	1,81
4659691	14-019-019-00309-001	101010 OLIVAR-PICUAL	S	419	16,80	1,43	1,43	1,43	1,43			1,43	1,43
4659727	14-019-019-00126-001	101010 OLIVAR-PICUAL	S	419	11,00	2,32	2,32	2,32	2,32			2,32	2,32
4659781	14-019-019-00135-004	101010 OLIVAR-PICUAL	S	419	6,50	0,02	0,02	0,02	0,02			0,02	0,02
4659782	14-019-019-00131-003	101010 OLIVAR-PICUAL	S	419	7,40	0,03	0,03	0,03	0,03			0,03	0,03
4659795	14-019-019-09011-007	101010 OLIVAR-PICUAL	S	419	4,30	0,05	0,05	0,05	0,05			0,05	0,05

INCIDENCIAS**INCIDENCIA DESCRIPCIÓN**

100421	Recinto declarado por error para una operación de la 6503, que se ha corregido de oficio marcando la operación correcta, de acuerdo con la fecha de inscripción del recinto en la producción ecológica. Ref:4659727 Recinto:14-019-019-00126-00001 Cultivo:101010 OLIVAR-PICUAL Secano Ref:4659782 Recinto:14-019-019-00131-00003 Cultivo:101010 OLIVAR-PICUAL Secano Ref:4659781 Recinto:14-019-019-00135-00004 Cultivo:101010 OLIVAR-PICUAL Secano Ref:4659691 Recinto:14-019-019-00309-00001 Cultivo:101010 OLIVAR-PICUAL Secano Ref:4659795 Recinto:14-019-019-09011-00007 Cultivo:101010 OLIVAR-PICUAL Secano Ref:-1276020 Recinto:14-019-022-00162-00001 Cultivo:101010 OLIVAR-PICUAL Secano Ref:-1276028 Recinto:14-019-022-00165-00001 Cultivo:101010 OLIVAR-PICUAL Secano Ref:-1276029 Recinto:14-019-022-09004-00029 Cultivo:101010 OLIVAR-PICUAL Secano Ref:4198574 Recinto:14-019-034-00274-00003 Cultivo:101010 OLIVAR-PICUAL Secano
--------	--

(1) Superficie declarada admisible ajustada con la superficie comprometida.
(2) Factor de penalización valorando el alcance para el tipo de compromiso.Puede verificar la integridad de una copia de este documento mediante la lectura del código QR adjunto o mediante el acceso a la dirección <https://ws050.juntadeandalucia.es/verificarFirma> indicando el código de VERIFICACIÓN

FIRMADO POR

RAQUEL MARIA ESPIN CRESPO

17/12/2024

VERIFICACIÓN

Pk2jm6UYDU9J72AMTZUYRN3GET48NG

PÁG. 3050/9349



**APELLIDOS Y NOMBRE / RAZÓN SOCIAL**

MILLAN CARRETERO PEDRO

NIF

****5292*

EXPEDIENTE

1224159

ANUALIDAD DE PAGO

1ª

IMPORTES POR ANUALIDAD

	2023	2024	2025	2026	2027
IMPORTE MÁXIMO SUBVENCIONABLE	4.396,75 €	4.396,75 €	4.396,75 €	3.663,96 €	3.663,96 €
IMPORTE MEDIO DE TRANSFERENCIA (€/ha)	297,48 €	297,48 €	297,48 €	247,90 €	247,90 €

RESUMEN DE UNIDADES

Cód	GRUPO DE PAGO	Sup. Dec. Admisible (ha)	Sup. Comprometida (ha)	Sup. ajustada compromiso (1) (ha)	% sobredec.	Sup. Resuelta (ha)	Importe Declarado	Importe Topado	Importe Resuelto	Importe tras sobredec.
419	OLIVAR	14,78		14,78	0,00	14,78	4.396,75	4.396,75	4.396,75	4.396,75
TOTAL		14,78	14,78	14,78		14,78	4.396,75	4.396,75	4.396,75	4.396,75

APLICACIÓN DE REDUCCIONES Y PENALIZACIONES

GRUPO DE PAGO	Importe Calculado	Importe prereduc.	Criterios de subvencionabilidad y compromisos	Presentación tardía	Omisión declaración	Condicionalidad	IMPORTE (Euros) RESUELTO
OLIVAR	4.396,75	4.396,75	0,00	0,00	0,00	0,00	4.396,75
TOTAL	4.396,75	4.396,75					4.396,75

RESUMEN DE PAGOS**IMPORTE (Euros)**

	RESUELTO	FEADER	MAPA	CAPADR
OLIVAR - Pago realizado	4.396,75 €	3.737,24 €	431,32 €	228,19 €

RECINTOS RESUELTOS

REF.	REFERENCIA SIGPAC	CULTIVO	DESCRIPCIÓN CULTIVO	S/R	G.PAGO	PEND. MEDIA (%)	SUP. DEC. ADMISIBLE (ha)	SUP. COMPROM. (ha)	SUP. AJUSTADA COMPR.(1) (ha)	SUP. CONY. SIGPAC (ha)	SUP. CERTIE (ha)	SUP. CAMPO (ha)	SUP. CAMPO DETER. CULT. DECLARADO (ha)	SUP. DEC. REDUCIDA (ha)	SUP. RESUELTA (ha)
-1377431	14-900-059-00110-001	101010	OLIVAR-PICUAL	S	419	9,90	7,19	7,19	7,19		7,19			7,19	7,19
-1377429	14-900-059-00109-001	101010	OLIVAR-PICUAL	S	419	11,10	7,59	7,59	7,59		7,59			7,59	7,59

(1) Superficie declarada admisible ajustada con la superficie comprometida.
(2) Factor de penalización valorando el alcance para el tipo de compromiso.Puede verificar la integridad de una copia de este documento mediante la lectura del código QR adjunto o mediante el acceso a la dirección <https://ws050.juntadeandalucia.es/verificarFirma> indicando el código de VERIFICACIÓN

FIRMADO POR

RAQUEL MARIA ESPIN CRESPO

17/12/2024

VERIFICACIÓN

Pk2jm6UYDU9J72AMTZUYRN3GET48NG

PÁG. 3051/9349



**APELLIDOS Y NOMBRE / RAZÓN SOCIAL**

MILLAN GOMEZ MARIA CARMEN

NIF

***4594*

EXPEDIENTE

1027353

ANUALIDAD DE PAGO

1ª

IMPORTES POR ANUALIDAD

	2023	2024	2025	2026	2027
IMPORTE MÁXIMO SUBVENCIONABLE	401,60 €	401,60 €	401,60 €	334,67 €	334,67 €
IMPORTE MEDIO DE TRANSFERENCIA (€/ha)	297,48 €	297,48 €	297,48 €	247,90 €	247,90 €

RESUMEN DE UNIDADES

Cód	GRUPO DE PAGO	Sup. Dec. Admisible (ha)	Sup. Comprometida (ha)	Sup. ajustada compromiso (1) (ha)	% sobredec.	Sup. Resuelta (ha)	Importe Declarado	Importe Topado	Importe Resuelto	Importe tras sobredec.
419	OLIVAR	1,35		1,35	0,00	1,35	401,60	401,60	401,60	401,60
TOTAL		1,35	1,35	1,35		1,35	401,60	401,60	401,60	401,60

APLICACIÓN DE REDUCCIONES Y PENALIZACIONES

GRUPO DE PAGO	Importe Calculado	Importe prereduc.	Criterios de subvencionabilidad y compromisos	Presentación tardía	Omisión declaración	Condicionalidad	IMPORTE (Euros) RESUELTO
OLIVAR	401,60	401,60	0,00	0,00	0,00	0,00	401,60
TOTAL	401,60	401,60					401,60

RESUMEN DE PAGOS**IMPORTE (Euros)**

	RESUELTO	FEADER	MAPA	CAPADR
OLIVAR - Pago realizado	401,60 €	341,36 €	39,40 €	20,84 €

RECINTOS RESUELTOS

REF.	REFERENCIA SIGPAC	CULTIVO	DESCRIPCIÓN CULTIVO	S/R G.PAGO	PEND. MEDIA (%)	SUP. DEC. ADMISIBLE (ha)	SUP. COMPROM. (ha)	SUP. AJUSTADA COMPR.(1) (ha)	SUP. CONY. SIGPAC (ha)	SUP. CERTIE (ha)	SUP. CAMPO (ha)	SUP. CAMPO DETER. CULT. DECLARADO (ha)	SUP. DEC. REDUCIDA (ha)	SUP. RESUELTA (ha)
170000004520192	14-019-033-00147-002	101010	OLIVAR-PICUAL	S 419	14,50	1,35	1,35	1,35		1,36			1,35	1,35

(1) Superficie declarada admisible ajustada con la superficie comprometida.
(2) Factor de penalización valorando el alcance para el tipo de compromiso.

Puede verificar la integridad de una copia de este documento mediante la lectura del código QR adjunto o mediante el acceso a la dirección <https://ws050.juntadeandalucia.es/verificarFirma> indicando el código de VERIFICACIÓN

FIRMADO POR

RAQUEL MARIA ESPIN CRESPO

17/12/2024

VERIFICACIÓN

Pk2jm6UYDU9J72AMTZUYRN3GET48NG

PÁG. 3052/9349



**APELLIDOS Y NOMBRE / RAZÓN SOCIAL**

MILLAN NAVAJAS ANGELA MARIA

NIF
5196EXPEDIENTE**
1204312**ANUALIDAD DE PAGO**
1ª**IMPORTES POR ANUALIDAD**

	2023	2024	2025	2026	2027
IMPORTE MÁXIMO SUBVENCIONABLE	6.458,29 €	6.458,29 €	6.458,29 €	5.381,91 €	5.381,91 €
IMPORTE MEDIO DE TRANSFERENCIA (€/ha)	297,48 €	297,48 €	297,48 €	247,90 €	247,90 €

RESUMEN DE UNIDADES

Cód	GRUPO DE PAGO	Sup. Dec. Admisible (ha)	Sup. Comprometida (ha)	Sup. ajustada compromiso (1) (ha)	% sobredec.	Sup. Resuelta (ha)	Importe Declarado	Importe Topado	Importe Resuelto	Importe tras sobredec.
419	OLIVAR	21,71		21,71	0,00	21,71	6.458,29	6.458,29	6.458,29	6.458,29
TOTAL		21,71	21,71	21,71		21,71	6.458,29	6.458,29	6.458,29	6.458,29

APLICACIÓN DE REDUCCIONES Y PENALIZACIONES

GRUPO DE PAGO	Importe Calculado	Importe prereduc.	Criterios de subvencionabilidad y compromisos	Presentación tardía	Omisión declaración	Condicionalidad	IMPORTE (Euros) RESUELTO
OLIVAR	6.458,29	6.458,29	0,00	0,00	0,00	0,00	6.458,29
TOTAL	6.458,29	6.458,29					6.458,29

RESUMEN DE PAGOS**IMPORTE (Euros)**

	RESUELTO	FEADER	MAPA	CAPADR
OLIVAR - Pago realizado	6.458,29 €	5.489,55 €	633,56 €	335,18 €

RECINTOS RESUELTOS

REF.	REFERENCIA SIGPAC	CULTIVO	DESCRIPCIÓN CULTIVO	S/R G.PAGO	PEND. MEDIA (%)	SUP. DEC. ADMISIBLE (ha)	SUP. COMPROM. (ha)	SUP. AJUSTADA COMPR.(1) (ha)	SUP. CONY. SIGPAC (ha)	SUP. CERTIE (ha)	SUP. CAMPO (ha)	SUP. CAMPO DETER. CULT. DECLARADO (ha)	SUP. DEC. REDUCIDA (ha)	SUP. RESUELTA (ha)
-1355904	14-019-038-00175-001	101010	OLIVAR-PICUAL	S 419	19,30	1,82	1,82	1,82	1,82	1,82			1,82	1,82
-1355887	14-019-038-00409-001	101010	OLIVAR-PICUAL	S 419	18,70	3,23	3,23	3,23	3,23	3,23			3,23	3,23
-1355885	14-019-038-00408-001	101010	OLIVAR-PICUAL	S 419	18,70	0,01	0,01	0,01	0,01	0,01			0,01	0,01
-1355883	14-019-038-00407-001	101010	OLIVAR-PICUAL	S 419	8,50	0,05	0,05	0,05	0,05	0,05			0,05	0,05
1700000004669170	14-046-003-00129-002	101270	OLIVAR-PICUDO	S 419	7,60	1,67	1,67	1,67	1,67	1,67			1,67	1,67
1700000006629141	14-019-004-00071-001	101010	OLIVAR-PICUAL	S 419	26,80	3,17	3,17	3,17	3,17	3,17			3,17	3,17
1700000006629148	14-900-056-00010-001	101010	OLIVAR-PICUAL	S 419	5,80	11,76	11,76	11,76	11,76	11,76			11,76	11,76

(1) Superficie declarada admisible ajustada con la superficie comprometida.
(2) Factor de penalización valorando el alcance para el tipo de compromiso.Puede verificar la integridad de una copia de este documento mediante la lectura del código QR adjunto o mediante el acceso a la dirección <https://ws050.juntadeandalucia.es/verificarFirma> indicando el código de VERIFICACIÓN

FIRMADO POR

RAQUEL MARIA ESPIN CRESPO

17/12/2024

VERIFICACIÓN

Pk2jm6UYDU9J72AMTZUYRN3GET48NG

PÁG. 3053/9349



**APELLIDOS Y NOMBRE / RAZÓN SOCIAL**

MILLAN PEREZ MIGUEL

NIF

****7097*

EXPEDIENTE

1228347

ANUALIDAD DE PAGO

1ª

IMPORTES POR ANUALIDAD

	2023	2024	2025	2026	2027
IMPORTE MÁXIMO SUBVENCIONABLE	4.474,10 €	4.474,10 €	4.474,10 €	3.728,42 €	3.728,42 €
IMPORTE MEDIO DE TRANSFERENCIA (€/ha)	297,48 €	297,48 €	297,48 €	247,90 €	247,90 €

RESUMEN DE UNIDADES

Cód	GRUPO DE PAGO	Sup. Dec. Admisible (ha)	Sup. Comprometida (ha)	Sup. ajustada compromiso (1) (ha)	% sobredec.	Sup. Resuelta (ha)	Importe Declarado	Importe Topado	Importe Resuelto	Importe tras sobredec.
419	OLIVAR	15,04		15,04	0,00	15,04	4.474,10	4.474,10	4.474,10	4.474,10
TOTAL		15,04	15,04	15,04		15,04	4.474,10	4.474,10	4.474,10	4.474,10

APLICACIÓN DE REDUCCIONES Y PENALIZACIONES

GRUPO DE PAGO	Importe Calculado	Importe prereduc.	Criterios de subvencionabilidad y compromisos	Presentación tardía	Omisión declaración	Condicionalidad	IMPORTE (Euros) RESUELTO
OLIVAR	4.474,10	4.474,10	0,00	0,00	0,00	0,00	4.474,10
TOTAL	4.474,10	4.474,10					4.474,10

RESUMEN DE PAGOS**IMPORTE (Euros)**

	RESUELTO	FEADER	MAPA	CAPADR
OLIVAR - Pago realizado	4.474,10 €	3.802,99 €	438,91 €	232,20 €

RECINTOS RESUELTOS

REF.	REFERENCIA SIGPAC	CULTIVO	DESCRIPCIÓN CULTIVO	S/R	G.PAGO	PEND. MEDIA (%)	SUP. DEC. ADMISIBLE (ha)	SUP. COMPROM. (ha)	SUP. AJUSTADA COMPR.(1) (ha)	SUP. CONY. SIGPAC (ha)	SUP. CERTIE (ha)	SUP. CAMPO (ha)	SUP. CAMPO DETER. CULT. DECLARADO (ha)	SUP. DEC. REDUCIDA (ha)	SUP. RESUELTA (ha)
-1234783	14-900-059-00134-001	101010	OLIVAR-PICUAL	S	419	13,20	14,81	14,81	14,81		14,81			14,81	14,81
-1234782	14-900-059-00133-007	101010	OLIVAR-PICUAL	S	419	14,40	0,23	0,23	0,23		0,23			0,23	0,23

(1) Superficie declarada admisible ajustada con la superficie comprometida.
(2) Factor de penalización valorando el alcance para el tipo de compromiso.Puede verificar la integridad de una copia de este documento mediante la lectura del código QR adjunto o mediante el acceso a la dirección <https://ws050.juntadeandalucia.es/verificarFirma> indicando el código de VERIFICACIÓN

FIRMADO POR

RAQUEL MARIA ESPIN CRESPO

17/12/2024

VERIFICACIÓN

Pk2jm6UYDU9J72AMTZUYRN3GET48NG

PÁG. 3054/9349



**APELLIDOS Y NOMBRE / RAZÓN SOCIAL**

MILLAN RINCON ANTONIO

NIF

***3145*

EXPEDIENTE

1228282

ANUALIDAD DE PAGO

1ª

IMPORTES POR ANUALIDAD

	2023	2024	2025	2026	2027
IMPORTE MÁXIMO SUBVENCIONABLE	4.747,78 €	4.747,78 €	4.747,78 €	3.956,48 €	3.956,48 €
IMPORTE MEDIO DE TRANSFERENCIA (€/ha)	297,48 €	297,48 €	297,48 €	247,90 €	247,90 €

RESUMEN DE UNIDADES

Cód	GRUPO DE PAGO	Sup. Dec. Admisible (ha)	Sup. Comprometida (ha)	Sup. ajustada compromiso (1) (ha)	% sobredec.	Sup. Resuelta (ha)	Importe Declarado	Importe Topado	Importe Resuelto	Importe tras sobredec.
419	OLIVAR	15,96		15,96	0,00	15,96	4.747,78	4.747,78	4.747,78	4.747,78
TOTAL		15,96	15,96	15,96		15,96	4.747,78	4.747,78	4.747,78	4.747,78

APLICACIÓN DE REDUCCIONES Y PENALIZACIONES

GRUPO DE PAGO	Importe Calculado	Importe prereduc.	Criterios de subvencionabilidad y compromisos	Presentación tardía	Omisión declaración	Condicionalidad	IMPORTE (Euros) RESUELTO
OLIVAR	4.747,78	4.747,78	0,00	0,00	0,00	0,00	4.747,78
TOTAL	4.747,78	4.747,78					4.747,78

RESUMEN DE PAGOS**IMPORTE (Euros)**

	RESUELTO	FEADER	MAPA	CAPADR
OLIVAR - Pago realizado	4.747,78 €	4.035,61 €	465,76 €	246,41 €

RECINTOS RESUELTOS

REF.	REFERENCIA SIGPAC	CULTIVO	DESCRIPCIÓN CULTIVO	S/R	G.PAGO	PEND. MEDIA (%)	SUP. DEC. ADMISIBLE (ha)	SUP. COMPROM. (ha)	SUP. AJUSTADA COMPR.(1) (ha)	SUP. CONY. SIGPAC (ha)	SUP. CERTIE (ha)	SUP. CAMPO (ha)	SUP. CAMPO DETER. CULT. DECLARADO (ha)	SUP. DEC. REDUCIDA (ha)	SUP. RESUELTA (ha)
-1234065	14-900-059-00135-002	101010	OLIVAR-PICUAL	S	419	11,00	0,48	0,48	0,48		0,48			0,48	0,48
-1234064	14-900-059-00135-001	101010	OLIVAR-PICUAL	S	419	13,10	6,56	6,56	6,56		6,56			6,56	6,56
1700000005108029	14-900-059-00030-001	101010	OLIVAR-PICUAL	S	419	12,20	8,92	8,92	8,92		8,92			8,92	8,92

(1) Superficie declarada admisible ajustada con la superficie comprometida.
(2) Factor de penalización valorando el alcance para el tipo de compromiso.

Puede verificar la integridad de una copia de este documento mediante la lectura del código QR adjunto o mediante el acceso a la dirección <https://ws050.juntadeandalucia.es/verificarFirma> indicando el código de VERIFICACIÓN

FIRMADO POR

RAQUEL MARIA ESPIN CRESPO

17/12/2024

VERIFICACIÓN

Pk2jm6UYDU9J72AMTZUYRN3GET48NG

PÁG. 3055/9349



**APELLIDOS Y NOMBRE / RAZÓN SOCIAL**

MILLAN TORRONTERAS FRANCISCO

NIF

***8004*

EXPEDIENTE

1262591

ANUALIDAD DE PAGO

1ª

IMPORTES POR ANUALIDAD

	2023	2024	2025	2026	2027
IMPORTE MÁXIMO SUBVENCIONABLE	722,88 €	722,88 €	722,88 €	602,40 €	602,40 €
IMPORTE MEDIO DE TRANSFERENCIA (€/ha)	297,48 €	297,48 €	297,48 €	247,90 €	247,90 €

RESUMEN DE UNIDADES

Cód	GRUPO DE PAGO	Sup. Dec. Admisible (ha)	Sup. Comprometida (ha)	Sup. ajustada compromiso (1) (ha)	% sobredec.	Sup. Resuelta (ha)	Importe Declarado	Importe Topado	Importe Resuelto	Importe tras sobredec.
419	OLIVAR	2,43		2,43	0,00	2,43	722,88	722,88	722,88	722,88
TOTAL		2,43	2,43	2,43		2,43	722,88	722,88	722,88	722,88

APLICACIÓN DE REDUCCIONES Y PENALIZACIONES

GRUPO DE PAGO	Importe Calculado	Importe prereduc.	Criterios de subvencionabilidad y compromisos	Presentación tardía	Omisión declaración	Condicionalidad	IMPORTE (Euros) RESUELTO
OLIVAR	722,88	722,88	0,00	0,00	0,00	0,00	722,88
TOTAL	722,88	722,88					722,88

RESUMEN DE PAGOS**IMPORTE (Euros)**

	RESUELTO	FEADER	MAPA	CAPADR
OLIVAR - Pago realizado	722,88 €	614,45 €	70,91 €	37,52 €

RECINTOS RESUELTOS

REF.	REFERENCIA SIGPAC	CULTIVO	DESCRIPCIÓN CULTIVO	S/R	G.PAGO	PEND. MEDIA (%)	SUP. DEC. ADMISIBLE (ha)	SUP. COMPROM. (ha)	SUP. AJUSTADA COMPR.(1) (ha)	SUP. CONY. SIGPAC (ha)	SUP. CERTIE (ha)	SUP. CAMPO (ha)	SUP. CAMPO DETER. CULT. DECLARADO (ha)	SUP. DEC. REDUCIDA (ha)	SUP. RESUELTA (ha)
5296379	14-019-023-00045-001	101010	OLIVAR-PICUAL	S	419	9,00	1,88	1,88	1,88		1,88			1,88	1,88
5296380	14-019-023-00059-001	101010	OLIVAR-PICUAL	S	419	11,40	0,55	0,55	0,55		0,55			0,55	0,55

(1) Superficie declarada admisible ajustada con la superficie comprometida.
(2) Factor de penalización valorando el alcance para el tipo de compromiso.Puede verificar la integridad de una copia de este documento mediante la lectura del código QR adjunto o mediante el acceso a la dirección <https://ws050.juntadeandalucia.es/verificarFirma> indicando el código de VERIFICACIÓN

FIRMADO POR

RAQUEL MARIA ESPIN CRESPO

17/12/2024

VERIFICACIÓN

Pk2jm6UYDU9J72AMTZUYRN3GET48NG

PÁG. 3056/9349



**APELLIDOS Y NOMBRE / RAZÓN SOCIAL**

MILLAN ZAMORA JUAN

NIF
***8594*EXPEDIENTE
1224132**ANUALIDAD DE PAGO**

1ª

IMPORTES POR ANUALIDAD

	2023	2024	2025	2026	2027
IMPORTE MÁXIMO SUBVENCIONABLE	6.562,41 €	6.562,41 €	6.562,41 €	5.468,67 €	5.468,67 €
IMPORTE MEDIO DE TRANSFERENCIA (€/ha)	297,48 €	297,48 €	297,48 €	247,90 €	247,90 €

RESUMEN DE UNIDADES

Cód	GRUPO DE PAGO	Sup. Dec. Admisible (ha)	Sup. Comprometida (ha)	Sup. ajustada compromiso (1) (ha)	% sobredec.	Sup. Resuelta (ha)	Importe Declarado	Importe Topado	Importe Resuelto	Importe tras sobredec.
419	OLIVAR	22,07		22,06	0,00	22,06	6.562,41	6.562,41	6.562,41	6.562,41
TOTAL		22,07	22,06	22,06		22,06	6.562,41	6.562,41	6.562,41	6.562,41

APLICACIÓN DE REDUCCIONES Y PENALIZACIONES

GRUPO DE PAGO	Importe Calculado	Importe prereduc.	Criterios de subvencionabilidad y compromisos	Presentación tardía	Omisión declaración	Condicionalidad	IMPORTE (Euros) RESUELTO
OLIVAR	6.562,41	6.562,41	0,00	0,00	0,00	0,00	6.562,41
TOTAL	6.562,41	6.562,41					6.562,41

RESUMEN DE PAGOS**IMPORTE (Euros)**

	RESUELTO	FEADER	MAPA	CAPADR
OLIVAR - Pago realizado	6.562,41 €	5.578,05 €	643,77 €	340,59 €

RECINTOS RESUELTOS

REF.	REFERENCIA SIGPAC	CULTIVO DESCRIPCIÓN CULTIVO	S/R G.PAGO	PEND. MEDIA (%)	SUP. DEC. ADMISIBLE (ha)	SUP. COMPROM. (ha)	SUP. AJUSTADA COMPR.(1) (ha)	SUP. CONY. SIGPAC (ha)	SUP. CERTIE (ha)	SUP. CAMPO (ha)	SUP. CAMPO DETER. CULT. DECLARADO (ha)	SUP. DEC. REDUCIDA (ha)	SUP. RESUELTA (ha)
5299682	14-900-057-00057-012	101010 OLIVAR-PICUAL	S	419	11,90	21,36	21,36	21,36	21,36			21,36	21,36
1700000007098307	14-019-020-00189-001	101010 OLIVAR-PICUAL	S	419	15,70	0,02	0,01	0,01	0,01			0,01	0,01
1700000007098309	14-019-020-00186-003	101010 OLIVAR-PICUAL	S	419	14,40	0,08	0,08	0,08	0,08			0,08	0,08
1700000007098310	14-019-020-00187-001	101010 OLIVAR-PICUAL	S	419	15,60	0,61	0,61	0,61	0,61			0,61	0,61

INCIDENCIAS**INCIDENCIA DESCRIPCIÓN**

- 100421 Recinto declarado por error para una operación de la 6503, que se ha corregido de oficio marcando la operación correcta, de acuerdo con la fecha de inscripción del recinto en la producción ecológica.
Ref: 1700000007098307 Recinto: 14-019-020-00189-00001 Cultivo: 101010 OLIVAR-PICUAL Secano
- 100424 Solicita recinto que no está comprometido para la operación.
Ref: 802782 Recinto: 14-019-020-00189-00001 Cultivo: 101010 OLIVAR-PICUAL Secano

(1) Superficie declarada admisible ajustada con la superficie comprometida.
(2) Factor de penalización valorando el alcance para el tipo de compromiso.

Puede verificar la integridad de una copia de este documento mediante la lectura del código QR adjunto o mediante el acceso a la dirección <https://ws050.juntadeandalucia.es/verificarFirma> indicando el código de VERIFICACIÓN

FIRMADO POR

RAQUEL MARIA ESPIN CRESPO

17/12/2024

VERIFICACIÓN

Pk2jm6UYDU9J72AMTZUYRN3GET48NG

PÁG. 3057/9349



**APELLIDOS Y NOMBRE / RAZÓN SOCIAL**

MINGO RUBIO C.B.

NIF

***0103*

EXPEDIENTE

1203425

ANUALIDAD DE PAGO

1ª

IMPORTES POR ANUALIDAD

	2023	2024	2025	2026	2027
IMPORTE MÁXIMO SUBVENCIONABLE	26.173,88 €	26.173,88 €	21.811,56 €	21.811,56 €	21.811,56 €
IMPORTE MEDIO DE TRANSFERENCIA (€/ha)	41,22 €	41,22 €	34,35 €	34,35 €	34,35 €

RESUMEN DE UNIDADES

Cód	GRUPO DE PAGO	Sup. Dec. Admisible (ha)	Sup. Comprometida (ha)	Sup. ajustada compromiso (1) (ha)	% sobredec.	Sup. Resuelta (ha)	Importe Declarado	Importe Topado	Importe Resuelto	Importe tras sobredec.
418	PASTOS ASOCIADOS A GANADERÍA ECOLÓGICA	635,03		635,03	0,00	635,03	26.173,98	26.173,88	26.173,88	26.173,88
TOTAL		635,03	635,03	635,03		635,03	26.173,98	26.173,88	26.173,88	26.173,88

APLICACIÓN DE REDUCCIONES Y PENALIZACIONES

GRUPO DE PAGO	Importe Calculado	Importe prereduc.	Criterios de subvencionabilidad y compromisos	Presentación tardía	Omisión declaración	Condicionidad	IMPORTE (Euros) RESUELTO
PASTOS ASOCIADOS A GANADERÍA	26.173,88	26.173,88	0,00	0,00	0,00	0,00	26.173,88
TOTAL	26.173,88	26.173,88					26.173,88

RESUMEN DE PAGOS

	RESUELTO	FEADER	MAPA	CAPADR
PASTOS ASOCIADOS A GANADERÍA ECOLÓGICA - Pago realizado	26.173,88 €	22.247,80 €	2.567,66 €	1.358,42 €

(1) Superficie declarada admisible ajustada con la superficie comprometida.
 (2) Factor de penalización valorando el alcance para el tipo de compromiso.

Puede verificar la integridad de una copia de este documento mediante la lectura del código QR adjunto o mediante el acceso a la dirección <https://ws050.juntadeandalucia.es/verificarFirma> indicando el código de VERIFICACIÓN

FIRMADO POR	RAQUEL MARIA ESPIN CRESPO	17/12/2024	
VERIFICACIÓN	Pk2jm6UYDU9J72AMTZUYRN3GET48NG	PÁG. 3058/9349	

**RECINTOS RESUELTOS**

REF.	REFERENCIA SIGPAC	CULTIVO DESCRIPCIÓN CULTIVO	S/R	G.PAGO	PEND. MEDIA (%)	SUP. DEC. ADMISIBLE (ha)	SUP. COMPROM. (ha)	SUP. AJUSTADA COMPR.(1) (ha)	SUP. CONV. SIGPAC (ha)	SUP. CERTIF. (ha)	SUP. CAMPO (ha)	SUP. CAMPO DEDECLARADO (ha)	SUP. DEC. REDUCIDA (ha)	SUP. RESUELTA (ha)
-1021685	14-016-026-00006-013	63000 PASTOS DE MENOS DE 5 AÑOS-SIN VARIEDAD	S	418	6,60	1,47	1,47	1,47		1,47			1,47	1,47
-757725	14-069-060-00019-008	62000 PASTOS PERMANENTES DE 5 O MAS AÑOS-SIN VARIEDAD	S	418	9,40	21,68	21,68	21,68		21,68			21,68	21,68
-757713	14-069-078-00018-002	62000 PASTOS PERMANENTES DE 5 O MAS AÑOS-SIN VARIEDAD	S	418	6,70	1,02	1,02	1,02		1,02			1,02	1,02
-757712	14-069-078-00018-006	62000 PASTOS PERMANENTES DE 5 O MAS AÑOS-SIN VARIEDAD	S	418	3,70	3,29	3,29	3,29		3,29			3,29	3,29
-757711	14-069-078-00018-001	62000 PASTOS PERMANENTES DE 5 O MAS AÑOS-SIN VARIEDAD	S	418	5,70	3,46	3,46	3,46		3,46			3,46	3,46
-757687	14-069-059-00001-001	62000 PASTOS PERMANENTES DE 5 O MAS AÑOS-SIN VARIEDAD	S	418	11,30	4,33	4,33	4,33		4,33			4,33	4,33
4794408	14-016-024-00017-001	62000 PASTOS PERMANENTES DE 5 O MAS AÑOS-SIN VARIEDAD	S	418	9,30	0,60	0,60	0,60		0,70			0,60	0,60
4794410	14-016-027-00001-001	62000 PASTOS PERMANENTES DE 5 O MAS AÑOS-SIN VARIEDAD	S	418	12,50	23,91	23,91	23,91		23,91			23,91	23,91
4794412	14-069-016-00028-001	62000 PASTOS PERMANENTES DE 5 O MAS AÑOS-SIN VARIEDAD	S	418	17,50	11,98	11,98	11,98		11,98			11,98	11,98
4794420	14-069-016-00029-001	62000 PASTOS PERMANENTES DE 5 O MAS AÑOS-SIN VARIEDAD	S	418	9,00	1,99	1,99	1,99		1,99			1,99	1,99
1700000006693609	14-016-025-00007-001	62000 PASTOS PERMANENTES DE 5 O MAS AÑOS-SIN VARIEDAD	S	418	7,60	4,16	4,16	4,16		4,16			4,16	4,16
1700000006693610	14-069-060-00034-001	62000 PASTOS PERMANENTES DE 5 O MAS AÑOS-SIN VARIEDAD	S	418	7,10	6,39	6,39	6,39		6,39			6,39	6,39
1700000006693611	14-069-060-00030-001	62000 PASTOS PERMANENTES DE 5 O MAS AÑOS-SIN VARIEDAD	S	418	11,40	1,07	1,07	1,07		1,07			1,07	1,07
1700000006693612	14-069-060-00031-001	62000 PASTOS PERMANENTES DE 5 O MAS AÑOS-SIN VARIEDAD	S	418	8,80	0,08	0,08	0,08		0,08			0,08	0,08
1700000006693613	14-069-060-00016-002	62000 PASTOS PERMANENTES DE 5 O MAS AÑOS-SIN VARIEDAD	S	418	10,60	34,63	34,63	34,63		34,63			34,63	34,63
1700000006693615	14-069-060-00033-005	62000 PASTOS PERMANENTES DE 5 O MAS AÑOS-SIN VARIEDAD	S	418	8,90	41,95	41,95	41,95		41,95			41,95	41,95
1700000006693616	14-069-058-00021-001	62000 PASTOS PERMANENTES DE 5 O MAS AÑOS-SIN VARIEDAD	S	418	5,80	0,10	0,10	0,10		0,10			0,10	0,10
1700000006693617	14-069-058-00023-001	62000 PASTOS PERMANENTES DE 5 O MAS AÑOS-SIN VARIEDAD	S	418	8,50	37,59	37,59	37,59		37,59			37,59	37,59
1700000006693618	14-016-056-00002-001	62000 PASTOS PERMANENTES DE 5 O MAS AÑOS-SIN VARIEDAD	S	418	8,10	59,53	59,53	59,53		59,53			59,53	59,53
1700000006693620	14-016-026-00006-008	62000 PASTOS PERMANENTES DE 5 O MAS AÑOS-SIN VARIEDAD	S	418	9,30	135,42	135,42	135,42		135,42			135,42	135,42
1700000006693621	14-016-026-00007-001	62000 PASTOS PERMANENTES DE 5 O MAS AÑOS-SIN VARIEDAD	S	418	11,50	19,88	19,88	19,88		19,88			19,88	19,88
1700000006693622	14-016-027-00003-001	62000 PASTOS PERMANENTES DE 5 O MAS AÑOS-SIN VARIEDAD	S	418	10,90	51,72	51,72	51,72		51,72			51,72	51,72
1700000006693623	14-016-036-00013-001	62000 PASTOS PERMANENTES DE 5 O MAS AÑOS-SIN VARIEDAD	S	418	5,30	35,58	35,58	35,58		35,58			35,58	35,58
1700000006693624	14-016-034-00046-001	62000 PASTOS PERMANENTES DE 5 O MAS AÑOS-SIN VARIEDAD	S	418	7,50	15,35	15,35	15,35		15,35			15,35	15,35
1700000006693625	14-016-036-00012-001	62000 PASTOS PERMANENTES DE 5 O MAS AÑOS-SIN VARIEDAD	S	418	7,90	5,42	5,42	5,42		5,42			5,42	5,42
1700000006693626	14-016-037-00009-001	62000 PASTOS PERMANENTES DE 5 O MAS AÑOS-SIN VARIEDAD	S	418	4,20	0,18	0,18	0,18		0,18			0,18	0,18
1700000006693627	14-016-026-00006-001	63000 PASTOS DE MENOS DE 5 AÑOS-SIN VARIEDAD	S	418	4,60	3,17	3,17	3,17		3,17			3,17	3,17
1700000006693632	14-016-056-00003-001	62000 PASTOS PERMANENTES DE 5 O MAS AÑOS-SIN VARIEDAD	S	418	5,80	14,29	14,29	14,29		14,29			14,29	14,29
1700000006693633	14-016-055-00001-001	62000 PASTOS PERMANENTES DE 5 O MAS AÑOS-SIN VARIEDAD	S	418	8,40	15,37	15,37	15,37		15,37			15,37	15,37
1700000006693637	14-016-037-00011-001	62000 PASTOS PERMANENTES DE 5 O MAS AÑOS-SIN VARIEDAD	S	418	7,00	74,79	74,79	74,79		74,79			74,79	74,79
1700000006693638	14-016-037-00010-001	62000 PASTOS PERMANENTES DE 5 O MAS AÑOS-SIN VARIEDAD	S	418	4,40	3,85	3,85	3,85		3,85			3,85	3,85
1700000006693639	14-016-056-00001-001	62000 PASTOS PERMANENTES DE 5 O MAS AÑOS-SIN VARIEDAD	S	418	2,70	0,60	0,60	0,60		0,60			0,60	0,60
1700000006693641	14-016-025-00007-002	62000 PASTOS PERMANENTES DE 5 O MAS AÑOS-SIN VARIEDAD	S	418	6,30	0,18	0,18	0,18		0,18			0,18	0,18

INCIDENCIAS**INCIDENCIA DESCRIPCIÓN**

- 100407 Explotación solicitada no forma parte de ningún organismo de control autorizado para la producción ecológica en Andalucía o fecha de inscripción posterior al plazo establecido (Anexo I. Criterios de Subvencionabilidad. Orden 28 de marzo de 2023).
Explotación:ES14016000005 Especie:PORCINO
Explotación:ES140160000321 Especie:PORCINO
Explotación:ES140690000504 Especie:PORCINO
Explotación:ES140690001067 Especie:PORCINO
- 100410 Recinto no admisible por pertenecer a una explotación ganadera No inscrita en Sipea (Artículo 10 de la Orden de 28 de marzo de 2023).
Ref:1700000006693636 Recinto:14-016-054-00004-00001 Cultivo:62000 PASTOS PERMANENTES DE 5 O MAS AÑOS-SIN VARIEDAD Secano Explotación:ES140160000321
Ref:1700000006693634 Recinto:14-016-055-00002-00001 Cultivo:62000 PASTOS PERMANENTES DE 5 O MAS AÑOS-SIN VARIEDAD Secano Explotación:ES140160000321
Ref:1700000006693635 Recinto:14-016-055-00002-00002 Cultivo:62000 PASTOS PERMANENTES DE 5 O MAS AÑOS-SIN VARIEDAD Secano Explotación:ES140160000321
Ref:1700000006693640 Recinto:14-016-055-00002-00005 Cultivo:62000 PASTOS PERMANENTES DE 5 O MAS AÑOS-SIN VARIEDAD Secano Explotación:ES140160000321
Ref:1700000006693628 Recinto:14-016-055-00002-00008 Cultivo:63000 PASTOS DE MENOS DE 5 AÑOS-SIN VARIEDAD Secano Explotación:ES140160000321
- 100424 Solicita recinto que no está comprometido para la operación.
Ref:1700000006693636 Recinto:14-016-054-00004-00001 Cultivo:62000 PASTOS PERMANENTES DE 5 O MAS AÑOS-SIN VARIEDAD Secano

(1) Superficie declarada admisible ajustada con la superficie comprometida.
(2) Factor de penalización valorando el alcance para el tipo de compromiso.

Puede verificar la integridad de una copia de este documento mediante la lectura del código QR adjunto o mediante el acceso a la dirección <https://ws050.juntadeandalucia.es/verificarFirma> indicando el código de VERIFICACIÓN

FIRMADO POR	RAQUEL MARIA ESPIN CRESPO	17/12/2024	
VERIFICACIÓN	Pk2jm6UYDU9J72AMTZUYRN3GET48NG	PÁG. 3059/9349	

**INCIDENCIAS****INCIDENCIA DESCRIPCIÓN**

Ref:170000006693634 Recinto:14-016-055-00002-00001 Cultivo:62000 PASTOS PERMANENTES DE 5 O MAS AÑOS-SIN VARIEDAD Secano
 Ref:170000006693635 Recinto:14-016-055-00002-00002 Cultivo:62000 PASTOS PERMANENTES DE 5 O MAS AÑOS-SIN VARIEDAD Secano
 Ref:170000006693640 Recinto:14-016-055-00002-00005 Cultivo:62000 PASTOS PERMANENTES DE 5 O MAS AÑOS-SIN VARIEDAD Secano
 Ref:170000006693628 Recinto:14-016-055-00002-00008 Cultivo:63000 PASTOS DE MENOS DE 5 AÑOS-SIN VARIEDAD Secano

Datos considerados para el Cálculo de la Carga Ganadera mínima y máxima del expediente

Explotación	Especie	Inscrito en Sipea y Admisible	Ugm Calculada para CG Mínima	Ugm Calculada para CG Máxima
ES140160000005	BOVINA	SI	152,83	152,83
ES140160000005	PORCINO	NO	0,00	215,24
ES140160000321	PORCINO	NO	0,00	22,41
ES140160000324	BOVINA	SI	72,87	72,87
ES140160000324	PORCINO	SI	115,33	115,33
ES140690000504	BOVINA	SI	67,34	67,34
ES140690000504	PORCINO	NO	0,00	63,74
ES140690001067	PORCINO	NO	0,00	60,00
			408,37	769,76

Superficie determinada para Cálculo Carga Ganadera Mínima: 742,78 ha

Superficie determinada para Cálculo Carga Ganadera Máxima: 742,78 ha

Carga Ganadera Mínima Expediente: 0,55 ugm/ha

Carga Ganadera Máxima Expediente: 1,04 ugm/ha

Recintos Determinados para el Cálculo de Garga Ganadera Mínima

REF.	REFERENCIA SIGPAC	CULTIVO	DESCRIPCIÓN CULTIVO	S/R	SUP. RESUELTA (ha)
-1021685	14-016-026-00006-00013	63000	PASTOS DE MENOS DE 5 AÑOS-SIN VARIEDAD	S	1,47
-757725	14-069-060-00019-00008	62000	PASTOS PERMANENTES DE 5 O MAS AÑOS-SIN VARIEDAD	S	21,68
-757713	14-069-078-00018-00002	62000	PASTOS PERMANENTES DE 5 O MAS AÑOS-SIN VARIEDAD	S	1,02
-757712	14-069-078-00018-00006	62000	PASTOS PERMANENTES DE 5 O MAS AÑOS-SIN VARIEDAD	S	3,29
-757711	14-069-078-00018-00003	62000	PASTOS PERMANENTES DE 5 O MAS AÑOS-SIN VARIEDAD	S	3,46
-757687	14-069-059-00001-00001	62000	PASTOS PERMANENTES DE 5 O MAS AÑOS-SIN VARIEDAD	S	4,33
4794408	14-016-024-00017-00001	62000	PASTOS PERMANENTES DE 5 O MAS AÑOS-SIN VARIEDAD	S	0,60
4794410	14-016-027-00001-00001	62000	PASTOS PERMANENTES DE 5 O MAS AÑOS-SIN VARIEDAD	S	23,91
4794412	14-069-016-00028-00001	62000	PASTOS PERMANENTES DE 5 O MAS AÑOS-SIN VARIEDAD	S	11,98
4794420	14-069-016-00029-00001	62000	PASTOS PERMANENTES DE 5 O MAS AÑOS-SIN VARIEDAD	S	1,99
170000006693609	14-016-025-00007-00001	62000	PASTOS PERMANENTES DE 5 O MAS AÑOS-SIN VARIEDAD	S	4,16
170000006693610	14-069-060-00034-00001	62000	PASTOS PERMANENTES DE 5 O MAS AÑOS-SIN VARIEDAD	S	6,39
170000006693611	14-069-060-00030-00001	62000	PASTOS PERMANENTES DE 5 O MAS AÑOS-SIN VARIEDAD	S	1,07
170000006693612	14-069-060-00031-00001	62000	PASTOS PERMANENTES DE 5 O MAS AÑOS-SIN VARIEDAD	S	0,08
170000006693613	14-069-060-00016-00002	62000	PASTOS PERMANENTES DE 5 O MAS AÑOS-SIN VARIEDAD	S	34,63
170000006693615	14-069-060-00033-00005	62000	PASTOS PERMANENTES DE 5 O MAS AÑOS-SIN VARIEDAD	S	41,95
170000006693616	14-069-058-00021-00001	62000	PASTOS PERMANENTES DE 5 O MAS AÑOS-SIN VARIEDAD	S	0,10
170000006693617	14-069-058-00023-00001	62000	PASTOS PERMANENTES DE 5 O MAS AÑOS-SIN VARIEDAD	S	37,59

(1) Superficie declarada admisible ajustada con la superficie comprometida.
 (2) Factor de penalización valorando el alcance para el tipo de compromiso.

Puede verificar la integridad de una copia de este documento mediante la lectura del código QR adjunto o mediante el acceso a la dirección <https://ws050.juntadeandalucia.es/verificarFirma> indicando el código de VERIFICACIÓN

FIRMADO POR

RAQUEL MARIA ESPIN CRESPO

17/12/2024

VERIFICACIÓN

Pk2jm6UYDU9J72AMTZUYRN3GET48NG

PÁG. 3060/9349



**Datos considerados para el Cálculo de la Carga Ganadera mínima y máxima del expediente****Recintos Determinados para el Cálculo de Garga Ganadera Mínima**

REF.	REFERENCIA SIGPAC	CULTIVO	DESCRIPCIÓN CULTIVO	SUP.	
				S/R	RESUELTA (ha)
1700000006693618	14-016-056-00002-00001	62000	PASTOS PERMANENTES DE 5 O MAS AÑOS-SIN VARIEDAD	S	59,53
1700000006693620	14-016-026-00006-00008	62000	PASTOS PERMANENTES DE 5 O MAS AÑOS-SIN VARIEDAD	S	135,42
1700000006693621	14-016-026-00007-00001	62000	PASTOS PERMANENTES DE 5 O MAS AÑOS-SIN VARIEDAD	S	19,88
1700000006693622	14-016-027-00003-00001	62000	PASTOS PERMANENTES DE 5 O MAS AÑOS-SIN VARIEDAD	S	51,72
1700000006693623	14-016-036-00013-00001	62000	PASTOS PERMANENTES DE 5 O MAS AÑOS-SIN VARIEDAD	S	35,58
1700000006693624	14-016-034-00046-00001	62000	PASTOS PERMANENTES DE 5 O MAS AÑOS-SIN VARIEDAD	S	15,35
1700000006693625	14-016-036-00012-00001	62000	PASTOS PERMANENTES DE 5 O MAS AÑOS-SIN VARIEDAD	S	5,42
1700000006693626	14-016-037-00009-00001	62000	PASTOS PERMANENTES DE 5 O MAS AÑOS-SIN VARIEDAD	S	0,18
1700000006693627	14-016-026-00006-00001	63000	PASTOS DE MENOS DE 5 AÑOS-SIN VARIEDAD	S	3,17
1700000006693628	14-016-055-00002-00008	63000	PASTOS DE MENOS DE 5 AÑOS-SIN VARIEDAD	S	7,29
1700000006693632	14-016-056-00003-00001	62000	PASTOS PERMANENTES DE 5 O MAS AÑOS-SIN VARIEDAD	S	14,29
1700000006693633	14-016-055-00001-00001	62000	PASTOS PERMANENTES DE 5 O MAS AÑOS-SIN VARIEDAD	S	15,37
1700000006693634	14-016-055-00002-00001	62000	PASTOS PERMANENTES DE 5 O MAS AÑOS-SIN VARIEDAD	S	3,93
1700000006693635	14-016-055-00002-00002	62000	PASTOS PERMANENTES DE 5 O MAS AÑOS-SIN VARIEDAD	S	81,90
1700000006693636	14-016-054-00004-00001	62000	PASTOS PERMANENTES DE 5 O MAS AÑOS-SIN VARIEDAD	S	5,19
1700000006693637	14-016-037-00011-00001	62000	PASTOS PERMANENTES DE 5 O MAS AÑOS-SIN VARIEDAD	S	74,79
1700000006693638	14-016-037-00010-00001	62000	PASTOS PERMANENTES DE 5 O MAS AÑOS-SIN VARIEDAD	S	3,85
1700000006693639	14-016-056-00001-00001	62000	PASTOS PERMANENTES DE 5 O MAS AÑOS-SIN VARIEDAD	S	0,60
1700000006693640	14-016-055-00002-00005	62000	PASTOS PERMANENTES DE 5 O MAS AÑOS-SIN VARIEDAD	S	9,44
1700000006693641	14-016-025-00007-00002	62000	PASTOS PERMANENTES DE 5 O MAS AÑOS-SIN VARIEDAD	S	0,18

Recintos Determinados para el Cálculo de Garga Ganadera Máxima

REF.	REFERENCIA SIGPAC	CULTIVO	DESCRIPCIÓN CULTIVO	SUP.	
				S/R	RESUELTA (ha)
-1021685	14-016-026-00006-00013	63000	PASTOS DE MENOS DE 5 AÑOS-SIN VARIEDAD	S	1,47
-757725	14-069-060-00019-00008	62000	PASTOS PERMANENTES DE 5 O MAS AÑOS-SIN VARIEDAD	S	21,68
-757713	14-069-078-00018-00002	62000	PASTOS PERMANENTES DE 5 O MAS AÑOS-SIN VARIEDAD	S	1,02
-757712	14-069-078-00018-00006	62000	PASTOS PERMANENTES DE 5 O MAS AÑOS-SIN VARIEDAD	S	3,29
-757711	14-069-078-00018-00003	62000	PASTOS PERMANENTES DE 5 O MAS AÑOS-SIN VARIEDAD	S	3,46
-757687	14-069-059-00001-00001	62000	PASTOS PERMANENTES DE 5 O MAS AÑOS-SIN VARIEDAD	S	4,33
4794408	14-016-024-00017-00001	62000	PASTOS PERMANENTES DE 5 O MAS AÑOS-SIN VARIEDAD	S	0,60
4794410	14-016-027-00001-00001	62000	PASTOS PERMANENTES DE 5 O MAS AÑOS-SIN VARIEDAD	S	23,91
4794412	14-069-016-00028-00001	62000	PASTOS PERMANENTES DE 5 O MAS AÑOS-SIN VARIEDAD	S	11,98
4794420	14-069-016-00029-00001	62000	PASTOS PERMANENTES DE 5 O MAS AÑOS-SIN VARIEDAD	S	1,99
1700000006693609	14-016-025-00007-00001	62000	PASTOS PERMANENTES DE 5 O MAS AÑOS-SIN VARIEDAD	S	4,16
1700000006693610	14-069-060-00034-00001	62000	PASTOS PERMANENTES DE 5 O MAS AÑOS-SIN VARIEDAD	S	6,39
1700000006693611	14-069-060-00030-00001	62000	PASTOS PERMANENTES DE 5 O MAS AÑOS-SIN VARIEDAD	S	1,07
1700000006693612	14-069-060-00031-00001	62000	PASTOS PERMANENTES DE 5 O MAS AÑOS-SIN VARIEDAD	S	0,08

(1) Superficie declarada admisible ajustada con la superficie comprometida.
(2) Factor de penalización valorando el alcance para el tipo de compromiso.

Puede verificar la integridad de una copia de este documento mediante la lectura del código QR adjunto o mediante el acceso a la dirección <https://ws050.juntadeandalucia.es/verificarFirma> indicando el código de VERIFICACIÓN

FIRMADO POR

RAQUEL MARIA ESPIN CRESPO

17/12/2024

VERIFICACIÓN

Pk2jm6UYDU9J72AMTZUYRN3GET48NG

PÁG. 3061/9349



**Datos considerados para el Cálculo de la Carga Ganadera mínima y máxima del expediente****Recintos Determinados para el Cálculo de Garga Ganadera Máxima**

REF.	REFERENCIA SIGPAC	CULTIVO	DESCRIPCIÓN CULTIVO	SUP.	
				S/R	RESUELTA (ha)
1700000006693613	14-069-060-00016-00002	62000	PASTOS PERMANENTES DE 5 O MAS AÑOS-SIN VARIEDAD	S	34,63
1700000006693615	14-069-060-00033-00005	62000	PASTOS PERMANENTES DE 5 O MAS AÑOS-SIN VARIEDAD	S	41,95
1700000006693616	14-069-058-00021-00001	62000	PASTOS PERMANENTES DE 5 O MAS AÑOS-SIN VARIEDAD	S	0,10
1700000006693617	14-069-058-00023-00001	62000	PASTOS PERMANENTES DE 5 O MAS AÑOS-SIN VARIEDAD	S	37,59
1700000006693618	14-016-056-00002-00001	62000	PASTOS PERMANENTES DE 5 O MAS AÑOS-SIN VARIEDAD	S	59,53
1700000006693620	14-016-026-00006-00008	62000	PASTOS PERMANENTES DE 5 O MAS AÑOS-SIN VARIEDAD	S	135,42
1700000006693621	14-016-026-00007-00001	62000	PASTOS PERMANENTES DE 5 O MAS AÑOS-SIN VARIEDAD	S	19,88
1700000006693622	14-016-027-00003-00001	62000	PASTOS PERMANENTES DE 5 O MAS AÑOS-SIN VARIEDAD	S	51,72
1700000006693623	14-016-036-00013-00001	62000	PASTOS PERMANENTES DE 5 O MAS AÑOS-SIN VARIEDAD	S	35,58
1700000006693624	14-016-034-00046-00001	62000	PASTOS PERMANENTES DE 5 O MAS AÑOS-SIN VARIEDAD	S	15,35
1700000006693625	14-016-036-00012-00001	62000	PASTOS PERMANENTES DE 5 O MAS AÑOS-SIN VARIEDAD	S	5,42
1700000006693626	14-016-037-00009-00001	62000	PASTOS PERMANENTES DE 5 O MAS AÑOS-SIN VARIEDAD	S	0,18
1700000006693627	14-016-026-00006-00001	63000	PASTOS DE MENOS DE 5 AÑOS-SIN VARIEDAD	S	3,17
1700000006693628	14-016-055-00002-00008	63000	PASTOS DE MENOS DE 5 AÑOS-SIN VARIEDAD	S	7,29
1700000006693632	14-016-056-00003-00001	62000	PASTOS PERMANENTES DE 5 O MAS AÑOS-SIN VARIEDAD	S	14,29
1700000006693633	14-016-055-00001-00001	62000	PASTOS PERMANENTES DE 5 O MAS AÑOS-SIN VARIEDAD	S	15,37
1700000006693634	14-016-055-00002-00001	62000	PASTOS PERMANENTES DE 5 O MAS AÑOS-SIN VARIEDAD	S	3,93
1700000006693635	14-016-055-00002-00002	62000	PASTOS PERMANENTES DE 5 O MAS AÑOS-SIN VARIEDAD	S	81,90
1700000006693636	14-016-054-00004-00001	62000	PASTOS PERMANENTES DE 5 O MAS AÑOS-SIN VARIEDAD	S	5,19
1700000006693637	14-016-037-00011-00001	62000	PASTOS PERMANENTES DE 5 O MAS AÑOS-SIN VARIEDAD	S	74,79
1700000006693638	14-016-037-00010-00001	62000	PASTOS PERMANENTES DE 5 O MAS AÑOS-SIN VARIEDAD	S	3,85
1700000006693639	14-016-056-00001-00001	62000	PASTOS PERMANENTES DE 5 O MAS AÑOS-SIN VARIEDAD	S	0,60
1700000006693640	14-016-055-00002-00005	62000	PASTOS PERMANENTES DE 5 O MAS AÑOS-SIN VARIEDAD	S	9,44
1700000006693641	14-016-025-00007-00002	62000	PASTOS PERMANENTES DE 5 O MAS AÑOS-SIN VARIEDAD	S	0,18

Incidencias de carga ganadera**INCIDENCIA DESCRIPCIÓN**

- 452 Actividad agraria declarada en un recinto no compatible con el uso PA, PR o PS asignado en SIGPAC para ese recinto.
Ref:1700000006693629 Recinto:14-016-025-00027-00002 Cultivo:62000 PASTOS PERMANENTES DE 5 O MAS AÑOS-SIN VARIEDAD Secano USO ASIGNADO EN SIGPAC:PS
Ref:1700000006693630 Recinto:14-016-025-00026-00003 Cultivo:62000 PASTOS PERMANENTES DE 5 O MAS AÑOS-SIN VARIEDAD Secano USO ASIGNADO EN SIGPAC:PA
- 100407 Explotación solicitada no forma parte de ningún organismo de control autorizado para la producción ecológica en Andalucía o fecha de inscripción posterior al plazo establecido (Anexo I. Criterios de Subvencionabilidad. Orden 28 de marzo de 2023).
Explotación:ES140160000005 Especie:PORCINO
Explotación:ES140160000321 Especie:PORCINO
Explotación:ES140690000504 Especie:PORCINO
Explotación:ES140690001067 Especie:PORCINO

(1) Superficie declarada admisible ajustada con la superficie comprometida.
(2) Factor de penalización valorando el alcance para el tipo de compromiso.

Puede verificar la integridad de una copia de este documento mediante la lectura del código QR adjunto o mediante el acceso a la dirección <https://ws050.juntadeandalucia.es/verificarFirma> indicando el código de VERIFICACIÓN

FIRMADO POR	RAQUEL MARIA ESPIN CRESPO	17/12/2024	
VERIFICACIÓN	Pk2jm6UYDU9J72AMTZUYRN3GET48NG	PÁG. 3062/9349	

**APELLIDOS Y NOMBRE / RAZÓN SOCIAL**

MIRAGO CB

NIF
***8104*EXPEDIENTE
1047136**ANUALIDAD DE PAGO**

1ª

IMPORTES POR ANUALIDAD

	2023	2024	2025	2026	2027
IMPORTE MÁXIMO SUBVENCIONABLE	1.859,25 €	1.859,25 €	1.859,25 €	1.549,38 €	1.549,38 €
IMPORTE MEDIO DE TRANSFERENCIA (€/ha)	297,48 €	297,48 €	297,48 €	247,90 €	247,90 €

RESUMEN DE UNIDADES

Cód	GRUPO DE PAGO	Sup. Dec. Admisible (ha)	Sup. Comprometida (ha)	Sup. ajustada compromiso (1) (ha)	% sobredec.	Sup. Resuelta (ha)	Importe Declarado	Importe Topado	Importe Resuelto	Importe tras sobredec.
419	OLIVAR	6,28		6,25	0,00	6,25	1.859,25	1.859,25	1.859,25	1.859,25
TOTAL		6,28	6,25	6,25		6,25	1.859,25	1.859,25	1.859,25	1.859,25

APLICACIÓN DE REDUCCIONES Y PENALIZACIONES

GRUPO DE PAGO	Importe Calculado	Importe prereduc.	Criterios de subvencionabilidad y compromisos	Presentación tardía	Omisión declaración	Condicionalidad	IMPORTE (Euros) RESUELTO
OLIVAR	1.859,25	1.859,25	0,00	0,00	0,00	0,00	1.859,25
TOTAL	1.859,25	1.859,25					1.859,25

RESUMEN DE PAGOS**IMPORTE (Euros)**

	RESUELTO	FEADER	MAPA	CAPADR
OLIVAR - Pago realizado	1.859,25 €	1.580,36 €	182,39 €	96,50 €

RECINTOS RESUELTOS

REF.	REFERENCIA SIGPAC	CULTIVO DESCRIPCIÓN CULTIVO	S/R G.PAGO	PEND. MEDIA (%)	SUP. DEC. ADMISIBLE (ha)	SUP. COMPROM. (ha)	SUP. AJUSTADA COMPR.(1) (ha)	SUP. CONY. SIGPAC (ha)	SUP. CERTIE (ha)	SUP. CAMPO (ha)	SUP. CAMPO DETER. CULT. DECLARADO (ha)	SUP. DEC. REDUCIDA (ha)	SUP. RESUELTA (ha)
1700000004439307	14-027-002-00003-001	101010 OLIVAR-PICUAL	S 419	5,70	0,24	0,24	0,24	0,24	0,24			0,24	0,24
1700000004439318	14-027-002-00370-002	101010 OLIVAR-PICUAL	S 419	6,10	6,04	6,01	6,01	6,01	6,04			6,01	6,01

INCIDENCIAS**INCIDENCIA DESCRIPCIÓN**

- 4272 Verifica que las líneas de declaración de las Solicitudes Únicas no tienen solapes con la capa de Retroactividad Gráfica (ambas de la misma campaña) a nivel de expediente/línea de declaración gráfica de la solicitud.
Ref:1700000004439318 Recinto:14-027-002-00370-00002 Cultivo: - Agregado de la referencia del recinto.:0 Zona de la referencia del recinto.:0 Superficie solapada.:0,03 Id. Incid.:100991145
- 75022 No autoriza a que, en caso de la devolución por la entidad financiera (retrocesión bancaria) del pago en la cuenta corriente consignada en la solicitud y que está debidamente registrada en el sistema contable GIRO de la Junta de Andalucía, se proceda al pago en cualquier otra cuenta corriente de la titularidad del solicitante vigente en dicho sistema contable.

(1) Superficie declarada admisible ajustada con la superficie comprometida.
(2) Factor de penalización valorando el alcance para el tipo de compromiso.

Puede verificar la integridad de una copia de este documento mediante la lectura del código QR adjunto o mediante el acceso a la dirección <https://ws050.juntadeandalucia.es/verificarFirma> indicando el código de VERIFICACIÓN

FIRMADO POR

RAQUEL MARIA ESPIN CRESPO

17/12/2024

VERIFICACIÓN

Pk2jm6UYDU9J72AMTZUYRN3GET48NG

PÁG. 3063/9349



**APELLIDOS Y NOMBRE / RAZÓN SOCIAL**

MIRALEJO S.C.

NIF

****4137*

EXPEDIENTE

1226867

ANUALIDAD DE PAGO

1ª

IMPORTE POR ANUALIDAD

	2023	2024	2025	2026	2027
IMPORTE MÁXIMO SUBVENCIONABLE	17.247,78 €	17.247,78 €	14.749,05 €	14.372,74 €	14.372,74 €
IMPORTE MEDIO DE TRANSFERENCIA (€/ha)	191,17 €	191,17 €	163,48 €	159,31 €	159,31 €

RESUMEN DE UNIDADES

Cód	GRUPO DE PAGO	Sup. Dec. Admisible (ha)	Sup. Comprometida (ha)	Sup. ajustada compromiso (1) (ha)	% sobredec.	Sup. Resuelta (ha)	Importe Declarado	Importe Topado	Importe Resuelto	Importe tras sobredec.
416	HERBÁCEOS	82,63		82,63	0,00	82,63	14.989,91	14.989,91	14.989,91	14.989,91
419	OLIVAR	7,59		7,59	0,00	7,59	2.257,87	2.257,87	2.257,87	2.257,87
TOTAL		90,22	90,22	90,22		90,22	17.247,78	17.247,78	17.247,78	17.247,78

APLICACIÓN DE REDUCCIONES Y PENALIZACIONES

GRUPO DE PAGO	Importe Calculado	Importe prereduc.	Criterios de subvencionabilidad y compromisos	Presentación tardía	Omisión declaración	Condicionalidad	IMPORTE (Euros)
							RESUELTO
HERBÁCEOS	14.989,91	14.989,91	0,00	0,00	0,00	0,00	14.989,91
OLIVAR	2.257,87	2.257,87	0,00	0,00	0,00	0,00	2.257,87
TOTAL	17.247,78	17.247,78					17.247,78

RESUMEN DE PAGOS

	RESUELTO	FEADER	MAPA	CAPADR
HERBÁCEOS - Pago realizado	14.989,91 €	12.741,42 €	1.470,51 €	777,98 €
OLIVAR - Pago realizado	2.257,87 €	1.919,19 €	221,50 €	117,18 €
TOTAL	17.247,78 €	14.660,61 €	1.692,01 €	895,16 €

RECINTOS RESUELTOS

REE	REFERENCIA SIGPAC	CULTIVO DESCRIPCIÓN CULTIVO	S/R G.PAGO	PEND. MEDIA (%)	SUP. DEC. ADMISIBLE (ha)	SUP. COMPROM. (ha)	SUP. AJUSTADA COMPROM. (1) (ha)	SUP. CONV. SIGPAC (ha)	SUP. CERTIF. (ha)	SUP. CAMPO (ha)	SUP. CAMPO DETER. CULT. DECLARADO (ha)	SUP. DEC. REDUCIDA (ha)	SUP. RESUELTA (ha)
-1049118	14-900-096-00005-002	1037 TRIGO BLANDO-ARTUR NICK	S	416	10,70	19,96	19,96	19,96	19,96			19,96	19,96
-809814	14-900-096-00005-002	8000 AVENA-SIN VARIEDAD	S	416	10,70	28,00	28,00	28,00	28,00			28,00	28,00
-568730	14-900-096-00005-002	40000 GUI SANTES-SIN VARIEDAD	S	416	10,70	6,10	6,10	6,10	6,10			6,10	6,10
4220870	14-900-096-00006-002	8000 AVENA-SIN VARIEDAD	S	416	8,70	28,57	28,57	28,57	28,57			28,57	28,57
-1560144	41-055-002-00131-129	101195 OLIVAR-LECHIN DE SEVILLA	S	419	18,00	5,88	5,88	5,88	5,88			5,88	5,88
1700000007189135	41-055-002-00131-138	101195 OLIVAR-LECHIN DE SEVILLA	S	419	17,00	1,71	1,71	1,71	1,71			1,71	1,71

INCIDENCIAS**INCIDENCIA DESCRIPCIÓN**

- 100402 Recinto solicitado no forma parte de ningún organismo de control autorizado para la producción ecológica en Andalucía o fecha de inscripción posterior al plazo establecido (Anexo I. Criterios de Subvencionabilidad. Orden 28 de marzo de 2023).
Ref:-1560518 Recinto:41-055-002-00131-00142 Cultivo:101195 OLIVAR-LECHIN DE SEVILLA Secano
- 100424 Solicita recinto que no está comprometido para la operación.
Ref:-1560518 Recinto:41-055-002-00131-00142 Cultivo:101195 OLIVAR-LECHIN DE SEVILLA Secano

(1) Superficie declarada admisible ajustada con la superficie comprometida.
(2) Factor de penalización valorando el alcance para el tipo de compromiso.

Puede verificar la integridad de una copia de este documento mediante la lectura del código QR adjunto o mediante el acceso a la dirección <https://ws050.juntadeandalucia.es/verificarFirma> indicando el código de VERIFICACIÓN

FIRMADO POR

RAQUEL MARIA ESPIN CRESPO

17/12/2024

VERIFICACIÓN

Pk2jm6UYDU9J72AMTZUYRN3GET48NG

PÁG. 3064/9349



**APELLIDOS Y NOMBRE / RAZÓN SOCIAL**

MOHEDANO COLETO MARIA DEL CARMEN

NIF

***3819*

EXPEDIENTE

1224850

ANUALIDAD DE PAGO

1ª

IMPORTE POR ANUALIDAD

	2023	2024	2025	2026	2027
IMPORTE MÁXIMO SUBVENCIONABLE	8.307,93 €	8.307,93 €	6.923,27 €	6.923,27 €	6.923,27 €
IMPORTE MEDIO DE TRANSFERENCIA (€/ha)	91,84 €	91,84 €	76,53 €	76,53 €	76,53 €

RESUMEN DE UNIDADES

Cód	GRUPO DE PAGO	Sup. Dec. Admisible (ha)	Sup. Comprometida (ha)	Sup. ajustada compromiso (1) (ha)	% sobredec.	Sup. Resuelta (ha)	Importe Declarado	Importe Topado	Importe Resuelto	Importe tras sobredec.
418	PASTOS ASOCIADOS A GANADERÍA ECOLÓGICA	90,46		90,46	0,00	90,46	8.308,32	8.307,93	8.307,93	8.307,93
TOTAL		90,46	90,46	90,46		90,46	8.308,32	8.307,93	8.307,93	8.307,93

APLICACIÓN DE REDUCCIONES Y PENALIZACIONES

GRUPO DE PAGO	Importe Calculado	Importe prereduc.	Criterios de subvencionabilidad y compromisos	Presentación tardía	Omisión declaración	Condicionidad	IMPORTE (Euros) RESUELTO
PASTOS ASOCIADOS A GANADERÍA	8.307,93	8.307,93	0,00	0,00	0,00	0,00	8.307,93
TOTAL	8.307,93	8.307,93					8.307,93

RESUMEN DE PAGOS**IMPORTE (Euros)**

PASTOS ASOCIADOS A GANADERÍA ECOLÓGICA - Pago realizado	RESUELTO	FEADER	MAPA	CAPADR
	8.307,93 €	7.061,74 €	815,01 €	431,18 €

RECINTOS RESUELTOS

REE	REFERENCIA SIGPAC	CULTIVO DESCRIPCIÓN CULTIVO	S/R G.PAGO	PEND. MEDIA (%)	SUP. DEC. ADMISIBLE (ha)	SUP. COMPROM. (ha)	SUP. AJUSTADA COMPROM. (1) (ha)	SUP. CONV. SIGPAC (ha)	SUP. CERTIF. (ha)	SUP. CAMPO (ha)	SUP. CAMPO DETER. CULT. DECLARADO (ha)	SUP. DEC. REDUCIDA (ha)	SUP. RESUELTA (ha)
170000006219304	14-051-012-00029-001	62000 PASTOS PERMANENTES DE 5 O MAS AÑOS-SIN VARIEDAD	S 418	3,90	1,02	1,02	1,02		1,02			1,02	1,02
170000006219305	14-051-012-00029-008	62000 PASTOS PERMANENTES DE 5 O MAS AÑOS-SIN VARIEDAD	S 418	6,70	0,08	0,08	0,08		0,08			0,08	0,08
170000006219306	14-051-012-00029-002	62000 PASTOS PERMANENTES DE 5 O MAS AÑOS-SIN VARIEDAD	S 418	4,60	0,27	0,27	0,27		0,27			0,27	0,27
170000006219307	14-051-012-00029-004	62000 PASTOS PERMANENTES DE 5 O MAS AÑOS-SIN VARIEDAD	S 418	7,90	46,19	46,19	46,19		46,19			46,19	46,19
170000006219308	14-069-075-00025-001	62000 PASTOS PERMANENTES DE 5 O MAS AÑOS-SIN VARIEDAD	S 418	5,20	0,95	0,95	0,95		0,95			0,95	0,95
170000006219309	14-051-012-00029-005	62000 PASTOS PERMANENTES DE 5 O MAS AÑOS-SIN VARIEDAD	S 418	5,50	1,76	1,76	1,76		1,76			1,76	1,76
170000006219310	14-051-012-00029-009	62000 PASTOS PERMANENTES DE 5 O MAS AÑOS-SIN VARIEDAD	S 418	6,40	0,07	0,07	0,07		0,07			0,07	0,07
170000006219311	14-051-012-00029-011	62000 PASTOS PERMANENTES DE 5 O MAS AÑOS-SIN VARIEDAD	S 418	6,00	0,09	0,09	0,09		0,09			0,09	0,09
170000006219312	14-051-012-00029-013	62000 PASTOS PERMANENTES DE 5 O MAS AÑOS-SIN VARIEDAD	S 418	7,70	0,18	0,18	0,18		0,18			0,18	0,18
170000006219313	14-051-012-00029-010	62000 PASTOS PERMANENTES DE 5 O MAS AÑOS-SIN VARIEDAD	S 418	6,40	0,07	0,07	0,07		0,07			0,07	0,07
170000006219314	14-069-068-00034-001	62000 PASTOS PERMANENTES DE 5 O MAS AÑOS-SIN VARIEDAD	S 418	8,60	4,81	4,81	4,81		4,81			4,81	4,81
170000006219315	14-051-012-00029-004	62000 PASTOS PERMANENTES DE 5 O MAS AÑOS-SIN VARIEDAD	S 418	7,90	12,49	12,49	12,49		12,49			12,49	12,49
170000006219316	14-051-012-00029-003	62000 PASTOS PERMANENTES DE 5 O MAS AÑOS-SIN VARIEDAD	S 418	5,20	0,36	0,36	0,36		0,36			0,36	0,36
170000006219317	14-069-074-00009-002	62000 PASTOS PERMANENTES DE 5 O MAS AÑOS-SIN VARIEDAD	S 418	6,80	22,12	22,12	22,12		22,12			22,12	22,12

(1) Superficie declarada admisible ajustada con la superficie comprometida.
(2) Factor de penalización valorando el alcance para el tipo de compromiso.Puede verificar la integridad de una copia de este documento mediante la lectura del código QR adjunto o mediante el acceso a la dirección <https://ws050.juntadeandalucia.es/verificarFirma> indicando el código de VERIFICACIÓN

FIRMADO POR

RAQUEL MARIA ESPIN CRESPO

17/12/2024

VERIFICACIÓN

Pk2jm6UYDU9J72AMTZUYRN3GET48NG

PÁG. 3065/9349



**INCIDENCIAS****INCIDENCIA DESCRIPCIÓN**

- 100407 Explotación solicitada no forma parte de ningún organismo de control autorizado para la producción ecológica en Andalucía o fecha de inscripción posterior al plazo establecido (Anexo I. Criterios de Subvencionabilidad. Orden 28 de marzo de 2023).
Explotación:ES140160000284 Especie:BOVINA
Explotación:ES140160000284 Especie:PORCINO
Explotación:ES140510000231 Especie:PORCINO
Explotación:ES140690000439 Especie:PORCINO
- 100421 Recinto declarado por error para una operación de la 6503, que se ha corregido de oficio marcando la operación correcta, de acuerdo con la fecha de inscripción del recinto en la producción ecológica.
Ref:1700000006219304 Recinto:14-051-012-00029-00001 Cultivo:62000 PASTOS PERMANENTES DE 5 O MAS AÑOS-SIN VARIEDAD Secano
Ref:1700000006219306 Recinto:14-051-012-00029-00002 Cultivo:62000 PASTOS PERMANENTES DE 5 O MAS AÑOS-SIN VARIEDAD Secano
Ref:1700000006219316 Recinto:14-051-012-00029-00003 Cultivo:62000 PASTOS PERMANENTES DE 5 O MAS AÑOS-SIN VARIEDAD Secano
Ref:1700000006219307 Recinto:14-051-012-00029-00004 Cultivo:62000 PASTOS PERMANENTES DE 5 O MAS AÑOS-SIN VARIEDAD Secano
Ref:1700000006219315 Recinto:14-051-012-00029-00004 Cultivo:62000 PASTOS PERMANENTES DE 5 O MAS AÑOS-SIN VARIEDAD Secano
Ref:1700000006219309 Recinto:14-051-012-00029-00005 Cultivo:62000 PASTOS PERMANENTES DE 5 O MAS AÑOS-SIN VARIEDAD Secano
Ref:1700000006219305 Recinto:14-051-012-00029-00008 Cultivo:62000 PASTOS PERMANENTES DE 5 O MAS AÑOS-SIN VARIEDAD Secano
Ref:1700000006219310 Recinto:14-051-012-00029-00009 Cultivo:62000 PASTOS PERMANENTES DE 5 O MAS AÑOS-SIN VARIEDAD Secano
Ref:1700000006219313 Recinto:14-051-012-00029-00010 Cultivo:62000 PASTOS PERMANENTES DE 5 O MAS AÑOS-SIN VARIEDAD Secano
Ref:1700000006219311 Recinto:14-051-012-00029-00011 Cultivo:62000 PASTOS PERMANENTES DE 5 O MAS AÑOS-SIN VARIEDAD Secano
Ref:1700000006219312 Recinto:14-051-012-00029-00013 Cultivo:62000 PASTOS PERMANENTES DE 5 O MAS AÑOS-SIN VARIEDAD Secano
Ref:1700000006219314 Recinto:14-069-068-00034-00001 Cultivo:62000 PASTOS PERMANENTES DE 5 O MAS AÑOS-SIN VARIEDAD Secano
Ref:1700000006219317 Recinto:14-069-074-00009-00002 Cultivo:62000 PASTOS PERMANENTES DE 5 O MAS AÑOS-SIN VARIEDAD Secano
Ref:1700000006219308 Recinto:14-069-075-00025-00001 Cultivo:62000 PASTOS PERMANENTES DE 5 O MAS AÑOS-SIN VARIEDAD Secano

Datos considerados para el Cálculo de la Carga Ganadera mínima y máxima del expediente

Explotación	Especie	Inscrito en Sipea y Admisible	Ugm Calculada para CG Mínima	Ugm Calculada para CG Máxima
ES140160000284	BOVINA	NO	0,00	25,02
ES140160000284	PORCINO	NO	0,00	1,22
ES140510000231	BOVINA	SI	25,24	25,24
ES140510000231	PORCINO	NO	0,00	12,26
ES140690000439	BOVINA	SI	14,57	14,57
ES140690000439	PORCINO	NO	0,00	1,94
ES140690001482	BOVINA	SI	3,80	3,80
			43,61	84,05

Superficie determinada para Cálculo Carga Ganadera Mínima: 90,46 ha

Superficie determinada para Cálculo Carga Ganadera Máxima: 129,17 ha

Carga Ganadera Mínima Expediente: 0,48 ugm/ha

Carga Ganadera Máxima Expediente: 0,65 ugm/ha

Recintos Determinados para el Cálculo de Carga Ganadera Mínima

REF.	REFERENCIA SIGPAC	CULTIVO	DESCRIPCIÓN CULTIVO	S/R	SUP. RESUELTA (ha)
1700000006219304	14-051-012-00029-00001	62000	PASTOS PERMANENTES DE 5 O MAS AÑOS-SIN VARIEDAD	S	1,02
1700000006219305	14-051-012-00029-00008	62000	PASTOS PERMANENTES DE 5 O MAS AÑOS-SIN VARIEDAD	S	0,08

(1) Superficie declarada admisible ajustada con la superficie comprometida.
(2) Factor de penalización valorando el alcance para el tipo de compromiso.Puede verificar la integridad de una copia de este documento mediante la lectura del código QR adjunto o mediante el acceso a la dirección <https://ws050.juntadeandalucia.es/verificarFirma> indicando el código de VERIFICACIÓN

FIRMADO POR

RAQUEL MARIA ESPIN CRESPO

17/12/2024

VERIFICACIÓN

Pk2jm6UYDU9J72AMTZUYRN3GET48NG

PÁG. 3066/9349



**Datos considerados para el Cálculo de la Carga Ganadera mínima y máxima del expediente****Recintos Determinados para el Cálculo de Garga Ganadera Mínima**

REF.	REFERENCIA SIGPAC	CULTIVO	DESCRIPCIÓN CULTIVO	SUP.	
				S/R	RESUELTA (ha)
1700000006219306	14-051-012-00029-00002	62000	PASTOS PERMANENTES DE 5 O MAS AÑOS-SIN VARIEDAD	S	0,27
1700000006219307	14-051-012-00029-00004	62000	PASTOS PERMANENTES DE 5 O MAS AÑOS-SIN VARIEDAD	S	46,19
1700000006219308	14-069-075-00025-00001	62000	PASTOS PERMANENTES DE 5 O MAS AÑOS-SIN VARIEDAD	S	0,95
1700000006219309	14-051-012-00029-00005	62000	PASTOS PERMANENTES DE 5 O MAS AÑOS-SIN VARIEDAD	S	1,76
1700000006219310	14-051-012-00029-00009	62000	PASTOS PERMANENTES DE 5 O MAS AÑOS-SIN VARIEDAD	S	0,07
1700000006219311	14-051-012-00029-00011	62000	PASTOS PERMANENTES DE 5 O MAS AÑOS-SIN VARIEDAD	S	0,09
1700000006219312	14-051-012-00029-00013	62000	PASTOS PERMANENTES DE 5 O MAS AÑOS-SIN VARIEDAD	S	0,18
1700000006219313	14-051-012-00029-00010	62000	PASTOS PERMANENTES DE 5 O MAS AÑOS-SIN VARIEDAD	S	0,07
1700000006219314	14-069-068-00034-00001	62000	PASTOS PERMANENTES DE 5 O MAS AÑOS-SIN VARIEDAD	S	4,81
1700000006219315	14-051-012-00029-00004	62000	PASTOS PERMANENTES DE 5 O MAS AÑOS-SIN VARIEDAD	S	12,49
1700000006219316	14-051-012-00029-00003	62000	PASTOS PERMANENTES DE 5 O MAS AÑOS-SIN VARIEDAD	S	0,36
1700000006219317	14-069-074-00009-00002	62000	PASTOS PERMANENTES DE 5 O MAS AÑOS-SIN VARIEDAD	S	22,12

Recintos Determinados para el Cálculo de Garga Ganadera Máxima

REF.	REFERENCIA SIGPAC	CULTIVO	DESCRIPCIÓN CULTIVO	SUP.	
				S/R	RESUELTA (ha)
6843815	14-016-031-00025-00001	62000	PASTOS PERMANENTES DE 5 O MAS AÑOS-SIN VARIEDAD	S	8,16
6843817	14-016-031-00026-00001	62000	PASTOS PERMANENTES DE 5 O MAS AÑOS-SIN VARIEDAD	S	6,58
6843823	14-016-030-00032-00001	62000	PASTOS PERMANENTES DE 5 O MAS AÑOS-SIN VARIEDAD	S	4,62
6843825	14-043-043-00019-00001	62000	PASTOS PERMANENTES DE 5 O MAS AÑOS-SIN VARIEDAD	S	7,15
6843827	14-043-043-00085-00001	62000	PASTOS PERMANENTES DE 5 O MAS AÑOS-SIN VARIEDAD	S	6,98
6843828	14-043-043-00032-00001	62000	PASTOS PERMANENTES DE 5 O MAS AÑOS-SIN VARIEDAD	S	5,22
1700000006219304	14-051-012-00029-00001	62000	PASTOS PERMANENTES DE 5 O MAS AÑOS-SIN VARIEDAD	S	1,02
1700000006219305	14-051-012-00029-00008	62000	PASTOS PERMANENTES DE 5 O MAS AÑOS-SIN VARIEDAD	S	0,08
1700000006219306	14-051-012-00029-00002	62000	PASTOS PERMANENTES DE 5 O MAS AÑOS-SIN VARIEDAD	S	0,27
1700000006219307	14-051-012-00029-00004	62000	PASTOS PERMANENTES DE 5 O MAS AÑOS-SIN VARIEDAD	S	46,19
1700000006219308	14-069-075-00025-00001	62000	PASTOS PERMANENTES DE 5 O MAS AÑOS-SIN VARIEDAD	S	0,95
1700000006219309	14-051-012-00029-00005	62000	PASTOS PERMANENTES DE 5 O MAS AÑOS-SIN VARIEDAD	S	1,76
1700000006219310	14-051-012-00029-00009	62000	PASTOS PERMANENTES DE 5 O MAS AÑOS-SIN VARIEDAD	S	0,07
1700000006219311	14-051-012-00029-00011	62000	PASTOS PERMANENTES DE 5 O MAS AÑOS-SIN VARIEDAD	S	0,09
1700000006219312	14-051-012-00029-00013	62000	PASTOS PERMANENTES DE 5 O MAS AÑOS-SIN VARIEDAD	S	0,18
1700000006219313	14-051-012-00029-00010	62000	PASTOS PERMANENTES DE 5 O MAS AÑOS-SIN VARIEDAD	S	0,07
1700000006219314	14-069-068-00034-00001	62000	PASTOS PERMANENTES DE 5 O MAS AÑOS-SIN VARIEDAD	S	4,81
1700000006219315	14-051-012-00029-00004	62000	PASTOS PERMANENTES DE 5 O MAS AÑOS-SIN VARIEDAD	S	12,49
1700000006219316	14-051-012-00029-00003	62000	PASTOS PERMANENTES DE 5 O MAS AÑOS-SIN VARIEDAD	S	0,36
1700000006219317	14-069-074-00009-00002	62000	PASTOS PERMANENTES DE 5 O MAS AÑOS-SIN VARIEDAD	S	22,12

(1) Superficie declarada admisible ajustada con la superficie comprometida.
(2) Factor de penalización valorando el alcance para el tipo de compromiso.

Puede verificar la integridad de una copia de este documento mediante la lectura del código QR adjunto o mediante el acceso a la dirección <https://ws050.juntadeandalucia.es/verificarFirma> indicando el código de VERIFICACIÓN

FIRMADO POR

RAQUEL MARIA ESPIN CRESPO

17/12/2024

VERIFICACIÓN

Pk2jm6UYDU9J72AMTZUYRN3GET48NG

PÁG. 3067/9349





Datos considerados para el Cálculo de la Carga Ganadera mínima y máxima del expediente

Incidencias de carga ganadera

INCIDENCIA DESCRIPCIÓN

- 100407 Explotación solicitada no forma parte de ningún organismo de control autorizado para la producción ecológica en Andalucía o fecha de inscripción posterior al plazo establecido (Anexo I. Criterios de Subvencionabilidad. Orden 28 de marzo de 2023).
 - Explotación:ES140160000284 Especie:BOVINA
 - Explotación:ES140160000284 Especie:PORCINO
 - Explotación:ES140510000231 Especie:PORCINO
 - Explotación:ES140690000439 Especie:PORCINO

(1) Superficie declarada admisible ajustada con la superficie comprometida.
(2) Factor de penalización valorando el alcance para el tipo de compromiso.

Puede verificar la integridad de una copia de este documento mediante la lectura del código QR adjunto o mediante el acceso a la dirección <https://ws050.juntadeandalucia.es/verificarFirma> indicando el código de VERIFICACIÓN

FIRMADO POR	RAQUEL MARIA ESPIN CRESPO	17/12/2024	
VERIFICACIÓN	Pk2jm6UYDU9J72AMTZUYRN3GET48NG	PÁG. 3068/9349	

**APELLIDOS Y NOMBRE / RAZÓN SOCIAL**

MOHEDANO GUTIERREZ ANTONIO

NIF

***2345*

EXPEDIENTE

1265892

ANUALIDAD DE PAGO

1ª

IMPORTES POR ANUALIDAD

	2023	2024	2025	2026	2027
IMPORTE MÁXIMO SUBVENCIONABLE	7.081,00 €	7.081,00 €	5.900,83 €	5.900,83 €	5.900,83 €
IMPORTE MEDIO DE TRANSFERENCIA (€/ha)	98,58 €	98,58 €	82,15 €	82,15 €	82,15 €

RESUMEN DE UNIDADES

Cód	GRUPO DE PAGO	Sup. Dec. Admisible (ha)	Sup. Comprometida (ha)	Sup. ajustada compromiso (1) (ha)	% sobredec.	Sup. Resuelta (ha)	Importe Declarado	Importe Topado	Importe Resuelto	Importe tras sobredec.
418	PASTOS ASOCIADOS A GANADERÍA ECOLÓGICA	71,83		71,83	0,00	71,83	7.081,00	7.081,00	7.081,00	7.081,00
TOTAL		71,83	71,83	71,83		71,83	7.081,00	7.081,00	7.081,00	7.081,00

APLICACIÓN DE REDUCCIONES Y PENALIZACIONES

GRUPO DE PAGO	Importe Calculado	Importe prereduc.	Criterios de subvencionabilidad y compromisos	Presentación tardía	Omisión declaración	Condicionalidad	IMPORTE (Euros) RESUELTO
PASTOS ASOCIADOS A GANADERÍA	7.081,00	7.081,00	0,00	0,00	0,00	0,00	7.081,00
TOTAL	7.081,00	7.081,00					7.081,00

RESUMEN DE PAGOS**IMPORTE (Euros)**

	RESUELTO	FEADER	MAPA	CAPADR
PASTOS ASOCIADOS A GANADERÍA ECOLÓGICA - Pago realizado	7.081,00 €	6.018,85 €	694,65 €	367,50 €

RECINTOS RESUELTOS

REE	REFERENCIA SIGPAC	CULTIVO	DESCRIPCIÓN CULTIVO	S/R G.PAGO	PEND. MEDIA (%)	SUP. DEC. ADMISIBLE (ha)	SUP. COMPROM. (ha)	SUP. AJUSTADA COMPROM. (1) (ha)	SUP. CONV. SIGPAC (ha)	SUP. CERTIF. (ha)	SUP. CAMPO (ha)	SUP. CAMPO DETER. CULT. DECLARADO (ha)	SUP. DEC. REDUCIDA (ha)	SUP. RESUELTA (ha)
6865763	14-020-002-00017-001	62000	PASTOS PERMANENTES DE 5 O MAS AÑOS-SIN VARIEDAD	S 418	6,70	28,84	28,84	28,84		28,84			28,84	28,84
6865764	14-020-002-00018-001	62000	PASTOS PERMANENTES DE 5 O MAS AÑOS-SIN VARIEDAD	S 418	4,40	4,66	4,66	4,66		4,66			4,66	4,66
1700000005825780	14-062-014-00009-004	62000	PASTOS PERMANENTES DE 5 O MAS AÑOS-SIN VARIEDAD	S 418	24,40	0,31	0,31	0,31		0,68			0,31	0,31
1700000005825781	14-062-014-00009-003	62000	PASTOS PERMANENTES DE 5 O MAS AÑOS-SIN VARIEDAD	S 418	16,30	36,43	36,43	36,43		36,43			36,43	36,43
1700000005825783	14-020-003-00031-002	63000	PASTOS DE MENOS DE 5 AÑOS-SIN VARIEDAD	S 418	6,10	1,59	1,59	1,59		1,59			1,59	1,59

(1) Superficie declarada admisible ajustada con la superficie comprometida.
(2) Factor de penalización valorando el alcance para el tipo de compromiso.

Puede verificar la integridad de una copia de este documento mediante la lectura del código QR adjunto o mediante el acceso a la dirección <https://ws050.juntadeandalucia.es/verificarFirma> indicando el código de VERIFICACIÓN

FIRMADO POR

RAQUEL MARIA ESPIN CRESPO

17/12/2024

VERIFICACIÓN

Pk2jm6UYDU9J72AMTZUYRN3GET48NG

PÁG. 3069/9349



**INCIDENCIAS****INCIDENCIA DESCRIPCIÓN**

- 4272 Verifica que las líneas de declaración de las Solicitudes Únicas no tienen solapes con la capa de Retroactividad Gráfica (ambas de la misma campaña) a nivel de expediente/línea de declaración gráfica de la solicitud.
Ref:170000005825773 Recinto:14-020-003-00117-00002 Cultivo: - Agregado de la referencia del recinto.:0 Zona de la referencia del recinto.:0 Superficie solapada.:0,04 Id. Incid.:101028791
- 100407 Explotación solicitada no forma parte de ningún organismo de control autorizado para la producción ecológica en Andalucía o fecha de inscripción posterior al plazo establecido (Anexo I. Criterios de Subvencionabilidad. Orden 28 de marzo de 2023).
Explotación:ES140620000560 Especie:PORCINO
- 100411 Recinto no admisible por no estar asociado en SIGGAN a una explotación ganadera (Artículo 10 de la Orden de 28 de marzo de 2023).
Ref:170000005825775 Recinto:14-020-003-00035-00001 Cultivo:62000 PASTOS PERMANENTES DE 5 O MAS AÑOS-SIN VARIEDAD Secano
Ref:170000005825776 Recinto:14-020-003-00036-00001 Cultivo:62000 PASTOS PERMANENTES DE 5 O MAS AÑOS-SIN VARIEDAD Secano
Ref:170000005825773 Recinto:14-020-003-00117-00002 Cultivo:63000 PASTOS DE MENOS DE 5 AÑOS-SIN VARIEDAD Secano
- 100424 Solicita recinto que no está comprometido para la operación.
Ref:170000005825775 Recinto:14-020-003-00035-00001 Cultivo:62000 PASTOS PERMANENTES DE 5 O MAS AÑOS-SIN VARIEDAD Secano
Ref:170000005825776 Recinto:14-020-003-00036-00001 Cultivo:62000 PASTOS PERMANENTES DE 5 O MAS AÑOS-SIN VARIEDAD Secano
Ref:170000005825773 Recinto:14-020-003-00117-00002 Cultivo:63000 PASTOS DE MENOS DE 5 AÑOS-SIN VARIEDAD Secano
Ref:170000005825787 Recinto:14-020-005-00118-00001 Cultivo:62000 PASTOS PERMANENTES DE 5 O MAS AÑOS-SIN VARIEDAD Secano
Ref:170000005825786 Recinto:14-020-005-00119-00001 Cultivo:62000 PASTOS PERMANENTES DE 5 O MAS AÑOS-SIN VARIEDAD Secano
- 100427 Recinto no admisible por estar asociado a una explotación intensiva en SIGGAN o que no pertenece al titular del expediente (Artículo 10 de la Orden de 28 de marzo de 2023).
Ref:170000005825787 Recinto:14-020-005-00118-00001 Cultivo:62000 PASTOS PERMANENTES DE 5 O MAS AÑOS-SIN VARIEDAD Secano Explotación:ES140200000184
Ref:170000005825786 Recinto:14-020-005-00119-00001 Cultivo:62000 PASTOS PERMANENTES DE 5 O MAS AÑOS-SIN VARIEDAD Secano Explotación:ES140200000184

Datos considerados para el Cálculo de la Carga Ganadera mínima y máxima del expediente

Explotación	Especie	Inscrito en Sipea y Admisible	Ugm Calculada para CG Mínima	Ugm Calculada para CG Máxima
ES140200000095	OVINA	SI	22,17	22,17
ES140200000171	OVINA	SI	0,93	0,93
ES140620000560	OVINA	SI	8,25	8,25
ES140620000560	PORCINO	NO	0,00	0,52
			31,35	31,87

Superficie determinada para Cálculo Carga Ganadera Mínima: 84,68 ha

Superficie determinada para Cálculo Carga Ganadera Máxima: 84,68 ha

Carga Ganadera Mínima Expediente: 0,37 ugm/ha

Carga Ganadera Máxima Expediente: 0,38 ugm/ha

Recintos Determinados para el Cálculo de Garga Ganadera Mínima

REF.	REFERENCIA SIGPAC	CULTIVO	DESCRIPCIÓN CULTIVO	S/R	SUP. RESUELTA (ha)
6865763	14-020-002-00017-00001	62000	PASTOS PERMANENTES DE 5 O MAS AÑOS-SIN VARIEDAD	S	28,84
6865764	14-020-002-00018-00001	62000	PASTOS PERMANENTES DE 5 O MAS AÑOS-SIN VARIEDAD	S	4,66
1700000005825773	14-020-003-00117-00002	63000	PASTOS DE MENOS DE 5 AÑOS-SIN VARIEDAD	S	2,36
1700000005825775	14-020-003-00035-00001	62000	PASTOS PERMANENTES DE 5 O MAS AÑOS-SIN VARIEDAD	S	3,61
1700000005825776	14-020-003-00036-00001	62000	PASTOS PERMANENTES DE 5 O MAS AÑOS-SIN VARIEDAD	S	2,50
1700000005825780	14-062-014-00009-00004	62000	PASTOS PERMANENTES DE 5 O MAS AÑOS-SIN VARIEDAD	S	0,31
1700000005825781	14-062-014-00009-00003	62000	PASTOS PERMANENTES DE 5 O MAS AÑOS-SIN VARIEDAD	S	36,43
1700000005825783	14-020-003-00031-00002	63000	PASTOS DE MENOS DE 5 AÑOS-SIN VARIEDAD	S	1,59
1700000005825786	14-020-005-00119-00001	62000	PASTOS PERMANENTES DE 5 O MAS AÑOS-SIN	S	2,43

(1) Superficie declarada admisible ajustada con la superficie comprometida.
(2) Factor de penalización valorando el alcance para el tipo de compromiso.Puede verificar la integridad de una copia de este documento mediante la lectura del código QR adjunto o mediante el acceso a la dirección <https://ws050.juntadeandalucia.es/verificarFirma> indicando el código de VERIFICACIÓN

FIRMADO POR

RAQUEL MARIA ESPIN CRESPO

17/12/2024

VERIFICACIÓN

Pk2jm6UYDU9J72AMTZUYRN3GET48NG

PÁG. 3070/9349



**Datos considerados para el Cálculo de la Carga Ganadera mínima y máxima del expediente****Recintos Determinados para el Cálculo de Garga Ganadera Mínima**

REF.	REFERENCIA SIGPAC	CULTIVO	DESCRIPCIÓN CULTIVO	SUP.	
				S/R	RESUELTA (ha)
1700000005825787	14-020-005-00118-00001	62000	PASTOS PERMANENTES DE 5 O MAS AÑOS-SIN VARIEDAD	S	1,95

Recintos Determinados para el Cálculo de Garga Ganadera Máxima

REF.	REFERENCIA SIGPAC	CULTIVO	DESCRIPCIÓN CULTIVO	SUP.	
				S/R	RESUELTA (ha)
6865763	14-020-002-00017-00001	62000	PASTOS PERMANENTES DE 5 O MAS AÑOS-SIN VARIEDAD	S	28,84
6865764	14-020-002-00018-00001	62000	PASTOS PERMANENTES DE 5 O MAS AÑOS-SIN VARIEDAD	S	4,66
1700000005825773	14-020-003-00117-00002	63000	PASTOS DE MENOS DE 5 AÑOS-SIN VARIEDAD	S	2,36
1700000005825775	14-020-003-00035-00001	62000	PASTOS PERMANENTES DE 5 O MAS AÑOS-SIN VARIEDAD	S	3,61
1700000005825776	14-020-003-00036-00001	62000	PASTOS PERMANENTES DE 5 O MAS AÑOS-SIN VARIEDAD	S	2,50
1700000005825780	14-062-014-00009-00004	62000	PASTOS PERMANENTES DE 5 O MAS AÑOS-SIN VARIEDAD	S	0,31
1700000005825781	14-062-014-00009-00003	62000	PASTOS PERMANENTES DE 5 O MAS AÑOS-SIN VARIEDAD	S	36,43
1700000005825783	14-020-003-00031-00002	63000	PASTOS DE MENOS DE 5 AÑOS-SIN VARIEDAD	S	1,59
1700000005825786	14-020-005-00119-00001	62000	PASTOS PERMANENTES DE 5 O MAS AÑOS-SIN VARIEDAD	S	2,43
1700000005825787	14-020-005-00118-00001	62000	PASTOS PERMANENTES DE 5 O MAS AÑOS-SIN VARIEDAD	S	1,95

Incidencias de carga ganadera**INCIDENCIA DESCRIPCIÓN**

- 4272 Verifica que las líneas de declaración de las Solicitudes Únicas no tienen solapes con la capa de Retroactividad Gráfica (ambas de la misma campaña) a nivel de expediente/línea de declaración gráfica de la solicitud.
Ref:1700000005825773 Recinto:14-020-003-00117-00002 Cultivo: - Agregado de la referencia del recinto.:0 Zona de la referencia del recinto.:0 Superficie solapada.:0,04 Id. Incid.:5085775
- 100407 Explotación solicitada no forma parte de ningún organismo de control autorizado para la producción ecológica en Andalucía o fecha de inscripción posterior al plazo establecido (Anexo I. Criterios de Subvencionabilidad. Orden 28 de marzo de 2023).
Explotación:ES140620000560 Especie:PORCINO

(1) Superficie declarada admisible ajustada con la superficie comprometida.
(2) Factor de penalización valorando el alcance para el tipo de compromiso.

Puede verificar la integridad de una copia de este documento mediante la lectura del código QR adjunto o mediante el acceso a la dirección <https://ws050.juntadeandalucia.es/verificarFirma> indicando el código de VERIFICACIÓN

FIRMADO POR	RAQUEL MARIA ESPIN CRESPO	17/12/2024	
VERIFICACIÓN	Pk2jm6UYDU9J72AMTZUYRN3GET48NG	PÁG. 3071/9349	

**APELLIDOS Y NOMBRE / RAZÓN SOCIAL**

MOLERA RODRIGUEZ ANA MARIA

NIF

***5255*

EXPEDIENTE

1281108

ANUALIDAD DE PAGO

1ª

IMPORTES POR ANUALIDAD

	2023	2024	2025	2026	2027
IMPORTE MÁXIMO SUBVENCIONABLE	2.046,66 €	2.046,66 €	2.046,66 €	1.705,55 €	1.705,55 €
IMPORTE MEDIO DE TRANSFERENCIA (€/ha)	297,48 €	297,48 €	297,48 €	247,90 €	247,90 €

RESUMEN DE UNIDADES

Cód	GRUPO DE PAGO	Sup. Dec. Admisible (ha)	Sup. Comprometida (ha)	Sup. ajustada compromiso (1) (ha)	% sobredec.	Sup. Resuelta (ha)	Importe Declarado	Importe Topado	Importe Resuelto	Importe tras sobredec.
419	OLIVAR	6,88		6,88	0,00	6,88	2.046,66	2.046,66	2.046,66	2.046,66
424	HERBÁCEOS NO ELEGIBLES	9,73		0,00	100,00	0,00	0,00	0,00	0,00	0,00
TOTAL		16,61	6,88	6,88		6,88	2.046,66	2.046,66	2.046,66	2.046,66

APLICACIÓN DE REDUCCIONES Y PENALIZACIONES

GRUPO DE PAGO	Importe Calculado	Importe prereduc.	Criterios de subvencionabilidad y compromisos	Presentación tardía	Omisión declaración	Condicionabilidad	IMPORTE (Euros) RESUELTO
HERBÁCEOS NO ELEGIBLES	0,00	0,00	0,00	0,00	0,00	0,00	0,00
OLIVAR	2.046,66	2.046,66	0,00	0,00	0,00	0,00	2.046,66
TOTAL	2.046,66	2.046,66					2.046,66

RESUMEN DE PAGOS

	IMPORTE (Euros)			
	RESUELTO	FEADER	MAPA	CAPADR
OLIVAR - Pago realizado	2.046,66 €	1.739,66 €	200,78 €	106,22 €

(1) Superficie declarada admisible ajustada con la superficie comprometida.
(2) Factor de penalización valorando el alcance para el tipo de compromiso.

Puede verificar la integridad de una copia de este documento mediante la lectura del código QR adjunto o mediante el acceso a la dirección <https://ws050.juntadeandalucia.es/verificarFirma> indicando el código de VERIFICACIÓN

FIRMADO POR	RAQUEL MARIA ESPIN CRESPO	17/12/2024	
VERIFICACIÓN	Pk2jm6UYDU9J72AMTZUYRN3GET48NG	PÁG. 3072/9349	

**RECINTOS RESUELTOS**

REF.	REFERENCIA SIGPAC	CULTIVO	DESCRIPCIÓN CULTIVO	S/R	G.PAGO	PEND. MEDIA (%)	SUP. DEC. ADMISIBLE (ha)	SUP. COMPROM. (ha)	SUP. AJUSTADA COMPR.(1) (ha)	SUP. CONV. SIGPAC (ha)	SUP. CERTIF. (ha)	SUP. CAMPO (ha)	SUP. CAMPO DECLARADO (ha)	SUP. DEC. REDUCIDA (ha)	SUP. RESUELTA (ha)
-1562882	14-035-031-00264-001	101010	OLIVAR-PICUAL	S	419	5,30	0,16	0,16	0,16		0,16			0,16	0,16
-1562881	14-035-031-00265-001	101010	OLIVAR-PICUAL	S	419	5,20	0,10	0,10	0,10		0,10			0,10	0,10
-1562880	14-035-031-00263-001	101010	OLIVAR-PICUAL	S	419	5,10	0,68	0,68	0,68		0,68			0,68	0,68
-1562879	14-035-031-00271-002	101010	OLIVAR-PICUAL	S	419	8,00	0,65	0,65	0,65		0,65			0,65	0,65
-1562878	14-035-031-00266-002	101010	OLIVAR-PICUAL	S	419	5,70	0,14	0,14	0,14		0,14			0,14	0,14
-1562877	14-035-031-00267-002	101010	OLIVAR-PICUAL	S	419	8,90	0,37	0,37	0,37		0,37			0,37	0,37
-1562871	14-035-031-00439-001	101010	OLIVAR-PICUAL	S	419	6,30	1,15	1,15	1,15		1,15			1,15	1,15
-1562870	14-035-031-00442-001	101010	OLIVAR-PICUAL	S	419	8,80	1,27	1,27	1,27		1,27			1,27	1,27
-1562866	14-035-031-00457-001	101010	OLIVAR-PICUAL	S	419	3,40	0,13	0,13	0,13		0,13			0,13	0,13
-1562865	14-035-031-00460-001	101010	OLIVAR-PICUAL	S	419	4,00	0,65	0,65	0,65		0,65			0,65	0,65
-1562864	14-035-031-00458-001	101010	OLIVAR-PICUAL	S	419	5,20	0,32	0,32	0,32		0,32			0,32	0,32
-1562805	14-035-031-00370-002	101010	OLIVAR-PICUAL	S	419	4,50	1,05	1,05	1,05		1,05			1,05	1,05
-1562721	14-035-031-00285-001	101010	OLIVAR-PICUAL	S	419	4,30	0,21	0,21	0,21		0,21			0,21	0,21
-1597567	14-035-032-00269-002	20000	BARBECHO TRADICIONAL-SIN VARIEDAD	S	424	6,50	0,53	0,53	0,53		0,53			0,53	0,53
-1597302	14-035-032-00268-001	20000	BARBECHO TRADICIONAL-SIN VARIEDAD	S	424	3,30	0,29	0,29	0,29		0,29			0,29	0,29
-1562854	14-035-032-00011-003	20000	BARBECHO TRADICIONAL-SIN VARIEDAD	S	424	4,00	0,03	0,03	0,03		0,03			0,03	0,03
-1562846	14-035-032-00270-001	20000	BARBECHO TRADICIONAL-SIN VARIEDAD	S	424	4,40	0,43	0,43	0,43		0,43			0,43	0,43
-1562845	14-035-032-00079-002	20000	BARBECHO TRADICIONAL-SIN VARIEDAD	S	424	6,70	0,21	0,21	0,21		0,21			0,21	0,21
-1562843	14-035-032-00248-001	20000	BARBECHO TRADICIONAL-SIN VARIEDAD	S	424	5,00	0,54	0,54	0,54		0,54			0,54	0,54
-1562837	14-035-032-00249-002	20000	BARBECHO TRADICIONAL-SIN VARIEDAD	S	424	4,00	0,58	0,58	0,58		0,58			0,58	0,58
-1562836	14-035-032-00249-001	20000	BARBECHO TRADICIONAL-SIN VARIEDAD	S	424	3,20	0,80	0,80	0,80		0,80			0,80	0,80
-1562835	14-035-032-00252-001	20000	BARBECHO TRADICIONAL-SIN VARIEDAD	S	424	4,30	0,71	0,71	0,71		0,71			0,71	0,71
-1562795	14-035-031-00391-002	20000	BARBECHO TRADICIONAL-SIN VARIEDAD	S	424	12,20	0,12	0,12	0,12		0,12			0,12	0,12
-1562794	14-035-031-00393-001	20000	BARBECHO TRADICIONAL-SIN VARIEDAD	S	424	6,10	0,54	0,54	0,54		0,54			0,54	0,54
-1562793	14-035-031-00391-001	20000	BARBECHO TRADICIONAL-SIN VARIEDAD	S	424	5,80	0,34	0,34	0,34		0,34			0,34	0,34
-1562791	14-035-031-00392-001	20000	BARBECHO TRADICIONAL-SIN VARIEDAD	S	424	6,70	0,56	0,56	0,56		0,56			0,56	0,56
-1562786	14-035-031-00360-001	20000	BARBECHO TRADICIONAL-SIN VARIEDAD	S	424	3,30	0,07	0,06	0,06		0,06			0,06	0,06
-1562785	14-035-031-00382-001	20000	BARBECHO TRADICIONAL-SIN VARIEDAD	S	424	3,60	0,39	0,35	0,35		0,35			0,35	0,35
-1562784	14-035-031-00383-001	20000	BARBECHO TRADICIONAL-SIN VARIEDAD	S	424	3,40	0,12	0,02	0,02		0,02			0,02	0,02
-1562745	14-035-031-00347-002	20000	BARBECHO TRADICIONAL-SIN VARIEDAD	S	424	6,60	0,72	0,72	0,72		0,72			0,72	0,72
-1562740	14-035-031-00500-001	20000	BARBECHO TRADICIONAL-SIN VARIEDAD	S	424	3,30	0,17	0,17	0,17		0,17			0,17	0,17
-1562739	14-035-031-00345-001	20000	BARBECHO TRADICIONAL-SIN VARIEDAD	S	424	5,60	0,14	0,14	0,14		0,14			0,14	0,14
-1562736	14-035-031-00328-001	20000	BARBECHO TRADICIONAL-SIN VARIEDAD	S	424	2,60	0,14	0,14	0,14		0,14			0,14	0,14
-1562735	14-035-031-00324-001	20000	BARBECHO TRADICIONAL-SIN VARIEDAD	S	424	4,10	0,56	0,56	0,56		0,56			0,56	0,56
-1562731	14-035-031-00326-001	20000	BARBECHO TRADICIONAL-SIN VARIEDAD	S	424	3,30	0,77	0,04	0,04		0,77			0,04	0,04
-1562730	14-035-031-00327-001	20000	BARBECHO TRADICIONAL-SIN VARIEDAD	S	424	2,70	0,55	0,55	0,55		0,55			0,55	0,55
-1562725	14-035-031-00428-001	20000	BARBECHO TRADICIONAL-SIN VARIEDAD	S	424	6,20	0,42	0,42	0,42		0,42			0,42	0,42

INCIDENCIAS**INCIDENCIA DESCRIPCIÓN**

- 218 La superficie total declarada sobre un mismo recinto en el conjunto de los expedientes, no puede superar la superficie total que el SIGPAC establece para ese recinto.
 Ref:-1562731 Recinto:14-035-031-00326-00001 Cultivo:20000 BARBECHO TRADICIONAL-SIN VARIEDAD Secano Suma de superficies declaradas para este recinto por todos los solicitantes (Áreas):150 Superficie SIGPAC medida para este recinto (Áreas):77 Exceso de superficie declarada (Hectáreas):0,73 Suma de superficies declaradas para este recinto por el solicitante (Áreas):77
 Ref:-1562853 Recinto:14-035-032-00011-00002 Cultivo:20000 BARBECHO TRADICIONAL-SIN VARIEDAD Secano Suma de superficies declaradas para este recinto por todos los solicitantes (Áreas):50 Superficie SIGPAC medida para este recinto (Áreas):25 Exceso de superficie declarada (Hectáreas):0,25 Suma de superficies declaradas para este recinto por el solicitante (Áreas):25
 Ref:-1562851 Recinto:14-035-032-00012-00001 Cultivo:20000 BARBECHO TRADICIONAL-SIN VARIEDAD Secano Suma de superficies declaradas para este recinto por todos los solicitantes (Áreas):16 Superficie SIGPAC medida para este recinto (Áreas):8 Exceso de superficie declarada (Hectáreas):0,08 Suma de superficies declaradas para este recinto por el solicitante (Áreas):8
 Ref:-1562852 Recinto:14-035-032-00012-00003 Cultivo:20000 BARBECHO TRADICIONAL-SIN VARIEDAD Secano Suma de superficies declaradas para este recinto por todos los solicitantes (Áreas):4 Superficie SIGPAC medida para este recinto (Áreas):2 Exceso de superficie declarada (Hectáreas):0,02 Suma de superficies declaradas para este recinto por el solicitante (Áreas):2
 Ref:-1562849 Recinto:14-035-032-00013-00002 Cultivo:20000 BARBECHO TRADICIONAL-SIN VARIEDAD Secano Suma de superficies declaradas para este recinto por todos los solicitantes (Áreas):86 Superficie SIGPAC medida para este recinto (Áreas):43 Exceso de superficie declarada (Hectáreas):0,43 Suma de superficies declaradas para este recinto por el solicitante (Áreas):43
 Ref:-1562850 Recinto:14-035-032-00013-00003 Cultivo:20000 BARBECHO TRADICIONAL-SIN VARIEDAD Secano Suma de superficies declaradas para este recinto por todos los solicitantes (Áreas):18 Superficie SIGPAC medida para este recinto (Áreas):9 Exceso de superficie declarada (Hectáreas):0,09 Suma de superficies declaradas para este recinto por el solicitante (Áreas):9
- 242 Recinto pendiente de acreditación de titularidad.
 Ref:-1562704 Recinto:14-035-031-00260-00006 Cultivo:8000 AVENA-SIN VARIEDAD Secano
 Ref:-1562708 Recinto:14-035-031-00281-00006 Cultivo:8000 AVENA-SIN VARIEDAD Secano
 Ref:-1562800 Recinto:14-035-031-00379-00001 Cultivo:8000 AVENA-SIN VARIEDAD Secano
 Ref:-1562851 Recinto:14-035-032-00012-00001 Cultivo:20000 BARBECHO TRADICIONAL-SIN VARIEDAD Secano
 Ref:-1562852 Recinto:14-035-032-00012-00003 Cultivo:20000 BARBECHO TRADICIONAL-SIN VARIEDAD Secano
 Ref:-1562840 Recinto:14-035-032-00242-00001 Cultivo:20000 BARBECHO TRADICIONAL-SIN VARIEDAD Secano

(1) Superficie declarada admisible ajustada con la superficie comprometida.
 (2) Factor de penalización valorando el alcance para el tipo de compromiso.

Puede verificar la integridad de una copia de este documento mediante la lectura del código QR adjunto o mediante el acceso a la dirección <https://ws050.juntadeandalucia.es/verificarFirma> indicando el código de VERIFICACIÓN

FIRMADO POR

RAQUEL MARIA ESPIN CRESPO

17/12/2024

VERIFICACIÓN

Pk2jm6UYDU9J72AMTZUYRN3GET48NG

PÁG. 3073/9349



**INCIDENCIAS****INCIDENCIA DESCRIPCIÓN**

3790	Ref:-1562839 Recinto:14-035-032-00243-00001 Cultivo:20000 BARBECHO TRADICIONAL-SIN VARIEDAD Secano Recinto declarado inactivo
	Ref:-1562704 Recinto:14-035-031-00260-00006 Cultivo: - Ref:-1562708 Recinto:14-035-031-00281-00006 Cultivo: - Ref:-1562840 Recinto:14-035-032-00242-00001 Cultivo: - Ref:-1562839 Recinto:14-035-032-00243-00001 Cultivo: -
100400	Recinto con cultivo, variedad, régimen de explotación o uso Sigpac no compatible con la operación solicitada (Anexo IV.I Cultivos y variedades elegibles para las Intervenciones. Orden de 28 de marzo de 2023). Ref:7522114 Recinto:14-035-031-00460-00001 Cultivo:8000 AVENA-SIN VARIEDAD Secano Uso:OV
100412	Número de hectáreas validadas inferior a la superficie mínima permitida por el grupo de cultivo (Anexo I. Criterios de Subvencionabilidad. Orden 28 de marzo de 2023). Sup. Resulta:0 Grupo de Pago:HERBÁCEOS
100413	Recinto perteneciente a grupo de cultivo que no cumple con la superficie mínima requerida (Anexo I. Criterios de Subvencionabilidad. Orden 28 de marzo de 2023). Ref:6852559 Recinto:14-035-031-00233-00001 Cultivo:40079 GUI SANTES-CARTOUCHE Secano Sup. Declarada:10,96 Superficie Resolver:10,96 Ref:-1562717 Recinto:14-035-031-00235-00001 Cultivo:8000 AVENA-SIN VARIEDAD Secano Sup. Declarada:0,93 Superficie Resolver:0,93 Ref:-1562703 Recinto:14-035-031-00261-00001 Cultivo:8000 AVENA-SIN VARIEDAD Secano Sup. Declarada:0,09 Superficie Resolver:0,09 Ref:-1562884 Recinto:14-035-031-00265-00002 Cultivo:8000 AVENA-SIN VARIEDAD Secano Sup. Declarada:0,05 Superficie Resolver:0,05 Ref:-1562875 Recinto:14-035-031-00268-00001 Cultivo:40079 GUI SANTES-CARTOUCHE Secano Sup. Declarada:0,26 Superficie Resolver:0,26 Ref:-1562873 Recinto:14-035-031-00269-00001 Cultivo:40079 GUI SANTES-CARTOUCHE Secano Sup. Declarada:0,32 Superficie Resolver:0,32 Ref:-1562874 Recinto:14-035-031-00270-00001 Cultivo:40079 GUI SANTES-CARTOUCHE Secano Sup. Declarada:0,66 Superficie Resolver:0,66 Ref:-1562692 Recinto:14-035-031-00271-00001 Cultivo:8000 AVENA-SIN VARIEDAD Secano Sup. Declarada:11,23 Superficie Resolver:11,23 Ref:-1562693 Recinto:14-035-031-00271-00009 Cultivo:8000 AVENA-SIN VARIEDAD Secano Sup. Declarada:9,36 Superficie Resolver:9,36 Ref:-1562694 Recinto:14-035-031-00271-00013 Cultivo:8000 AVENA-SIN VARIEDAD Secano Sup. Declarada:0,51 Superficie Resolver:0,51 Ref:-1562699 Recinto:14-035-031-00271-00014 Cultivo:8000 AVENA-SIN VARIEDAD Secano Sup. Declarada:0,19 Superficie Resolver:0,19 Ref:-1562702 Recinto:14-035-031-00272-00001 Cultivo:8000 AVENA-SIN VARIEDAD Secano Sup. Declarada:0,12 Superficie Resolver:0,12 Ref:-1562710 Recinto:14-035-031-00276-00001 Cultivo:8000 AVENA-SIN VARIEDAD Secano Sup. Declarada:0,07 Superficie Resolver:0,07 Ref:-1562714 Recinto:14-035-031-00277-00001 Cultivo:8000 AVENA-SIN VARIEDAD Secano Sup. Declarada:0,15 Superficie Resolver:0,15 Ref:-1562698 Recinto:14-035-031-00278-00001 Cultivo:8000 AVENA-SIN VARIEDAD Secano Sup. Declarada:0,96 Superficie Resolver:0,96 Ref:-1562696 Recinto:14-035-031-00315-00001 Cultivo:8000 AVENA-SIN VARIEDAD Secano Sup. Declarada:0,37 Superficie Resolver:0,37 Ref:-1562765 Recinto:14-035-031-00351-00002 Cultivo:8000 AVENA-SIN VARIEDAD Secano Sup. Declarada:0,93 Superficie Resolver:0,93 Ref:-1562763 Recinto:14-035-031-00352-00001 Cultivo:8000 AVENA-SIN VARIEDAD Secano Sup. Declarada:0,74 Superficie Resolver:0,74 Ref:-1562764 Recinto:14-035-031-00352-00003 Cultivo:8000 AVENA-SIN VARIEDAD Secano Sup. Declarada:0,09 Superficie Resolver:0,09 Ref:-1562762 Recinto:14-035-031-00353-00001 Cultivo:8000 AVENA-SIN VARIEDAD Secano Sup. Declarada:0,98 Superficie Resolver:0,98 Ref:-1562760 Recinto:14-035-031-00355-00001 Cultivo:8000 AVENA-SIN VARIEDAD Secano Sup. Declarada:0,39 Superficie Resolver:0,39 Ref:-1562759 Recinto:14-035-031-00356-00001 Cultivo:8000 AVENA-SIN VARIEDAD Secano Sup. Declarada:0,51 Superficie Resolver:0,51 Ref:-1562758 Recinto:14-035-031-00357-00001 Cultivo:8000 AVENA-SIN VARIEDAD Secano Sup. Declarada:0,72 Superficie Resolver:0,72 Ref:-1562750 Recinto:14-035-031-00358-00001 Cultivo:8000 AVENA-SIN VARIEDAD Secano Sup. Declarada:0,5 Superficie Resolver:0,5 Ref:-1562769 Recinto:14-035-031-00359-00001 Cultivo:8000 AVENA-SIN VARIEDAD Secano Sup. Declarada:0,29 Superficie Resolver:0,29 Ref:-1562779 Recinto:14-035-031-00360-00001 Cultivo:8000 AVENA-SIN VARIEDAD Secano Sup. Declarada:0,39 Superficie Resolver:0,39

(1) Superficie declarada admisible ajustada con la superficie comprometida.
(2) Factor de penalización valorando el alcance para el tipo de compromiso.Puede verificar la integridad de una copia de este documento mediante la lectura del código QR adjunto o mediante el acceso a la dirección <https://ws050.juntadeandalucia.es/verificarFirma> indicando el código de VERIFICACIÓN

FIRMADO POR

RAQUEL MARIA ESPIN CRESPO

17/12/2024

VERIFICACIÓN

Pk2jm6UYDU9J72AMTZUYRN3GET48NG

PÁG. 3074/9349



**INCIDENCIAS****INCIDENCIA DESCRIPCIÓN**

Resolver:0,33
 Ref.-1562751 Recinto:14-035-031-00361-00001 Cultivo:8000 AVENA-SIN VARIEDAD Secano Sup. Declarada:0,41 Superficie Resolver:0,41
 Ref.-1562752 Recinto:14-035-031-00362-00001 Cultivo:8000 AVENA-SIN VARIEDAD Secano Sup. Declarada:0,36 Superficie Resolver:0,36
 Ref.-1562771 Recinto:14-035-031-00363-00001 Cultivo:8000 AVENA-SIN VARIEDAD Secano Sup. Declarada:0,23 Superficie Resolver:0,23
 Ref.-1562772 Recinto:14-035-031-00364-00001 Cultivo:8000 AVENA-SIN VARIEDAD Secano Sup. Declarada:0,14 Superficie Resolver:0,14
 Ref.-1562753 Recinto:14-035-031-00365-00001 Cultivo:8000 AVENA-SIN VARIEDAD Secano Sup. Declarada:0,33 Superficie Resolver:0,33
 Ref.-1562754 Recinto:14-035-031-00366-00001 Cultivo:8000 AVENA-SIN VARIEDAD Secano Sup. Declarada:0,32 Superficie Resolver:0,32
 Ref.-1562773 Recinto:14-035-031-00367-00001 Cultivo:8000 AVENA-SIN VARIEDAD Secano Sup. Declarada:0,12 Superficie Resolver:0,12
 Ref.-1562774 Recinto:14-035-031-00368-00001 Cultivo:8000 AVENA-SIN VARIEDAD Secano Sup. Declarada:0,1 Superficie Resolver:0,1
 Ref.-1562755 Recinto:14-035-031-00369-00001 Cultivo:8000 AVENA-SIN VARIEDAD Secano Sup. Declarada:0,85 Superficie Resolver:0,85
 Ref.-1562757 Recinto:14-035-031-00369-00006 Cultivo:8000 AVENA-SIN VARIEDAD Secano Sup. Declarada:0,23 Superficie Resolver:0,23
 Ref.-1562756 Recinto:14-035-031-00370-00005 Cultivo:8000 AVENA-SIN VARIEDAD Secano Sup. Declarada:0,7 Superficie Resolver:0,7
 Ref.-1562775 Recinto:14-035-031-00374-00001 Cultivo:8000 AVENA-SIN VARIEDAD Secano Sup. Declarada:0,17 Superficie Resolver:0,17
 Ref.-1562803 Recinto:14-035-031-00375-00002 Cultivo:8000 AVENA-SIN VARIEDAD Secano Sup. Declarada:0,46 Superficie Resolver:0,46
 Ref.-1562804 Recinto:14-035-031-00376-00001 Cultivo:8000 AVENA-SIN VARIEDAD Secano Sup. Declarada:0,43 Superficie Resolver:0,43
 Ref.-1562802 Recinto:14-035-031-00377-00003 Cultivo:8000 AVENA-SIN VARIEDAD Secano Sup. Declarada:0,59 Superficie Resolver:0,59
 Ref.-1562801 Recinto:14-035-031-00378-00001 Cultivo:8000 AVENA-SIN VARIEDAD Secano Sup. Declarada:0,7 Superficie Resolver:0,7
 Ref.-1562799 Recinto:14-035-031-00380-00002 Cultivo:8000 AVENA-SIN VARIEDAD Secano Sup. Declarada:0,47 Superficie Resolver:0,47
 Ref.-1562780 Recinto:14-035-031-00381-00001 Cultivo:8000 AVENA-SIN VARIEDAD Secano Sup. Declarada:0,11 Superficie Resolver:0,11
 Ref.-1562781 Recinto:14-035-031-00382-00001 Cultivo:8000 AVENA-SIN VARIEDAD Secano Sup. Declarada:0,05 Superficie Resolver:0,04
 Ref.-1562778 Recinto:14-035-031-00383-00001 Cultivo:8000 AVENA-SIN VARIEDAD Secano Sup. Declarada:0,57 Superficie Resolver:0,1
 Ref.-1562788 Recinto:14-035-031-00384-00001 Cultivo:8000 AVENA-SIN VARIEDAD Secano Sup. Declarada:0,3 Superficie Resolver:0,3
 Ref.-1562787 Recinto:14-035-031-00385-00001 Cultivo:8000 AVENA-SIN VARIEDAD Secano Sup. Declarada:0,71 Superficie Resolver:0,71
 Ref.-1562789 Recinto:14-035-031-00386-00001 Cultivo:8000 AVENA-SIN VARIEDAD Secano Sup. Declarada:2,1 Superficie Resolver:2,1
 Ref.-1562790 Recinto:14-035-031-00387-00001 Cultivo:8000 AVENA-SIN VARIEDAD Secano Sup. Declarada:1,87 Superficie Resolver:1,87
 Ref.-1562798 Recinto:14-035-031-00388-00002 Cultivo:8000 AVENA-SIN VARIEDAD Secano Sup. Declarada:0,21 Superficie Resolver:0,21
 Ref.-1562797 Recinto:14-035-031-00389-00002 Cultivo:8000 AVENA-SIN VARIEDAD Secano Sup. Declarada:0,23 Superficie Resolver:0,23
 Ref.-1562796 Recinto:14-035-031-00390-00001 Cultivo:8000 AVENA-SIN VARIEDAD Secano Sup. Declarada:0,27 Superficie Resolver:0,27
 Ref.-1562792 Recinto:14-035-031-00392-00001 Cultivo:8000 AVENA-SIN VARIEDAD Secano Sup. Declarada:0,12 Superficie Resolver:0,1
 Ref.-1562808 Recinto:14-035-031-00394-00001 Cultivo:8000 AVENA-SIN VARIEDAD Secano Sup. Declarada:2,14 Superficie Resolver:2,14
 Ref.-1562807 Recinto:14-035-031-00396-00001 Cultivo:8000 AVENA-SIN VARIEDAD Secano Sup. Declarada:2,52 Superficie Resolver:2,52
 Ref.-1562806 Recinto:14-035-031-00397-00001 Cultivo:8000 AVENA-SIN VARIEDAD Secano Sup. Declarada:3,24 Superficie Resolver:3,24
 Ref.-1562868 Recinto:14-035-031-00444-00001 Cultivo:8000 AVENA-SIN VARIEDAD Secano Sup. Declarada:3,34 Superficie Resolver:3,34
 Ref.-1562869 Recinto:14-035-031-00445-00007 Cultivo:8000 AVENA-SIN VARIEDAD Secano Sup. Declarada:0,24 Superficie Resolver:0,24

(1) Superficie declarada admisible ajustada con la superficie comprometida.
 (2) Factor de penalización valorando el alcance para el tipo de compromiso.

Puede verificar la integridad de una copia de este documento mediante la lectura del código QR adjunto o mediante el acceso a la dirección <https://ws050.juntadeandalucia.es/verificarFirma> indicando el código de VERIFICACIÓN

FIRMADO POR	RAQUEL MARIA ESPIN CRESPO	17/12/2024	
VERIFICACIÓN	Pk2jm6UYDU9J72AMTZUYRN3GET48NG	PÁG. 3075/9349	

**INCIDENCIAS****INCIDENCIA DESCRIPCIÓN**

	Ref:-1562863 Recinto:14-035-031-00457-00002 Cultivo:8000 AVENA-SIN VARIEDAD Secano Sup. Declarada:5,54 Superficie Resolver:5,54
	Ref:-1562867 Recinto:14-035-031-00460-00002 Cultivo:8000 AVENA-SIN VARIEDAD Secano Sup. Declarada:0,02 Superficie Resolver:0,02
	Ref:-1562862 Recinto:14-035-031-00468-00001 Cultivo:8000 AVENA-SIN VARIEDAD Secano Sup. Declarada:4,67 Superficie Resolver:4,67
	Ref:-1562872 Recinto:14-035-031-00492-00001 Cultivo:40079 GUI SANTES-CARTOUCHE Secano Sup. Declarada:2,28 Superficie Resolver:2,28
	Ref:-1562770 Recinto:14-035-031-00494-00001 Cultivo:8000 AVENA-SIN VARIEDAD Secano Sup. Declarada:0,24 Superficie Resolver:0,24
	Ref:-1562860 Recinto:14-035-032-00002-00001 Cultivo:8000 AVENA-SIN VARIEDAD Secano Sup. Declarada:9,52 Superficie Resolver:9,52
	Ref:-1562856 Recinto:14-035-032-00004-00001 Cultivo:8000 AVENA-SIN VARIEDAD Secano Sup. Declarada:1,4 Superficie Resolver:1,4
	Ref:-1562810 Recinto:14-035-032-00264-00001 Cultivo:8000 AVENA-SIN VARIEDAD Secano Sup. Declarada:14,57 Superficie Resolver:14,57
	Ref:-1562811 Recinto:14-035-032-00265-00001 Cultivo:8000 AVENA-SIN VARIEDAD Secano Sup. Declarada:0,83 Superficie Resolver:0,83
100421	Recinto declarado por error para una operación de la 6503, que se ha corregido de oficio marcando la operación correcta, de acuerdo con la fecha de inscripción del recinto en la producción ecológica.
	Ref:-1562778 Recinto:14-035-031-00383-00001 Cultivo:8000 AVENA-SIN VARIEDAD Secano
	Ref:-1562788 Recinto:14-035-031-00384-00001 Cultivo:8000 AVENA-SIN VARIEDAD Secano
	Ref:-1562793 Recinto:14-035-031-00391-00001 Cultivo:20000 BARBECHO TRADICIONAL-SIN VARIEDAD Secano
	Ref:-1562795 Recinto:14-035-031-00391-00002 Cultivo:20000 BARBECHO TRADICIONAL-SIN VARIEDAD Secano
	Ref:-1562843 Recinto:14-035-032-00248-00001 Cultivo:20000 BARBECHO TRADICIONAL-SIN VARIEDAD Secano
	Ref:-1562836 Recinto:14-035-032-00249-00001 Cultivo:20000 BARBECHO TRADICIONAL-SIN VARIEDAD Secano
	Ref:-1562837 Recinto:14-035-032-00249-00002 Cultivo:20000 BARBECHO TRADICIONAL-SIN VARIEDAD Secano
100424	Solicita recinto que no está comprometido para la operación.
	Ref:-1562704 Recinto:14-035-031-00260-00006 Cultivo:8000 AVENA-SIN VARIEDAD Secano
	Ref:-1562708 Recinto:14-035-031-00281-00006 Cultivo:8000 AVENA-SIN VARIEDAD Secano
	Ref:-1562800 Recinto:14-035-031-00379-00001 Cultivo:8000 AVENA-SIN VARIEDAD Secano
	Ref:7522114 Recinto:14-035-031-00460-00001 Cultivo:8000 AVENA-SIN VARIEDAD Secano
	Ref:-1562853 Recinto:14-035-032-00011-00002 Cultivo:20000 BARBECHO TRADICIONAL-SIN VARIEDAD Secano
	Ref:-1562851 Recinto:14-035-032-00012-00001 Cultivo:20000 BARBECHO TRADICIONAL-SIN VARIEDAD Secano
	Ref:-1562852 Recinto:14-035-032-00012-00003 Cultivo:20000 BARBECHO TRADICIONAL-SIN VARIEDAD Secano
	Ref:-1562849 Recinto:14-035-032-00013-00002 Cultivo:20000 BARBECHO TRADICIONAL-SIN VARIEDAD Secano
	Ref:-1562850 Recinto:14-035-032-00013-00003 Cultivo:20000 BARBECHO TRADICIONAL-SIN VARIEDAD Secano
	Ref:-1562840 Recinto:14-035-032-00242-00001 Cultivo:20000 BARBECHO TRADICIONAL-SIN VARIEDAD Secano
	Ref:-1562839 Recinto:14-035-032-00243-00001 Cultivo:20000 BARBECHO TRADICIONAL-SIN VARIEDAD Secano

(1) Superficie declarada admisible ajustada con la superficie comprometida.
(2) Factor de penalización valorando el alcance para el tipo de compromiso.

Puede verificar la integridad de una copia de este documento mediante la lectura del código QR adjunto o mediante el acceso a la dirección <https://ws050.juntadeandalucia.es/verificarFirma> indicando el código de VERIFICACIÓN

FIRMADO POR	RAQUEL MARIA ESPIN CRESPO	17/12/2024	
VERIFICACIÓN	Pk2jm6UYDU9J72AMTZUYRN3GET48NG	PÁG. 3076/9349	

**APELLIDOS Y NOMBRE / RAZÓN SOCIAL**

MOLERO MANZANARES LAURA

NIF

***6749*

EXPEDIENTE

1050974

ANUALIDAD DE PAGO

1ª

IMPORTES POR ANUALIDAD

	2023	2024	2025	2026	2027
IMPORTE MÁXIMO SUBVENCIONABLE	586,04 €	586,04 €	586,04 €	488,36 €	488,36 €
IMPORTE MEDIO DE TRANSFERENCIA (€/ha)	297,48 €	297,48 €	297,48 €	247,90 €	247,90 €

RESUMEN DE UNIDADES

Cód	GRUPO DE PAGO	Sup. Dec. Admisible (ha)	Sup. Comprometida (ha)	Sup. ajustada compromiso (1) (ha)	% sobredec.	Sup. Resuelta (ha)	Importe Declarado	Importe Topado	Importe Resuelto	Importe tras sobredec.
419	OLIVAR	1,97		1,97	0,00	1,97	586,04	586,04	586,04	586,04
TOTAL		1,97	1,97	1,97		1,97	586,04	586,04	586,04	586,04

APLICACIÓN DE REDUCCIONES Y PENALIZACIONES

GRUPO DE PAGO	Importe Calculado	Importe prereduc.	Criterios de subvencionabilidad y compromisos	Presentación tardía	Omisión declaración	Condicionalidad	IMPORTE (Euros) RESUELTO
OLIVAR	586,04	586,04	0,00	0,00	0,00	0,00	586,04
TOTAL	586,04	586,04					586,04

RESUMEN DE PAGOS**IMPORTE (Euros)**

	RESUELTO	FEADER	MAPA	CAPADR
OLIVAR - Pago realizado	586,04 €	498,13 €	57,49 €	30,42 €

RECINTOS RESUELTOS

REF.	REFERENCIA SIGPAC	CULTIVO	DESCRIPCIÓN CULTIVO	S/R G.PAGO	PEND. MEDIA (%)	SUP. DEC. ADMISIBLE (ha)	SUP. COMPROM. (ha)	SUP. AJUSTADA COMPR.(1) (ha)	SUP. CONY. SIGPAC (ha)	SUP. CERTIE (ha)	SUP. CAMPO (ha)	SUP. CAMPO DETER. CULT. DECLARADO (ha)	SUP. DEC. REDUCIDA (ha)	SUP. RESUELTA (ha)
-1043694	14-047-007-00042-004	101010	OLIVAR-PICUAL	S 419	24,70	0,11	0,11	0,11		0,11			0,11	0,11
5074999	14-047-007-00042-001	101010	OLIVAR-PICUAL	S 419	13,70	1,86	1,86	1,86		1,86			1,86	1,86

INCIDENCIAS**INCIDENCIA DESCRIPCIÓN**

100421 Recinto declarado por error para una operación de la 6503, que se ha corregido de oficio marcando la operación correcta, de acuerdo con la fecha de inscripción del recinto en la producción ecológica.
 Ref:5074999 Recinto:14-047-007-00042-00001 Cultivo:101010 OLIVAR-PICUAL Secano
 Ref:-1043694 Recinto:14-047-007-00042-00004 Cultivo:101010 OLIVAR-PICUAL Secano

(1) Superficie declarada admisible ajustada con la superficie comprometida.
 (2) Factor de penalización valorando el alcance para el tipo de compromiso.

Puede verificar la integridad de una copia de este documento mediante la lectura del código QR adjunto o mediante el acceso a la dirección <https://ws050.juntadeandalucia.es/verificarFirma> indicando el código de VERIFICACIÓN

FIRMADO POR

RAQUEL MARIA ESPIN CRESPO

17/12/2024

VERIFICACIÓN

Pk2jm6UYDU9J72AMTZUYRN3GET48NG

PÁG. 3077/9349



**APELLIDOS Y NOMBRE / RAZÓN SOCIAL**

MOLINA FRANCO FRANCISCO JOSE

NIF

***0042*

EXPEDIENTE

1101666

ANUALIDAD DE PAGO

1ª

IMPORTE POR ANUALIDAD

	2023	2024	2025	2026	2027
IMPORTE MÁXIMO SUBVENCIONABLE	9.735,45 €	9.735,45 €	8.491,67 €	8.112,88 €	8.112,88 €
IMPORTE MEDIO DE TRANSFERENCIA (€/ha)	116,16 €	116,16 €	101,32 €	96,80 €	96,80 €

RESUMEN DE UNIDADES

Cód	GRUPO DE PAGO	Sup. Dec. Admisible (ha)	Sup. Comprometida (ha)	Sup. ajustada compromiso (1) (ha)	% sobredec.	Sup. Resuelta (ha)	Importe Declarado	Importe Topado	Importe Resuelto	Importe tras sobredec.
418	PASTOS ASOCIADOS A GANADERÍA ECOLÓGICA	76,23		76,17	0,00	76,17	7.462,51	7.462,70	7.462,70	7.462,70
419	OLIVAR	7,64		7,64	0,00	7,64	2.272,75	2.272,75	2.272,75	2.272,75
TOTAL		83,87	83,81	83,81		83,81	9.735,26	9.735,45	9.735,45	9.735,45

APLICACIÓN DE REDUCCIONES Y PENALIZACIONES

GRUPO DE PAGO	Importe Calculado	Importe prereduc.	Criterios de subvencionabilidad y compromisos	Presentación tardía	Omisión declaración	Condicionalidad	IMPORTE (Euros) RESUELTO
OLIVAR	2.272,75	2.272,75	0,00	0,00	0,00	0,00	2.272,75
PASTOS ASOCIADOS A GANADERÍA	7.462,70	7.462,70	0,00	0,00	0,00	0,00	7.462,70
TOTAL	9.735,45	9.735,45					9.735,45

RESUMEN DE PAGOS

	RESUELTO	FEADER	MAPA	CAPADR
OLIVAR - Pago realizado	2.272,75 €	1.931,84 €	222,96 €	117,95 €
PASTOS ASOCIADOS A GANADERÍA ECOLÓGICA - Pago realizado	7.462,70 €	6.343,30 €	732,09 €	387,31 €
TOTAL	9.735,45 €	8.275,14 €	955,05 €	505,26 €

(1) Superficie declarada admisible ajustada con la superficie comprometida.
(2) Factor de penalización valorando el alcance para el tipo de compromiso.Puede verificar la integridad de una copia de este documento mediante la lectura del código QR adjunto o mediante el acceso a la dirección <https://ws050.juntadeandalucia.es/verificarFirma> indicando el código de VERIFICACIÓN

FIRMADO POR

RAQUEL MARIA ESPIN CRESPO

17/12/2024

VERIFICACIÓN

Pk2jm6UYDU9J72AMTZUYRN3GET48NG

PÁG. 3078/9349



**RECINTOS RESUELTOS**

REF.	REFERENCIA SIGPAC	CULTIVO DESCRIPCIÓN CULTIVO	S/R	G.PAGO	PEND. MEDIA (%)	SUP. ADMISIBLE (ha)	SUP. COMPROM. (ha)	SUP. AJUSTADA COMPR.(1) (ha)	SUP. CONV. SIGPAC (ha)	SUP. CERTIF. (ha)	SUP. CAMPO (ha)	SUP. CAMPO DEDECLARADO (ha)	SUP. DEC. REDUCIDA (ha)	SUP. RESUELTA (ha)
-1364482	14-061-022-00134-001	63000 PASTOS DE MENOS DE 5 AÑOS-SIN VARIEDAD	S	418	4,60	1,39	1,38	1,38		2,19			1,38	1,38
-800683	14-061-021-00398-001	63000 PASTOS DE MENOS DE 5 AÑOS-SIN VARIEDAD	S	418	9,30	10,97	10,97	10,97		23,22			10,97	10,97
-800665	14-061-021-00418-002	63000 PASTOS DE MENOS DE 5 AÑOS-SIN VARIEDAD	S	418	6,90	0,24	0,24	0,24		0,24			0,24	0,24
-800663	14-061-021-00417-001	63000 PASTOS DE MENOS DE 5 AÑOS-SIN VARIEDAD	S	418	7,00	0,22	0,22	0,22		0,22			0,22	0,22
-800662	14-061-021-00398-001	63000 PASTOS DE MENOS DE 5 AÑOS-SIN VARIEDAD	S	418	9,30	3,04	3,04	3,04		6,43			3,04	3,04
-73493	14-061-022-00134-001	63000 PASTOS DE MENOS DE 5 AÑOS-SIN VARIEDAD	S	418	4,60	7,73	7,72	7,72		12,28			7,72	7,72
-73491	14-061-022-00056-002	63000 PASTOS DE MENOS DE 5 AÑOS-SIN VARIEDAD	S	418	4,70	1,71	1,71	1,71		1,71			1,71	1,71
1700000007030603	14-061-020-00604-002	62000 PASTOS PERMANENTES DE 5 O MAS AÑOS-SIN VARIEDAD	S	418	33,20	1,12	1,12	1,12		2,48			1,12	1,12
1700000007030613	14-061-021-00398-003	62000 PASTOS PERMANENTES DE 5 O MAS AÑOS-SIN VARIEDAD	S	418	19,10	8,07	8,07	8,07		14,67			8,07	8,07
1700000007030614	14-061-021-00417-002	62000 PASTOS PERMANENTES DE 5 O MAS AÑOS-SIN VARIEDAD	S	418	16,40	0,11	0,11	0,11		0,24			0,11	0,11
1700000007030622	14-061-021-00417-001	63000 PASTOS DE MENOS DE 5 AÑOS-SIN VARIEDAD	S	418	7,00	1,03	1,03	1,03		1,03			1,03	1,03
1700000007030623	14-061-021-00418-002	63000 PASTOS DE MENOS DE 5 AÑOS-SIN VARIEDAD	S	418	6,90	1,14	1,14	1,14		1,14			1,14	1,14
1700000007030625	14-061-021-00393-001	62000 PASTOS PERMANENTES DE 5 O MAS AÑOS-SIN VARIEDAD	S	418	15,00	1,05	1,05	1,05		1,23			1,05	1,05
1700000007030626	14-061-022-00326-001	63000 PASTOS DE MENOS DE 5 AÑOS-SIN VARIEDAD	S	418	3,20	0,87	0,87	0,87		0,87			0,87	0,87
1700000007030627	14-061-022-00324-001	63000 PASTOS DE MENOS DE 5 AÑOS-SIN VARIEDAD	S	418	4,20	8,01	8,01	8,01		8,01			8,01	8,01
1700000007030628	14-061-022-00325-001	63000 PASTOS DE MENOS DE 5 AÑOS-SIN VARIEDAD	S	418	3,90	0,73	0,73	0,73		0,73			0,73	0,73
1700000007030631	14-061-021-00418-001	62000 PASTOS PERMANENTES DE 5 O MAS AÑOS-SIN VARIEDAD	S	418	15,40	0,23	0,23	0,23		0,31			0,23	0,23
1700000007030632	14-061-021-00399-001	62000 PASTOS PERMANENTES DE 5 O MAS AÑOS-SIN VARIEDAD	S	418	14,70	0,98	0,98	0,98		1,30			0,98	0,98
1700000007030633	14-061-022-00055-001	63000 PASTOS DE MENOS DE 5 AÑOS-SIN VARIEDAD	S	418	3,20	0,48	0,48	0,48		0,48			0,48	0,48
1700000007030634	14-061-022-00057-001	63000 PASTOS DE MENOS DE 5 AÑOS-SIN VARIEDAD	S	418	3,40	0,78	0,78	0,78		0,78			0,78	0,78
1700000007030635	14-061-022-00058-001	63000 PASTOS DE MENOS DE 5 AÑOS-SIN VARIEDAD	S	418	3,20	0,48	0,48	0,48		0,48			0,48	0,48
1700000007030642	14-061-021-00406-001	63000 PASTOS DE MENOS DE 5 AÑOS-SIN VARIEDAD	S	418	15,70	1,29	1,29	1,29		1,29			1,29	1,29
1700000007030643	14-061-020-00604-003	62000 PASTOS PERMANENTES DE 5 O MAS AÑOS-SIN VARIEDAD	S	418	36,10	10,37	10,37	10,37		15,95			10,37	10,37
1700000007030645	14-061-020-00604-005	62000 PASTOS PERMANENTES DE 5 O MAS AÑOS-SIN VARIEDAD	S	418	25,10	14,19	14,15	14,15		16,69			14,15	14,15
-1563403	14-061-022-00056-009	101010 OLIVAR-PICUAL	S	419	4,30	0,86	0,86	0,86		0,86			0,86	0,86
-1563255	14-061-022-00056-006	101010 OLIVAR-PICUAL	S	419	3,00	1,10	1,10	1,10		1,10			1,10	1,10
1700000007030604	14-061-021-00398-010	101010 OLIVAR-PICUAL	S	419	9,50	0,14	0,14	0,14		0,14			0,14	0,14
1700000007030605	14-061-021-00398-009	101010 OLIVAR-PICUAL	S	419	11,30	0,12	0,12	0,12		0,12			0,12	0,12
1700000007030606	14-061-021-00398-058	101010 OLIVAR-PICUAL	S	419	14,40	0,01	0,01	0,01		0,01			0,01	0,01
1700000007030607	14-061-021-00398-011	101010 OLIVAR-PICUAL	S	419	17,50	0,45	0,45	0,45		0,45			0,45	0,45
1700000007030608	14-061-021-00398-061	101010 OLIVAR-PICUAL	S	419	9,90	0,02	0,02	0,02		0,02			0,02	0,02
1700000007030609	14-061-021-00398-060	101010 OLIVAR-PICUAL	S	419	9,60	0,03	0,03	0,03		0,03			0,03	0,03
1700000007030610	14-061-021-00398-063	101010 OLIVAR-PICUAL	S	419	10,40	0,04	0,04	0,04		0,04			0,04	0,04
1700000007030611	14-061-021-00398-062	101010 OLIVAR-PICUAL	S	419	10,50	0,03	0,03	0,03		0,03			0,03	0,03
1700000007030616	14-061-021-00398-006	101010 OLIVAR-PICUAL	S	419	15,30	0,07	0,07	0,07		0,07			0,07	0,07
1700000007030617	14-061-021-00398-004	101010 OLIVAR-PICUAL	S	419	8,60	0,05	0,05	0,05		0,05			0,05	0,05
1700000007030618	14-061-021-00398-008	101010 OLIVAR-PICUAL	S	419	11,60	0,09	0,09	0,09		0,09			0,09	0,09
1700000007030619	14-061-021-00398-007	101010 OLIVAR-PICUAL	S	419	10,60	0,07	0,07	0,07		0,07			0,07	0,07
1700000007030620	14-061-021-00430-001	101010 OLIVAR-PICUAL	S	419	22,90	0,37	0,37	0,37		0,37			0,37	0,37
1700000007030629	14-061-021-00179-001	101010 OLIVAR-PICUAL	S	419	16,50	1,64	1,64	1,64		1,64			1,64	1,64
1700000007030630	14-061-021-00114-001	101010 OLIVAR-PICUAL	S	419	20,50	0,76	0,76	0,76		0,76			0,76	0,76
1700000007030636	14-061-022-00134-004	101010 OLIVAR-PICUAL	S	419	5,80	0,18	0,18	0,18		0,18			0,18	0,18
1700000007030637	14-061-021-00398-064	101010 OLIVAR-PICUAL	S	419	11,50	0,05	0,05	0,05		0,05			0,05	0,05
1700000007030638	14-061-021-00398-065	101010 OLIVAR-PICUAL	S	419	12,80	0,05	0,05	0,05		0,05			0,05	0,05
1700000007030640	14-061-022-00056-001	101010 OLIVAR-PICUAL	S	419	4,00	0,48	0,48	0,48		0,48			0,48	0,48
1700000007030644	14-061-021-00413-007	101010 OLIVAR-PICUAL	S	419	17,30	1,03	1,03	1,03		1,03			1,03	1,03

INCIDENCIAS**INCIDENCIA DESCRIPCIÓN**

- 219 Superficie declarada sobre un mismo recinto, en un mismo expediente, mayor que la superficie total del recinto SIGPAC.
 Ref:1700000007030624 Recinto:14-061-022-00134-00001 Cultivo:40079 GUI SANTES-CARTOUCHE Secano Suma de superficies declaradas para este recinto por el solicitante (Áreas):1448 Superficie SIGPAC total para el recinto (Áreas):1447 Exceso de superficie declarada (Hectáreas):0,01
 Ref:-1364482 Recinto:14-061-022-00134-00001 Cultivo:63000 PASTOS DE MENOS DE 5 AÑOS-SIN VARIEDAD Secano Suma de superficies declaradas para este recinto por el solicitante (Áreas):1448 Superficie SIGPAC total para el recinto (Áreas):1447 Exceso de superficie declarada (Hectáreas):0,01
 Ref:-73493 Recinto:14-061-022-00134-00001 Cultivo:63000 PASTOS DE MENOS DE 5 AÑOS-SIN VARIEDAD Secano Suma de superficies declaradas para este recinto por el solicitante (Áreas):1448 Superficie SIGPAC total para el recinto (Áreas):1447 Exceso de superficie declarada (Hectáreas):0,01
- 4272 Verifica que las líneas de declaración de las Solicitudes Únicas no tienen solapes con la capa de Retroactividad Gráfica (ambas de la misma campaña) a nivel de expediente/línea de declaración gráfica de la solicitud.

(1) Superficie declarada admisible ajustada con la superficie comprometida.
 (2) Factor de penalización valorando el alcance para el tipo de compromiso.

Puede verificar la integridad de una copia de este documento mediante la lectura del código QR adjunto o mediante el acceso a la dirección <https://ws050.juntadeandalucia.es/verificarFirma> indicando el código de VERIFICACIÓN

FIRMADO POR

RAQUEL MARIA ESPIN CRESPO

17/12/2024

VERIFICACIÓN

Pk2jm6UYDU9J72AMTZUYRN3GET48NG

PÁG. 3079/9349



**INCIDENCIAS****INCIDENCIA DESCRIPCIÓN**

	Ref:170000007030645 Recinto:14-061-020-00604-00005 Cultivo: - Agregado de la referencia del recinto.:0 Zona de la referencia del recinto.:0 Superficie solapada.:0,04 Id. Incid.:100997969
100402	Recinto solicitado no forma parte de ningún organismo de control autorizado para la producción ecológica en Andalucía o fecha de inscripción posterior al plazo establecido (Anexo I. Criterios de Subvencionabilidad. Orden 28 de marzo de 2023). Ref:6852731 Recinto:14-061-018-00021-00001 Cultivo:63000 PASTOS DE MENOS DE 5 AÑOS-SIN VARIEDAD Secano Ref:6852734 Recinto:14-061-022-00295-00001 Cultivo:63000 PASTOS DE MENOS DE 5 AÑOS-SIN VARIEDAD Secano
100411	Recinto no admisible por no estar asociado en SIGGAN a una explotación ganadera (Artículo 10 de la Orden de 28 de marzo de 2023). Ref:-456585 Recinto:14-061-022-00063-00001 Cultivo:63000 PASTOS DE MENOS DE 5 AÑOS-SIN VARIEDAD Secano Ref:-73482 Recinto:14-061-022-00080-00001 Cultivo:63000 PASTOS DE MENOS DE 5 AÑOS-SIN VARIEDAD Secano Ref:-73481 Recinto:14-061-022-00109-00001 Cultivo:20000 BARBECHO TRADICIONAL-SIN VARIEDAD Secano Ref:6852734 Recinto:14-061-022-00295-00001 Cultivo:63000 PASTOS DE MENOS DE 5 AÑOS-SIN VARIEDAD Secano
100412	Número de hectáreas validadas inferior a la superficie mínima permitida por el grupo de cultivo (Anexo I. Criterios de Subvencionabilidad. Orden 28 de marzo de 2023). Sup. Resuelta:0 Grupo de Pago:HERBÁCEOS
100413	Recinto perteneciente a grupo de cultivo que no cumple con la superficie mínima requerida (Anexo I. Criterios de Subvencionabilidad. Orden 28 de marzo de 2023). Ref:-456464 Recinto:14-061-021-00398-00001 Cultivo:12000 TRANQUILLÓN-SIN VARIEDAD Secano Sup. Declarada:15,64 Superficie Resolver:15,64 Ref:170000007030612 Recinto:14-061-022-00039-00001 Cultivo:12000 TRANQUILLÓN-SIN VARIEDAD Secano Sup. Declarada:2,11 Superficie Resolver:2,11 Ref:170000007030624 Recinto:14-061-022-00134-00001 Cultivo:40079 GUI SANTES-CARTOUCHE Secano Sup. Declarada:5,36 Superficie Resolver:5,35
100424	Solicita recinto que no está comprometido para la operación. Ref:6852731 Recinto:14-061-018-00021-00001 Cultivo:63000 PASTOS DE MENOS DE 5 AÑOS-SIN VARIEDAD Secano Ref:-456585 Recinto:14-061-022-00063-00001 Cultivo:63000 PASTOS DE MENOS DE 5 AÑOS-SIN VARIEDAD Secano Ref:-73482 Recinto:14-061-022-00080-00001 Cultivo:63000 PASTOS DE MENOS DE 5 AÑOS-SIN VARIEDAD Secano Ref:-73481 Recinto:14-061-022-00109-00001 Cultivo:20000 BARBECHO TRADICIONAL-SIN VARIEDAD Secano Ref:6852734 Recinto:14-061-022-00295-00001 Cultivo:63000 PASTOS DE MENOS DE 5 AÑOS-SIN VARIEDAD Secano

Datos considerados para el Cálculo de la Carga Ganadera mínima y máxima del expediente

Explotación	Especie	Inscrito en Sipea y Admisible	Ugm Calculada para CG Mínima	Ugm Calculada para CG Máxima
ES140610000227	OVINA	SI	26,11	26,11
ES140610000285	OVINA	SI	2,44	2,44
ES140610000299	OVINA	SI	3,31	3,31
ES140610009010	OVINA	SI	6,27	6,27
			38,13	38,13

Superficie determinada para Cálculo Carga Ganadera Mínima: 78,48 ha

Superficie determinada para Cálculo Carga Ganadera Máxima: 80,50 ha

Carga Ganadera Mínima Expediente: 0,49 ugm/ha

Carga Ganadera Máxima Expediente: 0,47 ugm/ha

Recintos Determinados para el Cálculo de Garga Ganadera Mínima

REF.	REFERENCIA SIGPAC	CULTIVO	DESCRIPCIÓN CULTIVO	S/R	SUP. RESUELTA (ha)
-1364482	14-061-022-00134-00001	63000	PASTOS DE MENOS DE 5 AÑOS-SIN VARIEDAD	S	1,38
-800683	14-061-021-00398-00001	63000	PASTOS DE MENOS DE 5 AÑOS-SIN VARIEDAD	S	10,97
-800665	14-061-021-00418-00002	63000	PASTOS DE MENOS DE 5 AÑOS-SIN VARIEDAD	S	0,24
-800663	14-061-021-00417-00001	63000	PASTOS DE MENOS DE 5 AÑOS-SIN VARIEDAD	S	0,22
-800662	14-061-021-00398-00001	63000	PASTOS DE MENOS DE 5 AÑOS-SIN VARIEDAD	S	3,04
-456585	14-061-022-00063-00001	63000	PASTOS DE MENOS DE 5 AÑOS-SIN VARIEDAD	S	1,15
-73493	14-061-022-00134-00001	63000	PASTOS DE MENOS DE 5 AÑOS-SIN VARIEDAD	S	7,72
-73491	14-061-022-00056-00002	63000	PASTOS DE MENOS DE 5 AÑOS-SIN VARIEDAD	S	1,71
-73482	14-061-022-00080-00001	63000	PASTOS DE MENOS DE 5 AÑOS-SIN VARIEDAD	S	0,11
-73481	14-061-022-00109-00001	20000	BARBECHO TRADICIONAL-SIN VARIEDAD	S	1,05
170000007030603	14-061-020-00604-00002	62000	PASTOS PERMANENTES DE 5 O MAS AÑOS-SIN VARIEDAD	S	1,12

(1) Superficie declarada admisible ajustada con la superficie comprometida.
(2) Factor de penalización valorando el alcance para el tipo de compromiso.Puede verificar la integridad de una copia de este documento mediante la lectura del código QR adjunto o mediante el acceso a la dirección <https://ws050.juntadeandalucia.es/verificarFirma> indicando el código de VERIFICACIÓN

FIRMADO POR

RAQUEL MARIA ESPIN CRESPO

17/12/2024

VERIFICACIÓN

Pk2jm6UYDU9J72AMTZUYRN3GET48NG

PÁG. 3080/9349



**Datos considerados para el Cálculo de la Carga Ganadera mínima y máxima del expediente****Recintos Determinados para el Cálculo de Garga Ganadera Mínima**

REF.	REFERENCIA SIGPAC	CULTIVO	DESCRIPCIÓN CULTIVO	SUP.	
				S/R	RESUELTA (ha)
1700000007030613	14-061-021-00398-00003	62000	PASTOS PERMANENTES DE 5 O MAS AÑOS-SIN VARIEDAD	S	8,07
1700000007030614	14-061-021-00417-00002	62000	PASTOS PERMANENTES DE 5 O MAS AÑOS-SIN VARIEDAD	S	0,11
1700000007030622	14-061-021-00417-00001	63000	PASTOS DE MENOS DE 5 AÑOS-SIN VARIEDAD	S	1,03
1700000007030623	14-061-021-00418-00002	63000	PASTOS DE MENOS DE 5 AÑOS-SIN VARIEDAD	S	1,14
1700000007030625	14-061-021-00393-00001	62000	PASTOS PERMANENTES DE 5 O MAS AÑOS-SIN VARIEDAD	S	1,05
1700000007030626	14-061-022-00326-00001	63000	PASTOS DE MENOS DE 5 AÑOS-SIN VARIEDAD	S	0,87
1700000007030627	14-061-022-00324-00001	63000	PASTOS DE MENOS DE 5 AÑOS-SIN VARIEDAD	S	8,01
1700000007030628	14-061-022-00325-00001	63000	PASTOS DE MENOS DE 5 AÑOS-SIN VARIEDAD	S	0,73
1700000007030631	14-061-021-00418-00001	62000	PASTOS PERMANENTES DE 5 O MAS AÑOS-SIN VARIEDAD	S	0,23
1700000007030632	14-061-021-00399-00001	62000	PASTOS PERMANENTES DE 5 O MAS AÑOS-SIN VARIEDAD	S	0,98
1700000007030633	14-061-022-00055-00001	63000	PASTOS DE MENOS DE 5 AÑOS-SIN VARIEDAD	S	0,48
1700000007030634	14-061-022-00057-00001	63000	PASTOS DE MENOS DE 5 AÑOS-SIN VARIEDAD	S	0,78
1700000007030635	14-061-022-00058-00001	63000	PASTOS DE MENOS DE 5 AÑOS-SIN VARIEDAD	S	0,48
1700000007030642	14-061-021-00406-00001	63000	PASTOS DE MENOS DE 5 AÑOS-SIN VARIEDAD	S	1,29
1700000007030643	14-061-020-00604-00003	62000	PASTOS PERMANENTES DE 5 O MAS AÑOS-SIN VARIEDAD	S	10,37
1700000007030645	14-061-020-00604-00005	62000	PASTOS PERMANENTES DE 5 O MAS AÑOS-SIN VARIEDAD	S	14,15

Recintos Determinados para el Cálculo de Garga Ganadera Máxima

REF.	REFERENCIA SIGPAC	CULTIVO	DESCRIPCIÓN CULTIVO	SUP.	
				S/R	RESUELTA (ha)
-1364482	14-061-022-00134-00001	63000	PASTOS DE MENOS DE 5 AÑOS-SIN VARIEDAD	S	1,38
-800683	14-061-021-00398-00001	63000	PASTOS DE MENOS DE 5 AÑOS-SIN VARIEDAD	S	10,97
-800665	14-061-021-00418-00002	63000	PASTOS DE MENOS DE 5 AÑOS-SIN VARIEDAD	S	0,24
-800663	14-061-021-00417-00001	63000	PASTOS DE MENOS DE 5 AÑOS-SIN VARIEDAD	S	0,22
-800662	14-061-021-00398-00001	63000	PASTOS DE MENOS DE 5 AÑOS-SIN VARIEDAD	S	3,04
-456585	14-061-022-00063-00001	63000	PASTOS DE MENOS DE 5 AÑOS-SIN VARIEDAD	S	1,15
-73493	14-061-022-00134-00001	63000	PASTOS DE MENOS DE 5 AÑOS-SIN VARIEDAD	S	7,72
-73491	14-061-022-00056-00002	63000	PASTOS DE MENOS DE 5 AÑOS-SIN VARIEDAD	S	1,71
-73482	14-061-022-00080-00001	63000	PASTOS DE MENOS DE 5 AÑOS-SIN VARIEDAD	S	0,11
-73481	14-061-022-00109-00001	20000	BARBECHO TRADICIONAL-SIN VARIEDAD	S	1,05
6852731	14-061-018-00021-00001	63000	PASTOS DE MENOS DE 5 AÑOS-SIN VARIEDAD	S	0,93
6852734	14-061-022-00295-00001	63000	PASTOS DE MENOS DE 5 AÑOS-SIN VARIEDAD	S	1,09
1700000007030603	14-061-020-00604-00002	62000	PASTOS PERMANENTES DE 5 O MAS AÑOS-SIN VARIEDAD	S	1,12
1700000007030613	14-061-021-00398-00003	62000	PASTOS PERMANENTES DE 5 O MAS AÑOS-SIN VARIEDAD	S	8,07
1700000007030614	14-061-021-00417-00002	62000	PASTOS PERMANENTES DE 5 O MAS AÑOS-SIN VARIEDAD	S	0,11
1700000007030622	14-061-021-00417-00001	63000	PASTOS DE MENOS DE 5 AÑOS-SIN VARIEDAD	S	1,03
1700000007030623	14-061-021-00418-00002	63000	PASTOS DE MENOS DE 5 AÑOS-SIN VARIEDAD	S	1,14
1700000007030625	14-061-021-00393-00001	62000	PASTOS PERMANENTES DE 5 O MAS AÑOS-SIN VARIEDAD	S	1,05
1700000007030626	14-061-022-00326-00001	63000	PASTOS DE MENOS DE 5 AÑOS-SIN VARIEDAD	S	0,87
1700000007030627	14-061-022-00324-00001	63000	PASTOS DE MENOS DE 5 AÑOS-SIN VARIEDAD	S	8,01
1700000007030628	14-061-022-00325-00001	63000	PASTOS DE MENOS DE 5 AÑOS-SIN VARIEDAD	S	0,73
1700000007030631	14-061-021-00418-00001	62000	PASTOS PERMANENTES DE 5 O MAS AÑOS-SIN VARIEDAD	S	0,23
1700000007030632	14-061-021-00399-00001	62000	PASTOS PERMANENTES DE 5 O MAS AÑOS-SIN VARIEDAD	S	0,98
1700000007030633	14-061-022-00055-00001	63000	PASTOS DE MENOS DE 5 AÑOS-SIN VARIEDAD	S	0,48
1700000007030634	14-061-022-00057-00001	63000	PASTOS DE MENOS DE 5 AÑOS-SIN VARIEDAD	S	0,78
1700000007030635	14-061-022-00058-00001	63000	PASTOS DE MENOS DE 5 AÑOS-SIN VARIEDAD	S	0,48

(1) Superficie declarada admisible ajustada con la superficie comprometida.
(2) Factor de penalización valorando el alcance para el tipo de compromiso.

Puede verificar la integridad de una copia de este documento mediante la lectura del código QR adjunto o mediante el acceso a la dirección <https://ws050.juntadeandalucia.es/verificarFirma> indicando el código de VERIFICACIÓN

FIRMADO POR

RAQUEL MARIA ESPIN CRESPO

17/12/2024

VERIFICACIÓN

Pk2jm6UYDU9J72AMTZUYRN3GET48NG

PÁG. 3081/9349



**Datos considerados para el Cálculo de la Carga Ganadera mínima y máxima del expediente****Recintos Determinados para el Cálculo de Garga Ganadera Máxima**

<u>REF.</u>	<u>REFERENCIA SIGPAC</u>	<u>CULTIVO</u>	<u>DESCRIPCIÓN CULTIVO</u>	<u>S/R</u>	<u>SUP. RESUELTA (ha)</u>
1700000007030642	14-061-021-00406-00001	63000	PASTOS DE MENOS DE 5 AÑOS-SIN VARIEDAD	S	1,29
1700000007030643	14-061-020-00604-00003	62000	PASTOS PERMANENTES DE 5 O MAS AÑOS-SIN VARIEDAD	S	10,37
1700000007030645	14-061-020-00604-00005	62000	PASTOS PERMANENTES DE 5 O MAS AÑOS-SIN VARIEDAD	S	14,15

Incidencias de carga ganadera**INCIDENCIA DESCRIPCIÓN**

- 219 Superficie declarada sobre un mismo recinto, en un mismo expediente, mayor que la superficie total del recinto SIGPAC.
Ref:-1364482 Recinto:14-061-022-00134-00001 Cultivo:63000 PASTOS DE MENOS DE 5 AÑOS-SIN VARIEDAD Secano Suma de superficies declaradas para este recinto por el solicitante (Áreas):1448 Superficie SIGPAC total para el recinto (Áreas):1447 Exceso de superficie declarada (Hectáreas):0,01
Ref:-73493 Recinto:14-061-022-00134-00001 Cultivo:63000 PASTOS DE MENOS DE 5 AÑOS-SIN VARIEDAD Secano Suma de superficies declaradas para este recinto por el solicitante (Áreas):1448 Superficie SIGPAC total para el recinto (Áreas):1447 Exceso de superficie declarada (Hectáreas):0,01
- 4272 Verifica que las líneas de declaración de las Solicitudes Únicas no tienen solapes con la capa de Retroactividad Gráfica (ambas de la misma campaña) a nivel de expediente/línea de declaración gráfica de la solicitud.
Ref:1700000007030645 Recinto:14-061-020-00604-00005 Cultivo: - Agregado de la referencia del recinto.:0 Zona de la referencia del recinto.:0 Superficie solapada.:0,04 Id. Incid.:5080725

(1) Superficie declarada admisible ajustada con la superficie comprometida.
(2) Factor de penalización valorando el alcance para el tipo de compromiso.

Puede verificar la integridad de una copia de este documento mediante la lectura del código QR adjunto o mediante el acceso a la dirección <https://ws050.juntadeandalucia.es/verificarFirma> indicando el código de VERIFICACIÓN

FIRMADO POR

RAQUEL MARIA ESPIN CRESPO

17/12/2024

VERIFICACIÓN

Pk2jm6UYDU9J72AMTZUYRN3GET48NG

PÁG. 3082/9349



**APELLIDOS Y NOMBRE / RAZÓN SOCIAL**

MOLINA GRANADOS ANA

NIF
***2040*EXPEDIENTE
1056785**ANUALIDAD DE PAGO**

1ª

IMPORTES POR ANUALIDAD

	2023	2024	2025	2026	2027
IMPORTE MÁXIMO SUBVENCIONABLE	835,92 €	835,92 €	835,92 €	696,60 €	696,60 €
IMPORTE MEDIO DE TRANSFERENCIA (€/ha)	297,48 €	297,48 €	297,48 €	247,90 €	247,90 €

RESUMEN DE UNIDADES

Cód	GRUPO DE PAGO	Sup. Dec. Admisible (ha)	Sup. Comprometida (ha)	Sup. ajustada compromiso (1) (ha)	% sobredec.	Sup. Resuelta (ha)	Importe Declarado	Importe Topado	Importe Resuelto	Importe tras sobredec.
419	OLIVAR	2,81		2,81	0,00	2,81	835,92	835,92	835,92	835,92
TOTAL		2,81	2,81	2,81		2,81	835,92	835,92	835,92	835,92

APLICACIÓN DE REDUCCIONES Y PENALIZACIONES

GRUPO DE PAGO	Importe Calculado	Importe prereduc.	Criterios de subvencionabilidad y compromisos	Presentación tardía	Omisión declaración	Condicionalidad	IMPORTE (Euros) RESUELTO
OLIVAR	835,92		0,00	0,00	0,00	0,00	835,92
TOTAL	835,92	835,92					835,92

RESUMEN DE PAGOS**IMPORTE (Euros)**

	RESUELTO	FEADER	MAPA	CAPADR
OLIVAR - Pago realizado	835,92 €	710,53 €	82,00 €	43,39 €

RECINTOS RESUELTOS

REF.	REFERENCIA SIGPAC	CULTIVO DESCRIPCIÓN CULTIVO	S/R G.PAGO	PEND. MEDIA (%)	SUP. DEC. ADMISIBLE (ha)	SUP. COMPROM. (ha)	SUP. AJUSTADA COMPR.(1) (ha)	SUP. CONY. SIGPAC (ha)	SUP. CERTIE (ha)	SUP. CAMPO (ha)	SUP. CAMPO DETER. CULT. DECLARADO (ha)	SUP. DEC. REDUCIDA (ha)	SUP. RESUELTA (ha)
5483716	14-032-002-00025-001	101252 OLIVAR-NEVADILLO NEGRO	S 419	5,60	0,36	0,36	0,36	0,36	0,36			0,36	0,36
1700000005170663	14-032-001-00186-001	101252 OLIVAR-NEVADILLO NEGRO	S 419	14,60	0,78	0,78	0,78	0,78	0,78			0,78	0,78
1700000005170667	14-032-001-00295-001	101252 OLIVAR-NEVADILLO NEGRO	S 419	8,30	0,73	0,73	0,73	0,73	0,73			0,73	0,73
1700000005170669	14-032-002-00064-001	101252 OLIVAR-NEVADILLO NEGRO	S 419	9,80	0,36	0,36	0,36	0,36	0,36			0,36	0,36
1700000005170670	14-032-002-00036-001	101252 OLIVAR-NEVADILLO NEGRO	S 419	17,50	0,58	0,58	0,58	0,58	0,58			0,58	0,58

INCIDENCIAS**INCIDENCIA DESCRIPCIÓN**

- 100412 Número de hectáreas validadas inferior a la superficie mínima permitida por el grupo de cultivo (Anexo I. Criterios de Subvencionabilidad. Orden 28 de marzo de 2023).
Sup. Resuelta:0 Grupo de Pago:HERBÁCEOS
- 100413 Recinto perteneciente a grupo de cultivo que no cumple con la superficie mínima requerida (Anexo I. Criterios de Subvencionabilidad. Orden 28 de marzo de 2023).
Ref:5483712 Recinto:14-032-001-00124-00001 Cultivo:5000 CEBADA-SIN VARIEDAD Secano Sup. Declarada:0,52 Superficie Resolver:0,52
Ref:5483713 Recinto:14-032-006-00005-00001 Cultivo:12000 TRANQUILLÓN-SIN VARIEDAD Secano Sup. Declarada:1,4 Superficie Resolver:1,4

(1) Superficie declarada admisible ajustada con la superficie comprometida.
(2) Factor de penalización valorando el alcance para el tipo de compromiso.

Puede verificar la integridad de una copia de este documento mediante la lectura del código QR adjunto o mediante el acceso a la dirección <https://ws050.juntadeandalucia.es/verificarFirma> indicando el código de VERIFICACIÓN

FIRMADO POR

RAQUEL MARIA ESPIN CRESPO

17/12/2024

VERIFICACIÓN

Pk2jm6UYDU9J72AMTZUYRN3GET48NG

PÁG. 3083/9349



**APELLIDOS Y NOMBRE / RAZÓN SOCIAL**

MOLINA MARTOS FRANCISCO JAVIER

NIF

***8338*

EXPEDIENTE

1178725

ANUALIDAD DE PAGO

1ª

IMPORTE POR ANUALIDAD

	2023	2024	2025	2026	2027
IMPORTE MÁXIMO SUBVENCIONABLE	2.388,76 €	2.388,76 €	2.388,76 €	1.990,64 €	1.990,64 €
IMPORTE MEDIO DE TRANSFERENCIA (€/ha)	297,48 €	297,48 €	297,48 €	247,90 €	247,90 €

RESUMEN DE UNIDADES

Cód	GRUPO DE PAGO	Sup. Dec. Admisible (ha)	Sup. Comprometida (ha)	Sup. ajustada compromiso (1) (ha)	% sobredec.	Sup. Resuelta (ha)	Importe Declarado	Importe Topado	Importe Resuelto	Importe tras sobredec.
419	OLIVAR	8,03		8,03	0,00	8,03	2.388,76	2.388,76	2.388,76	2.388,76
TOTAL		8,03	8,03	8,03		8,03	2.388,76	2.388,76	2.388,76	2.388,76

APLICACIÓN DE REDUCCIONES Y PENALIZACIONES

GRUPO DE PAGO	Importe Calculado	Importe prereduc.	Criterios de subvencionabilidad y compromisos	Presentación tardía	Omisión declaración	Condicionalidad	IMPORTE (Euros) RESUELTO
OLIVAR	2.388,76	2.388,76	0,00	0,00	0,00	0,00	2.388,76
TOTAL	2.388,76	2.388,76					2.388,76

RESUMEN DE PAGOS**IMPORTE (Euros)**

	RESUELTO	FEADER	MAPA	CAPADR
OLIVAR - Pago realizado	2.388,76 €	2.030,45 €	234,34 €	123,97 €

RECINTOS RESUELTOS

REF.	REFERENCIA SIGPAC	CULTIVO DESCRIPCIÓN CULTIVO	S/R G.PAGO	PEND. MEDIA (%)	SUP. DEC. ADMISIBLE (ha)	SUP. COMPROM. (ha)	SUP. AJUSTADA COMPR.(1) (ha)	SUP. CONY. SIGPAC (ha)	SUP. CERTIE (ha)	SUP. CAMPO (ha)	SUP. CAMPO DETER. CULT. DECLARADO (ha)	SUP. DEC. REDUCIDA (ha)	SUP. RESUELTA (ha)
-1090664	14-010-008-00263-001	101138 OLIVAR-HOJIBLANCA	S 419	9,80	0,29	0,29	0,29		1,54			0,29	0,29
5281406	14-010-008-00264-001	101138 OLIVAR-HOJIBLANCA	S 419	10,90	0,74	0,74	0,74		0,77			0,74	0,74
1700000007161522	14-010-008-00265-001	101138 OLIVAR-HOJIBLANCA	S 419	11,30	2,13	2,13	2,13		2,13			2,13	2,13
1700000007161523	14-037-010-00297-003	101138 OLIVAR-HOJIBLANCA	S 419	41,50	0,18	0,18	0,18		0,18			0,18	0,18
1700000007161524	14-010-008-00259-001	101138 OLIVAR-HOJIBLANCA	S 419	12,90	0,16	0,16	0,16		0,16			0,16	0,16
1700000007161525	14-010-008-00267-001	101138 OLIVAR-HOJIBLANCA	S 419	11,80	0,95	0,95	0,95		0,95			0,95	0,95
1700000007161526	14-037-010-00354-004	101138 OLIVAR-HOJIBLANCA	S 419	33,20	0,15	0,15	0,15		0,15			0,15	0,15
1700000007161528	14-037-010-00291-010	101138 OLIVAR-HOJIBLANCA	S 419	18,30	0,07	0,07	0,07		0,07			0,07	0,07
1700000007161529	14-037-010-00331-004	101138 OLIVAR-HOJIBLANCA	S 419	29,80	0,09	0,09	0,09		0,09			0,09	0,09
1700000007161530	14-037-010-00332-001	101138 OLIVAR-HOJIBLANCA	S 419	28,20	1,19	1,19	1,19		1,19			1,19	1,19
1700000007161531	14-037-010-00354-002	101138 OLIVAR-HOJIBLANCA	S 419	32,60	0,27	0,27	0,27		0,27			0,27	0,27
1700000007161533	14-037-010-00287-004	101138 OLIVAR-HOJIBLANCA	S 419	35,50	0,04	0,04	0,04		0,04			0,04	0,04
1700000007161534	14-037-010-00364-005	101138 OLIVAR-HOJIBLANCA	S 419	42,90	0,42	0,42	0,42		0,42			0,42	0,42
1700000007161535	29-047-006-00021-001	101138 OLIVAR-HOJIBLANCA	S 419	11,70	0,72	0,72	0,72		0,72			0,72	0,72
1700000007161537	14-037-010-00339-001	101138 OLIVAR-HOJIBLANCA	S 419	37,20	0,63	0,63	0,63		0,63			0,63	0,63

INCIDENCIAS**INCIDENCIA DESCRIPCIÓN**

- 100402 Recinto solicitado no forma parte de ningún organismo de control autorizado para la producción ecológica en Andalucía o fecha de inscripción posterior al plazo establecido (Anexo I. Criterios de Subvencionabilidad. Orden 28 de marzo de 2023).
Ref:6854248 Recinto:14-010-008-00289-00001 Cultivo:101138 OLIVAR-HOJIBLANCA Secano
- 100424 Solicita recinto que no está comprometido para la operación.
Ref:6854248 Recinto:14-010-008-00289-00001 Cultivo:101138 OLIVAR-HOJIBLANCA Secano

(1) Superficie declarada admisible ajustada con la superficie comprometida.
(2) Factor de penalización valorando el alcance para el tipo de compromiso.

Puede verificar la integridad de una copia de este documento mediante la lectura del código QR adjunto o mediante el acceso a la dirección <https://ws050.juntadeandalucia.es/verificarFirma> indicando el código de VERIFICACIÓN

FIRMADO POR

RAQUEL MARIA ESPIN CRESPO

17/12/2024

VERIFICACIÓN

Pk2jm6UYDU9J72AMTZUYRN3GET48NG

PÁG. 3084/9349



**APELLIDOS Y NOMBRE / RAZÓN SOCIAL**

MOLINA ROMERO FLORENTINO

NIF

***3409*

EXPEDIENTE

1156975

ANUALIDAD DE PAGO

1ª

IMPORTES POR ANUALIDAD

	2023	2024	2025	2026	2027
IMPORTE MÁXIMO SUBVENCIONABLE	8.582,37 €	8.582,37 €	7.151,98 €	7.151,98 €	7.151,98 €
IMPORTE MEDIO DE TRANSFERENCIA (€/ha)	90,25 €	90,25 €	75,20 €	75,20 €	75,20 €

RESUMEN DE UNIDADES

Cód	GRUPO DE PAGO	Sup. Dec. Admisible (ha)	Sup. Comprometida (ha)	Sup. ajustada compromiso (1) (ha)	% sobredec.	Sup. Resuelta (ha)	Importe Declarado	Importe Topado	Importe Resuelto	Importe tras sobredec.
418	PASTOS ASOCIADOS A GANADERÍA ECOLÓGICA	95,10		95,10	0,00	95,10	8.582,37	8.582,37	8.582,37	8.582,37
TOTAL		95,10	95,10	95,10		95,10	8.582,37	8.582,37	8.582,37	8.582,37

APLICACIÓN DE REDUCCIONES Y PENALIZACIONES

GRUPO DE PAGO	Importe Calculado	Importe prerreduc.	Criterios de subvencionabilidad y compromisos	Presentación tardía	Omisión declaración	Condicionidad	IMPORTE (Euros) RESUELTO
PASTOS ASOCIADOS A GANADERÍA	8.582,37	8.582,37	0,00	0,00	0,00	0,00	8.582,37
TOTAL	8.582,37	8.582,37					8.582,37

RESUMEN DE PAGOS**IMPORTE (Euros)**

	RESUELTO	FEADER	MAPA	CAPADR
PASTOS ASOCIADOS A GANADERÍA ECOLÓGICA - Pago realizado	8.582,37 €	7.295,01 €	841,93 €	445,43 €

RECINTOS RESUELTOS

REE	REFERENCIA SIGPAC	CULTIVO DESCRIPCIÓN CULTIVO	S/R G.PAGO	PEND. MEDIA (%)	SUP. DEC. ADMISIBLE (ha)	SUP. COMPROM. (ha)	SUP. AJUSTADA COMPROM. (1) (ha)	SUP. CONV. SIGPAC (ha)	SUP. CERTIF. (ha)	SUP. CAMPO (ha)	SUP. CAMPO DETER. CULT. DECLARADO (ha)	SUP. DEC. REDUCIDA (ha)	SUP. RESUELTA (ha)
-1358252	14-062-030-00203-004	62000 PASTOS PERMANENTES DE 5 O MAS AÑOS-SIN VARIEDAD	S 418	9,90	16,83	16,83	16,83		16,83			16,83	16,83
-1358251	14-062-030-00202-001	62000 PASTOS PERMANENTES DE 5 O MAS AÑOS-SIN VARIEDAD	S 418	11,10	18,61	18,61	18,61		18,61			18,61	18,61
1700000005825752	14-062-030-00058-001	62000 PASTOS PERMANENTES DE 5 O MAS AÑOS-SIN VARIEDAD	S 418	4,70	0,95	0,95	0,95		0,95			0,95	0,95
1700000005825753	14-062-031-00019-001	62000 PASTOS PERMANENTES DE 5 O MAS AÑOS-SIN VARIEDAD	S 418	11,60	21,27	21,27	21,27		21,27			21,27	21,27
1700000005825754	14-062-031-00019-002	62000 PASTOS PERMANENTES DE 5 O MAS AÑOS-SIN VARIEDAD	S 418	10,50	9,41	9,41	9,41		9,41			9,41	9,41
1700000005825755	14-062-030-00133-001	62000 PASTOS PERMANENTES DE 5 O MAS AÑOS-SIN VARIEDAD	S 418	5,80	6,52	6,52	6,52		6,52			6,52	6,52
1700000005825757	14-062-031-00026-001	62000 PASTOS PERMANENTES DE 5 O MAS AÑOS-SIN VARIEDAD	S 418	10,90	0,93	0,93	0,93		0,93			0,93	0,93
1700000005825758	14-062-031-00029-001	62000 PASTOS PERMANENTES DE 5 O MAS AÑOS-SIN VARIEDAD	S 418	11,30	5,79	5,79	5,79		5,79			5,79	5,79
1700000005825759	14-062-030-00132-001	62000 PASTOS PERMANENTES DE 5 O MAS AÑOS-SIN VARIEDAD	S 418	5,40	5,35	5,35	5,35		5,35			5,35	5,35
1700000005825760	14-062-030-00133-005	62000 PASTOS PERMANENTES DE 5 O MAS AÑOS-SIN VARIEDAD	S 418	5,10	0,24	0,24	0,24		0,28			0,24	0,24
1700000005825762	14-062-030-00160-001	62000 PASTOS PERMANENTES DE 5 O MAS AÑOS-SIN VARIEDAD	S 418	9,30	4,08	4,08	4,08		4,08			4,08	4,08
1700000005825764	14-062-030-00137-001	62000 PASTOS PERMANENTES DE 5 O MAS AÑOS-SIN VARIEDAD	S 418	4,10	2,81	2,81	2,81		2,81			2,81	2,81
1700000005825765	14-062-030-00132-002	62000 PASTOS PERMANENTES DE 5 O MAS AÑOS-SIN VARIEDAD	S 418	5,30	2,31	2,31	2,31		2,31			2,31	2,31

(1) Superficie declarada admisible ajustada con la superficie comprometida.
(2) Factor de penalización valorando el alcance para el tipo de compromiso.

Puede verificar la integridad de una copia de este documento mediante la lectura del código QR adjunto o mediante el acceso a la dirección <https://ws050.juntadeandalucia.es/verificarFirma> indicando el código de VERIFICACIÓN

FIRMADO POR

RAQUEL MARIA ESPIN CRESPO

17/12/2024

VERIFICACIÓN

Pk2jm6UYDU9J72AMTZUYRN3GET48NG

PÁG. 3085/9349



**INCIDENCIAS****INCIDENCIA DESCRIPCIÓN**

- 100411 Recinto no admisible por no estar asociado en SIGGAN a una explotación ganadera (Artículo 10 de la Orden de 28 de marzo de 2023).
Ref:170000005825751 Recinto:14-062-003-00107-00001 Cultivo:62000 PASTOS PERMANENTES DE 5 O MAS AÑOS-SIN VARIEDAD Secano
Ref:170000005825761 Recinto:14-062-030-00130-00001 Cultivo:62000 PASTOS PERMANENTES DE 5 O MAS AÑOS-SIN VARIEDAD Secano
- 100424 Solicita recinto que no está comprometido para la operación.
Ref:170000005825751 Recinto:14-062-003-00107-00001 Cultivo:62000 PASTOS PERMANENTES DE 5 O MAS AÑOS-SIN VARIEDAD Secano
Ref:170000005825761 Recinto:14-062-030-00130-00001 Cultivo:62000 PASTOS PERMANENTES DE 5 O MAS AÑOS-SIN VARIEDAD Secano
Ref:170000005825763 Recinto:14-062-030-00141-00001 Cultivo:62000 PASTOS PERMANENTES DE 5 O MAS AÑOS-SIN VARIEDAD Secano
- 100427 Recinto no admisible por estar asociado a una explotación intensiva en SIGGAN o que no pertenece al titular del expediente (Artículo 10 de la Orden de 28 de marzo de 2023).
Ref:170000005825763 Recinto:14-062-030-00141-00001 Cultivo:62000 PASTOS PERMANENTES DE 5 O MAS AÑOS-SIN VARIEDAD Secano Explotación:ES140620000622

Datos considerados para el Cálculo de la Carga Ganadera mínima y máxima del expediente

Explotación	Especie	Inscrito en Sipea y Admisible	Ugm Calculada para CG Mínima	Ugm Calculada para CG Máxima
ES140620000234	OVINA	SI	22,90	22,90
ES140620000512	OVINA	SI	26,69	26,69
			49,59	49,59

Superficie determinada para Cálculo Carga Ganadera Mínima: 104,39 ha
Superficie determinada para Cálculo Carga Ganadera Máxima: 104,39 ha
Carga Ganadera Mínima Expediente: 0,48 ugm/ha
Carga Ganadera Máxima Expediente: 0,48 ugm/ha

Recintos Determinados para el Cálculo de Garga Ganadera Mínima

REF.	REFERENCIA SIGPAC	CULTIVO	DESCRIPCIÓN CULTIVO	S/R	SUP. RESUELTA (ha)
-1358252	14-062-030-00203-00004	62000	PASTOS PERMANENTES DE 5 O MAS AÑOS-SIN VARIEDAD	S	16,83
-1358251	14-062-030-00202-00001	62000	PASTOS PERMANENTES DE 5 O MAS AÑOS-SIN VARIEDAD	S	18,61
1700000005825751	14-062-003-00107-00001	62000	PASTOS PERMANENTES DE 5 O MAS AÑOS-SIN VARIEDAD	S	0,41
1700000005825752	14-062-030-00058-00001	62000	PASTOS PERMANENTES DE 5 O MAS AÑOS-SIN VARIEDAD	S	0,95
1700000005825753	14-062-031-00019-00001	62000	PASTOS PERMANENTES DE 5 O MAS AÑOS-SIN VARIEDAD	S	21,27
1700000005825754	14-062-031-00019-00002	62000	PASTOS PERMANENTES DE 5 O MAS AÑOS-SIN VARIEDAD	S	9,41
1700000005825755	14-062-030-00133-00001	62000	PASTOS PERMANENTES DE 5 O MAS AÑOS-SIN VARIEDAD	S	6,52
1700000005825757	14-062-031-00026-00001	62000	PASTOS PERMANENTES DE 5 O MAS AÑOS-SIN VARIEDAD	S	0,93
1700000005825758	14-062-031-00029-00001	62000	PASTOS PERMANENTES DE 5 O MAS AÑOS-SIN VARIEDAD	S	5,79
1700000005825759	14-062-030-00132-00001	62000	PASTOS PERMANENTES DE 5 O MAS AÑOS-SIN VARIEDAD	S	5,35
1700000005825760	14-062-030-00133-00005	62000	PASTOS PERMANENTES DE 5 O MAS AÑOS-SIN VARIEDAD	S	0,24
1700000005825761	14-062-030-00130-00001	62000	PASTOS PERMANENTES DE 5 O MAS AÑOS-SIN VARIEDAD	S	1,05
1700000005825762	14-062-030-00160-00001	62000	PASTOS PERMANENTES DE 5 O MAS AÑOS-SIN VARIEDAD	S	4,08
1700000005825763	14-062-030-00141-00001	62000	PASTOS PERMANENTES DE 5 O MAS AÑOS-SIN VARIEDAD	S	7,83
1700000005825764	14-062-030-00137-00001	62000	PASTOS PERMANENTES DE 5 O MAS AÑOS-SIN VARIEDAD	S	2,81
1700000005825765	14-062-030-00132-00002	62000	PASTOS PERMANENTES DE 5 O MAS AÑOS-SIN VARIEDAD	S	2,31

(1) Superficie declarada admisible ajustada con la superficie comprometida.
(2) Factor de penalización valorando el alcance para el tipo de compromiso.

Puede verificar la integridad de una copia de este documento mediante la lectura del código QR adjunto o mediante el acceso a la dirección <https://ws050.juntadeandalucia.es/verificarFirma> indicando el código de VERIFICACIÓN

FIRMADO POR	RAQUEL MARIA ESPIN CRESPO	17/12/2024
VERIFICACIÓN	Pk2jm6UYDU9J72AMTZUYRN3GET48NG	PÁG. 3086/9349



**Datos considerados para el Cálculo de la Carga Ganadera mínima y máxima del expediente****Recintos Determinados para el Cálculo de Garga Ganadera Máxima**

REF.	REFERENCIA SIGPAC	CULTIVO	DESCRIPCIÓN CULTIVO	SUP.	
				S/R	RESUELTA (ha)
-1358252	14-062-030-00203-00004	62000	PASTOS PERMANENTES DE 5 O MAS AÑOS-SIN VARIEDAD	S	16,83
-1358251	14-062-030-00202-00001	62000	PASTOS PERMANENTES DE 5 O MAS AÑOS-SIN VARIEDAD	S	18,61
1700000005825751	14-062-003-00107-00001	62000	PASTOS PERMANENTES DE 5 O MAS AÑOS-SIN VARIEDAD	S	0,41
1700000005825752	14-062-030-00058-00001	62000	PASTOS PERMANENTES DE 5 O MAS AÑOS-SIN VARIEDAD	S	0,95
1700000005825753	14-062-031-00019-00001	62000	PASTOS PERMANENTES DE 5 O MAS AÑOS-SIN VARIEDAD	S	21,27
1700000005825754	14-062-031-00019-00002	62000	PASTOS PERMANENTES DE 5 O MAS AÑOS-SIN VARIEDAD	S	9,41
1700000005825755	14-062-030-00133-00001	62000	PASTOS PERMANENTES DE 5 O MAS AÑOS-SIN VARIEDAD	S	6,52
1700000005825757	14-062-031-00026-00001	62000	PASTOS PERMANENTES DE 5 O MAS AÑOS-SIN VARIEDAD	S	0,93
1700000005825758	14-062-031-00029-00001	62000	PASTOS PERMANENTES DE 5 O MAS AÑOS-SIN VARIEDAD	S	5,79
1700000005825759	14-062-030-00132-00001	62000	PASTOS PERMANENTES DE 5 O MAS AÑOS-SIN VARIEDAD	S	5,35
1700000005825760	14-062-030-00133-00005	62000	PASTOS PERMANENTES DE 5 O MAS AÑOS-SIN VARIEDAD	S	0,24
1700000005825761	14-062-030-00130-00001	62000	PASTOS PERMANENTES DE 5 O MAS AÑOS-SIN VARIEDAD	S	1,05
1700000005825762	14-062-030-00160-00001	62000	PASTOS PERMANENTES DE 5 O MAS AÑOS-SIN VARIEDAD	S	4,08
1700000005825763	14-062-030-00141-00001	62000	PASTOS PERMANENTES DE 5 O MAS AÑOS-SIN VARIEDAD	S	7,83
1700000005825764	14-062-030-00137-00001	62000	PASTOS PERMANENTES DE 5 O MAS AÑOS-SIN VARIEDAD	S	2,81
1700000005825765	14-062-030-00132-00002	62000	PASTOS PERMANENTES DE 5 O MAS AÑOS-SIN VARIEDAD	S	2,31

(1) Superficie declarada admisible ajustada con la superficie comprometida.
(2) Factor de penalización valorando el alcance para el tipo de compromiso.

Puede verificar la integridad de una copia de este documento mediante la lectura del código QR adjunto o mediante el acceso a la dirección <https://ws050.juntadeandalucia.es/verificarFirma> indicando el código de VERIFICACIÓN

FIRMADO POR

RAQUEL MARIA ESPIN CRESPO

17/12/2024

VERIFICACIÓN

Pk2jm6UYDU9J72AMTZUYRN3GET48NG

PÁG. 3087/9349



**APELLIDOS Y NOMBRE / RAZÓN SOCIAL**

MOLINA TERAN ANDRES JESUS

NIF
3226EXPEDIENTE**
1261257**ANUALIDAD DE PAGO**
1ª**IMPORTES POR ANUALIDAD**

	2023	2024	2025	2026	2027
IMPORTE MÁXIMO SUBVENCIONABLE	1.814,63 €	1.814,63 €	1.814,63 €	1.512,19 €	1.512,19 €
IMPORTE MEDIO DE TRANSFERENCIA (€/ha)	297,48 €	297,48 €	297,48 €	247,90 €	247,90 €

RESUMEN DE UNIDADES

Cód	GRUPO DE PAGO	Sup. Dec. Admisible (ha)	Sup. Comprometida (ha)	Sup. ajustada compromiso (1) (ha)	% sobredec.	Sup. Resuelta (ha)	Importe Declarado	Importe Topado	Importe Resuelto	Importe tras sobredec.
419	OLIVAR	6,10		6,10	0,00	6,10	1.814,63	1.814,63	1.814,63	1.814,63
TOTAL		6,10	6,10	6,10		6,10	1.814,63	1.814,63	1.814,63	1.814,63

APLICACIÓN DE REDUCCIONES Y PENALIZACIONES

GRUPO DE PAGO	Importe Calculado	Importe prereduc.	Criterios de subvencionabilidad y compromisos	Presentación tardía	Omisión declaración	Condicionalidad	IMPORTE (Euros) RESUELTO
OLIVAR	1.814,63	1.814,63	0,00	0,00	0,00	0,00	1.814,63
TOTAL	1.814,63	1.814,63					1.814,63

RESUMEN DE PAGOS**IMPORTE (Euros)**

	RESUELTO	FEADER	MAPA	CAPADR
OLIVAR - Pago realizado	1.814,63 €	1.542,44 €	178,02 €	94,17 €

RECINTOS RESUELTOS

REF.	REFERENCIA SIGPAC	CULTIVO	DESCRIPCIÓN CULTIVO	S/R	G.PAGO	PEND. MEDIA (%)	SUP. DEC. ADMISIBLE (ha)	SUP. COMPROM. (ha)	SUP. AJUSTADA COMPR.(1) (ha)	SUP. CONY. SIGPAC (ha)	SUP. CERTIE (ha)	SUP. CAMPO (ha)	SUP. CAMPO DETER. CULT. DECLARADO (ha)	SUP. DEC. REDUCIDA (ha)	SUP. RESUELTA (ha)
5278879	14-001-017-00369-001	101010	OLIVAR-PICUAL	S	419	16,20	6,08	6,08	6,08		6,08			6,08	6,08
5278882	14-001-017-00369-006	101010	OLIVAR-PICUAL	S	419	19,00	0,02	0,02	0,02		0,02			0,02	0,02

(1) Superficie declarada admisible ajustada con la superficie comprometida.
(2) Factor de penalización valorando el alcance para el tipo de compromiso.Puede verificar la integridad de una copia de este documento mediante la lectura del código QR adjunto o mediante el acceso a la dirección <https://ws050.juntadeandalucia.es/verificarFirma> indicando el código de VERIFICACIÓN

FIRMADO POR

RAQUEL MARIA ESPIN CRESPO

17/12/2024

VERIFICACIÓN

Pk2jm6UYDU9J72AMTZUYRN3GET48NG

PÁG. 3088/9349





APELLIDOS Y NOMBRE / RAZÓN SOCIAL **NIF** **EXPEDIENTE** **ANUALIDAD DE PAGO**
 MOLINERO AREVALO JOSE ****3300* 1190920 1ª

IMPORTES POR ANUALIDAD

	2023	2024	2025	2026	2027
IMPORTE MÁXIMO SUBVENCIONABLE	10.404,13 €	10.404,13 €	8.670,11 €	8.670,11 €	8.670,11 €
IMPORTE MEDIO DE TRANSFERENCIA (€/ha)	82,64 €	82,64 €	68,87 €	68,87 €	68,87 €

RESUMEN DE UNIDADES

Cód	GRUPO DE PAGO	Sup. Dec. Admisible (ha)	Sup. Comprometida (ha)	Sup. ajustada compromiso (1) (ha)	% sobredec.	Sup. Resuelta (ha)	Importe Declarado	Importe Topado	Importe Resuelto	Importe tras sobredec.
418	PASTOS ASOCIADOS A GANADERÍA ECOLÓGICA	125,90		125,90	0,00	125,90	10.404,13	10.404,13	10.404,13	10.404,13
TOTAL		125,90	125,90	125,90		125,90	10.404,13	10.404,13	10.404,13	10.404,13

APLICACIÓN DE REDUCCIONES Y PENALIZACIONES

GRUPO DE PAGO	Importe Calculado	Importe prereduc.	Criterios de subvencionabilidad y compromisos	Presentación tardía	Omisión declaración	Condicionidad	IMPORTE (Euros) RESUELTO
PASTOS ASOCIADOS A GANADERÍA	10.404,13	10.404,13	0,00	0,00	0,00	0,00	10.404,13
TOTAL	10.404,13	10.404,13					10.404,13

RESUMEN DE PAGOS**IMPORTE (Euros)**

PASTOS ASOCIADOS A GANADERÍA ECOLÓGICA - Pago realizado	RESUELTO	FEADER	MAPA	CAPADR
	10.404,13 €	8.843,51 €	1.020,65 €	539,97 €

RECINTOS RESUELTOS

REE	REFERENCIA SIGPAC	CULTIVO DESCRIPCIÓN CULTIVO	S/R G.PAGO	PEND. MEDIA (%)	SUP. DEC. ADMISIBLE (ha)	SUP. COMPROM. (ha)	SUP. AJUSTADA COMPROM. (1) (ha)	SUP. CONV. SIGPAC (ha)	SUP. CERTIF. (ha)	SUP. CAMPO (ha)	SUP. CAMPO DETER. CULT. DECLARADO (ha)	SUP. DEC. REDUCIDA (ha)	SUP. RESUELTA (ha)
-1353104	14-020-005-00014-003	62000 PASTOS PERMANENTES DE 5 O MAS AÑOS-SIN VARIEDAD	S 418	8,90	0,02	0,02	0,02		0,02			0,02	0,02
1700000006176123	14-016-033-00004-001	62000 PASTOS PERMANENTES DE 5 O MAS AÑOS-SIN VARIEDAD	S 418	3,30	0,31	0,31	0,31		0,31			0,31	0,31
1700000006176124	14-016-033-00004-002	62000 PASTOS PERMANENTES DE 5 O MAS AÑOS-SIN VARIEDAD	S 418	3,60	0,31	0,31	0,31		0,31			0,31	0,31
1700000006176125	14-016-033-00004-003	62000 PASTOS PERMANENTES DE 5 O MAS AÑOS-SIN VARIEDAD	S 418	1,80	2,61	2,61	2,61		2,61			2,61	2,61
1700000006176126	14-016-033-00004-004	62000 PASTOS PERMANENTES DE 5 O MAS AÑOS-SIN VARIEDAD	S 418	1,80	1,11	1,11	1,11		1,11			1,11	1,11
1700000006176127	14-016-033-00004-005	62000 PASTOS PERMANENTES DE 5 O MAS AÑOS-SIN VARIEDAD	S 418	3,10	23,30	23,30	23,30		23,30			23,30	23,30
1700000006176128	14-069-003-00055-001	62000 PASTOS PERMANENTES DE 5 O MAS AÑOS-SIN VARIEDAD	S 418	12,80	4,31	4,31	4,31		4,31			4,31	4,31
1700000006176129	14-020-005-00088-001	62000 PASTOS PERMANENTES DE 5 O MAS AÑOS-SIN VARIEDAD	S 418	15,10	0,53	0,53	0,53		0,53			0,53	0,53
1700000006176130	14-020-005-00089-001	62000 PASTOS PERMANENTES DE 5 O MAS AÑOS-SIN VARIEDAD	S 418	14,50	7,54	7,54	7,54		7,54			7,54	7,54
1700000006176131	14-016-033-00005-003	62000 PASTOS PERMANENTES DE 5 O MAS AÑOS-SIN VARIEDAD	S 418	3,90	0,52	0,52	0,52		0,52			0,52	0,52
1700000006176133	14-020-005-00014-005	62000 PASTOS PERMANENTES DE 5 O MAS AÑOS-SIN VARIEDAD	S 418	3,70	0,48	0,48	0,48		0,48			0,48	0,48
1700000006176134	14-069-018-00049-007	62000 PASTOS PERMANENTES DE 5 O MAS AÑOS-SIN VARIEDAD	S 418	5,20	9,47	9,47	9,47		9,47			9,47	9,47
1700000006176135	14-069-013-00036-002	62000 PASTOS PERMANENTES DE 5 O MAS AÑOS-SIN VARIEDAD	S 418	6,40	14,02	14,02	14,02		14,02			14,02	14,02
1700000006176136	14-020-005-00117-001	62000 PASTOS PERMANENTES DE 5 O MAS AÑOS-SIN VARIEDAD	S 418	13,80	5,33	5,33	5,33		5,33			5,33	5,33
1700000006176137	14-020-005-00014-003	62000 PASTOS PERMANENTES DE 5 O MAS AÑOS-SIN VARIEDAD	R 418	8,90	7,47	7,47	7,47		7,47			7,47	7,47
1700000006176138	14-020-005-00014-001	62000 PASTOS PERMANENTES DE 5 O MAS AÑOS-SIN VARIEDAD	S 418	5,20	1,19	1,19	1,19		1,19			1,19	1,19
1700000006176139	14-069-010-00012-003	62000 PASTOS PERMANENTES DE 5 O MAS AÑOS-SIN VARIEDAD	S 418	9,00	9,90	9,90	9,90		9,90			9,90	9,90
1700000006176140	14-069-004-00015-002	62000 PASTOS PERMANENTES DE 5 O MAS AÑOS-SIN VARIEDAD	S 418	12,20	35,81	35,81	35,81		35,81			35,81	35,81
1700000006176142	14-069-018-00049-011	62000 PASTOS PERMANENTES DE 5 O MAS AÑOS-SIN VARIEDAD	S 418	4,20	1,67	1,67	1,67		1,67			1,67	1,67

INCIDENCIAS**INCIDENCIA DESCRIPCIÓN**

100407 Explotación solicitada no forma parte de ningún organismo de control autorizado para la producción ecológica en Andalucía o fecha de inscripción posterior al plazo establecido (Anexo I. Criterios de Subvencionabilidad. Orden 28 de marzo de 2023).
 Explotación:ES140200000125 Especie:PORCINO
 Explotación:ES140200000143 Especie:CAPRINA
 Explotación:ES140690000022 Especie:PORCINO
 Explotación:ES140690000092 Especie:PORCINO

(1) Superficie declarada admisible ajustada con la superficie comprometida.
 (2) Factor de penalización valorando el alcance para el tipo de compromiso.

Puede verificar la integridad de una copia de este documento mediante la lectura del código QR adjunto o mediante el acceso a la dirección <https://ws050.juntadeandalucia.es/verificarFirma> indicando el código de VERIFICACIÓN

FIRMADO POR

RAQUEL MARIA ESPIN CRESPO

17/12/2024

VERIFICACIÓN

Pk2jm6UYDU9J72AMTZUYRN3GET48NG

PÁG. 3089/9349



**Datos considerados para el Cálculo de la Carga Ganadera mínima y máxima del expediente**

Explotación	Especie	Inscrito en Sipea y Admisible	Ugm Calculada para CG Mínima	Ugm Calculada para CG Máxima
ES140160000558	BOVINA	SI	20,59	20,59
ES140200000125	BOVINA	SI	0,96	0,96
ES140200000125	PORCINO	NO	0,00	3,77
ES140200000143	CAPRINA	NO	0,00	0,11
ES140200000143	OVINA	SI	27,68	27,68
ES140690000022	BOVINA	SI	2,26	2,26
ES140690000022	PORCINO	NO	0,00	35,40
ES140690000092	BOVINA	SI	11,87	11,87
ES140690000092	PORCINO	NO	0,00	0,22
ES140690000657	BOVINA	SI	11,78	11,78
			75,14	114,64

Superficie determinada para Cálculo Carga Ganadera Mínima: 125,90 ha

Superficie determinada para Cálculo Carga Ganadera Máxima: 152,54 ha

Carga Ganadera Mínima Expediente: 0,60 ugm/ha

Carga Ganadera Máxima Expediente: 0,75 ugm/ha

Recintos Determinados para el Cálculo de Garga Ganadera Mínima

REF.	REFERENCIA SIGPAC	CULTIVO	DESCRIPCIÓN CULTIVO	S/R	SUP. RESUELTA (ha)
-1353104	14-020-005-00014-00003	62000	PASTOS PERMANENTES DE 5 O MAS AÑOS-SIN VARIEDAD	S	0,02
1700000006176123	14-016-033-00004-00001	62000	PASTOS PERMANENTES DE 5 O MAS AÑOS-SIN VARIEDAD	S	0,31
1700000006176124	14-016-033-00004-00002	62000	PASTOS PERMANENTES DE 5 O MAS AÑOS-SIN VARIEDAD	S	0,31
1700000006176125	14-016-033-00004-00003	62000	PASTOS PERMANENTES DE 5 O MAS AÑOS-SIN VARIEDAD	S	2,61
1700000006176126	14-016-033-00004-00004	62000	PASTOS PERMANENTES DE 5 O MAS AÑOS-SIN VARIEDAD	S	1,11
1700000006176127	14-016-033-00004-00005	62000	PASTOS PERMANENTES DE 5 O MAS AÑOS-SIN VARIEDAD	S	23,30
1700000006176128	14-069-003-00055-00001	62000	PASTOS PERMANENTES DE 5 O MAS AÑOS-SIN VARIEDAD	S	4,31
1700000006176129	14-020-005-00088-00001	62000	PASTOS PERMANENTES DE 5 O MAS AÑOS-SIN VARIEDAD	S	0,53
1700000006176130	14-020-005-00089-00001	62000	PASTOS PERMANENTES DE 5 O MAS AÑOS-SIN VARIEDAD	S	7,54
1700000006176131	14-016-033-00005-00003	62000	PASTOS PERMANENTES DE 5 O MAS AÑOS-SIN VARIEDAD	S	0,52
1700000006176133	14-020-005-00014-00005	62000	PASTOS PERMANENTES DE 5 O MAS AÑOS-SIN VARIEDAD	S	0,48
1700000006176134	14-069-018-00049-00007	62000	PASTOS PERMANENTES DE 5 O MAS AÑOS-SIN VARIEDAD	S	9,47
1700000006176135	14-069-013-00036-00002	62000	PASTOS PERMANENTES DE 5 O MAS AÑOS-SIN VARIEDAD	S	14,02
1700000006176136	14-020-005-00117-00001	62000	PASTOS PERMANENTES DE 5 O MAS AÑOS-SIN VARIEDAD	S	5,33
1700000006176137	14-020-005-00014-00003	62000	PASTOS PERMANENTES DE 5 O MAS AÑOS-SIN VARIEDAD	R	7,47
1700000006176138	14-020-005-00014-00001	62000	PASTOS PERMANENTES DE 5 O MAS AÑOS-SIN VARIEDAD	S	1,19
1700000006176139	14-069-010-00012-00003	62000	PASTOS PERMANENTES DE 5 O MAS AÑOS-SIN VARIEDAD	S	9,90
1700000006176140	14-069-004-00015-00002	62000	PASTOS PERMANENTES DE 5 O MAS AÑOS-SIN VARIEDAD	S	35,81
1700000006176142	14-069-018-00049-00011	62000	PASTOS PERMANENTES DE 5 O MAS AÑOS-SIN VARIEDAD	S	1,67

Recintos Determinados para el Cálculo de Garga Ganadera Máxima

REF.	REFERENCIA SIGPAC	CULTIVO	DESCRIPCIÓN CULTIVO	S/R	SUP. RESUELTA (ha)
-1353109	14-020-005-00130-00004	62000	PASTOS PERMANENTES DE 5 O MAS AÑOS-SIN VARIEDAD	S	2,06

(1) Superficie declarada admisible ajustada con la superficie comprometida.
(2) Factor de penalización valorando el alcance para el tipo de compromiso.Puede verificar la integridad de una copia de este documento mediante la lectura del código QR adjunto o mediante el acceso a la dirección <https://ws050.juntadeandalucia.es/verificarFirma> indicando el código de VERIFICACIÓN

FIRMADO POR

RAQUEL MARIA ESPIN CRESPO

17/12/2024

VERIFICACIÓN

Pk2jm6UYDU9J72AMTZUYRN3GET48NG

PÁG. 3090/9349



**Datos considerados para el Cálculo de la Carga Ganadera mínima y máxima del expediente****Recintos Determinados para el Cálculo de Garga Ganadera Máxima**

REF.	REFERENCIA SIGPAC	CULTIVO	DESCRIPCIÓN CULTIVO	SUP.	
				S/R	RESUELTA (ha)
-1353105	14-020-005-00116-00002	62000	PASTOS PERMANENTES DE 5 O MAS AÑOS-SIN VARIEDAD	S	0,77
-1353104	14-020-005-00014-00003	62000	PASTOS PERMANENTES DE 5 O MAS AÑOS-SIN VARIEDAD	S	0,02
-1353103	14-020-005-00007-00003	62000	PASTOS PERMANENTES DE 5 O MAS AÑOS-SIN VARIEDAD	R	0,34
1700000006176123	14-016-033-00004-00001	62000	PASTOS PERMANENTES DE 5 O MAS AÑOS-SIN VARIEDAD	S	0,31
1700000006176124	14-016-033-00004-00002	62000	PASTOS PERMANENTES DE 5 O MAS AÑOS-SIN VARIEDAD	S	0,31
1700000006176125	14-016-033-00004-00003	62000	PASTOS PERMANENTES DE 5 O MAS AÑOS-SIN VARIEDAD	S	2,61
1700000006176126	14-016-033-00004-00004	62000	PASTOS PERMANENTES DE 5 O MAS AÑOS-SIN VARIEDAD	S	1,11
1700000006176127	14-016-033-00004-00005	62000	PASTOS PERMANENTES DE 5 O MAS AÑOS-SIN VARIEDAD	S	23,30
1700000006176128	14-069-003-00055-00001	62000	PASTOS PERMANENTES DE 5 O MAS AÑOS-SIN VARIEDAD	S	4,31
1700000006176129	14-020-005-00088-00001	62000	PASTOS PERMANENTES DE 5 O MAS AÑOS-SIN VARIEDAD	S	0,53
1700000006176130	14-020-005-00089-00001	62000	PASTOS PERMANENTES DE 5 O MAS AÑOS-SIN VARIEDAD	S	7,54
1700000006176131	14-016-033-00005-00003	62000	PASTOS PERMANENTES DE 5 O MAS AÑOS-SIN VARIEDAD	S	0,52
1700000006176133	14-020-005-00014-00005	62000	PASTOS PERMANENTES DE 5 O MAS AÑOS-SIN VARIEDAD	S	0,48
1700000006176134	14-069-018-00049-00007	62000	PASTOS PERMANENTES DE 5 O MAS AÑOS-SIN VARIEDAD	S	9,47
1700000006176135	14-069-013-00036-00002	62000	PASTOS PERMANENTES DE 5 O MAS AÑOS-SIN VARIEDAD	S	14,02
1700000006176136	14-020-005-00117-00001	62000	PASTOS PERMANENTES DE 5 O MAS AÑOS-SIN VARIEDAD	S	5,33
1700000006176137	14-020-005-00014-00003	62000	PASTOS PERMANENTES DE 5 O MAS AÑOS-SIN VARIEDAD	R	7,47
1700000006176138	14-020-005-00014-00001	62000	PASTOS PERMANENTES DE 5 O MAS AÑOS-SIN VARIEDAD	S	1,19
1700000006176139	14-069-010-00012-00003	62000	PASTOS PERMANENTES DE 5 O MAS AÑOS-SIN VARIEDAD	S	9,90
1700000006176140	14-069-004-00015-00002	62000	PASTOS PERMANENTES DE 5 O MAS AÑOS-SIN VARIEDAD	S	35,81
1700000006176141	14-020-001-00136-00001	62000	PASTOS PERMANENTES DE 5 O MAS AÑOS-SIN VARIEDAD	S	3,22
1700000006176142	14-069-018-00049-00011	62000	PASTOS PERMANENTES DE 5 O MAS AÑOS-SIN VARIEDAD	S	1,67
1700000006176143	14-069-060-00007-00003	62000	PASTOS PERMANENTES DE 5 O MAS AÑOS-SIN VARIEDAD	S	15,86
1700000006176144	14-069-018-00064-00001	62000	PASTOS PERMANENTES DE 5 O MAS AÑOS-SIN VARIEDAD	S	4,39

Incidencias de carga ganadera**INCIDENCIA DESCRIPCIÓN**

452	Actividad agraria declarada en un recinto no compatible con el uso PA, PR o PS asignado en SIGPAC para ese recinto. Ref:5537021 Recinto:14-062-021-00023-00001 Cultivo:62000 PASTOS PERMANENTES DE 5 O MAS AÑOS-SIN VARIEDAD Secano USO ASIGNADO EN SIGPAC:PA
4272	Verifica que las líneas de declaración de las Solicitudes Únicas no tienen solapes con la capa de Retroactividad Gráfica (ambas de la misma campaña) a nivel de expediente/línea de declaración gráfica de la solicitud. Ref:1700000006176144 Recinto:14-069-018-00064-00001 Cultivo: - Agregado de la referencia del recinto.:0 Zona de la referencia del recinto.:0 Superficie solapada.:0,07 Id. Incid.:5082576
100407	Explotación solicitada no forma parte de ningún organismo de control autorizado para la producción ecológica en Andalucía o fecha de inscripción posterior al plazo establecido (Anexo I. Criterios de Subvencionabilidad. Orden 28 de marzo de 2023). Explotación:ES140200000125 Especie:PORCINO Explotación:ES140200000143 Especie:CAPRINA Explotación:ES140690000022 Especie:PORCINO Explotación:ES140690000092 Especie:PORCINO

(1) Superficie declarada admisible ajustada con la superficie comprometida.
(2) Factor de penalización valorando el alcance para el tipo de compromiso.Puede verificar la integridad de una copia de este documento mediante la lectura del código QR adjunto o mediante el acceso a la dirección <https://ws050.juntadeandalucia.es/verificarFirma> indicando el código de VERIFICACIÓN

FIRMADO POR

RAQUEL MARIA ESPIN CRESPO

17/12/2024

VERIFICACIÓN

Pk2jm6UYDU9J72AMTZUYRN3GET48NG

PÁG. 3091/9349





<u>APELLIDOS Y NOMBRE / RAZÓN SOCIAL</u>	<u>NIF</u>	<u>EXPEDIENTE</u>	<u>ANUALIDAD DE PAGO</u>
MOLINERO VADILLO MANUEL ÁNGEL	***6609*	1281051	1ª

IMPORTE POR ANUALIDAD

	<u>2023</u>	<u>2024</u>	<u>2025</u>	<u>2026</u>	<u>2027</u>
IMPORTE MÁXIMO SUBVENCIONABLE	8.179,58 €	8.179,58 €	6.816,31 €	6.816,31 €	6.816,31 €
IMPORTE MEDIO DE TRANSFERENCIA (€/ha)	92,64 €	92,64 €	77,20 €	77,20 €	77,20 €

RESUMEN DE UNIDADES

<u>Cód</u>	<u>GRUPO DE PAGO</u>	<u>Sup. Dec. Admisible (ha)</u>	<u>Sup. Comprometida (ha)</u>	<u>Sup. ajustada compromiso (1) (ha)</u>	<u>% sobredec.</u>	<u>Sup. Resuelta (ha)</u>	<u>Importe Declarado</u>	<u>Importe Topado</u>	<u>Importe Resuelto</u>	<u>Importe tras sobredec.</u>
418	PASTOS ASOCIADOS A GANADERÍA ECOLÓGICA	88,29		88,29	0,00	88,29	8.179,18	8.179,58	8.179,58	8.179,58
TOTAL		88,29	88,29	88,29		88,29	8.179,18	8.179,58	8.179,58	8.179,58

APLICACIÓN DE REDUCCIONES Y PENALIZACIONES

<u>GRUPO DE PAGO</u>	<u>Importe Calculado</u>	<u>Importe prereduc.</u>	<u>Criterios de subvencionabilidad y compromisos</u>	<u>Presentación tardía</u>	<u>Omisión declaración</u>	<u>Condicionidad</u>	<u>IMPORTE (Euros) RESUELTO</u>
PASTOS ASOCIADOS A GANADERÍA	8.179,58	8.179,58	0,00	0,00	0,00	0,00	8.179,58
TOTAL	8.179,58	8.179,58					8.179,58

RESUMEN DE PAGOS

	<u>RESUELTO</u>	<u>FEADER</u>	<u>MAPA</u>	<u>CAPADR</u>
PASTOS ASOCIADOS A GANADERÍA ECOLÓGICA - Pago realizado	8.179,58 €	6.952,64 €	802,42 €	424,52 €

RECINTOS RESUELTOS

<u>REE</u>	<u>REFERENCIA SIGPAC</u>	<u>CULTIVO DESCRIPCIÓN CULTIVO</u>	<u>S/R G.PAGO</u>	<u>PEND. MEDIA (%)</u>	<u>SUP. DEC. ADMISIBLE (ha)</u>	<u>SUP. COMPROM. (ha)</u>	<u>SUP. AJUSTADA COMPR.(1) (ha)</u>	<u>SUP. CONV. SIGPAC (ha)</u>	<u>SUP. CERTIF. (ha)</u>	<u>SUP. CAMPO (ha)</u>	<u>SUP. CAMPO DETER. CULT. DECLARADO (ha)</u>	<u>SUP. DEC. REDUCIDA (ha)</u>	<u>SUP. RESUELTA (ha)</u>
170000006628578	14-016-021-00008-001	62000 PASTOS PERMANENTES DE 5 O MAS AÑOS-SIN VARIEDAD	S 418	9,50	34,68	34,68	34,68		34,68			34,68	34,68
170000006628579	14-016-021-00008-005	62000 PASTOS PERMANENTES DE 5 O MAS AÑOS-SIN VARIEDAD	S 418	6,40	0,19	0,19	0,19		0,19			0,19	0,19
170000006628580	14-016-021-00008-006	62000 PASTOS PERMANENTES DE 5 O MAS AÑOS-SIN VARIEDAD	S 418	2,50	0,60	0,60	0,60		0,60			0,60	0,60
170000006628581	14-016-021-00010-003	62000 PASTOS PERMANENTES DE 5 O MAS AÑOS-SIN VARIEDAD	S 418	2,60	0,52	0,52	0,52		0,52			0,52	0,52
170000006628582	14-016-021-00010-006	62000 PASTOS PERMANENTES DE 5 O MAS AÑOS-SIN VARIEDAD	S 418	10,70	20,60	20,60	20,60		20,60			20,60	20,60
170000006628584	14-016-021-00019-003	62000 PASTOS PERMANENTES DE 5 O MAS AÑOS-SIN VARIEDAD	S 418	10,10	28,65	28,65	28,65		28,65			28,65	28,65
170000006628585	14-016-021-00019-007	62000 PASTOS PERMANENTES DE 5 O MAS AÑOS-SIN VARIEDAD	S 418	3,10	1,23	1,23	1,23		1,23			1,23	1,23
170000006628587	14-016-021-00019-001	62000 PASTOS PERMANENTES DE 5 O MAS AÑOS-SIN VARIEDAD	S 418	5,00	0,95	0,95	0,95		0,95			0,95	0,95
170000006628591	14-016-021-00010-001	62000 PASTOS PERMANENTES DE 5 O MAS AÑOS-SIN VARIEDAD	S 418	9,10	0,44	0,44	0,44		0,44			0,44	0,44
170000006628592	14-016-021-00010-012	62000 PASTOS PERMANENTES DE 5 O MAS AÑOS-SIN VARIEDAD	S 418	7,30	0,35	0,35	0,35		0,35			0,35	0,35
170000006628593	14-016-021-00019-005	62000 PASTOS PERMANENTES DE 5 O MAS AÑOS-SIN VARIEDAD	S 418	9,30	0,08	0,08	0,08		0,08			0,08	0,08

INCIDENCIAS**INCIDENCIA DESCRIPCIÓN**

100407 Explotación solicitada no forma parte de ningún organismo de control autorizado para la producción ecológica en Andalucía o fecha de inscripción posterior al plazo establecido (Anexo I. Criterios de Subvencionabilidad. Orden 28 de marzo de 2023).
Explotación:ES140160000181 Especie:CAPRINA
Explotación:ES140160000181 Especie:OVINA
Explotación:ES140160000181 Especie:PORCINO

(1) Superficie declarada admisible ajustada con la superficie comprometida.
(2) Factor de penalización valorando el alcance para el tipo de compromiso.

Puede verificar la integridad de una copia de este documento mediante la lectura del código QR adjunto o mediante el acceso a la dirección <https://ws050.juntadeandalucia.es/verificarFirma> indicando el código de VERIFICACIÓN

FIRMADO POR

RAQUEL MARIA ESPIN CRESPO

17/12/2024

VERIFICACIÓN

Pk2jm6UYDU9J72AMTZUYRN3GET48NG

PÁG. 3092/9349



**Datos considerados para el Cálculo de la Carga Ganadera mínima y máxima del expediente**

Explotación	Especie	Inscrito en Sipea y Admisible	Ugm Calculada para CG Mínima	Ugm Calculada para CG Máxima
ES140160000181	BOVINA	SI	54,55	54,55
ES140160000181	CAPRINA	NO	0,00	1,67
ES140160000181	OVINA	NO	0,00	43,50
ES140160000181	PORCINO	NO	0,00	44,36
			54,55	144,08

Superficie determinada para Cálculo Carga Ganadera Mínima: 94,91 ha

Superficie determinada para Cálculo Carga Ganadera Máxima: 94,91 ha

Carga Ganadera Mínima Expediente: 0,57 ugm/ha

Carga Ganadera Máxima Expediente: 1,52 ugm/ha

Recintos Determinados para el Cálculo de Garga Ganadera Mínima

REF.	REFERENCIA SIGPAC	CULTIVO	DESCRIPCIÓN CULTIVO	S/R	SUP. RESUELTA (ha)
6868334	14-069-068-00026-00003	63000	PASTOS DE MENOS DE 5 AÑOS-SIN VARIEDAD	S	6,62
1700000006628578	14-016-021-00008-00001	62000	PASTOS PERMANENTES DE 5 O MAS AÑOS-SIN VARIEDAD	S	34,68
1700000006628579	14-016-021-00008-00005	62000	PASTOS PERMANENTES DE 5 O MAS AÑOS-SIN VARIEDAD	S	0,19
1700000006628580	14-016-021-00008-00006	62000	PASTOS PERMANENTES DE 5 O MAS AÑOS-SIN VARIEDAD	S	0,60
1700000006628581	14-016-021-00010-00003	62000	PASTOS PERMANENTES DE 5 O MAS AÑOS-SIN VARIEDAD	S	0,52
1700000006628582	14-016-021-00010-00006	62000	PASTOS PERMANENTES DE 5 O MAS AÑOS-SIN VARIEDAD	S	20,60
1700000006628584	14-016-021-00019-00003	62000	PASTOS PERMANENTES DE 5 O MAS AÑOS-SIN VARIEDAD	S	28,65
1700000006628585	14-016-021-00019-00007	62000	PASTOS PERMANENTES DE 5 O MAS AÑOS-SIN VARIEDAD	S	1,23
1700000006628587	14-016-021-00019-00001	62000	PASTOS PERMANENTES DE 5 O MAS AÑOS-SIN VARIEDAD	S	0,95
1700000006628591	14-016-021-00010-00001	62000	PASTOS PERMANENTES DE 5 O MAS AÑOS-SIN VARIEDAD	S	0,44
1700000006628592	14-016-021-00010-00012	62000	PASTOS PERMANENTES DE 5 O MAS AÑOS-SIN VARIEDAD	S	0,35
1700000006628593	14-016-021-00019-00005	62000	PASTOS PERMANENTES DE 5 O MAS AÑOS-SIN VARIEDAD	S	0,08

Recintos Determinados para el Cálculo de Garga Ganadera Máxima

REF.	REFERENCIA SIGPAC	CULTIVO	DESCRIPCIÓN CULTIVO	S/R	SUP. RESUELTA (ha)
6868334	14-069-068-00026-00003	63000	PASTOS DE MENOS DE 5 AÑOS-SIN VARIEDAD	S	6,62
1700000006628578	14-016-021-00008-00001	62000	PASTOS PERMANENTES DE 5 O MAS AÑOS-SIN VARIEDAD	S	34,68
1700000006628579	14-016-021-00008-00005	62000	PASTOS PERMANENTES DE 5 O MAS AÑOS-SIN VARIEDAD	S	0,19
1700000006628580	14-016-021-00008-00006	62000	PASTOS PERMANENTES DE 5 O MAS AÑOS-SIN VARIEDAD	S	0,60
1700000006628581	14-016-021-00010-00003	62000	PASTOS PERMANENTES DE 5 O MAS AÑOS-SIN VARIEDAD	S	0,52
1700000006628582	14-016-021-00010-00006	62000	PASTOS PERMANENTES DE 5 O MAS AÑOS-SIN VARIEDAD	S	20,60
1700000006628584	14-016-021-00019-00003	62000	PASTOS PERMANENTES DE 5 O MAS AÑOS-SIN VARIEDAD	S	28,65
1700000006628585	14-016-021-00019-00007	62000	PASTOS PERMANENTES DE 5 O MAS AÑOS-SIN VARIEDAD	S	1,23
1700000006628587	14-016-021-00019-00001	62000	PASTOS PERMANENTES DE 5 O MAS AÑOS-SIN VARIEDAD	S	0,95
1700000006628591	14-016-021-00010-00001	62000	PASTOS PERMANENTES DE 5 O MAS AÑOS-SIN VARIEDAD	S	0,44
1700000006628592	14-016-021-00010-00012	62000	PASTOS PERMANENTES DE 5 O MAS AÑOS-SIN VARIEDAD	S	0,35
1700000006628593	14-016-021-00019-00005	62000	PASTOS PERMANENTES DE 5 O MAS AÑOS-SIN VARIEDAD	S	0,08

(1) Superficie declarada admisible ajustada con la superficie comprometida.
(2) Factor de penalización valorando el alcance para el tipo de compromiso.Puede verificar la integridad de una copia de este documento mediante la lectura del código QR adjunto o mediante el acceso a la dirección <https://ws050.juntadeandalucia.es/verificarFirma> indicando el código de VERIFICACIÓN

FIRMADO POR

RAQUEL MARIA ESPIN CRESPO

17/12/2024

VERIFICACIÓN

Pk2jm6UYDU9J72AMTZUYRN3GET48NG

PÁG. 3093/9349





Datos considerados para el Cálculo de la Carga Ganadera mínima y máxima del expediente

Incidencias de carga ganadera

INCIDENCIA DESCRIPCIÓN

452	Actividad agraria declarada en un recinto no compatible con el uso PA, PR o PS asignado en SIGPAC para ese recinto. Ref:5319177 Recinto:14-069-057-00051-00002 Cultivo:62000 PASTOS PERMANENTES DE 5 O MAS AÑOS-SIN VARIEDAD Secano USO ASIGNADO EN SIGPAC:PA
100407	Explotación solicitada no forma parte de ningún organismo de control autorizado para la producción ecológica en Andalucía o fecha de inscripción posterior al plazo establecido (Anexo I. Criterios de Subvencionabilidad. Orden 28 de marzo de 2023). Explotación:ES140160000181 Especie:CAPRINA Explotación:ES140160000181 Especie:PORCINO Explotación:ES140160000181 Especie:OVINA

(1) Superficie declarada admisible ajustada con la superficie comprometida.
(2) Factor de penalización valorando el alcance para el tipo de compromiso.

Puede verificar la integridad de una copia de este documento mediante la lectura del código QR adjunto o mediante el acceso a la dirección <https://ws050.juntadeandalucia.es/verificarFirma> indicando el código de VERIFICACIÓN

FIRMADO POR	RAQUEL MARIA ESPIN CRESPO	17/12/2024	
VERIFICACIÓN	Pk2jm6UYDU9J72AMTZUYRN3GET48NG	PÁG. 3094/9349	

**APELLIDOS Y NOMBRE / RAZÓN SOCIAL**

MONTE TORO, SC

NIF
****5869*EXPEDIENTE
1001976ANUALIDAD
DE PAGO
1ª**IMPORTE POR ANUALIDAD**

	2023	2024	2025	2026	2027
IMPORTE MÁXIMO SUBVENCIONABLE	10.284,25 €	10.284,25 €	10.041,74 €	8.570,20 €	8.570,20 €
IMPORTE MEDIO DE TRANSFERENCIA (€/ha)	231,42 €	231,42 €	225,96 €	192,85 €	192,85 €

RESUMEN DE UNIDADES

Cód	GRUPO DE PAGO	Sup. Dec. Admisible (ha)	Sup. Comprometida (ha)	Sup. ajustada compromiso (1) (ha)	% sobrededec.	Sup. Resuelta (ha)	Importe Declarado	Importe Topado	Importe Resuelto	Importe tras sobrededec.
418	PASTOS ASOCIADOS A GANADERÍA ECOLÓGICA	14,76		14,76	0,00	14,76	1.455,04	1.455,04	1.455,04	1.455,04
419	OLIVAR	29,68		29,68	0,00	29,68	8.829,21	8.829,21	8.829,21	8.829,21
TOTAL		44,44	44,44	44,44		44,44	10.284,25	10.284,25	10.284,25	10.284,25

APLICACIÓN DE REDUCCIONES Y PENALIZACIONES

GRUPO DE PAGO	Importe Calculado	Importe prereduc.	Criterios de subvencionabilidad y compromisos	Presentación tardía	Omisión declaración	Condicionidad	IMPORTE (Euros) RESUELTO
OLIVAR	8.829,21	8.829,21	0,00	0,00	0,00	0,00	8.829,21
PASTOS ASOCIADOS A GANADERÍA	1.455,04	1.455,04	0,00	0,00	0,00	0,00	1.455,04
TOTAL	10.284,25	10.284,25					10.284,25

RESUMEN DE PAGOS

	RESUELTO	FEADER	MAPA	CAPADR
OLIVAR - Pago realizado	8.829,21 €	7.504,83 €	866,15 €	458,23 €
PASTOS ASOCIADOS A GANADERÍA ECOLÓGICA - Pago realizado	1.455,04 €	1.236,78 €	142,74 €	75,52 €
TOTAL	10.284,25 €	8.741,61 €	1.008,89 €	533,75 €

RECINTOS RESUELTOS

REF.	REFERENCIA SIGPAC	CULTIVO	DESCRIPCIÓN CULTIVO	S/R G.PAGO	PEND. MEDIA (%)	SUP. DEC. ADMISIBLE (ha)	SUP. COMPR.	SUP. COMPR.(1) (ha)	SUP. CONV. SIGPAC (ha)	SUP. CERTIF. (ha)	SUP. CAMPO (ha)	SUP. CAMPO DETER. CULT. DECLARADO (ha)	SUP. DEC. REDUCIDA (ha)	SUP. RESUELTA (ha)
-1460671	14-026-005-00042-013	62000	PASTOS PERMANENTES DE 5 O MAS AÑOS-SIN VARIEDAD	S 418	34,80	14,76	14,76	14,76		22,71			14,76	14,76
1700000006418804	14-054-061-00002-005	101195	OLIVAR-LECHIN DE SEVILLA	S 419	17,80	0,24	0,24	0,24		0,24			0,24	0,24
1700000006418814	14-054-061-00002-001	101195	OLIVAR-LECHIN DE SEVILLA	S 419	44,80	29,44	29,44	29,44		32,02			29,44	29,44

(1) Superficie declarada admisible ajustada con la superficie comprometida.
(2) Factor de penalización valorando el alcance para el tipo de compromiso.Puede verificar la integridad de una copia de este documento mediante la lectura del código QR adjunto o mediante el acceso a la dirección <https://ws050.juntadeandalucia.es/verificarFirma> indicando el código de VERIFICACIÓN

FIRMADO POR

RAQUEL MARIA ESPIN CRESPO

17/12/2024

VERIFICACIÓN

Pk2jm6UYDU9J72AMTZUYRN3GET48NG

PÁG. 3095/9349



**INCIDENCIAS****INCIDENCIA DESCRIPCIÓN**

225	La superficie de cruce total de productos de la agrupación Pastos permanentes sobre un mismo recinto en el conjunto de las solicitudes, no puede superar la superficie total admisible de pastos Ref.-1460655 Recinto:14-026-005-00033-00001 Cultivo:62000 PASTOS PERMANENTES DE 5 O MAS AÑOS-SIN VARIEDAD Secano Superficie admisible de pastos del recinto según SIGPAC.:689 Suma de superficies de cruce netas declaradas para este recinto por todos los solicitantes.:885 Exceso de superficie (Hectáreas):1,96 Ref.-1460654 Recinto:14-026-005-00033-00003 Cultivo:62000 PASTOS PERMANENTES DE 5 O MAS AÑOS-SIN VARIEDAD Secano Superficie admisible de pastos del recinto según SIGPAC.:276 Suma de superficies de cruce netas declaradas para este recinto por todos los solicitantes.:552 Exceso de superficie (Hectáreas):2,76
242	Recinto pendiente de acreditación de titularidad. Ref.-1460655 Recinto:14-026-005-00033-00001 Cultivo:62000 PASTOS PERMANENTES DE 5 O MAS AÑOS-SIN VARIEDAD Secano Ref.-1460654 Recinto:14-026-005-00033-00003 Cultivo:62000 PASTOS PERMANENTES DE 5 O MAS AÑOS-SIN VARIEDAD Secano
100411	Recinto no admisible por no estar asociado en SIGGAN a una explotación ganadera (Artículo 10 de la Orden de 28 de marzo de 2023). Ref.-1040710 Recinto:14-054-061-00002-00003 Cultivo:62000 PASTOS PERMANENTES DE 5 O MAS AÑOS-SIN VARIEDAD Secano
100421	Recinto declarado por error para una operación de la 6503, que se ha corregido de oficio marcando la operación correcta, de acuerdo con la fecha de inscripción del recinto en la producción ecológica. Ref.-1460640 Recinto:14-026-005-00019-00002 Cultivo:62000 PASTOS PERMANENTES DE 5 O MAS AÑOS-SIN VARIEDAD Secano Ref.-1460651 Recinto:14-026-005-00019-00002 Cultivo:62000 PASTOS PERMANENTES DE 5 O MAS AÑOS-SIN VARIEDAD Secano Ref.-1460655 Recinto:14-026-005-00033-00001 Cultivo:62000 PASTOS PERMANENTES DE 5 O MAS AÑOS-SIN VARIEDAD Secano Ref.-1460654 Recinto:14-026-005-00033-00003 Cultivo:62000 PASTOS PERMANENTES DE 5 O MAS AÑOS-SIN VARIEDAD Secano Ref.-1040710 Recinto:14-054-061-00002-00003 Cultivo:62000 PASTOS PERMANENTES DE 5 O MAS AÑOS-SIN VARIEDAD Secano
100424	Solicita recinto que no está comprometido para la operación. Ref.-1460640 Recinto:14-026-005-00019-00002 Cultivo:62000 PASTOS PERMANENTES DE 5 O MAS AÑOS-SIN VARIEDAD Secano Ref.-1460651 Recinto:14-026-005-00019-00002 Cultivo:62000 PASTOS PERMANENTES DE 5 O MAS AÑOS-SIN VARIEDAD Secano Ref.-1460655 Recinto:14-026-005-00033-00001 Cultivo:62000 PASTOS PERMANENTES DE 5 O MAS AÑOS-SIN VARIEDAD Secano Ref.-1460654 Recinto:14-026-005-00033-00003 Cultivo:62000 PASTOS PERMANENTES DE 5 O MAS AÑOS-SIN VARIEDAD Secano Ref.-1040710 Recinto:14-054-061-00002-00003 Cultivo:62000 PASTOS PERMANENTES DE 5 O MAS AÑOS-SIN VARIEDAD Secano

Datos considerados para el Cálculo de la Carga Ganadera mínima y máxima del expediente

Explotación	Especie	Inscrito en Sipea y Admisible	Ugm Calculada para CG Mínima	Ugm Calculada para CG Máxima
ES140050000337	BOVINA	SI	36,96	36,96
ES140260000085	BOVINA	SI	88,52	88,52
ES140260000085	PORCINO	SI	6,31	6,31
ES140260000541	BOVINA	SI	24,06	24,06
			155,85	155,85

Superficie determinada para Cálculo Carga Ganadera Mínima: 402,13 ha

Superficie determinada para Cálculo Carga Ganadera Máxima: 402,13 ha

Carga Ganadera Mínima Expediente: 0,39 ugm/ha

Carga Ganadera Máxima Expediente: 0,39 ugm/ha

Recintos Determinados para el Cálculo de Carga Ganadera Mínima

REF.	REFERENCIA SIGPAC	CULTIVO	DESCRIPCIÓN CULTIVO	S/R	SUP. RESUELTA (ha)
-1460671	14-026-005-00042-00013	62000	PASTOS PERMANENTES DE 5 O MAS AÑOS-SIN VARIEDAD	S	14,76
-1460655	14-026-005-00033-00001	62000	PASTOS PERMANENTES DE 5 O MAS AÑOS-SIN VARIEDAD	S	0,00
-1460654	14-026-005-00033-00003	62000	PASTOS PERMANENTES DE 5 O MAS AÑOS-SIN	S	0,00

(1) Superficie declarada admisible ajustada con la superficie comprometida.
(2) Factor de penalización valorando el alcance para el tipo de compromiso.Puede verificar la integridad de una copia de este documento mediante la lectura del código QR adjunto o mediante el acceso a la dirección <https://ws050.juntadeandalucia.es/verificarFirma> indicando el código de VERIFICACIÓN

FIRMADO POR

RAQUEL MARIA ESPIN CRESPO

17/12/2024

VERIFICACIÓN

Pk2jm6UYDU9J72AMTZUYRN3GET48NG

PÁG. 3096/9349



**Datos considerados para el Cálculo de la Carga Ganadera mínima y máxima del expediente****Recintos Determinados para el Cálculo de Garga Ganadera Mínima**

REF.	REFERENCIA SIGPAC	CULTIVO	DESCRIPCIÓN CULTIVO	SUP.	
				S/R	RESUELTA (ha)
-1460651	14-026-005-00019-00002	62000	PASTOS PERMANENTES DE 5 O MAS AÑOS-SIN VARIEDAD	S	8,00
-1460640	14-026-005-00019-00002	62000	PASTOS PERMANENTES DE 5 O MAS AÑOS-SIN VARIEDAD	S	15,58
-1229814	14-005-017-00002-00002	62000	PASTOS PERMANENTES DE 5 O MAS AÑOS-SIN VARIEDAD	S	12,93
-1229813	14-005-017-00002-00001	62000	PASTOS PERMANENTES DE 5 O MAS AÑOS-SIN VARIEDAD	S	3,19
-1229812	14-005-017-00002-00001	62000	PASTOS PERMANENTES DE 5 O MAS AÑOS-SIN VARIEDAD	S	43,80
-1229811	14-005-017-00002-00001	62000	PASTOS PERMANENTES DE 5 O MAS AÑOS-SIN VARIEDAD	S	28,07
-1040710	14-054-061-00002-00003	62000	PASTOS PERMANENTES DE 5 O MAS AÑOS-SIN VARIEDAD	S	0,06
1700000006418802	14-026-005-00052-00001	62000	PASTOS PERMANENTES DE 5 O MAS AÑOS-SIN VARIEDAD	S	4,39
1700000006418807	14-026-005-00051-00001	62000	PASTOS PERMANENTES DE 5 O MAS AÑOS-SIN VARIEDAD	S	14,32
1700000006418808	14-026-005-00056-00012	62000	PASTOS PERMANENTES DE 5 O MAS AÑOS-SIN VARIEDAD	S	52,53
1700000006418809	14-026-005-00056-00024	62000	PASTOS PERMANENTES DE 5 O MAS AÑOS-SIN VARIEDAD	S	0,52
1700000006418811	14-026-005-00056-00013	62000	PASTOS PERMANENTES DE 5 O MAS AÑOS-SIN VARIEDAD	S	143,31
1700000006418812	14-026-005-00056-00021	62000	PASTOS PERMANENTES DE 5 O MAS AÑOS-SIN VARIEDAD	S	16,02
1700000006418813	14-026-005-00056-00018	62000	PASTOS PERMANENTES DE 5 O MAS AÑOS-SIN VARIEDAD	S	7,12
1700000006418815	14-026-005-00056-00025	62000	PASTOS PERMANENTES DE 5 O MAS AÑOS-SIN VARIEDAD	S	37,53

Recintos Determinados para el Cálculo de Garga Ganadera Máxima

REF.	REFERENCIA SIGPAC	CULTIVO	DESCRIPCIÓN CULTIVO	SUP.	
				S/R	RESUELTA (ha)
-1460671	14-026-005-00042-00013	62000	PASTOS PERMANENTES DE 5 O MAS AÑOS-SIN VARIEDAD	S	14,76
-1460655	14-026-005-00033-00001	62000	PASTOS PERMANENTES DE 5 O MAS AÑOS-SIN VARIEDAD	S	0,00
-1460654	14-026-005-00033-00003	62000	PASTOS PERMANENTES DE 5 O MAS AÑOS-SIN VARIEDAD	S	0,00
-1460651	14-026-005-00019-00002	62000	PASTOS PERMANENTES DE 5 O MAS AÑOS-SIN VARIEDAD	S	8,00
-1460640	14-026-005-00019-00002	62000	PASTOS PERMANENTES DE 5 O MAS AÑOS-SIN VARIEDAD	S	15,58
-1229814	14-005-017-00002-00002	62000	PASTOS PERMANENTES DE 5 O MAS AÑOS-SIN VARIEDAD	S	12,93
-1229813	14-005-017-00002-00001	62000	PASTOS PERMANENTES DE 5 O MAS AÑOS-SIN VARIEDAD	S	3,19
-1229812	14-005-017-00002-00001	62000	PASTOS PERMANENTES DE 5 O MAS AÑOS-SIN VARIEDAD	S	43,80
-1229811	14-005-017-00002-00001	62000	PASTOS PERMANENTES DE 5 O MAS AÑOS-SIN VARIEDAD	S	28,07
-1040710	14-054-061-00002-00003	62000	PASTOS PERMANENTES DE 5 O MAS AÑOS-SIN VARIEDAD	S	0,06
1700000006418802	14-026-005-00052-00001	62000	PASTOS PERMANENTES DE 5 O MAS AÑOS-SIN VARIEDAD	S	4,39
1700000006418807	14-026-005-00051-00001	62000	PASTOS PERMANENTES DE 5 O MAS AÑOS-SIN VARIEDAD	S	14,32
1700000006418808	14-026-005-00056-00012	62000	PASTOS PERMANENTES DE 5 O MAS AÑOS-SIN VARIEDAD	S	52,53
1700000006418809	14-026-005-00056-00024	62000	PASTOS PERMANENTES DE 5 O MAS AÑOS-SIN VARIEDAD	S	0,52
1700000006418811	14-026-005-00056-00013	62000	PASTOS PERMANENTES DE 5 O MAS AÑOS-SIN VARIEDAD	S	143,31
1700000006418812	14-026-005-00056-00021	62000	PASTOS PERMANENTES DE 5 O MAS AÑOS-SIN VARIEDAD	S	16,02
1700000006418813	14-026-005-00056-00018	62000	PASTOS PERMANENTES DE 5 O MAS AÑOS-SIN VARIEDAD	S	7,12
1700000006418815	14-026-005-00056-00025	62000	PASTOS PERMANENTES DE 5 O MAS AÑOS-SIN VARIEDAD	S	37,53

(1) Superficie declarada admisible ajustada con la superficie comprometida.
(2) Factor de penalización valorando el alcance para el tipo de compromiso.

Puede verificar la integridad de una copia de este documento mediante la lectura del código QR adjunto o mediante el acceso a la dirección <https://ws050.juntadeandalucia.es/verificarFirma> indicando el código de VERIFICACIÓN

FIRMADO POR

RAQUEL MARIA ESPIN CRESPO

17/12/2024

VERIFICACIÓN

Pk2jm6UYDU9J72AMTZUYRN3GET48NG

PÁG. 3097/9349





Datos considerados para el Cálculo de la Carga Ganadera mínima y máxima del expediente

Incidencias de carga ganadera

INCIDENCIA DESCRIPCIÓN

- 225 La superficie de cruce total de productos de la agrupación Pastos permanentes sobre un mismo recinto en el conjunto de las solicitudes, no puede superar la superficie total admisible de pastos
Ref:-1460655 Recinto:14-026-005-00033-00001 Cultivo:62000 PASTOS PERMANENTES DE 5 O MAS AÑOS-SIN VARIEDAD Secano Superficie admisible de pastos del recinto según SIGPAC.:689 Suma de superficies de cruce netas declaradas para este recinto por todos los solicitantes.:885 Exceso de superficie (Hectáreas):1,96
Ref:-1460654 Recinto:14-026-005-00033-00003 Cultivo:62000 PASTOS PERMANENTES DE 5 O MAS AÑOS-SIN VARIEDAD Secano Superficie admisible de pastos del recinto según SIGPAC.:276 Suma de superficies de cruce netas declaradas para este recinto por todos los solicitantes.:552 Exceso de superficie (Hectáreas):2,76

(1) Superficie declarada admisible ajustada con la superficie comprometida.
(2) Factor de penalización valorando el alcance para el tipo de compromiso.

Puede verificar la integridad de una copia de este documento mediante la lectura del código QR adjunto o mediante el acceso a la dirección <https://ws050.juntadeandalucia.es/verificarFirma> indicando el código de VERIFICACIÓN

FIRMADO POR	RAQUEL MARIA ESPIN CRESPO	17/12/2024	
VERIFICACIÓN	Pk2jm6UYDU9J72AMTZUYRN3GET48NG	PÁG. 3098/9349	

**APELLIDOS Y NOMBRE / RAZÓN SOCIAL**

MONTENEGRO LOPEZ JOSE MANUEL

NIF
4004EXPEDIENTE**
1064567**ANUALIDAD DE PAGO**
1ª**IMPORTE POR ANUALIDAD**

	2023	2024	2025	2026	2027
IMPORTE MÁXIMO SUBVENCIONABLE	1.448,73 €	1.448,73 €	1.448,73 €	1.207,27 €	1.207,27 €
IMPORTE MEDIO DE TRANSFERENCIA (€/ha)	297,48 €	297,48 €	297,48 €	247,90 €	247,90 €

RESUMEN DE UNIDADES

Cód	GRUPO DE PAGO	Sup. Dec. Admisible (ha)	Sup. Comprometida (ha)	Sup. ajustada compromiso (1) (ha)	% sobredec.	Sup. Resuelta (ha)	Importe Declarado	Importe Topado	Importe Resuelto	Importe tras sobredec.
419	OLIVAR	4,87		4,87	0,00	4,87	1.448,73	1.448,73	1.448,73	1.448,73
424	HERBÁCEOS NO ELEGIBLES	99,30		0,00	100,00	0,00	0,00	0,00	0,00	0,00
TOTAL		104,17	4,87	4,87		4,87	1.448,73	1.448,73	1.448,73	1.448,73

APLICACIÓN DE REDUCCIONES Y PENALIZACIONES

GRUPO DE PAGO	Importe Calculado	Importe prereduc.	Criterios de subvencionabilidad y compromisos	Presentación tardía	Omisión declaración	Condicionalidad	IMPORTE (Euros) RESUELTO
HERBÁCEOS NO ELEGIBLES	0,00	0,00	0,00	0,00	0,00	0,00	0,00
OLIVAR	1.448,73	1.448,73	0,00	0,00	0,00	0,00	1.448,73
TOTAL	1.448,73	1.448,73					1.448,73

RESUMEN DE PAGOS

	RESUELTO	FEADER	MAPA	CAPADR
OLIVAR - Pago realizado	1.448,73 €	1.231,42 €	142,12 €	75,19 €

RECINTOS RESUELTOS

REF.	REFERENCIA SIGPAC	CULTIVO DESCRIPCIÓN CULTIVO	S/R G.PAGO	PEND. MEDIA (%)	SUP. DEC. ADMISIBLE (ha)	SUP. COMPROM. (ha)	SUP. AJUSTADA COMPROM. (1) (ha)	SUP. CONV. SIGPAC (ha)	SUP. CERTIF. (ha)	SUP. CAMPO (ha)	SUP. CAMPO DETER. CULT. DECLARADO (ha)	SUP. DEC. REDUCIDA (ha)	SUP. RESUELTA (ha)
170000006364972	14-035-053-00224-005	101010 OLIVAR-PICUAL	S 419	5,60	0,18	0,18	0,18		0,18			0,18	0,18
170000006364975	14-035-053-00223-003	101010 OLIVAR-PICUAL	S 419	5,70	2,66	2,66	2,66		2,66			2,66	2,66
170000006364993	14-035-053-00217-001	101010 OLIVAR-PICUAL	S 419	2,30	2,03	2,03	2,03		2,03			2,03	2,03
-458627	14-070-032-00001-005	20000 BARBECHO TRADICIONAL-SIN VARIEDAD	S 424	16,80	0,12	0,12	0,12		0,12			0,12	0,12
-50037	14-070-010-00035-004	20000 BARBECHO TRADICIONAL-SIN VARIEDAD	S 424	2,40	0,04	0,04	0,04		0,04			0,04	0,04
170000006364982	14-070-010-00054-001	20000 BARBECHO TRADICIONAL-SIN VARIEDAD	S 424	4,80	12,43	12,43	12,43		12,43			12,43	12,43
170000006364983	14-070-010-00035-001	20000 BARBECHO TRADICIONAL-SIN VARIEDAD	S 424	5,90	2,91	2,91	2,91		2,91			2,91	2,91
170000006364999	14-070-032-00001-003	20000 BARBECHO TRADICIONAL-SIN VARIEDAD	S 424	12,00	0,76	0,76	0,76		0,76			0,76	0,76
170000006365000	14-035-033-00038-001	20000 BARBECHO TRADICIONAL-SIN VARIEDAD	S 424	1,30	2,27	2,27	2,27		2,27			2,27	2,27
170000006365001	14-035-033-00037-001	20000 BARBECHO TRADICIONAL-SIN VARIEDAD	S 424	1,70	0,72	0,72	0,72		0,72			0,72	0,72
170000006365002	14-070-010-00057-001	20000 BARBECHO TRADICIONAL-SIN VARIEDAD	S 424	6,40	4,79	4,79	4,79		4,79			4,79	4,79
170000006365004	14-035-034-00023-001	20000 BARBECHO TRADICIONAL-SIN VARIEDAD	S 424	3,60	10,51	10,51	10,51		10,51			10,51	10,51
170000006365005	14-035-034-00005-003	20000 BARBECHO TRADICIONAL-SIN VARIEDAD	S 424	4,30	3,02	3,02	3,02		3,02			3,02	3,02
170000006365009	14-035-034-00024-001	20000 BARBECHO TRADICIONAL-SIN VARIEDAD	S 424	1,30	0,38	0,38	0,38		0,38			0,38	0,38
170000006365010	14-035-034-00005-003	20000 BARBECHO TRADICIONAL-SIN VARIEDAD	S 424	4,30	5,34	5,34	5,34		5,34			5,34	5,34
170000006365018	14-035-034-00005-003	20000 BARBECHO TRADICIONAL-SIN VARIEDAD	S 424	4,30	19,21	19,21	19,21		19,21			19,21	19,21
170000006365020	14-035-034-00025-001	20000 BARBECHO TRADICIONAL-SIN VARIEDAD	S 424	1,40	0,04	0,04	0,04		0,04			0,04	0,04
170000006365021	14-070-010-00034-002	20000 BARBECHO TRADICIONAL-SIN VARIEDAD	S 424	4,80	7,39	7,39	7,39		7,39			7,39	7,39
170000006365024	14-070-010-00033-001	20000 BARBECHO TRADICIONAL-SIN VARIEDAD	S 424	3,80	0,97	0,97	0,97		0,97			0,97	0,97
170000006365025	14-035-033-00039-001	20000 BARBECHO TRADICIONAL-SIN VARIEDAD	S 424	1,70	6,03	6,03	6,03		6,03			6,03	6,03
170000006365026	14-035-033-00032-002	20000 BARBECHO TRADICIONAL-SIN VARIEDAD	S 424	1,50	0,59	0,59	0,59		0,59			0,59	0,59
170000006365027	14-035-033-00031-001	20000 BARBECHO TRADICIONAL-SIN VARIEDAD	S 424	1,60	0,21	0,21	0,21		0,21			0,21	0,21
170000006365028	14-035-033-00035-003	20000 BARBECHO TRADICIONAL-SIN VARIEDAD	S 424	1,00	5,35	5,35	5,35		5,35			5,35	5,35
170000006365029	14-035-033-00033-002	20000 BARBECHO TRADICIONAL-SIN VARIEDAD	S 424	1,20	2,88	2,88	2,88		2,88			2,88	2,88
170000006365034	14-070-032-00010-002	20000 BARBECHO TRADICIONAL-SIN VARIEDAD	S 424	9,90	0,94	0,94	0,94		0,94			0,94	0,94
170000006365036	14-070-032-00034-001	20000 BARBECHO TRADICIONAL-SIN VARIEDAD	S 424	8,30	8,06	8,06	8,06		8,06			8,06	8,06
170000006365037	14-070-032-00035-001	20000 BARBECHO TRADICIONAL-SIN VARIEDAD	S 424	10,80	2,73	2,73	2,73		2,73			2,73	2,73
170000006365039	14-070-032-00002-001	20000 BARBECHO TRADICIONAL-SIN VARIEDAD	S 424	12,70	0,21	0,21	0,21		0,21			0,21	0,21
170000006365040	14-070-032-00003-002	20000 BARBECHO TRADICIONAL-SIN VARIEDAD	S 424	13,70	0,89	0,89	0,89		0,89			0,89	0,89
170000006365041	14-070-032-00008-002	20000 BARBECHO TRADICIONAL-SIN VARIEDAD	S 424	11,50	0,51	0,51	0,51		0,51			0,51	0,51

(1) Superficie declarada admisible ajustada con la superficie comprometida.
(2) Factor de penalización valorando el alcance para el tipo de compromiso.Puede verificar la integridad de una copia de este documento mediante la lectura del código QR adjunto o mediante el acceso a la dirección <https://ws050.juntadeandalucia.es/verificarFirma> indicando el código de VERIFICACIÓN

FIRMADO POR

RAQUEL MARIA ESPIN CRESPO

17/12/2024

VERIFICACIÓN

Pk2jm6UYDU9J72AMTZUYRN3GET48NG

PÁG. 3099/9349



**INCIDENCIAS****INCIDENCIA DESCRIPCIÓN**

- 3790 Recinto declarado inactivo
Ref:-1475706 Recinto:14-035-014-00351-00004 Cultivo: -
- 4272 Verifica que las líneas de declaración de las Solicitudes Únicas no tienen solapes con la capa de Retroactividad Gráfica (ambas de la misma campaña) a nivel de expediente/línea de declaración gráfica de la solicitud.
Ref:-1255605 Recinto:14-035-014-00354-00010 Cultivo: - Agregado de la referencia del recinto.:0 Zona de la referencia del recinto.:0 Superficie solapada.:0,05 Id. Incid.:100991210
- 100412 Número de hectáreas validadas inferior a la superficie mínima permitida por el grupo de cultivo (Anexo I. Criterios de Subvencionabilidad. Orden 28 de marzo de 2023).
Sup. Resuelta:0 Grupo de Pago:HERBÁCEOS
- 100413 Recinto perteneciente a grupo de cultivo que no cumple con la superficie mínima requerida (Anexo I. Criterios de Subvencionabilidad. Orden 28 de marzo de 2023).
Ref:170000006364989 Recinto:14-035-013-00012-00001 Cultivo:1000 TRIGO BLANDO-SIN VARIEDAD Secano Sup. Declarada: 12,82 Superficie Resolver:12,82
Ref:170000006364984 Recinto:14-035-013-00013-00001 Cultivo:1161 TRIGO BLANDO-RGT TOCAYO Secano Sup. Declarada:9,02 Superficie Resolver:9,02
Ref:-1255581 Recinto:14-035-013-00014-00003 Cultivo:1161 TRIGO BLANDO-RGT TOCAYO Secano Sup. Declarada:0,34 Superficie Resolver:0,34
Ref:-1475704 Recinto:14-035-014-00348-00001 Cultivo:8000 AVENA-SIN VARIEDAD Secano Sup. Declarada:3,25 Superficie Resolver:3,25
Ref:-1475703 Recinto:14-035-014-00350-00001 Cultivo:8000 AVENA-SIN VARIEDAD Secano Sup. Declarada:20,23 Superficie Resolver:20,23
Ref:-1475705 Recinto:14-035-014-00351-00001 Cultivo:8000 AVENA-SIN VARIEDAD Secano Sup. Declarada:0,77 Superficie Resolver:0,77
Ref:-1475702 Recinto:14-035-014-00354-00002 Cultivo:8000 AVENA-SIN VARIEDAD Secano Sup. Declarada:0,91 Superficie Resolver:0,91
Ref:-1255618 Recinto:14-035-014-00354-00002 Cultivo:40000 GUI SANTES-SIN VARIEDAD Secano Sup. Declarada:20,27 Superficie Resolver:20,27
Ref:-1255604 Recinto:14-035-014-00354-00006 Cultivo:40000 GUI SANTES-SIN VARIEDAD Secano Sup. Declarada:2 Superficie Resolver:2
Ref:-1255606 Recinto:14-035-014-00354-00008 Cultivo:40000 GUI SANTES-SIN VARIEDAD Secano Sup. Declarada:3,17 Superficie Resolver:3,17
Ref:-1475709 Recinto:14-035-014-00354-00010 Cultivo:8000 AVENA-SIN VARIEDAD Secano Sup. Declarada:4,11 Superficie Resolver:4,11
Ref:-1255605 Recinto:14-035-014-00354-00010 Cultivo:40000 GUI SANTES-SIN VARIEDAD Secano Sup. Declarada:3,98 Superficie Resolver:3,93
Ref:170000006365022 Recinto:14-070-010-00054-00001 Cultivo:12000 TRANQUILLÓN-SIN VARIEDAD Secano Sup. Declarada: 7,52 Superficie Resolver:7,52
Ref:170000006365012 Recinto:14-070-010-00055-00001 Cultivo:12000 TRANQUILLÓN-SIN VARIEDAD Secano Sup. Declarada: 2,42 Superficie Resolver:2,42
Ref:-721570 Recinto:14-070-010-00060-00001 Cultivo:12000 TRANQUILLÓN-SIN VARIEDAD Secano Sup. Declarada:20,47 Superficie Resolver:20,47
Ref:170000006364981 Recinto:14-070-026-00025-00001 Cultivo:12000 TRANQUILLÓN-SIN VARIEDAD Secano Sup. Declarada:5,7 Superficie Resolver:5,7
Ref:170000006364985 Recinto:14-070-026-00027-00001 Cultivo:12000 TRANQUILLÓN-SIN VARIEDAD Secano Sup. Declarada: 0,82 Superficie Resolver:0,82
Ref:170000006365032 Recinto:14-070-026-00028-00001 Cultivo:12000 TRANQUILLÓN-SIN VARIEDAD Secano Sup. Declarada: 2,57 Superficie Resolver:2,57
- 100424 Solicita recinto que no está comprometido para la operación.
Ref:-1475706 Recinto:14-035-014-00351-00004 Cultivo:8000 AVENA-SIN VARIEDAD Secano

(1) Superficie declarada admisible ajustada con la superficie comprometida.
(2) Factor de penalización valorando el alcance para el tipo de compromiso.

Puede verificar la integridad de una copia de este documento mediante la lectura del código QR adjunto o mediante el acceso a la dirección <https://ws050.juntadeandalucia.es/verificarFirma> indicando el código de VERIFICACIÓN

FIRMADO POR	RAQUEL MARIA ESPIN CRESPO	17/12/2024	
VERIFICACIÓN	Pk2jm6UYDU9J72AMTZUYRN3GET48NG	PÁG. 3100/9349	

**APELLIDOS Y NOMBRE / RAZÓN SOCIAL**

MONTENEGRO RODRIGUEZ MARIA JOSE

NIF

***7154*

EXPEDIENTE

1075297

ANUALIDAD DE PAGO

1ª

IMPORTES POR ANUALIDAD

	2023	2024	2025	2026	2027
IMPORTE MÁXIMO SUBVENCIONABLE	1.874,12 €	1.874,12 €	1.874,12 €	1.561,77 €	1.561,77 €
IMPORTE MEDIO DE TRANSFERENCIA (€/ha)	297,48 €	297,48 €	297,48 €	247,90 €	247,90 €

RESUMEN DE UNIDADES

Cód	GRUPO DE PAGO	Sup. Dec. Admisible (ha)	Sup. Comprometida (ha)	Sup. ajustada compromiso (1) (ha)	% sobredec.	Sup. Resuelta (ha)	Importe Declarado	Importe Topado	Importe Resuelto	Importe tras sobredec.
419	OLIVAR	6,30		6,30	0,00	6,30	1.874,12	1.874,12	1.874,12	1.874,12
TOTAL		6,30	6,30	6,30		6,30	1.874,12	1.874,12	1.874,12	1.874,12

APLICACIÓN DE REDUCCIONES Y PENALIZACIONES

GRUPO DE PAGO	Importe Calculado	Importe prereduc.	Criterios de subvencionabilidad y compromisos	Presentación tardía	Omisión declaración	Condicionalidad	IMPORTE (Euros) RESUELTO
OLIVAR	1.874,12	1.874,12	0,00	0,00	0,00	0,00	1.874,12
TOTAL	1.874,12	1.874,12					1.874,12

RESUMEN DE PAGOS**IMPORTE (Euros)**

	RESUELTO	FEADER	MAPA	CAPADR
OLIVAR - Pago realizado	1.874,12 €	1.593,00 €	183,85 €	97,27 €

RECINTOS RESUELTOS

REF.	REFERENCIA SIGPAC	CULTIVO	DESCRIPCIÓN CULTIVO	S/R G.PAGO	PEND. MEDIA (%)	SUP. DEC. ADMISIBLE (ha)	SUP. COMPROM. (ha)	SUP. AJUSTADA COMPROM. (1) (ha)	SUP. CONY. SIGPAC (ha)	SUP. CERTIE (ha)	SUP. CAMPO (ha)	SUP. CAMPO DETER. CULT. DECLARADO (ha)	SUP. DEC. REDUCIDA (ha)	SUP. RESUELTA (ha)
-1578446	14-035-053-00194-005	101010	OLIVAR-PICUAL	S 419	5,40	0,20	0,20	0,20		0,20			0,20	0,20
-1578417	14-035-053-00199-002	101010	OLIVAR-PICUAL	S 419	7,40	0,62	0,62	0,62		0,62			0,62	0,62
-1578416	14-035-053-00198-001	101010	OLIVAR-PICUAL	S 419	6,30	0,61	0,61	0,61		0,61			0,61	0,61
-1578415	14-035-053-00193-001	101010	OLIVAR-PICUAL	S 419	6,50	1,22	1,22	1,22		1,22			1,22	1,22
-1578414	14-035-053-00194-005	101010	OLIVAR-PICUAL	S 419	5,40	1,29	1,29	1,29		1,29			1,29	1,29
-449930	14-035-053-00192-003	101010	OLIVAR-PICUAL	S 419	7,00	0,31	0,31	0,31		0,31			0,31	0,31
-449925	14-035-053-00191-001	101010	OLIVAR-PICUAL	S 419	5,40	0,09	0,09	0,09		0,09			0,09	0,09
5121654	14-035-053-00279-001	101010	OLIVAR-PICUAL	S 419	7,20	0,04	0,04	0,04		0,04			0,04	0,04
5121667	14-035-053-00280-001	101010	OLIVAR-PICUAL	S 419	4,30	0,10	0,10	0,10		0,10			0,10	0,10
5121674	14-035-053-00281-001	101010	OLIVAR-PICUAL	S 419	3,90	0,38	0,38	0,38		0,38			0,38	0,38
5121675	14-035-053-00282-001	101010	OLIVAR-PICUAL	S 419	7,50	0,30	0,30	0,30		0,30			0,30	0,30
5121676	14-035-053-00283-002	101010	OLIVAR-PICUAL	S 419	3,90	0,56	0,56	0,56		0,56			0,56	0,56
5121677	14-035-053-00284-001	101010	OLIVAR-PICUAL	S 419	7,10	0,58	0,58	0,58		0,58			0,58	0,58

INCIDENCIAS**INCIDENCIA DESCRIPCIÓN**

- 242 Recinto pendiente de acreditación de titularidad.
Ref:-1578421 Recinto:14-035-053-00195-00001 Cultivo:101010 OLIVAR-PICUAL Secano
- 100424 Solicita recinto que no está comprometido para la operación.
Ref:-1578421 Recinto:14-035-053-00195-00001 Cultivo:101010 OLIVAR-PICUAL Secano

(1) Superficie declarada admisible ajustada con la superficie comprometida.
(2) Factor de penalización valorando el alcance para el tipo de compromiso.

Puede verificar la integridad de una copia de este documento mediante la lectura del código QR adjunto o mediante el acceso a la dirección <https://ws050.juntadeandalucia.es/verificarFirma> indicando el código de VERIFICACIÓN

FIRMADO POR

RAQUEL MARIA ESPIN CRESPO

17/12/2024

VERIFICACIÓN

Pk2jm6YDU9J72AMTZUYRN3GET48NG

PÁG. 3101/9349



**APELLIDOS Y NOMBRE / RAZÓN SOCIAL**

MONTENEGRO VELASCO FRANCISCO JOSE

NIF

***7594*

EXPEDIENTE

1221757

ANUALIDAD**DE PAGO**

1ª

IMPORTE POR ANUALIDAD

	2023	2024	2025	2026	2027
IMPORTE MÁXIMO SUBVENCIONABLE	7.662,62 €	7.662,62 €	6.385,52 €	6.385,52 €	6.385,52 €
IMPORTE MEDIO DE TRANSFERENCIA (€/ha)	96,32 €	96,32 €	80,27 €	80,27 €	80,27 €

RESUMEN DE UNIDADES

Cód	GRUPO DE PAGO	Sup. Dec. Admisible (ha)	Sup. Comprometida (ha)	Sup. ajustada compromiso (1) (ha)	% sobredec.	Sup. Resuelta (ha)	Importe Declarado	Importe Topado	Importe Resuelto	Importe tras sobredec.
418	PASTOS ASOCIADOS A GANADERÍA ECOLÓGICA	79,55		79,55	0,00	79,55	7.662,62	7.662,62	7.662,62	7.662,62
TOTAL		79,55	79,55	79,55		79,55	7.662,62	7.662,62	7.662,62	7.662,62

APLICACIÓN DE REDUCCIONES Y PENALIZACIONES

GRUPO DE PAGO	Importe Calculado	Importe prereduc.	Criterios de subvencionabilidad y compromisos	Presentación tardía	Omisión declaración	Condicionidad	IMPORTE (Euros) RESUELTO
PASTOS ASOCIADOS A GANADERÍA	7.662,62	7.662,62	0,00	0,00	0,00	0,00	7.662,62
TOTAL	7.662,62	7.662,62					7.662,62

RESUMEN DE PAGOS**IMPORTE (Euros)**

	RESUELTO	FEADER	MAPA	CAPADR
PASTOS ASOCIADOS A GANADERÍA ECOLÓGICA - Pago realizado	7.662,62 €	6.513,23 €	751,70 €	397,69 €

RECINTOS RESUELTOS

REE	REFERENCIA SIGPAC	CULTIVO DESCRIPCIÓN CULTIVO	S/R G.PAGO	PEND. MEDIA (%)	SUP. DEC. ADMISIBLE (ha)	SUP. COMPROM. (ha)	SUP. AJUSTADA COMPROM. (1) (ha)	SUP. CONV. SIGPAC (ha)	SUP. CERTIF. (ha)	SUP. CAMPO (ha)	SUP. CAMPO DECLARADO (ha)	SUP. DEC. REDUCIDA (ha)	SUP. RESUELTA (ha)
-1322225	14-035-013-00023-012	20000 BARBECHO TRADICIONAL-SIN VARIEDAD	S 418	4,10	0,05	0,05	0,05		0,05			0,05	0,05
-1322218	14-035-013-00023-013	20000 BARBECHO TRADICIONAL-SIN VARIEDAD	S 418	3,50	0,30	0,30	0,30		0,30			0,30	0,30
-1322217	14-035-013-00023-012	20000 BARBECHO TRADICIONAL-SIN VARIEDAD	S 418	4,10	0,08	0,08	0,08		0,08			0,08	0,08
-708271	14-035-013-00023-011	20000 BARBECHO TRADICIONAL-SIN VARIEDAD	S 418	3,60	24,24	24,24	24,24		31,84			24,24	24,24
-708166	14-035-013-00023-014	20000 BARBECHO TRADICIONAL-SIN VARIEDAD	S 418	1,90	0,72	0,72	0,72		1,27			0,72	0,72
-708164	14-035-013-00023-013	20000 BARBECHO TRADICIONAL-SIN VARIEDAD	S 418	3,50	7,89	7,89	7,89		7,89			7,89	7,89
-708160	14-035-013-00023-012	20000 BARBECHO TRADICIONAL-SIN VARIEDAD	S 418	4,10	40,31	40,31	40,31		42,11			40,31	40,31
-171310	14-035-013-00023-011	20000 BARBECHO TRADICIONAL-SIN VARIEDAD	S 418	3,60	1,41	1,41	1,41		1,85			1,41	1,41
6887453	14-035-013-00023-011	20000 BARBECHO TRADICIONAL-SIN VARIEDAD	S 418	3,60	4,55	4,55	4,55		5,98			4,55	4,55

(1) Superficie declarada admisible ajustada con la superficie comprometida.
(2) Factor de penalización valorando el alcance para el tipo de compromiso.

Puede verificar la integridad de una copia de este documento mediante la lectura del código QR adjunto o mediante el acceso a la dirección <https://ws050.juntadeandalucia.es/verificarFirma> indicando el código de VERIFICACIÓN

FIRMADO POR

RAQUEL MARIA ESPIN CRESPO

17/12/2024

VERIFICACIÓN

Pk2jm6UYDU9J72AMTZUYRN3GET48NG

PÁG. 3102/9349



**INCIDENCIAS****INCIDENCIA DESCRIPCIÓN**

- 100412 Número de hectáreas validadas inferior a la superficie mínima permitida por el grupo de cultivo (Anexo I. Criterios de Subvencionabilidad. Orden 28 de marzo de 2023).
Sup. Resuelta:0 Grupo de Pago:HERBÁCEOS
- 100413 Recinto perteneciente a grupo de cultivo que no cumple con la superficie mínima requerida (Anexo I. Criterios de Subvencionabilidad. Orden 28 de marzo de 2023).
Ref:6887770 Recinto:14-035-012-00088-00002 Cultivo:12000 TRANQUILLÓN-SIN VARIEDAD Secano Sup. Declarada:32,47 Superficie Resolver:32,47
Ref:-171432 Recinto:14-035-013-00023-00011 Cultivo:12000 TRANQUILLÓN-SIN VARIEDAD Secano Sup. Declarada:1,02 Superficie Resolver:1,02
Ref:4211348 Recinto:14-035-013-00023-00011 Cultivo:40000 GUI SANTES-SIN VARIEDAD Secano Sup. Declarada:8,45 Superficie Resolver:8,45
Ref:-708159 Recinto:14-035-013-00023-00012 Cultivo:12000 TRANQUILLÓN-SIN VARIEDAD Secano Sup. Declarada:1,81 Superficie Resolver:1,81
Ref:-708165 Recinto:14-035-013-00023-00014 Cultivo:12000 TRANQUILLÓN-SIN VARIEDAD Secano Sup. Declarada:0,55 Superficie Resolver:0,55
Ref:-1321829 Recinto:14-035-014-00289-00002 Cultivo:12000 TRANQUILLÓN-SIN VARIEDAD Secano Sup. Declarada:0,1 Superficie Resolver:0,1
Ref:-171479 Recinto:14-035-014-00298-00001 Cultivo:12000 TRANQUILLÓN-SIN VARIEDAD Secano Sup. Declarada:1,35 Superficie Resolver:1,35
Ref:-1322153 Recinto:14-035-052-00497-00001 Cultivo:8000 AVENA-SIN VARIEDAD Secano Sup. Declarada:0,02 Superficie Resolver:0,02
Ref:-1322154 Recinto:14-035-052-00498-00001 Cultivo:8000 AVENA-SIN VARIEDAD Secano Sup. Declarada:0,01 Superficie Resolver:0,01
Ref:4211638 Recinto:14-035-052-00500-00001 Cultivo:8000 AVENA-SIN VARIEDAD Secano Sup. Declarada:0,5 Superficie Resolver:0,5
Ref:-171523 Recinto:14-035-052-00501-00001 Cultivo:8000 AVENA-SIN VARIEDAD Secano Sup. Declarada:2,02 Superficie Resolver:2,02
Ref:-171555 Recinto:14-035-052-00502-00001 Cultivo:8000 AVENA-SIN VARIEDAD Secano Sup. Declarada:1,12 Superficie Resolver:1,12
Ref:-171564 Recinto:14-035-052-00503-00001 Cultivo:8000 AVENA-SIN VARIEDAD Secano Sup. Declarada:0,36 Superficie Resolver:0,36

Datos considerados para el Cálculo de la Carga Ganadera mínima y máxima del expediente

Explotación	Especie	Inscrito en Sipea y Admisible	Ugm Calculada para CG Mínima	Ugm Calculada para CG Máxima
ES140350000351	OVINA	SI	44,09	44,09
ES140350009079	OVINA	SI	3,20	3,20
			47,29	47,29

Superficie determinada para Cálculo Carga Ganadera Mínima: 79,55 ha
Superficie determinada para Cálculo Carga Ganadera Máxima: 81,83 ha
Carga Ganadera Mínima Expediente: 0,59 ugm/ha
Carga Ganadera Máxima Expediente: 0,58 ugm/ha

Recintos Determinados para el Cálculo de Garga Ganadera Mínima

REF.	REFERENCIA SIGPAC	CULTIVO DESCRIPCIÓN CULTIVO	S/R	SUP. RESUELTA (ha)
-1322225	14-035-013-00023-00012	20000 BARBECHO TRADICIONAL-SIN VARIEDAD	S	0,05
-1322218	14-035-013-00023-00013	20000 BARBECHO TRADICIONAL-SIN VARIEDAD	S	0,30
-1322217	14-035-013-00023-00012	20000 BARBECHO TRADICIONAL-SIN VARIEDAD	S	0,08
-708271	14-035-013-00023-00011	20000 BARBECHO TRADICIONAL-SIN VARIEDAD	S	24,24
-708166	14-035-013-00023-00014	20000 BARBECHO TRADICIONAL-SIN VARIEDAD	S	0,72
-708164	14-035-013-00023-00013	20000 BARBECHO TRADICIONAL-SIN VARIEDAD	S	7,89
-708160	14-035-013-00023-00012	20000 BARBECHO TRADICIONAL-SIN VARIEDAD	S	40,31
-171310	14-035-013-00023-00011	20000 BARBECHO TRADICIONAL-SIN VARIEDAD	S	1,41
6887453	14-035-013-00023-00011	20000 BARBECHO TRADICIONAL-SIN VARIEDAD	S	4,55

Recintos Determinados para el Cálculo de Garga Ganadera Máxima

REF.	REFERENCIA SIGPAC	CULTIVO DESCRIPCIÓN CULTIVO	S/R	SUP. RESUELTA (ha)
------	-------------------	-----------------------------	-----	--------------------

(1) Superficie declarada admisible ajustada con la superficie comprometida.
(2) Factor de penalización valorando el alcance para el tipo de compromiso.

Puede verificar la integridad de una copia de este documento mediante la lectura del código QR adjunto o mediante el acceso a la dirección <https://ws050.juntadeandalucia.es/verificarFirma> indicando el código de VERIFICACIÓN

FIRMADO POR	RAQUEL MARIA ESPIN CRESPO	17/12/2024
VERIFICACIÓN	Pk2jm6UYDU9J72AMTZUYRN3GET48NG	PÁG. 3103/9349



**Datos considerados para el Cálculo de la Carga Ganadera mínima y máxima del expediente****Recintos Determinados para el Cálculo de Garga Ganadera Máxima**

<u>REF.</u>	<u>REFERENCIA SIGPAC</u>	<u>CULTIVO</u>	<u>DESCRIPCIÓN CULTIVO</u>	<u>S/R</u>	<u>SUP. RESUELTA (ha)</u>
-1322225	14-035-013-00023-00012	20000	BARBECHO TRADICIONAL-SIN VARIEDAD	S	0,05
-1322218	14-035-013-00023-00013	20000	BARBECHO TRADICIONAL-SIN VARIEDAD	S	0,30
-1322217	14-035-013-00023-00012	20000	BARBECHO TRADICIONAL-SIN VARIEDAD	S	0,08
-1321961	14-035-053-00423-00001	20000	BARBECHO TRADICIONAL-SIN VARIEDAD	S	0,16
-708271	14-035-013-00023-00011	20000	BARBECHO TRADICIONAL-SIN VARIEDAD	S	24,24
-708166	14-035-013-00023-00014	20000	BARBECHO TRADICIONAL-SIN VARIEDAD	S	0,72
-708164	14-035-013-00023-00013	20000	BARBECHO TRADICIONAL-SIN VARIEDAD	S	7,89
-708160	14-035-013-00023-00012	20000	BARBECHO TRADICIONAL-SIN VARIEDAD	S	40,31
-171310	14-035-013-00023-00011	20000	BARBECHO TRADICIONAL-SIN VARIEDAD	S	1,41
4211689	14-035-053-00424-00001	20000	BARBECHO TRADICIONAL-SIN VARIEDAD	S	2,12
6887453	14-035-013-00023-00011	20000	BARBECHO TRADICIONAL-SIN VARIEDAD	S	4,55

(1) Superficie declarada admisible ajustada con la superficie comprometida.
(2) Factor de penalización valorando el alcance para el tipo de compromiso.

Puede verificar la integridad de una copia de este documento mediante la lectura del código QR adjunto o mediante el acceso a la dirección <https://ws050.juntadeandalucia.es/verificarFirma> indicando el código de VERIFICACIÓN

FIRMADO POR

RAQUEL MARIA ESPIN CRESPO

17/12/2024

VERIFICACIÓN

Pk2jm6UYDU9J72AMTZUYRN3GET48NG

PÁG. 3104/9349



**APELLIDOS Y NOMBRE / RAZÓN SOCIAL**

MONTERO CHAVES MARÍA LEONOR

NIF

***2229*

EXPEDIENTE

1276170

ANUALIDAD DE PAGO

1ª

IMPORTES POR ANUALIDAD

	2023	2024	2025	2026	2027
IMPORTE MÁXIMO SUBVENCIONABLE	4.051,64 €	4.051,64 €	3.376,37 €	3.376,37 €	3.376,37 €
IMPORTE MEDIO DE TRANSFERENCIA (€/ha)	62,10 €	62,10 €	51,75 €	51,75 €	51,75 €

RESUMEN DE UNIDADES

Cód	GRUPO DE PAGO	Sup. Dec. Admisible (ha)	Sup. Comprometida (ha)	Sup. ajustada compromiso (1) (ha)	% sobredec.	Sup. Resuelta (ha)	Importe Declarado	Importe Topado	Importe Resuelto	Importe tras sobredec.
418	PASTOS ASOCIADOS A GANADERÍA ECOLÓGICA	65,24		65,24	0,00	65,24	6.431,36	4.051,64	4.051,64	4.051,64
TOTAL		65,24	65,24	65,24		65,24	6.431,36	4.051,64	4.051,64	4.051,64

APLICACIÓN DE REDUCCIONES Y PENALIZACIONES

GRUPO DE PAGO	Importe Calculado	Importe prereduc.	Criterios de subvencionabilidad y compromisos	Presentación tardía	Omisión declaración	Condicionidad	IMPORTE (Euros) RESUELTO
PASTOS ASOCIADOS A GANADERÍA	4.051,64	4.051,64	0,00	0,00	0,00	0,00	4.051,64
TOTAL	4.051,64	4.051,64					4.051,64

RESUMEN DE PAGOS**IMPORTE (Euros)**

	RESUELTO	FEADER	MAPA	CAPADR
PASTOS ASOCIADOS A GANADERÍA ECOLÓGICA - Pago realizado	4.051,64 €	3.443,89 €	397,47 €	210,28 €

RECINTOS RESUELTOS

REE	REFERENCIA SIGPAC	CULTIVO	DESCRIPCIÓN CULTIVO	S/R	G.PAGO	PEND. MEDIA (%)	SUP. DEC. ADMISIBLE (ha)	SUP. COMPROM. (ha)	SUP. AJUSTADA COMPR.(1) (ha)	SUP. CONV. SIGPAC (ha)	SUP. CERTIF. (ha)	SUP. CAMPO (ha)	SUP. CAMPO DETER. CULT. DECLARADO (ha)	SUP. DEC. REDUCIDA (ha)	SUP. RESUELTA (ha)
1700000006003831	14-069-008-00021-001	62000	PASTOS PERMANENTES DE 5 O MAS AÑOS-SIN VARIEDAD	S	418	7,50	4,85	4,85	4,85		4,85			4,85	4,85
1700000006003836	14-069-061-00029-001	62000	PASTOS PERMANENTES DE 5 O MAS AÑOS-SIN VARIEDAD	S	418	8,00	19,38	19,38	19,38		19,38			19,38	19,38
1700000006003838	14-069-008-00037-002	62000	PASTOS PERMANENTES DE 5 O MAS AÑOS-SIN VARIEDAD	S	418	5,10	3,67	3,67	3,67		3,67			3,67	3,67
1700000006003839	14-069-008-00037-002	62000	PASTOS PERMANENTES DE 5 O MAS AÑOS-SIN VARIEDAD	S	418	5,10	5,03	5,03	5,03		5,03			5,03	5,03
1700000006003840	14-069-016-00026-001	62000	PASTOS PERMANENTES DE 5 O MAS AÑOS-SIN VARIEDAD	S	418	13,30	28,59	28,59	28,59		28,59			28,59	28,59
1700000006003841	14-069-016-00025-001	62000	PASTOS PERMANENTES DE 5 O MAS AÑOS-SIN VARIEDAD	S	418	7,70	3,72	3,72	3,72		3,72			3,72	3,72

INCIDENCIAS**INCIDENCIA DESCRIPCIÓN**

100407	Explotación solicitada no forma parte de ningún organismo de control autorizado para la producción ecológica en Andalucía o fecha de inscripción posterior al plazo establecido (Anexo I. Criterios de Subvencionabilidad. Orden 28 de marzo de 2023). Explotación:ES140690000450 Especie:PORCINO Explotación:ES140690000451 Especie:PORCINO Explotación:ES140690000452 Especie:PORCINO
--------	--

(1) Superficie declarada admisible ajustada con la superficie comprometida.
(2) Factor de penalización valorando el alcance para el tipo de compromiso.Puede verificar la integridad de una copia de este documento mediante la lectura del código QR adjunto o mediante el acceso a la dirección <https://ws050.juntadeandalucia.es/verificarFirma> indicando el código de VERIFICACIÓN

FIRMADO POR

RAQUEL MARIA ESPIN CRESPO

17/12/2024

VERIFICACIÓN

Pk2jm6UYDU9J72AMTZUYRN3GET48NG

PÁG. 3105/9349



**Datos considerados para el Cálculo de la Carga Ganadera mínima y máxima del expediente**

Explotación	Especie	Inscrito en Sipea y Admisible	Ugm Calculada para CG Mínima	Ugm Calculada para CG Máxima
ES140690000450	BOVINA	SI	2,81	2,81
ES140690000450	PORCINO	NO	0,00	2,39
ES140690000451	BOVINA	SI	3,15	3,15
ES140690000451	PORCINO	NO	0,00	0,90
ES140690000452	BOVINA	SI	6,29	6,29
ES140690000452	PORCINO	NO	0,00	1,10
			12,25	16,64

Superficie determinada para Cálculo Carga Ganadera Mínima: 65,24 ha

Superficie determinada para Cálculo Carga Ganadera Máxima: 65,24 ha

Los importes del Grupo de Pago de pastos de este expediente han sido ajustados por no llegar a la carga ganadera mínima de 0,3

Carga Ganadera Mínima Expediente: 0,19 ugm/ha

Carga Ganadera Máxima Expediente: 0,26 ugm/ha

Recintos Determinados para el Cálculo de Garga Ganadera Mínima

REF.	REFERENCIA SIGPAC	CULTIVO	DESCRIPCIÓN CULTIVO	S/R	SUP. RESUELTA (ha)
1700000006003831	14-069-008-00021-00001	62000	PASTOS PERMANENTES DE 5 O MAS AÑOS-SIN VARIEDAD	S	4,85
1700000006003836	14-069-061-00029-00001	62000	PASTOS PERMANENTES DE 5 O MAS AÑOS-SIN VARIEDAD	S	19,38
1700000006003838	14-069-008-00037-00002	62000	PASTOS PERMANENTES DE 5 O MAS AÑOS-SIN VARIEDAD	S	3,67
1700000006003839	14-069-008-00037-00002	62000	PASTOS PERMANENTES DE 5 O MAS AÑOS-SIN VARIEDAD	S	5,03
1700000006003840	14-069-016-00026-00001	62000	PASTOS PERMANENTES DE 5 O MAS AÑOS-SIN VARIEDAD	S	28,59
1700000006003841	14-069-016-00025-00001	62000	PASTOS PERMANENTES DE 5 O MAS AÑOS-SIN VARIEDAD	S	3,72

Recintos Determinados para el Cálculo de Garga Ganadera Máxima

REF.	REFERENCIA SIGPAC	CULTIVO	DESCRIPCIÓN CULTIVO	S/R	SUP. RESUELTA (ha)
1700000006003831	14-069-008-00021-00001	62000	PASTOS PERMANENTES DE 5 O MAS AÑOS-SIN VARIEDAD	S	4,85
1700000006003836	14-069-061-00029-00001	62000	PASTOS PERMANENTES DE 5 O MAS AÑOS-SIN VARIEDAD	S	19,38
1700000006003838	14-069-008-00037-00002	62000	PASTOS PERMANENTES DE 5 O MAS AÑOS-SIN VARIEDAD	S	3,67
1700000006003839	14-069-008-00037-00002	62000	PASTOS PERMANENTES DE 5 O MAS AÑOS-SIN VARIEDAD	S	5,03
1700000006003840	14-069-016-00026-00001	62000	PASTOS PERMANENTES DE 5 O MAS AÑOS-SIN VARIEDAD	S	28,59
1700000006003841	14-069-016-00025-00001	62000	PASTOS PERMANENTES DE 5 O MAS AÑOS-SIN VARIEDAD	S	3,72

Incidencias de carga ganadera**INCIDENCIA DESCRIPCIÓN**

100407 Explotación solicitada no forma parte de ningún organismo de control autorizado para la producción ecológica en Andalucía o fecha de inscripción posterior al plazo establecido (Anexo I. Criterios de Subvencionabilidad. Orden 28 de marzo de 2023).

Explotación:ES140690000450 Especie:PORCINO

Explotación:ES140690000451 Especie:PORCINO

Explotación:ES140690000452 Especie:PORCINO

(1) Superficie declarada admisible ajustada con la superficie comprometida.
(2) Factor de penalización valorando el alcance para el tipo de compromiso.Puede verificar la integridad de una copia de este documento mediante la lectura del código QR adjunto o mediante el acceso a la dirección <https://ws050.juntadeandalucia.es/verificarFirma> indicando el código de VERIFICACIÓN

FIRMADO POR

RAQUEL MARIA ESPIN CRESPO

17/12/2024

VERIFICACIÓN

Pk2jm6UYDU9J72AMTZUYRN3GET48NG

PÁG. 3106/9349



**APELLIDOS Y NOMBRE / RAZÓN SOCIAL**

MONTES AROCA FERNANDO

NIF

***4045*

EXPEDIENTE

1159549

ANUALIDAD DE PAGO

1ª

IMPORTES POR ANUALIDAD

	2023	2024	2025	2026	2027
IMPORTE MÁXIMO SUBVENCIONABLE	1.900,90 €	1.900,90 €	1.900,90 €	1.584,08 €	1.584,08 €
IMPORTE MEDIO DE TRANSFERENCIA (€/ha)	297,48 €	297,48 €	297,48 €	247,90 €	247,90 €

RESUMEN DE UNIDADES

Cód	GRUPO DE PAGO	Sup. Dec. Admisible (ha)	Sup. Comprometida (ha)	Sup. ajustada compromiso (1) (ha)	% sobredec.	Sup. Resuelta (ha)	Importe Declarado	Importe Topado	Importe Resuelto	Importe tras sobredec.
419	OLIVAR	6,39		6,39	0,00	6,39	1.900,90	1.900,90	1.900,90	1.900,90
TOTAL		6,39	6,39	6,39		6,39	1.900,90	1.900,90	1.900,90	1.900,90

APLICACIÓN DE REDUCCIONES Y PENALIZACIONES

GRUPO DE PAGO	Importe Calculado	Importe prereduc.	Criterios de subvencionabilidad y compromisos	Presentación tardía	Omisión declaración	Condicionalidad	IMPORTE (Euros) RESUELTO
OLIVAR	1.900,90	1.900,90	0,00	0,00	0,00	0,00	1.900,90
TOTAL	1.900,90	1.900,90					1.900,90

RESUMEN DE PAGOS**IMPORTE (Euros)**

	RESUELTO	FEADER	MAPA	CAPADR
OLIVAR - Pago realizado	1.900,90 €	1.615,77 €	186,48 €	98,65 €

RECINTOS RESUELTOS

REF.	REFERENCIA SIGPAC	CULTIVO	DESCRIPCIÓN CULTIVO	S/R G.PAGO	PEND. MEDIA (%)	SUP. DEC. ADMISIBLE (ha)	SUP. COMPROM. (ha)	SUP. AJUSTADA COMPR.(1) (ha)	SUP. CONY. SIGPAC (ha)	SUP. CERTIE (ha)	SUP. CAMPO (ha)	SUP. CAMPO DETER. CULT. DECLARADO (ha)	SUP. DEC. REDUCIDA (ha)	SUP. RESUELTA (ha)
1700000005575881	14-038-003-00089-001	101138	OLIVAR-HOJIBLANCA	S 419	4,30	0,17	0,17	0,17		0,17			0,17	0,17
1700000005575882	14-038-003-00091-011	101138	OLIVAR-HOJIBLANCA	S 419	5,20	0,54	0,54	0,54		0,54			0,54	0,54
1700000005575883	14-038-003-00092-007	101138	OLIVAR-HOJIBLANCA	S 419	4,20	0,03	0,03	0,03		0,03			0,03	0,03
1700000005575884	14-038-003-00091-002	101138	OLIVAR-HOJIBLANCA	S 419	7,40	5,21	5,21	5,21		5,21			5,21	5,21
1700000005575885	14-038-003-00137-003	101138	OLIVAR-HOJIBLANCA	S 419	15,40	0,02	0,02	0,02		0,02			0,02	0,02
1700000005575886	14-038-003-00090-001	101138	OLIVAR-HOJIBLANCA	S 419	4,40	0,42	0,42	0,42		0,42			0,42	0,42

(1) Superficie declarada admisible ajustada con la superficie comprometida.
(2) Factor de penalización valorando el alcance para el tipo de compromiso.Puede verificar la integridad de una copia de este documento mediante la lectura del código QR adjunto o mediante el acceso a la dirección <https://ws050.juntadeandalucia.es/verificarFirma> indicando el código de VERIFICACIÓN

FIRMADO POR

RAQUEL MARIA ESPIN CRESPO

17/12/2024

VERIFICACIÓN

Pk2jm6UYDU9J72AMTZUYRN3GET48NG

PÁG. 3107/9349



**APELLIDOS Y NOMBRE / RAZÓN SOCIAL**

MONTES JIMENEZ JUAN ANTONIO

NIF

****3908*

EXPEDIENTE

1214863

ANUALIDAD DE PAGO

1ª

IMPORTES POR ANUALIDAD

	2023	2024	2025	2026	2027
IMPORTE MÁXIMO SUBVENCIONABLE	4.613,91 €	4.613,91 €	4.613,91 €	3.844,93 €	3.844,93 €
IMPORTE MEDIO DE TRANSFERENCIA (€/ha)	297,48 €	297,48 €	297,48 €	247,90 €	247,90 €

RESUMEN DE UNIDADES

Cód	GRUPO DE PAGO	Sup. Dec. Admisible (ha)	Sup. Comprometida (ha)	Sup. ajustada compromiso (1) (ha)	% sobredec.	Sup. Resuelta (ha)	Importe Declarado	Importe Topado	Importe Resuelto	Importe tras sobredec.
419	OLIVAR	15,51		15,51	0,00	15,51	4.613,91	4.613,91	4.613,91	4.613,91
TOTAL		15,51	15,51	15,51		15,51	4.613,91	4.613,91	4.613,91	4.613,91

APLICACIÓN DE REDUCCIONES Y PENALIZACIONES

GRUPO DE PAGO	Importe Calculado	Importe prereduc.	Criterios de subvencionabilidad y compromisos	Presentación tardía	Omisión declaración	Condicionalidad	IMPORTE (Euros) RESUELTO
OLIVAR	4.613,91	4.613,91	0,00	0,00	0,00	0,00	4.613,91
TOTAL	4.613,91	4.613,91					4.613,91

RESUMEN DE PAGOS**IMPORTE (Euros)**

	RESUELTO	FEADER	MAPA	CAPADR
OLIVAR - Pago realizado	4.613,91 €	3.921,82 €	452,62 €	239,47 €

RECINTOS RESUELTOS

REF.	REFERENCIA SIGPAC	CULTIVO DESCRIPCIÓN CULTIVO	S/R G.PAGO	PEND. MEDIA (%)	SUP. DEC. ADMISIBLE (ha)	SUP. COMPROM. (ha)	SUP. AJUSTADA COMPR.(1) (ha)	SUP. CONY. SIGPAC (ha)	SUP. CERTIE (ha)	SUP. CAMPO (ha)	SUP. CAMPO DETER. CULT. DECLARADO (ha)	SUP. DEC. REDUCIDA (ha)	SUP. RESUELTA (ha)
-1034706	14-038-093-00179-004	101138 OLIVAR-HOJIBLANCA	S 419	21,60	0,01	0,01	0,01	0,01	0,01			0,01	0,01
-164352	14-038-093-00173-001	101138 OLIVAR-HOJIBLANCA	S 419	19,90	0,05	0,05	0,05	0,05	0,05			0,05	0,05
1700000006516017	14-038-110-00016-002	101138 OLIVAR-HOJIBLANCA	S 419	15,80	4,79	4,79	4,79	4,79	4,79			4,79	4,79
1700000006516018	14-038-110-00017-002	101138 OLIVAR-HOJIBLANCA	S 419	9,50	0,03	0,03	0,03	0,03	0,03			0,03	0,03
1700000006516019	14-038-110-00026-003	101138 OLIVAR-HOJIBLANCA	S 419	23,00	0,87	0,87	0,87	0,87	0,87			0,87	0,87
1700000006516020	14-038-110-09009-014	101138 OLIVAR-HOJIBLANCA	S 419	12,40	0,03	0,03	0,03	0,03	0,03			0,03	0,03
1700000006516021	14-038-105-00057-003	101138 OLIVAR-HOJIBLANCA	S 419	12,80	0,16	0,16	0,16	0,16	0,16			0,16	0,16
1700000006516022	14-038-105-00080-004	101138 OLIVAR-HOJIBLANCA	S 419	13,40	1,93	1,93	1,93	1,93	1,93			1,93	1,93
1700000006516023	14-038-105-09004-020	101138 OLIVAR-HOJIBLANCA	S 419	12,10	0,02	0,02	0,02	0,02	0,02			0,02	0,02
1700000006516024	14-038-105-00057-001	101138 OLIVAR-HOJIBLANCA	S 419	12,90	0,01	0,01	0,01	0,01	0,01			0,01	0,01
1700000006516025	14-038-093-00173-001	101138 OLIVAR-HOJIBLANCA	S 419	19,90	0,13	0,13	0,13	0,13	0,13			0,13	0,13
1700000006516026	14-038-093-00180-002	101138 OLIVAR-HOJIBLANCA	S 419	17,50	0,07	0,07	0,07	0,07	0,07			0,07	0,07
1700000006516038	14-038-110-00027-003	101138 OLIVAR-HOJIBLANCA	S 419	16,70	0,11	0,11	0,11	0,11	0,11			0,11	0,11
1700000006516040	14-038-093-00179-004	101138 OLIVAR-HOJIBLANCA	S 419	21,60	0,08	0,08	0,08	0,08	0,08			0,08	0,08
1700000006516041	14-038-093-00177-001	101138 OLIVAR-HOJIBLANCA	S 419	17,70	3,59	3,59	3,59	3,59	3,59			3,59	3,59
1700000006516043	14-038-105-00080-005	101138 OLIVAR-HOJIBLANCA	S 419	13,20	1,75	1,75	1,75	1,75	1,75			1,75	1,75
1700000006516044	14-038-105-09004-019	101138 OLIVAR-HOJIBLANCA	S 419	13,70	0,05	0,05	0,05	0,05	0,05			0,05	0,05
1700000006516045	14-038-105-09004-019	101138 OLIVAR-HOJIBLANCA	S 419	13,70	0,01	0,01	0,01	0,01	0,01			0,01	0,01
1700000006516047	14-038-105-00057-002	101138 OLIVAR-HOJIBLANCA	S 419	9,80	1,82	1,82	1,82	1,82	1,82			1,82	1,82

INCIDENCIAS**INCIDENCIA DESCRIPCIÓN**

- 100402 Recinto solicitado no forma parte de ningún organismo de control autorizado para la producción ecológica en Andalucía o fecha de inscripción posterior al plazo establecido (Anexo I. Criterios de Subvencionabilidad. Orden 28 de marzo de 2023).
Ref:1700000006516027 Recinto:14-038-060-00106-00004 Cultivo:101138 OLIVAR-HOJIBLANCA Secano
Ref:1700000006516028 Recinto:14-038-060-09000-00003 Cultivo:101138 OLIVAR-HOJIBLANCA Secano
- 100424 Solicita recinto que no está comprometido para la operación.
Ref:1700000006516027 Recinto:14-038-060-00106-00004 Cultivo:101138 OLIVAR-HOJIBLANCA Secano
Ref:1700000006516028 Recinto:14-038-060-09000-00003 Cultivo:101138 OLIVAR-HOJIBLANCA Secano

(1) Superficie declarada admisible ajustada con la superficie comprometida.
(2) Factor de penalización valorando el alcance para el tipo de compromiso.Puede verificar la integridad de una copia de este documento mediante la lectura del código QR adjunto o mediante el acceso a la dirección <https://ws050.juntadeandalucia.es/verificarFirma> indicando el código de VERIFICACIÓN

FIRMADO POR

RAQUEL MARIA ESPIN CRESPO

17/12/2024

VERIFICACIÓN

Pk2jm6UYDU9J72AMTZUYRN3GET48NG

PÁG. 3108/9349



**APELLIDOS Y NOMBRE / RAZÓN SOCIAL**

MONTES LUNA MARIA FERNANDA

NIF
****4400***EXPEDIENTE**
1094823**ANUALIDAD DE PAGO**
1ª**IMPORTES POR ANUALIDAD**

	2023	2024	2025	2026	2027
IMPORTE MÁXIMO SUBVENCIONABLE	2.076,41 €	2.076,41 €	2.076,41 €	1.730,34 €	1.730,34 €
IMPORTE MEDIO DE TRANSFERENCIA (€/ha)	297,48 €	297,48 €	297,48 €	247,90 €	247,90 €

RESUMEN DE UNIDADES

Cód	GRUPO DE PAGO	Sup. Dec. Admisible (ha)	Sup. Comprometida (ha)	Sup. ajustada compromiso (1) (ha)	% sobredec.	Sup. Resuelta (ha)	Importe Declarado	Importe Topado	Importe Resuelto	Importe tras sobredec.
419	OLIVAR	6,98		6,98	0,00	6,98	2.076,41	2.076,41	2.076,41	2.076,41
TOTAL		6,98	6,98	6,98		6,98	2.076,41	2.076,41	2.076,41	2.076,41

APLICACIÓN DE REDUCCIONES Y PENALIZACIONES

GRUPO DE PAGO	Importe Calculado	Importe prereduc.	Criterios de subvencionabilidad y compromisos	Presentación tardía	Omisión declaración	Condicionalidad	IMPORTE (Euros) RESUELTO
OLIVAR	2.076,41	2.076,41	0,00	0,00	0,00	0,00	2.076,41
TOTAL	2.076,41	2.076,41					2.076,41

RESUMEN DE PAGOS**IMPORTE (Euros)**

	RESUELTO	FEADER	MAPA	CAPADR
OLIVAR - Pago realizado	2.076,41 €	1.764,95 €	203,70 €	107,76 €

RECINTOS RESUELTOS

REF.	REFERENCIA SIGPAC	CULTIVO	DESCRIPCIÓN CULTIVO	S/R	G.PAGO	PEND. MEDIA (%)	SUP. DEC. ADMISIBLE (ha)	SUP. COMPROM. (ha)	SUP. AJUSTADA COMPR.(1) (ha)	SUP. CONY. SIGPAC (ha)	SUP. CERTIE (ha)	SUP. CAMPO (ha)	SUP. CAMPO DETER. CULT. DECLARADO (ha)	SUP. DEC. REDUCIDA (ha)	SUP. RESUELTA (ha)
1700000005097015	14-013-022-00395-003	101138	OLIVAR-HOJIBLANCA	S	419	16,90	6,98	6,98	6,98		6,98			6,98	6,98

(1) Superficie declarada admisible ajustada con la superficie comprometida.
(2) Factor de penalización valorando el alcance para el tipo de compromiso.Puede verificar la integridad de una copia de este documento mediante la lectura del código QR adjunto o mediante el acceso a la dirección <https://ws050.juntadeandalucia.es/verificarFirma> indicando el código de VERIFICACIÓN

FIRMADO POR

RAQUEL MARIA ESPIN CRESPO

17/12/2024

VERIFICACIÓN

Pk2jm6UYDU9J72AMTZUYRN3GET48NG

PÁG. 3109/9349



**APELLIDOS Y NOMBRE / RAZÓN SOCIAL**

MONTES LUNA PILAR

NIF

****5939*

EXPEDIENTE

1147477

ANUALIDAD DE PAGO

1ª

IMPORTES POR ANUALIDAD

	2023	2024	2025	2026	2027
IMPORTE MÁXIMO SUBVENCIONABLE	2.022,86 €	2.022,86 €	2.022,86 €	1.685,72 €	1.685,72 €
IMPORTE MEDIO DE TRANSFERENCIA (€/ha)	297,48 €	297,48 €	297,48 €	247,90 €	247,90 €

RESUMEN DE UNIDADES

Cód	GRUPO DE PAGO	Sup. Dec. Admisible (ha)	Sup. Comprometida (ha)	Sup. ajustada compromiso (1) (ha)	% sobredec.	Sup. Resuelta (ha)	Importe Declarado	Importe Topado	Importe Resuelto	Importe tras sobredec.
419	OLIVAR	6,80		6,80	0,00	6,80	2.022,86	2.022,86	2.022,86	2.022,86
TOTAL		6,80	6,80	6,80		6,80	2.022,86	2.022,86	2.022,86	2.022,86

APLICACIÓN DE REDUCCIONES Y PENALIZACIONES

GRUPO DE PAGO	Importe Calculado	Importe prereduc.	Criterios de subvencionabilidad y compromisos	Presentación tardía	Omisión declaración	Condicionalidad	IMPORTE (Euros) RESUELTO
OLIVAR	2.022,86	2.022,86	0,00	0,00	0,00	0,00	2.022,86
TOTAL	2.022,86	2.022,86					2.022,86

RESUMEN DE PAGOS**IMPORTE (Euros)**

	RESUELTO	FEADER	MAPA	CAPADR
OLIVAR - Pago realizado	2.022,86 €	1.719,43 €	198,44 €	104,99 €

RECINTOS RESUELTOS

REF.	REFERENCIA SIGPAC	CULTIVO	DESCRIPCIÓN CULTIVO	S/R G.PAGO	PEND. MEDIA (%)	SUP. DEC. ADMISIBLE (ha)	SUP. COMPROM. (ha)	SUP. AJUSTADA COMPR.(1) (ha)	SUP. CONY. SIGPAC (ha)	SUP. CERTIE (ha)	SUP. CAMPO (ha)	SUP. CAMPO DETER. CULT. DECLARADO (ha)	SUP. DEC. REDUCIDA (ha)	SUP. RESUELTA (ha)
1700000006016871	14-013-022-00395-003	101138	OLIVAR-HOJIBLANCA	S 419	16,90	6,80	6,80	6,80		6,80			6,80	6,80

(1) Superficie declarada admisible ajustada con la superficie comprometida.
(2) Factor de penalización valorando el alcance para el tipo de compromiso.

Puede verificar la integridad de una copia de este documento mediante la lectura del código QR adjunto o mediante el acceso a la dirección <https://ws050.juntadeandalucia.es/verificarFirma> indicando el código de VERIFICACIÓN

FIRMADO POR

RAQUEL MARIA ESPIN CRESPO

17/12/2024

VERIFICACIÓN

Pk2jm6UYDU9J72AMTZUYRN3GET48NG

PÁG. 3110/9349



**APELLIDOS Y NOMBRE / RAZÓN SOCIAL**

MONTES MONTES MARIA

NIF

***9229*

EXPEDIENTE

1273336

ANUALIDAD DE PAGO

1ª

IMPORTE POR ANUALIDAD

	2023	2024	2025	2026	2027
IMPORTE MÁXIMO SUBVENCIONABLE	1.118,52 €	1.118,52 €	1.118,52 €	932,10 €	932,10 €
IMPORTE MEDIO DE TRANSFERENCIA (€/ha)	297,48 €	297,48 €	297,48 €	247,90 €	247,90 €

RESUMEN DE UNIDADES

Cód	GRUPO DE PAGO	Sup. Dec. Admisible (ha)	Sup. Comprometida (ha)	Sup. ajustada compromiso (1) (ha)	% sobredec.	Sup. Resuelta (ha)	Importe Declarado	Importe Topado	Importe Resuelto	Importe tras sobredec.
419	OLIVAR	3,76		3,76	0,00	3,76	1.118,52	1.118,52	1.118,52	1.118,52
TOTAL		3,76	3,76	3,76		3,76	1.118,52	1.118,52	1.118,52	1.118,52

APLICACIÓN DE REDUCCIONES Y PENALIZACIONES

GRUPO DE PAGO	Importe Calculado	Importe prereduc.	Criterios de subvencionabilidad y compromisos	Presentación tardía	Omisión declaración	Condicionalidad	IMPORTE (Euros) RESUELTO
OLIVAR	1.118,52	1.118,52	0,00	0,00	0,00	0,00	1.118,52
TOTAL	1.118,52	1.118,52					1.118,52

RESUMEN DE PAGOS**IMPORTE (Euros)**

	RESUELTO	FEADER	MAPA	CAPADR
OLIVAR - Pago realizado	1.118,52 €	950,74 €	109,73 €	58,05 €

RECINTOS RESUELTOS

REF.	REFERENCIA SIGPAC	CULTIVO	DESCRIPCIÓN CULTIVO	S/R	G.PAGO	PEND. MEDIA (%)	SUP. DEC. ADMISIBLE (ha)	SUP. COMPROM. (ha)	SUP. AJUSTADA COMPR.(1) (ha)	SUP. CONY. SIGPAC (ha)	SUP. CERTIE (ha)	SUP. CAMPO (ha)	SUP. CAMPO DETER. CULT. DECLARADO (ha)	SUP. DEC. REDUCIDA (ha)	SUP. RESUELTA (ha)
5079108	14-013-029-00160-001	101010	OLIVAR-PICUAL	S	419	43,50	0,92	0,92	0,92		0,92			0,92	0,92
5079137	14-013-029-00160-002	101010	OLIVAR-PICUAL	S	419	23,70	0,15	0,15	0,15		0,15			0,15	0,15
5079174	14-013-029-00154-003	101010	OLIVAR-PICUAL	S	419	33,40	0,25	0,25	0,25		0,25			0,25	0,25
5079179	14-013-029-00159-003	101010	OLIVAR-PICUAL	S	419	33,20	1,09	1,09	1,09		1,09			1,09	1,09
5079182	14-013-029-00159-004	101010	OLIVAR-PICUAL	S	419	34,40	0,90	0,90	0,90		0,90			0,90	0,90
5079186	14-013-029-00154-002	101010	OLIVAR-PICUAL	S	419	33,10	0,38	0,38	0,38		0,38			0,38	0,38
5549991	14-013-029-00060-012	101010	OLIVAR-PICUAL	S	419	45,40	0,05	0,05	0,05		0,05			0,05	0,05
5549992	14-013-029-00060-016	101010	OLIVAR-PICUAL	S	419	43,30	0,02	0,02	0,02		0,02			0,02	0,02

(1) Superficie declarada admisible ajustada con la superficie comprometida.
(2) Factor de penalización valorando el alcance para el tipo de compromiso.

Puede verificar la integridad de una copia de este documento mediante la lectura del código QR adjunto o mediante el acceso a la dirección <https://ws050.juntadeandalucia.es/verificarFirma> indicando el código de VERIFICACIÓN

FIRMADO POR

RAQUEL MARIA ESPIN CRESPO

17/12/2024

VERIFICACIÓN

Pk2jm6UYDU9J72AMTZUYRN3GET48NG

PÁG. 3111/9349



**APELLIDOS Y NOMBRE / RAZÓN SOCIAL**

MONTES SOLDADO FRANCISCO

NIF

****1433*

EXPEDIENTE

1117798

ANUALIDAD DE PAGO

1ª

IMPORTES POR ANUALIDAD

	2023	2024	2025	2026	2027
IMPORTE MÁXIMO SUBVENCIONABLE	496,79 €	496,79 €	496,79 €	413,99 €	413,99 €
IMPORTE MEDIO DE TRANSFERENCIA (€/ha)	297,48 €	297,48 €	297,48 €	247,90 €	247,90 €

RESUMEN DE UNIDADES

Cód	GRUPO DE PAGO	Sup. Dec. Admisible (ha)	Sup. Comprometida (ha)	Sup. ajustada compromiso (1) (ha)	% sobredec.	Sup. Resuelta (ha)	Importe Declarado	Importe Topado	Importe Resuelto	Importe tras sobredec.
419	OLIVAR	1,67		1,67	0,00	1,67	496,79	496,79	496,79	496,79
TOTAL		1,67	1,67	1,67		1,67	496,79	496,79	496,79	496,79

APLICACIÓN DE REDUCCIONES Y PENALIZACIONES

GRUPO DE PAGO	Importe Calculado	Importe prereduc.	Criterios de subvencionabilidad y compromisos	Presentación tardía	Omisión declaración	Condicionalidad	IMPORTE (Euros) RESUELTO
OLIVAR	496,79	496,79	0,00	0,00	0,00	0,00	496,79
TOTAL	496,79	496,79					496,79

RESUMEN DE PAGOS**IMPORTE (Euros)**

	RESUELTO	FEADER	MAPA	CAPADR
OLIVAR - Pago realizado	496,79 €	422,27 €	48,74 €	25,78 €

RECINTOS RESUELTOS

REF.	REFERENCIA SIGPAC	CULTIVO	DESCRIPCIÓN CULTIVO	S/R G.PAGO	PEND. MEDIA (%)	SUP. DEC. ADMISIBLE (ha)	SUP. COMPROM. (ha)	SUP. AJUSTADA COMPR.(1) (ha)	SUP. CONY. SIGPAC (ha)	SUP. CERTIE (ha)	SUP. CAMPO (ha)	SUP. CAMPO DETER. CULT. DECLARADO (ha)	SUP. DEC. REDUCIDA (ha)	SUP. RESUELTA (ha)
1700000004501832	14-015-006-00061-001	101270	OLIVAR-PICUDO	S 419	34,20	0,02	0,02	0,02		0,02			0,02	0,02
1700000004501833	14-015-006-00062-002	101270	OLIVAR-PICUDO	S 419	23,40	0,58	0,58	0,58		0,58			0,58	0,58
1700000004501834	14-015-012-00144-008	101270	OLIVAR-PICUDO	S 419	26,40	0,06	0,06	0,06		0,06			0,06	0,06
1700000004501835	14-015-012-00145-002	101270	OLIVAR-PICUDO	S 419	15,30	0,88	0,88	0,88		0,88			0,88	0,88
1700000004501836	14-015-012-00146-003	101270	OLIVAR-PICUDO	S 419	20,20	0,13	0,13	0,13		0,13			0,13	0,13

(1) Superficie declarada admisible ajustada con la superficie comprometida.
(2) Factor de penalización valorando el alcance para el tipo de compromiso.Puede verificar la integridad de una copia de este documento mediante la lectura del código QR adjunto o mediante el acceso a la dirección <https://ws050.juntadeandalucia.es/verificarFirma> indicando el código de VERIFICACIÓN

FIRMADO POR

RAQUEL MARIA ESPIN CRESPO

17/12/2024

VERIFICACIÓN

Pk2jm6UYDU9J72AMTZUYRN3GET48NG

PÁG. 3112/9349



**APELLIDOS Y NOMBRE / RAZÓN SOCIAL**

MONTES TRUJILLO JUAN ANTONIO

NIF

***9454*

EXPEDIENTE

1064420

ANUALIDAD DE PAGO

1ª

IMPORTE POR ANUALIDAD

	2023	2024	2025	2026	2027
IMPORTE MÁXIMO SUBVENCIONABLE	3.001,57 €	3.001,57 €	3.001,57 €	2.501,31 €	2.501,31 €
IMPORTE MEDIO DE TRANSFERENCIA (€/ha)	297,48 €	297,48 €	297,48 €	247,90 €	247,90 €

RESUMEN DE UNIDADES

Cód	GRUPO DE PAGO	Sup. Dec. Admisible (ha)	Sup. Comprometida (ha)	Sup. ajustada compromiso (1) (ha)	% sobredec.	Sup. Resuelta (ha)	Importe Declarado	Importe Topado	Importe Resuelto	Importe tras sobredec.
419	OLIVAR	10,09		10,09	0,00	10,09	3.001,57	3.001,57	3.001,57	3.001,57
TOTAL		10,09	10,09	10,09		10,09	3.001,57	3.001,57	3.001,57	3.001,57

APLICACIÓN DE REDUCCIONES Y PENALIZACIONES

GRUPO DE PAGO	Importe Calculado	Importe prereduc.	Criterios de subvencionabilidad y compromisos	Presentación tardía	Omisión declaración	Condicionalidad	IMPORTE (Euros) RESUELTO
OLIVAR	3.001,57	3.001,57	0,00	0,00	0,00	0,00	3.001,57
TOTAL	3.001,57	3.001,57					3.001,57

RESUMEN DE PAGOS**IMPORTE (Euros)**

	RESUELTO	FEADER	MAPA	CAPADR
OLIVAR - Pago realizado	3.001,57 €	2.551,33 €	294,45 €	155,79 €

RECINTOS RESUELTOS

REF.	REFERENCIA SIGPAC	CULTIVO DESCRIPCIÓN CULTIVO	S/R G.PAGO	PEND. MEDIA (%)	SUP. DEC. ADMISIBLE (ha)	SUP. COMPROM. (ha)	SUP. AJUSTADA COMPR.(1) (ha)	SUP. CONY. SIGPAC (ha)	SUP. CERTIE (ha)	SUP. CAMPO (ha)	SUP. CAMPO DETER. CULT. DECLARADO (ha)	SUP. DEC. REDUCIDA (ha)	SUP. RESUELTA (ha)
1700000004749910	14-038-007-00197-001	101138 OLIVAR-HOJIBLANCA	S 419	9,50	0,12	0,12	0,12		0,12			0,12	0,12
1700000004749911	14-038-008-00152-001	101138 OLIVAR-HOJIBLANCA	S 419	6,30	0,02	0,02	0,02		0,02			0,02	0,02
1700000004749912	14-038-008-00153-001	101138 OLIVAR-HOJIBLANCA	S 419	5,80	0,20	0,20	0,20		0,20			0,20	0,20
1700000004749914	14-058-001-00273-032	101138 OLIVAR-HOJIBLANCA	S 419	28,80	0,82	0,82	0,82		0,82			0,82	0,82
1700000004749915	14-058-001-00274-001	101138 OLIVAR-HOJIBLANCA	S 419	27,10	0,01	0,01	0,01		0,01			0,01	0,01
1700000004749916	14-058-001-00274-001	101138 OLIVAR-HOJIBLANCA	S 419	27,10	0,01	0,01	0,01		0,01			0,01	0,01
1700000004749917	14-058-001-00275-001	101138 OLIVAR-HOJIBLANCA	S 419	35,80	0,01	0,01	0,01		0,01			0,01	0,01
1700000004749918	14-058-001-00212-001	101138 OLIVAR-HOJIBLANCA	S 419	21,00	0,72	0,72	0,72		0,72			0,72	0,72
1700000004749919	14-058-001-00188-001	101138 OLIVAR-HOJIBLANCA	S 419	16,90	0,01	0,01	0,01		0,01			0,01	0,01
1700000004749920	14-058-001-00273-019	101138 OLIVAR-HOJIBLANCA	S 419	31,10	7,75	7,75	7,75		7,75			7,75	7,75
1700000004749921	14-058-001-00277-019	101138 OLIVAR-HOJIBLANCA	S 419	32,60	0,02	0,02	0,02		0,02			0,02	0,02
1700000004749923	14-058-001-00272-001	101138 OLIVAR-HOJIBLANCA	S 419	22,60	0,40	0,40	0,40		0,40			0,40	0,40

(1) Superficie declarada admisible ajustada con la superficie comprometida.
(2) Factor de penalización valorando el alcance para el tipo de compromiso.Puede verificar la integridad de una copia de este documento mediante la lectura del código QR adjunto o mediante el acceso a la dirección <https://ws050.juntadeandalucia.es/verificarFirma> indicando el código de VERIFICACIÓN

FIRMADO POR

RAQUEL MARIA ESPIN CRESPO

17/12/2024

VERIFICACIÓN

Pk2jm6UYDU9J72AMTZUYRN3GET48NG

PÁG. 3113/9349



**APELLIDOS Y NOMBRE / RAZÓN SOCIAL**

MONTILLA PIERNAGORDA FRANCISCO MANUEL

NIF

***5739*

EXPEDIENTE

1256594

ANUALIDAD DE PAGO

1ª

IMPORTES POR ANUALIDAD

	2023	2024	2025	2026	2027
IMPORTE MÁXIMO SUBVENCIONABLE	1.029,28 €	1.029,28 €	1.029,28 €	857,73 €	857,73 €
IMPORTE MEDIO DE TRANSFERENCIA (€/ha)	297,48 €	297,48 €	297,48 €	247,90 €	247,90 €

RESUMEN DE UNIDADES

Cód	GRUPO DE PAGO	Sup. Dec. Admisible (ha)	Sup. Comprometida (ha)	Sup. ajustada compromiso (1) (ha)	% sobredec.	Sup. Resuelta (ha)	Importe Declarado	Importe Topado	Importe Resuelto	Importe tras sobredec.
419	OLIVAR	3,46		3,46	0,00	3,46	1.029,28	1.029,28	1.029,28	1.029,28
TOTAL		3,46	3,46	3,46		3,46	1.029,28	1.029,28	1.029,28	1.029,28

APLICACIÓN DE REDUCCIONES Y PENALIZACIONES

GRUPO DE PAGO	Importe Calculado	Importe prereduc.	Criterios de subvencionabilidad y compromisos	Presentación tardía	Omisión declaración	Condicionalidad	IMPORTE (Euros) RESUELTO
OLIVAR	1.029,28	1.029,28	0,00	0,00	0,00	0,00	1.029,28
TOTAL	1.029,28	1.029,28					1.029,28

RESUMEN DE PAGOS**IMPORTE (Euros)**

	RESUELTO	FEADER	MAPA	CAPADR
OLIVAR - Pago realizado	1.029,28 €	874,89 €	100,97 €	53,42 €

RECINTOS RESUELTOS

REF.	REFERENCIA SIGPAC	CULTIVO	DESCRIPCIÓN CULTIVO	S/R G.PAGO	PEND. MEDIA (%)	SUP. DEC. ADMISIBLE (ha)	SUP. COMPROM. (ha)	SUP. AJUSTADA COMPROM. (1) (ha)	SUP. CONY. SIGPAC (ha)	SUP. CERTIE (ha)	SUP. CAMPO (ha)	SUP. CAMPO DETER. CULT. DECLARADO (ha)	SUP. DEC. REDUCIDA (ha)	SUP. RESUELTA (ha)
5487800	14-007-018-00015-001	101010	OLIVAR-PICUAL	S 419	11,80	1,06	1,06	1,06		1,06			1,06	1,06
5487801	14-007-018-00018-004	101010	OLIVAR-PICUAL	S 419	12,10	2,06	2,06	2,06		2,06			2,06	2,06
5487804	14-007-018-00018-005	101010	OLIVAR-PICUAL	S 419	15,60	0,06	0,06	0,06		0,06			0,06	0,06
5487805	14-007-018-00018-007	101010	OLIVAR-PICUAL	S 419	16,00	0,28	0,28	0,28		0,28			0,28	0,28

(1) Superficie declarada admisible ajustada con la superficie comprometida.
(2) Factor de penalización valorando el alcance para el tipo de compromiso.Puede verificar la integridad de una copia de este documento mediante la lectura del código QR adjunto o mediante el acceso a la dirección <https://ws050.juntadeandalucia.es/verificarFirma> indicando el código de VERIFICACIÓN

FIRMADO POR

RAQUEL MARIA ESPIN CRESPO

17/12/2024

VERIFICACIÓN

Pk2jm6UYDU9J72AMTZUYRN3GET48NG

PÁG. 3114/9349



**APELLIDOS Y NOMBRE / RAZÓN SOCIAL**

MORA SERRANO MANUEL

NIF

***2233*

EXPEDIENTE

1148522

ANUALIDAD DE PAGO

1ª

IMPORTES POR ANUALIDAD

	2023	2024	2025	2026	2027
IMPORTE MÁXIMO SUBVENCIONABLE	8.160,06 €	8.160,06 €	6.800,05 €	6.800,05 €	6.800,05 €
IMPORTE MEDIO DE TRANSFERENCIA (€/ha)	83,50 €	83,50 €	69,58 €	69,58 €	69,58 €

RESUMEN DE UNIDADES

Cód	GRUPO DE PAGO	Sup. Dec. Admisible (ha)	Sup. Comprometida (ha)	Sup. ajustada compromiso (1) (ha)	% sobredec.	Sup. Resuelta (ha)	Importe Declarado	Importe Topado	Importe Resuelto	Importe tras sobredec.
418	PASTOS ASOCIADOS A GANADERÍA ECOLÓGICA	97,73		97,73	0,00	97,73	8.738,13	8.160,06	8.160,06	8.160,06
TOTAL		97,73	97,73	97,73		97,73	8.738,13	8.160,06	8.160,06	8.160,06

APLICACIÓN DE REDUCCIONES Y PENALIZACIONES

GRUPO DE PAGO	Importe Calculado	Importe prereduc.	Criterios de subvencionabilidad y compromisos	Presentación tardía	Omisión declaración	Condicionidad	IMPORTE (Euros) RESUELTO
PASTOS ASOCIADOS A GANADERÍA	8.160,06	8.160,06	0,00	0,00	0,00	0,00	8.160,06
TOTAL	8.160,06	8.160,06					8.160,06

RESUMEN DE PAGOS**IMPORTE (Euros)**

	RESUELTO	FEADER	MAPA	CAPADR
PASTOS ASOCIADOS A GANADERÍA ECOLÓGICA - Pago realizado	8.160,06 €	6.936,05 €	800,50 €	423,51 €

RECINTOS RESUELTOS

REE	REFERENCIA SIGPAC	CULTIVO DESCRIPCIÓN CULTIVO	S/R G.PAGO	PEND. MEDIA (%)	SUP. DEC. ADMISIBLE (ha)	SUP. COMPROM. (ha)	SUP. AJUSTADA COMPROM. (1) (ha)	SUP. CONV. SIGPAC (ha)	SUP. CERTIF. (ha)	SUP. CAMPO (ha)	SUP. CAMPO DETER. CULT. DECLARADO (ha)	SUP. DEC. REDUCIDA (ha)	SUP. RESUELTA (ha)
-495988	14-074-014-00004-001	62000 PASTOS PERMANENTES DE 5 O MAS AÑOS-SIN VARIEDAD	S 418	8,60	0,02	0,02	0,02		0,02			0,02	0,02
1700000006535399	14-074-013-00001-014	63000 PASTOS DE MENOS DE 5 AÑOS-SIN VARIEDAD	S 418	6,60	97,71	97,71	97,71		153,05			97,71	97,71

INCIDENCIAS**INCIDENCIA DESCRIPCIÓN**

- 100412 Número de hectáreas validadas inferior a la superficie mínima permitida por el grupo de cultivo (Anexo I. Criterios de Subvencionabilidad. Orden 28 de marzo de 2023).
Sup. Resuelta:0 Grupo de Pago:HERBÁCEOS
- 100413 Recinto perteneciente a grupo de cultivo que no cumple con la superficie mínima requerida (Anexo I. Criterios de Subvencionabilidad. Orden 28 de marzo de 2023).
Ref:1700000006535396 Recinto:14-074-013-00001-00014 Cultivo:1000 TRIGO BLANDO-SIN VARIEDAD Secano Sup. Declarada: 55,34 Superficie Resolver:55,34
- 100421 Recinto declarado por error para una operación de la 6503, que se ha corregido de oficio marcando la operación correcta, de acuerdo con la fecha de inscripción del recinto en la producción ecológica.
Ref:1700000006535396 Recinto:14-074-013-00001-00014 Cultivo:1000 TRIGO BLANDO-SIN VARIEDAD Secano
Ref:1700000006535399 Recinto:14-074-013-00001-00014 Cultivo:63000 PASTOS DE MENOS DE 5 AÑOS-SIN VARIEDAD Secano

(1) Superficie declarada admisible ajustada con la superficie comprometida.
(2) Factor de penalización valorando el alcance para el tipo de compromiso.

Puede verificar la integridad de una copia de este documento mediante la lectura del código QR adjunto o mediante el acceso a la dirección <https://ws050.juntadeandalucia.es/verificarFirma> indicando el código de VERIFICACIÓN

FIRMADO POR

RAQUEL MARIA ESPIN CRESPO

17/12/2024

VERIFICACIÓN

Pk2jm6UYDU9J72AMTZUYRN3GET48NG

PÁG. 3115/9349



**Datos considerados para el Cálculo de la Carga Ganadera mínima y máxima del expediente**

Explotación	Especie	Inscrito en Sipea y Admisible	Ugm Calculada para CG Mínima	Ugm Calculada para CG Máxima
ES140740000386	BOVINA	SI	121,30	121,30
			121,30	121,30

Superficie determinada para Cálculo Carga Ganadera Mínima: 447,97 ha

Superficie determinada para Cálculo Carga Ganadera Máxima: 448,77 ha

Los importes del Grupo de Pago de pastos de este expediente han sido ajustados por no llegar a la carga ganadera mínima de 0,3

Carga Ganadera Mínima Expediente: 0,27 ugm/ha

Carga Ganadera Máxima Expediente: 0,27 ugm/ha

Recintos Determinados para el Cálculo de Garga Ganadera Mínima

REF.	REFERENCIA SIGPAC	CULTIVO	DESCRIPCIÓN CULTIVO	S/R	SUP. RESUELTA (ha)
-495988	14-074-014-00004-00001	62000	PASTOS PERMANENTES DE 5 O MAS AÑOS-SIN VARIEDAD	S	0,02
-461463	14-074-012-00010-00009	63000	PASTOS DE MENOS DE 5 AÑOS-SIN VARIEDAD	S	16,10
-461358	14-074-007-00003-00026	62000	PASTOS PERMANENTES DE 5 O MAS AÑOS-SIN VARIEDAD	S	0,16
-461357	14-074-007-00003-00024	62000	PASTOS PERMANENTES DE 5 O MAS AÑOS-SIN VARIEDAD	S	0,11
-106548	14-074-012-00010-00001	62000	PASTOS PERMANENTES DE 5 O MAS AÑOS-SIN VARIEDAD	S	0,28
-106526	14-074-010-00001-00001	62000	PASTOS PERMANENTES DE 5 O MAS AÑOS-SIN VARIEDAD	S	0,14
-106506	14-074-013-00001-00001	62000	PASTOS PERMANENTES DE 5 O MAS AÑOS-SIN VARIEDAD	S	160,25
-97210	14-074-012-00006-00009	62000	PASTOS PERMANENTES DE 5 O MAS AÑOS-SIN VARIEDAD	S	0,11
-97209	14-074-012-00006-00008	62000	PASTOS PERMANENTES DE 5 O MAS AÑOS-SIN VARIEDAD	S	0,04
5084644	14-074-007-00003-00007	63000	PASTOS DE MENOS DE 5 AÑOS-SIN VARIEDAD	S	8,83
1700000006535377	14-074-007-00002-00001	63000	PASTOS DE MENOS DE 5 AÑOS-SIN VARIEDAD	S	10,74
1700000006535379	14-074-007-00003-00001	62000	PASTOS PERMANENTES DE 5 O MAS AÑOS-SIN VARIEDAD	S	0,32
1700000006535380	14-074-010-00006-00007	62000	PASTOS PERMANENTES DE 5 O MAS AÑOS-SIN VARIEDAD	S	0,20
1700000006535388	14-074-013-00005-00001	63000	PASTOS DE MENOS DE 5 AÑOS-SIN VARIEDAD	S	1,56
1700000006535391	14-074-013-00001-00017	63000	PASTOS DE MENOS DE 5 AÑOS-SIN VARIEDAD	S	13,87
1700000006535397	14-074-007-00003-00004	63000	PASTOS DE MENOS DE 5 AÑOS-SIN VARIEDAD	S	25,84
1700000006535398	14-074-010-00002-00001	63000	PASTOS DE MENOS DE 5 AÑOS-SIN VARIEDAD	S	39,00
1700000006535399	14-074-013-00001-00014	63000	PASTOS DE MENOS DE 5 AÑOS-SIN VARIEDAD	S	97,71
1700000006535401	14-074-014-00001-00007	63000	PASTOS DE MENOS DE 5 AÑOS-SIN VARIEDAD	S	13,81
1700000006535405	14-074-007-00002-00004	62000	PASTOS PERMANENTES DE 5 O MAS AÑOS-SIN VARIEDAD	S	0,03
1700000006535406	14-074-010-00006-00008	62000	PASTOS PERMANENTES DE 5 O MAS AÑOS-SIN VARIEDAD	S	0,29
1700000006535410	14-074-010-00006-00003	62000	PASTOS PERMANENTES DE 5 O MAS AÑOS-SIN VARIEDAD	S	1,88
1700000006535411	14-074-012-00006-00002	62000	PASTOS PERMANENTES DE 5 O MAS AÑOS-SIN VARIEDAD	S	17,64
1700000006535412	14-074-014-00002-00003	62000	PASTOS PERMANENTES DE 5 O MAS AÑOS-SIN VARIEDAD	S	1,20
1700000006535413	14-074-010-00006-00004	63000	PASTOS DE MENOS DE 5 AÑOS-SIN VARIEDAD	S	16,78
1700000006535415	14-074-010-00001-00004	63000	PASTOS DE MENOS DE 5 AÑOS-SIN VARIEDAD	S	8,87
1700000006535416	14-074-010-00001-00002	62000	PASTOS PERMANENTES DE 5 O MAS AÑOS-SIN VARIEDAD	S	0,63
1700000006535417	14-074-010-00006-00005	63000	PASTOS DE MENOS DE 5 AÑOS-SIN VARIEDAD	S	6,72
1700000006535418	14-074-010-00001-00003	62000	PASTOS PERMANENTES DE 5 O MAS AÑOS-SIN VARIEDAD	S	1,59
1700000006535422	14-074-013-00003-00003	62000	PASTOS PERMANENTES DE 5 O MAS AÑOS-SIN VARIEDAD	S	1,11
1700000006535423	14-074-012-00006-00001	62000	PASTOS PERMANENTES DE 5 O MAS AÑOS-SIN VARIEDAD	S	2,14

Recintos Determinados para el Cálculo de Garga Ganadera Máxima

REF.	REFERENCIA SIGPAC	CULTIVO	DESCRIPCIÓN CULTIVO	S/R	SUP. RESUELTA (ha)
------	-------------------	---------	---------------------	-----	--------------------

(1) Superficie declarada admisible ajustada con la superficie comprometida.
(2) Factor de penalización valorando el alcance para el tipo de compromiso.Puede verificar la integridad de una copia de este documento mediante la lectura del código QR adjunto o mediante el acceso a la dirección <https://ws050.juntadeandalucia.es/verificarFirma> indicando el código de VERIFICACIÓN

FIRMADO POR

RAQUEL MARIA ESPIN CRESPO

17/12/2024

VERIFICACIÓN

Pk2jm6UYDU9J72AMTZUYRN3GET48NG

PÁG. 3116/9349



**Datos considerados para el Cálculo de la Carga Ganadera mínima y máxima del expediente****Recintos Determinados para el Cálculo de Garga Ganadera Máxima**

REF.	REFERENCIA SIGPAC	CULTIVO	DESCRIPCIÓN CULTIVO	SUP.	
				S/R	RESUELTA (ha)
-495988	14-074-014-00004-00001	62000	PASTOS PERMANENTES DE 5 O MAS AÑOS-SIN VARIEDAD	S	0,02
-461463	14-074-012-00010-00009	63000	PASTOS DE MENOS DE 5 AÑOS-SIN VARIEDAD	S	16,10
-461358	14-074-007-00003-00026	62000	PASTOS PERMANENTES DE 5 O MAS AÑOS-SIN VARIEDAD	S	0,16
-461357	14-074-007-00003-00024	62000	PASTOS PERMANENTES DE 5 O MAS AÑOS-SIN VARIEDAD	S	0,11
-106548	14-074-012-00010-00001	62000	PASTOS PERMANENTES DE 5 O MAS AÑOS-SIN VARIEDAD	S	0,28
-106526	14-074-010-00001-00001	62000	PASTOS PERMANENTES DE 5 O MAS AÑOS-SIN VARIEDAD	S	0,14
-106506	14-074-013-00001-00001	62000	PASTOS PERMANENTES DE 5 O MAS AÑOS-SIN VARIEDAD	S	160,25
-97210	14-074-012-00006-00009	62000	PASTOS PERMANENTES DE 5 O MAS AÑOS-SIN VARIEDAD	S	0,11
-97209	14-074-012-00006-00008	62000	PASTOS PERMANENTES DE 5 O MAS AÑOS-SIN VARIEDAD	S	0,04
5084644	14-074-007-00003-00007	63000	PASTOS DE MENOS DE 5 AÑOS-SIN VARIEDAD	S	8,83
1700000006535377	14-074-007-00002-00001	63000	PASTOS DE MENOS DE 5 AÑOS-SIN VARIEDAD	S	10,74
1700000006535379	14-074-007-00003-00001	62000	PASTOS PERMANENTES DE 5 O MAS AÑOS-SIN VARIEDAD	S	0,32
1700000006535380	14-074-010-00006-00007	62000	PASTOS PERMANENTES DE 5 O MAS AÑOS-SIN VARIEDAD	S	0,20
1700000006535388	14-074-013-00005-00001	63000	PASTOS DE MENOS DE 5 AÑOS-SIN VARIEDAD	S	1,56
1700000006535391	14-074-013-00001-00017	63000	PASTOS DE MENOS DE 5 AÑOS-SIN VARIEDAD	S	14,67
1700000006535397	14-074-007-00003-00004	63000	PASTOS DE MENOS DE 5 AÑOS-SIN VARIEDAD	S	25,84
1700000006535398	14-074-010-00002-00001	63000	PASTOS DE MENOS DE 5 AÑOS-SIN VARIEDAD	S	39,00
1700000006535399	14-074-013-00001-00014	63000	PASTOS DE MENOS DE 5 AÑOS-SIN VARIEDAD	S	97,71
1700000006535401	14-074-014-00001-00007	63000	PASTOS DE MENOS DE 5 AÑOS-SIN VARIEDAD	S	13,81
1700000006535405	14-074-007-00002-00004	62000	PASTOS PERMANENTES DE 5 O MAS AÑOS-SIN VARIEDAD	S	0,03
1700000006535406	14-074-010-00006-00008	62000	PASTOS PERMANENTES DE 5 O MAS AÑOS-SIN VARIEDAD	S	0,29
1700000006535410	14-074-010-00006-00003	62000	PASTOS PERMANENTES DE 5 O MAS AÑOS-SIN VARIEDAD	S	1,88
1700000006535411	14-074-012-00006-00002	62000	PASTOS PERMANENTES DE 5 O MAS AÑOS-SIN VARIEDAD	S	17,64
1700000006535412	14-074-014-00002-00003	62000	PASTOS PERMANENTES DE 5 O MAS AÑOS-SIN VARIEDAD	S	1,20
1700000006535413	14-074-010-00006-00004	63000	PASTOS DE MENOS DE 5 AÑOS-SIN VARIEDAD	S	16,78
1700000006535415	14-074-010-00001-00004	63000	PASTOS DE MENOS DE 5 AÑOS-SIN VARIEDAD	S	8,87
1700000006535416	14-074-010-00001-00002	62000	PASTOS PERMANENTES DE 5 O MAS AÑOS-SIN VARIEDAD	S	0,63
1700000006535417	14-074-010-00006-00005	63000	PASTOS DE MENOS DE 5 AÑOS-SIN VARIEDAD	S	6,72
1700000006535418	14-074-010-00001-00003	62000	PASTOS PERMANENTES DE 5 O MAS AÑOS-SIN VARIEDAD	S	1,59
1700000006535422	14-074-013-00003-00003	62000	PASTOS PERMANENTES DE 5 O MAS AÑOS-SIN VARIEDAD	S	1,11
1700000006535423	14-074-012-00006-00001	62000	PASTOS PERMANENTES DE 5 O MAS AÑOS-SIN VARIEDAD	S	2,14

(1) Superficie declarada admisible ajustada con la superficie comprometida.
(2) Factor de penalización valorando el alcance para el tipo de compromiso.

Puede verificar la integridad de una copia de este documento mediante la lectura del código QR adjunto o mediante el acceso a la dirección <https://ws050.juntadeandalucia.es/verificarFirma> indicando el código de VERIFICACIÓN

FIRMADO POR	RAQUEL MARIA ESPIN CRESPO	17/12/2024	
VERIFICACIÓN	Pk2jm6UYDU9J72AMTZUYRN3GET48NG	PÁG. 3117/9349	

**APELLIDOS Y NOMBRE / RAZÓN SOCIAL**

MORAL ROPERO DAVID

NIF
****1289*EXPEDIENTE
1128800ANUALIDAD
DE PAGO
1ª**IMPORTES POR ANUALIDAD**

	2023	2024	2025	2026	2027
IMPORTE MÁXIMO SUBVENCIONABLE	1.216,69 €	1.216,69 €	1.216,69 €	1.013,91 €	1.013,91 €
IMPORTE MEDIO DE TRANSFERENCIA (€/ha)	297,48 €	297,48 €	297,48 €	247,90 €	247,90 €

RESUMEN DE UNIDADES

Cód	GRUPO DE PAGO	Sup. Dec. Admisible (ha)	Sup. Comprometida (ha)	Sup. ajustada compromiso (1) (ha)	% sobredec.	Sup. Resuelta (ha)	Importe Declarado	Importe Topado	Importe Resuelto	Importe tras sobredec.
419	OLIVAR	4,13		4,09	0,00	4,09	1.216,69	1.216,69	1.216,69	1.216,69
TOTAL		4,13	4,09	4,09		4,09	1.216,69	1.216,69	1.216,69	1.216,69

APLICACIÓN DE REDUCCIONES Y PENALIZACIONES

GRUPO DE PAGO	Importe Calculado	Importe prereduc.	Criterios de subvencionabilidad y compromisos	Presentación tardía	Omisión declaración	Condicionalidad	IMPORTE (Euros) RESUELTO
OLIVAR	1.216,69		0,00	0,00	0,00	0,00	1.216,69
TOTAL	1.216,69	1.216,69					1.216,69

RESUMEN DE PAGOS**IMPORTE (Euros)**

	RESUELTO	FEADER	MAPA	CAPADR
OLIVAR - Pago realizado	1.216,69 €	1.034,19 €	119,36 €	63,14 €

RECINTOS RESUELTOS

REF.	REFERENCIA SIGPAC	CULTIVO	DESCRIPCIÓN CULTIVO	S/R G.PAGO	PEND. MEDIA (%)	SUP. DEC. ADMISIBLE (ha)	SUP. COMPROM. (ha)	SUP. AJUSTADA COMPR.(1) (ha)	SUP. CONY. SIGPAC (ha)	SUP. CERTIE (ha)	SUP. CAMPO (ha)	SUP. CAMPO DETER. CULT. DECLARADO (ha)	SUP. DEC. REDUCIDA (ha)	SUP. RESUELTA (ha)
1700000005614199	14-038-114-00009-005	101138	OLIVAR-HOJIBLANCA	S 419	12,30	0,04	0,04	0,04		0,04			0,04	0,04
1700000005614200	14-038-114-00010-001	101138	OLIVAR-HOJIBLANCA	S 419	9,30	3,52	3,48	3,48		3,52			3,48	3,48
1700000005614201	14-038-114-00011-005	101138	OLIVAR-HOJIBLANCA	S 419	13,90	0,29	0,29	0,29		0,29			0,29	0,29
1700000005614202	14-038-114-00025-003	101138	OLIVAR-HOJIBLANCA	S 419	11,50	0,02	0,02	0,02		0,02			0,02	0,02
1700000005614211	14-038-114-00009-002	101138	OLIVAR-HOJIBLANCA	S 419	9,70	0,21	0,21	0,21		0,21			0,21	0,21
1700000005614212	14-038-114-00010-011	101138	OLIVAR-HOJIBLANCA	S 419	9,70	0,05	0,05	0,05		0,05			0,05	0,05

INCIDENCIAS**INCIDENCIA DESCRIPCIÓN**

4272 Verifica que las líneas de declaración de las Solicitudes Únicas no tienen solapes con la capa de Retroactividad Gráfica (ambas de la misma campaña) a nivel de expediente/línea de declaración gráfica de la solicitud.
Ref:1700000005614200 Recinto:14-038-114-00010-00001 Cultivo: - Agregado de la referencia del recinto.:0 Zona de la referencia del recinto.:0 Superficie solapada.:0,04 Id. Incid.:100998103

(1) Superficie declarada admisible ajustada con la superficie comprometida.
(2) Factor de penalización valorando el alcance para el tipo de compromiso.

Puede verificar la integridad de una copia de este documento mediante la lectura del código QR adjunto o mediante el acceso a la dirección <https://ws050.juntadeandalucia.es/verificarFirma> indicando el código de VERIFICACIÓN

FIRMADO POR

RAQUEL MARIA ESPIN CRESPO

17/12/2024

VERIFICACIÓN

Pk2jm6UYDU9J72AMTZUYRN3GET48NG

PÁG. 3118/9349



**APELLIDOS Y NOMBRE / RAZÓN SOCIAL**

MORALEJO SCP

NIF
3330EXPEDIENTE**
1103973**ANUALIDAD DE PAGO**
1ª**IMPORTES POR ANUALIDAD**

	2023	2024	2025	2026	2027
IMPORTE MÁXIMO SUBVENCIONABLE	3.118,09 €	3.118,09 €	2.598,40 €	2.598,40 €	2.598,40 €
IMPORTE MEDIO DE TRANSFERENCIA (€/ha)	98,58 €	98,58 €	82,15 €	82,15 €	82,15 €

RESUMEN DE UNIDADES

Cód	GRUPO DE PAGO	Sup. Dec. Admisible (ha)	Sup. Comprometida (ha)	Sup. ajustada compromiso (1) (ha)	% sobredec.	Sup. Resuelta (ha)	Importe Declarado	Importe Topado	Importe Resuelto	Importe tras sobredec.
418	PASTOS ASOCIADOS A GANADERÍA ECOLÓGICA	31,65		31,63	0,00	31,63	3.118,09	3.118,09	3.118,09	3.118,09
424	HERBÁCEOS NO ELEGIBLES	8,19		0,00	100,00	0,00	0,00	0,00	0,00	0,00
TOTAL		39,84	31,63	31,63		31,63	3.118,09	3.118,09	3.118,09	3.118,09

APLICACIÓN DE REDUCCIONES Y PENALIZACIONES

GRUPO DE PAGO	Importe Calculado	Importe prereduc.	Criterios de subvencionabilidad y compromisos	Presentación tardía	Omisión declaración	Condicionabilidad	IMPORTE (Euros) RESUELTO
HERBÁCEOS NO ELEGIBLES	0,00	0,00	0,00	0,00	0,00	0,00	0,00
PASTOS ASOCIADOS A GANADERÍA	3.118,09	3.118,09	0,00	0,00	0,00	0,00	3.118,09
TOTAL	3.118,09	3.118,09					3.118,09

RESUMEN DE PAGOS

	IMPORTE (Euros)			
	RESUELTO	FEADER	MAPA	CAPADR
PASTOS ASOCIADOS A GANADERÍA ECOLÓGICA - Pago realizado	3.118,09 €	2.650,38 €	305,88 €	161,83 €

(1) Superficie declarada admisible ajustada con la superficie comprometida.
(2) Factor de penalización valorando el alcance para el tipo de compromiso.Puede verificar la integridad de una copia de este documento mediante la lectura del código QR adjunto o mediante el acceso a la dirección <https://ws050.juntadeandalucia.es/verificarFirma> indicando el código de VERIFICACIÓN

FIRMADO POR

RAQUEL MARIA ESPIN CRESPO

17/12/2024

VERIFICACIÓN

Pk2jm6UYDU9J72AMTZUYRN3GET48NG

PÁG. 3119/9349



**RECINTOS RESUELTOS**

REF.	REFERENCIA SIGPAC	CULTIVO	DESCRIPCIÓN CULTIVO	S/R	G.PAGO	PEND. MEDIA (%)	SUP. ADMISIBLE (ha)	SUP. COMPROM. (ha)	SUP. AJUSTADA COMPR.(1) (ha)	SUP. CONV. SIGPAC (ha)	SUP. CERTIF. (ha)	SUP. CAMPO (ha)	SUP. CAMPO DEIER CULT. DECLARADO (ha)	SUP. DEC. REDUCIDA (ha)	SUP. RESUELTA (ha)
-1524178	14-006-006-00061-001	20000	BARBECHO TRADICIONAL-SIN VARIEDAD	S	418	9,90	0,52	0,52	0,52		5,20			0,52	0,52
-1524135	14-006-006-00056-001	20000	BARBECHO TRADICIONAL-SIN VARIEDAD	S	418	4,60	3,52	3,51	3,51		3,51			3,51	3,51
-1082686	14-006-006-00146-002	63000	PASTOS DE MENOS DE 5 AÑOS-SIN VARIEDAD	S	418	9,20	2,61	2,61	2,61		10,80			2,61	2,61
-74021	14-003-014-00044-001	20000	BARBECHO TRADICIONAL-SIN VARIEDAD	S	418	4,00	1,99	1,99	1,99		1,99			1,99	1,99
1700000005934183	14-006-006-00063-005	20000	BARBECHO TRADICIONAL-SIN VARIEDAD	S	418	2,30	0,05	0,05	0,05		0,05			0,05	0,05
1700000005934184	14-006-006-00063-005	20000	BARBECHO TRADICIONAL-SIN VARIEDAD	S	418	2,30	0,05	0,05	0,05		0,05			0,05	0,05
1700000005934186	14-006-006-00056-001	20000	BARBECHO TRADICIONAL-SIN VARIEDAD	S	418	4,60	3,55	3,54	3,54		3,55			3,54	3,54
1700000005934187	14-006-006-00063-007	20000	BARBECHO TRADICIONAL-SIN VARIEDAD	S	418	3,40	0,01	0,01	0,01		0,01			0,01	0,01
1700000005934189	14-006-006-00063-002	20000	BARBECHO TRADICIONAL-SIN VARIEDAD	S	418	4,10	0,50	0,50	0,50		0,50			0,50	0,50
1700000005934195	14-003-014-00044-001	20000	BARBECHO TRADICIONAL-SIN VARIEDAD	S	418	4,00	2,10	2,10	2,10		2,10			2,10	2,10
1700000005934197	14-003-014-00043-001	20000	BARBECHO TRADICIONAL-SIN VARIEDAD	S	418	3,90	11,14	11,14	11,14		11,14			11,14	11,14
1700000005934198	14-003-014-00043-007	20000	BARBECHO TRADICIONAL-SIN VARIEDAD	S	418	4,30	0,10	0,10	0,10		0,10			0,10	0,10
1700000005934200	14-006-004-00177-004	62000	PASTOS PERMANENTES DE 5 O MAS AÑOS-SIN VARIEDAD	S	418	4,30	0,07	0,07	0,07		0,07			0,07	0,07
1700000005934201	14-006-004-00177-004	62000	PASTOS PERMANENTES DE 5 O MAS AÑOS-SIN VARIEDAD	S	418	4,30	0,82	0,82	0,82		0,82			0,82	0,82
1700000005934202	14-006-006-00057-002	20000	BARBECHO TRADICIONAL-SIN VARIEDAD	S	418	3,40	0,04	0,04	0,04		0,04			0,04	0,04
1700000005934203	14-006-006-00057-002	20000	BARBECHO TRADICIONAL-SIN VARIEDAD	S	418	3,40	0,16	0,16	0,16		0,16			0,16	0,16
1700000005934205	14-006-006-00063-008	62000	PASTOS PERMANENTES DE 5 O MAS AÑOS-SIN VARIEDAD	S	418	4,30	0,01	0,01	0,01		0,01			0,01	0,01
1700000005934206	14-006-006-00057-012	62000	PASTOS PERMANENTES DE 5 O MAS AÑOS-SIN VARIEDAD	R	418	3,60	0,01	0,01	0,01		0,03			0,01	0,01
1700000005934208	14-003-014-00044-005	20000	BARBECHO TRADICIONAL-SIN VARIEDAD	S	418	4,00	0,01	0,01	0,01		0,01			0,01	0,01
1700000005934211	14-006-006-00056-013	62000	PASTOS PERMANENTES DE 5 O MAS AÑOS-SIN VARIEDAD	S	418	7,80	0,19	0,19	0,19		0,19			0,19	0,19
1700000005934214	14-006-006-00056-012	62000	PASTOS PERMANENTES DE 5 O MAS AÑOS-SIN VARIEDAD	S	418	7,50	0,08	0,08	0,08		0,08			0,08	0,08
1700000005934217	14-006-006-00056-014	62000	PASTOS PERMANENTES DE 5 O MAS AÑOS-SIN VARIEDAD	S	418	8,00	0,07	0,07	0,07		0,07			0,07	0,07
1700000005934220	14-006-006-00057-004	20000	BARBECHO TRADICIONAL-SIN VARIEDAD	S	418	3,10	0,13	0,13	0,13		0,13			0,13	0,13
1700000005934221	14-006-006-00056-015	62000	PASTOS PERMANENTES DE 5 O MAS AÑOS-SIN VARIEDAD	S	418	7,50	0,02	0,02	0,02		0,02			0,02	0,02
1700000005934225	14-006-006-00055-001	20000	BARBECHO TRADICIONAL-SIN VARIEDAD	S	418	4,70	1,58	1,58	1,58		3,16			1,58	1,58
1700000005934238	14-003-015-00030-001	62000	PASTOS PERMANENTES DE 5 O MAS AÑOS-SIN VARIEDAD	S	418	3,30	0,41	0,41	0,41		0,41			0,41	0,41
1700000005934240	14-003-014-00043-005	62000	PASTOS PERMANENTES DE 5 O MAS AÑOS-SIN VARIEDAD	S	418	7,70	0,09	0,09	0,09		0,10			0,09	0,09
1700000005934241	14-006-004-00167-001	20000	BARBECHO TRADICIONAL-SIN VARIEDAD	S	418	4,60	0,86	0,86	0,86		0,86			0,86	0,86
1700000005934242	14-006-006-00063-003	62000	PASTOS PERMANENTES DE 5 O MAS AÑOS-SIN VARIEDAD	S	418	4,20	0,06	0,06	0,06		0,06			0,06	0,06
1700000005934243	14-003-015-00026-004	62000	PASTOS PERMANENTES DE 5 O MAS AÑOS-SIN VARIEDAD	S	418	3,60	0,78	0,78	0,78		0,78			0,78	0,78
1700000005934244	14-003-015-00022-001	62000	PASTOS PERMANENTES DE 5 O MAS AÑOS-SIN VARIEDAD	S	418	3,10	0,12	0,12	0,12		0,12			0,12	0,12
1700000005934190	14-006-006-00146-002	20000	BARBECHO TRADICIONAL-SIN VARIEDAD	S	424	9,20	8,19	8,19	8,19		10,80			8,19	8,19

INCIDENCIAS**INCIDENCIA DESCRIPCIÓN**

- 219 Superficie declarada sobre un mismo recinto, en un mismo expediente, mayor que la superficie total del recinto SIGPAC.
Ref:-1524135 Recinto:14-006-006-00056-00001 Cultivo:20000 BARBECHO TRADICIONAL-SIN VARIEDAD Secano Suma de superficies declaradas para este recinto por el solicitante (Áreas):707 Superficie SIGPAC total para el recinto (Áreas):706 Exceso de superficie declarada (Hectáreas):0,01
Ref:1700000005934186 Recinto:14-006-006-00056-00001 Cultivo:20000 BARBECHO TRADICIONAL-SIN VARIEDAD Secano Suma de superficies declaradas para este recinto por el solicitante (Áreas):707 Superficie SIGPAC total para el recinto (Áreas):706 Exceso de superficie declarada (Hectáreas):0,01
- 242 Recinto pendiente de acreditación de titularidad.
Ref:1700000005934199 Recinto:14-006-003-00157-00001 Cultivo:20000 BARBECHO TRADICIONAL-SIN VARIEDAD Secano
Ref:1700000005934229 Recinto:14-006-004-00177-00003 Cultivo:20000 BARBECHO TRADICIONAL-SIN VARIEDAD Secano
Ref:1700000005934222 Recinto:14-006-004-00208-00001 Cultivo:8000 AVENA-SIN VARIEDAD Secano
- 3790 Recinto declarado inactivo
Ref:-1524323 Recinto:14-003-014-00044-00002 Cultivo: -
- 100400 Recinto con cultivo, variedad, régimen de explotación o uso Sigpac no compatible con la operación solicitada (Anexo IV.I Cultivos y variedades elegibles para las Intervenciones. Orden de 28 de marzo de 2023).
Ref:1700000005934228 Recinto:14-003-014-00016-00007 Cultivo:12000 TRANQUILLÓN-SIN VARIEDAD Secano Uso:PS
Ref:1700000005934249 Recinto:14-003-015-00026-00005 Cultivo:8000 AVENA-SIN VARIEDAD Secano Uso:PR
- 100411 Recinto no admisible por no estar asociado en SIGGAN a una explotación ganadera (Artículo 10 de la Orden de 28 de marzo de 2023).
Ref:1700000005934232 Recinto:14-006-001-00028-00001 Cultivo:20000 BARBECHO TRADICIONAL-SIN VARIEDAD Secano
Ref:1700000005934199 Recinto:14-006-003-00157-00001 Cultivo:20000 BARBECHO TRADICIONAL-SIN VARIEDAD Secano
Ref:1700000005934218 Recinto:14-006-004-00236-00001 Cultivo:20000 BARBECHO TRADICIONAL-SIN VARIEDAD Secano
Ref:1700000005934219 Recinto:14-006-004-00238-00002 Cultivo:20000 BARBECHO TRADICIONAL-SIN VARIEDAD Secano
Ref:1700000005934188 Recinto:14-006-006-09010-00001 Cultivo:20000 BARBECHO TRADICIONAL-SIN VARIEDAD Secano
Ref:-74616 Recinto:14-006-006-09010-00002 Cultivo:20000 BARBECHO TRADICIONAL-SIN VARIEDAD Secano
- 100412 Número de hectáreas validadas inferior a la superficie mínima permitida por el grupo de cultivo (Anexo I. Criterios de Subvencionabilidad.

(1) Superficie declarada admisible ajustada con la superficie comprometida.
(2) Factor de penalización valorando el alcance para el tipo de compromiso.

Puede verificar la integridad de una copia de este documento mediante la lectura del código QR adjunto o mediante el acceso a la dirección <https://ws050.juntadeandalucia.es/verificarFirma> indicando el código de VERIFICACIÓN

FIRMADO POR

RAQUEL MARIA ESPIN CRESPO

17/12/2024

VERIFICACIÓN

Pk2jm6UYDU9J72AMTZUYRN3GET48NG

PÁG. 3120/9349



**INCIDENCIAS****INCIDENCIA DESCRIPCIÓN**

INCIDENCIA	DESCRIPCIÓN
	Orden 28 de marzo de 2023). Sup. Resuelta:0 Grupo de Pago:HERBÁCEOS
100413	<p>Recinto perteneciente a grupo de cultivo que no cumple con la superficie mínima requerida (Anexo I. Criterios de Subvencionabilidad. Orden 28 de marzo de 2023).</p> <p>Ref:170000005934182 Recinto:14-003-014-00016-00005 Cultivo:12000 TRANQUILLÓN-SIN VARIEDAD Secano Sup. Declarada:2,36 Superficie Resolver:2,36</p> <p>Ref:170000005934191 Recinto:14-003-014-00016-00006 Cultivo:12000 TRANQUILLÓN-SIN VARIEDAD Secano Sup. Declarada:2,38 Superficie Resolver:2,38</p> <p>Ref:170000005934196 Recinto:14-003-014-00030-00002 Cultivo:12000 TRANQUILLÓN-SIN VARIEDAD Secano Sup. Declarada:1,02 Superficie Resolver:1,02</p> <p>Ref:170000005934248 Recinto:14-003-015-00006-00001 Cultivo:8000 AVENA-SIN VARIEDAD Secano Sup. Declarada:1,54 Superficie Resolver:1,54</p> <p>Ref:170000005934210 Recinto:14-003-015-00022-00003 Cultivo:8000 AVENA-SIN VARIEDAD Secano Sup. Declarada:3,41 Superficie Resolver:3,41</p> <p>Ref:170000005934216 Recinto:14-006-001-00026-00002 Cultivo:8000 AVENA-SIN VARIEDAD Secano Sup. Declarada:0,37 Superficie Resolver:0,37</p> <p>Ref:170000005934215 Recinto:14-006-001-00054-00001 Cultivo:8000 AVENA-SIN VARIEDAD Secano Sup. Declarada:0,88 Superficie Resolver:0,88</p> <p>Ref:170000005934213 Recinto:14-006-001-00058-00001 Cultivo:8000 AVENA-SIN VARIEDAD Secano Sup. Declarada:1,2 Superficie Resolver:1,2</p> <p>Ref:170000005934234 Recinto:14-006-001-00064-00001 Cultivo:5000 CEBADA-SIN VARIEDAD Secano Sup. Declarada:0,66 Superficie Resolver:0,66</p> <p>Ref:170000005934227 Recinto:14-006-002-00173-00003 Cultivo:8000 AVENA-SIN VARIEDAD Secano Sup. Declarada:0,38 Superficie Resolver:0,38</p> <p>Ref:170000005934245 Recinto:14-006-002-00197-00001 Cultivo:8000 AVENA-SIN VARIEDAD Secano Sup. Declarada:0,49 Superficie Resolver:0,49</p> <p>Ref:170000005934246 Recinto:14-006-002-00198-00001 Cultivo:8000 AVENA-SIN VARIEDAD Secano Sup. Declarada:0,5 Superficie Resolver:0,5</p> <p>Ref:170000005934236 Recinto:14-006-003-00199-00004 Cultivo:5000 CEBADA-SIN VARIEDAD Secano Sup. Declarada:0,34 Superficie Resolver:0,34</p> <p>Ref:-468784 Recinto:14-006-003-00199-00005 Cultivo:5000 CEBADA-SIN VARIEDAD Secano Sup. Declarada:0,06 Superficie Resolver:0,06</p> <p>Ref:170000005934239 Recinto:14-006-003-00225-00001 Cultivo:5000 CEBADA-SIN VARIEDAD Secano Sup. Declarada:1,06 Superficie Resolver:1,06</p> <p>Ref:170000005934223 Recinto:14-006-004-00206-00001 Cultivo:8000 AVENA-SIN VARIEDAD Secano Sup. Declarada:0,51 Superficie Resolver:0,51</p> <p>Ref:170000005934226 Recinto:14-006-004-00209-00001 Cultivo:8000 AVENA-SIN VARIEDAD Secano Sup. Declarada:0,47 Superficie Resolver:0,47</p> <p>Ref:170000005934224 Recinto:14-006-006-00055-00001 Cultivo:8000 AVENA-SIN VARIEDAD Secano Sup. Declarada:5,7 Superficie Resolver:3,16</p> <p>Ref:170000005934212 Recinto:14-006-006-00057-00001 Cultivo:8000 AVENA-SIN VARIEDAD Regadío Sup. Declarada:0,55 Superficie Resolver:0,55</p> <p>Ref:170000005934193 Recinto:14-006-006-00061-00001 Cultivo:40079 GUI SANTES-CARTOUCHE Secano Sup. Declarada:4,68 Superficie Resolver:4,68</p>
100421	<p>Recinto declarado por error para una operación de la 6503, que se ha corregido de oficio marcando la operación correcta, de acuerdo con la fecha de inscripción del recinto en la producción ecológica.</p> <p>Ref:170000005934182 Recinto:14-003-014-00016-00005 Cultivo:12000 TRANQUILLÓN-SIN VARIEDAD Secano</p> <p>Ref:170000005934191 Recinto:14-003-014-00016-00006 Cultivo:12000 TRANQUILLÓN-SIN VARIEDAD Secano</p> <p>Ref:170000005934228 Recinto:14-003-014-00016-00007 Cultivo:12000 TRANQUILLÓN-SIN VARIEDAD Secano</p> <p>Ref:170000005934196 Recinto:14-003-014-00030-00002 Cultivo:12000 TRANQUILLÓN-SIN VARIEDAD Secano</p> <p>Ref:170000005934197 Recinto:14-003-014-00043-00001 Cultivo:20000 BARBECHO TRADICIONAL-SIN VARIEDAD Secano</p> <p>Ref:170000005934240 Recinto:14-003-014-00043-00005 Cultivo:62000 PASTOS PERMANENTES DE 5 O MAS AÑOS-SIN VARIEDAD Secano</p> <p>Ref:170000005934198 Recinto:14-003-014-00043-00007 Cultivo:20000 BARBECHO TRADICIONAL-SIN VARIEDAD Secano</p> <p>Ref:170000005934195 Recinto:14-003-014-00044-00001 Cultivo:20000 BARBECHO TRADICIONAL-SIN VARIEDAD Secano</p> <p>Ref:-74021 Recinto:14-003-014-00044-00001 Cultivo:20000 BARBECHO TRADICIONAL-SIN VARIEDAD Secano</p> <p>Ref:170000005934208 Recinto:14-003-014-00044-00005 Cultivo:20000 BARBECHO TRADICIONAL-SIN VARIEDAD Secano</p> <p>Ref:170000005934248 Recinto:14-003-015-00006-00001 Cultivo:8000 AVENA-SIN VARIEDAD Secano</p> <p>Ref:170000005934244 Recinto:14-003-015-00022-00001 Cultivo:62000 PASTOS PERMANENTES DE 5 O MAS AÑOS-SIN VARIEDAD Secano</p> <p>Ref:170000005934210 Recinto:14-003-015-00022-00003 Cultivo:8000 AVENA-SIN VARIEDAD Secano</p> <p>Ref:170000005934243 Recinto:14-003-015-00026-00004 Cultivo:62000 PASTOS PERMANENTES DE 5 O MAS AÑOS-SIN VARIEDAD Secano</p> <p>Ref:170000005934249 Recinto:14-003-015-00026-00005 Cultivo:8000 AVENA-SIN VARIEDAD Secano</p>

(1) Superficie declarada admisible ajustada con la superficie comprometida.
(2) Factor de penalización valorando el alcance para el tipo de compromiso.

Puede verificar la integridad de una copia de este documento mediante la lectura del código QR adjunto o mediante el acceso a la dirección <https://ws050.juntadeandalucia.es/verificarFirma> indicando el código de VERIFICACIÓN

FIRMADO POR	RAQUEL MARIA ESPIN CRESPO	17/12/2024	
VERIFICACIÓN	Pk2jm6UYDU9J72AMTZUYRN3GET48NG	PÁG. 3121/9349	

**INCIDENCIAS****INCIDENCIA DESCRIPCIÓN**

Ref:170000005934238 Recinto:14-003-015-00030-00001 Cultivo:62000 PASTOS PERMANENTES DE 5 O MAS AÑOS-SIN VARIEDAD Secano

Ref:170000005934216 Recinto:14-006-001-00026-00002 Cultivo:8000 AVENA-SIN VARIEDAD Secano

Ref:170000005934232 Recinto:14-006-001-00028-00001 Cultivo:20000 BARBECHO TRADICIONAL-SIN VARIEDAD Secano

Ref:170000005934215 Recinto:14-006-001-00054-00001 Cultivo:8000 AVENA-SIN VARIEDAD Secano

Ref:170000005934213 Recinto:14-006-001-00058-00001 Cultivo:8000 AVENA-SIN VARIEDAD Secano

Ref:170000005934234 Recinto:14-006-001-00064-00001 Cultivo:5000 CEBADA-SIN VARIEDAD Secano

Ref:170000005934230 Recinto:14-006-002-00173-00002 Cultivo:101010 OLIVAR-PICUAL Secano

Ref:170000005934227 Recinto:14-006-002-00173-00003 Cultivo:8000 AVENA-SIN VARIEDAD Secano

Ref:170000005934245 Recinto:14-006-002-00197-00001 Cultivo:8000 AVENA-SIN VARIEDAD Secano

Ref:170000005934246 Recinto:14-006-002-00198-00001 Cultivo:8000 AVENA-SIN VARIEDAD Secano

Ref:170000005934199 Recinto:14-006-003-00157-00001 Cultivo:20000 BARBECHO TRADICIONAL-SIN VARIEDAD Secano

Ref:170000005934236 Recinto:14-006-003-00199-00004 Cultivo:5000 CEBADA-SIN VARIEDAD Secano

Ref:-468784 Recinto:14-006-003-00199-00005 Cultivo:5000 CEBADA-SIN VARIEDAD Secano

Ref:170000005934239 Recinto:14-006-003-00225-00001 Cultivo:5000 CEBADA-SIN VARIEDAD Secano

Ref:170000005934241 Recinto:14-006-004-00167-00001 Cultivo:20000 BARBECHO TRADICIONAL-SIN VARIEDAD Secano

Ref:170000005934229 Recinto:14-006-004-00177-00003 Cultivo:20000 BARBECHO TRADICIONAL-SIN VARIEDAD Secano

Ref:170000005934200 Recinto:14-006-004-00177-00004 Cultivo:62000 PASTOS PERMANENTES DE 5 O MAS AÑOS-SIN VARIEDAD Secano

Ref:170000005934201 Recinto:14-006-004-00177-00004 Cultivo:62000 PASTOS PERMANENTES DE 5 O MAS AÑOS-SIN VARIEDAD Secano

Ref:170000005934223 Recinto:14-006-004-00206-00001 Cultivo:8000 AVENA-SIN VARIEDAD Secano

Ref:170000005934222 Recinto:14-006-004-00208-00001 Cultivo:8000 AVENA-SIN VARIEDAD Secano

Ref:170000005934226 Recinto:14-006-004-00209-00001 Cultivo:8000 AVENA-SIN VARIEDAD Secano

Ref:170000005934218 Recinto:14-006-004-00236-00001 Cultivo:20000 BARBECHO TRADICIONAL-SIN VARIEDAD Secano

Ref:170000005934219 Recinto:14-006-004-00238-00002 Cultivo:20000 BARBECHO TRADICIONAL-SIN VARIEDAD Secano

Ref:-74697 Recinto:14-006-005-00107-00001 Cultivo:62000 PASTOS PERMANENTES DE 5 O MAS AÑOS-SIN VARIEDAD Secano

Ref:170000005934224 Recinto:14-006-006-00055-00001 Cultivo:8000 AVENA-SIN VARIEDAD Secano

Ref:170000005934225 Recinto:14-006-006-00055-00001 Cultivo:20000 BARBECHO TRADICIONAL-SIN VARIEDAD Secano

Ref:-1524135 Recinto:14-006-006-00056-00001 Cultivo:20000 BARBECHO TRADICIONAL-SIN VARIEDAD Secano

Ref:170000005934186 Recinto:14-006-006-00056-00001 Cultivo:20000 BARBECHO TRADICIONAL-SIN VARIEDAD Secano

Ref:170000005934214 Recinto:14-006-006-00056-00012 Cultivo:62000 PASTOS PERMANENTES DE 5 O MAS AÑOS-SIN VARIEDAD Secano

Ref:170000005934211 Recinto:14-006-006-00056-00013 Cultivo:62000 PASTOS PERMANENTES DE 5 O MAS AÑOS-SIN VARIEDAD Secano

Ref:170000005934217 Recinto:14-006-006-00056-00014 Cultivo:62000 PASTOS PERMANENTES DE 5 O MAS AÑOS-SIN VARIEDAD Secano

Ref:170000005934221 Recinto:14-006-006-00056-00015 Cultivo:62000 PASTOS PERMANENTES DE 5 O MAS AÑOS-SIN VARIEDAD Secano

Ref:170000005934212 Recinto:14-006-006-00057-00001 Cultivo:8000 AVENA-SIN VARIEDAD Regadío

Ref:170000005934202 Recinto:14-006-006-00057-00002 Cultivo:20000 BARBECHO TRADICIONAL-SIN VARIEDAD Secano

Ref:170000005934203 Recinto:14-006-006-00057-00002 Cultivo:20000 BARBECHO TRADICIONAL-SIN VARIEDAD Secano

Ref:170000005934220 Recinto:14-006-006-00057-00004 Cultivo:20000 BARBECHO TRADICIONAL-SIN VARIEDAD Secano

Ref:170000005934233 Recinto:14-006-006-00057-00009 Cultivo:101010 OLIVAR-PICUAL Secano

Ref:170000005934235 Recinto:14-006-006-00057-00010 Cultivo:101010 OLIVAR-PICUAL Secano

Ref:170000005934206 Recinto:14-006-006-00057-00012 Cultivo:62000 PASTOS PERMANENTES DE 5 O MAS AÑOS-SIN VARIEDAD Regadío

Ref:-1524178 Recinto:14-006-006-00061-00001 Cultivo:20000 BARBECHO TRADICIONAL-SIN VARIEDAD Secano

Ref:170000005934193 Recinto:14-006-006-00061-00001 Cultivo:40079 GUI SANTES-CARTOUCHE Secano

Ref:170000005934189 Recinto:14-006-006-00063-00002 Cultivo:20000 BARBECHO TRADICIONAL-SIN VARIEDAD Secano

Ref:170000005934242 Recinto:14-006-006-00063-00003 Cultivo:62000 PASTOS PERMANENTES DE 5 O MAS AÑOS-SIN VARIEDAD Secano

Ref:170000005934183 Recinto:14-006-006-00063-00005 Cultivo:20000 BARBECHO TRADICIONAL-SIN VARIEDAD Secano

Ref:170000005934184 Recinto:14-006-006-00063-00005 Cultivo:20000 BARBECHO TRADICIONAL-SIN VARIEDAD Secano

Ref:170000005934187 Recinto:14-006-006-00063-00007 Cultivo:20000 BARBECHO TRADICIONAL-SIN VARIEDAD Secano

Ref:170000005934205 Recinto:14-006-006-00063-00008 Cultivo:62000 PASTOS PERMANENTES DE 5 O MAS AÑOS-SIN VARIEDAD Secano

Ref:170000005934190 Recinto:14-006-006-00146-00002 Cultivo:20000 BARBECHO TRADICIONAL-SIN VARIEDAD Secano

Ref:-1082686 Recinto:14-006-006-00146-00002 Cultivo:63000 PASTOS DE MENOS DE 5 AÑOS-SIN VARIEDAD Secano

Ref:170000005934207 Recinto:14-006-006-09008-00001 Cultivo:101010 OLIVAR-PICUAL Secano

(1) Superficie declarada admisible ajustada con la superficie comprometida.
 (2) Factor de penalización valorando el alcance para el tipo de compromiso.

Puede verificar la integridad de una copia de este documento mediante la lectura del código QR adjunto o mediante el acceso a la dirección <https://ws050.juntadeandalucia.es/verificarFirma> indicando el código de VERIFICACIÓN

FIRMADO POR	RAQUEL MARIA ESPIN CRESPO	17/12/2024	
VERIFICACIÓN	Pk2jm6UYDU9J72AMTZUYRN3GET48NG	PÁG. 3122/9349	

**INCIDENCIAS****INCIDENCIA DESCRIPCIÓN**

	Ref:170000005934188 Recinto:14-006-006-09010-00001 Cultivo:20000 BARBECHO TRADICIONAL-SIN VARIEDAD Secano
	Ref:-74616 Recinto:14-006-006-09010-00002 Cultivo:20000 BARBECHO TRADICIONAL-SIN VARIEDAD Secano
100424	Solicita recinto que no está comprometido para la operación.
	Ref:170000005934228 Recinto:14-003-014-00016-00007 Cultivo:12000 TRANQUILLÓN-SIN VARIEDAD Secano
	Ref:-1524323 Recinto:14-003-014-00044-00002 Cultivo:62000 PASTOS PERMANENTES DE 5 O MAS AÑOS-SIN VARIEDAD Secano
	Ref:-1524359 Recinto:14-003-014-00047-00002 Cultivo:20000 BARBECHO TRADICIONAL-SIN VARIEDAD Secano
	Ref:170000005934249 Recinto:14-003-015-00026-00005 Cultivo:8000 AVENA-SIN VARIEDAD Secano
	Ref:170000005934232 Recinto:14-006-001-00028-00001 Cultivo:20000 BARBECHO TRADICIONAL-SIN VARIEDAD Secano
	Ref:170000005934230 Recinto:14-006-002-00173-00002 Cultivo:101010 OLIVAR-PICUAL Secano
	Ref:170000005934199 Recinto:14-006-003-00157-00001 Cultivo:20000 BARBECHO TRADICIONAL-SIN VARIEDAD Secano
	Ref:170000005934229 Recinto:14-006-004-00177-00003 Cultivo:20000 BARBECHO TRADICIONAL-SIN VARIEDAD Secano
	Ref:170000005934222 Recinto:14-006-004-00208-00001 Cultivo:8000 AVENA-SIN VARIEDAD Secano
	Ref:170000005934218 Recinto:14-006-004-00236-00001 Cultivo:20000 BARBECHO TRADICIONAL-SIN VARIEDAD Secano
	Ref:170000005934219 Recinto:14-006-004-00238-00002 Cultivo:20000 BARBECHO TRADICIONAL-SIN VARIEDAD Secano
	Ref:-74697 Recinto:14-006-005-00107-00001 Cultivo:62000 PASTOS PERMANENTES DE 5 O MAS AÑOS-SIN VARIEDAD Secano
	Ref:170000005934233 Recinto:14-006-006-00057-00009 Cultivo:101010 OLIVAR-PICUAL Secano
	Ref:170000005934235 Recinto:14-006-006-00057-00010 Cultivo:101010 OLIVAR-PICUAL Secano
	Ref:170000005934207 Recinto:14-006-006-09008-00001 Cultivo:101010 OLIVAR-PICUAL Secano
	Ref:170000005934188 Recinto:14-006-006-09010-00001 Cultivo:20000 BARBECHO TRADICIONAL-SIN VARIEDAD Secano
	Ref:-74616 Recinto:14-006-006-09010-00002 Cultivo:20000 BARBECHO TRADICIONAL-SIN VARIEDAD Secano
100427	Recinto no admisible por estar asociado a una explotación intensiva en SIGGAN o que no pertenece al titular del expediente (Artículo 10 de la Orden de 28 de marzo de 2023).
	Ref:-74697 Recinto:14-006-005-00107-00001 Cultivo:62000 PASTOS PERMANENTES DE 5 O MAS AÑOS-SIN VARIEDAD Secano
	Explotación:ES140060000609

Datos considerados para el Cálculo de la Carga Ganadera mínima y máxima del expediente

Explotación	Especie	Inscrito en Sipea y Admisible	Ugm Calculada para CG Mínima	Ugm Calculada para CG Máxima
ES140030000561	BOVINA	SI	3,98	3,98
ES140060000376	BOVINA	SI	27,36	27,36
ES140060000572	BOVINA	SI	4,79	4,79
ES140060000579	BOVINA	SI	7,55	7,55
			43,68	43,68

Superficie determinada para Cálculo Carga Ganadera Mínima: 53,89 ha

Superficie determinada para Cálculo Carga Ganadera Máxima: 53,89 ha

Carga Ganadera Mínima Expediente: 0,81 ugm/ha

Carga Ganadera Máxima Expediente: 0,81 ugm/ha

Recintos Determinados para el Cálculo de Carga Ganadera Mínima

REF.	REFERENCIA SIGPAC	CULTIVO	DESCRIPCIÓN CULTIVO	S/R	SUP. RESUELTA (ha)
-1524359	14-003-014-00047-00002	20000	BARBECHO TRADICIONAL-SIN VARIEDAD	S	0,11
-1524323	14-003-014-00044-00002	62000	PASTOS PERMANENTES DE 5 O MAS AÑOS-SIN VARIEDAD	S	0,47
-1524178	14-006-006-00061-00001	20000	BARBECHO TRADICIONAL-SIN VARIEDAD	S	0,52
-1524135	14-006-006-00056-00001	20000	BARBECHO TRADICIONAL-SIN VARIEDAD	S	3,51
-1082686	14-006-006-00146-00002	63000	PASTOS DE MENOS DE 5 AÑOS-SIN VARIEDAD	S	2,61
-74697	14-006-005-00107-00001	62000	PASTOS PERMANENTES DE 5 O MAS AÑOS-SIN VARIEDAD	S	7,53
-74616	14-006-006-09010-00002	20000	BARBECHO TRADICIONAL-SIN VARIEDAD	S	0,04
-74021	14-003-014-00044-00001	20000	BARBECHO TRADICIONAL-SIN VARIEDAD	S	1,99
1700000005934183	14-006-006-00063-00005	20000	BARBECHO TRADICIONAL-SIN VARIEDAD	S	0,05
1700000005934184	14-006-006-00063-00005	20000	BARBECHO TRADICIONAL-SIN VARIEDAD	S	0,05
1700000005934186	14-006-006-00056-00001	20000	BARBECHO TRADICIONAL-SIN VARIEDAD	S	3,54
1700000005934187	14-006-006-00063-00007	20000	BARBECHO TRADICIONAL-SIN VARIEDAD	S	0,01

(1) Superficie declarada admisible ajustada con la superficie comprometida.
(2) Factor de penalización valorando el alcance para el tipo de compromiso.Puede verificar la integridad de una copia de este documento mediante la lectura del código QR adjunto o mediante el acceso a la dirección <https://ws050.juntadeandalucia.es/verificarFirma> indicando el código de VERIFICACIÓN

FIRMADO POR

RAQUEL MARIA ESPIN CRESPO

17/12/2024

VERIFICACIÓN

Pk2jm6UYDU9J72AMTZUYRN3GET48NG

PÁG. 3123/9349



**Datos considerados para el Cálculo de la Carga Ganadera mínima y máxima del expediente****Recintos Determinados para el Cálculo de Garga Ganadera Mínima**

REF.	REFERENCIA SIGPAC	CULTIVO	DESCRIPCIÓN CULTIVO	SUP.	
				S/R	RESUELTA (ha)
1700000005934188	14-006-006-09010-00001	20000	BARBECHO TRADICIONAL-SIN VARIEDAD	S	0,08
1700000005934189	14-006-006-00063-00002	20000	BARBECHO TRADICIONAL-SIN VARIEDAD	S	0,50
1700000005934195	14-003-014-00044-00001	20000	BARBECHO TRADICIONAL-SIN VARIEDAD	S	2,10
1700000005934197	14-003-014-00043-00001	20000	BARBECHO TRADICIONAL-SIN VARIEDAD	S	11,14
1700000005934198	14-003-014-00043-00007	20000	BARBECHO TRADICIONAL-SIN VARIEDAD	S	0,10
1700000005934199	14-006-003-00157-00001	20000	BARBECHO TRADICIONAL-SIN VARIEDAD	S	0,32
1700000005934200	14-006-004-00177-00004	62000	PASTOS PERMANENTES DE 5 O MAS AÑOS-SIN VARIEDAD	S	0,07
1700000005934201	14-006-004-00177-00004	62000	PASTOS PERMANENTES DE 5 O MAS AÑOS-SIN VARIEDAD	S	0,82
1700000005934202	14-006-006-00057-00002	20000	BARBECHO TRADICIONAL-SIN VARIEDAD	S	0,04
1700000005934203	14-006-006-00057-00002	20000	BARBECHO TRADICIONAL-SIN VARIEDAD	S	0,16
1700000005934205	14-006-006-00063-00008	62000	PASTOS PERMANENTES DE 5 O MAS AÑOS-SIN VARIEDAD	S	0,01
1700000005934206	14-006-006-00057-00012	62000	PASTOS PERMANENTES DE 5 O MAS AÑOS-SIN VARIEDAD	R	0,01
1700000005934208	14-003-014-00044-00005	20000	BARBECHO TRADICIONAL-SIN VARIEDAD	S	0,01
1700000005934211	14-006-006-00056-00013	62000	PASTOS PERMANENTES DE 5 O MAS AÑOS-SIN VARIEDAD	S	0,19
1700000005934214	14-006-006-00056-00012	62000	PASTOS PERMANENTES DE 5 O MAS AÑOS-SIN VARIEDAD	S	0,08
1700000005934217	14-006-006-00056-00014	62000	PASTOS PERMANENTES DE 5 O MAS AÑOS-SIN VARIEDAD	S	0,07
1700000005934218	14-006-004-00236-00001	20000	BARBECHO TRADICIONAL-SIN VARIEDAD	S	3,19
1700000005934219	14-006-004-00238-00002	20000	BARBECHO TRADICIONAL-SIN VARIEDAD	S	5,34
1700000005934220	14-006-006-00057-00004	20000	BARBECHO TRADICIONAL-SIN VARIEDAD	S	0,13
1700000005934221	14-006-006-00056-00015	62000	PASTOS PERMANENTES DE 5 O MAS AÑOS-SIN VARIEDAD	S	0,02
1700000005934225	14-006-006-00055-00001	20000	BARBECHO TRADICIONAL-SIN VARIEDAD	S	1,58
1700000005934229	14-006-004-00177-00003	20000	BARBECHO TRADICIONAL-SIN VARIEDAD	S	5,06
1700000005934232	14-006-001-00028-00001	20000	BARBECHO TRADICIONAL-SIN VARIEDAD	S	0,12
1700000005934238	14-003-015-00030-00001	62000	PASTOS PERMANENTES DE 5 O MAS AÑOS-SIN VARIEDAD	S	0,41
1700000005934240	14-003-014-00043-00005	62000	PASTOS PERMANENTES DE 5 O MAS AÑOS-SIN VARIEDAD	S	0,09
1700000005934241	14-006-004-00167-00001	20000	BARBECHO TRADICIONAL-SIN VARIEDAD	S	0,86
1700000005934242	14-006-006-00063-00003	62000	PASTOS PERMANENTES DE 5 O MAS AÑOS-SIN VARIEDAD	S	0,06
1700000005934243	14-003-015-00026-00004	62000	PASTOS PERMANENTES DE 5 O MAS AÑOS-SIN VARIEDAD	S	0,78
1700000005934244	14-003-015-00022-00001	62000	PASTOS PERMANENTES DE 5 O MAS AÑOS-SIN VARIEDAD	S	0,12

Recintos Determinados para el Cálculo de Garga Ganadera Máxima

REF.	REFERENCIA SIGPAC	CULTIVO	DESCRIPCIÓN CULTIVO	SUP.	
				S/R	RESUELTA (ha)
-1524359	14-003-014-00047-00002	20000	BARBECHO TRADICIONAL-SIN VARIEDAD	S	0,11
-1524323	14-003-014-00044-00002	62000	PASTOS PERMANENTES DE 5 O MAS AÑOS-SIN VARIEDAD	S	0,47
-1524178	14-006-006-00061-00001	20000	BARBECHO TRADICIONAL-SIN VARIEDAD	S	0,52
-1524135	14-006-006-00056-00001	20000	BARBECHO TRADICIONAL-SIN VARIEDAD	S	3,51
-1082686	14-006-006-00146-00002	63000	PASTOS DE MENOS DE 5 AÑOS-SIN VARIEDAD	S	2,61
-74697	14-006-005-00107-00001	62000	PASTOS PERMANENTES DE 5 O MAS AÑOS-SIN VARIEDAD	S	7,53
-74616	14-006-006-09010-00002	20000	BARBECHO TRADICIONAL-SIN VARIEDAD	S	0,04
-74021	14-003-014-00044-00001	20000	BARBECHO TRADICIONAL-SIN VARIEDAD	S	1,99
1700000005934183	14-006-006-00063-00005	20000	BARBECHO TRADICIONAL-SIN VARIEDAD	S	0,05
1700000005934184	14-006-006-00063-00005	20000	BARBECHO TRADICIONAL-SIN VARIEDAD	S	0,05
1700000005934186	14-006-006-00056-00001	20000	BARBECHO TRADICIONAL-SIN VARIEDAD	S	3,54
1700000005934187	14-006-006-00063-00007	20000	BARBECHO TRADICIONAL-SIN VARIEDAD	S	0,01

(1) Superficie declarada admisible ajustada con la superficie comprometida.
(2) Factor de penalización valorando el alcance para el tipo de compromiso.Puede verificar la integridad de una copia de este documento mediante la lectura del código QR adjunto o mediante el acceso a la dirección <https://ws050.juntadeandalucia.es/verificarFirma> indicando el código de VERIFICACIÓN

FIRMADO POR

RAQUEL MARIA ESPIN CRESPO

17/12/2024

VERIFICACIÓN

Pk2jm6UYDU9J72AMTZUYRN3GET48NG

PÁG. 3124/9349



**Datos considerados para el Cálculo de la Carga Ganadera mínima y máxima del expediente****Recintos Determinados para el Cálculo de Garga Ganadera Máxima**

REF.	REFERENCIA SIGPAC	CULTIVO	DESCRIPCIÓN CULTIVO	SUP.	
				S/R	RESUELTA (ha)
1700000005934188	14-006-006-09010-00001	20000	BARBECHO TRADICIONAL-SIN VARIEDAD	S	0,08
1700000005934189	14-006-006-00063-00002	20000	BARBECHO TRADICIONAL-SIN VARIEDAD	S	0,50
1700000005934195	14-003-014-00044-00001	20000	BARBECHO TRADICIONAL-SIN VARIEDAD	S	2,10
1700000005934197	14-003-014-00043-00001	20000	BARBECHO TRADICIONAL-SIN VARIEDAD	S	11,14
1700000005934198	14-003-014-00043-00007	20000	BARBECHO TRADICIONAL-SIN VARIEDAD	S	0,10
1700000005934199	14-006-003-00157-00001	20000	BARBECHO TRADICIONAL-SIN VARIEDAD	S	0,32
1700000005934200	14-006-004-00177-00004	62000	PASTOS PERMANENTES DE 5 O MAS AÑOS-SIN VARIEDAD	S	0,07
1700000005934201	14-006-004-00177-00004	62000	PASTOS PERMANENTES DE 5 O MAS AÑOS-SIN VARIEDAD	S	0,82
1700000005934202	14-006-006-00057-00002	20000	BARBECHO TRADICIONAL-SIN VARIEDAD	S	0,04
1700000005934203	14-006-006-00057-00002	20000	BARBECHO TRADICIONAL-SIN VARIEDAD	S	0,16
1700000005934205	14-006-006-00063-00008	62000	PASTOS PERMANENTES DE 5 O MAS AÑOS-SIN VARIEDAD	S	0,01
1700000005934206	14-006-006-00057-00012	62000	PASTOS PERMANENTES DE 5 O MAS AÑOS-SIN VARIEDAD	R	0,01
1700000005934208	14-003-014-00044-00005	20000	BARBECHO TRADICIONAL-SIN VARIEDAD	S	0,01
1700000005934211	14-006-006-00056-00013	62000	PASTOS PERMANENTES DE 5 O MAS AÑOS-SIN VARIEDAD	S	0,19
1700000005934214	14-006-006-00056-00012	62000	PASTOS PERMANENTES DE 5 O MAS AÑOS-SIN VARIEDAD	S	0,08
1700000005934217	14-006-006-00056-00014	62000	PASTOS PERMANENTES DE 5 O MAS AÑOS-SIN VARIEDAD	S	0,07
1700000005934218	14-006-004-00236-00001	20000	BARBECHO TRADICIONAL-SIN VARIEDAD	S	3,19
1700000005934219	14-006-004-00238-00002	20000	BARBECHO TRADICIONAL-SIN VARIEDAD	S	5,34
1700000005934220	14-006-006-00057-00004	20000	BARBECHO TRADICIONAL-SIN VARIEDAD	S	0,13
1700000005934221	14-006-006-00056-00015	62000	PASTOS PERMANENTES DE 5 O MAS AÑOS-SIN VARIEDAD	S	0,02
1700000005934225	14-006-006-00055-00001	20000	BARBECHO TRADICIONAL-SIN VARIEDAD	S	1,58
1700000005934229	14-006-004-00177-00003	20000	BARBECHO TRADICIONAL-SIN VARIEDAD	S	5,06
1700000005934232	14-006-001-00028-00001	20000	BARBECHO TRADICIONAL-SIN VARIEDAD	S	0,12
1700000005934238	14-003-015-00030-00001	62000	PASTOS PERMANENTES DE 5 O MAS AÑOS-SIN VARIEDAD	S	0,41
1700000005934240	14-003-014-00043-00005	62000	PASTOS PERMANENTES DE 5 O MAS AÑOS-SIN VARIEDAD	S	0,09
1700000005934241	14-006-004-00167-00001	20000	BARBECHO TRADICIONAL-SIN VARIEDAD	S	0,86
1700000005934242	14-006-006-00063-00003	62000	PASTOS PERMANENTES DE 5 O MAS AÑOS-SIN VARIEDAD	S	0,06
1700000005934243	14-003-015-00026-00004	62000	PASTOS PERMANENTES DE 5 O MAS AÑOS-SIN VARIEDAD	S	0,78
1700000005934244	14-003-015-00022-00001	62000	PASTOS PERMANENTES DE 5 O MAS AÑOS-SIN VARIEDAD	S	0,12

Incidencias de carga ganadera**INCIDENCIA DESCRIPCIÓN**

- 219 Superficie declarada sobre un mismo recinto, en un mismo expediente, mayor que la superficie total del recinto SIGPAC.
 Ref:-1524135 Recinto:14-006-006-00056-00001 Cultivo:20000 BARBECHO TRADICIONAL-SIN VARIEDAD Secano Suma de superficies declaradas para este recinto por el solicitante (Áreas):707 Superficie SIGPAC total para el recinto (Áreas):706 Exceso de superficie declarada (Hectáreas):0,01
 Ref:1700000005934186 Recinto:14-006-006-00056-00001 Cultivo:20000 BARBECHO TRADICIONAL-SIN VARIEDAD Secano Suma de superficies declaradas para este recinto por el solicitante (Áreas):707 Superficie SIGPAC total para el recinto (Áreas):706 Exceso de superficie declarada (Hectáreas):0,01

(1) Superficie declarada admisible ajustada con la superficie comprometida.
 (2) Factor de penalización valorando el alcance para el tipo de compromiso.

Puede verificar la integridad de una copia de este documento mediante la lectura del código QR adjunto o mediante el acceso a la dirección <https://ws050.juntadeandalucia.es/verificarFirma> indicando el código de VERIFICACIÓN

FIRMADO POR	RAQUEL MARIA ESPIN CRESPO	17/12/2024	
VERIFICACIÓN	Pk2jm6UYDU9J72AMTZUYRN3GET48NG	PÁG. 3125/9349	

**APELLIDOS Y NOMBRE / RAZÓN SOCIAL**

MORALES CARABALLO JULIAN

NIF

****1530*

EXPEDIENTE

1155633

ANUALIDAD DE PAGO

1ª

IMPORTE POR ANUALIDAD

	2023	2024	2025	2026	2027
IMPORTE MÁXIMO SUBVENCIONABLE	3.105,69 €	3.105,69 €	3.105,69 €	2.588,08 €	2.588,08 €
IMPORTE MEDIO DE TRANSFERENCIA (€/ha)	297,48 €	297,48 €	297,48 €	247,90 €	247,90 €

RESUMEN DE UNIDADES

Cód	GRUPO DE PAGO	Sup. Dec. Admisible (ha)	Sup. Comprometida (ha)	Sup. ajustada compromiso (1) (ha)	% sobredec.	Sup. Resuelta (ha)	Importe Declarado	Importe Topado	Importe Resuelto	Importe tras sobredec.
419	OLIVAR	10,53		10,44	0,00	10,44	3.105,69	3.105,69	3.105,69	3.105,69
TOTAL		10,53	10,44	10,44		10,44	3.105,69	3.105,69	3.105,69	3.105,69

APLICACIÓN DE REDUCCIONES Y PENALIZACIONES

GRUPO DE PAGO	Importe Calculado	Importe prereduc.	Criterios de subvencionabilidad y compromisos	Presentación tardía	Omisión declaración	Condicionalidad	IMPORTE (Euros) RESUELTO
OLIVAR	3.105,69	3.105,69	0,00	0,00	0,00	0,00	3.105,69
TOTAL	3.105,69	3.105,69					3.105,69

RESUMEN DE PAGOS**IMPORTE (Euros)**

	RESUELTO	FEADER	MAPA	CAPADR
OLIVAR - Pago realizado	3.105,69 €	2.639,84 €	304,67 €	161,18 €

RECINTOS RESUELTOS

REF.	REFERENCIA SIGPAC	CULTIVO DESCRIPCIÓN CULTIVO	S/R G.PAGO	PEND. MEDIA (%)	SUP. DEC. ADMISIBLE (ha)	SUP. COMPROM. (ha)	SUP. AJUSTADA COMPROM. (1) (ha)	SUP. CONY. SIGPAC (ha)	SUP. CERTIE (ha)	SUP. CAMPO (ha)	SUP. CAMPO DETER. CULT. DECLARADO (ha)	SUP. DEC. REDUCIDA (ha)	SUP. RESUELTA (ha)
-1308244	14-007-064-00093-001	101138 OLIVAR-HOJIBLANCA	S 419	9,20	0,02	0,02	0,02	0,02	0,02			0,02	0,02
-1308243	14-007-064-00092-001	101138 OLIVAR-HOJIBLANCA	S 419	6,40	0,08	0,08	0,08	0,08	0,08			0,08	0,08
-941155	14-007-065-00223-002	101138 OLIVAR-HOJIBLANCA	S 419	13,40	0,27	0,27	0,27	0,27	0,27			0,27	0,27
-723293	14-007-065-00220-001	101138 OLIVAR-HOJIBLANCA	S 419	15,40	0,02	0,02	0,02	0,02	0,02			0,02	0,02
-723291	14-007-065-00224-005	101138 OLIVAR-HOJIBLANCA	S 419	14,60	0,01	0,01	0,01	0,01	0,01			0,01	0,01
-723289	14-007-065-00219-001	101138 OLIVAR-HOJIBLANCA	S 419	11,30	4,28	4,28	4,28	4,28	4,28			4,28	4,28
-111028	14-007-065-00221-003	101138 OLIVAR-HOJIBLANCA	S 419	11,20	0,10	0,10	0,10	0,10	0,10			0,10	0,10
-111025	14-007-065-09004-002	101138 OLIVAR-HOJIBLANCA	S 419	12,00	0,25	0,25	0,25	0,25	0,25			0,25	0,25
-111008	14-007-048-00115-001	101010 OLIVAR-PICUAL	R 419	7,20	0,02	0,02	0,02	0,02	0,02			0,02	0,02
-111006	14-007-048-00115-007	101010 OLIVAR-PICUAL	S 419	3,70	0,02	0,02	0,02	0,02	0,02			0,02	0,02
4151926	14-007-048-00121-002	101010 OLIVAR-PICUAL	S 419	16,80	1,50	1,41	1,41	1,41	1,50			1,41	1,41
1700000005903597	14-007-042-00293-004	101138 OLIVAR-HOJIBLANCA	S 419	24,70	0,47	0,47	0,47	0,47	0,47			0,47	0,47
1700000005903602	14-007-064-00030-001	101010 OLIVAR-PICUAL	S 419	3,60	0,29	0,29	0,29	0,29	0,29			0,29	0,29
1700000005903603	14-007-064-00031-002	101010 OLIVAR-PICUAL	S 419	4,40	0,02	0,02	0,02	0,02	0,02			0,02	0,02
1700000005903606	14-007-064-00043-001	101010 OLIVAR-PICUAL	S 419	8,80	0,45	0,45	0,45	0,45	0,45			0,45	0,45
1700000005903608	14-007-042-00126-001	101010 OLIVAR-PICUAL	S 419	12,30	0,01	0,01	0,01	0,01	0,01			0,01	0,01
1700000005903609	14-007-042-00127-003	101010 OLIVAR-PICUAL	S 419	13,20	0,28	0,28	0,28	0,28	0,28			0,28	0,28
1700000005903610	14-007-042-00129-004	101010 OLIVAR-PICUAL	S 419	18,10	0,01	0,01	0,01	0,01	0,01			0,01	0,01
1700000005903611	14-007-042-00130-003	101010 OLIVAR-PICUAL	S 419	16,90	1,18	1,18	1,18	1,18	1,18			1,18	1,18
1700000005903612	14-007-042-00134-001	101010 OLIVAR-PICUAL	S 419	13,20	0,01	0,01	0,01	0,01	0,01			0,01	0,01
1700000005903613	14-007-042-00136-001	101010 OLIVAR-PICUAL	S 419	15,60	0,03	0,03	0,03	0,03	0,03			0,03	0,03
1700000005903614	14-007-042-09014-004	101010 OLIVAR-PICUAL	S 419	19,30	0,02	0,02	0,02	0,02	0,02			0,02	0,02
1700000005903615	14-007-042-00091-002	101010 OLIVAR-PICUAL	S 419	12,40	0,01	0,01	0,01	0,01	0,01			0,01	0,01
1700000005903618	14-007-049-00083-001	101010 OLIVAR-PICUAL	S 419	11,30	0,51	0,51	0,51	0,51	0,51			0,51	0,51
1700000005903619	14-007-049-00084-002	101010 OLIVAR-PICUAL	S 419	8,70	0,16	0,16	0,16	0,16	0,16			0,16	0,16
1700000005903622	14-007-042-00128-003	101010 OLIVAR-PICUAL	S 419	16,80	0,39	0,39	0,39	0,39	0,39			0,39	0,39
1700000005903623	14-007-042-00129-002	101010 OLIVAR-PICUAL	S 419	19,00	0,12	0,12	0,12	0,12	0,12			0,12	0,12

INCIDENCIAS**INCIDENCIA DESCRIPCIÓN**

4272 Verifica que las líneas de declaración de las Solicitudes Únicas no tienen solapes con la capa de Retroactividad Gráfica (ambas de la misma campaña) a nivel de expediente/línea de declaración gráfica de la solicitud.
Ref:4151926 Recinto:14-007-048-00121-00002 Cultivo: - Agregado de la referencia del recinto.:0 Zona de la referencia del recinto.:0 Superficie solapada.:0,09 Id. Incid.:100998363

(1) Superficie declarada admisible ajustada con la superficie comprometida.
(2) Factor de penalización valorando el alcance para el tipo de compromiso.

Puede verificar la integridad de una copia de este documento mediante la lectura del código QR adjunto o mediante el acceso a la dirección <https://ws050.juntadeandalucia.es/verificarFirma> indicando el código de VERIFICACIÓN

FIRMADO POR

RAQUEL MARIA ESPIN CRESPO

17/12/2024

VERIFICACIÓN

Pk2jm6UYDU9J72AMTZUYRN3GET48NG

PÁG. 3126/9349



**APELLIDOS Y NOMBRE / RAZÓN SOCIAL**

MORALES DE LA PUERTA CARLOS RAMON

NIF

***8378*

EXPEDIENTE

1151325

ANUALIDAD DE PAGO

1ª

IMPORTE POR ANUALIDAD

	2023	2024	2025	2026	2027
IMPORTE MÁXIMO SUBVENCIONABLE	5.895,83 €	5.895,83 €	4.913,03 €	4.913,03 €	4.913,03 €
IMPORTE MEDIO DE TRANSFERENCIA (€/ha)	138,11 €	138,11 €	115,09 €	115,09 €	115,09 €

RESUMEN DE UNIDADES

Cód	GRUPO DE PAGO	Sup. Dec. Admisible (ha)	Sup. Comprometida (ha)	Sup. ajustada compromiso (1) (ha)	% sobredec.	Sup. Resuelta (ha)	Importe Declarado	Importe Topado	Importe Resuelto	Importe tras sobredec.
416	HERBÁCEOS	32,50		32,50	0,00	32,50	5.895,83	5.895,83	5.895,83	5.895,83
424	HERBÁCEOS NO ELEGIBLES	10,19		10,19	0,00	10,19	0,00	0,00	0,00	0,00
TOTAL		42,69	42,69	42,69		42,69	5.895,83	5.895,83	5.895,83	5.895,83

APLICACIÓN DE REDUCCIONES Y PENALIZACIONES

GRUPO DE PAGO	Importe Calculado	Importe prereduc.	Criterios de subvencionabilidad y compromiso	Presentación tardía	Omisión declaración	Condicionabilidad	IMPORTE (Euros) RESUELTO
HERBÁCEOS	5.895,83	5.895,83	0,00	0,00	0,00	0,00	5.895,83
HERBÁCEOS NO ELEGIBLES	0,00	0,00	0,00	0,00	0,00	0,00	0,00
TOTAL	5.895,83	5.895,83					5.895,83

RESUMEN DE PAGOS

	RESUELTO	FEADER	MAPA	CAPADR
HERBÁCEOS - Pago realizado	5.895,83 €	5.011,46 €	578,38 €	305,99 €

RECINTOS RESUELTOS

REF.	REFERENCIA SIGPAC	CULTIVO DESCRIPCIÓN CULTIVO	S/R G.PAGO	PEND. MEDIA (%)	SUP. DEC. ADMISIBLE (ha)	SUP. COMPROM. (ha)	SUP. AJUSTADA COMPROM. (1) (ha)	SUP. CONV. SIGPAC (ha)	SUP. CERTIF. (ha)	SUP. CAMPO (ha)	SUP. CAMPO DETER. CULT. DECLARADO (ha)	SUP. DEC. REDUCIDA (ha)	SUP. RESUELTA (ha)
-1245943	14-009-001-00025-011	241000 MEZCLA VEZA - AVENA-SIN VARIEDAD	S	416	6,30	10,88	10,88	10,88	10,88			10,88	10,88
-1245879	14-009-001-00023-002	13010 TRITICALE-BONDADOSO	S	416	9,50	17,76	17,76	17,76	21,20			17,76	17,76
-974083	14-009-001-00024-003	12000 TRANQUILLÓN-SIN VARIEDAD	R	416	6,60	0,26	0,26	0,26	0,26			0,26	0,26
-466678	14-009-001-00025-009	241000 MEZCLA VEZA - AVENA-SIN VARIEDAD	S	416	4,30	0,90	0,90	0,90	0,90			0,90	0,90
1700000006804542	14-009-001-00024-010	241000 MEZCLA VEZA - AVENA-SIN VARIEDAD	S	416	9,60	2,70	2,70	2,70	2,70			2,70	2,70
-466670	14-009-001-00021-007	20000 BARBECHO TRADICIONAL-SIN VARIEDAD	S	424	10,40	0,63	0,63	0,63	0,63			0,63	0,63
-108752	14-009-001-00022-001	20000 BARBECHO TRADICIONAL-SIN VARIEDAD	S	424	7,60	6,36	6,36	6,36	9,76			6,36	6,36
1700000006804535	14-009-001-00024-010	20000 BARBECHO TRADICIONAL-SIN VARIEDAD	S	424	9,60	2,49	2,49	2,49	2,49			2,49	2,49
1700000006804544	14-009-001-00024-014	20000 BARBECHO TRADICIONAL-SIN VARIEDAD	S	424	8,90	0,58	0,58	0,58	0,58			0,58	0,58
1700000006804549	14-009-001-00024-003	20000 BARBECHO TRADICIONAL-SIN VARIEDAD	R	424	6,60	0,13	0,13	0,13	0,13			0,13	0,13

INCIDENCIAS**INCIDENCIA DESCRIPCIÓN**

- 100420 Expediente que declara recintos pertenecientes al grupo de pago de Pastos que no tiene explotaciones ganaderas válidas para la Operación.
- 100424 Solicita recinto que no está comprometido para la operación.
Ref:-974070 Recinto:14-009-001-00022-00001 Cultivo:63000 PASTOS DE MENOS DE 5 AÑOS-SIN VARIEDAD Secano
Ref:1700000006804547 Recinto:14-009-001-00024-00002 Cultivo:20000 BARBECHO TRADICIONAL-SIN VARIEDAD Secano
- 100427 Recinto no admisible por estar asociado a una explotación intensiva en SIGGAN o que no pertenece al titular del expediente (Artículo 10 de la Orden de 28 de marzo de 2023).
Ref:-974070 Recinto:14-009-001-00022-00001 Cultivo:63000 PASTOS DE MENOS DE 5 AÑOS-SIN VARIEDAD Secano Explotación: ES140090000203
Ref:1700000006804547 Recinto:14-009-001-00024-00002 Cultivo:20000 BARBECHO TRADICIONAL-SIN VARIEDAD Secano Explotación:ES140090000203

(1) Superficie declarada admisible ajustada con la superficie comprometida.
(2) Factor de penalización valorando el alcance para el tipo de compromiso.

Puede verificar la integridad de una copia de este documento mediante la lectura del código QR adjunto o mediante el acceso a la dirección <https://ws050.juntadeandalucia.es/verificarFirma> indicando el código de VERIFICACIÓN

FIRMADO POR

RAQUEL MARIA ESPIN CRESPO

17/12/2024

VERIFICACIÓN

Pk2jm6UYDU9J72AMTZUYRN3GET48NG

PÁG. 3127/9349





<u>APELLIDOS Y NOMBRE / RAZÓN SOCIAL</u>	<u>NIF</u>	<u>EXPEDIENTE</u>	<u>ANUALIDAD DE PAGO</u>		
MORALES NUÑEZ PEDRO	***8799*	1248005	1ª		
IMPORTES POR ANUALIDAD					
	2023	2024	2025	2026	2027
IMPORTE MÁXIMO SUBVENCIONABLE	1.656,96 €	1.656,96 €	1.656,96 €	1.380,80 €	1.380,80 €
IMPORTE MEDIO DE TRANSFERENCIA (€/ha)	297,48 €	297,48 €	297,48 €	247,90 €	247,90 €

RESUMEN DE UNIDADES

<u>Cód</u>	<u>GRUPO DE PAGO</u>	<u>Sup. Dec. Admisible (ha)</u>	<u>Sup. Comprometida (ha)</u>	<u>Sup. ajustada compromiso (1) (ha)</u>	<u>% sobredec.</u>	<u>Sup. Resuelta (ha)</u>	<u>Importe Declarado</u>	<u>Importe Topado</u>	<u>Importe Resuelto</u>	<u>Importe tras sobredec.</u>
419	OLIVAR	5,57		5,57	0,00	5,57	1.656,96	1.656,96	1.656,96	1.656,96
TOTAL		5,57	5,57	5,57		5,57	1.656,96	1.656,96	1.656,96	1.656,96

APLICACIÓN DE REDUCCIONES Y PENALIZACIONES

<u>GRUPO DE PAGO</u>	<u>Importe Calculado</u>	<u>Importe prereduc.</u>	<u>Criterios de subvencionabilidad y compromisos</u>	<u>Presentación tardía</u>	<u>Omisión declaración</u>	<u>Condicionalidad</u>	<u>IMPORTE (Euros) RESUELTO</u>
OLIVAR	1.656,96	1.656,96	0,00	0,00	0,00	0,00	1.656,96
TOTAL	1.656,96	1.656,96					1.656,96

RESUMEN DE PAGOS

	<u>IMPORTE (Euros)</u>			
	<u>RESUELTO</u>	<u>FEADER</u>	<u>MAPA</u>	<u>CAPADR</u>
OLIVAR - Pago realizado	1.656,96 €	1.408,42 €	162,55 €	85,99 €

RECINTOS RESUELTOS

<u>REF.</u>	<u>REFERENCIA SIGPAC</u>	<u>CULTIVO DESCRIPCIÓN CULTIVO</u>	<u>S/R G.PAGO</u>	<u>PEND. MEDIA (%)</u>	<u>SUP. DEC. ADMISIBLE (ha)</u>	<u>SUP. COMPROM. (ha)</u>	<u>SUP. AJUSTADA COMPR.(1) (ha)</u>	<u>SUP. CONY. SIGPAC (ha)</u>	<u>SUP. CERTIE (ha)</u>	<u>SUP. CAMPO (ha)</u>	<u>SUP. CAMPO DETER. CULT. DECLARADO (ha)</u>	<u>SUP. DEC. REDUCIDA (ha)</u>	<u>SUP. RESUELTA (ha)</u>
1700000005471248	14-037-005-00176-001	101138 OLIVAR-HOJIBLANCA	S	419	16,10	0,63	0,63	0,63	0,63			0,63	0,63
1700000005471249	14-037-005-00177-001	101138 OLIVAR-HOJIBLANCA	S	419	15,20	0,70	0,70	0,70	0,70			0,70	0,70
1700000005471250	14-037-005-00178-001	101138 OLIVAR-HOJIBLANCA	S	419	18,30	1,63	1,63	1,63	1,63			1,63	1,63
1700000005471261	14-037-008-00149-001	101138 OLIVAR-HOJIBLANCA	S	419	29,10	2,61	2,61	2,61	2,61			2,61	2,61

INCIDENCIAS**INCIDENCIA DESCRIPCIÓN**

- 100402 Recinto solicitado no forma parte de ningún organismo de control autorizado para la producción ecológica en Andalucía o fecha de inscripción posterior al plazo establecido (Anexo I. Criterios de Subvencionabilidad. Orden 28 de marzo de 2023).
Ref:1700000005471263 Recinto:14-037-005-00184-00001 Cultivo:101138 OLIVAR-HOJIBLANCA Secano
Ref:1700000005471251 Recinto:14-037-005-09007-00003 Cultivo:101138 OLIVAR-HOJIBLANCA Secano
- 100424 Solicita recinto que no está comprometido para la operación.
Ref:1700000005471263 Recinto:14-037-005-00184-00001 Cultivo:101138 OLIVAR-HOJIBLANCA Secano
Ref:1700000005471251 Recinto:14-037-005-09007-00003 Cultivo:101138 OLIVAR-HOJIBLANCA Secano

(1) Superficie declarada admisible ajustada con la superficie comprometida.
(2) Factor de penalización valorando el alcance para el tipo de compromiso.

Puede verificar la integridad de una copia de este documento mediante la lectura del código QR adjunto o mediante el acceso a la dirección <https://ws050.juntadeandalucia.es/verificarFirma> indicando el código de VERIFICACIÓN

FIRMADO POR

RAQUEL MARIA ESPIN CRESPO

17/12/2024

VERIFICACIÓN

Pk2jm6UYDU9J72AMTZUYRN3GET48NG

PÁG. 3128/9349



**APELLIDOS Y NOMBRE / RAZÓN SOCIAL**

MORALES NUÑEZ TERESA

NIF

****1930*

EXPEDIENTE

1248727

ANUALIDAD DE PAGO

1ª

IMPORTES POR ANUALIDAD

	2023	2024	2025	2026	2027
IMPORTE MÁXIMO SUBVENCIONABLE	984,66 €	984,66 €	984,66 €	820,55 €	820,55 €
IMPORTE MEDIO DE TRANSFERENCIA (€/ha)	297,48 €	297,48 €	297,48 €	247,90 €	247,90 €

RESUMEN DE UNIDADES

Cód	GRUPO DE PAGO	Sup. Dec. Admisible (ha)	Sup. Comprometida (ha)	Sup. ajustada compromiso (1) (ha)	% sobredec.	Sup. Resuelta (ha)	Importe Declarado	Importe Topado	Importe Resuelto	Importe tras sobredec.
419	OLIVAR	3,31		3,31	0,00	3,31	984,66	984,66	984,66	984,66
TOTAL		3,31	3,31	3,31		3,31	984,66	984,66	984,66	984,66

APLICACIÓN DE REDUCCIONES Y PENALIZACIONES

GRUPO DE PAGO	Importe Calculado	Importe prereduc.	Criterios de subvencionabilidad y compromisos	Presentación tardía	Omisión declaración	Condicionalidad	IMPORTE (Euros) RESUELTO
OLIVAR	984,66	984,66	0,00	0,00	0,00	0,00	984,66
TOTAL	984,66	984,66					984,66

RESUMEN DE PAGOS**IMPORTE (Euros)**

	RESUELTO	FEADER	MAPA	CAPADR
OLIVAR - Pago realizado	984,66 €	836,96 €	96,60 €	51,10 €

RECINTOS RESUELTOS

REF.	REFERENCIA SIGPAC	CULTIVO	DESCRIPCIÓN CULTIVO	S/R G.PAGO	PEND. MEDIA (%)	SUP. DEC. ADMISIBLE (ha)	SUP. COMPROM. (ha)	SUP. AJUSTADA COMPR.(1) (ha)	SUP. CONY. SIGPAC (ha)	SUP. CERTIE (ha)	SUP. CAMPO (ha)	SUP. CAMPO DETER. CULT. DECLARADO (ha)	SUP. DEC. REDUCIDA (ha)	SUP. RESUELTA (ha)
4769109	14-037-006-00058-002	101138	OLIVAR-HOJIBLANCA	S	419	14,40	1,54	1,54	1,54	1,54			1,54	1,54
4769111	14-037-006-00058-005	101138	OLIVAR-HOJIBLANCA	S	419	9,90	0,44	0,44	0,44	0,44			0,44	0,44
4769113	14-037-006-00058-001	101138	OLIVAR-HOJIBLANCA	S	419	9,80	1,33	1,33	1,33	1,33			1,33	1,33

(1) Superficie declarada admisible ajustada con la superficie comprometida.
(2) Factor de penalización valorando el alcance para el tipo de compromiso.Puede verificar la integridad de una copia de este documento mediante la lectura del código QR adjunto o mediante el acceso a la dirección <https://ws050.juntadeandalucia.es/verificarFirma> indicando el código de VERIFICACIÓN

FIRMADO POR

RAQUEL MARIA ESPIN CRESPO

17/12/2024

VERIFICACIÓN

Pk2jm6UYDU9J72AMTZUYRN3GET48NG

PÁG. 3129/9349



**APELLIDOS Y NOMBRE / RAZÓN SOCIAL**

MORENO CAÑASVERAS ENTIDAD SIN

NIF

***4140*

EXPEDIENTE

1281577

ANUALIDAD DE PAGO

1ª

IMPORTES POR ANUALIDAD

	2023	2024	2025	2026	2027
IMPORTE MÁXIMO SUBVENCIONABLE	892,44 €	892,44 €	892,44 €	743,70 €	743,70 €
IMPORTE MEDIO DE TRANSFERENCIA (€/ha)	297,48 €	297,48 €	297,48 €	247,90 €	247,90 €

RESUMEN DE UNIDADES

Cód	GRUPO DE PAGO	Sup. Dec. Admisible (ha)	Sup. Comprometida (ha)	Sup. ajustada compromiso (1) (ha)	% sobredec.	Sup. Resuelta (ha)	Importe Declarado	Importe Topado	Importe Resuelto	Importe tras sobredec.
419	OLIVAR	3,00		3,00	0,00	3,00	892,44	892,44	892,44	892,44
TOTAL		3,00	3,00	3,00		3,00	892,44	892,44	892,44	892,44

APLICACIÓN DE REDUCCIONES Y PENALIZACIONES

GRUPO DE PAGO	Importe Calculado	Importe prereduc.	Criterios de subvencionabilidad y compromisos	Presentación tardía	Omisión declaración	Condicionalidad	IMPORTE (Euros) RESUELTO
OLIVAR	892,44	892,44	0,00	0,00	0,00	0,00	892,44
TOTAL	892,44	892,44					892,44

RESUMEN DE PAGOS**IMPORTE (Euros)**

	RESUELTO	FEADER	MAPA	CAPADR
OLIVAR - Pago realizado	892,44 €	758,57 €	87,55 €	46,32 €

RECINTOS RESUELTOS

REF.	REFERENCIA SIGPAC	CULTIVO	DESCRIPCIÓN CULTIVO	S/R G.PAGO	PEND. MEDIA (%)	SUP. DEC. ADMISIBLE (ha)	SUP. COMPROM. (ha)	SUP. AJUSTADA COMPR.(1) (ha)	SUP. CONY. SIGPAC (ha)	SUP. CERTIE (ha)	SUP. CAMPO (ha)	SUP. CAMPO DETER. CULT. DECLARADO (ha)	SUP. DEC. REDUCIDA (ha)	SUP. RESUELTA (ha)
6908082	14-900-052-00003-004	101010	OLIVAR-PICUAL	S 419	11,80	3,00	3,00	3,00		3,00			3,00	3,00

(1) Superficie declarada admisible ajustada con la superficie comprometida.
(2) Factor de penalización valorando el alcance para el tipo de compromiso.

Puede verificar la integridad de una copia de este documento mediante la lectura del código QR adjunto o mediante el acceso a la dirección <https://ws050.juntadeandalucia.es/verificarFirma> indicando el código de VERIFICACIÓN

FIRMADO POR

RAQUEL MARIA ESPIN CRESPO

17/12/2024

VERIFICACIÓN

Pk2jm6UYDU9J72AMTZUYRN3GET48NG

PÁG. 3130/9349



**APELLIDOS Y NOMBRE / RAZÓN SOCIAL**

MORENO DIAZ JUAN FRANCISCO

NIF

***2689*

EXPEDIENTE

1250798

ANUALIDAD DE PAGO

1ª

IMPORTES POR ANUALIDAD

	2023	2024	2025	2026	2027
IMPORTE MÁXIMO SUBVENCIONABLE	3.157,52 €	3.157,52 €	2.631,26 €	2.631,26 €	2.631,26 €
IMPORTE MEDIO DE TRANSFERENCIA (€/ha)	98,58 €	98,58 €	82,15 €	82,15 €	82,15 €

RESUMEN DE UNIDADES

Cód	GRUPO DE PAGO	Sup. Dec. Admisible (ha)	Sup. Comprometida (ha)	Sup. ajustada compromiso (1) (ha)	% sobredec.	Sup. Resuelta (ha)	Importe Declarado	Importe Topado	Importe Resuelto	Importe tras sobredec.
418	PASTOS ASOCIADOS A GANADERÍA ECOLÓGICA	32,03		32,03	0,00	32,03	3.157,52	3.157,52	3.157,52	3.157,52
TOTAL		32,03	32,03	32,03		32,03	3.157,52	3.157,52	3.157,52	3.157,52

APLICACIÓN DE REDUCCIONES Y PENALIZACIONES

GRUPO DE PAGO	Importe Calculado	Importe prerreduc.	Criterios de subvencionabilidad y compromisos	Presentación tardía	Omisión declaración	Condicionalidad	IMPORTE (Euros) RESUELTO
PASTOS ASOCIADOS A GANADERÍA	3.157,52	3.157,52	0,00	0,00	0,00	0,00	3.157,52
TOTAL	3.157,52	3.157,52					3.157,52

RESUMEN DE PAGOS**IMPORTE (Euros)**

	RESUELTO	FEADER	MAPA	CAPADR
PASTOS ASOCIADOS A GANADERÍA ECOLÓGICA - Pago realizado	3.157,52 €	2.683,89 €	309,75 €	163,88 €

RECINTOS RESUELTOS

REE	REFERENCIA SIGPAC	CULTIVO	DESCRIPCIÓN CULTIVO	S/R G.PAGO	PEND. MEDIA (%)	SUP. DEC. ADMISIBLE (ha)	SUP. COMPROM. (ha)	SUP. AJUSTADA COMPROM. (1) (ha)	SUP. CONV. SIGPAC (ha)	SUP. CERTIF. (ha)	SUP. CAMPO (ha)	SUP. CAMPO DETER. CULT. DECLARADO (ha)	SUP. DEC. REDUCIDA (ha)	SUP. RESUELTA (ha)
5799065	14-069-036-00002-006	62000	PASTOS PERMANENTES DE 5 O MAS AÑOS-SIN VARIEDAD	S 418	12,50	6,73	6,73	6,73		6,73			6,73	6,73
5799068	14-069-036-00002-001	62000	PASTOS PERMANENTES DE 5 O MAS AÑOS-SIN VARIEDAD	S 418	12,30	25,23	25,23	25,23		25,23			25,23	25,23
5799070	14-069-036-00002-007	62000	PASTOS PERMANENTES DE 5 O MAS AÑOS-SIN VARIEDAD	S 418	7,50	0,07	0,07	0,07		0,07			0,07	0,07

INCIDENCIAS**INCIDENCIA DESCRIPCIÓN**

100407 Explotación solicitada no forma parte de ningún organismo de control autorizado para la producción ecológica en Andalucía o fecha de inscripción posterior al plazo establecido (Anexo I. Criterios de Subvencionabilidad. Orden 28 de marzo de 2023).
Explotación:ES140690000269 Especie:PORCINO
Explotación:ES140690000739 Especie:PORCINO

(1) Superficie declarada admisible ajustada con la superficie comprometida.
(2) Factor de penalización valorando el alcance para el tipo de compromiso.

Puede verificar la integridad de una copia de este documento mediante la lectura del código QR adjunto o mediante el acceso a la dirección <https://ws050.juntadeandalucia.es/verificarFirma> indicando el código de VERIFICACIÓN

FIRMADO POR

RAQUEL MARIA ESPIN CRESPO

17/12/2024

VERIFICACIÓN

Pk2jm6UYDU9J72AMTZUYRN3GET48NG

PÁG. 3131/9349



**Datos considerados para el Cálculo de la Carga Ganadera mínima y máxima del expediente**

Explotación	Especie	Inscrito en Sipea y Admisible	Ugm Calculada para CG Mínima	Ugm Calculada para CG Máxima
ES140690000269	BOVINA	SI	23,45	23,45
ES140690000269	PORCINO	NO	0,00	34,43
ES140690000739	BOVINA	SI	12,92	12,92
ES140690000739	PORCINO	NO	0,00	0,00
			36,37	70,80

Superficie determinada para Cálculo Carga Ganadera Mínima: 103,34 ha

Superficie determinada para Cálculo Carga Ganadera Máxima: 103,34 ha

Carga Ganadera Mínima Expediente: 0,35 ugm/ha

Carga Ganadera Máxima Expediente: 0,69 ugm/ha

Recintos Determinados para el Cálculo de Garga Ganadera Mínima

REF.	REFERENCIA SIGPAC	CULTIVO	DESCRIPCIÓN CULTIVO	S/R	SUP. RESUELTA (ha)
5799065	14-069-036-00002-00006	62000	PASTOS PERMANENTES DE 5 O MAS AÑOS-SIN VARIEDAD	S	6,73
5799068	14-069-036-00002-00001	62000	PASTOS PERMANENTES DE 5 O MAS AÑOS-SIN VARIEDAD	S	25,23
5799070	14-069-036-00002-00007	62000	PASTOS PERMANENTES DE 5 O MAS AÑOS-SIN VARIEDAD	S	0,07
1700000006438256	14-069-036-00009-00001	62000	PASTOS PERMANENTES DE 5 O MAS AÑOS-SIN VARIEDAD	S	70,98
1700000006438278	14-069-036-00009-00009	62000	PASTOS PERMANENTES DE 5 O MAS AÑOS-SIN VARIEDAD	S	0,33

Recintos Determinados para el Cálculo de Garga Ganadera Máxima

REF.	REFERENCIA SIGPAC	CULTIVO	DESCRIPCIÓN CULTIVO	S/R	SUP. RESUELTA (ha)
5799065	14-069-036-00002-00006	62000	PASTOS PERMANENTES DE 5 O MAS AÑOS-SIN VARIEDAD	S	6,73
5799068	14-069-036-00002-00001	62000	PASTOS PERMANENTES DE 5 O MAS AÑOS-SIN VARIEDAD	S	25,23
5799070	14-069-036-00002-00007	62000	PASTOS PERMANENTES DE 5 O MAS AÑOS-SIN VARIEDAD	S	0,07
1700000006438256	14-069-036-00009-00001	62000	PASTOS PERMANENTES DE 5 O MAS AÑOS-SIN VARIEDAD	S	70,98
1700000006438278	14-069-036-00009-00009	62000	PASTOS PERMANENTES DE 5 O MAS AÑOS-SIN VARIEDAD	S	0,33

Incidencias de carga ganadera**INCIDENCIA DESCRIPCIÓN**

- 100407 Explotación solicitada no forma parte de ningún organismo de control autorizado para la producción ecológica en Andalucía o fecha de inscripción posterior al plazo establecido (Anexo I. Criterios de Subvencionabilidad. Orden 28 de marzo de 2023).
Explotación:ES140690000269 Especie:PORCINO
Explotación:ES140690000739 Especie:PORCINO

(1) Superficie declarada admisible ajustada con la superficie comprometida.
(2) Factor de penalización valorando el alcance para el tipo de compromiso.

Puede verificar la integridad de una copia de este documento mediante la lectura del código QR adjunto o mediante el acceso a la dirección <https://ws050.juntadeandalucia.es/verificarFirma> indicando el código de VERIFICACIÓN

FIRMADO POR	RAQUEL MARIA ESPIN CRESPO	17/12/2024
VERIFICACIÓN	Pk2jm6UYDU9J72AMTZUYRN3GET48NG	PÁG. 3132/9349





APELLIDOS Y NOMBRE / RAZÓN SOCIAL
NIF
EXPEDIENTE
ANUALIDAD DE PAGO

MORENO FERNANDEZ ANTONIO JOSE ****7202* 1094773 1ª

IMPORTES POR ANUALIDAD

	2023	2024	2025	2026	2027
IMPORTE MÁXIMO SUBVENCIONABLE	9.273,81 €	9.273,81 €	7.728,18 €	7.728,18 €	7.728,18 €
IMPORTE MEDIO DE TRANSFERENCIA (€/ha)	63,39 €	63,39 €	52,83 €	52,83 €	52,83 €

RESUMEN DE UNIDADES

Cód	GRUPO DE PAGO	Sup. Dec. Admisible (ha)	Sup. Comprometida (ha)	Sup. ajustada compromiso (1) (ha)	% sobredec.	Sup. Resuelta (ha)	Importe Declarado	Importe Topado	Importe Resuelto	Importe tras sobredec.
418	PASTOS ASOCIADOS A GANADERÍA ECOLÓGICA	146,29		146,29	0,00	146,29	11.609,77	9.273,81	9.273,81	9.273,81
TOTAL		146,29	146,29	146,29		146,29	11.609,77	9.273,81	9.273,81	9.273,81

APLICACIÓN DE REDUCCIONES Y PENALIZACIONES

GRUPO DE PAGO	Importe Calculado	Importe prerreduc.	Criterios de subvencionabilidad y compromisos	Presentación tardía	Omisión declaración	Condicionidad	IMPORTE (Euros) RESUELTO
PASTOS ASOCIADOS A GANADERÍA	9.273,81	9.273,81	0,00	0,00	0,00	0,00	9.273,81
TOTAL	9.273,81	9.273,81					9.273,81

RESUMEN DE PAGOS**IMPORTE (Euros)**

	RESUELTO	FEADER	MAPA	CAPADR
PASTOS ASOCIADOS A GANADERÍA ECOLÓGICA - Pago realizado	9.273,81 €	7.882,74 €	909,76 €	481,31 €

RECINTOS RESUELTOS

REE	REFERENCIA SIGPAC	CULTIVO	DESCRIPCIÓN CULTIVO	S/R G.PAGO	PEND. MEDIA (%)	SUP. DEC. ADMISIBLE (ha)	SUP. COMPROM. (ha)	SUP. AJUSTADA COMPROM. (1) (ha)	SUP. CONV. SIGPAC (ha)	SUP. CERTIF. (ha)	SUP. CAMPO (ha)	SUP. CAMPO DETER. CULT. DECLARADO (ha)	SUP. DEC. REDUCIDA (ha)	SUP. RESUELTA (ha)
-1026812	14-073-012-00013-008	62000	PASTOS PERMANENTES DE 5 O MAS AÑOS-SIN VARIEDAD	S 418	27,80	2,11	2,11	2,11		2,81			2,11	2,11
-1026810	14-073-009-00012-017	62000	PASTOS PERMANENTES DE 5 O MAS AÑOS-SIN VARIEDAD	S 418	28,50	8,65	8,65	8,65		15,72			8,65	8,65
-1026809	14-073-012-00018-005	62000	PASTOS PERMANENTES DE 5 O MAS AÑOS-SIN VARIEDAD	S 418	32,80	5,27	5,27	5,27		9,58			5,27	5,27
-1026807	14-073-009-00012-003	62000	PASTOS PERMANENTES DE 5 O MAS AÑOS-SIN VARIEDAD	S 418	40,90	45,48	45,48	45,48		53,51			45,48	45,48
-1026806	14-073-012-00017-002	62000	PASTOS PERMANENTES DE 5 O MAS AÑOS-SIN VARIEDAD	S 418	32,60	3,48	3,48	3,48		3,48			3,48	3,48
-1026805	14-073-012-00017-001	62000	PASTOS PERMANENTES DE 5 O MAS AÑOS-SIN VARIEDAD	S 418	28,60	13,28	13,28	13,28		13,28			13,28	13,28
-1026804	14-073-012-00015-002	62000	PASTOS PERMANENTES DE 5 O MAS AÑOS-SIN VARIEDAD	S 418	42,50	7,89	7,89	7,89		9,28			7,89	7,89
-1026803	14-073-012-00013-004	62000	PASTOS PERMANENTES DE 5 O MAS AÑOS-SIN VARIEDAD	S 418	22,90	5,99	5,99	5,99		5,99			5,99	5,99
-1026802	14-073-012-00013-009	62000	PASTOS PERMANENTES DE 5 O MAS AÑOS-SIN VARIEDAD	S 418	33,20	31,34	31,34	31,34		36,87			31,34	31,34
-1026801	14-073-012-00014-002	62000	PASTOS PERMANENTES DE 5 O MAS AÑOS-SIN VARIEDAD	S 418	42,80	22,78	22,78	22,78		41,41			22,78	22,78
-732249	14-073-012-00018-015	62000	PASTOS PERMANENTES DE 5 O MAS AÑOS-SIN VARIEDAD	S 418	34,70	0,02	0,02	0,02		0,05			0,02	0,02

(1) Superficie declarada admisible ajustada con la superficie comprometida.
(2) Factor de penalización valorando el alcance para el tipo de compromiso.

Puede verificar la integridad de una copia de este documento mediante la lectura del código QR adjunto o mediante el acceso a la dirección <https://ws050.juntadeandalucia.es/verificarFirma> indicando el código de VERIFICACIÓN

FIRMADO POR	RAQUEL MARIA ESPIN CRESPO	17/12/2024
VERIFICACIÓN	Pk2jm6UYDU9J72AMTZUYRN3GET48NG	PÁG. 3133/9349



**INCIDENCIAS****INCIDENCIA DESCRIPCIÓN**

- 219 Superficie declarada sobre un mismo recinto, en un mismo expediente, mayor que la superficie total del recinto SIGPAC.
Ref:1700000007025970 Recinto:14-008-030-00309-00002 Cultivo:12000 TRANQUILLÓN-SIN VARIEDAD Secano Suma de superficies declaradas para este recinto por el solicitante (Áreas):96 Superficie SIGPAC total para el recinto (Áreas):95 Exceso de superficie declarada (Hectáreas):0,01
- 100404 Recinto solicitado para la Operación de Conversión, cuando según su fecha de inscripción en un organismo de control autorizado para la producción ecológica en Andalucía, le corresponde la Operación de Mantenimiento (Anexo I. Criterios de Subvencionabilidad. Orden 28 de marzo de 2023).
Ref:1700000007025954 Recinto:14-008-030-00307-00001 Cultivo:12000 TRANQUILLÓN-SIN VARIEDAD Regadío Fh Certificación: 22/03/12
Ref:1700000007025959 Recinto:14-008-030-00308-00008 Cultivo:12000 TRANQUILLÓN-SIN VARIEDAD Secano Fh Certificación: 15/06/15
Ref:1700000007025970 Recinto:14-008-030-00309-00002 Cultivo:12000 TRANQUILLÓN-SIN VARIEDAD Secano Fh Certificación: 13/05/11
Ref:1700000007025956 Recinto:14-008-030-00310-00001 Cultivo:12000 TRANQUILLÓN-SIN VARIEDAD Secano Fh Certificación: 15/06/15
Ref:1700000007025976 Recinto:14-073-012-00010-00001 Cultivo:62000 PASTOS PERMANENTES DE 5 O MAS AÑOS-SIN VARIEDAD Secano Fh Certificación:15/06/15
Ref:-1026811 Recinto:14-073-012-00018-00001 Cultivo:62000 PASTOS PERMANENTES DE 5 O MAS AÑOS-SIN VARIEDAD Secano Fh Certificación:15/06/15
Ref:-732250 Recinto:14-073-012-00022-00016 Cultivo:62000 PASTOS PERMANENTES DE 5 O MAS AÑOS-SIN VARIEDAD Secano Fh Certificación:15/06/15
Ref:-732251 Recinto:14-073-012-00022-00018 Cultivo:62000 PASTOS PERMANENTES DE 5 O MAS AÑOS-SIN VARIEDAD Secano Fh Certificación:15/06/15
Ref:-1026783 Recinto:14-073-012-00023-00001 Cultivo:62000 PASTOS PERMANENTES DE 5 O MAS AÑOS-SIN VARIEDAD Secano Fh Certificación:15/06/15
Ref:-1350172 Recinto:14-074-074-00001-00005 Cultivo:20000 BARBECHO TRADICIONAL-SIN VARIEDAD Secano Fh Certificación:15/06/15
- 100407 Explotación solicitada no forma parte de ningún organismo de control autorizado para la producción ecológica en Andalucía o fecha de inscripción posterior al plazo establecido (Anexo I. Criterios de Subvencionabilidad. Orden 28 de marzo de 2023).
Explotación:ES140080000591 Especie:PORCINO
- 100411 Recinto no admisible por no estar asociado en SIGGAN a una explotación ganadera (Artículo 10 de la Orden de 28 de marzo de 2023).
Ref:-1026808 Recinto:14-073-012-00016-00003 Cultivo:62000 PASTOS PERMANENTES DE 5 O MAS AÑOS-SIN VARIEDAD Secano
- 100421 Recinto declarado por error para una operación de la 6503, que se ha corregido de oficio marcando la operación correcta, de acuerdo con la fecha de inscripción del recinto en la producción ecológica.
Ref:1700000007025968 Recinto:14-008-030-00307-00018 Cultivo:12000 TRANQUILLÓN-SIN VARIEDAD Regadío
Ref:-1026807 Recinto:14-073-009-00012-00003 Cultivo:62000 PASTOS PERMANENTES DE 5 O MAS AÑOS-SIN VARIEDAD Secano
Ref:-1026810 Recinto:14-073-009-00012-00017 Cultivo:62000 PASTOS PERMANENTES DE 5 O MAS AÑOS-SIN VARIEDAD Secano
Ref:-1026803 Recinto:14-073-012-00013-00004 Cultivo:62000 PASTOS PERMANENTES DE 5 O MAS AÑOS-SIN VARIEDAD Secano
Ref:-1026812 Recinto:14-073-012-00013-00008 Cultivo:62000 PASTOS PERMANENTES DE 5 O MAS AÑOS-SIN VARIEDAD Secano
Ref:-1026802 Recinto:14-073-012-00013-00009 Cultivo:62000 PASTOS PERMANENTES DE 5 O MAS AÑOS-SIN VARIEDAD Secano
Ref:-1026801 Recinto:14-073-012-00014-00002 Cultivo:62000 PASTOS PERMANENTES DE 5 O MAS AÑOS-SIN VARIEDAD Secano
Ref:-1026804 Recinto:14-073-012-00015-00002 Cultivo:62000 PASTOS PERMANENTES DE 5 O MAS AÑOS-SIN VARIEDAD Secano
Ref:-1026808 Recinto:14-073-012-00016-00003 Cultivo:62000 PASTOS PERMANENTES DE 5 O MAS AÑOS-SIN VARIEDAD Secano
Ref:-1026805 Recinto:14-073-012-00017-00001 Cultivo:62000 PASTOS PERMANENTES DE 5 O MAS AÑOS-SIN VARIEDAD Secano
Ref:-1026806 Recinto:14-073-012-00017-00002 Cultivo:62000 PASTOS PERMANENTES DE 5 O MAS AÑOS-SIN VARIEDAD Secano
Ref:-1026809 Recinto:14-073-012-00018-00005 Cultivo:62000 PASTOS PERMANENTES DE 5 O MAS AÑOS-SIN VARIEDAD Secano
Ref:-732249 Recinto:14-073-012-00018-00015 Cultivo:62000 PASTOS PERMANENTES DE 5 O MAS AÑOS-SIN VARIEDAD Secano
- 100422 Recinto declarado por error para una operación de la 6503, que se ha corregido de oficio desmarcando la operación incorrecta, de acuerdo con la fecha de inscripción del recinto en la producción ecológica.
Ref:1700000007025954 Recinto:14-008-030-00307-00001 Cultivo:12000 TRANQUILLÓN-SIN VARIEDAD Regadío
Ref:1700000007025959 Recinto:14-008-030-00308-00008 Cultivo:12000 TRANQUILLÓN-SIN VARIEDAD Secano
Ref:1700000007025970 Recinto:14-008-030-00309-00002 Cultivo:12000 TRANQUILLÓN-SIN VARIEDAD Secano
Ref:1700000007025956 Recinto:14-008-030-00310-00001 Cultivo:12000 TRANQUILLÓN-SIN VARIEDAD Secano

(1) Superficie declarada admisible ajustada con la superficie comprometida.
(2) Factor de penalización valorando el alcance para el tipo de compromiso.

Puede verificar la integridad de una copia de este documento mediante la lectura del código QR adjunto o mediante el acceso a la dirección <https://ws050.juntadeandalucia.es/verificarFirma> indicando el código de VERIFICACIÓN

FIRMADO POR	RAQUEL MARIA ESPIN CRESPO	17/12/2024	
VERIFICACIÓN	Pk2jm6UYDU9J72AMTZUYRN3GET48NG	PÁG. 3134/9349	

**INCIDENCIAS****INCIDENCIA DESCRIPCIÓN**

- Ref:170000007025976 Recinto:14-073-012-00010-00001 Cultivo:62000 PASTOS PERMANENTES DE 5 O MAS AÑOS-SIN VARIEDAD Secano
- Ref:-1026811 Recinto:14-073-012-00018-00001 Cultivo:62000 PASTOS PERMANENTES DE 5 O MAS AÑOS-SIN VARIEDAD Secano
- Ref:-732250 Recinto:14-073-012-00022-00016 Cultivo:62000 PASTOS PERMANENTES DE 5 O MAS AÑOS-SIN VARIEDAD Secano
- Ref:-732251 Recinto:14-073-012-00022-00018 Cultivo:62000 PASTOS PERMANENTES DE 5 O MAS AÑOS-SIN VARIEDAD Secano
- Ref:-1026783 Recinto:14-073-012-00023-00001 Cultivo:62000 PASTOS PERMANENTES DE 5 O MAS AÑOS-SIN VARIEDAD Secano
- Ref:-1350172 Recinto:14-074-074-00001-00005 Cultivo:20000 BARBECHO TRADICIONAL-SIN VARIEDAD Secano
- 100424 Solicita recinto que no está comprometido para la operación.
- Ref:170000007025954 Recinto:14-008-030-00307-00001 Cultivo:12000 TRANQUILLÓN-SIN VARIEDAD Regadío
- Ref:170000007025968 Recinto:14-008-030-00307-00018 Cultivo:12000 TRANQUILLÓN-SIN VARIEDAD Regadío
- Ref:170000007025959 Recinto:14-008-030-00308-00008 Cultivo:12000 TRANQUILLÓN-SIN VARIEDAD Secano
- Ref:170000007025970 Recinto:14-008-030-00309-00002 Cultivo:12000 TRANQUILLÓN-SIN VARIEDAD Secano
- Ref:170000007025956 Recinto:14-008-030-00310-00001 Cultivo:12000 TRANQUILLÓN-SIN VARIEDAD Secano
- Ref:170000007025976 Recinto:14-073-012-00010-00001 Cultivo:62000 PASTOS PERMANENTES DE 5 O MAS AÑOS-SIN VARIEDAD Secano
- Ref:-1026808 Recinto:14-073-012-00016-00003 Cultivo:62000 PASTOS PERMANENTES DE 5 O MAS AÑOS-SIN VARIEDAD Secano
- Ref:-1026811 Recinto:14-073-012-00018-00001 Cultivo:62000 PASTOS PERMANENTES DE 5 O MAS AÑOS-SIN VARIEDAD Secano
- Ref:-732250 Recinto:14-073-012-00022-00016 Cultivo:62000 PASTOS PERMANENTES DE 5 O MAS AÑOS-SIN VARIEDAD Secano
- Ref:-732251 Recinto:14-073-012-00022-00018 Cultivo:62000 PASTOS PERMANENTES DE 5 O MAS AÑOS-SIN VARIEDAD Secano
- Ref:-1026783 Recinto:14-073-012-00023-00001 Cultivo:62000 PASTOS PERMANENTES DE 5 O MAS AÑOS-SIN VARIEDAD Secano
- Ref:-1350172 Recinto:14-074-074-00001-00005 Cultivo:20000 BARBECHO TRADICIONAL-SIN VARIEDAD Secano
- 100427 Recinto no admisible por estar asociado a una explotación intensiva en SIGGAN o que no pertenece al titular del expediente (Artículo 10 de la Orden de 28 de marzo de 2023).
- Ref:-1350172 Recinto:14-074-074-00001-00005 Cultivo:20000 BARBECHO TRADICIONAL-SIN VARIEDAD Secano Explotación: ES140740000370

Datos considerados para el Cálculo de la Carga Ganadera mínima y máxima del expediente

Explotación	Especie	Inscrito en Sipea y Admisible	Ugm Calculada para CG Mínima	Ugm Calculada para CG Máxima
ES140080000591	PORCINO	NO	0,00	1,14
ES140080000638	BOVINA	SI	60,98	60,98
ES140730000492	BOVINA	SI	16,55	16,55
			77,53	78,67

Superficie determinada para Cálculo Carga Ganadera Mínima: 357,44 ha

Superficie determinada para Cálculo Carga Ganadera Máxima: 357,64 ha

Carga Ganadera Mínima Expediente: 0,22 ugm/ha

Carga Ganadera Máxima Expediente: 0,22 ugm/ha

Los importes del Grupo de Pago de pastos de este expediente han sido ajustados por no llegar a la carga ganadera mínima de 0,3

Recintos Determinados para el Cálculo de Garga Ganadera Mínima

REF.	REFERENCIA SIGPAC	CULTIVO	DESCRIPCIÓN CULTIVO	S/R	SUP. RESUELTA (ha)
-1350172	14-074-074-00001-00005	20000	BARBECHO TRADICIONAL-SIN VARIEDAD	S	4,97
-1026812	14-073-012-00013-00008	62000	PASTOS PERMANENTES DE 5 O MAS AÑOS-SIN VARIEDAD	S	2,11
-1026811	14-073-012-00018-00001	62000	PASTOS PERMANENTES DE 5 O MAS AÑOS-SIN VARIEDAD	S	3,42
-1026810	14-073-009-00012-00017	62000	PASTOS PERMANENTES DE 5 O MAS AÑOS-SIN VARIEDAD	S	8,65
-1026809	14-073-012-00018-00005	62000	PASTOS PERMANENTES DE 5 O MAS AÑOS-SIN VARIEDAD	S	5,27
-1026808	14-073-012-00016-00003	62000	PASTOS PERMANENTES DE 5 O MAS AÑOS-SIN VARIEDAD	S	7,96
-1026807	14-073-009-00012-00003	62000	PASTOS PERMANENTES DE 5 O MAS AÑOS-SIN VARIEDAD	S	45,48
-1026806	14-073-012-00017-00002	62000	PASTOS PERMANENTES DE 5 O MAS AÑOS-SIN VARIEDAD	S	3,48

(1) Superficie declarada admisible ajustada con la superficie comprometida.
(2) Factor de penalización valorando el alcance para el tipo de compromiso.

Puede verificar la integridad de una copia de este documento mediante la lectura del código QR adjunto o mediante el acceso a la dirección <https://ws050.juntadeandalucia.es/verificarFirma> indicando el código de VERIFICACIÓN

FIRMADO POR

RAQUEL MARIA ESPIN CRESPO

17/12/2024

VERIFICACIÓN

Pk2jm6UYDU9J72AMTZUYRN3GET48NG

PÁG. 3135/9349



**Datos considerados para el Cálculo de la Carga Ganadera mínima y máxima del expediente****Recintos Determinados para el Cálculo de Garga Ganadera Mínima**

REF.	REFERENCIA SIGPAC	CULTIVO	DESCRIPCIÓN CULTIVO	SUP.	
				S/R	RESUELTA (ha)
-1026805	14-073-012-00017-00001	62000	PASTOS PERMANENTES DE 5 O MAS AÑOS-SIN VARIEDAD	S	13,28
-1026804	14-073-012-00015-00002	62000	PASTOS PERMANENTES DE 5 O MAS AÑOS-SIN VARIEDAD	S	7,89
-1026803	14-073-012-00013-00004	62000	PASTOS PERMANENTES DE 5 O MAS AÑOS-SIN VARIEDAD	S	5,99
-1026802	14-073-012-00013-00009	62000	PASTOS PERMANENTES DE 5 O MAS AÑOS-SIN VARIEDAD	S	31,34
-1026801	14-073-012-00014-00002	62000	PASTOS PERMANENTES DE 5 O MAS AÑOS-SIN VARIEDAD	S	22,78
-1026783	14-073-012-00023-00001	62000	PASTOS PERMANENTES DE 5 O MAS AÑOS-SIN VARIEDAD	S	14,55
-732251	14-073-012-00022-00018	62000	PASTOS PERMANENTES DE 5 O MAS AÑOS-SIN VARIEDAD	S	0,01
-732250	14-073-012-00022-00016	62000	PASTOS PERMANENTES DE 5 O MAS AÑOS-SIN VARIEDAD	S	0,20
-732249	14-073-012-00018-00015	62000	PASTOS PERMANENTES DE 5 O MAS AÑOS-SIN VARIEDAD	S	0,02
-6144	14-074-074-00001-00008	62000	PASTOS PERMANENTES DE 5 O MAS AÑOS-SIN VARIEDAD	S	0,02
-6143	14-074-074-00001-00007	62000	PASTOS PERMANENTES DE 5 O MAS AÑOS-SIN VARIEDAD	S	0,03
1700000007025958	14-073-012-00018-00001	62000	PASTOS PERMANENTES DE 5 O MAS AÑOS-SIN VARIEDAD	S	8,24
1700000007025960	14-073-012-00018-00001	62000	PASTOS PERMANENTES DE 5 O MAS AÑOS-SIN VARIEDAD	S	13,55
1700000007025964	14-073-012-00021-00001	62000	PASTOS PERMANENTES DE 5 O MAS AÑOS-SIN VARIEDAD	S	17,05
1700000007025965	14-073-012-00021-00002	62000	PASTOS PERMANENTES DE 5 O MAS AÑOS-SIN VARIEDAD	S	6,17
1700000007025966	14-073-012-00022-00003	62000	PASTOS PERMANENTES DE 5 O MAS AÑOS-SIN VARIEDAD	S	10,76
1700000007025967	14-073-012-00022-00007	62000	PASTOS PERMANENTES DE 5 O MAS AÑOS-SIN VARIEDAD	S	24,33
1700000007025969	14-073-012-00018-00003	62000	PASTOS PERMANENTES DE 5 O MAS AÑOS-SIN VARIEDAD	S	6,77
1700000007025971	14-074-075-00001-00005	62000	PASTOS PERMANENTES DE 5 O MAS AÑOS-SIN VARIEDAD	S	5,78
1700000007025972	14-008-030-00308-00008	63000	PASTOS DE MENOS DE 5 AÑOS-SIN VARIEDAD	S	1,57
1700000007025973	14-074-074-00001-00001	62000	PASTOS PERMANENTES DE 5 O MAS AÑOS-SIN VARIEDAD	S	0,18
1700000007025976	14-073-012-00010-00001	62000	PASTOS PERMANENTES DE 5 O MAS AÑOS-SIN VARIEDAD	S	0,93
1700000007025977	14-073-012-00022-00004	62000	PASTOS PERMANENTES DE 5 O MAS AÑOS-SIN VARIEDAD	S	35,92
1700000007025980	14-073-012-00022-00005	62000	PASTOS PERMANENTES DE 5 O MAS AÑOS-SIN VARIEDAD	S	1,18
1700000007025981	14-073-012-00022-00006	62000	PASTOS PERMANENTES DE 5 O MAS AÑOS-SIN VARIEDAD	S	21,64
1700000007025982	14-074-074-00001-00005	63000	PASTOS DE MENOS DE 5 AÑOS-SIN VARIEDAD	S	16,47
1700000007025983	14-073-012-00023-00001	62000	PASTOS PERMANENTES DE 5 O MAS AÑOS-SIN VARIEDAD	S	9,45

Recintos Determinados para el Cálculo de Garga Ganadera Máxima

REF.	REFERENCIA SIGPAC	CULTIVO	DESCRIPCIÓN CULTIVO	SUP.	
				S/R	RESUELTA (ha)
-1512700	14-008-030-00309-00002	63000	PASTOS DE MENOS DE 5 AÑOS-SIN VARIEDAD	S	0,20
-1350172	14-074-074-00001-00005	20000	BARBECHO TRADICIONAL-SIN VARIEDAD	S	4,97
-1026812	14-073-012-00013-00008	62000	PASTOS PERMANENTES DE 5 O MAS AÑOS-SIN VARIEDAD	S	2,11
-1026811	14-073-012-00018-00001	62000	PASTOS PERMANENTES DE 5 O MAS AÑOS-SIN VARIEDAD	S	3,42
-1026810	14-073-009-00012-00017	62000	PASTOS PERMANENTES DE 5 O MAS AÑOS-SIN VARIEDAD	S	8,65
-1026809	14-073-012-00018-00005	62000	PASTOS PERMANENTES DE 5 O MAS AÑOS-SIN VARIEDAD	S	5,27
-1026808	14-073-012-00016-00003	62000	PASTOS PERMANENTES DE 5 O MAS AÑOS-SIN VARIEDAD	S	7,96
-1026807	14-073-009-00012-00003	62000	PASTOS PERMANENTES DE 5 O MAS AÑOS-SIN	S	45,48

(1) Superficie declarada admisible ajustada con la superficie comprometida.
(2) Factor de penalización valorando el alcance para el tipo de compromiso.

Puede verificar la integridad de una copia de este documento mediante la lectura del código QR adjunto o mediante el acceso a la dirección <https://ws050.juntadeandalucia.es/verificarFirma> indicando el código de VERIFICACIÓN

FIRMADO POR

RAQUEL MARIA ESPIN CRESPO

17/12/2024

VERIFICACIÓN

Pk2jm6UYDU9J72AMTZUYRN3GET48NG

PÁG. 3136/9349



**Datos considerados para el Cálculo de la Carga Ganadera mínima y máxima del expediente****Recintos Determinados para el Cálculo de Garga Ganadera Máxima**

REF.	REFERENCIA SIGPAC	CULTIVO	DESCRIPCIÓN CULTIVO	SUP.	
				S/R	RESUELTA (ha)
-1026806	14-073-012-00017-00002	62000	PASTOS PERMANENTES DE 5 O MAS AÑOS-SIN VARIEDAD	S	3,48
-1026805	14-073-012-00017-00001	62000	PASTOS PERMANENTES DE 5 O MAS AÑOS-SIN VARIEDAD	S	13,28
-1026804	14-073-012-00015-00002	62000	PASTOS PERMANENTES DE 5 O MAS AÑOS-SIN VARIEDAD	S	7,89
-1026803	14-073-012-00013-00004	62000	PASTOS PERMANENTES DE 5 O MAS AÑOS-SIN VARIEDAD	S	5,99
-1026802	14-073-012-00013-00009	62000	PASTOS PERMANENTES DE 5 O MAS AÑOS-SIN VARIEDAD	S	31,34
-1026801	14-073-012-00014-00002	62000	PASTOS PERMANENTES DE 5 O MAS AÑOS-SIN VARIEDAD	S	22,78
-1026783	14-073-012-00023-00001	62000	PASTOS PERMANENTES DE 5 O MAS AÑOS-SIN VARIEDAD	S	14,55
-732251	14-073-012-00022-00018	62000	PASTOS PERMANENTES DE 5 O MAS AÑOS-SIN VARIEDAD	S	0,01
-732250	14-073-012-00022-00016	62000	PASTOS PERMANENTES DE 5 O MAS AÑOS-SIN VARIEDAD	S	0,20
-732249	14-073-012-00018-00015	62000	PASTOS PERMANENTES DE 5 O MAS AÑOS-SIN VARIEDAD	S	0,02
-6144	14-074-074-00001-00008	62000	PASTOS PERMANENTES DE 5 O MAS AÑOS-SIN VARIEDAD	S	0,02
-6143	14-074-074-00001-00007	62000	PASTOS PERMANENTES DE 5 O MAS AÑOS-SIN VARIEDAD	S	0,03
1700000007025958	14-073-012-00018-00001	62000	PASTOS PERMANENTES DE 5 O MAS AÑOS-SIN VARIEDAD	S	8,24
1700000007025960	14-073-012-00018-00001	62000	PASTOS PERMANENTES DE 5 O MAS AÑOS-SIN VARIEDAD	S	13,55
1700000007025964	14-073-012-00021-00001	62000	PASTOS PERMANENTES DE 5 O MAS AÑOS-SIN VARIEDAD	S	17,05
1700000007025965	14-073-012-00021-00002	62000	PASTOS PERMANENTES DE 5 O MAS AÑOS-SIN VARIEDAD	S	6,17
1700000007025966	14-073-012-00022-00003	62000	PASTOS PERMANENTES DE 5 O MAS AÑOS-SIN VARIEDAD	S	10,76
1700000007025967	14-073-012-00022-00007	62000	PASTOS PERMANENTES DE 5 O MAS AÑOS-SIN VARIEDAD	S	24,33
1700000007025969	14-073-012-00018-00003	62000	PASTOS PERMANENTES DE 5 O MAS AÑOS-SIN VARIEDAD	S	6,77
1700000007025971	14-074-075-00001-00005	62000	PASTOS PERMANENTES DE 5 O MAS AÑOS-SIN VARIEDAD	S	5,78
1700000007025972	14-008-030-00308-00008	63000	PASTOS DE MENOS DE 5 AÑOS-SIN VARIEDAD	S	1,57
1700000007025973	14-074-074-00001-00001	62000	PASTOS PERMANENTES DE 5 O MAS AÑOS-SIN VARIEDAD	S	0,18
1700000007025976	14-073-012-00010-00001	62000	PASTOS PERMANENTES DE 5 O MAS AÑOS-SIN VARIEDAD	S	0,93
1700000007025977	14-073-012-00022-00004	62000	PASTOS PERMANENTES DE 5 O MAS AÑOS-SIN VARIEDAD	S	35,92
1700000007025980	14-073-012-00022-00005	62000	PASTOS PERMANENTES DE 5 O MAS AÑOS-SIN VARIEDAD	S	1,18
1700000007025981	14-073-012-00022-00006	62000	PASTOS PERMANENTES DE 5 O MAS AÑOS-SIN VARIEDAD	S	21,64
1700000007025982	14-074-074-00001-00005	63000	PASTOS DE MENOS DE 5 AÑOS-SIN VARIEDAD	S	16,47
1700000007025983	14-073-012-00023-00001	62000	PASTOS PERMANENTES DE 5 O MAS AÑOS-SIN VARIEDAD	S	9,45

Incidencias de carga ganadera**INCIDENCIA DESCRIPCIÓN**

- 219 Superficie declarada sobre un mismo recinto, en un mismo expediente, mayor que la superficie total del recinto SIGPAC.
Ref:-1512700 Recinto:14-008-030-00309-00002 Cultivo:63000 PASTOS DE MENOS DE 5 AÑOS-SIN VARIEDAD Secano Suma de superficies declaradas para este recinto por el solicitante (Áreas):96 Superficie SIGPAC total para el recinto (Áreas):95 Exceso de superficie declarada (Hectáreas):0,01
- 4272 Verifica que las líneas de declaración de las Solicitudes Únicas no tienen solapes con la capa de Retroactividad Gráfica (ambas de la misma campaña) a nivel de expediente/línea de declaración gráfica de la solicitud.
Ref:1700000007025967 Recinto:14-073-012-00022-00007 Cultivo: - Agregado de la referencia del recinto.:0 Zona de la referencia del recinto.:0 Superficie solapada.:0,05 Id. Incid.:5080614
Ref:1700000007025981 Recinto:14-073-012-00022-00006 Cultivo: - Agregado de la referencia del recinto.:0 Zona de la referencia del recinto.:0 Superficie solapada.:0,4 Id. Incid.:5080615

(1) Superficie declarada admisible ajustada con la superficie comprometida.
(2) Factor de penalización valorando el alcance para el tipo de compromiso.

Puede verificar la integridad de una copia de este documento mediante la lectura del código QR adjunto o mediante el acceso a la dirección <https://ws050.juntadeandalucia.es/verificarFirma> indicando el código de VERIFICACIÓN

FIRMADO POR	RAQUEL MARIA ESPIN CRESPO	17/12/2024	
VERIFICACIÓN	Pk2jm6UYDU9J72AMTZUYRN3GET48NG	PÁG. 3137/9349	



Datos considerados para el Cálculo de la Carga Ganadera mínima y máxima del expediente

Ref:1700000007025983 Recinto:14-073-012-00023-00001 Cultivo: - Agregado de la referencia del recinto.:0 Zona de la referencia del recinto.:0 Superficie solapada.:0,2 Id. Incid.:5080616
100407 Explotación solicitada no forma parte de ningún organismo de control autorizado para la producción ecológica en Andalucía o fecha de inscripción posterior al plazo establecido (Anexo I. Criterios de Subvencionabilidad. Orden 28 de marzo de 2023).
Explotación:ES140080000591 Especie:PORCINO

(1) Superficie declarada admisible ajustada con la superficie comprometida.
(2) Factor de penalización valorando el alcance para el tipo de compromiso.

Puede verificar la integridad de una copia de este documento mediante la lectura del código QR adjunto o mediante el acceso a la dirección <https://ws050.juntadeandalucia.es/verificarFirma> indicando el código de VERIFICACIÓN

FIRMADO POR	RAQUEL MARIA ESPIN CRESPO	17/12/2024	
VERIFICACIÓN	Pk2jm6UYDU9J72AMTZUYRN3GET48NG	PÁG. 3138/9349	

**APELLIDOS Y NOMBRE / RAZÓN SOCIAL**

MORENO GARCIA ANGEL

NIF

****1764*

EXPEDIENTE

1134125

ANUALIDAD DE PAGO

1ª

IMPORTE POR ANUALIDAD

	2023	2024	2025	2026	2027
IMPORTE MÁXIMO SUBVENCIONABLE	5.690,04 €	5.690,04 €	4.741,70 €	4.741,70 €	4.741,70 €
IMPORTE MEDIO DE TRANSFERENCIA (€/ha)	98,58 €	98,58 €	82,15 €	82,15 €	82,15 €

RESUMEN DE UNIDADES

Cód	GRUPO DE PAGO	Sup. Dec. Admisible (ha)	Sup. Comprometida (ha)	Sup. ajustada compromiso (1) (ha)	% sobredec.	Sup. Resuelta (ha)	Importe Declarado	Importe Topado	Importe Resuelto	Importe tras sobredec.
418	PASTOS ASOCIADOS A GANADERÍA ECOLÓGICA	57,72		57,72	0,00	57,72	5.690,04	5.690,04	5.690,04	5.690,04
TOTAL		57,72	57,72	57,72		57,72	5.690,04	5.690,04	5.690,04	5.690,04

APLICACIÓN DE REDUCCIONES Y PENALIZACIONES

GRUPO DE PAGO	Importe Calculado	Importe prereduc.	Criterios de subvencionabilidad y compromisos	Presentación tardía	Omisión declaración	Condicionidad	IMPORTE (Euros) RESUELTO
PASTOS ASOCIADOS A GANADERÍA	5.690,04	5.690,04	0,00	0,00	0,00	0,00	5.690,04
TOTAL	5.690,04	5.690,04					5.690,04

RESUMEN DE PAGOS**IMPORTE (Euros)**

	RESUELTO	FEADER	MAPA	CAPADR
PASTOS ASOCIADOS A GANADERÍA ECOLÓGICA - Pago realizado	5.690,04 €	4.836,53 €	558,19 €	295,32 €

RECINTOS RESUELTOS

REE.	REFERENCIA SIGPAC	CULTIVO	DESCRIPCIÓN CULTIVO	S/R	G.PAGO	PEND. MEDIA (%)	SUP. DEC. ADMISIBLE (ha)	SUP. COMPROM. (ha)	SUP. AJUSTADA COMPROM. (1) (ha)	SUP. CONV. SIGPAC (ha)	SUP. CERTIF. (ha)	SUP. CAMPO (ha)	SUP. CAMPO DETER. CULT. DECLARADO (ha)	SUP. DEC. REDUCIDA (ha)	SUP. RESUELTA (ha)
-96332	14-051-015-00016-005	63000	PASTOS DE MENOS DE 5 AÑOS-SIN VARIEDAD	S	418	6,30	57,68	57,68	57,68		57,68			57,68	57,68
170000006804575	14-051-015-00016-010	62000	PASTOS PERMANENTES DE 5 O MAS AÑOS-SIN VARIEDAD	S	418	4,50	0,04	0,04	0,04		0,04			0,04	0,04

Datos considerados para el Cálculo de la Carga Ganadera mínima y máxima del expediente

Explotación	Especie	Inscrito en Sipea y Admisible	Ugm Calculada para CG Mínima	Ugm Calculada para CG Máxima
ES140510000537	BOVINA	SI	23,83	23,83
			23,83	23,83

Superficie determinada para Cálculo Carga Ganadera Mínima: 57,72 ha

Superficie determinada para Cálculo Carga Ganadera Máxima: 57,72 ha

Carga Ganadera Mínima Expediente: 0,41 ugm/ha

Carga Ganadera Máxima Expediente: 0,41 ugm/ha

Recintos Determinados para el Cálculo de Garga Ganadera Mínima

REF.	REFERENCIA SIGPAC	CULTIVO	DESCRIPCIÓN CULTIVO	S/R	SUP. RESUELTA (ha)
-96332	14-051-015-00016-00005	63000	PASTOS DE MENOS DE 5 AÑOS-SIN VARIEDAD	S	57,68
170000006804575	14-051-015-00016-00010	62000	PASTOS PERMANENTES DE 5 O MAS AÑOS-SIN VARIEDAD	S	0,04

Recintos Determinados para el Cálculo de Garga Ganadera Máxima

REF.	REFERENCIA SIGPAC	CULTIVO	DESCRIPCIÓN CULTIVO	S/R	SUP. RESUELTA (ha)
-96332	14-051-015-00016-00005	63000	PASTOS DE MENOS DE 5 AÑOS-SIN VARIEDAD	S	57,68
170000006804575	14-051-015-00016-00010	62000	PASTOS PERMANENTES DE 5 O MAS AÑOS-SIN VARIEDAD	S	0,04

(1) Superficie declarada admisible ajustada con la superficie comprometida.
(2) Factor de penalización valorando el alcance para el tipo de compromiso.Puede verificar la integridad de una copia de este documento mediante la lectura del código QR adjunto o mediante el acceso a la dirección <https://ws050.juntadeandalucia.es/verificarFirma> indicando el código de VERIFICACIÓN

FIRMADO POR

RAQUEL MARIA ESPIN CRESPO

17/12/2024

VERIFICACIÓN

Pk2jm6UYDU9J72AMTZUYRN3GET48NG

PÁG. 3139/9349



**APELLIDOS Y NOMBRE / RAZÓN SOCIAL**

MORENO GARCIA ANTONIO

NIF

***4634*

EXPEDIENTE

1248663

ANUALIDAD DE PAGO

1ª

IMPORTE POR ANUALIDAD

	2023	2024	2025	2026	2027
IMPORTE MÁXIMO SUBVENCIONABLE	3.040,25 €	3.040,25 €	3.040,25 €	2.533,54 €	2.533,54 €
IMPORTE MEDIO DE TRANSFERENCIA (€/ha)	297,48 €	297,48 €	297,48 €	247,90 €	247,90 €

RESUMEN DE UNIDADES

Cód	GRUPO DE PAGO	Sup. Dec. Admisible (ha)	Sup. Comprometida (ha)	Sup. ajustada compromiso (1) (ha)	% sobredec.	Sup. Resuelta (ha)	Importe Declarado	Importe Topado	Importe Resuelto	Importe tras sobredec.
419	OLIVAR	10,64		10,22	0,00	10,22	3.040,25	3.040,25	3.040,25	3.040,25
TOTAL		10,64	10,22	10,22		10,22	3.040,25	3.040,25	3.040,25	3.040,25

APLICACIÓN DE REDUCCIONES Y PENALIZACIONES

GRUPO DE PAGO	Importe Calculado	Importe prereduc.	Criterios de subvencionabilidad y compromisos	Presentación tardía	Omisión declaración	Condicionalidad	IMPORTE (Euros) RESUELTO
OLIVAR	3.040,25	3.040,25	0,00	0,00	0,00	0,00	3.040,25
TOTAL	3.040,25	3.040,25					3.040,25

RESUMEN DE PAGOS**IMPORTE (Euros)**

	RESUELTO	FEADER	MAPA	CAPADR
OLIVAR - Pago realizado	3.040,25 €	2.584,21 €	298,25 €	157,79 €

RECINTOS RESUELTOS

REF.	REFERENCIA SIGPAC	CULTIVO	DESCRIPCIÓN CULTIVO	S/R G.PAGO	PEND. MEDIA (%)	SUP. DEC. ADMISIBLE (ha)	SUP. COMPROM. (ha)	SUP. AJUSTADA COMPR.(1) (ha)	SUP. CONY. SIGPAC (ha)	SUP. CERTIE (ha)	SUP. CAMPO (ha)	SUP. CAMPO DETER. CULT. DECLARADO (ha)	SUP. DEC. REDUCIDA (ha)	SUP. RESUELTA (ha)
-1458928	14-035-017-00758-002	101010	OLIVAR-PICUAL	S 419	4,70	2,38	2,26	2,26	2,26	2,26			2,26	2,26
-1458922	14-035-017-00758-002	101010	OLIVAR-PICUAL	S 419	4,70	5,73	5,43	5,43	5,43	5,43			5,43	5,43
-718574	14-035-017-00323-001	101010	OLIVAR-PICUAL	S 419	2,90	0,05	0,05	0,05	0,05	0,05			0,05	0,05
-718573	14-035-017-00316-002	101010	OLIVAR-PICUAL	S 419	3,50	0,01	0,01	0,01	0,01	0,01			0,01	0,01
-718572	14-035-017-00315-001	101010	OLIVAR-PICUAL	S 419	6,30	0,09	0,09	0,09	0,09	0,09			0,09	0,09
-718571	14-035-017-00314-001	101010	OLIVAR-PICUAL	S 419	8,20	0,02	0,02	0,02	0,02	0,02			0,02	0,02
-718560	14-035-014-09001-002	101010	OLIVAR-PICUAL	S 419	5,40	0,08	0,08	0,08	0,08	0,08			0,08	0,08
4765438	14-035-017-00324-001	101010	OLIVAR-PICUAL	S 419	4,30	1,17	1,17	1,17	1,17	1,17			1,17	1,17
4765439	14-035-015-00039-002	101010	OLIVAR-PICUAL	S 419	5,30	1,11	1,11	1,11	1,11	1,11			1,11	1,11

(1) Superficie declarada admisible ajustada con la superficie comprometida.
(2) Factor de penalización valorando el alcance para el tipo de compromiso.

Puede verificar la integridad de una copia de este documento mediante la lectura del código QR adjunto o mediante el acceso a la dirección <https://ws050.juntadeandalucia.es/verificarFirma> indicando el código de VERIFICACIÓN

FIRMADO POR

RAQUEL MARIA ESPIN CRESPO

17/12/2024

VERIFICACIÓN

Pk2jm6UYDU9J72AMTZUYRN3GET48NG

PÁG. 3140/9349



**APELLIDOS Y NOMBRE / RAZÓN SOCIAL**

MORENO GOMEZ MARIA DEL ROSARIO

NIF

***0269*

EXPEDIENTE

1281746

ANUALIDAD DE PAGO

1ª

IMPORTES POR ANUALIDAD

	2023	2024	2025	2026	2027
IMPORTE MÁXIMO SUBVENCIONABLE	892,44 €	892,44 €	892,44 €	743,70 €	743,70 €
IMPORTE MEDIO DE TRANSFERENCIA (€/ha)	297,48 €	297,48 €	297,48 €	247,90 €	247,90 €

RESUMEN DE UNIDADES

Cód	GRUPO DE PAGO	Sup. Dec. Admisible (ha)	Sup. Comprometida (ha)	Sup. ajustada compromiso (1) (ha)	% sobredec.	Sup. Resuelta (ha)	Importe Declarado	Importe Topado	Importe Resuelto	Importe tras sobredec.
419	OLIVAR	3,00		3,00	0,00	3,00	892,44	892,44	892,44	892,44
TOTAL		3,00	3,00	3,00		3,00	892,44	892,44	892,44	892,44

APLICACIÓN DE REDUCCIONES Y PENALIZACIONES

GRUPO DE PAGO	Importe Calculado	Importe prereduc.	Criterios de subvencionabilidad y compromisos	Presentación tardía	Omisión declaración	Condicionalidad	IMPORTE (Euros) RESUELTO
OLIVAR	892,44	892,44	0,00	0,00	0,00	0,00	892,44
TOTAL	892,44	892,44					892,44

RESUMEN DE PAGOS**IMPORTE (Euros)**

	RESUELTO	FEADER	MAPA	CAPADR
OLIVAR - Pago realizado	892,44 €	758,57 €	87,55 €	46,32 €

RECINTOS RESUELTOS

REF.	REFERENCIA SIGPAC	CULTIVO	DESCRIPCIÓN CULTIVO	S/R	G.PAGO	PEND. MEDIA (%)	SUP. DEC. ADMISIBLE (ha)	SUP. COMPROM. (ha)	SUP. AJUSTADA COMPR.(1) (ha)	SUP. CONY. SIGPAC (ha)	SUP. CERTIE (ha)	SUP. CAMPO (ha)	SUP. CAMPO DETER. CULT. DECLARADO (ha)	SUP. DEC. REDUCIDA (ha)	SUP. RESUELTA (ha)
6915091	14-900-052-00003-004	101010	OLIVAR-PICUAL	S	419	11,80	3,00	3,00	3,00		3,00			3,00	3,00

(1) Superficie declarada admisible ajustada con la superficie comprometida.
(2) Factor de penalización valorando el alcance para el tipo de compromiso.

Puede verificar la integridad de una copia de este documento mediante la lectura del código QR adjunto o mediante el acceso a la dirección <https://ws050.juntadeandalucia.es/verificarFirma> indicando el código de VERIFICACIÓN

FIRMADO POR

RAQUEL MARIA ESPIN CRESPO

17/12/2024

VERIFICACIÓN

Pk2jm6UYDU9J72AMTZUYRN3GET48NG

PÁG. 3141/9349



**APELLIDOS Y NOMBRE / RAZÓN SOCIAL**

MORENO GUTIERREZ ANA MARIA

NIF

***6468*

EXPEDIENTE

1191333

ANUALIDAD DE PAGO

1ª

IMPORTES POR ANUALIDAD

	2023	2024	2025	2026	2027
IMPORTE MÁXIMO SUBVENCIONABLE	2.891,35 €	2.891,35 €	2.409,46 €	2.409,46 €	2.409,46 €
IMPORTE MEDIO DE TRANSFERENCIA (€/ha)	98,58 €	98,58 €	82,15 €	82,15 €	82,15 €

RESUMEN DE UNIDADES

Cód	GRUPO DE PAGO	Sup. Dec. Admisible (ha)	Sup. Comprometida (ha)	Sup. ajustada compromiso (1) (ha)	% sobredec.	Sup. Resuelta (ha)	Importe Declarado	Importe Topado	Importe Resuelto	Importe tras sobredec.
418	PASTOS ASOCIADOS A GANADERÍA ECOLÓGICA	29,33		29,33	0,00	29,33	2.891,35	2.891,35	2.891,35	2.891,35
TOTAL		29,33	29,33	29,33		29,33	2.891,35	2.891,35	2.891,35	2.891,35

APLICACIÓN DE REDUCCIONES Y PENALIZACIONES

GRUPO DE PAGO	Importe Calculado	Importe prereduc.	Criterios de subvencionabilidad y compromisos	Presentación tardía	Omisión declaración	Condicionalidad	IMPORTE (Euros) RESUELTO
PASTOS ASOCIADOS A GANADERÍA	2.891,35	2.891,35	0,00	0,00	0,00	0,00	2.891,35
TOTAL	2.891,35	2.891,35					2.891,35

RESUMEN DE PAGOS**IMPORTE (Euros)**

	RESUELTO	FEADER	MAPA	CAPADR
PASTOS ASOCIADOS A GANADERÍA ECOLÓGICA - Pago realizado	2.891,35 €	2.457,65 €	283,64 €	150,06 €

RECINTOS RESUELTOS

REE	REFERENCIA SIGPAC	CULTIVO	DESCRIPCIÓN CULTIVO	S/R	G.PAGO	PEND. MEDIA (%)	SUP. DEC. ADMISIBLE (ha)	SUP. COMPROM. (ha)	SUP. AJUSTADA COMPR.(1) (ha)	SUP. CONV. SIGPAC (ha)	SUP. CERTIF. (ha)	SUP. CAMPO (ha)	SUP. CAMPO DETER. CULT. DECLARADO (ha)	SUP. DEC. REDUCIDA (ha)	SUP. RESUELTA (ha)
1700000006176174	14-069-008-00014-001	62000	PASTOS PERMANENTES DE 5 O MAS AÑOS-SIN VARIEDAD	S	418	8,00	15,35	15,35	15,35		15,35			15,35	15,35
1700000006176177	14-069-008-00018-001	62000	PASTOS PERMANENTES DE 5 O MAS AÑOS-SIN VARIEDAD	S	418	8,30	2,12	2,12	2,12		2,12			2,12	2,12
1700000006176178	14-069-008-00027-001	62000	PASTOS PERMANENTES DE 5 O MAS AÑOS-SIN VARIEDAD	S	418	6,00	8,12	8,12	8,12		8,12			8,12	8,12
1700000006176179	14-069-008-00019-002	62000	PASTOS PERMANENTES DE 5 O MAS AÑOS-SIN VARIEDAD	S	418	8,90	3,74	3,74	3,74		3,74			3,74	3,74

INCIDENCIAS**INCIDENCIA DESCRIPCIÓN**

- 100407 Explotación solicitada no forma parte de ningún organismo de control autorizado para la producción ecológica en Andalucía o fecha de inscripción posterior al plazo establecido (Anexo I. Criterios de Subvencionabilidad. Orden 28 de marzo de 2023).
Explotación:ES140690000479 Especie:OVINA
Explotación:ES140690000479 Especie:PORCINO
Explotación:ES140690000785 Especie:PORCINO
Explotación:ES140690000786 Especie:PORCINO

(1) Superficie declarada admisible ajustada con la superficie comprometida.
(2) Factor de penalización valorando el alcance para el tipo de compromiso.

Puede verificar la integridad de una copia de este documento mediante la lectura del código QR adjunto o mediante el acceso a la dirección <https://ws050.juntadeandalucia.es/verificarFirma> indicando el código de VERIFICACIÓN

FIRMADO POR

RAQUEL MARIA ESPIN CRESPO

17/12/2024

VERIFICACIÓN

Pk2jm6UYDU9J72AMTZUYRN3GET48NG

PÁG. 3142/9349



**Datos considerados para el Cálculo de la Carga Ganadera mínima y máxima del expediente**

Explotación	Especie	Inscrito en Sipea y Admisible	Ugm Calculada para CG Mínima	Ugm Calculada para CG Máxima
ES140690000479	OVINA	NO	0,00	20,95
ES140690000479	PORCINO	NO	0,00	8,99
ES140690000785	PORCINO	NO	0,00	0,00
ES140690000786	BOVINA	SI	12,41	12,41
ES140690000786	PORCINO	NO	0,00	0,02
			12,41	42,37

Superficie determinada para Cálculo Carga Ganadera Mínima: 29,33 ha

Superficie determinada para Cálculo Carga Ganadera Máxima: 92,93 ha

Carga Ganadera Mínima Expediente: 0,42 ugm/ha

Carga Ganadera Máxima Expediente: 0,46 ugm/ha

Recintos Determinados para el Cálculo de Garga Ganadera Mínima

REF.	REFERENCIA SIGPAC	CULTIVO	DESCRIPCIÓN CULTIVO	S/R	SUP. RESUELTA (ha)
1700000006176174	14-069-008-00014-00001	62000	PASTOS PERMANENTES DE 5 O MAS AÑOS-SIN VARIEDAD	S	15,35
1700000006176177	14-069-008-00018-00001	62000	PASTOS PERMANENTES DE 5 O MAS AÑOS-SIN VARIEDAD	S	2,12
1700000006176178	14-069-008-00027-00001	62000	PASTOS PERMANENTES DE 5 O MAS AÑOS-SIN VARIEDAD	S	8,12
1700000006176179	14-069-008-00019-00002	62000	PASTOS PERMANENTES DE 5 O MAS AÑOS-SIN VARIEDAD	S	3,74

Recintos Determinados para el Cálculo de Garga Ganadera Máxima

REF.	REFERENCIA SIGPAC	CULTIVO	DESCRIPCIÓN CULTIVO	S/R	SUP. RESUELTA (ha)
1700000006176174	14-069-008-00014-00001	62000	PASTOS PERMANENTES DE 5 O MAS AÑOS-SIN VARIEDAD	S	15,35
1700000006176175	14-069-017-00020-00001	62000	PASTOS PERMANENTES DE 5 O MAS AÑOS-SIN VARIEDAD	S	12,04
1700000006176176	14-069-017-00021-00002	62000	PASTOS PERMANENTES DE 5 O MAS AÑOS-SIN VARIEDAD	S	1,24
1700000006176177	14-069-008-00018-00001	62000	PASTOS PERMANENTES DE 5 O MAS AÑOS-SIN VARIEDAD	S	2,12
1700000006176178	14-069-008-00027-00001	62000	PASTOS PERMANENTES DE 5 O MAS AÑOS-SIN VARIEDAD	S	8,12
1700000006176179	14-069-008-00019-00002	62000	PASTOS PERMANENTES DE 5 O MAS AÑOS-SIN VARIEDAD	S	3,74
1700000006176180	14-069-017-00019-00001	62000	PASTOS PERMANENTES DE 5 O MAS AÑOS-SIN VARIEDAD	S	27,80
1700000006176181	14-069-017-00022-00001	62000	PASTOS PERMANENTES DE 5 O MAS AÑOS-SIN VARIEDAD	S	10,22
1700000006176182	14-069-018-00060-00008	62000	PASTOS PERMANENTES DE 5 O MAS AÑOS-SIN VARIEDAD	S	0,89
1700000006176183	14-069-018-00060-00004	62000	PASTOS PERMANENTES DE 5 O MAS AÑOS-SIN VARIEDAD	R	0,30
1700000006176184	14-069-018-00060-00003	62000	PASTOS PERMANENTES DE 5 O MAS AÑOS-SIN VARIEDAD	S	8,80
1700000006176185	14-069-017-00022-00003	62000	PASTOS PERMANENTES DE 5 O MAS AÑOS-SIN VARIEDAD	S	2,31

Incidencias de carga ganadera**INCIDENCIA DESCRIPCIÓN**

100407 Explotación solicitada no forma parte de ningún organismo de control autorizado para la producción ecológica en Andalucía o fecha de inscripción posterior al plazo establecido (Anexo I. Criterios de Subvencionabilidad. Orden 28 de marzo de 2023).

Explotación:ES140690000479 Especie:PORCINO

Explotación:ES140690000479 Especie:OVINA

Explotación:ES140690000785 Especie:PORCINO

Explotación:ES140690000786 Especie:PORCINO

(1) Superficie declarada admisible ajustada con la superficie comprometida.
(2) Factor de penalización valorando el alcance para el tipo de compromiso.Puede verificar la integridad de una copia de este documento mediante la lectura del código QR adjunto o mediante el acceso a la dirección <https://ws050.juntadeandalucia.es/verificarFirma> indicando el código de VERIFICACIÓN

FIRMADO POR

RAQUEL MARIA ESPIN CRESPO

17/12/2024

VERIFICACIÓN

Pk2jm6UYDU9J72AMTZUYRN3GET48NG

PÁG. 3143/9349



**APELLIDOS Y NOMBRE / RAZÓN SOCIAL**

MORENO HABAS MIGUEL

NIF

****1224*

EXPEDIENTE

1230907

ANUALIDAD DE PAGO

1ª

IMPORTE POR ANUALIDAD

	2023	2024	2025	2026	2027
IMPORTE MÁXIMO SUBVENCIONABLE	4.954,63 €	4.954,63 €	4.128,86 €	4.128,86 €	4.128,86 €
IMPORTE MEDIO DE TRANSFERENCIA (€/ha)	98,58 €	98,58 €	82,15 €	82,15 €	82,15 €

RESUMEN DE UNIDADES

Cód	GRUPO DE PAGO	Sup. Dec. Admisible (ha)	Sup. Comprometida (ha)	Sup. ajustada compromiso (1) (ha)	% sobredec.	Sup. Resuelta (ha)	Importe Declarado	Importe Topado	Importe Resuelto	Importe tras sobredec.
418	PASTOS ASOCIADOS A GANADERÍA ECOLÓGICA	50,26		50,26	0,00	50,26	4.954,63	4.954,63	4.954,63	4.954,63
424	HERBÁCEOS NO ELEGIBLES	44,92		0,00	100,00	0,00	0,00	0,00	0,00	0,00
TOTAL		95,18	50,26	50,26		50,26	4.954,63	4.954,63	4.954,63	4.954,63

APLICACIÓN DE REDUCCIONES Y PENALIZACIONES

GRUPO DE PAGO	Importe Calculado	Importe prereduc.	Criterios de subvencionabilidad y compromisos	Presentación tardía	Omisión declaración	Condicionabilidad	IMPORTE (Euros) RESUELTO
HERBÁCEOS NO ELEGIBLES	0,00	0,00	0,00	0,00	0,00	0,00	0,00
PASTOS ASOCIADOS A GANADERÍA	4.954,63	4.954,63	0,00	0,00	0,00	0,00	4.954,63
TOTAL	4.954,63	4.954,63					4.954,63

RESUMEN DE PAGOS**IMPORTE (Euros)**

	RESUELTO	FEADER	MAPA	CAPADR
PASTOS ASOCIADOS A GANADERÍA ECOLÓGICA - Pago realizado	4.954,63 €	4.211,44 €	486,05 €	257,14 €

RECINTOS RESUELTOS

REE	REFERENCIA SIGPAC	CULTIVO DESCRIPCIÓN CULTIVO	S/R G.PAGO	PEND. MEDIA (%)	SUP. DEC. ADMISIBLE (ha)	SUP. COMPROM. (ha)	SUP. AJUSTADA COMPR.(1) (ha)	SUP. CONV. SIGPAC (ha)	SUP. CERTIF. (ha)	SUP. CAMPO (ha)	SUP. CAMPO DECLARADO (ha)	SUP. DEC. REDUCIDA (ha)	SUP. RESUELTA (ha)
-1398669	14-054-007-00041-003	62000 PASTOS PERMANENTES DE 5 O MAS AÑOS-SIN VARIEDAD	S	418	9,90	1,49	1,49	1,49	1,49			1,49	1,49
-1398667	14-054-007-00041-003	62000 PASTOS PERMANENTES DE 5 O MAS AÑOS-SIN VARIEDAD	S	418	9,90	0,73	0,73	0,73	0,73			0,73	0,73
-1379646	14-054-007-00041-003	62000 PASTOS PERMANENTES DE 5 O MAS AÑOS-SIN VARIEDAD	S	418	9,90	0,19	0,19	0,19	0,19			0,19	0,19
-1379565	14-054-007-00041-003	62000 PASTOS PERMANENTES DE 5 O MAS AÑOS-SIN VARIEDAD	S	418	9,90	1,37	1,37	1,37	1,37			1,37	1,37
1700000007098944	14-054-007-00041-003	62000 PASTOS PERMANENTES DE 5 O MAS AÑOS-SIN VARIEDAD	S	418	9,90	15,88	15,88	15,88	15,88			15,88	15,88
1700000007098946	14-054-007-00041-003	62000 PASTOS PERMANENTES DE 5 O MAS AÑOS-SIN VARIEDAD	S	418	9,90	30,60	30,60	30,60	30,60			30,60	30,60
-1404992	14-054-007-00041-014	20000 BARBECHO TRADICIONAL-SIN VARIEDAD	S	424	8,10	2,15	2,15	2,15	2,15			2,15	2,15
-1404991	14-054-007-00041-012	20000 BARBECHO TRADICIONAL-SIN VARIEDAD	S	424	7,90	5,55	5,55	5,55	5,71			5,55	5,55
-1404990	14-054-007-00041-012	20000 BARBECHO TRADICIONAL-SIN VARIEDAD	S	424	7,90	0,03	0,03	0,03	0,03			0,03	0,03
-1378850	14-054-007-00041-005	20000 BARBECHO TRADICIONAL-SIN VARIEDAD	S	424	7,00	5,50	5,50	5,50	5,50			5,50	5,50
-1028518	14-023-012-00029-001	20000 BARBECHO TRADICIONAL-SIN VARIEDAD	S	424	7,00	3,09	3,09	3,09	3,09			3,09	3,09
-797621	14-023-012-00029-001	20000 BARBECHO TRADICIONAL-SIN VARIEDAD	S	424	7,00	8,39	8,39	8,39	8,39			8,39	8,39
4223160	14-023-010-00071-001	20000 BARBECHO TRADICIONAL-SIN VARIEDAD	S	424	7,20	5,37	5,37	5,37	5,37			5,37	5,37
4223161	14-023-010-00071-008	20000 BARBECHO TRADICIONAL-SIN VARIEDAD	S	424	8,20	1,94	1,94	1,94	1,94			1,94	1,94
5547996	14-054-007-00041-005	20000 BARBECHO TRADICIONAL-SIN VARIEDAD	S	424	7,00	2,63	2,63	2,63	2,63			2,63	2,63
1700000007098938	14-054-007-00041-004	20000 BARBECHO TRADICIONAL-SIN VARIEDAD	S	424	5,50	9,97	9,97	9,97	9,97			9,97	9,97
1700000007098939	14-054-007-00041-010	20000 BARBECHO TRADICIONAL-SIN VARIEDAD	S	424	9,00	0,03	0,03	0,03	0,03			0,03	0,03
1700000007098940	14-054-007-00041-007	20000 BARBECHO TRADICIONAL-SIN VARIEDAD	S	424	6,60	0,27	0,27	0,27	0,27			0,27	0,27

(1) Superficie declarada admisible ajustada con la superficie comprometida.
(2) Factor de penalización valorando el alcance para el tipo de compromiso.

Puede verificar la integridad de una copia de este documento mediante la lectura del código QR adjunto o mediante el acceso a la dirección <https://ws050.juntadeandalucia.es/verificarFirma> indicando el código de VERIFICACIÓN

FIRMADO POR

RAQUEL MARIA ESPIN CRESPO

17/12/2024

VERIFICACIÓN

Pk2jm6UYDU9J72AMTZUYRN3GET48NG

PÁG. 3144/9349



**INCIDENCIAS****INCIDENCIA DESCRIPCIÓN**

- 100407 Explotación solicitada no forma parte de ningún organismo de control autorizado para la producción ecológica en Andalucía o fecha de inscripción posterior al plazo establecido (Anexo I. Criterios de Subvencionabilidad. Orden 28 de marzo de 2023).
Explotación:ES140540000620 Especie:PORCINO
- 100412 Número de hectáreas validadas inferior a la superficie mínima permitida por el grupo de cultivo (Anexo I. Criterios de Subvencionabilidad. Orden 28 de marzo de 2023).
Sup. Resuelta:0 Grupo de Pago:HERBÁCEOS
- 100413 Recinto perteneciente a grupo de cultivo que no cumple con la superficie mínima requerida (Anexo I. Criterios de Subvencionabilidad. Orden 28 de marzo de 2023).
Ref:-1545466 Recinto:14-023-012-00029-00001 Cultivo:8000 AVENA-SIN VARIEDAD Secano Sup. Declarada:9,85 Superficie Resolver:9,85
Ref:-1545473 Recinto:14-023-012-00029-00001 Cultivo:8000 AVENA-SIN VARIEDAD Secano Sup. Declarada:1,91 Superficie Resolver:1,91
- 100421 Recinto declarado por error para una operación de la 6503, que se ha corregido de oficio marcando la operación correcta, de acuerdo con la fecha de inscripción del recinto en la producción ecológica.
Ref:4223160 Recinto:14-023-010-00071-00001 Cultivo:20000 BARBECHO TRADICIONAL-SIN VARIEDAD Secano
Ref:4223161 Recinto:14-023-010-00071-00008 Cultivo:20000 BARBECHO TRADICIONAL-SIN VARIEDAD Secano
Ref:-1545466 Recinto:14-023-012-00029-00001 Cultivo:8000 AVENA-SIN VARIEDAD Secano
Ref:-1545473 Recinto:14-023-012-00029-00001 Cultivo:8000 AVENA-SIN VARIEDAD Secano
Ref:-1028518 Recinto:14-023-012-00029-00001 Cultivo:20000 BARBECHO TRADICIONAL-SIN VARIEDAD Secano
Ref:-797621 Recinto:14-023-012-00029-00001 Cultivo:20000 BARBECHO TRADICIONAL-SIN VARIEDAD Secano
Ref:-1379565 Recinto:14-054-007-00041-00003 Cultivo:62000 PASTOS PERMANENTES DE 5 O MAS AÑOS-SIN VARIEDAD Secano
Ref:-1379646 Recinto:14-054-007-00041-00003 Cultivo:62000 PASTOS PERMANENTES DE 5 O MAS AÑOS-SIN VARIEDAD Secano
Ref:-1398667 Recinto:14-054-007-00041-00003 Cultivo:62000 PASTOS PERMANENTES DE 5 O MAS AÑOS-SIN VARIEDAD Secano
Ref:-1398669 Recinto:14-054-007-00041-00003 Cultivo:62000 PASTOS PERMANENTES DE 5 O MAS AÑOS-SIN VARIEDAD Secano
Ref:1700000007098944 Recinto:14-054-007-00041-00003 Cultivo:62000 PASTOS PERMANENTES DE 5 O MAS AÑOS-SIN VARIEDAD Secano
Ref:1700000007098946 Recinto:14-054-007-00041-00003 Cultivo:62000 PASTOS PERMANENTES DE 5 O MAS AÑOS-SIN VARIEDAD Secano
Ref:1700000007098938 Recinto:14-054-007-00041-00004 Cultivo:20000 BARBECHO TRADICIONAL-SIN VARIEDAD Secano
Ref:-1378850 Recinto:14-054-007-00041-00005 Cultivo:20000 BARBECHO TRADICIONAL-SIN VARIEDAD Secano
Ref:5547996 Recinto:14-054-007-00041-00005 Cultivo:20000 BARBECHO TRADICIONAL-SIN VARIEDAD Secano
Ref:1700000007098940 Recinto:14-054-007-00041-00007 Cultivo:20000 BARBECHO TRADICIONAL-SIN VARIEDAD Secano
Ref:1700000007098939 Recinto:14-054-007-00041-00010 Cultivo:20000 BARBECHO TRADICIONAL-SIN VARIEDAD Secano

Datos considerados para el Cálculo de la Carga Ganadera mínima y máxima del expediente

Explotación	Especie	Inscrito en Sipea y Admisible	Ugm Calculada para CG Mínima	Ugm Calculada para CG Máxima
ES140230000140	OVINA	SI	11,99	11,99
ES140540000620	OVINA	SI	21,04	21,04
ES140540000620	PORCINO	NO	0,00	0,00
			33,03	33,03

Superficie determinada para Cálculo Carga Ganadera Mínima: 50,26 ha

Superficie determinada para Cálculo Carga Ganadera Máxima: 50,26 ha

Carga Ganadera Mínima Expediente: 0,66 ugm/ha

Carga Ganadera Máxima Expediente: 0,66 ugm/ha

Recintos Determinados para el Cálculo de Garga Ganadera Mínima

REF.	REFERENCIA SIGPAC	CULTIVO	DESCRIPCIÓN CULTIVO	S/R	SUP. RESUELTA (ha)
-1398669	14-054-007-00041-00003	62000	PASTOS PERMANENTES DE 5 O MAS AÑOS-SIN VARIEDAD	S	1,49
-1398667	14-054-007-00041-00003	62000	PASTOS PERMANENTES DE 5 O MAS AÑOS-SIN VARIEDAD	S	0,73
-1379646	14-054-007-00041-00003	62000	PASTOS PERMANENTES DE 5 O MAS AÑOS-SIN VARIEDAD	S	0,19
-1379565	14-054-007-00041-00003	62000	PASTOS PERMANENTES DE 5 O MAS AÑOS-SIN VARIEDAD	S	1,37

(1) Superficie declarada admisible ajustada con la superficie comprometida.
(2) Factor de penalización valorando el alcance para el tipo de compromiso.Puede verificar la integridad de una copia de este documento mediante la lectura del código QR adjunto o mediante el acceso a la dirección <https://ws050.juntadeandalucia.es/verificarFirma> indicando el código de VERIFICACIÓN

FIRMADO POR

RAQUEL MARIA ESPIN CRESPO

17/12/2024

VERIFICACIÓN

Pk2jm6UYDU9J72AMTZUYRN3GET48NG

PÁG. 3145/9349



**Datos considerados para el Cálculo de la Carga Ganadera mínima y máxima del expediente****Recintos Determinados para el Cálculo de Garga Ganadera Mínima**

REF.	REFERENCIA SIGPAC	CULTIVO	DESCRIPCIÓN CULTIVO	SUP.	
				S/R	RESUELTA (ha)
1700000007098944	14-054-007-00041-00003	62000	PASTOS PERMANENTES DE 5 O MAS AÑOS-SIN VARIEDAD	S	15,88
1700000007098946	14-054-007-00041-00003	62000	PASTOS PERMANENTES DE 5 O MAS AÑOS-SIN VARIEDAD	S	30,60

Recintos Determinados para el Cálculo de Garga Ganadera Máxima

REF.	REFERENCIA SIGPAC	CULTIVO	DESCRIPCIÓN CULTIVO	SUP.	
				S/R	RESUELTA (ha)
-1398669	14-054-007-00041-00003	62000	PASTOS PERMANENTES DE 5 O MAS AÑOS-SIN VARIEDAD	S	1,49
-1398667	14-054-007-00041-00003	62000	PASTOS PERMANENTES DE 5 O MAS AÑOS-SIN VARIEDAD	S	0,73
-1379646	14-054-007-00041-00003	62000	PASTOS PERMANENTES DE 5 O MAS AÑOS-SIN VARIEDAD	S	0,19
-1379565	14-054-007-00041-00003	62000	PASTOS PERMANENTES DE 5 O MAS AÑOS-SIN VARIEDAD	S	1,37
1700000007098944	14-054-007-00041-00003	62000	PASTOS PERMANENTES DE 5 O MAS AÑOS-SIN VARIEDAD	S	15,88
1700000007098946	14-054-007-00041-00003	62000	PASTOS PERMANENTES DE 5 O MAS AÑOS-SIN VARIEDAD	S	30,60

Incidencias de carga ganadera**INCIDENCIA DESCRIPCIÓN**

100407	Explotación solicitada no forma parte de ningún organismo de control autorizado para la producción ecológica en Andalucía o fecha de inscripción posterior al plazo establecido (Anexo I. Criterios de Subvencionabilidad. Orden 28 de marzo de 2023). Explotación:ES140540000620 Especie:PORCINO
--------	--

(1) Superficie declarada admisible ajustada con la superficie comprometida.
 (2) Factor de penalización valorando el alcance para el tipo de compromiso.

Puede verificar la integridad de una copia de este documento mediante la lectura del código QR adjunto o mediante el acceso a la dirección <https://ws050.juntadeandalucia.es/verificarFirma> indicando el código de VERIFICACIÓN

FIRMADO POR	RAQUEL MARIA ESPIN CRESPO	17/12/2024	
VERIFICACIÓN	Pk2jm6UYDU9J72AMTZUYRN3GET48NG	PÁG. 3146/9349	

**APELLIDOS Y NOMBRE / RAZÓN SOCIAL**

MORENO HIDALGO PEDRO

NIF

***3306*

EXPEDIENTE

1174517

ANUALIDAD DE PAGO

1ª

IMPORTES POR ANUALIDAD

	2023	2024	2025	2026	2027
IMPORTE MÁXIMO SUBVENCIONABLE	2.924,23 €	2.924,23 €	2.924,23 €	2.436,86 €	2.436,86 €
IMPORTE MEDIO DE TRANSFERENCIA (€/ha)	297,48 €	297,48 €	297,48 €	247,90 €	247,90 €

RESUMEN DE UNIDADES

Cód	GRUPO DE PAGO	Sup. Dec. Admisible (ha)	Sup. Comprometida (ha)	Sup. ajustada compromiso (1) (ha)	% sobredec.	Sup. Resuelta (ha)	Importe Declarado	Importe Topado	Importe Resuelto	Importe tras sobredec.
419	OLIVAR	9,83		9,83	0,00	9,83	2.924,23	2.924,23	2.924,23	2.924,23
TOTAL		9,83	9,83	9,83		9,83	2.924,23	2.924,23	2.924,23	2.924,23

APLICACIÓN DE REDUCCIONES Y PENALIZACIONES

GRUPO DE PAGO	Importe Calculado	Importe prereduc.	Criterios de subvencionabilidad y compromisos	Presentación tardía	Omisión declaración	Condicionalidad	IMPORTE (Euros) RESUELTO
OLIVAR	2.924,23	2.924,23	0,00	0,00	0,00	0,00	2.924,23
TOTAL	2.924,23	2.924,23					2.924,23

RESUMEN DE PAGOS**IMPORTE (Euros)**

	RESUELTO	FEADER	MAPA	CAPADR
OLIVAR - Pago realizado	2.924,23 €	2.485,60 €	286,87 €	151,76 €

RECINTOS RESUELTOS

REF.	REFERENCIA SIGPAC	CULTIVO	DESCRIPCIÓN CULTIVO	S/R G.PAGO	PEND. MEDIA (%)	SUP. DEC. ADMISIBLE (ha)	SUP. COMPROM. (ha)	SUP. AJUSTADA COMPR.(1) (ha)	SUP. CONY. SIGPAC (ha)	SUP. CERTIE (ha)	SUP. CAMPO (ha)	SUP. CAMPO DETER. CULT. DECLARADO (ha)	SUP. DEC. REDUCIDA (ha)	SUP. RESUELTA (ha)
-1232639	14-900-056-00034-007	101010	OLIVAR-PICUAL	S 419	12,30	0,09	0,09	0,09	0,09	0,09			0,09	0,09
1700000003072956	14-900-056-00093-001	101010	OLIVAR-PICUAL	S 419	10,00	9,74	9,74	9,74	9,74	9,74			9,74	9,74

(1) Superficie declarada admisible ajustada con la superficie comprometida.
(2) Factor de penalización valorando el alcance para el tipo de compromiso.

Puede verificar la integridad de una copia de este documento mediante la lectura del código QR adjunto o mediante el acceso a la dirección <https://ws050.juntadeandalucia.es/verificarFirma> indicando el código de VERIFICACIÓN

FIRMADO POR

RAQUEL MARIA ESPIN CRESPO

17/12/2024

VERIFICACIÓN

Pk2jm6UYDU9J72AMTZUYRN3GET48NG

PÁG. 3147/9349



**APELLIDOS Y NOMBRE / RAZÓN SOCIAL**

MORENO JIMENEZ FERNANDO JOSE

NIF

***7979*

EXPEDIENTE

1111742

ANUALIDAD DE PAGO

1ª

IMPORTES POR ANUALIDAD

	2023	2024	2025	2026	2027
IMPORTE MÁXIMO SUBVENCIONABLE	740,73 €	740,73 €	740,73 €	617,27 €	617,27 €
IMPORTE MEDIO DE TRANSFERENCIA (€/ha)	297,48 €	297,48 €	297,48 €	247,90 €	247,90 €

RESUMEN DE UNIDADES

Cód	GRUPO DE PAGO	Sup. Dec. Admisible (ha)	Sup. Comprometida (ha)	Sup. ajustada compromiso (1) (ha)	% sobredec.	Sup. Resuelta (ha)	Importe Declarado	Importe Topado	Importe Resuelto	Importe tras sobredec.
419	OLIVAR	2,49		2,49	0,00	2,49	740,73	740,73	740,73	740,73
TOTAL		2,49	2,49	2,49		2,49	740,73	740,73	740,73	740,73

APLICACIÓN DE REDUCCIONES Y PENALIZACIONES

GRUPO DE PAGO	Importe Calculado	Importe prereduc.	Criterios de subvencionabilidad y compromisos	Presentación tardía	Omisión declaración	Condicionalidad	IMPORTE (Euros) RESUELTO
OLIVAR	740,73	740,73	0,00	0,00	0,00	0,00	740,73
TOTAL	740,73	740,73					740,73

RESUMEN DE PAGOS**IMPORTE (Euros)**

	RESUELTO	FEADER	MAPA	CAPADR
OLIVAR - Pago realizado	740,73 €	629,62 €	72,67 €	38,44 €

RECINTOS RESUELTOS

REF.	REFERENCIA SIGPAC	CULTIVO	DESCRIPCIÓN CULTIVO	S/R G.PAGO	PEND. MEDIA (%)	SUP. DEC. ADMISIBLE (ha)	SUP. COMPROM. (ha)	SUP. AJUSTADA COMPR.(1) (ha)	SUP. CONY. SIGPAC (ha)	SUP. CERTIE (ha)	SUP. CAMPO (ha)	SUP. CAMPO DETER. CULT. DECLARADO (ha)	SUP. DEC. REDUCIDA (ha)	SUP. RESUELTA (ha)
-1559148	29-015-081-00019-009	101138	OLIVAR-HOJIBLANCA	R	419	7,10	0,27	0,27	0,27	0,27			0,27	0,27
-1450961	29-015-081-00019-016	101138	OLIVAR-HOJIBLANCA	R	419	2,90	1,08	1,08	1,08	1,08			1,08	1,08
-1450960	29-015-081-00019-009	101138	OLIVAR-HOJIBLANCA	R	419	7,10	1,11	1,11	1,11	1,11			1,11	1,11
6850227	29-015-081-00019-013	101138	OLIVAR-HOJIBLANCA	S	419	7,80	0,03	0,03	0,03	0,03			0,03	0,03

(1) Superficie declarada admisible ajustada con la superficie comprometida.
(2) Factor de penalización valorando el alcance para el tipo de compromiso.Puede verificar la integridad de una copia de este documento mediante la lectura del código QR adjunto o mediante el acceso a la dirección <https://ws050.juntadeandalucia.es/verificarFirma> indicando el código de VERIFICACIÓN

FIRMADO POR

RAQUEL MARIA ESPIN CRESPO

17/12/2024

VERIFICACIÓN

Pk2jm6UYDU9J72AMTZUYRN3GET48NG

PÁG. 3148/9349



**APELLIDOS Y NOMBRE / RAZÓN SOCIAL**

MORENO MATA DARIA ASUNCION

NIF

***3446*

EXPEDIENTE

1196014

ANUALIDAD DE PAGO

1ª

IMPORTE POR ANUALIDAD

	2023	2024	2025	2026	2027
IMPORTE MÁXIMO SUBVENCIONABLE	4.551,44 €	4.551,44 €	3.792,87 €	3.792,87 €	3.792,87 €
IMPORTE MEDIO DE TRANSFERENCIA (€/ha)	98,58 €	98,58 €	82,15 €	82,15 €	82,15 €

RESUMEN DE UNIDADES

Cód	GRUPO DE PAGO	Sup. Dec. Admisible (ha)	Sup. Comprometida (ha)	Sup. ajustada compromiso (1) (ha)	% sobredec.	Sup. Resuelta (ha)	Importe Declarado	Importe Topado	Importe Resuelto	Importe tras sobredec.
418	PASTOS ASOCIADOS A GANADERÍA ECOLÓGICA	46,17		46,17	0,00	46,17	4.551,44	4.551,44	4.551,44	4.551,44
TOTAL		46,17	46,17	46,17		46,17	4.551,44	4.551,44	4.551,44	4.551,44

APLICACIÓN DE REDUCCIONES Y PENALIZACIONES

GRUPO DE PAGO	Importe Calculado	Importe prerreduc.	Criterios de subvencionabilidad y compromisos	Presentación tardía	Omisión declaración	Condicionidad	IMPORTE (Euros) RESUELTO
PASTOS ASOCIADOS A GANADERÍA	4.551,44	4.551,44	0,00	0,00	0,00	0,00	4.551,44
TOTAL	4.551,44	4.551,44					4.551,44

RESUMEN DE PAGOS**IMPORTE (Euros)**

PASTOS ASOCIADOS A GANADERÍA ECOLÓGICA - Pago realizado	RESUELTO	FEADER	MAPA	CAPADR
	4.551,44 €	3.868,72 €	446,50 €	236,22 €

RECINTOS RESUELTOS

REE	REFERENCIA SIGPAC	CULTIVO	DESCRIPCIÓN CULTIVO	S/R	G.PAGO	PEND. MEDIA (%)	SUP. DEC. ADMISIBLE (ha)	SUP. COMPROM. (ha)	SUP. AJUSTADA COMPROM. (1) (ha)	SUP. CONV. SIGPAC (ha)	SUP. CERTIF. (ha)	SUP. CAMPO (ha)	SUP. CAMPO DETER. CULT. DECLARADO (ha)	SUP. DEC. REDUCIDA (ha)	SUP. RESUELTA (ha)
-73452	14-016-020-00011-001	62000	PASTOS PERMANENTES DE 5 O MAS AÑOS-SIN VARIEDAD	S	418	12,50	46,17	46,17	46,17		46,17			46,17	46,17

INCIDENCIAS**INCIDENCIA DESCRIPCIÓN**

100407 Explotación solicitada no forma parte de ningún organismo de control autorizado para la producción ecológica en Andalucía o fecha de inscripción posterior al plazo establecido (Anexo I. Criterios de Subvencionabilidad. Orden 28 de marzo de 2023).
Explotación:ES140160000282 Especie:PORCINO

(1) Superficie declarada admisible ajustada con la superficie comprometida.
(2) Factor de penalización valorando el alcance para el tipo de compromiso.

Puede verificar la integridad de una copia de este documento mediante la lectura del código QR adjunto o mediante el acceso a la dirección <https://ws050.juntadeandalucia.es/verificarFirma> indicando el código de VERIFICACIÓN

FIRMADO POR

RAQUEL MARIA ESPIN CRESPO

17/12/2024

VERIFICACIÓN

Pk2jm6UYDU9J72AMTZUYRN3GET48NG

PÁG. 3149/9349



**Datos considerados para el Cálculo de la Carga Ganadera mínima y máxima del expediente**

Explotación	Especie	Inscrito en Sipea y Admisible	Ugm Calculada para CG Mínima	Ugm Calculada para CG Máxima
ES140160000282	BOVINA	SI	19,73	19,73
ES140160000282	PORCINO	NO	0,00	1,05
			19,73	20,78

Superficie determinada para Cálculo Carga Ganadera Mínima: 46,17 ha

Superficie determinada para Cálculo Carga Ganadera Máxima: 46,17 ha

Carga Ganadera Mínima Expediente: 0,43 ugm/ha

Carga Ganadera Máxima Expediente: 0,45 ugm/ha

Recintos Determinados para el Cálculo de Garga Ganadera Mínima

REF.	REFERENCIA SIGPAC	CULTIVO	DESCRIPCIÓN CULTIVO	S/R	SUP. RESUELTA (ha)
-73452	14-016-020-00011-00001	62000	PASTOS PERMANENTES DE 5 O MAS AÑOS-SIN VARIEDAD	S	46,17

Recintos Determinados para el Cálculo de Garga Ganadera Máxima

REF.	REFERENCIA SIGPAC	CULTIVO	DESCRIPCIÓN CULTIVO	S/R	SUP. RESUELTA (ha)
-73452	14-016-020-00011-00001	62000	PASTOS PERMANENTES DE 5 O MAS AÑOS-SIN VARIEDAD	S	46,17

Incidencias de carga ganadera**INCIDENCIA DESCRIPCIÓN**

100407 Explotación solicitada no forma parte de ningún organismo de control autorizado para la producción ecológica en Andalucía o fecha de inscripción posterior al plazo establecido (Anexo I. Criterios de Subvencionabilidad. Orden 28 de marzo de 2023).
Explotación:ES140160000282 Especie:PORCINO

(1) Superficie declarada admisible ajustada con la superficie comprometida.
(2) Factor de penalización valorando el alcance para el tipo de compromiso.

Puede verificar la integridad de una copia de este documento mediante la lectura del código QR adjunto o mediante el acceso a la dirección <https://ws050.juntadeandalucia.es/verificarFirma> indicando el código de VERIFICACIÓN

FIRMADO POR	RAQUEL MARIA ESPIN CRESPO	17/12/2024	
VERIFICACIÓN	Pk2jm6UYDU9J72AMTZUYRN3GET48NG	PÁG. 3150/9349	

**APELLIDOS Y NOMBRE / RAZÓN SOCIAL**

MORENO MELERO MARIA DOLORES

NIF

***7198*

EXPEDIENTE

1238855

ANUALIDAD DE PAGO

1ª

IMPORTE POR ANUALIDAD

	2023	2024	2025	2026	2027
IMPORTE MÁXIMO SUBVENCIONABLE	4.203,39 €	4.203,39 €	4.203,39 €	3.502,83 €	3.502,83 €
IMPORTE MEDIO DE TRANSFERENCIA (€/ha)	297,48 €	297,48 €	297,48 €	247,90 €	247,90 €

RESUMEN DE UNIDADES

Cód	GRUPO DE PAGO	Sup. Dec. Admisible (ha)	Sup. Comprometida (ha)	Sup. ajustada compromiso (1) (ha)	% sobredec.	Sup. Resuelta (ha)	Importe Declarado	Importe Topado	Importe Resuelto	Importe tras sobredec.
419	OLIVAR	14,13		14,13	0,00	14,13	4.203,39	4.203,39	4.203,39	4.203,39
TOTAL		14,13	14,13	14,13		14,13	4.203,39	4.203,39	4.203,39	4.203,39

APLICACIÓN DE REDUCCIONES Y PENALIZACIONES

GRUPO DE PAGO	Importe Calculado	Importe prereduc.	Criterios de subvencionabilidad y compromisos	Presentación tardía	Omisión declaración	Condicionalidad	IMPORTE (Euros) RESUELTO
OLIVAR	4.203,39	4.203,39	0,00	0,00	0,00	0,00	4.203,39
TOTAL	4.203,39	4.203,39					4.203,39

RESUMEN DE PAGOS**IMPORTE (Euros)**

	RESUELTO	FEADER	MAPA	CAPADR
OLIVAR - Pago realizado	4.203,39 €	3.572,88 €	412,35 €	218,16 €

RECINTOS RESUELTOS

REF.	REFERENCIA SIGPAC	CULTIVO	DESCRIPCIÓN CULTIVO	S/R G.PAGO	PEND. MEDIA (%)	SUP. DEC. ADMISIBLE (ha)	SUP. COMPROM. (ha)	SUP. AJUSTADA COMPR.(1) (ha)	SUP. CONY. SIGPAC (ha)	SUP. CERTIE (ha)	SUP. CAMPO (ha)	SUP. CAMPO DETER. CULT. DECLARADO (ha)	SUP. DEC. REDUCIDA (ha)	SUP. RESUELTA (ha)
1700000006526519	14-054-055-00080-002	101010	OLIVAR-PICUAL	S 419	59,30	3,56	3,56	3,56		3,56			3,56	3,56
1700000006526521	14-054-055-00088-001	101010	OLIVAR-PICUAL	S 419	46,10	1,34	1,34	1,34		1,34			1,34	1,34
1700000006526530	14-054-055-00146-001	101010	OLIVAR-PICUAL	S 419	44,60	1,38	1,38	1,38		1,38			1,38	1,38
1700000006526531	14-054-055-00081-001	101010	OLIVAR-PICUAL	S 419	58,60	6,27	6,27	6,27		6,27			6,27	6,27
1700000006526537	14-054-055-00199-001	101010	OLIVAR-PICUAL	S 419	40,30	0,02	0,02	0,02		0,02			0,02	0,02
1700000006526540	14-054-055-00083-001	101010	OLIVAR-PICUAL	S 419	40,20	0,24	0,24	0,24		0,24			0,24	0,24
1700000006526542	14-054-055-00087-001	101010	OLIVAR-PICUAL	S 419	50,30	0,83	0,83	0,83		0,83			0,83	0,83
1700000006526543	14-054-055-00084-001	101010	OLIVAR-PICUAL	S 419	42,30	0,49	0,49	0,49		0,49			0,49	0,49

(1) Superficie declarada admisible ajustada con la superficie comprometida.
(2) Factor de penalización valorando el alcance para el tipo de compromiso.

Puede verificar la integridad de una copia de este documento mediante la lectura del código QR adjunto o mediante el acceso a la dirección <https://ws050.juntadeandalucia.es/verificarFirma> indicando el código de VERIFICACIÓN

FIRMADO POR

RAQUEL MARIA ESPIN CRESPO

17/12/2024

VERIFICACIÓN

Pk2jm6UYDU9J72AMTZUYRN3GET48NG

PÁG. 3151/9349



**APELLIDOS Y NOMBRE / RAZÓN SOCIAL**

MORENO MORENO ANTONIO

NIF

***6825*

EXPEDIENTE

1153206

ANUALIDAD DE PAGO

1ª

IMPORTE POR ANUALIDAD

	2023	2024	2025	2026	2027
IMPORTE MÁXIMO SUBVENCIONABLE	5.901,98 €	5.901,98 €	4.918,32 €	4.918,32 €	4.918,32 €
IMPORTE MEDIO DE TRANSFERENCIA (€/ha)	98,58 €	98,58 €	82,15 €	82,15 €	82,15 €

RESUMEN DE UNIDADES

Cód	GRUPO DE PAGO	Sup. Dec. Admisible (ha)	Sup. Comprometida (ha)	Sup. ajustada compromiso (1) (ha)	% sobredec.	Sup. Resuelta (ha)	Importe Declarado	Importe Topado	Importe Resuelto	Importe tras sobredec.
418	PASTOS ASOCIADOS A GANADERÍA ECOLÓGICA	59,87		59,87	0,00	59,87	5.901,98	5.901,98	5.901,98	5.901,98
TOTAL		59,87	59,87	59,87		59,87	5.901,98	5.901,98	5.901,98	5.901,98

APLICACIÓN DE REDUCCIONES Y PENALIZACIONES

GRUPO DE PAGO	Importe Calculado	Importe prereduc.	Criterios de subvencionabilidad y compromisos	Presentación tardía	Omisión declaración	Condicionidad	IMPORTE (Euros) RESUELTO
PASTOS ASOCIADOS A GANADERÍA	5.901,98	5.901,98	0,00	0,00	0,00	0,00	5.901,98
TOTAL	5.901,98	5.901,98					5.901,98

RESUMEN DE PAGOS**IMPORTE (Euros)**

	RESUELTO	FEADER	MAPA	CAPADR
PASTOS ASOCIADOS A GANADERÍA ECOLÓGICA - Pago realizado	5.901,98 €	5.016,68 €	578,98 €	306,32 €

RECINTOS RESUELTOS

REE	REFERENCIA SIGPAC	CULTIVO DESCRIPCIÓN CULTIVO	S/R G.PAGO	PEND. MEDIA (%)	SUP. DEC. ADMISIBLE (ha)	SUP. COMPROM. (ha)	SUP. AJUSTADA COMPROM. (1) (ha)	SUP. CONV. SIGPAC (ha)	SUP. CERTIF. (ha)	SUP. CAMPO (ha)	SUP. CAMPO DETER. CULT. DECLARADO (ha)	SUP. DEC. REDUCIDA (ha)	SUP. RESUELTA (ha)
170000006577581	14-016-038-00008-002	62000 PASTOS PERMANENTES DE 5 O MAS AÑOS-SIN VARIEDAD	S 418	4,50	1,63	1,63	1,63		1,63			1,63	1,63
170000006577582	14-016-038-00008-003	62000 PASTOS PERMANENTES DE 5 O MAS AÑOS-SIN VARIEDAD	S 418	4,10	1,56	1,56	1,56		1,56			1,56	1,56
170000006577583	14-016-038-00008-004	62000 PASTOS PERMANENTES DE 5 O MAS AÑOS-SIN VARIEDAD	S 418	6,50	1,07	1,07	1,07		1,07			1,07	1,07
170000006577584	14-016-038-00008-005	62000 PASTOS PERMANENTES DE 5 O MAS AÑOS-SIN VARIEDAD	S 418	5,90	1,44	1,44	1,44		1,44			1,44	1,44
170000006577585	14-016-038-00008-006	62000 PASTOS PERMANENTES DE 5 O MAS AÑOS-SIN VARIEDAD	S 418	5,40	7,68	7,68	7,68		7,68			7,68	7,68
170000006577586	14-016-038-00008-009	62000 PASTOS PERMANENTES DE 5 O MAS AÑOS-SIN VARIEDAD	S 418	6,40	0,02	0,02	0,02		0,02			0,02	0,02
170000006577587	14-016-038-00008-010	62000 PASTOS PERMANENTES DE 5 O MAS AÑOS-SIN VARIEDAD	S 418	4,70	0,01	0,01	0,01		0,01			0,01	0,01
170000006577588	14-016-038-00009-001	62000 PASTOS PERMANENTES DE 5 O MAS AÑOS-SIN VARIEDAD	S 418	3,60	0,25	0,25	0,25		0,25			0,25	0,25
170000006577589	14-016-038-00009-002	62000 PASTOS PERMANENTES DE 5 O MAS AÑOS-SIN VARIEDAD	S 418	4,60	0,98	0,98	0,98		0,98			0,98	0,98
170000006577590	14-016-038-00009-003	62000 PASTOS PERMANENTES DE 5 O MAS AÑOS-SIN VARIEDAD	S 418	6,50	16,42	16,42	16,42		16,42			16,42	16,42
170000006577591	14-016-039-00020-001	62000 PASTOS PERMANENTES DE 5 O MAS AÑOS-SIN VARIEDAD	S 418	4,40	0,60	0,60	0,60		0,60			0,60	0,60
170000006577592	14-016-039-00020-002	62000 PASTOS PERMANENTES DE 5 O MAS AÑOS-SIN VARIEDAD	S 418	8,20	20,48	20,48	20,48		20,48			20,48	20,48
170000006577593	14-016-039-00020-003	62000 PASTOS PERMANENTES DE 5 O MAS AÑOS-SIN VARIEDAD	S 418	9,60	6,72	6,72	6,72		6,72			6,72	6,72
170000006577594	14-016-039-00021-001	62000 PASTOS PERMANENTES DE 5 O MAS AÑOS-SIN VARIEDAD	S 418	16,60	1,01	1,01	1,01		1,01			1,01	1,01

(1) Superficie declarada admisible ajustada con la superficie comprometida.
(2) Factor de penalización valorando el alcance para el tipo de compromiso.Puede verificar la integridad de una copia de este documento mediante la lectura del código QR adjunto o mediante el acceso a la dirección <https://ws050.juntadeandalucia.es/verificarFirma> indicando el código de VERIFICACIÓN

FIRMADO POR

RAQUEL MARIA ESPIN CRESPO

17/12/2024

VERIFICACIÓN

Pk2jm6UYDU9J72AMTZUYRN3GET48NG

PÁG. 3152/9349



**INCIDENCIAS****INCIDENCIA DESCRIPCIÓN**

100421	Recinto declarado por error para una operación de la 6503, que se ha corregido de oficio marcando la operación correcta, de acuerdo con la fecha de inscripción del recinto en la producción ecológica. Ref:1700000006577581 Recinto:14-016-038-00008-00002 Cultivo:62000 PASTOS PERMANENTES DE 5 O MAS AÑOS-SIN VARIEDAD Secano Ref:1700000006577582 Recinto:14-016-038-00008-00003 Cultivo:62000 PASTOS PERMANENTES DE 5 O MAS AÑOS-SIN VARIEDAD Secano Ref:1700000006577583 Recinto:14-016-038-00008-00004 Cultivo:62000 PASTOS PERMANENTES DE 5 O MAS AÑOS-SIN VARIEDAD Secano Ref:1700000006577584 Recinto:14-016-038-00008-00005 Cultivo:62000 PASTOS PERMANENTES DE 5 O MAS AÑOS-SIN VARIEDAD Secano Ref:1700000006577585 Recinto:14-016-038-00008-00006 Cultivo:62000 PASTOS PERMANENTES DE 5 O MAS AÑOS-SIN VARIEDAD Secano Ref:1700000006577586 Recinto:14-016-038-00008-00009 Cultivo:62000 PASTOS PERMANENTES DE 5 O MAS AÑOS-SIN VARIEDAD Secano Ref:1700000006577587 Recinto:14-016-038-00008-00010 Cultivo:62000 PASTOS PERMANENTES DE 5 O MAS AÑOS-SIN VARIEDAD Secano Ref:1700000006577588 Recinto:14-016-038-00009-00001 Cultivo:62000 PASTOS PERMANENTES DE 5 O MAS AÑOS-SIN VARIEDAD Secano Ref:1700000006577589 Recinto:14-016-038-00009-00002 Cultivo:62000 PASTOS PERMANENTES DE 5 O MAS AÑOS-SIN VARIEDAD Secano Ref:1700000006577590 Recinto:14-016-038-00009-00003 Cultivo:62000 PASTOS PERMANENTES DE 5 O MAS AÑOS-SIN VARIEDAD Secano Ref:1700000006577591 Recinto:14-016-039-00020-00001 Cultivo:62000 PASTOS PERMANENTES DE 5 O MAS AÑOS-SIN VARIEDAD Secano Ref:1700000006577592 Recinto:14-016-039-00020-00002 Cultivo:62000 PASTOS PERMANENTES DE 5 O MAS AÑOS-SIN VARIEDAD Secano Ref:1700000006577593 Recinto:14-016-039-00020-00003 Cultivo:62000 PASTOS PERMANENTES DE 5 O MAS AÑOS-SIN VARIEDAD Secano Ref:1700000006577594 Recinto:14-016-039-00021-00001 Cultivo:62000 PASTOS PERMANENTES DE 5 O MAS AÑOS-SIN VARIEDAD Secano
--------	---

Datos considerados para el Cálculo de la Carga Ganadera mínima y máxima del expediente

<u>Explotación</u>	<u>Especie</u>	<u>Inscrito en Sipea y Admisible</u>	<u>Ugm Calculada para CG Mínima</u>	<u>Ugm Calculada para CG Máxima</u>
ES140160000421	BOVINA	SI	42,13	42,13
ES140160000421	PORCINO	SI	63,99	63,99
			106,12	106,12

Superficie determinada para Cálculo Carga Ganadera Mínima: 59,87 ha

Superficie determinada para Cálculo Carga Ganadera Máxima: 59,87 ha

Carga Ganadera Mínima Expediente: 1,77 ugm/ha

Carga Ganadera Máxima Expediente: 1,77 ugm/ha

Recintos Determinados para el Cálculo de Carga Ganadera Mínima

<u>REF.</u>	<u>REFERENCIA SIGPAC</u>	<u>CULTIVO</u>	<u>DESCRIPCIÓN CULTIVO</u>	<u>S/R</u>	<u>SUP. RESUELTA (ha)</u>
1700000006577581	14-016-038-00008-00002	62000	PASTOS PERMANENTES DE 5 O MAS AÑOS-SIN VARIEDAD	S	1,63
1700000006577582	14-016-038-00008-00003	62000	PASTOS PERMANENTES DE 5 O MAS AÑOS-SIN VARIEDAD	S	1,56
1700000006577583	14-016-038-00008-00004	62000	PASTOS PERMANENTES DE 5 O MAS AÑOS-SIN VARIEDAD	S	1,07
1700000006577584	14-016-038-00008-00005	62000	PASTOS PERMANENTES DE 5 O MAS AÑOS-SIN VARIEDAD	S	1,44
1700000006577585	14-016-038-00008-00006	62000	PASTOS PERMANENTES DE 5 O MAS AÑOS-SIN VARIEDAD	S	7,68
1700000006577586	14-016-038-00008-00009	62000	PASTOS PERMANENTES DE 5 O MAS AÑOS-SIN VARIEDAD	S	0,02
1700000006577587	14-016-038-00008-00010	62000	PASTOS PERMANENTES DE 5 O MAS AÑOS-SIN VARIEDAD	S	0,01
1700000006577588	14-016-038-00009-00001	62000	PASTOS PERMANENTES DE 5 O MAS AÑOS-SIN VARIEDAD	S	0,25
1700000006577589	14-016-038-00009-00002	62000	PASTOS PERMANENTES DE 5 O MAS AÑOS-SIN VARIEDAD	S	0,98
1700000006577590	14-016-038-00009-00003	62000	PASTOS PERMANENTES DE 5 O MAS AÑOS-SIN VARIEDAD	S	16,42

(1) Superficie declarada admisible ajustada con la superficie comprometida.
(2) Factor de penalización valorando el alcance para el tipo de compromiso.Puede verificar la integridad de una copia de este documento mediante la lectura del código QR adjunto o mediante el acceso a la dirección <https://ws050.juntadeandalucia.es/verificarFirma> indicando el código de VERIFICACIÓN

FIRMADO POR

RAQUEL MARIA ESPIN CRESPO

17/12/2024

VERIFICACIÓN

Pk2jm6UYDU9J72AMTZUYRN3GET48NG

PÁG. 3153/9349



**Datos considerados para el Cálculo de la Carga Ganadera mínima y máxima del expediente****Recintos Determinados para el Cálculo de Garga Ganadera Mínima**

REF.	REFERENCIA SIGPAC	CULTIVO	DESCRIPCIÓN CULTIVO	SUP.	
				S/R	RESUELTA (ha)
1700000006577591	14-016-039-00020-00001	62000	PASTOS PERMANENTES DE 5 O MAS AÑOS-SIN VARIEDAD	S	0,60
1700000006577592	14-016-039-00020-00002	62000	PASTOS PERMANENTES DE 5 O MAS AÑOS-SIN VARIEDAD	S	20,48
1700000006577593	14-016-039-00020-00003	62000	PASTOS PERMANENTES DE 5 O MAS AÑOS-SIN VARIEDAD	S	6,72
1700000006577594	14-016-039-00021-00001	62000	PASTOS PERMANENTES DE 5 O MAS AÑOS-SIN VARIEDAD	S	1,01

Recintos Determinados para el Cálculo de Garga Ganadera Máxima

REF.	REFERENCIA SIGPAC	CULTIVO	DESCRIPCIÓN CULTIVO	SUP.	
				S/R	RESUELTA (ha)
1700000006577581	14-016-038-00008-00002	62000	PASTOS PERMANENTES DE 5 O MAS AÑOS-SIN VARIEDAD	S	1,63
1700000006577582	14-016-038-00008-00003	62000	PASTOS PERMANENTES DE 5 O MAS AÑOS-SIN VARIEDAD	S	1,56
1700000006577583	14-016-038-00008-00004	62000	PASTOS PERMANENTES DE 5 O MAS AÑOS-SIN VARIEDAD	S	1,07
1700000006577584	14-016-038-00008-00005	62000	PASTOS PERMANENTES DE 5 O MAS AÑOS-SIN VARIEDAD	S	1,44
1700000006577585	14-016-038-00008-00006	62000	PASTOS PERMANENTES DE 5 O MAS AÑOS-SIN VARIEDAD	S	7,68
1700000006577586	14-016-038-00008-00009	62000	PASTOS PERMANENTES DE 5 O MAS AÑOS-SIN VARIEDAD	S	0,02
1700000006577587	14-016-038-00008-00010	62000	PASTOS PERMANENTES DE 5 O MAS AÑOS-SIN VARIEDAD	S	0,01
1700000006577588	14-016-038-00009-00001	62000	PASTOS PERMANENTES DE 5 O MAS AÑOS-SIN VARIEDAD	S	0,25
1700000006577589	14-016-038-00009-00002	62000	PASTOS PERMANENTES DE 5 O MAS AÑOS-SIN VARIEDAD	S	0,98
1700000006577590	14-016-038-00009-00003	62000	PASTOS PERMANENTES DE 5 O MAS AÑOS-SIN VARIEDAD	S	16,42
1700000006577591	14-016-039-00020-00001	62000	PASTOS PERMANENTES DE 5 O MAS AÑOS-SIN VARIEDAD	S	0,60
1700000006577592	14-016-039-00020-00002	62000	PASTOS PERMANENTES DE 5 O MAS AÑOS-SIN VARIEDAD	S	20,48
1700000006577593	14-016-039-00020-00003	62000	PASTOS PERMANENTES DE 5 O MAS AÑOS-SIN VARIEDAD	S	6,72
1700000006577594	14-016-039-00021-00001	62000	PASTOS PERMANENTES DE 5 O MAS AÑOS-SIN VARIEDAD	S	1,01

(1) Superficie declarada admisible ajustada con la superficie comprometida.
 (2) Factor de penalización valorando el alcance para el tipo de compromiso.

Puede verificar la integridad de una copia de este documento mediante la lectura del código QR adjunto o mediante el acceso a la dirección <https://ws050.juntadeandalucia.es/verificarFirma> indicando el código de VERIFICACIÓN

FIRMADO POR	RAQUEL MARIA ESPIN CRESPO	17/12/2024	
VERIFICACIÓN	Pk2jm6UYDU9J72AMTZUYRN3GET48NG	PÁG. 3154/9349	

**APELLIDOS Y NOMBRE / RAZÓN SOCIAL**

MORENO MORENO FLORENCIO

NIF

****1710*

EXPEDIENTE

1000362

ANUALIDAD DE PAGO

1ª

IMPORTES POR ANUALIDAD

	2023	2024	2025	2026	2027
IMPORTE MÁXIMO SUBVENCIONABLE	901,36 €	901,36 €	901,36 €	751,14 €	751,14 €
IMPORTE MEDIO DE TRANSFERENCIA (€/ha)	297,48 €	297,48 €	297,48 €	247,90 €	247,90 €

RESUMEN DE UNIDADES

Cód	GRUPO DE PAGO	Sup. Dec. Admisible (ha)	Sup. Comprometida (ha)	Sup. ajustada compromiso (1) (ha)	% sobredec.	Sup. Resuelta (ha)	Importe Declarado	Importe Topado	Importe Resuelto	Importe tras sobredec.
419	OLIVAR	3,03		3,03	0,00	3,03	901,36	901,36	901,36	901,36
TOTAL		3,03	3,03	3,03		3,03	901,36	901,36	901,36	901,36

APLICACIÓN DE REDUCCIONES Y PENALIZACIONES

GRUPO DE PAGO	Importe Calculado	Importe prerreduc.	Criterios de subvencionabilidad y compromisos	Presentación tardía	Omisión declaración	Condicionalidad	IMPORTE (Euros) RESUELTO
OLIVAR	901,36	901,36	0,00	0,00	0,00	0,00	901,36
TOTAL	901,36	901,36					901,36

RESUMEN DE PAGOS**IMPORTE (Euros)**

	RESUELTO	FEADER	MAPA	CAPADR
OLIVAR - Pago realizado	901,36 €	766,16 €	88,42 €	46,78 €

RECINTOS RESUELTOS

REF.	REFERENCIA SIGPAC	CULTIVO	DESCRIPCIÓN CULTIVO	S/R	G.PAGO	PEND. MEDIA (%)	SUP. DEC. ADMISIBLE (ha)	SUP. COMPROM. (ha)	SUP. AJUSTADA COMPR.(1) (ha)	SUP. CONY. SIGPAC (ha)	SUP. CERTIE (ha)	SUP. CAMPO (ha)	SUP. CAMPO DETER. CULT. DECLARADO (ha)	SUP. DEC. REDUCIDA (ha)	SUP. RESUELTA (ha)
6931414	14-054-057-00031-001	101252	OLIVAR-NEVADILLO NEGRO	S	419	13,90	0,51	0,51	0,51		0,51			0,51	0,51
6931415	14-054-058-00222-002	101252	OLIVAR-NEVADILLO NEGRO	S	419	20,20	2,52	2,52	2,52		2,52			2,52	2,52

INCIDENCIAS**INCIDENCIA DESCRIPCIÓN**

- 100407 Explotación solicitada no forma parte de ningún organismo de control autorizado para la producción ecológica en Andalucía o fecha de inscripción posterior al plazo establecido (Anexo I. Criterios de Subvencionabilidad. Orden 28 de marzo de 2023).
Explotación:ES140320000142 Especie:PORCINO
- 100411 Recinto no admisible por no estar asociado en SIGGAN a una explotación ganadera (Artículo 10 de la Orden de 28 de marzo de 2023).
Ref:4050083 Recinto:14-054-018-00179-00010 Cultivo:20000 BARBECHO TRADICIONAL-SIN VARIEDAD Secano
- 100421 Recinto declarado por error para una operación de la 6503, que se ha corregido de oficio marcando la operación correcta, de acuerdo con la fecha de inscripción del recinto en la producción ecológica.
Ref:-1524761 Recinto:14-032-004-00022-00013 Cultivo:62000 PASTOS PERMANENTES DE 5 O MAS AÑOS-SIN VARIEDAD Secano
Ref:6867336 Recinto:14-032-004-00022-00015 Cultivo:62000 PASTOS PERMANENTES DE 5 O MAS AÑOS-SIN VARIEDAD Secano
Ref:6867335 Recinto:14-032-004-00022-00016 Cultivo:62000 PASTOS PERMANENTES DE 5 O MAS AÑOS-SIN VARIEDAD Secano
Ref:4050083 Recinto:14-054-018-00179-00010 Cultivo:20000 BARBECHO TRADICIONAL-SIN VARIEDAD Secano
- 100424 Solicita recinto que no está comprometido para la operación.
Ref:-1524761 Recinto:14-032-004-00022-00013 Cultivo:62000 PASTOS PERMANENTES DE 5 O MAS AÑOS-SIN VARIEDAD Secano
Ref:6867336 Recinto:14-032-004-00022-00015 Cultivo:62000 PASTOS PERMANENTES DE 5 O MAS AÑOS-SIN VARIEDAD Secano
Ref:6867335 Recinto:14-032-004-00022-00016 Cultivo:62000 PASTOS PERMANENTES DE 5 O MAS AÑOS-SIN VARIEDAD Secano
Ref:4050083 Recinto:14-054-018-00179-00010 Cultivo:20000 BARBECHO TRADICIONAL-SIN VARIEDAD Secano

(1) Superficie declarada admisible ajustada con la superficie comprometida.
(2) Factor de penalización valorando el alcance para el tipo de compromiso.

Puede verificar la integridad de una copia de este documento mediante la lectura del código QR adjunto o mediante el acceso a la dirección <https://ws050.juntadeandalucia.es/verificarFirma> indicando el código de VERIFICACIÓN

FIRMADO POR

RAQUEL MARIA ESPIN CRESPO

17/12/2024

VERIFICACIÓN

Pk2jm6UYDU9J72AMTZUYRN3GET48NG

PÁG. 3155/9349



**APELLIDOS Y NOMBRE / RAZÓN SOCIAL**

MORENO MORENO FRANCISCO

NIF

****0547*

EXPEDIENTE

1207770

ANUALIDAD DE PAGO

1ª

IMPORTE POR ANUALIDAD

	2023	2024	2025	2026	2027
IMPORTE MÁXIMO SUBVENCIONABLE	3.769,71 €	3.769,71 €	3.253,97 €	3.141,42 €	3.141,42 €
IMPORTE MEDIO DE TRANSFERENCIA (€/ha)	50,09 €	50,09 €	43,24 €	41,74 €	41,74 €

RESUMEN DE UNIDADES

Cód	GRUPO DE PAGO	Sup. Dec. Admisible (ha)	Sup. Comprometida (ha)	Sup. ajustada compromiso (1) (ha)	% sobredecc.	Sup. Resuelta (ha)	Importe Declarado	Importe Topado	Importe Resuelto	Importe tras sobredecc.
418	PASTOS ASOCIADOS A GANADERÍA ECOLÓGICA	72,99		72,99	0,00	72,99	7.195,35	3.094,43	3.094,43	3.094,43
419	OLIVAR	2,27		2,27	0,00	2,27	675,28	675,28	675,28	675,28
TOTAL		75,26	75,26	75,26		75,26	7.870,63	3.769,71	3.769,71	3.769,71

APLICACIÓN DE REDUCCIONES Y PENALIZACIONES

GRUPO DE PAGO	Importe Calculado	Importe prereduc.	Criterios de subvencionabilidad y compromisos	Presentación tardía	Omisión declaración	Condicionabilidad	IMPORTE (Euros) RESUELTO
OLIVAR	675,28	675,28	0,00	0,00	1,00	0,00	668,53
PASTOS ASOCIADOS A GANADERÍA	3.094,43	3.094,43	0,00	0,00	1,00	0,00	3.063,49
TOTAL	3.769,71	3.769,71					3.732,02

RESUMEN DE PAGOS

	RESUELTO	FEADER	MAPA	CAPADR
OLIVAR - Pago realizado	668,53 €	568,25 €	65,58 €	34,70 €
PASTOS ASOCIADOS A GANADERÍA ECOLÓGICA - Pago realizado	3.063,49 €	2.603,97 €	300,53 €	158,99 €
TOTAL	3.732,02 €	3.172,22 €	366,11 €	193,69 €

RECINTOS RESUELTOS

REF.	REFERENCIA SIGPAC	CULTIVO DESCRIPCIÓN CULTIVO	S/R G.PAGO	PEND. MEDIA (%)	SUP. DEC. ADMISIBLE (ha)	SUP. COMPROM. (ha)	SUP. AJUSTADA COMPR.(1) (ha)	SUP. CONV. SIGPAC (ha)	SUP. CERTIF. (ha)	SUP. CAMPO (ha)	SUP. CAMPO DETER. CULT. DECLARADO (ha)	SUP. DEC. REDUCIDA (ha)	SUP. RESUELTA (ha)
170000007081161	14-026-011-00342-009	62000 PASTOS PERMANENTES DE 5 O MAS AÑOS-SIN VARIEDAD	S 418	28,70	20,47	20,47	20,47		24,08			20,47	20,47
170000007081164	14-026-011-00342-010	62000 PASTOS PERMANENTES DE 5 O MAS AÑOS-SIN VARIEDAD	S 418	15,90	11,66	11,66	11,66		11,66			11,66	11,66
170000007081175	14-073-066-00148-004	62000 PASTOS PERMANENTES DE 5 O MAS AÑOS-SIN VARIEDAD	S 418	28,60	32,59	32,59	32,59		32,59			32,59	32,59
170000007081201	14-026-011-00343-003	62000 PASTOS PERMANENTES DE 5 O MAS AÑOS-SIN VARIEDAD	S 418	28,30	8,27	8,27	8,27		9,73			8,27	8,27
170000007081160	14-026-011-00342-002	101010 OLIVAR-PICUAL	S 419	36,30	0,71	0,71	0,71		0,71			0,71	0,71
170000007081205	14-026-011-00343-005	101010 OLIVAR-PICUAL	S 419	19,50	1,28	1,28	1,28		1,28			1,28	1,28
170000007081210	14-026-011-00343-004	101010 OLIVAR-PICUAL	S 419	32,00	0,28	0,28	0,28		0,28			0,28	0,28

(1) Superficie declarada admisible ajustada con la superficie comprometida.
(2) Factor de penalización valorando el alcance para el tipo de compromiso.

Puede verificar la integridad de una copia de este documento mediante la lectura del código QR adjunto o mediante el acceso a la dirección <https://ws050.juntadeandalucia.es/verificarFirma> indicando el código de VERIFICACIÓN

FIRMADO POR

RAQUEL MARIA ESPIN CRESPO

17/12/2024

VERIFICACIÓN

Pk2jm6UYDU9J72AMTZUYRN3GET48NG

PÁG. 3156/9349



**INCIDENCIAS****INCIDENCIA DESCRIPCIÓN**

- 256 Solicitud con recintos no declarados en campaña actual con una reducción por omisión de superficie superior al 3%
CÓDIGO PARA EL PORCENTAJE DE REDUCCIÓN POR OMISIÓN QUE CORRESPONDE A LA SOLICITUD:1
- 100407 Explotación solicitada no forma parte de ningún organismo de control autorizado para la producción ecológica en Andalucía o fecha de inscripción posterior al plazo establecido (Anexo I. Criterios de Subvencionabilidad. Orden 28 de marzo de 2023).
Explotación:ES140010000206 Especie:PORCINO
Explotación:ES140730000020 Especie:PORCINO
- 100410 Recinto no admisible por pertenecer a una explotación ganadera No inscrita en Sipea (Artículo 10 de la Orden de 28 de marzo de 2023).
Ref:5786462 Recinto:14-001-017-00004-00019 Cultivo:62000 PASTOS PERMANENTES DE 5 O MAS AÑOS-SIN VARIEDAD Secano
Explotación:ES140010000206
Ref:5786463 Recinto:14-001-017-00004-00034 Cultivo:62000 PASTOS PERMANENTES DE 5 O MAS AÑOS-SIN VARIEDAD Secano
Explotación:ES140010000206
Ref:5786464 Recinto:14-001-017-00004-00036 Cultivo:62000 PASTOS PERMANENTES DE 5 O MAS AÑOS-SIN VARIEDAD Secano
Explotación:ES140010000206
Ref:5786465 Recinto:14-001-017-00004-00037 Cultivo:62000 PASTOS PERMANENTES DE 5 O MAS AÑOS-SIN VARIEDAD Secano
Explotación:ES140010000206
Ref:5786466 Recinto:14-001-017-00004-00038 Cultivo:62000 PASTOS PERMANENTES DE 5 O MAS AÑOS-SIN VARIEDAD Secano
Explotación:ES140010000206
Ref:5786467 Recinto:14-001-017-00004-00040 Cultivo:62000 PASTOS PERMANENTES DE 5 O MAS AÑOS-SIN VARIEDAD Secano
Explotación:ES140010000206
Ref:5786468 Recinto:14-001-017-00004-00041 Cultivo:62000 PASTOS PERMANENTES DE 5 O MAS AÑOS-SIN VARIEDAD Secano
Explotación:ES140010000206
- 100424 Solicita recinto que no está comprometido para la operación.
Ref:5786462 Recinto:14-001-017-00004-00019 Cultivo:62000 PASTOS PERMANENTES DE 5 O MAS AÑOS-SIN VARIEDAD Secano
Ref:5786463 Recinto:14-001-017-00004-00034 Cultivo:62000 PASTOS PERMANENTES DE 5 O MAS AÑOS-SIN VARIEDAD Secano
Ref:5786464 Recinto:14-001-017-00004-00036 Cultivo:62000 PASTOS PERMANENTES DE 5 O MAS AÑOS-SIN VARIEDAD Secano
Ref:5786465 Recinto:14-001-017-00004-00037 Cultivo:62000 PASTOS PERMANENTES DE 5 O MAS AÑOS-SIN VARIEDAD Secano
Ref:5786466 Recinto:14-001-017-00004-00038 Cultivo:62000 PASTOS PERMANENTES DE 5 O MAS AÑOS-SIN VARIEDAD Secano
Ref:5786467 Recinto:14-001-017-00004-00040 Cultivo:62000 PASTOS PERMANENTES DE 5 O MAS AÑOS-SIN VARIEDAD Secano
Ref:5786468 Recinto:14-001-017-00004-00041 Cultivo:62000 PASTOS PERMANENTES DE 5 O MAS AÑOS-SIN VARIEDAD Secano
Ref:1700000007081162 Recinto:14-026-011-00342-00004 Cultivo:62000 PASTOS PERMANENTES DE 5 O MAS AÑOS-SIN VARIEDAD Secano

Datos considerados para el Cálculo de la Carga Ganadera mínima y máxima del expediente

Explotación	Especie	Inscrito en Sipea y Admisible	Ugm Calculada para CG Mínima	Ugm Calculada para CG Máxima
ES140010000206	PORCINO	NO	0,00	10,72
ES140730000020	BOVINA	SI	41,12	41,12
ES140730000020	PORCINO	NO	0,00	17,35
			41,12	69,19

Superficie determinada para Cálculo Carga Ganadera Mínima: 314,72 ha

Superficie determinada para Cálculo Carga Ganadera Máxima: 314,72 ha

Carga Ganadera Mínima Expediente: 0,13 ugm/ha

Carga Ganadera Máxima Expediente: 0,22 ugm/ha

Los importes del Grupo de Pago de pastos de este expediente han sido ajustados por no llegar a la carga ganadera mínima de 0,3

Recintos Determinados para el Cálculo de Garga Ganadera Mínima

REF.	REFERENCIA SIGPAC	CULTIVO	DESCRIPCIÓN CULTIVO	S/R	SUP. RESUELTA (ha)
5786462	14-001-017-00004-00019	62000	PASTOS PERMANENTES DE 5 O MAS AÑOS-SIN VARIEDAD	S	82,17
5786463	14-001-017-00004-00034	62000	PASTOS PERMANENTES DE 5 O MAS AÑOS-SIN VARIEDAD	S	92,12
5786464	14-001-017-00004-00036	62000	PASTOS PERMANENTES DE 5 O MAS AÑOS-SIN VARIEDAD	S	35,92
5786465	14-001-017-00004-00037	62000	PASTOS PERMANENTES DE 5 O MAS AÑOS-SIN VARIEDAD	S	14,62
5786466	14-001-017-00004-00038	62000	PASTOS PERMANENTES DE 5 O MAS AÑOS-SIN VARIEDAD	S	16,79
5786467	14-001-017-00004-00040	62000	PASTOS PERMANENTES DE 5 O MAS AÑOS-SIN VARIEDAD	S	0,08
5786468	14-001-017-00004-00041	62000	PASTOS PERMANENTES DE 5 O MAS AÑOS-SIN VARIEDAD	S	0,03

(1) Superficie declarada admisible ajustada con la superficie comprometida.
(2) Factor de penalización valorando el alcance para el tipo de compromiso.Puede verificar la integridad de una copia de este documento mediante la lectura del código QR adjunto o mediante el acceso a la dirección <https://ws050.juntadeandalucia.es/verificarFirma> indicando el código de VERIFICACIÓN

FIRMADO POR

RAQUEL MARIA ESPIN CRESPO

17/12/2024

VERIFICACIÓN

Pk2jm6UYDU9J72AMTZUYRN3GET48NG

PÁG. 3157/9349



**Datos considerados para el Cálculo de la Carga Ganadera mínima y máxima del expediente****Recintos Determinados para el Cálculo de Garga Ganadera Mínima**

REF.	REFERENCIA SIGPAC	CULTIVO	DESCRIPCIÓN CULTIVO	SUP.	
				S/R	RESUELTA (ha)
1700000007081161	14-026-011-00342-00009	62000	PASTOS PERMANENTES DE 5 O MAS AÑOS-SIN VARIEDAD	S	20,47
1700000007081164	14-026-011-00342-00010	62000	PASTOS PERMANENTES DE 5 O MAS AÑOS-SIN VARIEDAD	S	11,66
1700000007081175	14-073-066-00148-00004	62000	PASTOS PERMANENTES DE 5 O MAS AÑOS-SIN VARIEDAD	S	32,59
1700000007081201	14-026-011-00343-00003	62000	PASTOS PERMANENTES DE 5 O MAS AÑOS-SIN VARIEDAD	S	8,27

Recintos Determinados para el Cálculo de Garga Ganadera Máxima

REF.	REFERENCIA SIGPAC	CULTIVO	DESCRIPCIÓN CULTIVO	SUP.	
				S/R	RESUELTA (ha)
5786462	14-001-017-00004-00019	62000	PASTOS PERMANENTES DE 5 O MAS AÑOS-SIN VARIEDAD	S	82,17
5786463	14-001-017-00004-00034	62000	PASTOS PERMANENTES DE 5 O MAS AÑOS-SIN VARIEDAD	S	92,12
5786464	14-001-017-00004-00036	62000	PASTOS PERMANENTES DE 5 O MAS AÑOS-SIN VARIEDAD	S	35,92
5786465	14-001-017-00004-00037	62000	PASTOS PERMANENTES DE 5 O MAS AÑOS-SIN VARIEDAD	S	14,62
5786466	14-001-017-00004-00038	62000	PASTOS PERMANENTES DE 5 O MAS AÑOS-SIN VARIEDAD	S	16,79
5786467	14-001-017-00004-00040	62000	PASTOS PERMANENTES DE 5 O MAS AÑOS-SIN VARIEDAD	S	0,08
5786468	14-001-017-00004-00041	62000	PASTOS PERMANENTES DE 5 O MAS AÑOS-SIN VARIEDAD	S	0,03
1700000007081161	14-026-011-00342-00009	62000	PASTOS PERMANENTES DE 5 O MAS AÑOS-SIN VARIEDAD	S	20,47
1700000007081162	14-026-011-00342-00004	62000	PASTOS PERMANENTES DE 5 O MAS AÑOS-SIN VARIEDAD	S	0,00
1700000007081164	14-026-011-00342-00010	62000	PASTOS PERMANENTES DE 5 O MAS AÑOS-SIN VARIEDAD	S	11,66
1700000007081175	14-073-066-00148-00004	62000	PASTOS PERMANENTES DE 5 O MAS AÑOS-SIN VARIEDAD	S	32,59
1700000007081201	14-026-011-00343-00003	62000	PASTOS PERMANENTES DE 5 O MAS AÑOS-SIN VARIEDAD	S	8,27

Incidencias de carga ganadera**INCIDENCIA DESCRIPCIÓN**

100407	Explotación solicitada no forma parte de ningún organismo de control autorizado para la producción ecológica en Andalucía o fecha de inscripción posterior al plazo establecido (Anexo I. Criterios de Subvencionabilidad. Orden 28 de marzo de 2023). Explotación:ES140010000206 Especie:PORCINO Explotación:ES140730000020 Especie:PORCINO
--------	--

(1) Superficie declarada admisible ajustada con la superficie comprometida.
(2) Factor de penalización valorando el alcance para el tipo de compromiso.

Puede verificar la integridad de una copia de este documento mediante la lectura del código QR adjunto o mediante el acceso a la dirección <https://ws050.juntadeandalucia.es/verificarFirma> indicando el código de VERIFICACIÓN

FIRMADO POR	RAQUEL MARIA ESPIN CRESPO	17/12/2024	
VERIFICACIÓN	Pk2jm6UYDU9J72AMTZUYRN3GET48NG	PÁG. 3158/9349	

**APELLIDOS Y NOMBRE / RAZÓN SOCIAL**

MORENO MORENO JUAN DAMIAN

NIF

***9028*

EXPEDIENTE

1224876

ANUALIDAD DE PAGO

1ª

IMPORTE POR ANUALIDAD

	2023	2024	2025	2026	2027
IMPORTE MÁXIMO SUBVENCIONABLE	21.765,87 €	21.765,87 €	18.138,23 €	18.138,23 €	18.138,23 €
IMPORTE MEDIO DE TRANSFERENCIA (€/ha)	44,79 €	44,79 €	37,32 €	37,32 €	37,32 €

RESUMEN DE UNIDADES

Cód	GRUPO DE PAGO	Sup. Dec. Admisible (ha)	Sup. Comprometida (ha)	Sup. ajustada compromiso (1) (ha)	% sobredec.	Sup. Resuelta (ha)	Importe Declarado	Importe Topado	Importe Resuelto	Importe tras sobredec.
418	PASTOS ASOCIADOS A GANADERÍA ECOLÓGICA	485,98		485,98	0,00	485,98	21.765,48	21.765,87	21.765,87	21.765,87
TOTAL		485,98	485,98	485,98		485,98	21.765,48	21.765,87	21.765,87	21.765,87

APLICACIÓN DE REDUCCIONES Y PENALIZACIONES

GRUPO DE PAGO	Importe Calculado	Importe prerreduc.	Criterios de subvencionabilidad y compromisos	Presentación tardía	Omisión declaración	Condicionidad	IMPORTE (Euros) RESUELTO
PASTOS ASOCIADOS A GANADERÍA	21.765,87	21.765,87	0,00	0,00	0,00	0,00	21.765,87
TOTAL	21.765,87	21.765,87					21.765,87

RESUMEN DE PAGOS**IMPORTE (Euros)**

PASTOS ASOCIADOS A GANADERÍA ECOLÓGICA - Pago realizado	RESUELTO	FEADER	MAPA	CAPADR
	21.765,87 €	18.500,99 €	2.135,23 €	1.129,65 €

RECINTOS RESUELTOS

REE	REFERENCIA SIGPAC	CULTIVO DESCRIPCIÓN CULTIVO	S/R G.PAGO	PEND. MEDIA (%)	SUP. DEC. ADMISIBLE (ha)	SUP. COMPROM.	SUP. AJUSTADA COMPROM. (1)	SUP. CONV. SIGPAC (ha)	SUP. CERTIF. (ha)	SUP. CAMPO (ha)	SUP. CAMPO DETER. CULT. DECLARADO (ha)	SUP. DEC. REDUCIDA (ha)	SUP. RESUELTA (ha)
-528419	14-069-010-00059-008	62000 PASTOS PERMANENTES DE 5 O MAS AÑOS-SIN VARIEDAD	S 418	2,30	0,61	0,61	0,61		0,61			0,61	0,61
4768901	14-069-014-00001-002	62000 PASTOS PERMANENTES DE 5 O MAS AÑOS-SIN VARIEDAD	S 418	5,70	20,69	20,69	20,69		20,69			20,69	20,69
4768903	14-069-009-00005-001	62000 PASTOS PERMANENTES DE 5 O MAS AÑOS-SIN VARIEDAD	S 418	5,30	19,73	19,73	19,73		19,73			19,73	19,73
4768948	14-069-009-00005-002	62000 PASTOS PERMANENTES DE 5 O MAS AÑOS-SIN VARIEDAD	S 418	8,30	0,01	0,01	0,01		0,02			0,01	0,01
1700000005550149	14-016-002-00026-001	62000 PASTOS PERMANENTES DE 5 O MAS AÑOS-SIN VARIEDAD	S 418	5,30	23,51	23,51	23,51		23,51			23,51	23,51
1700000005550150	14-069-010-00058-001	62000 PASTOS PERMANENTES DE 5 O MAS AÑOS-SIN VARIEDAD	S 418	5,20	3,99	3,99	3,99		3,99			3,99	3,99
1700000005550151	14-069-009-00004-002	62000 PASTOS PERMANENTES DE 5 O MAS AÑOS-SIN VARIEDAD	S 418	2,50	0,45	0,45	0,45		0,45			0,45	0,45
1700000005550152	14-069-009-00004-004	62000 PASTOS PERMANENTES DE 5 O MAS AÑOS-SIN VARIEDAD	S 418	2,40	0,55	0,55	0,55		0,55			0,55	0,55
1700000005550153	14-069-009-00004-001	62000 PASTOS PERMANENTES DE 5 O MAS AÑOS-SIN VARIEDAD	S 418	3,00	0,24	0,24	0,24		0,24			0,24	0,24
1700000005550154	14-069-009-00004-003	62000 PASTOS PERMANENTES DE 5 O MAS AÑOS-SIN VARIEDAD	S 418	4,70	1,88	1,88	1,88		1,88			1,88	1,88
1700000005550155	14-016-018-00003-001	62000 PASTOS PERMANENTES DE 5 O MAS AÑOS-SIN VARIEDAD	S 418	12,00	59,55	59,55	59,55		59,55			59,55	59,55
1700000005550156	14-016-018-00004-002	62000 PASTOS PERMANENTES DE 5 O MAS AÑOS-SIN VARIEDAD	S 418	17,40	51,74	51,74	51,74		51,74			51,74	51,74
1700000005550157	14-016-018-00005-001	62000 PASTOS PERMANENTES DE 5 O MAS AÑOS-SIN VARIEDAD	S 418	17,20	11,97	11,97	11,97		11,97			11,97	11,97
1700000005550158	14-016-018-00022-001	62000 PASTOS PERMANENTES DE 5 O MAS AÑOS-SIN VARIEDAD	S 418	11,00	133,27	133,27	133,27		133,27			133,27	133,27
1700000005550159	14-016-018-00022-004	62000 PASTOS PERMANENTES DE 5 O MAS AÑOS-SIN VARIEDAD	S 418	4,50	4,51	4,51	4,51		4,51			4,51	4,51
1700000005550160	14-016-018-00006-001	62000 PASTOS PERMANENTES DE 5 O MAS AÑOS-SIN VARIEDAD	S 418	7,10	1,38	1,38	1,38		1,38			1,38	1,38
1700000005550161	14-069-010-00050-001	62000 PASTOS PERMANENTES DE 5 O MAS AÑOS-SIN VARIEDAD	S 418	7,10	23,42	23,42	23,42		23,42			23,42	23,42
1700000005550164	14-069-015-00029-001	62000 PASTOS PERMANENTES DE 5 O MAS AÑOS-SIN VARIEDAD	S 418	12,30	1,41	1,41	1,41		1,41			1,41	1,41
1700000005550165	14-069-015-00030-001	62000 PASTOS PERMANENTES DE 5 O MAS AÑOS-SIN VARIEDAD	S 418	10,30	0,57	0,57	0,57		0,57			0,57	0,57
1700000005550166	14-069-010-00059-002	62000 PASTOS PERMANENTES DE 5 O MAS AÑOS-SIN VARIEDAD	S 418	5,20	35,40	35,40	35,40		35,40			35,40	35,40
1700000005550167	14-069-010-00059-003	62000 PASTOS PERMANENTES DE 5 O MAS AÑOS-SIN VARIEDAD	S 418	2,20	2,76	2,76	2,76		2,76			2,76	2,76
1700000005550168	14-069-013-00008-001	62000 PASTOS PERMANENTES DE 5 O MAS AÑOS-SIN VARIEDAD	S 418	9,70	84,64	84,64	84,64		84,64			84,64	84,64
1700000005550169	14-016-018-00023-001	62000 PASTOS PERMANENTES DE 5 O MAS AÑOS-SIN VARIEDAD	S 418	7,60	0,15	0,15	0,15		0,15			0,15	0,15
1700000005550170	14-069-010-00057-001	62000 PASTOS PERMANENTES DE 5 O MAS AÑOS-SIN VARIEDAD	S 418	2,10	1,38	1,38	1,38		1,38			1,38	1,38
1700000005550171	14-069-010-00057-002	62000 PASTOS PERMANENTES DE 5 O MAS AÑOS-SIN VARIEDAD	S 418	5,20	2,17	2,17	2,17		2,17			2,17	2,17

(1) Superficie declarada admisible ajustada con la superficie comprometida.
(2) Factor de penalización valorando el alcance para el tipo de compromiso.Puede verificar la integridad de una copia de este documento mediante la lectura del código QR adjunto o mediante el acceso a la dirección <https://ws050.juntadeandalucia.es/verificarFirma> indicando el código de VERIFICACIÓN

FIRMADO POR

RAQUEL MARIA ESPIN CRESPO

17/12/2024

VERIFICACIÓN

Pk2jm6UYDU9J72AMTZUYRN3GET48NG

PÁG. 3159/9349



**INCIDENCIAS****INCIDENCIA DESCRIPCIÓN**

- 100407 Explotación solicitada no forma parte de ningún organismo de control autorizado para la producción ecológica en Andalucía o fecha de inscripción posterior al plazo establecido (Anexo I. Criterios de Subvencionabilidad. Orden 28 de marzo de 2023).
Explotación:ES14016000048 Especie:PORCINO
Explotación:ES140690000151 Especie:PORCINO
Explotación:ES140690000693 Especie:PORCINO
- 100421 Recinto declarado por error para una operación de la 6503, que se ha corregido de oficio marcando la operación correcta, de acuerdo con la fecha de inscripción del recinto en la producción ecológica.
Ref:1700000005550168 Recinto:14-069-013-00008-00001 Cultivo:62000 PASTOS PERMANENTES DE 5 O MAS AÑOS-SIN VARIEDAD Secano
Ref:1700000005550164 Recinto:14-069-015-00029-00001 Cultivo:62000 PASTOS PERMANENTES DE 5 O MAS AÑOS-SIN VARIEDAD Secano
Ref:1700000005550165 Recinto:14-069-015-00030-00001 Cultivo:62000 PASTOS PERMANENTES DE 5 O MAS AÑOS-SIN VARIEDAD Secano

Datos considerados para el Cálculo de la Carga Ganadera mínima y máxima del expediente

Explotación	Especie	Inscrito en Sipea y Admisible	Ugm Calculada para CG Mínima	Ugm Calculada para CG Máxima
ES14016000048	BOVINA	SI	116,38	116,38
ES14016000048	PORCINO	NO	0,00	20,47
ES140690000151	BOVINA	SI	63,57	63,57
ES140690000151	PORCINO	NO	0,00	5,22
ES140690000693	BOVINA	SI	62,50	62,50
ES140690000693	PORCINO	NO	0,00	0,18
			242,45	268,32

Superficie determinada para Cálculo Carga Ganadera Mínima: 485,98 ha
Superficie determinada para Cálculo Carga Ganadera Máxima: 485,98 ha
Carga Ganadera Mínima Expediente: 0,50 ugm/ha
Carga Ganadera Máxima Expediente: 0,55 ugm/ha

Recintos Determinados para el Cálculo de Garga Ganadera Mínima

REF.	REFERENCIA SIGPAC	CULTIVO	DESCRIPCIÓN CULTIVO	S/R	SUP. RESUELTA (ha)
-528419	14-069-010-00059-00008	62000	PASTOS PERMANENTES DE 5 O MAS AÑOS-SIN VARIEDAD	S	0,61
4768901	14-069-014-00001-00002	62000	PASTOS PERMANENTES DE 5 O MAS AÑOS-SIN VARIEDAD	S	20,69
4768903	14-069-009-00005-00001	62000	PASTOS PERMANENTES DE 5 O MAS AÑOS-SIN VARIEDAD	S	19,73
4768948	14-069-009-00005-00002	62000	PASTOS PERMANENTES DE 5 O MAS AÑOS-SIN VARIEDAD	S	0,01
1700000005550149	14-016-002-00026-00001	62000	PASTOS PERMANENTES DE 5 O MAS AÑOS-SIN VARIEDAD	S	23,51
1700000005550150	14-069-010-00058-00001	62000	PASTOS PERMANENTES DE 5 O MAS AÑOS-SIN VARIEDAD	S	3,99
1700000005550151	14-069-009-00004-00002	62000	PASTOS PERMANENTES DE 5 O MAS AÑOS-SIN VARIEDAD	S	0,45
1700000005550152	14-069-009-00004-00004	62000	PASTOS PERMANENTES DE 5 O MAS AÑOS-SIN VARIEDAD	S	0,55
1700000005550153	14-069-009-00004-00001	62000	PASTOS PERMANENTES DE 5 O MAS AÑOS-SIN VARIEDAD	S	0,24
1700000005550154	14-069-009-00004-00003	62000	PASTOS PERMANENTES DE 5 O MAS AÑOS-SIN VARIEDAD	S	1,88
1700000005550155	14-016-018-00003-00001	62000	PASTOS PERMANENTES DE 5 O MAS AÑOS-SIN VARIEDAD	S	59,55
1700000005550156	14-016-018-00004-00002	62000	PASTOS PERMANENTES DE 5 O MAS AÑOS-SIN VARIEDAD	S	51,74
1700000005550157	14-016-018-00005-00001	62000	PASTOS PERMANENTES DE 5 O MAS AÑOS-SIN VARIEDAD	S	11,97
1700000005550158	14-016-018-00022-00001	62000	PASTOS PERMANENTES DE 5 O MAS AÑOS-SIN VARIEDAD	S	133,27
1700000005550159	14-016-018-00022-00004	62000	PASTOS PERMANENTES DE 5 O MAS AÑOS-SIN VARIEDAD	S	4,51
1700000005550160	14-016-018-00006-00001	62000	PASTOS PERMANENTES DE 5 O MAS AÑOS-SIN VARIEDAD	S	1,38

(1) Superficie declarada admisible ajustada con la superficie comprometida.
(2) Factor de penalización valorando el alcance para el tipo de compromiso.

Puede verificar la integridad de una copia de este documento mediante la lectura del código QR adjunto o mediante el acceso a la dirección <https://ws050.juntadeandalucia.es/verificarFirma> indicando el código de VERIFICACIÓN

FIRMADO POR

RAQUEL MARIA ESPIN CRESPO

17/12/2024

VERIFICACIÓN

Pk2jm6UYDU9J72AMTZUYRN3GET48NG

PÁG. 3160/9349



**Datos considerados para el Cálculo de la Carga Ganadera mínima y máxima del expediente****Recintos Determinados para el Cálculo de Garga Ganadera Mínima**

REF.	REFERENCIA SIGPAC	CULTIVO	DESCRIPCIÓN CULTIVO	S/R	SUP. RESUELTA (ha)
170000005550161	14-069-010-00050-00001	62000	PASTOS PERMANENTES DE 5 O MAS AÑOS-SIN VARIEDAD	S	23,42
170000005550164	14-069-015-00029-00001	62000	PASTOS PERMANENTES DE 5 O MAS AÑOS-SIN VARIEDAD	S	1,41
170000005550165	14-069-015-00030-00001	62000	PASTOS PERMANENTES DE 5 O MAS AÑOS-SIN VARIEDAD	S	0,57
170000005550166	14-069-010-00059-00002	62000	PASTOS PERMANENTES DE 5 O MAS AÑOS-SIN VARIEDAD	S	35,40
170000005550167	14-069-010-00059-00003	62000	PASTOS PERMANENTES DE 5 O MAS AÑOS-SIN VARIEDAD	S	2,76
170000005550168	14-069-013-00008-00001	62000	PASTOS PERMANENTES DE 5 O MAS AÑOS-SIN VARIEDAD	S	84,64
170000005550169	14-016-018-00023-00001	62000	PASTOS PERMANENTES DE 5 O MAS AÑOS-SIN VARIEDAD	S	0,15
170000005550170	14-069-010-00057-00001	62000	PASTOS PERMANENTES DE 5 O MAS AÑOS-SIN VARIEDAD	S	1,38
170000005550171	14-069-010-00057-00002	62000	PASTOS PERMANENTES DE 5 O MAS AÑOS-SIN VARIEDAD	S	2,17

Recintos Determinados para el Cálculo de Garga Ganadera Máxima

REF.	REFERENCIA SIGPAC	CULTIVO	DESCRIPCIÓN CULTIVO	S/R	SUP. RESUELTA (ha)
-528419	14-069-010-00059-00008	62000	PASTOS PERMANENTES DE 5 O MAS AÑOS-SIN VARIEDAD	S	0,61
4768901	14-069-014-00001-00002	62000	PASTOS PERMANENTES DE 5 O MAS AÑOS-SIN VARIEDAD	S	20,69
4768903	14-069-009-00005-00001	62000	PASTOS PERMANENTES DE 5 O MAS AÑOS-SIN VARIEDAD	S	19,73
4768948	14-069-009-00005-00002	62000	PASTOS PERMANENTES DE 5 O MAS AÑOS-SIN VARIEDAD	S	0,01
170000005550149	14-016-002-00026-00001	62000	PASTOS PERMANENTES DE 5 O MAS AÑOS-SIN VARIEDAD	S	23,51
170000005550150	14-069-010-00058-00001	62000	PASTOS PERMANENTES DE 5 O MAS AÑOS-SIN VARIEDAD	S	3,99
170000005550151	14-069-009-00004-00002	62000	PASTOS PERMANENTES DE 5 O MAS AÑOS-SIN VARIEDAD	S	0,45
170000005550152	14-069-009-00004-00004	62000	PASTOS PERMANENTES DE 5 O MAS AÑOS-SIN VARIEDAD	S	0,55
170000005550153	14-069-009-00004-00001	62000	PASTOS PERMANENTES DE 5 O MAS AÑOS-SIN VARIEDAD	S	0,24
170000005550154	14-069-009-00004-00003	62000	PASTOS PERMANENTES DE 5 O MAS AÑOS-SIN VARIEDAD	S	1,88
170000005550155	14-016-018-00003-00001	62000	PASTOS PERMANENTES DE 5 O MAS AÑOS-SIN VARIEDAD	S	59,55
170000005550156	14-016-018-00004-00002	62000	PASTOS PERMANENTES DE 5 O MAS AÑOS-SIN VARIEDAD	S	51,74
170000005550157	14-016-018-00005-00001	62000	PASTOS PERMANENTES DE 5 O MAS AÑOS-SIN VARIEDAD	S	11,97
170000005550158	14-016-018-00022-00001	62000	PASTOS PERMANENTES DE 5 O MAS AÑOS-SIN VARIEDAD	S	133,27
170000005550159	14-016-018-00022-00004	62000	PASTOS PERMANENTES DE 5 O MAS AÑOS-SIN VARIEDAD	S	4,51
170000005550160	14-016-018-00006-00001	62000	PASTOS PERMANENTES DE 5 O MAS AÑOS-SIN VARIEDAD	S	1,38
170000005550161	14-069-010-00050-00001	62000	PASTOS PERMANENTES DE 5 O MAS AÑOS-SIN VARIEDAD	S	23,42
170000005550164	14-069-015-00029-00001	62000	PASTOS PERMANENTES DE 5 O MAS AÑOS-SIN VARIEDAD	S	1,41
170000005550165	14-069-015-00030-00001	62000	PASTOS PERMANENTES DE 5 O MAS AÑOS-SIN VARIEDAD	S	0,57
170000005550166	14-069-010-00059-00002	62000	PASTOS PERMANENTES DE 5 O MAS AÑOS-SIN VARIEDAD	S	35,40
170000005550167	14-069-010-00059-00003	62000	PASTOS PERMANENTES DE 5 O MAS AÑOS-SIN VARIEDAD	S	2,76
170000005550168	14-069-013-00008-00001	62000	PASTOS PERMANENTES DE 5 O MAS AÑOS-SIN VARIEDAD	S	84,64
170000005550169	14-016-018-00023-00001	62000	PASTOS PERMANENTES DE 5 O MAS AÑOS-SIN VARIEDAD	S	0,15
170000005550170	14-069-010-00057-00001	62000	PASTOS PERMANENTES DE 5 O MAS AÑOS-SIN VARIEDAD	S	1,38
170000005550171	14-069-010-00057-00002	62000	PASTOS PERMANENTES DE 5 O MAS AÑOS-SIN VARIEDAD	S	2,17

(1) Superficie declarada admisible ajustada con la superficie comprometida.
(2) Factor de penalización valorando el alcance para el tipo de compromiso.

Puede verificar la integridad de una copia de este documento mediante la lectura del código QR adjunto o mediante el acceso a la dirección <https://ws050.juntadeandalucia.es/verificarFirma> indicando el código de VERIFICACIÓN

FIRMADO POR

RAQUEL MARIA ESPIN CRESPO

17/12/2024

VERIFICACIÓN

Pk2jm6UYDU9J72AMTZUYRN3GET48NG

PÁG. 3161/9349





Datos considerados para el Cálculo de la Carga Ganadera mínima y máxima del expediente

Recintos Determinados para el Cálculo de Garga Ganadera Máxima

<u>REF.</u>	<u>REFERENCIA SIGPAC</u>	<u>CULTIVO</u>	<u>DESCRIPCIÓN CULTIVO</u>	<u>SUP.</u> <u>RESUELTA (ha)</u>
			<u>VARIEDAD</u>	<u>S/R</u>

Incidencias de carga ganadera

INCIDENCIA DESCRIPCIÓN

100407	Explotación solicitada no forma parte de ningún organismo de control autorizado para la producción ecológica en Andalucía o fecha de inscripción posterior al plazo establecido (Anexo I. Criterios de Subvencionabilidad. Orden 28 de marzo de 2023).		
	Explotación:ES140160000048	Especie:PORCINO	
	Explotación:ES140690000151	Especie:PORCINO	
	Explotación:ES140690000693	Especie:PORCINO	

(1) Superficie declarada admisible ajustada con la superficie comprometida.
(2) Factor de penalización valorando el alcance para el tipo de compromiso.

Puede verificar la integridad de una copia de este documento mediante la lectura del código QR adjunto o mediante el acceso a la dirección <https://ws050.juntadeandalucia.es/verificarFirma> indicando el código de VERIFICACIÓN

FIRMADO POR	RAQUEL MARIA ESPIN CRESPO	17/12/2024
VERIFICACIÓN	Pk2jm6UYDU9J72AMTZUYRN3GET48NG	PÁG. 3162/9349



**APELLIDOS Y NOMBRE / RAZÓN SOCIAL**

MORENO MUÑOZ CRISTINA

NIF
7472EXPEDIENTE**
1259359**ANUALIDAD DE PAGO**
1ª**IMPORTES POR ANUALIDAD**

	2023	2024	2025	2026	2027
IMPORTE MÁXIMO SUBVENCIONABLE	1.591,52 €	1.591,52 €	1.591,52 €	1.326,26 €	1.326,26 €
IMPORTE MEDIO DE TRANSFERENCIA (€/ha)	297,48 €	297,48 €	297,48 €	247,90 €	247,90 €

RESUMEN DE UNIDADES

Cód	GRUPO DE PAGO	Sup. Dec. Admisible (ha)	Sup. Comprometida (ha)	Sup. ajustada compromiso (1) (ha)	% sobredec.	Sup. Resuelta (ha)	Importe Declarado	Importe Topado	Importe Resuelto	Importe tras sobredec.
419	OLIVAR	5,35		5,35	0,00	5,35	1.591,52	1.591,52	1.591,52	1.591,52
TOTAL		5,35	5,35	5,35		5,35	1.591,52	1.591,52	1.591,52	1.591,52

APLICACIÓN DE REDUCCIONES Y PENALIZACIONES

GRUPO DE PAGO	Importe Calculado	Importe prereduc.	Criterios de subvencionabilidad y compromisos	Presentación tardía	Omisión declaración	Condicionalidad	IMPORTE (Euros) RESUELTO
OLIVAR	1.591,52	1.591,52	0,00	0,00	0,00	0,00	1.591,52
TOTAL	1.591,52	1.591,52					1.591,52

RESUMEN DE PAGOS**IMPORTE (Euros)**

	RESUELTO	FEADER	MAPA	CAPADR
OLIVAR - Pago realizado	1.591,52 €	1.352,79 €	156,13 €	82,60 €

RECINTOS RESUELTOS

REF.	REFERENCIA SIGPAC	CULTIVO	DESCRIPCIÓN CULTIVO	S/R	G.PAGO	PEND. MEDIA (%)	SUP. DEC. ADMISIBLE (ha)	SUP. COMPROM. (ha)	SUP. AJUSTADA COMPR.(1) (ha)	SUP. CONY. SIGPAC (ha)	SUP. CERTIE (ha)	SUP. CAMPO (ha)	SUP. CAMPO DETER. CULT. DECLARADO (ha)	SUP. DEC. REDUCIDA (ha)	SUP. RESUELTA (ha)
-1040557	14-054-057-00047-001	101010	OLIVAR-PICUAL	S	419	40,90	2,65	2,65	2,65		2,65			2,65	2,65
-1040556	14-054-057-00037-002	101010	OLIVAR-PICUAL	S	419	28,50	2,70	2,70	2,70		2,70			2,70	2,70

(1) Superficie declarada admisible ajustada con la superficie comprometida.
(2) Factor de penalización valorando el alcance para el tipo de compromiso.Puede verificar la integridad de una copia de este documento mediante la lectura del código QR adjunto o mediante el acceso a la dirección <https://ws050.juntadeandalucia.es/verificarFirma> indicando el código de VERIFICACIÓN

FIRMADO POR

RAQUEL MARIA ESPIN CRESPO

17/12/2024

VERIFICACIÓN

Pk2jm6UYDU9J72AMTZUYRN3GET48NG

PÁG. 3163/9349



**APELLIDOS Y NOMBRE / RAZÓN SOCIAL**

MORENO MUÑOZ MANUEL

NIF
****1064*EXPEDIENTE
1166576**ANUALIDAD DE PAGO**

1ª

IMPORTES POR ANUALIDAD

	2023	2024	2025	2026	2027
IMPORTE MÁXIMO SUBVENCIONABLE	2.002,04 €	2.002,04 €	2.002,04 €	1.668,37 €	1.668,37 €
IMPORTE MEDIO DE TRANSFERENCIA (€/ha)	297,48 €	297,48 €	297,48 €	247,90 €	247,90 €

RESUMEN DE UNIDADES

Cód	GRUPO DE PAGO	Sup. Dec. Admisible (ha)	Sup. Comprometida (ha)	Sup. ajustada compromiso (1) (ha)	% sobredec.	Sup. Resuelta (ha)	Importe Declarado	Importe Topado	Importe Resuelto	Importe tras sobredec.
419	OLIVAR	6,73		6,73	0,00	6,73	2.002,04	2.002,04	2.002,04	2.002,04
TOTAL		6,73	6,73	6,73		6,73	2.002,04	2.002,04	2.002,04	2.002,04

APLICACIÓN DE REDUCCIONES Y PENALIZACIONES

GRUPO DE PAGO	Importe Calculado	Importe prereduc.	Criterios de subvencionabilidad y compromisos	Presentación tardía	Omisión declaración	Condicionalidad	IMPORTE (Euros) RESUELTO
OLIVAR	2.002,04	2.002,04	0,00	0,00	0,00	0,00	2.002,04
TOTAL	2.002,04	2.002,04					2.002,04

RESUMEN DE PAGOS**IMPORTE (Euros)**

	RESUELTO	FEADER	MAPA	CAPADR
OLIVAR - Pago realizado	2.002,04 €	1.701,73 €	196,40 €	103,91 €

RECINTOS RESUELTOS

REF.	REFERENCIA SIGPAC	CULTIVO	DESCRIPCIÓN CULTIVO	S/R G.PAGO	PEND. MEDIA (%)	SUP. DEC. ADMISIBLE (ha)	SUP. COMPROM. (ha)	SUP. AJUSTADA COMPR.(1) (ha)	SUP. CONY. SIGPAC (ha)	SUP. CERTIE (ha)	SUP. CAMPO (ha)	SUP. CAMPO DETER. CULT. DECLARADO (ha)	SUP. DEC. REDUCIDA (ha)	SUP. RESUELTA (ha)
1700000006251691	14-054-057-00048-001	101010	OLIVAR-PICUAL	S	419	36,70	0,95	0,95	0,95	0,95			0,95	0,95
1700000006251693	14-054-057-00029-003	101010	OLIVAR-PICUAL	S	419	27,40	5,78	5,78	5,78	5,78			5,78	5,78

(1) Superficie declarada admisible ajustada con la superficie comprometida.
(2) Factor de penalización valorando el alcance para el tipo de compromiso.

Puede verificar la integridad de una copia de este documento mediante la lectura del código QR adjunto o mediante el acceso a la dirección <https://ws050.juntadeandalucia.es/verificarFirma> indicando el código de VERIFICACIÓN

FIRMADO POR

RAQUEL MARIA ESPIN CRESPO

17/12/2024

VERIFICACIÓN

Pk2jm6UYDU9J72AMTZUYRN3GET48NG

PÁG. 3164/9349



**INCIDENCIAS****INCIDENCIA DESCRIPCIÓN**

- 100412 Número de hectáreas validadas inferior a la superficie mínima permitida por el grupo de cultivo (Anexo I. Criterios de Subvencionabilidad. Orden 28 de marzo de 2023).
Sup. Resuelta:0 Grupo de Pago:HERBÁCEOS
- 100413 Recinto perteneciente a grupo de cultivo que no cumple con la superficie mínima requerida (Anexo I. Criterios de Subvencionabilidad. Orden 28 de marzo de 2023).
Ref:-547644 Recinto:14-051-002-00037-00001 Cultivo:241000 MEZCLA VEZA - AVENA-SIN VARIEDAD Secano Sup. Declarada: 1,45 Superficie Resolver:1,45
Ref:-783223 Recinto:14-051-002-00037-00001 Cultivo:241000 MEZCLA VEZA - AVENA-SIN VARIEDAD Secano Sup. Declarada: 0,58 Superficie Resolver:0,58
Ref:170000006251696 Recinto:14-051-002-00052-00001 Cultivo:12000 TRANQUILLÓN-SIN VARIEDAD Secano Sup. Declarada: 16,34 Superficie Resolver:16,34
- 100420 Expediente que declara recintos pertenecientes al grupo de pago de Pastos que no tiene explotaciones ganaderas válidas para la Operación.
- 100421 Recinto declarado por error para una operación de la 6503, que se ha corregido de oficio marcando la operación correcta, de acuerdo con la fecha de inscripción del recinto en la producción ecológica.
Ref:-1123420 Recinto:14-051-002-00037-00001 Cultivo:20000 BARBECHO TRADICIONAL-SIN VARIEDAD Secano
Ref:-1347473 Recinto:14-051-002-00037-00001 Cultivo:20000 BARBECHO TRADICIONAL-SIN VARIEDAD Secano
Ref:170000006251695 Recinto:14-051-002-00037-00001 Cultivo:20000 BARBECHO TRADICIONAL-SIN VARIEDAD Secano
Ref:-547641 Recinto:14-051-002-00037-00001 Cultivo:20000 BARBECHO TRADICIONAL-SIN VARIEDAD Secano
Ref:-547644 Recinto:14-051-002-00037-00001 Cultivo:241000 MEZCLA VEZA - AVENA-SIN VARIEDAD Secano
Ref:-783223 Recinto:14-051-002-00037-00001 Cultivo:241000 MEZCLA VEZA - AVENA-SIN VARIEDAD Secano
Ref:170000006251696 Recinto:14-051-002-00052-00001 Cultivo:12000 TRANQUILLÓN-SIN VARIEDAD Secano
- 100424 Solicita recinto que no está comprometido para la operación.
Ref:-1123420 Recinto:14-051-002-00037-00001 Cultivo:20000 BARBECHO TRADICIONAL-SIN VARIEDAD Secano
Ref:-1347473 Recinto:14-051-002-00037-00001 Cultivo:20000 BARBECHO TRADICIONAL-SIN VARIEDAD Secano
Ref:170000006251695 Recinto:14-051-002-00037-00001 Cultivo:20000 BARBECHO TRADICIONAL-SIN VARIEDAD Secano
Ref:-547641 Recinto:14-051-002-00037-00001 Cultivo:20000 BARBECHO TRADICIONAL-SIN VARIEDAD Secano
- 100427 Recinto no admisible por estar asociado a una explotación intensiva en SIGGAN o que no pertenece al titular del expediente (Artículo 10 de la Orden de 28 de marzo de 2023).
Ref:-1123420 Recinto:14-051-002-00037-00001 Cultivo:20000 BARBECHO TRADICIONAL-SIN VARIEDAD Secano Explotación: ES140510000706
Ref:-1347473 Recinto:14-051-002-00037-00001 Cultivo:20000 BARBECHO TRADICIONAL-SIN VARIEDAD Secano Explotación: ES140510000706
Ref:170000006251695 Recinto:14-051-002-00037-00001 Cultivo:20000 BARBECHO TRADICIONAL-SIN VARIEDAD Secano Explotación:ES140510000706
Ref:-547641 Recinto:14-051-002-00037-00001 Cultivo:20000 BARBECHO TRADICIONAL-SIN VARIEDAD Secano Explotación: ES140510000706

(1) Superficie declarada admisible ajustada con la superficie comprometida.
(2) Factor de penalización valorando el alcance para el tipo de compromiso.

Puede verificar la integridad de una copia de este documento mediante la lectura del código QR adjunto o mediante el acceso a la dirección <https://ws050.juntadeandalucia.es/verificarFirma> indicando el código de VERIFICACIÓN

FIRMADO POR	RAQUEL MARIA ESPIN CRESPO	17/12/2024	
VERIFICACIÓN	Pk2jm6UYDU9J72AMTZUYRN3GET48NG	PÁG. 3165/9349	

**APELLIDOS Y NOMBRE / RAZÓN SOCIAL**

MORENO NAVAJAS ANTONIO

NIF

***9173*

EXPEDIENTE

1044340

ANUALIDAD DE PAGO

1ª

IMPORTES POR ANUALIDAD

	2023	2024	2025	2026	2027
IMPORTE MÁXIMO SUBVENCIONABLE	2.766,56 €	2.766,56 €	2.766,56 €	2.305,47 €	2.305,47 €
IMPORTE MEDIO DE TRANSFERENCIA (€/ha)	297,48 €	297,48 €	297,48 €	247,90 €	247,90 €

RESUMEN DE UNIDADES

Cód	GRUPO DE PAGO	Sup. Dec. Admisible (ha)	Sup. Comprometida (ha)	Sup. ajustada compromiso (1) (ha)	% sobredec.	Sup. Resuelta (ha)	Importe Declarado	Importe Topado	Importe Resuelto	Importe tras sobredec.
419	OLIVAR	9,30		9,30	0,00	9,30	2.766,56	2.766,56	2.766,56	2.766,56
TOTAL		9,30	9,30	9,30		9,30	2.766,56	2.766,56	2.766,56	2.766,56

APLICACIÓN DE REDUCCIONES Y PENALIZACIONES

GRUPO DE PAGO	Importe Calculado	Importe prereduc.	Criterios de subvencionabilidad y compromisos	Presentación tardía	Omisión declaración	Condicionalidad	IMPORTE (Euros) RESUELTO
OLIVAR	2.766,56	2.766,56	0,00	0,00	0,00	0,00	2.766,56
TOTAL	2.766,56	2.766,56					2.766,56

RESUMEN DE PAGOS**IMPORTE (Euros)**

	RESUELTO	FEADER	MAPA	CAPADR
OLIVAR - Pago realizado	2.766,56 €	2.351,58 €	271,40 €	143,58 €

RECINTOS RESUELTOS

REF.	REFERENCIA SIGPAC	CULTIVO	DESCRIPCIÓN CULTIVO	S/R G.PAGO	PEND. MEDIA (%)	SUP. DEC. ADMISIBLE (ha)	SUP. COMPROM. (ha)	SUP. AJUSTADA COMPR.(1) (ha)	SUP. CONY. SIGPAC (ha)	SUP. CERTIE (ha)	SUP. CAMPO (ha)	SUP. CAMPO DETER. CULT. DECLARADO (ha)	SUP. DEC. REDUCIDA (ha)	SUP. RESUELTA (ha)
-991808	14-900-052-00003-004	101010	OLIVAR-PICUAL	S 419	11,80	9,30	9,30	9,30		9,30			9,30	9,30

(1) Superficie declarada admisible ajustada con la superficie comprometida.
(2) Factor de penalización valorando el alcance para el tipo de compromiso.

Puede verificar la integridad de una copia de este documento mediante la lectura del código QR adjunto o mediante el acceso a la dirección <https://ws050.juntadeandalucia.es/verificarFirma> indicando el código de VERIFICACIÓN

FIRMADO POR

RAQUEL MARIA ESPIN CRESPO

17/12/2024

VERIFICACIÓN

Pk2jm6UYDU9J72AMTZUYRN3GET48NG

PÁG. 3166/9349



**APELLIDOS Y NOMBRE / RAZÓN SOCIAL**

MORENO RAYA MIGUEL ANGEL

NIF

****1648*

EXPEDIENTE

1196503

ANUALIDAD DE PAGO

1ª

IMPORTES POR ANUALIDAD

	2023	2024	2025	2026	2027
IMPORTE MÁXIMO SUBVENCIONABLE	1.802,73 €	1.802,73 €	1.802,73 €	1.502,27 €	1.502,27 €
IMPORTE MEDIO DE TRANSFERENCIA (€/ha)	297,48 €	297,48 €	297,48 €	247,90 €	247,90 €

RESUMEN DE UNIDADES

Cód	GRUPO DE PAGO	Sup. Dec. Admisible (ha)	Sup. Comprometida (ha)	Sup. ajustada compromiso (1) (ha)	% sobredec.	Sup. Resuelta (ha)	Importe Declarado	Importe Topado	Importe Resuelto	Importe tras sobredec.
419	OLIVAR	6,06		6,06	0,00	6,06	1.802,73	1.802,73	1.802,73	1.802,73
TOTAL		6,06	6,06	6,06		6,06	1.802,73	1.802,73	1.802,73	1.802,73

APLICACIÓN DE REDUCCIONES Y PENALIZACIONES

GRUPO DE PAGO	Importe Calculado	Importe prorreduc.	Criterios de subvencionabilidad y compromisos	Presentación tardía	Omisión declaración	Condicionalidad	IMPORTE (Euros) RESUELTO
OLIVAR	1.802,73	1.802,73	0,00	0,00	0,00	0,00	1.802,73
TOTAL	1.802,73	1.802,73					1.802,73

RESUMEN DE PAGOS**IMPORTE (Euros)**

	RESUELTO	FEADER	MAPA	CAPADR
OLIVAR - Pago realizado	1.802,73 €	1.532,32 €	176,85 €	93,56 €

RECINTOS RESUELTOS

REF.	REFERENCIA SIGPAC	CULTIVO	DESCRIPCIÓN CULTIVO	S/R G.PAGO	PEND. MEDIA (%)	SUP. DEC. ADMISIBLE (ha)	SUP. COMPROM. (ha)	SUP. AJUSTADA COMPR.(1) (ha)	SUP. CONY. SIGPAC (ha)	SUP. CERTIE (ha)	SUP. CAMPO (ha)	SUP. CAMPO DETER. CULT. DECLARADO (ha)	SUP. DEC. REDUCIDA (ha)	SUP. RESUELTA (ha)
-1515077	14-042-007-00200-003	101010	OLIVAR-PICUAL	S 419	7,00	0,41	0,41	0,41		0,41			0,41	0,41
-444681	14-042-007-00200-001	101010	OLIVAR-PICUAL	S 419	6,20	0,29	0,29	0,29		0,29			0,29	0,29
1700000006298917	14-042-003-00071-002	101010	OLIVAR-PICUAL	S 419	2,50	1,39	1,39	1,39		1,39			1,39	1,39
1700000006298918	14-042-026-00112-001	101010	OLIVAR-PICUAL	S 419	3,70	0,14	0,14	0,14		0,14			0,14	0,14
1700000006298919	14-042-026-00113-001	101010	OLIVAR-PICUAL	S 419	10,70	0,53	0,53	0,53		0,53			0,53	0,53
1700000006298920	14-042-026-00114-001	101010	OLIVAR-PICUAL	S 419	16,60	1,15	1,15	1,15		1,15			1,15	1,15
1700000006298921	14-042-036-00217-002	101010	OLIVAR-PICUAL	S 419	3,50	0,29	0,29	0,29		0,29			0,29	0,29
1700000006298922	14-042-026-00280-001	101010	OLIVAR-PICUAL	S 419	11,30	0,56	0,56	0,56		0,56			0,56	0,56
1700000006298923	14-042-026-00368-001	101010	OLIVAR-PICUAL	S 419	19,30	0,48	0,48	0,48		0,48			0,48	0,48
1700000006301937	14-042-005-00090-001	101010	OLIVAR-PICUAL	S 419	5,30	0,76	0,76	0,76		0,76			0,76	0,76
1700000006301938	14-042-005-00499-001	101010	OLIVAR-PICUAL	S 419	3,10	0,06	0,06	0,06		0,06			0,06	0,06

(1) Superficie declarada admisible ajustada con la superficie comprometida.
(2) Factor de penalización valorando el alcance para el tipo de compromiso.Puede verificar la integridad de una copia de este documento mediante la lectura del código QR adjunto o mediante el acceso a la dirección <https://ws050.juntadeandalucia.es/verificarFirma> indicando el código de VERIFICACIÓN

FIRMADO POR

RAQUEL MARIA ESPIN CRESPO

17/12/2024

VERIFICACIÓN

Pk2jm6UYDU9J72AMTZUYRN3GET48NG

PÁG. 3167/9349



**APELLIDOS Y NOMBRE / RAZÓN SOCIAL**

MORENO RUIZ ANTONIO

NIF

****1742*

EXPEDIENTE

1134886

ANUALIDAD DE PAGO

1ª

IMPORTES POR ANUALIDAD

	2023	2024	2025	2026	2027
IMPORTE MÁXIMO SUBVENCIONABLE	4.336,53 €	4.336,53 €	3.613,78 €	3.613,78 €	3.613,78 €
IMPORTE MEDIO DE TRANSFERENCIA (€/ha)	98,58 €	98,58 €	82,15 €	82,15 €	82,15 €

RESUMEN DE UNIDADES

Cód	GRUPO DE PAGO	Sup. Dec. Admisible (ha)	Sup. Comprometida (ha)	Sup. ajustada compromiso (1) (ha)	% sobredec.	Sup. Resuelta (ha)	Importe Declarado	Importe Topado	Importe Resuelto	Importe tras sobredec.
418	PASTOS ASOCIADOS A GANADERÍA ECOLÓGICA	43,99		43,99	0,00	43,99	4.336,53	4.336,53	4.336,53	4.336,53
TOTAL		43,99	43,99	43,99		43,99	4.336,53	4.336,53	4.336,53	4.336,53

APLICACIÓN DE REDUCCIONES Y PENALIZACIONES

GRUPO DE PAGO	Importe Calculado	Importe prereduc.	Criterios de subvencionabilidad y compromisos	Presentación tardía	Omisión declaración	Condicionidad	IMPORTE (Euros) RESUELTO
PASTOS ASOCIADOS A GANADERÍA	4.336,53	4.336,53	0,00	0,00	0,00	0,00	4.336,53
TOTAL	4.336,53	4.336,53					4.336,53

RESUMEN DE PAGOS**IMPORTE (Euros)**

	RESUELTO	FEADER	MAPA	CAPADR
PASTOS ASOCIADOS A GANADERÍA ECOLÓGICA - Pago realizado	4.336,53 €	3.686,05 €	425,41 €	225,07 €

RECINTOS RESUELTOS

REE	REFERENCIA SIGPAC	CULTIVO	DESCRIPCIÓN CULTIVO	S/R G.PAGO	PEND. MEDIA (%)	SUP. DEC. ADMISIBLE (ha)	SUP. COMPROM. (ha)	SUP. AJUSTADA COMPR.(1) (ha)	SUP. CONV. SIGPAC (ha)	SUP. CERTIF. (ha)	SUP. CAMPO (ha)	SUP. CAMPO DETER. CULT. DECLARADO (ha)	SUP. DEC. REDUCIDA (ha)	SUP. RESUELTA (ha)
-1503406	14-054-026-00031-002	62000	PASTOS PERMANENTES DE 5 O MAS AÑOS-SIN VARIEDAD	S 418	3,70	4,25	4,25	4,25		4,25			4,25	4,25
-1503403	14-054-026-00001-002	62000	PASTOS PERMANENTES DE 5 O MAS AÑOS-SIN VARIEDAD	S 418	7,60	5,35	5,35	5,35		5,35			5,35	5,35
-1503399	14-054-024-00017-002	62000	PASTOS PERMANENTES DE 5 O MAS AÑOS-SIN VARIEDAD	S 418	4,00	0,14	0,14	0,14		0,16			0,14	0,14
-1503397	14-054-024-00014-004	62000	PASTOS PERMANENTES DE 5 O MAS AÑOS-SIN VARIEDAD	S 418	4,80	11,04	11,04	11,04		11,04			11,04	11,04
-1503395	14-054-024-00013-003	62000	PASTOS PERMANENTES DE 5 O MAS AÑOS-SIN VARIEDAD	S 418	5,50	23,21	23,21	23,21		23,21			23,21	23,21

INCIDENCIAS**INCIDENCIA DESCRIPCIÓN**

- 100407 Explotación solicitada no forma parte de ningún organismo de control autorizado para la producción ecológica en Andalucía o fecha de inscripción posterior al plazo establecido (Anexo I. Criterios de Subvencionabilidad. Orden 28 de marzo de 2023).
 Explotación:ES140540000048 Especie:PORCINO
 Explotación:ES140540000050 Especie:PORCINO
 Explotación:ES140540000094 Especie:PORCINO
 Explotación:ES140540000111 Especie:PORCINO
 Explotación:ES140540000122 Especie:PORCINO
 Explotación:ES140540001353 Especie:PORCINO

(1) Superficie declarada admisible ajustada con la superficie comprometida.
 (2) Factor de penalización valorando el alcance para el tipo de compromiso.

Puede verificar la integridad de una copia de este documento mediante la lectura del código QR adjunto o mediante el acceso a la dirección <https://ws050.juntadeandalucia.es/verificarFirma> indicando el código de VERIFICACIÓN

FIRMADO POR

RAQUEL MARIA ESPIN CRESPO

17/12/2024

VERIFICACIÓN

Pk2jm6UYDU9J72AMTZUYRN3GET48NG

PÁG. 3168/9349



**Datos considerados para el Cálculo de la Carga Ganadera mínima y máxima del expediente**

Explotación	Especie	Inscrito en Sipea y Admisible	Ugm Calculada para CG Mínima	Ugm Calculada para CG Máxima
ES140540000048	PORCINO	NO	0,00	67,67
ES140540000050	BOVINA	SI	19,33	19,33
ES140540000050	PORCINO	NO	0,00	46,47
ES140540000094	OVINA	SI	17,67	17,67
ES140540000094	PORCINO	NO	0,00	3,80
ES140540000111	OVINA	SI	9,63	9,63
ES140540000111	PORCINO	NO	0,00	8,38
ES140540000122	BOVINA	SI	38,02	38,02
ES140540000122	PORCINO	NO	0,00	5,82
ES140540001281	BOVINA	SI	25,09	25,09
ES140540001353	PORCINO	NO	0,00	0,00
			109,74	241,88

Superficie determinada para Cálculo Carga Ganadera Mínima: 276,85 ha

Superficie determinada para Cálculo Carga Ganadera Máxima: 276,85 ha

Carga Ganadera Mínima Expediente: 0,40 ugm/ha

Carga Ganadera Máxima Expediente: 0,87 ugm/ha

Recintos Determinados para el Cálculo de Garga Ganadera Mínima

REF.	REFERENCIA SIGPAC	CULTIVO	DESCRIPCIÓN CULTIVO	S/R	SUP. RESUELTA (ha)
-1503406	14-054-026-00031-00002	62000	PASTOS PERMANENTES DE 5 O MAS AÑOS-SIN VARIEDAD	S	4,25
-1503403	14-054-026-00001-00002	62000	PASTOS PERMANENTES DE 5 O MAS AÑOS-SIN VARIEDAD	S	5,35
-1503399	14-054-024-00017-00002	62000	PASTOS PERMANENTES DE 5 O MAS AÑOS-SIN VARIEDAD	S	0,14
-1503397	14-054-024-00014-00004	62000	PASTOS PERMANENTES DE 5 O MAS AÑOS-SIN VARIEDAD	S	11,04
-1503395	14-054-024-00013-00003	62000	PASTOS PERMANENTES DE 5 O MAS AÑOS-SIN VARIEDAD	S	23,21
-961672	14-054-024-00021-00004	62000	PASTOS PERMANENTES DE 5 O MAS AÑOS-SIN VARIEDAD	S	0,44
-776923	14-054-032-00045-00009	62000	PASTOS PERMANENTES DE 5 O MAS AÑOS-SIN VARIEDAD	S	0,03
-776921	14-054-032-00045-00001	62000	PASTOS PERMANENTES DE 5 O MAS AÑOS-SIN VARIEDAD	S	30,35
-776915	14-054-031-00002-00001	62000	PASTOS PERMANENTES DE 5 O MAS AÑOS-SIN VARIEDAD	S	8,93
-776910	14-054-030-00018-00003	62000	PASTOS PERMANENTES DE 5 O MAS AÑOS-SIN VARIEDAD	S	8,91
-555645	14-054-024-00030-00008	63000	PASTOS DE MENOS DE 5 AÑOS-SIN VARIEDAD	S	1,80
1700000006545865	14-054-013-00001-00001	62000	PASTOS PERMANENTES DE 5 O MAS AÑOS-SIN VARIEDAD	S	3,28
1700000006545867	14-054-035-00001-00002	62000	PASTOS PERMANENTES DE 5 O MAS AÑOS-SIN VARIEDAD	S	0,57
1700000006545868	14-054-035-00002-00001	62000	PASTOS PERMANENTES DE 5 O MAS AÑOS-SIN VARIEDAD	S	0,24
1700000006545869	14-054-029-00022-00001	62000	PASTOS PERMANENTES DE 5 O MAS AÑOS-SIN VARIEDAD	S	50,96
1700000006545870	14-054-022-00007-00004	63000	PASTOS DE MENOS DE 5 AÑOS-SIN VARIEDAD	S	0,59
1700000006545871	14-054-024-00002-00001	62000	PASTOS PERMANENTES DE 5 O MAS AÑOS-SIN VARIEDAD	S	7,68
1700000006545872	14-054-014-00010-00008	63000	PASTOS DE MENOS DE 5 AÑOS-SIN VARIEDAD	S	0,06
1700000006545877	14-054-024-00030-00007	63000	PASTOS DE MENOS DE 5 AÑOS-SIN VARIEDAD	S	4,15
1700000006545878	14-054-027-00017-00001	62000	PASTOS PERMANENTES DE 5 O MAS AÑOS-SIN VARIEDAD	S	0,08
1700000006545879	14-054-024-00021-00003	63000	PASTOS DE MENOS DE 5 AÑOS-SIN VARIEDAD	S	0,01
1700000006545880	14-054-027-00016-00001	62000	PASTOS PERMANENTES DE 5 O MAS AÑOS-SIN VARIEDAD	S	0,10
1700000006545881	14-054-024-00019-00001	62000	PASTOS PERMANENTES DE 5 O MAS AÑOS-SIN VARIEDAD	S	2,70

(1) Superficie declarada admisible ajustada con la superficie comprometida.
(2) Factor de penalización valorando el alcance para el tipo de compromiso.Puede verificar la integridad de una copia de este documento mediante la lectura del código QR adjunto o mediante el acceso a la dirección <https://ws050.juntadeandalucia.es/verificarFirma> indicando el código de VERIFICACIÓN

FIRMADO POR

RAQUEL MARIA ESPIN CRESPO

17/12/2024

VERIFICACIÓN

Pk2jm6UYDU9J72AMTZUYRN3GET48NG

PÁG. 3169/9349



**Datos considerados para el Cálculo de la Carga Ganadera mínima y máxima del expediente****Recintos Determinados para el Cálculo de Garga Ganadera Mínima**

REF.	REFERENCIA SIGPAC	CULTIVO	DESCRIPCIÓN CULTIVO	SUP.	
				S/R	RESUELTA (ha)
170000006545882	14-054-024-00022-00001	62000	PASTOS PERMANENTES DE 5 O MAS AÑOS-SIN VARIEDAD	S	11,10
170000006545883	14-054-024-00023-00001	62000	PASTOS PERMANENTES DE 5 O MAS AÑOS-SIN VARIEDAD	S	3,95
170000006545884	14-054-024-00020-00001	62000	PASTOS PERMANENTES DE 5 O MAS AÑOS-SIN VARIEDAD	S	3,53
170000006545885	14-054-024-00021-00001	62000	PASTOS PERMANENTES DE 5 O MAS AÑOS-SIN VARIEDAD	S	6,47
170000006545887	14-054-024-00030-00003	63000	PASTOS DE MENOS DE 5 AÑOS-SIN VARIEDAD	S	5,21
170000006545888	14-054-014-00005-00001	62000	PASTOS PERMANENTES DE 5 O MAS AÑOS-SIN VARIEDAD	S	3,48
170000006545889	14-054-014-00009-00001	62000	PASTOS PERMANENTES DE 5 O MAS AÑOS-SIN VARIEDAD	S	22,46
170000006545890	14-054-014-00010-00001	62000	PASTOS PERMANENTES DE 5 O MAS AÑOS-SIN VARIEDAD	S	12,29
170000006545891	14-054-023-00002-00003	63000	PASTOS DE MENOS DE 5 AÑOS-SIN VARIEDAD	S	3,54
170000006545892	14-054-014-00010-00006	62000	PASTOS PERMANENTES DE 5 O MAS AÑOS-SIN VARIEDAD	S	3,54
170000006545893	14-054-024-00021-00002	63000	PASTOS DE MENOS DE 5 AÑOS-SIN VARIEDAD	R	1,30
170000006545894	14-054-024-00002-00003	62000	PASTOS PERMANENTES DE 5 O MAS AÑOS-SIN VARIEDAD	S	1,60
170000006545895	14-054-022-00007-00003	62000	PASTOS PERMANENTES DE 5 O MAS AÑOS-SIN VARIEDAD	S	18,83
170000006545896	14-054-023-00006-00002	62000	PASTOS PERMANENTES DE 5 O MAS AÑOS-SIN VARIEDAD	S	3,34
170000006545897	14-054-014-00010-00007	62000	PASTOS PERMANENTES DE 5 O MAS AÑOS-SIN VARIEDAD	S	1,06
170000006545898	14-054-014-00012-00001	62000	PASTOS PERMANENTES DE 5 O MAS AÑOS-SIN VARIEDAD	S	10,28

Recintos Determinados para el Cálculo de Garga Ganadera Máxima

REF.	REFERENCIA SIGPAC	CULTIVO	DESCRIPCIÓN CULTIVO	SUP.	
				S/R	RESUELTA (ha)
-1503406	14-054-026-00031-00002	62000	PASTOS PERMANENTES DE 5 O MAS AÑOS-SIN VARIEDAD	S	4,25
-1503403	14-054-026-00001-00002	62000	PASTOS PERMANENTES DE 5 O MAS AÑOS-SIN VARIEDAD	S	5,35
-1503399	14-054-024-00017-00002	62000	PASTOS PERMANENTES DE 5 O MAS AÑOS-SIN VARIEDAD	S	0,14
-1503397	14-054-024-00014-00004	62000	PASTOS PERMANENTES DE 5 O MAS AÑOS-SIN VARIEDAD	S	11,04
-1503395	14-054-024-00013-00003	62000	PASTOS PERMANENTES DE 5 O MAS AÑOS-SIN VARIEDAD	S	23,21
-961672	14-054-024-00021-00004	62000	PASTOS PERMANENTES DE 5 O MAS AÑOS-SIN VARIEDAD	S	0,44
-776923	14-054-032-00045-00009	62000	PASTOS PERMANENTES DE 5 O MAS AÑOS-SIN VARIEDAD	S	0,03
-776921	14-054-032-00045-00001	62000	PASTOS PERMANENTES DE 5 O MAS AÑOS-SIN VARIEDAD	S	30,35
-776915	14-054-031-00002-00001	62000	PASTOS PERMANENTES DE 5 O MAS AÑOS-SIN VARIEDAD	S	8,93
-776910	14-054-030-00018-00003	62000	PASTOS PERMANENTES DE 5 O MAS AÑOS-SIN VARIEDAD	S	8,91
-555645	14-054-024-00030-00008	63000	PASTOS DE MENOS DE 5 AÑOS-SIN VARIEDAD	S	1,80
170000006545865	14-054-013-00001-00001	62000	PASTOS PERMANENTES DE 5 O MAS AÑOS-SIN VARIEDAD	S	3,28
170000006545867	14-054-035-00001-00002	62000	PASTOS PERMANENTES DE 5 O MAS AÑOS-SIN VARIEDAD	S	0,57
170000006545868	14-054-035-00002-00001	62000	PASTOS PERMANENTES DE 5 O MAS AÑOS-SIN VARIEDAD	S	0,24
170000006545869	14-054-029-00022-00001	62000	PASTOS PERMANENTES DE 5 O MAS AÑOS-SIN VARIEDAD	S	50,96
170000006545870	14-054-022-00007-00004	63000	PASTOS DE MENOS DE 5 AÑOS-SIN VARIEDAD	S	0,59
170000006545871	14-054-024-00002-00001	62000	PASTOS PERMANENTES DE 5 O MAS AÑOS-SIN VARIEDAD	S	7,68
170000006545872	14-054-014-00010-00008	63000	PASTOS DE MENOS DE 5 AÑOS-SIN VARIEDAD	S	0,06
170000006545877	14-054-024-00030-00007	63000	PASTOS DE MENOS DE 5 AÑOS-SIN VARIEDAD	S	4,15
170000006545878	14-054-027-00017-00001	62000	PASTOS PERMANENTES DE 5 O MAS AÑOS-SIN	S	0,08

(1) Superficie declarada admisible ajustada con la superficie comprometida.
(2) Factor de penalización valorando el alcance para el tipo de compromiso.

Puede verificar la integridad de una copia de este documento mediante la lectura del código QR adjunto o mediante el acceso a la dirección <https://ws050.juntadeandalucia.es/verificarFirma> indicando el código de VERIFICACIÓN

FIRMADO POR

RAQUEL MARIA ESPIN CRESPO

17/12/2024

VERIFICACIÓN

Pk2jm6UYDU9J72AMTZUYRN3GET48NG

PÁG. 3170/9349



**Datos considerados para el Cálculo de la Carga Ganadera mínima y máxima del expediente****Recintos Determinados para el Cálculo de Garga Ganadera Máxima**

REF.	REFERENCIA SIGPAC	CULTIVO	DESCRIPCIÓN CULTIVO	S/R	SUP.
					RESUELTA (ha)
170000006545879	14-054-024-00021-00003	63000	PASTOS DE MENOS DE 5 AÑOS-SIN VARIEDAD	S	0,01
170000006545880	14-054-027-00016-00001	62000	PASTOS PERMANENTES DE 5 O MAS AÑOS-SIN VARIEDAD	S	0,10
170000006545881	14-054-024-00019-00001	62000	PASTOS PERMANENTES DE 5 O MAS AÑOS-SIN VARIEDAD	S	2,70
170000006545882	14-054-024-00022-00001	62000	PASTOS PERMANENTES DE 5 O MAS AÑOS-SIN VARIEDAD	S	11,10
170000006545883	14-054-024-00023-00001	62000	PASTOS PERMANENTES DE 5 O MAS AÑOS-SIN VARIEDAD	S	3,95
170000006545884	14-054-024-00020-00001	62000	PASTOS PERMANENTES DE 5 O MAS AÑOS-SIN VARIEDAD	S	3,53
170000006545885	14-054-024-00021-00001	62000	PASTOS PERMANENTES DE 5 O MAS AÑOS-SIN VARIEDAD	S	6,47
170000006545887	14-054-024-00030-00003	63000	PASTOS DE MENOS DE 5 AÑOS-SIN VARIEDAD	S	5,21
170000006545888	14-054-014-00005-00001	62000	PASTOS PERMANENTES DE 5 O MAS AÑOS-SIN VARIEDAD	S	3,48
170000006545889	14-054-014-00009-00001	62000	PASTOS PERMANENTES DE 5 O MAS AÑOS-SIN VARIEDAD	S	22,46
170000006545890	14-054-014-00010-00001	62000	PASTOS PERMANENTES DE 5 O MAS AÑOS-SIN VARIEDAD	S	12,29
170000006545891	14-054-023-00002-00003	63000	PASTOS DE MENOS DE 5 AÑOS-SIN VARIEDAD	S	3,54
170000006545892	14-054-014-00010-00006	62000	PASTOS PERMANENTES DE 5 O MAS AÑOS-SIN VARIEDAD	S	3,54
170000006545893	14-054-024-00021-00002	63000	PASTOS DE MENOS DE 5 AÑOS-SIN VARIEDAD	R	1,30
170000006545894	14-054-024-00002-00003	62000	PASTOS PERMANENTES DE 5 O MAS AÑOS-SIN VARIEDAD	S	1,60
170000006545895	14-054-022-00007-00003	62000	PASTOS PERMANENTES DE 5 O MAS AÑOS-SIN VARIEDAD	S	18,83
170000006545896	14-054-023-00006-00002	62000	PASTOS PERMANENTES DE 5 O MAS AÑOS-SIN VARIEDAD	S	3,34
170000006545897	14-054-014-00010-00007	62000	PASTOS PERMANENTES DE 5 O MAS AÑOS-SIN VARIEDAD	S	1,06
170000006545898	14-054-014-00012-00001	62000	PASTOS PERMANENTES DE 5 O MAS AÑOS-SIN VARIEDAD	S	10,28

Incidencias de carga ganadera**INCIDENCIA DESCRIPCIÓN**

4272	Verifica que las líneas de declaración de las Solicitudes Únicas no tienen solapes con la capa de Retroactividad Gráfica (ambas de la misma campaña) a nivel de expediente/línea de declaración gráfica de la solicitud. Ref:170000006545877 Recinto:14-054-024-00030-00007 Cultivo: - Agregado de la referencia del recinto.:0 Zona de la referencia del recinto.:0 Superficie solapada.:0,02 Id. Incid.:5081036 Ref:170000006545887 Recinto:14-054-024-00030-00003 Cultivo: - Agregado de la referencia del recinto.:0 Zona de la referencia del recinto.:0 Superficie solapada.:0,04 Id. Incid.:5081037 Ref:170000006545890 Recinto:14-054-014-00010-00001 Cultivo: - Agregado de la referencia del recinto.:0 Zona de la referencia del recinto.:0 Superficie solapada.:0,05 Id. Incid.:5081038
100407	Explotación solicitada no forma parte de ningún organismo de control autorizado para la producción ecológica en Andalucía o fecha de inscripción posterior al plazo establecido (Anexo I. Criterios de Subvencionabilidad. Orden 28 de marzo de 2023). Explotación:ES140540000048 Especie:PORCINO Explotación:ES140540000050 Especie:PORCINO Explotación:ES140540000094 Especie:PORCINO Explotación:ES140540000111 Especie:PORCINO Explotación:ES140540000122 Especie:PORCINO Explotación:ES140540001353 Especie:PORCINO

(1) Superficie declarada admisible ajustada con la superficie comprometida.
(2) Factor de penalización valorando el alcance para el tipo de compromiso.Puede verificar la integridad de una copia de este documento mediante la lectura del código QR adjunto o mediante el acceso a la dirección <https://ws050.juntadeandalucia.es/verificarFirma> indicando el código de VERIFICACIÓN

FIRMADO POR

RAQUEL MARIA ESPIN CRESPO

17/12/2024

VERIFICACIÓN

Pk2jm6UYDU9J72AMTZUYRN3GET48NG

PÁG. 3171/9349



**APELLIDOS Y NOMBRE / RAZÓN SOCIAL**

MORENO RUIZ DE VIANA LEANDRO

NIF

***8455*

EXPEDIENTE

1193215

ANUALIDAD DE PAGO

1ª

IMPORTES POR ANUALIDAD

	2023	2024	2025	2026	2027
IMPORTE MÁXIMO SUBVENCIONABLE	3.798,82 €	3.798,82 €	3.798,82 €	3.165,68 €	3.165,68 €
IMPORTE MEDIO DE TRANSFERENCIA (€/ha)	297,48 €	297,48 €	297,48 €	247,90 €	247,90 €

RESUMEN DE UNIDADES

Cód	GRUPO DE PAGO	Sup. Dec. Admisible (ha)	Sup. Comprometida (ha)	Sup. ajustada compromiso (1) (ha)	% sobredec.	Sup. Resuelta (ha)	Importe Declarado	Importe Topado	Importe Resuelto	Importe tras sobredec.
419	OLIVAR	12,77		12,77	0,00	12,77	3.798,82	3.798,82	3.798,82	3.798,82
TOTAL		12,77	12,77	12,77		12,77	3.798,82	3.798,82	3.798,82	3.798,82

APLICACIÓN DE REDUCCIONES Y PENALIZACIONES

GRUPO DE PAGO	Importe Calculado	Importe prereduc.	Criterios de subvencionabilidad y compromisos	Presentación tardía	Omisión declaración	Condicionalidad	IMPORTE (Euros) RESUELTO
OLIVAR	3.798,82	3.798,82	0,00	0,00	0,00	0,00	3.798,82
TOTAL	3.798,82	3.798,82					3.798,82

RESUMEN DE PAGOS**IMPORTE (Euros)**

	RESUELTO	FEADER	MAPA	CAPADR
OLIVAR - Pago realizado	3.798,82 €	3.229,00 €	372,66 €	197,16 €

RECINTOS RESUELTOS

REF.	REFERENCIA SIGPAC	CULTIVO	DESCRIPCIÓN CULTIVO	S/R G.PAGO	PEND. MEDIA (%)	SUP. DEC. ADMISIBLE (ha)	SUP. COMPROM. (ha)	SUP. AJUSTADA COMPR.(1) (ha)	SUP. CONY. SIGPAC (ha)	SUP. CERTIE (ha)	SUP. CAMPO (ha)	SUP. CAMPO DETER. CULT. DECLARADO (ha)	SUP. DEC. REDUCIDA (ha)	SUP. RESUELTA (ha)
1700000006729988	14-008-034-00040-001	101010	OLIVAR-PICUAL	S	419	9,90	1,38	1,38	1,38	1,38			1,38	1,38
1700000006729993	14-008-034-00046-001	101010	OLIVAR-PICUAL	S	419	15,40	0,73	0,73	0,73	0,78			0,73	0,73
1700000006729996	14-008-034-00041-001	101010	OLIVAR-PICUAL	R	419	11,30	9,59	9,59	9,59	9,59			9,59	9,59
1700000006729997	14-008-034-00045-001	101010	OLIVAR-PICUAL	S	419	11,80	1,07	1,07	1,07	1,07			1,07	1,07

(1) Superficie declarada admisible ajustada con la superficie comprometida.
(2) Factor de penalización valorando el alcance para el tipo de compromiso.

Puede verificar la integridad de una copia de este documento mediante la lectura del código QR adjunto o mediante el acceso a la dirección <https://ws050.juntadeandalucia.es/verificarFirma> indicando el código de VERIFICACIÓN

FIRMADO POR

RAQUEL MARIA ESPIN CRESPO

17/12/2024

VERIFICACIÓN

Pk2jm6UYDU9J72AMTZUYRN3GET48NG

PÁG. 3172/9349



**APELLIDOS Y NOMBRE / RAZÓN SOCIAL**

MORENO SERRANO PEDRO

NIF

****1081*

EXPEDIENTE

1121741

ANUALIDAD DE PAGO

1ª

IMPORTE POR ANUALIDAD

	2023	2024	2025	2026	2027
IMPORTE MÁXIMO SUBVENCIONABLE	5.181,36 €	5.181,36 €	4.317,80 €	4.317,80 €	4.317,80 €
IMPORTE MEDIO DE TRANSFERENCIA (€/ha)	98,58 €	98,58 €	82,15 €	82,15 €	82,15 €

RESUMEN DE UNIDADES

Cód	GRUPO DE PAGO	Sup. Dec. Admisible (ha)	Sup. Comprometida (ha)	Sup. ajustada compromiso (1) (ha)	% sobredec.	Sup. Resuelta (ha)	Importe Declarado	Importe Topado	Importe Resuelto	Importe tras sobredec.
418	PASTOS ASOCIADOS A GANADERÍA ECOLÓGICA	52,56		52,56	0,00	52,56	5.181,36	5.181,36	5.181,36	5.181,36
424	HERBÁCEOS NO ELEGIBLES	13,01		0,00	100,00	0,00	0,00	0,00	0,00	0,00
TOTAL		65,57	52,56	52,56		52,56	5.181,36	5.181,36	5.181,36	5.181,36

APLICACIÓN DE REDUCCIONES Y PENALIZACIONES

GRUPO DE PAGO	Importe Calculado	Importe prereduc.	Criterios de subvencionabilidad y compromisos	Presentación tardía	Omisión declaración	Condicionabilidad	IMPORTE (Euros) RESUELTO
HERBÁCEOS NO ELEGIBLES	0,00	0,00	0,00	0,00	0,00	0,00	0,00
PASTOS ASOCIADOS A GANADERÍA	5.181,36	5.181,36	0,00	0,00	0,00	0,00	5.181,36
TOTAL	5.181,36	5.181,36					5.181,36

RESUMEN DE PAGOS**IMPORTE (Euros)**

	RESUELTO	FEADER	MAPA	CAPADR
PASTOS ASOCIADOS A GANADERÍA ECOLÓGICA - Pago realizado	5.181,36 €	4.404,16 €	508,29 €	268,91 €

RECINTOS RESUELTOS

REF.	REFERENCIA SIGPAC	CULTIVO DESCRIPCIÓN CULTIVO	S/R G.PAGO	PEND. MEDIA (%)	SUP. DEC. ADMISIBLE (ha)	SUP. COMPROM. (ha)	SUP. AJUSTADA COMPROM. (1) (ha)	SUP. CONV. SIGPAC (ha)	SUP. CERTIF. (ha)	SUP. CAMPO (ha)	SUP. CAMPO DETER. CULT. DECLARADO (ha)	SUP. DEC. REDUCIDA (ha)	SUP. RESUELTA (ha)
-1571814	14-006-007-00075-004	62000 PASTOS PERMANENTES DE 5 O MAS AÑOS-SIN VARIEDAD	S 418	6,70	0,94	0,94	0,94		0,94			0,94	0,94
-1571807	14-006-007-00075-003	63000 PASTOS DE MENOS DE 5 AÑOS-SIN VARIEDAD	S 418	10,60	11,36	11,36	11,36		11,36			11,36	11,36
-1571805	14-006-007-00075-002	63000 PASTOS DE MENOS DE 5 AÑOS-SIN VARIEDAD	S 418	11,50	2,16	2,16	2,16		2,16			2,16	2,16
-1571801	14-006-007-00072-003	62000 PASTOS PERMANENTES DE 5 O MAS AÑOS-SIN VARIEDAD	S 418	10,20	14,00	14,00	14,00		14,00			14,00	14,00
6859344	14-006-007-00106-001	62000 PASTOS PERMANENTES DE 5 O MAS AÑOS-SIN VARIEDAD	S 418	8,40	6,37	6,37	6,37		6,37			6,37	6,37
6859345	14-006-007-00071-001	62000 PASTOS PERMANENTES DE 5 O MAS AÑOS-SIN VARIEDAD	S 418	11,90	0,37	0,37	0,37		0,37			0,37	0,37
6859346	14-006-007-00075-001	62000 PASTOS PERMANENTES DE 5 O MAS AÑOS-SIN VARIEDAD	S 418	12,50	15,20	15,20	15,20		15,20			15,20	15,20
6859347	14-006-007-00072-002	62000 PASTOS PERMANENTES DE 5 O MAS AÑOS-SIN VARIEDAD	S 418	11,60	2,16	2,16	2,16		3,33			2,16	2,16
-1263295	14-023-012-00070-001	20000 BARBECHO TRADICIONAL-SIN VARIEDAD	S 424	3,30	0,64	0,64	0,64		0,64			0,64	0,64
-1263294	14-023-012-00069-002	20000 BARBECHO TRADICIONAL-SIN VARIEDAD	S 424	4,90	0,21	0,21	0,21		0,21			0,21	0,21
-1263292	14-023-012-00070-001	20000 BARBECHO TRADICIONAL-SIN VARIEDAD	S 424	3,30	0,28	0,28	0,28		0,28			0,28	0,28
-1263291	14-023-012-00070-001	20000 BARBECHO TRADICIONAL-SIN VARIEDAD	S 424	3,30	0,01	0,01	0,01		0,01			0,01	0,01
-1263289	14-023-012-00069-002	20000 BARBECHO TRADICIONAL-SIN VARIEDAD	S 424	4,90	0,24	0,24	0,24		0,24			0,24	0,24
-1263288	14-023-012-00069-002	20000 BARBECHO TRADICIONAL-SIN VARIEDAD	S 424	4,90	0,07	0,07	0,07		0,07			0,07	0,07
-1263287	14-023-012-00069-002	20000 BARBECHO TRADICIONAL-SIN VARIEDAD	S 424	4,90	0,04	0,04	0,04		0,04			0,04	0,04
-787221	14-023-012-00067-001	20000 BARBECHO TRADICIONAL-SIN VARIEDAD	R 424	3,60	0,80	0,80	0,80		0,80			0,80	0,80
-87990	14-023-012-00067-007	20000 BARBECHO TRADICIONAL-SIN VARIEDAD	S 424	5,20	1,35	1,35	1,35		1,35			1,35	1,35
1700000007119669	14-023-011-00043-001	20000 BARBECHO TRADICIONAL-SIN VARIEDAD	S 424	3,60	1,94	1,94	1,94		1,94			1,94	1,94
1700000007119672	14-023-012-00056-001	20000 BARBECHO TRADICIONAL-SIN VARIEDAD	S 424	2,00	0,42	0,42	0,42		0,42			0,42	0,42
1700000007119673	14-023-012-00056-003	20000 BARBECHO TRADICIONAL-SIN VARIEDAD	S 424	3,40	0,70	0,70	0,70		0,70			0,70	0,70
1700000007119674	14-023-012-00058-004	20000 BARBECHO TRADICIONAL-SIN VARIEDAD	S 424	4,30	1,33	1,33	1,33		1,33			1,33	1,33
1700000007119676	14-023-012-00059-001	20000 BARBECHO TRADICIONAL-SIN VARIEDAD	S 424	3,50	1,22	1,22	1,22		1,22			1,22	1,22
1700000007119679	14-023-012-00060-001	20000 BARBECHO TRADICIONAL-SIN VARIEDAD	S 424	4,80	1,25	1,25	1,25		1,25			1,25	1,25
1700000007119680	14-023-012-00109-001	20000 BARBECHO TRADICIONAL-SIN VARIEDAD	S 424	4,90	2,01	2,01	2,01		2,01			2,01	2,01
1700000007119684	14-023-012-00057-001	20000 BARBECHO TRADICIONAL-SIN VARIEDAD	S 424	4,20	0,50	0,50	0,50		0,50			0,50	0,50

(1) Superficie declarada admisible ajustada con la superficie comprometida.
(2) Factor de penalización valorando el alcance para el tipo de compromiso.Puede verificar la integridad de una copia de este documento mediante la lectura del código QR adjunto o mediante el acceso a la dirección <https://ws050.juntadeandalucia.es/verificarFirma> indicando el código de VERIFICACIÓN

FIRMADO POR

RAQUEL MARIA ESPIN CRESPO

17/12/2024

VERIFICACIÓN

Pk2jm6UYDU9J72AMTZUYRN3GET48NG

PÁG. 3173/9349



**INCIDENCIAS****INCIDENCIA DESCRIPCIÓN**

- 4272 Verifica que las líneas de declaración de las Solicitudes Únicas no tienen solapes con la capa de Retroactividad Gráfica (ambas de la misma campaña) a nivel de expediente/línea de declaración gráfica de la solicitud.
Ref:-558624 Recinto:14-023-012-00067-00003 Cultivo: - Agregado de la referencia del recinto.:0 Zona de la referencia del recinto.:0 Superficie solapada.:0,02 Id. Incid.:100998074
- 100407 Explotación solicitada no forma parte de ningún organismo de control autorizado para la producción ecológica en Andalucía o fecha de inscripción posterior al plazo establecido (Anexo I. Criterios de Subvencionabilidad. Orden 28 de marzo de 2023).
Explotación:ES140230000195 Especie:CAPRINA
- 100411 Recinto no admisible por no estar asociado en SIGGAN a una explotación ganadera (Artículo 10 de la Orden de 28 de marzo de 2023).
Ref:-1571813 Recinto:14-006-007-00077-00001 Cultivo:63000 PASTOS DE MENOS DE 5 AÑOS-SIN VARIEDAD Secano
- 100412 Número de hectáreas validadas inferior a la superficie mínima permitida por el grupo de cultivo (Anexo I. Criterios de Subvencionabilidad. Orden 28 de marzo de 2023).
Sup. Resuelta:0 Grupo de Pago:HERBÁCEOS
- 100413 Recinto perteneciente a grupo de cultivo que no cumple con la superficie mínima requerida (Anexo I. Criterios de Subvencionabilidad. Orden 28 de marzo de 2023).
Ref:-984884 Recinto:14-023-011-00101-00001 Cultivo:8000 AVENA-SIN VARIEDAD Secano Sup. Declarada:0,42 Superficie Resolver:0,42
Ref:-984881 Recinto:14-023-011-00102-00001 Cultivo:8000 AVENA-SIN VARIEDAD Secano Sup. Declarada:0,55 Superficie Resolver:0,55
Ref:-984877 Recinto:14-023-011-00103-00001 Cultivo:8000 AVENA-SIN VARIEDAD Secano Sup. Declarada:0,31 Superficie Resolver:0,31
Ref:1700000007119670 Recinto:14-023-012-00027-00004 Cultivo:8000 AVENA-SIN VARIEDAD Secano Sup. Declarada:3,92 Superficie Resolver:3,92
Ref:-558624 Recinto:14-023-012-00067-00003 Cultivo:12000 TRANQUILLÓN-SIN VARIEDAD Secano Sup. Declarada:1,49 Superficie Resolver:1,47
Ref:-1263290 Recinto:14-023-012-00069-00002 Cultivo:8000 AVENA-SIN VARIEDAD Secano Sup. Declarada:0,67 Superficie Resolver:0,67
- 100424 Solicita recinto que no está comprometido para la operación.
Ref:-1571813 Recinto:14-006-007-00077-00001 Cultivo:63000 PASTOS DE MENOS DE 5 AÑOS-SIN VARIEDAD Secano

Datos considerados para el Cálculo de la Carga Ganadera mínima y máxima del expediente

Explotación	Especie	Inscrito en Sipea y Admisible	Ugm Calculada para CG Mínima	Ugm Calculada para CG Máxima
ES140060000593	OVINA	SI	9,44	9,44
ES140230000195	CAPRINA	NO	0,00	0,13
ES140230000195	OVINA	SI	11,68	11,68
			21,12	21,25

Superficie determinada para Cálculo Carga Ganadera Mínima: 64,23 ha

Superficie determinada para Cálculo Carga Ganadera Máxima: 64,23 ha

Carga Ganadera Mínima Expediente: 0,33 ugm/ha

Carga Ganadera Máxima Expediente: 0,33 ugm/ha

Recintos Determinados para el Cálculo de Garga Ganadera Mínima

REF.	REFERENCIA SIGPAC	CULTIVO	DESCRIPCIÓN CULTIVO	S/R	SUP. RESUELTA (ha)
-1571814	14-006-007-00075-00004	62000	PASTOS PERMANENTES DE 5 O MAS AÑOS-SIN VARIEDAD	S	0,94
-1571813	14-006-007-00077-00001	63000	PASTOS DE MENOS DE 5 AÑOS-SIN VARIEDAD	S	11,67
-1571807	14-006-007-00075-00003	63000	PASTOS DE MENOS DE 5 AÑOS-SIN VARIEDAD	S	11,36
-1571805	14-006-007-00075-00002	63000	PASTOS DE MENOS DE 5 AÑOS-SIN VARIEDAD	S	2,16
-1571801	14-006-007-00072-00003	62000	PASTOS PERMANENTES DE 5 O MAS AÑOS-SIN VARIEDAD	S	14,00
6859344	14-006-007-00106-00001	62000	PASTOS PERMANENTES DE 5 O MAS AÑOS-SIN VARIEDAD	S	6,37
6859345	14-006-007-00071-00001	62000	PASTOS PERMANENTES DE 5 O MAS AÑOS-SIN VARIEDAD	S	0,37
6859346	14-006-007-00075-00001	62000	PASTOS PERMANENTES DE 5 O MAS AÑOS-SIN VARIEDAD	S	15,20
6859347	14-006-007-00072-00002	62000	PASTOS PERMANENTES DE 5 O MAS AÑOS-SIN VARIEDAD	S	2,16

(1) Superficie declarada admisible ajustada con la superficie comprometida.
(2) Factor de penalización valorando el alcance para el tipo de compromiso.Puede verificar la integridad de una copia de este documento mediante la lectura del código QR adjunto o mediante el acceso a la dirección <https://ws050.juntadeandalucia.es/verificarFirma> indicando el código de VERIFICACIÓN

FIRMADO POR

RAQUEL MARIA ESPIN CRESPO

17/12/2024

VERIFICACIÓN

Pk2jm6UYDU9J72AMTZUYRN3GET48NG

PÁG. 3174/9349



**Datos considerados para el Cálculo de la Carga Ganadera mínima y máxima del expediente****Recintos Determinados para el Cálculo de Garga Ganadera Máxima**

REF.	REFERENCIA SIGPAC	CULTIVO	DESCRIPCIÓN CULTIVO	SUP.	
				S/R	RESUELTA (ha)
-1571814	14-006-007-00075-00004	62000	PASTOS PERMANENTES DE 5 O MAS AÑOS-SIN VARIEDAD	S	0,94
-1571813	14-006-007-00077-00001	63000	PASTOS DE MENOS DE 5 AÑOS-SIN VARIEDAD	S	11,67
-1571807	14-006-007-00075-00003	63000	PASTOS DE MENOS DE 5 AÑOS-SIN VARIEDAD	S	11,36
-1571805	14-006-007-00075-00002	63000	PASTOS DE MENOS DE 5 AÑOS-SIN VARIEDAD	S	2,16
-1571801	14-006-007-00072-00003	62000	PASTOS PERMANENTES DE 5 O MAS AÑOS-SIN VARIEDAD	S	14,00
6859344	14-006-007-00106-00001	62000	PASTOS PERMANENTES DE 5 O MAS AÑOS-SIN VARIEDAD	S	6,37
6859345	14-006-007-00071-00001	62000	PASTOS PERMANENTES DE 5 O MAS AÑOS-SIN VARIEDAD	S	0,37
6859346	14-006-007-00075-00001	62000	PASTOS PERMANENTES DE 5 O MAS AÑOS-SIN VARIEDAD	S	15,20
6859347	14-006-007-00072-00002	62000	PASTOS PERMANENTES DE 5 O MAS AÑOS-SIN VARIEDAD	S	2,16

Incidencias de carga ganadera**INCIDENCIA DESCRIPCIÓN**

- 100407 Explotación solicitada no forma parte de ningún organismo de control autorizado para la producción ecológica en Andalucía o fecha de inscripción posterior al plazo establecido (Anexo I. Criterios de Subvencionabilidad. Orden 28 de marzo de 2023).
Explotación:ES140230000195 Especie:CAPRINA

(1) Superficie declarada admisible ajustada con la superficie comprometida.
(2) Factor de penalización valorando el alcance para el tipo de compromiso.

Puede verificar la integridad de una copia de este documento mediante la lectura del código QR adjunto o mediante el acceso a la dirección <https://ws050.juntadeandalucia.es/verificarFirma> indicando el código de VERIFICACIÓN

FIRMADO POR	RAQUEL MARIA ESPIN CRESPO	17/12/2024
VERIFICACIÓN	Pk2jm6UYDU9J72AMTZUYRN3GET48NG	PÁG. 3175/9349



**APELLIDOS Y NOMBRE / RAZÓN SOCIAL**

MORENO TORRICO CATALINA

NIF
***2028*EXPEDIENTE
1223140**ANUALIDAD DE PAGO**

1ª

IMPORTE POR ANUALIDAD

	2023	2024	2025	2026	2027
IMPORTE MÁXIMO SUBVENCIONABLE	9.415,04 €	9.415,04 €	7.845,84 €	7.845,84 €	7.845,84 €
IMPORTE MEDIO DE TRANSFERENCIA (€/ha)	93,28 €	93,28 €	77,74 €	77,74 €	77,74 €

RESUMEN DE UNIDADES

Cód	GRUPO DE PAGO	Sup. Dec. Admisible (ha)	Sup. Comprometida (ha)	Sup. ajustada compromiso (1) (ha)	% sobredecc.	Sup. Resuelta (ha)	Importe Declarado	Importe Topado	Importe Resuelto	Importe tras sobredecc.
416	HERBÁCEOS	3,99		3,99	0,00	3,99	723,83	723,83	723,83	723,83
418	PASTOS ASOCIADOS A GANADERÍA ECOLÓGICA	96,94		96,94	0,00	96,94	8.690,81	8.691,21	8.691,21	8.691,21
TOTAL		100,93	100,93	100,93		100,93	9.414,64	9.415,04	9.415,04	9.415,04

APLICACIÓN DE REDUCCIONES Y PENALIZACIONES

GRUPO DE PAGO	Importe Calculado	Importe prereduc.	Criterios de subvencionabilidad y compromisos	Presentación tardía	Omisión declaración	Condicionalidad	IMPORTE (Euros) RESUELTO
HERBÁCEOS	723,83	723,83	0,00	0,00	0,00	0,00	723,83
PASTOS ASOCIADOS A GANADERÍA	8.691,21	8.691,21	0,00	0,00	0,00	0,00	8.691,21
TOTAL	9.415,04	9.415,04					9.415,04

RESUMEN DE PAGOS

	RESUELTO	FEADER	MAPA	CAPADR
HERBÁCEOS - Pago realizado	723,83 €	615,26 €	71,01 €	37,56 €
PASTOS ASOCIADOS A GANADERÍA ECOLÓGICA - Pago realizado	8.691,21 €	7.387,53 €	852,61 €	451,07 €
TOTAL	9.415,04 €	8.002,79 €	923,62 €	488,63 €

RECINTOS RESUELTOS

REF.	REFERENCIA SIGPAC	CULTIVO	DESCRIPCIÓN CULTIVO	S/R G.PAGO	PEND. MEDIA (%)	SUP. DEC. ADMISIBLE (ha)	SUP. COMPROM. (ha)	SUP. AJUSTADA COMPR.(1) (ha)	SUP. CONV. SIGPAC (ha)	SUP. CERTIF. (ha)	SUP. CAMPO (ha)	SUP. CAMPO DETER. CULT. DECLARADO (ha)	SUP. DEC. REDUCIDA (ha)	SUP. RESUELTA (ha)
-941991	14-051-005-00020-002	12000	TRANQUILLÓN-SIN VARIEDAD	S	416	11,30	3,99	3,99	3,99	3,99			3,99	3,99
1700000007077484	14-051-008-00014-001	62000	PASTOS PERMANENTES DE 5 O MAS AÑOS-SIN VARIEDAD	S	418	5,40	0,92	0,92	0,92	0,92			0,92	0,92
1700000007077485	14-051-008-00012-002	63000	PASTOS DE MENOS DE 5 AÑOS-SIN VARIEDAD	S	418	4,70	43,31	43,31	43,31	43,31			43,31	43,31
1700000007077492	14-051-008-00011-001	63000	PASTOS DE MENOS DE 5 AÑOS-SIN VARIEDAD	S	418	4,50	1,37	1,37	1,37	1,37			1,37	1,37
1700000007077494	14-051-008-00013-001	62000	PASTOS PERMANENTES DE 5 O MAS AÑOS-SIN VARIEDAD	S	418	5,40	51,34	51,34	51,34	51,34			51,34	51,34

INCIDENCIAS**INCIDENCIA DESCRIPCIÓN**

- 100407 Explotación solicitada no forma parte de ningún organismo de control autorizado para la producción ecológica en Andalucía o fecha de inscripción posterior al plazo establecido (Anexo I. Criterios de Subvencionabilidad. Orden 28 de marzo de 2023).
Explotación:ES140510006037 Especie:CAPRINA
- 100424 Solicita recinto que no está comprometido para la operación.
Ref:-1546059 Recinto:14-051-007-00012-00003 Cultivo:63000 PASTOS DE MENOS DE 5 AÑOS-SIN VARIEDAD Secano

(1) Superficie declarada admisible ajustada con la superficie comprometida.
(2) Factor de penalización valorando el alcance para el tipo de compromiso.

Puede verificar la integridad de una copia de este documento mediante la lectura del código QR adjunto o mediante el acceso a la dirección <https://ws050.juntadeandalucia.es/verificarFirma> indicando el código de VERIFICACIÓN

FIRMADO POR

RAQUEL MARIA ESPIN CRESPO

17/12/2024

VERIFICACIÓN

Pk2jm6UYDU9J72AMTZUYRN3GET48NG

PÁG. 3176/9349



**Datos considerados para el Cálculo de la Carga Ganadera mínima y máxima del expediente**

Explotación	Especie	Inscrito en Sipea y Admisible	Ugm Calculada para CG Mínima	Ugm Calculada para CG Máxima
ES140510000783	OVINA	SI	51,50	51,50
ES140510006023	OVINA	SI	5,88	5,88
ES140510006037	CAPRINA	NO	0,00	0,81
ES140510006037	OVINA	SI	63,60	63,60
			120,98	121,79

Superficie determinada para Cálculo Carga Ganadera Mínima: 131,45 ha

Superficie determinada para Cálculo Carga Ganadera Máxima: 131,45 ha

Carga Ganadera Mínima Expediente: 0,92 ugm/ha

Carga Ganadera Máxima Expediente: 0,93 ugm/ha

Recintos Determinados para el Cálculo de Garga Ganadera Mínima

REF.	REFERENCIA SIGPAC	CULTIVO	DESCRIPCIÓN CULTIVO	S/R	SUP. RESUELTA (ha)
-1546059	14-051-007-00012-00003	63000	PASTOS DE MENOS DE 5 AÑOS-SIN VARIEDAD	S	34,51
1700000007077484	14-051-008-00014-00001	62000	PASTOS PERMANENTES DE 5 O MAS AÑOS-SIN VARIEDAD	S	0,92
1700000007077485	14-051-008-00012-00002	63000	PASTOS DE MENOS DE 5 AÑOS-SIN VARIEDAD	S	43,31
1700000007077492	14-051-008-00011-00001	63000	PASTOS DE MENOS DE 5 AÑOS-SIN VARIEDAD	S	1,37
1700000007077494	14-051-008-00013-00001	62000	PASTOS PERMANENTES DE 5 O MAS AÑOS-SIN VARIEDAD	S	51,34

Recintos Determinados para el Cálculo de Garga Ganadera Máxima

REF.	REFERENCIA SIGPAC	CULTIVO	DESCRIPCIÓN CULTIVO	S/R	SUP. RESUELTA (ha)
-1546059	14-051-007-00012-00003	63000	PASTOS DE MENOS DE 5 AÑOS-SIN VARIEDAD	S	34,51
1700000007077484	14-051-008-00014-00001	62000	PASTOS PERMANENTES DE 5 O MAS AÑOS-SIN VARIEDAD	S	0,92
1700000007077485	14-051-008-00012-00002	63000	PASTOS DE MENOS DE 5 AÑOS-SIN VARIEDAD	S	43,31
1700000007077492	14-051-008-00011-00001	63000	PASTOS DE MENOS DE 5 AÑOS-SIN VARIEDAD	S	1,37
1700000007077494	14-051-008-00013-00001	62000	PASTOS PERMANENTES DE 5 O MAS AÑOS-SIN VARIEDAD	S	51,34

Incidencias de carga ganadera**INCIDENCIA DESCRIPCIÓN**

100407 Explotación solicitada no forma parte de ningún organismo de control autorizado para la producción ecológica en Andalucía o fecha de inscripción posterior al plazo establecido (Anexo I. Criterios de Subvencionabilidad. Orden 28 de marzo de 2023).
Explotación:ES140510006037 Especie:CAPRINA

(1) Superficie declarada admisible ajustada con la superficie comprometida.
(2) Factor de penalización valorando el alcance para el tipo de compromiso.

Puede verificar la integridad de una copia de este documento mediante la lectura del código QR adjunto o mediante el acceso a la dirección <https://ws050.juntadeandalucia.es/verificarFirma> indicando el código de VERIFICACIÓN

FIRMADO POR	RAQUEL MARIA ESPIN CRESPO	17/12/2024	
VERIFICACIÓN	Pk2jm6UYDU9J72AMTZUYRN3GET48NG	PÁG. 3177/9349	

**APELLIDOS Y NOMBRE / RAZÓN SOCIAL**

MORENO TORRICO INMACULADA

NIF
****7060*EXPEDIENTE
1284655**ANUALIDAD DE PAGO**

1ª

IMPORTE POR ANUALIDAD

	2023	2024	2025	2026	2027
IMPORTE MÁXIMO SUBVENCIONABLE	6.683,72 €	6.683,72 €	5.569,77 €	5.569,77 €	5.569,77 €
IMPORTE MEDIO DE TRANSFERENCIA (€/ha)	95,62 €	95,62 €	79,68 €	79,68 €	79,68 €

RESUMEN DE UNIDADES

Cód	GRUPO DE PAGO	Sup. Dec. Admisible (ha)	Sup. Comprometida (ha)	Sup. ajustada compromiso (1) (ha)	% sobredec.	Sup. Resuelta (ha)	Importe Declarado	Importe Topado	Importe Resuelto	Importe tras sobredec.
418	PASTOS ASOCIADOS A GANADERÍA ECOLÓGICA	69,90		69,90	0,00	69,90	6.890,74	6.683,72	6.683,72	6.683,72
TOTAL		69,90	69,90	69,90		69,90	6.890,74	6.683,72	6.683,72	6.683,72

APLICACIÓN DE REDUCCIONES Y PENALIZACIONES

GRUPO DE PAGO	Importe Calculado	Importe prereduc.	Criterios de subvencionabilidad y compromisos	Presentación tardía	Omisión declaración	Condicionidad	IMPORTE (Euros) RESUELTO
PASTOS ASOCIADOS A GANADERÍA	6.683,72	6.683,72	0,00	0,00	0,00	0,00	6.683,72
TOTAL	6.683,72	6.683,72					6.683,72

RESUMEN DE PAGOS**IMPORTE (Euros)**

PASTOS ASOCIADOS A GANADERÍA ECOLÓGICA - Pago realizado	RESUELTO	FEADER	MAPA	CAPADR
	6.683,72 €	5.681,16 €	655,67 €	346,89 €

RECINTOS RESUELTOS

REE	REFERENCIA SIGPAC	CULTIVO	DESCRIPCIÓN CULTIVO	S/R	G.PAGO	PEND. MEDIA (%)	SUP. DEC. ADMISIBLE (ha)	SUP. COMPROM. (ha)	SUP. AJUSTADA COMPROM. (1) (ha)	SUP. CONV. SIGPAC (ha)	SUP. CERTIF. (ha)	SUP. CAMPO (ha)	SUP. CAMPO DETER. CULT. DECLARADO (ha)	SUP. DEC. REDUCIDA (ha)	SUP. RESUELTA (ha)
-1628958	14-006-006-00065-004	62000	PASTOS PERMANENTES DE 5 O MAS AÑOS-SIN VARIEDAD	S	418	4,00	0,13	0,13	0,13		0,13			0,13	0,13
-1537191	14-051-009-00055-003	62000	PASTOS PERMANENTES DE 5 O MAS AÑOS-SIN VARIEDAD	S	418	11,60	0,13	0,13	0,13		0,13			0,13	0,13
-1537187	14-051-009-00055-004	62000	PASTOS PERMANENTES DE 5 O MAS AÑOS-SIN VARIEDAD	S	418	9,40	0,89	0,89	0,89		0,89			0,89	0,89
-1537184	14-051-009-00055-002	63000	PASTOS DE MENOS DE 5 AÑOS-SIN VARIEDAD	S	418	7,20	6,04	6,04	6,04		6,04			6,04	6,04
-1537183	14-051-009-00054-001	62000	PASTOS PERMANENTES DE 5 O MAS AÑOS-SIN VARIEDAD	S	418	11,80	27,08	27,08	27,08		27,08			27,08	27,08
-1537182	14-051-009-00018-001	63000	PASTOS DE MENOS DE 5 AÑOS-SIN VARIEDAD	S	418	10,20	6,96	6,96	6,96		6,96			6,96	6,96
-1526911	14-006-006-00066-006	63000	PASTOS DE MENOS DE 5 AÑOS-SIN VARIEDAD	S	418	5,10	0,60	0,60	0,60		0,60			0,60	0,60
-1526849	14-006-006-00067-001	63000	PASTOS DE MENOS DE 5 AÑOS-SIN VARIEDAD	S	418	10,90	0,08	0,08	0,08		0,08			0,08	0,08
-1526846	14-006-006-00071-002	62000	PASTOS PERMANENTES DE 5 O MAS AÑOS-SIN VARIEDAD	S	418	8,30	0,19	0,19	0,19		0,19			0,19	0,19
-1526844	14-006-006-00071-001	62000	PASTOS PERMANENTES DE 5 O MAS AÑOS-SIN VARIEDAD	S	418	5,60	2,97	2,97	2,97		2,97			2,97	2,97
-1526833	14-006-006-00064-001	63000	PASTOS DE MENOS DE 5 AÑOS-SIN VARIEDAD	S	418	11,50	8,81	8,81	8,81		8,81			8,81	8,81
-1526830	14-006-006-00065-001	62000	PASTOS PERMANENTES DE 5 O MAS AÑOS-SIN VARIEDAD	S	418	12,10	6,35	6,35	6,35		6,35			6,35	6,35
-1526794	14-006-006-00072-001	62000	PASTOS PERMANENTES DE 5 O MAS AÑOS-SIN VARIEDAD	S	418	10,50	0,88	0,88	0,88		0,88			0,88	0,88
-1526793	14-006-006-00074-001	62000	PASTOS PERMANENTES DE 5 O MAS AÑOS-SIN VARIEDAD	S	418	14,80	6,56	6,56	6,56		6,56			6,56	6,56
-1526792	14-006-006-00216-001	62000	PASTOS PERMANENTES DE 5 O MAS AÑOS-SIN VARIEDAD	S	418	2,40	0,05	0,05	0,05		0,05			0,05	0,05
-1526789	14-006-006-00066-009	63000	PASTOS DE MENOS DE 5 AÑOS-SIN VARIEDAD	S	418	6,70	0,61	0,61	0,61		0,61			0,61	0,61
-1526786	14-006-006-00066-007	63000	PASTOS DE MENOS DE 5 AÑOS-SIN VARIEDAD	S	418	5,00	1,57	1,57	1,57		1,57			1,57	1,57

(1) Superficie declarada admisible ajustada con la superficie comprometida.
(2) Factor de penalización valorando el alcance para el tipo de compromiso.Puede verificar la integridad de una copia de este documento mediante la lectura del código QR adjunto o mediante el acceso a la dirección <https://ws050.juntadeandalucia.es/verificarFirma> indicando el código de VERIFICACIÓN

FIRMADO POR

RAQUEL MARIA ESPIN CRESPO

17/12/2024

VERIFICACIÓN

Pk2jm6UYDU9J72AMTZUYRN3GET48NG

PÁG. 3178/9349



**INCIDENCIAS****INCIDENCIA DESCRIPCIÓN**

- 100407 Explotación solicitada no forma parte de ningún organismo de control autorizado para la producción ecológica en Andalucía o fecha de inscripción posterior al plazo establecido (Anexo I. Criterios de Subvencionabilidad. Orden 28 de marzo de 2023).
Explotación:ES140060000594 Especie:OVINA
- 100410 Recinto no admisible por pertenecer a una explotación ganadera No inscrita en Sipea (Artículo 10 de la Orden de 28 de marzo de 2023).
Ref:-1526851 Recinto:14-006-005-00037-00001 Cultivo:62000 PASTOS PERMANENTES DE 5 O MAS AÑOS-SIN VARIEDAD Secano Explotación:ES140060000594
- 100411 Recinto no admisible por no estar asociado en SIGGAN a una explotación ganadera (Artículo 10 de la Orden de 28 de marzo de 2023).
Ref:-1604935 Recinto:14-006-005-00049-00001 Cultivo:62000 PASTOS PERMANENTES DE 5 O MAS AÑOS-SIN VARIEDAD Secano
Ref:-1526888 Recinto:14-006-006-00070-00001 Cultivo:63000 PASTOS DE MENOS DE 5 AÑOS-SIN VARIEDAD Secano
Ref:-1605008 Recinto:14-006-006-00075-00001 Cultivo:63000 PASTOS DE MENOS DE 5 AÑOS-SIN VARIEDAD Secano
Ref:-1526835 Recinto:14-006-006-00075-00002 Cultivo:62000 PASTOS PERMANENTES DE 5 O MAS AÑOS-SIN VARIEDAD Secano
Ref:-1526854 Recinto:14-006-006-00075-00004 Cultivo:62000 PASTOS PERMANENTES DE 5 O MAS AÑOS-SIN VARIEDAD Secano
Ref:-1537194 Recinto:14-051-009-00077-00001 Cultivo:63000 PASTOS DE MENOS DE 5 AÑOS-SIN VARIEDAD Secano
Ref:-1537197 Recinto:14-051-009-00079-00001 Cultivo:63000 PASTOS DE MENOS DE 5 AÑOS-SIN VARIEDAD Secano
- 100412 Número de hectáreas validadas inferior a la superficie mínima permitida por el grupo de cultivo (Anexo I. Criterios de Subvencionabilidad. Orden 28 de marzo de 2023).
Sup. Resuelta:0 Grupo de Pago:HERBÁCEOS
- 100413 Recinto perteneciente a grupo de cultivo que no cumple con la superficie mínima requerida (Anexo I. Criterios de Subvencionabilidad. Orden 28 de marzo de 2023).
Ref:-1610060 Recinto:14-003-007-00107-00001 Cultivo:12000 TRANQUILLÓN-SIN VARIEDAD Secano Sup. Declarada:6,42 Superficie Resolver:6,42
Ref:-1610048 Recinto:14-006-004-00229-00004 Cultivo:12000 TRANQUILLÓN-SIN VARIEDAD Secano Sup. Declarada:1,61 Superficie Resolver:1,61
Ref:-1610047 Recinto:14-006-004-00230-00001 Cultivo:12000 TRANQUILLÓN-SIN VARIEDAD Secano Sup. Declarada:8,1 Superficie Resolver:8,1
Ref:-1526788 Recinto:14-006-006-00066-00006 Cultivo:12000 TRANQUILLÓN-SIN VARIEDAD Secano Sup. Declarada:1,3 Superficie Resolver:1,3
Ref:-1526850 Recinto:14-006-006-00067-00003 Cultivo:12000 TRANQUILLÓN-SIN VARIEDAD Secano Sup. Declarada:0,05 Superficie Resolver:0,05
Ref:-1526797 Recinto:14-006-006-00073-00001 Cultivo:12000 TRANQUILLÓN-SIN VARIEDAD Secano Sup. Declarada:2,47 Superficie Resolver:2,47
Ref:-1526855 Recinto:14-006-006-00075-00001 Cultivo:12000 TRANQUILLÓN-SIN VARIEDAD Secano Sup. Declarada:8,07 Superficie Resolver:8,07
- 100424 Solicita recinto que no está comprometido para la operación.
Ref:-1526851 Recinto:14-006-005-00037-00001 Cultivo:62000 PASTOS PERMANENTES DE 5 O MAS AÑOS-SIN VARIEDAD Secano
Ref:-1604936 Recinto:14-006-005-00044-00001 Cultivo:62000 PASTOS PERMANENTES DE 5 O MAS AÑOS-SIN VARIEDAD Secano
Ref:-1604937 Recinto:14-006-005-00045-00001 Cultivo:62000 PASTOS PERMANENTES DE 5 O MAS AÑOS-SIN VARIEDAD Secano
Ref:-1604938 Recinto:14-006-005-00047-00001 Cultivo:62000 PASTOS PERMANENTES DE 5 O MAS AÑOS-SIN VARIEDAD Secano
Ref:-1604935 Recinto:14-006-005-00049-00001 Cultivo:62000 PASTOS PERMANENTES DE 5 O MAS AÑOS-SIN VARIEDAD Secano
Ref:-1604934 Recinto:14-006-005-00049-00002 Cultivo:62000 PASTOS PERMANENTES DE 5 O MAS AÑOS-SIN VARIEDAD Secano
Ref:-1604939 Recinto:14-006-005-00062-00002 Cultivo:62000 PASTOS PERMANENTES DE 5 O MAS AÑOS-SIN VARIEDAD Secano
Ref:-1604940 Recinto:14-006-005-00062-00003 Cultivo:62000 PASTOS PERMANENTES DE 5 O MAS AÑOS-SIN VARIEDAD Secano
Ref:-1526888 Recinto:14-006-006-00070-00001 Cultivo:63000 PASTOS DE MENOS DE 5 AÑOS-SIN VARIEDAD Secano
Ref:-1605008 Recinto:14-006-006-00075-00001 Cultivo:63000 PASTOS DE MENOS DE 5 AÑOS-SIN VARIEDAD Secano
Ref:-1526835 Recinto:14-006-006-00075-00002 Cultivo:62000 PASTOS PERMANENTES DE 5 O MAS AÑOS-SIN VARIEDAD Secano
Ref:-1526854 Recinto:14-006-006-00075-00004 Cultivo:62000 PASTOS PERMANENTES DE 5 O MAS AÑOS-SIN VARIEDAD Secano
Ref:-1550582 Recinto:14-023-010-00070-00001 Cultivo:63000 PASTOS DE MENOS DE 5 AÑOS-SIN VARIEDAD Secano
Ref:-1604941 Recinto:14-051-009-00012-00001 Cultivo:63000 PASTOS DE MENOS DE 5 AÑOS-SIN VARIEDAD Secano
Ref:-1537194 Recinto:14-051-009-00077-00001 Cultivo:63000 PASTOS DE MENOS DE 5 AÑOS-SIN VARIEDAD Secano
Ref:-1537197 Recinto:14-051-009-00079-00001 Cultivo:63000 PASTOS DE MENOS DE 5 AÑOS-SIN VARIEDAD Secano

(1) Superficie declarada admisible ajustada con la superficie comprometida.
(2) Factor de penalización valorando el alcance para el tipo de compromiso.

Puede verificar la integridad de una copia de este documento mediante la lectura del código QR adjunto o mediante el acceso a la dirección <https://ws050.juntadeandalucia.es/verificarFirma> indicando el código de VERIFICACIÓN

FIRMADO POR	RAQUEL MARIA ESPIN CRESPO	17/12/2024	
VERIFICACIÓN	Pk2jm6UYDU9J72AMTZUYRN3GET48NG	PÁG. 3179/9349	

**INCIDENCIAS****INCIDENCIA DESCRIPCIÓN**

	Ref:-1550643 Recinto:14-054-057-00007-00009 Cultivo:62000 PASTOS PERMANENTES DE 5 O MAS AÑOS-SIN VARIEDAD Secano
	Ref:-1550619 Recinto:14-054-057-00007-00011 Cultivo:62000 PASTOS PERMANENTES DE 5 O MAS AÑOS-SIN VARIEDAD Secano
100427	Recinto no admisible por estar asociado a una explotación intensiva en SIGGAN o que no pertenece al titular del expediente (Artículo 10 de la Orden de 28 de marzo de 2023).
	Ref:-1604936 Recinto:14-006-005-00044-00001 Cultivo:62000 PASTOS PERMANENTES DE 5 O MAS AÑOS-SIN VARIEDAD Secano Explotación:ES140060000602
	Ref:-1604937 Recinto:14-006-005-00045-00001 Cultivo:62000 PASTOS PERMANENTES DE 5 O MAS AÑOS-SIN VARIEDAD Secano Explotación:ES140060000602
	Ref:-1604938 Recinto:14-006-005-00047-00001 Cultivo:62000 PASTOS PERMANENTES DE 5 O MAS AÑOS-SIN VARIEDAD Secano Explotación:ES140060000602
	Ref:-1604934 Recinto:14-006-005-00049-00002 Cultivo:62000 PASTOS PERMANENTES DE 5 O MAS AÑOS-SIN VARIEDAD Secano Explotación:ES140060000602
	Ref:-1604939 Recinto:14-006-005-00062-00002 Cultivo:62000 PASTOS PERMANENTES DE 5 O MAS AÑOS-SIN VARIEDAD Secano Explotación:ES140060000602
	Ref:-1604940 Recinto:14-006-005-00062-00003 Cultivo:62000 PASTOS PERMANENTES DE 5 O MAS AÑOS-SIN VARIEDAD Secano Explotación:ES140060000602
	Ref:-1550582 Recinto:14-023-010-00070-00001 Cultivo:63000 PASTOS DE MENOS DE 5 AÑOS-SIN VARIEDAD Secano Explotación:ES140230000718

Datos considerados para el Cálculo de la Carga Ganadera mínima y máxima del expediente

Explotación	Especie	Inscrito en Sipea y Admisible	Ugm Calculada para CG Mínima	Ugm Calculada para CG Máxima
ES140060000104	OVINA	SI	45,48	45,48
ES140060000594	OVINA	NO	0,00	5,29
ES140510000823	OVINA	SI	1,84	1,84
			47,32	52,61

Superficie determinada para Cálculo Carga Ganadera Mínima: 160,80 ha

Superficie determinada para Cálculo Carga Ganadera Máxima: 160,80 ha

Carga Ganadera Mínima Expediente: 0,29 ugm/ha

Carga Ganadera Máxima Expediente: 0,33 ugm/ha

Los importes del Grupo de Pago de pastos de este expediente han sido ajustados por no llegar a la carga ganadera mínima de 0,3

Recintos Determinados para el Cálculo de Garga Ganadera Mínima

REF.	REFERENCIA SIGPAC	CULTIVO	DESCRIPCIÓN CULTIVO	S/R	SUP. RESUELTA (ha)
-1628958	14-006-006-00065-00004	62000	PASTOS PERMANENTES DE 5 O MAS AÑOS-SIN VARIEDAD	S	0,13
-1605008	14-006-006-00075-00001	63000	PASTOS DE MENOS DE 5 AÑOS-SIN VARIEDAD	S	0,55
-1604941	14-051-009-00012-00001	63000	PASTOS DE MENOS DE 5 AÑOS-SIN VARIEDAD	S	4,96
-1604940	14-006-005-00062-00003	62000	PASTOS PERMANENTES DE 5 O MAS AÑOS-SIN VARIEDAD	S	0,07
-1604939	14-006-005-00062-00002	62000	PASTOS PERMANENTES DE 5 O MAS AÑOS-SIN VARIEDAD	S	11,85
-1604938	14-006-005-00047-00001	62000	PASTOS PERMANENTES DE 5 O MAS AÑOS-SIN VARIEDAD	S	1,01
-1604937	14-006-005-00045-00001	62000	PASTOS PERMANENTES DE 5 O MAS AÑOS-SIN VARIEDAD	S	0,73
-1604936	14-006-005-00044-00001	62000	PASTOS PERMANENTES DE 5 O MAS AÑOS-SIN VARIEDAD	S	3,42
-1604935	14-006-005-00049-00001	62000	PASTOS PERMANENTES DE 5 O MAS AÑOS-SIN VARIEDAD	S	1,51
-1604934	14-006-005-00049-00002	62000	PASTOS PERMANENTES DE 5 O MAS AÑOS-SIN VARIEDAD	S	15,84
-1550643	14-054-057-00007-00009	62000	PASTOS PERMANENTES DE 5 O MAS AÑOS-SIN VARIEDAD	S	0,54
-1550619	14-054-057-00007-00011	62000	PASTOS PERMANENTES DE 5 O MAS AÑOS-SIN VARIEDAD	S	2,92
-1550582	14-023-010-00070-00001	63000	PASTOS DE MENOS DE 5 AÑOS-SIN VARIEDAD	S	17,38
-1537197	14-051-009-00079-00001	63000	PASTOS DE MENOS DE 5 AÑOS-SIN VARIEDAD	S	6,06
-1537194	14-051-009-00077-00001	63000	PASTOS DE MENOS DE 5 AÑOS-SIN VARIEDAD	S	5,20
-1537191	14-051-009-00055-00003	62000	PASTOS PERMANENTES DE 5 O MAS AÑOS-SIN VARIEDAD	S	0,13

(1) Superficie declarada admisible ajustada con la superficie comprometida.
(2) Factor de penalización valorando el alcance para el tipo de compromiso.Puede verificar la integridad de una copia de este documento mediante la lectura del código QR adjunto o mediante el acceso a la dirección <https://ws050.juntadeandalucia.es/verificarFirma> indicando el código de VERIFICACIÓN

FIRMADO POR

RAQUEL MARIA ESPIN CRESPO

17/12/2024

VERIFICACIÓN

Pk2jm6UYDU9J72AMTZUYRN3GET48NG

PÁG. 3180/9349



**Datos considerados para el Cálculo de la Carga Ganadera mínima y máxima del expediente****Recintos Determinados para el Cálculo de Garga Ganadera Mínima**

REF.	REFERENCIA SIGPAC	CULTIVO	DESCRIPCIÓN CULTIVO	SUP.	
				S/R	RESUELTA (ha)
-1537187	14-051-009-00055-00004	62000	PASTOS PERMANENTES DE 5 O MAS AÑOS-SIN VARIEDAD	S	0,89
-1537184	14-051-009-00055-00002	63000	PASTOS DE MENOS DE 5 AÑOS-SIN VARIEDAD	S	6,04
-1537183	14-051-009-00054-00001	62000	PASTOS PERMANENTES DE 5 O MAS AÑOS-SIN VARIEDAD	S	27,08
-1537182	14-051-009-00018-00001	63000	PASTOS DE MENOS DE 5 AÑOS-SIN VARIEDAD	S	6,96
-1526911	14-006-006-00066-00006	63000	PASTOS DE MENOS DE 5 AÑOS-SIN VARIEDAD	S	0,60
-1526888	14-006-006-00070-00001	63000	PASTOS DE MENOS DE 5 AÑOS-SIN VARIEDAD	S	3,42
-1526854	14-006-006-00075-00004	62000	PASTOS PERMANENTES DE 5 O MAS AÑOS-SIN VARIEDAD	S	0,96
-1526851	14-006-005-00037-00001	62000	PASTOS PERMANENTES DE 5 O MAS AÑOS-SIN VARIEDAD	S	8,32
-1526849	14-006-006-00067-00001	63000	PASTOS DE MENOS DE 5 AÑOS-SIN VARIEDAD	S	0,08
-1526846	14-006-006-00071-00002	62000	PASTOS PERMANENTES DE 5 O MAS AÑOS-SIN VARIEDAD	S	0,19
-1526844	14-006-006-00071-00001	62000	PASTOS PERMANENTES DE 5 O MAS AÑOS-SIN VARIEDAD	S	2,97
-1526835	14-006-006-00075-00002	62000	PASTOS PERMANENTES DE 5 O MAS AÑOS-SIN VARIEDAD	S	6,16
-1526833	14-006-006-00064-00001	63000	PASTOS DE MENOS DE 5 AÑOS-SIN VARIEDAD	S	8,81
-1526830	14-006-006-00065-00001	62000	PASTOS PERMANENTES DE 5 O MAS AÑOS-SIN VARIEDAD	S	6,35
-1526794	14-006-006-00072-00001	62000	PASTOS PERMANENTES DE 5 O MAS AÑOS-SIN VARIEDAD	S	0,88
-1526793	14-006-006-00074-00001	62000	PASTOS PERMANENTES DE 5 O MAS AÑOS-SIN VARIEDAD	S	6,56
-1526792	14-006-006-00216-00001	62000	PASTOS PERMANENTES DE 5 O MAS AÑOS-SIN VARIEDAD	S	0,05
-1526789	14-006-006-00066-00009	63000	PASTOS DE MENOS DE 5 AÑOS-SIN VARIEDAD	S	0,61
-1526786	14-006-006-00066-00007	63000	PASTOS DE MENOS DE 5 AÑOS-SIN VARIEDAD	S	1,57

Recintos Determinados para el Cálculo de Garga Ganadera Máxima

REF.	REFERENCIA SIGPAC	CULTIVO	DESCRIPCIÓN CULTIVO	SUP.	
				S/R	RESUELTA (ha)
-1628958	14-006-006-00065-00004	62000	PASTOS PERMANENTES DE 5 O MAS AÑOS-SIN VARIEDAD	S	0,13
-1605008	14-006-006-00075-00001	63000	PASTOS DE MENOS DE 5 AÑOS-SIN VARIEDAD	S	0,55
-1604941	14-051-009-00012-00001	63000	PASTOS DE MENOS DE 5 AÑOS-SIN VARIEDAD	S	4,96
-1604940	14-006-005-00062-00003	62000	PASTOS PERMANENTES DE 5 O MAS AÑOS-SIN VARIEDAD	S	0,07
-1604939	14-006-005-00062-00002	62000	PASTOS PERMANENTES DE 5 O MAS AÑOS-SIN VARIEDAD	S	11,85
-1604938	14-006-005-00047-00001	62000	PASTOS PERMANENTES DE 5 O MAS AÑOS-SIN VARIEDAD	S	1,01
-1604937	14-006-005-00045-00001	62000	PASTOS PERMANENTES DE 5 O MAS AÑOS-SIN VARIEDAD	S	0,73
-1604936	14-006-005-00044-00001	62000	PASTOS PERMANENTES DE 5 O MAS AÑOS-SIN VARIEDAD	S	3,42
-1604935	14-006-005-00049-00001	62000	PASTOS PERMANENTES DE 5 O MAS AÑOS-SIN VARIEDAD	S	1,51
-1604934	14-006-005-00049-00002	62000	PASTOS PERMANENTES DE 5 O MAS AÑOS-SIN VARIEDAD	S	15,84
-1550643	14-054-057-00007-00009	62000	PASTOS PERMANENTES DE 5 O MAS AÑOS-SIN VARIEDAD	S	0,54
-1550619	14-054-057-00007-00011	62000	PASTOS PERMANENTES DE 5 O MAS AÑOS-SIN VARIEDAD	S	2,92
-1550582	14-023-010-00070-00001	63000	PASTOS DE MENOS DE 5 AÑOS-SIN VARIEDAD	S	17,38
-1537197	14-051-009-00079-00001	63000	PASTOS DE MENOS DE 5 AÑOS-SIN VARIEDAD	S	6,06
-1537194	14-051-009-00077-00001	63000	PASTOS DE MENOS DE 5 AÑOS-SIN VARIEDAD	S	5,20
-1537191	14-051-009-00055-00003	62000	PASTOS PERMANENTES DE 5 O MAS AÑOS-SIN VARIEDAD	S	0,13
-1537187	14-051-009-00055-00004	62000	PASTOS PERMANENTES DE 5 O MAS AÑOS-SIN VARIEDAD	S	0,89
-1537184	14-051-009-00055-00002	63000	PASTOS DE MENOS DE 5 AÑOS-SIN VARIEDAD	S	6,04
-1537183	14-051-009-00054-00001	62000	PASTOS PERMANENTES DE 5 O MAS AÑOS-SIN	S	27,08

(1) Superficie declarada admisible ajustada con la superficie comprometida.
(2) Factor de penalización valorando el alcance para el tipo de compromiso.

Puede verificar la integridad de una copia de este documento mediante la lectura del código QR adjunto o mediante el acceso a la dirección <https://ws050.juntadeandalucia.es/verificarFirma> indicando el código de VERIFICACIÓN

FIRMADO POR

RAQUEL MARIA ESPIN CRESPO

17/12/2024

VERIFICACIÓN

Pk2jm6UYDU9J72AMTZUYRN3GET48NG

PÁG. 3181/9349



**Datos considerados para el Cálculo de la Carga Ganadera mínima y máxima del expediente****Recintos Determinados para el Cálculo de Garga Ganadera Máxima**

REF.	REFERENCIA SIGPAC	CULTIVO	DESCRIPCIÓN CULTIVO VARIEDAD	SUP.	
				S/R	RESUELTA (ha)
-1537182	14-051-009-00018-00001	63000	PASTOS DE MENOS DE 5 AÑOS-SIN VARIEDAD	S	6,96
-1526911	14-006-006-00066-00006	63000	PASTOS DE MENOS DE 5 AÑOS-SIN VARIEDAD	S	0,60
-1526888	14-006-006-00070-00001	63000	PASTOS DE MENOS DE 5 AÑOS-SIN VARIEDAD	S	3,42
-1526854	14-006-006-00075-00004	62000	PASTOS PERMANENTES DE 5 O MAS AÑOS-SIN VARIEDAD	S	0,96
-1526851	14-006-005-00037-00001	62000	PASTOS PERMANENTES DE 5 O MAS AÑOS-SIN VARIEDAD	S	8,32
-1526849	14-006-006-00067-00001	63000	PASTOS DE MENOS DE 5 AÑOS-SIN VARIEDAD	S	0,08
-1526846	14-006-006-00071-00002	62000	PASTOS PERMANENTES DE 5 O MAS AÑOS-SIN VARIEDAD	S	0,19
-1526844	14-006-006-00071-00001	62000	PASTOS PERMANENTES DE 5 O MAS AÑOS-SIN VARIEDAD	S	2,97
-1526835	14-006-006-00075-00002	62000	PASTOS PERMANENTES DE 5 O MAS AÑOS-SIN VARIEDAD	S	6,16
-1526833	14-006-006-00064-00001	63000	PASTOS DE MENOS DE 5 AÑOS-SIN VARIEDAD	S	8,81
-1526830	14-006-006-00065-00001	62000	PASTOS PERMANENTES DE 5 O MAS AÑOS-SIN VARIEDAD	S	6,35
-1526794	14-006-006-00072-00001	62000	PASTOS PERMANENTES DE 5 O MAS AÑOS-SIN VARIEDAD	S	0,88
-1526793	14-006-006-00074-00001	62000	PASTOS PERMANENTES DE 5 O MAS AÑOS-SIN VARIEDAD	S	6,56
-1526792	14-006-006-00216-00001	62000	PASTOS PERMANENTES DE 5 O MAS AÑOS-SIN VARIEDAD	S	0,05
-1526789	14-006-006-00066-00009	63000	PASTOS DE MENOS DE 5 AÑOS-SIN VARIEDAD	S	0,61
-1526786	14-006-006-00066-00007	63000	PASTOS DE MENOS DE 5 AÑOS-SIN VARIEDAD	S	1,57

Incidencias de carga ganadera**INCIDENCIA DESCRIPCIÓN**

100407	Explotación solicitada no forma parte de ningún organismo de control autorizado para la producción ecológica en Andalucía o fecha de inscripción posterior al plazo establecido (Anexo I. Criterios de Subvencionabilidad. Orden 28 de marzo de 2023). Explotación:ES140060000594 Especie:OVINA
--------	--

(1) Superficie declarada admisible ajustada con la superficie comprometida.
(2) Factor de penalización valorando el alcance para el tipo de compromiso.

Puede verificar la integridad de una copia de este documento mediante la lectura del código QR adjunto o mediante el acceso a la dirección <https://ws050.juntadeandalucia.es/verificarFirma> indicando el código de VERIFICACIÓN

FIRMADO POR	RAQUEL MARIA ESPIN CRESPO	17/12/2024	
VERIFICACIÓN	Pk2jm6UYDU9J72AMTZUYRN3GET48NG	PÁG. 3182/9349	

**APELLIDOS Y NOMBRE / RAZÓN SOCIAL**

MORENO TORRICO MARTA

NIF
***3268*EXPEDIENTE
1223141ANUALIDAD
DE PAGO
1ª**IMPORTES POR ANUALIDAD**

	2023	2024	2025	2026	2027
IMPORTE MÁXIMO SUBVENCIONABLE	11.905,90 €	11.905,90 €	9.921,58 €	9.921,58 €	9.921,58 €
IMPORTE MEDIO DE TRANSFERENCIA (€/ha)	78,03 €	78,03 €	65,03 €	65,03 €	65,03 €

RESUMEN DE UNIDADES

Cód	GRUPO DE PAGO	Sup. Dec. Admisible (ha)	Sup. Comprometida (ha)	Sup. ajustada compromiso (1) (ha)	% sobredec.	Sup. Resuelta (ha)	Importe Declarado	Importe Topado	Importe Resuelto	Importe tras sobredec.
418	PASTOS ASOCIADOS A GANADERÍA ECOLÓGICA	152,61		152,58	0,00	152,58	11.905,51	11.905,90	11.905,90	11.905,90
TOTAL		152,61	152,58	152,58		152,58	11.905,51	11.905,90	11.905,90	11.905,90

APLICACIÓN DE REDUCCIONES Y PENALIZACIONES

GRUPO DE PAGO	Importe Calculado	Importe prereduc.	Criterios de subvencionabilidad y compromisos	Presentación tardía	Omisión declaración	Condicionidad	IMPORTE (Euros) RESUELTO
PASTOS ASOCIADOS A GANADERÍA	11.905,90	11.905,90	0,00	0,00	0,00	0,00	11.905,90
TOTAL	11.905,90	11.905,90					11.905,90

RESUMEN DE PAGOS

IMPORTE (Euros)

PASTOS ASOCIADOS A GANADERÍA ECOLÓGICA - Pago realizado	RESUELTO	FEADER	MAPA	CAPADR
	11.905,90 €	10.120,02 €	1.167,97 €	617,91 €

RECINTOS RESUELTOS

REE	REFERENCIA SIGPAC	CULTIVO	DESCRIPCIÓN CULTIVO	S/R G.PAGO	PEND. MEDIA (%)	SUP. DEC. ADMISIBLE (ha)	SUP. COMPROM. (ha)	SUP. AJUSTADA COMPR.(1) (ha)	SUP. CONV. SIGPAC (ha)	SUP. CERTIF. (ha)	SUP. CAMPO (ha)	SUP. CAMPO DETER. CULT. DECLARADO (ha)	SUP. DEC. REDUCIDA (ha)	SUP. RESUELTA (ha)
-942759	14-023-012-00044-001	63000	PASTOS DE MENOS DE 5 AÑOS-SIN VARIEDAD	S 418	6,60	10,34	10,34	10,34		10,34			10,34	10,34
1700000007053048	14-003-033-00059-001	62000	PASTOS PERMANENTES DE 5 O MAS AÑOS-SIN VARIEDAD	S 418	17,70	4,44	4,44	4,44		4,44			4,44	4,44
1700000007053051	14-003-033-00061-001	62000	PASTOS PERMANENTES DE 5 O MAS AÑOS-SIN VARIEDAD	S 418	12,50	1,72	1,72	1,72		2,02			1,72	1,72
1700000007053052	14-003-033-00060-001	62000	PASTOS PERMANENTES DE 5 O MAS AÑOS-SIN VARIEDAD	S 418	13,00	4,32	4,32	4,32		4,32			4,32	4,32
1700000007053053	14-023-012-00045-001	63000	PASTOS DE MENOS DE 5 AÑOS-SIN VARIEDAD	S 418	5,40	8,20	8,17	8,17		8,20			8,17	8,17
1700000007053054	14-003-033-00062-017	62000	PASTOS PERMANENTES DE 5 O MAS AÑOS-SIN VARIEDAD	S 418	12,50	8,93	8,93	8,93		8,93			8,93	8,93
1700000007053055	14-003-033-00057-001	62000	PASTOS PERMANENTES DE 5 O MAS AÑOS-SIN VARIEDAD	S 418	11,40	1,02	1,02	1,02		1,02			1,02	1,02
1700000007053056	14-003-033-00058-001	62000	PASTOS PERMANENTES DE 5 O MAS AÑOS-SIN VARIEDAD	S 418	7,90	0,55	0,55	0,55		0,55			0,55	0,55
1700000007053057	14-003-033-00063-001	62000	PASTOS PERMANENTES DE 5 O MAS AÑOS-SIN VARIEDAD	S 418	15,60	1,64	1,64	1,64		1,64			1,64	1,64
1700000007053058	14-003-033-00016-003	62000	PASTOS PERMANENTES DE 5 O MAS AÑOS-SIN VARIEDAD	S 418	14,80	10,07	10,07	10,07		10,07			10,07	10,07
1700000007053059	14-003-033-00006-001	62000	PASTOS PERMANENTES DE 5 O MAS AÑOS-SIN VARIEDAD	S 418	16,80	37,08	37,08	37,08		37,08			37,08	37,08
1700000007053060	14-003-033-00002-004	62000	PASTOS PERMANENTES DE 5 O MAS AÑOS-SIN VARIEDAD	S 418	12,80	27,23	27,23	27,23		27,23			27,23	27,23
1700000007053061	14-003-033-00062-002	62000	PASTOS PERMANENTES DE 5 O MAS AÑOS-SIN VARIEDAD	S 418	16,10	37,07	37,07	37,07		37,07			37,07	37,07

(1) Superficie declarada admisible ajustada con la superficie comprometida.
(2) Factor de penalización valorando el alcance para el tipo de compromiso.

Puede verificar la integridad de una copia de este documento mediante la lectura del código QR adjunto o mediante el acceso a la dirección <https://ws050.juntadeandalucia.es/verificarFirma> indicando el código de VERIFICACIÓN

FIRMADO POR

RAQUEL MARIA ESPIN CRESPO

17/12/2024

VERIFICACIÓN

Pk2jm6UYDU9J72AMTZUYRN3GET48NG

PÁG. 3183/9349



**INCIDENCIAS****INCIDENCIA DESCRIPCIÓN**

- 4272 Verifica que las líneas de declaración de las Solicitudes Únicas no tienen solapes con la capa de Retroactividad Gráfica (ambas de la misma campaña) a nivel de expediente/línea de declaración gráfica de la solicitud.
Ref:170000007053053 Recinto:14-023-012-00045-00001 Cultivo: - Agregado de la referencia del recinto.:0 Zona de la referencia del recinto.:0 Superficie solapada.:0,03 Id. Incid.:101018105
- 100407 Explotación solicitada no forma parte de ningún organismo de control autorizado para la producción ecológica en Andalucía o fecha de inscripción posterior al plazo establecido (Anexo I. Criterios de Subvencionabilidad. Orden 28 de marzo de 2023).
Explotación:ES140030000259 Especie:PORCINO
- 100421 Recinto declarado por error para una operación de la 6503, que se ha corregido de oficio marcando la operación correcta, de acuerdo con la fecha de inscripción del recinto en la producción ecológica.
Ref:170000007053060 Recinto:14-003-033-00002-00004 Cultivo:62000 PASTOS PERMANENTES DE 5 O MAS AÑOS-SIN VARIEDAD Secano
Ref:170000007053059 Recinto:14-003-033-00006-00001 Cultivo:62000 PASTOS PERMANENTES DE 5 O MAS AÑOS-SIN VARIEDAD Secano
Ref:170000007053058 Recinto:14-003-033-00016-00003 Cultivo:62000 PASTOS PERMANENTES DE 5 O MAS AÑOS-SIN VARIEDAD Secano
Ref:170000007053055 Recinto:14-003-033-00057-00001 Cultivo:62000 PASTOS PERMANENTES DE 5 O MAS AÑOS-SIN VARIEDAD Secano
Ref:170000007053056 Recinto:14-003-033-00058-00001 Cultivo:62000 PASTOS PERMANENTES DE 5 O MAS AÑOS-SIN VARIEDAD Secano
Ref:170000007053048 Recinto:14-003-033-00059-00001 Cultivo:62000 PASTOS PERMANENTES DE 5 O MAS AÑOS-SIN VARIEDAD Secano
Ref:170000007053052 Recinto:14-003-033-00060-00001 Cultivo:62000 PASTOS PERMANENTES DE 5 O MAS AÑOS-SIN VARIEDAD Secano
Ref:170000007053051 Recinto:14-003-033-00061-00001 Cultivo:62000 PASTOS PERMANENTES DE 5 O MAS AÑOS-SIN VARIEDAD Secano
Ref:170000007053061 Recinto:14-003-033-00062-00002 Cultivo:62000 PASTOS PERMANENTES DE 5 O MAS AÑOS-SIN VARIEDAD Secano
Ref:170000007053054 Recinto:14-003-033-00062-00017 Cultivo:62000 PASTOS PERMANENTES DE 5 O MAS AÑOS-SIN VARIEDAD Secano
Ref:170000007053057 Recinto:14-003-033-00063-00001 Cultivo:62000 PASTOS PERMANENTES DE 5 O MAS AÑOS-SIN VARIEDAD Secano
Ref:-942759 Recinto:14-023-012-00044-00001 Cultivo:63000 PASTOS DE MENOS DE 5 AÑOS-SIN VARIEDAD Secano
Ref:170000007053053 Recinto:14-023-012-00045-00001 Cultivo:63000 PASTOS DE MENOS DE 5 AÑOS-SIN VARIEDAD Secano

Datos considerados para el Cálculo de la Carga Ganadera mínima y máxima del expediente

Explotación	Especie	Inscrito en Sipea y Admisible	Ugm Calculada para CG Mínima	Ugm Calculada para CG Máxima
ES140030000259	OVINA	SI	36,59	36,59
ES140030000259	PORCINO	NO	0,00	16,18
ES140230000630	OVINA	SI	17,55	17,55
			54,14	70,32

Superficie determinada para Cálculo Carga Ganadera Mínima: 152,58 ha

Superficie determinada para Cálculo Carga Ganadera Máxima: 152,58 ha

Carga Ganadera Mínima Expediente: 0,35 ugm/ha

Carga Ganadera Máxima Expediente: 0,46 ugm/ha

Recintos Determinados para el Cálculo de Garga Ganadera Mínima

REF.	REFERENCIA SIGPAC	CULTIVO	DESCRIPCIÓN CULTIVO	S/R	SUP. RESUELTA (ha)
-942759	14-023-012-00044-00001	63000	PASTOS DE MENOS DE 5 AÑOS-SIN VARIEDAD	S	10,34
170000007053048	14-003-033-00059-00001	62000	PASTOS PERMANENTES DE 5 O MAS AÑOS-SIN VARIEDAD	S	4,44
170000007053051	14-003-033-00061-00001	62000	PASTOS PERMANENTES DE 5 O MAS AÑOS-SIN VARIEDAD	S	1,72
170000007053052	14-003-033-00060-00001	62000	PASTOS PERMANENTES DE 5 O MAS AÑOS-SIN VARIEDAD	S	4,32
170000007053053	14-023-012-00045-00001	63000	PASTOS DE MENOS DE 5 AÑOS-SIN VARIEDAD	S	8,17
170000007053054	14-003-033-00062-00017	62000	PASTOS PERMANENTES DE 5 O MAS AÑOS-SIN VARIEDAD	S	8,93
170000007053055	14-003-033-00057-00001	62000	PASTOS PERMANENTES DE 5 O MAS AÑOS-SIN VARIEDAD	S	1,02
170000007053056	14-003-033-00058-00001	62000	PASTOS PERMANENTES DE 5 O MAS AÑOS-SIN	S	0,55

(1) Superficie declarada admisible ajustada con la superficie comprometida.
(2) Factor de penalización valorando el alcance para el tipo de compromiso.Puede verificar la integridad de una copia de este documento mediante la lectura del código QR adjunto o mediante el acceso a la dirección <https://ws050.juntadeandalucia.es/verificarFirma> indicando el código de VERIFICACIÓN

FIRMADO POR

RAQUEL MARIA ESPIN CRESPO

17/12/2024

VERIFICACIÓN

Pk2jm6UYDU9J72AMTZUYRN3GET48NG

PÁG. 3184/9349



**Datos considerados para el Cálculo de la Carga Ganadera mínima y máxima del expediente****Recintos Determinados para el Cálculo de Garga Ganadera Mínima**

REF.	REFERENCIA SIGPAC	CULTIVO	DESCRIPCIÓN CULTIVO	S/R	SUP. RESUELTA (ha)
1700000007053057	14-003-033-00063-00001	62000	PASTOS PERMANENTES DE 5 O MAS AÑOS-SIN VARIEDAD	S	1,64
1700000007053058	14-003-033-00016-00003	62000	PASTOS PERMANENTES DE 5 O MAS AÑOS-SIN VARIEDAD	S	10,07
1700000007053059	14-003-033-00006-00001	62000	PASTOS PERMANENTES DE 5 O MAS AÑOS-SIN VARIEDAD	S	37,08
1700000007053060	14-003-033-00002-00004	62000	PASTOS PERMANENTES DE 5 O MAS AÑOS-SIN VARIEDAD	S	27,23
1700000007053061	14-003-033-00062-00002	62000	PASTOS PERMANENTES DE 5 O MAS AÑOS-SIN VARIEDAD	S	37,07

Recintos Determinados para el Cálculo de Garga Ganadera Máxima

REF.	REFERENCIA SIGPAC	CULTIVO	DESCRIPCIÓN CULTIVO	S/R	SUP. RESUELTA (ha)
-942759	14-023-012-00044-00001	63000	PASTOS DE MENOS DE 5 AÑOS-SIN VARIEDAD	S	10,34
1700000007053048	14-003-033-00059-00001	62000	PASTOS PERMANENTES DE 5 O MAS AÑOS-SIN VARIEDAD	S	4,44
1700000007053051	14-003-033-00061-00001	62000	PASTOS PERMANENTES DE 5 O MAS AÑOS-SIN VARIEDAD	S	1,72
1700000007053052	14-003-033-00060-00001	62000	PASTOS PERMANENTES DE 5 O MAS AÑOS-SIN VARIEDAD	S	4,32
1700000007053053	14-023-012-00045-00001	63000	PASTOS DE MENOS DE 5 AÑOS-SIN VARIEDAD	S	8,17
1700000007053054	14-003-033-00062-00017	62000	PASTOS PERMANENTES DE 5 O MAS AÑOS-SIN VARIEDAD	S	8,93
1700000007053055	14-003-033-00057-00001	62000	PASTOS PERMANENTES DE 5 O MAS AÑOS-SIN VARIEDAD	S	1,02
1700000007053056	14-003-033-00058-00001	62000	PASTOS PERMANENTES DE 5 O MAS AÑOS-SIN VARIEDAD	S	0,55
1700000007053057	14-003-033-00063-00001	62000	PASTOS PERMANENTES DE 5 O MAS AÑOS-SIN VARIEDAD	S	1,64
1700000007053058	14-003-033-00016-00003	62000	PASTOS PERMANENTES DE 5 O MAS AÑOS-SIN VARIEDAD	S	10,07
1700000007053059	14-003-033-00006-00001	62000	PASTOS PERMANENTES DE 5 O MAS AÑOS-SIN VARIEDAD	S	37,08
1700000007053060	14-003-033-00002-00004	62000	PASTOS PERMANENTES DE 5 O MAS AÑOS-SIN VARIEDAD	S	27,23
1700000007053061	14-003-033-00062-00002	62000	PASTOS PERMANENTES DE 5 O MAS AÑOS-SIN VARIEDAD	S	37,07

Incidencias de carga ganadera**INCIDENCIA DESCRIPCIÓN**

- 4272 Verifica que las líneas de declaración de las Solicitudes Únicas no tienen solapes con la capa de Retroactividad Gráfica (ambas de la misma campaña) a nivel de expediente/línea de declaración gráfica de la solicitud.
Ref:1700000007053053 Recinto:14-023-012-00045-00001 Cultivo: - Agregado de la referencia del recinto.:0 Zona de la referencia del recinto.:0 Superficie solapada.:0,03 Id. Incid.:5083945
- 100407 Explotación solicitada no forma parte de ningún organismo de control autorizado para la producción ecológica en Andalucía o fecha de inscripción posterior al plazo establecido (Anexo I. Criterios de Subvencionabilidad. Orden 28 de marzo de 2023).
Explotación:ES140030000259 Especie:PORCINO

(1) Superficie declarada admisible ajustada con la superficie comprometida.
(2) Factor de penalización valorando el alcance para el tipo de compromiso.

Puede verificar la integridad de una copia de este documento mediante la lectura del código QR adjunto o mediante el acceso a la dirección <https://ws050.juntadeandalucia.es/verificarFirma> indicando el código de VERIFICACIÓN

FIRMADO POR

RAQUEL MARIA ESPIN CRESPO

17/12/2024

VERIFICACIÓN

Pk2jm6UYDU9J72AMTZUYRN3GET48NG

PÁG. 3185/9349



**APELLIDOS Y NOMBRE / RAZÓN SOCIAL**

MORENOLIVAS C.B

NIF
***0071*EXPEDIENTE
1219682**ANUALIDAD DE PAGO**

1ª

IMPORTES POR ANUALIDAD

	2023	2024	2025	2026	2027
IMPORTE MÁXIMO SUBVENCIONABLE	1.889,00 €	1.889,00 €	1.889,00 €	1.574,17 €	1.574,17 €
IMPORTE MEDIO DE TRANSFERENCIA (€/ha)	297,48 €	297,48 €	297,48 €	247,90 €	247,90 €

RESUMEN DE UNIDADES

Cód	GRUPO DE PAGO	Sup. Dec. Admisible (ha)	Sup. Comprometida (ha)	Sup. ajustada compromiso (1) (ha)	% sobredec.	Sup. Resuelta (ha)	Importe Declarado	Importe Topado	Importe Resuelto	Importe tras sobredec.
419	OLIVAR	6,35		6,35	0,00	6,35	1.889,00	1.889,00	1.889,00	1.889,00
TOTAL		6,35	6,35	6,35		6,35	1.889,00	1.889,00	1.889,00	1.889,00

APLICACIÓN DE REDUCCIONES Y PENALIZACIONES

GRUPO DE PAGO	Importe Calculado	Importe prereduc.	Criterios de subvencionabilidad y compromisos	Presentación tardía	Omisión declaración	Condicionalidad	IMPORTE (Euros) RESUELTO
OLIVAR	1.889,00	1.889,00	0,00	0,00	0,00	0,00	1.889,00
TOTAL	1.889,00	1.889,00					1.889,00

RESUMEN DE PAGOS**IMPORTE (Euros)**

	RESUELTO	FEADER	MAPA	CAPADR
OLIVAR - Pago realizado	1.889,00 €	1.605,65 €	185,31 €	98,04 €

RECINTOS RESUELTOS

REF.	REFERENCIA SIGPAC	CULTIVO	DESCRIPCIÓN CULTIVO	S/R G.PAGO	PEND. MEDIA (%)	SUP. DEC. ADMISIBLE (ha)	SUP. COMPROM. (ha)	SUP. AJUSTADA COMPR.(1) (ha)	SUP. CONY. SIGPAC (ha)	SUP. CERTIE (ha)	SUP. CAMPO (ha)	SUP. CAMPO DETER. CULT. DECLARADO (ha)	SUP. DEC. REDUCIDA (ha)	SUP. RESUELTA (ha)
-1524408	14-019-004-00011-001	101010	OLIVAR-PICUAL	S 419	16,00	1,57	1,57	1,57		1,57			1,57	1,57
1700000006251454	14-019-004-00011-002	101010	OLIVAR-PICUAL	S 419	3,60	3,04	3,04	3,04		3,04			3,04	3,04
1700000006251455	14-019-004-00011-005	101010	OLIVAR-PICUAL	S 419	10,30	1,74	1,74	1,74		1,74			1,74	1,74

(1) Superficie declarada admisible ajustada con la superficie comprometida.
(2) Factor de penalización valorando el alcance para el tipo de compromiso.

Puede verificar la integridad de una copia de este documento mediante la lectura del código QR adjunto o mediante el acceso a la dirección <https://ws050.juntadeandalucia.es/verificarFirma> indicando el código de VERIFICACIÓN

FIRMADO POR

RAQUEL MARIA ESPIN CRESPO

17/12/2024

VERIFICACIÓN

Pk2jm6UYDU9J72AMTZUYRN3GET48NG

PÁG. 3186/9349



**APELLIDOS Y NOMBRE / RAZÓN SOCIAL**

MORILLO-VELARDE AGUILERA FERNANDO

NIF

***2277*

EXPEDIENTE

1282339

ANUALIDAD DE PAGO

1ª

IMPORTES POR ANUALIDAD

	2023	2024	2025	2026	2027
IMPORTE MÁXIMO SUBVENCIONABLE	4.116,70 €	4.116,70 €	3.430,58 €	3.430,58 €	3.430,58 €
IMPORTE MEDIO DE TRANSFERENCIA (€/ha)	32,53 €	32,53 €	27,11 €	27,11 €	27,11 €

RESUMEN DE UNIDADES

Cód	GRUPO DE PAGO	Sup. Dec. Admisible (ha)	Sup. Comprometida (ha)	Sup. ajustada compromiso (1) (ha)	% sobredec.	Sup. Resuelta (ha)	Importe Declarado	Importe Topado	Importe Resuelto	Importe tras sobredec.
418	PASTOS ASOCIADOS A GANADERÍA ECOLÓGICA	126,55		126,55	0,00	126,55	10.442,58	4.116,70	4.116,70	4.116,70
TOTAL		126,55	126,55	126,55		126,55	10.442,58	4.116,70	4.116,70	4.116,70

APLICACIÓN DE REDUCCIONES Y PENALIZACIONES

GRUPO DE PAGO	Importe Calculado	Importe prereduc.	Criterios de subvencionabilidad y compromisos	Presentación tardía	Omisión declaración	Condicionalidad	IMPORTE (Euros) RESUELTO
PASTOS ASOCIADOS A GANADERÍA	4.116,70	4.116,70	0,00	0,00	0,00	0,00	4.116,70
TOTAL	4.116,70	4.116,70					4.116,70

RESUMEN DE PAGOS

	RESUELTO	FEADER	MAPA	CAPADR
PASTOS ASOCIADOS A GANADERÍA ECOLÓGICA - Pago realizado	4.116,70 €	3.499,20 €	403,85 €	213,65 €

(1) Superficie declarada admisible ajustada con la superficie comprometida.
(2) Factor de penalización valorando el alcance para el tipo de compromiso.Puede verificar la integridad de una copia de este documento mediante la lectura del código QR adjunto o mediante el acceso a la dirección <https://ws050.juntadeandalucia.es/verificarFirma> indicando el código de VERIFICACIÓN

FIRMADO POR

RAQUEL MARIA ESPIN CRESPO

17/12/2024

VERIFICACIÓN

Pk2jm6UYDU9J72AMTZUYRN3GET48NG

PÁG. 3187/9349



**RECINTOS RESUELTOS**

REF.	REFERENCIA SIGPAC	CULTIVO DESCRIPCIÓN CULTIVO	S/R	G.PAGO	PEND. MEDIA (%)	SUP. DEC. ADMISIBLE (ha)	SUP. COMPROM. (ha)	SUP. AJUSTADA COMPR.(1) (ha)	SUP. CONV. SIGPAC (ha)	SUP. CERTIF. (ha)	SUP. CAMPO (ha)	SUP. CAMPO DEIER CULT. DECLARADO (ha)	SUP. DEC. REDUCIDA (ha)	SUP. RESUELTA (ha)
-1601992	14-035-011-00032-001	63000 PASTOS DE MENOS DE 5 AÑOS-SIN VARIEDAD	S	418	5,20	5,53	5,53	5,53		5,53			5,53	5,53
-1601838	14-035-011-00033-001	63000 PASTOS DE MENOS DE 5 AÑOS-SIN VARIEDAD	S	418	5,30	0,23	0,23	0,23		1,39			0,23	0,23
-1600583	14-035-011-00045-001	20000 BARBECHO TRADICIONAL-SIN VARIEDAD	S	418	6,40	0,03	0,03	0,03		0,04			0,03	0,03
-1281085	14-035-011-00046-042	62000 PASTOS PERMANENTES DE 5 O MAS AÑOS-SIN VARIEDAD	S	418	11,10	0,44	0,44	0,44		0,52			0,44	0,44
-1281084	14-035-011-00046-041	62000 PASTOS PERMANENTES DE 5 O MAS AÑOS-SIN VARIEDAD	S	418	2,10	0,06	0,06	0,06		0,06			0,06	0,06
-1281083	14-035-011-00046-040	62000 PASTOS PERMANENTES DE 5 O MAS AÑOS-SIN VARIEDAD	S	418	2,60	0,22	0,22	0,22		0,22			0,22	0,22
-1281082	14-035-011-00046-039	62000 PASTOS PERMANENTES DE 5 O MAS AÑOS-SIN VARIEDAD	S	418	5,00	0,38	0,38	0,38		0,38			0,38	0,38
-1281081	14-035-011-00046-036	62000 PASTOS PERMANENTES DE 5 O MAS AÑOS-SIN VARIEDAD	S	418	5,30	0,32	0,32	0,32		0,32			0,32	0,32
-1281076	14-035-011-00046-013	62000 PASTOS PERMANENTES DE 5 O MAS AÑOS-SIN VARIEDAD	S	418	6,10	2,05	2,05	2,05		2,73			2,05	2,05
-1281075	14-035-011-00046-006	62000 PASTOS PERMANENTES DE 5 O MAS AÑOS-SIN VARIEDAD	S	418	8,00	0,23	0,23	0,23		0,23			0,23	0,23
-1281073	14-035-011-00046-001	20000 BARBECHO TRADICIONAL-SIN VARIEDAD	S	418	5,70	0,63	0,63	0,63		0,89			0,63	0,63
-1281072	14-035-011-00046-001	20000 BARBECHO TRADICIONAL-SIN VARIEDAD	S	418	5,70	1,71	1,71	1,71		2,42			1,71	1,71
-1281070	14-035-011-00046-001	20000 BARBECHO TRADICIONAL-SIN VARIEDAD	S	418	5,70	16,69	16,69	16,69		23,61			16,69	16,69
-1281069	14-035-011-00046-001	20000 BARBECHO TRADICIONAL-SIN VARIEDAD	S	418	5,70	0,27	0,27	0,27		0,38			0,27	0,27
-1281068	14-035-011-00046-001	20000 BARBECHO TRADICIONAL-SIN VARIEDAD	S	418	5,70	20,38	20,38	20,38		28,83			20,38	20,38
-1281066	14-035-011-00045-037	62000 PASTOS PERMANENTES DE 5 O MAS AÑOS-SIN VARIEDAD	S	418	3,90	0,53	0,53	0,53		0,53			0,53	0,53
-1281065	14-035-011-00045-005	62000 PASTOS PERMANENTES DE 5 O MAS AÑOS-SIN VARIEDAD	S	418	4,90	0,03	0,03	0,03		0,04			0,03	0,03
-1281061	14-035-011-00045-001	20000 BARBECHO TRADICIONAL-SIN VARIEDAD	S	418	6,40	0,14	0,14	0,14		0,18			0,14	0,14
-1281060	14-035-011-00045-001	63000 PASTOS DE MENOS DE 5 AÑOS-SIN VARIEDAD	S	418	6,40	0,77	0,77	0,77		1,00			0,77	0,77
-1281057	14-035-011-00045-001	63000 PASTOS DE MENOS DE 5 AÑOS-SIN VARIEDAD	S	418	6,40	24,10	24,10	24,10		31,24			24,10	24,10
-1281055	14-035-011-00045-001	63000 PASTOS DE MENOS DE 5 AÑOS-SIN VARIEDAD	S	418	6,40	11,61	11,61	11,61		15,05			11,61	11,61
-1281054	14-035-011-00045-001	20000 BARBECHO TRADICIONAL-SIN VARIEDAD	S	418	6,40	1,79	1,79	1,79		2,32			1,79	1,79
-1281053	14-035-011-00045-001	20000 BARBECHO TRADICIONAL-SIN VARIEDAD	S	418	6,40	10,94	10,94	10,94		14,18			10,94	10,94
-1281051	14-035-011-00033-001	20000 BARBECHO TRADICIONAL-SIN VARIEDAD	S	418	5,30	0,95	0,95	0,95		5,74			0,95	0,95
-1281050	14-035-011-00033-001	63000 PASTOS DE MENOS DE 5 AÑOS-SIN VARIEDAD	S	418	5,30	9,80	9,80	9,80		59,18			9,80	9,80
-921531	14-035-011-00038-003	62000 PASTOS PERMANENTES DE 5 O MAS AÑOS-SIN VARIEDAD	S	418	8,20	0,09	0,09	0,09		0,16			0,09	0,09
-921530	14-035-011-00033-045	62000 PASTOS PERMANENTES DE 5 O MAS AÑOS-SIN VARIEDAD	S	418	8,10	0,01	0,01	0,01		0,01			0,01	0,01
-921529	14-035-011-00033-044	62000 PASTOS PERMANENTES DE 5 O MAS AÑOS-SIN VARIEDAD	S	418	7,70	0,03	0,03	0,03		0,03			0,03	0,03
-921528	14-035-011-00033-043	62000 PASTOS PERMANENTES DE 5 O MAS AÑOS-SIN VARIEDAD	S	418	5,20	0,05	0,05	0,05		0,06			0,05	0,05
-921518	14-035-011-00032-007	62000 PASTOS PERMANENTES DE 5 O MAS AÑOS-SIN VARIEDAD	S	418	7,70	0,11	0,11	0,11		0,11			0,11	0,11
-921516	14-035-011-00032-006	62000 PASTOS PERMANENTES DE 5 O MAS AÑOS-SIN VARIEDAD	S	418	14,70	1,74	1,74	1,74		1,74			1,74	1,74
-921515	14-035-011-00032-005	63000 PASTOS DE MENOS DE 5 AÑOS-SIN VARIEDAD	S	418	3,60	0,07	0,07	0,07		0,07			0,07	0,07
-921514	14-035-011-00032-004	62000 PASTOS PERMANENTES DE 5 O MAS AÑOS-SIN VARIEDAD	S	418	13,20	0,27	0,27	0,27		0,36			0,27	0,27
-15340	14-035-011-00038-002	62000 PASTOS PERMANENTES DE 5 O MAS AÑOS-SIN VARIEDAD	S	418	5,40	0,06	0,06	0,06		0,06			0,06	0,06
-15339	14-035-011-00038-002	62000 PASTOS PERMANENTES DE 5 O MAS AÑOS-SIN VARIEDAD	S	418	5,40	0,37	0,37	0,37		0,37			0,37	0,37
4184223	14-035-011-00033-016	62000 PASTOS PERMANENTES DE 5 O MAS AÑOS-SIN VARIEDAD	S	418	2,30	0,97	0,97	0,97		0,97			0,97	0,97
4184232	14-035-011-00033-026	20000 BARBECHO TRADICIONAL-SIN VARIEDAD	S	418	4,80	0,04	0,04	0,04		0,04			0,04	0,04
4184233	14-035-011-00033-027	20000 BARBECHO TRADICIONAL-SIN VARIEDAD	S	418	7,60	0,07	0,07	0,07		0,07			0,07	0,07
4184235	14-035-011-00033-029	62000 PASTOS PERMANENTES DE 5 O MAS AÑOS-SIN VARIEDAD	S	418	5,70	0,13	0,13	0,13		0,13			0,13	0,13
4184237	14-035-011-00033-031	62000 PASTOS PERMANENTES DE 5 O MAS AÑOS-SIN VARIEDAD	S	418	5,50	0,73	0,73	0,73		0,73			0,73	0,73
4184239	14-035-011-00033-033	62000 PASTOS PERMANENTES DE 5 O MAS AÑOS-SIN VARIEDAD	S	418	9,00	2,45	2,45	2,45		2,45			2,45	2,45
4184241	14-035-011-00033-035	62000 PASTOS PERMANENTES DE 5 O MAS AÑOS-SIN VARIEDAD	S	418	5,30	0,61	0,61	0,61		0,61			0,61	0,61
170000006970584	14-035-011-00032-001	20000 BARBECHO TRADICIONAL-SIN VARIEDAD	S	418	5,20	6,71	6,71	6,71		6,71			6,71	6,71
170000006970585	14-035-011-00038-001	63000 PASTOS DE MENOS DE 5 AÑOS-SIN VARIEDAD	S	418	1,70	2,21	2,21	2,21		2,21			2,21	2,21

INCIDENCIAS**INCIDENCIA DESCRIPCIÓN**

- 242 Recinto pendiente de acreditación de titularidad.
Ref:-143892 Recinto:14-035-011-00041-00004 Cultivo:20000 BARBECHO TRADICIONAL-SIN VARIEDAD Secano
- 100412 Número de hectáreas validadas inferior a la superficie mínima permitida por el grupo de cultivo (Anexo I. Criterios de Subvencionabilidad. Orden 28 de marzo de 2023).
Sup. Resulta:0 Grupo de Pago:HERBÁCEOS
- 100413 Recinto perteneciente a grupo de cultivo que no cumple con la superficie mínima requerida (Anexo I. Criterios de Subvencionabilidad. Orden 28 de marzo de 2023).
Ref:-1281052 Recinto:14-035-011-00033-00001 Cultivo:1000 TRIGO BLANDO-SIN VARIEDAD Secano Sup. Declarada:9 Superficie Resolver:9
Ref:-1335174 Recinto:14-035-011-00033-00001 Cultivo:5000 CEBADA-SIN VARIEDAD Secano Sup. Declarada:11,06 Superficie Resolver:11,06

(1) Superficie declarada admisible ajustada con la superficie comprometida.
(2) Factor de penalización valorando el alcance para el tipo de compromiso.

Puede verificar la integridad de una copia de este documento mediante la lectura del código QR adjunto o mediante el acceso a la dirección <https://ws050.juntadeandalucia.es/verificarFirma> indicando el código de VERIFICACIÓN

FIRMADO POR

RAQUEL MARIA ESPIN CRESPO

17/12/2024

VERIFICACIÓN

Pk2jm6UYDU9J72AMTZUYRN3GET48NG

PÁG. 3188/9349



**INCIDENCIAS****INCIDENCIA DESCRIPCIÓN**

Ref:-1600546 Recinto:14-035-011-00033-00001 Cultivo:5000 CEBADA-SIN VARIEDAD Secano Sup. Declarada:15,92 Superficie Resolver:15,92
Ref:-1600553 Recinto:14-035-011-00033-00001 Cultivo:5000 CEBADA-SIN VARIEDAD Secano Sup. Declarada:19,35 Superficie Resolver:19,35
Ref:4184228 Recinto:14-035-011-00033-00022 Cultivo:5000 CEBADA-SIN VARIEDAD Secano Sup. Declarada:0,05 Superficie Resolver:0,05
Ref:4184229 Recinto:14-035-011-00033-00023 Cultivo:5000 CEBADA-SIN VARIEDAD Secano Sup. Declarada:0,13 Superficie Resolver:0,13
Ref:4184230 Recinto:14-035-011-00033-00024 Cultivo:1000 TRIGO BLANDO-SIN VARIEDAD Secano Sup. Declarada:0,06 Superficie Resolver:0,06
Ref:4184231 Recinto:14-035-011-00033-00025 Cultivo:1000 TRIGO BLANDO-SIN VARIEDAD Secano Sup. Declarada:0,07 Superficie Resolver:0,07
Ref:4184234 Recinto:14-035-011-00033-00028 Cultivo:1000 TRIGO BLANDO-SIN VARIEDAD Secano Sup. Declarada:0,26 Superficie Resolver:0,26
Ref:4184236 Recinto:14-035-011-00033-00030 Cultivo:5000 CEBADA-SIN VARIEDAD Secano Sup. Declarada:0,76 Superficie Resolver:0,76
Ref:-1600578 Recinto:14-035-011-00033-00032 Cultivo:1000 TRIGO BLANDO-SIN VARIEDAD Secano Sup. Declarada:0,6 Superficie Resolver:0,6
Ref:-938214 Recinto:14-035-011-00033-00032 Cultivo:5000 CEBADA-SIN VARIEDAD Secano Sup. Declarada:2 Superficie Resolver:2
Ref:4184240 Recinto:14-035-011-00033-00034 Cultivo:5000 CEBADA-SIN VARIEDAD Secano Sup. Declarada:0,7 Superficie Resolver:0,7
Ref:-1281056 Recinto:14-035-011-00045-00001 Cultivo:5000 CEBADA-SIN VARIEDAD Secano Sup. Declarada:9,57 Superficie Resolver:9,57
Ref:-1281058 Recinto:14-035-011-00045-00001 Cultivo:5000 CEBADA-SIN VARIEDAD Secano Sup. Declarada:2,31 Superficie Resolver:2,31
Ref:-1281059 Recinto:14-035-011-00045-00001 Cultivo:5000 CEBADA-SIN VARIEDAD Secano Sup. Declarada:0,76 Superficie Resolver:0,76
Ref:-1281062 Recinto:14-035-011-00045-00001 Cultivo:5000 CEBADA-SIN VARIEDAD Secano Sup. Declarada:0,03 Superficie Resolver:0,03
Ref:-1601817 Recinto:14-035-011-00045-00001 Cultivo:5000 CEBADA-SIN VARIEDAD Secano Sup. Declarada:0,07 Superficie Resolver:0,07
Ref:-1600598 Recinto:14-035-011-00045-00001 Cultivo:40089 GUI SANTES-COMANCHE Secano Sup. Declarada:1,89 Superficie Resolver:1,89
Ref:-1281063 Recinto:14-035-011-00045-00002 Cultivo:5000 CEBADA-SIN VARIEDAD Secano Sup. Declarada:0,14 Superficie Resolver:0,14
Ref:-1281064 Recinto:14-035-011-00045-00002 Cultivo:5000 CEBADA-SIN VARIEDAD Secano Sup. Declarada:0,8 Superficie Resolver:0,8
Ref:-1281067 Recinto:14-035-011-00045-00038 Cultivo:5000 CEBADA-SIN VARIEDAD Secano Sup. Declarada:1,18 Superficie Resolver:1,18
Ref:-1600605 Recinto:14-035-011-00045-00038 Cultivo:40089 GUI SANTES-COMANCHE Secano Sup. Declarada:0,08 Superficie Resolver:0,08
Ref:-1281071 Recinto:14-035-011-00046-00001 Cultivo:40089 GUI SANTES-COMANCHE Secano Sup. Declarada:16 Superficie Resolver:16
Ref:-1281074 Recinto:14-035-011-00046-00001 Cultivo:40089 GUI SANTES-COMANCHE Secano Sup. Declarada:0,46 Superficie Resolver:0,46
Ref:-1281077 Recinto:14-035-011-00046-00018 Cultivo:40089 GUI SANTES-COMANCHE Secano Sup. Declarada:0,06 Superficie Resolver:0,06
Ref:-1281078 Recinto:14-035-011-00046-00019 Cultivo:40089 GUI SANTES-COMANCHE Secano Sup. Declarada:0,06 Superficie Resolver:0,06
Ref:-1281079 Recinto:14-035-011-00046-00020 Cultivo:40089 GUI SANTES-COMANCHE Secano Sup. Declarada:0,02 Superficie Resolver:0,02
Ref:-1281080 Recinto:14-035-011-00046-00021 Cultivo:40089 GUI SANTES-COMANCHE Secano Sup. Declarada:0,03 Superficie Resolver:0,03
100424 Solicita recinto que no está comprometido para la operación.
Ref:-143892 Recinto:14-035-011-00041-00004 Cultivo:20000 BARBECHO TRADICIONAL-SIN VARIEDAD Secano

Datos considerados para el Cálculo de la Carga Ganadera mínima y máxima del expediente

<u>Explotación</u>	<u>Especie</u>	<u>Inscrito en Sipea y Admisible</u>	<u>Ugm Calculada para CG Mínima</u>	<u>Ugm Calculada para CG Máxima</u>
ES140350000306	OVINA	SI	13,21	13,21
			13,21	13,21

Superficie determinada para Cálculo Carga Ganadera Mínima: 126,74 ha
Superficie determinada para Cálculo Carga Ganadera Máxima: 126,74 ha

(1) Superficie declarada admisible ajustada con la superficie comprometida.
(2) Factor de penalización valorando el alcance para el tipo de compromiso.

Puede verificar la integridad de una copia de este documento mediante la lectura del código QR adjunto o mediante el acceso a la dirección <https://ws050.juntadeandalucia.es/verificarFirma> indicando el código de VERIFICACIÓN

FIRMADO POR	RAQUEL MARIA ESPIN CRESPO	17/12/2024	
VERIFICACIÓN	Pk2jm6UYDU9J72AMTZUYRN3GET48NG	PÁG. 3189/9349	

**Datos considerados para el Cálculo de la Carga Ganadera mínima y máxima del expediente**

Los importes del Grupo de Pago de pastos de este expediente han sido ajustados por no llegar a la carga ganadera mínima de 0,3

Carga Ganadera Mínima Expediente: 0,10 ugm/ha**Carga Ganadera Máxima Expediente:** 0,10 ugm/ha**Recintos Determinados para el Cálculo de Garga Ganadera Mínima**

REF.	REFERENCIA SIGPAC	CULTIVO	DESCRIPCIÓN CULTIVO	S/R	SUP. RESUELTA (ha)
-1601992	14-035-011-00032-00001	63000	PASTOS DE MENOS DE 5 AÑOS-SIN VARIEDAD	S	5,53
-1601838	14-035-011-00033-00001	63000	PASTOS DE MENOS DE 5 AÑOS-SIN VARIEDAD	S	0,23
-1600583	14-035-011-00045-00001	20000	BARBECHO TRADICIONAL-SIN VARIEDAD	S	0,03
-1281085	14-035-011-00046-00042	62000	PASTOS PERMANENTES DE 5 O MAS AÑOS-SIN VARIEDAD	S	0,44
-1281084	14-035-011-00046-00041	62000	PASTOS PERMANENTES DE 5 O MAS AÑOS-SIN VARIEDAD	S	0,06
-1281083	14-035-011-00046-00040	62000	PASTOS PERMANENTES DE 5 O MAS AÑOS-SIN VARIEDAD	S	0,22
-1281082	14-035-011-00046-00039	62000	PASTOS PERMANENTES DE 5 O MAS AÑOS-SIN VARIEDAD	S	0,38
-1281081	14-035-011-00046-00036	62000	PASTOS PERMANENTES DE 5 O MAS AÑOS-SIN VARIEDAD	S	0,32
-1281076	14-035-011-00046-00013	62000	PASTOS PERMANENTES DE 5 O MAS AÑOS-SIN VARIEDAD	S	2,05
-1281075	14-035-011-00046-00006	62000	PASTOS PERMANENTES DE 5 O MAS AÑOS-SIN VARIEDAD	S	0,23
-1281073	14-035-011-00046-00001	20000	BARBECHO TRADICIONAL-SIN VARIEDAD	S	0,63
-1281072	14-035-011-00046-00001	20000	BARBECHO TRADICIONAL-SIN VARIEDAD	S	1,71
-1281070	14-035-011-00046-00001	20000	BARBECHO TRADICIONAL-SIN VARIEDAD	S	16,69
-1281069	14-035-011-00046-00001	20000	BARBECHO TRADICIONAL-SIN VARIEDAD	S	0,27
-1281068	14-035-011-00046-00001	20000	BARBECHO TRADICIONAL-SIN VARIEDAD	S	20,38
-1281066	14-035-011-00045-00037	62000	PASTOS PERMANENTES DE 5 O MAS AÑOS-SIN VARIEDAD	S	0,53
-1281065	14-035-011-00045-00005	62000	PASTOS PERMANENTES DE 5 O MAS AÑOS-SIN VARIEDAD	S	0,03
-1281061	14-035-011-00045-00001	20000	BARBECHO TRADICIONAL-SIN VARIEDAD	S	0,14
-1281060	14-035-011-00045-00001	63000	PASTOS DE MENOS DE 5 AÑOS-SIN VARIEDAD	S	0,77
-1281057	14-035-011-00045-00001	63000	PASTOS DE MENOS DE 5 AÑOS-SIN VARIEDAD	S	24,10
-1281055	14-035-011-00045-00001	63000	PASTOS DE MENOS DE 5 AÑOS-SIN VARIEDAD	S	11,61
-1281054	14-035-011-00045-00001	20000	BARBECHO TRADICIONAL-SIN VARIEDAD	S	1,79
-1281053	14-035-011-00045-00001	20000	BARBECHO TRADICIONAL-SIN VARIEDAD	S	10,94
-1281051	14-035-011-00033-00001	20000	BARBECHO TRADICIONAL-SIN VARIEDAD	S	0,95
-1281050	14-035-011-00033-00001	63000	PASTOS DE MENOS DE 5 AÑOS-SIN VARIEDAD	S	9,80
-921531	14-035-011-00038-00003	62000	PASTOS PERMANENTES DE 5 O MAS AÑOS-SIN VARIEDAD	S	0,09
-921530	14-035-011-00033-00045	62000	PASTOS PERMANENTES DE 5 O MAS AÑOS-SIN VARIEDAD	S	0,01
-921529	14-035-011-00033-00044	62000	PASTOS PERMANENTES DE 5 O MAS AÑOS-SIN VARIEDAD	S	0,03
-921528	14-035-011-00033-00043	62000	PASTOS PERMANENTES DE 5 O MAS AÑOS-SIN VARIEDAD	S	0,05
-921518	14-035-011-00032-00007	62000	PASTOS PERMANENTES DE 5 O MAS AÑOS-SIN VARIEDAD	S	0,11
-921516	14-035-011-00032-00006	62000	PASTOS PERMANENTES DE 5 O MAS AÑOS-SIN VARIEDAD	S	1,74
-921515	14-035-011-00032-00005	63000	PASTOS DE MENOS DE 5 AÑOS-SIN VARIEDAD	S	0,07
-921514	14-035-011-00032-00004	62000	PASTOS PERMANENTES DE 5 O MAS AÑOS-SIN VARIEDAD	S	0,27
-143892	14-035-011-00041-00004	20000	BARBECHO TRADICIONAL-SIN VARIEDAD	S	0,19
-15340	14-035-011-00038-00002	62000	PASTOS PERMANENTES DE 5 O MAS AÑOS-SIN VARIEDAD	S	0,06
-15339	14-035-011-00038-00002	62000	PASTOS PERMANENTES DE 5 O MAS AÑOS-SIN VARIEDAD	S	0,37
4184223	14-035-011-00033-00016	62000	PASTOS PERMANENTES DE 5 O MAS AÑOS-SIN VARIEDAD	S	0,97
4184232	14-035-011-00033-00026	20000	BARBECHO TRADICIONAL-SIN VARIEDAD	S	0,04
4184233	14-035-011-00033-00027	20000	BARBECHO TRADICIONAL-SIN VARIEDAD	S	0,07
4184235	14-035-011-00033-00029	62000	PASTOS PERMANENTES DE 5 O MAS AÑOS-SIN VARIEDAD	S	0,13

(1) Superficie declarada admisible ajustada con la superficie comprometida.
(2) Factor de penalización valorando el alcance para el tipo de compromiso.Puede verificar la integridad de una copia de este documento mediante la lectura del código QR adjunto o mediante el acceso a la dirección <https://ws050.juntadeandalucia.es/verificarFirma> indicando el código de VERIFICACIÓN

FIRMADO POR

RAQUEL MARIA ESPIN CRESPO

17/12/2024

VERIFICACIÓN

Pk2jm6UYDU9J72AMTZUYRN3GET48NG

PÁG. 3190/9349



**Datos considerados para el Cálculo de la Carga Ganadera mínima y máxima del expediente****Recintos Determinados para el Cálculo de Garga Ganadera Mínima**

REF.	REFERENCIA SIGPAC	CULTIVO	DESCRIPCIÓN CULTIVO	SUP.	
				S/R	RESUELTA (ha)
4184237	14-035-011-00033-00031	62000	PASTOS PERMANENTES DE 5 O MAS AÑOS-SIN VARIEDAD	S	0,73
4184239	14-035-011-00033-00033	62000	PASTOS PERMANENTES DE 5 O MAS AÑOS-SIN VARIEDAD	S	2,45
4184241	14-035-011-00033-00035	62000	PASTOS PERMANENTES DE 5 O MAS AÑOS-SIN VARIEDAD	S	0,61
1700000006970584	14-035-011-00032-00001	20000	BARBECHO TRADICIONAL-SIN VARIEDAD	S	6,71
1700000006970585	14-035-011-00038-00001	63000	PASTOS DE MENOS DE 5 AÑOS-SIN VARIEDAD	S	2,21

Recintos Determinados para el Cálculo de Garga Ganadera Máxima

REF.	REFERENCIA SIGPAC	CULTIVO	DESCRIPCIÓN CULTIVO	SUP.	
				S/R	RESUELTA (ha)
-1601992	14-035-011-00032-00001	63000	PASTOS DE MENOS DE 5 AÑOS-SIN VARIEDAD	S	5,53
-1601838	14-035-011-00033-00001	63000	PASTOS DE MENOS DE 5 AÑOS-SIN VARIEDAD	S	0,23
-1600583	14-035-011-00045-00001	20000	BARBECHO TRADICIONAL-SIN VARIEDAD	S	0,03
-1281085	14-035-011-00046-00042	62000	PASTOS PERMANENTES DE 5 O MAS AÑOS-SIN VARIEDAD	S	0,44
-1281084	14-035-011-00046-00041	62000	PASTOS PERMANENTES DE 5 O MAS AÑOS-SIN VARIEDAD	S	0,06
-1281083	14-035-011-00046-00040	62000	PASTOS PERMANENTES DE 5 O MAS AÑOS-SIN VARIEDAD	S	0,22
-1281082	14-035-011-00046-00039	62000	PASTOS PERMANENTES DE 5 O MAS AÑOS-SIN VARIEDAD	S	0,38
-1281081	14-035-011-00046-00036	62000	PASTOS PERMANENTES DE 5 O MAS AÑOS-SIN VARIEDAD	S	0,32
-1281076	14-035-011-00046-00013	62000	PASTOS PERMANENTES DE 5 O MAS AÑOS-SIN VARIEDAD	S	2,05
-1281075	14-035-011-00046-00006	62000	PASTOS PERMANENTES DE 5 O MAS AÑOS-SIN VARIEDAD	S	0,23
-1281073	14-035-011-00046-00001	20000	BARBECHO TRADICIONAL-SIN VARIEDAD	S	0,63
-1281072	14-035-011-00046-00001	20000	BARBECHO TRADICIONAL-SIN VARIEDAD	S	1,71
-1281070	14-035-011-00046-00001	20000	BARBECHO TRADICIONAL-SIN VARIEDAD	S	16,69
-1281069	14-035-011-00046-00001	20000	BARBECHO TRADICIONAL-SIN VARIEDAD	S	0,27
-1281068	14-035-011-00046-00001	20000	BARBECHO TRADICIONAL-SIN VARIEDAD	S	20,38
-1281066	14-035-011-00045-00037	62000	PASTOS PERMANENTES DE 5 O MAS AÑOS-SIN VARIEDAD	S	0,53
-1281065	14-035-011-00045-00005	62000	PASTOS PERMANENTES DE 5 O MAS AÑOS-SIN VARIEDAD	S	0,03
-1281061	14-035-011-00045-00001	20000	BARBECHO TRADICIONAL-SIN VARIEDAD	S	0,14
-1281060	14-035-011-00045-00001	63000	PASTOS DE MENOS DE 5 AÑOS-SIN VARIEDAD	S	0,77
-1281057	14-035-011-00045-00001	63000	PASTOS DE MENOS DE 5 AÑOS-SIN VARIEDAD	S	24,10
-1281055	14-035-011-00045-00001	63000	PASTOS DE MENOS DE 5 AÑOS-SIN VARIEDAD	S	11,61
-1281054	14-035-011-00045-00001	20000	BARBECHO TRADICIONAL-SIN VARIEDAD	S	1,79
-1281053	14-035-011-00045-00001	20000	BARBECHO TRADICIONAL-SIN VARIEDAD	S	10,94
-1281051	14-035-011-00033-00001	20000	BARBECHO TRADICIONAL-SIN VARIEDAD	S	0,95
-1281050	14-035-011-00033-00001	63000	PASTOS DE MENOS DE 5 AÑOS-SIN VARIEDAD	S	9,80
-921531	14-035-011-00038-00003	62000	PASTOS PERMANENTES DE 5 O MAS AÑOS-SIN VARIEDAD	S	0,09
-921530	14-035-011-00033-00045	62000	PASTOS PERMANENTES DE 5 O MAS AÑOS-SIN VARIEDAD	S	0,01
-921529	14-035-011-00033-00044	62000	PASTOS PERMANENTES DE 5 O MAS AÑOS-SIN VARIEDAD	S	0,03
-921528	14-035-011-00033-00043	62000	PASTOS PERMANENTES DE 5 O MAS AÑOS-SIN VARIEDAD	S	0,05
-921518	14-035-011-00032-00007	62000	PASTOS PERMANENTES DE 5 O MAS AÑOS-SIN VARIEDAD	S	0,11
-921516	14-035-011-00032-00006	62000	PASTOS PERMANENTES DE 5 O MAS AÑOS-SIN VARIEDAD	S	1,74
-921515	14-035-011-00032-00005	63000	PASTOS DE MENOS DE 5 AÑOS-SIN VARIEDAD	S	0,07
-921514	14-035-011-00032-00004	62000	PASTOS PERMANENTES DE 5 O MAS AÑOS-SIN VARIEDAD	S	0,27
-143892	14-035-011-00041-00004	20000	BARBECHO TRADICIONAL-SIN VARIEDAD	S	0,19

(1) Superficie declarada admisible ajustada con la superficie comprometida.
(2) Factor de penalización valorando el alcance para el tipo de compromiso.

Puede verificar la integridad de una copia de este documento mediante la lectura del código QR adjunto o mediante el acceso a la dirección <https://ws050.juntadeandalucia.es/verificarFirma> indicando el código de VERIFICACIÓN

FIRMADO POR

RAQUEL MARIA ESPIN CRESPO

17/12/2024

VERIFICACIÓN

Pk2jm6UYDU9J72AMTZUYRN3GET48NG

PÁG. 3191/9349



**Datos considerados para el Cálculo de la Carga Ganadera mínima y máxima del expediente****Recintos Determinados para el Cálculo de Garga Ganadera Máxima**

REF.	REFERENCIA SIGPAC	CULTIVO	DESCRIPCIÓN CULTIVO	S/R	SUP.
					RESUELTA (ha)
-15340	14-035-011-00038-00002	62000	PASTOS PERMANENTES DE 5 O MAS AÑOS-SIN VARIEDAD	S	0,06
-15339	14-035-011-00038-00002	62000	PASTOS PERMANENTES DE 5 O MAS AÑOS-SIN VARIEDAD	S	0,37
4184223	14-035-011-00033-00016	62000	PASTOS PERMANENTES DE 5 O MAS AÑOS-SIN VARIEDAD	S	0,97
4184232	14-035-011-00033-00026	20000	BARBECHO TRADICIONAL-SIN VARIEDAD	S	0,04
4184233	14-035-011-00033-00027	20000	BARBECHO TRADICIONAL-SIN VARIEDAD	S	0,07
4184235	14-035-011-00033-00029	62000	PASTOS PERMANENTES DE 5 O MAS AÑOS-SIN VARIEDAD	S	0,13
4184237	14-035-011-00033-00031	62000	PASTOS PERMANENTES DE 5 O MAS AÑOS-SIN VARIEDAD	S	0,73
4184239	14-035-011-00033-00033	62000	PASTOS PERMANENTES DE 5 O MAS AÑOS-SIN VARIEDAD	S	2,45
4184241	14-035-011-00033-00035	62000	PASTOS PERMANENTES DE 5 O MAS AÑOS-SIN VARIEDAD	S	0,61
1700000006970584	14-035-011-00032-00001	20000	BARBECHO TRADICIONAL-SIN VARIEDAD	S	6,71
1700000006970585	14-035-011-00038-00001	63000	PASTOS DE MENOS DE 5 AÑOS-SIN VARIEDAD	S	2,21

(1) Superficie declarada admisible ajustada con la superficie comprometida.
(2) Factor de penalización valorando el alcance para el tipo de compromiso.

Puede verificar la integridad de una copia de este documento mediante la lectura del código QR adjunto o mediante el acceso a la dirección <https://ws050.juntadeandalucia.es/verificarFirma> indicando el código de VERIFICACIÓN

FIRMADO POR

RAQUEL MARIA ESPIN CRESPO

17/12/2024

VERIFICACIÓN

Pk2jm6UYDU9J72AMTZUYRN3GET48NG

PÁG. 3192/9349



**APELLIDOS Y NOMBRE / RAZÓN SOCIAL**

MOYA MEDINA ANGEL

NIF
****0681***EXPEDIENTE**
1230748**ANUALIDAD DE PAGO**

1ª

IMPORTE POR ANUALIDAD

	2023	2024	2025	2026	2027
IMPORTE MÁXIMO SUBVENCIONABLE	4.415,40 €	4.415,40 €	3.679,50 €	3.679,50 €	3.679,50 €
IMPORTE MEDIO DE TRANSFERENCIA (€/ha)	98,58 €	98,58 €	82,15 €	82,15 €	82,15 €

RESUMEN DE UNIDADES

Cód	GRUPO DE PAGO	Sup. Dec. Admisible (ha)	Sup. Comprometida (ha)	Sup. ajustada compromiso (1) (ha)	% sobredec.	Sup. Resuelta (ha)	Importe Declarado	Importe Topado	Importe Resuelto	Importe tras sobredec.
418	PASTOS ASOCIADOS A GANADERÍA ECOLÓGICA	44,79		44,79	0,00	44,79	4.415,40	4.415,40	4.415,40	4.415,40
TOTAL		44,79	44,79	44,79		44,79	4.415,40	4.415,40	4.415,40	4.415,40

APLICACIÓN DE REDUCCIONES Y PENALIZACIONES

GRUPO DE PAGO	Importe Calculado	Importe prereduc.	Criterios de subvencionabilidad y compromisos	Presentación tardía	Omisión declaración	Condicionidad	IMPORTE (Euros) RESUELTO
PASTOS ASOCIADOS A GANADERÍA	4.415,40	4.415,40	0,00	0,00	0,00	0,00	4.415,40
TOTAL	4.415,40	4.415,40					4.415,40

RESUMEN DE PAGOS**IMPORTE (Euros)**

	RESUELTO	FEADER	MAPA	CAPADR
PASTOS ASOCIADOS A GANADERÍA ECOLÓGICA - Pago realizado	4.415,40 €	3.753,09 €	433,15 €	229,16 €

RECINTOS RESUELTOS

REE	REFERENCIA SIGPAC	CULTIVO DESCRIPCIÓN CULTIVO	S/R G.PAGO	PEND. MEDIA (%)	SUP. DEC. ADMISIBLE (ha)	SUP. COMPROM. (ha)	SUP. AJUSTADA COMPROM. (1) (ha)	SUP. CONV. SIGPAC (ha)	SUP. CERTIF. (ha)	SUP. CAMPO (ha)	SUP. CAMPO DETER. CULT. DECLARADO (ha)	SUP. DEC. REDUCIDA (ha)	SUP. RESUELTA (ha)
6842871	14-070-023-00064-001	62000 PASTOS PERMANENTES DE 5 O MAS AÑOS-SIN VARIEDAD	S 418	4,80	0,04	0,04	0,04		0,04			0,04	0,04
6842872	14-070-023-00064-002	62000 PASTOS PERMANENTES DE 5 O MAS AÑOS-SIN VARIEDAD	S 418	5,80	0,05	0,05	0,05		0,06			0,05	0,05
6842873	14-070-023-00064-003	62000 PASTOS PERMANENTES DE 5 O MAS AÑOS-SIN VARIEDAD	S 418	7,70	0,15	0,15	0,15		0,15			0,15	0,15
6842877	14-070-023-00106-001	62000 PASTOS PERMANENTES DE 5 O MAS AÑOS-SIN VARIEDAD	S 418	11,80	0,49	0,49	0,49		0,49			0,49	0,49
6842878	14-070-023-00106-002	63000 PASTOS DE MENOS DE 5 AÑOS-SIN VARIEDAD	S 418	9,70	2,19	2,19	2,19		2,97			2,19	2,19
6842880	14-070-023-00106-004	62000 PASTOS PERMANENTES DE 5 O MAS AÑOS-SIN VARIEDAD	S 418	16,80	0,34	0,34	0,34		0,34			0,34	0,34
6842881	14-070-023-00043-001	63000 PASTOS DE MENOS DE 5 AÑOS-SIN VARIEDAD	S 418	2,80	0,28	0,28	0,28		0,28			0,28	0,28
6842882	14-070-023-00040-001	63000 PASTOS DE MENOS DE 5 AÑOS-SIN VARIEDAD	S 418	3,50	0,05	0,05	0,05		0,05			0,05	0,05
6842883	14-070-023-00042-001	20000 BARBECHO TRADICIONAL-SIN VARIEDAD	S 418	2,30	0,01	0,01	0,01		0,01			0,01	0,01
6842884	14-070-023-00063-001	62000 PASTOS PERMANENTES DE 5 O MAS AÑOS-SIN VARIEDAD	S 418	3,60	4,22	4,22	4,22		4,22			4,22	4,22
6842885	14-070-023-00044-001	63000 PASTOS DE MENOS DE 5 AÑOS-SIN VARIEDAD	S 418	5,90	4,59	4,59	4,59		4,59			4,59	4,59
6842886	14-070-023-00045-001	20000 BARBECHO TRADICIONAL-SIN VARIEDAD	S 418	7,30	0,24	0,24	0,24		0,24			0,24	0,24
6842887	14-070-023-00046-001	63000 PASTOS DE MENOS DE 5 AÑOS-SIN VARIEDAD	S 418	5,00	1,69	1,69	1,69		1,69			1,69	1,69
6842888	14-070-023-00046-002	63000 PASTOS DE MENOS DE 5 AÑOS-SIN VARIEDAD	S 418	4,50	5,67	5,67	5,67		5,67			5,67	5,67
6842889	14-070-023-00046-003	62000 PASTOS PERMANENTES DE 5 O MAS AÑOS-SIN VARIEDAD	S 418	9,70	1,19	1,19	1,19		1,19			1,19	1,19
6842890	14-070-023-00062-001	20000 BARBECHO TRADICIONAL-SIN VARIEDAD	S 418	6,30	3,89	3,89	3,89		3,89			3,89	3,89
6842891	14-070-023-00064-004	20000 BARBECHO TRADICIONAL-SIN VARIEDAD	S 418	4,40	19,70	19,70	19,70		37,27			19,70	19,70

(1) Superficie declarada admisible ajustada con la superficie comprometida.
(2) Factor de penalización valorando el alcance para el tipo de compromiso.Puede verificar la integridad de una copia de este documento mediante la lectura del código QR adjunto o mediante el acceso a la dirección <https://ws050.juntadeandalucia.es/verificarFirma> indicando el código de VERIFICACIÓN

FIRMADO POR

RAQUEL MARIA ESPIN CRESPO

17/12/2024

VERIFICACIÓN

Pk2jm6UYDU9J72AMTZUYRN3GET48NG

PÁG. 3193/9349



**INCIDENCIAS****INCIDENCIA DESCRIPCIÓN**

- 100402 Recinto solicitado no forma parte de ningún organismo de control autorizado para la producción ecológica en Andalucía o fecha de inscripción posterior al plazo establecido (Anexo I. Criterios de Subvencionabilidad. Orden 28 de marzo de 2023).
Ref:-1551832 Recinto:14-035-035-00017-00002 Cultivo:20000 BARBECHO TRADICIONAL-SIN VARIEDAD Secano
Ref:-1613159 Recinto:14-070-015-00033-00008 Cultivo:40000 GUI SANTES-SIN VARIEDAD Secano
- 100407 Explotación solicitada no forma parte de ningún organismo de control autorizado para la producción ecológica en Andalucía o fecha de inscripción posterior al plazo establecido (Anexo I. Criterios de Subvencionabilidad. Orden 28 de marzo de 2023).
Explotación:ES140700000021 Especie:PORCINO
- 100412 Número de hectáreas validadas inferior a la superficie mínima permitida por el grupo de cultivo (Anexo I. Criterios de Subvencionabilidad. Orden 28 de marzo de 2023).
Sup. Resuelta:0 Grupo de Pago:HERBÁCEOS
- 100413 Recinto perteneciente a grupo de cultivo que no cumple con la superficie mínima requerida (Anexo I. Criterios de Subvencionabilidad. Orden 28 de marzo de 2023).
Ref:-1613160 Recinto:14-070-015-00092-00001 Cultivo:40000 GUI SANTES-SIN VARIEDAD Secano Sup. Declarada:0,14 Superficie Resolver:0,14
Ref:6842874 Recinto:14-070-023-00064-00004 Cultivo:40000 GUI SANTES-SIN VARIEDAD Secano Sup. Declarada:17,56 Superficie Resolver:17,56
Ref:6842876 Recinto:14-070-023-00097-00001 Cultivo:40000 GUI SANTES-SIN VARIEDAD Secano Sup. Declarada:1,81 Superficie Resolver:1,81
- 100424 Solicita recinto que no está comprometido para la operación.
Ref:-1551832 Recinto:14-035-035-00017-00002 Cultivo:20000 BARBECHO TRADICIONAL-SIN VARIEDAD Secano
Ref:-1613159 Recinto:14-070-015-00033-00008 Cultivo:40000 GUI SANTES-SIN VARIEDAD Secano

Datos considerados para el Cálculo de la Carga Ganadera mínima y máxima del expediente

Explotación	Especie	Inscrito en Sipea y Admisible	Ugm Calculada para CG Mínima	Ugm Calculada para CG Máxima
ES140350000529	OVINA	SI	15,45	15,45
ES140700000021	OVINA	SI	85,30	85,30
ES140700000021	PORCINO	NO	0,00	23,13
ES140700009031	OVINA	SI	7,37	7,37
			108,12	131,25

Superficie determinada para Cálculo Carga Ganadera Mínima: 110,67 ha

Superficie determinada para Cálculo Carga Ganadera Máxima: 171,02 ha

Carga Ganadera Mínima Expediente: 0,98 ugm/ha

Carga Ganadera Máxima Expediente: 0,77 ugm/ha

Recintos Determinados para el Cálculo de Garga Ganadera Mínima

REF.	REFERENCIA SIGPAC	CULTIVO DESCRIPCIÓN CULTIVO	S/R	SUP. RESUELTA (ha)
-1362679	14-070-003-00183-00002	20000 BARBECHO TRADICIONAL-SIN VARIEDAD	S	0,12
-1104178	14-035-036-00061-00004	20000 BARBECHO TRADICIONAL-SIN VARIEDAD	S	3,76
-514192	14-035-035-00019-00002	62000 PASTOS PERMANENTES DE 5 O MAS AÑOS-SIN VARIEDAD	S	0,93
-514177	14-035-035-00019-00001	62000 PASTOS PERMANENTES DE 5 O MAS AÑOS-SIN VARIEDAD	S	0,79
-124678	14-070-003-00005-00001	63000 PASTOS DE MENOS DE 5 AÑOS-SIN VARIEDAD	S	0,46
-122679	14-070-003-00182-00001	63000 PASTOS DE MENOS DE 5 AÑOS-SIN VARIEDAD	S	5,37
4615796	14-035-035-00018-00004	20000 BARBECHO TRADICIONAL-SIN VARIEDAD	S	13,74
4615920	14-070-004-00561-00002	20000 BARBECHO TRADICIONAL-SIN VARIEDAD	S	2,64
4616664	14-070-004-00316-00001	62000 PASTOS PERMANENTES DE 5 O MAS AÑOS-SIN VARIEDAD	S	0,09
4616674	14-070-004-00317-00001	62000 PASTOS PERMANENTES DE 5 O MAS AÑOS-SIN VARIEDAD	S	0,09
4801561	14-070-003-00001-00001	63000 PASTOS DE MENOS DE 5 AÑOS-SIN VARIEDAD	S	1,02
4801562	14-070-003-00001-00001	63000 PASTOS DE MENOS DE 5 AÑOS-SIN VARIEDAD	S	0,02
5535249	14-035-035-00018-00004	63000 PASTOS DE MENOS DE 5 AÑOS-SIN VARIEDAD	S	0,32
5535250	14-035-035-00018-00004	63000 PASTOS DE MENOS DE 5 AÑOS-SIN VARIEDAD	S	0,39
5535266	14-070-003-00183-00003	20000 BARBECHO TRADICIONAL-SIN VARIEDAD	S	0,00
5535278	14-070-004-00561-00002	20000 BARBECHO TRADICIONAL-SIN VARIEDAD	S	5,69

(1) Superficie declarada admisible ajustada con la superficie comprometida.
(2) Factor de penalización valorando el alcance para el tipo de compromiso.Puede verificar la integridad de una copia de este documento mediante la lectura del código QR adjunto o mediante el acceso a la dirección <https://ws050.juntadeandalucia.es/verificarFirma> indicando el código de VERIFICACIÓN

FIRMADO POR

RAQUEL MARIA ESPIN CRESPO

17/12/2024

VERIFICACIÓN

Pk2jm6UYDU9J72AMTZUYRN3GET48NG

PÁG. 3194/9349



**Datos considerados para el Cálculo de la Carga Ganadera mínima y máxima del expediente****Recintos Determinados para el Cálculo de Garga Ganadera Mínima**

REF.	REFERENCIA SIGPAC	CULTIVO	DESCRIPCIÓN CULTIVO	S/R	SUP.
					RESUELTA (ha)
6842871	14-070-023-00064-00001	62000	PASTOS PERMANENTES DE 5 O MAS AÑOS-SIN VARIEDAD	S	0,04
6842872	14-070-023-00064-00002	62000	PASTOS PERMANENTES DE 5 O MAS AÑOS-SIN VARIEDAD	S	0,05
6842873	14-070-023-00064-00003	62000	PASTOS PERMANENTES DE 5 O MAS AÑOS-SIN VARIEDAD	S	0,15
6842877	14-070-023-00106-00001	62000	PASTOS PERMANENTES DE 5 O MAS AÑOS-SIN VARIEDAD	S	0,49
6842878	14-070-023-00106-00002	63000	PASTOS DE MENOS DE 5 AÑOS-SIN VARIEDAD	S	2,19
6842880	14-070-023-00106-00004	62000	PASTOS PERMANENTES DE 5 O MAS AÑOS-SIN VARIEDAD	S	0,34
6842881	14-070-023-00043-00001	63000	PASTOS DE MENOS DE 5 AÑOS-SIN VARIEDAD	S	0,28
6842882	14-070-023-00040-00001	63000	PASTOS DE MENOS DE 5 AÑOS-SIN VARIEDAD	S	0,05
6842883	14-070-023-00042-00001	20000	BARBECHO TRADICIONAL-SIN VARIEDAD	S	0,01
6842884	14-070-023-00063-00001	62000	PASTOS PERMANENTES DE 5 O MAS AÑOS-SIN VARIEDAD	S	4,22
6842885	14-070-023-00044-00001	63000	PASTOS DE MENOS DE 5 AÑOS-SIN VARIEDAD	S	4,59
6842886	14-070-023-00045-00001	20000	BARBECHO TRADICIONAL-SIN VARIEDAD	S	0,24
6842887	14-070-023-00046-00001	63000	PASTOS DE MENOS DE 5 AÑOS-SIN VARIEDAD	S	1,69
6842888	14-070-023-00046-00002	63000	PASTOS DE MENOS DE 5 AÑOS-SIN VARIEDAD	S	5,67
6842889	14-070-023-00046-00003	62000	PASTOS PERMANENTES DE 5 O MAS AÑOS-SIN VARIEDAD	S	1,19
6842890	14-070-023-00062-00001	20000	BARBECHO TRADICIONAL-SIN VARIEDAD	S	3,89
6842891	14-070-023-00064-00004	20000	BARBECHO TRADICIONAL-SIN VARIEDAD	S	19,70
1700000006849756	14-035-035-00018-00001	62000	PASTOS PERMANENTES DE 5 O MAS AÑOS-SIN VARIEDAD	S	5,91
1700000006849757	14-070-003-00183-00003	20000	BARBECHO TRADICIONAL-SIN VARIEDAD	S	0,04
1700000006849761	14-070-004-00004-00001	62000	PASTOS PERMANENTES DE 5 O MAS AÑOS-SIN VARIEDAD	S	0,52
1700000006849762	14-070-004-00004-00005	62000	PASTOS PERMANENTES DE 5 O MAS AÑOS-SIN VARIEDAD	S	0,08
1700000006849763	14-035-035-00020-00002	62000	PASTOS PERMANENTES DE 5 O MAS AÑOS-SIN VARIEDAD	S	0,32
1700000006849766	14-070-003-00001-00003	63000	PASTOS DE MENOS DE 5 AÑOS-SIN VARIEDAD	S	0,36
1700000006849768	14-035-036-00061-00002	62000	PASTOS PERMANENTES DE 5 O MAS AÑOS-SIN VARIEDAD	S	0,82
1700000006849772	14-070-003-00001-00001	63000	PASTOS DE MENOS DE 5 AÑOS-SIN VARIEDAD	S	1,76
1700000006849775	14-070-003-00003-00002	63000	PASTOS DE MENOS DE 5 AÑOS-SIN VARIEDAD	S	0,21
1700000006849780	14-070-003-00003-00003	63000	PASTOS DE MENOS DE 5 AÑOS-SIN VARIEDAD	S	0,15
1700000006849789	14-070-003-00180-00002	20000	BARBECHO TRADICIONAL-SIN VARIEDAD	S	0,01
1700000006849802	14-070-003-00183-00007	20000	BARBECHO TRADICIONAL-SIN VARIEDAD	S	0,56
1700000006849803	14-035-035-00020-00003	62000	PASTOS PERMANENTES DE 5 O MAS AÑOS-SIN VARIEDAD	S	0,15
1700000006849804	14-070-003-00184-00013	62000	PASTOS PERMANENTES DE 5 O MAS AÑOS-SIN VARIEDAD	S	0,69
1700000006849807	14-070-003-00144-00001	62000	PASTOS PERMANENTES DE 5 O MAS AÑOS-SIN VARIEDAD	S	0,03
1700000006849814	14-070-004-00562-00002	62000	PASTOS PERMANENTES DE 5 O MAS AÑOS-SIN VARIEDAD	S	0,02
1700000006849815	14-070-003-00142-00001	62000	PASTOS PERMANENTES DE 5 O MAS AÑOS-SIN VARIEDAD	S	0,02
1700000006849817	14-070-004-00008-00001	62000	PASTOS PERMANENTES DE 5 O MAS AÑOS-SIN VARIEDAD	S	0,42
1700000006849818	14-070-004-00562-00003	62000	PASTOS PERMANENTES DE 5 O MAS AÑOS-SIN VARIEDAD	S	0,25
1700000006849820	14-070-004-00003-00001	20000	BARBECHO TRADICIONAL-SIN VARIEDAD	S	4,76
1700000006849827	14-070-004-00004-00003	62000	PASTOS PERMANENTES DE 5 O MAS AÑOS-SIN VARIEDAD	S	0,03
1700000006849830	14-070-004-00004-00006	62000	PASTOS PERMANENTES DE 5 O MAS AÑOS-SIN VARIEDAD	S	0,01
1700000006849831	14-070-004-00006-00002	62000	PASTOS PERMANENTES DE 5 O MAS AÑOS-SIN VARIEDAD	S	0,74
1700000006849842	14-070-004-00004-00002	62000	PASTOS PERMANENTES DE 5 O MAS AÑOS-SIN VARIEDAD	S	0,32
1700000006849847	14-070-004-00015-00004	62000	PASTOS PERMANENTES DE 5 O MAS AÑOS-SIN	S	0,12

(1) Superficie declarada admisible ajustada con la superficie comprometida.
(2) Factor de penalización valorando el alcance para el tipo de compromiso.

Puede verificar la integridad de una copia de este documento mediante la lectura del código QR adjunto o mediante el acceso a la dirección <https://ws050.juntadeandalucia.es/verificarFirma> indicando el código de VERIFICACIÓN

FIRMADO POR

RAQUEL MARIA ESPIN CRESPO

17/12/2024

VERIFICACIÓN

Pk2jm6UYDU9J72AMTZUYRN3GET48NG

PÁG. 3195/9349



**Datos considerados para el Cálculo de la Carga Ganadera mínima y máxima del expediente****Recintos Determinados para el Cálculo de Garga Ganadera Mínima**

REF.	REFERENCIA SIGPAC	CULTIVO	DESCRIPCIÓN CULTIVO	S/R	SUP.
					RESUELTA (ha)
170000006849859	14-070-004-00015-00005	62000	PASTOS PERMANENTES DE 5 O MAS AÑOS-SIN VARIEDAD	S	0,65
170000006849874	14-070-004-00011-00002	62000	PASTOS PERMANENTES DE 5 O MAS AÑOS-SIN VARIEDAD	S	0,52
170000006849881	14-070-004-00313-00003	62000	PASTOS PERMANENTES DE 5 O MAS AÑOS-SIN VARIEDAD	S	0,06
170000006849898	14-070-003-00006-00001	63000	PASTOS DE MENOS DE 5 AÑOS-SIN VARIEDAD	S	0,51
170000006849902	14-070-004-00312-00001	62000	PASTOS PERMANENTES DE 5 O MAS AÑOS-SIN VARIEDAD	S	0,27
170000006849904	14-070-004-00031-00001	62000	PASTOS PERMANENTES DE 5 O MAS AÑOS-SIN VARIEDAD	S	0,09
170000006849907	14-070-004-00313-00002	62000	PASTOS PERMANENTES DE 5 O MAS AÑOS-SIN VARIEDAD	S	0,08
170000006849908	14-035-036-00061-00003	62000	PASTOS PERMANENTES DE 5 O MAS AÑOS-SIN VARIEDAD	S	0,13
170000006849929	14-070-004-00314-00002	62000	PASTOS PERMANENTES DE 5 O MAS AÑOS-SIN VARIEDAD	S	0,03
170000006849938	14-035-035-00019-00005	62000	PASTOS PERMANENTES DE 5 O MAS AÑOS-SIN VARIEDAD	S	0,35
170000006849945	14-070-004-00173-00006	62000	PASTOS PERMANENTES DE 5 O MAS AÑOS-SIN VARIEDAD	S	0,41
170000006849947	14-070-003-00004-00001	63000	PASTOS DE MENOS DE 5 AÑOS-SIN VARIEDAD	S	0,46
170000006849950	14-070-003-00002-00001	63000	PASTOS DE MENOS DE 5 AÑOS-SIN VARIEDAD	S	0,49
170000006849951	14-070-003-00003-00001	63000	PASTOS DE MENOS DE 5 AÑOS-SIN VARIEDAD	S	4,20
170000006849965	14-070-004-00173-00001	62000	PASTOS PERMANENTES DE 5 O MAS AÑOS-SIN VARIEDAD	S	1,03
170000006849970	14-070-004-00009-00001	62000	PASTOS PERMANENTES DE 5 O MAS AÑOS-SIN VARIEDAD	S	0,03
170000006849975	14-070-004-00010-00001	62000	PASTOS PERMANENTES DE 5 O MAS AÑOS-SIN VARIEDAD	S	0,15
170000006849976	14-035-035-00018-00002	62000	PASTOS PERMANENTES DE 5 O MAS AÑOS-SIN VARIEDAD	S	2,69

Recintos Determinados para el Cálculo de Garga Ganadera Máxima

REF.	REFERENCIA SIGPAC	CULTIVO	DESCRIPCIÓN CULTIVO	S/R	SUP.
					RESUELTA (ha)
-1551832	14-035-035-00017-00002	20000	BARBECHO TRADICIONAL-SIN VARIEDAD	S	1,54
-1362751	14-070-028-00095-00007	62000	PASTOS PERMANENTES DE 5 O MAS AÑOS-SIN VARIEDAD	S	0,32
-1362679	14-070-003-00183-00002	20000	BARBECHO TRADICIONAL-SIN VARIEDAD	S	0,12
-1104178	14-035-036-00061-00004	20000	BARBECHO TRADICIONAL-SIN VARIEDAD	S	3,76
-514192	14-035-035-00019-00002	62000	PASTOS PERMANENTES DE 5 O MAS AÑOS-SIN VARIEDAD	S	0,93
-514177	14-035-035-00019-00001	62000	PASTOS PERMANENTES DE 5 O MAS AÑOS-SIN VARIEDAD	S	0,79
-141666	14-070-003-00168-00001	20000	BARBECHO TRADICIONAL-SIN VARIEDAD	S	0,14
-141658	14-070-003-00015-00001	20000	BARBECHO TRADICIONAL-SIN VARIEDAD	S	0,37
-125307	14-070-003-00213-00001	63000	PASTOS DE MENOS DE 5 AÑOS-SIN VARIEDAD	S	0,41
-125302	14-070-003-00212-00001	63000	PASTOS DE MENOS DE 5 AÑOS-SIN VARIEDAD	S	0,31
-124678	14-070-003-00005-00001	63000	PASTOS DE MENOS DE 5 AÑOS-SIN VARIEDAD	S	0,46
-122679	14-070-003-00182-00001	63000	PASTOS DE MENOS DE 5 AÑOS-SIN VARIEDAD	S	5,37
4164707	14-070-003-00138-00001	63000	PASTOS DE MENOS DE 5 AÑOS-SIN VARIEDAD	S	0,04
4615796	14-035-035-00018-00004	20000	BARBECHO TRADICIONAL-SIN VARIEDAD	S	13,74
4615920	14-070-004-00561-00002	20000	BARBECHO TRADICIONAL-SIN VARIEDAD	S	2,86
4616609	14-070-004-00272-00001	20000	BARBECHO TRADICIONAL-SIN VARIEDAD	S	0,22
4616631	14-070-004-00287-00001	20000	BARBECHO TRADICIONAL-SIN VARIEDAD	S	0,13
4616664	14-070-004-00316-00001	62000	PASTOS PERMANENTES DE 5 O MAS AÑOS-SIN VARIEDAD	S	0,09
4616674	14-070-004-00317-00001	62000	PASTOS PERMANENTES DE 5 O MAS AÑOS-SIN VARIEDAD	S	0,09
4801561	14-070-003-00001-00001	63000	PASTOS DE MENOS DE 5 AÑOS-SIN VARIEDAD	S	2,80

(1) Superficie declarada admisible ajustada con la superficie comprometida.
(2) Factor de penalización valorando el alcance para el tipo de compromiso.

Puede verificar la integridad de una copia de este documento mediante la lectura del código QR adjunto o mediante el acceso a la dirección <https://ws050.juntadeandalucia.es/verificarFirma> indicando el código de VERIFICACIÓN

FIRMADO POR

RAQUEL MARIA ESPIN CRESPO

17/12/2024

VERIFICACIÓN

Pk2jm6UYDU9J72AMTZUYRN3GET48NG

PÁG. 3196/9349



**Datos considerados para el Cálculo de la Carga Ganadera mínima y máxima del expediente****Recintos Determinados para el Cálculo de Garga Ganadera Máxima**

REF.	REFERENCIA SIGPAC	CULTIVO	DESCRIPCIÓN CULTIVO	S/R	SUP.
					RESUELTA (ha)
4801562	14-070-003-00001-00001	63000	PASTOS DE MENOS DE 5 AÑOS-SIN VARIEDAD	S	0,06
4801646	14-070-004-00012-00002	62000	PASTOS PERMANENTES DE 5 O MAS AÑOS-SIN VARIEDAD	S	0,30
4801647	14-070-004-00013-00002	62000	PASTOS PERMANENTES DE 5 O MAS AÑOS-SIN VARIEDAD	S	0,06
4801648	14-070-004-00285-00001	20000	BARBECHO TRADICIONAL-SIN VARIEDAD	S	0,26
4801649	14-070-004-00286-00001	20000	BARBECHO TRADICIONAL-SIN VARIEDAD	S	0,06
4801650	14-070-003-00135-00001	63000	PASTOS DE MENOS DE 5 AÑOS-SIN VARIEDAD	S	0,04
4801651	14-070-003-00216-00001	63000	PASTOS DE MENOS DE 5 AÑOS-SIN VARIEDAD	S	0,64
4808166	14-070-003-00176-00001	20000	BARBECHO TRADICIONAL-SIN VARIEDAD	S	0,19
5291271	14-070-003-00207-00001	63000	PASTOS DE MENOS DE 5 AÑOS-SIN VARIEDAD	S	0,51
5535249	14-035-035-00018-00004	63000	PASTOS DE MENOS DE 5 AÑOS-SIN VARIEDAD	S	0,32
5535250	14-035-035-00018-00004	63000	PASTOS DE MENOS DE 5 AÑOS-SIN VARIEDAD	S	0,39
5535266	14-070-003-00183-00003	20000	BARBECHO TRADICIONAL-SIN VARIEDAD	S	0,04
5535278	14-070-004-00561-00002	20000	BARBECHO TRADICIONAL-SIN VARIEDAD	S	6,15
6842871	14-070-023-00064-00001	62000	PASTOS PERMANENTES DE 5 O MAS AÑOS-SIN VARIEDAD	S	0,04
6842872	14-070-023-00064-00002	62000	PASTOS PERMANENTES DE 5 O MAS AÑOS-SIN VARIEDAD	S	0,05
6842873	14-070-023-00064-00003	62000	PASTOS PERMANENTES DE 5 O MAS AÑOS-SIN VARIEDAD	S	0,15
6842877	14-070-023-00106-00001	62000	PASTOS PERMANENTES DE 5 O MAS AÑOS-SIN VARIEDAD	S	0,49
6842878	14-070-023-00106-00002	63000	PASTOS DE MENOS DE 5 AÑOS-SIN VARIEDAD	S	2,19
6842880	14-070-023-00106-00004	62000	PASTOS PERMANENTES DE 5 O MAS AÑOS-SIN VARIEDAD	S	0,34
6842881	14-070-023-00043-00001	63000	PASTOS DE MENOS DE 5 AÑOS-SIN VARIEDAD	S	0,28
6842882	14-070-023-00040-00001	63000	PASTOS DE MENOS DE 5 AÑOS-SIN VARIEDAD	S	0,05
6842883	14-070-023-00042-00001	20000	BARBECHO TRADICIONAL-SIN VARIEDAD	S	0,01
6842884	14-070-023-00063-00001	62000	PASTOS PERMANENTES DE 5 O MAS AÑOS-SIN VARIEDAD	S	4,22
6842885	14-070-023-00044-00001	63000	PASTOS DE MENOS DE 5 AÑOS-SIN VARIEDAD	S	4,59
6842886	14-070-023-00045-00001	20000	BARBECHO TRADICIONAL-SIN VARIEDAD	S	0,24
6842887	14-070-023-00046-00001	63000	PASTOS DE MENOS DE 5 AÑOS-SIN VARIEDAD	S	1,69
6842888	14-070-023-00046-00002	63000	PASTOS DE MENOS DE 5 AÑOS-SIN VARIEDAD	S	5,67
6842889	14-070-023-00046-00003	62000	PASTOS PERMANENTES DE 5 O MAS AÑOS-SIN VARIEDAD	S	1,19
6842890	14-070-023-00062-00001	20000	BARBECHO TRADICIONAL-SIN VARIEDAD	S	3,89
6842891	14-070-023-00064-00004	20000	BARBECHO TRADICIONAL-SIN VARIEDAD	S	19,70
1700000006849756	14-035-035-00018-00001	62000	PASTOS PERMANENTES DE 5 O MAS AÑOS-SIN VARIEDAD	S	5,91
1700000006849757	14-070-003-00183-00003	20000	BARBECHO TRADICIONAL-SIN VARIEDAD	S	3,21
1700000006849758	14-070-003-00019-00001	20000	BARBECHO TRADICIONAL-SIN VARIEDAD	S	0,23
1700000006849759	14-070-003-00020-00001	20000	BARBECHO TRADICIONAL-SIN VARIEDAD	S	0,72
1700000006849760	14-070-003-00021-00001	20000	BARBECHO TRADICIONAL-SIN VARIEDAD	S	0,34
1700000006849761	14-070-004-00004-00001	62000	PASTOS PERMANENTES DE 5 O MAS AÑOS-SIN VARIEDAD	S	0,52
1700000006849762	14-070-004-00004-00005	62000	PASTOS PERMANENTES DE 5 O MAS AÑOS-SIN VARIEDAD	S	0,08
1700000006849763	14-035-035-00020-00002	62000	PASTOS PERMANENTES DE 5 O MAS AÑOS-SIN VARIEDAD	S	0,32
1700000006849765	14-070-003-00023-00001	20000	BARBECHO TRADICIONAL-SIN VARIEDAD	S	0,95
1700000006849766	14-070-003-00001-00003	63000	PASTOS DE MENOS DE 5 AÑOS-SIN VARIEDAD	S	0,36
1700000006849768	14-035-036-00061-00002	62000	PASTOS PERMANENTES DE 5 O MAS AÑOS-SIN VARIEDAD	S	0,82
1700000006849772	14-070-003-00001-00001	63000	PASTOS DE MENOS DE 5 AÑOS-SIN VARIEDAD	S	4,87
1700000006849775	14-070-003-00003-00002	63000	PASTOS DE MENOS DE 5 AÑOS-SIN VARIEDAD	S	0,21
1700000006849779	14-070-003-00001-00004	20000	BARBECHO TRADICIONAL-SIN VARIEDAD	S	0,09
1700000006849780	14-070-003-00003-00003	63000	PASTOS DE MENOS DE 5 AÑOS-SIN VARIEDAD	S	0,15

(1) Superficie declarada admisible ajustada con la superficie comprometida.
(2) Factor de penalización valorando el alcance para el tipo de compromiso.

Puede verificar la integridad de una copia de este documento mediante la lectura del código QR adjunto o mediante el acceso a la dirección <https://ws050.juntadeandalucia.es/verificarFirma> indicando el código de VERIFICACIÓN

FIRMADO POR

RAQUEL MARIA ESPIN CRESPO

17/12/2024

VERIFICACIÓN

Pk2jm6UYDU9J72AMTZUYRN3GET48NG

PÁG. 3197/9349



**Datos considerados para el Cálculo de la Carga Ganadera mínima y máxima del expediente****Recintos Determinados para el Cálculo de Garga Ganadera Máxima**

REF.	REFERENCIA SIGPAC	CULTIVO DESCRIPCIÓN CULTIVO	S/R	SUP.
				RESUELTA (ha)
1700000006849782	14-070-003-00190-00001	63000 PASTOS DE MENOS DE 5 AÑOS-SIN VARIEDAD	S	1,14
1700000006849783	14-070-003-00191-00001	63000 PASTOS DE MENOS DE 5 AÑOS-SIN VARIEDAD	S	0,68
1700000006849784	14-070-003-00192-00001	63000 PASTOS DE MENOS DE 5 AÑOS-SIN VARIEDAD	S	0,52
1700000006849785	14-070-003-00192-00002	63000 PASTOS DE MENOS DE 5 AÑOS-SIN VARIEDAD	S	0,29
1700000006849786	14-070-003-00193-00001	63000 PASTOS DE MENOS DE 5 AÑOS-SIN VARIEDAD	S	0,14
1700000006849787	14-070-003-00193-00005	63000 PASTOS DE MENOS DE 5 AÑOS-SIN VARIEDAD	S	0,03
1700000006849789	14-070-003-00180-00002	20000 BARBECHO TRADICIONAL-SIN VARIEDAD	S	0,01
1700000006849797	14-070-004-00562-00001	20000 BARBECHO TRADICIONAL-SIN VARIEDAD	S	0,81
1700000006849802	14-070-003-00183-00007	20000 BARBECHO TRADICIONAL-SIN VARIEDAD	S	0,56
1700000006849803	14-035-035-00020-00003	62000 PASTOS PERMANENTES DE 5 O MAS AÑOS-SIN VARIEDAD	S	0,15
1700000006849804	14-070-003-00184-00013	62000 PASTOS PERMANENTES DE 5 O MAS AÑOS-SIN VARIEDAD	S	0,69
1700000006849807	14-070-003-00144-00001	62000 PASTOS PERMANENTES DE 5 O MAS AÑOS-SIN VARIEDAD	S	0,03
1700000006849813	14-070-003-00172-00001	20000 BARBECHO TRADICIONAL-SIN VARIEDAD	S	0,69
1700000006849814	14-070-004-00562-00002	62000 PASTOS PERMANENTES DE 5 O MAS AÑOS-SIN VARIEDAD	S	0,02
1700000006849815	14-070-003-00142-00001	62000 PASTOS PERMANENTES DE 5 O MAS AÑOS-SIN VARIEDAD	S	0,02
1700000006849816	14-070-003-00155-00001	63000 PASTOS DE MENOS DE 5 AÑOS-SIN VARIEDAD	S	0,05
1700000006849817	14-070-004-00008-00001	62000 PASTOS PERMANENTES DE 5 O MAS AÑOS-SIN VARIEDAD	S	0,42
1700000006849818	14-070-004-00562-00003	62000 PASTOS PERMANENTES DE 5 O MAS AÑOS-SIN VARIEDAD	S	0,25
1700000006849820	14-070-004-00003-00001	20000 BARBECHO TRADICIONAL-SIN VARIEDAD	S	5,50
1700000006849827	14-070-004-00004-00003	62000 PASTOS PERMANENTES DE 5 O MAS AÑOS-SIN VARIEDAD	S	0,03
1700000006849828	14-070-003-00162-00001	63000 PASTOS DE MENOS DE 5 AÑOS-SIN VARIEDAD	S	0,10
1700000006849829	14-070-003-00163-00001	20000 BARBECHO TRADICIONAL-SIN VARIEDAD	S	1,01
1700000006849830	14-070-004-00004-00006	62000 PASTOS PERMANENTES DE 5 O MAS AÑOS-SIN VARIEDAD	S	0,01
1700000006849831	14-070-004-00006-00002	62000 PASTOS PERMANENTES DE 5 O MAS AÑOS-SIN VARIEDAD	S	0,74
1700000006849835	14-070-004-00173-00002	63000 PASTOS DE MENOS DE 5 AÑOS-SIN VARIEDAD	S	1,74
1700000006849836	14-070-003-00158-00001	20000 BARBECHO TRADICIONAL-SIN VARIEDAD	S	0,30
1700000006849839	14-070-003-00166-00001	63000 PASTOS DE MENOS DE 5 AÑOS-SIN VARIEDAD	S	0,05
1700000006849840	14-070-003-00167-00001	63000 PASTOS DE MENOS DE 5 AÑOS-SIN VARIEDAD	S	0,12
1700000006849842	14-070-004-00004-00002	62000 PASTOS PERMANENTES DE 5 O MAS AÑOS-SIN VARIEDAD	S	0,32
1700000006849843	14-070-004-00012-00001	20000 BARBECHO TRADICIONAL-SIN VARIEDAD	S	0,48
1700000006849844	14-070-004-00013-00001	20000 BARBECHO TRADICIONAL-SIN VARIEDAD	S	0,23
1700000006849845	14-070-004-00014-00001	20000 BARBECHO TRADICIONAL-SIN VARIEDAD	S	0,18
1700000006849846	14-070-004-00015-00001	20000 BARBECHO TRADICIONAL-SIN VARIEDAD	S	2,33
1700000006849847	14-070-004-00015-00004	62000 PASTOS PERMANENTES DE 5 O MAS AÑOS-SIN VARIEDAD	S	0,12
1700000006849848	14-070-003-00011-00001	20000 BARBECHO TRADICIONAL-SIN VARIEDAD	S	1,55
1700000006849849	14-070-003-00156-00001	20000 BARBECHO TRADICIONAL-SIN VARIEDAD	S	0,20
1700000006849850	14-070-003-00157-00001	20000 BARBECHO TRADICIONAL-SIN VARIEDAD	S	0,28
1700000006849859	14-070-004-00015-00005	62000 PASTOS PERMANENTES DE 5 O MAS AÑOS-SIN VARIEDAD	S	0,65
1700000006849862	14-070-003-00151-00001	20000 BARBECHO TRADICIONAL-SIN VARIEDAD	S	0,70
1700000006849863	14-070-003-00159-00001	63000 PASTOS DE MENOS DE 5 AÑOS-SIN VARIEDAD	S	0,03
1700000006849864	14-070-003-00160-00001	63000 PASTOS DE MENOS DE 5 AÑOS-SIN VARIEDAD	S	0,09
1700000006849865	14-070-003-00161-00001	63000 PASTOS DE MENOS DE 5 AÑOS-SIN VARIEDAD	S	0,06
1700000006849867	14-070-003-00150-00001	63000 PASTOS DE MENOS DE 5 AÑOS-SIN VARIEDAD	S	0,03
1700000006849868	14-070-003-00153-00001	63000 PASTOS DE MENOS DE 5 AÑOS-SIN VARIEDAD	S	0,05
1700000006849869	14-070-003-00154-00001	63000 PASTOS DE MENOS DE 5 AÑOS-SIN VARIEDAD	S	0,05
1700000006849872	14-070-003-00136-00001	63000 PASTOS DE MENOS DE 5 AÑOS-SIN VARIEDAD	S	0,02

(1) Superficie declarada admisible ajustada con la superficie comprometida.
(2) Factor de penalización valorando el alcance para el tipo de compromiso.Puede verificar la integridad de una copia de este documento mediante la lectura del código QR adjunto o mediante el acceso a la dirección <https://ws050.juntadeandalucia.es/verificarFirma> indicando el código de VERIFICACIÓN

FIRMADO POR

RAQUEL MARIA ESPIN CRESPO

17/12/2024

VERIFICACIÓN

Pk2jm6UYDU9J72AMTZUYRN3GET48NG

PÁG. 3198/9349



**Datos considerados para el Cálculo de la Carga Ganadera mínima y máxima del expediente****Recintos Determinados para el Cálculo de Garga Ganadera Máxima**

REF.	REFERENCIA SIGPAC	CULTIVO DESCRIPCIÓN CULTIVO	SUP.	
			S/R	RESUELTA (ha)
1700000006849873	14-070-003-00137-00001	63000 PASTOS DE MENOS DE 5 AÑOS-SIN VARIEDAD	S	0,02
1700000006849874	14-070-004-00011-00002	62000 PASTOS PERMANENTES DE 5 O MAS AÑOS-SIN VARIEDAD	S	0,52
1700000006849875	14-070-004-00008-00002	20000 BARBECHO TRADICIONAL-SIN VARIEDAD	S	1,81
1700000006849876	14-070-004-00009-00002	20000 BARBECHO TRADICIONAL-SIN VARIEDAD	S	0,23
1700000006849877	14-070-004-00010-00002	20000 BARBECHO TRADICIONAL-SIN VARIEDAD	S	0,45
1700000006849878	14-070-004-00011-00001	20000 BARBECHO TRADICIONAL-SIN VARIEDAD	S	1,62
1700000006849879	14-070-005-00004-00001	63000 PASTOS DE MENOS DE 5 AÑOS-SIN VARIEDAD	S	2,14
1700000006849881	14-070-004-00313-00003	62000 PASTOS PERMANENTES DE 5 O MAS AÑOS-SIN VARIEDAD	S	0,06
1700000006849882	14-070-004-00288-00001	20000 BARBECHO TRADICIONAL-SIN VARIEDAD	S	0,38
1700000006849895	14-070-021-00178-00001	62000 PASTOS PERMANENTES DE 5 O MAS AÑOS-SIN VARIEDAD	S	0,10
1700000006849898	14-070-003-00006-00001	63000 PASTOS DE MENOS DE 5 AÑOS-SIN VARIEDAD	S	0,51
1700000006849899	14-070-005-00005-00001	63000 PASTOS DE MENOS DE 5 AÑOS-SIN VARIEDAD	S	3,57
1700000006849901	14-070-005-00063-00001	63000 PASTOS DE MENOS DE 5 AÑOS-SIN VARIEDAD	S	8,80
1700000006849902	14-070-004-00312-00001	62000 PASTOS PERMANENTES DE 5 O MAS AÑOS-SIN VARIEDAD	S	0,27
1700000006849904	14-070-004-00031-00001	62000 PASTOS PERMANENTES DE 5 O MAS AÑOS-SIN VARIEDAD	S	0,09
1700000006849905	14-070-003-00214-00001	63000 PASTOS DE MENOS DE 5 AÑOS-SIN VARIEDAD	S	0,29
1700000006849906	14-070-003-00215-00001	63000 PASTOS DE MENOS DE 5 AÑOS-SIN VARIEDAD	S	0,27
1700000006849907	14-070-004-00313-00002	62000 PASTOS PERMANENTES DE 5 O MAS AÑOS-SIN VARIEDAD	S	0,08
1700000006849908	14-035-036-00061-00003	62000 PASTOS PERMANENTES DE 5 O MAS AÑOS-SIN VARIEDAD	S	0,13
1700000006849924	14-070-003-00202-00001	63000 PASTOS DE MENOS DE 5 AÑOS-SIN VARIEDAD	S	0,10
1700000006849929	14-070-004-00314-00002	62000 PASTOS PERMANENTES DE 5 O MAS AÑOS-SIN VARIEDAD	S	0,03
1700000006849934	14-070-003-00196-00001	63000 PASTOS DE MENOS DE 5 AÑOS-SIN VARIEDAD	S	0,43
1700000006849935	14-070-003-00197-00001	63000 PASTOS DE MENOS DE 5 AÑOS-SIN VARIEDAD	S	0,53
1700000006849936	14-070-003-00199-00001	63000 PASTOS DE MENOS DE 5 AÑOS-SIN VARIEDAD	S	0,34
1700000006849938	14-035-035-00019-00005	62000 PASTOS PERMANENTES DE 5 O MAS AÑOS-SIN VARIEDAD	S	0,35
1700000006849939	14-070-003-00211-00001	63000 PASTOS DE MENOS DE 5 AÑOS-SIN VARIEDAD	S	0,45
1700000006849940	14-070-003-00196-00003	63000 PASTOS DE MENOS DE 5 AÑOS-SIN VARIEDAD	S	0,14
1700000006849941	14-070-003-00197-00002	63000 PASTOS DE MENOS DE 5 AÑOS-SIN VARIEDAD	S	0,22
1700000006849942	14-070-003-00208-00001	63000 PASTOS DE MENOS DE 5 AÑOS-SIN VARIEDAD	S	0,33
1700000006849943	14-070-003-00209-00001	63000 PASTOS DE MENOS DE 5 AÑOS-SIN VARIEDAD	S	0,30
1700000006849944	14-070-003-00210-00001	63000 PASTOS DE MENOS DE 5 AÑOS-SIN VARIEDAD	S	0,76
1700000006849945	14-070-004-00173-00006	62000 PASTOS PERMANENTES DE 5 O MAS AÑOS-SIN VARIEDAD	S	0,41
1700000006849946	14-070-003-00201-00001	63000 PASTOS DE MENOS DE 5 AÑOS-SIN VARIEDAD	S	0,43
1700000006849947	14-070-003-00004-00001	63000 PASTOS DE MENOS DE 5 AÑOS-SIN VARIEDAD	S	0,46
1700000006849948	14-070-003-00194-00001	63000 PASTOS DE MENOS DE 5 AÑOS-SIN VARIEDAD	S	0,47
1700000006849949	14-070-003-00195-00001	63000 PASTOS DE MENOS DE 5 AÑOS-SIN VARIEDAD	S	0,70
1700000006849950	14-070-003-00002-00001	63000 PASTOS DE MENOS DE 5 AÑOS-SIN VARIEDAD	S	0,49
1700000006849951	14-070-003-00003-00001	63000 PASTOS DE MENOS DE 5 AÑOS-SIN VARIEDAD	S	4,20
1700000006849952	14-070-003-00200-00001	63000 PASTOS DE MENOS DE 5 AÑOS-SIN VARIEDAD	S	0,73
1700000006849956	14-070-004-00276-00001	20000 BARBECHO TRADICIONAL-SIN VARIEDAD	S	0,38
1700000006849957	14-070-004-00279-00001	20000 BARBECHO TRADICIONAL-SIN VARIEDAD	S	0,16
1700000006849958	14-070-004-00280-00001	20000 BARBECHO TRADICIONAL-SIN VARIEDAD	S	0,05
1700000006849959	14-070-004-00281-00001	20000 BARBECHO TRADICIONAL-SIN VARIEDAD	S	0,05
1700000006849960	14-070-004-00282-00001	20000 BARBECHO TRADICIONAL-SIN VARIEDAD	S	0,25
1700000006849961	14-070-003-00195-00006	63000 PASTOS DE MENOS DE 5 AÑOS-SIN VARIEDAD	S	0,07
1700000006849962	14-070-003-00195-00007	63000 PASTOS DE MENOS DE 5 AÑOS-SIN VARIEDAD	S	0,05
1700000006849965	14-070-004-00173-00001	62000 PASTOS PERMANENTES DE 5 O MAS AÑOS-SIN VARIEDAD	S	1,03

(1) Superficie declarada admisible ajustada con la superficie comprometida.
(2) Factor de penalización valorando el alcance para el tipo de compromiso.Puede verificar la integridad de una copia de este documento mediante la lectura del código QR adjunto o mediante el acceso a la dirección <https://ws050.juntadeandalucia.es/verificarFirma> indicando el código de VERIFICACIÓN

FIRMADO POR

RAQUEL MARIA ESPIN CRESPO

17/12/2024

VERIFICACIÓN

Pk2jm6UYDU9J72AMTZUYRN3GET48NG

PÁG. 3199/9349



**Datos considerados para el Cálculo de la Carga Ganadera mínima y máxima del expediente****Recintos Determinados para el Cálculo de Garga Ganadera Máxima**

REF.	REFERENCIA SIGPAC	CULTIVO	DESCRIPCIÓN CULTIVO	S/R	SUP. RESUELTA (ha)
1700000006849970	14-070-004-00009-00001	62000	PASTOS PERMANENTES DE 5 O MAS AÑOS-SIN VARIEDAD	S	0,03
1700000006849972	14-070-003-00018-00001	20000	BARBECHO TRADICIONAL-SIN VARIEDAD	S	1,71
1700000006849973	14-070-004-00006-00003	20000	BARBECHO TRADICIONAL-SIN VARIEDAD	S	0,55
1700000006849974	14-070-003-00195-00002	63000	PASTOS DE MENOS DE 5 AÑOS-SIN VARIEDAD	S	0,09
1700000006849975	14-070-004-00010-00001	62000	PASTOS PERMANENTES DE 5 O MAS AÑOS-SIN VARIEDAD	S	0,15
1700000006849976	14-035-035-00018-00002	62000	PASTOS PERMANENTES DE 5 O MAS AÑOS-SIN VARIEDAD	S	2,69

Incidencias de carga ganadera**INCIDENCIA DESCRIPCIÓN**

100407	Explotación solicitada no forma parte de ningún organismo de control autorizado para la producción ecológica en Andalucía o fecha de inscripción posterior al plazo establecido (Anexo I. Criterios de Subvencionabilidad. Orden 28 de marzo de 2023). Explotación:ES140700000021 Especie:PORCINO
--------	--

(1) Superficie declarada admisible ajustada con la superficie comprometida.
(2) Factor de penalización valorando el alcance para el tipo de compromiso.

Puede verificar la integridad de una copia de este documento mediante la lectura del código QR adjunto o mediante el acceso a la dirección <https://ws050.juntadeandalucia.es/verificarFirma> indicando el código de VERIFICACIÓN

FIRMADO POR	RAQUEL MARIA ESPIN CRESPO	17/12/2024
VERIFICACIÓN	Pk2jm6UYDU9J72AMTZUYRN3GET48NG	PÁG. 3200/9349



**APELLIDOS Y NOMBRE / RAZÓN SOCIAL**

MOYA MEDINA RAFAEL

NIF

***3090*

EXPEDIENTE

1224592

ANUALIDAD DE PAGO

1ª

IMPORTE POR ANUALIDAD

	2023	2024	2025	2026	2027
IMPORTE MÁXIMO SUBVENCIONABLE	3.700,65 €	3.700,65 €	3.700,65 €	3.083,88 €	3.083,88 €
IMPORTE MEDIO DE TRANSFERENCIA (€/ha)	297,48 €	297,48 €	297,48 €	247,90 €	247,90 €

RESUMEN DE UNIDADES

Cód	GRUPO DE PAGO	Sup. Dec. Admisible (ha)	Sup. Comprometida (ha)	Sup. ajustada compromiso (1) (ha)	% sobredec.	Sup. Resuelta (ha)	Importe Declarado	Importe Topado	Importe Resuelto	Importe tras sobredec.
419	OLIVAR	12,44		12,44	0,00	12,44	3.700,65	3.700,65	3.700,65	3.700,65
TOTAL		12,44	12,44	12,44		12,44	3.700,65	3.700,65	3.700,65	3.700,65

APLICACIÓN DE REDUCCIONES Y PENALIZACIONES

GRUPO DE PAGO	Importe Calculado	Importe prerreduc.	Criterios de subvencionabilidad y compromisos	Presentación tardía	Omisión declaración	Condicionalidad	IMPORTE (Euros) RESUELTO
OLIVAR	3.700,65	3.700,65	0,00	0,00	0,00	0,00	3.700,65
TOTAL	3.700,65	3.700,65					3.700,65

RESUMEN DE PAGOS**IMPORTE (Euros)**

	RESUELTO	FEADER	MAPA	CAPADR
OLIVAR - Pago realizado	3.700,65 €	3.145,55 €	363,03 €	192,07 €

RECINTOS RESUELTOS

REF.	REFERENCIA SIGPAC	CULTIVO DESCRIPCIÓN CULTIVO	S/R G.PAGO	PEND. MEDIA (%)	SUP. DEC. ADMISIBLE (ha)	SUP. COMPROM. (ha)	SUP. AJUSTADA COMPROM. (1) (ha)	SUP. CONY. SIGPAC (ha)	SUP. CERTIE (ha)	SUP. CAMPO (ha)	SUP. CAMPO DETER. CULT. DECLARADO (ha)	SUP. DEC. REDUCIDA (ha)	SUP. RESUELTA (ha)
-1114676	14-047-012-00014-016	101010 OLIVAR-PICUAL	S 419	67,90	0,04	0,04	0,04		0,04			0,04	0,04
-725402	14-047-012-00008-016	101010 OLIVAR-PICUAL	S 419	49,80	0,26	0,26	0,26		0,26			0,26	0,26
-494070	14-047-012-00009-018	101010 OLIVAR-PICUAL	S 419	56,70	0,02	0,02	0,02		0,02			0,02	0,02
-494069	14-047-012-00009-017	101010 OLIVAR-PICUAL	S 419	56,40	0,28	0,28	0,28		0,28			0,28	0,28
-494068	14-047-012-00008-015	101010 OLIVAR-PICUAL	S 419	56,90	0,02	0,02	0,02		0,02			0,02	0,02
-494067	14-047-012-00008-014	101010 OLIVAR-PICUAL	S 419	49,90	0,24	0,24	0,24		0,24			0,24	0,24
1700000006997398	14-047-012-00008-010	101010 OLIVAR-PICUAL	S 419	44,80	0,03	0,03	0,03		0,03			0,03	0,03
1700000006997399	14-047-012-00009-008	101010 OLIVAR-PICUAL	S 419	46,10	0,30	0,30	0,30		0,30			0,30	0,30
1700000006997401	14-047-012-00013-008	101010 OLIVAR-PICUAL	S 419	72,60	0,05	0,05	0,05		0,05			0,05	0,05
1700000006997402	14-047-012-00013-007	101010 OLIVAR-PICUAL	S 419	63,10	0,06	0,06	0,06		0,06			0,06	0,06
1700000006997403	14-047-012-00014-007	101010 OLIVAR-PICUAL	S 419	75,50	0,33	0,33	0,33		0,33			0,33	0,33
1700000006997404	14-047-012-00008-005	101010 OLIVAR-PICUAL	S 419	35,20	0,11	0,11	0,11		0,11			0,11	0,11
1700000006997405	14-047-012-00009-001	101010 OLIVAR-PICUAL	S 419	30,60	0,28	0,28	0,28		0,28			0,28	0,28
1700000006997406	14-047-012-00014-009	101010 OLIVAR-PICUAL	S 419	63,20	0,17	0,17	0,17		0,17			0,17	0,17
1700000006997407	14-047-012-00013-001	101010 OLIVAR-PICUAL	S 419	73,30	1,27	1,27	1,27		1,27			1,27	1,27
1700000006997408	14-047-012-00014-006	101010 OLIVAR-PICUAL	S 419	73,70	0,54	0,54	0,54		0,54			0,54	0,54
1700000006997409	14-047-012-00014-008	101010 OLIVAR-PICUAL	S 419	63,50	0,36	0,36	0,36		0,39			0,36	0,36
1700000006997411	14-047-012-00009-009	101010 OLIVAR-PICUAL	S 419	49,30	0,18	0,18	0,18		0,18			0,18	0,18
1700000006997412	14-047-012-00013-005	101010 OLIVAR-PICUAL	S 419	57,60	0,14	0,14	0,14		0,14			0,14	0,14
1700000006997413	14-047-012-00014-010	101010 OLIVAR-PICUAL	S 419	53,40	0,26	0,26	0,26		0,26			0,26	0,26
1700000006997414	14-047-012-00009-001	101010 OLIVAR-PICUAL	S 419	30,60	0,15	0,15	0,15		0,15			0,15	0,15
1700000006997416	14-047-012-00008-008	101010 OLIVAR-PICUAL	S 419	26,70	0,23	0,23	0,23		0,23			0,23	0,23
1700000006997417	14-047-012-00009-004	101010 OLIVAR-PICUAL	S 419	28,60	0,88	0,88	0,88		0,88			0,88	0,88
1700000006997418	14-047-012-00009-002	101010 OLIVAR-PICUAL	S 419	27,70	0,42	0,42	0,42		0,42			0,42	0,42
1700000006997419	14-047-012-00008-001	101010 OLIVAR-PICUAL	S 419	46,50	1,27	1,27	1,27		1,27			1,27	1,27
1700000006997420	14-047-012-00009-003	101010 OLIVAR-PICUAL	S 419	54,10	0,91	0,91	0,91		0,91			0,91	0,91
1700000006997421	14-047-012-00013-004	101010 OLIVAR-PICUAL	S 419	74,90	0,20	0,20	0,20		0,20			0,20	0,20
1700000006997422	14-047-012-00014-013	101010 OLIVAR-PICUAL	S 419	71,10	0,09	0,09	0,09		0,09			0,09	0,09
1700000006997423	14-047-012-00008-006	101010 OLIVAR-PICUAL	S 419	45,90	0,33	0,33	0,33		0,33			0,33	0,33
1700000006997424	14-047-012-00009-005	101010 OLIVAR-PICUAL	S 419	44,60	0,49	0,49	0,49		0,49			0,49	0,49
1700000006997426	14-047-012-00009-006	101010 OLIVAR-PICUAL	S 419	50,40	0,51	0,51	0,51		0,51			0,51	0,51
1700000006997428	14-047-012-00009-001	101010 OLIVAR-PICUAL	S 419	30,60	0,66	0,66	0,66		0,67			0,66	0,66
1700000006997430	14-047-012-00008-005	101010 OLIVAR-PICUAL	S 419	35,20	0,64	0,64	0,64		0,64			0,64	0,64
1700000006997431	14-047-012-00013-012	101010 OLIVAR-PICUAL	S 419	57,20	0,01	0,01	0,01		0,01			0,01	0,01
1700000006997432	14-047-012-00014-002	101010 OLIVAR-PICUAL	S 419	64,50	0,71	0,71	0,71		0,71			0,71	0,71

(1) Superficie declarada admisible ajustada con la superficie comprometida.
(2) Factor de penalización valorando el alcance para el tipo de compromiso.

Puede verificar la integridad de una copia de este documento mediante la lectura del código QR adjunto o mediante el acceso a la dirección <https://ws050.juntadeandalucia.es/verificarFirma> indicando el código de VERIFICACIÓN

FIRMADO POR

RAQUEL MARIA ESPIN CRESPO

17/12/2024

VERIFICACIÓN

Pk2jm6UYDU9J72AMTZUYRN3GET48NG

PÁG. 3201/9349



**APELLIDOS Y NOMBRE / RAZÓN SOCIAL**

MOYANO JIMENEZ MARIA EVA

NIF

****5460*

EXPEDIENTE

1171919

ANUALIDAD DE PAGO

1ª

IMPORTE POR ANUALIDAD

	2023	2024	2025	2026	2027
IMPORTE MÁXIMO SUBVENCIONABLE	8.087,31 €	8.087,31 €	6.739,42 €	6.739,42 €	6.739,42 €
IMPORTE MEDIO DE TRANSFERENCIA (€/ha)	71,80 €	71,80 €	59,84 €	59,84 €	59,84 €

RESUMEN DE UNIDADES

Cód	GRUPO DE PAGO	Sup. Dec. Admisible (ha)	Sup. Comprometida (ha)	Sup. ajustada compromiso (1) (ha)	% sobredec.	Sup. Resuelta (ha)	Importe Declarado	Importe Topado	Importe Resuelto	Importe tras sobredec.
418	PASTOS ASOCIADOS A GANADERÍA ECOLÓGICA	112,65		112,63	0,00	112,63	9.619,44	8.087,31	8.087,31	8.087,31
TOTAL		112,65	112,63	112,63		112,63	9.619,44	8.087,31	8.087,31	8.087,31

APLICACIÓN DE REDUCCIONES Y PENALIZACIONES

GRUPO DE PAGO	Importe Calculado	Importe prerreduc.	Criterios de subvencionabilidad y compromisos	Presentación tardía	Omisión declaración	Condicionidad	IMPORTE (Euros) RESUELTO
PASTOS ASOCIADOS A GANADERÍA	8.087,31	8.087,31	0,00	0,00	0,00	0,00	8.087,31
TOTAL	8.087,31	8.087,31					8.087,31

RESUMEN DE PAGOS**IMPORTE (Euros)**

	RESUELTO	FEADER	MAPA	CAPADR
PASTOS ASOCIADOS A GANADERÍA ECOLÓGICA - Pago realizado	8.087,31 €	6.874,21 €	793,37 €	419,73 €

RECINTOS RESUELTOS

REE	REFERENCIA SIGPAC	CULTIVO	DESCRIPCIÓN CULTIVO	S/R G.PAGO	PEND. MEDIA (%)	SUP. DEC. ADMISIBLE (ha)	SUP. COMPROM. (ha)	SUP. AJUSTADA COMPROM. (1) (ha)	SUP. CONV. SIGPAC (ha)	SUP. CERTIF. (ha)	SUP. CAMPO (ha)	SUP. CAMPO DETER. CULT. DECLARADO (ha)	SUP. DEC. REDUCIDA (ha)	SUP. RESUELTA (ha)
-126267	14-074-046-00074-002	63000	PASTOS DE MENOS DE 5 AÑOS-SIN VARIEDAD	S 418	7,40	0,31	0,31	0,31		0,31			0,31	0,31
-571174	14-061-018-00001-006	63000	PASTOS DE MENOS DE 5 AÑOS-SIN VARIEDAD	S 418	14,10	4,49	4,49	4,49		4,49			4,49	4,49
-126337	14-061-018-00001-006	63000	PASTOS DE MENOS DE 5 AÑOS-SIN VARIEDAD	S 418	14,10	1,52	1,52	1,52		1,52			1,52	1,52
-126297	14-074-045-00032-001	63000	PASTOS DE MENOS DE 5 AÑOS-SIN VARIEDAD	S 418	8,00	10,23	10,23	10,23		10,23			10,23	10,23
-126270	14-061-018-00001-006	63000	PASTOS DE MENOS DE 5 AÑOS-SIN VARIEDAD	S 418	14,10	1,30	1,30	1,30		1,30			1,30	1,30
4648041	14-074-045-00027-001	63000	PASTOS DE MENOS DE 5 AÑOS-SIN VARIEDAD	S 418	8,40	7,86	7,86	7,86		7,86			7,86	7,86
4648045	14-074-046-00067-001	63000	PASTOS DE MENOS DE 5 AÑOS-SIN VARIEDAD	S 418	6,20	6,76	6,76	6,76		6,76			6,76	6,76
4648046	14-074-046-00069-001	63000	PASTOS DE MENOS DE 5 AÑOS-SIN VARIEDAD	S 418	5,60	1,45	1,45	1,45		1,45			1,45	1,45
4648047	14-074-046-00068-001	63000	PASTOS DE MENOS DE 5 AÑOS-SIN VARIEDAD	S 418	5,80	1,54	1,54	1,54		1,54			1,54	1,54
6832208	14-074-046-00061-001	63000	PASTOS DE MENOS DE 5 AÑOS-SIN VARIEDAD	S 418	5,70	1,65	1,65	1,65		1,65			1,65	1,65
6832219	14-074-046-00065-001	63000	PASTOS DE MENOS DE 5 AÑOS-SIN VARIEDAD	S 418	6,10	1,28	1,26	1,26		1,28			1,26	1,26
6832223	14-074-046-00066-001	63000	PASTOS DE MENOS DE 5 AÑOS-SIN VARIEDAD	S 418	6,40	5,24	5,24	5,24		5,24			5,24	5,24
6832224	14-074-045-00025-001	63000	PASTOS DE MENOS DE 5 AÑOS-SIN VARIEDAD	S 418	9,90	4,56	4,56	4,56		4,56			4,56	4,56
6832230	14-074-045-00024-001	63000	PASTOS DE MENOS DE 5 AÑOS-SIN VARIEDAD	S 418	8,70	4,56	4,56	4,56		4,56			4,56	4,56
6832231	14-074-046-00059-001	63000	PASTOS DE MENOS DE 5 AÑOS-SIN VARIEDAD	S 418	5,40	1,39	1,39	1,39		1,39			1,39	1,39
6832232	14-074-045-00023-001	63000	PASTOS DE MENOS DE 5 AÑOS-SIN VARIEDAD	S 418	9,30	3,13	3,13	3,13		3,13			3,13	3,13
6832233	14-074-046-00060-001	63000	PASTOS DE MENOS DE 5 AÑOS-SIN VARIEDAD	S 418	6,30	1,63	1,63	1,63		1,63			1,63	1,63
1700000006360322	14-074-046-00076-001	63000	PASTOS DE MENOS DE 5 AÑOS-SIN VARIEDAD	S 418	5,20	2,28	2,28	2,28		2,28			2,28	2,28
1700000006360323	14-061-018-00001-006	63000	PASTOS DE MENOS DE 5 AÑOS-SIN VARIEDAD	S 418	14,10	13,78	13,78	13,78		13,78			13,78	13,78
1700000006360324	14-074-045-00032-001	63000	PASTOS DE MENOS DE 5 AÑOS-SIN VARIEDAD	S 418	8,00	10,92	10,92	10,92		10,92			10,92	10,92
1700000006360326	14-061-018-00001-006	63000	PASTOS DE MENOS DE 5 AÑOS-SIN VARIEDAD	S 418	14,10	6,39	6,39	6,39		6,39			6,39	6,39
1700000006360327	14-061-018-00004-001	63000	PASTOS DE MENOS DE 5 AÑOS-SIN VARIEDAD	S 418	3,80	0,06	0,06	0,06		0,06			0,06	0,06
1700000006360328	14-074-044-00001-001	63000	PASTOS DE MENOS DE 5 AÑOS-SIN VARIEDAD	S 418	6,00	0,63	0,63	0,63		0,63			0,63	0,63
1700000006360329	14-074-046-00075-001	63000	PASTOS DE MENOS DE 5 AÑOS-SIN VARIEDAD	S 418	6,40	6,25	6,25	6,25		6,25			6,25	6,25
1700000006360332	14-061-018-00001-006	63000	PASTOS DE MENOS DE 5 AÑOS-SIN VARIEDAD	S 418	14,10	9,11	9,11	9,11		9,11			9,11	9,11
1700000006360333	14-061-018-00002-001	63000	PASTOS DE MENOS DE 5 AÑOS-SIN VARIEDAD	S 418	7,00	0,84	0,84	0,84		0,84			0,84	0,84
1700000006360334	14-061-018-00003-001	63000	PASTOS DE MENOS DE 5 AÑOS-SIN VARIEDAD	S 418	6,20	3,49	3,49	3,49		3,49			3,49	3,49

(1) Superficie declarada admisible ajustada con la superficie comprometida.
(2) Factor de penalización valorando el alcance para el tipo de compromiso.Puede verificar la integridad de una copia de este documento mediante la lectura del código QR adjunto o mediante el acceso a la dirección <https://ws050.juntadeandalucia.es/verificarFirma> indicando el código de VERIFICACIÓN

FIRMADO POR

RAQUEL MARIA ESPIN CRESPO

17/12/2024

VERIFICACIÓN

Pk2jm6UYDU9J72AMTZUYRN3GET48NG

PÁG. 3202/9349



**INCIDENCIAS****INCIDENCIA DESCRIPCIÓN**

3790	Recinto declarado inactivo Ref:6832204 Recinto:14-074-045-00028-00001 Cultivo: - Ref:6832199 Recinto:14-074-046-00071-00001 Cultivo: - Ref:6832200 Recinto:14-074-046-00072-00001 Cultivo: - Ref:6832203 Recinto:14-074-046-00073-00001 Cultivo: -
4272	Verifica que las líneas de declaración de las Solicitudes Únicas no tienen solapes con la capa de Retroactividad Gráfica (ambas de la misma campaña) a nivel de expediente/línea de declaración gráfica de la solicitud. Ref:6832219 Recinto:14-074-046-00065-00001 Cultivo: - Agregado de la referencia del recinto.:0 Zona de la referencia del recinto.:0 Superficie solapada.:0,02 Id. Incid.:101006797
100402	Recinto solicitado no forma parte de ningún organismo de control autorizado para la producción ecológica en Andalucía o fecha de inscripción posterior al plazo establecido (Anexo I. Criterios de Subvencionabilidad. Orden 28 de marzo de 2023). Ref:6832227 Recinto:14-074-045-00026-00001 Cultivo:63000 PASTOS DE MENOS DE 5 AÑOS-SIN VARIEDAD Secano
100411	Recinto no admisible por no estar asociado en SIGGAN a una explotación ganadera (Artículo 10 de la Orden de 28 de marzo de 2023). Ref:-1001298 Recinto:14-074-034-00003-00002 Cultivo:62000 PASTOS PERMANENTES DE 5 O MAS AÑOS-SIN VARIEDAD Secano Ref:4647957 Recinto:14-074-034-00005-00001 Cultivo:63000 PASTOS DE MENOS DE 5 AÑOS-SIN VARIEDAD Secano Ref:-1001432 Recinto:14-074-034-00012-00004 Cultivo:63000 PASTOS DE MENOS DE 5 AÑOS-SIN VARIEDAD Secano Ref:6832228 Recinto:14-074-046-00058-00001 Cultivo:63000 PASTOS DE MENOS DE 5 AÑOS-SIN VARIEDAD Secano
100412	Número de hectáreas validadas inferior a la superficie mínima permitida por el grupo de cultivo (Anexo I. Criterios de Subvencionabilidad. Orden 28 de marzo de 2023). Sup. Resuelta:0 Grupo de Pago:HERBÁCEOS
100413	Recinto perteneciente a grupo de cultivo que no cumple con la superficie mínima requerida (Anexo I. Criterios de Subvencionabilidad. Orden 28 de marzo de 2023). Ref:-1532620 Recinto:14-061-018-00001-00006 Cultivo:5000 CEBADA-SIN VARIEDAD Secano Sup. Declarada:4,78 Superficie Resolver:4,78 Ref:-773386 Recinto:14-061-018-00001-00006 Cultivo:5000 CEBADA-SIN VARIEDAD Secano Sup. Declarada:6,33 Superficie Resolver:6,33 Ref:4647958 Recinto:14-074-034-00003-00001 Cultivo:8000 AVENA-SIN VARIEDAD Secano Sup. Declarada:13,86 Superficie Resolver:13,86 Ref:-126305 Recinto:14-074-046-00074-00002 Cultivo:40079 GUI SANTES-CARTOUCHE Secano Sup. Declarada:14,58 Superficie Resolver:14,58
100424	Solicita recinto que no está comprometido para la operación. Ref:-1001298 Recinto:14-074-034-00003-00002 Cultivo:62000 PASTOS PERMANENTES DE 5 O MAS AÑOS-SIN VARIEDAD Secano Ref:4647957 Recinto:14-074-034-00005-00001 Cultivo:63000 PASTOS DE MENOS DE 5 AÑOS-SIN VARIEDAD Secano Ref:-1001432 Recinto:14-074-034-00012-00004 Cultivo:63000 PASTOS DE MENOS DE 5 AÑOS-SIN VARIEDAD Secano Ref:6832227 Recinto:14-074-045-00026-00001 Cultivo:63000 PASTOS DE MENOS DE 5 AÑOS-SIN VARIEDAD Secano Ref:6832204 Recinto:14-074-045-00028-00001 Cultivo:63000 PASTOS DE MENOS DE 5 AÑOS-SIN VARIEDAD Secano Ref:6832228 Recinto:14-074-046-00058-00001 Cultivo:63000 PASTOS DE MENOS DE 5 AÑOS-SIN VARIEDAD Secano Ref:6832199 Recinto:14-074-046-00071-00001 Cultivo:63000 PASTOS DE MENOS DE 5 AÑOS-SIN VARIEDAD Secano Ref:6832200 Recinto:14-074-046-00072-00001 Cultivo:63000 PASTOS DE MENOS DE 5 AÑOS-SIN VARIEDAD Secano Ref:6832203 Recinto:14-074-046-00073-00001 Cultivo:63000 PASTOS DE MENOS DE 5 AÑOS-SIN VARIEDAD Secano

Datos considerados para el Cálculo de la Carga Ganadera mínima y máxima del expediente

Explotación	Especie	Inscrito en Sipea y Admisible	Ugm Calculada para CG Mínima	Ugm Calculada para CG Máxima
ES140610000056	OVINA	SI	4,71	4,71
ES140740000281	OVINA	SI	33,57	33,57
			38,28	38,28

Superficie determinada para Cálculo Carga Ganadera Mínima: 163,77 ha

Superficie determinada para Cálculo Carga Ganadera Máxima: 167,46 ha

Los importes del Grupo de Pago de pastos de este expediente han sido ajustados por no llegar a la carga ganadera mínima de 0,3

Carga Ganadera Mínima Expediente: 0,23 ugm/ha

Carga Ganadera Máxima Expediente: 0,23 ugm/ha

Recintos Determinados para el Cálculo de Garga Ganadera Mínima

REF.	REFERENCIA SIGPAC	CULTIVO DESCRIPCIÓN CULTIVO	S/R	SUP. RESUELTA (ha)
-1532653	14-074-046-00082-00001	63000 PASTOS DE MENOS DE 5 AÑOS-SIN VARIEDAD	S	0,02

(1) Superficie declarada admisible ajustada con la superficie comprometida.
(2) Factor de penalización valorando el alcance para el tipo de compromiso.Puede verificar la integridad de una copia de este documento mediante la lectura del código QR adjunto o mediante el acceso a la dirección <https://ws050.juntadeandalucia.es/verificarFirma> indicando el código de VERIFICACIÓN

FIRMADO POR

RAQUEL MARIA ESPIN CRESPO

17/12/2024

VERIFICACIÓN

Pk2jm6UYDU9J72AMTZUYRN3GET48NG

PÁG. 3203/9349



**Datos considerados para el Cálculo de la Carga Ganadera mínima y máxima del expediente****Recintos Determinados para el Cálculo de Garga Ganadera Mínima**

REF.	REFERENCIA SIGPAC	CULTIVO DESCRIPCIÓN CULTIVO	SUP.	
			S/R	RESUELTA (ha)
-1266267	14-074-046-00074-00002	63000 PASTOS DE MENOS DE 5 AÑOS-SIN VARIEDAD	S	0,31
-1001432	14-074-034-00012-00004	63000 PASTOS DE MENOS DE 5 AÑOS-SIN VARIEDAD	S	20,11
-1001298	14-074-034-00003-00002	62000 PASTOS PERMANENTES DE 5 O MAS AÑOS-SIN VARIEDAD	S	0,83
-571174	14-061-018-00001-00006	63000 PASTOS DE MENOS DE 5 AÑOS-SIN VARIEDAD	S	4,49
-126337	14-061-018-00001-00006	63000 PASTOS DE MENOS DE 5 AÑOS-SIN VARIEDAD	S	1,52
-126297	14-074-045-00032-00001	63000 PASTOS DE MENOS DE 5 AÑOS-SIN VARIEDAD	S	10,23
-126270	14-061-018-00001-00006	63000 PASTOS DE MENOS DE 5 AÑOS-SIN VARIEDAD	S	1,30
4647957	14-074-034-00005-00001	63000 PASTOS DE MENOS DE 5 AÑOS-SIN VARIEDAD	S	8,20
4648040	14-074-046-00081-00001	63000 PASTOS DE MENOS DE 5 AÑOS-SIN VARIEDAD	S	0,01
4648041	14-074-045-00027-00001	63000 PASTOS DE MENOS DE 5 AÑOS-SIN VARIEDAD	S	7,86
4648042	14-074-045-00036-00001	63000 PASTOS DE MENOS DE 5 AÑOS-SIN VARIEDAD	S	0,01
4648045	14-074-046-00067-00001	63000 PASTOS DE MENOS DE 5 AÑOS-SIN VARIEDAD	S	6,76
4648046	14-074-046-00069-00001	63000 PASTOS DE MENOS DE 5 AÑOS-SIN VARIEDAD	S	1,45
4648047	14-074-046-00068-00001	63000 PASTOS DE MENOS DE 5 AÑOS-SIN VARIEDAD	S	1,54
6832199	14-074-046-00071-00001	63000 PASTOS DE MENOS DE 5 AÑOS-SIN VARIEDAD	S	1,18
6832200	14-074-046-00072-00001	63000 PASTOS DE MENOS DE 5 AÑOS-SIN VARIEDAD	S	1,52
6832203	14-074-046-00073-00001	63000 PASTOS DE MENOS DE 5 AÑOS-SIN VARIEDAD	S	5,56
6832204	14-074-045-00028-00001	63000 PASTOS DE MENOS DE 5 AÑOS-SIN VARIEDAD	S	7,95
6832208	14-074-046-00061-00001	63000 PASTOS DE MENOS DE 5 AÑOS-SIN VARIEDAD	S	1,65
6832219	14-074-046-00065-00001	63000 PASTOS DE MENOS DE 5 AÑOS-SIN VARIEDAD	S	1,26
6832223	14-074-046-00066-00001	63000 PASTOS DE MENOS DE 5 AÑOS-SIN VARIEDAD	S	5,24
6832224	14-074-045-00025-00001	63000 PASTOS DE MENOS DE 5 AÑOS-SIN VARIEDAD	S	4,56
6832228	14-074-046-00058-00001	63000 PASTOS DE MENOS DE 5 AÑOS-SIN VARIEDAD	S	5,75
6832230	14-074-045-00024-00001	63000 PASTOS DE MENOS DE 5 AÑOS-SIN VARIEDAD	S	4,56
6832231	14-074-046-00059-00001	63000 PASTOS DE MENOS DE 5 AÑOS-SIN VARIEDAD	S	1,39
6832232	14-074-045-00023-00001	63000 PASTOS DE MENOS DE 5 AÑOS-SIN VARIEDAD	S	3,13
6832233	14-074-046-00060-00001	63000 PASTOS DE MENOS DE 5 AÑOS-SIN VARIEDAD	S	1,63
1700000006360322	14-074-046-00076-00001	63000 PASTOS DE MENOS DE 5 AÑOS-SIN VARIEDAD	S	2,28
1700000006360323	14-061-018-00001-00006	63000 PASTOS DE MENOS DE 5 AÑOS-SIN VARIEDAD	S	13,78
1700000006360324	14-074-045-00032-00001	63000 PASTOS DE MENOS DE 5 AÑOS-SIN VARIEDAD	S	10,92
1700000006360326	14-061-018-00001-00006	63000 PASTOS DE MENOS DE 5 AÑOS-SIN VARIEDAD	S	6,39
1700000006360327	14-061-018-00004-00001	63000 PASTOS DE MENOS DE 5 AÑOS-SIN VARIEDAD	S	0,06
1700000006360328	14-074-044-00001-00001	63000 PASTOS DE MENOS DE 5 AÑOS-SIN VARIEDAD	S	0,63
1700000006360329	14-074-046-00075-00001	63000 PASTOS DE MENOS DE 5 AÑOS-SIN VARIEDAD	S	6,25
1700000006360332	14-061-018-00001-00006	63000 PASTOS DE MENOS DE 5 AÑOS-SIN VARIEDAD	S	9,11
1700000006360333	14-061-018-00002-00001	63000 PASTOS DE MENOS DE 5 AÑOS-SIN VARIEDAD	S	0,84
1700000006360334	14-061-018-00003-00001	63000 PASTOS DE MENOS DE 5 AÑOS-SIN VARIEDAD	S	3,49

Recintos Determinados para el Cálculo de Garga Ganadera Máxima

REF.	REFERENCIA SIGPAC	CULTIVO DESCRIPCIÓN CULTIVO	SUP.	
			S/R	RESUELTA (ha)
-1532653	14-074-046-00082-00001	63000 PASTOS DE MENOS DE 5 AÑOS-SIN VARIEDAD	S	0,02
-1266267	14-074-046-00074-00002	63000 PASTOS DE MENOS DE 5 AÑOS-SIN VARIEDAD	S	0,31
-1001432	14-074-034-00012-00004	63000 PASTOS DE MENOS DE 5 AÑOS-SIN VARIEDAD	S	20,11
-1001298	14-074-034-00003-00002	62000 PASTOS PERMANENTES DE 5 O MAS AÑOS-SIN VARIEDAD	S	0,83
-571174	14-061-018-00001-00006	63000 PASTOS DE MENOS DE 5 AÑOS-SIN VARIEDAD	S	4,49
-126337	14-061-018-00001-00006	63000 PASTOS DE MENOS DE 5 AÑOS-SIN VARIEDAD	S	1,52
-126297	14-074-045-00032-00001	63000 PASTOS DE MENOS DE 5 AÑOS-SIN VARIEDAD	S	10,23
-126270	14-061-018-00001-00006	63000 PASTOS DE MENOS DE 5 AÑOS-SIN VARIEDAD	S	1,30
4647957	14-074-034-00005-00001	63000 PASTOS DE MENOS DE 5 AÑOS-SIN VARIEDAD	S	8,20
4648040	14-074-046-00081-00001	63000 PASTOS DE MENOS DE 5 AÑOS-SIN VARIEDAD	S	0,01

(1) Superficie declarada admisible ajustada con la superficie comprometida.
(2) Factor de penalización valorando el alcance para el tipo de compromiso.

Puede verificar la integridad de una copia de este documento mediante la lectura del código QR adjunto o mediante el acceso a la dirección <https://ws050.juntadeandalucia.es/verificarFirma> indicando el código de VERIFICACIÓN

FIRMADO POR

RAQUEL MARIA ESPIN CRESPO

17/12/2024

VERIFICACIÓN

Pk2jm6UYDU9J72AMTZUYRN3GET48NG

PÁG. 3204/9349



**Datos considerados para el Cálculo de la Carga Ganadera mínima y máxima del expediente****Recintos Determinados para el Cálculo de Garga Ganadera Máxima**

REF.	REFERENCIA SIGPAC	CULTIVO DESCRIPCIÓN CULTIVO	SUP.	
			S/R	RESUELTA (ha)
4648041	14-074-045-00027-00001	63000 PASTOS DE MENOS DE 5 AÑOS-SIN VARIEDAD	S	7,86
4648042	14-074-045-00036-00001	63000 PASTOS DE MENOS DE 5 AÑOS-SIN VARIEDAD	S	0,01
4648044	14-074-044-00004-00001	20000 BARBECHO TRADICIONAL-SIN VARIEDAD	S	0,02
4648045	14-074-046-00067-00001	63000 PASTOS DE MENOS DE 5 AÑOS-SIN VARIEDAD	S	6,76
4648046	14-074-046-00069-00001	63000 PASTOS DE MENOS DE 5 AÑOS-SIN VARIEDAD	S	1,45
4648047	14-074-046-00068-00001	63000 PASTOS DE MENOS DE 5 AÑOS-SIN VARIEDAD	S	1,54
6832199	14-074-046-00071-00001	63000 PASTOS DE MENOS DE 5 AÑOS-SIN VARIEDAD	S	1,18
6832200	14-074-046-00072-00001	63000 PASTOS DE MENOS DE 5 AÑOS-SIN VARIEDAD	S	1,52
6832203	14-074-046-00073-00001	63000 PASTOS DE MENOS DE 5 AÑOS-SIN VARIEDAD	S	5,56
6832204	14-074-045-00028-00001	63000 PASTOS DE MENOS DE 5 AÑOS-SIN VARIEDAD	S	7,95
6832208	14-074-046-00061-00001	63000 PASTOS DE MENOS DE 5 AÑOS-SIN VARIEDAD	S	1,65
6832219	14-074-046-00065-00001	63000 PASTOS DE MENOS DE 5 AÑOS-SIN VARIEDAD	S	1,26
6832223	14-074-046-00066-00001	63000 PASTOS DE MENOS DE 5 AÑOS-SIN VARIEDAD	S	5,24
6832224	14-074-045-00025-00001	63000 PASTOS DE MENOS DE 5 AÑOS-SIN VARIEDAD	S	4,56
6832227	14-074-045-00026-00001	63000 PASTOS DE MENOS DE 5 AÑOS-SIN VARIEDAD	S	3,67
6832228	14-074-046-00058-00001	63000 PASTOS DE MENOS DE 5 AÑOS-SIN VARIEDAD	S	5,75
6832230	14-074-045-00024-00001	63000 PASTOS DE MENOS DE 5 AÑOS-SIN VARIEDAD	S	4,56
6832231	14-074-046-00059-00001	63000 PASTOS DE MENOS DE 5 AÑOS-SIN VARIEDAD	S	1,39
6832232	14-074-045-00023-00001	63000 PASTOS DE MENOS DE 5 AÑOS-SIN VARIEDAD	S	3,13
6832233	14-074-046-00060-00001	63000 PASTOS DE MENOS DE 5 AÑOS-SIN VARIEDAD	S	1,63
1700000006360322	14-074-046-00076-00001	63000 PASTOS DE MENOS DE 5 AÑOS-SIN VARIEDAD	S	2,28
1700000006360323	14-061-018-00001-00006	63000 PASTOS DE MENOS DE 5 AÑOS-SIN VARIEDAD	S	13,78
1700000006360324	14-074-045-00032-00001	63000 PASTOS DE MENOS DE 5 AÑOS-SIN VARIEDAD	S	10,92
1700000006360326	14-061-018-00001-00006	63000 PASTOS DE MENOS DE 5 AÑOS-SIN VARIEDAD	S	6,39
1700000006360327	14-061-018-00004-00001	63000 PASTOS DE MENOS DE 5 AÑOS-SIN VARIEDAD	S	0,06
1700000006360328	14-074-044-00001-00001	63000 PASTOS DE MENOS DE 5 AÑOS-SIN VARIEDAD	S	0,63
1700000006360329	14-074-046-00075-00001	63000 PASTOS DE MENOS DE 5 AÑOS-SIN VARIEDAD	S	6,25
1700000006360332	14-061-018-00001-00006	63000 PASTOS DE MENOS DE 5 AÑOS-SIN VARIEDAD	S	9,11
1700000006360333	14-061-018-00002-00001	63000 PASTOS DE MENOS DE 5 AÑOS-SIN VARIEDAD	S	0,84
1700000006360334	14-061-018-00003-00001	63000 PASTOS DE MENOS DE 5 AÑOS-SIN VARIEDAD	S	3,49

Incidencias de carga ganadera**INCIDENCIA DESCRIPCIÓN**

4272	Verifica que las líneas de declaración de las Solicitudes Únicas no tienen solapes con la capa de Retroactividad Gráfica (ambas de la misma campaña) a nivel de expediente/línea de declaración gráfica de la solicitud. Ref:6832219 Recinto:14-074-046-00065-00001 Cultivo: - Agregado de la referencia del recinto.:0 Zona de la referencia del recinto.:0 Superficie solapada.:0,02 Id. Incid.:5082068
------	--

(1) Superficie declarada admisible ajustada con la superficie comprometida.
(2) Factor de penalización valorando el alcance para el tipo de compromiso.

Puede verificar la integridad de una copia de este documento mediante la lectura del código QR adjunto o mediante el acceso a la dirección <https://ws050.juntadeandalucia.es/verificarFirma> indicando el código de VERIFICACIÓN

FIRMADO POR	RAQUEL MARIA ESPIN CRESPO	17/12/2024	
VERIFICACIÓN	Pk2jm6UYDU9J72AMTZUYRN3GET48NG	PÁG. 3205/9349	

**APELLIDOS Y NOMBRE / RAZÓN SOCIAL**

MOYANO PINO JOSE MARIA

NIF

***4548*

EXPEDIENTE

1104831

ANUALIDAD DE PAGO

1ª

IMPORTES POR ANUALIDAD

	2023	2024	2025	2026	2027
IMPORTE MÁXIMO SUBVENCIONABLE	4.715,06 €	4.715,06 €	4.715,06 €	3.929,22 €	3.929,22 €
IMPORTE MEDIO DE TRANSFERENCIA (€/ha)	297,48 €	297,48 €	297,48 €	247,90 €	247,90 €

RESUMEN DE UNIDADES

Cód	GRUPO DE PAGO	Sup. Dec. Admisible (ha)	Sup. Comprometida (ha)	Sup. ajustada compromiso (1) (ha)	% sobredec.	Sup. Resuelta (ha)	Importe Declarado	Importe Topado	Importe Resuelto	Importe tras sobredec.
419	OLIVAR	15,85		15,85	0,00	15,85	4.715,06	4.715,06	4.715,06	4.715,06
TOTAL		15,85	15,85	15,85		15,85	4.715,06	4.715,06	4.715,06	4.715,06

APLICACIÓN DE REDUCCIONES Y PENALIZACIONES

GRUPO DE PAGO	Importe Calculado	Importe prereduc.	Criterios de subvencionabilidad y compromisos	Presentación tardía	Omisión declaración	Condicionalidad	IMPORTE (Euros) RESUELTO
OLIVAR	4.715,06	4.715,06	0,00	0,00	0,00	0,00	4.715,06
TOTAL	4.715,06	4.715,06					4.715,06

RESUMEN DE PAGOS**IMPORTE (Euros)**

	RESUELTO	FEADER	MAPA	CAPADR
OLIVAR - Pago realizado	4.715,06 €	4.007,80 €	462,55 €	244,71 €

RECINTOS RESUELTOS

REF.	REFERENCIA SIGPAC	CULTIVO DESCRIPCIÓN CULTIVO	S/R G.PAGO	PEND. MEDIA (%)	SUP. DEC. ADMISIBLE (ha)	SUP. COMPROM. (ha)	SUP. AJUSTADA COMPROM. (1) (ha)	SUP. CONY. SIGPAC (ha)	SUP. CERTIE (ha)	SUP. CAMPO (ha)	SUP. CAMPO DETER. CULT. DECLARADO (ha)	SUP. DEC. REDUCIDA (ha)	SUP. RESUELTA (ha)
-1530041	14-065-003-00005-001	101010 OLIVAR-PICUAL	S 419	9,40	0,02	0,02	0,02	0,02	0,02			0,02	0,02
-1530040	14-065-003-00004-003	101010 OLIVAR-PICUAL	S 419	7,50	0,59	0,59	0,59	0,59	0,59			0,59	0,59
1700000006374496	14-017-008-00083-001	101010 OLIVAR-PICUAL	S 419	11,00	1,53	1,53	1,53	1,53	1,53			1,53	1,53
1700000006374497	14-065-006-00004-001	101010 OLIVAR-PICUAL	S 419	3,10	1,85	1,85	1,85	1,85	1,85			1,85	1,85
1700000006374498	14-057-033-00003-002	101010 OLIVAR-PICUAL	S 419	12,00	0,11	0,11	0,11	0,11	0,11			0,11	0,11
1700000006374499	14-059-001-00050-001	101010 OLIVAR-PICUAL	S 419	3,40	3,66	3,66	3,66	3,66	3,66			3,66	3,66
1700000006374500	14-059-001-00073-001	101255 OLIVAR-OCAL	S 419	4,50	0,68	0,68	0,68	0,68	0,68			0,68	0,68
1700000006374501	14-059-001-00074-001	101010 OLIVAR-PICUAL	S 419	4,80	0,01	0,01	0,01	0,01	0,01			0,01	0,01
1700000006374502	14-059-001-09009-001	101010 OLIVAR-PICUAL	S 419	6,00	0,10	0,10	0,10	0,10	0,10			0,10	0,10
1700000006374503	14-065-007-00013-001	101010 OLIVAR-PICUAL	S 419	15,10	2,46	2,46	2,46	2,46	2,46			2,46	2,46
1700000006374504	14-065-007-09005-001	101010 OLIVAR-PICUAL	S 419	15,90	0,06	0,06	0,06	0,06	0,06			0,06	0,06
1700000006374505	14-065-003-00022-001	101010 OLIVAR-PICUAL	S 419	10,70	4,48	4,48	4,48	4,48	4,48			4,48	4,48
1700000006374509	14-065-003-00040-001	101010 OLIVAR-PICUAL	S 419	8,10	0,30	0,30	0,30	0,30	0,30			0,30	0,30

(1) Superficie declarada admisible ajustada con la superficie comprometida.
(2) Factor de penalización valorando el alcance para el tipo de compromiso.Puede verificar la integridad de una copia de este documento mediante la lectura del código QR adjunto o mediante el acceso a la dirección <https://ws050.juntadeandalucia.es/verificarFirma> indicando el código de VERIFICACIÓN

FIRMADO POR

RAQUEL MARIA ESPIN CRESPO

17/12/2024

VERIFICACIÓN

Pk2jm6UYDU9J72AMTZUYRN3GET48NG

PÁG. 3206/9349



**APELLIDOS Y NOMBRE / RAZÓN SOCIAL**

MOYANO PLATA DOLORES

NIF

***2674*

EXPEDIENTE

1076267

ANUALIDAD DE PAGO

1ª

IMPORTE POR ANUALIDAD

	2023	2024	2025	2026	2027
IMPORTE MÁXIMO SUBVENCIONABLE	9.876,34 €	9.876,34 €	9.876,34 €	8.230,28 €	8.230,28 €
IMPORTE MEDIO DE TRANSFERENCIA (€/ha)	297,48 €	297,48 €	297,48 €	247,90 €	247,90 €

RESUMEN DE UNIDADES

Cód	GRUPO DE PAGO	Sup. Dec. Admisible (ha)	Sup. Comprometida (ha)	Sup. ajustada compromiso (1) (ha)	% sobredec.	Sup. Resuelta (ha)	Importe Declarado	Importe Topado	Importe Resuelto	Importe tras sobredec.
419	OLIVAR	33,20		33,20	0,00	33,20	9.876,34	9.876,34	9.876,34	9.876,34
TOTAL		33,20	33,20	33,20		33,20	9.876,34	9.876,34	9.876,34	9.876,34

APLICACIÓN DE REDUCCIONES Y PENALIZACIONES

GRUPO DE PAGO	Importe Calculado	Importe prereduc.	Criterios de subvencionabilidad y compromisos	Presentación tardía	Omisión declaración	Condicionalidad	IMPORTE (Euros) RESUELTO
OLIVAR	9.876,34		0,00	0,00	0,00	0,00	9.876,34
TOTAL	9.876,34	9.876,34					9.876,34

RESUMEN DE PAGOS**IMPORTE (Euros)**

	RESUELTO	FEADER	MAPA	CAPADR
OLIVAR - Pago realizado	9.876,34 €	8.394,89 €	968,87 €	512,58 €

RECINTOS RESUELTOS

REF.	REFERENCIA SIGPAC	CULTIVO DESCRIPCIÓN CULTIVO	S/R G.PAGO	PEND. MEDIA (%)	SUP. DEC. ADMISIBLE (ha)	SUP. COMPROM. (ha)	SUP. AJUSTADA COMPROM. (1) (ha)	SUP. CONY. SIGPAC (ha)	SUP. CERTIE (ha)	SUP. CAMPO (ha)	SUP. CAMPO DETER. CULT. DECLARADO (ha)	SUP. DEC. REDUCIDA (ha)	SUP. RESUELTA (ha)
-1327249	14-065-007-00019-002	101010 OLIVAR-PICUAL	S 419	13,10	0,34	0,34	0,34	0,34	0,34				0,34
-114849	14-065-002-00059-001	101010 OLIVAR-PICUAL	S 419	6,30	2,54	2,54	2,54	2,54	2,54				2,54
-114819	14-065-001-00022-003	101138 OLIVAR-HOJIBLANCA	S 419	2,60	0,19	0,19	0,19	0,19	0,19				0,19
-114811	14-065-001-00023-003	101138 OLIVAR-HOJIBLANCA	S 419	1,80	0,23	0,23	0,23	0,23	0,23				0,23
4154415	14-065-002-00061-001	101010 OLIVAR-PICUAL	S 419	5,90	2,00	2,00	2,00	2,00	2,00				2,00
4154443	14-065-002-00103-001	101010 OLIVAR-PICUAL	S 419	5,90	2,53	2,53	2,53	2,53	2,53				2,53
5551092	14-065-002-00104-001	101010 OLIVAR-PICUAL	S 419	5,70	2,49	2,49	2,49	2,49	2,49				2,49
1700000006955711	14-017-018-00135-002	101138 OLIVAR-HOJIBLANCA	S 419	10,00	5,94	5,94	5,94	5,94	5,94				5,94
1700000006955712	14-065-005-00120-001	101010 OLIVAR-PICUAL	S 419	6,50	0,25	0,25	0,25	0,25	0,25				0,25
1700000006955714	14-059-001-00065-001	101010 OLIVAR-PICUAL	S 419	12,90	0,64	0,64	0,64	0,64	0,64				0,64
1700000006957942	14-017-022-00055-001	101010 OLIVAR-PICUAL	S 419	3,10	1,40	1,40	1,40	1,40	1,40				1,40
1700000006957943	14-017-022-00289-001	101010 OLIVAR-PICUAL	S 419	1,10	0,11	0,11	0,11	0,11	0,11				0,11
1700000006957944	14-065-007-00006-001	101010 OLIVAR-PICUAL	S 419	8,50	1,02	1,02	1,02	1,02	1,02				1,02
1700000006957945	14-065-007-00004-003	101010 OLIVAR-PICUAL	S 419	16,40	1,49	1,49	1,49	1,49	1,49				1,49
1700000006957946	14-059-001-00064-001	101010 OLIVAR-PICUAL	S 419	21,50	1,54	1,54	1,54	1,54	1,54				1,54
1700000006957949	14-017-022-00056-001	101010 OLIVAR-PICUAL	S 419	3,30	9,95	9,95	9,95	9,95	9,95				9,95
1700000006957950	14-017-022-00082-001	101010 OLIVAR-PICUAL	S 419	1,50	0,54	0,54	0,54	0,54	0,54				0,54

(1) Superficie declarada admisible ajustada con la superficie comprometida.
(2) Factor de penalización valorando el alcance para el tipo de compromiso.Puede verificar la integridad de una copia de este documento mediante la lectura del código QR adjunto o mediante el acceso a la dirección <https://ws050.juntadeandalucia.es/verificarFirma> indicando el código de VERIFICACIÓN

FIRMADO POR

RAQUEL MARIA ESPIN CRESPO

17/12/2024

VERIFICACIÓN

Pk2jm6UYDU9J72AMTZUYRN3GET48NG

PÁG. 3207/9349



**APELLIDOS Y NOMBRE / RAZÓN SOCIAL**

MOYANO SANCHEZ JUAN

NIF

***3138*

EXPEDIENTE

1145884

ANUALIDAD DE PAGO

1ª

IMPORTES POR ANUALIDAD

	2023	2024	2025	2026	2027
IMPORTE MÁXIMO SUBVENCIONABLE	9.599,68 €	9.599,68 €	9.599,68 €	7.999,73 €	7.999,73 €
IMPORTE MEDIO DE TRANSFERENCIA (€/ha)	297,48 €	297,48 €	297,48 €	247,90 €	247,90 €

RESUMEN DE UNIDADES

Cód	GRUPO DE PAGO	Sup. Dec. Admisible (ha)	Sup. Comprometida (ha)	Sup. ajustada compromiso (1) (ha)	% sobredec.	Sup. Resuelta (ha)	Importe Declarado	Importe Topado	Importe Resuelto	Importe tras sobredec.
419	OLIVAR	32,27		32,27	0,00	32,27	9.599,68	9.599,68	9.599,68	9.599,68
TOTAL		32,27	32,27	32,27		32,27	9.599,68	9.599,68	9.599,68	9.599,68

APLICACIÓN DE REDUCCIONES Y PENALIZACIONES

GRUPO DE PAGO	Importe Calculado	Importe prereduc.	Criterios de subvencionabilidad y compromisos	Presentación tardía	Omisión declaración	Condicionalidad	IMPORTE (Euros) RESUELTO
OLIVAR	9.599,68	9.599,68	0,00	0,00	0,00	0,00	9.599,68
TOTAL	9.599,68	9.599,68					9.599,68

RESUMEN DE PAGOS**IMPORTE (Euros)**

	RESUELTO	FEADER	MAPA	CAPADR
OLIVAR - Pago realizado	9.599,68 €	8.159,73 €	941,73 €	498,22 €

RECINTOS RESUELTOS

REF.	REFERENCIA SIGPAC	CULTIVO	DESCRIPCIÓN CULTIVO	S/R G.PAGO	PEND. MEDIA (%)	SUP. DEC. ADMISIBLE (ha)	SUP. COMPROM. (ha)	SUP. AJUSTADA COMPROM. (1) (ha)	SUP. CONY. SIGPAC (ha)	SUP. CERTIE (ha)	SUP. CAMPO (ha)	SUP. CAMPO DETER. CULT. DECLARADO (ha)	SUP. DEC. REDUCIDA (ha)	SUP. RESUELTA (ha)
-1511578	14-900-021-00053-001	101010	OLIVAR-PICUAL	S 419	10,60	25,22	25,22	25,22		25,23			25,22	25,22
-1267027	14-900-021-00053-009	101010	OLIVAR-PICUAL	S 419	13,30	0,29	0,29	0,29		0,29			0,29	0,29
-1267026	14-900-021-00053-008	101010	OLIVAR-PICUAL	R 419	7,10	0,12	0,12	0,12		0,12			0,12	0,12
-1267025	14-900-021-00053-002	101010	OLIVAR-PICUAL	R 419	17,50	0,05	0,05	0,05		0,05			0,05	0,05
-565699	14-027-005-00041-001	101010	OLIVAR-PICUAL	S 419	4,50	0,95	0,95	0,95		0,95			0,95	0,95
-565438	14-900-021-00053-005	101010	OLIVAR-PICUAL	R 419	9,10	5,14	5,14	5,14		5,14			5,14	5,14
1700000005069652	14-027-005-00600-001	101010	OLIVAR-PICUAL	S 419	25,70	0,50	0,50	0,50		0,50			0,50	0,50

(1) Superficie declarada admisible ajustada con la superficie comprometida.
(2) Factor de penalización valorando el alcance para el tipo de compromiso.

Puede verificar la integridad de una copia de este documento mediante la lectura del código QR adjunto o mediante el acceso a la dirección <https://ws050.juntadeandalucia.es/verificarFirma> indicando el código de VERIFICACIÓN

FIRMADO POR

RAQUEL MARIA ESPIN CRESPO

17/12/2024

VERIFICACIÓN

Pk2jm6UYDU9J72AMTZUYRN3GET48NG

PÁG. 3208/9349



**APELLIDOS Y NOMBRE / RAZÓN SOCIAL**

MOYANO SANCHEZ JUAN GABRIEL

NIF

***3641*

EXPEDIENTE

1276832

ANUALIDAD DE PAGO

1ª

IMPORTES POR ANUALIDAD

	2023	2024	2025	2026	2027
IMPORTE MÁXIMO SUBVENCIONABLE	1.775,96 €	1.775,96 €	1.775,96 €	1.479,96 €	1.479,96 €
IMPORTE MEDIO DE TRANSFERENCIA (€/ha)	297,48 €	297,48 €	297,48 €	247,90 €	247,90 €

RESUMEN DE UNIDADES

Cód	GRUPO DE PAGO	Sup. Dec. Admisible (ha)	Sup. Comprometida (ha)	Sup. ajustada compromiso (1) (ha)	% sobredec.	Sup. Resuelta (ha)	Importe Declarado	Importe Topado	Importe Resuelto	Importe tras sobredec.
419	OLIVAR	5,97		5,97	0,00	5,97	1.775,96	1.775,96	1.775,96	1.775,96
TOTAL		5,97	5,97	5,97		5,97	1.775,96	1.775,96	1.775,96	1.775,96

APLICACIÓN DE REDUCCIONES Y PENALIZACIONES

GRUPO DE PAGO	Importe Calculado	Importe prereduc.	Criterios de subvencionabilidad y compromisos	Presentación tardía	Omisión declaración	Condicionalidad	IMPORTE (Euros) RESUELTO
OLIVAR	1.775,96	1.775,96	0,00	0,00	0,00	0,00	1.775,96
TOTAL	1.775,96	1.775,96					1.775,96

RESUMEN DE PAGOS**IMPORTE (Euros)**

	RESUELTO	FEADER	MAPA	CAPADR
OLIVAR - Pago realizado	1.775,96 €	1.509,57 €	174,22 €	92,17 €

RECINTOS RESUELTOS

REF.	REFERENCIA SIGPAC	CULTIVO	DESCRIPCIÓN CULTIVO	S/R G.PAGO	PEND. MEDIA (%)	SUP. DEC. ADMISIBLE (ha)	SUP. COMPROM. (ha)	SUP. AJUSTADA COMPROM. (1) (ha)	SUP. CONY. SIGPAC (ha)	SUP. CERTIE (ha)	SUP. CAMPO (ha)	SUP. CAMPO DETER. CULT. DECLARADO (ha)	SUP. DEC. REDUCIDA (ha)	SUP. RESUELTA (ha)
-1453340	14-065-003-00004-003	101010	OLIVAR-PICUAL	S 419	7,50	3,87	3,87	3,87	3,87	3,87			3,87	3,87
5786659	14-065-003-00004-003	101010	OLIVAR-PICUAL	S 419	7,50	0,28	0,28	0,28	0,28	0,28			0,28	0,28
5786662	14-065-003-00005-001	101010	OLIVAR-PICUAL	S 419	9,40	0,57	0,57	0,57	0,57	0,58			0,57	0,57
5786663	14-065-003-00039-001	101010	OLIVAR-PICUAL	S 419	7,50	0,01	0,01	0,01	0,01	0,01			0,01	0,01
5798019	14-065-003-00004-007	101010	OLIVAR-PICUAL	S 419	7,10	1,21	1,21	1,21	1,21	1,24			1,21	1,21
7505957	14-065-003-00004-008	101010	OLIVAR-PICUAL	S 419	6,30	0,03	0,03	0,03	0,03	0,03			0,03	0,03

(1) Superficie declarada admisible ajustada con la superficie comprometida.
(2) Factor de penalización valorando el alcance para el tipo de compromiso.

Puede verificar la integridad de una copia de este documento mediante la lectura del código QR adjunto o mediante el acceso a la dirección <https://ws050.juntadeandalucia.es/verificarFirma> indicando el código de VERIFICACIÓN

FIRMADO POR

RAQUEL MARIA ESPIN CRESPO

17/12/2024

VERIFICACIÓN

Pk2jm6UYDU9J72AMTZUYRN3GET48NG

PÁG. 3209/9349



**APELLIDOS Y NOMBRE / RAZÓN SOCIAL**

MUELANEX, S.L

NIF
0767EXPEDIENTE**
1253483**ANUALIDAD DE PAGO**

1ª

IMPORTES POR ANUALIDAD

	2023	2024	2025	2026	2027
IMPORTE MÁXIMO SUBVENCIONABLE	2.974,80 €	2.974,80 €	2.974,80 €	2.479,00 €	2.479,00 €
IMPORTE MEDIO DE TRANSFERENCIA (€/ha)	297,48 €	297,48 €	297,48 €	247,90 €	247,90 €

RESUMEN DE UNIDADES

Cód	GRUPO DE PAGO	Sup. Dec. Admisible (ha)	Sup. Comprometida (ha)	Sup. ajustada compromiso (1) (ha)	% sobredec.	Sup. Resuelta (ha)	Importe Declarado	Importe Topado	Importe Resuelto	Importe tras sobredec.
419	OLIVAR	10,00		10,00	0,00	10,00	2.974,80	2.974,80	2.974,80	2.974,80
TOTAL		10,00	10,00	10,00		10,00	2.974,80	2.974,80	2.974,80	2.974,80

APLICACIÓN DE REDUCCIONES Y PENALIZACIONES

GRUPO DE PAGO	Importe Calculado	Importe prereduc.	Criterios de subvencionabilidad y compromisos	Presentación tardía	Omisión declaración	Condicionalidad	IMPORTE (Euros) RESUELTO
OLIVAR	2.974,80	2.974,80	0,00	0,00	0,00	0,00	2.974,80
TOTAL	2.974,80	2.974,80					2.974,80

RESUMEN DE PAGOS**IMPORTE (Euros)**

	RESUELTO	FEADER	MAPA	CAPADR
OLIVAR - Pago realizado	2.974,80 €	2.528,58 €	291,83 €	154,39 €

RECINTOS RESUELTOS

REF.	REFERENCIA SIGPAC	CULTIVO	DESCRIPCIÓN CULTIVO	S/R G.PAGO	PEND. MEDIA (%)	SUP. DEC. ADMISIBLE (ha)	SUP. COMPROM. (ha)	SUP. AJUSTADA COMPR.(1) (ha)	SUP. CONY. SIGPAC (ha)	SUP. CERTIE (ha)	SUP. CAMPO (ha)	SUP. CAMPO DETER. CULT. DECLARADO (ha)	SUP. DEC. REDUCIDA (ha)	SUP. RESUELTA (ha)
-1372859	14-055-050-00659-001	101010	OLIVAR-PICUAL	S 419	47,00	10,00	10,00	10,00		11,75			10,00	10,00

(1) Superficie declarada admisible ajustada con la superficie comprometida.
(2) Factor de penalización valorando el alcance para el tipo de compromiso.

Puede verificar la integridad de una copia de este documento mediante la lectura del código QR adjunto o mediante el acceso a la dirección <https://ws050.juntadeandalucia.es/verificarFirma> indicando el código de VERIFICACIÓN

FIRMADO POR

RAQUEL MARIA ESPIN CRESPO

17/12/2024

VERIFICACIÓN

Pk2jm6UYDU9J72AMTZUYRN3GET48NG

PÁG. 3210/9349



**APELLIDOS Y NOMBRE / RAZÓN SOCIAL**

MUÑOZ AFAN JOSE

NIF

***0253*

EXPEDIENTE

1280365

ANUALIDAD DE PAGO

1ª

IMPORTES POR ANUALIDAD

	2023	2024	2025	2026	2027
IMPORTE MÁXIMO SUBVENCIONABLE	883,52 €	883,52 €	883,52 €	736,26 €	736,26 €
IMPORTE MEDIO DE TRANSFERENCIA (€/ha)	297,48 €	297,48 €	297,48 €	247,90 €	247,90 €

RESUMEN DE UNIDADES

Cód	GRUPO DE PAGO	Sup. Dec. Admisible (ha)	Sup. Comprometida (ha)	Sup. ajustada compromiso (1) (ha)	% sobredec.	Sup. Resuelta (ha)	Importe Declarado	Importe Topado	Importe Resuelto	Importe tras sobredec.
419	OLIVAR	2,99		2,97	0,00	2,97	883,52	883,52	883,52	883,52
TOTAL		2,99	2,97	2,97		2,97	883,52	883,52	883,52	883,52

APLICACIÓN DE REDUCCIONES Y PENALIZACIONES

GRUPO DE PAGO	Importe Calculado	Importe prereduc.	Criterios de subvencionabilidad y compromisos	Presentación tardía	Omisión declaración	Condicionalidad	IMPORTE (Euros) RESUELTO
OLIVAR	883,52	883,52	0,00	0,00	0,00	0,00	883,52
TOTAL	883,52	883,52					883,52

RESUMEN DE PAGOS**IMPORTE (Euros)**

	RESUELTO	FEADER	MAPA	CAPADR
OLIVAR - Pago realizado	883,52 €	750,99 €	86,67 €	45,86 €

RECINTOS RESUELTOS

REF.	REFERENCIA SIGPAC	CULTIVO	DESCRIPCIÓN CULTIVO	S/R G.PAGO	PEND. MEDIA (%)	SUP. DEC. ADMISIBLE (ha)	SUP. COMPROM. (ha)	SUP. AJUSTADA COMPR.(1) (ha)	SUP. CONY. SIGPAC (ha)	SUP. CERTIE (ha)	SUP. CAMPO (ha)	SUP. CAMPO DETER. CULT. DECLARADO (ha)	SUP. DEC. REDUCIDA (ha)	SUP. RESUELTA (ha)
5791289	14-069-047-00032-001	101010	OLIVAR-PICUAL	S	419	60,10	0,14	0,14	0,14	0,14			0,14	0,14
5791293	14-069-047-00030-001	101010	OLIVAR-PICUAL	S	419	61,30	2,85	2,83	2,83	2,83			2,83	2,83

(1) Superficie declarada admisible ajustada con la superficie comprometida.
(2) Factor de penalización valorando el alcance para el tipo de compromiso.Puede verificar la integridad de una copia de este documento mediante la lectura del código QR adjunto o mediante el acceso a la dirección <https://ws050.juntadeandalucia.es/verificarFirma> indicando el código de VERIFICACIÓN

FIRMADO POR

RAQUEL MARIA ESPIN CRESPO

17/12/2024

VERIFICACIÓN

Pk2jm6UYDU9J72AMTZUYRN3GET48NG

PÁG. 3211/9349



**APELLIDOS Y NOMBRE / RAZÓN SOCIAL**

MUÑOZ AGREDANO ANA BELEN

NIF

****1392*

EXPEDIENTE

1235847

ANUALIDAD DE PAGO

1ª

IMPORTES POR ANUALIDAD

	2023	2024	2025	2026	2027
IMPORTE MÁXIMO SUBVENCIONABLE	14.005,95 €	14.005,95 €	11.671,63 €	11.671,63 €	11.671,63 €
IMPORTE MEDIO DE TRANSFERENCIA (€/ha)	62,64 €	62,64 €	52,20 €	52,20 €	52,20 €

RESUMEN DE UNIDADES

Cód	GRUPO DE PAGO	Sup. Dec. Admisible (ha)	Sup. Comprometida (ha)	Sup. ajustada compromiso (1) (ha)	% sobredec.	Sup. Resuelta (ha)	Importe Declarado	Importe Topado	Importe Resuelto	Importe tras sobredec.
418	PASTOS ASOCIADOS A GANADERÍA ECOLÓGICA	223,59		223,59	0,00	223,59	14.006,25	14.005,95	14.005,95	14.005,95
424	HERBÁCEOS NO ELEGIBLES	0,39		0,00	100,00	0,00	0,00	0,00	0,00	0,00
TOTAL		223,98	223,59	223,59		223,59	14.006,25	14.005,95	14.005,95	14.005,95

APLICACIÓN DE REDUCCIONES Y PENALIZACIONES

GRUPO DE PAGO	Importe Calculado	Importe prereduc.	Criterios de subvencionabilidad y compromisos	Presentación tardía	Omisión declaración	Condicionabilidad	IMPORTE (Euros) RESUELTO
HERBÁCEOS NO ELEGIBLES	0,00	0,00	0,00	0,00	0,00	0,00	0,00
PASTOS ASOCIADOS A GANADERÍA	14.005,95	14.005,95	0,00	0,00	0,00	0,00	14.005,95
TOTAL	14.005,95	14.005,95					14.005,95

RESUMEN DE PAGOS

	IMPORTE (Euros)			
	RESUELTO	FEADER	MAPA	CAPADR
PASTOS ASOCIADOS A GANADERÍA ECOLÓGICA - Pago realizado	14.002,40 €	11.902,04 €	1.373,64 €	726,72 €
PASTOS ASOCIADOS A GANADERÍA ECOLÓGICA - A pagar	3,55 €	3,02 €	0,35 €	0,18 €
TOTAL	14.005,95 €	11.905,06 €	1.373,99 €	726,90 €

(1) Superficie declarada admisible ajustada con la superficie comprometida.
(2) Factor de penalización valorando el alcance para el tipo de compromiso.Puede verificar la integridad de una copia de este documento mediante la lectura del código QR adjunto o mediante el acceso a la dirección <https://ws050.juntadeandalucia.es/verificarFirma> indicando el código de VERIFICACIÓN

FIRMADO POR

RAQUEL MARIA ESPIN CRESPO

17/12/2024

VERIFICACIÓN

Pk2jm6UYDU9J72AMTZUYRN3GET48NG

PÁG. 3212/9349



**RECINTOS RESUELTOS**

REF.	REFERENCIA SIGPAC	CULTIVO DESCRIPCIÓN CULTIVO	S/R	G.PAGO	PEND. MEDIA (%)	SUP. DEC. ADMISIBLE (ha)	SUP. COMPROM. (ha)	SUP. AJUSTADA COMPR.(1) (ha)	SUP. CONV. SIGPAC (ha)	SUP. CERTIF. (ha)	SUP. CAMPO (ha)	SUP. CAMPO DETER. CULT. DECLARADO (ha)	SUP. DEC. REDUCIDA (ha)	SUP. RESUELTA (ha)
-1274688	14-009-014-00062-001	62000 PASTOS PERMANENTES DE 5 O MAS AÑOS-SIN VARIEDAD	S	418	3,10	10,60	10,60	10,60		10,60			10,60	10,60
-709633	14-009-015-00201-003	62000 PASTOS PERMANENTES DE 5 O MAS AÑOS-SIN VARIEDAD	S	418	16,30	5,43	5,43	5,43		5,43			5,43	5,43
-709554	14-009-015-00201-027	62000 PASTOS PERMANENTES DE 5 O MAS AÑOS-SIN VARIEDAD	S	418	14,20	0,09	0,09	0,09		0,10			0,09	0,09
-694422	14-009-014-00058-001	63000 PASTOS DE MENOS DE 5 AÑOS-SIN VARIEDAD	S	418	6,90	40,26	40,26	40,26		40,26			40,26	40,26
1700000006178269	14-009-015-00217-001	62000 PASTOS PERMANENTES DE 5 O MAS AÑOS-SIN VARIEDAD	S	418	11,80	2,90	2,90	2,90		2,90			2,90	2,90
1700000006178270	14-009-015-00216-002	62000 PASTOS PERMANENTES DE 5 O MAS AÑOS-SIN VARIEDAD	S	418	5,10	0,12	0,12	0,12		0,12			0,12	0,12
1700000006178271	14-009-015-00201-026	62000 PASTOS PERMANENTES DE 5 O MAS AÑOS-SIN VARIEDAD	S	418	16,30	4,67	4,67	4,67		4,67			4,67	4,67
1700000006178272	14-009-015-00211-003	62000 PASTOS PERMANENTES DE 5 O MAS AÑOS-SIN VARIEDAD	S	418	13,50	12,65	12,65	12,65		12,65			12,65	12,65
1700000006178275	14-009-015-00203-012	62000 PASTOS PERMANENTES DE 5 O MAS AÑOS-SIN VARIEDAD	S	418	10,20	12,80	12,80	12,80		12,80			12,80	12,80
1700000006178277	14-009-015-00292-002	62000 PASTOS PERMANENTES DE 5 O MAS AÑOS-SIN VARIEDAD	S	418	5,50	3,08	3,08	3,08		3,08			3,08	3,08
1700000006178278	14-009-015-00291-002	62000 PASTOS PERMANENTES DE 5 O MAS AÑOS-SIN VARIEDAD	S	418	7,60	1,75	1,75	1,75		1,75			1,75	1,75
1700000006178281	14-009-015-00203-005	62000 PASTOS PERMANENTES DE 5 O MAS AÑOS-SIN VARIEDAD	S	418	21,10	59,95	59,95	59,95		59,95			59,95	59,95
1700000006178285	14-009-014-00107-001	62000 PASTOS PERMANENTES DE 5 O MAS AÑOS-SIN VARIEDAD	S	418	9,90	0,57	0,57	0,57		0,57			0,57	0,57
1700000006178286	14-009-015-00216-001	62000 PASTOS PERMANENTES DE 5 O MAS AÑOS-SIN VARIEDAD	S	418	5,30	11,49	11,49	11,49		11,49			11,49	11,49
1700000006178287	14-009-014-00047-001	62000 PASTOS PERMANENTES DE 5 O MAS AÑOS-SIN VARIEDAD	S	418	5,40	10,66	10,66	10,66		12,54			10,66	10,66
1700000006178289	14-009-015-00201-024	62000 PASTOS PERMANENTES DE 5 O MAS AÑOS-SIN VARIEDAD	S	418	7,60	0,04	0,04	0,04		0,04			0,04	0,04
1700000006178290	14-009-015-00201-001	62000 PASTOS PERMANENTES DE 5 O MAS AÑOS-SIN VARIEDAD	S	418	5,70	0,32	0,32	0,32		0,38			0,32	0,32
1700000006178291	14-009-015-00201-003	62000 PASTOS PERMANENTES DE 5 O MAS AÑOS-SIN VARIEDAD	S	418	16,30	3,97	3,97	3,97		3,97			3,97	3,97
1700000006178294	14-009-015-00215-001	63000 PASTOS DE MENOS DE 5 AÑOS-SIN VARIEDAD	S	418	7,50	4,27	4,27	4,27		4,27			4,27	4,27
1700000006178295	14-009-015-00201-004	63000 PASTOS DE MENOS DE 5 AÑOS-SIN VARIEDAD	S	418	6,00	4,53	4,53	4,53		4,53			4,53	4,53
1700000006178301	14-009-015-00203-014	62000 PASTOS PERMANENTES DE 5 O MAS AÑOS-SIN VARIEDAD	S	418	15,50	26,92	26,92	26,92		26,92			26,92	26,92
1700000006178302	14-009-015-00212-001	62000 PASTOS PERMANENTES DE 5 O MAS AÑOS-SIN VARIEDAD	S	418	7,40	6,28	6,28	6,28		6,28			6,28	6,28
1700000006178303	14-009-015-00201-022	62000 PASTOS PERMANENTES DE 5 O MAS AÑOS-SIN VARIEDAD	S	418	8,60	0,19	0,19	0,19		0,19			0,19	0,19
1700000006178304	14-009-015-00201-023	62000 PASTOS PERMANENTES DE 5 O MAS AÑOS-SIN VARIEDAD	S	418	10,20	0,05	0,05	0,05		0,05			0,05	0,05
1700000006178298	14-009-015-00211-001	20000 BARBECHO TRADICIONAL-SIN VARIEDAD	R	424	5,20	0,21	0,21	0,21		0,21			0,21	0,21
1700000006178300	14-009-015-00211-001	20000 BARBECHO TRADICIONAL-SIN VARIEDAD	R	424	5,20	0,18	0,18	0,18		0,18			0,18	0,18

INCIDENCIAS**INCIDENCIA DESCRIPCIÓN**

- 100400 Recinto con cultivo, variedad, régimen de explotación o uso Sigpac no compatible con la operación solicitada (Anexo IV.I Cultivos y variedades elegibles para las Intervenciones. Orden de 28 de marzo de 2023).
Ref:-709572 Recinto:14-009-015-00201-00005 Cultivo:63000 PASTOS DE MENOS DE 5 AÑOS-SIN VARIEDAD Regadío Uso:TH
- 100402 Recinto solicitado no forma parte de ningún organismo de control autorizado para la producción ecológica en Andalucía o fecha de inscripción posterior al plazo establecido (Anexo I. Criterios de Subvencionabilidad. Orden 28 de marzo de 2023).
Ref:-1274697 Recinto:14-009-014-09018-00005 Cultivo:62000 PASTOS PERMANENTES DE 5 O MAS AÑOS-SIN VARIEDAD Secano
Ref:-1274633 Recinto:14-009-014-09018-00012 Cultivo:63000 PASTOS DE MENOS DE 5 AÑOS-SIN VARIEDAD Secano
- 100406 Grupo de cultivo declarado en el recinto no coincide con el grupo de cultivo existente en el organismo de control autorizado para la producción ecológica en Andalucía (Anexo I. Criterios de Subvencionabilidad. Orden 28 de marzo de 2023).
Ref:-1274697 Recinto:14-009-014-09018-00005 Cultivo:62000 PASTOS PERMANENTES DE 5 O MAS AÑOS-SIN VARIEDAD Secano Grupo de SIPEA:HERBACEOS
- 100407 Explotación solicitada no forma parte de ningún organismo de control autorizado para la producción ecológica en Andalucía o fecha de inscripción posterior al plazo establecido (Anexo I. Criterios de Subvencionabilidad. Orden 28 de marzo de 2023).
Explotación:ES140090000121 Especie:PORCINO
- 100412 Número de hectáreas validadas inferior a la superficie mínima permitida por el grupo de cultivo (Anexo I. Criterios de Subvencionabilidad. Orden 28 de marzo de 2023).
Sup. Resuelta:0 Grupo de Pago:HERBÁCEOS
- 100413 Recinto perteneciente a grupo de cultivo que no cumple con la superficie mínima requerida (Anexo I. Criterios de Subvencionabilidad. Orden 28 de marzo de 2023).
Ref:4761282 Recinto:14-009-015-00206-00001 Cultivo:8000 AVENA-SIN VARIEDAD Regadío Sup. Declarada:0,2 Superficie Resolver:0,2
Ref:1700000006178299 Recinto:14-009-015-00209-00001 Cultivo:8000 AVENA-SIN VARIEDAD Regadío Sup. Declarada:7,56 Superficie Resolver:7,56
Ref:4604235 Recinto:14-009-015-00210-00002 Cultivo:8000 AVENA-SIN VARIEDAD Secano Sup. Declarada:1,2 Superficie Resolver:1,2
- 100424 Solicita recinto que no está comprometido para la operación.
Ref:-1274697 Recinto:14-009-014-09018-00005 Cultivo:62000 PASTOS PERMANENTES DE 5 O MAS AÑOS-SIN VARIEDAD Secano
Ref:-1274633 Recinto:14-009-014-09018-00012 Cultivo:63000 PASTOS DE MENOS DE 5 AÑOS-SIN VARIEDAD Secano

(1) Superficie declarada admisible ajustada con la superficie comprometida.
(2) Factor de penalización valorando el alcance para el tipo de compromiso.

Puede verificar la integridad de una copia de este documento mediante la lectura del código QR adjunto o mediante el acceso a la dirección <https://ws050.juntadeandalucia.es/verificarFirma> indicando el código de VERIFICACIÓN

FIRMADO POR

RAQUEL MARIA ESPIN CRESPO

17/12/2024

VERIFICACIÓN

Pk2jm6UYDU9J72AMTZUYRN3GET48NG

PÁG. 3213/9349



**INCIDENCIAS****INCIDENCIA DESCRIPCIÓN**

Ref:-709572 Recinto:14-009-015-00201-00005 Cultivo:63000 PASTOS DE MENOS DE 5 AÑOS-SIN VARIEDAD Regadío

Datos considerados para el Cálculo de la Carga Ganadera mínima y máxima del expediente

Explotación	Especie	Inscrito en Sipea y Admisible	Ugm Calculada para CG Mínima	Ugm Calculada para CG Máxima
ES140090000121	BOVINA	SI	90,39	90,39
ES140090000121	PORCINO	NO	0,00	77,80
ES140090009055	BOVINA	SI	23,76	23,76
			114,15	191,95

Superficie determinada para Cálculo Carga Ganadera Mínima: 224,27 ha

Superficie determinada para Cálculo Carga Ganadera Máxima: 224,48 ha

Carga Ganadera Mínima Expediente: 0,51 ugm/ha

Carga Ganadera Máxima Expediente: 0,86 ugm/ha

Recintos Determinados para el Cálculo de Carga Ganadera Mínima

REF.	REFERENCIA SIGPAC	CULTIVO	DESCRIPCIÓN CULTIVO	S/R	SUP. RESUELTA (ha)
-1274688	14-009-014-00062-00001	62000	PASTOS PERMANENTES DE 5 O MAS AÑOS-SIN VARIEDAD	S	10,60
-709633	14-009-015-00201-00003	62000	PASTOS PERMANENTES DE 5 O MAS AÑOS-SIN VARIEDAD	S	5,43
-709572	14-009-015-00201-00005	63000	PASTOS DE MENOS DE 5 AÑOS-SIN VARIEDAD	R	0,68
-709554	14-009-015-00201-00027	62000	PASTOS PERMANENTES DE 5 O MAS AÑOS-SIN VARIEDAD	S	0,09
-694422	14-009-014-00058-00001	63000	PASTOS DE MENOS DE 5 AÑOS-SIN VARIEDAD	S	40,26
1700000006178269	14-009-015-00217-00001	62000	PASTOS PERMANENTES DE 5 O MAS AÑOS-SIN VARIEDAD	S	2,90
1700000006178270	14-009-015-00216-00002	62000	PASTOS PERMANENTES DE 5 O MAS AÑOS-SIN VARIEDAD	S	0,12
1700000006178271	14-009-015-00201-00026	62000	PASTOS PERMANENTES DE 5 O MAS AÑOS-SIN VARIEDAD	S	4,67
1700000006178272	14-009-015-00211-00003	62000	PASTOS PERMANENTES DE 5 O MAS AÑOS-SIN VARIEDAD	S	12,65
1700000006178275	14-009-015-00203-00012	62000	PASTOS PERMANENTES DE 5 O MAS AÑOS-SIN VARIEDAD	S	12,80
1700000006178277	14-009-015-00292-00002	62000	PASTOS PERMANENTES DE 5 O MAS AÑOS-SIN VARIEDAD	S	3,08
1700000006178278	14-009-015-00291-00002	62000	PASTOS PERMANENTES DE 5 O MAS AÑOS-SIN VARIEDAD	S	1,75
1700000006178281	14-009-015-00203-00005	62000	PASTOS PERMANENTES DE 5 O MAS AÑOS-SIN VARIEDAD	S	59,95
1700000006178285	14-009-014-00107-00001	62000	PASTOS PERMANENTES DE 5 O MAS AÑOS-SIN VARIEDAD	S	0,57
1700000006178286	14-009-015-00216-00001	62000	PASTOS PERMANENTES DE 5 O MAS AÑOS-SIN VARIEDAD	S	11,49
1700000006178287	14-009-014-00047-00001	62000	PASTOS PERMANENTES DE 5 O MAS AÑOS-SIN VARIEDAD	S	10,66
1700000006178289	14-009-015-00201-00024	62000	PASTOS PERMANENTES DE 5 O MAS AÑOS-SIN VARIEDAD	S	0,04
1700000006178290	14-009-015-00201-00001	62000	PASTOS PERMANENTES DE 5 O MAS AÑOS-SIN VARIEDAD	S	0,32
1700000006178291	14-009-015-00201-00003	62000	PASTOS PERMANENTES DE 5 O MAS AÑOS-SIN VARIEDAD	S	3,97
1700000006178294	14-009-015-00215-00001	63000	PASTOS DE MENOS DE 5 AÑOS-SIN VARIEDAD	S	4,27
1700000006178295	14-009-015-00201-00004	63000	PASTOS DE MENOS DE 5 AÑOS-SIN VARIEDAD	S	4,53
1700000006178301	14-009-015-00203-00014	62000	PASTOS PERMANENTES DE 5 O MAS AÑOS-SIN VARIEDAD	S	26,92
1700000006178302	14-009-015-00212-00001	62000	PASTOS PERMANENTES DE 5 O MAS AÑOS-SIN VARIEDAD	S	6,28
1700000006178303	14-009-015-00201-00022	62000	PASTOS PERMANENTES DE 5 O MAS AÑOS-SIN VARIEDAD	S	0,19
1700000006178304	14-009-015-00201-00023	62000	PASTOS PERMANENTES DE 5 O MAS AÑOS-SIN VARIEDAD	S	0,05

(1) Superficie declarada admisible ajustada con la superficie comprometida.
(2) Factor de penalización valorando el alcance para el tipo de compromiso.Puede verificar la integridad de una copia de este documento mediante la lectura del código QR adjunto o mediante el acceso a la dirección <https://ws050.juntadeandalucia.es/verificarFirma> indicando el código de VERIFICACIÓN

FIRMADO POR

RAQUEL MARIA ESPIN CRESPO

17/12/2024

VERIFICACIÓN

Pk2jm6UYDU9J72AMTZUYRN3GET48NG

PÁG. 3214/9349



**Datos considerados para el Cálculo de la Carga Ganadera mínima y máxima del expediente****Recintos Determinados para el Cálculo de Garga Ganadera Máxima**

REF.	REFERENCIA SIGPAC	CULTIVO	DESCRIPCIÓN CULTIVO	SUP.	
				S/R	RESUELTA (ha)
-1274697	14-009-014-09018-00005	62000	PASTOS PERMANENTES DE 5 O MAS AÑOS-SIN VARIEDAD	S	0,03
-1274688	14-009-014-00062-00001	62000	PASTOS PERMANENTES DE 5 O MAS AÑOS-SIN VARIEDAD	S	10,60
-1274633	14-009-014-09018-00012	63000	PASTOS DE MENOS DE 5 AÑOS-SIN VARIEDAD	S	0,18
-709633	14-009-015-00201-00003	62000	PASTOS PERMANENTES DE 5 O MAS AÑOS-SIN VARIEDAD	S	5,43
-709572	14-009-015-00201-00005	63000	PASTOS DE MENOS DE 5 AÑOS-SIN VARIEDAD	R	0,68
-709554	14-009-015-00201-00027	62000	PASTOS PERMANENTES DE 5 O MAS AÑOS-SIN VARIEDAD	S	0,09
-694422	14-009-014-00058-00001	63000	PASTOS DE MENOS DE 5 AÑOS-SIN VARIEDAD	S	40,26
1700000006178269	14-009-015-00217-00001	62000	PASTOS PERMANENTES DE 5 O MAS AÑOS-SIN VARIEDAD	S	2,90
1700000006178270	14-009-015-00216-00002	62000	PASTOS PERMANENTES DE 5 O MAS AÑOS-SIN VARIEDAD	S	0,12
1700000006178271	14-009-015-00201-00026	62000	PASTOS PERMANENTES DE 5 O MAS AÑOS-SIN VARIEDAD	S	4,67
1700000006178272	14-009-015-00211-00003	62000	PASTOS PERMANENTES DE 5 O MAS AÑOS-SIN VARIEDAD	S	12,65
1700000006178275	14-009-015-00203-00012	62000	PASTOS PERMANENTES DE 5 O MAS AÑOS-SIN VARIEDAD	S	12,80
1700000006178277	14-009-015-00292-00002	62000	PASTOS PERMANENTES DE 5 O MAS AÑOS-SIN VARIEDAD	S	3,08
1700000006178278	14-009-015-00291-00002	62000	PASTOS PERMANENTES DE 5 O MAS AÑOS-SIN VARIEDAD	S	1,75
1700000006178281	14-009-015-00203-00005	62000	PASTOS PERMANENTES DE 5 O MAS AÑOS-SIN VARIEDAD	S	59,95
1700000006178285	14-009-014-00107-00001	62000	PASTOS PERMANENTES DE 5 O MAS AÑOS-SIN VARIEDAD	S	0,57
1700000006178286	14-009-015-00216-00001	62000	PASTOS PERMANENTES DE 5 O MAS AÑOS-SIN VARIEDAD	S	11,49
1700000006178287	14-009-014-00047-00001	62000	PASTOS PERMANENTES DE 5 O MAS AÑOS-SIN VARIEDAD	S	10,66
1700000006178289	14-009-015-00201-00024	62000	PASTOS PERMANENTES DE 5 O MAS AÑOS-SIN VARIEDAD	S	0,04
1700000006178290	14-009-015-00201-00001	62000	PASTOS PERMANENTES DE 5 O MAS AÑOS-SIN VARIEDAD	S	0,32
1700000006178291	14-009-015-00201-00003	62000	PASTOS PERMANENTES DE 5 O MAS AÑOS-SIN VARIEDAD	S	3,97
1700000006178294	14-009-015-00215-00001	63000	PASTOS DE MENOS DE 5 AÑOS-SIN VARIEDAD	S	4,27
1700000006178295	14-009-015-00201-00004	63000	PASTOS DE MENOS DE 5 AÑOS-SIN VARIEDAD	S	4,53
1700000006178301	14-009-015-00203-00014	62000	PASTOS PERMANENTES DE 5 O MAS AÑOS-SIN VARIEDAD	S	26,92
1700000006178302	14-009-015-00212-00001	62000	PASTOS PERMANENTES DE 5 O MAS AÑOS-SIN VARIEDAD	S	6,28
1700000006178303	14-009-015-00201-00022	62000	PASTOS PERMANENTES DE 5 O MAS AÑOS-SIN VARIEDAD	S	0,19
1700000006178304	14-009-015-00201-00023	62000	PASTOS PERMANENTES DE 5 O MAS AÑOS-SIN VARIEDAD	S	0,05

Incidencias de carga ganadera**INCIDENCIA DESCRIPCIÓN**

100407	Explotación solicitada no forma parte de ningún organismo de control autorizado para la producción ecológica en Andalucía o fecha de inscripción posterior al plazo establecido (Anexo I. Criterios de Subvencionabilidad. Orden 28 de marzo de 2023). Explotación:ES140090000121 Especie:PORCINO
--------	--

(1) Superficie declarada admisible ajustada con la superficie comprometida.
(2) Factor de penalización valorando el alcance para el tipo de compromiso.

Puede verificar la integridad de una copia de este documento mediante la lectura del código QR adjunto o mediante el acceso a la dirección <https://ws050.juntadeandalucia.es/verificarFirma> indicando el código de VERIFICACIÓN

FIRMADO POR	RAQUEL MARIA ESPIN CRESPO	17/12/2024	
VERIFICACIÓN	Pk2jm6UYDU9J72AMTZUYRN3GET48NG	PÁG. 3215/9349	

**APELLIDOS Y NOMBRE / RAZÓN SOCIAL**

MUÑOZ BAREA JOSE ANTONIO

NIF

****1335*

EXPEDIENTE

1214307

ANUALIDAD DE PAGO

1ª

IMPORTES POR ANUALIDAD

	2023	2024	2025	2026	2027
IMPORTE MÁXIMO SUBVENCIONABLE	3.206,83 €	3.206,83 €	3.206,83 €	2.672,36 €	2.672,36 €
IMPORTE MEDIO DE TRANSFERENCIA (€/ha)	297,48 €	297,48 €	297,48 €	247,90 €	247,90 €

RESUMEN DE UNIDADES

Cód	GRUPO DE PAGO	Sup. Dec. Admisible (ha)	Sup. Comprometida (ha)	Sup. ajustada compromiso (1) (ha)	% sobredec.	Sup. Resuelta (ha)	Importe Declarado	Importe Topado	Importe Resuelto	Importe tras sobredec.
419	OLIVAR	10,78		10,78	0,00	10,78	3.206,83	3.206,83	3.206,83	3.206,83
TOTAL		10,78	10,78	10,78		10,78	3.206,83	3.206,83	3.206,83	3.206,83

APLICACIÓN DE REDUCCIONES Y PENALIZACIONES

GRUPO DE PAGO	Importe Calculado	Importe prereduc.	Criterios de subvencionabilidad y compromisos	Presentación tardía	Omisión declaración	Condicionalidad	IMPORTE (Euros) RESUELTO
OLIVAR	3.206,83		0,00	0,00	0,00	0,00	3.206,83
TOTAL	3.206,83	3.206,83					3.206,83

RESUMEN DE PAGOS**IMPORTE (Euros)**

	RESUELTO	FEADER	MAPA	CAPADR
OLIVAR - Pago realizado	3.206,83 €	2.725,81 €	314,59 €	166,43 €

RECINTOS RESUELTOS

REF.	REFERENCIA SIGPAC	CULTIVO	DESCRIPCIÓN CULTIVO	S/R G.PAGO	PEND. MEDIA (%)	SUP. DEC. ADMISIBLE (ha)	SUP. COMPROM. (ha)	SUP. AJUSTADA COMPR.(1) (ha)	SUP. CONY. SIGPAC (ha)	SUP. CERTIE (ha)	SUP. CAMPO (ha)	SUP. CAMPO DETER. CULT. DECLARADO (ha)	SUP. DEC. REDUCIDA (ha)	SUP. RESUELTA (ha)
-163981	14-004-013-00147-003	101270	OLIVAR-PICUDO	S 419	16,50	2,20	2,20	2,20	2,20	2,20			2,20	2,20
4202475	14-004-013-00146-001	101270	OLIVAR-PICUDO	S 419	12,80	1,30	1,30	1,30	1,30	1,30			1,30	1,30
1700000006033590	14-004-014-00090-001	101010	OLIVAR-PICUAL	S 419	26,70	4,20	4,20	4,20	4,20	4,20			4,20	4,20
1700000006033591	14-004-014-00091-005	101270	OLIVAR-PICUDO	S 419	37,80	2,46	2,46	2,46	2,46	2,46			2,46	2,46
1700000006033595	14-004-014-00090-001	101010	OLIVAR-PICUAL	S 419	26,70	0,57	0,57	0,57	0,57	0,57			0,57	0,57
1700000006033596	14-004-014-00091-003	101010	OLIVAR-PICUAL	S 419	45,60	0,05	0,05	0,05	0,05	0,05			0,05	0,05

INCIDENCIAS**INCIDENCIA DESCRIPCIÓN**

75022 No autoriza a que, en caso de la devolución por la entidad financiera (retrocesión bancaria) del pago en la cuenta corriente consignada en la solicitud y que está debidamente registrada en el sistema contable GIRO de la Junta de Andalucía, se proceda al pago en cualquier otra cuenta corriente de la titularidad del solicitante vigente en dicho sistema contable.

(1) Superficie declarada admisible ajustada con la superficie comprometida.
 (2) Factor de penalización valorando el alcance para el tipo de compromiso.

Puede verificar la integridad de una copia de este documento mediante la lectura del código QR adjunto o mediante el acceso a la dirección <https://ws050.juntadeandalucia.es/verificarFirma> indicando el código de VERIFICACIÓN

FIRMADO POR

RAQUEL MARIA ESPIN CRESPO

17/12/2024

VERIFICACIÓN

Pk2jm6YDU9J72AMTZUYRN3GET48NG

PÁG. 3216/9349



**APELLIDOS Y NOMBRE / RAZÓN SOCIAL**

MUÑOZ CARRANZA MARUSELA

NIF

***4561*

EXPEDIENTE

1259878

ANUALIDAD DE PAGO

1ª

IMPORTES POR ANUALIDAD

	2023	2024	2025	2026	2027
IMPORTE MÁXIMO SUBVENCIONABLE	8.159,88 €	8.159,88 €	8.159,88 €	6.799,90 €	6.799,90 €
IMPORTE MEDIO DE TRANSFERENCIA (€/ha)	297,48 €	297,48 €	297,48 €	247,90 €	247,90 €

RESUMEN DE UNIDADES

Cód	GRUPO DE PAGO	Sup. Dec. Admisible (ha)	Sup. Comprometida (ha)	Sup. ajustada compromiso (1) (ha)	% sobredec.	Sup. Resuelta (ha)	Importe Declarado	Importe Topado	Importe Resuelto	Importe tras sobredec.
419	OLIVAR	27,43		27,43	0,00	27,43	8.159,88	8.159,88	8.159,88	8.159,88
TOTAL		27,43	27,43	27,43		27,43	8.159,88	8.159,88	8.159,88	8.159,88

APLICACIÓN DE REDUCCIONES Y PENALIZACIONES

GRUPO DE PAGO	Importe Calculado	Importe prereduc.	Criterios de subvencionabilidad y compromisos	Presentación tardía	Omisión declaración	Condicionalidad	IMPORTE (Euros) RESUELTO
OLIVAR	8.159,88	8.159,88	0,00	0,00	0,00	0,00	8.159,88
TOTAL	8.159,88	8.159,88					8.159,88

RESUMEN DE PAGOS**IMPORTE (Euros)**

	RESUELTO	FEADER	MAPA	CAPADR
OLIVAR - Pago realizado	8.159,88 €	6.935,90 €	800,48 €	423,50 €

RECINTOS RESUELTOS

REF.	REFERENCIA SIGPAC	CULTIVO	DESCRIPCIÓN CULTIVO	S/R G.PAGO	PEND. MEDIA (%)	SUP. DEC. ADMISIBLE (ha)	SUP. COMPROM. (ha)	SUP. AJUSTADA COMPR.(1) (ha)	SUP. CONY. SIGPAC (ha)	SUP. CERTIE (ha)	SUP. CAMPO (ha)	SUP. CAMPO DETER. CULT. DECLARADO (ha)	SUP. DEC. REDUCIDA (ha)	SUP. RESUELTA (ha)
-1244921	14-038-030-00043-007	101138	OLIVAR-HOJIBLANCA	S 419	21,80	0,28	0,28	0,28	0,28	0,28			0,28	0,28
-1244920	14-038-030-00043-007	101138	OLIVAR-HOJIBLANCA	S 419	21,80	2,66	2,66	2,66	2,66	2,66			2,66	2,66
-1053487	14-038-030-00040-003	101138	OLIVAR-HOJIBLANCA	S 419	21,20	20,76	20,76	20,76	20,76	20,76			20,76	20,76
5262230	14-038-030-00040-023	101138	OLIVAR-HOJIBLANCA	S 419	18,70	0,84	0,84	0,84	0,84	0,84			0,84	0,84
5262232	14-038-030-00042-002	101138	OLIVAR-HOJIBLANCA	S 419	32,30	2,89	2,89	2,89	2,89	2,89			2,89	2,89

INCIDENCIAS**INCIDENCIA DESCRIPCIÓN**

75022 No autoriza a que, en caso de la devolución por la entidad financiera (retrocesión bancaria) del pago en la cuenta corriente consignada en la solicitud y que está debidamente registrada en el sistema contable GIRO de la Junta de Andalucía, se proceda al pago en cualquier otra cuenta corriente de la titularidad del solicitante vigente en dicho sistema contable.

(1) Superficie declarada admisible ajustada con la superficie comprometida.
(2) Factor de penalización valorando el alcance para el tipo de compromiso.

Puede verificar la integridad de una copia de este documento mediante la lectura del código QR adjunto o mediante el acceso a la dirección <https://ws050.juntadeandalucia.es/verificarFirma> indicando el código de VERIFICACIÓN

FIRMADO POR

RAQUEL MARIA ESPIN CRESPO

17/12/2024

VERIFICACIÓN

Pk2jm6UYDU9J72AMTZUYRN3GET48NG

PÁG. 3217/9349



**APELLIDOS Y NOMBRE / RAZÓN SOCIAL**

MUÑOZ CERRO FRANCISCO

NIF
****1103*EXPEDIENTE
1043448ANUALIDAD
DE PAGO
1ª**IMPORTES POR ANUALIDAD**

	2023	2024	2025	2026	2027
IMPORTE MÁXIMO SUBVENCIONABLE	565,21 €	565,21 €	565,21 €	471,01 €	471,01 €
IMPORTE MEDIO DE TRANSFERENCIA (€/ha)	297,48 €	297,48 €	297,48 €	247,90 €	247,90 €

RESUMEN DE UNIDADES

Cód	GRUPO DE PAGO	Sup. Dec. Admisible (ha)	Sup. Comprometida (ha)	Sup. ajustada compromiso (1) (ha)	% sobredec.	Sup. Resuelta (ha)	Importe Declarado	Importe Topado	Importe Resuelto	Importe tras sobredec.
419	OLIVAR	1,90		1,90	0,00	1,90	565,21	565,21	565,21	565,21
TOTAL		1,90	1,90	1,90		1,90	565,21	565,21	565,21	565,21

APLICACIÓN DE REDUCCIONES Y PENALIZACIONES

GRUPO DE PAGO	Importe Calculado	Importe prereduc.	Criterios de subvencionabilidad y compromisos	Presentación tardía	Omisión declaración	Condicionabilidad	IMPORTE (Euros) RESUELTO
OLIVAR	565,21	565,21	0,00	0,00	0,00	0,00	565,21
TOTAL	565,21	565,21					565,21

RESUMEN DE PAGOS

	IMPORTE (Euros)			
	RESUELTO	FEADER	MAPA	CAPADR
OLIVAR - Pago realizado	514,64 €	437,44 €	50,49 €	26,71 €
OLIVAR - A pagar	50,57 €	42,98 €	4,96 €	2,63 €
TOTAL	565,21 €	480,42 €	55,45 €	29,34 €

RECINTOS RESUELTOS

REE	REFERENCIA SIGPAC	CULTIVO	DESCRIPCIÓN CULTIVO	S/R G.PAGO	PEND. MEDIA (%)	SUP. DEC. ADMISIBLE (ha)	SUP. COMPROM. (ha)	SUP. AJUSTADA COMPROM. (1) (ha)	SUP. CONV. SIGPAC (ha)	SUP. CERTIF. (ha)	SUP. CAMPO (ha)	SUP. CAMPO DETER. CULT. DECLARADO (ha)	SUP. DEC. REDUCIDA (ha)	SUP. RESUELTA (ha)
1700000006755218	14-069-045-00013-001	101010	OLIVAR-PICUAL	S 419	25,50	1,90	1,90	1,90		1,90			1,90	1,90

(1) Superficie declarada admisible ajustada con la superficie comprometida.
(2) Factor de penalización valorando el alcance para el tipo de compromiso.

Puede verificar la integridad de una copia de este documento mediante la lectura del código QR adjunto o mediante el acceso a la dirección <https://ws050.juntadeandalucia.es/verificarFirma> indicando el código de VERIFICACIÓN

FIRMADO POR

RAQUEL MARIA ESPIN CRESPO

17/12/2024

VERIFICACIÓN

Pk2jm6UYDU9J72AMTZUYRN3GET48NG

PÁG. 3218/9349



**APELLIDOS Y NOMBRE / RAZÓN SOCIAL**

MUÑOZ COLETO AURELIA

NIF

***7038*

EXPEDIENTE

1071952

ANUALIDAD DE PAGO

1ª

IMPORTES POR ANUALIDAD

	2023	2024	2025	2026	2027
IMPORTE MÁXIMO SUBVENCIONABLE	5.250,52 €	5.250,52 €	5.250,52 €	4.375,43 €	4.375,43 €
IMPORTE MEDIO DE TRANSFERENCIA (€/ha)	297,48 €	297,48 €	297,48 €	247,90 €	247,90 €

RESUMEN DE UNIDADES

Cód	GRUPO DE PAGO	Sup. Dec. Admisible (ha)	Sup. Comprometida (ha)	Sup. ajustada compromiso (1) (ha)	% sobredec.	Sup. Resuelta (ha)	Importe Declarado	Importe Topado	Importe Resuelto	Importe tras sobredec.
419	OLIVAR	17,65		17,65	0,00	17,65	5.250,52	5.250,52	5.250,52	5.250,52
TOTAL		17,65	17,65	17,65		17,65	5.250,52	5.250,52	5.250,52	5.250,52

APLICACIÓN DE REDUCCIONES Y PENALIZACIONES

GRUPO DE PAGO	Importe Calculado	Importe prereduc.	Criterios de subvencionabilidad y compromisos	Presentación tardía	Omisión declaración	Condicionalidad	IMPORTE (Euros) RESUELTO
OLIVAR	5.250,52	5.250,52	0,00	0,00	0,00	0,00	5.250,52
TOTAL	5.250,52	5.250,52					5.250,52

RESUMEN DE PAGOS**IMPORTE (Euros)**

	RESUELTO	FEADER	MAPA	CAPADR
OLIVAR - Pago realizado	5.250,52 €	4.462,94 €	515,08 €	272,50 €

RECINTOS RESUELTOS

REF.	REFERENCIA SIGPAC	CULTIVO	DESCRIPCIÓN CULTIVO	S/R G.PAGO	PEND. MEDIA (%)	SUP. DEC. ADMISIBLE (ha)	SUP. COMPROM. (ha)	SUP. AJUSTADA COMPR.(1) (ha)	SUP. CONY. SIGPAC (ha)	SUP. CERTIE (ha)	SUP. CAMPO (ha)	SUP. CAMPO DETER. CULT. DECLARADO (ha)	SUP. DEC. REDUCIDA (ha)	SUP. RESUELTA (ha)
1700000006176254	14-069-052-00006-002	101010	OLIVAR-PICUAL	S	419	33,20	3,82	3,82	3,82	3,82			3,82	3,82
1700000006176255	14-069-052-00007-002	101010	OLIVAR-PICUAL	S	419	35,90	2,61	2,61	2,61	2,61			2,61	2,61
1700000006176257	14-069-051-00001-001	101010	OLIVAR-PICUAL	S	419	44,20	11,22	11,22	11,22	11,22			11,22	11,22

(1) Superficie declarada admisible ajustada con la superficie comprometida.
(2) Factor de penalización valorando el alcance para el tipo de compromiso.

Puede verificar la integridad de una copia de este documento mediante la lectura del código QR adjunto o mediante el acceso a la dirección <https://ws050.juntadeandalucia.es/verificarFirma> indicando el código de VERIFICACIÓN

FIRMADO POR

RAQUEL MARIA ESPIN CRESPO

17/12/2024

VERIFICACIÓN

Pk2jm6UYDU9J72AMTZUYRN3GET48NG

PÁG. 3219/9349



**APELLIDOS Y NOMBRE / RAZÓN SOCIAL**

MUÑOZ GONZALEZ SANTIAGO

NIF

****8581*

EXPEDIENTE

1128860

ANUALIDAD DE PAGO

1ª

IMPORTE POR ANUALIDAD

	2023	2024	2025	2026	2027
IMPORTE MÁXIMO SUBVENCIONABLE	2.124,01 €	2.124,01 €	2.124,01 €	1.770,01 €	1.770,01 €
IMPORTE MEDIO DE TRANSFERENCIA (€/ha)	297,48 €	297,48 €	297,48 €	247,90 €	247,90 €

RESUMEN DE UNIDADES

Cód	GRUPO DE PAGO	Sup. Dec. Admisible (ha)	Sup. Comprometida (ha)	Sup. ajustada compromiso (1) (ha)	% sobredec.	Sup. Resuelta (ha)	Importe Declarado	Importe Topado	Importe Resuelto	Importe tras sobredec.
419	OLIVAR	7,16		7,14	0,00	7,14	2.124,01	2.124,01	2.124,01	2.124,01
424	HERBÁCEOS NO ELEGIBLES	13,89		0,00	100,00	0,00	0,00	0,00	0,00	0,00
TOTAL		21,05	7,14	7,14		7,14	2.124,01	2.124,01	2.124,01	2.124,01

APLICACIÓN DE REDUCCIONES Y PENALIZACIONES

GRUPO DE PAGO	Importe Calculado	Importe prereduc.	Criterios de subvencionabilidad y compromisos	Presentación tardía	Omisión declaración	Condicionalidad	IMPORTE (Euros) RESUELTO
HERBÁCEOS NO ELEGIBLES	0,00	0,00	0,00	0,00	0,00	0,00	0,00
OLIVAR	2.124,01	2.124,01	0,00	0,00	0,00	0,00	2.124,01
TOTAL	2.124,01	2.124,01					2.124,01

RESUMEN DE PAGOS

	RESUELTO	FEADER	MAPA	CAPADR
OLIVAR - Pago realizado	2.124,01 €	1.805,41 €	208,37 €	110,23 €

RECINTOS RESUELTOS

REF.	REFERENCIA SIGPAC	CULTIVO DESCRIPCIÓN CULTIVO	S/R G.PAGO	PEND. MEDIA (%)	SUP. DEC. ADMISIBLE (ha)	SUP. COMPROM. (ha)	SUP. AJUSTADA COMPROM. (1) (ha)	SUP. CONV. SIGPAC (ha)	SUP. CERTIF. (ha)	SUP. CAMPO (ha)	SUP. CAMPO DETER. CULT. DECLARADO (ha)	SUP. DEC. REDUCIDA (ha)	SUP. RESUELTA (ha)
-1327142	14-035-014-00118-002	101010 OLIVAR-PICUAL	S	419	6,10	0,62	0,62		0,62			0,62	0,62
-565372	14-035-014-00117-001	101010 OLIVAR-PICUAL	S	419	4,10	0,58	0,58		0,58			0,58	0,58
-540598	14-035-014-00115-002	101010 OLIVAR-PICUAL	S	419	6,90	0,85	0,85		0,85			0,85	0,85
-540381	14-035-022-00038-001	101010 OLIVAR-PICUAL	S	419	5,90	0,85	0,85		0,85			0,85	0,85
-540349	14-035-014-00120-001	101010 OLIVAR-PICUAL	S	419	3,60	0,14	0,14		0,14			0,14	0,14
-540342	14-035-014-00119-001	101010 OLIVAR-PICUAL	S	419	3,20	0,36	0,36		0,36			0,36	0,36
4134263	14-035-014-00071-002	101010 OLIVAR-PICUAL	S	419	1,60	2,32	2,32		2,32			2,32	2,32
1700000007063675	14-035-022-00001-003	101010 OLIVAR-PICUAL	S	419	6,90	0,72	0,70		0,72			0,70	0,70
1700000007063679	14-035-022-00034-002	101010 OLIVAR-PICUAL	S	419	4,30	0,32	0,32		0,32			0,32	0,32
1700000007063682	14-035-048-00577-002	101010 OLIVAR-PICUAL	S	419	3,10	0,22	0,22		0,22			0,22	0,22
1700000007063691	14-035-016-00034-002	101010 OLIVAR-PICUAL	S	419	15,80	0,18	0,18		0,18			0,18	0,18
-1558767	14-035-017-00004-002	20000 BARBECHO TRADICIONAL-SIN VARIEDAD	S	424	1,60	0,07	0,07		0,07			0,07	0,07
-540376	14-035-022-00051-001	20000 BARBECHO TRADICIONAL-SIN VARIEDAD	S	424	4,60	0,66	0,66		0,66			0,66	0,66
-93060	14-035-022-00043-001	20000 BARBECHO TRADICIONAL-SIN VARIEDAD	S	424	3,70	0,64	0,64		0,64			0,64	0,64
5509807	14-035-008-00208-001	20000 BARBECHO TRADICIONAL-SIN VARIEDAD	S	424	4,60	2,20	2,20		2,20			2,20	2,20
6849882	14-035-016-00073-001	20000 BARBECHO TRADICIONAL-SIN VARIEDAD	S	424	2,50	0,04	0,04		0,04			0,04	0,04
6849892	14-035-017-00232-001	20000 BARBECHO TRADICIONAL-SIN VARIEDAD	S	424	5,70	0,91	0,91		0,91			0,91	0,91
6849899	14-035-022-00141-001	20000 BARBECHO TRADICIONAL-SIN VARIEDAD	S	424	8,00	0,56	0,56		0,56			0,56	0,56
1700000007063676	14-035-022-00400-001	20000 BARBECHO TRADICIONAL-SIN VARIEDAD	S	424	5,00	3,53	3,53		3,53			3,53	3,53
1700000007063677	14-035-021-00290-001	20000 BARBECHO TRADICIONAL-SIN VARIEDAD	S	424	2,70	0,68	0,68		0,68			0,68	0,68
1700000007063681	14-035-021-00295-001	20000 BARBECHO TRADICIONAL-SIN VARIEDAD	S	424	4,60	2,56	2,56		2,56			2,56	2,56
1700000007063687	14-035-022-00057-002	20000 BARBECHO TRADICIONAL-SIN VARIEDAD	S	424	6,90	0,74	0,74		0,74			0,74	0,74
1700000007063692	14-035-021-00289-001	20000 BARBECHO TRADICIONAL-SIN VARIEDAD	S	424	4,80	0,72	0,72		0,72			0,72	0,72
1700000007063693	14-035-021-00294-001	20000 BARBECHO TRADICIONAL-SIN VARIEDAD	S	424	4,80	0,58	0,58		0,58			0,58	0,58

(1) Superficie declarada admisible ajustada con la superficie comprometida.
(2) Factor de penalización valorando el alcance para el tipo de compromiso.Puede verificar la integridad de una copia de este documento mediante la lectura del código QR adjunto o mediante el acceso a la dirección <https://ws050.juntadeandalucia.es/verificarFirma> indicando el código de VERIFICACIÓN

FIRMADO POR

RAQUEL MARIA ESPIN CRESPO

17/12/2024

VERIFICACIÓN

Pk2jm6UYDU9J72AMTZUYRN3GET48NG

PÁG. 3220/9349



**INCIDENCIAS****INCIDENCIA DESCRIPCIÓN**

- 4272 Verifica que las líneas de declaración de las Solicitudes Únicas no tienen solapes con la capa de Retroactividad Gráfica (ambas de la misma campaña) a nivel de expediente/línea de declaración gráfica de la solicitud.
Ref:170000007063675 Recinto:14-035-022-00001-00003 Cultivo: - Agregado de la referencia del recinto.:0 Zona de la referencia del recinto.:0 Superficie solapada.:0,02 Id. Incid.:100998104
- 100402 Recinto solicitado no forma parte de ningún organismo de control autorizado para la producción ecológica en Andalucía o fecha de inscripción posterior al plazo establecido (Anexo I. Criterios de Subvencionabilidad. Orden 28 de marzo de 2023).
Ref:-1327165 Recinto:14-035-016-00041-00003 Cultivo:101010 OLIVAR-PICUAL Secano
- 100412 Número de hectáreas validadas inferior a la superficie mínima permitida por el grupo de cultivo (Anexo I. Criterios de Subvencionabilidad. Orden 28 de marzo de 2023).
Sup. Resuelta:0 Grupo de Pago:HERBÁCEOS
- 100413 Recinto perteneciente a grupo de cultivo que no cumple con la superficie mínima requerida (Anexo I. Criterios de Subvencionabilidad. Orden 28 de marzo de 2023).
Ref:4134245 Recinto:14-035-014-00069-00001 Cultivo:5065 CEBADA-HISPANIC Secano Sup. Declarada:0,59 Superficie Resolver: 0,59
Ref:4134246 Recinto:14-035-014-00069-00002 Cultivo:5065 CEBADA-HISPANIC Secano Sup. Declarada:6,88 Superficie Resolver: 6,88
Ref:5085838 Recinto:14-035-016-00188-00001 Cultivo:1057 TRIGO BLANDO-BOTTICELLI Secano Sup. Declarada:1,03 Superficie Resolver:1,03
Ref:-951706 Recinto:14-035-018-00184-00001 Cultivo:1057 TRIGO BLANDO-BOTTICELLI Secano Sup. Declarada:0,62 Superficie Resolver:0,62
Ref:170000007063686 Recinto:14-035-018-00186-00001 Cultivo:1057 TRIGO BLANDO-BOTTICELLI Secano Sup. Declarada:0,63 Superficie Resolver:0,63
Ref:-951720 Recinto:14-035-018-00246-00001 Cultivo:1057 TRIGO BLANDO-BOTTICELLI Secano Sup. Declarada:0,62 Superficie Resolver:0,62
Ref:170000007063673 Recinto:14-035-018-00317-00001 Cultivo:1057 TRIGO BLANDO-BOTTICELLI Secano Sup. Declarada:0,62 Superficie Resolver:0,62
Ref:170000007063678 Recinto:14-035-018-00356-00001 Cultivo:5065 CEBADA-HISPANIC Secano Sup. Declarada:0,14 Superficie Resolver:0,14
Ref:170000007063689 Recinto:14-035-018-00357-00001 Cultivo:5065 CEBADA-HISPANIC Secano Sup. Declarada:0,34 Superficie Resolver:0,34
Ref:6849897 Recinto:14-035-020-00120-00001 Cultivo:5065 CEBADA-HISPANIC Secano Sup. Declarada:1,22 Superficie Resolver: 1,22
Ref:6849876 Recinto:14-035-020-00121-00001 Cultivo:5065 CEBADA-HISPANIC Secano Sup. Declarada:2,31 Superficie Resolver: 2,31
Ref:-1558662 Recinto:14-035-022-00032-00001 Cultivo:5065 CEBADA-HISPANIC Secano Sup. Declarada:1,07 Superficie Resolver: 1,07
Ref:170000007063680 Recinto:14-035-022-00033-00001 Cultivo:5065 CEBADA-HISPANIC Secano Sup. Declarada:1,09 Superficie Resolver:1,09
Ref:6849824 Recinto:14-035-022-00294-00001 Cultivo:8019 AVENA-HAMEL Secano Sup. Declarada:1,38 Superficie Resolver:1,38
Ref:6849818 Recinto:14-035-022-00295-00001 Cultivo:8019 AVENA-HAMEL Secano Sup. Declarada:0,76 Superficie Resolver:0,76
Ref:-1558687 Recinto:14-035-022-00297-00001 Cultivo:8019 AVENA-HAMEL Secano Sup. Declarada:0,82 Superficie Resolver:0,82
Ref:5085790 Recinto:14-035-043-00522-00001 Cultivo:1057 TRIGO BLANDO-BOTTICELLI Secano Sup. Declarada:1,89 Superficie Resolver:1,89
Ref:6923390 Recinto:14-035-045-00010-00002 Cultivo:40089 GUI SANTES-COMANCHE Secano Sup. Declarada:3,1 Superficie Resolver:3,1
Ref:170000007063674 Recinto:14-035-046-00306-00001 Cultivo:1057 TRIGO BLANDO-BOTTICELLI Secano Sup. Declarada:0,68 Superficie Resolver:0,68
Ref:5509815 Recinto:14-035-047-00059-00001 Cultivo:40089 GUI SANTES-COMANCHE Secano Sup. Declarada:1,76 Superficie Resolver:1,76
Ref:5085822 Recinto:14-035-048-00381-00001 Cultivo:1057 TRIGO BLANDO-BOTTICELLI Secano Sup. Declarada:0,7 Superficie Resolver:0,7
Ref:5085826 Recinto:14-035-048-00382-00001 Cultivo:1057 TRIGO BLANDO-BOTTICELLI Secano Sup. Declarada:0,31 Superficie Resolver:0,31
Ref:170000007063684 Recinto:14-035-048-00580-00001 Cultivo:1057 TRIGO BLANDO-BOTTICELLI Secano Sup. Declarada:0,23 Superficie Resolver:0,23
Ref:170000007063685 Recinto:14-035-048-00581-00001 Cultivo:1057 TRIGO BLANDO-BOTTICELLI Secano Sup. Declarada:0,31 Superficie Resolver:0,31
Ref:5085830 Recinto:14-035-052-00368-00001 Cultivo:1057 TRIGO BLANDO-BOTTICELLI Secano Sup. Declarada:0,67 Superficie Resolver:0,67
Ref:6849865 Recinto:14-035-052-00382-00001 Cultivo:5065 CEBADA-HISPANIC Secano Sup. Declarada:0,74 Superficie Resolver: 0,74
Ref:6849869 Recinto:14-035-054-00089-00001 Cultivo:5065 CEBADA-HISPANIC Secano Sup. Declarada:0,76 Superficie Resolver: 0,76
- 100424 Solicita recinto que no está comprometido para la operación.
Ref:-1327165 Recinto:14-035-016-00041-00003 Cultivo:101010 OLIVAR-PICUAL Secano

(1) Superficie declarada admisible ajustada con la superficie comprometida.
(2) Factor de penalización valorando el alcance para el tipo de compromiso.

Puede verificar la integridad de una copia de este documento mediante la lectura del código QR adjunto o mediante el acceso a la dirección <https://ws050.juntadeandalucia.es/verificarFirma> indicando el código de VERIFICACIÓN

FIRMADO POR	RAQUEL MARIA ESPIN CRESPO	17/12/2024	
VERIFICACIÓN	Pk2jm6UYDU9J72AMTZUYRN3GET48NG	PÁG. 3221/9349	

**APELLIDOS Y NOMBRE / RAZÓN SOCIAL**

MUÑOZ INFANTE FERNANDO

NIF

***8578*

EXPEDIENTE

1264495

ANUALIDAD DE PAGO

1ª

IMPORTES POR ANUALIDAD

	2023	2024	2025	2026	2027
IMPORTE MÁXIMO SUBVENCIONABLE	1.930,65 €	1.930,65 €	1.930,65 €	1.608,87 €	1.608,87 €
IMPORTE MEDIO DE TRANSFERENCIA (€/ha)	297,48 €	297,48 €	297,48 €	247,90 €	247,90 €

RESUMEN DE UNIDADES

Cód	GRUPO DE PAGO	Sup. Dec. Admisible (ha)	Sup. Comprometida (ha)	Sup. ajustada compromiso (1) (ha)	% sobredec.	Sup. Resuelta (ha)	Importe Declarado	Importe Topado	Importe Resuelto	Importe tras sobredec.
419	OLIVAR	6,49		6,49	0,00	6,49	1.930,65	1.930,65	1.930,65	1.930,65
TOTAL		6,49	6,49	6,49		6,49	1.930,65	1.930,65	1.930,65	1.930,65

APLICACIÓN DE REDUCCIONES Y PENALIZACIONES

GRUPO DE PAGO	Importe Calculado	Importe prereduc.	Criterios de subvencionabilidad y compromisos	Presentación tardía	Omisión declaración	Condicionalidad	IMPORTE (Euros) RESUELTO
OLIVAR	1.930,65	1.930,65	0,00	0,00	0,00	0,00	1.930,65
TOTAL	1.930,65	1.930,65					1.930,65

RESUMEN DE PAGOS**IMPORTE (Euros)**

	RESUELTO	FEADER	MAPA	CAPADR
OLIVAR - Pago realizado	1.930,65 €	1.641,05 €	189,40 €	100,20 €

RECINTOS RESUELTOS

REF.	REFERENCIA SIGPAC	CULTIVO DESCRIPCIÓN CULTIVO	S/R G.PAGO	PEND. MEDIA (%)	SUP. DEC. ADMISIBLE (ha)	SUP. COMPROM. (ha)	SUP. AJUSTADA COMPR.(1) (ha)	SUP. CONY. SIGPAC (ha)	SUP. CERTIE (ha)	SUP. CAMPO (ha)	SUP. CAMPO DETER. CULT. DECLARADO (ha)	SUP. DEC. REDUCIDA (ha)	SUP. RESUELTA (ha)
5209837	14-073-020-00057-015	101010 OLIVAR-PICUAL	S 419	42,80	0,37	0,37	0,37		1,35			0,37	0,37
5209838	14-073-020-00062-003	101010 OLIVAR-PICUAL	S 419	34,70	0,82	0,82	0,82		0,82			0,82	0,82
5209841	14-073-020-00057-007	101010 OLIVAR-PICUAL	S 419	51,40	5,25	5,25	5,25		5,25			5,25	5,25
5209842	14-073-020-00057-006	101010 OLIVAR-PICUAL	S 419	38,50	0,05	0,05	0,05		0,05			0,05	0,05

INCIDENCIAS**INCIDENCIA DESCRIPCIÓN**

- 100421 Recinto declarado por error para una operación de la 6503, que se ha corregido de oficio marcando la operación correcta, de acuerdo con la fecha de inscripción del recinto en la producción ecológica.
 Ref:5209842 Recinto:14-073-020-00057-00006 Cultivo:101010 OLIVAR-PICUAL Secano
 Ref:5209841 Recinto:14-073-020-00057-00007 Cultivo:101010 OLIVAR-PICUAL Secano
 Ref:5209837 Recinto:14-073-020-00057-00015 Cultivo:101010 OLIVAR-PICUAL Secano
 Ref:5209838 Recinto:14-073-020-00062-00003 Cultivo:101010 OLIVAR-PICUAL Secano
- 100424 Solicita recinto que no está comprometido para la operación.
 Ref:-1632153 Recinto:14-073-020-00057-00015 Cultivo:101010 OLIVAR-PICUAL Secano

(1) Superficie declarada admisible ajustada con la superficie comprometida.
 (2) Factor de penalización valorando el alcance para el tipo de compromiso.

Puede verificar la integridad de una copia de este documento mediante la lectura del código QR adjunto o mediante el acceso a la dirección <https://ws050.juntadeandalucia.es/verificarFirma> indicando el código de VERIFICACIÓN

FIRMADO POR

RAQUEL MARIA ESPIN CRESPO

17/12/2024

VERIFICACIÓN

Pk2jm6UYDU9J72AMTZUYRN3GET48NG

PÁG. 3222/9349



**APELLIDOS Y NOMBRE / RAZÓN SOCIAL**

MUÑOZ MARTIN ANTONIO REYES

NIF

***8125*

EXPEDIENTE

1211625

ANUALIDAD DE PAGO

1ª

IMPORTES POR ANUALIDAD

	2023	2024	2025	2026	2027
IMPORTE MÁXIMO SUBVENCIONABLE	1.314,86 €	1.314,86 €	1.314,86 €	1.095,72 €	1.095,72 €
IMPORTE MEDIO DE TRANSFERENCIA (€/ha)	297,48 €	297,48 €	297,48 €	247,90 €	247,90 €

RESUMEN DE UNIDADES

Cód	GRUPO DE PAGO	Sup. Dec. Admisible (ha)	Sup. Comprometida (ha)	Sup. ajustada compromiso (1) (ha)	% sobredec.	Sup. Resuelta (ha)	Importe Declarado	Importe Topado	Importe Resuelto	Importe tras sobredec.
419	OLIVAR	10,65		4,42	0,00	4,42	1.314,86	1.314,86	1.314,86	1.314,86
TOTAL		10,65	4,42	4,42		4,42	1.314,86	1.314,86	1.314,86	1.314,86

APLICACIÓN DE REDUCCIONES Y PENALIZACIONES

GRUPO DE PAGO	Importe Calculado	Importe prereduc.	Criterios de subvencionabilidad y compromisos	Presentación tardía	Omisión declaración	Condicionalidad	IMPORTE (Euros) RESUELTO
OLIVAR	1.314,86	1.314,86	0,00	0,00	0,00	0,00	1.314,86
TOTAL	1.314,86	1.314,86					1.314,86

RESUMEN DE PAGOS**IMPORTE (Euros)**

	RESUELTO	FEADER	MAPA	CAPADR
OLIVAR - Pago realizado	1.314,86 €	1.117,63 €	128,99 €	68,24 €

RECINTOS RESUELTOS

REF.	REFERENCIA SIGPAC	CULTIVO	DESCRIPCIÓN CULTIVO	S/R	G.PAGO	PEND. MEDIA (%)	SUP. DEC. ADMISIBLE (ha)	SUP. COMPROM. (ha)	SUP. AJUSTADA COMPR.(1) (ha)	SUP. CONY. SIGPAC (ha)	SUP. CERTIE (ha)	SUP. CAMPO (ha)	SUP. CAMPO DETER. CULT. DECLARADO (ha)	SUP. DEC. REDUCIDA (ha)	SUP. RESUELTA (ha)
1700000006367373	14-049-021-00003-003	101027	OLIVAR-ARBOSANA	R	419	4,20	10,65	4,42	4,42		4,42			4,42	4,42

INCIDENCIAS**INCIDENCIA DESCRIPCIÓN**

75022 No autoriza a que, en caso de la devolución por la entidad financiera (retrocesión bancaria) del pago en la cuenta corriente consignada en la solicitud y que está debidamente registrada en el sistema contable GIRO de la Junta de Andalucía, se proceda al pago en cualquier otra cuenta corriente de la titularidad del solicitante vigente en dicho sistema contable.

(1) Superficie declarada admisible ajustada con la superficie comprometida.
 (2) Factor de penalización valorando el alcance para el tipo de compromiso.

Puede verificar la integridad de una copia de este documento mediante la lectura del código QR adjunto o mediante el acceso a la dirección <https://ws050.juntadeandalucia.es/verificarFirma> indicando el código de VERIFICACIÓN

FIRMADO POR

RAQUEL MARIA ESPIN CRESPO

17/12/2024

VERIFICACIÓN

Pk2jm6UYDU9J72AMTZUYRN3GET48NG

PÁG. 3223/9349



**APELLIDOS Y NOMBRE / RAZÓN SOCIAL**

MUÑOZ MUÑOZ ILDEFONSO

NIF

***9849*

EXPEDIENTE

1224913

ANUALIDAD DE PAGO

1ª

IMPORTE POR ANUALIDAD

	2023	2024	2025	2026	2027
IMPORTE MÁXIMO SUBVENCIONABLE	7.864,91 €	7.864,91 €	6.554,09 €	6.554,09 €	6.554,09 €
IMPORTE MEDIO DE TRANSFERENCIA (€/ha)	94,79 €	94,79 €	78,99 €	78,99 €	78,99 €

RESUMEN DE UNIDADES

Cód	GRUPO DE PAGO	Sup. Dec. Admisible (ha)	Sup. Comprometida (ha)	Sup. ajustada compromiso (1) (ha)	% sobredec.	Sup. Resuelta (ha)	Importe Declarado	Importe Topado	Importe Resuelto	Importe tras sobredec.
418	PASTOS ASOCIADOS A GANADERÍA ECOLÓGICA	82,97		82,97	0,00	82,97	7.864,71	7.864,91	7.864,91	7.864,91
TOTAL		82,97	82,97	82,97		82,97	7.864,71	7.864,91	7.864,91	7.864,91

APLICACIÓN DE REDUCCIONES Y PENALIZACIONES

GRUPO DE PAGO	Importe Calculado	Importe prereduc.	Criterios de subvencionabilidad y compromisos	Presentación tardía	Omisión declaración	Condicionidad	IMPORTE (Euros) RESUELTO
PASTOS ASOCIADOS A GANADERÍA	7.864,91	7.864,91	0,00	0,00	0,00	0,00	7.864,91
TOTAL	7.864,91	7.864,91					7.864,91

RESUMEN DE PAGOS**IMPORTE (Euros)**

	RESUELTO	FEADER	MAPA	CAPADR
PASTOS ASOCIADOS A GANADERÍA ECOLÓGICA - Pago realizado	7.864,91 €	6.685,17 €	771,55 €	408,19 €

RECINTOS RESUELTOS

REE	REFERENCIA SIGPAC	CULTIVO DESCRIPCIÓN CULTIVO	S/R G.PAGO	PEND. MEDIA (%)	SUP. DEC. ADMISIBLE (ha)	SUP. COMPROM. (ha)	SUP. AJUSTADA COMPROM. (1) (ha)	SUP. CONV. SIGPAC (ha)	SUP. CERTIF. (ha)	SUP. CAMPO (ha)	SUP. CAMPO DETER. CULT. DECLARADO (ha)	SUP. DEC. REDUCIDA (ha)	SUP. RESUELTA (ha)
-60779	14-016-009-00009-009	62000 PASTOS PERMANENTES DE 5 O MAS AÑOS-SIN VARIEDAD	S 418	6,80	0,07	0,07	0,07		0,07			0,07	0,07
1700000005104741	14-016-005-00093-001	62000 PASTOS PERMANENTES DE 5 O MAS AÑOS-SIN VARIEDAD	S 418	22,00	5,21	5,21	5,21		5,21			5,21	5,21
1700000005104743	14-016-009-00009-001	62000 PASTOS PERMANENTES DE 5 O MAS AÑOS-SIN VARIEDAD	S 418	7,90	0,41	0,41	0,41		0,41			0,41	0,41
1700000005104744	14-016-009-00009-006	62000 PASTOS PERMANENTES DE 5 O MAS AÑOS-SIN VARIEDAD	S 418	22,60	38,70	38,70	38,70		38,70			38,70	38,70
1700000005104745	14-016-009-00020-007	62000 PASTOS PERMANENTES DE 5 O MAS AÑOS-SIN VARIEDAD	S 418	23,20	6,46	6,46	6,46		6,46			6,46	6,46
1700000005104746	14-016-005-00094-005	62000 PASTOS PERMANENTES DE 5 O MAS AÑOS-SIN VARIEDAD	S 418	25,80	16,17	16,17	16,17		16,17			16,17	16,17
1700000005104748	14-016-005-00098-001	62000 PASTOS PERMANENTES DE 5 O MAS AÑOS-SIN VARIEDAD	S 418	22,00	4,40	4,40	4,40		4,40			4,40	4,40
1700000005104750	14-016-005-00094-006	62000 PASTOS PERMANENTES DE 5 O MAS AÑOS-SIN VARIEDAD	S 418	21,50	11,55	11,55	11,55		11,55			11,55	11,55

INCIDENCIAS**INCIDENCIA DESCRIPCIÓN**

- 100407 Explotación solicitada no forma parte de ningún organismo de control autorizado para la producción ecológica en Andalucía o fecha de inscripción posterior al plazo establecido (Anexo I. Criterios de Subvencionabilidad. Orden 28 de marzo de 2023).
Explotación:ES140160000400 Especie:PORCINO
- 100424 Solicita recinto que no está comprometido para la operación.
Ref.-1561469 Recinto:14-016-005-00234-00001 Cultivo:62000 PASTOS PERMANENTES DE 5 O MAS AÑOS-SIN VARIEDAD Secano

(1) Superficie declarada admisible ajustada con la superficie comprometida.
(2) Factor de penalización valorando el alcance para el tipo de compromiso.

Puede verificar la integridad de una copia de este documento mediante la lectura del código QR adjunto o mediante el acceso a la dirección <https://ws050.juntadeandalucia.es/verificarFirma> indicando el código de VERIFICACIÓN

FIRMADO POR

RAQUEL MARIA ESPIN CRESPO

17/12/2024

VERIFICACIÓN

Pk2jm6UYDU9J72AMTZUYRN3GET48NG

PÁG. 3224/9349



**Datos considerados para el Cálculo de la Carga Ganadera mínima y máxima del expediente**

Explotación	Especie	Inscrito en Sipea y Admisible	Ugm Calculada para CG Mínima	Ugm Calculada para CG Máxima
ES140160000400	BOVINA	SI	40,51	40,51
ES140160000400	PORCINO	NO	0,00	24,65
			40,51	65,16

Superficie determinada para Cálculo Carga Ganadera Mínima: 90,93 ha

Superficie determinada para Cálculo Carga Ganadera Máxima: 90,93 ha

Carga Ganadera Mínima Expediente: 0,45 ugm/ha

Carga Ganadera Máxima Expediente: 0,72 ugm/ha

Recintos Determinados para el Cálculo de Garga Ganadera Mínima

REF.	REFERENCIA SIGPAC	CULTIVO	DESCRIPCIÓN CULTIVO	S/R	SUP. RESUELTA (ha)
-1561469	14-016-005-00234-00001	62000	PASTOS PERMANENTES DE 5 O MAS AÑOS-SIN VARIEDAD	S	7,96
-60779	14-016-009-00009-00009	62000	PASTOS PERMANENTES DE 5 O MAS AÑOS-SIN VARIEDAD	S	0,07
1700000005104741	14-016-005-00093-00001	62000	PASTOS PERMANENTES DE 5 O MAS AÑOS-SIN VARIEDAD	S	5,21
1700000005104743	14-016-009-00009-00001	62000	PASTOS PERMANENTES DE 5 O MAS AÑOS-SIN VARIEDAD	S	0,41
1700000005104744	14-016-009-00009-00006	62000	PASTOS PERMANENTES DE 5 O MAS AÑOS-SIN VARIEDAD	S	38,70
1700000005104745	14-016-009-00020-00007	62000	PASTOS PERMANENTES DE 5 O MAS AÑOS-SIN VARIEDAD	S	6,46
1700000005104746	14-016-005-00094-00005	62000	PASTOS PERMANENTES DE 5 O MAS AÑOS-SIN VARIEDAD	S	16,17
1700000005104748	14-016-005-00098-00001	62000	PASTOS PERMANENTES DE 5 O MAS AÑOS-SIN VARIEDAD	S	4,40
1700000005104750	14-016-005-00094-00006	62000	PASTOS PERMANENTES DE 5 O MAS AÑOS-SIN VARIEDAD	S	11,55

Recintos Determinados para el Cálculo de Garga Ganadera Máxima

REF.	REFERENCIA SIGPAC	CULTIVO	DESCRIPCIÓN CULTIVO	S/R	SUP. RESUELTA (ha)
-1561469	14-016-005-00234-00001	62000	PASTOS PERMANENTES DE 5 O MAS AÑOS-SIN VARIEDAD	S	7,96
-60779	14-016-009-00009-00009	62000	PASTOS PERMANENTES DE 5 O MAS AÑOS-SIN VARIEDAD	S	0,07
1700000005104741	14-016-005-00093-00001	62000	PASTOS PERMANENTES DE 5 O MAS AÑOS-SIN VARIEDAD	S	5,21
1700000005104743	14-016-009-00009-00001	62000	PASTOS PERMANENTES DE 5 O MAS AÑOS-SIN VARIEDAD	S	0,41
1700000005104744	14-016-009-00009-00006	62000	PASTOS PERMANENTES DE 5 O MAS AÑOS-SIN VARIEDAD	S	38,70
1700000005104745	14-016-009-00020-00007	62000	PASTOS PERMANENTES DE 5 O MAS AÑOS-SIN VARIEDAD	S	6,46
1700000005104746	14-016-005-00094-00005	62000	PASTOS PERMANENTES DE 5 O MAS AÑOS-SIN VARIEDAD	S	16,17
1700000005104748	14-016-005-00098-00001	62000	PASTOS PERMANENTES DE 5 O MAS AÑOS-SIN VARIEDAD	S	4,40
1700000005104750	14-016-005-00094-00006	62000	PASTOS PERMANENTES DE 5 O MAS AÑOS-SIN VARIEDAD	S	11,55

Incidencias de carga ganadera**INCIDENCIA DESCRIPCIÓN**

100407 Explotación solicitada no forma parte de ningún organismo de control autorizado para la producción ecológica en Andalucía o fecha de inscripción posterior al plazo establecido (Anexo I. Criterios de Subvencionabilidad. Orden 28 de marzo de 2023).
Explotación:ES140160000400 Especie:PORCINO

(1) Superficie declarada admisible ajustada con la superficie comprometida.
(2) Factor de penalización valorando el alcance para el tipo de compromiso.

Puede verificar la integridad de una copia de este documento mediante la lectura del código QR adjunto o mediante el acceso a la dirección <https://ws050.juntadeandalucia.es/verificarFirma> indicando el código de VERIFICACIÓN

FIRMADO POR	RAQUEL MARIA ESPIN CRESPO	17/12/2024
VERIFICACIÓN	Pk2jm6UYDU9J72AMTZUYRN3GET48NG	PÁG. 3225/9349



**APELLIDOS Y NOMBRE / RAZÓN SOCIAL**

MUÑOZ MUÑOZ PEDRO MELCHOR

NIF

***0405*

EXPEDIENTE

1258658

ANUALIDAD DE PAGO

1ª

IMPORTES POR ANUALIDAD

	2023	2024	2025	2026	2027
IMPORTE MÁXIMO SUBVENCIONABLE	3.044,15 €	3.044,15 €	2.536,79 €	2.536,79 €	2.536,79 €
IMPORTE MEDIO DE TRANSFERENCIA (€/ha)	98,58 €	98,58 €	82,15 €	82,15 €	82,15 €

RESUMEN DE UNIDADES

Cód	GRUPO DE PAGO	Sup. Dec. Admisible (ha)	Sup. Comprometida (ha)	Sup. ajustada compromiso (1) (ha)	% sobredec.	Sup. Resuelta (ha)	Importe Declarado	Importe Topado	Importe Resuelto	Importe tras sobredec.
418	PASTOS ASOCIADOS A GANADERÍA ECOLÓGICA	30,88		30,88	0,00	30,88	3.044,15	3.044,15	3.044,15	3.044,15
TOTAL		30,88	30,88	30,88		30,88	3.044,15	3.044,15	3.044,15	3.044,15

APLICACIÓN DE REDUCCIONES Y PENALIZACIONES

GRUPO DE PAGO	Importe Calculado	Importe prereduc.	Criterios de subvencionabilidad y compromisos	Presentación tardía	Omisión declaración	Condicionidad	IMPORTE (Euros) RESUELTO
PASTOS ASOCIADOS A GANADERÍA	3.044,15	3.044,15	0,00	0,00	0,00	0,00	3.044,15
TOTAL	3.044,15	3.044,15					3.044,15

RESUMEN DE PAGOS**IMPORTE (Euros)**

	RESUELTO	FEADER	MAPA	CAPADR
PASTOS ASOCIADOS A GANADERÍA ECOLÓGICA - Pago realizado	3.044,15 €	2.587,53 €	298,63 €	157,99 €

RECINTOS RESUELTOS

REE.	REFERENCIA SIGPAC	CULTIVO	DESCRIPCIÓN CULTIVO	S/R G.PAGO	PEND. MEDIA (%)	SUP. DEC. ADMISIBLE (ha)	SUP. COMPROM. (ha)	SUP. AJUSTADA COMPROM. (1) (ha)	SUP. CONV. SIGPAC (ha)	SUP. CERTIF. (ha)	SUP. CAMPO (ha)	SUP. CAMPO DECLARADO (ha)	SUP. DEC. REDUCIDA (ha)	SUP. RESUELTA (ha)
5241691	14-016-004-00123-003	62000	PASTOS PERMANENTES DE 5 O MAS AÑOS-SIN VARIEDAD	S 418	7,40	30,88	30,88	30,88		30,88			30,88	30,88

INCIDENCIAS**INCIDENCIA DESCRIPCIÓN**

- 100407 Explotación solicitada no forma parte de ningún organismo de control autorizado para la producción ecológica en Andalucía o fecha de inscripción posterior al plazo establecido (Anexo I. Criterios de Subvencionabilidad. Orden 28 de marzo de 2023).
Explotación:ES140160000431 Especie:PORCINO
Explotación:ES140160000775 Especie:PORCINO
- 100421 Recinto declarado por error para una operación de la 6503, que se ha corregido de oficio marcando la operación correcta, de acuerdo con la fecha de inscripción del recinto en la producción ecológica.
Ref:-1007446 Recinto:14-016-004-00121-00005 Cultivo:62000 PASTOS PERMANENTES DE 5 O MAS AÑOS-SIN VARIEDAD Secano
Ref:5241691 Recinto:14-016-004-00123-00003 Cultivo:62000 PASTOS PERMANENTES DE 5 O MAS AÑOS-SIN VARIEDAD Secano
Ref:-1545763 Recinto:14-016-004-00123-00009 Cultivo:62000 PASTOS PERMANENTES DE 5 O MAS AÑOS-SIN VARIEDAD Secano
- 100424 Solicita recinto que no está comprometido para la operación.
Ref:-1007446 Recinto:14-016-004-00121-00005 Cultivo:62000 PASTOS PERMANENTES DE 5 O MAS AÑOS-SIN VARIEDAD Secano
Ref:-1545763 Recinto:14-016-004-00123-00009 Cultivo:62000 PASTOS PERMANENTES DE 5 O MAS AÑOS-SIN VARIEDAD Secano

(1) Superficie declarada admisible ajustada con la superficie comprometida.
(2) Factor de penalización valorando el alcance para el tipo de compromiso.

Puede verificar la integridad de una copia de este documento mediante la lectura del código QR adjunto o mediante el acceso a la dirección <https://ws050.juntadeandalucia.es/verificarFirma> indicando el código de VERIFICACIÓN

FIRMADO POR

RAQUEL MARIA ESPIN CRESPO

17/12/2024

VERIFICACIÓN

Pk2jm6UYDU9J72AMTZUYRN3GET48NG

PÁG. 3226/9349



**Datos considerados para el Cálculo de la Carga Ganadera mínima y máxima del expediente**

Explotación	Especie	Inscrito en Sipea y Admisible	Ugm Calculada para CG Mínima	Ugm Calculada para CG Máxima
ES140160000431	BOVINA	SI	16,57	16,57
ES140160000431	PORCINO	NO	0,00	1,89
ES140160000775	BOVINA	SI	14,69	14,69
ES140160000775	PORCINO	NO	0,00	1,89
			31,26	35,04

Superficie determinada para Cálculo Carga Ganadera Mínima: 72,42 ha

Superficie determinada para Cálculo Carga Ganadera Máxima: 72,42 ha

Carga Ganadera Mínima Expediente: 0,43 ugm/ha

Carga Ganadera Máxima Expediente: 0,48 ugm/ha

Recintos Determinados para el Cálculo de Garga Ganadera Mínima

REF.	REFERENCIA SIGPAC	CULTIVO	DESCRIPCIÓN CULTIVO	S/R	SUP. RESUELTA (ha)
-1545763	14-016-004-00123-00009	62000	PASTOS PERMANENTES DE 5 O MAS AÑOS-SIN VARIEDAD	S	1,35
-1007446	14-016-004-00121-00005	62000	PASTOS PERMANENTES DE 5 O MAS AÑOS-SIN VARIEDAD	S	0,01
5241691	14-016-004-00123-00003	62000	PASTOS PERMANENTES DE 5 O MAS AÑOS-SIN VARIEDAD	S	30,88
1700000005104768	14-016-003-00043-00001	62000	PASTOS PERMANENTES DE 5 O MAS AÑOS-SIN VARIEDAD	S	19,76
1700000005104769	14-016-003-00043-00001	62000	PASTOS PERMANENTES DE 5 O MAS AÑOS-SIN VARIEDAD	S	20,42

Recintos Determinados para el Cálculo de Garga Ganadera Máxima

REF.	REFERENCIA SIGPAC	CULTIVO	DESCRIPCIÓN CULTIVO	S/R	SUP. RESUELTA (ha)
-1545763	14-016-004-00123-00009	62000	PASTOS PERMANENTES DE 5 O MAS AÑOS-SIN VARIEDAD	S	1,35
-1007446	14-016-004-00121-00005	62000	PASTOS PERMANENTES DE 5 O MAS AÑOS-SIN VARIEDAD	S	0,01
5241691	14-016-004-00123-00003	62000	PASTOS PERMANENTES DE 5 O MAS AÑOS-SIN VARIEDAD	S	30,88
1700000005104768	14-016-003-00043-00001	62000	PASTOS PERMANENTES DE 5 O MAS AÑOS-SIN VARIEDAD	S	19,76
1700000005104769	14-016-003-00043-00001	62000	PASTOS PERMANENTES DE 5 O MAS AÑOS-SIN VARIEDAD	S	20,42

Incidencias de carga ganadera**INCIDENCIA DESCRIPCIÓN**

- 100407 Explotación solicitada no forma parte de ningún organismo de control autorizado para la producción ecológica en Andalucía o fecha de inscripción posterior al plazo establecido (Anexo I. Criterios de Subvencionabilidad. Orden 28 de marzo de 2023).
Explotación:ES140160000431 Especie:PORCINO
Explotación:ES140160000775 Especie:PORCINO

(1) Superficie declarada admisible ajustada con la superficie comprometida.
(2) Factor de penalización valorando el alcance para el tipo de compromiso.

Puede verificar la integridad de una copia de este documento mediante la lectura del código QR adjunto o mediante el acceso a la dirección <https://ws050.juntadeandalucia.es/verificarFirma> indicando el código de VERIFICACIÓN

FIRMADO POR

RAQUEL MARIA ESPIN CRESPO

17/12/2024

VERIFICACIÓN

Pk2jm6UYDU9J72AMTZUYRN3GET48NG

PÁG. 3227/9349



**APELLIDOS Y NOMBRE / RAZÓN SOCIAL**

MUÑOZ NUÑEZ MARIA ANGELES

NIF

***5511*

EXPEDIENTE

1220142

ANUALIDAD DE PAGO

1ª

IMPORTES POR ANUALIDAD

	2023	2024	2025	2026	2027
IMPORTE MÁXIMO SUBVENCIONABLE	1.585,57 €	1.585,57 €	1.585,57 €	1.321,31 €	1.321,31 €
IMPORTE MEDIO DE TRANSFERENCIA (€/ha)	297,48 €	297,48 €	297,48 €	247,90 €	247,90 €

RESUMEN DE UNIDADES

Cód	GRUPO DE PAGO	Sup. Dec. Admisible (ha)	Sup. Comprometida (ha)	Sup. ajustada compromiso (1) (ha)	% sobredec.	Sup. Resuelta (ha)	Importe Declarado	Importe Topado	Importe Resuelto	Importe tras sobredec.
419	OLIVAR	5,33		5,33	0,00	5,33	1.585,57	1.585,57	1.585,57	1.585,57
TOTAL		5,33	5,33	5,33		5,33	1.585,57	1.585,57	1.585,57	1.585,57

APLICACIÓN DE REDUCCIONES Y PENALIZACIONES

GRUPO DE PAGO	Importe Calculado	Importe prereduc.	Criterios de subvencionabilidad y compromisos	Presentación tardía	Omisión declaración	Condicionalidad	IMPORTE (Euros) RESUELTO
OLIVAR	1.585,57	1.585,57	0,00	0,00	0,00	0,00	1.585,57
TOTAL	1.585,57	1.585,57					1.585,57

RESUMEN DE PAGOS**IMPORTE (Euros)**

	RESUELTO	FEADER	MAPA	CAPADR
OLIVAR - Pago realizado	1.585,57 €	1.347,73 €	155,54 €	82,30 €

RECINTOS RESUELTOS

REF.	REFERENCIA SIGPAC	CULTIVO	DESCRIPCIÓN CULTIVO	S/R G.PAGO	PEND. MEDIA (%)	SUP. DEC. ADMISIBLE (ha)	SUP. COMPROM. (ha)	SUP. AJUSTADA COMPR.(1) (ha)	SUP. CONY. SIGPAC (ha)	SUP. CERTIE (ha)	SUP. CAMPO (ha)	SUP. CAMPO DETER. CULT. DECLARADO (ha)	SUP. DEC. REDUCIDA (ha)	SUP. RESUELTA (ha)
4800109	14-035-010-00196-001	101010	OLIVAR-PICUAL	S	419	7,90	1,72	1,72	1,72	1,72			1,72	1,72
4800110	14-035-010-00203-001	101010	OLIVAR-PICUAL	S	419	4,90	3,61	3,61	3,61	3,61			3,61	3,61

(1) Superficie declarada admisible ajustada con la superficie comprometida.
(2) Factor de penalización valorando el alcance para el tipo de compromiso.

Puede verificar la integridad de una copia de este documento mediante la lectura del código QR adjunto o mediante el acceso a la dirección <https://ws050.juntadeandalucia.es/verificarFirma> indicando el código de VERIFICACIÓN

FIRMADO POR

RAQUEL MARIA ESPIN CRESPO

17/12/2024

VERIFICACIÓN

Pk2jm6UYDU9J72AMTZUYRN3GET48NG

PÁG. 3228/9349



**INCIDENCIAS****INCIDENCIA DESCRIPCIÓN**

3790	Recinto declarado inactivo Ref:-1518987 Recinto:14-008-028-00242-00001 Cultivo: -
100412	Número de hectáreas validadas inferior a la superficie mínima permitida por el grupo de cultivo (Anexo I. Criterios de Subvencionabilidad. Orden 28 de marzo de 2023). Sup. Resuelta:0 Grupo de Pago:HERBÁCEOS
100413	Recinto perteneciente a grupo de cultivo que no cumple con la superficie mínima requerida (Anexo I. Criterios de Subvencionabilidad. Orden 28 de marzo de 2023). Ref:-1519010 Recinto:14-008-028-00204-00001 Cultivo:8000 AVENA-SIN VARIEDAD Secano Sup. Declarada:0,18 Superficie Resolver:0,18 Ref:-1519019 Recinto:14-008-028-00205-00001 Cultivo:8000 AVENA-SIN VARIEDAD Secano Sup. Declarada:0,2 Superficie Resolver:0,2 Ref:-1519009 Recinto:14-008-028-00207-00001 Cultivo:8000 AVENA-SIN VARIEDAD Secano Sup. Declarada:0,9 Superficie Resolver:0,9 Ref:-1519014 Recinto:14-008-028-00208-00002 Cultivo:8000 AVENA-SIN VARIEDAD Secano Sup. Declarada:0,44 Superficie Resolver:0,44 Ref:-1519018 Recinto:14-008-028-00209-00002 Cultivo:8000 AVENA-SIN VARIEDAD Secano Sup. Declarada:0,21 Superficie Resolver:0,21 Ref:-1519001 Recinto:14-008-028-00212-00001 Cultivo:8000 AVENA-SIN VARIEDAD Secano Sup. Declarada:4,19 Superficie Resolver:4,19 Ref:-1519000 Recinto:14-008-028-00213-00001 Cultivo:8000 AVENA-SIN VARIEDAD Secano Sup. Declarada:2,63 Superficie Resolver:2,63 Ref:-979178 Recinto:14-008-028-00229-00001 Cultivo:8000 AVENA-SIN VARIEDAD Secano Sup. Declarada:0,41 Superficie Resolver:0,41 Ref:-979179 Recinto:14-008-028-00230-00002 Cultivo:8000 AVENA-SIN VARIEDAD Secano Sup. Declarada:0,85 Superficie Resolver:0,85 Ref:5504519 Recinto:14-008-028-00236-00002 Cultivo:8000 AVENA-SIN VARIEDAD Secano Sup. Declarada:0,11 Superficie Resolver:0,11 Ref:-979180 Recinto:14-008-028-00237-00002 Cultivo:8000 AVENA-SIN VARIEDAD Secano Sup. Declarada:0,33 Superficie Resolver:0,33 Ref:-971155 Recinto:14-008-028-00238-00001 Cultivo:8000 AVENA-SIN VARIEDAD Secano Sup. Declarada:0,89 Superficie Resolver:0,89 Ref:-979177 Recinto:14-008-028-00239-00001 Cultivo:8000 AVENA-SIN VARIEDAD Secano Sup. Declarada:0,57 Superficie Resolver:0,57 Ref:-1291931 Recinto:14-008-028-00240-00001 Cultivo:8000 AVENA-SIN VARIEDAD Secano Sup. Declarada:1,99 Superficie Resolver:1,99 Ref:-1291930 Recinto:14-008-028-00241-00016 Cultivo:8000 AVENA-SIN VARIEDAD Secano Sup. Declarada:3,18 Superficie Resolver:3,18 Ref:-971184 Recinto:14-008-028-00244-00002 Cultivo:8000 AVENA-SIN VARIEDAD Secano Sup. Declarada:0,71 Superficie Resolver:0,71 Ref:-971186 Recinto:14-008-028-00245-00001 Cultivo:8000 AVENA-SIN VARIEDAD Secano Sup. Declarada:0,83 Superficie Resolver:0,83 Ref:-971185 Recinto:14-008-028-00247-00008 Cultivo:8000 AVENA-SIN VARIEDAD Secano Sup. Declarada:1,78 Superficie Resolver:1,78 Ref:-1299457 Recinto:14-008-028-00248-00005 Cultivo:8000 AVENA-SIN VARIEDAD Secano Sup. Declarada:2,45 Superficie Resolver:2,45 Ref:-1299459 Recinto:14-008-028-00248-00008 Cultivo:8000 AVENA-SIN VARIEDAD Secano Sup. Declarada:0,52 Superficie Resolver:0,52 Ref:-1299458 Recinto:14-008-028-00249-00001 Cultivo:8000 AVENA-SIN VARIEDAD Secano Sup. Declarada:0,45 Superficie Resolver:0,45 Ref:-979209 Recinto:14-008-028-00258-00001 Cultivo:8000 AVENA-SIN VARIEDAD Secano Sup. Declarada:0,03 Superficie Resolver:0,03 Ref:-979187 Recinto:14-008-028-00260-00001 Cultivo:8000 AVENA-SIN VARIEDAD Secano Sup. Declarada:0,83 Superficie Resolver:0,83 Ref:-979188 Recinto:14-008-028-00261-00001 Cultivo:8000 AVENA-SIN VARIEDAD Secano Sup. Declarada:0,14 Superficie Resolver:0,14 Ref:-979254 Recinto:14-008-028-00264-00001 Cultivo:8000 AVENA-SIN VARIEDAD Secano Sup. Declarada:0,12 Superficie Resolver:0,12 Ref:-979255 Recinto:14-008-028-00265-00002 Cultivo:8000 AVENA-SIN VARIEDAD Secano Sup. Declarada:0,08 Superficie Resolver:0,08 Ref:-1519071 Recinto:14-035-009-00055-00001 Cultivo:8000 AVENA-SIN VARIEDAD Secano Sup. Declarada:0,57 Superficie Resolver:0,57 Ref:-1519155 Recinto:14-035-047-00500-00001 Cultivo:12000 TRANQUILLÓN-SIN VARIEDAD Secano Sup. Declarada:0,77 Superficie Resolver:0,39 Ref:-765976 Recinto:14-035-047-00500-00001 Cultivo:12000 TRANQUILLÓN-SIN VARIEDAD Secano Sup. Declarada:0,81 Superficie Resolver:0,42
100421	Recinto declarado por error para una operación de la 6503, que se ha corregido de oficio marcando la operación correcta, de acuerdo con la

(1) Superficie declarada admisible ajustada con la superficie comprometida.
(2) Factor de penalización valorando el alcance para el tipo de compromiso.

Puede verificar la integridad de una copia de este documento mediante la lectura del código QR adjunto o mediante el acceso a la dirección <https://ws050.juntadeandalucia.es/verificarFirma> indicando el código de VERIFICACIÓN

FIRMADO POR	RAQUEL MARIA ESPIN CRESPO	17/12/2024	
VERIFICACIÓN	Pk2jm6UYDU9J72AMTZUYRN3GET48NG	PÁG. 3229/9349	

**INCIDENCIAS****INCIDENCIA DESCRIPCIÓN**

	fecha de inscripción del recinto en la producción ecológica.
	Ref.-1519018 Recinto:14-008-028-00209-00002 Cultivo:8000 AVENA-SIN VARIEDAD Secano
	Ref.-979178 Recinto:14-008-028-00229-00001 Cultivo:8000 AVENA-SIN VARIEDAD Secano
	Ref.-979179 Recinto:14-008-028-00230-00002 Cultivo:8000 AVENA-SIN VARIEDAD Secano
	Ref.-979180 Recinto:14-008-028-00237-00002 Cultivo:8000 AVENA-SIN VARIEDAD Secano
	Ref.-971155 Recinto:14-008-028-00238-00001 Cultivo:8000 AVENA-SIN VARIEDAD Secano
	Ref.-979177 Recinto:14-008-028-00239-00001 Cultivo:8000 AVENA-SIN VARIEDAD Secano
	Ref.-971184 Recinto:14-008-028-00244-00002 Cultivo:8000 AVENA-SIN VARIEDAD Secano
	Ref.-971186 Recinto:14-008-028-00245-00001 Cultivo:8000 AVENA-SIN VARIEDAD Secano
	Ref.-971185 Recinto:14-008-028-00247-00008 Cultivo:8000 AVENA-SIN VARIEDAD Secano
	Ref.-979209 Recinto:14-008-028-00258-00001 Cultivo:8000 AVENA-SIN VARIEDAD Secano
	Ref.-979187 Recinto:14-008-028-00260-00001 Cultivo:8000 AVENA-SIN VARIEDAD Secano
	Ref.-979188 Recinto:14-008-028-00261-00001 Cultivo:8000 AVENA-SIN VARIEDAD Secano
	Ref.-979254 Recinto:14-008-028-00264-00001 Cultivo:8000 AVENA-SIN VARIEDAD Secano
	Ref.-979255 Recinto:14-008-028-00265-00002 Cultivo:8000 AVENA-SIN VARIEDAD Secano
	Ref.-765976 Recinto:14-035-047-00500-00001 Cultivo:12000 TRANQUILLÓN-SIN VARIEDAD Secano
100424	Solicita recinto que no está comprometido para la operación.
	Ref.-1518987 Recinto:14-008-028-00242-00001 Cultivo:8000 AVENA-SIN VARIEDAD Secano

(1) Superficie declarada admisible ajustada con la superficie comprometida.
 (2) Factor de penalización valorando el alcance para el tipo de compromiso.

Puede verificar la integridad de una copia de este documento mediante la lectura del código QR adjunto o mediante el acceso a la dirección <https://ws050.juntadeandalucia.es/verificarFirma> indicando el código de VERIFICACIÓN

FIRMADO POR	RAQUEL MARIA ESPIN CRESPO	17/12/2024	
VERIFICACIÓN	Pk2jm6UYDU9J72AMTZUYRN3GET48NG	PÁG. 3230/9349	

**APELLIDOS Y NOMBRE / RAZÓN SOCIAL**

MUÑOZ RÍSQUEZ ANA BEATRIZ

NIF

***0489*

EXPEDIENTE

1244591

ANUALIDAD DE PAGO

1ª

IMPORTE POR ANUALIDAD

	2023	2024	2025	2026	2027
IMPORTE MÁXIMO SUBVENCIONABLE	4.631,29 €	4.631,29 €	3.859,41 €	3.859,41 €	3.859,41 €
IMPORTE MEDIO DE TRANSFERENCIA (€/ha)	98,58 €	98,58 €	82,15 €	82,15 €	82,15 €

RESUMEN DE UNIDADES

Cód	GRUPO DE PAGO	Sup. Dec. Admisible (ha)	Sup. Comprometida (ha)	Sup. ajustada compromiso (1) (ha)	% sobredec.	Sup. Resuelta (ha)	Importe Declarado	Importe Topado	Importe Resuelto	Importe tras sobredec.
418	PASTOS ASOCIADOS A GANADERÍA ECOLÓGICA	47,07		46,98	0,00	46,98	4.631,29	4.631,29	4.631,29	4.631,29
TOTAL		47,07	46,98	46,98		46,98	4.631,29	4.631,29	4.631,29	4.631,29

APLICACIÓN DE REDUCCIONES Y PENALIZACIONES

GRUPO DE PAGO	Importe Calculado	Importe prereduc.	Criterios de subvencionabilidad y compromisos	Presentación tardía	Omisión declaración	Condicionidad	IMPORTE (Euros) RESUELTO
PASTOS ASOCIADOS A GANADERÍA	4.631,29	4.631,29	0,00	0,00	0,00	0,00	4.631,29
TOTAL	4.631,29	4.631,29					4.631,29

RESUMEN DE PAGOS**IMPORTE (Euros)**

	RESUELTO	FEADER	MAPA	CAPADR
PASTOS ASOCIADOS A GANADERÍA ECOLÓGICA - Pago realizado	4.631,29 €	3.936,60 €	454,33 €	240,36 €

RECINTOS RESUELTOS

REE	REFERENCIA SIGPAC	CULTIVO	DESCRIPCIÓN CULTIVO	S/R G.PAGO	PEND. MEDIA (%)	SUP. DEC. ADMISIBLE (ha)	SUP. COMPROM. (ha)	SUP. AJUSTADA COMPROM. (1) (ha)	SUP. CONV. SIGPAC (ha)	SUP. CERTIF. (ha)	SUP. CAMPO (ha)	SUP. CAMPO DETER. CULT. DECLARADO (ha)	SUP. DEC. REDUCIDA (ha)	SUP. RESUELTA (ha)
4580154	14-020-003-00046-003	62000	PASTOS PERMANENTES DE 5 O MAS AÑOS-SIN VARIEDAD	S 418	4,60	22,53	22,49	22,49		22,53			22,49	22,49
4580170	14-020-003-00047-002	62000	PASTOS PERMANENTES DE 5 O MAS AÑOS-SIN VARIEDAD	S 418	3,20	18,69	18,69	18,69		18,69			18,69	18,69
5259051	14-020-003-00046-005	62000	PASTOS PERMANENTES DE 5 O MAS AÑOS-SIN VARIEDAD	S 418	4,80	0,02	0,02	0,02		0,02			0,02	0,02
5259054	14-020-003-00046-006	62000	PASTOS PERMANENTES DE 5 O MAS AÑOS-SIN VARIEDAD	S 418	5,80	0,15	0,15	0,15		0,15			0,15	0,15
5259059	14-020-003-00081-001	62000	PASTOS PERMANENTES DE 5 O MAS AÑOS-SIN VARIEDAD	S 418	4,90	1,22	1,22	1,22		1,22			1,22	1,22
5259063	14-020-003-00081-002	62000	PASTOS PERMANENTES DE 5 O MAS AÑOS-SIN VARIEDAD	S 418	9,00	0,11	0,11	0,11		0,11			0,11	0,11
170000006444396	14-020-001-00092-004	62000	PASTOS PERMANENTES DE 5 O MAS AÑOS-SIN VARIEDAD	S 418	8,40	4,35	4,30	4,30		4,35			4,30	4,30

INCIDENCIAS**INCIDENCIA DESCRIPCIÓN**

- 4272 Verifica que las líneas de declaración de las Solicitudes Únicas no tienen solapes con la capa de Retroactividad Gráfica (ambas de la misma campaña) a nivel de expediente/línea de declaración gráfica de la solicitud.
Ref:170000006444396 Recinto:14-020-001-00092-00004 Cultivo: - Agregado de la referencia del recinto.:0 Zona de la referencia del recinto.:0 Superficie solapada.:0,02 Id. Incid.:101018458
Ref:170000006444396 Recinto:14-020-001-00092-00004 Cultivo: - Agregado de la referencia del recinto.:0 Zona de la referencia del recinto.:0 Superficie solapada.:0,03 Id. Incid.:101018457
Ref:4580154 Recinto:14-020-003-00046-00003 Cultivo: - Agregado de la referencia del recinto.:0 Zona de la referencia del recinto.:0 Superficie solapada.:0,02 Id. Incid.:101018455
Ref:4580154 Recinto:14-020-003-00046-00003 Cultivo: - Agregado de la referencia del recinto.:0 Zona de la referencia del recinto.:0 Superficie solapada.:0,02 Id. Incid.:101018456
- 100407 Explotación solicitada no forma parte de ningún organismo de control autorizado para la producción ecológica en Andalucía o fecha de inscripción posterior al plazo establecido (Anexo I. Criterios de Subvencionabilidad. Orden 28 de marzo de 2023).
Explotación:ES140200000075 Especie:PORCINO

(1) Superficie declarada admisible ajustada con la superficie comprometida.
(2) Factor de penalización valorando el alcance para el tipo de compromiso.

Puede verificar la integridad de una copia de este documento mediante la lectura del código QR adjunto o mediante el acceso a la dirección <https://ws050.juntadeandalucia.es/verificarFirma> indicando el código de VERIFICACIÓN

FIRMADO POR

RAQUEL MARIA ESPIN CRESPO

17/12/2024

VERIFICACIÓN

Pk2jm6UYDU9J72AMTZUYRN3GET48NG

PÁG. 3231/9349



**Datos considerados para el Cálculo de la Carga Ganadera mínima y máxima del expediente**

Explotación	Especie	Inscrito en Sipea y Admisible	Ugm Calculada para CG Mínima	Ugm Calculada para CG Máxima
ES140200000075	OVINA	SI	15,62	15,62
ES140200000075	PORCINO	NO	0,00	0,64
ES140200000172	OVINA	SI	18,74	18,74
			34,36	35,00

Superficie determinada para Cálculo Carga Ganadera Mínima: 46,98 ha

Superficie determinada para Cálculo Carga Ganadera Máxima: 71,04 ha

Carga Ganadera Mínima Expediente: 0,73 ugm/ha

Carga Ganadera Máxima Expediente: 0,49 ugm/ha

Recintos Determinados para el Cálculo de Garga Ganadera Mínima

REF.	REFERENCIA SIGPAC	CULTIVO	DESCRIPCIÓN CULTIVO	S/R	SUP. RESUELTA (ha)
4580154	14-020-003-00046-00003	62000	PASTOS PERMANENTES DE 5 O MAS AÑOS-SIN VARIEDAD	S	22,49
4580170	14-020-003-00047-00002	62000	PASTOS PERMANENTES DE 5 O MAS AÑOS-SIN VARIEDAD	S	18,69
5259051	14-020-003-00046-00005	62000	PASTOS PERMANENTES DE 5 O MAS AÑOS-SIN VARIEDAD	S	0,02
5259054	14-020-003-00046-00006	62000	PASTOS PERMANENTES DE 5 O MAS AÑOS-SIN VARIEDAD	S	0,15
5259059	14-020-003-00081-00001	62000	PASTOS PERMANENTES DE 5 O MAS AÑOS-SIN VARIEDAD	S	1,22
5259063	14-020-003-00081-00002	62000	PASTOS PERMANENTES DE 5 O MAS AÑOS-SIN VARIEDAD	S	0,11
1700000006444396	14-020-001-00092-00004	62000	PASTOS PERMANENTES DE 5 O MAS AÑOS-SIN VARIEDAD	S	4,30

Recintos Determinados para el Cálculo de Garga Ganadera Máxima

REF.	REFERENCIA SIGPAC	CULTIVO	DESCRIPCIÓN CULTIVO	S/R	SUP. RESUELTA (ha)
-1602482	14-020-005-00135-00009	62000	PASTOS PERMANENTES DE 5 O MAS AÑOS-SIN VARIEDAD	S	1,23
-1602481	14-020-005-00134-00008	62000	PASTOS PERMANENTES DE 5 O MAS AÑOS-SIN VARIEDAD	S	0,88
-87326	14-020-005-00028-00002	62000	PASTOS PERMANENTES DE 5 O MAS AÑOS-SIN VARIEDAD	S	0,55
4580154	14-020-003-00046-00003	62000	PASTOS PERMANENTES DE 5 O MAS AÑOS-SIN VARIEDAD	S	22,49
4580170	14-020-003-00047-00002	62000	PASTOS PERMANENTES DE 5 O MAS AÑOS-SIN VARIEDAD	S	18,69
5259051	14-020-003-00046-00005	62000	PASTOS PERMANENTES DE 5 O MAS AÑOS-SIN VARIEDAD	S	0,02
5259054	14-020-003-00046-00006	62000	PASTOS PERMANENTES DE 5 O MAS AÑOS-SIN VARIEDAD	S	0,15
5259059	14-020-003-00081-00001	62000	PASTOS PERMANENTES DE 5 O MAS AÑOS-SIN VARIEDAD	S	1,22
5259063	14-020-003-00081-00002	62000	PASTOS PERMANENTES DE 5 O MAS AÑOS-SIN VARIEDAD	S	0,11
5259067	14-020-004-00059-00001	62000	PASTOS PERMANENTES DE 5 O MAS AÑOS-SIN VARIEDAD	S	1,01
5259077	14-020-004-00060-00002	63000	PASTOS DE MENOS DE 5 AÑOS-SIN VARIEDAD	S	0,95
5259083	14-020-005-00111-00001	62000	PASTOS PERMANENTES DE 5 O MAS AÑOS-SIN VARIEDAD	S	1,33
5259084	14-020-005-00112-00001	62000	PASTOS PERMANENTES DE 5 O MAS AÑOS-SIN VARIEDAD	S	2,78
1700000006444396	14-020-001-00092-00004	62000	PASTOS PERMANENTES DE 5 O MAS AÑOS-SIN VARIEDAD	S	4,30
1700000006444398	14-020-004-00066-00001	62000	PASTOS PERMANENTES DE 5 O MAS AÑOS-SIN VARIEDAD	S	2,41
1700000006444400	14-020-005-00041-00001	62000	PASTOS PERMANENTES DE 5 O MAS AÑOS-SIN VARIEDAD	S	5,64
1700000006444401	14-020-005-00045-00001	62000	PASTOS PERMANENTES DE 5 O MAS AÑOS-SIN VARIEDAD	S	2,65
1700000006444402	14-020-005-00030-00003	62000	PASTOS PERMANENTES DE 5 O MAS AÑOS-SIN VARIEDAD	S	1,37
1700000006444403	14-020-005-00028-00001	62000	PASTOS PERMANENTES DE 5 O MAS AÑOS-SIN VARIEDAD	S	3,11

(1) Superficie declarada admisible ajustada con la superficie comprometida.
(2) Factor de penalización valorando el alcance para el tipo de compromiso.Puede verificar la integridad de una copia de este documento mediante la lectura del código QR adjunto o mediante el acceso a la dirección <https://ws050.juntadeandalucia.es/verificarFirma> indicando el código de VERIFICACIÓN

FIRMADO POR

RAQUEL MARIA ESPIN CRESPO

17/12/2024

VERIFICACIÓN

Pk2jm6UYDU9J72AMTZUYRN3GET48NG

PÁG. 3232/9349



**Datos considerados para el Cálculo de la Carga Ganadera mínima y máxima del expediente****Recintos Determinados para el Cálculo de Garga Ganadera Máxima**

<u>REF.</u>	<u>REFERENCIA SIGPAC</u>	<u>CULTIVO</u>	<u>DESCRIPCIÓN CULTIVO</u>	<u>S/R</u>	<u>SUP. RESUELTA (ha)</u>
1700000006444405	14-020-005-00030-00002	62000	PASTOS PERMANENTES DE 5 O MAS AÑOS-SIN VARIEDAD	R	0,15

Incidencias de carga ganadera**INCIDENCIA DESCRIPCIÓN**

4272	Verifica que las líneas de declaración de las Solicitudes Únicas no tienen solapes con la capa de Retroactividad Gráfica (ambas de la misma campaña) a nivel de expediente/línea de declaración gráfica de la solicitud. Ref:4580154 Recinto:14-020-003-00046-00003 Cultivo: - Agregado de la referencia del recinto.:0 Zona de la referencia del recinto.:0 Superficie solapada.:0,02 Id. Incid.:5084596 Ref:4580154 Recinto:14-020-003-00046-00003 Cultivo: - Agregado de la referencia del recinto.:0 Zona de la referencia del recinto.:0 Superficie solapada.:0,02 Id. Incid.:5084595 Ref:1700000006444396 Recinto:14-020-001-00092-00004 Cultivo: - Agregado de la referencia del recinto.:0 Zona de la referencia del recinto.:0 Superficie solapada.:0,02 Id. Incid.:5084598 Ref:1700000006444396 Recinto:14-020-001-00092-00004 Cultivo: - Agregado de la referencia del recinto.:0 Zona de la referencia del recinto.:0 Superficie solapada.:0,03 Id. Incid.:5084597
100407	Explotación solicitada no forma parte de ningún organismo de control autorizado para la producción ecológica en Andalucía o fecha de inscripción posterior al plazo establecido (Anexo I. Criterios de Subvencionabilidad. Orden 28 de marzo de 2023). Explotación:ES140200000075 Especie:PORCINO

(1) Superficie declarada admisible ajustada con la superficie comprometida.
(2) Factor de penalización valorando el alcance para el tipo de compromiso.

Puede verificar la integridad de una copia de este documento mediante la lectura del código QR adjunto o mediante el acceso a la dirección <https://ws050.juntadeandalucia.es/verificarFirma> indicando el código de VERIFICACIÓN

FIRMADO POR	RAQUEL MARIA ESPIN CRESPO	17/12/2024	
VERIFICACIÓN	Pk2jm6UYDU9J72AMTZUYRN3GET48NG	PÁG. 3233/9349	

**APELLIDOS Y NOMBRE / RAZÓN SOCIAL**

MUÑOZ RODRÍGUEZ ALFONSO

NIF

***6652*

EXPEDIENTE

1249562

ANUALIDAD DE PAGO

1ª

IMPORTES POR ANUALIDAD

	2023	2024	2025	2026	2027
IMPORTE MÁXIMO SUBVENCIONABLE	10.134,42 €	10.134,42 €	8.445,35 €	8.445,35 €	8.445,35 €
IMPORTE MEDIO DE TRANSFERENCIA (€/ha)	81,02 €	81,02 €	67,51 €	67,51 €	67,51 €

RESUMEN DE UNIDADES

Cód	GRUPO DE PAGO	Sup. Dec. Admisible (ha)	Sup. Comprometida (ha)	Sup. ajustada compromiso (1) (ha)	% sobredec.	Sup. Resuelta (ha)	Importe Declarado	Importe Topado	Importe Resuelto	Importe tras sobredec.
418	PASTOS ASOCIADOS A GANADERÍA ECOLÓGICA	125,45		125,09	0,00	125,09	10.355,83	10.134,42	10.134,42	10.134,42
TOTAL		125,45	125,09	125,09		125,09	10.355,83	10.134,42	10.134,42	10.134,42

APLICACIÓN DE REDUCCIONES Y PENALIZACIONES

GRUPO DE PAGO	Importe Calculado	Importe prereduc.	Criterios de subvencionabilidad y compromisos	Presentación tardía	Omisión declaración	Condicionidad	IMPORTE (Euros) RESUELTO
PASTOS ASOCIADOS A GANADERÍA	10.134,42	10.134,42	0,00	0,00	0,00	0,00	10.134,42
TOTAL	10.134,42	10.134,42					10.134,42

RESUMEN DE PAGOS**IMPORTE (Euros)**

	RESUELTO	FEADER	MAPA	CAPADR
PASTOS ASOCIADOS A GANADERÍA ECOLÓGICA - Pago realizado	10.134,42 €	8.614,26 €	994,19 €	525,97 €

RECINTOS RESUELTOS

REE	REFERENCIA SIGPAC	CULTIVO	DESCRIPCIÓN CULTIVO	S/R	G.PAGO	PEND. MEDIA (%)	SUP. DEC. ADMISIBLE (ha)	SUP. COMPROM. (ha)	SUP. AJUSTADA COMPROM. (1) (ha)	SUP. CONV. SIGPAC (ha)	SUP. CERTIF. (ha)	SUP. CAMPO (ha)	SUP. CAMPO DETER. CULT. DECLARADO (ha)	SUP. DEC. REDUCIDA (ha)	SUP. RESUELTA (ha)
-1086032	14-003-024-00001-006	62000	PASTOS PERMANENTES DE 5 O MAS AÑOS-SIN VARIEDAD	S	418	13,90	0,12	0,12	0,12		0,16			0,12	0,12
-748058	14-003-022-00035-002	62000	PASTOS PERMANENTES DE 5 O MAS AÑOS-SIN VARIEDAD	S	418	10,60	0,07	0,07	0,07		0,13			0,07	0,07
-748054	14-003-022-00035-005	62000	PASTOS PERMANENTES DE 5 O MAS AÑOS-SIN VARIEDAD	S	418	11,30	15,83	15,83	15,83		21,10			15,83	15,83
-748052	14-003-022-00035-007	63000	PASTOS DE MENOS DE 5 AÑOS-SIN VARIEDAD	S	418	9,90	0,03	0,03	0,03		0,03			0,03	0,03
4168769	14-003-024-00005-002	62000	PASTOS PERMANENTES DE 5 O MAS AÑOS-SIN VARIEDAD	S	418	10,40	11,65	11,65	11,65		17,92			11,65	11,65
4168770	14-003-024-00005-004	62000	PASTOS PERMANENTES DE 5 O MAS AÑOS-SIN VARIEDAD	S	418	14,30	0,88	0,88	0,88		2,50			0,88	0,88
4168771	14-003-024-00005-011	62000	PASTOS PERMANENTES DE 5 O MAS AÑOS-SIN VARIEDAD	S	418	7,80	6,04	6,04	6,04		8,05			6,04	6,04
4180700	14-003-024-00002-004	62000	PASTOS PERMANENTES DE 5 O MAS AÑOS-SIN VARIEDAD	S	418	12,10	29,86	29,86	29,86		29,86			29,86	29,86
4180702	14-003-024-00003-001	62000	PASTOS PERMANENTES DE 5 O MAS AÑOS-SIN VARIEDAD	S	418	10,90	8,45	8,45	8,45		8,45			8,45	8,45
4180704	14-003-024-00004-001	62000	PASTOS PERMANENTES DE 5 O MAS AÑOS-SIN VARIEDAD	S	418	10,90	0,50	0,50	0,50		0,59			0,50	0,50
4180723	14-003-022-00035-003	62000	PASTOS PERMANENTES DE 5 O MAS AÑOS-SIN VARIEDAD	S	418	9,70	2,32	2,32	2,32		2,32			2,32	2,32
4180725	14-003-022-00035-006	62000	PASTOS PERMANENTES DE 5 O MAS AÑOS-SIN VARIEDAD	S	418	8,60	0,63	0,63	0,63		0,74			0,63	0,63
4603241	14-003-024-00001-001	62000	PASTOS PERMANENTES DE 5 O MAS AÑOS-SIN VARIEDAD	S	418	7,60	1,47	1,47	1,47		2,68			1,47	1,47
4610448	14-003-024-00021-002	62000	PASTOS PERMANENTES DE 5 O MAS AÑOS-SIN VARIEDAD	S	418	11,90	38,94	38,58	38,58		38,94			38,58	38,58
4610451	14-003-022-00041-001	62000	PASTOS PERMANENTES DE 5 O MAS AÑOS-SIN VARIEDAD	S	418	12,00	8,66	8,66	8,66		8,66			8,66	8,66

(1) Superficie declarada admisible ajustada con la superficie comprometida.
(2) Factor de penalización valorando el alcance para el tipo de compromiso.

Puede verificar la integridad de una copia de este documento mediante la lectura del código QR adjunto o mediante el acceso a la dirección <https://ws050.juntadeandalucia.es/verificarFirma> indicando el código de VERIFICACIÓN

FIRMADO POR

RAQUEL MARIA ESPIN CRESPO

17/12/2024

VERIFICACIÓN

Pk2jm6UYDU9J72AMTZUYRN3GET48NG

PÁG. 3234/9349



**INCIDENCIAS****INCIDENCIA DESCRIPCIÓN**

- 452 Actividad agraria declarada en un recinto no compatible con el uso PA, PR o PS asignado en SIGPAC para ese recinto.
Ref:-1334804 Recinto:14-003-024-00018-00001 Cultivo:62000 PASTOS PERMANENTES DE 5 O MAS AÑOS-SIN VARIEDAD Secano USO ASIGNADO EN SIGPAC:PA
- 4272 Verifica que las líneas de declaración de las Solicitudes Únicas no tienen solapes con la capa de Retroactividad Gráfica (ambas de la misma campaña) a nivel de expediente/línea de declaración gráfica de la solicitud.
Ref:4610448 Recinto:14-003-024-00021-00002 Cultivo: - Agregado de la referencia del recinto.:0 Zona de la referencia del recinto.:0 Superficie solapada.:0,36 Id. Incid.:101018626
- 100407 Explotación solicitada no forma parte de ningún organismo de control autorizado para la producción ecológica en Andalucía o fecha de inscripción posterior al plazo establecido (Anexo I. Criterios de Subvencionabilidad. Orden 28 de marzo de 2023).
Explotación:ES140030000530 Especie:PORCINO
Explotación:ES140030000542 Especie:PORCINO
Explotación:ES140030000554 Especie:PORCINO
- 100424 Solicita recinto que no está comprometido para la operación.
Ref:-1334804 Recinto:14-003-024-00018-00001 Cultivo:62000 PASTOS PERMANENTES DE 5 O MAS AÑOS-SIN VARIEDAD Secano
Ref:4168732 Recinto:14-003-025-00051-00001 Cultivo:62000 PASTOS PERMANENTES DE 5 O MAS AÑOS-SIN VARIEDAD Secano
Ref:4168733 Recinto:14-003-025-00051-00002 Cultivo:62000 PASTOS PERMANENTES DE 5 O MAS AÑOS-SIN VARIEDAD Secano
Ref:4180882 Recinto:14-003-025-00056-00012 Cultivo:62000 PASTOS PERMANENTES DE 5 O MAS AÑOS-SIN VARIEDAD Secano
Ref:4168737 Recinto:14-003-025-00056-00013 Cultivo:62000 PASTOS PERMANENTES DE 5 O MAS AÑOS-SIN VARIEDAD Secano
Ref:4168738 Recinto:14-003-025-00056-00017 Cultivo:62000 PASTOS PERMANENTES DE 5 O MAS AÑOS-SIN VARIEDAD Secano
Ref:4168759 Recinto:14-003-025-00057-00001 Cultivo:62000 PASTOS PERMANENTES DE 5 O MAS AÑOS-SIN VARIEDAD Secano
- 100427 Recinto no admisible por estar asociado a una explotación intensiva en SIGGAN o que no pertenece al titular del expediente (Artículo 10 de la Orden de 28 de marzo de 2023).
Ref:4168732 Recinto:14-003-025-00051-00001 Cultivo:62000 PASTOS PERMANENTES DE 5 O MAS AÑOS-SIN VARIEDAD Secano Explotación:ES140030000552
Ref:4168733 Recinto:14-003-025-00051-00002 Cultivo:62000 PASTOS PERMANENTES DE 5 O MAS AÑOS-SIN VARIEDAD Secano Explotación:ES140030000552
Ref:4180882 Recinto:14-003-025-00056-00012 Cultivo:62000 PASTOS PERMANENTES DE 5 O MAS AÑOS-SIN VARIEDAD Secano Explotación:ES140030000552
Ref:4168737 Recinto:14-003-025-00056-00013 Cultivo:62000 PASTOS PERMANENTES DE 5 O MAS AÑOS-SIN VARIEDAD Secano Explotación:ES140030000552
Ref:4168738 Recinto:14-003-025-00056-00017 Cultivo:62000 PASTOS PERMANENTES DE 5 O MAS AÑOS-SIN VARIEDAD Secano Explotación:ES140030000552
Ref:4168759 Recinto:14-003-025-00057-00001 Cultivo:62000 PASTOS PERMANENTES DE 5 O MAS AÑOS-SIN VARIEDAD Secano Explotación:ES140030000552

Datos considerados para el Cálculo de la Carga Ganadera mínima y máxima del expediente

Explotación	Especie	Inscrito en Sipea y	Ugm Calculada	Ugm Calculada
		Admisible	para CG Mínima	para CG Máxima
ES140030000530	OVINA	SI	26,87	26,87
ES140030000530	PORCINO	NO	0,00	43,02
ES140030000542	BOVINA	SI	11,90	11,90
ES140030000542	PORCINO	NO	0,00	1,18
ES140030000554	PORCINO	NO	0,00	0,00
			38,77	82,97

Superficie determinada para Cálculo Carga Ganadera Mínima: 135,41 ha

Superficie determinada para Cálculo Carga Ganadera Máxima: 137,26 ha

Los importes del Grupo de Pago de pastos de este expediente han sido ajustados por no llegar a la carga ganadera mínima de 0,3

Carga Ganadera Mínima Expediente: 0,29 ugm/ha

Carga Ganadera Máxima Expediente: 0,60 ugm/ha

Recintos Determinados para el Cálculo de Carga Ganadera Mínima

REF.	REFERENCIA SIGPAC	CULTIVO	DESCRIPCIÓN CULTIVO	S/R	SUP. RESUELTA (ha)
-1086032	14-003-024-00001-00006	62000	PASTOS PERMANENTES DE 5 O MAS AÑOS-SIN VARIEDAD	S	0,12
-748058	14-003-022-00035-00002	62000	PASTOS PERMANENTES DE 5 O MAS AÑOS-SIN VARIEDAD	S	0,07
-748054	14-003-022-00035-00005	62000	PASTOS PERMANENTES DE 5 O MAS AÑOS-SIN VARIEDAD	S	15,83

(1) Superficie declarada admisible ajustada con la superficie comprometida.
(2) Factor de penalización valorando el alcance para el tipo de compromiso.Puede verificar la integridad de una copia de este documento mediante la lectura del código QR adjunto o mediante el acceso a la dirección <https://ws050.juntadeandalucia.es/verificarFirma> indicando el código de VERIFICACIÓN

FIRMADO POR

RAQUEL MARIA ESPIN CRESPO

17/12/2024

VERIFICACIÓN

Pk2jm6UYDU9J72AMTZUYRN3GET48NG

PÁG. 3235/9349



**Datos considerados para el Cálculo de la Carga Ganadera mínima y máxima del expediente****Recintos Determinados para el Cálculo de Garga Ganadera Mínima**

REF.	REFERENCIA SIGPAC	CULTIVO	DESCRIPCIÓN CULTIVO	S/R	SUP.
					RESUELTA (ha)
-748052	14-003-022-00035-00007	63000	PASTOS DE MENOS DE 5 AÑOS-SIN VARIEDAD	S	0,03
4168732	14-003-025-00051-00001	62000	PASTOS PERMANENTES DE 5 O MAS AÑOS-SIN VARIEDAD	S	0,45
4168733	14-003-025-00051-00002	62000	PASTOS PERMANENTES DE 5 O MAS AÑOS-SIN VARIEDAD	S	0,37
4168737	14-003-025-00056-00013	62000	PASTOS PERMANENTES DE 5 O MAS AÑOS-SIN VARIEDAD	S	1,23
4168738	14-003-025-00056-00017	62000	PASTOS PERMANENTES DE 5 O MAS AÑOS-SIN VARIEDAD	S	0,96
4168759	14-003-025-00057-00001	62000	PASTOS PERMANENTES DE 5 O MAS AÑOS-SIN VARIEDAD	S	1,38
4168769	14-003-024-00005-00002	62000	PASTOS PERMANENTES DE 5 O MAS AÑOS-SIN VARIEDAD	S	11,65
4168770	14-003-024-00005-00004	62000	PASTOS PERMANENTES DE 5 O MAS AÑOS-SIN VARIEDAD	S	0,88
4168771	14-003-024-00005-00011	62000	PASTOS PERMANENTES DE 5 O MAS AÑOS-SIN VARIEDAD	S	6,04
4180700	14-003-024-00002-00004	62000	PASTOS PERMANENTES DE 5 O MAS AÑOS-SIN VARIEDAD	S	29,86
4180702	14-003-024-00003-00001	62000	PASTOS PERMANENTES DE 5 O MAS AÑOS-SIN VARIEDAD	S	8,45
4180704	14-003-024-00004-00001	62000	PASTOS PERMANENTES DE 5 O MAS AÑOS-SIN VARIEDAD	S	0,50
4180723	14-003-022-00035-00003	62000	PASTOS PERMANENTES DE 5 O MAS AÑOS-SIN VARIEDAD	S	2,32
4180725	14-003-022-00035-00006	62000	PASTOS PERMANENTES DE 5 O MAS AÑOS-SIN VARIEDAD	S	0,63
4180882	14-003-025-00056-00012	62000	PASTOS PERMANENTES DE 5 O MAS AÑOS-SIN VARIEDAD	S	5,93
4603241	14-003-024-00001-00001	62000	PASTOS PERMANENTES DE 5 O MAS AÑOS-SIN VARIEDAD	S	1,47
4610448	14-003-024-00021-00002	62000	PASTOS PERMANENTES DE 5 O MAS AÑOS-SIN VARIEDAD	S	38,58
4610451	14-003-022-00041-00001	62000	PASTOS PERMANENTES DE 5 O MAS AÑOS-SIN VARIEDAD	S	8,66

Recintos Determinados para el Cálculo de Garga Ganadera Máxima

REF.	REFERENCIA SIGPAC	CULTIVO	DESCRIPCIÓN CULTIVO	S/R	SUP.
					RESUELTA (ha)
-1086032	14-003-024-00001-00006	62000	PASTOS PERMANENTES DE 5 O MAS AÑOS-SIN VARIEDAD	S	0,12
-748058	14-003-022-00035-00002	62000	PASTOS PERMANENTES DE 5 O MAS AÑOS-SIN VARIEDAD	S	0,07
-748054	14-003-022-00035-00005	62000	PASTOS PERMANENTES DE 5 O MAS AÑOS-SIN VARIEDAD	S	15,83
-748052	14-003-022-00035-00007	63000	PASTOS DE MENOS DE 5 AÑOS-SIN VARIEDAD	S	0,03
4168727	14-003-025-00046-00001	63000	PASTOS DE MENOS DE 5 AÑOS-SIN VARIEDAD	S	1,85
4168732	14-003-025-00051-00001	62000	PASTOS PERMANENTES DE 5 O MAS AÑOS-SIN VARIEDAD	S	0,45
4168733	14-003-025-00051-00002	62000	PASTOS PERMANENTES DE 5 O MAS AÑOS-SIN VARIEDAD	S	0,37
4168737	14-003-025-00056-00013	62000	PASTOS PERMANENTES DE 5 O MAS AÑOS-SIN VARIEDAD	S	1,23
4168738	14-003-025-00056-00017	62000	PASTOS PERMANENTES DE 5 O MAS AÑOS-SIN VARIEDAD	S	0,96
4168759	14-003-025-00057-00001	62000	PASTOS PERMANENTES DE 5 O MAS AÑOS-SIN VARIEDAD	S	1,38
4168769	14-003-024-00005-00002	62000	PASTOS PERMANENTES DE 5 O MAS AÑOS-SIN VARIEDAD	S	11,65
4168770	14-003-024-00005-00004	62000	PASTOS PERMANENTES DE 5 O MAS AÑOS-SIN VARIEDAD	S	0,88
4168771	14-003-024-00005-00011	62000	PASTOS PERMANENTES DE 5 O MAS AÑOS-SIN VARIEDAD	S	6,04
4180700	14-003-024-00002-00004	62000	PASTOS PERMANENTES DE 5 O MAS AÑOS-SIN VARIEDAD	S	29,86
4180702	14-003-024-00003-00001	62000	PASTOS PERMANENTES DE 5 O MAS AÑOS-SIN VARIEDAD	S	8,45
4180704	14-003-024-00004-00001	62000	PASTOS PERMANENTES DE 5 O MAS AÑOS-SIN VARIEDAD	S	0,50

(1) Superficie declarada admisible ajustada con la superficie comprometida.
(2) Factor de penalización valorando el alcance para el tipo de compromiso.

Puede verificar la integridad de una copia de este documento mediante la lectura del código QR adjunto o mediante el acceso a la dirección <https://ws050.juntadeandalucia.es/verificarFirma> indicando el código de VERIFICACIÓN

FIRMADO POR

RAQUEL MARIA ESPIN CRESPO

17/12/2024

VERIFICACIÓN

Pk2jm6UYDU9J72AMTZUYRN3GET48NG

PÁG. 3236/9349



**Datos considerados para el Cálculo de la Carga Ganadera mínima y máxima del expediente****Recintos Determinados para el Cálculo de Garga Ganadera Máxima**

REF.	REFERENCIA SIGPAC	CULTIVO	DESCRIPCIÓN CULTIVO	SUP.	
				S/R	RESUELTA (ha)
4180723	14-003-022-00035-00003	62000	PASTOS PERMANENTES DE 5 O MAS AÑOS-SIN VARIEDAD	S	2,32
4180725	14-003-022-00035-00006	62000	PASTOS PERMANENTES DE 5 O MAS AÑOS-SIN VARIEDAD	S	0,63
4180882	14-003-025-00056-00012	62000	PASTOS PERMANENTES DE 5 O MAS AÑOS-SIN VARIEDAD	S	5,93
4603241	14-003-024-00001-00001	62000	PASTOS PERMANENTES DE 5 O MAS AÑOS-SIN VARIEDAD	S	1,47
4610448	14-003-024-00021-00002	62000	PASTOS PERMANENTES DE 5 O MAS AÑOS-SIN VARIEDAD	S	38,58
4610451	14-003-022-00041-00001	62000	PASTOS PERMANENTES DE 5 O MAS AÑOS-SIN VARIEDAD	S	8,66

Incidencias de carga ganadera**INCIDENCIA DESCRIPCIÓN**

452	Actividad agraria declarada en un recinto no compatible con el uso PA, PR o PS asignado en SIGPAC para ese recinto. Ref:-1334804 Recinto:14-003-024-00018-00001 Cultivo:62000 PASTOS PERMANENTES DE 5 O MAS AÑOS-SIN VARIEDAD Secano USO ASIGNADO EN SIGPAC:PA Ref:4168730 Recinto:14-003-025-00049-00001 Cultivo:62000 PASTOS PERMANENTES DE 5 O MAS AÑOS-SIN VARIEDAD Secano USO ASIGNADO EN SIGPAC:PS Ref:4168731 Recinto:14-003-025-00049-00002 Cultivo:62000 PASTOS PERMANENTES DE 5 O MAS AÑOS-SIN VARIEDAD Secano USO ASIGNADO EN SIGPAC:PS Ref:4168757 Recinto:14-003-025-00044-00001 Cultivo:62000 PASTOS PERMANENTES DE 5 O MAS AÑOS-SIN VARIEDAD Secano USO ASIGNADO EN SIGPAC:PS
4272	Verifica que las líneas de declaración de las Solicitudes Únicas no tienen solapes con la capa de Retroactividad Gráfica (ambas de la misma campaña) a nivel de expediente/línea de declaración gráfica de la solicitud. Ref:4610448 Recinto:14-003-024-00021-00002 Cultivo: - Agregado de la referencia del recinto.:0 Zona de la referencia del recinto.:0 Superficie solapada.:0,36 Id. Incid.:5084746
100407	Explotación solicitada no forma parte de ningún organismo de control autorizado para la producción ecológica en Andalucía o fecha de inscripción posterior al plazo establecido (Anexo I. Criterios de Subvencionabilidad. Orden 28 de marzo de 2023). Explotación:ES140030000530 Especie:PORCINO Explotación:ES140030000542 Especie:PORCINO Explotación:ES140030000554 Especie:PORCINO

(1) Superficie declarada admisible ajustada con la superficie comprometida.
(2) Factor de penalización valorando el alcance para el tipo de compromiso.

Puede verificar la integridad de una copia de este documento mediante la lectura del código QR adjunto o mediante el acceso a la dirección <https://ws050.juntadeandalucia.es/verificarFirma> indicando el código de VERIFICACIÓN

FIRMADO POR	RAQUEL MARIA ESPIN CRESPO	17/12/2024	
VERIFICACIÓN	Pk2jm6UYDU9J72AMTZUYRN3GET48NG	PÁG. 3237/9349	

**APELLIDOS Y NOMBRE / RAZÓN SOCIAL**

MUÑOZ RUBIO ANA MARIA

NIF

***9515*

EXPEDIENTE

1198500

ANUALIDAD DE PAGO

1ª

IMPORTES POR ANUALIDAD

	2023	2024	2025	2026	2027
IMPORTE MÁXIMO SUBVENCIONABLE	1.121,50 €	1.121,50 €	1.121,50 €	934,58 €	934,58 €
IMPORTE MEDIO DE TRANSFERENCIA (€/ha)	297,48 €	297,48 €	297,48 €	247,90 €	247,90 €

RESUMEN DE UNIDADES

Cód	GRUPO DE PAGO	Sup. Dec. Admisible (ha)	Sup. Comprometida (ha)	Sup. ajustada compromiso (1) (ha)	% sobredec.	Sup. Resuelta (ha)	Importe Declarado	Importe Topado	Importe Resuelto	Importe tras sobredec.
419	OLIVAR	3,77		3,77	0,00	3,77	1.121,50	1.121,50	1.121,50	1.121,50
TOTAL		3,77	3,77	3,77		3,77	1.121,50	1.121,50	1.121,50	1.121,50

APLICACIÓN DE REDUCCIONES Y PENALIZACIONES

GRUPO DE PAGO	Importe Calculado	Importe prereduc.	Criterios de subvencionabilidad y compromisos	Presentación tardía	Omisión declaración	Condicionalidad	IMPORTE (Euros) RESUELTO
OLIVAR	1.121,50	1.121,50	0,00	0,00	1,00	0,00	1.110,29
TOTAL	1.121,50	1.121,50					1.110,29

RESUMEN DE PAGOS**IMPORTE (Euros)**

	RESUELTO	FEADER	MAPA	CAPADR
OLIVAR - Pago realizado	1.110,29 €	943,75 €	108,92 €	57,62 €

RECINTOS RESUELTOS

REF.	REFERENCIA SIGPAC	CULTIVO DESCRIPCIÓN CULTIVO	S/R G.PAGO	PEND. MEDIA (%)	SUP. DEC. ADMISIBLE (ha)	SUP. COMPROM. (ha)	SUP. AJUSTADA COMPR.(1) (ha)	SUP. CONY. SIGPAC (ha)	SUP. CERTIE (ha)	SUP. CAMPO (ha)	SUP. CAMPO DETER. CULT. DECLARADO (ha)	SUP. DEC. REDUCIDA (ha)	SUP. RESUELTA (ha)
4132059	14-035-017-00669-001	101270 OLIVAR-PICUDO	S 419	5,10	2,50	2,50	2,50		2,50			2,50	2,50
4132082	14-035-024-00145-001	101270 OLIVAR-PICUDO	S 419	8,60	1,27	1,27	1,27		1,27			1,27	1,27

INCIDENCIAS**INCIDENCIA DESCRIPCIÓN**

- 256 Solicitud con recintos no declarados en campaña actual con una reducción por omisión de superficie superior al 3%
CÓDIGO PARA EL PORCENTAJE DE REDUCCIÓN POR OMISIÓN QUE CORRESPONDE A LA SOLICITUD:1
- 100412 Número de hectáreas validadas inferior a la superficie mínima permitida por el grupo de cultivo (Anexo I. Criterios de Subvencionabilidad. Orden 28 de marzo de 2023).
Sup. Resuelta:0 Grupo de Pago:HERBÁCEOS
- 100413 Recinto perteneciente a grupo de cultivo que no cumple con la superficie mínima requerida (Anexo I. Criterios de Subvencionabilidad. Orden 28 de marzo de 2023).
Ref:-1575266 Recinto:14-035-051-00290-00003 Cultivo:1000 TRIGO BLANDO-SIN VARIEDAD Secano Sup. Declarada:0,02 Superficie Resolver:0,02
Ref:6861037 Recinto:14-074-030-00020-00003 Cultivo:40079 GUI SANTES-CARTOUCHE Secano Sup. Declarada:15,21 Superficie Resolver:15,21
Ref:6862014 Recinto:14-074-030-00020-00003 Cultivo:40079 GUI SANTES-CARTOUCHE Secano Sup. Declarada:4,31 Superficie Resolver:4,31
- 100421 Recinto declarado por error para una operación de la 6503, que se ha corregido de oficio marcando la operación correcta, de acuerdo con la fecha de inscripción del recinto en la producción ecológica.
Ref:-1575266 Recinto:14-035-051-00290-00003 Cultivo:1000 TRIGO BLANDO-SIN VARIEDAD Secano

(1) Superficie declarada admisible ajustada con la superficie comprometida.
(2) Factor de penalización valorando el alcance para el tipo de compromiso.

Puede verificar la integridad de una copia de este documento mediante la lectura del código QR adjunto o mediante el acceso a la dirección <https://ws050.juntadeandalucia.es/verificarFirma> indicando el código de VERIFICACIÓN

FIRMADO POR

RAQUEL MARIA ESPIN CRESPO

17/12/2024

VERIFICACIÓN

Pk2jm6UYDU9J72AMTZUYRN3GET48NG

PÁG. 3238/9349



**APELLIDOS Y NOMBRE / RAZÓN SOCIAL**

MUÑOZ SANCHEZ CB

NIF

***3532*

EXPEDIENTE

1020576

ANUALIDAD DE PAGO

1ª

IMPORTES POR ANUALIDAD

	2023	2024	2025	2026	2027
IMPORTE MÁXIMO SUBVENCIONABLE	3.557,86 €	3.557,86 €	3.557,86 €	2.964,88 €	2.964,88 €
IMPORTE MEDIO DE TRANSFERENCIA (€/ha)	297,48 €	297,48 €	297,48 €	247,90 €	247,90 €

RESUMEN DE UNIDADES

Cód	GRUPO DE PAGO	Sup. Dec. Admisible (ha)	Sup. Comprometida (ha)	Sup. ajustada compromiso (1) (ha)	% sobredec.	Sup. Resuelta (ha)	Importe Declarado	Importe Topado	Importe Resuelto	Importe tras sobredec.
419	OLIVAR	11,96		11,96	0,00	11,96	3.557,86	3.557,86	3.557,86	3.557,86
TOTAL		11,96	11,96	11,96		11,96	3.557,86	3.557,86	3.557,86	3.557,86

APLICACIÓN DE REDUCCIONES Y PENALIZACIONES

GRUPO DE PAGO	Importe Calculado	Importe prereduc.	Criterios de subvencionabilidad y compromisos	Presentación tardía	Omisión declaración	Condicionalidad	IMPORTE (Euros) RESUELTO
OLIVAR	3.557,86	3.557,86	0,00	0,00	0,00	0,00	3.557,86
TOTAL	3.557,86	3.557,86					3.557,86

RESUMEN DE PAGOS**IMPORTE (Euros)**

	RESUELTO	FEADER	MAPA	CAPADR
OLIVAR - Pago realizado	3.557,86 €	3.024,18 €	349,03 €	184,65 €

RECINTOS RESUELTOS

REF.	REFERENCIA SIGPAC	CULTIVO	DESCRIPCIÓN CULTIVO	S/R G.PAGO	PEND. MEDIA (%)	SUP. DEC. ADMISIBLE (ha)	SUP. COMPROM. (ha)	SUP. AJUSTADA COMPR.(1) (ha)	SUP. CONY. SIGPAC (ha)	SUP. CERTIE (ha)	SUP. CAMPO (ha)	SUP. CAMPO DETER. CULT. DECLARADO (ha)	SUP. DEC. REDUCIDA (ha)	SUP. RESUELTA (ha)
5504092	14-004-013-00009-001	101010	OLIVAR-PICUAL	S 419	8,90	0,61	0,61	0,61		0,61			0,61	0,61
5504096	14-004-013-00010-001	101010	OLIVAR-PICUAL	S 419	10,30	0,38	0,38	0,38		0,38			0,38	0,38
1700000004598546	14-004-013-00030-001	101010	OLIVAR-PICUAL	S 419	36,10	1,09	1,09	1,09		1,09			1,09	1,09
1700000004598547	14-004-013-00031-001	101010	OLIVAR-PICUAL	S 419	30,90	2,22	2,22	2,22		2,22			2,22	2,22
1700000004598548	14-004-013-00032-011	101010	OLIVAR-PICUAL	S 419	43,20	6,00	6,00	6,00		6,00			6,00	6,00
1700000004598549	14-004-013-00056-001	101010	OLIVAR-PICUAL	S 419	32,80	1,18	1,18	1,18		1,18			1,18	1,18
1700000004598550	14-004-013-00056-008	101010	OLIVAR-PICUAL	S 419	34,40	0,48	0,48	0,48		0,48			0,48	0,48

(1) Superficie declarada admisible ajustada con la superficie comprometida.
(2) Factor de penalización valorando el alcance para el tipo de compromiso.

Puede verificar la integridad de una copia de este documento mediante la lectura del código QR adjunto o mediante el acceso a la dirección <https://ws050.juntadeandalucia.es/verificarFirma> indicando el código de VERIFICACIÓN

FIRMADO POR

RAQUEL MARIA ESPIN CRESPO

17/12/2024

VERIFICACIÓN

Pk2jm6UYDU9J72AMTZUYRN3GET48NG

PÁG. 3239/9349



**APELLIDOS Y NOMBRE / RAZÓN SOCIAL**

MUÑOZ TIRADO JOSE

NIF
****1160*EXPEDIENTE
1213622ANUALIDAD
DE PAGO
1ª**IMPORTE POR ANUALIDAD**

	2023	2024	2025	2026	2027
IMPORTE MÁXIMO SUBVENCIONABLE	3.818,68 €	3.818,68 €	3.182,13 €	3.182,13 €	3.182,13 €
IMPORTE MEDIO DE TRANSFERENCIA (€/ha)	91,16 €	91,16 €	75,96 €	75,96 €	75,96 €

RESUMEN DE UNIDADES

Cód	GRUPO DE PAGO	Sup. Dec. Admisible (ha)	Sup. Comprometida (ha)	Sup. ajustada compromiso (1) (ha)	% sobredec.	Sup. Resuelta (ha)	Importe Declarado	Importe Topado	Importe Resuelto	Importe tras sobredec.
416	HERBÁCEOS	21,05		21,05	0,00	21,05	3.818,68	3.818,68	3.818,68	3.818,68
424	HERBÁCEOS NO ELEGIBLES	20,84		20,84	0,00	20,84	0,00	0,00	0,00	0,00
TOTAL		41,89	41,89	41,89		41,89	3.818,68	3.818,68	3.818,68	3.818,68

APLICACIÓN DE REDUCCIONES Y PENALIZACIONES

GRUPO DE PAGO	Importe Calculado	Importe prereduc.	Criterios de subvencionabilidad y compromisos	Presentación tardía	Omisión declaración	Condicionalidad	IMPORTE (Euros) RESUELTO
HERBÁCEOS	3.818,68	3.818,68	0,00	0,00	0,00	0,00	3.818,68
HERBÁCEOS NO ELEGIBLES	0,00	0,00	0,00	0,00	0,00	0,00	0,00
TOTAL	3.818,68	3.818,68					3.818,68

RESUMEN DE PAGOS

	RESUELTO	FEADER	MAPA	CAPADR
HERBÁCEOS - Pago realizado	3.818,68 €	3.245,88 €	374,61 €	198,19 €

RECINTOS RESUELTOS

REF.	REFERENCIA SIGPAC	CULTIVO DESCRIPCIÓN CULTIVO	S/R G.PAGO	PEND. MEDIA (%)	SUP. DEC. ADMISIBLE (ha)	SUP. COMPROM. (ha)	SUP. AJUSTADA COMPROM. (1) (ha)	SUP. CONV. SIGPAC (ha)	SUP. CERTIF. (ha)	SUP. CAMPO (ha)	SUP. CAMPO DETER. CULT. DECLARADO (ha)	SUP. DEC. REDUCIDA (ha)	SUP. RESUELTA (ha)
-1033260	14-051-009-00128-005	5000 CEBADA-SIN VARIEDAD	S	416	5,90	2,98	2,98	2,98	2,98			2,98	2,98
-1033158	14-051-009-00138-001	5000 CEBADA-SIN VARIEDAD	S	416	7,70	0,85	0,85	0,85	0,85			0,85	0,85
4796725	14-051-009-00139-001	5000 CEBADA-SIN VARIEDAD	S	416	7,10	2,32	2,32	2,32	2,32			2,32	2,32
4796726	14-051-003-00105-003	5000 CEBADA-SIN VARIEDAD	S	416	8,30	6,06	6,06	6,06	6,06			6,06	6,06
4796727	14-051-003-00106-001	40079 GUI SANTES-CARTOUCHE	S	416	11,80	2,62	2,62	2,62	2,62			2,62	2,62
170000006251697	14-051-005-00007-002	5000 CEBADA-SIN VARIEDAD	S	416	7,80	6,22	6,22	6,22	6,22			6,22	6,22
-1480080	14-051-003-00105-003	20000 BARBECHO TRADICIONAL-SIN VARIEDAD	S	424	8,30	0,79	0,79	0,79	0,79			0,79	0,79
-1144924	14-051-005-00341-001	20000 BARBECHO TRADICIONAL-SIN VARIEDAD	S	424	10,10	6,58	6,58	6,58	6,58			6,58	6,58
170000006251698	14-051-005-00301-001	20000 BARBECHO TRADICIONAL-SIN VARIEDAD	S	424	15,40	2,63	2,63	2,63	2,63			2,63	2,63
170000006251699	14-051-005-00339-002	20000 BARBECHO TRADICIONAL-SIN VARIEDAD	S	424	15,60	8,02	8,02	8,02	8,02			8,02	8,02
170000006251700	14-051-005-00340-001	20000 BARBECHO TRADICIONAL-SIN VARIEDAD	S	424	10,00	1,07	1,07	1,07	1,07			1,07	1,07
170000006251702	14-051-005-00344-001	20000 BARBECHO TRADICIONAL-SIN VARIEDAD	S	424	14,70	1,75	1,75	1,75	1,75			1,75	1,75

INCIDENCIAS**INCIDENCIA DESCRIPCIÓN**

- 100421 Recinto declarado por error para una operación de la 6503, que se ha corregido de oficio marcando la operación correcta, de acuerdo con la fecha de inscripción del recinto en la producción ecológica.
 Ref:4796726 Recinto:14-051-003-00105-00003 Cultivo:5000 CEBADA-SIN VARIEDAD Secano
 Ref:-1480080 Recinto:14-051-003-00105-00003 Cultivo:20000 BARBECHO TRADICIONAL-SIN VARIEDAD Secano
 Ref:4796727 Recinto:14-051-003-00106-00001 Cultivo:40079 GUI SANTES-CARTOUCHE Secano
 Ref:170000006251697 Recinto:14-051-005-00007-00002 Cultivo:5000 CEBADA-SIN VARIEDAD Secano
 Ref:170000006251698 Recinto:14-051-005-00301-00001 Cultivo:20000 BARBECHO TRADICIONAL-SIN VARIEDAD Secano
 Ref:170000006251699 Recinto:14-051-005-00339-00002 Cultivo:20000 BARBECHO TRADICIONAL-SIN VARIEDAD Secano
 Ref:170000006251700 Recinto:14-051-005-00340-00001 Cultivo:20000 BARBECHO TRADICIONAL-SIN VARIEDAD Secano
 Ref:-1144924 Recinto:14-051-005-00341-00001 Cultivo:20000 BARBECHO TRADICIONAL-SIN VARIEDAD Secano
 Ref:170000006251702 Recinto:14-051-005-00344-00001 Cultivo:20000 BARBECHO TRADICIONAL-SIN VARIEDAD Secano
 Ref:-1033260 Recinto:14-051-009-00128-00005 Cultivo:5000 CEBADA-SIN VARIEDAD Secano
 Ref:-1033158 Recinto:14-051-009-00138-00001 Cultivo:5000 CEBADA-SIN VARIEDAD Secano
 Ref:4796725 Recinto:14-051-009-00139-00001 Cultivo:5000 CEBADA-SIN VARIEDAD Secano

(1) Superficie declarada admisible ajustada con la superficie comprometida.
 (2) Factor de penalización valorando el alcance para el tipo de compromiso.

Puede verificar la integridad de una copia de este documento mediante la lectura del código QR adjunto o mediante el acceso a la dirección <https://ws050.juntadeandalucia.es/verificarFirma> indicando el código de VERIFICACIÓN

FIRMADO POR

RAQUEL MARIA ESPIN CRESPO

17/12/2024

VERIFICACIÓN

Pk2jm6UYDU9J72AMTZUYRN3GET48NG

PÁG. 3240/9349



**APELLIDOS Y NOMBRE / RAZÓN SOCIAL**

MURILLO BARBANCHO PEDRO PABLO

NIF

***5225*

EXPEDIENTE

1213669

ANUALIDAD DE PAGO

1ª

IMPORTES POR ANUALIDAD

	2023	2024	2025	2026	2027
IMPORTE MÁXIMO SUBVENCIONABLE	11.899,20 €	11.899,20 €	11.899,20 €	9.916,00 €	9.916,00 €
IMPORTE MEDIO DE TRANSFERENCIA (€/ha)	297,48 €	297,48 €	297,48 €	247,90 €	247,90 €

RESUMEN DE UNIDADES

Cód	GRUPO DE PAGO	Sup. Dec. Admisible (ha)	Sup. Comprometida (ha)	Sup. ajustada compromiso (1) (ha)	% sobredec.	Sup. Resuelta (ha)	Importe Declarado	Importe Topado	Importe Resuelto	Importe tras sobredec.
419	OLIVAR	44,51		40,00	0,00	40,00	11.899,20	11.899,20	11.899,20	11.899,20
TOTAL		44,51	40,00	40,00		40,00	11.899,20	11.899,20	11.899,20	11.899,20

APLICACIÓN DE REDUCCIONES Y PENALIZACIONES

GRUPO DE PAGO	Importe Calculado	Importe prereduc.	Criterios de subvencionabilidad y compromisos	Presentación tardía	Omisión declaración	Condicionalidad	IMPORTE (Euros) RESUELTO
OLIVAR	11.899,20	11.899,20	0,00	0,00	0,00	0,00	11.899,20
TOTAL	11.899,20	11.899,20					11.899,20

RESUMEN DE PAGOS**IMPORTE (Euros)**

	RESUELTO	FEADER	MAPA	CAPADR
OLIVAR - Pago realizado	11.899,20 €	10.114,32 €	1.167,31 €	617,57 €

(1) Superficie declarada admisible ajustada con la superficie comprometida.
(2) Factor de penalización valorando el alcance para el tipo de compromiso.

Puede verificar la integridad de una copia de este documento mediante la lectura del código QR adjunto o mediante el acceso a la dirección <https://ws050.juntadeandalucia.es/verificarFirma> indicando el código de VERIFICACIÓN

FIRMADO POR	RAQUEL MARIA ESPIN CRESPO	17/12/2024	
VERIFICACIÓN	Pk2jm6UYDU9J72AMTZUYRN3GET48NG	PÁG. 3241/9349	



RECINTOS RESUELTOS

REF.	REFERENCIA SIGPAC	CULTIVO DESCRIPCIÓN CULTIVO	S/R G.PAGO	PEND. MEDIA (%)	SUP. DEC. ADMISIBLE (ha)	SUP. COMPROM. (ha)	SUP. AJUSTADA COMPROM. (1) (ha)	SUP. CONV. SIGPAC (ha)	SUP. CERTIF. (ha)	SUP. CAMPO (ha)	SUP. CAMPO DECLARADO (ha)	SUP. DEC. REDUCIDA (ha)	SUP. RESUELTA (ha)
-1599604	14-035-053-00233-001	101010 OLIVAR-PICUAL	S 419	5,10	1,07	1,07	1,07		1,07			1,07	1,07
-1599597	14-035-024-00471-001	101010 OLIVAR-PICUAL	S 419	6,30	0,90	0,90	0,90		0,90			0,90	0,90
-1523602	14-035-025-00086-002	101010 OLIVAR-PICUAL	S 419	5,20	0,04	0,01	0,01		0,01			0,01	0,01
-1523600	14-035-024-00473-019	101010 OLIVAR-PICUAL	S 419	3,40	0,07	0,07	0,07		0,07			0,07	0,07
-1279006	14-035-024-00473-006	101010 OLIVAR-PICUAL	S 419	3,50	4,47	4,47	4,47		4,47			4,47	4,47
-1111478	14-035-024-00486-001	101010 OLIVAR-PICUAL	S 419	4,60	0,31	0,31	0,31		0,31			0,31	0,31
-793097	14-035-024-00498-001	101010 OLIVAR-PICUAL	S 419	4,90	0,78	0,78	0,78		0,78			0,78	0,78
5107592	14-035-009-00156-002	101010 OLIVAR-PICUAL	S 419	3,40	0,07	0,07	0,07		0,07			0,07	0,07
5107593	14-035-009-00156-003	101010 OLIVAR-PICUAL	S 419	3,90	0,10	0,10	0,10		0,10			0,10	0,10
5107595	14-035-009-00156-006	101010 OLIVAR-PICUAL	S 419	3,00	0,09	0,09	0,09		0,09			0,09	0,09
5107680	14-035-024-00448-001	101010 OLIVAR-PICUAL	S 419	12,60	0,34	0,34	0,34		0,34			0,34	0,34
5107682	14-035-024-00453-001	101010 OLIVAR-PICUAL	S 419	5,10	0,26	0,26	0,26		0,26			0,26	0,26
5107692	14-035-024-00376-002	101010 OLIVAR-PICUAL	S 419	6,20	0,41	0,41	0,41		0,41			0,41	0,41
5107750	14-035-025-00086-002	101010 OLIVAR-PICUAL	S 419	5,20	0,17	0,03	0,03		0,03			0,03	0,03
5107751	14-035-025-00074-002	101010 OLIVAR-PICUAL	S 419	5,10	0,20	0,20	0,20		0,20			0,20	0,20
5107752	14-035-025-00082-003	101010 OLIVAR-PICUAL	S 419	5,00	0,34	0,34	0,34		0,34			0,34	0,34
5107753	14-035-025-00085-001	101010 OLIVAR-PICUAL	S 419	5,90	0,14	0,14	0,14		0,14			0,14	0,14
5107754	14-035-025-00080-001	101010 OLIVAR-PICUAL	S 419	5,30	0,30	0,30	0,30		0,30			0,30	0,30
5107755	14-035-025-00081-003	101010 OLIVAR-PICUAL	S 419	5,70	0,25	0,25	0,25		0,25			0,25	0,25
5107756	14-035-025-00079-002	101010 OLIVAR-PICUAL	S 419	5,20	0,11	0,11	0,11		0,11			0,11	0,11
5107757	14-035-025-00088-001	101010 OLIVAR-PICUAL	S 419	3,20	0,42	0,42	0,42		0,42			0,42	0,42
5107758	14-035-025-00075-002	101010 OLIVAR-PICUAL	S 419	6,20	0,29	0,29	0,29		0,29			0,29	0,29
5107759	14-035-025-00078-001	101010 OLIVAR-PICUAL	S 419	5,70	0,22	0,22	0,22		0,22			0,22	0,22
5107760	14-035-025-00087-004	101010 OLIVAR-PICUAL	S 419	3,40	0,44	0,44	0,44		0,44			0,44	0,44
5107761	14-035-025-00073-001	101010 OLIVAR-PICUAL	S 419	5,20	0,31	0,31	0,31		0,31			0,31	0,31
5107762	14-035-025-00089-003	101010 OLIVAR-PICUAL	S 419	4,10	0,49	0,49	0,49		0,49			0,49	0,49
5107763	14-035-025-00076-001	101010 OLIVAR-PICUAL	S 419	5,80	0,36	0,36	0,36		0,36			0,36	0,36
5296513	14-035-025-00062-001	101010 OLIVAR-PICUAL	S 419	5,90	1,01	1,01	1,01		1,01			1,01	1,01
5296514	14-035-023-00184-003	101010 OLIVAR-PICUAL	S 419	4,50	1,22	1,22	1,22		1,22			1,22	1,22
5296515	14-035-025-00050-003	101010 OLIVAR-PICUAL	S 419	2,80	0,32	0,32	0,32		0,32			0,32	0,32
5296516	14-035-023-00184-009	101010 OLIVAR-PICUAL	S 419	3,10	0,06	0,06	0,06		0,06			0,06	0,06
5296517	14-035-023-00184-002	101010 OLIVAR-PICUAL	S 419	3,00	0,09	0,09	0,09		0,09			0,09	0,09
1700000006746451	14-035-024-00451-001	101002 OLIVAR-SEVILLÍ	S 419	6,80	0,43	0,43	0,43		0,43			0,43	0,43
1700000006746457	14-035-024-00443-001	101002 OLIVAR-SEVILLÍ	S 419	7,80	0,79	0,79	0,79		0,79			0,79	0,79
1700000006746459	14-035-024-00403-001	101002 OLIVAR-SEVILLÍ	S 419	4,30	0,39	0,39	0,39		0,39			0,39	0,39
1700000006746480	14-035-023-00211-001	101010 OLIVAR-PICUAL	S 419	2,80	0,49	0,49	0,49		0,49			0,49	0,49
1700000006746481	14-035-023-00212-001	101010 OLIVAR-PICUAL	S 419	2,70	0,48	0,48	0,48		0,48			0,48	0,48
1700000006746490	14-035-023-00214-001	101010 OLIVAR-PICUAL	S 419	3,90	0,51	0,51	0,51		0,51			0,51	0,51
1700000006746491	14-035-023-00215-001	101010 OLIVAR-PICUAL	S 419	3,50	0,49	0,49	0,49		0,49			0,49	0,49
1700000006746492	14-035-023-00222-001	101010 OLIVAR-PICUAL	S 419	5,80	0,26	0,26	0,26		0,26			0,26	0,26
1700000006746503	14-035-023-00324-004	101010 OLIVAR-PICUAL	S 419	6,50	0,22	0,22	0,22		0,22			0,22	0,22
1700000006746504	14-035-023-00325-004	101010 OLIVAR-PICUAL	S 419	6,00	1,30	1,30	1,30		1,30			1,30	1,30
1700000006746562	14-035-024-00334-001	101010 OLIVAR-PICUAL	S 419	7,60	0,13	0,13	0,13		0,13			0,13	0,13
1700000006746563	14-035-024-00329-001	101010 OLIVAR-PICUAL	S 419	6,70	0,23	0,23	0,23		0,23			0,23	0,23
1700000006746564	14-035-024-00330-001	101010 OLIVAR-PICUAL	S 419	7,60	0,23	0,23	0,23		0,23			0,23	0,23
1700000006746568	14-035-024-00441-001	101010 OLIVAR-PICUAL	S 419	13,70	0,10	0,10	0,10		0,10			0,10	0,10
1700000006746569	14-035-024-00442-001	101010 OLIVAR-PICUAL	S 419	8,40	0,47	0,47	0,47		0,47			0,47	0,47
1700000006746572	14-035-024-00325-001	101010 OLIVAR-PICUAL	S 419	6,80	0,16	0,16	0,16		0,16			0,16	0,16
1700000006746573	14-035-024-00326-001	101010 OLIVAR-PICUAL	S 419	5,90	0,37	0,37	0,37		0,37			0,37	0,37
1700000006746584	14-035-053-00043-004	101010 OLIVAR-PICUAL	S 419	4,40	1,07	1,07	1,07		1,07			1,07	1,07
1700000006746585	14-035-024-00440-001	101010 OLIVAR-PICUAL	S 419	7,00	0,30	0,30	0,30		0,30			0,30	0,30
1700000006746586	14-035-024-00429-004	101010 OLIVAR-PICUAL	S 419	6,60	0,88	0,88	0,88		0,88			0,88	0,88
1700000006746587	14-035-024-00430-002	101010 OLIVAR-PICUAL	S 419	7,40	0,43	0,43	0,43		0,43			0,43	0,43
1700000006746588	14-035-024-00431-001	101010 OLIVAR-PICUAL	S 419	9,10	0,44	0,44	0,44		0,44			0,44	0,44
1700000006746589	14-035-024-00432-001	101010 OLIVAR-PICUAL	S 419	7,00	1,08	1,08	1,08		1,08			1,08	1,08
1700000006746590	14-035-024-00433-001	101010 OLIVAR-PICUAL	S 419	5,70	0,55	0,55	0,55		0,55			0,55	0,55
1700000006746591	14-035-024-00434-001	101010 OLIVAR-PICUAL	S 419	6,80	0,27	0,27	0,27		0,27			0,27	0,27
1700000006746595	14-035-024-00405-001	101010 OLIVAR-PICUAL	S 419	3,40	0,12	0,12	0,12		0,12			0,12	0,12
1700000006746597	14-035-024-00402-001	101010 OLIVAR-PICUAL	S 419	4,20	0,36	0,36	0,36		0,36			0,36	0,36
1700000006746600	14-035-024-00396-001	101010 OLIVAR-PICUAL	S 419	4,60	0,91	0,91	0,91		0,91			0,91	0,91
1700000006746606	14-035-024-00320-003	101010 OLIVAR-PICUAL	S 419	8,60	0,64	0,64	0,64		0,64			0,64	0,64
1700000006746608	14-035-024-00321-002	101010 OLIVAR-PICUAL	S 419	9,50	1,32	1,32	1,32		1,32			1,32	1,32
1700000006746609	14-035-024-00321-003	101010 OLIVAR-PICUAL	S 419	7,80	0,08	0,08	0,08		0,08			0,08	0,08
1700000006746610	14-035-024-00323-001	101010 OLIVAR-PICUAL	S 419	2,00	0,26	0,26	0,26		0,26			0,26	0,26
1700000006746611	14-035-024-00324-001	101010 OLIVAR-PICUAL	S 419	2,50	0,51	0,51	0,51		0,51			0,51	0,51
1700000006746612	14-035-024-00327-001	101010 OLIVAR-PICUAL	S 419	3,40	0,45	0,45	0,45		0,45			0,45	0,45
1700000006746613	14-035-024-00328-001	101010 OLIVAR-PICUAL	S 419	2,40	0,33	0,33	0,33		0,33			0,33	0,33
1700000006746614	14-035-024-00331-001	101010 OLIVAR-PICUAL	S 419	2,40	0,34	0,34	0,34		0,34			0,34	0,34
1700000006746615	14-035-024-00335-001	101010 OLIVAR-PICUAL	S 419	3,00	0,18	0,18	0,18		0,18			0,18	0,18
1700000006746617	14-035-023-00325-003	101010 OLIVAR-PICUAL	S 419	3,90	0,36	0,36	0,36		0,36			0,36	0,36
1700000006746620	14-035-023-00324-006	101010 OLIVAR-PICUAL	S 419	4,80	6,76	6,76	6,76		6,76			6,76	6,76

(1) Superficie declarada admisible ajustada con la superficie comprometida.
(2) Factor de penalización valorando el alcance para el tipo de compromiso.

Puede verificar la integridad de una copia de este documento mediante la lectura del código QR adjunto o mediante el acceso a la dirección <https://ws050.juntadeandalucia.es/verificarFirma> indicando el código de VERIFICACIÓN

FIRMADO POR

RAQUEL MARIA ESPIN CRESPO

17/12/2024

VERIFICACIÓN

Pk2jm6UYDU9J72AMTZUYRN3GET48NG

PÁG. 3242/9349



**RECINTOS RESUELTOS**

REF.	REFERENCIA SIGPAC	CULTIVO	DESCRIPCIÓN CULTIVO	S/R	G.PAGO	PEND. MEDIA (%)	SUP. ADMISIBLE (ha)	SUP. COMPROM. (ha)	SUP. AJUSTADA COMPR.(1) (ha)	SUP. CONV. SIGPAC (ha)	SUP. CERTIF. (ha)	SUP. CAMPO (ha)	SUP. CAMPO DETER. CULT. DECLARADO (ha)	SUP. DEC. REDUCIDA (ha)	SUP. RESUELTA (ha)
170000006746623	14-035-023-00324-005	101010	OLIVAR-PICUAL	S	419	6,90	3,76	3,76	3,76		3,76			3,76	3,76
170000006746624	14-035-023-00325-002	101010	OLIVAR-PICUAL	S	419	3,40	0,31	0,31	0,31		0,31			0,31	0,31
170000006746625	14-035-023-00324-017	101010	OLIVAR-PICUAL	S	419	7,60	0,10	0,10	0,10		0,10			0,10	0,10

INCIDENCIAS**INCIDENCIA DESCRIPCIÓN**

- 242 Recinto pendiente de acreditación de titularidad.
 Ref:-1525498 Recinto:14-035-022-00449-00021 Cultivo:63000 PASTOS DE MENOS DE 5 AÑOS-SIN VARIEDAD Secano
 Ref:170000006746546 Recinto:14-035-023-00324-00019 Cultivo:63000 PASTOS DE MENOS DE 5 AÑOS-SIN VARIEDAD Secano
 Ref:-1610900 Recinto:14-035-024-00353-00001 Cultivo:101010 OLIVAR-PICUAL Secano
 Ref:170000006746592 Recinto:14-035-024-00435-00001 Cultivo:101010 OLIVAR-PICUAL Secano
 Ref:-1610907 Recinto:14-035-024-00438-00001 Cultivo:101010 OLIVAR-PICUAL Secano
 Ref:-1610903 Recinto:14-035-024-00439-00001 Cultivo:101010 OLIVAR-PICUAL Secano
 Ref:170000006746593 Recinto:14-035-024-00565-00001 Cultivo:101010 OLIVAR-PICUAL Secano
- 3790 Recinto declarado inactivo
 Ref:-1525498 Recinto:14-035-022-00449-00021 Cultivo: -
 Ref:-1610900 Recinto:14-035-024-00353-00001 Cultivo: -
 Ref:-1610907 Recinto:14-035-024-00438-00001 Cultivo: -
 Ref:-1610903 Recinto:14-035-024-00439-00001 Cultivo: -
- 100400 Recinto con cultivo, variedad, régimen de explotación o uso Sigpac no compatible con la operación solicitada (Anexo IV.I Cultivos y variedades elegibles para las Intervenciones. Orden de 28 de marzo de 2023).
 Ref:-1525123 Recinto:14-035-024-00501-00002 Cultivo:101010 OLIVAR-PICUAL Secano Uso:TA
- 100402 Recinto solicitado no forma parte de ningún organismo de control autorizado para la producción ecológica en Andalucía o fecha de inscripción posterior al plazo establecido (Anexo I. Criterios de Subvencionabilidad. Orden 28 de marzo de 2023).
 Ref:-1279009 Recinto:14-035-024-00473-00009 Cultivo:101010 OLIVAR-PICUAL Secano
 Ref:-1279008 Recinto:14-035-024-00473-00020 Cultivo:101010 OLIVAR-PICUAL Secano
- 100406 Grupo de cultivo declarado en el recinto no coincide con el grupo de cultivo existente en el organismo de control autorizado para la producción ecológica en Andalucía (Anexo I. Criterios de Subvencionabilidad. Orden 28 de marzo de 2023).
 Ref:-1279009 Recinto:14-035-024-00473-00009 Cultivo:101010 OLIVAR-PICUAL Secano Grupo de SIPEA:PASTOS ASOCIADOS
- 100407 Explotación solicitada no forma parte de ningún organismo de control autorizado para la producción ecológica en Andalucía o fecha de inscripción posterior al plazo establecido (Anexo I. Criterios de Subvencionabilidad. Orden 28 de marzo de 2023).
 Explotación:ES140350000209 Especie:OVINA
 Explotación:ES140350000209 Especie:PORCINO
 Explotación:ES140350000334 Especie:OVINA
 Explotación:ES140350009081 Especie:OVINA
 Explotación:ES140640000168 Especie:OVINA
 Explotación:ES140640000168 Especie:PORCINO
- 100410 Recinto no admisible por pertenecer a una explotación ganadera No inscrita en Sipea (Artículo 10 de la Orden de 28 de marzo de 2023).
 Ref:170000006746453 Recinto:14-035-022-00445-00001 Cultivo:63000 PASTOS DE MENOS DE 5 AÑOS-SIN VARIEDAD Secano
 Explotación:ES140350000209
 Ref:170000006746454 Recinto:14-035-022-00446-00001 Cultivo:63000 PASTOS DE MENOS DE 5 AÑOS-SIN VARIEDAD Secano
 Explotación:ES140350000209
 Ref:170000006746524 Recinto:14-035-022-00446-00001 Cultivo:63000 PASTOS DE MENOS DE 5 AÑOS-SIN VARIEDAD Secano
 Explotación:ES140350000209
 Ref:170000006746552 Recinto:14-035-022-00447-00001 Cultivo:62000 PASTOS PERMANENTES DE 5 O MAS AÑOS-SIN VARIEDAD Secano Explotación:ES140350000209
 Ref:170000006746553 Recinto:14-035-022-00448-00001 Cultivo:62000 PASTOS PERMANENTES DE 5 O MAS AÑOS-SIN VARIEDAD Secano Explotación:ES140350000209
 Ref:170000006746576 Recinto:14-035-022-00449-00002 Cultivo:63000 PASTOS DE MENOS DE 5 AÑOS-SIN VARIEDAD Secano
 Explotación:ES140350000209
 Ref:170000006746554 Recinto:14-035-022-00449-00007 Cultivo:63000 PASTOS DE MENOS DE 5 AÑOS-SIN VARIEDAD Secano
 Explotación:ES140350000209
 Ref:170000006746530 Recinto:14-035-022-00449-00018 Cultivo:63000 PASTOS DE MENOS DE 5 AÑOS-SIN VARIEDAD Secano
 Explotación:ES140350000209
 Ref:170000006746555 Recinto:14-035-022-00449-00020 Cultivo:62000 PASTOS PERMANENTES DE 5 O MAS AÑOS-SIN VARIEDAD Secano Explotación:ES140350000209
 Ref:-1525498 Recinto:14-035-022-00449-00021 Cultivo:63000 PASTOS DE MENOS DE 5 AÑOS-SIN VARIEDAD Secano
 Explotación:ES140350000209
 Ref:-550572 Recinto:14-035-023-00315-00001 Cultivo:63000 PASTOS DE MENOS DE 5 AÑOS-SIN VARIEDAD Secano Explotación:ES140350000209
 Ref:170000006746518 Recinto:14-035-023-00316-00001 Cultivo:63000 PASTOS DE MENOS DE 5 AÑOS-SIN VARIEDAD Secano
 Explotación:ES140350000209

(1) Superficie declarada admisible ajustada con la superficie comprometida.
 (2) Factor de penalización valorando el alcance para el tipo de compromiso.

Puede verificar la integridad de una copia de este documento mediante la lectura del código QR adjunto o mediante el acceso a la dirección <https://ws050.juntadeandalucia.es/verificarFirma> indicando el código de VERIFICACIÓN

FIRMADO POR

RAQUEL MARIA ESPIN CRESPO

17/12/2024

VERIFICACIÓN

Pk2jm6UYDU9J72AMTZUYRN3GET48NG

PÁG. 3243/9349



**INCIDENCIAS****INCIDENCIA DESCRIPCIÓN**

- Ref:170000006746542 Recinto:14-035-023-00324-00001 Cultivo:63000 PASTOS DE MENOS DE 5 AÑOS-SIN VARIEDAD Secano Explotación:ES140350000209
- Ref:170000006746545 Recinto:14-035-023-00324-00002 Cultivo:63000 PASTOS DE MENOS DE 5 AÑOS-SIN VARIEDAD Secano Explotación:ES140350000209
- Ref:170000006746544 Recinto:14-035-023-00324-00015 Cultivo:63000 PASTOS DE MENOS DE 5 AÑOS-SIN VARIEDAD Secano Explotación:ES140350000209
- Ref:170000006746546 Recinto:14-035-023-00324-00019 Cultivo:63000 PASTOS DE MENOS DE 5 AÑOS-SIN VARIEDAD Secano Explotación:ES140350000209
- Ref:170000006746547 Recinto:14-035-023-00324-00020 Cultivo:63000 PASTOS DE MENOS DE 5 AÑOS-SIN VARIEDAD Secano Explotación:ES140350000209
- Ref:170000006746469 Recinto:14-035-024-00456-00001 Cultivo:62000 PASTOS PERMANENTES DE 5 O MAS AÑOS-SIN VARIEDAD Secano Explotación:ES140350000209
- Ref:170000006746521 Recinto:14-035-024-00489-00001 Cultivo:63000 PASTOS DE MENOS DE 5 AÑOS-SIN VARIEDAD Secano Explotación:ES140350000209
- Ref:170000006746513 Recinto:14-035-024-00498-00003 Cultivo:63000 PASTOS DE MENOS DE 5 AÑOS-SIN VARIEDAD Secano Explotación:ES140350000209
- Ref:170000006746508 Recinto:14-035-024-00501-00001 Cultivo:63000 PASTOS DE MENOS DE 5 AÑOS-SIN VARIEDAD Secano Explotación:ES140350000209
- Ref:170000006746506 Recinto:14-035-024-00502-00001 Cultivo:63000 PASTOS DE MENOS DE 5 AÑOS-SIN VARIEDAD Secano Explotación:ES140350000209
- Ref:170000006746507 Recinto:14-035-024-00509-00001 Cultivo:63000 PASTOS DE MENOS DE 5 AÑOS-SIN VARIEDAD Secano Explotación:ES140350000209
- Ref:-1548851 Recinto:14-008-034-00117-00001 Cultivo:62000 PASTOS PERMANENTES DE 5 O MAS AÑOS-SIN VARIEDAD Secano Explotación:ES140350000334
- Ref:-1599621 Recinto:14-035-005-00011-00002 Cultivo:62000 PASTOS PERMANENTES DE 5 O MAS AÑOS-SIN VARIEDAD Secano Explotación:ES140350000334
- Ref:-1599618 Recinto:14-035-005-00011-00003 Cultivo:62000 PASTOS PERMANENTES DE 5 O MAS AÑOS-SIN VARIEDAD Secano Explotación:ES140350000334
- Ref:-1599624 Recinto:14-035-005-00011-00013 Cultivo:62000 PASTOS PERMANENTES DE 5 O MAS AÑOS-SIN VARIEDAD Secano Explotación:ES140350000334
- 100411 Recinto no admisible por no estar asociado en SIGGAN a una explotación ganadera (Artículo 10 de la Orden de 28 de marzo de 2023).
Ref:-1279014 Recinto:14-035-024-00443-00002 Cultivo:62000 PASTOS PERMANENTES DE 5 O MAS AÑOS-SIN VARIEDAD Secano
Ref:170000006746540 Recinto:14-035-024-00455-00001 Cultivo:63000 PASTOS DE MENOS DE 5 AÑOS-SIN VARIEDAD Secano
Ref:-1111479 Recinto:14-035-024-00469-00002 Cultivo:63000 PASTOS DE MENOS DE 5 AÑOS-SIN VARIEDAD Secano
Ref:-1279010 Recinto:14-035-024-00473-00008 Cultivo:63000 PASTOS DE MENOS DE 5 AÑOS-SIN VARIEDAD Secano
Ref:-1523599 Recinto:14-035-024-00473-00018 Cultivo:63000 PASTOS DE MENOS DE 5 AÑOS-SIN VARIEDAD Secano
Ref:170000006746571 Recinto:14-035-024-00485-00004 Cultivo:63000 PASTOS DE MENOS DE 5 AÑOS-SIN VARIEDAD Secano
Ref:-1111473 Recinto:14-035-024-00486-00002 Cultivo:63000 PASTOS DE MENOS DE 5 AÑOS-SIN VARIEDAD Secano
- 100412 Número de hectáreas validadas inferior a la superficie mínima permitida por el grupo de cultivo (Anexo I. Criterios de Subvencionabilidad. Orden 28 de marzo de 2023).
Sup. Resuelta:0 Grupo de Pago:HERBÁCEOS
- 100413 Recinto perteneciente a grupo de cultivo que no cumple con la superficie mínima requerida (Anexo I. Criterios de Subvencionabilidad. Orden 28 de marzo de 2023).
Ref:-1524597 Recinto:14-035-008-00204-00001 Cultivo:12000 TRANQUILLÓN-SIN VARIEDAD Secano Sup. Declarada:2,73 Superficie Resolver:2,73
Ref:5107590 Recinto:14-035-009-00156-00004 Cultivo:8000 AVENA-SIN VARIEDAD Secano Sup. Declarada:0,09 Superficie Resolver:0,09
Ref:5107591 Recinto:14-035-009-00156-00005 Cultivo:8000 AVENA-SIN VARIEDAD Secano Sup. Declarada:0,14 Superficie Resolver:0,14
Ref:5107596 Recinto:14-035-009-00156-00007 Cultivo:8000 AVENA-SIN VARIEDAD Secano Sup. Declarada:0,09 Superficie Resolver:0,09
Ref:5107594 Recinto:14-035-009-00156-00008 Cultivo:8000 AVENA-SIN VARIEDAD Secano Sup. Declarada:0,05 Superficie Resolver:0,05
Ref:-1111441 Recinto:14-035-009-00415-00002 Cultivo:12000 TRANQUILLÓN-SIN VARIEDAD Secano Sup. Declarada:9,72 Superficie Resolver:9,72
Ref:-1524641 Recinto:14-035-009-00416-00001 Cultivo:12000 TRANQUILLÓN-SIN VARIEDAD Secano Sup. Declarada:4,09 Superficie Resolver:4,09
Ref:5107580 Recinto:14-035-017-00431-00001 Cultivo:12000 TRANQUILLÓN-SIN VARIEDAD Secano Sup. Declarada:1,39 Superficie Resolver:1,39
Ref:-793131 Recinto:14-035-017-09013-00002 Cultivo:12000 TRANQUILLÓN-SIN VARIEDAD Secano Sup. Declarada:0,12 Superficie Resolver:0,12
Ref:-815957 Recinto:14-035-018-00191-00001 Cultivo:12000 TRANQUILLÓN-SIN VARIEDAD Secano Sup. Declarada:0,55 Superficie Resolver:0,55
Ref:170000006746522 Recinto:14-035-019-00017-00001 Cultivo:12000 TRANQUILLÓN-SIN VARIEDAD Secano Sup. Declarada:2,6

(1) Superficie declarada admisible ajustada con la superficie comprometida.
(2) Factor de penalización valorando el alcance para el tipo de compromiso.

Puede verificar la integridad de una copia de este documento mediante la lectura del código QR adjunto o mediante el acceso a la dirección <https://ws050.juntadeandalucia.es/verificarFirma> indicando el código de VERIFICACIÓN

FIRMADO POR	RAQUEL MARIA ESPIN CRESPO	17/12/2024	
VERIFICACIÓN	Pk2jm6UYDU9J72AMTZUYRN3GET48NG	PÁG. 3244/9349	

**INCIDENCIAS****INCIDENCIA DESCRIPCIÓN**

Superficie Resolver:2,6
 Ref:170000006746550 Recinto:14-035-019-00252-00001 Cultivo:12000 TRANQUILLÓN-SIN VARIEDAD Secano Sup. Declarada:1,42 Superficie Resolver:1,42
 Ref:170000006746543 Recinto:14-035-023-00117-00001 Cultivo:12000 TRANQUILLÓN-SIN VARIEDAD Secano Sup. Declarada:0,73 Superficie Resolver:0,73
 Ref:-1525290 Recinto:14-035-023-00183-00002 Cultivo:12000 TRANQUILLÓN-SIN VARIEDAD Secano Sup. Declarada:2,1 Superficie Resolver:2,1
 Ref:-1525296 Recinto:14-035-023-00183-00006 Cultivo:12000 TRANQUILLÓN-SIN VARIEDAD Secano Sup. Declarada:0,02 Superficie Resolver:0,02
 Ref:-1525272 Recinto:14-035-023-00184-00001 Cultivo:12000 TRANQUILLÓN-SIN VARIEDAD Regadío Sup. Declarada:0,86 Superficie Resolver:0,86
 Ref:-1525267 Recinto:14-035-023-00184-00007 Cultivo:12000 TRANQUILLÓN-SIN VARIEDAD Secano Sup. Declarada:1,83 Superficie Resolver:1,83
 Ref:-1525300 Recinto:14-035-023-00184-00012 Cultivo:12000 TRANQUILLÓN-SIN VARIEDAD Secano Sup. Declarada:0,3 Superficie Resolver:0,3
 Ref:-1525277 Recinto:14-035-023-00185-00001 Cultivo:12000 TRANQUILLÓN-SIN VARIEDAD Regadío Sup. Declarada:1,15 Superficie Resolver:1,15
 Ref:170000006746520 Recinto:14-035-023-00325-00005 Cultivo:241000 MEZCLA VEZA - AVENA-SIN VARIEDAD Secano Sup. Declarada:11,82 Superficie Resolver:11,82
 Ref:170000006746519 Recinto:14-035-023-00325-00011 Cultivo:241000 MEZCLA VEZA - AVENA-SIN VARIEDAD Secano Sup. Declarada:2,99 Superficie Resolver:2,99
 Ref:-1110928 Recinto:14-035-023-00325-00015 Cultivo:241000 MEZCLA VEZA - AVENA-SIN VARIEDAD Secano Sup. Declarada:0,02 Superficie Resolver:0,02
 Ref:170000006746428 Recinto:14-035-024-00205-00001 Cultivo:8000 AVENA-SIN VARIEDAD Secano Sup. Declarada:0,86 Superficie Resolver:0,86
 Ref:170000006746429 Recinto:14-035-024-00206-00001 Cultivo:8000 AVENA-SIN VARIEDAD Secano Sup. Declarada:0,86 Superficie Resolver:0,86
 Ref:170000006746430 Recinto:14-035-024-00207-00001 Cultivo:8000 AVENA-SIN VARIEDAD Secano Sup. Declarada:1,02 Superficie Resolver:1,02
 Ref:170000006746434 Recinto:14-035-024-00253-00001 Cultivo:8000 AVENA-SIN VARIEDAD Secano Sup. Declarada:5,24 Superficie Resolver:5,24
 Ref:5073636 Recinto:14-035-024-00254-00001 Cultivo:8000 AVENA-SIN VARIEDAD Secano Sup. Declarada:0,51 Superficie Resolver:0,51
 Ref:170000006746439 Recinto:14-035-024-00256-00001 Cultivo:8000 AVENA-SIN VARIEDAD Secano Sup. Declarada:0,98 Superficie Resolver:0,98
 Ref:-550223 Recinto:14-035-024-00257-00003 Cultivo:8000 AVENA-SIN VARIEDAD Secano Sup. Declarada:17,78 Superficie Resolver:17,78
 Ref:170000006746443 Recinto:14-035-024-00259-00001 Cultivo:8000 AVENA-SIN VARIEDAD Secano Sup. Declarada:0,62 Superficie Resolver:0,62
 Ref:170000006746444 Recinto:14-035-024-00260-00001 Cultivo:8000 AVENA-SIN VARIEDAD Secano Sup. Declarada:0,47 Superficie Resolver:0,47
 Ref:170000006746445 Recinto:14-035-024-00261-00001 Cultivo:8000 AVENA-SIN VARIEDAD Secano Sup. Declarada:1,17 Superficie Resolver:1,17
 Ref:170000006746446 Recinto:14-035-024-00263-00001 Cultivo:8000 AVENA-SIN VARIEDAD Secano Sup. Declarada:1,76 Superficie Resolver:1,76
 Ref:170000006746447 Recinto:14-035-024-00264-00001 Cultivo:8000 AVENA-SIN VARIEDAD Secano Sup. Declarada:2,22 Superficie Resolver:2,22
 Ref:170000006746448 Recinto:14-035-024-00266-00001 Cultivo:8000 AVENA-SIN VARIEDAD Secano Sup. Declarada:0,78 Superficie Resolver:0,78
 Ref:170000006746509 Recinto:14-035-024-00268-00001 Cultivo:5000 CEBADA-SIN VARIEDAD Secano Sup. Declarada:0,75 Superficie Resolver:0,75
 Ref:170000006746510 Recinto:14-035-024-00269-00001 Cultivo:5000 CEBADA-SIN VARIEDAD Secano Sup. Declarada:0,65 Superficie Resolver:0,65
 Ref:170000006746511 Recinto:14-035-024-00270-00001 Cultivo:5000 CEBADA-SIN VARIEDAD Secano Sup. Declarada:1,45 Superficie Resolver:1,45
 Ref:170000006746531 Recinto:14-035-024-00321-00001 Cultivo:8000 AVENA-SIN VARIEDAD Secano Sup. Declarada:0,09 Superficie Resolver:0,09
 Ref:-550239 Recinto:14-035-024-00321-00004 Cultivo:8000 AVENA-SIN VARIEDAD Secano Sup. Declarada:0,6 Superficie Resolver:0,15
 Ref:170000006746529 Recinto:14-035-024-00321-00006 Cultivo:8000 AVENA-SIN VARIEDAD Secano Sup. Declarada:0,35 Superficie Resolver:0,35
 Ref:-550310 Recinto:14-035-024-00321-00008 Cultivo:8000 AVENA-SIN VARIEDAD Secano Sup. Declarada:0,05 Superficie Resolver:0,05
 Ref:170000006746533 Recinto:14-035-024-00376-00001 Cultivo:5000 CEBADA-SIN VARIEDAD Secano Sup. Declarada:0,65 Superficie Resolver:0,65
 Ref:5107690 Recinto:14-035-024-00376-00003 Cultivo:5000 CEBADA-SIN VARIEDAD Secano Sup. Declarada:0,11 Superficie Resolver:0,11

(1) Superficie declarada admisible ajustada con la superficie comprometida.
 (2) Factor de penalización valorando el alcance para el tipo de compromiso.

Puede verificar la integridad de una copia de este documento mediante la lectura del código QR adjunto o mediante el acceso a la dirección <https://ws050.juntadeandalucia.es/verificarFirma> indicando el código de VERIFICACIÓN

FIRMADO POR	RAQUEL MARIA ESPIN CRESPO	17/12/2024	
VERIFICACIÓN	Pk2jm6UYDU9J72AMTZUYRN3GET48NG	PÁG. 3245/9349	

**INCIDENCIAS****INCIDENCIA DESCRIPCIÓN**

- Ref:170000006746532 Recinto:14-035-024-00384-00001 Cultivo:5000 CEBADA-SIN VARIEDAD Secano Sup. Declarada:0,84 Superficie Resolver:0,84
 Ref:-1524872 Recinto:14-035-024-00394-00001 Cultivo:5000 CEBADA-SIN VARIEDAD Secano Sup. Declarada:0,99 Superficie Resolver:0,99
 Ref:170000006746534 Recinto:14-035-024-00395-00001 Cultivo:5000 CEBADA-SIN VARIEDAD Secano Sup. Declarada:0,97 Superficie Resolver:0,97
 Ref:170000006746536 Recinto:14-035-024-00457-00001 Cultivo:5000 CEBADA-SIN VARIEDAD Secano Sup. Declarada:1,17 Superficie Resolver:1,17
 Ref:170000006746537 Recinto:14-035-024-00458-00001 Cultivo:5000 CEBADA-SIN VARIEDAD Secano Sup. Declarada:1,3 Superficie Resolver:1,3
 Ref:170000006746538 Recinto:14-035-024-00459-00001 Cultivo:5000 CEBADA-SIN VARIEDAD Secano Sup. Declarada:1,28 Superficie Resolver:1,28
 Ref:170000006746557 Recinto:14-035-024-00463-00001 Cultivo:5000 CEBADA-SIN VARIEDAD Secano Sup. Declarada:1,55 Superficie Resolver:1,55
 Ref:170000006746556 Recinto:14-035-053-00043-00001 Cultivo:1000 TRIGO BLANDO-SIN VARIEDAD Secano Sup. Declarada:0,66 Superficie Resolver:0,66
 Ref:-1524563 Recinto:14-061-014-00117-00001 Cultivo:12000 TRANQUILLÓN-SIN VARIEDAD Secano Sup. Declarada:2,6 Superficie Resolver:2,6
 Ref:-1524568 Recinto:14-061-014-00119-00003 Cultivo:12000 TRANQUILLÓN-SIN VARIEDAD Secano Sup. Declarada:25,94 Superficie Resolver:25,94
- 100420 Expediente que declara recintos pertenecientes al grupo de pago de Pastos que no tiene explotaciones ganaderas válidas para la Operación.
- 100424 Solicita recinto que no está comprometido para la operación.
- Ref:-1548851 Recinto:14-008-034-00117-00001 Cultivo:62000 PASTOS PERMANENTES DE 5 O MAS AÑOS-SIN VARIEDAD Secano
 Ref:-1599621 Recinto:14-035-005-00011-00002 Cultivo:62000 PASTOS PERMANENTES DE 5 O MAS AÑOS-SIN VARIEDAD Secano
 Ref:-1599618 Recinto:14-035-005-00011-00003 Cultivo:62000 PASTOS PERMANENTES DE 5 O MAS AÑOS-SIN VARIEDAD Secano
 Ref:-1599624 Recinto:14-035-005-00011-00013 Cultivo:62000 PASTOS PERMANENTES DE 5 O MAS AÑOS-SIN VARIEDAD Secano
 Ref:170000006746453 Recinto:14-035-022-00445-00001 Cultivo:63000 PASTOS DE MENOS DE 5 AÑOS-SIN VARIEDAD Secano
 Ref:170000006746454 Recinto:14-035-022-00446-00001 Cultivo:63000 PASTOS DE MENOS DE 5 AÑOS-SIN VARIEDAD Secano
 Ref:170000006746524 Recinto:14-035-022-00446-00001 Cultivo:63000 PASTOS DE MENOS DE 5 AÑOS-SIN VARIEDAD Secano
 Ref:170000006746552 Recinto:14-035-022-00447-00001 Cultivo:62000 PASTOS PERMANENTES DE 5 O MAS AÑOS-SIN VARIEDAD Secano
 Ref:170000006746553 Recinto:14-035-022-00448-00001 Cultivo:62000 PASTOS PERMANENTES DE 5 O MAS AÑOS-SIN VARIEDAD Secano
 Ref:170000006746576 Recinto:14-035-022-00449-00002 Cultivo:63000 PASTOS DE MENOS DE 5 AÑOS-SIN VARIEDAD Secano
 Ref:170000006746554 Recinto:14-035-022-00449-00007 Cultivo:63000 PASTOS DE MENOS DE 5 AÑOS-SIN VARIEDAD Secano
 Ref:170000006746530 Recinto:14-035-022-00449-00018 Cultivo:63000 PASTOS DE MENOS DE 5 AÑOS-SIN VARIEDAD Secano
 Ref:170000006746555 Recinto:14-035-022-00449-00020 Cultivo:62000 PASTOS PERMANENTES DE 5 O MAS AÑOS-SIN VARIEDAD Secano
 Ref:-1525498 Recinto:14-035-022-00449-00021 Cultivo:63000 PASTOS DE MENOS DE 5 AÑOS-SIN VARIEDAD Secano
 Ref:-550572 Recinto:14-035-023-00315-00001 Cultivo:63000 PASTOS DE MENOS DE 5 AÑOS-SIN VARIEDAD Secano
 Ref:170000006746518 Recinto:14-035-023-00316-00001 Cultivo:63000 PASTOS DE MENOS DE 5 AÑOS-SIN VARIEDAD Secano
 Ref:170000006746542 Recinto:14-035-023-00324-00001 Cultivo:63000 PASTOS DE MENOS DE 5 AÑOS-SIN VARIEDAD Secano
 Ref:170000006746545 Recinto:14-035-023-00324-00002 Cultivo:63000 PASTOS DE MENOS DE 5 AÑOS-SIN VARIEDAD Secano
 Ref:170000006746544 Recinto:14-035-023-00324-00015 Cultivo:63000 PASTOS DE MENOS DE 5 AÑOS-SIN VARIEDAD Secano
 Ref:170000006746546 Recinto:14-035-023-00324-00019 Cultivo:63000 PASTOS DE MENOS DE 5 AÑOS-SIN VARIEDAD Secano
 Ref:170000006746547 Recinto:14-035-023-00324-00020 Cultivo:63000 PASTOS DE MENOS DE 5 AÑOS-SIN VARIEDAD Secano
 Ref:-1610900 Recinto:14-035-024-00353-00001 Cultivo:101010 OLIVAR-PICUAL Secano
 Ref:170000006746592 Recinto:14-035-024-00435-00001 Cultivo:101010 OLIVAR-PICUAL Secano
 Ref:-1610907 Recinto:14-035-024-00438-00001 Cultivo:101010 OLIVAR-PICUAL Secano
 Ref:-1610903 Recinto:14-035-024-00439-00001 Cultivo:101010 OLIVAR-PICUAL Secano
 Ref:-1279014 Recinto:14-035-024-00443-00002 Cultivo:62000 PASTOS PERMANENTES DE 5 O MAS AÑOS-SIN VARIEDAD Secano
 Ref:170000006746540 Recinto:14-035-024-00455-00001 Cultivo:63000 PASTOS DE MENOS DE 5 AÑOS-SIN VARIEDAD Secano
 Ref:170000006746469 Recinto:14-035-024-00456-00001 Cultivo:62000 PASTOS PERMANENTES DE 5 O MAS AÑOS-SIN VARIEDAD Secano
 Ref:-1111479 Recinto:14-035-024-00469-00002 Cultivo:63000 PASTOS DE MENOS DE 5 AÑOS-SIN VARIEDAD Secano
 Ref:-1279010 Recinto:14-035-024-00473-00008 Cultivo:63000 PASTOS DE MENOS DE 5 AÑOS-SIN VARIEDAD Secano
 Ref:-1279009 Recinto:14-035-024-00473-00009 Cultivo:101010 OLIVAR-PICUAL Secano
 Ref:-1523599 Recinto:14-035-024-00473-00018 Cultivo:63000 PASTOS DE MENOS DE 5 AÑOS-SIN VARIEDAD Secano

(1) Superficie declarada admisible ajustada con la superficie comprometida.
 (2) Factor de penalización valorando el alcance para el tipo de compromiso.

Puede verificar la integridad de una copia de este documento mediante la lectura del código QR adjunto o mediante el acceso a la dirección <https://ws050.juntadeandalucia.es/verificarFirma> indicando el código de VERIFICACIÓN

FIRMADO POR	RAQUEL MARIA ESPIN CRESPO	17/12/2024	
VERIFICACIÓN	Pk2jm6UYDU9J72AMTZUYRN3GET48NG	PÁG. 3246/9349	



INCIDENCIAS

INCIDENCIA DESCRIPCIÓN

- Ref:-1279008 Recinto:14-035-024-00473-00020 Cultivo:101010 OLIVAR-PICUAL Secano
- Ref:1700000006746571 Recinto:14-035-024-00485-00004 Cultivo:63000 PASTOS DE MENOS DE 5 AÑOS-SIN VARIEDAD Secano
- Ref:-1111473 Recinto:14-035-024-00486-00002 Cultivo:63000 PASTOS DE MENOS DE 5 AÑOS-SIN VARIEDAD Secano
- Ref:1700000006746521 Recinto:14-035-024-00489-00001 Cultivo:63000 PASTOS DE MENOS DE 5 AÑOS-SIN VARIEDAD Secano
- Ref:1700000006746513 Recinto:14-035-024-00498-00003 Cultivo:63000 PASTOS DE MENOS DE 5 AÑOS-SIN VARIEDAD Secano
- Ref:1700000006746508 Recinto:14-035-024-00501-00001 Cultivo:63000 PASTOS DE MENOS DE 5 AÑOS-SIN VARIEDAD Secano
- Ref:-1525123 Recinto:14-035-024-00501-00002 Cultivo:101010 OLIVAR-PICUAL Secano
- Ref:1700000006746506 Recinto:14-035-024-00502-00001 Cultivo:63000 PASTOS DE MENOS DE 5 AÑOS-SIN VARIEDAD Secano
- Ref:1700000006746507 Recinto:14-035-024-00509-00001 Cultivo:63000 PASTOS DE MENOS DE 5 AÑOS-SIN VARIEDAD Secano
- Ref:1700000006746593 Recinto:14-035-024-00565-00001 Cultivo:101010 OLIVAR-PICUAL Secano

(1) Superficie declarada admisible ajustada con la superficie comprometida.
(2) Factor de penalización valorando el alcance para el tipo de compromiso.

Puede verificar la integridad de una copia de este documento mediante la lectura del código QR adjunto o mediante el acceso a la dirección <https://ws050.juntadeandalucia.es/verificarFirma> indicando el código de VERIFICACIÓN

FIRMADO POR	RAQUEL MARIA ESPIN CRESPO	17/12/2024
VERIFICACIÓN	Pk2jm6UYDU9J72AMTZUYRN3GET48NG	PÁG. 3247/9349



**APELLIDOS Y NOMBRE / RAZÓN SOCIAL**

MURILLO CANO ESTEBAN

NIF

***3651*

EXPEDIENTE

1053212

ANUALIDAD DE PAGO

1ª

IMPORTE POR ANUALIDAD

	2023	2024	2025	2026	2027
IMPORTE MÁXIMO SUBVENCIONABLE	1.062,00 €	1.062,00 €	1.062,00 €	885,00 €	885,00 €
IMPORTE MEDIO DE TRANSFERENCIA (€/ha)	297,48 €	297,48 €	297,48 €	247,90 €	247,90 €

RESUMEN DE UNIDADES

Cód	GRUPO DE PAGO	Sup. Dec. Admisible (ha)	Sup. Comprometida (ha)	Sup. ajustada compromiso (1) (ha)	% sobredec.	Sup. Resuelta (ha)	Importe Declarado	Importe Topado	Importe Resuelto	Importe tras sobredec.
419	OLIVAR	3,66		3,57	0,00	3,57	1.062,00	1.062,00	1.062,00	1.062,00
424	HERBÁCEOS NO ELEGIBLES	17,76		0,00	100,00	0,00	0,00	0,00	0,00	0,00
TOTAL		21,42	3,57	3,57		3,57	1.062,00	1.062,00	1.062,00	1.062,00

APLICACIÓN DE REDUCCIONES Y PENALIZACIONES

GRUPO DE PAGO	Importe Calculado	Importe prereduc.	Criterios de subvencionabilidad y compromisos	Presentación tardía	Omisión declaración	Condicionalidad	IMPORTE (Euros) RESUELTO
HERBÁCEOS NO ELEGIBLES	0,00	0,00	0,00	0,00	0,00	0,00	0,00
OLIVAR	1.062,00	1.062,00	0,00	0,00	0,00	0,00	1.062,00
TOTAL	1.062,00	1.062,00					1.062,00

RESUMEN DE PAGOS

	RESUELTO	FEADER	MAPA	CAPADR
OLIVAR - Pago realizado	1.062,00 €	902,70 €	104,18 €	55,12 €

RECINTOS RESUELTOS

REF.	REFERENCIA SIGPAC	CULTIVO DESCRIPCIÓN CULTIVO	S/R G.PAGO	PEND. MEDIA (%)	SUP. DEC. ADMISIBLE (ha)	SUP. COMPROM. (ha)	SUP. AJUSTADA COMPROM. (1) (ha)	SUP. CONV. SIGPAC (ha)	SUP. CERTIF. (ha)	SUP. CAMPO (ha)	SUP. CAMPO DETER. CULT. DECLARADO (ha)	SUP. DEC. REDUCIDA (ha)	SUP. RESUELTA (ha)
-971387	14-035-023-00161-001	101010 OLIVAR-PICUAL	S	419	5,40	0,15	0,15	0,15	0,15			0,15	0,15
-971386	14-035-023-00160-002	101010 OLIVAR-PICUAL	S	419	5,90	0,27	0,27	0,27	0,27			0,27	0,27
-971383	14-035-023-00151-001	101010 OLIVAR-PICUAL	S	419	3,10	0,35	0,35	0,35	0,35			0,35	0,35
-971371	14-035-023-00150-001	101010 OLIVAR-PICUAL	S	419	4,20	0,30	0,30	0,30	0,30			0,30	0,30
-971369	14-035-023-00159-003	101010 OLIVAR-PICUAL	S	419	5,60	0,15	0,15	0,15	0,15			0,15	0,15
-971364	14-035-023-00152-002	101010 OLIVAR-PICUAL	S	419	6,00	0,42	0,42	0,42	0,42			0,42	0,42
-971363	14-035-023-00153-002	101010 OLIVAR-PICUAL	S	419	4,10	0,34	0,34	0,34	0,34			0,34	0,34
-971361	14-035-023-00154-001	101010 OLIVAR-PICUAL	S	419	4,60	0,65	0,65	0,65	0,65			0,65	0,65
-971360	14-035-023-00155-001	101010 OLIVAR-PICUAL	S	419	4,50	0,14	0,14	0,14	0,14			0,14	0,14
-971359	14-035-023-00124-002	101010 OLIVAR-PICUAL	S	419	5,40	0,08	0,08	0,08	0,08			0,08	0,08
5330810	14-035-023-00341-001	101010 OLIVAR-PICUAL	S	419	1,70	0,39	0,39	0,39	0,39			0,39	0,39
6821075	14-035-023-00201-001	101010 OLIVAR-PICUAL	S	419	2,60	0,17	0,08	0,08	0,08			0,08	0,08
6821078	14-035-025-00103-001	101010 OLIVAR-PICUAL	S	419	7,20	0,25	0,25	0,25	0,25			0,25	0,25
-971348	14-035-023-00149-002	20000 BARBECHO TRADICIONAL-SIN VARIEDAD	S	424	9,80	0,29	0,29	0,29	0,29			0,29	0,29
-971345	14-035-023-00289-014	20000 BARBECHO TRADICIONAL-SIN VARIEDAD	S	424	3,80	0,14	0,14	0,14	1,04			0,14	0,14
-43656	14-035-022-00211-019	20000 BARBECHO TRADICIONAL-SIN VARIEDAD	S	424	7,50	1,53	1,53	1,53	1,53			1,53	1,53
1700000006445858	14-035-022-00231-001	20000 BARBECHO TRADICIONAL-SIN VARIEDAD	S	424	9,30	0,25	0,25	0,25	0,40			0,25	0,25
1700000006445865	14-035-045-00198-001	20000 BARBECHO TRADICIONAL-SIN VARIEDAD	S	424	3,30	2,12	2,12	2,12	2,12			2,12	2,12
1700000006445866	14-035-045-00199-001	20000 BARBECHO TRADICIONAL-SIN VARIEDAD	S	424	4,10	0,86	0,86	0,86	0,86			0,86	0,86
1700000006445909	14-035-022-00211-019	20000 BARBECHO TRADICIONAL-SIN VARIEDAD	S	424	7,50	1,86	1,86	1,86	1,86			1,86	1,86
1700000006445917	14-035-022-00211-019	20000 BARBECHO TRADICIONAL-SIN VARIEDAD	S	424	7,50	2,88	2,88	2,88	2,88			2,88	2,88
1700000006445943	14-035-024-00488-001	20000 BARBECHO TRADICIONAL-SIN VARIEDAD	S	424	4,70	7,83	7,83	7,83	7,83			7,83	7,83

(1) Superficie declarada admisible ajustada con la superficie comprometida.
(2) Factor de penalización valorando el alcance para el tipo de compromiso.Puede verificar la integridad de una copia de este documento mediante la lectura del código QR adjunto o mediante el acceso a la dirección <https://ws050.juntadeandalucia.es/verificarFirma> indicando el código de VERIFICACIÓN

FIRMADO POR

RAQUEL MARIA ESPIN CRESPO

17/12/2024

VERIFICACIÓN

Pk2jm6UYDU9J72AMTZUYRN3GET48NG

PÁG. 3248/9349



**INCIDENCIAS****INCIDENCIA DESCRIPCIÓN**

- 100407 Explotación solicitada no forma parte de ningún organismo de control autorizado para la producción ecológica en Andalucía o fecha de inscripción posterior al plazo establecido (Anexo I. Criterios de Subvencionabilidad. Orden 28 de marzo de 2023).
Explotación:ES140350000127 Especie:OVINA
Explotación:ES140350000127 Especie:PORCINO
Explotación:ES140350000970 Especie:PORCINO
- 100410 Recinto no admisible por pertenecer a una explotación ganadera No inscrita en Sipea (Artículo 10 de la Orden de 28 de marzo de 2023).
Ref:-1292002 Recinto:14-035-022-00231-00001 Cultivo:20000 BARBECHO TRADICIONAL-SIN VARIEDAD Secano Explotación:ES140350000127
Ref:1700000006445915 Recinto:14-035-023-00101-00005 Cultivo:20000 BARBECHO TRADICIONAL-SIN VARIEDAD Secano Explotación:ES140350000127
- 100412 Número de hectáreas validadas inferior a la superficie mínima permitida por el grupo de cultivo (Anexo I. Criterios de Subvencionabilidad. Orden 28 de marzo de 2023).
Sup. Resuelta:0 Grupo de Pago:HERBÁCEOS
- 100413 Recinto perteneciente a grupo de cultivo que no cumple con la superficie mínima requerida (Anexo I. Criterios de Subvencionabilidad. Orden 28 de marzo de 2023).
Ref:1700000006445903 Recinto:14-035-022-00211-00019 Cultivo:1000 TRIGO BLANDO-SIN VARIEDAD Secano Sup. Declarada:0,46 Superficie Resolver:0,46
Ref:-731773 Recinto:14-035-022-00211-00019 Cultivo:1000 TRIGO BLANDO-SIN VARIEDAD Secano Sup. Declarada:1,46 Superficie Resolver:1,46
Ref:1700000006445907 Recinto:14-035-022-00211-00019 Cultivo:12000 TRANQUILLÓN-SIN VARIEDAD Secano Sup. Declarada:0,1 Superficie Resolver:0,1
Ref:1700000006445908 Recinto:14-035-022-00211-00019 Cultivo:12000 TRANQUILLÓN-SIN VARIEDAD Secano Sup. Declarada:1,5 Superficie Resolver:1,5
Ref:1700000006445910 Recinto:14-035-022-00211-00019 Cultivo:12000 TRANQUILLÓN-SIN VARIEDAD Secano Sup. Declarada:0,06 Superficie Resolver:0,06
Ref:1700000006445912 Recinto:14-035-022-00223-00001 Cultivo:8000 AVENA-SIN VARIEDAD Secano Sup. Declarada:1,92 Superficie Resolver:1,92
Ref:-731782 Recinto:14-035-022-00223-00002 Cultivo:8000 AVENA-SIN VARIEDAD Secano Sup. Declarada:0,09 Superficie Resolver:0,09
Ref:1700000006445904 Recinto:14-035-022-00230-00001 Cultivo:1000 TRIGO BLANDO-SIN VARIEDAD Secano Sup. Declarada:0,63 Superficie Resolver:0,63
Ref:-1292000 Recinto:14-035-022-00231-00001 Cultivo:99000 PATATA-SIN VARIEDAD Secano Sup. Declarada:0,07 Superficie Resolver:0,07
Ref:1700000006445931 Recinto:14-035-022-00232-00002 Cultivo:1000 TRIGO BLANDO-SIN VARIEDAD Secano Sup. Declarada:2,98 Superficie Resolver:2,98
Ref:1700000006445911 Recinto:14-035-022-00232-00015 Cultivo:1000 TRIGO BLANDO-SIN VARIEDAD Secano Sup. Declarada:1,66 Superficie Resolver:1,66
Ref:1700000006445896 Recinto:14-035-022-00450-00001 Cultivo:40034 GUIANTES-AUDIT Secano Sup. Declarada:4,02 Superficie Resolver:4,02
Ref:-1292017 Recinto:14-035-023-00095-00007 Cultivo:12000 TRANQUILLÓN-SIN VARIEDAD Secano Sup. Declarada:0,29 Superficie Resolver:0,29
Ref:-1292018 Recinto:14-035-023-00095-00007 Cultivo:12000 TRANQUILLÓN-SIN VARIEDAD Secano Sup. Declarada:0,24 Superficie Resolver:0,24
Ref:1700000006445916 Recinto:14-035-023-00095-00007 Cultivo:40034 GUIANTES-AUDIT Secano Sup. Declarada:0,57 Superficie Resolver:0,57
Ref:1700000006445922 Recinto:14-035-023-00100-00002 Cultivo:40034 GUIANTES-AUDIT Secano Sup. Declarada:8,84 Superficie Resolver:8,84
Ref:-463294 Recinto:14-035-023-00120-00003 Cultivo:12000 TRANQUILLÓN-SIN VARIEDAD Secano Sup. Declarada:2,01 Superficie Resolver:2,01
Ref:-463327 Recinto:14-035-023-00120-00003 Cultivo:12000 TRANQUILLÓN-SIN VARIEDAD Secano Sup. Declarada:4,03 Superficie Resolver:4,03
Ref:-463337 Recinto:14-035-023-00120-00003 Cultivo:12000 TRANQUILLÓN-SIN VARIEDAD Secano Sup. Declarada:4,62 Superficie Resolver:4,62
Ref:-731783 Recinto:14-035-023-00120-00003 Cultivo:40034 GUIANTES-AUDIT Secano Sup. Declarada:4,7 Superficie Resolver:4,7
Ref:1700000006445923 Recinto:14-035-023-00194-00001 Cultivo:40034 GUIANTES-AUDIT Secano Sup. Declarada:1,73 Superficie Resolver:1,73
Ref:1700000006445924 Recinto:14-035-023-00195-00001 Cultivo:40034 GUIANTES-AUDIT Secano Sup. Declarada:0,19 Superficie Resolver:0,19
Ref:1700000006445925 Recinto:14-035-023-00196-00001 Cultivo:40034 GUIANTES-AUDIT Secano Sup. Declarada:0,2 Superficie Resolver:0,2
Ref:1700000006445926 Recinto:14-035-023-00197-00001 Cultivo:40034 GUIANTES-AUDIT Secano Sup. Declarada:0,29 Superficie Resolver:0,29
Ref:1700000006445944 Recinto:14-035-023-00198-00002 Cultivo:12000 TRANQUILLÓN-SIN VARIEDAD Secano Sup. Declarada:0,09 Superficie Resolver:0,09
Ref:1700000006445927 Recinto:14-035-023-00198-00002 Cultivo:40034 GUIANTES-AUDIT Secano Sup. Declarada:2,09 Superficie Resolver:2,09

(1) Superficie declarada admisible ajustada con la superficie comprometida.
(2) Factor de penalización valorando el alcance para el tipo de compromiso.

Puede verificar la integridad de una copia de este documento mediante la lectura del código QR adjunto o mediante el acceso a la dirección <https://ws050.juntadeandalucia.es/verificarFirma> indicando el código de VERIFICACIÓN

FIRMADO POR	RAQUEL MARIA ESPIN CRESPO	17/12/2024	
VERIFICACIÓN	Pk2jm6UYDU9J72AMTZUYRN3GET48NG	PÁG. 3249/9349	

**INCIDENCIAS****INCIDENCIA DESCRIPCIÓN**

	Resolver:2,09
	Ref:170000006445928 Recinto:14-035-023-00198-00002 Cultivo:40034 GUI SANTES-AUDIT Secano Sup. Declarada:0,04 Superficie Resolver:0,04
	Ref:170000006445929 Recinto:14-035-023-00199-00001 Cultivo:40034 GUI SANTES-AUDIT Secano Sup. Declarada:0,44 Superficie Resolver:0,44
	Ref:170000006445942 Recinto:14-035-023-00203-00001 Cultivo:12000 TRANQUILLÓN-SIN VARIEDAD Secano Sup. Declarada:0,27 Superficie Resolver:0,27
	Ref:170000006445867 Recinto:14-035-023-00204-00001 Cultivo:12000 TRANQUILLÓN-SIN VARIEDAD Secano Sup. Declarada:1,08 Superficie Resolver:1,08
	Ref:170000006445936 Recinto:14-035-023-00288-00001 Cultivo:12000 TRANQUILLÓN-SIN VARIEDAD Secano Sup. Declarada:1,3 Superficie Resolver:1,3
	Ref:-1292075 Recinto:14-035-023-00289-00010 Cultivo:12000 TRANQUILLÓN-SIN VARIEDAD Secano Sup. Declarada:0,36 Superficie Resolver:0,36
	Ref:170000006445906 Recinto:14-035-023-00289-00010 Cultivo:12000 TRANQUILLÓN-SIN VARIEDAD Secano Sup. Declarada:0,43 Superficie Resolver:0,43
	Ref:170000006445935 Recinto:14-035-023-00289-00010 Cultivo:12000 TRANQUILLÓN-SIN VARIEDAD Secano Sup. Declarada:6,54 Superficie Resolver:6,54
	Ref:170000006445940 Recinto:14-035-023-00292-00001 Cultivo:12000 TRANQUILLÓN-SIN VARIEDAD Secano Sup. Declarada:1,78 Superficie Resolver:1,78
	Ref:170000006445934 Recinto:14-035-023-00294-00001 Cultivo:12000 TRANQUILLÓN-SIN VARIEDAD Secano Sup. Declarada:1,14 Superficie Resolver:1,14
	Ref:170000006445930 Recinto:14-035-023-00333-00001 Cultivo:40034 GUI SANTES-AUDIT Secano Sup. Declarada:0,12 Superficie Resolver:0,12
	Ref:170000006445884 Recinto:14-035-023-00339-00001 Cultivo:12000 TRANQUILLÓN-SIN VARIEDAD Secano Sup. Declarada:0,1 Superficie Resolver:0,1
	Ref:170000006445879 Recinto:14-035-023-00343-00001 Cultivo:12000 TRANQUILLÓN-SIN VARIEDAD Secano Sup. Declarada:0,33 Superficie Resolver:0,33
	Ref:170000006445891 Recinto:14-035-023-00345-00002 Cultivo:12000 TRANQUILLÓN-SIN VARIEDAD Secano Sup. Declarada:0,3 Superficie Resolver:0,3
	Ref:170000006445937 Recinto:14-035-023-00348-00001 Cultivo:12000 TRANQUILLÓN-SIN VARIEDAD Secano Sup. Declarada:1,11 Superficie Resolver:1,11
	Ref:170000006445886 Recinto:14-035-025-00064-00001 Cultivo:8000 AVENA-SIN VARIEDAD Secano Sup. Declarada:0,3 Superficie Resolver:0,3
	Ref:170000006445887 Recinto:14-035-025-00065-00002 Cultivo:8000 AVENA-SIN VARIEDAD Secano Sup. Declarada:1,64 Superficie Resolver:1,64
	Ref:170000006445888 Recinto:14-035-025-00065-00006 Cultivo:8000 AVENA-SIN VARIEDAD Secano Sup. Declarada:1,56 Superficie Resolver:1,56
	Ref:170000006445863 Recinto:14-035-025-00069-00002 Cultivo:8000 AVENA-SIN VARIEDAD Secano Sup. Declarada:0,5 Superficie Resolver:0,5
	Ref:170000006445900 Recinto:14-035-046-00201-00001 Cultivo:1000 TRIGO BLANDO-SIN VARIEDAD Secano Sup. Declarada:0,09 Superficie Resolver:0,09
	Ref:170000006445893 Recinto:14-035-046-00202-00002 Cultivo:1000 TRIGO BLANDO-SIN VARIEDAD Secano Sup. Declarada:1,58 Superficie Resolver:1,58
100420	Expediente que declara recintos pertenecientes al grupo de pago de Pastos que no tiene explotaciones ganaderas válidas para la Operación.
100424	Solicita recinto que no está comprometido para la operación.
	Ref:-1292002 Recinto:14-035-022-00231-00001 Cultivo:20000 BARBECHO TRADICIONAL-SIN VARIEDAD Secano
	Ref:170000006445915 Recinto:14-035-023-00101-00005 Cultivo:20000 BARBECHO TRADICIONAL-SIN VARIEDAD Secano
	Ref:-731785 Recinto:14-035-023-00289-00014 Cultivo:12000 TRANQUILLÓN-SIN VARIEDAD Secano

(1) Superficie declarada admisible ajustada con la superficie comprometida.
(2) Factor de penalización valorando el alcance para el tipo de compromiso.

Puede verificar la integridad de una copia de este documento mediante la lectura del código QR adjunto o mediante el acceso a la dirección <https://ws050.juntadeandalucia.es/verificarFirma> indicando el código de VERIFICACIÓN

FIRMADO POR	RAQUEL MARIA ESPIN CRESPO	17/12/2024	
VERIFICACIÓN	Pk2jm6UYDU9J72AMTZUYRN3GET48NG	PÁG. 3250/9349	

**APELLIDOS Y NOMBRE / RAZÓN SOCIAL**

MURILLO LUNA MARIA VICTORIA

NIF

***6158*

EXPEDIENTE

1254644

ANUALIDAD DE PAGO

1ª

IMPORTE POR ANUALIDAD

	2023	2024	2025	2026	2027
IMPORTE MÁXIMO SUBVENCIONABLE	2.873,66 €	2.873,66 €	2.873,66 €	2.394,71 €	2.394,71 €
IMPORTE MEDIO DE TRANSFERENCIA (€/ha)	297,48 €	297,48 €	297,48 €	247,90 €	247,90 €

RESUMEN DE UNIDADES

Cód	GRUPO DE PAGO	Sup. Dec. Admisible (ha)	Sup. Comprometida (ha)	Sup. ajustada compromiso (1) (ha)	% sobredec.	Sup. Resuelta (ha)	Importe Declarado	Importe Topado	Importe Resuelto	Importe tras sobredec.
419	OLIVAR	9,68		9,66	0,00	9,66	2.873,66	2.873,66	2.873,66	2.873,66
424	HERBÁCEOS NO ELEGIBLES	15,05		0,00	100,00	0,00	0,00	0,00	0,00	0,00
TOTAL		24,73	9,66	9,66		9,66	2.873,66	2.873,66	2.873,66	2.873,66

APLICACIÓN DE REDUCCIONES Y PENALIZACIONES

GRUPO DE PAGO	Importe Calculado	Importe prereduc.	Criterios de subvencionabilidad y compromisos	Presentación tardía	Omisión declaración	Condicionalidad	IMPORTE (Euros) RESUELTO
HERBÁCEOS NO ELEGIBLES	0,00	0,00	0,00	0,00	0,00	0,00	0,00
OLIVAR	2.873,66	2.873,66	0,00	0,00	0,00	0,00	2.873,66
TOTAL	2.873,66	2.873,66					2.873,66

RESUMEN DE PAGOS

	RESUELTO	FEADER	MAPA	CAPADR
OLIVAR - Pago realizado	2.873,66 €	2.442,61 €	281,91 €	149,14 €

RECINTOS RESUELTOS

REF.	REFERENCIA SIGPAC	CULTIVO DESCRIPCIÓN CULTIVO	S/R G.PAGO	PEND. MEDIA (%)	SUP. DEC. ADMISIBLE (ha)	SUP. COMPROM. (ha)	SUP. AJUSTADA COMPROM. (1) (ha)	SUP. CONV. SIGPAC (ha)	SUP. CERTIF. (ha)	SUP. CAMPO (ha)	SUP. CAMPO DETER. CULT. DECLARADO (ha)	SUP. DEC. REDUCIDA (ha)	SUP. RESUELTA (ha)
5074145	14-035-024-00213-002	101010 OLIVAR-PICUAL	S 419	5,70	2,28	2,28	2,28		2,28			2,28	2,28
5074163	14-035-024-00213-006	101010 OLIVAR-PICUAL	S 419	8,30	0,11	0,11	0,11		0,11			0,11	0,11
5074164	14-035-024-00212-001	101010 OLIVAR-PICUAL	S 419	5,30	2,24	2,24	2,24		2,24			2,24	2,24
5107148	14-035-024-00313-002	101010 OLIVAR-PICUAL	S 419	7,00	3,24	3,22	3,22		3,24			3,22	3,22
5107160	14-035-024-00317-001	101010 OLIVAR-PICUAL	S 419	7,90	0,53	0,53	0,53		0,53			0,53	0,53
5107161	14-035-024-00315-001	101010 OLIVAR-PICUAL	S 419	8,50	0,70	0,70	0,70		0,70			0,70	0,70
5107165	14-035-024-00318-001	101010 OLIVAR-PICUAL	S 419	8,00	0,58	0,58	0,58		0,58			0,58	0,58
5074119	14-035-020-00364-001	20000 BARBECHO TRADICIONAL-SIN VARIEDAD	S 424	4,80	1,43	1,43	1,43		1,43			1,43	1,43
5074122	14-035-020-00365-001	20000 BARBECHO TRADICIONAL-SIN VARIEDAD	S 424	4,20	0,52	0,52	0,52		0,52			0,52	0,52
5074123	14-035-020-00418-001	20000 BARBECHO TRADICIONAL-SIN VARIEDAD	S 424	3,80	1,43	1,43	1,43		1,43			1,43	1,43
5074126	14-035-021-00013-001	20000 BARBECHO TRADICIONAL-SIN VARIEDAD	S 424	1,40	0,10	0,10	0,10		0,10			0,10	0,10
5074130	14-035-021-00017-001	20000 BARBECHO TRADICIONAL-SIN VARIEDAD	S 424	1,70	0,08	0,08	0,08		0,08			0,08	0,08
5074136	14-035-020-00416-001	20000 BARBECHO TRADICIONAL-SIN VARIEDAD	S 424	6,30	0,85	0,85	0,85		0,85			0,85	0,85
5074138	14-035-020-00415-001	20000 BARBECHO TRADICIONAL-SIN VARIEDAD	S 424	4,30	1,25	1,25	1,25		1,25			1,25	1,25
5074150	14-035-020-00393-001	20000 BARBECHO TRADICIONAL-SIN VARIEDAD	S 424	2,80	2,57	2,57	2,57		2,57			2,57	2,57
5074151	14-035-020-00392-001	20000 BARBECHO TRADICIONAL-SIN VARIEDAD	S 424	3,00	2,52	2,52	2,52		2,52			2,52	2,52
5074153	14-035-020-00414-001	20000 BARBECHO TRADICIONAL-SIN VARIEDAD	S 424	5,00	1,24	1,24	1,24		1,24			1,24	1,24
5074155	14-035-020-00413-001	20000 BARBECHO TRADICIONAL-SIN VARIEDAD	S 424	6,40	0,88	0,88	0,88		0,88			0,88	0,88
5074214	14-035-052-00507-001	20000 BARBECHO TRADICIONAL-SIN VARIEDAD	S 424	2,20	1,02	1,02	1,02		1,02			1,02	1,02
5278713	14-035-020-00417-001	20000 BARBECHO TRADICIONAL-SIN VARIEDAD	S 424	5,80	1,16	1,16	1,16		1,16			1,16	1,16

(1) Superficie declarada admisible ajustada con la superficie comprometida.
(2) Factor de penalización valorando el alcance para el tipo de compromiso.Puede verificar la integridad de una copia de este documento mediante la lectura del código QR adjunto o mediante el acceso a la dirección <https://ws050.juntadeandalucia.es/verificarFirma> indicando el código de VERIFICACIÓN

FIRMADO POR

RAQUEL MARIA ESPIN CRESPO

17/12/2024

VERIFICACIÓN

Pk2jm6UYDU9J72AMTZUYRN3GET48NG

PÁG. 3251/9349



**INCIDENCIAS****INCIDENCIA DESCRIPCIÓN**

- 4272 Verifica que las líneas de declaración de las Solicitudes Únicas no tienen solapes con la capa de Retroactividad Gráfica (ambas de la misma campaña) a nivel de expediente/línea de declaración gráfica de la solicitud.
Ref:5107148 Recinto:14-035-024-00313-00002 Cultivo: - Agregado de la referencia del recinto.:0 Zona de la referencia del recinto.:0 Superficie solapada.:0,02 Id. Incid.:101028477
- 100412 Número de hectáreas validadas inferior a la superficie mínima permitida por el grupo de cultivo (Anexo I. Criterios de Subvencionabilidad. Orden 28 de marzo de 2023).
Sup. Resuelta:0 Grupo de Pago:HERBÁCEOS
- 100413 Recinto perteneciente a grupo de cultivo que no cumple con la superficie mínima requerida (Anexo I. Criterios de Subvencionabilidad. Orden 28 de marzo de 2023).
Ref:5107115 Recinto:14-035-008-00203-00001 Cultivo:5000 CEBADA-SIN VARIEDAD Secano Sup. Declarada:7,17 Superficie Resolver:7,17
Ref:-1086273 Recinto:14-035-015-00060-00003 Cultivo:1000 TRIGO BLANDO-SIN VARIEDAD Secano Sup. Declarada:18,14 Superficie Resolver:18,14
Ref:5074148 Recinto:14-035-020-00366-00001 Cultivo:40211 GUI SANTES-LIVIA Secano Sup. Declarada:0,78 Superficie Resolver:0,78
Ref:5074147 Recinto:14-035-020-00367-00001 Cultivo:40211 GUI SANTES-LIVIA Secano Sup. Declarada:1,04 Superficie Resolver:1,04
Ref:5107125 Recinto:14-035-024-00212-00003 Cultivo:5000 CEBADA-SIN VARIEDAD Secano Sup. Declarada:3,45 Superficie Resolver:3,45
Ref:5074442 Recinto:14-035-039-00058-00001 Cultivo:40211 GUI SANTES-LIVIA Secano Sup. Declarada:10,63 Superficie Resolver:10,63
Ref:-793737 Recinto:14-035-039-00059-00004 Cultivo:40211 GUI SANTES-LIVIA Secano Sup. Declarada:2,7 Superficie Resolver:2,7
Ref:5107110 Recinto:14-035-052-00506-00001 Cultivo:40211 GUI SANTES-LIVIA Secano Sup. Declarada:1,09 Superficie Resolver:1,09

(1) Superficie declarada admisible ajustada con la superficie comprometida.
(2) Factor de penalización valorando el alcance para el tipo de compromiso.

Puede verificar la integridad de una copia de este documento mediante la lectura del código QR adjunto o mediante el acceso a la dirección <https://ws050.juntadeandalucia.es/verificarFirma> indicando el código de VERIFICACIÓN

FIRMADO POR	RAQUEL MARIA ESPIN CRESPO	17/12/2024	
VERIFICACIÓN	Pk2jm6UYDU9J72AMTZUYRN3GET48NG	PÁG. 3252/9349	

**APELLIDOS Y NOMBRE / RAZÓN SOCIAL**

MURILLO LUNA PEDRO

NIF
***0209*EXPEDIENTE
1254643ANUALIDAD
DE PAGO
1ª**IMPORTE POR ANUALIDAD**

	2023	2024	2025	2026	2027
IMPORTE MÁXIMO SUBVENCIONABLE	3.715,53 €	3.715,53 €	3.715,53 €	3.096,27 €	3.096,27 €
IMPORTE MEDIO DE TRANSFERENCIA (€/ha)	297,48 €	297,48 €	297,48 €	247,90 €	247,90 €

RESUMEN DE UNIDADES

Cód	GRUPO DE PAGO	Sup. Dec. Admisible (ha)	Sup. Comprometida (ha)	Sup. ajustada compromiso (1) (ha)	% sobredec.	Sup. Resuelta (ha)	Importe Declarado	Importe Topado	Importe Resuelto	Importe tras sobredec.
419	OLIVAR	12,49		12,49	0,00	12,49	3.715,53	3.715,53	3.715,53	3.715,53
424	HERBÁCEOS NO ELEGIBLES	5,20		0,00	100,00	0,00	0,00	0,00	0,00	0,00
TOTAL		17,69	12,49	12,49		12,49	3.715,53	3.715,53	3.715,53	3.715,53

APLICACIÓN DE REDUCCIONES Y PENALIZACIONES

GRUPO DE PAGO	Importe Calculado	Importe prereduc.	Criterios de subvencionabilidad y compromisos	Presentación tardía	Omisión declaración	Condicionalidad	IMPORTE (Euros) RESUELTO
HERBÁCEOS NO ELEGIBLES	0,00	0,00	0,00	0,00	0,00	0,00	0,00
OLIVAR	3.715,53	3.715,53	0,00	0,00	0,00	0,00	3.715,53
TOTAL	3.715,53	3.715,53					3.715,53

RESUMEN DE PAGOS

	RESUELTO	FEADER	MAPA	CAPADR
OLIVAR - Pago realizado	3.715,53 €	3.158,20 €	364,49 €	192,84 €

RECINTOS RESUELTOS

REF.	REFERENCIA SIGPAC	CULTIVO DESCRIPCIÓN CULTIVO	S/R G.PAGO	PEND. MEDIA (%)	SUP. DEC. ADMISIBLE (ha)	SUP. COMPROM. (ha)	SUP. AJUSTADA COMPROM. (1) (ha)	SUP. CONV. SIGPAC (ha)	SUP. CERTIF. (ha)	SUP. CAMPO (ha)	SUP. CAMPO DETER. CULT. DECLARADO (ha)	SUP. DEC. REDUCIDA (ha)	SUP. RESUELTA (ha)
-1086445	14-035-024-00417-005	101010 OLIVAR-PICUAL	S 419	5,70	0,02	0,02	0,02		0,02			0,02	0,02
5074287	14-035-024-00257-002	101010 OLIVAR-PICUAL	S 419	4,40	3,07	3,07	3,07		3,07			3,07	3,07
5074294	14-035-024-00319-001	101010 OLIVAR-PICUAL	S 419	7,50	0,67	0,67	0,67		0,67			0,67	0,67
5074298	14-035-024-00398-001	101010 OLIVAR-PICUAL	S 419	4,60	0,34	0,34	0,34		0,34			0,34	0,34
5074300	14-035-024-00320-004	101010 OLIVAR-PICUAL	S 419	6,90	0,84	0,84	0,84		0,84			0,84	0,84
5107405	14-035-024-00371-001	101010 OLIVAR-PICUAL	S 419	4,50	0,55	0,55	0,55		0,55			0,55	0,55
5107406	14-035-024-00401-001	101010 OLIVAR-PICUAL	S 419	8,00	1,34	1,34	1,34		1,34			1,34	1,34
5107407	14-035-024-00417-001	101010 OLIVAR-PICUAL	S 419	5,30	2,40	2,40	2,40		2,40			2,40	2,40
5107408	14-035-024-00400-001	101010 OLIVAR-PICUAL	S 419	4,70	0,91	0,91	0,91		0,91			0,91	0,91
5107458	14-035-024-00372-001	101010 OLIVAR-PICUAL	S 419	7,50	2,35	2,35	2,35		2,35			2,35	2,35
-1273236	14-008-051-00161-002	20000 BARBECHO TRADICIONAL-SIN VARIEDAD	S 424	5,30	0,15	0,15	0,15		0,15			0,15	0,15
5074305	14-035-026-00127-001	20000 BARBECHO TRADICIONAL-SIN VARIEDAD	S 424	3,60	1,28	1,28	1,28		1,28			1,28	1,28
5082235	14-008-051-00161-001	20000 BARBECHO TRADICIONAL-SIN VARIEDAD	S 424	4,40	1,36	1,36	1,36		1,36			1,36	1,36
5082236	14-008-051-00160-002	20000 BARBECHO TRADICIONAL-SIN VARIEDAD	S 424	2,90	0,81	0,81	0,81		0,81			0,81	0,81
5082237	14-008-051-00064-001	20000 BARBECHO TRADICIONAL-SIN VARIEDAD	S 424	2,10	0,29	0,27	0,27		0,29			0,27	0,27
5082238	14-008-051-00160-003	20000 BARBECHO TRADICIONAL-SIN VARIEDAD	S 424	3,10	0,53	0,53	0,53		0,53			0,53	0,53
5082239	14-008-051-00158-001	20000 BARBECHO TRADICIONAL-SIN VARIEDAD	S 424	2,30	0,78	0,78	0,78		0,78			0,78	0,78

(1) Superficie declarada admisible ajustada con la superficie comprometida.
(2) Factor de penalización valorando el alcance para el tipo de compromiso.Puede verificar la integridad de una copia de este documento mediante la lectura del código QR adjunto o mediante el acceso a la dirección <https://ws050.juntadeandalucia.es/verificarFirma> indicando el código de VERIFICACIÓN

FIRMADO POR

RAQUEL MARIA ESPIN CRESPO

17/12/2024

VERIFICACIÓN

Pk2jm6UYDU9J72AMTZUYRN3GET48NG

PÁG. 3253/9349



**INCIDENCIAS****INCIDENCIA DESCRIPCIÓN**

- 4272 Verifica que las líneas de declaración de las Solicitudes Únicas no tienen solapes con la capa de Retroactividad Gráfica (ambas de la misma campaña) a nivel de expediente/línea de declaración gráfica de la solicitud.
Ref:5082237 Recinto:14-008-051-00064-00001 Cultivo: - Agregado de la referencia del recinto.:0 Zona de la referencia del recinto.:0 Superficie solapada.:0,02 Id. Incid.:101028476
- 100412 Número de hectáreas validadas inferior a la superficie mínima permitida por el grupo de cultivo (Anexo I. Criterios de Subvencionabilidad. Orden 28 de marzo de 2023).
Sup. Resuelta:0 Grupo de Pago:HERBÁCEOS
- 100413 Recinto perteneciente a grupo de cultivo que no cumple con la superficie mínima requerida (Anexo I. Criterios de Subvencionabilidad. Orden 28 de marzo de 2023).
Ref:5107355 Recinto:14-035-008-00292-00001 Cultivo:5000 CEBADA-SIN VARIEDAD Secano Sup. Declarada:5,67 Superficie Resolver:5,67
Ref:5074421 Recinto:14-035-015-00010-00001 Cultivo:1000 TRIGO BLANDO-SIN VARIEDAD Secano Sup. Declarada:1,18 Superficie Resolver:1,18
Ref:5074419 Recinto:14-035-015-00019-00001 Cultivo:1000 TRIGO BLANDO-SIN VARIEDAD Secano Sup. Declarada:1,08 Superficie Resolver:1,08
Ref:5074423 Recinto:14-035-015-00020-00001 Cultivo:1000 TRIGO BLANDO-SIN VARIEDAD Secano Sup. Declarada:7,77 Superficie Resolver:7,77
Ref:5074424 Recinto:14-035-015-00020-00002 Cultivo:1000 TRIGO BLANDO-SIN VARIEDAD Secano Sup. Declarada:0,16 Superficie Resolver:0,16
Ref:5074422 Recinto:14-035-015-00021-00003 Cultivo:1000 TRIGO BLANDO-SIN VARIEDAD Secano Sup. Declarada:2,74 Superficie Resolver:2,74
Ref:5074316 Recinto:14-035-023-00029-00001 Cultivo:8000 AVENA-SIN VARIEDAD Secano Sup. Declarada:0,89 Superficie Resolver:0,89
Ref:5074319 Recinto:14-035-023-00035-00002 Cultivo:8000 AVENA-SIN VARIEDAD Secano Sup. Declarada:1,9 Superficie Resolver:1,9
Ref:5074303 Recinto:14-035-023-00035-00003 Cultivo:8000 AVENA-SIN VARIEDAD Secano Sup. Declarada:1,38 Superficie Resolver:1,38
Ref:5074307 Recinto:14-035-023-00040-00001 Cultivo:8000 AVENA-SIN VARIEDAD Secano Sup. Declarada:0,51 Superficie Resolver:0,51
Ref:5107381 Recinto:14-035-024-00320-00001 Cultivo:8000 AVENA-SIN VARIEDAD Secano Sup. Declarada:0,44 Superficie Resolver:0,44
Ref:5107380 Recinto:14-035-024-00396-00002 Cultivo:5000 CEBADA-SIN VARIEDAD Secano Sup. Declarada:1,09 Superficie Resolver:1,09
Ref:-1523847 Recinto:14-035-039-00059-00002 Cultivo:40211 GUI SANTES-LIVIA Secano Sup. Declarada:6,23 Superficie Resolver:6,23
Ref:-793726 Recinto:14-035-039-00059-00002 Cultivo:40211 GUI SANTES-LIVIA Secano Sup. Declarada:7,97 Superficie Resolver:7,97
Ref:-793723 Recinto:14-035-039-00060-00002 Cultivo:40211 GUI SANTES-LIVIA Secano Sup. Declarada:9,61 Superficie Resolver:9,61

(1) Superficie declarada admisible ajustada con la superficie comprometida.
(2) Factor de penalización valorando el alcance para el tipo de compromiso.

Puede verificar la integridad de una copia de este documento mediante la lectura del código QR adjunto o mediante el acceso a la dirección <https://ws050.juntadeandalucia.es/verificarFirma> indicando el código de VERIFICACIÓN

FIRMADO POR	RAQUEL MARIA ESPIN CRESPO	17/12/2024	
VERIFICACIÓN	Pk2jm6UYDU9J72AMTZUYRN3GET48NG	PÁG. 3254/9349	

**APELLIDOS Y NOMBRE / RAZÓN SOCIAL**

NADAL LOZANO BARTOLOME

NIF

***8966*

EXPEDIENTE

1195491

ANUALIDAD DE PAGO

1ª

IMPORTES POR ANUALIDAD

	2023	2024	2025	2026	2027
IMPORTE MÁXIMO SUBVENCIONABLE	10.583,94 €	10.583,94 €	8.819,95 €	8.819,95 €	8.819,95 €
IMPORTE MEDIO DE TRANSFERENCIA (€/ha)	82,08 €	82,08 €	68,40 €	68,40 €	68,40 €

RESUMEN DE UNIDADES

Cód	GRUPO DE PAGO	Sup. Dec. Admisible (ha)	Sup. Comprometida (ha)	Sup. ajustada compromiso (1) (ha)	% sobredec.	Sup. Resuelta (ha)	Importe Declarado	Importe Topado	Importe Resuelto	Importe tras sobredec.
418	PASTOS ASOCIADOS A GANADERÍA ECOLÓGICA	128,94		128,94	0,00	128,94	10.583,55	10.583,94	10.583,94	10.583,94
TOTAL		128,94	128,94	128,94		128,94	10.583,55	10.583,94	10.583,94	10.583,94

APLICACIÓN DE REDUCCIONES Y PENALIZACIONES

GRUPO DE PAGO	Importe Calculado	Importe prereduc.	Criterios de subvencionabilidad y compromisos	Presentación tardía	Omisión declaración	Condicionidad	IMPORTE (Euros) RESUELTO
PASTOS ASOCIADOS A GANADERÍA	10.583,94	10.583,94	0,00	0,00	0,00	0,00	10.583,94
TOTAL	10.583,94	10.583,94					10.583,94

RESUMEN DE PAGOS**IMPORTE (Euros)**

	RESUELTO	FEADER	MAPA	CAPADR
PASTOS ASOCIADOS A GANADERÍA ECOLÓGICA - Pago realizado	10.583,94 €	8.996,35 €	1.038,28 €	549,31 €

RECINTOS RESUELTOS

REE	REFERENCIA SIGPAC	CULTIVO DESCRIPCIÓN CULTIVO	S/R G.PAGO	PEND. MEDIA (%)	SUP. DEC. ADMISIBLE (ha)	SUP. COMPROM. (ha)	SUP. AJUSTADA COMPROM. (1) (ha)	SUP. CONV. SIGPAC (ha)	SUP. CERTIF. (ha)	SUP. CAMPO (ha)	SUP. CAMPO DETER. CULT. DECLARADO (ha)	SUP. DEC. REDUCIDA (ha)	SUP. RESUELTA (ha)
-182554	14-016-004-00034-002	62000 PASTOS PERMANENTES DE 5 O MAS AÑOS-SIN VARIEDAD	S 418	18,30	5,50	5,50	5,50		5,50			5,50	5,50
4816578	14-016-010-00004-002	62000 PASTOS PERMANENTES DE 5 O MAS AÑOS-SIN VARIEDAD	S 418	9,40	62,16	62,16	62,16		62,16			62,16	62,16
4816586	14-016-010-00009-002	62000 PASTOS PERMANENTES DE 5 O MAS AÑOS-SIN VARIEDAD	S 418	8,60	0,60	0,60	0,60		0,60			0,60	0,60
1700000006206155	14-016-005-00154-002	62000 PASTOS PERMANENTES DE 5 O MAS AÑOS-SIN VARIEDAD	S 418	29,60	9,33	9,33	9,33		16,96			9,33	9,33
1700000006206158	14-016-005-00157-002	62000 PASTOS PERMANENTES DE 5 O MAS AÑOS-SIN VARIEDAD	S 418	22,80	10,70	10,70	10,70		12,59			10,70	10,70
1700000006206160	14-016-005-00155-002	62000 PASTOS PERMANENTES DE 5 O MAS AÑOS-SIN VARIEDAD	S 418	15,10	10,56	10,56	10,56		10,56			10,56	10,56
1700000006206163	14-016-004-00078-002	62000 PASTOS PERMANENTES DE 5 O MAS AÑOS-SIN VARIEDAD	S 418	7,80	6,61	6,61	6,61		6,61			6,61	6,61
1700000006206164	14-016-005-00155-001	62000 PASTOS PERMANENTES DE 5 O MAS AÑOS-SIN VARIEDAD	S 418	36,60	6,01	6,01	6,01		10,92			6,01	6,01
1700000006206166	14-016-005-00040-002	62000 PASTOS PERMANENTES DE 5 O MAS AÑOS-SIN VARIEDAD	S 418	9,40	5,28	5,28	5,28		5,28			5,28	5,28
1700000006206167	14-016-004-00129-005	62000 PASTOS PERMANENTES DE 5 O MAS AÑOS-SIN VARIEDAD	S 418	8,00	12,19	12,19	12,19		12,19			12,19	12,19

(1) Superficie declarada admisible ajustada con la superficie comprometida.
(2) Factor de penalización valorando el alcance para el tipo de compromiso.

Puede verificar la integridad de una copia de este documento mediante la lectura del código QR adjunto o mediante el acceso a la dirección <https://ws050.juntadeandalucia.es/verificarFirma> indicando el código de VERIFICACIÓN

FIRMADO POR

RAQUEL MARIA ESPIN CRESPO

17/12/2024

VERIFICACIÓN

Pk2jm6UYDU9J72AMTZUYRN3GET48NG

PÁG. 3255/9349



**INCIDENCIAS****INCIDENCIA DESCRIPCIÓN**

- 100402 Recinto solicitado no forma parte de ningún organismo de control autorizado para la producción ecológica en Andalucía o fecha de inscripción posterior al plazo establecido (Anexo I. Criterios de Subvencionabilidad. Orden 28 de marzo de 2023).
Ref:-124214 Recinto:14-016-004-00034-00005 Cultivo:63000 PASTOS DE MENOS DE 5 AÑOS-SIN VARIEDAD Secano
- 100407 Explotación solicitada no forma parte de ningún organismo de control autorizado para la producción ecológica en Andalucía o fecha de inscripción posterior al plazo establecido (Anexo I. Criterios de Subvencionabilidad. Orden 28 de marzo de 2023).
Explotación:ES14016000057 Especie:PORCINO
Explotación:ES140160000230 Especie:PORCINO
Explotación:ES140160000436 Especie:PORCINO
Explotación:ES140160000444 Especie:PORCINO
Explotación:ES140160000481 Especie:PORCINO
Explotación:ES140160000641 Especie:CAPRINA
Explotación:ES140160000641 Especie:PORCINO
- 100411 Recinto no admisible por no estar asociado en SIGGAN a una explotación ganadera (Artículo 10 de la Orden de 28 de marzo de 2023).
Ref:-124214 Recinto:14-016-004-00034-00005 Cultivo:63000 PASTOS DE MENOS DE 5 AÑOS-SIN VARIEDAD Secano
- 100424 Solicita recinto que no está comprometido para la operación.
Ref:-124214 Recinto:14-016-004-00034-00005 Cultivo:63000 PASTOS DE MENOS DE 5 AÑOS-SIN VARIEDAD Secano
Ref:1700000006206150 Recinto:14-016-004-00095-00001 Cultivo:62000 PASTOS PERMANENTES DE 5 O MAS AÑOS-SIN VARIEDAD Secano
Ref:1700000006206165 Recinto:14-016-004-00095-00002 Cultivo:62000 PASTOS PERMANENTES DE 5 O MAS AÑOS-SIN VARIEDAD Secano
Ref:1700000006206154 Recinto:14-016-004-00108-00002 Cultivo:62000 PASTOS PERMANENTES DE 5 O MAS AÑOS-SIN VARIEDAD Secano
- 100427 Recinto no admisible por estar asociado a una explotación intensiva en SIGGAN o que no pertenece al titular del expediente (Artículo 10 de la Orden de 28 de marzo de 2023).
Ref:1700000006206150 Recinto:14-016-004-00095-00001 Cultivo:62000 PASTOS PERMANENTES DE 5 O MAS AÑOS-SIN VARIEDAD Secano Explotación:ES140160000112
Ref:1700000006206165 Recinto:14-016-004-00095-00002 Cultivo:62000 PASTOS PERMANENTES DE 5 O MAS AÑOS-SIN VARIEDAD Secano Explotación:ES140160000112
Ref:1700000006206154 Recinto:14-016-004-00108-00002 Cultivo:62000 PASTOS PERMANENTES DE 5 O MAS AÑOS-SIN VARIEDAD Secano Explotación:ES140160000112

Datos considerados para el Cálculo de la Carga Ganadera mínima y máxima del expediente

Explotación	Especie	Inscrito en Sipea y Admisible	Ugm Calculada para CG Mínima	Ugm Calculada para CG Máxima
ES140160000057	OVINA	SI	5,71	5,71
ES140160000057	PORCINO	NO	0,00	38,97
ES140160000230	OVINA	SI	21,34	21,34
ES140160000230	PORCINO	NO	0,00	0,00
ES140160000436	OVINA	SI	6,36	6,36
ES140160000436	PORCINO	NO	0,00	3,27
ES140160000444	OVINA	SI	0,10	0,10
ES140160000444	PORCINO	NO	0,00	0,00
ES140160000481	OVINA	SI	2,21	2,21
ES140160000481	PORCINO	NO	0,00	0,00
ES140160000641	CAPRINA	NO	0,00	1,30
ES140160000641	OVINA	SI	6,30	6,30
ES140160000641	PORCINO	NO	0,00	1,80
			42,02	87,36

Superficie determinada para Cálculo Carga Ganadera Mínima: 138,49 ha
Superficie determinada para Cálculo Carga Ganadera Máxima: 138,51 ha
Carga Ganadera Mínima Expediente: 0,30 ugm/ha
Carga Ganadera Máxima Expediente: 0,63 ugm/ha

(1) Superficie declarada admisible ajustada con la superficie comprometida.
(2) Factor de penalización valorando el alcance para el tipo de compromiso.

Puede verificar la integridad de una copia de este documento mediante la lectura del código QR adjunto o mediante el acceso a la dirección <https://ws050.juntadeandalucia.es/verificarFirma> indicando el código de VERIFICACIÓN

FIRMADO POR	RAQUEL MARIA ESPIN CRESPO	17/12/2024	
VERIFICACIÓN	Pk2jm6UYDU9J72AMTZUYRN3GET48NG	PÁG. 3256/9349	

**Datos considerados para el Cálculo de la Carga Ganadera mínima y máxima del expediente****Recintos Determinados para el Cálculo de Garga Ganadera Mínima**

REF.	REFERENCIA SIGPAC	CULTIVO	DESCRIPCIÓN CULTIVO	S/R	SUP.
					RESUELTA (ha)
-182554	14-016-004-00034-00002	62000	PASTOS PERMANENTES DE 5 O MAS AÑOS-SIN VARIEDAD	S	5,50
4816578	14-016-010-00004-00002	62000	PASTOS PERMANENTES DE 5 O MAS AÑOS-SIN VARIEDAD	S	62,16
4816586	14-016-010-00009-00002	62000	PASTOS PERMANENTES DE 5 O MAS AÑOS-SIN VARIEDAD	S	0,60
1700000006206150	14-016-004-00095-00001	62000	PASTOS PERMANENTES DE 5 O MAS AÑOS-SIN VARIEDAD	S	2,69
1700000006206154	14-016-004-00108-00002	62000	PASTOS PERMANENTES DE 5 O MAS AÑOS-SIN VARIEDAD	S	6,70
1700000006206155	14-016-005-00154-00002	62000	PASTOS PERMANENTES DE 5 O MAS AÑOS-SIN VARIEDAD	S	9,33
1700000006206158	14-016-005-00157-00002	62000	PASTOS PERMANENTES DE 5 O MAS AÑOS-SIN VARIEDAD	S	10,70
1700000006206160	14-016-005-00155-00002	62000	PASTOS PERMANENTES DE 5 O MAS AÑOS-SIN VARIEDAD	S	10,56
1700000006206163	14-016-004-00078-00002	62000	PASTOS PERMANENTES DE 5 O MAS AÑOS-SIN VARIEDAD	S	6,61
1700000006206164	14-016-005-00155-00001	62000	PASTOS PERMANENTES DE 5 O MAS AÑOS-SIN VARIEDAD	S	6,01
1700000006206165	14-016-004-00095-00002	62000	PASTOS PERMANENTES DE 5 O MAS AÑOS-SIN VARIEDAD	S	0,16
1700000006206166	14-016-005-00040-00002	62000	PASTOS PERMANENTES DE 5 O MAS AÑOS-SIN VARIEDAD	S	5,28
1700000006206167	14-016-004-00129-00005	62000	PASTOS PERMANENTES DE 5 O MAS AÑOS-SIN VARIEDAD	S	12,19

Recintos Determinados para el Cálculo de Garga Ganadera Máxima

REF.	REFERENCIA SIGPAC	CULTIVO	DESCRIPCIÓN CULTIVO	S/R	SUP.
					RESUELTA (ha)
-182554	14-016-004-00034-00002	62000	PASTOS PERMANENTES DE 5 O MAS AÑOS-SIN VARIEDAD	S	5,50
-124214	14-016-004-00034-00005	63000	PASTOS DE MENOS DE 5 AÑOS-SIN VARIEDAD	S	0,02
4816578	14-016-010-00004-00002	62000	PASTOS PERMANENTES DE 5 O MAS AÑOS-SIN VARIEDAD	S	62,16
4816586	14-016-010-00009-00002	62000	PASTOS PERMANENTES DE 5 O MAS AÑOS-SIN VARIEDAD	S	0,60
1700000006206150	14-016-004-00095-00001	62000	PASTOS PERMANENTES DE 5 O MAS AÑOS-SIN VARIEDAD	S	2,69
1700000006206154	14-016-004-00108-00002	62000	PASTOS PERMANENTES DE 5 O MAS AÑOS-SIN VARIEDAD	S	6,70
1700000006206155	14-016-005-00154-00002	62000	PASTOS PERMANENTES DE 5 O MAS AÑOS-SIN VARIEDAD	S	9,33
1700000006206158	14-016-005-00157-00002	62000	PASTOS PERMANENTES DE 5 O MAS AÑOS-SIN VARIEDAD	S	10,70
1700000006206160	14-016-005-00155-00002	62000	PASTOS PERMANENTES DE 5 O MAS AÑOS-SIN VARIEDAD	S	10,56
1700000006206163	14-016-004-00078-00002	62000	PASTOS PERMANENTES DE 5 O MAS AÑOS-SIN VARIEDAD	S	6,61
1700000006206164	14-016-005-00155-00001	62000	PASTOS PERMANENTES DE 5 O MAS AÑOS-SIN VARIEDAD	S	6,01
1700000006206165	14-016-004-00095-00002	62000	PASTOS PERMANENTES DE 5 O MAS AÑOS-SIN VARIEDAD	S	0,16
1700000006206166	14-016-005-00040-00002	62000	PASTOS PERMANENTES DE 5 O MAS AÑOS-SIN VARIEDAD	S	5,28
1700000006206167	14-016-004-00129-00005	62000	PASTOS PERMANENTES DE 5 O MAS AÑOS-SIN VARIEDAD	S	12,19

Incidencias de carga ganadera**INCIDENCIA DESCRIPCIÓN**

100407	Explotación solicitada no forma parte de ningún organismo de control autorizado para la producción ecológica en Andalucía o fecha de inscripción posterior al plazo establecido (Anexo I. Criterios de Subvencionabilidad. Orden 28 de marzo de 2023). Explotación:ES14016000057 Especie:PORCINO Explotación:ES140160000230 Especie:PORCINO Explotación:ES140160000436 Especie:PORCINO Explotación:ES140160000444 Especie:PORCINO Explotación:ES140160000481 Especie:PORCINO Explotación:ES140160000641 Especie:PORCINO
--------	---

(1) Superficie declarada admisible ajustada con la superficie comprometida.
(2) Factor de penalización valorando el alcance para el tipo de compromiso.Puede verificar la integridad de una copia de este documento mediante la lectura del código QR adjunto o mediante el acceso a la dirección <https://ws050.juntadeandalucia.es/verificarFirma> indicando el código de VERIFICACIÓN

FIRMADO POR

RAQUEL MARIA ESPIN CRESPO

17/12/2024

VERIFICACIÓN

Pk2jm6UYDU9J72AMTZUYRN3GET48NG

PÁG. 3257/9349






Datos considerados para el Cálculo de la Carga Ganadera mínima y máxima del expediente

Explotación:ES140160000641 Especie:CAPRINA

(1) Superficie declarada admisible ajustada con la superficie comprometida.
(2) Factor de penalización valorando el alcance para el tipo de compromiso.

Puede verificar la integridad de una copia de este documento mediante la lectura del código QR adjunto o mediante el acceso a la dirección <https://ws050.juntadeandalucia.es/verificarFirma> indicando el código de VERIFICACIÓN

FIRMADO POR	RAQUEL MARIA ESPIN CRESPO	17/12/2024	
VERIFICACIÓN	Pk2jm6UYDU9J72AMTZUYRN3GET48NG	PÁG. 3258/9349	

**APELLIDOS Y NOMBRE / RAZÓN SOCIAL**

NAVA-ESPIEL SL

NIF

***8147*

EXPEDIENTE

1201419

ANUALIDAD DE PAGO

1ª

IMPORTES POR ANUALIDAD

	2023	2024	2025	2026	2027
IMPORTE MÁXIMO SUBVENCIONABLE	4.124,59 €	4.124,59 €	3.437,16 €	3.437,16 €	3.437,16 €
IMPORTE MEDIO DE TRANSFERENCIA (€/ha)	42,39 €	42,39 €	35,32 €	35,32 €	35,32 €

RESUMEN DE UNIDADES

Cód	GRUPO DE PAGO	Sup. Dec. Admisible (ha)	Sup. Comprometida (ha)	Sup. ajustada compromiso (1) (ha)	% sobredec.	Sup. Resuelta (ha)	Importe Declarado	Importe Topado	Importe Resuelto	Importe tras sobredec.
418	PASTOS ASOCIADOS A GANADERÍA ECOLÓGICA	97,31		97,31	0,00	97,31	8.713,49	4.124,59	4.124,59	4.124,59
TOTAL		97,31	97,31	97,31		97,31	8.713,49	4.124,59	4.124,59	4.124,59

APLICACIÓN DE REDUCCIONES Y PENALIZACIONES

GRUPO DE PAGO	Importe Calculado	Importe prereduc.	Criterios de subvencionabilidad y compromisos	Presentación tardía	Omisión declaración	Condicionidad	IMPORTE (Euros) RESUELTO
PASTOS ASOCIADOS A GANADERÍA	4.124,59	4.124,59	0,00	0,00	0,00	0,00	4.124,59
TOTAL	4.124,59	4.124,59					4.124,59

RESUMEN DE PAGOS

	RESUELTO	FEADER	MAPA	CAPADR
PASTOS ASOCIADOS A GANADERÍA ECOLÓGICA - Pago realizado	4.124,59 €	3.505,90 €	404,62 €	214,07 €

(1) Superficie declarada admisible ajustada con la superficie comprometida.
(2) Factor de penalización valorando el alcance para el tipo de compromiso.

Puede verificar la integridad de una copia de este documento mediante la lectura del código QR adjunto o mediante el acceso a la dirección <https://ws050.juntadeandalucia.es/verificarFirma> indicando el código de VERIFICACIÓN

FIRMADO POR

RAQUEL MARIA ESPIN CRESPO

17/12/2024

VERIFICACIÓN

Pk2jm6UYDU9J72AMTZUYRN3GET48NG

PÁG. 3259/9349



**RECINTOS RESUELTOS**

REF.	REFERENCIA SIGPAC	CULTIVO	DESCRIPCIÓN CULTIVO	S/R	G.PAGO	PEND. MEDIA (%)	SUP. ADMISIBLE (ha)	SUP. COMPROM. (ha)	SUP. AJUSTADA COMPR.(1) (ha)	SUP. CONV. SIGPAC (ha)	SUP. CERTIF. (ha)	SUP. CAMPO (ha)	SUP. CAMPO DETER.CULT. DECLARADO (ha)	SUP. DEC. REDUCIDA (ha)	SUP. RESUELTA (ha)
4156600	14-026-006-00140-015	62000	PASTOS PERMANENTES DE 5 O MAS AÑOS-SIN VARIEDAD	S	418	18,70	39,32	39,32	39,32		60,49			39,32	39,32
4156601	14-026-006-00140-014	62000	PASTOS PERMANENTES DE 5 O MAS AÑOS-SIN VARIEDAD	S	418	10,90	7,49	7,49	7,49		7,49			7,49	7,49
4156602	14-026-006-00140-018	62000	PASTOS PERMANENTES DE 5 O MAS AÑOS-SIN VARIEDAD	S	418	17,80	1,27	1,27	1,27		1,27			1,27	1,27
4156603	14-026-006-00140-017	62000	PASTOS PERMANENTES DE 5 O MAS AÑOS-SIN VARIEDAD	S	418	9,80	0,20	0,20	0,20		0,44			0,20	0,20
4156604	14-026-006-00140-020	62000	PASTOS PERMANENTES DE 5 O MAS AÑOS-SIN VARIEDAD	S	418	15,00	1,59	1,59	1,59		1,59			1,59	1,59
4156605	14-026-006-00140-019	62000	PASTOS PERMANENTES DE 5 O MAS AÑOS-SIN VARIEDAD	S	418	21,40	11,86	11,86	11,86		11,86			11,86	11,86
4156606	14-026-006-00140-021	62000	PASTOS PERMANENTES DE 5 O MAS AÑOS-SIN VARIEDAD	S	418	21,40	0,34	0,34	0,34		0,34			0,34	0,34
4156608	14-026-006-00140-025	62000	PASTOS PERMANENTES DE 5 O MAS AÑOS-SIN VARIEDAD	S	418	17,70	0,02	0,02	0,02		0,02			0,02	0,02
4156609	14-026-006-00140-022	62000	PASTOS PERMANENTES DE 5 O MAS AÑOS-SIN VARIEDAD	S	418	8,20	0,34	0,34	0,34		0,34			0,34	0,34
4156610	14-026-006-00140-004	62000	PASTOS PERMANENTES DE 5 O MAS AÑOS-SIN VARIEDAD	S	418	24,40	4,32	4,32	4,32		6,65			4,32	4,32
4156611	14-026-006-00140-002	62000	PASTOS PERMANENTES DE 5 O MAS AÑOS-SIN VARIEDAD	S	418	27,20	3,59	3,59	3,59		7,98			3,59	3,59
4157021	14-026-007-00003-018	62000	PASTOS PERMANENTES DE 5 O MAS AÑOS-SIN VARIEDAD	S	418	16,80	0,36	0,36	0,36		0,48			0,36	0,36
4157022	14-026-007-00003-017	62000	PASTOS PERMANENTES DE 5 O MAS AÑOS-SIN VARIEDAD	S	418	15,00	0,04	0,04	0,04		0,05			0,04	0,04
4157023	14-026-007-00003-020	62000	PASTOS PERMANENTES DE 5 O MAS AÑOS-SIN VARIEDAD	S	418	15,80	0,54	0,54	0,54		0,54			0,54	0,54
4157024	14-026-007-00003-019	62000	PASTOS PERMANENTES DE 5 O MAS AÑOS-SIN VARIEDAD	S	418	11,90	0,16	0,16	0,16		0,21			0,16	0,16
4157025	14-026-007-00003-022	62000	PASTOS PERMANENTES DE 5 O MAS AÑOS-SIN VARIEDAD	S	418	12,60	0,02	0,02	0,02		0,04			0,02	0,02
4157026	14-026-007-00003-001	62000	PASTOS PERMANENTES DE 5 O MAS AÑOS-SIN VARIEDAD	S	418	19,00	5,01	5,01	5,01		9,10			5,01	5,01
4157027	14-026-007-00003-003	62000	PASTOS PERMANENTES DE 5 O MAS AÑOS-SIN VARIEDAD	S	418	10,20	3,56	3,56	3,56		4,19			3,56	3,56
4157028	14-026-007-00003-002	62000	PASTOS PERMANENTES DE 5 O MAS AÑOS-SIN VARIEDAD	S	418	30,80	0,52	0,52	0,52		0,80			0,52	0,52
4157029	14-026-007-00003-015	62000	PASTOS PERMANENTES DE 5 O MAS AÑOS-SIN VARIEDAD	S	418	9,60	0,23	0,23	0,23		0,30			0,23	0,23
4157030	14-026-007-00003-006	62000	PASTOS PERMANENTES DE 5 O MAS AÑOS-SIN VARIEDAD	S	418	17,00	0,42	0,42	0,42		0,64			0,42	0,42
4157031	14-026-006-00150-006	62000	PASTOS PERMANENTES DE 5 O MAS AÑOS-SIN VARIEDAD	S	418	13,20	1,50	1,50	1,50		1,50			1,50	1,50
4157032	14-026-006-00150-005	62000	PASTOS PERMANENTES DE 5 O MAS AÑOS-SIN VARIEDAD	S	418	15,10	4,20	4,20	4,20		4,94			4,20	4,20
4157034	14-026-006-00150-008	62000	PASTOS PERMANENTES DE 5 O MAS AÑOS-SIN VARIEDAD	S	418	16,70	0,62	0,62	0,62		0,96			0,62	0,62
4157035	14-026-006-00150-007	62000	PASTOS PERMANENTES DE 5 O MAS AÑOS-SIN VARIEDAD	S	418	22,90	2,00	2,00	2,00		2,67			2,00	2,00
4157036	14-026-006-00150-010	62000	PASTOS PERMANENTES DE 5 O MAS AÑOS-SIN VARIEDAD	S	418	16,50	0,39	0,39	0,39		0,46			0,39	0,39
4157037	14-026-006-00150-009	62000	PASTOS PERMANENTES DE 5 O MAS AÑOS-SIN VARIEDAD	S	418	10,20	0,04	0,04	0,04		0,08			0,04	0,04
4157038	14-026-007-00003-024	62000	PASTOS PERMANENTES DE 5 O MAS AÑOS-SIN VARIEDAD	S	418	21,20	0,06	0,06	0,06		0,11			0,06	0,06
4157039	14-026-007-00003-023	62000	PASTOS PERMANENTES DE 5 O MAS AÑOS-SIN VARIEDAD	S	418	4,90	0,01	0,01	0,01		0,01			0,01	0,01
4157041	14-026-007-00003-026	62000	PASTOS PERMANENTES DE 5 O MAS AÑOS-SIN VARIEDAD	S	418	11,30	0,12	0,12	0,12		0,12			0,12	0,12
4157042	14-026-007-00003-025	62000	PASTOS PERMANENTES DE 5 O MAS AÑOS-SIN VARIEDAD	S	418	16,80	3,98	3,98	3,98		3,98			3,98	3,98
4157043	14-026-006-00150-003	62000	PASTOS PERMANENTES DE 5 O MAS AÑOS-SIN VARIEDAD	S	418	9,90	3,19	3,19	3,19		3,19			3,19	3,19

INCIDENCIAS**INCIDENCIA DESCRIPCIÓN**

- 100411 Recinto no admisible por no estar asociado en SIGGAN a una explotación ganadera (Artículo 10 de la Orden de 28 de marzo de 2023).
Ref:4157045 Recinto:14-026-005-00066-00002 Cultivo:62000 PASTOS PERMANENTES DE 5 O MAS AÑOS-SIN VARIEDAD Secano
- 100421 Recinto declarado por error para una operación de la 6503, que se ha corregido de oficio marcando la operación correcta, de acuerdo con la fecha de inscripción del recinto en la producción ecológica.
Ref:4157045 Recinto:14-026-005-00066-00002 Cultivo:62000 PASTOS PERMANENTES DE 5 O MAS AÑOS-SIN VARIEDAD Secano
Ref:4156611 Recinto:14-026-006-00140-00002 Cultivo:62000 PASTOS PERMANENTES DE 5 O MAS AÑOS-SIN VARIEDAD Secano
Ref:4156610 Recinto:14-026-006-00140-00004 Cultivo:62000 PASTOS PERMANENTES DE 5 O MAS AÑOS-SIN VARIEDAD Secano
Ref:4156601 Recinto:14-026-006-00140-00014 Cultivo:62000 PASTOS PERMANENTES DE 5 O MAS AÑOS-SIN VARIEDAD Secano
Ref:4156600 Recinto:14-026-006-00140-00015 Cultivo:62000 PASTOS PERMANENTES DE 5 O MAS AÑOS-SIN VARIEDAD Secano
Ref:4156603 Recinto:14-026-006-00140-00017 Cultivo:62000 PASTOS PERMANENTES DE 5 O MAS AÑOS-SIN VARIEDAD Secano
Ref:4156602 Recinto:14-026-006-00140-00018 Cultivo:62000 PASTOS PERMANENTES DE 5 O MAS AÑOS-SIN VARIEDAD Secano
Ref:4156605 Recinto:14-026-006-00140-00019 Cultivo:62000 PASTOS PERMANENTES DE 5 O MAS AÑOS-SIN VARIEDAD Secano
Ref:4156604 Recinto:14-026-006-00140-00020 Cultivo:62000 PASTOS PERMANENTES DE 5 O MAS AÑOS-SIN VARIEDAD Secano
Ref:4156606 Recinto:14-026-006-00140-00021 Cultivo:62000 PASTOS PERMANENTES DE 5 O MAS AÑOS-SIN VARIEDAD Secano
Ref:4156609 Recinto:14-026-006-00140-00022 Cultivo:62000 PASTOS PERMANENTES DE 5 O MAS AÑOS-SIN VARIEDAD Secano
Ref:4156608 Recinto:14-026-006-00140-00025 Cultivo:62000 PASTOS PERMANENTES DE 5 O MAS AÑOS-SIN VARIEDAD Secano
Ref:4157043 Recinto:14-026-006-00150-00003 Cultivo:62000 PASTOS PERMANENTES DE 5 O MAS AÑOS-SIN VARIEDAD Secano
Ref:4157032 Recinto:14-026-006-00150-00005 Cultivo:62000 PASTOS PERMANENTES DE 5 O MAS AÑOS-SIN VARIEDAD Secano
Ref:4157031 Recinto:14-026-006-00150-00006 Cultivo:62000 PASTOS PERMANENTES DE 5 O MAS AÑOS-SIN VARIEDAD Secano
Ref:4157035 Recinto:14-026-006-00150-00007 Cultivo:62000 PASTOS PERMANENTES DE 5 O MAS AÑOS-SIN VARIEDAD Secano

(1) Superficie declarada admisible ajustada con la superficie comprometida.
(2) Factor de penalización valorando el alcance para el tipo de compromiso.

Puede verificar la integridad de una copia de este documento mediante la lectura del código QR adjunto o mediante el acceso a la dirección <https://ws050.juntadeandalucia.es/verificarFirma> indicando el código de VERIFICACIÓN

FIRMADO POR

RAQUEL MARIA ESPIN CRESPO

17/12/2024

VERIFICACIÓN

Pk2jm6UYDU9J72AMTZUYRN3GET48NG

PÁG. 3260/9349



**INCIDENCIAS****INCIDENCIA DESCRIPCIÓN**

Ref:4157034	Recinto:14-026-006-00150-00008	Cultivo:62000	PASTOS PERMANENTES DE 5 O MAS AÑOS-SIN VARIEDAD	Secano
Ref:4157037	Recinto:14-026-006-00150-00009	Cultivo:62000	PASTOS PERMANENTES DE 5 O MAS AÑOS-SIN VARIEDAD	Secano
Ref:4157036	Recinto:14-026-006-00150-00010	Cultivo:62000	PASTOS PERMANENTES DE 5 O MAS AÑOS-SIN VARIEDAD	Secano
Ref:4157026	Recinto:14-026-007-00003-00001	Cultivo:62000	PASTOS PERMANENTES DE 5 O MAS AÑOS-SIN VARIEDAD	Secano
Ref:4157028	Recinto:14-026-007-00003-00002	Cultivo:62000	PASTOS PERMANENTES DE 5 O MAS AÑOS-SIN VARIEDAD	Secano
Ref:4157027	Recinto:14-026-007-00003-00003	Cultivo:62000	PASTOS PERMANENTES DE 5 O MAS AÑOS-SIN VARIEDAD	Secano
Ref:4157030	Recinto:14-026-007-00003-00006	Cultivo:62000	PASTOS PERMANENTES DE 5 O MAS AÑOS-SIN VARIEDAD	Secano
Ref:4157029	Recinto:14-026-007-00003-00015	Cultivo:62000	PASTOS PERMANENTES DE 5 O MAS AÑOS-SIN VARIEDAD	Secano
Ref:4157022	Recinto:14-026-007-00003-00017	Cultivo:62000	PASTOS PERMANENTES DE 5 O MAS AÑOS-SIN VARIEDAD	Secano
Ref:4157021	Recinto:14-026-007-00003-00018	Cultivo:62000	PASTOS PERMANENTES DE 5 O MAS AÑOS-SIN VARIEDAD	Secano
Ref:4157024	Recinto:14-026-007-00003-00019	Cultivo:62000	PASTOS PERMANENTES DE 5 O MAS AÑOS-SIN VARIEDAD	Secano
Ref:4157023	Recinto:14-026-007-00003-00020	Cultivo:62000	PASTOS PERMANENTES DE 5 O MAS AÑOS-SIN VARIEDAD	Secano
Ref:4157025	Recinto:14-026-007-00003-00022	Cultivo:62000	PASTOS PERMANENTES DE 5 O MAS AÑOS-SIN VARIEDAD	Secano
Ref:4157039	Recinto:14-026-007-00003-00023	Cultivo:62000	PASTOS PERMANENTES DE 5 O MAS AÑOS-SIN VARIEDAD	Secano
Ref:4157038	Recinto:14-026-007-00003-00024	Cultivo:62000	PASTOS PERMANENTES DE 5 O MAS AÑOS-SIN VARIEDAD	Secano
Ref:4157042	Recinto:14-026-007-00003-00025	Cultivo:62000	PASTOS PERMANENTES DE 5 O MAS AÑOS-SIN VARIEDAD	Secano
Ref:4157041	Recinto:14-026-007-00003-00026	Cultivo:62000	PASTOS PERMANENTES DE 5 O MAS AÑOS-SIN VARIEDAD	Secano
100424	Solicita recinto que no está comprometido para la operación.			
Ref:4157045	Recinto:14-026-005-00066-00002	Cultivo:62000	PASTOS PERMANENTES DE 5 O MAS AÑOS-SIN VARIEDAD	Secano

Datos considerados para el Cálculo de la Carga Ganadera mínima y máxima del expediente

Explotación	Especie	Inscrito en Sipea y Admisible	Ugm Calculada para CG Mínima	Ugm Calculada para CG Máxima
ES140260000163	BOVINA	SI	12,51	12,51
			12,51	12,51

Superficie determinada para Cálculo Carga Ganadera Mínima: 97,78 ha**Superficie determinada para Cálculo Carga Ganadera Máxima:** 97,78 ha

Los importes del Grupo de Pago de pastos de este expediente han sido ajustados por no llegar a la carga ganadera mínima de 0,3

Carga Ganadera Mínima Expediente: 0,13 ugm/ha**Carga Ganadera Máxima Expediente:** 0,13 ugm/ha**Recintos Determinados para el Cálculo de Garga Ganadera Mínima**

REF.	REFERENCIA SIGPAC	CULTIVO	DESCRIPCIÓN CULTIVO	S/R	SUP. RESUELTA (ha)
4156600	14-026-006-00140-00015	62000	PASTOS PERMANENTES DE 5 O MAS AÑOS-SIN VARIEDAD	S	39,32
4156601	14-026-006-00140-00014	62000	PASTOS PERMANENTES DE 5 O MAS AÑOS-SIN VARIEDAD	S	7,49
4156602	14-026-006-00140-00018	62000	PASTOS PERMANENTES DE 5 O MAS AÑOS-SIN VARIEDAD	S	1,27
4156603	14-026-006-00140-00017	62000	PASTOS PERMANENTES DE 5 O MAS AÑOS-SIN VARIEDAD	S	0,20
4156604	14-026-006-00140-00020	62000	PASTOS PERMANENTES DE 5 O MAS AÑOS-SIN VARIEDAD	S	1,59
4156605	14-026-006-00140-00019	62000	PASTOS PERMANENTES DE 5 O MAS AÑOS-SIN VARIEDAD	S	11,86
4156606	14-026-006-00140-00021	62000	PASTOS PERMANENTES DE 5 O MAS AÑOS-SIN VARIEDAD	S	0,34
4156608	14-026-006-00140-00025	62000	PASTOS PERMANENTES DE 5 O MAS AÑOS-SIN VARIEDAD	S	0,02
4156609	14-026-006-00140-00022	62000	PASTOS PERMANENTES DE 5 O MAS AÑOS-SIN VARIEDAD	S	0,34
4156610	14-026-006-00140-00004	62000	PASTOS PERMANENTES DE 5 O MAS AÑOS-SIN VARIEDAD	S	4,32
4156611	14-026-006-00140-00002	62000	PASTOS PERMANENTES DE 5 O MAS AÑOS-SIN VARIEDAD	S	3,59
4157021	14-026-007-00003-00018	62000	PASTOS PERMANENTES DE 5 O MAS AÑOS-SIN VARIEDAD	S	0,36
4157022	14-026-007-00003-00017	62000	PASTOS PERMANENTES DE 5 O MAS AÑOS-SIN VARIEDAD	S	0,04
4157023	14-026-007-00003-00020	62000	PASTOS PERMANENTES DE 5 O MAS AÑOS-SIN VARIEDAD	S	0,54
4157024	14-026-007-00003-00019	62000	PASTOS PERMANENTES DE 5 O MAS AÑOS-SIN VARIEDAD	S	0,16

(1) Superficie declarada admisible ajustada con la superficie comprometida.
(2) Factor de penalización valorando el alcance para el tipo de compromiso.Puede verificar la integridad de una copia de este documento mediante la lectura del código QR adjunto o mediante el acceso a la dirección <https://ws050.juntadeandalucia.es/verificarFirma> indicando el código de VERIFICACIÓN

FIRMADO POR

RAQUEL MARIA ESPIN CRESPO

17/12/2024

VERIFICACIÓN

Pk2jm6UYDU9J72AMTZUYRN3GET48NG

PÁG. 3261/9349



**Datos considerados para el Cálculo de la Carga Ganadera mínima y máxima del expediente****Recintos Determinados para el Cálculo de Garga Ganadera Mínima**

REF.	REFERENCIA SIGPAC	CULTIVO	DESCRIPCIÓN CULTIVO	SUP.	
				S/R	RESUELTA (ha)
4157025	14-026-007-00003-00022	62000	PASTOS PERMANENTES DE 5 O MAS AÑOS-SIN VARIEDAD	S	0,02
4157026	14-026-007-00003-00001	62000	PASTOS PERMANENTES DE 5 O MAS AÑOS-SIN VARIEDAD	S	5,01
4157027	14-026-007-00003-00003	62000	PASTOS PERMANENTES DE 5 O MAS AÑOS-SIN VARIEDAD	S	3,56
4157028	14-026-007-00003-00002	62000	PASTOS PERMANENTES DE 5 O MAS AÑOS-SIN VARIEDAD	S	0,52
4157029	14-026-007-00003-00015	62000	PASTOS PERMANENTES DE 5 O MAS AÑOS-SIN VARIEDAD	S	0,23
4157030	14-026-007-00003-00006	62000	PASTOS PERMANENTES DE 5 O MAS AÑOS-SIN VARIEDAD	S	0,42
4157031	14-026-006-00150-00006	62000	PASTOS PERMANENTES DE 5 O MAS AÑOS-SIN VARIEDAD	S	1,50
4157032	14-026-006-00150-00005	62000	PASTOS PERMANENTES DE 5 O MAS AÑOS-SIN VARIEDAD	S	4,20
4157034	14-026-006-00150-00008	62000	PASTOS PERMANENTES DE 5 O MAS AÑOS-SIN VARIEDAD	S	0,62
4157035	14-026-006-00150-00007	62000	PASTOS PERMANENTES DE 5 O MAS AÑOS-SIN VARIEDAD	S	2,00
4157036	14-026-006-00150-00010	62000	PASTOS PERMANENTES DE 5 O MAS AÑOS-SIN VARIEDAD	S	0,39
4157037	14-026-006-00150-00009	62000	PASTOS PERMANENTES DE 5 O MAS AÑOS-SIN VARIEDAD	S	0,04
4157038	14-026-007-00003-00024	62000	PASTOS PERMANENTES DE 5 O MAS AÑOS-SIN VARIEDAD	S	0,06
4157039	14-026-007-00003-00023	62000	PASTOS PERMANENTES DE 5 O MAS AÑOS-SIN VARIEDAD	S	0,01
4157041	14-026-007-00003-00026	62000	PASTOS PERMANENTES DE 5 O MAS AÑOS-SIN VARIEDAD	S	0,12
4157042	14-026-007-00003-00025	62000	PASTOS PERMANENTES DE 5 O MAS AÑOS-SIN VARIEDAD	S	3,98
4157043	14-026-006-00150-00003	62000	PASTOS PERMANENTES DE 5 O MAS AÑOS-SIN VARIEDAD	S	3,19
4157045	14-026-005-00066-00002	62000	PASTOS PERMANENTES DE 5 O MAS AÑOS-SIN VARIEDAD	S	0,47

Recintos Determinados para el Cálculo de Garga Ganadera Máxima

REF.	REFERENCIA SIGPAC	CULTIVO	DESCRIPCIÓN CULTIVO	SUP.	
				S/R	RESUELTA (ha)
4156600	14-026-006-00140-00015	62000	PASTOS PERMANENTES DE 5 O MAS AÑOS-SIN VARIEDAD	S	39,32
4156601	14-026-006-00140-00014	62000	PASTOS PERMANENTES DE 5 O MAS AÑOS-SIN VARIEDAD	S	7,49
4156602	14-026-006-00140-00018	62000	PASTOS PERMANENTES DE 5 O MAS AÑOS-SIN VARIEDAD	S	1,27
4156603	14-026-006-00140-00017	62000	PASTOS PERMANENTES DE 5 O MAS AÑOS-SIN VARIEDAD	S	0,20
4156604	14-026-006-00140-00020	62000	PASTOS PERMANENTES DE 5 O MAS AÑOS-SIN VARIEDAD	S	1,59
4156605	14-026-006-00140-00019	62000	PASTOS PERMANENTES DE 5 O MAS AÑOS-SIN VARIEDAD	S	11,86
4156606	14-026-006-00140-00021	62000	PASTOS PERMANENTES DE 5 O MAS AÑOS-SIN VARIEDAD	S	0,34
4156608	14-026-006-00140-00025	62000	PASTOS PERMANENTES DE 5 O MAS AÑOS-SIN VARIEDAD	S	0,02
4156609	14-026-006-00140-00022	62000	PASTOS PERMANENTES DE 5 O MAS AÑOS-SIN VARIEDAD	S	0,34
4156610	14-026-006-00140-00004	62000	PASTOS PERMANENTES DE 5 O MAS AÑOS-SIN VARIEDAD	S	4,32
4156611	14-026-006-00140-00002	62000	PASTOS PERMANENTES DE 5 O MAS AÑOS-SIN VARIEDAD	S	3,59
4157021	14-026-007-00003-00018	62000	PASTOS PERMANENTES DE 5 O MAS AÑOS-SIN VARIEDAD	S	0,36
4157022	14-026-007-00003-00017	62000	PASTOS PERMANENTES DE 5 O MAS AÑOS-SIN VARIEDAD	S	0,04
4157023	14-026-007-00003-00020	62000	PASTOS PERMANENTES DE 5 O MAS AÑOS-SIN VARIEDAD	S	0,54
4157024	14-026-007-00003-00019	62000	PASTOS PERMANENTES DE 5 O MAS AÑOS-SIN VARIEDAD	S	0,16
4157025	14-026-007-00003-00022	62000	PASTOS PERMANENTES DE 5 O MAS AÑOS-SIN VARIEDAD	S	0,02

(1) Superficie declarada admisible ajustada con la superficie comprometida.
(2) Factor de penalización valorando el alcance para el tipo de compromiso.

Puede verificar la integridad de una copia de este documento mediante la lectura del código QR adjunto o mediante el acceso a la dirección <https://ws050.juntadeandalucia.es/verificarFirma> indicando el código de VERIFICACIÓN

FIRMADO POR

RAQUEL MARIA ESPIN CRESPO

17/12/2024

VERIFICACIÓN

Pk2jm6UYDU9J72AMTZUYRN3GET48NG

PÁG. 3262/9349



**Datos considerados para el Cálculo de la Carga Ganadera mínima y máxima del expediente****Recintos Determinados para el Cálculo de Garga Ganadera Máxima**

REF.	REFERENCIA SIGPAC	CULTIVO	DESCRIPCIÓN CULTIVO	SUP.	
				S/R	RESUELTA (ha)
4157026	14-026-007-00003-00001	62000	PASTOS PERMANENTES DE 5 O MAS AÑOS-SIN VARIEDAD	S	5,01
4157027	14-026-007-00003-00003	62000	PASTOS PERMANENTES DE 5 O MAS AÑOS-SIN VARIEDAD	S	3,56
4157028	14-026-007-00003-00002	62000	PASTOS PERMANENTES DE 5 O MAS AÑOS-SIN VARIEDAD	S	0,52
4157029	14-026-007-00003-00015	62000	PASTOS PERMANENTES DE 5 O MAS AÑOS-SIN VARIEDAD	S	0,23
4157030	14-026-007-00003-00006	62000	PASTOS PERMANENTES DE 5 O MAS AÑOS-SIN VARIEDAD	S	0,42
4157031	14-026-006-00150-00006	62000	PASTOS PERMANENTES DE 5 O MAS AÑOS-SIN VARIEDAD	S	1,50
4157032	14-026-006-00150-00005	62000	PASTOS PERMANENTES DE 5 O MAS AÑOS-SIN VARIEDAD	S	4,20
4157034	14-026-006-00150-00008	62000	PASTOS PERMANENTES DE 5 O MAS AÑOS-SIN VARIEDAD	S	0,62
4157035	14-026-006-00150-00007	62000	PASTOS PERMANENTES DE 5 O MAS AÑOS-SIN VARIEDAD	S	2,00
4157036	14-026-006-00150-00010	62000	PASTOS PERMANENTES DE 5 O MAS AÑOS-SIN VARIEDAD	S	0,39
4157037	14-026-006-00150-00009	62000	PASTOS PERMANENTES DE 5 O MAS AÑOS-SIN VARIEDAD	S	0,04
4157038	14-026-007-00003-00024	62000	PASTOS PERMANENTES DE 5 O MAS AÑOS-SIN VARIEDAD	S	0,06
4157039	14-026-007-00003-00023	62000	PASTOS PERMANENTES DE 5 O MAS AÑOS-SIN VARIEDAD	S	0,01
4157041	14-026-007-00003-00026	62000	PASTOS PERMANENTES DE 5 O MAS AÑOS-SIN VARIEDAD	S	0,12
4157042	14-026-007-00003-00025	62000	PASTOS PERMANENTES DE 5 O MAS AÑOS-SIN VARIEDAD	S	3,98
4157043	14-026-006-00150-00003	62000	PASTOS PERMANENTES DE 5 O MAS AÑOS-SIN VARIEDAD	S	3,19
4157045	14-026-005-00066-00002	62000	PASTOS PERMANENTES DE 5 O MAS AÑOS-SIN VARIEDAD	S	0,47

(1) Superficie declarada admisible ajustada con la superficie comprometida.
(2) Factor de penalización valorando el alcance para el tipo de compromiso.

Puede verificar la integridad de una copia de este documento mediante la lectura del código QR adjunto o mediante el acceso a la dirección <https://ws050.juntadeandalucia.es/verificarFirma> indicando el código de VERIFICACIÓN

FIRMADO POR

RAQUEL MARIA ESPIN CRESPO

17/12/2024

VERIFICACIÓN

Pk2jm6UYDU9J72AMTZUYRN3GET48NG

PÁG. 3263/9349



**APELLIDOS Y NOMBRE / RAZÓN SOCIAL**

NAVAJAS LOPEZ PABLO

NIF

***2818*

EXPEDIENTE

1025544

ANUALIDAD DE PAGO

1ª

IMPORTES POR ANUALIDAD

	2023	2024	2025	2026	2027
IMPORTE MÁXIMO SUBVENCIONABLE	1.948,49 €	1.948,49 €	1.948,49 €	1.623,75 €	1.623,75 €
IMPORTE MEDIO DE TRANSFERENCIA (€/ha)	297,48 €	297,48 €	297,48 €	247,90 €	247,90 €

RESUMEN DE UNIDADES

Cód	GRUPO DE PAGO	Sup. Dec. Admisible (ha)	Sup. Comprometida (ha)	Sup. ajustada compromiso (1) (ha)	% sobredec.	Sup. Resuelta (ha)	Importe Declarado	Importe Topado	Importe Resuelto	Importe tras sobredec.
419	OLIVAR	6,55		6,55	0,00	6,55	1.948,49	1.948,49	1.948,49	1.948,49
TOTAL		6,55	6,55	6,55		6,55	1.948,49	1.948,49	1.948,49	1.948,49

APLICACIÓN DE REDUCCIONES Y PENALIZACIONES

GRUPO DE PAGO	Importe Calculado	Importe prereduc.	Criterios de subvencionabilidad y compromisos	Presentación tardía	Omisión declaración	Condicionalidad	IMPORTE (Euros) RESUELTO
OLIVAR	1.948,49	1.948,49	0,00	0,00	0,00	0,00	1.948,49
TOTAL	1.948,49	1.948,49					1.948,49

RESUMEN DE PAGOS**IMPORTE (Euros)**

	RESUELTO	FEADER	MAPA	CAPADR
OLIVAR - Pago realizado	1.948,49 €	1.656,22 €	191,15 €	101,12 €

RECINTOS RESUELTOS

REF.	REFERENCIA SIGPAC	CULTIVO DESCRIPCIÓN CULTIVO	S/R G.PAGO	PEND. MEDIA (%)	SUP. DEC. ADMISIBLE (ha)	SUP. COMPROM. (ha)	SUP. AJUSTADA COMPR.(1) (ha)	SUP. CONY. SIGPAC (ha)	SUP. CERTIE (ha)	SUP. CAMPO (ha)	SUP. CAMPO DETER. CULT. DECLARADO (ha)	SUP. DEC. REDUCIDA (ha)	SUP. RESUELTA (ha)
5487634	14-071-009-00128-008	101252 OLIVAR-NEVADILLO NEGRO	S 419	23,40	3,28	3,28	3,28	3,28	3,28			3,28	3,28
5487636	14-071-009-00128-006	101252 OLIVAR-NEVADILLO NEGRO	S 419	16,50	0,07	0,07	0,07	0,07	0,07			0,07	0,07
5487637	14-071-009-00128-019	101252 OLIVAR-NEVADILLO NEGRO	S 419	15,10	0,98	0,98	0,98	0,98	0,98			0,98	0,98
5487639	14-071-009-00128-018	101252 OLIVAR-NEVADILLO NEGRO	S 419	18,80	1,98	1,98	1,98	1,98	1,98			1,98	1,98
5487640	14-071-009-00128-003	101252 OLIVAR-NEVADILLO NEGRO	S 419	9,50	0,01	0,01	0,01	0,01	0,01			0,01	0,01
5487641	14-071-009-00128-007	101252 OLIVAR-NEVADILLO NEGRO	S 419	9,50	0,19	0,19	0,19	0,19	0,19			0,19	0,19
5487642	14-071-009-00128-004	101252 OLIVAR-NEVADILLO NEGRO	S 419	6,10	0,04	0,04	0,04	0,04	0,04			0,04	0,04

INCIDENCIAS**INCIDENCIA DESCRIPCIÓN**

- 100412 Número de hectáreas validadas inferior a la superficie mínima permitida por el grupo de cultivo (Anexo I. Criterios de Subvencionabilidad. Orden 28 de marzo de 2023).
Sup. Resuelta:0 Grupo de Pago:FRUTALES SECANO
- 100413 Recinto perteneciente a grupo de cultivo que no cumple con la superficie mínima requerida (Anexo I. Criterios de Subvencionabilidad. Orden 28 de marzo de 2023).
Ref:5487638 Recinto:14-071-009-00128-00009 Cultivo:104024 ALMENDROS-MARCONA Secano Sup. Declarada:1,74 Superficie Resolver:1,74
Ref:5487643 Recinto:14-071-009-00128-00015 Cultivo:104024 ALMENDROS-MARCONA Secano Sup. Declarada:0,28 Superficie Resolver:0,28
Ref:5487635 Recinto:14-071-009-00128-00023 Cultivo:104024 ALMENDROS-MARCONA Secano Sup. Declarada:0,02 Superficie Resolver:0,02

(1) Superficie declarada admisible ajustada con la superficie comprometida.
(2) Factor de penalización valorando el alcance para el tipo de compromiso.

Puede verificar la integridad de una copia de este documento mediante la lectura del código QR adjunto o mediante el acceso a la dirección <https://ws050.juntadeandalucia.es/verificarFirma> indicando el código de VERIFICACIÓN

FIRMADO POR

RAQUEL MARIA ESPIN CRESPO

17/12/2024

VERIFICACIÓN

Pk2jm6UYDU9J72AMTZUYRN3GET48NG

PÁG. 3264/9349



**APELLIDOS Y NOMBRE / RAZÓN SOCIAL**

NAVAJAS MILLAN ROSARIO

NIF
7940EXPEDIENTE**
1190902**ANUALIDAD DE PAGO**
1ª**IMPORTES POR ANUALIDAD**

	2023	2024	2025	2026	2027
IMPORTE MÁXIMO SUBVENCIONABLE	892,44 €	892,44 €	892,44 €	743,70 €	743,70 €
IMPORTE MEDIO DE TRANSFERENCIA (€/ha)	297,48 €	297,48 €	297,48 €	247,90 €	247,90 €

RESUMEN DE UNIDADES

Cód	GRUPO DE PAGO	Sup. Dec. Admisible (ha)	Sup. Comprometida (ha)	Sup. ajustada compromiso (1) (ha)	% sobredec.	Sup. Resuelta (ha)	Importe Declarado	Importe Topado	Importe Resuelto	Importe tras sobredec.
419	OLIVAR	3,00		3,00	0,00	3,00	892,44	892,44	892,44	892,44
TOTAL		3,00	3,00	3,00		3,00	892,44	892,44	892,44	892,44

APLICACIÓN DE REDUCCIONES Y PENALIZACIONES

GRUPO DE PAGO	Importe Calculado	Importe prereduc.	Criterios de subvencionabilidad y compromisos	Presentación tardía	Omisión declaración	Condicionalidad	IMPORTE (Euros) RESUELTO
OLIVAR	892,44	892,44	0,00	0,00	0,00	0,00	892,44
TOTAL	892,44	892,44					892,44

RESUMEN DE PAGOS**IMPORTE (Euros)**

	RESUELTO	FEADER	MAPA	CAPADR
OLIVAR - Pago realizado	892,44 €	758,57 €	87,55 €	46,32 €

RECINTOS RESUELTOS

REF.	REFERENCIA SIGPAC	CULTIVO	DESCRIPCIÓN CULTIVO	S/R	G.PAGO	PEND. MEDIA (%)	SUP. DEC. ADMISIBLE (ha)	SUP. COMPROM. (ha)	SUP. AJUSTADA COMPR.(1) (ha)	SUP. CONY. SIGPAC (ha)	SUP. CERTIE (ha)	SUP. CAMPO (ha)	SUP. CAMPO DETER. CULT. DECLARADO (ha)	SUP. DEC. REDUCIDA (ha)	SUP. RESUELTA (ha)
-1327658	14-019-019-00672-001	101010	OLIVAR-PICUAL	S	419	26,10	1,25	1,25	1,25		3,08			1,25	1,25
1700000006049829	14-019-019-00042-001	101010	OLIVAR-PICUAL	S	419	16,90	1,75	1,75	1,75		1,75			1,75	1,75

(1) Superficie declarada admisible ajustada con la superficie comprometida.
(2) Factor de penalización valorando el alcance para el tipo de compromiso.Puede verificar la integridad de una copia de este documento mediante la lectura del código QR adjunto o mediante el acceso a la dirección <https://ws050.juntadeandalucia.es/verificarFirma> indicando el código de VERIFICACIÓN

FIRMADO POR

RAQUEL MARIA ESPIN CRESPO

17/12/2024

VERIFICACIÓN

Pk2jm6UYDU9J72AMTZUYRN3GET48NG

PÁG. 3265/9349



**APELLIDOS Y NOMBRE / RAZÓN SOCIAL**

NAVAJAS NAVAJAS ANA RITA

NIF
***2540*EXPEDIENTE
1145266ANUALIDAD
DE PAGO
1ª**IMPORTES POR ANUALIDAD**

	2023	2024	2025	2026	2027
IMPORTE MÁXIMO SUBVENCIONABLE	9.498,54 €	9.498,54 €	9.498,54 €	7.915,45 €	7.915,45 €
IMPORTE MEDIO DE TRANSFERENCIA (€/ha)	297,48 €	297,48 €	297,48 €	247,90 €	247,90 €

RESUMEN DE UNIDADES

Cód	GRUPO DE PAGO	Sup. Dec. Admisible (ha)	Sup. Comprometida (ha)	Sup. ajustada compromiso (1) (ha)	% sobredec.	Sup. Resuelta (ha)	Importe Declarado	Importe Topado	Importe Resuelto	Importe tras sobredec.
419	OLIVAR	31,93		31,93	0,00	31,93	9.498,54	9.498,54	9.498,54	9.498,54
TOTAL		31,93	31,93	31,93		31,93	9.498,54	9.498,54	9.498,54	9.498,54

APLICACIÓN DE REDUCCIONES Y PENALIZACIONES

GRUPO DE PAGO	Importe Calculado	Importe prereduc.	Criterios de subvencionabilidad y compromisos	Presentación tardía	Omisión declaración	Condicionalidad	IMPORTE (Euros) RESUELTO
OLIVAR	9.498,54	9.498,54	0,00	0,00	0,00	0,00	9.498,54
TOTAL	9.498,54	9.498,54					9.498,54

RESUMEN DE PAGOS**IMPORTE (Euros)**

	RESUELTO	FEADER	MAPA	CAPADR
OLIVAR - Pago realizado	9.498,54 €	8.073,76 €	931,81 €	492,97 €

RECINTOS RESUELTOS

REF.	REFERENCIA SIGPAC	CULTIVO	DESCRIPCIÓN CULTIVO	S/R G.PAGO	PEND. MEDIA (%)	SUP. DEC. ADMISIBLE (ha)	SUP. COMPROM. (ha)	SUP. AJUSTADA COMPR.(1) (ha)	SUP. CONY. SIGPAC (ha)	SUP. CERTIE (ha)	SUP. CAMPO (ha)	SUP. CAMPO DETER. CULT. DECLARADO (ha)	SUP. DEC. REDUCIDA (ha)	SUP. RESUELTA (ha)
-1248843	14-019-007-00027-011	101138	OLIVAR-HOJIBLANCA	S 419	37,50	0,26	0,26	0,26		0,26			0,26	0,26
-1248694	14-019-007-00027-012	101138	OLIVAR-HOJIBLANCA	S 419	12,20	0,02	0,02	0,02		0,02			0,02	0,02
-721984	14-019-007-00027-010	101138	OLIVAR-HOJIBLANCA	S 419	24,30	0,08	0,08	0,08		0,08			0,08	0,08
-721935	14-019-007-00026-002	101010	OLIVAR-PICUAL	R 419	12,70	4,22	4,22	4,22		4,22			4,22	4,22
170000005958162	14-019-007-00027-002	101138	OLIVAR-HOJIBLANCA	R 419	18,90	27,35	27,35	27,35		27,35			27,35	27,35

(1) Superficie declarada admisible ajustada con la superficie comprometida.
(2) Factor de penalización valorando el alcance para el tipo de compromiso.Puede verificar la integridad de una copia de este documento mediante la lectura del código QR adjunto o mediante el acceso a la dirección <https://ws050.juntadeandalucia.es/verificarFirma> indicando el código de VERIFICACIÓN

FIRMADO POR

RAQUEL MARIA ESPIN CRESPO

17/12/2024

VERIFICACIÓN

Pk2jm6UYDU9J72AMTZUYRN3GET48NG

PÁG. 3266/9349



**APELLIDOS Y NOMBRE / RAZÓN SOCIAL**

NAVALMILANO S.L.

NIF
9430EXPEDIENTE**
1246370**ANUALIDAD DE PAGO**

1ª

IMPORTE POR ANUALIDAD

	2023	2024	2025	2026	2027
IMPORTE MÁXIMO SUBVENCIONABLE	12.961,69 €	12.961,69 €	10.801,41 €	10.801,41 €	10.801,41 €
IMPORTE MEDIO DE TRANSFERENCIA (€/ha)	68,84 €	68,84 €	57,37 €	57,37 €	57,37 €

RESUMEN DE UNIDADES

Cód	GRUPO DE PAGO	Sup. Dec. Admisible (ha)	Sup. Comprometida (ha)	Sup. ajustada compromiso (1) (ha)	% sobredec.	Sup. Resuelta (ha)	Importe Declarado	Importe Topado	Importe Resuelto	Importe tras sobredec.
418	PASTOS ASOCIADOS A GANADERÍA ECOLÓGICA	188,28		188,28	0,00	188,28	12.961,30	12.961,69	12.961,69	12.961,69
TOTAL		188,28	188,28	188,28		188,28	12.961,30	12.961,69	12.961,69	12.961,69

APLICACIÓN DE REDUCCIONES Y PENALIZACIONES

GRUPO DE PAGO	Importe Calculado	Importe prereduc.	Criterios de subvencionabilidad y compromisos	Presentación tardía	Omisión declaración	Condicionidad	IMPORTE (Euros) RESUELTO
PASTOS ASOCIADOS A GANADERÍA	12.961,69	12.961,69	0,00	0,00	0,00	0,00	12.961,69
TOTAL	12.961,69	12.961,69					12.961,69

RESUMEN DE PAGOS**IMPORTE (Euros)**

	RESUELTO	FEADER	MAPA	CAPADR
PASTOS ASOCIADOS A GANADERÍA ECOLÓGICA - Pago realizado	12.961,69 €	11.017,44 €	1.271,54 €	672,71 €

RECINTOS RESUELTOS

REE	REFERENCIA SIGPAC	CULTIVO DESCRIPCIÓN CULTIVO	S/R G.PAGO	PEND. MEDIA (%)	SUP. DEC. ADMISIBLE (ha)	SUP. COMPROM.	SUP. AJUSTADA COMPROM.(1) (ha)	SUP. CONV. SIGPAC (ha)	SUP. CERTIF. (ha)	SUP. CAMPO (ha)	SUP. CAMPO DETER. CULT. DECLARADO (ha)	SUP. DEC. REDUCIDA (ha)	SUP. RESUELTA (ha)
-464538	14-016-015-00012-001	62000 PASTOS PERMANENTES DE 5 O MAS AÑOS-SIN VARIEDAD	S 418	14,60	44,90	44,90	44,90		44,90			44,90	44,90
-464528	14-016-013-00008-006	62000 PASTOS PERMANENTES DE 5 O MAS AÑOS-SIN VARIEDAD	S 418	7,90	1,53	1,53	1,53		1,53			1,53	1,53
-464526	14-016-013-00008-004	62000 PASTOS PERMANENTES DE 5 O MAS AÑOS-SIN VARIEDAD	S 418	10,90	0,29	0,29	0,29		0,29			0,29	0,29
-464419	14-016-013-00008-003	63000 PASTOS DE MENOS DE 5 AÑOS-SIN VARIEDAD	S 418	8,00	26,62	26,62	26,62		26,62			26,62	26,62
-464415	14-016-012-00002-001	62000 PASTOS PERMANENTES DE 5 O MAS AÑOS-SIN VARIEDAD	S 418	9,10	29,99	29,99	29,99		29,99			29,99	29,99
-101741	14-016-013-00008-011	62000 PASTOS PERMANENTES DE 5 O MAS AÑOS-SIN VARIEDAD	S 418	6,40	0,12	0,12	0,12		0,12			0,12	0,12
1700000007032418	14-016-013-00008-001	62000 PASTOS PERMANENTES DE 5 O MAS AÑOS-SIN VARIEDAD	S 418	4,70	0,85	0,85	0,85		0,85			0,85	0,85
1700000007032425	14-016-013-00009-002	62000 PASTOS PERMANENTES DE 5 O MAS AÑOS-SIN VARIEDAD	S 418	9,40	5,06	5,06	5,06		5,06			5,06	5,06
1700000007032426	14-016-013-00010-004	62000 PASTOS PERMANENTES DE 5 O MAS AÑOS-SIN VARIEDAD	S 418	3,40	0,34	0,34	0,34		0,34			0,34	0,34
1700000007032427	14-016-013-00010-012	62000 PASTOS PERMANENTES DE 5 O MAS AÑOS-SIN VARIEDAD	S 418	4,30	0,27	0,27	0,27		0,27			0,27	0,27
1700000007032429	14-016-014-00058-003	62000 PASTOS PERMANENTES DE 5 O MAS AÑOS-SIN VARIEDAD	S 418	15,40	34,93	34,93	34,93		34,93			34,93	34,93
1700000007032431	14-016-013-00009-001	62000 PASTOS PERMANENTES DE 5 O MAS AÑOS-SIN VARIEDAD	S 418	4,10	0,46	0,46	0,46		0,46			0,46	0,46
1700000007032447	14-016-015-00014-003	62000 PASTOS PERMANENTES DE 5 O MAS AÑOS-SIN VARIEDAD	S 418	15,40	7,00	7,00	7,00		7,00			7,00	7,00
1700000007032468	14-016-015-00014-001	62000 PASTOS PERMANENTES DE 5 O MAS AÑOS-SIN VARIEDAD	S 418	9,60	12,76	12,76	12,76		12,76			12,76	12,76
1700000007032489	14-016-013-00010-001	62000 PASTOS PERMANENTES DE 5 O MAS AÑOS-SIN VARIEDAD	S 418	7,90	13,92	13,92	13,92		13,92			13,92	13,92
1700000007032490	14-016-013-00010-013	62000 PASTOS PERMANENTES DE 5 O MAS AÑOS-SIN VARIEDAD	S 418	7,40	0,89	0,89	0,89		0,89			0,89	0,89
1700000007032492	14-016-013-00010-010	62000 PASTOS PERMANENTES DE 5 O MAS AÑOS-SIN VARIEDAD	S 418	11,10	8,35	8,35	8,35		8,35			8,35	8,35

(1) Superficie declarada admisible ajustada con la superficie comprometida.
(2) Factor de penalización valorando el alcance para el tipo de compromiso.Puede verificar la integridad de una copia de este documento mediante la lectura del código QR adjunto o mediante el acceso a la dirección <https://ws050.juntadeandalucia.es/verificarFirma> indicando el código de VERIFICACIÓN

FIRMADO POR

RAQUEL MARIA ESPIN CRESPO

17/12/2024

VERIFICACIÓN

Pk2jm6UYDU9J72AMTZUYRN3GET48NG

PÁG. 3267/9349



**INCIDENCIAS****INCIDENCIA DESCRIPCIÓN**

- 100402 Recinto solicitado no forma parte de ningún organismo de control autorizado para la producción ecológica en Andalucía o fecha de inscripción posterior al plazo establecido (Anexo I. Criterios de Subvencionabilidad. Orden 28 de marzo de 2023).
Ref:-1630398 Recinto:14-016-015-00012-00005 Cultivo:62000 PASTOS PERMANENTES DE 5 O MAS AÑOS-SIN VARIEDAD Secano
- 100407 Explotación solicitada no forma parte de ningún organismo de control autorizado para la producción ecológica en Andalucía o fecha de inscripción posterior al plazo establecido (Anexo I. Criterios de Subvencionabilidad. Orden 28 de marzo de 2023).
Explotación:ES140160000342 Especie:PORCINO
Explotación:ES140160000343 Especie:PORCINO
- 100410 Recinto no admisible por pertenecer a una explotación ganadera No inscrita en Sipea (Artículo 10 de la Orden de 28 de marzo de 2023).
Ref:1700000007032407 Recinto:14-016-003-00020-00001 Cultivo:62000 PASTOS PERMANENTES DE 5 O MAS AÑOS-SIN VARIEDAD Secano Explotación:ES140160000342
Ref:1700000007032491 Recinto:14-016-003-00020-00002 Cultivo:62000 PASTOS PERMANENTES DE 5 O MAS AÑOS-SIN VARIEDAD Secano Explotación:ES140160000342
Ref:1700000007032411 Recinto:14-016-003-00020-00003 Cultivo:62000 PASTOS PERMANENTES DE 5 O MAS AÑOS-SIN VARIEDAD Secano Explotación:ES140160000342
Ref:1700000007032500 Recinto:14-016-004-00128-00001 Cultivo:62000 PASTOS PERMANENTES DE 5 O MAS AÑOS-SIN VARIEDAD Secano Explotación:ES140160000342
- 100424 Solicita recinto que no está comprometido para la operación.
Ref:1700000007032407 Recinto:14-016-003-00020-00001 Cultivo:62000 PASTOS PERMANENTES DE 5 O MAS AÑOS-SIN VARIEDAD Secano
Ref:1700000007032491 Recinto:14-016-003-00020-00002 Cultivo:62000 PASTOS PERMANENTES DE 5 O MAS AÑOS-SIN VARIEDAD Secano
Ref:1700000007032411 Recinto:14-016-003-00020-00003 Cultivo:62000 PASTOS PERMANENTES DE 5 O MAS AÑOS-SIN VARIEDAD Secano
Ref:1700000007032500 Recinto:14-016-004-00128-00001 Cultivo:62000 PASTOS PERMANENTES DE 5 O MAS AÑOS-SIN VARIEDAD Secano
Ref:-464531 Recinto:14-016-013-00010-00007 Cultivo:101010 OLIVAR-PICUAL Secano
Ref:-464532 Recinto:14-016-013-00010-00008 Cultivo:101010 OLIVAR-PICUAL Secano
Ref:-464535 Recinto:14-016-013-00010-00009 Cultivo:101010 OLIVAR-PICUAL Secano
Ref:-464536 Recinto:14-016-014-00058-00005 Cultivo:101010 OLIVAR-PICUAL Secano
Ref:-1630398 Recinto:14-016-015-00012-00005 Cultivo:62000 PASTOS PERMANENTES DE 5 O MAS AÑOS-SIN VARIEDAD Secano

Datos considerados para el Cálculo de la Carga Ganadera mínima y máxima del expediente

Explotación	Especie	Inscrito en Sipea y Admisible	Ugm Calculada para CG Mínima	Ugm Calculada para CG Máxima
ES140160000342	PORCINO	NO	0,00	8,39
ES140160000343	BOVINA	SI	171,78	171,78
ES140160000343	PORCINO	NO	0,00	268,00
			171,78	448,17

Superficie determinada para Cálculo Carga Ganadera Mínima: 233,43 ha
 Superficie determinada para Cálculo Carga Ganadera Máxima: 242,90 ha
 Carga Ganadera Mínima Expediente: 0,74 ugm/ha
 Carga Ganadera Máxima Expediente: 1,85 ugm/ha

Recintos Determinados para el Cálculo de Garga Ganadera Mínima

REF.	REFERENCIA SIGPAC	CULTIVO	DESCRIPCIÓN CULTIVO	S/R	SUP. RESUELTA (ha)
-464538	14-016-015-00012-00001	62000	PASTOS PERMANENTES DE 5 O MAS AÑOS-SIN VARIEDAD	S	44,90
-464528	14-016-013-00008-00006	62000	PASTOS PERMANENTES DE 5 O MAS AÑOS-SIN VARIEDAD	S	1,53
-464526	14-016-013-00008-00004	62000	PASTOS PERMANENTES DE 5 O MAS AÑOS-SIN VARIEDAD	S	0,29
-464419	14-016-013-00008-00003	63000	PASTOS DE MENOS DE 5 AÑOS-SIN VARIEDAD	S	26,62
-464415	14-016-012-00002-00001	62000	PASTOS PERMANENTES DE 5 O MAS AÑOS-SIN VARIEDAD	S	29,99
-101741	14-016-013-00008-00011	62000	PASTOS PERMANENTES DE 5 O MAS AÑOS-SIN VARIEDAD	S	0,12
1700000007032407	14-016-003-00020-00001	62000	PASTOS PERMANENTES DE 5 O MAS AÑOS-SIN VARIEDAD	S	0,17

(1) Superficie declarada admisible ajustada con la superficie comprometida.
 (2) Factor de penalización valorando el alcance para el tipo de compromiso.

Puede verificar la integridad de una copia de este documento mediante la lectura del código QR adjunto o mediante el acceso a la dirección <https://ws050.juntadeandalucia.es/verificarFirma> indicando el código de VERIFICACIÓN

FIRMADO POR	RAQUEL MARIA ESPIN CRESPO	17/12/2024
VERIFICACIÓN	Pk2jm6UYDU9J72AMTZUYRN3GET48NG	PÁG. 3268/9349



**Datos considerados para el Cálculo de la Carga Ganadera mínima y máxima del expediente****Recintos Determinados para el Cálculo de Garga Ganadera Mínima**

REF.	REFERENCIA SIGPAC	CULTIVO	DESCRIPCIÓN CULTIVO	S/R	SUP. RESUELTA (ha)
1700000007032411	14-016-003-00020-00003	62000	PASTOS PERMANENTES DE 5 O MAS AÑOS-SIN VARIEDAD	S	1,05
1700000007032418	14-016-013-00008-00001	62000	PASTOS PERMANENTES DE 5 O MAS AÑOS-SIN VARIEDAD	S	0,85
1700000007032425	14-016-013-00009-00002	62000	PASTOS PERMANENTES DE 5 O MAS AÑOS-SIN VARIEDAD	S	5,06
1700000007032426	14-016-013-00010-00004	62000	PASTOS PERMANENTES DE 5 O MAS AÑOS-SIN VARIEDAD	S	0,34
1700000007032427	14-016-013-00010-00012	62000	PASTOS PERMANENTES DE 5 O MAS AÑOS-SIN VARIEDAD	S	0,27
1700000007032429	14-016-014-00058-00003	62000	PASTOS PERMANENTES DE 5 O MAS AÑOS-SIN VARIEDAD	S	34,93
1700000007032431	14-016-013-00009-00001	62000	PASTOS PERMANENTES DE 5 O MAS AÑOS-SIN VARIEDAD	S	0,46
1700000007032447	14-016-015-00014-00003	62000	PASTOS PERMANENTES DE 5 O MAS AÑOS-SIN VARIEDAD	S	7,00
1700000007032468	14-016-015-00014-00001	62000	PASTOS PERMANENTES DE 5 O MAS AÑOS-SIN VARIEDAD	S	12,76
1700000007032489	14-016-013-00010-00001	62000	PASTOS PERMANENTES DE 5 O MAS AÑOS-SIN VARIEDAD	S	13,92
1700000007032490	14-016-013-00010-00013	62000	PASTOS PERMANENTES DE 5 O MAS AÑOS-SIN VARIEDAD	S	0,89
1700000007032491	14-016-003-00020-00002	62000	PASTOS PERMANENTES DE 5 O MAS AÑOS-SIN VARIEDAD	S	1,63
1700000007032492	14-016-013-00010-00010	62000	PASTOS PERMANENTES DE 5 O MAS AÑOS-SIN VARIEDAD	S	8,35
1700000007032500	14-016-004-00128-00001	62000	PASTOS PERMANENTES DE 5 O MAS AÑOS-SIN VARIEDAD	S	42,30

Recintos Determinados para el Cálculo de Garga Ganadera Máxima

REF.	REFERENCIA SIGPAC	CULTIVO	DESCRIPCIÓN CULTIVO	S/R	SUP. RESUELTA (ha)
-1630398	14-016-015-00012-00005	62000	PASTOS PERMANENTES DE 5 O MAS AÑOS-SIN VARIEDAD	S	9,47
-464538	14-016-015-00012-00001	62000	PASTOS PERMANENTES DE 5 O MAS AÑOS-SIN VARIEDAD	S	44,90
-464528	14-016-013-00008-00006	62000	PASTOS PERMANENTES DE 5 O MAS AÑOS-SIN VARIEDAD	S	1,53
-464526	14-016-013-00008-00004	62000	PASTOS PERMANENTES DE 5 O MAS AÑOS-SIN VARIEDAD	S	0,29
-464419	14-016-013-00008-00003	63000	PASTOS DE MENOS DE 5 AÑOS-SIN VARIEDAD	S	26,62
-464415	14-016-012-00002-00001	62000	PASTOS PERMANENTES DE 5 O MAS AÑOS-SIN VARIEDAD	S	29,99
-101741	14-016-013-00008-00011	62000	PASTOS PERMANENTES DE 5 O MAS AÑOS-SIN VARIEDAD	S	0,12
1700000007032407	14-016-003-00020-00001	62000	PASTOS PERMANENTES DE 5 O MAS AÑOS-SIN VARIEDAD	S	0,17
1700000007032411	14-016-003-00020-00003	62000	PASTOS PERMANENTES DE 5 O MAS AÑOS-SIN VARIEDAD	S	1,05
1700000007032418	14-016-013-00008-00001	62000	PASTOS PERMANENTES DE 5 O MAS AÑOS-SIN VARIEDAD	S	0,85
1700000007032425	14-016-013-00009-00002	62000	PASTOS PERMANENTES DE 5 O MAS AÑOS-SIN VARIEDAD	S	5,06
1700000007032426	14-016-013-00010-00004	62000	PASTOS PERMANENTES DE 5 O MAS AÑOS-SIN VARIEDAD	S	0,34
1700000007032427	14-016-013-00010-00012	62000	PASTOS PERMANENTES DE 5 O MAS AÑOS-SIN VARIEDAD	S	0,27
1700000007032429	14-016-014-00058-00003	62000	PASTOS PERMANENTES DE 5 O MAS AÑOS-SIN VARIEDAD	S	34,93
1700000007032431	14-016-013-00009-00001	62000	PASTOS PERMANENTES DE 5 O MAS AÑOS-SIN VARIEDAD	S	0,46
1700000007032447	14-016-015-00014-00003	62000	PASTOS PERMANENTES DE 5 O MAS AÑOS-SIN VARIEDAD	S	7,00
1700000007032468	14-016-015-00014-00001	62000	PASTOS PERMANENTES DE 5 O MAS AÑOS-SIN VARIEDAD	S	12,76
1700000007032489	14-016-013-00010-00001	62000	PASTOS PERMANENTES DE 5 O MAS AÑOS-SIN VARIEDAD	S	13,92
1700000007032490	14-016-013-00010-00013	62000	PASTOS PERMANENTES DE 5 O MAS AÑOS-SIN VARIEDAD	S	0,89
1700000007032491	14-016-003-00020-00002	62000	PASTOS PERMANENTES DE 5 O MAS AÑOS-SIN VARIEDAD	S	1,63

(1) Superficie declarada admisible ajustada con la superficie comprometida.
(2) Factor de penalización valorando el alcance para el tipo de compromiso.

Puede verificar la integridad de una copia de este documento mediante la lectura del código QR adjunto o mediante el acceso a la dirección <https://ws050.juntadeandalucia.es/verificarFirma> indicando el código de VERIFICACIÓN

FIRMADO POR

RAQUEL MARIA ESPIN CRESPO

17/12/2024

VERIFICACIÓN

Pk2jm6UYDU9J72AMTZUYRN3GET48NG

PÁG. 3269/9349



**Datos considerados para el Cálculo de la Carga Ganadera mínima y máxima del expediente****Recintos Determinados para el Cálculo de Garga Ganadera Máxima**

REF.	REFERENCIA SIGPAC	CULTIVO	DESCRIPCIÓN CULTIVO	SUP.	
				S/R	RESUELTA (ha)
1700000007032492	14-016-013-00010-00010	62000	PASTOS PERMANENTES DE 5 O MAS AÑOS-SIN VARIEDAD	S	8,35
1700000007032500	14-016-004-00128-00001	62000	PASTOS PERMANENTES DE 5 O MAS AÑOS-SIN VARIEDAD	S	42,30

Incidencias de carga ganadera**INCIDENCIA DESCRIPCIÓN**

100407	Explotación solicitada no forma parte de ningún organismo de control autorizado para la producción ecológica en Andalucía o fecha de inscripción posterior al plazo establecido (Anexo I. Criterios de Subvencionabilidad. Orden 28 de marzo de 2023). Explotación:ES140160000342 Especie:PORCINO Explotación:ES140160000343 Especie:PORCINO
--------	--

(1) Superficie declarada admisible ajustada con la superficie comprometida.
(2) Factor de penalización valorando el alcance para el tipo de compromiso.

Puede verificar la integridad de una copia de este documento mediante la lectura del código QR adjunto o mediante el acceso a la dirección <https://ws050.juntadeandalucia.es/verificarFirma> indicando el código de VERIFICACIÓN

FIRMADO POR	RAQUEL MARIA ESPIN CRESPO	17/12/2024
VERIFICACIÓN	Pk2jm6UYDU9J72AMTZUYRN3GET48NG	PÁG. 3270/9349



**APELLIDOS Y NOMBRE / RAZÓN SOCIAL**

NAVARRO RODRIGUEZ JOSE FRANCISCO

NIF

***0788*

EXPEDIENTE

1104810

ANUALIDAD DE PAGO

1ª

IMPORTE POR ANUALIDAD

	2023	2024	2025	2026	2027
IMPORTE MÁXIMO SUBVENCIONABLE	10.152,99 €	10.152,99 €	10.152,99 €	8.460,83 €	8.460,83 €
IMPORTE MEDIO DE TRANSFERENCIA (€/ha)	297,48 €	297,48 €	297,48 €	247,90 €	247,90 €

RESUMEN DE UNIDADES

Cód	GRUPO DE PAGO	Sup. Dec. Admisible (ha)	Sup. Comprometida (ha)	Sup. ajustada compromiso (1) (ha)	% sobredec.	Sup. Resuelta (ha)	Importe Declarado	Importe Topado	Importe Resuelto	Importe tras sobredec.
419	OLIVAR	34,13		34,13	0,00	34,13	10.152,99	10.152,99	10.152,99	10.152,99
TOTAL		34,13	34,13	34,13		34,13	10.152,99	10.152,99	10.152,99	10.152,99

APLICACIÓN DE REDUCCIONES Y PENALIZACIONES

GRUPO DE PAGO	Importe Calculado	Importe prereduc.	Criterios de subvencionabilidad y compromisos	Presentación tardía	Omisión declaración	Condicionalidad	IMPORTE (Euros) RESUELTO
OLIVAR	10.152,99	10.152,99	0,00	0,00	0,00	0,00	10.152,99
TOTAL	10.152,99	10.152,99					10.152,99

RESUMEN DE PAGOS**IMPORTE (Euros)**

	RESUELTO	FEADER	MAPA	CAPADR
OLIVAR - Pago realizado	10.152,99 €	8.630,04 €	996,01 €	526,94 €

RECINTOS RESUELTOS

REF.	REFERENCIA SIGPAC	CULTIVO	DESCRIPCIÓN CULTIVO	S/R G.PAGO	PEND. MEDIA (%)	SUP. DEC. ADMISIBLE (ha)	SUP. COMPROM. (ha)	SUP. AJUSTADA COMPR.(1) (ha)	SUP. CONY. SIGPAC (ha)	SUP. CERTIE (ha)	SUP. CAMPO (ha)	SUP. CAMPO DETER. CULT. DECLARADO (ha)	SUP. DEC. REDUCIDA (ha)	SUP. RESUELTA (ha)
-1523557	14-042-022-00180-015	101010	OLIVAR-PICUAL	S 419	11,70	2,21	2,21	2,21	2,21	2,21			2,21	2,21
-1523556	14-042-022-00180-014	101010	OLIVAR-PICUAL	R 419	9,70	4,49	4,49	4,49	4,49	4,49			4,49	4,49
-1523555	14-042-022-00180-001	101010	OLIVAR-PICUAL	S 419	4,80	4,63	4,63	4,63	4,63	4,63			4,63	4,63
-1213243	14-013-007-00080-013	101010	OLIVAR-PICUAL	R 419	8,90	1,37	1,37	1,37	1,37	1,37			1,37	1,37
-1038952	14-042-011-00428-023	101010	OLIVAR-PICUAL	S 419	15,80	1,76	1,76	1,76	1,76	1,76			1,76	1,76
-1038828	14-013-007-00080-001	101010	OLIVAR-PICUAL	S 419	11,60	4,02	4,02	4,02	4,02	4,02			4,02	4,02
4676322	14-042-011-00428-022	101010	OLIVAR-PICUAL	R 419	17,70	9,20	9,20	9,20	9,20	9,20			9,20	9,20
1700000003518213	14-013-007-00085-001	101010	OLIVAR-PICUAL	S 419	10,80	1,53	1,53	1,53	1,53	1,53			1,53	1,53
1700000003518214	14-013-007-00080-013	101010	OLIVAR-PICUAL	R 419	8,90	1,92	1,92	1,92	1,92	1,92			1,92	1,92
1700000003518215	14-013-012-00173-004	101010	OLIVAR-PICUAL	R 419	3,90	0,83	0,83	0,83	0,83	0,83			0,83	0,83
1700000003518216	14-013-012-00067-002	101010	OLIVAR-PICUAL	R 419	7,50	2,17	2,17	2,17	2,17	2,17			2,17	2,17

(1) Superficie declarada admisible ajustada con la superficie comprometida.
(2) Factor de penalización valorando el alcance para el tipo de compromiso.

Puede verificar la integridad de una copia de este documento mediante la lectura del código QR adjunto o mediante el acceso a la dirección <https://ws050.juntadeandalucia.es/verificarFirma> indicando el código de VERIFICACIÓN

FIRMADO POR

RAQUEL MARIA ESPIN CRESPO

17/12/2024

VERIFICACIÓN

Pk2jm6UYDU9J72AMTZUYRN3GET48NG

PÁG. 3271/9349



**APELLIDOS Y NOMBRE / RAZÓN SOCIAL**

NAVAS DE LOS CORCHOS CB

NIF

***2693*

EXPEDIENTE

1224714

ANUALIDAD DE PAGO

1ª

IMPORTES POR ANUALIDAD

	2023	2024	2025	2026	2027
IMPORTE MÁXIMO SUBVENCIONABLE	11.899,20 €	11.899,20 €	11.899,20 €	9.916,00 €	9.916,00 €
IMPORTE MEDIO DE TRANSFERENCIA (€/ha)	297,48 €	297,48 €	297,48 €	247,90 €	247,90 €

RESUMEN DE UNIDADES

Cód	GRUPO DE PAGO	Sup. Dec. Admisible (ha)	Sup. Comprometida (ha)	Sup. ajustada compromiso (1) (ha)	% sobredec.	Sup. Resuelta (ha)	Importe Declarado	Importe Topado	Importe Resuelto	Importe tras sobredec.
419	OLIVAR	70,28		40,00	0,00	40,00	11.899,20	11.899,20	11.899,20	11.899,20
TOTAL		70,28	40,00	40,00		40,00	11.899,20	11.899,20	11.899,20	11.899,20

APLICACIÓN DE REDUCCIONES Y PENALIZACIONES

GRUPO DE PAGO	Importe Calculado	Importe prereduc.	Criterios de subvencionabilidad y compromisos	Presentación tardía	Omisión declaración	Condicionalidad	IMPORTE (Euros) RESUELTO
OLIVAR	11.899,20	11.899,20	0,00	0,00	0,00	0,00	11.899,20
TOTAL	11.899,20	11.899,20					11.899,20

RESUMEN DE PAGOS**IMPORTE (Euros)**

	RESUELTO	FEADER	MAPA	CAPADR
OLIVAR - Pago realizado	11.899,20 €	10.114,32 €	1.167,31 €	617,57 €

RECINTOS RESUELTOS

REF.	REFERENCIA SIGPAC	CULTIVO DESCRIPCIÓN CULTIVO	S/R G.PAGO	PEND. MEDIA (%)	SUP. DEC. ADMISIBLE (ha)	SUP. COMPROM. (ha)	SUP. AJUSTADA COMPROM. (1) (ha)	SUP. CONY. SIGPAC (ha)	SUP. CERTIE (ha)	SUP. CAMPO (ha)	SUP. CAMPO DETER. CULT. DECLARADO (ha)	SUP. DEC. REDUCIDA (ha)	SUP. RESUELTA (ha)
-1118933	14-036-016-00010-019	101195 OLIVAR-LECHIN DE SEVILLA	S 419	14,80	0,02	0,02	0,02		0,05			0,02	0,02
-1118931	14-036-016-00010-019	101195 OLIVAR-LECHIN DE SEVILLA	S 419	14,80	0,01	0,01	0,01		0,02			0,01	0,01
-1118889	14-036-015-00007-015	101195 OLIVAR-LECHIN DE SEVILLA	S 419	21,10	0,18	0,18	0,18		1,28			0,18	0,18
-1118884	14-036-015-00007-015	101195 OLIVAR-LECHIN DE SEVILLA	S 419	21,10	3,13	3,13	3,13		22,33			3,13	3,13
-733838	14-036-015-00007-056	101195 OLIVAR-LECHIN DE SEVILLA	S 419	7,00	7,20	7,20	7,20		7,40			7,20	7,20
-733837	14-036-015-00007-054	101195 OLIVAR-LECHIN DE SEVILLA	S 419	5,70	0,17	0,17	0,17		0,17			0,17	0,17
-733836	14-036-015-00007-053	101195 OLIVAR-LECHIN DE SEVILLA	S 419	5,10	1,70	1,70	1,70		1,70			1,70	1,70
-733835	14-036-015-00007-052	101195 OLIVAR-LECHIN DE SEVILLA	S 419	4,10	0,01	0,01	0,01		0,01			0,01	0,01
-733834	14-036-015-00007-049	101195 OLIVAR-LECHIN DE SEVILLA	S 419	30,20	0,02	0,02	0,02		0,02			0,02	0,02
-156282	14-036-015-00010-033	101195 OLIVAR-LECHIN DE SEVILLA	S 419	10,20	0,35	0,35	0,35		0,35			0,35	0,35
-156280	14-036-015-00010-028	101195 OLIVAR-LECHIN DE SEVILLA	S 419	12,60	0,32	0,32	0,32		0,32			0,32	0,32
-156279	14-036-015-00010-026	101195 OLIVAR-LECHIN DE SEVILLA	S 419	10,40	0,14	0,14	0,14		0,14			0,14	0,14
-156278	14-036-015-00007-046	101218 OLIVAR-MANZANILLA DE SEVILLA	R 419	5,20	0,43	0,43	0,43		0,43			0,43	0,43
1700000006964841	14-036-015-00007-037	101218 OLIVAR-MANZANILLA DE SEVILLA	R 419	10,50	0,48	0,48	0,48		0,48			0,48	0,48
1700000006964842	14-036-015-00007-014	101010 OLIVAR-PICUAL	R 419	13,60	21,79	21,79	21,79		21,79			21,79	21,79
1700000006964843	14-036-015-00010-004	101195 OLIVAR-LECHIN DE SEVILLA	S 419	14,90	0,43	0,43	0,43		0,43			0,43	0,43
1700000006964854	14-036-015-00010-010	101195 OLIVAR-LECHIN DE SEVILLA	S 419	13,60	4,42	4,42	4,42		4,42			4,42	4,42
1700000006964867	14-036-016-00010-025	101195 OLIVAR-LECHIN DE SEVILLA	S 419	14,50	0,37	0,37	0,37		0,74			0,37	0,37
1700000006964868	14-036-016-00010-007	101138 OLIVAR-HOJIBLANCA	S 419	9,20	10,14	10,14	10,14		10,56			10,14	10,14
1700000006964870	14-036-015-00007-013	101218 OLIVAR-MANZANILLA DE SEVILLA	R 419	10,50	10,17	10,17	10,17		10,17			10,17	10,17
1700000006964872	14-036-016-00011-003	101195 OLIVAR-LECHIN DE SEVILLA	S 419	9,10	1,71	1,71	1,71		1,71			1,71	1,71
1700000006964873	14-036-015-00007-012	101218 OLIVAR-MANZANILLA DE SEVILLA	R 419	17,80	5,55	5,55	5,55		5,55			5,55	5,55
1700000006964877	14-036-016-00010-019	101195 OLIVAR-LECHIN DE SEVILLA	S 419	14,80	1,54	1,54	1,54		3,64			1,54	1,54

(1) Superficie declarada admisible ajustada con la superficie comprometida.
(2) Factor de penalización valorando el alcance para el tipo de compromiso.

Puede verificar la integridad de una copia de este documento mediante la lectura del código QR adjunto o mediante el acceso a la dirección <https://ws050.juntadeandalucia.es/verificarFirma> indicando el código de VERIFICACIÓN

FIRMADO POR

RAQUEL MARIA ESPIN CRESPO

17/12/2024

VERIFICACIÓN

Pk2jm6UYDU9J72AMTZUYRN3GET48NG

PÁG. 3272/9349



**APELLIDOS Y NOMBRE / RAZÓN SOCIAL**

NAVAS PADILLO MODESTO

NIF

***0484*

EXPEDIENTE

1254592

ANUALIDAD DE PAGO

1ª

IMPORTE POR ANUALIDAD

	2023	2024	2025	2026	2027
IMPORTE MÁXIMO SUBVENCIONABLE	11.899,20 €	11.899,20 €	11.899,20 €	9.916,00 €	9.916,00 €
IMPORTE MEDIO DE TRANSFERENCIA (€/ha)	297,48 €	297,48 €	297,48 €	247,90 €	247,90 €

RESUMEN DE UNIDADES

Cód	GRUPO DE PAGO	Sup. Dec. Admisible (ha)	Sup. Comprometida (ha)	Sup. ajustada compromiso (1) (ha)	% sobredec.	Sup. Resuelta (ha)	Importe Declarado	Importe Topado	Importe Resuelto	Importe tras sobredec.
419	OLIVAR	43,74		40,00	0,00	40,00	11.899,20	11.899,20	11.899,20	11.899,20
TOTAL		43,74	40,00	40,00		40,00	11.899,20	11.899,20	11.899,20	11.899,20

APLICACIÓN DE REDUCCIONES Y PENALIZACIONES

GRUPO DE PAGO	Importe Calculado	Importe prereduc.	Criterios de subvencionabilidad y compromisos	Presentación tardía	Omisión declaración	Condicionalidad	IMPORTE (Euros) RESUELTO
OLIVAR	11.899,20	11.899,20	0,00	0,00	0,00	0,00	11.899,20
TOTAL	11.899,20	11.899,20					11.899,20

RESUMEN DE PAGOS**IMPORTE (Euros)**

	RESUELTO	FEADER	MAPA	CAPADR
OLIVAR - Pago realizado	11.899,20 €	10.114,32 €	1.167,31 €	617,57 €

RECINTOS RESUELTOS

REF.	REFERENCIA SIGPAC	CULTIVO DESCRIPCIÓN CULTIVO	S/R G.PAGO	PEND. MEDIA (%)	SUP. DEC. ADMISIBLE (ha)	SUP. COMPROM. (ha)	SUP. AJUSTADA COMPR.(1) (ha)	SUP. CONY. SIGPAC (ha)	SUP. CERTIE (ha)	SUP. CAMPO (ha)	SUP. CAMPO DETER. CULT. DECLARADO (ha)	SUP. DEC. REDUCIDA (ha)	SUP. RESUELTA (ha)
1700000003526447	14-013-009-00011-010	101138 OLIVAR-HOJIBLANCA	S 419	20,00	2,51	2,51	2,51	2,51	2,51			2,51	2,51
1700000003526448	14-013-009-00013-001	101138 OLIVAR-HOJIBLANCA	S 419	19,30	10,09	10,09	10,09	10,09	10,09			10,09	10,09
1700000003526449	14-013-009-00030-001	101138 OLIVAR-HOJIBLANCA	S 419	16,60	2,93	2,93	2,93	2,93	2,93			2,93	2,93
1700000003526450	14-013-009-00170-001	101138 OLIVAR-HOJIBLANCA	S 419	27,40	0,66	0,66	0,66	0,66	0,66			0,66	0,66
1700000003526451	14-013-009-00103-001	101138 OLIVAR-HOJIBLANCA	S 419	8,50	3,47	3,47	3,47	3,47	3,47			3,47	3,47
1700000003526452	14-013-009-00033-001	101138 OLIVAR-HOJIBLANCA	S 419	12,50	0,21	0,21	0,21	0,21	0,21			0,21	0,21
1700000003526453	14-013-009-00038-002	101138 OLIVAR-HOJIBLANCA	S 419	10,80	0,05	0,05	0,05	0,05	0,05			0,05	0,05
1700000003526459	14-013-009-00011-001	101138 OLIVAR-HOJIBLANCA	S 419	19,40	15,25	15,25	15,25	15,25	15,25			15,25	15,25
1700000003526460	14-013-009-00018-002	101010 OLIVAR-PICUAL	S 419	12,90	0,83	0,83	0,83	0,83	0,83			0,83	0,83
1700000003527235	14-013-009-00012-001	101138 OLIVAR-HOJIBLANCA	S 419	19,60	2,28	2,28	2,28	2,28	2,28			2,28	2,28
1700000003527236	14-013-009-00029-001	101259 OLIVAR-PAJARERO	S 419	15,30	4,76	4,76	4,76	4,76	4,76			4,76	4,76
1700000003527237	14-013-009-00031-005	101259 OLIVAR-PAJARERO	S 419	17,30	0,70	0,70	0,70	0,70	0,70			0,70	0,70

INCIDENCIAS**INCIDENCIA DESCRIPCIÓN**

75022 No autoriza a que, en caso de la devolución por la entidad financiera (retrocesión bancaria) del pago en la cuenta corriente consignada en la solicitud y que está debidamente registrada en el sistema contable GIRO de la Junta de Andalucía, se proceda al pago en cualquier otra cuenta corriente de la titularidad del solicitante vigente en dicho sistema contable.

(1) Superficie declarada admisible ajustada con la superficie comprometida.
(2) Factor de penalización valorando el alcance para el tipo de compromiso.

Puede verificar la integridad de una copia de este documento mediante la lectura del código QR adjunto o mediante el acceso a la dirección <https://ws050.juntadeandalucia.es/verificarFirma> indicando el código de VERIFICACIÓN

FIRMADO POR

RAQUEL MARIA ESPIN CRESPO

17/12/2024

VERIFICACIÓN

Pk2jm6UYDU9J72AMTZUYRN3GET48NG

PÁG. 3273/9349



**APELLIDOS Y NOMBRE / RAZÓN SOCIAL**

NEVADO CALERO RAFAEL EDUARDO

NIF

****1534*

EXPEDIENTE

1232877

ANUALIDAD DE PAGO

1ª

IMPORTE POR ANUALIDAD

	2023	2024	2025	2026	2027
IMPORTE MÁXIMO SUBVENCIONABLE	10.581,59 €	10.581,59 €	8.869,06 €	8.818,00 €	8.818,00 €
IMPORTE MEDIO DE TRANSFERENCIA (€/ha)	34,10 €	34,10 €	28,58 €	28,41 €	28,41 €

RESUMEN DE UNIDADES

Cód	GRUPO DE PAGO	Sup. Dec. Admisible (ha)	Sup. Comprometida (ha)	Sup. ajustada compromiso (1) (ha)	% sobredec.	Sup. Resuelta (ha)	Importe Declarado	Importe Topado	Importe Resuelto	Importe tras sobredec.
418	PASTOS ASOCIADOS A GANADERÍA ECOLÓGICA	309,30		309,30	0,00	309,30	16.540,74	10.275,19	10.275,19	10.275,19
419	OLIVAR	1,03		1,03	0,00	1,03	306,40	306,40	306,40	306,40
TOTAL		310,33	310,33	310,33		310,33	16.847,14	10.581,59	10.581,59	10.581,59

APLICACIÓN DE REDUCCIONES Y PENALIZACIONES

GRUPO DE PAGO	Importe Calculado	Importe prereduc.	Criterios de subvencionabilidad y compromisos	Presentación tardía	Omisión declaración	Condicionalidad	IMPORTE (Euros) RESUELTO
OLIVAR	306,40	306,40	0,00	0,00	0,00	0,00	306,40
PASTOS ASOCIADOS A GANADERÍA	10.275,19	10.275,19	0,00	0,00	0,00	0,00	10.275,19
TOTAL	10.581,59	10.581,59					10.581,59

RESUMEN DE PAGOS

	IMPORTE (Euros)			
	RESUELTO	FEADER	MAPA	CAPADR
OLIVAR - Pago realizado	306,40 €	260,44 €	30,06 €	15,90 €
PASTOS ASOCIADOS A GANADERÍA ECOLÓGICA - Pago realizado	10.275,19 €	8.733,91 €	1.008,00 €	533,28 €
TOTAL	10.581,59 €	8.994,35 €	1.038,06 €	549,18 €

(1) Superficie declarada admisible ajustada con la superficie comprometida.
(2) Factor de penalización valorando el alcance para el tipo de compromiso.Puede verificar la integridad de una copia de este documento mediante la lectura del código QR adjunto o mediante el acceso a la dirección <https://ws050.juntadeandalucia.es/verificarFirma> indicando el código de VERIFICACIÓN

FIRMADO POR

RAQUEL MARIA ESPIN CRESPO

17/12/2024

VERIFICACIÓN

Pk2jm6UYDU9J72AMTZUYRN3GET48NG

PÁG. 3274/9349



**RECINTOS RESUELTOS**

REF.	REFERENCIA SIGPAC	CULTIVO DESCRIPCIÓN CULTIVO	S/R	G.PAGO	PEND. MEDIA (%)	SUP. DEC. ADMISIBLE (ha)	SUP. COMPROM. (ha)	SUP. AJUSTADA (ha)	SUP. CONV. SIGPAC (ha)	SUP. CERTIF. (ha)	SUP. CAMPO (ha)	SUP. CAMPO DETER. CULT. DECLARADO (ha)	SUP. DEC. REDUCIDA (ha)	SUP. RESUELTA (ha)
-1598306	14-026-011-00219-002	20000 BARBECHO TRADICIONAL-SIN VARIEDAD	R	418	20,90	4,35	4,35	4,35		4,35			4,35	4,35
-1598244	14-026-011-00109-001	62000 PASTOS PERMANENTES DE 5 O MAS AÑOS-SIN VARIEDAD	S	418	7,30	0,79	0,79	0,79		0,79			0,79	0,79
-1598186	14-026-011-00115-010	62000 PASTOS PERMANENTES DE 5 O MAS AÑOS-SIN VARIEDAD	S	418	5,00	2,61	2,61	2,61		2,61			2,61	2,61
-1598185	14-026-011-00115-002	62000 PASTOS PERMANENTES DE 5 O MAS AÑOS-SIN VARIEDAD	S	418	12,10	27,65	27,65	27,65		32,53			27,65	27,65
-800492	14-026-011-00420-003	62000 PASTOS PERMANENTES DE 5 O MAS AÑOS-SIN VARIEDAD	S	418	19,10	1,58	1,58	1,58		1,58			1,58	1,58
-800489	14-026-011-00208-007	62000 PASTOS PERMANENTES DE 5 O MAS AÑOS-SIN VARIEDAD	S	418	33,50	0,93	0,93	0,93		0,93			0,93	0,93
-800488	14-026-011-00105-016	62000 PASTOS PERMANENTES DE 5 O MAS AÑOS-SIN VARIEDAD	S	418	26,60	1,18	1,18	1,18		1,82			1,18	1,18
-589124	14-026-011-00266-002	62000 PASTOS PERMANENTES DE 5 O MAS AÑOS-SIN VARIEDAD	S	418	22,70	0,14	0,14	0,14		0,17			0,14	0,14
-183237	14-026-011-00257-001	62000 PASTOS PERMANENTES DE 5 O MAS AÑOS-SIN VARIEDAD	S	418	17,60	0,93	0,93	0,93		0,93			0,93	0,93
5089372	14-026-011-00232-001	63000 PASTOS DE MENOS DE 5 AÑOS-SIN VARIEDAD	S	418	13,90	1,40	1,40	1,40		6,39			1,40	1,40
6911828	14-026-011-00105-002	20000 BARBECHO TRADICIONAL-SIN VARIEDAD	S	418	8,70	14,79	14,79	14,79		27,67			14,79	14,79
1700000006175666	14-026-011-00105-001	62000 PASTOS PERMANENTES DE 5 O MAS AÑOS-SIN VARIEDAD	S	418	16,50	28,66	28,66	28,66		28,66			28,66	28,66
1700000006175667	14-026-011-00415-003	62000 PASTOS PERMANENTES DE 5 O MAS AÑOS-SIN VARIEDAD	S	418	27,30	5,78	5,78	5,78		7,71			5,78	5,78
1700000006175668	14-026-011-00414-003	62000 PASTOS PERMANENTES DE 5 O MAS AÑOS-SIN VARIEDAD	S	418	28,10	1,94	1,94	1,94		2,58			1,94	1,94
1700000006175669	14-026-011-00208-003	62000 PASTOS PERMANENTES DE 5 O MAS AÑOS-SIN VARIEDAD	S	418	32,00	3,83	3,83	3,83		4,50			3,83	3,83
1700000006175670	14-026-011-00226-002	62000 PASTOS PERMANENTES DE 5 O MAS AÑOS-SIN VARIEDAD	S	418	13,60	3,43	3,43	3,43		4,04			3,43	3,43
1700000006175673	14-026-011-00254-001	62000 PASTOS PERMANENTES DE 5 O MAS AÑOS-SIN VARIEDAD	S	418	9,80	1,76	1,76	1,76		1,76			1,76	1,76
1700000006175674	14-026-011-00255-003	62000 PASTOS PERMANENTES DE 5 O MAS AÑOS-SIN VARIEDAD	S	418	14,30	19,32	19,32	19,32		19,32			19,32	19,32
1700000006175675	14-026-011-00422-003	62000 PASTOS PERMANENTES DE 5 O MAS AÑOS-SIN VARIEDAD	S	418	20,50	7,08	7,08	7,08		7,08			7,08	7,08
1700000006175676	14-026-011-00227-004	62000 PASTOS PERMANENTES DE 5 O MAS AÑOS-SIN VARIEDAD	S	418	20,20	5,47	5,47	5,47		5,47			5,47	5,47
1700000006175677	14-026-011-00256-001	62000 PASTOS PERMANENTES DE 5 O MAS AÑOS-SIN VARIEDAD	S	418	16,70	3,32	3,32	3,32		3,32			3,32	3,32
1700000006175678	14-026-011-00252-001	62000 PASTOS PERMANENTES DE 5 O MAS AÑOS-SIN VARIEDAD	S	418	11,80	17,09	17,09	17,09		17,09			17,09	17,09
1700000006175679	14-026-011-00261-002	62000 PASTOS PERMANENTES DE 5 O MAS AÑOS-SIN VARIEDAD	S	418	14,50	11,47	11,47	11,47		11,47			11,47	11,47
1700000006175680	14-026-011-00255-004	63000 PASTOS DE MENOS DE 5 AÑOS-SIN VARIEDAD	S	418	7,50	0,21	0,21	0,21		0,21			0,21	0,21
1700000006175681	14-026-011-00261-007	62000 PASTOS PERMANENTES DE 5 O MAS AÑOS-SIN VARIEDAD	S	418	10,80	1,16	1,16	1,16		1,16			1,16	1,16
1700000006175682	14-026-011-00261-008	62000 PASTOS PERMANENTES DE 5 O MAS AÑOS-SIN VARIEDAD	S	418	13,90	0,88	0,88	0,88		0,88			0,88	0,88
1700000006175683	14-026-011-00399-009	62000 PASTOS PERMANENTES DE 5 O MAS AÑOS-SIN VARIEDAD	S	418	34,00	0,20	0,20	0,20		0,44			0,20	0,20
1700000006175684	14-026-011-00260-001	62000 PASTOS PERMANENTES DE 5 O MAS AÑOS-SIN VARIEDAD	S	418	14,40	1,13	1,13	1,13		1,13			1,13	1,13
1700000006175691	14-026-011-00233-001	62000 PASTOS PERMANENTES DE 5 O MAS AÑOS-SIN VARIEDAD	S	418	11,40	3,86	3,86	3,86		3,86			3,86	3,86
1700000006175695	14-026-011-00105-013	62000 PASTOS PERMANENTES DE 5 O MAS AÑOS-SIN VARIEDAD	S	418	7,00	0,45	0,45	0,45		0,45			0,45	0,45
1700000006175698	14-026-011-00105-012	62000 PASTOS PERMANENTES DE 5 O MAS AÑOS-SIN VARIEDAD	S	418	9,00	0,37	0,37	0,37		0,37			0,37	0,37
1700000006175702	14-026-011-00110-001	62000 PASTOS PERMANENTES DE 5 O MAS AÑOS-SIN VARIEDAD	S	418	6,40	1,00	1,00	1,00		1,00			1,00	1,00
1700000006175706	14-026-011-00138-003	62000 PASTOS PERMANENTES DE 5 O MAS AÑOS-SIN VARIEDAD	S	418	17,10	47,52	47,52	47,52		47,52			47,52	47,52
1700000006175707	14-026-011-00208-006	62000 PASTOS PERMANENTES DE 5 O MAS AÑOS-SIN VARIEDAD	S	418	36,50	4,42	4,42	4,42		5,20			4,42	4,42
1700000006175708	14-026-011-00416-006	62000 PASTOS PERMANENTES DE 5 O MAS AÑOS-SIN VARIEDAD	S	418	33,60	3,60	3,60	3,60		4,23			3,60	3,60
1700000006175709	14-026-011-00417-006	62000 PASTOS PERMANENTES DE 5 O MAS AÑOS-SIN VARIEDAD	S	418	29,50	3,86	3,86	3,86		5,15			3,86	3,86
1700000006175710	14-026-011-00418-006	62000 PASTOS PERMANENTES DE 5 O MAS AÑOS-SIN VARIEDAD	S	418	39,20	4,23	4,23	4,23		6,51			4,23	4,23
1700000006175711	14-026-011-00258-001	62000 PASTOS PERMANENTES DE 5 O MAS AÑOS-SIN VARIEDAD	S	418	22,90	3,88	3,88	3,88		3,88			3,88	3,88
1700000006175712	14-026-011-00336-005	62000 PASTOS PERMANENTES DE 5 O MAS AÑOS-SIN VARIEDAD	S	418	14,40	3,36	3,36	3,36		3,36			3,36	3,36
1700000006175713	14-026-011-00416-003	62000 PASTOS PERMANENTES DE 5 O MAS AÑOS-SIN VARIEDAD	S	418	12,10	0,17	0,17	0,17		0,22			0,17	0,17
1700000006175714	14-026-011-00418-003	62000 PASTOS PERMANENTES DE 5 O MAS AÑOS-SIN VARIEDAD	S	418	16,00	0,07	0,07	0,07		0,15			0,07	0,07
1700000006175718	14-026-011-00419-006	62000 PASTOS PERMANENTES DE 5 O MAS AÑOS-SIN VARIEDAD	S	418	35,80	0,35	0,35	0,35		0,54			0,35	0,35
1700000006175719	14-026-011-00218-002	62000 PASTOS PERMANENTES DE 5 O MAS AÑOS-SIN VARIEDAD	S	418	15,30	5,24	5,24	5,24		5,24			5,24	5,24
1700000006175720	14-026-011-00420-002	62000 PASTOS PERMANENTES DE 5 O MAS AÑOS-SIN VARIEDAD	S	418	19,80	4,81	4,81	4,81		4,81			4,81	4,81
1700000006175721	14-026-011-00421-002	62000 PASTOS PERMANENTES DE 5 O MAS AÑOS-SIN VARIEDAD	S	418	14,70	5,59	5,59	5,59		5,59			5,59	5,59
1700000006175722	14-026-011-00408-001	62000 PASTOS PERMANENTES DE 5 O MAS AÑOS-SIN VARIEDAD	S	418	23,20	2,24	2,24	2,24		2,98			2,24	2,24
1700000006175723	14-026-011-00409-001	62000 PASTOS PERMANENTES DE 5 O MAS AÑOS-SIN VARIEDAD	S	418	26,90	3,83	3,83	3,83		4,50			3,83	3,83
1700000006175724	14-026-011-00412-001	62000 PASTOS PERMANENTES DE 5 O MAS AÑOS-SIN VARIEDAD	S	418	39,00	0,56	0,56	0,56		0,75			0,56	0,56
1700000006175725	14-026-011-00410-001	62000 PASTOS PERMANENTES DE 5 O MAS AÑOS-SIN VARIEDAD	S	418	30,70	0,54	0,54	0,54		0,64			0,54	0,54
1700000006175726	14-026-011-00207-001	62000 PASTOS PERMANENTES DE 5 O MAS AÑOS-SIN VARIEDAD	S	418	25,70	3,71	3,71	3,71		4,95			3,71	3,71
1700000006175727	14-026-011-00413-001	62000 PASTOS PERMANENTES DE 5 O MAS AÑOS-SIN VARIEDAD	S	418	29,50	6,77	6,77	6,77		9,02			6,77	6,77
1700000006175728	14-026-011-00411-001	62000 PASTOS PERMANENTES DE 5 O MAS AÑOS-SIN VARIEDAD	S	418	23,80	0,42	0,42	0,42		0,64			0,42	0,42
1700000006175731	14-026-011-00116-001	62000 PASTOS PERMANENTES DE 5 O MAS AÑOS-SIN VARIEDAD	S	418	22,90	6,82	6,82	6,82		6,82			6,82	6,82
1700000006175735	14-026-011-00259-001	62000 PASTOS PERMANENTES DE 5 O MAS AÑOS-SIN VARIEDAD	S	418	21,00	6,14	6,14	6,14		8,18			6,14	6,14

(1) Superficie declarada admisible ajustada con la superficie comprometida.
(2) Factor de penalización valorando el alcance para el tipo de compromiso.

Puede verificar la integridad de una copia de este documento mediante la lectura del código QR adjunto o mediante el acceso a la dirección <https://ws050.juntadeandalucia.es/verificarFirma> indicando el código de VERIFICACIÓN

FIRMADO POR

RAQUEL MARIA ESPIN CRESPO

17/12/2024

VERIFICACIÓN

Pk2jm6UYDU9J72AMTZUYRN3GET48NG

PÁG. 3275/9349



**RECINTOS RESUELTOS**

REF.	REFERENCIA SIGPAC	CULTIVO	DESCRIPCIÓN CULTIVO	S/R	G.PAGO	PEND. MEDIA (%)	SUP. ADMISIBLE (ha)	SUP. COMPROM. (ha)	SUP. AJUSTADA COMPR.(1) (ha)	SUP. CONY. SIGPAC (ha)	SUP. CERTIF. (ha)	SUP. CAMPO (ha)	SUP. CAMPO DETER. CULT. DECLARADO (ha)	SUP. DEC. REDUCIDA (ha)	SUP. RESUELTA (ha)
170000006175737	14-026-011-00117-001	62000	PASTOS PERMANENTES DE 5 O MAS AÑOS-SIN VARIEDAD	S	418	11,90	1,23	1,23	1,23		1,23			1,23	1,23
170000006175738	14-026-011-00337-001	62000	PASTOS PERMANENTES DE 5 O MAS AÑOS-SIN VARIEDAD	S	418	18,60	5,33	5,33	5,33		5,33			5,33	5,33
170000006175739	14-026-011-00424-001	62000	PASTOS PERMANENTES DE 5 O MAS AÑOS-SIN VARIEDAD	S	418	22,50	2,01	2,01	2,01		2,01			2,01	2,01
170000006175740	14-026-011-00423-001	62000	PASTOS PERMANENTES DE 5 O MAS AÑOS-SIN VARIEDAD	S	418	15,90	1,86	1,86	1,86		2,48			1,86	1,86
170000006175741	14-026-011-00425-001	62000	PASTOS PERMANENTES DE 5 O MAS AÑOS-SIN VARIEDAD	S	418	19,40	5,98	5,98	5,98		7,03			5,98	5,98
170000006175700	14-026-011-00226-001	101010	OLIVAR-PICUAL	S	419	10,50	1,03	1,03	1,03		1,03			1,03	1,03

INCIDENCIAS**INCIDENCIA DESCRIPCIÓN**

- 3790 Recinto declarado inactivo
Ref:-1598250 Recinto:14-026-011-00114-00002 Cultivo: -
- 4272 Verifica que las líneas de declaración de las Solicitudes Únicas no tienen solapes con la capa de Retroactividad Gráfica (ambas de la misma campaña) a nivel de expediente/línea de declaración gráfica de la solicitud.
Ref:-800490 Recinto:14-026-011-00208-00008 Cultivo: - Agregado de la referencia del recinto.:0 Zona de la referencia del recinto.:0 Superficie solapada.:0,15 Id. Incid.:101018302
- 100402 Recinto solicitado no forma parte de ningún organismo de control autorizado para la producción ecológica en Andalucía o fecha de inscripción posterior al plazo establecido (Anexo I. Criterios de Subvencionabilidad. Orden 28 de marzo de 2023).
Ref:170000006175745 Recinto:14-026-011-00186-00001 Cultivo:62000 PASTOS PERMANENTES DE 5 O MAS AÑOS-SIN VARIEDAD Secano
Ref:170000006175746 Recinto:14-026-011-00215-00002 Cultivo:62000 PASTOS PERMANENTES DE 5 O MAS AÑOS-SIN VARIEDAD Secano
Ref:170000006175750 Recinto:14-026-011-00217-00001 Cultivo:62000 PASTOS PERMANENTES DE 5 O MAS AÑOS-SIN VARIEDAD Secano
Ref:170000006175749 Recinto:14-026-011-00261-00009 Cultivo:62000 PASTOS PERMANENTES DE 5 O MAS AÑOS-SIN VARIEDAD Secano
Ref:170000006175747 Recinto:14-026-011-00261-00010 Cultivo:62000 PASTOS PERMANENTES DE 5 O MAS AÑOS-SIN VARIEDAD Secano
Ref:170000006175743 Recinto:14-026-011-00336-00001 Cultivo:62000 PASTOS PERMANENTES DE 5 O MAS AÑOS-SIN VARIEDAD Secano
Ref:170000006175744 Recinto:14-026-011-00336-00002 Cultivo:62000 PASTOS PERMANENTES DE 5 O MAS AÑOS-SIN VARIEDAD Secano
- 100407 Explotación solicitada no forma parte de ningún organismo de control autorizado para la producción ecológica en Andalucía o fecha de inscripción posterior al plazo establecido (Anexo I. Criterios de Subvencionabilidad. Orden 28 de marzo de 2023).
Explotación:ES140260000252 Especie:PORCINO
- 100411 Recinto no admisible por no estar asociado en SIGGAN a una explotación ganadera (Artículo 10 de la Orden de 28 de marzo de 2023).
Ref:-1598250 Recinto:14-026-011-00114-00002 Cultivo:63000 PASTOS DE MENOS DE 5 AÑOS-SIN VARIEDAD Secano
Ref:5297537 Recinto:14-026-011-00140-00001 Cultivo:62000 PASTOS PERMANENTES DE 5 O MAS AÑOS-SIN VARIEDAD Secano
Ref:-163302 Recinto:14-026-011-00157-00001 Cultivo:62000 PASTOS PERMANENTES DE 5 O MAS AÑOS-SIN VARIEDAD Secano
Ref:5233715 Recinto:14-073-027-00020-00001 Cultivo:62000 PASTOS PERMANENTES DE 5 O MAS AÑOS-SIN VARIEDAD Secano
- 100412 Número de hectáreas validadas inferior a la superficie mínima permitida por el grupo de cultivo (Anexo I. Criterios de Subvencionabilidad. Orden 28 de marzo de 2023).
Sup. Resuelta:0 Grupo de Pago:HERBÁCEOS
- 100413 Recinto perteneciente a grupo de cultivo que no cumple con la superficie mínima requerida (Anexo I. Criterios de Subvencionabilidad. Orden 28 de marzo de 2023).
Ref:-1598224 Recinto:14-026-011-00106-00001 Cultivo:241000 MEZCLA VEZA - AVENA-SIN VARIEDAD Secano Sup. Declarada: 3,73 Superficie Resolver:3,73
Ref:-1598262 Recinto:14-026-011-00116-00002 Cultivo:241000 MEZCLA VEZA - AVENA-SIN VARIEDAD Secano Sup. Declarada: 3,16 Superficie Resolver:3,16
Ref:-1598289 Recinto:14-026-011-00122-00003 Cultivo:241000 MEZCLA VEZA - AVENA-SIN VARIEDAD Secano Sup. Declarada: 8,67 Superficie Resolver:8,67
Ref:5303002 Recinto:14-026-011-00130-00003 Cultivo:241000 MEZCLA VEZA - AVENA-SIN VARIEDAD Secano Sup. Declarada: 1,06 Superficie Resolver:1,06
Ref:-1598298 Recinto:14-026-011-00223-00001 Cultivo:241000 MEZCLA VEZA - AVENA-SIN VARIEDAD Secano Sup. Declarada: 1,87 Superficie Resolver:1,87
Ref:-1598299 Recinto:14-026-011-00224-00001 Cultivo:241000 MEZCLA VEZA - AVENA-SIN VARIEDAD Secano Sup. Declarada: 1,81 Superficie Resolver:1,81
Ref:-1598395 Recinto:14-026-011-00232-00001 Cultivo:241000 MEZCLA VEZA - AVENA-SIN VARIEDAD Secano Sup. Declarada: 6,39 Superficie Resolver:6,39
Ref:-1598304 Recinto:14-026-011-00250-00001 Cultivo:241000 MEZCLA VEZA - AVENA-SIN VARIEDAD Secano Sup. Declarada: 1,6 Superficie Resolver:1,6
Ref:170000006175732 Recinto:14-026-011-00261-00011 Cultivo:241000 MEZCLA VEZA - AVENA-SIN VARIEDAD Secano Sup. Declarada:0,96 Superficie Resolver:0,96
Ref:-1598266 Recinto:14-026-011-00395-00008 Cultivo:8000 AVENA-SIN VARIEDAD Secano Sup. Declarada:13 Superficie Resolver:

(1) Superficie declarada admisible ajustada con la superficie comprometida.
(2) Factor de penalización valorando el alcance para el tipo de compromiso.

Puede verificar la integridad de una copia de este documento mediante la lectura del código QR adjunto o mediante el acceso a la dirección <https://ws050.juntadeandalucia.es/verificarFirma> indicando el código de VERIFICACIÓN

FIRMADO POR

RAQUEL MARIA ESPIN CRESPO

17/12/2024

VERIFICACIÓN

Pk2jm6UYDU9J72AMTZUYRN3GET48NG

PÁG. 3276/9349



**INCIDENCIAS****INCIDENCIA DESCRIPCIÓN**

	13	Ref.-1598217 Recinto:14-026-011-00399-00008 Cultivo:241000 MEZCLA VEZA - AVENA-SIN VARIEDAD Regadío Sup. Declarada: 13,26 Superficie Resolver:13,26
		Ref.-163266 Recinto:14-073-065-00021-00001 Cultivo:12000 TRANQUILLÓN-SIN VARIEDAD Secano Sup. Declarada:0,75 Superficie Resolver:0,75
		Ref.-163269 Recinto:14-073-066-00138-00002 Cultivo:12000 TRANQUILLÓN-SIN VARIEDAD Secano Sup. Declarada:0,22 Superficie Resolver:0,22
100424		Solicita recinto que no está comprometido para la operación.
		Ref.-1598250 Recinto:14-026-011-00114-00002 Cultivo:63000 PASTOS DE MENOS DE 5 AÑOS-SIN VARIEDAD Secano
		Ref:5297537 Recinto:14-026-011-00140-00001 Cultivo:62000 PASTOS PERMANENTES DE 5 O MAS AÑOS-SIN VARIEDAD Secano
		Ref.-163302 Recinto:14-026-011-00157-00001 Cultivo:62000 PASTOS PERMANENTES DE 5 O MAS AÑOS-SIN VARIEDAD Secano
		Ref:1700000006175745 Recinto:14-026-011-00186-00001 Cultivo:62000 PASTOS PERMANENTES DE 5 O MAS AÑOS-SIN VARIEDAD Secano
		Ref.-800490 Recinto:14-026-011-00208-00008 Cultivo:62000 PASTOS PERMANENTES DE 5 O MAS AÑOS-SIN VARIEDAD Secano
		Ref:1700000006175746 Recinto:14-026-011-00215-00002 Cultivo:62000 PASTOS PERMANENTES DE 5 O MAS AÑOS-SIN VARIEDAD Secano
		Ref:1700000006175750 Recinto:14-026-011-00217-00001 Cultivo:62000 PASTOS PERMANENTES DE 5 O MAS AÑOS-SIN VARIEDAD Secano
		Ref:1700000006175749 Recinto:14-026-011-00261-00009 Cultivo:62000 PASTOS PERMANENTES DE 5 O MAS AÑOS-SIN VARIEDAD Secano
		Ref:1700000006175747 Recinto:14-026-011-00261-00010 Cultivo:62000 PASTOS PERMANENTES DE 5 O MAS AÑOS-SIN VARIEDAD Secano
		Ref:1700000006175743 Recinto:14-026-011-00336-00001 Cultivo:62000 PASTOS PERMANENTES DE 5 O MAS AÑOS-SIN VARIEDAD Secano
		Ref:1700000006175744 Recinto:14-026-011-00336-00002 Cultivo:62000 PASTOS PERMANENTES DE 5 O MAS AÑOS-SIN VARIEDAD Secano
		Ref:4229175 Recinto:14-026-017-00016-00003 Cultivo:62000 PASTOS PERMANENTES DE 5 O MAS AÑOS-SIN VARIEDAD Secano
		Ref:4229174 Recinto:14-026-017-00016-00009 Cultivo:62000 PASTOS PERMANENTES DE 5 O MAS AÑOS-SIN VARIEDAD Secano
		Ref:5233715 Recinto:14-073-027-00020-00001 Cultivo:62000 PASTOS PERMANENTES DE 5 O MAS AÑOS-SIN VARIEDAD Secano

Datos considerados para el Cálculo de la Carga Ganadera mínima y máxima del expediente

Explotación	Especie	Inscrito en Sipea y Admisible	Ugm Calculada para CG Mínima	Ugm Calculada para CG Máxima
ES140260000252	OVINA	SI	41,63	41,63
ES140260000252	PORCINO	NO	0,00	113,17
			<u>41,63</u>	<u>154,80</u>

Superficie determinada para Cálculo Carga Ganadera Mínima: 337,67 ha

Superficie determinada para Cálculo Carga Ganadera Máxima: 362,21 ha

Los importes del Grupo de Pago de pastos de este expediente han sido ajustados por no llegar a la carga ganadera mínima de 0,3

Carga Ganadera Mínima Expediente: 0,12 ugm/ha

Carga Ganadera Máxima Expediente: 0,43 ugm/ha

Recintos Determinados para el Cálculo de Carga Ganadera Mínima

REF.	REFERENCIA SIGPAC	CULTIVO DESCRIPCIÓN CULTIVO	S/R	SUP. RESUELTA (ha)
-1598306	14-026-011-00219-00002	20000 BARBECHO TRADICIONAL-SIN VARIEDAD	R	4,35
-1598250	14-026-011-00114-00002	63000 PASTOS DE MENOS DE 5 AÑOS-SIN VARIEDAD	S	0,15
-1598244	14-026-011-00109-00001	62000 PASTOS PERMANENTES DE 5 O MAS AÑOS-SIN VARIEDAD	S	0,79
-1598186	14-026-011-00115-00010	62000 PASTOS PERMANENTES DE 5 O MAS AÑOS-SIN VARIEDAD	S	2,61
-1598185	14-026-011-00115-00002	62000 PASTOS PERMANENTES DE 5 O MAS AÑOS-SIN VARIEDAD	S	27,65
-800492	14-026-011-00420-00003	62000 PASTOS PERMANENTES DE 5 O MAS AÑOS-SIN VARIEDAD	S	1,58
-800490	14-026-011-00208-00008	62000 PASTOS PERMANENTES DE 5 O MAS AÑOS-SIN VARIEDAD	S	0,00
-800489	14-026-011-00208-00007	62000 PASTOS PERMANENTES DE 5 O MAS AÑOS-SIN VARIEDAD	S	0,93
-800488	14-026-011-00105-00016	62000 PASTOS PERMANENTES DE 5 O MAS AÑOS-SIN VARIEDAD	S	1,18
-589124	14-026-011-00266-00002	62000 PASTOS PERMANENTES DE 5 O MAS AÑOS-SIN VARIEDAD	S	0,14

(1) Superficie declarada admisible ajustada con la superficie comprometida.
(2) Factor de penalización valorando el alcance para el tipo de compromiso.Puede verificar la integridad de una copia de este documento mediante la lectura del código QR adjunto o mediante el acceso a la dirección <https://ws050.juntadeandalucia.es/verificarFirma> indicando el código de VERIFICACIÓN

FIRMADO POR

RAQUEL MARIA ESPIN CRESPO

17/12/2024

VERIFICACIÓN

Pk2jm6UYDU9J72AMTZUYRN3GET48NG

PÁG. 3277/9349



**Datos considerados para el Cálculo de la Carga Ganadera mínima y máxima del expediente****Recintos Determinados para el Cálculo de Garga Ganadera Mínima**

REF.	REFERENCIA SIGPAC	CULTIVO	DESCRIPCIÓN CULTIVO	SUP.	
				S/R	RESUELTA (ha)
-183237	14-026-011-00257-00001	62000	PASTOS PERMANENTES DE 5 O MAS AÑOS-SIN VARIEDAD	S	0,93
-163302	14-026-011-00157-00001	62000	PASTOS PERMANENTES DE 5 O MAS AÑOS-SIN VARIEDAD	S	8,53
4229174	14-026-017-00016-00009	62000	PASTOS PERMANENTES DE 5 O MAS AÑOS-SIN VARIEDAD	S	3,83
4229175	14-026-017-00016-00003	62000	PASTOS PERMANENTES DE 5 O MAS AÑOS-SIN VARIEDAD	S	13,06
5089372	14-026-011-00232-00001	63000	PASTOS DE MENOS DE 5 AÑOS-SIN VARIEDAD	S	1,40
5233715	14-073-027-00020-00001	62000	PASTOS PERMANENTES DE 5 O MAS AÑOS-SIN VARIEDAD	S	0,07
5297537	14-026-011-00140-00001	62000	PASTOS PERMANENTES DE 5 O MAS AÑOS-SIN VARIEDAD	S	2,73
6911828	14-026-011-00105-00002	20000	BARBECHO TRADICIONAL-SIN VARIEDAD	S	14,79
1700000006175666	14-026-011-00105-00001	62000	PASTOS PERMANENTES DE 5 O MAS AÑOS-SIN VARIEDAD	S	28,66
1700000006175667	14-026-011-00415-00003	62000	PASTOS PERMANENTES DE 5 O MAS AÑOS-SIN VARIEDAD	S	5,78
1700000006175668	14-026-011-00414-00003	62000	PASTOS PERMANENTES DE 5 O MAS AÑOS-SIN VARIEDAD	S	1,94
1700000006175669	14-026-011-00208-00003	62000	PASTOS PERMANENTES DE 5 O MAS AÑOS-SIN VARIEDAD	S	3,83
1700000006175670	14-026-011-00226-00002	62000	PASTOS PERMANENTES DE 5 O MAS AÑOS-SIN VARIEDAD	S	3,43
1700000006175673	14-026-011-00254-00001	62000	PASTOS PERMANENTES DE 5 O MAS AÑOS-SIN VARIEDAD	S	1,76
1700000006175674	14-026-011-00255-00003	62000	PASTOS PERMANENTES DE 5 O MAS AÑOS-SIN VARIEDAD	S	19,32
1700000006175675	14-026-011-00422-00003	62000	PASTOS PERMANENTES DE 5 O MAS AÑOS-SIN VARIEDAD	S	7,08
1700000006175676	14-026-011-00227-00004	62000	PASTOS PERMANENTES DE 5 O MAS AÑOS-SIN VARIEDAD	S	5,47
1700000006175677	14-026-011-00256-00001	62000	PASTOS PERMANENTES DE 5 O MAS AÑOS-SIN VARIEDAD	S	3,32
1700000006175678	14-026-011-00252-00001	62000	PASTOS PERMANENTES DE 5 O MAS AÑOS-SIN VARIEDAD	S	17,09
1700000006175679	14-026-011-00261-00002	62000	PASTOS PERMANENTES DE 5 O MAS AÑOS-SIN VARIEDAD	S	11,47
1700000006175680	14-026-011-00255-00004	63000	PASTOS DE MENOS DE 5 AÑOS-SIN VARIEDAD	S	0,21
1700000006175681	14-026-011-00261-00007	62000	PASTOS PERMANENTES DE 5 O MAS AÑOS-SIN VARIEDAD	S	1,16
1700000006175682	14-026-011-00261-00008	62000	PASTOS PERMANENTES DE 5 O MAS AÑOS-SIN VARIEDAD	S	0,88
1700000006175683	14-026-011-00399-00009	62000	PASTOS PERMANENTES DE 5 O MAS AÑOS-SIN VARIEDAD	S	0,20
1700000006175684	14-026-011-00260-00001	62000	PASTOS PERMANENTES DE 5 O MAS AÑOS-SIN VARIEDAD	S	1,13
1700000006175691	14-026-011-00233-00001	62000	PASTOS PERMANENTES DE 5 O MAS AÑOS-SIN VARIEDAD	S	3,86
1700000006175695	14-026-011-00105-00013	62000	PASTOS PERMANENTES DE 5 O MAS AÑOS-SIN VARIEDAD	S	0,45
1700000006175698	14-026-011-00105-00012	62000	PASTOS PERMANENTES DE 5 O MAS AÑOS-SIN VARIEDAD	S	0,36
1700000006175699	14-026-011-00105-00012	62000	PASTOS PERMANENTES DE 5 O MAS AÑOS-SIN VARIEDAD	S	0,01
1700000006175702	14-026-011-00110-00001	62000	PASTOS PERMANENTES DE 5 O MAS AÑOS-SIN VARIEDAD	S	1,00
1700000006175706	14-026-011-00138-00003	62000	PASTOS PERMANENTES DE 5 O MAS AÑOS-SIN VARIEDAD	S	47,52
1700000006175707	14-026-011-00208-00006	62000	PASTOS PERMANENTES DE 5 O MAS AÑOS-SIN VARIEDAD	S	4,42
1700000006175708	14-026-011-00416-00006	62000	PASTOS PERMANENTES DE 5 O MAS AÑOS-SIN VARIEDAD	S	3,60
1700000006175709	14-026-011-00417-00006	62000	PASTOS PERMANENTES DE 5 O MAS AÑOS-SIN VARIEDAD	S	3,86
1700000006175710	14-026-011-00418-00006	62000	PASTOS PERMANENTES DE 5 O MAS AÑOS-SIN VARIEDAD	S	4,23
1700000006175711	14-026-011-00258-00001	62000	PASTOS PERMANENTES DE 5 O MAS AÑOS-SIN VARIEDAD	S	3,88
1700000006175712	14-026-011-00336-00005	62000	PASTOS PERMANENTES DE 5 O MAS AÑOS-SIN VARIEDAD	S	3,36

(1) Superficie declarada admisible ajustada con la superficie comprometida.
(2) Factor de penalización valorando el alcance para el tipo de compromiso.

Puede verificar la integridad de una copia de este documento mediante la lectura del código QR adjunto o mediante el acceso a la dirección <https://ws050.juntadeandalucia.es/verificarFirma> indicando el código de VERIFICACIÓN

FIRMADO POR

RAQUEL MARIA ESPIN CRESPO

17/12/2024

VERIFICACIÓN

Pk2jm6UYDU9J72AMTZUYRN3GET48NG

PÁG. 3278/9349



**Datos considerados para el Cálculo de la Carga Ganadera mínima y máxima del expediente****Recintos Determinados para el Cálculo de Garga Ganadera Mínima**

REF.	REFERENCIA SIGPAC	CULTIVO	DESCRIPCIÓN CULTIVO	S/R	SUP. RESUELTA (ha)
1700000006175713	14-026-011-00416-00003	62000	PASTOS PERMANENTES DE 5 O MAS AÑOS-SIN VARIEDAD	S	0,17
1700000006175714	14-026-011-00418-00003	62000	PASTOS PERMANENTES DE 5 O MAS AÑOS-SIN VARIEDAD	S	0,07
1700000006175718	14-026-011-00419-00006	62000	PASTOS PERMANENTES DE 5 O MAS AÑOS-SIN VARIEDAD	S	0,35
1700000006175719	14-026-011-00218-00002	62000	PASTOS PERMANENTES DE 5 O MAS AÑOS-SIN VARIEDAD	S	5,24
1700000006175720	14-026-011-00420-00002	62000	PASTOS PERMANENTES DE 5 O MAS AÑOS-SIN VARIEDAD	S	4,81
1700000006175721	14-026-011-00421-00002	62000	PASTOS PERMANENTES DE 5 O MAS AÑOS-SIN VARIEDAD	S	5,59
1700000006175722	14-026-011-00408-00001	62000	PASTOS PERMANENTES DE 5 O MAS AÑOS-SIN VARIEDAD	S	2,24
1700000006175723	14-026-011-00409-00001	62000	PASTOS PERMANENTES DE 5 O MAS AÑOS-SIN VARIEDAD	S	3,83
1700000006175724	14-026-011-00412-00001	62000	PASTOS PERMANENTES DE 5 O MAS AÑOS-SIN VARIEDAD	S	0,56
1700000006175725	14-026-011-00410-00001	62000	PASTOS PERMANENTES DE 5 O MAS AÑOS-SIN VARIEDAD	S	0,54
1700000006175726	14-026-011-00207-00001	62000	PASTOS PERMANENTES DE 5 O MAS AÑOS-SIN VARIEDAD	S	3,71
1700000006175727	14-026-011-00413-00001	62000	PASTOS PERMANENTES DE 5 O MAS AÑOS-SIN VARIEDAD	S	6,77
1700000006175728	14-026-011-00411-00001	62000	PASTOS PERMANENTES DE 5 O MAS AÑOS-SIN VARIEDAD	S	0,42
1700000006175731	14-026-011-00116-00001	62000	PASTOS PERMANENTES DE 5 O MAS AÑOS-SIN VARIEDAD	S	6,82
1700000006175735	14-026-011-00259-00001	62000	PASTOS PERMANENTES DE 5 O MAS AÑOS-SIN VARIEDAD	S	6,14
1700000006175737	14-026-011-00117-00001	62000	PASTOS PERMANENTES DE 5 O MAS AÑOS-SIN VARIEDAD	S	1,23
1700000006175738	14-026-011-00337-00001	62000	PASTOS PERMANENTES DE 5 O MAS AÑOS-SIN VARIEDAD	S	5,33
1700000006175739	14-026-011-00424-00001	62000	PASTOS PERMANENTES DE 5 O MAS AÑOS-SIN VARIEDAD	S	2,01
1700000006175740	14-026-011-00423-00001	62000	PASTOS PERMANENTES DE 5 O MAS AÑOS-SIN VARIEDAD	S	1,86
1700000006175741	14-026-011-00425-00001	62000	PASTOS PERMANENTES DE 5 O MAS AÑOS-SIN VARIEDAD	S	5,98

Recintos Determinados para el Cálculo de Garga Ganadera Máxima

REF.	REFERENCIA SIGPAC	CULTIVO	DESCRIPCIÓN CULTIVO	S/R	SUP. RESUELTA (ha)
-1598306	14-026-011-00219-00002	20000	BARBECHO TRADICIONAL-SIN VARIEDAD	R	4,35
-1598250	14-026-011-00114-00002	63000	PASTOS DE MENOS DE 5 AÑOS-SIN VARIEDAD	S	0,15
-1598244	14-026-011-00109-00001	62000	PASTOS PERMANENTES DE 5 O MAS AÑOS-SIN VARIEDAD	S	0,79
-1598186	14-026-011-00115-00010	62000	PASTOS PERMANENTES DE 5 O MAS AÑOS-SIN VARIEDAD	S	2,61
-1598185	14-026-011-00115-00002	62000	PASTOS PERMANENTES DE 5 O MAS AÑOS-SIN VARIEDAD	S	27,65
-1291260	14-026-011-00238-00002	20000	BARBECHO TRADICIONAL-SIN VARIEDAD	S	0,14
-800492	14-026-011-00420-00003	62000	PASTOS PERMANENTES DE 5 O MAS AÑOS-SIN VARIEDAD	S	1,58
-800491	14-026-011-00229-00007	62000	PASTOS PERMANENTES DE 5 O MAS AÑOS-SIN VARIEDAD	S	0,03
-800490	14-026-011-00208-00008	62000	PASTOS PERMANENTES DE 5 O MAS AÑOS-SIN VARIEDAD	S	0,00
-800489	14-026-011-00208-00007	62000	PASTOS PERMANENTES DE 5 O MAS AÑOS-SIN VARIEDAD	S	0,93
-800488	14-026-011-00105-00016	62000	PASTOS PERMANENTES DE 5 O MAS AÑOS-SIN VARIEDAD	S	1,18
-589124	14-026-011-00266-00002	62000	PASTOS PERMANENTES DE 5 O MAS AÑOS-SIN VARIEDAD	S	0,14
-183258	14-026-011-00387-00005	62000	PASTOS PERMANENTES DE 5 O MAS AÑOS-SIN VARIEDAD	S	0,03
-183257	14-026-011-00387-00006	62000	PASTOS PERMANENTES DE 5 O MAS AÑOS-SIN VARIEDAD	S	0,02

(1) Superficie declarada admisible ajustada con la superficie comprometida.
(2) Factor de penalización valorando el alcance para el tipo de compromiso.Puede verificar la integridad de una copia de este documento mediante la lectura del código QR adjunto o mediante el acceso a la dirección <https://ws050.juntadeandalucia.es/verificarFirma> indicando el código de VERIFICACIÓN

FIRMADO POR

RAQUEL MARIA ESPIN CRESPO

17/12/2024

VERIFICACIÓN

Pk2jm6UYDU9J72AMTZUYRN3GET48NG

PÁG. 3279/9349



**Datos considerados para el Cálculo de la Carga Ganadera mínima y máxima del expediente****Recintos Determinados para el Cálculo de Garga Ganadera Máxima**

REF.	REFERENCIA SIGPAC	CULTIVO	DESCRIPCIÓN CULTIVO	SUP.	
				S/R	RESUELTA (ha)
-183243	14-026-011-00333-00001	62000	PASTOS PERMANENTES DE 5 O MAS AÑOS-SIN VARIEDAD	S	0,04
-183237	14-026-011-00257-00001	62000	PASTOS PERMANENTES DE 5 O MAS AÑOS-SIN VARIEDAD	S	0,93
-163302	14-026-011-00157-00001	62000	PASTOS PERMANENTES DE 5 O MAS AÑOS-SIN VARIEDAD	S	8,53
4229174	14-026-017-00016-00009	62000	PASTOS PERMANENTES DE 5 O MAS AÑOS-SIN VARIEDAD	S	3,83
4229175	14-026-017-00016-00003	62000	PASTOS PERMANENTES DE 5 O MAS AÑOS-SIN VARIEDAD	S	13,06
5089372	14-026-011-00232-00001	63000	PASTOS DE MENOS DE 5 AÑOS-SIN VARIEDAD	S	1,40
5233715	14-073-027-00020-00001	62000	PASTOS PERMANENTES DE 5 O MAS AÑOS-SIN VARIEDAD	S	0,07
5297537	14-026-011-00140-00001	62000	PASTOS PERMANENTES DE 5 O MAS AÑOS-SIN VARIEDAD	S	2,73
6911828	14-026-011-00105-00002	20000	BARBECHO TRADICIONAL-SIN VARIEDAD	S	14,79
1700000006175666	14-026-011-00105-00001	62000	PASTOS PERMANENTES DE 5 O MAS AÑOS-SIN VARIEDAD	S	28,66
1700000006175667	14-026-011-00415-00003	62000	PASTOS PERMANENTES DE 5 O MAS AÑOS-SIN VARIEDAD	S	5,78
1700000006175668	14-026-011-00414-00003	62000	PASTOS PERMANENTES DE 5 O MAS AÑOS-SIN VARIEDAD	S	1,94
1700000006175669	14-026-011-00208-00003	62000	PASTOS PERMANENTES DE 5 O MAS AÑOS-SIN VARIEDAD	S	3,83
1700000006175670	14-026-011-00226-00002	62000	PASTOS PERMANENTES DE 5 O MAS AÑOS-SIN VARIEDAD	S	3,43
1700000006175671	14-026-011-00234-00002	62000	PASTOS PERMANENTES DE 5 O MAS AÑOS-SIN VARIEDAD	S	0,07
1700000006175672	14-026-011-00229-00002	62000	PASTOS PERMANENTES DE 5 O MAS AÑOS-SIN VARIEDAD	S	0,05
1700000006175673	14-026-011-00254-00001	62000	PASTOS PERMANENTES DE 5 O MAS AÑOS-SIN VARIEDAD	S	1,76
1700000006175674	14-026-011-00255-00003	62000	PASTOS PERMANENTES DE 5 O MAS AÑOS-SIN VARIEDAD	S	19,32
1700000006175675	14-026-011-00422-00003	62000	PASTOS PERMANENTES DE 5 O MAS AÑOS-SIN VARIEDAD	S	7,08
1700000006175676	14-026-011-00227-00004	62000	PASTOS PERMANENTES DE 5 O MAS AÑOS-SIN VARIEDAD	S	5,47
1700000006175677	14-026-011-00256-00001	62000	PASTOS PERMANENTES DE 5 O MAS AÑOS-SIN VARIEDAD	S	3,32
1700000006175678	14-026-011-00252-00001	62000	PASTOS PERMANENTES DE 5 O MAS AÑOS-SIN VARIEDAD	S	17,09
1700000006175679	14-026-011-00261-00002	62000	PASTOS PERMANENTES DE 5 O MAS AÑOS-SIN VARIEDAD	S	11,47
1700000006175680	14-026-011-00255-00004	63000	PASTOS DE MENOS DE 5 AÑOS-SIN VARIEDAD	S	0,21
1700000006175681	14-026-011-00261-00007	62000	PASTOS PERMANENTES DE 5 O MAS AÑOS-SIN VARIEDAD	S	1,16
1700000006175682	14-026-011-00261-00008	62000	PASTOS PERMANENTES DE 5 O MAS AÑOS-SIN VARIEDAD	S	0,88
1700000006175683	14-026-011-00399-00009	62000	PASTOS PERMANENTES DE 5 O MAS AÑOS-SIN VARIEDAD	S	0,20
1700000006175684	14-026-011-00260-00001	62000	PASTOS PERMANENTES DE 5 O MAS AÑOS-SIN VARIEDAD	S	1,13
1700000006175685	14-026-011-00115-00008	20000	BARBECHO TRADICIONAL-SIN VARIEDAD	R	0,08
1700000006175688	14-026-011-00399-00003	62000	PASTOS PERMANENTES DE 5 O MAS AÑOS-SIN VARIEDAD	R	0,08
1700000006175691	14-026-011-00233-00001	62000	PASTOS PERMANENTES DE 5 O MAS AÑOS-SIN VARIEDAD	S	3,86
1700000006175692	14-026-011-00189-00004	62000	PASTOS PERMANENTES DE 5 O MAS AÑOS-SIN VARIEDAD	S	0,04
1700000006175695	14-026-011-00105-00013	62000	PASTOS PERMANENTES DE 5 O MAS AÑOS-SIN VARIEDAD	S	0,45
1700000006175696	14-026-011-00110-00004	63000	PASTOS DE MENOS DE 5 AÑOS-SIN VARIEDAD	S	0,02
1700000006175698	14-026-011-00105-00012	62000	PASTOS PERMANENTES DE 5 O MAS AÑOS-SIN VARIEDAD	S	0,37
1700000006175699	14-026-011-00105-00012	62000	PASTOS PERMANENTES DE 5 O MAS AÑOS-SIN VARIEDAD	S	0,01
1700000006175702	14-026-011-00110-00001	62000	PASTOS PERMANENTES DE 5 O MAS AÑOS-SIN VARIEDAD	S	1,00
1700000006175706	14-026-011-00138-00003	62000	PASTOS PERMANENTES DE 5 O MAS AÑOS-SIN VARIEDAD	S	47,52

(1) Superficie declarada admisible ajustada con la superficie comprometida.
(2) Factor de penalización valorando el alcance para el tipo de compromiso.

Puede verificar la integridad de una copia de este documento mediante la lectura del código QR adjunto o mediante el acceso a la dirección <https://ws050.juntadeandalucia.es/verificarFirma> indicando el código de VERIFICACIÓN

FIRMADO POR

RAQUEL MARIA ESPIN CRESPO

17/12/2024

VERIFICACIÓN

Pk2jm6UYDU9J72AMTZUYRN3GET48NG

PÁG. 3280/9349



**Datos considerados para el Cálculo de la Carga Ganadera mínima y máxima del expediente****Recintos Determinados para el Cálculo de Garga Ganadera Máxima**

REF.	REFERENCIA SIGPAC	CULTIVO	DESCRIPCIÓN CULTIVO	SUP.	
				S/R	RESUELTA (ha)
1700000006175707	14-026-011-00208-00006	62000	PASTOS PERMANENTES DE 5 O MAS AÑOS-SIN VARIEDAD	S	4,42
1700000006175708	14-026-011-00416-00006	62000	PASTOS PERMANENTES DE 5 O MAS AÑOS-SIN VARIEDAD	S	3,60
1700000006175709	14-026-011-00417-00006	62000	PASTOS PERMANENTES DE 5 O MAS AÑOS-SIN VARIEDAD	S	3,86
1700000006175710	14-026-011-00418-00006	62000	PASTOS PERMANENTES DE 5 O MAS AÑOS-SIN VARIEDAD	S	4,23
1700000006175711	14-026-011-00258-00001	62000	PASTOS PERMANENTES DE 5 O MAS AÑOS-SIN VARIEDAD	S	3,88
1700000006175712	14-026-011-00336-00005	62000	PASTOS PERMANENTES DE 5 O MAS AÑOS-SIN VARIEDAD	S	3,36
1700000006175713	14-026-011-00416-00003	62000	PASTOS PERMANENTES DE 5 O MAS AÑOS-SIN VARIEDAD	S	0,17
1700000006175714	14-026-011-00418-00003	62000	PASTOS PERMANENTES DE 5 O MAS AÑOS-SIN VARIEDAD	S	0,07
1700000006175717	14-026-011-00421-00022	63000	PASTOS DE MENOS DE 5 AÑOS-SIN VARIEDAD	S	0,04
1700000006175718	14-026-011-00419-00006	62000	PASTOS PERMANENTES DE 5 O MAS AÑOS-SIN VARIEDAD	S	0,35
1700000006175719	14-026-011-00218-00002	62000	PASTOS PERMANENTES DE 5 O MAS AÑOS-SIN VARIEDAD	S	5,24
1700000006175720	14-026-011-00420-00002	62000	PASTOS PERMANENTES DE 5 O MAS AÑOS-SIN VARIEDAD	S	4,81
1700000006175721	14-026-011-00421-00002	62000	PASTOS PERMANENTES DE 5 O MAS AÑOS-SIN VARIEDAD	S	5,59
1700000006175722	14-026-011-00408-00001	62000	PASTOS PERMANENTES DE 5 O MAS AÑOS-SIN VARIEDAD	S	2,24
1700000006175723	14-026-011-00409-00001	62000	PASTOS PERMANENTES DE 5 O MAS AÑOS-SIN VARIEDAD	S	3,83
1700000006175724	14-026-011-00412-00001	62000	PASTOS PERMANENTES DE 5 O MAS AÑOS-SIN VARIEDAD	S	0,56
1700000006175725	14-026-011-00410-00001	62000	PASTOS PERMANENTES DE 5 O MAS AÑOS-SIN VARIEDAD	S	0,54
1700000006175726	14-026-011-00207-00001	62000	PASTOS PERMANENTES DE 5 O MAS AÑOS-SIN VARIEDAD	S	3,71
1700000006175727	14-026-011-00413-00001	62000	PASTOS PERMANENTES DE 5 O MAS AÑOS-SIN VARIEDAD	S	6,77
1700000006175728	14-026-011-00411-00001	62000	PASTOS PERMANENTES DE 5 O MAS AÑOS-SIN VARIEDAD	S	0,42
1700000006175729	14-026-011-00188-00001	62000	PASTOS PERMANENTES DE 5 O MAS AÑOS-SIN VARIEDAD	S	0,02
1700000006175730	14-026-011-00188-00006	62000	PASTOS PERMANENTES DE 5 O MAS AÑOS-SIN VARIEDAD	S	0,05
1700000006175731	14-026-011-00116-00001	62000	PASTOS PERMANENTES DE 5 O MAS AÑOS-SIN VARIEDAD	S	6,82
1700000006175733	14-026-011-00130-00010	62000	PASTOS PERMANENTES DE 5 O MAS AÑOS-SIN VARIEDAD	S	0,09
1700000006175735	14-026-011-00259-00001	62000	PASTOS PERMANENTES DE 5 O MAS AÑOS-SIN VARIEDAD	S	6,14
1700000006175736	14-026-011-00395-00010	62000	PASTOS PERMANENTES DE 5 O MAS AÑOS-SIN VARIEDAD	S	0,05
1700000006175737	14-026-011-00117-00001	62000	PASTOS PERMANENTES DE 5 O MAS AÑOS-SIN VARIEDAD	S	1,23
1700000006175738	14-026-011-00337-00001	62000	PASTOS PERMANENTES DE 5 O MAS AÑOS-SIN VARIEDAD	S	5,33
1700000006175739	14-026-011-00424-00001	62000	PASTOS PERMANENTES DE 5 O MAS AÑOS-SIN VARIEDAD	S	2,01
1700000006175740	14-026-011-00423-00001	62000	PASTOS PERMANENTES DE 5 O MAS AÑOS-SIN VARIEDAD	S	1,86
1700000006175741	14-026-011-00425-00001	62000	PASTOS PERMANENTES DE 5 O MAS AÑOS-SIN VARIEDAD	S	5,98
1700000006175742	14-026-011-00395-00009	62000	PASTOS PERMANENTES DE 5 O MAS AÑOS-SIN VARIEDAD	S	0,03
1700000006175743	14-026-011-00336-00001	62000	PASTOS PERMANENTES DE 5 O MAS AÑOS-SIN VARIEDAD	S	0,60
1700000006175744	14-026-011-00336-00002	62000	PASTOS PERMANENTES DE 5 O MAS AÑOS-SIN VARIEDAD	S	9,01
1700000006175745	14-026-011-00186-00001	62000	PASTOS PERMANENTES DE 5 O MAS AÑOS-SIN VARIEDAD	S	2,73
1700000006175746	14-026-011-00215-00002	62000	PASTOS PERMANENTES DE 5 O MAS AÑOS-SIN VARIEDAD	S	1,89

(1) Superficie declarada admisible ajustada con la superficie comprometida.
(2) Factor de penalización valorando el alcance para el tipo de compromiso.

Puede verificar la integridad de una copia de este documento mediante la lectura del código QR adjunto o mediante el acceso a la dirección <https://ws050.juntadeandalucia.es/verificarFirma> indicando el código de VERIFICACIÓN

FIRMADO POR

RAQUEL MARIA ESPIN CRESPO

17/12/2024

VERIFICACIÓN

Pk2jm6UYDU9J72AMTZUYRN3GET48NG

PÁG. 3281/9349



**Datos considerados para el Cálculo de la Carga Ganadera mínima y máxima del expediente****Recintos Determinados para el Cálculo de Garga Ganadera Máxima**

REF.	REFERENCIA SIGPAC	CULTIVO	DESCRIPCIÓN CULTIVO	SUP.	
				S/R	RESUELTA (ha)
1700000006175747	14-026-011-00261-00010	62000	PASTOS PERMANENTES DE 5 O MAS AÑOS-SIN VARIEDAD	S	0,56
1700000006175748	14-026-011-00216-00002	62000	PASTOS PERMANENTES DE 5 O MAS AÑOS-SIN VARIEDAD	S	0,05
1700000006175749	14-026-011-00261-00009	62000	PASTOS PERMANENTES DE 5 O MAS AÑOS-SIN VARIEDAD	S	7,28
1700000006175750	14-026-011-00217-00001	62000	PASTOS PERMANENTES DE 5 O MAS AÑOS-SIN VARIEDAD	S	1,44
1700000006175751	14-026-011-00223-00002	62000	PASTOS PERMANENTES DE 5 O MAS AÑOS-SIN VARIEDAD	S	0,07
1700000006175753	14-026-011-00189-00003	62000	PASTOS PERMANENTES DE 5 O MAS AÑOS-SIN VARIEDAD	S	0,02

Incidencias de carga ganadera**INCIDENCIA DESCRIPCIÓN**

4272	Verifica que las líneas de declaración de las Solicitudes Únicas no tienen solapes con la capa de Retroactividad Gráfica (ambas de la misma campaña) a nivel de expediente/línea de declaración gráfica de la solicitud. Ref:-800490 Recinto:14-026-011-00208-00008 Cultivo: - Agregado de la referencia del recinto.:0 Zona de la referencia del recinto.:0 Superficie solapada.:0,15 Id. Incid.:5084407
100407	Explotación solicitada no forma parte de ningún organismo de control autorizado para la producción ecológica en Andalucía o fecha de inscripción posterior al plazo establecido (Anexo I. Criterios de Subvencionabilidad. Orden 28 de marzo de 2023). Explotación:ES140260000252 Especie:PORCINO

(1) Superficie declarada admisible ajustada con la superficie comprometida.
(2) Factor de penalización valorando el alcance para el tipo de compromiso.

Puede verificar la integridad de una copia de este documento mediante la lectura del código QR adjunto o mediante el acceso a la dirección <https://ws050.juntadeandalucia.es/verificarFirma> indicando el código de VERIFICACIÓN

FIRMADO POR	RAQUEL MARIA ESPIN CRESPO	17/12/2024	
VERIFICACIÓN	Pk2jm6UYDU9J72AMTZUYRN3GET48NG	PÁG. 3282/9349	

**APELLIDOS Y NOMBRE / RAZÓN SOCIAL**

NEVADO DE LA FUENTE MARIA ANTONIA

NIF

***9812*

EXPEDIENTE

1247016

ANUALIDAD DE PAGO

1ª

IMPORTES POR ANUALIDAD

	2023	2024	2025	2026	2027
IMPORTE MÁXIMO SUBVENCIONABLE	2.536,46 €	2.536,46 €	2.113,72 €	2.113,72 €	2.113,72 €
IMPORTE MEDIO DE TRANSFERENCIA (€/ha)	75,92 €	75,92 €	63,27 €	63,27 €	63,27 €

RESUMEN DE UNIDADES

Cód	GRUPO DE PAGO	Sup. Dec. Admisible (ha)	Sup. Comprometida (ha)	Sup. ajustada compromiso (1) (ha)	% sobredec.	Sup. Resuelta (ha)	Importe Declarado	Importe Topado	Importe Resuelto	Importe tras sobredec.
418	PASTOS ASOCIADOS A GANADERÍA ECOLÓGICA	33,41		33,41	0,00	33,41	3.293,56	2.536,46	2.536,46	2.536,46
TOTAL		33,41	33,41	33,41		33,41	3.293,56	2.536,46	2.536,46	2.536,46

APLICACIÓN DE REDUCCIONES Y PENALIZACIONES

GRUPO DE PAGO	Importe Calculado	Importe prereduc.	Criterios de subvencionabilidad y compromisos	Presentación tardía	Omisión declaración	Condicionalidad	IMPORTE (Euros) RESUELTO
PASTOS ASOCIADOS A GANADERÍA	2.536,46	2.536,46	0,00	0,00	2,00	0,00	2.485,73
TOTAL	2.536,46	2.536,46					2.485,73

RESUMEN DE PAGOS**IMPORTE (Euros)**

	RESUELTO	FEADER	MAPA	CAPADR
PASTOS ASOCIADOS A GANADERÍA ECOLÓGICA - A pagar	2.485,73 €	2.112,87 €	243,85 €	129,01 €

RECINTOS RESUELTOS

REE	REFERENCIA SIGPAC	CULTIVO	DESCRIPCIÓN CULTIVO	S/R G.PAGO	PEND. MEDIA (%)	SUP. DEC. ADMISIBLE (ha)	SUP. COMPROM. (ha)	SUP. AJUSTADA COMPROM. (1) (ha)	SUP. CONV. SIGPAC (ha)	SUP. CERTIF. (ha)	SUP. CAMPO (ha)	SUP. CAMPO DETER. CULT. DECLARADO (ha)	SUP. DEC. REDUCIDA (ha)	SUP. RESUELTA (ha)
-1388945	14-062-002-00034-001	62000	PASTOS PERMANENTES DE 5 O MAS AÑOS-SIN VARIEDAD	S 418	20,90	12,72	12,72	12,72		12,72			12,72	12,72
-1388944	14-062-002-00033-001	62000	PASTOS PERMANENTES DE 5 O MAS AÑOS-SIN VARIEDAD	S 418	13,70	20,69	20,69	20,69		20,69			20,69	20,69

INCIDENCIAS**INCIDENCIA DESCRIPCIÓN**

- 256 Solicitud con recintos no declarados en campaña actual con una reducción por omisión de superficie superior al 3%
CÓDIGO PARA EL PORCENTAJE DE REDUCCIÓN POR OMISIÓN QUE CORRESPONDE A LA SOLICITUD:2
- 100411 Recinto no admisible por no estar asociado en SIGGAN a una explotación ganadera (Artículo 10 de la Orden de 28 de marzo de 2023).
Ref:-1377856 Recinto:14-062-002-00015-00002 Cultivo:62000 PASTOS PERMANENTES DE 5 O MAS AÑOS-SIN VARIEDAD Secano
- 100424 Solicita recinto que no está comprometido para la operación.
Ref:-1377856 Recinto:14-062-002-00015-00002 Cultivo:62000 PASTOS PERMANENTES DE 5 O MAS AÑOS-SIN VARIEDAD Secano

(1) Superficie declarada admisible ajustada con la superficie comprometida.
(2) Factor de penalización valorando el alcance para el tipo de compromiso.

Puede verificar la integridad de una copia de este documento mediante la lectura del código QR adjunto o mediante el acceso a la dirección <https://ws050.juntadeandalucia.es/verificarFirma> indicando el código de VERIFICACIÓN

FIRMADO POR

RAQUEL MARIA ESPIN CRESPO

17/12/2024

VERIFICACIÓN

Pk2jm6UYDU9J72AMTZUYRN3GET48NG

PÁG. 3283/9349



**Datos considerados para el Cálculo de la Carga Ganadera mínima y máxima del expediente**

Explotación	Especie	Inscrito en Sipea y Admisible	Ugm Calculada para CG Mínima	Ugm Calculada para CG Máxima
ES140620000661	OVINA	SI	13,05	13,05
			13,05	13,05

Superficie determinada para Cálculo Carga Ganadera Mínima: 56,34 ha

Superficie determinada para Cálculo Carga Ganadera Máxima: 62,98 ha

Los importes del Grupo de Pago de pastos de este expediente han sido ajustados por no llegar a la carga ganadera mínima de 0,3

Carga Ganadera Mínima Expediente: 0,23 ugm/ha

Carga Ganadera Máxima Expediente: 0,21 ugm/ha

Recintos Determinados para el Cálculo de Garga Ganadera Mínima

REF.	REFERENCIA SIGPAC	CULTIVO	DESCRIPCIÓN CULTIVO	S/R	SUP. RESUELTA (ha)
-1388945	14-062-002-00034-00001	62000	PASTOS PERMANENTES DE 5 O MAS AÑOS-SIN VARIEDAD	S	12,72
-1388944	14-062-002-00033-00001	62000	PASTOS PERMANENTES DE 5 O MAS AÑOS-SIN VARIEDAD	S	20,69
-1377856	14-062-002-00015-00002	62000	PASTOS PERMANENTES DE 5 O MAS AÑOS-SIN VARIEDAD	S	22,93

Recintos Determinados para el Cálculo de Garga Ganadera Máxima

REF.	REFERENCIA SIGPAC	CULTIVO	DESCRIPCIÓN CULTIVO	S/R	SUP. RESUELTA (ha)
-1573178	14-062-002-00024-00001	62000	PASTOS PERMANENTES DE 5 O MAS AÑOS-SIN VARIEDAD	S	6,64
-1388945	14-062-002-00034-00001	62000	PASTOS PERMANENTES DE 5 O MAS AÑOS-SIN VARIEDAD	S	12,72
-1388944	14-062-002-00033-00001	62000	PASTOS PERMANENTES DE 5 O MAS AÑOS-SIN VARIEDAD	S	20,69
-1377856	14-062-002-00015-00002	62000	PASTOS PERMANENTES DE 5 O MAS AÑOS-SIN VARIEDAD	S	22,93

(1) Superficie declarada admisible ajustada con la superficie comprometida.
(2) Factor de penalización valorando el alcance para el tipo de compromiso.Puede verificar la integridad de una copia de este documento mediante la lectura del código QR adjunto o mediante el acceso a la dirección <https://ws050.juntadeandalucia.es/verificarFirma> indicando el código de VERIFICACIÓN

FIRMADO POR	RAQUEL MARIA ESPIN CRESPO	17/12/2024
VERIFICACIÓN	Pk2jm6UYDU9J72AMTZUYRN3GET48NG	PÁG. 3284/9349



**APELLIDOS Y NOMBRE / RAZÓN SOCIAL**

NEVADO MURILLO JOSE ANGEL

NIF

****1124*

EXPEDIENTE

1231690

ANUALIDAD DE PAGO

1ª

IMPORTE POR ANUALIDAD

	2023	2024	2025	2026	2027
IMPORTE MÁXIMO SUBVENCIONABLE	106,40 €	106,40 €	88,55 €	88,55 €	88,55 €
IMPORTE MEDIO DE TRANSFERENCIA (€/ha)	304,00 €	304,00 €	253,00 €	253,00 €	253,00 €

RESUMEN DE UNIDADES

Cód	GRUPO DE PAGO	Sup. Dec. Admisible (ha)	Sup. Comprometida (ha)	Sup. ajustada compromiso (1) (ha)	% sobredec.	Sup. Resuelta (ha)	Importe Declarado	Importe Topado	Importe Resuelto	Importe tras sobredec.
420	HORTÍCOLAS	0,35		0,35	0,00	0,35	106,40	106,40	106,40	106,40
424	HERBÁCEOS NO ELEGIBLES	5,68		0,00	100,00	0,00	0,00	0,00	0,00	0,00
TOTAL		6,03	0,35	0,35		0,35	106,40	106,40	106,40	106,40

APLICACIÓN DE REDUCCIONES Y PENALIZACIONES

GRUPO DE PAGO	Importe Calculado	Importe prereduc.	Criterios de subvencionabilidad y compromisos	Presentación tardía	Omisión declaración	Condicionalidad	IMPORTE (Euros) RESUELTO
HERBÁCEOS NO ELEGIBLES	0,00	0,00	0,00	0,00	0,00	0,00	0,00
HORTÍCOLAS	106,40	106,40	0,00	0,00	0,00	0,00	106,40
TOTAL	106,40	106,40					106,40

RESUMEN DE PAGOS

	RESUELTO	FEADER	MAPA	CAPADR
HORTÍCOLAS - Pago realizado	106,40 €	90,44 €	10,44 €	5,52 €

RECINTOS RESUELTOS

REF.	REFERENCIA SIGPAC	CULTIVO DESCRIPCIÓN CULTIVO	S/R G.PAGO	PEND. MEDIA (%)	SUP. DEC. ADMISIBLE (ha)	SUP. COMPROM. (ha)	SUP. AJUSTADA COMPROM. (1) (ha)	SUP. CONV. SIGPAC (ha)	SUP. CERTIF. (ha)	SUP. CAMPO (ha)	SUP. CAMPO DETER. CULT. DECLARADO (ha)	SUP. DEC. REDUCIDA (ha)	SUP. RESUELTA (ha)
170000006504385	14-035-047-00192-001	153000 MELÓN-SIN VARIEDAD	S 420	2,00	0,35	0,35	0,35		0,35			0,35	0,35
-1535564	14-035-018-00443-003	20000 BARBECHO TRADICIONAL-SIN VARIEDAD	S 424	10,90	0,73	0,73	0,73		0,73			0,73	0,73
170000006504363	14-035-020-00241-001	20000 BARBECHO TRADICIONAL-SIN VARIEDAD	S 424	6,20	1,57	1,57	1,57		1,57			1,57	1,57
170000006504368	14-035-048-00112-001	20000 BARBECHO TRADICIONAL-SIN VARIEDAD	S 424	2,90	0,49	0,49	0,49		0,49			0,49	0,49
170000006504380	14-035-014-00161-001	20000 BARBECHO TRADICIONAL-SIN VARIEDAD	S 424	7,80	1,83	1,83	1,83		1,83			1,83	1,83
170000006504389	14-035-014-00164-001	20000 BARBECHO TRADICIONAL-SIN VARIEDAD	S 424	4,50	1,06	1,06	1,06		1,06			1,06	1,06

(1) Superficie declarada admisible ajustada con la superficie comprometida.
(2) Factor de penalización valorando el alcance para el tipo de compromiso.

Puede verificar la integridad de una copia de este documento mediante la lectura del código QR adjunto o mediante el acceso a la dirección <https://ws050.juntadeandalucia.es/verificarFirma> indicando el código de VERIFICACIÓN

FIRMADO POR

RAQUEL MARIA ESPIN CRESPO

17/12/2024

VERIFICACIÓN

Pk2jm6UYDU9J72AMTZUYRN3GET48NG

PÁG. 3285/9349



**INCIDENCIAS****INCIDENCIA DESCRIPCIÓN**

242	Recinto pendiente de acreditación de titularidad. Ref:-1535649 Recinto:14-035-049-00107-00001 Cultivo:8000 AVENA-SIN VARIEDAD Secano Ref:-1535650 Recinto:14-035-049-00109-00001 Cultivo:8000 AVENA-SIN VARIEDAD Secano Ref:-1535658 Recinto:14-035-051-00039-00001 Cultivo:8000 AVENA-SIN VARIEDAD Secano Ref:-1535667 Recinto:14-035-052-00036-00001 Cultivo:8000 AVENA-SIN VARIEDAD Secano
3790	Recinto declarado inactivo Ref:-1535658 Recinto:14-035-051-00039-00001 Cultivo: -
100412	Número de hectáreas validadas inferior a la superficie mínima permitida por el grupo de cultivo (Anexo I. Criterios de Subvencionabilidad. Orden 28 de marzo de 2023). Sup. Resuelta:0 Grupo de Pago:HERBÁCEOS
100413	Recinto perteneciente a grupo de cultivo que no cumple con la superficie mínima requerida (Anexo I. Criterios de Subvencionabilidad. Orden 28 de marzo de 2023). Ref:-1362054 Recinto:14-035-009-00345-00001 Cultivo:8000 AVENA-SIN VARIEDAD Secano Sup. Declarada:0,02 Superficie Resolver:0,02 Ref:5104391 Recinto:14-035-009-00350-00001 Cultivo:8000 AVENA-SIN VARIEDAD Secano Sup. Declarada:1,18 Superficie Resolver:1,18 Ref:-1362051 Recinto:14-035-009-00351-00001 Cultivo:8000 AVENA-SIN VARIEDAD Secano Sup. Declarada:0,09 Superficie Resolver:0,09 Ref:-1535603 Recinto:14-035-018-00260-00001 Cultivo:40149 GUI SANTES-GUIFREDO Secano Sup. Declarada:0,4 Superficie Resolver:0,4 Ref:1700000006504360 Recinto:14-035-018-00261-00001 Cultivo:40149 GUI SANTES-GUIFREDO Secano Sup. Declarada:1,95 Superficie Resolver:1,95 Ref:1700000006504359 Recinto:14-035-018-00270-00001 Cultivo:40149 GUI SANTES-GUIFREDO Secano Sup. Declarada:0,41 Superficie Resolver:0,41 Ref:5104397 Recinto:14-035-024-00142-00001 Cultivo:1000 TRIGO BLANDO-SIN VARIEDAD Secano Sup. Declarada:0,27 Superficie Resolver:0,27 Ref:5104388 Recinto:14-035-024-00143-00001 Cultivo:1000 TRIGO BLANDO-SIN VARIEDAD Secano Sup. Declarada:0,64 Superficie Resolver:0,64 Ref:5104402 Recinto:14-035-024-00146-00003 Cultivo:1000 TRIGO BLANDO-SIN VARIEDAD Secano Sup. Declarada:0,72 Superficie Resolver:0,72 Ref:5104412 Recinto:14-035-024-00151-00005 Cultivo:1000 TRIGO BLANDO-SIN VARIEDAD Secano Sup. Declarada:0,58 Superficie Resolver:0,58 Ref:1700000006504370 Recinto:14-035-048-00512-00002 Cultivo:8000 AVENA-SIN VARIEDAD Secano Sup. Declarada:0,14 Superficie Resolver:0,14 Ref:1700000006504369 Recinto:14-035-048-00513-00001 Cultivo:8000 AVENA-SIN VARIEDAD Secano Sup. Declarada:0,18 Superficie Resolver:0,18 Ref:1700000006504390 Recinto:14-035-048-00514-00001 Cultivo:8000 AVENA-SIN VARIEDAD Secano Sup. Declarada:0,44 Superficie Resolver:0,44 Ref:5104419 Recinto:14-035-048-00605-00003 Cultivo:241000 MEZCLA VEZA - AVENA-SIN VARIEDAD Secano Sup. Declarada:0,65 Superficie Resolver:0,65 Ref:1700000006504384 Recinto:14-035-048-00673-00001 Cultivo:8000 AVENA-SIN VARIEDAD Secano Sup. Declarada:0,57 Superficie Resolver:0,57 Ref:1700000006504381 Recinto:14-035-048-00674-00001 Cultivo:8000 AVENA-SIN VARIEDAD Secano Sup. Declarada:1,8 Superficie Resolver:1,8 Ref:1700000006504382 Recinto:14-035-048-00684-00001 Cultivo:8000 AVENA-SIN VARIEDAD Secano Sup. Declarada:0,34 Superficie Resolver:0,34 Ref:1700000006504379 Recinto:14-035-048-00685-00001 Cultivo:8000 AVENA-SIN VARIEDAD Secano Sup. Declarada:0,49 Superficie Resolver:0,49 Ref:-1535647 Recinto:14-035-048-00688-00001 Cultivo:8000 AVENA-SIN VARIEDAD Secano Sup. Declarada:0,1 Superficie Resolver:0,1 Ref:-1535646 Recinto:14-035-048-00689-00001 Cultivo:8000 AVENA-SIN VARIEDAD Secano Sup. Declarada:0,09 Superficie Resolver:0,09 Ref:-1362034 Recinto:14-035-048-09009-00015 Cultivo:241000 MEZCLA VEZA - AVENA-SIN VARIEDAD Secano Sup. Declarada:0,01 Superficie Resolver:0,01 Ref:1700000006504366 Recinto:14-035-049-00108-00001 Cultivo:8000 AVENA-SIN VARIEDAD Secano Sup. Declarada:0,78 Superficie Resolver:0,78 Ref:-1362035 Recinto:14-035-049-00149-00001 Cultivo:8000 AVENA-SIN VARIEDAD Secano Sup. Declarada:0,01 Superficie Resolver:0,01 Ref:-1058652 Recinto:14-035-049-00151-00001 Cultivo:8000 AVENA-SIN VARIEDAD Secano Sup. Declarada:0,02 Superficie Resolver:0,02 Ref:-1362036 Recinto:14-035-049-00152-00001 Cultivo:8000 AVENA-SIN VARIEDAD Secano Sup. Declarada:0,01 Superficie Resolver:0,01 Ref:1700000006504365 Recinto:14-035-049-00152-00001 Cultivo:8000 AVENA-SIN VARIEDAD Secano Sup. Declarada:0,09 Superficie Resolver:0,09 Ref:-1535657 Recinto:14-035-051-00038-00002 Cultivo:8000 AVENA-SIN VARIEDAD Secano Sup. Declarada:0,04 Superficie Resolver:0,04

(1) Superficie declarada admisible ajustada con la superficie comprometida.
(2) Factor de penalización valorando el alcance para el tipo de compromiso.

Puede verificar la integridad de una copia de este documento mediante la lectura del código QR adjunto o mediante el acceso a la dirección <https://ws050.juntadeandalucia.es/verificarFirma> indicando el código de VERIFICACIÓN

FIRMADO POR	RAQUEL MARIA ESPIN CRESPO	17/12/2024
VERIFICACIÓN	Pk2jm6UYDU9J72AMTZUYRN3GET48NG	PÁG. 3286/9349





INCIDENCIAS

INCIDENCIA DESCRIPCIÓN

	Resolver:0,04
	Ref:170000006504374 Recinto:14-035-051-00038-00002 Cultivo:8000 AVENA-SIN VARIEDAD Secano Sup. Declarada:0,51 Superficie Resolver:0,51
	Ref:170000006504371 Recinto:14-035-051-00098-00002 Cultivo:8000 AVENA-SIN VARIEDAD Secano Sup. Declarada:0,47 Superficie Resolver:0,47
	Ref:170000006504378 Recinto:14-035-052-00035-00001 Cultivo:8000 AVENA-SIN VARIEDAD Secano Sup. Declarada:0,86 Superficie Resolver:0,86
	Ref:-1535683 Recinto:14-035-052-00514-00001 Cultivo:12000 TRANQUILLÓN-SIN VARIEDAD Secano Sup. Declarada:0,06 Superficie Resolver:0,06
	Ref:170000006504376 Recinto:14-035-052-00515-00001 Cultivo:12000 TRANQUILLÓN-SIN VARIEDAD Secano Sup. Declarada:0,63 Superficie Resolver:0,63
100424	Solicita recinto que no está comprometido para la operación.
	Ref:-1535649 Recinto:14-035-049-00107-00001 Cultivo:8000 AVENA-SIN VARIEDAD Secano
	Ref:-1535650 Recinto:14-035-049-00109-00001 Cultivo:8000 AVENA-SIN VARIEDAD Secano
	Ref:-1535658 Recinto:14-035-051-00039-00001 Cultivo:8000 AVENA-SIN VARIEDAD Secano
	Ref:-1535667 Recinto:14-035-052-00036-00001 Cultivo:8000 AVENA-SIN VARIEDAD Secano

(1) Superficie declarada admisible ajustada con la superficie comprometida.
(2) Factor de penalización valorando el alcance para el tipo de compromiso.

Puede verificar la integridad de una copia de este documento mediante la lectura del código QR adjunto o mediante el acceso a la dirección https://ws050.juntadeandalucia.es/verificarFirma indicando el código de VERIFICACIÓN			
FIRMADO POR	RAQUEL MARIA ESPIN CRESPO	17/12/2024	
VERIFICACIÓN	Pk2jm6UYDU9J72AMTZUYRN3GET48NG	PÁG. 3287/9349	

**APELLIDOS Y NOMBRE / RAZÓN SOCIAL**

NIETO HURTADO CLOTILDE

NIF
***8872*EXPEDIENTE
1174083ANUALIDAD
DE PAGO
1ª**IMPORTES POR ANUALIDAD**

	2023	2024	2025	2026	2027
IMPORTE MÁXIMO SUBVENCIONABLE	4.060,60 €	4.060,60 €	4.060,60 €	3.383,84 €	3.383,84 €
IMPORTE MEDIO DE TRANSFERENCIA (€/ha)	297,48 €	297,48 €	297,48 €	247,90 €	247,90 €

RESUMEN DE UNIDADES

Cód	GRUPO DE PAGO	Sup. Dec. Admisible (ha)	Sup. Comprometida (ha)	Sup. ajustada compromiso (1) (ha)	% sobredec.	Sup. Resuelta (ha)	Importe Declarado	Importe Topado	Importe Resuelto	Importe tras sobredec.
419	OLIVAR	13,67		13,65	0,00	13,65	4.060,60	4.060,60	4.060,60	4.060,60
TOTAL		13,67	13,65	13,65		13,65	4.060,60	4.060,60	4.060,60	4.060,60

APLICACIÓN DE REDUCCIONES Y PENALIZACIONES

GRUPO DE PAGO	Importe Calculado	Importe prereduc.	Criterios de subvencionabilidad y compromisos	Presentación tardía	Omisión declaración	Condicionalidad	IMPORTE (Euros) RESUELTO
OLIVAR	4.060,60	4.060,60	0,00	0,00	0,00	0,00	4.060,60
TOTAL	4.060,60	4.060,60					4.060,60

RESUMEN DE PAGOS

	IMPORTE (Euros)			
	RESUELTO	FEADER	MAPA	CAPADR
OLIVAR - Pago realizado	4.060,60 €	3.451,51 €	398,34 €	210,75 €

RECINTOS RESUELTOS

REF.	REFERENCIA SIGPAC	CULTIVO DESCRIPCIÓN CULTIVO	S/R G.PAGO	PEND. MEDIA (%)	SUP. DEC. ADMISIBLE (ha)	SUP. COMPROM. (ha)	SUP. AJUSTADA COMPROM. (1) (ha)	SUP. CONY. SIGPAC (ha)	SUP. CERTIE (ha)	SUP. CAMPO (ha)	SUP. CAMPO DETER. CULT. DECLARADO (ha)	SUP. DEC. REDUCIDA (ha)	SUP. RESUELTA (ha)
-1237208	14-048-001-00201-002	101138 OLIVAR-HOJIBLANCA	S 419	15,70	0,50	0,50	0,50		0,50			0,50	0,50
1700000007233136	14-048-001-00010-001	101138 OLIVAR-HOJIBLANCA	S 419	34,40	3,91	3,91	3,91		3,93			3,91	3,91
1700000007233171	14-048-001-00199-001	101138 OLIVAR-HOJIBLANCA	S 419	12,40	7,49	7,47	7,47		7,49			7,47	7,47
1700000007233172	14-048-001-00200-001	101138 OLIVAR-HOJIBLANCA	S 419	13,50	1,21	1,21	1,21		1,21			1,21	1,21
1700000007233174	14-048-001-00203-001	101138 OLIVAR-HOJIBLANCA	S 419	7,70	0,56	0,56	0,56		0,56			0,56	0,56

INCIDENCIAS**INCIDENCIA DESCRIPCIÓN**

4272 Verifica que las líneas de declaración de las Solicitudes Únicas no tienen solapes con la capa de Retroactividad Gráfica (ambas de la misma campaña) a nivel de expediente/línea de declaración gráfica de la solicitud.
Ref:1700000007233171 Recinto:14-048-001-00199-00001 Cultivo: - Agregado de la referencia del recinto.:0 Zona de la referencia del recinto.:0 Superficie solapada.:0,02 Id. Incid.:101006811

(1) Superficie declarada admisible ajustada con la superficie comprometida.
(2) Factor de penalización valorando el alcance para el tipo de compromiso.

Puede verificar la integridad de una copia de este documento mediante la lectura del código QR adjunto o mediante el acceso a la dirección <https://ws050.juntadeandalucia.es/verificarFirma> indicando el código de VERIFICACIÓN

FIRMADO POR

RAQUEL MARIA ESPIN CRESPO

17/12/2024

VERIFICACIÓN

Pk2jm6UYDU9J72AMTZUYRN3GET48NG

PÁG. 3288/9349



**APELLIDOS Y NOMBRE / RAZÓN SOCIAL**

NIETO NIETO RAIMUNDO

NIF
***2489*EXPEDIENTE
1219377**ANUALIDAD DE PAGO**

1ª

IMPORTES POR ANUALIDAD

	2023	2024	2025	2026	2027
IMPORTE MÁXIMO SUBVENCIONABLE	300,45 €	300,45 €	300,45 €	250,38 €	250,38 €
IMPORTE MEDIO DE TRANSFERENCIA (€/ha)	297,48 €	297,48 €	297,48 €	247,90 €	247,90 €

RESUMEN DE UNIDADES

Cód	GRUPO DE PAGO	Sup. Dec. Admisible (ha)	Sup. Comprometida (ha)	Sup. ajustada compromiso (1) (ha)	% sobredec.	Sup. Resuelta (ha)	Importe Declarado	Importe Topado	Importe Resuelto	Importe tras sobredec.
419	OLIVAR	1,01		1,01	0,00	1,01	300,45	300,45	300,45	300,45
TOTAL		1,01	1,01	1,01		1,01	300,45	300,45	300,45	300,45

APLICACIÓN DE REDUCCIONES Y PENALIZACIONES

GRUPO DE PAGO	Importe Calculado	Importe prereduc.	Criterios de subvencionabilidad y compromisos	Presentación tardía	Omisión declaración	Condicionalidad	IMPORTE (Euros) RESUELTO
OLIVAR	300,45	300,45	0,00	0,00	0,00	0,00	300,45
TOTAL	300,45	300,45					300,45

RESUMEN DE PAGOS**IMPORTE (Euros)**

	RESUELTO	FEADER	MAPA	CAPADR
OLIVAR - Pago realizado	300,45 €	255,38 €	29,47 €	15,60 €

RECINTOS RESUELTOS

REF.	REFERENCIA SIGPAC	CULTIVO DESCRIPCIÓN CULTIVO	S/R G.PAGO	PEND. MEDIA (%)	SUP. DEC. ADMISIBLE (ha)	SUP. COMPROM. (ha)	SUP. AJUSTADA COMPROM. (1) (ha)	SUP. CONY. SIGPAC (ha)	SUP. CERTIE (ha)	SUP. CAMPO (ha)	SUP. CAMPO DETER. CULT. DECLARADO (ha)	SUP. DEC. REDUCIDA (ha)	SUP. RESUELTA (ha)
5525054	14-061-020-00378-001	101010 OLIVAR-PICUAL	S 419	13,00	0,16	0,16	0,16		0,16			0,16	0,16
5525055	14-061-020-00379-001	101010 OLIVAR-PICUAL	S 419	14,30	0,32	0,32	0,32		0,32			0,32	0,32
5525070	14-061-020-00382-001	101010 OLIVAR-PICUAL	S 419	13,50	0,24	0,24	0,24		0,24			0,24	0,24
5525076	14-061-020-00359-001	101010 OLIVAR-PICUAL	S 419	11,70	0,29	0,29	0,29		0,29			0,29	0,29

INCIDENCIAS**INCIDENCIA DESCRIPCIÓN**

242	Recinto pendiente de acreditación de titularidad. Ref:6909800 Recinto:14-061-020-00355-00001 Cultivo:101010 OLIVAR-PICUAL Secano
3790	Recinto declarado inactivo Ref:6909650 Recinto:14-061-019-00015-00002 Cultivo: - Ref:6909800 Recinto:14-061-020-00355-00001 Cultivo: -
100424	Solicita recinto que no está comprometido para la operación. Ref:6909650 Recinto:14-061-019-00015-00002 Cultivo:20000 BARBECHO TRADICIONAL-SIN VARIEDAD Secano Ref:6909800 Recinto:14-061-020-00355-00001 Cultivo:101010 OLIVAR-PICUAL Secano

(1) Superficie declarada admisible ajustada con la superficie comprometida.
(2) Factor de penalización valorando el alcance para el tipo de compromiso.Puede verificar la integridad de una copia de este documento mediante la lectura del código QR adjunto o mediante el acceso a la dirección <https://ws050.juntadeandalucia.es/verificarFirma> indicando el código de VERIFICACIÓN

FIRMADO POR

RAQUEL MARIA ESPIN CRESPO

17/12/2024

VERIFICACIÓN

Pk2jm6UYDU9J72AMTZUYRN3GET48NG

PÁG. 3289/9349



**APELLIDOS Y NOMBRE / RAZÓN SOCIAL**

NUESTRA SEÑORA, C.B.

NIF
***8066*EXPEDIENTE
1222599**ANUALIDAD DE PAGO**

1ª

IMPORTES POR ANUALIDAD

	2023	2024	2025	2026	2027
IMPORTE MÁXIMO SUBVENCIONABLE	5.887,13 €	5.887,13 €	5.887,13 €	4.905,94 €	4.905,94 €
IMPORTE MEDIO DE TRANSFERENCIA (€/ha)	297,48 €	297,48 €	297,48 €	247,90 €	247,90 €

RESUMEN DE UNIDADES

Cód	GRUPO DE PAGO	Sup. Dec. Admisible (ha)	Sup. Comprometida (ha)	Sup. ajustada compromiso (1) (ha)	% sobredec.	Sup. Resuelta (ha)	Importe Declarado	Importe Topado	Importe Resuelto	Importe tras sobredec.
419	OLIVAR	19,79		19,79	0,00	19,79	5.887,13	5.887,13	5.887,13	5.887,13
TOTAL		19,79	19,79	19,79		19,79	5.887,13	5.887,13	5.887,13	5.887,13

APLICACIÓN DE REDUCCIONES Y PENALIZACIONES

GRUPO DE PAGO	Importe Calculado	Importe prereduc.	Criterios de subvencionabilidad y compromisos	Presentación tardía	Omisión declaración	Condicionalidad	IMPORTE (Euros) RESUELTO
OLIVAR	5.887,13	5.887,13	0,00	0,00	0,00	0,00	5.887,13
TOTAL	5.887,13	5.887,13					5.887,13

RESUMEN DE PAGOS**IMPORTE (Euros)**

	RESUELTO	FEADER	MAPA	CAPADR
OLIVAR - Pago realizado	5.887,13 €	5.004,06 €	577,53 €	305,54 €

RECINTOS RESUELTOS

REF.	REFERENCIA SIGPAC	CULTIVO	DESCRIPCIÓN CULTIVO	S/R G.PAGO	PEND. MEDIA (%)	SUP. DEC. ADMISIBLE (ha)	SUP. COMPROM. (ha)	SUP. AJUSTADA COMPR.(1) (ha)	SUP. CONY. SIGPAC (ha)	SUP. CERTIE (ha)	SUP. CAMPO (ha)	SUP. CAMPO DETER. CULT. DECLARADO (ha)	SUP. DEC. REDUCIDA (ha)	SUP. RESUELTA (ha)
-1387727	14-002-035-00076-001	101259	OLIVAR-PAJARERO	S	419	5,60	7,41	7,41	7,41	7,41			7,41	7,41
5552898	14-013-027-00010-001	101010	OLIVAR-PICUAL	S	419	11,20	3,25	3,25	3,25	3,25			3,25	3,25
1700000005600055	14-013-009-00172-001	101138	OLIVAR-HOJIBLANCA	S	419	4,50	6,35	6,35	6,35	6,35			6,35	6,35
1700000005600056	14-013-011-00094-001	101138	OLIVAR-HOJIBLANCA	S	419	8,00	2,78	2,78	2,78	2,78			2,78	2,78

INCIDENCIAS**INCIDENCIA DESCRIPCIÓN**

75022 No autoriza a que, en caso de la devolución por la entidad financiera (retrocesión bancaria) del pago en la cuenta corriente consignada en la solicitud y que está debidamente registrada en el sistema contable GIRO de la Junta de Andalucía, se proceda al pago en cualquier otra cuenta corriente de la titularidad del solicitante vigente en dicho sistema contable.

(1) Superficie declarada admisible ajustada con la superficie comprometida.
(2) Factor de penalización valorando el alcance para el tipo de compromiso.

Puede verificar la integridad de una copia de este documento mediante la lectura del código QR adjunto o mediante el acceso a la dirección <https://ws050.juntadeandalucia.es/verificarFirma> indicando el código de VERIFICACIÓN

FIRMADO POR

RAQUEL MARIA ESPIN CRESPO

17/12/2024

VERIFICACIÓN

Pk2jm6UYDU9J72AMTZUYRN3GET48NG

PÁG. 3290/9349



**APELLIDOS Y NOMBRE / RAZÓN SOCIAL**

NÚÑEZ PÁEZ HILARIO

NIF
***5033*EXPEDIENTE
1282163ANUALIDAD
DE PAGO
1ª**IMPORTES POR ANUALIDAD**

	2023	2024	2025	2026	2027
IMPORTE MÁXIMO SUBVENCIONABLE	1.317,84 €	1.317,84 €	1.317,84 €	1.098,20 €	1.098,20 €
IMPORTE MEDIO DE TRANSFERENCIA (€/ha)	297,48 €	297,48 €	297,48 €	247,90 €	247,90 €

RESUMEN DE UNIDADES

Cód	GRUPO DE PAGO	Sup. Dec. Admisible (ha)	Sup. Comprometida (ha)	Sup. ajustada compromiso (1) (ha)	% sobredec.	Sup. Resuelta (ha)	Importe Declarado	Importe Topado	Importe Resuelto	Importe tras sobredec.
419	OLIVAR	4,43		4,43	0,00	4,43	1.317,84	1.317,84	1.317,84	1.317,84
TOTAL		4,43	4,43	4,43		4,43	1.317,84	1.317,84	1.317,84	1.317,84

APLICACIÓN DE REDUCCIONES Y PENALIZACIONES

GRUPO DE PAGO	Importe Calculado	Importe prereduc.	Criterios de subvencionabilidad y compromisos	Presentación tardía	Omisión declaración	Condicionalidad	IMPORTE (Euros) RESUELTO
OLIVAR	1.317,84	1.317,84	0,00	0,00	0,00	0,00	1.317,84
TOTAL	1.317,84	1.317,84					1.317,84

RESUMEN DE PAGOS**IMPORTE (Euros)**

	RESUELTO	FEADER	MAPA	CAPADR
OLIVAR - Pago realizado	1.317,84 €	1.120,16 €	129,28 €	68,40 €

RECINTOS RESUELTOS

REF.	REFERENCIA SIGPAC	CULTIVO	DESCRIPCIÓN CULTIVO	S/R	G.PAGO	PEND. MEDIA (%)	SUP. DEC. ADMISIBLE (ha)	SUP. COMPROM. (ha)	SUP. AJUSTADA COMPR.(1) (ha)	SUP. CONY. SIGPAC (ha)	SUP. CERTIE (ha)	SUP. CAMPO (ha)	SUP. CAMPO DETER. CULT. DECLARADO (ha)	SUP. DEC. REDUCIDA (ha)	SUP. RESUELTA (ha)
6915424	14-037-013-00192-003	101138	OLIVAR-HOJIBLANCA	S	419	20,00	4,43	4,43	4,43		4,43			4,43	4,43

(1) Superficie declarada admisible ajustada con la superficie comprometida.
(2) Factor de penalización valorando el alcance para el tipo de compromiso.Puede verificar la integridad de una copia de este documento mediante la lectura del código QR adjunto o mediante el acceso a la dirección <https://ws050.juntadeandalucia.es/verificarFirma> indicando el código de VERIFICACIÓN

FIRMADO POR

RAQUEL MARIA ESPIN CRESPO

17/12/2024

VERIFICACIÓN

Pk2jm6UYDU9J72AMTZUYRN3GET48NG

PÁG. 3291/9349



**APELLIDOS Y NOMBRE / RAZÓN SOCIAL**

OCHOA AMOR FRANCISCO FELIPE

NIF
4862EXPEDIENTE**
1149190**ANUALIDAD DE PAGO**

1ª

IMPORTES POR ANUALIDAD

	2023	2024	2025	2026	2027
IMPORTE MÁXIMO SUBVENCIONABLE	1.191,83 €	1.191,83 €	993,19 €	993,19 €	993,19 €
IMPORTE MEDIO DE TRANSFERENCIA (€/ha)	98,58 €	98,58 €	82,15 €	82,15 €	82,15 €

RESUMEN DE UNIDADES

Cód	GRUPO DE PAGO	Sup. Dec. Admisible (ha)	Sup. Comprometida (ha)	Sup. ajustada compromiso (1) (ha)	% sobredec.	Sup. Resuelta (ha)	Importe Declarado	Importe Topado	Importe Resuelto	Importe tras sobredec.
418	PASTOS ASOCIADOS A GANADERÍA ECOLÓGICA	12,09		12,09	0,00	12,09	1.191,83	1.191,83	1.191,83	1.191,83
TOTAL		12,09	12,09	12,09		12,09	1.191,83	1.191,83	1.191,83	1.191,83

APLICACIÓN DE REDUCCIONES Y PENALIZACIONES

GRUPO DE PAGO	Importe Calculado	Importe prereduc.	Criterios de subvencionabilidad y compromisos	Presentación tardía	Omisión declaración	Condicionidad	IMPORTE (Euros) RESUELTO
PASTOS ASOCIADOS A GANADERÍA	1.191,83	1.191,83	0,00	0,00	0,00	0,00	1.191,83
TOTAL	1.191,83	1.191,83					1.191,83

RESUMEN DE PAGOS**IMPORTE (Euros)**

	RESUELTO	FEADER	MAPA	CAPADR
PASTOS ASOCIADOS A GANADERÍA ECOLÓGICA - Pago realizado	1.191,83 €	1.013,06 €	116,92 €	61,85 €

RECINTOS RESUELTOS

REE	REFERENCIA SIGPAC	CULTIVO	DESCRIPCIÓN CULTIVO	S/R G.PAGO	PEND. MEDIA (%)	SUP. DEC. ADMISIBLE (ha)	SUP. COMPROM. (ha)	SUP. AJUSTADA COMPROM. (1) (ha)	SUP. CONV. SIGPAC (ha)	SUP. CERTIF. (ha)	SUP. CAMPO (ha)	SUP. CAMPO DETER. CULT. DECLARADO (ha)	SUP. DEC. REDUCIDA (ha)	SUP. RESUELTA (ha)
6850535	14-069-008-00049-003	62000	PASTOS PERMANENTES DE 5 O MAS AÑOS-SIN VARIEDAD	S 418	2,70	0,17	0,17	0,17		0,17			0,17	0,17
1700000006654375	14-069-008-00047-002	62000	PASTOS PERMANENTES DE 5 O MAS AÑOS-SIN VARIEDAD	S 418	8,90	8,10	8,10	8,10		8,10			8,10	8,10
1700000006654376	14-069-008-00047-003	62000	PASTOS PERMANENTES DE 5 O MAS AÑOS-SIN VARIEDAD	S 418	6,40	1,55	1,55	1,55		1,55			1,55	1,55
1700000006654377	14-069-008-00047-004	62000	PASTOS PERMANENTES DE 5 O MAS AÑOS-SIN VARIEDAD	S 418	10,60	2,27	2,27	2,27		2,27			2,27	2,27

INCIDENCIAS**INCIDENCIA DESCRIPCIÓN**

- 100421 Recinto declarado por error para una operación de la 6503, que se ha corregido de oficio marcando la operación correcta, de acuerdo con la fecha de inscripción del recinto en la producción ecológica.
 Ref:1700000006654375 Recinto:14-069-008-00047-00002 Cultivo:62000 PASTOS PERMANENTES DE 5 O MAS AÑOS-SIN VARIEDAD Secano
 Ref:1700000006654376 Recinto:14-069-008-00047-00003 Cultivo:62000 PASTOS PERMANENTES DE 5 O MAS AÑOS-SIN VARIEDAD Secano
 Ref:1700000006654377 Recinto:14-069-008-00047-00004 Cultivo:62000 PASTOS PERMANENTES DE 5 O MAS AÑOS-SIN VARIEDAD Secano
 Ref:6850535 Recinto:14-069-008-00049-00003 Cultivo:62000 PASTOS PERMANENTES DE 5 O MAS AÑOS-SIN VARIEDAD Secano

(1) Superficie declarada admisible ajustada con la superficie comprometida.
 (2) Factor de penalización valorando el alcance para el tipo de compromiso.

Puede verificar la integridad de una copia de este documento mediante la lectura del código QR adjunto o mediante el acceso a la dirección <https://ws050.juntadeandalucia.es/verificarFirma> indicando el código de VERIFICACIÓN

FIRMADO POR

RAQUEL MARIA ESPIN CRESPO

17/12/2024

VERIFICACIÓN

Pk2jm6UYDU9J72AMTZUYRN3GET48NG

PÁG. 3292/9349



**Datos considerados para el Cálculo de la Carga Ganadera mínima y máxima del expediente**

Explotación	Especie	Inscrito en Sipea y Admisible	Ugm Calculada para CG Mínima	Ugm Calculada para CG Máxima
ES140690000864	BOVINA	SI	7,39	7,39
			7,39	7,39

Superficie determinada para Cálculo Carga Ganadera Mínima: 12,09 ha

Superficie determinada para Cálculo Carga Ganadera Máxima: 12,09 ha

Carga Ganadera Mínima Expediente: 0,61 ugm/ha

Carga Ganadera Máxima Expediente: 0,61 ugm/ha

Recintos Determinados para el Cálculo de Garga Ganadera Mínima

REF.	REFERENCIA SIGPAC	CULTIVO	DESCRIPCIÓN CULTIVO	S/R	SUP. RESUELTA (ha)
6850535	14-069-008-00049-00003	62000	PASTOS PERMANENTES DE 5 O MAS AÑOS-SIN VARIEDAD	S	0,17
1700000006654375	14-069-008-00047-00002	62000	PASTOS PERMANENTES DE 5 O MAS AÑOS-SIN VARIEDAD	S	8,10
1700000006654376	14-069-008-00047-00003	62000	PASTOS PERMANENTES DE 5 O MAS AÑOS-SIN VARIEDAD	S	1,55
1700000006654377	14-069-008-00047-00004	62000	PASTOS PERMANENTES DE 5 O MAS AÑOS-SIN VARIEDAD	S	2,27

Recintos Determinados para el Cálculo de Garga Ganadera Máxima

REF.	REFERENCIA SIGPAC	CULTIVO	DESCRIPCIÓN CULTIVO	S/R	SUP. RESUELTA (ha)
6850535	14-069-008-00049-00003	62000	PASTOS PERMANENTES DE 5 O MAS AÑOS-SIN VARIEDAD	S	0,17
1700000006654375	14-069-008-00047-00002	62000	PASTOS PERMANENTES DE 5 O MAS AÑOS-SIN VARIEDAD	S	8,10
1700000006654376	14-069-008-00047-00003	62000	PASTOS PERMANENTES DE 5 O MAS AÑOS-SIN VARIEDAD	S	1,55
1700000006654377	14-069-008-00047-00004	62000	PASTOS PERMANENTES DE 5 O MAS AÑOS-SIN VARIEDAD	S	2,27

(1) Superficie declarada admisible ajustada con la superficie comprometida.
(2) Factor de penalización valorando el alcance para el tipo de compromiso.Puede verificar la integridad de una copia de este documento mediante la lectura del código QR adjunto o mediante el acceso a la dirección <https://ws050.juntadeandalucia.es/verificarFirma> indicando el código de VERIFICACIÓN

FIRMADO POR

RAQUEL MARIA ESPIN CRESPO

17/12/2024

VERIFICACIÓN

Pk2jm6UYDU9J72AMTZUYRN3GET48NG

PÁG. 3293/9349



**APELLIDOS Y NOMBRE / RAZÓN SOCIAL**

OCHOA LOPEZ FRANCISCO LUIS

NIF

****4160*

EXPEDIENTE

1032583

ANUALIDAD DE PAGO

1ª

IMPORTES POR ANUALIDAD

	2023	2024	2025	2026	2027
IMPORTE MÁXIMO SUBVENCIONABLE	4.272,46 €	4.272,46 €	3.560,38 €	3.560,38 €	3.560,38 €
IMPORTE MEDIO DE TRANSFERENCIA (€/ha)	98,58 €	98,58 €	82,15 €	82,15 €	82,15 €

RESUMEN DE UNIDADES

Cód	GRUPO DE PAGO	Sup. Dec. Admisible (ha)	Sup. Comprometida (ha)	Sup. ajustada compromiso (1) (ha)	% sobredec.	Sup. Resuelta (ha)	Importe Declarado	Importe Topado	Importe Resuelto	Importe tras sobredec.
418	PASTOS ASOCIADOS A GANADERÍA ECOLÓGICA	43,34		43,34	0,00	43,34	4.272,46	4.272,46	4.272,46	4.272,46
TOTAL		43,34	43,34	43,34		43,34	4.272,46	4.272,46	4.272,46	4.272,46

APLICACIÓN DE REDUCCIONES Y PENALIZACIONES

GRUPO DE PAGO	Importe Calculado	Importe prereduc.	Criterios de subvencionabilidad y compromisos	Presentación tardía	Omisión declaración	Condicionidad	IMPORTE (Euros) RESUELTO
PASTOS ASOCIADOS A GANADERÍA	4.272,46	4.272,46	0,00	0,00	0,00	0,00	4.272,46
TOTAL	4.272,46	4.272,46					4.272,46

RESUMEN DE PAGOS**IMPORTE (Euros)**

PASTOS ASOCIADOS A GANADERÍA ECOLÓGICA - Pago realizado	RESUELTO	FEADER	MAPA	CAPADR
	4.272,46 €	3.631,59 €	419,13 €	221,74 €

RECINTOS RESUELTOS

REE	REFERENCIA SIGPAC	CULTIVO	DESCRIPCIÓN CULTIVO	S/R G.PAGO	PEND. MEDIA (%)	SUP. DEC. ADMISIBLE (ha)	SUP. COMPROM. (ha)	SUP. AJUSTADA COMPROM. (1) (ha)	SUP. CONV. SIGPAC (ha)	SUP. CERTIF. (ha)	SUP. CAMPO (ha)	SUP. CAMPO DETER. CULT. DECLARADO (ha)	SUP. DEC. REDUCIDA (ha)	SUP. RESUELTA (ha)
-1332123	14-069-011-00005-001	62000	PASTOS PERMANENTES DE 5 O MAS AÑOS-SIN VARIEDAD	S 418	13,90	28,27	28,27	28,27		28,27			28,27	28,27
-1332122	14-069-011-00006-001	62000	PASTOS PERMANENTES DE 5 O MAS AÑOS-SIN VARIEDAD	S 418	5,90	0,64	0,64	0,64		0,64			0,64	0,64
-1332121	14-069-006-00019-001	62000	PASTOS PERMANENTES DE 5 O MAS AÑOS-SIN VARIEDAD	S 418	12,50	10,06	10,06	10,06		10,06			10,06	10,06
-1332120	14-069-006-00033-005	62000	PASTOS PERMANENTES DE 5 O MAS AÑOS-SIN VARIEDAD	S 418	14,20	4,37	4,37	4,37		4,37			4,37	4,37

INCIDENCIAS**INCIDENCIA DESCRIPCIÓN**

100407 Explotación solicitada no forma parte de ningún organismo de control autorizado para la producción ecológica en Andalucía o fecha de inscripción posterior al plazo establecido (Anexo I. Criterios de Subvencionabilidad. Orden 28 de marzo de 2023).
Explotación:ES140690000532 Especie:PORCINO

(1) Superficie declarada admisible ajustada con la superficie comprometida.
(2) Factor de penalización valorando el alcance para el tipo de compromiso.

Puede verificar la integridad de una copia de este documento mediante la lectura del código QR adjunto o mediante el acceso a la dirección <https://ws050.juntadeandalucia.es/verificarFirma> indicando el código de VERIFICACIÓN

FIRMADO POR

RAQUEL MARIA ESPIN CRESPO

17/12/2024

VERIFICACIÓN

Pk2jm6UYDU9J72AMTZUYRN3GET48NG

PÁG. 3294/9349



**Datos considerados para el Cálculo de la Carga Ganadera mínima y máxima del expediente**

Explotación	Especie	Inscrito en Sipea y Admisible	Ugm Calculada para CG Mínima	Ugm Calculada para CG Máxima
ES140690000532	BOVINA	SI	3,68	3,68
ES140690000532	PORCINO	NO	0,00	4,66
ES140690001466	BOVINA	SI	24,12	24,12
			27,80	32,46

Superficie determinada para Cálculo Carga Ganadera Mínima: 89,24 ha

Superficie determinada para Cálculo Carga Ganadera Máxima: 89,24 ha

Carga Ganadera Mínima Expediente: 0,31 ugm/ha

Carga Ganadera Máxima Expediente: 0,36 ugm/ha

Recintos Determinados para el Cálculo de Garga Ganadera Mínima

REF.	REFERENCIA SIGPAC	CULTIVO	DESCRIPCIÓN CULTIVO	S/R	SUP. RESUELTA (ha)
-1332123	14-069-011-00005-00001	62000	PASTOS PERMANENTES DE 5 O MAS AÑOS-SIN VARIEDAD	S	28,27
-1332122	14-069-011-00006-00001	62000	PASTOS PERMANENTES DE 5 O MAS AÑOS-SIN VARIEDAD	S	0,64
-1332121	14-069-006-00019-00001	62000	PASTOS PERMANENTES DE 5 O MAS AÑOS-SIN VARIEDAD	S	10,06
-1332120	14-069-006-00033-00005	62000	PASTOS PERMANENTES DE 5 O MAS AÑOS-SIN VARIEDAD	S	4,37
1700000005607319	14-069-006-00001-00006	62000	PASTOS PERMANENTES DE 5 O MAS AÑOS-SIN VARIEDAD	S	0,05
1700000005607320	14-069-006-00032-00005	62000	PASTOS PERMANENTES DE 5 O MAS AÑOS-SIN VARIEDAD	S	18,00
1700000005607321	14-069-006-00032-00006	62000	PASTOS PERMANENTES DE 5 O MAS AÑOS-SIN VARIEDAD	S	0,07
1700000005607322	14-069-006-00034-00005	62000	PASTOS PERMANENTES DE 5 O MAS AÑOS-SIN VARIEDAD	S	16,06
1700000005607323	14-069-008-00047-00002	62000	PASTOS PERMANENTES DE 5 O MAS AÑOS-SIN VARIEDAD	S	0,43
1700000005607326	14-069-008-00047-00003	62000	PASTOS PERMANENTES DE 5 O MAS AÑOS-SIN VARIEDAD	S	0,20
1700000005607328	14-069-008-00048-00001	62000	PASTOS PERMANENTES DE 5 O MAS AÑOS-SIN VARIEDAD	S	11,09

Recintos Determinados para el Cálculo de Garga Ganadera Máxima

REF.	REFERENCIA SIGPAC	CULTIVO	DESCRIPCIÓN CULTIVO	S/R	SUP. RESUELTA (ha)
-1332123	14-069-011-00005-00001	62000	PASTOS PERMANENTES DE 5 O MAS AÑOS-SIN VARIEDAD	S	28,27
-1332122	14-069-011-00006-00001	62000	PASTOS PERMANENTES DE 5 O MAS AÑOS-SIN VARIEDAD	S	0,64
-1332121	14-069-006-00019-00001	62000	PASTOS PERMANENTES DE 5 O MAS AÑOS-SIN VARIEDAD	S	10,06
-1332120	14-069-006-00033-00005	62000	PASTOS PERMANENTES DE 5 O MAS AÑOS-SIN VARIEDAD	S	4,37
1700000005607319	14-069-006-00001-00006	62000	PASTOS PERMANENTES DE 5 O MAS AÑOS-SIN VARIEDAD	S	0,05
1700000005607320	14-069-006-00032-00005	62000	PASTOS PERMANENTES DE 5 O MAS AÑOS-SIN VARIEDAD	S	18,00
1700000005607321	14-069-006-00032-00006	62000	PASTOS PERMANENTES DE 5 O MAS AÑOS-SIN VARIEDAD	S	0,07
1700000005607322	14-069-006-00034-00005	62000	PASTOS PERMANENTES DE 5 O MAS AÑOS-SIN VARIEDAD	S	16,06
1700000005607323	14-069-008-00047-00002	62000	PASTOS PERMANENTES DE 5 O MAS AÑOS-SIN VARIEDAD	S	0,43
1700000005607326	14-069-008-00047-00003	62000	PASTOS PERMANENTES DE 5 O MAS AÑOS-SIN VARIEDAD	S	0,20
1700000005607328	14-069-008-00048-00001	62000	PASTOS PERMANENTES DE 5 O MAS AÑOS-SIN VARIEDAD	S	11,09

Incidencias de carga ganadera**INCIDENCIA DESCRIPCIÓN**

100407 Explotación solicitada no forma parte de ningún organismo de control autorizado para la producción ecológica en Andalucía o fecha de inscripción posterior al plazo establecido (Anexo I. Criterios de Subvencionabilidad. Orden 28 de marzo de 2023).
Explotación:ES140690000532 Especie:PORCINO

(1) Superficie declarada admisible ajustada con la superficie comprometida.
(2) Factor de penalización valorando el alcance para el tipo de compromiso.

Puede verificar la integridad de una copia de este documento mediante la lectura del código QR adjunto o mediante el acceso a la dirección <https://ws050.juntadeandalucia.es/verificarFirma> indicando el código de VERIFICACIÓN

FIRMADO POR

RAQUEL MARIA ESPIN CRESPO

17/12/2024

VERIFICACIÓN

Pk2jm6UYDU9J72AMTZUYRN3GET48NG

PÁG. 3295/9349






Datos considerados para el Cálculo de la Carga Ganadera mínima y máxima del expediente

(1) Superficie declarada admisible ajustada con la superficie comprometida.
(2) Factor de penalización valorando el alcance para el tipo de compromiso.

Puede verificar la integridad de una copia de este documento mediante la lectura del código QR adjunto o mediante el acceso a la dirección <https://ws050.juntadeandalucia.es/verificarFirma> indicando el código de VERIFICACIÓN

FIRMADO POR	RAQUEL MARIA ESPIN CRESPO	17/12/2024	
VERIFICACIÓN	Pk2jm6UYDU9J72AMTZUYRN3GET48NG	PÁG. 3296/9349	

**APELLIDOS Y NOMBRE / RAZÓN SOCIAL**

OLAYA ALCARAZ ANA MARIA

NIF
***2650*EXPEDIENTE
1136690**ANUALIDAD DE PAGO**

1ª

IMPORTES POR ANUALIDAD

	2023	2024	2025	2026	2027
IMPORTE MÁXIMO SUBVENCIONABLE	1.267,26 €	1.267,26 €	1.267,26 €	1.056,05 €	1.056,05 €
IMPORTE MEDIO DE TRANSFERENCIA (€/ha)	297,48 €	297,48 €	297,48 €	247,90 €	247,90 €

RESUMEN DE UNIDADES

Cód	GRUPO DE PAGO	Sup. Dec. Admisible (ha)	Sup. Comprometida (ha)	Sup. ajustada compromiso (1) (ha)	% sobredec.	Sup. Resuelta (ha)	Importe Declarado	Importe Topado	Importe Resuelto	Importe tras sobredec.
419	OLIVAR	4,27		4,26	0,00	4,26	1.267,26	1.267,26	1.267,26	1.267,26
TOTAL		4,27	4,26	4,26		4,26	1.267,26	1.267,26	1.267,26	1.267,26

APLICACIÓN DE REDUCCIONES Y PENALIZACIONES

GRUPO DE PAGO	Importe Calculado	Importe prereduc.	Criterios de subvencionabilidad y compromisos	Presentación tardía	Omisión declaración	Condicionalidad	IMPORTE (Euros) RESUELTO
OLIVAR	1.267,26	1.267,26	0,00	0,00	0,00	0,00	1.267,26
TOTAL	1.267,26	1.267,26					1.267,26

RESUMEN DE PAGOS**IMPORTE (Euros)**

	RESUELTO	FEADER	MAPA	CAPADR
OLIVAR - Pago realizado	1.267,26 €	1.077,17 €	124,32 €	65,77 €

RECINTOS RESUELTOS

REF.	REFERENCIA SIGPAC	CULTIVO	DESCRIPCIÓN CULTIVO	S/R G.PAGO	PEND. MEDIA (%)	SUP. DEC. ADMISIBLE (ha)	SUP. COMPROM. (ha)	SUP. AJUSTADA COMPR.(1) (ha)	SUP. CONY. SIGPAC (ha)	SUP. CERTIE (ha)	SUP. CAMPO (ha)	SUP. CAMPO DETER. CULT. DECLARADO (ha)	SUP. DEC. REDUCIDA (ha)	SUP. RESUELTA (ha)
4077819	14-018-003-00368-001	101003	OLIVAR-ARBEQUINA	R 419	8,50	1,94	1,94	1,94	1,94	1,94			1,94	1,94
4077820	14-018-003-00165-001	101003	OLIVAR-ARBEQUINA	R 419	3,20	1,17	1,16	1,16	1,16	1,16			1,16	1,16
6852836	14-018-003-00166-001	101003	OLIVAR-ARBEQUINA	R 419	6,80	1,16	1,16	1,16	1,16	1,16			1,16	1,16

INCIDENCIAS**INCIDENCIA DESCRIPCIÓN**

75022 No autoriza a que, en caso de la devolución por la entidad financiera (retrocesión bancaria) del pago en la cuenta corriente consignada en la solicitud y que está debidamente registrada en el sistema contable GIRO de la Junta de Andalucía, se proceda al pago en cualquier otra cuenta corriente de la titularidad del solicitante vigente en dicho sistema contable.

(1) Superficie declarada admisible ajustada con la superficie comprometida.
(2) Factor de penalización valorando el alcance para el tipo de compromiso.

Puede verificar la integridad de una copia de este documento mediante la lectura del código QR adjunto o mediante el acceso a la dirección <https://ws050.juntadeandalucia.es/verificarFirma> indicando el código de VERIFICACIÓN

FIRMADO POR

RAQUEL MARIA ESPIN CRESPO

17/12/2024

VERIFICACIÓN

Pk2jm6UYDU9J72AMTZUYRN3GET48NG

PÁG. 3297/9349



**APELLIDOS Y NOMBRE / RAZÓN SOCIAL**

OLEO ABAD, SL

NIF
***8862*EXPEDIENTE
1275611**ANUALIDAD DE PAGO**

1ª

IMPORTES POR ANUALIDAD

	2023	2024	2025	2026	2027
IMPORTE MÁXIMO SUBVENCIONABLE	2.980,75 €	2.980,75 €	2.980,75 €	2.483,96 €	2.483,96 €
IMPORTE MEDIO DE TRANSFERENCIA (€/ha)	297,48 €	297,48 €	297,48 €	247,90 €	247,90 €

RESUMEN DE UNIDADES

Cód	GRUPO DE PAGO	Sup. Dec. Admisible (ha)	Sup. Comprometida (ha)	Sup. ajustada compromiso (1) (ha)	% sobredec.	Sup. Resuelta (ha)	Importe Declarado	Importe Topado	Importe Resuelto	Importe tras sobredec.
419	OLIVAR	10,02		10,02	0,00	10,02	2.980,75	2.980,75	2.980,75	2.980,75
TOTAL		10,02	10,02	10,02		10,02	2.980,75	2.980,75	2.980,75	2.980,75

APLICACIÓN DE REDUCCIONES Y PENALIZACIONES

GRUPO DE PAGO	Importe Calculado	Importe prereduc.	Criterios de subvencionabilidad y compromisos	Presentación tardía	Omisión declaración	Condicionalidad	IMPORTE (Euros) RESUELTO
OLIVAR	2.980,75	2.980,75	0,00	0,00	0,00	0,00	2.980,75
TOTAL	2.980,75	2.980,75					2.980,75

RESUMEN DE PAGOS**IMPORTE (Euros)**

	RESUELTO	FEADER	MAPA	CAPADR
OLIVAR - Pago realizado	2.980,75 €	2.533,64 €	292,41 €	154,70 €

RECINTOS RESUELTOS

REF.	REFERENCIA SIGPAC	CULTIVO	DESCRIPCIÓN CULTIVO	S/R	G.PAGO	PEND. MEDIA (%)	SUP. DEC. ADMISIBLE (ha)	SUP. COMPROM. (ha)	SUP. AJUSTADA COMPR.(1) (ha)	SUP. CONY. SIGPAC (ha)	SUP. CERTIE (ha)	SUP. CAMPO (ha)	SUP. CAMPO DETER. CULT. DECLARADO (ha)	SUP. DEC. REDUCIDA (ha)	SUP. RESUELTA (ha)
-1493251	14-067-003-00017-004	101003	OLIVAR-ARBEQUINA	R	419	6,90	0,98	0,98	0,98		0,98			0,98	0,98
-1493250	14-067-003-00017-003	101003	OLIVAR-ARBEQUINA	R	419	8,20	0,16	0,16	0,16		0,16			0,16	0,16
-1493248	14-067-003-00017-001	101003	OLIVAR-ARBEQUINA	R	419	6,90	8,88	8,88	8,88		8,88			8,88	8,88

(1) Superficie declarada admisible ajustada con la superficie comprometida.
(2) Factor de penalización valorando el alcance para el tipo de compromiso.

Puede verificar la integridad de una copia de este documento mediante la lectura del código QR adjunto o mediante el acceso a la dirección <https://ws050.juntadeandalucia.es/verificarFirma> indicando el código de VERIFICACIÓN

FIRMADO POR

RAQUEL MARIA ESPIN CRESPO

17/12/2024

VERIFICACIÓN

Pk2jm6UYDU9J72AMTZUYRN3GET48NG

PÁG. 3298/9349



**INCIDENCIAS****INCIDENCIA DESCRIPCIÓN**

248	Verifica que los recintos declarados con sistema de explotación regadío corresponden realmente a regadío según SIGPAC. Ref:-1494222 Recinto:14-050-003-00035-00002 Cultivo:101003 OLIVAR-ARBEQUINA Regadío Ref:-1493250 Recinto:14-067-003-00017-00003 Cultivo:101003 OLIVAR-ARBEQUINA Regadío
4272	Verifica que las líneas de declaración de las Solicitudes Únicas no tienen solapes con la capa de Retroactividad Gráfica (ambas de la misma campaña) a nivel de expediente/línea de declaración gráfica de la solicitud. Ref:-1493200 Recinto:14-050-003-00021-00003 Cultivo: - Agregado de la referencia del recinto.:0 Zona de la referencia del recinto.:0 Superficie solapada.:003 Id. Incid.:101028960
75022	No autoriza a que, en caso de la devolución por la entidad financiera (retrocesión bancaria) del pago en la cuenta corriente consignada en la solicitud y que está debidamente registrada en el sistema contable GIRO de la Junta de Andalucía, se proceda al pago en cualquier otra cuenta corriente de la titularidad del solicitante vigente en dicho sistema contable.
100400	Recinto con cultivo, variedad, régimen de explotación o uso Sigpac no compatible con la operación solicitada (Anexo IV.I Cultivos y variedades elegibles para las Intervenciones. Orden de 28 de marzo de 2023). Ref:7756046 Recinto:14-050-003-00021-00007 Cultivo:101003 OLIVAR-ARBEQUINA Regadío Uso:IM
100402	Recinto solicitado no forma parte de ningún organismo de control autorizado para la producción ecológica en Andalucía o fecha de inscripción posterior al plazo establecido (Anexo I. Criterios de Subvencionabilidad. Orden 28 de marzo de 2023). Ref:-1493155 Recinto:14-050-003-00021-00001 Cultivo:101003 OLIVAR-ARBEQUINA Regadío Ref:7756046 Recinto:14-050-003-00021-00007 Cultivo:101003 OLIVAR-ARBEQUINA Regadío Ref:7756059 Recinto:14-050-003-00021-01001 Cultivo:101003 OLIVAR-ARBEQUINA Regadío Ref:-1493200 Recinto:14-050-003-00021-01002 Cultivo:101003 OLIVAR-ARBEQUINA Regadío Ref:7756039 Recinto:14-050-003-00035-00001 Cultivo:101003 OLIVAR-ARBEQUINA Regadío Ref:7756040 Recinto:14-050-003-00035-00012 Cultivo:101003 OLIVAR-ARBEQUINA Regadío Ref:7755987 Recinto:14-050-003-00111-00011 Cultivo:101003 OLIVAR-ARBEQUINA Regadío Ref:7755989 Recinto:14-050-003-00111-01001 Cultivo:101003 OLIVAR-ARBEQUINA Regadío Ref:7755988 Recinto:14-050-003-00111-01002 Cultivo:101003 OLIVAR-ARBEQUINA Regadío
100424	Solicita recinto que no está comprometido para la operación. Ref:-1493155 Recinto:14-050-003-00021-00001 Cultivo:101003 OLIVAR-ARBEQUINA Regadío Ref:7756046 Recinto:14-050-003-00021-00007 Cultivo:101003 OLIVAR-ARBEQUINA Regadío Ref:7756059 Recinto:14-050-003-00021-01001 Cultivo:101003 OLIVAR-ARBEQUINA Regadío Ref:-1493200 Recinto:14-050-003-00021-01002 Cultivo:101003 OLIVAR-ARBEQUINA Regadío Ref:7756039 Recinto:14-050-003-00035-00001 Cultivo:101003 OLIVAR-ARBEQUINA Regadío Ref:-1494222 Recinto:14-050-003-00035-00002 Cultivo:101003 OLIVAR-ARBEQUINA Regadío Ref:7756040 Recinto:14-050-003-00035-00012 Cultivo:101003 OLIVAR-ARBEQUINA Regadío Ref:-1493152 Recinto:14-050-003-00111-00001 Cultivo:101003 OLIVAR-ARBEQUINA Regadío Ref:7755987 Recinto:14-050-003-00111-00011 Cultivo:101003 OLIVAR-ARBEQUINA Regadío Ref:7755989 Recinto:14-050-003-00111-01001 Cultivo:101003 OLIVAR-ARBEQUINA Regadío Ref:7755988 Recinto:14-050-003-00111-01002 Cultivo:101003 OLIVAR-ARBEQUINA Regadío

(1) Superficie declarada admisible ajustada con la superficie comprometida.
(2) Factor de penalización valorando el alcance para el tipo de compromiso.

Puede verificar la integridad de una copia de este documento mediante la lectura del código QR adjunto o mediante el acceso a la dirección <https://ws050.juntadeandalucia.es/verificarFirma> indicando el código de VERIFICACIÓN

FIRMADO POR	RAQUEL MARIA ESPIN CRESPO	17/12/2024	
VERIFICACIÓN	Pk2jm6UYDU9J72AMTZUYRN3GET48NG	PÁG. 3299/9349	

**APELLIDOS Y NOMBRE / RAZÓN SOCIAL**

OLEO PEDRIQUE,SL

NIF

****1034*

EXPEDIENTE

1282992

ANUALIDAD DE PAGO

1ª

IMPORTES POR ANUALIDAD

	2023	2024	2025	2026	2027
IMPORTE MÁXIMO SUBVENCIONABLE	11.899,20 €	11.899,20 €	11.899,20 €	9.916,00 €	9.916,00 €
IMPORTE MEDIO DE TRANSFERENCIA (€/ha)	297,48 €	297,48 €	297,48 €	247,90 €	247,90 €

RESUMEN DE UNIDADES

Cód	GRUPO DE PAGO	Sup. Dec. Admisible (ha)	Sup. Comprometida (ha)	Sup. ajustada compromiso (1) (ha)	% sobredec.	Sup. Resuelta (ha)	Importe Declarado	Importe Topado	Importe Resuelto	Importe tras sobredec.
419	OLIVAR	50,34		40,00	0,00	40,00	11.899,20	11.899,20	11.899,20	11.899,20
TOTAL		50,34	40,00	40,00		40,00	11.899,20	11.899,20	11.899,20	11.899,20

APLICACIÓN DE REDUCCIONES Y PENALIZACIONES

GRUPO DE PAGO	Importe Calculado	Importe prerreduc.	Criterios de subvencionabilidad y compromisos	Presentación tardía	Omisión declaración	Condicionalidad	IMPORTE (Euros) RESUELTO
OLIVAR	11.899,20	11.899,20	0,00	0,00	0,00	0,00	11.899,20
TOTAL	11.899,20	11.899,20					11.899,20

RESUMEN DE PAGOS**IMPORTE (Euros)**

	RESUELTO	FEADER	MAPA	CAPADR
OLIVAR - Pago realizado	11.899,20 €	10.114,32 €	1.167,31 €	617,57 €

RECINTOS RESUELTOS

REF.	REFERENCIA SIGPAC	CULTIVO DESCRIPCIÓN CULTIVO	S/R G.PAGO	PEND. MEDIA (%)	SUP. DEC. ADMISIBLE (ha)	SUP. COMPROM. (ha)	SUP. AJUSTADA COMPROM. (1) (ha)	SUP. CONY. SIGPAC (ha)	SUP. CERTIE (ha)	SUP. CAMPO (ha)	SUP. CAMPO DETER. CULT. DECLARADO (ha)	SUP. DEC. REDUCIDA (ha)	SUP. RESUELTA (ha)
170000006342054	14-047-021-00001-018	101138 OLIVAR-HOJIBLANCA	S 419	38,00	0,62	0,62	0,62		0,62			0,62	0,62
170000006342055	14-047-021-00001-011	101138 OLIVAR-HOJIBLANCA	S 419	24,80	0,02	0,02	0,02		0,02			0,02	0,02
170000006342061	14-054-063-00100-002	101138 OLIVAR-HOJIBLANCA	S 419	48,40	13,84	13,84	13,84		13,84			13,84	13,84
170000006342063	14-047-021-00002-018	101138 OLIVAR-HOJIBLANCA	S 419	22,50	0,98	0,98	0,98		0,98			0,98	0,98
170000006342064	14-047-021-00002-043	101138 OLIVAR-HOJIBLANCA	S 419	35,20	0,17	0,17	0,17		0,17			0,17	0,17
170000006342065	14-047-021-00011-001	101138 OLIVAR-HOJIBLANCA	S 419	31,60	0,53	0,53	0,53		0,53			0,53	0,53
170000006342066	14-047-021-00075-001	101138 OLIVAR-HOJIBLANCA	S 419	24,90	0,50	0,50	0,50		0,50			0,50	0,50
170000006342067	14-047-021-00081-001	101138 OLIVAR-HOJIBLANCA	S 419	18,40	0,07	0,07	0,07		0,07			0,07	0,07
170000006342068	14-047-021-00082-001	101138 OLIVAR-HOJIBLANCA	S 419	20,10	0,04	0,04	0,04		0,04			0,04	0,04
170000006342069	14-047-021-00001-014	101138 OLIVAR-HOJIBLANCA	S 419	23,60	0,44	0,44	0,44		0,44			0,44	0,44
170000006342070	14-047-021-00001-013	101138 OLIVAR-HOJIBLANCA	S 419	19,00	0,11	0,11	0,11		0,11			0,11	0,11
170000006342082	14-054-063-00101-002	101138 OLIVAR-HOJIBLANCA	S 419	51,60	16,31	16,31	16,31		16,31			16,31	16,31
170000006342086	14-054-063-00100-002	101138 OLIVAR-HOJIBLANCA	S 419	48,40	1,88	1,88	1,88		1,88			1,88	1,88
170000006342087	14-047-021-00001-027	101138 OLIVAR-HOJIBLANCA	S 419	36,70	1,17	1,17	1,17		1,17			1,17	1,17
170000006342089	14-047-021-00001-019	101138 OLIVAR-HOJIBLANCA	S 419	28,30	3,24	3,24	3,24		3,24			3,24	3,24
170000006342090	14-047-021-00002-015	101138 OLIVAR-HOJIBLANCA	S 419	39,00	0,19	0,19	0,19		0,19			0,19	0,19
170000006342091	14-047-021-00002-017	101138 OLIVAR-HOJIBLANCA	S 419	32,90	0,66	0,66	0,66		0,66			0,66	0,66
170000006342092	14-047-021-00003-001	101138 OLIVAR-HOJIBLANCA	S 419	31,10	0,49	0,49	0,49		0,49			0,49	0,49
170000006342093	14-047-021-00005-001	101138 OLIVAR-HOJIBLANCA	S 419	35,70	0,40	0,40	0,40		0,40			0,40	0,40
170000006342094	14-047-021-00079-001	101138 OLIVAR-HOJIBLANCA	S 419	21,30	0,17	0,17	0,17		0,17			0,17	0,17
170000006342095	14-047-021-00080-001	101138 OLIVAR-HOJIBLANCA	S 419	19,70	0,04	0,04	0,04		0,04			0,04	0,04
170000006342096	14-047-021-00001-022	101138 OLIVAR-HOJIBLANCA	S 419	45,60	0,91	0,91	0,91		0,91			0,91	0,91
170000006342097	14-047-021-00002-061	101138 OLIVAR-HOJIBLANCA	S 419	24,80	0,09	0,09	0,09		0,09			0,09	0,09
170000006342098	14-047-021-00006-001	101138 OLIVAR-HOJIBLANCA	S 419	29,30	0,25	0,25	0,25		0,25			0,25	0,25
170000006342099	14-047-021-00008-001	101138 OLIVAR-HOJIBLANCA	S 419	28,60	0,12	0,12	0,12		0,12			0,12	0,12
170000006342100	14-047-021-00009-001	101138 OLIVAR-HOJIBLANCA	S 419	38,50	0,16	0,16	0,16		0,16			0,16	0,16
170000006342101	14-047-021-00078-001	101138 OLIVAR-HOJIBLANCA	S 419	26,90	0,12	0,12	0,12		0,12			0,12	0,12
170000006342102	14-047-021-00002-044	101138 OLIVAR-HOJIBLANCA	S 419	40,80	0,03	0,03	0,03		0,03			0,03	0,03
170000006342103	14-047-021-00001-026	101138 OLIVAR-HOJIBLANCA	S 419	31,10	1,96	1,96	1,96		1,96			1,96	1,96
170000006342104	14-047-021-00002-019	101138 OLIVAR-HOJIBLANCA	S 419	29,10	0,30	0,30	0,30		0,30			0,30	0,30
170000006342105	14-047-021-00001-024	101138 OLIVAR-HOJIBLANCA	S 419	35,20	1,48	1,48	1,48		1,48			1,48	1,48
170000006342106	14-047-021-00001-015	101138 OLIVAR-HOJIBLANCA	S 419	20,60	0,04	0,04	0,04		0,04			0,04	0,04
170000006342107	14-047-021-00001-017	101138 OLIVAR-HOJIBLANCA	S 419	42,30	0,34	0,34	0,34		0,34			0,34	0,34
170000006342108	14-047-021-00001-002	101138 OLIVAR-HOJIBLANCA	S 419	39,90	2,48	2,48	2,48		2,48			2,48	2,48
170000006342109	14-047-021-00001-021	101138 OLIVAR-HOJIBLANCA	S 419	32,10	0,19	0,19	0,19		0,19			0,19	0,19

(1) Superficie declarada admisible ajustada con la superficie comprometida.
(2) Factor de penalización valorando el alcance para el tipo de compromiso.

Puede verificar la integridad de una copia de este documento mediante la lectura del código QR adjunto o mediante el acceso a la dirección <https://ws050.juntadeandalucia.es/verificarFirma> indicando el código de VERIFICACIÓN

FIRMADO POR

RAQUEL MARIA ESPIN CRESPO

17/12/2024

VERIFICACIÓN

Pk2jm6UYDU9J72AMTZUYRN3GET48NG

PÁG. 3300/9349



**APELLIDOS Y NOMBRE / RAZÓN SOCIAL**

OLEOAGRO SL

NIF
7155EXPEDIENTE**
1283441**ANUALIDAD DE PAGO**
1ª**IMPORTES POR ANUALIDAD**

	2023	2024	2025	2026	2027
IMPORTE MÁXIMO SUBVENCIONABLE	16.016,18 €	16.016,18 €	15.225,40 €	13.346,81 €	13.346,81 €
IMPORTE MEDIO DE TRANSFERENCIA (€/ha)	186,19 €	186,19 €	177,00 €	155,16 €	155,16 €

RESUMEN DE UNIDADES

Cód	GRUPO DE PAGO	Sup. Dec. Admisible (ha)	Sup. Comprometida (ha)	Sup. ajustada compromiso (1) (ha)	% sobredec.	Sup. Resuelta (ha)	Importe Declarado	Importe Topado	Importe Resuelto	Importe tras sobredec.
418	PASTOS ASOCIADOS A GANADERÍA ECOLÓGICA	48,13		48,13	0,00	48,13	4.744,66	4.744,66	4.744,66	4.744,66
419	OLIVAR	37,92		37,89	0,00	37,89	11.271,52	11.271,52	11.271,52	11.271,52
TOTAL		86,05	86,02	86,02		86,02	16.016,18	16.016,18	16.016,18	16.016,18

APLICACIÓN DE REDUCCIONES Y PENALIZACIONES

GRUPO DE PAGO	Importe Calculado	Importe prereduc.	Criterios de subvencionabilidad y compromisos	Presentación tardía	Omisión declaración	Condicionalidad	IMPORTE (Euros) RESUELTO
OLIVAR	11.271,52	11.271,52	0,00	0,00	0,00	0,00	11.271,52
PASTOS ASOCIADOS A GANADERÍA	4.744,66	4.744,66	0,00	0,00	0,00	0,00	4.744,66
TOTAL	16.016,18	16.016,18					16.016,18

RESUMEN DE PAGOS

	IMPORTE (Euros)			
	RESUELTO	FEADER	MAPA	CAPADR
OLIVAR - Pago realizado	11.271,52 €	9.580,79 €	1.105,74 €	584,99 €
PASTOS ASOCIADOS A GANADERÍA ECOLÓGICA - Pago realizado	4.744,66 €	4.032,96 €	465,45 €	246,25 €
TOTAL	16.016,18 €	13.613,75 €	1.571,19 €	831,24 €

(1) Superficie declarada admisible ajustada con la superficie comprometida.
(2) Factor de penalización valorando el alcance para el tipo de compromiso.Puede verificar la integridad de una copia de este documento mediante la lectura del código QR adjunto o mediante el acceso a la dirección <https://ws050.juntadeandalucia.es/verificarFirma> indicando el código de VERIFICACIÓN

FIRMADO POR

RAQUEL MARIA ESPIN CRESPO

17/12/2024

VERIFICACIÓN

Pk2jm6UYDU9J72AMTZUYRN3GET48NG

PÁG. 3301/9349



**RECINTOS RESUELTOS**

REF.	REFERENCIA SIGPAC	CULTIVO DESCRIPCIÓN CULTIVO	S/R	G.PAGO	PEND. MEDIA (%)	SUP. ADMISIBLE (ha)	SUP. DEC. COMPROM. (ha)	SUP. AJUSTADA COMPROM. (ha)	SUP. CONV. SIGPAC (ha)	SUP. CERTIF. (ha)	SUP. CAMPO (ha)	SUP. CAMPO DETER. CULT. DECLARADO (ha)	SUP. DEC. REDUCIDA (ha)	SUP. RESUELTA (ha)
-1367561	14-013-029-00056-001	62000 PASTOS PERMANENTES DE 5 O MAS AÑOS-SIN VARIEDAD	S	418	50,30	0,03	0,03	0,03		0,06			0,03	0,03
-70851	14-013-029-00168-005	62000 PASTOS PERMANENTES DE 5 O MAS AÑOS-SIN VARIEDAD	S	418	26,30	0,87	0,87	0,87		1,94			0,87	0,87
-70850	14-013-029-00059-010	62000 PASTOS PERMANENTES DE 5 O MAS AÑOS-SIN VARIEDAD	S	418	18,50	0,23	0,23	0,23		0,30			0,23	0,23
170000006906998	14-013-029-00034-001	62000 PASTOS PERMANENTES DE 5 O MAS AÑOS-SIN VARIEDAD	S	418	25,10	17,73	17,73	17,73		23,64			17,73	17,73
170000006906999	14-013-029-00040-001	62000 PASTOS PERMANENTES DE 5 O MAS AÑOS-SIN VARIEDAD	S	418	27,20	0,55	0,55	0,55		1,00			0,55	0,55
170000006907000	14-013-029-00168-001	62000 PASTOS PERMANENTES DE 5 O MAS AÑOS-SIN VARIEDAD	S	418	34,00	4,60	4,60	4,60		7,07			4,60	4,60
170000006907009	14-013-029-00060-004	62000 PASTOS PERMANENTES DE 5 O MAS AÑOS-SIN VARIEDAD	S	418	29,30	20,83	20,83	20,83		27,77			20,83	20,83
170000006907010	14-013-029-00149-004	62000 PASTOS PERMANENTES DE 5 O MAS AÑOS-SIN VARIEDAD	S	418	46,60	1,29	1,29	1,29		1,98			1,29	1,29
170000006907011	14-013-029-00149-005	62000 PASTOS PERMANENTES DE 5 O MAS AÑOS-SIN VARIEDAD	S	418	43,10	0,08	0,08	0,08		0,11			0,08	0,08
170000006907013	14-013-029-00055-004	62000 PASTOS PERMANENTES DE 5 O MAS AÑOS-SIN VARIEDAD	S	418	49,70	0,02	0,02	0,02		0,07			0,02	0,02
170000006907015	14-013-029-00168-003	62000 PASTOS PERMANENTES DE 5 O MAS AÑOS-SIN VARIEDAD	S	418	33,40	0,18	0,18	0,18		0,72			0,18	0,18
170000006907018	14-013-029-00034-008	62000 PASTOS PERMANENTES DE 5 O MAS AÑOS-SIN VARIEDAD	S	418	32,10	0,17	0,17	0,17		0,23			0,17	0,17
170000006907020	14-013-029-00059-008	62000 PASTOS PERMANENTES DE 5 O MAS AÑOS-SIN VARIEDAD	S	418	17,00	0,72	0,72	0,72		1,31			0,72	0,72
170000006907022	14-013-029-00059-007	62000 PASTOS PERMANENTES DE 5 O MAS AÑOS-SIN VARIEDAD	S	418	25,00	0,83	0,83	0,83		1,84			0,83	0,83
-1602254	14-013-029-09005-011	101010 OLIVAR-PICUAL	S	419	25,00	0,28	0,28	0,28		0,28			0,28	0,28
-1602237	14-013-029-00044-002	101010 OLIVAR-PICUAL	S	419	29,30	0,46	0,46	0,46		0,46			0,46	0,46
-1602236	14-013-029-00045-001	101010 OLIVAR-PICUAL	S	419	29,10	0,72	0,72	0,72		0,72			0,72	0,72
-1602235	14-013-029-00046-002	101010 OLIVAR-PICUAL	S	419	28,40	0,92	0,92	0,92		0,92			0,92	0,92
-1602234	14-013-029-00047-003	101010 OLIVAR-PICUAL	S	419	29,90	1,25	1,25	1,25		1,25			1,25	1,25
-1602233	14-013-029-00048-004	101010 OLIVAR-PICUAL	S	419	34,00	0,87	0,87	0,87		0,87			0,87	0,87
-1367556	14-013-029-00056-002	101138 OLIVAR-HOJIBLANCA	S	419	39,80	0,53	0,50	0,50		0,53			0,50	0,50
-1367515	14-013-029-00069-001	101138 OLIVAR-HOJIBLANCA	S	419	14,00	0,09	0,09	0,09		0,09			0,09	0,09
-1009962	14-013-029-00035-001	101138 OLIVAR-HOJIBLANCA	S	419	22,60	0,29	0,29	0,29		0,29			0,29	0,29
-1009946	14-013-029-00038-001	101010 OLIVAR-PICUAL	S	419	28,10	0,80	0,80	0,80		0,80			0,80	0,80
-1009538	14-013-029-00043-003	101010 OLIVAR-PICUAL	S	419	19,20	2,30	2,30	2,30		2,30			2,30	2,30
-1009537	14-013-029-00042-002	101010 OLIVAR-PICUAL	S	419	19,80	0,89	0,89	0,89		0,89			0,89	0,89
-1009536	14-013-029-00041-006	101010 OLIVAR-PICUAL	S	419	15,50	0,01	0,01	0,01		0,01			0,01	0,01
-1009535	14-013-029-00041-005	101010 OLIVAR-PICUAL	S	419	17,50	0,50	0,50	0,50		0,50			0,50	0,50
-1009534	14-013-029-00037-006	101010 OLIVAR-PICUAL	S	419	21,60	3,97	3,97	3,97		3,97			3,97	3,97
-1009533	14-013-029-00036-003	101010 OLIVAR-PICUAL	S	419	14,50	0,01	0,01	0,01		0,01			0,01	0,01
-428200	14-013-029-00060-015	101138 OLIVAR-HOJIBLANCA	S	419	20,80	0,04	0,04	0,04		0,04			0,04	0,04
5078340	14-013-029-00037-005	101010 OLIVAR-PICUAL	S	419	17,80	4,11	4,11	4,11		4,11			4,11	4,11
5078341	14-013-029-00042-001	101010 OLIVAR-PICUAL	S	419	29,90	1,37	1,37	1,37		1,37			1,37	1,37
5079080	14-013-029-00043-002	101010 OLIVAR-PICUAL	S	419	26,90	2,31	2,31	2,31		2,31			2,31	2,31
5079084	14-013-029-00061-003	101010 OLIVAR-PICUAL	S	419	16,60	2,95	2,95	2,95		2,95			2,95	2,95
5079086	14-013-029-00039-001	101010 OLIVAR-PICUAL	S	419	28,90	0,87	0,87	0,87		0,87			0,87	0,87
5079093	14-013-029-00058-001	101010 OLIVAR-PICUAL	S	419	35,00	2,97	2,97	2,97		2,97			2,97	2,97
5079115	14-013-029-00040-002	101010 OLIVAR-PICUAL	S	419	28,70	0,75	0,75	0,75		0,75			0,75	0,75
5079128	14-013-029-00036-002	101010 OLIVAR-PICUAL	S	419	14,50	0,40	0,40	0,40		0,40			0,40	0,40
5079173	14-013-029-00059-003	101010 OLIVAR-PICUAL	S	419	16,10	0,60	0,60	0,60		0,60			0,60	0,60
5079181	14-013-029-00067-001	101010 OLIVAR-PICUAL	S	419	12,40	1,76	1,76	1,76		1,76			1,76	1,76
5079183	14-013-029-00041-004	101010 OLIVAR-PICUAL	S	419	30,10	1,25	1,25	1,25		1,25			1,25	1,25
5079185	14-013-029-00059-002	101010 OLIVAR-PICUAL	S	419	19,50	0,39	0,39	0,39		0,39			0,39	0,39
5244396	14-013-029-00053-001	101138 OLIVAR-HOJIBLANCA	S	419	12,20	0,65	0,65	0,65		0,65			0,65	0,65
5244398	14-013-029-00049-002	101138 OLIVAR-HOJIBLANCA	S	419	38,70	0,77	0,77	0,77		0,77			0,77	0,77
170000006907001	14-013-029-00168-002	101138 OLIVAR-HOJIBLANCA	S	419	25,40	0,63	0,63	0,63		0,63			0,63	0,63
170000006907002	14-013-029-00060-005	101138 OLIVAR-HOJIBLANCA	S	419	27,80	0,04	0,04	0,04		0,04			0,04	0,04
170000006907003	14-013-029-00149-002	101138 OLIVAR-HOJIBLANCA	S	419	36,40	1,87	1,87	1,87		1,87			1,87	1,87
170000006907004	14-013-029-00060-007	101138 OLIVAR-HOJIBLANCA	S	419	38,10	0,07	0,07	0,07		0,07			0,07	0,07
170000006907005	14-013-029-00060-008	101138 OLIVAR-HOJIBLANCA	S	419	58,00	0,03	0,03	0,03		0,03			0,03	0,03
170000006907008	14-013-029-00055-002	101138 OLIVAR-HOJIBLANCA	S	419	47,80	0,08	0,08	0,08		0,08			0,08	0,08
170000006907019	14-013-029-00055-003	101138 OLIVAR-HOJIBLANCA	S	419	28,40	0,12	0,12	0,12		0,12			0,12	0,12

INCIDENCIAS**INCIDENCIA DESCRIPCIÓN**

- 4272 Verifica que las líneas de declaración de las Solicitudes Únicas no tienen solapes con la capa de Retroactividad Gráfica (ambas de la misma campaña) a nivel de expediente/línea de declaración gráfica de la solicitud.
Ref:-1367556 Recinto:14-013-029-00056-00002 Cultivo: - Agregado de la referencia del recinto.:0 Zona de la referencia del recinto.:0 Superficie solapada.:0,03 Id. Incid.:101036684
- 100412 Número de hectáreas validadas inferior a la superficie mínima permitida por el grupo de cultivo (Anexo I. Criterios de Subvencionabilidad. Orden 28 de marzo de 2023).
Sup. Resuelta:0 Grupo de Pago:HERBÁCEOS
- 100413 Recinto perteneciente a grupo de cultivo que no cumple con la superficie mínima requerida (Anexo I. Criterios de Subvencionabilidad. Orden 28 de marzo de 2023).

(1) Superficie declarada admisible ajustada con la superficie comprometida.
(2) Factor de penalización valorando el alcance para el tipo de compromiso.

Puede verificar la integridad de una copia de este documento mediante la lectura del código QR adjunto o mediante el acceso a la dirección <https://ws050.juntadeandalucia.es/verificarFirma> indicando el código de VERIFICACIÓN

FIRMADO POR

RAQUEL MARIA ESPIN CRESPO

17/12/2024

VERIFICACIÓN

Pk2jm6UYDU9J72AMTZUYRN3GET48NG

PÁG. 3302/9349



**INCIDENCIAS****INCIDENCIA DESCRIPCIÓN**

- Ref:170000006907017 Recinto:14-013-029-00034-00003 Cultivo:13000 TRITICALE-SIN VARIEDAD Secano Sup. Declarada:2,38 Superficie Resolver:2,38
 Ref:-70848 Recinto:14-013-029-00034-00011 Cultivo:241000 MEZCLA VEZA - AVENA-SIN VARIEDAD Secano Sup. Declarada:0,9 Superficie Resolver:0,9
 Ref:-1367236 Recinto:14-044-004-00107-00002 Cultivo:8000 AVENA-SIN VARIEDAD Regadío Sup. Declarada:0,3 Superficie Resolver:0,3
 Ref:-1367237 Recinto:14-044-004-00107-00003 Cultivo:8000 AVENA-SIN VARIEDAD Secano Sup. Declarada:0,88 Superficie Resolver:0,88
 Ref:-1367240 Recinto:14-044-004-00108-00001 Cultivo:8000 AVENA-SIN VARIEDAD Secano Sup. Declarada:0,85 Superficie Resolver:0,85
 Ref:-1367239 Recinto:14-044-004-00108-00002 Cultivo:8000 AVENA-SIN VARIEDAD Regadío Sup. Declarada:0,31 Superficie Resolver:0,31
 Ref:-1367235 Recinto:14-044-004-00112-00002 Cultivo:13000 TRITICALE-SIN VARIEDAD Regadío Sup. Declarada:0,27 Superficie Resolver:0,27
 Ref:-1367246 Recinto:14-044-004-00139-00001 Cultivo:8000 AVENA-SIN VARIEDAD Regadío Sup. Declarada:0,59 Superficie Resolver:0,59
 Ref:-1367257 Recinto:14-044-004-00140-00001 Cultivo:13000 TRITICALE-SIN VARIEDAD Regadío Sup. Declarada:0,09 Superficie Resolver:0,09
- 100424 Solicita recinto que no está comprometido para la operación.
 Ref:170000006907012 Recinto:14-013-029-00060-00013 Cultivo:62000 PASTOS PERMANENTES DE 5 O MAS AÑOS-SIN VARIEDAD Secano

Datos considerados para el Cálculo de la Carga Ganadera mínima y máxima del expediente

Explotación	Especie	Inscrito en Sipea y Admisible	Ugm Calculada para CG Mínima	Ugm Calculada para CG Máxima
ES140130000132	BOVINA	SI	27,37	27,37
			27,37	27,37

Superficie determinada para Cálculo Carga Ganadera Mínima: 48,13 ha
Superficie determinada para Cálculo Carga Ganadera Máxima: 48,13 ha
Carga Ganadera Mínima Expediente: 0,57 ugm/ha
Carga Ganadera Máxima Expediente: 0,57 ugm/ha

Recintos Determinados para el Cálculo de Carga Ganadera Mínima

REF.	REFERENCIA SIGPAC	CULTIVO	DESCRIPCIÓN CULTIVO	S/R	SUP. RESUELTA (ha)
-1367561	14-013-029-00056-00001	62000	PASTOS PERMANENTES DE 5 O MAS AÑOS-SIN VARIEDAD	S	0,03
-70851	14-013-029-00168-00005	62000	PASTOS PERMANENTES DE 5 O MAS AÑOS-SIN VARIEDAD	S	0,87
-70850	14-013-029-00059-00010	62000	PASTOS PERMANENTES DE 5 O MAS AÑOS-SIN VARIEDAD	S	0,23
170000006906998	14-013-029-00034-00001	62000	PASTOS PERMANENTES DE 5 O MAS AÑOS-SIN VARIEDAD	S	17,73
170000006906999	14-013-029-00040-00001	62000	PASTOS PERMANENTES DE 5 O MAS AÑOS-SIN VARIEDAD	S	0,55
170000006907000	14-013-029-00168-00001	62000	PASTOS PERMANENTES DE 5 O MAS AÑOS-SIN VARIEDAD	S	4,60
170000006907009	14-013-029-00060-00004	62000	PASTOS PERMANENTES DE 5 O MAS AÑOS-SIN VARIEDAD	S	20,83
170000006907010	14-013-029-00149-00004	62000	PASTOS PERMANENTES DE 5 O MAS AÑOS-SIN VARIEDAD	S	1,29
170000006907011	14-013-029-00149-00005	62000	PASTOS PERMANENTES DE 5 O MAS AÑOS-SIN VARIEDAD	S	0,08
170000006907013	14-013-029-00055-00004	62000	PASTOS PERMANENTES DE 5 O MAS AÑOS-SIN VARIEDAD	S	0,02
170000006907015	14-013-029-00168-00003	62000	PASTOS PERMANENTES DE 5 O MAS AÑOS-SIN VARIEDAD	S	0,18
170000006907018	14-013-029-00034-00008	62000	PASTOS PERMANENTES DE 5 O MAS AÑOS-SIN VARIEDAD	S	0,17
170000006907020	14-013-029-00059-00008	62000	PASTOS PERMANENTES DE 5 O MAS AÑOS-SIN VARIEDAD	S	0,72
170000006907022	14-013-029-00059-00007	62000	PASTOS PERMANENTES DE 5 O MAS AÑOS-SIN VARIEDAD	S	0,83

(1) Superficie declarada admisible ajustada con la superficie comprometida.
 (2) Factor de penalización valorando el alcance para el tipo de compromiso.

Puede verificar la integridad de una copia de este documento mediante la lectura del código QR adjunto o mediante el acceso a la dirección <https://ws050.juntadeandalucia.es/verificarFirma> indicando el código de VERIFICACIÓN

FIRMADO POR	RAQUEL MARIA ESPIN CRESPO	17/12/2024
VERIFICACIÓN	Pk2jm6UYDU9J72AMTZUYRN3GET48NG	PÁG. 3303/9349



**Datos considerados para el Cálculo de la Carga Ganadera mínima y máxima del expediente****Recintos Determinados para el Cálculo de Garga Ganadera Máxima**

REF.	REFERENCIA SIGPAC	CULTIVO	DESCRIPCIÓN CULTIVO	SUP.	
				S/R	RESUELTA (ha)
-1367561	14-013-029-00056-00001	62000	PASTOS PERMANENTES DE 5 O MAS AÑOS-SIN VARIEDAD	S	0,03
-70851	14-013-029-00168-00005	62000	PASTOS PERMANENTES DE 5 O MAS AÑOS-SIN VARIEDAD	S	0,87
-70850	14-013-029-00059-00010	62000	PASTOS PERMANENTES DE 5 O MAS AÑOS-SIN VARIEDAD	S	0,23
1700000006906998	14-013-029-00034-00001	62000	PASTOS PERMANENTES DE 5 O MAS AÑOS-SIN VARIEDAD	S	17,73
1700000006906999	14-013-029-00040-00001	62000	PASTOS PERMANENTES DE 5 O MAS AÑOS-SIN VARIEDAD	S	0,55
1700000006907000	14-013-029-00168-00001	62000	PASTOS PERMANENTES DE 5 O MAS AÑOS-SIN VARIEDAD	S	4,60
1700000006907009	14-013-029-00060-00004	62000	PASTOS PERMANENTES DE 5 O MAS AÑOS-SIN VARIEDAD	S	20,83
1700000006907010	14-013-029-00149-00004	62000	PASTOS PERMANENTES DE 5 O MAS AÑOS-SIN VARIEDAD	S	1,29
1700000006907011	14-013-029-00149-00005	62000	PASTOS PERMANENTES DE 5 O MAS AÑOS-SIN VARIEDAD	S	0,08
1700000006907012	14-013-029-00060-00013	62000	PASTOS PERMANENTES DE 5 O MAS AÑOS-SIN VARIEDAD	S	0,00
1700000006907013	14-013-029-00055-00004	62000	PASTOS PERMANENTES DE 5 O MAS AÑOS-SIN VARIEDAD	S	0,02
1700000006907015	14-013-029-00168-00003	62000	PASTOS PERMANENTES DE 5 O MAS AÑOS-SIN VARIEDAD	S	0,18
1700000006907018	14-013-029-00034-00008	62000	PASTOS PERMANENTES DE 5 O MAS AÑOS-SIN VARIEDAD	S	0,17
1700000006907020	14-013-029-00059-00008	62000	PASTOS PERMANENTES DE 5 O MAS AÑOS-SIN VARIEDAD	S	0,72
1700000006907022	14-013-029-00059-00007	62000	PASTOS PERMANENTES DE 5 O MAS AÑOS-SIN VARIEDAD	S	0,83

(1) Superficie declarada admisible ajustada con la superficie comprometida.
(2) Factor de penalización valorando el alcance para el tipo de compromiso.

Puede verificar la integridad de una copia de este documento mediante la lectura del código QR adjunto o mediante el acceso a la dirección <https://ws050.juntadeandalucia.es/verificarFirma> indicando el código de VERIFICACIÓN

FIRMADO POR	RAQUEL MARIA ESPIN CRESPO	17/12/2024	
VERIFICACIÓN	Pk2jm6UYDU9J72AMTZUYRN3GET48NG	PÁG. 3304/9349	

**APELLIDOS Y NOMBRE / RAZÓN SOCIAL**

OLEODEUS SL

NIF
***9364*EXPEDIENTE
1228272**ANUALIDAD DE PAGO**

1ª

IMPORTES POR ANUALIDAD

	2023	2024	2025	2026	2027
IMPORTE MÁXIMO SUBVENCIONABLE	1.600,44 €	1.600,44 €	1.600,44 €	1.333,70 €	1.333,70 €
IMPORTE MEDIO DE TRANSFERENCIA (€/ha)	297,48 €	297,48 €	297,48 €	247,90 €	247,90 €

RESUMEN DE UNIDADES

Cód	GRUPO DE PAGO	Sup. Dec. Admisible (ha)	Sup. Comprometida (ha)	Sup. ajustada compromiso (1) (ha)	% sobredec.	Sup. Resuelta (ha)	Importe Declarado	Importe Topado	Importe Resuelto	Importe tras sobredec.
419	OLIVAR	5,38		5,38	0,00	5,38	1.600,44	1.600,44	1.600,44	1.600,44
TOTAL		5,38	5,38	5,38		5,38	1.600,44	1.600,44	1.600,44	1.600,44

APLICACIÓN DE REDUCCIONES Y PENALIZACIONES

GRUPO DE PAGO	Importe Calculado	Importe prereduc.	Criterios de subvencionabilidad y compromisos	Presentación tardía	Omisión declaración	Condicionalidad	IMPORTE (Euros) RESUELTO
OLIVAR	1.600,44	1.600,44	0,00	0,00	0,00	0,00	1.600,44
TOTAL	1.600,44	1.600,44					1.600,44

RESUMEN DE PAGOS**IMPORTE (Euros)**

	RESUELTO	FEADER	MAPA	CAPADR
OLIVAR - Pago realizado	1.600,44 €	1.360,37 €	157,00 €	83,07 €

RECINTOS RESUELTOS

REF.	REFERENCIA SIGPAC	CULTIVO	DESCRIPCIÓN CULTIVO	S/R G.PAGO	PEND. MEDIA (%)	SUP. DEC. ADMISIBLE (ha)	SUP. COMPROM. (ha)	SUP. AJUSTADA COMPR.(1) (ha)	SUP. CONY. SIGPAC (ha)	SUP. CERTIE (ha)	SUP. CAMPO (ha)	SUP. CAMPO DETER. CULT. DECLARADO (ha)	SUP. DEC. REDUCIDA (ha)	SUP. RESUELTA (ha)
5553777	14-044-002-00038-003	101010	OLIVAR-PICUAL	S 419	6,50	5,38	5,38	5,38		5,38			5,38	5,38

(1) Superficie declarada admisible ajustada con la superficie comprometida.
(2) Factor de penalización valorando el alcance para el tipo de compromiso.

Puede verificar la integridad de una copia de este documento mediante la lectura del código QR adjunto o mediante el acceso a la dirección <https://ws050.juntadeandalucia.es/verificarFirma> indicando el código de VERIFICACIÓN

FIRMADO POR

RAQUEL MARIA ESPIN CRESPO

17/12/2024

VERIFICACIÓN

Pk2jm6UYDU9J72AMTZUYRN3GET48NG

PÁG. 3305/9349



**APELLIDOS Y NOMBRE / RAZÓN SOCIAL**

OLEOGAMARRILLA SL

NIF
****4009*EXPEDIENTE
1245931**ANUALIDAD DE PAGO**

1ª

IMPORTES POR ANUALIDAD

	2023	2024	2025	2026	2027
IMPORTE MÁXIMO SUBVENCIONABLE	4.694,23 €	4.694,23 €	4.694,23 €	3.911,86 €	3.911,86 €
IMPORTE MEDIO DE TRANSFERENCIA (€/ha)	297,48 €	297,48 €	297,48 €	247,90 €	247,90 €

RESUMEN DE UNIDADES

Cód	GRUPO DE PAGO	Sup. Dec. Admisible (ha)	Sup. Comprometida (ha)	Sup. ajustada compromiso (1) (ha)	% sobredec.	Sup. Resuelta (ha)	Importe Declarado	Importe Topado	Importe Resuelto	Importe tras sobredec.
419	OLIVAR	24,41		15,78	0,00	15,78	4.694,23	4.694,23	4.694,23	4.694,23
TOTAL		24,41	15,78	15,78		15,78	4.694,23	4.694,23	4.694,23	4.694,23

APLICACIÓN DE REDUCCIONES Y PENALIZACIONES

GRUPO DE PAGO	Importe Calculado	Importe prereduc.	Criterios de subvencionabilidad y compromisos	Presentación tardía	Omisión declaración	Condicionalidad	IMPORTE (Euros) RESUELTO
OLIVAR	4.694,23	4.694,23	0,00	0,00	0,00	0,00	4.694,23
TOTAL	4.694,23	4.694,23					4.694,23

RESUMEN DE PAGOS**IMPORTE (Euros)**

	RESUELTO	FEADER	MAPA	CAPADR
OLIVAR - Pago realizado	4.694,23 €	3.990,10 €	460,50 €	243,63 €

RECINTOS RESUELTOS

REF.	REFERENCIA SIGPAC	CULTIVO DESCRIPCIÓN CULTIVO	S/R G.PAGO	PEND. MEDIA (%)	SUP. DEC. ADMISIBLE (ha)	SUP. COMPROM. (ha)	SUP. AJUSTADA COMPROM. (1) (ha)	SUP. CONY. SIGPAC (ha)	SUP. CERTIE (ha)	SUP. CAMPO (ha)	SUP. CAMPO DETER. CULT. DECLARADO (ha)	SUP. DEC. REDUCIDA (ha)	SUP. RESUELTA (ha)
-1573192	14-041-013-00011-002	101138 OLIVAR-HOJIBLANCA	S	419	7,70	10,49	6,56	6,56	6,56			6,56	6,56
4654828	14-041-013-00011-002	101010 OLIVAR-PICUAL	S	419	7,70	12,56	7,86	7,86	7,86			7,86	7,86
4661674	14-042-008-00052-002	101010 OLIVAR-PICUAL	S	419	7,30	1,36	1,36	1,36	1,36			1,36	1,36

INCIDENCIAS**INCIDENCIA DESCRIPCIÓN**

- 4272 Verifica que las líneas de declaración de las Solicitudes Únicas no tienen solapes con la capa de Retroactividad Gráfica (ambas de la misma campaña) a nivel de expediente/línea de declaración gráfica de la solicitud.
Ref:-1573192 Recinto:14-041-013-00011-00002 Cultivo: - Agregado de la referencia del recinto.:0 Zona de la referencia del recinto.:0 Superficie solapada.:0,03 Id. Incid.:101018563
- 100412 Número de hectáreas validadas inferior a la superficie mínima permitida por el grupo de cultivo (Anexo I. Criterios de Subvencionabilidad. Orden 28 de marzo de 2023).
Sup. Resuelta:0 Grupo de Pago:FRUTALES SECANO
- 100413 Recinto perteneciente a grupo de cultivo que no cumple con la superficie mínima requerida (Anexo I. Criterios de Subvencionabilidad. Orden 28 de marzo de 2023).
Ref:-581083 Recinto:14-041-013-00013-00006 Cultivo:104037 ALMENDROS-SOLETA Secano Sup. Declarada:1,2 Superficie Resolver:1,2
Ref:4654837 Recinto:14-041-013-00013-00011 Cultivo:104037 ALMENDROS-SOLETA Secano Sup. Declarada:0,06 Superficie Resolver:0,06
Ref:4654835 Recinto:14-041-013-00013-00012 Cultivo:104037 ALMENDROS-SOLETA Secano Sup. Declarada:0,24 Superficie Resolver:0,24
Ref:4654834 Recinto:14-041-013-00013-00015 Cultivo:104037 ALMENDROS-SOLETA Secano Sup. Declarada:7,58 Superficie Resolver:7,58
Ref:4654833 Recinto:14-041-013-00013-00016 Cultivo:104037 ALMENDROS-SOLETA Secano Sup. Declarada:0,16 Superficie Resolver:0,16
Ref:5486727 Recinto:14-041-013-00013-00017 Cultivo:104037 ALMENDROS-SOLETA Secano Sup. Declarada:0,4 Superficie Resolver:0,4

(1) Superficie declarada admisible ajustada con la superficie comprometida.
(2) Factor de penalización valorando el alcance para el tipo de compromiso.

Puede verificar la integridad de una copia de este documento mediante la lectura del código QR adjunto o mediante el acceso a la dirección <https://ws050.juntadeandalucia.es/verificarFirma> indicando el código de VERIFICACIÓN

FIRMADO POR

RAQUEL MARIA ESPIN CRESPO

17/12/2024

VERIFICACIÓN

Pk2jm6UYDU9J72AMTZUYRN3GET48NG

PÁG. 3306/9349



**APELLIDOS Y NOMBRE / RAZÓN SOCIAL**

OLIVAR DE CASATEJADA, S.L.

NIF

***4025*

EXPEDIENTE

1025591

ANUALIDAD DE PAGO

1ª

IMPORTE POR ANUALIDAD

	2023	2024	2025	2026	2027
IMPORTE MÁXIMO SUBVENCIONABLE	11.899,20 €	11.899,20 €	11.899,20 €	9.916,00 €	9.916,00 €
IMPORTE MEDIO DE TRANSFERENCIA (€/ha)	297,48 €	297,48 €	297,48 €	247,90 €	247,90 €

RESUMEN DE UNIDADES

Cód	GRUPO DE PAGO	Sup. Dec. Admisible (ha)	Sup. Comprometida (ha)	Sup. ajustada compromiso (1) (ha)	% sobredec.	Sup. Resuelta (ha)	Importe Declarado	Importe Topado	Importe Resuelto	Importe tras sobredec.
419	OLIVAR	68,58		40,00	0,00	40,00	11.899,20	11.899,20	11.899,20	11.899,20
TOTAL		68,58	40,00	40,00		40,00	11.899,20	11.899,20	11.899,20	11.899,20

APLICACIÓN DE REDUCCIONES Y PENALIZACIONES

GRUPO DE PAGO	Importe Calculado	Importe prereduc.	Criterios de subvencionabilidad y compromisos	Presentación tardía	Omisión declaración	Condicionalidad	IMPORTE (Euros) RESUELTO
OLIVAR	11.899,20	11.899,20	0,00	0,00	0,00	0,00	11.899,20
TOTAL	11.899,20	11.899,20					11.899,20

RESUMEN DE PAGOS**IMPORTE (Euros)**

	RESUELTO	FEADER	MAPA	CAPADR
OLIVAR - Pago realizado	11.899,20 €	10.114,32 €	1.167,31 €	617,57 €

RECINTOS RESUELTOS

REF.	REFERENCIA SIGPAC	CULTIVO DESCRIPCIÓN CULTIVO	S/R G.PAGO	PEND. MEDIA (%)	SUP. DEC. ADMISIBLE (ha)	SUP. COMPROM. (ha)	SUP. AJUSTADA COMPR.(1) (ha)	SUP. CONY. SIGPAC (ha)	SUP. CERTIE (ha)	SUP. CAMPO (ha)	SUP. CAMPO DETER. CULT. DECLARADO (ha)	SUP. DEC. REDUCIDA (ha)	SUP. RESUELTA (ha)
-1299229	14-038-034-80006-001	101138 OLIVAR-HOJIBLANCA	S 419	6,40	0,03	0,03	0,03		0,03			0,03	0,03
1700000002785275	14-038-032-00060-001	101138 OLIVAR-HOJIBLANCA	S 419	6,80	0,08	0,08	0,08		0,08			0,08	0,08
1700000002785276	14-038-032-00061-001	101138 OLIVAR-HOJIBLANCA	S 419	8,00	32,54	32,54	32,54		32,54			32,54	32,54
1700000002785277	14-038-033-00014-003	101138 OLIVAR-HOJIBLANCA	S 419	20,40	0,13	0,13	0,13		0,13			0,13	0,13
1700000002785278	14-038-033-00015-003	101138 OLIVAR-HOJIBLANCA	S 419	9,80	2,57	2,57	2,57		2,57			2,57	2,57
1700000002785279	14-038-033-00020-003	101138 OLIVAR-HOJIBLANCA	S 419	13,00	16,25	16,25	16,25		16,25			16,25	16,25
1700000002785280	14-038-033-00021-002	101138 OLIVAR-HOJIBLANCA	S 419	4,60	0,05	0,05	0,05		0,05			0,05	0,05
1700000002785282	14-038-034-00044-003	101138 OLIVAR-HOJIBLANCA	S 419	8,10	8,37	8,37	8,37		8,37			8,37	8,37
1700000002785284	14-038-032-09002-016	101138 OLIVAR-HOJIBLANCA	S 419	4,70	0,15	0,15	0,15		0,15			0,15	0,15
1700000002785285	14-038-033-00030-001	101138 OLIVAR-HOJIBLANCA	S 419	11,30	8,41	8,41	8,41		8,41			8,41	8,41

(1) Superficie declarada admisible ajustada con la superficie comprometida.
(2) Factor de penalización valorando el alcance para el tipo de compromiso.Puede verificar la integridad de una copia de este documento mediante la lectura del código QR adjunto o mediante el acceso a la dirección <https://ws050.juntadeandalucia.es/verificarFirma> indicando el código de VERIFICACIÓN

FIRMADO POR

RAQUEL MARIA ESPIN CRESPO

17/12/2024

VERIFICACIÓN

Pk2jm6UYDU9J72AMTZUYRN3GET48NG

PÁG. 3307/9349



**APELLIDOS Y NOMBRE / RAZÓN SOCIAL**

OLMO APARICIO MARIA INMACULADA

NIF

***6501*

EXPEDIENTE

1265588

ANUALIDAD DE PAGO

1ª

IMPORTES POR ANUALIDAD

	2023	2024	2025	2026	2027
IMPORTE MÁXIMO SUBVENCIONABLE	16.541,33 €	16.541,33 €	13.784,44 €	13.784,44 €	13.784,44 €
IMPORTE MEDIO DE TRANSFERENCIA (€/ha)	53,48 €	53,48 €	44,56 €	44,56 €	44,56 €

RESUMEN DE UNIDADES

Cód	GRUPO DE PAGO	Sup. Dec. Admisible (ha)	Sup. Comprometida (ha)	Sup. ajustada compromiso (1) (ha)	% sobredec.	Sup. Resuelta (ha)	Importe Declarado	Importe Topado	Importe Resuelto	Importe tras sobredec.
418	PASTOS ASOCIADOS A GANADERÍA ECOLÓGICA	309,32		309,32	0,00	309,32	16.541,72	16.541,33	16.541,33	16.541,33
TOTAL		309,32	309,32	309,32		309,32	16.541,72	16.541,33	16.541,33	16.541,33

APLICACIÓN DE REDUCCIONES Y PENALIZACIONES

GRUPO DE PAGO	Importe Calculado	Importe prereduc.	Criterios de subvencionabilidad y compromisos	Presentación tardía	Omisión declaración	Condicionidad	IMPORTE (Euros) RESUELTO
PASTOS ASOCIADOS A GANADERÍA	16.541,33	16.541,33	0,00	0,00	0,00	0,00	16.541,33
TOTAL	16.541,33	16.541,33					16.541,33

RESUMEN DE PAGOS

	RESUELTO	FEADER	MAPA	CAPADR
PASTOS ASOCIADOS A GANADERÍA ECOLÓGICA - Pago realizado	16.541,33 €	14.060,13 €	1.622,70 €	858,50 €

(1) Superficie declarada admisible ajustada con la superficie comprometida.
(2) Factor de penalización valorando el alcance para el tipo de compromiso.Puede verificar la integridad de una copia de este documento mediante la lectura del código QR adjunto o mediante el acceso a la dirección <https://ws050.juntadeandalucia.es/verificarFirma> indicando el código de VERIFICACIÓN

FIRMADO POR

RAQUEL MARIA ESPIN CRESPO

17/12/2024

VERIFICACIÓN

Pk2jm6UYDU9J72AMTZUYRN3GET48NG

PÁG. 3308/9349



**RECINTOS RESUELTOS**

REF.	REFERENCIA SIGPAC	CULTIVO	DESCRIPCIÓN CULTIVO	S/R	G.PAGO	PEND. MEDIA (%)	SUP. DEC. ADMISIBLE (ha)	SUP. COMPROM. (ha)	SUP. AJUSTADA COMPR.(1) (ha)	SUP. CONV. SIGPAC (ha)	SUP. CERTIF. (ha)	SUP. CAMPO (ha)	SUP. CAMPO DETER. CULT. DECLARADO (ha)	SUP. DEC. REDUCIDA (ha)	SUP. RESUELTA (ha)
-1138641	14-029-029-00005-001	62000	PASTOS PERMANENTES DE 5 O MAS AÑOS-SIN VARIEDAD	S	418	3,50	0,02	0,02	0,02		0,04			0,02	0,02
-1138635	14-029-029-00005-008	62000	PASTOS PERMANENTES DE 5 O MAS AÑOS-SIN VARIEDAD	S	418	9,50	6,57	6,57	6,57		6,57			6,57	6,57
-1138634	14-029-029-00005-007	62000	PASTOS PERMANENTES DE 5 O MAS AÑOS-SIN VARIEDAD	S	418	9,50	16,98	16,98	16,98		16,98			16,98	16,98
-1138629	14-029-029-00005-006	62000	PASTOS PERMANENTES DE 5 O MAS AÑOS-SIN VARIEDAD	S	418	17,30	19,86	19,86	19,86		23,36			19,86	19,86
-1138628	14-029-029-00005-011	62000	PASTOS PERMANENTES DE 5 O MAS AÑOS-SIN VARIEDAD	S	418	15,50	4,58	4,58	4,58		4,58			4,58	4,58
-1138627	14-029-029-00005-010	62000	PASTOS PERMANENTES DE 5 O MAS AÑOS-SIN VARIEDAD	S	418	16,50	21,92	21,92	21,92		21,92			21,92	21,92
-1138625	14-029-029-00006-004	62000	PASTOS PERMANENTES DE 5 O MAS AÑOS-SIN VARIEDAD	S	418	17,00	1,47	1,47	1,47		1,47			1,47	1,47
-1138335	14-029-029-00007-021	62000	PASTOS PERMANENTES DE 5 O MAS AÑOS-SIN VARIEDAD	S	418	14,70	0,24	0,24	0,24		0,24			0,24	0,24
-1138325	14-029-029-00007-009	62000	PASTOS PERMANENTES DE 5 O MAS AÑOS-SIN VARIEDAD	S	418	12,50	42,04	42,04	42,04		42,04			42,04	42,04
-1138324	14-029-029-00007-008	62000	PASTOS PERMANENTES DE 5 O MAS AÑOS-SIN VARIEDAD	S	418	14,30	24,57	24,57	24,57		24,57			24,57	24,57
-68696	14-029-087-00007-016	63000	PASTOS DE MENOS DE 5 AÑOS-SIN VARIEDAD	S	418	6,20	29,68	29,68	29,68		29,68			29,68	29,68
-68695	14-029-087-00007-006	62000	PASTOS PERMANENTES DE 5 O MAS AÑOS-SIN VARIEDAD	S	418	9,80	35,67	35,67	35,67		35,67			35,67	35,67
-68694	14-029-029-00007-016	62000	PASTOS PERMANENTES DE 5 O MAS AÑOS-SIN VARIEDAD	S	418	11,10	0,39	0,39	0,39		0,39			0,39	0,39
1700000005698218	14-029-029-00007-001	62000	PASTOS PERMANENTES DE 5 O MAS AÑOS-SIN VARIEDAD	S	418	20,90	0,34	0,34	0,34		0,40			0,34	0,34
1700000005698219	14-029-030-00001-001	62000	PASTOS PERMANENTES DE 5 O MAS AÑOS-SIN VARIEDAD	S	418	26,60	14,34	14,34	14,34		16,87			14,34	14,34
1700000005698221	14-029-029-00007-013	62000	PASTOS PERMANENTES DE 5 O MAS AÑOS-SIN VARIEDAD	S	418	13,10	2,19	2,19	2,19		2,58			2,19	2,19
1700000005698222	14-029-029-00007-014	62000	PASTOS PERMANENTES DE 5 O MAS AÑOS-SIN VARIEDAD	S	418	22,60	38,40	38,40	38,40		45,18			38,40	38,40
1700000005698223	14-029-087-00007-014	62000	PASTOS PERMANENTES DE 5 O MAS AÑOS-SIN VARIEDAD	S	418	15,50	0,15	0,15	0,15		0,20			0,15	0,15
1700000005698224	14-029-087-00007-015	62000	PASTOS PERMANENTES DE 5 O MAS AÑOS-SIN VARIEDAD	S	418	12,20	0,09	0,09	0,09		0,14			0,09	0,09
1700000005698225	14-029-087-00007-012	63000	PASTOS DE MENOS DE 5 AÑOS-SIN VARIEDAD	S	418	11,50	2,01	2,01	2,01		2,01			2,01	2,01
1700000005698226	14-029-087-00007-013	62000	PASTOS PERMANENTES DE 5 O MAS AÑOS-SIN VARIEDAD	S	418	7,90	0,30	0,30	0,30		0,35			0,30	0,30
1700000005698227	14-029-087-00007-003	62000	PASTOS DE MENOS DE 5 AÑOS-SIN VARIEDAD	S	418	11,70	3,91	3,91	3,91		3,91			3,91	3,91
1700000005698228	14-029-087-00007-004	63000	PASTOS PERMANENTES DE 5 O MAS AÑOS-SIN VARIEDAD	S	418	8,70	1,62	1,62	1,62		1,62			1,62	1,62
1700000005698229	14-029-087-00007-020	63000	PASTOS DE MENOS DE 5 AÑOS-SIN VARIEDAD	S	418	19,00	3,53	3,53	3,53		3,53			3,53	3,53
1700000005698230	14-029-087-00007-005	63000	PASTOS DE MENOS DE 5 AÑOS-SIN VARIEDAD	S	418	20,00	5,71	5,71	5,71		5,71			5,71	5,71
1700000005698231	14-029-087-00007-009	63000	PASTOS DE MENOS DE 5 AÑOS-SIN VARIEDAD	S	418	9,50	0,30	0,30	0,30		0,30			0,30	0,30
1700000005698232	14-029-029-00011-001	63000	PASTOS DE MENOS DE 5 AÑOS-SIN VARIEDAD	S	418	4,20	9,26	9,26	9,26		9,26			9,26	9,26
1700000005698234	14-029-087-00005-001	62000	PASTOS PERMANENTES DE 5 O MAS AÑOS-SIN VARIEDAD	S	418	4,40	0,55	0,55	0,55		0,55			0,55	0,55
1700000005698236	14-029-087-00007-019	63000	PASTOS DE MENOS DE 5 AÑOS-SIN VARIEDAD	S	418	8,30	0,99	0,99	0,99		0,99			0,99	0,99
1700000005698237	14-029-087-00007-018	62000	PASTOS PERMANENTES DE 5 O MAS AÑOS-SIN VARIEDAD	S	418	20,50	5,28	5,28	5,28		5,28			5,28	5,28
1700000005698238	14-029-087-00007-010	62000	PASTOS PERMANENTES DE 5 O MAS AÑOS-SIN VARIEDAD	S	418	19,00	0,92	0,92	0,92		1,08			0,92	0,92
1700000005698240	14-029-029-00007-012	62000	PASTOS PERMANENTES DE 5 O MAS AÑOS-SIN VARIEDAD	S	418	13,30	0,45	0,45	0,45		0,45			0,45	0,45
1700000005698242	14-029-029-00007-015	62000	PASTOS PERMANENTES DE 5 O MAS AÑOS-SIN VARIEDAD	S	418	16,60	3,52	3,52	3,52		3,52			3,52	3,52
1700000005698244	14-029-029-00007-010	63000	PASTOS DE MENOS DE 5 AÑOS-SIN VARIEDAD	S	418	8,30	0,15	0,15	0,15		0,15			0,15	0,15
1700000005698245	14-029-087-00007-011	63000	PASTOS DE MENOS DE 5 AÑOS-SIN VARIEDAD	S	418	4,30	3,87	3,87	3,87		3,87			3,87	3,87
1700000005698246	14-029-029-00007-011	62000	PASTOS PERMANENTES DE 5 O MAS AÑOS-SIN VARIEDAD	S	418	21,90	0,28	0,28	0,28		0,28			0,28	0,28
1700000005698247	14-029-087-00074-002	62000	PASTOS PERMANENTES DE 5 O MAS AÑOS-SIN VARIEDAD	S	418	9,50	0,25	0,25	0,25		0,25			0,25	0,25
1700000005698249	14-029-087-00006-004	63000	PASTOS DE MENOS DE 5 AÑOS-SIN VARIEDAD	S	418	5,20	1,01	1,01	1,01		1,01			1,01	1,01
1700000005698250	14-029-029-00007-002	62000	PASTOS PERMANENTES DE 5 O MAS AÑOS-SIN VARIEDAD	S	418	19,20	5,15	5,15	5,15		5,15			5,15	5,15
1700000005698251	14-029-087-00007-001	62000	PASTOS PERMANENTES DE 5 O MAS AÑOS-SIN VARIEDAD	S	418	4,30	0,13	0,13	0,13		0,13			0,13	0,13
1700000005698252	14-029-087-00005-002	62000	PASTOS PERMANENTES DE 5 O MAS AÑOS-SIN VARIEDAD	S	418	6,40	0,41	0,41	0,41		0,41			0,41	0,41
1700000005698253	14-029-087-00006-006	63000	PASTOS DE MENOS DE 5 AÑOS-SIN VARIEDAD	S	418	2,70	0,22	0,22	0,22		0,22			0,22	0,22

INCIDENCIAS**INCIDENCIA DESCRIPCIÓN**

- 100407 Explotación solicitada no forma parte de ningún organismo de control autorizado para la producción ecológica en Andalucía o fecha de inscripción posterior al plazo establecido (Anexo I. Criterios de Subvencionabilidad. Orden 28 de marzo de 2023).
Explotación:ES140290001002 Especie:OVINA
Explotación:ES140290001002 Especie:PORCINO
- 100411 Recinto no admisible por no estar asociado en SIGGAN a una explotación ganadera (Artículo 10 de la Orden de 28 de marzo de 2023).
Ref:1700000005698220 Recinto:14-029-030-00004-00001 Cultivo:62000 PASTOS PERMANENTES DE 5 O MAS AÑOS-SIN VARIEDAD Secano
- 100412 Número de hectáreas validadas inferior a la superficie mínima permitida por el grupo de cultivo (Anexo I. Criterios de Subvencionabilidad. Orden 28 de marzo de 2023).
Sup. Resuelta:0 Grupo de Pago:HERBÁCEOS

(1) Superficie declarada admisible ajustada con la superficie comprometida.
(2) Factor de penalización valorando el alcance para el tipo de compromiso.

Puede verificar la integridad de una copia de este documento mediante la lectura del código QR adjunto o mediante el acceso a la dirección <https://ws050.juntadeandalucia.es/verificarFirma> indicando el código de VERIFICACIÓN

FIRMADO POR

RAQUEL MARIA ESPIN CRESPO

17/12/2024

VERIFICACIÓN

Pk2jm6UYDU9J72AMTZUYRN3GET48NG

PÁG. 3309/9349





INCIDENCIAS

INCIDENCIA DESCRIPCIÓN

- 100413 Recinto perteneciente a grupo de cultivo que no cumple con la superficie mínima requerida (Anexo I. Criterios de Subvencionabilidad. Orden 28 de marzo de 2023).
 Ref.-1138632 Recinto:14-029-029-00005-00002 Cultivo:12000 TRANQUILLÓN-SIN VARIEDAD Secano Sup. Declarada:0,13 Superficie Resolver:0,13
 Ref.-1138633 Recinto:14-029-029-00005-00003 Cultivo:12000 TRANQUILLÓN-SIN VARIEDAD Secano Sup. Declarada:0,97 Superficie Resolver:0,97
 Ref.-1138630 Recinto:14-029-029-00005-00013 Cultivo:12000 TRANQUILLÓN-SIN VARIEDAD Secano Sup. Declarada:7,84 Superficie Resolver:7,84
 Ref.-1138631 Recinto:14-029-029-00005-00014 Cultivo:12000 TRANQUILLÓN-SIN VARIEDAD Secano Sup. Declarada:0,25 Superficie Resolver:0,25
 Ref.-1138624 Recinto:14-029-029-00006-00001 Cultivo:12000 TRANQUILLÓN-SIN VARIEDAD Secano Sup. Declarada:31,94 Superficie Resolver:31,94
 Ref.-1138626 Recinto:14-029-029-00006-00003 Cultivo:12000 TRANQUILLÓN-SIN VARIEDAD Secano Sup. Declarada:7,75 Superficie Resolver:7,75
- 100421 Recinto declarado por error para una operación de la 6503, que se ha corregido de oficio marcando la operación correcta, de acuerdo con la fecha de inscripción del recinto en la producción ecológica.
 Ref.-1138641 Recinto:14-029-029-00005-00001 Cultivo:62000 PASTOS PERMANENTES DE 5 O MAS AÑOS-SIN VARIEDAD Secano
 Ref.-1138632 Recinto:14-029-029-00005-00002 Cultivo:12000 TRANQUILLÓN-SIN VARIEDAD Secano
 Ref.-1138633 Recinto:14-029-029-00005-00003 Cultivo:12000 TRANQUILLÓN-SIN VARIEDAD Secano
 Ref.-1138629 Recinto:14-029-029-00005-00006 Cultivo:62000 PASTOS PERMANENTES DE 5 O MAS AÑOS-SIN VARIEDAD Secano
 Ref.-1138634 Recinto:14-029-029-00005-00007 Cultivo:62000 PASTOS PERMANENTES DE 5 O MAS AÑOS-SIN VARIEDAD Secano
 Ref.-1138635 Recinto:14-029-029-00005-00008 Cultivo:62000 PASTOS PERMANENTES DE 5 O MAS AÑOS-SIN VARIEDAD Secano
 Ref.-1138627 Recinto:14-029-029-00005-00010 Cultivo:62000 PASTOS PERMANENTES DE 5 O MAS AÑOS-SIN VARIEDAD Secano
 Ref.-1138628 Recinto:14-029-029-00005-00011 Cultivo:62000 PASTOS PERMANENTES DE 5 O MAS AÑOS-SIN VARIEDAD Secano
 Ref.-1138630 Recinto:14-029-029-00005-00013 Cultivo:12000 TRANQUILLÓN-SIN VARIEDAD Secano
 Ref.-1138631 Recinto:14-029-029-00005-00014 Cultivo:12000 TRANQUILLÓN-SIN VARIEDAD Secano
 Ref.-1138624 Recinto:14-029-029-00006-00001 Cultivo:12000 TRANQUILLÓN-SIN VARIEDAD Secano
 Ref.-1138626 Recinto:14-029-029-00006-00003 Cultivo:12000 TRANQUILLÓN-SIN VARIEDAD Secano
 Ref.-1138625 Recinto:14-029-029-00006-00004 Cultivo:62000 PASTOS PERMANENTES DE 5 O MAS AÑOS-SIN VARIEDAD Secano
 Ref.1700000005698218 Recinto:14-029-029-00007-00001 Cultivo:62000 PASTOS PERMANENTES DE 5 O MAS AÑOS-SIN VARIEDAD Secano
 Ref.1700000005698250 Recinto:14-029-029-00007-00002 Cultivo:62000 PASTOS PERMANENTES DE 5 O MAS AÑOS-SIN VARIEDAD Secano
 Ref.-1138324 Recinto:14-029-029-00007-00008 Cultivo:62000 PASTOS PERMANENTES DE 5 O MAS AÑOS-SIN VARIEDAD Secano
 Ref.-1138325 Recinto:14-029-029-00007-00009 Cultivo:62000 PASTOS PERMANENTES DE 5 O MAS AÑOS-SIN VARIEDAD Secano
 Ref.1700000005698244 Recinto:14-029-029-00007-00010 Cultivo:63000 PASTOS DE MENOS DE 5 AÑOS-SIN VARIEDAD Secano
 Ref.1700000005698246 Recinto:14-029-029-00007-00011 Cultivo:62000 PASTOS PERMANENTES DE 5 O MAS AÑOS-SIN VARIEDAD Secano
 Ref.1700000005698240 Recinto:14-029-029-00007-00012 Cultivo:62000 PASTOS PERMANENTES DE 5 O MAS AÑOS-SIN VARIEDAD Secano
 Ref.1700000005698221 Recinto:14-029-029-00007-00013 Cultivo:62000 PASTOS PERMANENTES DE 5 O MAS AÑOS-SIN VARIEDAD Secano
 Ref.1700000005698222 Recinto:14-029-029-00007-00014 Cultivo:62000 PASTOS PERMANENTES DE 5 O MAS AÑOS-SIN VARIEDAD Secano
 Ref.1700000005698242 Recinto:14-029-029-00007-00015 Cultivo:62000 PASTOS PERMANENTES DE 5 O MAS AÑOS-SIN VARIEDAD Secano
 Ref.-68694 Recinto:14-029-029-00007-00016 Cultivo:62000 PASTOS PERMANENTES DE 5 O MAS AÑOS-SIN VARIEDAD Secano
 Ref.-1138335 Recinto:14-029-029-00007-00021 Cultivo:62000 PASTOS PERMANENTES DE 5 O MAS AÑOS-SIN VARIEDAD Secano
 Ref.1700000005698232 Recinto:14-029-029-00011-00001 Cultivo:63000 PASTOS DE MENOS DE 5 AÑOS-SIN VARIEDAD Secano
 Ref.1700000005698219 Recinto:14-029-030-00001-00001 Cultivo:62000 PASTOS PERMANENTES DE 5 O MAS AÑOS-SIN VARIEDAD Secano
 Ref.1700000005698220 Recinto:14-029-030-00004-00001 Cultivo:62000 PASTOS PERMANENTES DE 5 O MAS AÑOS-SIN VARIEDAD Secano
 Ref.1700000005698234 Recinto:14-029-087-00005-00001 Cultivo:62000 PASTOS PERMANENTES DE 5 O MAS AÑOS-SIN VARIEDAD Secano

(1) Superficie declarada admisible ajustada con la superficie comprometida.
(2) Factor de penalización valorando el alcance para el tipo de compromiso.

Puede verificar la integridad de una copia de este documento mediante la lectura del código QR adjunto o mediante el acceso a la dirección <https://ws050.juntadeandalucia.es/verificarFirma> indicando el código de VERIFICACIÓN

FIRMADO POR

RAQUEL MARIA ESPIN CRESPO

17/12/2024

VERIFICACIÓN

Pk2jm6UYDU9J72AMTZUYRN3GET48NG

PÁG. 3310/9349



**INCIDENCIAS****INCIDENCIA DESCRIPCIÓN**

	Ref:170000005698252 Recinto:14-029-087-00005-00002 Cultivo:62000 PASTOS PERMANENTES DE 5 O MAS AÑOS-SIN VARIEDAD Secano
	Ref:170000005698249 Recinto:14-029-087-00006-00004 Cultivo:63000 PASTOS DE MENOS DE 5 AÑOS-SIN VARIEDAD Secano
	Ref:170000005698253 Recinto:14-029-087-00006-00006 Cultivo:63000 PASTOS DE MENOS DE 5 AÑOS-SIN VARIEDAD Secano
	Ref:170000005698251 Recinto:14-029-087-00007-00001 Cultivo:62000 PASTOS PERMANENTES DE 5 O MAS AÑOS-SIN VARIEDAD Secano
	Ref:170000005698227 Recinto:14-029-087-00007-00003 Cultivo:63000 PASTOS DE MENOS DE 5 AÑOS-SIN VARIEDAD Secano
	Ref:170000005698228 Recinto:14-029-087-00007-00004 Cultivo:62000 PASTOS PERMANENTES DE 5 O MAS AÑOS-SIN VARIEDAD Secano
	Ref:170000005698230 Recinto:14-029-087-00007-00005 Cultivo:63000 PASTOS DE MENOS DE 5 AÑOS-SIN VARIEDAD Secano
	Ref:-68695 Recinto:14-029-087-00007-00006 Cultivo:62000 PASTOS PERMANENTES DE 5 O MAS AÑOS-SIN VARIEDAD Secano
	Ref:170000005698231 Recinto:14-029-087-00007-00009 Cultivo:63000 PASTOS DE MENOS DE 5 AÑOS-SIN VARIEDAD Secano
	Ref:170000005698238 Recinto:14-029-087-00007-00010 Cultivo:62000 PASTOS PERMANENTES DE 5 O MAS AÑOS-SIN VARIEDAD Secano
	Ref:170000005698245 Recinto:14-029-087-00007-00011 Cultivo:63000 PASTOS DE MENOS DE 5 AÑOS-SIN VARIEDAD Secano
	Ref:170000005698225 Recinto:14-029-087-00007-00012 Cultivo:63000 PASTOS DE MENOS DE 5 AÑOS-SIN VARIEDAD Secano
	Ref:170000005698226 Recinto:14-029-087-00007-00013 Cultivo:62000 PASTOS PERMANENTES DE 5 O MAS AÑOS-SIN VARIEDAD Secano
	Ref:170000005698223 Recinto:14-029-087-00007-00014 Cultivo:62000 PASTOS PERMANENTES DE 5 O MAS AÑOS-SIN VARIEDAD Secano
	Ref:170000005698224 Recinto:14-029-087-00007-00015 Cultivo:62000 PASTOS PERMANENTES DE 5 O MAS AÑOS-SIN VARIEDAD Secano
	Ref:-68696 Recinto:14-029-087-00007-00016 Cultivo:63000 PASTOS DE MENOS DE 5 AÑOS-SIN VARIEDAD Secano
	Ref:170000005698237 Recinto:14-029-087-00007-00018 Cultivo:62000 PASTOS PERMANENTES DE 5 O MAS AÑOS-SIN VARIEDAD Secano
	Ref:170000005698236 Recinto:14-029-087-00007-00019 Cultivo:63000 PASTOS DE MENOS DE 5 AÑOS-SIN VARIEDAD Secano
	Ref:170000005698229 Recinto:14-029-087-00007-00020 Cultivo:63000 PASTOS DE MENOS DE 5 AÑOS-SIN VARIEDAD Secano
	Ref:170000005698247 Recinto:14-029-087-00074-00002 Cultivo:62000 PASTOS PERMANENTES DE 5 O MAS AÑOS-SIN VARIEDAD Secano
100424	Solicita recinto que no está comprometido para la operación.
	Ref:170000005698220 Recinto:14-029-030-00004-00001 Cultivo:62000 PASTOS PERMANENTES DE 5 O MAS AÑOS-SIN VARIEDAD Secano

Datos considerados para el Cálculo de la Carga Ganadera mínima y máxima del expediente

Explotación	Especie	Inscrito en Sipea y Admisible	Ugm Calculada para CG Mínima	Ugm Calculada para CG Máxima
ES140290001002	BOVINA	SI	166,78	166,78
ES140290001002	OVINA	NO	0,00	5,27
ES140290001002	PORCINO	NO	0,00	86,77
			166,78	258,82

Superficie determinada para Cálculo Carga Ganadera Mínima: 311,79 ha
Superficie determinada para Cálculo Carga Ganadera Máxima: 314,87 ha
Carga Ganadera Mínima Expediente: 0,53 ugm/ha
Carga Ganadera Máxima Expediente: 0,82 ugm/ha

Recintos Determinados para el Cálculo de Carga Ganadera Mínima

REF.	REFERENCIA SIGPAC	CULTIVO	DESCRIPCIÓN CULTIVO	S/R	SUP. RESUELTA (ha)
-1138641	14-029-029-00005-00001	62000	PASTOS PERMANENTES DE 5 O MAS AÑOS-SIN VARIEDAD	S	0,02
-1138635	14-029-029-00005-00008	62000	PASTOS PERMANENTES DE 5 O MAS AÑOS-SIN VARIEDAD	S	6,57
-1138634	14-029-029-00005-00007	62000	PASTOS PERMANENTES DE 5 O MAS AÑOS-SIN VARIEDAD	S	16,98
-1138629	14-029-029-00005-00006	62000	PASTOS PERMANENTES DE 5 O MAS AÑOS-SIN VARIEDAD	S	19,86
-1138628	14-029-029-00005-00011	62000	PASTOS PERMANENTES DE 5 O MAS AÑOS-SIN VARIEDAD	S	4,58
-1138627	14-029-029-00005-00010	62000	PASTOS PERMANENTES DE 5 O MAS AÑOS-SIN VARIEDAD	S	21,92
-1138625	14-029-029-00006-00004	62000	PASTOS PERMANENTES DE 5 O MAS AÑOS-SIN VARIEDAD	S	1,47

(1) Superficie declarada admisible ajustada con la superficie comprometida.
(2) Factor de penalización valorando el alcance para el tipo de compromiso.

Puede verificar la integridad de una copia de este documento mediante la lectura del código QR adjunto o mediante el acceso a la dirección <https://ws050.juntadeandalucia.es/verificarFirma> indicando el código de VERIFICACIÓN

FIRMADO POR

RAQUEL MARIA ESPIN CRESPO

17/12/2024

VERIFICACIÓN

Pk2jm6UYDU9J72AMTZUYRN3GET48NG

PÁG. 3311/9349



**Datos considerados para el Cálculo de la Carga Ganadera mínima y máxima del expediente****Recintos Determinados para el Cálculo de Garga Ganadera Mínima**

REF.	REFERENCIA SIGPAC	CULTIVO	DESCRIPCIÓN CULTIVO	SUP.	
				S/R	RESUELTA (ha)
-1138335	14-029-029-00007-00021	62000	PASTOS PERMANENTES DE 5 O MAS AÑOS-SIN VARIEDAD	S	0,24
-1138325	14-029-029-00007-00009	62000	PASTOS PERMANENTES DE 5 O MAS AÑOS-SIN VARIEDAD	S	42,04
-1138324	14-029-029-00007-00008	62000	PASTOS PERMANENTES DE 5 O MAS AÑOS-SIN VARIEDAD	S	24,57
-68696	14-029-087-00007-00016	63000	PASTOS DE MENOS DE 5 AÑOS-SIN VARIEDAD	S	29,68
-68695	14-029-087-00007-00006	62000	PASTOS PERMANENTES DE 5 O MAS AÑOS-SIN VARIEDAD	S	35,67
-68694	14-029-029-00007-00016	62000	PASTOS PERMANENTES DE 5 O MAS AÑOS-SIN VARIEDAD	S	0,39
1700000005698218	14-029-029-00007-00001	62000	PASTOS PERMANENTES DE 5 O MAS AÑOS-SIN VARIEDAD	S	0,34
1700000005698219	14-029-030-00001-00001	62000	PASTOS PERMANENTES DE 5 O MAS AÑOS-SIN VARIEDAD	S	14,34
1700000005698220	14-029-030-00004-00001	62000	PASTOS PERMANENTES DE 5 O MAS AÑOS-SIN VARIEDAD	S	2,47
1700000005698221	14-029-029-00007-00013	62000	PASTOS PERMANENTES DE 5 O MAS AÑOS-SIN VARIEDAD	S	2,19
1700000005698222	14-029-029-00007-00014	62000	PASTOS PERMANENTES DE 5 O MAS AÑOS-SIN VARIEDAD	S	38,40
1700000005698223	14-029-087-00007-00014	62000	PASTOS PERMANENTES DE 5 O MAS AÑOS-SIN VARIEDAD	S	0,15
1700000005698224	14-029-087-00007-00015	62000	PASTOS PERMANENTES DE 5 O MAS AÑOS-SIN VARIEDAD	S	0,09
1700000005698225	14-029-087-00007-00012	63000	PASTOS DE MENOS DE 5 AÑOS-SIN VARIEDAD	S	2,01
1700000005698226	14-029-087-00007-00013	62000	PASTOS PERMANENTES DE 5 O MAS AÑOS-SIN VARIEDAD	S	0,30
1700000005698227	14-029-087-00007-00003	63000	PASTOS DE MENOS DE 5 AÑOS-SIN VARIEDAD	S	3,91
1700000005698228	14-029-087-00007-00004	62000	PASTOS PERMANENTES DE 5 O MAS AÑOS-SIN VARIEDAD	S	1,62
1700000005698229	14-029-087-00007-00020	63000	PASTOS DE MENOS DE 5 AÑOS-SIN VARIEDAD	S	3,53
1700000005698230	14-029-087-00007-00005	63000	PASTOS DE MENOS DE 5 AÑOS-SIN VARIEDAD	S	5,71
1700000005698231	14-029-087-00007-00009	63000	PASTOS DE MENOS DE 5 AÑOS-SIN VARIEDAD	S	0,30
1700000005698232	14-029-029-00011-00001	63000	PASTOS DE MENOS DE 5 AÑOS-SIN VARIEDAD	S	9,26
1700000005698234	14-029-087-00005-00001	62000	PASTOS PERMANENTES DE 5 O MAS AÑOS-SIN VARIEDAD	S	0,55
1700000005698236	14-029-087-00007-00019	63000	PASTOS DE MENOS DE 5 AÑOS-SIN VARIEDAD	S	0,99
1700000005698237	14-029-087-00007-00018	62000	PASTOS PERMANENTES DE 5 O MAS AÑOS-SIN VARIEDAD	S	5,28
1700000005698238	14-029-087-00007-00010	62000	PASTOS PERMANENTES DE 5 O MAS AÑOS-SIN VARIEDAD	S	0,92
1700000005698240	14-029-029-00007-00012	62000	PASTOS PERMANENTES DE 5 O MAS AÑOS-SIN VARIEDAD	S	0,45
1700000005698242	14-029-029-00007-00015	62000	PASTOS PERMANENTES DE 5 O MAS AÑOS-SIN VARIEDAD	S	3,52
1700000005698244	14-029-029-00007-00010	63000	PASTOS DE MENOS DE 5 AÑOS-SIN VARIEDAD	S	0,15
1700000005698245	14-029-087-00007-00011	63000	PASTOS DE MENOS DE 5 AÑOS-SIN VARIEDAD	S	3,87
1700000005698246	14-029-029-00007-00011	62000	PASTOS PERMANENTES DE 5 O MAS AÑOS-SIN VARIEDAD	S	0,28
1700000005698247	14-029-087-00074-00002	62000	PASTOS PERMANENTES DE 5 O MAS AÑOS-SIN VARIEDAD	S	0,25
1700000005698249	14-029-087-00006-00004	63000	PASTOS DE MENOS DE 5 AÑOS-SIN VARIEDAD	S	1,01
1700000005698250	14-029-029-00007-00002	62000	PASTOS PERMANENTES DE 5 O MAS AÑOS-SIN VARIEDAD	S	5,15
1700000005698251	14-029-087-00007-00001	62000	PASTOS PERMANENTES DE 5 O MAS AÑOS-SIN VARIEDAD	S	0,13
1700000005698252	14-029-087-00005-00002	62000	PASTOS PERMANENTES DE 5 O MAS AÑOS-SIN VARIEDAD	S	0,41
1700000005698253	14-029-087-00006-00006	63000	PASTOS DE MENOS DE 5 AÑOS-SIN VARIEDAD	S	0,22

Recintos Determinados para el Cálculo de Garga Ganadera Máxima

REF.	REFERENCIA SIGPAC	CULTIVO	DESCRIPCIÓN CULTIVO	SUP.	
				S/R	RESUELTA (ha)
-1372583	14-029-029-00004-00005	62000	PASTOS PERMANENTES DE 5 O MAS AÑOS-SIN VARIEDAD	S	0,39

(1) Superficie declarada admisible ajustada con la superficie comprometida.
(2) Factor de penalización valorando el alcance para el tipo de compromiso.Puede verificar la integridad de una copia de este documento mediante la lectura del código QR adjunto o mediante el acceso a la dirección <https://ws050.juntadeandalucia.es/verificarFirma> indicando el código de VERIFICACIÓN

FIRMADO POR

RAQUEL MARIA ESPIN CRESPO

17/12/2024

VERIFICACIÓN

Pk2jm6UYDU9J72AMTZUYRN3GET48NG

PÁG. 3312/9349



**Datos considerados para el Cálculo de la Carga Ganadera mínima y máxima del expediente****Recintos Determinados para el Cálculo de Garga Ganadera Máxima**

REF.	REFERENCIA SIGPAC	CULTIVO	DESCRIPCIÓN CULTIVO	SUP.	
				S/R	RESUELTA (ha)
-1138641	14-029-029-00005-00001	62000	PASTOS PERMANENTES DE 5 O MAS AÑOS-SIN VARIEDAD	S	0,02
-1138635	14-029-029-00005-00008	62000	PASTOS PERMANENTES DE 5 O MAS AÑOS-SIN VARIEDAD	S	6,57
-1138634	14-029-029-00005-00007	62000	PASTOS PERMANENTES DE 5 O MAS AÑOS-SIN VARIEDAD	S	16,98
-1138629	14-029-029-00005-00006	62000	PASTOS PERMANENTES DE 5 O MAS AÑOS-SIN VARIEDAD	S	19,86
-1138628	14-029-029-00005-00011	62000	PASTOS PERMANENTES DE 5 O MAS AÑOS-SIN VARIEDAD	S	4,58
-1138627	14-029-029-00005-00010	62000	PASTOS PERMANENTES DE 5 O MAS AÑOS-SIN VARIEDAD	S	21,92
-1138625	14-029-029-00006-00004	62000	PASTOS PERMANENTES DE 5 O MAS AÑOS-SIN VARIEDAD	S	1,47
-1138335	14-029-029-00007-00021	62000	PASTOS PERMANENTES DE 5 O MAS AÑOS-SIN VARIEDAD	S	0,24
-1138325	14-029-029-00007-00009	62000	PASTOS PERMANENTES DE 5 O MAS AÑOS-SIN VARIEDAD	S	42,04
-1138324	14-029-029-00007-00008	62000	PASTOS PERMANENTES DE 5 O MAS AÑOS-SIN VARIEDAD	S	24,57
-68696	14-029-087-00007-00016	63000	PASTOS DE MENOS DE 5 AÑOS-SIN VARIEDAD	S	29,68
-68695	14-029-087-00007-00006	62000	PASTOS PERMANENTES DE 5 O MAS AÑOS-SIN VARIEDAD	S	35,67
-68694	14-029-029-00007-00016	62000	PASTOS PERMANENTES DE 5 O MAS AÑOS-SIN VARIEDAD	S	0,39
1700000005698218	14-029-029-00007-00001	62000	PASTOS PERMANENTES DE 5 O MAS AÑOS-SIN VARIEDAD	S	0,34
1700000005698219	14-029-030-00001-00001	62000	PASTOS PERMANENTES DE 5 O MAS AÑOS-SIN VARIEDAD	S	14,34
1700000005698220	14-029-030-00004-00001	62000	PASTOS PERMANENTES DE 5 O MAS AÑOS-SIN VARIEDAD	S	2,47
1700000005698221	14-029-029-00007-00013	62000	PASTOS PERMANENTES DE 5 O MAS AÑOS-SIN VARIEDAD	S	2,19
1700000005698222	14-029-029-00007-00014	62000	PASTOS PERMANENTES DE 5 O MAS AÑOS-SIN VARIEDAD	S	38,40
1700000005698223	14-029-087-00007-00014	62000	PASTOS PERMANENTES DE 5 O MAS AÑOS-SIN VARIEDAD	S	0,15
1700000005698224	14-029-087-00007-00015	62000	PASTOS PERMANENTES DE 5 O MAS AÑOS-SIN VARIEDAD	S	0,09
1700000005698225	14-029-087-00007-00012	63000	PASTOS DE MENOS DE 5 AÑOS-SIN VARIEDAD	S	2,01
1700000005698226	14-029-087-00007-00013	62000	PASTOS PERMANENTES DE 5 O MAS AÑOS-SIN VARIEDAD	S	0,30
1700000005698227	14-029-087-00007-00003	63000	PASTOS DE MENOS DE 5 AÑOS-SIN VARIEDAD	S	3,91
1700000005698228	14-029-087-00007-00004	62000	PASTOS PERMANENTES DE 5 O MAS AÑOS-SIN VARIEDAD	S	1,62
1700000005698229	14-029-087-00007-00020	63000	PASTOS DE MENOS DE 5 AÑOS-SIN VARIEDAD	S	3,53
1700000005698230	14-029-087-00007-00005	63000	PASTOS DE MENOS DE 5 AÑOS-SIN VARIEDAD	S	5,71
1700000005698231	14-029-087-00007-00009	63000	PASTOS DE MENOS DE 5 AÑOS-SIN VARIEDAD	S	0,30
1700000005698232	14-029-029-00011-00001	63000	PASTOS DE MENOS DE 5 AÑOS-SIN VARIEDAD	S	9,26
1700000005698234	14-029-087-00005-00001	62000	PASTOS PERMANENTES DE 5 O MAS AÑOS-SIN VARIEDAD	S	0,55
1700000005698236	14-029-087-00007-00019	63000	PASTOS DE MENOS DE 5 AÑOS-SIN VARIEDAD	S	0,99
1700000005698237	14-029-087-00007-00018	62000	PASTOS PERMANENTES DE 5 O MAS AÑOS-SIN VARIEDAD	S	5,28
1700000005698238	14-029-087-00007-00010	62000	PASTOS PERMANENTES DE 5 O MAS AÑOS-SIN VARIEDAD	S	0,92
1700000005698240	14-029-029-00007-00012	62000	PASTOS PERMANENTES DE 5 O MAS AÑOS-SIN VARIEDAD	S	0,45
1700000005698242	14-029-029-00007-00015	62000	PASTOS PERMANENTES DE 5 O MAS AÑOS-SIN VARIEDAD	S	3,52
1700000005698244	14-029-029-00007-00010	63000	PASTOS DE MENOS DE 5 AÑOS-SIN VARIEDAD	S	0,15
1700000005698245	14-029-087-00007-00011	63000	PASTOS DE MENOS DE 5 AÑOS-SIN VARIEDAD	S	3,87
1700000005698246	14-029-029-00007-00011	62000	PASTOS PERMANENTES DE 5 O MAS AÑOS-SIN VARIEDAD	S	0,28
1700000005698247	14-029-087-00074-00002	62000	PASTOS PERMANENTES DE 5 O MAS AÑOS-SIN VARIEDAD	S	0,25
1700000005698248	14-029-087-00006-00003	63000	PASTOS DE MENOS DE 5 AÑOS-SIN VARIEDAD	S	2,69

(1) Superficie declarada admisible ajustada con la superficie comprometida.
(2) Factor de penalización valorando el alcance para el tipo de compromiso.

Puede verificar la integridad de una copia de este documento mediante la lectura del código QR adjunto o mediante el acceso a la dirección <https://ws050.juntadeandalucia.es/verificarFirma> indicando el código de VERIFICACIÓN

FIRMADO POR

RAQUEL MARIA ESPIN CRESPO

17/12/2024

VERIFICACIÓN

Pk2jm6UYDU9J72AMTZUYRN3GET48NG

PÁG. 3313/9349



**Datos considerados para el Cálculo de la Carga Ganadera mínima y máxima del expediente****Recintos Determinados para el Cálculo de Garga Ganadera Máxima**

REF.	REFERENCIA SIGPAC	CULTIVO	DESCRIPCIÓN CULTIVO	SUP.	
				S/R	RESUELTA (ha)
1700000005698249	14-029-087-00006-00004	63000	PASTOS DE MENOS DE 5 AÑOS-SIN VARIEDAD	S	1,01
1700000005698250	14-029-029-00007-00002	62000	PASTOS PERMANENTES DE 5 O MAS AÑOS-SIN VARIEDAD	S	5,15
1700000005698251	14-029-087-00007-00001	62000	PASTOS PERMANENTES DE 5 O MAS AÑOS-SIN VARIEDAD	S	0,13
1700000005698252	14-029-087-00005-00002	62000	PASTOS PERMANENTES DE 5 O MAS AÑOS-SIN VARIEDAD	S	0,41
1700000005698253	14-029-087-00006-00006	63000	PASTOS DE MENOS DE 5 AÑOS-SIN VARIEDAD	S	0,22

Incidencias de carga ganadera**INCIDENCIA DESCRIPCIÓN**

100407	Explotación solicitada no forma parte de ningún organismo de control autorizado para la producción ecológica en Andalucía o fecha de inscripción posterior al plazo establecido (Anexo I. Criterios de Subvencionabilidad. Orden 28 de marzo de 2023). Explotación:ES140290001002 Especie:PORCINO Explotación:ES140290001002 Especie:OVINA
--------	--

(1) Superficie declarada admisible ajustada con la superficie comprometida.
(2) Factor de penalización valorando el alcance para el tipo de compromiso.

Puede verificar la integridad de una copia de este documento mediante la lectura del código QR adjunto o mediante el acceso a la dirección <https://ws050.juntadeandalucia.es/verificarFirma> indicando el código de VERIFICACIÓN

FIRMADO POR	RAQUEL MARIA ESPIN CRESPO	17/12/2024
VERIFICACIÓN	Pk2jm6UYDU9J72AMTZUYRN3GET48NG	PÁG. 3314/9349



**APELLIDOS Y NOMBRE / RAZÓN SOCIAL**

OLMO ESCRIBANO MARIA TERESA

NIF
***5381*EXPEDIENTE
1002094**ANUALIDAD DE PAGO**

1ª

IMPORTES POR ANUALIDAD

	2023	2024	2025	2026	2027
IMPORTE MÁXIMO SUBVENCIONABLE	2.222,18 €	2.222,18 €	2.222,18 €	1.851,81 €	1.851,81 €
IMPORTE MEDIO DE TRANSFERENCIA (€/ha)	297,48 €	297,48 €	297,48 €	247,90 €	247,90 €

RESUMEN DE UNIDADES

Cód	GRUPO DE PAGO	Sup. Dec. Admisible (ha)	Sup. Comprometida (ha)	Sup. ajustada compromiso (1) (ha)	% sobredec.	Sup. Resuelta (ha)	Importe Declarado	Importe Topado	Importe Resuelto	Importe tras sobredec.
419	OLIVAR	7,47		7,47	0,00	7,47	2.222,18	2.222,18	2.222,18	2.222,18
TOTAL		7,47	7,47	7,47		7,47	2.222,18	2.222,18	2.222,18	2.222,18

APLICACIÓN DE REDUCCIONES Y PENALIZACIONES

GRUPO DE PAGO	Importe Calculado	Importe prereduc.	Criterios de subvencionabilidad y compromisos	Presentación tardía	Omisión declaración	Condicionalidad	IMPORTE (Euros) RESUELTO
OLIVAR	2.222,18	2.222,18	0,00	0,00	0,00	0,00	2.222,18
TOTAL	2.222,18	2.222,18					2.222,18

RESUMEN DE PAGOS**IMPORTE (Euros)**

	RESUELTO	FEADER	MAPA	CAPADR
OLIVAR - Pago realizado	2.222,18 €	1.888,85 €	218,00 €	115,33 €

RECINTOS RESUELTOS

REF.	REFERENCIA SIGPAC	CULTIVO	DESCRIPCIÓN CULTIVO	S/R	G.PAGO	PEND. MEDIA (%)	SUP. DEC. ADMISIBLE (ha)	SUP. COMPROM. (ha)	SUP. AJUSTADA COMPR.(1) (ha)	SUP. CONY. SIGPAC (ha)	SUP. CERTIE (ha)	SUP. CAMPO (ha)	SUP. CAMPO DETER. CULT. DECLARADO (ha)	SUP. DEC. REDUCIDA (ha)	SUP. RESUELTA (ha)
-1139847	14-054-050-00003-021	101010	OLIVAR-PICUAL	S	419	42,30	0,54	0,54	0,54		0,54			0,54	0,54
-1139846	14-054-050-00003-020	101010	OLIVAR-PICUAL	S	419	52,00	5,02	5,02	5,02		5,02			5,02	5,02
-1139845	14-054-050-00003-019	101010	OLIVAR-PICUAL	S	419	50,50	1,91	1,91	1,91		1,91			1,91	1,91

(1) Superficie declarada admisible ajustada con la superficie comprometida.
(2) Factor de penalización valorando el alcance para el tipo de compromiso.

Puede verificar la integridad de una copia de este documento mediante la lectura del código QR adjunto o mediante el acceso a la dirección <https://ws050.juntadeandalucia.es/verificarFirma> indicando el código de VERIFICACIÓN

FIRMADO POR

RAQUEL MARIA ESPIN CRESPO

17/12/2024

VERIFICACIÓN

Pk2jm6UYDU9J72AMTZUYRN3GET48NG

PÁG. 3315/9349



**APELLIDOS Y NOMBRE / RAZÓN SOCIAL**

OLMO ESTEO VICTOR MANUEL

NIF

***3613*

EXPEDIENTE

1276009

ANUALIDAD DE PAGO

1ª

IMPORTES POR ANUALIDAD

	2023	2024	2025	2026	2027
IMPORTE MÁXIMO SUBVENCIONABLE	925,16 €	925,16 €	925,16 €	770,97 €	770,97 €
IMPORTE MEDIO DE TRANSFERENCIA (€/ha)	297,48 €	297,48 €	297,48 €	247,90 €	247,90 €

RESUMEN DE UNIDADES

Cód	GRUPO DE PAGO	Sup. Dec. Admisible (ha)	Sup. Comprometida (ha)	Sup. ajustada compromiso (1) (ha)	% sobredec.	Sup. Resuelta (ha)	Importe Declarado	Importe Topado	Importe Resuelto	Importe tras sobredec.
419	OLIVAR	3,11		3,11	0,00	3,11	925,16	925,16	925,16	925,16
TOTAL		3,11	3,11	3,11		3,11	925,16	925,16	925,16	925,16

APLICACIÓN DE REDUCCIONES Y PENALIZACIONES

GRUPO DE PAGO	Importe Calculado	Importe prereduc.	Criterios de subvencionabilidad y compromisos	Presentación tardía	Omisión declaración	Condicionalidad	IMPORTE (Euros) RESUELTO
OLIVAR	925,16	925,16	0,00	0,00	0,00	0,00	925,16
TOTAL	925,16	925,16					925,16

RESUMEN DE PAGOS**IMPORTE (Euros)**

	RESUELTO	FEADER	MAPA	CAPADR
OLIVAR - Pago realizado	925,16 €	786,39 €	90,76 €	48,01 €

RECINTOS RESUELTOS

REF.	REFERENCIA SIGPAC	CULTIVO	DESCRIPCIÓN CULTIVO	S/R G.PAGO	PEND. MEDIA (%)	SUP. DEC. ADMISIBLE (ha)	SUP. COMPROM. (ha)	SUP. AJUSTADA COMPR.(1) (ha)	SUP. CONY. SIGPAC (ha)	SUP. CERTIE (ha)	SUP. CAMPO (ha)	SUP. CAMPO DETER. CULT. DECLARADO (ha)	SUP. DEC. REDUCIDA (ha)	SUP. RESUELTA (ha)
1700000005522641	14-054-046-00139-004	101010	OLIVAR-PICUAL	S	419	47,30	3,07	3,07	3,07	3,07			3,07	3,07
1700000005522642	14-054-046-00157-001	101010	OLIVAR-PICUAL	S	419	57,00	0,04	0,04	0,04	0,04			0,04	0,04

(1) Superficie declarada admisible ajustada con la superficie comprometida.
(2) Factor de penalización valorando el alcance para el tipo de compromiso.

Puede verificar la integridad de una copia de este documento mediante la lectura del código QR adjunto o mediante el acceso a la dirección <https://ws050.juntadeandalucia.es/verificarFirma> indicando el código de VERIFICACIÓN

FIRMADO POR

RAQUEL MARIA ESPIN CRESPO

17/12/2024

VERIFICACIÓN

Pk2jm6UYDU9J72AMTZUYRN3GET48NG

PÁG. 3316/9349



**APELLIDOS Y NOMBRE / RAZÓN SOCIAL**

ONIEVA RUIZ-BURRUECOS ANTONIO JOSE

NIF

****0567*

EXPEDIENTE

1064299

ANUALIDAD DE PAGO

1ª

IMPORTE POR ANUALIDAD

	2023	2024	2025	2026	2027
IMPORTE MÁXIMO SUBVENCIONABLE	5.146,40 €	5.146,40 €	5.146,40 €	4.288,67 €	4.288,67 €
IMPORTE MEDIO DE TRANSFERENCIA (€/ha)	297,48 €	297,48 €	297,48 €	247,90 €	247,90 €

RESUMEN DE UNIDADES

Cód	GRUPO DE PAGO	Sup. Dec. Admisible (ha)	Sup. Comprometida (ha)	Sup. ajustada compromiso (1) (ha)	% sobredec.	Sup. Resuelta (ha)	Importe Declarado	Importe Topado	Importe Resuelto	Importe tras sobredec.
419	OLIVAR	17,35		17,30	0,00	17,30	5.146,40	5.146,40	5.146,40	5.146,40
TOTAL		17,35	17,30	17,30		17,30	5.146,40	5.146,40	5.146,40	5.146,40

APLICACIÓN DE REDUCCIONES Y PENALIZACIONES

GRUPO DE PAGO	Importe Calculado	Importe prereduc.	Criterios de subvencionabilidad y compromisos	Presentación tardía	Omisión declaración	Condicionalidad	IMPORTE (Euros) RESUELTO
OLIVAR	5.146,40	5.146,40	0,00	0,00	0,00	0,00	5.146,40
TOTAL	5.146,40	5.146,40					5.146,40

RESUMEN DE PAGOS**IMPORTE (Euros)**

	RESUELTO	FEADER	MAPA	CAPADR
OLIVAR - Pago realizado	5.146,40 €	4.374,44 €	504,86 €	267,10 €

RECINTOS RESUELTOS

REF.	REFERENCIA SIGPAC	CULTIVO DESCRIPCIÓN CULTIVO	S/R G.PAGO	PEND. MEDIA (%)	SUP. DEC. ADMISIBLE (ha)	SUP. COMPROM. (ha)	SUP. AJUSTADA COMPROM. (1) (ha)	SUP. CONY. SIGPAC (ha)	SUP. CERTIE (ha)	SUP. CAMPO (ha)	SUP. CAMPO DETER. CULT. DECLARADO (ha)	SUP. DEC. REDUCIDA (ha)	SUP. RESUELTA (ha)
-1504270	14-055-010-00635-004	101010 OLIVAR-PICUAL	S	419	21,20	7,85	7,85	7,85	7,85				7,85
-1504269	14-055-010-00632-006	101010 OLIVAR-PICUAL	S	419	22,80	0,04	0,04	0,04	0,04				0,04
-1504268	14-055-010-00430-005	101010 OLIVAR-PICUAL	S	419	22,40	0,03	0,03	0,03	0,03				0,03
-1504267	14-055-010-00430-005	101010 OLIVAR-PICUAL	S	419	22,40	0,01	0,01	0,01	0,01				0,01
1700000005671631	14-031-004-00171-005	101010 OLIVAR-PICUAL	S	419	12,30	0,53	0,53	0,53	0,53				0,53
1700000005671632	14-055-019-00053-001	101010 OLIVAR-PICUAL	S	419	17,80	0,07	0,07	0,07	0,07				0,07
1700000005671633	14-055-018-00129-001	101010 OLIVAR-PICUAL	S	419	15,10	0,01	0,01	0,01	0,01				0,01
1700000005671634	14-055-018-00130-001	101010 OLIVAR-PICUAL	S	419	15,60	0,81	0,81	0,81	0,81				0,81
1700000005671637	14-055-019-00728-001	101010 OLIVAR-PICUAL	S	419	14,70	0,01	0,01	0,01	0,01				0,01
1700000005671638	14-055-008-00012-001	101010 OLIVAR-PICUAL	S	419	13,90	0,78	0,78	0,78	0,78				0,78
1700000005671639	14-055-008-00007-001	101010 OLIVAR-PICUAL	S	419	5,50	0,52	0,52	0,52	0,52				0,52
1700000005671640	14-055-019-00729-001	101010 OLIVAR-PICUAL	R	419	11,10	0,26	0,26	0,26	0,26				0,26
1700000005671641	14-055-010-00429-002	101010 OLIVAR-PICUAL	S	419	18,90	2,63	2,58	2,58	2,63				2,58
1700000005671642	14-055-017-00022-001	101270 OLIVAR-PICUDO	S	419	15,50	0,05	0,05	0,05	0,05				0,05
1700000005671643	14-055-017-00023-002	101270 OLIVAR-PICUDO	S	419	15,60	0,35	0,35	0,35	0,35				0,35
1700000005671644	14-055-017-00030-001	101270 OLIVAR-PICUDO	S	419	17,70	3,40	3,40	3,40	3,40				3,40

INCIDENCIAS**INCIDENCIA DESCRIPCIÓN**

4272 Verifica que las líneas de declaración de las Solicitudes Únicas no tienen solapes con la capa de Retroactividad Gráfica (ambas de la misma campaña) a nivel de expediente/línea de declaración gráfica de la solicitud.
Ref:1700000005671641 Recinto:14-055-010-00429-00002 Cultivo: - Agregado de la referencia del recinto.:0 Zona de la referencia del recinto.:0 Superficie solapada.:0,05 Id. Incid.:100991209

(1) Superficie declarada admisible ajustada con la superficie comprometida.
(2) Factor de penalización valorando el alcance para el tipo de compromiso.

Puede verificar la integridad de una copia de este documento mediante la lectura del código QR adjunto o mediante el acceso a la dirección <https://ws050.juntadeandalucia.es/verificarFirma> indicando el código de VERIFICACIÓN

FIRMADO POR

RAQUEL MARIA ESPIN CRESPO

17/12/2024

VERIFICACIÓN

Pk2jm6UYDU9J72AMTZUYRN3GET48NG

PÁG. 3317/9349



**APELLIDOS Y NOMBRE / RAZÓN SOCIAL**

ORDOÑEZ APARICIO JOSE RAFAEL

NIF

***9425*

EXPEDIENTE

1260370

ANUALIDAD DE PAGO

1ª

IMPORTES POR ANUALIDAD

	2023	2024	2025	2026	2027
IMPORTE MÁXIMO SUBVENCIONABLE	6.104,29 €	6.104,29 €	6.104,29 €	5.086,91 €	5.086,91 €
IMPORTE MEDIO DE TRANSFERENCIA (€/ha)	297,48 €	297,48 €	297,48 €	247,90 €	247,90 €

RESUMEN DE UNIDADES

Cód	GRUPO DE PAGO	Sup. Dec. Admisible (ha)	Sup. Comprometida (ha)	Sup. ajustada compromiso (1) (ha)	% sobredec.	Sup. Resuelta (ha)	Importe Declarado	Importe Topado	Importe Resuelto	Importe tras sobredec.
419	OLIVAR	20,52		20,52	0,00	20,52	6.104,29	6.104,29	6.104,29	6.104,29
TOTAL		20,52	20,52	20,52		20,52	6.104,29	6.104,29	6.104,29	6.104,29

APLICACIÓN DE REDUCCIONES Y PENALIZACIONES

GRUPO DE PAGO	Importe Calculado	Importe prereduc.	Criterios de subvencionabilidad y compromisos	Presentación tardía	Omisión declaración	Condicionalidad	IMPORTE (Euros) RESUELTO
OLIVAR	6.104,29	6.104,29	0,00	0,00	0,00	0,00	6.104,29
TOTAL	6.104,29	6.104,29					6.104,29

RESUMEN DE PAGOS**IMPORTE (Euros)**

	RESUELTO	FEADER	MAPA	CAPADR
OLIVAR - Pago realizado	6.104,29 €	5.188,65 €	598,83 €	316,81 €

RECINTOS RESUELTOS

REF.	REFERENCIA SIGPAC	CULTIVO	DESCRIPCIÓN CULTIVO	S/R	G.PAGO	PEND. MEDIA (%)	SUP. DEC. ADMISIBLE (ha)	SUP. COMPROM. (ha)	SUP. AJUSTADA COMPR.(1) (ha)	SUP. CONY. SIGPAC (ha)	SUP. CERTIE (ha)	SUP. CAMPO (ha)	SUP. CAMPO DETER. CULT. DECLARADO (ha)	SUP. DEC. REDUCIDA (ha)	SUP. RESUELTA (ha)
-1561155	14-007-024-00021-001	101010	OLIVAR-PICUAL	R	419	13,50	17,19	17,19	17,19		17,19			17,19	17,19
-1068498	14-007-024-00024-001	101010	OLIVAR-PICUAL	R	419	11,30	0,03	0,03	0,03		0,03			0,03	0,03
-1068434	14-007-024-00014-001	101010	OLIVAR-PICUAL	R	419	6,70	0,02	0,02	0,02		0,02			0,02	0,02
-1068426	14-007-024-00021-005	101010	OLIVAR-PICUAL	S	419	6,50	0,14	0,14	0,14		0,14			0,14	0,14
-74055	14-007-024-00021-004	101010	OLIVAR-PICUAL	S	419	18,70	3,00	3,00	3,00		3,00			3,00	3,00
1700000005343476	14-007-024-00024-001	101010	OLIVAR-PICUAL	R	419	11,30	0,14	0,14	0,14		0,14			0,14	0,14

(1) Superficie declarada admisible ajustada con la superficie comprometida.
(2) Factor de penalización valorando el alcance para el tipo de compromiso.

Puede verificar la integridad de una copia de este documento mediante la lectura del código QR adjunto o mediante el acceso a la dirección <https://ws050.juntadeandalucia.es/verificarFirma> indicando el código de VERIFICACIÓN

FIRMADO POR

RAQUEL MARIA ESPIN CRESPO

17/12/2024

VERIFICACIÓN

Pk2jm6UYDU9J72AMTZUYRN3GET48NG

PÁG. 3318/9349



**APELLIDOS Y NOMBRE / RAZÓN SOCIAL**

ORDOÑEZ CARABALLO DAVID

NIF
****7600***EXPEDIENTE**
1263376**ANUALIDAD DE PAGO**

1ª

IMPORTES POR ANUALIDAD

	2023	2024	2025	2026	2027
IMPORTE MÁXIMO SUBVENCIONABLE	1.106,63 €	1.106,63 €	1.106,63 €	922,19 €	922,19 €
IMPORTE MEDIO DE TRANSFERENCIA (€/ha)	297,48 €	297,48 €	297,48 €	247,90 €	247,90 €

RESUMEN DE UNIDADES

Cód	GRUPO DE PAGO	Sup. Dec. Admisible (ha)	Sup. Comprometida (ha)	Sup. ajustada compromiso (1) (ha)	% sobredec.	Sup. Resuelta (ha)	Importe Declarado	Importe Topado	Importe Resuelto	Importe tras sobredec.
419	OLIVAR	3,72		3,72	0,00	3,72	1.106,63	1.106,63	1.106,63	1.106,63
TOTAL		3,72	3,72	3,72		3,72	1.106,63	1.106,63	1.106,63	1.106,63

APLICACIÓN DE REDUCCIONES Y PENALIZACIONES

GRUPO DE PAGO	Importe Calculado	Importe prereduc.	Criterios de subvencionabilidad y compromisos	Presentación tardía	Omisión declaración	Condicionalidad	IMPORTE (Euros) RESUELTO
OLIVAR	1.106,63	1.106,63	0,00	0,00	0,00	0,00	1.106,63
TOTAL	1.106,63	1.106,63					1.106,63

RESUMEN DE PAGOS**IMPORTE (Euros)**

	RESUELTO	FEADER	MAPA	CAPADR
OLIVAR - Pago realizado	1.106,63 €	940,64 €	108,56 €	57,43 €

RECINTOS RESUELTOS

REF.	REFERENCIA SIGPAC	CULTIVO	DESCRIPCIÓN CULTIVO	S/R G.PAGO	PEND. MEDIA (%)	SUP. DEC. ADMISIBLE (ha)	SUP. COMPROM. (ha)	SUP. AJUSTADA COMPR.(1) (ha)	SUP. CONY. SIGPAC (ha)	SUP. CERTIE (ha)	SUP. CAMPO (ha)	SUP. CAMPO DETER. CULT. DECLARADO (ha)	SUP. DEC. REDUCIDA (ha)	SUP. RESUELTA (ha)
5306031	14-007-070-00657-003	101270	OLIVAR-PICUDO	S 419	31,10	3,72	3,72	3,72		3,72			3,72	3,72

(1) Superficie declarada admisible ajustada con la superficie comprometida.
(2) Factor de penalización valorando el alcance para el tipo de compromiso.Puede verificar la integridad de una copia de este documento mediante la lectura del código QR adjunto o mediante el acceso a la dirección <https://ws050.juntadeandalucia.es/verificarFirma> indicando el código de VERIFICACIÓN

FIRMADO POR

RAQUEL MARIA ESPIN CRESPO

17/12/2024

VERIFICACIÓN

Pk2jm6UYDU9J72AMTZUYRN3GET48NG

PÁG. 3319/9349



**APELLIDOS Y NOMBRE / RAZÓN SOCIAL**

ORDOÑEZ GONZALEZ EMILIO

NIF
***4809*EXPEDIENTE
1183478**ANUALIDAD DE PAGO**

1ª

IMPORTES POR ANUALIDAD

	2023	2024	2025	2026	2027
IMPORTE MÁXIMO SUBVENCIONABLE	800,22 €	800,22 €	800,22 €	666,85 €	666,85 €
IMPORTE MEDIO DE TRANSFERENCIA (€/ha)	297,48 €	297,48 €	297,48 €	247,90 €	247,90 €

RESUMEN DE UNIDADES

Cód	GRUPO DE PAGO	Sup. Dec. Admisible (ha)	Sup. Comprometida (ha)	Sup. ajustada compromiso (1) (ha)	% sobredec.	Sup. Resuelta (ha)	Importe Declarado	Importe Topado	Importe Resuelto	Importe tras sobredec.
419	OLIVAR	2,69		2,69	0,00	2,69	800,22	800,22	800,22	800,22
TOTAL		2,69	2,69	2,69		2,69	800,22	800,22	800,22	800,22

APLICACIÓN DE REDUCCIONES Y PENALIZACIONES

GRUPO DE PAGO	Importe Calculado	Importe prereduc.	Criterios de subvencionabilidad y compromisos	Presentación tardía	Omisión declaración	Condicionalidad	IMPORTE (Euros) RESUELTO
OLIVAR	800,22	800,22	0,00	0,00	0,00	0,00	800,22
TOTAL	800,22	800,22					800,22

RESUMEN DE PAGOS**IMPORTE (Euros)**

	RESUELTO	FEADER	MAPA	CAPADR
OLIVAR - Pago realizado	800,22 €	680,19 €	78,50 €	41,53 €

RECINTOS RESUELTOS

REF.	REFERENCIA SIGPAC	CULTIVO	DESCRIPCIÓN CULTIVO	S/R G.PAGO	PEND. MEDIA (%)	SUP. DEC. ADMISIBLE (ha)	SUP. COMPROM. (ha)	SUP. AJUSTADA COMPR.(1) (ha)	SUP. CONY. SIGPAC (ha)	SUP. CERTIE (ha)	SUP. CAMPO (ha)	SUP. CAMPO DETER. CULT. DECLARADO (ha)	SUP. DEC. REDUCIDA (ha)	SUP. RESUELTA (ha)
-110910	14-031-004-00436-002	101138	OLIVAR-HOJIBLANCA	S 419	16,80	0,27	0,27	0,27		0,27			0,27	0,27
4151781	14-031-004-00441-005	101010	OLIVAR-PICUAL	S 419	12,50	1,34	1,34	1,34		1,34			1,34	1,34
5088870	14-031-001-00500-001	101010	OLIVAR-PICUAL	S 419	13,50	0,05	0,05	0,05		0,05			0,05	0,05
1700000002794932	14-031-009-00119-001	101252	OLIVAR-NEVADILLO NEGRO	S 419	12,20	1,03	1,03	1,03		1,03			1,03	1,03

(1) Superficie declarada admisible ajustada con la superficie comprometida.
(2) Factor de penalización valorando el alcance para el tipo de compromiso.Puede verificar la integridad de una copia de este documento mediante la lectura del código QR adjunto o mediante el acceso a la dirección <https://ws050.juntadeandalucia.es/verificarFirma> indicando el código de VERIFICACIÓN

FIRMADO POR

RAQUEL MARIA ESPIN CRESPO

17/12/2024

VERIFICACIÓN

Pk2jm6UYDU9J72AMTZUYRN3GET48NG

PÁG. 3320/9349



**APELLIDOS Y NOMBRE / RAZÓN SOCIAL**

ORTEGA ESCABIA JOSE

NIF

***9271*

EXPEDIENTE

1247603

ANUALIDAD DE PAGO

1ª

IMPORTES POR ANUALIDAD

	2023	2024	2025	2026	2027
IMPORTE MÁXIMO SUBVENCIONABLE	1.537,97 €	1.537,97 €	1.537,97 €	1.281,64 €	1.281,64 €
IMPORTE MEDIO DE TRANSFERENCIA (€/ha)	297,48 €	297,48 €	297,48 €	247,90 €	247,90 €

RESUMEN DE UNIDADES

Cód	GRUPO DE PAGO	Sup. Dec. Admisible (ha)	Sup. Comprometida (ha)	Sup. ajustada compromiso (1) (ha)	% sobredec.	Sup. Resuelta (ha)	Importe Declarado	Importe Topado	Importe Resuelto	Importe tras sobredec.
419	OLIVAR	5,20		5,17	0,00	5,17	1.537,97	1.537,97	1.537,97	1.537,97
TOTAL		5,20	5,17	5,17		5,17	1.537,97	1.537,97	1.537,97	1.537,97

APLICACIÓN DE REDUCCIONES Y PENALIZACIONES

GRUPO DE PAGO	Importe Calculado	Importe prereduc.	Criterios de subvencionabilidad y compromisos	Presentación tardía	Omisión declaración	Condicionalidad	IMPORTE (Euros) RESUELTO
OLIVAR	1.537,97	1.537,97	0,00	0,00	0,00	0,00	1.537,97
TOTAL	1.537,97	1.537,97					1.537,97

RESUMEN DE PAGOS**IMPORTE (Euros)**

	RESUELTO	FEADER	MAPA	CAPADR
OLIVAR - Pago realizado	1.537,97 €	1.307,27 €	150,87 €	79,83 €

RECINTOS RESUELTOS

REF.	REFERENCIA SIGPAC	CULTIVO	DESCRIPCIÓN CULTIVO	S/R G.PAGO	PEND. MEDIA (%)	SUP. DEC. ADMISIBLE (ha)	SUP. COMPROM. (ha)	SUP. AJUSTADA COMPR.(1) (ha)	SUP. CONY. SIGPAC (ha)	SUP. CERTIE (ha)	SUP. CAMPO (ha)	SUP. CAMPO DETER. CULT. DECLARADO (ha)	SUP. DEC. REDUCIDA (ha)	SUP. RESUELTA (ha)
-1278974	14-007-038-00060-001	101270	OLIVAR-PICUDO	S 419	12,00	0,11	0,11	0,11		0,11			0,11	0,11
4756611	14-007-038-00093-001	101270	OLIVAR-PICUDO	S 419	19,60	1,31	1,31	1,31		1,31			1,31	1,31
4756612	14-007-038-00059-001	101270	OLIVAR-PICUDO	S 419	26,80	3,58	3,58	3,58		3,58			3,58	3,58
4756613	14-007-038-00061-001	101270	OLIVAR-PICUDO	S 419	11,90	0,20	0,17	0,17		0,20			0,17	0,17

INCIDENCIAS**INCIDENCIA DESCRIPCIÓN**

- 3790 Recinto declarado inactivo
Ref:-1548108 Recinto:14-007-038-00124-00001 Cultivo: -
Ref:-1548106 Recinto:14-007-038-00133-00001 Cultivo: -
Ref:-1548105 Recinto:14-007-038-00134-00001 Cultivo: -
Ref:-1548107 Recinto:14-007-038-00141-00001 Cultivo: -
- 4272 Verifica que las líneas de declaración de las Solicitudes Únicas no tienen solapes con la capa de Retroactividad Gráfica (ambas de la misma campaña) a nivel de expediente/línea de declaración gráfica de la solicitud.
Ref:4756613 Recinto:14-007-038-00061-00001 Cultivo: - Agregado de la referencia del recinto.:0 Zona de la referencia del recinto.:0 Superficie solapada.:0,03 Id. Incid.:101018610
- 100424 Solicita recinto que no está comprometido para la operación.
Ref:-1548108 Recinto:14-007-038-00124-00001 Cultivo:101270 OLIVAR-PICUDO Secano
Ref:-1548106 Recinto:14-007-038-00133-00001 Cultivo:101270 OLIVAR-PICUDO Secano
Ref:-1548105 Recinto:14-007-038-00134-00001 Cultivo:101270 OLIVAR-PICUDO Secano
Ref:-1548107 Recinto:14-007-038-00141-00001 Cultivo:101270 OLIVAR-PICUDO Secano

(1) Superficie declarada admisible ajustada con la superficie comprometida.
(2) Factor de penalización valorando el alcance para el tipo de compromiso.Puede verificar la integridad de una copia de este documento mediante la lectura del código QR adjunto o mediante el acceso a la dirección <https://ws050.juntadeandalucia.es/verificarFirma> indicando el código de VERIFICACIÓN

FIRMADO POR

RAQUEL MARIA ESPIN CRESPO

17/12/2024

VERIFICACIÓN

Pk2jm6UYDU9J72AMTZUYRN3GET48NG

PÁG. 3321/9349



**APELLIDOS Y NOMBRE / RAZÓN SOCIAL**

ORTIZ ALARCON JOSE MARTIN

NIF

****1148*

EXPEDIENTE

1020840

ANUALIDAD DE PAGO

1ª

IMPORTE POR ANUALIDAD

	2023	2024	2025	2026	2027
IMPORTE MÁXIMO SUBVENCIONABLE	1.133,40 €	1.133,40 €	1.133,40 €	944,50 €	944,50 €
IMPORTE MEDIO DE TRANSFERENCIA (€/ha)	297,48 €	297,48 €	297,48 €	247,90 €	247,90 €

RESUMEN DE UNIDADES

Cód	GRUPO DE PAGO	Sup. Dec. Admisible (ha)	Sup. Comprometida (ha)	Sup. ajustada compromiso (1) (ha)	% sobredec.	Sup. Resuelta (ha)	Importe Declarado	Importe Topado	Importe Resuelto	Importe tras sobredec.
419	OLIVAR	3,81		3,81	0,00	3,81	1.133,40	1.133,40	1.133,40	1.133,40
TOTAL		3,81	3,81	3,81		3,81	1.133,40	1.133,40	1.133,40	1.133,40

APLICACIÓN DE REDUCCIONES Y PENALIZACIONES

GRUPO DE PAGO	Importe Calculado	Importe prereduc.	Criterios de subvencionabilidad y compromisos	Presentación tardía	Omisión declaración	Condicionalidad	IMPORTE (Euros) RESUELTO
OLIVAR	1.133,40	1.133,40	0,00	0,00	0,00	0,00	1.133,40
TOTAL	1.133,40	1.133,40					1.133,40

RESUMEN DE PAGOS**IMPORTE (Euros)**

	RESUELTO	FEADER	MAPA	CAPADR
OLIVAR - Pago realizado	1.133,40 €	963,39 €	111,19 €	58,82 €

RECINTOS RESUELTOS

REF.	REFERENCIA SIGPAC	CULTIVO	DESCRIPCIÓN CULTIVO	S/R G.PAGO	PEND. MEDIA (%)	SUP. DEC. ADMISIBLE (ha)	SUP. COMPROM. (ha)	SUP. AJUSTADA COMPROM. (1) (ha)	SUP. CONY. SIGPAC (ha)	SUP. CERTIE (ha)	SUP. CAMPO (ha)	SUP. CAMPO DETER. CULT. DECLARADO (ha)	SUP. DEC. REDUCIDA (ha)	SUP. RESUELTA (ha)
-23153	14-007-047-00037-001	101270	OLIVAR-PICUDO	S 419	14,40	0,55	0,55	0,55		0,55			0,55	0,55
4079531	14-007-058-00223-001	101270	OLIVAR-PICUDO	S 419	29,20	0,58	0,58	0,58		0,58			0,58	0,58
4079532	14-007-050-00076-005	101010	OLIVAR-PICUAL	S 419	20,00	0,05	0,05	0,05		0,05			0,05	0,05
4088310	14-007-050-00076-005	101010	OLIVAR-PICUAL	S 419	20,00	0,02	0,02	0,02		0,02			0,02	0,02
4088342	14-007-038-00150-001	101010	OLIVAR-PICUAL	S 419	20,50	0,31	0,31	0,31		0,31			0,31	0,31
4088343	14-007-038-00150-002	101010	OLIVAR-PICUAL	S 419	25,30	0,26	0,26	0,26		0,26			0,26	0,26
1700000007247591	14-007-050-00080-001	101010	OLIVAR-PICUAL	S 419	19,20	0,86	0,86	0,86		0,86			0,86	0,86
1700000007247593	14-007-058-00222-001	101270	OLIVAR-PICUDO	S 419	30,60	1,18	1,18	1,18		1,18			1,18	1,18

(1) Superficie declarada admisible ajustada con la superficie comprometida.
(2) Factor de penalización valorando el alcance para el tipo de compromiso.

Puede verificar la integridad de una copia de este documento mediante la lectura del código QR adjunto o mediante el acceso a la dirección <https://ws050.juntadeandalucia.es/verificarFirma> indicando el código de VERIFICACIÓN

FIRMADO POR

RAQUEL MARIA ESPIN CRESPO

17/12/2024

VERIFICACIÓN

Pk2jm6UYDU9J72AMTZUYRN3GET48NG

PÁG. 3322/9349



**APELLIDOS Y NOMBRE / RAZÓN SOCIAL**

ORTIZ GARCIA PEDRO MANUEL

NIF

***9698*

EXPEDIENTE

1266260

ANUALIDAD DE PAGO

1ª

IMPORTES POR ANUALIDAD

	2023	2024	2025	2026	2027
IMPORTE MÁXIMO SUBVENCIONABLE	636,61 €	636,61 €	636,61 €	530,51 €	530,51 €
IMPORTE MEDIO DE TRANSFERENCIA (€/ha)	297,48 €	297,48 €	297,48 €	247,90 €	247,90 €

RESUMEN DE UNIDADES

Cód	GRUPO DE PAGO	Sup. Dec. Admisible (ha)	Sup. Comprometida (ha)	Sup. ajustada compromiso (1) (ha)	% sobredec.	Sup. Resuelta (ha)	Importe Declarado	Importe Topado	Importe Resuelto	Importe tras sobredec.
419	OLIVAR	2,14		2,14	0,00	2,14	636,61	636,61	636,61	636,61
TOTAL		2,14	2,14	2,14		2,14	636,61	636,61	636,61	636,61

APLICACIÓN DE REDUCCIONES Y PENALIZACIONES

GRUPO DE PAGO	Importe Calculado	Importe prereduc.	Criterios de subvencionabilidad y compromisos	Presentación tardía	Omisión declaración	Condicionalidad	IMPORTE (Euros) RESUELTO
OLIVAR	636,61	636,61	0,00	0,00	0,00	0,00	636,61
TOTAL	636,61	636,61					636,61

RESUMEN DE PAGOS**IMPORTE (Euros)**

	RESUELTO	FEADER	MAPA	CAPADR
OLIVAR - Pago realizado	636,61 €	541,12 €	62,45 €	33,04 €

RECINTOS RESUELTOS

REF.	REFERENCIA SIGPAC	CULTIVO	DESCRIPCIÓN CULTIVO	S/R	G.PAGO	PEND. MEDIA (%)	SUP. DEC. ADMISIBLE (ha)	SUP. COMPROM. (ha)	SUP. AJUSTADA COMPR.(1) (ha)	SUP. CONY. SIGPAC (ha)	SUP. CERTIE (ha)	SUP. CAMPO (ha)	SUP. CAMPO DETER. CULT. DECLARADO (ha)	SUP. DEC. REDUCIDA (ha)	SUP. RESUELTA (ha)
5330485	14-055-035-00379-001	101138	OLIVAR-HOJIBLANCA	S	419	31,10	0,84	0,84	0,84		0,85			0,84	0,84
5512558	14-055-035-00369-004	101138	OLIVAR-HOJIBLANCA	S	419	22,30	1,30	1,30	1,30		1,30			1,30	1,30

(1) Superficie declarada admisible ajustada con la superficie comprometida.
(2) Factor de penalización valorando el alcance para el tipo de compromiso.

Puede verificar la integridad de una copia de este documento mediante la lectura del código QR adjunto o mediante el acceso a la dirección <https://ws050.juntadeandalucia.es/verificarFirma> indicando el código de VERIFICACIÓN

FIRMADO POR

RAQUEL MARIA ESPIN CRESPO

17/12/2024

VERIFICACIÓN

Pk2jm6UYDU9J72AMTZUYRN3GET48NG

PÁG. 3323/9349



**APELLIDOS Y NOMBRE / RAZÓN SOCIAL**

ORTIZ RUIZ MARIA DE LA PIEDAD

NIF

***3252*

EXPEDIENTE

1098507

ANUALIDAD DE PAGO

1ª

IMPORTE POR ANUALIDAD

	2023	2024	2025	2026	2027
IMPORTE MÁXIMO SUBVENCIONABLE	1.805,70 €	1.805,70 €	1.805,70 €	1.504,75 €	1.504,75 €
IMPORTE MEDIO DE TRANSFERENCIA (€/ha)	297,48 €	297,48 €	297,48 €	247,90 €	247,90 €

RESUMEN DE UNIDADES

Cód	GRUPO DE PAGO	Sup. Dec. Admisible (ha)	Sup. Comprometida (ha)	Sup. ajustada compromiso (1) (ha)	% sobredec.	Sup. Resuelta (ha)	Importe Declarado	Importe Topado	Importe Resuelto	Importe tras sobredec.
419	OLIVAR	6,07		6,07	0,00	6,07	1.805,70	1.805,70	1.805,70	1.805,70
TOTAL		6,07	6,07	6,07		6,07	1.805,70	1.805,70	1.805,70	1.805,70

APLICACIÓN DE REDUCCIONES Y PENALIZACIONES

GRUPO DE PAGO	Importe Calculado	Importe prereduc.	Criterios de subvencionabilidad y compromisos	Presentación tardía	Omisión declaración	Condicionalidad	IMPORTE (Euros) RESUELTO
OLIVAR	1.805,70	1.805,70	0,00	0,00	0,00	0,00	1.805,70
TOTAL	1.805,70	1.805,70					1.805,70

RESUMEN DE PAGOS**IMPORTE (Euros)**

	RESUELTO	FEADER	MAPA	CAPADR
OLIVAR - Pago realizado	1.805,70 €	1.534,85 €	177,14 €	93,71 €

RECINTOS RESUELTOS

REF.	REFERENCIA SIGPAC	CULTIVO DESCRIPCIÓN CULTIVO	S/R G.PAGO	PEND. MEDIA (%)	SUP. DEC. ADMISIBLE (ha)	SUP. COMPROM. (ha)	SUP. AJUSTADA COMPR.(1) (ha)	SUP. CONY. SIGPAC (ha)	SUP. CERTIE (ha)	SUP. CAMPO (ha)	SUP. CAMPO DETER. CULT. DECLARADO (ha)	SUP. DEC. REDUCIDA (ha)	SUP. RESUELTA (ha)
-469546	14-037-014-00441-004	101270 OLIVAR-PICUDO	S 419	43,90	0,29	0,29	0,29		0,29			0,29	0,29
170000005333611	14-037-012-00059-002	101270 OLIVAR-PICUDO	S 419	55,90	0,15	0,15	0,15		0,15			0,15	0,15
170000005333612	14-037-012-00061-002	101270 OLIVAR-PICUDO	S 419	47,50	0,23	0,23	0,23		0,23			0,23	0,23
170000005333613	14-037-012-00062-001	101270 OLIVAR-PICUDO	S 419	51,70	0,02	0,02	0,02		0,02			0,02	0,02
170000005333614	14-037-014-00302-005	101270 OLIVAR-PICUDO	S 419	27,70	0,04	0,04	0,04		0,04			0,04	0,04
170000005333615	14-037-014-00409-005	101270 OLIVAR-PICUDO	S 419	32,60	0,04	0,04	0,04		0,04			0,04	0,04
170000005333616	14-037-017-00112-004	101270 OLIVAR-PICUDO	S 419	36,80	0,94	0,94	0,94		0,94			0,94	0,94
170000005333617	14-037-014-00302-003	101270 OLIVAR-PICUDO	S 419	27,00	0,26	0,26	0,26		0,26			0,26	0,26
170000005333618	14-037-014-00409-003	101270 OLIVAR-PICUDO	S 419	35,80	0,17	0,17	0,17		0,17			0,17	0,17
170000005333619	14-037-014-00419-002	101270 OLIVAR-PICUDO	S 419	33,40	0,84	0,84	0,84		0,84			0,84	0,84
170000005333621	14-037-014-00154-001	101270 OLIVAR-PICUDO	S 419	42,70	0,34	0,34	0,34		0,34			0,34	0,34
170000005333622	14-037-014-00373-004	101270 OLIVAR-PICUDO	S 419	29,40	0,60	0,60	0,60		0,60			0,60	0,60
170000005333623	14-037-014-00162-002	101270 OLIVAR-PICUDO	S 419	53,00	0,16	0,16	0,16		0,16			0,16	0,16
170000005333624	14-037-014-00394-002	101270 OLIVAR-PICUDO	S 419	58,30	0,14	0,14	0,14		0,14			0,14	0,14
170000005333625	14-037-021-00145-001	101270 OLIVAR-PICUDO	S 419	9,60	1,10	1,10	1,10		1,10			1,10	1,10
170000005333627	14-037-014-00173-001	101270 OLIVAR-PICUDO	S 419	45,60	0,20	0,20	0,20		0,20			0,20	0,20
170000005333628	14-037-014-00157-003	101270 OLIVAR-PICUDO	S 419	17,80	0,23	0,23	0,23		0,23			0,23	0,23
170000005333629	14-037-014-00415-002	101270 OLIVAR-PICUDO	S 419	44,50	0,27	0,27	0,27		0,27			0,27	0,27
170000005333631	14-037-013-00286-001	101270 OLIVAR-PICUDO	S 419	61,40	0,05	0,05	0,05		0,05			0,05	0,05

(1) Superficie declarada admisible ajustada con la superficie comprometida.
(2) Factor de penalización valorando el alcance para el tipo de compromiso.Puede verificar la integridad de una copia de este documento mediante la lectura del código QR adjunto o mediante el acceso a la dirección <https://ws050.juntadeandalucia.es/verificarFirma> indicando el código de VERIFICACIÓN

FIRMADO POR

RAQUEL MARIA ESPIN CRESPO

17/12/2024

VERIFICACIÓN

Pk2jm6UYDU9J72AMTZUYRN3GET48NG

PÁG. 3324/9349



**APELLIDOS Y NOMBRE / RAZÓN SOCIAL**

OSTOS ARRIBAS MILAGROS

NIF

***7505*

EXPEDIENTE

1243850

ANUALIDAD DE PAGO

1ª

IMPORTES POR ANUALIDAD

	2023	2024	2025	2026	2027
IMPORTE MÁXIMO SUBVENCIONABLE	401,60 €	401,60 €	401,60 €	334,67 €	334,67 €
IMPORTE MEDIO DE TRANSFERENCIA (€/ha)	297,48 €	297,48 €	297,48 €	247,90 €	247,90 €

RESUMEN DE UNIDADES

Cód	GRUPO DE PAGO	Sup. Dec. Admisible (ha)	Sup. Comprometida (ha)	Sup. ajustada compromiso (1) (ha)	% sobredec.	Sup. Resuelta (ha)	Importe Declarado	Importe Topado	Importe Resuelto	Importe tras sobredec.
419	OLIVAR	1,35		1,35	0,00	1,35	401,60	401,60	401,60	401,60
TOTAL		1,35	1,35	1,35		1,35	401,60	401,60	401,60	401,60

APLICACIÓN DE REDUCCIONES Y PENALIZACIONES

GRUPO DE PAGO	Importe Calculado	Importe prereduc.	Criterios de subvencionabilidad y compromisos	Presentación tardía	Omisión declaración	Condicionalidad	IMPORTE (Euros) RESUELTO
OLIVAR	401,60	401,60	0,00	0,00	0,00	0,00	401,60
TOTAL	401,60	401,60					401,60

RESUMEN DE PAGOS**IMPORTE (Euros)**

	RESUELTO	FEADER	MAPA	CAPADR
OLIVAR - Pago realizado	401,60 €	341,36 €	39,40 €	20,84 €

RECINTOS RESUELTOS

REF.	REFERENCIA SIGPAC	CULTIVO	DESCRIPCIÓN CULTIVO	S/R G.PAGO	PEND. MEDIA (%)	SUP. DEC. ADMISIBLE (ha)	SUP. COMPROM. (ha)	SUP. AJUSTADA COMPR.(1) (ha)	SUP. CONY. SIGPAC (ha)	SUP. CERTIE (ha)	SUP. CAMPO (ha)	SUP. CAMPO DETER. CULT. DECLARADO (ha)	SUP. DEC. REDUCIDA (ha)	SUP. RESUELTA (ha)
-562386	14-030-004-00237-001	101268	OLIVAR-PICO LIMON	R	419	0,70	0,35	0,35	0,35	0,35			0,35	0,35
-562385	14-030-004-00235-001	101268	OLIVAR-PICO LIMON	R	419	1,30	0,14	0,14	0,14	0,14			0,14	0,14
-562384	14-030-004-00222-002	101268	OLIVAR-PICO LIMON	R	419	2,60	0,86	0,86	0,86	0,86			0,86	0,86

INCIDENCIAS**INCIDENCIA DESCRIPCIÓN**

100424 Solicita recinto que no está comprometido para la operación.

Ref:-562387 Recinto:14-030-004-00222-00001 Cultivo:113000 OTROS FRUTALES-SIN VARIEDAD Regadio

(1) Superficie declarada admisible ajustada con la superficie comprometida.
(2) Factor de penalización valorando el alcance para el tipo de compromiso.Puede verificar la integridad de una copia de este documento mediante la lectura del código QR adjunto o mediante el acceso a la dirección <https://ws050.juntadeandalucia.es/verificarFirma> indicando el código de VERIFICACIÓN

FIRMADO POR

RAQUEL MARIA ESPIN CRESPO

17/12/2024

VERIFICACIÓN

Pk2jm6UYDU9J72AMTZUYRN3GET48NG

PÁG. 3325/9349



**APELLIDOS Y NOMBRE / RAZÓN SOCIAL**

OSTOS GARRIDO EDUARDO

NIF
***2332*EXPEDIENTE
1260590ANUALIDAD
DE PAGO
1ª**IMPORTES POR ANUALIDAD**

	2023	2024	2025	2026	2027
IMPORTE MÁXIMO SUBVENCIONABLE	1.189,92 €	1.189,92 €	1.189,92 €	991,60 €	991,60 €
IMPORTE MEDIO DE TRANSFERENCIA (€/ha)	297,48 €	297,48 €	297,48 €	247,90 €	247,90 €

RESUMEN DE UNIDADES

Cód	GRUPO DE PAGO	Sup. Dec. Admisible (ha)	Sup. Comprometida (ha)	Sup. ajustada compromiso (1) (ha)	% sobredec.	Sup. Resuelta (ha)	Importe Declarado	Importe Topado	Importe Resuelto	Importe tras sobredec.
419	OLIVAR	4,00		4,00	0,00	4,00	1.189,92	1.189,92	1.189,92	1.189,92
TOTAL		4,00	4,00	4,00		4,00	1.189,92	1.189,92	1.189,92	1.189,92

APLICACIÓN DE REDUCCIONES Y PENALIZACIONES

GRUPO DE PAGO	Importe Calculado	Importe prereduc.	Criterios de subvencionabilidad y compromisos	Presentación tardía	Omisión declaración	Condicionalidad	IMPORTE (Euros) RESUELTO
OLIVAR	1.189,92	1.189,92	0,00	0,00	0,00	0,00	1.189,92
TOTAL	1.189,92	1.189,92					1.189,92

RESUMEN DE PAGOS**IMPORTE (Euros)**

	RESUELTO	FEADER	MAPA	CAPADR
OLIVAR - Pago realizado	1.189,92 €	1.011,43 €	116,73 €	61,76 €

RECINTOS RESUELTOS

REF.	REFERENCIA SIGPAC	CULTIVO	DESCRIPCIÓN CULTIVO	S/R	G.PAGO	PEND. MEDIA (%)	SUP. DEC. ADMISIBLE (ha)	SUP. COMPROM. (ha)	SUP. AJUSTADA COMPR.(1) (ha)	SUP. CONY. SIGPAC (ha)	SUP. CERTIE (ha)	SUP. CAMPO (ha)	SUP. CAMPO DETER. CULT. DECLARADO (ha)	SUP. DEC. REDUCIDA (ha)	SUP. RESUELTA (ha)
-1323845	14-030-005-00007-008	101003	OLIVAR-ARBEQUINA	S	419	2,00	0,06	0,06	0,06		0,06			0,06	0,06
5253764	14-049-010-00056-001	101003	OLIVAR-ARBEQUINA	R	419	0,80	2,41	2,41	2,41		2,41			2,41	2,41
5253766	14-030-005-00007-004	101003	OLIVAR-ARBEQUINA	R	419	1,90	1,53	1,53	1,53		1,53			1,53	1,53

(1) Superficie declarada admisible ajustada con la superficie comprometida.
(2) Factor de penalización valorando el alcance para el tipo de compromiso.

Puede verificar la integridad de una copia de este documento mediante la lectura del código QR adjunto o mediante el acceso a la dirección <https://ws050.juntadeandalucia.es/verificarFirma> indicando el código de VERIFICACIÓN

FIRMADO POR

RAQUEL MARIA ESPIN CRESPO

17/12/2024

VERIFICACIÓN

Pk2jm6UYDU9J72AMTZUYRN3GET48NG

PÁG. 3326/9349



**APELLIDOS Y NOMBRE / RAZÓN SOCIAL**

OSUNA SANCHEZ FRANCISCO

NIF

****1978*

EXPEDIENTE

1147946

ANUALIDAD DE PAGO

1ª

IMPORTES POR ANUALIDAD

	2023	2024	2025	2026	2027
IMPORTE MÁXIMO SUBVENCIONABLE	1.909,82 €	1.909,82 €	1.909,82 €	1.591,52 €	1.591,52 €
IMPORTE MEDIO DE TRANSFERENCIA (€/ha)	297,48 €	297,48 €	297,48 €	247,90 €	247,90 €

RESUMEN DE UNIDADES

Cód	GRUPO DE PAGO	Sup. Dec. Admisible (ha)	Sup. Comprometida (ha)	Sup. ajustada compromiso (1) (ha)	% sobredec.	Sup. Resuelta (ha)	Importe Declarado	Importe Topado	Importe Resuelto	Importe tras sobredec.
419	OLIVAR	6,42		6,42	0,00	6,42	1.909,82	1.909,82	1.909,82	1.909,82
TOTAL		6,42	6,42	6,42		6,42	1.909,82	1.909,82	1.909,82	1.909,82

APLICACIÓN DE REDUCCIONES Y PENALIZACIONES

GRUPO DE PAGO	Importe Calculado	Importe prereduc.	Criterios de subvencionabilidad y compromisos	Presentación tardía	Omisión declaración	Condicionalidad	IMPORTE (Euros) RESUELTO
OLIVAR	1.909,82	1.909,82	0,00	0,00	0,00	0,00	1.909,82
TOTAL	1.909,82	1.909,82					1.909,82

RESUMEN DE PAGOS**IMPORTE (Euros)**

	RESUELTO	FEADER	MAPA	CAPADR
OLIVAR - Pago realizado	1.909,82 €	1.623,35 €	187,35 €	99,12 €

RECINTOS RESUELTOS

REF.	REFERENCIA SIGPAC	CULTIVO DESCRIPCIÓN CULTIVO	S/R G.PAGO	PEND. MEDIA (%)	SUP. DEC. ADMISIBLE (ha)	SUP. COMPROM. (ha)	SUP. AJUSTADA COMPR.(1) (ha)	SUP. CONY. SIGPAC (ha)	SUP. CERTIE (ha)	SUP. CAMPO (ha)	SUP. CAMPO DETER. CULT. DECLARADO (ha)	SUP. DEC. REDUCIDA (ha)	SUP. RESUELTA (ha)
-1509385	14-055-018-00195-002	101270 OLIVAR-PICUDO	R 419	32,60	0,32	0,32	0,32	0,32	0,32			0,32	0,32
-1405007	14-055-018-00196-001	101270 OLIVAR-PICUDO	R 419	29,50	0,01	0,01	0,01	0,01	0,01			0,01	0,01
-1405006	14-055-018-00196-009	101270 OLIVAR-PICUDO	R 419	33,20	0,02	0,02	0,02	0,02	0,02			0,02	0,02
5510807	14-055-018-00182-004	101010 OLIVAR-PICUAL	R 419	28,30	1,18	1,18	1,18	1,18	1,18			1,18	1,18
1700000005201131	14-055-018-00182-004	101010 OLIVAR-PICUAL	R 419	28,30	2,75	2,75	2,75	2,75	2,75			2,75	2,75
1700000005201133	14-055-018-00182-014	101010 OLIVAR-PICUAL	R 419	21,20	0,75	0,75	0,75	0,75	0,75			0,75	0,75
1700000005201145	14-055-018-00195-002	101270 OLIVAR-PICUDO	R 419	32,60	1,39	1,39	1,39	1,39	1,39			1,39	1,39

INCIDENCIAS**INCIDENCIA DESCRIPCIÓN**

- 100421 Recinto declarado por error para una operación de la 6503, que se ha corregido de oficio marcando la operación correcta, de acuerdo con la fecha de inscripción del recinto en la producción ecológica.
 Ref:1700000005201131 Recinto:14-055-018-00182-00004 Cultivo:101010 OLIVAR-PICUAL Regadío
 Ref:5510807 Recinto:14-055-018-00182-00004 Cultivo:101010 OLIVAR-PICUAL Regadío
 Ref:1700000005201133 Recinto:14-055-018-00182-00014 Cultivo:101010 OLIVAR-PICUAL Regadío
 Ref:-1509385 Recinto:14-055-018-00195-00002 Cultivo:101270 OLIVAR-PICUDO Regadío
 Ref:1700000005201145 Recinto:14-055-018-00195-00002 Cultivo:101270 OLIVAR-PICUDO Regadío
 Ref:-1405007 Recinto:14-055-018-00196-00001 Cultivo:101270 OLIVAR-PICUDO Regadío
 Ref:-1405006 Recinto:14-055-018-00196-00009 Cultivo:101270 OLIVAR-PICUDO Regadío

(1) Superficie declarada admisible ajustada con la superficie comprometida.
 (2) Factor de penalización valorando el alcance para el tipo de compromiso.

Puede verificar la integridad de una copia de este documento mediante la lectura del código QR adjunto o mediante el acceso a la dirección <https://ws050.juntadeandalucia.es/verificarFirma> indicando el código de VERIFICACIÓN

FIRMADO POR

RAQUEL MARIA ESPIN CRESPO

17/12/2024

VERIFICACIÓN

Pk2jm6UYDU9J72AMTZUYRN3GET48NG

PÁG. 3327/9349



**APELLIDOS Y NOMBRE / RAZÓN SOCIAL**

PACHECO BERMUDEZ FRANCISCA BELEN

NIF

***0181*

EXPEDIENTE

1219829

ANUALIDAD DE PAGO

1ª

IMPORTES POR ANUALIDAD

	2023	2024	2025	2026	2027
IMPORTE MÁXIMO SUBVENCIONABLE	1.511,20 €	1.511,20 €	1.511,20 €	1.259,33 €	1.259,33 €
IMPORTE MEDIO DE TRANSFERENCIA (€/ha)	297,48 €	297,48 €	297,48 €	247,90 €	247,90 €

RESUMEN DE UNIDADES

Cód	GRUPO DE PAGO	Sup. Dec. Admisible (ha)	Sup. Comprometida (ha)	Sup. ajustada compromiso (1) (ha)	% sobredec.	Sup. Resuelta (ha)	Importe Declarado	Importe Topado	Importe Resuelto	Importe tras sobredec.
419	OLIVAR	5,08		5,08	0,00	5,08	1.511,20	1.511,20	1.511,20	1.511,20
TOTAL		5,08	5,08	5,08		5,08	1.511,20	1.511,20	1.511,20	1.511,20

APLICACIÓN DE REDUCCIONES Y PENALIZACIONES

GRUPO DE PAGO	Importe Calculado	Importe prereduc.	Criterios de subvencionabilidad y compromisos	Presentación tardía	Omisión declaración	Condicionalidad	IMPORTE (Euros) RESUELTO
OLIVAR	1.511,20	1.511,20	0,00	0,00	0,00	0,00	1.511,20
TOTAL	1.511,20	1.511,20					1.511,20

RESUMEN DE PAGOS**IMPORTE (Euros)**

	RESUELTO	FEADER	MAPA	CAPADR
OLIVAR - Pago realizado	1.511,20 €	1.284,52 €	148,25 €	78,43 €

RECINTOS RESUELTOS

REF.	REFERENCIA SIGPAC	CULTIVO	DESCRIPCIÓN CULTIVO	S/R G.PAGO	PEND. MEDIA (%)	SUP. DEC. ADMISIBLE (ha)	SUP. COMPROM. (ha)	SUP. AJUSTADA COMPR.(1) (ha)	SUP. CONY. SIGPAC (ha)	SUP. CERTIE (ha)	SUP. CAMPO (ha)	SUP. CAMPO DETER. CULT. DECLARADO (ha)	SUP. DEC. REDUCIDA (ha)	SUP. RESUELTA (ha)
-805320	14-055-056-00106-001	101270	OLIVAR-PICUDO	S 419	30,70	0,03	0,03	0,03		0,03			0,03	0,03
-805319	14-055-056-00109-001	101270	OLIVAR-PICUDO	S 419	30,20	0,87	0,87	0,87		0,87			0,87	0,87
-169776	14-055-056-00167-002	101270	OLIVAR-PICUDO	S 419	22,30	0,01	0,01	0,01		0,01			0,01	0,01
-169736	14-055-056-00111-001	101270	OLIVAR-PICUDO	S 419	27,90	0,04	0,04	0,04		0,04			0,04	0,04
-169719	14-055-056-00306-001	101270	OLIVAR-PICUDO	S 419	38,80	0,02	0,02	0,02		0,02			0,02	0,02
170000006740738	14-055-056-00108-001	101270	OLIVAR-PICUDO	S 419	31,00	4,11	4,11	4,11		4,11			4,11	4,11

(1) Superficie declarada admisible ajustada con la superficie comprometida.
(2) Factor de penalización valorando el alcance para el tipo de compromiso.

Puede verificar la integridad de una copia de este documento mediante la lectura del código QR adjunto o mediante el acceso a la dirección <https://ws050.juntadeandalucia.es/verificarFirma> indicando el código de VERIFICACIÓN

FIRMADO POR

RAQUEL MARIA ESPIN CRESPO

17/12/2024

VERIFICACIÓN

Pk2jm6UYDU9J72AMTZUYRN3GET48NG

PÁG. 3328/9349



**APELLIDOS Y NOMBRE / RAZÓN SOCIAL**

PACHECO GARCIA ANTONIO

NIF

***0482*

EXPEDIENTE

1177822

ANUALIDAD DE PAGO

1ª

IMPORTES POR ANUALIDAD

	2023	2024	2025	2026	2027
IMPORTE MÁXIMO SUBVENCIONABLE	5.202,93 €	5.202,93 €	5.202,93 €	4.335,77 €	4.335,77 €
IMPORTE MEDIO DE TRANSFERENCIA (€/ha)	297,48 €	297,48 €	297,48 €	247,90 €	247,90 €

RESUMEN DE UNIDADES

Cód	GRUPO DE PAGO	Sup. Dec. Admisible (ha)	Sup. Comprometida (ha)	Sup. ajustada compromiso (1) (ha)	% sobredec.	Sup. Resuelta (ha)	Importe Declarado	Importe Topado	Importe Resuelto	Importe tras sobredec.
419	OLIVAR	17,83		17,49	0,00	17,49	5.202,93	5.202,93	5.202,93	5.202,93
TOTAL		17,83	17,49	17,49		17,49	5.202,93	5.202,93	5.202,93	5.202,93

APLICACIÓN DE REDUCCIONES Y PENALIZACIONES

GRUPO DE PAGO	Importe Calculado	Importe prereduc.	Criterios de subvencionabilidad y compromisos	Presentación tardía	Omisión declaración	Condicionalidad	IMPORTE (Euros) RESUELTO
OLIVAR	5.202,93	5.202,93	0,00	0,00	0,00	0,00	5.202,93
TOTAL	5.202,93	5.202,93					5.202,93

RESUMEN DE PAGOS**IMPORTE (Euros)**

	RESUELTO	FEADER	MAPA	CAPADR
OLIVAR - Pago realizado	5.202,93 €	4.422,49 €	510,41 €	270,03 €

(1) Superficie declarada admisible ajustada con la superficie comprometida.
 (2) Factor de penalización valorando el alcance para el tipo de compromiso.

Puede verificar la integridad de una copia de este documento mediante la lectura del código QR adjunto o mediante el acceso a la dirección <https://ws050.juntadeandalucia.es/verificarFirma> indicando el código de VERIFICACIÓN

FIRMADO POR

RAQUEL MARIA ESPIN CRESPO

17/12/2024

VERIFICACIÓN

Pk2jm6UYDU9J72AMTZUYRN3GET48NG

PÁG. 3329/9349



**RECINTOS RESUELTOS**

REF.	REFERENCIA SIGPAC	CULTIVO	DESCRIPCIÓN CULTIVO	S/R	G.PAGO	PEND. MEDIA (%)	SUP. DEC. ADMISIBLE (ha)	SUP. COMPROM. (ha)	SUP. AJUSTADA COMPR.(1) (ha)	SUP. CONV. SIGPAC (ha)	SUP. CERTIF. (ha)	SUP. CAMPO (ha)	SUP. CAMPO DETER. CULT. DECLARADO (ha)	SUP. DEC. REDUCIDA (ha)	SUP. RESUELTA (ha)
-1344584	14-058-019-00305-002	101138	OLIVAR-HOJIBLANCA	S	419	46,20	0,28	0,28	0,28		0,28			0,28	0,28
-1344583	14-058-019-00305-002	101138	OLIVAR-HOJIBLANCA	S	419	46,20	0,15	0,15	0,15		0,15			0,15	0,15
-1344582	14-058-019-00305-002	101138	OLIVAR-HOJIBLANCA	S	419	46,20	0,01	0,01	0,01		0,01			0,01	0,01
-1344581	14-058-019-00292-001	101138	OLIVAR-HOJIBLANCA	S	419	44,60	0,01	0,01	0,01		0,01			0,01	0,01
-1344579	14-058-012-00502-001	101138	OLIVAR-HOJIBLANCA	S	419	16,60	0,04	0,04	0,04		0,04			0,04	0,04
-1344577	14-058-012-00228-002	101138	OLIVAR-HOJIBLANCA	R	419	33,60	0,24	0,24	0,24		0,24			0,24	0,24
-1344576	14-058-012-00226-003	101138	OLIVAR-HOJIBLANCA	R	419	29,50	0,04	0,04	0,04		0,04			0,04	0,04
-1066413	14-024-008-00263-002	101138	OLIVAR-HOJIBLANCA	S	419	7,40	0,21	0,21	0,21		0,21			0,21	0,21
-1066406	14-024-006-00055-006	101138	OLIVAR-HOJIBLANCA	S	419	29,60	0,11	0,11	0,11		0,11			0,11	0,11
-1066405	14-024-005-00104-002	101138	OLIVAR-HOJIBLANCA	S	419	18,00	0,03	0,03	0,03		0,03			0,03	0,03
170000004553793	14-024-006-00053-002	101138	OLIVAR-HOJIBLANCA	S	419	33,50	1,15	1,15	1,15		1,15			1,15	1,15
170000004553794	14-024-006-00055-005	101138	OLIVAR-HOJIBLANCA	S	419	27,20	1,23	1,23	1,23		1,23			1,23	1,23
170000004553797	14-058-019-00293-001	101138	OLIVAR-HOJIBLANCA	S	419	44,40	0,26	0,26	0,26		0,26			0,26	0,26
170000004553798	14-058-019-00294-001	101138	OLIVAR-HOJIBLANCA	S	419	49,20	0,29	0,29	0,29		0,29			0,29	0,29
170000004553799	14-058-019-00296-001	101138	OLIVAR-HOJIBLANCA	S	419	49,60	0,20	0,20	0,20		0,20			0,20	0,20
170000004553800	14-058-019-00297-001	101138	OLIVAR-HOJIBLANCA	S	419	51,90	0,26	0,26	0,26		0,26			0,26	0,26
170000004553801	14-058-019-00298-001	101138	OLIVAR-HOJIBLANCA	S	419	46,40	0,63	0,63	0,63		0,63			0,63	0,63
170000004553803	14-058-019-00305-002	101138	OLIVAR-HOJIBLANCA	S	419	46,20	2,18	2,18	2,18		2,18			2,18	2,18
170000004553805	14-058-019-00508-004	101138	OLIVAR-HOJIBLANCA	S	419	38,40	0,03	0,03	0,03		0,03			0,03	0,03
170000004553806	14-058-019-00515-001	101138	OLIVAR-HOJIBLANCA	S	419	55,20	0,01	0,01	0,01		0,01			0,01	0,01
170000004553807	14-058-019-00515-001	101138	OLIVAR-HOJIBLANCA	S	419	55,20	0,01	0,01	0,01		0,01			0,01	0,01
170000004553808	14-058-019-00516-001	101138	OLIVAR-HOJIBLANCA	S	419	47,80	0,01	0,01	0,01		0,01			0,01	0,01
170000004553809	14-058-019-00270-001	101138	OLIVAR-HOJIBLANCA	S	419	44,50	0,12	0,12	0,12		0,12			0,12	0,12
170000004553811	14-038-014-00003-008	101138	OLIVAR-HOJIBLANCA	S	419	22,50	0,01	0,01	0,01		0,01			0,01	0,01
170000004553812	14-024-008-00263-001	101138	OLIVAR-HOJIBLANCA	S	419	12,30	0,25	0,25	0,25		0,25			0,25	0,25
170000004553813	14-058-019-00289-001	101138	OLIVAR-HOJIBLANCA	S	419	54,40	0,31	0,31	0,31		0,31			0,31	0,31
170000004553814	14-058-019-00295-001	101138	OLIVAR-HOJIBLANCA	S	419	48,80	0,34	0,34	0,34		0,34			0,34	0,34
170000004553815	14-058-019-00296-002	101138	OLIVAR-HOJIBLANCA	S	419	35,00	0,25	0,25	0,25		0,25			0,25	0,25
170000004553816	14-058-019-00297-002	101138	OLIVAR-HOJIBLANCA	S	419	58,50	0,01	0,01	0,01		0,01			0,01	0,01
170000004553817	14-058-019-00522-001	101138	OLIVAR-HOJIBLANCA	S	419	38,10	0,53	0,53	0,53		0,53			0,53	0,53
170000004553818	14-024-007-00013-002	101138	OLIVAR-HOJIBLANCA	S	419	44,00	0,14	0,14	0,14		0,14			0,14	0,14
170000004553819	14-024-007-00014-001	101138	OLIVAR-HOJIBLANCA	S	419	37,80	0,33	0,33	0,33		0,33			0,33	0,33
170000004553820	14-024-007-00263-001	101138	OLIVAR-HOJIBLANCA	S	419	43,60	0,13	0,13	0,13		0,13			0,13	0,13
170000004553821	14-024-007-00264-002	101138	OLIVAR-HOJIBLANCA	S	419	42,00	0,27	0,27	0,27		0,27			0,27	0,27
170000004553822	14-024-007-00266-004	101138	OLIVAR-HOJIBLANCA	S	419	43,40	0,12	0,12	0,12		0,12			0,12	0,12
170000004553823	14-024-007-00265-002	101138	OLIVAR-HOJIBLANCA	S	419	42,10	0,01	0,01	0,01		0,01			0,01	0,01
170000004553824	14-024-007-00266-004	101138	OLIVAR-HOJIBLANCA	S	419	43,40	0,01	0,01	0,01		0,01			0,01	0,01
170000004553825	14-024-007-00267-001	101138	OLIVAR-HOJIBLANCA	S	419	46,40	0,07	0,07	0,07		0,07			0,07	0,07
170000004553826	14-024-007-00268-003	101138	OLIVAR-HOJIBLANCA	S	419	37,70	0,02	0,02	0,02		0,02			0,02	0,02
170000004553827	14-024-007-00269-001	101138	OLIVAR-HOJIBLANCA	S	419	36,30	0,04	0,04	0,04		0,04			0,04	0,04
170000004553829	14-024-007-00271-001	101138	OLIVAR-HOJIBLANCA	S	419	29,90	0,01	0,01	0,01		0,01			0,01	0,01
170000004553830	14-024-007-00066-002	101138	OLIVAR-HOJIBLANCA	S	419	39,70	1,12	1,12	1,12		1,12			1,12	1,12
170000004553831	14-024-007-00067-001	101138	OLIVAR-HOJIBLANCA	S	419	36,20	0,23	0,23	0,23		0,23			0,23	0,23
170000004553832	14-024-007-00259-002	101138	OLIVAR-HOJIBLANCA	S	419	48,50	0,18	0,18	0,18		0,18			0,18	0,18
170000004553833	14-024-007-00260-001	101138	OLIVAR-HOJIBLANCA	S	419	37,80	0,01	0,01	0,01		0,01			0,01	0,01
170000004553834	14-024-007-00272-001	101138	OLIVAR-HOJIBLANCA	S	419	32,70	0,32	0,32	0,32		0,32			0,32	0,32
170000004553835	14-024-007-00273-001	101138	OLIVAR-HOJIBLANCA	S	419	40,50	0,19	0,19	0,19		0,19			0,19	0,19
170000004553836	14-058-019-00296-002	101138	OLIVAR-HOJIBLANCA	S	419	35,00	0,08	0,08	0,08		0,08			0,08	0,08
170000004553837	14-024-006-00054-002	101138	OLIVAR-HOJIBLANCA	S	419	28,40	0,01	0,01	0,01		0,01			0,01	0,01
170000004554065	14-024-007-00191-004	101138	OLIVAR-HOJIBLANCA	S	419	27,70	1,59	1,59	1,59		1,59			1,59	1,59
170000004554066	14-058-012-00601-001	101138	OLIVAR-HOJIBLANCA	S	419	28,10	0,05	0,05	0,05		0,05			0,05	0,05
170000004554068	14-058-019-00268-001	101138	OLIVAR-HOJIBLANCA	S	419	46,80	0,69	0,69	0,69		0,69			0,69	0,69
170000004554071	14-058-012-00602-002	101138	OLIVAR-HOJIBLANCA	S	419	22,60	0,94	0,94	0,94		0,94			0,94	0,94
170000004554072	14-024-007-00192-001	101138	OLIVAR-HOJIBLANCA	S	419	25,40	0,01	0,01	0,01		0,01			0,01	0,01
170000004554073	14-024-007-00191-008	101138	OLIVAR-HOJIBLANCA	S	419	32,70	0,04	0,04	0,04		0,04			0,04	0,04
170000005488949	14-024-005-00104-001	101138	OLIVAR-HOJIBLANCA	S	419	13,70	0,31	0,31	0,31		0,31			0,31	0,31
170000005488954	14-058-012-00226-001	101138	OLIVAR-HOJIBLANCA	S	419	43,30	0,11	0,11	0,11		0,11			0,11	0,11
170000005488955	14-058-012-00228-001	101138	OLIVAR-HOJIBLANCA	S	419	29,30	0,14	0,14	0,14		0,14			0,14	0,14
170000005488958	14-058-019-00515-001	101138	OLIVAR-HOJIBLANCA	S	419	55,20	0,49	0,48	0,48		0,48			0,48	0,48
170000005488959	14-058-012-00226-001	101138	OLIVAR-HOJIBLANCA	S	419	43,30	0,18	0,18	0,18		0,18			0,18	0,18
170000005488961	14-058-019-00513-001	101138	OLIVAR-HOJIBLANCA	S	419	28,40	0,39	0,39	0,39		0,39			0,39	0,39
170000005592850	14-058-019-00299-001	101138	OLIVAR-HOJIBLANCA	S	419	47,90	0,37	0,04	0,04		0,04			0,04	0,04
170000005592851	14-058-019-00305-002	101138	OLIVAR-HOJIBLANCA	S	419	46,20	0,03	0,03	0,03		0,03			0,03	0,03

INCIDENCIAS**INCIDENCIA DESCRIPCIÓN**

100424 Solicita recinto que no está comprometido para la operación.

Ref:170000004553810 Recinto:14-038-014-00003-00008 Cultivo:101138 OLIVAR-HOJIBLANCA Secano

Ref:170000004553802 Recinto:14-058-019-00299-00001 Cultivo:101138 OLIVAR-HOJIBLANCA Secano

(1) Superficie declarada admisible ajustada con la superficie comprometida.
(2) Factor de penalización valorando el alcance para el tipo de compromiso.Puede verificar la integridad de una copia de este documento mediante la lectura del código QR adjunto o mediante el acceso a la dirección <https://ws050.juntadeandalucia.es/verificarFirma> indicando el código de VERIFICACIÓN

FIRMADO POR

RAQUEL MARIA ESPIN CRESPO

17/12/2024

VERIFICACIÓN

Pk2jm6UYDU9J72AMTZUYRN3GET48NG

PÁG. 3330/9349



**APELLIDOS Y NOMBRE / RAZÓN SOCIAL**

PADILLA COLETO ANTONIO

NIF
***3582*EXPEDIENTE
1205352ANUALIDAD
DE PAGO
1ª**IMPORTES POR ANUALIDAD**

	2023	2024	2025	2026	2027
IMPORTE MÁXIMO SUBVENCIONABLE	1.195,87 €	1.195,87 €	1.195,87 €	996,56 €	996,56 €
IMPORTE MEDIO DE TRANSFERENCIA (€/ha)	297,48 €	297,48 €	297,48 €	247,90 €	247,90 €

RESUMEN DE UNIDADES

Cód	GRUPO DE PAGO	Sup. Dec. Admisible (ha)	Sup. Comprometida (ha)	Sup. ajustada compromiso (1) (ha)	% sobredec.	Sup. Resuelta (ha)	Importe Declarado	Importe Topado	Importe Resuelto	Importe tras sobredec.
419	OLIVAR	4,04		4,02	0,00	4,02	1.195,87	1.195,87	1.195,87	1.195,87
TOTAL		4,04	4,02	4,02		4,02	1.195,87	1.195,87	1.195,87	1.195,87

APLICACIÓN DE REDUCCIONES Y PENALIZACIONES

GRUPO DE PAGO	Importe Calculado	Importe prereduc.	Criterios de subvencionabilidad y compromisos	Presentación tardía	Omisión declaración	Condicionalidad	IMPORTE (Euros) RESUELTO
OLIVAR	1.195,87	1.195,87	0,00	0,00	0,00	0,00	1.195,87
TOTAL	1.195,87	1.195,87					1.195,87

RESUMEN DE PAGOS**IMPORTE (Euros)**

	RESUELTO	FEADER	MAPA	CAPADR
OLIVAR - Pago realizado	1.195,87 €	1.016,49 €	117,31 €	62,07 €

RECINTOS RESUELTOS

REF.	REFERENCIA SIGPAC	CULTIVO DESCRIPCIÓN CULTIVO	S/R G.PAGO	PEND. MEDIA (%)	SUP. DEC. ADMISIBLE (ha)	SUP. COMPROM. (ha)	SUP. AJUSTADA COMPR.(1) (ha)	SUP. CONY. SIGPAC (ha)	SUP. CERTIE (ha)	SUP. CAMPO (ha)	SUP. CAMPO DETER. CULT. DECLARADO (ha)	SUP. DEC. REDUCIDA (ha)	SUP. RESUELTA (ha)
1700000006698105	14-047-012-00015-010	101010 OLIVAR-PICUAL	S 419	66,80	0,24	0,22	0,22		0,24			0,22	0,22
1700000006698107	14-047-012-00015-009	101010 OLIVAR-PICUAL	S 419	60,70	0,67	0,67	0,67		0,67			0,67	0,67
1700000006698108	14-047-012-00015-008	101010 OLIVAR-PICUAL	S 419	41,30	1,27	1,27	1,27		1,27			1,27	1,27
1700000006698109	14-047-012-00015-014	101010 OLIVAR-PICUAL	S 419	67,60	0,05	0,05	0,05		0,05			0,05	0,05
1700000006698110	14-047-012-00015-005	101010 OLIVAR-PICUAL	S 419	69,30	1,81	1,81	1,81		1,81			1,81	1,81

INCIDENCIAS**INCIDENCIA DESCRIPCIÓN**

- 4272 Verifica que las líneas de declaración de las Solicitudes Únicas no tienen solapes con la capa de Retroactividad Gráfica (ambas de la misma campaña) a nivel de expediente/línea de declaración gráfica de la solicitud.
Ref:1700000006698105 Recinto:14-047-012-00015-00010 Cultivo: - Agregado de la referencia del recinto.:0 Zona de la referencia del recinto.:0 Superficie solapada.:0,02 Id. Incid.:101007430
- 100402 Recinto solicitado no forma parte de ningún organismo de control autorizado para la producción ecológica en Andalucía o fecha de inscripción posterior al plazo establecido (Anexo I. Criterios de Subvencionabilidad. Orden 28 de marzo de 2023).
Ref:1700000006698112 Recinto:14-047-012-00015-00007 Cultivo:218045 HIGUERA-BLANCA Secano
- 100424 Solicita recinto que no está comprometido para la operación.
Ref:1700000006698112 Recinto:14-047-012-00015-00007 Cultivo:218045 HIGUERA-BLANCA Secano

(1) Superficie declarada admisible ajustada con la superficie comprometida.
(2) Factor de penalización valorando el alcance para el tipo de compromiso.

Puede verificar la integridad de una copia de este documento mediante la lectura del código QR adjunto o mediante el acceso a la dirección <https://ws050.juntadeandalucia.es/verificarFirma> indicando el código de VERIFICACIÓN

FIRMADO POR

RAQUEL MARIA ESPIN CRESPO

17/12/2024

VERIFICACIÓN

Pk2jm6UYDU9J72AMTZUYRN3GET48NG

PÁG. 3331/9349



**APELLIDOS Y NOMBRE / RAZÓN SOCIAL**

PADILLA COLETO RAFAEL

NIF

***9215*

EXPEDIENTE

1223843

ANUALIDAD DE PAGO

1ª

IMPORTE POR ANUALIDAD

	2023	2024	2025	2026	2027
IMPORTE MÁXIMO SUBVENCIONABLE	2.760,61 €	2.760,61 €	2.760,61 €	2.300,51 €	2.300,51 €
IMPORTE MEDIO DE TRANSFERENCIA (€/ha)	297,48 €	297,48 €	297,48 €	247,90 €	247,90 €

RESUMEN DE UNIDADES

Cód	GRUPO DE PAGO	Sup. Dec. Admisible (ha)	Sup. Comprometida (ha)	Sup. ajustada compromiso (1) (ha)	% sobredec.	Sup. Resuelta (ha)	Importe Declarado	Importe Topado	Importe Resuelto	Importe tras sobredec.
419	OLIVAR	9,30		9,28	0,00	9,28	2.760,61	2.760,61	2.760,61	2.760,61
TOTAL		9,30	9,28	9,28		9,28	2.760,61	2.760,61	2.760,61	2.760,61

APLICACIÓN DE REDUCCIONES Y PENALIZACIONES

GRUPO DE PAGO	Importe Calculado	Importe prereduc.	Criterios de subvencionabilidad y compromisos	Presentación tardía	Omisión declaración	Condicionalidad	IMPORTE (Euros) RESUELTO
OLIVAR	2.760,61	2.760,61	0,00	0,00	0,00	0,00	2.760,61
TOTAL	2.760,61	2.760,61					2.760,61

RESUMEN DE PAGOS**IMPORTE (Euros)**

	RESUELTO	FEADER	MAPA	CAPADR
OLIVAR - Pago realizado	2.760,61 €	2.346,52 €	270,82 €	143,27 €

RECINTOS RESUELTOS

REF.	REFERENCIA SIGPAC	CULTIVO DESCRIPCIÓN CULTIVO	S/R G.PAGO	PEND. MEDIA (%)	SUP. DEC. ADMISIBLE (ha)	SUP. COMPROM. (ha)	SUP. AJUSTADA COMPR.(1) (ha)	SUP. CONY. SIGPAC (ha)	SUP. CERTIE (ha)	SUP. CAMPO (ha)	SUP. CAMPO DETER. CULT. DECLARADO (ha)	SUP. DEC. REDUCIDA (ha)	SUP. RESUELTA (ha)
-481837	14-047-012-00012-003	101010 OLIVAR-PICUAL	S 419	63,00	0,51	0,51	0,51		0,51			0,51	0,51
-481835	14-047-012-00010-003	101010 OLIVAR-PICUAL	S 419	60,00	0,53	0,53	0,53		0,53			0,53	0,53
1700000006956048	14-047-012-00010-002	101010 OLIVAR-PICUAL	S 419	46,00	0,61	0,61	0,61		0,61			0,61	0,61
1700000006956049	14-047-012-00012-016	101010 OLIVAR-PICUAL	S 419	47,40	0,17	0,17	0,17		0,17			0,17	0,17
1700000006956050	14-047-012-00012-022	101010 OLIVAR-PICUAL	S 419	36,30	0,10	0,10	0,10		0,10			0,10	0,10
1700000006956053	14-047-012-00010-009	101010 OLIVAR-PICUAL	S 419	50,40	0,53	0,53	0,53		0,53			0,53	0,53
1700000006956054	14-047-012-00012-008	101010 OLIVAR-PICUAL	S 419	59,90	1,04	1,04	1,04		1,04			1,04	1,04
1700000006956055	14-047-012-00012-002	101010 OLIVAR-PICUAL	S 419	45,30	0,65	0,65	0,65		0,65			0,65	0,65
1700000006956057	14-047-012-00012-010	101010 OLIVAR-PICUAL	S 419	41,80	0,60	0,60	0,60		0,60			0,60	0,60
1700000006956058	14-047-012-00010-019	101010 OLIVAR-PICUAL	S 419	57,90	0,05	0,05	0,05		0,05			0,05	0,05
1700000006956059	14-047-012-00012-015	101010 OLIVAR-PICUAL	S 419	49,80	0,28	0,28	0,28		0,28			0,28	0,28
1700000006956060	14-047-012-00012-013	101010 OLIVAR-PICUAL	S 419	37,80	0,41	0,41	0,41		0,41			0,41	0,41
1700000006956061	14-047-012-00012-020	101010 OLIVAR-PICUAL	S 419	62,30	0,12	0,12	0,12		0,12			0,12	0,12
1700000006956062	14-047-012-00012-019	101010 OLIVAR-PICUAL	S 419	56,70	0,11	0,11	0,11		0,11			0,11	0,11
1700000006956063	14-047-012-00010-011	101010 OLIVAR-PICUAL	S 419	50,60	0,54	0,54	0,54		0,54			0,54	0,54
1700000006956064	14-047-012-00012-009	101010 OLIVAR-PICUAL	S 419	59,40	0,61	0,61	0,61		0,61			0,61	0,61
1700000006956065	14-047-012-00010-010	101010 OLIVAR-PICUAL	S 419	51,30	0,76	0,76	0,76		0,76			0,76	0,76
1700000006956066	14-047-012-00010-012	101010 OLIVAR-PICUAL	S 419	36,90	0,46	0,46	0,46		0,46			0,46	0,46
1700000006956067	14-047-012-00012-014	101010 OLIVAR-PICUAL	S 419	17,60	0,30	0,28	0,28		0,30			0,28	0,28
1700000006956068	14-047-012-00010-013	101010 OLIVAR-PICUAL	S 419	48,90	0,43	0,43	0,43		0,43			0,43	0,43
1700000006956069	14-047-012-00010-014	101010 OLIVAR-PICUAL	S 419	35,70	0,23	0,23	0,23		0,23			0,23	0,23
1700000006956070	14-047-012-00012-012	101010 OLIVAR-PICUAL	S 419	44,70	0,26	0,26	0,26		0,26			0,26	0,26

INCIDENCIAS**INCIDENCIA DESCRIPCIÓN**

4272 Verifica que las líneas de declaración de las Solicitudes Únicas no tienen solapes con la capa de Retroactividad Gráfica (ambas de la misma campaña) a nivel de expediente/línea de declaración gráfica de la solicitud.
Ref:1700000006956067 Recinto:14-047-012-00012-00014 Cultivo: - Agregado de la referencia del recinto.:0 Zona de la referencia del recinto.:0 Superficie solapada.:0,02 Id. Incid.:101018137

(1) Superficie declarada admisible ajustada con la superficie comprometida.
(2) Factor de penalización valorando el alcance para el tipo de compromiso.

Puede verificar la integridad de una copia de este documento mediante la lectura del código QR adjunto o mediante el acceso a la dirección <https://ws050.juntadeandalucia.es/verificarFirma> indicando el código de VERIFICACIÓN

FIRMADO POR

RAQUEL MARIA ESPIN CRESPO

17/12/2024

VERIFICACIÓN

Pk2jm6UYDU9J72AMTZUYRN3GET48NG

PÁG. 3332/9349



**APELLIDOS Y NOMBRE / RAZÓN SOCIAL**

PADILLA MOLINA JUAN DE LA CRUZ

NIF

***0492*

EXPEDIENTE

1194062

ANUALIDAD DE PAGO

1ª

IMPORTES POR ANUALIDAD

	2023	2024	2025	2026	2027
IMPORTE MÁXIMO SUBVENCIONABLE	3.852,37 €	3.852,37 €	3.852,37 €	3.210,31 €	3.210,31 €
IMPORTE MEDIO DE TRANSFERENCIA (€/ha)	297,48 €	297,48 €	297,48 €	247,90 €	247,90 €

RESUMEN DE UNIDADES

Cód	GRUPO DE PAGO	Sup. Dec. Admisible (ha)	Sup. Comprometida (ha)	Sup. ajustada compromiso (1) (ha)	% sobredec.	Sup. Resuelta (ha)	Importe Declarado	Importe Topado	Importe Resuelto	Importe tras sobredec.
419	OLIVAR	12,95		12,95	0,00	12,95	3.852,37	3.852,37	3.852,37	3.852,37
TOTAL		12,95	12,95	12,95		12,95	3.852,37	3.852,37	3.852,37	3.852,37

APLICACIÓN DE REDUCCIONES Y PENALIZACIONES

GRUPO DE PAGO	Importe Calculado	Importe prereduc.	Criterios de subvencionabilidad y compromisos	Presentación tardía	Omisión declaración	Condicionalidad	IMPORTE (Euros) RESUELTO
OLIVAR	3.852,37		0,00	0,00	0,00	0,00	3.852,37
TOTAL	3.852,37	3.852,37					3.852,37

RESUMEN DE PAGOS**IMPORTE (Euros)**

	RESUELTO	FEADER	MAPA	CAPADR
OLIVAR - Pago realizado	3.852,37 €	3.274,51 €	377,92 €	199,94 €

RECINTOS RESUELTOS

REF.	REFERENCIA SIGPAC	CULTIVO DESCRIPCIÓN CULTIVO	S/R G.PAGO	PEND. MEDIA (%)	SUP. DEC. ADMISIBLE (ha)	SUP. COMPROM. (ha)	SUP. AJUSTADA COMPR.(1) (ha)	SUP. CONY. SIGPAC (ha)	SUP. CERTIE (ha)	SUP. CAMPO (ha)	SUP. CAMPO DETER. CULT. DECLARADO (ha)	SUP. DEC. REDUCIDA (ha)	SUP. RESUELTA (ha)
1700000006527434	14-047-003-00070-001	101010 OLIVAR-PICUAL	S 419	40,40	1,06	1,06	1,06		1,06			1,06	1,06
1700000006527435	14-047-003-00070-011	101010 OLIVAR-PICUAL	S 419	22,40	0,07	0,07	0,07		0,07			0,07	0,07
1700000006527437	14-047-008-00051-006	101010 OLIVAR-PICUAL	S 419	72,00	0,01	0,01	0,01		0,01			0,01	0,01
1700000006527438	14-047-008-00051-005	101010 OLIVAR-PICUAL	S 419	19,60	0,10	0,10	0,10		0,10			0,10	0,10
1700000006527443	14-047-003-00070-010	101010 OLIVAR-PICUAL	S 419	44,10	0,36	0,36	0,36		0,36			0,36	0,36
1700000006527444	14-047-008-00051-014	101010 OLIVAR-PICUAL	S 419	55,80	0,06	0,06	0,06		0,06			0,06	0,06
1700000006527445	14-047-008-00051-012	101010 OLIVAR-PICUAL	S 419	54,00	0,13	0,13	0,13		0,13			0,13	0,13
1700000006527447	14-047-008-00051-008	101010 OLIVAR-PICUAL	S 419	43,90	4,74	4,74	4,74		4,74			4,74	4,74
1700000006527449	14-047-008-00051-017	101010 OLIVAR-PICUAL	S 419	55,00	2,11	2,11	2,11		2,11			2,11	2,11
1700000006527450	14-047-008-00051-016	101010 OLIVAR-PICUAL	S 419	50,80	1,62	1,62	1,62		1,62			1,62	1,62
1700000006527451	14-047-008-00051-015	101010 OLIVAR-PICUAL	S 419	44,30	2,69	2,69	2,69		2,69			2,69	2,69

(1) Superficie declarada admisible ajustada con la superficie comprometida.
(2) Factor de penalización valorando el alcance para el tipo de compromiso.Puede verificar la integridad de una copia de este documento mediante la lectura del código QR adjunto o mediante el acceso a la dirección <https://ws050.juntadeandalucia.es/verificarFirma> indicando el código de VERIFICACIÓN

FIRMADO POR

RAQUEL MARIA ESPIN CRESPO

17/12/2024

VERIFICACIÓN

Pk2jm6UYDU9J72AMTZUYRN3GET48NG

PÁG. 3333/9349



**APELLIDOS Y NOMBRE / RAZÓN SOCIAL**

PADILLA MUÑOZ JOSEFINA REMEDIOS

NIF

***6653*

EXPEDIENTE

1221707

ANUALIDAD DE PAGO

1ª

IMPORTES POR ANUALIDAD

	2023	2024	2025	2026	2027
IMPORTE MÁXIMO SUBVENCIONABLE	7.347,76 €	7.347,76 €	7.347,76 €	6.123,13 €	6.123,13 €
IMPORTE MEDIO DE TRANSFERENCIA (€/ha)	297,48 €	297,48 €	297,48 €	247,90 €	247,90 €

RESUMEN DE UNIDADES

Cód	GRUPO DE PAGO	Sup. Dec. Admisible (ha)	Sup. Comprometida (ha)	Sup. ajustada compromiso (1) (ha)	% sobredec.	Sup. Resuelta (ha)	Importe Declarado	Importe Topado	Importe Resuelto	Importe tras sobredec.
419	OLIVAR	24,70		24,70	0,00	24,70	7.347,76	7.347,76	7.347,76	7.347,76
TOTAL		24,70	24,70	24,70		24,70	7.347,76	7.347,76	7.347,76	7.347,76

APLICACIÓN DE REDUCCIONES Y PENALIZACIONES

GRUPO DE PAGO	Importe Calculado	Importe prereduc.	Criterios de subvencionabilidad y compromisos	Presentación tardía	Omisión declaración	Condicionalidad	IMPORTE (Euros) RESUELTO
OLIVAR	7.347,76		0,00	0,00	0,00	0,00	7.347,76
TOTAL	7.347,76	7.347,76					7.347,76

RESUMEN DE PAGOS**IMPORTE (Euros)**

	RESUELTO	FEADER	MAPA	CAPADR
OLIVAR - Pago realizado	7.347,76 €	6.245,60 €	720,82 €	381,34 €

RECINTOS RESUELTOS

REF.	REFERENCIA SIGPAC	CULTIVO DESCRIPCIÓN CULTIVO	S/R G.PAGO	PEND. MEDIA (%)	SUP. DEC. ADMISIBLE (ha)	SUP. COMPROM. (ha)	SUP. AJUSTADA COMPR.(1) (ha)	SUP. CONY. SIGPAC (ha)	SUP. CERTIE (ha)	SUP. CAMPO (ha)	SUP. CAMPO DETER. CULT. DECLARADO (ha)	SUP. DEC. REDUCIDA (ha)	SUP. RESUELTA (ha)
-1342784	14-047-009-00222-001	101010 OLIVAR-PICUAL	S 419	52,70	0,21	0,21	0,21		0,21			0,21	0,21
-1342761	14-047-009-00214-001	101010 OLIVAR-PICUAL	S 419	46,20	0,10	0,10	0,10		0,10			0,10	0,10
4190765	14-047-009-00203-001	101252 OLIVAR-NEVADILLO NEGRO	S 419	26,50	2,33	2,33	2,33		2,33			2,33	2,33
4190766	14-047-009-00203-002	101252 OLIVAR-NEVADILLO NEGRO	S 419	40,10	2,84	2,84	2,84		2,84			2,84	2,84
4190767	14-047-009-00203-005	101252 OLIVAR-NEVADILLO NEGRO	S 419	21,20	0,47	0,47	0,47		0,47			0,47	0,47
4190790	14-047-009-00202-001	101252 OLIVAR-NEVADILLO NEGRO	S 419	37,00	2,78	2,78	2,78		2,78			2,78	2,78
4190791	14-047-009-00202-003	101252 OLIVAR-NEVADILLO NEGRO	S 419	27,30	0,13	0,13	0,13		0,13			0,13	0,13
1700000006120709	14-047-009-00214-001	101010 OLIVAR-PICUAL	S 419	46,20	0,65	0,65	0,65		0,65			0,65	0,65
1700000006120714	14-047-009-00222-004	101010 OLIVAR-PICUAL	S 419	39,40	0,01	0,01	0,01		0,01			0,01	0,01
1700000006120715	14-047-009-00222-002	101010 OLIVAR-PICUAL	S 419	29,90	0,23	0,23	0,23		0,23			0,23	0,23
1700000006120716	14-047-009-00222-001	101010 OLIVAR-PICUAL	S 419	52,70	2,33	2,33	2,33		2,33			2,33	2,33
1700000006120717	14-047-009-00222-008	101010 OLIVAR-PICUAL	S 419	52,10	0,44	0,44	0,44		0,44			0,44	0,44
1700000006120728	14-047-009-00222-005	101010 OLIVAR-PICUAL	S 419	44,30	0,07	0,07	0,07		0,15			0,07	0,07
1700000006120738	14-047-009-00225-002	101010 OLIVAR-PICUAL	S 419	40,10	1,57	1,57	1,57		1,57			1,57	1,57
1700000006268453	14-047-009-00185-003	101010 OLIVAR-PICUAL	S 419	31,50	9,08	9,08	9,08		9,08			9,08	9,08
1700000006268458	14-047-009-00185-005	101010 OLIVAR-PICUAL	S 419	40,30	1,46	1,46	1,46		1,46			1,46	1,46

(1) Superficie declarada admisible ajustada con la superficie comprometida.
(2) Factor de penalización valorando el alcance para el tipo de compromiso.Puede verificar la integridad de una copia de este documento mediante la lectura del código QR adjunto o mediante el acceso a la dirección <https://ws050.juntadeandalucia.es/verificarFirma> indicando el código de VERIFICACIÓN

FIRMADO POR

RAQUEL MARIA ESPIN CRESPO

17/12/2024

VERIFICACIÓN

Pk2jm6UYDU9J72AMTZUYRN3GET48NG

PÁG. 3334/9349



**APELLIDOS Y NOMBRE / RAZÓN SOCIAL**

PALOMO MENGUAL MIGUEL

NIF

****1109*

EXPEDIENTE

1191845

ANUALIDAD DE PAGO

1ª

IMPORTES POR ANUALIDAD

	2023	2024	2025	2026	2027
IMPORTE MÁXIMO SUBVENCIONABLE	12.701,15 €	12.701,15 €	10.584,29 €	10.584,29 €	10.584,29 €
IMPORTE MEDIO DE TRANSFERENCIA (€/ha)	70,77 €	70,77 €	58,98 €	58,98 €	58,98 €

RESUMEN DE UNIDADES

Cód	GRUPO DE PAGO	Sup. Dec. Admisible (ha)	Sup. Comprometida (ha)	Sup. ajustada compromiso (1) (ha)	% sobredec.	Sup. Resuelta (ha)	Importe Declarado	Importe Topado	Importe Resuelto	Importe tras sobredec.
418	PASTOS ASOCIADOS A GANADERÍA ECOLÓGICA	179,47		179,47	0,00	179,47	12.701,05	12.701,15	12.701,15	12.701,15
TOTAL		179,47	179,47	179,47		179,47	12.701,05	12.701,15	12.701,15	12.701,15

APLICACIÓN DE REDUCCIONES Y PENALIZACIONES

GRUPO DE PAGO	Importe Calculado	Importe prereduc.	Criterios de subvencionabilidad y compromisos	Presentación tardía	Omisión declaración	Condicionidad	IMPORTE (Euros) RESUELTO
PASTOS ASOCIADOS A GANADERÍA	12.701,15	12.701,15	0,00	0,00	0,00	0,00	12.701,15
TOTAL	12.701,15	12.701,15					12.701,15

RESUMEN DE PAGOS**IMPORTE (Euros)**

	RESUELTO	FEADER	MAPA	CAPADR
PASTOS ASOCIADOS A GANADERÍA ECOLÓGICA - Pago realizado	12.701,15 €	10.795,98 €	1.245,98 €	659,19 €

RECINTOS RESUELTOS

REE	REFERENCIA SIGPAC	CULTIVO	DESCRIPCIÓN CULTIVO	S/R G.PAGO	PEND. MEDIA (%)	SUP. DEC. ADMISIBLE (ha)	SUP. COMPROM. (ha)	SUP. AJUSTADA COMPROM. (1) (ha)	SUP. CONV. SIGPAC (ha)	SUP. CERTIF. (ha)	SUP. CAMPO (ha)	SUP. CAMPO DETER. CULT. DECLARADO (ha)	SUP. DEC. REDUCIDA (ha)	SUP. RESUELTA (ha)
1700000006178059	14-016-049-00006-002	62000	PASTOS PERMANENTES DE 5 O MAS AÑOS-SIN VARIEDAD	S 418	6,00	78,78	78,78	78,78		78,78			78,78	78,78
1700000006178060	14-016-063-00002-008	62000	PASTOS PERMANENTES DE 5 O MAS AÑOS-SIN VARIEDAD	S 418	11,90	32,28	32,28	32,28		32,28			32,28	32,28
1700000006178061	14-016-063-00002-009	62000	PASTOS PERMANENTES DE 5 O MAS AÑOS-SIN VARIEDAD	S 418	6,60	16,86	16,86	16,86		16,86			16,86	16,86
1700000006178062	14-016-063-00002-011	62000	PASTOS PERMANENTES DE 5 O MAS AÑOS-SIN VARIEDAD	S 418	9,80	1,11	1,11	1,11		2,01			1,11	1,11
1700000006178063	14-016-063-00002-001	62000	PASTOS PERMANENTES DE 5 O MAS AÑOS-SIN VARIEDAD	S 418	34,10	50,44	50,44	50,44		67,25			50,44	50,44

INCIDENCIAS**INCIDENCIA DESCRIPCIÓN**

100407 Explotación solicitada no forma parte de ningún organismo de control autorizado para la producción ecológica en Andalucía o fecha de inscripción posterior al plazo establecido (Anexo I. Criterios de Subvencionabilidad. Orden 28 de marzo de 2023).
Explotación:ES140160000465 Especie:PORCINO

(1) Superficie declarada admisible ajustada con la superficie comprometida.
(2) Factor de penalización valorando el alcance para el tipo de compromiso.

Puede verificar la integridad de una copia de este documento mediante la lectura del código QR adjunto o mediante el acceso a la dirección <https://ws050.juntadeandalucia.es/verificarFirma> indicando el código de VERIFICACIÓN

FIRMADO POR

RAQUEL MARIA ESPIN CRESPO

17/12/2024

VERIFICACIÓN

Pk2jm6UYDU9J72AMTZUYRN3GET48NG

PÁG. 3335/9349



**Datos considerados para el Cálculo de la Carga Ganadera mínima y máxima del expediente**

Explotación	Especie	Inscrito en Sipea y Admisible	Ugm Calculada para CG Mínima	Ugm Calculada para CG Máxima
ES140160000465	BOVINA	SI	102,94	102,94
ES140160000465	PORCINO	NO	0,00	131,77
			102,94	234,71

Superficie determinada para Cálculo Carga Ganadera Mínima: 179,47 ha

Superficie determinada para Cálculo Carga Ganadera Máxima: 179,47 ha

Carga Ganadera Mínima Expediente: 0,57 ugm/ha

Carga Ganadera Máxima Expediente: 1,31 ugm/ha

Recintos Determinados para el Cálculo de Garga Ganadera Mínima

REF.	REFERENCIA SIGPAC	CULTIVO	DESCRIPCIÓN CULTIVO	S/R	SUP. RESUELTA (ha)
1700000006178059	14-016-049-00006-00002	62000	PASTOS PERMANENTES DE 5 O MAS AÑOS-SIN VARIEDAD	S	78,78
1700000006178060	14-016-063-00002-00008	62000	PASTOS PERMANENTES DE 5 O MAS AÑOS-SIN VARIEDAD	S	32,28
1700000006178061	14-016-063-00002-00009	62000	PASTOS PERMANENTES DE 5 O MAS AÑOS-SIN VARIEDAD	S	16,86
1700000006178062	14-016-063-00002-00011	62000	PASTOS PERMANENTES DE 5 O MAS AÑOS-SIN VARIEDAD	S	1,11
1700000006178063	14-016-063-00002-00001	62000	PASTOS PERMANENTES DE 5 O MAS AÑOS-SIN VARIEDAD	S	50,44

Recintos Determinados para el Cálculo de Garga Ganadera Máxima

REF.	REFERENCIA SIGPAC	CULTIVO	DESCRIPCIÓN CULTIVO	S/R	SUP. RESUELTA (ha)
1700000006178059	14-016-049-00006-00002	62000	PASTOS PERMANENTES DE 5 O MAS AÑOS-SIN VARIEDAD	S	78,78
1700000006178060	14-016-063-00002-00008	62000	PASTOS PERMANENTES DE 5 O MAS AÑOS-SIN VARIEDAD	S	32,28
1700000006178061	14-016-063-00002-00009	62000	PASTOS PERMANENTES DE 5 O MAS AÑOS-SIN VARIEDAD	S	16,86
1700000006178062	14-016-063-00002-00011	62000	PASTOS PERMANENTES DE 5 O MAS AÑOS-SIN VARIEDAD	S	1,11
1700000006178063	14-016-063-00002-00001	62000	PASTOS PERMANENTES DE 5 O MAS AÑOS-SIN VARIEDAD	S	50,44

Incidencias de carga ganadera**INCIDENCIA DESCRIPCIÓN**

100407 Explotación solicitada no forma parte de ningún organismo de control autorizado para la producción ecológica en Andalucía o fecha de inscripción posterior al plazo establecido (Anexo I. Criterios de Subvencionabilidad. Orden 28 de marzo de 2023).
Explotación:ES140160000465 Especie:PORCINO

(1) Superficie declarada admisible ajustada con la superficie comprometida.
(2) Factor de penalización valorando el alcance para el tipo de compromiso.

Puede verificar la integridad de una copia de este documento mediante la lectura del código QR adjunto o mediante el acceso a la dirección <https://ws050.juntadeandalucia.es/verificarFirma> indicando el código de VERIFICACIÓN

FIRMADO POR	RAQUEL MARIA ESPIN CRESPO	17/12/2024
VERIFICACIÓN	Pk2jm6UYDU9J72AMTZUYRN3GET48NG	PÁG. 3336/9349



**APELLIDOS Y NOMBRE / RAZÓN SOCIAL**

PALOMO MOLINA EMILIO JOSE

NIF

****6236*

EXPEDIENTE

1191708

ANUALIDAD DE PAGO

1ª

IMPORTE POR ANUALIDAD

	2023	2024	2025	2026	2027
IMPORTE MÁXIMO SUBVENCIONABLE	6.116,89 €	6.116,89 €	5.097,41 €	5.097,41 €	5.097,41 €
IMPORTE MEDIO DE TRANSFERENCIA (€/ha)	59,15 €	59,15 €	49,29 €	49,29 €	49,29 €

RESUMEN DE UNIDADES

Cód	GRUPO DE PAGO	Sup. Dec. Admisible (ha)	Sup. Comprometida (ha)	Sup. ajustada compromiso (1) (ha)	% sobredec.	Sup. Resuelta (ha)	Importe Declarado	Importe Topado	Importe Resuelto	Importe tras sobredec.
418	PASTOS ASOCIADOS A GANADERÍA ECOLÓGICA	103,41		103,41	0,00	103,41	9.074,29	6.116,89	6.116,89	6.116,89
TOTAL		103,41	103,41	103,41		103,41	9.074,29	6.116,89	6.116,89	6.116,89

APLICACIÓN DE REDUCCIONES Y PENALIZACIONES

GRUPO DE PAGO	Importe Calculado	Importe prereduc.	Criterios de subvencionabilidad y compromisos	Presentación tardía	Omisión declaración	Condicionidad	IMPORTE (Euros) RESUELTO
PASTOS ASOCIADOS A GANADERÍA	6.116,89	6.116,89	0,00	0,00	0,00	0,00	6.116,89
TOTAL	6.116,89	6.116,89					6.116,89

RESUMEN DE PAGOS**IMPORTE (Euros)**

	RESUELTO	FEADER	MAPA	CAPADR
PASTOS ASOCIADOS A GANADERÍA ECOLÓGICA - Pago realizado	6.116,89 €	5.199,36 €	600,07 €	317,46 €

RECINTOS RESUELTOS

REE	REFERENCIA SIGPAC	CULTIVO	DESCRIPCIÓN CULTIVO	S/R G.PAGO	PEND. MEDIA (%)	SUP. ADMISIBLE (ha)	SUP. COMPROM. (ha)	SUP. AJUSTADA COMPROM. (1) (ha)	SUP. CONV. SIGPAC (ha)	SUP. CERTIF. (ha)	SUP. CAMPO (ha)	SUP. CAMPO DETER. CULT. (ha)	SUP. DEC. REDUCIDA (ha)	SUP. RESUELTA (ha)
-1378791	14-016-017-00009-001	62000	PASTOS PERMANENTES DE 5 O MAS AÑOS-SIN VARIEDAD	S 418	17,10	32,99	32,99	32,99		32,99			32,99	32,99
-57886	14-016-017-00010-006	62000	PASTOS PERMANENTES DE 5 O MAS AÑOS-SIN VARIEDAD	S 418	8,40	0,18	0,18	0,18		0,21			0,18	0,18
1700000006178161	14-016-017-00009-001	62000	PASTOS PERMANENTES DE 5 O MAS AÑOS-SIN VARIEDAD	S 418	17,10	27,86	27,86	27,86		27,86			27,86	27,86
1700000006178163	14-016-017-00021-004	62000	PASTOS PERMANENTES DE 5 O MAS AÑOS-SIN VARIEDAD	S 418	20,90	41,80	41,80	41,80		41,80			41,80	41,80
1700000006178164	14-016-017-00010-002	62000	PASTOS PERMANENTES DE 5 O MAS AÑOS-SIN VARIEDAD	S 418	14,50	0,58	0,58	0,58		0,68			0,58	0,58

INCIDENCIAS**INCIDENCIA DESCRIPCIÓN**

- 452 Actividad agraria declarada en un recinto no compatible con el uso PA, PR o PS asignado en SIGPAC para ese recinto.
Ref:-442213 Recinto:14-016-017-00022-00001 Cultivo:62000 PASTOS PERMANENTES DE 5 O MAS AÑOS-SIN VARIEDAD Secano USO ASIGNADO EN SIGPAC:PA
- 100407 Explotación solicitada no forma parte de ningún organismo de control autorizado para la producción ecológica en Andalucía o fecha de inscripción posterior al plazo establecido (Anexo I. Criterios de Subvencionabilidad. Orden 28 de marzo de 2023).
Explotación:ES140160000509 Especie:CAPRINA
Explotación:ES140160000509 Especie:OVINA
Explotación:ES140160000509 Especie:PORCINO
- 100411 Recinto no admisible por no estar asociado en SIGGAN a una explotación ganadera (Artículo 10 de la Orden de 28 de marzo de 2023).
Ref:-442213 Recinto:14-016-017-00022-00001 Cultivo:62000 PASTOS PERMANENTES DE 5 O MAS AÑOS-SIN VARIEDAD Secano
- 100424 Solicita recinto que no está comprometido para la operación.
Ref:-442213 Recinto:14-016-017-00022-00001 Cultivo:62000 PASTOS PERMANENTES DE 5 O MAS AÑOS-SIN VARIEDAD Secano

(1) Superficie declarada admisible ajustada con la superficie comprometida.
(2) Factor de penalización valorando el alcance para el tipo de compromiso.Puede verificar la integridad de una copia de este documento mediante la lectura del código QR adjunto o mediante el acceso a la dirección <https://ws050.juntadeandalucia.es/verificarFirma> indicando el código de VERIFICACIÓN

FIRMADO POR

RAQUEL MARIA ESPIN CRESPO

17/12/2024

VERIFICACIÓN

Pk2jm6UYDU9J72AMTZUYRN3GET48NG

PÁG. 3337/9349



**Datos considerados para el Cálculo de la Carga Ganadera mínima y máxima del expediente**

Explotación	Especie	Inscrito en Sipea y Admisible	Ugm Calculada para CG Mínima	Ugm Calculada para CG Máxima
ES140160000509	BOVINA	SI	19,04	19,04
ES140160000509	CAPRINA	NO	0,00	0,08
ES140160000509	OVINA	NO	0,00	7,53
ES140160000509	PORCINO	NO	0,00	21,39
			19,04	48,04

Superficie determinada para Cálculo Carga Ganadera Mínima: 103,41 ha

Superficie determinada para Cálculo Carga Ganadera Máxima: 103,41 ha

Los importes del Grupo de Pago de pastos de este expediente han sido ajustados por no llegar a la carga ganadera mínima de 0,3

Carga Ganadera Mínima Expediente: 0,18 ugm/ha

Carga Ganadera Máxima Expediente: 0,46 ugm/ha

Recintos Determinados para el Cálculo de Garga Ganadera Mínima

REF.	REFERENCIA SIGPAC	CULTIVO	DESCRIPCIÓN CULTIVO	S/R	SUP. RESUELTA (ha)
-1378791	14-016-017-00009-00001	62000	PASTOS PERMANENTES DE 5 O MAS AÑOS-SIN VARIEDAD	S	32,99
-57886	14-016-017-00010-00006	62000	PASTOS PERMANENTES DE 5 O MAS AÑOS-SIN VARIEDAD	S	0,18
1700000006178161	14-016-017-00009-00001	62000	PASTOS PERMANENTES DE 5 O MAS AÑOS-SIN VARIEDAD	S	27,86
1700000006178163	14-016-017-00021-00004	62000	PASTOS PERMANENTES DE 5 O MAS AÑOS-SIN VARIEDAD	S	41,80
1700000006178164	14-016-017-00010-00002	62000	PASTOS PERMANENTES DE 5 O MAS AÑOS-SIN VARIEDAD	S	0,58

Recintos Determinados para el Cálculo de Garga Ganadera Máxima

REF.	REFERENCIA SIGPAC	CULTIVO	DESCRIPCIÓN CULTIVO	S/R	SUP. RESUELTA (ha)
-1378791	14-016-017-00009-00001	62000	PASTOS PERMANENTES DE 5 O MAS AÑOS-SIN VARIEDAD	S	32,99
-57886	14-016-017-00010-00006	62000	PASTOS PERMANENTES DE 5 O MAS AÑOS-SIN VARIEDAD	S	0,18
1700000006178161	14-016-017-00009-00001	62000	PASTOS PERMANENTES DE 5 O MAS AÑOS-SIN VARIEDAD	S	27,86
1700000006178163	14-016-017-00021-00004	62000	PASTOS PERMANENTES DE 5 O MAS AÑOS-SIN VARIEDAD	S	41,80
1700000006178164	14-016-017-00010-00002	62000	PASTOS PERMANENTES DE 5 O MAS AÑOS-SIN VARIEDAD	S	0,58

Incidencias de carga ganadera**INCIDENCIA DESCRIPCIÓN**

452	Actividad agraria declarada en un recinto no compatible con el uso PA, PR o PS asignado en SIGPAC para ese recinto. Ref:-442213 Recinto:14-016-017-00022-00001 Cultivo:62000 PASTOS PERMANENTES DE 5 O MAS AÑOS-SIN VARIEDAD Secano USO ASIGNADO EN SIGPAC:PA Ref:1700000006178165 Recinto:14-069-049-00039-00003 Cultivo:62000 PASTOS PERMANENTES DE 5 O MAS AÑOS-SIN VARIEDAD Secano USO ASIGNADO EN SIGPAC:PA
100407	Explotación solicitada no forma parte de ningún organismo de control autorizado para la producción ecológica en Andalucía o fecha de inscripción posterior al plazo establecido (Anexo I. Criterios de Subvencionabilidad. Orden 28 de marzo de 2023). Explotación:ES140160000509 Especie:PORCINO Explotación:ES140160000509 Especie:CAPRINA Explotación:ES140160000509 Especie:OVINA

(1) Superficie declarada admisible ajustada con la superficie comprometida.
(2) Factor de penalización valorando el alcance para el tipo de compromiso.Puede verificar la integridad de una copia de este documento mediante la lectura del código QR adjunto o mediante el acceso a la dirección <https://ws050.juntadeandalucia.es/verificarFirma> indicando el código de VERIFICACIÓN

FIRMADO POR	RAQUEL MARIA ESPIN CRESPO	17/12/2024
VERIFICACIÓN	Pk2jm6UYDU9J72AMTZUYRN3GET48NG	PÁG. 3338/9349



**APELLIDOS Y NOMBRE / RAZÓN SOCIAL**

PAMOJA CB

NIF
***0104*EXPEDIENTE
1227397ANUALIDAD
DE PAGO
1ª**IMPORTE POR ANUALIDAD**

	2023	2024	2025	2026	2027
IMPORTE MÁXIMO SUBVENCIONABLE	1.903,87 €	1.903,87 €	1.903,87 €	1.586,56 €	1.586,56 €
IMPORTE MEDIO DE TRANSFERENCIA (€/ha)	297,48 €	297,48 €	297,48 €	247,90 €	247,90 €

RESUMEN DE UNIDADES

Cód	GRUPO DE PAGO	Sup. Dec. Admisible (ha)	Sup. Comprometida (ha)	Sup. ajustada compromiso (1) (ha)	% sobredec.	Sup. Resuelta (ha)	Importe Declarado	Importe Topado	Importe Resuelto	Importe tras sobredec.
419	OLIVAR	6,40		6,40	0,00	6,40	1.903,87	1.903,87	1.903,87	1.903,87
TOTAL		6,40	6,40	6,40		6,40	1.903,87	1.903,87	1.903,87	1.903,87

APLICACIÓN DE REDUCCIONES Y PENALIZACIONES

GRUPO DE PAGO	Importe Calculado	Importe prereduc.	Criterios de subvencionabilidad y compromisos	Presentación tardía	Omisión declaración	Condicionalidad	IMPORTE (Euros) RESUELTO
OLIVAR	1.903,87	1.903,87	0,00	0,00	0,00	0,00	1.903,87
TOTAL	1.903,87	1.903,87					1.903,87

RESUMEN DE PAGOS**IMPORTE (Euros)**

	RESUELTO	FEADER	MAPA	CAPADR
OLIVAR - Pago realizado	1.903,87 €	1.618,29 €	186,77 €	98,81 €

RECINTOS RESUELTOS

REF.	REFERENCIA SIGPAC	CULTIVO DESCRIPCIÓN CULTIVO	S/R G.PAGO	PEND. MEDIA (%)	SUP. DEC. ADMISIBLE (ha)	SUP. COMPROM. (ha)	SUP. AJUSTADA COMPR.(1) (ha)	SUP. CONY. SIGPAC (ha)	SUP. CERTIE (ha)	SUP. CAMPO (ha)	SUP. CAMPO DETER. CULT. DECLARADO (ha)	SUP. DEC. REDUCIDA (ha)	SUP. RESUELTA (ha)
-941968	18-123-001-00075-002	101138 OLIVAR-HOJIBLANCA	S 419	14,20	0,09	0,09	0,09	0,09	0,09			0,09	0,09
1700000003028787	14-037-003-00099-001	101138 OLIVAR-HOJIBLANCA	S 419	41,80	0,51	0,51	0,51	0,51	0,51			0,51	0,51
1700000003028788	18-123-001-00064-002	101138 OLIVAR-HOJIBLANCA	S 419	20,10	0,49	0,49	0,49	0,49	0,49			0,49	0,49
1700000003028789	18-123-001-00097-001	101138 OLIVAR-HOJIBLANCA	S 419	21,30	0,01	0,01	0,01	0,01	0,01			0,01	0,01
1700000003028790	14-037-005-00123-004	101138 OLIVAR-HOJIBLANCA	S 419	19,20	2,55	2,55	2,55	2,55	2,55			2,55	2,55
1700000003028791	14-037-005-00125-004	101138 OLIVAR-HOJIBLANCA	S 419	17,90	0,07	0,07	0,07	0,07	0,07			0,07	0,07
1700000003028793	18-123-001-00075-001	101138 OLIVAR-HOJIBLANCA	S 419	18,50	0,47	0,47	0,47	0,47	0,47			0,47	0,47
1700000003028794	14-037-007-00100-001	101138 OLIVAR-HOJIBLANCA	S 419	20,50	1,23	1,23	1,23	1,23	1,23			1,23	1,23
1700000003028795	14-037-007-00101-002	101138 OLIVAR-HOJIBLANCA	S 419	20,30	0,58	0,58	0,58	0,58	0,58			0,58	0,58
1700000003028796	14-037-003-00099-004	101138 OLIVAR-HOJIBLANCA	S 419	40,70	0,40	0,40	0,40	0,40	0,40			0,40	0,40

INCIDENCIAS**INCIDENCIA DESCRIPCIÓN**

100424 Solicita recinto que no está comprometido para la operación.

Ref:1700000003028792 Recinto:14-037-004-00064-00003 Cultivo:104109 ALMENDROS-LOURENCINHA Secano

(1) Superficie declarada admisible ajustada con la superficie comprometida.
(2) Factor de penalización valorando el alcance para el tipo de compromiso.Puede verificar la integridad de una copia de este documento mediante la lectura del código QR adjunto o mediante el acceso a la dirección <https://ws050.juntadeandalucia.es/verificarFirma> indicando el código de VERIFICACIÓN

FIRMADO POR

RAQUEL MARIA ESPIN CRESPO

17/12/2024

VERIFICACIÓN

Pk2jm6UYDU9J72AMTZUYRN3GET48NG

PÁG. 3339/9349



**APELLIDOS Y NOMBRE / RAZÓN SOCIAL**

PANADERO LÓPEZ BELÉN MARÍA

NIF

****1085*

EXPEDIENTE

1283991

ANUALIDAD DE PAGO

1ª

IMPORTES POR ANUALIDAD

	2023	2024	2025	2026	2027
IMPORTE MÁXIMO SUBVENCIONABLE	2.820,11 €	2.820,11 €	2.820,11 €	2.350,09 €	2.350,09 €
IMPORTE MEDIO DE TRANSFERENCIA (€/ha)	297,48 €	297,48 €	297,48 €	247,90 €	247,90 €

RESUMEN DE UNIDADES

Cód	GRUPO DE PAGO	Sup. Dec. Admisible (ha)	Sup. Comprometida (ha)	Sup. ajustada compromiso (1) (ha)	% sobredec.	Sup. Resuelta (ha)	Importe Declarado	Importe Topado	Importe Resuelto	Importe tras sobredec.
419	OLIVAR	9,48		9,48	0,00	9,48	2.820,11	2.820,11	2.820,11	2.820,11
TOTAL		9,48	9,48	9,48		9,48	2.820,11	2.820,11	2.820,11	2.820,11

APLICACIÓN DE REDUCCIONES Y PENALIZACIONES

GRUPO DE PAGO	Importe Calculado	Importe prereduc.	Criterios de subvencionabilidad y compromisos	Presentación tardía	Omisión declaración	Condicionalidad	IMPORTE (Euros) RESUELTO
OLIVAR	2.820,11	2.820,11	0,00	0,00	0,00	0,00	2.820,11
TOTAL	2.820,11	2.820,11					2.820,11

RESUMEN DE PAGOS**IMPORTE (Euros)**

	RESUELTO	FEADER	MAPA	CAPADR
OLIVAR - Pago realizado	2.820,11 €	2.397,09 €	276,65 €	146,37 €

RECINTOS RESUELTOS

REF.	REFERENCIA SIGPAC	CULTIVO	DESCRIPCIÓN CULTIVO	S/R	G.PAGO	PEND. MEDIA (%)	SUP. DEC. ADMISIBLE (ha)	SUP. COMPROM. (ha)	SUP. AJUSTADA COMPR.(1) (ha)	SUP. CONY. SIGPAC (ha)	SUP. CERTIE (ha)	SUP. CAMPO (ha)	SUP. CAMPO DETER. CULT. DECLARADO (ha)	SUP. DEC. REDUCIDA (ha)	SUP. RESUELTA (ha)
1700000005475326	14-001-027-00036-001	101010	OLIVAR-PICUAL	S	419	21,10	9,48	9,48	9,48		9,48			9,48	9,48

(1) Superficie declarada admisible ajustada con la superficie comprometida.
 (2) Factor de penalización valorando el alcance para el tipo de compromiso.

Puede verificar la integridad de una copia de este documento mediante la lectura del código QR adjunto o mediante el acceso a la dirección <https://ws050.juntadeandalucia.es/verificarFirma> indicando el código de VERIFICACIÓN

FIRMADO POR

RAQUEL MARIA ESPIN CRESPO

17/12/2024

VERIFICACIÓN

Pk2jm6UYDU9J72AMTZUYRN3GET48NG

PÁG. 3340/9349



**INCIDENCIAS****INCIDENCIA DESCRIPCIÓN**

- 100407 Explotación solicitada no forma parte de ningún organismo de control autorizado para la producción ecológica en Andalucía o fecha de inscripción posterior al plazo establecido (Anexo I. Criterios de Subvencionabilidad. Orden 28 de marzo de 2023).
Explotación:ES140010000028 Especie:PORCINO
- 100424 Solicita recinto que no está comprometido para la operación.
Ref:1700000005475324 Recinto:14-001-001-00027-00001 Cultivo:62000 PASTOS PERMANENTES DE 5 O MAS AÑOS-SIN VARIEDAD Secano
Ref:1700000005475325 Recinto:14-001-027-00036-00003 Cultivo:62000 PASTOS PERMANENTES DE 5 O MAS AÑOS-SIN VARIEDAD Secano
Ref:1700000005475327 Recinto:14-001-027-00036-00005 Cultivo:62000 PASTOS PERMANENTES DE 5 O MAS AÑOS-SIN VARIEDAD Secano
Ref:1700000005475328 Recinto:14-001-027-00036-00012 Cultivo:62000 PASTOS PERMANENTES DE 5 O MAS AÑOS-SIN VARIEDAD Secano
Ref:-1049243 Recinto:14-001-027-00036-00014 Cultivo:62000 PASTOS PERMANENTES DE 5 O MAS AÑOS-SIN VARIEDAD Secano
Ref:-1049244 Recinto:14-001-027-00036-00015 Cultivo:62000 PASTOS PERMANENTES DE 5 O MAS AÑOS-SIN VARIEDAD Secano
Ref:-1049245 Recinto:14-001-027-00036-00016 Cultivo:62000 PASTOS PERMANENTES DE 5 O MAS AÑOS-SIN VARIEDAD Secano
Ref:6948917 Recinto:14-016-015-00015-00001 Cultivo:62000 PASTOS PERMANENTES DE 5 O MAS AÑOS-SIN VARIEDAD Secano
Ref:6948918 Recinto:14-016-015-00015-00006 Cultivo:62000 PASTOS PERMANENTES DE 5 O MAS AÑOS-SIN VARIEDAD Secano
Ref:-1624790 Recinto:14-016-016-00046-00005 Cultivo:62000 PASTOS PERMANENTES DE 5 O MAS AÑOS-SIN VARIEDAD Secano
Ref:6948907 Recinto:14-016-016-00046-00005 Cultivo:62000 PASTOS PERMANENTES DE 5 O MAS AÑOS-SIN VARIEDAD Secano
- 100427 Recinto no admisible por estar asociado a una explotación intensiva en SIGGAN o que no pertenece al titular del expediente (Artículo 10 de la Orden de 28 de marzo de 2023).
Ref:1700000005475325 Recinto:14-001-027-00036-00003 Cultivo:62000 PASTOS PERMANENTES DE 5 O MAS AÑOS-SIN VARIEDAD Secano Explotación:ES140010000585
Ref:1700000005475327 Recinto:14-001-027-00036-00005 Cultivo:62000 PASTOS PERMANENTES DE 5 O MAS AÑOS-SIN VARIEDAD Secano Explotación:ES140010000585
Ref:1700000005475328 Recinto:14-001-027-00036-00012 Cultivo:62000 PASTOS PERMANENTES DE 5 O MAS AÑOS-SIN VARIEDAD Secano Explotación:ES140010000585
Ref:-1049243 Recinto:14-001-027-00036-00014 Cultivo:62000 PASTOS PERMANENTES DE 5 O MAS AÑOS-SIN VARIEDAD Secano Explotación:ES140010000585
Ref:-1049244 Recinto:14-001-027-00036-00015 Cultivo:62000 PASTOS PERMANENTES DE 5 O MAS AÑOS-SIN VARIEDAD Secano Explotación:ES140010000585
Ref:-1049245 Recinto:14-001-027-00036-00016 Cultivo:62000 PASTOS PERMANENTES DE 5 O MAS AÑOS-SIN VARIEDAD Secano Explotación:ES140010000585
Ref:6948917 Recinto:14-016-015-00015-00001 Cultivo:62000 PASTOS PERMANENTES DE 5 O MAS AÑOS-SIN VARIEDAD Secano Explotación:ES140160000430
Ref:6948918 Recinto:14-016-015-00015-00006 Cultivo:62000 PASTOS PERMANENTES DE 5 O MAS AÑOS-SIN VARIEDAD Secano Explotación:ES140160000430
Ref:-1624790 Recinto:14-016-016-00046-00005 Cultivo:62000 PASTOS PERMANENTES DE 5 O MAS AÑOS-SIN VARIEDAD Secano Explotación:ES140160000430
Ref:6948907 Recinto:14-016-016-00046-00005 Cultivo:62000 PASTOS PERMANENTES DE 5 O MAS AÑOS-SIN VARIEDAD Secano Explotación:ES140160000430

(1) Superficie declarada admisible ajustada con la superficie comprometida.
(2) Factor de penalización valorando el alcance para el tipo de compromiso.

Puede verificar la integridad de una copia de este documento mediante la lectura del código QR adjunto o mediante el acceso a la dirección <https://ws050.juntadeandalucia.es/verificarFirma> indicando el código de VERIFICACIÓN

FIRMADO POR	RAQUEL MARIA ESPIN CRESPO	17/12/2024	
VERIFICACIÓN	Pk2jm6UYDU9J72AMTZUYRN3GET48NG	PÁG. 3341/9349	

**APELLIDOS Y NOMBRE / RAZÓN SOCIAL**

PANADERO LOPEZ CB

NIF

****7817*

EXPEDIENTE

1223334

ANUALIDAD DE PAGO

1ª

IMPORTES POR ANUALIDAD

	2023	2024	2025	2026	2027
IMPORTE MÁXIMO SUBVENCIONABLE	9.002,92 €	9.002,92 €	7.502,43 €	7.502,43 €	7.502,43 €
IMPORTE MEDIO DE TRANSFERENCIA (€/ha)	88,08 €	88,08 €	73,40 €	73,40 €	73,40 €

RESUMEN DE UNIDADES

Cód	GRUPO DE PAGO	Sup. Dec. Admisible (ha)	Sup. Comprometida (ha)	Sup. ajustada compromiso (1) (ha)	% sobredec.	Sup. Resuelta (ha)	Importe Declarado	Importe Topado	Importe Resuelto	Importe tras sobredec.
418	PASTOS ASOCIADOS A GANADERÍA ECOLÓGICA	102,21		102,21	0,00	102,21	9.003,31	9.002,92	9.002,92	9.002,92
TOTAL		102,21	102,21	102,21		102,21	9.003,31	9.002,92	9.002,92	9.002,92

APLICACIÓN DE REDUCCIONES Y PENALIZACIONES

GRUPO DE PAGO	Importe Calculado	Importe prereduc.	Criterios de subvencionabilidad y compromisos	Presentación tardía	Omisión declaración	Condicionidad	IMPORTE (Euros) RESUELTO
PASTOS ASOCIADOS A GANADERÍA	9.002,92	9.002,92	0,00	0,00	0,00	0,00	9.002,92
TOTAL	9.002,92	9.002,92					9.002,92

RESUMEN DE PAGOS**IMPORTE (Euros)**

	RESUELTO	FEADER	MAPA	CAPADR
PASTOS ASOCIADOS A GANADERÍA ECOLÓGICA - Pago realizado	9.002,92 €	7.652,48 €	883,19 €	467,25 €

RECINTOS RESUELTOS

REE	REFERENCIA SIGPAC	CULTIVO	DESCRIPCIÓN CULTIVO	S/R G.PAGO	PEND. MEDIA (%)	SUP. DEC. ADMISIBLE (ha)	SUP. COMPROM. (ha)	SUP. AJUSTADA COMPROM. (1) (ha)	SUP. CONV. SIGPAC (ha)	SUP. CERTIF. (ha)	SUP. CAMPO (ha)	SUP. CAMPO DETER. CULT. DECLARADO (ha)	SUP. DEC. REDUCIDA (ha)	SUP. RESUELTA (ha)
4071285	14-069-058-00036-001	62000	PASTOS PERMANENTES DE 5 O MAS AÑOS-SIN VARIEDAD	S 418	5,70	57,72	57,72	57,72		57,72			57,72	57,72
4071290	14-069-061-00061-002	62000	PASTOS PERMANENTES DE 5 O MAS AÑOS-SIN VARIEDAD	S 418	6,70	2,13	2,13	2,13		2,13			2,13	2,13
4071291	14-069-063-00002-001	62000	PASTOS PERMANENTES DE 5 O MAS AÑOS-SIN VARIEDAD	S 418	3,40	11,35	11,35	11,35		11,35			11,35	11,35
4071292	14-069-063-00001-004	62000	PASTOS PERMANENTES DE 5 O MAS AÑOS-SIN VARIEDAD	S 418	7,00	23,75	23,75	23,75		23,75			23,75	23,75
4071293	14-069-061-00061-001	62000	PASTOS PERMANENTES DE 5 O MAS AÑOS-SIN VARIEDAD	S 418	9,10	7,26	7,26	7,26		7,26			7,26	7,26

INCIDENCIAS**INCIDENCIA DESCRIPCIÓN**

100407 Explotación solicitada no forma parte de ningún organismo de control autorizado para la producción ecológica en Andalucía o fecha de inscripción posterior al plazo establecido (Anexo I. Criterios de Subvencionabilidad. Orden 28 de marzo de 2023).
Explotación:ES140690000319 Especie:PORCINO
Explotación:ES140690001104 Especie:PORCINO

(1) Superficie declarada admisible ajustada con la superficie comprometida.
(2) Factor de penalización valorando el alcance para el tipo de compromiso.

Puede verificar la integridad de una copia de este documento mediante la lectura del código QR adjunto o mediante el acceso a la dirección <https://ws050.juntadeandalucia.es/verificarFirma> indicando el código de VERIFICACIÓN

FIRMADO POR

RAQUEL MARIA ESPIN CRESPO

17/12/2024

VERIFICACIÓN

Pk2jm6UYDU9J72AMTZUYRN3GET48NG

PÁG. 3342/9349



**Datos considerados para el Cálculo de la Carga Ganadera mínima y máxima del expediente**

Explotación	Especie	Inscrito en Sipea y Admisible	Ugm Calculada para CG Mínima	Ugm Calculada para CG Máxima
ES140690000319	BOVINA	SI	37,15	37,15
ES140690000319	PORCINO	NO	0,00	42,16
ES140690001104	BOVINA	SI	15,56	15,56
ES140690001104	PORCINO	NO	0,00	2,57
ES140690001621	BOVINA	SI	5,35	5,35
			58,06	102,79

Superficie determinada para Cálculo Carga Ganadera Mínima: 102,21 ha

Superficie determinada para Cálculo Carga Ganadera Máxima: 102,21 ha

Carga Ganadera Mínima Expediente: 0,57 ugm/ha

Carga Ganadera Máxima Expediente: 1,01 ugm/ha

Recintos Determinados para el Cálculo de Garga Ganadera Mínima

REF.	REFERENCIA SIGPAC	CULTIVO	DESCRIPCIÓN CULTIVO	S/R	SUP. RESUELTA (ha)
4071285	14-069-058-00036-00001	62000	PASTOS PERMANENTES DE 5 O MAS AÑOS-SIN VARIEDAD	S	57,72
4071290	14-069-061-00061-00002	62000	PASTOS PERMANENTES DE 5 O MAS AÑOS-SIN VARIEDAD	S	2,13
4071291	14-069-063-00002-00001	62000	PASTOS PERMANENTES DE 5 O MAS AÑOS-SIN VARIEDAD	S	11,35
4071292	14-069-063-00001-00004	62000	PASTOS PERMANENTES DE 5 O MAS AÑOS-SIN VARIEDAD	S	23,75
4071293	14-069-061-00061-00001	62000	PASTOS PERMANENTES DE 5 O MAS AÑOS-SIN VARIEDAD	S	7,26

Recintos Determinados para el Cálculo de Garga Ganadera Máxima

REF.	REFERENCIA SIGPAC	CULTIVO	DESCRIPCIÓN CULTIVO	S/R	SUP. RESUELTA (ha)
4071285	14-069-058-00036-00001	62000	PASTOS PERMANENTES DE 5 O MAS AÑOS-SIN VARIEDAD	S	57,72
4071290	14-069-061-00061-00002	62000	PASTOS PERMANENTES DE 5 O MAS AÑOS-SIN VARIEDAD	S	2,13
4071291	14-069-063-00002-00001	62000	PASTOS PERMANENTES DE 5 O MAS AÑOS-SIN VARIEDAD	S	11,35
4071292	14-069-063-00001-00004	62000	PASTOS PERMANENTES DE 5 O MAS AÑOS-SIN VARIEDAD	S	23,75
4071293	14-069-061-00061-00001	62000	PASTOS PERMANENTES DE 5 O MAS AÑOS-SIN VARIEDAD	S	7,26

Incidencias de carga ganadera**INCIDENCIA DESCRIPCIÓN**

100407	Explotación solicitada no forma parte de ningún organismo de control autorizado para la producción ecológica en Andalucía o fecha de inscripción posterior al plazo establecido (Anexo I. Criterios de Subvencionabilidad. Orden 28 de marzo de 2023). Explotación:ES140690000319 Especie:PORCINO Explotación:ES140690001104 Especie:PORCINO
--------	--

(1) Superficie declarada admisible ajustada con la superficie comprometida.
(2) Factor de penalización valorando el alcance para el tipo de compromiso.Puede verificar la integridad de una copia de este documento mediante la lectura del código QR adjunto o mediante el acceso a la dirección <https://ws050.juntadeandalucia.es/verificarFirma> indicando el código de VERIFICACIÓN

FIRMADO POR

RAQUEL MARIA ESPIN CRESPO

17/12/2024

VERIFICACIÓN

Pk2jm6UYDU9J72AMTZUYRN3GET48NG

PÁG. 3343/9349



**APELLIDOS Y NOMBRE / RAZÓN SOCIAL**

PANEQUE SL

NIF
***0394*EXPEDIENTE
1216580**ANUALIDAD DE PAGO**

1ª

IMPORTE POR ANUALIDAD

	2023	2024	2025	2026	2027
IMPORTE MÁXIMO SUBVENCIONABLE	3.194,94 €	3.194,94 €	3.194,94 €	2.662,45 €	2.662,45 €
IMPORTE MEDIO DE TRANSFERENCIA (€/ha)	297,48 €	297,48 €	297,48 €	247,90 €	247,90 €

RESUMEN DE UNIDADES

Cód	GRUPO DE PAGO	Sup. Dec. Admisible (ha)	Sup. Comprometida (ha)	Sup. ajustada compromiso (1) (ha)	% sobredec.	Sup. Resuelta (ha)	Importe Declarado	Importe Topado	Importe Resuelto	Importe tras sobredec.
419	OLIVAR	10,74		10,74	0,00	10,74	3.194,94	3.194,94	3.194,94	3.194,94
TOTAL		10,74	10,74	10,74		10,74	3.194,94	3.194,94	3.194,94	3.194,94

APLICACIÓN DE REDUCCIONES Y PENALIZACIONES

GRUPO DE PAGO	Importe Calculado	Importe prereduc.	Criterios de subvencionabilidad y compromisos	Presentación tardía	Omisión declaración	Condicionalidad	IMPORTE (Euros) RESUELTO
OLIVAR	3.194,94	3.194,94	0,00	0,00	0,00	0,00	3.194,94
TOTAL	3.194,94	3.194,94					3.194,94

RESUMEN DE PAGOS**IMPORTE (Euros)**

	RESUELTO	FEADER	MAPA	CAPADR
OLIVAR - Pago realizado	3.194,94 €	2.715,70 €	313,42 €	165,82 €

RECINTOS RESUELTOS

REF.	REFERENCIA SIGPAC	CULTIVO	DESCRIPCIÓN CULTIVO	S/R G.PAGO	PEND. MEDIA (%)	SUP. DEC. ADMISIBLE (ha)	SUP. COMPROM. (ha)	SUP. AJUSTADA COMPR.(1) (ha)	SUP. CONY. SIGPAC (ha)	SUP. CERTIE (ha)	SUP. CAMPO (ha)	SUP. CAMPO DETER. CULT. DECLARADO (ha)	SUP. DEC. REDUCIDA (ha)	SUP. RESUELTA (ha)
-1124473	14-038-048-09003-007	101138	OLIVAR-HOJIBLANCA	S 419	20,30	0,01	0,01	0,01		0,01			0,01	0,01
-1124472	14-038-048-00042-004	101138	OLIVAR-HOJIBLANCA	S 419	14,80	0,04	0,04	0,04		0,04			0,04	0,04
1700000006154227	14-038-048-00204-004	101138	OLIVAR-HOJIBLANCA	S 419	9,30	1,72	1,72	1,72		1,72			1,72	1,72
1700000006154232	14-058-012-00194-001	101138	OLIVAR-HOJIBLANCA	S 419	23,70	5,07	5,07	5,07		5,07			5,07	5,07
1700000006154233	14-058-012-00195-001	101138	OLIVAR-HOJIBLANCA	S 419	22,20	0,11	0,11	0,11		0,11			0,11	0,11
1700000006154234	14-058-012-00196-002	101138	OLIVAR-HOJIBLANCA	S 419	16,20	0,08	0,08	0,08		0,08			0,08	0,08
1700000006154235	14-038-048-00042-001	101138	OLIVAR-HOJIBLANCA	S 419	10,30	0,65	0,65	0,65		0,65			0,65	0,65
1700000006154237	14-038-048-00046-001	101138	OLIVAR-HOJIBLANCA	S 419	18,50	0,02	0,02	0,02		0,02			0,02	0,02
1700000006154238	14-058-012-00197-004	101138	OLIVAR-HOJIBLANCA	S 419	23,10	3,04	3,04	3,04		3,04			3,04	3,04

(1) Superficie declarada admisible ajustada con la superficie comprometida.
(2) Factor de penalización valorando el alcance para el tipo de compromiso.Puede verificar la integridad de una copia de este documento mediante la lectura del código QR adjunto o mediante el acceso a la dirección <https://ws050.juntadeandalucia.es/verificarFirma> indicando el código de VERIFICACIÓN

FIRMADO POR

RAQUEL MARIA ESPIN CRESPO

17/12/2024

VERIFICACIÓN

Pk2jm6UYDU9J72AMTZUYRN3GET48NG

PÁG. 3344/9349



**APELLIDOS Y NOMBRE / RAZÓN SOCIAL**

PARRA PEREZ MANUEL

NIF

***4170*

EXPEDIENTE

1228689

ANUALIDAD DE PAGO

1ª

IMPORTES POR ANUALIDAD

	2023	2024	2025	2026	2027
IMPORTE MÁXIMO SUBVENCIONABLE	2.537,50 €	2.537,50 €	2.537,50 €	2.114,59 €	2.114,59 €
IMPORTE MEDIO DE TRANSFERENCIA (€/ha)	297,48 €	297,48 €	297,48 €	247,90 €	247,90 €

RESUMEN DE UNIDADES

Cód	GRUPO DE PAGO	Sup. Dec. Admisible (ha)	Sup. Comprometida (ha)	Sup. ajustada compromiso (1) (ha)	% sobredec.	Sup. Resuelta (ha)	Importe Declarado	Importe Topado	Importe Resuelto	Importe tras sobredec.
419	OLIVAR	8,53		8,53	0,00	8,53	2.537,50	2.537,50	2.537,50	2.537,50
TOTAL		8,53	8,53	8,53		8,53	2.537,50	2.537,50	2.537,50	2.537,50

APLICACIÓN DE REDUCCIONES Y PENALIZACIONES

GRUPO DE PAGO	Importe Calculado	Importe prerreduc.	Criterios de subvencionabilidad y compromisos	Presentación tardía	Omisión declaración	Condicionalidad	IMPORTE (Euros) RESUELTO
OLIVAR	2.537,50	2.537,50	0,00	0,00	0,00	0,00	2.537,50
TOTAL	2.537,50	2.537,50					2.537,50

RESUMEN DE PAGOS**IMPORTE (Euros)**

	RESUELTO	FEADER	MAPA	CAPADR
OLIVAR - Pago realizado	2.537,50 €	2.156,88 €	248,93 €	131,69 €

RECINTOS RESUELTOS

REF.	REFERENCIA SIGPAC	CULTIVO DESCRIPCIÓN CULTIVO	S/R G.PAGO	PEND. MEDIA (%)	SUP. DEC. ADMISIBLE (ha)	SUP. COMPROM. (ha)	SUP. AJUSTADA COMPROM. (1) (ha)	SUP. CONY. SIGPAC (ha)	SUP. CERTIE (ha)	SUP. CAMPO (ha)	SUP. CAMPO DETER. CULT. DECLARADO (ha)	SUP. DEC. REDUCIDA (ha)	SUP. RESUELTA (ha)
-1514480	14-070-020-00569-017	101252 OLIVAR-NEVADILLO NEGRO	S 419	11,10	0,02	0,02	0,02		0,02			0,02	0,02
-1514479	14-070-020-00569-012	101252 OLIVAR-NEVADILLO NEGRO	S 419	14,60	1,33	1,33	1,33		1,33			1,33	1,33
-1052296	14-070-020-00292-004	101252 OLIVAR-NEVADILLO NEGRO	S 419	17,80	0,05	0,05	0,05		0,05			0,05	0,05
-1051789	14-070-020-00297-008	101252 OLIVAR-NEVADILLO NEGRO	S 419	10,90	0,03	0,03	0,03		0,03			0,03	0,03
-1051788	14-070-020-00291-015	101252 OLIVAR-NEVADILLO NEGRO	S 419	13,70	0,02	0,02	0,02		0,02			0,02	0,02
-1051787	14-070-020-00291-014	101252 OLIVAR-NEVADILLO NEGRO	S 419	10,30	0,01	0,01	0,01		0,01			0,01	0,01
-1051786	14-070-020-00291-013	101252 OLIVAR-NEVADILLO NEGRO	S 419	11,60	0,02	0,02	0,02		0,02			0,02	0,02
-718240	14-070-021-00511-001	101252 OLIVAR-NEVADILLO NEGRO	S 419	6,20	0,08	0,08	0,08		0,08			0,08	0,08
-718239	14-070-021-00488-001	101252 OLIVAR-NEVADILLO NEGRO	S 419	16,30	0,62	0,62	0,62		0,62			0,62	0,62
-718124	14-070-020-00169-005	101252 OLIVAR-NEVADILLO NEGRO	S 419	13,10	0,03	0,03	0,03		0,03			0,03	0,03
-527216	14-070-020-00182-001	101252 OLIVAR-NEVADILLO NEGRO	S 419	18,10	0,21	0,21	0,21		0,21			0,21	0,21
4765245	14-070-020-00291-004	101252 OLIVAR-NEVADILLO NEGRO	S 419	14,00	0,01	0,01	0,01		0,01			0,01	0,01
4765246	14-070-020-00291-005	101252 OLIVAR-NEVADILLO NEGRO	S 419	8,50	0,01	0,01	0,01		0,01			0,01	0,01
4765247	14-070-020-00291-007	101252 OLIVAR-NEVADILLO NEGRO	S 419	13,50	0,09	0,09	0,09		0,09			0,09	0,09
4765248	14-070-020-00291-008	101252 OLIVAR-NEVADILLO NEGRO	S 419	13,50	0,29	0,29	0,29		0,29			0,29	0,29
4765249	14-070-020-00291-009	101252 OLIVAR-NEVADILLO NEGRO	S 419	11,20	0,61	0,61	0,61		0,61			0,61	0,61
4765251	14-070-020-00291-011	101252 OLIVAR-NEVADILLO NEGRO	S 419	9,70	0,09	0,09	0,09		0,09			0,09	0,09
4765252	14-070-020-00291-012	101252 OLIVAR-NEVADILLO NEGRO	S 419	13,70	0,03	0,03	0,03		0,03			0,03	0,03
4765257	14-070-020-00297-004	101252 OLIVAR-NEVADILLO NEGRO	S 419	11,10	2,35	2,35	2,35		2,35			2,35	2,35
4765259	14-070-020-00297-006	101252 OLIVAR-NEVADILLO NEGRO	S 419	15,80	0,02	0,02	0,02		0,02			0,02	0,02
4765263	14-070-020-00292-004	101252 OLIVAR-NEVADILLO NEGRO	S 419	17,80	0,03	0,03	0,03		0,03			0,03	0,03
4765264	14-070-020-00292-005	101252 OLIVAR-NEVADILLO NEGRO	S 419	10,60	0,21	0,21	0,21		0,21			0,21	0,21
4765265	14-070-020-00292-006	101252 OLIVAR-NEVADILLO NEGRO	S 419	23,80	0,10	0,10	0,10		0,10			0,10	0,10
4765266	14-070-020-00292-010	101252 OLIVAR-NEVADILLO NEGRO	S 419	33,80	0,02	0,02	0,02		0,02			0,02	0,02
4765268	14-070-020-00292-016	101252 OLIVAR-NEVADILLO NEGRO	S 419	8,90	0,03	0,03	0,03		0,03			0,03	0,03
4765269	14-070-020-00292-018	101252 OLIVAR-NEVADILLO NEGRO	S 419	14,30	0,01	0,01	0,01		0,01			0,01	0,01
4765270	14-070-020-00292-019	101252 OLIVAR-NEVADILLO NEGRO	S 419	8,70	0,04	0,04	0,04		0,04			0,04	0,04
4765272	14-070-020-00294-001	101252 OLIVAR-NEVADILLO NEGRO	S 419	16,80	0,02	0,02	0,02		0,02			0,02	0,02
4765273	14-070-020-00294-002	101252 OLIVAR-NEVADILLO NEGRO	S 419	13,30	0,40	0,40	0,40		0,40			0,40	0,40
1700000007255312	14-070-020-00267-001	101252 OLIVAR-NEVADILLO NEGRO	S 419	11,30	0,28	0,28	0,28		0,28			0,28	0,28
1700000007255313	14-070-020-00150-002	101252 OLIVAR-NEVADILLO NEGRO	S 419	17,40	0,14	0,14	0,14		0,14			0,14	0,14
1700000007255314	14-070-020-00151-001	101252 OLIVAR-NEVADILLO NEGRO	S 419	15,10	0,06	0,06	0,06		0,06			0,06	0,06
1700000007255319	14-070-020-00155-006	101252 OLIVAR-NEVADILLO NEGRO	S 419	12,00	0,02	0,02	0,02		0,02			0,02	0,02
1700000007255320	14-070-020-00181-001	101252 OLIVAR-NEVADILLO NEGRO	S 419	15,80	0,35	0,35	0,35		0,35			0,35	0,35
1700000007255323	14-070-020-00170-001	101252 OLIVAR-NEVADILLO NEGRO	S 419	12,10	0,45	0,45	0,45		0,45			0,45	0,45
1700000007255324	14-070-020-00173-001	101252 OLIVAR-NEVADILLO NEGRO	S 419	14,80	0,36	0,36	0,36		0,36			0,36	0,36
1700000007255325	14-070-020-00169-001	101252 OLIVAR-NEVADILLO NEGRO	S 419	11,70	0,09	0,09	0,09		0,09			0,09	0,09

(1) Superficie declarada admisible ajustada con la superficie comprometida.
(2) Factor de penalización valorando el alcance para el tipo de compromiso.Puede verificar la integridad de una copia de este documento mediante la lectura del código QR adjunto o mediante el acceso a la dirección <https://ws050.juntadeandalucia.es/verificarFirma> indicando el código de VERIFICACIÓN

FIRMADO POR

RAQUEL MARIA ESPIN CRESPO

17/12/2024

VERIFICACIÓN

Pk2jm6UYDU9J72AMTZUYRN3GET48NG

PÁG. 3345/9349





INCIDENCIAS

INCIDENCIA DESCRIPCIÓN

- 226 Recinto abandonado según SIGPAC por el que solicita alguna ayuda/práctica.
Ref.-1514477 Recinto:14-070-020-00569-00004 Cultivo:101252 OLIVAR-NEVADILLO NEGRO Secano
- 100424 Solicita recinto que no está comprometido para la operación.
Ref.-1514477 Recinto:14-070-020-00569-00004 Cultivo:101252 OLIVAR-NEVADILLO NEGRO Secano

(1) Superficie declarada admisible ajustada con la superficie comprometida.
(2) Factor de penalización valorando el alcance para el tipo de compromiso.

Puede verificar la integridad de una copia de este documento mediante la lectura del código QR adjunto o mediante el acceso a la dirección <https://ws050.juntadeandalucia.es/verificarFirma> indicando el código de VERIFICACIÓN

FIRMADO POR	RAQUEL MARIA ESPIN CRESPO	17/12/2024	
VERIFICACIÓN	Pk2jm6UYDU9J72AMTZUYRN3GET48NG	PÁG. 3346/9349	



<u>APELLIDOS Y NOMBRE / RAZÓN SOCIAL</u>	<u>NIF</u>	<u>EXPEDIENTE</u>	<u>ANUALIDAD DE PAGO</u>		
PARSIFAL S.L.	***6129*	1002900	1ª		
<u>IMPORTES POR ANUALIDAD</u>					
	<u>2023</u>	<u>2024</u>	<u>2025</u>	<u>2026</u>	<u>2027</u>
IMPORTE MÁXIMO SUBVENCIONABLE	37.013,64 €	37.013,64 €	30.844,70 €	30.844,70 €	30.844,70 €
IMPORTE MEDIO DE TRANSFERENCIA (€/ha)	14,78 €	14,78 €	12,32 €	12,32 €	12,32 €

RESUMEN DE UNIDADES

<u>Cód</u>	<u>GRUPO DE PAGO</u>	<u>Sup. Dec. Admisible (ha)</u>	<u>Sup. Comprometida (ha)</u>	<u>Sup. ajustada compromiso (1) (ha)</u>	<u>% sobredec.</u>	<u>Sup. Resuelta (ha)</u>	<u>Importe Declarado</u>	<u>Importe Topado</u>	<u>Importe Resuelto</u>	<u>Importe tras sobredec.</u>
418	PASTOS ASOCIADOS A GANADERÍA ECOLÓGICA	2.590,25		2.503,90	0,00	2.503,90	81.443,84	37.013,64	37.013,64	37.013,64
TOTAL		2.590,25	2.503,90	2.503,90		2.503,90	81.443,84	37.013,64	37.013,64	37.013,64

APLICACIÓN DE REDUCCIONES Y PENALIZACIONES

<u>GRUPO DE PAGO</u>	<u>Importe Calculado</u>	<u>Importe prereduc.</u>	<u>Criterios de subvencionabilidad y compromisos</u>	<u>Presentación tardía</u>	<u>Omisión declaración</u>	<u>Condicionalidad</u>	<u>IMPORTE (Euros) RESUELTO</u>
PASTOS ASOCIADOS A GANADERÍA	37.013,64	37.013,64	0,00	0,00	0,00	0,00	37.013,64
TOTAL	37.013,64	37.013,64					37.013,64

RESUMEN DE PAGOS

	<u>IMPORTE (Euros)</u>			
	<u>RESUELTO</u>	<u>FEADER</u>	<u>MAPA</u>	<u>CAPADR</u>
PASTOS ASOCIADOS A GANADERÍA ECOLÓGICA - Pago realizado	37.013,64 €	31.461,59 €	3.631,04 €	1.921,01 €

(1) Superficie declarada admisible ajustada con la superficie comprometida.
 (2) Factor de penalización valorando el alcance para el tipo de compromiso.

Puede verificar la integridad de una copia de este documento mediante la lectura del código QR adjunto o mediante el acceso a la dirección <https://ws050.juntadeandalucia.es/verificarFirma> indicando el código de VERIFICACIÓN

FIRMADO POR	RAQUEL MARIA ESPIN CRESPO	17/12/2024	
VERIFICACIÓN	Pk2jm6UYDU9J72AMTZUYRN3GET48NG	PÁG. 3347/9349	

**RECINTOS RESUELTOS**

REF.	REFERENCIA SIGPAC	CULTIVO	DESCRIPCIÓN CULTIVO	S/R	G.PAGO	PEND. MEDIA (%)	SUP. ADMISIBLE (ha)	SUP. COMPROM. (ha)	SUP. AJUSTADA COMPR.(1) (ha)	SUP. CONV. SIGPAC (ha)	SUP. CERTIF. (ha)	SUP. CAMPO (ha)	SUP. CAMPO DETER.CULT. DECLARADO (ha)	SUP. DEC. REDUCIDA (ha)	SUP. RESUELTA (ha)
-1618224	14-036-007-00001-033	62000	PASTOS PERMANENTES DE 5 O MAS AÑOS-SIN VARIEDAD	S	418	26,10	320,18	234,26	234,26		320,18			234,26	234,26
-1197827	14-036-008-00001-013	62000	PASTOS PERMANENTES DE 5 O MAS AÑOS-SIN VARIEDAD	S	418	31,40	3,47	3,47	3,47		4,08			3,47	3,47
-965718	14-029-042-00024-001	62000	PASTOS PERMANENTES DE 5 O MAS AÑOS-SIN VARIEDAD	S	418	20,00	0,43	0,43	0,43		0,57			0,43	0,43
-965698	14-029-042-00026-006	62000	PASTOS PERMANENTES DE 5 O MAS AÑOS-SIN VARIEDAD	S	418	25,30	49,95	49,95	49,95		49,95			49,95	49,95
-965697	14-029-042-00026-007	62000	PASTOS PERMANENTES DE 5 O MAS AÑOS-SIN VARIEDAD	S	418	27,20	11,24	11,24	11,24		11,24			11,24	11,24
-965694	14-029-042-00025-005	62000	PASTOS PERMANENTES DE 5 O MAS AÑOS-SIN VARIEDAD	S	418	33,80	1,89	1,89	1,89		2,91			1,89	1,89
-965692	14-029-042-00025-004	62000	PASTOS PERMANENTES DE 5 O MAS AÑOS-SIN VARIEDAD	S	418	21,90	7,83	7,83	7,83		10,44			7,83	7,83
-965687	14-036-008-00015-001	62000	PASTOS PERMANENTES DE 5 O MAS AÑOS-SIN VARIEDAD	S	418	30,20	46,36	46,36	46,36		54,54			46,36	46,36
-965686	14-036-008-00014-008	62000	PASTOS PERMANENTES DE 5 O MAS AÑOS-SIN VARIEDAD	S	418	23,00	0,84	0,84	0,84		1,12			0,84	0,84
-965685	14-036-008-00014-009	62000	PASTOS PERMANENTES DE 5 O MAS AÑOS-SIN VARIEDAD	S	418	29,70	4,27	4,27	4,27		5,02			4,27	4,27
-965684	14-036-008-00014-005	62000	PASTOS PERMANENTES DE 5 O MAS AÑOS-SIN VARIEDAD	S	418	20,10	0,66	0,66	0,66		0,78			0,66	0,66
-965683	14-036-008-00014-004	62000	PASTOS PERMANENTES DE 5 O MAS AÑOS-SIN VARIEDAD	S	418	40,60	5,79	5,79	5,79		6,81			5,79	5,79
-965682	14-036-008-00014-001	62000	PASTOS PERMANENTES DE 5 O MAS AÑOS-SIN VARIEDAD	S	418	36,40	73,16	73,16	73,16		86,07			73,16	73,16
-965681	14-036-008-00014-003	62000	PASTOS PERMANENTES DE 5 O MAS AÑOS-SIN VARIEDAD	S	418	23,80	34,20	34,20	34,20		34,20			34,20	34,20
-965676	14-036-008-00004-003	62000	PASTOS PERMANENTES DE 5 O MAS AÑOS-SIN VARIEDAD	S	418	8,10	0,20	0,20	0,20		0,20			0,20	0,20
-965675	14-036-008-00004-004	62000	PASTOS PERMANENTES DE 5 O MAS AÑOS-SIN VARIEDAD	S	418	34,80	3,10	3,10	3,10		3,10			3,10	3,10
-965674	14-036-008-00004-001	62000	PASTOS PERMANENTES DE 5 O MAS AÑOS-SIN VARIEDAD	S	418	31,50	151,34	151,34	151,34		151,34			151,34	151,34
-965672	14-036-008-00001-010	62000	PASTOS PERMANENTES DE 5 O MAS AÑOS-SIN VARIEDAD	S	418	24,70	0,01	0,01	0,01		0,01			0,01	0,01
-965671	14-036-008-00001-009	62000	PASTOS PERMANENTES DE 5 O MAS AÑOS-SIN VARIEDAD	S	418	21,80	70,09	70,09	70,09		70,09			70,09	70,09
-965669	14-036-008-00001-006	63000	PASTOS DE MENOS DE 5 AÑOS-SIN VARIEDAD	S	418	26,60	11,55	11,55	11,55		11,55			11,55	11,55
-965668	14-036-008-00001-008	62000	PASTOS PERMANENTES DE 5 O MAS AÑOS-SIN VARIEDAD	S	418	29,30	0,42	0,42	0,42		0,56			0,42	0,42
-965667	14-036-008-00001-001	63000	PASTOS DE MENOS DE 5 AÑOS-SIN VARIEDAD	S	418	32,10	114,00	114,00	114,00		114,00			114,00	114,00
-965666	14-036-008-00001-012	62000	PASTOS PERMANENTES DE 5 O MAS AÑOS-SIN VARIEDAD	S	418	26,30	0,95	0,95	0,95		1,26			0,95	0,95
-965665	14-036-008-00001-011	62000	PASTOS PERMANENTES DE 5 O MAS AÑOS-SIN VARIEDAD	S	418	30,80	12,48	12,48	12,48		16,64			12,48	12,48
-965664	14-036-008-00001-003	62000	PASTOS PERMANENTES DE 5 O MAS AÑOS-SIN VARIEDAD	S	418	32,40	23,60	23,60	23,60		27,77			23,60	23,60
-965662	14-036-007-00012-002	62000	PASTOS PERMANENTES DE 5 O MAS AÑOS-SIN VARIEDAD	S	418	26,40	4,68	4,68	4,68		5,50			4,68	4,68
-965661	14-036-007-00003-007	62000	PASTOS PERMANENTES DE 5 O MAS AÑOS-SIN VARIEDAD	S	418	19,60	2,29	2,29	2,29		2,29			2,29	2,29
-965660	14-036-007-00003-001	62000	PASTOS PERMANENTES DE 5 O MAS AÑOS-SIN VARIEDAD	S	418	21,10	100,31	100,31	100,31		100,31			100,31	100,31
-965659	14-036-007-00002-010	62000	PASTOS PERMANENTES DE 5 O MAS AÑOS-SIN VARIEDAD	S	418	16,10	79,20	79,20	79,20		79,20			79,20	79,20
-965658	14-036-007-00002-006	62000	PASTOS PERMANENTES DE 5 O MAS AÑOS-SIN VARIEDAD	S	418	25,30	518,34	518,34	518,34		518,34			518,34	518,34
-965656	14-036-007-00001-076	63000	PASTOS DE MENOS DE 5 AÑOS-SIN VARIEDAD	S	418	21,50	0,35	0,35	0,35		0,35			0,35	0,35
-965655	14-036-007-00001-078	62000	PASTOS PERMANENTES DE 5 O MAS AÑOS-SIN VARIEDAD	S	418	12,30	0,06	0,06	0,06		0,06			0,06	0,06
-965654	14-036-007-00001-077	62000	PASTOS PERMANENTES DE 5 O MAS AÑOS-SIN VARIEDAD	S	418	18,20	0,01	0,01	0,01		0,01			0,01	0,01
-965653	14-036-007-00001-079	62000	PASTOS PERMANENTES DE 5 O MAS AÑOS-SIN VARIEDAD	S	418	21,90	0,15	0,15	0,15		0,15			0,15	0,15
-965650	14-036-007-00001-066	62000	PASTOS PERMANENTES DE 5 O MAS AÑOS-SIN VARIEDAD	S	418	24,20	13,89	13,89	13,89		13,89			13,89	13,89
-965649	14-036-007-00001-052	62000	PASTOS PERMANENTES DE 5 O MAS AÑOS-SIN VARIEDAD	S	418	36,40	0,78	0,78	0,78		1,20			0,78	0,78
-965648	14-036-007-00001-054	62000	PASTOS PERMANENTES DE 5 O MAS AÑOS-SIN VARIEDAD	S	418	17,90	1,07	1,07	1,07		1,43			1,07	1,07
-965647	14-036-007-00001-085	62000	PASTOS PERMANENTES DE 5 O MAS AÑOS-SIN VARIEDAD	S	418	23,50	0,04	0,04	0,04		0,04			0,04	0,04
-965646	14-036-007-00001-060	62000	PASTOS PERMANENTES DE 5 O MAS AÑOS-SIN VARIEDAD	S	418	25,30	0,23	0,23	0,23		0,27			0,23	0,23
-965645	14-036-007-00001-071	62000	PASTOS PERMANENTES DE 5 O MAS AÑOS-SIN VARIEDAD	S	418	19,60	36,75	36,75	36,75		36,75			36,75	36,75
-965644	14-036-007-00001-065	62000	PASTOS PERMANENTES DE 5 O MAS AÑOS-SIN VARIEDAD	S	418	22,60	0,94	0,94	0,94		1,10			0,94	0,94
-965643	14-036-007-00001-075	62000	PASTOS PERMANENTES DE 5 O MAS AÑOS-SIN VARIEDAD	S	418	23,10	0,75	0,75	0,75		0,88			0,75	0,75
-965642	14-036-007-00001-067	62000	PASTOS PERMANENTES DE 5 O MAS AÑOS-SIN VARIEDAD	S	418	27,00	0,87	0,87	0,87		1,02			0,87	0,87
-965641	14-036-007-00001-074	62000	PASTOS PERMANENTES DE 5 O MAS AÑOS-SIN VARIEDAD	S	418	16,20	1,88	1,88	1,88		1,88			1,88	1,88
-965640	14-036-007-00001-073	62000	PASTOS PERMANENTES DE 5 O MAS AÑOS-SIN VARIEDAD	S	418	18,30	20,28	20,28	20,28		20,28			20,28	20,28
-965638	14-036-007-00001-064	62000	PASTOS PERMANENTES DE 5 O MAS AÑOS-SIN VARIEDAD	S	418	10,70	2,96	2,96	2,96		3,48			2,96	2,96
-965637	14-036-007-00001-051	62000	PASTOS PERMANENTES DE 5 O MAS AÑOS-SIN VARIEDAD	S	418	24,90	39,58	39,58	39,58		39,58			39,58	39,58
-965636	14-036-007-00001-061	62000	PASTOS PERMANENTES DE 5 O MAS AÑOS-SIN VARIEDAD	S	418	27,20	2,96	2,96	2,96		3,48			2,96	2,96
-965635	14-036-007-00001-063	62000	PASTOS PERMANENTES DE 5 O MAS AÑOS-SIN VARIEDAD	S	418	28,40	47,75	47,75	47,75		56,18			47,75	47,75
-965634	14-036-007-00011-004	62000	PASTOS PERMANENTES DE 5 O MAS AÑOS-SIN VARIEDAD	S	418	21,50	172,79	172,79	172,79		203,28			172,79	172,79
-965629	14-036-007-00001-034	62000	PASTOS PERMANENTES DE 5 O MAS AÑOS-SIN VARIEDAD	S	418	10,70	2,90	2,90	2,90		2,90			2,90	2,90
-965628	14-036-007-00001-046	62000	PASTOS PERMANENTES DE 5 O MAS AÑOS-SIN VARIEDAD	S	418	21,10	35,41	35,41	35,41		35,41			35,41	35,41
-965627	14-036-007-00001-082	62000	PASTOS PERMANENTES DE 5 O MAS AÑOS-SIN VARIEDAD	S	418	28,60	20,21	20,21	20,21		20,21			20,21	20,21

(1) Superficie declarada admisible ajustada con la superficie comprometida.
(2) Factor de penalización valorando el alcance para el tipo de compromiso.

Puede verificar la integridad de una copia de este documento mediante la lectura del código QR adjunto o mediante el acceso a la dirección <https://ws050.juntadeandalucia.es/verificarFirma> indicando el código de VERIFICACIÓN

FIRMADO POR

RAQUEL MARIA ESPIN CRESPO

17/12/2024

VERIFICACIÓN

Pk2jm6UYDU9J72AMTZUYRN3GET48NG

PÁG. 3348/9349



**RECINTOS RESUELTOS**

REF.	REFERENCIA SIGPAC	CULTIVO	DESCRIPCIÓN CULTIVO	S/R	G.PAGO	PEND. MEDIA (%)	SUP. DEC. ADMISIBLE (ha)	SUP. COMPROM. (ha)	SUP. AJUSTADA COMPR.(1) (ha)	SUP. CONV. SIGPAC (ha)	SUP. CERTIF. (ha)	SUP. CAMPO (ha)	SUP. CAMPO DETER. CULT. DECLARADO (ha)	SUP. DEC. REDUCIDA (ha)	SUP. RESUELTA (ha)
-965626	14-036-007-00001-048	62000	PASTOS PERMANENTES DE 5 O MAS AÑOS-SIN VARIEDAD	S	418	20,20	5,78	5,78	5,78		5,78			5,78	5,78
-965625	14-036-007-00001-047	62000	PASTOS PERMANENTES DE 5 O MAS AÑOS-SIN VARIEDAD	S	418	24,70	73,71	73,71	73,71		73,71			73,71	73,71
-965623	14-036-007-00001-032	62000	PASTOS PERMANENTES DE 5 O MAS AÑOS-SIN VARIEDAD	S	418	17,30	57,56	57,56	57,56		57,56			57,56	57,56
-965622	14-036-007-00001-045	62000	PASTOS PERMANENTES DE 5 O MAS AÑOS-SIN VARIEDAD	S	418	16,30	67,12	67,12	67,12		67,12			67,12	67,12
-965619	14-036-007-00011-009	62000	PASTOS PERMANENTES DE 5 O MAS AÑOS-SIN VARIEDAD	S	418	35,10	117,56	117,56	117,56		156,74			117,56	117,56
-965618	14-036-007-00011-007	62000	PASTOS PERMANENTES DE 5 O MAS AÑOS-SIN VARIEDAD	S	418	25,80	0,44	0,44	0,44		0,44			0,44	0,44
-882971	11-023-031-00005-008	62000	PASTOS PERMANENTES DE 5 O MAS AÑOS-SIN VARIEDAD	S	418	2,60	1,53	1,53	1,53		1,80			1,53	1,53
-882968	11-023-029-00003-028	62000	PASTOS PERMANENTES DE 5 O MAS AÑOS-SIN VARIEDAD	S	418	19,90	2,60	2,60	2,60		4,72			2,60	2,60
-882966	11-023-029-00003-026	62000	PASTOS PERMANENTES DE 5 O MAS AÑOS-SIN VARIEDAD	S	418	22,40	0,05	0,05	0,05		0,08			0,05	0,05
-882965	11-023-029-00003-025	62000	PASTOS PERMANENTES DE 5 O MAS AÑOS-SIN VARIEDAD	S	418	24,00	5,19	5,19	5,19		6,92			5,19	5,19
-882964	11-023-029-00003-024	62000	PASTOS PERMANENTES DE 5 O MAS AÑOS-SIN VARIEDAD	S	418	25,70	0,31	0,31	0,31		0,31			0,31	0,31
-882963	11-023-029-00003-022	62000	PASTOS PERMANENTES DE 5 O MAS AÑOS-SIN VARIEDAD	S	418	23,70	0,50	0,50	0,50		0,59			0,50	0,50
-882962	11-023-029-00003-020	62000	PASTOS PERMANENTES DE 5 O MAS AÑOS-SIN VARIEDAD	S	418	17,90	0,64	0,64	0,64		0,75			0,64	0,64
-882961	11-023-029-00003-019	62000	PASTOS PERMANENTES DE 5 O MAS AÑOS-SIN VARIEDAD	S	418	12,80	0,09	0,09	0,09		0,10			0,09	0,09
-882960	11-023-029-00003-017	62000	PASTOS PERMANENTES DE 5 O MAS AÑOS-SIN VARIEDAD	S	418	14,80	0,02	0,02	0,02		0,03			0,02	0,02
-882959	11-023-029-00003-014	62000	PASTOS PERMANENTES DE 5 O MAS AÑOS-SIN VARIEDAD	S	418	25,60	0,08	0,08	0,08		0,09			0,08	0,08
-882951	11-001-027-00003-010	62000	PASTOS PERMANENTES DE 5 O MAS AÑOS-SIN VARIEDAD	S	418	24,80	0,05	0,03	0,03		0,13			0,03	0,03
-882950	11-001-027-00003-009	62000	PASTOS PERMANENTES DE 5 O MAS AÑOS-SIN VARIEDAD	S	418	20,30	0,01	0,01	0,01		0,01			0,01	0,01
-4720	11-023-029-00001-011	62000	PASTOS PERMANENTES DE 5 O MAS AÑOS-SIN VARIEDAD	S	418	2,40	1,19	1,19	1,19		1,59			1,19	1,19
-4714	11-023-029-00001-001	62000	PASTOS PERMANENTES DE 5 O MAS AÑOS-SIN VARIEDAD	S	418	2,20	2,06	2,06	2,06		2,06			2,06	2,06
-4674	11-023-029-00001-013	62000	PASTOS PERMANENTES DE 5 O MAS AÑOS-SIN VARIEDAD	S	418	5,20	0,01	0,01	0,01		0,01			0,01	0,01
-4673	11-023-029-00001-012	62000	PASTOS PERMANENTES DE 5 O MAS AÑOS-SIN VARIEDAD	S	418	6,20	0,16	0,16	0,16		0,47			0,16	0,16
1700000005976543	11-023-031-00003-003	62000	PASTOS PERMANENTES DE 5 O MAS AÑOS-SIN VARIEDAD	S	418	1,80	1,28	1,28	1,28		1,51			1,28	1,28
1700000005976546	11-023-031-00005-005	62000	PASTOS PERMANENTES DE 5 O MAS AÑOS-SIN VARIEDAD	S	418	4,00	2,58	2,58	2,58		3,03			2,58	2,58
1700000005976551	11-023-031-00005-006	62000	PASTOS PERMANENTES DE 5 O MAS AÑOS-SIN VARIEDAD	S	418	6,30	0,17	0,17	0,17		0,31			0,17	0,17
1700000005976552	11-023-029-00001-009	62000	PASTOS PERMANENTES DE 5 O MAS AÑOS-SIN VARIEDAD	S	418	3,60	0,02	0,02	0,02		0,04			0,02	0,02
1700000005976560	11-023-028-00003-001	62000	PASTOS PERMANENTES DE 5 O MAS AÑOS-SIN VARIEDAD	S	418	14,80	56,74	56,74	56,74		66,75			56,74	56,74
1700000005976561	11-023-028-00003-002	62000	PASTOS PERMANENTES DE 5 O MAS AÑOS-SIN VARIEDAD	S	418	10,40	18,76	18,76	18,76		18,76			18,76	18,76
1700000005976562	11-023-028-00003-008	62000	PASTOS PERMANENTES DE 5 O MAS AÑOS-SIN VARIEDAD	S	418	21,10	0,03	0,03	0,03		0,04			0,03	0,03
1700000005976563	11-023-028-00003-011	62000	PASTOS PERMANENTES DE 5 O MAS AÑOS-SIN VARIEDAD	S	418	9,20	2,15	2,15	2,15		2,15			2,15	2,15
1700000005976564	11-023-028-00003-013	62000	PASTOS PERMANENTES DE 5 O MAS AÑOS-SIN VARIEDAD	S	418	14,10	0,05	0,05	0,05		0,10			0,05	0,05
1700000005976565	11-023-028-00003-016	62000	PASTOS PERMANENTES DE 5 O MAS AÑOS-SIN VARIEDAD	S	418	9,40	11,35	11,13	11,13		13,35			11,13	11,13
1700000005976566	11-023-028-00003-017	62000	PASTOS PERMANENTES DE 5 O MAS AÑOS-SIN VARIEDAD	S	418	13,60	0,02	0,02	0,02		0,02			0,02	0,02
1700000005976567	11-023-028-00003-020	62000	PASTOS PERMANENTES DE 5 O MAS AÑOS-SIN VARIEDAD	S	418	11,00	0,12	0,12	0,12		0,12			0,12	0,12
1700000005976568	11-023-028-00003-022	62000	PASTOS PERMANENTES DE 5 O MAS AÑOS-SIN VARIEDAD	S	418	7,40	8,93	8,77	8,77		8,93			8,77	8,77
1700000005976569	11-023-028-00003-026	62000	PASTOS PERMANENTES DE 5 O MAS AÑOS-SIN VARIEDAD	S	418	4,90	13,23	13,23	13,23		13,23			13,23	13,23
1700000005976574	11-001-027-00004-011	62000	PASTOS PERMANENTES DE 5 O MAS AÑOS-SIN VARIEDAD	S	418	32,60	0,03	0,03	0,03		0,12			0,03	0,03
1700000005976576	11-023-029-00002-010	62000	PASTOS PERMANENTES DE 5 O MAS AÑOS-SIN VARIEDAD	S	418	16,50	15,75	15,75	15,75		18,53			15,75	15,75
1700000005976597	11-001-027-00004-001	62000	PASTOS PERMANENTES DE 5 O MAS AÑOS-SIN VARIEDAD	S	418	18,20	50,29	50,29	50,29		59,17			50,29	50,29
1700000005976598	11-001-027-00004-008	62000	PASTOS PERMANENTES DE 5 O MAS AÑOS-SIN VARIEDAD	S	418	18,40	0,09	0,09	0,09		0,14			0,09	0,09
1700000005976601	11-001-027-00004-005	62000	PASTOS PERMANENTES DE 5 O MAS AÑOS-SIN VARIEDAD	S	418	30,70	2,06	2,06	2,06		5,88			2,06	2,06
1700000005976621	11-023-031-00003-007	62000	PASTOS PERMANENTES DE 5 O MAS AÑOS-SIN VARIEDAD	S	418	6,80	0,45	0,45	0,45		0,82			0,45	0,45
1700000005976631	11-023-031-00003-009	62000	PASTOS PERMANENTES DE 5 O MAS AÑOS-SIN VARIEDAD	S	418	15,10	0,81	0,81	0,81		0,95			0,81	0,81
1700000005976650	11-001-027-00004-010	62000	PASTOS PERMANENTES DE 5 O MAS AÑOS-SIN VARIEDAD	S	418	27,50	2,50	2,50	2,50		7,13			2,50	2,50
1700000005976654	11-023-028-00004-002	62000	PASTOS PERMANENTES DE 5 O MAS AÑOS-SIN VARIEDAD	S	418	7,00	3,10	3,10	3,10		3,10			3,10	3,10
1700000005976669	11-023-029-00001-002	62000	PASTOS PERMANENTES DE 5 O MAS AÑOS-SIN VARIEDAD	S	418	3,90	0,06	0,06	0,06		0,13			0,06	0,06
1700000005976670	11-023-029-00001-006	62000	PASTOS PERMANENTES DE 5 O MAS AÑOS-SIN VARIEDAD	S	418	2,20	0,07	0,07	0,07		0,09			0,07	0,07
1700000005976690	11-023-029-00002-009	62000	PASTOS PERMANENTES DE 5 O MAS AÑOS-SIN VARIEDAD	S	418	15,10	3,42	3,39	3,39		5,26			3,39	3,39
1700000005976696	11-023-031-00003-005	62000	PASTOS PERMANENTES DE 5 O MAS AÑOS-SIN VARIEDAD	S	418	5,00	1,05	1,05	1,05		1,24			1,05	1,05
1700000005976697	11-023-031-00003-006	62000	PASTOS PERMANENTES DE 5 O MAS AÑOS-SIN VARIEDAD	S	418	15,70	3,04	3,04	3,04		4,67			3,04	3,04

INCIDENCIAS**INCIDENCIA DESCRIPCIÓN**

(1) Superficie declarada admisible ajustada con la superficie comprometida.
(2) Factor de penalización valorando el alcance para el tipo de compromiso.

Puede verificar la integridad de una copia de este documento mediante la lectura del código QR adjunto o mediante el acceso a la dirección <https://ws050.juntadeandalucia.es/verificarFirma> indicando el código de VERIFICACIÓN

FIRMADO POR

RAQUEL MARIA ESPIN CRESPO

17/12/2024

VERIFICACIÓN

Pk2jm6UYDU9J72AMTZUYRN3GET48NG

PÁG. 3349/9349



**INCIDENCIAS**

INCIDENCIA	DESCRIPCIÓN
238	Recinto cuyo CAP declarado es mayor al CAP prevalente y no presenta alegación al SIGPAC. Ref:7511655 Recinto:14-036-007-00001-00090 Cultivo:62000 PASTOS PERMANENTES DE 5 O MAS AÑOS-SIN VARIEDAD Secano CAP prevalente: CAP declarado:100 Exceso de superficie (Hectáreas):0,63
4272	Verifica que las líneas de declaración de las Solicitudes Únicas no tienen solapes con la capa de Retroactividad Gráfica (ambas de la misma campaña) a nivel de expediente/línea de declaración gráfica de la solicitud. Ref:-882951 Recinto:11-001-027-00003-00010 Cultivo: - Agregado de la referencia del recinto.:0 Zona de la referencia del recinto.:0 Superficie solapada.:0,02 Id. Incid.:100990899 Ref:1700000005976565 Recinto:11-023-028-00003-00016 Cultivo: - Agregado de la referencia del recinto.:0 Zona de la referencia del recinto.:0 Superficie solapada.:0,02 Id. Incid.:100990902 Ref:1700000005976565 Recinto:11-023-028-00003-00016 Cultivo: - Agregado de la referencia del recinto.:0 Zona de la referencia del recinto.:0 Superficie solapada.:0,2 Id. Incid.:100990901 Ref:1700000005976568 Recinto:11-023-028-00003-00022 Cultivo: - Agregado de la referencia del recinto.:0 Zona de la referencia del recinto.:0 Superficie solapada.:0,06 Id. Incid.:100990903 Ref:1700000005976568 Recinto:11-023-028-00003-00022 Cultivo: - Agregado de la referencia del recinto.:0 Zona de la referencia del recinto.:0 Superficie solapada.:0,1 Id. Incid.:100990904 Ref:1700000005976690 Recinto:11-023-029-00002-00009 Cultivo: - Agregado de la referencia del recinto.:0 Zona de la referencia del recinto.:0 Superficie solapada.:0,03 Id. Incid.:100990905 Ref:-882967 Recinto:11-023-029-00003-00027 Cultivo: - Agregado de la referencia del recinto.:0 Zona de la referencia del recinto.:0 Superficie solapada.:0,05 Id. Incid.:100990898 Ref:5465548 Recinto:11-023-042-00011-00003 Cultivo: - Agregado de la referencia del recinto.:0 Zona de la referencia del recinto.:0 Superficie solapada.:0,04 Id. Incid.:100990900 Ref:-1618224 Recinto:14-036-007-00001-00033 Cultivo: - Agregado de la referencia del recinto.:0 Zona de la referencia del recinto.:0 Superficie solapada.:0,63 Id. Incid.:100990897
100400	Recinto con cultivo, variedad, régimen de explotación o uso Sigpac no compatible con la operación solicitada (Anexo IV.I Cultivos y variedades elegibles para las Intervenciones. Orden de 28 de marzo de 2023). Ref:7511655 Recinto:14-036-007-00001-00090 Cultivo:62000 PASTOS PERMANENTES DE 5 O MAS AÑOS-SIN VARIEDAD Secano Uso:AG
100407	Explotación solicitada no forma parte de ningún organismo de control autorizado para la producción ecológica en Andalucía o fecha de inscripción posterior al plazo establecido (Anexo I. Criterios de Subvencionabilidad. Orden 28 de marzo de 2023). Explotación:ES110230000617 Especie:BOVINA Explotación:ES140360000104 Especie:PORCINO
100411	Recinto no admisible por no estar asociado en SIGGAN a una explotación ganadera (Artículo 10 de la Orden de 28 de marzo de 2023). Ref:5465548 Recinto:11-023-042-00011-00003 Cultivo:62000 PASTOS PERMANENTES DE 5 O MAS AÑOS-SIN VARIEDAD Secano Ref:5465549 Recinto:11-023-042-00011-00004 Cultivo:62000 PASTOS PERMANENTES DE 5 O MAS AÑOS-SIN VARIEDAD Secano Ref:5465550 Recinto:11-023-042-00011-00005 Cultivo:62000 PASTOS PERMANENTES DE 5 O MAS AÑOS-SIN VARIEDAD Secano Ref:5465551 Recinto:11-023-042-00011-00007 Cultivo:62000 PASTOS PERMANENTES DE 5 O MAS AÑOS-SIN VARIEDAD Secano Ref:5465552 Recinto:11-023-042-00011-00008 Cultivo:62000 PASTOS PERMANENTES DE 5 O MAS AÑOS-SIN VARIEDAD Secano Ref:5465553 Recinto:11-023-042-00011-00009 Cultivo:62000 PASTOS PERMANENTES DE 5 O MAS AÑOS-SIN VARIEDAD Secano Ref:5465554 Recinto:11-023-042-00011-00010 Cultivo:62000 PASTOS PERMANENTES DE 5 O MAS AÑOS-SIN VARIEDAD Secano Ref:5465555 Recinto:11-023-042-00011-00011 Cultivo:62000 PASTOS PERMANENTES DE 5 O MAS AÑOS-SIN VARIEDAD Secano Ref:5465556 Recinto:11-023-042-00011-00012 Cultivo:62000 PASTOS PERMANENTES DE 5 O MAS AÑOS-SIN VARIEDAD Secano Ref:5465557 Recinto:11-023-042-00011-00013 Cultivo:62000 PASTOS PERMANENTES DE 5 O MAS AÑOS-SIN VARIEDAD Secano Ref:5465558 Recinto:11-023-042-00011-00014 Cultivo:62000 PASTOS PERMANENTES DE 5 O MAS AÑOS-SIN VARIEDAD Secano Ref:5466186 Recinto:11-023-042-00011-00016 Cultivo:62000 PASTOS PERMANENTES DE 5 O MAS AÑOS-SIN VARIEDAD Secano Ref:5465560 Recinto:11-023-042-00011-00017 Cultivo:62000 PASTOS PERMANENTES DE 5 O MAS AÑOS-SIN VARIEDAD Secano Ref:5465561 Recinto:11-023-042-00011-00018 Cultivo:62000 PASTOS PERMANENTES DE 5 O MAS AÑOS-SIN VARIEDAD Secano Ref:5465562 Recinto:11-023-042-00011-00019 Cultivo:62000 PASTOS PERMANENTES DE 5 O MAS AÑOS-SIN VARIEDAD Secano Ref:5465563 Recinto:11-023-042-00011-00020 Cultivo:62000 PASTOS PERMANENTES DE 5 O MAS AÑOS-SIN VARIEDAD Secano Ref:5465564 Recinto:11-023-042-00011-00021 Cultivo:62000 PASTOS PERMANENTES DE 5 O MAS AÑOS-SIN VARIEDAD Secano Ref:5465565 Recinto:11-023-042-00011-00022 Cultivo:62000 PASTOS PERMANENTES DE 5 O MAS AÑOS-SIN VARIEDAD Secano Ref:5465566 Recinto:11-023-042-00011-00023 Cultivo:62000 PASTOS PERMANENTES DE 5 O MAS AÑOS-SIN VARIEDAD Secano Ref:5465567 Recinto:11-023-042-00011-00024 Cultivo:62000 PASTOS PERMANENTES DE 5 O MAS AÑOS-SIN VARIEDAD Secano Ref:5465568 Recinto:11-023-042-00011-00025 Cultivo:62000 PASTOS PERMANENTES DE 5 O MAS AÑOS-SIN VARIEDAD Secano Ref:5465569 Recinto:11-023-042-00011-00028 Cultivo:62000 PASTOS PERMANENTES DE 5 O MAS AÑOS-SIN VARIEDAD Secano Ref:5465570 Recinto:11-023-042-00011-00029 Cultivo:62000 PASTOS PERMANENTES DE 5 O MAS AÑOS-SIN VARIEDAD Secano Ref:5465571 Recinto:11-023-042-00011-00030 Cultivo:62000 PASTOS PERMANENTES DE 5 O MAS AÑOS-SIN VARIEDAD Secano Ref:5465572 Recinto:11-023-042-00011-00031 Cultivo:62000 PASTOS PERMANENTES DE 5 O MAS AÑOS-SIN VARIEDAD Secano Ref:5465573 Recinto:11-023-042-00011-00032 Cultivo:62000 PASTOS PERMANENTES DE 5 O MAS AÑOS-SIN VARIEDAD Secano Ref:5465574 Recinto:11-023-042-00011-00046 Cultivo:62000 PASTOS PERMANENTES DE 5 O MAS AÑOS-SIN VARIEDAD Secano Ref:5465575 Recinto:11-023-042-00011-00047 Cultivo:62000 PASTOS PERMANENTES DE 5 O MAS AÑOS-SIN VARIEDAD Secano Ref:5465576 Recinto:11-023-042-00011-00050 Cultivo:62000 PASTOS PERMANENTES DE 5 O MAS AÑOS-SIN VARIEDAD Secano

(1) Superficie declarada admisible ajustada con la superficie comprometida.
(2) Factor de penalización valorando el alcance para el tipo de compromiso.

Puede verificar la integridad de una copia de este documento mediante la lectura del código QR adjunto o mediante el acceso a la dirección <https://ws050.juntadeandalucia.es/verificarFirma> indicando el código de VERIFICACIÓN

FIRMADO POR	RAQUEL MARIA ESPIN CRESPO	17/12/2024
VERIFICACIÓN	Pk2jm6UYDU9J72AMTZUYRN3GET48NG	PÁG. 3350/9349



**INCIDENCIAS****INCIDENCIA DESCRIPCIÓN**

	Ref:5465577 Recinto:11-023-042-00011-00052 Cultivo:62000 PASTOS PERMANENTES DE 5 O MAS AÑOS-SIN VARIEDAD Secano
	Ref:5465578 Recinto:11-023-042-00011-00053 Cultivo:62000 PASTOS PERMANENTES DE 5 O MAS AÑOS-SIN VARIEDAD Secano
	Ref:7511655 Recinto:14-036-007-00001-00090 Cultivo:62000 PASTOS PERMANENTES DE 5 O MAS AÑOS-SIN VARIEDAD Secano
100421	Recinto declarado por error para una operación de la 6503, que se ha corregido de oficio marcando la operación correcta, de acuerdo con la fecha de inscripción del recinto en la producción ecológica.
	Ref:-882950 Recinto:11-001-027-00003-00009 Cultivo:62000 PASTOS PERMANENTES DE 5 O MAS AÑOS-SIN VARIEDAD Secano
	Ref:-882951 Recinto:11-001-027-00003-00010 Cultivo:62000 PASTOS PERMANENTES DE 5 O MAS AÑOS-SIN VARIEDAD Secano
	Ref:1700000005976597 Recinto:11-001-027-00004-00001 Cultivo:62000 PASTOS PERMANENTES DE 5 O MAS AÑOS-SIN VARIEDAD Secano
	Ref:1700000005976643 Recinto:11-001-027-00004-00003 Cultivo:62000 PASTOS PERMANENTES DE 5 O MAS AÑOS-SIN VARIEDAD Secano
	Ref:1700000005976624 Recinto:11-001-027-00004-00004 Cultivo:62000 PASTOS PERMANENTES DE 5 O MAS AÑOS-SIN VARIEDAD Secano
	Ref:1700000005976601 Recinto:11-001-027-00004-00005 Cultivo:62000 PASTOS PERMANENTES DE 5 O MAS AÑOS-SIN VARIEDAD Secano
	Ref:1700000005976598 Recinto:11-001-027-00004-00008 Cultivo:62000 PASTOS PERMANENTES DE 5 O MAS AÑOS-SIN VARIEDAD Secano
	Ref:1700000005976650 Recinto:11-001-027-00004-00010 Cultivo:62000 PASTOS PERMANENTES DE 5 O MAS AÑOS-SIN VARIEDAD Secano
	Ref:1700000005976574 Recinto:11-001-027-00004-00011 Cultivo:62000 PASTOS PERMANENTES DE 5 O MAS AÑOS-SIN VARIEDAD Secano
	Ref:1700000005976600 Recinto:11-001-027-00004-00013 Cultivo:62000 PASTOS PERMANENTES DE 5 O MAS AÑOS-SIN VARIEDAD Secano
	Ref:1700000005976560 Recinto:11-023-028-00003-00001 Cultivo:62000 PASTOS PERMANENTES DE 5 O MAS AÑOS-SIN VARIEDAD Secano
	Ref:1700000005976561 Recinto:11-023-028-00003-00002 Cultivo:62000 PASTOS PERMANENTES DE 5 O MAS AÑOS-SIN VARIEDAD Secano
	Ref:1700000005976562 Recinto:11-023-028-00003-00008 Cultivo:62000 PASTOS PERMANENTES DE 5 O MAS AÑOS-SIN VARIEDAD Secano
	Ref:1700000005976563 Recinto:11-023-028-00003-00011 Cultivo:62000 PASTOS PERMANENTES DE 5 O MAS AÑOS-SIN VARIEDAD Secano
	Ref:1700000005976564 Recinto:11-023-028-00003-00013 Cultivo:62000 PASTOS PERMANENTES DE 5 O MAS AÑOS-SIN VARIEDAD Secano
	Ref:1700000005976565 Recinto:11-023-028-00003-00016 Cultivo:62000 PASTOS PERMANENTES DE 5 O MAS AÑOS-SIN VARIEDAD Secano
	Ref:1700000005976566 Recinto:11-023-028-00003-00017 Cultivo:62000 PASTOS PERMANENTES DE 5 O MAS AÑOS-SIN VARIEDAD Secano
	Ref:1700000005976567 Recinto:11-023-028-00003-00020 Cultivo:62000 PASTOS PERMANENTES DE 5 O MAS AÑOS-SIN VARIEDAD Secano
	Ref:1700000005976568 Recinto:11-023-028-00003-00022 Cultivo:62000 PASTOS PERMANENTES DE 5 O MAS AÑOS-SIN VARIEDAD Secano
	Ref:1700000005976569 Recinto:11-023-028-00003-00026 Cultivo:62000 PASTOS PERMANENTES DE 5 O MAS AÑOS-SIN VARIEDAD Secano
	Ref:1700000005976654 Recinto:11-023-028-00004-00002 Cultivo:62000 PASTOS PERMANENTES DE 5 O MAS AÑOS-SIN VARIEDAD Secano
	Ref:-4714 Recinto:11-023-029-00001-00001 Cultivo:62000 PASTOS PERMANENTES DE 5 O MAS AÑOS-SIN VARIEDAD Secano
	Ref:1700000005976669 Recinto:11-023-029-00001-00002 Cultivo:62000 PASTOS PERMANENTES DE 5 O MAS AÑOS-SIN VARIEDAD Secano
	Ref:1700000005976670 Recinto:11-023-029-00001-00006 Cultivo:62000 PASTOS PERMANENTES DE 5 O MAS AÑOS-SIN VARIEDAD Secano
	Ref:1700000005976552 Recinto:11-023-029-00001-00009 Cultivo:62000 PASTOS PERMANENTES DE 5 O MAS AÑOS-SIN VARIEDAD Secano
	Ref:-4720 Recinto:11-023-029-00001-00011 Cultivo:62000 PASTOS PERMANENTES DE 5 O MAS AÑOS-SIN VARIEDAD Secano
	Ref:-4673 Recinto:11-023-029-00001-00012 Cultivo:62000 PASTOS PERMANENTES DE 5 O MAS AÑOS-SIN VARIEDAD Secano
	Ref:-4674 Recinto:11-023-029-00001-00013 Cultivo:62000 PASTOS PERMANENTES DE 5 O MAS AÑOS-SIN VARIEDAD Secano
	Ref:1700000005976690 Recinto:11-023-029-00002-00009 Cultivo:62000 PASTOS PERMANENTES DE 5 O MAS AÑOS-SIN VARIEDAD Secano
	Ref:1700000005976576 Recinto:11-023-029-00002-00010 Cultivo:62000 PASTOS PERMANENTES DE 5 O MAS AÑOS-SIN VARIEDAD Secano
	Ref:-882959 Recinto:11-023-029-00003-00014 Cultivo:62000 PASTOS PERMANENTES DE 5 O MAS AÑOS-SIN VARIEDAD Secano
	Ref:-882960 Recinto:11-023-029-00003-00017 Cultivo:62000 PASTOS PERMANENTES DE 5 O MAS AÑOS-SIN VARIEDAD Secano
	Ref:-882961 Recinto:11-023-029-00003-00019 Cultivo:62000 PASTOS PERMANENTES DE 5 O MAS AÑOS-SIN VARIEDAD Secano
	Ref:-882962 Recinto:11-023-029-00003-00020 Cultivo:62000 PASTOS PERMANENTES DE 5 O MAS AÑOS-SIN VARIEDAD Secano
	Ref:-882963 Recinto:11-023-029-00003-00022 Cultivo:62000 PASTOS PERMANENTES DE 5 O MAS AÑOS-SIN VARIEDAD Secano

(1) Superficie declarada admisible ajustada con la superficie comprometida.
(2) Factor de penalización valorando el alcance para el tipo de compromiso.

Puede verificar la integridad de una copia de este documento mediante la lectura del código QR adjunto o mediante el acceso a la dirección <https://ws050.juntadeandalucia.es/verificarFirma> indicando el código de VERIFICACIÓN

FIRMADO POR	RAQUEL MARIA ESPIN CRESPO	17/12/2024	
VERIFICACIÓN	Pk2jm6UYDU9J72AMTZUYRN3GET48NG	PÁG. 3351/9349	

**INCIDENCIAS****INCIDENCIA DESCRIPCIÓN**

	Ref:-882964 Recinto:11-023-029-00003-00024 Cultivo:62000 PASTOS PERMANENTES DE 5 O MAS AÑOS-SIN VARIEDAD Secano
	Ref:-882965 Recinto:11-023-029-00003-00025 Cultivo:62000 PASTOS PERMANENTES DE 5 O MAS AÑOS-SIN VARIEDAD Secano
	Ref:-882966 Recinto:11-023-029-00003-00026 Cultivo:62000 PASTOS PERMANENTES DE 5 O MAS AÑOS-SIN VARIEDAD Secano
	Ref:-882967 Recinto:11-023-029-00003-00027 Cultivo:62000 PASTOS PERMANENTES DE 5 O MAS AÑOS-SIN VARIEDAD Secano
	Ref:-882968 Recinto:11-023-029-00003-00028 Cultivo:62000 PASTOS PERMANENTES DE 5 O MAS AÑOS-SIN VARIEDAD Secano
	Ref:1700000005976543 Recinto:11-023-031-00003-00003 Cultivo:62000 PASTOS PERMANENTES DE 5 O MAS AÑOS-SIN VARIEDAD Secano
	Ref:1700000005976696 Recinto:11-023-031-00003-00005 Cultivo:62000 PASTOS PERMANENTES DE 5 O MAS AÑOS-SIN VARIEDAD Secano
	Ref:1700000005976697 Recinto:11-023-031-00003-00006 Cultivo:62000 PASTOS PERMANENTES DE 5 O MAS AÑOS-SIN VARIEDAD Secano
	Ref:1700000005976621 Recinto:11-023-031-00003-00007 Cultivo:62000 PASTOS PERMANENTES DE 5 O MAS AÑOS-SIN VARIEDAD Secano
	Ref:1700000005976631 Recinto:11-023-031-00003-00009 Cultivo:62000 PASTOS PERMANENTES DE 5 O MAS AÑOS-SIN VARIEDAD Secano
	Ref:1700000005976638 Recinto:11-023-031-00003-00011 Cultivo:62000 PASTOS PERMANENTES DE 5 O MAS AÑOS-SIN VARIEDAD Secano
	Ref:1700000005976627 Recinto:11-023-031-00003-00012 Cultivo:62000 PASTOS PERMANENTES DE 5 O MAS AÑOS-SIN VARIEDAD Secano
	Ref:1700000005976546 Recinto:11-023-031-00005-00005 Cultivo:62000 PASTOS PERMANENTES DE 5 O MAS AÑOS-SIN VARIEDAD Secano
	Ref:1700000005976551 Recinto:11-023-031-00005-00006 Cultivo:62000 PASTOS PERMANENTES DE 5 O MAS AÑOS-SIN VARIEDAD Secano
	Ref:-882971 Recinto:11-023-031-00005-00008 Cultivo:62000 PASTOS PERMANENTES DE 5 O MAS AÑOS-SIN VARIEDAD Secano
	Ref:5465548 Recinto:11-023-042-00011-00003 Cultivo:62000 PASTOS PERMANENTES DE 5 O MAS AÑOS-SIN VARIEDAD Secano
	Ref:5465549 Recinto:11-023-042-00011-00004 Cultivo:62000 PASTOS PERMANENTES DE 5 O MAS AÑOS-SIN VARIEDAD Secano
	Ref:5465550 Recinto:11-023-042-00011-00005 Cultivo:62000 PASTOS PERMANENTES DE 5 O MAS AÑOS-SIN VARIEDAD Secano
	Ref:5465551 Recinto:11-023-042-00011-00007 Cultivo:62000 PASTOS PERMANENTES DE 5 O MAS AÑOS-SIN VARIEDAD Secano
	Ref:5465552 Recinto:11-023-042-00011-00008 Cultivo:62000 PASTOS PERMANENTES DE 5 O MAS AÑOS-SIN VARIEDAD Secano
	Ref:5465553 Recinto:11-023-042-00011-00009 Cultivo:62000 PASTOS PERMANENTES DE 5 O MAS AÑOS-SIN VARIEDAD Secano
	Ref:5465554 Recinto:11-023-042-00011-00010 Cultivo:62000 PASTOS PERMANENTES DE 5 O MAS AÑOS-SIN VARIEDAD Secano
	Ref:5465555 Recinto:11-023-042-00011-00011 Cultivo:62000 PASTOS PERMANENTES DE 5 O MAS AÑOS-SIN VARIEDAD Secano
	Ref:5465556 Recinto:11-023-042-00011-00012 Cultivo:62000 PASTOS PERMANENTES DE 5 O MAS AÑOS-SIN VARIEDAD Secano
	Ref:5465557 Recinto:11-023-042-00011-00013 Cultivo:62000 PASTOS PERMANENTES DE 5 O MAS AÑOS-SIN VARIEDAD Secano
	Ref:5465558 Recinto:11-023-042-00011-00014 Cultivo:62000 PASTOS PERMANENTES DE 5 O MAS AÑOS-SIN VARIEDAD Secano
	Ref:5466186 Recinto:11-023-042-00011-00016 Cultivo:62000 PASTOS PERMANENTES DE 5 O MAS AÑOS-SIN VARIEDAD Secano
	Ref:5465560 Recinto:11-023-042-00011-00017 Cultivo:62000 PASTOS PERMANENTES DE 5 O MAS AÑOS-SIN VARIEDAD Secano
	Ref:5465561 Recinto:11-023-042-00011-00018 Cultivo:62000 PASTOS PERMANENTES DE 5 O MAS AÑOS-SIN VARIEDAD Secano
	Ref:5465562 Recinto:11-023-042-00011-00019 Cultivo:62000 PASTOS PERMANENTES DE 5 O MAS AÑOS-SIN VARIEDAD Secano
	Ref:5465563 Recinto:11-023-042-00011-00020 Cultivo:62000 PASTOS PERMANENTES DE 5 O MAS AÑOS-SIN VARIEDAD Secano
	Ref:5465564 Recinto:11-023-042-00011-00021 Cultivo:62000 PASTOS PERMANENTES DE 5 O MAS AÑOS-SIN VARIEDAD Secano
	Ref:5465565 Recinto:11-023-042-00011-00022 Cultivo:62000 PASTOS PERMANENTES DE 5 O MAS AÑOS-SIN VARIEDAD Secano
	Ref:5465566 Recinto:11-023-042-00011-00023 Cultivo:62000 PASTOS PERMANENTES DE 5 O MAS AÑOS-SIN VARIEDAD Secano
	Ref:5465567 Recinto:11-023-042-00011-00024 Cultivo:62000 PASTOS PERMANENTES DE 5 O MAS AÑOS-SIN VARIEDAD Secano
	Ref:5465568 Recinto:11-023-042-00011-00025 Cultivo:62000 PASTOS PERMANENTES DE 5 O MAS AÑOS-SIN VARIEDAD Secano
	Ref:5465569 Recinto:11-023-042-00011-00028 Cultivo:62000 PASTOS PERMANENTES DE 5 O MAS AÑOS-SIN VARIEDAD Secano
	Ref:5465570 Recinto:11-023-042-00011-00029 Cultivo:62000 PASTOS PERMANENTES DE 5 O MAS AÑOS-SIN VARIEDAD Secano
	Ref:5465571 Recinto:11-023-042-00011-00030 Cultivo:62000 PASTOS PERMANENTES DE 5 O MAS AÑOS-SIN VARIEDAD Secano
	Ref:5465572 Recinto:11-023-042-00011-00031 Cultivo:62000 PASTOS PERMANENTES DE 5 O MAS AÑOS-SIN VARIEDAD Secano
	Ref:5465573 Recinto:11-023-042-00011-00032 Cultivo:62000 PASTOS PERMANENTES DE 5 O MAS AÑOS-SIN VARIEDAD Secano
	Ref:5465574 Recinto:11-023-042-00011-00046 Cultivo:62000 PASTOS PERMANENTES DE 5 O MAS AÑOS-SIN VARIEDAD Secano
	Ref:5465575 Recinto:11-023-042-00011-00047 Cultivo:62000 PASTOS PERMANENTES DE 5 O MAS AÑOS-SIN VARIEDAD Secano
	Ref:5465576 Recinto:11-023-042-00011-00050 Cultivo:62000 PASTOS PERMANENTES DE 5 O MAS AÑOS-SIN VARIEDAD Secano
	Ref:5465577 Recinto:11-023-042-00011-00052 Cultivo:62000 PASTOS PERMANENTES DE 5 O MAS AÑOS-SIN VARIEDAD Secano
	Ref:5465578 Recinto:11-023-042-00011-00053 Cultivo:62000 PASTOS PERMANENTES DE 5 O MAS AÑOS-SIN VARIEDAD Secano
100424	Solicita recinto que no está comprometido para la operación.
	Ref:1700000005976643 Recinto:11-001-027-00004-00003 Cultivo:62000 PASTOS PERMANENTES DE 5 O MAS AÑOS-SIN VARIEDAD Secano
	Ref:1700000005976624 Recinto:11-001-027-00004-00004 Cultivo:62000 PASTOS PERMANENTES DE 5 O MAS AÑOS-SIN VARIEDAD Secano
	Ref:1700000005976600 Recinto:11-001-027-00004-00013 Cultivo:62000 PASTOS PERMANENTES DE 5 O MAS AÑOS-SIN VARIEDAD Secano

(1) Superficie declarada admisible ajustada con la superficie comprometida.
(2) Factor de penalización valorando el alcance para el tipo de compromiso.

Puede verificar la integridad de una copia de este documento mediante la lectura del código QR adjunto o mediante el acceso a la dirección <https://ws050.juntadeandalucia.es/verificarFirma> indicando el código de VERIFICACIÓN

FIRMADO POR	RAQUEL MARIA ESPIN CRESPO	17/12/2024	
VERIFICACIÓN	Pk2jm6UYDU9J72AMTZUYRN3GET48NG	PÁG. 3352/9349	

**INCIDENCIAS****INCIDENCIA DESCRIPCIÓN**

VARIEDAD Secano	Ref:882967 Recinto:11-023-029-00003-00027 Cultivo:62000 PASTOS PERMANENTES DE 5 O MAS AÑOS-SIN VARIEDAD Secano
VARIEDAD Secano	Ref:1700000005976638 Recinto:11-023-031-00003-00011 Cultivo:62000 PASTOS PERMANENTES DE 5 O MAS AÑOS-SIN VARIEDAD Secano
VARIEDAD Secano	Ref:1700000005976627 Recinto:11-023-031-00003-00012 Cultivo:62000 PASTOS PERMANENTES DE 5 O MAS AÑOS-SIN VARIEDAD Secano
VARIEDAD Secano	Ref:5465548 Recinto:11-023-042-00011-00003 Cultivo:62000 PASTOS PERMANENTES DE 5 O MAS AÑOS-SIN VARIEDAD Secano
VARIEDAD Secano	Ref:5465549 Recinto:11-023-042-00011-00004 Cultivo:62000 PASTOS PERMANENTES DE 5 O MAS AÑOS-SIN VARIEDAD Secano
VARIEDAD Secano	Ref:5465550 Recinto:11-023-042-00011-00005 Cultivo:62000 PASTOS PERMANENTES DE 5 O MAS AÑOS-SIN VARIEDAD Secano
VARIEDAD Secano	Ref:5465551 Recinto:11-023-042-00011-00007 Cultivo:62000 PASTOS PERMANENTES DE 5 O MAS AÑOS-SIN VARIEDAD Secano
VARIEDAD Secano	Ref:5465552 Recinto:11-023-042-00011-00008 Cultivo:62000 PASTOS PERMANENTES DE 5 O MAS AÑOS-SIN VARIEDAD Secano
VARIEDAD Secano	Ref:5465553 Recinto:11-023-042-00011-00009 Cultivo:62000 PASTOS PERMANENTES DE 5 O MAS AÑOS-SIN VARIEDAD Secano
VARIEDAD Secano	Ref:5465554 Recinto:11-023-042-00011-00010 Cultivo:62000 PASTOS PERMANENTES DE 5 O MAS AÑOS-SIN VARIEDAD Secano
VARIEDAD Secano	Ref:5465555 Recinto:11-023-042-00011-00011 Cultivo:62000 PASTOS PERMANENTES DE 5 O MAS AÑOS-SIN VARIEDAD Secano
VARIEDAD Secano	Ref:5465556 Recinto:11-023-042-00011-00012 Cultivo:62000 PASTOS PERMANENTES DE 5 O MAS AÑOS-SIN VARIEDAD Secano
VARIEDAD Secano	Ref:5465557 Recinto:11-023-042-00011-00013 Cultivo:62000 PASTOS PERMANENTES DE 5 O MAS AÑOS-SIN VARIEDAD Secano
VARIEDAD Secano	Ref:5465558 Recinto:11-023-042-00011-00014 Cultivo:62000 PASTOS PERMANENTES DE 5 O MAS AÑOS-SIN VARIEDAD Secano
VARIEDAD Secano	Ref:5466186 Recinto:11-023-042-00011-00016 Cultivo:62000 PASTOS PERMANENTES DE 5 O MAS AÑOS-SIN VARIEDAD Secano
VARIEDAD Secano	Ref:5465560 Recinto:11-023-042-00011-00017 Cultivo:62000 PASTOS PERMANENTES DE 5 O MAS AÑOS-SIN VARIEDAD Secano
VARIEDAD Secano	Ref:5465561 Recinto:11-023-042-00011-00018 Cultivo:62000 PASTOS PERMANENTES DE 5 O MAS AÑOS-SIN VARIEDAD Secano
VARIEDAD Secano	Ref:5465562 Recinto:11-023-042-00011-00019 Cultivo:62000 PASTOS PERMANENTES DE 5 O MAS AÑOS-SIN VARIEDAD Secano
VARIEDAD Secano	Ref:5465563 Recinto:11-023-042-00011-00020 Cultivo:62000 PASTOS PERMANENTES DE 5 O MAS AÑOS-SIN VARIEDAD Secano
VARIEDAD Secano	Ref:5465564 Recinto:11-023-042-00011-00021 Cultivo:62000 PASTOS PERMANENTES DE 5 O MAS AÑOS-SIN VARIEDAD Secano
VARIEDAD Secano	Ref:5465565 Recinto:11-023-042-00011-00022 Cultivo:62000 PASTOS PERMANENTES DE 5 O MAS AÑOS-SIN VARIEDAD Secano
VARIEDAD Secano	Ref:5465566 Recinto:11-023-042-00011-00023 Cultivo:62000 PASTOS PERMANENTES DE 5 O MAS AÑOS-SIN VARIEDAD Secano
VARIEDAD Secano	Ref:5465567 Recinto:11-023-042-00011-00024 Cultivo:62000 PASTOS PERMANENTES DE 5 O MAS AÑOS-SIN VARIEDAD Secano
VARIEDAD Secano	Ref:5465568 Recinto:11-023-042-00011-00025 Cultivo:62000 PASTOS PERMANENTES DE 5 O MAS AÑOS-SIN VARIEDAD Secano
VARIEDAD Secano	Ref:5465569 Recinto:11-023-042-00011-00028 Cultivo:62000 PASTOS PERMANENTES DE 5 O MAS AÑOS-SIN VARIEDAD Secano
VARIEDAD Secano	Ref:5465570 Recinto:11-023-042-00011-00029 Cultivo:62000 PASTOS PERMANENTES DE 5 O MAS AÑOS-SIN VARIEDAD Secano
VARIEDAD Secano	Ref:5465571 Recinto:11-023-042-00011-00030 Cultivo:62000 PASTOS PERMANENTES DE 5 O MAS AÑOS-SIN VARIEDAD Secano
VARIEDAD Secano	Ref:5465572 Recinto:11-023-042-00011-00031 Cultivo:62000 PASTOS PERMANENTES DE 5 O MAS AÑOS-SIN VARIEDAD Secano
VARIEDAD Secano	Ref:5465573 Recinto:11-023-042-00011-00032 Cultivo:62000 PASTOS PERMANENTES DE 5 O MAS AÑOS-SIN VARIEDAD Secano
VARIEDAD Secano	Ref:5465574 Recinto:11-023-042-00011-00046 Cultivo:62000 PASTOS PERMANENTES DE 5 O MAS AÑOS-SIN VARIEDAD Secano
VARIEDAD Secano	Ref:5465575 Recinto:11-023-042-00011-00047 Cultivo:62000 PASTOS PERMANENTES DE 5 O MAS AÑOS-SIN VARIEDAD Secano
VARIEDAD Secano	Ref:5465576 Recinto:11-023-042-00011-00050 Cultivo:62000 PASTOS PERMANENTES DE 5 O MAS AÑOS-SIN VARIEDAD Secano
VARIEDAD Secano	Ref:5465577 Recinto:11-023-042-00011-00052 Cultivo:62000 PASTOS PERMANENTES DE 5 O MAS AÑOS-SIN VARIEDAD Secano
VARIEDAD Secano	Ref:5465578 Recinto:11-023-042-00011-00053 Cultivo:62000 PASTOS PERMANENTES DE 5 O MAS AÑOS-SIN VARIEDAD Secano
VARIEDAD Secano	Ref:7511655 Recinto:14-036-007-00001-00090 Cultivo:62000 PASTOS PERMANENTES DE 5 O MAS AÑOS-SIN VARIEDAD Secano

Datos considerados para el Cálculo de la Carga Ganadera mínima y máxima del expediente

Explotación	Especie	Inscrito en Sipea y Admisible	Ugm Calculada para CG Mínima	Ugm Calculada para CG Máxima
ES110230000406	BOVINA	SI	348,08	348,08
ES110230000617	BOVINA	NO	0,00	0,00
ES140360000104	BOVINA	SI	26,70	26,70
ES140360000104	PORCINO	NO	0,00	27,57
			374,78	402,35

Superficie determinada para Cálculo Carga Ganadera Mínima: 3.135,99 ha

Superficie determinada para Cálculo Carga Ganadera Máxima: 3.135,99 ha

Carga Ganadera Mínima Expediente: 0,12 ugm/ha

Carga Ganadera Máxima Expediente: 0,13 ugm/ha

Los importes del Grupo de Pago de pastos de este expediente han sido ajustados por no llegar a la carga ganadera mínima de 0,3

Recintos Determinados para el Cálculo de Garga Ganadera Mínima

REF.	REFERENCIA SIGPAC	CULTIVO	DESCRIPCIÓN CULTIVO	S/R	SUP. RESUELTA (ha)
-1618224	14-036-007-00001-00033	62000	PASTOS PERMANENTES DE 5 O MAS AÑOS-SIN VARIEDAD	S	319,55

(1) Superficie declarada admisible ajustada con la superficie comprometida.
(2) Factor de penalización valorando el alcance para el tipo de compromiso.Puede verificar la integridad de una copia de este documento mediante la lectura del código QR adjunto o mediante el acceso a la dirección <https://ws050.juntadeandalucia.es/verificarFirma> indicando el código de VERIFICACIÓN

FIRMADO POR

RAQUEL MARIA ESPIN CRESPO

17/12/2024

VERIFICACIÓN

Pk2jm6UYDU9J72AMTZUYRN3GET48NG

PÁG. 3353/9349



**Datos considerados para el Cálculo de la Carga Ganadera mínima y máxima del expediente****Recintos Determinados para el Cálculo de Garga Ganadera Mínima**

REF.	REFERENCIA SIGPAC	CULTIVO	DESCRIPCIÓN CULTIVO	SUP.	
				S/R	RESUELTA (ha)
-1197827	14-036-008-00001-00013	62000	PASTOS PERMANENTES DE 5 O MAS AÑOS-SIN VARIEDAD	S	3,47
-965718	14-029-042-00024-00001	62000	PASTOS PERMANENTES DE 5 O MAS AÑOS-SIN VARIEDAD	S	0,43
-965698	14-029-042-00026-00006	62000	PASTOS PERMANENTES DE 5 O MAS AÑOS-SIN VARIEDAD	S	49,95
-965697	14-029-042-00026-00007	62000	PASTOS PERMANENTES DE 5 O MAS AÑOS-SIN VARIEDAD	S	11,24
-965694	14-029-042-00025-00005	62000	PASTOS PERMANENTES DE 5 O MAS AÑOS-SIN VARIEDAD	S	1,89
-965692	14-029-042-00025-00004	62000	PASTOS PERMANENTES DE 5 O MAS AÑOS-SIN VARIEDAD	S	7,83
-965687	14-036-008-00015-00001	62000	PASTOS PERMANENTES DE 5 O MAS AÑOS-SIN VARIEDAD	S	46,36
-965686	14-036-008-00014-00008	62000	PASTOS PERMANENTES DE 5 O MAS AÑOS-SIN VARIEDAD	S	0,84
-965685	14-036-008-00014-00009	62000	PASTOS PERMANENTES DE 5 O MAS AÑOS-SIN VARIEDAD	S	4,27
-965684	14-036-008-00014-00005	62000	PASTOS PERMANENTES DE 5 O MAS AÑOS-SIN VARIEDAD	S	0,66
-965683	14-036-008-00014-00004	62000	PASTOS PERMANENTES DE 5 O MAS AÑOS-SIN VARIEDAD	S	5,79
-965682	14-036-008-00014-00001	62000	PASTOS PERMANENTES DE 5 O MAS AÑOS-SIN VARIEDAD	S	73,16
-965681	14-036-008-00014-00003	62000	PASTOS PERMANENTES DE 5 O MAS AÑOS-SIN VARIEDAD	S	34,20
-965676	14-036-008-00004-00003	62000	PASTOS PERMANENTES DE 5 O MAS AÑOS-SIN VARIEDAD	S	0,20
-965675	14-036-008-00004-00004	62000	PASTOS PERMANENTES DE 5 O MAS AÑOS-SIN VARIEDAD	S	3,10
-965674	14-036-008-00004-00001	62000	PASTOS PERMANENTES DE 5 O MAS AÑOS-SIN VARIEDAD	S	151,34
-965672	14-036-008-00001-00010	62000	PASTOS PERMANENTES DE 5 O MAS AÑOS-SIN VARIEDAD	S	0,01
-965671	14-036-008-00001-00009	62000	PASTOS PERMANENTES DE 5 O MAS AÑOS-SIN VARIEDAD	S	70,09
-965669	14-036-008-00001-00006	63000	PASTOS DE MENOS DE 5 AÑOS-SIN VARIEDAD	S	11,55
-965668	14-036-008-00001-00008	62000	PASTOS PERMANENTES DE 5 O MAS AÑOS-SIN VARIEDAD	S	0,42
-965667	14-036-008-00001-00001	63000	PASTOS DE MENOS DE 5 AÑOS-SIN VARIEDAD	S	114,00
-965666	14-036-008-00001-00012	62000	PASTOS PERMANENTES DE 5 O MAS AÑOS-SIN VARIEDAD	S	0,95
-965665	14-036-008-00001-00011	62000	PASTOS PERMANENTES DE 5 O MAS AÑOS-SIN VARIEDAD	S	12,48
-965664	14-036-008-00001-00003	62000	PASTOS PERMANENTES DE 5 O MAS AÑOS-SIN VARIEDAD	S	23,60
-965662	14-036-007-00012-00002	62000	PASTOS PERMANENTES DE 5 O MAS AÑOS-SIN VARIEDAD	S	4,68
-965661	14-036-007-00003-00007	62000	PASTOS PERMANENTES DE 5 O MAS AÑOS-SIN VARIEDAD	S	2,29
-965660	14-036-007-00003-00001	62000	PASTOS PERMANENTES DE 5 O MAS AÑOS-SIN VARIEDAD	S	100,31
-965659	14-036-007-00002-00010	62000	PASTOS PERMANENTES DE 5 O MAS AÑOS-SIN VARIEDAD	S	79,20
-965658	14-036-007-00002-00006	62000	PASTOS PERMANENTES DE 5 O MAS AÑOS-SIN VARIEDAD	S	518,34
-965656	14-036-007-00001-00076	63000	PASTOS DE MENOS DE 5 AÑOS-SIN VARIEDAD	S	0,35
-965655	14-036-007-00001-00078	62000	PASTOS PERMANENTES DE 5 O MAS AÑOS-SIN VARIEDAD	S	0,06
-965654	14-036-007-00001-00077	62000	PASTOS PERMANENTES DE 5 O MAS AÑOS-SIN VARIEDAD	S	0,01
-965653	14-036-007-00001-00079	62000	PASTOS PERMANENTES DE 5 O MAS AÑOS-SIN VARIEDAD	S	0,15
-965650	14-036-007-00001-00066	62000	PASTOS PERMANENTES DE 5 O MAS AÑOS-SIN VARIEDAD	S	13,89
-965649	14-036-007-00001-00052	62000	PASTOS PERMANENTES DE 5 O MAS AÑOS-SIN VARIEDAD	S	0,78
-965648	14-036-007-00001-00054	62000	PASTOS PERMANENTES DE 5 O MAS AÑOS-SIN VARIEDAD	S	1,07
-965647	14-036-007-00001-00085	62000	PASTOS PERMANENTES DE 5 O MAS AÑOS-SIN VARIEDAD	S	0,04

(1) Superficie declarada admisible ajustada con la superficie comprometida.
(2) Factor de penalización valorando el alcance para el tipo de compromiso.

Puede verificar la integridad de una copia de este documento mediante la lectura del código QR adjunto o mediante el acceso a la dirección <https://ws050.juntadeandalucia.es/verificarFirma> indicando el código de VERIFICACIÓN

FIRMADO POR

RAQUEL MARIA ESPIN CRESPO

17/12/2024

VERIFICACIÓN

Pk2jm6UYDU9J72AMTZUYRN3GET48NG

PÁG. 3354/9349



**Datos considerados para el Cálculo de la Carga Ganadera mínima y máxima del expediente****Recintos Determinados para el Cálculo de Garga Ganadera Mínima**

REF.	REFERENCIA SIGPAC	CULTIVO	DESCRIPCIÓN CULTIVO	SUP.	
				S/R	RESUELTA (ha)
-965646	14-036-007-00001-00060	62000	PASTOS PERMANENTES DE 5 O MAS AÑOS-SIN VARIEDAD	S	0,23
-965645	14-036-007-00001-00071	62000	PASTOS PERMANENTES DE 5 O MAS AÑOS-SIN VARIEDAD	S	36,75
-965644	14-036-007-00001-00065	62000	PASTOS PERMANENTES DE 5 O MAS AÑOS-SIN VARIEDAD	S	0,94
-965643	14-036-007-00001-00075	62000	PASTOS PERMANENTES DE 5 O MAS AÑOS-SIN VARIEDAD	S	0,75
-965642	14-036-007-00001-00067	62000	PASTOS PERMANENTES DE 5 O MAS AÑOS-SIN VARIEDAD	S	0,87
-965641	14-036-007-00001-00074	62000	PASTOS PERMANENTES DE 5 O MAS AÑOS-SIN VARIEDAD	S	1,88
-965640	14-036-007-00001-00073	62000	PASTOS PERMANENTES DE 5 O MAS AÑOS-SIN VARIEDAD	S	20,28
-965638	14-036-007-00001-00064	62000	PASTOS PERMANENTES DE 5 O MAS AÑOS-SIN VARIEDAD	S	2,96
-965637	14-036-007-00001-00051	62000	PASTOS PERMANENTES DE 5 O MAS AÑOS-SIN VARIEDAD	S	39,58
-965636	14-036-007-00001-00061	62000	PASTOS PERMANENTES DE 5 O MAS AÑOS-SIN VARIEDAD	S	2,96
-965635	14-036-007-00001-00063	62000	PASTOS PERMANENTES DE 5 O MAS AÑOS-SIN VARIEDAD	S	47,75
-965634	14-036-007-00011-00004	62000	PASTOS PERMANENTES DE 5 O MAS AÑOS-SIN VARIEDAD	S	172,79
-965629	14-036-007-00001-00034	62000	PASTOS PERMANENTES DE 5 O MAS AÑOS-SIN VARIEDAD	S	2,90
-965628	14-036-007-00001-00046	62000	PASTOS PERMANENTES DE 5 O MAS AÑOS-SIN VARIEDAD	S	35,41
-965627	14-036-007-00001-00082	62000	PASTOS PERMANENTES DE 5 O MAS AÑOS-SIN VARIEDAD	S	20,21
-965626	14-036-007-00001-00048	62000	PASTOS PERMANENTES DE 5 O MAS AÑOS-SIN VARIEDAD	S	5,78
-965625	14-036-007-00001-00047	62000	PASTOS PERMANENTES DE 5 O MAS AÑOS-SIN VARIEDAD	S	73,71
-965623	14-036-007-00001-00032	62000	PASTOS PERMANENTES DE 5 O MAS AÑOS-SIN VARIEDAD	S	57,56
-965622	14-036-007-00001-00045	62000	PASTOS PERMANENTES DE 5 O MAS AÑOS-SIN VARIEDAD	S	67,12
-965619	14-036-007-00011-00009	62000	PASTOS PERMANENTES DE 5 O MAS AÑOS-SIN VARIEDAD	S	117,56
-965618	14-036-007-00011-00007	62000	PASTOS PERMANENTES DE 5 O MAS AÑOS-SIN VARIEDAD	S	0,44
-941745	11-023-029-00002-00006	63000	PASTOS DE MENOS DE 5 AÑOS-SIN VARIEDAD	S	0,44
-941733	11-023-029-00002-00006	63000	PASTOS DE MENOS DE 5 AÑOS-SIN VARIEDAD	S	3,09
-882975	11-023-031-00006-00045	62000	PASTOS PERMANENTES DE 5 O MAS AÑOS-SIN VARIEDAD	S	0,11
-882974	11-023-031-00006-00036	62000	PASTOS PERMANENTES DE 5 O MAS AÑOS-SIN VARIEDAD	S	0,50
-882971	11-023-031-00005-00008	62000	PASTOS PERMANENTES DE 5 O MAS AÑOS-SIN VARIEDAD	S	1,53
-882969	11-023-029-00003-00029	63000	PASTOS DE MENOS DE 5 AÑOS-SIN VARIEDAD	S	0,09
-882968	11-023-029-00003-00028	62000	PASTOS PERMANENTES DE 5 O MAS AÑOS-SIN VARIEDAD	S	2,60
-882967	11-023-029-00003-00027	62000	PASTOS PERMANENTES DE 5 O MAS AÑOS-SIN VARIEDAD	S	0,00
-882966	11-023-029-00003-00026	62000	PASTOS PERMANENTES DE 5 O MAS AÑOS-SIN VARIEDAD	S	0,05
-882965	11-023-029-00003-00025	62000	PASTOS PERMANENTES DE 5 O MAS AÑOS-SIN VARIEDAD	S	5,19
-882964	11-023-029-00003-00024	62000	PASTOS PERMANENTES DE 5 O MAS AÑOS-SIN VARIEDAD	S	0,31
-882963	11-023-029-00003-00022	62000	PASTOS PERMANENTES DE 5 O MAS AÑOS-SIN VARIEDAD	S	0,50
-882962	11-023-029-00003-00020	62000	PASTOS PERMANENTES DE 5 O MAS AÑOS-SIN VARIEDAD	S	0,64
-882961	11-023-029-00003-00019	62000	PASTOS PERMANENTES DE 5 O MAS AÑOS-SIN VARIEDAD	S	0,09
-882960	11-023-029-00003-00017	62000	PASTOS PERMANENTES DE 5 O MAS AÑOS-SIN VARIEDAD	S	0,02
-882959	11-023-029-00003-00014	62000	PASTOS PERMANENTES DE 5 O MAS AÑOS-SIN VARIEDAD	S	0,08

(1) Superficie declarada admisible ajustada con la superficie comprometida.
(2) Factor de penalización valorando el alcance para el tipo de compromiso.

Puede verificar la integridad de una copia de este documento mediante la lectura del código QR adjunto o mediante el acceso a la dirección <https://ws050.juntadeandalucia.es/verificarFirma> indicando el código de VERIFICACIÓN

FIRMADO POR	RAQUEL MARIA ESPIN CRESPO	17/12/2024	
VERIFICACIÓN	Pk2jm6UYDU9J72AMTZUYRN3GET48NG	PÁG. 3355/9349	

**Datos considerados para el Cálculo de la Carga Ganadera mínima y máxima del expediente****Recintos Determinados para el Cálculo de Garga Ganadera Mínima**

REF.	REFERENCIA SIGPAC	CULTIVO	DESCRIPCIÓN CULTIVO	S/R	SUP.
					RESUELTA (ha)
-882957	11-023-029-00002-00046	62000	PASTOS PERMANENTES DE 5 O MAS AÑOS-SIN VARIEDAD	S	1,51
-882956	11-023-029-00002-00045	62000	PASTOS PERMANENTES DE 5 O MAS AÑOS-SIN VARIEDAD	S	0,03
-882955	11-023-029-00002-00044	62000	PASTOS PERMANENTES DE 5 O MAS AÑOS-SIN VARIEDAD	S	0,25
-882954	11-023-029-00002-00042	62000	PASTOS PERMANENTES DE 5 O MAS AÑOS-SIN VARIEDAD	S	0,16
-882952	11-023-026-00011-00005	20000	BARBECHO TRADICIONAL-SIN VARIEDAD	S	0,61
-882951	11-001-027-00003-00010	62000	PASTOS PERMANENTES DE 5 O MAS AÑOS-SIN VARIEDAD	S	0,03
-882950	11-001-027-00003-00009	62000	PASTOS PERMANENTES DE 5 O MAS AÑOS-SIN VARIEDAD	S	0,01
-882949	11-001-023-00037-00016	62000	PASTOS PERMANENTES DE 5 O MAS AÑOS-SIN VARIEDAD	S	0,52
-882948	11-001-023-00037-00014	62000	PASTOS PERMANENTES DE 5 O MAS AÑOS-SIN VARIEDAD	S	0,04
-4728	11-023-029-00006-00001	62000	PASTOS PERMANENTES DE 5 O MAS AÑOS-SIN VARIEDAD	S	2,11
-4722	11-023-029-00002-00018	62000	PASTOS PERMANENTES DE 5 O MAS AÑOS-SIN VARIEDAD	S	4,55
-4720	11-023-029-00001-00011	62000	PASTOS PERMANENTES DE 5 O MAS AÑOS-SIN VARIEDAD	S	1,19
-4714	11-023-029-00001-00001	62000	PASTOS PERMANENTES DE 5 O MAS AÑOS-SIN VARIEDAD	S	2,06
-4675	11-023-029-00002-00040	62000	PASTOS PERMANENTES DE 5 O MAS AÑOS-SIN VARIEDAD	S	1,17
-4674	11-023-029-00001-00013	62000	PASTOS PERMANENTES DE 5 O MAS AÑOS-SIN VARIEDAD	S	0,01
-4673	11-023-029-00001-00012	62000	PASTOS PERMANENTES DE 5 O MAS AÑOS-SIN VARIEDAD	S	0,16
5465548	11-023-042-00011-00003	62000	PASTOS PERMANENTES DE 5 O MAS AÑOS-SIN VARIEDAD	S	3,12
5465549	11-023-042-00011-00004	62000	PASTOS PERMANENTES DE 5 O MAS AÑOS-SIN VARIEDAD	S	11,23
5465550	11-023-042-00011-00005	62000	PASTOS PERMANENTES DE 5 O MAS AÑOS-SIN VARIEDAD	S	60,09
5465551	11-023-042-00011-00007	62000	PASTOS PERMANENTES DE 5 O MAS AÑOS-SIN VARIEDAD	S	2,00
5465552	11-023-042-00011-00008	62000	PASTOS PERMANENTES DE 5 O MAS AÑOS-SIN VARIEDAD	S	4,63
5465553	11-023-042-00011-00009	62000	PASTOS PERMANENTES DE 5 O MAS AÑOS-SIN VARIEDAD	S	8,02
5465554	11-023-042-00011-00010	62000	PASTOS PERMANENTES DE 5 O MAS AÑOS-SIN VARIEDAD	S	1,12
5465555	11-023-042-00011-00011	62000	PASTOS PERMANENTES DE 5 O MAS AÑOS-SIN VARIEDAD	S	1,37
5465556	11-023-042-00011-00012	62000	PASTOS PERMANENTES DE 5 O MAS AÑOS-SIN VARIEDAD	S	5,88
5465557	11-023-042-00011-00013	62000	PASTOS PERMANENTES DE 5 O MAS AÑOS-SIN VARIEDAD	S	6,55
5465558	11-023-042-00011-00014	62000	PASTOS PERMANENTES DE 5 O MAS AÑOS-SIN VARIEDAD	S	12,11
5465560	11-023-042-00011-00017	62000	PASTOS PERMANENTES DE 5 O MAS AÑOS-SIN VARIEDAD	S	14,23
5465561	11-023-042-00011-00018	62000	PASTOS PERMANENTES DE 5 O MAS AÑOS-SIN VARIEDAD	S	12,17
5465562	11-023-042-00011-00019	62000	PASTOS PERMANENTES DE 5 O MAS AÑOS-SIN VARIEDAD	S	0,75
5465563	11-023-042-00011-00020	62000	PASTOS PERMANENTES DE 5 O MAS AÑOS-SIN VARIEDAD	S	0,79
5465564	11-023-042-00011-00021	62000	PASTOS PERMANENTES DE 5 O MAS AÑOS-SIN VARIEDAD	S	4,26
5465565	11-023-042-00011-00022	62000	PASTOS PERMANENTES DE 5 O MAS AÑOS-SIN VARIEDAD	S	1,42
5465566	11-023-042-00011-00023	62000	PASTOS PERMANENTES DE 5 O MAS AÑOS-SIN VARIEDAD	S	0,25
5465567	11-023-042-00011-00024	62000	PASTOS PERMANENTES DE 5 O MAS AÑOS-SIN VARIEDAD	S	3,97
5465568	11-023-042-00011-00025	62000	PASTOS PERMANENTES DE 5 O MAS AÑOS-SIN VARIEDAD	S	1,81
5465569	11-023-042-00011-00028	62000	PASTOS PERMANENTES DE 5 O MAS AÑOS-SIN VARIEDAD	S	0,06

(1) Superficie declarada admisible ajustada con la superficie comprometida.
(2) Factor de penalización valorando el alcance para el tipo de compromiso.

Puede verificar la integridad de una copia de este documento mediante la lectura del código QR adjunto o mediante el acceso a la dirección <https://ws050.juntadeandalucia.es/verificarFirma> indicando el código de VERIFICACIÓN

FIRMADO POR

RAQUEL MARIA ESPIN CRESPO

17/12/2024

VERIFICACIÓN

Pk2jm6UYDU9J72AMTZUYRN3GET48NG

PÁG. 3356/9349



**Datos considerados para el Cálculo de la Carga Ganadera mínima y máxima del expediente****Recintos Determinados para el Cálculo de Garga Ganadera Mínima**

REF.	REFERENCIA SIGPAC	CULTIVO	DESCRIPCIÓN CULTIVO	SUP.	
				S/R	RESUELTA (ha)
5465570	11-023-042-00011-00029	62000	PASTOS PERMANENTES DE 5 O MAS AÑOS-SIN VARIEDAD	S	0,56
5465571	11-023-042-00011-00030	62000	PASTOS PERMANENTES DE 5 O MAS AÑOS-SIN VARIEDAD	S	0,39
5465572	11-023-042-00011-00031	62000	PASTOS PERMANENTES DE 5 O MAS AÑOS-SIN VARIEDAD	S	0,08
5465573	11-023-042-00011-00032	62000	PASTOS PERMANENTES DE 5 O MAS AÑOS-SIN VARIEDAD	S	2,70
5465574	11-023-042-00011-00046	62000	PASTOS PERMANENTES DE 5 O MAS AÑOS-SIN VARIEDAD	S	0,70
5465575	11-023-042-00011-00047	62000	PASTOS PERMANENTES DE 5 O MAS AÑOS-SIN VARIEDAD	S	0,25
5465576	11-023-042-00011-00050	62000	PASTOS PERMANENTES DE 5 O MAS AÑOS-SIN VARIEDAD	S	0,03
5465577	11-023-042-00011-00052	62000	PASTOS PERMANENTES DE 5 O MAS AÑOS-SIN VARIEDAD	S	0,48
5465578	11-023-042-00011-00053	62000	PASTOS PERMANENTES DE 5 O MAS AÑOS-SIN VARIEDAD	S	0,16
5466186	11-023-042-00011-00016	62000	PASTOS PERMANENTES DE 5 O MAS AÑOS-SIN VARIEDAD	S	42,51
7511655	14-036-007-00001-00090	62000	PASTOS PERMANENTES DE 5 O MAS AÑOS-SIN VARIEDAD	S	0,00
1700000005976536	11-001-023-00037-00003	62000	PASTOS PERMANENTES DE 5 O MAS AÑOS-SIN VARIEDAD	S	38,03
1700000005976537	11-023-030-00004-00001	62000	PASTOS PERMANENTES DE 5 O MAS AÑOS-SIN VARIEDAD	S	2,69
1700000005976538	11-023-030-00002-00003	62000	PASTOS PERMANENTES DE 5 O MAS AÑOS-SIN VARIEDAD	S	1,00
1700000005976543	11-023-031-00003-00003	62000	PASTOS PERMANENTES DE 5 O MAS AÑOS-SIN VARIEDAD	S	1,28
1700000005976544	11-023-031-00006-00024	62000	PASTOS PERMANENTES DE 5 O MAS AÑOS-SIN VARIEDAD	S	2,61
1700000005976546	11-023-031-00005-00005	62000	PASTOS PERMANENTES DE 5 O MAS AÑOS-SIN VARIEDAD	S	2,58
1700000005976547	11-023-030-00002-00001	62000	PASTOS PERMANENTES DE 5 O MAS AÑOS-SIN VARIEDAD	S	1,82
1700000005976548	11-023-029-00002-00016	62000	PASTOS PERMANENTES DE 5 O MAS AÑOS-SIN VARIEDAD	S	2,07
1700000005976549	11-023-029-00002-00001	62000	PASTOS PERMANENTES DE 5 O MAS AÑOS-SIN VARIEDAD	S	0,79
1700000005976550	11-023-029-00002-00039	62000	PASTOS PERMANENTES DE 5 O MAS AÑOS-SIN VARIEDAD	S	1,24
1700000005976551	11-023-031-00005-00006	62000	PASTOS PERMANENTES DE 5 O MAS AÑOS-SIN VARIEDAD	S	0,17
1700000005976552	11-023-029-00001-00009	62000	PASTOS PERMANENTES DE 5 O MAS AÑOS-SIN VARIEDAD	S	0,02
1700000005976560	11-023-028-00003-00001	62000	PASTOS PERMANENTES DE 5 O MAS AÑOS-SIN VARIEDAD	S	56,74
1700000005976561	11-023-028-00003-00002	62000	PASTOS PERMANENTES DE 5 O MAS AÑOS-SIN VARIEDAD	S	18,76
1700000005976562	11-023-028-00003-00008	62000	PASTOS PERMANENTES DE 5 O MAS AÑOS-SIN VARIEDAD	S	0,03
1700000005976563	11-023-028-00003-00011	62000	PASTOS PERMANENTES DE 5 O MAS AÑOS-SIN VARIEDAD	S	2,15
1700000005976564	11-023-028-00003-00013	62000	PASTOS PERMANENTES DE 5 O MAS AÑOS-SIN VARIEDAD	S	0,05
1700000005976565	11-023-028-00003-00016	62000	PASTOS PERMANENTES DE 5 O MAS AÑOS-SIN VARIEDAD	S	11,13
1700000005976566	11-023-028-00003-00017	62000	PASTOS PERMANENTES DE 5 O MAS AÑOS-SIN VARIEDAD	S	0,02
1700000005976567	11-023-028-00003-00020	62000	PASTOS PERMANENTES DE 5 O MAS AÑOS-SIN VARIEDAD	S	0,12
1700000005976568	11-023-028-00003-00022	62000	PASTOS PERMANENTES DE 5 O MAS AÑOS-SIN VARIEDAD	S	8,77
1700000005976569	11-023-028-00003-00026	62000	PASTOS PERMANENTES DE 5 O MAS AÑOS-SIN VARIEDAD	S	13,23
1700000005976570	11-023-028-00006-00001	62000	PASTOS PERMANENTES DE 5 O MAS AÑOS-SIN VARIEDAD	S	2,64
1700000005976571	11-023-028-00006-00002	62000	PASTOS PERMANENTES DE 5 O MAS AÑOS-SIN VARIEDAD	S	0,19
1700000005976572	11-001-023-00037-00011	62000	PASTOS PERMANENTES DE 5 O MAS AÑOS-SIN VARIEDAD	S	0,20

(1) Superficie declarada admisible ajustada con la superficie comprometida.
(2) Factor de penalización valorando el alcance para el tipo de compromiso.

Puede verificar la integridad de una copia de este documento mediante la lectura del código QR adjunto o mediante el acceso a la dirección <https://ws050.juntadeandalucia.es/verificarFirma> indicando el código de VERIFICACIÓN

FIRMADO POR

RAQUEL MARIA ESPIN CRESPO

17/12/2024

VERIFICACIÓN

Pk2jm6UYDU9J72AMTZUYRN3GET48NG

PÁG. 3357/9349



**Datos considerados para el Cálculo de la Carga Ganadera mínima y máxima del expediente****Recintos Determinados para el Cálculo de Garga Ganadera Mínima**

REF.	REFERENCIA SIGPAC	CULTIVO	DESCRIPCIÓN CULTIVO	S/R	SUP.
					RESUELTA (ha)
1700000005976573	11-001-027-00003-00004	62000	PASTOS PERMANENTES DE 5 O MAS AÑOS-SIN VARIEDAD	S	11,34
1700000005976574	11-001-027-00004-00011	62000	PASTOS PERMANENTES DE 5 O MAS AÑOS-SIN VARIEDAD	S	0,03
1700000005976575	11-023-030-00007-00001	62000	PASTOS PERMANENTES DE 5 O MAS AÑOS-SIN VARIEDAD	S	19,49
1700000005976576	11-023-029-00002-00010	62000	PASTOS PERMANENTES DE 5 O MAS AÑOS-SIN VARIEDAD	S	15,75
1700000005976577	11-023-029-00002-00015	62000	PASTOS PERMANENTES DE 5 O MAS AÑOS-SIN VARIEDAD	S	0,35
1700000005976578	11-023-029-00002-00026	62000	PASTOS PERMANENTES DE 5 O MAS AÑOS-SIN VARIEDAD	S	1,25
1700000005976585	11-001-023-00037-00006	62000	PASTOS PERMANENTES DE 5 O MAS AÑOS-SIN VARIEDAD	S	0,99
1700000005976594	11-001-027-00003-00001	62000	PASTOS PERMANENTES DE 5 O MAS AÑOS-SIN VARIEDAD	S	11,48
1700000005976595	11-023-029-00003-00002	62000	PASTOS PERMANENTES DE 5 O MAS AÑOS-SIN VARIEDAD	S	3,50
1700000005976596	11-001-023-00037-00010	62000	PASTOS PERMANENTES DE 5 O MAS AÑOS-SIN VARIEDAD	S	0,17
1700000005976597	11-001-027-00004-00001	62000	PASTOS PERMANENTES DE 5 O MAS AÑOS-SIN VARIEDAD	S	50,29
1700000005976598	11-001-027-00004-00008	62000	PASTOS PERMANENTES DE 5 O MAS AÑOS-SIN VARIEDAD	S	0,09
1700000005976599	11-023-029-00003-00010	62000	PASTOS PERMANENTES DE 5 O MAS AÑOS-SIN VARIEDAD	S	1,08
1700000005976601	11-001-027-00004-00005	62000	PASTOS PERMANENTES DE 5 O MAS AÑOS-SIN VARIEDAD	S	2,06
1700000005976603	11-001-023-00037-00008	62000	PASTOS PERMANENTES DE 5 O MAS AÑOS-SIN VARIEDAD	S	5,68
1700000005976605	11-023-029-00003-00005	62000	PASTOS PERMANENTES DE 5 O MAS AÑOS-SIN VARIEDAD	S	13,73
1700000005976606	11-023-026-00011-00005	20000	BARBECHO TRADICIONAL-SIN VARIEDAD	S	4,46
1700000005976613	11-023-029-00003-00001	63000	PASTOS DE MENOS DE 5 AÑOS-SIN VARIEDAD	S	1,00
1700000005976621	11-023-031-00003-00007	62000	PASTOS PERMANENTES DE 5 O MAS AÑOS-SIN VARIEDAD	S	0,45
1700000005976623	11-023-031-00006-00006	62000	PASTOS PERMANENTES DE 5 O MAS AÑOS-SIN VARIEDAD	S	0,76
1700000005976625	11-023-029-00002-00012	62000	PASTOS PERMANENTES DE 5 O MAS AÑOS-SIN VARIEDAD	S	0,31
1700000005976626	11-023-029-00002-00007	62000	PASTOS PERMANENTES DE 5 O MAS AÑOS-SIN VARIEDAD	S	0,11
1700000005976628	11-023-031-00006-00014	62000	PASTOS PERMANENTES DE 5 O MAS AÑOS-SIN VARIEDAD	S	2,72
1700000005976631	11-023-031-00003-00009	62000	PASTOS PERMANENTES DE 5 O MAS AÑOS-SIN VARIEDAD	S	0,81
1700000005976635	11-023-031-00006-00030	62000	PASTOS PERMANENTES DE 5 O MAS AÑOS-SIN VARIEDAD	S	0,16
1700000005976639	11-023-029-00003-00007	63000	PASTOS DE MENOS DE 5 AÑOS-SIN VARIEDAD	S	0,70
1700000005976640	11-023-029-00005-00004	63000	PASTOS DE MENOS DE 5 AÑOS-SIN VARIEDAD	S	0,36
1700000005976641	11-023-030-00006-00005	63000	PASTOS DE MENOS DE 5 AÑOS-SIN VARIEDAD	S	0,39
1700000005976642	11-001-027-00001-00001	63000	PASTOS DE MENOS DE 5 AÑOS-SIN VARIEDAD	S	2,48
1700000005976646	11-023-030-00008-00001	62000	PASTOS PERMANENTES DE 5 O MAS AÑOS-SIN VARIEDAD	S	3,32
1700000005976647	11-001-027-00003-00002	62000	PASTOS PERMANENTES DE 5 O MAS AÑOS-SIN VARIEDAD	S	0,61
1700000005976649	11-001-023-00037-00004	62000	PASTOS PERMANENTES DE 5 O MAS AÑOS-SIN VARIEDAD	S	6,81
1700000005976650	11-001-027-00004-00010	62000	PASTOS PERMANENTES DE 5 O MAS AÑOS-SIN VARIEDAD	S	2,50
1700000005976651	11-001-023-00037-00005	62000	PASTOS PERMANENTES DE 5 O MAS AÑOS-SIN VARIEDAD	S	0,67
1700000005976652	11-023-029-00003-00011	62000	PASTOS PERMANENTES DE 5 O MAS AÑOS-SIN VARIEDAD	S	0,36
1700000005976653	11-001-023-00037-00012	62000	PASTOS PERMANENTES DE 5 O MAS AÑOS-SIN VARIEDAD	S	0,02
1700000005976654	11-023-028-00004-00002	62000	PASTOS PERMANENTES DE 5 O MAS AÑOS-SIN VARIEDAD	S	3,10

(1) Superficie declarada admisible ajustada con la superficie comprometida.
(2) Factor de penalización valorando el alcance para el tipo de compromiso.

Puede verificar la integridad de una copia de este documento mediante la lectura del código QR adjunto o mediante el acceso a la dirección <https://ws050.juntadeandalucia.es/verificarFirma> indicando el código de VERIFICACIÓN

FIRMADO POR

RAQUEL MARIA ESPIN CRESPO

17/12/2024

VERIFICACIÓN

Pk2jm6UYDU9J72AMTZUYRN3GET48NG

PÁG. 3358/9349



**Datos considerados para el Cálculo de la Carga Ganadera mínima y máxima del expediente****Recintos Determinados para el Cálculo de Garga Ganadera Mínima**

REF.	REFERENCIA SIGPAC	CULTIVO	DESCRIPCIÓN CULTIVO	SUP.	
				S/R	RESUELTA (ha)
1700000005976655	11-001-023-00037-00009	62000	PASTOS PERMANENTES DE 5 O MAS AÑOS-SIN VARIEDAD	S	3,01
1700000005976656	11-023-030-00008-00002	62000	PASTOS PERMANENTES DE 5 O MAS AÑOS-SIN VARIEDAD	S	1,87
1700000005976657	11-001-039-00002-00001	62000	PASTOS PERMANENTES DE 5 O MAS AÑOS-SIN VARIEDAD	S	10,17
1700000005976658	11-023-026-00011-00001	62000	PASTOS PERMANENTES DE 5 O MAS AÑOS-SIN VARIEDAD	S	7,66
1700000005976659	11-001-027-00003-00005	62000	PASTOS PERMANENTES DE 5 O MAS AÑOS-SIN VARIEDAD	S	0,09
1700000005976660	11-001-027-00003-00007	62000	PASTOS PERMANENTES DE 5 O MAS AÑOS-SIN VARIEDAD	S	0,43
1700000005976661	11-023-029-00004-00002	62000	PASTOS PERMANENTES DE 5 O MAS AÑOS-SIN VARIEDAD	S	2,11
1700000005976662	11-023-030-00007-00014	62000	PASTOS PERMANENTES DE 5 O MAS AÑOS-SIN VARIEDAD	S	2,39
1700000005976663	11-023-029-00003-00004	62000	PASTOS PERMANENTES DE 5 O MAS AÑOS-SIN VARIEDAD	S	30,97
1700000005976669	11-023-029-00001-00002	62000	PASTOS PERMANENTES DE 5 O MAS AÑOS-SIN VARIEDAD	S	0,06
1700000005976670	11-023-029-00001-00006	62000	PASTOS PERMANENTES DE 5 O MAS AÑOS-SIN VARIEDAD	S	0,07
1700000005976671	11-023-029-00002-00004	62000	PASTOS PERMANENTES DE 5 O MAS AÑOS-SIN VARIEDAD	S	12,27
1700000005976672	11-023-029-00005-00002	62000	PASTOS PERMANENTES DE 5 O MAS AÑOS-SIN VARIEDAD	S	0,96
1700000005976673	11-023-030-00007-00007	62000	PASTOS PERMANENTES DE 5 O MAS AÑOS-SIN VARIEDAD	S	0,10
1700000005976676	11-001-027-00003-00003	62000	PASTOS PERMANENTES DE 5 O MAS AÑOS-SIN VARIEDAD	S	0,46
1700000005976678	11-023-029-00005-00001	62000	PASTOS PERMANENTES DE 5 O MAS AÑOS-SIN VARIEDAD	S	0,07
1700000005976679	11-023-030-00007-00011	62000	PASTOS PERMANENTES DE 5 O MAS AÑOS-SIN VARIEDAD	S	10,61
1700000005976685	11-023-030-00004-00003	62000	PASTOS PERMANENTES DE 5 O MAS AÑOS-SIN VARIEDAD	S	0,08
1700000005976686	11-023-030-00006-00001	62000	PASTOS PERMANENTES DE 5 O MAS AÑOS-SIN VARIEDAD	S	21,52
1700000005976687	11-023-030-00007-00005	62000	PASTOS PERMANENTES DE 5 O MAS AÑOS-SIN VARIEDAD	S	0,01
1700000005976688	11-023-030-00007-00010	62000	PASTOS PERMANENTES DE 5 O MAS AÑOS-SIN VARIEDAD	S	2,08
1700000005976689	11-023-030-00006-00002	62000	PASTOS PERMANENTES DE 5 O MAS AÑOS-SIN VARIEDAD	S	7,72
1700000005976690	11-023-029-00002-00009	62000	PASTOS PERMANENTES DE 5 O MAS AÑOS-SIN VARIEDAD	S	3,39
1700000005976691	11-023-030-00007-00008	62000	PASTOS PERMANENTES DE 5 O MAS AÑOS-SIN VARIEDAD	S	3,01
1700000005976692	11-023-030-00007-00009	62000	PASTOS PERMANENTES DE 5 O MAS AÑOS-SIN VARIEDAD	S	0,03
1700000005976693	11-023-029-00002-00013	62000	PASTOS PERMANENTES DE 5 O MAS AÑOS-SIN VARIEDAD	S	0,15
1700000005976694	11-023-031-00006-00013	62000	PASTOS PERMANENTES DE 5 O MAS AÑOS-SIN VARIEDAD	S	11,47
1700000005976695	11-023-030-00007-00016	62000	PASTOS PERMANENTES DE 5 O MAS AÑOS-SIN VARIEDAD	S	4,23
1700000005976696	11-023-031-00003-00005	62000	PASTOS PERMANENTES DE 5 O MAS AÑOS-SIN VARIEDAD	S	1,05
1700000005976697	11-023-031-00003-00006	62000	PASTOS PERMANENTES DE 5 O MAS AÑOS-SIN VARIEDAD	S	3,04
1700000005976698	11-001-039-00002-00004	62000	PASTOS PERMANENTES DE 5 O MAS AÑOS-SIN VARIEDAD	S	3,15
1700000005976699	11-023-030-00007-00003	62000	PASTOS PERMANENTES DE 5 O MAS AÑOS-SIN VARIEDAD	S	13,83
1700000005976700	11-023-030-00007-00013	62000	PASTOS PERMANENTES DE 5 O MAS AÑOS-SIN VARIEDAD	S	2,99
1700000005976701	11-023-030-00005-00001	62000	PASTOS PERMANENTES DE 5 O MAS AÑOS-SIN VARIEDAD	S	26,91

(1) Superficie declarada admisible ajustada con la superficie comprometida.
(2) Factor de penalización valorando el alcance para el tipo de compromiso.

Puede verificar la integridad de una copia de este documento mediante la lectura del código QR adjunto o mediante el acceso a la dirección <https://ws050.juntadeandalucia.es/verificarFirma> indicando el código de VERIFICACIÓN

FIRMADO POR	RAQUEL MARIA ESPIN CRESPO	17/12/2024	
VERIFICACIÓN	Pk2jm6UYDU9J72AMTZUYRN3GET48NG	PÁG. 3359/9349	

**Datos considerados para el Cálculo de la Carga Ganadera mínima y máxima del expediente****Recintos Determinados para el Cálculo de Garga Ganadera Máxima**

REF.	REFERENCIA SIGPAC	CULTIVO	DESCRIPCIÓN CULTIVO	SUP.	
				S/R	RESUELTA (ha)
-1618224	14-036-007-00001-00033	62000	PASTOS PERMANENTES DE 5 O MAS AÑOS-SIN VARIEDAD	S	319,55
-1197827	14-036-008-00001-00013	62000	PASTOS PERMANENTES DE 5 O MAS AÑOS-SIN VARIEDAD	S	3,47
-965718	14-029-042-00024-00001	62000	PASTOS PERMANENTES DE 5 O MAS AÑOS-SIN VARIEDAD	S	0,43
-965698	14-029-042-00026-00006	62000	PASTOS PERMANENTES DE 5 O MAS AÑOS-SIN VARIEDAD	S	49,95
-965697	14-029-042-00026-00007	62000	PASTOS PERMANENTES DE 5 O MAS AÑOS-SIN VARIEDAD	S	11,24
-965694	14-029-042-00025-00005	62000	PASTOS PERMANENTES DE 5 O MAS AÑOS-SIN VARIEDAD	S	1,89
-965692	14-029-042-00025-00004	62000	PASTOS PERMANENTES DE 5 O MAS AÑOS-SIN VARIEDAD	S	7,83
-965687	14-036-008-00015-00001	62000	PASTOS PERMANENTES DE 5 O MAS AÑOS-SIN VARIEDAD	S	46,36
-965686	14-036-008-00014-00008	62000	PASTOS PERMANENTES DE 5 O MAS AÑOS-SIN VARIEDAD	S	0,84
-965685	14-036-008-00014-00009	62000	PASTOS PERMANENTES DE 5 O MAS AÑOS-SIN VARIEDAD	S	4,27
-965684	14-036-008-00014-00005	62000	PASTOS PERMANENTES DE 5 O MAS AÑOS-SIN VARIEDAD	S	0,66
-965683	14-036-008-00014-00004	62000	PASTOS PERMANENTES DE 5 O MAS AÑOS-SIN VARIEDAD	S	5,79
-965682	14-036-008-00014-00001	62000	PASTOS PERMANENTES DE 5 O MAS AÑOS-SIN VARIEDAD	S	73,16
-965681	14-036-008-00014-00003	62000	PASTOS PERMANENTES DE 5 O MAS AÑOS-SIN VARIEDAD	S	34,20
-965676	14-036-008-00004-00003	62000	PASTOS PERMANENTES DE 5 O MAS AÑOS-SIN VARIEDAD	S	0,20
-965675	14-036-008-00004-00004	62000	PASTOS PERMANENTES DE 5 O MAS AÑOS-SIN VARIEDAD	S	3,10
-965674	14-036-008-00004-00001	62000	PASTOS PERMANENTES DE 5 O MAS AÑOS-SIN VARIEDAD	S	151,34
-965672	14-036-008-00001-00010	62000	PASTOS PERMANENTES DE 5 O MAS AÑOS-SIN VARIEDAD	S	0,01
-965671	14-036-008-00001-00009	62000	PASTOS PERMANENTES DE 5 O MAS AÑOS-SIN VARIEDAD	S	70,09
-965669	14-036-008-00001-00006	63000	PASTOS DE MENOS DE 5 AÑOS-SIN VARIEDAD	S	11,55
-965668	14-036-008-00001-00008	62000	PASTOS PERMANENTES DE 5 O MAS AÑOS-SIN VARIEDAD	S	0,42
-965667	14-036-008-00001-00001	63000	PASTOS DE MENOS DE 5 AÑOS-SIN VARIEDAD	S	114,00
-965666	14-036-008-00001-00012	62000	PASTOS PERMANENTES DE 5 O MAS AÑOS-SIN VARIEDAD	S	0,95
-965665	14-036-008-00001-00011	62000	PASTOS PERMANENTES DE 5 O MAS AÑOS-SIN VARIEDAD	S	12,48
-965664	14-036-008-00001-00003	62000	PASTOS PERMANENTES DE 5 O MAS AÑOS-SIN VARIEDAD	S	23,60
-965662	14-036-007-00012-00002	62000	PASTOS PERMANENTES DE 5 O MAS AÑOS-SIN VARIEDAD	S	4,68
-965661	14-036-007-00003-00007	62000	PASTOS PERMANENTES DE 5 O MAS AÑOS-SIN VARIEDAD	S	2,29
-965660	14-036-007-00003-00001	62000	PASTOS PERMANENTES DE 5 O MAS AÑOS-SIN VARIEDAD	S	100,31
-965659	14-036-007-00002-00010	62000	PASTOS PERMANENTES DE 5 O MAS AÑOS-SIN VARIEDAD	S	79,20
-965658	14-036-007-00002-00006	62000	PASTOS PERMANENTES DE 5 O MAS AÑOS-SIN VARIEDAD	S	518,34
-965656	14-036-007-00001-00076	63000	PASTOS DE MENOS DE 5 AÑOS-SIN VARIEDAD	S	0,35
-965655	14-036-007-00001-00078	62000	PASTOS PERMANENTES DE 5 O MAS AÑOS-SIN VARIEDAD	S	0,06
-965654	14-036-007-00001-00077	62000	PASTOS PERMANENTES DE 5 O MAS AÑOS-SIN VARIEDAD	S	0,01
-965653	14-036-007-00001-00079	62000	PASTOS PERMANENTES DE 5 O MAS AÑOS-SIN VARIEDAD	S	0,15
-965650	14-036-007-00001-00066	62000	PASTOS PERMANENTES DE 5 O MAS AÑOS-SIN VARIEDAD	S	13,89
-965649	14-036-007-00001-00052	62000	PASTOS PERMANENTES DE 5 O MAS AÑOS-SIN VARIEDAD	S	0,78
-965648	14-036-007-00001-00054	62000	PASTOS PERMANENTES DE 5 O MAS AÑOS-SIN VARIEDAD	S	1,07

(1) Superficie declarada admisible ajustada con la superficie comprometida.
(2) Factor de penalización valorando el alcance para el tipo de compromiso.

Puede verificar la integridad de una copia de este documento mediante la lectura del código QR adjunto o mediante el acceso a la dirección <https://ws050.juntadeandalucia.es/verificarFirma> indicando el código de VERIFICACIÓN

FIRMADO POR	RAQUEL MARIA ESPIN CRESPO	17/12/2024	
VERIFICACIÓN	Pk2jm6UYDU9J72AMTZUYRN3GET48NG	PÁG. 3360/9349	

**Datos considerados para el Cálculo de la Carga Ganadera mínima y máxima del expediente****Recintos Determinados para el Cálculo de Garga Ganadera Máxima**

REF.	REFERENCIA SIGPAC	CULTIVO	DESCRIPCIÓN CULTIVO	SUP.	
				S/R	RESUELTA (ha)
-965647	14-036-007-00001-00085	62000	PASTOS PERMANENTES DE 5 O MAS AÑOS-SIN VARIEDAD	S	0,04
-965646	14-036-007-00001-00060	62000	PASTOS PERMANENTES DE 5 O MAS AÑOS-SIN VARIEDAD	S	0,23
-965645	14-036-007-00001-00071	62000	PASTOS PERMANENTES DE 5 O MAS AÑOS-SIN VARIEDAD	S	36,75
-965644	14-036-007-00001-00065	62000	PASTOS PERMANENTES DE 5 O MAS AÑOS-SIN VARIEDAD	S	0,94
-965643	14-036-007-00001-00075	62000	PASTOS PERMANENTES DE 5 O MAS AÑOS-SIN VARIEDAD	S	0,75
-965642	14-036-007-00001-00067	62000	PASTOS PERMANENTES DE 5 O MAS AÑOS-SIN VARIEDAD	S	0,87
-965641	14-036-007-00001-00074	62000	PASTOS PERMANENTES DE 5 O MAS AÑOS-SIN VARIEDAD	S	1,88
-965640	14-036-007-00001-00073	62000	PASTOS PERMANENTES DE 5 O MAS AÑOS-SIN VARIEDAD	S	20,28
-965638	14-036-007-00001-00064	62000	PASTOS PERMANENTES DE 5 O MAS AÑOS-SIN VARIEDAD	S	2,96
-965637	14-036-007-00001-00051	62000	PASTOS PERMANENTES DE 5 O MAS AÑOS-SIN VARIEDAD	S	39,58
-965636	14-036-007-00001-00061	62000	PASTOS PERMANENTES DE 5 O MAS AÑOS-SIN VARIEDAD	S	2,96
-965635	14-036-007-00001-00063	62000	PASTOS PERMANENTES DE 5 O MAS AÑOS-SIN VARIEDAD	S	47,75
-965634	14-036-007-00011-00004	62000	PASTOS PERMANENTES DE 5 O MAS AÑOS-SIN VARIEDAD	S	172,79
-965629	14-036-007-00001-00034	62000	PASTOS PERMANENTES DE 5 O MAS AÑOS-SIN VARIEDAD	S	2,90
-965628	14-036-007-00001-00046	62000	PASTOS PERMANENTES DE 5 O MAS AÑOS-SIN VARIEDAD	S	35,41
-965627	14-036-007-00001-00082	62000	PASTOS PERMANENTES DE 5 O MAS AÑOS-SIN VARIEDAD	S	20,21
-965626	14-036-007-00001-00048	62000	PASTOS PERMANENTES DE 5 O MAS AÑOS-SIN VARIEDAD	S	5,78
-965625	14-036-007-00001-00047	62000	PASTOS PERMANENTES DE 5 O MAS AÑOS-SIN VARIEDAD	S	73,71
-965623	14-036-007-00001-00032	62000	PASTOS PERMANENTES DE 5 O MAS AÑOS-SIN VARIEDAD	S	57,56
-965622	14-036-007-00001-00045	62000	PASTOS PERMANENTES DE 5 O MAS AÑOS-SIN VARIEDAD	S	67,12
-965619	14-036-007-00011-00009	62000	PASTOS PERMANENTES DE 5 O MAS AÑOS-SIN VARIEDAD	S	117,56
-965618	14-036-007-00011-00007	62000	PASTOS PERMANENTES DE 5 O MAS AÑOS-SIN VARIEDAD	S	0,44
-941745	11-023-029-00002-00006	63000	PASTOS DE MENOS DE 5 AÑOS-SIN VARIEDAD	S	0,44
-941733	11-023-029-00002-00006	63000	PASTOS DE MENOS DE 5 AÑOS-SIN VARIEDAD	S	3,09
-882975	11-023-031-00006-00045	62000	PASTOS PERMANENTES DE 5 O MAS AÑOS-SIN VARIEDAD	S	0,11
-882974	11-023-031-00006-00036	62000	PASTOS PERMANENTES DE 5 O MAS AÑOS-SIN VARIEDAD	S	0,50
-882971	11-023-031-00005-00008	62000	PASTOS PERMANENTES DE 5 O MAS AÑOS-SIN VARIEDAD	S	1,53
-882969	11-023-029-00003-00029	63000	PASTOS DE MENOS DE 5 AÑOS-SIN VARIEDAD	S	0,09
-882968	11-023-029-00003-00028	62000	PASTOS PERMANENTES DE 5 O MAS AÑOS-SIN VARIEDAD	S	2,60
-882967	11-023-029-00003-00027	62000	PASTOS PERMANENTES DE 5 O MAS AÑOS-SIN VARIEDAD	S	0,00
-882966	11-023-029-00003-00026	62000	PASTOS PERMANENTES DE 5 O MAS AÑOS-SIN VARIEDAD	S	0,05
-882965	11-023-029-00003-00025	62000	PASTOS PERMANENTES DE 5 O MAS AÑOS-SIN VARIEDAD	S	5,19
-882964	11-023-029-00003-00024	62000	PASTOS PERMANENTES DE 5 O MAS AÑOS-SIN VARIEDAD	S	0,31
-882963	11-023-029-00003-00022	62000	PASTOS PERMANENTES DE 5 O MAS AÑOS-SIN VARIEDAD	S	0,50
-882962	11-023-029-00003-00020	62000	PASTOS PERMANENTES DE 5 O MAS AÑOS-SIN VARIEDAD	S	0,64
-882961	11-023-029-00003-00019	62000	PASTOS PERMANENTES DE 5 O MAS AÑOS-SIN VARIEDAD	S	0,09
-882960	11-023-029-00003-00017	62000	PASTOS PERMANENTES DE 5 O MAS AÑOS-SIN VARIEDAD	S	0,02

(1) Superficie declarada admisible ajustada con la superficie comprometida.
(2) Factor de penalización valorando el alcance para el tipo de compromiso.

Puede verificar la integridad de una copia de este documento mediante la lectura del código QR adjunto o mediante el acceso a la dirección <https://ws050.juntadeandalucia.es/verificarFirma> indicando el código de VERIFICACIÓN

FIRMADO POR

RAQUEL MARIA ESPIN CRESPO

17/12/2024

VERIFICACIÓN

Pk2jm6UYDU9J72AMTZUYRN3GET48NG

PÁG. 3361/9349



**Datos considerados para el Cálculo de la Carga Ganadera mínima y máxima del expediente****Recintos Determinados para el Cálculo de Garga Ganadera Máxima**

REF.	REFERENCIA SIGPAC	CULTIVO	DESCRIPCIÓN CULTIVO	SUP.	
				S/R	RESUELTA (ha)
-882959	11-023-029-00003-00014	62000	PASTOS PERMANENTES DE 5 O MAS AÑOS-SIN VARIEDAD	S	0,08
-882957	11-023-029-00002-00046	62000	PASTOS PERMANENTES DE 5 O MAS AÑOS-SIN VARIEDAD	S	1,51
-882956	11-023-029-00002-00045	62000	PASTOS PERMANENTES DE 5 O MAS AÑOS-SIN VARIEDAD	S	0,03
-882955	11-023-029-00002-00044	62000	PASTOS PERMANENTES DE 5 O MAS AÑOS-SIN VARIEDAD	S	0,25
-882954	11-023-029-00002-00042	62000	PASTOS PERMANENTES DE 5 O MAS AÑOS-SIN VARIEDAD	S	0,16
-882952	11-023-026-00011-00005	20000	BARBECHO TRADICIONAL-SIN VARIEDAD	S	0,61
-882951	11-001-027-00003-00010	62000	PASTOS PERMANENTES DE 5 O MAS AÑOS-SIN VARIEDAD	S	0,03
-882950	11-001-027-00003-00009	62000	PASTOS PERMANENTES DE 5 O MAS AÑOS-SIN VARIEDAD	S	0,01
-882949	11-001-023-00037-00016	62000	PASTOS PERMANENTES DE 5 O MAS AÑOS-SIN VARIEDAD	S	0,52
-882948	11-001-023-00037-00014	62000	PASTOS PERMANENTES DE 5 O MAS AÑOS-SIN VARIEDAD	S	0,04
-4728	11-023-029-00006-00001	62000	PASTOS PERMANENTES DE 5 O MAS AÑOS-SIN VARIEDAD	S	2,11
-4722	11-023-029-00002-00018	62000	PASTOS PERMANENTES DE 5 O MAS AÑOS-SIN VARIEDAD	S	4,55
-4720	11-023-029-00001-00011	62000	PASTOS PERMANENTES DE 5 O MAS AÑOS-SIN VARIEDAD	S	1,19
-4714	11-023-029-00001-00001	62000	PASTOS PERMANENTES DE 5 O MAS AÑOS-SIN VARIEDAD	S	2,06
-4675	11-023-029-00002-00040	62000	PASTOS PERMANENTES DE 5 O MAS AÑOS-SIN VARIEDAD	S	1,17
-4674	11-023-029-00001-00013	62000	PASTOS PERMANENTES DE 5 O MAS AÑOS-SIN VARIEDAD	S	0,01
-4673	11-023-029-00001-00012	62000	PASTOS PERMANENTES DE 5 O MAS AÑOS-SIN VARIEDAD	S	0,16
5465548	11-023-042-00011-00003	62000	PASTOS PERMANENTES DE 5 O MAS AÑOS-SIN VARIEDAD	S	3,12
5465549	11-023-042-00011-00004	62000	PASTOS PERMANENTES DE 5 O MAS AÑOS-SIN VARIEDAD	S	11,23
5465550	11-023-042-00011-00005	62000	PASTOS PERMANENTES DE 5 O MAS AÑOS-SIN VARIEDAD	S	60,09
5465551	11-023-042-00011-00007	62000	PASTOS PERMANENTES DE 5 O MAS AÑOS-SIN VARIEDAD	S	2,00
5465552	11-023-042-00011-00008	62000	PASTOS PERMANENTES DE 5 O MAS AÑOS-SIN VARIEDAD	S	4,63
5465553	11-023-042-00011-00009	62000	PASTOS PERMANENTES DE 5 O MAS AÑOS-SIN VARIEDAD	S	8,02
5465554	11-023-042-00011-00010	62000	PASTOS PERMANENTES DE 5 O MAS AÑOS-SIN VARIEDAD	S	1,12
5465555	11-023-042-00011-00011	62000	PASTOS PERMANENTES DE 5 O MAS AÑOS-SIN VARIEDAD	S	1,37
5465556	11-023-042-00011-00012	62000	PASTOS PERMANENTES DE 5 O MAS AÑOS-SIN VARIEDAD	S	5,88
5465557	11-023-042-00011-00013	62000	PASTOS PERMANENTES DE 5 O MAS AÑOS-SIN VARIEDAD	S	6,55
5465558	11-023-042-00011-00014	62000	PASTOS PERMANENTES DE 5 O MAS AÑOS-SIN VARIEDAD	S	12,11
5465560	11-023-042-00011-00017	62000	PASTOS PERMANENTES DE 5 O MAS AÑOS-SIN VARIEDAD	S	14,23
5465561	11-023-042-00011-00018	62000	PASTOS PERMANENTES DE 5 O MAS AÑOS-SIN VARIEDAD	S	12,17
5465562	11-023-042-00011-00019	62000	PASTOS PERMANENTES DE 5 O MAS AÑOS-SIN VARIEDAD	S	0,75
5465563	11-023-042-00011-00020	62000	PASTOS PERMANENTES DE 5 O MAS AÑOS-SIN VARIEDAD	S	0,79
5465564	11-023-042-00011-00021	62000	PASTOS PERMANENTES DE 5 O MAS AÑOS-SIN VARIEDAD	S	4,26
5465565	11-023-042-00011-00022	62000	PASTOS PERMANENTES DE 5 O MAS AÑOS-SIN VARIEDAD	S	1,42
5465566	11-023-042-00011-00023	62000	PASTOS PERMANENTES DE 5 O MAS AÑOS-SIN VARIEDAD	S	0,25
5465567	11-023-042-00011-00024	62000	PASTOS PERMANENTES DE 5 O MAS AÑOS-SIN VARIEDAD	S	3,97
5465568	11-023-042-00011-00025	62000	PASTOS PERMANENTES DE 5 O MAS AÑOS-SIN VARIEDAD	S	1,81

(1) Superficie declarada admisible ajustada con la superficie comprometida.
(2) Factor de penalización valorando el alcance para el tipo de compromiso.

Puede verificar la integridad de una copia de este documento mediante la lectura del código QR adjunto o mediante el acceso a la dirección <https://ws050.juntadeandalucia.es/verificarFirma> indicando el código de VERIFICACIÓN

FIRMADO POR	RAQUEL MARIA ESPIN CRESPO	17/12/2024	
VERIFICACIÓN	Pk2jm6UYDU9J72AMTZUYRN3GET48NG	PÁG. 3362/9349	

**Datos considerados para el Cálculo de la Carga Ganadera mínima y máxima del expediente****Recintos Determinados para el Cálculo de Garga Ganadera Máxima**

REF.	REFERENCIA SIGPAC	CULTIVO	DESCRIPCIÓN CULTIVO	SUP.	
				S/R	RESUELTA (ha)
5465569	11-023-042-00011-00028	62000	PASTOS PERMANENTES DE 5 O MAS AÑOS-SIN VARIEDAD	S	0,06
5465570	11-023-042-00011-00029	62000	PASTOS PERMANENTES DE 5 O MAS AÑOS-SIN VARIEDAD	S	0,56
5465571	11-023-042-00011-00030	62000	PASTOS PERMANENTES DE 5 O MAS AÑOS-SIN VARIEDAD	S	0,39
5465572	11-023-042-00011-00031	62000	PASTOS PERMANENTES DE 5 O MAS AÑOS-SIN VARIEDAD	S	0,08
5465573	11-023-042-00011-00032	62000	PASTOS PERMANENTES DE 5 O MAS AÑOS-SIN VARIEDAD	S	2,70
5465574	11-023-042-00011-00046	62000	PASTOS PERMANENTES DE 5 O MAS AÑOS-SIN VARIEDAD	S	0,70
5465575	11-023-042-00011-00047	62000	PASTOS PERMANENTES DE 5 O MAS AÑOS-SIN VARIEDAD	S	0,25
5465576	11-023-042-00011-00050	62000	PASTOS PERMANENTES DE 5 O MAS AÑOS-SIN VARIEDAD	S	0,03
5465577	11-023-042-00011-00052	62000	PASTOS PERMANENTES DE 5 O MAS AÑOS-SIN VARIEDAD	S	0,48
5465578	11-023-042-00011-00053	62000	PASTOS PERMANENTES DE 5 O MAS AÑOS-SIN VARIEDAD	S	0,16
5466186	11-023-042-00011-00016	62000	PASTOS PERMANENTES DE 5 O MAS AÑOS-SIN VARIEDAD	S	42,51
7511655	14-036-007-00001-00090	62000	PASTOS PERMANENTES DE 5 O MAS AÑOS-SIN VARIEDAD	S	0,00
1700000005976536	11-001-023-00037-00003	62000	PASTOS PERMANENTES DE 5 O MAS AÑOS-SIN VARIEDAD	S	38,03
1700000005976537	11-023-030-00004-00001	62000	PASTOS PERMANENTES DE 5 O MAS AÑOS-SIN VARIEDAD	S	2,69
1700000005976538	11-023-030-00002-00003	62000	PASTOS PERMANENTES DE 5 O MAS AÑOS-SIN VARIEDAD	S	1,00
1700000005976540	11-023-029-00002-00034	62000	PASTOS PERMANENTES DE 5 O MAS AÑOS-SIN VARIEDAD	S	0,00
1700000005976543	11-023-031-00003-00003	62000	PASTOS PERMANENTES DE 5 O MAS AÑOS-SIN VARIEDAD	S	1,28
1700000005976544	11-023-031-00006-00024	62000	PASTOS PERMANENTES DE 5 O MAS AÑOS-SIN VARIEDAD	S	2,61
1700000005976546	11-023-031-00005-00005	62000	PASTOS PERMANENTES DE 5 O MAS AÑOS-SIN VARIEDAD	S	2,58
1700000005976547	11-023-030-00002-00001	62000	PASTOS PERMANENTES DE 5 O MAS AÑOS-SIN VARIEDAD	S	1,82
1700000005976548	11-023-029-00002-00016	62000	PASTOS PERMANENTES DE 5 O MAS AÑOS-SIN VARIEDAD	S	2,07
1700000005976549	11-023-029-00002-00001	62000	PASTOS PERMANENTES DE 5 O MAS AÑOS-SIN VARIEDAD	S	0,79
1700000005976550	11-023-029-00002-00039	62000	PASTOS PERMANENTES DE 5 O MAS AÑOS-SIN VARIEDAD	S	1,24
1700000005976551	11-023-031-00005-00006	62000	PASTOS PERMANENTES DE 5 O MAS AÑOS-SIN VARIEDAD	S	0,17
1700000005976552	11-023-029-00001-00009	62000	PASTOS PERMANENTES DE 5 O MAS AÑOS-SIN VARIEDAD	S	0,02
1700000005976560	11-023-028-00003-00001	62000	PASTOS PERMANENTES DE 5 O MAS AÑOS-SIN VARIEDAD	S	56,74
1700000005976561	11-023-028-00003-00002	62000	PASTOS PERMANENTES DE 5 O MAS AÑOS-SIN VARIEDAD	S	18,76
1700000005976562	11-023-028-00003-00008	62000	PASTOS PERMANENTES DE 5 O MAS AÑOS-SIN VARIEDAD	S	0,03
1700000005976563	11-023-028-00003-00011	62000	PASTOS PERMANENTES DE 5 O MAS AÑOS-SIN VARIEDAD	S	2,15
1700000005976564	11-023-028-00003-00013	62000	PASTOS PERMANENTES DE 5 O MAS AÑOS-SIN VARIEDAD	S	0,05
1700000005976565	11-023-028-00003-00016	62000	PASTOS PERMANENTES DE 5 O MAS AÑOS-SIN VARIEDAD	S	11,13
1700000005976566	11-023-028-00003-00017	62000	PASTOS PERMANENTES DE 5 O MAS AÑOS-SIN VARIEDAD	S	0,02
1700000005976567	11-023-028-00003-00020	62000	PASTOS PERMANENTES DE 5 O MAS AÑOS-SIN VARIEDAD	S	0,12
1700000005976568	11-023-028-00003-00022	62000	PASTOS PERMANENTES DE 5 O MAS AÑOS-SIN VARIEDAD	S	8,77
1700000005976569	11-023-028-00003-00026	62000	PASTOS PERMANENTES DE 5 O MAS AÑOS-SIN VARIEDAD	S	13,23
1700000005976570	11-023-028-00006-00001	62000	PASTOS PERMANENTES DE 5 O MAS AÑOS-SIN VARIEDAD	S	2,64

(1) Superficie declarada admisible ajustada con la superficie comprometida.
(2) Factor de penalización valorando el alcance para el tipo de compromiso.

Puede verificar la integridad de una copia de este documento mediante la lectura del código QR adjunto o mediante el acceso a la dirección <https://ws050.juntadeandalucia.es/verificarFirma> indicando el código de VERIFICACIÓN

FIRMADO POR

RAQUEL MARIA ESPIN CRESPO

17/12/2024

VERIFICACIÓN

Pk2jm6UYDU9J72AMTZUYRN3GET48NG

PÁG. 3363/9349



**Datos considerados para el Cálculo de la Carga Ganadera mínima y máxima del expediente****Recintos Determinados para el Cálculo de Garga Ganadera Máxima**

REF.	REFERENCIA SIGPAC	CULTIVO	DESCRIPCIÓN CULTIVO	SUP.	
				S/R	RESUELTA (ha)
1700000005976571	11-023-028-00006-00002	62000	PASTOS PERMANENTES DE 5 O MAS AÑOS-SIN VARIEDAD	S	0,19
1700000005976572	11-001-023-00037-00011	62000	PASTOS PERMANENTES DE 5 O MAS AÑOS-SIN VARIEDAD	S	0,20
1700000005976573	11-001-027-00003-00004	62000	PASTOS PERMANENTES DE 5 O MAS AÑOS-SIN VARIEDAD	S	11,34
1700000005976574	11-001-027-00004-00011	62000	PASTOS PERMANENTES DE 5 O MAS AÑOS-SIN VARIEDAD	S	0,03
1700000005976575	11-023-030-00007-00001	62000	PASTOS PERMANENTES DE 5 O MAS AÑOS-SIN VARIEDAD	S	19,49
1700000005976576	11-023-029-00002-00010	62000	PASTOS PERMANENTES DE 5 O MAS AÑOS-SIN VARIEDAD	S	15,75
1700000005976577	11-023-029-00002-00015	62000	PASTOS PERMANENTES DE 5 O MAS AÑOS-SIN VARIEDAD	S	0,35
1700000005976578	11-023-029-00002-00026	62000	PASTOS PERMANENTES DE 5 O MAS AÑOS-SIN VARIEDAD	S	1,25
1700000005976579	11-023-030-00002-00002	62000	PASTOS PERMANENTES DE 5 O MAS AÑOS-SIN VARIEDAD	S	0,00
1700000005976585	11-001-023-00037-00006	62000	PASTOS PERMANENTES DE 5 O MAS AÑOS-SIN VARIEDAD	S	0,99
1700000005976594	11-001-027-00003-00001	62000	PASTOS PERMANENTES DE 5 O MAS AÑOS-SIN VARIEDAD	S	11,48
1700000005976595	11-023-029-00003-00002	62000	PASTOS PERMANENTES DE 5 O MAS AÑOS-SIN VARIEDAD	S	3,50
1700000005976596	11-001-023-00037-00010	62000	PASTOS PERMANENTES DE 5 O MAS AÑOS-SIN VARIEDAD	S	0,17
1700000005976597	11-001-027-00004-00001	62000	PASTOS PERMANENTES DE 5 O MAS AÑOS-SIN VARIEDAD	S	50,29
1700000005976598	11-001-027-00004-00008	62000	PASTOS PERMANENTES DE 5 O MAS AÑOS-SIN VARIEDAD	S	0,09
1700000005976599	11-023-029-00003-00010	62000	PASTOS PERMANENTES DE 5 O MAS AÑOS-SIN VARIEDAD	S	1,08
1700000005976600	11-001-027-00004-00013	62000	PASTOS PERMANENTES DE 5 O MAS AÑOS-SIN VARIEDAD	S	0,00
1700000005976601	11-001-027-00004-00005	62000	PASTOS PERMANENTES DE 5 O MAS AÑOS-SIN VARIEDAD	S	2,06
1700000005976603	11-001-023-00037-00008	62000	PASTOS PERMANENTES DE 5 O MAS AÑOS-SIN VARIEDAD	S	5,68
1700000005976605	11-023-029-00003-00005	62000	PASTOS PERMANENTES DE 5 O MAS AÑOS-SIN VARIEDAD	S	13,73
1700000005976606	11-023-026-00011-00005	20000	BARBECHO TRADICIONAL-SIN VARIEDAD	S	4,46
1700000005976613	11-023-029-00003-00001	63000	PASTOS DE MENOS DE 5 AÑOS-SIN VARIEDAD	S	1,00
1700000005976621	11-023-031-00003-00007	62000	PASTOS PERMANENTES DE 5 O MAS AÑOS-SIN VARIEDAD	S	0,45
1700000005976623	11-023-031-00006-00006	62000	PASTOS PERMANENTES DE 5 O MAS AÑOS-SIN VARIEDAD	S	0,76
1700000005976624	11-001-027-00004-00004	62000	PASTOS PERMANENTES DE 5 O MAS AÑOS-SIN VARIEDAD	S	0,00
1700000005976625	11-023-029-00002-00012	62000	PASTOS PERMANENTES DE 5 O MAS AÑOS-SIN VARIEDAD	S	0,31
1700000005976626	11-023-029-00002-00007	62000	PASTOS PERMANENTES DE 5 O MAS AÑOS-SIN VARIEDAD	S	0,11
1700000005976627	11-023-031-00003-00012	62000	PASTOS PERMANENTES DE 5 O MAS AÑOS-SIN VARIEDAD	S	0,00
1700000005976628	11-023-031-00006-00014	62000	PASTOS PERMANENTES DE 5 O MAS AÑOS-SIN VARIEDAD	S	2,72
1700000005976631	11-023-031-00003-00009	62000	PASTOS PERMANENTES DE 5 O MAS AÑOS-SIN VARIEDAD	S	0,81
1700000005976635	11-023-031-00006-00030	62000	PASTOS PERMANENTES DE 5 O MAS AÑOS-SIN VARIEDAD	S	0,16
1700000005976637	11-023-031-00006-00007	62000	PASTOS PERMANENTES DE 5 O MAS AÑOS-SIN VARIEDAD	S	0,00
1700000005976638	11-023-031-00003-00011	62000	PASTOS PERMANENTES DE 5 O MAS AÑOS-SIN VARIEDAD	S	0,00
1700000005976639	11-023-029-00003-00007	63000	PASTOS DE MENOS DE 5 AÑOS-SIN VARIEDAD	S	0,70
1700000005976640	11-023-029-00005-00004	63000	PASTOS DE MENOS DE 5 AÑOS-SIN VARIEDAD	S	0,36
1700000005976641	11-023-030-00006-00005	63000	PASTOS DE MENOS DE 5 AÑOS-SIN VARIEDAD	S	0,39
1700000005976642	11-001-027-00001-00001	63000	PASTOS DE MENOS DE 5 AÑOS-SIN VARIEDAD	S	2,48

(1) Superficie declarada admisible ajustada con la superficie comprometida.
(2) Factor de penalización valorando el alcance para el tipo de compromiso.

Puede verificar la integridad de una copia de este documento mediante la lectura del código QR adjunto o mediante el acceso a la dirección <https://ws050.juntadeandalucia.es/verificarFirma> indicando el código de VERIFICACIÓN

FIRMADO POR

RAQUEL MARIA ESPIN CRESPO

17/12/2024

VERIFICACIÓN

Pk2jm6UYDU9J72AMTZUYRN3GET48NG

PÁG. 3364/9349



**Datos considerados para el Cálculo de la Carga Ganadera mínima y máxima del expediente****Recintos Determinados para el Cálculo de Garga Ganadera Máxima**

REF.	REFERENCIA SIGPAC	CULTIVO	DESCRIPCIÓN CULTIVO	S/R	SUP.
					RESUELTA (ha)
1700000005976643	11-001-027-00004-00003	62000	PASTOS PERMANENTES DE 5 O MAS AÑOS-SIN VARIEDAD	S	0,00
1700000005976645	11-001-039-00002-00003	62000	PASTOS PERMANENTES DE 5 O MAS AÑOS-SIN VARIEDAD	S	0,00
1700000005976646	11-023-030-00008-00001	62000	PASTOS PERMANENTES DE 5 O MAS AÑOS-SIN VARIEDAD	S	3,32
1700000005976647	11-001-027-00003-00002	62000	PASTOS PERMANENTES DE 5 O MAS AÑOS-SIN VARIEDAD	S	0,61
1700000005976648	11-023-030-00003-00001	62000	PASTOS PERMANENTES DE 5 O MAS AÑOS-SIN VARIEDAD	S	0,00
1700000005976649	11-001-023-00037-00004	62000	PASTOS PERMANENTES DE 5 O MAS AÑOS-SIN VARIEDAD	S	6,81
1700000005976650	11-001-027-00004-00010	62000	PASTOS PERMANENTES DE 5 O MAS AÑOS-SIN VARIEDAD	S	2,50
1700000005976651	11-001-023-00037-00005	62000	PASTOS PERMANENTES DE 5 O MAS AÑOS-SIN VARIEDAD	S	0,67
1700000005976652	11-023-029-00003-00011	62000	PASTOS PERMANENTES DE 5 O MAS AÑOS-SIN VARIEDAD	S	0,36
1700000005976653	11-001-023-00037-00012	62000	PASTOS PERMANENTES DE 5 O MAS AÑOS-SIN VARIEDAD	S	0,02
1700000005976654	11-023-028-00004-00002	62000	PASTOS PERMANENTES DE 5 O MAS AÑOS-SIN VARIEDAD	S	3,10
1700000005976655	11-001-023-00037-00009	62000	PASTOS PERMANENTES DE 5 O MAS AÑOS-SIN VARIEDAD	S	3,01
1700000005976656	11-023-030-00008-00002	62000	PASTOS PERMANENTES DE 5 O MAS AÑOS-SIN VARIEDAD	S	1,87
1700000005976657	11-001-039-00002-00001	62000	PASTOS PERMANENTES DE 5 O MAS AÑOS-SIN VARIEDAD	S	10,17
1700000005976658	11-023-026-00011-00001	62000	PASTOS PERMANENTES DE 5 O MAS AÑOS-SIN VARIEDAD	S	7,66
1700000005976659	11-001-027-00003-00005	62000	PASTOS PERMANENTES DE 5 O MAS AÑOS-SIN VARIEDAD	S	0,09
1700000005976660	11-001-027-00003-00007	62000	PASTOS PERMANENTES DE 5 O MAS AÑOS-SIN VARIEDAD	S	0,43
1700000005976661	11-023-029-00004-00002	62000	PASTOS PERMANENTES DE 5 O MAS AÑOS-SIN VARIEDAD	S	2,11
1700000005976662	11-023-030-00007-00014	62000	PASTOS PERMANENTES DE 5 O MAS AÑOS-SIN VARIEDAD	S	2,39
1700000005976663	11-023-029-00003-00004	62000	PASTOS PERMANENTES DE 5 O MAS AÑOS-SIN VARIEDAD	S	30,97
1700000005976669	11-023-029-00001-00002	62000	PASTOS PERMANENTES DE 5 O MAS AÑOS-SIN VARIEDAD	S	0,06
1700000005976670	11-023-029-00001-00006	62000	PASTOS PERMANENTES DE 5 O MAS AÑOS-SIN VARIEDAD	S	0,07
1700000005976671	11-023-029-00002-00004	62000	PASTOS PERMANENTES DE 5 O MAS AÑOS-SIN VARIEDAD	S	12,27
1700000005976672	11-023-029-00005-00002	62000	PASTOS PERMANENTES DE 5 O MAS AÑOS-SIN VARIEDAD	S	0,96
1700000005976673	11-023-030-00007-00007	62000	PASTOS PERMANENTES DE 5 O MAS AÑOS-SIN VARIEDAD	S	0,10
1700000005976676	11-001-027-00003-00003	62000	PASTOS PERMANENTES DE 5 O MAS AÑOS-SIN VARIEDAD	S	0,46
1700000005976677	11-023-029-00002-00003	62000	PASTOS PERMANENTES DE 5 O MAS AÑOS-SIN VARIEDAD	S	0,00
1700000005976678	11-023-029-00005-00001	62000	PASTOS PERMANENTES DE 5 O MAS AÑOS-SIN VARIEDAD	S	0,07
1700000005976679	11-023-030-00007-00011	62000	PASTOS PERMANENTES DE 5 O MAS AÑOS-SIN VARIEDAD	S	10,61
1700000005976685	11-023-030-00004-00003	62000	PASTOS PERMANENTES DE 5 O MAS AÑOS-SIN VARIEDAD	S	0,08
1700000005976686	11-023-030-00006-00001	62000	PASTOS PERMANENTES DE 5 O MAS AÑOS-SIN VARIEDAD	S	21,52
1700000005976687	11-023-030-00007-00005	62000	PASTOS PERMANENTES DE 5 O MAS AÑOS-SIN VARIEDAD	S	0,01
1700000005976688	11-023-030-00007-00010	62000	PASTOS PERMANENTES DE 5 O MAS AÑOS-SIN VARIEDAD	S	2,08
1700000005976689	11-023-030-00006-00002	62000	PASTOS PERMANENTES DE 5 O MAS AÑOS-SIN VARIEDAD	S	7,72
1700000005976690	11-023-029-00002-00009	62000	PASTOS PERMANENTES DE 5 O MAS AÑOS-SIN VARIEDAD	S	3,39
1700000005976691	11-023-030-00007-00008	62000	PASTOS PERMANENTES DE 5 O MAS AÑOS-SIN VARIEDAD	S	3,01

(1) Superficie declarada admisible ajustada con la superficie comprometida.
(2) Factor de penalización valorando el alcance para el tipo de compromiso.

Puede verificar la integridad de una copia de este documento mediante la lectura del código QR adjunto o mediante el acceso a la dirección <https://ws050.juntadeandalucia.es/verificarFirma> indicando el código de VERIFICACIÓN

FIRMADO POR

RAQUEL MARIA ESPIN CRESPO

17/12/2024

VERIFICACIÓN

Pk2jm6UYDU9J72AMTZUYRN3GET48NG

PÁG. 3365/9349



**Datos considerados para el Cálculo de la Carga Ganadera mínima y máxima del expediente****Recintos Determinados para el Cálculo de Garga Ganadera Máxima**

REF.	REFERENCIA SIGPAC	CULTIVO	DESCRIPCIÓN CULTIVO	SUP.	
				S/R	RESUELTA (ha)
1700000005976692	11-023-030-00007-00009	62000	PASTOS PERMANENTES DE 5 O MAS AÑOS-SIN VARIEDAD	S	0,03
1700000005976693	11-023-029-00002-00013	62000	PASTOS PERMANENTES DE 5 O MAS AÑOS-SIN VARIEDAD	S	0,15
1700000005976694	11-023-031-00006-00013	62000	PASTOS PERMANENTES DE 5 O MAS AÑOS-SIN VARIEDAD	S	11,47
1700000005976695	11-023-030-00007-00016	62000	PASTOS PERMANENTES DE 5 O MAS AÑOS-SIN VARIEDAD	S	4,23
1700000005976696	11-023-031-00003-00005	62000	PASTOS PERMANENTES DE 5 O MAS AÑOS-SIN VARIEDAD	S	1,05
1700000005976697	11-023-031-00003-00006	62000	PASTOS PERMANENTES DE 5 O MAS AÑOS-SIN VARIEDAD	S	3,04
1700000005976698	11-001-039-00002-00004	62000	PASTOS PERMANENTES DE 5 O MAS AÑOS-SIN VARIEDAD	S	3,15
1700000005976699	11-023-030-00007-00003	62000	PASTOS PERMANENTES DE 5 O MAS AÑOS-SIN VARIEDAD	S	13,83
1700000005976700	11-023-030-00007-00013	62000	PASTOS PERMANENTES DE 5 O MAS AÑOS-SIN VARIEDAD	S	2,99
1700000005976701	11-023-030-00005-00001	62000	PASTOS PERMANENTES DE 5 O MAS AÑOS-SIN VARIEDAD	S	26,91

Incidencias de carga ganadera**INCIDENCIA DESCRIPCIÓN**

238	Recinto cuyo CAP declarado es mayor al CAP prevalente y no presenta alegación al SIGPAC. Ref:7511655 Recinto:14-036-007-00001-00090 Cultivo:62000 PASTOS PERMANENTES DE 5 O MAS AÑOS-SIN VARIEDAD Secano CAP prevalente: CAP declarado:100 Exceso de superficie (Hectáreas):0,63
4272	Verifica que las líneas de declaración de las Solicitudes Únicas no tienen solapes con la capa de Retroactividad Gráfica (ambas de la misma campaña) a nivel de expediente/línea de declaración gráfica de la solicitud. Ref:-1618224 Recinto:14-036-007-00001-00033 Cultivo: - Agregado de la referencia del recinto.:0 Zona de la referencia del recinto.:0 Superficie solapada.:0,63 Id. Incid.:5079692 Ref:-941733 Recinto:11-023-029-00002-00006 Cultivo: - Agregado de la referencia del recinto.:0 Zona de la referencia del recinto.:0 Superficie solapada.:0,04 Id. Incid.:5079693 Ref:-882967 Recinto:11-023-029-00003-00027 Cultivo: - Agregado de la referencia del recinto.:0 Zona de la referencia del recinto.:0 Superficie solapada.:0,05 Id. Incid.:5079694 Ref:-882951 Recinto:11-001-027-00003-00010 Cultivo: - Agregado de la referencia del recinto.:0 Zona de la referencia del recinto.:0 Superficie solapada.:0,02 Id. Incid.:5079695 Ref:5465548 Recinto:11-023-042-00011-00003 Cultivo: - Agregado de la referencia del recinto.:0 Zona de la referencia del recinto.:0 Superficie solapada.:0,04 Id. Incid.:5079696 Ref:1700000005976565 Recinto:11-023-028-00003-00016 Cultivo: - Agregado de la referencia del recinto.:0 Zona de la referencia del recinto.:0 Superficie solapada.:0,2 Id. Incid.:5079697 Ref:1700000005976565 Recinto:11-023-028-00003-00016 Cultivo: - Agregado de la referencia del recinto.:0 Zona de la referencia del recinto.:0 Superficie solapada.:0,02 Id. Incid.:5079698 Ref:1700000005976568 Recinto:11-023-028-00003-00022 Cultivo: - Agregado de la referencia del recinto.:0 Zona de la referencia del recinto.:0 Superficie solapada.:0,06 Id. Incid.:5079699 Ref:1700000005976568 Recinto:11-023-028-00003-00022 Cultivo: - Agregado de la referencia del recinto.:0 Zona de la referencia del recinto.:0 Superficie solapada.:0,1 Id. Incid.:5079700 Ref:1700000005976626 Recinto:11-023-029-00002-00007 Cultivo: - Agregado de la referencia del recinto.:0 Zona de la referencia del recinto.:0 Superficie solapada.:0,3 Id. Incid.:5079701 Ref:1700000005976646 Recinto:11-023-030-00008-00001 Cultivo: - Agregado de la referencia del recinto.:0 Zona de la referencia del recinto.:0 Superficie solapada.:0,07 Id. Incid.:5079702 Ref:1700000005976690 Recinto:11-023-029-00002-00009 Cultivo: - Agregado de la referencia del recinto.:0 Zona de la referencia del recinto.:0 Superficie solapada.:0,03 Id. Incid.:5079703 Ref:1700000005976693 Recinto:11-023-029-00002-00013 Cultivo: - Agregado de la referencia del recinto.:0 Zona de la referencia del recinto.:0 Superficie solapada.:0,22 Id. Incid.:5079704
100407	Explotación solicitada no forma parte de ningún organismo de control autorizado para la producción ecológica en Andalucía o fecha de inscripción posterior al plazo establecido (Anexo I. Criterios de Subvencionabilidad. Orden 28 de marzo de 2023). Explotación:ES110230000617 Especie:BOVINA Explotación:ES140360000104 Especie:PORCINO

(1) Superficie declarada admisible ajustada con la superficie comprometida.
(2) Factor de penalización valorando el alcance para el tipo de compromiso.Puede verificar la integridad de una copia de este documento mediante la lectura del código QR adjunto o mediante el acceso a la dirección <https://ws050.juntadeandalucia.es/verificarFirma> indicando el código de VERIFICACIÓN

FIRMADO POR

RAQUEL MARIA ESPIN CRESPO

17/12/2024

VERIFICACIÓN

Pk2jm6UYDU9J72AMTZUYRN3GET48NG

PÁG. 3366/9349



**APELLIDOS Y NOMBRE / RAZÓN SOCIAL**

PASTOR DIAZ MARIA JESUS

NIF
5865EXPEDIENTE**
1005465**ANUALIDAD DE PAGO**

1ª

IMPORTES POR ANUALIDAD

	2023	2024	2025	2026	2027
IMPORTE MÁXIMO SUBVENCIONABLE	1.225,62 €	1.225,62 €	1.225,62 €	1.021,35 €	1.021,35 €
IMPORTE MEDIO DE TRANSFERENCIA (€/ha)	297,48 €	297,48 €	297,48 €	247,90 €	247,90 €

RESUMEN DE UNIDADES

Cód	GRUPO DE PAGO	Sup. Dec. Admisible (ha)	Sup. Comprometida (ha)	Sup. ajustada compromiso (1) (ha)	% sobredec.	Sup. Resuelta (ha)	Importe Declarado	Importe Topado	Importe Resuelto	Importe tras sobredec.
419	OLIVAR	4,12		4,12	0,00	4,12	1.225,62	1.225,62	1.225,62	1.225,62
TOTAL		4,12	4,12	4,12		4,12	1.225,62	1.225,62	1.225,62	1.225,62

APLICACIÓN DE REDUCCIONES Y PENALIZACIONES

GRUPO DE PAGO	Importe Calculado	Importe prereduc.	Criterios de subvencionabilidad y compromisos	Presentación tardía	Omisión declaración	Condicionalidad	IMPORTE (Euros) RESUELTO
OLIVAR	1.225,62	1.225,62	0,00	0,00	0,00	0,00	1.225,62
TOTAL	1.225,62	1.225,62					1.225,62

RESUMEN DE PAGOS**IMPORTE (Euros)**

	RESUELTO	FEADER	MAPA	CAPADR
OLIVAR - Pago realizado	1.225,62 €	1.041,78 €	120,23 €	63,61 €

RECINTOS RESUELTOS

REF.	REFERENCIA SIGPAC	CULTIVO	DESCRIPCIÓN CULTIVO	S/R G.PAGO	PEND. MEDIA (%)	SUP. DEC. ADMISIBLE (ha)	SUP. COMPROM. (ha)	SUP. AJUSTADA COMPROM. (1) (ha)	SUP. CONY. SIGPAC (ha)	SUP. CERTIE (ha)	SUP. CAMPO (ha)	SUP. CAMPO DETER. CULT. DECLARADO (ha)	SUP. DEC. REDUCIDA (ha)	SUP. RESUELTA (ha)
-1617580	14-069-047-00069-001	101010	OLIVAR-PICUAL	S	419	54,00	0,04	0,04	0,04	0,04			0,04	0,04
1700000003573621	14-069-047-00068-001	101010	OLIVAR-PICUAL	S	419	49,00	3,92	3,92	3,92	3,92			3,92	3,92
1700000003573622	14-069-047-00075-003	101010	OLIVAR-PICUAL	S	419	48,30	0,16	0,16	0,16	0,16			0,16	0,16

(1) Superficie declarada admisible ajustada con la superficie comprometida.
(2) Factor de penalización valorando el alcance para el tipo de compromiso.Puede verificar la integridad de una copia de este documento mediante la lectura del código QR adjunto o mediante el acceso a la dirección <https://ws050.juntadeandalucia.es/verificarFirma> indicando el código de VERIFICACIÓN

FIRMADO POR

RAQUEL MARIA ESPIN CRESPO

17/12/2024

VERIFICACIÓN

Pk2jm6UYDU9J72AMTZUYRN3GET48NG

PÁG. 3367/9349



**APELLIDOS Y NOMBRE / RAZÓN SOCIAL**

PAVON GUERRERO JUAN FRANCISCO

NIF

***5973*

EXPEDIENTE

1095653

ANUALIDAD DE PAGO

1ª

IMPORTE POR ANUALIDAD

	2023	2024	2025	2026	2027
IMPORTE MÁXIMO SUBVENCIONABLE	2.022,86 €	2.022,86 €	2.022,86 €	1.685,72 €	1.685,72 €
IMPORTE MEDIO DE TRANSFERENCIA (€/ha)	297,48 €	297,48 €	297,48 €	247,90 €	247,90 €

RESUMEN DE UNIDADES

Cód	GRUPO DE PAGO	Sup. Dec. Admisible (ha)	Sup. Comprometida (ha)	Sup. ajustada compromiso (1) (ha)	% sobredec.	Sup. Resuelta (ha)	Importe Declarado	Importe Topado	Importe Resuelto	Importe tras sobredec.
419	OLIVAR	6,80		6,80	0,00	6,80	2.022,86	2.022,86	2.022,86	2.022,86
TOTAL		6,80	6,80	6,80		6,80	2.022,86	2.022,86	2.022,86	2.022,86

APLICACIÓN DE REDUCCIONES Y PENALIZACIONES

GRUPO DE PAGO	Importe Calculado	Importe prereduc.	Criterios de subvencionabilidad y compromisos	Presentación tardía	Omisión declaración	Condicionalidad	IMPORTE (Euros) RESUELTO
OLIVAR	2.022,86	2.022,86	0,00	0,00	0,00	0,00	2.022,86
TOTAL	2.022,86	2.022,86					2.022,86

RESUMEN DE PAGOS**IMPORTE (Euros)**

	RESUELTO	FEADER	MAPA	CAPADR
OLIVAR - Pago realizado	2.022,86 €	1.719,43 €	198,44 €	104,99 €

RECINTOS RESUELTOS

REF.	REFERENCIA SIGPAC	CULTIVO	DESCRIPCIÓN CULTIVO	S/R G.PAGO	PEND. MEDIA (%)	SUP. DEC. ADMISIBLE (ha)	SUP. COMPROM. (ha)	SUP. AJUSTADA COMPR.(1) (ha)	SUP. CONY. SIGPAC (ha)	SUP. CERTIE (ha)	SUP. CAMPO (ha)	SUP. CAMPO DETER. CULT. DECLARADO (ha)	SUP. DEC. REDUCIDA (ha)	SUP. RESUELTA (ha)
-1503261	14-037-007-00110-001	101138	OLIVAR-HOJIBLANCA	S 419	23,10	0,25	0,25	0,25		0,25			0,25	0,25
-820773	14-037-007-00124-002	101138	OLIVAR-HOJIBLANCA	S 419	18,60	0,48	0,48	0,48		0,48			0,48	0,48
1700000004373975	14-037-007-00103-001	101138	OLIVAR-HOJIBLANCA	S 419	18,40	0,49	0,49	0,49		0,49			0,49	0,49
1700000004373976	14-037-007-00104-007	101138	OLIVAR-HOJIBLANCA	S 419	14,40	0,05	0,05	0,05		0,05			0,05	0,05
1700000004373977	14-037-007-00307-001	101138	OLIVAR-HOJIBLANCA	S 419	34,90	0,73	0,73	0,73		0,73			0,73	0,73
1700000004373979	14-037-007-00110-001	101138	OLIVAR-HOJIBLANCA	S 419	23,10	0,64	0,64	0,64		0,64			0,64	0,64
1700000004373980	14-037-010-00298-004	101138	OLIVAR-HOJIBLANCA	S 419	31,80	3,33	3,33	3,33		3,33			3,33	3,33
1700000004373983	14-037-010-00353-001	101138	OLIVAR-HOJIBLANCA	S 419	40,60	0,83	0,83	0,83		0,83			0,83	0,83

(1) Superficie declarada admisible ajustada con la superficie comprometida.
(2) Factor de penalización valorando el alcance para el tipo de compromiso.

Puede verificar la integridad de una copia de este documento mediante la lectura del código QR adjunto o mediante el acceso a la dirección <https://ws050.juntadeandalucia.es/verificarFirma> indicando el código de VERIFICACIÓN

FIRMADO POR

RAQUEL MARIA ESPIN CRESPO

17/12/2024

VERIFICACIÓN

Pk2jm6UYDU9J72AMTZUYRN3GET48NG

PÁG. 3368/9349



**APELLIDOS Y NOMBRE / RAZÓN SOCIAL**

PAVON PEREZ CARMEN

NIF

***9370*

EXPEDIENTE

1198492

ANUALIDAD DE PAGO

1ª

IMPORTES POR ANUALIDAD

	2023	2024	2025	2026	2027
IMPORTE MÁXIMO SUBVENCIONABLE	6.812,29 €	6.812,29 €	6.812,29 €	5.676,91 €	5.676,91 €
IMPORTE MEDIO DE TRANSFERENCIA (€/ha)	297,48 €	297,48 €	297,48 €	247,90 €	247,90 €

RESUMEN DE UNIDADES

Cód	GRUPO DE PAGO	Sup. Dec. Admisible (ha)	Sup. Comprometida (ha)	Sup. ajustada compromiso (1) (ha)	% sobredec.	Sup. Resuelta (ha)	Importe Declarado	Importe Topado	Importe Resuelto	Importe tras sobredec.
419	OLIVAR	22,90		22,90	0,00	22,90	6.812,29	6.812,29	6.812,29	6.812,29
TOTAL		22,90	22,90	22,90		22,90	6.812,29	6.812,29	6.812,29	6.812,29

APLICACIÓN DE REDUCCIONES Y PENALIZACIONES

GRUPO DE PAGO	Importe Calculado	Importe prereduc.	Criterios de subvencionabilidad y compromisos	Presentación tardía	Omisión declaración	Condicionalidad	IMPORTE (Euros) RESUELTO
OLIVAR	6.812,29	6.812,29	0,00	0,00	0,00	0,00	6.812,29
TOTAL	6.812,29	6.812,29					6.812,29

RESUMEN DE PAGOS**IMPORTE (Euros)**

	RESUELTO	FEADER	MAPA	CAPADR
OLIVAR - Pago realizado	6.812,29 €	5.790,45 €	668,29 €	353,55 €

RECINTOS RESUELTOS

REF.	REFERENCIA SIGPAC	CULTIVO	DESCRIPCIÓN CULTIVO	S/R	G.PAGO	PEND. MEDIA (%)	SUP. DEC. ADMISIBLE (ha)	SUP. COMPROM. (ha)	SUP. AJUSTADA COMPR.(1) (ha)	SUP. CONY. SIGPAC (ha)	SUP. CERTIE (ha)	SUP. CAMPO (ha)	SUP. CAMPO DETER. CULT. DECLARADO (ha)	SUP. DEC. REDUCIDA (ha)	SUP. RESUELTA (ha)
1700000005983798	14-900-046-00166-003	101010	OLIVAR-PICUAL	S	419	13,50	22,90	22,90	22,90		22,90			22,90	22,90

INCIDENCIAS**INCIDENCIA DESCRIPCIÓN**

100421 Recinto declarado por error para una operación de la 6503, que se ha corregido de oficio marcando la operación correcta, de acuerdo con la fecha de inscripción del recinto en la producción ecológica.
Ref:1700000005983798 Recinto:14-900-046-00166-00003 Cultivo:101010 OLIVAR-PICUAL Secano

(1) Superficie declarada admisible ajustada con la superficie comprometida.
(2) Factor de penalización valorando el alcance para el tipo de compromiso.

Puede verificar la integridad de una copia de este documento mediante la lectura del código QR adjunto o mediante el acceso a la dirección <https://ws050.juntadeandalucia.es/verificarFirma> indicando el código de VERIFICACIÓN

FIRMADO POR

RAQUEL MARIA ESPIN CRESPO

17/12/2024

VERIFICACIÓN

Pk2jm6UYDU9J72AMTZUYRN3GET48NG

PÁG. 3369/9349



**APELLIDOS Y NOMBRE / RAZÓN SOCIAL**

PEDRAZA ESCOBAR TERESA

NIF

***5631*

EXPEDIENTE

1283507

ANUALIDAD DE PAGO

1ª

IMPORTE POR ANUALIDAD

	2023	2024	2025	2026	2027
IMPORTE MÁXIMO SUBVENCIONABLE	1.886,02 €	1.886,02 €	1.886,02 €	1.571,69 €	1.571,69 €
IMPORTE MEDIO DE TRANSFERENCIA (€/ha)	297,48 €	297,48 €	297,48 €	247,90 €	247,90 €

RESUMEN DE UNIDADES

Cód	GRUPO DE PAGO	Sup. Dec. Admisible (ha)	Sup. Comprometida (ha)	Sup. ajustada compromiso (1) (ha)	% sobredec.	Sup. Resuelta (ha)	Importe Declarado	Importe Topado	Importe Resuelto	Importe tras sobredec.
419	OLIVAR	6,34		6,34	0,00	6,34	1.886,02	1.886,02	1.886,02	1.886,02
424	HERBÁCEOS NO ELEGIBLES	0,19		0,00	100,00	0,00	0,00	0,00	0,00	0,00
TOTAL		6,53	6,34	6,34		6,34	1.886,02	1.886,02	1.886,02	1.886,02

APLICACIÓN DE REDUCCIONES Y PENALIZACIONES

GRUPO DE PAGO	Importe Calculado	Importe prereduc.	Criterios de subvencionabilidad y compromisos	Presentación tardía	Omisión declaración	Condicionalidad	IMPORTE (Euros) RESUELTO
HERBÁCEOS NO ELEGIBLES	0,00	0,00	0,00	0,00	0,00	0,00	0,00
OLIVAR	1.886,02	1.886,02	0,00	0,00	0,00	0,00	1.886,02
TOTAL	1.886,02	1.886,02					1.886,02

RESUMEN DE PAGOS

	RESUELTO	FEADER	MAPA	CAPADR
OLIVAR - Pago realizado	1.886,02 €	1.603,12 €	185,02 €	97,88 €

RECINTOS RESUELTOS

REF.	REFERENCIA SIGPAC	CULTIVO DESCRIPCIÓN CULTIVO	S/R G.PAGO	PEND. MEDIA (%)	SUP. DEC. ADMISIBLE (ha)	SUP. COMPROM. (ha)	SUP. AJUSTADA COMPROM. (1) (ha)	SUP. CONV. SIGPAC (ha)	SUP. CERTIF. (ha)	SUP. CAMPO (ha)	SUP. CAMPO DETER CUL. DECLARADO (ha)	SUP. DEC. REDUCIDA (ha)	SUP. RESUELTA (ha)
-1110827	14-029-015-00094-001	101010 OLIVAR-PICUAL	S 419	4,60	3,02	3,02	3,02		3,02			3,02	3,02
5296122	14-029-015-00123-002	101010 OLIVAR-PICUAL	S 419	8,50	0,96	0,96	0,96		0,96			0,96	0,96
5296125	14-029-015-00124-004	101010 OLIVAR-PICUAL	S 419	8,30	0,93	0,93	0,93		0,93			0,93	0,93
1700000006388097	14-029-015-00091-001	101010 OLIVAR-PICUAL	S 419	3,50	1,43	1,43	1,43		1,43			1,43	1,43
1700000006388107	14-029-014-00004-006	20000 BARBECHO TRADICIONAL-SIN VARIEDAD	S 424	9,30	0,19	0,19	0,19		0,19			0,19	0,19

(1) Superficie declarada admisible ajustada con la superficie comprometida.
(2) Factor de penalización valorando el alcance para el tipo de compromiso.

Puede verificar la integridad de una copia de este documento mediante la lectura del código QR adjunto o mediante el acceso a la dirección <https://ws050.juntadeandalucia.es/verificarFirma> indicando el código de VERIFICACIÓN

FIRMADO POR

RAQUEL MARIA ESPIN CRESPO

17/12/2024

VERIFICACIÓN

Pk2jm6UYDU9J72AMTZUYRN3GET48NG

PÁG. 3370/9349



**INCIDENCIAS****INCIDENCIA DESCRIPCIÓN**

- 100402 Recinto solicitado no forma parte de ningún organismo de control autorizado para la producción ecológica en Andalucía o fecha de inscripción posterior al plazo establecido (Anexo I. Criterios de Subvencionabilidad. Orden 28 de marzo de 2023).
Ref:-592052 Recinto:14-029-014-00004-00007 Cultivo:20000 BARBECHO TRADICIONAL-SIN VARIEDAD Secano
Ref:-592057 Recinto:14-029-014-00004-00009 Cultivo:20000 BARBECHO TRADICIONAL-SIN VARIEDAD Secano
- 100406 Grupo de cultivo declarado en el recinto no coincide con el grupo de cultivo existente en el organismo de control autorizado para la producción ecológica en Andalucía (Anexo I. Criterios de Subvencionabilidad. Orden 28 de marzo de 2023).
Ref:-592052 Recinto:14-029-014-00004-00007 Cultivo:20000 BARBECHO TRADICIONAL-SIN VARIEDAD Secano Grupo de SIPEA: PASTOS ASOCIADOS
Ref:-592057 Recinto:14-029-014-00004-00009 Cultivo:20000 BARBECHO TRADICIONAL-SIN VARIEDAD Secano Grupo de SIPEA: PASTOS ASOCIADOS
- 100412 Número de hectáreas validadas inferior a la superficie mínima permitida por el grupo de cultivo (Anexo I. Criterios de Subvencionabilidad. Orden 28 de marzo de 2023).
Sup. Resuelta:0 Grupo de Pago:HERBÁCEOS
- 100413 Recinto perteneciente a grupo de cultivo que no cumple con la superficie mínima requerida (Anexo I. Criterios de Subvencionabilidad. Orden 28 de marzo de 2023).
Ref:-1360693 Recinto:14-029-014-00004-00004 Cultivo:1057 TRIGO BLANDO-BOTTICELLI Secano Sup. Declarada:32,1 Superficie Resolver:32,1
Ref:1700000006388098 Recinto:14-029-014-00004-00004 Cultivo:40060 GUI SANTES-BLUETOOTH Secano Sup. Declarada:50,67 Superficie Resolver:50,67
Ref:-1111148 Recinto:14-029-014-00004-00006 Cultivo:8000 AVENA-SIN VARIEDAD Secano Sup. Declarada:13,99 Superficie Resolver:13,99
- 100424 Solicita recinto que no está comprometido para la operación.
Ref:-592052 Recinto:14-029-014-00004-00007 Cultivo:20000 BARBECHO TRADICIONAL-SIN VARIEDAD Secano
Ref:-592057 Recinto:14-029-014-00004-00009 Cultivo:20000 BARBECHO TRADICIONAL-SIN VARIEDAD Secano

(1) Superficie declarada admisible ajustada con la superficie comprometida.
(2) Factor de penalización valorando el alcance para el tipo de compromiso.

Puede verificar la integridad de una copia de este documento mediante la lectura del código QR adjunto o mediante el acceso a la dirección <https://ws050.juntadeandalucia.es/verificarFirma> indicando el código de VERIFICACIÓN

FIRMADO POR	RAQUEL MARIA ESPIN CRESPO	17/12/2024	
VERIFICACIÓN	Pk2jm6UYDU9J72AMTZUYRN3GET48NG	PÁG. 3371/9349	

**APELLIDOS Y NOMBRE / RAZÓN SOCIAL**

PEDRAZA RAMIREZ MARIA CONCEPCION

NIF

***4034*

EXPEDIENTE

1191742

ANUALIDAD DE PAGO

1ª

IMPORTES POR ANUALIDAD

	2023	2024	2025	2026	2027
IMPORTE MÁXIMO SUBVENCIONABLE	13.522,12 €	13.522,12 €	11.268,43 €	11.268,43 €	11.268,43 €
IMPORTE MEDIO DE TRANSFERENCIA (€/ha)	65,25 €	65,25 €	54,38 €	54,38 €	54,38 €

RESUMEN DE UNIDADES

Cód	GRUPO DE PAGO	Sup. Dec. Admisible (ha)	Sup. Comprometida (ha)	Sup. ajustada compromiso (1) (ha)	% sobredec.	Sup. Resuelta (ha)	Importe Declarado	Importe Topado	Importe Resuelto	Importe tras sobredec.
418	PASTOS ASOCIADOS A GANADERÍA ECOLÓGICA	207,23		207,23	0,00	207,23	13.522,22	13.522,12	13.522,12	13.522,12
TOTAL		207,23	207,23	207,23		207,23	13.522,22	13.522,12	13.522,12	13.522,12

APLICACIÓN DE REDUCCIONES Y PENALIZACIONES

GRUPO DE PAGO	Importe Calculado	Importe prereduc.	Criterios de subvencionabilidad y compromisos	Presentación tardía	Omisión declaración	Condicionidad	IMPORTE (Euros) RESUELTO
PASTOS ASOCIADOS A GANADERÍA	13.522,12	13.522,12	0,00	0,00	0,00	0,00	13.522,12
TOTAL	13.522,12	13.522,12					13.522,12

RESUMEN DE PAGOS**IMPORTE (Euros)**

	RESUELTO	FEADER	MAPA	CAPADR
PASTOS ASOCIADOS A GANADERÍA ECOLÓGICA - Pago realizado	13.522,12 €	11.493,80 €	1.326,52 €	701,80 €

RECINTOS RESUELTOS

REE	REFERENCIA SIGPAC	CULTIVO DESCRIPCIÓN CULTIVO	S/R G.PAGO	PEND. MEDIA (%)	SUP. DEC. ADMISIBLE (ha)	SUP. COMPROM. (ha)	SUP. AJUSTADA COMPROM. (1) (ha)	SUP. CONV. SIGPAC (ha)	SUP. CERTIF. (ha)	SUP. CAMPO (ha)	SUP. CAMPO DETER. CULT. DECLARADO (ha)	SUP. DEC. REDUCIDA (ha)	SUP. RESUELTA (ha)
170000006207687	14-069-029-00008-004	62000 PASTOS PERMANENTES DE 5 O MAS AÑOS-SIN VARIEDAD	S 418	4,90	0,85	0,85	0,85		0,85			0,85	0,85
170000006207688	14-069-029-00008-005	62000 PASTOS PERMANENTES DE 5 O MAS AÑOS-SIN VARIEDAD	S 418	4,10	2,81	2,81	2,81		2,81			2,81	2,81
170000006207689	14-069-029-00008-006	62000 PASTOS PERMANENTES DE 5 O MAS AÑOS-SIN VARIEDAD	S 418	2,40	1,14	1,14	1,14		1,14			1,14	1,14
170000006207690	14-069-029-00008-007	62000 PASTOS PERMANENTES DE 5 O MAS AÑOS-SIN VARIEDAD	S 418	4,20	0,39	0,39	0,39		0,39			0,39	0,39
170000006207691	14-069-029-00008-008	62000 PASTOS PERMANENTES DE 5 O MAS AÑOS-SIN VARIEDAD	S 418	4,90	0,09	0,09	0,09		0,09			0,09	0,09
170000006207692	14-069-029-00008-010	62000 PASTOS PERMANENTES DE 5 O MAS AÑOS-SIN VARIEDAD	S 418	2,60	1,10	1,10	1,10		1,10			1,10	1,10
170000006207693	14-069-029-00011-001	62000 PASTOS PERMANENTES DE 5 O MAS AÑOS-SIN VARIEDAD	S 418	4,60	73,13	73,13	73,13		73,13			73,13	73,13
170000006207694	14-069-029-00010-001	62000 PASTOS PERMANENTES DE 5 O MAS AÑOS-SIN VARIEDAD	S 418	6,00	54,10	54,10	54,10		54,10			54,10	54,10
170000006207695	14-069-029-00018-003	62000 PASTOS PERMANENTES DE 5 O MAS AÑOS-SIN VARIEDAD	S 418	11,30	0,50	0,50	0,50		0,50			0,50	0,50
170000006207696	14-069-029-00012-008	62000 PASTOS PERMANENTES DE 5 O MAS AÑOS-SIN VARIEDAD	S 418	7,90	17,89	17,89	17,89		17,89			17,89	17,89
170000006207697	14-069-029-00009-001	62000 PASTOS PERMANENTES DE 5 O MAS AÑOS-SIN VARIEDAD	S 418	4,50	0,73	0,73	0,73		0,73			0,73	0,73
170000006207698	14-069-029-00013-001	62000 PASTOS PERMANENTES DE 5 O MAS AÑOS-SIN VARIEDAD	S 418	3,60	2,21	2,21	2,21		2,21			2,21	2,21
170000006207699	14-069-029-00013-003	62000 PASTOS PERMANENTES DE 5 O MAS AÑOS-SIN VARIEDAD	S 418	7,20	52,29	52,29	52,29		52,29			52,29	52,29

INCIDENCIAS**INCIDENCIA DESCRIPCIÓN**

100407 Explotación solicitada no forma parte de ningún organismo de control autorizado para la producción ecológica en Andalucía o fecha de inscripción posterior al plazo establecido (Anexo I. Criterios de Subvencionabilidad. Orden 28 de marzo de 2023).
Explotación:ES140690000193 Especie:OVINA
Explotación:ES140690000193 Especie:PORCINO

(1) Superficie declarada admisible ajustada con la superficie comprometida.
(2) Factor de penalización valorando el alcance para el tipo de compromiso.

Puede verificar la integridad de una copia de este documento mediante la lectura del código QR adjunto o mediante el acceso a la dirección <https://ws050.juntadeandalucia.es/verificarFirma> indicando el código de VERIFICACIÓN

FIRMADO POR

RAQUEL MARIA ESPIN CRESPO

17/12/2024

VERIFICACIÓN

Pk2jm6UYDU9J72AMTZUYRN3GET48NG

PÁG. 3372/9349



**Datos considerados para el Cálculo de la Carga Ganadera mínima y máxima del expediente**

Explotación	Especie	Inscrito en Sipea y Admisible	Ugm Calculada para CG Mínima	Ugm Calculada para CG Máxima
ES140690000193	BOVINA	SI	111,36	111,36
ES140690000193	OVINA	NO	0,00	7,26
ES140690000193	PORCINO	NO	0,00	59,41
			111,36	178,03

Superficie determinada para Cálculo Carga Ganadera Mínima: 207,23 ha

Superficie determinada para Cálculo Carga Ganadera Máxima: 207,23 ha

Carga Ganadera Mínima Expediente: 0,54 ugm/ha

Carga Ganadera Máxima Expediente: 0,86 ugm/ha

Recintos Determinados para el Cálculo de Garga Ganadera Mínima

REF.	REFERENCIA SIGPAC	CULTIVO	DESCRIPCIÓN CULTIVO	S/R	SUP. RESUELTA (ha)
1700000006207687	14-069-029-00008-00004	62000	PASTOS PERMANENTES DE 5 O MAS AÑOS-SIN VARIEDAD	S	0,85
1700000006207688	14-069-029-00008-00005	62000	PASTOS PERMANENTES DE 5 O MAS AÑOS-SIN VARIEDAD	S	2,81
1700000006207689	14-069-029-00008-00006	62000	PASTOS PERMANENTES DE 5 O MAS AÑOS-SIN VARIEDAD	S	1,14
1700000006207690	14-069-029-00008-00007	62000	PASTOS PERMANENTES DE 5 O MAS AÑOS-SIN VARIEDAD	S	0,39
1700000006207691	14-069-029-00008-00008	62000	PASTOS PERMANENTES DE 5 O MAS AÑOS-SIN VARIEDAD	S	0,09
1700000006207692	14-069-029-00008-00010	62000	PASTOS PERMANENTES DE 5 O MAS AÑOS-SIN VARIEDAD	S	1,10
1700000006207693	14-069-029-00011-00001	62000	PASTOS PERMANENTES DE 5 O MAS AÑOS-SIN VARIEDAD	S	73,13
1700000006207694	14-069-029-00010-00001	62000	PASTOS PERMANENTES DE 5 O MAS AÑOS-SIN VARIEDAD	S	54,10
1700000006207695	14-069-029-00018-00003	62000	PASTOS PERMANENTES DE 5 O MAS AÑOS-SIN VARIEDAD	S	0,50
1700000006207696	14-069-029-00012-00008	62000	PASTOS PERMANENTES DE 5 O MAS AÑOS-SIN VARIEDAD	S	17,89
1700000006207697	14-069-029-00009-00001	62000	PASTOS PERMANENTES DE 5 O MAS AÑOS-SIN VARIEDAD	S	0,73
1700000006207698	14-069-029-00013-00001	62000	PASTOS PERMANENTES DE 5 O MAS AÑOS-SIN VARIEDAD	S	2,21
1700000006207699	14-069-029-00013-00003	62000	PASTOS PERMANENTES DE 5 O MAS AÑOS-SIN VARIEDAD	S	52,29

Recintos Determinados para el Cálculo de Garga Ganadera Máxima

REF.	REFERENCIA SIGPAC	CULTIVO	DESCRIPCIÓN CULTIVO	S/R	SUP. RESUELTA (ha)
1700000006207687	14-069-029-00008-00004	62000	PASTOS PERMANENTES DE 5 O MAS AÑOS-SIN VARIEDAD	S	0,85
1700000006207688	14-069-029-00008-00005	62000	PASTOS PERMANENTES DE 5 O MAS AÑOS-SIN VARIEDAD	S	2,81
1700000006207689	14-069-029-00008-00006	62000	PASTOS PERMANENTES DE 5 O MAS AÑOS-SIN VARIEDAD	S	1,14
1700000006207690	14-069-029-00008-00007	62000	PASTOS PERMANENTES DE 5 O MAS AÑOS-SIN VARIEDAD	S	0,39
1700000006207691	14-069-029-00008-00008	62000	PASTOS PERMANENTES DE 5 O MAS AÑOS-SIN VARIEDAD	S	0,09
1700000006207692	14-069-029-00008-00010	62000	PASTOS PERMANENTES DE 5 O MAS AÑOS-SIN VARIEDAD	S	1,10
1700000006207693	14-069-029-00011-00001	62000	PASTOS PERMANENTES DE 5 O MAS AÑOS-SIN VARIEDAD	S	73,13
1700000006207694	14-069-029-00010-00001	62000	PASTOS PERMANENTES DE 5 O MAS AÑOS-SIN VARIEDAD	S	54,10
1700000006207695	14-069-029-00018-00003	62000	PASTOS PERMANENTES DE 5 O MAS AÑOS-SIN VARIEDAD	S	0,50
1700000006207696	14-069-029-00012-00008	62000	PASTOS PERMANENTES DE 5 O MAS AÑOS-SIN VARIEDAD	S	17,89
1700000006207697	14-069-029-00009-00001	62000	PASTOS PERMANENTES DE 5 O MAS AÑOS-SIN VARIEDAD	S	0,73
1700000006207698	14-069-029-00013-00001	62000	PASTOS PERMANENTES DE 5 O MAS AÑOS-SIN VARIEDAD	S	2,21
1700000006207699	14-069-029-00013-00003	62000	PASTOS PERMANENTES DE 5 O MAS AÑOS-SIN VARIEDAD	S	52,29

(1) Superficie declarada admisible ajustada con la superficie comprometida.
(2) Factor de penalización valorando el alcance para el tipo de compromiso.Puede verificar la integridad de una copia de este documento mediante la lectura del código QR adjunto o mediante el acceso a la dirección <https://ws050.juntadeandalucia.es/verificarFirma> indicando el código de VERIFICACIÓN

FIRMADO POR

RAQUEL MARIA ESPIN CRESPO

17/12/2024

VERIFICACIÓN

Pk2jm6UYDU9J72AMTZUYRN3GET48NG

PÁG. 3373/9349





Datos considerados para el Cálculo de la Carga Ganadera mínima y máxima del expediente

Recintos Determinados para el Cálculo de Garga Ganadera Máxima

<u>REF.</u>	<u>REFERENCIA SIGPAC</u>	<u>CULTIVO</u>	<u>DESCRIPCIÓN CULTIVO</u>	<u>SUP.</u> <u>RESUELTA (ha)</u>
			<u>VARIEDAD</u>	<u>S/R</u>

Incidencias de carga ganadera

INCIDENCIA DESCRIPCIÓN

100407	Explotación solicitada no forma parte de ningún organismo de control autorizado para la producción ecológica en Andalucía o fecha de inscripción posterior al plazo establecido (Anexo I. Criterios de Subvencionabilidad. Orden 28 de marzo de 2023). Explotación:ES140690000193 Especie:OVINA Explotación:ES140690000193 Especie:PORCINO
--------	--

(1) Superficie declarada admisible ajustada con la superficie comprometida.
(2) Factor de penalización valorando el alcance para el tipo de compromiso.

Puede verificar la integridad de una copia de este documento mediante la lectura del código QR adjunto o mediante el acceso a la dirección <https://ws050.juntadeandalucia.es/verificarFirma> indicando el código de VERIFICACIÓN

FIRMADO POR	RAQUEL MARIA ESPIN CRESPO	17/12/2024	
VERIFICACIÓN	Pk2jm6UYDU9J72AMTZUYRN3GET48NG	PÁG. 3374/9349	



APELLIDOS Y NOMBRE / RAZÓN SOCIAL **NIF** **EXPEDIENTE** **ANUALIDAD DE PAGO**
 PEDRAZA RAMIREZ MARIA DEL CARMEN ****7726* 1191814 1ª

IMPORTE POR ANUALIDAD

	2023	2024	2025	2026	2027
IMPORTE MÁXIMO SUBVENCIONABLE	14.543,01 €	14.543,01 €	12.119,18 €	12.119,18 €	12.119,18 €
IMPORTE MEDIO DE TRANSFERENCIA (€/ha)	60,16 €	60,16 €	50,13 €	50,13 €	50,13 €

RESUMEN DE UNIDADES

Cód	GRUPO DE PAGO	Sup. Dec. Admisible (ha)	Sup. Comprometida (ha)	Sup. ajustada compromiso (1) (ha)	% sobredec.	Sup. Resuelta (ha)	Importe Declarado	Importe Topado	Importe Resuelto	Importe tras sobredec.
418	PASTOS ASOCIADOS A GANADERÍA ECOLÓGICA	271,35		241,75	0,00	241,75	14.543,51	14.543,01	14.543,01	14.543,01
TOTAL		271,35	241,75	241,75		241,75	14.543,51	14.543,01	14.543,01	14.543,01

APLICACIÓN DE REDUCCIONES Y PENALIZACIONES

GRUPO DE PAGO	Importe Calculado	Importe prereduc.	Criterios de subvencionabilidad y compromisos	Presentación tardía	Omisión declaración	Condicionidad	IMPORTE (Euros) RESUELTO
PASTOS ASOCIADOS A GANADERÍA	14.543,01	14.543,01	0,00	0,00	0,00	0,00	14.543,01
TOTAL	14.543,01	14.543,01					14.543,01

RESUMEN DE PAGOS**IMPORTE (Euros)**

PASTOS ASOCIADOS A GANADERÍA ECOLÓGICA - Pago realizado **RESUELTO** **FEADER** **MAPA** **CAPADR**
 14.543,01 € 12.361,56 € 1.426,67 € 754,78 €

RECINTOS RESUELTOS

REE	REFERENCIA SIGPAC	CULTIVO DESCRIPCIÓN CULTIVO	S/R G.PAGO	PEND. MEDIA (%)	SUP. DEC. ADMISIBLE (ha)	SUP. COMPROM. (ha)	SUP. AJUSTADA COMPROM. (1) (ha)	SUP. CONV. SIGPAC (ha)	SUP. CERTIF. (ha)	SUP. CAMPO (ha)	SUP. CAMPO DETER. CULT. DECLARADO (ha)	SUP. DEC. REDUCIDA (ha)	SUP. RESUELTA (ha)
-1309576	14-016-034-00003-004	62000 PASTOS PERMANENTES DE 5 O MAS AÑOS-SIN VARIEDAD	S 418	4,30	63,82	34,22	34,22		34,22			34,22	34,22
170000006210437	14-016-034-00001-001	62000 PASTOS PERMANENTES DE 5 O MAS AÑOS-SIN VARIEDAD	S 418	6,20	59,51	59,51	59,51		59,51			59,51	59,51
170000006210438	14-016-034-00003-001	62000 PASTOS PERMANENTES DE 5 O MAS AÑOS-SIN VARIEDAD	S 418	2,30	0,43	0,43	0,43		0,43			0,43	0,43
170000006210439	14-016-034-00003-002	62000 PASTOS PERMANENTES DE 5 O MAS AÑOS-SIN VARIEDAD	S 418	3,00	1,02	1,02	1,02		1,02			1,02	1,02
170000006210441	14-016-034-00003-005	62000 PASTOS PERMANENTES DE 5 O MAS AÑOS-SIN VARIEDAD	S 418	3,10	0,37	0,37	0,37		0,37			0,37	0,37
170000006210443	14-016-034-00003-006	62000 PASTOS PERMANENTES DE 5 O MAS AÑOS-SIN VARIEDAD	S 418	2,60	0,35	0,35	0,35		0,35			0,35	0,35
170000006210444	14-016-034-00002-004	62000 PASTOS PERMANENTES DE 5 O MAS AÑOS-SIN VARIEDAD	S 418	3,20	1,46	1,46	1,46		1,46			1,46	1,46
170000006210445	14-016-034-00002-009	62000 PASTOS PERMANENTES DE 5 O MAS AÑOS-SIN VARIEDAD	S 418	3,20	41,82	41,82	41,82		41,82			41,82	41,82
170000006210446	14-016-034-00002-012	62000 PASTOS PERMANENTES DE 5 O MAS AÑOS-SIN VARIEDAD	S 418	2,00	10,01	10,01	10,01		10,01			10,01	10,01
170000006210447	14-016-034-00002-008	62000 PASTOS PERMANENTES DE 5 O MAS AÑOS-SIN VARIEDAD	S 418	5,50	20,00	20,00	20,00		20,00			20,00	20,00
170000006210448	14-016-035-00002-001	62000 PASTOS PERMANENTES DE 5 O MAS AÑOS-SIN VARIEDAD	S 418	4,00	0,64	0,64	0,64		0,64			0,64	0,64
170000006210449	14-016-035-00002-007	62000 PASTOS PERMANENTES DE 5 O MAS AÑOS-SIN VARIEDAD	S 418	5,00	71,92	71,92	71,92		71,92			71,92	71,92

INCIDENCIAS**INCIDENCIA DESCRIPCIÓN**

100407 Explotación solicitada no forma parte de ningún organismo de control autorizado para la producción ecológica en Andalucía o fecha de inscripción posterior al plazo establecido (Anexo I. Criterios de Subvencionabilidad. Orden 28 de marzo de 2023).
 Explotación:ES140160000046 Especie:PORCINO

(1) Superficie declarada admisible ajustada con la superficie comprometida.
 (2) Factor de penalización valorando el alcance para el tipo de compromiso.

Puede verificar la integridad de una copia de este documento mediante la lectura del código QR adjunto o mediante el acceso a la dirección <https://ws050.juntadeandalucia.es/verificarFirma> indicando el código de VERIFICACIÓN

FIRMADO POR

RAQUEL MARIA ESPIN CRESPO

17/12/2024

VERIFICACIÓN

Pk2jm6UYDU9J72AMTZUYRN3GET48NG

PÁG. 3375/9349



**Datos considerados para el Cálculo de la Carga Ganadera mínima y máxima del expediente**

Explotación	Especie	Inscrito en Sipea y Admisible	Ugm Calculada para CG Mínima	Ugm Calculada para CG Máxima
ES140160000046	BOVINA	SI	107,09	107,09
ES140160000046	PORCINO	NO	0,00	91,58
			107,09	198,67

Superficie determinada para Cálculo Carga Ganadera Mínima: 241,75 ha

Superficie determinada para Cálculo Carga Ganadera Máxima: 271,35 ha

Carga Ganadera Mínima Expediente: 0,44 ugm/ha

Carga Ganadera Máxima Expediente: 0,73 ugm/ha

Recintos Determinados para el Cálculo de Garga Ganadera Mínima

REF.	REFERENCIA SIGPAC	CULTIVO	DESCRIPCIÓN CULTIVO	S/R	SUP. RESUELTA (ha)
-1309576	14-016-034-00003-00004	62000	PASTOS PERMANENTES DE 5 O MAS AÑOS-SIN VARIEDAD	S	34,22
1700000006210437	14-016-034-00001-00001	62000	PASTOS PERMANENTES DE 5 O MAS AÑOS-SIN VARIEDAD	S	59,51
1700000006210438	14-016-034-00003-00001	62000	PASTOS PERMANENTES DE 5 O MAS AÑOS-SIN VARIEDAD	S	0,43
1700000006210439	14-016-034-00003-00002	62000	PASTOS PERMANENTES DE 5 O MAS AÑOS-SIN VARIEDAD	S	1,02
1700000006210441	14-016-034-00003-00005	62000	PASTOS PERMANENTES DE 5 O MAS AÑOS-SIN VARIEDAD	S	0,37
1700000006210443	14-016-034-00003-00006	62000	PASTOS PERMANENTES DE 5 O MAS AÑOS-SIN VARIEDAD	S	0,35
1700000006210444	14-016-034-00002-00004	62000	PASTOS PERMANENTES DE 5 O MAS AÑOS-SIN VARIEDAD	S	1,46
1700000006210445	14-016-034-00002-00009	62000	PASTOS PERMANENTES DE 5 O MAS AÑOS-SIN VARIEDAD	S	41,82
1700000006210446	14-016-034-00002-00012	62000	PASTOS PERMANENTES DE 5 O MAS AÑOS-SIN VARIEDAD	S	10,01
1700000006210447	14-016-034-00002-00008	62000	PASTOS PERMANENTES DE 5 O MAS AÑOS-SIN VARIEDAD	S	20,00
1700000006210448	14-016-035-00002-00001	62000	PASTOS PERMANENTES DE 5 O MAS AÑOS-SIN VARIEDAD	S	0,64
1700000006210449	14-016-035-00002-00007	62000	PASTOS PERMANENTES DE 5 O MAS AÑOS-SIN VARIEDAD	S	71,92

Recintos Determinados para el Cálculo de Garga Ganadera Máxima

REF.	REFERENCIA SIGPAC	CULTIVO	DESCRIPCIÓN CULTIVO	S/R	SUP. RESUELTA (ha)
-1309576	14-016-034-00003-00004	62000	PASTOS PERMANENTES DE 5 O MAS AÑOS-SIN VARIEDAD	S	63,82
1700000006210437	14-016-034-00001-00001	62000	PASTOS PERMANENTES DE 5 O MAS AÑOS-SIN VARIEDAD	S	59,51
1700000006210438	14-016-034-00003-00001	62000	PASTOS PERMANENTES DE 5 O MAS AÑOS-SIN VARIEDAD	S	0,43
1700000006210439	14-016-034-00003-00002	62000	PASTOS PERMANENTES DE 5 O MAS AÑOS-SIN VARIEDAD	S	1,02
1700000006210441	14-016-034-00003-00005	62000	PASTOS PERMANENTES DE 5 O MAS AÑOS-SIN VARIEDAD	S	0,37
1700000006210443	14-016-034-00003-00006	62000	PASTOS PERMANENTES DE 5 O MAS AÑOS-SIN VARIEDAD	S	0,35
1700000006210444	14-016-034-00002-00004	62000	PASTOS PERMANENTES DE 5 O MAS AÑOS-SIN VARIEDAD	S	1,46
1700000006210445	14-016-034-00002-00009	62000	PASTOS PERMANENTES DE 5 O MAS AÑOS-SIN VARIEDAD	S	41,82
1700000006210446	14-016-034-00002-00012	62000	PASTOS PERMANENTES DE 5 O MAS AÑOS-SIN VARIEDAD	S	10,01
1700000006210447	14-016-034-00002-00008	62000	PASTOS PERMANENTES DE 5 O MAS AÑOS-SIN VARIEDAD	S	20,00
1700000006210448	14-016-035-00002-00001	62000	PASTOS PERMANENTES DE 5 O MAS AÑOS-SIN VARIEDAD	S	0,64
1700000006210449	14-016-035-00002-00007	62000	PASTOS PERMANENTES DE 5 O MAS AÑOS-SIN VARIEDAD	S	71,92

Incidencias de carga ganadera**INCIDENCIA DESCRIPCIÓN**

100407 Explotación solicitada no forma parte de ningún organismo de control autorizado para la producción ecológica en Andalucía o fecha de

(1) Superficie declarada admisible ajustada con la superficie comprometida.
(2) Factor de penalización valorando el alcance para el tipo de compromiso.Puede verificar la integridad de una copia de este documento mediante la lectura del código QR adjunto o mediante el acceso a la dirección <https://ws050.juntadeandalucia.es/verificarFirma> indicando el código de VERIFICACIÓN

FIRMADO POR

RAQUEL MARIA ESPIN CRESPO

17/12/2024

VERIFICACIÓN

Pk2jm6UYDU9J72AMTZUYRN3GET48NG

PÁG. 3376/9349






Datos considerados para el Cálculo de la Carga Ganadera mínima y máxima del expediente

inscripción posterior al plazo establecido (Anexo I. Criterios de Subvencionabilidad. Orden 28 de marzo de 2023).
Explotación:ES140160000046 Especie:PORCINO

(1) Superficie declarada admisible ajustada con la superficie comprometida.
(2) Factor de penalización valorando el alcance para el tipo de compromiso.

Puede verificar la integridad de una copia de este documento mediante la lectura del código QR adjunto o mediante el acceso a la dirección <https://ws050.juntadeandalucia.es/verificarFirma> indicando el código de VERIFICACIÓN

FIRMADO POR	RAQUEL MARIA ESPIN CRESPO	17/12/2024	
VERIFICACIÓN	Pk2jm6UYDU9J72AMTZUYRN3GET48NG	PÁG. 3377/9349	

**APELLIDOS Y NOMBRE / RAZÓN SOCIAL**

PEDRAZAS ROMERO MARIA DEL MAR

NIF

***2972*

EXPEDIENTE

1129185

ANUALIDAD DE PAGO

1ª

IMPORTES POR ANUALIDAD

	2023	2024	2025	2026	2027
IMPORTE MÁXIMO SUBVENCIONABLE	2.870,68 €	2.870,68 €	2.870,68 €	2.392,24 €	2.392,24 €
IMPORTE MEDIO DE TRANSFERENCIA (€/ha)	297,48 €	297,48 €	297,48 €	247,90 €	247,90 €

RESUMEN DE UNIDADES

Cód	GRUPO DE PAGO	Sup. Dec. Admisible (ha)	Sup. Comprometida (ha)	Sup. ajustada compromiso (1) (ha)	% sobredec.	Sup. Resuelta (ha)	Importe Declarado	Importe Topado	Importe Resuelto	Importe tras sobredec.
419	OLIVAR	9,65		9,65	0,00	9,65	2.870,68	2.870,68	2.870,68	2.870,68
TOTAL		9,65	9,65	9,65		9,65	2.870,68	2.870,68	2.870,68	2.870,68

APLICACIÓN DE REDUCCIONES Y PENALIZACIONES

GRUPO DE PAGO	Importe Calculado	Importe prereduc.	Importe subvencionabilidad y compromisos	Presentación tardía	Omisión declaración	Condicionalidad	IMPORTE (Euros) RESUELTO
OLIVAR	2.870,68	2.870,68	0,00	0,00	0,00	0,00	2.870,68
TOTAL	2.870,68	2.870,68					2.870,68

RESUMEN DE PAGOS**IMPORTE (Euros)**

	RESUELTO	FEADER	MAPA	CAPADR
OLIVAR - Pago realizado	2.870,68 €	2.440,08 €	281,61 €	148,99 €

RECINTOS RESUELTOS

REF.	REFERENCIA SIGPAC	CULTIVO DESCRIPCIÓN CULTIVO	S/R G.PAGO	PEND. MEDIA (%)	SUP. DEC. ADMISIBLE (ha)	SUP. COMPROM. (ha)	SUP. AJUSTADA COMPR.(1) (ha)	SUP. CONY. SIGPAC (ha)	SUP. CERTIE (ha)	SUP. CAMPO (ha)	SUP. CAMPO DETER. CULT. DECLARADO (ha)	SUP. DEC. REDUCIDA (ha)	SUP. RESUELTA (ha)
-1218020	14-038-078-00036-001	101138 OLIVAR-HOJIBLANCA	S 419	17,20	0,01	0,01	0,01	0,01	0,01			0,01	0,01
-460285	14-038-078-09002-002	101138 OLIVAR-HOJIBLANCA	S 419	13,90	0,07	0,07	0,07	0,07	0,07			0,07	0,07
1700000005014215	14-038-078-00004-001	101138 OLIVAR-HOJIBLANCA	S 419	23,90	2,27	2,27	2,27	2,27	2,27			2,27	2,27
1700000005014216	14-038-078-00116-001	101138 OLIVAR-HOJIBLANCA	S 419	17,30	0,06	0,06	0,06	0,06	0,06			0,06	0,06
1700000005014221	14-038-078-00031-003	101138 OLIVAR-HOJIBLANCA	S 419	14,10	0,01	0,01	0,01	0,01	0,01			0,01	0,01
1700000005014222	14-038-078-00031-003	101138 OLIVAR-HOJIBLANCA	S 419	14,10	0,02	0,02	0,02	0,02	0,02			0,02	0,02
1700000005014223	14-038-078-00032-004	101138 OLIVAR-HOJIBLANCA	S 419	19,60	2,42	2,42	2,42	2,42	2,42			2,42	2,42
1700000005014224	14-038-078-00034-003	101138 OLIVAR-HOJIBLANCA	S 419	10,70	0,01	0,01	0,01	0,01	0,01			0,01	0,01
1700000005014225	14-038-078-00035-002	101138 OLIVAR-HOJIBLANCA	S 419	18,40	0,01	0,01	0,01	0,01	0,01			0,01	0,01
1700000005014227	14-038-078-00002-001	101138 OLIVAR-HOJIBLANCA	S 419	20,30	2,91	2,91	2,91	2,91	2,91			2,91	2,91
1700000005014229	14-038-078-00003-004	101138 OLIVAR-HOJIBLANCA	S 419	24,70	1,86	1,86	1,86	1,86	1,86			1,86	1,86

(1) Superficie declarada admisible ajustada con la superficie comprometida.
(2) Factor de penalización valorando el alcance para el tipo de compromiso.

Puede verificar la integridad de una copia de este documento mediante la lectura del código QR adjunto o mediante el acceso a la dirección <https://ws050.juntadeandalucia.es/verificarFirma> indicando el código de VERIFICACIÓN

FIRMADO POR

RAQUEL MARIA ESPIN CRESPO

17/12/2024

VERIFICACIÓN

Pk2jm6YUDU9J72AMTZUYRN3GET48NG

PÁG. 3378/9349



**APELLIDOS Y NOMBRE / RAZÓN SOCIAL**

PEÑAS ALTAS C.B.

NIF

***0487*

EXPEDIENTE

1240712

ANUALIDAD DE PAGO

1ª

IMPORTE POR ANUALIDAD

	2023	2024	2025	2026	2027
IMPORTE MÁXIMO SUBVENCIONABLE	2.724,92 €	2.724,92 €	2.724,92 €	2.270,76 €	2.270,76 €
IMPORTE MEDIO DE TRANSFERENCIA (€/ha)	297,48 €	297,48 €	297,48 €	247,90 €	247,90 €

RESUMEN DE UNIDADES

Cód	GRUPO DE PAGO	Sup. Dec. Admisible (ha)	Sup. Comprometida (ha)	Sup. ajustada compromiso (1) (ha)	% sobredec.	Sup. Resuelta (ha)	Importe Declarado	Importe Topado	Importe Resuelto	Importe tras sobredec.
419	OLIVAR	9,16		9,16	0,00	9,16	2.724,92	2.724,92	2.724,92	2.724,92
TOTAL		9,16	9,16	9,16		9,16	2.724,92	2.724,92	2.724,92	2.724,92

APLICACIÓN DE REDUCCIONES Y PENALIZACIONES

GRUPO DE PAGO	Importe Calculado	Importe prereduc.	Criterios de subvencionabilidad y compromisos	Presentación tardía	Omisión declaración	Condicionalidad	IMPORTE (Euros) RESUELTO
OLIVAR	2.724,92	2.724,92	0,00	0,00	0,00	0,00	2.724,92
TOTAL	2.724,92	2.724,92					2.724,92

RESUMEN DE PAGOS**IMPORTE (Euros)**

	RESUELTO	FEADER	MAPA	CAPADR
OLIVAR - Pago realizado	2.724,92 €	2.316,18 €	267,31 €	141,43 €

RECINTOS RESUELTOS

REF.	REFERENCIA SIGPAC	CULTIVO DESCRIPCIÓN CULTIVO	S/R G.PAGO	PEND. MEDIA (%)	SUP. DEC. ADMISIBLE (ha)	SUP. COMPROM. (ha)	SUP. AJUSTADA COMPR.(1) (ha)	SUP. CONY. SIGPAC (ha)	SUP. CERTIE (ha)	SUP. CAMPO (ha)	SUP. CAMPO DETER. CULT. DECLARADO (ha)	SUP. DEC. REDUCIDA (ha)	SUP. RESUELTA (ha)
1700000006059361	14-015-017-00083-001	101010 OLIVAR-PICUAL	S 419	29,30	0,13	0,13	0,13		0,13			0,13	0,13
1700000006059362	14-015-017-00097-001	101010 OLIVAR-PICUAL	S 419	31,50	0,03	0,03	0,03		0,03			0,03	0,03
1700000006059363	14-015-018-00200-001	101138 OLIVAR-HOJIBLANCA	S 419	33,80	0,01	0,01	0,01		0,01			0,01	0,01
1700000006059364	14-015-018-00199-002	101138 OLIVAR-HOJIBLANCA	S 419	34,60	0,10	0,10	0,10		0,10			0,10	0,10
1700000006059367	14-015-017-00103-001	101010 OLIVAR-PICUAL	S 419	32,20	0,01	0,01	0,01		0,01			0,01	0,01
1700000006059372	14-015-018-00198-021	101138 OLIVAR-HOJIBLANCA	S 419	31,00	0,31	0,31	0,31		0,31			0,31	0,31
1700000006059375	14-015-017-00100-001	101010 OLIVAR-PICUAL	S 419	38,50	0,01	0,01	0,01		0,01			0,01	0,01
1700000006059378	14-015-017-00080-001	101270 OLIVAR-PICUDO	S 419	38,50	0,01	0,01	0,01		0,01			0,01	0,01
1700000006059379	14-015-017-00081-012	101270 OLIVAR-PICUDO	S 419	37,50	7,95	7,95	7,95		7,95			7,95	7,95
1700000006059380	14-015-017-00082-001	101138 OLIVAR-HOJIBLANCA	S 419	39,90	0,30	0,30	0,30		0,30			0,30	0,30
1700000006059381	14-015-017-00085-001	101010 OLIVAR-PICUAL	S 419	36,80	0,01	0,01	0,01		0,01			0,01	0,01
1700000006059382	14-015-017-00116-001	101010 OLIVAR-PICUAL	S 419	31,80	0,02	0,02	0,02		0,02			0,02	0,02
1700000006059383	14-015-017-00119-002	101138 OLIVAR-HOJIBLANCA	S 419	43,50	0,17	0,17	0,17		0,17			0,17	0,17
1700000006059384	14-015-017-00120-001	101138 OLIVAR-HOJIBLANCA	S 419	37,50	0,10	0,10	0,10		0,10			0,10	0,10

(1) Superficie declarada admisible ajustada con la superficie comprometida.
(2) Factor de penalización valorando el alcance para el tipo de compromiso.Puede verificar la integridad de una copia de este documento mediante la lectura del código QR adjunto o mediante el acceso a la dirección <https://ws050.juntadeandalucia.es/verificarFirma> indicando el código de VERIFICACIÓN

FIRMADO POR

RAQUEL MARIA ESPIN CRESPO

17/12/2024

VERIFICACIÓN

Pk2jm6YDU9J72AMTZUYRN3GET48NG

PÁG. 3379/9349



**APELLIDOS Y NOMBRE / RAZÓN SOCIAL**

PEÑAS BARRENA MANUEL

NIF
***6199*EXPEDIENTE
1231134**ANUALIDAD DE PAGO**

1ª

IMPORTES POR ANUALIDAD

	2023	2024	2025	2026	2027
IMPORTE MÁXIMO SUBVENCIONABLE	380,77 €	380,77 €	380,77 €	317,31 €	317,31 €
IMPORTE MEDIO DE TRANSFERENCIA (€/ha)	297,48 €	297,48 €	297,48 €	247,90 €	247,90 €

RESUMEN DE UNIDADES

Cód	GRUPO DE PAGO	Sup. Dec. Admisible (ha)	Sup. Comprometida (ha)	Sup. ajustada compromiso (1) (ha)	% sobredec.	Sup. Resuelta (ha)	Importe Declarado	Importe Topado	Importe Resuelto	Importe tras sobredec.
419	OLIVAR	1,28		1,28	0,00	1,28	380,77	380,77	380,77	380,77
TOTAL		1,28	1,28	1,28		1,28	380,77	380,77	380,77	380,77

APLICACIÓN DE REDUCCIONES Y PENALIZACIONES

GRUPO DE PAGO	Importe Calculado	Importe prereduc.	Criterios de subvencionabilidad y compromisos	Presentación tardía	Omisión declaración	Condicionalidad	IMPORTE (Euros) RESUELTO
OLIVAR	380,77	380,77	0,00	0,00	0,00	0,00	380,77
TOTAL	380,77	380,77					380,77

RESUMEN DE PAGOS**IMPORTE (Euros)**

	RESUELTO	FEADER	MAPA	CAPADR
OLIVAR - Pago realizado	380,77 €	323,65 €	37,35 €	19,77 €

RECINTOS RESUELTOS

REF.	REFERENCIA SIGPAC	CULTIVO DESCRIPCIÓN CULTIVO	S/R G.PAGO	PEND. MEDIA (%)	SUP. DEC. ADMISIBLE (ha)	SUP. COMPROM. (ha)	SUP. AJUSTADA COMPR.(1) (ha)	SUP. CONY. SIGPAC (ha)	SUP. CERTIE (ha)	SUP. CAMPO (ha)	SUP. CAMPO DETER. CULT. DECLARADO (ha)	SUP. DEC. REDUCIDA (ha)	SUP. RESUELTA (ha)
-1291195	14-064-010-00109-003	101138 OLIVAR-HOJIBLANCA	S 419	3,90	0,68	0,68	0,68		0,68			0,68	0,68
1700000006334571	14-032-008-00026-001	101138 OLIVAR-HOJIBLANCA	S 419	3,20	0,60	0,60	0,60		0,60			0,60	0,60

INCIDENCIAS**INCIDENCIA DESCRIPCIÓN**

- 100400 Recinto con cultivo, variedad, régimen de explotación o uso Sigpac no compatible con la operación solicitada (Anexo IV.I Cultivos y variedades elegibles para las Intervenciones. Orden de 28 de marzo de 2023).
Ref:7501262 Recinto:14-064-008-00153-00003 Cultivo:102000 VIÑEDO VINIFICACIÓN-SIN VARIEDAD Secano Uso:CA
- 100402 Recinto solicitado no forma parte de ningún organismo de control autorizado para la producción ecológica en Andalucía o fecha de inscripción posterior al plazo establecido (Anexo I. Criterios de Subvencionabilidad. Orden 28 de marzo de 2023).
Ref:1700000006334572 Recinto:14-064-010-00153-00001 Cultivo:101138 OLIVAR-HOJIBLANCA Secano
- 100412 Número de hectáreas validadas inferior a la superficie mínima permitida por el grupo de cultivo (Anexo I. Criterios de Subvencionabilidad. Orden 28 de marzo de 2023).
Sup. Resuelta:0 Grupo de Pago:VIÑEDO
- 100413 Recinto perteneciente a grupo de cultivo que no cumple con la superficie mínima requerida (Anexo I. Criterios de Subvencionabilidad. Orden 28 de marzo de 2023).
Ref:-1530932 Recinto:14-064-008-00153-00001 Cultivo:102000 VIÑEDO VINIFICACIÓN-SIN VARIEDAD Secano Sup. Declarada: 0,54 Superficie Resolver:0,54
Ref:7501261 Recinto:14-064-008-00153-00002 Cultivo:102000 VIÑEDO VINIFICACIÓN-SIN VARIEDAD Secano Sup. Declarada: 0,33 Superficie Resolver:0,33
- 100424 Solicita recinto que no está comprometido para la operación.
Ref:7501262 Recinto:14-064-008-00153-00003 Cultivo:102000 VIÑEDO VINIFICACIÓN-SIN VARIEDAD Secano
Ref:1700000006334572 Recinto:14-064-010-00153-00001 Cultivo:101138 OLIVAR-HOJIBLANCA Secano

(1) Superficie declarada admisible ajustada con la superficie comprometida.
(2) Factor de penalización valorando el alcance para el tipo de compromiso.

Puede verificar la integridad de una copia de este documento mediante la lectura del código QR adjunto o mediante el acceso a la dirección <https://ws050.juntadeandalucia.es/verificarFirma> indicando el código de VERIFICACIÓN

FIRMADO POR

RAQUEL MARIA ESPIN CRESPO

17/12/2024

VERIFICACIÓN

Pk2jm6UYDU9J72AMTZUYRN3GET48NG

PÁG. 3380/9349



**APELLIDOS Y NOMBRE / RAZÓN SOCIAL**

PEÑAS MARTÍN MARÍA LUISA

NIF

***5471*

EXPEDIENTE

1282836

ANUALIDAD DE PAGO

1ª

IMPORTES POR ANUALIDAD

	2023	2024	2025	2026	2027
IMPORTE MÁXIMO SUBVENCIONABLE	11.899,20 €	11.899,20 €	11.899,20 €	9.916,00 €	9.916,00 €
IMPORTE MEDIO DE TRANSFERENCIA (€/ha)	297,48 €	297,48 €	297,48 €	247,90 €	247,90 €

RESUMEN DE UNIDADES

Cód	GRUPO DE PAGO	Sup. Dec. Admisible (ha)	Sup. Comprometida (ha)	Sup. ajustada compromiso (1) (ha)	% sobredec.	Sup. Resuelta (ha)	Importe Declarado	Importe Topado	Importe Resuelto	Importe tras sobredec.
419	OLIVAR	55,20		40,00	0,00	40,00	11.899,20	11.899,20	11.899,20	11.899,20
TOTAL		55,20	40,00	40,00		40,00	11.899,20	11.899,20	11.899,20	11.899,20

APLICACIÓN DE REDUCCIONES Y PENALIZACIONES

GRUPO DE PAGO	Importe Calculado	Importe prereduc.	Criterios de subvencionabilidad y compromisos	Presentación tardía	Omisión declaración	Condicionalidad	IMPORTE (Euros) RESUELTO
OLIVAR	11.899,20	11.899,20	0,00	0,00	0,00	0,00	11.899,20
TOTAL	11.899,20	11.899,20					11.899,20

RESUMEN DE PAGOS**IMPORTE (Euros)**

	RESUELTO	FEADER	MAPA	CAPADR
OLIVAR - Pago realizado	11.899,20 €	10.114,32 €	1.167,31 €	617,57 €

(1) Superficie declarada admisible ajustada con la superficie comprometida.
 (2) Factor de penalización valorando el alcance para el tipo de compromiso.

Puede verificar la integridad de una copia de este documento mediante la lectura del código QR adjunto o mediante el acceso a la dirección <https://ws050.juntadeandalucia.es/verificarFirma> indicando el código de VERIFICACIÓN

FIRMADO POR

RAQUEL MARIA ESPIN CRESPO

17/12/2024

VERIFICACIÓN

Pk2jm6UYDU9J72AMTZUYRN3GET48NG

PÁG. 3381/9349



**RECINTOS RESUELTOS**

REF.	REFERENCIA SIGPAC	CULTIVO DESCRIPCIÓN CULTIVO	S/R	G.PAGO	PEND. MEDIA (%)	SUP. ADMISIBLE (ha)	SUP. COMPROM. (ha)	SUP. AJUSTADA COMPR.(1) (ha)	SUP. CONV. SIGPAC (ha)	SUP. CERTIF. (ha)	SUP. CAMPO (ha)	SUP. CAMPO DETER. CULT. DECLARADO (ha)	SUP. DEC. REDUCIDA (ha)	SUP. RESUELTA (ha)
-1094521	14-071-015-00235-008	101252 OLIVAR-NEVADILLO NEGRO	S	419	8,80	0,01	0,01	0,01		0,01			0,01	0,01
4150165	14-071-014-00249-001	101252 OLIVAR-NEVADILLO NEGRO	S	419	19,60	0,29	0,29	0,29		0,29			0,29	0,29
4150166	14-071-014-00249-002	101252 OLIVAR-NEVADILLO NEGRO	S	419	17,40	0,49	0,49	0,49		0,49			0,49	0,49
4568993	14-071-015-00251-002	101252 OLIVAR-NEVADILLO NEGRO	S	419	23,90	0,72	0,72	0,72		0,72			0,72	0,72
4568997	14-071-015-00250-001	101252 OLIVAR-NEVADILLO NEGRO	S	419	26,00	0,43	0,43	0,43		0,43			0,43	0,43
6928753	14-071-009-00020-004	101252 OLIVAR-NEVADILLO NEGRO	S	419	16,40	1,93	1,93	1,93		1,93			1,93	1,93
6928757	14-071-009-00021-001	101252 OLIVAR-NEVADILLO NEGRO	S	419	16,80	2,07	2,07	2,07		2,07			2,07	2,07
6928768	14-071-014-00173-001	101252 OLIVAR-NEVADILLO NEGRO	S	419	24,00	0,56	0,56	0,56		0,56			0,56	0,56
170000002745086	14-071-009-00174-002	101252 OLIVAR-NEVADILLO NEGRO	S	419	19,60	2,81	2,81	2,81		2,81			2,81	2,81
170000002745090	14-071-014-00161-003	101252 OLIVAR-NEVADILLO NEGRO	S	419	24,70	1,89	1,89	1,89		1,89			1,89	1,89
170000002745091	14-071-014-00151-001	101252 OLIVAR-NEVADILLO NEGRO	S	419	16,30	0,56	0,56	0,56		0,56			0,56	0,56
170000002745092	14-071-015-00050-001	101252 OLIVAR-NEVADILLO NEGRO	S	419	22,40	0,54	0,54	0,54		0,54			0,54	0,54
170000002745094	14-071-015-00228-002	101252 OLIVAR-NEVADILLO NEGRO	S	419	9,10	0,04	0,04	0,04		0,04			0,04	0,04
170000002745095	14-071-015-00221-001	101252 OLIVAR-NEVADILLO NEGRO	S	419	9,70	1,14	1,14	1,14		1,14			1,14	1,14
170000002745096	14-071-015-00228-003	101252 OLIVAR-NEVADILLO NEGRO	S	419	10,30	0,04	0,04	0,04		0,04			0,04	0,04
170000002745097	14-071-015-00228-004	101252 OLIVAR-NEVADILLO NEGRO	S	419	21,00	0,02	0,02	0,02		0,02			0,02	0,02
170000002745098	14-071-015-00235-004	101252 OLIVAR-NEVADILLO NEGRO	S	419	21,80	2,27	2,27	2,27		2,27			2,27	2,27
170000002745099	14-071-015-00235-003	101252 OLIVAR-NEVADILLO NEGRO	S	419	20,00	1,46	1,46	1,46		1,46			1,46	1,46
170000002745100	14-071-007-00522-007	101252 OLIVAR-NEVADILLO NEGRO	S	419	29,40	7,89	7,89	7,89		7,89			7,89	7,89
170000002745101	14-071-007-00542-001	101252 OLIVAR-NEVADILLO NEGRO	S	419	22,10	0,67	0,67	0,67		0,67			0,67	0,67
170000002745102	14-071-007-00521-001	101252 OLIVAR-NEVADILLO NEGRO	S	419	26,60	0,97	0,97	0,97		0,97			0,97	0,97
170000002745114	14-071-009-00169-005	101252 OLIVAR-NEVADILLO NEGRO	S	419	20,10	0,03	0,03	0,03		0,03			0,03	0,03
170000002745115	14-071-009-00169-007	101252 OLIVAR-NEVADILLO NEGRO	S	419	21,20	0,95	0,95	0,95		0,95			0,95	0,95
170000002745118	14-071-009-00001-004	101252 OLIVAR-NEVADILLO NEGRO	S	419	12,20	0,61	0,61	0,61		0,61			0,61	0,61
170000002745119	14-071-007-00749-001	101252 OLIVAR-NEVADILLO NEGRO	S	419	18,50	0,53	0,53	0,53		0,53			0,53	0,53
170000002745120	14-071-007-00750-001	101252 OLIVAR-NEVADILLO NEGRO	S	419	18,10	2,29	2,29	2,29		2,29			2,29	2,29
170000002745124	14-071-007-00651-004	101252 OLIVAR-NEVADILLO NEGRO	S	419	18,80	11,35	11,35	11,35		11,35			11,35	11,35
170000002745125	14-071-007-00651-002	101252 OLIVAR-NEVADILLO NEGRO	S	419	23,80	0,11	0,11	0,11		0,11			0,11	0,11
170000002745126	14-071-009-00003-012	101252 OLIVAR-NEVADILLO NEGRO	S	419	13,30	0,03	0,03	0,03		0,03			0,03	0,03
170000002745127	14-071-009-00003-005	101252 OLIVAR-NEVADILLO NEGRO	S	419	18,60	0,06	0,06	0,06		0,06			0,06	0,06
170000002745129	14-071-009-00003-003	101252 OLIVAR-NEVADILLO NEGRO	S	419	8,20	0,14	0,14	0,14		0,14			0,14	0,14
170000002745130	14-071-009-00002-006	101252 OLIVAR-NEVADILLO NEGRO	S	419	19,10	2,44	2,44	2,44		2,44			2,44	2,44
170000002745131	14-071-009-00002-005	101252 OLIVAR-NEVADILLO NEGRO	S	419	12,20	0,06	0,06	0,06		0,06			0,06	0,06
170000002745132	14-071-009-00002-004	101252 OLIVAR-NEVADILLO NEGRO	S	419	14,70	0,06	0,06	0,06		0,06			0,06	0,06
170000002745133	14-071-009-00001-005	101252 OLIVAR-NEVADILLO NEGRO	S	419	5,30	1,29	1,29	1,29		1,29			1,29	1,29
170000002745134	14-071-015-00248-004	101252 OLIVAR-NEVADILLO NEGRO	S	419	15,50	0,02	0,02	0,02		0,02			0,02	0,02
170000002745135	14-071-015-00248-007	101252 OLIVAR-NEVADILLO NEGRO	S	419	17,50	0,13	0,13	0,13		0,13			0,13	0,13
170000002745136	14-071-015-00248-009	101252 OLIVAR-NEVADILLO NEGRO	S	419	24,70	0,29	0,29	0,29		0,29			0,29	0,29
170000002745137	14-071-015-00249-001	101252 OLIVAR-NEVADILLO NEGRO	S	419	25,20	0,95	0,95	0,95		0,95			0,95	0,95
170000002745139	14-071-015-00248-013	101252 OLIVAR-NEVADILLO NEGRO	S	419	20,70	0,02	0,02	0,02		0,02			0,02	0,02
170000002745140	14-071-007-00522-009	101252 OLIVAR-NEVADILLO NEGRO	S	419	21,60	0,84	0,84	0,84		0,84			0,84	0,84
170000002745141	14-071-015-00239-003	101252 OLIVAR-NEVADILLO NEGRO	S	419	10,10	0,13	0,13	0,13		0,13			0,13	0,13
170000002745142	14-071-015-00239-002	101252 OLIVAR-NEVADILLO NEGRO	S	419	8,70	0,06	0,06	0,06		0,06			0,06	0,06
170000002745144	14-071-007-00539-004	101252 OLIVAR-NEVADILLO NEGRO	S	419	20,70	0,61	0,61	0,61		0,61			0,61	0,61
170000002745186	14-071-015-00248-008	101252 OLIVAR-NEVADILLO NEGRO	S	419	17,40	0,54	0,54	0,54		0,54			0,54	0,54
170000002745188	14-071-015-00248-010	101252 OLIVAR-NEVADILLO NEGRO	S	419	13,80	0,06	0,06	0,06		0,06			0,06	0,06
170000002745209	14-071-009-00019-002	101252 OLIVAR-NEVADILLO NEGRO	S	419	17,40	1,66	1,66	1,66		1,66			1,66	1,66
170000002745210	14-071-009-00023-001	101252 OLIVAR-NEVADILLO NEGRO	S	419	20,80	1,18	1,18	1,18		1,18			1,18	1,18
170000002745213	14-071-009-00083-001	101252 OLIVAR-NEVADILLO NEGRO	S	419	12,90	1,12	1,12	1,12		1,12			1,12	1,12
170000002745218	14-071-009-00003-015	101252 OLIVAR-NEVADILLO NEGRO	S	419	11,00	0,04	0,04	0,04		0,04			0,04	0,04
170000002745233	14-071-009-00165-001	101252 OLIVAR-NEVADILLO NEGRO	S	419	8,50	0,80	0,80	0,80		0,80			0,80	0,80

(1) Superficie declarada admisible ajustada con la superficie comprometida.
(2) Factor de penalización valorando el alcance para el tipo de compromiso.

Puede verificar la integridad de una copia de este documento mediante la lectura del código QR adjunto o mediante el acceso a la dirección <https://ws050.juntadeandalucia.es/verificarFirma> indicando el código de VERIFICACIÓN

FIRMADO POR

RAQUEL MARIA ESPIN CRESPO

17/12/2024

VERIFICACIÓN

Pk2jm6UYDU9J72AMTZUYRN3GET48NG

PÁG. 3382/9349



**APELLIDOS Y NOMBRE / RAZÓN SOCIAL**

PEÑAS TOLEDANO AMBROSIA JULIANA

NIF

***4312*

EXPEDIENTE

1161876

ANUALIDAD DE PAGO

1ª

IMPORTES POR ANUALIDAD

	2023	2024	2025	2026	2027
IMPORTE MÁXIMO SUBVENCIONABLE	300,45 €	300,45 €	300,45 €	250,38 €	250,38 €
IMPORTE MEDIO DE TRANSFERENCIA (€/ha)	297,48 €	297,48 €	297,48 €	247,90 €	247,90 €

RESUMEN DE UNIDADES

Cód	GRUPO DE PAGO	Sup. Dec. Admisible (ha)	Sup. Comprometida (ha)	Sup. ajustada compromiso (1) (ha)	% sobredec.	Sup. Resuelta (ha)	Importe Declarado	Importe Topado	Importe Resuelto	Importe tras sobredec.
419	OLIVAR	1,01		1,01	0,00	1,01	300,45	300,45	300,45	300,45
424	HERBÁCEOS NO ELEGIBLES	152,47		0,00	100,00	0,00	0,00	0,00	0,00	0,00
TOTAL		153,48	1,01	1,01		1,01	300,45	300,45	300,45	300,45

APLICACIÓN DE REDUCCIONES Y PENALIZACIONES

GRUPO DE PAGO	Importe Calculado	Importe prereduc.	Criterios de subvencionabilidad y compromisos	Presentación tardía	Omisión declaración	Condicionabilidad	IMPORTE (Euros) RESUELTO
HERBÁCEOS NO ELEGIBLES	0,00	0,00	0,00	0,00	0,00	0,00	0,00
OLIVAR	300,45	300,45	0,00	0,00	0,00	0,00	300,45
TOTAL	300,45	300,45					300,45

RESUMEN DE PAGOS

	IMPORTE (Euros)			
	RESUELTO	FEADER	MAPA	CAPADR
OLIVAR - Pago realizado	300,45 €	255,38 €	29,47 €	15,60 €

(1) Superficie declarada admisible ajustada con la superficie comprometida.
(2) Factor de penalización valorando el alcance para el tipo de compromiso.

Puede verificar la integridad de una copia de este documento mediante la lectura del código QR adjunto o mediante el acceso a la dirección <https://ws050.juntadeandalucia.es/verificarFirma> indicando el código de VERIFICACIÓN

FIRMADO POR

RAQUEL MARIA ESPIN CRESPO

17/12/2024

VERIFICACIÓN

Pk2jm6UYDU9J72AMTZUYRN3GET48NG

PÁG. 3383/9349



**RECINTOS RESUELTOS**

REF.	REFERENCIA SIGPAC	CULTIVO DESCRIPCIÓN CULTIVO	S/R G.PAGO	PEND. MEDIA (%)	SUP. DEC. ADMISIBLE (ha)	SUP. COMPROM. (ha)	SUP. AJUSTADA (ha)	SUP. CONV. SIGPAC (ha)	SUP. CERTIF. (ha)	SUP. CAMPO (ha)	SUP. CAMPO DECLARADO (ha)	SUP. DEC. REDUCIDA (ha)	SUP. RESUELTA (ha)
170000006546841	14-035-023-00069-001	101010 OLIVAR-PICUAL	S 419	2,60	1,01	1,01	1,01	1,01	1,01	1,01	1,01	1,01	1,01
-1475727	14-035-005-00210-001	20000 BARBECHO TRADICIONAL-SIN VARIEDAD	S 424	10,00	1,43	1,43	1,43	1,43	1,43	1,43	1,43	1,43	1,43
-1012546	14-035-007-00067-005	20000 BARBECHO TRADICIONAL-SIN VARIEDAD	S 424	8,50	0,10	0,10	0,10	0,10	0,10	0,10	0,10	0,10	0,10
-532181	14-070-032-00009-001	20000 BARBECHO TRADICIONAL-SIN VARIEDAD	S 424	7,00	0,05	0,05	0,05	0,05	0,05	0,05	0,05	0,05	0,05
-532137	14-035-005-00210-001	20000 BARBECHO TRADICIONAL-SIN VARIEDAD	S 424	10,00	3,01	3,01	3,01	3,01	3,01	3,01	3,01	3,01	3,01
-532112	14-035-005-00022-001	20000 BARBECHO TRADICIONAL-SIN VARIEDAD	S 424	12,20	0,03	0,03	0,03	0,03	0,03	0,03	0,03	0,03	0,03
170000006546793	14-035-008-00151-001	20000 BARBECHO TRADICIONAL-SIN VARIEDAD	S 424	7,00	0,64	0,64	0,64	0,64	0,64	0,64	0,64	0,64	0,64
170000006546794	14-035-008-00279-001	20000 BARBECHO TRADICIONAL-SIN VARIEDAD	S 424	6,70	0,75	0,75	0,75	0,75	0,75	0,75	0,75	0,75	0,75
170000006546795	14-035-033-00035-003	20000 BARBECHO TRADICIONAL-SIN VARIEDAD	S 424	1,00	5,35	5,35	5,35	5,35	5,35	5,35	5,35	5,35	5,35
170000006546796	14-035-033-00033-002	20000 BARBECHO TRADICIONAL-SIN VARIEDAD	S 424	1,20	2,88	2,88	2,88	2,88	2,88	2,88	2,88	2,88	2,88
170000006546798	14-035-005-00024-001	20000 BARBECHO TRADICIONAL-SIN VARIEDAD	S 424	8,50	1,48	1,48	1,48	1,48	1,48	1,48	1,48	1,48	1,48
170000006546799	14-035-016-00143-001	20000 BARBECHO TRADICIONAL-SIN VARIEDAD	S 424	4,50	0,05	0,05	0,05	0,05	0,05	0,05	0,05	0,05	0,05
170000006546800	14-035-016-00156-001	20000 BARBECHO TRADICIONAL-SIN VARIEDAD	S 424	4,20	0,46	0,46	0,46	0,46	0,46	0,46	0,46	0,46	0,46
170000006546801	14-035-016-00157-001	20000 BARBECHO TRADICIONAL-SIN VARIEDAD	S 424	4,80	0,54	0,54	0,54	0,54	0,54	0,54	0,54	0,54	0,54
170000006546802	14-035-033-00039-001	20000 BARBECHO TRADICIONAL-SIN VARIEDAD	S 424	1,70	6,03	6,03	6,03	6,03	6,03	6,03	6,03	6,03	6,03
170000006546810	14-035-005-00023-003	20000 BARBECHO TRADICIONAL-SIN VARIEDAD	S 424	9,30	26,00	26,00	26,00	26,00	26,00	26,00	26,00	26,00	26,00
170000006546817	14-035-033-00031-001	20000 BARBECHO TRADICIONAL-SIN VARIEDAD	S 424	1,60	0,21	0,21	0,21	0,21	0,21	0,21	0,21	0,21	0,21
170000006546820	14-035-033-00032-002	20000 BARBECHO TRADICIONAL-SIN VARIEDAD	S 424	1,50	0,59	0,59	0,59	0,59	0,59	0,59	0,59	0,59	0,59
170000006546822	14-035-007-00069-001	20000 BARBECHO TRADICIONAL-SIN VARIEDAD	S 424	7,90	2,83	2,83	2,83	2,83	2,83	2,83	2,83	2,83	2,83
170000006546827	14-035-016-00212-001	20000 BARBECHO TRADICIONAL-SIN VARIEDAD	S 424	6,30	1,27	1,27	1,27	1,27	1,27	1,27	1,27	1,27	1,27
170000006546828	14-035-016-00213-001	20000 BARBECHO TRADICIONAL-SIN VARIEDAD	S 424	9,40	1,44	1,41	1,41	1,41	1,41	1,41	1,41	1,41	1,41
170000006546829	14-035-008-00174-001	20000 BARBECHO TRADICIONAL-SIN VARIEDAD	S 424	7,30	0,51	0,51	0,51	0,51	0,51	0,51	0,51	0,51	0,51
170000006546830	14-035-008-00286-001	20000 BARBECHO TRADICIONAL-SIN VARIEDAD	S 424	2,20	0,09	0,09	0,09	0,09	0,09	0,09	0,09	0,09	0,09
170000006546832	14-070-010-00057-001	20000 BARBECHO TRADICIONAL-SIN VARIEDAD	S 424	6,40	4,79	4,79	4,79	4,79	9,58	4,79	4,79	4,79	4,79
170000006546835	14-035-034-00005-003	20000 BARBECHO TRADICIONAL-SIN VARIEDAD	S 424	4,30	5,34	5,34	5,34	5,34	5,34	5,34	5,34	5,34	5,34
170000006546836	14-035-034-00024-001	20000 BARBECHO TRADICIONAL-SIN VARIEDAD	S 424	1,30	0,35	0,35	0,35	0,35	0,35	0,35	0,35	0,35	0,35
170000006546838	14-035-034-00066-001	20000 BARBECHO TRADICIONAL-SIN VARIEDAD	S 424	4,30	19,22	19,22	19,22	19,22	19,22	19,22	19,22	19,22	19,22
170000006546843	14-035-042-00062-001	20000 BARBECHO TRADICIONAL-SIN VARIEDAD	S 424	4,00	0,22	0,22	0,22	0,22	0,22	0,22	0,22	0,22	0,22
170000006546844	14-035-042-00065-002	20000 BARBECHO TRADICIONAL-SIN VARIEDAD	S 424	3,50	0,22	0,22	0,22	0,22	0,22	0,22	0,22	0,22	0,22
170000006546845	14-035-042-00066-001	20000 BARBECHO TRADICIONAL-SIN VARIEDAD	S 424	3,40	0,35	0,35	0,35	0,35	0,35	0,35	0,35	0,35	0,35
170000006546847	14-035-042-00063-001	20000 BARBECHO TRADICIONAL-SIN VARIEDAD	S 424	4,60	0,29	0,29	0,29	0,29	0,29	0,29	0,29	0,29	0,29
170000006546848	14-035-042-00064-001	20000 BARBECHO TRADICIONAL-SIN VARIEDAD	S 424	3,70	1,48	1,48	1,48	1,48	1,48	1,48	1,48	1,48	1,48
170000006546849	14-035-042-00067-001	20000 BARBECHO TRADICIONAL-SIN VARIEDAD	S 424	3,40	0,83	0,83	0,83	0,83	0,83	0,83	0,83	0,83	0,83
170000006546850	14-035-034-00005-003	20000 BARBECHO TRADICIONAL-SIN VARIEDAD	S 424	4,30	3,00	3,00	3,00	3,00	3,00	3,00	3,00	3,00	3,00
170000006546853	14-070-010-00033-001	20000 BARBECHO TRADICIONAL-SIN VARIEDAD	S 424	3,80	0,97	0,97	0,97	0,97	1,94	0,97	0,97	0,97	0,97
170000006546854	14-035-034-00025-001	20000 BARBECHO TRADICIONAL-SIN VARIEDAD	S 424	1,40	0,04	0,04	0,04	0,04	0,04	0,04	0,04	0,04	0,04
170000006546855	14-035-007-80005-003	20000 BARBECHO TRADICIONAL-SIN VARIEDAD	S 424	7,80	2,30	2,30	2,30	2,30	2,30	2,30	2,30	2,30	2,30
170000006546856	14-035-034-00023-001	20000 BARBECHO TRADICIONAL-SIN VARIEDAD	S 424	3,60	10,66	10,66	10,66	10,66	10,66	10,66	10,66	10,66	10,66
170000006546857	14-070-032-00001-003	20000 BARBECHO TRADICIONAL-SIN VARIEDAD	S 424	12,00	0,75	0,75	0,75	0,75	1,50	0,75	0,75	0,75	0,75
170000006546858	14-070-032-00002-001	20000 BARBECHO TRADICIONAL-SIN VARIEDAD	S 424	12,70	0,21	0,21	0,21	0,21	0,42	0,21	0,21	0,21	0,21
170000006546859	14-070-032-00003-002	20000 BARBECHO TRADICIONAL-SIN VARIEDAD	S 424	13,70	0,79	0,79	0,79	0,79	1,58	0,79	0,79	0,79	0,79
170000006546860	14-070-032-00008-002	20000 BARBECHO TRADICIONAL-SIN VARIEDAD	S 424	11,50	0,52	0,52	0,52	0,52	1,04	0,52	0,52	0,52	0,52
170000006546861	14-070-032-00010-002	20000 BARBECHO TRADICIONAL-SIN VARIEDAD	S 424	9,90	0,94	0,94	0,94	0,94	1,88	0,94	0,94	0,94	0,94
170000006546864	14-035-007-00070-001	20000 BARBECHO TRADICIONAL-SIN VARIEDAD	S 424	9,50	6,43	6,43	6,43	6,43	6,43	6,43	6,43	6,43	6,43
170000006546868	14-070-032-00034-001	20000 BARBECHO TRADICIONAL-SIN VARIEDAD	S 424	8,30	8,00	8,00	8,00	8,00	16,00	8,00	8,00	8,00	8,00
170000006546869	14-070-032-00035-001	20000 BARBECHO TRADICIONAL-SIN VARIEDAD	S 424	10,80	2,73	2,73	2,73	2,73	5,46	2,73	2,73	2,73	2,73
170000006546870	14-070-010-00054-001	20000 BARBECHO TRADICIONAL-SIN VARIEDAD	S 424	4,80	12,60	12,60	12,60	12,60	25,16	12,60	12,60	12,60	12,60
170000006546871	14-070-010-00035-001	20000 BARBECHO TRADICIONAL-SIN VARIEDAD	S 424	5,90	3,06	3,06	3,06	3,06	5,99	3,06	3,06	3,06	3,06
170000006546872	14-070-010-00034-002	20000 BARBECHO TRADICIONAL-SIN VARIEDAD	S 424	4,80	7,40	7,40	7,40	7,40	14,80	7,40	7,40	7,40	7,40
170000006546873	14-035-033-00038-001	20000 BARBECHO TRADICIONAL-SIN VARIEDAD	S 424	1,30	2,27	2,27	2,27	2,27	2,27	2,27	2,27	2,27	2,27
170000006546874	14-035-033-00037-001	20000 BARBECHO TRADICIONAL-SIN VARIEDAD	S 424	1,70	0,72	0,72	0,72	0,72	0,72	0,72	0,72	0,72	0,72
170000006546875	14-035-008-00149-001	20000 BARBECHO TRADICIONAL-SIN VARIEDAD	S 424	3,90	0,12	0,12	0,12	0,12	0,12	0,12	0,12	0,12	0,12
170000006546876	14-035-008-00150-001	20000 BARBECHO TRADICIONAL-SIN VARIEDAD	S 424	4,20	0,13	0,13	0,13	0,13	0,13	0,13	0,13	0,13	0,13

INCIDENCIAS**INCIDENCIA DESCRIPCIÓN**

- 4272 Verifica que las líneas de declaración de las Solicitudes Únicas no tienen solapes con la capa de Retroactividad Gráfica (ambas de la misma campaña) a nivel de expediente/línea de declaración gráfica de la solicitud.
Ref:170000006546828 Recinto:14-035-016-00213-00001 Cultivo: Agregado de la referencia del recinto.:0 Zona de la referencia del recinto.:0 Superficie solapada.:0,03 Id. Incid.:101006702
- 100412 Número de hectáreas validadas inferior a la superficie mínima permitida por el grupo de cultivo (Anexo I. Criterios de Subvencionabilidad. Orden 28 de marzo de 2023).
Sup. Resuelta:0 Grupo de Pago:HERBÁCEOS
- 100413 Recinto perteneciente a grupo de cultivo que no cumple con la superficie mínima requerida (Anexo I. Criterios de Subvencionabilidad. Orden 28 de marzo de 2023).
Ref:170000006546788 Recinto:14-008-026-00099-00001 Cultivo:8000 AVENA-SIN VARIEDAD Secano Sup. Declarada:0,74 Superficie Resolver:0,74
Ref:170000006546803 Recinto:14-035-005-00017-00001 Cultivo:1000 TRIGO BLANDO-SIN VARIEDAD Secano Sup. Declarada: 2,08 Superficie Resolver:2,08

(1) Superficie declarada admisible ajustada con la superficie comprometida.
(2) Factor de penalización valorando el alcance para el tipo de compromiso.

Puede verificar la integridad de una copia de este documento mediante la lectura del código QR adjunto o mediante el acceso a la dirección <https://ws050.juntadeandalucia.es/verificarFirma> indicando el código de VERIFICACIÓN

FIRMADO POR

RAQUEL MARIA ESPIN CRESPO

17/12/2024

VERIFICACIÓN

Pk2jm6UYDU9J72AMTZUYRN3GET48NG

PÁG. 3384/9349



**INCIDENCIAS****INCIDENCIA DESCRIPCIÓN**

Ref:170000006546804 Recinto:14-035-005-00018-00001 Cultivo:1000 TRIGO BLANDO-SIN VARIEDAD Secano Sup. Declarada: 1,91 Superficie Resolver:1,91

Ref:170000006546805 Recinto:14-035-005-00020-00001 Cultivo:1000 TRIGO BLANDO-SIN VARIEDAD Secano Sup. Declarada:3 Superficie Resolver:3

Ref:170000006546806 Recinto:14-035-005-00021-00002 Cultivo:1000 TRIGO BLANDO-SIN VARIEDAD Secano Sup. Declarada: 3,11 Superficie Resolver:3,11

Ref:170000006546797 Recinto:14-035-005-00084-00001 Cultivo:1000 TRIGO BLANDO-SIN VARIEDAD Secano Sup. Declarada:1,9 Superficie Resolver:1,9

Ref:170000006546811 Recinto:14-035-005-00085-00001 Cultivo:1000 TRIGO BLANDO-SIN VARIEDAD Secano Sup. Declarada: 1,15 Superficie Resolver:1,15

Ref:170000006546812 Recinto:14-035-005-00090-00001 Cultivo:1000 TRIGO BLANDO-SIN VARIEDAD Secano Sup. Declarada: 1,37 Superficie Resolver:1,37

Ref:170000006546851 Recinto:14-035-005-00091-00001 Cultivo:1000 TRIGO BLANDO-SIN VARIEDAD Secano Sup. Declarada: 2,12 Superficie Resolver:2,12

Ref:170000006546852 Recinto:14-035-005-00110-00001 Cultivo:1000 TRIGO BLANDO-SIN VARIEDAD Secano Sup. Declarada: 1,35 Superficie Resolver:1,35

Ref:170000006546865 Recinto:14-035-005-00111-00001 Cultivo:1000 TRIGO BLANDO-SIN VARIEDAD Secano Sup. Declarada: 2,45 Superficie Resolver:2,45

Ref:170000006546791 Recinto:14-035-005-00210-00001 Cultivo:8000 AVENA-SIN VARIEDAD Secano Sup. Declarada:19,74 Superficie Resolver:19,74

Ref:-1012555 Recinto:14-035-005-00210-00001 Cultivo:241000 MEZCLA VEZA - AVENA-SIN VARIEDAD Secano Sup. Declarada: 9,3 Superficie Resolver:9,3

Ref:-1475725 Recinto:14-035-005-00210-00001 Cultivo:241000 MEZCLA VEZA - AVENA-SIN VARIEDAD Secano Sup. Declarada: 3,79 Superficie Resolver:3,79

Ref:-1475726 Recinto:14-035-005-00210-00001 Cultivo:241000 MEZCLA VEZA - AVENA-SIN VARIEDAD Secano Sup. Declarada: 4,17 Superficie Resolver:4,17

Ref:170000006546821 Recinto:14-035-005-00210-00001 Cultivo:241000 MEZCLA VEZA - AVENA-SIN VARIEDAD Secano Sup. Declarada:5,66 Superficie Resolver:5,66

Ref:-974494 Recinto:14-035-005-00210-00001 Cultivo:241000 MEZCLA VEZA - AVENA-SIN VARIEDAD Secano Sup. Declarada: 0,39 Superficie Resolver:0,39

Ref:170000006546819 Recinto:14-035-005-00211-00002 Cultivo:8000 AVENA-SIN VARIEDAD Secano Sup. Declarada:3,65 Superficie Resolver:3,65

Ref:170000006546792 Recinto:14-035-005-00211-00003 Cultivo:241000 MEZCLA VEZA - AVENA-SIN VARIEDAD Secano Sup. Declarada:2,36 Superficie Resolver:2,36

Ref:170000006546833 Recinto:14-035-005-00212-00001 Cultivo:8000 AVENA-SIN VARIEDAD Secano Sup. Declarada:2,67 Superficie Resolver:2,67

Ref:170000006546834 Recinto:14-035-005-00212-00002 Cultivo:8000 AVENA-SIN VARIEDAD Secano Sup. Declarada:0,73 Superficie Resolver:0,73

Ref:170000006546815 Recinto:14-035-005-00232-00001 Cultivo:1000 TRIGO BLANDO-SIN VARIEDAD Secano Sup. Declarada:2,4 Superficie Resolver:2,4

Ref:170000006546816 Recinto:14-035-005-00233-00001 Cultivo:1000 TRIGO BLANDO-SIN VARIEDAD Secano Sup. Declarada: 3,13 Superficie Resolver:3,13

Ref:170000006546831 Recinto:14-035-005-00239-00001 Cultivo:8000 AVENA-SIN VARIEDAD Secano Sup. Declarada:4,68 Superficie Resolver:4,68

Ref:170000006546825 Recinto:14-035-005-00239-00004 Cultivo:8000 AVENA-SIN VARIEDAD Secano Sup. Declarada:1,74 Superficie Resolver:1,74

Ref:170000006546826 Recinto:14-035-009-00324-00001 Cultivo:8000 AVENA-SIN VARIEDAD Secano Sup. Declarada:1,24 Superficie Resolver:1,24

Ref:170000006546823 Recinto:14-035-010-00057-00001 Cultivo:8000 AVENA-SIN VARIEDAD Secano Sup. Declarada:0,36 Superficie Resolver:0,36

Ref:170000006546824 Recinto:14-035-010-00058-00001 Cultivo:8000 AVENA-SIN VARIEDAD Secano Sup. Declarada:0,92 Superficie Resolver:0,92

Ref:-1475721 Recinto:14-035-011-00002-00007 Cultivo:8000 AVENA-SIN VARIEDAD Secano Sup. Declarada:0,03 Superficie Resolver:0,03

Ref:-1582870 Recinto:14-035-011-00002-00007 Cultivo:8000 AVENA-SIN VARIEDAD Secano Sup. Declarada:13,95 Superficie Resolver:13,95

Ref:-1582869 Recinto:14-035-011-00002-00011 Cultivo:8000 AVENA-SIN VARIEDAD Secano Sup. Declarada:0,04 Superficie Resolver:0,04

Ref:-974454 Recinto:14-035-011-00002-00012 Cultivo:8000 AVENA-SIN VARIEDAD Secano Sup. Declarada:0,02 Superficie Resolver:0,02

Ref:-974455 Recinto:14-035-011-00002-00013 Cultivo:8000 AVENA-SIN VARIEDAD Secano Sup. Declarada:0,01 Superficie Resolver:0,01

Ref:170000006546790 Recinto:14-070-010-00054-00001 Cultivo:12000 TRANQUILLÓN-SIN VARIEDAD Secano Sup. Declarada: 7,45 Superficie Resolver:7,45

Ref:170000006546881 Recinto:14-070-010-00055-00001 Cultivo:12000 TRANQUILLÓN-SIN VARIEDAD Secano Sup. Declarada: 2,46 Superficie Resolver:2,46

Ref:-1148319 Recinto:14-070-010-00056-00003 Cultivo:12000 TRANQUILLÓN-SIN VARIEDAD Secano Sup. Declarada:20,62

(1) Superficie declarada admisible ajustada con la superficie comprometida.
 (2) Factor de penalización valorando el alcance para el tipo de compromiso.

Puede verificar la integridad de una copia de este documento mediante la lectura del código QR adjunto o mediante el acceso a la dirección <https://ws050.juntadeandalucia.es/verificarFirma> indicando el código de VERIFICACIÓN

FIRMADO POR	RAQUEL MARIA ESPIN CRESPO	17/12/2024	
VERIFICACIÓN	Pk2jm6UYDU9J72AMTZUYRN3GET48NG	PÁG. 3385/9349	



INCIDENCIAS

INCIDENCIA DESCRIPCIÓN

Superficie Resolver:20,62
Ref:170000006546878 Recinto:14-070-026-00025-00001 Cultivo:12000 TRANQUILLÓN-SIN VARIEDAD Secano Sup. Declarada:
5,95 Superficie Resolver:5,95
Ref:170000006546877 Recinto:14-070-026-00027-00001 Cultivo:12000 TRANQUILLÓN-SIN VARIEDAD Secano Sup. Declarada:
0,81 Superficie Resolver:0,81
Ref:170000006546866 Recinto:14-070-026-00028-00001 Cultivo:12000 TRANQUILLÓN-SIN VARIEDAD Secano Sup. Declarada:
2,54 Superficie Resolver:2,54

(1) Superficie declarada admisible ajustada con la superficie comprometida.
(2) Factor de penalización valorando el alcance para el tipo de compromiso.

Puede verificar la integridad de una copia de este documento mediante la lectura del código QR adjunto o mediante el acceso a la dirección <https://ws050.juntadeandalucia.es/verificarFirma> indicando el código de VERIFICACIÓN

FIRMADO POR	RAQUEL MARIA ESPIN CRESPO	17/12/2024	
VERIFICACIÓN	Pk2jm6UYDU9J72AMTZUYRN3GET48NG	PÁG. 3386/9349	

**APELLIDOS Y NOMBRE / RAZÓN SOCIAL**

PERALBO SANCHEZ CATALINA

NIF

***6193*

EXPEDIENTE

1057700

ANUALIDAD DE PAGO

1ª

IMPORTES POR ANUALIDAD

	2023	2024	2025	2026	2027
IMPORTE MÁXIMO SUBVENCIONABLE	1.823,55 €	1.823,55 €	1.823,55 €	1.519,63 €	1.519,63 €
IMPORTE MEDIO DE TRANSFERENCIA (€/ha)	297,48 €	297,48 €	297,48 €	247,90 €	247,90 €

RESUMEN DE UNIDADES

Cód	GRUPO DE PAGO	Sup. Dec. Admisible (ha)	Sup. Comprometida (ha)	Sup. ajustada compromiso (1) (ha)	% sobredec.	Sup. Resuelta (ha)	Importe Declarado	Importe Topado	Importe Resuelto	Importe tras sobredec.
419	OLIVAR	6,13		6,13	0,00	6,13	1.823,55	1.823,55	1.823,55	1.823,55
TOTAL		6,13	6,13	6,13		6,13	1.823,55	1.823,55	1.823,55	1.823,55

APLICACIÓN DE REDUCCIONES Y PENALIZACIONES

GRUPO DE PAGO	Importe Calculado	Importe prereduc.	Criterios de subvencionabilidad y compromisos	Presentación tardía	Omisión declaración	Condicionalidad	IMPORTE (Euros) RESUELTO
OLIVAR	1.823,55	1.823,55	0,00	0,00	0,00	0,00	1.823,55
TOTAL	1.823,55	1.823,55					1.823,55

RESUMEN DE PAGOS**IMPORTE (Euros)**

	RESUELTO	FEADER	MAPA	CAPADR
OLIVAR - Pago realizado	1.823,55 €	1.550,02 €	178,89 €	94,64 €

RECINTOS RESUELTOS

REF.	REFERENCIA SIGPAC	CULTIVO	DESCRIPCIÓN CULTIVO	S/R G.PAGO	PEND. MEDIA (%)	SUP. DEC. ADMISIBLE (ha)	SUP. COMPROM. (ha)	SUP. AJUSTADA COMPR.(1) (ha)	SUP. CONY. SIGPAC (ha)	SUP. CERTIE (ha)	SUP. CAMPO (ha)	SUP. CAMPO DETER. CULT. DECLARADO (ha)	SUP. DEC. REDUCIDA (ha)	SUP. RESUELTA (ha)
1700000005282810	14-054-035-00021-023	101010	OLIVAR-PICUAL	S	419	17,60	0,23	0,23	0,23	0,23			0,23	0,23
1700000005282811	14-054-035-00048-001	101010	OLIVAR-PICUAL	S	419	20,90	0,23	0,23	0,23	0,23			0,23	0,23
1700000005282812	14-054-035-00049-001	101010	OLIVAR-PICUAL	S	419	25,90	4,94	4,94	4,94	4,94			4,94	4,94
1700000005282813	14-054-035-00028-001	101010	OLIVAR-PICUAL	S	419	17,30	0,73	0,73	0,73	0,73			0,73	0,73

(1) Superficie declarada admisible ajustada con la superficie comprometida.
(2) Factor de penalización valorando el alcance para el tipo de compromiso.

Puede verificar la integridad de una copia de este documento mediante la lectura del código QR adjunto o mediante el acceso a la dirección <https://ws050.juntadeandalucia.es/verificarFirma> indicando el código de VERIFICACIÓN

FIRMADO POR

RAQUEL MARIA ESPIN CRESPO

17/12/2024

VERIFICACIÓN

Pk2jm6UYDU9J72AMTZUYRN3GET48NG

PÁG. 3387/9349



**APELLIDOS Y NOMBRE / RAZÓN SOCIAL**

PEREZ AGUILERA JOSE ANTONIO

NIF

***6556*

EXPEDIENTE

1070979

ANUALIDAD DE PAGO

1ª

IMPORTES POR ANUALIDAD

	2023	2024	2025	2026	2027
IMPORTE MÁXIMO SUBVENCIONABLE	7.332,88 €	7.332,88 €	7.332,88 €	6.110,74 €	6.110,74 €
IMPORTE MEDIO DE TRANSFERENCIA (€/ha)	297,48 €	297,48 €	297,48 €	247,90 €	247,90 €

RESUMEN DE UNIDADES

Cód	GRUPO DE PAGO	Sup. Dec. Admisible (ha)	Sup. Comprometida (ha)	Sup. ajustada compromiso (1) (ha)	% sobredec.	Sup. Resuelta (ha)	Importe Declarado	Importe Topado	Importe Resuelto	Importe tras sobredec.
419	OLIVAR	24,65		24,65	0,00	24,65	7.332,88	7.332,88	7.332,88	7.332,88
TOTAL		24,65	24,65	24,65		24,65	7.332,88	7.332,88	7.332,88	7.332,88

APLICACIÓN DE REDUCCIONES Y PENALIZACIONES

GRUPO DE PAGO	Importe Calculado	Importe prereduc.	Criterios de subvencionabilidad y compromisos	Presentación tardía	Omisión declaración	Condicionalidad	IMPORTE (Euros) RESUELTO
OLIVAR	7.332,88	7.332,88	0,00	0,00	0,00	0,00	7.332,88
TOTAL	7.332,88	7.332,88					7.332,88

RESUMEN DE PAGOS**IMPORTE (Euros)**

	RESUELTO	FEADER	MAPA	CAPADR
OLIVAR - Pago realizado	7.332,88 €	6.232,95 €	719,36 €	380,57 €

RECINTOS RESUELTOS

REF.	REFERENCIA SIGPAC	CULTIVO	DESCRIPCIÓN CULTIVO	S/R	G.PAGO	PEND. MEDIA (%)	SUP. DEC. ADMISIBLE (ha)	SUP. COMPROM. (ha)	SUP. AJUSTADA COMPR.(1) (ha)	SUP. CONY. SIGPAC (ha)	SUP. CERTIE (ha)	SUP. CAMPO (ha)	SUP. CAMPO DETER. CULT. DECLARADO (ha)	SUP. DEC. REDUCIDA (ha)	SUP. RESUELTA (ha)
6827121	14-900-040-00090-007	101010	OLIVAR-PICUAL	S	419	13,50	24,65	24,65	24,65		24,65			24,65	24,65

(1) Superficie declarada admisible ajustada con la superficie comprometida.
(2) Factor de penalización valorando el alcance para el tipo de compromiso.

Puede verificar la integridad de una copia de este documento mediante la lectura del código QR adjunto o mediante el acceso a la dirección <https://ws050.juntadeandalucia.es/verificarFirma> indicando el código de VERIFICACIÓN

FIRMADO POR

RAQUEL MARIA ESPIN CRESPO

17/12/2024

VERIFICACIÓN

Pk2jm6UYDU9J72AMTZUYRN3GET48NG

PÁG. 3388/9349



**APELLIDOS Y NOMBRE / RAZÓN SOCIAL**

PEREZ COBOS MARIA JESUS

NIF

***7162*

EXPEDIENTE

1280602

ANUALIDAD DE PAGO

1ª

IMPORTES POR ANUALIDAD

	2023	2024	2025	2026	2027
IMPORTE MÁXIMO SUBVENCIONABLE	2.112,11 €	2.112,11 €	2.112,11 €	1.760,09 €	1.760,09 €
IMPORTE MEDIO DE TRANSFERENCIA (€/ha)	297,48 €	297,48 €	297,48 €	247,90 €	247,90 €

RESUMEN DE UNIDADES

Cód	GRUPO DE PAGO	Sup. Dec. Admisible (ha)	Sup. Comprometida (ha)	Sup. ajustada compromiso (1) (ha)	% sobredec.	Sup. Resuelta (ha)	Importe Declarado	Importe Topado	Importe Resuelto	Importe tras sobredec.
419	OLIVAR	7,18		7,10	0,00	7,10	2.112,11	2.112,11	2.112,11	2.112,11
TOTAL		7,18	7,10	7,10		7,10	2.112,11	2.112,11	2.112,11	2.112,11

APLICACIÓN DE REDUCCIONES Y PENALIZACIONES

GRUPO DE PAGO	Importe Calculado	Importe prereduc.	Criterios de subvencionabilidad y compromisos	Presentación tardía	Omisión declaración	Condicionalidad	IMPORTE (Euros) RESUELTO
OLIVAR	2.112,11	2.112,11	0,00	0,00	0,00	0,00	2.112,11
TOTAL	2.112,11	2.112,11					2.112,11

RESUMEN DE PAGOS**IMPORTE (Euros)**

	RESUELTO	FEADER	MAPA	CAPADR
OLIVAR - Pago realizado	2.112,11 €	1.795,29 €	207,20 €	109,62 €

RECINTOS RESUELTOS

REF.	REFERENCIA SIGPAC	CULTIVO DESCRIPCIÓN CULTIVO	S/R G.PAGO	PEND. MEDIA (%)	SUP. DEC. ADMISIBLE (ha)	SUP. COMPROM. (ha)	SUP. AJUSTADA COMPR.(1) (ha)	SUP. CONY. SIGPAC (ha)	SUP. CERTIE (ha)	SUP. CAMPO (ha)	SUP. CAMPO DETER. CULT. DECLARADO (ha)	SUP. DEC. REDUCIDA (ha)	SUP. RESUELTA (ha)
6812031	14-057-010-00023-001	101010 OLIVAR-PICUAL	S	419	7,80	3,51	3,51	3,51	3,51			3,51	3,51
6812034	14-057-012-00023-003	101010 OLIVAR-PICUAL	S	419	11,70	3,67	3,59	3,59	3,74			3,59	3,59

INCIDENCIAS**INCIDENCIA DESCRIPCIÓN**

- 4272 Verifica que las líneas de declaración de las Solicitudes Únicas no tienen solapes con la capa de Retroactividad Gráfica (ambas de la misma campaña) a nivel de expediente/línea de declaración gráfica de la solicitud.
Ref:6812034 Recinto:14-057-012-00023-00003 Cultivo: - Agregado de la referencia del recinto.:0 Zona de la referencia del recinto.:0 Superficie solapada.:0,08 Id. Incid.:101036399
- 100400 Recinto con cultivo, variedad, régimen de explotación o uso Sigpac no compatible con la operación solicitada (Anexo IV.I Cultivos y variedades elegibles para las Intervenciones. Orden de 28 de marzo de 2023).
Ref:7503304 Recinto:14-057-012-00023-00004 Cultivo:101010 OLIVAR-PICUAL Secano Uso:AG
- 100424 Solicita recinto que no está comprometido para la operación.
Ref:7503304 Recinto:14-057-012-00023-00004 Cultivo:101010 OLIVAR-PICUAL Secano

(1) Superficie declarada admisible ajustada con la superficie comprometida.
(2) Factor de penalización valorando el alcance para el tipo de compromiso.

Puede verificar la integridad de una copia de este documento mediante la lectura del código QR adjunto o mediante el acceso a la dirección <https://ws050.juntadeandalucia.es/verificarFirma> indicando el código de VERIFICACIÓN

FIRMADO POR

RAQUEL MARIA ESPIN CRESPO

17/12/2024

VERIFICACIÓN

Pk2jm6UYDU9J72AMTZUYRN3GET48NG

PÁG. 3389/9349



**APELLIDOS Y NOMBRE / RAZÓN SOCIAL**

PEREZ FERNANDEZ RAFAEL

NIF

****1179*

EXPEDIENTE

1255193

ANUALIDAD DE PAGO

1ª

IMPORTES POR ANUALIDAD

	2023	2024	2025	2026	2027
IMPORTE MÁXIMO SUBVENCIONABLE	996,56 €	996,56 €	996,56 €	830,47 €	830,47 €
IMPORTE MEDIO DE TRANSFERENCIA (€/ha)	297,48 €	297,48 €	297,48 €	247,90 €	247,90 €

RESUMEN DE UNIDADES

Cód	GRUPO DE PAGO	Sup. Dec. Admisible (ha)	Sup. Comprometida (ha)	Sup. ajustada compromiso (1) (ha)	% sobredec.	Sup. Resuelta (ha)	Importe Declarado	Importe Topado	Importe Resuelto	Importe tras sobredec.
419	OLIVAR	3,35		3,35	0,00	3,35	996,56	996,56	996,56	996,56
TOTAL		3,35	3,35	3,35		3,35	996,56	996,56	996,56	996,56

APLICACIÓN DE REDUCCIONES Y PENALIZACIONES

GRUPO DE PAGO	Importe Calculado	Importe prereduc.	Criterios de subvencionabilidad y compromisos	Presentación tardía	Omisión declaración	Condicionalidad	IMPORTE (Euros) RESUELTO
OLIVAR	996,56	996,56	0,00	0,00	0,00	0,00	996,56
TOTAL	996,56	996,56					996,56

RESUMEN DE PAGOS**IMPORTE (Euros)**

	RESUELTO	FEADER	MAPA	CAPADR
OLIVAR - Pago realizado	996,56 €	847,08 €	97,76 €	51,72 €

RECINTOS RESUELTOS

REF.	REFERENCIA SIGPAC	CULTIVO	DESCRIPCIÓN CULTIVO	S/R	G.PAGO	PEND. MEDIA (%)	SUP. DEC. ADMISIBLE (ha)	SUP. COMPROM. (ha)	SUP. AJUSTADA COMPR.(1) (ha)	SUP. CONY. SIGPAC (ha)	SUP. CERTIE (ha)	SUP. CAMPO (ha)	SUP. CAMPO DETER. CULT. DECLARADO (ha)	SUP. DEC. REDUCIDA (ha)	SUP. RESUELTA (ha)
1700000006523201	14-047-001-00084-003	101250	OLIVAR-NEVADILLA DE VALDEPEÑAS	S	419	30,40	3,35	3,35	3,35		3,35			3,35	3,35

(1) Superficie declarada admisible ajustada con la superficie comprometida.
(2) Factor de penalización valorando el alcance para el tipo de compromiso.Puede verificar la integridad de una copia de este documento mediante la lectura del código QR adjunto o mediante el acceso a la dirección <https://ws050.juntadeandalucia.es/verificarFirma> indicando el código de VERIFICACIÓN

FIRMADO POR

RAQUEL MARIA ESPIN CRESPO

17/12/2024

VERIFICACIÓN

Pk2jm6UYDU9J72AMTZUYRN3GET48NG

PÁG. 3390/9349



**APELLIDOS Y NOMBRE / RAZÓN SOCIAL**

PEREZ LUNA NATIVIDAD

NIF

****1225*

EXPEDIENTE

1283546

ANUALIDAD DE PAGO

1ª

IMPORTES POR ANUALIDAD

	2023	2024	2025	2026	2027
IMPORTE MÁXIMO SUBVENCIONABLE	2.198,38 €	2.198,38 €	2.198,38 €	1.831,98 €	1.831,98 €
IMPORTE MEDIO DE TRANSFERENCIA (€/ha)	297,48 €	297,48 €	297,48 €	247,90 €	247,90 €

RESUMEN DE UNIDADES

Cód	GRUPO DE PAGO	Sup. Dec. Admisible (ha)	Sup. Comprometida (ha)	Sup. ajustada compromiso (1) (ha)	% sobredec.	Sup. Resuelta (ha)	Importe Declarado	Importe Topado	Importe Resuelto	Importe tras sobredec.
419	OLIVAR	7,39		7,39	0,00	7,39	2.198,38	2.198,38	2.198,38	2.198,38
TOTAL		7,39	7,39	7,39		7,39	2.198,38	2.198,38	2.198,38	2.198,38

APLICACIÓN DE REDUCCIONES Y PENALIZACIONES

GRUPO DE PAGO	Importe Calculado	Importe prereduc.	Criterios de subvencionabilidad y compromisos	Presentación tardía	Omisión declaración	Condicionalidad	IMPORTE (Euros) RESUELTO
OLIVAR	2.198,38	2.198,38	0,00	0,00	0,00	0,00	2.198,38
TOTAL	2.198,38	2.198,38					2.198,38

RESUMEN DE PAGOS**IMPORTE (Euros)**

	RESUELTO	FEADER	MAPA	CAPADR
OLIVAR - Pago realizado	2.198,38 €	1.868,62 €	215,66 €	114,10 €

RECINTOS RESUELTOS

REF.	REFERENCIA SIGPAC	CULTIVO DESCRIPCIÓN CULTIVO	S/R G.PAGO	PEND. MEDIA (%)	SUP. DEC. ADMISIBLE (ha)	SUP. COMPROM. (ha)	SUP. AJUSTADA COMPR.(1) (ha)	SUP. CONY. SIGPAC (ha)	SUP. CERTIE (ha)	SUP. CAMPO (ha)	SUP. CAMPO DETER. CULT. DECLARADO (ha)	SUP. DEC. REDUCIDA (ha)	SUP. RESUELTA (ha)
6867514	14-035-025-00200-004	101010 OLIVAR-PICUAL	S 419	5,00	6,36	6,36	6,36	6,36	6,36			6,36	6,36
6867657	14-035-025-00200-001	101010 OLIVAR-PICUAL	S 419	3,40	0,13	0,13	0,13	0,13	0,13			0,13	0,13
6867658	14-035-025-00200-002	101010 OLIVAR-PICUAL	S 419	7,70	0,27	0,27	0,27	0,27	0,27			0,27	0,27
6867661	14-035-025-00200-003	101010 OLIVAR-PICUAL	S 419	4,70	0,32	0,32	0,32	0,32	0,32			0,32	0,32
6867662	14-035-025-00200-009	101010 OLIVAR-PICUAL	S 419	7,20	0,05	0,05	0,05	0,05	0,05			0,05	0,05
6867664	14-035-025-00200-013	101010 OLIVAR-PICUAL	S 419	1,90	0,07	0,07	0,07	0,07	0,07			0,07	0,07
6867667	14-035-025-00200-014	101010 OLIVAR-PICUAL	S 419	4,30	0,10	0,10	0,10	0,10	0,10			0,10	0,10
6867670	14-035-025-00200-015	101010 OLIVAR-PICUAL	S 419	4,50	0,09	0,09	0,09	0,09	0,09			0,09	0,09

INCIDENCIAS**INCIDENCIA DESCRIPCIÓN**

- 100412 Número de hectáreas validadas inferior a la superficie mínima permitida por el grupo de cultivo (Anexo I. Criterios de Subvencionabilidad. Orden 28 de marzo de 2023).
Sup. Resuelta:0 Grupo de Pago:HERBÁCEOS
- 100413 Recinto perteneciente a grupo de cultivo que no cumple con la superficie mínima requerida (Anexo I. Criterios de Subvencionabilidad. Orden 28 de marzo de 2023).
Ref:6867671 Recinto:14-035-025-00200-00021 Cultivo:1000 TRIGO BLANDO-SIN VARIEDAD Secano Sup. Declarada:5,39 Superficie Resolver:5,39
Ref:-1581840 Recinto:14-035-025-00200-00021 Cultivo:40000 GUI SANTES-SIN VARIEDAD Secano Sup. Declarada:2,45 Superficie Resolver:2,45
Ref:-1581842 Recinto:14-035-025-00200-00021 Cultivo:40000 GUI SANTES-SIN VARIEDAD Secano Sup. Declarada:1,95 Superficie Resolver:1,95

(1) Superficie declarada admisible ajustada con la superficie comprometida.
(2) Factor de penalización valorando el alcance para el tipo de compromiso.

Puede verificar la integridad de una copia de este documento mediante la lectura del código QR adjunto o mediante el acceso a la dirección <https://ws050.juntadeandalucia.es/verificarFirma> indicando el código de VERIFICACIÓN

FIRMADO POR

RAQUEL MARIA ESPIN CRESPO

17/12/2024

VERIFICACIÓN

Pk2jm6UYDU9J72AMTZUYRN3GET48NG

PÁG. 3391/9349



**APELLIDOS Y NOMBRE / RAZÓN SOCIAL**

PEREZ REDONDO JUAN ANTONIO

NIF

****7850*

EXPEDIENTE

1220917

ANUALIDAD DE PAGO

1ª

IMPORTES POR ANUALIDAD

	2023	2024	2025	2026	2027
IMPORTE MÁXIMO SUBVENCIONABLE	5.470,66 €	5.470,66 €	5.470,66 €	4.558,88 €	4.558,88 €
IMPORTE MEDIO DE TRANSFERENCIA (€/ha)	297,48 €	297,48 €	297,48 €	247,90 €	247,90 €

RESUMEN DE UNIDADES

Cód	GRUPO DE PAGO	Sup. Dec. Admisible (ha)	Sup. Comprometida (ha)	Sup. ajustada compromiso (1) (ha)	% sobredec.	Sup. Resuelta (ha)	Importe Declarado	Importe Topado	Importe Resuelto	Importe tras sobredec.
419	OLIVAR	18,39		18,39	0,00	18,39	5.470,66	5.470,66	5.470,66	5.470,66
TOTAL		18,39	18,39	18,39		18,39	5.470,66	5.470,66	5.470,66	5.470,66

APLICACIÓN DE REDUCCIONES Y PENALIZACIONES

GRUPO DE PAGO	Importe Calculado	Importe prereduc.	Criterios de subvencionabilidad y compromisos	Presentación tardía	Omisión declaración	Condicionalidad	IMPORTE (Euros) RESUELTO
OLIVAR	5.470,66		0,00	0,00	0,00	0,00	5.470,66
TOTAL	5.470,66	5.470,66					5.470,66

RESUMEN DE PAGOS**IMPORTE (Euros)**

	RESUELTO	FEADER	MAPA	CAPADR
OLIVAR - Pago realizado	5.470,66 €	4.650,06 €	536,67 €	283,93 €

RECINTOS RESUELTOS

REF.	REFERENCIA SIGPAC	CULTIVO DESCRIPCIÓN CULTIVO	S/R G.PAGO	PEND. MEDIA (%)	SUP. DEC. ADMISIBLE (ha)	SUP. COMPROM. (ha)	SUP. AJUSTADA COMPROM. (1) (ha)	SUP. CONY. SIGPAC (ha)	SUP. CERTIE (ha)	SUP. CAMPO (ha)	SUP. CAMPO DETER. CULT. DECLARADO (ha)	SUP. DEC. REDUCIDA (ha)	SUP. RESUELTA (ha)
-1627289	14-008-013-00010-004	101003 OLIVAR-ARBEQUINA	S 419	5,90	0,09	0,09	0,09	0,09	0,09			0,09	0,09
-1109640	14-035-051-00338-001	101010 OLIVAR-PICUAL	S 419	6,80	0,36	0,36	0,36	0,36	0,36			0,36	0,36
-1109639	14-035-051-00094-001	101010 OLIVAR-PICUAL	S 419	6,60	0,50	0,50	0,50	0,50	0,50			0,50	0,50
-1109638	14-035-051-00093-001	101010 OLIVAR-PICUAL	S 419	6,80	0,36	0,36	0,36	0,36	0,36			0,36	0,36
-1109637	14-035-051-00092-001	101010 OLIVAR-PICUAL	S 419	6,10	0,46	0,46	0,46	0,46	0,46			0,46	0,46
-1035012	14-008-013-00011-005	101003 OLIVAR-ARBEQUINA	S 419	7,70	0,23	0,23	0,23	0,23	0,23			0,23	0,23
5295224	14-035-023-00267-001	101010 OLIVAR-PICUAL	S 419	2,30	0,18	0,18	0,18	0,18	0,18			0,18	0,18
5295225	14-035-043-00013-001	101010 OLIVAR-PICUAL	S 419	2,90	0,34	0,34	0,34	0,34	0,34			0,34	0,34
5295228	14-035-023-00266-001	101010 OLIVAR-PICUAL	S 419	1,90	0,02	0,02	0,02	0,02	0,02			0,02	0,02
5295229	14-035-051-00091-001	101010 OLIVAR-PICUAL	S 419	6,70	1,01	1,01	1,01	1,01	1,01			1,01	1,01
5295230	14-035-023-00265-001	101010 OLIVAR-PICUAL	S 419	2,80	0,21	0,21	0,21	0,21	0,21			0,21	0,21
1700000006951254	14-008-013-00010-004	101003 OLIVAR-ARBEQUINA	S 419	5,90	5,68	5,68	5,68	5,68	5,68			5,68	5,68
1700000006951267	14-035-053-00246-001	101010 OLIVAR-PICUAL	S 419	2,10	0,19	0,19	0,19	0,19	0,19			0,19	0,19
1700000006951268	14-035-053-00249-001	101010 OLIVAR-PICUAL	S 419	3,20	0,12	0,12	0,12	0,12	0,12			0,12	0,12
1700000006951269	14-035-018-00198-001	101010 OLIVAR-PICUAL	S 419	4,30	0,92	0,92	0,92	0,92	0,92			0,92	0,92
1700000006951270	14-008-013-00011-005	101003 OLIVAR-ARBEQUINA	S 419	7,70	0,66	0,66	0,66	0,66	0,66			0,66	0,66
1700000006951273	14-035-017-00383-002	101010 OLIVAR-PICUAL	S 419	4,40	0,11	0,11	0,11	0,11	0,11			0,11	0,11
1700000006951274	14-035-017-00384-001	101010 OLIVAR-PICUAL	S 419	4,80	0,75	0,75	0,75	0,75	0,75			0,75	0,75
1700000006951275	14-035-017-00385-001	101010 OLIVAR-PICUAL	S 419	5,00	0,84	0,84	0,84	0,84	0,84			0,84	0,84
1700000006951276	14-035-017-00385-002	101010 OLIVAR-PICUAL	S 419	6,80	0,18	0,18	0,18	0,18	0,18			0,18	0,18
1700000006951277	14-035-016-00002-001	101010 OLIVAR-PICUAL	S 419	5,20	0,64	0,64	0,64	0,64	0,64			0,64	0,64
1700000006951278	14-035-016-00004-001	101010 OLIVAR-PICUAL	S 419	10,10	0,07	0,07	0,07	0,07	0,07			0,07	0,07
1700000006951279	14-035-016-00005-001	101010 OLIVAR-PICUAL	S 419	12,00	0,10	0,10	0,10	0,10	0,10			0,10	0,10
1700000006951280	14-035-017-00302-002	101010 OLIVAR-PICUAL	S 419	6,80	2,07	2,07	2,07	2,07	2,07			2,07	2,07
1700000006951281	14-035-012-00593-001	101010 OLIVAR-PICUAL	S 419	3,40	0,18	0,18	0,18	0,18	0,18			0,18	0,18
1700000006951290	14-035-053-00247-001	101010 OLIVAR-PICUAL	S 419	3,60	0,49	0,49	0,49	0,49	0,49			0,49	0,49
1700000006951291	14-035-053-00248-001	101010 OLIVAR-PICUAL	S 419	3,50	0,58	0,58	0,58	0,58	0,58			0,58	0,58
1700000006951293	14-035-012-00594-001	101010 OLIVAR-PICUAL	S 419	3,20	0,49	0,49	0,49	0,49	0,49			0,49	0,49
1700000006951294	14-035-008-00234-001	101010 OLIVAR-PICUAL	S 419	3,60	0,21	0,21	0,21	0,21	0,21			0,21	0,21
1700000006951296	14-035-008-00227-001	101010 OLIVAR-PICUAL	S 419	4,80	0,35	0,35	0,35	0,35	0,35			0,35	0,35

(1) Superficie declarada admisible ajustada con la superficie comprometida.
(2) Factor de penalización valorando el alcance para el tipo de compromiso.

Puede verificar la integridad de una copia de este documento mediante la lectura del código QR adjunto o mediante el acceso a la dirección <https://ws050.juntadeandalucia.es/verificarFirma> indicando el código de VERIFICACIÓN

FIRMADO POR

RAQUEL MARIA ESPIN CRESPO

17/12/2024

VERIFICACIÓN

Pk2jm6UYDU9J72AMTZUYRN3GET48NG

PÁG. 3392/9349



**INCIDENCIAS****INCIDENCIA DESCRIPCIÓN**

242	Recinto pendiente de acreditación de titularidad. Ref:170000006951264 Recinto:14-008-027-00344-00001 Cultivo:8000 AVENA-SIN VARIEDAD Secano Ref:170000006951260 Recinto:14-008-028-00341-00001 Cultivo:8000 AVENA-SIN VARIEDAD Secano Ref:170000006951259 Recinto:14-008-028-00342-00001 Cultivo:8000 AVENA-SIN VARIEDAD Secano Ref:170000006951265 Recinto:14-008-028-00343-00001 Cultivo:8000 AVENA-SIN VARIEDAD Secano Ref:170000006951266 Recinto:14-008-028-00344-00001 Cultivo:8000 AVENA-SIN VARIEDAD Secano
100412	Número de hectáreas validadas inferior a la superficie mínima permitida por el grupo de cultivo (Anexo I. Criterios de Subvencionabilidad. Orden 28 de marzo de 2023). Sup. Resuelta:0 Grupo de Pago:HERBÁCEOS
100413	Recinto perteneciente a grupo de cultivo que no cumple con la superficie mínima requerida (Anexo I. Criterios de Subvencionabilidad. Orden 28 de marzo de 2023). Ref:170000006951297 Recinto:14-008-027-00329-00001 Cultivo:8000 AVENA-SIN VARIEDAD Secano Sup. Declarada:1,39 Superficie Resolver:1,39 Ref:170000006951262 Recinto:14-008-028-00321-00001 Cultivo:8000 AVENA-SIN VARIEDAD Secano Sup. Declarada:1 Superficie Resolver:1 Ref:170000006951261 Recinto:14-008-028-00322-00001 Cultivo:8000 AVENA-SIN VARIEDAD Secano Sup. Declarada:0,18 Superficie Resolver:0,18 Ref:170000006951271 Recinto:14-008-046-00129-00001 Cultivo:241000 MEZCLA VEZA - AVENA-SIN VARIEDAD Secano Sup. Declarada:0,91 Superficie Resolver:0,91 Ref:170000006951272 Recinto:14-008-046-00130-00001 Cultivo:241000 MEZCLA VEZA - AVENA-SIN VARIEDAD Secano Sup. Declarada:11,21 Superficie Resolver:11,21 Ref:170000006951258 Recinto:14-008-046-00131-00001 Cultivo:241000 MEZCLA VEZA - AVENA-SIN VARIEDAD Secano Sup. Declarada:0,95 Superficie Resolver:0,95 Ref:170000006951287 Recinto:14-035-009-00066-00002 Cultivo:12000 TRANQUILLÓN-SIN VARIEDAD Secano Sup. Declarada:1,4 Superficie Resolver:1,4 Ref:170000006951285 Recinto:14-035-010-00114-00001 Cultivo:12000 TRANQUILLÓN-SIN VARIEDAD Secano Sup. Declarada:0,46 Superficie Resolver:0,46 Ref:5295227 Recinto:14-035-010-00115-00001 Cultivo:12000 TRANQUILLÓN-SIN VARIEDAD Secano Sup. Declarada:0,59 Superficie Resolver:0,59 Ref:170000006951282 Recinto:14-035-016-00190-00001 Cultivo:12000 TRANQUILLÓN-SIN VARIEDAD Secano Sup. Declarada:1,46 Superficie Resolver:1,46 Ref:-579721 Recinto:14-035-016-00191-00004 Cultivo:12000 TRANQUILLÓN-SIN VARIEDAD Secano Sup. Declarada:0,02 Superficie Resolver:0,02 Ref:5295226 Recinto:14-035-017-00556-00002 Cultivo:12000 TRANQUILLÓN-SIN VARIEDAD Secano Sup. Declarada:0,69 Superficie Resolver:0,69 Ref:170000006951263 Recinto:14-035-023-00053-00001 Cultivo:12000 TRANQUILLÓN-SIN VARIEDAD Secano Sup. Declarada:0,02 Superficie Resolver:0,02 Ref:170000006951255 Recinto:14-035-023-00054-00001 Cultivo:12000 TRANQUILLÓN-SIN VARIEDAD Secano Sup. Declarada:0,02 Superficie Resolver:0,02 Ref:170000006951256 Recinto:14-035-024-00147-00002 Cultivo:8000 AVENA-SIN VARIEDAD Secano Sup. Declarada:1,29 Superficie Resolver:1,29
100424	Solicita recinto que no está comprometido para la operación. Ref:170000006951264 Recinto:14-008-027-00344-00001 Cultivo:8000 AVENA-SIN VARIEDAD Secano Ref:170000006951260 Recinto:14-008-028-00341-00001 Cultivo:8000 AVENA-SIN VARIEDAD Secano Ref:170000006951259 Recinto:14-008-028-00342-00001 Cultivo:8000 AVENA-SIN VARIEDAD Secano Ref:170000006951265 Recinto:14-008-028-00343-00001 Cultivo:8000 AVENA-SIN VARIEDAD Secano Ref:170000006951266 Recinto:14-008-028-00344-00001 Cultivo:8000 AVENA-SIN VARIEDAD Secano

(1) Superficie declarada admisible ajustada con la superficie comprometida.
(2) Factor de penalización valorando el alcance para el tipo de compromiso.

Puede verificar la integridad de una copia de este documento mediante la lectura del código QR adjunto o mediante el acceso a la dirección <https://ws050.juntadeandalucia.es/verificarFirma> indicando el código de VERIFICACIÓN

FIRMADO POR	RAQUEL MARIA ESPIN CRESPO	17/12/2024	
VERIFICACIÓN	Pk2jm6UYDU9J72AMTZUYRN3GET48NG	PÁG. 3393/9349	

**APELLIDOS Y NOMBRE / RAZÓN SOCIAL**

PÉREZ RUIZ ANTONIO

NIF

***9106*

EXPEDIENTE

1171502

ANUALIDAD DE PAGO

1ª

IMPORTE POR ANUALIDAD

	2023	2024	2025	2026	2027
IMPORTE MÁXIMO SUBVENCIONABLE	4.170,67 €	4.170,67 €	4.170,67 €	3.475,56 €	3.475,56 €
IMPORTE MEDIO DE TRANSFERENCIA (€/ha)	297,48 €	297,48 €	297,48 €	247,90 €	247,90 €

RESUMEN DE UNIDADES

Cód	GRUPO DE PAGO	Sup. Dec. Admisible (ha)	Sup. Comprometida (ha)	Sup. ajustada compromiso (1) (ha)	% sobredec.	Sup. Resuelta (ha)	Importe Declarado	Importe Topado	Importe Resuelto	Importe tras sobredec.
419	OLIVAR	14,02		14,02	0,00	14,02	4.170,67	4.170,67	4.170,67	4.170,67
TOTAL		14,02	14,02	14,02		14,02	4.170,67	4.170,67	4.170,67	4.170,67

APLICACIÓN DE REDUCCIONES Y PENALIZACIONES

GRUPO DE PAGO	Importe Calculado	Importe prereduc.	Criterios de subvencionabilidad y compromisos	Presentación tardía	Omisión declaración	Condicionalidad	IMPORTE (Euros) RESUELTO
OLIVAR	4.170,67	4.170,67	0,00	0,00	0,00	0,00	4.170,67
TOTAL	4.170,67	4.170,67					4.170,67

RESUMEN DE PAGOS**IMPORTE (Euros)**

	RESUELTO	FEADER	MAPA	CAPADR
OLIVAR - Pago realizado	934,09 €	793,98 €	91,63 €	48,48 €
OLIVAR - A pagar	3.236,58 €	2.751,09 €	317,51 €	167,98 €
TOTAL	4.170,67 €	3.545,07 €	409,14 €	216,46 €

RECINTOS RESUELTOS

REE	REFERENCIA SIGPAC	CULTIVO DESCRIPCIÓN CULTIVO	S/R G.PAGO	PEND. MEDIA (%)	SUP. DEC. ADMISIBLE (ha)	SUP. COMPROM. (ha)	SUP. AJUSTADA COMPROM. (1) (ha)	SUP. CONV. SIGPAC (ha)	SUP. CERTIF. (ha)	SUP. CAMPO (ha)	SUP. CAMPO DETER. CULT. DECLARADO (ha)	SUP. DEC. REDUCIDA (ha)	SUP. RESUELTA (ha)
-138718	14-038-012-80012-011	101138 OLIVAR-HOJIBLANCA	S 419	24,60	0,04	0,04	0,04		0,04			0,04	0,04
-121458	14-038-009-00016-001	101138 OLIVAR-HOJIBLANCA	S 419	41,50	0,02	0,02	0,02		0,02			0,02	0,02
-121457	14-038-009-00015-004	101138 OLIVAR-HOJIBLANCA	S 419	34,10	1,27	1,27	1,27		1,27			1,27	1,27
-121456	14-038-009-00213-001	101138 OLIVAR-HOJIBLANCA	S 419	19,70	0,21	0,21	0,21		0,21			0,21	0,21
1700000002652711	14-038-012-00011-007	101138 OLIVAR-HOJIBLANCA	S 419	30,40	2,75	2,75	2,75		2,75			2,75	2,75
1700000002652712	14-038-012-80012-011	101138 OLIVAR-HOJIBLANCA	S 419	24,60	0,46	0,46	0,46		0,46			0,46	0,46
1700000004985014	14-013-021-00321-002	101138 OLIVAR-HOJIBLANCA	S 419	12,90	1,86	1,86	1,86		1,86			1,86	1,86
1700000004985015	14-058-006-00408-002	101138 OLIVAR-HOJIBLANCA	S 419	15,00	0,72	0,72	0,72		0,72			0,72	0,72
1700000004985016	14-058-006-00412-001	101138 OLIVAR-HOJIBLANCA	S 419	11,80	0,01	0,01	0,01		0,01			0,01	0,01
1700000004985017	14-058-006-00412-001	101138 OLIVAR-HOJIBLANCA	S 419	11,80	0,01	0,01	0,01		0,01			0,01	0,01
1700000004985018	14-058-006-00506-001	101138 OLIVAR-HOJIBLANCA	S 419	16,30	0,69	0,69	0,69		0,69			0,69	0,69
1700000004985019	14-058-006-00507-001	101138 OLIVAR-HOJIBLANCA	S 419	18,40	1,00	1,00	1,00		1,00			1,00	1,00
1700000004985020	14-058-006-00508-001	101138 OLIVAR-HOJIBLANCA	S 419	23,50	0,02	0,02	0,02		0,02			0,02	0,02
1700000004985021	14-058-006-00509-002	101138 OLIVAR-HOJIBLANCA	S 419	18,90	0,01	0,01	0,01		0,01			0,01	0,01
1700000004985022	14-013-021-00391-002	101138 OLIVAR-HOJIBLANCA	S 419	5,10	1,59	1,59	1,59		1,59			1,59	1,59
1700000004985026	14-058-006-00406-001	101138 OLIVAR-HOJIBLANCA	S 419	15,10	0,02	0,02	0,02		0,02			0,02	0,02
1700000004985027	14-058-006-00407-001	101138 OLIVAR-HOJIBLANCA	S 419	7,50	0,86	0,86	0,86		0,86			0,86	0,86
1700000004985030	14-038-001-00114-001	101138 OLIVAR-HOJIBLANCA	S 419	20,00	0,58	0,58	0,58		0,58			0,58	0,58
1700000004985031	14-038-001-00115-001	101138 OLIVAR-HOJIBLANCA	S 419	21,00	0,69	0,69	0,69		0,69			0,69	0,69
1700000004985032	14-038-001-00116-001	101138 OLIVAR-HOJIBLANCA	S 419	15,60	0,35	0,35	0,35		0,35			0,35	0,35
1700000004985033	14-038-001-00117-001	101138 OLIVAR-HOJIBLANCA	S 419	18,50	0,02	0,02	0,02		0,02			0,02	0,02
1700000004985044	14-058-006-00564-002	101138 OLIVAR-HOJIBLANCA	S 419	14,30	0,01	0,01	0,01		0,01			0,01	0,01
1700000004985045	14-058-006-00355-002	101138 OLIVAR-HOJIBLANCA	S 419	18,20	0,01	0,01	0,01		0,01			0,01	0,01
1700000004985046	14-058-006-00357-001	101138 OLIVAR-HOJIBLANCA	S 419	12,90	0,80	0,80	0,80		0,80			0,80	0,80
1700000004985047	14-058-006-00358-005	101138 OLIVAR-HOJIBLANCA	S 419	13,50	0,02	0,02	0,02		0,02			0,02	0,02

(1) Superficie declarada admisible ajustada con la superficie comprometida.
(2) Factor de penalización valorando el alcance para el tipo de compromiso.Puede verificar la integridad de una copia de este documento mediante la lectura del código QR adjunto o mediante el acceso a la dirección <https://ws050.juntadeandalucia.es/verificarFirma> indicando el código de VERIFICACIÓN

FIRMADO POR

RAQUEL MARIA ESPIN CRESPO

17/12/2024

VERIFICACIÓN

Pk2jm6UYDU9J72AMTZUYRN3GET48NG

PÁG. 3394/9349



**APELLIDOS Y NOMBRE / RAZÓN SOCIAL**

PEREZ SERRANO JUAN MANUEL

NIF

***0132*

EXPEDIENTE

1255016

ANUALIDAD DE PAGO

1ª

IMPORTES POR ANUALIDAD

	2023	2024	2025	2026	2027
IMPORTE MÁXIMO SUBVENCIONABLE	559,26 €	559,26 €	559,26 €	466,05 €	466,05 €
IMPORTE MEDIO DE TRANSFERENCIA (€/ha)	297,48 €	297,48 €	297,48 €	247,90 €	247,90 €

RESUMEN DE UNIDADES

Cód	GRUPO DE PAGO	Sup. Dec. Admisible (ha)	Sup. Comprometida (ha)	Sup. ajustada compromiso (1) (ha)	% sobredec.	Sup. Resuelta (ha)	Importe Declarado	Importe Topado	Importe Resuelto	Importe tras sobredec.
419	OLIVAR	1,88		1,88	0,00	1,88	559,26	559,26	559,26	559,26
TOTAL		1,88	1,88	1,88		1,88	559,26	559,26	559,26	559,26

APLICACIÓN DE REDUCCIONES Y PENALIZACIONES

GRUPO DE PAGO	Importe Calculado	Importe prereduc.	Criterios de subvencionabilidad y compromisos	Presentación tardía	Omisión declaración	Condicionalidad	IMPORTE (Euros) RESUELTO
OLIVAR	559,26	559,26	0,00	0,00	0,00	0,00	559,26
TOTAL	559,26	559,26					559,26

RESUMEN DE PAGOS**IMPORTE (Euros)**

	RESUELTO	FEADER	MAPA	CAPADR
OLIVAR - Pago realizado	559,26 €	475,37 €	54,86 €	29,03 €

RECINTOS RESUELTOS

REF.	REFERENCIA SIGPAC	CULTIVO	DESCRIPCIÓN CULTIVO	S/R G.PAGO	PEND. MEDIA (%)	SUP. DEC. ADMISIBLE (ha)	SUP. COMPROM. (ha)	SUP. AJUSTADA COMPROM. (1) (ha)	SUP. CONY. SIGPAC (ha)	SUP. CERTIE (ha)	SUP. CAMPO (ha)	SUP. CAMPO DETER. CULT. DECLARADO (ha)	SUP. DEC. REDUCIDA (ha)	SUP. RESUELTA (ha)
1700000006986900	14-058-011-00098-003	101138	OLIVAR-HOJIBLANCA	S	419	8,10	0,16	0,16	0,16	0,16			0,16	0,16
1700000006986907	14-058-011-00098-002	101138	OLIVAR-HOJIBLANCA	S	419	17,80	0,23	0,23	0,23	0,23			0,23	0,23
1700000006986909	14-058-010-00492-012	101138	OLIVAR-HOJIBLANCA	S	419	26,60	1,49	1,49	1,49	1,49			1,49	1,49

(1) Superficie declarada admisible ajustada con la superficie comprometida.
(2) Factor de penalización valorando el alcance para el tipo de compromiso.

Puede verificar la integridad de una copia de este documento mediante la lectura del código QR adjunto o mediante el acceso a la dirección <https://ws050.juntadeandalucia.es/verificarFirma> indicando el código de VERIFICACIÓN

FIRMADO POR

RAQUEL MARIA ESPIN CRESPO

17/12/2024

VERIFICACIÓN

Pk2jm6UYDU9J72AMTZUYRN3GET48NG

PÁG. 3395/9349



**APELLIDOS Y NOMBRE / RAZÓN SOCIAL**

PEREZ TORRICO MANUEL IGNACIO

NIF

***4251*

EXPEDIENTE

1100662

ANUALIDAD DE PAGO

1ª

IMPORTES POR ANUALIDAD

	2023	2024	2025	2026	2027
IMPORTE MÁXIMO SUBVENCIONABLE	1.002,51 €	1.002,51 €	1.002,51 €	835,42 €	835,42 €
IMPORTE MEDIO DE TRANSFERENCIA (€/ha)	297,48 €	297,48 €	297,48 €	247,90 €	247,90 €

RESUMEN DE UNIDADES

Cód	GRUPO DE PAGO	Sup. Dec. Admisible (ha)	Sup. Comprometida (ha)	Sup. ajustada compromiso (1) (ha)	% sobredec.	Sup. Resuelta (ha)	Importe Declarado	Importe Topado	Importe Resuelto	Importe tras sobredec.
419	OLIVAR	3,37		3,37	0,00	3,37	1.002,51	1.002,51	1.002,51	1.002,51
TOTAL		3,37	3,37	3,37		3,37	1.002,51	1.002,51	1.002,51	1.002,51

APLICACIÓN DE REDUCCIONES Y PENALIZACIONES

GRUPO DE PAGO	Importe Calculado	Importe prereduc.	Criterios de subvencionabilidad y compromisos	Presentación tardía	Omisión declaración	Condicionalidad	IMPORTE (Euros) RESUELTO
OLIVAR	1.002,51	1.002,51	0,00	0,00	0,00	0,00	1.002,51
TOTAL	1.002,51	1.002,51					1.002,51

RESUMEN DE PAGOS**IMPORTE (Euros)**

	RESUELTO	FEADER	MAPA	CAPADR
OLIVAR - Pago realizado	1.002,51 €	852,13 €	98,35 €	52,03 €

RECINTOS RESUELTOS

REF.	REFERENCIA SIGPAC	CULTIVO	DESCRIPCIÓN CULTIVO	S/R G.PAGO	PEND. MEDIA (%)	SUP. DEC. ADMISIBLE (ha)	SUP. COMPROM. (ha)	SUP. AJUSTADA COMPR.(1) (ha)	SUP. CONY. SIGPAC (ha)	SUP. CERTIE (ha)	SUP. CAMPO (ha)	SUP. CAMPO DETER. CULT. DECLARADO (ha)	SUP. DEC. REDUCIDA (ha)	SUP. RESUELTA (ha)
-1269962	14-035-053-00375-001	101252	OLIVAR-NEVADILLO NEGRO	S 419	5,40	1,02	1,02	1,02	1,02	1,02			1,02	1,02
-1269961	14-035-053-00372-001	101252	OLIVAR-NEVADILLO NEGRO	S 419	3,50	1,22	1,22	1,22	1,22	1,22			1,22	1,22
-1269960	14-035-053-00374-001	101252	OLIVAR-NEVADILLO NEGRO	S 419	4,20	0,40	0,40	0,40	0,40	0,40			0,40	0,40
1700000006328971	14-035-053-00373-001	101252	OLIVAR-NEVADILLO NEGRO	S 419	3,60	0,57	0,57	0,57	0,57	0,57			0,57	0,57
1700000006328972	14-035-053-00414-001	101252	OLIVAR-NEVADILLO NEGRO	S 419	4,90	0,16	0,16	0,16	0,16	0,16			0,16	0,16

INCIDENCIAS**INCIDENCIA DESCRIPCIÓN**

100424 Solicita recinto que no está comprometido para la operación.

Ref:-72663 Recinto:14-035-039-00086-00013 Cultivo:241000 MEZCLA VEZA - AVENA-SIN VARIEDAD Secano

(1) Superficie declarada admisible ajustada con la superficie comprometida.
(2) Factor de penalización valorando el alcance para el tipo de compromiso.Puede verificar la integridad de una copia de este documento mediante la lectura del código QR adjunto o mediante el acceso a la dirección <https://ws050.juntadeandalucia.es/verificarFirma> indicando el código de VERIFICACIÓN

FIRMADO POR

RAQUEL MARIA ESPIN CRESPO

17/12/2024

VERIFICACIÓN

Pk2jm6UYDU9J72AMTZUYRN3GET48NG

PÁG. 3396/9349



**APELLIDOS Y NOMBRE / RAZÓN SOCIAL**

PETIDIER CANO JOAQUIN

NIF

***3526*

EXPEDIENTE

1051614

ANUALIDAD DE PAGO

1ª

IMPORTES POR ANUALIDAD

	2023	2024	2025	2026	2027
IMPORTE MÁXIMO SUBVENCIONABLE	865,67 €	865,67 €	865,67 €	721,39 €	721,39 €
IMPORTE MEDIO DE TRANSFERENCIA (€/ha)	297,48 €	297,48 €	297,48 €	247,90 €	247,90 €

RESUMEN DE UNIDADES

Cód	GRUPO DE PAGO	Sup. Dec. Admisible (ha)	Sup. Comprometida (ha)	Sup. ajustada compromiso (1) (ha)	% sobredec.	Sup. Resuelta (ha)	Importe Declarado	Importe Topado	Importe Resuelto	Importe tras sobredec.
419	OLIVAR	2,93		2,91	0,00	2,91	865,67	865,67	865,67	865,67
TOTAL		2,93	2,91	2,91		2,91	865,67	865,67	865,67	865,67

APLICACIÓN DE REDUCCIONES Y PENALIZACIONES

GRUPO DE PAGO	Importe Calculado	Importe prereduc.	Criterios de subvencionabilidad y compromisos	Presentación tardía	Omisión declaración	Condicionalidad	IMPORTE (Euros) RESUELTO
OLIVAR	865,67	865,67	0,00	0,00	0,00	0,00	865,67
TOTAL	865,67	865,67					865,67

RESUMEN DE PAGOS**IMPORTE (Euros)**

	RESUELTO	FEADER	MAPA	CAPADR
OLIVAR - Pago realizado	865,67 €	735,82 €	84,92 €	44,93 €

RECINTOS RESUELTOS

REF.	REFERENCIA SIGPAC	CULTIVO	DESCRIPCIÓN CULTIVO	S/R	G.PAGO	PEND. MEDIA (%)	SUP. DEC. ADMISIBLE (ha)	SUP. COMPROM. (ha)	SUP. AJUSTADA COMPR.(1) (ha)	SUP. CONY. SIGPAC (ha)	SUP. CERTIE (ha)	SUP. CAMPO (ha)	SUP. CAMPO DETER. CULT. DECLARADO (ha)	SUP. DEC. REDUCIDA (ha)	SUP. RESUELTA (ha)
-1256626	14-065-005-00094-002	101010	OLIVAR-PICUAL	S	419	7,00	2,93	2,91	2,91		2,93			2,91	2,91

INCIDENCIAS**INCIDENCIA DESCRIPCIÓN**

- 4272 Verifica que las líneas de declaración de las Solicitudes Únicas no tienen solapes con la capa de Retroactividad Gráfica (ambas de la misma campaña) a nivel de expediente/línea de declaración gráfica de la solicitud.
Ref:-1256626 Recinto:14-065-005-00094-00002 Cultivo: - Agregado de la referencia del recinto.:0 Zona de la referencia del recinto.:0 Superficie solapada.:0,02 Id. Incid.:100991170

(1) Superficie declarada admisible ajustada con la superficie comprometida.
(2) Factor de penalización valorando el alcance para el tipo de compromiso.

Puede verificar la integridad de una copia de este documento mediante la lectura del código QR adjunto o mediante el acceso a la dirección <https://ws050.juntadeandalucia.es/verificarFirma> indicando el código de VERIFICACIÓN

FIRMADO POR

RAQUEL MARIA ESPIN CRESPO

17/12/2024

VERIFICACIÓN

Pk2jm6UYDU9J72AMTZUYRN3GET48NG

PÁG. 3397/9349



**APELLIDOS Y NOMBRE / RAZÓN SOCIAL**

PETIDIER PINO ALFONSO

NIF

***5869*

EXPEDIENTE

1266961

ANUALIDAD DE PAGO

1ª

IMPORTES POR ANUALIDAD

	2023	2024	2025	2026	2027
IMPORTE MÁXIMO SUBVENCIONABLE	1.056,05 €	1.056,05 €	1.056,05 €	880,05 €	880,05 €
IMPORTE MEDIO DE TRANSFERENCIA (€/ha)	297,48 €	297,48 €	297,48 €	247,90 €	247,90 €

RESUMEN DE UNIDADES

Cód	GRUPO DE PAGO	Sup. Dec. Admisible (ha)	Sup. Comprometida (ha)	Sup. ajustada compromiso (1) (ha)	% sobredec.	Sup. Resuelta (ha)	Importe Declarado	Importe Topado	Importe Resuelto	Importe tras sobredec.
419	OLIVAR	3,55		3,55	0,00	3,55	1.056,05	1.056,05	1.056,05	1.056,05
TOTAL		3,55	3,55	3,55		3,55	1.056,05	1.056,05	1.056,05	1.056,05

APLICACIÓN DE REDUCCIONES Y PENALIZACIONES

GRUPO DE PAGO	Importe Calculado	Importe prereduc.	Criterios de subvencionabilidad y compromisos	Presentación tardía	Omisión declaración	Condicionalidad	IMPORTE (Euros) RESUELTO
OLIVAR	1.056,05	1.056,05	0,00	0,00	0,00	0,00	1.056,05
TOTAL	1.056,05	1.056,05					1.056,05

RESUMEN DE PAGOS**IMPORTE (Euros)**

	RESUELTO	FEADER	MAPA	CAPADR
OLIVAR - Pago realizado	1.056,05 €	897,64 €	103,60 €	54,81 €

RECINTOS RESUELTOS

REF.	REFERENCIA SIGPAC	SIGPAC	CULTIVO	DESCRIPCIÓN CULTIVO	S/R G.PAGO	PEND. MEDIA (%)	SUP. DEC. ADMISIBLE (ha)	SUP. COMPROM. (ha)	SUP. AJUSTADA COMPR.(1) (ha)	SUP. CONY. SIGPAC (ha)	SUP. CERTIE (ha)	SUP. CAMPO (ha)	SUP. CAMPO DETER. CULT. DECLARADO (ha)	SUP. DEC. REDUCIDA (ha)	SUP. RESUELTA (ha)
5475426	14-065-006-00078-003	101010	OLIVAR-PICUAL		S	419	9,90	1,88	1,88	1,88	1,88			1,88	1,88
5475428	14-059-002-00039-001	101010	OLIVAR-PICUAL		S	419	4,60	0,21	0,21	0,21	0,21			0,21	0,21
5475430	14-059-002-00011-001	101010	OLIVAR-PICUAL		S	419	5,70	1,46	1,46	1,46	1,46			1,46	1,46

(1) Superficie declarada admisible ajustada con la superficie comprometida.
(2) Factor de penalización valorando el alcance para el tipo de compromiso.

Puede verificar la integridad de una copia de este documento mediante la lectura del código QR adjunto o mediante el acceso a la dirección <https://ws050.juntadeandalucia.es/verificarFirma> indicando el código de VERIFICACIÓN

FIRMADO POR

RAQUEL MARIA ESPIN CRESPO

17/12/2024

VERIFICACIÓN

Pk2jm6UYDU9J72AMTZUYRN3GET48NG

PÁG. 3398/9349



**APELLIDOS Y NOMBRE / RAZÓN SOCIAL**

PINO MURES FRANCISCO JOSE

NIF

***7457*

EXPEDIENTE

1056159

ANUALIDAD DE PAGO

1ª

IMPORTE POR ANUALIDAD

	2023	2024	2025	2026	2027
IMPORTE MÁXIMO SUBVENCIONABLE	8.201,52 €	8.201,52 €	8.201,52 €	6.834,60 €	6.834,60 €
IMPORTE MEDIO DE TRANSFERENCIA (€/ha)	297,48 €	297,48 €	297,48 €	247,90 €	247,90 €

RESUMEN DE UNIDADES

Cód	GRUPO DE PAGO	Sup. Dec. Admisible (ha)	Sup. Comprometida (ha)	Sup. ajustada compromiso (1) (ha)	% sobredec.	Sup. Resuelta (ha)	Importe Declarado	Importe Topado	Importe Resuelto	Importe tras sobredec.
419	OLIVAR	27,57		27,57	0,00	27,57	8.201,52	8.201,52	8.201,52	8.201,52
TOTAL		27,57	27,57	27,57		27,57	8.201,52	8.201,52	8.201,52	8.201,52

APLICACIÓN DE REDUCCIONES Y PENALIZACIONES

GRUPO DE PAGO	Importe Calculado	Importe prereduc.	Criterios de subvencionabilidad y compromisos	Presentación tardía	Omisión declaración	Condicionalidad	IMPORTE (Euros) RESUELTO
OLIVAR	8.201,52	8.201,52	0,00	0,00	0,00	0,00	8.201,52
TOTAL	8.201,52	8.201,52					8.201,52

RESUMEN DE PAGOS**IMPORTE (Euros)**

	RESUELTO	FEADER	MAPA	CAPADR
OLIVAR - Pago realizado	8.201,52 €	6.971,29 €	804,57 €	425,66 €

RECINTOS RESUELTOS

REF.	REFERENCIA SIGPAC	CULTIVO DESCRIPCIÓN CULTIVO	S/R G.PAGO	PEND. MEDIA (%)	SUP. DEC. ADMISIBLE (ha)	SUP. COMPROM. (ha)	SUP. AJUSTADA COMPR.(1) (ha)	SUP. CONY. SIGPAC (ha)	SUP. CERTIE (ha)	SUP. CAMPO (ha)	SUP. CAMPO DETER. CULT. DECLARADO (ha)	SUP. DEC. REDUCIDA (ha)	SUP. RESUELTA (ha)
-1521741	14-065-008-00038-003	101010 OLIVAR-PICUAL	S 419	4,60	2,56	2,56	2,56	2,56	2,56			2,56	2,56
-1521740	14-065-008-00038-003	101010 OLIVAR-PICUAL	S 419	4,60	0,74	0,74	0,74	0,74	0,74			0,74	0,74
1700000002772388	14-017-001-00137-004	101010 OLIVAR-PICUAL	S 419	0,90	1,78	1,78	1,78	1,78	1,78			1,78	1,78
1700000002772391	14-017-017-00227-003	101138 OLIVAR-HOJIBLANCA	S 419	8,40	1,50	1,50	1,50	1,50	1,50			1,50	1,50
1700000002772392	14-065-008-00038-003	101010 OLIVAR-PICUAL	S 419	4,60	7,44	7,44	7,44	7,44	7,44			7,44	7,44
1700000002772393	14-017-017-00227-002	101138 OLIVAR-HOJIBLANCA	S 419	4,80	3,84	3,84	3,84	3,84	3,84			3,84	3,84
1700000002772396	14-017-001-00137-005	101010 OLIVAR-PICUAL	S 419	5,40	5,34	5,34	5,34	5,34	5,34			5,34	5,34
1700000002772397	14-065-008-00029-002	101010 OLIVAR-PICUAL	S 419	8,30	4,37	4,37	4,37	4,37	4,37			4,37	4,37

(1) Superficie declarada admisible ajustada con la superficie comprometida.
(2) Factor de penalización valorando el alcance para el tipo de compromiso.Puede verificar la integridad de una copia de este documento mediante la lectura del código QR adjunto o mediante el acceso a la dirección <https://ws050.juntadeandalucia.es/verificarFirma> indicando el código de VERIFICACIÓN

FIRMADO POR

RAQUEL MARIA ESPIN CRESPO

17/12/2024

VERIFICACIÓN

Pk2jm6UYDU9J72AMTZUYRN3GET48NG

PÁG. 3399/9349



**APELLIDOS Y NOMBRE / RAZÓN SOCIAL**

PINO ROLDAN JERONIMO

NIF
***8889*EXPEDIENTE
1190336**ANUALIDAD DE PAGO**

1ª

IMPORTES POR ANUALIDAD

	2023	2024	2025	2026	2027
IMPORTE MÁXIMO SUBVENCIONABLE	267,52 €	267,52 €	222,64 €	222,64 €	222,64 €
IMPORTE MEDIO DE TRANSFERENCIA (€/ha)	304,00 €	304,00 €	253,00 €	253,00 €	253,00 €

RESUMEN DE UNIDADES

Cód	GRUPO DE PAGO	Sup. Dec. Admisible (ha)	Sup. Comprometida (ha)	Sup. ajustada compromiso (1) (ha)	% sobredec.	Sup. Resuelta (ha)	Importe Declarado	Importe Topado	Importe Resuelto	Importe tras sobredec.
420	HORTÍCOLAS	0,88		0,88	0,00	0,88	267,52	267,52	267,52	267,52
TOTAL		0,88	0,88	0,88		0,88	267,52	267,52	267,52	267,52

APLICACIÓN DE REDUCCIONES Y PENALIZACIONES

GRUPO DE PAGO	Importe Calculado	Importe prereduc.	Criterios de subvencionabilidad y compromisos	Presentación tardía	Omisión declaración	Condicionalidad	IMPORTE (Euros) RESUELTO
HORTÍCOLAS	267,52	267,52	0,00	0,00	0,00	0,00	267,52
TOTAL	267,52	267,52					267,52

RESUMEN DE PAGOS**IMPORTE (Euros)**

	RESUELTO	FEADER	MAPA	CAPADR
HORTÍCOLAS - Pago realizado	267,52 €	227,39 €	26,24 €	13,89 €

RECINTOS RESUELTOS

REF.	REFERENCIA SIGPAC	CULTIVO	DESCRIPCIÓN CULTIVO	S/R	G.PAGO	PEND. MEDIA (%)	SUP. DEC. ADMISIBLE (ha)	SUP. COMPROM. (ha)	SUP. AJUSTADA COMPR.(1) (ha)	SUP. CONY. SIGPAC (ha)	SUP. CERTIF. (ha)	SUP. CAMPO (ha)	SUP. CAMPO DETER. CULT. DECLARADO (ha)	SUP. DEC. REDUCIDA (ha)	SUP. RESUELTA (ha)
5780733	14-013-024-00184-004	279000	ESPÁRRAGOS-SIN VARIEDAD	R	420	4,10	0,88	0,88	0,88		0,90			0,88	0,88

INCIDENCIAS**INCIDENCIA DESCRIPCIÓN**

- 248 Verifica que los recintos declarados con sistema de explotación regadío corresponden realmente a regadío según SIGPAC.
Ref:7511651 Recinto:14-013-024-00184-00002 Cultivo:279000 ESPÁRRAGOS-SIN VARIEDAD Regadío
- 100400 Recinto con cultivo, variedad, régimen de explotación o uso Sigpac no compatible con la operación solicitada (Anexo IV.I Cultivos y variedades elegibles para las Intervenciones. Orden de 28 de marzo de 2023).
Ref:7511651 Recinto:14-013-024-00184-00002 Cultivo:279000 ESPÁRRAGOS-SIN VARIEDAD Regadío Uso:IM
- 100402 Recinto solicitado no forma parte de ningún organismo de control autorizado para la producción ecológica en Andalucía o fecha de inscripción posterior al plazo establecido (Anexo I. Criterios de Subvencionabilidad. Orden 28 de marzo de 2023).
Ref:5780738 Recinto:14-013-024-00165-00004 Cultivo:279000 ESPÁRRAGOS-SIN VARIEDAD Secano
- 100424 Solicita recinto que no está comprometido para la operación.
Ref:5780738 Recinto:14-013-024-00165-00004 Cultivo:279000 ESPÁRRAGOS-SIN VARIEDAD Secano
Ref:7511651 Recinto:14-013-024-00184-00002 Cultivo:279000 ESPÁRRAGOS-SIN VARIEDAD Regadío
Ref:5780741 Recinto:14-013-024-00208-00001 Cultivo:279000 ESPÁRRAGOS-SIN VARIEDAD Regadío
Ref:5780743 Recinto:14-013-024-00250-00001 Cultivo:279000 ESPÁRRAGOS-SIN VARIEDAD Regadío

(1) Superficie declarada admisible ajustada con la superficie comprometida.
(2) Factor de penalización valorando el alcance para el tipo de compromiso.

Puede verificar la integridad de una copia de este documento mediante la lectura del código QR adjunto o mediante el acceso a la dirección <https://ws050.juntadeandalucia.es/verificarFirma> indicando el código de VERIFICACIÓN

FIRMADO POR

RAQUEL MARIA ESPIN CRESPO

17/12/2024

VERIFICACIÓN

Pk2jm6UYDU9J72AMTZUYRN3GET48NG

PÁG. 3400/9349



**APELLIDOS Y NOMBRE / RAZÓN SOCIAL**

PIZARRAS C.B.

NIF

****3031*

EXPEDIENTE

1253923

ANUALIDAD DE PAGO

1ª

IMPORTE POR ANUALIDAD

	2023	2024	2025	2026	2027
IMPORTE MÁXIMO SUBVENCIONABLE	4.787,77 €	4.787,77 €	4.150,94 €	3.989,81 €	3.989,81 €
IMPORTE MEDIO DE TRANSFERENCIA (€/ha)	55,85 €	55,85 €	48,42 €	46,54 €	46,54 €

RESUMEN DE UNIDADES

Cód	GRUPO DE PAGO	Sup. Dec. Admisible (ha)	Sup. Comprometida (ha)	Sup. ajustada compromiso (1) (ha)	% sobredec.	Sup. Resuelta (ha)	Importe Declarado	Importe Topado	Importe Resuelto	Importe tras sobredec.
418	PASTOS ASOCIADOS A GANADERÍA ECOLÓGICA	82,47		82,47	0,00	82,47	7.835,14	3.820,96	3.820,96	3.820,96
419	OLIVAR	3,25		3,25	0,00	3,25	966,81	966,81	966,81	966,81
TOTAL		85,72	85,72	85,72		85,72	8.801,95	4.787,77	4.787,77	4.787,77

APLICACIÓN DE REDUCCIONES Y PENALIZACIONES

GRUPO DE PAGO	Importe Calculado	Importe prereduc.	Importe subvencionabilidad y compromisos	Criterios de Presentación tardía	Omisión declaración	Condicionabilidad	IMPORTE (Euros) RESUELTO
OLIVAR	966,81	966,81	0,00	0,00	0,00	0,00	966,81
PASTOS ASOCIADOS A GANADERÍA	3.820,96	3.820,96	0,00	0,00	0,00	0,00	3.820,96
TOTAL	4.787,77	4.787,77					4.787,77

RESUMEN DE PAGOS

	RESUELTO	FEADER	MAPA	CAPADR
OLIVAR - Pago realizado	966,81 €	821,79 €	94,84 €	50,18 €
PASTOS ASOCIADOS A GANADERÍA ECOLÓGICA - Pago realizado	3.820,96 €	3.247,82 €	374,84 €	198,30 €
TOTAL	4.787,77 €	4.069,61 €	469,68 €	248,48 €

RECINTOS RESUELTOS

REF.	REFERENCIA SIGPAC	CULTIVO	DESCRIPCIÓN CULTIVO	S/R	G.PAGO	PEND. MEDIA (%)	SUP. DEC. ADMISIBLE (ha)	SUP. COMPROM. (ha)	SUP. AJUSTADA COMPRO. (1) (ha)	SUP. CONV. SIGPAC (ha)	SUP. CERTIF. (ha)	SUP. CAMPO (ha)	SUP. CAMPO DETER. CULT. DECLARADO (ha)	SUP. DEC. REDUCIDA (ha)	SUP. RESUELTA (ha)
-772239	14-069-033-00052-007	62000	PASTOS PERMANENTES DE 5 O MAS AÑOS-SIN VARIEDAD	S	418	14,30	6,49	6,49	6,49		7,63			6,49	6,49
4797216	14-069-034-00071-001	62000	PASTOS PERMANENTES DE 5 O MAS AÑOS-SIN VARIEDAD	S	418	15,90	17,69	17,69	17,69		17,69			17,69	17,69
5137981	14-069-033-00052-006	62000	PASTOS PERMANENTES DE 5 O MAS AÑOS-SIN VARIEDAD	S	418	11,40	0,54	0,54	0,54		0,64			0,54	0,54
1700000007201556	14-001-025-00001-003	62000	PASTOS PERMANENTES DE 5 O MAS AÑOS-SIN VARIEDAD	S	418	23,40	3,37	3,37	3,37		3,96			3,37	3,37
1700000007201557	14-001-026-00001-001	62000	PASTOS PERMANENTES DE 5 O MAS AÑOS-SIN VARIEDAD	S	418	20,60	11,64	11,64	11,64		11,64			11,64	11,64
1700000007201558	14-069-033-00052-003	62000	PASTOS PERMANENTES DE 5 O MAS AÑOS-SIN VARIEDAD	S	418	27,50	16,43	16,43	16,43		46,94			16,43	16,43
1700000007201559	14-069-034-00045-001	62000	PASTOS PERMANENTES DE 5 O MAS AÑOS-SIN VARIEDAD	S	418	14,50	0,85	0,85	0,85		1,00			0,85	0,85
1700000007201560	14-001-025-00001-004	62000	PASTOS PERMANENTES DE 5 O MAS AÑOS-SIN VARIEDAD	S	418	15,00	16,05	16,05	16,05		18,88			16,05	16,05
1700000007201561	14-069-034-00070-001	62000	PASTOS PERMANENTES DE 5 O MAS AÑOS-SIN VARIEDAD	S	418	15,50	0,44	0,44	0,44		0,44			0,44	0,44
1700000007201562	14-069-033-00052-002	62000	PASTOS PERMANENTES DE 5 O MAS AÑOS-SIN VARIEDAD	S	418	16,00	0,67	0,67	0,67		0,67			0,67	0,67
1700000007201563	14-069-034-00069-001	62000	PASTOS PERMANENTES DE 5 O MAS AÑOS-SIN VARIEDAD	S	418	29,30	3,98	3,98	3,98		5,31			3,98	3,98
1700000007201564	14-069-034-00067-002	62000	PASTOS PERMANENTES DE 5 O MAS AÑOS-SIN VARIEDAD	S	418	22,40	4,32	4,32	4,32		6,65			4,32	4,32
6961390	14-069-033-00051-003	101010	OLIVAR-PICUAL	S	419	12,20	1,58	1,58	1,58		1,58			1,58	1,58
6961391	14-069-033-00052-004	101010	OLIVAR-PICUAL	S	419	14,50	0,62	0,62	0,62		0,62			0,62	0,62
6961392	14-069-033-00052-001	101010	OLIVAR-PICUAL	S	419	12,20	0,30	0,30	0,30		0,30			0,30	0,30
1700000007201565	14-069-034-00045-002	101010	OLIVAR-PICUAL	S	419	10,80	0,75	0,75	0,75		0,75			0,75	0,75

INCIDENCIAS**INCIDENCIA DESCRIPCIÓN**

100407 Explotación solicitada no forma parte de ningún organismo de control autorizado para la producción ecológica en Andalucía o fecha de inscripción posterior al plazo establecido (Anexo I. Criterios de Subvencionabilidad. Orden 28 de marzo de 2023).
Explotación:ES140690000997 Especie:PORCINO

(1) Superficie declarada admisible ajustada con la superficie comprometida.
(2) Factor de penalización valorando el alcance para el tipo de compromiso.

Puede verificar la integridad de una copia de este documento mediante la lectura del código QR adjunto o mediante el acceso a la dirección <https://ws050.juntadeandalucia.es/verificarFirma> indicando el código de VERIFICACIÓN

FIRMADO POR

RAQUEL MARIA ESPIN CRESPO

17/12/2024

VERIFICACIÓN

Pk2jm6UYDU9J72AMTZUYRN3GET48NG

PÁG. 3401/9349



**Datos considerados para el Cálculo de la Carga Ganadera mínima y máxima del expediente**

Explotación	Especie	Inscrito en Sipea y Admisible	Ugm Calculada para CG Mínima	Ugm Calculada para CG Máxima
ES140690000997	BOVINA	SI	11,36	11,36
ES140690000997	PORCINO	NO	0,00	20,69
			11,36	32,05

Superficie determinada para Cálculo Carga Ganadera Mínima: 82,47 ha

Superficie determinada para Cálculo Carga Ganadera Máxima: 82,47 ha

Carga Ganadera Mínima Expediente: 0,14 ugm/ha

Carga Ganadera Máxima Expediente: 0,39 ugm/ha

Los importes del Grupo de Pago de pastos de este expediente han sido ajustados por no llegar a la carga ganadera mínima de 0,3

Recintos Determinados para el Cálculo de Garga Ganadera Mínima

REF.	REFERENCIA SIGPAC	CULTIVO	DESCRIPCIÓN CULTIVO	S/R	SUP. RESUELTA (ha)
-772239	14-069-033-00052-00007	62000	PASTOS PERMANENTES DE 5 O MAS AÑOS-SIN VARIEDAD	S	6,49
4797216	14-069-034-00071-00001	62000	PASTOS PERMANENTES DE 5 O MAS AÑOS-SIN VARIEDAD	S	17,69
5137981	14-069-033-00052-00006	62000	PASTOS PERMANENTES DE 5 O MAS AÑOS-SIN VARIEDAD	S	0,54
1700000007201556	14-001-025-00001-00003	62000	PASTOS PERMANENTES DE 5 O MAS AÑOS-SIN VARIEDAD	S	3,37
1700000007201557	14-001-026-00001-00001	62000	PASTOS PERMANENTES DE 5 O MAS AÑOS-SIN VARIEDAD	S	11,64
1700000007201558	14-069-033-00052-00003	62000	PASTOS PERMANENTES DE 5 O MAS AÑOS-SIN VARIEDAD	S	16,43
1700000007201559	14-069-034-00045-00001	62000	PASTOS PERMANENTES DE 5 O MAS AÑOS-SIN VARIEDAD	S	0,85
1700000007201560	14-001-025-00001-00004	62000	PASTOS PERMANENTES DE 5 O MAS AÑOS-SIN VARIEDAD	S	16,05
1700000007201561	14-069-034-00070-00001	62000	PASTOS PERMANENTES DE 5 O MAS AÑOS-SIN VARIEDAD	S	0,44
1700000007201562	14-069-033-00052-00002	62000	PASTOS PERMANENTES DE 5 O MAS AÑOS-SIN VARIEDAD	S	0,67
1700000007201563	14-069-034-00069-00001	62000	PASTOS PERMANENTES DE 5 O MAS AÑOS-SIN VARIEDAD	S	3,98
1700000007201564	14-069-034-00067-00002	62000	PASTOS PERMANENTES DE 5 O MAS AÑOS-SIN VARIEDAD	S	4,32

Recintos Determinados para el Cálculo de Garga Ganadera Máxima

REF.	REFERENCIA SIGPAC	CULTIVO	DESCRIPCIÓN CULTIVO	S/R	SUP. RESUELTA (ha)
-772239	14-069-033-00052-00007	62000	PASTOS PERMANENTES DE 5 O MAS AÑOS-SIN VARIEDAD	S	6,49
4797216	14-069-034-00071-00001	62000	PASTOS PERMANENTES DE 5 O MAS AÑOS-SIN VARIEDAD	S	17,69
5137981	14-069-033-00052-00006	62000	PASTOS PERMANENTES DE 5 O MAS AÑOS-SIN VARIEDAD	S	0,54
1700000007201556	14-001-025-00001-00003	62000	PASTOS PERMANENTES DE 5 O MAS AÑOS-SIN VARIEDAD	S	3,37
1700000007201557	14-001-026-00001-00001	62000	PASTOS PERMANENTES DE 5 O MAS AÑOS-SIN VARIEDAD	S	11,64
1700000007201558	14-069-033-00052-00003	62000	PASTOS PERMANENTES DE 5 O MAS AÑOS-SIN VARIEDAD	S	16,43
1700000007201559	14-069-034-00045-00001	62000	PASTOS PERMANENTES DE 5 O MAS AÑOS-SIN VARIEDAD	S	0,85
1700000007201560	14-001-025-00001-00004	62000	PASTOS PERMANENTES DE 5 O MAS AÑOS-SIN VARIEDAD	S	16,05
1700000007201561	14-069-034-00070-00001	62000	PASTOS PERMANENTES DE 5 O MAS AÑOS-SIN VARIEDAD	S	0,44
1700000007201562	14-069-033-00052-00002	62000	PASTOS PERMANENTES DE 5 O MAS AÑOS-SIN VARIEDAD	S	0,67
1700000007201563	14-069-034-00069-00001	62000	PASTOS PERMANENTES DE 5 O MAS AÑOS-SIN VARIEDAD	S	3,98
1700000007201564	14-069-034-00067-00002	62000	PASTOS PERMANENTES DE 5 O MAS AÑOS-SIN VARIEDAD	S	4,32

Incidencias de carga ganadera**INCIDENCIA DESCRIPCIÓN**

100407 Explotación solicitada no forma parte de ningún organismo de control autorizado para la producción ecológica en Andalucía o fecha de

(1) Superficie declarada admisible ajustada con la superficie comprometida.
(2) Factor de penalización valorando el alcance para el tipo de compromiso.Puede verificar la integridad de una copia de este documento mediante la lectura del código QR adjunto o mediante el acceso a la dirección <https://ws050.juntadeandalucia.es/verificarFirma> indicando el código de VERIFICACIÓN

FIRMADO POR

RAQUEL MARIA ESPIN CRESPO

17/12/2024

VERIFICACIÓN

Pk2jm6UYDU9J72AMTZUYRN3GET48NG

PÁG. 3402/9349






Datos considerados para el Cálculo de la Carga Ganadera mínima y máxima del expediente

inscripción posterior al plazo establecido (Anexo I. Criterios de Subvencionabilidad. Orden 28 de marzo de 2023).
Explotación:ES140690000997 Especie:PORCINO

(1) Superficie declarada admisible ajustada con la superficie comprometida.
(2) Factor de penalización valorando el alcance para el tipo de compromiso.

Puede verificar la integridad de una copia de este documento mediante la lectura del código QR adjunto o mediante el acceso a la dirección <https://ws050.juntadeandalucia.es/verificarFirma> indicando el código de VERIFICACIÓN

FIRMADO POR	RAQUEL MARIA ESPIN CRESPO	17/12/2024	
VERIFICACIÓN	Pk2jm6UYDU9J72AMTZUYRN3GET48NG	PÁG. 3403/9349	

**APELLIDOS Y NOMBRE / RAZÓN SOCIAL**

PLANELLES MOHEDO JOSE ANTONIO

NIF

***7893*

EXPEDIENTE

1085041

ANUALIDAD DE PAGO

1ª

IMPORTES POR ANUALIDAD

	2023	2024	2025	2026	2027
IMPORTE MÁXIMO SUBVENCIONABLE	3.135,44 €	3.135,44 €	3.135,44 €	2.612,87 €	2.612,87 €
IMPORTE MEDIO DE TRANSFERENCIA (€/ha)	297,48 €	297,48 €	297,48 €	247,90 €	247,90 €

RESUMEN DE UNIDADES

Cód	GRUPO DE PAGO	Sup. Dec. Admisible (ha)	Sup. Comprometida (ha)	Sup. ajustada compromiso (1) (ha)	% sobredec.	Sup. Resuelta (ha)	Importe Declarado	Importe Topado	Importe Resuelto	Importe tras sobredec.
419	OLIVAR	10,54		10,54	0,00	10,54	3.135,44	3.135,44	3.135,44	3.135,44
TOTAL		10,54	10,54	10,54		10,54	3.135,44	3.135,44	3.135,44	3.135,44

APLICACIÓN DE REDUCCIONES Y PENALIZACIONES

GRUPO DE PAGO	Importe Calculado	Importe prereduc.	Criterios de subvencionabilidad y compromisos	Presentación tardía	Omisión declaración	Condicionalidad	IMPORTE (Euros) RESUELTO
OLIVAR	3.135,44	3.135,44	0,00	0,00	0,00	0,00	3.135,44
TOTAL	3.135,44	3.135,44					3.135,44

RESUMEN DE PAGOS**IMPORTE (Euros)**

	RESUELTO	FEADER	MAPA	CAPADR
OLIVAR - Pago realizado	3.135,44 €	2.665,12 €	307,59 €	162,73 €

RECINTOS RESUELTOS

REF.	REFERENCIA SIGPAC	CULTIVO	DESCRIPCIÓN CULTIVO	S/R	G.PAGO	PEND. MEDIA (%)	SUP. DEC. ADMISIBLE (ha)	SUP. COMPROM. (ha)	SUP. AJUSTADA COMPR.(1) (ha)	SUP. CONY. SIGPAC (ha)	SUP. CERTIE (ha)	SUP. CAMPO (ha)	SUP. CAMPO DETER. CULT. DECLARADO (ha)	SUP. DEC. REDUCIDA (ha)	SUP. RESUELTA (ha)
-117502	14-043-017-00105-007	101010	OLIVAR-PICUAL	S	419	6,20	1,41	1,41	1,41		1,41			1,41	1,41
-117488	14-043-017-00100-001	101010	OLIVAR-PICUAL	R	419	5,80	0,88	0,88	0,88		0,88			0,88	0,88
-117486	14-043-017-00105-001	101010	OLIVAR-PICUAL	S	419	4,70	2,49	2,49	2,49		2,49			2,49	2,49
-117479	14-043-017-00163-001	101010	OLIVAR-PICUAL	S	419	5,40	1,00	1,00	1,00		1,00			1,00	1,00
-117474	14-043-017-00164-001	101010	OLIVAR-PICUAL	S	419	4,70	0,23	0,23	0,23		0,23			0,23	0,23
-117469	14-043-017-00098-001	101010	OLIVAR-PICUAL	S	419	9,30	0,79	0,79	0,79		0,79			0,79	0,79
-117460	14-043-017-00099-003	101010	OLIVAR-PICUAL	S	419	8,50	3,62	3,62	3,62		3,62			3,62	3,62
-117456	14-043-017-00099-006	101010	OLIVAR-PICUAL	S	419	6,60	0,12	0,12	0,12		0,12			0,12	0,12

(1) Superficie declarada admisible ajustada con la superficie comprometida.
(2) Factor de penalización valorando el alcance para el tipo de compromiso.Puede verificar la integridad de una copia de este documento mediante la lectura del código QR adjunto o mediante el acceso a la dirección <https://ws050.juntadeandalucia.es/verificarFirma> indicando el código de VERIFICACIÓN

FIRMADO POR

RAQUEL MARIA ESPIN CRESPO

17/12/2024

VERIFICACIÓN

Pk2jm6UYDU9J72AMTZUYRN3GET48NG

PÁG. 3404/9349



**APELLIDOS Y NOMBRE / RAZÓN SOCIAL**

PLATAS ARJONA MARIANO

NIF

****1988*

EXPEDIENTE

1158348

ANUALIDAD DE PAGO

1ª

IMPORTES POR ANUALIDAD

	2023	2024	2025	2026	2027
IMPORTE MÁXIMO SUBVENCIONABLE	841,87 €	841,87 €	841,87 €	701,56 €	701,56 €
IMPORTE MEDIO DE TRANSFERENCIA (€/ha)	297,48 €	297,48 €	297,48 €	247,90 €	247,90 €

RESUMEN DE UNIDADES

Cód	GRUPO DE PAGO	Sup. Dec. Admisible (ha)	Sup. Comprometida (ha)	Sup. ajustada compromiso (1) (ha)	% sobredec.	Sup. Resuelta (ha)	Importe Declarado	Importe Topado	Importe Resuelto	Importe tras sobredec.
419	OLIVAR	2,83		2,83	0,00	2,83	841,87	841,87	841,87	841,87
TOTAL		2,83	2,83	2,83		2,83	841,87	841,87	841,87	841,87

APLICACIÓN DE REDUCCIONES Y PENALIZACIONES

GRUPO DE PAGO	Importe Calculado	Importe prereduc.	Criterios de subvencionabilidad y compromisos	Presentación tardía	Omisión declaración	Condicionalidad	IMPORTE (Euros) RESUELTO
OLIVAR	841,87	841,87	0,00	0,00	0,00	0,00	841,87
TOTAL	841,87	841,87					841,87

RESUMEN DE PAGOS**IMPORTE (Euros)**

	RESUELTO	FEADER	MAPA	CAPADR
OLIVAR - Pago realizado	841,87 €	715,59 €	82,59 €	43,69 €

RECINTOS RESUELTOS

REF.	REFERENCIA SIGPAC	CULTIVO	DESCRIPCIÓN CULTIVO	S/R G.PAGO	PEND. MEDIA (%)	SUP. DEC. ADMISIBLE (ha)	SUP. COMPROM. (ha)	SUP. AJUSTADA COMPR.(1) (ha)	SUP. CONY. SIGPAC (ha)	SUP. CERTIE (ha)	SUP. CAMPO (ha)	SUP. CAMPO DETER. CULT. DECLARADO (ha)	SUP. DEC. REDUCIDA (ha)	SUP. RESUELTA (ha)
1700000004547437	14-065-003-00027-001	101010	OLIVAR-PICUAL	S	419	8,70	2,83	2,83	2,83	2,83			2,83	2,83

(1) Superficie declarada admisible ajustada con la superficie comprometida.
 (2) Factor de penalización valorando el alcance para el tipo de compromiso.

Puede verificar la integridad de una copia de este documento mediante la lectura del código QR adjunto o mediante el acceso a la dirección <https://ws050.juntadeandalucia.es/verificarFirma> indicando el código de VERIFICACIÓN

FIRMADO POR

RAQUEL MARIA ESPIN CRESPO

17/12/2024

VERIFICACIÓN

Pk2jm6UYDU9J72AMTZUYRN3GET48NG

PÁG. 3405/9349



**APELLIDOS Y NOMBRE / RAZÓN SOCIAL**

POBLETE RODRIGUEZ ANTONIA

NIF

***8474*

EXPEDIENTE

1156654

ANUALIDAD DE PAGO

1ª

IMPORTES POR ANUALIDAD

	2023	2024	2025	2026	2027
IMPORTE MÁXIMO SUBVENCIONABLE	6.502,91 €	6.502,91 €	6.502,91 €	5.419,09 €	5.419,09 €
IMPORTE MEDIO DE TRANSFERENCIA (€/ha)	297,48 €	297,48 €	297,48 €	247,90 €	247,90 €

RESUMEN DE UNIDADES

Cód	GRUPO DE PAGO	Sup. Dec. Admisible (ha)	Sup. Comprometida (ha)	Sup. ajustada compromiso (1) (ha)	% sobredec.	Sup. Resuelta (ha)	Importe Declarado	Importe Topado	Importe Resuelto	Importe tras sobredec.
419	OLIVAR	21,86		21,86	0,00	21,86	6.502,91	6.502,91	6.502,91	6.502,91
TOTAL		21,86	21,86	21,86		21,86	6.502,91	6.502,91	6.502,91	6.502,91

APLICACIÓN DE REDUCCIONES Y PENALIZACIONES

GRUPO DE PAGO	Importe Calculado	Importe prereduc.	Criterios de subvencionabilidad y compromisos	Presentación tardía	Omisión declaración	Condicionalidad	IMPORTE (Euros) RESUELTO
OLIVAR	6.502,91	6.502,91	0,00	0,00	0,00	0,00	6.502,91
TOTAL	6.502,91	6.502,91					6.502,91

RESUMEN DE PAGOS**IMPORTE (Euros)**

	RESUELTO	FEADER	MAPA	CAPADR
OLIVAR - Pago realizado	6.502,91 €	5.527,47 €	637,94 €	337,50 €

RECINTOS RESUELTOS

REF.	REFERENCIA SIGPAC	CULTIVO	DESCRIPCIÓN CULTIVO	S/R G.PAGO	PEND. MEDIA (%)	SUP. DEC. ADMISIBLE (ha)	SUP. COMPROM. (ha)	SUP. AJUSTADA COMPR.(1) (ha)	SUP. CONY. SIGPAC (ha)	SUP. CERTIE (ha)	SUP. CAMPO (ha)	SUP. CAMPO DETER. CULT. DECLARADO (ha)	SUP. DEC. REDUCIDA (ha)	SUP. RESUELTA (ha)
170000005826088	14-043-019-00025-005	101010	OLIVAR-PICUAL	S 419	31,30	0,24	0,24	0,24		0,24			0,24	0,24
170000005826089	14-043-019-00026-001	101010	OLIVAR-PICUAL	S 419	33,90	0,44	0,44	0,44		0,44			0,44	0,44
170000005826090	14-043-019-00099-006	101010	OLIVAR-PICUAL	S 419	5,00	0,02	0,02	0,02		0,02			0,02	0,02
170000005826095	14-043-019-00043-002	101010	OLIVAR-PICUAL	S 419	37,60	7,77	7,77	7,77		7,77			7,77	7,77
170000005826096	14-043-019-00044-001	101010	OLIVAR-PICUAL	S 419	23,40	0,14	0,14	0,14		0,14			0,14	0,14
170000005826097	14-043-019-00044-001	101010	OLIVAR-PICUAL	S 419	23,40	0,14	0,14	0,14		0,14			0,14	0,14
170000005826098	14-043-019-00023-005	101010	OLIVAR-PICUAL	S 419	33,00	13,11	13,11	13,11		13,11			13,11	13,11

(1) Superficie declarada admisible ajustada con la superficie comprometida.
(2) Factor de penalización valorando el alcance para el tipo de compromiso.

Puede verificar la integridad de una copia de este documento mediante la lectura del código QR adjunto o mediante el acceso a la dirección <https://ws050.juntadeandalucia.es/verificarFirma> indicando el código de VERIFICACIÓN

FIRMADO POR

RAQUEL MARIA ESPIN CRESPO

17/12/2024

VERIFICACIÓN

Pk2jm6UYDU9J72AMTZUYRN3GET48NG

PÁG. 3406/9349



**APELLIDOS Y NOMBRE / RAZÓN SOCIAL**

POMBERO RANGEL VISITACION

NIF

***8420*

EXPEDIENTE

1070433

ANUALIDAD DE PAGO

1ª

IMPORTES POR ANUALIDAD

	2023	2024	2025	2026	2027
IMPORTE MÁXIMO SUBVENCIONABLE	7.115,50 €	7.115,50 €	5.929,59 €	5.929,59 €	5.929,59 €
IMPORTE MEDIO DE TRANSFERENCIA (€/ha)	39,43 €	39,43 €	32,86 €	32,86 €	32,86 €

RESUMEN DE UNIDADES

Cód	GRUPO DE PAGO	Sup. Dec. Admisible (ha)	Sup. Comprometida (ha)	Sup. ajustada compromiso (1) (ha)	% sobredec.	Sup. Resuelta (ha)	Importe Declarado	Importe Topado	Importe Resuelto	Importe tras sobredec.
418	PASTOS ASOCIADOS A GANADERÍA ECOLÓGICA	180,45		180,45	0,00	180,45	12.730,62	7.115,50	7.115,50	7.115,50
TOTAL		180,45	180,45	180,45		180,45	12.730,62	7.115,50	7.115,50	7.115,50

APLICACIÓN DE REDUCCIONES Y PENALIZACIONES

GRUPO DE PAGO	Importe Calculado	Importe prereduc.	Criterios de subvencionabilidad y compromisos	Presentación tardía	Omisión declaración	Condicionalidad	IMPORTE (Euros) RESUELTO
PASTOS ASOCIADOS A GANADERÍA	7.115,50	7.115,50	0,00	0,00	0,00	0,00	7.115,50
TOTAL	7.115,50	7.115,50					7.115,50

RESUMEN DE PAGOS**IMPORTE (Euros)**

PASTOS ASOCIADOS A GANADERÍA ECOLÓGICA - Pago realizado	RESUELTO 7.115,50 €	FEADER 6.048,18 €	MAPA 698,03 €	CAPADR 369,29 €
---	----------------------------	--------------------------	----------------------	------------------------

RECINTOS RESUELTOS

REE	REFERENCIA SIGPAC	CULTIVO DESCRIPCIÓN CULTIVO	S/R G.PAGO	PEND. MEDIA (%)	SUP. DEC. ADMISIBLE (ha)	SUP. COMPROM. (ha)	SUP. AJUSTADA COMPROM. (1) (ha)	SUP. CONV. SIGPAC (ha)	SUP. CERTIF. (ha)	SUP. CAMPO (ha)	SUP. CAMPO DETER. CULT. DECLARADO (ha)	SUP. DEC. REDUCIDA (ha)	SUP. RESUELTA (ha)
1700000007064205	14-035-002-00018-001	62000 PASTOS PERMANENTES DE 5 O MAS AÑOS-SIN VARIEDAD	S 418	15,80	82,27	82,27	82,27		82,27			82,27	82,27
1700000007064206	14-035-002-00022-001	62000 PASTOS PERMANENTES DE 5 O MAS AÑOS-SIN VARIEDAD	S 418	12,10	43,12	43,12	43,12		43,12			43,12	43,12
1700000007064207	14-035-002-00021-008	62000 PASTOS PERMANENTES DE 5 O MAS AÑOS-SIN VARIEDAD	S 418	9,50	0,03	0,03	0,03		0,07			0,03	0,03
1700000007064208	14-035-002-00020-001	62000 PASTOS PERMANENTES DE 5 O MAS AÑOS-SIN VARIEDAD	S 418	12,50	11,12	11,12	11,12		11,12			11,12	11,12
1700000007064209	14-035-002-00019-002	62000 PASTOS PERMANENTES DE 5 O MAS AÑOS-SIN VARIEDAD	S 418	16,90	4,23	4,23	4,23		4,23			4,23	4,23
1700000007064210	14-035-002-00044-001	62000 PASTOS PERMANENTES DE 5 O MAS AÑOS-SIN VARIEDAD	S 418	6,10	1,64	1,64	1,64		1,64			1,64	1,64
1700000007064211	14-035-002-00021-007	62000 PASTOS PERMANENTES DE 5 O MAS AÑOS-SIN VARIEDAD	S 418	11,50	38,04	38,04	38,04		38,04			38,04	38,04

(1) Superficie declarada admisible ajustada con la superficie comprometida.
(2) Factor de penalización valorando el alcance para el tipo de compromiso.

Puede verificar la integridad de una copia de este documento mediante la lectura del código QR adjunto o mediante el acceso a la dirección <https://ws050.juntadeandalucia.es/verificarFirma> indicando el código de VERIFICACIÓN

FIRMADO POR

RAQUEL MARIA ESPIN CRESPO

17/12/2024

VERIFICACIÓN

Pk2jm6UYDU9J72AMTZUYRN3GET48NG

PÁG. 3407/9349



**Datos considerados para el Cálculo de la Carga Ganadera mínima y máxima del expediente**

Explotación	Especie	Inscrito en Sipea y Admisible	Ugm Calculada para CG Mínima	Ugm Calculada para CG Máxima
ES140350000218	OVINA	SI	21,24	21,24
			21,24	21,24

Superficie determinada para Cálculo Carga Ganadera Mínima: 180,45 ha

Superficie determinada para Cálculo Carga Ganadera Máxima: 180,45 ha

Carga Ganadera Mínima Expediente: 0,12 ugm/ha

Carga Ganadera Máxima Expediente: 0,12 ugm/ha

Los importes del Grupo de Pago de pastos de este expediente han sido ajustados por no llegar a la carga ganadera mínima de 0,3

Recintos Determinados para el Cálculo de Garga Ganadera Mínima

REF.	REFERENCIA SIGPAC	CULTIVO	DESCRIPCIÓN CULTIVO	S/R	SUP. RESUELTA (ha)
1700000007064205	14-035-002-00018-00001	62000	PASTOS PERMANENTES DE 5 O MAS AÑOS-SIN VARIEDAD	S	82,27
1700000007064206	14-035-002-00022-00001	62000	PASTOS PERMANENTES DE 5 O MAS AÑOS-SIN VARIEDAD	S	43,12
1700000007064207	14-035-002-00021-00008	62000	PASTOS PERMANENTES DE 5 O MAS AÑOS-SIN VARIEDAD	S	0,03
1700000007064208	14-035-002-00020-00001	62000	PASTOS PERMANENTES DE 5 O MAS AÑOS-SIN VARIEDAD	S	11,12
1700000007064209	14-035-002-00019-00002	62000	PASTOS PERMANENTES DE 5 O MAS AÑOS-SIN VARIEDAD	S	4,23
1700000007064210	14-035-002-00044-00001	62000	PASTOS PERMANENTES DE 5 O MAS AÑOS-SIN VARIEDAD	S	1,64
1700000007064211	14-035-002-00021-00007	62000	PASTOS PERMANENTES DE 5 O MAS AÑOS-SIN VARIEDAD	S	38,04

Recintos Determinados para el Cálculo de Garga Ganadera Máxima

REF.	REFERENCIA SIGPAC	CULTIVO	DESCRIPCIÓN CULTIVO	S/R	SUP. RESUELTA (ha)
1700000007064205	14-035-002-00018-00001	62000	PASTOS PERMANENTES DE 5 O MAS AÑOS-SIN VARIEDAD	S	82,27
1700000007064206	14-035-002-00022-00001	62000	PASTOS PERMANENTES DE 5 O MAS AÑOS-SIN VARIEDAD	S	43,12
1700000007064207	14-035-002-00021-00008	62000	PASTOS PERMANENTES DE 5 O MAS AÑOS-SIN VARIEDAD	S	0,03
1700000007064208	14-035-002-00020-00001	62000	PASTOS PERMANENTES DE 5 O MAS AÑOS-SIN VARIEDAD	S	11,12
1700000007064209	14-035-002-00019-00002	62000	PASTOS PERMANENTES DE 5 O MAS AÑOS-SIN VARIEDAD	S	4,23
1700000007064210	14-035-002-00044-00001	62000	PASTOS PERMANENTES DE 5 O MAS AÑOS-SIN VARIEDAD	S	1,64
1700000007064211	14-035-002-00021-00007	62000	PASTOS PERMANENTES DE 5 O MAS AÑOS-SIN VARIEDAD	S	38,04

(1) Superficie declarada admisible ajustada con la superficie comprometida.
(2) Factor de penalización valorando el alcance para el tipo de compromiso.Puede verificar la integridad de una copia de este documento mediante la lectura del código QR adjunto o mediante el acceso a la dirección <https://ws050.juntadeandalucia.es/verificarFirma> indicando el código de VERIFICACIÓN

FIRMADO POR

RAQUEL MARIA ESPIN CRESPO

17/12/2024

VERIFICACIÓN

Pk2jm6UYDU9J72AMTZUYRN3GET48NG

PÁG. 3408/9349



**APELLIDOS Y NOMBRE / RAZÓN SOCIAL**

PONTES JIMENEZ ANTONIO

NIF

****1018*

EXPEDIENTE

1244642

ANUALIDAD DE PAGO

1ª

IMPORTES POR ANUALIDAD

	2023	2024	2025	2026	2027
IMPORTE MÁXIMO SUBVENCIONABLE	3.183,04 €	3.183,04 €	3.183,04 €	2.652,53 €	2.652,53 €
IMPORTE MEDIO DE TRANSFERENCIA (€/ha)	297,48 €	297,48 €	297,48 €	247,90 €	247,90 €

RESUMEN DE UNIDADES

Cód	GRUPO DE PAGO	Sup. Dec. Admisible (ha)	Sup. Comprometida (ha)	Sup. ajustada compromiso (1) (ha)	% sobredec.	Sup. Resuelta (ha)	Importe Declarado	Importe Topado	Importe Resuelto	Importe tras sobredec.
419	OLIVAR	10,70		10,70	0,00	10,70	3.183,04	3.183,04	3.183,04	3.183,04
TOTAL		10,70	10,70	10,70		10,70	3.183,04	3.183,04	3.183,04	3.183,04

APLICACIÓN DE REDUCCIONES Y PENALIZACIONES

GRUPO DE PAGO	Importe Calculado	Importe prereduc.	Criterios de subvencionabilidad y compromisos	Presentación tardía	Omisión declaración	Condicionalidad	IMPORTE (Euros) RESUELTO
OLIVAR	3.183,04	3.183,04	0,00	0,00	0,00	0,00	3.183,04
TOTAL	3.183,04	3.183,04					3.183,04

RESUMEN DE PAGOS**IMPORTE (Euros)**

	RESUELTO	FEADER	MAPA	CAPADR
OLIVAR - Pago realizado	3.183,04 €	2.705,58 €	312,26 €	165,20 €

RECINTOS RESUELTOS

REF.	REFERENCIA SIGPAC	CULTIVO	DESCRIPCIÓN CULTIVO	S/R G.PAGO	PEND. MEDIA (%)	SUP. DEC. ADMISIBLE (ha)	SUP. COMPROM. (ha)	SUP. AJUSTADA COMPR.(1) (ha)	SUP. CONY. SIGPAC (ha)	SUP. CERTIE (ha)	SUP. CAMPO (ha)	SUP. CAMPO DETER. CULT. DECLARADO (ha)	SUP. DEC. REDUCIDA (ha)	SUP. RESUELTA (ha)
-1564966	14-054-059-00071-001	101010	OLIVAR-PICUAL	S	419	33,60	0,11	0,11	0,11	0,11			0,11	0,11
-1564964	14-054-059-00085-011	101010	OLIVAR-PICUAL	S	419	34,40	1,88	1,88	1,88	1,88			1,88	1,88
6854059	14-054-059-00085-002	101010	OLIVAR-PICUAL	S	419	36,20	6,14	6,14	6,14	6,14			6,14	6,14
6854067	14-054-059-00084-002	101010	OLIVAR-PICUAL	S	419	28,60	2,57	2,57	2,57	2,57			2,57	2,57

(1) Superficie declarada admisible ajustada con la superficie comprometida.
(2) Factor de penalización valorando el alcance para el tipo de compromiso.Puede verificar la integridad de una copia de este documento mediante la lectura del código QR adjunto o mediante el acceso a la dirección <https://ws050.juntadeandalucia.es/verificarFirma> indicando el código de VERIFICACIÓN

FIRMADO POR

RAQUEL MARIA ESPIN CRESPO

17/12/2024

VERIFICACIÓN

Pk2jm6UYDU9J72AMTZUYRN3GET48NG

PÁG. 3409/9349



**APELLIDOS Y NOMBRE / RAZÓN SOCIAL**

PORRAS DUEÑAS MARIA CRUZ

NIF

***8138*

EXPEDIENTE

1264901

ANUALIDAD DE PAGO

1ª

IMPORTE POR ANUALIDAD

	2023	2024	2025	2026	2027
IMPORTE MÁXIMO SUBVENCIONABLE	5.166,58 €	5.166,58 €	4.305,48 €	4.305,48 €	4.305,48 €
IMPORTE MEDIO DE TRANSFERENCIA (€/ha)	98,58 €	98,58 €	82,15 €	82,15 €	82,15 €

RESUMEN DE UNIDADES

Cód	GRUPO DE PAGO	Sup. Dec. Admisible (ha)	Sup. Comprometida (ha)	Sup. ajustada compromiso (1) (ha)	% sobredec.	Sup. Resuelta (ha)	Importe Declarado	Importe Topado	Importe Resuelto	Importe tras sobredec.
418	PASTOS ASOCIADOS A GANADERÍA ECOLÓGICA	53,81		52,41	0,00	52,41	5.166,58	5.166,58	5.166,58	5.166,58
TOTAL		53,81	52,41	52,41		52,41	5.166,58	5.166,58	5.166,58	5.166,58

APLICACIÓN DE REDUCCIONES Y PENALIZACIONES

GRUPO DE PAGO	Importe Calculado	Importe prerreduc.	Criterios de subvencionabilidad y compromisos	Presentación tardía	Omisión declaración	Condicionidad	IMPORTE (Euros) RESUELTO
PASTOS ASOCIADOS A GANADERÍA	5.166,58	5.166,58	0,00	0,00	3,00	0,00	5.011,58
TOTAL	5.166,58	5.166,58					5.011,58

RESUMEN DE PAGOS**IMPORTE (Euros)**

	RESUELTO	FEADER	MAPA	CAPADR
PASTOS ASOCIADOS A GANADERÍA ECOLÓGICA - Pago realizado	5.011,58 €	4.259,84 €	491,64 €	260,10 €

RECINTOS RESUELTOS

REE	REFERENCIA SIGPAC	CULTIVO	DESCRIPCIÓN CULTIVO	S/R G.PAGO	PEND. MEDIA (%)	SUP. DEC. ADMISIBLE (ha)	SUP. COMPROM. (ha)	SUP. AJUSTADA COMPROM. (1) (ha)	SUP. CONV. SIGPAC (ha)	SUP. CERTIF. (ha)	SUP. CAMPO (ha)	SUP. CAMPO DETER. CULT. DECLARADO (ha)	SUP. DEC. REDUCIDA (ha)	SUP. RESUELTA (ha)
-1551113	14-006-017-00027-001	62000	PASTOS PERMANENTES DE 5 O MAS AÑOS-SIN VARIEDAD	S 418	10,50	16,89	16,89	16,89		16,89			16,89	16,89
-1551058	14-006-017-00027-016	62000	PASTOS PERMANENTES DE 5 O MAS AÑOS-SIN VARIEDAD	S 418	11,80	0,09	0,08	0,08		0,08			0,08	0,08
-1551057	14-006-017-00027-016	62000	PASTOS PERMANENTES DE 5 O MAS AÑOS-SIN VARIEDAD	S 418	11,80	0,32	0,29	0,29		0,29			0,29	0,29
-1551056	14-006-017-00027-016	62000	PASTOS PERMANENTES DE 5 O MAS AÑOS-SIN VARIEDAD	S 418	11,80	0,99	0,89	0,89		0,89			0,89	0,89
-1339136	14-054-018-00031-002	62000	PASTOS PERMANENTES DE 5 O MAS AÑOS-SIN VARIEDAD	S 418	5,40	14,40	14,40	14,40		14,40			14,40	14,40
-1137476	14-054-038-00013-006	62000	PASTOS PERMANENTES DE 5 O MAS AÑOS-SIN VARIEDAD	S 418	13,10	0,26	0,26	0,26		0,31			0,26	0,26
-1137474	14-054-038-00013-005	62000	PASTOS PERMANENTES DE 5 O MAS AÑOS-SIN VARIEDAD	S 418	19,60	1,63	1,63	1,63		1,63			1,63	1,63
-1137472	14-054-038-00012-008	62000	PASTOS PERMANENTES DE 5 O MAS AÑOS-SIN VARIEDAD	S 418	17,40	0,02	0,02	0,02		0,09			0,02	0,02
-1137467	14-054-038-00012-003	62000	PASTOS PERMANENTES DE 5 O MAS AÑOS-SIN VARIEDAD	S 418	22,00	0,12	0,12	0,12		0,27			0,12	0,12
-1137466	14-054-035-00063-001	62000	PASTOS PERMANENTES DE 5 O MAS AÑOS-SIN VARIEDAD	S 418	25,20	3,55	3,55	3,55		3,55			3,55	3,55
-1137465	14-054-035-00062-002	62000	PASTOS PERMANENTES DE 5 O MAS AÑOS-SIN VARIEDAD	S 418	13,50	0,49	0,49	0,49		0,49			0,49	0,49
-1137460	14-054-035-00059-002	62000	PASTOS PERMANENTES DE 5 O MAS AÑOS-SIN VARIEDAD	S 418	14,70	2,51	2,51	2,51		2,51			2,51	2,51
-1137412	14-006-017-00027-016	62000	PASTOS PERMANENTES DE 5 O MAS AÑOS-SIN VARIEDAD	S 418	11,80	12,54	11,28	11,28		11,28			11,28	11,28

(1) Superficie declarada admisible ajustada con la superficie comprometida.
(2) Factor de penalización valorando el alcance para el tipo de compromiso.Puede verificar la integridad de una copia de este documento mediante la lectura del código QR adjunto o mediante el acceso a la dirección <https://ws050.juntadeandalucia.es/verificarFirma> indicando el código de VERIFICACIÓN

FIRMADO POR

RAQUEL MARIA ESPIN CRESPO

17/12/2024

VERIFICACIÓN

Pk2jm6UYDU9J72AMTZUYRN3GET48NG

PÁG. 3410/9349



**INCIDENCIAS****INCIDENCIA DESCRIPCIÓN**

- 256 Solicitud con recintos no declarados en campaña actual con una reducción por omisión de superficie superior al 3%
CÓDIGO PARA EL PORCENTAJE DE REDUCCIÓN POR OMISIÓN QUE CORRESPONDE A LA SOLICITUD:3
- 100407 Explotación solicitada no forma parte de ningún organismo de control autorizado para la producción ecológica en Andalucía o fecha de inscripción posterior al plazo establecido (Anexo I. Criterios de Subvencionabilidad. Orden 28 de marzo de 2023).
Explotación:ES140060000152 Especie:CAPRINA
Explotación:ES140060000152 Especie:OVINA
Explotación:ES140060000152 Especie:PORCINO
Explotación:ES140540000119 Especie:PORCINO
- 100421 Recinto declarado por error para una operación de la 6503, que se ha corregido de oficio marcando la operación correcta, de acuerdo con la fecha de inscripción del recinto en la producción ecológica.
Ref:-1137412 Recinto:14-006-017-00027-00016 Cultivo:62000 PASTOS PERMANENTES DE 5 O MAS AÑOS-SIN VARIEDAD Secano
Ref:-1137460 Recinto:14-054-035-00059-00002 Cultivo:62000 PASTOS PERMANENTES DE 5 O MAS AÑOS-SIN VARIEDAD Secano
Ref:-1137465 Recinto:14-054-035-00062-00002 Cultivo:62000 PASTOS PERMANENTES DE 5 O MAS AÑOS-SIN VARIEDAD Secano
Ref:-1137466 Recinto:14-054-035-00063-00001 Cultivo:62000 PASTOS PERMANENTES DE 5 O MAS AÑOS-SIN VARIEDAD Secano
Ref:-1137467 Recinto:14-054-038-00012-00003 Cultivo:62000 PASTOS PERMANENTES DE 5 O MAS AÑOS-SIN VARIEDAD Secano
Ref:-1137472 Recinto:14-054-038-00012-00008 Cultivo:62000 PASTOS PERMANENTES DE 5 O MAS AÑOS-SIN VARIEDAD Secano
Ref:-1137474 Recinto:14-054-038-00013-00005 Cultivo:62000 PASTOS PERMANENTES DE 5 O MAS AÑOS-SIN VARIEDAD Secano
Ref:-1137476 Recinto:14-054-038-00013-00006 Cultivo:62000 PASTOS PERMANENTES DE 5 O MAS AÑOS-SIN VARIEDAD Secano

Datos considerados para el Cálculo de la Carga Ganadera mínima y máxima del expediente

<u>Explotación</u>	<u>Especie</u>	<u>Inscrito en Sipea y Admisible</u>	<u>Ugm Calculada para CG Mínima</u>	<u>Ugm Calculada para CG Máxima</u>
ES140060000152	CAPRINA	NO	0,00	0,55
ES140060000152	OVINA	NO	0,00	0,77
ES140060000152	PORCINO	NO	0,00	3,22
ES140540000119	BOVINA	SI	4,03	4,03
ES140540000119	PORCINO	NO	0,00	2,53
ES140540006009	BOVINA	SI	11,73	11,73
			15,76	22,83

Superficie determinada para Cálculo Carga Ganadera Mínima: 52,41 ha

Superficie determinada para Cálculo Carga Ganadera Máxima: 53,81 ha

Carga Ganadera Mínima Expediente: 0,30 ugm/ha

Carga Ganadera Máxima Expediente: 0,42 ugm/ha

Recintos Determinados para el Cálculo de Carga Ganadera Mínima

<u>REF.</u>	<u>REFERENCIA SIGPAC</u>	<u>CULTIVO</u>	<u>DESCRIPCIÓN CULTIVO</u>	<u>S/R</u>	<u>SUP. RESUELTA (ha)</u>
-1551113	14-006-017-00027-00001	62000	PASTOS PERMANENTES DE 5 O MAS AÑOS-SIN VARIEDAD	S	16,89
-1551058	14-006-017-00027-00016	62000	PASTOS PERMANENTES DE 5 O MAS AÑOS-SIN VARIEDAD	S	0,08
-1551057	14-006-017-00027-00016	62000	PASTOS PERMANENTES DE 5 O MAS AÑOS-SIN VARIEDAD	S	0,29
-1551056	14-006-017-00027-00016	62000	PASTOS PERMANENTES DE 5 O MAS AÑOS-SIN VARIEDAD	S	0,89
-1339136	14-054-018-00031-00002	62000	PASTOS PERMANENTES DE 5 O MAS AÑOS-SIN VARIEDAD	S	14,40
-1137476	14-054-038-00013-00006	62000	PASTOS PERMANENTES DE 5 O MAS AÑOS-SIN VARIEDAD	S	0,26
-1137474	14-054-038-00013-00005	62000	PASTOS PERMANENTES DE 5 O MAS AÑOS-SIN VARIEDAD	S	1,63
-1137472	14-054-038-00012-00008	62000	PASTOS PERMANENTES DE 5 O MAS AÑOS-SIN VARIEDAD	S	0,02

(1) Superficie declarada admisible ajustada con la superficie comprometida.
(2) Factor de penalización valorando el alcance para el tipo de compromiso.Puede verificar la integridad de una copia de este documento mediante la lectura del código QR adjunto o mediante el acceso a la dirección <https://ws050.juntadeandalucia.es/verificarFirma> indicando el código de VERIFICACIÓN

FIRMADO POR

RAQUEL MARIA ESPIN CRESPO

17/12/2024

VERIFICACIÓN

Pk2jm6UYDU9J72AMTZUYRN3GET48NG

PÁG. 3411/9349



**Datos considerados para el Cálculo de la Carga Ganadera mínima y máxima del expediente****Recintos Determinados para el Cálculo de Garga Ganadera Mínima**

REF.	REFERENCIA SIGPAC	CULTIVO	DESCRIPCIÓN CULTIVO	SUP.	
				S/R	RESUELTA (ha)
-1137467	14-054-038-00012-00003	62000	PASTOS PERMANENTES DE 5 O MAS AÑOS-SIN VARIEDAD	S	0,12
-1137466	14-054-035-00063-00001	62000	PASTOS PERMANENTES DE 5 O MAS AÑOS-SIN VARIEDAD	S	3,55
-1137465	14-054-035-00062-00002	62000	PASTOS PERMANENTES DE 5 O MAS AÑOS-SIN VARIEDAD	S	0,49
-1137460	14-054-035-00059-00002	62000	PASTOS PERMANENTES DE 5 O MAS AÑOS-SIN VARIEDAD	S	2,51
-1137412	14-006-017-00027-00016	62000	PASTOS PERMANENTES DE 5 O MAS AÑOS-SIN VARIEDAD	S	11,28

Recintos Determinados para el Cálculo de Garga Ganadera Máxima

REF.	REFERENCIA SIGPAC	CULTIVO	DESCRIPCIÓN CULTIVO	SUP.	
				S/R	RESUELTA (ha)
-1551113	14-006-017-00027-00001	62000	PASTOS PERMANENTES DE 5 O MAS AÑOS-SIN VARIEDAD	S	16,89
-1551058	14-006-017-00027-00016	62000	PASTOS PERMANENTES DE 5 O MAS AÑOS-SIN VARIEDAD	S	0,09
-1551057	14-006-017-00027-00016	62000	PASTOS PERMANENTES DE 5 O MAS AÑOS-SIN VARIEDAD	S	0,32
-1551056	14-006-017-00027-00016	62000	PASTOS PERMANENTES DE 5 O MAS AÑOS-SIN VARIEDAD	S	0,99
-1339136	14-054-018-00031-00002	62000	PASTOS PERMANENTES DE 5 O MAS AÑOS-SIN VARIEDAD	S	14,40
-1137476	14-054-038-00013-00006	62000	PASTOS PERMANENTES DE 5 O MAS AÑOS-SIN VARIEDAD	S	0,26
-1137474	14-054-038-00013-00005	62000	PASTOS PERMANENTES DE 5 O MAS AÑOS-SIN VARIEDAD	S	1,63
-1137472	14-054-038-00012-00008	62000	PASTOS PERMANENTES DE 5 O MAS AÑOS-SIN VARIEDAD	S	0,02
-1137467	14-054-038-00012-00003	62000	PASTOS PERMANENTES DE 5 O MAS AÑOS-SIN VARIEDAD	S	0,12
-1137466	14-054-035-00063-00001	62000	PASTOS PERMANENTES DE 5 O MAS AÑOS-SIN VARIEDAD	S	3,55
-1137465	14-054-035-00062-00002	62000	PASTOS PERMANENTES DE 5 O MAS AÑOS-SIN VARIEDAD	S	0,49
-1137460	14-054-035-00059-00002	62000	PASTOS PERMANENTES DE 5 O MAS AÑOS-SIN VARIEDAD	S	2,51
-1137412	14-006-017-00027-00016	62000	PASTOS PERMANENTES DE 5 O MAS AÑOS-SIN VARIEDAD	S	12,54

Incidencias de carga ganadera**INCIDENCIA DESCRIPCIÓN**

100407	Explotación solicitada no forma parte de ningún organismo de control autorizado para la producción ecológica en Andalucía o fecha de inscripción posterior al plazo establecido (Anexo I. Criterios de Subvencionabilidad. Orden 28 de marzo de 2023). Explotación:ES140060000152 Especie:CAPRINA Explotación:ES140060000152 Especie:PORCINO Explotación:ES140060000152 Especie:OVINA Explotación:ES140540000119 Especie:PORCINO
--------	--

(1) Superficie declarada admisible ajustada con la superficie comprometida.
(2) Factor de penalización valorando el alcance para el tipo de compromiso.

Puede verificar la integridad de una copia de este documento mediante la lectura del código QR adjunto o mediante el acceso a la dirección <https://ws050.juntadeandalucia.es/verificarFirma> indicando el código de VERIFICACIÓN

FIRMADO POR	RAQUEL MARIA ESPIN CRESPO	17/12/2024	
VERIFICACIÓN	Pk2jm6UYDU9J72AMTZUYRN3GET48NG	PÁG. 3412/9349	

**APELLIDOS Y NOMBRE / RAZÓN SOCIAL**

PORTERO BELLIDO ANGELA MARIA

NIF
***4862*EXPEDIENTE
1147211**ANUALIDAD DE PAGO**

1ª

IMPORTES POR ANUALIDAD

	2023	2024	2025	2026	2027
IMPORTE MÁXIMO SUBVENCIONABLE	1.603,42 €	1.603,42 €	1.603,42 €	1.336,18 €	1.336,18 €
IMPORTE MEDIO DE TRANSFERENCIA (€/ha)	297,48 €	297,48 €	297,48 €	247,90 €	247,90 €

RESUMEN DE UNIDADES

Cód	GRUPO DE PAGO	Sup. Dec. Admisible (ha)	Sup. Comprometida (ha)	Sup. ajustada compromiso (1) (ha)	% sobredec.	Sup. Resuelta (ha)	Importe Declarado	Importe Topado	Importe Resuelto	Importe tras sobredec.
419	OLIVAR	5,39		5,39	0,00	5,39	1.603,42	1.603,42	1.603,42	1.603,42
TOTAL		5,39	5,39	5,39		5,39	1.603,42	1.603,42	1.603,42	1.603,42

APLICACIÓN DE REDUCCIONES Y PENALIZACIONES

GRUPO DE PAGO	Importe Calculado	Importe prereduc.	Criterios de subvencionabilidad y compromisos	Presentación tardía	Omisión declaración	Condicionalidad	IMPORTE (Euros) RESUELTO
OLIVAR	1.603,42	1.603,42	0,00	0,00	0,00	0,00	1.603,42
TOTAL	1.603,42	1.603,42					1.603,42

RESUMEN DE PAGOS**IMPORTE (Euros)**

	RESUELTO	FEADER	MAPA	CAPADR
OLIVAR - Pago realizado	1.603,42 €	1.362,91 €	157,30 €	83,21 €

RECINTOS RESUELTOS

REF.	REFERENCIA SIGPAC	CULTIVO	DESCRIPCIÓN CULTIVO	S/R G.PAGO	PEND. MEDIA (%)	SUP. DEC. ADMISIBLE (ha)	SUP. COMPROM. (ha)	SUP. AJUSTADA COMPR.(1) (ha)	SUP. CONY. SIGPAC (ha)	SUP. CERTIE (ha)	SUP. CAMPO (ha)	SUP. CAMPO DETER. CULT. DECLARADO (ha)	SUP. DEC. REDUCIDA (ha)	SUP. RESUELTA (ha)
-1082166	14-042-036-00118-004	101138	OLIVAR-HOJIBLANCA	R	419	9,20	0,05	0,05	0,05	0,05			0,05	0,05
5276343	14-042-036-00118-001	101138	OLIVAR-HOJIBLANCA	R	419	9,90	0,66	0,66	0,66	0,66			0,66	0,66
170000005661628	14-042-033-00186-002	101010	OLIVAR-PICUAL	S	419	12,10	4,68	4,68	4,68	4,68			4,68	4,68

INCIDENCIAS**INCIDENCIA DESCRIPCIÓN**

- 218 La superficie total declarada sobre un mismo recinto en el conjunto de los expedientes, no puede superar la superficie total que el SIGPAC establece para ese recinto.
Ref:-1592168 Recinto:14-042-036-09030-00002 Cultivo:101138 OLIVAR-HOJIBLANCA Regadío Suma de superficies declaradas para este recinto por todos los solicitantes (Áreas):8 Superficie SIGPAC medida para este recinto (Áreas):4 Exceso de superficie declarada (Hectáreas):0,04 Suma de superficies declaradas para este recinto por el solicitante (Áreas):4
- 100424 Solicita recinto que no está comprometido para la operación.
Ref:-1592168 Recinto:14-042-036-09030-00002 Cultivo:101138 OLIVAR-HOJIBLANCA Regadío

(1) Superficie declarada admisible ajustada con la superficie comprometida.

(2) Factor de penalización valorando el alcance para el tipo de compromiso.

Puede verificar la integridad de una copia de este documento mediante la lectura del código QR adjunto o mediante el acceso a la dirección <https://ws050.juntadeandalucia.es/verificarFirma> indicando el código de VERIFICACIÓN

FIRMADO POR

RAQUEL MARIA ESPIN CRESPO

17/12/2024

VERIFICACIÓN

Pk2jm6UYDU9J72AMTZUYRN3GET48NG

PÁG. 3413/9349



**APELLIDOS Y NOMBRE / RAZÓN SOCIAL**

PORTERO MOLINA MARIA TERESA

NIF

****7869*

EXPEDIENTE

1224771

ANUALIDAD DE PAGO

1ª

IMPORTES POR ANUALIDAD

	2023	2024	2025	2026	2027
IMPORTE MÁXIMO SUBVENCIONABLE	4.149,85 €	4.149,85 €	4.149,85 €	3.458,21 €	3.458,21 €
IMPORTE MEDIO DE TRANSFERENCIA (€/ha)	297,48 €	297,48 €	297,48 €	247,90 €	247,90 €

RESUMEN DE UNIDADES

Cód	GRUPO DE PAGO	Sup. Dec. Admisible (ha)	Sup. Comprometida (ha)	Sup. ajustada compromiso (1) (ha)	% sobredec.	Sup. Resuelta (ha)	Importe Declarado	Importe Topado	Importe Resuelto	Importe tras sobredec.
419	OLIVAR	13,95		13,95	0,00	13,95	4.149,85	4.149,85	4.149,85	4.149,85
TOTAL		13,95	13,95	13,95		13,95	4.149,85	4.149,85	4.149,85	4.149,85

APLICACIÓN DE REDUCCIONES Y PENALIZACIONES

GRUPO DE PAGO	Importe Calculado	Importe prereduc.	Criterios de subvencionabilidad y compromisos	Presentación tardía	Omisión declaración	Condicionalidad	IMPORTE (Euros) RESUELTO
OLIVAR	4.149,85	4.149,85	0,00	0,00	0,00	0,00	4.149,85
TOTAL	4.149,85	4.149,85					4.149,85

RESUMEN DE PAGOS**IMPORTE (Euros)**

	RESUELTO	FEADER	MAPA	CAPADR
OLIVAR - Pago realizado	4.149,85 €	3.527,37 €	407,10 €	215,38 €

RECINTOS RESUELTOS

REF.	REFERENCIA SIGPAC	CULTIVO	DESCRIPCIÓN CULTIVO	S/R	G.PAGO	PEND. MEDIA (%)	SUP. DEC. ADMISIBLE (ha)	SUP. COMPROM. (ha)	SUP. AJUSTADA COMPR.(1) (ha)	SUP. CONY. SIGPAC (ha)	SUP. CERTIE (ha)	SUP. CAMPO (ha)	SUP. CAMPO DETER. CULT. DECLARADO (ha)	SUP. DEC. REDUCIDA (ha)	SUP. RESUELTA (ha)
1700000006380673	14-025-013-00184-005	101010	OLIVAR-PICUAL	S	419	10,40	13,95	13,95	13,95		13,95			13,95	13,95

INCIDENCIAS**INCIDENCIA DESCRIPCIÓN**

100421 Recinto declarado por error para una operación de la 6503, que se ha corregido de oficio marcando la operación correcta, de acuerdo con la fecha de inscripción del recinto en la producción ecológica.
Ref:1700000006380673 Recinto:14-025-013-00184-00005 Cultivo:101010 OLIVAR-PICUAL Secano

(1) Superficie declarada admisible ajustada con la superficie comprometida.
(2) Factor de penalización valorando el alcance para el tipo de compromiso.

Puede verificar la integridad de una copia de este documento mediante la lectura del código QR adjunto o mediante el acceso a la dirección <https://ws050.juntadeandalucia.es/verificarFirma> indicando el código de VERIFICACIÓN

FIRMADO POR

RAQUEL MARIA ESPIN CRESPO

17/12/2024

VERIFICACIÓN

Pk2jm6UYDU9J72AMTZUYRN3GET48NG

PÁG. 3414/9349



**APELLIDOS Y NOMBRE / RAZÓN SOCIAL**

POVEDANO AGUILERA FRANCISCO

NIF

***2077*

EXPEDIENTE

1007851

ANUALIDAD DE PAGO

1ª

IMPORTES POR ANUALIDAD

	2023	2024	2025	2026	2027
IMPORTE MÁXIMO SUBVENCIONABLE	336,15 €	336,15 €	336,15 €	280,13 €	280,13 €
IMPORTE MEDIO DE TRANSFERENCIA (€/ha)	297,48 €	297,48 €	297,48 €	247,90 €	247,90 €

RESUMEN DE UNIDADES

Cód	GRUPO DE PAGO	Sup. Dec. Admisible (ha)	Sup. Comprometida (ha)	Sup. ajustada compromiso (1) (ha)	% sobredec.	Sup. Resuelta (ha)	Importe Declarado	Importe Topado	Importe Resuelto	Importe tras sobredec.
419	OLIVAR	1,13		1,13	0,00	1,13	336,15	336,15	336,15	336,15
TOTAL		1,13	1,13	1,13		1,13	336,15	336,15	336,15	336,15

APLICACIÓN DE REDUCCIONES Y PENALIZACIONES

GRUPO DE PAGO	Importe Calculado	Importe prereduc.	Criterios de subvencionabilidad y compromisos	Presentación tardía	Omisión declaración	Condicionalidad	IMPORTE (Euros) RESUELTO
OLIVAR	336,15	336,15	0,00	0,00	0,00	0,00	336,15
TOTAL	336,15	336,15					336,15

RESUMEN DE PAGOS**IMPORTE (Euros)**

	RESUELTO	FEADER	MAPA	CAPADR
OLIVAR - Pago realizado	336,15 €	285,73 €	32,98 €	17,44 €

RECINTOS RESUELTOS

REF.	REFERENCIA SIGPAC	CULTIVO	DESCRIPCIÓN CULTIVO	S/R G.PAGO	PEND. MEDIA (%)	SUP. DEC. ADMISIBLE (ha)	SUP. COMPROM. (ha)	SUP. AJUSTADA COMPROM. (1) (ha)	SUP. CONY. SIGPAC (ha)	SUP. CERTIE (ha)	SUP. CAMPO (ha)	SUP. CAMPO DETER. CULT. DECLARADO (ha)	SUP. DEC. REDUCIDA (ha)	SUP. RESUELTA (ha)
-767937	14-055-005-00020-002	101010	OLIVAR-PICUAL	S	419	25,60	0,04	0,04	0,04	0,04			0,04	0,04
-767936	14-055-005-00021-001	101010	OLIVAR-PICUAL	S	419	25,30	0,17	0,17	0,17	0,17			0,17	0,17
1700000007060957	14-055-018-00032-004	101138	OLIVAR-HOJIBLANCA	S	419	15,00	0,06	0,06	0,06	0,06			0,06	0,06
1700000007060958	14-055-018-00034-001	101138	OLIVAR-HOJIBLANCA	S	419	20,00	0,86	0,86	0,86	0,86			0,86	0,86

(1) Superficie declarada admisible ajustada con la superficie comprometida.
(2) Factor de penalización valorando el alcance para el tipo de compromiso.

Puede verificar la integridad de una copia de este documento mediante la lectura del código QR adjunto o mediante el acceso a la dirección <https://ws050.juntadeandalucia.es/verificarFirma> indicando el código de VERIFICACIÓN

FIRMADO POR

RAQUEL MARIA ESPIN CRESPO

17/12/2024

VERIFICACIÓN

Pk2jm6UYDU9J72AMTZUYRN3GET48NG

PÁG. 3415/9349



**APELLIDOS Y NOMBRE / RAZÓN SOCIAL**

POVEDANO GAMIZ, C.B.

NIF

***6963*

EXPEDIENTE

1230896

ANUALIDAD DE PAGO

1ª

IMPORTE POR ANUALIDAD

	2023	2024	2025	2026	2027
IMPORTE MÁXIMO SUBVENCIONABLE	3.528,11 €	3.528,11 €	3.528,11 €	2.940,09 €	2.940,09 €
IMPORTE MEDIO DE TRANSFERENCIA (€/ha)	297,48 €	297,48 €	297,48 €	247,90 €	247,90 €

RESUMEN DE UNIDADES

Cód	GRUPO DE PAGO	Sup. Dec. Admisible (ha)	Sup. Comprometida (ha)	Sup. ajustada compromiso (1) (ha)	% sobredec.	Sup. Resuelta (ha)	Importe Declarado	Importe Topado	Importe Resuelto	Importe tras sobredec.
419	OLIVAR	11,86		11,86	0,00	11,86	3.528,11	3.528,11	3.528,11	3.528,11
TOTAL		11,86	11,86	11,86		11,86	3.528,11	3.528,11	3.528,11	3.528,11

APLICACIÓN DE REDUCCIONES Y PENALIZACIONES

GRUPO DE PAGO	Importe Calculado	Importe prereduc.	Criterios de subvencionabilidad y compromisos	Presentación tardía	Omisión declaración	Condicionalidad	IMPORTE (Euros) RESUELTO
OLIVAR	3.528,11		0,00	0,00	0,00	0,00	3.528,11
TOTAL	3.528,11	3.528,11					3.528,11

RESUMEN DE PAGOS**IMPORTE (Euros)**

	RESUELTO	FEADER	MAPA	CAPADR
OLIVAR - Pago realizado	3.528,11 €	2.998,89 €	346,11 €	183,11 €

RECINTOS RESUELTOS

REF.	REFERENCIA SIGPAC	CULTIVO	DESCRIPCIÓN CULTIVO	S/R G.PAGO	PEND. MEDIA (%)	SUP. DEC. ADMISIBLE (ha)	SUP. COMPROM. (ha)	SUP. AJUSTADA COMPR.(1) (ha)	SUP. CONY. SIGPAC (ha)	SUP. CERTIE (ha)	SUP. CAMPO (ha)	SUP. CAMPO DETER. CULT. DECLARADO (ha)	SUP. DEC. REDUCIDA (ha)	SUP. RESUELTA (ha)
-1521746	14-055-046-00094-001	101270	OLIVAR-PICUDO	S 419	32,80	0,11	0,11	0,11		0,11			0,11	0,11
-792464	14-055-047-00003-001	101270	OLIVAR-PICUDO	S 419	23,00	2,32	2,32	2,32		2,32			2,32	2,32
-598646	14-055-046-00085-003	101270	OLIVAR-PICUDO	S 419	36,50	0,07	0,07	0,07		0,07			0,07	0,07
-598645	14-055-046-00094-001	101270	OLIVAR-PICUDO	S 419	32,80	0,21	0,21	0,21		0,21			0,21	0,21
-598551	14-055-047-00111-004	101270	OLIVAR-PICUDO	S 419	23,90	0,03	0,03	0,03		0,03			0,03	0,03
1700000006563451	14-055-047-00104-001	101270	OLIVAR-PICUDO	S 419	23,00	4,36	4,36	4,36		4,36			4,36	4,36
1700000006563487	14-055-046-00085-004	101270	OLIVAR-PICUDO	S 419	16,50	0,21	0,21	0,21		0,21			0,21	0,21
1700000006563491	14-055-047-00106-003	101270	OLIVAR-PICUDO	S 419	31,80	0,21	0,21	0,21		0,21			0,21	0,21
1700000006563493	14-055-047-00106-004	101270	OLIVAR-PICUDO	S 419	22,50	1,72	1,72	1,72		1,72			1,72	1,72
1700000006563494	14-055-046-00093-003	101270	OLIVAR-PICUDO	S 419	18,70	2,62	2,62	2,62		2,62			2,62	2,62

(1) Superficie declarada admisible ajustada con la superficie comprometida.
(2) Factor de penalización valorando el alcance para el tipo de compromiso.

Puede verificar la integridad de una copia de este documento mediante la lectura del código QR adjunto o mediante el acceso a la dirección <https://ws050.juntadeandalucia.es/verificarFirma> indicando el código de VERIFICACIÓN

FIRMADO POR

RAQUEL MARIA ESPIN CRESPO

17/12/2024

VERIFICACIÓN

Pk2jm6UYDU9J72AMTZUYRN3GET48NG

PÁG. 3416/9349



**APELLIDOS Y NOMBRE / RAZÓN SOCIAL**

POVEDANO JIMENEZ CB

NIF
***2042*EXPEDIENTE
1060241**ANUALIDAD DE PAGO**

1ª

IMPORTES POR ANUALIDAD

	2023	2024	2025	2026	2027
IMPORTE MÁXIMO SUBVENCIONABLE	3.724,45 €	3.724,45 €	3.724,45 €	3.103,71 €	3.103,71 €
IMPORTE MEDIO DE TRANSFERENCIA (€/ha)	297,48 €	297,48 €	297,48 €	247,90 €	247,90 €

RESUMEN DE UNIDADES

Cód	GRUPO DE PAGO	Sup. Dec. Admisible (ha)	Sup. Comprometida (ha)	Sup. ajustada compromiso (1) (ha)	% sobredec.	Sup. Resuelta (ha)	Importe Declarado	Importe Topado	Importe Resuelto	Importe tras sobredec.
419	OLIVAR	12,52		12,52	0,00	12,52	3.724,45	3.724,45	3.724,45	3.724,45
TOTAL		12,52	12,52	12,52		12,52	3.724,45	3.724,45	3.724,45	3.724,45

APLICACIÓN DE REDUCCIONES Y PENALIZACIONES

GRUPO DE PAGO	Importe Calculado	Importe prereduc.	Criterios de subvencionabilidad y compromisos	Presentación tardía	Omisión declaración	Condicionalidad	IMPORTE (Euros) RESUELTO
OLIVAR	3.724,45	3.724,45	0,00	0,00	0,00	0,00	3.724,45
TOTAL	3.724,45	3.724,45					3.724,45

RESUMEN DE PAGOS**IMPORTE (Euros)**

	RESUELTO	FEADER	MAPA	CAPADR
OLIVAR - Pago realizado	3.724,45 €	3.165,78 €	365,37 €	193,30 €

RECINTOS RESUELTOS

REF.	REFERENCIA SIGPAC	CULTIVO	DESCRIPCIÓN CULTIVO	S/R	G.PAGO	PEND. MEDIA (%)	SUP. DEC. ADMISIBLE (ha)	SUP. COMPROM. (ha)	SUP. AJUSTADA COMPR.(1) (ha)	SUP. CONY. SIGPAC (ha)	SUP. CERTIE (ha)	SUP. CAMPO (ha)	SUP. CAMPO DETER. CULT. DECLARADO (ha)	SUP. DEC. REDUCIDA (ha)	SUP. RESUELTA (ha)
5215224	14-055-005-00035-001	101010	OLIVAR-PICUAL	S	419	16,80	12,52	12,52	12,52		12,52			12,52	12,52

(1) Superficie declarada admisible ajustada con la superficie comprometida.
(2) Factor de penalización valorando el alcance para el tipo de compromiso.

Puede verificar la integridad de una copia de este documento mediante la lectura del código QR adjunto o mediante el acceso a la dirección <https://ws050.juntadeandalucia.es/verificarFirma> indicando el código de VERIFICACIÓN

FIRMADO POR

RAQUEL MARIA ESPIN CRESPO

17/12/2024

VERIFICACIÓN

Pk2jm6UYDU9J72AMTZUYRN3GET48NG

PÁG. 3417/9349



**APELLIDOS Y NOMBRE / RAZÓN SOCIAL**

POZO MUÑOZ MANUELA

NIF
***5540*EXPEDIENTE
1139027**ANUALIDAD DE PAGO**

1ª

IMPORTES POR ANUALIDAD

	2023	2024	2025	2026	2027
IMPORTE MÁXIMO SUBVENCIONABLE	1.297,01 €	1.297,01 €	1.297,01 €	1.080,84 €	1.080,84 €
IMPORTE MEDIO DE TRANSFERENCIA (€/ha)	297,48 €	297,48 €	297,48 €	247,90 €	247,90 €

RESUMEN DE UNIDADES

Cód	GRUPO DE PAGO	Sup. Dec. Admisible (ha)	Sup. Comprometida (ha)	Sup. ajustada compromiso (1) (ha)	% sobredec.	Sup. Resuelta (ha)	Importe Declarado	Importe Topado	Importe Resuelto	Importe tras sobredec.
419	OLIVAR	4,36		4,36	0,00	4,36	1.297,01	1.297,01	1.297,01	1.297,01
TOTAL		4,36	4,36	4,36		4,36	1.297,01	1.297,01	1.297,01	1.297,01

APLICACIÓN DE REDUCCIONES Y PENALIZACIONES

GRUPO DE PAGO	Importe Calculado	Importe prereduc.	Criterios de subvencionabilidad y compromisos	Presentación tardía	Omisión declaración	Condicionalidad	IMPORTE (Euros) RESUELTO
OLIVAR	1.297,01	1.297,01	0,00	0,00	0,00	0,00	1.297,01
TOTAL	1.297,01	1.297,01					1.297,01

RESUMEN DE PAGOS**IMPORTE (Euros)**

	RESUELTO	FEADER	MAPA	CAPADR
OLIVAR - Pago realizado	1.297,01 €	1.102,46 €	127,24 €	67,31 €

RECINTOS RESUELTOS

REF.	REFERENCIA SIGPAC	CULTIVO	DESCRIPCIÓN CULTIVO	S/R G.PAGO	PEND. MEDIA (%)	SUP. DEC. ADMISIBLE (ha)	SUP. COMPROM. (ha)	SUP. AJUSTADA COMPR.(1) (ha)	SUP. CONY. SIGPAC (ha)	SUP. CERTIE (ha)	SUP. CAMPO (ha)	SUP. CAMPO DETER. CULT. DECLARADO (ha)	SUP. DEC. REDUCIDA (ha)	SUP. RESUELTA (ha)
-1058492	14-026-016-00019-074	101252	OLIVAR-NEVADILLO NEGRO	S	419	16,10	0,04	0,04	0,04	0,04			0,04	0,04
-1058491	14-026-016-00019-073	101252	OLIVAR-NEVADILLO NEGRO	S	419	13,90	0,55	0,55	0,55	0,55			0,55	0,55
170000006844623	14-071-007-00631-001	101252	OLIVAR-NEVADILLO NEGRO	S	419	18,80	3,77	3,77	3,77	3,77			3,77	3,77

INCIDENCIAS**INCIDENCIA DESCRIPCIÓN**

- 100421 Recinto declarado por error para una operación de la 6503, que se ha corregido de oficio marcando la operación correcta, de acuerdo con la fecha de inscripción del recinto en la producción ecológica.
 Ref:-1058491 Recinto:14-026-016-00019-00073 Cultivo:101252 OLIVAR-NEVADILLO NEGRO Secano
 Ref:-1058492 Recinto:14-026-016-00019-00074 Cultivo:101252 OLIVAR-NEVADILLO NEGRO Secano
 Ref:170000006844623 Recinto:14-071-007-00631-00001 Cultivo:101252 OLIVAR-NEVADILLO NEGRO Secano

(1) Superficie declarada admisible ajustada con la superficie comprometida.
 (2) Factor de penalización valorando el alcance para el tipo de compromiso.

Puede verificar la integridad de una copia de este documento mediante la lectura del código QR adjunto o mediante el acceso a la dirección <https://ws050.juntadeandalucia.es/verificarFirma> indicando el código de VERIFICACIÓN

FIRMADO POR

RAQUEL MARIA ESPIN CRESPO

17/12/2024

VERIFICACIÓN

Pk2jm6UYDU9J72AMTZUYRN3GET48NG

PÁG. 3418/9349



**APELLIDOS Y NOMBRE / RAZÓN SOCIAL**

POZUELO PALOMO PEDRO

NIF

***3730*

EXPEDIENTE

1194803

ANUALIDAD DE PAGO

1ª

IMPORTES POR ANUALIDAD

	2023	2024	2025	2026	2027
IMPORTE MÁXIMO SUBVENCIONABLE	3.495,39 €	3.495,39 €	3.495,39 €	2.912,83 €	2.912,83 €
IMPORTE MEDIO DE TRANSFERENCIA (€/ha)	297,48 €	297,48 €	297,48 €	247,90 €	247,90 €

RESUMEN DE UNIDADES

Cód	GRUPO DE PAGO	Sup. Dec. Admisible (ha)	Sup. Comprometida (ha)	Sup. ajustada compromiso (1) (ha)	% sobredec.	Sup. Resuelta (ha)	Importe Declarado	Importe Topado	Importe Resuelto	Importe tras sobredec.
419	OLIVAR	11,75		11,75	0,00	11,75	3.495,39	3.495,39	3.495,39	3.495,39
TOTAL		11,75	11,75	11,75		11,75	3.495,39	3.495,39	3.495,39	3.495,39

APLICACIÓN DE REDUCCIONES Y PENALIZACIONES

GRUPO DE PAGO	Importe Calculado	Importe prereduc.	Criterios de subvencionabilidad y compromisos	Presentación tardía	Omisión declaración	Condicionalidad	IMPORTE (Euros) RESUELTO
OLIVAR	3.495,39	3.495,39	0,00	0,00	0,00	0,00	3.495,39
TOTAL	3.495,39	3.495,39					3.495,39

RESUMEN DE PAGOS**IMPORTE (Euros)**

	RESUELTO	FEADER	MAPA	CAPADR
OLIVAR - Pago realizado	3.495,39 €	2.971,08 €	342,90 €	181,41 €

RECINTOS RESUELTOS

REF.	REFERENCIA SIGPAC	CULTIVO	DESCRIPCIÓN CULTIVO	S/R G.PAGO	PEND. MEDIA (%)	SUP. DEC. ADMISIBLE (ha)	SUP. COMPROM. (ha)	SUP. AJUSTADA COMPR.(1) (ha)	SUP. CONY. SIGPAC (ha)	SUP. CERTIE (ha)	SUP. CAMPO (ha)	SUP. CAMPO DETER. CULT. DECLARADO (ha)	SUP. DEC. REDUCIDA (ha)	SUP. RESUELTA (ha)
1700000006214364	14-069-050-00031-017	101010	OLIVAR-PICUAL	S 419	12,20	0,54	0,54	0,54	0,54	0,54			0,54	0,54
1700000006214368	14-069-050-00042-001	101010	OLIVAR-PICUAL	S 419	58,20	3,67	3,67	3,67	3,67	3,67			3,67	3,67
1700000006214369	14-069-037-00052-007	101010	OLIVAR-PICUAL	S 419	11,80	6,68	6,68	6,68	6,68	6,68			6,68	6,68
1700000006214373	14-069-050-00031-005	101010	OLIVAR-PICUAL	S 419	44,30	0,05	0,05	0,05	0,05	0,05			0,05	0,05
1700000006214378	14-069-050-00031-006	101010	OLIVAR-PICUAL	S 419	25,40	0,81	0,81	0,81	0,81	0,81			0,81	0,81

(1) Superficie declarada admisible ajustada con la superficie comprometida.
(2) Factor de penalización valorando el alcance para el tipo de compromiso.Puede verificar la integridad de una copia de este documento mediante la lectura del código QR adjunto o mediante el acceso a la dirección <https://ws050.juntadeandalucia.es/verificarFirma> indicando el código de VERIFICACIÓN

FIRMADO POR

RAQUEL MARIA ESPIN CRESPO

17/12/2024

VERIFICACIÓN

Pk2jm6UYDU9J72AMTZUYRN3GET48NG

PÁG. 3419/9349



**APELLIDOS Y NOMBRE / RAZÓN SOCIAL**

POZUELO TORRALBO ISABEL

NIF

***0977*

EXPEDIENTE

1143232

ANUALIDAD DE PAGO

1ª

IMPORTES POR ANUALIDAD

	2023	2024	2025	2026	2027
IMPORTE MÁXIMO SUBVENCIONABLE	3.016,45 €	3.016,45 €	3.016,45 €	2.513,71 €	2.513,71 €
IMPORTE MEDIO DE TRANSFERENCIA (€/ha)	297,48 €	297,48 €	297,48 €	247,90 €	247,90 €

RESUMEN DE UNIDADES

Cód	GRUPO DE PAGO	Sup. Dec. Admisible (ha)	Sup. Comprometida (ha)	Sup. ajustada compromiso (1) (ha)	% sobredec.	Sup. Resuelta (ha)	Importe Declarado	Importe Topado	Importe Resuelto	Importe tras sobredec.
419	OLIVAR	10,14		10,14	0,00	10,14	3.016,45	3.016,45	3.016,45	3.016,45
TOTAL		10,14	10,14	10,14		10,14	3.016,45	3.016,45	3.016,45	3.016,45

APLICACIÓN DE REDUCCIONES Y PENALIZACIONES

GRUPO DE PAGO	Importe Calculado	Importe prereduc.	Criterios de subvencionabilidad y compromisos	Presentación tardía	Omisión declaración	Condicionalidad	IMPORTE (Euros) RESUELTO
OLIVAR	3.016,45		0,00	0,00	0,00	0,00	3.016,45
TOTAL	3.016,45	3.016,45					3.016,45

RESUMEN DE PAGOS**IMPORTE (Euros)**

	RESUELTO	FEADER	MAPA	CAPADR
OLIVAR - Pago realizado	3.016,45 €	2.563,98 €	295,91 €	156,56 €

RECINTOS RESUELTOS

REF.	REFERENCIA SIGPAC	CULTIVO	DESCRIPCIÓN CULTIVO	S/R G.PAGO	PEND. MEDIA (%)	SUP. DEC. ADMISIBLE (ha)	SUP. COMPROM. (ha)	SUP. AJUSTADA COMPR.(1) (ha)	SUP. CONY. SIGPAC (ha)	SUP. CERTIE (ha)	SUP. CAMPO (ha)	SUP. CAMPO DETER. CULT. DECLARADO (ha)	SUP. DEC. REDUCIDA (ha)	SUP. RESUELTA (ha)
-579326	14-069-042-00011-014	101010	OLIVAR-PICUAL	S 419	39,50	1,28	1,28	1,28		5,01			1,28	1,28
1700000003494104	14-069-042-00010-002	101010	OLIVAR-PICUAL	S 419	30,50	0,87	0,87	0,87		0,87			0,87	0,87
1700000003494106	14-069-042-00012-001	101010	OLIVAR-PICUAL	S 419	36,10	3,04	3,04	3,04		3,04			3,04	3,04
1700000003494107	14-069-042-00012-005	101010	OLIVAR-PICUAL	S 419	13,60	0,01	0,01	0,01		0,01			0,01	0,01
1700000003494108	14-069-042-00012-007	101010	OLIVAR-PICUAL	S 419	24,10	0,02	0,02	0,02		0,02			0,02	0,02
1700000003494109	14-069-042-00172-002	101010	OLIVAR-PICUAL	S 419	32,80	3,18	3,18	3,18		3,18			3,18	3,18
1700000003494110	14-069-042-00172-006	101010	OLIVAR-PICUAL	S 419	40,00	0,11	0,11	0,11		0,11			0,11	0,11
1700000003494111	14-069-042-00028-001	101010	OLIVAR-PICUAL	S 419	21,30	0,48	0,48	0,48		0,48			0,48	0,48
1700000003494112	14-069-042-00029-001	101010	OLIVAR-PICUAL	S 419	21,40	0,73	0,73	0,73		0,73			0,73	0,73
1700000003494113	14-069-042-00031-001	101010	OLIVAR-PICUAL	S 419	18,40	0,42	0,42	0,42		0,42			0,42	0,42

(1) Superficie declarada admisible ajustada con la superficie comprometida.
(2) Factor de penalización valorando el alcance para el tipo de compromiso.Puede verificar la integridad de una copia de este documento mediante la lectura del código QR adjunto o mediante el acceso a la dirección <https://ws050.juntadeandalucia.es/verificarFirma> indicando el código de VERIFICACIÓN

FIRMADO POR

RAQUEL MARIA ESPIN CRESPO

17/12/2024

VERIFICACIÓN

Pk2jm6UYDU9J72AMTZUYRN3GET48NG

PÁG. 3420/9349



**APELLIDOS Y NOMBRE / RAZÓN SOCIAL**

PPG AGROPECUARIA C.B.

NIF
0899EXPEDIENTE**
1064873**ANUALIDAD DE PAGO**

1ª

IMPORTES POR ANUALIDAD

	2023	2024	2025	2026	2027
IMPORTE MÁXIMO SUBVENCIONABLE	591,99 €	591,99 €	591,99 €	493,32 €	493,32 €
IMPORTE MEDIO DE TRANSFERENCIA (€/ha)	297,48 €	297,48 €	297,48 €	247,90 €	247,90 €

RESUMEN DE UNIDADES

Cód	GRUPO DE PAGO	Sup. Dec. Admisible (ha)	Sup. Comprometida (ha)	Sup. ajustada compromiso (1) (ha)	% sobredec.	Sup. Resuelta (ha)	Importe Declarado	Importe Topado	Importe Resuelto	Importe tras sobredec.
419	OLIVAR	1,99		1,99	0,00	1,99	591,99	591,99	591,99	591,99
TOTAL		1,99	1,99	1,99		1,99	591,99	591,99	591,99	591,99

APLICACIÓN DE REDUCCIONES Y PENALIZACIONES

GRUPO DE PAGO	Importe Calculado	Importe prereduc.	Criterios de subvencionabilidad y compromisos	Presentación tardía	Omisión declaración	Condicionalidad	IMPORTE (Euros) RESUELTO
OLIVAR	591,99	591,99	0,00	0,00	0,00	0,00	591,99
TOTAL	591,99	591,99					591,99

RESUMEN DE PAGOS**IMPORTE (Euros)**

	RESUELTO	FEADER	MAPA	CAPADR
OLIVAR - Pago realizado	591,99 €	503,19 €	58,07 €	30,73 €

RECINTOS RESUELTOS

REF.	REFERENCIA SIGPAC	CULTIVO	DESCRIPCIÓN CULTIVO	S/R G.PAGO	PEND. MEDIA (%)	SUP. DEC. ADMISIBLE (ha)	SUP. COMPROM. (ha)	SUP. AJUSTADA COMPR.(1) (ha)	SUP. CONY. SIGPAC (ha)	SUP. CERTIE (ha)	SUP. CAMPO (ha)	SUP. CAMPO DETER. CULT. DECLARADO (ha)	SUP. DEC. REDUCIDA (ha)	SUP. RESUELTA (ha)
5466511	41-032-003-00042-001	101007	OLIVAR-MANZANILLA	S 419	17,00	1,70	1,70	1,70		1,70			1,70	1,70
5466515	41-032-003-00033-005	101007	OLIVAR-MANZANILLA	S 419	13,60	0,26	0,26	0,26		0,26			0,26	0,26
5466517	41-032-003-00033-008	101007	OLIVAR-MANZANILLA	S 419	5,30	0,03	0,03	0,03		0,03			0,03	0,03

(1) Superficie declarada admisible ajustada con la superficie comprometida.
(2) Factor de penalización valorando el alcance para el tipo de compromiso.

Puede verificar la integridad de una copia de este documento mediante la lectura del código QR adjunto o mediante el acceso a la dirección <https://ws050.juntadeandalucia.es/verificarFirma> indicando el código de VERIFICACIÓN

FIRMADO POR

RAQUEL MARIA ESPIN CRESPO

17/12/2024

VERIFICACIÓN

Pk2jm6UYDU9J72AMTZUYRN3GET48NG

PÁG. 3421/9349



**APELLIDOS Y NOMBRE / RAZÓN SOCIAL**

PRADOS MORENO JOSE CARLOS

NIF

***6281*

EXPEDIENTE

1219486

ANUALIDAD DE PAGO

1ª

IMPORTES POR ANUALIDAD

	2023	2024	2025	2026	2027
IMPORTE MÁXIMO SUBVENCIONABLE	1.430,88 €	1.430,88 €	1.430,88 €	1.192,40 €	1.192,40 €
IMPORTE MEDIO DE TRANSFERENCIA (€/ha)	297,48 €	297,48 €	297,48 €	247,90 €	247,90 €

RESUMEN DE UNIDADES

Cód	GRUPO DE PAGO	Sup. Dec. Admisible (ha)	Sup. Comprometida (ha)	Sup. ajustada compromiso (1) (ha)	% sobredec.	Sup. Resuelta (ha)	Importe Declarado	Importe Topado	Importe Resuelto	Importe tras sobredec.
419	OLIVAR	4,81		4,81	0,00	4,81	1.430,88	1.430,88	1.430,88	1.430,88
TOTAL		4,81	4,81	4,81		4,81	1.430,88	1.430,88	1.430,88	1.430,88

APLICACIÓN DE REDUCCIONES Y PENALIZACIONES

GRUPO DE PAGO	Importe Calculado	Importe prereduc.	Criterios de subvencionabilidad y compromisos	Presentación tardía	Omisión declaración	Condicionabilidad	IMPORTE (Euros) RESUELTO
OLIVAR	1.430,88	1.430,88	0,00	0,00	0,00	0,00	1.430,88
TOTAL	1.430,88	1.430,88					1.430,88

RESUMEN DE PAGOS**IMPORTE (Euros)**

	RESUELTO	FEADER	MAPA	CAPADR
OLIVAR - Pago realizado	1.430,88 €	1.216,25 €	140,37 €	74,26 €

RECINTOS RESUELTOS

REF.	REFERENCIA SIGPAC	CULTIVO DESCRIPCIÓN CULTIVO	S/R G.PAGO	PEND. MEDIA (%)	SUP. DEC. ADMISIBLE (ha)	SUP. COMPROM. (ha)	SUP. AJUSTADA COMPR.(1) (ha)	SUP. CONY. SIGPAC (ha)	SUP. CERTIE (ha)	SUP. CAMPO (ha)	SUP. CAMPO DETER. CULT. DECLARADO (ha)	SUP. DEC. REDUCIDA (ha)	SUP. RESUELTA (ha)
1700000006129146	14-019-004-00011-001	101010 OLIVAR-PICUAL	S	419	16,00	3,08	3,08	3,08	3,08				3,08
1700000006129147	14-019-037-00011-003	101010 OLIVAR-PICUAL	S	419	15,30	1,73	1,73	1,73	1,73				1,73

INCIDENCIAS**INCIDENCIA DESCRIPCIÓN**

- 100402 Recinto solicitado no forma parte de ningún organismo de control autorizado para la producción ecológica en Andalucía o fecha de inscripción posterior al plazo establecido (Anexo I. Criterios de Subvencionabilidad. Orden 28 de marzo de 2023).
Ref:-1524581 Recinto:14-019-004-00011-00005 Cultivo:101010 OLIVAR-PICUAL Secano
- 100424 Solicita recinto que no está comprometido para la operación.
Ref:-1524581 Recinto:14-019-004-00011-00005 Cultivo:101010 OLIVAR-PICUAL Secano

(1) Superficie declarada admisible ajustada con la superficie comprometida.
(2) Factor de penalización valorando el alcance para el tipo de compromiso.

Puede verificar la integridad de una copia de este documento mediante la lectura del código QR adjunto o mediante el acceso a la dirección <https://ws050.juntadeandalucia.es/verificarFirma> indicando el código de VERIFICACIÓN

FIRMADO POR

RAQUEL MARIA ESPIN CRESPO

17/12/2024

VERIFICACIÓN

Pk2jm6UYDU9J72AMTZUYRN3GET48NG

PÁG. 3422/9349



**APELLIDOS Y NOMBRE / RAZÓN SOCIAL**

PRIETO GRANADOS JOSE ANTONIO

NIF

****1900*

EXPEDIENTE

1258327

ANUALIDAD DE PAGO

1ª

IMPORTES POR ANUALIDAD

	2023	2024	2025	2026	2027
IMPORTE MÁXIMO SUBVENCIONABLE	1.094,73 €	1.094,73 €	1.094,73 €	912,27 €	912,27 €
IMPORTE MEDIO DE TRANSFERENCIA (€/ha)	297,48 €	297,48 €	297,48 €	247,90 €	247,90 €

RESUMEN DE UNIDADES

Cód	GRUPO DE PAGO	Sup. Dec. Admisible (ha)	Sup. Comprometida (ha)	Sup. ajustada compromiso (1) (ha)	% sobredec.	Sup. Resuelta (ha)	Importe Declarado	Importe Topado	Importe Resuelto	Importe tras sobredec.
419	OLIVAR	3,68		3,68	0,00	3,68	1.094,73	1.094,73	1.094,73	1.094,73
TOTAL		3,68	3,68	3,68		3,68	1.094,73	1.094,73	1.094,73	1.094,73

APLICACIÓN DE REDUCCIONES Y PENALIZACIONES

GRUPO DE PAGO	Importe Calculado	Importe prereduc.	Criterios de subvencionabilidad y compromisos	Presentación tardía	Omisión declaración	Condicionalidad	IMPORTE (Euros) RESUELTO
OLIVAR	1.094,73	1.094,73	0,00	0,00	0,00	0,00	1.094,73
TOTAL	1.094,73	1.094,73					1.094,73

RESUMEN DE PAGOS**IMPORTE (Euros)**

	RESUELTO	FEADER	MAPA	CAPADR
OLIVAR - Pago realizado	1.094,73 €	930,52 €	107,39 €	56,82 €

RECINTOS RESUELTOS

REF.	REFERENCIA SIGPAC	CULTIVO	DESCRIPCIÓN CULTIVO	S/R G.PAGO	PEND. MEDIA (%)	SUP. DEC. ADMISIBLE (ha)	SUP. COMPROM. (ha)	SUP. AJUSTADA COMPR.(1) (ha)	SUP. CONY. SIGPAC (ha)	SUP. CERTIE (ha)	SUP. CAMPO (ha)	SUP. CAMPO DETER. CULT. DECLARADO (ha)	SUP. DEC. REDUCIDA (ha)	SUP. RESUELTA (ha)
-1002888	14-003-003-00155-001	101010	OLIVAR-PICUAL	R 419	3,00	3,68	3,68	3,68		3,68			3,68	3,68

(1) Superficie declarada admisible ajustada con la superficie comprometida.
(2) Factor de penalización valorando el alcance para el tipo de compromiso.

Puede verificar la integridad de una copia de este documento mediante la lectura del código QR adjunto o mediante el acceso a la dirección <https://ws050.juntadeandalucia.es/verificarFirma> indicando el código de VERIFICACIÓN

FIRMADO POR

RAQUEL MARIA ESPIN CRESPO

17/12/2024

VERIFICACIÓN

Pk2jm6UYDU9J72AMTZUYRN3GET48NG

PÁG. 3423/9349



**APELLIDOS Y NOMBRE / RAZÓN SOCIAL**

PROMOCIONES INDUSTRIAS ANDALUZAS, S.A.

NIF

***7649*

EXPEDIENTE

1197476

ANUALIDAD DE PAGO

1ª

IMPORTE POR ANUALIDAD

	2023	2024	2025	2026	2027
IMPORTE MÁXIMO SUBVENCIONABLE	11.899,20 €	11.899,20 €	11.899,20 €	9.916,00 €	9.916,00 €
IMPORTE MEDIO DE TRANSFERENCIA (€/ha)	297,48 €	297,48 €	297,48 €	247,90 €	247,90 €

RESUMEN DE UNIDADES

Cód	GRUPO DE PAGO	Sup. Dec. Admisible (ha)	Sup. Comprometida (ha)	Sup. ajustada compromiso (1) (ha)	% sobredec.	Sup. Resuelta (ha)	Importe Declarado	Importe Topado	Importe Resuelto	Importe tras sobredec.
419	OLIVAR	133,05		40,00	0,00	40,00	11.899,20	11.899,20	11.899,20	11.899,20
TOTAL		133,05	40,00	40,00		40,00	11.899,20	11.899,20	11.899,20	11.899,20

APLICACIÓN DE REDUCCIONES Y PENALIZACIONES

GRUPO DE PAGO	Importe Calculado	Importe prereduc.	Criterios de subvencionabilidad y compromisos	Presentación tardía	Omisión declaración	Condicionalidad	IMPORTE (Euros) RESUELTO
OLIVAR	11.899,20	11.899,20	0,00	0,00	0,00	0,00	11.899,20
TOTAL	11.899,20	11.899,20					11.899,20

RESUMEN DE PAGOS**IMPORTE (Euros)**

	RESUELTO	FEADER	MAPA	CAPADR
OLIVAR - Pago realizado	11.899,20 €	10.114,32 €	1.167,31 €	617,57 €

RECINTOS RESUELTOS

REF.	REFERENCIA SIGPAC	CULTIVO	DESCRIPCIÓN CULTIVO	S/R G.PAGO	PEND. MEDIA (%)	SUP. DEC. ADMISIBLE (ha)	SUP. COMPROM. (ha)	SUP. AJUSTADA COMPR.(1) (ha)	SUP. CONY. SIGPAC (ha)	SUP. CERTIE (ha)	SUP. CAMPO (ha)	SUP. CAMPO DETER. CULT. DECLARADO (ha)	SUP. DEC. REDUCIDA (ha)	SUP. RESUELTA (ha)
-576921	14-039-004-00071-039	101010	OLIVAR-PICUAL	S 419	18,40	1,58	1,58	1,58		1,58			1,58	1,58
-576779	14-039-004-00071-038	101010	OLIVAR-PICUAL	S 419	14,20	0,55	0,55	0,55		0,55			0,55	0,55
5323585	14-039-004-00071-021	101010	OLIVAR-PICUAL	S 419	15,50	0,63	0,63	0,63		0,63			0,63	0,63
1700000007058401	14-039-004-00071-011	101010	OLIVAR-PICUAL	S 419	21,90	3,88	3,88	3,88		3,88			3,88	3,88
1700000007058402	14-039-004-00071-013	101010	OLIVAR-PICUAL	S 419	14,80	113,81	113,81	113,81		113,81			113,81	113,81
1700000007058403	14-039-004-00071-033	101010	OLIVAR-PICUAL	S 419	34,20	0,03	0,03	0,03		0,03			0,03	0,03
1700000007058404	14-039-004-00071-035	101010	OLIVAR-PICUAL	S 419	12,40	0,54	0,54	0,54		0,54			0,54	0,54
1700000007058405	14-039-004-00071-036	101010	OLIVAR-PICUAL	S 419	15,30	0,10	0,10	0,10		0,10			0,10	0,10
1700000007058406	14-039-005-00003-001	101010	OLIVAR-PICUAL	S 419	11,50	2,29	2,29	2,29		2,29			2,29	2,29
1700000007058407	14-039-018-00032-001	101010	OLIVAR-PICUAL	S 419	11,70	9,64	9,64	9,64		9,64			9,64	9,64

(1) Superficie declarada admisible ajustada con la superficie comprometida.
(2) Factor de penalización valorando el alcance para el tipo de compromiso.

Puede verificar la integridad de una copia de este documento mediante la lectura del código QR adjunto o mediante el acceso a la dirección <https://ws050.juntadeandalucia.es/verificarFirma> indicando el código de VERIFICACIÓN

FIRMADO POR

RAQUEL MARIA ESPIN CRESPO

17/12/2024

VERIFICACIÓN

Pk2jm6UYDU9J72AMTZUYRN3GET48NG

PÁG. 3424/9349



**APELLIDOS Y NOMBRE / RAZÓN SOCIAL**

PROMOCIONES MORA PEREZ S.L.

NIF

****1943*

EXPEDIENTE

1126076

ANUALIDAD DE PAGO

1ª

IMPORTE POR ANUALIDAD

	2023	2024	2025	2026	2027
IMPORTE MÁXIMO SUBVENCIONABLE	3.429,94 €	3.429,94 €	3.429,94 €	2.858,29 €	2.858,29 €
IMPORTE MEDIO DE TRANSFERENCIA (€/ha)	297,48 €	297,48 €	297,48 €	247,90 €	247,90 €

RESUMEN DE UNIDADES

Cód	GRUPO DE PAGO	Sup. Dec. Admisible (ha)	Sup. Comprometida (ha)	Sup. ajustada compromiso (1) (ha)	% sobredec.	Sup. Resuelta (ha)	Importe Declarado	Importe Topado	Importe Resuelto	Importe tras sobredec.
419	OLIVAR	11,53		11,53	0,00	11,53	3.429,94	3.429,94	3.429,94	3.429,94
TOTAL		11,53	11,53	11,53		11,53	3.429,94	3.429,94	3.429,94	3.429,94

APLICACIÓN DE REDUCCIONES Y PENALIZACIONES

GRUPO DE PAGO	Importe Calculado	Importe prereduc.	Criterios de subvencionabilidad y compromisos	Presentación tardía	Omisión declaración	Condicionalidad	IMPORTE (Euros) RESUELTO
OLIVAR	3.429,94		0,00	0,00	0,00	0,00	3.429,94
TOTAL	3.429,94	3.429,94					3.429,94

RESUMEN DE PAGOS**IMPORTE (Euros)**

	RESUELTO	FEADER	MAPA	CAPADR
OLIVAR - Pago realizado	3.429,94 €	2.915,45 €	336,48 €	178,01 €

RECINTOS RESUELTOS

REF.	REFERENCIA SIGPAC	CULTIVO DESCRIPCIÓN CULTIVO	S/R G.PAGO	PEND. MEDIA (%)	SUP. DEC. ADMISIBLE (ha)	SUP. COMPROM. (ha)	SUP. AJUSTADA COMPR.(1) (ha)	SUP. CONY. SIGPAC (ha)	SUP. CERTIE (ha)	SUP. CAMPO (ha)	SUP. CAMPO DETER. CULT. DECLARADO (ha)	SUP. DEC. REDUCIDA (ha)	SUP. RESUELTA (ha)
-994927	14-038-100-09010-012	101138 OLIVAR-HOJIBLANCA	S 419	19,90	0,11	0,11	0,11	0,11	0,11			0,11	0,11
-994921	14-038-100-00008-001	101138 OLIVAR-HOJIBLANCA	S 419	17,40	8,91	8,91	8,91	8,91	8,91			8,91	8,91
1700000005604851	14-038-100-00007-001	101138 OLIVAR-HOJIBLANCA	S 419	18,60	0,24	0,24	0,24	0,24	0,24			0,24	0,24
1700000005604852	14-038-100-00285-002	101138 OLIVAR-HOJIBLANCA	S 419	23,70	1,25	1,25	1,25	1,25	1,25			1,25	1,25
1700000005604856	14-038-100-00002-001	101138 OLIVAR-HOJIBLANCA	S 419	26,30	0,23	0,23	0,23	0,23	0,23			0,23	0,23
1700000005604859	14-038-100-00026-001	101138 OLIVAR-HOJIBLANCA	S 419	18,10	0,02	0,02	0,02	0,02	0,02			0,02	0,02
1700000005604860	14-038-100-00224-002	101138 OLIVAR-HOJIBLANCA	S 419	26,50	0,05	0,05	0,05	0,05	0,05			0,05	0,05
1700000005604869	14-038-119-00007-004	101138 OLIVAR-HOJIBLANCA	S 419	9,20	0,02	0,02	0,02	0,02	0,02			0,02	0,02
1700000005604870	14-038-119-00008-003	101138 OLIVAR-HOJIBLANCA	S 419	7,10	0,11	0,11	0,11	0,11	0,11			0,11	0,11
1700000005604875	14-038-119-00005-001	101138 OLIVAR-HOJIBLANCA	S 419	9,90	0,40	0,40	0,40	0,40	0,40			0,40	0,40
1700000005604876	14-038-119-00007-004	101138 OLIVAR-HOJIBLANCA	S 419	9,20	0,05	0,05	0,05	0,05	0,05			0,05	0,05
1700000005604882	14-038-100-00004-001	101138 OLIVAR-HOJIBLANCA	S 419	18,50	0,14	0,14	0,14	0,14	0,14			0,14	0,14

(1) Superficie declarada admisible ajustada con la superficie comprometida.
(2) Factor de penalización valorando el alcance para el tipo de compromiso.

Puede verificar la integridad de una copia de este documento mediante la lectura del código QR adjunto o mediante el acceso a la dirección <https://ws050.juntadeandalucia.es/verificarFirma> indicando el código de VERIFICACIÓN

FIRMADO POR

RAQUEL MARIA ESPIN CRESPO

17/12/2024

VERIFICACIÓN

Pk2jm6UYDU9J72AMTZUYRN3GET48NG

PÁG. 3425/9349



**APELLIDOS Y NOMBRE / RAZÓN SOCIAL**

PRONOVA, C.B.

NIF
5439EXPEDIENTE**
1206095**ANUALIDAD DE PAGO**
1ª**IMPORTE POR ANUALIDAD**

	2023	2024	2025	2026	2027
IMPORTE MÁXIMO SUBVENCIONABLE	6.678,43 €	6.678,43 €	6.678,43 €	5.565,36 €	5.565,36 €
IMPORTE MEDIO DE TRANSFERENCIA (€/ha)	297,48 €	297,48 €	297,48 €	247,90 €	247,90 €

RESUMEN DE UNIDADES

Cód	GRUPO DE PAGO	Sup. Dec. Admisible (ha)	Sup. Comprometida (ha)	Sup. ajustada compromiso (1) (ha)	% sobredec.	Sup. Resuelta (ha)	Importe Declarado	Importe Topado	Importe Resuelto	Importe tras sobredec.
419	OLIVAR	22,45		22,45	0,00	22,45	6.678,43	6.678,43	6.678,43	6.678,43
TOTAL		22,45	22,45	22,45		22,45	6.678,43	6.678,43	6.678,43	6.678,43

APLICACIÓN DE REDUCCIONES Y PENALIZACIONES

GRUPO DE PAGO	Importe Calculado	Importe prereduc.	Criterios de subvencionabilidad y compromisos	Presentación tardía	Omisión declaración	Condicionalidad	IMPORTE (Euros) RESUELTO
OLIVAR	6.678,43	6.678,43	0,00	0,00	0,00	0,00	6.678,43
TOTAL	6.678,43	6.678,43					6.678,43

RESUMEN DE PAGOS**IMPORTE (Euros)**

	RESUELTO	FEADER	MAPA	CAPADR
OLIVAR - Pago realizado	6.678,43 €	5.676,67 €	655,15 €	346,61 €

RECINTOS RESUELTOS

REF.	REFERENCIA SIGPAC	CULTIVO	DESCRIPCIÓN CULTIVO	S/R G.PAGO	PEND. MEDIA (%)	SUP. DEC. ADMISIBLE (ha)	SUP. COMPROM. (ha)	SUP. AJUSTADA COMPR.(1) (ha)	SUP. CONY. SIGPAC (ha)	SUP. CERTIE (ha)	SUP. CAMPO (ha)	SUP. CAMPO DETER. CULT. DECLARADO (ha)	SUP. DEC. REDUCIDA (ha)	SUP. RESUELTA (ha)
-1343143	14-038-064-00148-003	101138	OLIVAR-HOJIBLANCA	S 419	13,90	0,01	0,01	0,01		0,01			0,01	0,01
-1343142	14-038-064-00147-001	101138	OLIVAR-HOJIBLANCA	S 419	14,50	0,04	0,04	0,04		0,04			0,04	0,04
-1343141	14-038-064-00147-001	101138	OLIVAR-HOJIBLANCA	S 419	14,50	0,03	0,03	0,03		0,03			0,03	0,03
1700000006344633	14-038-064-00121-005	101138	OLIVAR-HOJIBLANCA	S 419	14,10	3,29	3,29	3,29		3,29			3,29	3,29
1700000006344634	14-038-064-00024-008	101010	OLIVAR-PICUAL	S 419	22,80	0,03	0,03	0,03		0,03			0,03	0,03
1700000006344635	14-038-064-00051-001	101138	OLIVAR-HOJIBLANCA	S 419	11,60	6,11	6,11	6,11		6,11			6,11	6,11
1700000006344636	14-038-064-00133-004	101138	OLIVAR-HOJIBLANCA	S 419	15,70	5,53	5,53	5,53		5,53			5,53	5,53
1700000006344637	14-038-064-00120-001	101138	OLIVAR-HOJIBLANCA	S 419	8,30	4,85	4,85	4,85		4,85			4,85	4,85
1700000006344638	14-038-064-00122-001	101138	OLIVAR-HOJIBLANCA	S 419	12,50	2,56	2,56	2,56		2,56			2,56	2,56

(1) Superficie declarada admisible ajustada con la superficie comprometida.
(2) Factor de penalización valorando el alcance para el tipo de compromiso.Puede verificar la integridad de una copia de este documento mediante la lectura del código QR adjunto o mediante el acceso a la dirección <https://ws050.juntadeandalucia.es/verificarFirma> indicando el código de VERIFICACIÓN

FIRMADO POR

RAQUEL MARIA ESPIN CRESPO

17/12/2024

VERIFICACIÓN

Pk2jm6UYDU9J72AMTZUYRN3GET48NG

PÁG. 3426/9349



**APELLIDOS Y NOMBRE / RAZÓN SOCIAL**

PULIDO BERMUDEZ JOSE

NIF

****1933*

EXPEDIENTE

1141056

ANUALIDAD DE PAGO

1ª

IMPORTE POR ANUALIDAD

	2023	2024	2025	2026	2027
IMPORTE MÁXIMO SUBVENCIONABLE	6.723,05 €	6.723,05 €	6.723,05 €	5.602,54 €	5.602,54 €
IMPORTE MEDIO DE TRANSFERENCIA (€/ha)	297,48 €	297,48 €	297,48 €	247,90 €	247,90 €

RESUMEN DE UNIDADES

Cód	GRUPO DE PAGO	Sup. Dec. Admisible (ha)	Sup. Comprometida (ha)	Sup. ajustada compromiso (1) (ha)	% sobredec.	Sup. Resuelta (ha)	Importe Declarado	Importe Topado	Importe Resuelto	Importe tras sobredec.
419	OLIVAR	22,60		22,60	0,00	22,60	6.723,05	6.723,05	6.723,05	6.723,05
TOTAL		22,60	22,60	22,60		22,60	6.723,05	6.723,05	6.723,05	6.723,05

APLICACIÓN DE REDUCCIONES Y PENALIZACIONES

GRUPO DE PAGO	Importe Calculado	Importe prereduc.	Criterios de subvencionabilidad y compromisos	Presentación tardía	Omisión declaración	Condicionalidad	IMPORTE (Euros) RESUELTO
OLIVAR	6.723,05	6.723,05	0,00	0,00	0,00	0,00	6.723,05
TOTAL	6.723,05	6.723,05					6.723,05

RESUMEN DE PAGOS**IMPORTE (Euros)**

	RESUELTO	FEADER	MAPA	CAPADR
OLIVAR - Pago realizado	6.723,05 €	5.714,59 €	659,53 €	348,93 €

RECINTOS RESUELTOS

REF.	REFERENCIA SIGPAC	CULTIVO DESCRIPCIÓN CULTIVO	S/R G.PAGO	PEND. MEDIA (%)	SUP. DEC. ADMISIBLE (ha)	SUP. COMPROM. (ha)	SUP. AJUSTADA COMPR.(1) (ha)	SUP. CONY. SIGPAC (ha)	SUP. CERTIE (ha)	SUP. CAMPO (ha)	SUP. CAMPO DETER. CULT. DECLARADO (ha)	SUP. DEC. REDUCIDA (ha)	SUP. RESUELTA (ha)
4141398	14-013-029-00080-001	101138 OLIVAR-HOJIBLANCA	S 419	27,90	0,69	0,69	0,69		0,69			0,69	0,69
1700000003550342	14-031-006-00078-001	101010 OLIVAR-PICUAL	S 419	4,40	0,49	0,49	0,49		0,49			0,49	0,49
1700000003550355	14-031-006-00110-001	101010 OLIVAR-PICUAL	S 419	6,30	0,04	0,04	0,04		0,04			0,04	0,04
1700000003550356	14-031-006-00111-001	101010 OLIVAR-PICUAL	S 419	7,60	0,05	0,05	0,05		0,05			0,05	0,05
1700000003550357	14-031-006-00128-001	101010 OLIVAR-PICUAL	S 419	5,30	0,37	0,37	0,37		0,37			0,37	0,37
1700000003550358	14-031-006-00146-003	101010 OLIVAR-PICUAL	S 419	6,40	0,05	0,05	0,05		0,05			0,05	0,05
1700000005537078	14-013-027-00121-001	101010 OLIVAR-PICUAL	S 419	22,30	0,65	0,65	0,65		0,65			0,65	0,65
1700000005537079	14-013-027-00122-001	101010 OLIVAR-PICUAL	S 419	10,70	0,50	0,50	0,50		0,50			0,50	0,50
1700000005537080	14-013-027-00123-001	101010 OLIVAR-PICUAL	S 419	15,90	0,14	0,14	0,14		0,14			0,14	0,14
1700000005537081	14-055-056-00286-001	101138 OLIVAR-HOJIBLANCA	S 419	36,70	1,35	1,35	1,35		1,35			1,35	1,35
1700000005537083	14-013-029-00070-001	101138 OLIVAR-HOJIBLANCA	S 419	25,60	0,01	0,01	0,01		0,01			0,01	0,01
1700000005537084	14-013-029-00141-002	101064 OLIVAR-CARRASQUEÑO DE LA SIERRA	S 419	30,10	1,55	1,55	1,55		1,55			1,55	1,55
1700000005537085	14-055-056-00287-001	101010 OLIVAR-PICUAL	S 419	40,00	1,09	1,09	1,09		1,09			1,09	1,09
1700000005537086	14-055-056-00288-002	101010 OLIVAR-PICUAL	S 419	38,90	0,01	0,01	0,01		0,01			0,01	0,01
1700000005537087	14-013-028-00146-001	101138 OLIVAR-HOJIBLANCA	S 419	24,40	1,32	1,32	1,32		1,32			1,32	1,32
1700000005537088	14-013-020-00147-002	101138 OLIVAR-HOJIBLANCA	S 419	28,30	2,13	2,13	2,13		2,13			2,13	2,13
1700000005537091	14-013-021-00236-001	101010 OLIVAR-PICUAL	S 419	25,20	3,15	3,15	3,15		3,15			3,15	3,15
1700000006725846	14-013-028-00241-001	101138 OLIVAR-HOJIBLANCA	S 419	28,60	4,90	4,90	4,90		4,90			4,90	4,90
1700000006725847	14-013-029-00029-003	101138 OLIVAR-HOJIBLANCA	S 419	27,60	4,11	4,11	4,11		4,11			4,11	4,11

(1) Superficie declarada admisible ajustada con la superficie comprometida.
(2) Factor de penalización valorando el alcance para el tipo de compromiso.Puede verificar la integridad de una copia de este documento mediante la lectura del código QR adjunto o mediante el acceso a la dirección <https://ws050.juntadeandalucia.es/verificarFirma> indicando el código de VERIFICACIÓN

FIRMADO POR

RAQUEL MARIA ESPIN CRESPO

17/12/2024

VERIFICACIÓN

Pk2jm6YDU9J72AMTZUYRN3GET48NG

PÁG. 3427/9349



**APELLIDOS Y NOMBRE / RAZÓN SOCIAL**

PULIDO ROLDAN BASILIA

NIF

***0039*

EXPEDIENTE

1000059

ANUALIDAD DE PAGO

1ª

IMPORTES POR ANUALIDAD

	2023	2024	2025	2026	2027
IMPORTE MÁXIMO SUBVENCIONABLE	1.011,43 €	1.011,43 €	1.011,43 €	842,86 €	842,86 €
IMPORTE MEDIO DE TRANSFERENCIA (€/ha)	297,48 €	297,48 €	297,48 €	247,90 €	247,90 €

RESUMEN DE UNIDADES

Cód	GRUPO DE PAGO	Sup. Dec. Admisible (ha)	Sup. Comprometida (ha)	Sup. ajustada compromiso (1) (ha)	% sobredec.	Sup. Resuelta (ha)	Importe Declarado	Importe Topado	Importe Resuelto	Importe tras sobredec.
419	OLIVAR	3,40		3,40	0,00	3,40	1.011,43	1.011,43	1.011,43	1.011,43
TOTAL		3,40	3,40	3,40		3,40	1.011,43	1.011,43	1.011,43	1.011,43

APLICACIÓN DE REDUCCIONES Y PENALIZACIONES

GRUPO DE PAGO	Importe Calculado	Importe prereduc.	Criterios de subvencionabilidad y compromisos	Presentación tardía	Omisión declaración	Condicionalidad	IMPORTE (Euros) RESUELTO
OLIVAR	1.011,43	1.011,43	0,00	0,00	0,00	0,00	1.011,43
TOTAL	1.011,43	1.011,43					1.011,43

RESUMEN DE PAGOS**IMPORTE (Euros)**

	RESUELTO	FEADER	MAPA	CAPADR
OLIVAR - Pago realizado	1.011,43 €	859,72 €	99,22 €	52,49 €

RECINTOS RESUELTOS

REF.	REFERENCIA SIGPAC	CULTIVO	DESCRIPCIÓN CULTIVO	S/R G.PAGO	PEND. MEDIA (%)	SUP. DEC. ADMISIBLE (ha)	SUP. COMPROM. (ha)	SUP. AJUSTADA COMPR.(1) (ha)	SUP. CONY. SIGPAC (ha)	SUP. CERTIE (ha)	SUP. CAMPO (ha)	SUP. CAMPO DETER. CULT. DECLARADO (ha)	SUP. DEC. REDUCIDA (ha)	SUP. RESUELTA (ha)
1700000007163868	14-004-003-00055-002	101010	OLIVAR-PICUAL	S 419	12,00	1,25	1,25	1,25		1,25			1,25	1,25
1700000007163869	14-004-003-00063-001	101010	OLIVAR-PICUAL	S 419	7,70	1,02	1,02	1,02		1,02			1,02	1,02
1700000007163870	14-004-013-00129-001	101010	OLIVAR-PICUAL	S 419	23,80	1,13	1,13	1,13		1,13			1,13	1,13

(1) Superficie declarada admisible ajustada con la superficie comprometida.
(2) Factor de penalización valorando el alcance para el tipo de compromiso.

Puede verificar la integridad de una copia de este documento mediante la lectura del código QR adjunto o mediante el acceso a la dirección <https://ws050.juntadeandalucia.es/verificarFirma> indicando el código de VERIFICACIÓN

FIRMADO POR

RAQUEL MARIA ESPIN CRESPO

17/12/2024

VERIFICACIÓN

Pk2jm6UYDU9J72AMTZUYRN3GET48NG

PÁG. 3428/9349



**APELLIDOS Y NOMBRE / RAZÓN SOCIAL**

QUINTANA FERREIRA, C.B.

NIF

***5641*

EXPEDIENTE

1132759

ANUALIDAD DE PAGO

1ª

IMPORTE POR ANUALIDAD

	2023	2024	2025	2026	2027
IMPORTE MÁXIMO SUBVENCIONABLE	621,73 €	621,73 €	621,73 €	518,11 €	518,11 €
IMPORTE MEDIO DE TRANSFERENCIA (€/ha)	297,48 €	297,48 €	297,48 €	247,90 €	247,90 €

RESUMEN DE UNIDADES

Cód	GRUPO DE PAGO	Sup. Dec. Admisible (ha)	Sup. Comprometida (ha)	Sup. ajustada compromiso (1) (ha)	% sobredec.	Sup. Resuelta (ha)	Importe Declarado	Importe Topado	Importe Resuelto	Importe tras sobredec.
419	OLIVAR	2,11		2,09	0,00	2,09	621,73	621,73	621,73	621,73
TOTAL		2,11	2,09	2,09		2,09	621,73	621,73	621,73	621,73

APLICACIÓN DE REDUCCIONES Y PENALIZACIONES

GRUPO DE PAGO	Importe Calculado	Importe prereduc.	Criterios de subvencionabilidad y compromisos	Presentación tardía	Omisión declaración	Condicionalidad	IMPORTE (Euros) RESUELTO
OLIVAR	621,73	621,73	0,00	0,00	0,00	0,00	621,73
TOTAL	621,73	621,73					621,73

RESUMEN DE PAGOS**IMPORTE (Euros)**

	RESUELTO	FEADER	MAPA	CAPADR
OLIVAR - Pago realizado	621,73 €	528,47 €	60,99 €	32,27 €

RECINTOS RESUELTOS

REF.	REFERENCIA SIGPAC	CULTIVO	DESCRIPCIÓN CULTIVO	S/R G.PAGO	PEND. MEDIA (%)	SUP. DEC. ADMISIBLE (ha)	SUP. COMPROM. (ha)	SUP. AJUSTADA COMPR.(1) (ha)	SUP. CONY. SIGPAC (ha)	SUP. CERTIE (ha)	SUP. CAMPO (ha)	SUP. CAMPO DETER. CULT. DECLARADO (ha)	SUP. DEC. REDUCIDA (ha)	SUP. RESUELTA (ha)
-1522001	14-038-012-00004-002	101138	OLIVAR-HOJIBLANCA	S 419	21,20	1,11	1,09	1,09		1,11			1,09	1,09
1700000003498443	14-038-012-00005-007	101138	OLIVAR-HOJIBLANCA	S 419	25,20	0,29	0,29	0,29		0,29			0,29	0,29
1700000003498469	14-038-052-00008-001	101138	OLIVAR-HOJIBLANCA	S 419	13,60	0,29	0,29	0,29		0,29			0,29	0,29
1700000003498470	14-038-052-00007-002	101138	OLIVAR-HOJIBLANCA	S 419	13,10	0,19	0,19	0,19		0,19			0,19	0,19
1700000003498471	14-038-052-00008-002	101138	OLIVAR-HOJIBLANCA	S 419	15,70	0,02	0,02	0,02		0,02			0,02	0,02
1700000003498472	14-038-052-00007-001	101138	OLIVAR-HOJIBLANCA	S 419	15,20	0,21	0,21	0,21		0,21			0,21	0,21

INCIDENCIAS**INCIDENCIA DESCRIPCIÓN**

4272 Verifica que las líneas de declaración de las Solicitudes Únicas no tienen solapes con la capa de Retroactividad Gráfica (ambas de la misma campaña) a nivel de expediente/línea de declaración gráfica de la solicitud.
Ref:-1522001 Recinto:14-038-012-00004-00002 Cultivo: - Agregado de la referencia del recinto.:0 Zona de la referencia del recinto.:0 Superficie solapada.:0,02 Id. Incid.:100998140

(1) Superficie declarada admisible ajustada con la superficie comprometida.
(2) Factor de penalización valorando el alcance para el tipo de compromiso.

Puede verificar la integridad de una copia de este documento mediante la lectura del código QR adjunto o mediante el acceso a la dirección <https://ws050.juntadeandalucia.es/verificarFirma> indicando el código de VERIFICACIÓN

FIRMADO POR

RAQUEL MARIA ESPIN CRESPO

17/12/2024

VERIFICACIÓN

Pk2jm6UYDU9J72AMTZUYRN3GET48NG

PÁG. 3429/9349



**APELLIDOS Y NOMBRE / RAZÓN SOCIAL**

QUINTANILLA GONZALEZ MARIA LUISA

NIF

***8261*

EXPEDIENTE

1090693

ANUALIDAD DE PAGO

1ª

IMPORTES POR ANUALIDAD

	2023	2024	2025	2026	2027
IMPORTE MÁXIMO SUBVENCIONABLE	1.909,82 €	1.909,82 €	1.909,82 €	1.591,52 €	1.591,52 €
IMPORTE MEDIO DE TRANSFERENCIA (€/ha)	297,48 €	297,48 €	297,48 €	247,90 €	247,90 €

RESUMEN DE UNIDADES

Cód	GRUPO DE PAGO	Sup. Dec. Admisible (ha)	Sup. Comprometida (ha)	Sup. ajustada compromiso (1) (ha)	% sobredec.	Sup. Resuelta (ha)	Importe Declarado	Importe Topado	Importe Resuelto	Importe tras sobredec.
419	OLIVAR	6,42		6,42	0,00	6,42	1.909,82	1.909,82	1.909,82	1.909,82
TOTAL		6,42	6,42	6,42		6,42	1.909,82	1.909,82	1.909,82	1.909,82

APLICACIÓN DE REDUCCIONES Y PENALIZACIONES

GRUPO DE PAGO	Importe Calculado	Importe prereduc.	Criterios de subvencionabilidad y compromisos	Presentación tardía	Omisión declaración	Condicionalidad	IMPORTE (Euros) RESUELTO
OLIVAR	1.909,82	1.909,82	0,00	0,00	0,00	0,00	1.909,82
TOTAL	1.909,82	1.909,82					1.909,82

RESUMEN DE PAGOS**IMPORTE (Euros)**

	RESUELTO	FEADER	MAPA	CAPADR
OLIVAR - Pago realizado	1.909,82 €	1.623,35 €	187,35 €	99,12 €

RECINTOS RESUELTOS

REF.	REFERENCIA SIGPAC	CULTIVO	DESCRIPCIÓN CULTIVO	S/R G.PAGO	PEND. MEDIA (%)	SUP. DEC. ADMISIBLE (ha)	SUP. COMPROM. (ha)	SUP. AJUSTADA COMPR.(1) (ha)	SUP. CONY. SIGPAC (ha)	SUP. CERTIE (ha)	SUP. CAMPO (ha)	SUP. CAMPO DETER. CULT. DECLARADO (ha)	SUP. DEC. REDUCIDA (ha)	SUP. RESUELTA (ha)
-500282	14-047-007-00072-017	101010	OLIVAR-PICUAL	S 419	18,90	0,17	0,17	0,17		0,17			0,17	0,17
1700000006805500	14-047-007-00030-001	101010	OLIVAR-PICUAL	S 419	12,00	0,43	0,43	0,43		0,43			0,43	0,43
1700000006805501	14-047-007-00051-003	101010	OLIVAR-PICUAL	S 419	24,60	0,94	0,94	0,94		0,94			0,94	0,94
1700000006805503	14-047-007-00072-004	101010	OLIVAR-PICUAL	S 419	14,00	4,16	4,16	4,16		4,16			4,16	4,16
1700000006805504	14-047-007-00072-008	101010	OLIVAR-PICUAL	S 419	28,30	0,47	0,47	0,47		0,47			0,47	0,47
1700000006805507	14-047-007-00072-006	101010	OLIVAR-PICUAL	S 419	14,70	0,02	0,02	0,02		0,02			0,02	0,02
1700000006805508	14-047-007-00048-001	101010	OLIVAR-PICUAL	S 419	9,90	0,17	0,17	0,17		0,17			0,17	0,17
1700000006805513	14-047-007-00072-015	101010	OLIVAR-PICUAL	S 419	30,50	0,06	0,06	0,06		0,06			0,06	0,06

(1) Superficie declarada admisible ajustada con la superficie comprometida.
(2) Factor de penalización valorando el alcance para el tipo de compromiso.Puede verificar la integridad de una copia de este documento mediante la lectura del código QR adjunto o mediante el acceso a la dirección <https://ws050.juntadeandalucia.es/verificarFirma> indicando el código de VERIFICACIÓN

FIRMADO POR

RAQUEL MARIA ESPIN CRESPO

17/12/2024

VERIFICACIÓN

Pk2jm6UYDU9J72AMTZUYRN3GET48NG

PÁG. 3430/9349



**APELLIDOS Y NOMBRE / RAZÓN SOCIAL**

RAFAEL ROSA E HIJOS C.B.

NIF

***6703*

EXPEDIENTE

1080917

ANUALIDAD DE PAGO

1ª

IMPORTE POR ANUALIDAD

	2023	2024	2025	2026	2027
IMPORTE MÁXIMO SUBVENCIONABLE	11.899,20 €	11.899,20 €	11.899,20 €	9.916,00 €	9.916,00 €
IMPORTE MEDIO DE TRANSFERENCIA (€/ha)	297,48 €	297,48 €	297,48 €	247,90 €	247,90 €

RESUMEN DE UNIDADES

Cód	GRUPO DE PAGO	Sup. Dec. Admisible (ha)	Sup. Comprometida (ha)	Sup. ajustada compromiso (1) (ha)	% sobredec.	Sup. Resuelta (ha)	Importe Declarado	Importe Topado	Importe Resuelto	Importe tras sobredec.
419	OLIVAR	81,37		40,00	0,00	40,00	11.899,20	11.899,20	11.899,20	11.899,20
TOTAL		81,37	40,00	40,00		40,00	11.899,20	11.899,20	11.899,20	11.899,20

APLICACIÓN DE REDUCCIONES Y PENALIZACIONES

GRUPO DE PAGO	Importe Calculado	Importe prerreduc.	Criterios de subvencionabilidad y compromisos	Presentación tardía	Omisión declaración	Condicionalidad	IMPORTE (Euros) RESUELTO
OLIVAR	11.899,20	11.899,20	0,00	0,00	0,00	0,00	11.899,20
TOTAL	11.899,20	11.899,20					11.899,20

RESUMEN DE PAGOS**IMPORTE (Euros)**

	RESUELTO	FEADER	MAPA	CAPADR
OLIVAR - Pago realizado	11.899,20 €	10.114,32 €	1.167,31 €	617,57 €

RECINTOS RESUELTOS

REF.	REFERENCIA SIGPAC	CULTIVO DESCRIPCIÓN CULTIVO	S/R G.PAGO	PEND. MEDIA (%)	SUP. DEC. ADMISIBLE (ha)	SUP. COMPROM. (ha)	SUP. AJUSTADA COMPROM. (1) (ha)	SUP. CONY. SIGPAC (ha)	SUP. CERTIE (ha)	SUP. CAMPO (ha)	SUP. CAMPO DETER. CULT. DECLARADO (ha)	SUP. DEC. REDUCIDA (ha)	SUP. RESUELTA (ha)
-1512237	14-002-056-00016-001	101138 OLIVAR-HOJIBLANCA	S 419	2,50	0,14	0,14	0,14		0,14			0,14	0,14
-1512231	14-002-056-00220-001	101138 OLIVAR-HOJIBLANCA	S 419	7,40	0,54	0,54	0,54		0,54			0,54	0,54
-1040164	14-002-004-00001-006	101138 OLIVAR-HOJIBLANCA	S 419	6,90	1,06	1,06	1,06		1,06			1,06	1,06
4113563	14-002-051-00078-002	101138 OLIVAR-HOJIBLANCA	S 419	3,30	2,72	2,72	2,72		2,72			2,72	2,72
4113567	14-002-051-00074-011	101138 OLIVAR-HOJIBLANCA	S 419	3,60	2,74	2,74	2,74		2,74			2,74	2,74
1700000002232882	14-002-056-00014-003	101138 OLIVAR-HOJIBLANCA	S 419	7,50	1,54	1,54	1,54		1,54			1,54	1,54
1700000002232883	14-002-056-00015-001	101138 OLIVAR-HOJIBLANCA	S 419	4,10	4,31	4,31	4,31		4,31			4,31	4,31
1700000002264311	14-002-002-00006-001	101138 OLIVAR-HOJIBLANCA	S 419	6,30	6,73	6,73	6,73		6,73			6,73	6,73
1700000002264312	14-002-040-00002-004	101138 OLIVAR-HOJIBLANCA	S 419	3,10	0,28	0,28	0,28		0,28			0,28	0,28
1700000002264313	14-002-040-00003-001	101138 OLIVAR-HOJIBLANCA	S 419	1,40	2,57	2,57	2,57		2,57			2,57	2,57
1700000002264314	14-002-023-00026-001	101138 OLIVAR-HOJIBLANCA	S 419	11,60	3,14	3,14	3,14		3,14			3,14	3,14
1700000002264315	14-002-023-00027-001	101138 OLIVAR-HOJIBLANCA	S 419	12,90	0,20	0,20	0,20		0,20			0,20	0,20
1700000002264316	14-002-047-09013-004	101138 OLIVAR-HOJIBLANCA	S 419	8,70	0,12	0,12	0,12		0,12			0,12	0,12
1700000002264318	14-002-004-00001-005	101138 OLIVAR-HOJIBLANCA	S 419	5,80	11,39	11,39	11,39		11,39			11,39	11,39
1700000002264319	14-002-004-00001-001	101138 OLIVAR-HOJIBLANCA	R 419	2,30	5,66	5,66	5,66		5,66			5,66	5,66
1700000002264322	14-002-055-00146-001	101138 OLIVAR-HOJIBLANCA	S 419	12,50	3,18	3,18	3,18		3,18			3,18	3,18
1700000002264323	14-002-055-00057-001	101138 OLIVAR-HOJIBLANCA	S 419	12,50	3,83	3,83	3,83		3,83			3,83	3,83
1700000002264324	14-002-055-00035-001	101138 OLIVAR-HOJIBLANCA	S 419	13,60	7,87	7,87	7,87		7,87			7,87	7,87
1700000002264325	14-002-053-00094-002	101138 OLIVAR-HOJIBLANCA	S 419	6,80	1,37	1,37	1,37		1,37			1,37	1,37
1700000002264326	14-002-051-00075-003	101138 OLIVAR-HOJIBLANCA	S 419	3,20	2,98	2,98	2,98		2,98			2,98	2,98
1700000002264327	14-042-030-00253-001	101138 OLIVAR-HOJIBLANCA	S 419	7,70	0,03	0,03	0,03		0,03			0,03	0,03
1700000002264328	14-042-030-09024-002	101138 OLIVAR-HOJIBLANCA	S 419	12,80	0,01	0,01	0,01		0,01			0,01	0,01
1700000002264329	14-002-062-00041-001	101138 OLIVAR-HOJIBLANCA	S 419	8,00	8,49	8,49	8,49		8,49			8,49	8,49
1700000002264330	14-042-022-00012-001	101138 OLIVAR-HOJIBLANCA	S 419	12,00	1,52	1,52	1,52		1,52			1,52	1,52
1700000002264331	14-042-030-00251-003	101138 OLIVAR-HOJIBLANCA	S 419	7,10	1,01	1,01	1,01		1,01			1,01	1,01
1700000002264332	14-042-030-00252-002	101138 OLIVAR-HOJIBLANCA	S 419	7,70	0,83	0,83	0,83		0,83			0,83	0,83
1700000002264333	14-002-060-00002-002	101138 OLIVAR-HOJIBLANCA	S 419	11,50	0,27	0,27	0,27		0,27			0,27	0,27
1700000002264334	14-002-060-00011-001	101138 OLIVAR-HOJIBLANCA	S 419	8,90	1,73	1,73	1,73		1,73			1,73	1,73
1700000002264335	14-002-060-00011-002	101138 OLIVAR-HOJIBLANCA	S 419	7,30	1,37	1,37	1,37		1,37			1,37	1,37
1700000002264336	14-002-060-00039-001	101138 OLIVAR-HOJIBLANCA	S 419	7,50	0,88	0,88	0,88		0,88			0,88	0,88
1700000002264342	14-044-009-00097-002	101138 OLIVAR-HOJIBLANCA	S 419	11,30	0,53	0,53	0,53		0,53			0,53	0,53
1700000002264343	14-044-009-00116-001	101138 OLIVAR-HOJIBLANCA	S 419	5,10	0,14	0,14	0,14		0,14			0,14	0,14
1700000002681560	14-056-012-00116-002	101138 OLIVAR-HOJIBLANCA	S 419	6,80	0,13	0,13	0,13		0,13			0,13	0,13
1700000002681561	14-056-012-00126-002	101138 OLIVAR-HOJIBLANCA	S 419	5,60	0,03	0,03	0,03		0,03			0,03	0,03
1700000002681562	14-056-012-00127-001	101138 OLIVAR-HOJIBLANCA	S 419	6,80	2,03	2,03	2,03		2,03			2,03	2,03

(1) Superficie declarada admisible ajustada con la superficie comprometida.
(2) Factor de penalización valorando el alcance para el tipo de compromiso.Puede verificar la integridad de una copia de este documento mediante la lectura del código QR adjunto o mediante el acceso a la dirección <https://ws050.juntadeandalucia.es/verificarFirma> indicando el código de VERIFICACIÓN

FIRMADO POR

RAQUEL MARIA ESPIN CRESPO

17/12/2024

VERIFICACIÓN

Pk2jm6UYDU9J72AMTZUYRN3GET48NG

PÁG. 3431/9349





INCIDENCIAS

INCIDENCIA DESCRIPCIÓN

- 100402 Recinto solicitado no forma parte de ningún organismo de control autorizado para la producción ecológica en Andalucía o fecha de inscripción posterior al plazo establecido (Anexo I. Criterios de Subvencionabilidad. Orden 28 de marzo de 2023).
Ref:5256493 Recinto:14-002-030-00059-00001 Cultivo:102160 VIÑEDO VINIFICACIÓN-PEDRO XIMENEZ Secano
Ref:4113566 Recinto:14-002-051-00074-00009 Cultivo:102160 VIÑEDO VINIFICACIÓN-PEDRO XIMENEZ Secano
- 100424 Solicita recinto que no está comprometido para la operación.
Ref:5256493 Recinto:14-002-030-00059-00001 Cultivo:102160 VIÑEDO VINIFICACIÓN-PEDRO XIMENEZ Secano
Ref:4113566 Recinto:14-002-051-00074-00009 Cultivo:102160 VIÑEDO VINIFICACIÓN-PEDRO XIMENEZ Secano

(1) Superficie declarada admisible ajustada con la superficie comprometida.
(2) Factor de penalización valorando el alcance para el tipo de compromiso.

Puede verificar la integridad de una copia de este documento mediante la lectura del código QR adjunto o mediante el acceso a la dirección <https://ws050.juntadeandalucia.es/verificarFirma> indicando el código de VERIFICACIÓN

FIRMADO POR	RAQUEL MARIA ESPIN CRESPO	17/12/2024	
VERIFICACIÓN	Pk2jm6UYDU9J72AMTZUYRN3GET48NG	PÁG. 3432/9349	

**APELLIDOS Y NOMBRE / RAZÓN SOCIAL**

RAMIREZ CASADO JOSE ISIDRO

NIF

***4353*

EXPEDIENTE

1194635

ANUALIDAD DE PAGO

1ª

IMPORTE POR ANUALIDAD

	2023	2024	2025	2026	2027
IMPORTE MÁXIMO SUBVENCIONABLE	11.899,20 €	11.899,20 €	11.899,20 €	9.916,00 €	9.916,00 €
IMPORTE MEDIO DE TRANSFERENCIA (€/ha)	297,48 €	297,48 €	297,48 €	247,90 €	247,90 €

RESUMEN DE UNIDADES

Cód	GRUPO DE PAGO	Sup. Dec. Admisible (ha)	Sup. Comprometida (ha)	Sup. ajustada compromiso (1) (ha)	% sobredec.	Sup. Resuelta (ha)	Importe Declarado	Importe Topado	Importe Resuelto	Importe tras sobredec.
419	OLIVAR	60,38		40,00	0,00	40,00	11.899,20	11.899,20	11.899,20	11.899,20
TOTAL		60,38	40,00	40,00		40,00	11.899,20	11.899,20	11.899,20	11.899,20

APLICACIÓN DE REDUCCIONES Y PENALIZACIONES

GRUPO DE PAGO	Importe Calculado	Importe prereduc.	Criterios de subvencionabilidad y compromisos	Presentación tardía	Omisión declaración	Condicionalidad	IMPORTE (Euros) RESUELTO
OLIVAR	11.899,20	11.899,20	0,00	0,00	0,00	0,00	11.899,20
TOTAL	11.899,20	11.899,20					11.899,20

RESUMEN DE PAGOS**IMPORTE (Euros)**

	RESUELTO	FEADER	MAPA	CAPADR
OLIVAR - Pago realizado	11.899,20 €	10.114,32 €	1.167,31 €	617,57 €

RECINTOS RESUELTOS

REF.	REFERENCIA SIGPAC	CULTIVO	DESCRIPCIÓN CULTIVO	S/R G.PAGO	PEND. MEDIA (%)	SUP. DEC. ADMISIBLE (ha)	SUP. COMPROM. (ha)	SUP. AJUSTADA COMPR.(1) (ha)	SUP. CONY. SIGPAC (ha)	SUP. CERTIE (ha)	SUP. CAMPO (ha)	SUP. CAMPO DETER. CULT. DECLARADO (ha)	SUP. DEC. REDUCIDA (ha)	SUP. RESUELTA (ha)
-1472605	14-039-016-00350-001	101010	OLIVAR-PICUAL	S 419	23,10	0,02	0,02	0,02		0,02			0,02	0,02
-1472476	14-039-016-00350-001	101010	OLIVAR-PICUAL	S 419	23,10	7,69	7,69	7,69		7,69			7,69	7,69
-1336112	14-039-016-00352-001	101010	OLIVAR-PICUAL	S 419	18,90	27,83	27,83	27,83		27,83			27,83	27,83
-1336106	14-039-016-00350-001	101010	OLIVAR-PICUAL	S 419	23,10	16,91	16,91	16,91		16,91			16,91	16,91
-1336102	14-039-016-00349-001	101010	OLIVAR-PICUAL	S 419	14,60	7,86	7,86	7,86		7,86			7,86	7,86
-1336101	14-039-016-00001-001	101010	OLIVAR-PICUAL	S 419	18,00	0,01	0,01	0,01		0,01			0,01	0,01
-1336100	14-039-016-00001-001	101010	OLIVAR-PICUAL	S 419	18,00	0,05	0,05	0,05		0,05			0,05	0,05
-1336099	14-039-016-00001-001	101010	OLIVAR-PICUAL	S 419	18,00	0,01	0,01	0,01		0,01			0,01	0,01

(1) Superficie declarada admisible ajustada con la superficie comprometida.
(2) Factor de penalización valorando el alcance para el tipo de compromiso.

Puede verificar la integridad de una copia de este documento mediante la lectura del código QR adjunto o mediante el acceso a la dirección <https://ws050.juntadeandalucia.es/verificarFirma> indicando el código de VERIFICACIÓN

FIRMADO POR

RAQUEL MARIA ESPIN CRESPO

17/12/2024

VERIFICACIÓN

Pk2jm6UYDU9J72AMTZUYRN3GET48NG

PÁG. 3433/9349



**APELLIDOS Y NOMBRE / RAZÓN SOCIAL**

RAMIREZ FERNANDEZ JUAN MANUEL

NIF

***3656*

EXPEDIENTE

1213633

ANUALIDAD DE PAGO

1ª

IMPORTE POR ANUALIDAD

	2023	2024	2025	2026	2027
IMPORTE MÁXIMO SUBVENCIONABLE	1.558,80 €	1.558,80 €	1.558,80 €	1.299,00 €	1.299,00 €
IMPORTE MEDIO DE TRANSFERENCIA (€/ha)	297,48 €	297,48 €	297,48 €	247,90 €	247,90 €

RESUMEN DE UNIDADES

Cód	GRUPO DE PAGO	Sup. Dec. Admisible (ha)	Sup. Comprometida (ha)	Sup. ajustada compromiso (1) (ha)	% sobredec.	Sup. Resuelta (ha)	Importe Declarado	Importe Topado	Importe Resuelto	Importe tras sobredec.
419	OLIVAR	5,24		5,24	0,00	5,24	1.558,80	1.558,80	1.558,80	1.558,80
424	HERBÁCEOS NO ELEGIBLES	45,93		0,00	100,00	0,00	0,00	0,00	0,00	0,00
TOTAL		51,17	5,24	5,24		5,24	1.558,80	1.558,80	1.558,80	1.558,80

APLICACIÓN DE REDUCCIONES Y PENALIZACIONES

GRUPO DE PAGO	Importe Calculado	Importe prereduc.	Criterios de subvencionabilidad y compromisos	Presentación tardía	Omisión declaración	Condicionalidad	IMPORTE (Euros) RESUELTO
HERBÁCEOS NO ELEGIBLES	0,00	0,00	0,00	0,00	0,00	0,00	0,00
OLIVAR	1.558,80	1.558,80	0,00	0,00	0,00	0,00	1.558,80
TOTAL	1.558,80	1.558,80					1.558,80

RESUMEN DE PAGOS

	RESUELTO	FEADER	MAPA	CAPADR
OLIVAR - Pago realizado	1.558,80 €	1.324,98 €	152,92 €	80,90 €

RECINTOS RESUELTOS

REF.	REFERENCIA SIGPAC	CULTIVO DESCRIPCIÓN CULTIVO	S/R G.PAGO	PEND. MEDIA (%)	SUP. DEC. ADMISIBLE (ha)	SUP. COMPROM. (ha)	SUP. AJUSTADA COMPROM. (1) (ha)	SUP. CONV. SIGPAC (ha)	SUP. CERTIF. (ha)	SUP. CAMPO (ha)	SUP. CAMPO DETER. CULT. DECLARADO (ha)	SUP. DEC. REDUCIDA (ha)	SUP. RESUELTA (ha)
170000007180020	14-035-029-00326-009	101010 OLIVAR-PICUAL	S 419	8,20	3,10	3,10	3,10		3,10			3,10	3,10
170000007180023	14-035-027-00177-001	101010 OLIVAR-PICUAL	S 419	4,50	2,14	2,14	2,14		2,14			2,14	2,14
-1539117	14-035-025-00287-009	20000 BARBECHO TRADICIONAL-SIN VARIEDAD	S 424	5,30	2,97	2,97	2,97		2,98			2,97	2,97
-767554	14-035-025-00287-009	20000 BARBECHO TRADICIONAL-SIN VARIEDAD	S 424	5,30	18,18	18,17	18,17		18,23			18,17	18,17
-512428	14-035-025-00287-009	20000 BARBECHO TRADICIONAL-SIN VARIEDAD	S 424	5,30	21,64	21,63	21,63		21,70			21,63	21,63
170000007180029	14-035-025-00285-001	20000 BARBECHO TRADICIONAL-SIN VARIEDAD	S 424	10,70	1,26	1,26	1,26		1,26			1,26	1,26
170000007180031	14-035-025-00289-001	20000 BARBECHO TRADICIONAL-SIN VARIEDAD	S 424	3,20	0,95	0,95	0,95		0,95			0,95	0,95
170000007180032	14-035-025-00290-001	20000 BARBECHO TRADICIONAL-SIN VARIEDAD	S 424	3,00	0,93	0,93	0,93		0,93			0,93	0,93

(1) Superficie declarada admisible ajustada con la superficie comprometida.
(2) Factor de penalización valorando el alcance para el tipo de compromiso.

Puede verificar la integridad de una copia de este documento mediante la lectura del código QR adjunto o mediante el acceso a la dirección <https://ws050.juntadeandalucia.es/verificarFirma> indicando el código de VERIFICACIÓN

FIRMADO POR

RAQUEL MARIA ESPIN CRESPO

17/12/2024

VERIFICACIÓN

Pk2jm6UYDU9J72AMTZUYRN3GET48NG

PÁG. 3434/9349



**INCIDENCIAS****INCIDENCIA DESCRIPCIÓN**

- 218 La superficie total declarada sobre un mismo recinto en el conjunto de los expedientes, no puede superar la superficie total que el SIGPAC establece para ese recinto.
Ref:-512428 Recinto:14-035-025-00287-00009 Cultivo:20000 BARBECHO TRADICIONAL-SIN VARIEDAD Secano Suma de superficies declaradas para este recinto por todos los solicitantes (Áreas):4732 Superficie SIGPAC medida para este recinto (Áreas):4729 Exceso de superficie declarada (Hectáreas):0,01 Suma de superficies declaradas para este recinto por el solicitante (Áreas):4715 Ref:-767554 Recinto:14-035-025-00287-00009 Cultivo:20000 BARBECHO TRADICIONAL-SIN VARIEDAD Secano Suma de superficies declaradas para este recinto por todos los solicitantes (Áreas):4732 Superficie SIGPAC medida para este recinto (Áreas):4729 Exceso de superficie declarada (Hectáreas):0,01 Suma de superficies declaradas para este recinto por el solicitante (Áreas):4715
- 100412 Número de hectáreas validadas inferior a la superficie mínima permitida por el grupo de cultivo (Anexo I. Criterios de Subvencionabilidad. Orden 28 de marzo de 2023).
Sup. Resuelta:0 Grupo de Pago:HERBÁCEOS
- 100413 Recinto perteneciente a grupo de cultivo que no cumple con la superficie mínima requerida (Anexo I. Criterios de Subvencionabilidad. Orden 28 de marzo de 2023).
Ref:-130367 Recinto:14-035-017-00647-00001 Cultivo:12000 TRANQUILLÓN-SIN VARIEDAD Secano Sup. Declarada:1,44 Superficie Resolver:1,44
Ref:1700000007180033 Recinto:14-035-019-00598-00001 Cultivo:12000 TRANQUILLÓN-SIN VARIEDAD Regadío Sup. Declarada:1,53 Superficie Resolver:1,53
Ref:1700000007180035 Recinto:14-035-019-00598-00005 Cultivo:12000 TRANQUILLÓN-SIN VARIEDAD Regadío Sup. Declarada:0,51 Superficie Resolver:0,51
Ref:-130470 Recinto:14-035-025-00285-00001 Cultivo:40079 GUI SANTES-CARTOUCHE Secano Sup. Declarada:1,27 Superficie Resolver:1,27
Ref:-130440 Recinto:14-035-025-00287-00009 Cultivo:40079 GUI SANTES-CARTOUCHE Secano Sup. Declarada:4,36 Superficie Resolver:4,36
Ref:-1539143 Recinto:14-035-030-00112-00011 Cultivo:8000 AVENA-SIN VARIEDAD Secano Sup. Declarada:22,7 Superficie Resolver:22,7
Ref:-163500 Recinto:14-035-030-00112-00014 Cultivo:1000 TRIGO BLANDO-SIN VARIEDAD Secano Sup. Declarada:0,95 Superficie Resolver:0,95
Ref:-512470 Recinto:14-035-030-00112-00015 Cultivo:1000 TRIGO BLANDO-SIN VARIEDAD Secano Sup. Declarada:4,95 Superficie Resolver:4,95
Ref:1700000007180021 Recinto:14-035-045-00158-00001 Cultivo:8000 AVENA-SIN VARIEDAD Secano Sup. Declarada:0,86 Superficie Resolver:0,86
Ref:1700000007180019 Recinto:14-035-045-00159-00002 Cultivo:8000 AVENA-SIN VARIEDAD Secano Sup. Declarada:19,95 Superficie Resolver:19,95
Ref:1700000007180024 Recinto:14-035-045-00160-00001 Cultivo:8000 AVENA-SIN VARIEDAD Secano Sup. Declarada:2,48 Superficie Resolver:2,48
Ref:1700000007180025 Recinto:14-035-045-00161-00001 Cultivo:8000 AVENA-SIN VARIEDAD Secano Sup. Declarada:6,87 Superficie Resolver:6,87
Ref:1700000007180017 Recinto:14-035-045-00166-00001 Cultivo:8000 AVENA-SIN VARIEDAD Secano Sup. Declarada:0,73 Superficie Resolver:0,73
Ref:1700000007180026 Recinto:14-035-045-00167-00001 Cultivo:8000 AVENA-SIN VARIEDAD Secano Sup. Declarada:1,09 Superficie Resolver:1,09
Ref:1700000007180022 Recinto:14-035-045-00173-00001 Cultivo:8000 AVENA-SIN VARIEDAD Secano Sup. Declarada:1,44 Superficie Resolver:1,44

(1) Superficie declarada admisible ajustada con la superficie comprometida.
(2) Factor de penalización valorando el alcance para el tipo de compromiso.

Puede verificar la integridad de una copia de este documento mediante la lectura del código QR adjunto o mediante el acceso a la dirección <https://ws050.juntadeandalucia.es/verificarFirma> indicando el código de VERIFICACIÓN

FIRMADO POR	RAQUEL MARIA ESPIN CRESPO	17/12/2024	
VERIFICACIÓN	Pk2jm6UYDU9J72AMTZUYRN3GET48NG	PÁG. 3435/9349	

**APELLIDOS Y NOMBRE / RAZÓN SOCIAL**

RAMIREZ LEON MARIA TERESA

NIF

****1934*

EXPEDIENTE

1159663

ANUALIDAD DE PAGO

1ª

IMPORTE POR ANUALIDAD

	2023	2024	2025	2026	2027
IMPORTE MÁXIMO SUBVENCIONABLE	4.337,26 €	4.337,26 €	4.337,26 €	3.614,38 €	3.614,38 €
IMPORTE MEDIO DE TRANSFERENCIA (€/ha)	297,48 €	297,48 €	297,48 €	247,90 €	247,90 €

RESUMEN DE UNIDADES

Cód	GRUPO DE PAGO	Sup. Dec. Admisible (ha)	Sup. Comprometida (ha)	Sup. ajustada compromiso (1) (ha)	% sobredec.	Sup. Resuelta (ha)	Importe Declarado	Importe Topado	Importe Resuelto	Importe tras sobredec.
419	OLIVAR	14,58		14,58	0,00	14,58	4.337,26	4.337,26	4.337,26	4.337,26
TOTAL		14,58	14,58	14,58		14,58	4.337,26	4.337,26	4.337,26	4.337,26

APLICACIÓN DE REDUCCIONES Y PENALIZACIONES

GRUPO DE PAGO	Importe Calculado	Importe prereduc.	Criterios de subvencionabilidad y compromisos	Presentación tardía	Omisión declaración	Condicionalidad	IMPORTE (Euros) RESUELTO
OLIVAR	4.337,26	4.337,26	0,00	0,00	0,00	0,00	4.337,26
TOTAL	4.337,26	4.337,26					4.337,26

RESUMEN DE PAGOS**IMPORTE (Euros)**

	RESUELTO	FEADER	MAPA	CAPADR
OLIVAR - Pago realizado	4.337,26 €	3.686,67 €	425,49 €	225,10 €

RECINTOS RESUELTOS

REF.	REFERENCIA SIGPAC	CULTIVO DESCRIPCIÓN CULTIVO	S/R G.PAGO	PEND. MEDIA (%)	SUP. DEC. ADMISIBLE (ha)	SUP. COMPROM. (ha)	SUP. AJUSTADA COMPR.(1) (ha)	SUP. CONY. SIGPAC (ha)	SUP. CERTIE (ha)	SUP. CAMPO (ha)	SUP. CAMPO DETER. CULT. DECLARADO (ha)	SUP. DEC. REDUCIDA (ha)	SUP. RESUELTA (ha)
-1558229	14-018-005-00117-004	101003 OLIVAR-ARBEQUINA	R 419	4,10	2,10	2,10	2,10		2,10			2,10	2,10
-1558228	14-018-005-00117-001	101010 OLIVAR-PICUAL	R 419	10,50	0,03	0,03	0,03		0,03			0,03	0,03
-1558227	14-018-003-00399-002	101003 OLIVAR-ARBEQUINA	R 419	0,80	0,74	0,74	0,74		0,74			0,74	0,74
-1558226	14-018-003-00006-003	101003 OLIVAR-ARBEQUINA	R 419	0,60	0,01	0,01	0,01		0,01			0,01	0,01
-1352700	14-018-003-00398-001	101003 OLIVAR-ARBEQUINA	R 419	10,60	0,71	0,71	0,71		0,71			0,71	0,71
-1352699	14-018-003-00397-001	101003 OLIVAR-ARBEQUINA	R 419	12,30	0,71	0,71	0,71		0,71			0,71	0,71
-114882	14-018-003-00364-002	101010 OLIVAR-PICUAL	S 419	11,10	0,02	0,02	0,02		0,02			0,02	0,02
4154477	14-018-003-00363-001	101003 OLIVAR-ARBEQUINA	R 419	5,10	0,12	0,12	0,12		0,12			0,12	0,12
4154478	14-018-003-00357-001	101003 OLIVAR-ARBEQUINA	R 419	6,90	0,56	0,56	0,56		0,56			0,56	0,56
4154479	14-018-003-00301-001	101003 OLIVAR-ARBEQUINA	R 419	7,70	2,02	2,02	2,02		2,02			2,02	2,02
4154480	14-018-003-00231-001	101003 OLIVAR-ARBEQUINA	R 419	1,70	0,60	0,60	0,60		0,60			0,60	0,60
4154481	14-018-003-00364-001	101003 OLIVAR-ARBEQUINA	R 419	6,10	0,71	0,71	0,71		0,71			0,71	0,71
4154482	14-018-003-00330-001	101003 OLIVAR-ARBEQUINA	R 419	7,50	1,51	1,51	1,51		1,51			1,51	1,51
4154927	14-018-003-00228-001	101003 OLIVAR-ARBEQUINA	R 419	6,50	2,92	2,92	2,92		2,92			2,92	2,92
4154929	14-018-003-00230-001	101003 OLIVAR-ARBEQUINA	R 419	3,10	1,24	1,24	1,24		1,24			1,24	1,24
4627696	14-018-003-00229-001	101003 OLIVAR-ARBEQUINA	R 419	4,70	0,58	0,58	0,58		0,58			0,58	0,58

(1) Superficie declarada admisible ajustada con la superficie comprometida.
(2) Factor de penalización valorando el alcance para el tipo de compromiso.Puede verificar la integridad de una copia de este documento mediante la lectura del código QR adjunto o mediante el acceso a la dirección <https://ws050.juntadeandalucia.es/verificarFirma> indicando el código de VERIFICACIÓN

FIRMADO POR

RAQUEL MARIA ESPIN CRESPO

17/12/2024

VERIFICACIÓN

Pk2jm6UYDU9J72AMTZUYRN3GET48NG

PÁG. 3436/9349



**APELLIDOS Y NOMBRE / RAZÓN SOCIAL**

RAMIREZ ORDÓÑEZ MARIA DEL CARMEN

NIF

***7802*

EXPEDIENTE

1248609

ANUALIDAD DE PAGO

1ª

IMPORTE POR ANUALIDAD

	2023	2024	2025	2026	2027
IMPORTE MÁXIMO SUBVENCIONABLE	4.060,60 €	4.060,60 €	4.060,60 €	3.383,84 €	3.383,84 €
IMPORTE MEDIO DE TRANSFERENCIA (€/ha)	297,48 €	297,48 €	297,48 €	247,90 €	247,90 €

RESUMEN DE UNIDADES

Cód	GRUPO DE PAGO	Sup. Dec. Admisible (ha)	Sup. Comprometida (ha)	Sup. ajustada compromiso (1) (ha)	% sobredec.	Sup. Resuelta (ha)	Importe Declarado	Importe Topado	Importe Resuelto	Importe tras sobredec.
419	OLIVAR	13,65		13,65	0,00	13,65	4.060,60	4.060,60	4.060,60	4.060,60
TOTAL		13,65	13,65	13,65		13,65	4.060,60	4.060,60	4.060,60	4.060,60

APLICACIÓN DE REDUCCIONES Y PENALIZACIONES

GRUPO DE PAGO	Importe Calculado	Importe prereduc.	Criterios de subvencionabilidad y compromisos	Presentación tardía	Omisión declaración	Condicionabilidad	IMPORTE (Euros) RESUELTO
OLIVAR	4.060,60	4.060,60	0,00	0,00	0,00	0,00	4.060,60
TOTAL	4.060,60	4.060,60					4.060,60

RESUMEN DE PAGOS**IMPORTE (Euros)**

	RESUELTO	FEADER	MAPA	CAPADR
OLIVAR - Pago realizado	4.060,60 €	3.451,51 €	398,34 €	210,75 €

RECINTOS RESUELTOS

REF.	REFERENCIA SIGPAC	CULTIVO DESCRIPCIÓN CULTIVO	S/R G.PAGO	PEND. MEDIA (%)	SUP. DEC. ADMISIBLE (ha)	SUP. COMPROM. (ha)	SUP. AJUSTADA COMPR.(1) (ha)	SUP. CONY. SIGPAC (ha)	SUP. CERTIE (ha)	SUP. CAMPO (ha)	SUP. CAMPO DETER. CULT. DECLARADO (ha)	SUP. DEC. REDUCIDA (ha)	SUP. RESUELTA (ha)
-1529622	14-007-053-00189-004	101010 OLIVAR-PICUAL	S 419	11,30	0,22	0,22	0,22	0,22	0,22			0,22	0,22
-1308568	14-007-064-00045-001	101010 OLIVAR-PICUAL	S 419	13,60	4,35	4,35	4,35	4,35	4,35			4,35	4,35
-1308546	14-007-064-00069-002	101010 OLIVAR-PICUAL	S 419	11,50	0,26	0,26	0,26	0,26	0,26			0,26	0,26
-723274	14-007-064-00029-001	101010 OLIVAR-PICUAL	S 419	5,10	0,13	0,13	0,13	0,13	0,13			0,13	0,13
-112129	14-007-065-09004-004	101270 OLIVAR-PICUDO	S 419	14,50	0,03	0,03	0,03	0,03	0,03			0,03	0,03
-105882	14-007-064-00074-002	101010 OLIVAR-PICUAL	S 419	7,00	0,02	0,02	0,02	0,02	0,02			0,02	0,02
4152046	14-007-065-00209-001	101138 OLIVAR-HOJIBLANCA	S 419	15,50	0,74	0,74	0,74	0,74	0,74			0,74	0,74
4152827	14-007-053-00074-001	101010 OLIVAR-PICUAL	S 419	6,90	1,66	1,66	1,66	1,66	1,66			1,66	1,66
1700000005904666	14-007-064-00051-002	101010 OLIVAR-PICUAL	S 419	12,60	0,76	0,76	0,76	0,76	0,76			0,76	0,76
1700000005904668	14-007-064-00090-002	101010 OLIVAR-PICUAL	S 419	7,00	0,49	0,49	0,49	0,49	0,49			0,49	0,49
1700000005904669	14-007-064-00091-002	101010 OLIVAR-PICUAL	S 419	7,50	0,77	0,77	0,77	0,77	0,77			0,77	0,77
1700000005904670	14-007-043-00050-001	101138 OLIVAR-HOJIBLANCA	S 419	12,00	0,57	0,57	0,57	0,57	0,57			0,57	0,57
1700000005904672	14-007-042-00147-001	101010 OLIVAR-PICUAL	S 419	14,40	1,12	1,12	1,12	1,12	1,12			1,12	1,12
1700000005904675	14-007-070-00144-001	101010 OLIVAR-PICUAL	S 419	21,00	1,96	1,96	1,96	1,96	1,96			1,96	1,96
1700000005904679	14-007-064-00074-001	101270 OLIVAR-PICUDO	S 419	9,10	0,43	0,43	0,43	0,43	0,43			0,43	0,43
1700000005904680	14-007-064-09004-001	101010 OLIVAR-PICUAL	S 419	8,40	0,03	0,03	0,03	0,03	0,03			0,03	0,03
1700000005904685	14-007-071-00040-001	101270 OLIVAR-PICUDO	S 419	7,40	0,11	0,11	0,11	0,11	0,11			0,11	0,11

(1) Superficie declarada admisible ajustada con la superficie comprometida.
(2) Factor de penalización valorando el alcance para el tipo de compromiso.Puede verificar la integridad de una copia de este documento mediante la lectura del código QR adjunto o mediante el acceso a la dirección <https://ws050.juntadeandalucia.es/verificarFirma> indicando el código de VERIFICACIÓN

FIRMADO POR

RAQUEL MARIA ESPIN CRESPO

17/12/2024

VERIFICACIÓN

Pk2jm6UYDU9J72AMTZUYRN3GET48NG

PÁG. 3437/9349



**APELLIDOS Y NOMBRE / RAZÓN SOCIAL**

RAMIREZ RUIZ MIGUEL ALFONSO

NIF

***4187*

EXPEDIENTE

1255680

ANUALIDAD DE PAGO

1ª

IMPORTE POR ANUALIDAD

	2023	2024	2025	2026	2027
IMPORTE MÁXIMO SUBVENCIONABLE	288,44 €	288,44 €	240,36 €	240,36 €	240,36 €
IMPORTE MEDIO DE TRANSFERENCIA (€/ha)	23,53 €	23,53 €	19,61 €	19,61 €	19,61 €

RESUMEN DE UNIDADES

Cód	GRUPO DE PAGO	Sup. Dec. Admisible (ha)	Sup. Comprometida (ha)	Sup. ajustada compromiso (1) (ha)	% sobredec.	Sup. Resuelta (ha)	Importe Declarado	Importe Topado	Importe Resuelto	Importe tras sobredec.
416	HERBÁCEOS	43,49		1,59	0,00	1,59	288,44	288,44	288,44	288,44
424	HERBÁCEOS NO ELEGIBLES	100,91		10,67	0,00	10,67	0,00	0,00	0,00	0,00
TOTAL		144,40	12,26	12,26		12,26	288,44	288,44	288,44	288,44

APLICACIÓN DE REDUCCIONES Y PENALIZACIONES

GRUPO DE PAGO	Importe Calculado	Importe prereduc.	Criterios de subvencionabilidad y compromisos	Presentación tardía	Omisión declaración	Condicionalidad	IMPORTE (Euros) RESUELTO
HERBÁCEOS	288,44	288,44	0,00	0,00	0,00	0,00	288,44
HERBÁCEOS NO ELEGIBLES	0,00	0,00	0,00	0,00	0,00	0,00	0,00
TOTAL	288,44	288,44					288,44

RESUMEN DE PAGOS

	RESUELTO	FEADER	MAPA	CAPADR
HERBÁCEOS - Pago realizado	288,44 €	245,17 €	28,30 €	14,97 €

RECINTOS RESUELTOS

REF.	REFERENCIA SIGPAC	CULTIVO DESCRIPCIÓN CULTIVO	S/R G.PAGO	PEND. MEDIA (%)	SUP. DEC. ADMISIBLE (ha)	SUP. COMPROM. (ha)	SUP. AJUSTADA COMPROM. (1) (ha)	SUP. CONV. SIGPAC (ha)	SUP. CERTIF. (ha)	SUP. CAMPO (ha)	SUP. CAMPO DETER. CULT. DECLARADO (ha)	SUP. DEC. REDUCIDA (ha)	SUP. RESUELTA (ha)
-1116019	14-074-020-00001-021	1000 TRIGO BLANDO-SIN VARIEDAD	S	416	11,30	12,38	0,45	0,45	12,25			0,45	0,45
4789656	14-074-020-00001-021	12000 TRANQUILLÓN-SIN VARIEDAD	S	416	11,30	31,11	1,14	1,14	31,04			1,14	1,14
-1314875	14-074-020-00001-021	20000 BARBECHO TRADICIONAL-SIN VARIEDAD	S	424	11,30	3,46	0,13	0,13	3,54			0,13	0,13
-1314873	14-074-020-00001-021	20000 BARBECHO TRADICIONAL-SIN VARIEDAD	S	424	11,30	14,37	0,53	0,53	14,43			0,53	0,53
-1314867	14-074-020-00001-021	20000 BARBECHO TRADICIONAL-SIN VARIEDAD	S	424	11,30	32,90	1,21	1,21	32,95			1,21	1,21
-1115994	14-074-020-00001-025	20000 BARBECHO TRADICIONAL-SIN VARIEDAD	S	424	15,60	41,38	7,26	7,26	41,40			7,26	7,26
-749150	14-074-020-00001-025	20000 BARBECHO TRADICIONAL-SIN VARIEDAD	S	424	15,60	8,80	1,54	1,54	8,78			1,54	1,54

INCIDENCIAS**INCIDENCIA DESCRIPCIÓN**

- 75022 No autoriza a que, en caso de la devolución por la entidad financiera (retrocesión bancaria) del pago en la cuenta corriente consignada en la solicitud y que está debidamente registrada en el sistema contable GIRO de la Junta de Andalucía, se proceda al pago en cualquier otra cuenta corriente de la titularidad del solicitante vigente en dicho sistema contable.
- 100421 Recinto declarado por error para una operación de la 6503, que se ha corregido de oficio marcando la operación correcta, de acuerdo con la fecha de inscripción del recinto en la producción ecológica.
Ref:-1116019 Recinto:14-074-020-00001-00021 Cultivo:1000 TRIGO BLANDO-SIN VARIEDAD Secano
Ref:4789656 Recinto:14-074-020-00001-00021 Cultivo:12000 TRANQUILLÓN-SIN VARIEDAD Secano

(1) Superficie declarada admisible ajustada con la superficie comprometida.
(2) Factor de penalización valorando el alcance para el tipo de compromiso.

Puede verificar la integridad de una copia de este documento mediante la lectura del código QR adjunto o mediante el acceso a la dirección <https://ws050.juntadeandalucia.es/verificarFirma> indicando el código de VERIFICACIÓN

FIRMADO POR

RAQUEL MARIA ESPIN CRESPO

17/12/2024

VERIFICACIÓN

Pk2jm6UYDU9J72AMTZUYRN3GET48NG

PÁG. 3438/9349



**APELLIDOS Y NOMBRE / RAZÓN SOCIAL**

RAMOS ROMERO SERGIO

NIF
****5812*EXPEDIENTE
1237860ANUALIDAD
DE PAGO
1ª**IMPORTE POR ANUALIDAD**

	2023	2024	2025	2026	2027
IMPORTE MÁXIMO SUBVENCIONABLE	12.699,26 €	12.699,26 €	10.638,75 €	10.582,73 €	10.582,73 €
IMPORTE MEDIO DE TRANSFERENCIA (€/ha)	75,07 €	75,07 €	62,89 €	62,56 €	62,56 €

RESUMEN DE UNIDADES

Cód	GRUPO DE PAGO	Sup. Dec. Admisible (ha)	Sup. Comprometida (ha)	Sup. ajustada compromiso (1) (ha)	% sobredec.	Sup. Resuelta (ha)	Importe Declarado	Importe Topado	Importe Resuelto	Importe tras sobredec.
418	PASTOS ASOCIADOS A GANADERÍA ECOLÓGICA	168,04		168,04	0,00	168,04	12.362,92	12.363,11	12.363,11	12.363,11
419	OLIVAR	1,13		1,13	0,00	1,13	336,15	336,15	336,15	336,15
TOTAL		169,17	169,17	169,17		169,17	12.699,07	12.699,26	12.699,26	12.699,26

APLICACIÓN DE REDUCCIONES Y PENALIZACIONES

GRUPO DE PAGO	Importe Calculado	Importe prereduc.	Criterios de subvencionabilidad y compromisos	Presentación tardía	Omisión declaración	Condicionabilidad	IMPORTE (Euros) RESUELTO
OLIVAR	336,15	336,15	0,00	0,00	0,00	0,00	336,15
PASTOS ASOCIADOS A GANADERÍA	12.363,11	12.363,11	0,00	0,00	0,00	0,00	12.363,11
TOTAL	12.699,26	12.699,26					12.699,26

RESUMEN DE PAGOS

	RESUELTO	FEADER	MAPA	CAPADR
OLIVAR - Pago realizado	336,15 €	285,73 €	32,98 €	17,44 €
PASTOS ASOCIADOS A GANADERÍA ECOLÓGICA - Pago realizado	12.363,11 €	10.508,64 €	1.212,82 €	641,65 €
TOTAL	12.699,26 €	10.794,37 €	1.245,80 €	659,09 €

RECINTOS RESUELTOS

REF.	REFERENCIA SIGPAC	CULTIVO DESCRIPCIÓN CULTIVO	S/R	G.PAGO	PEND. MEDIA (%)	SUP. DEC. ADMISIBLE (ha)	SUP. COMPROM. (ha)	SUP. AJUSTADA COMPR.(1) (ha)	SUP. CONV. SIGPAC (ha)	SUP. CERTIF. (ha)	SUP. CAMPO (ha)	SUP. CAMPO DETER. CULT. (ha)	SUP. DEC. REDUCIDA (ha)	SUP. RESUELTA (ha)
-1000981	14-035-034-00004-007	62000 PASTOS PERMANENTES DE 5 O MAS AÑOS-SIN VARIEDAD	S	418	9,50	26,30	26,30	26,30		26,31			26,30	26,30
-1000978	14-035-034-00004-006	20000 BARBECHO TRADICIONAL-SIN VARIEDAD	S	418	6,90	0,08	0,08	0,08		0,08			0,08	0,08
-565984	14-061-015-00016-003	20000 BARBECHO TRADICIONAL-SIN VARIEDAD	S	418	13,20	43,21	43,21	43,21		43,21			43,21	43,21
-548721	14-035-034-00003-001	20000 BARBECHO TRADICIONAL-SIN VARIEDAD	S	418	10,80	0,05	0,05	0,05		1,69			0,05	0,05
-73143	14-035-034-00007-008	20000 BARBECHO TRADICIONAL-SIN VARIEDAD	S	418	6,80	0,03	0,03	0,03		0,03			0,03	0,03
4634656	14-061-015-00008-001	20000 BARBECHO TRADICIONAL-SIN VARIEDAD	S	418	7,70	1,80	1,80	1,80		1,80			1,80	1,80
4634711	14-061-015-00081-001	20000 BARBECHO TRADICIONAL-SIN VARIEDAD	S	418	16,50	9,66	9,66	9,66		9,66			9,66	9,66
4634714	14-061-015-00093-001	62000 PASTOS PERMANENTES DE 5 O MAS AÑOS-SIN VARIEDAD	S	418	3,40	0,25	0,25	0,25		0,25			0,25	0,25
4634716	14-061-015-00094-001	62000 PASTOS PERMANENTES DE 5 O MAS AÑOS-SIN VARIEDAD	S	418	7,60	0,14	0,14	0,14		0,18			0,14	0,14
4649105	14-061-015-00095-001	62000 PASTOS PERMANENTES DE 5 O MAS AÑOS-SIN VARIEDAD	S	418	10,10	0,01	0,01	0,01		0,02			0,01	0,01
4774901	14-061-015-00083-001	20000 BARBECHO TRADICIONAL-SIN VARIEDAD	S	418	11,60	6,30	6,30	6,30		6,74			6,30	6,30
5565913	14-061-015-00099-001	20000 BARBECHO TRADICIONAL-SIN VARIEDAD	S	418	9,20	58,45	58,45	58,45		58,45			58,45	58,45
1700000007059099	14-035-034-00007-002	20000 BARBECHO TRADICIONAL-SIN VARIEDAD	S	418	15,10	0,11	0,11	0,11		0,11			0,11	0,11
1700000007059100	14-035-034-00007-004	20000 BARBECHO TRADICIONAL-SIN VARIEDAD	S	418	17,40	0,08	0,08	0,08		0,08			0,08	0,08
1700000007059119	14-035-034-00006-002	62000 PASTOS PERMANENTES DE 5 O MAS AÑOS-SIN VARIEDAD	S	418	11,40	2,35	2,35	2,35		2,35			2,35	2,35
1700000007059141	14-035-034-00006-003	62000 PASTOS PERMANENTES DE 5 O MAS AÑOS-SIN VARIEDAD	S	418	2,20	0,07	0,07	0,07		0,07			0,07	0,07
1700000007059153	14-035-034-00007-005	20000 BARBECHO TRADICIONAL-SIN VARIEDAD	S	418	10,80	0,11	0,11	0,11		0,11			0,11	0,11
1700000007059154	14-035-034-00007-006	20000 PASTOS PERMANENTES DE 5 O MAS AÑOS-SIN VARIEDAD	S	418	18,20	0,02	0,02	0,02		0,02			0,02	0,02
1700000007059155	14-035-034-00007-007	20000 BARBECHO TRADICIONAL-SIN VARIEDAD	S	418	15,40	0,62	0,62	0,62		0,62			0,62	0,62
1700000007059156	14-035-034-00008-005	20000 BARBECHO TRADICIONAL-SIN VARIEDAD	S	418	10,20	7,14	7,14	7,14		7,14			7,14	7,14
1700000007059175	14-035-034-00003-007	62000 PASTOS PERMANENTES DE 5 O MAS AÑOS-SIN VARIEDAD	S	418	10,40	11,17	11,17	11,17		11,17			11,17	11,17
1700000007059176	14-035-034-00007-003	20000 BARBECHO TRADICIONAL-SIN VARIEDAD	S	418	14,80	0,09	0,09	0,09		0,09			0,09	0,09
-548937	14-052-002-00025-005	101252 OLIVAR-NEVADILLO NEGRO	S	419	3,60	1,13	1,13	1,13		1,13			1,13	1,13

(1) Superficie declarada admisible ajustada con la superficie comprometida.
(2) Factor de penalización valorando el alcance para el tipo de compromiso.Puede verificar la integridad de una copia de este documento mediante la lectura del código QR adjunto o mediante el acceso a la dirección <https://ws050.juntadeandalucia.es/verificarFirma> indicando el código de VERIFICACIÓN

FIRMADO POR

RAQUEL MARIA ESPIN CRESPO

17/12/2024

VERIFICACIÓN

Pk2jm6UYDU9J72AMTZUYRN3GET48NG

PÁG. 3439/9349



**INCIDENCIAS****INCIDENCIA DESCRIPCIÓN**

- 100407 Explotación solicitada no forma parte de ningún organismo de control autorizado para la producción ecológica en Andalucía o fecha de inscripción posterior al plazo establecido (Anexo I. Criterios de Subvencionabilidad. Orden 28 de marzo de 2023).
Explotación:ES14023000012 Especie:PORCINO
Explotación:ES140350000298 Especie:PORCINO
Explotación:ES140610000308 Especie:PORCINO
Explotación:ES140700000306 Especie:PORCINO
- 100411 Recinto no admisible por no estar asociado en SIGGAN a una explotación ganadera (Artículo 10 de la Orden de 28 de marzo de 2023).
Ref:4634717 Recinto:14-061-015-09000-00003 Cultivo:20000 BARBECHO TRADICIONAL-SIN VARIEDAD Secano
- 100412 Número de hectáreas validadas inferior a la superficie mínima permitida por el grupo de cultivo (Anexo I. Criterios de Subvencionabilidad. Orden 28 de marzo de 2023).
Sup. Resuelta:0 Grupo de Pago:HERBÁCEOS
- 100413 Recinto perteneciente a grupo de cultivo que no cumple con la superficie mínima requerida (Anexo I. Criterios de Subvencionabilidad. Orden 28 de marzo de 2023).
Ref:1700000007059103 Recinto:14-035-034-00001-00001 Cultivo:12000 TRANQUILLÓN-SIN VARIEDAD Secano Sup. Declarada:4,19 Superficie Resolver:4,19
Ref:1700000007059106 Recinto:14-035-034-00001-00001 Cultivo:12000 TRANQUILLÓN-SIN VARIEDAD Secano Sup. Declarada:42,27 Superficie Resolver:42,27
Ref:1700000007059137 Recinto:14-035-034-00003-00001 Cultivo:40079 GUI SANTES-CARTOUCHE Secano Sup. Declarada:1,64 Superficie Resolver:1,64
Ref:4634641 Recinto:14-061-015-00003-00001 Cultivo:40079 GUI SANTES-CARTOUCHE Secano Sup. Declarada:5,74 Superficie Resolver:5,74
Ref:-549030 Recinto:14-061-015-00004-00001 Cultivo:40079 GUI SANTES-CARTOUCHE Secano Sup. Declarada:1,29 Superficie Resolver:1,29
Ref:4634712 Recinto:14-061-015-00083-00001 Cultivo:8000 AVENA-SIN VARIEDAD Secano Sup. Declarada:0,44 Superficie Resolver:0,44
Ref:4634713 Recinto:14-061-015-00092-00001 Cultivo:8000 AVENA-SIN VARIEDAD Secano Sup. Declarada:6,16 Superficie Resolver:6,16
Ref:4634715 Recinto:14-061-015-00093-00002 Cultivo:8000 AVENA-SIN VARIEDAD Secano Sup. Declarada:7,44 Superficie Resolver:7,44
Ref:4634721 Recinto:14-061-022-00319-00001 Cultivo:40079 GUI SANTES-CARTOUCHE Secano Sup. Declarada:29,71 Superficie Resolver:29,71
- 100421 Recinto declarado por error para una operación de la 6503, que se ha corregido de oficio marcando la operación correcta, de acuerdo con la fecha de inscripción del recinto en la producción ecológica.
Ref:1700000007059103 Recinto:14-035-034-00001-00001 Cultivo:12000 TRANQUILLÓN-SIN VARIEDAD Secano
Ref:1700000007059106 Recinto:14-035-034-00001-00001 Cultivo:12000 TRANQUILLÓN-SIN VARIEDAD Secano
Ref:-548721 Recinto:14-035-034-00003-00001 Cultivo:20000 BARBECHO TRADICIONAL-SIN VARIEDAD Secano
Ref:1700000007059137 Recinto:14-035-034-00003-00001 Cultivo:40079 GUI SANTES-CARTOUCHE Secano
Ref:1700000007059175 Recinto:14-035-034-00003-00007 Cultivo:62000 PASTOS PERMANENTES DE 5 O MAS AÑOS-SIN VARIEDAD Secano
Ref:-1000978 Recinto:14-035-034-00004-00006 Cultivo:20000 BARBECHO TRADICIONAL-SIN VARIEDAD Secano
Ref:-1000981 Recinto:14-035-034-00004-00007 Cultivo:62000 PASTOS PERMANENTES DE 5 O MAS AÑOS-SIN VARIEDAD Secano
Ref:1700000007059119 Recinto:14-035-034-00006-00002 Cultivo:62000 PASTOS PERMANENTES DE 5 O MAS AÑOS-SIN VARIEDAD Secano
Ref:1700000007059141 Recinto:14-035-034-00006-00003 Cultivo:62000 PASTOS PERMANENTES DE 5 O MAS AÑOS-SIN VARIEDAD Secano
Ref:1700000007059099 Recinto:14-035-034-00007-00002 Cultivo:20000 BARBECHO TRADICIONAL-SIN VARIEDAD Secano
Ref:1700000007059176 Recinto:14-035-034-00007-00003 Cultivo:20000 BARBECHO TRADICIONAL-SIN VARIEDAD Secano
Ref:1700000007059100 Recinto:14-035-034-00007-00004 Cultivo:20000 BARBECHO TRADICIONAL-SIN VARIEDAD Secano
Ref:1700000007059153 Recinto:14-035-034-00007-00005 Cultivo:20000 BARBECHO TRADICIONAL-SIN VARIEDAD Secano
Ref:1700000007059154 Recinto:14-035-034-00007-00006 Cultivo:20000 BARBECHO TRADICIONAL-SIN VARIEDAD Secano
Ref:1700000007059155 Recinto:14-035-034-00007-00007 Cultivo:20000 BARBECHO TRADICIONAL-SIN VARIEDAD Secano
Ref:-73143 Recinto:14-035-034-00007-00008 Cultivo:20000 BARBECHO TRADICIONAL-SIN VARIEDAD Secano
Ref:1700000007059156 Recinto:14-035-034-00008-00005 Cultivo:20000 BARBECHO TRADICIONAL-SIN VARIEDAD Secano
Ref:-548937 Recinto:14-052-002-00025-00005 Cultivo:101252 OLIVAR-NEVADILLO NEGRO Secano
Ref:4634641 Recinto:14-061-015-00003-00001 Cultivo:40079 GUI SANTES-CARTOUCHE Secano
Ref:-549030 Recinto:14-061-015-00004-00001 Cultivo:40079 GUI SANTES-CARTOUCHE Secano
Ref:4634656 Recinto:14-061-015-00008-00001 Cultivo:20000 BARBECHO TRADICIONAL-SIN VARIEDAD Secano
Ref:5565913 Recinto:14-061-015-00009-00001 Cultivo:20000 BARBECHO TRADICIONAL-SIN VARIEDAD Secano
Ref:-565984 Recinto:14-061-015-00016-00003 Cultivo:20000 BARBECHO TRADICIONAL-SIN VARIEDAD Secano
Ref:4634711 Recinto:14-061-015-00081-00001 Cultivo:20000 BARBECHO TRADICIONAL-SIN VARIEDAD Secano
Ref:4634712 Recinto:14-061-015-00083-00001 Cultivo:8000 AVENA-SIN VARIEDAD Secano

(1) Superficie declarada admisible ajustada con la superficie comprometida.
(2) Factor de penalización valorando el alcance para el tipo de compromiso.

Puede verificar la integridad de una copia de este documento mediante la lectura del código QR adjunto o mediante el acceso a la dirección <https://ws050.juntadeandalucia.es/verificarFirma> indicando el código de VERIFICACIÓN

FIRMADO POR

RAQUEL MARIA ESPIN CRESPO

17/12/2024

VERIFICACIÓN

Pk2jm6UYDU9J72AMTZUYRN3GET48NG

PÁG. 3440/9349



**INCIDENCIAS****INCIDENCIA DESCRIPCIÓN**

	Ref:4774901 Recinto:14-061-015-00083-00001 Cultivo:20000 BARBECHO TRADICIONAL-SIN VARIEDAD Secano
	Ref:4634713 Recinto:14-061-015-00092-00001 Cultivo:8000 AVENA-SIN VARIEDAD Secano
	Ref:4634714 Recinto:14-061-015-00093-00001 Cultivo:62000 PASTOS PERMANENTES DE 5 O MAS AÑOS-SIN VARIEDAD Secano
	Ref:4634715 Recinto:14-061-015-00093-00002 Cultivo:8000 AVENA-SIN VARIEDAD Secano
	Ref:4634716 Recinto:14-061-015-00094-00001 Cultivo:62000 PASTOS PERMANENTES DE 5 O MAS AÑOS-SIN VARIEDAD Secano
	Ref:4649105 Recinto:14-061-015-00095-00001 Cultivo:62000 PASTOS PERMANENTES DE 5 O MAS AÑOS-SIN VARIEDAD Secano
	Ref:4634717 Recinto:14-061-015-09000-00003 Cultivo:20000 BARBECHO TRADICIONAL-SIN VARIEDAD Secano
	Ref:4634721 Recinto:14-061-022-00319-00001 Cultivo:40079 GUI SANTES-CARTOUCHE Secano
100424	Solicita recinto que no está comprometido para la operación.
	Ref:4634717 Recinto:14-061-015-09000-00003 Cultivo:20000 BARBECHO TRADICIONAL-SIN VARIEDAD Secano

Datos considerados para el Cálculo de la Carga Ganadera mínima y máxima del expediente

Explotación	Especie	Inscrito en Sipea y Admisible	Ugm Calculada para CG Mínima	Ugm Calculada para CG Máxima
ES140230000012	BOVINA	SI	24,83	24,83
ES140230000012	PORCINO	NO	0,00	13,04
ES140350000298	BOVINA	SI	121,84	121,84
ES140350000298	PORCINO	NO	0,00	3,52
ES140610000308	BOVINA	SI	31,01	31,01
ES140610000308	PORCINO	NO	0,00	0,00
ES140700000306	BOVINA	SI	101,57	101,57
ES140700000306	PORCINO	NO	0,00	7,48
			279,25	303,29

Superficie determinada para Cálculo Carga Ganadera Mínima: 365,57 ha

Superficie determinada para Cálculo Carga Ganadera Máxima: 386,17 ha

Carga Ganadera Mínima Expediente: 0,76 ugm/ha

Carga Ganadera Máxima Expediente: 0,79 ugm/ha

Recintos Determinados para el Cálculo de Carga Ganadera Mínima

REF.	REFERENCIA SIGPAC	CULTIVO	DESCRIPCIÓN CULTIVO	S/R	SUP. RESUELTA (ha)
-1547502	14-023-005-00026-00002	20000	BARBECHO TRADICIONAL-SIN VARIEDAD	S	21,12
-1000990	14-070-025-00036-00005	62000	PASTOS PERMANENTES DE 5 O MAS AÑOS-SIN VARIEDAD	S	0,30
-1000988	14-070-025-00036-00003	62000	PASTOS PERMANENTES DE 5 O MAS AÑOS-SIN VARIEDAD	S	0,04
-1000987	14-070-025-00036-00002	62000	PASTOS PERMANENTES DE 5 O MAS AÑOS-SIN VARIEDAD	S	0,36
-1000981	14-035-034-00004-00007	62000	PASTOS PERMANENTES DE 5 O MAS AÑOS-SIN VARIEDAD	S	26,30
-1000978	14-035-034-00004-00006	20000	BARBECHO TRADICIONAL-SIN VARIEDAD	S	0,08
-586610	14-052-002-00032-00011	62000	PASTOS PERMANENTES DE 5 O MAS AÑOS-SIN VARIEDAD	S	0,01
-565984	14-061-015-00016-00003	20000	BARBECHO TRADICIONAL-SIN VARIEDAD	S	43,21
-548944	14-052-002-00032-00012	62000	PASTOS PERMANENTES DE 5 O MAS AÑOS-SIN VARIEDAD	S	3,35
-548721	14-035-034-00003-00001	20000	BARBECHO TRADICIONAL-SIN VARIEDAD	S	0,05
-548715	14-023-005-00005-00007	62000	PASTOS PERMANENTES DE 5 O MAS AÑOS-SIN VARIEDAD	S	0,30
-548713	14-023-005-00005-00006	62000	PASTOS PERMANENTES DE 5 O MAS AÑOS-SIN VARIEDAD	S	1,09
-548710	14-023-005-00005-00005	62000	PASTOS PERMANENTES DE 5 O MAS AÑOS-SIN VARIEDAD	S	0,89
-548708	14-023-005-00005-00004	62000	PASTOS PERMANENTES DE 5 O MAS AÑOS-SIN VARIEDAD	S	0,88
-548699	14-023-004-00009-00006	62000	PASTOS PERMANENTES DE 5 O MAS AÑOS-SIN VARIEDAD	S	0,17
-73143	14-035-034-00007-00008	20000	BARBECHO TRADICIONAL-SIN VARIEDAD	S	0,03
-73141	14-023-004-00009-00004	20000	BARBECHO TRADICIONAL-SIN VARIEDAD	S	1,84

(1) Superficie declarada admisible ajustada con la superficie comprometida.
(2) Factor de penalización valorando el alcance para el tipo de compromiso.Puede verificar la integridad de una copia de este documento mediante la lectura del código QR adjunto o mediante el acceso a la dirección <https://ws050.juntadeandalucia.es/verificarFirma> indicando el código de VERIFICACIÓN

FIRMADO POR

RAQUEL MARIA ESPIN CRESPO

17/12/2024

VERIFICACIÓN

Pk2jm6UYDU9J72AMTZUYRN3GET48NG

PÁG. 3441/9349



**Datos considerados para el Cálculo de la Carga Ganadera mínima y máxima del expediente****Recintos Determinados para el Cálculo de Garga Ganadera Mínima**

REF.	REFERENCIA SIGPAC	CULTIVO	DESCRIPCIÓN CULTIVO	S/R	SUP.
					RESUELTA (ha)
4634656	14-061-015-00008-00001	20000	BARBECHO TRADICIONAL-SIN VARIEDAD	S	1,80
4634657	14-061-015-00023-00002	62000	PASTOS PERMANENTES DE 5 O MAS AÑOS-SIN VARIEDAD	S	0,05
4634658	14-061-015-00023-00003	62000	PASTOS PERMANENTES DE 5 O MAS AÑOS-SIN VARIEDAD	S	0,18
4634711	14-061-015-00081-00001	20000	BARBECHO TRADICIONAL-SIN VARIEDAD	S	9,66
4634714	14-061-015-00093-00001	62000	PASTOS PERMANENTES DE 5 O MAS AÑOS-SIN VARIEDAD	S	0,25
4634716	14-061-015-00094-00001	62000	PASTOS PERMANENTES DE 5 O MAS AÑOS-SIN VARIEDAD	S	0,14
4634717	14-061-015-09000-00003	20000	BARBECHO TRADICIONAL-SIN VARIEDAD	S	0,04
4634719	14-061-022-00318-00001	62000	PASTOS PERMANENTES DE 5 O MAS AÑOS-SIN VARIEDAD	S	1,36
4634722	14-061-022-00319-00005	62000	PASTOS PERMANENTES DE 5 O MAS AÑOS-SIN VARIEDAD	S	0,51
4649105	14-061-015-00095-00001	62000	PASTOS PERMANENTES DE 5 O MAS AÑOS-SIN VARIEDAD	S	0,01
4774901	14-061-015-00083-00001	20000	BARBECHO TRADICIONAL-SIN VARIEDAD	S	6,30
5565913	14-061-015-00009-00001	20000	BARBECHO TRADICIONAL-SIN VARIEDAD	S	58,45
6840412	14-052-002-00025-00002	20000	BARBECHO TRADICIONAL-SIN VARIEDAD	S	0,10
1700000007059084	14-023-005-00019-00002	62000	PASTOS PERMANENTES DE 5 O MAS AÑOS-SIN VARIEDAD	S	2,65
1700000007059085	14-023-005-00018-00003	20000	BARBECHO TRADICIONAL-SIN VARIEDAD	S	2,88
1700000007059087	14-023-005-00020-00001	20000	BARBECHO TRADICIONAL-SIN VARIEDAD	S	1,87
1700000007059090	14-023-005-00005-00001	20000	BARBECHO TRADICIONAL-SIN VARIEDAD	S	34,61
1700000007059091	14-023-005-00005-00002	20000	BARBECHO TRADICIONAL-SIN VARIEDAD	S	5,89
1700000007059092	14-023-004-00009-00003	20000	BARBECHO TRADICIONAL-SIN VARIEDAD	S	41,09
1700000007059099	14-035-034-00007-00002	20000	BARBECHO TRADICIONAL-SIN VARIEDAD	S	0,11
1700000007059100	14-035-034-00007-00004	20000	BARBECHO TRADICIONAL-SIN VARIEDAD	S	0,08
1700000007059116	14-023-005-00016-00001	20000	BARBECHO TRADICIONAL-SIN VARIEDAD	S	2,82
1700000007059117	14-023-005-00016-00002	62000	PASTOS PERMANENTES DE 5 O MAS AÑOS-SIN VARIEDAD	S	0,81
1700000007059118	14-023-005-00018-00011	20000	BARBECHO TRADICIONAL-SIN VARIEDAD	S	0,02
1700000007059119	14-035-034-00006-00002	62000	PASTOS PERMANENTES DE 5 O MAS AÑOS-SIN VARIEDAD	S	2,35
1700000007059120	14-023-005-00018-00001	20000	BARBECHO TRADICIONAL-SIN VARIEDAD	S	29,71
1700000007059121	14-023-005-00018-00002	62000	PASTOS PERMANENTES DE 5 O MAS AÑOS-SIN VARIEDAD	S	1,22
1700000007059123	14-023-005-00017-00001	20000	BARBECHO TRADICIONAL-SIN VARIEDAD	S	3,95
1700000007059141	14-035-034-00006-00003	62000	PASTOS PERMANENTES DE 5 O MAS AÑOS-SIN VARIEDAD	S	0,07
1700000007059153	14-035-034-00007-00005	20000	BARBECHO TRADICIONAL-SIN VARIEDAD	S	0,11
1700000007059154	14-035-034-00007-00006	20000	BARBECHO TRADICIONAL-SIN VARIEDAD	S	0,02
1700000007059155	14-035-034-00007-00007	20000	BARBECHO TRADICIONAL-SIN VARIEDAD	S	0,62
1700000007059156	14-035-034-00008-00005	20000	BARBECHO TRADICIONAL-SIN VARIEDAD	S	7,14
1700000007059167	14-035-034-00026-00007	62000	PASTOS PERMANENTES DE 5 O MAS AÑOS-SIN VARIEDAD	S	0,07
1700000007059171	14-023-005-00019-00001	20000	BARBECHO TRADICIONAL-SIN VARIEDAD	S	37,35
1700000007059175	14-035-034-00003-00007	62000	PASTOS PERMANENTES DE 5 O MAS AÑOS-SIN VARIEDAD	S	11,17
1700000007059176	14-035-034-00007-00003	20000	BARBECHO TRADICIONAL-SIN VARIEDAD	S	0,09

Recintos Determinados para el Cálculo de Garga Ganadera Máxima

REF.	REFERENCIA SIGPAC	CULTIVO	DESCRIPCIÓN CULTIVO	S/R	SUP.
					RESUELTA (ha)
-1547521	14-035-034-00008-00004	62000	PASTOS PERMANENTES DE 5 O MAS AÑOS-SIN VARIEDAD	S	0,55
-1547502	14-023-005-00026-00002	20000	BARBECHO TRADICIONAL-SIN VARIEDAD	S	21,12
-1402295	14-052-002-00032-00013	62000	PASTOS PERMANENTES DE 5 O MAS AÑOS-SIN VARIEDAD	S	0,31
-1102234	14-035-034-00001-00004	20000	BARBECHO TRADICIONAL-SIN VARIEDAD	S	0,14

(1) Superficie declarada admisible ajustada con la superficie comprometida.
(2) Factor de penalización valorando el alcance para el tipo de compromiso.Puede verificar la integridad de una copia de este documento mediante la lectura del código QR adjunto o mediante el acceso a la dirección <https://ws050.juntadeandalucia.es/verificarFirma> indicando el código de VERIFICACIÓN

FIRMADO POR

RAQUEL MARIA ESPIN CRESPO

17/12/2024

VERIFICACIÓN

Pk2jm6UYDU9J72AMTZUYRN3GET48NG

PÁG. 3442/9349



**Datos considerados para el Cálculo de la Carga Ganadera mínima y máxima del expediente****Recintos Determinados para el Cálculo de Garga Ganadera Máxima**

REF.	REFERENCIA SIGPAC	CULTIVO	DESCRIPCIÓN CULTIVO	SUP.	
				S/R	RESUELTA (ha)
-1000990	14-070-025-00036-00005	62000	PASTOS PERMANENTES DE 5 O MAS AÑOS-SIN VARIEDAD	S	0,30
-1000988	14-070-025-00036-00003	62000	PASTOS PERMANENTES DE 5 O MAS AÑOS-SIN VARIEDAD	S	0,04
-1000987	14-070-025-00036-00002	62000	PASTOS PERMANENTES DE 5 O MAS AÑOS-SIN VARIEDAD	S	0,36
-1000981	14-035-034-00004-00007	62000	PASTOS PERMANENTES DE 5 O MAS AÑOS-SIN VARIEDAD	S	26,30
-1000978	14-035-034-00004-00006	20000	BARBECHO TRADICIONAL-SIN VARIEDAD	S	0,08
-586610	14-052-002-00032-00011	62000	PASTOS PERMANENTES DE 5 O MAS AÑOS-SIN VARIEDAD	S	0,01
-586609	14-052-002-00032-00006	20000	BARBECHO TRADICIONAL-SIN VARIEDAD	S	0,02
-586607	14-052-002-00025-00004	62000	PASTOS PERMANENTES DE 5 O MAS AÑOS-SIN VARIEDAD	S	0,06
-586601	14-052-002-00032-00008	62000	PASTOS PERMANENTES DE 5 O MAS AÑOS-SIN VARIEDAD	S	0,03
-565984	14-061-015-00016-00003	20000	BARBECHO TRADICIONAL-SIN VARIEDAD	S	43,21
-548944	14-052-002-00032-00012	62000	PASTOS PERMANENTES DE 5 O MAS AÑOS-SIN VARIEDAD	S	3,35
-548943	14-052-002-00032-00007	62000	PASTOS PERMANENTES DE 5 O MAS AÑOS-SIN VARIEDAD	S	2,88
-548942	14-052-002-00032-00002	20000	BARBECHO TRADICIONAL-SIN VARIEDAD	S	14,45
-548721	14-035-034-00003-00001	20000	BARBECHO TRADICIONAL-SIN VARIEDAD	S	0,05
-548716	14-035-034-00001-00001	20000	BARBECHO TRADICIONAL-SIN VARIEDAD	S	0,43
-548715	14-023-005-00005-00007	62000	PASTOS PERMANENTES DE 5 O MAS AÑOS-SIN VARIEDAD	S	0,30
-548713	14-023-005-00005-00006	62000	PASTOS PERMANENTES DE 5 O MAS AÑOS-SIN VARIEDAD	S	1,09
-548710	14-023-005-00005-00005	62000	PASTOS PERMANENTES DE 5 O MAS AÑOS-SIN VARIEDAD	S	0,89
-548708	14-023-005-00005-00004	62000	PASTOS PERMANENTES DE 5 O MAS AÑOS-SIN VARIEDAD	S	0,88
-548699	14-023-004-00009-00006	62000	PASTOS PERMANENTES DE 5 O MAS AÑOS-SIN VARIEDAD	S	0,17
-73143	14-035-034-00007-00008	20000	BARBECHO TRADICIONAL-SIN VARIEDAD	S	0,03
-73141	14-023-004-00009-00004	20000	BARBECHO TRADICIONAL-SIN VARIEDAD	S	1,84
4634656	14-061-015-00008-00001	20000	BARBECHO TRADICIONAL-SIN VARIEDAD	S	1,80
4634657	14-061-015-00023-00002	62000	PASTOS PERMANENTES DE 5 O MAS AÑOS-SIN VARIEDAD	S	0,05
4634658	14-061-015-00023-00003	62000	PASTOS PERMANENTES DE 5 O MAS AÑOS-SIN VARIEDAD	S	0,18
4634708	14-061-015-00029-00001	20000	BARBECHO TRADICIONAL-SIN VARIEDAD	S	0,94
4634711	14-061-015-00081-00001	20000	BARBECHO TRADICIONAL-SIN VARIEDAD	S	9,66
4634714	14-061-015-00093-00001	62000	PASTOS PERMANENTES DE 5 O MAS AÑOS-SIN VARIEDAD	S	0,25
4634716	14-061-015-00094-00001	62000	PASTOS PERMANENTES DE 5 O MAS AÑOS-SIN VARIEDAD	S	0,14
4634717	14-061-015-09000-00003	20000	BARBECHO TRADICIONAL-SIN VARIEDAD	S	0,04
4634719	14-061-022-00318-00001	62000	PASTOS PERMANENTES DE 5 O MAS AÑOS-SIN VARIEDAD	S	1,36
4634722	14-061-022-00319-00005	62000	PASTOS PERMANENTES DE 5 O MAS AÑOS-SIN VARIEDAD	S	0,51
4649105	14-061-015-00095-00001	62000	PASTOS PERMANENTES DE 5 O MAS AÑOS-SIN VARIEDAD	S	0,01
4774901	14-061-015-00083-00001	20000	BARBECHO TRADICIONAL-SIN VARIEDAD	S	6,30
5565913	14-061-015-00009-00001	20000	BARBECHO TRADICIONAL-SIN VARIEDAD	S	58,45
6840412	14-052-002-00025-00002	20000	BARBECHO TRADICIONAL-SIN VARIEDAD	S	0,89
1700000007059084	14-023-005-00019-00002	62000	PASTOS PERMANENTES DE 5 O MAS AÑOS-SIN VARIEDAD	S	2,65
1700000007059085	14-023-005-00018-00003	20000	BARBECHO TRADICIONAL-SIN VARIEDAD	S	2,88
1700000007059087	14-023-005-00020-00001	20000	BARBECHO TRADICIONAL-SIN VARIEDAD	S	1,87
1700000007059090	14-023-005-00005-00001	20000	BARBECHO TRADICIONAL-SIN VARIEDAD	S	34,61
1700000007059091	14-023-005-00005-00002	20000	BARBECHO TRADICIONAL-SIN VARIEDAD	S	5,89
1700000007059092	14-023-004-00009-00003	20000	BARBECHO TRADICIONAL-SIN VARIEDAD	S	41,09

(1) Superficie declarada admisible ajustada con la superficie comprometida.
(2) Factor de penalización valorando el alcance para el tipo de compromiso.

Puede verificar la integridad de una copia de este documento mediante la lectura del código QR adjunto o mediante el acceso a la dirección <https://ws050.juntadeandalucia.es/verificarFirma> indicando el código de VERIFICACIÓN

FIRMADO POR

RAQUEL MARIA ESPIN CRESPO

17/12/2024

VERIFICACIÓN

Pk2jm6UYDU9J72AMTZUYRN3GET48NG

PÁG. 3443/9349



**Datos considerados para el Cálculo de la Carga Ganadera mínima y máxima del expediente****Recintos Determinados para el Cálculo de Garga Ganadera Máxima**

REF.	REFERENCIA SIGPAC	CULTIVO	DESCRIPCIÓN CULTIVO	SUP.	
				S/R	RESUELTA (ha)
1700000007059099	14-035-034-00007-00002	20000	BARBECHO TRADICIONAL-SIN VARIEDAD	S	0,11
1700000007059100	14-035-034-00007-00004	20000	BARBECHO TRADICIONAL-SIN VARIEDAD	S	0,08
1700000007059116	14-023-005-00016-00001	20000	BARBECHO TRADICIONAL-SIN VARIEDAD	S	2,82
1700000007059117	14-023-005-00016-00002	62000	PASTOS PERMANENTES DE 5 O MAS AÑOS-SIN VARIEDAD	S	0,81
1700000007059118	14-023-005-00018-00011	20000	BARBECHO TRADICIONAL-SIN VARIEDAD	S	0,02
1700000007059119	14-035-034-00006-00002	62000	PASTOS PERMANENTES DE 5 O MAS AÑOS-SIN VARIEDAD	S	2,35
1700000007059120	14-023-005-00018-00001	20000	BARBECHO TRADICIONAL-SIN VARIEDAD	S	29,71
1700000007059121	14-023-005-00018-00002	62000	PASTOS PERMANENTES DE 5 O MAS AÑOS-SIN VARIEDAD	S	1,22
1700000007059123	14-023-005-00017-00001	20000	BARBECHO TRADICIONAL-SIN VARIEDAD	S	3,95
1700000007059141	14-035-034-00006-00003	62000	PASTOS PERMANENTES DE 5 O MAS AÑOS-SIN VARIEDAD	S	0,07
1700000007059153	14-035-034-00007-00005	20000	BARBECHO TRADICIONAL-SIN VARIEDAD	S	0,11
1700000007059154	14-035-034-00007-00006	20000	BARBECHO TRADICIONAL-SIN VARIEDAD	S	0,02
1700000007059155	14-035-034-00007-00007	20000	BARBECHO TRADICIONAL-SIN VARIEDAD	S	0,62
1700000007059156	14-035-034-00008-00005	20000	BARBECHO TRADICIONAL-SIN VARIEDAD	S	7,14
1700000007059167	14-035-034-00026-00007	62000	PASTOS PERMANENTES DE 5 O MAS AÑOS-SIN VARIEDAD	S	0,07
1700000007059171	14-023-005-00019-00001	20000	BARBECHO TRADICIONAL-SIN VARIEDAD	S	37,35
1700000007059175	14-035-034-00003-00007	62000	PASTOS PERMANENTES DE 5 O MAS AÑOS-SIN VARIEDAD	S	11,17
1700000007059176	14-035-034-00007-00003	20000	BARBECHO TRADICIONAL-SIN VARIEDAD	S	0,09

Incidencias de carga ganadera**INCIDENCIA DESCRIPCIÓN**

- 4272 Verifica que las líneas de declaración de las Solicitudes Únicas no tienen solapes con la capa de Retroactividad Gráfica (ambas de la misma campaña) a nivel de expediente/línea de declaración gráfica de la solicitud.
Ref: 1700000007059123 Recinto: 14-023-005-00017-00001 Cultivo: - Agregado de la referencia del recinto.:0 Zona de la referencia del recinto.:0 Superficie solapada.:0,02 Id. Incid.:5084545
- 100407 Explotación solicitada no forma parte de ningún organismo de control autorizado para la producción ecológica en Andalucía o fecha de inscripción posterior al plazo establecido (Anexo I. Criterios de Subvencionabilidad. Orden 28 de marzo de 2023).
Explotación:ES140230000012 Especie:PORCINO
Explotación:ES140350000298 Especie:PORCINO
Explotación:ES140610000308 Especie:PORCINO
Explotación:ES140700000306 Especie:PORCINO

(1) Superficie declarada admisible ajustada con la superficie comprometida.
(2) Factor de penalización valorando el alcance para el tipo de compromiso.

Puede verificar la integridad de una copia de este documento mediante la lectura del código QR adjunto o mediante el acceso a la dirección <https://ws050.juntadeandalucia.es/verificarFirma> indicando el código de VERIFICACIÓN

FIRMADO POR	RAQUEL MARIA ESPIN CRESPO	17/12/2024	
VERIFICACIÓN	Pk2jm6UYDU9J72AMTZUYRN3GET48NG	PÁG. 3444/9349	

**APELLIDOS Y NOMBRE / RAZÓN SOCIAL**

RANCHAL AREVALO ISIDORA

NIF

***9233*

EXPEDIENTE

1066669

ANUALIDAD DE PAGO

1ª

IMPORTES POR ANUALIDAD

	2023	2024	2025	2026	2027
IMPORTE MÁXIMO SUBVENCIONABLE	2.504,78 €	2.504,78 €	2.504,78 €	2.087,32 €	2.087,32 €
IMPORTE MEDIO DE TRANSFERENCIA (€/ha)	297,48 €	297,48 €	297,48 €	247,90 €	247,90 €

RESUMEN DE UNIDADES

Cód	GRUPO DE PAGO	Sup. Dec. Admisible (ha)	Sup. Comprometida (ha)	Sup. ajustada compromiso (1) (ha)	% sobredec.	Sup. Resuelta (ha)	Importe Declarado	Importe Topado	Importe Resuelto	Importe tras sobredec.
419	OLIVAR	8,42		8,42	0,00	8,42	2.504,78	2.504,78	2.504,78	2.504,78
TOTAL		8,42	8,42	8,42		8,42	2.504,78	2.504,78	2.504,78	2.504,78

APLICACIÓN DE REDUCCIONES Y PENALIZACIONES

GRUPO DE PAGO	Importe Calculado	Importe prereduc.	Criterios de subvencionabilidad y compromisos	Presentación tardía	Omisión declaración	Condicionalidad	IMPORTE (Euros) RESUELTO
OLIVAR	2.504,78	2.504,78	0,00	0,00	0,00	0,00	2.504,78
TOTAL	2.504,78	2.504,78					2.504,78

RESUMEN DE PAGOS**IMPORTE (Euros)**

	RESUELTO	FEADER	MAPA	CAPADR
OLIVAR - Pago realizado	2.504,78 €	2.129,06 €	245,72 €	130,00 €

RECINTOS RESUELTOS

REF.	REFERENCIA SIGPAC	CULTIVO	DESCRIPCIÓN CULTIVO	S/R	G.PAGO	PEND. MEDIA (%)	SUP. DEC. ADMISIBLE (ha)	SUP. COMPROM. (ha)	SUP. AJUSTADA COMPR.(1) (ha)	SUP. CONY. SIGPAC (ha)	SUP. CERTIE (ha)	SUP. CAMPO (ha)	SUP. CAMPO DETER. CULT. DECLARADO (ha)	SUP. DEC. REDUCIDA (ha)	SUP. RESUELTA (ha)
4100879	14-003-036-00047-001	101010	OLIVAR-PICUAL	S	419	25,60	8,42	8,42	8,42		8,42			8,42	8,42

(1) Superficie declarada admisible ajustada con la superficie comprometida.
(2) Factor de penalización valorando el alcance para el tipo de compromiso.

Puede verificar la integridad de una copia de este documento mediante la lectura del código QR adjunto o mediante el acceso a la dirección <https://ws050.juntadeandalucia.es/verificarFirma> indicando el código de VERIFICACIÓN

FIRMADO POR

RAQUEL MARIA ESPIN CRESPO

17/12/2024

VERIFICACIÓN

Pk2jm6UYDU9J72AMTZUYRN3GET48NG

PÁG. 3445/9349



**APELLIDOS Y NOMBRE / RAZÓN SOCIAL**

REDONDO AYLLON BARTOLOME

NIF

***9570*

EXPEDIENTE

1179926

ANUALIDAD DE PAGO

1ª

IMPORTES POR ANUALIDAD

	2023	2024	2025	2026	2027
IMPORTE MÁXIMO SUBVENCIONABLE	1.770,01 €	1.770,01 €	1.770,01 €	1.475,01 €	1.475,01 €
IMPORTE MEDIO DE TRANSFERENCIA (€/ha)	297,48 €	297,48 €	297,48 €	247,90 €	247,90 €

RESUMEN DE UNIDADES

Cód	GRUPO DE PAGO	Sup. Dec. Admisible (ha)	Sup. Comprometida (ha)	Sup. ajustada compromiso (1) (ha)	% sobredec.	Sup. Resuelta (ha)	Importe Declarado	Importe Topado	Importe Resuelto	Importe tras sobredec.
419	OLIVAR	5,95		5,95	0,00	5,95	1.770,01	1.770,01	1.770,01	1.770,01
TOTAL		5,95	5,95	5,95		5,95	1.770,01	1.770,01	1.770,01	1.770,01

APLICACIÓN DE REDUCCIONES Y PENALIZACIONES

GRUPO DE PAGO	Importe Calculado	Importe prereduc.	Criterios de subvencionabilidad y compromisos	Presentación tardía	Omisión declaración	Condicionalidad	IMPORTE (Euros) RESUELTO
OLIVAR	1.770,01	1.770,01	0,00	0,00	0,00	0,00	1.770,01
TOTAL	1.770,01	1.770,01					1.770,01

RESUMEN DE PAGOS**IMPORTE (Euros)**

	RESUELTO	FEADER	MAPA	CAPADR
OLIVAR - Pago realizado	1.770,01 €	1.504,51 €	173,64 €	91,86 €

RECINTOS RESUELTOS

REF.	REFERENCIA SIGPAC	CULTIVO	DESCRIPCIÓN CULTIVO	S/R G.PAGO	PEND. MEDIA (%)	SUP. DEC. ADMISIBLE (ha)	SUP. COMPROM. (ha)	SUP. AJUSTADA COMPR.(1) (ha)	SUP. CONY. SIGPAC (ha)	SUP. CERTIE (ha)	SUP. CAMPO (ha)	SUP. CAMPO DETER. CULT. DECLARADO (ha)	SUP. DEC. REDUCIDA (ha)	SUP. RESUELTA (ha)
1700000005005133	14-001-009-00020-001	101010	OLIVAR-PICUAL	S	419	5,80	1,07	1,07	1,07	1,07			1,07	1,07
1700000005005134	14-067-004-00144-002	101010	OLIVAR-PICUAL	R	419	8,90	4,88	4,88	4,88	4,88			4,88	4,88

(1) Superficie declarada admisible ajustada con la superficie comprometida.
(2) Factor de penalización valorando el alcance para el tipo de compromiso.

Puede verificar la integridad de una copia de este documento mediante la lectura del código QR adjunto o mediante el acceso a la dirección <https://ws050.juntadeandalucia.es/verificarFirma> indicando el código de VERIFICACIÓN

FIRMADO POR

RAQUEL MARIA ESPIN CRESPO

17/12/2024

VERIFICACIÓN

Pk2jm6UYDU9J72AMTZUYRN3GET48NG

PÁG. 3446/9349



**APELLIDOS Y NOMBRE / RAZÓN SOCIAL**

REDONDO GRANDE RAFAEL

NIF

***3207*

EXPEDIENTE

1216465

ANUALIDAD DE PAGO

1ª

IMPORTES POR ANUALIDAD

	2023	2024	2025	2026	2027
IMPORTE MÁXIMO SUBVENCIONABLE	4.700,18 €	4.700,18 €	4.700,18 €	3.916,82 €	3.916,82 €
IMPORTE MEDIO DE TRANSFERENCIA (€/ha)	297,48 €	297,48 €	297,48 €	247,90 €	247,90 €

RESUMEN DE UNIDADES

Cód	GRUPO DE PAGO	Sup. Dec. Admisible (ha)	Sup. Comprometida (ha)	Sup. ajustada compromiso (1) (ha)	% sobredec.	Sup. Resuelta (ha)	Importe Declarado	Importe Topado	Importe Resuelto	Importe tras sobredec.
419	OLIVAR	15,83		15,80	0,00	15,80	4.700,18	4.700,18	4.700,18	4.700,18
TOTAL		15,83	15,80	15,80		15,80	4.700,18	4.700,18	4.700,18	4.700,18

APLICACIÓN DE REDUCCIONES Y PENALIZACIONES

GRUPO DE PAGO	Importe Calculado	Importe prereduc.	Criterios de subvencionabilidad y compromisos	Presentación tardía	Omisión declaración	Condicionalidad	IMPORTE (Euros) RESUELTO
OLIVAR	4.700,18	4.700,18	0,00	0,00	0,00	0,00	4.700,18
TOTAL	4.700,18	4.700,18					4.700,18

RESUMEN DE PAGOS**IMPORTE (Euros)**

	RESUELTO	FEADER	MAPA	CAPADR
OLIVAR - Pago realizado	4.700,18 €	3.995,15 €	461,09 €	243,94 €

RECINTOS RESUELTOS

REF.	REFERENCIA SIGPAC	CULTIVO	DESCRIPCIÓN CULTIVO	S/R G.PAGO	PEND. MEDIA (%)	SUP. DEC. ADMISIBLE (ha)	SUP. COMPROM. (ha)	SUP. AJUSTADA COMPR.(1) (ha)	SUP. CONY. SIGPAC (ha)	SUP. CERTIE (ha)	SUP. CAMPO (ha)	SUP. CAMPO DETER. CULT. DECLARADO (ha)	SUP. DEC. REDUCIDA (ha)	SUP. RESUELTA (ha)
6861285	14-001-017-00038-002	101010	OLIVAR-PICUAL	S 419	14,00	1,00	1,00	1,00		1,00			1,00	1,00
6861286	14-001-017-00038-004	101010	OLIVAR-PICUAL	S 419	17,20	0,07	0,07	0,07		0,07			0,07	0,07
6861290	14-001-017-00041-007	101010	OLIVAR-PICUAL	S 419	25,10	0,05	0,05	0,05		0,05			0,05	0,05
6861291	14-001-017-00041-008	101010	OLIVAR-PICUAL	S 419	18,00	2,50	2,50	2,50		2,50			2,50	2,50
6861292	14-001-017-00041-010	101010	OLIVAR-PICUAL	S 419	14,20	0,04	0,04	0,04		0,04			0,04	0,04
6861293	14-001-017-00041-011	101010	OLIVAR-PICUAL	S 419	24,20	0,04	0,04	0,04		0,04			0,04	0,04
6861294	14-001-017-00041-012	101010	OLIVAR-PICUAL	S 419	27,90	0,05	0,05	0,05		0,05			0,05	0,05
1700000007187558	14-001-011-00041-003	101010	OLIVAR-PICUAL	S 419	19,80	0,61	0,58	0,58		0,61			0,58	0,58
1700000007187559	14-001-011-00041-013	101010	OLIVAR-PICUAL	S 419	34,40	0,22	0,22	0,22		0,22			0,22	0,22
1700000007187560	14-001-011-80004-003	101010	OLIVAR-PICUAL	S 419	22,90	5,61	5,61	5,61		5,61			5,61	5,61
1700000007187592	14-001-011-80002-005	101010	OLIVAR-PICUAL	S 419	31,80	0,61	0,61	0,61		0,61			0,61	0,61
1700000007187593	14-001-011-80002-002	101010	OLIVAR-PICUAL	S 419	34,30	5,03	5,03	5,03		5,03			5,03	5,03

INCIDENCIAS**INCIDENCIA DESCRIPCIÓN**

- 242 Recinto pendiente de acreditación de titularidad.
Ref:6861295 Recinto:14-001-017-00041-00016 Cultivo:101010 OLIVAR-PICUAL Secano
- 3790 Recinto declarado inactivo
Ref:6861295 Recinto:14-001-017-00041-00016 Cultivo: -
- 4272 Verifica que las líneas de declaración de las Solicitudes Únicas no tienen solapes con la capa de Retroactividad Gráfica (ambas de la misma campaña) a nivel de expediente/línea de declaración gráfica de la solicitud.
Ref:1700000007187558 Recinto:14-001-011-00041-00003 Cultivo: - Agregado de la referencia del recinto.:0 Zona de la referencia del recinto.:0 Superficie solapada.:0,03 Id. Incid.:101017981
- 100424 Solicita recinto que no está comprometido para la operación.
Ref:6861295 Recinto:14-001-017-00041-00016 Cultivo:101010 OLIVAR-PICUAL Secano

(1) Superficie declarada admisible ajustada con la superficie comprometida.
(2) Factor de penalización valorando el alcance para el tipo de compromiso.

Puede verificar la integridad de una copia de este documento mediante la lectura del código QR adjunto o mediante el acceso a la dirección <https://ws050.juntadeandalucia.es/verificarFirma> indicando el código de VERIFICACIÓN

FIRMADO POR

RAQUEL MARIA ESPIN CRESPO

17/12/2024

VERIFICACIÓN

Pk2jm6UYDU9J72AMTZUYRN3GET48NG

PÁG. 3447/9349



**APELLIDOS Y NOMBRE / RAZÓN SOCIAL**

REDONDO LOPEZ ROCIO

NIF

***8271*

EXPEDIENTE

1225893

ANUALIDAD DE PAGO

1ª

IMPORTES POR ANUALIDAD

	2023	2024	2025	2026	2027
IMPORTE MÁXIMO SUBVENCIONABLE	713,95 €	713,95 €	713,95 €	594,96 €	594,96 €
IMPORTE MEDIO DE TRANSFERENCIA (€/ha)	297,48 €	297,48 €	297,48 €	247,90 €	247,90 €

RESUMEN DE UNIDADES

Cód	GRUPO DE PAGO	Sup. Dec. Admisible (ha)	Sup. Comprometida (ha)	Sup. ajustada compromiso (1) (ha)	% sobredec.	Sup. Resuelta (ha)	Importe Declarado	Importe Topado	Importe Resuelto	Importe tras sobredec.
419	OLIVAR	2,40		2,40	0,00	2,40	713,95	713,95	713,95	713,95
TOTAL		2,40	2,40	2,40		2,40	713,95	713,95	713,95	713,95

APLICACIÓN DE REDUCCIONES Y PENALIZACIONES

GRUPO DE PAGO	Importe Calculado	Importe prereduc.	Criterios de subvencionabilidad y compromisos	Presentación tardía	Omisión declaración	Condicionalidad	IMPORTE (Euros) RESUELTO
OLIVAR	713,95	713,95	0,00	0,00	0,00	0,00	713,95
TOTAL	713,95	713,95					713,95

RESUMEN DE PAGOS**IMPORTE (Euros)**

	RESUELTO	FEADER	MAPA	CAPADR
OLIVAR - Pago realizado	713,95 €	606,86 €	70,04 €	37,05 €

RECINTOS RESUELTOS

REF.	REFERENCIA SIGPAC	CULTIVO	DESCRIPCIÓN CULTIVO	S/R	G.PAGO	PEND. MEDIA (%)	SUP. DEC. ADMISIBLE (ha)	SUP. COMPROM. (ha)	SUP. AJUSTADA COMPR.(1) (ha)	SUP. CONY. SIGPAC (ha)	SUP. CERTIE (ha)	SUP. CAMPO (ha)	SUP. CAMPO DETER. CULT. DECLARADO (ha)	SUP. DEC. REDUCIDA (ha)	SUP. RESUELTA (ha)
-759149	14-047-001-00055-006	101010	OLIVAR-PICUAL	S	419	33,40	0,08	0,08	0,08		0,08			0,08	0,08
-759148	14-047-001-00055-004	101010	OLIVAR-PICUAL	S	419	35,50	2,32	2,32	2,32		2,32			2,32	2,32

(1) Superficie declarada admisible ajustada con la superficie comprometida.
(2) Factor de penalización valorando el alcance para el tipo de compromiso.

Puede verificar la integridad de una copia de este documento mediante la lectura del código QR adjunto o mediante el acceso a la dirección <https://ws050.juntadeandalucia.es/verificarFirma> indicando el código de VERIFICACIÓN

FIRMADO POR

RAQUEL MARIA ESPIN CRESPO

17/12/2024

VERIFICACIÓN

Pk2jm6UYDU9J72AMTZUYRN3GET48NG

PÁG. 3448/9349



**APELLIDOS Y NOMBRE / RAZÓN SOCIAL**

REDONDO MERCHAN MARIA JOSEFA

NIF

***0494*

EXPEDIENTE

1261224

ANUALIDAD DE PAGO

1ª

IMPORTE POR ANUALIDAD

	2023	2024	2025	2026	2027
IMPORTE MÁXIMO SUBVENCIONABLE	8.493,65 €	8.493,65 €	7.078,04 €	7.078,04 €	7.078,04 €
IMPORTE MEDIO DE TRANSFERENCIA (€/ha)	90,74 €	90,74 €	75,62 €	75,62 €	75,62 €

RESUMEN DE UNIDADES

Cód	GRUPO DE PAGO	Sup. Dec. Admisible (ha)	Sup. Comprometida (ha)	Sup. ajustada compromiso (1) (ha)	% sobredec.	Sup. Resuelta (ha)	Importe Declarado	Importe Topado	Importe Resuelto	Importe tras sobredec.
418	PASTOS ASOCIADOS A GANADERÍA ECOLÓGICA	93,60		93,60	0,00	93,60	8.493,65	8.493,65	8.493,65	8.493,65
TOTAL		93,60	93,60	93,60		93,60	8.493,65	8.493,65	8.493,65	8.493,65

APLICACIÓN DE REDUCCIONES Y PENALIZACIONES

GRUPO DE PAGO	Importe Calculado	Importe prereduc.	Criterios de subvencionabilidad y compromisos	Presentación tardía	Omisión declaración	Condicionidad	IMPORTE (Euros) RESUELTO
PASTOS ASOCIADOS A GANADERÍA	8.493,65	8.493,65	0,00	0,00	0,00	0,00	8.493,65
TOTAL	8.493,65	8.493,65					8.493,65

RESUMEN DE PAGOS**IMPORTE (Euros)**

	RESUELTO	FEADER	MAPA	CAPADR
PASTOS ASOCIADOS A GANADERÍA ECOLÓGICA - Pago realizado	8.493,65 €	7.219,60 €	833,23 €	440,82 €

RECINTOS RESUELTOS

REE	REFERENCIA SIGPAC	CULTIVO DESCRIPCIÓN CULTIVO	S/R G.PAGO	PEND. MEDIA (%)	SUP. DEC. ADMISIBLE (ha)	SUP. COMPROM. (ha)	SUP. AJUSTADA COMPROM. (1) (ha)	SUP. CONV. SIGPAC (ha)	SUP. CERTIF. (ha)	SUP. CAMPO (ha)	SUP. CAMPO DETER. CULT. DECLARADO (ha)	SUP. DEC. REDUCIDA (ha)	SUP. RESUELTA (ha)
-1395904	14-016-004-00143-005	62000 PASTOS PERMANENTES DE 5 O MAS AÑOS-SIN VARIEDAD	S 418	7,30	24,01	24,01	24,01		24,01			24,01	24,01
-1020860	14-016-005-00201-001	62000 PASTOS PERMANENTES DE 5 O MAS AÑOS-SIN VARIEDAD	S 418	7,40	0,69	0,69	0,69		0,69			0,69	0,69
-1020810	14-016-004-00085-001	62000 PASTOS PERMANENTES DE 5 O MAS AÑOS-SIN VARIEDAD	S 418	6,00	0,15	0,15	0,15		0,15			0,15	0,15
-1020803	14-016-004-00086-001	62000 PASTOS PERMANENTES DE 5 O MAS AÑOS-SIN VARIEDAD	S 418	10,60	9,95	9,95	9,95		9,95			9,95	9,95
4817012	14-016-004-00073-001	62000 PASTOS PERMANENTES DE 5 O MAS AÑOS-SIN VARIEDAD	S 418	9,90	4,37	4,37	4,37		4,37			4,37	4,37
1700000005548719	14-016-004-00032-002	62000 PASTOS PERMANENTES DE 5 O MAS AÑOS-SIN VARIEDAD	S 418	11,20	8,48	8,48	8,48		8,48			8,48	8,48
1700000005548720	14-016-004-00033-001	62000 PASTOS PERMANENTES DE 5 O MAS AÑOS-SIN VARIEDAD	S 418	12,00	8,12	8,12	8,12		8,12			8,12	8,12
1700000005548721	14-016-004-00075-001	62000 PASTOS PERMANENTES DE 5 O MAS AÑOS-SIN VARIEDAD	S 418	6,70	20,10	20,10	20,10		20,10			20,10	20,10
1700000005548722	14-016-004-00142-001	62000 PASTOS PERMANENTES DE 5 O MAS AÑOS-SIN VARIEDAD	S 418	8,70	17,73	17,73	17,73		17,73			17,73	17,73

(1) Superficie declarada admisible ajustada con la superficie comprometida.
(2) Factor de penalización valorando el alcance para el tipo de compromiso.Puede verificar la integridad de una copia de este documento mediante la lectura del código QR adjunto o mediante el acceso a la dirección <https://ws050.juntadeandalucia.es/verificarFirma> indicando el código de VERIFICACIÓN

FIRMADO POR

RAQUEL MARIA ESPIN CRESPO

17/12/2024

VERIFICACIÓN

Pk2jm6UYDU9J72AMTZUYRN3GET48NG

PÁG. 3449/9349



**INCIDENCIAS****INCIDENCIA DESCRIPCIÓN**

- 100407 Explotación solicitada no forma parte de ningún organismo de control autorizado para la producción ecológica en Andalucía o fecha de inscripción posterior al plazo establecido (Anexo I. Criterios de Subvencionabilidad. Orden 28 de marzo de 2023).
Explotación:ES140160000202 Especie:PORCINO
Explotación:ES140160000263 Especie:PORCINO
- 100411 Recinto no admisible por no estar asociado en SIGGAN a una explotación ganadera (Artículo 10 de la Orden de 28 de marzo de 2023).
Ref:4817027 Recinto:14-016-004-00074-00001 Cultivo:62000 PASTOS PERMANENTES DE 5 O MAS AÑOS-SIN VARIEDAD Secano
- 100421 Recinto declarado por error para una operación de la 6503, que se ha corregido de oficio marcando la operación correcta, de acuerdo con la fecha de inscripción del recinto en la producción ecológica.
Ref:1700000005548719 Recinto:14-016-004-00032-00002 Cultivo:62000 PASTOS PERMANENTES DE 5 O MAS AÑOS-SIN VARIEDAD Secano
Ref:1700000005548720 Recinto:14-016-004-00033-00001 Cultivo:62000 PASTOS PERMANENTES DE 5 O MAS AÑOS-SIN VARIEDAD Secano
Ref:4817012 Recinto:14-016-004-00073-00001 Cultivo:62000 PASTOS PERMANENTES DE 5 O MAS AÑOS-SIN VARIEDAD Secano
Ref:4817027 Recinto:14-016-004-00074-00001 Cultivo:62000 PASTOS PERMANENTES DE 5 O MAS AÑOS-SIN VARIEDAD Secano
Ref:1700000005548721 Recinto:14-016-004-00075-00001 Cultivo:62000 PASTOS PERMANENTES DE 5 O MAS AÑOS-SIN VARIEDAD Secano
Ref:1020810 Recinto:14-016-004-00085-00001 Cultivo:62000 PASTOS PERMANENTES DE 5 O MAS AÑOS-SIN VARIEDAD Secano
Ref:1020803 Recinto:14-016-004-00086-00001 Cultivo:62000 PASTOS PERMANENTES DE 5 O MAS AÑOS-SIN VARIEDAD Secano
Ref:1700000005548722 Recinto:14-016-004-00142-00001 Cultivo:62000 PASTOS PERMANENTES DE 5 O MAS AÑOS-SIN VARIEDAD Secano
Ref:1395904 Recinto:14-016-004-00143-00005 Cultivo:62000 PASTOS PERMANENTES DE 5 O MAS AÑOS-SIN VARIEDAD Secano
Ref:1020860 Recinto:14-016-005-00201-00001 Cultivo:62000 PASTOS PERMANENTES DE 5 O MAS AÑOS-SIN VARIEDAD Secano
- 100424 Solicita recinto que no está comprometido para la operación.
Ref:4817027 Recinto:14-016-004-00074-00001 Cultivo:62000 PASTOS PERMANENTES DE 5 O MAS AÑOS-SIN VARIEDAD Secano

Datos considerados para el Cálculo de la Carga Ganadera mínima y máxima del expediente

Explotación	Especie	Inscrito en Sipea y Admisible	Ugm Calculada para CG Mínima	Ugm Calculada para CG Máxima
ES140160000202	BOVINA	SI	15,51	15,51
ES140160000202	PORCINO	NO	0,00	0,06
ES140160000263	OVINA	SI	6,06	6,06
ES140160000263	PORCINO	NO	0,00	13,98
ES140160000584	OVINA	SI	8,42	8,42
ES140160000784	OVINA	SI	9,27	9,27
			39,26	53,30

Superficie determinada para Cálculo Carga Ganadera Mínima: 98,32 ha

Superficie determinada para Cálculo Carga Ganadera Máxima: 98,32 ha

Carga Ganadera Mínima Expediente: 0,40 ugm/ha

Carga Ganadera Máxima Expediente: 0,54 ugm/ha

Recintos Determinados para el Cálculo de Carga Ganadera Mínima

REF.	REFERENCIA SIGPAC	CULTIVO	DESCRIPCIÓN CULTIVO	S/R	SUP. RESUELTA (ha)
-1395904	14-016-004-00143-00005	62000	PASTOS PERMANENTES DE 5 O MAS AÑOS-SIN VARIEDAD	S	24,01
-1020860	14-016-005-00201-00001	62000	PASTOS PERMANENTES DE 5 O MAS AÑOS-SIN VARIEDAD	S	0,69
-1020810	14-016-004-00085-00001	62000	PASTOS PERMANENTES DE 5 O MAS AÑOS-SIN VARIEDAD	S	0,15
-1020803	14-016-004-00086-00001	62000	PASTOS PERMANENTES DE 5 O MAS AÑOS-SIN VARIEDAD	S	9,95
4817012	14-016-004-00073-00001	62000	PASTOS PERMANENTES DE 5 O MAS AÑOS-SIN VARIEDAD	S	4,37
4817027	14-016-004-00074-00001	62000	PASTOS PERMANENTES DE 5 O MAS AÑOS-SIN VARIEDAD	S	4,72
1700000005548719	14-016-004-00032-00002	62000	PASTOS PERMANENTES DE 5 O MAS AÑOS-SIN VARIEDAD	S	8,48

(1) Superficie declarada admisible ajustada con la superficie comprometida.
(2) Factor de penalización valorando el alcance para el tipo de compromiso.Puede verificar la integridad de una copia de este documento mediante la lectura del código QR adjunto o mediante el acceso a la dirección <https://ws050.juntadeandalucia.es/verificarFirma> indicando el código de VERIFICACIÓN

FIRMADO POR

RAQUEL MARIA ESPIN CRESPO

17/12/2024

VERIFICACIÓN

Pk2jm6UYDU9J72AMTZUYRN3GET48NG

PÁG. 3450/9349



**Datos considerados para el Cálculo de la Carga Ganadera mínima y máxima del expediente****Recintos Determinados para el Cálculo de Garga Ganadera Mínima**

REF.	REFERENCIA SIGPAC	CULTIVO	DESCRIPCIÓN CULTIVO	SUP.	
				S/R	RESUELTA (ha)
170000005548720	14-016-004-00033-00001	62000	PASTOS PERMANENTES DE 5 O MAS AÑOS-SIN VARIEDAD	S	8,12
170000005548721	14-016-004-00075-00001	62000	PASTOS PERMANENTES DE 5 O MAS AÑOS-SIN VARIEDAD	S	20,10
170000005548722	14-016-004-00142-00001	62000	PASTOS PERMANENTES DE 5 O MAS AÑOS-SIN VARIEDAD	S	17,73

Recintos Determinados para el Cálculo de Garga Ganadera Máxima

REF.	REFERENCIA SIGPAC	CULTIVO	DESCRIPCIÓN CULTIVO	SUP.	
				S/R	RESUELTA (ha)
-1395904	14-016-004-00143-00005	62000	PASTOS PERMANENTES DE 5 O MAS AÑOS-SIN VARIEDAD	S	24,01
-1020860	14-016-005-00201-00001	62000	PASTOS PERMANENTES DE 5 O MAS AÑOS-SIN VARIEDAD	S	0,69
-1020810	14-016-004-00085-00001	62000	PASTOS PERMANENTES DE 5 O MAS AÑOS-SIN VARIEDAD	S	0,15
-1020803	14-016-004-00086-00001	62000	PASTOS PERMANENTES DE 5 O MAS AÑOS-SIN VARIEDAD	S	9,95
4817012	14-016-004-00073-00001	62000	PASTOS PERMANENTES DE 5 O MAS AÑOS-SIN VARIEDAD	S	4,37
4817027	14-016-004-00074-00001	62000	PASTOS PERMANENTES DE 5 O MAS AÑOS-SIN VARIEDAD	S	4,72
170000005548719	14-016-004-00032-00002	62000	PASTOS PERMANENTES DE 5 O MAS AÑOS-SIN VARIEDAD	S	8,48
170000005548720	14-016-004-00033-00001	62000	PASTOS PERMANENTES DE 5 O MAS AÑOS-SIN VARIEDAD	S	8,12
170000005548721	14-016-004-00075-00001	62000	PASTOS PERMANENTES DE 5 O MAS AÑOS-SIN VARIEDAD	S	20,10
170000005548722	14-016-004-00142-00001	62000	PASTOS PERMANENTES DE 5 O MAS AÑOS-SIN VARIEDAD	S	17,73

Incidencias de carga ganadera**INCIDENCIA DESCRIPCIÓN**

100407	Explotación solicitada no forma parte de ningún organismo de control autorizado para la producción ecológica en Andalucía o fecha de inscripción posterior al plazo establecido (Anexo I. Criterios de Subvencionabilidad. Orden 28 de marzo de 2023). Explotación:ES140160000202 Especie:PORCINO Explotación:ES140160000263 Especie:PORCINO
--------	--

(1) Superficie declarada admisible ajustada con la superficie comprometida.
(2) Factor de penalización valorando el alcance para el tipo de compromiso.

Puede verificar la integridad de una copia de este documento mediante la lectura del código QR adjunto o mediante el acceso a la dirección <https://ws050.juntadeandalucia.es/verificarFirma> indicando el código de VERIFICACIÓN

FIRMADO POR	RAQUEL MARIA ESPIN CRESPO	17/12/2024	
VERIFICACIÓN	Pk2jm6UYDU9J72AMTZUYRN3GET48NG	PÁG. 3451/9349	



APELLIDOS Y NOMBRE / RAZÓN SOCIAL
REDONDO MUÑOZ ANTONIA ROSARIO CARLOTA

NIF
***4192*

EXPEDIENTE
1285002

ANUALIDAD DE PAGO
1ª

IMPORTE POR ANUALIDAD

	2023	2024	2025	2026	2027
IMPORTE MÁXIMO SUBVENCIONABLE	10.114,32 €	10.114,32 €	10.114,32 €	8.428,60 €	8.428,60 €
IMPORTE MEDIO DE TRANSFERENCIA (€/ha)	297,48 €	297,48 €	297,48 €	247,90 €	247,90 €

RESUMEN DE UNIDADES

Cód	GRUPO DE PAGO	Sup. Dec. Admisible (ha)	Sup. Comprometida (ha)	Sup. ajustada compromiso (1) (ha)	% sobredec.	Sup. Resuelta (ha)	Importe Declarado	Importe Topado	Importe Resuelto	Importe tras sobredec.
419	OLIVAR	34,00		34,00	0,00	34,00	10.114,32	10.114,32	10.114,32	10.114,32
TOTAL		34,00	34,00	34,00		34,00	10.114,32	10.114,32	10.114,32	10.114,32

APLICACIÓN DE REDUCCIONES Y PENALIZACIONES

GRUPO DE PAGO	Importe Calculado	Importe prereduc.	Criterios de subvencionabilidad y compromisos	Presentación tardía	Omisión declaración	Condicionalidad	IMPORTE (Euros) RESUELTO
OLIVAR	10.114,32		0,00	0,00	0,00	0,00	10.114,32
TOTAL	10.114,32	10.114,32					10.114,32

RESUMEN DE PAGOS**IMPORTE (Euros)**

	RESUELTO	FEADER	MAPA	CAPADR
OLIVAR - Pago realizado	10.114,32 €	8.597,17 €	992,21 €	524,94 €

RECINTOS RESUELTOS

REF.	REFERENCIA SIGPAC	CULTIVO DESCRIPCIÓN CULTIVO	S/R G.PAGO	PEND. MEDIA (%)	SUP. DEC. ADMISIBLE (ha)	SUP. COMPROM. (ha)	SUP. AJUSTADA COMPROM. (1) (ha)	SUP. CONY. SIGPAC (ha)	SUP. CERTIE (ha)	SUP. CAMPO (ha)	SUP. CAMPO DETER. CULT. DECLARADO (ha)	SUP. DEC. REDUCIDA (ha)	SUP. RESUELTA (ha)
-932910	14-054-058-00191-001	101010 OLIVAR-PICUAL	S 419	24,30	0,13	0,13	0,13		0,13			0,13	0,13
-932909	14-054-058-00191-001	101010 OLIVAR-PICUAL	S 419	24,30	0,01	0,01	0,01		0,01			0,01	0,01
-708190	14-054-058-00213-002	101010 OLIVAR-PICUAL	S 419	16,90	0,71	0,71	0,71		0,71			0,71	0,71
-532823	14-054-058-00211-002	101010 OLIVAR-PICUAL	S 419	13,80	0,09	0,09	0,09		0,09			0,09	0,09
1700000005266389	14-054-057-00017-001	101010 OLIVAR-PICUAL	S 419	8,60	0,14	0,14	0,14		0,14			0,14	0,14
1700000005266390	14-054-058-00214-001	101010 OLIVAR-PICUAL	S 419	22,30	2,07	2,07	2,07		2,07			2,07	2,07
1700000005266391	14-054-058-00215-001	101010 OLIVAR-PICUAL	S 419	21,00	1,68	1,68	1,68		1,68			1,68	1,68
1700000005266392	14-054-058-00209-001	101010 OLIVAR-PICUAL	S 419	17,50	2,05	2,05	2,05		2,05			2,05	2,05
1700000005266393	14-054-058-00213-003	101010 OLIVAR-PICUAL	S 419	16,00	1,10	1,10	1,10		1,10			1,10	1,10
1700000005266394	14-054-058-00212-001	101010 OLIVAR-PICUAL	S 419	16,70	0,07	0,07	0,07		0,07			0,07	0,07
1700000005266395	14-054-058-00213-002	101010 OLIVAR-PICUAL	S 419	16,90	1,59	1,59	1,59		1,59			1,59	1,59
1700000005269995	14-054-057-00001-002	101010 OLIVAR-PICUAL	S 419	17,50	0,25	0,25	0,25		0,25			0,25	0,25
1700000005269996	14-054-058-00177-002	101010 OLIVAR-PICUAL	S 419	25,30	2,82	2,82	2,82		2,82			2,82	2,82
1700000005269997	14-054-058-00178-001	101010 OLIVAR-PICUAL	S 419	21,40	0,62	0,62	0,62		0,62			0,62	0,62
1700000005269999	14-054-058-00161-001	101010 OLIVAR-PICUAL	S 419	26,50	4,74	4,74	4,74		4,74			4,74	4,74
1700000005270001	14-054-058-00181-001	101010 OLIVAR-PICUAL	S 419	23,20	1,24	1,24	1,24		1,24			1,24	1,24
1700000005270002	14-054-058-00173-001	101010 OLIVAR-PICUAL	S 419	34,20	0,70	0,70	0,70		0,70			0,70	0,70
1700000005270003	14-054-058-00174-001	101010 OLIVAR-PICUAL	S 419	31,60	0,36	0,36	0,36		0,36			0,36	0,36
1700000005270004	14-054-058-00175-001	101010 OLIVAR-PICUAL	S 419	28,90	0,45	0,45	0,45		0,45			0,45	0,45
1700000005270005	14-054-058-00166-001	101010 OLIVAR-PICUAL	S 419	47,40	1,93	1,93	1,93		1,93			1,93	1,93
1700000005270006	14-054-058-00164-001	101010 OLIVAR-PICUAL	S 419	54,20	1,76	1,76	1,76		1,76			1,76	1,76
1700000005270008	14-054-058-00191-001	101010 OLIVAR-PICUAL	S 419	24,30	1,53	1,53	1,53		1,53			1,53	1,53
1700000005270009	14-054-058-00161-001	101010 OLIVAR-PICUAL	S 419	26,50	2,10	2,10	2,10		2,10			2,10	2,10
1700000005270010	14-054-058-00162-002	101010 OLIVAR-PICUAL	S 419	37,10	1,08	1,08	1,08		1,08			1,08	1,08
1700000005270011	14-054-058-00170-001	101010 OLIVAR-PICUAL	S 419	37,60	0,80	0,80	0,80		0,80			0,80	0,80
1700000005270012	14-054-058-00196-001	101010 OLIVAR-PICUAL	S 419	28,40	3,98	3,98	3,98		3,98			3,98	3,98

(1) Superficie declarada admisible ajustada con la superficie comprometida.
(2) Factor de penalización valorando el alcance para el tipo de compromiso.

Puede verificar la integridad de una copia de este documento mediante la lectura del código QR adjunto o mediante el acceso a la dirección <https://ws050.juntadeandalucia.es/verificarFirma> indicando el código de VERIFICACIÓN

FIRMADO POR

RAQUEL MARIA ESPIN CRESPO

17/12/2024

VERIFICACIÓN

Pk2jm6UYDU9J72AMTZUYRN3GET48NG

PÁG. 3452/9349



**INCIDENCIAS**

INCIDENCIA	DESCRIPCIÓN
218	La superficie total declarada sobre un mismo recinto en el conjunto de los expedientes, no puede superar la superficie total que el SIGPAC establece para ese recinto. Ref:6878565 Recinto:14-054-057-00002-00003 Cultivo:101010 OLIVAR-PICUAL Secano Suma de superficies declaradas para este recinto por todos los solicitantes (Áreas):72 Superficie SIGPAC medida para este recinto (Áreas):60 Exceso de superficie declarada (Hectáreas):0,12 Suma de superficies declaradas para este recinto por el solicitante (Áreas):32
242	Recinto pendiente de acreditación de titularidad. Ref:-1529297 Recinto:14-054-057-00001-00004 Cultivo:101010 OLIVAR-PICUAL Secano Ref:6878565 Recinto:14-054-057-00002-00003 Cultivo:101010 OLIVAR-PICUAL Secano Ref:1700000005270000 Recinto:14-054-057-00008-00001 Cultivo:101010 OLIVAR-PICUAL Secano
3790	Recinto declarado inactivo Ref:-1529297 Recinto:14-054-057-00001-00004 Cultivo: -
100402	Recinto solicitado no forma parte de ningún organismo de control autorizado para la producción ecológica en Andalucía o fecha de inscripción posterior al plazo establecido (Anexo I. Criterios de Subvencionabilidad. Orden 28 de marzo de 2023). Ref:-1529297 Recinto:14-054-057-00001-00004 Cultivo:101010 OLIVAR-PICUAL Secano Ref:6878565 Recinto:14-054-057-00002-00003 Cultivo:101010 OLIVAR-PICUAL Secano
100412	Número de hectáreas validadas inferior a la superficie mínima permitida por el grupo de cultivo (Anexo I. Criterios de Subvencionabilidad. Orden 28 de marzo de 2023). Sup. Resuelta:0 Grupo de Pago:HERBÁCEOS
100413	Recinto perteneciente a grupo de cultivo que no cumple con la superficie mínima requerida (Anexo I. Criterios de Subvencionabilidad. Orden 28 de marzo de 2023). Ref:-1253461 Recinto:14-023-011-00042-00001 Cultivo:12000 TRANQUILLÓN-SIN VARIEDAD Secano Sup. Declarada:0,5 Superficie Resolver:0,5 Ref:-1253457 Recinto:14-023-012-00051-00001 Cultivo:12000 TRANQUILLÓN-SIN VARIEDAD Secano Sup. Declarada:3,01 Superficie Resolver:3,01
100424	Solicita recinto que no está comprometido para la operación. Ref:-1529297 Recinto:14-054-057-00001-00004 Cultivo:101010 OLIVAR-PICUAL Secano Ref:6878565 Recinto:14-054-057-00002-00003 Cultivo:101010 OLIVAR-PICUAL Secano Ref:1700000005270000 Recinto:14-054-057-00008-00001 Cultivo:101010 OLIVAR-PICUAL Secano

(1) Superficie declarada admisible ajustada con la superficie comprometida.
(2) Factor de penalización valorando el alcance para el tipo de compromiso.

Puede verificar la integridad de una copia de este documento mediante la lectura del código QR adjunto o mediante el acceso a la dirección <https://ws050.juntadeandalucia.es/verificarFirma> indicando el código de VERIFICACIÓN

FIRMADO POR	RAQUEL MARIA ESPIN CRESPO	17/12/2024	
VERIFICACIÓN	Pk2jm6UYDU9J72AMTZUYRN3GET48NG	PÁG. 3453/9349	

**APELLIDOS Y NOMBRE / RAZÓN SOCIAL**

REDONDO VALVERDE RAFAEL

NIF
***2252*EXPEDIENTE
1216018**ANUALIDAD DE PAGO**

1ª

IMPORTES POR ANUALIDAD

	2023	2024	2025	2026	2027
IMPORTE MÁXIMO SUBVENCIONABLE	2.808,21 €	2.808,21 €	2.808,21 €	2.340,18 €	2.340,18 €
IMPORTE MEDIO DE TRANSFERENCIA (€/ha)	297,48 €	297,48 €	297,48 €	247,90 €	247,90 €

RESUMEN DE UNIDADES

Cód	GRUPO DE PAGO	Sup. Dec. Admisible (ha)	Sup. Comprometida (ha)	Sup. ajustada compromiso (1) (ha)	% sobredec.	Sup. Resuelta (ha)	Importe Declarado	Importe Topado	Importe Resuelto	Importe tras sobredec.
419	OLIVAR	9,44		9,44	0,00	9,44	2.808,21	2.808,21	2.808,21	2.808,21
TOTAL		9,44	9,44	9,44		9,44	2.808,21	2.808,21	2.808,21	2.808,21

APLICACIÓN DE REDUCCIONES Y PENALIZACIONES

GRUPO DE PAGO	Importe Calculado	Importe prereduc.	Criterios de subvencionabilidad y compromisos	Presentación tardía	Omisión declaración	Condicionalidad	IMPORTE (Euros) RESUELTO
OLIVAR	2.808,21	2.808,21	0,00	0,00	0,00	0,00	2.808,21
TOTAL	2.808,21	2.808,21					2.808,21

RESUMEN DE PAGOS**IMPORTE (Euros)**

	RESUELTO	FEADER	MAPA	CAPADR
OLIVAR - Pago realizado	2.808,21 €	2.386,98 €	275,49 €	145,74 €

RECINTOS RESUELTOS

REF.	REFERENCIA SIGPAC	CULTIVO	DESCRIPCIÓN CULTIVO	S/R G.PAGO	PEND. MEDIA (%)	SUP. DEC. ADMISIBLE (ha)	SUP. COMPROM. (ha)	SUP. AJUSTADA COMPR.(1) (ha)	SUP. CONY. SIGPAC (ha)	SUP. CERTIE (ha)	SUP. CAMPO (ha)	SUP. CAMPO DETER. CULT. DECLARADO (ha)	SUP. DEC. REDUCIDA (ha)	SUP. RESUELTA (ha)
1700000006530053	14-047-023-00075-001	101010	OLIVAR-PICUAL	S	419	45,80	2,43	2,43	2,43	2,43			2,43	2,43
1700000006530056	14-047-010-00031-005	101010	OLIVAR-PICUAL	S	419	27,80	0,30	0,30	0,30	0,30			0,30	0,30
1700000006530061	14-047-010-00031-004	101010	OLIVAR-PICUAL	S	419	40,80	1,43	1,43	1,43	1,43			1,43	1,43
1700000006530062	14-047-010-00031-003	101010	OLIVAR-PICUAL	S	419	45,80	5,28	5,28	5,28	5,28			5,28	5,28

(1) Superficie declarada admisible ajustada con la superficie comprometida.
(2) Factor de penalización valorando el alcance para el tipo de compromiso.Puede verificar la integridad de una copia de este documento mediante la lectura del código QR adjunto o mediante el acceso a la dirección <https://ws050.juntadeandalucia.es/verificarFirma> indicando el código de VERIFICACIÓN

FIRMADO POR

RAQUEL MARIA ESPIN CRESPO

17/12/2024

VERIFICACIÓN

Pk2jm6UYDU9J72AMTZUYRN3GET48NG

PÁG. 3454/9349



**APELLIDOS Y NOMBRE / RAZÓN SOCIAL**

REINA BENITEZ MARIA JOSE

NIF

***2846*

EXPEDIENTE

1162724

ANUALIDAD DE PAGO

1ª

IMPORTE POR ANUALIDAD

	2023	2024	2025	2026	2027
IMPORTE MÁXIMO SUBVENCIONABLE	11.899,20 €	11.899,20 €	11.899,20 €	9.916,00 €	9.916,00 €
IMPORTE MEDIO DE TRANSFERENCIA (€/ha)	297,48 €	297,48 €	297,48 €	247,90 €	247,90 €

RESUMEN DE UNIDADES

Cód	GRUPO DE PAGO	Sup. Dec. Admisible (ha)	Sup. Comprometida (ha)	Sup. ajustada compromiso (1) (ha)	% sobredec.	Sup. Resuelta (ha)	Importe Declarado	Importe Topado	Importe Resuelto	Importe tras sobredec.
419	OLIVAR	95,93		40,00	0,00	40,00	11.899,20	11.899,20	11.899,20	11.899,20
TOTAL		95,93	40,00	40,00		40,00	11.899,20	11.899,20	11.899,20	11.899,20

APLICACIÓN DE REDUCCIONES Y PENALIZACIONES

GRUPO DE PAGO	Importe Calculado	Importe prereduc.	Criterios de subvencionabilidad y compromisos	Presentación tardía	Omisión declaración	Condicionalidad	IMPORTE (Euros) RESUELTO
OLIVAR	11.899,20	11.899,20	0,00	0,00	0,00	0,00	11.899,20
TOTAL	11.899,20	11.899,20					11.899,20

RESUMEN DE PAGOS**IMPORTE (Euros)**

	RESUELTO	FEADER	MAPA	CAPADR
OLIVAR - Pago realizado	11.899,20 €	10.114,32 €	1.167,31 €	617,57 €

RECINTOS RESUELTOS

REF.	REFERENCIA SIGPAC	CULTIVO DESCRIPCIÓN CULTIVO	S/R G.PAGO	PEND. MEDIA (%)	SUP. DEC. ADMISIBLE (ha)	SUP. COMPROM. (ha)	SUP. AJUSTADA COMPROM. (1) (ha)	SUP. CONY. SIGPAC (ha)	SUP. CERTIE (ha)	SUP. CAMPO (ha)	SUP. CAMPO DETER. CULT. DECLARADO (ha)	SUP. DEC. REDUCIDA (ha)	SUP. RESUELTA (ha)
-888030	14-043-016-00051-003	101010 OLIVAR-PICUAL	S 419	14,10	0,01	0,01	0,01		0,01			0,01	0,01
-888029	14-043-016-00048-004	101010 OLIVAR-PICUAL	S 419	8,90	0,07	0,07	0,07		0,07			0,07	0,07
-705575	14-043-026-00095-003	101010 OLIVAR-PICUAL	R 419	14,60	24,07	24,07	24,07		24,07			24,07	24,07
-39015	14-043-026-00095-006	101010 OLIVAR-PICUAL	R 419	12,00	0,58	0,58	0,58		0,58			0,58	0,58
1700000004769814	14-043-015-00083-002	101010 OLIVAR-PICUAL	S 419	13,70	1,15	1,15	1,15		1,15			1,15	1,15
1700000004769822	14-043-026-00097-002	101010 OLIVAR-PICUAL	S 419	9,20	0,52	0,52	0,52		0,52			0,52	0,52
1700000004769823	14-043-026-00143-001	101010 OLIVAR-PICUAL	S 419	5,00	0,59	0,59	0,59		0,59			0,59	0,59
1700000004769825	14-043-016-00051-001	101010 OLIVAR-PICUAL	S 419	42,00	1,24	1,24	1,24		1,24			1,24	1,24
1700000004769827	14-043-026-00095-003	101010 OLIVAR-PICUAL	R 419	14,60	29,85	29,85	29,85		29,85			29,85	29,85
1700000004769829	14-043-027-00191-001	101010 OLIVAR-PICUAL	S 419	40,40	1,50	1,50	1,50		1,50			1,50	1,50
1700000004769833	14-043-026-00178-001	101010 OLIVAR-PICUAL	S 419	45,90	0,52	0,52	0,52		0,52			0,52	0,52
1700000004769834	14-043-026-00152-003	101010 OLIVAR-PICUAL	S 419	9,50	5,19	5,19	5,19		5,19			5,19	5,19
1700000004769836	14-043-026-00232-004	101010 OLIVAR-PICUAL	R 419	10,60	4,34	4,34	4,34		4,34			4,34	4,34
1700000004769837	14-043-026-00232-001	101010 OLIVAR-PICUAL	R 419	10,80	0,53	0,53	0,53		0,53			0,53	0,53
1700000004769840	14-043-015-00227-001	101010 OLIVAR-PICUAL	S 419	34,60	3,93	3,93	3,93		3,93			3,93	3,93
1700000004769841	14-043-015-00272-003	101010 OLIVAR-PICUAL	S 419	33,20	3,91	3,91	3,91		3,91			3,91	3,91
1700000004769842	14-043-015-00272-007	101010 OLIVAR-PICUAL	S 419	35,30	2,50	2,50	2,50		2,50			2,50	2,50
1700000004769845	14-043-015-00196-002	101010 OLIVAR-PICUAL	S 419	6,40	0,95	0,95	0,95		0,95			0,95	0,95
1700000004769846	14-043-015-00196-001	101010 OLIVAR-PICUAL	S 419	14,80	1,49	1,49	1,49		1,49			1,49	1,49
1700000004769849	14-043-015-00228-001	101010 OLIVAR-PICUAL	S 419	37,70	3,75	3,75	3,75		3,75			3,75	3,75
1700000004769850	14-043-016-00048-003	101010 OLIVAR-PICUAL	S 419	41,20	2,62	2,62	2,62		2,62			2,62	2,62
1700000004769851	14-043-016-00045-004	101010 OLIVAR-PICUAL	S 419	16,30	0,86	0,86	0,86		0,86			0,86	0,86
1700000004769852	14-043-016-00045-003	101010 OLIVAR-PICUAL	S 419	30,50	3,43	3,43	3,43		4,22			3,43	3,43
1700000004769853	14-043-015-00299-002	101010 OLIVAR-PICUAL	S 419	9,50	2,33	2,33	2,33		2,33			2,33	2,33

(1) Superficie declarada admisible ajustada con la superficie comprometida.
(2) Factor de penalización valorando el alcance para el tipo de compromiso.Puede verificar la integridad de una copia de este documento mediante la lectura del código QR adjunto o mediante el acceso a la dirección <https://ws050.juntadeandalucia.es/verificarFirma> indicando el código de VERIFICACIÓN

FIRMADO POR

RAQUEL MARIA ESPIN CRESPO

17/12/2024

VERIFICACIÓN

Pk2jm6UYDU9J72AMTZUYRN3GET48NG

PÁG. 3455/9349



**APELLIDOS Y NOMBRE / RAZÓN SOCIAL**

RENTA AGRICOLA SIGLO XXI, S.L.

NIF

****1967*

EXPEDIENTE

1140555

ANUALIDAD DE PAGO

1ª

IMPORTE POR ANUALIDAD

	2023	2024	2025	2026	2027
IMPORTE MÁXIMO SUBVENCIONABLE	2.433,39 €	2.433,39 €	2.433,39 €	2.027,82 €	2.027,82 €
IMPORTE MEDIO DE TRANSFERENCIA (€/ha)	297,48 €	297,48 €	297,48 €	247,90 €	247,90 €

RESUMEN DE UNIDADES

Cód	GRUPO DE PAGO	Sup. Dec. Admisible (ha)	Sup. Comprometida (ha)	Sup. ajustada compromiso (1) (ha)	% sobredec.	Sup. Resuelta (ha)	Importe Declarado	Importe Topado	Importe Resuelto	Importe tras sobredec.
419	OLIVAR	8,18		8,18	0,00	8,18	2.433,39	2.433,39	2.433,39	2.433,39
TOTAL		8,18	8,18	8,18		8,18	2.433,39	2.433,39	2.433,39	2.433,39

APLICACIÓN DE REDUCCIONES Y PENALIZACIONES

GRUPO DE PAGO	Importe Calculado	Importe prereduc.	Criterios de subvencionabilidad y compromisos	Presentación tardía	Omisión declaración	Condicionalidad	IMPORTE (Euros) RESUELTO
OLIVAR	2.433,39	2.433,39	0,00	0,00	0,00	0,00	2.433,39
TOTAL	2.433,39	2.433,39					2.433,39

RESUMEN DE PAGOS**IMPORTE (Euros)**

	RESUELTO	FEADER	MAPA	CAPADR
OLIVAR - Pago realizado	2.433,39 €	2.068,38 €	238,72 €	126,29 €

RECINTOS RESUELTOS

REF.	REFERENCIA SIGPAC	CULTIVO	DESCRIPCIÓN CULTIVO	S/R G.PAGO	PEND. MEDIA (%)	SUP. DEC. ADMISIBLE (ha)	SUP. COMPROM. (ha)	SUP. AJUSTADA COMPR.(1) (ha)	SUP. CONY. SIGPAC (ha)	SUP. CERTIE (ha)	SUP. CAMPO (ha)	SUP. CAMPO DETER. CULT. DECLARADO (ha)	SUP. DEC. REDUCIDA (ha)	SUP. RESUELTA (ha)
-1110135	14-900-057-00024-003	101010	OLIVAR-PICUAL	S 419	1,20	0,14	0,14	0,14		0,14			0,14	0,14
-816283	14-900-057-09006-003	101010	OLIVAR-PICUAL	S 419	5,60	0,05	0,05	0,05		0,05			0,05	0,05
-816282	14-900-057-09006-002	101010	OLIVAR-PICUAL	S 419	3,40	0,04	0,04	0,04		0,04			0,04	0,04
-99902	14-900-061-00001-001	101010	OLIVAR-PICUAL	S 419	5,30	1,65	1,65	1,65		1,65			1,65	1,65
-99876	14-900-057-00023-002	101010	OLIVAR-PICUAL	S 419	6,80	3,65	3,65	3,65		3,65			3,65	3,65
-99869	14-900-057-00017-001	101010	OLIVAR-PICUAL	S 419	5,20	0,54	0,54	0,54		0,54			0,54	0,54
4139967	14-900-056-00083-001	101010	OLIVAR-PICUAL	S 419	5,60	0,55	0,55	0,55		0,55			0,55	0,55
4139983	14-900-057-00025-001	101010	OLIVAR-PICUAL	S 419	5,60	0,15	0,15	0,15		0,15			0,15	0,15
4140022	14-900-057-00024-001	101010	OLIVAR-PICUAL	S 419	3,70	1,41	1,41	1,41		1,41			1,41	1,41

(1) Superficie declarada admisible ajustada con la superficie comprometida.
(2) Factor de penalización valorando el alcance para el tipo de compromiso.Puede verificar la integridad de una copia de este documento mediante la lectura del código QR adjunto o mediante el acceso a la dirección <https://ws050.juntadeandalucia.es/verificarFirma> indicando el código de VERIFICACIÓN

FIRMADO POR

RAQUEL MARIA ESPIN CRESPO

17/12/2024

VERIFICACIÓN

Pk2jm6UYDU9J72AMTZUYRN3GET48NG

PÁG. 3456/9349



**INCIDENCIAS****INCIDENCIA DESCRIPCIÓN**

- 75022 No autoriza a que, en caso de la devolución por la entidad financiera (retrocesión bancaria) del pago en la cuenta corriente consignada en la solicitud y que está debidamente registrada en el sistema contable GIRO de la Junta de Andalucía, se proceda al pago en cualquier otra cuenta corriente de la titularidad del solicitante vigente en dicho sistema contable.
- 100412 Número de hectáreas validadas inferior a la superficie mínima permitida por el grupo de cultivo (Anexo I. Criterios de Subvencionabilidad. Orden 28 de marzo de 2023).
Sup. Resuelta:0 Grupo de Pago:HERBÁCEOS
- 100413 Recinto perteneciente a grupo de cultivo que no cumple con la superficie mínima requerida (Anexo I. Criterios de Subvencionabilidad. Orden 28 de marzo de 2023).
Ref:-1110698 Recinto:14-900-059-00001-00002 Cultivo:3335 TRIGO DURO-KIKO NICK Secano Sup. Declarada:69,08 Superficie Resolver:69,08
Ref:-100221 Recinto:14-900-059-00001-00006 Cultivo:3335 TRIGO DURO-KIKO NICK Secano Sup. Declarada:0,05 Superficie Resolver:0,05
Ref:170000002982164 Recinto:14-900-059-00001-00008 Cultivo:3335 TRIGO DURO-KIKO NICK Secano Sup. Declarada:19,74 Superficie Resolver:19,74
Ref:-1110268 Recinto:14-900-059-00002-00001 Cultivo:3335 TRIGO DURO-KIKO NICK Secano Sup. Declarada:40,37 Superficie Resolver:40,37
Ref:-1352455 Recinto:14-900-059-00002-00001 Cultivo:3335 TRIGO DURO-KIKO NICK Secano Sup. Declarada:46,57 Superficie Resolver:46,57
Ref:-1604157 Recinto:14-900-059-00002-00001 Cultivo:3335 TRIGO DURO-KIKO NICK Secano Sup. Declarada:93,01 Superficie Resolver:93,01
Ref:-1604172 Recinto:14-900-059-00002-00001 Cultivo:3335 TRIGO DURO-KIKO NICK Secano Sup. Declarada:36,51 Superficie Resolver:36,51
Ref:-1619270 Recinto:14-900-059-00002-00001 Cultivo:33213 GIRASOL-LG50480 Secano Sup. Declarada:25 Superficie Resolver:25
Ref:-1604164 Recinto:14-900-059-00002-00001 Cultivo:50031 GARBANZOS-LECHOSO Secano Sup. Declarada:52,24 Superficie Resolver:52,24
Ref:-1352491 Recinto:14-900-059-00002-00003 Cultivo:3335 TRIGO DURO-KIKO NICK Secano Sup. Declarada:0,16 Superficie Resolver:0,16
Ref:-1352492 Recinto:14-900-059-00002-00004 Cultivo:3335 TRIGO DURO-KIKO NICK Secano Sup. Declarada:0,08 Superficie Resolver:0,08
Ref:-100204 Recinto:14-900-059-09004-00004 Cultivo:3335 TRIGO DURO-KIKO NICK Secano Sup. Declarada:0,1 Superficie Resolver:0,1
Ref:-100247 Recinto:14-900-059-09004-00005 Cultivo:3335 TRIGO DURO-KIKO NICK Secano Sup. Declarada:0,04 Superficie Resolver:0,04
Ref:-100244 Recinto:14-900-059-09004-00006 Cultivo:3335 TRIGO DURO-KIKO NICK Secano Sup. Declarada:0,09 Superficie Resolver:0,09
Ref:-571452 Recinto:14-900-059-09004-00015 Cultivo:3335 TRIGO DURO-KIKO NICK Secano Sup. Declarada:0,18 Superficie Resolver:0,18
Ref:-571448 Recinto:14-900-059-09004-00017 Cultivo:3335 TRIGO DURO-KIKO NICK Secano Sup. Declarada:0,13 Superficie Resolver:0,13
Ref:-571453 Recinto:14-900-059-09004-00019 Cultivo:3335 TRIGO DURO-KIKO NICK Secano Sup. Declarada:0,13 Superficie Resolver:0,13

(1) Superficie declarada admisible ajustada con la superficie comprometida.
(2) Factor de penalización valorando el alcance para el tipo de compromiso.

Puede verificar la integridad de una copia de este documento mediante la lectura del código QR adjunto o mediante el acceso a la dirección <https://ws050.juntadeandalucia.es/verificarFirma> indicando el código de VERIFICACIÓN

FIRMADO POR	RAQUEL MARIA ESPIN CRESPO	17/12/2024	
VERIFICACIÓN	Pk2jm6UYDU9J72AMTZUYRN3GET48NG	PÁG. 3457/9349	

**APELLIDOS Y NOMBRE / RAZÓN SOCIAL**

REVALIENTE RAMOS ANA

NIF

***8472*

EXPEDIENTE

1112312

ANUALIDAD DE PAGO

1ª

IMPORTE POR ANUALIDAD

	2023	2024	2025	2026	2027
IMPORTE MÁXIMO SUBVENCIONABLE	1.326,76 €	1.326,76 €	1.326,76 €	1.105,63 €	1.105,63 €
IMPORTE MEDIO DE TRANSFERENCIA (€/ha)	297,48 €	297,48 €	297,48 €	247,90 €	247,90 €

RESUMEN DE UNIDADES

Cód	GRUPO DE PAGO	Sup. Dec. Admisible (ha)	Sup. Comprometida (ha)	Sup. ajustada compromiso (1) (ha)	% sobredec.	Sup. Resuelta (ha)	Importe Declarado	Importe Topado	Importe Resuelto	Importe tras sobredec.
419	OLIVAR	4,46		4,46	0,00	4,46	1.326,76	1.326,76	1.326,76	1.326,76
TOTAL		4,46	4,46	4,46		4,46	1.326,76	1.326,76	1.326,76	1.326,76

APLICACIÓN DE REDUCCIONES Y PENALIZACIONES

GRUPO DE PAGO	Importe Calculado	Importe prereduc.	Criterios de subvencionabilidad y compromisos	Presentación tardía	Omisión declaración	Condicionalidad	IMPORTE (Euros) RESUELTO
OLIVAR	1.326,76	1.326,76	0,00	0,00	0,00	0,00	1.326,76
TOTAL	1.326,76	1.326,76					1.326,76

RESUMEN DE PAGOS**IMPORTE (Euros)**

	RESUELTO	FEADER	MAPA	CAPADR
OLIVAR - Pago realizado	1.326,76 €	1.127,75 €	130,16 €	68,85 €

RECINTOS RESUELTOS

REF.	REFERENCIA SIGPAC	CULTIVO	DESCRIPCIÓN CULTIVO	S/R G.PAGO	PEND. MEDIA (%)	SUP. DEC. ADMISIBLE (ha)	SUP. COMPROM. (ha)	SUP. AJUSTADA COMPR.(1) (ha)	SUP. CONY. SIGPAC (ha)	SUP. CERTIE (ha)	SUP. CAMPO (ha)	SUP. CAMPO DETER. CULT. DECLARADO (ha)	SUP. DEC. REDUCIDA (ha)	SUP. RESUELTA (ha)
-1565890	14-035-018-00528-001	101010	OLIVAR-PICUAL	S 419	2,60	1,23	1,23	1,23	1,23	1,23			1,23	1,23
-1259498	14-035-018-00518-003	101010	OLIVAR-PICUAL	S 419	2,60	0,01	0,01	0,01	0,01	0,01			0,01	0,01
-1259173	14-035-018-00519-001	101010	OLIVAR-PICUAL	S 419	2,80	0,70	0,70	0,70	0,70	0,70			0,70	0,70
4815900	14-035-008-00107-001	101010	OLIVAR-PICUAL	S 419	2,10	0,15	0,15	0,15	0,15	0,15			0,15	0,15
1700000006165649	14-035-017-00320-001	101010	OLIVAR-PICUAL	S 419	3,90	0,37	0,37	0,37	0,37	0,37			0,37	0,37
1700000006165655	14-035-013-00055-001	101010	OLIVAR-PICUAL	S 419	10,40	0,37	0,37	0,37	0,37	0,37			0,37	0,37
1700000006165657	14-035-013-00044-001	101010	OLIVAR-PICUAL	S 419	2,00	0,18	0,18	0,18	0,18	0,18			0,18	0,18
1700000006165694	14-035-017-00288-002	101010	OLIVAR-PICUAL	S 419	4,90	0,04	0,04	0,04	0,04	0,04			0,04	0,04
1700000006165695	14-035-017-00302-002	101010	OLIVAR-PICUAL	S 419	6,80	0,01	0,01	0,01	0,01	0,01			0,01	0,01
1700000006165696	14-035-017-00302-002	101010	OLIVAR-PICUAL	S 419	6,80	0,11	0,11	0,11	0,11	0,11			0,11	0,11
1700000006165697	14-035-017-00303-001	101010	OLIVAR-PICUAL	S 419	5,50	1,27	1,27	1,27	1,27	1,27			1,27	1,27
1700000006165713	14-035-019-00566-005	101010	OLIVAR-PICUAL	S 419	1,00	0,02	0,02	0,02	0,02	0,02			0,02	0,02

(1) Superficie declarada admisible ajustada con la superficie comprometida.
(2) Factor de penalización valorando el alcance para el tipo de compromiso.

Puede verificar la integridad de una copia de este documento mediante la lectura del código QR adjunto o mediante el acceso a la dirección <https://ws050.juntadeandalucia.es/verificarFirma> indicando el código de VERIFICACIÓN

FIRMADO POR

RAQUEL MARIA ESPIN CRESPO

17/12/2024

VERIFICACIÓN

Pk2jm6UYDU9J72AMTZUYRN3GET48NG

PÁG. 3458/9349



**INCIDENCIAS****INCIDENCIA DESCRIPCIÓN**

3790	Recinto declarado inactivo Ref:-1148064 Recinto:14-035-008-00110-00002 Cultivo: - Ref:-1454028 Recinto:14-035-008-00288-00001 Cultivo: - Ref:-1454029 Recinto:14-035-008-00288-00003 Cultivo: - Ref:-1454032 Recinto:14-035-019-00566-00012 Cultivo: -
100400	Recinto con cultivo, variedad, régimen de explotación o uso Siggac no compatible con la operación solicitada (Anexo IV.I Cultivos y variedades elegibles para las Intervenciones. Orden de 28 de marzo de 2023). Ref:7515378 Recinto:14-035-008-00111-00005 Cultivo:104057 ALMENDROS-AVIJOR Secano Uso:IM
100412	Número de hectáreas validadas inferior a la superficie mínima permitida por el grupo de cultivo (Anexo I. Criterios de Subvencionabilidad. Orden 28 de marzo de 2023). Sup. Resuelta:0 Grupo de Pago:FRUTALES SECANO Sup. Resuelta:0 Grupo de Pago:HERBÁCEOS
100413	Recinto perteneciente a grupo de cultivo que no cumple con la superficie mínima requerida (Anexo I. Criterios de Subvencionabilidad. Orden 28 de marzo de 2023). Ref:-1454030 Recinto:14-035-008-00100-00001 Cultivo:40000 GUI SANTES-SIN VARIEDAD Secano Sup. Declarada:1,68 Superficie Resolver:1,68 Ref:-1148062 Recinto:14-035-008-00108-00001 Cultivo:104057 ALMENDROS-AVIJOR Secano Sup. Declarada:0,14 Superficie Resolver:0,14 Ref:4815776 Recinto:14-035-008-00108-00002 Cultivo:104057 ALMENDROS-AVIJOR Secano Sup. Declarada:0,24 Superficie Resolver:0,02 Ref:-1148063 Recinto:14-035-008-00109-00001 Cultivo:104057 ALMENDROS-AVIJOR Secano Sup. Declarada:0,05 Superficie Resolver:0,05 Ref:4815775 Recinto:14-035-008-00109-00002 Cultivo:104057 ALMENDROS-AVIJOR Secano Sup. Declarada:1,29 Superficie Resolver:1,29 Ref:4815777 Recinto:14-035-008-00110-00003 Cultivo:104057 ALMENDROS-AVIJOR Secano Sup. Declarada:0,17 Superficie Resolver:0,17 Ref:4815774 Recinto:14-035-008-00111-00003 Cultivo:104057 ALMENDROS-AVIJOR Secano Sup. Declarada:3,3 Superficie Resolver:3,3 Ref:-1148065 Recinto:14-035-008-00111-00004 Cultivo:104057 ALMENDROS-AVIJOR Secano Sup. Declarada:0,04 Superficie Resolver:0,04 Ref:7515379 Recinto:14-035-008-00111-00004 Cultivo:104057 ALMENDROS-AVIJOR Secano Sup. Declarada:0,01 Superficie Resolver:0,01 Ref:1700000006165710 Recinto:14-035-008-00159-00001 Cultivo:1000 TRIGO BLANDO-SIN VARIEDAD Secano Sup. Declarada:1,22 Superficie Resolver:1,22 Ref:1700000006165711 Recinto:14-035-008-00160-00001 Cultivo:1000 TRIGO BLANDO-SIN VARIEDAD Secano Sup. Declarada:0,49 Superficie Resolver:0,49 Ref:-1259278 Recinto:14-035-009-00064-00001 Cultivo:40000 GUI SANTES-SIN VARIEDAD Secano Sup. Declarada:0,62 Superficie Resolver:0,62 Ref:-962534 Recinto:14-035-009-00174-00001 Cultivo:1000 TRIGO BLANDO-SIN VARIEDAD Secano Sup. Declarada:0,6 Superficie Resolver:0,6 Ref:-962418 Recinto:14-035-009-00393-00001 Cultivo:13000 TRITICALE-SIN VARIEDAD Secano Sup. Declarada:0,38 Superficie Resolver:0,38 Ref:-962419 Recinto:14-035-009-00394-00001 Cultivo:13000 TRITICALE-SIN VARIEDAD Secano Sup. Declarada:1,53 Superficie Resolver:1,53 Ref:1700000006165712 Recinto:14-035-009-00406-00001 Cultivo:13000 TRITICALE-SIN VARIEDAD Secano Sup. Declarada:0,65 Superficie Resolver:0,65 Ref:-1259356 Recinto:14-035-019-00424-00001 Cultivo:13000 TRITICALE-SIN VARIEDAD Secano Sup. Declarada:1,27 Superficie Resolver:1,27 Ref:-1565895 Recinto:14-035-019-00566-00009 Cultivo:13000 TRITICALE-SIN VARIEDAD Secano Sup. Declarada:0,06 Superficie Resolver:0,06 Ref:1700000006165715 Recinto:14-035-019-00566-00010 Cultivo:13000 TRITICALE-SIN VARIEDAD Secano Sup. Declarada:1,35 Superficie Resolver:1,35 Ref:-80682 Recinto:14-035-019-00566-00011 Cultivo:13000 TRITICALE-SIN VARIEDAD Secano Sup. Declarada:0,13 Superficie Resolver:0,13 Ref:1700000006165714 Recinto:14-035-043-00416-00001 Cultivo:12000 TRANQUILLÓN-SIN VARIEDAD Secano Sup. Declarada:0,5 Superficie Resolver:0,5
100424	Solicita recinto que no está comprometido para la operación. Ref:7496947 Recinto:14-035-008-00108-00002 Cultivo:104057 ALMENDROS-AVIJOR Secano Ref:-1148064 Recinto:14-035-008-00110-00002 Cultivo:104057 ALMENDROS-AVIJOR Secano Ref:7515378 Recinto:14-035-008-00111-00005 Cultivo:104057 ALMENDROS-AVIJOR Secano Ref:-1454028 Recinto:14-035-008-00288-00001 Cultivo:1000 TRIGO BLANDO-SIN VARIEDAD Secano Ref:-1454029 Recinto:14-035-008-00288-00003 Cultivo:1000 TRIGO BLANDO-SIN VARIEDAD Secano Ref:-1454032 Recinto:14-035-019-00566-00012 Cultivo:13000 TRITICALE-SIN VARIEDAD Secano

(1) Superficie declarada admisible ajustada con la superficie comprometida.
(2) Factor de penalización valorando el alcance para el tipo de compromiso.Puede verificar la integridad de una copia de este documento mediante la lectura del código QR adjunto o mediante el acceso a la dirección <https://ws050.juntadeandalucia.es/verificarFirma> indicando el código de VERIFICACIÓN

FIRMADO POR

RAQUEL MARIA ESPIN CRESPO

17/12/2024

VERIFICACIÓN

Pk2jm6UYDU9J72AMTZUYRN3GET48NG

PÁG. 3459/9349



**APELLIDOS Y NOMBRE / RAZÓN SOCIAL**

REYES ALBENDIN MARIA DEL CARMEN

NIF

****5058*

EXPEDIENTE

1254939

ANUALIDAD DE PAGO

1ª

IMPORTES POR ANUALIDAD

	2023	2024	2025	2026	2027
IMPORTE MÁXIMO SUBVENCIONABLE	719,90 €	719,90 €	719,90 €	599,92 €	599,92 €
IMPORTE MEDIO DE TRANSFERENCIA (€/ha)	297,48 €	297,48 €	297,48 €	247,90 €	247,90 €

RESUMEN DE UNIDADES

Cód	GRUPO DE PAGO	Sup. Dec. Admisible (ha)	Sup. Comprometida (ha)	Sup. ajustada compromiso (1) (ha)	% sobredec.	Sup. Resuelta (ha)	Importe Declarado	Importe Topado	Importe Resuelto	Importe tras sobredec.
419	OLIVAR	2,42		2,42	0,00	2,42	719,90	719,90	719,90	719,90
TOTAL		2,42	2,42	2,42		2,42	719,90	719,90	719,90	719,90

APLICACIÓN DE REDUCCIONES Y PENALIZACIONES

GRUPO DE PAGO	Importe Calculado	Importe prereduc.	Criterios de subvencionabilidad y compromisos	Presentación tardía	Omisión declaración	Condicionalidad	IMPORTE (Euros) RESUELTO
OLIVAR	719,90	719,90	0,00	0,00	0,00	0,00	719,90
TOTAL	719,90	719,90					719,90

RESUMEN DE PAGOS**IMPORTE (Euros)**

	RESUELTO	FEADER	MAPA	CAPADR
OLIVAR - Pago realizado	719,90 €	611,92 €	70,62 €	37,36 €

RECINTOS RESUELTOS

REF.	REFERENCIA SIGPAC	CULTIVO	DESCRIPCIÓN CULTIVO	S/R G.PAGO	PEND. MEDIA (%)	SUP. DEC. ADMISIBLE (ha)	SUP. COMPROM. (ha)	SUP. AJUSTADA COMPR.(1) (ha)	SUP. CONY. SIGPAC (ha)	SUP. CERTIE (ha)	SUP. CAMPO (ha)	SUP. CAMPO DETER. CULT. DECLARADO (ha)	SUP. DEC. REDUCIDA (ha)	SUP. RESUELTA (ha)
-1142157	14-007-053-00031-002	101010	OLIVAR-PICUAL	S 419	11,60	0,04	0,04	0,04		0,04			0,04	0,04
5090882	14-007-060-00163-003	101010	OLIVAR-PICUAL	S 419	20,40	1,21	1,21	1,21		1,21			1,21	1,21
5090883	14-007-053-00030-001	101010	OLIVAR-PICUAL	S 419	14,90	1,17	1,17	1,17		1,17			1,17	1,17

(1) Superficie declarada admisible ajustada con la superficie comprometida.
(2) Factor de penalización valorando el alcance para el tipo de compromiso.

Puede verificar la integridad de una copia de este documento mediante la lectura del código QR adjunto o mediante el acceso a la dirección <https://ws050.juntadeandalucia.es/verificarFirma> indicando el código de VERIFICACIÓN

FIRMADO POR

RAQUEL MARIA ESPIN CRESPO

17/12/2024

VERIFICACIÓN

Pk2jm6UYDU9J72AMTZUYRN3GET48NG

PÁG. 3460/9349



**APELLIDOS Y NOMBRE / RAZÓN SOCIAL**

REYES CALVO MANUEL

NIF

***7441*

EXPEDIENTE

1040020

ANUALIDAD DE PAGO

1ª

IMPORTES POR ANUALIDAD

	2023	2024	2025	2026	2027
IMPORTE MÁXIMO SUBVENCIONABLE	639,58 €	639,58 €	639,58 €	532,99 €	532,99 €
IMPORTE MEDIO DE TRANSFERENCIA (€/ha)	297,48 €	297,48 €	297,48 €	247,90 €	247,90 €

RESUMEN DE UNIDADES

Cód	GRUPO DE PAGO	Sup. Dec. Admisible (ha)	Sup. Comprometida (ha)	Sup. ajustada compromiso (1) (ha)	% sobredec.	Sup. Resuelta (ha)	Importe Declarado	Importe Topado	Importe Resuelto	Importe tras sobredec.
419	OLIVAR	2,15		2,15	0,00	2,15	639,58	639,58	639,58	639,58
TOTAL		2,15	2,15	2,15		2,15	639,58	639,58	639,58	639,58

APLICACIÓN DE REDUCCIONES Y PENALIZACIONES

GRUPO DE PAGO	Importe Calculado	Importe prereduc.	Criterios de subvencionabilidad y compromisos	Presentación tardía	Omisión declaración	Condicionalidad	IMPORTE (Euros) RESUELTO
OLIVAR	639,58	639,58	0,00	0,00	0,00	0,00	639,58
TOTAL	639,58	639,58					639,58

RESUMEN DE PAGOS**IMPORTE (Euros)**

	RESUELTO	FEADER	MAPA	CAPADR
OLIVAR - Pago realizado	639,58 €	543,64 €	62,74 €	33,20 €

RECINTOS RESUELTOS

REF.	REFERENCIA SIGPAC	CULTIVO	DESCRIPCIÓN CULTIVO	S/R G.PAGO	PEND. MEDIA (%)	SUP. DEC. ADMISIBLE (ha)	SUP. COMPROM. (ha)	SUP. AJUSTADA COMPROM. (1) (ha)	SUP. CONY. SIGPAC (ha)	SUP. CERTIE (ha)	SUP. CAMPO (ha)	SUP. CAMPO DETER. CULT. DECLARADO (ha)	SUP. DEC. REDUCIDA (ha)	SUP. RESUELTA (ha)
1700000005638268	14-026-006-00183-001	101010	OLIVAR-PICUAL	S 419	15,80	0,37	0,37	0,37	0,37	0,37			0,37	0,37
1700000005638269	14-026-006-00189-001	101010	OLIVAR-PICUAL	S 419	10,30	1,62	1,62	1,62	1,62	1,62			1,62	1,62
1700000005638271	14-026-006-00183-002	101010	OLIVAR-PICUAL	S 419	19,90	0,16	0,16	0,16	0,16	0,16			0,16	0,16

(1) Superficie declarada admisible ajustada con la superficie comprometida.
(2) Factor de penalización valorando el alcance para el tipo de compromiso.Puede verificar la integridad de una copia de este documento mediante la lectura del código QR adjunto o mediante el acceso a la dirección <https://ws050.juntadeandalucia.es/verificarFirma> indicando el código de VERIFICACIÓN

FIRMADO POR

RAQUEL MARIA ESPIN CRESPO

17/12/2024

VERIFICACIÓN

Pk2jm6UYDU9J72AMTZUYRN3GET48NG

PÁG. 3461/9349



**APELLIDOS Y NOMBRE / RAZÓN SOCIAL**

REYES GIRALDEZ DANIEL

NIF

***9395*

EXPEDIENTE

1247752

ANUALIDAD DE PAGO

1ª

IMPORTES POR ANUALIDAD

	2023	2024	2025	2026	2027
IMPORTE MÁXIMO SUBVENCIONABLE	297,48 €	297,48 €	297,48 €	247,90 €	247,90 €
IMPORTE MEDIO DE TRANSFERENCIA (€/ha)	297,48 €	297,48 €	297,48 €	247,90 €	247,90 €

RESUMEN DE UNIDADES

Cód	GRUPO DE PAGO	Sup. Dec. Admisible (ha)	Sup. Comprometida (ha)	Sup. ajustada compromiso (1) (ha)	% sobredec.	Sup. Resuelta (ha)	Importe Declarado	Importe Topado	Importe Resuelto	Importe tras sobredec.
419	OLIVAR	1,01		1,00	0,00	1,00	297,48	297,48	297,48	297,48
TOTAL		1,01	1,00	1,00		1,00	297,48	297,48	297,48	297,48

APLICACIÓN DE REDUCCIONES Y PENALIZACIONES

GRUPO DE PAGO	Importe Calculado	Importe prereduc.	Criterios de subvencionabilidad y compromisos	Presentación tardía	Omisión declaración	Condicionalidad	IMPORTE (Euros) RESUELTO
OLIVAR	297,48	297,48	0,00	0,00	0,00	0,00	297,48
TOTAL	297,48	297,48					297,48

RESUMEN DE PAGOS**IMPORTE (Euros)**

	RESUELTO	FEADER	MAPA	CAPADR
OLIVAR - Pago realizado	297,48 €	252,86 €	29,18 €	15,44 €

RECINTOS RESUELTOS

REF.	REFERENCIA SIGPAC	CULTIVO DESCRIPCIÓN CULTIVO	S/R G.PAGO	PEND. MEDIA (%)	SUP. DEC. ADMISIBLE (ha)	SUP. COMPROM. (ha)	SUP. AJUSTADA COMPR.(1) (ha)	SUP. CONY. SIGPAC (ha)	SUP. CERTIE (ha)	SUP. CAMPO (ha)	SUP. CAMPO DETER. CULT. DECLARADO (ha)	SUP. DEC. REDUCIDA (ha)	SUP. RESUELTA (ha)
-11021	14-030-004-00065-004	101111 OLIVAR-FRANTOIO	S 419	2,20	0,02	0,01	0,01		0,01			0,01	0,01
1700000003562946	14-030-004-00138-001	101003 OLIVAR-ARBEQUINA	R 419	1,30	0,60	0,60	0,60		0,60			0,60	0,60
1700000003562947	14-030-003-00006-001	101111 OLIVAR-FRANTOIO	R 419	2,50	0,29	0,29	0,29		0,29			0,29	0,29
1700000003562948	14-030-004-00065-001	101111 OLIVAR-FRANTOIO	R 419	1,90	0,01	0,01	0,01		0,01			0,01	0,01
1700000003562949	14-030-004-00300-006	101003 OLIVAR-ARBEQUINA	R 419	1,40	0,09	0,09	0,09		0,09			0,09	0,09

INCIDENCIAS**INCIDENCIA DESCRIPCIÓN**

100424 Solicita recinto que no está comprometido para la operación.

Ref:1700000003562950 Recinto:14-030-003-00098-00001 Cultivo:206204 NARANJO-BARNFIELD LATE NAVEL Regadío

(1) Superficie declarada admisible ajustada con la superficie comprometida.
(2) Factor de penalización valorando el alcance para el tipo de compromiso.Puede verificar la integridad de una copia de este documento mediante la lectura del código QR adjunto o mediante el acceso a la dirección <https://ws050.juntadeandalucia.es/verificarFirma> indicando el código de VERIFICACIÓN

FIRMADO POR

RAQUEL MARIA ESPIN CRESPO

17/12/2024

VERIFICACIÓN

Pk2jm6UYDU9J72AMTZUYRN3GET48NG

PÁG. 3462/9349



**APELLIDOS Y NOMBRE / RAZÓN SOCIAL**

REYES PEREZ ANTONIO

NIF
****7000*EXPEDIENTE
1115301**ANUALIDAD DE PAGO**

1ª

IMPORTES POR ANUALIDAD

	2023	2024	2025	2026	2027
IMPORTE MÁXIMO SUBVENCIONABLE	6.383,92 €	6.383,92 €	6.383,92 €	5.319,93 €	5.319,93 €
IMPORTE MEDIO DE TRANSFERENCIA (€/ha)	297,48 €	297,48 €	297,48 €	247,90 €	247,90 €

RESUMEN DE UNIDADES

Cód	GRUPO DE PAGO	Sup. Dec. Admisible (ha)	Sup. Comprometida (ha)	Sup. ajustada compromiso (1) (ha)	% sobredec.	Sup. Resuelta (ha)	Importe Declarado	Importe Topado	Importe Resuelto	Importe tras sobredec.
419	OLIVAR	21,46		21,46	0,00	21,46	6.383,92	6.383,92	6.383,92	6.383,92
TOTAL		21,46	21,46	21,46		21,46	6.383,92	6.383,92	6.383,92	6.383,92

APLICACIÓN DE REDUCCIONES Y PENALIZACIONES

GRUPO DE PAGO	Importe Calculado	Importe prereduc.	Criterios de subvencionabilidad y compromisos	Presentación tardía	Omisión declaración	Condicionalidad	IMPORTE (Euros) RESUELTO
OLIVAR	6.383,92	6.383,92	0,00	0,00	0,00	0,00	6.383,92
TOTAL	6.383,92	6.383,92					6.383,92

RESUMEN DE PAGOS

	IMPORTE (Euros)			
	RESUELTO	FEADER	MAPA	CAPADR
OLIVAR - Pago realizado	6.119,16 €	5.201,29 €	600,29 €	317,58 €
OLIVAR - A pagar	264,76 €	225,05 €	25,97 €	13,74 €
TOTAL	6.383,92 €	5.426,34 €	626,26 €	331,32 €

RECINTOS RESUELTOS

REE	REFERENCIA SIGPAC	CULTIVO	DESCRIPCIÓN CULTIVO	S/R G.PAGO	PEND. MEDIA (%)	SUP. DEC. ADMISIBLE (ha)	SUP. COMPROM. (ha)	SUP. AJUSTADA COMPROM. (1) (ha)	SUP. CONV. SIGPAC (ha)	SUP. CERTIF. (ha)	SUP. CAMPO (ha)	SUP. CAMPO DETER. CULT. DECLARADO (ha)	SUP. DEC. REDUCIDA (ha)	SUP. RESUELTA (ha)
-1262580	14-019-019-00675-022	101010	OLIVAR-PICUAL	S 419	9,30	0,35	0,35	0,35		0,35			0,35	0,35
-1262578	14-019-019-00675-022	101010	OLIVAR-PICUAL	S 419	9,30	0,89	0,89	0,89		0,89			0,89	0,89
-1262577	14-019-019-00675-001	101010	OLIVAR-PICUAL	S 419	8,80	4,32	4,32	4,32		4,32			4,32	4,32
-1262568	14-019-019-00425-001	101010	OLIVAR-PICUAL	S 419	9,50	15,90	15,90	15,90		15,90			15,90	15,90

INCIDENCIAS**INCIDENCIA DESCRIPCIÓN**

218	La superficie total declarada sobre un mismo recinto en el conjunto de los expedientes, no puede superar la superficie total que el SIGPAC establece para ese recinto. Ref:-82345 Recinto:14-019-019-00426-00001 Cultivo:101010 OLIVAR-PICUAL Regadío Suma de superficies declaradas para este recinto por todos los solicitantes (Áreas):4570 Superficie SIGPAC medida para este recinto (Áreas):4560 Exceso de superficie declarada (Hectáreas):0,1 Suma de superficies declaradas para este recinto por el solicitante (Áreas):10
100424	Solicita recinto que no está comprometido para la operación. Ref:-82345 Recinto:14-019-019-00426-00001 Cultivo:101010 OLIVAR-PICUAL Regadío

(1) Superficie declarada admisible ajustada con la superficie comprometida.
(2) Factor de penalización valorando el alcance para el tipo de compromiso.Puede verificar la integridad de una copia de este documento mediante la lectura del código QR adjunto o mediante el acceso a la dirección <https://ws050.juntadeandalucia.es/verificarFirma> indicando el código de VERIFICACIÓN

FIRMADO POR

RAQUEL MARIA ESPIN CRESPO

17/12/2024

VERIFICACIÓN

Pk2jm6UYDU9J72AMTZUYRN3GET48NG

PÁG. 3463/9349



**APELLIDOS Y NOMBRE / RAZÓN SOCIAL**

REYES SERRANO JOSE

NIF

****1528*

EXPEDIENTE

1168233

ANUALIDAD DE PAGO

1ª

IMPORTES POR ANUALIDAD

	2023	2024	2025	2026	2027
IMPORTE MÁXIMO SUBVENCIONABLE	7.534,27 €	7.534,27 €	6.278,56 €	6.278,56 €	6.278,56 €
IMPORTE MEDIO DE TRANSFERENCIA (€/ha)	97,37 €	97,37 €	81,14 €	81,14 €	81,14 €

RESUMEN DE UNIDADES

Cód	GRUPO DE PAGO	Sup. Dec. Admisible (ha)	Sup. Comprometida (ha)	Sup. ajustada compromiso (1) (ha)	% sobredec.	Sup. Resuelta (ha)	Importe Declarado	Importe Topado	Importe Resuelto	Importe tras sobredec.
418	PASTOS ASOCIADOS A GANADERÍA ECOLÓGICA	77,38		77,38	0,00	77,38	7.534,47	7.534,27	7.534,27	7.534,27
TOTAL		77,38	77,38	77,38		77,38	7.534,47	7.534,27	7.534,27	7.534,27

APLICACIÓN DE REDUCCIONES Y PENALIZACIONES

GRUPO DE PAGO	Importe Calculado	Importe prereduc.	Criterios de subvencionabilidad y compromisos	Presentación tardía	Omisión declaración	Condicionidad	IMPORTE (Euros) RESUELTO
PASTOS ASOCIADOS A GANADERÍA	7.534,27	7.534,27	0,00	0,00	1,00	0,00	7.458,93
TOTAL	7.534,27	7.534,27					7.458,93

RESUMEN DE PAGOS

	RESUELTO	FEADER	MAPA	CAPADR
PASTOS ASOCIADOS A GANADERÍA ECOLÓGICA - Pago realizado	7.458,93 €	6.340,09 €	731,72 €	387,12 €

(1) Superficie declarada admisible ajustada con la superficie comprometida.
(2) Factor de penalización valorando el alcance para el tipo de compromiso.

Puede verificar la integridad de una copia de este documento mediante la lectura del código QR adjunto o mediante el acceso a la dirección <https://ws050.juntadeandalucia.es/verificarFirma> indicando el código de VERIFICACIÓN

FIRMADO POR

RAQUEL MARIA ESPIN CRESPO

17/12/2024

VERIFICACIÓN

Pk2jm6UYDU9J72AMTZUYRN3GET48NG

PÁG. 3464/9349



**RECINTOS RESUELTOS**

REF.	REFERENCIA SIGPAC	CULTIVO DESCRIPCIÓN CULTIVO	S/R	G.PAGO	PEND. MEDIA (%)	SUP. ADMISIBLE (ha)	SUP. COMPROM. (ha)	SUP. AJUSTADA (ha)	SUP. CONV. SIGPAC (ha)	SUP. CERTIF. (ha)	SUP. CAMPO (ha)	SUP. CAMPO DEDECLARADO (ha)	SUP. DEC. REDUCIDA (ha)	SUP. RESUELTA (ha)
-923111	14-068-003-00042-011	62000 PASTOS PERMANENTES DE 5 O MAS AÑOS-SIN VARIEDAD	S	418	22,00	0,07	0,07	0,07		0,08			0,07	0,07
5223262	14-068-003-00014-001	62000 PASTOS PERMANENTES DE 5 O MAS AÑOS-SIN VARIEDAD	S	418	28,70	7,02	7,02	7,02		8,26			7,02	7,02
5223265	14-068-003-00157-001	62000 PASTOS PERMANENTES DE 5 O MAS AÑOS-SIN VARIEDAD	S	418	18,60	9,49	9,49	9,49		9,49			9,49	9,49
5223266	14-068-003-00157-002	62000 PASTOS PERMANENTES DE 5 O MAS AÑOS-SIN VARIEDAD	S	418	4,20	0,07	0,07	0,07		0,07			0,07	0,07
5223267	14-068-003-00157-004	62000 PASTOS PERMANENTES DE 5 O MAS AÑOS-SIN VARIEDAD	S	418	15,60	0,03	0,03	0,03		0,03			0,03	0,03
5223268	14-068-003-00157-006	62000 PASTOS PERMANENTES DE 5 O MAS AÑOS-SIN VARIEDAD	S	418	19,80	0,01	0,01	0,01		0,01			0,01	0,01
5223269	14-068-003-00157-009	62000 PASTOS PERMANENTES DE 5 O MAS AÑOS-SIN VARIEDAD	S	418	24,20	0,04	0,04	0,04		0,05			0,04	0,04
5223273	14-068-003-00158-001	62000 PASTOS PERMANENTES DE 5 O MAS AÑOS-SIN VARIEDAD	S	418	17,60	0,36	0,36	0,36		0,36			0,36	0,36
5223277	14-068-003-00162-001	62000 PASTOS PERMANENTES DE 5 O MAS AÑOS-SIN VARIEDAD	S	418	22,90	1,35	1,35	1,35		1,35			1,35	1,35
5223278	14-068-003-00163-001	62000 PASTOS PERMANENTES DE 5 O MAS AÑOS-SIN VARIEDAD	S	418	21,40	0,88	0,88	0,88		1,04			0,88	0,88
5223280	14-068-003-00201-001	62000 PASTOS PERMANENTES DE 5 O MAS AÑOS-SIN VARIEDAD	S	418	17,40	0,09	0,09	0,09		0,11			0,09	0,09
5223281	14-068-003-00203-001	62000 PASTOS PERMANENTES DE 5 O MAS AÑOS-SIN VARIEDAD	S	418	16,70	0,09	0,09	0,09		0,11			0,09	0,09
5223286	14-068-003-00204-001	62000 PASTOS PERMANENTES DE 5 O MAS AÑOS-SIN VARIEDAD	S	418	15,90	2,16	2,16	2,16		2,16			2,16	2,16
5223287	14-068-003-00204-002	62000 PASTOS PERMANENTES DE 5 O MAS AÑOS-SIN VARIEDAD	S	418	16,10	0,72	0,72	0,72		0,72			0,72	0,72
5223290	14-068-003-00153-001	62000 PASTOS PERMANENTES DE 5 O MAS AÑOS-SIN VARIEDAD	S	418	22,30	2,10	2,10	2,10		2,10			2,10	2,10
5223291	14-068-003-00153-003	62000 PASTOS PERMANENTES DE 5 O MAS AÑOS-SIN VARIEDAD	S	418	18,10	0,05	0,05	0,05		0,06			0,05	0,05
5223293	14-068-003-00154-001	62000 PASTOS PERMANENTES DE 5 O MAS AÑOS-SIN VARIEDAD	S	418	18,00	1,89	1,89	1,89		1,89			1,89	1,89
5223297	14-068-003-00200-001	62000 PASTOS PERMANENTES DE 5 O MAS AÑOS-SIN VARIEDAD	S	418	24,50	0,06	0,06	0,06		0,08			0,06	0,06
5283894	14-068-003-00161-001	62000 PASTOS PERMANENTES DE 5 O MAS AÑOS-SIN VARIEDAD	S	418	16,60	0,08	0,08	0,08		0,08			0,08	0,08
5317497	14-068-003-00156-001	62000 PASTOS PERMANENTES DE 5 O MAS AÑOS-SIN VARIEDAD	S	418	12,60	0,74	0,74	0,74		0,74			0,74	0,74
5474963	14-068-003-00172-001	62000 PASTOS PERMANENTES DE 5 O MAS AÑOS-SIN VARIEDAD	S	418	16,90	0,06	0,06	0,06		0,06			0,06	0,06
170000006396987	14-068-003-00202-001	62000 PASTOS PERMANENTES DE 5 O MAS AÑOS-SIN VARIEDAD	S	418	17,50	0,14	0,14	0,14		0,16			0,14	0,14
170000006396988	14-068-003-00013-001	62000 PASTOS PERMANENTES DE 5 O MAS AÑOS-SIN VARIEDAD	S	418	27,60	7,55	7,55	7,55		8,88			7,55	7,55
170000006396989	14-068-003-00164-001	62000 PASTOS PERMANENTES DE 5 O MAS AÑOS-SIN VARIEDAD	S	418	26,20	1,90	1,90	1,90		1,90			1,90	1,90
170000006835843	14-068-003-00014-006	62000 PASTOS PERMANENTES DE 5 O MAS AÑOS-SIN VARIEDAD	S	418	12,00	0,71	0,71	0,71		0,71			0,71	0,71
170000006835850	14-068-003-00099-001	62000 PASTOS PERMANENTES DE 5 O MAS AÑOS-SIN VARIEDAD	S	418	23,60	2,45	2,45	2,45		2,45			2,45	2,45
170000006835852	14-068-003-00044-002	62000 PASTOS PERMANENTES DE 5 O MAS AÑOS-SIN VARIEDAD	S	418	28,90	17,75	17,75	17,75		23,67			17,75	17,75
170000006835853	14-068-003-00143-001	62000 PASTOS PERMANENTES DE 5 O MAS AÑOS-SIN VARIEDAD	S	418	16,60	0,48	0,48	0,48		0,57			0,48	0,48
170000006835854	14-068-003-00131-001	62000 PASTOS PERMANENTES DE 5 O MAS AÑOS-SIN VARIEDAD	S	418	25,70	8,25	8,25	8,25		9,71			8,25	8,25
170000006835865	14-068-003-00197-001	62000 PASTOS PERMANENTES DE 5 O MAS AÑOS-SIN VARIEDAD	S	418	29,70	1,86	1,86	1,86		1,86			1,86	1,86
170000006835866	14-068-003-00042-002	62000 PASTOS PERMANENTES DE 5 O MAS AÑOS-SIN VARIEDAD	S	418	26,50	1,11	1,11	1,11		1,48			1,11	1,11
170000006835868	14-068-003-00014-005	62000 PASTOS PERMANENTES DE 5 O MAS AÑOS-SIN VARIEDAD	S	418	32,30	0,12	0,12	0,12		0,21			0,12	0,12
170000006835880	14-068-003-00014-002	62000 PASTOS PERMANENTES DE 5 O MAS AÑOS-SIN VARIEDAD	S	418	28,60	0,53	0,53	0,53		1,50			0,53	0,53
170000006835883	14-068-003-00197-004	62000 PASTOS PERMANENTES DE 5 O MAS AÑOS-SIN VARIEDAD	S	418	23,00	1,28	1,28	1,28		1,28			1,28	1,28
170000006835885	14-068-003-00196-001	62000 PASTOS PERMANENTES DE 5 O MAS AÑOS-SIN VARIEDAD	S	418	40,40	0,10	0,10	0,10		0,12			0,10	0,10
170000006835887	14-068-003-00194-001	62000 PASTOS PERMANENTES DE 5 O MAS AÑOS-SIN VARIEDAD	S	418	15,60	0,55	0,55	0,55		0,55			0,55	0,55
170000006835889	14-068-003-00141-001	62000 PASTOS PERMANENTES DE 5 O MAS AÑOS-SIN VARIEDAD	S	418	23,70	1,61	1,61	1,61		2,47			1,61	1,61
170000006835890	14-068-003-00145-001	62000 PASTOS PERMANENTES DE 5 O MAS AÑOS-SIN VARIEDAD	S	418	10,90	0,52	0,52	0,52		0,61			0,52	0,52
170000006835892	14-068-003-00147-001	62000 PASTOS PERMANENTES DE 5 O MAS AÑOS-SIN VARIEDAD	S	418	18,60	3,11	3,11	3,11		3,11			3,11	3,11

INCIDENCIAS**INCIDENCIA DESCRIPCIÓN**

- 256 Solicitud con recintos no declarados en campaña actual con una reducción por omisión de superficie superior al 3%
CÓDIGO PARA EL PORCENTAJE DE REDUCCIÓN POR OMISIÓN QUE CORRESPONDE A LA SOLICITUD:1
- 100407 Explotación solicitada no forma parte de ningún organismo de control autorizado para la producción ecológica en Andalucía o fecha de inscripción posterior al plazo establecido (Anexo I. Criterios de Subvencionabilidad. Orden 28 de marzo de 2023).
Explotación:ES14068000023 Especie:CAPRINA
Explotación:ES14068000023 Especie:PORCINO
- 100411 Recinto no admisible por no estar asociado en SIGGAN a una explotación ganadera (Artículo 10 de la Orden de 28 de marzo de 2023).
Ref:-923117 Recinto:14-068-003-00042-00005 Cultivo:63000 PASTOS DE MENOS DE 5 AÑOS-SIN VARIEDAD Secano
Ref:-913556 Recinto:14-068-003-00146-00001 Cultivo:62000 PASTOS PERMANENTES DE 5 O MAS AÑOS-SIN VARIEDAD Secano
Ref:-913543 Recinto:14-068-003-00198-00002 Cultivo:62000 PASTOS PERMANENTES DE 5 O MAS AÑOS-SIN VARIEDAD Secano
- 100424 Solicita recinto que no está comprometido para la operación.
Ref:-923117 Recinto:14-068-003-00042-00005 Cultivo:63000 PASTOS DE MENOS DE 5 AÑOS-SIN VARIEDAD Secano

(1) Superficie declarada admisible ajustada con la superficie comprometida.
(2) Factor de penalización valorando el alcance para el tipo de compromiso.

Puede verificar la integridad de una copia de este documento mediante la lectura del código QR adjunto o mediante el acceso a la dirección <https://ws050.juntadeandalucia.es/verificarFirma> indicando el código de VERIFICACIÓN

FIRMADO POR	RAQUEL MARIA ESPIN CRESPO	17/12/2024
VERIFICACIÓN	Pk2jm6UYDU9J72AMTZUYRN3GET48NG	PÁG. 3465/9349



**INCIDENCIAS****INCIDENCIA DESCRIPCIÓN**

Ref.-913556 Recinto:14-068-003-00146-00001 Cultivo:62000 PASTOS PERMANENTES DE 5 O MAS AÑOS-SIN VARIEDAD Secano
 Ref.-913543 Recinto:14-068-003-00198-00002 Cultivo:62000 PASTOS PERMANENTES DE 5 O MAS AÑOS-SIN VARIEDAD Secano

Datos considerados para el Cálculo de la Carga Ganadera mínima y máxima del expediente

Explotación	Especie	Inscrito en Sipea y Admisible	Ugm Calculada para CG Mínima	Ugm Calculada para CG Máxima
ES140680000005	CAPRINA	SI	1,40	1,40
ES140680000005	OVINA	SI	6,27	6,27
ES140680000023	CAPRINA	NO	0,00	0,00
ES140680000023	OVINA	SI	22,77	22,77
ES140680000023	PORCINO	NO	0,00	0,11
			30,44	30,55

Superficie determinada para Cálculo Carga Ganadera Mínima: 78,93 ha

Superficie determinada para Cálculo Carga Ganadera Máxima: 91,49 ha

Carga Ganadera Mínima Expediente: 0,39 ugm/ha

Carga Ganadera Máxima Expediente: 0,33 ugm/ha

Recintos Determinados para el Cálculo de Garga Ganadera Mínima

REF.	REFERENCIA SIGPAC	CULTIVO	DESCRIPCIÓN CULTIVO	S/R	SUP. RESUELTA (ha)
-923117	14-068-003-00042-00005	63000	PASTOS DE MENOS DE 5 AÑOS-SIN VARIEDAD	S	0,08
-923111	14-068-003-00042-00011	62000	PASTOS PERMANENTES DE 5 O MAS AÑOS-SIN VARIEDAD	S	0,07
-913556	14-068-003-00146-00001	62000	PASTOS PERMANENTES DE 5 O MAS AÑOS-SIN VARIEDAD	S	1,44
-913543	14-068-003-00198-00002	62000	PASTOS PERMANENTES DE 5 O MAS AÑOS-SIN VARIEDAD	S	0,03
5223262	14-068-003-00014-00001	62000	PASTOS PERMANENTES DE 5 O MAS AÑOS-SIN VARIEDAD	S	7,02
5223265	14-068-003-00157-00001	62000	PASTOS PERMANENTES DE 5 O MAS AÑOS-SIN VARIEDAD	S	9,49
5223266	14-068-003-00157-00002	62000	PASTOS PERMANENTES DE 5 O MAS AÑOS-SIN VARIEDAD	S	0,07
5223267	14-068-003-00157-00004	62000	PASTOS PERMANENTES DE 5 O MAS AÑOS-SIN VARIEDAD	S	0,03
5223268	14-068-003-00157-00006	62000	PASTOS PERMANENTES DE 5 O MAS AÑOS-SIN VARIEDAD	S	0,01
5223269	14-068-003-00157-00009	62000	PASTOS PERMANENTES DE 5 O MAS AÑOS-SIN VARIEDAD	S	0,04
5223273	14-068-003-00158-00001	62000	PASTOS PERMANENTES DE 5 O MAS AÑOS-SIN VARIEDAD	S	0,36
5223277	14-068-003-00162-00001	62000	PASTOS PERMANENTES DE 5 O MAS AÑOS-SIN VARIEDAD	S	1,35
5223278	14-068-003-00163-00001	62000	PASTOS PERMANENTES DE 5 O MAS AÑOS-SIN VARIEDAD	S	0,88
5223280	14-068-003-00201-00001	62000	PASTOS PERMANENTES DE 5 O MAS AÑOS-SIN VARIEDAD	S	0,09
5223281	14-068-003-00203-00001	62000	PASTOS PERMANENTES DE 5 O MAS AÑOS-SIN VARIEDAD	S	0,09
5223286	14-068-003-00204-00001	62000	PASTOS PERMANENTES DE 5 O MAS AÑOS-SIN VARIEDAD	S	2,16
5223287	14-068-003-00204-00002	62000	PASTOS PERMANENTES DE 5 O MAS AÑOS-SIN VARIEDAD	S	0,72
5223290	14-068-003-00153-00001	62000	PASTOS PERMANENTES DE 5 O MAS AÑOS-SIN VARIEDAD	S	2,10
5223291	14-068-003-00153-00003	62000	PASTOS PERMANENTES DE 5 O MAS AÑOS-SIN VARIEDAD	S	0,05
5223293	14-068-003-00154-00001	62000	PASTOS PERMANENTES DE 5 O MAS AÑOS-SIN VARIEDAD	S	1,89
5223297	14-068-003-00200-00001	62000	PASTOS PERMANENTES DE 5 O MAS AÑOS-SIN VARIEDAD	S	0,06
5283894	14-068-003-00161-00001	62000	PASTOS PERMANENTES DE 5 O MAS AÑOS-SIN VARIEDAD	S	0,08
5317497	14-068-003-00156-00001	62000	PASTOS PERMANENTES DE 5 O MAS AÑOS-SIN VARIEDAD	S	0,74

(1) Superficie declarada admisible ajustada con la superficie comprometida.
 (2) Factor de penalización valorando el alcance para el tipo de compromiso.

Puede verificar la integridad de una copia de este documento mediante la lectura del código QR adjunto o mediante el acceso a la dirección <https://ws050.juntadeandalucia.es/verificarFirma> indicando el código de VERIFICACIÓN

FIRMADO POR

RAQUEL MARIA ESPIN CRESPO

17/12/2024

VERIFICACIÓN

Pk2jm6UYDU9J72AMTZUYRN3GET48NG

PÁG. 3466/9349



**Datos considerados para el Cálculo de la Carga Ganadera mínima y máxima del expediente****Recintos Determinados para el Cálculo de Garga Ganadera Mínima**

REF.	REFERENCIA SIGPAC	CULTIVO	DESCRIPCIÓN CULTIVO	SUP.	
				S/R	RESUELTA (ha)
5474963	14-068-003-00172-00001	62000	PASTOS PERMANENTES DE 5 O MAS AÑOS-SIN VARIEDAD	S	0,06
1700000006396987	14-068-003-00202-00001	62000	PASTOS PERMANENTES DE 5 O MAS AÑOS-SIN VARIEDAD	S	0,14
1700000006396988	14-068-003-00013-00001	62000	PASTOS PERMANENTES DE 5 O MAS AÑOS-SIN VARIEDAD	S	7,55
1700000006396989	14-068-003-00164-00001	62000	PASTOS PERMANENTES DE 5 O MAS AÑOS-SIN VARIEDAD	S	1,90
1700000006835843	14-068-003-00014-00006	62000	PASTOS PERMANENTES DE 5 O MAS AÑOS-SIN VARIEDAD	S	0,71
1700000006835850	14-068-003-00099-00001	62000	PASTOS PERMANENTES DE 5 O MAS AÑOS-SIN VARIEDAD	S	2,45
1700000006835852	14-068-003-00044-00002	62000	PASTOS PERMANENTES DE 5 O MAS AÑOS-SIN VARIEDAD	S	17,75
1700000006835853	14-068-003-00143-00001	62000	PASTOS PERMANENTES DE 5 O MAS AÑOS-SIN VARIEDAD	S	0,48
1700000006835854	14-068-003-00131-00001	62000	PASTOS PERMANENTES DE 5 O MAS AÑOS-SIN VARIEDAD	S	8,25
1700000006835865	14-068-003-00197-00001	62000	PASTOS PERMANENTES DE 5 O MAS AÑOS-SIN VARIEDAD	S	1,86
1700000006835866	14-068-003-00042-00002	62000	PASTOS PERMANENTES DE 5 O MAS AÑOS-SIN VARIEDAD	S	1,11
1700000006835868	14-068-003-00014-00005	62000	PASTOS PERMANENTES DE 5 O MAS AÑOS-SIN VARIEDAD	S	0,12
1700000006835880	14-068-003-00014-00002	62000	PASTOS PERMANENTES DE 5 O MAS AÑOS-SIN VARIEDAD	S	0,53
1700000006835883	14-068-003-00197-00004	62000	PASTOS PERMANENTES DE 5 O MAS AÑOS-SIN VARIEDAD	S	1,28
1700000006835885	14-068-003-00196-00001	62000	PASTOS PERMANENTES DE 5 O MAS AÑOS-SIN VARIEDAD	S	0,10
1700000006835887	14-068-003-00194-00001	62000	PASTOS PERMANENTES DE 5 O MAS AÑOS-SIN VARIEDAD	S	0,55
1700000006835889	14-068-003-00141-00001	62000	PASTOS PERMANENTES DE 5 O MAS AÑOS-SIN VARIEDAD	S	1,61
1700000006835890	14-068-003-00145-00001	62000	PASTOS PERMANENTES DE 5 O MAS AÑOS-SIN VARIEDAD	S	0,52
1700000006835892	14-068-003-00147-00001	62000	PASTOS PERMANENTES DE 5 O MAS AÑOS-SIN VARIEDAD	S	3,11

Recintos Determinados para el Cálculo de Garga Ganadera Máxima

REF.	REFERENCIA SIGPAC	CULTIVO	DESCRIPCIÓN CULTIVO	SUP.	
				S/R	RESUELTA (ha)
-923117	14-068-003-00042-00005	63000	PASTOS DE MENOS DE 5 AÑOS-SIN VARIEDAD	S	0,08
-923111	14-068-003-00042-00011	62000	PASTOS PERMANENTES DE 5 O MAS AÑOS-SIN VARIEDAD	S	0,07
-913556	14-068-003-00146-00001	62000	PASTOS PERMANENTES DE 5 O MAS AÑOS-SIN VARIEDAD	S	1,44
-913543	14-068-003-00198-00002	62000	PASTOS PERMANENTES DE 5 O MAS AÑOS-SIN VARIEDAD	S	0,03
-122749	14-068-003-00025-00001	63000	PASTOS DE MENOS DE 5 AÑOS-SIN VARIEDAD	S	0,66
-122748	14-068-003-00024-00001	63000	PASTOS DE MENOS DE 5 AÑOS-SIN VARIEDAD	S	0,73
5223262	14-068-003-00014-00001	62000	PASTOS PERMANENTES DE 5 O MAS AÑOS-SIN VARIEDAD	S	7,02
5223265	14-068-003-00157-00001	62000	PASTOS PERMANENTES DE 5 O MAS AÑOS-SIN VARIEDAD	S	9,49
5223266	14-068-003-00157-00002	62000	PASTOS PERMANENTES DE 5 O MAS AÑOS-SIN VARIEDAD	S	0,07
5223267	14-068-003-00157-00004	62000	PASTOS PERMANENTES DE 5 O MAS AÑOS-SIN VARIEDAD	S	0,03
5223268	14-068-003-00157-00006	62000	PASTOS PERMANENTES DE 5 O MAS AÑOS-SIN VARIEDAD	S	0,01
5223269	14-068-003-00157-00009	62000	PASTOS PERMANENTES DE 5 O MAS AÑOS-SIN VARIEDAD	S	0,04
5223273	14-068-003-00158-00001	62000	PASTOS PERMANENTES DE 5 O MAS AÑOS-SIN VARIEDAD	S	0,36
5223277	14-068-003-00162-00001	62000	PASTOS PERMANENTES DE 5 O MAS AÑOS-SIN VARIEDAD	S	1,35
5223278	14-068-003-00163-00001	62000	PASTOS PERMANENTES DE 5 O MAS AÑOS-SIN VARIEDAD	S	0,88

(1) Superficie declarada admisible ajustada con la superficie comprometida.
(2) Factor de penalización valorando el alcance para el tipo de compromiso.

Puede verificar la integridad de una copia de este documento mediante la lectura del código QR adjunto o mediante el acceso a la dirección <https://ws050.juntadeandalucia.es/verificarFirma> indicando el código de VERIFICACIÓN

FIRMADO POR	RAQUEL MARIA ESPIN CRESPO	17/12/2024	
VERIFICACIÓN	Pk2jm6UYDU9J72AMTZUYRN3GET48NG	PÁG. 3467/9349	

**Datos considerados para el Cálculo de la Carga Ganadera mínima y máxima del expediente****Recintos Determinados para el Cálculo de Garga Ganadera Máxima**

REF.	REFERENCIA SIGPAC	CULTIVO	DESCRIPCIÓN CULTIVO	SUP.	
				S/R	RESUELTA (ha)
5223280	14-068-003-00201-00001	62000	PASTOS PERMANENTES DE 5 O MAS AÑOS-SIN VARIEDAD	S	0,09
5223281	14-068-003-00203-00001	62000	PASTOS PERMANENTES DE 5 O MAS AÑOS-SIN VARIEDAD	S	0,09
5223286	14-068-003-00204-00001	62000	PASTOS PERMANENTES DE 5 O MAS AÑOS-SIN VARIEDAD	S	2,16
5223287	14-068-003-00204-00002	62000	PASTOS PERMANENTES DE 5 O MAS AÑOS-SIN VARIEDAD	S	0,72
5223290	14-068-003-00153-00001	62000	PASTOS PERMANENTES DE 5 O MAS AÑOS-SIN VARIEDAD	S	2,10
5223291	14-068-003-00153-00003	62000	PASTOS PERMANENTES DE 5 O MAS AÑOS-SIN VARIEDAD	S	0,05
5223293	14-068-003-00154-00001	62000	PASTOS PERMANENTES DE 5 O MAS AÑOS-SIN VARIEDAD	S	1,89
5223297	14-068-003-00200-00001	62000	PASTOS PERMANENTES DE 5 O MAS AÑOS-SIN VARIEDAD	S	0,06
5283894	14-068-003-00161-00001	62000	PASTOS PERMANENTES DE 5 O MAS AÑOS-SIN VARIEDAD	S	0,08
5317497	14-068-003-00156-00001	62000	PASTOS PERMANENTES DE 5 O MAS AÑOS-SIN VARIEDAD	S	0,74
5474963	14-068-003-00172-00001	62000	PASTOS PERMANENTES DE 5 O MAS AÑOS-SIN VARIEDAD	S	0,06
1700000006396987	14-068-003-00202-00001	62000	PASTOS PERMANENTES DE 5 O MAS AÑOS-SIN VARIEDAD	S	0,14
1700000006396988	14-068-003-00013-00001	62000	PASTOS PERMANENTES DE 5 O MAS AÑOS-SIN VARIEDAD	S	7,55
1700000006396989	14-068-003-00164-00001	62000	PASTOS PERMANENTES DE 5 O MAS AÑOS-SIN VARIEDAD	S	1,90
1700000006835843	14-068-003-00014-00006	62000	PASTOS PERMANENTES DE 5 O MAS AÑOS-SIN VARIEDAD	S	0,71
1700000006835845	14-068-003-00112-00004	62000	PASTOS PERMANENTES DE 5 O MAS AÑOS-SIN VARIEDAD	S	0,60
1700000006835846	14-068-003-00105-00001	62000	PASTOS PERMANENTES DE 5 O MAS AÑOS-SIN VARIEDAD	S	0,75
1700000006835848	14-068-003-00107-00003	62000	PASTOS PERMANENTES DE 5 O MAS AÑOS-SIN VARIEDAD	S	0,62
1700000006835849	14-068-003-00107-00002	62000	PASTOS PERMANENTES DE 5 O MAS AÑOS-SIN VARIEDAD	S	1,16
1700000006835850	14-068-003-00099-00001	62000	PASTOS PERMANENTES DE 5 O MAS AÑOS-SIN VARIEDAD	S	2,45
1700000006835851	14-068-003-00104-00001	62000	PASTOS PERMANENTES DE 5 O MAS AÑOS-SIN VARIEDAD	S	0,61
1700000006835852	14-068-003-00044-00002	62000	PASTOS PERMANENTES DE 5 O MAS AÑOS-SIN VARIEDAD	S	17,75
1700000006835853	14-068-003-00143-00001	62000	PASTOS PERMANENTES DE 5 O MAS AÑOS-SIN VARIEDAD	S	0,48
1700000006835854	14-068-003-00131-00001	62000	PASTOS PERMANENTES DE 5 O MAS AÑOS-SIN VARIEDAD	S	8,25
1700000006835856	14-068-003-00130-00001	62000	PASTOS PERMANENTES DE 5 O MAS AÑOS-SIN VARIEDAD	S	4,84
1700000006835857	14-068-003-00112-00002	62000	PASTOS PERMANENTES DE 5 O MAS AÑOS-SIN VARIEDAD	S	0,50
1700000006835858	14-068-003-00112-00005	62000	PASTOS PERMANENTES DE 5 O MAS AÑOS-SIN VARIEDAD	S	0,67
1700000006835859	14-068-003-00112-00006	62000	PASTOS PERMANENTES DE 5 O MAS AÑOS-SIN VARIEDAD	S	0,50
1700000006835863	14-068-003-00078-00002	62000	PASTOS PERMANENTES DE 5 O MAS AÑOS-SIN VARIEDAD	S	0,92
1700000006835865	14-068-003-00197-00001	62000	PASTOS PERMANENTES DE 5 O MAS AÑOS-SIN VARIEDAD	S	1,86
1700000006835866	14-068-003-00042-00002	62000	PASTOS PERMANENTES DE 5 O MAS AÑOS-SIN VARIEDAD	S	1,11
1700000006835868	14-068-003-00014-00005	62000	PASTOS PERMANENTES DE 5 O MAS AÑOS-SIN VARIEDAD	S	0,12
1700000006835880	14-068-003-00014-00002	62000	PASTOS PERMANENTES DE 5 O MAS AÑOS-SIN VARIEDAD	S	0,53
1700000006835883	14-068-003-00197-00004	62000	PASTOS PERMANENTES DE 5 O MAS AÑOS-SIN VARIEDAD	S	1,28
1700000006835885	14-068-003-00196-00001	62000	PASTOS PERMANENTES DE 5 O MAS AÑOS-SIN VARIEDAD	S	0,10
1700000006835887	14-068-003-00194-00001	62000	PASTOS PERMANENTES DE 5 O MAS AÑOS-SIN VARIEDAD	S	0,55

(1) Superficie declarada admisible ajustada con la superficie comprometida.
(2) Factor de penalización valorando el alcance para el tipo de compromiso.

Puede verificar la integridad de una copia de este documento mediante la lectura del código QR adjunto o mediante el acceso a la dirección <https://ws050.juntadeandalucia.es/verificarFirma> indicando el código de VERIFICACIÓN

FIRMADO POR	RAQUEL MARIA ESPIN CRESPO	17/12/2024	
VERIFICACIÓN	Pk2jm6UYDU9J72AMTZUYRN3GET48NG	PÁG. 3468/9349	

**Datos considerados para el Cálculo de la Carga Ganadera mínima y máxima del expediente****Recintos Determinados para el Cálculo de Garga Ganadera Máxima**

<u>REF.</u>	<u>REFERENCIA SIGPAC</u>	<u>CULTIVO</u>	<u>DESCRIPCIÓN CULTIVO</u>	<u>S/R</u>	<u>SUP. RESUELTA (ha)</u>
1700000006835889	14-068-003-00141-00001	62000	PASTOS PERMANENTES DE 5 O MAS AÑOS-SIN VARIEDAD	S	1,61
1700000006835890	14-068-003-00145-00001	62000	PASTOS PERMANENTES DE 5 O MAS AÑOS-SIN VARIEDAD	S	0,52
1700000006835892	14-068-003-00147-00001	62000	PASTOS PERMANENTES DE 5 O MAS AÑOS-SIN VARIEDAD	S	3,11

Incidencias de carga ganadera**INCIDENCIA DESCRIPCIÓN**

100407	Explotación solicitada no forma parte de ningún organismo de control autorizado para la producción ecológica en Andalucía o fecha de inscripción posterior al plazo establecido (Anexo I. Criterios de Subvencionabilidad. Orden 28 de marzo de 2023). Explotación:ES140680000023 Especie:PORCINO Explotación:ES140680000023 Especie:CAPRINA
--------	--

(1) Superficie declarada admisible ajustada con la superficie comprometida.
(2) Factor de penalización valorando el alcance para el tipo de compromiso.

Puede verificar la integridad de una copia de este documento mediante la lectura del código QR adjunto o mediante el acceso a la dirección <https://ws050.juntadeandalucia.es/verificarFirma> indicando el código de VERIFICACIÓN

FIRMADO POR	RAQUEL MARIA ESPIN CRESPO	17/12/2024
VERIFICACIÓN	Pk2jm6UYDU9J72AMTZUYRN3GET48NG	PÁG. 3469/9349



**APELLIDOS Y NOMBRE / RAZÓN SOCIAL**

RIO CUZNA, S.A.

NIF
2470EXPEDIENTE**
1200920**ANUALIDAD DE PAGO**
1ª**IMPORTES POR ANUALIDAD**

	2023	2024	2025	2026	2027
IMPORTE MÁXIMO SUBVENCIONABLE	11.899,20 €	11.899,20 €	11.899,20 €	9.916,00 €	9.916,00 €
IMPORTE MEDIO DE TRANSFERENCIA (€/ha)	297,48 €	297,48 €	297,48 €	247,90 €	247,90 €

RESUMEN DE UNIDADES

Cód	GRUPO DE PAGO	Sup. Dec. Admisible (ha)	Sup. Comprometida (ha)	Sup. ajustada compromiso (1) (ha)	% sobredec.	Sup. Resuelta (ha)	Importe Declarado	Importe Topado	Importe Resuelto	Importe tras sobredec.
419	OLIVAR	93,21		40,00	0,00	40,00	11.899,20	11.899,20	11.899,20	11.899,20
TOTAL		93,21	40,00	40,00		40,00	11.899,20	11.899,20	11.899,20	11.899,20

APLICACIÓN DE REDUCCIONES Y PENALIZACIONES

GRUPO DE PAGO	Importe Calculado	Importe prereduc.	Criterios de subvencionabilidad y compromisos	Presentación tardía	Omisión declaración	Condicionalidad	IMPORTE (Euros) RESUELTO
OLIVAR	11.899,20	11.899,20	0,00	0,00	0,00	0,00	11.899,20
TOTAL	11.899,20	11.899,20					11.899,20

RESUMEN DE PAGOS**IMPORTE (Euros)**

	RESUELTO	FEADER	MAPA	CAPADR
OLIVAR - Pago realizado	11.899,20 €	10.114,32 €	1.167,31 €	617,57 €

RECINTOS RESUELTOS

REF.	REFERENCIA SIGPAC	CULTIVO	DESCRIPCIÓN CULTIVO	S/R G.PAGO	PEND. MEDIA (%)	SUP. DEC. ADMISIBLE (ha)	SUP. COMPROM. (ha)	SUP. AJUSTADA COMPROM. (1) (ha)	SUP. CONY. SIGPAC (ha)	SUP. CERTIE (ha)	SUP. CAMPO (ha)	SUP. CAMPO DETER. CULT. DECLARADO (ha)	SUP. DEC. REDUCIDA (ha)	SUP. RESUELTA (ha)
-1477199	14-001-014-00021-009	101010	OLIVAR-PICUAL	S 419	33,50	64,43	64,43	64,43		64,43			64,43	64,43
-1299380	14-001-014-00016-006	101010	OLIVAR-PICUAL	S 419	38,30	5,85	5,85	5,85		5,85			5,85	5,85
-1299375	14-001-014-00016-006	101010	OLIVAR-PICUAL	S 419	38,30	6,25	6,25	6,25		6,25			6,25	6,25
-1292268	14-001-014-00021-009	101010	OLIVAR-PICUAL	S 419	33,50	9,44	9,44	9,44		9,44			9,44	9,44
-1124863	14-001-014-00016-038	101010	OLIVAR-PICUAL	S 419	33,70	5,18	5,18	5,18		5,18			5,18	5,18
-1124454	14-001-014-00018-019	101010	OLIVAR-PICUAL	S 419	24,10	0,16	0,16	0,16		0,16			0,16	0,16
170000006979786	14-001-014-00018-001	101010	OLIVAR-PICUAL	S 419	30,50	1,90	1,90	1,90		1,90			1,90	1,90

(1) Superficie declarada admisible ajustada con la superficie comprometida.
(2) Factor de penalización valorando el alcance para el tipo de compromiso.

Puede verificar la integridad de una copia de este documento mediante la lectura del código QR adjunto o mediante el acceso a la dirección <https://ws050.juntadeandalucia.es/verificarFirma> indicando el código de VERIFICACIÓN

FIRMADO POR

RAQUEL MARIA ESPIN CRESPO

17/12/2024

VERIFICACIÓN

Pk2jm6UYDU9J72AMTZUYRN3GET48NG

PÁG. 3470/9349



**APELLIDOS Y NOMBRE / RAZÓN SOCIAL**

RISQUEZ ZARCO IGNACIO

NIF

***2388*

EXPEDIENTE

1180565

ANUALIDAD DE PAGO

1ª

IMPORTE POR ANUALIDAD

	2023	2024	2025	2026	2027
IMPORTE MÁXIMO SUBVENCIONABLE	9.303,98 €	9.303,98 €	7.753,32 €	7.753,32 €	7.753,32 €
IMPORTE MEDIO DE TRANSFERENCIA (€/ha)	75,44 €	75,44 €	62,87 €	62,87 €	62,87 €

RESUMEN DE UNIDADES

Cód	GRUPO DE PAGO	Sup. Dec. Admisible (ha)	Sup. Comprometida (ha)	Sup. ajustada compromiso (1) (ha)	% sobredec.	Sup. Resuelta (ha)	Importe Declarado	Importe Topado	Importe Resuelto	Importe tras sobredec.
418	PASTOS ASOCIADOS A GANADERÍA ECOLÓGICA	123,33		123,33	0,00	123,33	10.252,32	9.303,98	9.303,98	9.303,98
TOTAL		123,33	123,33	123,33		123,33	10.252,32	9.303,98	9.303,98	9.303,98

APLICACIÓN DE REDUCCIONES Y PENALIZACIONES

GRUPO DE PAGO	Importe Calculado	Importe prereduc.	Criterios de subvencionabilidad y compromisos	Presentación tardía	Omisión declaración	Condicionidad	IMPORTE (Euros) RESUELTO
PASTOS ASOCIADOS A GANADERÍA	9.303,98	9.303,98	0,00	0,00	0,00	0,00	9.303,98
TOTAL	9.303,98	9.303,98					9.303,98

RESUMEN DE PAGOS**IMPORTE (Euros)**

	RESUELTO	FEADER	MAPA	CAPADR
PASTOS ASOCIADOS A GANADERÍA ECOLÓGICA - Pago realizado	9.303,98 €	7.908,38 €	912,72 €	482,88 €

RECINTOS RESUELTOS

REE	REFERENCIA SIGPAC	CULTIVO DESCRIPCIÓN CULTIVO	S/R G.PAGO	PEND. MEDIA (%)	SUP. DEC. ADMISIBLE (ha)	SUP. COMPROM. (ha)	SUP. AJUSTADA COMPROM. (1) (ha)	SUP. CONV. SIGPAC (ha)	SUP. CERTIF. (ha)	SUP. CAMPO (ha)	SUP. CAMPO DETER. CULT. DECLARADO (ha)	SUP. DEC. REDUCIDA (ha)	SUP. RESUELTA (ha)
5527836	14-062-011-00174-001	63000 PASTOS DE MENOS DE 5 AÑOS-SIN VARIEDAD	S 418	9,30	1,15	1,15	1,15		1,15			1,15	1,15
5527837	14-062-011-00166-001	63000 PASTOS DE MENOS DE 5 AÑOS-SIN VARIEDAD	S 418	12,60	2,54	2,54	2,54		2,54			2,54	2,54
5527838	14-062-011-00052-001	63000 PASTOS DE MENOS DE 5 AÑOS-SIN VARIEDAD	S 418	9,60	0,77	0,77	0,77		0,77			0,77	0,77
5527839	14-062-011-00165-001	63000 PASTOS DE MENOS DE 5 AÑOS-SIN VARIEDAD	S 418	9,10	0,66	0,66	0,66		0,66			0,66	0,66
1700000006170036	14-062-011-00041-006	62000 PASTOS PERMANENTES DE 5 O MAS AÑOS-SIN VARIEDAD	S 418	6,60	10,41	10,41	10,41		10,41			10,41	10,41
1700000006170037	14-062-011-00038-002	62000 PASTOS PERMANENTES DE 5 O MAS AÑOS-SIN VARIEDAD	S 418	6,00	9,77	9,77	9,77		9,77			9,77	9,77
1700000006170038	14-062-011-00037-001	62000 PASTOS PERMANENTES DE 5 O MAS AÑOS-SIN VARIEDAD	S 418	6,20	3,40	3,40	3,40		3,40			3,40	3,40
1700000006170039	14-062-011-00040-001	62000 PASTOS PERMANENTES DE 5 O MAS AÑOS-SIN VARIEDAD	S 418	5,40	4,93	4,93	4,93		4,93			4,93	4,93
1700000006170040	14-062-011-00032-003	62000 PASTOS PERMANENTES DE 5 O MAS AÑOS-SIN VARIEDAD	S 418	4,90	21,95	21,95	21,95		21,95			21,95	21,95
1700000006170041	14-062-034-00117-001	62000 PASTOS PERMANENTES DE 5 O MAS AÑOS-SIN VARIEDAD	S 418	7,00	8,08	8,08	8,08		8,08			8,08	8,08
1700000006170043	14-062-032-00007-002	62000 PASTOS PERMANENTES DE 5 O MAS AÑOS-SIN VARIEDAD	S 418	13,10	23,41	23,41	23,41		23,41			23,41	23,41
1700000006170044	14-062-027-00002-001	62000 PASTOS PERMANENTES DE 5 O MAS AÑOS-SIN VARIEDAD	S 418	15,00	11,77	11,77	11,77		11,77			11,77	11,77
1700000006170045	14-062-032-00030-001	62000 PASTOS PERMANENTES DE 5 O MAS AÑOS-SIN VARIEDAD	S 418	10,50	12,26	12,26	12,26		12,26			12,26	12,26
1700000006170046	14-062-032-00009-001	62000 PASTOS PERMANENTES DE 5 O MAS AÑOS-SIN VARIEDAD	S 418	11,30	8,85	8,85	8,85		8,85			8,85	8,85
1700000006170048	14-062-032-00032-001	62000 PASTOS PERMANENTES DE 5 O MAS AÑOS-SIN VARIEDAD	S 418	10,90	1,83	1,83	1,83		1,83			1,83	1,83
1700000006170049	14-062-034-00113-001	62000 PASTOS PERMANENTES DE 5 O MAS AÑOS-SIN VARIEDAD	S 418	17,00	1,55	1,55	1,55		1,55			1,55	1,55

(1) Superficie declarada admisible ajustada con la superficie comprometida.
(2) Factor de penalización valorando el alcance para el tipo de compromiso.Puede verificar la integridad de una copia de este documento mediante la lectura del código QR adjunto o mediante el acceso a la dirección <https://ws050.juntadeandalucia.es/verificarFirma> indicando el código de VERIFICACIÓN

FIRMADO POR

RAQUEL MARIA ESPIN CRESPO

17/12/2024

VERIFICACIÓN

Pk2jm6UYDU9J72AMTZUYRN3GET48NG

PÁG. 3471/9349



**INCIDENCIAS****INCIDENCIA DESCRIPCIÓN**

- 3790 Recinto declarado inactivo
 Ref:6950563 Recinto:14-062-011-00022-00001 Cultivo: -
 Ref:-1625811 Recinto:14-062-011-00022-00003 Cultivo: -
 Ref:-1625818 Recinto:14-062-011-00174-00002 Cultivo: -
 Ref:6842248 Recinto:14-062-033-00097-00003 Cultivo: -
- 100407 Explotación solicitada no forma parte de ningún organismo de control autorizado para la producción ecológica en Andalucía o fecha de inscripción posterior al plazo establecido (Anexo I. Criterios de Subvencionabilidad. Orden 28 de marzo de 2023).
 Explotación:ES140620000246 Especie:PORCINO
 Explotación:ES140620000254 Especie:OVINA
 Explotación:ES140620000564 Especie:CAPRINA
- 100424 Solicita recinto que no está comprometido para la operación.
 Ref:6950563 Recinto:14-062-011-00022-00001 Cultivo:62000 PASTOS PERMANENTES DE 5 O MAS AÑOS-SIN VARIEDAD Secano
 Ref:-1625811 Recinto:14-062-011-00022-00003 Cultivo:63000 PASTOS DE MENOS DE 5 AÑOS-SIN VARIEDAD Secano
 Ref:-1625818 Recinto:14-062-011-00174-00002 Cultivo:62000 PASTOS PERMANENTES DE 5 O MAS AÑOS-SIN VARIEDAD Secano
 Ref:6842248 Recinto:14-062-033-00097-00003 Cultivo:62000 PASTOS PERMANENTES DE 5 O MAS AÑOS-SIN VARIEDAD Secano

Datos considerados para el Cálculo de la Carga Ganadera mínima y máxima del expediente

Explotación	Especie	Inscrito en Sipea y Admisible	Ugm Calculada para CG Mínima	Ugm Calculada para CG Máxima
ES140620000128	OVINA	SI	2,48	2,48
ES140620000246	OVINA	SI	25,87	25,87
ES140620000246	PORCINO	NO	0,00	0,00
ES140620000247	OVINA	SI	23,47	23,47
ES140620000254	OVINA	NO	0,00	16,72
ES140620000257	OVINA	SI	15,75	15,75
ES140620000287	OVINA	SI	2,58	2,58
ES140620000447	OVINA	SI	0,30	0,30
ES140620000454	OVINA	SI	1,36	1,36
ES140620000537	OVINA	SI	1,56	1,56
ES140620000538	OVINA	SI	2,08	2,08
ES140620000564	CAPRINA	NO	0,00	0,98
			75,45	93,15

Superficie determinada para Cálculo Carga Ganadera Mínima: 294,39 ha

Superficie determinada para Cálculo Carga Ganadera Máxima: 310,81 ha

Los importes del Grupo de Pago de pastos de este expediente han sido ajustados por no llegar a la carga ganadera mínima de 0,3

Carga Ganadera Mínima Expediente: 0,26 ugm/ha

Carga Ganadera Máxima Expediente: 0,30 ugm/ha

Recintos Determinados para el Cálculo de Carga Ganadera Mínima

REF.	REFERENCIA SIGPAC	CULTIVO	DESCRIPCIÓN CULTIVO	S/R	SUP. RESUELTA (ha)
-1625818	14-062-011-00174-00002	62000	PASTOS PERMANENTES DE 5 O MAS AÑOS-SIN VARIEDAD	S	3,86
-1625811	14-062-011-00022-00003	63000	PASTOS DE MENOS DE 5 AÑOS-SIN VARIEDAD	S	0,53
5068924	14-062-003-00165-00002	62000	PASTOS PERMANENTES DE 5 O MAS AÑOS-SIN VARIEDAD	S	9,87
5068925	14-062-003-00166-00001	62000	PASTOS PERMANENTES DE 5 O MAS AÑOS-SIN VARIEDAD	S	0,13
5068928	14-062-003-00167-00001	62000	PASTOS PERMANENTES DE 5 O MAS AÑOS-SIN VARIEDAD	S	1,56
5068940	14-062-012-00018-00001	62000	PASTOS PERMANENTES DE 5 O MAS AÑOS-SIN VARIEDAD	S	2,17
5068941	14-062-012-00019-00001	62000	PASTOS PERMANENTES DE 5 O MAS AÑOS-SIN VARIEDAD	S	2,84
5068942	14-062-013-00004-00001	62000	PASTOS PERMANENTES DE 5 O MAS AÑOS-SIN VARIEDAD	S	2,44
5068944	14-062-013-00006-00003	62000	PASTOS PERMANENTES DE 5 O MAS AÑOS-SIN VARIEDAD	S	18,43

(1) Superficie declarada admisible ajustada con la superficie comprometida.
(2) Factor de penalización valorando el alcance para el tipo de compromiso.Puede verificar la integridad de una copia de este documento mediante la lectura del código QR adjunto o mediante el acceso a la dirección <https://ws050.juntadeandalucia.es/verificarFirma> indicando el código de VERIFICACIÓN

FIRMADO POR

RAQUEL MARIA ESPIN CRESPO

17/12/2024

VERIFICACIÓN

Pk2jm6UYDU9J72AMTZUYRN3GET48NG

PÁG. 3472/9349



**Datos considerados para el Cálculo de la Carga Ganadera mínima y máxima del expediente****Recintos Determinados para el Cálculo de Garga Ganadera Mínima**

REF.	REFERENCIA SIGPAC	CULTIVO	DESCRIPCIÓN CULTIVO	S/R	SUP.
					RESUELTA (ha)
5068945	14-062-013-00006-00006	62000	PASTOS PERMANENTES DE 5 O MAS AÑOS-SIN VARIEDAD	S	82,85
5068947	14-062-014-00005-00001	62000	PASTOS PERMANENTES DE 5 O MAS AÑOS-SIN VARIEDAD	S	1,73
5068952	14-062-034-00189-00001	62000	PASTOS PERMANENTES DE 5 O MAS AÑOS-SIN VARIEDAD	S	2,93
5068953	14-062-035-00013-00002	62000	PASTOS PERMANENTES DE 5 O MAS AÑOS-SIN VARIEDAD	S	30,92
5068956	14-062-035-00017-00001	62000	PASTOS PERMANENTES DE 5 O MAS AÑOS-SIN VARIEDAD	S	2,16
5527836	14-062-011-00174-00001	63000	PASTOS DE MENOS DE 5 AÑOS-SIN VARIEDAD	S	1,15
5527837	14-062-011-00166-00001	63000	PASTOS DE MENOS DE 5 AÑOS-SIN VARIEDAD	S	2,54
5527838	14-062-011-00052-00001	63000	PASTOS DE MENOS DE 5 AÑOS-SIN VARIEDAD	S	0,77
5527839	14-062-011-00165-00001	63000	PASTOS DE MENOS DE 5 AÑOS-SIN VARIEDAD	S	0,66
6842248	14-062-033-00097-00003	62000	PASTOS PERMANENTES DE 5 O MAS AÑOS-SIN VARIEDAD	S	5,96
6950563	14-062-011-00022-00001	62000	PASTOS PERMANENTES DE 5 O MAS AÑOS-SIN VARIEDAD	S	2,68
1700000006170036	14-062-011-00041-00006	62000	PASTOS PERMANENTES DE 5 O MAS AÑOS-SIN VARIEDAD	S	10,41
1700000006170037	14-062-011-00038-00002	62000	PASTOS PERMANENTES DE 5 O MAS AÑOS-SIN VARIEDAD	S	9,77
1700000006170038	14-062-011-00037-00001	62000	PASTOS PERMANENTES DE 5 O MAS AÑOS-SIN VARIEDAD	S	3,40
1700000006170039	14-062-011-00040-00001	62000	PASTOS PERMANENTES DE 5 O MAS AÑOS-SIN VARIEDAD	S	4,93
1700000006170040	14-062-011-00032-00003	62000	PASTOS PERMANENTES DE 5 O MAS AÑOS-SIN VARIEDAD	S	21,95
1700000006170041	14-062-034-00117-00001	62000	PASTOS PERMANENTES DE 5 O MAS AÑOS-SIN VARIEDAD	S	8,08
1700000006170043	14-062-032-00007-00002	62000	PASTOS PERMANENTES DE 5 O MAS AÑOS-SIN VARIEDAD	S	23,41
1700000006170044	14-062-027-00002-00001	62000	PASTOS PERMANENTES DE 5 O MAS AÑOS-SIN VARIEDAD	S	11,77
1700000006170045	14-062-032-00030-00001	62000	PASTOS PERMANENTES DE 5 O MAS AÑOS-SIN VARIEDAD	S	12,26
1700000006170046	14-062-032-00009-00001	62000	PASTOS PERMANENTES DE 5 O MAS AÑOS-SIN VARIEDAD	S	8,85
1700000006170048	14-062-032-00032-00001	62000	PASTOS PERMANENTES DE 5 O MAS AÑOS-SIN VARIEDAD	S	1,83
1700000006170049	14-062-034-00113-00001	62000	PASTOS PERMANENTES DE 5 O MAS AÑOS-SIN VARIEDAD	S	1,55

Recintos Determinados para el Cálculo de Garga Ganadera Máxima

REF.	REFERENCIA SIGPAC	CULTIVO	DESCRIPCIÓN CULTIVO	S/R	SUP.
					RESUELTA (ha)
-1625818	14-062-011-00174-00002	62000	PASTOS PERMANENTES DE 5 O MAS AÑOS-SIN VARIEDAD	S	3,86
-1625811	14-062-011-00022-00003	63000	PASTOS DE MENOS DE 5 AÑOS-SIN VARIEDAD	S	0,53
5068924	14-062-003-00165-00002	62000	PASTOS PERMANENTES DE 5 O MAS AÑOS-SIN VARIEDAD	S	9,87
5068925	14-062-003-00166-00001	62000	PASTOS PERMANENTES DE 5 O MAS AÑOS-SIN VARIEDAD	S	0,13
5068928	14-062-003-00167-00001	62000	PASTOS PERMANENTES DE 5 O MAS AÑOS-SIN VARIEDAD	S	1,56
5068940	14-062-012-00018-00001	62000	PASTOS PERMANENTES DE 5 O MAS AÑOS-SIN VARIEDAD	S	2,17
5068941	14-062-012-00019-00001	62000	PASTOS PERMANENTES DE 5 O MAS AÑOS-SIN VARIEDAD	S	2,84
5068942	14-062-013-00004-00001	62000	PASTOS PERMANENTES DE 5 O MAS AÑOS-SIN VARIEDAD	S	2,44
5068944	14-062-013-00006-00003	62000	PASTOS PERMANENTES DE 5 O MAS AÑOS-SIN VARIEDAD	S	18,43
5068945	14-062-013-00006-00006	62000	PASTOS PERMANENTES DE 5 O MAS AÑOS-SIN VARIEDAD	S	82,85
5068947	14-062-014-00005-00001	62000	PASTOS PERMANENTES DE 5 O MAS AÑOS-SIN VARIEDAD	S	1,73

(1) Superficie declarada admisible ajustada con la superficie comprometida.
(2) Factor de penalización valorando el alcance para el tipo de compromiso.

Puede verificar la integridad de una copia de este documento mediante la lectura del código QR adjunto o mediante el acceso a la dirección <https://ws050.juntadeandalucia.es/verificarFirma> indicando el código de VERIFICACIÓN

FIRMADO POR	RAQUEL MARIA ESPIN CRESPO	17/12/2024
VERIFICACIÓN	Pk2jm6UYDU9J72AMTZUYRN3GET48NG	PÁG. 3473/9349



**Datos considerados para el Cálculo de la Carga Ganadera mínima y máxima del expediente****Recintos Determinados para el Cálculo de Garga Ganadera Máxima**

REF.	REFERENCIA SIGPAC	CULTIVO	DESCRIPCIÓN CULTIVO	SUP.	
				S/R	RESUELTA (ha)
5068952	14-062-034-00189-00001	62000	PASTOS PERMANENTES DE 5 O MAS AÑOS-SIN VARIEDAD	S	2,93
5068953	14-062-035-00013-00002	62000	PASTOS PERMANENTES DE 5 O MAS AÑOS-SIN VARIEDAD	S	30,92
5068956	14-062-035-00017-00001	62000	PASTOS PERMANENTES DE 5 O MAS AÑOS-SIN VARIEDAD	S	2,16
5527836	14-062-011-00174-00001	63000	PASTOS DE MENOS DE 5 AÑOS-SIN VARIEDAD	S	1,15
5527837	14-062-011-00166-00001	63000	PASTOS DE MENOS DE 5 AÑOS-SIN VARIEDAD	S	2,54
5527838	14-062-011-00052-00001	63000	PASTOS DE MENOS DE 5 AÑOS-SIN VARIEDAD	S	0,77
5527839	14-062-011-00165-00001	63000	PASTOS DE MENOS DE 5 AÑOS-SIN VARIEDAD	S	0,66
5527840	14-062-003-00214-00001	62000	PASTOS PERMANENTES DE 5 O MAS AÑOS-SIN VARIEDAD	S	1,54
6842248	14-062-033-00097-00003	62000	PASTOS PERMANENTES DE 5 O MAS AÑOS-SIN VARIEDAD	S	5,96
6950563	14-062-011-00022-00001	62000	PASTOS PERMANENTES DE 5 O MAS AÑOS-SIN VARIEDAD	S	2,68
1700000006170030	14-062-003-00185-00001	62000	PASTOS PERMANENTES DE 5 O MAS AÑOS-SIN VARIEDAD	S	0,04
1700000006170031	14-062-003-00188-00001	62000	PASTOS PERMANENTES DE 5 O MAS AÑOS-SIN VARIEDAD	S	0,82
1700000006170032	14-062-003-00191-00001	62000	PASTOS PERMANENTES DE 5 O MAS AÑOS-SIN VARIEDAD	S	1,38
1700000006170033	14-062-003-00211-00001	62000	PASTOS PERMANENTES DE 5 O MAS AÑOS-SIN VARIEDAD	S	3,13
1700000006170034	14-062-003-00213-00002	62000	PASTOS PERMANENTES DE 5 O MAS AÑOS-SIN VARIEDAD	S	8,83
1700000006170035	14-062-003-00215-00001	62000	PASTOS PERMANENTES DE 5 O MAS AÑOS-SIN VARIEDAD	S	0,68
1700000006170036	14-062-011-00041-00006	62000	PASTOS PERMANENTES DE 5 O MAS AÑOS-SIN VARIEDAD	S	10,41
1700000006170037	14-062-011-00038-00002	62000	PASTOS PERMANENTES DE 5 O MAS AÑOS-SIN VARIEDAD	S	9,77
1700000006170038	14-062-011-00037-00001	62000	PASTOS PERMANENTES DE 5 O MAS AÑOS-SIN VARIEDAD	S	3,40
1700000006170039	14-062-011-00040-00001	62000	PASTOS PERMANENTES DE 5 O MAS AÑOS-SIN VARIEDAD	S	4,93
1700000006170040	14-062-011-00032-00003	62000	PASTOS PERMANENTES DE 5 O MAS AÑOS-SIN VARIEDAD	S	21,95
1700000006170041	14-062-034-00117-00001	62000	PASTOS PERMANENTES DE 5 O MAS AÑOS-SIN VARIEDAD	S	8,08
1700000006170043	14-062-032-00007-00002	62000	PASTOS PERMANENTES DE 5 O MAS AÑOS-SIN VARIEDAD	S	23,41
1700000006170044	14-062-027-00002-00001	62000	PASTOS PERMANENTES DE 5 O MAS AÑOS-SIN VARIEDAD	S	11,77
1700000006170045	14-062-032-00030-00001	62000	PASTOS PERMANENTES DE 5 O MAS AÑOS-SIN VARIEDAD	S	12,26
1700000006170046	14-062-032-00009-00001	62000	PASTOS PERMANENTES DE 5 O MAS AÑOS-SIN VARIEDAD	S	8,85
1700000006170048	14-062-032-00032-00001	62000	PASTOS PERMANENTES DE 5 O MAS AÑOS-SIN VARIEDAD	S	1,83
1700000006170049	14-062-034-00113-00001	62000	PASTOS PERMANENTES DE 5 O MAS AÑOS-SIN VARIEDAD	S	1,55

Incidencias de carga ganadera**INCIDENCIA DESCRIPCIÓN**

4272	Verifica que las líneas de declaración de las Solicitudes Únicas no tienen solapes con la capa de Retroactividad Gráfica (ambas de la misma campaña) a nivel de expediente/línea de declaración gráfica de la solicitud. Ref:5068941 Recinto:14-062-012-00019-00001 Cultivo: - Agregado de la referencia del recinto.:0 Zona de la referencia del recinto.:0 Superficie solapada.:0,03 Id. Incid.:5082225
100407	Explotación solicitada no forma parte de ningún organismo de control autorizado para la producción ecológica en Andalucía o fecha de inscripción posterior al plazo establecido (Anexo I. Criterios de Subvencionabilidad. Orden 28 de marzo de 2023). Explotación:ES140620000246 Especie:PORCINO Explotación:ES140620000254 Especie:OVINA Explotación:ES140620000564 Especie:CAPRINA

(1) Superficie declarada admisible ajustada con la superficie comprometida.
(2) Factor de penalización valorando el alcance para el tipo de compromiso.

Puede verificar la integridad de una copia de este documento mediante la lectura del código QR adjunto o mediante el acceso a la dirección <https://ws050.juntadeandalucia.es/verificarFirma> indicando el código de VERIFICACIÓN

FIRMADO POR

RAQUEL MARIA ESPIN CRESPO

17/12/2024

VERIFICACIÓN

Pk2jm6UYDU9J72AMTZUYRN3GET48NG

PÁG. 3474/9349



**APELLIDOS Y NOMBRE / RAZÓN SOCIAL**

RIVADENEIRA VALVERDE ALBERTO

NIF

***3772*

EXPEDIENTE

1025046

ANUALIDAD DE PAGO

1ª

IMPORTES POR ANUALIDAD

	2023	2024	2025	2026	2027
IMPORTE MÁXIMO SUBVENCIONABLE	4.551,44 €	4.551,44 €	4.551,44 €	3.792,87 €	3.792,87 €
IMPORTE MEDIO DE TRANSFERENCIA (€/ha)	297,48 €	297,48 €	297,48 €	247,90 €	247,90 €

RESUMEN DE UNIDADES

Cód	GRUPO DE PAGO	Sup. Dec. Admisible (ha)	Sup. Comprometida (ha)	Sup. ajustada compromiso (1) (ha)	% sobredec.	Sup. Resuelta (ha)	Importe Declarado	Importe Topado	Importe Resuelto	Importe tras sobredec.
419	OLIVAR	15,30		15,30	0,00	15,30	4.551,44	4.551,44	4.551,44	4.551,44
TOTAL		15,30	15,30	15,30		15,30	4.551,44	4.551,44	4.551,44	4.551,44

APLICACIÓN DE REDUCCIONES Y PENALIZACIONES

GRUPO DE PAGO	Importe Calculado	Importe prereduc.	Criterios de subvencionabilidad y compromisos	Presentación tardía	Omisión declaración	Condicionalidad	IMPORTE (Euros) RESUELTO
OLIVAR	4.551,44	4.551,44	0,00	0,00	0,00	0,00	4.551,44
TOTAL	4.551,44	4.551,44					4.551,44

RESUMEN DE PAGOS**IMPORTE (Euros)**

	RESUELTO	FEADER	MAPA	CAPADR
OLIVAR - Pago realizado	4.551,44 €	3.868,72 €	446,50 €	236,22 €

RECINTOS RESUELTOS

REF.	REFERENCIA SIGPAC	CULTIVO DESCRIPCIÓN CULTIVO	S/R G.PAGO	PEND. MEDIA (%)	SUP. DEC. ADMISIBLE (ha)	SUP. COMPROM. (ha)	SUP. AJUSTADA COMPR.(1) (ha)	SUP. CONY. SIGPAC (ha)	SUP. CERTIE (ha)	SUP. CAMPO (ha)	SUP. CAMPO DETER. CULT. DECLARADO (ha)	SUP. DEC. REDUCIDA (ha)	SUP. RESUELTA (ha)
-1289710	14-039-001-00222-002	101270 OLIVAR-PICUDO	S 419	26,30	9,82	9,82	9,82		9,82			9,82	9,82
-1289708	14-039-001-00220-003	101138 OLIVAR-HOJIBLANCA	S 419	5,10	0,17	0,17	0,17		0,17			0,17	0,17
-1289707	14-039-001-00220-002	101270 OLIVAR-PICUDO	S 419	17,70	3,57	3,57	3,57		3,57			3,57	3,57
-1289693	14-039-001-00190-001	101270 OLIVAR-PICUDO	S 419	17,50	0,38	0,38	0,38		0,38			0,38	0,38
-433356	14-039-001-00192-001	101138 OLIVAR-HOJIBLANCA	S 419	12,10	1,36	1,36	1,36		1,36			1,36	1,36

INCIDENCIAS**INCIDENCIA DESCRIPCIÓN**

- 100402 Recinto solicitado no forma parte de ningún organismo de control autorizado para la producción ecológica en Andalucía o fecha de inscripción posterior al plazo establecido (Anexo I. Criterios de Subvencionabilidad. Orden 28 de marzo de 2023).
Ref:-1018236 Recinto:14-039-001-00193-00001 Cultivo:101270 OLIVAR-PICUDO Secano
Ref:-1289698 Recinto:14-039-001-00193-00001 Cultivo:101270 OLIVAR-PICUDO Secano
- 100424 Solicita recinto que no está comprometido para la operación.
Ref:-1018236 Recinto:14-039-001-00193-00001 Cultivo:101270 OLIVAR-PICUDO Secano
Ref:-1289698 Recinto:14-039-001-00193-00001 Cultivo:101270 OLIVAR-PICUDO Secano

(1) Superficie declarada admisible ajustada con la superficie comprometida.
(2) Factor de penalización valorando el alcance para el tipo de compromiso.

Puede verificar la integridad de una copia de este documento mediante la lectura del código QR adjunto o mediante el acceso a la dirección <https://ws050.juntadeandalucia.es/verificarFirma> indicando el código de VERIFICACIÓN

FIRMADO POR

RAQUEL MARIA ESPIN CRESPO

17/12/2024

VERIFICACIÓN

Pk2jm6UYDU9J72AMTZUYRN3GET48NG

PÁG. 3475/9349



**APELLIDOS Y NOMBRE / RAZÓN SOCIAL**

RIVAS TRENAS DOLORES

NIF

***8383*

EXPEDIENTE

1025895

ANUALIDAD DE PAGO

1ª

IMPORTE POR ANUALIDAD

	2023	2024	2025	2026	2027
IMPORTE MÁXIMO SUBVENCIONABLE	11.899,20 €	11.899,20 €	11.899,20 €	9.916,00 €	9.916,00 €
IMPORTE MEDIO DE TRANSFERENCIA (€/ha)	297,48 €	297,48 €	297,48 €	247,90 €	247,90 €

RESUMEN DE UNIDADES

Cód	GRUPO DE PAGO	Sup. Dec. Admisible (ha)	Sup. Comprometida (ha)	Sup. ajustada compromiso (1) (ha)	% sobredec.	Sup. Resuelta (ha)	Importe Declarado	Importe Topado	Importe Resuelto	Importe tras sobredec.
419	OLIVAR	95,75		40,00	0,00	40,00	11.899,20	11.899,20	11.899,20	11.899,20
TOTAL		95,75	40,00	40,00		40,00	11.899,20	11.899,20	11.899,20	11.899,20

APLICACIÓN DE REDUCCIONES Y PENALIZACIONES

GRUPO DE PAGO	Importe Calculado	Importe prereduc.	Criterios de subvencionabilidad y compromisos	Presentación tardía	Omisión declaración	Condicionalidad	IMPORTE (Euros) RESUELTO
OLIVAR	11.899,20	11.899,20	0,00	0,00	0,00	0,00	11.899,20
TOTAL	11.899,20	11.899,20					11.899,20

RESUMEN DE PAGOS**IMPORTE (Euros)**

	RESUELTO	FEADER	MAPA	CAPADR
OLIVAR - Pago realizado	11.899,20 €	10.114,32 €	1.167,31 €	617,57 €

RECINTOS RESUELTOS

REF.	REFERENCIA SIGPAC	CULTIVO DESCRIPCIÓN CULTIVO	S/R G.PAGO	PEND. MEDIA (%)	SUP. DEC. ADMISIBLE (ha)	SUP. COMPROM. (ha)	SUP. AJUSTADA COMPR.(1) (ha)	SUP. CONY. SIGPAC (ha)	SUP. CERTIE (ha)	SUP. CAMPO (ha)	SUP. CAMPO DETER. CULT. DECLARADO (ha)	SUP. DEC. REDUCIDA (ha)	SUP. RESUELTA (ha)
-1382862	14-038-001-00092-003	101010 OLIVAR-PICUAL	S	419	10,00	0,01	0,01	0,01	0,01			0,01	0,01
-1105037	14-038-001-00096-003	101010 OLIVAR-PICUAL	S	419	15,90	0,01	0,01	0,01	0,01			0,01	0,01
-1105036	14-038-001-00095-003	101010 OLIVAR-PICUAL	S	419	18,70	0,06	0,06	0,06	0,06			0,06	0,06
-1105035	14-038-001-00094-016	101010 OLIVAR-PICUAL	S	419	7,30	2,33	2,33	2,33	2,33			2,33	2,33
-1105034	14-038-001-00094-014	101010 OLIVAR-PICUAL	S	419	9,50	0,42	0,42	0,42	0,42			0,42	0,42
-1105033	14-038-001-00093-002	101010 OLIVAR-PICUAL	S	419	13,70	0,01	0,01	0,01	0,01			0,01	0,01
-751721	14-007-062-00001-001	101010 OLIVAR-PICUAL	S	419	22,50	0,55	0,55	0,55	0,55			0,55	0,55
-751633	14-007-047-00007-002	101010 OLIVAR-PICUAL	S	419	24,10	14,50	14,50	14,50	14,50			14,50	14,50
1700000007103134	14-007-047-00006-002	101010 OLIVAR-PICUAL	S	419	22,40	0,53	0,53	0,53	0,53			0,53	0,53
1700000007103136	14-019-022-00048-005	101010 OLIVAR-PICUAL	S	419	17,80	1,39	1,39	1,39	1,39			1,39	1,39
1700000007103147	14-038-001-00087-001	101010 OLIVAR-PICUAL	S	419	13,40	6,29	6,29	6,29	6,29			6,29	6,29
1700000007103150	14-038-001-00094-001	101010 OLIVAR-PICUAL	S	419	14,80	10,85	10,85	10,85	10,85			10,85	10,85
1700000007103151	14-038-001-00095-002	101010 OLIVAR-PICUAL	S	419	13,40	0,05	0,05	0,05	0,05			0,05	0,05
1700000007103153	14-038-001-00097-001	101010 OLIVAR-PICUAL	S	419	15,30	2,54	2,54	2,54	2,54			2,54	2,54
1700000007103154	14-038-001-00106-001	101010 OLIVAR-PICUAL	S	419	15,60	0,04	0,04	0,04	0,04			0,04	0,04
1700000007103158	14-038-001-00083-001	101003 OLIVAR-ARBEQUINA	S	419	10,00	2,27	2,27	2,27	2,27			2,27	2,27
1700000007103160	14-007-047-00008-002	101010 OLIVAR-PICUAL	S	419	26,20	50,90	50,90	50,90	50,90			50,90	50,90
1700000007103161	14-038-001-00053-006	101010 OLIVAR-PICUAL	S	419	10,20	0,05	0,05	0,05	0,05			0,05	0,05
1700000007103162	14-038-001-00054-001	101010 OLIVAR-PICUAL	S	419	10,60	2,95	2,95	2,95	2,95			2,95	2,95

INCIDENCIAS**INCIDENCIA DESCRIPCIÓN**

- 75022 No autoriza a que, en caso de la devolución por la entidad financiera (retrocesión bancaria) del pago en la cuenta corriente consignada en la solicitud y que está debidamente registrada en el sistema contable GIRO de la Junta de Andalucía, se proceda al pago en cualquier otra cuenta corriente de la titularidad del solicitante vigente en dicho sistema contable.
- 100402 Recinto solicitado no forma parte de ningún organismo de control autorizado para la producción ecológica en Andalucía o fecha de inscripción posterior al plazo establecido (Anexo I. Criterios de Subvencionabilidad. Orden 28 de marzo de 2023).
Ref:1700000007103169 Recinto:14-038-001-00105-00001 Cultivo:101138 OLIVAR-HOJIBLANCA Secano
- 100424 Solicita recinto que no está comprometido para la operación.
Ref:1700000007103169 Recinto:14-038-001-00105-00001 Cultivo:101138 OLIVAR-HOJIBLANCA Secano

(1) Superficie declarada admisible ajustada con la superficie comprometida.
(2) Factor de penalización valorando el alcance para el tipo de compromiso.

Puede verificar la integridad de una copia de este documento mediante la lectura del código QR adjunto o mediante el acceso a la dirección <https://ws050.juntadeandalucia.es/verificarFirma> indicando el código de VERIFICACIÓN

FIRMADO POR

RAQUEL MARIA ESPIN CRESPO

17/12/2024

VERIFICACIÓN

Pk2jm6UYDU9J72AMTZUYRN3GET48NG

PÁG. 3476/9349



**APELLIDOS Y NOMBRE / RAZÓN SOCIAL**

RIVERA FERNANDEZ JUAN

NIF

***3571*

EXPEDIENTE

1057168

ANUALIDAD DE PAGO

1ª

IMPORTE POR ANUALIDAD

	2023	2024	2025	2026	2027
IMPORTE MÁXIMO SUBVENCIONABLE	1.116,00 €	1.116,00 €	982,03 €	929,98 €	929,98 €
IMPORTE MEDIO DE TRANSFERENCIA (€/ha)	203,65 €	203,65 €	179,20 €	169,70 €	169,70 €

RESUMEN DE UNIDADES

Cód	GRUPO DE PAGO	Sup. Dec. Admisible (ha)	Sup. Comprometida (ha)	Sup. ajustada compromiso (1) (ha)	% sobredec.	Sup. Resuelta (ha)	Importe Declarado	Importe Topado	Importe Resuelto	Importe tras sobredec.
416	HERBÁCEOS	4,43		4,43	0,00	4,43	803,65	803,65	803,65	803,65
419	OLIVAR	1,05		1,05	0,00	1,05	312,35	312,35	312,35	312,35
TOTAL		5,48	5,48	5,48		5,48	1.116,00	1.116,00	1.116,00	1.116,00

APLICACIÓN DE REDUCCIONES Y PENALIZACIONES

GRUPO DE PAGO	Importe Calculado	Importe prereduc.	Criterios de subvencionabilidad y compromisos	Presentación tardía	Omisión declaración	Condicionalidad	IMPORTE (Euros) RESUELTO
HERBÁCEOS	803,65	803,65	0,00	0,00	0,00	0,00	803,65
OLIVAR	312,35	312,35	0,00	0,00	0,00	0,00	312,35
TOTAL	1.116,00	1.116,00					1.116,00

RESUMEN DE PAGOS

	RESUELTO	FEADER	MAPA	CAPADR
HERBÁCEOS - Pago realizado	803,65 €	683,10 €	78,84 €	41,71 €
OLIVAR - Pago realizado	312,35 €	265,50 €	30,64 €	16,21 €
TOTAL	1.116,00 €	948,60 €	109,48 €	57,92 €

RECINTOS RESUELTOS

REF.	REFERENCIA SIGPAC	CULTIVO	DESCRIPCIÓN CULTIVO	S/R G.PAGO	PEND. MEDIA (%)	SUP. DEC. ADMISIBLE (ha)	SUP. COMPROM. (ha)	SUP. AJUSTADA COMPROM. (1) (ha)	SUP. CONV. SIGPAC (ha)	SUP. CERTIF. (ha)	SUP. CAMPO (ha)	SUP. CAMPO DETER. CULT. DECLARADO (ha)	SUP. DEC. REDUCIDA (ha)	SUP. RESUELTA (ha)
6858696	14-009-001-00134-001	8000	AVENA-SIN VARIEDAD	S	416	7,90	0,10	0,10	0,10	0,10			0,10	0,10
6858697	14-009-001-00135-001	8000	AVENA-SIN VARIEDAD	S	416	7,70	0,23	0,23	0,23	0,23			0,23	0,23
6858698	14-009-001-00120-002	5000	CEBADA-SIN VARIEDAD	S	416	10,50	3,84	3,84	3,84	3,84			3,84	3,84
6858699	14-009-001-00119-001	5000	CEBADA-SIN VARIEDAD	S	416	16,80	0,05	0,05	0,05	0,05			0,05	0,05
6858700	14-009-001-00116-002	5000	CEBADA-SIN VARIEDAD	S	416	16,90	0,21	0,21	0,21	0,21			0,21	0,21
-1197240	14-009-009-00152-001	101010	OLIVAR-PICUAL	S	419	27,70	0,01	0,01	0,01	0,01			0,01	0,01
5210236	14-009-005-00065-001	101010	OLIVAR-PICUAL	S	419	5,20	1,04	1,04	1,04	1,04			1,04	1,04

INCIDENCIAS**INCIDENCIA DESCRIPCIÓN**

- 100407 Explotación solicitada no forma parte de ningún organismo de control autorizado para la producción ecológica en Andalucía o fecha de inscripción posterior al plazo establecido (Anexo I. Criterios de Subvencionabilidad. Orden 28 de marzo de 2023).
Explotación:ES140090000130 Especie:OVINA
- 100421 Recinto declarado por error para una operación de la 6503, que se ha corregido de oficio marcando la operación correcta, de acuerdo con la fecha de inscripción del recinto en la producción ecológica.
Ref:5210236 Recinto:14-009-005-00065-00001 Cultivo:101010 OLIVAR-PICUAL Secano
Ref:-1197240 Recinto:14-009-009-00152-00001 Cultivo:101010 OLIVAR-PICUAL Secano

(1) Superficie declarada admisible ajustada con la superficie comprometida.
(2) Factor de penalización valorando el alcance para el tipo de compromiso.

Puede verificar la integridad de una copia de este documento mediante la lectura del código QR adjunto o mediante el acceso a la dirección <https://ws050.juntadeandalucia.es/verificarFirma> indicando el código de VERIFICACIÓN

FIRMADO POR

RAQUEL MARIA ESPIN CRESPO

17/12/2024

VERIFICACIÓN

Pk2jm6YDU9J72AMTZUYRN3GET48NG

PÁG. 3477/9349



**APELLIDOS Y NOMBRE / RAZÓN SOCIAL**

RODRIGUEZ AGUAYO DOLORES

NIF
***2508*EXPEDIENTE
1003091**ANUALIDAD DE PAGO**

1ª

IMPORTES POR ANUALIDAD

	2023	2024	2025	2026	2027
IMPORTE MÁXIMO SUBVENCIONABLE	883,52 €	883,52 €	883,52 €	736,26 €	736,26 €
IMPORTE MEDIO DE TRANSFERENCIA (€/ha)	297,48 €	297,48 €	297,48 €	247,90 €	247,90 €

RESUMEN DE UNIDADES

Cód	GRUPO DE PAGO	Sup. Dec. Admisible (ha)	Sup. Comprometida (ha)	Sup. ajustada compromiso (1) (ha)	% sobredec.	Sup. Resuelta (ha)	Importe Declarado	Importe Topado	Importe Resuelto	Importe tras sobredec.
419	OLIVAR	2,97		2,97	0,00	2,97	883,52	883,52	883,52	883,52
TOTAL		2,97	2,97	2,97		2,97	883,52	883,52	883,52	883,52

APLICACIÓN DE REDUCCIONES Y PENALIZACIONES

GRUPO DE PAGO	Importe Calculado	Importe prereduc.	Criterios de subvencionabilidad y compromisos	Presentación tardía	Omisión declaración	Condicionalidad	IMPORTE (Euros) RESUELTO
OLIVAR	883,52	883,52	0,00	0,00	0,00	0,00	883,52
TOTAL	883,52	883,52					883,52

RESUMEN DE PAGOS**IMPORTE (Euros)**

	RESUELTO	FEADER	MAPA	CAPADR
OLIVAR - Pago realizado	883,52 €	750,99 €	86,67 €	45,86 €

RECINTOS RESUELTOS

REF.	REFERENCIA SIGPAC	CULTIVO	DESCRIPCIÓN CULTIVO	S/R G.PAGO	PEND. MEDIA (%)	SUP. DEC. ADMISIBLE (ha)	SUP. COMPROM. (ha)	SUP. AJUSTADA COMPROM. (1) (ha)	SUP. CONY. SIGPAC (ha)	SUP. CERTIE (ha)	SUP. CAMPO (ha)	SUP. CAMPO DETER. CULT. DECLARADO (ha)	SUP. DEC. REDUCIDA (ha)	SUP. RESUELTA (ha)
-884412	14-076-008-00161-001	101010	OLIVAR-PICUAL	R 419	2,90	0,84	0,84	0,84		0,84			0,84	0,84
-884409	14-076-008-00008-002	101003	OLIVAR-ARBEQUINA	R 419	3,30	2,13	2,13	2,13		2,13			2,13	2,13

(1) Superficie declarada admisible ajustada con la superficie comprometida.
(2) Factor de penalización valorando el alcance para el tipo de compromiso.Puede verificar la integridad de una copia de este documento mediante la lectura del código QR adjunto o mediante el acceso a la dirección <https://ws050.juntadeandalucia.es/verificarFirma> indicando el código de VERIFICACIÓN

FIRMADO POR

RAQUEL MARIA ESPIN CRESPO

17/12/2024

VERIFICACIÓN

Pk2jm6UYDU9J72AMTZUYRN3GET48NG

PÁG. 3478/9349



**APELLIDOS Y NOMBRE / RAZÓN SOCIAL**

RODRIGUEZ AREVALO FRANCISCO

NIF

***9130*

EXPEDIENTE

1232456

ANUALIDAD DE PAGO

1ª

IMPORTES POR ANUALIDAD

	2023	2024	2025	2026	2027
IMPORTE MÁXIMO SUBVENCIONABLE	2.454,21 €	2.454,21 €	2.454,21 €	2.045,18 €	2.045,18 €
IMPORTE MEDIO DE TRANSFERENCIA (€/ha)	297,48 €	297,48 €	297,48 €	247,90 €	247,90 €

RESUMEN DE UNIDADES

Cód	GRUPO DE PAGO	Sup. Dec. Admisible (ha)	Sup. Comprometida (ha)	Sup. ajustada compromiso (1) (ha)	% sobredec.	Sup. Resuelta (ha)	Importe Declarado	Importe Topado	Importe Resuelto	Importe tras sobredec.
419	OLIVAR	8,25		8,25	0,00	8,25	2.454,21	2.454,21	2.454,21	2.454,21
TOTAL		8,25	8,25	8,25		8,25	2.454,21	2.454,21	2.454,21	2.454,21

APLICACIÓN DE REDUCCIONES Y PENALIZACIONES

GRUPO DE PAGO	Importe Calculado	Importe prereduc.	Criterios de subvencionabilidad y compromisos	Presentación tardía	Omisión declaración	Condicionalidad	IMPORTE (Euros) RESUELTO
OLIVAR	2.454,21	2.454,21	0,00	0,00	0,00	0,00	2.454,21
TOTAL	2.454,21	2.454,21					2.454,21

RESUMEN DE PAGOS**IMPORTE (Euros)**

	RESUELTO	FEADER	MAPA	CAPADR
OLIVAR - Pago realizado	2.454,21 €	2.086,08 €	240,76 €	127,37 €

RECINTOS RESUELTOS

REF.	REFERENCIA SIGPAC	CULTIVO	DESCRIPCIÓN CULTIVO	S/R	G.PAGO	PEND. MEDIA (%)	SUP. DEC. ADMISIBLE (ha)	SUP. COMPROM. (ha)	SUP. AJUSTADA COMPR.(1) (ha)	SUP. CONY. SIGPAC (ha)	SUP. CERTIE (ha)	SUP. CAMPO (ha)	SUP. CAMPO DETER. CULT. DECLARADO (ha)	SUP. DEC. REDUCIDA (ha)	SUP. RESUELTA (ha)
-1601099	14-069-042-00174-012	101010	OLIVAR-PICUAL	S	419	18,30	2,63	2,63	2,63		2,63			2,63	2,63
-1601096	14-069-042-00174-008	101010	OLIVAR-PICUAL	S	419	14,50	0,25	0,25	0,25		0,25			0,25	0,25
4228400	14-069-050-00044-002	101010	OLIVAR-PICUAL	S	419	56,00	4,27	4,27	4,27		4,27			4,27	4,27
4228401	14-069-050-00044-004	101010	OLIVAR-PICUAL	S	419	37,80	0,83	0,83	0,83		0,83			0,83	0,83
4228461	14-069-050-00043-007	101010	OLIVAR-PICUAL	S	419	41,20	0,19	0,19	0,19		0,19			0,19	0,19
170000007206682	14-069-042-00006-007	101010	OLIVAR-PICUAL	S	419	19,00	0,08	0,08	0,08		0,08			0,08	0,08

(1) Superficie declarada admisible ajustada con la superficie comprometida.
(2) Factor de penalización valorando el alcance para el tipo de compromiso.

Puede verificar la integridad de una copia de este documento mediante la lectura del código QR adjunto o mediante el acceso a la dirección <https://ws050.juntadeandalucia.es/verificarFirma> indicando el código de VERIFICACIÓN

FIRMADO POR

RAQUEL MARIA ESPIN CRESPO

17/12/2024

VERIFICACIÓN

Pk2jm6UYDU9J72AMTZUYRN3GET48NG

PÁG. 3479/9349



**APELLIDOS Y NOMBRE / RAZÓN SOCIAL**

RODRIGUEZ CORTES ANGEL

NIF

***4715*

EXPEDIENTE

1064201

ANUALIDAD DE PAGO

1ª

IMPORTES POR ANUALIDAD

	2023	2024	2025	2026	2027
IMPORTE MÁXIMO SUBVENCIONABLE	1.680,76 €	1.680,76 €	1.680,76 €	1.400,64 €	1.400,64 €
IMPORTE MEDIO DE TRANSFERENCIA (€/ha)	297,48 €	297,48 €	297,48 €	247,90 €	247,90 €

RESUMEN DE UNIDADES

Cód	GRUPO DE PAGO	Sup. Dec. Admisible (ha)	Sup. Comprometida (ha)	Sup. ajustada compromiso (1) (ha)	% sobredec.	Sup. Resuelta (ha)	Importe Declarado	Importe Topado	Importe Resuelto	Importe tras sobredec.
419	OLIVAR	5,65		5,65	0,00	5,65	1.680,76	1.680,76	1.680,76	1.680,76
TOTAL		5,65	5,65	5,65		5,65	1.680,76	1.680,76	1.680,76	1.680,76

APLICACIÓN DE REDUCCIONES Y PENALIZACIONES

GRUPO DE PAGO	Importe Calculado	Importe prereduc.	Criterios de subvencionabilidad y compromisos	Presentación tardía	Omisión declaración	Condicionalidad	IMPORTE (Euros) RESUELTO
OLIVAR	1.680,76	1.680,76	0,00	0,00	0,00	0,00	1.680,76
TOTAL	1.680,76	1.680,76					1.680,76

RESUMEN DE PAGOS**IMPORTE (Euros)**

	RESUELTO	FEADER	MAPA	CAPADR
OLIVAR - Pago realizado	1.680,76 €	1.428,65 €	164,88 €	87,23 €

RECINTOS RESUELTOS

REF.	REFERENCIA SIGPAC	CULTIVO	DESCRIPCIÓN CULTIVO	S/R G.PAGO	PEND. MEDIA (%)	SUP. DEC. ADMISIBLE (ha)	SUP. COMPROM. (ha)	SUP. AJUSTADA COMPR.(1) (ha)	SUP. CONY. SIGPAC (ha)	SUP. CERTIE (ha)	SUP. CAMPO (ha)	SUP. CAMPO DETER. CULT. DECLARADO (ha)	SUP. DEC. REDUCIDA (ha)	SUP. RESUELTA (ha)
-1208213	14-035-017-00676-001	101010	OLIVAR-PICUAL	S 419	7,70	0,03	0,03	0,03	0,03	0,03			0,03	0,03
-1208212	14-035-017-00685-005	101010	OLIVAR-PICUAL	S 419	14,40	4,35	4,35	4,35	4,35	4,35			4,35	4,35
-1208192	14-035-017-00749-001	101010	OLIVAR-PICUAL	S 419	3,60	0,15	0,15	0,15	0,15	0,15			0,15	0,15
1700000004682314	14-035-017-00749-004	101010	OLIVAR-PICUAL	S 419	9,00	0,44	0,44	0,44	0,44	0,44			0,44	0,44
1700000004682315	14-035-017-00749-003	101010	OLIVAR-PICUAL	S 419	1,30	0,24	0,24	0,24	0,24	0,24			0,24	0,24
1700000004682317	14-035-017-00749-002	101010	OLIVAR-PICUAL	S 419	1,30	0,16	0,16	0,16	0,16	0,16			0,16	0,16
1700000004682320	14-035-017-00750-006	101010	OLIVAR-PICUAL	S 419	1,10	0,28	0,28	0,28	0,28	0,28			0,28	0,28

(1) Superficie declarada admisible ajustada con la superficie comprometida.
(2) Factor de penalización valorando el alcance para el tipo de compromiso.Puede verificar la integridad de una copia de este documento mediante la lectura del código QR adjunto o mediante el acceso a la dirección <https://ws050.juntadeandalucia.es/verificarFirma> indicando el código de VERIFICACIÓN

FIRMADO POR

RAQUEL MARIA ESPIN CRESPO

17/12/2024

VERIFICACIÓN

Pk2jm6UYDU9J72AMTZUYRN3GET48NG

PÁG. 3480/9349



**APELLIDOS Y NOMBRE / RAZÓN SOCIAL**

RODRIGUEZ DIAZ CONCEPCION

NIF

***4153*

EXPEDIENTE

1227411

ANUALIDAD DE PAGO

1ª

IMPORTES POR ANUALIDAD

	2023	2024	2025	2026	2027
IMPORTE MÁXIMO SUBVENCIONABLE	1.317,84 €	1.317,84 €	1.317,84 €	1.098,20 €	1.098,20 €
IMPORTE MEDIO DE TRANSFERENCIA (€/ha)	297,48 €	297,48 €	297,48 €	247,90 €	247,90 €

RESUMEN DE UNIDADES

Cód	GRUPO DE PAGO	Sup. Dec. Admisible (ha)	Sup. Comprometida (ha)	Sup. ajustada compromiso (1) (ha)	% sobredec.	Sup. Resuelta (ha)	Importe Declarado	Importe Topado	Importe Resuelto	Importe tras sobredec.
419	OLIVAR	4,43		4,43	0,00	4,43	1.317,84	1.317,84	1.317,84	1.317,84
TOTAL		4,43	4,43	4,43		4,43	1.317,84	1.317,84	1.317,84	1.317,84

APLICACIÓN DE REDUCCIONES Y PENALIZACIONES

GRUPO DE PAGO	Importe Calculado	Importe prereduc.	Criterios de subvencionabilidad y compromisos	Presentación tardía	Omisión declaración	Condicionalidad	IMPORTE (Euros) RESUELTO
OLIVAR	1.317,84	1.317,84	0,00	0,00	0,00	0,00	1.317,84
TOTAL	1.317,84	1.317,84					1.317,84

RESUMEN DE PAGOS**IMPORTE (Euros)**

	RESUELTO	FEADER	MAPA	CAPADR
OLIVAR - Pago realizado	1.317,84 €	1.120,16 €	129,28 €	68,40 €

RECINTOS RESUELTOS

REF.	REFERENCIA SIGPAC	CULTIVO	DESCRIPCIÓN CULTIVO	S/R G.PAGO	PEND. MEDIA (%)	SUP. DEC. ADMISIBLE (ha)	SUP. COMPROM. (ha)	SUP. AJUSTADA COMPR.(1) (ha)	SUP. CONY. SIGPAC (ha)	SUP. CERTIE (ha)	SUP. CAMPO (ha)	SUP. CAMPO DETER. CULT. DECLARADO (ha)	SUP. DEC. REDUCIDA (ha)	SUP. RESUELTA (ha)
1700000006441641	14-035-053-00468-002	101010	OLIVAR-PICUAL	S 419	5,50	0,18	0,18	0,18	0,18	0,18			0,18	0,18
1700000006441642	14-035-053-00468-004	101010	OLIVAR-PICUAL	S 419	7,30	0,04	0,04	0,04	0,04	0,04			0,04	0,04
1700000006441651	14-035-053-00448-001	101010	OLIVAR-PICUAL	S 419	7,10	1,24	1,24	1,24	1,24	1,24			1,24	1,24
1700000006441654	14-035-053-00467-003	101010	OLIVAR-PICUAL	S 419	3,40	0,10	0,10	0,10	0,10	0,10			0,10	0,10
1700000006441655	14-035-053-00467-005	101010	OLIVAR-PICUAL	S 419	2,00	0,04	0,04	0,04	0,04	0,04			0,04	0,04
1700000006441656	14-035-053-00467-006	101010	OLIVAR-PICUAL	S 419	3,70	0,06	0,06	0,06	0,06	0,06			0,06	0,06
1700000006441657	14-035-053-00467-007	101010	OLIVAR-PICUAL	S 419	4,60	0,04	0,04	0,04	0,04	0,04			0,04	0,04
1700000006441676	14-035-053-00224-005	101010	OLIVAR-PICUAL	S 419	5,60	2,73	2,73	2,73	2,73	2,73			2,73	2,73

(1) Superficie declarada admisible ajustada con la superficie comprometida.
(2) Factor de penalización valorando el alcance para el tipo de compromiso.

Puede verificar la integridad de una copia de este documento mediante la lectura del código QR adjunto o mediante el acceso a la dirección <https://ws050.juntadeandalucia.es/verificarFirma> indicando el código de VERIFICACIÓN

FIRMADO POR

RAQUEL MARIA ESPIN CRESPO

17/12/2024

VERIFICACIÓN

Pk2jm6UYDU9J72AMTZUYRN3GET48NG

PÁG. 3481/9349



**APELLIDOS Y NOMBRE / RAZÓN SOCIAL**

RODRIGUEZ JIMENEZ MERCEDES BIBIANA

NIF

***1170*

EXPEDIENTE

1186864

ANUALIDAD DE PAGO

1ª

IMPORTES POR ANUALIDAD

	2023	2024	2025	2026	2027
IMPORTE MÁXIMO SUBVENCIONABLE	4.825,13 €	4.825,13 €	4.825,13 €	4.020,94 €	4.020,94 €
IMPORTE MEDIO DE TRANSFERENCIA (€/ha)	297,48 €	297,48 €	297,48 €	247,90 €	247,90 €

RESUMEN DE UNIDADES

Cód	GRUPO DE PAGO	Sup. Dec. Admisible (ha)	Sup. Comprometida (ha)	Sup. ajustada compromiso (1) (ha)	% sobredec.	Sup. Resuelta (ha)	Importe Declarado	Importe Topado	Importe Resuelto	Importe tras sobredec.
419	OLIVAR	16,22		16,22	0,00	16,22	4.825,13	4.825,13	4.825,13	4.825,13
TOTAL		16,22	16,22	16,22		16,22	4.825,13	4.825,13	4.825,13	4.825,13

APLICACIÓN DE REDUCCIONES Y PENALIZACIONES

GRUPO DE PAGO	Importe Calculado	Importe prereduc.	Criterios de subvencionabilidad y compromisos	Presentación tardía	Omisión declaración	Condicionalidad	IMPORTE (Euros) RESUELTO
OLIVAR	4.825,13	4.825,13	0,00	0,00	0,00	0,00	4.825,13
TOTAL	4.825,13	4.825,13					4.825,13

RESUMEN DE PAGOS**IMPORTE (Euros)**

	RESUELTO	FEADER	MAPA	CAPADR
OLIVAR - Pago realizado	4.825,13 €	4.101,36 €	473,35 €	250,42 €

RECINTOS RESUELTOS

REF.	REFERENCIA SIGPAC	CULTIVO	DESCRIPCIÓN CULTIVO	S/R G.PAGO	PEND. MEDIA (%)	SUP. DEC. ADMISIBLE (ha)	SUP. COMPROM. (ha)	SUP. AJUSTADA COMPROM. (1) (ha)	SUP. CONY. SIGPAC (ha)	SUP. CERTIE (ha)	SUP. CAMPO (ha)	SUP. CAMPO DETER. CULT. DECLARADO (ha)	SUP. DEC. REDUCIDA (ha)	SUP. RESUELTA (ha)
-1362270	14-004-014-00588-001	101010	OLIVAR-PICUAL	S 419	23,70	0,15	0,15	0,15		0,15			0,15	0,15
1700000005274689	14-004-013-00338-001	101010	OLIVAR-PICUAL	S 419	20,00	0,31	0,31	0,31		0,31			0,31	0,31
1700000005274690	14-004-013-00339-001	101010	OLIVAR-PICUAL	S 419	20,10	1,42	1,42	1,42		1,42			1,42	1,42
1700000005274691	14-004-013-00364-002	101010	OLIVAR-PICUAL	S 419	14,90	0,15	0,15	0,15		0,15			0,15	0,15
1700000005274693	14-004-013-00366-002	101010	OLIVAR-PICUAL	S 419	14,70	0,01	0,01	0,01		0,01			0,01	0,01
1700000005274697	14-004-014-00108-001	101010	OLIVAR-PICUAL	S 419	24,10	5,63	5,63	5,63		5,63			5,63	5,63
1700000005274698	14-004-014-00127-004	101010	OLIVAR-PICUAL	S 419	16,70	0,08	0,08	0,08		0,08			0,08	0,08
1700000005274699	14-004-014-00127-004	101010	OLIVAR-PICUAL	S 419	16,70	0,03	0,03	0,03		0,03			0,03	0,03
1700000005274700	14-004-014-00104-002	101010	OLIVAR-PICUAL	S 419	22,50	0,19	0,19	0,19		0,19			0,19	0,19
1700000005274701	14-004-014-00109-003	101010	OLIVAR-PICUAL	S 419	25,70	0,08	0,08	0,08		0,08			0,08	0,08
1700000005274702	14-004-013-00386-004	101010	OLIVAR-PICUAL	S 419	31,30	1,97	1,97	1,97		1,97			1,97	1,97
1700000005274703	14-004-013-00396-002	101010	OLIVAR-PICUAL	S 419	32,30	6,10	6,10	6,10		6,10			6,10	6,10
1700000005274704	14-004-013-00386-006	101010	OLIVAR-PICUAL	S 419	20,50	0,03	0,03	0,03		0,03			0,03	0,03
1700000005274705	14-004-013-00364-003	101010	OLIVAR-PICUAL	S 419	12,20	0,07	0,07	0,07		0,07			0,07	0,07

INCIDENCIAS**INCIDENCIA DESCRIPCIÓN**

75022 No autoriza a que, en caso de la devolución por la entidad financiera (retrocesión bancaria) del pago en la cuenta corriente consignada en la solicitud y que está debidamente registrada en el sistema contable GIRO de la Junta de Andalucía, se proceda al pago en cualquier otra cuenta corriente de la titularidad del solicitante vigente en dicho sistema contable.

(1) Superficie declarada admisible ajustada con la superficie comprometida.
(2) Factor de penalización valorando el alcance para el tipo de compromiso.

Puede verificar la integridad de una copia de este documento mediante la lectura del código QR adjunto o mediante el acceso a la dirección <https://ws050.juntadeandalucia.es/verificarFirma> indicando el código de VERIFICACIÓN

FIRMADO POR

RAQUEL MARIA ESPIN CRESPO

17/12/2024

VERIFICACIÓN

Pk2jm6YUDU9J72AMTZUYRN3GET48NG

PÁG. 3482/9349



**APELLIDOS Y NOMBRE / RAZÓN SOCIAL**

RODRIGUEZ JIMENEZ NATIVIDAD

NIF

***3486*

EXPEDIENTE

1186836

ANUALIDAD DE PAGO

1ª

IMPORTES POR ANUALIDAD

	2023	2024	2025	2026	2027
IMPORTE MÁXIMO SUBVENCIONABLE	7.651,19 €	7.651,19 €	7.651,19 €	6.375,99 €	6.375,99 €
IMPORTE MEDIO DE TRANSFERENCIA (€/ha)	297,48 €	297,48 €	297,48 €	247,90 €	247,90 €

RESUMEN DE UNIDADES

Cód	GRUPO DE PAGO	Sup. Dec. Admisible (ha)	Sup. Comprometida (ha)	Sup. ajustada compromiso (1) (ha)	% sobredec.	Sup. Resuelta (ha)	Importe Declarado	Importe Topado	Importe Resuelto	Importe tras sobredec.
419	OLIVAR	25,74		25,72	0,00	25,72	7.651,19	7.651,19	7.651,19	7.651,19
TOTAL		25,74	25,72	25,72		25,72	7.651,19	7.651,19	7.651,19	7.651,19

APLICACIÓN DE REDUCCIONES Y PENALIZACIONES

GRUPO DE PAGO	Importe Calculado	Importe prereduc.	Criterios de subvencionabilidad y compromisos	Presentación tardía	Omisión declaración	Condicionalidad	IMPORTE (Euros) RESUELTO
OLIVAR	7.651,19		0,00	0,00	0,00	0,00	7.651,19
TOTAL	7.651,19	7.651,19					7.651,19

RESUMEN DE PAGOS**IMPORTE (Euros)**

	RESUELTO	FEADER	MAPA	CAPADR
OLIVAR - Pago realizado	7.651,19 €	6.503,51 €	750,58 €	397,10 €

RECINTOS RESUELTOS

REF.	REFERENCIA SIGPAC	CULTIVO DESCRIPCIÓN CULTIVO	S/R G.PAGO	PEND. MEDIA (%)	SUP. DEC. ADMISIBLE (ha)	SUP. COMPROM. (ha)	SUP. AJUSTADA COMPR.(1) (ha)	SUP. CONY. SIGPAC (ha)	SUP. CERTIE (ha)	SUP. CAMPO (ha)	SUP. CAMPO DETER. CULT. DECLARADO (ha)	SUP. DEC. REDUCIDA (ha)	SUP. RESUELTA (ha)
1700000004983798	14-004-013-00387-001	101010 OLIVAR-PICUAL	S 419	18,30	9,76	9,76	9,76	9,76	9,76			9,76	9,76
1700000004983799	14-004-013-00388-001	101010 OLIVAR-PICUAL	S 419	20,60	13,33	13,33	13,33	13,33	13,33			13,33	13,33
1700000004983800	14-004-013-00337-002	101010 OLIVAR-PICUAL	S 419	21,80	0,91	0,91	0,91	0,91	0,91			0,91	0,91
1700000004983801	14-004-013-00340-001	101010 OLIVAR-PICUAL	S 419	18,80	0,50	0,48	0,48	0,48	0,50			0,48	0,48
1700000004983802	14-004-013-00363-001	101010 OLIVAR-PICUAL	S 419	13,60	0,02	0,02	0,02	0,02	0,02			0,02	0,02
1700000004983805	14-004-013-00313-001	101010 OLIVAR-PICUAL	S 419	20,10	1,22	1,22	1,22	1,22	1,22			1,22	1,22

INCIDENCIAS**INCIDENCIA DESCRIPCIÓN**

- 4272 Verifica que las líneas de declaración de las Solicitudes Únicas no tienen solapes con la capa de Retroactividad Gráfica (ambas de la misma campaña) a nivel de expediente/línea de declaración gráfica de la solicitud.
Ref:1700000004983801 Recinto:14-004-013-00340-00001 Cultivo: - Agregado de la referencia del recinto.:0 Zona de la referencia del recinto.:0 Superficie solapada.:0,02 Id. Incid.:101006910
- 75022 No autoriza a que, en caso de la devolución por la entidad financiera (retrocesión bancaria) del pago en la cuenta corriente consignada en la solicitud y que está debidamente registrada en el sistema contable GIRO de la Junta de Andalucía, se proceda al pago en cualquier otra cuenta corriente de la titularidad del solicitante vigente en dicho sistema contable.

(1) Superficie declarada admisible ajustada con la superficie comprometida.
(2) Factor de penalización valorando el alcance para el tipo de compromiso.

Puede verificar la integridad de una copia de este documento mediante la lectura del código QR adjunto o mediante el acceso a la dirección <https://ws050.juntadeandalucia.es/verificarFirma> indicando el código de VERIFICACIÓN

FIRMADO POR

RAQUEL MARIA ESPIN CRESPO

17/12/2024

VERIFICACIÓN

Pk2jm6UYDU9J72AMTZUYRN3GET48NG

PÁG. 3483/9349



**APELLIDOS Y NOMBRE / RAZÓN SOCIAL**

RODRIGUEZ MONTERO JOSE

NIF

***2197*

EXPEDIENTE

1219961

ANUALIDAD DE PAGO

1ª

IMPORTES POR ANUALIDAD

	2023	2024	2025	2026	2027
IMPORTE MÁXIMO SUBVENCIONABLE	401,60 €	401,60 €	401,60 €	334,67 €	334,67 €
IMPORTE MEDIO DE TRANSFERENCIA (€/ha)	297,48 €	297,48 €	297,48 €	247,90 €	247,90 €

RESUMEN DE UNIDADES

Cód	GRUPO DE PAGO	Sup. Dec. Admisible (ha)	Sup. Comprometida (ha)	Sup. ajustada compromiso (1) (ha)	% sobredec.	Sup. Resuelta (ha)	Importe Declarado	Importe Topado	Importe Resuelto	Importe tras sobredec.
419	OLIVAR	1,35		1,35	0,00	1,35	401,60	401,60	401,60	401,60
TOTAL		1,35	1,35	1,35		1,35	401,60	401,60	401,60	401,60

APLICACIÓN DE REDUCCIONES Y PENALIZACIONES

GRUPO DE PAGO	Importe Calculado	Importe prereduc.	Criterios de subvencionabilidad y compromisos	Presentación tardía	Omisión declaración	Condicionalidad	IMPORTE (Euros) RESUELTO
OLIVAR	401,60	401,60	0,00	0,00	0,00	0,00	401,60
TOTAL	401,60	401,60					401,60

RESUMEN DE PAGOS**IMPORTE (Euros)**

	RESUELTO	FEADER	MAPA	CAPADR
OLIVAR - Pago realizado	401,60 €	341,36 €	39,40 €	20,84 €

RECINTOS RESUELTOS

REF.	REFERENCIA SIGPAC	CULTIVO	DESCRIPCIÓN CULTIVO	S/R	G.PAGO	PEND. MEDIA (%)	SUP. DEC. ADMISIBLE (ha)	SUP. COMPROM. (ha)	SUP. AJUSTADA COMPR.(1) (ha)	SUP. CONY. SIGPAC (ha)	SUP. CERTIE (ha)	SUP. CAMPO (ha)	SUP. CAMPO DETER. CULT. DECLARADO (ha)	SUP. DEC. REDUCIDA (ha)	SUP. RESUELTA (ha)
1700000007209841	14-029-072-00024-001	101010	OLIVAR-PICUAL	S	419	7,30	0,88	0,88	0,88		0,88			0,88	0,88
1700000007209842	14-029-072-00040-001	101010	OLIVAR-PICUAL	S	419	12,50	0,47	0,47	0,47		0,47			0,47	0,47

INCIDENCIAS**INCIDENCIA DESCRIPCIÓN**

- 100412 Número de hectáreas validadas inferior a la superficie mínima permitida por el grupo de cultivo (Anexo I. Criterios de Subvencionabilidad. Orden 28 de marzo de 2023).
Sup. Resuelta:0 Grupo de Pago:FRUTALES SECANO
- 100413 Recinto perteneciente a grupo de cultivo que no cumple con la superficie mínima requerida (Anexo I. Criterios de Subvencionabilidad. Orden 28 de marzo de 2023).
Ref:-578353 Recinto:14-029-008-00043-00004 Cultivo:124022 PISTACHO-KERMAN Secano Sup. Declarada:8,1 Superficie Resolver: 8,1
Ref:-804198 Recinto:14-029-008-00043-00005 Cultivo:124022 PISTACHO-KERMAN Secano Sup. Declarada:1,83 Superficie Resolver: 1,83

(1) Superficie declarada admisible ajustada con la superficie comprometida.
(2) Factor de penalización valorando el alcance para el tipo de compromiso.

Puede verificar la integridad de una copia de este documento mediante la lectura del código QR adjunto o mediante el acceso a la dirección <https://ws050.juntadeandalucia.es/verificarFirma> indicando el código de VERIFICACIÓN

FIRMADO POR

RAQUEL MARIA ESPIN CRESPO

17/12/2024

VERIFICACIÓN

Pk2jm6UYDU9J72AMTZUYRN3GET48NG

PÁG. 3484/9349



**APELLIDOS Y NOMBRE / RAZÓN SOCIAL**

RODRIGUEZ MONTORO JOSE ANDRES

NIF

****1510*

EXPEDIENTE

1087807

ANUALIDAD DE PAGO

1ª

IMPORTES POR ANUALIDAD

	2023	2024	2025	2026	2027
IMPORTE MÁXIMO SUBVENCIONABLE	4.668,75 €	4.668,75 €	3.890,62 €	3.890,62 €	3.890,62 €
IMPORTE MEDIO DE TRANSFERENCIA (€/ha)	98,58 €	98,58 €	82,15 €	82,15 €	82,15 €

RESUMEN DE UNIDADES

Cód	GRUPO DE PAGO	Sup. Dec. Admisible (ha)	Sup. Comprometida (ha)	Sup. ajustada compromiso (1) (ha)	% sobredec.	Sup. Resuelta (ha)	Importe Declarado	Importe Topado	Importe Resuelto	Importe tras sobredec.
418	PASTOS ASOCIADOS A GANADERÍA ECOLÓGICA	47,38		47,36	0,00	47,36	4.668,75	4.668,75	4.668,75	4.668,75
TOTAL		47,38	47,36	47,36		47,36	4.668,75	4.668,75	4.668,75	4.668,75

APLICACIÓN DE REDUCCIONES Y PENALIZACIONES

GRUPO DE PAGO	Importe Calculado	Importe prerreduc.	Criterios de subvencionabilidad y compromisos	Presentación tardía	Omisión declaración	Condicionidad	IMPORTE (Euros) RESUELTO
PASTOS ASOCIADOS A GANADERÍA	4.668,75	4.668,75	0,00	0,00	0,00	0,00	4.668,75
TOTAL	4.668,75	4.668,75					4.668,75

RESUMEN DE PAGOS**IMPORTE (Euros)**

	RESUELTO	FEADER	MAPA	CAPADR
PASTOS ASOCIADOS A GANADERÍA ECOLÓGICA - Pago realizado	4.668,75 €	3.968,44 €	458,00 €	242,31 €

RECINTOS RESUELTOS

REE.	REFERENCIA SIGPAC	CULTIVO DESCRIPCIÓN CULTIVO	S/R G.PAGO	PEND. MEDIA (%)	SUP. DEC. ADMISIBLE (ha)	SUP. COMPROM. (ha)	SUP. AJUSTADA COMPROM. (1) (ha)	SUP. CONV. SIGPAC (ha)	SUP. CERTIF. (ha)	SUP. CAMPO (ha)	SUP. CAMPO DETER. CULT. DECLARADO (ha)	SUP. DEC. REDUCIDA (ha)	SUP. RESUELTA (ha)
-1552137	14-003-022-00059-003	62000 PASTOS PERMANENTES DE 5 O MAS AÑOS-SIN VARIEDAD	S 418	8,90	2,59	2,59	2,59		2,59			2,59	2,59
-1552136	14-003-022-00059-001	62000 PASTOS PERMANENTES DE 5 O MAS AÑOS-SIN VARIEDAD	S 418	10,20	0,25	0,25	0,25		0,38			0,25	0,25
5107021	14-003-022-00027-001	62000 PASTOS PERMANENTES DE 5 O MAS AÑOS-SIN VARIEDAD	S 418	14,20	0,11	0,11	0,11		0,11			0,11	0,11
5107025	14-003-022-00027-004	63000 PASTOS DE MENOS DE 5 AÑOS-SIN VARIEDAD	S 418	9,20	6,67	6,67	6,67		6,67			6,67	6,67
5107029	14-003-022-00008-002	62000 PASTOS PERMANENTES DE 5 O MAS AÑOS-SIN VARIEDAD	S 418	9,30	27,81	27,81	27,81		27,81			27,81	27,81
5107030	14-003-022-00008-008	62000 PASTOS PERMANENTES DE 5 O MAS AÑOS-SIN VARIEDAD	S 418	7,70	6,66	6,66	6,66		6,66			6,66	6,66
5107033	14-003-022-00008-019	63000 PASTOS DE MENOS DE 5 AÑOS-SIN VARIEDAD	S 418	7,80	2,10	2,10	2,10		2,10			2,10	2,10
5107035	14-003-022-00008-024	63000 PASTOS DE MENOS DE 5 AÑOS-SIN VARIEDAD	S 418	10,00	0,84	0,84	0,84		0,84			0,84	0,84
5107036	14-003-022-00008-022	62000 PASTOS PERMANENTES DE 5 O MAS AÑOS-SIN VARIEDAD	S 418	6,80	0,35	0,33	0,33		0,54			0,33	0,33

INCIDENCIAS**INCIDENCIA DESCRIPCIÓN**

- 4272 Verifica que las líneas de declaración de las Solicitudes Únicas no tienen solapes con la capa de Retroactividad Gráfica (ambas de la misma campaña) a nivel de expediente/línea de declaración gráfica de la solicitud.
Ref:5107036 Recinto:14-003-022-00008-00022 Cultivo: - Agregado de la referencia del recinto.:0 Zona de la referencia del recinto.:0 Superficie solapada.:0,02 Id. Incid.:100997872
- 100407 Explotación solicitada no forma parte de ningún organismo de control autorizado para la producción ecológica en Andalucía o fecha de inscripción posterior al plazo establecido (Anexo I. Criterios de Subvencionabilidad. Orden 28 de marzo de 2023).
Explotación:ES140030000559 Especie:PORCINO

(1) Superficie declarada admisible ajustada con la superficie comprometida.
(2) Factor de penalización valorando el alcance para el tipo de compromiso.

Puede verificar la integridad de una copia de este documento mediante la lectura del código QR adjunto o mediante el acceso a la dirección <https://ws050.juntadeandalucia.es/verificarFirma> indicando el código de VERIFICACIÓN

FIRMADO POR

RAQUEL MARIA ESPIN CRESPO

17/12/2024

VERIFICACIÓN

Pk2jm6UYDU9J72AMTZUYRN3GET48NG

PÁG. 3485/9349



**Datos considerados para el Cálculo de la Carga Ganadera mínima y máxima del expediente**

Explotación	Especie	Inscrito en Sipea y Admisible	Ugm Calculada para CG Mínima	Ugm Calculada para CG Máxima
ES140030000559	OVINA	SI	29,72	29,72
ES140030000559	PORCINO	NO	0,00	13,97
			29,72	43,69

Superficie determinada para Cálculo Carga Ganadera Mínima: 47,36 ha

Superficie determinada para Cálculo Carga Ganadera Máxima: 67,08 ha

Carga Ganadera Mínima Expediente: 0,63 ugm/ha

Carga Ganadera Máxima Expediente: 0,65 ugm/ha

Recintos Determinados para el Cálculo de Garga Ganadera Mínima

REF.	REFERENCIA SIGPAC	CULTIVO	DESCRIPCIÓN CULTIVO	S/R	SUP. RESUELTA (ha)
-1552137	14-003-022-00059-00003	62000	PASTOS PERMANENTES DE 5 O MAS AÑOS-SIN VARIEDAD	S	2,59
-1552136	14-003-022-00059-00001	62000	PASTOS PERMANENTES DE 5 O MAS AÑOS-SIN VARIEDAD	S	0,25
5107021	14-003-022-00027-00001	62000	PASTOS PERMANENTES DE 5 O MAS AÑOS-SIN VARIEDAD	S	0,11
5107025	14-003-022-00027-00004	63000	PASTOS DE MENOS DE 5 AÑOS-SIN VARIEDAD	S	6,67
5107029	14-003-022-00008-00002	62000	PASTOS PERMANENTES DE 5 O MAS AÑOS-SIN VARIEDAD	S	27,81
5107030	14-003-022-00008-00008	62000	PASTOS PERMANENTES DE 5 O MAS AÑOS-SIN VARIEDAD	S	6,66
5107033	14-003-022-00008-00019	63000	PASTOS DE MENOS DE 5 AÑOS-SIN VARIEDAD	S	2,10
5107035	14-003-022-00008-00024	63000	PASTOS DE MENOS DE 5 AÑOS-SIN VARIEDAD	S	0,84
5107036	14-003-022-00008-00022	62000	PASTOS PERMANENTES DE 5 O MAS AÑOS-SIN VARIEDAD	S	0,33

Recintos Determinados para el Cálculo de Garga Ganadera Máxima

REF.	REFERENCIA SIGPAC	CULTIVO	DESCRIPCIÓN CULTIVO	S/R	SUP. RESUELTA (ha)
-1552137	14-003-022-00059-00003	62000	PASTOS PERMANENTES DE 5 O MAS AÑOS-SIN VARIEDAD	S	2,59
-1552136	14-003-022-00059-00001	62000	PASTOS PERMANENTES DE 5 O MAS AÑOS-SIN VARIEDAD	S	0,25
-1002736	14-003-025-00055-00004	63000	PASTOS DE MENOS DE 5 AÑOS-SIN VARIEDAD	S	0,10
5107009	14-003-025-00041-00003	62000	PASTOS PERMANENTES DE 5 O MAS AÑOS-SIN VARIEDAD	S	6,28
5107011	14-003-022-00034-00001	62000	PASTOS PERMANENTES DE 5 O MAS AÑOS-SIN VARIEDAD	S	11,08
5107012	14-003-022-00034-00002	62000	PASTOS PERMANENTES DE 5 O MAS AÑOS-SIN VARIEDAD	S	0,15
5107014	14-003-025-00055-00001	63000	PASTOS DE MENOS DE 5 AÑOS-SIN VARIEDAD	S	0,23
5107021	14-003-022-00027-00001	62000	PASTOS PERMANENTES DE 5 O MAS AÑOS-SIN VARIEDAD	S	0,11
5107025	14-003-022-00027-00004	63000	PASTOS DE MENOS DE 5 AÑOS-SIN VARIEDAD	S	6,67
5107029	14-003-022-00008-00002	62000	PASTOS PERMANENTES DE 5 O MAS AÑOS-SIN VARIEDAD	S	27,81
5107030	14-003-022-00008-00008	62000	PASTOS PERMANENTES DE 5 O MAS AÑOS-SIN VARIEDAD	S	6,66
5107033	14-003-022-00008-00019	63000	PASTOS DE MENOS DE 5 AÑOS-SIN VARIEDAD	S	2,10
5107035	14-003-022-00008-00024	63000	PASTOS DE MENOS DE 5 AÑOS-SIN VARIEDAD	S	0,84
5107036	14-003-022-00008-00022	62000	PASTOS PERMANENTES DE 5 O MAS AÑOS-SIN VARIEDAD	S	0,33
1700000005232003	14-003-029-00008-00002	62000	PASTOS PERMANENTES DE 5 O MAS AÑOS-SIN VARIEDAD	S	0,02
1700000005232004	14-003-029-00008-00020	62000	PASTOS PERMANENTES DE 5 O MAS AÑOS-SIN VARIEDAD	S	0,06
1700000005232005	14-003-029-00008-00007	62000	PASTOS PERMANENTES DE 5 O MAS AÑOS-SIN VARIEDAD	S	1,67
1700000005232010	14-003-029-00008-00021	62000	PASTOS PERMANENTES DE 5 O MAS AÑOS-SIN VARIEDAD	S	0,01
1700000005232011	14-003-029-00008-00012	62000	PASTOS PERMANENTES DE 5 O MAS AÑOS-SIN VARIEDAD	S	0,12

(1) Superficie declarada admisible ajustada con la superficie comprometida.
(2) Factor de penalización valorando el alcance para el tipo de compromiso.Puede verificar la integridad de una copia de este documento mediante la lectura del código QR adjunto o mediante el acceso a la dirección <https://ws050.juntadeandalucia.es/verificarFirma> indicando el código de VERIFICACIÓN

FIRMADO POR

RAQUEL MARIA ESPIN CRESPO

17/12/2024

VERIFICACIÓN

Pk2jm6UYDU9J72AMTZUYRN3GET48NG

PÁG. 3486/9349





Datos considerados para el Cálculo de la Carga Ganadera mínima y máxima del expediente

Incidencias de carga ganadera

INCIDENCIA DESCRIPCIÓN

4272	Verifica que las líneas de declaración de las Solicitudes Únicas no tienen solapes con la capa de Retroactividad Gráfica (ambas de la misma campaña) a nivel de expediente/línea de declaración gráfica de la solicitud. Ref:5107036 Recinto:14-003-022-00008-00022 Cultivo: - Agregado de la referencia del recinto.:0 Zona de la referencia del recinto.:0 Superficie solapada.:0,02 Id. Incid.:5080579
100407	Explotación solicitada no forma parte de ningún organismo de control autorizado para la producción ecológica en Andalucía o fecha de inscripción posterior al plazo establecido (Anexo I. Criterios de Subvencionabilidad. Orden 28 de marzo de 2023). Explotación:ES140030000559 Especie:PORCINO

(1) Superficie declarada admisible ajustada con la superficie comprometida.
(2) Factor de penalización valorando el alcance para el tipo de compromiso.

Puede verificar la integridad de una copia de este documento mediante la lectura del código QR adjunto o mediante el acceso a la dirección https://ws050.juntadeandalucia.es/verificarFirma indicando el código de VERIFICACIÓN			
FIRMADO POR	RAQUEL MARIA ESPIN CRESPO	17/12/2024	
VERIFICACIÓN	Pk2jm6UYDU9J72AMTZUYRN3GET48NG	PÁG. 3487/9349	

**APELLIDOS Y NOMBRE / RAZÓN SOCIAL**

RODRIGUEZ TORRICO JUAN ANTONIO

NIF

***5481*

EXPEDIENTE

1249767

ANUALIDAD DE PAGO

1ª

IMPORTES POR ANUALIDAD

	2023	2024	2025	2026	2027
IMPORTE MÁXIMO SUBVENCIONABLE	1.178,02 €	1.178,02 €	1.178,02 €	981,68 €	981,68 €
IMPORTE MEDIO DE TRANSFERENCIA (€/ha)	297,48 €	297,48 €	297,48 €	247,90 €	247,90 €

RESUMEN DE UNIDADES

Cód	GRUPO DE PAGO	Sup. Dec. Admisible (ha)	Sup. Comprometida (ha)	Sup. ajustada compromiso (1) (ha)	% sobredec.	Sup. Resuelta (ha)	Importe Declarado	Importe Topado	Importe Resuelto	Importe tras sobredec.
419	OLIVAR	3,96		3,96	0,00	3,96	1.178,02	1.178,02	1.178,02	1.178,02
TOTAL		3,96	3,96	3,96		3,96	1.178,02	1.178,02	1.178,02	1.178,02

APLICACIÓN DE REDUCCIONES Y PENALIZACIONES

GRUPO DE PAGO	Importe Calculado	Importe prereduc.	Criterios de subvencionabilidad y compromisos	Presentación tardía	Omisión declaración	Condicionalidad	IMPORTE (Euros) RESUELTO
OLIVAR	1.178,02	1.178,02	0,00	0,00	0,00	0,00	1.178,02
TOTAL	1.178,02	1.178,02					1.178,02

RESUMEN DE PAGOS**IMPORTE (Euros)**

	RESUELTO	FEADER	MAPA	CAPADR
OLIVAR - Pago realizado	1.178,02 €	1.001,32 €	115,56 €	61,14 €

RECINTOS RESUELTOS

REF.	REFERENCIA SIGPAC	CULTIVO	DESCRIPCIÓN CULTIVO	S/R	G.PAGO	PEND. MEDIA (%)	SUP. DEC. ADMISIBLE (ha)	SUP. COMPROM. (ha)	SUP. AJUSTADA COMPR.(1) (ha)	SUP. CONY. SIGPAC (ha)	SUP. CERTIE (ha)	SUP. CAMPO (ha)	SUP. CAMPO DETER. CULT. DECLARADO (ha)	SUP. DEC. REDUCIDA (ha)	SUP. RESUELTA (ha)
-753909	14-047-001-00074-001	101010	OLIVAR-PICUAL	S	419	34,30	1,87	1,87	1,87		1,87			1,87	1,87
-753905	14-047-001-00074-001	101010	OLIVAR-PICUAL	S	419	34,30	2,09	2,09	2,09		2,09			2,09	2,09

(1) Superficie declarada admisible ajustada con la superficie comprometida.
(2) Factor de penalización valorando el alcance para el tipo de compromiso.Puede verificar la integridad de una copia de este documento mediante la lectura del código QR adjunto o mediante el acceso a la dirección <https://ws050.juntadeandalucia.es/verificarFirma> indicando el código de VERIFICACIÓN

FIRMADO POR

RAQUEL MARIA ESPIN CRESPO

17/12/2024

VERIFICACIÓN

Pk2jm6UYDU9J72AMTZUYRN3GET48NG

PÁG. 3488/9349



**APELLIDOS Y NOMBRE / RAZÓN SOCIAL**

RODRIGUEZ TRUJILLO MANUEL

NIF

***0313*

EXPEDIENTE

1040252

ANUALIDAD DE PAGO

1ª

IMPORTES POR ANUALIDAD

	2023	2024	2025	2026	2027
IMPORTE MÁXIMO SUBVENCIONABLE	3.361,52 €	3.361,52 €	3.361,52 €	2.801,27 €	2.801,27 €
IMPORTE MEDIO DE TRANSFERENCIA (€/ha)	297,48 €	297,48 €	297,48 €	247,90 €	247,90 €

RESUMEN DE UNIDADES

Cód	GRUPO DE PAGO	Sup. Dec. Admisible (ha)	Sup. Comprometida (ha)	Sup. ajustada compromiso (1) (ha)	% sobredec.	Sup. Resuelta (ha)	Importe Declarado	Importe Topado	Importe Resuelto	Importe tras sobredec.
419	OLIVAR	11,30		11,30	0,00	11,30	3.361,52	3.361,52	3.361,52	3.361,52
TOTAL		11,30	11,30	11,30		11,30	3.361,52	3.361,52	3.361,52	3.361,52

APLICACIÓN DE REDUCCIONES Y PENALIZACIONES

GRUPO DE PAGO	Importe Calculado	Importe prereduc.	Criterios de subvencionabilidad y compromisos	Presentación tardía	Omisión declaración	Condicionalidad	IMPORTE (Euros) RESUELTO
OLIVAR	3.361,52		0,00	0,00	0,00	0,00	3.361,52
TOTAL	3.361,52	3.361,52					3.361,52

RESUMEN DE PAGOS**IMPORTE (Euros)**

	RESUELTO	FEADER	MAPA	CAPADR
OLIVAR - Pago realizado	3.361,52 €	2.857,29 €	329,77 €	174,46 €

RECINTOS RESUELTOS

REF.	REFERENCIA SIGPAC	CULTIVO DESCRIPCIÓN CULTIVO	S/R G.PAGO	PEND. MEDIA (%)	SUP. DEC. ADMISIBLE (ha)	SUP. COMPROM. (ha)	SUP. AJUSTADA COMPR.(1) (ha)	SUP. CONY. SIGPAC (ha)	SUP. CERTIE (ha)	SUP. CAMPO (ha)	SUP. CAMPO DETER. CULT. DECLARADO (ha)	SUP. DEC. REDUCIDA (ha)	SUP. RESUELTA (ha)
-1328649	14-058-002-00987-002	101138 OLIVAR-HOJIBLANCA	S 419	27,40	0,76	0,76	0,76	0,76	0,76			0,76	0,76
-1328648	14-058-002-00986-001	101138 OLIVAR-HOJIBLANCA	S 419	48,80	0,81	0,81	0,81	0,81	0,81			0,81	0,81
-1328647	14-058-002-00985-001	101138 OLIVAR-HOJIBLANCA	S 419	48,30	0,08	0,08	0,08	0,08	0,08			0,08	0,08
-1328646	14-058-002-00985-001	101138 OLIVAR-HOJIBLANCA	S 419	48,30	0,01	0,01	0,01	0,01	0,01			0,01	0,01
-1328645	14-058-002-00815-003	101138 OLIVAR-HOJIBLANCA	S 419	56,50	0,01	0,01	0,01	0,01	0,22			0,01	0,01
-1328643	14-058-002-00510-011	101138 OLIVAR-HOJIBLANCA	S 419	61,90	0,01	0,01	0,01	0,01	0,01			0,01	0,01
-1328642	14-058-002-00510-009	101138 OLIVAR-HOJIBLANCA	S 419	49,80	0,01	0,01	0,01	0,01	0,01			0,01	0,01
-1328641	14-058-002-00505-003	101138 OLIVAR-HOJIBLANCA	S 419	43,90	0,58	0,58	0,58	0,58	0,58			0,58	0,58
-1328640	14-058-002-00501-001	101138 OLIVAR-HOJIBLANCA	S 419	41,80	0,93	0,93	0,93	0,93	0,93			0,93	0,93
1700000006355130	14-058-002-00500-002	101138 OLIVAR-HOJIBLANCA	S 419	49,30	0,19	0,19	0,19	0,19	0,19			0,19	0,19
1700000006355134	14-058-004-00082-023	101138 OLIVAR-HOJIBLANCA	S 419	19,00	1,07	1,07	1,07	1,07	1,07			1,07	1,07
1700000006355156	14-058-004-00090-002	101138 OLIVAR-HOJIBLANCA	S 419	28,40	0,05	0,05	0,05	0,05	0,05			0,05	0,05
1700000006355161	14-058-004-00082-003	101138 OLIVAR-HOJIBLANCA	S 419	30,10	5,42	5,42	5,42	5,42	5,42			5,42	5,42
1700000006355162	14-058-004-00092-003	101138 OLIVAR-HOJIBLANCA	S 419	30,80	0,07	0,07	0,07	0,07	0,07			0,07	0,07
1700000006355179	14-058-002-00511-003	101138 OLIVAR-HOJIBLANCA	S 419	48,10	0,71	0,71	0,71	0,71	0,71			0,71	0,71
1700000006355186	14-058-004-00082-021	101138 OLIVAR-HOJIBLANCA	S 419	51,80	0,59	0,59	0,59	0,59	0,59			0,59	0,59

(1) Superficie declarada admisible ajustada con la superficie comprometida.
(2) Factor de penalización valorando el alcance para el tipo de compromiso.Puede verificar la integridad de una copia de este documento mediante la lectura del código QR adjunto o mediante el acceso a la dirección <https://ws050.juntadeandalucia.es/verificarFirma> indicando el código de VERIFICACIÓN

FIRMADO POR

RAQUEL MARIA ESPIN CRESPO

17/12/2024

VERIFICACIÓN

Pk2jm6UYDU9J72AMTZUYRN3GET48NG

PÁG. 3489/9349



**APELLIDOS Y NOMBRE / RAZÓN SOCIAL**

RODRIGUEZ TRUJILLO MARIA JOSE

NIF
***0312*EXPEDIENTE
1062841**ANUALIDAD DE PAGO**

1ª

IMPORTE POR ANUALIDAD

	2023	2024	2025	2026	2027
IMPORTE MÁXIMO SUBVENCIONABLE	3.733,37 €	3.733,37 €	3.733,37 €	3.111,15 €	3.111,15 €
IMPORTE MEDIO DE TRANSFERENCIA (€/ha)	297,48 €	297,48 €	297,48 €	247,90 €	247,90 €

RESUMEN DE UNIDADES

Cód	GRUPO DE PAGO	Sup. Dec. Admisible (ha)	Sup. Comprometida (ha)	Sup. ajustada compromiso (1) (ha)	% sobredec.	Sup. Resuelta (ha)	Importe Declarado	Importe Topado	Importe Resuelto	Importe tras sobredec.
419	OLIVAR	12,55		12,55	0,00	12,55	3.733,37	3.733,37	3.733,37	3.733,37
TOTAL		12,55	12,55	12,55		12,55	3.733,37	3.733,37	3.733,37	3.733,37

APLICACIÓN DE REDUCCIONES Y PENALIZACIONES

GRUPO DE PAGO	Importe Calculado	Importe prereduc.	Criterios de subvencionabilidad y compromisos	Presentación tardía	Omisión declaración	Condicionalidad	IMPORTE (Euros) RESUELTO
OLIVAR	3.733,37		0,00	0,00	0,00	0,00	3.733,37
TOTAL	3.733,37	3.733,37					3.733,37

RESUMEN DE PAGOS**IMPORTE (Euros)**

	RESUELTO	FEADER	MAPA	CAPADR
OLIVAR - Pago realizado	3.733,37 €	3.173,36 €	366,24 €	193,77 €

RECINTOS RESUELTOS

REF.	REFERENCIA SIGPAC	CULTIVO DESCRIPCIÓN CULTIVO	S/R G.PAGO	PEND. MEDIA (%)	SUP. DEC. ADMISIBLE (ha)	SUP. COMPROM. (ha)	SUP. AJUSTADA COMPROM. (1) (ha)	SUP. CONY. SIGPAC (ha)	SUP. CERTIE (ha)	SUP. CAMPO (ha)	SUP. CAMPO DETER. CULT. DECLARADO (ha)	SUP. DEC. REDUCIDA (ha)	SUP. RESUELTA (ha)
-1324340	14-058-007-00157-001	101138 OLIVAR-HOJIBLANCA	S 419	24,60	0,05	0,05	0,05		0,05			0,05	0,05
-1324339	14-058-007-00148-004	101138 OLIVAR-HOJIBLANCA	S 419	27,30	0,01	0,01	0,01		0,01			0,01	0,01
170000006355141	14-058-007-00146-003	101138 OLIVAR-HOJIBLANCA	S 419	13,60	0,06	0,06	0,06		0,06			0,06	0,06
170000006355142	14-058-007-00161-001	101138 OLIVAR-HOJIBLANCA	S 419	23,90	0,01	0,01	0,01		0,01			0,01	0,01
170000006355143	14-058-007-00162-002	101138 OLIVAR-HOJIBLANCA	S 419	26,20	3,75	3,75	3,75		3,75			3,75	3,75
170000006355144	14-058-007-00148-004	101138 OLIVAR-HOJIBLANCA	S 419	27,30	0,01	0,01	0,01		0,01			0,01	0,01
170000006355145	14-058-007-00157-001	101138 OLIVAR-HOJIBLANCA	S 419	24,60	8,46	8,46	8,46		8,46			8,46	8,46
170000006355146	14-058-007-00158-003	101138 OLIVAR-HOJIBLANCA	S 419	18,70	0,20	0,20	0,20		0,20			0,20	0,20

(1) Superficie declarada admisible ajustada con la superficie comprometida.
(2) Factor de penalización valorando el alcance para el tipo de compromiso.Puede verificar la integridad de una copia de este documento mediante la lectura del código QR adjunto o mediante el acceso a la dirección <https://ws050.juntadeandalucia.es/verificarFirma> indicando el código de VERIFICACIÓN

FIRMADO POR

RAQUEL MARIA ESPIN CRESPO

17/12/2024

VERIFICACIÓN

Pk2jm6UYDU9J72AMTZUYRN3GET48NG

PÁG. 3490/9349



**APELLIDOS Y NOMBRE / RAZÓN SOCIAL**

ROJANO AGUILERA GUADALUPE MARIA

NIF

***8410*

EXPEDIENTE

1004187

ANUALIDAD DE PAGO

1ª

IMPORTES POR ANUALIDAD

	2023	2024	2025	2026	2027
IMPORTE MÁXIMO SUBVENCIONABLE	672,30 €	672,30 €	672,30 €	560,25 €	560,25 €
IMPORTE MEDIO DE TRANSFERENCIA (€/ha)	297,48 €	297,48 €	297,48 €	247,90 €	247,90 €

RESUMEN DE UNIDADES

Cód	GRUPO DE PAGO	Sup. Dec. Admisible (ha)	Sup. Comprometida (ha)	Sup. ajustada compromiso (1) (ha)	% sobredec.	Sup. Resuelta (ha)	Importe Declarado	Importe Topado	Importe Resuelto	Importe tras sobredec.
419	OLIVAR	2,26		2,26	0,00	2,26	672,30	672,30	672,30	672,30
TOTAL		2,26	2,26	2,26		2,26	672,30	672,30	672,30	672,30

APLICACIÓN DE REDUCCIONES Y PENALIZACIONES

GRUPO DE PAGO	Importe Calculado	Importe prereduc.	Criterios de subvencionabilidad y compromisos	Presentación tardía	Omisión declaración	Condicionalidad	IMPORTE (Euros) RESUELTO
OLIVAR	672,30	672,30	0,00	0,00	0,00	0,00	672,30
TOTAL	672,30	672,30					672,30

RESUMEN DE PAGOS**IMPORTE (Euros)**

	RESUELTO	FEADER	MAPA	CAPADR
OLIVAR - Pago realizado	672,30 €	571,46 €	65,95 €	34,89 €

RECINTOS RESUELTOS

REF.	REFERENCIA SIGPAC	CULTIVO	DESCRIPCIÓN CULTIVO	S/R G.PAGO	PEND. MEDIA (%)	SUP. DEC. ADMISIBLE (ha)	SUP. COMPROM. (ha)	SUP. AJUSTADA COMPR.(1) (ha)	SUP. CONY. SIGPAC (ha)	SUP. CERTIE (ha)	SUP. CAMPO (ha)	SUP. CAMPO DETER. CULT. DECLARADO (ha)	SUP. DEC. REDUCIDA (ha)	SUP. RESUELTA (ha)
1700000002940619	14-007-047-00031-002	101138	OLIVAR-HOJIBLANCA	S	419	13,20	0,20	0,20	0,20	0,20			0,20	0,20
1700000002940620	14-007-047-00032-001	101138	OLIVAR-HOJIBLANCA	S	419	12,80	0,49	0,49	0,49	0,49			0,49	0,49
1700000002940621	14-007-061-00042-001	101010	OLIVAR-PICUAL	S	419	15,60	0,31	0,31	0,31	0,31			0,31	0,31
1700000002940622	14-007-047-00045-001	101010	OLIVAR-PICUAL	S	419	10,20	1,26	1,26	1,26	1,26			1,26	1,26

(1) Superficie declarada admisible ajustada con la superficie comprometida.
(2) Factor de penalización valorando el alcance para el tipo de compromiso.Puede verificar la integridad de una copia de este documento mediante la lectura del código QR adjunto o mediante el acceso a la dirección <https://ws050.juntadeandalucia.es/verificarFirma> indicando el código de VERIFICACIÓN

FIRMADO POR

RAQUEL MARIA ESPIN CRESPO

17/12/2024

VERIFICACIÓN

Pk2jm6UYDU9J72AMTZUYRN3GET48NG

PÁG. 3491/9349



**APELLIDOS Y NOMBRE / RAZÓN SOCIAL**

ROJANO AGUILERA JOSE MIGUEL

NIF

***6407*

EXPEDIENTE

1003131

ANUALIDAD DE PAGO

1ª

IMPORTES POR ANUALIDAD

	2023	2024	2025	2026	2027
IMPORTE MÁXIMO SUBVENCIONABLE	553,31 €	553,31 €	553,31 €	461,09 €	461,09 €
IMPORTE MEDIO DE TRANSFERENCIA (€/ha)	297,48 €	297,48 €	297,48 €	247,90 €	247,90 €

RESUMEN DE UNIDADES

Cód	GRUPO DE PAGO	Sup. Dec. Admisible (ha)	Sup. Comprometida (ha)	Sup. ajustada compromiso (1) (ha)	% sobredec.	Sup. Resuelta (ha)	Importe Declarado	Importe Topado	Importe Resuelto	Importe tras sobredec.
419	OLIVAR	1,86		1,86	0,00	1,86	553,31	553,31	553,31	553,31
TOTAL		1,86	1,86	1,86		1,86	553,31	553,31	553,31	553,31

APLICACIÓN DE REDUCCIONES Y PENALIZACIONES

GRUPO DE PAGO	Importe Calculado	Importe prereduc.	Criterios de subvencionabilidad y compromisos	Presentación tardía	Omisión declaración	Condicionalidad	IMPORTE (Euros) RESUELTO
OLIVAR	553,31	553,31	0,00	0,00	0,00	0,00	553,31
TOTAL	553,31	553,31					553,31

RESUMEN DE PAGOS**IMPORTE (Euros)**

	RESUELTO	FEADER	MAPA	CAPADR
OLIVAR - Pago realizado	553,31 €	470,31 €	54,28 €	28,72 €

RECINTOS RESUELTOS

REF.	REFERENCIA SIGPAC	CULTIVO	DESCRIPCIÓN CULTIVO	S/R G.PAGO	PEND. MEDIA (%)	SUP. DEC. ADMISIBLE (ha)	SUP. COMPROM. (ha)	SUP. AJUSTADA COMPR.(1) (ha)	SUP. CONY. SIGPAC (ha)	SUP. CERTIE (ha)	SUP. CAMPO (ha)	SUP. CAMPO DETER. CULT. DECLARADO (ha)	SUP. DEC. REDUCIDA (ha)	SUP. RESUELTA (ha)
1700000002946113	14-007-046-00066-001	101010	OLIVAR-PICUAL	S	419	11,50	0,01	0,01	0,01	0,01			0,01	0,01
1700000002946114	14-007-046-00068-001	101010	OLIVAR-PICUAL	S	419	14,00	1,85	1,85	1,85	1,85			1,85	1,85

INCIDENCIAS**INCIDENCIA DESCRIPCIÓN**

100421 Recinto declarado por error para una operación de la 6503, que se ha corregido de oficio marcando la operación correcta, de acuerdo con la fecha de inscripción del recinto en la producción ecológica.
 Ref:1700000002946114 Recinto:14-007-046-00068-00001 Cultivo:101010 OLIVAR-PICUAL Secano

(1) Superficie declarada admisible ajustada con la superficie comprometida.
 (2) Factor de penalización valorando el alcance para el tipo de compromiso.

Puede verificar la integridad de una copia de este documento mediante la lectura del código QR adjunto o mediante el acceso a la dirección <https://ws050.juntadeandalucia.es/verificarFirma> indicando el código de VERIFICACIÓN

FIRMADO POR

RAQUEL MARIA ESPIN CRESPO

17/12/2024

VERIFICACIÓN

Pk2jm6UYDU9J72AMTZUYRN3GET48NG

PÁG. 3492/9349



**APELLIDOS Y NOMBRE / RAZÓN SOCIAL**

ROJANO GARCIA DIEGO

NIF
****7730*EXPEDIENTE
1215542**ANUALIDAD DE PAGO**

1ª

IMPORTES POR ANUALIDAD

	2023	2024	2025	2026	2027
IMPORTE MÁXIMO SUBVENCIONABLE	2.248,95 €	2.248,95 €	2.248,95 €	1.874,12 €	1.874,12 €
IMPORTE MEDIO DE TRANSFERENCIA (€/ha)	297,48 €	297,48 €	297,48 €	247,90 €	247,90 €

RESUMEN DE UNIDADES

Cód	GRUPO DE PAGO	Sup. Dec. Admisible (ha)	Sup. Comprometida (ha)	Sup. ajustada compromiso (1) (ha)	% sobredec.	Sup. Resuelta (ha)	Importe Declarado	Importe Topado	Importe Resuelto	Importe tras sobredec.
419	OLIVAR	7,56		7,56	0,00	7,56	2.248,95	2.248,95	2.248,95	2.248,95
TOTAL		7,56	7,56	7,56		7,56	2.248,95	2.248,95	2.248,95	2.248,95

APLICACIÓN DE REDUCCIONES Y PENALIZACIONES

GRUPO DE PAGO	Importe Calculado	Importe prereduc.	Criterios de subvencionabilidad y compromisos	Presentación tardía	Omisión declaración	Condicionalidad	IMPORTE (Euros) RESUELTO
OLIVAR	2.248,95	2.248,95	0,00	0,00	0,00	0,00	2.248,95
TOTAL	2.248,95	2.248,95					2.248,95

RESUMEN DE PAGOS**IMPORTE (Euros)**

	RESUELTO	FEADER	MAPA	CAPADR
OLIVAR - Pago realizado	2.248,95 €	1.911,61 €	220,62 €	116,72 €

RECINTOS RESUELTOS

REF.	REFERENCIA SIGPAC	CULTIVO	DESCRIPCIÓN CULTIVO	S/R	G.PAGO	PEND. MEDIA (%)	SUP. DEC. ADMISIBLE (ha)	SUP. COMPROM. (ha)	SUP. AJUSTADA COMPR.(1) (ha)	SUP. CONY. SIGPAC (ha)	SUP. CERTIE (ha)	SUP. CAMPO (ha)	SUP. CAMPO DETER. CULT. DECLARADO (ha)	SUP. DEC. REDUCIDA (ha)	SUP. RESUELTA (ha)
-1289812	14-900-059-00122-001	101010	OLIVAR-PICUAL	S	419	12,40	7,56	7,56	7,56		7,56			7,56	7,56

(1) Superficie declarada admisible ajustada con la superficie comprometida.
 (2) Factor de penalización valorando el alcance para el tipo de compromiso.

Puede verificar la integridad de una copia de este documento mediante la lectura del código QR adjunto o mediante el acceso a la dirección <https://ws050.juntadeandalucia.es/verificarFirma> indicando el código de VERIFICACIÓN

FIRMADO POR

RAQUEL MARIA ESPIN CRESPO

17/12/2024

VERIFICACIÓN

Pk2jm6UYDU9J72AMTZUYRN3GET48NG

PÁG. 3493/9349



**APELLIDOS Y NOMBRE / RAZÓN SOCIAL**

ROJANO PASTOR JUAN MARIA

NIF

***9641*

EXPEDIENTE

1140496

ANUALIDAD DE PAGO

1ª

IMPORTE POR ANUALIDAD

	2023	2024	2025	2026	2027
IMPORTE MÁXIMO SUBVENCIONABLE	9.462,84 €	9.462,84 €	9.462,84 €	7.885,70 €	7.885,70 €
IMPORTE MEDIO DE TRANSFERENCIA (€/ha)	297,48 €	297,48 €	297,48 €	247,90 €	247,90 €

RESUMEN DE UNIDADES

Cód	GRUPO DE PAGO	Sup. Dec. Admisible (ha)	Sup. Comprometida (ha)	Sup. ajustada compromiso (1) (ha)	% sobredec.	Sup. Resuelta (ha)	Importe Declarado	Importe Topado	Importe Resuelto	Importe tras sobredec.
419	OLIVAR	31,81		31,81	0,00	31,81	9.462,84	9.462,84	9.462,84	9.462,84
TOTAL		31,81	31,81	31,81		31,81	9.462,84	9.462,84	9.462,84	9.462,84

APLICACIÓN DE REDUCCIONES Y PENALIZACIONES

GRUPO DE PAGO	Importe Calculado	Importe prerreduc.	Criterios de subvencionabilidad y compromisos	Presentación tardía	Omisión declaración	Condicionalidad	IMPORTE (Euros) RESUELTO
OLIVAR	9.462,84	9.462,84	0,00	0,00	0,00	0,00	9.462,84
TOTAL	9.462,84	9.462,84					9.462,84

RESUMEN DE PAGOS**IMPORTE (Euros)**

	RESUELTO	FEADER	MAPA	CAPADR
OLIVAR - Pago realizado	9.462,84 €	8.043,41 €	928,30 €	491,13 €

RECINTOS RESUELTOS

REF.	REFERENCIA SIGPAC	CULTIVO DESCRIPCIÓN CULTIVO	S/R G.PAGO	PEND. MEDIA (%)	SUP. DEC. ADMISIBLE (ha)	SUP. COMPROM. (ha)	SUP. AJUSTADA COMPR.(1) (ha)	SUP. CONY. SIGPAC (ha)	SUP. CERTIE (ha)	SUP. CAMPO (ha)	SUP. CAMPO DETER. CULT. DECLARADO (ha)	SUP. DEC. REDUCIDA (ha)	SUP. RESUELTA (ha)
-746737	14-002-045-00012-001	101138 OLIVAR-HOJIBLANCA	S 419	19,10	0,09	0,09	0,09		0,09			0,09	0,09
-746733	14-002-043-00016-002	101138 OLIVAR-HOJIBLANCA	S 419	19,30	0,29	0,29	0,29		0,29			0,29	0,29
-746727	14-002-043-00018-013	101138 OLIVAR-HOJIBLANCA	S 419	26,20	0,70	0,70	0,70		0,70			0,70	0,70
-746726	14-002-043-00018-011	101138 OLIVAR-HOJIBLANCA	S 419	33,20	3,12	3,12	3,12		3,12			3,12	3,12
-746725	14-002-043-00018-010	101138 OLIVAR-HOJIBLANCA	S 419	16,00	0,02	0,02	0,02		0,02			0,02	0,02
-746724	14-002-043-00018-010	101138 OLIVAR-HOJIBLANCA	S 419	16,00	0,01	0,01	0,01		0,01			0,01	0,01
-746723	14-002-043-00018-008	101138 OLIVAR-HOJIBLANCA	S 419	3,10	0,03	0,03	0,03		0,03			0,03	0,03
-746722	14-002-043-00018-007	101138 OLIVAR-HOJIBLANCA	S 419	10,80	0,03	0,03	0,03		0,03			0,03	0,03
-746721	14-002-043-00018-006	101138 OLIVAR-HOJIBLANCA	S 419	10,90	0,04	0,04	0,04		0,04			0,04	0,04
-746720	14-002-043-00018-005	101138 OLIVAR-HOJIBLANCA	S 419	13,20	0,03	0,03	0,03		0,03			0,03	0,03
-746719	14-002-043-00018-004	101138 OLIVAR-HOJIBLANCA	S 419	18,50	0,04	0,04	0,04		0,04			0,04	0,04
1700000005434684	14-002-043-00017-003	101138 OLIVAR-HOJIBLANCA	S 419	17,20	1,99	1,99	1,99		1,99			1,99	1,99
1700000005434685	14-002-043-00018-003	101138 OLIVAR-HOJIBLANCA	S 419	25,20	25,07	25,07	25,07		25,07			25,07	25,07
1700000005434686	14-002-043-00019-003	101138 OLIVAR-HOJIBLANCA	S 419	40,20	0,23	0,23	0,23		0,23			0,23	0,23
1700000005434688	14-002-043-00019-002	101138 OLIVAR-HOJIBLANCA	S 419	26,50	0,12	0,12	0,12		0,12			0,12	0,12

INCIDENCIAS**INCIDENCIA DESCRIPCIÓN**

75022 No autoriza a que, en caso de la devolución por la entidad financiera (retrocesión bancaria) del pago en la cuenta corriente consignada en la solicitud y que está debidamente registrada en el sistema contable GIRO de la Junta de Andalucía, se proceda al pago en cualquier otra cuenta corriente de la titularidad del solicitante vigente en dicho sistema contable.

(1) Superficie declarada admisible ajustada con la superficie comprometida.
(2) Factor de penalización valorando el alcance para el tipo de compromiso.

Puede verificar la integridad de una copia de este documento mediante la lectura del código QR adjunto o mediante el acceso a la dirección <https://ws050.juntadeandalucia.es/verificarFirma> indicando el código de VERIFICACIÓN

FIRMADO POR

RAQUEL MARIA ESPIN CRESPO

17/12/2024

VERIFICACIÓN

Pk2jm6UYDU9J72AMTZUYRN3GET48NG

PÁG. 3494/9349



**APELLIDOS Y NOMBRE / RAZÓN SOCIAL**

ROJANO PASTOR MARIA JESUS

NIF

****0076*

EXPEDIENTE

1228051

ANUALIDAD DE PAGO

1ª

IMPORTE POR ANUALIDAD

	2023	2024	2025	2026	2027
IMPORTE MÁXIMO SUBVENCIONABLE	10.605,16 €	10.605,16 €	10.605,16 €	8.837,64 €	8.837,64 €
IMPORTE MEDIO DE TRANSFERENCIA (€/ha)	297,48 €	297,48 €	297,48 €	247,90 €	247,90 €

RESUMEN DE UNIDADES

Cód	GRUPO DE PAGO	Sup. Dec. Admisible (ha)	Sup. Comprometida (ha)	Sup. ajustada compromiso (1) (ha)	% sobredec.	Sup. Resuelta (ha)	Importe Declarado	Importe Topado	Importe Resuelto	Importe tras sobredec.
419	OLIVAR	35,65		35,65	0,00	35,65	10.605,16	10.605,16	10.605,16	10.605,16
TOTAL		35,65	35,65	35,65		35,65	10.605,16	10.605,16	10.605,16	10.605,16

APLICACIÓN DE REDUCCIONES Y PENALIZACIONES

GRUPO DE PAGO	Importe Calculado	Importe prereduc.	Criterios de subvencionabilidad y compromisos	Presentación tardía	Omisión declaración	Condicionalidad	IMPORTE (Euros) RESUELTO
OLIVAR	10.605,16	10.605,16	0,00	0,00	0,00	0,00	10.605,16
TOTAL	10.605,16	10.605,16					10.605,16

RESUMEN DE PAGOS**IMPORTE (Euros)**

	RESUELTO	FEADER	MAPA	CAPADR
OLIVAR - Pago realizado	10.605,16 €	9.014,39 €	1.040,37 €	550,40 €

RECINTOS RESUELTOS

REF.	REFERENCIA SIGPAC	CULTIVO DESCRIPCIÓN CULTIVO	S/R G.PAGO	PEND. MEDIA (%)	SUP. DEC. ADMISIBLE (ha)	SUP. COMPROM. (ha)	SUP. AJUSTADA COMPR.(1) (ha)	SUP. CONY. SIGPAC (ha)	SUP. CERTIE (ha)	SUP. CAMPO (ha)	SUP. CAMPO DETER. CULT. DECLARADO (ha)	SUP. DEC. REDUCIDA (ha)	SUP. RESUELTA (ha)
-1258572	14-002-043-09005-003	101138 OLIVAR-HOJIBLANCA	S 419	9,30	0,14	0,14	0,14	0,14	0,14			0,14	0,14
-1258571	14-002-043-00070-001	101138 OLIVAR-HOJIBLANCA	S 419	13,60	0,01	0,01	0,01	0,01	0,01			0,01	0,01
-1258570	14-002-043-00070-001	101138 OLIVAR-HOJIBLANCA	S 419	13,60	0,69	0,69	0,69	0,69	0,69			0,69	0,69
-1258569	14-002-043-00069-001	101138 OLIVAR-HOJIBLANCA	S 419	7,10	0,08	0,08	0,08	0,08	0,08			0,08	0,08
1700000005524096	14-002-042-00001-001	101138 OLIVAR-HOJIBLANCA	S 419	11,80	0,91	0,91	0,91	0,91	0,91			0,91	0,91
1700000005524097	14-002-045-00001-001	101138 OLIVAR-HOJIBLANCA	S 419	12,10	1,31	1,31	1,31	1,31	1,31			1,31	1,31
1700000005524098	14-002-045-09002-002	101138 OLIVAR-HOJIBLANCA	S 419	11,40	0,08	0,08	0,08	0,08	0,08			0,08	0,08
1700000005524099	14-002-045-09002-003	101138 OLIVAR-HOJIBLANCA	S 419	13,80	0,03	0,03	0,03	0,03	0,03			0,03	0,03
1700000005524101	14-002-043-00065-001	101138 OLIVAR-HOJIBLANCA	S 419	12,80	6,20	6,20	6,20	6,20	6,20			6,20	6,20
1700000005524102	14-002-043-09011-004	101138 OLIVAR-HOJIBLANCA	S 419	13,20	0,07	0,07	0,07	0,07	0,07			0,07	0,07
1700000005524103	14-007-019-00086-021	101010 OLIVAR-PICUAL	S 419	13,30	8,51	8,51	8,51	8,51	8,51			8,51	8,51
1700000005524106	14-002-042-00024-001	101138 OLIVAR-HOJIBLANCA	S 419	9,30	3,29	3,29	3,29	3,29	3,29			3,29	3,29
1700000005524107	14-002-042-00026-003	101138 OLIVAR-HOJIBLANCA	S 419	12,60	8,05	8,05	8,05	8,05	8,05			8,05	8,05
1700000005524108	14-002-042-00033-001	101138 OLIVAR-HOJIBLANCA	S 419	9,10	2,01	2,01	2,01	2,01	2,01			2,01	2,01
1700000005524109	14-002-042-00034-001	101138 OLIVAR-HOJIBLANCA	S 419	23,70	2,75	2,75	2,75	2,75	2,75			2,75	2,75
1700000005524110	14-007-019-00053-001	101010 OLIVAR-PICUAL	S 419	19,10	1,52	1,52	1,52	1,52	1,52			1,52	1,52

(1) Superficie declarada admisible ajustada con la superficie comprometida.
(2) Factor de penalización valorando el alcance para el tipo de compromiso.Puede verificar la integridad de una copia de este documento mediante la lectura del código QR adjunto o mediante el acceso a la dirección <https://ws050.juntadeandalucia.es/verificarFirma> indicando el código de VERIFICACIÓN

FIRMADO POR

RAQUEL MARIA ESPIN CRESPO

17/12/2024

VERIFICACIÓN

Pk2jm6UYDU9J72AMTZUYRN3GET48NG

PÁG. 3495/9349



**APELLIDOS Y NOMBRE / RAZÓN SOCIAL**

ROJAS HIDALGO EVA MARIA

NIF
***8542*EXPEDIENTE
1250855**ANUALIDAD DE PAGO**

1ª

IMPORTES POR ANUALIDAD

	2023	2024	2025	2026	2027
IMPORTE MÁXIMO SUBVENCIONABLE	743,70 €	743,70 €	743,70 €	619,75 €	619,75 €
IMPORTE MEDIO DE TRANSFERENCIA (€/ha)	297,48 €	297,48 €	297,48 €	247,90 €	247,90 €

RESUMEN DE UNIDADES

Cód	GRUPO DE PAGO	Sup. Dec. Admisible (ha)	Sup. Comprometida (ha)	Sup. ajustada compromiso (1) (ha)	% sobredec.	Sup. Resuelta (ha)	Importe Declarado	Importe Topado	Importe Resuelto	Importe tras sobredec.
419	OLIVAR	2,50		2,50	0,00	2,50	743,70	743,70	743,70	743,70
TOTAL		2,50	2,50	2,50		2,50	743,70	743,70	743,70	743,70

APLICACIÓN DE REDUCCIONES Y PENALIZACIONES

GRUPO DE PAGO	Importe Calculado	Importe prerreduc.	Criterios de subvencionabilidad y compromisos	Presentación tardía	Omisión declaración	Condicionalidad	IMPORTE (Euros) RESUELTO
OLIVAR	743,70	743,70	0,00	0,00	0,00	0,00	743,70
TOTAL	743,70	743,70					743,70

RESUMEN DE PAGOS**IMPORTE (Euros)**

	RESUELTO	FEADER	MAPA	CAPADR
OLIVAR - Pago realizado	743,70 €	632,15 €	72,96 €	38,59 €

RECINTOS RESUELTOS

REF.	REFERENCIA SIGPAC	CULTIVO	DESCRIPCIÓN CULTIVO	S/R	G.PAGO	PEND. MEDIA (%)	SUP. DEC. ADMISIBLE (ha)	SUP. COMPROM. (ha)	SUP. AJUSTADA COMPR.(1) (ha)	SUP. CONY. SIGPAC (ha)	SUP. CERTIE (ha)	SUP. CAMPO (ha)	SUP. CAMPO DETER. CULT. DECLARADO (ha)	SUP. DEC. REDUCIDA (ha)	SUP. RESUELTA (ha)
1700000006964625	14-043-028-00166-005	101010	OLIVAR-PICUAL	S	419	31,90	2,50	2,50	2,50		2,50			2,50	2,50

INCIDENCIAS**INCIDENCIA DESCRIPCIÓN**

- 4272 Verifica que las líneas de declaración de las Solicitudes Únicas no tienen solapes con la capa de Retroactividad Gráfica (ambas de la misma campaña) a nivel de expediente/línea de declaración gráfica de la solicitud.
 Ref:1700000006964630 Recinto:14-043-028-00166-00014 Cultivo: - Agregado de la referencia del recinto.:0 Zona de la referencia del recinto.:0 Superficie solapada.:0,21 Id. Incid.:101018641
 Ref:1700000006964629 Recinto:14-043-028-00167-00009 Cultivo: - Agregado de la referencia del recinto.:0 Zona de la referencia del recinto.:0 Superficie solapada.:0,12 Id. Incid.:101018640
 Ref:1700000006964622 Recinto:14-043-028-00167-00010 Cultivo: - Agregado de la referencia del recinto.:0 Zona de la referencia del recinto.:0 Superficie solapada.:0,17 Id. Incid.:101018639
- 100424 Solicita recinto que no está comprometido para la operación.
 Ref:1700000006964630 Recinto:14-043-028-00166-00014 Cultivo:101010 OLIVAR-PICUAL Secano
 Ref:1700000006964631 Recinto:14-043-028-00167-00006 Cultivo:101010 OLIVAR-PICUAL Secano
 Ref:1700000006964629 Recinto:14-043-028-00167-00009 Cultivo:101010 OLIVAR-PICUAL Secano
 Ref:1700000006964622 Recinto:14-043-028-00167-00010 Cultivo:101010 OLIVAR-PICUAL Secano
 Ref:1700000006964623 Recinto:14-043-028-00167-00012 Cultivo:101010 OLIVAR-PICUAL Secano
 Ref:1700000006964620 Recinto:14-043-028-00167-00013 Cultivo:101010 OLIVAR-PICUAL Secano

(1) Superficie declarada admisible ajustada con la superficie comprometida.
 (2) Factor de penalización valorando el alcance para el tipo de compromiso.

Puede verificar la integridad de una copia de este documento mediante la lectura del código QR adjunto o mediante el acceso a la dirección <https://ws050.juntadeandalucia.es/verificarFirma> indicando el código de VERIFICACIÓN

FIRMADO POR

RAQUEL MARIA ESPIN CRESPO

17/12/2024

VERIFICACIÓN

Pk2jm6UYDU9J72AMTZUYRN3GET48NG

PÁG. 3496/9349



**APELLIDOS Y NOMBRE / RAZÓN SOCIAL**

ROJAS MORENO ANA ISABEL

NIF
***2652*EXPEDIENTE
1260276**ANUALIDAD DE PAGO**

1ª

IMPORTES POR ANUALIDAD

	2023	2024	2025	2026	2027
IMPORTE MÁXIMO SUBVENCIONABLE	1.082,83 €	1.082,83 €	1.082,83 €	902,36 €	902,36 €
IMPORTE MEDIO DE TRANSFERENCIA (€/ha)	297,48 €	297,48 €	297,48 €	247,90 €	247,90 €

RESUMEN DE UNIDADES

Cód	GRUPO DE PAGO	Sup. Dec. Admisible (ha)	Sup. Comprometida (ha)	Sup. ajustada compromiso (1) (ha)	% sobredec.	Sup. Resuelta (ha)	Importe Declarado	Importe Topado	Importe Resuelto	Importe tras sobredec.
419	OLIVAR	3,64		3,64	0,00	3,64	1.082,83	1.082,83	1.082,83	1.082,83
TOTAL		3,64	3,64	3,64		3,64	1.082,83	1.082,83	1.082,83	1.082,83

APLICACIÓN DE REDUCCIONES Y PENALIZACIONES

GRUPO DE PAGO	Importe Calculado	Importe prereduc.	Criterios de subvencionabilidad y compromisos	Presentación tardía	Omisión declaración	Condicionalidad	IMPORTE (Euros) RESUELTO
OLIVAR	1.082,83	1.082,83	0,00	0,00	0,00	0,00	1.082,83
TOTAL	1.082,83	1.082,83					1.082,83

RESUMEN DE PAGOS**IMPORTE (Euros)**

	RESUELTO	FEADER	MAPA	CAPADR
OLIVAR - Pago realizado	1.082,83 €	920,41 €	106,23 €	56,19 €

RECINTOS RESUELTOS

REF.	REFERENCIA SIGPAC	CULTIVO	DESCRIPCIÓN CULTIVO	S/R G.PAGO	PEND. MEDIA (%)	SUP. DEC. ADMISIBLE (ha)	SUP. COMPROM. (ha)	SUP. AJUSTADA COMPR.(1) (ha)	SUP. CONY. SIGPAC (ha)	SUP. CERTIE (ha)	SUP. CAMPO (ha)	SUP. CAMPO DETER. CULT. DECLARADO (ha)	SUP. DEC. REDUCIDA (ha)	SUP. RESUELTA (ha)
1700000002991493	14-069-048-00109-001	101010	OLIVAR-PICUAL	S	419	51,30	2,40	2,40	2,40	2,40			2,40	2,40
1700000002991494	14-069-048-00109-004	101010	OLIVAR-PICUAL	S	419	49,90	1,24	1,24	1,24	1,24			1,24	1,24

(1) Superficie declarada admisible ajustada con la superficie comprometida.
(2) Factor de penalización valorando el alcance para el tipo de compromiso.

Puede verificar la integridad de una copia de este documento mediante la lectura del código QR adjunto o mediante el acceso a la dirección <https://ws050.juntadeandalucia.es/verificarFirma> indicando el código de VERIFICACIÓN

FIRMADO POR

RAQUEL MARIA ESPIN CRESPO

17/12/2024

VERIFICACIÓN

Pk2jm6UYDU9J72AMTZUYRN3GET48NG

PÁG. 3497/9349



**APELLIDOS Y NOMBRE / RAZÓN SOCIAL**

ROJAS PINO FERNANDO

NIF

***6418*

EXPEDIENTE

1057370

ANUALIDAD DE PAGO

1ª

IMPORTES POR ANUALIDAD

	2023	2024	2025	2026	2027
IMPORTE MÁXIMO SUBVENCIONABLE	2.953,98 €	2.953,98 €	2.953,98 €	2.461,65 €	2.461,65 €
IMPORTE MEDIO DE TRANSFERENCIA (€/ha)	297,48 €	297,48 €	297,48 €	247,90 €	247,90 €

RESUMEN DE UNIDADES

Cód	GRUPO DE PAGO	Sup. Dec. Admisible (ha)	Sup. Comprometida (ha)	Sup. ajustada compromiso (1) (ha)	% sobredec.	Sup. Resuelta (ha)	Importe Declarado	Importe Topado	Importe Resuelto	Importe tras sobredec.
419	OLIVAR	9,93		9,93	0,00	9,93	2.953,98	2.953,98	2.953,98	2.953,98
TOTAL		9,93	9,93	9,93		9,93	2.953,98	2.953,98	2.953,98	2.953,98

APLICACIÓN DE REDUCCIONES Y PENALIZACIONES

GRUPO DE PAGO	Importe Calculado	Importe prereduc.	Criterios de subvencionabilidad y compromisos	Presentación tardía	Omisión declaración	Condicionalidad	IMPORTE (Euros) RESUELTO
OLIVAR	2.953,98	2.953,98	0,00	0,00	0,00	0,00	2.953,98
TOTAL	2.953,98	2.953,98					2.953,98

RESUMEN DE PAGOS**IMPORTE (Euros)**

	RESUELTO	FEADER	MAPA	CAPADR
OLIVAR - Pago realizado	2.953,98 €	2.510,88 €	289,79 €	153,31 €

RECINTOS RESUELTOS

REF.	REFERENCIA SIGPAC	CULTIVO	DESCRIPCIÓN CULTIVO	S/R	G.PAGO	PEND. MEDIA (%)	SUP. DEC. ADMISIBLE (ha)	SUP. COMPROM. (ha)	SUP. AJUSTADA COMPR.(1) (ha)	SUP. CONY. SIGPAC (ha)	SUP. CERTIE (ha)	SUP. CAMPO (ha)	SUP. CAMPO DETER. CULT. DECLARADO (ha)	SUP. DEC. REDUCIDA (ha)	SUP. RESUELTA (ha)
-1347845	14-057-007-00014-001	101010	OLIVAR-PICUAL	S	419	13,80	0,92	0,92	0,92		0,92			0,92	0,92
5525485	14-057-007-00005-002	101010	OLIVAR-PICUAL	S	419	13,20	3,72	3,72	3,72		3,72			3,72	3,72
5525604	14-057-007-00026-003	101010	OLIVAR-PICUAL	S	419	12,70	3,76	3,76	3,76		3,76			3,76	3,76
5525609	14-057-007-00028-002	101010	OLIVAR-PICUAL	S	419	21,50	1,53	1,53	1,53		1,53			1,53	1,53

(1) Superficie declarada admisible ajustada con la superficie comprometida.
(2) Factor de penalización valorando el alcance para el tipo de compromiso.Puede verificar la integridad de una copia de este documento mediante la lectura del código QR adjunto o mediante el acceso a la dirección <https://ws050.juntadeandalucia.es/verificarFirma> indicando el código de VERIFICACIÓN

FIRMADO POR

RAQUEL MARIA ESPIN CRESPO

17/12/2024

VERIFICACIÓN

Pk2jm6UYDU9J72AMTZUYRN3GET48NG

PÁG. 3498/9349



**APELLIDOS Y NOMBRE / RAZÓN SOCIAL**

ROJAS SANCHEZ MARIA DEL CARMEN

NIF

***8239*

EXPEDIENTE

1261267

ANUALIDAD DE PAGO

1ª

IMPORTES POR ANUALIDAD

	2023	2024	2025	2026	2027
IMPORTE MÁXIMO SUBVENCIONABLE	1.752,16 €	1.752,16 €	1.752,16 €	1.460,13 €	1.460,13 €
IMPORTE MEDIO DE TRANSFERENCIA (€/ha)	297,48 €	297,48 €	297,48 €	247,90 €	247,90 €

RESUMEN DE UNIDADES

Cód	GRUPO DE PAGO	Sup. Dec. Admisible (ha)	Sup. Comprometida (ha)	Sup. ajustada compromiso (1) (ha)	% sobredec.	Sup. Resuelta (ha)	Importe Declarado	Importe Topado	Importe Resuelto	Importe tras sobredec.
419	OLIVAR	5,89		5,89	0,00	5,89	1.752,16	1.752,16	1.752,16	1.752,16
TOTAL		5,89	5,89	5,89		5,89	1.752,16	1.752,16	1.752,16	1.752,16

APLICACIÓN DE REDUCCIONES Y PENALIZACIONES

GRUPO DE PAGO	Importe Calculado	Importe prereduc.	Criterios de subvencionabilidad y compromisos	Presentación tardía	Omisión declaración	Condicionalidad	IMPORTE (Euros) RESUELTO
OLIVAR	1.752,16	1.752,16	0,00	0,00	0,00	0,00	1.752,16
TOTAL	1.752,16	1.752,16					1.752,16

RESUMEN DE PAGOS**IMPORTE (Euros)**

	RESUELTO	FEADER	MAPA	CAPADR
OLIVAR - Pago realizado	1.752,16 €	1.489,34 €	171,89 €	90,93 €

RECINTOS RESUELTOS

REF.	REFERENCIA SIGPAC	CULTIVO	DESCRIPCIÓN CULTIVO	S/R	G.PAGO	PEND. MEDIA (%)	SUP. DEC. ADMISIBLE (ha)	SUP. COMPROM. (ha)	SUP. AJUSTADA COMPR.(1) (ha)	SUP. CONY. SIGPAC (ha)	SUP. CERTIE (ha)	SUP. CAMPO (ha)	SUP. CAMPO DETER. CULT. DECLARADO (ha)	SUP. DEC. REDUCIDA (ha)	SUP. RESUELTA (ha)
-1077057	14-026-010-00017-001	101010	OLIVAR-PICUAL	S	419	25,50	1,13	1,13	1,13		1,13			1,13	1,13
1700000002594660	14-073-002-00022-008	101010	OLIVAR-PICUAL	S	419	39,30	0,43	0,43	0,43		0,43			0,43	0,43
1700000002594661	14-073-002-00022-010	101010	OLIVAR-PICUAL	S	419	31,10	3,78	3,78	3,78		3,78			3,78	3,78
1700000002594662	14-073-002-00022-020	101010	OLIVAR-PICUAL	S	419	22,00	0,38	0,38	0,38		0,38			0,38	0,38
1700000002594663	14-073-002-00022-021	101010	OLIVAR-PICUAL	S	419	21,60	0,17	0,17	0,17		0,17			0,17	0,17

(1) Superficie declarada admisible ajustada con la superficie comprometida.
(2) Factor de penalización valorando el alcance para el tipo de compromiso.Puede verificar la integridad de una copia de este documento mediante la lectura del código QR adjunto o mediante el acceso a la dirección <https://ws050.juntadeandalucia.es/verificarFirma> indicando el código de VERIFICACIÓN

FIRMADO POR

RAQUEL MARIA ESPIN CRESPO

17/12/2024

VERIFICACIÓN

Pk2jm6UYDU9J72AMTZUYRN3GET48NG

PÁG. 3499/9349



**APELLIDOS Y NOMBRE / RAZÓN SOCIAL**

ROJAS TORIL ALFONSA MARIA

NIF
****1602*EXPEDIENTE
1039321**ANUALIDAD DE PAGO**

1ª

IMPORTE POR ANUALIDAD

	2023	2024	2025	2026	2027
IMPORTE MÁXIMO SUBVENCIONABLE	10.365,10 €	10.365,10 €	8.637,58 €	8.637,58 €	8.637,58 €
IMPORTE MEDIO DE TRANSFERENCIA (€/ha)	82,76 €	82,76 €	68,97 €	68,97 €	68,97 €

RESUMEN DE UNIDADES

Cód	GRUPO DE PAGO	Sup. Dec. Admisible (ha)	Sup. Comprometida (ha)	Sup. ajustada compromiso (1) (ha)	% sobredec.	Sup. Resuelta (ha)	Importe Declarado	Importe Topado	Importe Resuelto	Importe tras sobredec.
418	PASTOS ASOCIADOS A GANADERÍA ECOLÓGICA	125,26		125,24	0,00	125,24	10.364,70	10.365,10	10.365,10	10.365,10
TOTAL		125,26	125,24	125,24		125,24	10.364,70	10.365,10	10.365,10	10.365,10

APLICACIÓN DE REDUCCIONES Y PENALIZACIONES

GRUPO DE PAGO	Importe Calculado	Importe prereduc.	Criterios de subvencionabilidad y compromisos	Presentación tardía	Omisión declaración	Condicionidad	IMPORTE (Euros) RESUELTO
PASTOS ASOCIADOS A GANADERÍA	10.365,10	10.365,10	0,00	0,00	0,00	0,00	10.365,10
TOTAL	10.365,10	10.365,10					10.365,10

RESUMEN DE PAGOS**IMPORTE (Euros)**

	RESUELTO	FEADER	MAPA	CAPADR
PASTOS ASOCIADOS A GANADERÍA ECOLÓGICA - Pago realizado	10.365,10 €	8.810,34 €	1.016,82 €	537,94 €

RECINTOS RESUELTOS

REE	REFERENCIA SIGPAC	CULTIVO DESCRIPCIÓN CULTIVO	S/R G.PAGO	PEND. MEDIA (%)	SUP. DEC. ADMISIBLE (ha)	SUP. COMPROM. (ha)	SUP. AJUSTADA COMPROM. (1) (ha)	SUP. CONV. SIGPAC (ha)	SUP. CERTIF. (ha)	SUP. CAMPO (ha)	SUP. CAMPO DETER. CULT. DECLARADO (ha)	SUP. DEC. REDUCIDA (ha)	SUP. RESUELTA (ha)
170000005834882	14-016-032-00009-001	62000 PASTOS PERMANENTES DE 5 O MAS AÑOS-SIN VARIEDAD	S 418	6,60	20,16	20,16	20,16		20,16			20,16	20,16
170000005834883	14-069-058-00020-001	62000 PASTOS PERMANENTES DE 5 O MAS AÑOS-SIN VARIEDAD	S 418	6,50	4,92	4,92	4,92		4,92			4,92	4,92
170000005834884	14-016-034-00006-002	62000 PASTOS PERMANENTES DE 5 O MAS AÑOS-SIN VARIEDAD	S 418	3,80	25,12	25,12	25,12		25,12			25,12	25,12
170000005834885	14-069-060-00042-001	62000 PASTOS PERMANENTES DE 5 O MAS AÑOS-SIN VARIEDAD	S 418	3,70	0,60	0,60	0,60		0,60			0,60	0,60
170000005834886	14-069-058-00006-001	62000 PASTOS PERMANENTES DE 5 O MAS AÑOS-SIN VARIEDAD	S 418	7,10	27,20	27,20	27,20		27,20			27,20	27,20
170000005834887	14-069-019-00006-001	62000 PASTOS PERMANENTES DE 5 O MAS AÑOS-SIN VARIEDAD	S 418	5,50	19,15	19,15	19,15		19,15			19,15	19,15
170000005834888	14-069-060-00040-003	62000 PASTOS PERMANENTES DE 5 O MAS AÑOS-SIN VARIEDAD	S 418	8,20	28,11	28,09	28,09		28,11			28,09	28,09

INCIDENCIAS**INCIDENCIA DESCRIPCIÓN**

- 4272 Verifica que las líneas de declaración de las Solicitudes Únicas no tienen solapes con la capa de Retroactividad Gráfica (ambas de la misma campaña) a nivel de expediente/línea de declaración gráfica de la solicitud.
Ref:170000005834888 Recinto:14-069-060-00040-00003 Cultivo: - Agregado de la referencia del recinto.:0 Zona de la referencia del recinto.:0 Superficie solapada.:0,02 Id. Incid.:100991116
- 100407 Explotación solicitada no forma parte de ningún organismo de control autorizado para la producción ecológica en Andalucía o fecha de inscripción posterior al plazo establecido (Anexo I. Criterios de Subvencionabilidad. Orden 28 de marzo de 2023).
Explotación:ES14016000013 Especie:PORCINO
Explotación:ES140690000192 Especie:PORCINO

(1) Superficie declarada admisible ajustada con la superficie comprometida.
(2) Factor de penalización valorando el alcance para el tipo de compromiso.

Puede verificar la integridad de una copia de este documento mediante la lectura del código QR adjunto o mediante el acceso a la dirección <https://ws050.juntadeandalucia.es/verificarFirma> indicando el código de VERIFICACIÓN

FIRMADO POR

RAQUEL MARIA ESPIN CRESPO

17/12/2024

VERIFICACIÓN

Pk2jm6UYDU9J72AMTZUYRN3GET48NG

PÁG. 3500/9349



**Datos considerados para el Cálculo de la Carga Ganadera mínima y máxima del expediente**

Explotación	Especie	Inscrito en Sipea y Admisible	Ugm Calculada para CG Mínima	Ugm Calculada para CG Máxima
ES140160000013	BOVINA	SI	16,83	16,83
ES140160000013	PORCINO	NO	0,00	2,46
ES140690000192	BOVINA	SI	29,30	29,30
ES140690000192	PORCINO	NO	0,00	2,19
ES140690001458	BOVINA	SI	8,52	8,52
			54,65	59,30

Superficie determinada para Cálculo Carga Ganadera Mínima: 125,24 ha
 Superficie determinada para Cálculo Carga Ganadera Máxima: 125,24 ha
 Carga Ganadera Mínima Expediente: 0,44 ugm/ha
 Carga Ganadera Máxima Expediente: 0,47 ugm/ha

Recintos Determinados para el Cálculo de Garga Ganadera Mínima

REF.	REFERENCIA SIGPAC	CULTIVO	DESCRIPCIÓN CULTIVO	S/R	SUP. RESUELTA (ha)
1700000005834882	14-016-032-00009-00001	62000	PASTOS PERMANENTES DE 5 O MAS AÑOS-SIN VARIEDAD	S	20,16
1700000005834883	14-069-058-00020-00001	62000	PASTOS PERMANENTES DE 5 O MAS AÑOS-SIN VARIEDAD	S	4,92
1700000005834884	14-016-034-00006-00002	62000	PASTOS PERMANENTES DE 5 O MAS AÑOS-SIN VARIEDAD	S	25,12
1700000005834885	14-069-060-00042-00001	62000	PASTOS PERMANENTES DE 5 O MAS AÑOS-SIN VARIEDAD	S	0,60
1700000005834886	14-069-058-00006-00001	62000	PASTOS PERMANENTES DE 5 O MAS AÑOS-SIN VARIEDAD	S	27,20
1700000005834887	14-069-019-00006-00001	62000	PASTOS PERMANENTES DE 5 O MAS AÑOS-SIN VARIEDAD	S	19,15
1700000005834888	14-069-060-00040-00003	62000	PASTOS PERMANENTES DE 5 O MAS AÑOS-SIN VARIEDAD	S	28,09

Recintos Determinados para el Cálculo de Garga Ganadera Máxima

REF.	REFERENCIA SIGPAC	CULTIVO	DESCRIPCIÓN CULTIVO	S/R	SUP. RESUELTA (ha)
1700000005834882	14-016-032-00009-00001	62000	PASTOS PERMANENTES DE 5 O MAS AÑOS-SIN VARIEDAD	S	20,16
1700000005834883	14-069-058-00020-00001	62000	PASTOS PERMANENTES DE 5 O MAS AÑOS-SIN VARIEDAD	S	4,92
1700000005834884	14-016-034-00006-00002	62000	PASTOS PERMANENTES DE 5 O MAS AÑOS-SIN VARIEDAD	S	25,12
1700000005834885	14-069-060-00042-00001	62000	PASTOS PERMANENTES DE 5 O MAS AÑOS-SIN VARIEDAD	S	0,60
1700000005834886	14-069-058-00006-00001	62000	PASTOS PERMANENTES DE 5 O MAS AÑOS-SIN VARIEDAD	S	27,20
1700000005834887	14-069-019-00006-00001	62000	PASTOS PERMANENTES DE 5 O MAS AÑOS-SIN VARIEDAD	S	19,15
1700000005834888	14-069-060-00040-00003	62000	PASTOS PERMANENTES DE 5 O MAS AÑOS-SIN VARIEDAD	S	28,09

Incidencias de carga ganadera**INCIDENCIA DESCRIPCIÓN**

- 4272 Verifica que las líneas de declaración de las Solicitudes Únicas no tienen solapes con la capa de Retroactividad Gráfica (ambas de la misma campaña) a nivel de expediente/línea de declaración gráfica de la solicitud.
 Ref:1700000005834888 Recinto:14-069-060-00040-00003 Cultivo: - Agregado de la referencia del recinto.:0 Zona de la referencia del recinto.:0 Superficie solapada.:0,02 Id. Incid.:5079968
- 100407 Explotación solicitada no forma parte de ningún organismo de control autorizado para la producción ecológica en Andalucía o fecha de inscripción posterior al plazo establecido (Anexo I. Criterios de Subvencionabilidad. Orden 28 de marzo de 2023).
 Explotación:ES140160000013 Especie:PORCINO
 Explotación:ES140690000192 Especie:PORCINO

(1) Superficie declarada admisible ajustada con la superficie comprometida.
 (2) Factor de penalización valorando el alcance para el tipo de compromiso.

Puede verificar la integridad de una copia de este documento mediante la lectura del código QR adjunto o mediante el acceso a la dirección <https://ws050.juntadeandalucia.es/verificarFirma> indicando el código de VERIFICACIÓN

FIRMADO POR

RAQUEL MARIA ESPIN CRESPO

17/12/2024

VERIFICACIÓN

Pk2jm6UYDU9J72AMTZUYRN3GET48NG

PÁG. 3501/9349



**APELLIDOS Y NOMBRE / RAZÓN SOCIAL**

ROJO ARANDA MARÍA LUCÍA

NIF

***9262*

EXPEDIENTE

1247140

ANUALIDAD DE PAGO

1ª

IMPORTES POR ANUALIDAD

	2023	2024	2025	2026	2027
IMPORTE MÁXIMO SUBVENCIONABLE	838,89 €	838,89 €	838,89 €	699,08 €	699,08 €
IMPORTE MEDIO DE TRANSFERENCIA (€/ha)	297,48 €	297,48 €	297,48 €	247,90 €	247,90 €

RESUMEN DE UNIDADES

Cód	GRUPO DE PAGO	Sup. Dec. Admisible (ha)	Sup. Comprometida (ha)	Sup. ajustada compromiso (1) (ha)	% sobredec.	Sup. Resuelta (ha)	Importe Declarado	Importe Topado	Importe Resuelto	Importe tras sobredec.
419	OLIVAR	2,82		2,82	0,00	2,82	838,89	838,89	838,89	838,89
TOTAL		2,82	2,82	2,82		2,82	838,89	838,89	838,89	838,89

APLICACIÓN DE REDUCCIONES Y PENALIZACIONES

GRUPO DE PAGO	Importe Calculado	Importe prereduc.	Criterios de subvencionabilidad y compromisos	Presentación tardía	Omisión declaración	Condicionalidad	IMPORTE (Euros) RESUELTO
OLIVAR	838,89	838,89	0,00	0,00	0,00	0,00	838,89
TOTAL	838,89	838,89					838,89

RESUMEN DE PAGOS**IMPORTE (Euros)**

	RESUELTO	FEADER	MAPA	CAPADR
OLIVAR - Pago realizado	838,89 €	713,06 €	82,30 €	43,53 €

RECINTOS RESUELTOS

REF.	REFERENCIA SIGPAC	CULTIVO	DESCRIPCIÓN CULTIVO	S/R G.PAGO	PEND. MEDIA (%)	SUP. DEC. ADMISIBLE (ha)	SUP. COMPROM. (ha)	SUP. AJUSTADA COMPR. (1) (ha)	SUP. CONY. SIGPAC (ha)	SUP. CERTIE (ha)	SUP. CAMPO (ha)	SUP. CAMPO DETER. CULT. DECLARADO (ha)	SUP. DEC. REDUCIDA (ha)	SUP. RESUELTA (ha)
4656968	14-061-005-00420-003	101252	OLIVAR-NEVADILLO NEGRO	S	419	9,00	1,70	1,70	1,70	1,70			1,70	1,70
4656971	14-061-005-00633-001	101252	OLIVAR-NEVADILLO NEGRO	S	419	26,10	0,33	0,33	0,33	0,33			0,33	0,33
4656974	14-061-020-00347-002	101252	OLIVAR-NEVADILLO NEGRO	S	419	13,20	0,23	0,23	0,23	0,23			0,23	0,23
4656977	14-061-020-00351-001	101252	OLIVAR-NEVADILLO NEGRO	S	419	16,30	0,05	0,05	0,05	0,05			0,05	0,05
4656980	14-061-020-00657-001	101252	OLIVAR-NEVADILLO NEGRO	S	419	24,70	0,02	0,02	0,02	0,02			0,02	0,02
5482444	14-061-005-00634-001	101252	OLIVAR-NEVADILLO NEGRO	S	419	21,80	0,49	0,49	0,49	0,49			0,49	0,49

INCIDENCIAS**INCIDENCIA DESCRIPCIÓN**

248	Verifica que los recintos declarados con sistema de explotación regadío corresponden realmente a regadío según SIGPAC. Ref:6817831 Recinto:14-061-006-00559-00001 Cultivo:104023 ALMENDROS-LAURANNE Regadío Ref:6833172 Recinto:14-061-006-00874-00002 Cultivo:101252 OLIVAR-NEVADILLO NEGRO Regadío Ref:6833167 Recinto:14-061-006-00877-00002 Cultivo:101252 OLIVAR-NEVADILLO NEGRO Regadío
3790	Recinto declarado inactivo Ref:6833172 Recinto:14-061-006-00874-00002 Cultivo: - Ref:6833167 Recinto:14-061-006-00877-00002 Cultivo: -
100400	Recinto con cultivo, variedad, régimen de explotación o uso Sigpac no compatible con la operación solicitada (Anexo IV.I Cultivos y variedades elegibles para las Intervenciones. Orden de 28 de marzo de 2023). Ref:6817831 Recinto:14-061-006-00559-00001 Cultivo:104023 ALMENDROS-LAURANNE Regadío Uso:TA
100424	Solicita recinto que no está comprometido para la operación. Ref:6817831 Recinto:14-061-006-00559-00001 Cultivo:104023 ALMENDROS-LAURANNE Regadío Ref:6833172 Recinto:14-061-006-00874-00002 Cultivo:101252 OLIVAR-NEVADILLO NEGRO Regadío Ref:6833167 Recinto:14-061-006-00877-00002 Cultivo:101252 OLIVAR-NEVADILLO NEGRO Regadío

(1) Superficie declarada admisible ajustada con la superficie comprometida.
(2) Factor de penalización valorando el alcance para el tipo de compromiso.Puede verificar la integridad de una copia de este documento mediante la lectura del código QR adjunto o mediante el acceso a la dirección <https://ws050.juntadeandalucia.es/verificarFirma> indicando el código de VERIFICACIÓN

FIRMADO POR

RAQUEL MARIA ESPIN CRESPO

17/12/2024

VERIFICACIÓN

Pk2jm6UYDU9J72AMTZUYRN3GET48NG

PÁG. 3502/9349



**APELLIDOS Y NOMBRE / RAZÓN SOCIAL**

ROLDAN ARIZA RAFAEL

NIF
9802EXPEDIENTE**
1033788**ANUALIDAD DE PAGO**

1ª

IMPORTES POR ANUALIDAD

	2023	2024	2025	2026	2027
IMPORTE MÁXIMO SUBVENCIONABLE	10.682,51 €	10.682,51 €	10.682,51 €	8.902,09 €	8.902,09 €
IMPORTE MEDIO DE TRANSFERENCIA (€/ha)	297,48 €	297,48 €	297,48 €	247,90 €	247,90 €

RESUMEN DE UNIDADES

Cód	GRUPO DE PAGO	Sup. Dec. Admisible (ha)	Sup. Comprometida (ha)	Sup. ajustada compromiso (1) (ha)	% sobredec.	Sup. Resuelta (ha)	Importe Declarado	Importe Topado	Importe Resuelto	Importe tras sobredec.
419	OLIVAR	35,91		35,91	0,00	35,91	10.682,51	10.682,51	10.682,51	10.682,51
TOTAL		35,91	35,91	35,91		35,91	10.682,51	10.682,51	10.682,51	10.682,51

APLICACIÓN DE REDUCCIONES Y PENALIZACIONES

GRUPO DE PAGO	Importe Calculado	Importe prereduc.	Criterios de subvencionabilidad y compromisos	Presentación tardía	Omisión declaración	Condicionalidad	IMPORTE (Euros) RESUELTO
OLIVAR	10.682,51	10.682,51	0,00	0,00	0,00	0,00	10.682,51
TOTAL	10.682,51	10.682,51					10.682,51

RESUMEN DE PAGOS**IMPORTE (Euros)**

	RESUELTO	FEADER	MAPA	CAPADR
OLIVAR - Pago realizado	10.682,51 €	9.080,13 €	1.047,95 €	554,43 €

RECINTOS RESUELTOS

REF.	REFERENCIA SIGPAC	CULTIVO	DESCRIPCIÓN CULTIVO	S/R G.PAGO	PEND. MEDIA (%)	SUP. DEC. ADMISIBLE (ha)	SUP. COMPROM. (ha)	SUP. AJUSTADA COMPR.(1) (ha)	SUP. CONY. SIGPAC (ha)	SUP. CERTIE (ha)	SUP. CAMPO (ha)	SUP. CAMPO DETER. CULT. DECLARADO (ha)	SUP. DEC. REDUCIDA (ha)	SUP. RESUELTA (ha)
1700000007167599	14-046-009-00038-009	101010	OLIVAR-PICUAL	S 419	20,70	35,91	35,91	35,91		35,91			35,91	35,91

(1) Superficie declarada admisible ajustada con la superficie comprometida.
(2) Factor de penalización valorando el alcance para el tipo de compromiso.Puede verificar la integridad de una copia de este documento mediante la lectura del código QR adjunto o mediante el acceso a la dirección <https://ws050.juntadeandalucia.es/verificarFirma> indicando el código de VERIFICACIÓN

FIRMADO POR

RAQUEL MARIA ESPIN CRESPO

17/12/2024

VERIFICACIÓN

Pk2jm6UYDU9J72AMTZUYRN3GET48NG

PÁG. 3503/9349



**APELLIDOS Y NOMBRE / RAZÓN SOCIAL**

ROLDAN FUENTES MARIA VALERIA

NIF

****1339*

EXPEDIENTE

1193945

ANUALIDAD DE PAGO

1ª

IMPORTES POR ANUALIDAD

	2023	2024	2025	2026	2027
IMPORTE MÁXIMO SUBVENCIONABLE	5.842,51 €	5.842,51 €	5.842,51 €	4.868,76 €	4.868,76 €
IMPORTE MEDIO DE TRANSFERENCIA (€/ha)	297,48 €	297,48 €	297,48 €	247,90 €	247,90 €

RESUMEN DE UNIDADES

Cód	GRUPO DE PAGO	Sup. Dec. Admisible (ha)	Sup. Comprometida (ha)	Sup. ajustada compromiso (1) (ha)	% sobredec.	Sup. Resuelta (ha)	Importe Declarado	Importe Topado	Importe Resuelto	Importe tras sobredec.
419	OLIVAR	19,65		19,64	0,00	19,64	5.842,51	5.842,51	5.842,51	5.842,51
TOTAL		19,65	19,64	19,64		19,64	5.842,51	5.842,51	5.842,51	5.842,51

APLICACIÓN DE REDUCCIONES Y PENALIZACIONES

GRUPO DE PAGO	Importe Calculado	Importe prereduc.	Criterios de subvencionabilidad y compromisos	Presentación tardía	Omisión declaración	Condicionalidad	IMPORTE (Euros) RESUELTO
OLIVAR	5.842,51	5.842,51	0,00	0,00	0,00	0,00	5.842,51
TOTAL	5.842,51	5.842,51					5.842,51

RESUMEN DE PAGOS**IMPORTE (Euros)**

	RESUELTO	FEADER	MAPA	CAPADR
OLIVAR - Pago realizado	5.842,51 €	4.966,13 €	573,15 €	303,23 €

RECINTOS RESUELTOS

REF.	REFERENCIA SIGPAC	CULTIVO DESCRIPCIÓN CULTIVO	S/R G.PAGO	PEND. MEDIA (%)	SUP. DEC. ADMISIBLE (ha)	SUP. COMPROM. (ha)	SUP. AJUSTADA COMPR.(1) (ha)	SUP. CONY. SIGPAC (ha)	SUP. CERTIE (ha)	SUP. CAMPO (ha)	SUP. CAMPO DECLARADO (ha)	SUP. DEC. REDUCIDA (ha)	SUP. RESUELTA (ha)
-1323946	14-039-020-00018-001	101010 OLIVAR-PICUAL	S	419	14,00	0,13	0,13	0,13	0,13			0,13	0,13
1700000005097257	14-039-023-00201-001	101270 OLIVAR-PICUDO	S	419	17,90	0,83	0,83	0,83	0,97			0,83	0,83
1700000005097259	14-039-021-00061-001	101270 OLIVAR-PICUDO	S	419	22,70	4,06	4,06	4,06	4,06			4,06	4,06
1700000005097260	14-039-021-00062-003	101270 OLIVAR-PICUDO	S	419	12,50	0,01	0,01	0,01	0,01			0,01	0,01
1700000005097264	14-039-021-00222-001	101270 OLIVAR-PICUDO	S	419	10,80	0,44	0,44	0,44	0,44			0,44	0,44
1700000005097267	14-039-021-00252-001	101010 OLIVAR-PICUAL	S	419	16,20	1,25	1,25	1,25	1,25			1,25	1,25
1700000005097268	14-039-022-00232-001	101010 OLIVAR-PICUAL	S	419	15,40	0,23	0,23	0,23	0,23			0,23	0,23
1700000005097269	14-039-022-00233-001	101010 OLIVAR-PICUAL	S	419	7,00	0,46	0,46	0,46	0,46			0,46	0,46
1700000005097270	14-039-021-00061-004	101010 OLIVAR-PICUAL	S	419	29,40	0,33	0,33	0,33	0,33			0,33	0,33
1700000005097271	14-039-021-00061-006	101010 OLIVAR-PICUAL	S	419	25,90	0,12	0,12	0,12	0,12			0,12	0,12
1700000005097272	14-039-021-00170-001	101010 OLIVAR-PICUAL	S	419	18,70	0,47	0,47	0,47	0,47			0,47	0,47
1700000005411485	14-039-020-00017-001	101010 OLIVAR-PICUAL	S	419	16,20	1,86	1,86	1,86	1,86			1,86	1,86
1700000005411486	14-039-020-00041-001	101270 OLIVAR-PICUDO	S	419	16,20	0,60	0,60	0,60	0,60			0,60	0,60
1700000005411487	14-039-021-00241-001	101010 OLIVAR-PICUAL	S	419	24,80	0,69	0,69	0,69	0,69			0,69	0,69
1700000005411488	14-039-021-00059-004	101010 OLIVAR-PICUAL	S	419	28,20	4,52	4,52	4,52	4,52			4,52	4,52
1700000005411489	14-039-021-00060-001	101010 OLIVAR-PICUAL	S	419	24,30	0,40	0,40	0,40	0,40			0,40	0,40
1700000005411490	14-039-021-00305-001	101010 OLIVAR-PICUAL	S	419	31,70	0,84	0,84	0,84	0,84			0,84	0,84
1700000005411491	14-039-021-00079-003	101270 OLIVAR-PICUDO	S	419	18,90	0,91	0,90	0,90	0,90			0,90	0,90
1700000005411492	14-039-021-00050-002	101138 OLIVAR-HOJIBLANCA	S	419	31,00	1,50	1,50	1,50	1,50			1,50	1,50

INCIDENCIAS**INCIDENCIA DESCRIPCIÓN**

- 100402 Recinto solicitado no forma parte de ningún organismo de control autorizado para la producción ecológica en Andalucía o fecha de inscripción posterior al plazo establecido (Anexo I. Criterios de Subvencionabilidad. Orden 28 de marzo de 2023).
Ref:1700000005409796 Recinto:14-039-023-00265-00001 Cultivo:101010 OLIVAR-PICUAL Secano
Ref:5508125 Recinto:14-039-023-00266-00002 Cultivo:101010 OLIVAR-PICUAL Secano
- 100424 Solicita recinto que no está comprometido para la operación.
Ref:1700000005409796 Recinto:14-039-023-00265-00001 Cultivo:101010 OLIVAR-PICUAL Secano
Ref:5508125 Recinto:14-039-023-00266-00002 Cultivo:101010 OLIVAR-PICUAL Secano

(1) Superficie declarada admisible ajustada con la superficie comprometida.
(2) Factor de penalización valorando el alcance para el tipo de compromiso.

Puede verificar la integridad de una copia de este documento mediante la lectura del código QR adjunto o mediante el acceso a la dirección <https://ws050.juntadeandalucia.es/verificarFirma> indicando el código de VERIFICACIÓN

FIRMADO POR

RAQUEL MARIA ESPIN CRESPO

17/12/2024

VERIFICACIÓN

Pk2jm6UYDU9J72AMTZUYRN3GET48NG

PÁG. 3504/9349



**APELLIDOS Y NOMBRE / RAZÓN SOCIAL**

ROLDAN GALIOT JOSE MIGUEL

NIF
3809EXPEDIENTE**
1026856**ANUALIDAD DE PAGO**

1ª

IMPORTES POR ANUALIDAD

	2023	2024	2025	2026	2027
IMPORTE MÁXIMO SUBVENCIONABLE	1.674,81 €	1.674,81 €	1.674,81 €	1.395,68 €	1.395,68 €
IMPORTE MEDIO DE TRANSFERENCIA (€/ha)	297,48 €	297,48 €	297,48 €	247,90 €	247,90 €

RESUMEN DE UNIDADES

Cód	GRUPO DE PAGO	Sup. Dec. Admisible (ha)	Sup. Comprometida (ha)	Sup. ajustada compromiso (1) (ha)	% sobredec.	Sup. Resuelta (ha)	Importe Declarado	Importe Topado	Importe Resuelto	Importe tras sobredec.
419	OLIVAR	5,63		5,63	0,00	5,63	1.674,81	1.674,81	1.674,81	1.674,81
TOTAL		5,63	5,63	5,63		5,63	1.674,81	1.674,81	1.674,81	1.674,81

APLICACIÓN DE REDUCCIONES Y PENALIZACIONES

GRUPO DE PAGO	Importe Calculado	Importe prereduc.	Criterios de subvencionabilidad y compromisos	Presentación tardía	Omisión declaración	Condicionalidad	IMPORTE (Euros) RESUELTO
OLIVAR	1.674,81	1.674,81	0,00	0,00	0,00	0,00	1.674,81
TOTAL	1.674,81	1.674,81					1.674,81

RESUMEN DE PAGOS**IMPORTE (Euros)**

	RESUELTO	FEADER	MAPA	CAPADR
OLIVAR - Pago realizado	1.674,81 €	1.423,59 €	164,30 €	86,92 €

RECINTOS RESUELTOS

REF.	REFERENCIA SIGPAC	CULTIVO	DESCRIPCIÓN CULTIVO	S/R	G.PAGO	PEND. MEDIA (%)	SUP. DEC. ADMISIBLE (ha)	SUP. COMPROM. (ha)	SUP. AJUSTADA COMPROM. (1) (ha)	SUP. CONY. SIGPAC (ha)	SUP. CERTIE (ha)	SUP. CAMPO (ha)	SUP. CAMPO DETER. CULT. DECLARADO (ha)	SUP. DEC. REDUCIDA (ha)	SUP. RESUELTA (ha)
1700000006130551	14-900-097-00018-002	101010	OLIVAR-PICUAL	S	419	32,00	4,91	4,91	4,91		4,91			4,91	4,91
1700000006130556	14-900-097-00020-003	101010	OLIVAR-PICUAL	S	419	19,40	0,72	0,72	0,72		0,72			0,72	0,72

(1) Superficie declarada admisible ajustada con la superficie comprometida.
(2) Factor de penalización valorando el alcance para el tipo de compromiso.Puede verificar la integridad de una copia de este documento mediante la lectura del código QR adjunto o mediante el acceso a la dirección <https://ws050.juntadeandalucia.es/verificarFirma> indicando el código de VERIFICACIÓN

FIRMADO POR

RAQUEL MARIA ESPIN CRESPO

17/12/2024

VERIFICACIÓN

Pk2jm6UYDU9J72AMTZUYRN3GET48NG

PÁG. 3505/9349



**INCIDENCIAS****INCIDENCIA DESCRIPCIÓN**

- 100400 Recinto con cultivo, variedad, régimen de explotación o uso Siggac no compatible con la operación solicitada (Anexo IV.I Cultivos y variedades elegibles para las Intervenciones. Orden de 28 de marzo de 2023).
Ref:-1620281 Recinto:14-035-001-00008-00005 Cultivo:334000 BARBECHO CON ESPECIES MELÍFERAS-SIN VARIEDAD Secano
Uso:TA
- 100402 Recinto solicitado no forma parte de ningún organismo de control autorizado para la producción ecológica en Andalucía o fecha de inscripción posterior al plazo establecido (Anexo I. Criterios de Subvencionabilidad. Orden 28 de marzo de 2023).
Ref:5565580 Recinto:14-900-089-00046-00001 Cultivo:62000 PASTOS PERMANENTES DE 5 O MAS AÑOS-SIN VARIEDAD Secano
Ref:5565581 Recinto:14-900-089-00046-00007 Cultivo:62000 PASTOS PERMANENTES DE 5 O MAS AÑOS-SIN VARIEDAD Secano
Ref:5565582 Recinto:14-900-089-80018-00007 Cultivo:62000 PASTOS PERMANENTES DE 5 O MAS AÑOS-SIN VARIEDAD Secano
Ref:5490945 Recinto:14-900-098-00064-00001 Cultivo:241000 MEZCLA VEZA - AVENA-SIN VARIEDAD Secano
Ref:5490948 Recinto:14-900-098-00065-00001 Cultivo:241000 MEZCLA VEZA - AVENA-SIN VARIEDAD Secano
Ref:-1398355 Recinto:14-900-098-00078-00013 Cultivo:63000 PASTOS DE MENOS DE 5 AÑOS-SIN VARIEDAD Secano
Ref:-1485123 Recinto:14-900-098-00078-00017 Cultivo:62000 PASTOS PERMANENTES DE 5 O MAS AÑOS-SIN VARIEDAD Secano
- 100406 Grupo de cultivo declarado en el recinto no coincide con el grupo de cultivo existente en el organismo de control autorizado para la producción ecológica en Andalucía (Anexo I. Criterios de Subvencionabilidad. Orden 28 de marzo de 2023).
Ref:-1398355 Recinto:14-900-098-00078-00013 Cultivo:63000 PASTOS DE MENOS DE 5 AÑOS-SIN VARIEDAD Secano Grupo de SIPEA:HERBACEOS
- 100407 Explotación solicitada no forma parte de ningún organismo de control autorizado para la producción ecológica en Andalucía o fecha de inscripción posterior al plazo establecido (Anexo I. Criterios de Subvencionabilidad. Orden 28 de marzo de 2023).
Explotación:ES140210000062 Especie:PORCINO
- 100411 Recinto no admisible por no estar asociado en SIGGAN a una explotación ganadera (Artículo 10 de la Orden de 28 de marzo de 2023).
Ref:5565580 Recinto:14-900-089-00046-00001 Cultivo:62000 PASTOS PERMANENTES DE 5 O MAS AÑOS-SIN VARIEDAD Secano
Ref:5565581 Recinto:14-900-089-00046-00007 Cultivo:62000 PASTOS PERMANENTES DE 5 O MAS AÑOS-SIN VARIEDAD Secano
Ref:5565582 Recinto:14-900-089-80018-00007 Cultivo:62000 PASTOS PERMANENTES DE 5 O MAS AÑOS-SIN VARIEDAD Secano
Ref:170000006130559 Recinto:14-900-097-00020-00002 Cultivo:62000 PASTOS PERMANENTES DE 5 O MAS AÑOS-SIN VARIEDAD Secano
Ref:-1237005 Recinto:14-900-098-00077-00001 Cultivo:62000 PASTOS PERMANENTES DE 5 O MAS AÑOS-SIN VARIEDAD Secano
Ref:-1237007 Recinto:14-900-098-00078-00002 Cultivo:62000 PASTOS PERMANENTES DE 5 O MAS AÑOS-SIN VARIEDAD Secano
Ref:-1237009 Recinto:14-900-098-00078-00012 Cultivo:63000 PASTOS DE MENOS DE 5 AÑOS-SIN VARIEDAD Secano
Ref:-1398355 Recinto:14-900-098-00078-00013 Cultivo:63000 PASTOS DE MENOS DE 5 AÑOS-SIN VARIEDAD Secano
Ref:-1237012 Recinto:14-900-098-00078-00015 Cultivo:62000 PASTOS PERMANENTES DE 5 O MAS AÑOS-SIN VARIEDAD Secano
Ref:-1237013 Recinto:14-900-098-00078-00016 Cultivo:62000 PASTOS PERMANENTES DE 5 O MAS AÑOS-SIN VARIEDAD Secano
Ref:-1485123 Recinto:14-900-098-00078-00017 Cultivo:62000 PASTOS PERMANENTES DE 5 O MAS AÑOS-SIN VARIEDAD Secano
Ref:-1237014 Recinto:14-900-098-09014-00002 Cultivo:62000 PASTOS PERMANENTES DE 5 O MAS AÑOS-SIN VARIEDAD Secano
Ref:-1237015 Recinto:14-900-098-09014-00013 Cultivo:63000 PASTOS DE MENOS DE 5 AÑOS-SIN VARIEDAD Secano
Ref:-1237018 Recinto:14-900-098-09014-00016 Cultivo:62000 PASTOS PERMANENTES DE 5 O MAS AÑOS-SIN VARIEDAD Secano
Ref:-1237019 Recinto:14-900-098-09014-00019 Cultivo:62000 PASTOS PERMANENTES DE 5 O MAS AÑOS-SIN VARIEDAD Secano
- 100412 Número de hectáreas validadas inferior a la superficie mínima permitida por el grupo de cultivo (Anexo I. Criterios de Subvencionabilidad. Orden 28 de marzo de 2023).
Sup. Resuelta:0 Grupo de Pago:HERBÁCEOS
- 100413 Recinto perteneciente a grupo de cultivo que no cumple con la superficie mínima requerida (Anexo I. Criterios de Subvencionabilidad. Orden 28 de marzo de 2023).
Ref:-1621785 Recinto:14-035-001-00008-00005 Cultivo:8000 AVENA-SIN VARIEDAD Secano Sup. Declarada:55,9 Superficie Resolver:55,9
Ref:-1237008 Recinto:14-900-098-00078-00012 Cultivo:241000 MEZCLA VEZA - AVENA-SIN VARIEDAD Secano Sup. Declarada:5,9 Superficie Resolver:5,9
Ref:-1237011 Recinto:14-900-098-00078-00013 Cultivo:241000 MEZCLA VEZA - AVENA-SIN VARIEDAD Secano Sup. Declarada:4,02 Superficie Resolver:4,02
- 100424 Solicita recinto que no está comprometido para la operación.
Ref:-1620281 Recinto:14-035-001-00008-00005 Cultivo:334000 BARBECHO CON ESPECIES MELÍFERAS-SIN VARIEDAD Secano
Ref:5565580 Recinto:14-900-089-00046-00001 Cultivo:62000 PASTOS PERMANENTES DE 5 O MAS AÑOS-SIN VARIEDAD Secano
Ref:5565581 Recinto:14-900-089-00046-00007 Cultivo:62000 PASTOS PERMANENTES DE 5 O MAS AÑOS-SIN VARIEDAD Secano
Ref:5565582 Recinto:14-900-089-80018-00007 Cultivo:62000 PASTOS PERMANENTES DE 5 O MAS AÑOS-SIN VARIEDAD Secano

(1) Superficie declarada admisible ajustada con la superficie comprometida.
(2) Factor de penalización valorando el alcance para el tipo de compromiso.

Puede verificar la integridad de una copia de este documento mediante la lectura del código QR adjunto o mediante el acceso a la dirección <https://ws050.juntadeandalucia.es/verificarFirma> indicando el código de VERIFICACIÓN

FIRMADO POR	RAQUEL MARIA ESPIN CRESPO	17/12/2024	
VERIFICACIÓN	Pk2jm6UYDU9J72AMTZUYRN3GET48NG	PÁG. 3506/9349	

**INCIDENCIAS****INCIDENCIA DESCRIPCIÓN**

Ref:170000006130549 Recinto:14-900-097-00018-00001 Cultivo:62000 PASTOS PERMANENTES DE 5 O MAS AÑOS-SIN VARIEDAD Secano

Ref:170000006130553 Recinto:14-900-097-00018-00006 Cultivo:62000 PASTOS PERMANENTES DE 5 O MAS AÑOS-SIN VARIEDAD Secano

Ref:170000006130559 Recinto:14-900-097-00020-00002 Cultivo:62000 PASTOS PERMANENTES DE 5 O MAS AÑOS-SIN VARIEDAD Secano

Ref:170000006130554 Recinto:14-900-097-00020-00004 Cultivo:62000 PASTOS PERMANENTES DE 5 O MAS AÑOS-SIN VARIEDAD Secano

Ref:-1237003 Recinto:14-900-097-09032-00006 Cultivo:62000 PASTOS PERMANENTES DE 5 O MAS AÑOS-SIN VARIEDAD Secano

Ref:5490945 Recinto:14-900-098-00064-00001 Cultivo:241000 MEZCLA VEZA - AVENA-SIN VARIEDAD Secano

Ref:5490948 Recinto:14-900-098-00065-00001 Cultivo:241000 MEZCLA VEZA - AVENA-SIN VARIEDAD Secano

Ref:-1237005 Recinto:14-900-098-00077-00001 Cultivo:62000 PASTOS PERMANENTES DE 5 O MAS AÑOS-SIN VARIEDAD Secano

Ref:-1237007 Recinto:14-900-098-00078-00002 Cultivo:62000 PASTOS PERMANENTES DE 5 O MAS AÑOS-SIN VARIEDAD Secano

Ref:-1237009 Recinto:14-900-098-00078-00012 Cultivo:63000 PASTOS DE MENOS DE 5 AÑOS-SIN VARIEDAD Secano

Ref:-1398355 Recinto:14-900-098-00078-00013 Cultivo:63000 PASTOS DE MENOS DE 5 AÑOS-SIN VARIEDAD Secano

Ref:-1237012 Recinto:14-900-098-00078-00015 Cultivo:62000 PASTOS PERMANENTES DE 5 O MAS AÑOS-SIN VARIEDAD Secano

Ref:-1237013 Recinto:14-900-098-00078-00016 Cultivo:62000 PASTOS PERMANENTES DE 5 O MAS AÑOS-SIN VARIEDAD Secano

Ref:-1485123 Recinto:14-900-098-00078-00017 Cultivo:62000 PASTOS PERMANENTES DE 5 O MAS AÑOS-SIN VARIEDAD Secano

Ref:-1237014 Recinto:14-900-098-09014-00002 Cultivo:62000 PASTOS PERMANENTES DE 5 O MAS AÑOS-SIN VARIEDAD Secano

Ref:-1237015 Recinto:14-900-098-09014-00013 Cultivo:63000 PASTOS DE MENOS DE 5 AÑOS-SIN VARIEDAD Secano

Ref:-1237017 Recinto:14-900-098-09014-00015 Cultivo:62000 PASTOS PERMANENTES DE 5 O MAS AÑOS-SIN VARIEDAD Secano

Ref:-1237018 Recinto:14-900-098-09014-00016 Cultivo:62000 PASTOS PERMANENTES DE 5 O MAS AÑOS-SIN VARIEDAD Secano

Ref:-1237019 Recinto:14-900-098-09014-00019 Cultivo:62000 PASTOS PERMANENTES DE 5 O MAS AÑOS-SIN VARIEDAD Secano

(1) Superficie declarada admisible ajustada con la superficie comprometida.
 (2) Factor de penalización valorando el alcance para el tipo de compromiso.

Puede verificar la integridad de una copia de este documento mediante la lectura del código QR adjunto o mediante el acceso a la dirección <https://ws050.juntadeandalucia.es/verificarFirma> indicando el código de VERIFICACIÓN

FIRMADO POR	RAQUEL MARIA ESPIN CRESPO	17/12/2024	
VERIFICACIÓN	Pk2jm6UYDU9J72AMTZUYRN3GET48NG	PÁG. 3507/9349	

**APELLIDOS Y NOMBRE / RAZÓN SOCIAL**

ROLDAN MEDINA FERNANDO

NIF
****7012***EXPEDIENTE**
1240729**ANUALIDAD DE PAGO**
1ª**IMPORTES POR ANUALIDAD**

	2023	2024	2025	2026	2027
IMPORTE MÁXIMO SUBVENCIONABLE	1.680,76 €	1.680,76 €	1.680,76 €	1.400,64 €	1.400,64 €
IMPORTE MEDIO DE TRANSFERENCIA (€/ha)	297,48 €	297,48 €	297,48 €	247,90 €	247,90 €

RESUMEN DE UNIDADES

Cód	GRUPO DE PAGO	Sup. Dec. Admisible (ha)	Sup. Comprometida (ha)	Sup. ajustada compromiso (1) (ha)	% sobredec.	Sup. Resuelta (ha)	Importe Declarado	Importe Topado	Importe Resuelto	Importe tras sobredec.
419	OLIVAR	5,65		5,65	0,00	5,65	1.680,76	1.680,76	1.680,76	1.680,76
TOTAL		5,65	5,65	5,65		5,65	1.680,76	1.680,76	1.680,76	1.680,76

APLICACIÓN DE REDUCCIONES Y PENALIZACIONES

GRUPO DE PAGO	Importe Calculado	Importe prereduc.	Criterios de subvencionabilidad y compromisos	Presentación tardía	Omisión declaración	Condicionalidad	IMPORTE (Euros) RESUELTO
OLIVAR	1.680,76	1.680,76	0,00	0,00	0,00	0,00	1.680,76
TOTAL	1.680,76	1.680,76					1.680,76

RESUMEN DE PAGOS**IMPORTE (Euros)**

	RESUELTO	FEADER	MAPA	CAPADR
OLIVAR - Pago realizado	1.680,76 €	1.428,65 €	164,88 €	87,23 €

RECINTOS RESUELTOS

REF.	REFERENCIA SIGPAC	SIGPAC	CULTIVO	DESCRIPCIÓN CULTIVO	S/R	G.PAGO	PEND. MEDIA (%)	SUP. DEC. ADMISIBLE (ha)	SUP. COMPROM. (ha)	SUP. AJUSTADA COMPR.(1) (ha)	SUP. CONY. SIGPAC (ha)	SUP. CERTIE (ha)	SUP. CAMPO (ha)	SUP. CAMPO DETER. CULT. DECLARADO (ha)	SUP. DEC. REDUCIDA (ha)	SUP. RESUELTA (ha)
4604546	14-038-064-00091-004	101138	OLIVAR	HOJIBLANCA	S	419	5,00	5,65	5,65	5,65		5,76			5,65	5,65

(1) Superficie declarada admisible ajustada con la superficie comprometida.
(2) Factor de penalización valorando el alcance para el tipo de compromiso.Puede verificar la integridad de una copia de este documento mediante la lectura del código QR adjunto o mediante el acceso a la dirección <https://ws050.juntadeandalucia.es/verificarFirma> indicando el código de VERIFICACIÓN

FIRMADO POR

RAQUEL MARIA ESPIN CRESPO

17/12/2024

VERIFICACIÓN

Pk2jm6UYDU9J72AMTZUYRN3GET48NG

PÁG. 3508/9349



**APELLIDOS Y NOMBRE / RAZÓN SOCIAL**

ROMERO AREVALO JOSE

NIF

***3027*

EXPEDIENTE

1205663

ANUALIDAD DE PAGO

1ª

IMPORTES POR ANUALIDAD

	2023	2024	2025	2026	2027
IMPORTE MÁXIMO SUBVENCIONABLE	1.008,47 €	1.008,47 €	840,39 €	840,39 €	840,39 €
IMPORTE MEDIO DE TRANSFERENCIA (€/ha)	98,58 €	98,58 €	82,15 €	82,15 €	82,15 €

RESUMEN DE UNIDADES

Cód	GRUPO DE PAGO	Sup. Dec. Admisible (ha)	Sup. Comprometida (ha)	Sup. ajustada compromiso (1) (ha)	% sobredec.	Sup. Resuelta (ha)	Importe Declarado	Importe Topado	Importe Resuelto	Importe tras sobredec.
418	PASTOS ASOCIADOS A GANADERÍA ECOLÓGICA	10,23		10,23	0,00	10,23	1.008,47	1.008,47	1.008,47	1.008,47
424	HERBÁCEOS NO ELEGIBLES	4,83		0,00	100,00	0,00	0,00	0,00	0,00	0,00
TOTAL		15,06	10,23	10,23		10,23	1.008,47	1.008,47	1.008,47	1.008,47

APLICACIÓN DE REDUCCIONES Y PENALIZACIONES

GRUPO DE PAGO	Importe Calculado	Importe prereduc.	Criterios de subvencionabilidad y compromisos	Presentación tardía	Omisión declaración	Condicionalidad	IMPORTE (Euros) RESUELTO
HERBÁCEOS NO ELEGIBLES	0,00	0,00	0,00	0,00	0,00	0,00	0,00
PASTOS ASOCIADOS A GANADERÍA	1.008,47	1.008,47	0,00	0,00	0,00	0,00	1.008,47
TOTAL	1.008,47	1.008,47					1.008,47

RESUMEN DE PAGOS

	RESUELTO	FEADER	MAPA	CAPADR
PASTOS ASOCIADOS A GANADERÍA ECOLÓGICA - Pago realizado	1.008,47 €	857,20 €	98,93 €	52,34 €

RECINTOS RESUELTOS

REE	REFERENCIA SIGPAC	CULTIVO DESCRIPCIÓN CULTIVO	S/R G.PAGO	PEND. MEDIA (%)	SUP. DEC. ADMISIBLE (ha)	SUP. COMPROM. (ha)	SUP. AJUSTADA COMPROM. (1) (ha)	SUP. CONV. SIGPAC (ha)	SUP. CERTIE (ha)	SUP. CAMPO (ha)	SUP. CAMPO DETER. CULT. DECLARADO (ha)	SUP. DEC. REDUCIDA (ha)	SUP. RESUELTA (ha)
1700000006788937	14-051-012-00015-001	63000 PASTOS DE MENOS DE 5 AÑOS-SIN VARIEDAD	S	418	6,80	10,23	10,23	10,23	10,23			10,23	10,23
-729423	14-051-010-00055-001	20000 BARBECHO TRADICIONAL-SIN VARIEDAD	S	424	7,60	4,83	4,83	4,83	4,83			4,83	4,83

INCIDENCIAS**INCIDENCIA DESCRIPCIÓN**

- 100411 Recinto no admisible por no estar asociado en SIGGAN a una explotación ganadera (Artículo 10 de la Orden de 28 de marzo de 2023).
Ref:-1505299 Recinto:14-051-012-00017-00001 Cultivo:63000 PASTOS DE MENOS DE 5 AÑOS-SIN VARIEDAD Secano
- 100412 Número de hectáreas validadas inferior a la superficie mínima permitida por el grupo de cultivo (Anexo I. Criterios de Subvencionabilidad. Orden 28 de marzo de 2023).
Sup. Resuelta:0 Grupo de Pago:HERBÁCEOS
- 100413 Recinto perteneciente a grupo de cultivo que no cumple con la superficie mínima requerida (Anexo I. Criterios de Subvencionabilidad. Orden 28 de marzo de 2023).
Ref:1700000006788939 Recinto:14-051-010-00081-00001 Cultivo:12000 TRANQUILLÓN-SIN VARIEDAD Secano Sup. Declarada: 1,12 Superficie Resolver:1,12
Ref:1700000006788938 Recinto:14-051-010-00081-00002 Cultivo:12000 TRANQUILLÓN-SIN VARIEDAD Regadío Sup. Declarada: 0,05 Superficie Resolver:0,05
- 100424 Solicita recinto que no está comprometido para la operación.
Ref:-1505299 Recinto:14-051-012-00017-00001 Cultivo:63000 PASTOS DE MENOS DE 5 AÑOS-SIN VARIEDAD Secano

(1) Superficie declarada admisible ajustada con la superficie comprometida.
(2) Factor de penalización valorando el alcance para el tipo de compromiso.

Puede verificar la integridad de una copia de este documento mediante la lectura del código QR adjunto o mediante el acceso a la dirección <https://ws050.juntadeandalucia.es/verificarFirma> indicando el código de VERIFICACIÓN

FIRMADO POR

RAQUEL MARIA ESPIN CRESPO

17/12/2024

VERIFICACIÓN

Pk2jm6UYDU9J72AMTZUYRN3GET48NG

PÁG. 3509/9349



**Datos considerados para el Cálculo de la Carga Ganadera mínima y máxima del expediente**

Explotación	Especie	Inscrito en Sipea y Admisible	Ugm Calculada para CG Mínima	Ugm Calculada para CG Máxima
ES140510000443	OVINA	SI	10,65	10,65
			10,65	10,65

Superficie determinada para Cálculo Carga Ganadera Mínima: 13,80 ha

Superficie determinada para Cálculo Carga Ganadera Máxima: 21,82 ha

Carga Ganadera Mínima Expediente: 0,77 ugm/ha

Carga Ganadera Máxima Expediente: 0,49 ugm/ha

Recintos Determinados para el Cálculo de Garga Ganadera Mínima

REF.	REFERENCIA SIGPAC	CULTIVO	DESCRIPCIÓN CULTIVO	S/R	SUP. RESUELTA (ha)
-1505299	14-051-012-00017-00001	63000	PASTOS DE MENOS DE 5 AÑOS-SIN VARIEDAD	S	3,57
1700000006788937	14-051-012-00015-00001	63000	PASTOS DE MENOS DE 5 AÑOS-SIN VARIEDAD	S	10,23

Recintos Determinados para el Cálculo de Garga Ganadera Máxima

REF.	REFERENCIA SIGPAC	CULTIVO	DESCRIPCIÓN CULTIVO	S/R	SUP. RESUELTA (ha)
-1505299	14-051-012-00017-00001	63000	PASTOS DE MENOS DE 5 AÑOS-SIN VARIEDAD	S	3,57
1700000006788937	14-051-012-00015-00001	63000	PASTOS DE MENOS DE 5 AÑOS-SIN VARIEDAD	S	10,23
1700000006788941	14-051-009-00083-00002	62000	PASTOS PERMANENTES DE 5 O MAS AÑOS-SIN VARIEDAD	S	8,02

(1) Superficie declarada admisible ajustada con la superficie comprometida.
(2) Factor de penalización valorando el alcance para el tipo de compromiso.

Puede verificar la integridad de una copia de este documento mediante la lectura del código QR adjunto o mediante el acceso a la dirección <https://ws050.juntadeandalucia.es/verificarFirma> indicando el código de VERIFICACIÓN

FIRMADO POR	RAQUEL MARIA ESPIN CRESPO	17/12/2024
VERIFICACIÓN	Pk2jm6UYDU9J72AMTZUYRN3GET48NG	PÁG. 3510/9349



**APELLIDOS Y NOMBRE / RAZÓN SOCIAL**

ROMERO DE TORRES EMPRESAS REUNIDAS, S.A.

NIF

***7648*

EXPEDIENTE

1197344

ANUALIDAD DE PAGO

1ª

IMPORTES POR ANUALIDAD

	2023	2024	2025	2026	2027
IMPORTE MÁXIMO SUBVENCIONABLE	11.899,20 €	11.899,20 €	11.899,20 €	9.916,00 €	9.916,00 €
IMPORTE MEDIO DE TRANSFERENCIA (€/ha)	297,48 €	297,48 €	297,48 €	247,90 €	247,90 €

RESUMEN DE UNIDADES

Cód	GRUPO DE PAGO	Sup. Dec. Admisible (ha)	Sup. Comprometida (ha)	Sup. ajustada compromiso (1) (ha)	% sobredec.	Sup. Resuelta (ha)	Importe Declarado	Importe Topado	Importe Resuelto	Importe tras sobredec.
419	OLIVAR	62,47		40,00	0,00	40,00	11.899,20	11.899,20	11.899,20	11.899,20
TOTAL		62,47	40,00	40,00		40,00	11.899,20	11.899,20	11.899,20	11.899,20

APLICACIÓN DE REDUCCIONES Y PENALIZACIONES

GRUPO DE PAGO	Importe Calculado	Importe prereduc.	Criterios de subvencionabilidad y compromisos	Presentación tardía	Omisión declaración	Condicionalidad	IMPORTE (Euros) RESUELTO
OLIVAR	11.899,20	11.899,20	0,00	0,00	0,00	0,00	11.899,20
TOTAL	11.899,20	11.899,20					11.899,20

RESUMEN DE PAGOS**IMPORTE (Euros)**

	RESUELTO	FEADER	MAPA	CAPADR
OLIVAR - Pago realizado	11.899,20 €	10.114,32 €	1.167,31 €	617,57 €

RECINTOS RESUELTOS

REF.	REFERENCIA SIGPAC	CULTIVO	DESCRIPCIÓN CULTIVO	S/R G.PAGO	PEND. MEDIA (%)	SUP. DEC. ADMISIBLE (ha)	SUP. COMPROM. (ha)	SUP. AJUSTADA COMPR.(1) (ha)	SUP. CONY. SIGPAC (ha)	SUP. CERTIE (ha)	SUP. CAMPO (ha)	SUP. CAMPO DETER. CULT. DECLARADO (ha)	SUP. DEC. REDUCIDA (ha)	SUP. RESUELTA (ha)
1700000007058396	14-039-004-00072-001	101010	OLIVAR-PICUAL	S 419	8,80	1,17	1,17	1,17		1,17			1,17	1,17
1700000007058397	14-039-005-00002-002	101010	OLIVAR-PICUAL	S 419	16,20	57,07	57,07	57,07		57,07			57,07	57,07
1700000007058398	14-039-005-00002-001	101010	OLIVAR-PICUAL	S 419	11,30	2,48	2,48	2,48		2,48			2,48	2,48
1700000007058399	14-039-005-00016-001	101010	OLIVAR-PICUAL	S 419	9,90	1,20	1,20	1,20		1,20			1,20	1,20
1700000007058400	14-039-005-00002-038	101010	OLIVAR-PICUAL	S 419	5,90	0,55	0,55	0,55		0,55			0,55	0,55

(1) Superficie declarada admisible ajustada con la superficie comprometida.
(2) Factor de penalización valorando el alcance para el tipo de compromiso.

Puede verificar la integridad de una copia de este documento mediante la lectura del código QR adjunto o mediante el acceso a la dirección <https://ws050.juntadeandalucia.es/verificarFirma> indicando el código de VERIFICACIÓN

FIRMADO POR

RAQUEL MARIA ESPIN CRESPO

17/12/2024

VERIFICACIÓN

Pk2jm6UYDU9J72AMTZUYRN3GET48NG

PÁG. 3511/9349



**APELLIDOS Y NOMBRE / RAZÓN SOCIAL**

ROMERO FERNANDEZ PEDRO

NIF

***8645*

EXPEDIENTE

1154921

ANUALIDAD DE PAGO

1ª

IMPORTE POR ANUALIDAD

	2023	2024	2025	2026	2027
IMPORTE MÁXIMO SUBVENCIONABLE	13.490,48 €	13.490,48 €	11.242,06 €	11.242,06 €	11.242,06 €
IMPORTE MEDIO DE TRANSFERENCIA (€/ha)	56,93 €	56,93 €	47,44 €	47,44 €	47,44 €

RESUMEN DE UNIDADES

Cód	GRUPO DE PAGO	Sup. Dec. Admisible (ha)	Sup. Comprometida (ha)	Sup. ajustada compromiso (1) (ha)	% sobredec.	Sup. Resuelta (ha)	Importe Declarado	Importe Topado	Importe Resuelto	Importe tras sobredec.
418	PASTOS ASOCIADOS A GANADERÍA ECOLÓGICA	236,99		236,96	0,00	236,96	14.401,55	13.490,48	13.490,48	13.490,48
TOTAL		236,99	236,96	236,96		236,96	14.401,55	13.490,48	13.490,48	13.490,48

APLICACIÓN DE REDUCCIONES Y PENALIZACIONES

GRUPO DE PAGO	Importe Calculado	Importe prereduc.	Criterios de subvencionabilidad y compromisos	Presentación tardía	Omisión declaración	Condicionidad	IMPORTE (Euros) RESUELTO
PASTOS ASOCIADOS A GANADERÍA	13.490,48	13.490,48	0,00	0,00	0,00	0,00	13.490,48
TOTAL	13.490,48	13.490,48					13.490,48

RESUMEN DE PAGOS**IMPORTE (Euros)**

	RESUELTO	FEADER	MAPA	CAPADR
PASTOS ASOCIADOS A GANADERÍA ECOLÓGICA - Pago realizado	13.490,48 €	11.466,91 €	1.323,42 €	700,15 €

RECINTOS RESUELTOS

REE	REFERENCIA SIGPAC	CULTIVO DESCRIPCIÓN CULTIVO	S/R G.PAGO	PEND. MEDIA (%)	SUP. DEC. ADMISIBLE (ha)	SUP. COMPROM. (ha)	SUP. AJUSTADA COMPROM. (1) (ha)	SUP. CONV. SIGPAC (ha)	SUP. CERTIF. (ha)	SUP. CAMPO (ha)	SUP. CAMPO DETER. CULT. DECLARADO (ha)	SUP. DEC. REDUCIDA (ha)	SUP. RESUELTA (ha)
-1354251	14-062-010-09009-004	62000 PASTOS PERMANENTES DE 5 O MAS AÑOS-SIN VARIEDAD	S 418	16,00	0,05	0,05	0,05		0,05			0,05	0,05
-1354250	14-062-010-09009-003	62000 PASTOS PERMANENTES DE 5 O MAS AÑOS-SIN VARIEDAD	S 418	11,70	0,02	0,02	0,02		0,02			0,02	0,02
-1354249	14-062-010-00001-003	62000 PASTOS PERMANENTES DE 5 O MAS AÑOS-SIN VARIEDAD	S 418	17,80	0,40	0,40	0,40		0,40			0,40	0,40
-1354248	14-062-008-00010-001	62000 PASTOS PERMANENTES DE 5 O MAS AÑOS-SIN VARIEDAD	S 418	8,30	22,10	22,10	22,10		28,64			22,10	22,10
-1354247	14-062-008-00007-001	62000 PASTOS PERMANENTES DE 5 O MAS AÑOS-SIN VARIEDAD	S 418	10,80	45,78	45,78	45,78		48,37			45,78	45,78
-597659	14-062-008-00010-003	62000 PASTOS PERMANENTES DE 5 O MAS AÑOS-SIN VARIEDAD	S 418	4,30	0,16	0,16	0,16		0,16			0,16	0,16
-107468	14-062-014-00002-004	62000 PASTOS PERMANENTES DE 5 O MAS AÑOS-SIN VARIEDAD	S 418	6,50	7,97	7,97	7,97		7,97			7,97	7,97
-107446	14-062-010-00008-002	62000 PASTOS PERMANENTES DE 5 O MAS AÑOS-SIN VARIEDAD	S 418	11,20	81,33	81,33	81,33		81,33			81,33	81,33
-102361	14-062-010-00008-006	62000 PASTOS PERMANENTES DE 5 O MAS AÑOS-SIN VARIEDAD	S 418	6,20	3,26	3,26	3,26		3,26			3,26	3,26
4650933	14-062-032-00029-001	62000 PASTOS PERMANENTES DE 5 O MAS AÑOS-SIN VARIEDAD	S 418	12,10	18,78	18,78	18,78		18,78			18,78	18,78
1700000006743178	14-062-010-00002-001	62000 PASTOS PERMANENTES DE 5 O MAS AÑOS-SIN VARIEDAD	S 418	12,40	16,50	16,50	16,50		16,50			16,50	16,50
1700000006743190	14-062-014-00001-003	62000 PASTOS PERMANENTES DE 5 O MAS AÑOS-SIN VARIEDAD	S 418	3,40	0,13	0,13	0,13		0,13			0,13	0,13
1700000006743191	14-062-008-00007-006	62000 PASTOS PERMANENTES DE 5 O MAS AÑOS-SIN VARIEDAD	S 418	8,10	2,74	2,74	2,74		2,74			2,74	2,74
1700000006743192	14-062-014-00002-003	62000 PASTOS PERMANENTES DE 5 O MAS AÑOS-SIN VARIEDAD	R 418	3,30	1,31	1,31	1,31		1,31			1,31	1,31
1700000006743194	14-062-010-00021-001	62000 PASTOS PERMANENTES DE 5 O MAS AÑOS-SIN VARIEDAD	S 418	6,80	19,50	19,50	19,50		19,50			19,50	19,50
1700000006743195	14-062-010-00001-001	62000 PASTOS PERMANENTES DE 5 O MAS AÑOS-SIN VARIEDAD	S 418	9,10	4,98	4,95	4,95		4,98			4,95	4,95
1700000006743197	14-062-008-00010-009	62000 PASTOS PERMANENTES DE 5 O MAS AÑOS-SIN VARIEDAD	S 418	8,70	11,98	11,98	11,98		11,98			11,98	11,98

(1) Superficie declarada admisible ajustada con la superficie comprometida.
(2) Factor de penalización valorando el alcance para el tipo de compromiso.Puede verificar la integridad de una copia de este documento mediante la lectura del código QR adjunto o mediante el acceso a la dirección <https://ws050.juntadeandalucia.es/verificarFirma> indicando el código de VERIFICACIÓN

FIRMADO POR

RAQUEL MARIA ESPIN CRESPO

17/12/2024

VERIFICACIÓN

Pk2jm6UYDU9J72AMTZUYRN3GET48NG

PÁG. 3512/9349



**INCIDENCIAS****INCIDENCIA DESCRIPCIÓN**

- 4272 Verifica que las líneas de declaración de las Solicitudes Únicas no tienen solapes con la capa de Retroactividad Gráfica (ambas de la misma campaña) a nivel de expediente/línea de declaración gráfica de la solicitud.
Ref:170000006743195 Recinto:14-062-010-00001-00001 Cultivo: - Agregado de la referencia del recinto.:0 Zona de la referencia del recinto.:0 Superficie solapada.:0,03 Id. Incid.:100998360
- 8227 Línea de declaración monitorizada en la que no ha habido respuesta por parte del productor y, por tanto, sin Juicio Experto de campo.
Ref:-1478519 Recinto:14-062-008-00007-00001 Cultivo:12000 TRANQUILLÓN-SIN VARIEDAD
Ref:-1478539 Recinto:14-062-008-00010-00001 Cultivo:40079 GUI SANTES-CARTOUCHE
Ref:-1478661 Recinto:14-062-008-00010-00001 Cultivo:40079 GUI SANTES-CARTOUCHE
Ref:-1478632 Recinto:14-062-008-00032-00001 Cultivo:12000 TRANQUILLÓN-SIN VARIEDAD
Ref:-1478633 Recinto:14-062-008-00032-00001 Cultivo:12000 TRANQUILLÓN-SIN VARIEDAD
- 100400 Recinto con cultivo, variedad, régimen de explotación o uso Siggac no compatible con la operación solicitada (Anexo IV.I Cultivos y variedades elegibles para las Intervenciones. Orden de 28 de marzo de 2023).
Ref:-1478519 Recinto:14-062-008-00007-00001 Cultivo:12000 TRANQUILLÓN-SIN VARIEDAD Secano Uso:PA
Ref:-1478537 Recinto:14-062-008-00010-00001 Cultivo:12000 TRANQUILLÓN-SIN VARIEDAD Secano Uso:PA
Ref:-1478545 Recinto:14-062-008-00010-00001 Cultivo:12000 TRANQUILLÓN-SIN VARIEDAD Secano Uso:PA
Ref:-1478539 Recinto:14-062-008-00010-00001 Cultivo:40079 GUI SANTES-CARTOUCHE Secano Uso:PA
Ref:-1478661 Recinto:14-062-008-00010-00001 Cultivo:40079 GUI SANTES-CARTOUCHE Secano Uso:PA
Ref:-1478632 Recinto:14-062-008-00032-00001 Cultivo:12000 TRANQUILLÓN-SIN VARIEDAD Secano Uso:PS
Ref:-1478633 Recinto:14-062-008-00032-00001 Cultivo:12000 TRANQUILLÓN-SIN VARIEDAD Secano Uso:PS
- 100402 Recinto solicitado no forma parte de ningún organismo de control autorizado para la producción ecológica en Andalucía o fecha de inscripción posterior al plazo establecido (Anexo I. Criterios de Subvencionabilidad. Orden 28 de marzo de 2023).
Ref:-1478519 Recinto:14-062-008-00007-00001 Cultivo:12000 TRANQUILLÓN-SIN VARIEDAD Secano
Ref:-1478537 Recinto:14-062-008-00010-00001 Cultivo:12000 TRANQUILLÓN-SIN VARIEDAD Secano
Ref:-1478545 Recinto:14-062-008-00010-00001 Cultivo:12000 TRANQUILLÓN-SIN VARIEDAD Secano
Ref:-1478539 Recinto:14-062-008-00010-00001 Cultivo:40079 GUI SANTES-CARTOUCHE Secano
Ref:-1478661 Recinto:14-062-008-00010-00001 Cultivo:40079 GUI SANTES-CARTOUCHE Secano
Ref:-1478632 Recinto:14-062-008-00032-00001 Cultivo:12000 TRANQUILLÓN-SIN VARIEDAD Secano
Ref:-1478633 Recinto:14-062-008-00032-00001 Cultivo:12000 TRANQUILLÓN-SIN VARIEDAD Secano
- 100406 Grupo de cultivo declarado en el recinto no coincide con el grupo de cultivo existente en el organismo de control autorizado para la producción ecológica en Andalucía (Anexo I. Criterios de Subvencionabilidad. Orden 28 de marzo de 2023).
Ref:-1478519 Recinto:14-062-008-00007-00001 Cultivo:12000 TRANQUILLÓN-SIN VARIEDAD Secano Grupo de SIPEA:PASTOS ASOCIADOS
Ref:-1478537 Recinto:14-062-008-00010-00001 Cultivo:12000 TRANQUILLÓN-SIN VARIEDAD Secano Grupo de SIPEA:PASTOS ASOCIADOS
Ref:-1478545 Recinto:14-062-008-00010-00001 Cultivo:12000 TRANQUILLÓN-SIN VARIEDAD Secano Grupo de SIPEA:PASTOS ASOCIADOS
Ref:-1478539 Recinto:14-062-008-00010-00001 Cultivo:40079 GUI SANTES-CARTOUCHE Secano Grupo de SIPEA:PASTOS ASOCIADOS
Ref:-1478661 Recinto:14-062-008-00010-00001 Cultivo:40079 GUI SANTES-CARTOUCHE Secano Grupo de SIPEA:PASTOS ASOCIADOS
- 100407 Explotación solicitada no forma parte de ningún organismo de control autorizado para la producción ecológica en Andalucía o fecha de inscripción posterior al plazo establecido (Anexo I. Criterios de Subvencionabilidad. Orden 28 de marzo de 2023).
Explotación:ES140620000431 Especie:PORCINO
- 100411 Recinto no admisible por no estar asociado en SIGGAN a una explotación ganadera (Artículo 10 de la Orden de 28 de marzo de 2023).
Ref:-1478573 Recinto:14-062-011-00136-00001 Cultivo:63000 PASTOS DE MENOS DE 5 AÑOS-SIN VARIEDAD Secano
- 100424 Solicita recinto que no está comprometido para la operación.
Ref:-1478519 Recinto:14-062-008-00007-00001 Cultivo:12000 TRANQUILLÓN-SIN VARIEDAD Secano
Ref:-1478537 Recinto:14-062-008-00010-00001 Cultivo:12000 TRANQUILLÓN-SIN VARIEDAD Secano
Ref:-1478545 Recinto:14-062-008-00010-00001 Cultivo:12000 TRANQUILLÓN-SIN VARIEDAD Secano
Ref:-1478539 Recinto:14-062-008-00010-00001 Cultivo:40079 GUI SANTES-CARTOUCHE Secano
Ref:-1478661 Recinto:14-062-008-00010-00001 Cultivo:40079 GUI SANTES-CARTOUCHE Secano
Ref:-1478632 Recinto:14-062-008-00032-00001 Cultivo:12000 TRANQUILLÓN-SIN VARIEDAD Secano
Ref:-1478633 Recinto:14-062-008-00032-00001 Cultivo:12000 TRANQUILLÓN-SIN VARIEDAD Secano
Ref:-1478573 Recinto:14-062-011-00136-00001 Cultivo:63000 PASTOS DE MENOS DE 5 AÑOS-SIN VARIEDAD Secano

Datos considerados para el Cálculo de la Carga Ganadera mínima y máxima del expediente

Explotación	Especie	Inscrito en Sipea y Admisible	Ugm Calculada para CG Mínima	Ugm Calculada para CG Máxima
ES140620000164	OVINA	SI	0,10	0,10

(1) Superficie declarada admisible ajustada con la superficie comprometida.
(2) Factor de penalización valorando el alcance para el tipo de compromiso.

Puede verificar la integridad de una copia de este documento mediante la lectura del código QR adjunto o mediante el acceso a la dirección <https://ws050.juntadeandalucia.es/verificarFirma> indicando el código de VERIFICACIÓN

FIRMADO POR	RAQUEL MARIA ESPIN CRESPO	17/12/2024	
VERIFICACIÓN	Pk2jm6UYDU9J72AMTZUYRN3GET48NG	PÁG. 3513/9349	

**Datos considerados para el Cálculo de la Carga Ganadera mínima y máxima del expediente**

Explotación	Especie	Inscrito en Sipea y Admisible	Ugm Calculada para CG Mínima	Ugm Calculada para CG Máxima
ES140620000431	OVINA	SI	61,52	61,52
ES140620000431	PORCINO	NO	0,00	0,00
ES140620000549	OVINA	SI	0,10	0,10
ES140620000576	OVINA	SI	0,10	0,10
			61,82	61,82

Superficie determinada para Cálculo Carga Ganadera Mínima: 236,97 ha**Superficie determinada para Cálculo Carga Ganadera Máxima:** 236,97 ha

Los importes del Grupo de Pago de pastos de este expediente han sido ajustados por no llegar a la carga ganadera mínima de 0,3

Carga Ganadera Mínima Expediente: 0,26 ugm/ha**Carga Ganadera Máxima Expediente:** 0,26 ugm/ha**Recintos Determinados para el Cálculo de Garga Ganadera Mínima**

REF.	REFERENCIA SIGPAC	CULTIVO	DESCRIPCIÓN CULTIVO	S/R	SUP. RESUELTA (ha)
-1478573	14-062-011-00136-00001	63000	PASTOS DE MENOS DE 5 AÑOS-SIN VARIEDAD	S	0,01
-1354251	14-062-010-09009-00004	62000	PASTOS PERMANENTES DE 5 O MAS AÑOS-SIN VARIEDAD	S	0,05
-1354250	14-062-010-09009-00003	62000	PASTOS PERMANENTES DE 5 O MAS AÑOS-SIN VARIEDAD	S	0,02
-1354249	14-062-010-00001-00003	62000	PASTOS PERMANENTES DE 5 O MAS AÑOS-SIN VARIEDAD	S	0,40
-1354248	14-062-008-00010-00001	62000	PASTOS PERMANENTES DE 5 O MAS AÑOS-SIN VARIEDAD	S	22,10
-1354247	14-062-008-00007-00001	62000	PASTOS PERMANENTES DE 5 O MAS AÑOS-SIN VARIEDAD	S	45,78
-597659	14-062-008-00010-00003	62000	PASTOS PERMANENTES DE 5 O MAS AÑOS-SIN VARIEDAD	S	0,16
-107468	14-062-014-00002-00004	62000	PASTOS PERMANENTES DE 5 O MAS AÑOS-SIN VARIEDAD	S	7,97
-107446	14-062-010-00008-00002	62000	PASTOS PERMANENTES DE 5 O MAS AÑOS-SIN VARIEDAD	S	81,33
-102361	14-062-010-00008-00006	62000	PASTOS PERMANENTES DE 5 O MAS AÑOS-SIN VARIEDAD	S	3,26
4650933	14-062-032-00029-00001	62000	PASTOS PERMANENTES DE 5 O MAS AÑOS-SIN VARIEDAD	S	18,78
1700000006743178	14-062-010-00002-00001	62000	PASTOS PERMANENTES DE 5 O MAS AÑOS-SIN VARIEDAD	S	16,50
1700000006743190	14-062-014-00001-00003	62000	PASTOS PERMANENTES DE 5 O MAS AÑOS-SIN VARIEDAD	S	0,13
1700000006743191	14-062-008-00007-00006	62000	PASTOS PERMANENTES DE 5 O MAS AÑOS-SIN VARIEDAD	S	2,74
1700000006743192	14-062-014-00002-00003	62000	PASTOS PERMANENTES DE 5 O MAS AÑOS-SIN VARIEDAD	R	1,31
1700000006743194	14-062-010-00021-00001	62000	PASTOS PERMANENTES DE 5 O MAS AÑOS-SIN VARIEDAD	S	19,50
1700000006743195	14-062-010-00001-00001	62000	PASTOS PERMANENTES DE 5 O MAS AÑOS-SIN VARIEDAD	S	4,95
1700000006743197	14-062-008-00010-00009	62000	PASTOS PERMANENTES DE 5 O MAS AÑOS-SIN VARIEDAD	S	11,98

Recintos Determinados para el Cálculo de Garga Ganadera Máxima

REF.	REFERENCIA SIGPAC	CULTIVO	DESCRIPCIÓN CULTIVO	S/R	SUP. RESUELTA (ha)
-1478573	14-062-011-00136-00001	63000	PASTOS DE MENOS DE 5 AÑOS-SIN VARIEDAD	S	0,01
-1354251	14-062-010-09009-00004	62000	PASTOS PERMANENTES DE 5 O MAS AÑOS-SIN VARIEDAD	S	0,05
-1354250	14-062-010-09009-00003	62000	PASTOS PERMANENTES DE 5 O MAS AÑOS-SIN VARIEDAD	S	0,02
-1354249	14-062-010-00001-00003	62000	PASTOS PERMANENTES DE 5 O MAS AÑOS-SIN VARIEDAD	S	0,40
-1354248	14-062-008-00010-00001	62000	PASTOS PERMANENTES DE 5 O MAS AÑOS-SIN VARIEDAD	S	22,10
-1354247	14-062-008-00007-00001	62000	PASTOS PERMANENTES DE 5 O MAS AÑOS-SIN VARIEDAD	S	45,78
-597659	14-062-008-00010-00003	62000	PASTOS PERMANENTES DE 5 O MAS AÑOS-SIN VARIEDAD	S	0,16
-107468	14-062-014-00002-00004	62000	PASTOS PERMANENTES DE 5 O MAS AÑOS-SIN VARIEDAD	S	7,97

(1) Superficie declarada admisible ajustada con la superficie comprometida.
(2) Factor de penalización valorando el alcance para el tipo de compromiso.Puede verificar la integridad de una copia de este documento mediante la lectura del código QR adjunto o mediante el acceso a la dirección <https://ws050.juntadeandalucia.es/verificarFirma> indicando el código de VERIFICACIÓN

FIRMADO POR

RAQUEL MARIA ESPIN CRESPO

17/12/2024

VERIFICACIÓN

Pk2jm6UYDU9J72AMTZUYRN3GET48NG

PÁG. 3514/9349



**Datos considerados para el Cálculo de la Carga Ganadera mínima y máxima del expediente****Recintos Determinados para el Cálculo de Garga Ganadera Máxima**

REF.	REFERENCIA SIGPAC	CULTIVO	DESCRIPCIÓN CULTIVO	SUP.	
				S/R	RESUELTA (ha)
-107446	14-062-010-00008-00002	62000	PASTOS PERMANENTES DE 5 O MAS AÑOS-SIN VARIEDAD	S	81,33
-102361	14-062-010-00008-00006	62000	PASTOS PERMANENTES DE 5 O MAS AÑOS-SIN VARIEDAD	S	3,26
4650933	14-062-032-00029-00001	62000	PASTOS PERMANENTES DE 5 O MAS AÑOS-SIN VARIEDAD	S	18,78
1700000006743178	14-062-010-00002-00001	62000	PASTOS PERMANENTES DE 5 O MAS AÑOS-SIN VARIEDAD	S	16,50
1700000006743190	14-062-014-00001-00003	62000	PASTOS PERMANENTES DE 5 O MAS AÑOS-SIN VARIEDAD	S	0,13
1700000006743191	14-062-008-00007-00006	62000	PASTOS PERMANENTES DE 5 O MAS AÑOS-SIN VARIEDAD	S	2,74
1700000006743192	14-062-014-00002-00003	62000	PASTOS PERMANENTES DE 5 O MAS AÑOS-SIN VARIEDAD	R	1,31
1700000006743194	14-062-010-00021-00001	62000	PASTOS PERMANENTES DE 5 O MAS AÑOS-SIN VARIEDAD	S	19,50
1700000006743195	14-062-010-00001-00001	62000	PASTOS PERMANENTES DE 5 O MAS AÑOS-SIN VARIEDAD	S	4,95
1700000006743197	14-062-008-00010-00009	62000	PASTOS PERMANENTES DE 5 O MAS AÑOS-SIN VARIEDAD	S	11,98

Incidencias de carga ganadera**INCIDENCIA DESCRIPCIÓN**

4272	Verifica que las líneas de declaración de las Solicitudes Únicas no tienen solapes con la capa de Retroactividad Gráfica (ambas de la misma campaña) a nivel de expediente/línea de declaración gráfica de la solicitud. Ref:1700000006743195 Recinto:14-062-010-00001-00001 Cultivo: - Agregado de la referencia del recinto.:0 Zona de la referencia del recinto.:0 Superficie solapada.:0,03 Id. Incid.:5081318
100407	Explotación solicitada no forma parte de ningún organismo de control autorizado para la producción ecológica en Andalucía o fecha de inscripción posterior al plazo establecido (Anexo I. Criterios de Subvencionabilidad. Orden 28 de marzo de 2023). Explotación:ES140620000431 Especie:PORCINO

(1) Superficie declarada admisible ajustada con la superficie comprometida.
(2) Factor de penalización valorando el alcance para el tipo de compromiso.

Puede verificar la integridad de una copia de este documento mediante la lectura del código QR adjunto o mediante el acceso a la dirección <https://ws050.juntadeandalucia.es/verificarFirma> indicando el código de VERIFICACIÓN

FIRMADO POR	RAQUEL MARIA ESPIN CRESPO	17/12/2024	
VERIFICACIÓN	Pk2jm6UYDU9J72AMTZUYRN3GET48NG	PÁG. 3515/9349	

**APELLIDOS Y NOMBRE / RAZÓN SOCIAL**

ROMERO GARCÍA JUAN FRANCISCO

NIF

****0953*

EXPEDIENTE

1195655

ANUALIDAD DE PAGO

1ª

IMPORTES POR ANUALIDAD

	2023	2024	2025	2026	2027
IMPORTE MÁXIMO SUBVENCIONABLE	12.822,40 €	12.822,40 €	10.685,33 €	10.685,33 €	10.685,33 €
IMPORTE MEDIO DE TRANSFERENCIA (€/ha)	69,85 €	69,85 €	58,21 €	58,21 €	58,21 €

RESUMEN DE UNIDADES

Cód	GRUPO DE PAGO	Sup. Dec. Admisible (ha)	Sup. Comprometida (ha)	Sup. ajustada compromiso (1) (ha)	% sobredec.	Sup. Resuelta (ha)	Importe Declarado	Importe Topado	Importe Resuelto	Importe tras sobredec.
418	PASTOS ASOCIADOS A GANADERÍA ECOLÓGICA	183,57		183,57	0,00	183,57	12.822,30	12.822,40	12.822,40	12.822,40
TOTAL		183,57	183,57	183,57		183,57	12.822,30	12.822,40	12.822,40	12.822,40

APLICACIÓN DE REDUCCIONES Y PENALIZACIONES

GRUPO DE PAGO	Importe Calculado	Importe prereduc.	Criterios de subvencionabilidad y compromisos	Presentación tardía	Omisión declaración	Condicionidad	IMPORTE (Euros) RESUELTO
PASTOS ASOCIADOS A GANADERÍA	12.822,40	12.822,40	0,00	0,00	0,00	0,00	12.822,40
TOTAL	12.822,40	12.822,40					12.822,40

RESUMEN DE PAGOS**IMPORTE (Euros)**

	RESUELTO	FEADER	MAPA	CAPADR
PASTOS ASOCIADOS A GANADERÍA ECOLÓGICA - Pago realizado	12.822,40 €	10.899,04 €	1.257,88 €	665,48 €

RECINTOS RESUELTOS

REE	REFERENCIA SIGPAC	CULTIVO	DESCRIPCIÓN CULTIVO	S/R G.PAGO	PEND. MEDIA (%)	SUP. DEC. ADMISIBLE (ha)	SUP. COMPROM. (ha)	SUP. AJUSTADA COMPROM. (1) (ha)	SUP. CONV. SIGPAC (ha)	SUP. CERTIF. (ha)	SUP. CAMPO (ha)	SUP. CAMPO DETER. CULT. DECLARADO (ha)	SUP. DEC. REDUCIDA (ha)	SUP. RESUELTA (ha)
-1621168	14-062-023-00022-001	62000	PASTOS PERMANENTES DE 5 O MAS AÑOS-SIN VARIEDAD	S 418	12,70	19,36	19,36	19,36		19,36			19,36	19,36
-1621167	14-062-023-00023-002	62000	PASTOS PERMANENTES DE 5 O MAS AÑOS-SIN VARIEDAD	S 418	10,30	17,86	17,86	17,86		17,86			17,86	17,86
-1621166	14-062-023-00023-001	62000	PASTOS PERMANENTES DE 5 O MAS AÑOS-SIN VARIEDAD	S 418	5,10	23,27	23,27	23,27		23,27			23,27	23,27
-1621164	14-062-023-00014-002	62000	PASTOS PERMANENTES DE 5 O MAS AÑOS-SIN VARIEDAD	S 418	11,30	123,08	123,08	123,08		123,08			123,08	123,08

INCIDENCIAS**INCIDENCIA DESCRIPCIÓN**

100407 Explotación solicitada no forma parte de ningún organismo de control autorizado para la producción ecológica en Andalucía o fecha de inscripción posterior al plazo establecido (Anexo I. Criterios de Subvencionabilidad. Orden 28 de marzo de 2023).
Explotación:ES140620000008 Especie:PORCINO

(1) Superficie declarada admisible ajustada con la superficie comprometida.
(2) Factor de penalización valorando el alcance para el tipo de compromiso.

Puede verificar la integridad de una copia de este documento mediante la lectura del código QR adjunto o mediante el acceso a la dirección <https://ws050.juntadeandalucia.es/verificarFirma> indicando el código de VERIFICACIÓN

FIRMADO POR

RAQUEL MARIA ESPIN CRESPO

17/12/2024

VERIFICACIÓN

Pk2jm6UYDU9J72AMTZUYRN3GET48NG

PÁG. 3516/9349



**Datos considerados para el Cálculo de la Carga Ganadera mínima y máxima del expediente**

Explotación	Especie	Inscrito en Sipea y Admisible	Ugm Calculada para CG Mínima	Ugm Calculada para CG Máxima
ES140620000008	BOVINA	SI	77,70	77,70
ES140620000008	PORCINO	NO	0,00	41,30
			77,70	119,00

Superficie determinada para Cálculo Carga Ganadera Mínima: 183,57 ha

Superficie determinada para Cálculo Carga Ganadera Máxima: 183,57 ha

Carga Ganadera Mínima Expediente: 0,42 ugm/ha

Carga Ganadera Máxima Expediente: 0,65 ugm/ha

Recintos Determinados para el Cálculo de Garga Ganadera Mínima

REF.	REFERENCIA SIGPAC	CULTIVO	DESCRIPCIÓN CULTIVO	S/R	SUP. RESUELTA (ha)
-1621168	14-062-023-00022-00001	62000	PASTOS PERMANENTES DE 5 O MAS AÑOS-SIN VARIEDAD	S	19,36
-1621167	14-062-023-00023-00002	62000	PASTOS PERMANENTES DE 5 O MAS AÑOS-SIN VARIEDAD	S	17,86
-1621166	14-062-023-00023-00001	62000	PASTOS PERMANENTES DE 5 O MAS AÑOS-SIN VARIEDAD	S	23,27
-1621164	14-062-023-00014-00002	62000	PASTOS PERMANENTES DE 5 O MAS AÑOS-SIN VARIEDAD	S	123,08

Recintos Determinados para el Cálculo de Garga Ganadera Máxima

REF.	REFERENCIA SIGPAC	CULTIVO	DESCRIPCIÓN CULTIVO	S/R	SUP. RESUELTA (ha)
-1621168	14-062-023-00022-00001	62000	PASTOS PERMANENTES DE 5 O MAS AÑOS-SIN VARIEDAD	S	19,36
-1621167	14-062-023-00023-00002	62000	PASTOS PERMANENTES DE 5 O MAS AÑOS-SIN VARIEDAD	S	17,86
-1621166	14-062-023-00023-00001	62000	PASTOS PERMANENTES DE 5 O MAS AÑOS-SIN VARIEDAD	S	23,27
-1621164	14-062-023-00014-00002	62000	PASTOS PERMANENTES DE 5 O MAS AÑOS-SIN VARIEDAD	S	123,08

Incidencias de carga ganadera**INCIDENCIA DESCRIPCIÓN**

100407 Explotación solicitada no forma parte de ningún organismo de control autorizado para la producción ecológica en Andalucía o fecha de inscripción posterior al plazo establecido (Anexo I. Criterios de Subvencionabilidad. Orden 28 de marzo de 2023).
Explotación:ES140620000008 Especie:PORCINO

(1) Superficie declarada admisible ajustada con la superficie comprometida.
(2) Factor de penalización valorando el alcance para el tipo de compromiso.

Puede verificar la integridad de una copia de este documento mediante la lectura del código QR adjunto o mediante el acceso a la dirección <https://ws050.juntadeandalucia.es/verificarFirma> indicando el código de VERIFICACIÓN

FIRMADO POR	RAQUEL MARIA ESPIN CRESPO	17/12/2024	
VERIFICACIÓN	Pk2jm6UYDU9J72AMTZUYRN3GET48NG	PÁG. 3517/9349	

**APELLIDOS Y NOMBRE / RAZÓN SOCIAL**

ROMERO GARCIA MIGUEL ANGEL

NIF

****1663*

EXPEDIENTE

1246134

ANUALIDAD DE PAGO

1ª

IMPORTES POR ANUALIDAD

	2023	2024	2025	2026	2027
IMPORTE MÁXIMO SUBVENCIONABLE	2.950,50 €	2.950,50 €	2.458,75 €	2.458,75 €	2.458,75 €
IMPORTE MEDIO DE TRANSFERENCIA (€/ha)	88,74 €	88,74 €	73,95 €	73,95 €	73,95 €

RESUMEN DE UNIDADES

Cód	GRUPO DE PAGO	Sup. Dec. Admisible (ha)	Sup. Comprometida (ha)	Sup. ajustada compromiso (1) (ha)	% sobredec.	Sup. Resuelta (ha)	Importe Declarado	Importe Topado	Importe Resuelto	Importe tras sobredec.
418	PASTOS ASOCIADOS A GANADERÍA ECOLÓGICA	33,25		33,25	0,00	33,25	3.277,79	2.950,50	2.950,50	2.950,50
TOTAL		33,25	33,25	33,25		33,25	3.277,79	2.950,50	2.950,50	2.950,50

APLICACIÓN DE REDUCCIONES Y PENALIZACIONES

GRUPO DE PAGO	Importe Calculado	Importe prereduc.	Criterios de subvencionabilidad y compromisos	Presentación tardía	Omisión declaración	Condicionidad	IMPORTE (Euros) RESUELTO
PASTOS ASOCIADOS A GANADERÍA	2.950,50	2.950,50	0,00	0,00	0,00	0,00	2.950,50
TOTAL	2.950,50	2.950,50					2.950,50

RESUMEN DE PAGOS**IMPORTE (Euros)**

	RESUELTO	FEADER	MAPA	CAPADR
PASTOS ASOCIADOS A GANADERÍA ECOLÓGICA - Pago realizado	2.950,50 €	2.507,93 €	289,44 €	153,13 €

RECINTOS RESUELTOS

REE	REFERENCIA SIGPAC	CULTIVO	DESCRIPCIÓN CULTIVO	S/R G.PAGO	PEND. MEDIA (%)	SUP. DEC. ADMISIBLE (ha)	SUP. COMPROM. (ha)	SUP. AJUSTADA COMPROM. (1) (ha)	SUP. CONV. SIGPAC (ha)	SUP. CERTIF. (ha)	SUP. CAMPO (ha)	SUP. CAMPO DETER. CULT. DECLARADO (ha)	SUP. DEC. REDUCIDA (ha)	SUP. RESUELTA (ha)
5260867	14-003-025-00088-001	62000	PASTOS PERMANENTES DE 5 O MAS AÑOS-SIN VARIEDAD	S 418	16,70	4,34	4,34	4,34		4,34			4,34	4,34
5260870	14-003-025-00088-002	62000	PASTOS PERMANENTES DE 5 O MAS AÑOS-SIN VARIEDAD	S 418	23,00	0,22	0,22	0,22		0,22			0,22	0,22
5260871	14-003-025-00088-003	62000	PASTOS PERMANENTES DE 5 O MAS AÑOS-SIN VARIEDAD	S 418	12,40	2,32	2,32	2,32		2,32			2,32	2,32
5260872	14-003-025-00119-001	62000	PASTOS PERMANENTES DE 5 O MAS AÑOS-SIN VARIEDAD	S 418	13,80	6,00	6,00	6,00		6,00			6,00	6,00
5260874	14-003-025-00082-001	62000	PASTOS PERMANENTES DE 5 O MAS AÑOS-SIN VARIEDAD	S 418	7,40	0,16	0,16	0,16		0,16			0,16	0,16
5260876	14-003-025-00080-001	62000	PASTOS PERMANENTES DE 5 O MAS AÑOS-SIN VARIEDAD	S 418	13,40	7,91	7,91	7,91		10,54			7,91	7,91
5260877	14-003-025-00089-001	62000	PASTOS PERMANENTES DE 5 O MAS AÑOS-SIN VARIEDAD	S 418	13,70	12,30	12,30	12,30		14,47			12,30	12,30

INCIDENCIAS**INCIDENCIA DESCRIPCIÓN**

100407 Explotación solicitada no forma parte de ningún organismo de control autorizado para la producción ecológica en Andalucía o fecha de inscripción posterior al plazo establecido (Anexo I. Criterios de Subvencionabilidad. Orden 28 de marzo de 2023).
Explotación:ES140030000546 Especie:PORCINO

(1) Superficie declarada admisible ajustada con la superficie comprometida.
(2) Factor de penalización valorando el alcance para el tipo de compromiso.

Puede verificar la integridad de una copia de este documento mediante la lectura del código QR adjunto o mediante el acceso a la dirección <https://ws050.juntadeandalucia.es/verificarFirma> indicando el código de VERIFICACIÓN

FIRMADO POR

RAQUEL MARIA ESPIN CRESPO

17/12/2024

VERIFICACIÓN

Pk2jm6UYDU9J72AMTZUYRN3GET48NG

PÁG. 3518/9349



**Datos considerados para el Cálculo de la Carga Ganadera mínima y máxima del expediente**

Explotación	Especie	Inscrito en Sipea y Admisible	Ugm Calculada para CG Mínima	Ugm Calculada para CG Máxima
ES140030000546	CAPRINA	SI	1,11	1,11
ES140030000546	OVINA	SI	7,84	7,84
ES140030000546	PORCINO	NO	0,00	2,93
			8,95	11,88

Superficie determinada para Cálculo Carga Ganadera Mínima: 33,25 ha

Superficie determinada para Cálculo Carga Ganadera Máxima: 33,25 ha

Carga Ganadera Mínima Expediente: 0,27 ugm/ha

Carga Ganadera Máxima Expediente: 0,36 ugm/ha

Los importes del Grupo de Pago de pastos de este expediente han sido ajustados por no llegar a la carga ganadera mínima de 0,3

Recintos Determinados para el Cálculo de Garga Ganadera Mínima

REF.	REFERENCIA SIGPAC	CULTIVO	DESCRIPCIÓN CULTIVO	S/R	SUP. RESUELTA (ha)
5260867	14-003-025-00088-00001	62000	PASTOS PERMANENTES DE 5 O MAS AÑOS-SIN VARIEDAD	S	4,34
5260870	14-003-025-00088-00002	62000	PASTOS PERMANENTES DE 5 O MAS AÑOS-SIN VARIEDAD	S	0,22
5260871	14-003-025-00088-00003	62000	PASTOS PERMANENTES DE 5 O MAS AÑOS-SIN VARIEDAD	S	2,32
5260872	14-003-025-00119-00001	62000	PASTOS PERMANENTES DE 5 O MAS AÑOS-SIN VARIEDAD	S	6,00
5260874	14-003-025-00082-00001	62000	PASTOS PERMANENTES DE 5 O MAS AÑOS-SIN VARIEDAD	S	0,16
5260876	14-003-025-00080-00001	62000	PASTOS PERMANENTES DE 5 O MAS AÑOS-SIN VARIEDAD	S	7,91
5260877	14-003-025-00089-00001	62000	PASTOS PERMANENTES DE 5 O MAS AÑOS-SIN VARIEDAD	S	12,30

Recintos Determinados para el Cálculo de Garga Ganadera Máxima

REF.	REFERENCIA SIGPAC	CULTIVO	DESCRIPCIÓN CULTIVO	S/R	SUP. RESUELTA (ha)
5260867	14-003-025-00088-00001	62000	PASTOS PERMANENTES DE 5 O MAS AÑOS-SIN VARIEDAD	S	4,34
5260870	14-003-025-00088-00002	62000	PASTOS PERMANENTES DE 5 O MAS AÑOS-SIN VARIEDAD	S	0,22
5260871	14-003-025-00088-00003	62000	PASTOS PERMANENTES DE 5 O MAS AÑOS-SIN VARIEDAD	S	2,32
5260872	14-003-025-00119-00001	62000	PASTOS PERMANENTES DE 5 O MAS AÑOS-SIN VARIEDAD	S	6,00
5260874	14-003-025-00082-00001	62000	PASTOS PERMANENTES DE 5 O MAS AÑOS-SIN VARIEDAD	S	0,16
5260876	14-003-025-00080-00001	62000	PASTOS PERMANENTES DE 5 O MAS AÑOS-SIN VARIEDAD	S	7,91
5260877	14-003-025-00089-00001	62000	PASTOS PERMANENTES DE 5 O MAS AÑOS-SIN VARIEDAD	S	12,30

Incidencias de carga ganadera**INCIDENCIA DESCRIPCIÓN**

100407 Explotación solicitada no forma parte de ningún organismo de control autorizado para la producción ecológica en Andalucía o fecha de inscripción posterior al plazo establecido (Anexo I. Criterios de Subvencionabilidad. Orden 28 de marzo de 2023).
Explotación:ES140030000546 Especie:PORCINO

(1) Superficie declarada admisible ajustada con la superficie comprometida.
(2) Factor de penalización valorando el alcance para el tipo de compromiso.

Puede verificar la integridad de una copia de este documento mediante la lectura del código QR adjunto o mediante el acceso a la dirección <https://ws050.juntadeandalucia.es/verificarFirma> indicando el código de VERIFICACIÓN

FIRMADO POR	RAQUEL MARIA ESPIN CRESPO	17/12/2024
VERIFICACIÓN	Pk2jm6UYDU9J72AMTZUYRN3GET48NG	PÁG. 3519/9349



**APELLIDOS Y NOMBRE / RAZÓN SOCIAL**

ROMERO GARCIA PEDRO

NIF

****4970*

EXPEDIENTE

1051978

ANUALIDAD DE PAGO

1ª

IMPORTE POR ANUALIDAD

	2023	2024	2025	2026	2027
IMPORTE MÁXIMO SUBVENCIONABLE	2.266,80 €	2.266,80 €	2.266,80 €	1.889,00 €	1.889,00 €
IMPORTE MEDIO DE TRANSFERENCIA (€/ha)	297,48 €	297,48 €	297,48 €	247,90 €	247,90 €

RESUMEN DE UNIDADES

Cód	GRUPO DE PAGO	Sup. Dec. Admisible (ha)	Sup. Comprometida (ha)	Sup. ajustada compromiso (1) (ha)	% sobredec.	Sup. Resuelta (ha)	Importe Declarado	Importe Topado	Importe Resuelto	Importe tras sobredec.
419	OLIVAR	7,62		7,62	0,00	7,62	2.266,80	2.266,80	2.266,80	2.266,80
TOTAL		7,62	7,62	7,62		7,62	2.266,80	2.266,80	2.266,80	2.266,80

APLICACIÓN DE REDUCCIONES Y PENALIZACIONES

GRUPO DE PAGO	Importe Calculado	Importe prereduc.	Criterios de subvencionabilidad y compromisos	Presentación tardía	Omisión declaración	Condicionalidad	IMPORTE (Euros) RESUELTO
OLIVAR	2.266,80	2.266,80	0,00	0,00	0,00	0,00	2.266,80
TOTAL	2.266,80	2.266,80					2.266,80

RESUMEN DE PAGOS**IMPORTE (Euros)**

	RESUELTO	FEADER	MAPA	CAPADR
OLIVAR - Pago realizado	2.266,80 €	1.926,78 €	222,37 €	117,65 €

RECINTOS RESUELTOS

REF.	REFERENCIA SIGPAC	CULTIVO DESCRIPCIÓN CULTIVO	S/R G.PAGO	PEND. MEDIA (%)	SUP. DEC. ADMISIBLE (ha)	SUP. COMPROM. (ha)	SUP. AJUSTADA COMPR.(1) (ha)	SUP. CONY. SIGPAC (ha)	SUP. CERTIE (ha)	SUP. CAMPO (ha)	SUP. CAMPO DETER. CULT. DECLARADO (ha)	SUP. DEC. REDUCIDA (ha)	SUP. RESUELTA (ha)
-710768	14-006-012-00019-007	101010 OLIVAR-PICUAL	S 419	44,60	0,59	0,59	0,59	0,59	0,59			0,59	0,59
1700000005287742	14-006-012-00020-005	101010 OLIVAR-PICUAL	S 419	36,20	1,37	1,37	1,37	1,37	1,37			1,37	1,37
1700000005287743	14-006-012-00020-008	101010 OLIVAR-PICUAL	S 419	37,60	1,33	1,33	1,33	1,33	1,33			1,33	1,33
1700000005287745	14-006-012-00019-005	101010 OLIVAR-PICUAL	S 419	38,50	0,16	0,16	0,16	0,16	0,16			0,16	0,16
1700000005287746	14-006-012-00019-002	101010 OLIVAR-PICUAL	S 419	42,00	1,41	1,41	1,41	1,41	1,41			1,41	1,41
1700000005287747	14-006-012-00020-006	101010 OLIVAR-PICUAL	S 419	37,30	0,54	0,54	0,54	0,54	0,54			0,54	0,54
1700000005287749	14-006-012-00009-005	101010 OLIVAR-PICUAL	S 419	36,00	0,01	0,01	0,01	0,01	0,01			0,01	0,01
1700000005287750	14-006-012-00020-011	101010 OLIVAR-PICUAL	S 419	36,90	0,02	0,02	0,02	0,02	0,02			0,02	0,02
1700000005287751	14-006-012-00009-003	101010 OLIVAR-PICUAL	S 419	42,20	0,65	0,65	0,65	0,65	0,65			0,65	0,65
1700000005287752	14-006-012-00020-009	101010 OLIVAR-PICUAL	S 419	42,40	0,13	0,13	0,13	0,13	0,13			0,13	0,13
1700000005287753	14-006-012-00009-002	101010 OLIVAR-PICUAL	S 419	40,50	1,41	1,41	1,41	1,41	1,41			1,41	1,41

(1) Superficie declarada admisible ajustada con la superficie comprometida.
(2) Factor de penalización valorando el alcance para el tipo de compromiso.Puede verificar la integridad de una copia de este documento mediante la lectura del código QR adjunto o mediante el acceso a la dirección <https://ws050.juntadeandalucia.es/verificarFirma> indicando el código de VERIFICACIÓN

FIRMADO POR

RAQUEL MARIA ESPIN CRESPO

17/12/2024

VERIFICACIÓN

Pk2jm6UYDU9J72AMTZUYRN3GET48NG

PÁG. 3520/9349



**APELLIDOS Y NOMBRE / RAZÓN SOCIAL**

ROMERO GONZALEZ JUAN JOSE

NIF

****7613*

EXPEDIENTE

1206913

ANUALIDAD DE PAGO

1ª

IMPORTES POR ANUALIDAD

	2023	2024	2025	2026	2027
IMPORTE MÁXIMO SUBVENCIONABLE	7.428,08 €	7.428,08 €	7.428,08 €	6.190,06 €	6.190,06 €
IMPORTE MEDIO DE TRANSFERENCIA (€/ha)	297,48 €	297,48 €	297,48 €	247,90 €	247,90 €

RESUMEN DE UNIDADES

Cód	GRUPO DE PAGO	Sup. Dec. Admisible (ha)	Sup. Comprometida (ha)	Sup. ajustada compromiso (1) (ha)	% sobredec.	Sup. Resuelta (ha)	Importe Declarado	Importe Topado	Importe Resuelto	Importe tras sobredec.
419	OLIVAR	24,97		24,97	0,00	24,97	7.428,08	7.428,08	7.428,08	7.428,08
TOTAL		24,97	24,97	24,97		24,97	7.428,08	7.428,08	7.428,08	7.428,08

APLICACIÓN DE REDUCCIONES Y PENALIZACIONES

GRUPO DE PAGO	Importe Calculado	Importe prereduc.	Criterios de subvencionabilidad y compromisos	Presentación tardía	Omisión declaración	Condicionalidad	IMPORTE (Euros) RESUELTO
OLIVAR	7.428,08	7.428,08	0,00	0,00	0,00	0,00	7.428,08
TOTAL	7.428,08	7.428,08					7.428,08

RESUMEN DE PAGOS**IMPORTE (Euros)**

	RESUELTO	FEADER	MAPA	CAPADR
OLIVAR - Pago realizado	7.428,08 €	6.313,87 €	728,69 €	385,52 €

RECINTOS RESUELTOS

REF.	REFERENCIA SIGPAC	CULTIVO	DESCRIPCIÓN CULTIVO	S/R G.PAGO	PEND. MEDIA (%)	SUP. DEC. ADMISIBLE (ha)	SUP. COMPROM. (ha)	SUP. AJUSTADA COMPR.(1) (ha)	SUP. CONY. SIGPAC (ha)	SUP. CERTIE (ha)	SUP. CAMPO (ha)	SUP. CAMPO DETER. CULT. DECLARADO (ha)	SUP. DEC. REDUCIDA (ha)	SUP. RESUELTA (ha)
1700000006787007	14-043-038-00064-056	101010	OLIVAR-PICUAL	S 419	20,20	0,30	0,30	0,30	0,30	0,30			0,30	0,30
1700000006787012	14-043-021-00012-003	101010	OLIVAR-PICUAL	R 419	33,10	3,10	3,10	3,10	3,10	3,10			3,10	3,10
1700000006787013	14-043-038-00006-011	101010	OLIVAR-PICUAL	S 419	37,40	1,80	1,80	1,80	1,80	1,80			1,80	1,80
1700000006787019	14-043-038-00064-022	101010	OLIVAR-PICUAL	S 419	39,30	9,35	9,35	9,35	9,35	9,35			9,35	9,35
1700000006787024	14-043-038-00006-001	101010	OLIVAR-PICUAL	S 419	40,40	9,41	9,41	9,41	9,41	9,41			9,41	9,41
1700000006787025	14-043-038-00064-057	101010	OLIVAR-PICUAL	S 419	32,60	1,01	1,01	1,01	1,01	1,01			1,01	1,01

(1) Superficie declarada admisible ajustada con la superficie comprometida.
(2) Factor de penalización valorando el alcance para el tipo de compromiso.Puede verificar la integridad de una copia de este documento mediante la lectura del código QR adjunto o mediante el acceso a la dirección <https://ws050.juntadeandalucia.es/verificarFirma> indicando el código de VERIFICACIÓN

FIRMADO POR

RAQUEL MARIA ESPIN CRESPO

17/12/2024

VERIFICACIÓN

Pk2jm6UYDU9J72AMTZUYRN3GET48NG

PÁG. 3521/9349



**APELLIDOS Y NOMBRE / RAZÓN SOCIAL**

ROMERO GUIJO FRANCISCA

NIF

***2591*

EXPEDIENTE

1033828

ANUALIDAD DE PAGO

1ª

IMPORTES POR ANUALIDAD

	2023	2024	2025	2026	2027
IMPORTE MÁXIMO SUBVENCIONABLE	1.743,23 €	1.743,23 €	1.743,23 €	1.452,69 €	1.452,69 €
IMPORTE MEDIO DE TRANSFERENCIA (€/ha)	297,48 €	297,48 €	297,48 €	247,90 €	247,90 €

RESUMEN DE UNIDADES

Cód	GRUPO DE PAGO	Sup. Dec. Admisible (ha)	Sup. Comprometida (ha)	Sup. ajustada compromiso (1) (ha)	% sobredec.	Sup. Resuelta (ha)	Importe Declarado	Importe Topado	Importe Resuelto	Importe tras sobredec.
419	OLIVAR	5,86		5,86	0,00	5,86	1.743,23	1.743,23	1.743,23	1.743,23
TOTAL		5,86	5,86	5,86		5,86	1.743,23	1.743,23	1.743,23	1.743,23

APLICACIÓN DE REDUCCIONES Y PENALIZACIONES

GRUPO DE PAGO	Importe Calculado	Importe prereduc.	Criterios de subvencionabilidad y compromisos	Presentación tardía	Omisión declaración	Condicionalidad	IMPORTE (Euros) RESUELTO
OLIVAR	1.743,23	1.743,23	0,00	0,00	0,00	0,00	1.743,23
TOTAL	1.743,23	1.743,23					1.743,23

RESUMEN DE PAGOS**IMPORTE (Euros)**

	RESUELTO	FEADER	MAPA	CAPADR
OLIVAR - Pago realizado	1.743,23 €	1.481,75 €	171,01 €	90,47 €

RECINTOS RESUELTOS

REF.	REFERENCIA SIGPAC	CULTIVO	DESCRIPCIÓN CULTIVO	S/R	G.PAGO	PEND. MEDIA (%)	SUP. DEC. ADMISIBLE (ha)	SUP. COMPROM. (ha)	SUP. AJUSTADA COMPR.(1) (ha)	SUP. CONY. SIGPAC (ha)	SUP. CERTIE (ha)	SUP. CAMPO (ha)	SUP. CAMPO DETER. CULT. DECLARADO (ha)	SUP. DEC. REDUCIDA (ha)	SUP. RESUELTA (ha)
1700000005896342	14-070-015-00032-001	101010	OLIVAR-PICUAL	S	419	19,90	3,45	3,45	3,45		3,45				3,45
1700000005896343	14-070-015-00037-002	101010	OLIVAR-PICUAL	S	419	10,90	1,11	1,11	1,11		1,11				1,11
1700000005896344	14-070-015-00032-004	101010	OLIVAR-PICUAL	S	419	21,30	1,08	1,08	1,08		1,08				1,08
1700000005896345	14-070-015-00032-005	101010	OLIVAR-PICUAL	S	419	14,80	0,22	0,22	0,22		0,22				0,22

(1) Superficie declarada admisible ajustada con la superficie comprometida.
(2) Factor de penalización valorando el alcance para el tipo de compromiso.Puede verificar la integridad de una copia de este documento mediante la lectura del código QR adjunto o mediante el acceso a la dirección <https://ws050.juntadeandalucia.es/verificarFirma> indicando el código de VERIFICACIÓN

FIRMADO POR

RAQUEL MARIA ESPIN CRESPO

17/12/2024

VERIFICACIÓN

Pk2jm6UYDU9J72AMTZUYRN3GET48NG

PÁG. 3522/9349



**APELLIDOS Y NOMBRE / RAZÓN SOCIAL**

ROMERO JIMÉNEZ ANTONIO

NIF

****0997*

EXPEDIENTE

1249260

ANUALIDAD DE PAGO

1ª

IMPORTES POR ANUALIDAD

	2023	2024	2025	2026	2027
IMPORTE MÁXIMO SUBVENCIONABLE	11.149,55 €	11.149,55 €	11.149,55 €	9.291,29 €	9.291,29 €
IMPORTE MEDIO DE TRANSFERENCIA (€/ha)	297,48 €	297,48 €	297,48 €	247,90 €	247,90 €

RESUMEN DE UNIDADES

Cód	GRUPO DE PAGO	Sup. Dec. Admisible (ha)	Sup. Comprometida (ha)	Sup. ajustada compromiso (1) (ha)	% sobredec.	Sup. Resuelta (ha)	Importe Declarado	Importe Topado	Importe Resuelto	Importe tras sobredec.
419	OLIVAR	37,62		37,48	0,00	37,48	11.149,55	11.149,55	11.149,55	11.149,55
TOTAL		37,62	37,48	37,48		37,48	11.149,55	11.149,55	11.149,55	11.149,55

APLICACIÓN DE REDUCCIONES Y PENALIZACIONES

GRUPO DE PAGO	Importe Calculado	Importe prereduc.	Criterios de subvencionabilidad y compromisos	Presentación tardía	Omisión declaración	Condicionalidad	IMPORTE (Euros) RESUELTO
OLIVAR	11.149,55		0,00	0,00	0,00	0,00	11.149,55
TOTAL	11.149,55	11.149,55					11.149,55

RESUMEN DE PAGOS**IMPORTE (Euros)**

	RESUELTO	FEADER	MAPA	CAPADR
OLIVAR - Pago realizado	11.149,55 €	9.477,12 €	1.093,77 €	578,66 €

RECINTOS RESUELTOS

REF.	REFERENCIA SIGPAC	CULTIVO DESCRIPCIÓN CULTIVO	S/R G.PAGO	PEND. MEDIA (%)	SUP. DEC. ADMISIBLE (ha)	SUP. COMPROM. (ha)	SUP. AJUSTADA COMPR.(1) (ha)	SUP. CONY. SIGPAC (ha)	SUP. CERTIE (ha)	SUP. CAMPO (ha)	SUP. CAMPO DETER. CULT. DECLARADO (ha)	SUP. DEC. REDUCIDA (ha)	SUP. RESUELTA (ha)
-739094	14-067-003-00151-001	101003 OLIVAR-ARBEQUINA	R 419	7,30	1,26	1,26	1,26		1,26			1,26	1,26
-739090	14-067-003-00152-007	101003 OLIVAR-ARBEQUINA	R 419	1,70	0,17	0,13	0,13		0,17			0,13	0,13
-739080	14-067-003-00152-006	101003 OLIVAR-ARBEQUINA	R 419	7,90	22,22	22,12	22,12		22,22			22,12	22,12
-739076	14-067-003-00082-001	101003 OLIVAR-ARBEQUINA	R 419	8,30	3,45	3,45	3,45		3,45			3,45	3,45
-739061	14-067-003-00150-001	101003 OLIVAR-ARBEQUINA	R 419	6,80	7,09	7,09	7,09		7,09			7,09	7,09
-739060	14-067-003-00081-001	101003 OLIVAR-ARBEQUINA	R 419	9,50	3,43	3,43	3,43		3,43			3,43	3,43

INCIDENCIAS**INCIDENCIA DESCRIPCIÓN**

4272	Verifica que las líneas de declaración de las Solicitudes Únicas no tienen solapes con la capa de Retroactividad Gráfica (ambas de la misma campaña) a nivel de expediente/línea de declaración gráfica de la solicitud. Ref.-739080 Recinto:14-067-003-00152-00006 Cultivo: - Agregado de la referencia del recinto.:0 Zona de la referencia del recinto.:0 Superficie solapada.:0,02 Id. Incid.:101018621 Ref.-739080 Recinto:14-067-003-00152-00006 Cultivo: - Agregado de la referencia del recinto.:0 Zona de la referencia del recinto.:0 Superficie solapada.:0,08 Id. Incid.:101018620 Ref.-739090 Recinto:14-067-003-00152-00007 Cultivo: - Agregado de la referencia del recinto.:0 Zona de la referencia del recinto.:0 Superficie solapada.:0,04 Id. Incid.:101018619
------	--

(1) Superficie declarada admisible ajustada con la superficie comprometida.
(2) Factor de penalización valorando el alcance para el tipo de compromiso.

Puede verificar la integridad de una copia de este documento mediante la lectura del código QR adjunto o mediante el acceso a la dirección <https://ws050.juntadeandalucia.es/verificarFirma> indicando el código de VERIFICACIÓN

FIRMADO POR

RAQUEL MARIA ESPIN CRESPO

17/12/2024

VERIFICACIÓN

Pk2jm6UYDU9J72AMTZUYRN3GET48NG

PÁG. 3523/9349



**APELLIDOS Y NOMBRE / RAZÓN SOCIAL**

ROMERO MATA PEDRO

NIF
****1452***EXPEDIENTE**
1201384**ANUALIDAD DE PAGO**

1ª

IMPORTES POR ANUALIDAD

	2023	2024	2025	2026	2027
IMPORTE MÁXIMO SUBVENCIONABLE	11.800,03 €	11.800,03 €	9.833,36 €	9.833,36 €	9.833,36 €
IMPORTE MEDIO DE TRANSFERENCIA (€/ha)	78,93 €	78,93 €	65,77 €	65,77 €	65,77 €

RESUMEN DE UNIDADES

Cód	GRUPO DE PAGO	Sup. Dec. Admisible (ha)	Sup. Comprometida (ha)	Sup. ajustada compromiso (1) (ha)	% sobredec.	Sup. Resuelta (ha)	Importe Declarado	Importe Topado	Importe Resuelto	Importe tras sobredec.
418	PASTOS ASOCIADOS A GANADERÍA ECOLÓGICA	149,53		149,50	0,00	149,50	11.800,03	11.800,03	11.800,03	11.800,03
424	HERBÁCEOS NO ELEGIBLES	12,34		0,00	100,00	0,00	0,00	0,00	0,00	0,00
TOTAL		161,87	149,50	149,50		149,50	11.800,03	11.800,03	11.800,03	11.800,03

APLICACIÓN DE REDUCCIONES Y PENALIZACIONES

GRUPO DE PAGO	Importe Calculado	Importe prereduc.	Criterios de subvencionabilidad y compromisos	Presentación tardía	Omisión declaración	Condicionalidad	IMPORTE (Euros) RESUELTO
HERBÁCEOS NO ELEGIBLES	0,00	0,00	0,00	0,00	0,00	0,00	0,00
PASTOS ASOCIADOS A GANADERÍA	11.800,03	11.800,03	0,00	0,00	0,00	0,00	11.800,03
TOTAL	11.800,03	11.800,03					11.800,03

RESUMEN DE PAGOS

	RESUELTO	FEADER	MAPA	CAPADR
PASTOS ASOCIADOS A GANADERÍA ECOLÓGICA - Pago realizado	11.800,03 €	10.030,03 €	1.157,58 €	612,42 €

(1) Superficie declarada admisible ajustada con la superficie comprometida.
(2) Factor de penalización valorando el alcance para el tipo de compromiso.

Puede verificar la integridad de una copia de este documento mediante la lectura del código QR adjunto o mediante el acceso a la dirección <https://ws050.juntadeandalucia.es/verificarFirma> indicando el código de VERIFICACIÓN

FIRMADO POR	RAQUEL MARIA ESPIN CRESPO	17/12/2024	
VERIFICACIÓN	Pk2jm6UYDU9J72AMTZUYRN3GET48NG	PÁG. 3524/9349	

**RECINTOS RESUELTOS**

REF.	REFERENCIA SIGPAC	CULTIVO DESCRIPCIÓN CULTIVO	S/R G.PAGO	PEND. MEDIA (%)	SUP. DEC. ADMISIBLE (ha)	SUP. COMPROM. (ha)	SUP. AJUSTADA COMPR.(1) (ha)	SUP. CONV. SIGPAC (ha)	SUP. CERTIF. (ha)	SUP. CAMPO (ha)	SUP. CAMPO DETER. CULT. DECLARADO (ha)	SUP. DEC. REDUCIDA (ha)	SUP. RESUELTA (ha)
-1347869	14-003-026-00006-029	20000 BARBECHO TRADICIONAL-SIN VARIEDAD	S 418	8,80	18,27	18,27	18,27		28,32			18,27	18,27
-1090612	14-003-026-00006-029	63000 PASTOS DE MENOS DE 5 AÑOS-SIN VARIEDAD	S 418	8,80	0,75	0,75	0,75		1,16			0,75	0,75
-518178	14-001-027-00065-003	62000 PASTOS PERMANENTES DE 5 O MAS AÑOS-SIN VARIEDAD	S 418	36,10	0,27	0,27	0,27		0,59			0,27	0,27
5281216	14-003-026-00006-029	63000 PASTOS DE MENOS DE 5 AÑOS-SIN VARIEDAD	S 418	8,80	9,70	9,70	9,70		15,03			9,70	9,70
5281435	14-003-026-00006-029	63000 PASTOS DE MENOS DE 5 AÑOS-SIN VARIEDAD	S 418	8,80	20,04	20,04	20,04		31,06			20,04	20,04
6867564	14-003-026-00006-029	63000 PASTOS DE MENOS DE 5 AÑOS-SIN VARIEDAD	S 418	8,80	2,58	2,58	2,58		4,00			2,58	2,58
1700000006986936	14-001-027-00005-002	62000 PASTOS PERMANENTES DE 5 O MAS AÑOS-SIN VARIEDAD	S 418	18,90	8,59	8,59	8,59		10,10			8,59	8,59
1700000006986937	14-003-026-00008-001	20000 BARBECHO TRADICIONAL-SIN VARIEDAD	S 418	8,30	1,49	1,49	1,49		1,49			1,49	1,49
1700000006986938	14-001-027-00023-001	62000 PASTOS PERMANENTES DE 5 O MAS AÑOS-SIN VARIEDAD	S 418	10,90	0,70	0,70	0,70		0,70			0,70	0,70
1700000006986939	14-003-026-00006-012	62000 PASTOS PERMANENTES DE 5 O MAS AÑOS-SIN VARIEDAD	S 418	17,40	0,12	0,12	0,12		0,12			0,12	0,12
1700000006986940	14-003-026-00006-014	62000 PASTOS PERMANENTES DE 5 O MAS AÑOS-SIN VARIEDAD	S 418	10,20	0,11	0,11	0,11		0,11			0,11	0,11
1700000006986941	14-003-026-00006-019	62000 PASTOS PERMANENTES DE 5 O MAS AÑOS-SIN VARIEDAD	S 418	17,90	1,39	1,39	1,39		1,63			1,39	1,39
1700000006986942	14-003-026-00006-004	62000 PASTOS PERMANENTES DE 5 O MAS AÑOS-SIN VARIEDAD	S 418	16,50	0,47	0,47	0,47		0,62			0,47	0,47
1700000006986943	14-003-026-00006-024	62000 PASTOS PERMANENTES DE 5 O MAS AÑOS-SIN VARIEDAD	S 418	13,00	0,43	0,43	0,43		0,51			0,43	0,43
1700000006986944	14-003-026-00006-035	62000 PASTOS PERMANENTES DE 5 O MAS AÑOS-SIN VARIEDAD	S 418	23,40	0,29	0,29	0,29		0,39			0,29	0,29
1700000006986948	14-003-026-00006-015	62000 PASTOS PERMANENTES DE 5 O MAS AÑOS-SIN VARIEDAD	S 418	16,00	0,39	0,39	0,39		0,39			0,39	0,39
1700000006986950	14-003-030-00001-001	63000 PASTOS DE MENOS DE 5 AÑOS-SIN VARIEDAD	S 418	6,70	2,93	2,93	2,93		2,93			2,93	2,93
1700000006986951	14-003-030-00001-002	62000 PASTOS PERMANENTES DE 5 O MAS AÑOS-SIN VARIEDAD	S 418	11,20	0,12	0,12	0,12		0,14			0,12	0,12
1700000006986953	14-003-026-00003-010	62000 PASTOS PERMANENTES DE 5 O MAS AÑOS-SIN VARIEDAD	S 418	9,80	0,23	0,23	0,23		0,23			0,23	0,23
1700000006986954	14-003-026-00006-037	62000 PASTOS PERMANENTES DE 5 O MAS AÑOS-SIN VARIEDAD	S 418	10,50	14,66	14,66	14,66		14,66			14,66	14,66
1700000006986955	14-001-027-00061-001	62000 PASTOS PERMANENTES DE 5 O MAS AÑOS-SIN VARIEDAD	S 418	14,80	0,52	0,52	0,52		0,52			0,52	0,52
1700000006986958	14-003-026-00008-005	62000 PASTOS PERMANENTES DE 5 O MAS AÑOS-SIN VARIEDAD	S 418	5,40	0,24	0,24	0,24		0,24			0,24	0,24
1700000006986959	14-003-026-00006-017	62000 PASTOS PERMANENTES DE 5 O MAS AÑOS-SIN VARIEDAD	S 418	13,70	0,33	0,33	0,33		0,44			0,33	0,33
1700000006986960	14-003-026-00007-002	62000 PASTOS PERMANENTES DE 5 O MAS AÑOS-SIN VARIEDAD	S 418	11,70	0,39	0,39	0,39		0,39			0,39	0,39
1700000006986963	14-003-030-00001-003	62000 PASTOS PERMANENTES DE 5 O MAS AÑOS-SIN VARIEDAD	S 418	11,20	0,17	0,17	0,17		0,23			0,17	0,17
1700000006986964	14-001-027-00062-001	62000 PASTOS PERMANENTES DE 5 O MAS AÑOS-SIN VARIEDAD	S 418	14,30	5,50	5,50	5,50		5,50			5,50	5,50
1700000006986968	14-003-026-00006-032	62000 PASTOS PERMANENTES DE 5 O MAS AÑOS-SIN VARIEDAD	S 418	18,20	0,07	0,07	0,07		0,07			0,07	0,07
1700000006986981	14-003-026-00006-023	62000 PASTOS PERMANENTES DE 5 O MAS AÑOS-SIN VARIEDAD	S 418	10,50	26,66	26,66	26,66		26,66			26,66	26,66
1700000006986982	14-003-026-00006-034	62000 PASTOS PERMANENTES DE 5 O MAS AÑOS-SIN VARIEDAD	S 418	16,30	0,86	0,86	0,86		0,86			0,86	0,86
1700000006986983	14-003-026-09007-003	62000 PASTOS PERMANENTES DE 5 O MAS AÑOS-SIN VARIEDAD	S 418	4,20	0,02	0,02	0,02		0,02			0,02	0,02
1700000006986986	14-003-026-00011-004	62000 PASTOS PERMANENTES DE 5 O MAS AÑOS-SIN VARIEDAD	S 418	9,40	0,74	0,74	0,74		0,98			0,74	0,74
1700000006986988	14-003-026-00006-033	62000 PASTOS PERMANENTES DE 5 O MAS AÑOS-SIN VARIEDAD	S 418	9,80	3,93	3,93	3,93		3,93			3,93	3,93
1700000006986990	14-001-027-00059-001	62000 PASTOS PERMANENTES DE 5 O MAS AÑOS-SIN VARIEDAD	S 418	12,60	1,10	1,10	1,10		1,10			1,10	1,10
1700000006986991	14-001-027-00065-002	62000 PASTOS PERMANENTES DE 5 O MAS AÑOS-SIN VARIEDAD	S 418	15,90	24,34	24,31	24,31		24,34			24,31	24,31
1700000006986995	14-003-026-00006-003	62000 PASTOS PERMANENTES DE 5 O MAS AÑOS-SIN VARIEDAD	S 418	8,10	0,13	0,13	0,13		0,23			0,13	0,13
1700000006986996	14-003-026-00006-038	62000 PASTOS PERMANENTES DE 5 O MAS AÑOS-SIN VARIEDAD	S 418	8,70	0,56	0,56	0,56		0,56			0,56	0,56
1700000006986997	14-003-026-00006-001	20000 BARBECHO TRADICIONAL-SIN VARIEDAD	S 418	8,70	0,27	0,27	0,27		0,27			0,27	0,27
1700000006986998	14-003-026-00007-003	62000 PASTOS PERMANENTES DE 5 O MAS AÑOS-SIN VARIEDAD	S 418	8,80	0,07	0,07	0,07		0,09			0,07	0,07
1700000006987004	14-003-026-00007-007	62000 PASTOS PERMANENTES DE 5 O MAS AÑOS-SIN VARIEDAD	S 418	7,40	0,10	0,10	0,10		0,29			0,10	0,10
-1581784	14-003-026-00007-001	20000 BARBECHO TRADICIONAL-SIN VARIEDAD	S 424	7,50	12,14	12,14	12,14		12,14			12,14	12,14
1700000006986946	14-003-026-00007-005	20000 BARBECHO TRADICIONAL-SIN VARIEDAD	S 424	8,00	0,20	0,20	0,20		0,20			0,20	0,20

INCIDENCIAS**INCIDENCIA DESCRIPCIÓN**

- 4272 Verifica que las líneas de declaración de las Solicitudes Únicas no tienen solapes con la capa de Retroactividad Gráfica (ambas de la misma campaña) a nivel de expediente/línea de declaración gráfica de la solicitud.
Ref:1700000006986991 Recinto:14-001-027-00065-00002 Cultivo: - Agregado de la referencia del recinto.:0 Zona de la referencia del recinto.:0 Superficie solapada.:0,03 Id. Incid.:101007381
- 100400 Recinto con cultivo, variedad, régimen de explotación o uso Sigpac no compatible con la operación solicitada (Anexo IV.I Cultivos y variedades elegibles para las Intervenciones. Orden de 28 de marzo de 2023).
Ref:1700000006986956 Recinto:14-003-026-00006-00040 Cultivo:108061 PERALES-ÁGUA Secano Uso:FY
- 100407 Explotación solicitada no forma parte de ningún organismo de control autorizado para la producción ecológica en Andalucía o fecha de inscripción posterior al plazo establecido (Anexo I. Criterios de Subvencionabilidad. Orden 28 de marzo de 2023).
Explotación:ES140010000280 Especie:PORCINO
Explotación:ES140030000117 Especie:CAPRINA
Explotación:ES140030000117 Especie:PORCINO

(1) Superficie declarada admisible ajustada con la superficie comprometida.
(2) Factor de penalización valorando el alcance para el tipo de compromiso.

Puede verificar la integridad de una copia de este documento mediante la lectura del código QR adjunto o mediante el acceso a la dirección <https://ws050.juntadeandalucia.es/verificarFirma> indicando el código de VERIFICACIÓN

FIRMADO POR

RAQUEL MARIA ESPIN CRESPO

17/12/2024

VERIFICACIÓN

Pk2jm6UYDU9J72AMTZUYRN3GET48NG

PÁG. 3525/9349



**INCIDENCIAS****INCIDENCIA DESCRIPCIÓN**

- Explotación:ES140690001032 Especie:PORCINO
- 100412 Número de hectáreas validadas inferior a la superficie mínima permitida por el grupo de cultivo (Anexo I. Criterios de Subvencionabilidad. Orden 28 de marzo de 2023).
Sup. Resuelta:0 Grupo de Pago:HERBÁCEOS
- 100413 Recinto perteneciente a grupo de cultivo que no cumple con la superficie mínima requerida (Anexo I. Criterios de Subvencionabilidad. Orden 28 de marzo de 2023).
Ref:-1581701 Recinto:14-003-026-00006-00029 Cultivo:12000 TRANQUILLÓN-SIN VARIEDAD Secano Sup. Declarada:7,1 Superficie Resolver:7,1
Ref:5281436 Recinto:14-003-026-00006-00029 Cultivo:12000 TRANQUILLÓN-SIN VARIEDAD Secano Sup. Declarada:2,76 Superficie Resolver:2,76
Ref:6867560 Recinto:14-003-026-00006-00029 Cultivo:12000 TRANQUILLÓN-SIN VARIEDAD Secano Sup. Declarada:5,44 Superficie Resolver:5,44
Ref:6867712 Recinto:14-003-026-00006-00029 Cultivo:12000 TRANQUILLÓN-SIN VARIEDAD Secano Sup. Declarada:2,75 Superficie Resolver:2,75
Ref:6868353 Recinto:14-003-026-00006-00029 Cultivo:12000 TRANQUILLÓN-SIN VARIEDAD Secano Sup. Declarada:6,83 Superficie Resolver:6,83
Ref:1700000006986993 Recinto:14-003-026-00007-00010 Cultivo:12000 TRANQUILLÓN-SIN VARIEDAD Secano Sup. Declarada:5,6 Superficie Resolver:5,6
- 100424 Solicita recinto que no está comprometido para la operación.
Ref:1700000006986956 Recinto:14-003-026-00006-00040 Cultivo:108061 PERALES-ÁGUA Secano
Ref:1700000006987007 Recinto:14-003-026-00007-00009 Cultivo:62000 PASTOS PERMANENTES DE 5 O MAS AÑOS-SIN VARIEDAD Secano

Datos considerados para el Cálculo de la Carga Ganadera mínima y máxima del expediente

Explotación	Especie	Inscrito en Sipea y Admisible	Ugm Calculada para CG Mínima	Ugm Calculada para CG Máxima
ES140010000280	BOVINA	SI	75,08	75,08
ES140010000280	PORCINO	NO	0,00	36,33
ES140030000117	CAPRINA	NO	0,00	0,58
ES140030000117	OVINA	SI	41,12	41,12
ES140030000117	PORCINO	NO	0,00	12,61
ES140690001032	BOVINA	SI	7,38	7,38
ES140690001032	PORCINO	NO	0,00	1,93
			123,58	175,03

Superficie determinada para Cálculo Carga Ganadera Mínima: 279,87 ha

Superficie determinada para Cálculo Carga Ganadera Máxima: 279,87 ha

Carga Ganadera Mínima Expediente: 0,44 ugm/ha

Carga Ganadera Máxima Expediente: 0,63 ugm/ha

Recintos Determinados para el Cálculo de Garga Ganadera Mínima

REF.	REFERENCIA SIGPAC	CULTIVO DESCRIPCIÓN CULTIVO	S/R	SUP. RESUELTA (ha)
-1347869	14-003-026-00006-00029	20000 BARBECHO TRADICIONAL-SIN VARIEDAD	S	18,27
-1090612	14-003-026-00006-00029	63000 PASTOS DE MENOS DE 5 AÑOS-SIN VARIEDAD	S	0,75
-518178	14-001-027-00065-00003	62000 PASTOS PERMANENTES DE 5 O MAS AÑOS-SIN VARIEDAD	S	0,27
5281216	14-003-026-00006-00029	63000 PASTOS DE MENOS DE 5 AÑOS-SIN VARIEDAD	S	9,70
5281435	14-003-026-00006-00029	63000 PASTOS DE MENOS DE 5 AÑOS-SIN VARIEDAD	S	20,04
6867564	14-003-026-00006-00029	63000 PASTOS DE MENOS DE 5 AÑOS-SIN VARIEDAD	S	2,58
1700000006986936	14-001-027-00005-00002	62000 PASTOS PERMANENTES DE 5 O MAS AÑOS-SIN VARIEDAD	S	8,59
1700000006986937	14-003-026-00008-00001	20000 BARBECHO TRADICIONAL-SIN VARIEDAD	S	1,49
1700000006986938	14-001-027-00023-00001	62000 PASTOS PERMANENTES DE 5 O MAS AÑOS-SIN VARIEDAD	S	0,70
1700000006986939	14-003-026-00006-00012	62000 PASTOS PERMANENTES DE 5 O MAS AÑOS-SIN VARIEDAD	S	0,12
1700000006986940	14-003-026-00006-00014	62000 PASTOS PERMANENTES DE 5 O MAS AÑOS-SIN VARIEDAD	S	0,11
1700000006986941	14-003-026-00006-00019	62000 PASTOS PERMANENTES DE 5 O MAS AÑOS-SIN	S	1,39

(1) Superficie declarada admisible ajustada con la superficie comprometida.
(2) Factor de penalización valorando el alcance para el tipo de compromiso.Puede verificar la integridad de una copia de este documento mediante la lectura del código QR adjunto o mediante el acceso a la dirección <https://ws050.juntadeandalucia.es/verificarFirma> indicando el código de VERIFICACIÓN

FIRMADO POR

RAQUEL MARIA ESPIN CRESPO

17/12/2024

VERIFICACIÓN

Pk2jm6UYDU9J72AMTZUYRN3GET48NG

PÁG. 3526/9349



**Datos considerados para el Cálculo de la Carga Ganadera mínima y máxima del expediente****Recintos Determinados para el Cálculo de Garga Ganadera Mínima**

REF.	REFERENCIA SIGPAC	CULTIVO	DESCRIPCIÓN CULTIVO	SUP.	
				S/R	RESUELTA (ha)
1700000006986942	14-003-026-00006-00004	62000	PASTOS PERMANENTES DE 5 O MAS AÑOS-SIN VARIEDAD	S	0,47
1700000006986943	14-003-026-00006-00024	62000	PASTOS PERMANENTES DE 5 O MAS AÑOS-SIN VARIEDAD	S	0,43
1700000006986944	14-003-026-00006-00035	62000	PASTOS PERMANENTES DE 5 O MAS AÑOS-SIN VARIEDAD	S	0,29
1700000006986947	14-069-034-00021-00004	62000	PASTOS PERMANENTES DE 5 O MAS AÑOS-SIN VARIEDAD	S	1,36
1700000006986948	14-003-026-00006-00015	62000	PASTOS PERMANENTES DE 5 O MAS AÑOS-SIN VARIEDAD	S	0,39
1700000006986949	14-001-027-00021-00001	62000	PASTOS PERMANENTES DE 5 O MAS AÑOS-SIN VARIEDAD	S	3,33
1700000006986950	14-003-030-00001-00001	63000	PASTOS DE MENOS DE 5 AÑOS-SIN VARIEDAD	S	2,93
1700000006986951	14-003-030-00001-00002	62000	PASTOS PERMANENTES DE 5 O MAS AÑOS-SIN VARIEDAD	S	0,12
1700000006986952	14-001-027-00013-00006	62000	PASTOS PERMANENTES DE 5 O MAS AÑOS-SIN VARIEDAD	S	0,03
1700000006986953	14-003-026-00003-00010	62000	PASTOS PERMANENTES DE 5 O MAS AÑOS-SIN VARIEDAD	S	0,23
1700000006986954	14-003-026-00006-00037	62000	PASTOS PERMANENTES DE 5 O MAS AÑOS-SIN VARIEDAD	S	14,66
1700000006986955	14-001-027-00061-00001	62000	PASTOS PERMANENTES DE 5 O MAS AÑOS-SIN VARIEDAD	S	0,52
1700000006986957	14-001-027-00025-00001	62000	PASTOS PERMANENTES DE 5 O MAS AÑOS-SIN VARIEDAD	S	1,39
1700000006986958	14-003-026-00008-00005	62000	PASTOS PERMANENTES DE 5 O MAS AÑOS-SIN VARIEDAD	S	0,24
1700000006986959	14-003-026-00006-00017	62000	PASTOS PERMANENTES DE 5 O MAS AÑOS-SIN VARIEDAD	S	0,33
1700000006986960	14-003-026-00007-00002	62000	PASTOS PERMANENTES DE 5 O MAS AÑOS-SIN VARIEDAD	S	0,39
1700000006986962	14-001-027-00013-00001	62000	PASTOS PERMANENTES DE 5 O MAS AÑOS-SIN VARIEDAD	S	16,08
1700000006986963	14-003-030-00001-00003	62000	PASTOS PERMANENTES DE 5 O MAS AÑOS-SIN VARIEDAD	S	0,17
1700000006986964	14-001-027-00062-00001	62000	PASTOS PERMANENTES DE 5 O MAS AÑOS-SIN VARIEDAD	S	5,50
1700000006986966	14-001-027-00022-00002	62000	PASTOS PERMANENTES DE 5 O MAS AÑOS-SIN VARIEDAD	S	5,03
1700000006986967	14-069-034-00021-00003	62000	PASTOS PERMANENTES DE 5 O MAS AÑOS-SIN VARIEDAD	S	6,01
1700000006986968	14-003-026-00006-00032	62000	PASTOS PERMANENTES DE 5 O MAS AÑOS-SIN VARIEDAD	S	0,07
1700000006986970	14-001-027-00016-00001	62000	PASTOS PERMANENTES DE 5 O MAS AÑOS-SIN VARIEDAD	S	4,06
1700000006986971	14-001-027-00017-00003	62000	PASTOS PERMANENTES DE 5 O MAS AÑOS-SIN VARIEDAD	S	3,73
1700000006986972	14-001-027-00017-00004	62000	PASTOS PERMANENTES DE 5 O MAS AÑOS-SIN VARIEDAD	S	1,09
1700000006986973	14-001-027-00017-00005	62000	PASTOS PERMANENTES DE 5 O MAS AÑOS-SIN VARIEDAD	S	0,82
1700000006986974	14-001-027-00019-00001	62000	PASTOS PERMANENTES DE 5 O MAS AÑOS-SIN VARIEDAD	S	4,28
1700000006986975	14-001-027-00014-00001	62000	PASTOS PERMANENTES DE 5 O MAS AÑOS-SIN VARIEDAD	S	2,82
1700000006986976	14-001-027-00015-00001	62000	PASTOS PERMANENTES DE 5 O MAS AÑOS-SIN VARIEDAD	S	2,76
1700000006986977	14-001-027-00064-00001	62000	PASTOS PERMANENTES DE 5 O MAS AÑOS-SIN VARIEDAD	S	0,55
1700000006986978	14-001-027-00006-00001	62000	PASTOS PERMANENTES DE 5 O MAS AÑOS-SIN VARIEDAD	S	21,94
1700000006986979	14-001-027-00024-00001	62000	PASTOS PERMANENTES DE 5 O MAS AÑOS-SIN VARIEDAD	S	0,27
1700000006986980	14-069-034-00020-00001	62000	PASTOS PERMANENTES DE 5 O MAS AÑOS-SIN VARIEDAD	S	9,85
1700000006986981	14-003-026-00006-00023	62000	PASTOS PERMANENTES DE 5 O MAS AÑOS-SIN VARIEDAD	S	26,66
1700000006986982	14-003-026-00006-00034	62000	PASTOS PERMANENTES DE 5 O MAS AÑOS-SIN VARIEDAD	S	0,86
1700000006986983	14-003-026-09007-00003	62000	PASTOS PERMANENTES DE 5 O MAS AÑOS-SIN VARIEDAD	S	0,02

(1) Superficie declarada admisible ajustada con la superficie comprometida.
(2) Factor de penalización valorando el alcance para el tipo de compromiso.

Puede verificar la integridad de una copia de este documento mediante la lectura del código QR adjunto o mediante el acceso a la dirección <https://ws050.juntadeandalucia.es/verificarFirma> indicando el código de VERIFICACIÓN

FIRMADO POR

RAQUEL MARIA ESPIN CRESPO

17/12/2024

VERIFICACIÓN

Pk2jm6UYDU9J72AMTZUYRN3GET48NG

PÁG. 3527/9349



**Datos considerados para el Cálculo de la Carga Ganadera mínima y máxima del expediente****Recintos Determinados para el Cálculo de Garga Ganadera Mínima**

REF.	REFERENCIA SIGPAC	CULTIVO	DESCRIPCIÓN CULTIVO	SUP.	
				S/R	RESUELTA (ha)
170000006986984	14-001-027-00014-00004	62000	PASTOS PERMANENTES DE 5 O MAS AÑOS-SIN VARIEDAD	S	9,88
170000006986985	14-001-027-00015-00002	62000	PASTOS PERMANENTES DE 5 O MAS AÑOS-SIN VARIEDAD	S	8,34
170000006986986	14-003-026-00011-00004	62000	PASTOS PERMANENTES DE 5 O MAS AÑOS-SIN VARIEDAD	S	0,74
170000006986987	14-069-034-00020-00001	62000	PASTOS PERMANENTES DE 5 O MAS AÑOS-SIN VARIEDAD	S	6,32
170000006986988	14-003-026-00006-00033	62000	PASTOS PERMANENTES DE 5 O MAS AÑOS-SIN VARIEDAD	S	3,93
170000006986990	14-001-027-00059-00001	62000	PASTOS PERMANENTES DE 5 O MAS AÑOS-SIN VARIEDAD	S	1,10
170000006986991	14-001-027-00065-00002	62000	PASTOS PERMANENTES DE 5 O MAS AÑOS-SIN VARIEDAD	S	24,31
170000006986995	14-003-026-00006-00003	62000	PASTOS PERMANENTES DE 5 O MAS AÑOS-SIN VARIEDAD	S	0,13
170000006986996	14-003-026-00006-00038	62000	PASTOS PERMANENTES DE 5 O MAS AÑOS-SIN VARIEDAD	S	0,56
170000006986997	14-003-026-00006-00001	20000	BARBECHO TRADICIONAL-SIN VARIEDAD	S	0,27
170000006986998	14-003-026-00007-00003	62000	PASTOS PERMANENTES DE 5 O MAS AÑOS-SIN VARIEDAD	S	0,07
170000006986999	14-001-027-00026-00001	62000	PASTOS PERMANENTES DE 5 O MAS AÑOS-SIN VARIEDAD	S	1,14
170000006987000	14-001-027-00027-00001	62000	PASTOS PERMANENTES DE 5 O MAS AÑOS-SIN VARIEDAD	S	6,20
170000006987001	14-001-027-00028-00001	62000	PASTOS PERMANENTES DE 5 O MAS AÑOS-SIN VARIEDAD	S	2,14
170000006987002	14-001-027-00013-00004	62000	PASTOS PERMANENTES DE 5 O MAS AÑOS-SIN VARIEDAD	S	2,75
170000006987003	14-001-027-00013-00005	62000	PASTOS PERMANENTES DE 5 O MAS AÑOS-SIN VARIEDAD	S	0,82
170000006987004	14-003-026-00007-00007	62000	PASTOS PERMANENTES DE 5 O MAS AÑOS-SIN VARIEDAD	S	0,10
170000006987005	14-001-027-00064-00002	62000	PASTOS PERMANENTES DE 5 O MAS AÑOS-SIN VARIEDAD	S	5,54
170000006987006	14-001-027-00063-00001	62000	PASTOS PERMANENTES DE 5 O MAS AÑOS-SIN VARIEDAD	S	1,84

Recintos Determinados para el Cálculo de Garga Ganadera Máxima

REF.	REFERENCIA SIGPAC	CULTIVO	DESCRIPCIÓN CULTIVO	SUP.	
				S/R	RESUELTA (ha)
-1347869	14-003-026-00006-00029	20000	BARBECHO TRADICIONAL-SIN VARIEDAD	S	18,27
-1090612	14-003-026-00006-00029	63000	PASTOS DE MENOS DE 5 AÑOS-SIN VARIEDAD	S	0,75
-518178	14-001-027-00065-00003	62000	PASTOS PERMANENTES DE 5 O MAS AÑOS-SIN VARIEDAD	S	0,27
5281216	14-003-026-00006-00029	63000	PASTOS DE MENOS DE 5 AÑOS-SIN VARIEDAD	S	9,70
5281435	14-003-026-00006-00029	63000	PASTOS DE MENOS DE 5 AÑOS-SIN VARIEDAD	S	20,04
6867564	14-003-026-00006-00029	63000	PASTOS DE MENOS DE 5 AÑOS-SIN VARIEDAD	S	2,58
170000006986936	14-001-027-00005-00002	62000	PASTOS PERMANENTES DE 5 O MAS AÑOS-SIN VARIEDAD	S	8,59
170000006986937	14-003-026-00008-00001	20000	BARBECHO TRADICIONAL-SIN VARIEDAD	S	1,49
170000006986938	14-001-027-00023-00001	62000	PASTOS PERMANENTES DE 5 O MAS AÑOS-SIN VARIEDAD	S	0,70
170000006986939	14-003-026-00006-00012	62000	PASTOS PERMANENTES DE 5 O MAS AÑOS-SIN VARIEDAD	S	0,12
170000006986940	14-003-026-00006-00014	62000	PASTOS PERMANENTES DE 5 O MAS AÑOS-SIN VARIEDAD	S	0,11
170000006986941	14-003-026-00006-00019	62000	PASTOS PERMANENTES DE 5 O MAS AÑOS-SIN VARIEDAD	S	1,39
170000006986942	14-003-026-00006-00004	62000	PASTOS PERMANENTES DE 5 O MAS AÑOS-SIN VARIEDAD	S	0,47
170000006986943	14-003-026-00006-00024	62000	PASTOS PERMANENTES DE 5 O MAS AÑOS-SIN VARIEDAD	S	0,43
170000006986944	14-003-026-00006-00035	62000	PASTOS PERMANENTES DE 5 O MAS AÑOS-SIN VARIEDAD	S	0,29
170000006986947	14-069-034-00021-00004	62000	PASTOS PERMANENTES DE 5 O MAS AÑOS-SIN VARIEDAD	S	1,36
170000006986948	14-003-026-00006-00015	62000	PASTOS PERMANENTES DE 5 O MAS AÑOS-SIN VARIEDAD	S	0,39

(1) Superficie declarada admisible ajustada con la superficie comprometida.
(2) Factor de penalización valorando el alcance para el tipo de compromiso.

Puede verificar la integridad de una copia de este documento mediante la lectura del código QR adjunto o mediante el acceso a la dirección <https://ws050.juntadeandalucia.es/verificarFirma> indicando el código de VERIFICACIÓN

FIRMADO POR

RAQUEL MARIA ESPIN CRESPO

17/12/2024

VERIFICACIÓN

Pk2jm6UYDU9J72AMTZUYRN3GET48NG

PÁG. 3528/9349



**Datos considerados para el Cálculo de la Carga Ganadera mínima y máxima del expediente****Recintos Determinados para el Cálculo de Garga Ganadera Máxima**

REF.	REFERENCIA SIGPAC	CULTIVO	DESCRIPCIÓN CULTIVO	SUP.	
				S/R	RESUELTA (ha)
170000006986949	14-001-027-00021-00001	62000	PASTOS PERMANENTES DE 5 O MAS AÑOS-SIN VARIEDAD	S	3,33
170000006986950	14-003-030-00001-00001	63000	PASTOS DE MENOS DE 5 AÑOS-SIN VARIEDAD	S	2,93
170000006986951	14-003-030-00001-00002	62000	PASTOS PERMANENTES DE 5 O MAS AÑOS-SIN VARIEDAD	S	0,12
170000006986952	14-001-027-00013-00006	62000	PASTOS PERMANENTES DE 5 O MAS AÑOS-SIN VARIEDAD	S	0,03
170000006986953	14-003-026-00003-00010	62000	PASTOS PERMANENTES DE 5 O MAS AÑOS-SIN VARIEDAD	S	0,23
170000006986954	14-003-026-00006-00037	62000	PASTOS PERMANENTES DE 5 O MAS AÑOS-SIN VARIEDAD	S	14,66
170000006986955	14-001-027-00061-00001	62000	PASTOS PERMANENTES DE 5 O MAS AÑOS-SIN VARIEDAD	S	0,52
170000006986957	14-001-027-00025-00001	62000	PASTOS PERMANENTES DE 5 O MAS AÑOS-SIN VARIEDAD	S	1,39
170000006986958	14-003-026-00008-00005	62000	PASTOS PERMANENTES DE 5 O MAS AÑOS-SIN VARIEDAD	S	0,24
170000006986959	14-003-026-00006-00017	62000	PASTOS PERMANENTES DE 5 O MAS AÑOS-SIN VARIEDAD	S	0,33
170000006986960	14-003-026-00007-00002	62000	PASTOS PERMANENTES DE 5 O MAS AÑOS-SIN VARIEDAD	S	0,39
170000006986962	14-001-027-00013-00001	62000	PASTOS PERMANENTES DE 5 O MAS AÑOS-SIN VARIEDAD	S	16,08
170000006986963	14-003-030-00001-00003	62000	PASTOS PERMANENTES DE 5 O MAS AÑOS-SIN VARIEDAD	S	0,17
170000006986964	14-001-027-00062-00001	62000	PASTOS PERMANENTES DE 5 O MAS AÑOS-SIN VARIEDAD	S	5,50
170000006986966	14-001-027-00022-00002	62000	PASTOS PERMANENTES DE 5 O MAS AÑOS-SIN VARIEDAD	S	5,03
170000006986967	14-069-034-00021-00003	62000	PASTOS PERMANENTES DE 5 O MAS AÑOS-SIN VARIEDAD	S	6,01
170000006986968	14-003-026-00006-00032	62000	PASTOS PERMANENTES DE 5 O MAS AÑOS-SIN VARIEDAD	S	0,07
170000006986970	14-001-027-00016-00001	62000	PASTOS PERMANENTES DE 5 O MAS AÑOS-SIN VARIEDAD	S	4,06
170000006986971	14-001-027-00017-00003	62000	PASTOS PERMANENTES DE 5 O MAS AÑOS-SIN VARIEDAD	S	3,73
170000006986972	14-001-027-00017-00004	62000	PASTOS PERMANENTES DE 5 O MAS AÑOS-SIN VARIEDAD	S	1,09
170000006986973	14-001-027-00017-00005	62000	PASTOS PERMANENTES DE 5 O MAS AÑOS-SIN VARIEDAD	S	0,82
170000006986974	14-001-027-00019-00001	62000	PASTOS PERMANENTES DE 5 O MAS AÑOS-SIN VARIEDAD	S	4,28
170000006986975	14-001-027-00014-00001	62000	PASTOS PERMANENTES DE 5 O MAS AÑOS-SIN VARIEDAD	S	2,82
170000006986976	14-001-027-00015-00001	62000	PASTOS PERMANENTES DE 5 O MAS AÑOS-SIN VARIEDAD	S	2,76
170000006986977	14-001-027-00064-00001	62000	PASTOS PERMANENTES DE 5 O MAS AÑOS-SIN VARIEDAD	S	0,55
170000006986978	14-001-027-00006-00001	62000	PASTOS PERMANENTES DE 5 O MAS AÑOS-SIN VARIEDAD	S	21,94
170000006986979	14-001-027-00024-00001	62000	PASTOS PERMANENTES DE 5 O MAS AÑOS-SIN VARIEDAD	S	0,27
170000006986980	14-069-034-00020-00001	62000	PASTOS PERMANENTES DE 5 O MAS AÑOS-SIN VARIEDAD	S	9,85
170000006986981	14-003-026-00006-00023	62000	PASTOS PERMANENTES DE 5 O MAS AÑOS-SIN VARIEDAD	S	26,66
170000006986982	14-003-026-00006-00034	62000	PASTOS PERMANENTES DE 5 O MAS AÑOS-SIN VARIEDAD	S	0,86
170000006986983	14-003-026-09007-00003	62000	PASTOS PERMANENTES DE 5 O MAS AÑOS-SIN VARIEDAD	S	0,02
170000006986984	14-001-027-00014-00004	62000	PASTOS PERMANENTES DE 5 O MAS AÑOS-SIN VARIEDAD	S	9,88
170000006986985	14-001-027-00015-00002	62000	PASTOS PERMANENTES DE 5 O MAS AÑOS-SIN VARIEDAD	S	8,34
170000006986986	14-003-026-00011-00004	62000	PASTOS PERMANENTES DE 5 O MAS AÑOS-SIN VARIEDAD	S	0,74
170000006986987	14-069-034-00020-00001	62000	PASTOS PERMANENTES DE 5 O MAS AÑOS-SIN VARIEDAD	S	6,32
170000006986988	14-003-026-00006-00033	62000	PASTOS PERMANENTES DE 5 O MAS AÑOS-SIN VARIEDAD	S	3,93

(1) Superficie declarada admisible ajustada con la superficie comprometida.
(2) Factor de penalización valorando el alcance para el tipo de compromiso.

Puede verificar la integridad de una copia de este documento mediante la lectura del código QR adjunto o mediante el acceso a la dirección <https://ws050.juntadeandalucia.es/verificarFirma> indicando el código de VERIFICACIÓN

FIRMADO POR	RAQUEL MARIA ESPIN CRESPO	17/12/2024	
VERIFICACIÓN	Pk2jm6UYDU9J72AMTZUYRN3GET48NG	PÁG. 3529/9349	

**Datos considerados para el Cálculo de la Carga Ganadera mínima y máxima del expediente****Recintos Determinados para el Cálculo de Garga Ganadera Máxima**

REF.	REFERENCIA SIGPAC	CULTIVO	DESCRIPCIÓN CULTIVO	S/R	SUP.
					RESUELTA (ha)
1700000006986990	14-001-027-00059-00001	62000	PASTOS PERMANENTES DE 5 O MAS AÑOS-SIN VARIEDAD	S	1,10
1700000006986991	14-001-027-00065-00002	62000	PASTOS PERMANENTES DE 5 O MAS AÑOS-SIN VARIEDAD	S	24,31
1700000006986995	14-003-026-00006-00003	62000	PASTOS PERMANENTES DE 5 O MAS AÑOS-SIN VARIEDAD	S	0,13
1700000006986996	14-003-026-00006-00038	62000	PASTOS PERMANENTES DE 5 O MAS AÑOS-SIN VARIEDAD	S	0,56
1700000006986997	14-003-026-00006-00001	20000	BARBECHO TRADICIONAL-SIN VARIEDAD	S	0,27
1700000006986998	14-003-026-00007-00003	62000	PASTOS PERMANENTES DE 5 O MAS AÑOS-SIN VARIEDAD	S	0,07
1700000006986999	14-001-027-00026-00001	62000	PASTOS PERMANENTES DE 5 O MAS AÑOS-SIN VARIEDAD	S	1,14
1700000006987000	14-001-027-00027-00001	62000	PASTOS PERMANENTES DE 5 O MAS AÑOS-SIN VARIEDAD	S	6,20
1700000006987001	14-001-027-00028-00001	62000	PASTOS PERMANENTES DE 5 O MAS AÑOS-SIN VARIEDAD	S	2,14
1700000006987002	14-001-027-00013-00004	62000	PASTOS PERMANENTES DE 5 O MAS AÑOS-SIN VARIEDAD	S	2,75
1700000006987003	14-001-027-00013-00005	62000	PASTOS PERMANENTES DE 5 O MAS AÑOS-SIN VARIEDAD	S	0,82
1700000006987004	14-003-026-00007-00007	62000	PASTOS PERMANENTES DE 5 O MAS AÑOS-SIN VARIEDAD	S	0,10
1700000006987005	14-001-027-00064-00002	62000	PASTOS PERMANENTES DE 5 O MAS AÑOS-SIN VARIEDAD	S	5,54
1700000006987006	14-001-027-00063-00001	62000	PASTOS PERMANENTES DE 5 O MAS AÑOS-SIN VARIEDAD	S	1,84
1700000006987007	14-003-026-00007-00009	62000	PASTOS PERMANENTES DE 5 O MAS AÑOS-SIN VARIEDAD	S	0,00

Incidencias de carga ganadera**INCIDENCIA DESCRIPCIÓN**

4272	Verifica que las líneas de declaración de las Solicitudes Únicas no tienen solapes con la capa de Retroactividad Gráfica (ambas de la misma campaña) a nivel de expediente/línea de declaración gráfica de la solicitud. Ref:1700000006986991 Recinto:14-001-027-00065-00002 Cultivo: - Agregado de la referencia del recinto.:0 Zona de la referencia del recinto.:0 Superficie solapada.:0,03 Id. Incid.:5082906
100407	Explotación solicitada no forma parte de ningún organismo de control autorizado para la producción ecológica en Andalucía o fecha de inscripción posterior al plazo establecido (Anexo I. Criterios de Subvencionabilidad. Orden 28 de marzo de 2023). Explotación:ES140010000280 Especie:PORCINO Explotación:ES140030000117 Especie:PORCINO Explotación:ES140030000117 Especie:CAPRINA Explotación:ES140690001032 Especie:PORCINO

(1) Superficie declarada admisible ajustada con la superficie comprometida.
(2) Factor de penalización valorando el alcance para el tipo de compromiso.

Puede verificar la integridad de una copia de este documento mediante la lectura del código QR adjunto o mediante el acceso a la dirección <https://ws050.juntadeandalucia.es/verificarFirma> indicando el código de VERIFICACIÓN

FIRMADO POR	RAQUEL MARIA ESPIN CRESPO	17/12/2024	
VERIFICACIÓN	Pk2jm6UYDU9J72AMTZUYRN3GET48NG	PÁG. 3530/9349	

**APELLIDOS Y NOMBRE / RAZÓN SOCIAL**

ROMERO MENA ANTONIO

NIF

****5158*

EXPEDIENTE

1230904

ANUALIDAD DE PAGO

1ª

IMPORTE POR ANUALIDAD

	2023	2024	2025	2026	2027
IMPORTE MÁXIMO SUBVENCIONABLE	2.087,92 €	2.087,92 €	1.739,94 €	1.739,94 €	1.739,94 €
IMPORTE MEDIO DE TRANSFERENCIA (€/ha)	98,58 €	98,58 €	82,15 €	82,15 €	82,15 €

RESUMEN DE UNIDADES

Cód	GRUPO DE PAGO	Sup. Dec. Admisible (ha)	Sup. Comprometida (ha)	Sup. ajustada compromiso (1) (ha)	% sobredec.	Sup. Resuelta (ha)	Importe Declarado	Importe Topado	Importe Resuelto	Importe tras sobredec.
418	PASTOS ASOCIADOS A GANADERÍA ECOLÓGICA	21,18		21,18	0,00	21,18	2.087,92	2.087,92	2.087,92	2.087,92
424	HERBÁCEOS NO ELEGIBLES	33,74		0,00	100,00	0,00	0,00	0,00	0,00	0,00
TOTAL		54,92	21,18	21,18		21,18	2.087,92	2.087,92	2.087,92	2.087,92

APLICACIÓN DE REDUCCIONES Y PENALIZACIONES

GRUPO DE PAGO	Importe Calculado	Importe prereduc.	Criterios de subvencionabilidad y compromisos	Presentación tardía	Omisión declaración	Condicionabilidad	IMPORTE (Euros) RESUELTO
HERBÁCEOS NO ELEGIBLES	0,00	0,00	0,00	0,00	0,00	0,00	0,00
PASTOS ASOCIADOS A GANADERÍA	2.087,92	2.087,92	0,00	0,00	0,00	0,00	2.087,92
TOTAL	2.087,92	2.087,92					2.087,92

RESUMEN DE PAGOS**IMPORTE (Euros)**

	RESUELTO	FEADER	MAPA	CAPADR
PASTOS ASOCIADOS A GANADERÍA ECOLÓGICA - Pago realizado	2.087,92 €	1.774,73 €	204,82 €	108,37 €

RECINTOS RESUELTOS

REE	REFERENCIA SIGPAC	CULTIVO DESCRIPCIÓN CULTIVO	S/R G.PAGO	PEND. MEDIA (%)	SUP. DEC. ADMISIBLE (ha)	SUP. COMPROM. (ha)	SUP. AJUSTADA COMPR.(1) (ha)	SUP. CONV. SIGPAC (ha)	SUP. CERTIF. (ha)	SUP. CAMPO (ha)	SUP. CAMPO DETER. CULT. DECLARADO (ha)	SUP. DEC. REDUCIDA (ha)	SUP. RESUELTA (ha)
-1470575	14-051-018-00070-004	63000 PASTOS DE MENOS DE 5 AÑOS-SIN VARIEDAD	S	418	5,50	8,27	8,27	8,27	13,69			8,27	8,27
-589773	14-051-018-00083-001	63000 PASTOS DE MENOS DE 5 AÑOS-SIN VARIEDAD	S	418	5,10	3,34	3,34	3,34	3,34			3,34	3,34
-589772	14-051-018-00084-003	63000 PASTOS DE MENOS DE 5 AÑOS-SIN VARIEDAD	S	418	4,70	3,99	3,99	3,99	3,99			3,99	3,99
1700000007039855	14-051-018-00080-002	62000 PASTOS PERMANENTES DE 5 O MAS AÑOS-SIN VARIEDAD	S	418	3,80	0,18	0,18	0,18	0,18			0,18	0,18
1700000007039856	14-051-018-00081-003	62000 PASTOS PERMANENTES DE 5 O MAS AÑOS-SIN VARIEDAD	S	418	4,60	0,07	0,07	0,07	0,07			0,07	0,07
1700000007039857	14-051-018-00079-001	63000 PASTOS DE MENOS DE 5 AÑOS-SIN VARIEDAD	S	418	4,80	1,30	1,30	1,30	1,30			1,30	1,30
1700000007039858	14-051-018-00080-001	63000 PASTOS DE MENOS DE 5 AÑOS-SIN VARIEDAD	S	418	2,90	0,79	0,79	0,79	0,79			0,79	0,79
1700000007039859	14-051-018-00081-002	63000 PASTOS DE MENOS DE 5 AÑOS-SIN VARIEDAD	S	418	5,00	3,24	3,24	3,24	3,24			3,24	3,24
-1515079	14-051-007-00024-002	20000 BARBECHO TRADICIONAL-SIN VARIEDAD	S	424	5,30	21,48	21,48	21,48	21,48			21,48	21,48
-1515078	14-051-007-00004-001	20000 BARBECHO TRADICIONAL-SIN VARIEDAD	S	424	5,70	12,26	12,26	12,26	12,26			12,26	12,26

(1) Superficie declarada admisible ajustada con la superficie comprometida.
(2) Factor de penalización valorando el alcance para el tipo de compromiso.

Puede verificar la integridad de una copia de este documento mediante la lectura del código QR adjunto o mediante el acceso a la dirección <https://ws050.juntadeandalucia.es/verificarFirma> indicando el código de VERIFICACIÓN

FIRMADO POR

RAQUEL MARIA ESPIN CRESPO

17/12/2024

VERIFICACIÓN

Pk2jm6UYDU9J72AMTZUYRN3GET48NG

PÁG. 3531/9349



**INCIDENCIAS****INCIDENCIA DESCRIPCIÓN**

- 100412 Número de hectáreas validadas inferior a la superficie mínima permitida por el grupo de cultivo (Anexo I. Criterios de Subvencionabilidad. Orden 28 de marzo de 2023).
Sup. Resuelta:0 Grupo de Pago:HERBÁCEOS
- 100413 Recinto perteneciente a grupo de cultivo que no cumple con la superficie mínima requerida (Anexo I. Criterios de Subvencionabilidad. Orden 28 de marzo de 2023).
Ref:-1515080 Recinto:14-051-007-00024-00002 Cultivo:12000 TRANQUILLÓN-SIN VARIEDAD Secano Sup. Declarada:35,47 Superficie Resolver:35,47
Ref:-1515076 Recinto:14-051-008-00022-00001 Cultivo:12000 TRANQUILLÓN-SIN VARIEDAD Secano Sup. Declarada:34,46 Superficie Resolver:34,46
Ref:-1515075 Recinto:14-051-008-00022-00001 Cultivo:40079 GUI SANTES-CARTOUCHE Secano Sup. Declarada:5,93 Superficie Resolver:5,93
Ref:-706168 Recinto:14-051-018-00070-00004 Cultivo:40079 GUI SANTES-CARTOUCHE Secano Sup. Declarada:5,42 Superficie Resolver:5,42
Ref:1700000007039862 Recinto:14-051-018-00074-00001 Cultivo:40079 GUI SANTES-CARTOUCHE Secano Sup. Declarada:0,8 Superficie Resolver:0,8
Ref:1700000007039863 Recinto:14-051-018-00075-00001 Cultivo:40079 GUI SANTES-CARTOUCHE Secano Sup. Declarada:0,17 Superficie Resolver:0,17
- 100421 Recinto declarado por error para una operación de la 6503, que se ha corregido de oficio marcando la operación correcta, de acuerdo con la fecha de inscripción del recinto en la producción ecológica.
Ref:-706168 Recinto:14-051-018-00070-00004 Cultivo:40079 GUI SANTES-CARTOUCHE Secano
Ref:-1470575 Recinto:14-051-018-00070-00004 Cultivo:63000 PASTOS DE MENOS DE 5 AÑOS-SIN VARIEDAD Secano
Ref:1700000007039862 Recinto:14-051-018-00074-00001 Cultivo:40079 GUI SANTES-CARTOUCHE Secano
Ref:1700000007039863 Recinto:14-051-018-00075-00001 Cultivo:40079 GUI SANTES-CARTOUCHE Secano
Ref:1700000007039857 Recinto:14-051-018-00079-00001 Cultivo:63000 PASTOS DE MENOS DE 5 AÑOS-SIN VARIEDAD Secano
Ref:1700000007039858 Recinto:14-051-018-00080-00001 Cultivo:63000 PASTOS DE MENOS DE 5 AÑOS-SIN VARIEDAD Secano
Ref:1700000007039855 Recinto:14-051-018-00080-00002 Cultivo:62000 PASTOS PERMANENTES DE 5 O MAS AÑOS-SIN VARIEDAD Secano
Ref:1700000007039859 Recinto:14-051-018-00081-00002 Cultivo:63000 PASTOS DE MENOS DE 5 AÑOS-SIN VARIEDAD Secano
Ref:1700000007039856 Recinto:14-051-018-00081-00003 Cultivo:62000 PASTOS PERMANENTES DE 5 O MAS AÑOS-SIN VARIEDAD Secano
Ref:-589773 Recinto:14-051-018-00083-00001 Cultivo:63000 PASTOS DE MENOS DE 5 AÑOS-SIN VARIEDAD Secano
Ref:-589772 Recinto:14-051-018-00084-00003 Cultivo:63000 PASTOS DE MENOS DE 5 AÑOS-SIN VARIEDAD Secano

Datos considerados para el Cálculo de la Carga Ganadera mínima y máxima del expediente

Explotación	Especie	Inscrito en Sipea y Admisible	Ugm Calculada para CG Mínima	Ugm Calculada para CG Máxima
ES140510000523	OVINA	SI	9,79	9,79
			9,79	9,79

Superficie determinada para Cálculo Carga Ganadera Mínima: 21,18 ha
Superficie determinada para Cálculo Carga Ganadera Máxima: 21,18 ha
Carga Ganadera Mínima Expediente: 0,46 ugm/ha
Carga Ganadera Máxima Expediente: 0,46 ugm/ha

Recintos Determinados para el Cálculo de Garga Ganadera Mínima

REF.	REFERENCIA SIGPAC	CULTIVO DESCRIPCIÓN CULTIVO	S/R	SUP. RESUELTA (ha)
-1470575	14-051-018-00070-00004	63000 PASTOS DE MENOS DE 5 AÑOS-SIN VARIEDAD	S	8,27
-589773	14-051-018-00083-00001	63000 PASTOS DE MENOS DE 5 AÑOS-SIN VARIEDAD	S	3,34
-589772	14-051-018-00084-00003	63000 PASTOS DE MENOS DE 5 AÑOS-SIN VARIEDAD	S	3,99
1700000007039855	14-051-018-00080-00002	62000 PASTOS PERMANENTES DE 5 O MAS AÑOS-SIN VARIEDAD	S	0,18
1700000007039856	14-051-018-00081-00003	62000 PASTOS PERMANENTES DE 5 O MAS AÑOS-SIN VARIEDAD	S	0,07
1700000007039857	14-051-018-00079-00001	63000 PASTOS DE MENOS DE 5 AÑOS-SIN VARIEDAD	S	1,30
1700000007039858	14-051-018-00080-00001	63000 PASTOS DE MENOS DE 5 AÑOS-SIN VARIEDAD	S	0,79
1700000007039859	14-051-018-00081-00002	63000 PASTOS DE MENOS DE 5 AÑOS-SIN VARIEDAD	S	3,24

Recintos Determinados para el Cálculo de Garga Ganadera Máxima

REF.	REFERENCIA SIGPAC	CULTIVO DESCRIPCIÓN CULTIVO	S/R	SUP. RESUELTA (ha)
------	-------------------	-----------------------------	-----	--------------------

(1) Superficie declarada admisible ajustada con la superficie comprometida.
(2) Factor de penalización valorando el alcance para el tipo de compromiso.

Puede verificar la integridad de una copia de este documento mediante la lectura del código QR adjunto o mediante el acceso a la dirección <https://ws050.juntadeandalucia.es/verificarFirma> indicando el código de VERIFICACIÓN

FIRMADO POR	RAQUEL MARIA ESPIN CRESPO	17/12/2024
VERIFICACIÓN	Pk2jm6UYDU9J72AMTZUYRN3GET48NG	PÁG. 3532/9349



**Datos considerados para el Cálculo de la Carga Ganadera mínima y máxima del expediente****Recintos Determinados para el Cálculo de Garga Ganadera Máxima**

<u>REF.</u>	<u>REFERENCIA SIGPAC</u>	<u>CULTIVO</u>	<u>DESCRIPCIÓN CULTIVO</u>	<u>S/R</u>	<u>SUP. RESUELTA (ha)</u>
-1470575	14-051-018-00070-00004	63000	PASTOS DE MENOS DE 5 AÑOS-SIN VARIEDAD	S	8,27
-589773	14-051-018-00083-00001	63000	PASTOS DE MENOS DE 5 AÑOS-SIN VARIEDAD	S	3,34
-589772	14-051-018-00084-00003	63000	PASTOS DE MENOS DE 5 AÑOS-SIN VARIEDAD	S	3,99
1700000007039855	14-051-018-00080-00002	62000	PASTOS PERMANENTES DE 5 O MAS AÑOS-SIN VARIEDAD	S	0,18
1700000007039856	14-051-018-00081-00003	62000	PASTOS PERMANENTES DE 5 O MAS AÑOS-SIN VARIEDAD	S	0,07
1700000007039857	14-051-018-00079-00001	63000	PASTOS DE MENOS DE 5 AÑOS-SIN VARIEDAD	S	1,30
1700000007039858	14-051-018-00080-00001	63000	PASTOS DE MENOS DE 5 AÑOS-SIN VARIEDAD	S	0,79
1700000007039859	14-051-018-00081-00002	63000	PASTOS DE MENOS DE 5 AÑOS-SIN VARIEDAD	S	3,24

(1) Superficie declarada admisible ajustada con la superficie comprometida.
(2) Factor de penalización valorando el alcance para el tipo de compromiso.

Puede verificar la integridad de una copia de este documento mediante la lectura del código QR adjunto o mediante el acceso a la dirección <https://ws050.juntadeandalucia.es/verificarFirma> indicando el código de VERIFICACIÓN

FIRMADO POR

RAQUEL MARIA ESPIN CRESPO

17/12/2024

VERIFICACIÓN

Pk2jm6UYDU9J72AMTZUYRN3GET48NG

PÁG. 3533/9349



**APELLIDOS Y NOMBRE / RAZÓN SOCIAL**

ROMERO MUÑOZ FRANCISCO JAVIER

NIF

***2505*

EXPEDIENTE

1191412

ANUALIDAD DE PAGO

1ª

IMPORTES POR ANUALIDAD

	2023	2024	2025	2026	2027
IMPORTE MÁXIMO SUBVENCIONABLE	1.822,74 €	1.822,74 €	1.518,95 €	1.518,95 €	1.518,95 €
IMPORTE MEDIO DE TRANSFERENCIA (€/ha)	98,58 €	98,58 €	82,15 €	82,15 €	82,15 €

RESUMEN DE UNIDADES

Cód	GRUPO DE PAGO	Sup. Dec. Admisible (ha)	Sup. Comprometida (ha)	Sup. ajustada compromiso (1) (ha)	% sobredec.	Sup. Resuelta (ha)	Importe Declarado	Importe Topado	Importe Resuelto	Importe tras sobredec.
418	PASTOS ASOCIADOS A GANADERÍA ECOLÓGICA	18,49		18,49	0,00	18,49	1.822,74	1.822,74	1.822,74	1.822,74
TOTAL		18,49	18,49	18,49		18,49	1.822,74	1.822,74	1.822,74	1.822,74

APLICACIÓN DE REDUCCIONES Y PENALIZACIONES

GRUPO DE PAGO	Importe Calculado	Importe prereduc.	Criterios de subvencionabilidad y compromisos	Presentación tardía	Omisión declaración	Condicionidad	IMPORTE (Euros) RESUELTO
PASTOS ASOCIADOS A GANADERÍA	1.822,74	1.822,74	0,00	0,00	0,00	0,00	1.822,74
TOTAL	1.822,74	1.822,74					1.822,74

RESUMEN DE PAGOS**IMPORTE (Euros)**

	RESUELTO	FEADER	MAPA	CAPADR
PASTOS ASOCIADOS A GANADERÍA ECOLÓGICA - Pago realizado	1.822,74 €	1.549,33 €	178,81 €	94,60 €

RECINTOS RESUELTOS

REE	REFERENCIA SIGPAC	CULTIVO	DESCRIPCIÓN CULTIVO	S/R	G.PAGO	PEND. MEDIA (%)	SUP. DEC. ADMISIBLE (ha)	SUP. COMPROM. (ha)	SUP. AJUSTADA COMPROM. (1) (ha)	SUP. CONV. SIGPAC (ha)	SUP. CERTIF. (ha)	SUP. CAMPO (ha)	SUP. CAMPO DETER. CULT. DECLARADO (ha)	SUP. DEC. REDUCIDA (ha)	SUP. RESUELTA (ha)
1700000006911917	14-051-014-00024-001	62000	PASTOS PERMANENTES DE 5 O MAS AÑOS-SIN VARIEDAD	S	418	9,70	6,85	6,85	6,85		6,85			6,85	6,85
1700000006911921	14-069-007-00039-001	62000	PASTOS PERMANENTES DE 5 O MAS AÑOS-SIN VARIEDAD	S	418	10,40	11,64	11,64	11,64		11,64			11,64	11,64

INCIDENCIAS**INCIDENCIA DESCRIPCIÓN**

- 100407 Explotación solicitada no forma parte de ningún organismo de control autorizado para la producción ecológica en Andalucía o fecha de inscripción posterior al plazo establecido (Anexo I. Criterios de Subvencionabilidad. Orden 28 de marzo de 2023).
Explotación:ES140510000733 Especie:PORCINO
Explotación:ES140690001587 Especie:OVINA
- 100424 Solicita recinto que no está comprometido para la operación.
Ref:1700000006911916 Recinto:14-069-027-00001-00002 Cultivo:62000 PASTOS PERMANENTES DE 5 O MAS AÑOS-SIN VARIEDAD Secano
- 100427 Recinto no admisible por estar asociado a una explotación intensiva en SIGGAN o que no pertenece al titular del expediente (Artículo 10 de la Orden de 28 de marzo de 2023).
Ref:1700000006911916 Recinto:14-069-027-00001-00002 Cultivo:62000 PASTOS PERMANENTES DE 5 O MAS AÑOS-SIN VARIEDAD Secano Explotación:ES140690001516

(1) Superficie declarada admisible ajustada con la superficie comprometida.
(2) Factor de penalización valorando el alcance para el tipo de compromiso.

Puede verificar la integridad de una copia de este documento mediante la lectura del código QR adjunto o mediante el acceso a la dirección <https://ws050.juntadeandalucia.es/verificarFirma> indicando el código de VERIFICACIÓN

FIRMADO POR

RAQUEL MARIA ESPIN CRESPO

17/12/2024

VERIFICACIÓN

Pk2jm6UYDU9J72AMTZUYRN3GET48NG

PÁG. 3534/9349



**Datos considerados para el Cálculo de la Carga Ganadera mínima y máxima del expediente**

Explotación	Especie	Inscrito en Sipea y Admisible	Ugm Calculada para CG Mínima	Ugm Calculada para CG Máxima
ES140510000733	BOVINA	SI	7,92	7,92
ES140510000733	PORCINO	NO	0,00	0,00
ES140690001576	BOVINA	SI	13,40	13,40
ES140690001587	OVINA	NO	0,00	4,06
			21,32	25,38

Superficie determinada para Cálculo Carga Ganadera Mínima: 23,39 ha

Superficie determinada para Cálculo Carga Ganadera Máxima: 26,54 ha

Carga Ganadera Mínima Expediente: 0,91 ugm/ha

Carga Ganadera Máxima Expediente: 0,96 ugm/ha

Recintos Determinados para el Cálculo de Garga Ganadera Mínima

REF.	REFERENCIA SIGPAC	CULTIVO	DESCRIPCIÓN CULTIVO	S/R	SUP. RESUELTA (ha)
1700000006911916	14-069-027-00001-00002	62000	PASTOS PERMANENTES DE 5 O MAS AÑOS-SIN VARIEDAD	S	4,90
1700000006911917	14-051-014-00024-00001	62000	PASTOS PERMANENTES DE 5 O MAS AÑOS-SIN VARIEDAD	S	6,85
1700000006911921	14-069-007-00039-00001	62000	PASTOS PERMANENTES DE 5 O MAS AÑOS-SIN VARIEDAD	S	11,64

Recintos Determinados para el Cálculo de Garga Ganadera Máxima

REF.	REFERENCIA SIGPAC	CULTIVO	DESCRIPCIÓN CULTIVO	S/R	SUP. RESUELTA (ha)
4228993	14-069-009-00017-00001	62000	PASTOS PERMANENTES DE 5 O MAS AÑOS-SIN VARIEDAD	S	3,09
4228994	14-069-009-00017-00004	62000	PASTOS PERMANENTES DE 5 O MAS AÑOS-SIN VARIEDAD	S	0,06
1700000006911916	14-069-027-00001-00002	62000	PASTOS PERMANENTES DE 5 O MAS AÑOS-SIN VARIEDAD	S	4,90
1700000006911917	14-051-014-00024-00001	62000	PASTOS PERMANENTES DE 5 O MAS AÑOS-SIN VARIEDAD	S	6,85
1700000006911921	14-069-007-00039-00001	62000	PASTOS PERMANENTES DE 5 O MAS AÑOS-SIN VARIEDAD	S	11,64

Incidencias de carga ganadera**INCIDENCIA DESCRIPCIÓN**

- 452 Actividad agraria declarada en un recinto no compatible con el uso PA, PR o PS asignado en SIGPAC para ese recinto.
Ref:-1599974 Recinto:14-069-007-00041-00005 Cultivo:62000 PASTOS PERMANENTES DE 5 O MAS AÑOS-SIN VARIEDAD Secano USO ASIGNADO EN SIGPAC:PA
Ref:-1599973 Recinto:14-069-007-00041-00004 Cultivo:62000 PASTOS PERMANENTES DE 5 O MAS AÑOS-SIN VARIEDAD Secano USO ASIGNADO EN SIGPAC:PA
Ref:1700000006911922 Recinto:14-051-014-00017-00002 Cultivo:62000 PASTOS PERMANENTES DE 5 O MAS AÑOS-SIN VARIEDAD Secano USO ASIGNADO EN SIGPAC:PS
Ref:1700000006911923 Recinto:14-051-014-00017-00003 Cultivo:62000 PASTOS PERMANENTES DE 5 O MAS AÑOS-SIN VARIEDAD Secano USO ASIGNADO EN SIGPAC:PS
- 4272 Verifica que las líneas de declaración de las Solicitudes Únicas no tienen solapes con la capa de Retroactividad Gráfica (ambas de la misma campaña) a nivel de expediente/línea de declaración gráfica de la solicitud.
Ref:4228993 Recinto:14-069-009-00017-00001 Cultivo: - Agregado de la referencia del recinto.:0 Zona de la referencia del recinto.:0 Superficie solapada.:0,04 Id. Incid.:5082585
- 100407 Explotación solicitada no forma parte de ningún organismo de control autorizado para la producción ecológica en Andalucía o fecha de inscripción posterior al plazo establecido (Anexo I. Criterios de Subvencionabilidad. Orden 28 de marzo de 2023).
Explotación:ES140510000733 Especie:PORCINO
Explotación:ES140690001587 Especie:OVINA

(1) Superficie declarada admisible ajustada con la superficie comprometida.
(2) Factor de penalización valorando el alcance para el tipo de compromiso.Puede verificar la integridad de una copia de este documento mediante la lectura del código QR adjunto o mediante el acceso a la dirección <https://ws050.juntadeandalucia.es/verificarFirma> indicando el código de VERIFICACIÓN

FIRMADO POR

RAQUEL MARIA ESPIN CRESPO

17/12/2024

VERIFICACIÓN

Pk2jm6UYDU9J72AMTZUYRN3GET48NG

PÁG. 3535/9349



**APELLIDOS Y NOMBRE / RAZÓN SOCIAL**

ROMERO MUÑOZ JOSEFA

NIF

***9899*

EXPEDIENTE

1213662

ANUALIDAD DE PAGO

1ª

IMPORTES POR ANUALIDAD

	2023	2024	2025	2026	2027
IMPORTE MÁXIMO SUBVENCIONABLE	5.669,34 €	5.669,34 €	4.724,45 €	4.724,45 €	4.724,45 €
IMPORTE MEDIO DE TRANSFERENCIA (€/ha)	98,58 €	98,58 €	82,15 €	82,15 €	82,15 €

RESUMEN DE UNIDADES

Cód	GRUPO DE PAGO	Sup. Dec. Admisible (ha)	Sup. Comprometida (ha)	Sup. ajustada compromiso (1) (ha)	% sobredec.	Sup. Resuelta (ha)	Importe Declarado	Importe Topado	Importe Resuelto	Importe tras sobredec.
418	PASTOS ASOCIADOS A GANADERÍA ECOLÓGICA	57,52		57,51	0,00	57,51	5.669,34	5.669,34	5.669,34	5.669,34
TOTAL		57,52	57,51	57,51		57,51	5.669,34	5.669,34	5.669,34	5.669,34

APLICACIÓN DE REDUCCIONES Y PENALIZACIONES

GRUPO DE PAGO	Importe Calculado	Importe prereduc.	Criterios de subvencionabilidad y compromisos	Presentación tardía	Omisión declaración	Condicionidad	IMPORTE (Euros) RESUELTO
PASTOS ASOCIADOS A GANADERÍA	5.669,34	5.669,34	0,00	0,00	0,00	0,00	5.669,34
TOTAL	5.669,34	5.669,34					5.669,34

RESUMEN DE PAGOS**IMPORTE (Euros)**

PASTOS ASOCIADOS A GANADERÍA ECOLÓGICA - Pago realizado	RESUELTO	FEADER	MAPA	CAPADR
	5.669,34 €	4.818,94 €	556,16 €	294,24 €

RECINTOS RESUELTOS

REE	REFERENCIA SIGPAC	CULTIVO	DESCRIPCIÓN CULTIVO	S/R G.PAGO	PEND. MEDIA (%)	SUP. DEC. ADMISIBLE (ha)	SUP. COMPROM. (ha)	SUP. AJUSTADA COMPROM. (1) (ha)	SUP. CONV. SIGPAC (ha)	SUP. CERTIF. (ha)	SUP. CAMPO (ha)	SUP. CAMPO DETER. CULT. DECLARADO (ha)	SUP. DEC. REDUCIDA (ha)	SUP. RESUELTA (ha)
-932780	14-023-010-00055-002	63000	PASTOS DE MENOS DE 5 AÑOS-SIN VARIEDAD	S 418	5,50	7,92	7,92	7,92		7,92			7,92	7,92
-775734	14-023-010-00069-001	63000	PASTOS DE MENOS DE 5 AÑOS-SIN VARIEDAD	S 418	6,60	7,92	7,91	7,91		7,91			7,91	7,91
-140140	14-051-010-00035-001	63000	PASTOS DE MENOS DE 5 AÑOS-SIN VARIEDAD	S 418	5,60	3,31	3,31	3,31		9,64			3,31	3,31
1700000006263917	14-051-005-00192-001	63000	PASTOS DE MENOS DE 5 AÑOS-SIN VARIEDAD	S 418	11,40	0,84	0,84	0,84		0,84			0,84	0,84
1700000006263919	14-051-009-00056-001	63000	PASTOS DE MENOS DE 5 AÑOS-SIN VARIEDAD	S 418	5,80	1,50	1,50	1,50		1,50			1,50	1,50
1700000006263920	14-054-007-00036-002	63000	PASTOS DE MENOS DE 5 AÑOS-SIN VARIEDAD	S 418	4,90	2,08	2,08	2,08		2,08			2,08	2,08
1700000006263922	14-023-010-00069-002	62000	PASTOS PERMANENTES DE 5 O MAS AÑOS-SIN VARIEDAD	S 418	9,90	7,91	7,91	7,91		7,91			7,91	7,91
1700000006263923	14-054-007-00039-001	62000	PASTOS PERMANENTES DE 5 O MAS AÑOS-SIN VARIEDAD	S 418	9,20	5,41	5,41	5,41		5,41			5,41	5,41
1700000006263924	14-054-007-00036-001	62000	PASTOS PERMANENTES DE 5 O MAS AÑOS-SIN VARIEDAD	S 418	12,90	2,14	2,14	2,14		2,14			2,14	2,14
1700000006263925	14-054-007-00038-002	62000	PASTOS PERMANENTES DE 5 O MAS AÑOS-SIN VARIEDAD	S 418	9,40	7,49	7,49	7,49		7,49			7,49	7,49
1700000006263927	14-054-007-00037-002	62000	PASTOS PERMANENTES DE 5 O MAS AÑOS-SIN VARIEDAD	S 418	8,40	6,38	6,38	6,38		6,38			6,38	6,38
1700000006263928	14-062-002-00023-001	62000	PASTOS PERMANENTES DE 5 O MAS AÑOS-SIN VARIEDAD	S 418	15,80	4,62	4,62	4,62		4,62			4,62	4,62

(1) Superficie declarada admisible ajustada con la superficie comprometida.
(2) Factor de penalización valorando el alcance para el tipo de compromiso.Puede verificar la integridad de una copia de este documento mediante la lectura del código QR adjunto o mediante el acceso a la dirección <https://ws050.juntadeandalucia.es/verificarFirma> indicando el código de VERIFICACIÓN

FIRMADO POR

RAQUEL MARIA ESPIN CRESPO

17/12/2024

VERIFICACIÓN

Pk2jm6UYDU9J72AMTZUYRN3GET48NG

PÁG. 3536/9349



**INCIDENCIAS****INCIDENCIA DESCRIPCIÓN**

- 100407 Explotación solicitada no forma parte de ningún organismo de control autorizado para la producción ecológica en Andalucía o fecha de inscripción posterior al plazo establecido (Anexo I. Criterios de Subvencionabilidad. Orden 28 de marzo de 2023).
Explotación:ES140510000092 Especie:PORCINO
- 100411 Recinto no admisible por no estar asociado en SIGGAN a una explotación ganadera (Artículo 10 de la Orden de 28 de marzo de 2023).
Ref:1700000006263915 Recinto:14-051-006-00004-00001 Cultivo:62000 PASTOS PERMANENTES DE 5 O MAS AÑOS-SIN VARIEDAD Secano
- 100412 Número de hectáreas validadas inferior a la superficie mínima permitida por el grupo de cultivo (Anexo I. Criterios de Subvencionabilidad. Orden 28 de marzo de 2023).
Sup. Resuelta:0 Grupo de Pago:HERBÁCEOS
- 100413 Recinto perteneciente a grupo de cultivo que no cumple con la superficie mínima requerida (Anexo I. Criterios de Subvencionabilidad. Orden 28 de marzo de 2023).
Ref:-1520150 Recinto:14-051-010-00035-00001 Cultivo:8000 AVENA-SIN VARIEDAD Secano Sup. Declarada:6,33 Superficie Resolver:6,33
- 100421 Recinto declarado por error para una operación de la 6503, que se ha corregido de oficio marcando la operación correcta, de acuerdo con la fecha de inscripción del recinto en la producción ecológica.
Ref:-932780 Recinto:14-023-010-00055-00002 Cultivo:63000 PASTOS DE MENOS DE 5 AÑOS-SIN VARIEDAD Secano
Ref:-775734 Recinto:14-023-010-00069-00001 Cultivo:63000 PASTOS DE MENOS DE 5 AÑOS-SIN VARIEDAD Secano
Ref:1700000006263922 Recinto:14-023-010-00069-00002 Cultivo:62000 PASTOS PERMANENTES DE 5 O MAS AÑOS-SIN VARIEDAD Secano
Ref:1700000006263917 Recinto:14-051-005-00192-00001 Cultivo:63000 PASTOS DE MENOS DE 5 AÑOS-SIN VARIEDAD Secano
Ref:1700000006263915 Recinto:14-051-006-00004-00001 Cultivo:62000 PASTOS PERMANENTES DE 5 O MAS AÑOS-SIN VARIEDAD Secano
Ref:1700000006263919 Recinto:14-051-009-00056-00001 Cultivo:63000 PASTOS DE MENOS DE 5 AÑOS-SIN VARIEDAD Secano
Ref:-1520150 Recinto:14-051-010-00035-00001 Cultivo:8000 AVENA-SIN VARIEDAD Secano
Ref:-140140 Recinto:14-051-010-00035-00001 Cultivo:63000 PASTOS DE MENOS DE 5 AÑOS-SIN VARIEDAD Secano
Ref:1700000006263924 Recinto:14-054-007-00036-00001 Cultivo:62000 PASTOS PERMANENTES DE 5 O MAS AÑOS-SIN VARIEDAD Secano
Ref:1700000006263920 Recinto:14-054-007-00036-00002 Cultivo:63000 PASTOS DE MENOS DE 5 AÑOS-SIN VARIEDAD Secano
Ref:1700000006263927 Recinto:14-054-007-00037-00002 Cultivo:62000 PASTOS PERMANENTES DE 5 O MAS AÑOS-SIN VARIEDAD Secano
Ref:1700000006263925 Recinto:14-054-007-00038-00002 Cultivo:62000 PASTOS PERMANENTES DE 5 O MAS AÑOS-SIN VARIEDAD Secano
Ref:1700000006263923 Recinto:14-054-007-00039-00001 Cultivo:62000 PASTOS PERMANENTES DE 5 O MAS AÑOS-SIN VARIEDAD Secano
Ref:1700000006263928 Recinto:14-062-002-00023-00001 Cultivo:62000 PASTOS PERMANENTES DE 5 O MAS AÑOS-SIN VARIEDAD Secano
- 100424 Solicita recinto que no está comprometido para la operación.
Ref:1700000006263915 Recinto:14-051-006-00004-00001 Cultivo:62000 PASTOS PERMANENTES DE 5 O MAS AÑOS-SIN VARIEDAD Secano

Datos considerados para el Cálculo de la Carga Ganadera mínima y máxima del expediente

<u>Explotación</u>	<u>Especie</u>	<u>Inscrito en Sipea y Admisible</u>	<u>Ugm Calculada para CG Mínima</u>	<u>Ugm Calculada para CG Máxima</u>
ES140230000572	OVINA	SI	3,93	3,93
ES140510000092	OVINA	SI	0,19	0,19
ES140510000092	PORCINO	NO	0,00	2,30
ES140510000730	OVINA	SI	6,15	6,15
ES140540001278	OVINA	SI	8,77	8,77
ES140620000416	OVINA	SI	0,42	0,42
			19,46	21,76

Superficie determinada para Cálculo Carga Ganadera Mínima: 58,08 ha

Superficie determinada para Cálculo Carga Ganadera Máxima: 58,09 ha

Carga Ganadera Mínima Expediente: 0,34 ugm/ha

Carga Ganadera Máxima Expediente: 0,37 ugm/ha

Recintos Determinados para el Cálculo de Carga Ganadera Mínima

<u>REF.</u>	<u>REFERENCIA SIGPAC</u>	<u>CULTIVO DESCRIPCIÓN CULTIVO</u>	<u>S/R</u>	<u>SUP. RESUELTA (ha)</u>
-------------	--------------------------	------------------------------------	------------	---------------------------

(1) Superficie declarada admisible ajustada con la superficie comprometida.
(2) Factor de penalización valorando el alcance para el tipo de compromiso.Puede verificar la integridad de una copia de este documento mediante la lectura del código QR adjunto o mediante el acceso a la dirección <https://ws050.juntadeandalucia.es/verificarFirma> indicando el código de VERIFICACIÓN

FIRMADO POR

RAQUEL MARIA ESPIN CRESPO

17/12/2024

VERIFICACIÓN

Pk2jm6UYDU9J72AMTZUYRN3GET48NG

PÁG. 3537/9349



**Datos considerados para el Cálculo de la Carga Ganadera mínima y máxima del expediente****Recintos Determinados para el Cálculo de Garga Ganadera Mínima**

REF.	REFERENCIA SIGPAC	CULTIVO	DESCRIPCIÓN CULTIVO	SUP.	
				S/R	RESUELTA (ha)
-932780	14-023-010-00055-00002	63000	PASTOS DE MENOS DE 5 AÑOS-SIN VARIEDAD	S	7,92
-775734	14-023-010-00069-00001	63000	PASTOS DE MENOS DE 5 AÑOS-SIN VARIEDAD	S	7,91
-140140	14-051-010-00035-00001	63000	PASTOS DE MENOS DE 5 AÑOS-SIN VARIEDAD	S	3,31
1700000006263915	14-051-006-00004-00001	62000	PASTOS PERMANENTES DE 5 O MAS AÑOS-SIN VARIEDAD	S	0,57
1700000006263917	14-051-005-00192-00001	63000	PASTOS DE MENOS DE 5 AÑOS-SIN VARIEDAD	S	0,84
1700000006263919	14-051-009-00056-00001	63000	PASTOS DE MENOS DE 5 AÑOS-SIN VARIEDAD	S	1,50
1700000006263920	14-054-007-00036-00002	63000	PASTOS DE MENOS DE 5 AÑOS-SIN VARIEDAD	S	2,08
1700000006263922	14-023-010-00069-00002	62000	PASTOS PERMANENTES DE 5 O MAS AÑOS-SIN VARIEDAD	S	7,91
1700000006263923	14-054-007-00039-00001	62000	PASTOS PERMANENTES DE 5 O MAS AÑOS-SIN VARIEDAD	S	5,41
1700000006263924	14-054-007-00036-00001	62000	PASTOS PERMANENTES DE 5 O MAS AÑOS-SIN VARIEDAD	S	2,14
1700000006263925	14-054-007-00038-00002	62000	PASTOS PERMANENTES DE 5 O MAS AÑOS-SIN VARIEDAD	S	7,49
1700000006263927	14-054-007-00037-00002	62000	PASTOS PERMANENTES DE 5 O MAS AÑOS-SIN VARIEDAD	S	6,38
1700000006263928	14-062-002-00023-00001	62000	PASTOS PERMANENTES DE 5 O MAS AÑOS-SIN VARIEDAD	S	4,62

Recintos Determinados para el Cálculo de Garga Ganadera Máxima

REF.	REFERENCIA SIGPAC	CULTIVO	DESCRIPCIÓN CULTIVO	SUP.	
				S/R	RESUELTA (ha)
-932780	14-023-010-00055-00002	63000	PASTOS DE MENOS DE 5 AÑOS-SIN VARIEDAD	S	7,92
-775734	14-023-010-00069-00001	63000	PASTOS DE MENOS DE 5 AÑOS-SIN VARIEDAD	S	7,92
-140140	14-051-010-00035-00001	63000	PASTOS DE MENOS DE 5 AÑOS-SIN VARIEDAD	S	3,31
1700000006263915	14-051-006-00004-00001	62000	PASTOS PERMANENTES DE 5 O MAS AÑOS-SIN VARIEDAD	S	0,57
1700000006263917	14-051-005-00192-00001	63000	PASTOS DE MENOS DE 5 AÑOS-SIN VARIEDAD	S	0,84
1700000006263919	14-051-009-00056-00001	63000	PASTOS DE MENOS DE 5 AÑOS-SIN VARIEDAD	S	1,50
1700000006263920	14-054-007-00036-00002	63000	PASTOS DE MENOS DE 5 AÑOS-SIN VARIEDAD	S	2,08
1700000006263922	14-023-010-00069-00002	62000	PASTOS PERMANENTES DE 5 O MAS AÑOS-SIN VARIEDAD	S	7,91
1700000006263923	14-054-007-00039-00001	62000	PASTOS PERMANENTES DE 5 O MAS AÑOS-SIN VARIEDAD	S	5,41
1700000006263924	14-054-007-00036-00001	62000	PASTOS PERMANENTES DE 5 O MAS AÑOS-SIN VARIEDAD	S	2,14
1700000006263925	14-054-007-00038-00002	62000	PASTOS PERMANENTES DE 5 O MAS AÑOS-SIN VARIEDAD	S	7,49
1700000006263927	14-054-007-00037-00002	62000	PASTOS PERMANENTES DE 5 O MAS AÑOS-SIN VARIEDAD	S	6,38
1700000006263928	14-062-002-00023-00001	62000	PASTOS PERMANENTES DE 5 O MAS AÑOS-SIN VARIEDAD	S	4,62

Incidencias de carga ganadera**INCIDENCIA DESCRIPCIÓN**

100407	Explotación solicitada no forma parte de ningún organismo de control autorizado para la producción ecológica en Andalucía o fecha de inscripción posterior al plazo establecido (Anexo I. Criterios de Subvencionabilidad. Orden 28 de marzo de 2023). Explotación:ES140510000092 Especie:PORCINO
--------	--

(1) Superficie declarada admisible ajustada con la superficie comprometida.
(2) Factor de penalización valorando el alcance para el tipo de compromiso.

Puede verificar la integridad de una copia de este documento mediante la lectura del código QR adjunto o mediante el acceso a la dirección <https://ws050.juntadeandalucia.es/verificarFirma> indicando el código de VERIFICACIÓN

FIRMADO POR	RAQUEL MARIA ESPIN CRESPO	17/12/2024	
VERIFICACIÓN	Pk2jm6UYDU9J72AMTZUYRN3GET48NG	PÁG. 3538/9349	

**APELLIDOS Y NOMBRE / RAZÓN SOCIAL**

ROMERO PASTOR JUAN

NIF

***4106*

EXPEDIENTE

1195688

ANUALIDAD DE PAGO

1ª

IMPORTES POR ANUALIDAD

	2023	2024	2025	2026	2027
IMPORTE MÁXIMO SUBVENCIONABLE	10.994,43 €	10.994,43 €	9.162,03 €	9.162,03 €	9.162,03 €
IMPORTE MEDIO DE TRANSFERENCIA (€/ha)	80,91 €	80,91 €	67,43 €	67,43 €	67,43 €

RESUMEN DE UNIDADES

Cód	GRUPO DE PAGO	Sup. Dec. Admisible (ha)	Sup. Comprometida (ha)	Sup. ajustada compromiso (1) (ha)	% sobredec.	Sup. Resuelta (ha)	Importe Declarado	Importe Topado	Importe Resuelto	Importe tras sobredec.
418	PASTOS ASOCIADOS A GANADERÍA ECOLÓGICA	135,88		135,88	0,00	135,88	10.994,63	10.994,43	10.994,43	10.994,43
TOTAL		135,88	135,88	135,88		135,88	10.994,63	10.994,43	10.994,43	10.994,43

APLICACIÓN DE REDUCCIONES Y PENALIZACIONES

GRUPO DE PAGO	Importe Calculado	Importe prereduc.	Criterios de subvencionabilidad y compromisos	Presentación tardía	Omisión declaración	Condicionidad	IMPORTE (Euros) RESUELTO
PASTOS ASOCIADOS A GANADERÍA	10.994,43	10.994,43	0,00	0,00	0,00	0,00	10.994,43
TOTAL	10.994,43	10.994,43					10.994,43

RESUMEN DE PAGOS

IMPORTE (Euros)

	RESUELTO	FEADER	MAPA	CAPADR
PASTOS ASOCIADOS A GANADERÍA ECOLÓGICA - Pago realizado	10.994,43 €	9.345,27 €	1.078,55 €	570,61 €

RECINTOS RESUELTOS

REE	REFERENCIA SIGPAC	CULTIVO DESCRIPCIÓN CULTIVO	S/R G.PAGO	PEND. MEDIA (%)	SUP. DEC. ADMISIBLE (ha)	SUP. COMPROM. (ha)	SUP. AJUSTADA COMPROM. (1) (ha)	SUP. CONV. SIGPAC (ha)	SUP. CERTIF. (ha)	SUP. CAMPO (ha)	SUP. CAMPO DETER. CULT. DECLARADO (ha)	SUP. DEC. REDUCIDA (ha)	SUP. RESUELTA (ha)
-1053368	14-062-033-00094-005	62000 PASTOS PERMANENTES DE 5 O MAS AÑOS-SIN VARIEDAD	S 418	11,10	0,50	0,50	0,50		0,50			0,50	0,50
-1053367	14-062-033-00094-004	63000 PASTOS DE MENOS DE 5 AÑOS-SIN VARIEDAD	S 418	5,00	1,27	1,27	1,27		1,27			1,27	1,27
1700000006976196	14-062-013-00033-001	62000 PASTOS PERMANENTES DE 5 O MAS AÑOS-SIN VARIEDAD	S 418	20,80	9,84	9,84	9,84		9,85			9,84	9,84
1700000006976197	14-062-011-00024-001	62000 PASTOS PERMANENTES DE 5 O MAS AÑOS-SIN VARIEDAD	S 418	9,20	4,33	4,33	4,33		4,33			4,33	4,33
1700000006976198	14-062-011-00026-001	62000 PASTOS PERMANENTES DE 5 O MAS AÑOS-SIN VARIEDAD	S 418	7,40	1,93	1,93	1,93		1,93			1,93	1,93
1700000006976199	14-062-011-00010-001	62000 PASTOS PERMANENTES DE 5 O MAS AÑOS-SIN VARIEDAD	S 418	10,00	7,10	7,10	7,10		7,10			7,10	7,10
1700000006976200	14-062-033-00094-002	62000 PASTOS PERMANENTES DE 5 O MAS AÑOS-SIN VARIEDAD	S 418	8,50	7,29	7,29	7,29		7,29			7,29	7,29
1700000006976201	14-062-011-00025-001	62000 PASTOS PERMANENTES DE 5 O MAS AÑOS-SIN VARIEDAD	S 418	11,00	7,30	7,30	7,30		7,31			7,30	7,30
1700000006976202	14-062-011-00025-002	62000 PASTOS PERMANENTES DE 5 O MAS AÑOS-SIN VARIEDAD	S 418	6,90	0,44	0,44	0,44		0,44			0,44	0,44
1700000006976203	14-062-011-00027-001	62000 PASTOS PERMANENTES DE 5 O MAS AÑOS-SIN VARIEDAD	S 418	4,00	1,52	1,52	1,52		1,52			1,52	1,52
1700000006976204	14-062-033-00089-001	62000 PASTOS PERMANENTES DE 5 O MAS AÑOS-SIN VARIEDAD	S 418	9,00	7,40	7,40	7,40		7,42			7,40	7,40
1700000006976205	14-062-033-00089-005	62000 PASTOS PERMANENTES DE 5 O MAS AÑOS-SIN VARIEDAD	S 418	5,40	0,28	0,28	0,28		0,28			0,28	0,28
1700000006976206	14-062-033-00091-001	62000 PASTOS PERMANENTES DE 5 O MAS AÑOS-SIN VARIEDAD	S 418	13,00	47,93	47,93	47,93		47,93			47,93	47,93
1700000006976207	14-062-033-00108-002	62000 PASTOS PERMANENTES DE 5 O MAS AÑOS-SIN VARIEDAD	S 418	6,30	5,65	5,65	5,65		5,65			5,65	5,65
1700000006976208	14-062-033-00108-003	62000 PASTOS PERMANENTES DE 5 O MAS AÑOS-SIN VARIEDAD	S 418	11,50	26,14	26,14	26,14		26,14			26,14	26,14
1700000006976210	14-062-033-00093-001	62000 PASTOS PERMANENTES DE 5 O MAS AÑOS-SIN VARIEDAD	S 418	11,70	3,25	3,25	3,25		3,25			3,25	3,25
1700000006976212	14-062-033-00108-004	62000 PASTOS PERMANENTES DE 5 O MAS AÑOS-SIN VARIEDAD	S 418	5,80	3,71	3,71	3,71		3,71			3,71	3,71

INCIDENCIAS**INCIDENCIA DESCRIPCIÓN**

100407 Explotación solicitada no forma parte de ningún organismo de control autorizado para la producción ecológica en Andalucía o fecha de inscripción posterior al plazo establecido (Anexo I. Criterios de Subvencionabilidad. Orden 28 de marzo de 2023).
Explotación:ES140620000205 Especie:PORCINO
Explotación:ES140620000262 Especie:CAPRINA

(1) Superficie declarada admisible ajustada con la superficie comprometida.
(2) Factor de penalización valorando el alcance para el tipo de compromiso.

Puede verificar la integridad de una copia de este documento mediante la lectura del código QR adjunto o mediante el acceso a la dirección <https://ws050.juntadeandalucia.es/verificarFirma> indicando el código de VERIFICACIÓN

FIRMADO POR

RAQUEL MARIA ESPIN CRESPO

17/12/2024

VERIFICACIÓN

Pk2jm6UYDU9J72AMTZUYRN3GET48NG

PÁG. 3539/9349



**Datos considerados para el Cálculo de la Carga Ganadera mínima y máxima del expediente**

Explotación	Especie	Inscrito en Sipea y Admisible	Ugm Calculada para CG Mínima	Ugm Calculada para CG Máxima
ES140620000205	OVINA	SI	3,07	3,07
ES140620000205	PORCINO	NO	0,00	7,29
ES140620000261	OVINA	SI	2,39	2,39
ES140620000262	CAPRINA	NO	0,00	0,08
ES140620000262	OVINA	SI	42,52	42,52
			47,98	55,35

Superficie determinada para Cálculo Carga Ganadera Mínima: 135,88 ha
 Superficie determinada para Cálculo Carga Ganadera Máxima: 135,88 ha
 Carga Ganadera Mínima Expediente: 0,35 ugm/ha
 Carga Ganadera Máxima Expediente: 0,41 ugm/ha

Recintos Determinados para el Cálculo de Garga Ganadera Mínima

REF.	REFERENCIA SIGPAC	CULTIVO	DESCRIPCIÓN CULTIVO	S/R	SUP. RESUELTA (ha)
-1053368	14-062-033-00094-00005	62000	PASTOS PERMANENTES DE 5 O MAS AÑOS-SIN VARIEDAD	S	0,50
-1053367	14-062-033-00094-00004	63000	PASTOS DE MENOS DE 5 AÑOS-SIN VARIEDAD	S	1,27
1700000006976196	14-062-013-00033-00001	62000	PASTOS PERMANENTES DE 5 O MAS AÑOS-SIN VARIEDAD	S	9,84
1700000006976197	14-062-011-00024-00001	62000	PASTOS PERMANENTES DE 5 O MAS AÑOS-SIN VARIEDAD	S	4,33
1700000006976198	14-062-011-00026-00001	62000	PASTOS PERMANENTES DE 5 O MAS AÑOS-SIN VARIEDAD	S	1,93
1700000006976199	14-062-011-00010-00001	62000	PASTOS PERMANENTES DE 5 O MAS AÑOS-SIN VARIEDAD	S	7,10
1700000006976200	14-062-033-00094-00002	62000	PASTOS PERMANENTES DE 5 O MAS AÑOS-SIN VARIEDAD	S	7,29
1700000006976201	14-062-011-00025-00001	62000	PASTOS PERMANENTES DE 5 O MAS AÑOS-SIN VARIEDAD	S	7,30
1700000006976202	14-062-011-00025-00002	62000	PASTOS PERMANENTES DE 5 O MAS AÑOS-SIN VARIEDAD	S	0,44
1700000006976203	14-062-011-00027-00001	62000	PASTOS PERMANENTES DE 5 O MAS AÑOS-SIN VARIEDAD	S	1,52
1700000006976204	14-062-033-00089-00001	62000	PASTOS PERMANENTES DE 5 O MAS AÑOS-SIN VARIEDAD	S	7,40
1700000006976205	14-062-033-00089-00005	62000	PASTOS PERMANENTES DE 5 O MAS AÑOS-SIN VARIEDAD	S	0,28
1700000006976206	14-062-033-00091-00001	62000	PASTOS PERMANENTES DE 5 O MAS AÑOS-SIN VARIEDAD	S	47,93
1700000006976207	14-062-033-00108-00002	62000	PASTOS PERMANENTES DE 5 O MAS AÑOS-SIN VARIEDAD	S	5,65
1700000006976208	14-062-033-00108-00003	62000	PASTOS PERMANENTES DE 5 O MAS AÑOS-SIN VARIEDAD	S	26,14
1700000006976210	14-062-033-00093-00001	62000	PASTOS PERMANENTES DE 5 O MAS AÑOS-SIN VARIEDAD	S	3,25
1700000006976212	14-062-033-00108-00004	62000	PASTOS PERMANENTES DE 5 O MAS AÑOS-SIN VARIEDAD	S	3,71

Recintos Determinados para el Cálculo de Garga Ganadera Máxima

REF.	REFERENCIA SIGPAC	CULTIVO	DESCRIPCIÓN CULTIVO	S/R	SUP. RESUELTA (ha)
-1053368	14-062-033-00094-00005	62000	PASTOS PERMANENTES DE 5 O MAS AÑOS-SIN VARIEDAD	S	0,50
-1053367	14-062-033-00094-00004	63000	PASTOS DE MENOS DE 5 AÑOS-SIN VARIEDAD	S	1,27
1700000006976196	14-062-013-00033-00001	62000	PASTOS PERMANENTES DE 5 O MAS AÑOS-SIN VARIEDAD	S	9,84
1700000006976197	14-062-011-00024-00001	62000	PASTOS PERMANENTES DE 5 O MAS AÑOS-SIN VARIEDAD	S	4,33
1700000006976198	14-062-011-00026-00001	62000	PASTOS PERMANENTES DE 5 O MAS AÑOS-SIN VARIEDAD	S	1,93
1700000006976199	14-062-011-00010-00001	62000	PASTOS PERMANENTES DE 5 O MAS AÑOS-SIN VARIEDAD	S	7,10
1700000006976200	14-062-033-00094-00002	62000	PASTOS PERMANENTES DE 5 O MAS AÑOS-SIN VARIEDAD	S	7,29
1700000006976201	14-062-011-00025-00001	62000	PASTOS PERMANENTES DE 5 O MAS AÑOS-SIN VARIEDAD	S	7,30

(1) Superficie declarada admisible ajustada con la superficie comprometida.
 (2) Factor de penalización valorando el alcance para el tipo de compromiso.

Puede verificar la integridad de una copia de este documento mediante la lectura del código QR adjunto o mediante el acceso a la dirección <https://ws050.juntadeandalucia.es/verificarFirma> indicando el código de VERIFICACIÓN

FIRMADO POR

RAQUEL MARIA ESPIN CRESPO

17/12/2024

VERIFICACIÓN

Pk2jm6UYDU9J72AMTZUYRN3GET48NG

PÁG. 3540/9349



**Datos considerados para el Cálculo de la Carga Ganadera mínima y máxima del expediente****Recintos Determinados para el Cálculo de Garga Ganadera Máxima**

REF.	REFERENCIA SIGPAC	CULTIVO	DESCRIPCIÓN CULTIVO	SUP.	
				S/R	RESUELTA (ha)
1700000006976202	14-062-011-00025-00002	62000	PASTOS PERMANENTES DE 5 O MAS AÑOS-SIN VARIEDAD	S	0,44
1700000006976203	14-062-011-00027-00001	62000	PASTOS PERMANENTES DE 5 O MAS AÑOS-SIN VARIEDAD	S	1,52
1700000006976204	14-062-033-00089-00001	62000	PASTOS PERMANENTES DE 5 O MAS AÑOS-SIN VARIEDAD	S	7,40
1700000006976205	14-062-033-00089-00005	62000	PASTOS PERMANENTES DE 5 O MAS AÑOS-SIN VARIEDAD	S	0,28
1700000006976206	14-062-033-00091-00001	62000	PASTOS PERMANENTES DE 5 O MAS AÑOS-SIN VARIEDAD	S	47,93
1700000006976207	14-062-033-00108-00002	62000	PASTOS PERMANENTES DE 5 O MAS AÑOS-SIN VARIEDAD	S	5,65
1700000006976208	14-062-033-00108-00003	62000	PASTOS PERMANENTES DE 5 O MAS AÑOS-SIN VARIEDAD	S	26,14
1700000006976210	14-062-033-00093-00001	62000	PASTOS PERMANENTES DE 5 O MAS AÑOS-SIN VARIEDAD	S	3,25
1700000006976212	14-062-033-00108-00004	62000	PASTOS PERMANENTES DE 5 O MAS AÑOS-SIN VARIEDAD	S	3,71

Incidencias de carga ganadera**INCIDENCIA DESCRIPCIÓN**

- 100407 Explotación solicitada no forma parte de ningún organismo de control autorizado para la producción ecológica en Andalucía o fecha de inscripción posterior al plazo establecido (Anexo I. Criterios de Subvencionabilidad. Orden 28 de marzo de 2023).
Explotación:ES140620000205 Especie:PORCINO
Explotación:ES140620000262 Especie:CAPRINA

(1) Superficie declarada admisible ajustada con la superficie comprometida.
(2) Factor de penalización valorando el alcance para el tipo de compromiso.

Puede verificar la integridad de una copia de este documento mediante la lectura del código QR adjunto o mediante el acceso a la dirección <https://ws050.juntadeandalucia.es/verificarFirma> indicando el código de VERIFICACIÓN

FIRMADO POR	RAQUEL MARIA ESPIN CRESPO	17/12/2024	
VERIFICACIÓN	Pk2jm6UYDU9J72AMTZUYRN3GET48NG	PÁG. 3541/9349	

**APELLIDOS Y NOMBRE / RAZÓN SOCIAL**

ROMERO PEREZ CARMEN MARIA

NIF
***3014*EXPEDIENTE
1284729ANUALIDAD
DE PAGO
1ª**IMPORTES POR ANUALIDAD**

	2023	2024	2025	2026	2027
IMPORTE MÁXIMO SUBVENCIONABLE	868,64 €	868,64 €	868,64 €	723,87 €	723,87 €
IMPORTE MEDIO DE TRANSFERENCIA (€/ha)	297,48 €	297,48 €	297,48 €	247,90 €	247,90 €

RESUMEN DE UNIDADES

Cód	GRUPO DE PAGO	Sup. Dec. Admisible (ha)	Sup. Comprometida (ha)	Sup. ajustada compromiso (1) (ha)	% sobredec.	Sup. Resuelta (ha)	Importe Declarado	Importe Topado	Importe Resuelto	Importe tras sobredec.
419	OLIVAR	2,92		2,92	0,00	2,92	868,64	868,64	868,64	868,64
424	HERBÁCEOS NO ELEGIBLES	95,41		0,00	100,00	0,00	0,00	0,00	0,00	0,00
TOTAL		98,33	2,92	2,92		2,92	868,64	868,64	868,64	868,64

APLICACIÓN DE REDUCCIONES Y PENALIZACIONES

GRUPO DE PAGO	Importe Calculado	Importe prereduc.	Criterios de subvencionabilidad y compromisos	Presentación tardía	Omisión declaración	Condicionalidad	IMPORTE (Euros) RESUELTO
HERBÁCEOS NO ELEGIBLES	0,00	0,00		0,00	0,00	0,00	0,00
OLIVAR	868,64	868,64	0,00	0,00	0,00	0,00	868,64
TOTAL	868,64	868,64					868,64

RESUMEN DE PAGOS

	RESUELTO	FEADER	MAPA	CAPADR
OLIVAR - Pago realizado	868,64 €	738,34 €	85,21 €	45,09 €

RECINTOS RESUELTOS

REF.	REFERENCIA SIGPAC	CULTIVO DESCRIPCIÓN CULTIVO	S/R G.PAGO	PEND. MEDIA (%)	SUP. DEC. ADMISIBLE (ha)	SUP. COMPROM. (ha)	SUP. AJUSTADA COMPROM. (1) (ha)	SUP. CONV. SIGPAC (ha)	SUP. CERTIF. (ha)	SUP. CAMPO (ha)	SUP. CAMPO DETER. CULT. DECLARADO (ha)	SUP. DEC. REDUCIDA (ha)	SUP. RESULTA (ha)
-1544652	14-070-031-00021-001	101010 OLIVAR-PICUAL	S 419	6,30	0,06	0,06	0,06	0,06	0,06			0,06	0,06
-1544651	14-070-031-00120-001	101010 OLIVAR-PICUAL	S 419	10,70	0,04	0,04	0,04	0,04	0,04			0,04	0,04
-1544650	14-070-031-00115-002	101010 OLIVAR-PICUAL	S 419	4,10	0,04	0,04	0,04	0,04	0,04			0,04	0,04
-1544522	14-003-001-00017-002	101010 OLIVAR-PICUAL	S 419	3,30	0,01	0,01	0,01	0,01	0,01			0,01	0,01
-1544519	14-003-001-00017-006	101010 OLIVAR-PICUAL	S 419	3,20	0,24	0,24	0,24	0,24	0,24			0,24	0,24
-1544513	14-003-001-00017-003	101010 OLIVAR-PICUAL	S 419	2,80	2,53	2,53	2,53	2,53	2,53			2,53	2,53
-1544564	14-070-008-00029-001	20000 BARBECHO TRADICIONAL-SIN VARIEDAD	S 424	2,90	0,70	0,70	0,70	0,70	0,70			0,70	0,70
-1544517	14-003-001-00017-001	20000 BARBECHO TRADICIONAL-SIN VARIEDAD	S 424	2,50	0,45	0,45	0,45	0,45	0,45			0,45	0,45
-1544397	14-003-024-00015-032	20000 BARBECHO TRADICIONAL-SIN VARIEDAD	S 424	9,10	5,21	5,21	5,21	5,21	11,58			5,21	5,21
-1544380	14-003-024-00015-044	20000 BARBECHO TRADICIONAL-SIN VARIEDAD	S 424	8,20	0,13	0,13	0,13	0,13	0,13			0,13	0,13
-1544332	14-003-025-00023-007	20000 BARBECHO TRADICIONAL-SIN VARIEDAD	S 424	11,10	13,79	13,79	13,79	13,79	14,38			13,79	13,79
-1544329	14-003-024-00015-046	20000 BARBECHO TRADICIONAL-SIN VARIEDAD	S 424	10,90	12,27	12,27	12,27	12,27	12,27			12,27	12,27
-1544322	14-003-024-00015-023	20000 BARBECHO TRADICIONAL-SIN VARIEDAD	S 424	11,70	20,63	20,63	20,63	20,63	20,63			20,63	20,63
-1544284	14-035-033-00048-007	20000 BARBECHO TRADICIONAL-SIN VARIEDAD	S 424	1,60	0,32	0,32	0,32	0,32	0,32			0,32	0,32
-1544272	14-035-033-00054-001	20000 BARBECHO TRADICIONAL-SIN VARIEDAD	S 424	4,60	11,98	11,98	11,98	11,98	12,20			11,98	11,98
-1544267	14-035-033-00054-001	20000 BARBECHO TRADICIONAL-SIN VARIEDAD	S 424	4,60	8,49	8,49	8,49	8,49	8,65			8,49	8,49
-1544263	14-035-033-00054-001	20000 BARBECHO TRADICIONAL-SIN VARIEDAD	S 424	4,60	9,99	9,99	9,99	9,99	10,18			9,99	9,99
-1544185	14-035-033-00053-002	20000 BARBECHO TRADICIONAL-SIN VARIEDAD	S 424	4,30	0,03	0,03	0,03	0,03	0,03			0,03	0,03
-1544161	14-035-033-00052-001	20000 BARBECHO TRADICIONAL-SIN VARIEDAD	S 424	4,80	2,41	2,41	2,41	2,41	2,41			2,41	2,41
-1544160	14-035-033-00051-002	20000 BARBECHO TRADICIONAL-SIN VARIEDAD	S 424	6,10	4,69	4,69	4,69	4,69	4,69			4,69	4,69
-1544159	14-035-033-00053-001	20000 BARBECHO TRADICIONAL-SIN VARIEDAD	S 424	5,00	4,32	4,32	4,32	4,32	4,32			4,32	4,32

(1) Superficie declarada admisible ajustada con la superficie comprometida.
(2) Factor de penalización valorando el alcance para el tipo de compromiso.Puede verificar la integridad de una copia de este documento mediante la lectura del código QR adjunto o mediante el acceso a la dirección <https://ws050.juntadeandalucia.es/verificarFirma> indicando el código de VERIFICACIÓN

FIRMADO POR

RAQUEL MARIA ESPIN CRESPO

17/12/2024

VERIFICACIÓN

Pk2jm6UYDU9J72AMTZUYRN3GET48NG

PÁG. 3542/9349



**INCIDENCIAS****INCIDENCIA DESCRIPCIÓN**

- 100407 Explotación solicitada no forma parte de ningún organismo de control autorizado para la producción ecológica en Andalucía o fecha de inscripción posterior al plazo establecido (Anexo I. Criterios de Subvencionabilidad. Orden 28 de marzo de 2023).
Explotación:ES140030000338 Especie:BOVINA
- 100410 Recinto no admisible por pertenecer a una explotación ganadera No inscrita en Sipea (Artículo 10 de la Orden de 28 de marzo de 2023).
Ref.-1544340 Recinto:14-003-022-00045-00001 Cultivo:62000 PASTOS PERMANENTES DE 5 O MAS AÑOS-SIN VARIEDAD Secano Explotación:ES140030000338
Ref.-1544355 Recinto:14-003-022-00045-00002 Cultivo:62000 PASTOS PERMANENTES DE 5 O MAS AÑOS-SIN VARIEDAD Secano Explotación:ES140030000338
Ref.-1544333 Recinto:14-003-022-00045-00003 Cultivo:62000 PASTOS PERMANENTES DE 5 O MAS AÑOS-SIN VARIEDAD Secano Explotación:ES140030000338
Ref.-1544337 Recinto:14-003-022-00045-00004 Cultivo:62000 PASTOS PERMANENTES DE 5 O MAS AÑOS-SIN VARIEDAD Secano Explotación:ES140030000338
Ref.-1544336 Recinto:14-003-022-00045-00005 Cultivo:62000 PASTOS PERMANENTES DE 5 O MAS AÑOS-SIN VARIEDAD Secano Explotación:ES140030000338
Ref.-1544341 Recinto:14-003-022-00045-00006 Cultivo:62000 PASTOS PERMANENTES DE 5 O MAS AÑOS-SIN VARIEDAD Secano Explotación:ES140030000338
Ref.-1544343 Recinto:14-003-022-00045-00007 Cultivo:62000 PASTOS PERMANENTES DE 5 O MAS AÑOS-SIN VARIEDAD Secano Explotación:ES140030000338
Ref.-1544310 Recinto:14-003-024-00008-00001 Cultivo:62000 PASTOS PERMANENTES DE 5 O MAS AÑOS-SIN VARIEDAD Secano Explotación:ES140030000338
Ref.-1544311 Recinto:14-003-024-00008-00003 Cultivo:62000 PASTOS PERMANENTES DE 5 O MAS AÑOS-SIN VARIEDAD Secano Explotación:ES140030000338
Ref.-1544312 Recinto:14-003-024-00008-00004 Cultivo:62000 PASTOS PERMANENTES DE 5 O MAS AÑOS-SIN VARIEDAD Secano Explotación:ES140030000338
Ref.-1544313 Recinto:14-003-024-00008-00005 Cultivo:62000 PASTOS PERMANENTES DE 5 O MAS AÑOS-SIN VARIEDAD Secano Explotación:ES140030000338
Ref.-1544306 Recinto:14-003-024-00009-00001 Cultivo:62000 PASTOS PERMANENTES DE 5 O MAS AÑOS-SIN VARIEDAD Secano Explotación:ES140030000338
Ref.-1544308 Recinto:14-003-024-00009-00003 Cultivo:62000 PASTOS PERMANENTES DE 5 O MAS AÑOS-SIN VARIEDAD Secano Explotación:ES140030000338
Ref.-1544307 Recinto:14-003-024-00009-00004 Cultivo:62000 PASTOS PERMANENTES DE 5 O MAS AÑOS-SIN VARIEDAD Secano Explotación:ES140030000338
Ref.-1544318 Recinto:14-003-024-00009-00005 Cultivo:62000 PASTOS PERMANENTES DE 5 O MAS AÑOS-SIN VARIEDAD Secano Explotación:ES140030000338
Ref.-1544349 Recinto:14-003-024-00015-00007 Cultivo:62000 PASTOS PERMANENTES DE 5 O MAS AÑOS-SIN VARIEDAD Secano Explotación:ES140030000338
Ref.-1544352 Recinto:14-003-024-00015-00008 Cultivo:62000 PASTOS PERMANENTES DE 5 O MAS AÑOS-SIN VARIEDAD Secano Explotación:ES140030000338
Ref.-1544328 Recinto:14-003-024-00015-00009 Cultivo:62000 PASTOS PERMANENTES DE 5 O MAS AÑOS-SIN VARIEDAD Secano Explotación:ES140030000338
Ref.-1544350 Recinto:14-003-024-00015-00010 Cultivo:62000 PASTOS PERMANENTES DE 5 O MAS AÑOS-SIN VARIEDAD Secano Explotación:ES140030000338
Ref.-1544319 Recinto:14-003-024-00015-00011 Cultivo:62000 PASTOS PERMANENTES DE 5 O MAS AÑOS-SIN VARIEDAD Secano Explotación:ES140030000338
Ref.-1544348 Recinto:14-003-024-00015-00012 Cultivo:62000 PASTOS PERMANENTES DE 5 O MAS AÑOS-SIN VARIEDAD Secano Explotación:ES140030000338
Ref.-1544326 Recinto:14-003-024-00015-00018 Cultivo:62000 PASTOS PERMANENTES DE 5 O MAS AÑOS-SIN VARIEDAD Secano Explotación:ES140030000338
Ref.-1544351 Recinto:14-003-024-00015-00020 Cultivo:62000 PASTOS PERMANENTES DE 5 O MAS AÑOS-SIN VARIEDAD Secano Explotación:ES140030000338
Ref.-1544323 Recinto:14-003-024-00015-00021 Cultivo:62000 PASTOS PERMANENTES DE 5 O MAS AÑOS-SIN VARIEDAD Secano Explotación:ES140030000338
Ref.-1544305 Recinto:14-003-024-00015-00022 Cultivo:62000 PASTOS PERMANENTES DE 5 O MAS AÑOS-SIN VARIEDAD Secano Explotación:ES140030000338
Ref.-1544345 Recinto:14-003-024-00015-00027 Cultivo:62000 PASTOS PERMANENTES DE 5 O MAS AÑOS-SIN VARIEDAD Secano Explotación:ES140030000338
Ref.-1544344 Recinto:14-003-024-00015-00028 Cultivo:62000 PASTOS PERMANENTES DE 5 O MAS AÑOS-SIN VARIEDAD Secano Explotación:ES140030000338
Ref.-1544354 Recinto:14-003-024-00015-00029 Cultivo:62000 PASTOS PERMANENTES DE 5 O MAS AÑOS-SIN VARIEDAD Secano Explotación:ES140030000338
Ref.-1544346 Recinto:14-003-024-00015-00031 Cultivo:62000 PASTOS PERMANENTES DE 5 O MAS AÑOS-SIN VARIEDAD Secano Explotación:ES140030000338
Ref.-1544321 Recinto:14-003-024-00015-00032 Cultivo:63000 PASTOS DE MENOS DE 5 AÑOS-SIN VARIEDAD Secano Explotación:ES140030000338
Ref.-1544417 Recinto:14-003-024-00015-00034 Cultivo:62000 PASTOS PERMANENTES DE 5 O MAS AÑOS-SIN VARIEDAD Secano Explotación:ES140030000338

(1) Superficie declarada admisible ajustada con la superficie comprometida.
(2) Factor de penalización valorando el alcance para el tipo de compromiso.

Puede verificar la integridad de una copia de este documento mediante la lectura del código QR adjunto o mediante el acceso a la dirección <https://ws050.juntadeandalucia.es/verificarFirma> indicando el código de VERIFICACIÓN

FIRMADO POR	RAQUEL MARIA ESPIN CRESPO	17/12/2024	
VERIFICACIÓN	Pk2jm6UYDU9J72AMTZUYRN3GET48NG	PÁG. 3543/9349	

**INCIDENCIAS**

INCIDENCIA	DESCRIPCIÓN
	Ref:-1544419 Recinto:14-003-024-00015-00036 Cultivo:62000 PASTOS PERMANENTES DE 5 O MAS AÑOS-SIN VARIEDAD Secano Explotación:ES140030000338
	Ref:-1544334 Recinto:14-003-025-00023-00005 Cultivo:62000 PASTOS PERMANENTES DE 5 O MAS AÑOS-SIN VARIEDAD Secano Explotación:ES140030000338
	Ref:-1544335 Recinto:14-003-025-00023-00006 Cultivo:62000 PASTOS PERMANENTES DE 5 O MAS AÑOS-SIN VARIEDAD Secano Explotación:ES140030000338
	Ref:-1544435 Recinto:14-003-025-00023-00007 Cultivo:63000 PASTOS DE MENOS DE 5 AÑOS-SIN VARIEDAD Secano Explotación:ES140030000338
	Ref:-1544437 Recinto:14-003-025-00023-00007 Cultivo:63000 PASTOS DE MENOS DE 5 AÑOS-SIN VARIEDAD Secano Explotación:ES140030000338
	Ref:-1544441 Recinto:14-003-025-00023-00007 Cultivo:63000 PASTOS DE MENOS DE 5 AÑOS-SIN VARIEDAD Secano Explotación:ES140030000338
100411	Recinto no admisible por no estar asociado en SIGGAN a una explotación ganadera (Artículo 10 de la Orden de 28 de marzo de 2023). Ref:-1544534 Recinto:14-003-001-00017-00007 Cultivo:63000 PASTOS DE MENOS DE 5 AÑOS-SIN VARIEDAD Secano
100412	Número de hectáreas validadas inferior a la superficie mínima permitida por el grupo de cultivo (Anexo I. Criterios de Subvencionabilidad. Orden 28 de marzo de 2023). Sup. Resuelta:0 Grupo de Pago:HERBÁCEOS
100413	Recinto perteneciente a grupo de cultivo que no cumple con la superficie mínima requerida (Anexo I. Criterios de Subvencionabilidad. Orden 28 de marzo de 2023). Ref:-1544158 Recinto:14-035-033-00048-00007 Cultivo:5000 CEBADA-SIN VARIEDAD Secano Sup. Declarada:2,35 Superficie Resolver:2,35 Ref:-1576060 Recinto:14-035-033-00050-00002 Cultivo:8000 AVENA-SIN VARIEDAD Secano Sup. Declarada:10,5 Superficie Resolver:10,5 Ref:6838614 Recinto:14-035-033-00050-00002 Cultivo:12000 TRANQUILLÓN-SIN VARIEDAD Secano Sup. Declarada:21,61 Superficie Resolver:21,61 Ref:-1544152 Recinto:14-035-033-00054-00001 Cultivo:5000 CEBADA-SIN VARIEDAD Secano Sup. Declarada:15,43 Superficie Resolver:15,43 Ref:-1544582 Recinto:14-070-004-00384-00001 Cultivo:12000 TRANQUILLÓN-SIN VARIEDAD Secano Sup. Declarada:0,21 Superficie Resolver:0,21 Ref:-1544571 Recinto:14-070-031-00170-00001 Cultivo:12000 TRANQUILLÓN-SIN VARIEDAD Secano Sup. Declarada:1,94 Superficie Resolver:1,94
100420	Expediente que declara recintos pertenecientes al grupo de pago de Pastos que no tiene explotaciones ganaderas válidas para la Operación.
100424	Solicita recinto que no está comprometido para la operación. Ref:-1544534 Recinto:14-003-001-00017-00007 Cultivo:63000 PASTOS DE MENOS DE 5 AÑOS-SIN VARIEDAD Secano Ref:-1544340 Recinto:14-003-022-00045-00001 Cultivo:62000 PASTOS PERMANENTES DE 5 O MAS AÑOS-SIN VARIEDAD Secano Ref:-1544355 Recinto:14-003-022-00045-00002 Cultivo:62000 PASTOS PERMANENTES DE 5 O MAS AÑOS-SIN VARIEDAD Secano Ref:-1544333 Recinto:14-003-022-00045-00003 Cultivo:62000 PASTOS PERMANENTES DE 5 O MAS AÑOS-SIN VARIEDAD Secano Ref:-1544337 Recinto:14-003-022-00045-00004 Cultivo:62000 PASTOS PERMANENTES DE 5 O MAS AÑOS-SIN VARIEDAD Secano Ref:-1544336 Recinto:14-003-022-00045-00005 Cultivo:62000 PASTOS PERMANENTES DE 5 O MAS AÑOS-SIN VARIEDAD Secano Ref:-1544341 Recinto:14-003-022-00045-00006 Cultivo:62000 PASTOS PERMANENTES DE 5 O MAS AÑOS-SIN VARIEDAD Secano Ref:-1544343 Recinto:14-003-022-00045-00007 Cultivo:62000 PASTOS PERMANENTES DE 5 O MAS AÑOS-SIN VARIEDAD Secano Ref:-1544310 Recinto:14-003-024-00008-00001 Cultivo:62000 PASTOS PERMANENTES DE 5 O MAS AÑOS-SIN VARIEDAD Secano Ref:-1544311 Recinto:14-003-024-00008-00003 Cultivo:62000 PASTOS PERMANENTES DE 5 O MAS AÑOS-SIN VARIEDAD Secano Ref:-1544312 Recinto:14-003-024-00008-00004 Cultivo:62000 PASTOS PERMANENTES DE 5 O MAS AÑOS-SIN VARIEDAD Secano Ref:-1544313 Recinto:14-003-024-00008-00005 Cultivo:62000 PASTOS PERMANENTES DE 5 O MAS AÑOS-SIN VARIEDAD Secano Ref:-1544306 Recinto:14-003-024-00009-00001 Cultivo:62000 PASTOS PERMANENTES DE 5 O MAS AÑOS-SIN VARIEDAD Secano Ref:-1544308 Recinto:14-003-024-00009-00003 Cultivo:62000 PASTOS PERMANENTES DE 5 O MAS AÑOS-SIN VARIEDAD Secano Ref:-1544307 Recinto:14-003-024-00009-00004 Cultivo:62000 PASTOS PERMANENTES DE 5 O MAS AÑOS-SIN VARIEDAD Secano Ref:-1544318 Recinto:14-003-024-00009-00005 Cultivo:62000 PASTOS PERMANENTES DE 5 O MAS AÑOS-SIN VARIEDAD Secano Ref:-1544349 Recinto:14-003-024-00015-00007 Cultivo:62000 PASTOS PERMANENTES DE 5 O MAS AÑOS-SIN VARIEDAD

(1) Superficie declarada admisible ajustada con la superficie comprometida.
(2) Factor de penalización valorando el alcance para el tipo de compromiso.

Puede verificar la integridad de una copia de este documento mediante la lectura del código QR adjunto o mediante el acceso a la dirección <https://ws050.juntadeandalucia.es/verificarFirma> indicando el código de VERIFICACIÓN

FIRMADO POR

RAQUEL MARIA ESPIN CRESPO

17/12/2024

VERIFICACIÓN

Pk2jm6UYDU9J72AMTZUYRN3GET48NG

PÁG. 3544/9349



**INCIDENCIAS****INCIDENCIA DESCRIPCIÓN**

INCIDENCIA	DESCRIPCIÓN
	Secano
	Ref.-1544352 Recinto:14-003-024-00015-00008 Cultivo:62000 PASTOS PERMANENTES DE 5 O MAS AÑOS-SIN VARIEDAD
	Secano
	Ref.-1544328 Recinto:14-003-024-00015-00009 Cultivo:62000 PASTOS PERMANENTES DE 5 O MAS AÑOS-SIN VARIEDAD
	Secano
	Ref.-1544350 Recinto:14-003-024-00015-00010 Cultivo:62000 PASTOS PERMANENTES DE 5 O MAS AÑOS-SIN VARIEDAD
	Secano
	Ref.-1544319 Recinto:14-003-024-00015-00011 Cultivo:62000 PASTOS PERMANENTES DE 5 O MAS AÑOS-SIN VARIEDAD
	Secano
	Ref.-1544348 Recinto:14-003-024-00015-00012 Cultivo:62000 PASTOS PERMANENTES DE 5 O MAS AÑOS-SIN VARIEDAD
	Secano
	Ref.-1544326 Recinto:14-003-024-00015-00018 Cultivo:62000 PASTOS PERMANENTES DE 5 O MAS AÑOS-SIN VARIEDAD
	Secano
	Ref.-1544351 Recinto:14-003-024-00015-00020 Cultivo:62000 PASTOS PERMANENTES DE 5 O MAS AÑOS-SIN VARIEDAD
	Secano
	Ref.-1544323 Recinto:14-003-024-00015-00021 Cultivo:62000 PASTOS PERMANENTES DE 5 O MAS AÑOS-SIN VARIEDAD
	Secano
	Ref.-1544305 Recinto:14-003-024-00015-00022 Cultivo:62000 PASTOS PERMANENTES DE 5 O MAS AÑOS-SIN VARIEDAD
	Secano
	Ref.-1544345 Recinto:14-003-024-00015-00027 Cultivo:62000 PASTOS PERMANENTES DE 5 O MAS AÑOS-SIN VARIEDAD
	Secano
	Ref.-1544344 Recinto:14-003-024-00015-00028 Cultivo:62000 PASTOS PERMANENTES DE 5 O MAS AÑOS-SIN VARIEDAD
	Secano
	Ref.-1544354 Recinto:14-003-024-00015-00029 Cultivo:62000 PASTOS PERMANENTES DE 5 O MAS AÑOS-SIN VARIEDAD
	Secano
	Ref.-1544346 Recinto:14-003-024-00015-00031 Cultivo:62000 PASTOS PERMANENTES DE 5 O MAS AÑOS-SIN VARIEDAD
	Secano
	Ref.-1544321 Recinto:14-003-024-00015-00032 Cultivo:63000 PASTOS DE MENOS DE 5 AÑOS-SIN VARIEDAD Secano
	Ref.-1544417 Recinto:14-003-024-00015-00034 Cultivo:62000 PASTOS PERMANENTES DE 5 O MAS AÑOS-SIN VARIEDAD
	Secano
	Ref.-1544419 Recinto:14-003-024-00015-00036 Cultivo:62000 PASTOS PERMANENTES DE 5 O MAS AÑOS-SIN VARIEDAD
	Secano
	Ref.-1544334 Recinto:14-003-025-00023-00005 Cultivo:62000 PASTOS PERMANENTES DE 5 O MAS AÑOS-SIN VARIEDAD
	Secano
	Ref.-1544335 Recinto:14-003-025-00023-00006 Cultivo:62000 PASTOS PERMANENTES DE 5 O MAS AÑOS-SIN VARIEDAD
	Secano
	Ref.-1544435 Recinto:14-003-025-00023-00007 Cultivo:63000 PASTOS DE MENOS DE 5 AÑOS-SIN VARIEDAD Secano
	Ref.-1544437 Recinto:14-003-025-00023-00007 Cultivo:63000 PASTOS DE MENOS DE 5 AÑOS-SIN VARIEDAD Secano
	Ref.-1544441 Recinto:14-003-025-00023-00007 Cultivo:63000 PASTOS DE MENOS DE 5 AÑOS-SIN VARIEDAD Secano
	Ref.-1544147 Recinto:14-035-033-00047-00001 Cultivo:62000 PASTOS PERMANENTES DE 5 O MAS AÑOS-SIN VARIEDAD
	Secano
	Ref.-1544166 Recinto:14-035-033-00048-00003 Cultivo:62000 PASTOS PERMANENTES DE 5 O MAS AÑOS-SIN VARIEDAD
	Secano
	Ref.-1544168 Recinto:14-035-033-00048-00005 Cultivo:62000 PASTOS PERMANENTES DE 5 O MAS AÑOS-SIN VARIEDAD
	Secano
	Ref.-1544153 Recinto:14-035-033-00048-00006 Cultivo:62000 PASTOS PERMANENTES DE 5 O MAS AÑOS-SIN VARIEDAD
	Secano
	Ref.-1544247 Recinto:14-035-033-00050-00002 Cultivo:63000 PASTOS DE MENOS DE 5 AÑOS-SIN VARIEDAD Secano
	Ref.-1544249 Recinto:14-035-033-00050-00002 Cultivo:63000 PASTOS DE MENOS DE 5 AÑOS-SIN VARIEDAD Secano
	Ref.-1544165 Recinto:14-035-033-00051-00001 Cultivo:62000 PASTOS PERMANENTES DE 5 O MAS AÑOS-SIN VARIEDAD
	Secano
	Ref.-1544274 Recinto:14-035-033-00054-00001 Cultivo:63000 PASTOS DE MENOS DE 5 AÑOS-SIN VARIEDAD Secano
100427	Recinto no admisible por estar asociado a una explotación intensiva en SIGGAN o que no pertenece al titular del expediente (Artículo 10 de la Orden de 28 de marzo de 2023).
	Ref.-1544147 Recinto:14-035-033-00047-00001 Cultivo:62000 PASTOS PERMANENTES DE 5 O MAS AÑOS-SIN VARIEDAD
	Secano Explotación:ES140350009046
	Ref.-1544166 Recinto:14-035-033-00048-00003 Cultivo:62000 PASTOS PERMANENTES DE 5 O MAS AÑOS-SIN VARIEDAD
	Secano Explotación:ES140350009046
	Ref.-1544168 Recinto:14-035-033-00048-00005 Cultivo:62000 PASTOS PERMANENTES DE 5 O MAS AÑOS-SIN VARIEDAD
	Secano Explotación:ES140350009046
	Ref.-1544153 Recinto:14-035-033-00048-00006 Cultivo:62000 PASTOS PERMANENTES DE 5 O MAS AÑOS-SIN VARIEDAD
	Secano Explotación:ES140350009046
	Ref.-1544247 Recinto:14-035-033-00050-00002 Cultivo:63000 PASTOS DE MENOS DE 5 AÑOS-SIN VARIEDAD Secano
	Explotación:ES140350009046
	Ref.-1544249 Recinto:14-035-033-00050-00002 Cultivo:63000 PASTOS DE MENOS DE 5 AÑOS-SIN VARIEDAD Secano
	Explotación:ES140350009046

(1) Superficie declarada admisible ajustada con la superficie comprometida.
(2) Factor de penalización valorando el alcance para el tipo de compromiso.

Puede verificar la integridad de una copia de este documento mediante la lectura del código QR adjunto o mediante el acceso a la dirección <https://ws050.juntadeandalucia.es/verificarFirma> indicando el código de VERIFICACIÓN

FIRMADO POR	RAQUEL MARIA ESPIN CRESPO	17/12/2024
VERIFICACIÓN	Pk2jm6UYDU9J72AMTZUYRN3GET48NG	PÁG. 3545/9349






INCIDENCIAS

INCIDENCIA DESCRIPCIÓN

Ref.-1544165 Recinto:14-035-033-00051-00001 Cultivo:62000 PASTOS PERMANENTES DE 5 O MAS AÑOS-SIN VARIEDAD Secano Explotación:ES140350009046
Ref.-1544274 Recinto:14-035-033-00054-00001 Cultivo:63000 PASTOS DE MENOS DE 5 AÑOS-SIN VARIEDAD Secano Explotación:ES140350009046

(1) Superficie declarada admisible ajustada con la superficie comprometida.
(2) Factor de penalización valorando el alcance para el tipo de compromiso.

Puede verificar la integridad de una copia de este documento mediante la lectura del código QR adjunto o mediante el acceso a la dirección <https://ws050.juntadeandalucia.es/verificarFirma> indicando el código de VERIFICACIÓN

FIRMADO POR	RAQUEL MARIA ESPIN CRESPO	17/12/2024	
VERIFICACIÓN	Pk2jm6UYDU9J72AMTZUYRN3GET48NG	PÁG. 3546/9349	

**APELLIDOS Y NOMBRE / RAZÓN SOCIAL**

ROMERO PULGARÍN JUAN CARLOS

NIF

****3521*

EXPEDIENTE

1212113

ANUALIDAD DE PAGO

1ª

IMPORTE POR ANUALIDAD

	2023	2024	2025	2026	2027
IMPORTE MÁXIMO SUBVENCIONABLE	5.952,57 €	5.952,57 €	5.952,57 €	4.960,48 €	4.960,48 €
IMPORTE MEDIO DE TRANSFERENCIA (€/ha)	297,48 €	297,48 €	297,48 €	247,90 €	247,90 €

RESUMEN DE UNIDADES

Cód	GRUPO DE PAGO	Sup. Dec. Admisible (ha)	Sup. Comprometida (ha)	Sup. ajustada compromiso (1) (ha)	% sobredec.	Sup. Resuelta (ha)	Importe Declarado	Importe Topado	Importe Resuelto	Importe tras sobredec.
419	OLIVAR	20,17		20,01	0,00	20,01	5.952,57	5.952,57	5.952,57	5.952,57
TOTAL		20,17	20,01	20,01		20,01	5.952,57	5.952,57	5.952,57	5.952,57

APLICACIÓN DE REDUCCIONES Y PENALIZACIONES

GRUPO DE PAGO	Importe Calculado	Importe prerreduc.	Criterios de subvencionabilidad y compromisos	Presentación tardía	Omisión declaración	Condicionalidad	IMPORTE (Euros) RESUELTO
OLIVAR	5.952,57	5.952,57	0,00	0,00	0,00	0,00	5.952,57
TOTAL	5.952,57	5.952,57					5.952,57

RESUMEN DE PAGOS**IMPORTE (Euros)**

	RESUELTO	FEADER	MAPA	CAPADR
OLIVAR - Pago realizado	5.952,57 €	5.059,68 €	583,95 €	308,94 €

RECINTOS RESUELTOS

REF.	REFERENCIA SIGPAC	CULTIVO DESCRIPCIÓN CULTIVO	S/R G.PAGO	PEND. MEDIA (%)	SUP. DEC. ADMISIBLE (ha)	SUP. COMPROM. (ha)	SUP. AJUSTADA COMPROM. (1) (ha)	SUP. CONY. SIGPAC (ha)	SUP. CERTIE (ha)	SUP. CAMPO (ha)	SUP. CAMPO DETER. CULT. DECLARADO (ha)	SUP. DEC. REDUCIDA (ha)	SUP. RESUELTA (ha)
-1197015	14-029-098-09000-002	101010 OLIVAR-PICUAL	S	419	11,80	0,16	0,16	0,16	0,16			0,16	0,16
-884403	14-029-016-00057-006	101010 OLIVAR-PICUAL	S	419	6,00	0,08	0,08	0,08	0,08			0,08	0,08
-884402	14-029-016-00057-005	101010 OLIVAR-PICUAL	S	419	2,90	0,07	0,07	0,07	0,07			0,07	0,07
-601371	14-029-015-00024-006	101010 OLIVAR-PICUAL	S	419	5,00	0,42	0,42	0,42	0,42			0,42	0,42
-601370	14-029-015-00025-002	101010 OLIVAR-PICUAL	S	419	4,40	0,23	0,23	0,23	0,23			0,23	0,23
-601369	14-029-015-00024-003	101010 OLIVAR-PICUAL	S	419	5,20	4,12	4,07	4,07	4,12			4,07	4,07
-601368	14-029-015-00025-003	101010 OLIVAR-PICUAL	S	419	3,00	1,15	1,11	1,11	1,15			1,11	1,11
-601367	14-029-016-09003-003	101010 OLIVAR-PICUAL	S	419	2,20	0,05	0,05	0,05	0,05			0,05	0,05
-601366	14-029-016-00056-001	101010 OLIVAR-PICUAL	S	419	4,60	1,86	1,86	1,86	1,86			1,86	1,86
-601294	14-029-016-00057-002	101010 OLIVAR-PICUAL	S	419	6,00	3,51	3,44	3,44	6,96			3,44	3,44
-601276	14-029-015-00045-003	101010 OLIVAR-PICUAL	S	419	8,00	3,14	3,14	3,14	3,14			3,14	3,14
-423185	14-029-016-00003-002	101010 OLIVAR-PICUAL	S	419	4,20	0,06	0,06	0,06	0,06			0,06	0,06
-1648	14-029-016-00010-001	101010 OLIVAR-PICUAL	S	419	3,80	1,05	1,05	1,05	1,05			1,05	1,05
-1638	14-029-016-00002-002	101010 OLIVAR-PICUAL	S	419	4,60	0,89	0,89	0,89	0,89			0,89	0,89
7513795	14-029-016-00057-007	101010 OLIVAR-PICUAL	S	419	4,80	3,38	3,38	3,38	3,38			3,38	3,38

INCIDENCIAS**INCIDENCIA DESCRIPCIÓN**

- 4272 Verifica que las líneas de declaración de las Solicitudes Únicas no tienen solapes con la capa de Retroactividad Gráfica (ambas de la misma campaña) a nivel de expediente/línea de declaración gráfica de la solicitud.
 Ref:-601369 Recinto:14-029-015-00024-00003 Cultivo: - Agregado de la referencia del recinto.:0 Zona de la referencia del recinto.:0 Superficie solapada.:0,05 Id. Incid.:101007571
 Ref:-601368 Recinto:14-029-015-00025-00003 Cultivo: - Agregado de la referencia del recinto.:0 Zona de la referencia del recinto.:0 Superficie solapada.:0,04 Id. Incid.:101007572
 Ref:-601294 Recinto:14-029-016-00057-00002 Cultivo: - Agregado de la referencia del recinto.:0 Zona de la referencia del recinto.:0 Superficie solapada.:0,07 Id. Incid.:101007573
- 100400 Recinto con cultivo, variedad, régimen de explotación o uso Sigpac no compatible con la operación solicitada (Anexo IV.I Cultivos y variedades elegibles para las Intervenciones. Orden de 28 de marzo de 2023).
 Ref:7513797 Recinto:14-029-016-00057-00004 Cultivo:101010 OLIVAR-PICUAL Secano Uso:IM
 Ref:-1462974 Recinto:14-029-016-00057-00009 Cultivo:101010 OLIVAR-PICUAL Secano Uso:TA
- 100424 Solicita recinto que no está comprometido para la operación.
 Ref:7513797 Recinto:14-029-016-00057-00004 Cultivo:101010 OLIVAR-PICUAL Secano
 Ref:-1462974 Recinto:14-029-016-00057-00009 Cultivo:101010 OLIVAR-PICUAL Secano

(1) Superficie declarada admisible ajustada con la superficie comprometida.
 (2) Factor de penalización valorando el alcance para el tipo de compromiso.

Puede verificar la integridad de una copia de este documento mediante la lectura del código QR adjunto o mediante el acceso a la dirección <https://ws050.juntadeandalucia.es/verificarFirma> indicando el código de VERIFICACIÓN

FIRMADO POR

RAQUEL MARIA ESPIN CRESPO

17/12/2024

VERIFICACIÓN

Pk2jm6UYDU9J72AMTZUYRN3GET48NG

PÁG. 3547/9349



**APELLIDOS Y NOMBRE / RAZÓN SOCIAL**

ROMERO RUIZ JOSE

NIF

***0975*

EXPEDIENTE

1040173

ANUALIDAD DE PAGO

1ª

IMPORTES POR ANUALIDAD

	2023	2024	2025	2026	2027
IMPORTE MÁXIMO SUBVENCIONABLE	2.430,41 €	2.430,41 €	2.430,41 €	2.025,34 €	2.025,34 €
IMPORTE MEDIO DE TRANSFERENCIA (€/ha)	297,48 €	297,48 €	297,48 €	247,90 €	247,90 €

RESUMEN DE UNIDADES

Cód	GRUPO DE PAGO	Sup. Dec. Admisible (ha)	Sup. Comprometida (ha)	Sup. ajustada compromiso (1) (ha)	% sobredec.	Sup. Resuelta (ha)	Importe Declarado	Importe Topado	Importe Resuelto	Importe tras sobredec.
419	OLIVAR	8,17		8,17	0,00	8,17	2.430,41	2.430,41	2.430,41	2.430,41
TOTAL		8,17	8,17	8,17		8,17	2.430,41	2.430,41	2.430,41	2.430,41

APLICACIÓN DE REDUCCIONES Y PENALIZACIONES

GRUPO DE PAGO	Importe Calculado	Importe prereduc.	Criterios de subvencionabilidad y compromisos	Presentación tardía	Omisión declaración	Condicionalidad	IMPORTE (Euros) RESUELTO
OLIVAR	2.430,41	2.430,41	0,00	0,00	0,00	0,00	2.430,41
TOTAL	2.430,41	2.430,41					2.430,41

RESUMEN DE PAGOS**IMPORTE (Euros)**

	RESUELTO	FEADER	MAPA	CAPADR
OLIVAR - Pago realizado	2.430,41 €	2.065,85 €	238,42 €	126,14 €

RECINTOS RESUELTOS

REF.	REFERENCIA SIGPAC	CULTIVO	DESCRIPCIÓN CULTIVO	S/R G.PAGO	PEND. MEDIA (%)	SUP. DEC. ADMISIBLE (ha)	SUP. COMPROM. (ha)	SUP. AJUSTADA COMPR.(1) (ha)	SUP. CONY. SIGPAC (ha)	SUP. CERTIE (ha)	SUP. CAMPO (ha)	SUP. CAMPO DETER. CULT. DECLARADO (ha)	SUP. DEC. REDUCIDA (ha)	SUP. RESUELTA (ha)
-1328223	14-038-078-00045-001	101138	OLIVAR-HOJIBLANCA	S 419	27,40	0,04	0,04	0,04		0,04			0,04	0,04
-1328222	14-038-078-00036-001	101138	OLIVAR-HOJIBLANCA	S 419	17,20	6,77	6,77	6,77		6,77			6,77	6,77
-764040	14-038-078-00116-001	101138	OLIVAR-HOJIBLANCA	S 419	17,30	1,27	1,27	1,27		1,27			1,27	1,27
1700000004467908	14-038-078-00123-002	101138	OLIVAR-HOJIBLANCA	S 419	45,90	0,09	0,09	0,09		0,09			0,09	0,09

(1) Superficie declarada admisible ajustada con la superficie comprometida.
(2) Factor de penalización valorando el alcance para el tipo de compromiso.Puede verificar la integridad de una copia de este documento mediante la lectura del código QR adjunto o mediante el acceso a la dirección <https://ws050.juntadeandalucia.es/verificarFirma> indicando el código de VERIFICACIÓN

FIRMADO POR

RAQUEL MARIA ESPIN CRESPO

17/12/2024

VERIFICACIÓN

Pk2jm6UYDU9J72AMTZUYRN3GET48NG

PÁG. 3548/9349



**APELLIDOS Y NOMBRE / RAZÓN SOCIAL**

ROMERO SANCHEZ OSCAR

NIF
***2609*EXPEDIENTE
1237718**ANUALIDAD DE PAGO**

1ª

IMPORTES POR ANUALIDAD

	2023	2024	2025	2026	2027
IMPORTE MÁXIMO SUBVENCIONABLE	1.439,80 €	1.439,80 €	1.439,80 €	1.199,84 €	1.199,84 €
IMPORTE MEDIO DE TRANSFERENCIA (€/ha)	297,48 €	297,48 €	297,48 €	247,90 €	247,90 €

RESUMEN DE UNIDADES

Cód	GRUPO DE PAGO	Sup. Dec. Admisible (ha)	Sup. Comprometida (ha)	Sup. ajustada compromiso (1) (ha)	% sobredec.	Sup. Resuelta (ha)	Importe Declarado	Importe Topado	Importe Resuelto	Importe tras sobredec.
419	OLIVAR	4,84		4,84	0,00	4,84	1.439,80	1.439,80	1.439,80	1.439,80
TOTAL		4,84	4,84	4,84		4,84	1.439,80	1.439,80	1.439,80	1.439,80

APLICACIÓN DE REDUCCIONES Y PENALIZACIONES

GRUPO DE PAGO	Importe Calculado	Importe prereduc.	Criterios de subvencionabilidad y compromisos	Presentación tardía	Omisión declaración	Condicionalidad	IMPORTE (Euros) RESUELTO
OLIVAR	1.439,80	1.439,80	0,00	0,00	0,00	0,00	1.439,80
TOTAL	1.439,80	1.439,80					1.439,80

RESUMEN DE PAGOS**IMPORTE (Euros)**

	RESUELTO	FEADER	MAPA	CAPADR
OLIVAR - Pago realizado	1.439,80 €	1.223,83 €	141,24 €	74,73 €

RECINTOS RESUELTOS

REF.	REFERENCIA SIGPAC	CULTIVO	DESCRIPCIÓN CULTIVO	S/R	G.PAGO	PEND. MEDIA (%)	SUP. DEC. ADMISIBLE (ha)	SUP. COMPROM. (ha)	SUP. AJUSTADA COMPR.(1) (ha)	SUP. CONY. SIGPAC (ha)	SUP. CERTIE (ha)	SUP. CAMPO (ha)	SUP. CAMPO DETER. CULT. DECLARADO (ha)	SUP. DEC. REDUCIDA (ha)	SUP. RESUELTA (ha)
-729223	14-047-023-00150-001	101010	OLIVAR-PICUAL	S	419	40,60	0,10	0,10	0,10		0,10			0,10	0,10
4239762	14-047-023-00150-001	101010	OLIVAR-PICUAL	S	419	40,60	2,05	2,05	2,05		2,05			2,05	2,05
4239783	14-047-023-00031-003	101010	OLIVAR-PICUAL	S	419	32,00	2,69	2,69	2,69		2,69			2,69	2,69

(1) Superficie declarada admisible ajustada con la superficie comprometida.
(2) Factor de penalización valorando el alcance para el tipo de compromiso.

Puede verificar la integridad de una copia de este documento mediante la lectura del código QR adjunto o mediante el acceso a la dirección <https://ws050.juntadeandalucia.es/verificarFirma> indicando el código de VERIFICACIÓN

FIRMADO POR

RAQUEL MARIA ESPIN CRESPO

17/12/2024

VERIFICACIÓN

Pk2jm6UYDU9J72AMTZUYRN3GET48NG

PÁG. 3549/9349



**APELLIDOS Y NOMBRE / RAZÓN SOCIAL**

ROMERO SICILIA MIGUEL

NIF

***6521*

EXPEDIENTE

1225189

ANUALIDAD DE PAGO

1ª

IMPORTES POR ANUALIDAD

	2023	2024	2025	2026	2027
IMPORTE MÁXIMO SUBVENCIONABLE	8.019,88 €	8.019,88 €	6.683,23 €	6.683,23 €	6.683,23 €
IMPORTE MEDIO DE TRANSFERENCIA (€/ha)	74,96 €	74,96 €	62,47 €	62,47 €	62,47 €

RESUMEN DE UNIDADES

Cód	GRUPO DE PAGO	Sup. Dec. Admisible (ha)	Sup. Comprometida (ha)	Sup. ajustada compromiso (1) (ha)	% sobredec.	Sup. Resuelta (ha)	Importe Declarado	Importe Topado	Importe Resuelto	Importe tras sobredec.
418	PASTOS ASOCIADOS A GANADERÍA ECOLÓGICA	106,99		106,99	0,00	106,99	9.285,25	8.019,88	8.019,88	8.019,88
TOTAL		106,99	106,99	106,99		106,99	9.285,25	8.019,88	8.019,88	8.019,88

APLICACIÓN DE REDUCCIONES Y PENALIZACIONES

GRUPO DE PAGO	Importe Calculado	Importe prereduc.	Criterios de subvencionabilidad y compromisos	Presentación tardía	Omisión declaración	Condicionidad	IMPORTE (Euros) RESUELTO
PASTOS ASOCIADOS A GANADERÍA	8.019,88	8.019,88	0,00	0,00	1,00	0,00	7.939,68
TOTAL	8.019,88	8.019,88					7.939,68

RESUMEN DE PAGOS**IMPORTE (Euros)**

	RESUELTO	FEADER	MAPA	CAPADR
PASTOS ASOCIADOS A GANADERÍA ECOLÓGICA - Pago realizado	7.939,68 €	6.748,73 €	778,88 €	412,07 €

RECINTOS RESUELTOS

REE	REFERENCIA SIGPAC	CULTIVO	DESCRIPCIÓN CULTIVO	S/R	G.PAGO	PEND. MEDIA (%)	SUP. DEC. ADMISIBLE (ha)	SUP. COMPROM. (ha)	SUP. AJUSTADA COMPR.(1) (ha)	SUP. CONV. SIGPAC (ha)	SUP. CERTIF. (ha)	SUP. CAMPO (ha)	SUP. CAMPO DETER. CULT. DECLARADO (ha)	SUP. DEC. REDUCIDA (ha)	SUP. RESUELTA (ha)
-974931	14-062-029-00043-012	62000	PASTOS PERMANENTES DE 5 O MAS AÑOS-SIN VARIEDAD	S	418	11,80	30,40	30,40	30,40		30,40			30,40	30,40
-171922	14-062-029-00043-011	63000	PASTOS DE MENOS DE 5 AÑOS-SIN VARIEDAD	S	418	13,00	0,32	0,32	0,32		0,32			0,32	0,32
4638964	14-051-004-00063-001	62000	PASTOS PERMANENTES DE 5 O MAS AÑOS-SIN VARIEDAD	S	418	8,50	17,30	17,30	17,30		17,30			17,30	17,30
4638967	14-051-004-00062-001	63000	PASTOS DE MENOS DE 5 AÑOS-SIN VARIEDAD	S	418	8,30	14,34	14,34	14,34		28,77			14,34	14,34
5285487	14-051-004-00062-006	63000	PASTOS DE MENOS DE 5 AÑOS-SIN VARIEDAD	R	418	4,90	0,24	0,24	0,24		0,24			0,24	0,24
1700000007088474	14-062-028-00037-001	62000	PASTOS PERMANENTES DE 5 O MAS AÑOS-SIN VARIEDAD	S	418	10,70	0,79	0,79	0,79		0,79			0,79	0,79
1700000007088476	14-062-029-00043-001	63000	PASTOS DE MENOS DE 5 AÑOS-SIN VARIEDAD	S	418	8,70	12,98	12,98	12,98		12,98			12,98	12,98
1700000007088494	14-062-029-00043-001	63000	PASTOS DE MENOS DE 5 AÑOS-SIN VARIEDAD	S	418	8,70	30,62	30,62	30,62		30,62			30,62	30,62

(1) Superficie declarada admisible ajustada con la superficie comprometida.
(2) Factor de penalización valorando el alcance para el tipo de compromiso.

Puede verificar la integridad de una copia de este documento mediante la lectura del código QR adjunto o mediante el acceso a la dirección <https://ws050.juntadeandalucia.es/verificarFirma> indicando el código de VERIFICACIÓN

FIRMADO POR

RAQUEL MARIA ESPIN CRESPO

17/12/2024

VERIFICACIÓN

Pk2jm6UYDU9J72AMTZUYRN3GET48NG

PÁG. 3550/9349



**INCIDENCIAS****INCIDENCIA DESCRIPCIÓN**

- 256 Solicitud con recintos no declarados en campaña actual con una reducción por omisión de superficie superior al 3%
CÓDIGO PARA EL PORCENTAJE DE REDUCCIÓN POR OMISIÓN QUE CORRESPONDE A LA SOLICITUD:1
- 100402 Recinto solicitado no forma parte de ningún organismo de control autorizado para la producción ecológica en Andalucía o fecha de inscripción posterior al plazo establecido (Anexo I. Criterios de Subvencionabilidad. Orden 28 de marzo de 2023).
Ref:-729932 Recinto:14-051-004-00062-00007 Cultivo:12000 TRANQUILLÓN-SIN VARIEDAD Secano
Ref:4671940 Recinto:14-051-004-00063-00002 Cultivo:20000 BARBECHO TRADICIONAL-SIN VARIEDAD Regadío
- 100406 Grupo de cultivo declarado en el recinto no coincide con el grupo de cultivo existente en el organismo de control autorizado para la producción ecológica en Andalucía (Anexo I. Criterios de Subvencionabilidad. Orden 28 de marzo de 2023).
Ref:-729932 Recinto:14-051-004-00062-00007 Cultivo:12000 TRANQUILLÓN-SIN VARIEDAD Secano Grupo de SIPEA:PASTOS ASOCIADOS
Ref:4671940 Recinto:14-051-004-00063-00002 Cultivo:20000 BARBECHO TRADICIONAL-SIN VARIEDAD Regadío Grupo de SIPEA:PASTOS ASOCIADOS
- 100407 Explotación solicitada no forma parte de ningún organismo de control autorizado para la producción ecológica en Andalucía o fecha de inscripción posterior al plazo establecido (Anexo I. Criterios de Subvencionabilidad. Orden 28 de marzo de 2023).
Explotación:ES140510000339 Especie:OVINA
Explotación:ES140510000339 Especie:PORCINO
Explotación:ES140510000455 Especie:OVINA
Explotación:ES140510000526 Especie:OVINA
Explotación:ES140510000526 Especie:PORCINO
Explotación:ES140510000654 Especie:PORCINO
Explotación:ES140510000718 Especie:OVINA
- 100424 Solicita recinto que no está comprometido para la operación.
Ref:-729932 Recinto:14-051-004-00062-00007 Cultivo:12000 TRANQUILLÓN-SIN VARIEDAD Secano
Ref:4671940 Recinto:14-051-004-00063-00002 Cultivo:20000 BARBECHO TRADICIONAL-SIN VARIEDAD Regadío

Datos considerados para el Cálculo de la Carga Ganadera mínima y máxima del expediente

<u>Explotación</u>	<u>Especie</u>	<u>Inscrito en Sipea y Admisible</u>	<u>Ugm Calculada para CG Mínima</u>	<u>Ugm Calculada para CG Máxima</u>
ES140510000339	OVINA	NO	0,00	0,44
ES140510000339	PORCINO	NO	0,00	36,85
ES140510000455	OVINA	NO	0,00	1,07
ES140510000526	OVINA	NO	0,00	35,29
ES140510000526	PORCINO	NO	0,00	0,00
ES140510000654	OVINA	SI	11,24	11,24
ES140510000654	PORCINO	NO	0,00	1,99
ES140510000718	OVINA	NO	0,00	1,12
ES140620000595	OVINA	SI	14,28	14,28
			25,52	102,28

Superficie determinada para Cálculo Carga Ganadera Mínima: 108,56 ha

Superficie determinada para Cálculo Carga Ganadera Máxima: 154,52 ha

Los importes del Grupo de Pago de pastos de este expediente han sido ajustados por no llegar a la carga ganadera mínima de 0,3

Carga Ganadera Mínima Expediente: 0,24 ugm/ha

Carga Ganadera Máxima Expediente: 0,66 ugm/ha

Recintos Determinados para el Cálculo de Garga Ganadera Mínima

<u>REF.</u>	<u>REFERENCIA SIGPAC</u>	<u>CULTIVO</u>	<u>DESCRIPCIÓN CULTIVO</u>	<u>S/R</u>	<u>SUP. RESUELTA (ha)</u>
-1096569	14-051-004-00062-00001	63000	PASTOS DE MENOS DE 5 AÑOS-SIN VARIEDAD	S	1,57
-974931	14-062-029-00043-00012	62000	PASTOS PERMANENTES DE 5 O MAS AÑOS-SIN VARIEDAD	S	30,40
-171922	14-062-029-00043-00011	63000	PASTOS DE MENOS DE 5 AÑOS-SIN VARIEDAD	S	0,32
4638964	14-051-004-00063-00001	62000	PASTOS PERMANENTES DE 5 O MAS AÑOS-SIN VARIEDAD	S	17,30
4638967	14-051-004-00062-00001	63000	PASTOS DE MENOS DE 5 AÑOS-SIN VARIEDAD	S	14,34
5285487	14-051-004-00062-00006	63000	PASTOS DE MENOS DE 5 AÑOS-SIN VARIEDAD	R	0,24
1700000007088474	14-062-028-00037-00001	62000	PASTOS PERMANENTES DE 5 O MAS AÑOS-SIN VARIEDAD	S	0,79

(1) Superficie declarada admisible ajustada con la superficie comprometida.
(2) Factor de penalización valorando el alcance para el tipo de compromiso.Puede verificar la integridad de una copia de este documento mediante la lectura del código QR adjunto o mediante el acceso a la dirección <https://ws050.juntadeandalucia.es/verificarFirma> indicando el código de VERIFICACIÓN

FIRMADO POR

RAQUEL MARIA ESPIN CRESPO

17/12/2024

VERIFICACIÓN

Pk2jm6UYDU9J72AMTZUYRN3GET48NG

PÁG. 3551/9349



**Datos considerados para el Cálculo de la Carga Ganadera mínima y máxima del expediente****Recintos Determinados para el Cálculo de Garga Ganadera Mínima**

REF.	REFERENCIA SIGPAC	CULTIVO	DESCRIPCIÓN CULTIVO	SUP.	
				S/R	RESUELTA (ha)
1700000007088476	14-062-029-00043-00001	63000	PASTOS DE MENOS DE 5 AÑOS-SIN VARIEDAD	S	12,98
1700000007088494	14-062-029-00043-00001	63000	PASTOS DE MENOS DE 5 AÑOS-SIN VARIEDAD	S	30,62

Recintos Determinados para el Cálculo de Garga Ganadera Máxima

REF.	REFERENCIA SIGPAC	CULTIVO	DESCRIPCIÓN CULTIVO	SUP.	
				S/R	RESUELTA (ha)
-1096569	14-051-004-00062-00001	63000	PASTOS DE MENOS DE 5 AÑOS-SIN VARIEDAD	S	1,57
-975042	14-051-003-00163-00001	62000	PASTOS PERMANENTES DE 5 O MAS AÑOS-SIN VARIEDAD	S	0,17
-975041	14-051-003-00164-00001	62000	PASTOS PERMANENTES DE 5 O MAS AÑOS-SIN VARIEDAD	S	0,54
-974931	14-062-029-00043-00012	62000	PASTOS PERMANENTES DE 5 O MAS AÑOS-SIN VARIEDAD	S	30,40
-730110	14-051-003-00123-00001	62000	PASTOS PERMANENTES DE 5 O MAS AÑOS-SIN VARIEDAD	S	0,21
-730108	14-051-003-00122-00001	62000	PASTOS PERMANENTES DE 5 O MAS AÑOS-SIN VARIEDAD	S	1,39
-730090	14-051-003-00115-00001	62000	PASTOS PERMANENTES DE 5 O MAS AÑOS-SIN VARIEDAD	S	1,59
-730089	14-051-003-00111-00001	62000	PASTOS PERMANENTES DE 5 O MAS AÑOS-SIN VARIEDAD	S	1,47
-730022	14-051-020-00059-00001	63000	PASTOS DE MENOS DE 5 AÑOS-SIN VARIEDAD	S	0,66
-174991	14-051-020-00059-00001	63000	PASTOS DE MENOS DE 5 AÑOS-SIN VARIEDAD	S	4,69
-174855	14-051-003-00023-00001	62000	PASTOS PERMANENTES DE 5 O MAS AÑOS-SIN VARIEDAD	S	0,53
-174853	14-051-003-00023-00002	62000	PASTOS PERMANENTES DE 5 O MAS AÑOS-SIN VARIEDAD	S	0,99
-174852	14-051-003-00024-00002	63000	PASTOS DE MENOS DE 5 AÑOS-SIN VARIEDAD	S	0,54
-174851	14-051-003-00024-00001	62000	PASTOS PERMANENTES DE 5 O MAS AÑOS-SIN VARIEDAD	S	1,63
-174850	14-051-003-00025-00001	62000	PASTOS PERMANENTES DE 5 O MAS AÑOS-SIN VARIEDAD	S	1,99
-171922	14-062-029-00043-00011	63000	PASTOS DE MENOS DE 5 AÑOS-SIN VARIEDAD	S	0,32
4638964	14-051-004-00063-00001	62000	PASTOS PERMANENTES DE 5 O MAS AÑOS-SIN VARIEDAD	S	17,30
4638967	14-051-004-00062-00001	63000	PASTOS DE MENOS DE 5 AÑOS-SIN VARIEDAD	S	14,34
4639083	14-051-016-00010-00001	63000	PASTOS DE MENOS DE 5 AÑOS-SIN VARIEDAD	S	3,89
4639085	14-051-016-00011-00002	63000	PASTOS DE MENOS DE 5 AÑOS-SIN VARIEDAD	S	1,77
5069520	14-051-003-00165-00001	63000	PASTOS DE MENOS DE 5 AÑOS-SIN VARIEDAD	S	5,93
5119247	14-051-019-00157-00001	63000	PASTOS DE MENOS DE 5 AÑOS-SIN VARIEDAD	S	1,52
5119383	14-051-004-00039-00001	62000	PASTOS PERMANENTES DE 5 O MAS AÑOS-SIN VARIEDAD	S	2,03
5234274	14-051-003-00016-00001	63000	PASTOS DE MENOS DE 5 AÑOS-SIN VARIEDAD	S	2,96
5251427	14-051-005-00351-00001	63000	PASTOS DE MENOS DE 5 AÑOS-SIN VARIEDAD	S	1,82
5285487	14-051-004-00062-00006	63000	PASTOS DE MENOS DE 5 AÑOS-SIN VARIEDAD	R	0,24
1700000007088472	14-051-003-00026-00001	62000	PASTOS PERMANENTES DE 5 O MAS AÑOS-SIN VARIEDAD	S	2,02
1700000007088473	14-051-016-00013-00016	62000	PASTOS PERMANENTES DE 5 O MAS AÑOS-SIN VARIEDAD	S	0,14
1700000007088474	14-062-028-00037-00001	62000	PASTOS PERMANENTES DE 5 O MAS AÑOS-SIN VARIEDAD	S	0,79
1700000007088475	14-051-020-00061-00002	63000	PASTOS DE MENOS DE 5 AÑOS-SIN VARIEDAD	S	1,76
1700000007088476	14-062-029-00043-00001	63000	PASTOS DE MENOS DE 5 AÑOS-SIN VARIEDAD	S	12,98
1700000007088477	14-051-005-00349-00003	63000	PASTOS DE MENOS DE 5 AÑOS-SIN VARIEDAD	R	2,58
1700000007088478	14-051-005-00350-00002	63000	PASTOS DE MENOS DE 5 AÑOS-SIN VARIEDAD	S	1,50
1700000007088480	14-051-016-00013-00006	62000	PASTOS PERMANENTES DE 5 O MAS AÑOS-SIN VARIEDAD	S	0,20
1700000007088487	14-051-016-00013-00013	62000	PASTOS PERMANENTES DE 5 O MAS AÑOS-SIN VARIEDAD	S	0,05
1700000007088488	14-051-016-00013-00014	62000	PASTOS PERMANENTES DE 5 O MAS AÑOS-SIN VARIEDAD	S	0,30
1700000007088489	14-051-016-00013-00015	62000	PASTOS PERMANENTES DE 5 O MAS AÑOS-SIN VARIEDAD	S	0,38

(1) Superficie declarada admisible ajustada con la superficie comprometida.
(2) Factor de penalización valorando el alcance para el tipo de compromiso.

Puede verificar la integridad de una copia de este documento mediante la lectura del código QR adjunto o mediante el acceso a la dirección <https://ws050.juntadeandalucia.es/verificarFirma> indicando el código de VERIFICACIÓN

FIRMADO POR

RAQUEL MARIA ESPIN CRESPO

17/12/2024

VERIFICACIÓN

Pk2jm6UYDU9J72AMTZUYRN3GET48NG

PÁG. 3552/9349



**Datos considerados para el Cálculo de la Carga Ganadera mínima y máxima del expediente****Recintos Determinados para el Cálculo de Garga Ganadera Máxima**

REF.	REFERENCIA SIGPAC	CULTIVO DESCRIPCIÓN CULTIVO	SUP.	
			S/R	RESUELTA (ha)
1700000007088490	14-051-016-00013-00009	63000 PASTOS DE MENOS DE 5 AÑOS-SIN VARIEDAD	S	0,13
1700000007088491	14-051-016-00012-00001	63000 PASTOS DE MENOS DE 5 AÑOS-SIN VARIEDAD	S	0,58
1700000007088494	14-062-029-00043-00001	63000 PASTOS DE MENOS DE 5 AÑOS-SIN VARIEDAD	S	30,62

Incidencias de carga ganadera**INCIDENCIA DESCRIPCIÓN**

100407	Explotación solicitada no forma parte de ningún organismo de control autorizado para la producción ecológica en Andalucía o fecha de inscripción posterior al plazo establecido (Anexo I. Criterios de Subvencionabilidad. Orden 28 de marzo de 2023). Explotación:ES140510000339 Especie:PORCINO Explotación:ES140510000339 Especie:OVINA Explotación:ES140510000455 Especie:OVINA Explotación:ES140510000526 Especie:PORCINO Explotación:ES140510000526 Especie:OVINA Explotación:ES140510000654 Especie:PORCINO Explotación:ES140510000718 Especie:OVINA
--------	--

(1) Superficie declarada admisible ajustada con la superficie comprometida.
(2) Factor de penalización valorando el alcance para el tipo de compromiso.

Puede verificar la integridad de una copia de este documento mediante la lectura del código QR adjunto o mediante el acceso a la dirección <https://ws050.juntadeandalucia.es/verificarFirma> indicando el código de VERIFICACIÓN

FIRMADO POR

RAQUEL MARIA ESPIN CRESPO

17/12/2024

VERIFICACIÓN

Pk2jm6UYDU9J72AMTZUYRN3GET48NG

PÁG. 3553/9349



**APELLIDOS Y NOMBRE / RAZÓN SOCIAL**

ROPERO AGUILERA LUIS

NIF

****5756*

EXPEDIENTE

1227994

ANUALIDAD DE PAGO

1ª

IMPORTE POR ANUALIDAD

	2023	2024	2025	2026	2027
IMPORTE MÁXIMO SUBVENCIONABLE	9.187,52 €	9.187,52 €	8.045,47 €	7.656,26 €	7.656,26 €
IMPORTE MEDIO DE TRANSFERENCIA (€/ha)	77,74 €	77,74 €	68,07 €	64,78 €	64,78 €

RESUMEN DE UNIDADES

Cód	GRUPO DE PAGO	Sup. Dec. Admisible (ha)	Sup. Comprometida (ha)	Sup. ajustada compromiso (1) (ha)	% sobredecc.	Sup. Resuelta (ha)	Importe Declarado	Importe Topado	Importe Resuelto	Importe tras sobredecc.
418	PASTOS ASOCIADOS A GANADERÍA ECOLÓGICA	110,34		110,34	0,00	110,34	9.483,40	6.852,30	6.852,30	6.852,30
419	OLIVAR	7,85		7,85	0,00	7,85	2.335,22	2.335,22	2.335,22	2.335,22
TOTAL		118,19	118,19	118,19		118,19	11.818,62	9.187,52	9.187,52	9.187,52

APLICACIÓN DE REDUCCIONES Y PENALIZACIONES

GRUPO DE PAGO	Importe Calculado	Importe prereduc.	Criterios de subvencionabilidad y compromisos	Presentación tardía	Omisión declaración	Condicionalidad	IMPORTE (Euros) RESUELTO
OLIVAR	2.335,22	2.335,22	0,00	0,00	0,00	0,00	2.335,22
PASTOS ASOCIADOS A GANADERÍA	6.852,30	6.852,30	0,00	0,00	0,00	0,00	6.852,30
TOTAL	9.187,52	9.187,52					9.187,52

RESUMEN DE PAGOS

	RESUELTO	FEADER	MAPA	CAPADR
OLIVAR - Pago realizado	2.335,22 €	1.984,94 €	229,09 €	121,19 €
PASTOS ASOCIADOS A GANADERÍA ECOLÓGICA - Pago realizado	6.852,30 €	5.824,46 €	672,21 €	355,63 €
TOTAL	9.187,52 €	7.809,40 €	901,30 €	476,82 €

RECINTOS RESUELTOS

REF.	REFERENCIA SIGPAC	CULTIVO DESCRIPCIÓN CULTIVO	S/R G.PAGO	PEND. MEDIA (%)	SUP. DEC. ADMISIBLE (ha)	SUP. COMPROM. (ha)	SUP. AJUSTADA COMPROM. (1) (ha)	SUP. CONV. SIGPAC (ha)	SUP. CERTIF. (ha)	SUP. CAMPO (ha)	SUP. CAMPO DETER. CULT. DECLARADO (ha)	SUP. DEC. REDUCIDA (ha)	SUP. RESUELTA (ha)
-1083250	14-013-031-00052-054	62000 PASTOS PERMANENTES DE 5 O MAS AÑOS-SIN VARIEDAD	S 418	15,70	7,97	7,97	7,97		17,71			7,97	7,97
-594752	14-013-031-00052-001	62000 PASTOS PERMANENTES DE 5 O MAS AÑOS-SIN VARIEDAD	S 418	30,70	40,10	40,10	40,10		300,05			40,10	40,10
1700000006694636	14-013-031-00052-037	62000 PASTOS PERMANENTES DE 5 O MAS AÑOS-SIN VARIEDAD	S 418	11,60	0,51	0,51	0,51		0,79			0,51	0,51
1700000006694637	14-013-031-00052-028	62000 PASTOS PERMANENTES DE 5 O MAS AÑOS-SIN VARIEDAD	S 418	22,80	3,12	3,12	3,12		4,16			3,12	3,12
1700000006694661	14-013-031-00052-003	62000 PASTOS PERMANENTES DE 5 O MAS AÑOS-SIN VARIEDAD	S 418	24,90	58,64	58,64	58,64		190,78			58,64	58,64
-1083247	14-013-028-00184-007	101138 OLIVAR-HOJIBLANCA	S 419	18,20	0,21	0,21	0,21		0,21			0,21	0,21
-573088	14-013-027-00128-001	101138 OLIVAR-HOJIBLANCA	S 419	4,90	1,16	1,16	1,16		1,16			1,16	1,16
1700000006440548	14-013-027-00078-001	101010 OLIVAR-PICUAL	S 419	13,60	5,22	5,22	5,22		5,22			5,22	5,22
1700000006440549	14-013-027-00097-002	101010 OLIVAR-PICUAL	S 419	7,70	1,17	1,17	1,17		1,17			1,17	1,17
1700000006440550	14-013-027-09007-006	101010 OLIVAR-PICUAL	S 419	11,40	0,09	0,09	0,09		0,09			0,09	0,09

INCIDENCIAS**INCIDENCIA DESCRIPCIÓN**

- 100407 Explotación solicitada no forma parte de ningún organismo de control autorizado para la producción ecológica en Andalucía o fecha de inscripción posterior al plazo establecido (Anexo I. Criterios de Subvencionabilidad. Orden 28 de marzo de 2023).
Explotación:ES140130000137 Especie:CAPRINA
- 100411 Recinto no admisible por no estar asociado en SIGGAN a una explotación ganadera (Artículo 10 de la Orden de 28 de marzo de 2023).
Ref:1700000006694640 Recinto:14-013-031-00052-00024 Cultivo:62000 PASTOS PERMANENTES DE 5 O MAS AÑOS-SIN VARIEDAD Secano
- 100424 Solicita recinto que no está comprometido para la operación.
Ref:1700000006694640 Recinto:14-013-031-00052-00024 Cultivo:62000 PASTOS PERMANENTES DE 5 O MAS AÑOS-SIN VARIEDAD Secano

(1) Superficie declarada admisible ajustada con la superficie comprometida.
(2) Factor de penalización valorando el alcance para el tipo de compromiso.

Puede verificar la integridad de una copia de este documento mediante la lectura del código QR adjunto o mediante el acceso a la dirección <https://ws050.juntadeandalucia.es/verificarFirma> indicando el código de VERIFICACIÓN

FIRMADO POR

RAQUEL MARIA ESPIN CRESPO

17/12/2024

VERIFICACIÓN

Pk2jm6UYDU9J72AMTZUYRN3GET48NG

PÁG. 3554/9349



**Datos considerados para el Cálculo de la Carga Ganadera mínima y máxima del expediente**

Explotación	Especie	Inscrito en Sipea y Admisible	Ugm Calculada para CG Mínima	Ugm Calculada para CG Máxima
ES140130000137	CAPRINA	NO	0,00	19,95
ES140130000137	OVINA	SI	21,18	21,18
			21,18	41,13

Superficie determinada para Cálculo Carga Ganadera Mínima: 111,01 ha

Superficie determinada para Cálculo Carga Ganadera Máxima: 111,01 ha

Carga Ganadera Mínima Expediente: 0,19 ugm/ha

Carga Ganadera Máxima Expediente: 0,37 ugm/ha

Los importes del Grupo de Pago de pastos de este expediente han sido ajustados por no llegar a la carga ganadera mínima de 0,3

Recintos Determinados para el Cálculo de Garga Ganadera Mínima

REF.	REFERENCIA SIGPAC	CULTIVO	DESCRIPCIÓN CULTIVO	S/R	SUP. RESUELTA (ha)
-1083250	14-013-031-00052-00054	62000	PASTOS PERMANENTES DE 5 O MAS AÑOS-SIN VARIEDAD	S	7,97
-594752	14-013-031-00052-00001	62000	PASTOS PERMANENTES DE 5 O MAS AÑOS-SIN VARIEDAD	S	40,10
1700000006694636	14-013-031-00052-00037	62000	PASTOS PERMANENTES DE 5 O MAS AÑOS-SIN VARIEDAD	S	0,51
1700000006694637	14-013-031-00052-00028	62000	PASTOS PERMANENTES DE 5 O MAS AÑOS-SIN VARIEDAD	S	3,12
1700000006694640	14-013-031-00052-00024	62000	PASTOS PERMANENTES DE 5 O MAS AÑOS-SIN VARIEDAD	S	0,67
1700000006694661	14-013-031-00052-00003	62000	PASTOS PERMANENTES DE 5 O MAS AÑOS-SIN VARIEDAD	S	58,64

Recintos Determinados para el Cálculo de Garga Ganadera Máxima

REF.	REFERENCIA SIGPAC	CULTIVO	DESCRIPCIÓN CULTIVO	S/R	SUP. RESUELTA (ha)
-1083250	14-013-031-00052-00054	62000	PASTOS PERMANENTES DE 5 O MAS AÑOS-SIN VARIEDAD	S	7,97
-594752	14-013-031-00052-00001	62000	PASTOS PERMANENTES DE 5 O MAS AÑOS-SIN VARIEDAD	S	40,10
1700000006694636	14-013-031-00052-00037	62000	PASTOS PERMANENTES DE 5 O MAS AÑOS-SIN VARIEDAD	S	0,51
1700000006694637	14-013-031-00052-00028	62000	PASTOS PERMANENTES DE 5 O MAS AÑOS-SIN VARIEDAD	S	3,12
1700000006694640	14-013-031-00052-00024	62000	PASTOS PERMANENTES DE 5 O MAS AÑOS-SIN VARIEDAD	S	0,67
1700000006694661	14-013-031-00052-00003	62000	PASTOS PERMANENTES DE 5 O MAS AÑOS-SIN VARIEDAD	S	58,64
1700000006694682	14-013-031-00052-00002	62000	PASTOS PERMANENTES DE 5 O MAS AÑOS-SIN VARIEDAD	S	0,00
1700000006694695	14-013-031-00077-00001	62000	PASTOS PERMANENTES DE 5 O MAS AÑOS-SIN VARIEDAD	S	0,00

Incidencias de carga ganadera**INCIDENCIA DESCRIPCIÓN**

452	Actividad agraria declarada en un recinto no compatible con el uso PA, PR o PS asignado en SIGPAC para ese recinto. Ref:-1083252 Recinto:14-013-031-00075-00007 Cultivo:62000 PASTOS PERMANENTES DE 5 O MAS AÑOS-SIN VARIEDAD Secano USO ASIGNADO EN SIGPAC:PR Ref:-1083251 Recinto:14-013-031-00075-00006 Cultivo:62000 PASTOS PERMANENTES DE 5 O MAS AÑOS-SIN VARIEDAD Secano USO ASIGNADO EN SIGPAC:PR Ref:-1083249 Recinto:14-013-031-00052-00053 Cultivo:62000 PASTOS PERMANENTES DE 5 O MAS AÑOS-SIN VARIEDAD Secano USO ASIGNADO EN SIGPAC:PR Ref:6857387 Recinto:14-013-031-00052-00001 Cultivo:62000 PASTOS PERMANENTES DE 5 O MAS AÑOS-SIN VARIEDAD Secano USO ASIGNADO EN SIGPAC:PR Ref:6922656 Recinto:14-013-031-00052-00003 Cultivo:62000 PASTOS PERMANENTES DE 5 O MAS AÑOS-SIN VARIEDAD Secano USO ASIGNADO EN SIGPAC:PR Ref:1700000006694634 Recinto:14-013-031-00052-00025 Cultivo:62000 PASTOS PERMANENTES DE 5 O MAS AÑOS-SIN VARIEDAD Secano USO ASIGNADO EN SIGPAC:PA Ref:1700000006694657 Recinto:14-013-031-00048-00001 Cultivo:62000 PASTOS PERMANENTES DE 5 O MAS AÑOS-SIN VARIEDAD Secano USO ASIGNADO EN SIGPAC:PR Ref:1700000006694658 Recinto:14-013-031-00052-00052 Cultivo:62000 PASTOS PERMANENTES DE 5 O MAS AÑOS-SIN VARIEDAD Secano USO ASIGNADO EN SIGPAC:PR Ref:1700000006694662 Recinto:14-013-031-00074-00003 Cultivo:62000 PASTOS PERMANENTES DE 5 O MAS AÑOS-SIN VARIEDAD Secano USO ASIGNADO EN SIGPAC:PR
-----	---

(1) Superficie declarada admisible ajustada con la superficie comprometida.
(2) Factor de penalización valorando el alcance para el tipo de compromiso.Puede verificar la integridad de una copia de este documento mediante la lectura del código QR adjunto o mediante el acceso a la dirección <https://ws050.juntadeandalucia.es/verificarFirma> indicando el código de VERIFICACIÓN

FIRMADO POR

RAQUEL MARIA ESPIN CRESPO

17/12/2024

VERIFICACIÓN

Pk2jm6UYDU9J72AMTZUYRN3GET48NG

PÁG. 3555/9349





Datos considerados para el Cálculo de la Carga Ganadera mínima y máxima del expediente

- Ref:170000006694680 Recinto:14-013-031-00052-00045 Cultivo:62000 PASTOS PERMANENTES DE 5 O MAS AÑOS-SIN VARIEDAD Secano USO ASIGNADO EN SIGPAC:PS
 - Ref:170000006694684 Recinto:14-013-031-00075-00004 Cultivo:62000 PASTOS PERMANENTES DE 5 O MAS AÑOS-SIN VARIEDAD Secano USO ASIGNADO EN SIGPAC:PR
 - Ref:170000006694693 Recinto:14-013-031-00077-00002 Cultivo:62000 PASTOS PERMANENTES DE 5 O MAS AÑOS-SIN VARIEDAD Secano USO ASIGNADO EN SIGPAC:PS
- 100407 Explotación solicitada no forma parte de ningún organismo de control autorizado para la producción ecológica en Andalucía o fecha de inscripción posterior al plazo establecido (Anexo I. Criterios de Subvencionabilidad. Orden 28 de marzo de 2023).
Explotación:ES140130000137 Especie:CAPRINA

(1) Superficie declarada admisible ajustada con la superficie comprometida.
(2) Factor de penalización valorando el alcance para el tipo de compromiso.

Puede verificar la integridad de una copia de este documento mediante la lectura del código QR adjunto o mediante el acceso a la dirección <https://ws050.juntadeandalucia.es/verificarFirma> indicando el código de VERIFICACIÓN

FIRMADO POR	RAQUEL MARIA ESPIN CRESPO	17/12/2024
VERIFICACIÓN	Pk2jm6UYDU9J72AMTZUYRN3GET48NG	PÁG. 3556/9349



**APELLIDOS Y NOMBRE / RAZÓN SOCIAL**

ROSALES ANASTASIO MANUEL

NIF

***3043*

EXPEDIENTE

1195841

ANUALIDAD DE PAGO

1ª

IMPORTES POR ANUALIDAD

	2023	2024	2025	2026	2027
IMPORTE MÁXIMO SUBVENCIONABLE	15.973,21 €	15.973,21 €	13.311,01 €	13.311,01 €	13.311,01 €
IMPORTE MEDIO DE TRANSFERENCIA (€/ha)	33,04 €	33,04 €	27,53 €	27,53 €	27,53 €

RESUMEN DE UNIDADES

Cód	GRUPO DE PAGO	Sup. Dec. Admisible (ha)	Sup. Comprometida (ha)	Sup. ajustada compromiso (1) (ha)	% sobredec.	Sup. Resuelta (ha)	Importe Declarado	Importe Topado	Importe Resuelto	Importe tras sobredec.
418	PASTOS ASOCIADOS A GANADERÍA ECOLÓGICA	483,51		483,51	0,00	483,51	21.692,53	15.973,21	15.973,21	15.973,21
	TOTAL	483,51	483,51	483,51		483,51	21.692,53	15.973,21	15.973,21	15.973,21

APLICACIÓN DE REDUCCIONES Y PENALIZACIONES

GRUPO DE PAGO	Importe Calculado	Importe prereduc.	Criterios de subvencionabilidad y compromisos	Presentación tardía	Omisión declaración	Condicionidad	IMPORTE (Euros) RESUELTO
PASTOS ASOCIADOS A GANADERÍA	15.973,21	15.973,21	0,00	0,00	0,00	0,00	15.973,21
TOTAL	15.973,21	15.973,21					15.973,21

RESUMEN DE PAGOS

	RESUELTO	FEADER	MAPA	CAPADR
PASTOS ASOCIADOS A GANADERÍA ECOLÓGICA - Pago realizado	15.973,21 €	13.577,23 €	1.566,97 €	829,01 €

(1) Superficie declarada admisible ajustada con la superficie comprometida.
(2) Factor de penalización valorando el alcance para el tipo de compromiso.Puede verificar la integridad de una copia de este documento mediante la lectura del código QR adjunto o mediante el acceso a la dirección <https://ws050.juntadeandalucia.es/verificarFirma> indicando el código de VERIFICACIÓN

FIRMADO POR

RAQUEL MARIA ESPIN CRESPO

17/12/2024

VERIFICACIÓN

Pk2jm6UYDU9J72AMTZUYRN3GET48NG

PÁG. 3557/9349





RECINTOS RESUELTOS

REF.	REFERENCIA SIGPAC	CULTIVO	DESCRIPCIÓN CULTIVO	S/R	G.PAGO	PEND. MEDIA (%)	SUP. DEC. ADMISIBLE (ha)	SUP. COMPROM. (ha)	SUP. AJUSTADA COMPROM. (1) (ha)	SUP. CONV. SIGPAC (ha)	SUP. CERTIF. (ha)	SUP. CAMPO (ha)	SUP. CAMPO DETER. CULT. DECLARADO (ha)	SUP. DEC. REDUCIDA (ha)	SUP. RESUELTA (ha)
-1454255	14-026-006-00237-220	62000	PASTOS PERMANENTES DE 5 O MAS AÑOS-SIN VARIEDAD	S	418	15,40	1,64	1,64	1,64		2,18			1,64	1,64
-1454254	14-026-006-00149-001	62000	PASTOS PERMANENTES DE 5 O MAS AÑOS-SIN VARIEDAD	S	418	12,30	0,07	0,07	0,07		0,07			0,07	0,07
-955274	14-026-011-00037-014	62000	PASTOS PERMANENTES DE 5 O MAS AÑOS-SIN VARIEDAD	S	418	30,00	10,43	10,43	10,43		12,27			10,43	10,43
-955270	14-026-011-00036-010	62000	PASTOS PERMANENTES DE 5 O MAS AÑOS-SIN VARIEDAD	S	418	30,60	15,70	15,70	15,70		20,93			15,70	15,70
-955269	14-026-011-00036-009	62000	PASTOS PERMANENTES DE 5 O MAS AÑOS-SIN VARIEDAD	S	418	32,80	1,95	1,95	1,95		4,33			1,95	1,95
-955268	14-026-011-00036-008	62000	PASTOS PERMANENTES DE 5 O MAS AÑOS-SIN VARIEDAD	S	418	34,00	4,63	4,63	4,63		8,42			4,63	4,63
-955267	14-026-011-00036-007	62000	PASTOS PERMANENTES DE 5 O MAS AÑOS-SIN VARIEDAD	S	418	29,70	0,41	0,41	0,41		0,63			0,41	0,41
-955265	14-026-010-00001-007	62000	PASTOS PERMANENTES DE 5 O MAS AÑOS-SIN VARIEDAD	S	418	27,80	43,76	43,76	43,76		67,33			43,76	43,76
-955263	14-026-007-00032-010	62000	PASTOS PERMANENTES DE 5 O MAS AÑOS-SIN VARIEDAD	S	418	13,20	1,19	1,19	1,19		1,19			1,19	1,19
-955262	14-026-007-00032-009	62000	PASTOS PERMANENTES DE 5 O MAS AÑOS-SIN VARIEDAD	S	418	11,50	2,43	2,43	2,43		2,43			2,43	2,43
4797487	14-026-010-00001-002	62000	PASTOS PERMANENTES DE 5 O MAS AÑOS-SIN VARIEDAD	S	418	24,20	1,68	1,68	1,68		1,98			1,68	1,68
4797493	14-026-010-00002-002	62000	PASTOS PERMANENTES DE 5 O MAS AÑOS-SIN VARIEDAD	S	418	17,90	1,55	1,55	1,55		1,55			1,55	1,55
4797508	14-026-011-00006-004	62000	PASTOS PERMANENTES DE 5 O MAS AÑOS-SIN VARIEDAD	S	418	32,20	1,59	1,59	1,59		4,55			1,59	1,59
4797509	14-026-011-00006-006	62000	PASTOS PERMANENTES DE 5 O MAS AÑOS-SIN VARIEDAD	S	418	43,00	0,47	0,47	0,47		0,63			0,47	0,47
4797511	14-026-011-00006-016	62000	PASTOS PERMANENTES DE 5 O MAS AÑOS-SIN VARIEDAD	S	418	15,50	17,43	17,43	17,43		23,24			17,43	17,43
4797513	14-026-011-00006-023	62000	PASTOS PERMANENTES DE 5 O MAS AÑOS-SIN VARIEDAD	S	418	17,00	1,67	1,67	1,67		2,22			1,67	1,67
4797521	14-026-011-00027-003	62000	PASTOS PERMANENTES DE 5 O MAS AÑOS-SIN VARIEDAD	S	418	27,40	18,49	18,49	18,49		28,45			18,49	18,49
4797537	14-026-011-00028-021	62000	PASTOS PERMANENTES DE 5 O MAS AÑOS-SIN VARIEDAD	S	418	28,40	0,78	0,78	0,78		1,20			0,78	0,78
4797547	14-026-011-00028-036	62000	PASTOS PERMANENTES DE 5 O MAS AÑOS-SIN VARIEDAD	S	418	33,00	0,53	0,53	0,53		1,18			0,53	0,53
4797548	14-026-011-00028-038	62000	PASTOS PERMANENTES DE 5 O MAS AÑOS-SIN VARIEDAD	S	418	40,00	1,93	1,93	1,93		2,97			1,93	1,93
4797549	14-026-011-00028-042	62000	PASTOS PERMANENTES DE 5 O MAS AÑOS-SIN VARIEDAD	S	418	52,00	0,17	0,17	0,17		0,48			0,17	0,17
4797553	14-026-011-00035-001	62000	PASTOS PERMANENTES DE 5 O MAS AÑOS-SIN VARIEDAD	S	418	26,90	1,69	1,69	1,69		2,25			1,69	1,69
4797557	14-026-011-00036-004	62000	PASTOS PERMANENTES DE 5 O MAS AÑOS-SIN VARIEDAD	S	418	21,60	10,63	10,63	10,63		12,50			10,63	10,63
4797558	14-026-011-00036-005	62000	PASTOS PERMANENTES DE 5 O MAS AÑOS-SIN VARIEDAD	S	418	25,50	7,66	7,66	7,66		11,78			7,66	7,66
4797559	14-026-011-00037-001	62000	PASTOS PERMANENTES DE 5 O MAS AÑOS-SIN VARIEDAD	S	418	30,90	131,34	131,34	131,34		202,06			131,34	131,34
4797561	14-026-011-00037-005	20000	BARBECHO TRADICIONAL-SIN VARIEDAD	S	418	7,80	3,09	3,09	3,09		3,09			3,09	3,09
4797562	14-026-011-00037-006	62000	PASTOS PERMANENTES DE 5 O MAS AÑOS-SIN VARIEDAD	S	418	21,10	7,30	7,30	7,30		7,30			7,30	7,30
4797563	14-026-011-00037-007	20000	BARBECHO TRADICIONAL-SIN VARIEDAD	S	418	11,40	1,63	1,63	1,63		1,63			1,63	1,63
4797565	14-026-011-00037-011	20000	BARBECHO TRADICIONAL-SIN VARIEDAD	S	418	9,40	0,78	0,78	0,78		0,78			0,78	0,78
4797567	14-026-011-00039-002	62000	PASTOS PERMANENTES DE 5 O MAS AÑOS-SIN VARIEDAD	S	418	16,30	0,73	0,73	0,73		0,86			0,73	0,73
4797568	14-026-011-00040-001	62000	PASTOS PERMANENTES DE 5 O MAS AÑOS-SIN VARIEDAD	S	418	39,70	0,22	0,22	0,22		0,64			0,22	0,22
4797569	14-026-011-00040-002	62000	PASTOS PERMANENTES DE 5 O MAS AÑOS-SIN VARIEDAD	S	418	12,60	0,08	0,08	0,08		0,15			0,08	0,08
4797571	14-026-011-00040-005	62000	PASTOS PERMANENTES DE 5 O MAS AÑOS-SIN VARIEDAD	S	418	27,70	0,06	0,06	0,06		0,18			0,06	0,06
4797582	14-026-011-00037-011	62000	PASTOS PERMANENTES DE 5 O MAS AÑOS-SIN VARIEDAD	S	418	16,60	1,76	1,76	1,76		2,34			1,76	1,76
4797586	14-073-002-00038-001	62000	PASTOS PERMANENTES DE 5 O MAS AÑOS-SIN VARIEDAD	S	418	31,40	27,35	27,35	27,35		42,08			27,35	27,35
5137049	14-026-006-00122-001	62000	PASTOS PERMANENTES DE 5 O MAS AÑOS-SIN VARIEDAD	S	418	23,40	0,61	0,61	0,61		1,35			0,61	0,61
5137051	14-026-006-00123-001	62000	PASTOS PERMANENTES DE 5 O MAS AÑOS-SIN VARIEDAD	S	418	4,50	2,16	2,16	2,16		2,16			2,16	2,16
5137055	14-026-006-00123-005	62000	PASTOS PERMANENTES DE 5 O MAS AÑOS-SIN VARIEDAD	S	418	27,60	1,16	1,16	1,16		1,79			1,16	1,16
5137057	14-026-006-00125-001	62000	PASTOS PERMANENTES DE 5 O MAS AÑOS-SIN VARIEDAD	S	418	9,80	0,32	0,32	0,32		0,91			0,32	0,32
5137058	14-026-006-00180-001	62000	PASTOS PERMANENTES DE 5 O MAS AÑOS-SIN VARIEDAD	S	418	6,70	2,62	2,62	2,62		3,08			2,62	2,62
5137061	14-026-006-00192-002	62000	PASTOS PERMANENTES DE 5 O MAS AÑOS-SIN VARIEDAD	S	418	10,70	6,42	6,42	6,42		6,42			6,42	6,42
5137063	14-026-006-00193-001	62000	PASTOS PERMANENTES DE 5 O MAS AÑOS-SIN VARIEDAD	S	418	8,30	1,38	1,38	1,38		1,38			1,38	1,38
5137064	14-026-006-00196-001	62000	PASTOS PERMANENTES DE 5 O MAS AÑOS-SIN VARIEDAD	S	418	7,00	1,03	1,03	1,03		1,03			1,03	1,03
5137065	14-026-006-00195-001	62000	PASTOS PERMANENTES DE 5 O MAS AÑOS-SIN VARIEDAD	S	418	4,90	1,76	1,76	1,76		1,76			1,76	1,76
5137145	14-026-006-00142-005	62000	PASTOS PERMANENTES DE 5 O MAS AÑOS-SIN VARIEDAD	S	418	39,10	3,60	3,60	3,60		8,00			3,60	3,60
1700000006005927	14-026-006-00142-001	62000	PASTOS PERMANENTES DE 5 O MAS AÑOS-SIN VARIEDAD	S	418	31,30	6,29	6,29	6,29		11,44			6,29	6,29
1700000006005928	14-026-006-00197-005	62000	PASTOS PERMANENTES DE 5 O MAS AÑOS-SIN VARIEDAD	S	418	10,20	0,90	0,90	0,90		0,90			0,90	0,90
1700000006005929	14-026-006-00142-004	62000	PASTOS PERMANENTES DE 5 O MAS AÑOS-SIN VARIEDAD	S	418	35,60	2,73	2,73	2,73		4,20			2,73	2,73
1700000006005930	14-026-006-00197-007	62000	PASTOS PERMANENTES DE 5 O MAS AÑOS-SIN VARIEDAD	S	418	8,40	0,08	0,08	0,08		0,10			0,08	0,08
1700000006005931	14-026-006-00197-004	62000	PASTOS PERMANENTES DE 5 O MAS AÑOS-SIN VARIEDAD	S	418	13,20	0,96	0,96	0,96		0,96			0,96	0,96
1700000006005932	14-026-006-00237-002	62000	PASTOS PERMANENTES DE 5 O MAS AÑOS-SIN VARIEDAD	S	418	33,50	37,31	37,31	37,31		57,40			37,31	37,31
1700000006005933	14-026-006-00142-009	62000	PASTOS PERMANENTES DE 5 O MAS AÑOS-SIN VARIEDAD	S	418	23,40	0,25	0,25	0,25		0,72			0,25	0,25
1700000006005934	14-026-006-00197-002	62000	PASTOS PERMANENTES DE 5 O MAS AÑOS-SIN VARIEDAD	S	418	7,10	2,40	2,40	2,40		2,40			2,40	2,40
1700000006005935	14-026-006-00197-006	62000	PASTOS PERMANENTES DE 5 O MAS AÑOS-SIN VARIEDAD	S	418	6,60	5,45	5,45	5,45		5,45			5,45	5,45

(1) Superficie declarada admisible ajustada con la superficie comprometida.
(2) Factor de penalización valorando el alcance para el tipo de compromiso.

Puede verificar la integridad de una copia de este documento mediante la lectura del código QR adjunto o mediante el acceso a la dirección <https://ws050.juntadeandalucia.es/verificarFirma> indicando el código de VERIFICACIÓN

FIRMADO POR

RAQUEL MARIA ESPIN CRESPO

17/12/2024

VERIFICACIÓN

Pk2jm6UYDU9J72AMTZUYRN3GET48NG

PÁG. 3558/9349



**RECINTOS RESUELTOS**

REF.	REFERENCIA SIGPAC	CULTIVO	DESCRIPCIÓN CULTIVO	S/R	G.PAGO	PEND. MEDIA (%)	SUP. DEC. ADMISIBLE (ha)	SUP. COMPROM. (ha)	SUP. AJUSTADA COMPR.(1) (ha)	SUP. CONY. SIGPAC (ha)	SUP. CERTIE. (ha)	SUP. CAMPO (ha)	SUP. CAMPO DETER. CULT. DECLARADO (ha)	SUP. DEC. REDUCIDA (ha)	SUP. RESUELTA (ha)
170000006005936	14-026-006-00197-008	62000	PASTOS PERMANENTES DE 5 O MAS AÑOS-SIN VARIEDAD	S	418	6,80	0,63	0,63	0,63		0,84			0,63	0,63
170000006005937	14-026-006-00151-001	62000	PASTOS PERMANENTES DE 5 O MAS AÑOS-SIN VARIEDAD	S	418	7,60	12,46	12,46	12,46		12,46			12,46	12,46
170000006005938	14-026-006-00237-012	62000	PASTOS PERMANENTES DE 5 O MAS AÑOS-SIN VARIEDAD	S	418	18,50	4,62	4,62	4,62		7,10			4,62	4,62
170000006005939	14-026-006-00142-010	62000	PASTOS PERMANENTES DE 5 O MAS AÑOS-SIN VARIEDAD	S	418	25,40	0,64	0,64	0,64		0,98			0,64	0,64
170000006005940	14-026-006-00151-006	62000	PASTOS PERMANENTES DE 5 O MAS AÑOS-SIN VARIEDAD	S	418	16,20	1,49	1,49	1,49		1,49			1,49	1,49
170000006005941	14-026-006-00151-009	62000	PASTOS PERMANENTES DE 5 O MAS AÑOS-SIN VARIEDAD	S	418	13,70	5,26	5,26	5,26		5,26			5,26	5,26
170000006005942	14-026-006-00226-001	62000	PASTOS PERMANENTES DE 5 O MAS AÑOS-SIN VARIEDAD	S	418	16,90	0,80	0,80	0,80		1,06			0,80	0,80
170000006005943	14-026-006-00234-001	62000	PASTOS PERMANENTES DE 5 O MAS AÑOS-SIN VARIEDAD	S	418	5,80	0,25	0,25	0,25		0,25			0,25	0,25
170000006005944	14-026-006-00194-001	62000	PASTOS PERMANENTES DE 5 O MAS AÑOS-SIN VARIEDAD	S	418	5,80	0,56	0,56	0,56		0,56			0,56	0,56
170000006005945	14-026-006-00237-017	62000	PASTOS PERMANENTES DE 5 O MAS AÑOS-SIN VARIEDAD	S	418	32,60	0,03	0,03	0,03		0,05			0,03	0,03
170000006005946	14-026-006-00237-021	62000	PASTOS PERMANENTES DE 5 O MAS AÑOS-SIN VARIEDAD	S	418	16,70	0,02	0,02	0,02		0,03			0,02	0,02
170000006005948	14-026-006-00237-016	62000	PASTOS PERMANENTES DE 5 O MAS AÑOS-SIN VARIEDAD	S	418	21,10	0,98	0,98	0,98		1,50			0,98	0,98
170000006005965	14-026-007-00032-001	62000	PASTOS PERMANENTES DE 5 O MAS AÑOS-SIN VARIEDAD	S	418	11,40	24,57	24,57	24,57		24,57			24,57	24,57
170000006005976	14-026-007-00008-001	62000	PASTOS PERMANENTES DE 5 O MAS AÑOS-SIN VARIEDAD	S	418	13,00	7,60	7,60	7,60		7,60			7,60	7,60
170000006005977	14-026-007-00008-004	62000	PASTOS PERMANENTES DE 5 O MAS AÑOS-SIN VARIEDAD	S	418	17,00	0,24	0,24	0,24		0,24			0,24	0,24
170000006005984	14-026-006-00134-002	62000	PASTOS PERMANENTES DE 5 O MAS AÑOS-SIN VARIEDAD	S	418	13,20	0,76	0,76	0,76		0,76			0,76	0,76
170000006005985	14-026-006-00127-002	62000	PASTOS PERMANENTES DE 5 O MAS AÑOS-SIN VARIEDAD	S	418	5,20	0,72	0,72	0,72		0,72			0,72	0,72
170000006005986	14-026-006-00127-001	62000	PASTOS PERMANENTES DE 5 O MAS AÑOS-SIN VARIEDAD	S	418	10,80	0,69	0,69	0,69		1,53			0,69	0,69
170000006005987	14-026-006-00126-001	62000	PASTOS PERMANENTES DE 5 O MAS AÑOS-SIN VARIEDAD	S	418	7,90	0,48	0,48	0,48		0,48			0,48	0,48
170000006005989	14-026-006-00141-005	62000	PASTOS PERMANENTES DE 5 O MAS AÑOS-SIN VARIEDAD	S	418	24,90	0,89	0,89	0,89		1,19			0,89	0,89
170000006005990	14-026-006-00141-002	62000	PASTOS PERMANENTES DE 5 O MAS AÑOS-SIN VARIEDAD	S	418	22,40	17,88	17,88	17,88		21,04			17,88	17,88
170000006005991	14-026-006-00136-002	62000	PASTOS PERMANENTES DE 5 O MAS AÑOS-SIN VARIEDAD	S	418	16,90	1,69	1,69	1,69		3,08			1,69	1,69

INCIDENCIAS**INCIDENCIA DESCRIPCIÓN**

- 3790 Recinto declarado inactivo
Ref:5787170 Recinto:14-026-006-00159-00001 Cultivo: -
- 8227 Línea de declaración monitorizada en la que no ha habido respuesta por parte del productor y, por tanto, sin Juicio Experto de campo.
Ref:4797564 Recinto:14-026-011-00037-00009 Cultivo:20000 BARBECHO TRADICIONAL-SIN VARIEDAD
- 100407 Explotación solicitada no forma parte de ningún organismo de control autorizado para la producción ecológica en Andalucía o fecha de inscripción posterior al plazo establecido (Anexo I. Criterios de Subvencionabilidad. Orden 28 de marzo de 2023).
Explotación:ES140260000092 Especie:CAPRINA
- 100411 Recinto no admisible por no estar asociado en SIGGAN a una explotación ganadera (Artículo 10 de la Orden de 28 de marzo de 2023).
Ref:5787170 Recinto:14-026-006-00159-00001 Cultivo:62000 PASTOS PERMANENTES DE 5 O MAS AÑOS-SIN VARIEDAD Secano
- 100424 Solicita recinto que no está comprometido para la operación.
Ref:5787170 Recinto:14-026-006-00159-00001 Cultivo:62000 PASTOS PERMANENTES DE 5 O MAS AÑOS-SIN VARIEDAD Secano
Ref:170000006005947 Recinto:14-026-006-00237-00011 Cultivo:62000 PASTOS PERMANENTES DE 5 O MAS AÑOS-SIN VARIEDAD Secano
Ref:4797564 Recinto:14-026-011-00037-00009 Cultivo:20000 BARBECHO TRADICIONAL-SIN VARIEDAD Secano

Datos considerados para el Cálculo de la Carga Ganadera mínima y máxima del expediente

Explotación	Especie	Inscrito en Sipea y Admisible	Ugm Calculada para CG Mínima	Ugm Calculada para CG Máxima
ES140260000092	CAPRINA	NO	0,00	0,64
ES140260000092	OVINA	SI	87,52	87,52
			87,52	88,16

Superficie determinada para Cálculo Carga Ganadera Mínima: 484,40 ha

Superficie determinada para Cálculo Carga Ganadera Máxima: 484,40 ha

Carga Ganadera Mínima Expediente: 0,18 ugm/ha

Carga Ganadera Máxima Expediente: 0,18 ugm/ha

Los importes del Grupo de Pago de pastos de este expediente han sido ajustados por no llegar a la carga ganadera mínima de 0,3

Recintos Determinados para el Cálculo de Garga Ganadera Mínima**SUP. RESUELTA (ha)**

REF. REFERENCIA SIGPAC CULTIVO DESCRIPCIÓN CULTIVO S/R

(1) Superficie declarada admisible ajustada con la superficie comprometida.

(2) Factor de penalización valorando el alcance para el tipo de compromiso.

Puede verificar la integridad de una copia de este documento mediante la lectura del código QR adjunto o mediante el acceso a la dirección <https://ws050.juntadeandalucia.es/verificarFirma> indicando el código de VERIFICACIÓN

FIRMADO POR

RAQUEL MARIA ESPIN CRESPO

17/12/2024

VERIFICACIÓN

Pk2jm6UYDU9J72AMTZUYRN3GET48NG

PÁG. 3559/9349



**Datos considerados para el Cálculo de la Carga Ganadera mínima y máxima del expediente****Recintos Determinados para el Cálculo de Garga Ganadera Mínima**

REF.	REFERENCIA SIGPAC	CULTIVO	DESCRIPCIÓN CULTIVO	SUP.	
				S/R	RESUELTA (ha)
-1454255	14-026-006-00237-00220	62000	PASTOS PERMANENTES DE 5 O MAS AÑOS-SIN VARIEDAD	S	1,64
-1454254	14-026-006-00149-00001	62000	PASTOS PERMANENTES DE 5 O MAS AÑOS-SIN VARIEDAD	S	0,07
-955274	14-026-011-00037-00014	62000	PASTOS PERMANENTES DE 5 O MAS AÑOS-SIN VARIEDAD	S	10,43
-955270	14-026-011-00036-00010	62000	PASTOS PERMANENTES DE 5 O MAS AÑOS-SIN VARIEDAD	S	15,70
-955269	14-026-011-00036-00009	62000	PASTOS PERMANENTES DE 5 O MAS AÑOS-SIN VARIEDAD	S	1,95
-955268	14-026-011-00036-00008	62000	PASTOS PERMANENTES DE 5 O MAS AÑOS-SIN VARIEDAD	S	4,63
-955267	14-026-011-00036-00007	62000	PASTOS PERMANENTES DE 5 O MAS AÑOS-SIN VARIEDAD	S	0,41
-955265	14-026-010-00001-00007	62000	PASTOS PERMANENTES DE 5 O MAS AÑOS-SIN VARIEDAD	S	43,76
-955263	14-026-007-00032-00010	62000	PASTOS PERMANENTES DE 5 O MAS AÑOS-SIN VARIEDAD	S	1,19
-955262	14-026-007-00032-00009	62000	PASTOS PERMANENTES DE 5 O MAS AÑOS-SIN VARIEDAD	S	2,43
4797487	14-026-010-00001-00002	62000	PASTOS PERMANENTES DE 5 O MAS AÑOS-SIN VARIEDAD	S	1,68
4797493	14-026-010-00002-00002	62000	PASTOS PERMANENTES DE 5 O MAS AÑOS-SIN VARIEDAD	S	1,55
4797508	14-026-011-00006-00004	62000	PASTOS PERMANENTES DE 5 O MAS AÑOS-SIN VARIEDAD	S	1,59
4797509	14-026-011-00006-00006	62000	PASTOS PERMANENTES DE 5 O MAS AÑOS-SIN VARIEDAD	S	0,47
4797511	14-026-011-00006-00016	62000	PASTOS PERMANENTES DE 5 O MAS AÑOS-SIN VARIEDAD	S	17,43
4797513	14-026-011-00006-00023	62000	PASTOS PERMANENTES DE 5 O MAS AÑOS-SIN VARIEDAD	S	1,67
4797521	14-026-011-00027-00003	62000	PASTOS PERMANENTES DE 5 O MAS AÑOS-SIN VARIEDAD	S	18,49
4797537	14-026-011-00028-00021	62000	PASTOS PERMANENTES DE 5 O MAS AÑOS-SIN VARIEDAD	S	0,78
4797547	14-026-011-00028-00036	62000	PASTOS PERMANENTES DE 5 O MAS AÑOS-SIN VARIEDAD	S	0,53
4797548	14-026-011-00028-00038	62000	PASTOS PERMANENTES DE 5 O MAS AÑOS-SIN VARIEDAD	S	1,93
4797549	14-026-011-00028-00042	62000	PASTOS PERMANENTES DE 5 O MAS AÑOS-SIN VARIEDAD	S	0,17
4797553	14-026-011-00035-00001	62000	PASTOS PERMANENTES DE 5 O MAS AÑOS-SIN VARIEDAD	S	1,69
4797557	14-026-011-00036-00004	62000	PASTOS PERMANENTES DE 5 O MAS AÑOS-SIN VARIEDAD	S	10,63
4797558	14-026-011-00036-00005	62000	PASTOS PERMANENTES DE 5 O MAS AÑOS-SIN VARIEDAD	S	7,66
4797559	14-026-011-00037-00001	62000	PASTOS PERMANENTES DE 5 O MAS AÑOS-SIN VARIEDAD	S	131,34
4797561	14-026-011-00037-00005	20000	BARBECHO TRADICIONAL-SIN VARIEDAD	S	3,09
4797562	14-026-011-00037-00006	62000	PASTOS PERMANENTES DE 5 O MAS AÑOS-SIN VARIEDAD	S	7,30
4797563	14-026-011-00037-00007	20000	BARBECHO TRADICIONAL-SIN VARIEDAD	S	1,63
4797564	14-026-011-00037-00009	20000	BARBECHO TRADICIONAL-SIN VARIEDAD	S	0,44
4797565	14-026-011-00037-00011	20000	BARBECHO TRADICIONAL-SIN VARIEDAD	S	0,78
4797567	14-026-011-00039-00002	62000	PASTOS PERMANENTES DE 5 O MAS AÑOS-SIN VARIEDAD	S	0,73
4797568	14-026-011-00040-00001	62000	PASTOS PERMANENTES DE 5 O MAS AÑOS-SIN VARIEDAD	S	0,22
4797569	14-026-011-00040-00002	62000	PASTOS PERMANENTES DE 5 O MAS AÑOS-SIN VARIEDAD	S	0,08
4797571	14-026-011-00040-00005	62000	PASTOS PERMANENTES DE 5 O MAS AÑOS-SIN VARIEDAD	S	0,06
4797582	14-026-011-00376-00001	62000	PASTOS PERMANENTES DE 5 O MAS AÑOS-SIN VARIEDAD	S	1,76
4797586	14-073-002-00038-00001	62000	PASTOS PERMANENTES DE 5 O MAS AÑOS-SIN VARIEDAD	S	27,35
5137049	14-026-006-00122-00001	62000	PASTOS PERMANENTES DE 5 O MAS AÑOS-SIN VARIEDAD	S	0,61

(1) Superficie declarada admisible ajustada con la superficie comprometida.
(2) Factor de penalización valorando el alcance para el tipo de compromiso.

Puede verificar la integridad de una copia de este documento mediante la lectura del código QR adjunto o mediante el acceso a la dirección <https://ws050.juntadeandalucia.es/verificarFirma> indicando el código de VERIFICACIÓN

FIRMADO POR

RAQUEL MARIA ESPIN CRESPO

17/12/2024

VERIFICACIÓN

Pk2jm6UYDU9J72AMTZUYRN3GET48NG

PÁG. 3560/9349



**Datos considerados para el Cálculo de la Carga Ganadera mínima y máxima del expediente****Recintos Determinados para el Cálculo de Garga Ganadera Mínima**

REF.	REFERENCIA SIGPAC	CULTIVO	DESCRIPCIÓN CULTIVO	SUP.	
				S/R	RESUELTA (ha)
5137051	14-026-006-00123-00001	62000	PASTOS PERMANENTES DE 5 O MAS AÑOS-SIN VARIEDAD	S	2,16
5137055	14-026-006-00123-00005	62000	PASTOS PERMANENTES DE 5 O MAS AÑOS-SIN VARIEDAD	S	1,16
5137057	14-026-006-00125-00001	62000	PASTOS PERMANENTES DE 5 O MAS AÑOS-SIN VARIEDAD	S	0,32
5137058	14-026-006-00180-00001	62000	PASTOS PERMANENTES DE 5 O MAS AÑOS-SIN VARIEDAD	S	2,62
5137061	14-026-006-00192-00002	62000	PASTOS PERMANENTES DE 5 O MAS AÑOS-SIN VARIEDAD	S	6,42
5137063	14-026-006-00193-00001	62000	PASTOS PERMANENTES DE 5 O MAS AÑOS-SIN VARIEDAD	S	1,38
5137064	14-026-006-00196-00001	62000	PASTOS PERMANENTES DE 5 O MAS AÑOS-SIN VARIEDAD	S	1,03
5137065	14-026-006-00195-00001	62000	PASTOS PERMANENTES DE 5 O MAS AÑOS-SIN VARIEDAD	S	1,76
5137145	14-026-006-00142-00005	62000	PASTOS PERMANENTES DE 5 O MAS AÑOS-SIN VARIEDAD	S	3,60
5787170	14-026-006-00159-00001	62000	PASTOS PERMANENTES DE 5 O MAS AÑOS-SIN VARIEDAD	S	0,45
1700000006005927	14-026-006-00142-00001	62000	PASTOS PERMANENTES DE 5 O MAS AÑOS-SIN VARIEDAD	S	6,29
1700000006005928	14-026-006-00197-00005	62000	PASTOS PERMANENTES DE 5 O MAS AÑOS-SIN VARIEDAD	S	0,90
1700000006005929	14-026-006-00142-00004	62000	PASTOS PERMANENTES DE 5 O MAS AÑOS-SIN VARIEDAD	S	2,73
1700000006005930	14-026-006-00197-00007	62000	PASTOS PERMANENTES DE 5 O MAS AÑOS-SIN VARIEDAD	S	0,08
1700000006005931	14-026-006-00197-00004	62000	PASTOS PERMANENTES DE 5 O MAS AÑOS-SIN VARIEDAD	S	0,96
1700000006005932	14-026-006-00237-00002	62000	PASTOS PERMANENTES DE 5 O MAS AÑOS-SIN VARIEDAD	S	37,31
1700000006005933	14-026-006-00142-00009	62000	PASTOS PERMANENTES DE 5 O MAS AÑOS-SIN VARIEDAD	S	0,25
1700000006005934	14-026-006-00197-00002	62000	PASTOS PERMANENTES DE 5 O MAS AÑOS-SIN VARIEDAD	S	2,40
1700000006005935	14-026-006-00197-00006	62000	PASTOS PERMANENTES DE 5 O MAS AÑOS-SIN VARIEDAD	S	5,45
1700000006005936	14-026-006-00197-00008	62000	PASTOS PERMANENTES DE 5 O MAS AÑOS-SIN VARIEDAD	S	0,63
1700000006005937	14-026-006-00151-00001	62000	PASTOS PERMANENTES DE 5 O MAS AÑOS-SIN VARIEDAD	S	12,46
1700000006005938	14-026-006-00237-00012	62000	PASTOS PERMANENTES DE 5 O MAS AÑOS-SIN VARIEDAD	S	4,62
1700000006005939	14-026-006-00142-00010	62000	PASTOS PERMANENTES DE 5 O MAS AÑOS-SIN VARIEDAD	S	0,64
1700000006005940	14-026-006-00151-00006	62000	PASTOS PERMANENTES DE 5 O MAS AÑOS-SIN VARIEDAD	S	1,49
1700000006005941	14-026-006-00151-00009	62000	PASTOS PERMANENTES DE 5 O MAS AÑOS-SIN VARIEDAD	S	5,26
1700000006005942	14-026-006-00226-00001	62000	PASTOS PERMANENTES DE 5 O MAS AÑOS-SIN VARIEDAD	S	0,80
1700000006005943	14-026-006-00234-00001	62000	PASTOS PERMANENTES DE 5 O MAS AÑOS-SIN VARIEDAD	S	0,25
1700000006005944	14-026-006-00194-00001	62000	PASTOS PERMANENTES DE 5 O MAS AÑOS-SIN VARIEDAD	S	0,56
1700000006005945	14-026-006-00237-00017	62000	PASTOS PERMANENTES DE 5 O MAS AÑOS-SIN VARIEDAD	S	0,03
1700000006005946	14-026-006-00237-00021	62000	PASTOS PERMANENTES DE 5 O MAS AÑOS-SIN VARIEDAD	S	0,02
1700000006005948	14-026-006-00237-00016	62000	PASTOS PERMANENTES DE 5 O MAS AÑOS-SIN VARIEDAD	S	0,98
1700000006005965	14-026-007-00032-00001	62000	PASTOS PERMANENTES DE 5 O MAS AÑOS-SIN VARIEDAD	S	24,57
1700000006005976	14-026-007-00008-00001	62000	PASTOS PERMANENTES DE 5 O MAS AÑOS-SIN VARIEDAD	S	7,60
1700000006005977	14-026-007-00008-00004	62000	PASTOS PERMANENTES DE 5 O MAS AÑOS-SIN VARIEDAD	S	0,24
1700000006005984	14-026-006-00134-00002	62000	PASTOS PERMANENTES DE 5 O MAS AÑOS-SIN VARIEDAD	S	0,76
1700000006005985	14-026-006-00127-00002	62000	PASTOS PERMANENTES DE 5 O MAS AÑOS-SIN VARIEDAD	S	0,72

(1) Superficie declarada admisible ajustada con la superficie comprometida.
(2) Factor de penalización valorando el alcance para el tipo de compromiso.

Puede verificar la integridad de una copia de este documento mediante la lectura del código QR adjunto o mediante el acceso a la dirección <https://ws050.juntadeandalucia.es/verificarFirma> indicando el código de VERIFICACIÓN

FIRMADO POR	RAQUEL MARIA ESPIN CRESPO	17/12/2024	
VERIFICACIÓN	Pk2jm6UYDU9J72AMTZUYRN3GET48NG	PÁG. 3561/9349	

**Datos considerados para el Cálculo de la Carga Ganadera mínima y máxima del expediente****Recintos Determinados para el Cálculo de Garga Ganadera Mínima**

<u>REF.</u>	<u>REFERENCIA SIGPAC</u>	<u>CULTIVO</u>	<u>DESCRIPCIÓN CULTIVO</u>	<u>S/R</u>	<u>SUP. RESUELTA (ha)</u>
1700000006005986	14-026-006-00127-00001	62000	PASTOS PERMANENTES DE 5 O MAS AÑOS-SIN VARIEDAD	S	0,69
1700000006005987	14-026-006-00126-00001	62000	PASTOS PERMANENTES DE 5 O MAS AÑOS-SIN VARIEDAD	S	0,48
1700000006005989	14-026-006-00141-00005	62000	PASTOS PERMANENTES DE 5 O MAS AÑOS-SIN VARIEDAD	S	0,89
1700000006005990	14-026-006-00141-00002	62000	PASTOS PERMANENTES DE 5 O MAS AÑOS-SIN VARIEDAD	S	17,88
1700000006005991	14-026-006-00136-00002	62000	PASTOS PERMANENTES DE 5 O MAS AÑOS-SIN VARIEDAD	S	1,69

Recintos Determinados para el Cálculo de Garga Ganadera Máxima

<u>REF.</u>	<u>REFERENCIA SIGPAC</u>	<u>CULTIVO</u>	<u>DESCRIPCIÓN CULTIVO</u>	<u>S/R</u>	<u>SUP. RESUELTA (ha)</u>
-1454255	14-026-006-00237-00220	62000	PASTOS PERMANENTES DE 5 O MAS AÑOS-SIN VARIEDAD	S	1,64
-1454254	14-026-006-00149-00001	62000	PASTOS PERMANENTES DE 5 O MAS AÑOS-SIN VARIEDAD	S	0,07
-955274	14-026-011-00037-00014	62000	PASTOS PERMANENTES DE 5 O MAS AÑOS-SIN VARIEDAD	S	10,43
-955270	14-026-011-00036-00010	62000	PASTOS PERMANENTES DE 5 O MAS AÑOS-SIN VARIEDAD	S	15,70
-955269	14-026-011-00036-00009	62000	PASTOS PERMANENTES DE 5 O MAS AÑOS-SIN VARIEDAD	S	1,95
-955268	14-026-011-00036-00008	62000	PASTOS PERMANENTES DE 5 O MAS AÑOS-SIN VARIEDAD	S	4,63
-955267	14-026-011-00036-00007	62000	PASTOS PERMANENTES DE 5 O MAS AÑOS-SIN VARIEDAD	S	0,41
-955265	14-026-010-00001-00007	62000	PASTOS PERMANENTES DE 5 O MAS AÑOS-SIN VARIEDAD	S	43,76
-955263	14-026-007-00032-00010	62000	PASTOS PERMANENTES DE 5 O MAS AÑOS-SIN VARIEDAD	S	1,19
-955262	14-026-007-00032-00009	62000	PASTOS PERMANENTES DE 5 O MAS AÑOS-SIN VARIEDAD	S	2,43
4797487	14-026-010-00001-00002	62000	PASTOS PERMANENTES DE 5 O MAS AÑOS-SIN VARIEDAD	S	1,68
4797493	14-026-010-00002-00002	62000	PASTOS PERMANENTES DE 5 O MAS AÑOS-SIN VARIEDAD	S	1,55
4797508	14-026-011-00006-00004	62000	PASTOS PERMANENTES DE 5 O MAS AÑOS-SIN VARIEDAD	S	1,59
4797509	14-026-011-00006-00006	62000	PASTOS PERMANENTES DE 5 O MAS AÑOS-SIN VARIEDAD	S	0,47
4797511	14-026-011-00006-00016	62000	PASTOS PERMANENTES DE 5 O MAS AÑOS-SIN VARIEDAD	S	17,43
4797513	14-026-011-00006-00023	62000	PASTOS PERMANENTES DE 5 O MAS AÑOS-SIN VARIEDAD	S	1,67
4797521	14-026-011-00027-00003	62000	PASTOS PERMANENTES DE 5 O MAS AÑOS-SIN VARIEDAD	S	18,49
4797537	14-026-011-00028-00021	62000	PASTOS PERMANENTES DE 5 O MAS AÑOS-SIN VARIEDAD	S	0,78
4797547	14-026-011-00028-00036	62000	PASTOS PERMANENTES DE 5 O MAS AÑOS-SIN VARIEDAD	S	0,53
4797548	14-026-011-00028-00038	62000	PASTOS PERMANENTES DE 5 O MAS AÑOS-SIN VARIEDAD	S	1,93
4797549	14-026-011-00028-00042	62000	PASTOS PERMANENTES DE 5 O MAS AÑOS-SIN VARIEDAD	S	0,17
4797553	14-026-011-00035-00001	62000	PASTOS PERMANENTES DE 5 O MAS AÑOS-SIN VARIEDAD	S	1,69
4797557	14-026-011-00036-00004	62000	PASTOS PERMANENTES DE 5 O MAS AÑOS-SIN VARIEDAD	S	10,63
4797558	14-026-011-00036-00005	62000	PASTOS PERMANENTES DE 5 O MAS AÑOS-SIN VARIEDAD	S	7,66
4797559	14-026-011-00037-00001	62000	PASTOS PERMANENTES DE 5 O MAS AÑOS-SIN VARIEDAD	S	131,34
4797561	14-026-011-00037-00005	20000	BARBECHO TRADICIONAL-SIN VARIEDAD	S	3,09
4797562	14-026-011-00037-00006	62000	PASTOS PERMANENTES DE 5 O MAS AÑOS-SIN VARIEDAD	S	7,30
4797563	14-026-011-00037-00007	20000	BARBECHO TRADICIONAL-SIN VARIEDAD	S	1,63
4797564	14-026-011-00037-00009	20000	BARBECHO TRADICIONAL-SIN VARIEDAD	S	0,44

(1) Superficie declarada admisible ajustada con la superficie comprometida.
(2) Factor de penalización valorando el alcance para el tipo de compromiso.

Puede verificar la integridad de una copia de este documento mediante la lectura del código QR adjunto o mediante el acceso a la dirección <https://ws050.juntadeandalucia.es/verificarFirma> indicando el código de VERIFICACIÓN

FIRMADO POR

RAQUEL MARIA ESPIN CRESPO

17/12/2024

VERIFICACIÓN

Pk2jm6UYDU9J72AMTZUYRN3GET48NG

PÁG. 3562/9349



**Datos considerados para el Cálculo de la Carga Ganadera mínima y máxima del expediente****Recintos Determinados para el Cálculo de Garga Ganadera Máxima**

REF.	REFERENCIA SIGPAC	CULTIVO	DESCRIPCIÓN CULTIVO	SUP.	
				S/R	RESUELTA (ha)
4797565	14-026-011-00037-00011	20000	BARBECHO TRADICIONAL-SIN VARIEDAD	S	0,78
4797567	14-026-011-00039-00002	62000	PASTOS PERMANENTES DE 5 O MAS AÑOS-SIN VARIEDAD	S	0,73
4797568	14-026-011-00040-00001	62000	PASTOS PERMANENTES DE 5 O MAS AÑOS-SIN VARIEDAD	S	0,22
4797569	14-026-011-00040-00002	62000	PASTOS PERMANENTES DE 5 O MAS AÑOS-SIN VARIEDAD	S	0,08
4797571	14-026-011-00040-00005	62000	PASTOS PERMANENTES DE 5 O MAS AÑOS-SIN VARIEDAD	S	0,06
4797582	14-026-011-00376-00001	62000	PASTOS PERMANENTES DE 5 O MAS AÑOS-SIN VARIEDAD	S	1,76
4797586	14-073-002-00038-00001	62000	PASTOS PERMANENTES DE 5 O MAS AÑOS-SIN VARIEDAD	S	27,35
5137049	14-026-006-00122-00001	62000	PASTOS PERMANENTES DE 5 O MAS AÑOS-SIN VARIEDAD	S	0,61
5137051	14-026-006-00123-00001	62000	PASTOS PERMANENTES DE 5 O MAS AÑOS-SIN VARIEDAD	S	2,16
5137055	14-026-006-00123-00005	62000	PASTOS PERMANENTES DE 5 O MAS AÑOS-SIN VARIEDAD	S	1,16
5137057	14-026-006-00125-00001	62000	PASTOS PERMANENTES DE 5 O MAS AÑOS-SIN VARIEDAD	S	0,32
5137058	14-026-006-00180-00001	62000	PASTOS PERMANENTES DE 5 O MAS AÑOS-SIN VARIEDAD	S	2,62
5137061	14-026-006-00192-00002	62000	PASTOS PERMANENTES DE 5 O MAS AÑOS-SIN VARIEDAD	S	6,42
5137063	14-026-006-00193-00001	62000	PASTOS PERMANENTES DE 5 O MAS AÑOS-SIN VARIEDAD	S	1,38
5137064	14-026-006-00196-00001	62000	PASTOS PERMANENTES DE 5 O MAS AÑOS-SIN VARIEDAD	S	1,03
5137065	14-026-006-00195-00001	62000	PASTOS PERMANENTES DE 5 O MAS AÑOS-SIN VARIEDAD	S	1,76
5137145	14-026-006-00142-00005	62000	PASTOS PERMANENTES DE 5 O MAS AÑOS-SIN VARIEDAD	S	3,60
5787170	14-026-006-00159-00001	62000	PASTOS PERMANENTES DE 5 O MAS AÑOS-SIN VARIEDAD	S	0,45
1700000006005927	14-026-006-00142-00001	62000	PASTOS PERMANENTES DE 5 O MAS AÑOS-SIN VARIEDAD	S	6,29
1700000006005928	14-026-006-00197-00005	62000	PASTOS PERMANENTES DE 5 O MAS AÑOS-SIN VARIEDAD	S	0,90
1700000006005929	14-026-006-00142-00004	62000	PASTOS PERMANENTES DE 5 O MAS AÑOS-SIN VARIEDAD	S	2,73
1700000006005930	14-026-006-00197-00007	62000	PASTOS PERMANENTES DE 5 O MAS AÑOS-SIN VARIEDAD	S	0,08
1700000006005931	14-026-006-00197-00004	62000	PASTOS PERMANENTES DE 5 O MAS AÑOS-SIN VARIEDAD	S	0,96
1700000006005932	14-026-006-00237-00002	62000	PASTOS PERMANENTES DE 5 O MAS AÑOS-SIN VARIEDAD	S	37,31
1700000006005933	14-026-006-00142-00009	62000	PASTOS PERMANENTES DE 5 O MAS AÑOS-SIN VARIEDAD	S	0,25
1700000006005934	14-026-006-00197-00002	62000	PASTOS PERMANENTES DE 5 O MAS AÑOS-SIN VARIEDAD	S	2,40
1700000006005935	14-026-006-00197-00006	62000	PASTOS PERMANENTES DE 5 O MAS AÑOS-SIN VARIEDAD	S	5,45
1700000006005936	14-026-006-00197-00008	62000	PASTOS PERMANENTES DE 5 O MAS AÑOS-SIN VARIEDAD	S	0,63
1700000006005937	14-026-006-00151-00001	62000	PASTOS PERMANENTES DE 5 O MAS AÑOS-SIN VARIEDAD	S	12,46
1700000006005938	14-026-006-00237-00012	62000	PASTOS PERMANENTES DE 5 O MAS AÑOS-SIN VARIEDAD	S	4,62
1700000006005939	14-026-006-00142-00010	62000	PASTOS PERMANENTES DE 5 O MAS AÑOS-SIN VARIEDAD	S	0,64
1700000006005940	14-026-006-00151-00006	62000	PASTOS PERMANENTES DE 5 O MAS AÑOS-SIN VARIEDAD	S	1,49
1700000006005941	14-026-006-00151-00009	62000	PASTOS PERMANENTES DE 5 O MAS AÑOS-SIN VARIEDAD	S	5,26
1700000006005942	14-026-006-00226-00001	62000	PASTOS PERMANENTES DE 5 O MAS AÑOS-SIN VARIEDAD	S	0,80
1700000006005943	14-026-006-00234-00001	62000	PASTOS PERMANENTES DE 5 O MAS AÑOS-SIN VARIEDAD	S	0,25
1700000006005944	14-026-006-00194-00001	62000	PASTOS PERMANENTES DE 5 O MAS AÑOS-SIN VARIEDAD	S	0,56
1700000006005945	14-026-006-00237-00017	62000	PASTOS PERMANENTES DE 5 O MAS AÑOS-SIN VARIEDAD	S	0,03

(1) Superficie declarada admisible ajustada con la superficie comprometida.
(2) Factor de penalización valorando el alcance para el tipo de compromiso.

Puede verificar la integridad de una copia de este documento mediante la lectura del código QR adjunto o mediante el acceso a la dirección <https://ws050.juntadeandalucia.es/verificarFirma> indicando el código de VERIFICACIÓN

FIRMADO POR

RAQUEL MARIA ESPIN CRESPO

17/12/2024

VERIFICACIÓN

Pk2jm6UYDU9J72AMTZUYRN3GET48NG

PÁG. 3563/9349



**Datos considerados para el Cálculo de la Carga Ganadera mínima y máxima del expediente****Recintos Determinados para el Cálculo de Garga Ganadera Máxima**

REF.	REFERENCIA SIGPAC	CULTIVO	DESCRIPCIÓN CULTIVO	SUP.	
				S/R	RESUELTA (ha)
1700000006005946	14-026-006-00237-00021	62000	PASTOS PERMANENTES DE 5 O MAS AÑOS-SIN VARIEDAD	S	0,02
1700000006005947	14-026-006-00237-00011	62000	PASTOS PERMANENTES DE 5 O MAS AÑOS-SIN VARIEDAD	S	0,00
1700000006005948	14-026-006-00237-00016	62000	PASTOS PERMANENTES DE 5 O MAS AÑOS-SIN VARIEDAD	S	0,98
1700000006005965	14-026-007-00032-00001	62000	PASTOS PERMANENTES DE 5 O MAS AÑOS-SIN VARIEDAD	S	24,57
1700000006005976	14-026-007-00008-00001	62000	PASTOS PERMANENTES DE 5 O MAS AÑOS-SIN VARIEDAD	S	7,60
1700000006005977	14-026-007-00008-00004	62000	PASTOS PERMANENTES DE 5 O MAS AÑOS-SIN VARIEDAD	S	0,24
1700000006005984	14-026-006-00134-00002	62000	PASTOS PERMANENTES DE 5 O MAS AÑOS-SIN VARIEDAD	S	0,76
1700000006005985	14-026-006-00127-00002	62000	PASTOS PERMANENTES DE 5 O MAS AÑOS-SIN VARIEDAD	S	0,72
1700000006005986	14-026-006-00127-00001	62000	PASTOS PERMANENTES DE 5 O MAS AÑOS-SIN VARIEDAD	S	0,69
1700000006005987	14-026-006-00126-00001	62000	PASTOS PERMANENTES DE 5 O MAS AÑOS-SIN VARIEDAD	S	0,48
1700000006005989	14-026-006-00141-00005	62000	PASTOS PERMANENTES DE 5 O MAS AÑOS-SIN VARIEDAD	S	0,89
1700000006005990	14-026-006-00141-00002	62000	PASTOS PERMANENTES DE 5 O MAS AÑOS-SIN VARIEDAD	S	17,88
1700000006005991	14-026-006-00136-00002	62000	PASTOS PERMANENTES DE 5 O MAS AÑOS-SIN VARIEDAD	S	1,69

Incidencias de carga ganadera**INCIDENCIA DESCRIPCIÓN**

- 100407 Explotación solicitada no forma parte de ningún organismo de control autorizado para la producción ecológica en Andalucía o fecha de inscripción posterior al plazo establecido (Anexo I. Criterios de Subvencionabilidad. Orden 28 de marzo de 2023).
Explotación:ES140260000092 Especie:CAPRINA

(1) Superficie declarada admisible ajustada con la superficie comprometida.
(2) Factor de penalización valorando el alcance para el tipo de compromiso.

Puede verificar la integridad de una copia de este documento mediante la lectura del código QR adjunto o mediante el acceso a la dirección <https://ws050.juntadeandalucia.es/verificarFirma> indicando el código de VERIFICACIÓN

FIRMADO POR	RAQUEL MARIA ESPIN CRESPO	17/12/2024	
VERIFICACIÓN	Pk2jm6UYDU9J72AMTZUYRN3GET48NG	PÁG. 3564/9349	

**APELLIDOS Y NOMBRE / RAZÓN SOCIAL**

ROZUELAS DEL VALLE, S.L

NIF

****5965*

EXPEDIENTE

1196139

ANUALIDAD DE PAGO

1ª

IMPORTES POR ANUALIDAD

	2023	2024	2025	2026	2027
IMPORTE MÁXIMO SUBVENCIONABLE	36.868,76 €	36.868,76 €	31.382,39 €	30.723,97 €	30.723,97 €
IMPORTE MEDIO DE TRANSFERENCIA (€/ha)	28,33 €	28,33 €	24,11 €	23,61 €	23,61 €

RESUMEN DE UNIDADES

Cód	GRUPO DE PAGO	Sup. Dec. Admisible (ha)	Sup. Comprometida (ha)	Sup. ajustada compromiso (1) (ha)	% sobredec.	Sup. Resuelta (ha)	Importe Declarado	Importe Topado	Importe Resuelto	Importe tras sobredec.
418	PASTOS ASOCIADOS A GANADERÍA ECOLÓGICA	1.288,23		1.288,18	0,00	1.288,18	45.489,74	32.918,23	32.918,23	32.918,23
419	OLIVAR	13,28		13,28	0,00	13,28	3.950,53	3.950,53	3.950,53	3.950,53
424	HERBÁCEOS NO ELEGIBLES	7,19		0,00	100,00	0,00	0,00	0,00	0,00	0,00
TOTAL		1.308,70	1.301,46	1.301,46		1.301,46	49.440,27	36.868,76	36.868,76	36.868,76

APLICACIÓN DE REDUCCIONES Y PENALIZACIONES

GRUPO DE PAGO	Importe Calculado	Importe prereduc.	Criterios de subvencionabilidad y compromiso (1)	Presentación tardía	Omisión declaración	Condicionabilidad	IMPORTE (Euros) RESUELTO
HERBÁCEOS NO ELEGIBLES	0,00	0,00	0,00	0,00	0,00	0,00	0,00
OLIVAR	3.950,53	3.950,53	0,00	0,00	0,00	0,00	3.950,53
PASTOS ASOCIADOS A GANADERÍA	32.918,23	32.918,23	0,00	0,00	0,00	0,00	32.918,23
TOTAL	36.868,76	36.868,76					36.868,76

RESUMEN DE PAGOS

	RESUELTO	FEADER	MAPA	CAPADR
OLIVAR - Pago realizado	3.950,53 €	3.357,95 €	387,55 €	205,03 €
PASTOS ASOCIADOS A GANADERÍA ECOLÓGICA - Pago realizado	32.918,23 €	27.980,50 €	3.229,28 €	1.708,45 €
TOTAL	36.868,76 €	31.338,45 €	3.616,83 €	1.913,48 €

(1) Superficie declarada admisible ajustada con la superficie comprometida.
 (2) Factor de penalización valorando el alcance para el tipo de compromiso.

Puede verificar la integridad de una copia de este documento mediante la lectura del código QR adjunto o mediante el acceso a la dirección <https://ws050.juntadeandalucia.es/verificarFirma> indicando el código de VERIFICACIÓN

FIRMADO POR

RAQUEL MARIA ESPIN CRESPO

17/12/2024

VERIFICACIÓN

Pk2jm6UYDU9J72AMTZUYRN3GET48NG

PÁG. 3565/9349





RECINTOS RESUELTOS

REF.	REFERENCIA SIGPAC	CULTIVO	DESCRIPCIÓN CULTIVO	S/R	G.PAGO	PEND. MEDIA (%)	SUP. DEC. ADMISIBLE (ha)	SUP. COMPROM. (ha)	SUP. AJUSTADA COMPR.(1) (ha)	SUP. CONV. SIGPAC (ha)	SUP. CERTIF. (ha)	SUP. CAMPO (ha)	SUP. CAMPO DEJER.CULT. DECLARADO (ha)	SUP. DEC. REDUCIDA (ha)	SUP. RESUELTA (ha)
-1618822	14-062-012-00008-003	62000	PASTOS PERMANENTES DE 5 O MAS AÑOS-SIN VARIEDAD	S	418	16,80	55,93	55,93	55,93		55,93			55,93	55,93
-1618820	14-062-012-00007-012	62000	PASTOS PERMANENTES DE 5 O MAS AÑOS-SIN VARIEDAD	S	418	11,00	62,54	62,54	62,54		62,54			62,54	62,54
-1362024	14-062-012-09014-002	62000	PASTOS PERMANENTES DE 5 O MAS AÑOS-SIN VARIEDAD	S	418	34,10	0,28	0,28	0,28		0,50			0,28	0,28
-1362023	14-062-008-09015-001	62000	PASTOS PERMANENTES DE 5 O MAS AÑOS-SIN VARIEDAD	S	418	21,20	0,62	0,62	0,62		1,71			0,62	0,62
-1135331	14-062-004-00002-011	20000	BARBECHO TRADICIONAL-SIN VARIEDAD	S	418	9,60	3,27	3,27	3,27		3,27			3,27	3,27
-1135330	14-062-004-00002-011	20000	BARBECHO TRADICIONAL-SIN VARIEDAD	S	418	9,60	4,58	4,58	4,58		4,58			4,58	4,58
-1135329	14-062-004-00002-011	20000	BARBECHO TRADICIONAL-SIN VARIEDAD	S	418	9,60	1,81	1,81	1,81		1,81			1,81	1,81
-1119124	14-062-003-00240-025	62000	PASTOS PERMANENTES DE 5 O MAS AÑOS-SIN VARIEDAD	S	418	8,30	0,18	0,18	0,18		0,18			0,18	0,18
-1119122	14-062-002-00006-021	62000	PASTOS PERMANENTES DE 5 O MAS AÑOS-SIN VARIEDAD	S	418	11,20	0,64	0,64	0,64		0,64			0,64	0,64
-815657	14-062-004-00002-011	20000	BARBECHO TRADICIONAL-SIN VARIEDAD	S	418	9,60	39,21	39,21	39,21		39,22			39,21	39,21
-584154	14-062-008-00003-054	62000	PASTOS PERMANENTES DE 5 O MAS AÑOS-SIN VARIEDAD	S	418	10,10	0,05	0,05	0,05		0,06			0,05	0,05
-584151	14-062-008-00003-055	62000	PASTOS PERMANENTES DE 5 O MAS AÑOS-SIN VARIEDAD	S	418	19,80	0,07	0,07	0,07		0,11			0,07	0,07
-583919	14-062-003-00014-001	62000	PASTOS PERMANENTES DE 5 O MAS AÑOS-SIN VARIEDAD	S	418	7,20	1,03	1,03	1,03		1,03			1,03	1,03
-566427	14-062-003-00240-024	62000	PASTOS PERMANENTES DE 5 O MAS AÑOS-SIN VARIEDAD	S	418	14,70	0,30	0,30	0,30		0,30			0,30	0,30
-566426	14-062-002-00007-002	62000	PASTOS PERMANENTES DE 5 O MAS AÑOS-SIN VARIEDAD	S	418	9,20	4,28	4,28	4,28		4,28			4,28	4,28
-145420	14-062-003-00229-001	62000	PASTOS PERMANENTES DE 5 O MAS AÑOS-SIN VARIEDAD	S	418	7,70	4,44	4,44	4,44		4,44			4,44	4,44
-145267	14-062-004-00002-015	20000	BARBECHO TRADICIONAL-SIN VARIEDAD	S	418	8,40	4,74	4,74	4,74		18,64			4,74	4,74
-144738	14-062-004-00002-016	62000	PASTOS PERMANENTES DE 5 O MAS AÑOS-SIN VARIEDAD	S	418	6,50	10,32	10,32	10,32		10,32			10,32	10,32
6936508	14-062-012-00006-003	62000	PASTOS PERMANENTES DE 5 O MAS AÑOS-SIN VARIEDAD	S	418	9,00	24,13	24,13	24,13		24,13			24,13	24,13
6936510	14-062-012-00007-004	62000	PASTOS PERMANENTES DE 5 O MAS AÑOS-SIN VARIEDAD	S	418	13,90	44,26	44,26	44,26		52,07			44,26	44,26
170000006774202	14-062-002-00001-006	62000	PASTOS PERMANENTES DE 5 O MAS AÑOS-SIN VARIEDAD	S	418	16,50	65,88	65,88	65,88		65,88			65,88	65,88
170000006774203	14-062-003-00240-017	20000	BARBECHO TRADICIONAL-SIN VARIEDAD	R	418	7,30	5,71	5,71	5,71		5,71			5,71	5,71
170000006774204	14-062-003-00240-004	20000	BARBECHO TRADICIONAL-SIN VARIEDAD	R	418	9,40	6,67	6,67	6,67		6,67			6,67	6,67
170000006774205	14-062-003-00243-002	20000	BARBECHO TRADICIONAL-SIN VARIEDAD	R	418	7,90	0,46	0,46	0,46		0,46			0,46	0,46
170000006774209	14-062-003-00229-009	20000	BARBECHO TRADICIONAL-SIN VARIEDAD	S	418	7,70	1,93	1,93	1,93		1,93			1,93	1,93
170000006774217	14-062-008-00006-002	62000	PASTOS PERMANENTES DE 5 O MAS AÑOS-SIN VARIEDAD	S	418	18,60	0,14	0,14	0,14		0,21			0,14	0,14
170000006774222	14-062-008-00006-005	62000	PASTOS PERMANENTES DE 5 O MAS AÑOS-SIN VARIEDAD	S	418	10,20	6,31	6,31	6,31		6,31			6,31	6,31
170000006774223	14-062-008-00006-004	62000	PASTOS PERMANENTES DE 5 O MAS AÑOS-SIN VARIEDAD	S	418	19,20	12,48	12,48	12,48		12,48			12,48	12,48
170000006774228	14-062-012-00004-002	62000	PASTOS PERMANENTES DE 5 O MAS AÑOS-SIN VARIEDAD	S	418	12,50	7,71	7,71	7,71		9,07			7,71	7,71
170000006774230	14-062-002-00001-010	62000	PASTOS PERMANENTES DE 5 O MAS AÑOS-SIN VARIEDAD	S	418	10,20	23,06	23,06	23,06		23,06			23,06	23,06
170000006774231	14-062-002-00001-011	62000	PASTOS PERMANENTES DE 5 O MAS AÑOS-SIN VARIEDAD	S	418	9,40	0,78	0,78	0,78		0,78			0,78	0,78
170000006774232	14-062-002-00012-002	62000	PASTOS PERMANENTES DE 5 O MAS AÑOS-SIN VARIEDAD	S	418	10,30	25,65	25,65	25,65		25,65			25,65	25,65
170000006774233	14-062-002-00040-001	62000	PASTOS PERMANENTES DE 5 O MAS AÑOS-SIN VARIEDAD	S	418	13,30	11,56	11,56	11,56		11,56			11,56	11,56
170000006774234	14-062-002-00040-006	62000	PASTOS PERMANENTES DE 5 O MAS AÑOS-SIN VARIEDAD	S	418	13,30	1,80	1,80	1,80		1,80			1,80	1,80
170000006774235	14-062-002-00041-001	62000	PASTOS PERMANENTES DE 5 O MAS AÑOS-SIN VARIEDAD	S	418	11,70	0,67	0,67	0,67		0,67			0,67	0,67
170000006774237	14-062-002-00006-014	62000	PASTOS PERMANENTES DE 5 O MAS AÑOS-SIN VARIEDAD	S	418	12,80	1,00	1,00	1,00		1,00			1,00	1,00
170000006774238	14-062-002-00004-002	20000	BARBECHO TRADICIONAL-SIN VARIEDAD	R	418	6,60	5,40	5,40	5,40		5,40			5,40	5,40
170000006774239	14-062-008-00006-007	62000	PASTOS PERMANENTES DE 5 O MAS AÑOS-SIN VARIEDAD	S	418	16,80	1,22	1,22	1,22		1,43			1,22	1,22
170000006774241	14-062-008-00006-006	62000	PASTOS PERMANENTES DE 5 O MAS AÑOS-SIN VARIEDAD	S	418	11,80	0,08	0,08	0,08		0,08			0,08	0,08
170000006774243	14-062-008-00006-010	62000	PASTOS PERMANENTES DE 5 O MAS AÑOS-SIN VARIEDAD	S	418	12,40	2,72	2,72	2,72		2,72			2,72	2,72
170000006774244	14-062-005-00017-003	63000	PASTOS DE MENOS DE 5 AÑOS-SIN VARIEDAD	S	418	13,00	6,94	6,94	6,94		9,00			6,94	6,94
170000006774245	14-062-002-00001-009	62000	PASTOS PERMANENTES DE 5 O MAS AÑOS-SIN VARIEDAD	S	418	12,40	81,91	81,91	81,91		81,91			81,91	81,91
170000006774246	14-062-002-00004-001	62000	PASTOS PERMANENTES DE 5 O MAS AÑOS-SIN VARIEDAD	S	418	9,90	1,31	1,31	1,31		1,31			1,31	1,31
170000006774247	14-062-008-00005-001	62000	PASTOS PERMANENTES DE 5 O MAS AÑOS-SIN VARIEDAD	S	418	26,30	11,44	11,44	11,44		17,60			11,44	11,44
170000006774248	14-062-008-00005-004	62000	PASTOS PERMANENTES DE 5 O MAS AÑOS-SIN VARIEDAD	S	418	18,40	6,86	6,86	6,86		6,86			6,86	6,86
170000006774249	14-062-008-00006-003	62000	PASTOS PERMANENTES DE 5 O MAS AÑOS-SIN VARIEDAD	S	418	14,00	5,15	5,15	5,15		5,15			5,15	5,15
170000006774250	14-062-002-00007-001	62000	PASTOS PERMANENTES DE 5 O MAS AÑOS-SIN VARIEDAD	S	418	10,70	7,95	7,95	7,95		7,95			7,95	7,95
170000006774251	14-062-003-00002-001	62000	PASTOS PERMANENTES DE 5 O MAS AÑOS-SIN VARIEDAD	S	418	8,00	20,53	20,53	20,53		20,53			20,53	20,53
170000006774252	14-062-003-00001-005	62000	PASTOS PERMANENTES DE 5 O MAS AÑOS-SIN VARIEDAD	S	418	13,20	16,19	16,19	16,19		16,19			16,19	16,19
170000006774253	14-062-003-00002-002	62000	PASTOS PERMANENTES DE 5 O MAS AÑOS-SIN VARIEDAD	S	418	9,20	5,50	5,50	5,50		5,50			5,50	5,50
170000006774254	14-062-003-00002-001	62000	PASTOS PERMANENTES DE 5 O MAS AÑOS-SIN VARIEDAD	S	418	8,00	31,43	31,43	31,43		31,43			31,43	31,43
170000006774255	14-062-003-00003-001	62000	PASTOS PERMANENTES DE 5 O MAS AÑOS-SIN VARIEDAD	S	418	7,70	30,50	30,50	30,50		30,50			30,50	30,50
170000006774256	14-062-003-00005-001	62000	PASTOS PERMANENTES DE 5 O MAS AÑOS-SIN VARIEDAD	S	418	9,50	9,83	9,83	9,83		9,83			9,83	9,83
170000006774257	14-062-003-00002-005	62000	PASTOS PERMANENTES DE 5 O MAS AÑOS-SIN VARIEDAD	S	418	6,90	0,04	0,04	0,04		0,04			0,04	0,04
170000006774258	14-062-003-00006-001	62000	PASTOS PERMANENTES DE 5 O MAS AÑOS-SIN VARIEDAD	S	418	9,80	48,27	48,27	48,27		48,27			48,27	48,27
170000006774259	14-062-002-00008-001	62000	PASTOS PERMANENTES DE 5 O MAS AÑOS-SIN VARIEDAD	S	418	11,00	4,57	4,57	4,57		4,57			4,57	4,57

(1) Superficie declarada admisible ajustada con la superficie comprometida.
(2) Factor de penalización valorando el alcance para el tipo de compromiso.

Puede verificar la integridad de una copia de este documento mediante la lectura del código QR adjunto o mediante el acceso a la dirección <https://ws050.juntadeandalucia.es/verificarFirma> indicando el código de VERIFICACIÓN

FIRMADO POR

RAQUEL MARIA ESPIN CRESPO

17/12/2024

VERIFICACIÓN

Pk2jm6UYDU9J72AMTZUYRN3GET48NG

PÁG. 3566/9349



**RECINTOS RESUELTOS**

REF.	REFERENCIA SIGPAC	CULTIVO	DESCRIPCIÓN CULTIVO	S/R	G.PAGO	PEND. MEDIA (%)	SUP. DEC. ADMISIBLE (ha)	SUP. COMPROM. (ha)	SUP. AJUSTADA (ha)	SUP. CONY. SIGPAC (ha)	SUP. CERTIF. (ha)	SUP. CAMPO (ha)	SUP. CAMPO DETER. CULT. DECLARADO (ha)	SUP. DEC. REDUCIDA (ha)	SUP. RESUELTA (ha)
170000006774260	14-062-002-00008-004	62000	PASTOS PERMANENTES DE 5 O MAS AÑOS-SIN VARIEDAD	S	418	6,80	3,51	3,51	3,51		3,51			3,51	3,51
170000006774262	14-062-002-00011-004	62000	PASTOS PERMANENTES DE 5 O MAS AÑOS-SIN VARIEDAD	S	418	10,30	0,66	0,66	0,66		0,66			0,66	0,66
170000006774263	14-062-002-00011-003	62000	PASTOS PERMANENTES DE 5 O MAS AÑOS-SIN VARIEDAD	S	418	9,80	0,58	0,58	0,58		0,58			0,58	0,58
170000006774264	14-062-002-00013-001	62000	PASTOS PERMANENTES DE 5 O MAS AÑOS-SIN VARIEDAD	S	418	9,50	41,80	41,80	41,80		41,80			41,80	41,80
170000006774265	14-062-002-00012-007	62000	PASTOS PERMANENTES DE 5 O MAS AÑOS-SIN VARIEDAD	S	418	8,30	8,07	8,02	8,02		8,07			8,02	8,02
170000006774266	14-062-003-00001-001	62000	PASTOS PERMANENTES DE 5 O MAS AÑOS-SIN VARIEDAD	S	418	11,50	29,91	29,91	29,91		29,91			29,91	29,91
170000006774267	14-062-003-00001-001	62000	PASTOS PERMANENTES DE 5 O MAS AÑOS-SIN VARIEDAD	S	418	11,50	10,80	10,80	10,80		10,80			10,80	10,80
170000006774268	14-062-003-00229-002	62000	PASTOS PERMANENTES DE 5 O MAS AÑOS-SIN VARIEDAD	S	418	8,00	0,48	0,48	0,48		0,48			0,48	0,48
170000006774269	14-062-003-00229-010	62000	PASTOS PERMANENTES DE 5 O MAS AÑOS-SIN VARIEDAD	S	418	8,30	0,51	0,51	0,51		0,60			0,51	0,51
170000006774270	14-062-003-00237-001	62000	PASTOS PERMANENTES DE 5 O MAS AÑOS-SIN VARIEDAD	S	418	14,30	2,87	2,87	2,87		3,38			2,87	2,87
170000006774271	14-062-002-00006-009	20000	BARBECHO TRADICIONAL-SIN VARIEDAD	R	418	9,10	7,95	7,95	7,95		8,00			7,95	7,95
170000006774272	14-062-003-00240-006	62000	PASTOS PERMANENTES DE 5 O MAS AÑOS-SIN VARIEDAD	S	418	11,60	31,37	31,37	31,37		31,37			31,37	31,37
170000006774273	14-062-003-00234-001	62000	PASTOS PERMANENTES DE 5 O MAS AÑOS-SIN VARIEDAD	S	418	13,70	2,56	2,56	2,56		2,56			2,56	2,56
170000006774274	14-062-003-00240-013	62000	PASTOS PERMANENTES DE 5 O MAS AÑOS-SIN VARIEDAD	S	418	9,60	0,11	0,11	0,11		0,25			0,11	0,11
170000006774275	14-062-003-00240-014	62000	PASTOS PERMANENTES DE 5 O MAS AÑOS-SIN VARIEDAD	S	418	4,20	1,14	1,14	1,14		1,14			1,14	1,14
170000006774276	14-062-003-00240-015	62000	PASTOS PERMANENTES DE 5 O MAS AÑOS-SIN VARIEDAD	S	418	11,20	0,33	0,33	0,33		0,33			0,33	0,33
170000006774278	14-062-012-00005-007	62000	PASTOS PERMANENTES DE 5 O MAS AÑOS-SIN VARIEDAD	S	418	10,70	22,55	22,55	22,55		22,56			22,55	22,55
170000006774279	14-062-003-00004-001	62000	PASTOS PERMANENTES DE 5 O MAS AÑOS-SIN VARIEDAD	S	418	13,40	0,21	0,21	0,21		0,21			0,21	0,21
170000006774280	14-062-003-00006-001	62000	PASTOS PERMANENTES DE 5 O MAS AÑOS-SIN VARIEDAD	S	418	9,80	4,42	4,42	4,42		4,42			4,42	4,42
170000006774281	14-062-003-00006-003	62000	PASTOS PERMANENTES DE 5 O MAS AÑOS-SIN VARIEDAD	S	418	7,90	3,63	3,63	3,63		3,63			3,63	3,63
170000006774282	14-062-003-00007-003	62000	PASTOS PERMANENTES DE 5 O MAS AÑOS-SIN VARIEDAD	S	418	10,00	16,36	16,36	16,36		21,81			16,36	16,36
170000006774283	14-062-003-00016-001	62000	PASTOS PERMANENTES DE 5 O MAS AÑOS-SIN VARIEDAD	S	418	8,30	4,61	4,61	4,61		4,61			4,61	4,61
170000006774284	14-062-003-00228-001	62000	PASTOS PERMANENTES DE 5 O MAS AÑOS-SIN VARIEDAD	S	418	5,70	7,25	7,25	7,25		7,25			7,25	7,25
170000006774285	14-062-003-00229-001	62000	PASTOS PERMANENTES DE 5 O MAS AÑOS-SIN VARIEDAD	S	418	7,70	48,59	48,59	48,59		48,59			48,59	48,59
170000006774286	14-062-003-00230-001	62000	PASTOS PERMANENTES DE 5 O MAS AÑOS-SIN VARIEDAD	S	418	6,10	2,18	2,18	2,18		2,18			2,18	2,18
170000006774287	14-062-003-00244-001	62000	PASTOS PERMANENTES DE 5 O MAS AÑOS-SIN VARIEDAD	S	418	9,70	19,40	19,40	19,40		19,40			19,40	19,40
170000006774288	14-062-003-00243-007	62000	PASTOS PERMANENTES DE 5 O MAS AÑOS-SIN VARIEDAD	S	418	8,30	0,98	0,98	0,98		1,79			0,98	0,98
170000006774290	14-062-004-00003-005	62000	PASTOS PERMANENTES DE 5 O MAS AÑOS-SIN VARIEDAD	S	418	8,30	0,11	0,11	0,11		0,11			0,11	0,11
170000006774291	14-062-004-00003-004	62000	PASTOS PERMANENTES DE 5 O MAS AÑOS-SIN VARIEDAD	S	418	11,10	0,49	0,49	0,49		0,49			0,49	0,49
170000006774292	14-062-004-00003-003	62000	PASTOS PERMANENTES DE 5 O MAS AÑOS-SIN VARIEDAD	S	418	11,00	1,34	1,34	1,34		1,34			1,34	1,34
170000006774293	14-062-004-00003-001	62000	PASTOS PERMANENTES DE 5 O MAS AÑOS-SIN VARIEDAD	S	418	10,10	17,01	17,01	17,01		17,01			17,01	17,01
170000006774294	14-062-003-00243-006	62000	PASTOS PERMANENTES DE 5 O MAS AÑOS-SIN VARIEDAD	S	418	7,00	1,44	1,44	1,44		1,44			1,44	1,44
170000006774295	14-062-003-00240-023	62000	PASTOS PERMANENTES DE 5 O MAS AÑOS-SIN VARIEDAD	S	418	12,60	0,54	0,54	0,54		0,63			0,54	0,54
170000006774296	14-062-003-00240-022	62000	PASTOS PERMANENTES DE 5 O MAS AÑOS-SIN VARIEDAD	S	418	15,30	0,41	0,41	0,41		0,41			0,41	0,41
170000006774297	14-062-003-00243-004	62000	PASTOS PERMANENTES DE 5 O MAS AÑOS-SIN VARIEDAD	S	418	9,40	0,31	0,31	0,31		0,31			0,31	0,31
170000006774299	14-062-008-00003-052	62000	PASTOS PERMANENTES DE 5 O MAS AÑOS-SIN VARIEDAD	S	418	14,20	2,91	2,91	2,91		2,91			2,91	2,91
170000006774300	14-062-008-00003-049	62000	PASTOS PERMANENTES DE 5 O MAS AÑOS-SIN VARIEDAD	S	418	20,20	6,74	6,74	6,74		6,74			6,74	6,74
170000006774302	14-062-004-00002-014	20000	BARBECHO TRADICIONAL-SIN VARIEDAD	S	418	7,40	19,39	19,39	19,39		19,39			19,39	19,39
170000006774303	14-062-008-00003-018	62000	PASTOS PERMANENTES DE 5 O MAS AÑOS-SIN VARIEDAD	S	418	41,60	1,14	1,14	1,14		2,53			1,14	1,14
170000006774304	14-062-008-00003-050	62000	PASTOS PERMANENTES DE 5 O MAS AÑOS-SIN VARIEDAD	S	418	16,90	3,05	3,05	3,05		3,05			3,05	3,05
170000006774305	14-062-008-00003-019	62000	PASTOS PERMANENTES DE 5 O MAS AÑOS-SIN VARIEDAD	S	418	23,30	16,53	16,53	16,53		16,53			16,53	16,53
170000006774306	14-062-005-00018-010	62000	PASTOS PERMANENTES DE 5 O MAS AÑOS-SIN VARIEDAD	S	418	8,50	0,14	0,14	0,14		0,14			0,14	0,14
170000006774307	14-062-005-00018-008	62000	PASTOS PERMANENTES DE 5 O MAS AÑOS-SIN VARIEDAD	S	418	8,40	5,21	5,21	5,21		5,21			5,21	5,21
170000006774308	14-062-008-00003-063	62000	PASTOS PERMANENTES DE 5 O MAS AÑOS-SIN VARIEDAD	S	418	14,70	1,76	1,76	1,76		1,76			1,76	1,76
170000006774309	14-062-005-00012-001	62000	PASTOS PERMANENTES DE 5 O MAS AÑOS-SIN VARIEDAD	S	418	8,20	15,70	15,70	15,70		15,70			15,70	15,70
170000006774310	14-062-004-00009-008	62000	PASTOS PERMANENTES DE 5 O MAS AÑOS-SIN VARIEDAD	S	418	11,10	2,60	2,60	2,60		2,60			2,60	2,60
170000006774311	14-062-005-00018-003	62000	PASTOS PERMANENTES DE 5 O MAS AÑOS-SIN VARIEDAD	S	418	7,60	2,33	2,33	2,33		2,33			2,33	2,33
170000006774312	14-062-005-00018-001	62000	PASTOS PERMANENTES DE 5 O MAS AÑOS-SIN VARIEDAD	S	418	7,00	9,74	9,74	9,74		9,74			9,74	9,74
170000006774323	14-062-004-00005-004	62000	PASTOS PERMANENTES DE 5 O MAS AÑOS-SIN VARIEDAD	S	418	8,50	12,40	12,40	12,40		12,40			12,40	12,40
170000006774324	14-062-004-00005-005	62000	PASTOS PERMANENTES DE 5 O MAS AÑOS-SIN VARIEDAD	S	418	8,70	15,58	15,58	15,58		15,58			15,58	15,58
170000006774325	14-062-004-00005-003	62000	PASTOS PERMANENTES DE 5 O MAS AÑOS-SIN VARIEDAD	S	418	8,30	4,75	4,75	4,75		4,75			4,75	4,75
170000006774326	14-062-004-00006-001	62000	PASTOS PERMANENTES DE 5 O MAS AÑOS-SIN VARIEDAD	S	418	5,90	0,45	0,45	0,45		0,45			0,45	0,45
170000006774327	14-062-004-00006-004	62000	PASTOS PERMANENTES DE 5 O MAS AÑOS-SIN VARIEDAD	S	418	3,70	0,94	0,94	0,94		0,94			0,94	0,94
170000006774328	14-062-004-00006-005	62000	PASTOS PERMANENTES DE 5 O MAS AÑOS-SIN VARIEDAD	S	418	7,00	1,82	1,82	1,82		1,82			1,82	1,82

(1) Superficie declarada admisible ajustada con la superficie comprometida.
(2) Factor de penalización valorando el alcance para el tipo de compromiso.

Puede verificar la integridad de una copia de este documento mediante la lectura del código QR adjunto o mediante el acceso a la dirección <https://ws050.juntadeandalucia.es/verificarFirma> indicando el código de VERIFICACIÓN

FIRMADO POR

RAQUEL MARIA ESPIN CRESPO

17/12/2024

VERIFICACIÓN

Pk2jm6UYDU9J72AMTZUYRN3GET48NG

PÁG. 3567/9349



**RECINTOS RESUELTOS**

REF.	REFERENCIA SIGPAC	CULTIVO	DESCRIPCIÓN CULTIVO	S/R	G.PAGO	PEND. MEDIA (%)	SUP. DEC. ADMISIBLE (ha)	SUP. COMPROM. (ha)	SUP. AJUSTADA COMPR.(1) (ha)	SUP. CONY. SIGPAC (ha)	SUP. CERTIE. (ha)	SUP. CAMPO (ha)	SUP. CAMPO DETER. CULT. DECLARADO (ha)	SUP. DEC. REDUCIDA (ha)	SUP. RESUELTA (ha)
170000006774329	14-062-004-00011-001	62000	PASTOS PERMANENTES DE 5 O MAS AÑOS-SIN VARIEDAD	S	418	7,50	12,82	12,82	12,82		12,82			12,82	12,82
170000006774330	14-062-004-00009-003	62000	PASTOS PERMANENTES DE 5 O MAS AÑOS-SIN VARIEDAD	S	418	7,90	3,92	3,92	3,92		3,92			3,92	3,92
170000006774331	14-062-004-00009-004	62000	PASTOS PERMANENTES DE 5 O MAS AÑOS-SIN VARIEDAD	S	418	8,90	1,48	1,48	1,48		1,48			1,48	1,48
170000006774332	14-062-004-00005-006	62000	PASTOS PERMANENTES DE 5 O MAS AÑOS-SIN VARIEDAD	S	418	8,00	20,07	20,07	20,07		20,07			20,07	20,07
170000006774333	14-062-004-00009-002	62000	PASTOS PERMANENTES DE 5 O MAS AÑOS-SIN VARIEDAD	S	418	10,10	35,15	35,15	35,15		35,15			35,15	35,15
170000006774334	14-062-004-00005-001	62000	PASTOS PERMANENTES DE 5 O MAS AÑOS-SIN VARIEDAD	S	418	8,90	0,34	0,34	0,34		0,34			0,34	0,34
170000006774335	14-062-002-00003-001	62000	PASTOS PERMANENTES DE 5 O MAS AÑOS-SIN VARIEDAD	S	418	11,20	13,61	13,61	13,61		13,61			13,61	13,61
170000006774336	14-062-002-00006-002	62000	PASTOS PERMANENTES DE 5 O MAS AÑOS-SIN VARIEDAD	S	418	9,80	17,83	17,83	17,83		17,83			17,83	17,83
170000006774337	14-062-004-00005-002	62000	PASTOS PERMANENTES DE 5 O MAS AÑOS-SIN VARIEDAD	S	418	9,90	0,53	0,53	0,53		0,53			0,53	0,53
170000006774338	14-062-004-00004-002	62000	PASTOS PERMANENTES DE 5 O MAS AÑOS-SIN VARIEDAD	S	418	8,50	1,44	1,44	1,44		1,44			1,44	1,44
170000006774339	14-062-004-00004-003	62000	PASTOS PERMANENTES DE 5 O MAS AÑOS-SIN VARIEDAD	S	418	10,10	3,92	3,92	3,92		3,92			3,92	3,92
170000006774340	14-062-002-00006-003	62000	PASTOS PERMANENTES DE 5 O MAS AÑOS-SIN VARIEDAD	S	418	9,00	2,00	2,00	2,00		2,00			2,00	2,00
170000006774341	14-062-002-00006-001	62000	PASTOS PERMANENTES DE 5 O MAS AÑOS-SIN VARIEDAD	S	418	10,10	5,23	5,23	5,23		5,23			5,23	5,23
170000006774342	14-062-002-00006-017	62000	PASTOS PERMANENTES DE 5 O MAS AÑOS-SIN VARIEDAD	S	418	12,50	1,47	1,47	1,47		1,47			1,47	1,47
170000006774343	14-062-008-00006-001	62000	PASTOS PERMANENTES DE 5 O MAS AÑOS-SIN VARIEDAD	S	418	12,80	12,77	12,77	12,77		12,77			12,77	12,77
170000006774344	14-062-002-00005-002	62000	PASTOS PERMANENTES DE 5 O MAS AÑOS-SIN VARIEDAD	S	418	8,00	5,63	5,63	5,63		5,63			5,63	5,63
170000006774345	14-062-002-00001-013	62000	PASTOS PERMANENTES DE 5 O MAS AÑOS-SIN VARIEDAD	S	418	1,50	0,03	0,03	0,03		0,03			0,03	0,03
170000006774301	14-062-008-00003-006	101010	OLIVAR-PICUAL	S	419	43,80	4,12	4,12	4,12		4,12			4,12	4,12
170000006774313	14-062-008-00003-029	101010	OLIVAR-PICUAL	S	419	26,90	0,01	0,01	0,01		0,01			0,01	0,01
170000006774315	14-062-008-00003-032	101010	OLIVAR-PICUAL	S	419	21,70	0,08	0,08	0,08		0,08			0,08	0,08
170000006774316	14-062-008-00003-033	101010	OLIVAR-PICUAL	S	419	32,00	0,10	0,10	0,10		0,10			0,10	0,10
170000006774317	14-062-008-00003-034	101010	OLIVAR-PICUAL	S	419	29,80	1,05	1,05	1,05		1,05			1,05	1,05
170000006774318	14-062-008-00003-035	101010	OLIVAR-PICUAL	S	419	26,50	5,55	5,55	5,55		5,55			5,55	5,55
170000006774320	14-062-008-00003-041	101010	OLIVAR-PICUAL	S	419	31,50	2,34	2,34	2,34		2,34			2,34	2,34
170000006774321	14-062-008-00003-059	101010	OLIVAR-PICUAL	S	419	35,70	0,03	0,03	0,03		0,03			0,03	0,03
-1119123	14-062-003-00007-009	20000	BARBECHO TRADICIONAL-SIN VARIEDAD	S	424	1,90	0,91	0,91	0,91		0,91			0,91	0,91
170000006774214	14-062-003-00244-002	20000	BARBECHO TRADICIONAL-SIN VARIEDAD	R	424	6,80	4,63	4,63	4,63		4,63			4,63	4,63
170000006774240	14-062-002-00006-008	20000	BARBECHO TRADICIONAL-SIN VARIEDAD	R	424	8,60	1,65	1,65	1,65		1,65			1,65	1,65

INCIDENCIAS**INCIDENCIA DESCRIPCIÓN**

4272	Verifica que las líneas de declaración de las Solicitudes Únicas no tienen solapes con la capa de Retroactividad Gráfica (ambas de la misma campaña) a nivel de expediente/línea de declaración gráfica de la solicitud. Ref:170000006774265 Recinto:14-062-002-00012-00007 Cultivo: - Agregado de la referencia del recinto.:0 Zona de la referencia del recinto.:0 Superficie solapada.:0,05 Id. Incid.:101007307
100402	Recinto solicitado no forma parte de ningún organismo de control autorizado para la producción ecológica en Andalucía o fecha de inscripción posterior al plazo establecido (Anexo I. Criterios de Subvencionabilidad. Orden 28 de marzo de 2023). Ref:170000006774210 Recinto:14-062-004-00007-00001 Cultivo:20000 BARBECHO TRADICIONAL-SIN VARIEDAD Secano Ref:170000006774213 Recinto:14-062-005-00013-00001 Cultivo:20000 BARBECHO TRADICIONAL-SIN VARIEDAD Secano Ref:170000006774212 Recinto:14-062-005-00013-00002 Cultivo:20000 BARBECHO TRADICIONAL-SIN VARIEDAD Secano Ref:170000006774226 Recinto:14-062-005-00013-00005 Cultivo:20000 BARBECHO TRADICIONAL-SIN VARIEDAD Secano Ref:170000006774227 Recinto:14-062-005-00017-00004 Cultivo:20000 BARBECHO TRADICIONAL-SIN VARIEDAD Secano Ref:170000006774224 Recinto:14-062-005-00017-00005 Cultivo:20000 BARBECHO TRADICIONAL-SIN VARIEDAD Secano Ref:170000006774225 Recinto:14-062-005-00017-00006 Cultivo:20000 BARBECHO TRADICIONAL-SIN VARIEDAD Secano Ref:170000006774221 Recinto:14-062-005-00017-00008 Cultivo:20000 BARBECHO TRADICIONAL-SIN VARIEDAD Secano Ref:170000006774218 Recinto:14-062-005-00018-00002 Cultivo:20000 BARBECHO TRADICIONAL-SIN VARIEDAD Secano Ref:170000006774220 Recinto:14-062-005-00018-00005 Cultivo:20000 BARBECHO TRADICIONAL-SIN VARIEDAD Secano Ref:170000006774242 Recinto:14-062-005-00018-00007 Cultivo:20000 BARBECHO TRADICIONAL-SIN VARIEDAD Secano Ref:170000006774219 Recinto:14-062-005-00018-00011 Cultivo:20000 BARBECHO TRADICIONAL-SIN VARIEDAD Secano Ref:170000006774322 Recinto:14-062-008-00003-00031 Cultivo:101010 OLIVAR-PICUAL Secano
100406	Grupo de cultivo declarado en el recinto no coincide con el grupo de cultivo existente en el organismo de control autorizado para la producción ecológica en Andalucía (Anexo I. Criterios de Subvencionabilidad. Orden 28 de marzo de 2023). Ref:170000006774210 Recinto:14-062-004-00007-00001 Cultivo:20000 BARBECHO TRADICIONAL-SIN VARIEDAD Secano Grupo de SIPEA:HERBACEOS Ref:170000006774213 Recinto:14-062-005-00013-00001 Cultivo:20000 BARBECHO TRADICIONAL-SIN VARIEDAD Secano Grupo de SIPEA:HERBACEOS Ref:170000006774212 Recinto:14-062-005-00013-00002 Cultivo:20000 BARBECHO TRADICIONAL-SIN VARIEDAD Secano Grupo de SIPEA:HERBACEOS Ref:170000006774226 Recinto:14-062-005-00013-00005 Cultivo:20000 BARBECHO TRADICIONAL-SIN VARIEDAD Secano Grupo de SIPEA:HERBACEOS

(1) Superficie declarada admisible ajustada con la superficie comprometida.
(2) Factor de penalización valorando el alcance para el tipo de compromiso.

Puede verificar la integridad de una copia de este documento mediante la lectura del código QR adjunto o mediante el acceso a la dirección <https://ws050.juntadeandalucia.es/verificarFirma> indicando el código de VERIFICACIÓN

FIRMADO POR

RAQUEL MARIA ESPIN CRESPO

17/12/2024

VERIFICACIÓN

Pk2jm6UYDU9J72AMTZUYRN3GET48NG

PÁG. 3568/9349



**INCIDENCIAS**

INCIDENCIA	DESCRIPCIÓN
	Ref:170000006774227 Recinto:14-062-005-00017-00004 Cultivo:20000 BARBECHO TRADICIONAL-SIN VARIEDAD Secano Grupo de SIPEA:HERBACEOS
	Ref:170000006774224 Recinto:14-062-005-00017-00005 Cultivo:20000 BARBECHO TRADICIONAL-SIN VARIEDAD Secano Grupo de SIPEA:HERBACEOS
	Ref:170000006774225 Recinto:14-062-005-00017-00006 Cultivo:20000 BARBECHO TRADICIONAL-SIN VARIEDAD Secano Grupo de SIPEA:HERBACEOS
	Ref:170000006774221 Recinto:14-062-005-00017-00008 Cultivo:20000 BARBECHO TRADICIONAL-SIN VARIEDAD Secano Grupo de SIPEA:HERBACEOS
	Ref:170000006774218 Recinto:14-062-005-00018-00002 Cultivo:20000 BARBECHO TRADICIONAL-SIN VARIEDAD Secano Grupo de SIPEA:HERBACEOS
	Ref:170000006774220 Recinto:14-062-005-00018-00005 Cultivo:20000 BARBECHO TRADICIONAL-SIN VARIEDAD Secano Grupo de SIPEA:HERBACEOS
	Ref:170000006774242 Recinto:14-062-005-00018-00007 Cultivo:20000 BARBECHO TRADICIONAL-SIN VARIEDAD Secano Grupo de SIPEA:HERBACEOS
	Ref:170000006774219 Recinto:14-062-005-00018-00011 Cultivo:20000 BARBECHO TRADICIONAL-SIN VARIEDAD Secano Grupo de SIPEA:HERBACEOS
100407	Explotación solicitada no forma parte de ningún organismo de control autorizado para la producción ecológica en Andalucía o fecha de inscripción posterior al plazo establecido (Anexo I. Criterios de Subvencionabilidad. Orden 28 de marzo de 2023). Explotación:ES14062000017 Especie:PORCINO Explotación:ES140620000202 Especie:CAPRINA Explotación:ES140620000202 Especie:PORCINO Explotación:ES140620000204 Especie:PORCINO Explotación:ES140710000323 Especie:PORCINO
100411	Recinto no admisible por no estar asociado en SIGGAN a una explotación ganadera (Artículo 10 de la Orden de 28 de marzo de 2023). Ref:170000006774210 Recinto:14-062-004-00007-00001 Cultivo:20000 BARBECHO TRADICIONAL-SIN VARIEDAD Secano Ref:170000006774277 Recinto:14-062-012-00005-00001 Cultivo:62000 PASTOS PERMANENTES DE 5 O MAS AÑOS-SIN VARIEDAD Secano Ref:-1362025 Recinto:14-062-012-09014-00003 Cultivo:62000 PASTOS PERMANENTES DE 5 O MAS AÑOS-SIN VARIEDAD Secano
100412	Número de hectáreas validadas inferior a la superficie mínima permitida por el grupo de cultivo (Anexo I. Criterios de Subvencionabilidad. Orden 28 de marzo de 2023). Sup. Resuelta:0 Grupo de Pago:HERBACEOS
100413	Recinto perteneciente a grupo de cultivo que no cumple con la superficie mínima requerida (Anexo I. Criterios de Subvencionabilidad. Orden 28 de marzo de 2023). Ref:170000006774208 Recinto:14-062-003-00240-00003 Cultivo:12000 TRANQUILLÓN-SIN VARIEDAD Regadío Sup. Declarada: 9,6 Superficie Resolver:9,6 Ref:-1628630 Recinto:14-062-003-00240-00003 Cultivo:241000 MEZCLA VEZA - AVENA-SIN VARIEDAD Regadío Sup. Declarada: 5,38 Superficie Resolver:5,38 Ref:-1628602 Recinto:14-062-004-00002-00010 Cultivo:12000 TRANQUILLÓN-SIN VARIEDAD Secano Sup. Declarada:31,12 Superficie Resolver:31,12 Ref:-1628615 Recinto:14-062-004-00002-00010 Cultivo:241000 MEZCLA VEZA - AVENA-SIN VARIEDAD Secano Sup. Declarada: 15,36 Superficie Resolver:15,36 Ref:-1378128 Recinto:14-062-005-00017-00003 Cultivo:12000 TRANQUILLÓN-SIN VARIEDAD Secano Sup. Declarada:2,06 Superficie Resolver:2,06
100424	Solicita recinto que no está comprometido para la operación. Ref:170000006774298 Recinto:14-062-003-00243-00003 Cultivo:62000 PASTOS PERMANENTES DE 5 O MAS AÑOS-SIN VARIEDAD Secano Ref:170000006774289 Recinto:14-062-003-00243-00005 Cultivo:62000 PASTOS PERMANENTES DE 5 O MAS AÑOS-SIN VARIEDAD Secano Ref:170000006774215 Recinto:14-062-004-00002-00012 Cultivo:20000 BARBECHO TRADICIONAL-SIN VARIEDAD Secano Ref:170000006774210 Recinto:14-062-004-00007-00001 Cultivo:20000 BARBECHO TRADICIONAL-SIN VARIEDAD Secano Ref:170000006774213 Recinto:14-062-005-00013-00001 Cultivo:20000 BARBECHO TRADICIONAL-SIN VARIEDAD Secano Ref:170000006774212 Recinto:14-062-005-00013-00002 Cultivo:20000 BARBECHO TRADICIONAL-SIN VARIEDAD Secano Ref:170000006774226 Recinto:14-062-005-00013-00005 Cultivo:20000 BARBECHO TRADICIONAL-SIN VARIEDAD Secano Ref:170000006774227 Recinto:14-062-005-00017-00004 Cultivo:20000 BARBECHO TRADICIONAL-SIN VARIEDAD Secano Ref:170000006774224 Recinto:14-062-005-00017-00005 Cultivo:20000 BARBECHO TRADICIONAL-SIN VARIEDAD Secano Ref:170000006774225 Recinto:14-062-005-00017-00006 Cultivo:20000 BARBECHO TRADICIONAL-SIN VARIEDAD Secano Ref:170000006774221 Recinto:14-062-005-00017-00008 Cultivo:20000 BARBECHO TRADICIONAL-SIN VARIEDAD Secano Ref:170000006774218 Recinto:14-062-005-00018-00002 Cultivo:20000 BARBECHO TRADICIONAL-SIN VARIEDAD Secano Ref:170000006774220 Recinto:14-062-005-00018-00005 Cultivo:20000 BARBECHO TRADICIONAL-SIN VARIEDAD Secano Ref:170000006774242 Recinto:14-062-005-00018-00007 Cultivo:20000 BARBECHO TRADICIONAL-SIN VARIEDAD Secano Ref:170000006774219 Recinto:14-062-005-00018-00011 Cultivo:20000 BARBECHO TRADICIONAL-SIN VARIEDAD Secano Ref:170000006774322 Recinto:14-062-008-00003-00031 Cultivo:101010 OLIVAR-PICUAL Secano

(1) Superficie declarada admisible ajustada con la superficie comprometida.
(2) Factor de penalización valorando el alcance para el tipo de compromiso.

Puede verificar la integridad de una copia de este documento mediante la lectura del código QR adjunto o mediante el acceso a la dirección <https://ws050.juntadeandalucia.es/verificarFirma> indicando el código de VERIFICACIÓN

FIRMADO POR	RAQUEL MARIA ESPIN CRESPO	17/12/2024	
VERIFICACIÓN	Pk2jm6UYDU9J72AMTZUYRN3GET48NG	PÁG. 3569/9349	

**INCIDENCIAS****INCIDENCIA DESCRIPCIÓN**

Ref:170000006774277 Recinto:14-062-012-00005-00001 Cultivo:62000 PASTOS PERMANENTES DE 5 O MAS AÑOS-SIN VARIEDAD Secano

Ref:-1362025 Recinto:14-062-012-09014-00003 Cultivo:62000 PASTOS PERMANENTES DE 5 O MAS AÑOS-SIN VARIEDAD Secano

Datos considerados para el Cálculo de la Carga Ganadera mínima y máxima del expediente

Explotación	Especie	Inscrito en Sipea y Admisible	Ugm Calculada para CG Mínima	Ugm Calculada para CG Máxima
ES14062000017	OVINA	SI	240,04	240,04
ES14062000017	PORCINO	NO	0,00	424,04
ES140620000202	CAPRINA	NO	0,00	0,06
ES140620000202	OVINA	SI	15,01	15,01
ES140620000202	PORCINO	NO	0,00	0,00
ES140620000204	PORCINO	NO	0,00	1,19
ES140620000650	CAPRINA	SI	4,31	4,31
ES140620000650	OVINA	SI	6,19	6,19
ES140710000323	PORCINO	NO	0,00	2,02
			265,55	692,86

Superficie determinada para Cálculo Carga Ganadera Mínima: 1.295,76 ha**Superficie determinada para Cálculo Carga Ganadera Máxima:** 1.423,66 ha

Los importes del Grupo de Pago de pastos de este expediente han sido ajustados por no llegar a la carga ganadera mínima de 0,3

Carga Ganadera Mínima Expediente: 0,20 ugm/ha**Carga Ganadera Máxima Expediente:** 0,49 ugm/ha**Recintos Determinados para el Cálculo de Garga Ganadera Mínima**

REF.	REFERENCIA SIGPAC	CULTIVO	DESCRIPCIÓN CULTIVO	S/R	SUP. RESUELTA (ha)
-1618822	14-062-012-00008-00003	62000	PASTOS PERMANENTES DE 5 O MAS AÑOS-SIN VARIEDAD	S	55,93
-1618820	14-062-012-00007-00012	62000	PASTOS PERMANENTES DE 5 O MAS AÑOS-SIN VARIEDAD	S	62,54
-1362025	14-062-012-09014-00003	62000	PASTOS PERMANENTES DE 5 O MAS AÑOS-SIN VARIEDAD	S	0,45
-1362024	14-062-012-09014-00002	62000	PASTOS PERMANENTES DE 5 O MAS AÑOS-SIN VARIEDAD	S	0,28
-1362023	14-062-008-09015-00001	62000	PASTOS PERMANENTES DE 5 O MAS AÑOS-SIN VARIEDAD	S	0,62
-1135331	14-062-004-00002-00011	20000	BARBECHO TRADICIONAL-SIN VARIEDAD	S	3,27
-1135330	14-062-004-00002-00011	20000	BARBECHO TRADICIONAL-SIN VARIEDAD	S	4,58
-1135329	14-062-004-00002-00011	20000	BARBECHO TRADICIONAL-SIN VARIEDAD	S	1,81
-1119124	14-062-003-00240-00025	62000	PASTOS PERMANENTES DE 5 O MAS AÑOS-SIN VARIEDAD	S	0,18
-1119122	14-062-002-00006-00021	62000	PASTOS PERMANENTES DE 5 O MAS AÑOS-SIN VARIEDAD	S	0,64
-815657	14-062-004-00002-00011	20000	BARBECHO TRADICIONAL-SIN VARIEDAD	S	39,21
-584154	14-062-008-00003-00054	62000	PASTOS PERMANENTES DE 5 O MAS AÑOS-SIN VARIEDAD	S	0,05
-584151	14-062-008-00003-00055	62000	PASTOS PERMANENTES DE 5 O MAS AÑOS-SIN VARIEDAD	S	0,07
-583919	14-062-003-00014-00001	62000	PASTOS PERMANENTES DE 5 O MAS AÑOS-SIN VARIEDAD	S	1,03
-566427	14-062-003-00240-00024	62000	PASTOS PERMANENTES DE 5 O MAS AÑOS-SIN VARIEDAD	S	0,30
-566426	14-062-002-00007-00002	62000	PASTOS PERMANENTES DE 5 O MAS AÑOS-SIN VARIEDAD	S	4,28
-145420	14-062-003-00229-00001	62000	PASTOS PERMANENTES DE 5 O MAS AÑOS-SIN VARIEDAD	S	4,44
-145267	14-062-004-00002-00015	20000	BARBECHO TRADICIONAL-SIN VARIEDAD	S	4,74
-144738	14-062-004-00002-00016	62000	PASTOS PERMANENTES DE 5 O MAS AÑOS-SIN VARIEDAD	S	10,32
6936508	14-062-012-00006-00003	62000	PASTOS PERMANENTES DE 5 O MAS AÑOS-SIN VARIEDAD	S	24,13

(1) Superficie declarada admisible ajustada con la superficie comprometida.
(2) Factor de penalización valorando el alcance para el tipo de compromiso.Puede verificar la integridad de una copia de este documento mediante la lectura del código QR adjunto o mediante el acceso a la dirección <https://ws050.juntadeandalucia.es/verificarFirma> indicando el código de VERIFICACIÓN

FIRMADO POR

RAQUEL MARIA ESPIN CRESPO

17/12/2024

VERIFICACIÓN

Pk2jm6UYDU9J72AMTZUYRN3GET48NG

PÁG. 3570/9349



**Datos considerados para el Cálculo de la Carga Ganadera mínima y máxima del expediente****Recintos Determinados para el Cálculo de Garga Ganadera Mínima**

REF.	REFERENCIA SIGPAC	CULTIVO	DESCRIPCIÓN CULTIVO	SUP.	
				S/R	RESUELTA (ha)
6936510	14-062-012-00007-00004	62000	PASTOS PERMANENTES DE 5 O MAS AÑOS-SIN VARIEDAD	S	44,26
1700000006774202	14-062-002-00001-00006	62000	PASTOS PERMANENTES DE 5 O MAS AÑOS-SIN VARIEDAD	S	65,88
1700000006774203	14-062-003-00240-00017	20000	BARBECHO TRADICIONAL-SIN VARIEDAD	R	5,71
1700000006774204	14-062-003-00240-00004	20000	BARBECHO TRADICIONAL-SIN VARIEDAD	R	6,67
1700000006774205	14-062-003-00243-00002	20000	BARBECHO TRADICIONAL-SIN VARIEDAD	R	0,46
1700000006774209	14-062-003-00229-00009	20000	BARBECHO TRADICIONAL-SIN VARIEDAD	S	1,93
1700000006774215	14-062-004-00002-00012	20000	BARBECHO TRADICIONAL-SIN VARIEDAD	S	2,03
1700000006774217	14-062-008-00006-00002	62000	PASTOS PERMANENTES DE 5 O MAS AÑOS-SIN VARIEDAD	S	0,14
1700000006774222	14-062-008-00006-00005	62000	PASTOS PERMANENTES DE 5 O MAS AÑOS-SIN VARIEDAD	S	6,31
1700000006774223	14-062-008-00006-00004	62000	PASTOS PERMANENTES DE 5 O MAS AÑOS-SIN VARIEDAD	S	12,48
1700000006774228	14-062-012-00004-00002	62000	PASTOS PERMANENTES DE 5 O MAS AÑOS-SIN VARIEDAD	S	7,71
1700000006774230	14-062-002-00001-00010	62000	PASTOS PERMANENTES DE 5 O MAS AÑOS-SIN VARIEDAD	S	23,06
1700000006774231	14-062-002-00001-00011	62000	PASTOS PERMANENTES DE 5 O MAS AÑOS-SIN VARIEDAD	S	0,78
1700000006774232	14-062-002-00012-00002	62000	PASTOS PERMANENTES DE 5 O MAS AÑOS-SIN VARIEDAD	S	25,65
1700000006774233	14-062-002-00040-00001	62000	PASTOS PERMANENTES DE 5 O MAS AÑOS-SIN VARIEDAD	S	11,56
1700000006774234	14-062-002-00040-00006	62000	PASTOS PERMANENTES DE 5 O MAS AÑOS-SIN VARIEDAD	S	1,80
1700000006774235	14-062-002-00041-00001	62000	PASTOS PERMANENTES DE 5 O MAS AÑOS-SIN VARIEDAD	S	0,67
1700000006774237	14-062-002-00006-00014	62000	PASTOS PERMANENTES DE 5 O MAS AÑOS-SIN VARIEDAD	S	1,00
1700000006774238	14-062-002-00004-00002	20000	BARBECHO TRADICIONAL-SIN VARIEDAD	R	5,40
1700000006774239	14-062-008-00006-00007	62000	PASTOS PERMANENTES DE 5 O MAS AÑOS-SIN VARIEDAD	S	1,22
1700000006774241	14-062-008-00006-00006	62000	PASTOS PERMANENTES DE 5 O MAS AÑOS-SIN VARIEDAD	S	0,08
1700000006774243	14-062-008-00006-00010	62000	PASTOS PERMANENTES DE 5 O MAS AÑOS-SIN VARIEDAD	S	2,72
1700000006774244	14-062-005-00017-00003	63000	PASTOS DE MENOS DE 5 AÑOS-SIN VARIEDAD	S	6,94
1700000006774245	14-062-002-00001-00009	62000	PASTOS PERMANENTES DE 5 O MAS AÑOS-SIN VARIEDAD	S	81,91
1700000006774246	14-062-002-00004-00001	62000	PASTOS PERMANENTES DE 5 O MAS AÑOS-SIN VARIEDAD	S	1,31
1700000006774247	14-062-008-00005-00001	62000	PASTOS PERMANENTES DE 5 O MAS AÑOS-SIN VARIEDAD	S	11,44
1700000006774248	14-062-008-00005-00004	62000	PASTOS PERMANENTES DE 5 O MAS AÑOS-SIN VARIEDAD	S	6,86
1700000006774249	14-062-008-00006-00003	62000	PASTOS PERMANENTES DE 5 O MAS AÑOS-SIN VARIEDAD	S	5,15
1700000006774250	14-062-002-00007-00001	62000	PASTOS PERMANENTES DE 5 O MAS AÑOS-SIN VARIEDAD	S	7,95
1700000006774251	14-062-003-00002-00001	62000	PASTOS PERMANENTES DE 5 O MAS AÑOS-SIN VARIEDAD	S	20,53
1700000006774252	14-062-003-00001-00005	62000	PASTOS PERMANENTES DE 5 O MAS AÑOS-SIN VARIEDAD	S	16,19
1700000006774253	14-062-003-00002-00002	62000	PASTOS PERMANENTES DE 5 O MAS AÑOS-SIN VARIEDAD	S	5,50
1700000006774254	14-062-003-00002-00001	62000	PASTOS PERMANENTES DE 5 O MAS AÑOS-SIN VARIEDAD	S	31,43
1700000006774255	14-062-003-00003-00001	62000	PASTOS PERMANENTES DE 5 O MAS AÑOS-SIN VARIEDAD	S	30,50
1700000006774256	14-062-003-00005-00001	62000	PASTOS PERMANENTES DE 5 O MAS AÑOS-SIN VARIEDAD	S	9,83
1700000006774257	14-062-003-00002-00005	62000	PASTOS PERMANENTES DE 5 O MAS AÑOS-SIN VARIEDAD	S	0,04
1700000006774258	14-062-003-00006-00001	62000	PASTOS PERMANENTES DE 5 O MAS AÑOS-SIN VARIEDAD	S	48,27
1700000006774259	14-062-002-00008-00001	62000	PASTOS PERMANENTES DE 5 O MAS AÑOS-SIN VARIEDAD	S	4,57

(1) Superficie declarada admisible ajustada con la superficie comprometida.
(2) Factor de penalización valorando el alcance para el tipo de compromiso.

Puede verificar la integridad de una copia de este documento mediante la lectura del código QR adjunto o mediante el acceso a la dirección <https://ws050.juntadeandalucia.es/verificarFirma> indicando el código de VERIFICACIÓN

FIRMADO POR

RAQUEL MARIA ESPIN CRESPO

17/12/2024

VERIFICACIÓN

Pk2jm6UYDU9J72AMTZUYRN3GET48NG

PÁG. 3571/9349



**Datos considerados para el Cálculo de la Carga Ganadera mínima y máxima del expediente****Recintos Determinados para el Cálculo de Garga Ganadera Mínima**

REF.	REFERENCIA SIGPAC	CULTIVO	DESCRIPCIÓN CULTIVO	SUP.	
				S/R	RESUELTA (ha)
1700000006774260	14-062-002-00008-00004	62000	PASTOS PERMANENTES DE 5 O MAS AÑOS-SIN VARIEDAD	S	3,51
1700000006774262	14-062-002-00011-00004	62000	PASTOS PERMANENTES DE 5 O MAS AÑOS-SIN VARIEDAD	S	0,66
1700000006774263	14-062-002-00011-00003	62000	PASTOS PERMANENTES DE 5 O MAS AÑOS-SIN VARIEDAD	S	0,58
1700000006774264	14-062-002-00013-00001	62000	PASTOS PERMANENTES DE 5 O MAS AÑOS-SIN VARIEDAD	S	41,80
1700000006774265	14-062-002-00012-00007	62000	PASTOS PERMANENTES DE 5 O MAS AÑOS-SIN VARIEDAD	S	8,02
1700000006774266	14-062-003-00001-00001	62000	PASTOS PERMANENTES DE 5 O MAS AÑOS-SIN VARIEDAD	S	29,91
1700000006774267	14-062-003-00001-00001	62000	PASTOS PERMANENTES DE 5 O MAS AÑOS-SIN VARIEDAD	S	10,80
1700000006774268	14-062-003-00229-00002	62000	PASTOS PERMANENTES DE 5 O MAS AÑOS-SIN VARIEDAD	S	0,48
1700000006774269	14-062-003-00229-00010	62000	PASTOS PERMANENTES DE 5 O MAS AÑOS-SIN VARIEDAD	S	0,51
1700000006774270	14-062-003-00237-00001	62000	PASTOS PERMANENTES DE 5 O MAS AÑOS-SIN VARIEDAD	S	2,87
1700000006774271	14-062-002-00006-00009	20000	BARBECHO TRADICIONAL-SIN VARIEDAD	R	7,95
1700000006774272	14-062-003-00240-00006	62000	PASTOS PERMANENTES DE 5 O MAS AÑOS-SIN VARIEDAD	S	31,37
1700000006774273	14-062-003-00234-00001	62000	PASTOS PERMANENTES DE 5 O MAS AÑOS-SIN VARIEDAD	S	2,56
1700000006774274	14-062-003-00240-00013	62000	PASTOS PERMANENTES DE 5 O MAS AÑOS-SIN VARIEDAD	S	0,11
1700000006774275	14-062-003-00240-00014	62000	PASTOS PERMANENTES DE 5 O MAS AÑOS-SIN VARIEDAD	S	1,14
1700000006774276	14-062-003-00240-00015	62000	PASTOS PERMANENTES DE 5 O MAS AÑOS-SIN VARIEDAD	S	0,33
1700000006774277	14-062-012-00005-00001	62000	PASTOS PERMANENTES DE 5 O MAS AÑOS-SIN VARIEDAD	S	5,10
1700000006774278	14-062-012-00005-00007	62000	PASTOS PERMANENTES DE 5 O MAS AÑOS-SIN VARIEDAD	S	22,55
1700000006774279	14-062-003-00004-00001	62000	PASTOS PERMANENTES DE 5 O MAS AÑOS-SIN VARIEDAD	S	0,21
1700000006774280	14-062-003-00006-00001	62000	PASTOS PERMANENTES DE 5 O MAS AÑOS-SIN VARIEDAD	S	4,42
1700000006774281	14-062-003-00006-00003	62000	PASTOS PERMANENTES DE 5 O MAS AÑOS-SIN VARIEDAD	S	3,63
1700000006774282	14-062-003-00007-00003	62000	PASTOS PERMANENTES DE 5 O MAS AÑOS-SIN VARIEDAD	S	16,36
1700000006774283	14-062-003-00016-00001	62000	PASTOS PERMANENTES DE 5 O MAS AÑOS-SIN VARIEDAD	S	4,61
1700000006774284	14-062-003-00228-00001	62000	PASTOS PERMANENTES DE 5 O MAS AÑOS-SIN VARIEDAD	S	7,25
1700000006774285	14-062-003-00229-00001	62000	PASTOS PERMANENTES DE 5 O MAS AÑOS-SIN VARIEDAD	S	48,59
1700000006774286	14-062-003-00230-00001	62000	PASTOS PERMANENTES DE 5 O MAS AÑOS-SIN VARIEDAD	S	2,18
1700000006774287	14-062-003-00244-00001	62000	PASTOS PERMANENTES DE 5 O MAS AÑOS-SIN VARIEDAD	S	19,40
1700000006774288	14-062-003-00243-00007	62000	PASTOS PERMANENTES DE 5 O MAS AÑOS-SIN VARIEDAD	S	0,98
1700000006774290	14-062-004-00003-00005	62000	PASTOS PERMANENTES DE 5 O MAS AÑOS-SIN VARIEDAD	S	0,11
1700000006774291	14-062-004-00003-00004	62000	PASTOS PERMANENTES DE 5 O MAS AÑOS-SIN VARIEDAD	S	0,49
1700000006774292	14-062-004-00003-00003	62000	PASTOS PERMANENTES DE 5 O MAS AÑOS-SIN VARIEDAD	S	1,34
1700000006774293	14-062-004-00003-00001	62000	PASTOS PERMANENTES DE 5 O MAS AÑOS-SIN VARIEDAD	S	17,01
1700000006774294	14-062-003-00243-00006	62000	PASTOS PERMANENTES DE 5 O MAS AÑOS-SIN VARIEDAD	S	1,44
1700000006774295	14-062-003-00240-00023	62000	PASTOS PERMANENTES DE 5 O MAS AÑOS-SIN VARIEDAD	S	0,54
1700000006774296	14-062-003-00240-00022	62000	PASTOS PERMANENTES DE 5 O MAS AÑOS-SIN VARIEDAD	S	0,41
1700000006774297	14-062-003-00243-00004	62000	PASTOS PERMANENTES DE 5 O MAS AÑOS-SIN VARIEDAD	S	0,31
1700000006774299	14-062-008-00003-00052	62000	PASTOS PERMANENTES DE 5 O MAS AÑOS-SIN	S	2,91

(1) Superficie declarada admisible ajustada con la superficie comprometida.
(2) Factor de penalización valorando el alcance para el tipo de compromiso.

Puede verificar la integridad de una copia de este documento mediante la lectura del código QR adjunto o mediante el acceso a la dirección <https://ws050.juntadeandalucia.es/verificarFirma> indicando el código de VERIFICACIÓN

FIRMADO POR	RAQUEL MARIA ESPIN CRESPO	17/12/2024	
VERIFICACIÓN	Pk2jm6UYDU9J72AMTZUYRN3GET48NG	PÁG. 3572/9349	

**Datos considerados para el Cálculo de la Carga Ganadera mínima y máxima del expediente****Recintos Determinados para el Cálculo de Garga Ganadera Mínima**

REF.	REFERENCIA SIGPAC	CULTIVO	DESCRIPCIÓN CULTIVO	S/R	SUP.
					RESUELTA (ha)
1700000006774300	14-062-008-00003-00049	62000	PASTOS PERMANENTES DE 5 O MAS AÑOS-SIN VARIEDAD	S	6,74
1700000006774302	14-062-004-00002-00014	20000	BARBECHO TRADICIONAL-SIN VARIEDAD	S	19,39
1700000006774303	14-062-008-00003-00018	62000	PASTOS PERMANENTES DE 5 O MAS AÑOS-SIN VARIEDAD	S	1,14
1700000006774304	14-062-008-00003-00050	62000	PASTOS PERMANENTES DE 5 O MAS AÑOS-SIN VARIEDAD	S	3,05
1700000006774305	14-062-008-00003-00019	62000	PASTOS PERMANENTES DE 5 O MAS AÑOS-SIN VARIEDAD	S	16,53
1700000006774306	14-062-005-00018-00010	62000	PASTOS PERMANENTES DE 5 O MAS AÑOS-SIN VARIEDAD	S	0,14
1700000006774307	14-062-005-00018-00008	62000	PASTOS PERMANENTES DE 5 O MAS AÑOS-SIN VARIEDAD	S	5,21
1700000006774308	14-062-008-00003-00063	62000	PASTOS PERMANENTES DE 5 O MAS AÑOS-SIN VARIEDAD	S	1,76
1700000006774309	14-062-005-00012-00001	62000	PASTOS PERMANENTES DE 5 O MAS AÑOS-SIN VARIEDAD	S	15,70
1700000006774310	14-062-004-00009-00008	62000	PASTOS PERMANENTES DE 5 O MAS AÑOS-SIN VARIEDAD	S	2,60
1700000006774311	14-062-005-00018-00003	62000	PASTOS PERMANENTES DE 5 O MAS AÑOS-SIN VARIEDAD	S	2,33
1700000006774312	14-062-005-00018-00001	62000	PASTOS PERMANENTES DE 5 O MAS AÑOS-SIN VARIEDAD	S	9,74
1700000006774323	14-062-004-00005-00004	62000	PASTOS PERMANENTES DE 5 O MAS AÑOS-SIN VARIEDAD	S	12,40
1700000006774324	14-062-004-00005-00005	62000	PASTOS PERMANENTES DE 5 O MAS AÑOS-SIN VARIEDAD	S	15,58
1700000006774325	14-062-004-00005-00003	62000	PASTOS PERMANENTES DE 5 O MAS AÑOS-SIN VARIEDAD	S	4,75
1700000006774326	14-062-004-00006-00001	62000	PASTOS PERMANENTES DE 5 O MAS AÑOS-SIN VARIEDAD	S	0,45
1700000006774327	14-062-004-00006-00004	62000	PASTOS PERMANENTES DE 5 O MAS AÑOS-SIN VARIEDAD	S	0,94
1700000006774328	14-062-004-00006-00005	62000	PASTOS PERMANENTES DE 5 O MAS AÑOS-SIN VARIEDAD	S	1,82
1700000006774329	14-062-004-00011-00001	62000	PASTOS PERMANENTES DE 5 O MAS AÑOS-SIN VARIEDAD	S	12,82
1700000006774330	14-062-004-00009-00003	62000	PASTOS PERMANENTES DE 5 O MAS AÑOS-SIN VARIEDAD	S	3,92
1700000006774331	14-062-004-00009-00004	62000	PASTOS PERMANENTES DE 5 O MAS AÑOS-SIN VARIEDAD	S	1,48
1700000006774332	14-062-004-00005-00006	62000	PASTOS PERMANENTES DE 5 O MAS AÑOS-SIN VARIEDAD	S	20,07
1700000006774333	14-062-004-00009-00002	62000	PASTOS PERMANENTES DE 5 O MAS AÑOS-SIN VARIEDAD	S	35,15
1700000006774334	14-062-004-00005-00001	62000	PASTOS PERMANENTES DE 5 O MAS AÑOS-SIN VARIEDAD	S	0,34
1700000006774335	14-062-002-00003-00001	62000	PASTOS PERMANENTES DE 5 O MAS AÑOS-SIN VARIEDAD	S	13,61
1700000006774336	14-062-002-00006-00002	62000	PASTOS PERMANENTES DE 5 O MAS AÑOS-SIN VARIEDAD	S	17,83
1700000006774337	14-062-004-00005-00002	62000	PASTOS PERMANENTES DE 5 O MAS AÑOS-SIN VARIEDAD	S	0,53
1700000006774338	14-062-004-00004-00002	62000	PASTOS PERMANENTES DE 5 O MAS AÑOS-SIN VARIEDAD	S	1,44
1700000006774339	14-062-004-00004-00003	62000	PASTOS PERMANENTES DE 5 O MAS AÑOS-SIN VARIEDAD	S	3,92
1700000006774340	14-062-002-00006-00003	62000	PASTOS PERMANENTES DE 5 O MAS AÑOS-SIN VARIEDAD	S	2,00
1700000006774341	14-062-002-00006-00001	62000	PASTOS PERMANENTES DE 5 O MAS AÑOS-SIN VARIEDAD	S	5,23
1700000006774342	14-062-002-00006-00017	62000	PASTOS PERMANENTES DE 5 O MAS AÑOS-SIN VARIEDAD	S	1,47
1700000006774343	14-062-008-00006-00001	62000	PASTOS PERMANENTES DE 5 O MAS AÑOS-SIN VARIEDAD	S	12,77
1700000006774344	14-062-002-00005-00002	62000	PASTOS PERMANENTES DE 5 O MAS AÑOS-SIN VARIEDAD	S	5,63
1700000006774345	14-062-002-00001-00013	62000	PASTOS PERMANENTES DE 5 O MAS AÑOS-SIN VARIEDAD	S	0,03

(1) Superficie declarada admisible ajustada con la superficie comprometida.
(2) Factor de penalización valorando el alcance para el tipo de compromiso.

Puede verificar la integridad de una copia de este documento mediante la lectura del código QR adjunto o mediante el acceso a la dirección <https://ws050.juntadeandalucia.es/verificarFirma> indicando el código de VERIFICACIÓN

FIRMADO POR	RAQUEL MARIA ESPIN CRESPO	17/12/2024	
VERIFICACIÓN	Pk2jm6UYDU9J72AMTZUYRN3GET48NG	PÁG. 3573/9349	

**Datos considerados para el Cálculo de la Carga Ganadera mínima y máxima del expediente****Recintos Determinados para el Cálculo de Garga Ganadera Máxima**

REF.	REFERENCIA SIGPAC	CULTIVO	DESCRIPCIÓN CULTIVO	SUP.	
				S/R	RESUELTA (ha)
-1618822	14-062-012-00008-00003	62000	PASTOS PERMANENTES DE 5 O MAS AÑOS-SIN VARIEDAD	S	55,93
-1618820	14-062-012-00007-00012	62000	PASTOS PERMANENTES DE 5 O MAS AÑOS-SIN VARIEDAD	S	62,54
-1362025	14-062-012-09014-00003	62000	PASTOS PERMANENTES DE 5 O MAS AÑOS-SIN VARIEDAD	S	0,45
-1362024	14-062-012-09014-00002	62000	PASTOS PERMANENTES DE 5 O MAS AÑOS-SIN VARIEDAD	S	0,28
-1362023	14-062-008-09015-00001	62000	PASTOS PERMANENTES DE 5 O MAS AÑOS-SIN VARIEDAD	S	0,62
-1135331	14-062-004-00002-00011	20000	BARBECHO TRADICIONAL-SIN VARIEDAD	S	3,27
-1135330	14-062-004-00002-00011	20000	BARBECHO TRADICIONAL-SIN VARIEDAD	S	4,58
-1135329	14-062-004-00002-00011	20000	BARBECHO TRADICIONAL-SIN VARIEDAD	S	1,81
-1119124	14-062-003-00240-00025	62000	PASTOS PERMANENTES DE 5 O MAS AÑOS-SIN VARIEDAD	S	0,18
-1119122	14-062-002-00006-00021	62000	PASTOS PERMANENTES DE 5 O MAS AÑOS-SIN VARIEDAD	S	0,64
-815657	14-062-004-00002-00011	20000	BARBECHO TRADICIONAL-SIN VARIEDAD	S	39,21
-584154	14-062-008-00003-00054	62000	PASTOS PERMANENTES DE 5 O MAS AÑOS-SIN VARIEDAD	S	0,05
-584151	14-062-008-00003-00055	62000	PASTOS PERMANENTES DE 5 O MAS AÑOS-SIN VARIEDAD	S	0,07
-583919	14-062-003-00014-00001	62000	PASTOS PERMANENTES DE 5 O MAS AÑOS-SIN VARIEDAD	S	1,03
-566427	14-062-003-00240-00024	62000	PASTOS PERMANENTES DE 5 O MAS AÑOS-SIN VARIEDAD	S	0,30
-566426	14-062-002-00007-00002	62000	PASTOS PERMANENTES DE 5 O MAS AÑOS-SIN VARIEDAD	S	4,28
-145420	14-062-003-00229-00001	62000	PASTOS PERMANENTES DE 5 O MAS AÑOS-SIN VARIEDAD	S	4,44
-145267	14-062-004-00002-00015	20000	BARBECHO TRADICIONAL-SIN VARIEDAD	S	4,74
-144738	14-062-004-00002-00016	62000	PASTOS PERMANENTES DE 5 O MAS AÑOS-SIN VARIEDAD	S	10,32
6936508	14-062-012-00006-00003	62000	PASTOS PERMANENTES DE 5 O MAS AÑOS-SIN VARIEDAD	S	24,13
6936510	14-062-012-00007-00004	62000	PASTOS PERMANENTES DE 5 O MAS AÑOS-SIN VARIEDAD	S	44,26
1700000006774202	14-062-002-00001-00006	62000	PASTOS PERMANENTES DE 5 O MAS AÑOS-SIN VARIEDAD	S	65,88
1700000006774203	14-062-003-00240-00017	20000	BARBECHO TRADICIONAL-SIN VARIEDAD	R	5,71
1700000006774204	14-062-003-00240-00004	20000	BARBECHO TRADICIONAL-SIN VARIEDAD	R	6,67
1700000006774205	14-062-003-00243-00002	20000	BARBECHO TRADICIONAL-SIN VARIEDAD	R	0,46
1700000006774209	14-062-003-00229-00009	20000	BARBECHO TRADICIONAL-SIN VARIEDAD	S	1,93
1700000006774210	14-062-004-00007-00001	20000	BARBECHO TRADICIONAL-SIN VARIEDAD	S	0,86
1700000006774212	14-062-005-00013-00002	20000	BARBECHO TRADICIONAL-SIN VARIEDAD	S	26,60
1700000006774213	14-062-005-00013-00001	20000	BARBECHO TRADICIONAL-SIN VARIEDAD	S	40,57
1700000006774215	14-062-004-00002-00012	20000	BARBECHO TRADICIONAL-SIN VARIEDAD	S	2,03
1700000006774217	14-062-008-00006-00002	62000	PASTOS PERMANENTES DE 5 O MAS AÑOS-SIN VARIEDAD	S	0,14
1700000006774218	14-062-005-00018-00002	20000	BARBECHO TRADICIONAL-SIN VARIEDAD	S	6,46
1700000006774219	14-062-005-00018-00011	20000	BARBECHO TRADICIONAL-SIN VARIEDAD	S	0,17
1700000006774220	14-062-005-00018-00005	20000	BARBECHO TRADICIONAL-SIN VARIEDAD	S	3,16
1700000006774221	14-062-005-00017-00008	20000	BARBECHO TRADICIONAL-SIN VARIEDAD	S	2,58
1700000006774222	14-062-008-00006-00005	62000	PASTOS PERMANENTES DE 5 O MAS AÑOS-SIN VARIEDAD	S	6,31
1700000006774223	14-062-008-00006-00004	62000	PASTOS PERMANENTES DE 5 O MAS AÑOS-SIN VARIEDAD	S	12,48
1700000006774224	14-062-005-00017-00005	20000	BARBECHO TRADICIONAL-SIN VARIEDAD	S	18,96
1700000006774225	14-062-005-00017-00006	20000	BARBECHO TRADICIONAL-SIN VARIEDAD	S	2,88
1700000006774226	14-062-005-00013-00005	20000	BARBECHO TRADICIONAL-SIN VARIEDAD	S	7,00
1700000006774227	14-062-005-00017-00004	20000	BARBECHO TRADICIONAL-SIN VARIEDAD	S	16,99
1700000006774228	14-062-012-00004-00002	62000	PASTOS PERMANENTES DE 5 O MAS AÑOS-SIN VARIEDAD	S	7,71

(1) Superficie declarada admisible ajustada con la superficie comprometida.
(2) Factor de penalización valorando el alcance para el tipo de compromiso.

Puede verificar la integridad de una copia de este documento mediante la lectura del código QR adjunto o mediante el acceso a la dirección <https://ws050.juntadeandalucia.es/verificarFirma> indicando el código de VERIFICACIÓN

FIRMADO POR

RAQUEL MARIA ESPIN CRESPO

17/12/2024

VERIFICACIÓN

Pk2jm6UYDU9J72AMTZUYRN3GET48NG

PÁG. 3574/9349



**Datos considerados para el Cálculo de la Carga Ganadera mínima y máxima del expediente****Recintos Determinados para el Cálculo de Garga Ganadera Máxima**

REF.	REFERENCIA SIGPAC	CULTIVO	DESCRIPCIÓN CULTIVO	SUP.	
				S/R	RESUELTA (ha)
170000006774230	14-062-002-00001-00010	62000	PASTOS PERMANENTES DE 5 O MAS AÑOS-SIN VARIEDAD	S	23,06
170000006774231	14-062-002-00001-00011	62000	PASTOS PERMANENTES DE 5 O MAS AÑOS-SIN VARIEDAD	S	0,78
170000006774232	14-062-002-00012-00002	62000	PASTOS PERMANENTES DE 5 O MAS AÑOS-SIN VARIEDAD	S	25,65
170000006774233	14-062-002-00040-00001	62000	PASTOS PERMANENTES DE 5 O MAS AÑOS-SIN VARIEDAD	S	11,56
170000006774234	14-062-002-00040-00006	62000	PASTOS PERMANENTES DE 5 O MAS AÑOS-SIN VARIEDAD	S	1,80
170000006774235	14-062-002-00041-00001	62000	PASTOS PERMANENTES DE 5 O MAS AÑOS-SIN VARIEDAD	S	0,67
170000006774237	14-062-002-00006-00014	62000	PASTOS PERMANENTES DE 5 O MAS AÑOS-SIN VARIEDAD	S	1,00
170000006774238	14-062-002-00004-00002	20000	BARBECHO TRADICIONAL-SIN VARIEDAD	R	5,40
170000006774239	14-062-008-00006-00007	62000	PASTOS PERMANENTES DE 5 O MAS AÑOS-SIN VARIEDAD	S	1,22
170000006774241	14-062-008-00006-00006	62000	PASTOS PERMANENTES DE 5 O MAS AÑOS-SIN VARIEDAD	S	0,08
170000006774242	14-062-005-00018-00007	20000	BARBECHO TRADICIONAL-SIN VARIEDAD	S	1,67
170000006774243	14-062-008-00006-00010	62000	PASTOS PERMANENTES DE 5 O MAS AÑOS-SIN VARIEDAD	S	2,72
170000006774244	14-062-005-00017-00003	63000	PASTOS DE MENOS DE 5 AÑOS-SIN VARIEDAD	S	6,94
170000006774245	14-062-002-00001-00009	62000	PASTOS PERMANENTES DE 5 O MAS AÑOS-SIN VARIEDAD	S	81,91
170000006774246	14-062-002-00004-00001	62000	PASTOS PERMANENTES DE 5 O MAS AÑOS-SIN VARIEDAD	S	1,31
170000006774247	14-062-008-00005-00001	62000	PASTOS PERMANENTES DE 5 O MAS AÑOS-SIN VARIEDAD	S	11,44
170000006774248	14-062-008-00005-00004	62000	PASTOS PERMANENTES DE 5 O MAS AÑOS-SIN VARIEDAD	S	6,86
170000006774249	14-062-008-00006-00003	62000	PASTOS PERMANENTES DE 5 O MAS AÑOS-SIN VARIEDAD	S	5,15
170000006774250	14-062-002-00007-00001	62000	PASTOS PERMANENTES DE 5 O MAS AÑOS-SIN VARIEDAD	S	7,95
170000006774251	14-062-003-00002-00001	62000	PASTOS PERMANENTES DE 5 O MAS AÑOS-SIN VARIEDAD	S	20,53
170000006774252	14-062-003-00001-00005	62000	PASTOS PERMANENTES DE 5 O MAS AÑOS-SIN VARIEDAD	S	16,19
170000006774253	14-062-003-00002-00002	62000	PASTOS PERMANENTES DE 5 O MAS AÑOS-SIN VARIEDAD	S	5,50
170000006774254	14-062-003-00002-00001	62000	PASTOS PERMANENTES DE 5 O MAS AÑOS-SIN VARIEDAD	S	31,43
170000006774255	14-062-003-00003-00001	62000	PASTOS PERMANENTES DE 5 O MAS AÑOS-SIN VARIEDAD	S	30,50
170000006774256	14-062-003-00005-00001	62000	PASTOS PERMANENTES DE 5 O MAS AÑOS-SIN VARIEDAD	S	9,83
170000006774257	14-062-003-00002-00005	62000	PASTOS PERMANENTES DE 5 O MAS AÑOS-SIN VARIEDAD	S	0,04
170000006774258	14-062-003-00006-00001	62000	PASTOS PERMANENTES DE 5 O MAS AÑOS-SIN VARIEDAD	S	48,27
170000006774259	14-062-002-00008-00001	62000	PASTOS PERMANENTES DE 5 O MAS AÑOS-SIN VARIEDAD	S	4,57
170000006774260	14-062-002-00008-00004	62000	PASTOS PERMANENTES DE 5 O MAS AÑOS-SIN VARIEDAD	S	3,51
170000006774262	14-062-002-00011-00004	62000	PASTOS PERMANENTES DE 5 O MAS AÑOS-SIN VARIEDAD	S	0,66
170000006774263	14-062-002-00011-00003	62000	PASTOS PERMANENTES DE 5 O MAS AÑOS-SIN VARIEDAD	S	0,58
170000006774264	14-062-002-00013-00001	62000	PASTOS PERMANENTES DE 5 O MAS AÑOS-SIN VARIEDAD	S	41,80
170000006774265	14-062-002-00012-00007	62000	PASTOS PERMANENTES DE 5 O MAS AÑOS-SIN VARIEDAD	S	8,02
170000006774266	14-062-003-00001-00001	62000	PASTOS PERMANENTES DE 5 O MAS AÑOS-SIN VARIEDAD	S	29,91
170000006774267	14-062-003-00001-00001	62000	PASTOS PERMANENTES DE 5 O MAS AÑOS-SIN VARIEDAD	S	10,80
170000006774268	14-062-003-00229-00002	62000	PASTOS PERMANENTES DE 5 O MAS AÑOS-SIN VARIEDAD	S	0,48
170000006774269	14-062-003-00229-00010	62000	PASTOS PERMANENTES DE 5 O MAS AÑOS-SIN VARIEDAD	S	0,51

(1) Superficie declarada admisible ajustada con la superficie comprometida.
(2) Factor de penalización valorando el alcance para el tipo de compromiso.

Puede verificar la integridad de una copia de este documento mediante la lectura del código QR adjunto o mediante el acceso a la dirección <https://ws050.juntadeandalucia.es/verificarFirma> indicando el código de VERIFICACIÓN

FIRMADO POR

RAQUEL MARIA ESPIN CRESPO

17/12/2024

VERIFICACIÓN

Pk2jm6UYDU9J72AMTZUYRN3GET48NG

PÁG. 3575/9349



**Datos considerados para el Cálculo de la Carga Ganadera mínima y máxima del expediente****Recintos Determinados para el Cálculo de Garga Ganadera Máxima**

REF.	REFERENCIA SIGPAC	CULTIVO	DESCRIPCIÓN CULTIVO	SUP.	
				S/R	RESUELTA (ha)
170000006774270	14-062-003-00237-00001	62000	PASTOS PERMANENTES DE 5 O MAS AÑOS-SIN VARIEDAD	S	2,87
170000006774271	14-062-002-00006-00009	20000	BARBECHO TRADICIONAL-SIN VARIEDAD	R	7,95
170000006774272	14-062-003-00240-00006	62000	PASTOS PERMANENTES DE 5 O MAS AÑOS-SIN VARIEDAD	S	31,37
170000006774273	14-062-003-00234-00001	62000	PASTOS PERMANENTES DE 5 O MAS AÑOS-SIN VARIEDAD	S	2,56
170000006774274	14-062-003-00240-00013	62000	PASTOS PERMANENTES DE 5 O MAS AÑOS-SIN VARIEDAD	S	0,11
170000006774275	14-062-003-00240-00014	62000	PASTOS PERMANENTES DE 5 O MAS AÑOS-SIN VARIEDAD	S	1,14
170000006774276	14-062-003-00240-00015	62000	PASTOS PERMANENTES DE 5 O MAS AÑOS-SIN VARIEDAD	S	0,33
170000006774277	14-062-012-00005-00001	62000	PASTOS PERMANENTES DE 5 O MAS AÑOS-SIN VARIEDAD	S	5,10
170000006774278	14-062-012-00005-00007	62000	PASTOS PERMANENTES DE 5 O MAS AÑOS-SIN VARIEDAD	S	22,55
170000006774279	14-062-003-00004-00001	62000	PASTOS PERMANENTES DE 5 O MAS AÑOS-SIN VARIEDAD	S	0,21
170000006774280	14-062-003-00006-00001	62000	PASTOS PERMANENTES DE 5 O MAS AÑOS-SIN VARIEDAD	S	4,42
170000006774281	14-062-003-00006-00003	62000	PASTOS PERMANENTES DE 5 O MAS AÑOS-SIN VARIEDAD	S	3,63
170000006774282	14-062-003-00007-00003	62000	PASTOS PERMANENTES DE 5 O MAS AÑOS-SIN VARIEDAD	S	16,36
170000006774283	14-062-003-00016-00001	62000	PASTOS PERMANENTES DE 5 O MAS AÑOS-SIN VARIEDAD	S	4,61
170000006774284	14-062-003-00228-00001	62000	PASTOS PERMANENTES DE 5 O MAS AÑOS-SIN VARIEDAD	S	7,25
170000006774285	14-062-003-00229-00001	62000	PASTOS PERMANENTES DE 5 O MAS AÑOS-SIN VARIEDAD	S	48,59
170000006774286	14-062-003-00230-00001	62000	PASTOS PERMANENTES DE 5 O MAS AÑOS-SIN VARIEDAD	S	2,18
170000006774287	14-062-003-00244-00001	62000	PASTOS PERMANENTES DE 5 O MAS AÑOS-SIN VARIEDAD	S	19,40
170000006774288	14-062-003-00243-00007	62000	PASTOS PERMANENTES DE 5 O MAS AÑOS-SIN VARIEDAD	S	0,98
170000006774289	14-062-003-00243-00005	62000	PASTOS PERMANENTES DE 5 O MAS AÑOS-SIN VARIEDAD	S	0,00
170000006774290	14-062-004-00003-00005	62000	PASTOS PERMANENTES DE 5 O MAS AÑOS-SIN VARIEDAD	S	0,11
170000006774291	14-062-004-00003-00004	62000	PASTOS PERMANENTES DE 5 O MAS AÑOS-SIN VARIEDAD	S	0,49
170000006774292	14-062-004-00003-00003	62000	PASTOS PERMANENTES DE 5 O MAS AÑOS-SIN VARIEDAD	S	1,34
170000006774293	14-062-004-00003-00001	62000	PASTOS PERMANENTES DE 5 O MAS AÑOS-SIN VARIEDAD	S	17,01
170000006774294	14-062-003-00243-00006	62000	PASTOS PERMANENTES DE 5 O MAS AÑOS-SIN VARIEDAD	S	1,44
170000006774295	14-062-003-00240-00023	62000	PASTOS PERMANENTES DE 5 O MAS AÑOS-SIN VARIEDAD	S	0,54
170000006774296	14-062-003-00240-00022	62000	PASTOS PERMANENTES DE 5 O MAS AÑOS-SIN VARIEDAD	S	0,41
170000006774297	14-062-003-00243-00004	62000	PASTOS PERMANENTES DE 5 O MAS AÑOS-SIN VARIEDAD	S	0,31
170000006774298	14-062-003-00243-00003	62000	PASTOS PERMANENTES DE 5 O MAS AÑOS-SIN VARIEDAD	S	0,00
170000006774299	14-062-008-00003-00052	62000	PASTOS PERMANENTES DE 5 O MAS AÑOS-SIN VARIEDAD	S	2,91
170000006774300	14-062-008-00003-00049	62000	PASTOS PERMANENTES DE 5 O MAS AÑOS-SIN VARIEDAD	S	6,74
170000006774302	14-062-004-00002-00014	20000	BARBECHO TRADICIONAL-SIN VARIEDAD	S	19,39
170000006774303	14-062-008-00003-00018	62000	PASTOS PERMANENTES DE 5 O MAS AÑOS-SIN VARIEDAD	S	1,14
170000006774304	14-062-008-00003-00050	62000	PASTOS PERMANENTES DE 5 O MAS AÑOS-SIN VARIEDAD	S	3,05
170000006774305	14-062-008-00003-00019	62000	PASTOS PERMANENTES DE 5 O MAS AÑOS-SIN VARIEDAD	S	16,53
170000006774306	14-062-005-00018-00010	62000	PASTOS PERMANENTES DE 5 O MAS AÑOS-SIN VARIEDAD	S	0,14
170000006774307	14-062-005-00018-00008	62000	PASTOS PERMANENTES DE 5 O MAS AÑOS-SIN VARIEDAD	S	5,21

(1) Superficie declarada admisible ajustada con la superficie comprometida.
(2) Factor de penalización valorando el alcance para el tipo de compromiso.

Puede verificar la integridad de una copia de este documento mediante la lectura del código QR adjunto o mediante el acceso a la dirección <https://ws050.juntadeandalucia.es/verificarFirma> indicando el código de VERIFICACIÓN

FIRMADO POR	RAQUEL MARIA ESPIN CRESPO	17/12/2024	
VERIFICACIÓN	Pk2jm6UYDU9J72AMTZUYRN3GET48NG	PÁG. 3576/9349	

**Datos considerados para el Cálculo de la Carga Ganadera mínima y máxima del expediente****Recintos Determinados para el Cálculo de Garga Ganadera Máxima**

REF.	REFERENCIA SIGPAC	CULTIVO	DESCRIPCIÓN CULTIVO	SUP.	
				S/R	RESUELTA (ha)
1700000006774308	14-062-008-00003-00063	62000	PASTOS PERMANENTES DE 5 O MAS AÑOS-SIN VARIEDAD	S	1,76
1700000006774309	14-062-005-00012-00001	62000	PASTOS PERMANENTES DE 5 O MAS AÑOS-SIN VARIEDAD	S	15,70
1700000006774310	14-062-004-00009-00008	62000	PASTOS PERMANENTES DE 5 O MAS AÑOS-SIN VARIEDAD	S	2,60
1700000006774311	14-062-005-00018-00003	62000	PASTOS PERMANENTES DE 5 O MAS AÑOS-SIN VARIEDAD	S	2,33
1700000006774312	14-062-005-00018-00001	62000	PASTOS PERMANENTES DE 5 O MAS AÑOS-SIN VARIEDAD	S	9,74
1700000006774323	14-062-004-00005-00004	62000	PASTOS PERMANENTES DE 5 O MAS AÑOS-SIN VARIEDAD	S	12,40
1700000006774324	14-062-004-00005-00005	62000	PASTOS PERMANENTES DE 5 O MAS AÑOS-SIN VARIEDAD	S	15,58
1700000006774325	14-062-004-00005-00003	62000	PASTOS PERMANENTES DE 5 O MAS AÑOS-SIN VARIEDAD	S	4,75
1700000006774326	14-062-004-00006-00001	62000	PASTOS PERMANENTES DE 5 O MAS AÑOS-SIN VARIEDAD	S	0,45
1700000006774327	14-062-004-00006-00004	62000	PASTOS PERMANENTES DE 5 O MAS AÑOS-SIN VARIEDAD	S	0,94
1700000006774328	14-062-004-00006-00005	62000	PASTOS PERMANENTES DE 5 O MAS AÑOS-SIN VARIEDAD	S	1,82
1700000006774329	14-062-004-00011-00001	62000	PASTOS PERMANENTES DE 5 O MAS AÑOS-SIN VARIEDAD	S	12,82
1700000006774330	14-062-004-00009-00003	62000	PASTOS PERMANENTES DE 5 O MAS AÑOS-SIN VARIEDAD	S	3,92
1700000006774331	14-062-004-00009-00004	62000	PASTOS PERMANENTES DE 5 O MAS AÑOS-SIN VARIEDAD	S	1,48
1700000006774332	14-062-004-00005-00006	62000	PASTOS PERMANENTES DE 5 O MAS AÑOS-SIN VARIEDAD	S	20,07
1700000006774333	14-062-004-00009-00002	62000	PASTOS PERMANENTES DE 5 O MAS AÑOS-SIN VARIEDAD	S	35,15
1700000006774334	14-062-004-00005-00001	62000	PASTOS PERMANENTES DE 5 O MAS AÑOS-SIN VARIEDAD	S	0,34
1700000006774335	14-062-002-00003-00001	62000	PASTOS PERMANENTES DE 5 O MAS AÑOS-SIN VARIEDAD	S	13,61
1700000006774336	14-062-002-00006-00002	62000	PASTOS PERMANENTES DE 5 O MAS AÑOS-SIN VARIEDAD	S	17,83
1700000006774337	14-062-004-00005-00002	62000	PASTOS PERMANENTES DE 5 O MAS AÑOS-SIN VARIEDAD	S	0,53
1700000006774338	14-062-004-00004-00002	62000	PASTOS PERMANENTES DE 5 O MAS AÑOS-SIN VARIEDAD	S	1,44
1700000006774339	14-062-004-00004-00003	62000	PASTOS PERMANENTES DE 5 O MAS AÑOS-SIN VARIEDAD	S	3,92
1700000006774340	14-062-002-00006-00003	62000	PASTOS PERMANENTES DE 5 O MAS AÑOS-SIN VARIEDAD	S	2,00
1700000006774341	14-062-002-00006-00001	62000	PASTOS PERMANENTES DE 5 O MAS AÑOS-SIN VARIEDAD	S	5,23
1700000006774342	14-062-002-00006-00017	62000	PASTOS PERMANENTES DE 5 O MAS AÑOS-SIN VARIEDAD	S	1,47
1700000006774343	14-062-008-00006-00001	62000	PASTOS PERMANENTES DE 5 O MAS AÑOS-SIN VARIEDAD	S	12,77
1700000006774344	14-062-002-00005-00002	62000	PASTOS PERMANENTES DE 5 O MAS AÑOS-SIN VARIEDAD	S	5,63
1700000006774345	14-062-002-00001-00013	62000	PASTOS PERMANENTES DE 5 O MAS AÑOS-SIN VARIEDAD	S	0,03

Incidencias de carga ganadera**INCIDENCIA DESCRIPCIÓN**

- 4272 Verifica que las líneas de declaración de las Solicitudes Únicas no tienen solapes con la capa de Retroactividad Gráfica (ambas de la misma campaña) a nivel de expediente/línea de declaración gráfica de la solicitud.
Ref: 1700000006774265 Recinto: 14-062-002-00012-00007 Cultivo: - Agregado de la referencia del recinto.:0 Zona de la referencia del recinto.:0 Superficie solapada.:0,05 Id. Incid.:5082745
- 100407 Explotación solicitada no forma parte de ningún organismo de control autorizado para la producción ecológica en Andalucía o fecha de inscripción posterior al plazo establecido (Anexo I. Criterios de Subvencionabilidad. Orden 28 de marzo de 2023).
Explotación:ES140620000017 Especie:PORCINO
Explotación:ES140620000202 Especie:CAPRINA
Explotación:ES140620000202 Especie:PORCINO
Explotación:ES140620000204 Especie:PORCINO

(1) Superficie declarada admisible ajustada con la superficie comprometida.
(2) Factor de penalización valorando el alcance para el tipo de compromiso.

Puede verificar la integridad de una copia de este documento mediante la lectura del código QR adjunto o mediante el acceso a la dirección <https://ws050.juntadeandalucia.es/verificarFirma> indicando el código de VERIFICACIÓN

FIRMADO POR	RAQUEL MARIA ESPIN CRESPO	17/12/2024	
VERIFICACIÓN	Pk2jm6UYDU9J72AMTZUYRN3GET48NG	PÁG. 3577/9349	




Datos considerados para el Cálculo de la Carga Ganadera mínima y máxima del expediente

Explotación:ES140710000323 Especie:PORCINO

(1) Superficie declarada admisible ajustada con la superficie comprometida.
(2) Factor de penalización valorando el alcance para el tipo de compromiso.

Puede verificar la integridad de una copia de este documento mediante la lectura del código QR adjunto o mediante el acceso a la dirección <https://ws050.juntadeandalucia.es/verificarFirma> indicando el código de VERIFICACIÓN

FIRMADO POR	RAQUEL MARIA ESPIN CRESPO	17/12/2024	
VERIFICACIÓN	Pk2jm6UYDU9J72AMTZUYRN3GET48NG	PÁG. 3578/9349	

**APELLIDOS Y NOMBRE / RAZÓN SOCIAL**

RUBIO APARICIO FRANCISCO

NIF

***2930*

EXPEDIENTE

1206806

ANUALIDAD DE PAGO

1ª

IMPORTES POR ANUALIDAD

	2023	2024	2025	2026	2027
IMPORTE MÁXIMO SUBVENCIONABLE	4.191,62 €	4.191,62 €	3.493,02 €	3.493,02 €	3.493,02 €
IMPORTE MEDIO DE TRANSFERENCIA (€/ha)	98,58 €	98,58 €	82,15 €	82,15 €	82,15 €

RESUMEN DE UNIDADES

Cód	GRUPO DE PAGO	Sup. Dec. Admisible (ha)	Sup. Comprometida (ha)	Sup. ajustada compromiso (1) (ha)	% sobredec.	Sup. Resuelta (ha)	Importe Declarado	Importe Topado	Importe Resuelto	Importe tras sobredec.
418	PASTOS ASOCIADOS A GANADERÍA ECOLÓGICA	42,52		42,52	0,00	42,52	4.191,62	4.191,62	4.191,62	4.191,62
TOTAL		42,52	42,52	42,52		42,52	4.191,62	4.191,62	4.191,62	4.191,62

APLICACIÓN DE REDUCCIONES Y PENALIZACIONES

GRUPO DE PAGO	Importe Calculado	Importe prereduc.	Criterios de subvencionabilidad y compromisos	Presentación tardía	Omisión declaración	Condicionidad	IMPORTE (Euros) RESUELTO
PASTOS ASOCIADOS A GANADERÍA	4.191,62	4.191,62	0,00	0,00	1,00	0,00	4.149,70
TOTAL	4.191,62	4.191,62					4.149,70

RESUMEN DE PAGOS**IMPORTE (Euros)**

PASTOS ASOCIADOS A GANADERÍA ECOLÓGICA - Pago realizado	RESUELTO	FEADER	MAPA	CAPADR
	4.149,70 €	3.527,25 €	407,09 €	215,36 €

RECINTOS RESUELTOS

REE	REFERENCIA SIGPAC	CULTIVO	DESCRIPCIÓN CULTIVO	S/R	G.PAGO	PEND. MEDIA (%)	SUP. DEC. ADMISIBLE (ha)	SUP. COMPROM. (ha)	SUP. AJUSTADA COMPROM. (1) (ha)	SUP. CONV. SIGPAC (ha)	SUP. CERTIF. (ha)	SUP. CAMPO (ha)	SUP. CAMPO DETER. CULT. DECLARADO (ha)	SUP. DEC. REDUCIDA (ha)	SUP. RESUELTA (ha)
170000007080855	14-016-043-00014-002	62000	PASTOS PERMANENTES DE 5 O MAS AÑOS-SIN VARIEDAD	S	418	7,60	5,65	5,65	5,65		5,65			5,65	5,65
1700000007080857	14-016-043-00015-001	62000	PASTOS PERMANENTES DE 5 O MAS AÑOS-SIN VARIEDAD	S	418	6,30	6,65	6,65	6,65		6,65			6,65	6,65
1700000007080858	14-016-043-00015-002	62000	PASTOS PERMANENTES DE 5 O MAS AÑOS-SIN VARIEDAD	S	418	3,30	0,99	0,99	0,99		0,99			0,99	0,99
1700000007080859	14-016-043-00014-004	62000	PASTOS PERMANENTES DE 5 O MAS AÑOS-SIN VARIEDAD	S	418	5,40	3,36	3,36	3,36		3,36			3,36	3,36
1700000007080860	14-016-043-00016-007	62000	PASTOS PERMANENTES DE 5 O MAS AÑOS-SIN VARIEDAD	S	418	12,70	0,03	0,03	0,03		0,03			0,03	0,03
1700000007080880	14-016-043-00016-005	62000	PASTOS PERMANENTES DE 5 O MAS AÑOS-SIN VARIEDAD	S	418	9,60	20,08	20,08	20,08		20,08			20,08	20,08
1700000007080881	14-016-043-00014-003	62000	PASTOS PERMANENTES DE 5 O MAS AÑOS-SIN VARIEDAD	S	418	5,40	5,76	5,76	5,76		5,76			5,76	5,76

(1) Superficie declarada admisible ajustada con la superficie comprometida.
(2) Factor de penalización valorando el alcance para el tipo de compromiso.Puede verificar la integridad de una copia de este documento mediante la lectura del código QR adjunto o mediante el acceso a la dirección <https://ws050.juntadeandalucia.es/verificarFirma> indicando el código de VERIFICACIÓN

FIRMADO POR

RAQUEL MARIA ESPIN CRESPO

17/12/2024

VERIFICACIÓN

Pk2jm6UYDU9J72AMTZUYRN3GET48NG

PÁG. 3579/9349



**INCIDENCIAS****INCIDENCIA DESCRIPCIÓN**

- 256 Solicitud con recintos no declarados en campaña actual con una reducción por omisión de superficie superior al 3%
CÓDIGO PARA EL PORCENTAJE DE REDUCCIÓN POR OMISIÓN QUE CORRESPONDE A LA SOLICITUD:1
- 8200 Línea de declaración monitorizada con resultado no admisible
Ref.-1580350 Recinto:14-069-073-00004-00001 Cultivo:40079 GUI SANTES-CARTOUCHE
Ref.-1580361 Recinto:14-069-073-00005-00006 Cultivo:40079 GUI SANTES-CARTOUCHE
- 8403 Línea de declaración monitorizada con resultado semáforo amarillo o rojo y situación "Producto no coincidente con declarado" (12) o "nula" con información de producto de monitorización de Gestor o de Juicio experto con producto que no coincide con el grupo de producto declarado.
Ref.-1580350 Recinto:14-069-073-00004-00001 Cultivo:40079 GUI SANTES-CARTOUCHE
Ref.-1580361 Recinto:14-069-073-00005-00006 Cultivo:40079 GUI SANTES-CARTOUCHE
- 100400 Recinto con cultivo, variedad, régimen de explotación o uso Sigpac no compatible con la operación solicitada (Anexo IV.I Cultivos y variedades elegibles para las Intervenciones. Orden de 28 de marzo de 2023).
Ref.-1580350 Recinto:14-069-073-00004-00001 Cultivo:40079 GUI SANTES-CARTOUCHE Secano Uso:PA
Ref.-1580360 Recinto:14-069-073-00005-00006 Cultivo:13000 TRITICALE-SIN VARIEDAD Secano Uso:PA
Ref.-1580361 Recinto:14-069-073-00005-00006 Cultivo:40079 GUI SANTES-CARTOUCHE Secano Uso:PA
- 100402 Recinto solicitado no forma parte de ningún organismo de control autorizado para la producción ecológica en Andalucía o fecha de inscripción posterior al plazo establecido (Anexo I. Criterios de Subvencionabilidad. Orden 28 de marzo de 2023).
Ref.-180298 Recinto:14-069-073-00005-00006 Cultivo:62000 PASTOS PERMANENTES DE 5 O MAS AÑOS-SIN VARIEDAD Secano
- 100406 Grupo de cultivo declarado en el recinto no coincide con el grupo de cultivo existente en el organismo de control autorizado para la producción ecológica en Andalucía (Anexo I. Criterios de Subvencionabilidad. Orden 28 de marzo de 2023).
Ref.-180298 Recinto:14-069-073-00005-00006 Cultivo:62000 PASTOS PERMANENTES DE 5 O MAS AÑOS-SIN VARIEDAD Secano
Grupo de SIPEA:HERBACEOS
- 100407 Explotación solicitada no forma parte de ningún organismo de control autorizado para la producción ecológica en Andalucía o fecha de inscripción posterior al plazo establecido (Anexo I. Criterios de Subvencionabilidad. Orden 28 de marzo de 2023).
Explotación:ES140160000404 Especie:PORCINO
Explotación:ES140540000016 Especie:PORCINO
Explotación:ES140690000073 Especie:PORCINO
Explotación:ES140690000698 Especie:PORCINO
- 100424 Solicita recinto que no está comprometido para la operación.
Ref.-1580350 Recinto:14-069-073-00004-00001 Cultivo:40079 GUI SANTES-CARTOUCHE Secano
Ref.-1580360 Recinto:14-069-073-00005-00006 Cultivo:13000 TRITICALE-SIN VARIEDAD Secano
Ref.-1580361 Recinto:14-069-073-00005-00006 Cultivo:40079 GUI SANTES-CARTOUCHE Secano
Ref.-180298 Recinto:14-069-073-00005-00006 Cultivo:62000 PASTOS PERMANENTES DE 5 O MAS AÑOS-SIN VARIEDAD Secano

Datos considerados para el Cálculo de la Carga Ganadera mínima y máxima del expediente

<u>Explotación</u>	<u>Especie</u>	<u>Inscrito en Sipea y Admisible</u>	<u>Ugm Calculada para CG Mínima</u>	<u>Ugm Calculada para CG Máxima</u>
ES140160000404	BOVINA	SI	12,41	12,41
ES140160000404	PORCINO	NO	0,00	8,78
ES140540000016	PORCINO	NO	0,00	0,00
ES140690000073	BOVINA	SI	63,78	63,78
ES140690000073	PORCINO	NO	0,00	82,52
ES140690000698	BOVINA	SI	0,00	0,00
ES140690000698	PORCINO	NO	0,00	3,65
			76,19	171,14

Superficie determinada para Cálculo Carga Ganadera Mínima: 106,56 ha

Superficie determinada para Cálculo Carga Ganadera Máxima: 149,69 ha

Carga Ganadera Mínima Expediente: 0,71 ugm/ha

Carga Ganadera Máxima Expediente: 1,14 ugm/ha

Recintos Determinados para el Cálculo de Carga Ganadera Mínima

<u>REF.</u>	<u>REFERENCIA SIGPAC</u>	<u>CULTIVO</u>	<u>DESCRIPCIÓN CULTIVO</u>	<u>S/R</u>	<u>SUP. RESUELTA (ha)</u>
-1385365	14-051-013-00005-00002	62000	PASTOS PERMANENTES DE 5 O MAS AÑOS-SIN VARIEDAD	S	21,26
-180323	14-069-072-00005-00006	20000	BARBECHO TRADICIONAL-SIN VARIEDAD	S	42,78

(1) Superficie declarada admisible ajustada con la superficie comprometida.
(2) Factor de penalización valorando el alcance para el tipo de compromiso.Puede verificar la integridad de una copia de este documento mediante la lectura del código QR adjunto o mediante el acceso a la dirección <https://ws050.juntadeandalucia.es/verificarFirma> indicando el código de VERIFICACIÓN

FIRMADO POR

RAQUEL MARIA ESPIN CRESPO

17/12/2024

VERIFICACIÓN

Pk2jm6UYDU9J72AMTZUYRN3GET48NG

PÁG. 3580/9349



**Datos considerados para el Cálculo de la Carga Ganadera mínima y máxima del expediente****Recintos Determinados para el Cálculo de Garga Ganadera Mínima**

REF.	REFERENCIA SIGPAC	CULTIVO	DESCRIPCIÓN CULTIVO	SUP.	
				S/R	RESUELTA (ha)
1700000007080855	14-016-043-00014-00002	62000	PASTOS PERMANENTES DE 5 O MAS AÑOS-SIN VARIEDAD	S	5,65
1700000007080857	14-016-043-00015-00001	62000	PASTOS PERMANENTES DE 5 O MAS AÑOS-SIN VARIEDAD	S	6,65
1700000007080858	14-016-043-00015-00002	62000	PASTOS PERMANENTES DE 5 O MAS AÑOS-SIN VARIEDAD	S	0,99
1700000007080859	14-016-043-00014-00004	62000	PASTOS PERMANENTES DE 5 O MAS AÑOS-SIN VARIEDAD	S	3,36
1700000007080860	14-016-043-00016-00007	62000	PASTOS PERMANENTES DE 5 O MAS AÑOS-SIN VARIEDAD	S	0,03
1700000007080880	14-016-043-00016-00005	62000	PASTOS PERMANENTES DE 5 O MAS AÑOS-SIN VARIEDAD	S	20,08
1700000007080881	14-016-043-00014-00003	62000	PASTOS PERMANENTES DE 5 O MAS AÑOS-SIN VARIEDAD	S	5,76

Recintos Determinados para el Cálculo de Garga Ganadera Máxima

REF.	REFERENCIA SIGPAC	CULTIVO	DESCRIPCIÓN CULTIVO	SUP.	
				S/R	RESUELTA (ha)
-1385365	14-051-013-00005-00002	62000	PASTOS PERMANENTES DE 5 O MAS AÑOS-SIN VARIEDAD	S	21,26
-180323	14-069-072-00005-00006	20000	BARBECHO TRADICIONAL-SIN VARIEDAD	S	52,63
-180298	14-069-073-00005-00006	62000	PASTOS PERMANENTES DE 5 O MAS AÑOS-SIN VARIEDAD	S	33,28
1700000007080855	14-016-043-00014-00002	62000	PASTOS PERMANENTES DE 5 O MAS AÑOS-SIN VARIEDAD	S	5,65
1700000007080857	14-016-043-00015-00001	62000	PASTOS PERMANENTES DE 5 O MAS AÑOS-SIN VARIEDAD	S	6,65
1700000007080858	14-016-043-00015-00002	62000	PASTOS PERMANENTES DE 5 O MAS AÑOS-SIN VARIEDAD	S	0,99
1700000007080859	14-016-043-00014-00004	62000	PASTOS PERMANENTES DE 5 O MAS AÑOS-SIN VARIEDAD	S	3,36
1700000007080860	14-016-043-00016-00007	62000	PASTOS PERMANENTES DE 5 O MAS AÑOS-SIN VARIEDAD	S	0,03
1700000007080880	14-016-043-00016-00005	62000	PASTOS PERMANENTES DE 5 O MAS AÑOS-SIN VARIEDAD	S	20,08
1700000007080881	14-016-043-00014-00003	62000	PASTOS PERMANENTES DE 5 O MAS AÑOS-SIN VARIEDAD	S	5,76

Incidencias de carga ganadera**INCIDENCIA DESCRIPCIÓN**

100407	Explotación solicitada no forma parte de ningún organismo de control autorizado para la producción ecológica en Andalucía o fecha de inscripción posterior al plazo establecido (Anexo I. Criterios de Subvencionabilidad. Orden 28 de marzo de 2023). Explotación:ES140160000404 Especie:PORCINO Explotación:ES140540000016 Especie:PORCINO Explotación:ES140690000073 Especie:PORCINO Explotación:ES140690000698 Especie:PORCINO
--------	--

(1) Superficie declarada admisible ajustada con la superficie comprometida.
(2) Factor de penalización valorando el alcance para el tipo de compromiso.

Puede verificar la integridad de una copia de este documento mediante la lectura del código QR adjunto o mediante el acceso a la dirección <https://ws050.juntadeandalucia.es/verificarFirma> indicando el código de VERIFICACIÓN

FIRMADO POR

RAQUEL MARIA ESPIN CRESPO

17/12/2024

VERIFICACIÓN

Pk2jm6UYDU9J72AMTZUYRN3GET48NG

PÁG. 3581/9349



**APELLIDOS Y NOMBRE / RAZÓN SOCIAL**

RUBIO FERNANDEZ ISABEL

NIF

***0343*

EXPEDIENTE

1002165

ANUALIDAD DE PAGO

1ª

IMPORTES POR ANUALIDAD

	2023	2024	2025	2026	2027
IMPORTE MÁXIMO SUBVENCIONABLE	1.668,86 €	1.668,86 €	1.668,86 €	1.390,72 €	1.390,72 €
IMPORTE MEDIO DE TRANSFERENCIA (€/ha)	297,48 €	297,48 €	297,48 €	247,90 €	247,90 €

RESUMEN DE UNIDADES

Cód	GRUPO DE PAGO	Sup. Dec. Admisible (ha)	Sup. Comprometida (ha)	Sup. ajustada compromiso (1) (ha)	% sobredec.	Sup. Resuelta (ha)	Importe Declarado	Importe Topado	Importe Resuelto	Importe tras sobredec.
419	OLIVAR	5,61		5,61	0,00	5,61	1.668,86	1.668,86	1.668,86	1.668,86
TOTAL		5,61	5,61	5,61		5,61	1.668,86	1.668,86	1.668,86	1.668,86

APLICACIÓN DE REDUCCIONES Y PENALIZACIONES

GRUPO DE PAGO	Importe Calculado	Importe prereduc.	Criterios de subvencionabilidad y compromisos	Presentación tardía	Omisión declaración	Condicionalidad	IMPORTE (Euros) RESUELTO
OLIVAR	1.668,86	1.668,86	0,00	0,00	0,00	0,00	1.668,86
TOTAL	1.668,86	1.668,86					1.668,86

RESUMEN DE PAGOS**IMPORTE (Euros)**

	RESUELTO	FEADER	MAPA	CAPADR
OLIVAR - Pago realizado	1.668,86 €	1.418,53 €	163,72 €	86,61 €

RECINTOS RESUELTOS

REF.	REFERENCIA SIGPAC	CULTIVO	DESCRIPCIÓN CULTIVO	S/R G.PAGO	PEND. MEDIA (%)	SUP. DEC. ADMISIBLE (ha)	SUP. COMPROM. (ha)	SUP. AJUSTADA COMPR.(1) (ha)	SUP. CONY. SIGPAC (ha)	SUP. CERTIE (ha)	SUP. CAMPO (ha)	SUP. CAMPO DETER. CULT. DECLARADO (ha)	SUP. DEC. REDUCIDA (ha)	SUP. RESUELTA (ha)
1700000006271807	14-069-045-00082-004	101010	OLIVAR-PICUAL	S	419	55,40	2,42	2,42	2,42	2,42			2,42	2,42
1700000006271808	14-069-045-00090-003	101010	OLIVAR-PICUAL	S	419	59,80	3,19	3,19	3,19	3,19			3,19	3,19

(1) Superficie declarada admisible ajustada con la superficie comprometida.
(2) Factor de penalización valorando el alcance para el tipo de compromiso.

Puede verificar la integridad de una copia de este documento mediante la lectura del código QR adjunto o mediante el acceso a la dirección <https://ws050.juntadeandalucia.es/verificarFirma> indicando el código de VERIFICACIÓN

FIRMADO POR

RAQUEL MARIA ESPIN CRESPO

17/12/2024

VERIFICACIÓN

Pk2jm6UYDU9J72AMTZUYRN3GET48NG

PÁG. 3582/9349



**APELLIDOS Y NOMBRE / RAZÓN SOCIAL**

RUBIO PERALBO MARIA LEOCRICIA

NIF
6049EXPEDIENTE**
1253738**ANUALIDAD DE PAGO**

1ª

IMPORTES POR ANUALIDAD

	2023	2024	2025	2026	2027
IMPORTE MÁXIMO SUBVENCIONABLE	321,28 €	321,28 €	321,28 €	267,73 €	267,73 €
IMPORTE MEDIO DE TRANSFERENCIA (€/ha)	297,48 €	297,48 €	297,48 €	247,90 €	247,90 €

RESUMEN DE UNIDADES

Cód	GRUPO DE PAGO	Sup. Dec. Admisible (ha)	Sup. Comprometida (ha)	Sup. ajustada compromiso (1) (ha)	% sobredec.	Sup. Resuelta (ha)	Importe Declarado	Importe Topado	Importe Resuelto	Importe tras sobredec.
419	OLIVAR	1,08		1,08	0,00	1,08	321,28	321,28	321,28	321,28
TOTAL		1,08	1,08	1,08		1,08	321,28	321,28	321,28	321,28

APLICACIÓN DE REDUCCIONES Y PENALIZACIONES

GRUPO DE PAGO	Importe Calculado	Importe prereduc.	Criterios de subvencionabilidad y compromisos	Presentación tardía	Omisión declaración	Condicionalidad	IMPORTE (Euros) RESUELTO
OLIVAR	321,28	321,28	0,00	0,00	0,00	0,00	321,28
TOTAL	321,28	321,28					321,28

RESUMEN DE PAGOS**IMPORTE (Euros)**

	RESUELTO	FEADER	MAPA	CAPADR
OLIVAR - Pago realizado	321,28 €	273,09 €	31,52 €	16,67 €

RECINTOS RESUELTOS

REF.	REFERENCIA SIGPAC	CULTIVO	DESCRIPCIÓN CULTIVO	S/R G.PAGO	PEND. MEDIA (%)	SUP. DEC. ADMISIBLE (ha)	SUP. COMPROM. (ha)	SUP. AJUSTADA COMPR.(1) (ha)	SUP. CONY. SIGPAC (ha)	SUP. CERTIE (ha)	SUP. CAMPO (ha)	SUP. CAMPO DETER. CULT. DECLARADO (ha)	SUP. DEC. REDUCIDA (ha)	SUP. RESUELTA (ha)
4792725	14-023-018-00384-001	101010	OLIVAR-PICUAL	S 419	4,40	1,08	1,08	1,08		1,08			1,08	1,08

(1) Superficie declarada admisible ajustada con la superficie comprometida.
(2) Factor de penalización valorando el alcance para el tipo de compromiso.Puede verificar la integridad de una copia de este documento mediante la lectura del código QR adjunto o mediante el acceso a la dirección <https://ws050.juntadeandalucia.es/verificarFirma> indicando el código de VERIFICACIÓN

FIRMADO POR

RAQUEL MARIA ESPIN CRESPO

17/12/2024

VERIFICACIÓN

Pk2jm6UYDU9J72AMTZUYRN3GET48NG

PÁG. 3583/9349



**APELLIDOS Y NOMBRE / RAZÓN SOCIAL**

RUBIO PRATS JACINTO

NIF

***4923*

EXPEDIENTE

1270437

ANUALIDAD DE PAGO

1ª

IMPORTES POR ANUALIDAD

	2023	2024	2025	2026	2027
IMPORTE MÁXIMO SUBVENCIONABLE	1.017,38 €	1.017,38 €	1.017,38 €	847,82 €	847,82 €
IMPORTE MEDIO DE TRANSFERENCIA (€/ha)	297,48 €	297,48 €	297,48 €	247,90 €	247,90 €

RESUMEN DE UNIDADES

Cód	GRUPO DE PAGO	Sup. Dec. Admisible (ha)	Sup. Comprometida (ha)	Sup. ajustada compromiso (1) (ha)	% sobredec.	Sup. Resuelta (ha)	Importe Declarado	Importe Topado	Importe Resuelto	Importe tras sobredec.
419	OLIVAR	3,42		3,42	0,00	3,42	1.017,38	1.017,38	1.017,38	1.017,38
TOTAL		3,42	3,42	3,42		3,42	1.017,38	1.017,38	1.017,38	1.017,38

APLICACIÓN DE REDUCCIONES Y PENALIZACIONES

GRUPO DE PAGO	Importe Calculado	Importe prereduc.	Criterios de subvencionabilidad y compromisos	Presentación tardía	Omisión declaración	Condicionalidad	IMPORTE (Euros) RESUELTO
OLIVAR	1.017,38	1.017,38	0,00	0,00	0,00	0,00	1.017,38
TOTAL	1.017,38	1.017,38					1.017,38

RESUMEN DE PAGOS**IMPORTE (Euros)**

	RESUELTO	FEADER	MAPA	CAPADR
OLIVAR - Pago realizado	1.017,38 €	864,77 €	99,80 €	52,81 €

RECINTOS RESUELTOS

REF.	REFERENCIA SIGPAC	CULTIVO	DESCRIPCIÓN CULTIVO	S/R	G.PAGO	PEND. MEDIA (%)	SUP. DEC. ADMISIBLE (ha)	SUP. COMPROM. (ha)	SUP. AJUSTADA COMPR.(1) (ha)	SUP. CONY. SIGPAC (ha)	SUP. CERTIE (ha)	SUP. CAMPO (ha)	SUP. CAMPO DETER. CULT. DECLARADO (ha)	SUP. DEC. REDUCIDA (ha)	SUP. RESUELTA (ha)
-1080165	14-054-050-00001-029	101010	OLIVAR-PICUAL	S	419	26,30	0,27	0,27	0,27	0,27	0,27			0,27	0,27
5275146	14-054-046-00104-001	101010	OLIVAR-PICUAL	S	419	34,00	3,15	3,15	3,15		3,15			3,15	3,15

(1) Superficie declarada admisible ajustada con la superficie comprometida.
(2) Factor de penalización valorando el alcance para el tipo de compromiso.Puede verificar la integridad de una copia de este documento mediante la lectura del código QR adjunto o mediante el acceso a la dirección <https://ws050.juntadeandalucia.es/verificarFirma> indicando el código de VERIFICACIÓN

FIRMADO POR

RAQUEL MARIA ESPIN CRESPO

17/12/2024

VERIFICACIÓN

Pk2jm6UYDU9J72AMTZUYRN3GET48NG

PÁG. 3584/9349



**APELLIDOS Y NOMBRE / RAZÓN SOCIAL**

RUBIO VAZQUEZ NATIVIDAD

NIF

****1845*

EXPEDIENTE

1047280

ANUALIDAD DE PAGO

1ª

IMPORTES POR ANUALIDAD

	2023	2024	2025	2026	2027
IMPORTE MÁXIMO SUBVENCIONABLE	1.389,23 €	1.389,23 €	1.389,23 €	1.157,69 €	1.157,69 €
IMPORTE MEDIO DE TRANSFERENCIA (€/ha)	297,48 €	297,48 €	297,48 €	247,90 €	247,90 €

RESUMEN DE UNIDADES

Cód	GRUPO DE PAGO	Sup. Dec. Admisible (ha)	Sup. Comprometida (ha)	Sup. ajustada compromiso (1) (ha)	% sobredec.	Sup. Resuelta (ha)	Importe Declarado	Importe Topado	Importe Resuelto	Importe tras sobredec.
419	OLIVAR	4,67		4,67	0,00	4,67	1.389,23	1.389,23	1.389,23	1.389,23
TOTAL		4,67	4,67	4,67		4,67	1.389,23	1.389,23	1.389,23	1.389,23

APLICACIÓN DE REDUCCIONES Y PENALIZACIONES

GRUPO DE PAGO	Importe Calculado	Importe prereduc.	Criterios de subvencionabilidad y compromisos	Presentación tardía	Omisión declaración	Condicionalidad	IMPORTE (Euros) RESUELTO
OLIVAR	1.389,23	1.389,23	0,00	0,00	0,00	0,00	1.389,23
TOTAL	1.389,23	1.389,23					1.389,23

RESUMEN DE PAGOS**IMPORTE (Euros)**

	RESUELTO	FEADER	MAPA	CAPADR
OLIVAR - Pago realizado	1.389,23 €	1.180,85 €	136,28 €	72,10 €

RECINTOS RESUELTOS

REF.	REFERENCIA SIGPAC	CULTIVO	DESCRIPCIÓN CULTIVO	S/R	G.PAGO	PEND. MEDIA (%)	SUP. DEC. ADMISIBLE (ha)	SUP. COMPROM. (ha)	SUP. AJUSTADA COMPR.(1) (ha)	SUP. CONY. SIGPAC (ha)	SUP. CERTIE (ha)	SUP. CAMPO (ha)	SUP. CAMPO DETER. CULT. DECLARADO (ha)	SUP. DEC. REDUCIDA (ha)	SUP. RESUELTA (ha)
1700000005633764	14-054-004-00050-001	101010	OLIVAR-PICUAL	S	419	7,10	0,94	0,94	0,94		0,94			0,94	0,94
1700000005633765	14-054-004-00071-003	101010	OLIVAR-PICUAL	S	419	5,10	3,73	3,73	3,73		3,73			3,73	3,73

(1) Superficie declarada admisible ajustada con la superficie comprometida.
(2) Factor de penalización valorando el alcance para el tipo de compromiso.

Puede verificar la integridad de una copia de este documento mediante la lectura del código QR adjunto o mediante el acceso a la dirección <https://ws050.juntadeandalucia.es/verificarFirma> indicando el código de VERIFICACIÓN

FIRMADO POR

RAQUEL MARIA ESPIN CRESPO

17/12/2024

VERIFICACIÓN

Pk2jm6UYDU9J72AMTZUYRN3GET48NG

PÁG. 3585/9349



**APELLIDOS Y NOMBRE / RAZÓN SOCIAL**

RUEDA LOPEZ ENRIQUE

NIF
****7730*EXPEDIENTE
1277230ANUALIDAD
DE PAGO
1ª**IMPORTES POR ANUALIDAD**

	2023	2024	2025	2026	2027
IMPORTE MÁXIMO SUBVENCIONABLE	2.263,82 €	2.263,82 €	2.263,82 €	1.886,52 €	1.886,52 €
IMPORTE MEDIO DE TRANSFERENCIA (€/ha)	297,48 €	297,48 €	297,48 €	247,90 €	247,90 €

RESUMEN DE UNIDADES

Cód	GRUPO DE PAGO	Sup. Dec. Admisible (ha)	Sup. Comprometida (ha)	Sup. ajustada compromiso (1) (ha)	% sobredec.	Sup. Resuelta (ha)	Importe Declarado	Importe Topado	Importe Resuelto	Importe tras sobredec.
419	OLIVAR	7,61		7,61	0,00	7,61	2.263,82	2.263,82	2.263,82	2.263,82
TOTAL		7,61	7,61	7,61		7,61	2.263,82	2.263,82	2.263,82	2.263,82

APLICACIÓN DE REDUCCIONES Y PENALIZACIONES

GRUPO DE PAGO	Importe Calculado	Importe prereduc.	Criterios de subvencionabilidad y compromisos	Presentación tardía	Omisión declaración	Condicionalidad	IMPORTE (Euros) RESUELTO
OLIVAR	2.263,82	2.263,82	0,00	0,00	0,00	0,00	2.263,82
TOTAL	2.263,82	2.263,82					2.263,82

RESUMEN DE PAGOS**IMPORTE (Euros)**

	RESUELTO	FEADER	MAPA	CAPADR
OLIVAR - Pago realizado	2.263,82 €	1.924,25 €	222,08 €	117,49 €

RECINTOS RESUELTOS

REF.	REFERENCIA SIGPAC	CULTIVO DESCRIPCIÓN CULTIVO	S/R G.PAGO	PEND. MEDIA (%)	SUP. DEC. ADMISIBLE (ha)	SUP. COMPROM. (ha)	SUP. AJUSTADA COMPR.(1) (ha)	SUP. CONY. SIGPAC (ha)	SUP. CERTIE (ha)	SUP. CAMPO (ha)	SUP. CAMPO DETER. CULT. DECLARADO (ha)	SUP. DEC. REDUCIDA (ha)	SUP. RESUELTA (ha)
-1497693	14-055-010-00632-006	101270 OLIVAR-PICUDO	S 419	22,80	0,03	0,03	0,03		0,03			0,03	0,03
-1497691	14-055-010-00630-001	101138 OLIVAR-HOJIBLANCA	S 419	28,00	3,77	3,77	3,77		3,77			3,77	3,77
-1497689	14-055-010-00414-004	101138 OLIVAR-HOJIBLANCA	S 419	20,70	1,41	1,41	1,41		1,41			1,41	1,41
1700000006658226	18-013-001-00867-001	101138 OLIVAR-HOJIBLANCA	S 419	24,80	0,35	0,35	0,35		0,35			0,35	0,35
1700000006658227	18-013-001-00522-001	101138 OLIVAR-HOJIBLANCA	S 419	19,20	0,52	0,52	0,52		0,52			0,52	0,52
1700000006658228	18-013-001-00527-001	101138 OLIVAR-HOJIBLANCA	S 419	26,40	0,97	0,97	0,97		0,97			0,97	0,97
1700000006658229	18-013-001-00528-001	101138 OLIVAR-HOJIBLANCA	S 419	26,80	0,35	0,35	0,35		0,35			0,35	0,35
1700000006658230	18-013-001-00532-002	101138 OLIVAR-HOJIBLANCA	S 419	22,20	0,21	0,21	0,21		0,21			0,21	0,21

INCIDENCIAS**INCIDENCIA DESCRIPCIÓN**

- 100421 Recinto declarado por error para una operación de la 6503, que se ha corregido de oficio marcando la operación correcta, de acuerdo con la fecha de inscripción del recinto en la producción ecológica.
 Ref:-1497689 Recinto:14-055-010-00414-00004 Cultivo:101138 OLIVAR-HOJIBLANCA Secano
 Ref:-1497691 Recinto:14-055-010-00630-00001 Cultivo:101138 OLIVAR-HOJIBLANCA Secano
 Ref:-1497693 Recinto:14-055-010-00632-00006 Cultivo:101270 OLIVAR-PICUDO Secano

(1) Superficie declarada admisible ajustada con la superficie comprometida.
 (2) Factor de penalización valorando el alcance para el tipo de compromiso.

Puede verificar la integridad de una copia de este documento mediante la lectura del código QR adjunto o mediante el acceso a la dirección <https://ws050.juntadeandalucia.es/verificarFirma> indicando el código de VERIFICACIÓN

FIRMADO POR

RAQUEL MARIA ESPIN CRESPO

17/12/2024

VERIFICACIÓN

Pk2jm6UYDU9J72AMTZUYRN3GET48NG

PÁG. 3586/9349



**APELLIDOS Y NOMBRE / RAZÓN SOCIAL**

RUFIAN ESCRIBANO MARIA DEL PILAR

NIF

***7146*

EXPEDIENTE

1038848

ANUALIDAD DE PAGO

1ª

IMPORTES POR ANUALIDAD

	2023	2024	2025	2026	2027
IMPORTE MÁXIMO SUBVENCIONABLE	2.599,98 €	2.599,98 €	2.599,98 €	2.166,65 €	2.166,65 €
IMPORTE MEDIO DE TRANSFERENCIA (€/ha)	297,48 €	297,48 €	297,48 €	247,90 €	247,90 €

RESUMEN DE UNIDADES

Cód	GRUPO DE PAGO	Sup. Dec. Admisible (ha)	Sup. Comprometida (ha)	Sup. ajustada compromiso (1) (ha)	% sobredec.	Sup. Resuelta (ha)	Importe Declarado	Importe Topado	Importe Resuelto	Importe tras sobredec.
419	OLIVAR	8,74		8,74	0,00	8,74	2.599,98	2.599,98	2.599,98	2.599,98
TOTAL		8,74	8,74	8,74		8,74	2.599,98	2.599,98	2.599,98	2.599,98

APLICACIÓN DE REDUCCIONES Y PENALIZACIONES

GRUPO DE PAGO	Importe Calculado	Importe prereduc.	Criterios de subvencionabilidad y compromisos	Presentación tardía	Omisión declaración	Condicionalidad	IMPORTE (Euros) RESUELTO
OLIVAR	2.599,98	2.599,98	0,00	0,00	0,00	0,00	2.599,98
TOTAL	2.599,98	2.599,98					2.599,98

RESUMEN DE PAGOS**IMPORTE (Euros)**

	RESUELTO	FEADER	MAPA	CAPADR
OLIVAR - Pago realizado	2.599,98 €	2.209,98 €	255,06 €	134,94 €

RECINTOS RESUELTOS

REF.	REFERENCIA SIGPAC	CULTIVO DESCRIPCIÓN CULTIVO	S/R G.PAGO	PEND. MEDIA (%)	SUP. DEC. ADMISIBLE (ha)	SUP. COMPROM. (ha)	SUP. AJUSTADA COMPR.(1) (ha)	SUP. CONY. SIGPAC (ha)	SUP. CERTIE (ha)	SUP. CAMPO (ha)	SUP. CAMPO DETER. CULT. DECLARADO (ha)	SUP. DEC. REDUCIDA (ha)	SUP. RESUELTA (ha)
-1388690	14-007-058-00179-005	101270 OLIVAR-PICUDO	S 419	28,30	0,55	0,55	0,55		0,55			0,55	0,55
-1388689	14-007-058-00179-002	101270 OLIVAR-PICUDO	S 419	29,10	1,85	1,85	1,85		1,85			1,85	1,85
-694814	14-007-058-00147-001	101010 OLIVAR-PICUAL	S 419	27,90	0,33	0,33	0,33		0,33			0,33	0,33
-694813	14-007-058-00148-001	101010 OLIVAR-PICUAL	S 419	31,60	0,55	0,55	0,55		0,55			0,55	0,55
-694809	14-007-058-00142-001	101010 OLIVAR-PICUAL	S 419	32,90	0,37	0,37	0,37		0,37			0,37	0,37
-694808	14-007-058-00140-001	101010 OLIVAR-PICUAL	S 419	30,00	0,43	0,43	0,43		0,43			0,43	0,43
-694807	14-007-058-00135-003	101010 OLIVAR-PICUAL	S 419	35,50	2,19	2,19	2,19		2,19			2,19	2,19
5237376	23-060-001-00118-001	101010 OLIVAR-PICUAL	S 419	28,50	0,57	0,57	0,57		0,57			0,57	0,57
5557455	23-060-001-00147-002	101010 OLIVAR-PICUAL	S 419	17,40	1,90	1,90	1,90		1,90			1,90	1,90

INCIDENCIAS**INCIDENCIA DESCRIPCIÓN**

- 100421 Recinto declarado por error para una operación de la 6503, que se ha corregido de oficio marcando la operación correcta, de acuerdo con la fecha de inscripción del recinto en la producción ecológica.
 Ref:-694807 Recinto:14-007-058-00135-00003 Cultivo:101010 OLIVAR-PICUAL Secano
 Ref:-694808 Recinto:14-007-058-00140-00001 Cultivo:101010 OLIVAR-PICUAL Secano
 Ref:-694809 Recinto:14-007-058-00142-00001 Cultivo:101010 OLIVAR-PICUAL Secano
 Ref:-694814 Recinto:14-007-058-00147-00001 Cultivo:101010 OLIVAR-PICUAL Secano
 Ref:-694813 Recinto:14-007-058-00148-00001 Cultivo:101010 OLIVAR-PICUAL Secano

(1) Superficie declarada admisible ajustada con la superficie comprometida.
 (2) Factor de penalización valorando el alcance para el tipo de compromiso.

Puede verificar la integridad de una copia de este documento mediante la lectura del código QR adjunto o mediante el acceso a la dirección <https://ws050.juntadeandalucia.es/verificarFirma> indicando el código de VERIFICACIÓN

FIRMADO POR

RAQUEL MARIA ESPIN CRESPO

17/12/2024

VERIFICACIÓN

Pk2jm6UYDU9J72AMTZUYRN3GET48NG

PÁG. 3587/9349



**APELLIDOS Y NOMBRE / RAZÓN SOCIAL**

RUIZ CONDE ANTONIO

NIF
***6168*EXPEDIENTE
1171247**ANUALIDAD DE PAGO**

1ª

IMPORTES POR ANUALIDAD

	2023	2024	2025	2026	2027
IMPORTE MÁXIMO SUBVENCIONABLE	3.620,33 €	3.620,33 €	3.620,33 €	3.016,94 €	3.016,94 €
IMPORTE MEDIO DE TRANSFERENCIA (€/ha)	297,48 €	297,48 €	297,48 €	247,90 €	247,90 €

RESUMEN DE UNIDADES

Cód	GRUPO DE PAGO	Sup. Dec. Admisible (ha)	Sup. Comprometida (ha)	Sup. ajustada compromiso (1) (ha)	% sobredec.	Sup. Resuelta (ha)	Importe Declarado	Importe Topado	Importe Resuelto	Importe tras sobredec.
419	OLIVAR	12,22		12,17	0,00	12,17	3.620,33	3.620,33	3.620,33	3.620,33
TOTAL		12,22	12,17	12,17		12,17	3.620,33	3.620,33	3.620,33	3.620,33

APLICACIÓN DE REDUCCIONES Y PENALIZACIONES

GRUPO DE PAGO	Importe Calculado	Importe prereduc.	Criterios de subvencionabilidad y compromisos	Presentación tardía	Omisión declaración	Condicionalidad	IMPORTE (Euros) RESUELTO
OLIVAR	3.620,33		0,00	0,00	0,00	0,00	3.620,33
TOTAL	3.620,33	3.620,33					3.620,33

RESUMEN DE PAGOS**IMPORTE (Euros)**

	RESUELTO	FEADER	MAPA	CAPADR
OLIVAR - Pago realizado	3.620,33 €	3.077,28 €	355,15 €	187,90 €

RECINTOS RESUELTOS

REF.	REFERENCIA SIGPAC	CULTIVO DESCRIPCIÓN CULTIVO	S/R G.PAGO	PEND. MEDIA (%)	SUP. DEC. ADMISIBLE (ha)	SUP. COMPROM. (ha)	SUP. AJUSTADA COMPROM. (1) (ha)	SUP. CONY. SIGPAC (ha)	SUP. CERTIE (ha)	SUP. CAMPO (ha)	SUP. CAMPO DETER. CULT. DECLARADO (ha)	SUP. DEC. REDUCIDA (ha)	SUP. RESUELTA (ha)
4165282	14-037-024-00295-005	101138 OLIVAR-HOJIBLANCA	S	419	22,40	2,44	2,44	2,44	2,44			2,44	2,44
4165317	14-037-024-00278-002	101138 OLIVAR-HOJIBLANCA	S	419	18,20	0,12	0,12	0,12	0,12			0,12	0,12
4165320	14-037-024-00052-001	101138 OLIVAR-HOJIBLANCA	S	419	25,40	0,71	0,71	0,71	0,71			0,71	0,71
1700000005272812	14-037-024-00271-006	101138 OLIVAR-HOJIBLANCA	S	419	29,60	5,67	5,62	5,62	5,81			5,62	5,62
1700000005272815	14-037-024-00272-006	101138 OLIVAR-HOJIBLANCA	S	419	24,40	3,10	3,10	3,10	3,10			3,10	3,10
1700000005272821	14-037-024-00269-001	101138 OLIVAR-HOJIBLANCA	S	419	26,20	0,14	0,14	0,14	0,14			0,14	0,14
1700000005272832	14-037-024-00304-001	101138 OLIVAR-HOJIBLANCA	S	419	34,80	0,04	0,04	0,04	0,06			0,04	0,04

INCIDENCIAS**INCIDENCIA DESCRIPCIÓN**

4272	Verifica que las líneas de declaración de las Solicitudes Únicas no tienen solapes con la capa de Retroactividad Gráfica (ambas de la misma campaña) a nivel de expediente/línea de declaración gráfica de la solicitud. Ref:1700000005272812 Recinto:14-037-024-00271-00006 Cultivo: - Agregado de la referencia del recinto.:0 Zona de la referencia del recinto.:0 Superficie solapada.:0,05 Id. Incid.:101006788
100402	Recinto solicitado no forma parte de ningún organismo de control autorizado para la producción ecológica en Andalucía o fecha de inscripción posterior al plazo establecido (Anexo I. Criterios de Subvencionabilidad. Orden 28 de marzo de 2023). Ref:1700000005272822 Recinto:14-037-024-00261-00005 Cultivo:101138 OLIVAR-HOJIBLANCA Secano Ref:1700000005272823 Recinto:14-037-024-00271-00002 Cultivo:101138 OLIVAR-HOJIBLANCA Secano
100424	Solicita recinto que no está comprometido para la operación. Ref:1700000005272822 Recinto:14-037-024-00261-00005 Cultivo:101138 OLIVAR-HOJIBLANCA Secano Ref:1700000005272823 Recinto:14-037-024-00271-00002 Cultivo:101138 OLIVAR-HOJIBLANCA Secano

(1) Superficie declarada admisible ajustada con la superficie comprometida.
(2) Factor de penalización valorando el alcance para el tipo de compromiso.Puede verificar la integridad de una copia de este documento mediante la lectura del código QR adjunto o mediante el acceso a la dirección <https://ws050.juntadeandalucia.es/verificarFirma> indicando el código de VERIFICACIÓN

FIRMADO POR

RAQUEL MARIA ESPIN CRESPO

17/12/2024

VERIFICACIÓN

Pk2jm6UYDU9J72AMTZUYRN3GET48NG

PÁG. 3588/9349



**APELLIDOS Y NOMBRE / RAZÓN SOCIAL**

RUIZ CUEVAS JOSE DOMINGO

NIF
***0208*EXPEDIENTE
1189389ANUALIDAD
DE PAGO
1ª**IMPORTES POR ANUALIDAD**

	2023	2024	2025	2026	2027
IMPORTE MÁXIMO SUBVENCIONABLE	1.606,39 €	1.606,39 €	1.606,39 €	1.338,66 €	1.338,66 €
IMPORTE MEDIO DE TRANSFERENCIA (€/ha)	297,48 €	297,48 €	297,48 €	247,90 €	247,90 €

RESUMEN DE UNIDADES

Cód	GRUPO DE PAGO	Sup. Dec. Admisible (ha)	Sup. Comprometida (ha)	Sup. ajustada compromiso (1) (ha)	% sobredec.	Sup. Resuelta (ha)	Importe Declarado	Importe Topado	Importe Resuelto	Importe tras sobredec.
419	OLIVAR	5,40		5,40	0,00	5,40	1.606,39	1.606,39	1.606,39	1.606,39
TOTAL		5,40	5,40	5,40		5,40	1.606,39	1.606,39	1.606,39	1.606,39

APLICACIÓN DE REDUCCIONES Y PENALIZACIONES

GRUPO DE PAGO	Importe Calculado	Importe prereduc.	Criterios de subvencionabilidad y compromisos	Presentación tardía	Omisión declaración	Condicionalidad	IMPORTE (Euros) RESUELTO
OLIVAR	1.606,39	1.606,39	0,00	0,00	0,00	0,00	1.606,39
TOTAL	1.606,39	1.606,39					1.606,39

RESUMEN DE PAGOS**IMPORTE (Euros)**

	RESUELTO	FEADER	MAPA	CAPADR
OLIVAR - Pago realizado	1.606,39 €	1.365,43 €	157,59 €	83,37 €

RECINTOS RESUELTOS

REF.	REFERENCIA SIGPAC	CULTIVO DESCRIPCIÓN CULTIVO	S/R	G.PAGO	PEND. MEDIA (%)	SUP. DEC. ADMISIBLE (ha)	SUP. COMPROM. (ha)	SUP. AJUSTADA COMPR.(1) (ha)	SUP. CONY. SIGPAC (ha)	SUP. CERTIE (ha)	SUP. CAMPO (ha)	SUP. CAMPO DETER. CULT. DECLARADO (ha)	SUP. DEC. REDUCIDA (ha)	SUP. RESUELTA (ha)
6841741	14-019-024-00328-002	101010 OLIVAR-PICUAL	S	419	17,40	5,40	5,40	5,40		5,40			5,40	5,40

INCIDENCIAS**INCIDENCIA DESCRIPCIÓN**

- 100412 Número de hectáreas validadas inferior a la superficie mínima permitida por el grupo de cultivo (Anexo I. Criterios de Subvencionabilidad. Orden 28 de marzo de 2023).
Sup. Resuelta:0 Grupo de Pago:FRUTALES SECANO
- 100413 Recinto perteneciente a grupo de cultivo que no cumple con la superficie mínima requerida (Anexo I. Criterios de Subvencionabilidad. Orden 28 de marzo de 2023).
Ref:-1232677 Recinto:14-900-059-00030-00007 Cultivo:104057 ALMENDROS-AVIJOR Secano Sup. Declarada:0,07 Superficie Resolver:0,07
Ref:-1232678 Recinto:14-900-059-00030-00008 Cultivo:104057 ALMENDROS-AVIJOR Secano Sup. Declarada:0,02 Superficie Resolver:0,02
Ref:-1232679 Recinto:14-900-059-00031-00002 Cultivo:104057 ALMENDROS-AVIJOR Secano Sup. Declarada:0,01 Superficie Resolver:0,01
Ref:-1232683 Recinto:14-900-059-00094-00004 Cultivo:104057 ALMENDROS-AVIJOR Secano Sup. Declarada:8,41 Superficie Resolver:8,41
- 100421 Recinto declarado por error para una operación de la 6503, que se ha corregido de oficio marcando la operación correcta, de acuerdo con la fecha de inscripción del recinto en la producción ecológica.
Ref:6841741 Recinto:14-019-024-00328-00002 Cultivo:101010 OLIVAR-PICUAL Secano

(1) Superficie declarada admisible ajustada con la superficie comprometida.
(2) Factor de penalización valorando el alcance para el tipo de compromiso.

Puede verificar la integridad de una copia de este documento mediante la lectura del código QR adjunto o mediante el acceso a la dirección <https://ws050.juntadeandalucia.es/verificarFirma> indicando el código de VERIFICACIÓN

FIRMADO POR

RAQUEL MARIA ESPIN CRESPO

17/12/2024

VERIFICACIÓN

Pk2jm6UYDU9J72AMTZUYRN3GET48NG

PÁG. 3589/9349



**APELLIDOS Y NOMBRE / RAZÓN SOCIAL**

RUIZ CUMPLIDO ANGELINO

NIF
***2966*EXPEDIENTE
1057258**ANUALIDAD DE PAGO**

1ª

IMPORTE POR ANUALIDAD

	2023	2024	2025	2026	2027
IMPORTE MÁXIMO SUBVENCIONABLE	13.687,74 €	13.687,74 €	12.038,59 €	11.406,45 €	11.406,45 €
IMPORTE MEDIO DE TRANSFERENCIA (€/ha)	75,92 €	75,92 €	66,77 €	63,26 €	63,26 €

RESUMEN DE UNIDADES

Cód	GRUPO DE PAGO	Sup. Dec. Admisible (ha)	Sup. Comprometida (ha)	Sup. ajustada compromiso (1) (ha)	% sobredec.	Sup. Resuelta (ha)	Importe Declarado	Importe Topado	Importe Resuelto	Importe tras sobredec.
418	PASTOS ASOCIADOS A GANADERÍA ECOLÓGICA	167,60		167,55	0,00	167,55	12.349,12	9.894,87	9.894,87	9.894,87
419	OLIVAR	12,75		12,75	0,00	12,75	3.792,87	3.792,87	3.792,87	3.792,87
424	HERBÁCEOS NO ELEGIBLES	0,62		0,00	100,00	0,00	0,00	0,00	0,00	0,00
TOTAL		180,97	180,30	180,30		180,30	16.141,99	13.687,74	13.687,74	13.687,74

APLICACIÓN DE REDUCCIONES Y PENALIZACIONES

GRUPO DE PAGO	Importe Calculado	Importe prereduc.	Criterios de subvencionabilidad y compromiso (1)	Presentación tardía	Omisión declaración	Condicionabilidad	IMPORTE (Euros) RESUELTO
HERBÁCEOS NO ELEGIBLES	0,00	0,00	0,00	0,00	0,00	0,00	0,00
OLIVAR	3.792,87	3.792,87	0,00	0,00	0,00	0,00	3.792,87
PASTOS ASOCIADOS A GANADERÍA	9.894,87	9.894,87	0,00	0,00	0,00	0,00	9.894,87
TOTAL	13.687,74	13.687,74					13.687,74

RESUMEN DE PAGOS

	RESUELTO	FEADER	MAPA	CAPADR
OLIVAR - Pago realizado	3.792,87 €	3.223,94 €	372,08 €	196,85 €
PASTOS ASOCIADOS A GANADERÍA ECOLÓGICA - Pago realizado	9.894,87 €	8.410,64 €	970,69 €	513,54 €
TOTAL	13.687,74 €	11.634,58 €	1.342,77 €	710,39 €

(1) Superficie declarada admisible ajustada con la superficie comprometida.
(2) Factor de penalización valorando el alcance para el tipo de compromiso.Puede verificar la integridad de una copia de este documento mediante la lectura del código QR adjunto o mediante el acceso a la dirección <https://ws050.juntadeandalucia.es/verificarFirma> indicando el código de VERIFICACIÓN

FIRMADO POR

RAQUEL MARIA ESPIN CRESPO

17/12/2024

VERIFICACIÓN

Pk2jm6UYDU9J72AMTZUYRN3GET48NG

PÁG. 3590/9349



**RECINTOS RESUELTOS**

REF.	REFERENCIA SIGPAC	CULTIVO DESCRIPCIÓN CULTIVO	S/R	G.PAGO	PEND. MEDIA (%)	SUP. DEC. ADMISIBLE (ha)	SUP. COMPROM. (ha)	SUP. AJUSTADA COMPR.(1) (ha)	SUP. CONV. SIGPAC (ha)	SUP. CERTIF. (ha)	SUP. CAMPO (ha)	SUP. CAMPO DEIER CULT. DECLARADO (ha)	SUP. DEC. REDUCIDA (ha)	SUP. RESUELTA (ha)
-1342189	14-029-041-00066-087	63000 PASTOS DE MENOS DE 5 AÑOS-SIN VARIEDAD	S	418	17,30	0,01	0,01	0,01		0,01			0,01	0,01
-1342178	14-029-041-00066-087	63000 PASTOS DE MENOS DE 5 AÑOS-SIN VARIEDAD	S	418	17,30	0,03	0,03	0,03		0,03			0,03	0,03
-1270664	14-029-041-00066-088	63000 PASTOS DE MENOS DE 5 AÑOS-SIN VARIEDAD	S	418	17,60	9,80	9,80	9,80		9,80			9,80	9,80
-1270663	14-029-041-00066-087	63000 PASTOS DE MENOS DE 5 AÑOS-SIN VARIEDAD	S	418	17,30	4,15	4,15	4,15		4,15			4,15	4,15
-45669	14-029-041-00094-009	63000 PASTOS DE MENOS DE 5 AÑOS-SIN VARIEDAD	S	418	14,60	0,21	0,21	0,21		0,21			0,21	0,21
-45667	14-029-041-00016-010	20000 BARBECHO TRADICIONAL-SIN VARIEDAD	S	418	10,00	7,40	7,40	7,40		7,40			7,40	7,40
6934523	14-029-089-00086-003	20000 BARBECHO TRADICIONAL-SIN VARIEDAD	S	418	20,20	10,97	10,97	10,97		10,97			10,97	10,97
1700000003078479	14-029-040-00001-003	63000 PASTOS DE MENOS DE 5 AÑOS-SIN VARIEDAD	S	418	16,40	8,08	8,08	8,08		8,08			8,08	8,08
1700000003078485	14-029-041-00023-001	63000 PASTOS DE MENOS DE 5 AÑOS-SIN VARIEDAD	S	418	21,50	7,21	7,21	7,21		7,21			7,21	7,21
1700000003078486	14-029-041-00024-001	63000 PASTOS DE MENOS DE 5 AÑOS-SIN VARIEDAD	S	418	15,90	7,86	7,81	7,81		7,86			7,81	7,81
1700000003078487	14-029-041-00094-008	63000 PASTOS DE MENOS DE 5 AÑOS-SIN VARIEDAD	S	418	19,60	0,13	0,13	0,13		0,13			0,13	0,13
1700000003078488	14-029-041-00025-001	63000 PASTOS DE MENOS DE 5 AÑOS-SIN VARIEDAD	S	418	21,10	5,36	5,36	5,36		5,36			5,36	5,36
1700000003078489	14-029-041-00094-004	63000 PASTOS DE MENOS DE 5 AÑOS-SIN VARIEDAD	S	418	16,80	1,72	1,72	1,72		1,72			1,72	1,72
1700000003078490	14-029-041-00094-005	63000 PASTOS DE MENOS DE 5 AÑOS-SIN VARIEDAD	S	418	24,20	3,62	3,62	3,62		3,62			3,62	3,62
1700000003078491	14-029-041-00066-082	63000 PASTOS DE MENOS DE 5 AÑOS-SIN VARIEDAD	S	418	19,40	4,35	4,35	4,35		4,35			4,35	4,35
1700000003078492	14-029-041-00098-001	63000 PASTOS DE MENOS DE 5 AÑOS-SIN VARIEDAD	S	418	22,30	6,89	6,89	6,89		6,89			6,89	6,89
1700000003078498	14-029-041-00016-002	20000 BARBECHO TRADICIONAL-SIN VARIEDAD	S	418	17,10	33,85	33,85	33,85		33,85			33,85	33,85
1700000003078504	14-029-041-00066-065	20000 BARBECHO TRADICIONAL-SIN VARIEDAD	S	418	18,30	25,69	25,69	25,69		25,69			25,69	25,69
1700000003078508	14-029-041-00066-084	62000 PASTOS PERMANENTES DE 5 O MAS AÑOS-SIN VARIEDAD	S	418	13,00	0,17	0,17	0,17		0,23			0,17	0,17
1700000003078509	14-029-089-00086-003	20000 BARBECHO TRADICIONAL-SIN VARIEDAD	S	418	20,20	1,24	1,24	1,24		1,24			1,24	1,24
1700000003078510	14-029-041-00098-008	63000 PASTOS DE MENOS DE 5 AÑOS-SIN VARIEDAD	S	418	9,70	0,08	0,08	0,08		0,08			0,08	0,08
1700000003078512	14-029-041-00066-085	62000 PASTOS PERMANENTES DE 5 O MAS AÑOS-SIN VARIEDAD	S	418	12,40	0,03	0,03	0,03		0,03			0,03	0,03
1700000003078514	14-029-089-00086-001	63000 PASTOS DE MENOS DE 5 AÑOS-SIN VARIEDAD	S	418	18,20	7,16	7,16	7,16		7,16			7,16	7,16
1700000003078515	14-029-040-00096-012	62000 PASTOS PERMANENTES DE 5 O MAS AÑOS-SIN VARIEDAD	S	418	19,70	0,02	0,02	0,02		0,03			0,02	0,02
1700000003078516	14-029-041-00067-001	63000 PASTOS DE MENOS DE 5 AÑOS-SIN VARIEDAD	S	418	17,60	2,73	2,73	2,73		2,73			2,73	2,73
1700000003078518	14-029-041-00066-059	62000 PASTOS PERMANENTES DE 5 O MAS AÑOS-SIN VARIEDAD	S	418	23,20	0,08	0,08	0,08		0,14			0,08	0,08
1700000003078519	14-029-041-00064-001	62000 PASTOS PERMANENTES DE 5 O MAS AÑOS-SIN VARIEDAD	S	418	6,70	0,09	0,09	0,09		0,11			0,09	0,09
1700000003078520	14-029-041-00024-002	62000 PASTOS PERMANENTES DE 5 O MAS AÑOS-SIN VARIEDAD	S	418	13,80	0,06	0,06	0,06		0,11			0,06	0,06
1700000003078522	14-029-041-00066-056	62000 PASTOS PERMANENTES DE 5 O MAS AÑOS-SIN VARIEDAD	S	418	14,30	0,07	0,07	0,07		0,08			0,07	0,07
1700000003078523	14-029-041-00066-060	62000 PASTOS PERMANENTES DE 5 O MAS AÑOS-SIN VARIEDAD	S	418	19,10	0,17	0,17	0,17		0,23			0,17	0,17
1700000003078525	14-029-041-00066-055	62000 PASTOS PERMANENTES DE 5 O MAS AÑOS-SIN VARIEDAD	S	418	29,40	0,04	0,04	0,04		0,04			0,04	0,04
1700000003078528	14-029-041-00099-001	62000 PASTOS PERMANENTES DE 5 O MAS AÑOS-SIN VARIEDAD	S	418	16,30	2,21	2,21	2,21		2,21			2,21	2,21
1700000003078529	14-029-041-00094-003	62000 PASTOS PERMANENTES DE 5 O MAS AÑOS-SIN VARIEDAD	S	418	20,80	0,12	0,12	0,12		0,12			0,12	0,12
1700000003078534	14-029-089-00086-003	20000 BARBECHO TRADICIONAL-SIN VARIEDAD	S	418	20,20	16,00	16,00	16,00		16,00			16,00	16,00
1700000003078535	14-029-041-00056-001	101010 OLIVAR-PICUAL	S	419	20,00	0,91	0,91	0,91		0,91			0,91	0,91
1700000003078536	14-029-041-00057-002	101010 OLIVAR-PICUAL	S	419	17,50	0,38	0,38	0,38		0,38			0,38	0,38
1700000003078537	14-029-041-00066-002	101010 OLIVAR-PICUAL	S	419	17,00	1,40	1,40	1,40		1,40			1,40	1,40
1700000003078538	14-029-041-00048-001	101010 OLIVAR-PICUAL	S	419	30,30	1,04	1,04	1,04		1,04			1,04	1,04
1700000003078539	14-029-041-00049-001	101010 OLIVAR-PICUAL	S	419	26,60	0,58	0,58	0,58		0,58			0,58	0,58
1700000003078540	14-029-041-00050-001	101010 OLIVAR-PICUAL	S	419	34,50	0,21	0,21	0,21		0,21			0,21	0,21
1700000003078541	14-029-041-00056-002	101010 OLIVAR-PICUAL	S	419	20,30	1,65	1,65	1,65		1,65			1,65	1,65
1700000003078542	14-029-041-00057-003	101010 OLIVAR-PICUAL	S	419	20,50	0,85	0,85	0,85		0,85			0,85	0,85
1700000003078543	14-029-041-00071-001	101010 OLIVAR-PICUAL	S	419	27,10	0,84	0,84	0,84		0,84			0,84	0,84
1700000003078544	14-029-041-00070-001	101010 OLIVAR-PICUAL	S	419	24,80	0,44	0,44	0,44		0,44			0,44	0,44
1700000003078545	14-029-041-00064-002	101010 OLIVAR-PICUAL	S	419	23,30	1,01	1,01	1,01		1,01			1,01	1,01
1700000003078546	14-029-041-00065-001	101010 OLIVAR-PICUAL	S	419	18,80	0,52	0,52	0,52		0,52			0,52	0,52
1700000003078548	14-029-040-00096-002	101010 OLIVAR-PICUAL	S	419	17,90	2,01	2,01	2,01		2,01			2,01	2,01
1700000003078549	14-029-041-00072-001	101010 OLIVAR-PICUAL	S	419	14,80	0,43	0,43	0,43		0,43			0,43	0,43
1700000003078550	14-029-041-00073-001	101010 OLIVAR-PICUAL	S	419	15,30	0,48	0,48	0,48		0,48			0,48	0,48
1700000003078507	14-029-041-00066-064	20000 BARBECHO TRADICIONAL-SIN VARIEDAD	S	424	20,00	0,62	0,62	0,62		0,62			0,62	0,62

INCIDENCIAS**INCIDENCIA DESCRIPCIÓN**

- 4272 Verifica que las líneas de declaración de las Solicitudes Únicas no tienen solapes con la capa de Retroactividad Gráfica (ambas de la misma campaña) a nivel de expediente/línea de declaración gráfica de la solicitud.
Ref:1700000003078483 Recinto:14-029-040-00097-00002 Cultivo: - Agregado de la referencia del recinto.:0 Zona de la referencia del recinto.:0 Superficie solapada.:0,04 Id. Incid.:100991187
Ref:1700000003078486 Recinto:14-029-041-00024-00001 Cultivo: - Agregado de la referencia del recinto.:0 Zona de la referencia del recinto.:0 Superficie solapada.:0,05 Id. Incid.:100991188
- 100407 Explotación solicitada no forma parte de ningún organismo de control autorizado para la producción ecológica en Andalucía o fecha de

(1) Superficie declarada admisible ajustada con la superficie comprometida.
(2) Factor de penalización valorando el alcance para el tipo de compromiso.

Puede verificar la integridad de una copia de este documento mediante la lectura del código QR adjunto o mediante el acceso a la dirección <https://ws050.juntadeandalucia.es/verificarFirma> indicando el código de VERIFICACIÓN

FIRMADO POR

RAQUEL MARIA ESPIN CRESPO

17/12/2024

VERIFICACIÓN

Pk2jm6UYDU9J72AMTZUYRN3GET48NG

PÁG. 3591/9349



**INCIDENCIAS****INCIDENCIA DESCRIPCIÓN**

- inscripción posterior al plazo establecido (Anexo I. Criterios de Subvencionabilidad. Orden 28 de marzo de 2023).
Explotación:ES140290000065 Especie:CAPRINA
Explotación:ES140290000065 Especie:PORCINO
- 100411 Recinto no admisible por no estar asociado en SIGGAN a una explotación ganadera (Artículo 10 de la Orden de 28 de marzo de 2023).
Ref:-962128 Recinto:14-029-041-00007-00002 Cultivo:62000 PASTOS PERMANENTES DE 5 O MAS AÑOS-SIN VARIEDAD Secano
Ref:1700000003078526 Recinto:14-029-041-00095-00002 Cultivo:62000 PASTOS PERMANENTES DE 5 O MAS AÑOS-SIN VARIEDAD Secano
Ref:1700000003078527 Recinto:14-029-041-00095-00003 Cultivo:62000 PASTOS PERMANENTES DE 5 O MAS AÑOS-SIN VARIEDAD Secano
Ref:1700000003078532 Recinto:14-029-041-00095-00004 Cultivo:62000 PASTOS PERMANENTES DE 5 O MAS AÑOS-SIN VARIEDAD Secano
Ref:1700000003078533 Recinto:14-029-041-00095-00010 Cultivo:62000 PASTOS PERMANENTES DE 5 O MAS AÑOS-SIN VARIEDAD Secano
Ref:1700000003078530 Recinto:14-029-041-00096-00002 Cultivo:62000 PASTOS PERMANENTES DE 5 O MAS AÑOS-SIN VARIEDAD Secano
Ref:1700000003078531 Recinto:14-029-041-00096-00003 Cultivo:62000 PASTOS PERMANENTES DE 5 O MAS AÑOS-SIN VARIEDAD Secano
- 100412 Número de hectáreas validadas inferior a la superficie mínima permitida por el grupo de cultivo (Anexo I. Criterios de Subvencionabilidad. Orden 28 de marzo de 2023).
Sup. Resuelta:0 Grupo de Pago:HERBÁCEOS
- 100413 Recinto perteneciente a grupo de cultivo que no cumple con la superficie mínima requerida (Anexo I. Criterios de Subvencionabilidad. Orden 28 de marzo de 2023).
Ref:1700000003078482 Recinto:14-029-040-00096-00014 Cultivo:12000 TRANQUILLÓN-SIN VARIEDAD Secano Sup. Declarada:0,91 Superficie Resolver:0,91
Ref:1700000003078484 Recinto:14-029-040-00096-00015 Cultivo:12000 TRANQUILLÓN-SIN VARIEDAD Secano Sup. Declarada:2,37 Superficie Resolver:2,37
Ref:1700000003078483 Recinto:14-029-040-00097-00002 Cultivo:12000 TRANQUILLÓN-SIN VARIEDAD Secano Sup. Declarada:1,11 Superficie Resolver:1,07
Ref:1700000003078493 Recinto:14-029-041-00007-00001 Cultivo:1057 TRIGO BLANDO-BOTTICELLI Secano Sup. Declarada:4,38 Superficie Resolver:4,38
Ref:1700000003078495 Recinto:14-029-041-00008-00001 Cultivo:1057 TRIGO BLANDO-BOTTICELLI Secano Sup. Declarada:9,25 Superficie Resolver:9,25
Ref:1700000003078499 Recinto:14-029-041-00015-00001 Cultivo:12000 TRANQUILLÓN-SIN VARIEDAD Secano Sup. Declarada:27,56 Superficie Resolver:27,56
Ref:1700000003078500 Recinto:14-029-041-00016-00006 Cultivo:12000 TRANQUILLÓN-SIN VARIEDAD Secano Sup. Declarada:0,05 Superficie Resolver:0,05
Ref:1700000003078501 Recinto:14-029-041-00016-00008 Cultivo:12000 TRANQUILLÓN-SIN VARIEDAD Secano Sup. Declarada:0,04 Superficie Resolver:0,04
Ref:-45668 Recinto:14-029-041-00025-00002 Cultivo:12000 TRANQUILLÓN-SIN VARIEDAD Secano Sup. Declarada:1,5 Superficie Resolver:1,5
Ref:1700000003078496 Recinto:14-029-041-00095-00009 Cultivo:1057 TRIGO BLANDO-BOTTICELLI Secano Sup. Declarada:15,87 Superficie Resolver:15,87
Ref:-962129 Recinto:14-029-041-00095-00011 Cultivo:1057 TRIGO BLANDO-BOTTICELLI Secano Sup. Declarada:0,02 Superficie Resolver:0,02
Ref:-962130 Recinto:14-029-041-00095-00012 Cultivo:1057 TRIGO BLANDO-BOTTICELLI Secano Sup. Declarada:0,02 Superficie Resolver:0,02
Ref:1700000003078497 Recinto:14-029-041-00096-00001 Cultivo:1057 TRIGO BLANDO-BOTTICELLI Secano Sup. Declarada:2,12 Superficie Resolver:2,12
Ref:1700000003078494 Recinto:14-029-041-00097-00002 Cultivo:1057 TRIGO BLANDO-BOTTICELLI Secano Sup. Declarada:1,87 Superficie Resolver:1,87
Ref:1700000003078502 Recinto:14-029-041-09005-00005 Cultivo:12000 TRANQUILLÓN-SIN VARIEDAD Secano Sup. Declarada:0,05 Superficie Resolver:0,05
Ref:1700000003078503 Recinto:14-029-041-09005-00007 Cultivo:12000 TRANQUILLÓN-SIN VARIEDAD Secano Sup. Declarada:0,04 Superficie Resolver:0,04
Ref:1700000003078513 Recinto:14-029-089-00086-00003 Cultivo:40079 GUI SANTES-CARTOUCHE Secano Sup. Declarada:27,42 Superficie Resolver:27,42
- 100424 Solicita recinto que no está comprometido para la operación.
Ref:-962128 Recinto:14-029-041-00007-00002 Cultivo:62000 PASTOS PERMANENTES DE 5 O MAS AÑOS-SIN VARIEDAD Secano
Ref:1700000003078517 Recinto:14-029-041-00057-00001 Cultivo:62000 PASTOS PERMANENTES DE 5 O MAS AÑOS-SIN VARIEDAD Secano
Ref:1700000003078526 Recinto:14-029-041-00095-00002 Cultivo:62000 PASTOS PERMANENTES DE 5 O MAS AÑOS-SIN VARIEDAD Secano
Ref:1700000003078527 Recinto:14-029-041-00095-00003 Cultivo:62000 PASTOS PERMANENTES DE 5 O MAS AÑOS-SIN VARIEDAD Secano
Ref:1700000003078532 Recinto:14-029-041-00095-00004 Cultivo:62000 PASTOS PERMANENTES DE 5 O MAS AÑOS-SIN VARIEDAD Secano

(1) Superficie declarada admisible ajustada con la superficie comprometida.
(2) Factor de penalización valorando el alcance para el tipo de compromiso.

Puede verificar la integridad de una copia de este documento mediante la lectura del código QR adjunto o mediante el acceso a la dirección <https://ws050.juntadeandalucia.es/verificarFirma> indicando el código de VERIFICACIÓN

FIRMADO POR

RAQUEL MARIA ESPIN CRESPO

17/12/2024

VERIFICACIÓN

Pk2jm6UYDU9J72AMTZUYRN3GET48NG

PÁG. 3592/9349



**INCIDENCIAS****INCIDENCIA DESCRIPCIÓN**

VARIEDAD Secano

Ref:170000003078533 Recinto:14-029-041-00095-00010 Cultivo:62000 PASTOS PERMANENTES DE 5 O MAS AÑOS-SIN

VARIEDAD Secano

Ref:170000003078530 Recinto:14-029-041-00096-00002 Cultivo:62000 PASTOS PERMANENTES DE 5 O MAS AÑOS-SIN

VARIEDAD Secano

Ref:170000003078531 Recinto:14-029-041-00096-00003 Cultivo:62000 PASTOS PERMANENTES DE 5 O MAS AÑOS-SIN

VARIEDAD Secano

Datos considerados para el Cálculo de la Carga Ganadera mínima y máxima del expediente

Explotación	Especie	Inscrito en Sipea y Admisible	Ugm Calculada para CG Mínima	Ugm Calculada para CG Máxima
ES140290000065	CAPRINA	NO	0,00	0,08
ES140290000065	OVINA	SI	34,60	34,60
ES140290000065	PORCINO	NO	0,00	55,63
ES140290000285	OVINA	SI	0,68	0,68
			35,28	90,99

Superficie determinada para Cálculo Carga Ganadera Mínima: 168,62 ha**Superficie determinada para Cálculo Carga Ganadera Máxima:** 168,62 ha

Los importes del Grupo de Pago de pastos de este expediente han sido ajustados por no llegar a la carga ganadera mínima de 0,3

Carga Ganadera Mínima Expediente: 0,21 ugm/ha**Carga Ganadera Máxima Expediente:** 0,54 ugm/ha**Recintos Determinados para el Cálculo de Garga Ganadera Mínima**

REF.	REFERENCIA SIGPAC	CULTIVO DESCRIPCIÓN CULTIVO	S/R	SUP. RESUELTA (ha)
-1342189	14-029-041-00066-00087	63000 PASTOS DE MENOS DE 5 AÑOS-SIN VARIEDAD	S	0,01
-1342178	14-029-041-00066-00087	63000 PASTOS DE MENOS DE 5 AÑOS-SIN VARIEDAD	S	0,03
-1270664	14-029-041-00066-00088	63000 PASTOS DE MENOS DE 5 AÑOS-SIN VARIEDAD	S	9,80
-1270663	14-029-041-00066-00087	63000 PASTOS DE MENOS DE 5 AÑOS-SIN VARIEDAD	S	4,15
-962128	14-029-041-00007-00002	62000 PASTOS PERMANENTES DE 5 O MAS AÑOS-SIN VARIEDAD	S	0,15
-45669	14-029-041-00094-00009	63000 PASTOS DE MENOS DE 5 AÑOS-SIN VARIEDAD	S	0,21
-45667	14-029-041-00016-00010	20000 BARBECHO TRADICIONAL-SIN VARIEDAD	S	7,40
6934523	14-029-089-00086-00003	20000 BARBECHO TRADICIONAL-SIN VARIEDAD	S	10,97
170000003078479	14-029-040-00001-00003	63000 PASTOS DE MENOS DE 5 AÑOS-SIN VARIEDAD	S	8,08
170000003078485	14-029-041-00023-00001	63000 PASTOS DE MENOS DE 5 AÑOS-SIN VARIEDAD	S	7,21
170000003078486	14-029-041-00024-00001	63000 PASTOS DE MENOS DE 5 AÑOS-SIN VARIEDAD	S	7,81
170000003078487	14-029-041-00094-00008	63000 PASTOS DE MENOS DE 5 AÑOS-SIN VARIEDAD	S	0,13
170000003078488	14-029-041-00025-00001	63000 PASTOS DE MENOS DE 5 AÑOS-SIN VARIEDAD	S	5,36
170000003078489	14-029-041-00094-00004	63000 PASTOS DE MENOS DE 5 AÑOS-SIN VARIEDAD	S	1,72
170000003078490	14-029-041-00094-00005	63000 PASTOS DE MENOS DE 5 AÑOS-SIN VARIEDAD	S	3,62
170000003078491	14-029-041-00066-00082	63000 PASTOS DE MENOS DE 5 AÑOS-SIN VARIEDAD	S	4,35
170000003078492	14-029-041-00098-00001	63000 PASTOS DE MENOS DE 5 AÑOS-SIN VARIEDAD	S	6,89
170000003078498	14-029-041-00016-00002	20000 BARBECHO TRADICIONAL-SIN VARIEDAD	S	33,85
170000003078504	14-029-041-00066-00065	20000 BARBECHO TRADICIONAL-SIN VARIEDAD	S	25,69
170000003078508	14-029-041-00066-00084	62000 PASTOS PERMANENTES DE 5 O MAS AÑOS-SIN VARIEDAD	S	0,17
170000003078509	14-029-089-00086-00003	20000 BARBECHO TRADICIONAL-SIN VARIEDAD	S	1,24
170000003078510	14-029-041-00098-00008	63000 PASTOS DE MENOS DE 5 AÑOS-SIN VARIEDAD	S	0,08
170000003078512	14-029-041-00066-00085	62000 PASTOS PERMANENTES DE 5 O MAS AÑOS-SIN VARIEDAD	S	0,03
170000003078514	14-029-089-00085-00001	63000 PASTOS DE MENOS DE 5 AÑOS-SIN VARIEDAD	S	7,16
170000003078515	14-029-040-00096-00012	62000 PASTOS PERMANENTES DE 5 O MAS AÑOS-SIN VARIEDAD	S	0,02
170000003078516	14-029-041-00067-00001	63000 PASTOS DE MENOS DE 5 AÑOS-SIN VARIEDAD	S	2,73
170000003078518	14-029-041-00066-00059	62000 PASTOS PERMANENTES DE 5 O MAS AÑOS-SIN VARIEDAD	S	0,08
170000003078519	14-029-041-00064-00001	62000 PASTOS PERMANENTES DE 5 O MAS AÑOS-SIN	S	0,09

(1) Superficie declarada admisible ajustada con la superficie comprometida.
(2) Factor de penalización valorando el alcance para el tipo de compromiso.Puede verificar la integridad de una copia de este documento mediante la lectura del código QR adjunto o mediante el acceso a la dirección <https://ws050.juntadeandalucia.es/verificarFirma> indicando el código de VERIFICACIÓN

FIRMADO POR

RAQUEL MARIA ESPIN CRESPO

17/12/2024

VERIFICACIÓN

Pk2jm6UYDU9J72AMTZUYRN3GET48NG

PÁG. 3593/9349



**Datos considerados para el Cálculo de la Carga Ganadera mínima y máxima del expediente****Recintos Determinados para el Cálculo de Garga Ganadera Mínima**

REF.	REFERENCIA SIGPAC	CULTIVO	DESCRIPCIÓN CULTIVO	S/R	SUP.
					RESUELTA (ha)
1700000003078520	14-029-041-00024-00002	62000	PASTOS PERMANENTES DE 5 O MAS AÑOS-SIN VARIEDAD	S	0,06
1700000003078522	14-029-041-00066-00056	62000	PASTOS PERMANENTES DE 5 O MAS AÑOS-SIN VARIEDAD	S	0,07
1700000003078523	14-029-041-00066-00060	62000	PASTOS PERMANENTES DE 5 O MAS AÑOS-SIN VARIEDAD	S	0,17
1700000003078525	14-029-041-00066-00055	62000	PASTOS PERMANENTES DE 5 O MAS AÑOS-SIN VARIEDAD	S	0,04
1700000003078526	14-029-041-00095-00002	62000	PASTOS PERMANENTES DE 5 O MAS AÑOS-SIN VARIEDAD	S	0,08
1700000003078527	14-029-041-00095-00003	62000	PASTOS PERMANENTES DE 5 O MAS AÑOS-SIN VARIEDAD	S	0,16
1700000003078528	14-029-041-00099-00001	62000	PASTOS PERMANENTES DE 5 O MAS AÑOS-SIN VARIEDAD	S	2,21
1700000003078529	14-029-041-00094-00003	62000	PASTOS PERMANENTES DE 5 O MAS AÑOS-SIN VARIEDAD	S	0,12
1700000003078530	14-029-041-00096-00002	62000	PASTOS PERMANENTES DE 5 O MAS AÑOS-SIN VARIEDAD	S	0,08
1700000003078531	14-029-041-00096-00003	62000	PASTOS PERMANENTES DE 5 O MAS AÑOS-SIN VARIEDAD	S	0,41
1700000003078532	14-029-041-00095-00004	62000	PASTOS PERMANENTES DE 5 O MAS AÑOS-SIN VARIEDAD	S	0,07
1700000003078533	14-029-041-00095-00010	62000	PASTOS PERMANENTES DE 5 O MAS AÑOS-SIN VARIEDAD	S	0,12
1700000003078534	14-029-089-00086-00003	20000	BARBECHO TRADICIONAL-SIN VARIEDAD	S	16,00

Recintos Determinados para el Cálculo de Garga Ganadera Máxima

REF.	REFERENCIA SIGPAC	CULTIVO	DESCRIPCIÓN CULTIVO	S/R	SUP.
					RESUELTA (ha)
-1342189	14-029-041-00066-00087	63000	PASTOS DE MENOS DE 5 AÑOS-SIN VARIEDAD	S	0,01
-1342178	14-029-041-00066-00087	63000	PASTOS DE MENOS DE 5 AÑOS-SIN VARIEDAD	S	0,03
-1270664	14-029-041-00066-00088	63000	PASTOS DE MENOS DE 5 AÑOS-SIN VARIEDAD	S	9,80
-1270663	14-029-041-00066-00087	63000	PASTOS DE MENOS DE 5 AÑOS-SIN VARIEDAD	S	4,15
-962128	14-029-041-00007-00002	62000	PASTOS PERMANENTES DE 5 O MAS AÑOS-SIN VARIEDAD	S	0,15
-45669	14-029-041-00094-00009	63000	PASTOS DE MENOS DE 5 AÑOS-SIN VARIEDAD	S	0,21
-45667	14-029-041-00016-00010	20000	BARBECHO TRADICIONAL-SIN VARIEDAD	S	7,40
6934523	14-029-089-00086-00003	20000	BARBECHO TRADICIONAL-SIN VARIEDAD	S	10,97
1700000003078479	14-029-040-00001-00003	63000	PASTOS DE MENOS DE 5 AÑOS-SIN VARIEDAD	S	8,08
1700000003078485	14-029-041-00023-00001	63000	PASTOS DE MENOS DE 5 AÑOS-SIN VARIEDAD	S	7,21
1700000003078486	14-029-041-00024-00001	63000	PASTOS DE MENOS DE 5 AÑOS-SIN VARIEDAD	S	7,81
1700000003078487	14-029-041-00094-00008	63000	PASTOS DE MENOS DE 5 AÑOS-SIN VARIEDAD	S	0,13
1700000003078488	14-029-041-00025-00001	63000	PASTOS DE MENOS DE 5 AÑOS-SIN VARIEDAD	S	5,36
1700000003078489	14-029-041-00094-00004	63000	PASTOS DE MENOS DE 5 AÑOS-SIN VARIEDAD	S	1,72
1700000003078490	14-029-041-00094-00005	63000	PASTOS DE MENOS DE 5 AÑOS-SIN VARIEDAD	S	3,62
1700000003078491	14-029-041-00066-00082	63000	PASTOS DE MENOS DE 5 AÑOS-SIN VARIEDAD	S	4,35
1700000003078492	14-029-041-00098-00001	63000	PASTOS DE MENOS DE 5 AÑOS-SIN VARIEDAD	S	6,89
1700000003078498	14-029-041-00016-00002	20000	BARBECHO TRADICIONAL-SIN VARIEDAD	S	33,85
1700000003078504	14-029-041-00066-00065	20000	BARBECHO TRADICIONAL-SIN VARIEDAD	S	25,69
1700000003078508	14-029-041-00066-00084	62000	PASTOS PERMANENTES DE 5 O MAS AÑOS-SIN VARIEDAD	S	0,17
1700000003078509	14-029-089-00086-00003	20000	BARBECHO TRADICIONAL-SIN VARIEDAD	S	1,24
1700000003078510	14-029-041-00098-00008	63000	PASTOS DE MENOS DE 5 AÑOS-SIN VARIEDAD	S	0,08
1700000003078512	14-029-041-00066-00085	62000	PASTOS PERMANENTES DE 5 O MAS AÑOS-SIN VARIEDAD	S	0,03
1700000003078514	14-029-089-00085-00001	63000	PASTOS DE MENOS DE 5 AÑOS-SIN VARIEDAD	S	7,16
1700000003078515	14-029-040-00096-00012	62000	PASTOS PERMANENTES DE 5 O MAS AÑOS-SIN VARIEDAD	S	0,02
1700000003078516	14-029-041-00067-00001	63000	PASTOS DE MENOS DE 5 AÑOS-SIN VARIEDAD	S	2,73
1700000003078517	14-029-041-00057-00001	62000	PASTOS PERMANENTES DE 5 O MAS AÑOS-SIN	S	0,00

(1) Superficie declarada admisible ajustada con la superficie comprometida.
(2) Factor de penalización valorando el alcance para el tipo de compromiso.

Puede verificar la integridad de una copia de este documento mediante la lectura del código QR adjunto o mediante el acceso a la dirección <https://ws050.juntadeandalucia.es/verificarFirma> indicando el código de VERIFICACIÓN

FIRMADO POR

RAQUEL MARIA ESPIN CRESPO

17/12/2024

VERIFICACIÓN

Pk2jm6UYDU9J72AMTZUYRN3GET48NG

PÁG. 3594/9349



**Datos considerados para el Cálculo de la Carga Ganadera mínima y máxima del expediente****Recintos Determinados para el Cálculo de Garga Ganadera Máxima**

REF.	REFERENCIA SIGPAC	CULTIVO	DESCRIPCIÓN CULTIVO	SUP. RESUELTA (ha)	
				S/R	
170000003078518	14-029-041-00066-00059	62000	PASTOS PERMANENTES DE 5 O MAS AÑOS-SIN VARIEDAD	S	0,08
170000003078519	14-029-041-00064-00001	62000	PASTOS PERMANENTES DE 5 O MAS AÑOS-SIN VARIEDAD	S	0,09
170000003078520	14-029-041-00024-00002	62000	PASTOS PERMANENTES DE 5 O MAS AÑOS-SIN VARIEDAD	S	0,06
170000003078522	14-029-041-00066-00056	62000	PASTOS PERMANENTES DE 5 O MAS AÑOS-SIN VARIEDAD	S	0,07
170000003078523	14-029-041-00066-00060	62000	PASTOS PERMANENTES DE 5 O MAS AÑOS-SIN VARIEDAD	S	0,17
170000003078525	14-029-041-00066-00055	62000	PASTOS PERMANENTES DE 5 O MAS AÑOS-SIN VARIEDAD	S	0,04
170000003078526	14-029-041-00095-00002	62000	PASTOS PERMANENTES DE 5 O MAS AÑOS-SIN VARIEDAD	S	0,08
170000003078527	14-029-041-00095-00003	62000	PASTOS PERMANENTES DE 5 O MAS AÑOS-SIN VARIEDAD	S	0,16
170000003078528	14-029-041-00099-00001	62000	PASTOS PERMANENTES DE 5 O MAS AÑOS-SIN VARIEDAD	S	2,21
170000003078529	14-029-041-00094-00003	62000	PASTOS PERMANENTES DE 5 O MAS AÑOS-SIN VARIEDAD	S	0,12
170000003078530	14-029-041-00096-00002	62000	PASTOS PERMANENTES DE 5 O MAS AÑOS-SIN VARIEDAD	S	0,08
170000003078531	14-029-041-00096-00003	62000	PASTOS PERMANENTES DE 5 O MAS AÑOS-SIN VARIEDAD	S	0,41
170000003078532	14-029-041-00095-00004	62000	PASTOS PERMANENTES DE 5 O MAS AÑOS-SIN VARIEDAD	S	0,07
170000003078533	14-029-041-00095-00010	62000	PASTOS PERMANENTES DE 5 O MAS AÑOS-SIN VARIEDAD	S	0,12
170000003078534	14-029-089-00086-00003	20000	BARBECHO TRADICIONAL-SIN VARIEDAD	S	16,00

Incidencias de carga ganadera**INCIDENCIA DESCRIPCIÓN**

- 4272 Verifica que las líneas de declaración de las Solicitudes Únicas no tienen solapes con la capa de Retroactividad Gráfica (ambas de la misma campaña) a nivel de expediente/línea de declaración gráfica de la solicitud.
Ref:170000003078486 Recinto:14-029-041-00024-00001 Cultivo: - Agregado de la referencia del recinto.:0 Zona de la referencia del recinto.:0 Superficie solapada.:0,05 Id. Incid.:5080032
- 100407 Explotación solicitada no forma parte de ningún organismo de control autorizado para la producción ecológica en Andalucía o fecha de inscripción posterior al plazo establecido (Anexo I. Criterios de Subvencionabilidad. Orden 28 de marzo de 2023).
Explotación:ES140290000065 Especie:CAPRINA
Explotación:ES140290000065 Especie:PORCINO

(1) Superficie declarada admisible ajustada con la superficie comprometida.
(2) Factor de penalización valorando el alcance para el tipo de compromiso.

Puede verificar la integridad de una copia de este documento mediante la lectura del código QR adjunto o mediante el acceso a la dirección <https://ws050.juntadeandalucia.es/verificarFirma> indicando el código de VERIFICACIÓN

FIRMADO POR	RAQUEL MARIA ESPIN CRESPO	17/12/2024	
VERIFICACIÓN	Pk2jm6UYDU9J72AMTZUYRN3GET48NG	PÁG. 3595/9349	

**APELLIDOS Y NOMBRE / RAZÓN SOCIAL**

RUIZ FERNANDEZ ALFREDO

NIF

****0901*

EXPEDIENTE

1204888

ANUALIDAD DE PAGO

1ª

IMPORTES POR ANUALIDAD

	2023	2024	2025	2026	2027
IMPORTE MÁXIMO SUBVENCIONABLE	2.778,46 €	2.778,46 €	2.778,46 €	2.315,39 €	2.315,39 €
IMPORTE MEDIO DE TRANSFERENCIA (€/ha)	297,48 €	297,48 €	297,48 €	247,90 €	247,90 €

RESUMEN DE UNIDADES

Cód	GRUPO DE PAGO	Sup. Dec. Admisible (ha)	Sup. Comprometida (ha)	Sup. ajustada compromiso (1) (ha)	% sobredec.	Sup. Resuelta (ha)	Importe Declarado	Importe Topado	Importe Resuelto	Importe tras sobredec.
419	OLIVAR	9,34		9,34	0,00	9,34	2.778,46	2.778,46	2.778,46	2.778,46
TOTAL		9,34	9,34	9,34		9,34	2.778,46	2.778,46	2.778,46	2.778,46

APLICACIÓN DE REDUCCIONES Y PENALIZACIONES

GRUPO DE PAGO	Importe Calculado	Importe prereduc.	Criterios de subvencionabilidad y compromisos	Presentación tardía	Omisión declaración	Condicionalidad	IMPORTE (Euros) RESUELTO
OLIVAR	2.778,46	2.778,46	0,00	0,00	0,00	0,00	2.778,46
TOTAL	2.778,46	2.778,46					2.778,46

RESUMEN DE PAGOS**IMPORTE (Euros)**

	RESUELTO	FEADER	MAPA	CAPADR
OLIVAR - Pago realizado	2.778,46 €	2.361,69 €	272,57 €	144,20 €

RECINTOS RESUELTOS

REF.	REFERENCIA SIGPAC	CULTIVO DESCRIPCIÓN CULTIVO	S/R G.PAGO	PEND. MEDIA (%)	SUP. DEC. ADMISIBLE (ha)	SUP. COMPROM. (ha)	SUP. AJUSTADA COMPR.(1) (ha)	SUP. CONY. SIGPAC (ha)	SUP. CERTIE (ha)	SUP. CAMPO (ha)	SUP. CAMPO DETER. CULT. DECLARADO (ha)	SUP. DEC. REDUCIDA (ha)	SUP. RESUELTA (ha)
-514876	14-007-011-09006-004	101010 OLIVAR-PICUAL	S 419	10,90	0,15	0,15	0,15		0,15			0,15	0,15
-514852	14-007-011-00212-001	101010 OLIVAR-PICUAL	S 419	11,20	0,15	0,15	0,15		0,15			0,15	0,15
1700000007097076	14-007-011-00212-001	101010 OLIVAR-PICUAL	S 419	11,20	8,36	8,36	8,36		8,36			8,36	8,36
1700000007097078	14-007-011-09006-004	101010 OLIVAR-PICUAL	S 419	10,90	0,10	0,10	0,10		0,10			0,10	0,10
1700000007097079	14-007-011-09006-004	101010 OLIVAR-PICUAL	S 419	10,90	0,08	0,08	0,08		0,08			0,08	0,08
1700000007097083	14-007-011-00255-001	101010 OLIVAR-PICUAL	S 419	11,60	0,50	0,50	0,50		0,50			0,50	0,50

INCIDENCIAS**INCIDENCIA DESCRIPCIÓN**

- 100412 Número de hectáreas validadas inferior a la superficie mínima permitida por el grupo de cultivo (Anexo I. Criterios de Subvencionabilidad. Orden 28 de marzo de 2023).
Sup. Resuelta:0 Grupo de Pago:HERBÁCEOS
- 100413 Recinto perteneciente a grupo de cultivo que no cumple con la superficie mínima requerida (Anexo I. Criterios de Subvencionabilidad. Orden 28 de marzo de 2023).
Ref:-765290 Recinto:14-063-003-00160-00004 Cultivo:3320 TRIGO DURO-AMILCAR Secano Sup. Declarada:0,52 Superficie Resolver:0,52
Ref:1700000007097070 Recinto:14-063-003-00173-00003 Cultivo:3320 TRIGO DURO-AMILCAR Secano Sup. Declarada:1,54 Superficie Resolver:1,54

(1) Superficie declarada admisible ajustada con la superficie comprometida.
(2) Factor de penalización valorando el alcance para el tipo de compromiso.

Puede verificar la integridad de una copia de este documento mediante la lectura del código QR adjunto o mediante el acceso a la dirección <https://ws050.juntadeandalucia.es/verificarFirma> indicando el código de VERIFICACIÓN

FIRMADO POR

RAQUEL MARIA ESPIN CRESPO

17/12/2024

VERIFICACIÓN

Pk2jm6UYDU9J72AMTZUYRN3GET48NG

PÁG. 3596/9349



**APELLIDOS Y NOMBRE / RAZÓN SOCIAL**

RUIZ GARCIA MARIA DEL ROSARIO

NIF

****4382*

EXPEDIENTE

1273253

ANUALIDAD DE PAGO

1ª

IMPORTES POR ANUALIDAD

	2023	2024	2025	2026	2027
IMPORTE MÁXIMO SUBVENCIONABLE	1.204,79 €	1.204,79 €	1.204,79 €	1.004,00 €	1.004,00 €
IMPORTE MEDIO DE TRANSFERENCIA (€/ha)	297,48 €	297,48 €	297,48 €	247,90 €	247,90 €

RESUMEN DE UNIDADES

Cód	GRUPO DE PAGO	Sup. Dec. Admisible (ha)	Sup. Comprometida (ha)	Sup. ajustada compromiso (1) (ha)	% sobredec.	Sup. Resuelta (ha)	Importe Declarado	Importe Topado	Importe Resuelto	Importe tras sobredec.
419	OLIVAR	4,05		4,05	0,00	4,05	1.204,79	1.204,79	1.204,79	1.204,79
TOTAL		4,05	4,05	4,05		4,05	1.204,79	1.204,79	1.204,79	1.204,79

APLICACIÓN DE REDUCCIONES Y PENALIZACIONES

GRUPO DE PAGO	Importe Calculado	Importe prereduc.	Criterios de subvencionabilidad y compromisos	Presentación tardía	Omisión declaración	Condicionalidad	IMPORTE (Euros) RESUELTO
OLIVAR	1.204,79	1.204,79	0,00	0,00	0,00	0,00	1.204,79
TOTAL	1.204,79	1.204,79					1.204,79

RESUMEN DE PAGOS**IMPORTE (Euros)**

	RESUELTO	FEADER	MAPA	CAPADR
OLIVAR - Pago realizado	1.204,79 €	1.024,07 €	118,19 €	62,53 €

RECINTOS RESUELTOS

REF.	REFERENCIA SIGPAC	CULTIVO	DESCRIPCIÓN CULTIVO	S/R G.PAGO	PEND. MEDIA (%)	SUP. DEC. ADMISIBLE (ha)	SUP. COMPROM. (ha)	SUP. AJUSTADA COMPR.(1) (ha)	SUP. CONY. SIGPAC (ha)	SUP. CERTIE (ha)	SUP. CAMPO (ha)	SUP. CAMPO DETER. CULT. DECLARADO (ha)	SUP. DEC. REDUCIDA (ha)	SUP. RESUELTA (ha)
1700000003546425	14-013-010-00018-001	101010	OLIVAR-PICUAL	S	419	11,50	0,98	0,98	0,98	0,98			0,98	0,98
1700000003546426	14-013-010-00019-004	101010	OLIVAR-PICUAL	S	419	12,90	2,06	2,06	2,06	2,06			2,06	2,06
1700000003546427	14-013-010-00023-002	101010	OLIVAR-PICUAL	S	419	7,00	1,01	1,01	1,01	1,01			1,01	1,01

INCIDENCIAS**INCIDENCIA DESCRIPCIÓN**

75022 No autoriza a que, en caso de la devolución por la entidad financiera (retrocesión bancaria) del pago en la cuenta corriente consignada en la solicitud y que está debidamente registrada en el sistema contable GIRO de la Junta de Andalucía, se proceda al pago en cualquier otra cuenta corriente de la titularidad del solicitante vigente en dicho sistema contable.

(1) Superficie declarada admisible ajustada con la superficie comprometida.
 (2) Factor de penalización valorando el alcance para el tipo de compromiso.

Puede verificar la integridad de una copia de este documento mediante la lectura del código QR adjunto o mediante el acceso a la dirección <https://ws050.juntadeandalucia.es/verificarFirma> indicando el código de VERIFICACIÓN

FIRMADO POR

RAQUEL MARIA ESPIN CRESPO

17/12/2024

VERIFICACIÓN

Pk2jm6UYDU9J72AMTZUYRN3GET48NG

PÁG. 3597/9349



**APELLIDOS Y NOMBRE / RAZÓN SOCIAL**

RUIZ GEORGES INES MARIA

NIF

****1715*

EXPEDIENTE

1274292

ANUALIDAD DE PAGO

1ª

IMPORTE POR ANUALIDAD

	2023	2024	2025	2026	2027
IMPORTE MÁXIMO SUBVENCIONABLE	12.644,46 €	12.644,46 €	12.520,25 €	10.537,05 €	10.537,05 €
IMPORTE MEDIO DE TRANSFERENCIA (€/ha)	200,96 €	200,96 €	198,99 €	167,47 €	167,47 €

RESUMEN DE UNIDADES

Cód	GRUPO DE PAGO	Sup. Dec. Admisible (ha)	Sup. Comprometida (ha)	Sup. ajustada compromiso (1) (ha)	% sobredecc.	Sup. Resuelta (ha)	Importe Declarado	Importe Topado	Importe Resuelto	Importe tras sobredecc.
418	PASTOS ASOCIADOS A GANADERÍA ECOLÓGICA	22,92		22,92	0,00	22,92	2.259,45	745,26	745,26	745,26
419	OLIVAR	85,23		40,00	0,00	40,00	11.899,20	11.899,20	11.899,20	11.899,20
TOTAL		108,15	62,92	62,92		62,92	14.158,65	12.644,46	12.644,46	12.644,46

APLICACIÓN DE REDUCCIONES Y PENALIZACIONES

GRUPO DE PAGO	Importe Calculado	Importe prereduc.	Criterios de subvencionabilidad y compromisos	Presentación tardía	Omisión declaración	Condicionabilidad	IMPORTE (Euros) RESUELTO
OLIVAR	11.899,20	11.899,20	0,00	0,00	0,00	0,00	11.899,20
PASTOS ASOCIADOS A GANADERÍA	745,26	745,26	0,00	0,00	0,00	0,00	745,26
TOTAL	12.644,46	12.644,46					12.644,46

RESUMEN DE PAGOS

	RESUELTO	FEADER	MAPA	CAPADR
OLIVAR - Pago realizado	11.899,20 €	10.114,32 €	1.167,31 €	617,57 €
PASTOS ASOCIADOS A GANADERÍA ECOLÓGICA - Pago realizado	745,26 €	633,47 €	73,11 €	38,68 €
TOTAL	12.644,46 €	10.747,79 €	1.240,42 €	656,25 €

RECINTOS RESUELTOS

REF.	REFERENCIA SIGPAC	CULTIVO	DESCRIPCIÓN CULTIVO	S/R G.PAGO	PEND. MEDIA (%)	SUP. DEC. ADMISIBLE (ha)	SUP. COMPROM. (ha)	SUP. AJUSTADA COMPROM. (1) (ha)	SUP. CONV. SIGPAC (ha)	SUP. CERTIF. (ha)	SUP. CAMPO (ha)	SUP. CAMPO DETER. CULT. DECLARADO (ha)	SUP. DEC. REDUCIDA (ha)	SUP. RESUELTA (ha)
5554202	14-900-093-00008-015	62000	PASTOS PERMANENTES DE 5 O MAS AÑOS-SIN VARIEDAD	S 418	32,70	4,29	4,29	4,29		6,60			4,29	4,29
5554203	14-900-093-00008-014	62000	PASTOS PERMANENTES DE 5 O MAS AÑOS-SIN VARIEDAD	S 418	38,30	10,90	10,90	10,90		16,77			10,90	10,90
5554211	14-900-093-00008-013	62000	PASTOS PERMANENTES DE 5 O MAS AÑOS-SIN VARIEDAD	S 418	40,80	7,73	7,73	7,73		30,91			7,73	7,73
-1515893	14-900-093-00008-038	101010	OLIVAR-PICUAL	S 419	38,10	5,29	5,29	5,29		5,29			5,29	5,29
-1515892	14-900-093-00008-037	101010	OLIVAR-PICUAL	S 419	37,10	8,00	8,00	8,00		8,00			8,00	8,00
-1515891	14-900-093-00008-036	101010	OLIVAR-PICUAL	S 419	36,00	2,04	2,04	2,04		2,04			2,04	2,04
-1515890	14-900-093-00008-035	101010	OLIVAR-PICUAL	S 419	34,90	9,15	9,15	9,15		9,15			9,15	9,15
-1515889	14-900-093-00008-034	101010	OLIVAR-PICUAL	S 419	48,00	2,11	2,11	2,11		2,11	2,11	2,11	2,11	2,11
5554209	14-900-093-00008-004	101010	OLIVAR-PICUAL	S 419	25,50	58,64	58,64	58,64		58,64			58,64	58,64

INCIDENCIAS**INCIDENCIA DESCRIPCIÓN**

- 226 Recinto abandonado según SIGPAC por el que solicita alguna ayuda/práctica.
Ref:5554210 Recinto:14-900-093-00008-00033 Cultivo:101010 OLIVAR-PICUAL Secano
- 8227 Línea de declaración monitorizada en la que no ha habido respuesta por parte del productor y, por tanto, sin Juicio Experto de campo.
Ref:5554210 Recinto:14-900-093-00008-00033 Cultivo:101010 OLIVAR-PICUAL
- 100424 Solicita recinto que no está comprometido para la operación.
Ref:5554210 Recinto:14-900-093-00008-00033 Cultivo:101010 OLIVAR-PICUAL Secano

(1) Superficie declarada admisible ajustada con la superficie comprometida.
(2) Factor de penalización valorando el alcance para el tipo de compromiso.

Puede verificar la integridad de una copia de este documento mediante la lectura del código QR adjunto o mediante el acceso a la dirección <https://ws050.juntadeandalucia.es/verificarFirma> indicando el código de VERIFICACIÓN

FIRMADO POR

RAQUEL MARIA ESPIN CRESPO

17/12/2024

VERIFICACIÓN

Pk2jm6UYDU9J72AMTZUYRN3GET48NG

PÁG. 3598/9349



**Datos considerados para el Cálculo de la Carga Ganadera mínima y máxima del expediente**

Explotación	Especie	Inscrito en Sipea y Admisible	Ugm Calculada para CG Mínima	Ugm Calculada para CG Máxima
ES140210000948	OVINA	SI	2,20	2,20
			2,20	2,20

Superficie determinada para Cálculo Carga Ganadera Mínima: 22,92 ha

Superficie determinada para Cálculo Carga Ganadera Máxima: 22,92 ha

Los importes del Grupo de Pago de pastos de este expediente han sido ajustados por no llegar a la carga ganadera mínima de 0,3

Carga Ganadera Mínima Expediente: 0,10 ugm/ha

Carga Ganadera Máxima Expediente: 0,10 ugm/ha

Recintos Determinados para el Cálculo de Garga Ganadera Mínima

REF.	REFERENCIA SIGPAC	CULTIVO	DESCRIPCIÓN CULTIVO	S/R	SUP. RESUELTA (ha)
5554202	14-900-093-00008-00015	62000	PASTOS PERMANENTES DE 5 O MAS AÑOS-SIN VARIEDAD	S	4,29
5554203	14-900-093-00008-00014	62000	PASTOS PERMANENTES DE 5 O MAS AÑOS-SIN VARIEDAD	S	10,90
5554211	14-900-093-00008-00013	62000	PASTOS PERMANENTES DE 5 O MAS AÑOS-SIN VARIEDAD	S	7,73

Recintos Determinados para el Cálculo de Garga Ganadera Máxima

REF.	REFERENCIA SIGPAC	CULTIVO	DESCRIPCIÓN CULTIVO	S/R	SUP. RESUELTA (ha)
5554202	14-900-093-00008-00015	62000	PASTOS PERMANENTES DE 5 O MAS AÑOS-SIN VARIEDAD	S	4,29
5554203	14-900-093-00008-00014	62000	PASTOS PERMANENTES DE 5 O MAS AÑOS-SIN VARIEDAD	S	10,90
5554211	14-900-093-00008-00013	62000	PASTOS PERMANENTES DE 5 O MAS AÑOS-SIN VARIEDAD	S	7,73

(1) Superficie declarada admisible ajustada con la superficie comprometida.
(2) Factor de penalización valorando el alcance para el tipo de compromiso.Puede verificar la integridad de una copia de este documento mediante la lectura del código QR adjunto o mediante el acceso a la dirección <https://ws050.juntadeandalucia.es/verificarFirma> indicando el código de VERIFICACIÓN

FIRMADO POR	RAQUEL MARIA ESPIN CRESPO	17/12/2024
VERIFICACIÓN	Pk2jm6UYDU9J72AMTZUYRN3GET48NG	PÁG. 3599/9349



**APELLIDOS Y NOMBRE / RAZÓN SOCIAL**

RUIZ GONZALEZ ANTONIO

NIF
***4050*EXPEDIENTE
1063348**ANUALIDAD DE PAGO**

1ª

IMPORTES POR ANUALIDAD

	2023	2024	2025	2026	2027
IMPORTE MÁXIMO SUBVENCIONABLE	2.287,62 €	2.287,62 €	2.287,62 €	1.906,35 €	1.906,35 €
IMPORTE MEDIO DE TRANSFERENCIA (€/ha)	297,48 €	297,48 €	297,48 €	247,90 €	247,90 €

RESUMEN DE UNIDADES

Cód	GRUPO DE PAGO	Sup. Dec. Admisible (ha)	Sup. Comprometida (ha)	Sup. ajustada compromiso (1) (ha)	% sobredec.	Sup. Resuelta (ha)	Importe Declarado	Importe Topado	Importe Resuelto	Importe tras sobredec.
419	OLIVAR	7,69		7,69	0,00	7,69	2.287,62	2.287,62	2.287,62	2.287,62
TOTAL		7,69	7,69	7,69		7,69	2.287,62	2.287,62	2.287,62	2.287,62

APLICACIÓN DE REDUCCIONES Y PENALIZACIONES

GRUPO DE PAGO	Importe Calculado	Importe prereduc.	Criterios de subvencionabilidad y compromisos	Presentación tardía	Omisión declaración	Condicionalidad	IMPORTE (Euros) RESUELTO
OLIVAR	2.287,62	2.287,62	0,00	0,00	0,00	0,00	2.287,62
TOTAL	2.287,62	2.287,62					2.287,62

RESUMEN DE PAGOS**IMPORTE (Euros)**

	RESUELTO	FEADER	MAPA	CAPADR
OLIVAR - Pago realizado	2.287,62 €	1.944,48 €	224,42 €	118,72 €

RECINTOS RESUELTOS

REF.	REFERENCIA SIGPAC	CULTIVO	DESCRIPCIÓN CULTIVO	S/R	G.PAGO	PEND. MEDIA (%)	SUP. DEC. ADMISIBLE (ha)	SUP. COMPROM. (ha)	SUP. AJUSTADA COMPR.(1) (ha)	SUP. CONY. SIGPAC (ha)	SUP. CERTIE (ha)	SUP. CAMPO (ha)	SUP. CAMPO DETER. CULT. DECLARADO (ha)	SUP. DEC. REDUCIDA (ha)	SUP. RESUELTA (ha)
1700000005609738	14-038-033-00072-001	101138	OLIVAR-HOJIBLANCA	S	419	16,10	3,47	3,47	3,47		3,47				3,47
1700000005609739	14-038-081-00007-001	101138	OLIVAR-HOJIBLANCA	S	419	12,50	4,22	4,22	4,22		4,22				4,22

INCIDENCIAS**INCIDENCIA DESCRIPCIÓN**

- 218 La superficie total declarada sobre un mismo recinto en el conjunto de los expedientes, no puede superar la superficie total que el SIGPAC establece para ese recinto.
Ref:1700000005609737 Recinto:14-038-033-00066-00003 Cultivo:101138 OLIVAR-HOJIBLANCA Secano Suma de superficies declaradas para este recinto por todos los solicitantes (Áreas):2915 Superficie SIGPAC medida para este recinto (Áreas):2908 Exceso de superficie declarada (Hectáreas):0,07 Suma de superficies declaradas para este recinto por el solicitante (Áreas):5
- 100424 Solicita recinto que no está comprometido para la operación.
Ref:1700000005609737 Recinto:14-038-033-00066-00003 Cultivo:101138 OLIVAR-HOJIBLANCA Secano

(1) Superficie declarada admisible ajustada con la superficie comprometida.
(2) Factor de penalización valorando el alcance para el tipo de compromiso.

Puede verificar la integridad de una copia de este documento mediante la lectura del código QR adjunto o mediante el acceso a la dirección <https://ws050.juntadeandalucia.es/verificarFirma> indicando el código de VERIFICACIÓN

FIRMADO POR

RAQUEL MARIA ESPIN CRESPO

17/12/2024

VERIFICACIÓN

Pk2jm6UYDU9J72AMTZUYRN3GET48NG

PÁG. 3600/9349



**APELLIDOS Y NOMBRE / RAZÓN SOCIAL**

RUIZ GONZALEZ MARIA DEL CARMEN

NIF

****1149*

EXPEDIENTE

1161488

ANUALIDAD DE PAGO

1ª

IMPORTES POR ANUALIDAD

	2023	2024	2025	2026	2027
IMPORTE MÁXIMO SUBVENCIONABLE	2.204,33 €	2.204,33 €	2.204,33 €	1.836,94 €	1.836,94 €
IMPORTE MEDIO DE TRANSFERENCIA (€/ha)	297,48 €	297,48 €	297,48 €	247,90 €	247,90 €

RESUMEN DE UNIDADES

Cód	GRUPO DE PAGO	Sup. Dec. Admisible (ha)	Sup. Comprometida (ha)	Sup. ajustada compromiso (1) (ha)	% sobredec.	Sup. Resuelta (ha)	Importe Declarado	Importe Topado	Importe Resuelto	Importe tras sobredec.
419	OLIVAR	7,41		7,41	0,00	7,41	2.204,33	2.204,33	2.204,33	2.204,33
TOTAL		7,41	7,41	7,41		7,41	2.204,33	2.204,33	2.204,33	2.204,33

APLICACIÓN DE REDUCCIONES Y PENALIZACIONES

GRUPO DE PAGO	Importe Calculado	Importe prereduc.	Criterios de subvencionabilidad y compromisos	Presentación tardía	Omisión declaración	Condicionalidad	IMPORTE (Euros) RESUELTO
OLIVAR	2.204,33	2.204,33	0,00	0,00	0,00	0,00	2.204,33
TOTAL	2.204,33	2.204,33					2.204,33

RESUMEN DE PAGOS**IMPORTE (Euros)**

	RESUELTO	FEADER	MAPA	CAPADR
OLIVAR - Pago realizado	2.204,33 €	1.873,68 €	216,24 €	114,41 €

RECINTOS RESUELTOS

REF.	REFERENCIA SIGPAC	CULTIVO	DESCRIPCIÓN CULTIVO	S/R	G.PAGO	PEND. MEDIA (%)	SUP. DEC. ADMISIBLE (ha)	SUP. COMPROM. (ha)	SUP. AJUSTADA COMPR.(1) (ha)	SUP. CONY. SIGPAC (ha)	SUP. CERTIE (ha)	SUP. CAMPO (ha)	SUP. CAMPO DETER. CULT. DECLARADO (ha)	SUP. DEC. REDUCIDA (ha)	SUP. RESUELTA (ha)
1700000004632670	14-038-081-00007-001	101138	OLIVAR-HOJIBLANCA	S	419	12,50	7,41	7,41	7,41		7,41			7,41	7,41

(1) Superficie declarada admisible ajustada con la superficie comprometida.
 (2) Factor de penalización valorando el alcance para el tipo de compromiso.

Puede verificar la integridad de una copia de este documento mediante la lectura del código QR adjunto o mediante el acceso a la dirección <https://ws050.juntadeandalucia.es/verificarFirma> indicando el código de VERIFICACIÓN

FIRMADO POR

RAQUEL MARIA ESPIN CRESPO

17/12/2024

VERIFICACIÓN

Pk2jm6UYDU9J72AMTZUYRN3GET48NG

PÁG. 3601/9349



**APELLIDOS Y NOMBRE / RAZÓN SOCIAL**

RUIZ GONZALEZ MARIA JOSE

NIF

****1150*

EXPEDIENTE

1014936

ANUALIDAD DE PAGO

1ª

IMPORTES POR ANUALIDAD

	2023	2024	2025	2026	2027
IMPORTE MÁXIMO SUBVENCIONABLE	1.963,37 €	1.963,37 €	1.963,37 €	1.636,14 €	1.636,14 €
IMPORTE MEDIO DE TRANSFERENCIA (€/ha)	297,48 €	297,48 €	297,48 €	247,90 €	247,90 €

RESUMEN DE UNIDADES

Cód	GRUPO DE PAGO	Sup. Dec. Admisible (ha)	Sup. Comprometida (ha)	Sup. ajustada compromiso (1) (ha)	% sobredec.	Sup. Resuelta (ha)	Importe Declarado	Importe Topado	Importe Resuelto	Importe tras sobredec.
419	OLIVAR	6,60		6,60	0,00	6,60	1.963,37	1.963,37	1.963,37	1.963,37
TOTAL		6,60	6,60	6,60		6,60	1.963,37	1.963,37	1.963,37	1.963,37

APLICACIÓN DE REDUCCIONES Y PENALIZACIONES

GRUPO DE PAGO	Importe Calculado	Importe prereduc.	Criterios de subvencionabilidad y compromisos	Presentación tardía	Omisión declaración	Condicionalidad	IMPORTE (Euros) RESUELTO
OLIVAR	1.963,37	1.963,37	0,00	0,00	0,00	0,00	1.963,37
TOTAL	1.963,37	1.963,37					1.963,37

RESUMEN DE PAGOS**IMPORTE (Euros)**

	RESUELTO	FEADER	MAPA	CAPADR
OLIVAR - Pago realizado	1.963,37 €	1.668,86 €	192,61 €	101,90 €

RECINTOS RESUELTOS

REF.	REFERENCIA SIGPAC	CULTIVO	DESCRIPCIÓN CULTIVO	S/R	G.PAGO	PEND. MEDIA (%)	SUP. DEC. ADMISIBLE (ha)	SUP. COMPROM. (ha)	SUP. AJUSTADA COMPR.(1) (ha)	SUP. CONY. SIGPAC (ha)	SUP. CERTIE (ha)	SUP. CAMPO (ha)	SUP. CAMPO DETER. CULT. DECLARADO (ha)	SUP. DEC. REDUCIDA (ha)	SUP. RESUELTA (ha)
4156258	14-038-081-00026-001	101138	OLIVAR-HOJIBLANCA	S	419	11,10	4,04	4,04	4,04		4,04			4,04	4,04
1700000005912743	14-038-033-00072-001	101138	OLIVAR-HOJIBLANCA	S	419	16,10	2,56	2,56	2,56		2,56			2,56	2,56

INCIDENCIAS**INCIDENCIA DESCRIPCIÓN**

75022 No autoriza a que, en caso de la devolución por la entidad financiera (retrocesión bancaria) del pago en la cuenta corriente consignada en la solicitud y que está debidamente registrada en el sistema contable GIRO de la Junta de Andalucía, se proceda al pago en cualquier otra cuenta corriente de la titularidad del solicitante vigente en dicho sistema contable.

(1) Superficie declarada admisible ajustada con la superficie comprometida.
 (2) Factor de penalización valorando el alcance para el tipo de compromiso.

Puede verificar la integridad de una copia de este documento mediante la lectura del código QR adjunto o mediante el acceso a la dirección <https://ws050.juntadeandalucia.es/verificarFirma> indicando el código de VERIFICACIÓN

FIRMADO POR

RAQUEL MARIA ESPIN CRESPO

17/12/2024

VERIFICACIÓN

Pk2jm6UYDU9J72AMTZUYRN3GET48NG

PÁG. 3602/9349



**APELLIDOS Y NOMBRE / RAZÓN SOCIAL**

RUIZ GUTIERREZ JOSEFA

NIF

***7097*

EXPEDIENTE

1126567

ANUALIDAD DE PAGO

1ª

IMPORTES POR ANUALIDAD

	2023	2024	2025	2026	2027
IMPORTE MÁXIMO SUBVENCIONABLE	6.270,88 €	6.270,88 €	6.270,88 €	5.225,73 €	5.225,73 €
IMPORTE MEDIO DE TRANSFERENCIA (€/ha)	297,48 €	297,48 €	297,48 €	247,90 €	247,90 €

RESUMEN DE UNIDADES

Cód	GRUPO DE PAGO	Sup. Dec. Admisible (ha)	Sup. Comprometida (ha)	Sup. ajustada compromiso (1) (ha)	% sobredec.	Sup. Resuelta (ha)	Importe Declarado	Importe Topado	Importe Resuelto	Importe tras sobredec.
419	OLIVAR	21,08		21,08	0,00	21,08	6.270,88	6.270,88	6.270,88	6.270,88
TOTAL		21,08	21,08	21,08		21,08	6.270,88	6.270,88	6.270,88	6.270,88

APLICACIÓN DE REDUCCIONES Y PENALIZACIONES

GRUPO DE PAGO	Importe Calculado	Importe prereduc.	Criterios de subvencionabilidad y compromisos	Presentación tardía	Omisión declaración	Condicionalidad	IMPORTE (Euros) RESUELTO
OLIVAR	6.270,88	6.270,88	0,00	0,00	0,00	0,00	6.270,88
TOTAL	6.270,88	6.270,88					6.270,88

RESUMEN DE PAGOS**IMPORTE (Euros)**

	RESUELTO	FEADER	MAPA	CAPADR
OLIVAR - Pago realizado	6.270,88 €	5.330,25 €	615,17 €	325,46 €

RECINTOS RESUELTOS

REF.	REFERENCIA SIGPAC	CULTIVO	DESCRIPCIÓN CULTIVO	S/R G.PAGO	PEND. MEDIA (%)	SUP. DEC. ADMISIBLE (ha)	SUP. COMPROM. (ha)	SUP. AJUSTADA COMPR.(1) (ha)	SUP. CONY. SIGPAC (ha)	SUP. CERTIE (ha)	SUP. CAMPO (ha)	SUP. CAMPO DETER. CULT. DECLARADO (ha)	SUP. DEC. REDUCIDA (ha)	SUP. RESUELTA (ha)
-1337957	14-038-113-00051-003	101138	OLIVAR-HOJIBLANCA	R 419	9,30	4,78	4,78	4,78		4,78			4,78	4,78
-1337956	14-038-113-00050-001	101138	OLIVAR-HOJIBLANCA	S 419	7,10	0,90	0,90	0,90		0,90			0,90	0,90
-1337955	14-038-112-00043-004	101138	OLIVAR-HOJIBLANCA	S 419	15,20	2,38	2,38	2,38		2,38			2,38	2,38
-1337954	14-038-112-00043-001	101138	OLIVAR-HOJIBLANCA	R 419	13,20	4,50	4,50	4,50		4,50			4,50	4,50
-91453	14-038-025-00005-006	101138	OLIVAR-HOJIBLANCA	S 419	19,60	0,90	0,90	0,90		0,90			0,90	0,90
-91439	14-038-025-00005-016	101138	OLIVAR-HOJIBLANCA	S 419	19,20	0,63	0,63	0,63		0,63			0,63	0,63
170000004974949	14-038-025-00005-007	101138	OLIVAR-HOJIBLANCA	S 419	12,90	6,99	6,99	6,99		6,99			6,99	6,99

(1) Superficie declarada admisible ajustada con la superficie comprometida.
(2) Factor de penalización valorando el alcance para el tipo de compromiso.

Puede verificar la integridad de una copia de este documento mediante la lectura del código QR adjunto o mediante el acceso a la dirección <https://ws050.juntadeandalucia.es/verificarFirma> indicando el código de VERIFICACIÓN

FIRMADO POR

RAQUEL MARIA ESPIN CRESPO

17/12/2024

VERIFICACIÓN

Pk2jm6UYDU9J72AMTZUYRN3GET48NG

PÁG. 3603/9349



**APELLIDOS Y NOMBRE / RAZÓN SOCIAL**

RUIZ MARTINEZ FRANCISCO

NIF

****1623*

EXPEDIENTE

1265356

ANUALIDAD DE PAGO

1ª

IMPORTES POR ANUALIDAD

	2023	2024	2025	2026	2027
IMPORTE MÁXIMO SUBVENCIONABLE	6.190,56 €	6.190,56 €	6.190,56 €	5.158,80 €	5.158,80 €
IMPORTE MEDIO DE TRANSFERENCIA (€/ha)	297,48 €	297,48 €	297,48 €	247,90 €	247,90 €

RESUMEN DE UNIDADES

Cód	GRUPO DE PAGO	Sup. Dec. Admisible (ha)	Sup. Comprometida (ha)	Sup. ajustada compromiso (1) (ha)	% sobredec.	Sup. Resuelta (ha)	Importe Declarado	Importe Topado	Importe Resuelto	Importe tras sobredec.
419	OLIVAR	20,81		20,81	0,00	20,81	6.190,56	6.190,56	6.190,56	6.190,56
TOTAL		20,81	20,81	20,81		20,81	6.190,56	6.190,56	6.190,56	6.190,56

APLICACIÓN DE REDUCCIONES Y PENALIZACIONES

GRUPO DE PAGO	Importe Calculado	Importe prereduc.	Criterios de subvencionabilidad y compromisos	Presentación tardía	Omisión declaración	Condicionalidad	IMPORTE (Euros) RESUELTO
OLIVAR	6.190,56	6.190,56	0,00	0,00	0,00	0,00	6.190,56
TOTAL	6.190,56	6.190,56					6.190,56

RESUMEN DE PAGOS**IMPORTE (Euros)**

	RESUELTO	FEADER	MAPA	CAPADR
OLIVAR - Pago realizado	6.190,56 €	5.261,98 €	607,29 €	321,29 €

RECINTOS RESUELTOS

REF.	REFERENCIA SIGPAC	CULTIVO	DESCRIPCIÓN CULTIVO	S/R	G.PAGO	PEND. MEDIA (%)	SUP. DEC. ADMISIBLE (ha)	SUP. COMPROM. (ha)	SUP. AJUSTADA COMPR.(1) (ha)	SUP. CONY. SIGPAC (ha)	SUP. CERTIE (ha)	SUP. CAMPO (ha)	SUP. CAMPO DETER. CULT. DECLARADO (ha)	SUP. DEC. REDUCIDA (ha)	SUP. RESUELTA (ha)
-1483605	14-069-043-00079-006	101010	OLIVAR-PICUAL	S	419	45,20	19,31	19,31	19,31		19,31			19,31	19,31
-1113163	14-069-043-00078-004	101010	OLIVAR-PICUAL	S	419	44,10	1,50	1,50	1,50		1,50			1,50	1,50

INCIDENCIAS**INCIDENCIA DESCRIPCIÓN**

- 100402 Recinto solicitado no forma parte de ningún organismo de control autorizado para la producción ecológica en Andalucía o fecha de inscripción posterior al plazo establecido (Anexo I. Criterios de Subvencionabilidad. Orden 28 de marzo de 2023).
Ref:7755992 Recinto:14-069-043-00079-00037 Cultivo:101010 OLIVAR-PICUAL Secano
- 100424 Solicita recinto que no está comprometido para la operación.
Ref:7755992 Recinto:14-069-043-00079-00037 Cultivo:101010 OLIVAR-PICUAL Secano

(1) Superficie declarada admisible ajustada con la superficie comprometida.
(2) Factor de penalización valorando el alcance para el tipo de compromiso.

Puede verificar la integridad de una copia de este documento mediante la lectura del código QR adjunto o mediante el acceso a la dirección <https://ws050.juntadeandalucia.es/verificarFirma> indicando el código de VERIFICACIÓN

FIRMADO POR

RAQUEL MARIA ESPIN CRESPO

17/12/2024

VERIFICACIÓN

Pk2jm6UYDU9J72AMTZUYRN3GET48NG

PÁG. 3604/9349



**APELLIDOS Y NOMBRE / RAZÓN SOCIAL**

RUIZ MOLERO PABLO EDMUNDO

NIF

***5199*

EXPEDIENTE

1051023

ANUALIDAD DE PAGO

1ª

IMPORTES POR ANUALIDAD

	2023	2024	2025	2026	2027
IMPORTE MÁXIMO SUBVENCIONABLE	300,45 €	300,45 €	300,45 €	250,38 €	250,38 €
IMPORTE MEDIO DE TRANSFERENCIA (€/ha)	297,48 €	297,48 €	297,48 €	247,90 €	247,90 €

RESUMEN DE UNIDADES

Cód	GRUPO DE PAGO	Sup. Dec. Admisible (ha)	Sup. Comprometida (ha)	Sup. ajustada compromiso (1) (ha)	% sobredec.	Sup. Resuelta (ha)	Importe Declarado	Importe Topado	Importe Resuelto	Importe tras sobredec.
419	OLIVAR	1,01		1,01	0,00	1,01	300,45	300,45	300,45	300,45
TOTAL		1,01	1,01	1,01		1,01	300,45	300,45	300,45	300,45

APLICACIÓN DE REDUCCIONES Y PENALIZACIONES

GRUPO DE PAGO	Importe Calculado	Importe prereduc.	Criterios de subvencionabilidad y compromisos	Presentación tardía	Omisión declaración	Condicionalidad	IMPORTE (Euros) RESUELTO
OLIVAR	300,45	300,45	0,00	0,00	0,00	0,00	300,45
TOTAL	300,45	300,45					300,45

RESUMEN DE PAGOS**IMPORTE (Euros)**

	RESUELTO	FEADER	MAPA	CAPADR
OLIVAR - Pago realizado	300,45 €	255,38 €	29,47 €	15,60 €

RECINTOS RESUELTOS

REF.	REFERENCIA SIGPAC	CULTIVO	DESCRIPCIÓN CULTIVO	S/R	G.PAGO	PEND. MEDIA (%)	SUP. DEC. ADMISIBLE (ha)	SUP. COMPROM. (ha)	SUP. AJUSTADA COMPR.(1) (ha)	SUP. CONY. SIGPAC (ha)	SUP. CERTIE (ha)	SUP. CAMPO (ha)	SUP. CAMPO DETER. CULT. DECLARADO (ha)	SUP. DEC. REDUCIDA (ha)	SUP. RESUELTA (ha)
5258120	14-047-006-00024-005	101010	OLIVAR-PICUAL	S	419	12,70	0,09	0,09	0,09		0,09			0,09	0,09
5258125	14-047-006-00024-007	101010	OLIVAR-PICUAL	S	419	7,40	0,40	0,40	0,40		0,40			0,40	0,40
5258129	14-047-006-00024-008	101010	OLIVAR-PICUAL	S	419	7,00	0,45	0,45	0,45		0,45			0,45	0,45
5258130	14-047-006-00024-013	101010	OLIVAR-PICUAL	S	419	8,20	0,04	0,04	0,04		0,04			0,04	0,04
1700000005174118	14-047-006-00021-002	101010	OLIVAR-PICUAL	S	419	12,60	0,03	0,03	0,03		0,03			0,03	0,03

(1) Superficie declarada admisible ajustada con la superficie comprometida.
(2) Factor de penalización valorando el alcance para el tipo de compromiso.Puede verificar la integridad de una copia de este documento mediante la lectura del código QR adjunto o mediante el acceso a la dirección <https://ws050.juntadeandalucia.es/verificarFirma> indicando el código de VERIFICACIÓN

FIRMADO POR

RAQUEL MARIA ESPIN CRESPO

17/12/2024

VERIFICACIÓN

Pk2jm6UYDU9J72AMTZUYRN3GET48NG

PÁG. 3605/9349



**APELLIDOS Y NOMBRE / RAZÓN SOCIAL**

RUIZ MONTES JUAN

NIF
***0358*EXPEDIENTE
1230420**ANUALIDAD DE PAGO**

1ª

IMPORTES POR ANUALIDAD

	2023	2024	2025	2026	2027
IMPORTE MÁXIMO SUBVENCIONABLE	3.278,23 €	3.278,23 €	3.278,23 €	2.731,86 €	2.731,86 €
IMPORTE MEDIO DE TRANSFERENCIA (€/ha)	297,48 €	297,48 €	297,48 €	247,90 €	247,90 €

RESUMEN DE UNIDADES

Cód	GRUPO DE PAGO	Sup. Dec. Admisible (ha)	Sup. Comprometida (ha)	Sup. ajustada compromiso (1) (ha)	% sobredec.	Sup. Resuelta (ha)	Importe Declarado	Importe Topado	Importe Resuelto	Importe tras sobredec.
419	OLIVAR	11,02		11,02	0,00	11,02	3.278,23	3.278,23	3.278,23	3.278,23
TOTAL		11,02	11,02	11,02		11,02	3.278,23	3.278,23	3.278,23	3.278,23

APLICACIÓN DE REDUCCIONES Y PENALIZACIONES

GRUPO DE PAGO	Importe Calculado	Importe prereduc.	Criterios de subvencionabilidad y compromisos	Presentación tardía	Omisión declaración	Condicionalidad	IMPORTE (Euros) RESUELTO
OLIVAR	3.278,23	3.278,23	0,00	0,00	0,00	0,00	3.278,23
TOTAL	3.278,23	3.278,23					3.278,23

RESUMEN DE PAGOS**IMPORTE (Euros)**

	RESUELTO	FEADER	MAPA	CAPADR
OLIVAR - Pago realizado	3.278,23 €	2.786,50 €	321,59 €	170,14 €

RECINTOS RESUELTOS

REF.	REFERENCIA SIGPAC	CULTIVO	DESCRIPCIÓN CULTIVO	S/R G.PAGO	PEND. MEDIA (%)	SUP. DEC. ADMISIBLE (ha)	SUP. COMPROM. (ha)	SUP. AJUSTADA COMPR.(1) (ha)	SUP. CONY. SIGPAC (ha)	SUP. CERTIE (ha)	SUP. CAMPO (ha)	SUP. CAMPO DETER. CULT. DECLARADO (ha)	SUP. DEC. REDUCIDA (ha)	SUP. RESUELTA (ha)
-1403791	14-002-048-00008-002	101138	OLIVAR-HOJIBLANCA	R	419	2,60	7,60	7,60	7,60	7,60			7,60	7,60
-1385488	14-002-048-00008-001	101138	OLIVAR-HOJIBLANCA	S	419	1,60	2,02	2,02	2,02	2,02			2,02	2,02
1700000004473193	41-041-009-00131-001	101138	OLIVAR-HOJIBLANCA	S	419	9,40	1,40	1,40	1,40	1,40			1,40	1,40

INCIDENCIAS**INCIDENCIA DESCRIPCIÓN**

75022 No autoriza a que, en caso de la devolución por la entidad financiera (retrocesión bancaria) del pago en la cuenta corriente consignada en la solicitud y que está debidamente registrada en el sistema contable GIRO de la Junta de Andalucía, se proceda al pago en cualquier otra cuenta corriente de la titularidad del solicitante vigente en dicho sistema contable.

(1) Superficie declarada admisible ajustada con la superficie comprometida.
(2) Factor de penalización valorando el alcance para el tipo de compromiso.

Puede verificar la integridad de una copia de este documento mediante la lectura del código QR adjunto o mediante el acceso a la dirección <https://ws050.juntadeandalucia.es/verificarFirma> indicando el código de VERIFICACIÓN

FIRMADO POR

RAQUEL MARIA ESPIN CRESPO

17/12/2024

VERIFICACIÓN

Pk2jm6UYDU9J72AMTZUYRN3GET48NG

PÁG. 3606/9349



**APELLIDOS Y NOMBRE / RAZÓN SOCIAL**

RUIZ OCHOA MARIA ARACELI

NIF

***2733*

EXPEDIENTE

1252763

ANUALIDAD DE PAGO

1ª

IMPORTES POR ANUALIDAD

	2023	2024	2025	2026	2027
IMPORTE MÁXIMO SUBVENCIONABLE	943,01 €	943,01 €	943,01 €	785,84 €	785,84 €
IMPORTE MEDIO DE TRANSFERENCIA (€/ha)	297,48 €	297,48 €	297,48 €	247,90 €	247,90 €

RESUMEN DE UNIDADES

Cód	GRUPO DE PAGO	Sup. Dec. Admisible (ha)	Sup. Comprometida (ha)	Sup. ajustada compromiso (1) (ha)	% sobredec.	Sup. Resuelta (ha)	Importe Declarado	Importe Topado	Importe Resuelto	Importe tras sobredec.
419	OLIVAR	3,17		3,17	0,00	3,17	943,01	943,01	943,01	943,01
TOTAL		3,17	3,17	3,17		3,17	943,01	943,01	943,01	943,01

APLICACIÓN DE REDUCCIONES Y PENALIZACIONES

GRUPO DE PAGO	Importe Calculado	Importe prereduc.	Criterios de subvencionabilidad y compromisos	Presentación tardía	Omisión declaración	Condicionalidad	IMPORTE (Euros) RESUELTO
OLIVAR	943,01	943,01	0,00	0,00	0,00	0,00	943,01
TOTAL	943,01	943,01					943,01

RESUMEN DE PAGOS**IMPORTE (Euros)**

	RESUELTO	FEADER	MAPA	CAPADR
OLIVAR - Pago realizado	943,01 €	801,56 €	92,51 €	48,94 €

RECINTOS RESUELTOS

REF.	REFERENCIA SIGPAC	SIGPAC	CULTIVO	DESCRIPCIÓN CULTIVO	S/R G.PAGO	PEND. MEDIA (%)	SUP. DEC. ADMISIBLE (ha)	SUP. COMPROM. (ha)	SUP. AJUSTADA COMPROM. (1) (ha)	SUP. CONY. SIGPAC (ha)	SUP. CERTIE (ha)	SUP. CAMPO (ha)	SUP. CAMPO DETER. CULT. DECLARADO (ha)	SUP. DEC. REDUCIDA (ha)	SUP. RESUELTA (ha)
-1098122	14-038-064-00026-005	101138	OLIVAR	HOJIBLANCA	S 419	29,50	2,94	2,94	2,94		2,94			2,94	2,94
-1024821	14-038-064-00026-013	101138	OLIVAR	HOJIBLANCA	S 419	4,30	0,01	0,01	0,01		0,01			0,01	0,01
1700000005319455	14-038-064-00026-009	101138	OLIVAR	HOJIBLANCA	S 419	54,00	0,22	0,22	0,22		0,22			0,22	0,22

(1) Superficie declarada admisible ajustada con la superficie comprometida.
(2) Factor de penalización valorando el alcance para el tipo de compromiso.

Puede verificar la integridad de una copia de este documento mediante la lectura del código QR adjunto o mediante el acceso a la dirección <https://ws050.juntadeandalucia.es/verificarFirma> indicando el código de VERIFICACIÓN

FIRMADO POR

RAQUEL MARIA ESPIN CRESPO

17/12/2024

VERIFICACIÓN

Pk2jm6UYDU9J72AMTZUYRN3GET48NG

PÁG. 3607/9349



**APELLIDOS Y NOMBRE / RAZÓN SOCIAL**

RUIZ PEREZ ALFONSO

NIF

***0081*

EXPEDIENTE

1157074

ANUALIDAD DE PAGO

1ª

IMPORTES POR ANUALIDAD

	2023	2024	2025	2026	2027
IMPORTE MÁXIMO SUBVENCIONABLE	368,88 €	368,88 €	368,88 €	307,40 €	307,40 €
IMPORTE MEDIO DE TRANSFERENCIA (€/ha)	297,48 €	297,48 €	297,48 €	247,90 €	247,90 €

RESUMEN DE UNIDADES

Cód	GRUPO DE PAGO	Sup. Dec. Admisible (ha)	Sup. Comprometida (ha)	Sup. ajustada compromiso (1) (ha)	% sobredec.	Sup. Resuelta (ha)	Importe Declarado	Importe Topado	Importe Resuelto	Importe tras sobredec.
419	OLIVAR	1,24		1,24	0,00	1,24	368,88	368,88	368,88	368,88
TOTAL		1,24	1,24	1,24		1,24	368,88	368,88	368,88	368,88

APLICACIÓN DE REDUCCIONES Y PENALIZACIONES

GRUPO DE PAGO	Importe Calculado	Importe prereduc.	Criterios de subvencionabilidad y compromisos	Presentación tardía	Omisión declaración	Condicionalidad	IMPORTE (Euros) RESUELTO
OLIVAR	368,88	368,88	0,00	0,00	0,00	0,00	368,88
TOTAL	368,88	368,88					368,88

RESUMEN DE PAGOS**IMPORTE (Euros)**

	RESUELTO	FEADER	MAPA	CAPADR
OLIVAR - Pago realizado	368,88 €	313,55 €	36,19 €	19,14 €

RECINTOS RESUELTOS

REF.	REFERENCIA SIGPAC	CULTIVO DESCRIPCIÓN CULTIVO	S/R G.PAGO	PEND. MEDIA (%)	SUP. DEC. ADMISIBLE (ha)	SUP. COMPROM. (ha)	SUP. AJUSTADA COMPR.(1) (ha)	SUP. CONY. SIGPAC (ha)	SUP. CERTIE (ha)	SUP. CAMPO (ha)	SUP. CAMPO DETER. CULT. DECLARADO (ha)	SUP. DEC. REDUCIDA (ha)	SUP. RESUELTA (ha)
-538204	14-055-021-00223-002	101138 OLIVAR-HOJIBLANCA	S 419	47,80	0,03	0,03	0,03		0,03			0,03	0,03
1700000006089402	14-055-021-00223-001	101010 OLIVAR-PICUAL	S 419	28,50	0,44	0,44	0,44		0,44			0,44	0,44
1700000006089403	14-055-021-00225-001	101010 OLIVAR-PICUAL	S 419	24,00	0,31	0,31	0,31		0,31			0,31	0,31
1700000006089404	14-055-021-00229-002	101010 OLIVAR-PICUAL	S 419	24,20	0,01	0,01	0,01		0,01			0,01	0,01
1700000006089405	14-055-021-00224-002	101010 OLIVAR-PICUAL	S 419	25,20	0,41	0,41	0,41		0,41			0,41	0,41
1700000006089414	14-055-021-00222-001	101138 OLIVAR-HOJIBLANCA	S 419	32,50	0,04	0,04	0,04		0,04			0,04	0,04

INCIDENCIAS**INCIDENCIA DESCRIPCIÓN**

- 100421 Recinto declarado por error para una operación de la 6503, que se ha corregido de oficio marcando la operación correcta, de acuerdo con la fecha de inscripción del recinto en la producción ecológica.
 Ref:1700000006089414 Recinto:14-055-021-00222-00001 Cultivo:101138 OLIVAR-HOJIBLANCA Secano
 Ref:1700000006089402 Recinto:14-055-021-00223-00001 Cultivo:101010 OLIVAR-PICUAL Secano
 Ref:-538204 Recinto:14-055-021-00223-00002 Cultivo:101138 OLIVAR-HOJIBLANCA Secano
 Ref:1700000006089405 Recinto:14-055-021-00224-00002 Cultivo:101010 OLIVAR-PICUAL Secano
 Ref:1700000006089403 Recinto:14-055-021-00225-00001 Cultivo:101010 OLIVAR-PICUAL Secano
 Ref:1700000006089404 Recinto:14-055-021-00229-00002 Cultivo:101010 OLIVAR-PICUAL Secano

(1) Superficie declarada admisible ajustada con la superficie comprometida.
 (2) Factor de penalización valorando el alcance para el tipo de compromiso.

Puede verificar la integridad de una copia de este documento mediante la lectura del código QR adjunto o mediante el acceso a la dirección <https://ws050.juntadeandalucia.es/verificarFirma> indicando el código de VERIFICACIÓN

FIRMADO POR

RAQUEL MARIA ESPIN CRESPO

17/12/2024

VERIFICACIÓN

Pk2jm6UYDU9J72AMTZUYRN3GET48NG

PÁG. 3608/9349



**APELLIDOS Y NOMBRE / RAZÓN SOCIAL**

RUIZ PEREZ LUIS MANUEL

NIF
***9120*EXPEDIENTE
1221351**ANUALIDAD DE PAGO**

1ª

IMPORTES POR ANUALIDAD

	2023	2024	2025	2026	2027
IMPORTE MÁXIMO SUBVENCIONABLE	6.723,05 €	6.723,05 €	6.723,05 €	5.602,54 €	5.602,54 €
IMPORTE MEDIO DE TRANSFERENCIA (€/ha)	297,48 €	297,48 €	297,48 €	247,90 €	247,90 €

RESUMEN DE UNIDADES

Cód	GRUPO DE PAGO	Sup. Dec. Admisible (ha)	Sup. Comprometida (ha)	Sup. ajustada compromiso (1) (ha)	% sobredec.	Sup. Resuelta (ha)	Importe Declarado	Importe Topado	Importe Resuelto	Importe tras sobredec.
419	OLIVAR	22,60		22,60	0,00	22,60	6.723,05	6.723,05	6.723,05	6.723,05
TOTAL		22,60	22,60	22,60		22,60	6.723,05	6.723,05	6.723,05	6.723,05

APLICACIÓN DE REDUCCIONES Y PENALIZACIONES

GRUPO DE PAGO	Importe Calculado	Importe prereduc.	Criterios de subvencionabilidad y compromisos	Presentación tardía	Omisión declaración	Condicionalidad	IMPORTE (Euros) RESUELTO
OLIVAR	6.723,05	6.723,05	0,00	0,00	0,00	0,00	6.723,05
TOTAL	6.723,05	6.723,05					6.723,05

RESUMEN DE PAGOS**IMPORTE (Euros)**

	RESUELTO	FEADER	MAPA	CAPADR
OLIVAR - Pago realizado	6.723,05 €	5.714,59 €	659,53 €	348,93 €

RECINTOS RESUELTOS

REF.	REFERENCIA SIGPAC	CULTIVO	DESCRIPCIÓN CULTIVO	S/R	G.PAGO	PEND. MEDIA (%)	SUP. DEC. ADMISIBLE (ha)	SUP. COMPROM. (ha)	SUP. AJUSTADA COMPR.(1) (ha)	SUP. CONY. SIGPAC (ha)	SUP. CERTIE (ha)	SUP. CAMPO (ha)	SUP. CAMPO DETER. CULT. DECLARADO (ha)	SUP. DEC. REDUCIDA (ha)	SUP. RESUELTA (ha)
-1116896	14-012-004-09005-003	101010	OLIVAR-PICUAL	S	419	7,80	0,45	0,45	0,45		0,45			0,45	0,45
4179121	14-012-004-00104-002	101010	OLIVAR-PICUAL	S	419	2,10	11,80	11,80	11,80		11,80			11,80	11,80
4179122	14-012-004-00107-002	101010	OLIVAR-PICUAL	S	419	1,50	9,43	9,43	9,43		9,43			9,43	9,43
4179123	14-012-004-00106-001	101010	OLIVAR-PICUAL	S	419	2,50	0,92	0,92	0,92		0,92			0,92	0,92

(1) Superficie declarada admisible ajustada con la superficie comprometida.
(2) Factor de penalización valorando el alcance para el tipo de compromiso.Puede verificar la integridad de una copia de este documento mediante la lectura del código QR adjunto o mediante el acceso a la dirección <https://ws050.juntadeandalucia.es/verificarFirma> indicando el código de VERIFICACIÓN

FIRMADO POR

RAQUEL MARIA ESPIN CRESPO

17/12/2024

VERIFICACIÓN

Pk2jm6UYDU9J72AMTZUYRN3GET48NG

PÁG. 3609/9349



**APELLIDOS Y NOMBRE / RAZÓN SOCIAL**

RUIZ RUIZ ANTONIO

NIF

****0939*

EXPEDIENTE

1224462

ANUALIDAD DE PAGO

1ª

IMPORTE POR ANUALIDAD

	2023	2024	2025	2026	2027
IMPORTE MÁXIMO SUBVENCIONABLE	5.199,95 €	5.199,95 €	5.199,95 €	4.333,29 €	4.333,29 €
IMPORTE MEDIO DE TRANSFERENCIA (€/ha)	297,48 €	297,48 €	297,48 €	247,90 €	247,90 €

RESUMEN DE UNIDADES

Cód	GRUPO DE PAGO	Sup. Dec. Admisible (ha)	Sup. Comprometida (ha)	Sup. ajustada compromiso (1) (ha)	% sobredec.	Sup. Resuelta (ha)	Importe Declarado	Importe Topado	Importe Resuelto	Importe tras sobredec.
419	OLIVAR	17,48		17,48	0,00	17,48	5.199,95	5.199,95	5.199,95	5.199,95
TOTAL		17,48	17,48	17,48		17,48	5.199,95	5.199,95	5.199,95	5.199,95

APLICACIÓN DE REDUCCIONES Y PENALIZACIONES

GRUPO DE PAGO	Importe Calculado	Importe prereduc.	Criterios de subvencionabilidad y compromisos	Presentación tardía	Omisión declaración	Condicionalidad	IMPORTE (Euros) RESUELTO
OLIVAR	5.199,95	5.199,95	0,00	0,00	0,00	0,00	5.199,95
TOTAL	5.199,95	5.199,95					5.199,95

RESUMEN DE PAGOS**IMPORTE (Euros)**

	RESUELTO	FEADER	MAPA	CAPADR
OLIVAR - Pago realizado	5.199,95 €	4.419,96 €	510,12 €	269,87 €

RECINTOS RESUELTOS

REF.	REFERENCIA SIGPAC	CULTIVO	DESCRIPCIÓN CULTIVO	S/R G.PAGO	PEND. MEDIA (%)	SUP. DEC. ADMISIBLE (ha)	SUP. COMPROM. (ha)	SUP. AJUSTADA COMPR.(1) (ha)	SUP. CONY. SIGPAC (ha)	SUP. CERTIE (ha)	SUP. CAMPO (ha)	SUP. CAMPO DETER. CULT. DECLARADO (ha)	SUP. DEC. REDUCIDA (ha)	SUP. RESUELTA (ha)
5106197	14-047-007-00054-001	101010	OLIVAR-PICUAL	S 419	17,00	0,71	0,71	0,71		0,71			0,71	0,71
5106203	14-047-008-00006-001	101010	OLIVAR-PICUAL	S 419	12,40	0,20	0,20	0,20		0,20			0,20	0,20
1700000007022523	14-047-002-00067-001	101010	OLIVAR-PICUAL	S 419	16,60	0,55	0,55	0,55		0,55			0,55	0,55
1700000007022525	14-047-023-00047-002	101010	OLIVAR-PICUAL	S 419	28,40	2,38	2,38	2,38		2,38			2,38	2,38
1700000007022526	14-047-023-00043-001	101010	OLIVAR-PICUAL	S 419	23,10	0,22	0,22	0,22		0,22			0,22	0,22
1700000007022529	14-047-023-00048-003	101010	OLIVAR-PICUAL	S 419	46,90	0,02	0,02	0,02		0,02			0,02	0,02
1700000007022530	14-047-023-00048-001	101010	OLIVAR-PICUAL	S 419	34,40	1,68	1,68	1,68		1,68			1,68	1,68
1700000007022531	14-047-023-00057-002	101010	OLIVAR-PICUAL	S 419	31,00	1,88	1,88	1,88		1,88			1,88	1,88
1700000007022532	14-047-009-00133-001	101010	OLIVAR-PICUAL	S 419	52,50	2,16	2,16	2,16		2,16			2,16	2,16
1700000007022533	14-047-009-00133-005	101010	OLIVAR-PICUAL	S 419	45,70	0,59	0,59	0,59		0,59			0,59	0,59
1700000007022535	14-047-009-00154-001	101010	OLIVAR-PICUAL	S 419	56,00	1,85	1,85	1,85		1,85			1,85	1,85
1700000007022539	14-047-009-00259-003	101010	OLIVAR-PICUAL	S 419	28,80	1,18	1,18	1,18		1,18			1,18	1,18
1700000007022544	14-047-009-00167-002	101010	OLIVAR-PICUAL	S 419	40,50	4,06	4,06	4,06		4,10			4,06	4,06

INCIDENCIAS**INCIDENCIA DESCRIPCIÓN**

- 100402 Recinto solicitado no forma parte de ningún organismo de control autorizado para la producción ecológica en Andalucía o fecha de inscripción posterior al plazo establecido (Anexo I. Criterios de Subvencionabilidad. Orden 28 de marzo de 2023).
Ref:1700000007022542 Recinto:14-047-010-00001-00001 Cultivo:101010 OLIVAR-PICUAL Secano
Ref:-815052 Recinto:14-047-010-00001-00001 Cultivo:101010 OLIVAR-PICUAL Secano
- 100424 Solicita recinto que no está comprometido para la operación.
Ref:1700000007022542 Recinto:14-047-010-00001-00001 Cultivo:101010 OLIVAR-PICUAL Secano
Ref:-815052 Recinto:14-047-010-00001-00001 Cultivo:101010 OLIVAR-PICUAL Secano

(1) Superficie declarada admisible ajustada con la superficie comprometida.
(2) Factor de penalización valorando el alcance para el tipo de compromiso.

Puede verificar la integridad de una copia de este documento mediante la lectura del código QR adjunto o mediante el acceso a la dirección <https://ws050.juntadeandalucia.es/verificarFirma> indicando el código de VERIFICACIÓN

FIRMADO POR

RAQUEL MARIA ESPIN CRESPO

17/12/2024

VERIFICACIÓN

Pk2jm6UYDU9J72AMTZUYRN3GET48NG

PÁG. 3610/9349



**APELLIDOS Y NOMBRE / RAZÓN SOCIAL**

RUIZ SANCHEZ FRANCISCO

NIF

***3263*

EXPEDIENTE

1161770

ANUALIDAD DE PAGO

1ª

IMPORTES POR ANUALIDAD

	2023	2024	2025	2026	2027
IMPORTE MÁXIMO SUBVENCIONABLE	716,93 €	716,93 €	716,93 €	597,44 €	597,44 €
IMPORTE MEDIO DE TRANSFERENCIA (€/ha)	297,48 €	297,48 €	297,48 €	247,90 €	247,90 €

RESUMEN DE UNIDADES

Cód	GRUPO DE PAGO	Sup. Dec. Admisible (ha)	Sup. Comprometida (ha)	Sup. ajustada compromiso (1) (ha)	% sobredec.	Sup. Resuelta (ha)	Importe Declarado	Importe Topado	Importe Resuelto	Importe tras sobredec.
419	OLIVAR	2,41		2,41	0,00	2,41	716,93	716,93	716,93	716,93
TOTAL		2,41	2,41	2,41		2,41	716,93	716,93	716,93	716,93

APLICACIÓN DE REDUCCIONES Y PENALIZACIONES

GRUPO DE PAGO	Importe Calculado	Importe prereduc.	Criterios de subvencionabilidad y compromisos	Presentación tardía	Omisión declaración	Condicionalidad	IMPORTE (Euros) RESUELTO
OLIVAR	716,93	716,93	0,00	0,00	0,00	0,00	716,93
TOTAL	716,93	716,93					716,93

RESUMEN DE PAGOS**IMPORTE (Euros)**

	RESUELTO	FEADER	MAPA	CAPADR
OLIVAR - Pago realizado	716,93 €	609,39 €	70,33 €	37,21 €

RECINTOS RESUELTOS

REF.	REFERENCIA SIGPAC	CULTIVO	DESCRIPCIÓN CULTIVO	S/R G.PAGO	PEND. MEDIA (%)	SUP. DEC. ADMISIBLE (ha)	SUP. COMPROM. (ha)	SUP. AJUSTADA COMPROM. (1) (ha)	SUP. CONY. SIGPAC (ha)	SUP. CERTIE (ha)	SUP. CAMPO (ha)	SUP. CAMPO DETER. CULT. DECLARADO (ha)	SUP. DEC. REDUCIDA (ha)	SUP. RESUELTA (ha)
-1616975	14-047-008-00100-040	101010	OLIVAR-PICUAL	S 419	44,60	1,45	1,45	1,45		1,45			1,45	1,45
-1616973	14-047-008-00100-036	101010	OLIVAR-PICUAL	S 419	57,10	0,21	0,21	0,21		0,21			0,21	0,21
-1616971	14-047-008-00100-035	101010	OLIVAR-PICUAL	S 419	50,20	0,51	0,51	0,51		0,51			0,51	0,51
-1616968	14-047-008-00100-030	101010	OLIVAR-PICUAL	S 419	32,10	0,05	0,05	0,05		0,05			0,05	0,05
-893617	14-047-008-00002-005	101010	OLIVAR-PICUAL	S 419	15,30	0,04	0,04	0,04		0,04			0,04	0,04
-893616	14-047-008-00002-004	101010	OLIVAR-PICUAL	S 419	21,40	0,15	0,15	0,15		0,15			0,15	0,15

(1) Superficie declarada admisible ajustada con la superficie comprometida.
(2) Factor de penalización valorando el alcance para el tipo de compromiso.

Puede verificar la integridad de una copia de este documento mediante la lectura del código QR adjunto o mediante el acceso a la dirección <https://ws050.juntadeandalucia.es/verificarFirma> indicando el código de VERIFICACIÓN

FIRMADO POR

RAQUEL MARIA ESPIN CRESPO

17/12/2024

VERIFICACIÓN

Pk2jm6UYDU9J72AMTZUYRN3GET48NG

PÁG. 3611/9349



**INCIDENCIAS****INCIDENCIA DESCRIPCIÓN**

- 100407 Explotación solicitada no forma parte de ningún organismo de control autorizado para la producción ecológica en Andalucía o fecha de inscripción posterior al plazo establecido (Anexo I. Criterios de Subvencionabilidad. Orden 28 de marzo de 2023).
Explotación:ES140470000207 Especie:CAPRINA
- 100420 Expediente que declara recintos pertenecientes al grupo de pago de Pastos que no tiene explotaciones ganaderas válidas para la Operación.
- 100421 Recinto declarado por error para una operación de la 6503, que se ha corregido de oficio marcando la operación correcta, de acuerdo con la fecha de inscripción del recinto en la producción ecológica.
Ref.-893616 Recinto:14-047-008-00002-00004 Cultivo:101010 OLIVAR-PICUAL Secano
Ref.-893617 Recinto:14-047-008-00002-00005 Cultivo:101010 OLIVAR-PICUAL Secano
Ref.-1616968 Recinto:14-047-008-00100-00030 Cultivo:101010 OLIVAR-PICUAL Secano
Ref.-1616971 Recinto:14-047-008-00100-00035 Cultivo:101010 OLIVAR-PICUAL Secano
Ref.-1616973 Recinto:14-047-008-00100-00036 Cultivo:101010 OLIVAR-PICUAL Secano
Ref.-1616975 Recinto:14-047-008-00100-00040 Cultivo:101010 OLIVAR-PICUAL Secano
- 100424 Solicita recinto que no está comprometido para la operación.
Ref.-1616939 Recinto:14-047-008-00100-00005 Cultivo:62000 PASTOS PERMANENTES DE 5 O MAS AÑOS-SIN VARIEDAD Secano
Ref.-1616948 Recinto:14-047-008-00100-00013 Cultivo:62000 PASTOS PERMANENTES DE 5 O MAS AÑOS-SIN VARIEDAD Secano
Ref.-1616949 Recinto:14-047-008-00100-00015 Cultivo:62000 PASTOS PERMANENTES DE 5 O MAS AÑOS-SIN VARIEDAD Secano
Ref.-1616959 Recinto:14-047-008-00100-00023 Cultivo:62000 PASTOS PERMANENTES DE 5 O MAS AÑOS-SIN VARIEDAD Secano
Ref.-1616961 Recinto:14-047-008-00100-00024 Cultivo:62000 PASTOS PERMANENTES DE 5 O MAS AÑOS-SIN VARIEDAD Secano
Ref.-1616962 Recinto:14-047-008-00100-00026 Cultivo:62000 PASTOS PERMANENTES DE 5 O MAS AÑOS-SIN VARIEDAD Secano
Ref.-1616964 Recinto:14-047-008-00100-00027 Cultivo:62000 PASTOS PERMANENTES DE 5 O MAS AÑOS-SIN VARIEDAD Secano
Ref.-1616966 Recinto:14-047-008-00100-00028 Cultivo:62000 PASTOS PERMANENTES DE 5 O MAS AÑOS-SIN VARIEDAD Secano
Ref.-1616969 Recinto:14-047-008-00100-00031 Cultivo:62000 PASTOS PERMANENTES DE 5 O MAS AÑOS-SIN VARIEDAD Secano
Ref.-1616970 Recinto:14-047-008-00100-00033 Cultivo:62000 PASTOS PERMANENTES DE 5 O MAS AÑOS-SIN VARIEDAD Secano
- 100427 Recinto no admisible por estar asociado a una explotación intensiva en SIGGAN o que no pertenece al titular del expediente (Artículo 10 de la Orden de 28 de marzo de 2023).
Ref.-1616939 Recinto:14-047-008-00100-00005 Cultivo:62000 PASTOS PERMANENTES DE 5 O MAS AÑOS-SIN VARIEDAD Secano Explotación:ES140470009018
Ref.-1616948 Recinto:14-047-008-00100-00013 Cultivo:62000 PASTOS PERMANENTES DE 5 O MAS AÑOS-SIN VARIEDAD Secano Explotación:ES140470009018
Ref.-1616949 Recinto:14-047-008-00100-00015 Cultivo:62000 PASTOS PERMANENTES DE 5 O MAS AÑOS-SIN VARIEDAD Secano Explotación:ES140470009018
Ref.-1616959 Recinto:14-047-008-00100-00023 Cultivo:62000 PASTOS PERMANENTES DE 5 O MAS AÑOS-SIN VARIEDAD Secano Explotación:ES140470009018
Ref.-1616961 Recinto:14-047-008-00100-00024 Cultivo:62000 PASTOS PERMANENTES DE 5 O MAS AÑOS-SIN VARIEDAD Secano Explotación:ES140470009018
Ref.-1616962 Recinto:14-047-008-00100-00026 Cultivo:62000 PASTOS PERMANENTES DE 5 O MAS AÑOS-SIN VARIEDAD Secano Explotación:ES140470009018
Ref.-1616964 Recinto:14-047-008-00100-00027 Cultivo:62000 PASTOS PERMANENTES DE 5 O MAS AÑOS-SIN VARIEDAD Secano Explotación:ES140470009018
Ref.-1616966 Recinto:14-047-008-00100-00028 Cultivo:62000 PASTOS PERMANENTES DE 5 O MAS AÑOS-SIN VARIEDAD Secano Explotación:ES140470009018
Ref.-1616969 Recinto:14-047-008-00100-00031 Cultivo:62000 PASTOS PERMANENTES DE 5 O MAS AÑOS-SIN VARIEDAD Secano Explotación:ES140470009018
Ref.-1616970 Recinto:14-047-008-00100-00033 Cultivo:62000 PASTOS PERMANENTES DE 5 O MAS AÑOS-SIN VARIEDAD Secano Explotación:ES140470009018

(1) Superficie declarada admisible ajustada con la superficie comprometida.
(2) Factor de penalización valorando el alcance para el tipo de compromiso.

Puede verificar la integridad de una copia de este documento mediante la lectura del código QR adjunto o mediante el acceso a la dirección <https://ws050.juntadeandalucia.es/verificarFirma> indicando el código de VERIFICACIÓN

FIRMADO POR	RAQUEL MARIA ESPIN CRESPO	17/12/2024	
VERIFICACIÓN	Pk2jm6YUDU9J72AMTZUYRN3GET48NG	PÁG. 3612/9349	

**APELLIDOS Y NOMBRE / RAZÓN SOCIAL**

RUIZ SANCHEZ JOSE DOMINGO

NIF
0206EXPEDIENTE**
1153592**ANUALIDAD DE PAGO**

1ª

IMPORTES POR ANUALIDAD

	2023	2024	2025	2026	2027
IMPORTE MÁXIMO SUBVENCIONABLE	1.996,09 €	1.996,09 €	1.996,09 €	1.663,41 €	1.663,41 €
IMPORTE MEDIO DE TRANSFERENCIA (€/ha)	297,48 €	297,48 €	297,48 €	247,90 €	247,90 €

RESUMEN DE UNIDADES

Cód	GRUPO DE PAGO	Sup. Dec. Admisible (ha)	Sup. Comprometida (ha)	Sup. ajustada compromiso (1) (ha)	% sobredec.	Sup. Resuelta (ha)	Importe Declarado	Importe Topado	Importe Resuelto	Importe tras sobredec.
419	OLIVAR	6,71		6,71	0,00	6,71	1.996,09	1.996,09	1.996,09	1.996,09
TOTAL		6,71	6,71	6,71		6,71	1.996,09	1.996,09	1.996,09	1.996,09

APLICACIÓN DE REDUCCIONES Y PENALIZACIONES

GRUPO DE PAGO	Importe Calculado	Importe prereduc.	Criterios de subvencionabilidad y compromisos	Presentación tardía	Omisión declaración	Condicionalidad	IMPORTE (Euros) RESUELTO
OLIVAR	1.996,09	1.996,09	0,00	0,00	0,00	0,00	1.996,09
TOTAL	1.996,09	1.996,09					1.996,09

RESUMEN DE PAGOS**IMPORTE (Euros)**

	RESUELTO	FEADER	MAPA	CAPADR
OLIVAR - Pago realizado	1.996,09 €	1.696,68 €	195,82 €	103,59 €

RECINTOS RESUELTOS

REF.	REFERENCIA SIGPAC	CULTIVO	DESCRIPCIÓN CULTIVO	S/R	G.PAGO	PEND. MEDIA (%)	SUP. DEC. ADMISIBLE (ha)	SUP. COMPROM. (ha)	SUP. AJUSTADA COMPR.(1) (ha)	SUP. CONY. SIGPAC (ha)	SUP. CERTIE (ha)	SUP. CAMPO (ha)	SUP. CAMPO DETER. CULT. DECLARADO (ha)	SUP. DEC. REDUCIDA (ha)	SUP. RESUELTA (ha)
5273073	14-019-025-00044-001	101010	OLIVAR-PICUAL	S	419	15,30	6,71	6,71	6,71		6,71			6,71	6,71

INCIDENCIAS**INCIDENCIA DESCRIPCIÓN**

100421 Recinto declarado por error para una operación de la 6503, que se ha corregido de oficio marcando la operación correcta, de acuerdo con la fecha de inscripción del recinto en la producción ecológica.
Ref:5273073 Recinto:14-019-025-00044-00001 Cultivo:101010 OLIVAR-PICUAL Secano

(1) Superficie declarada admisible ajustada con la superficie comprometida.
(2) Factor de penalización valorando el alcance para el tipo de compromiso.

Puede verificar la integridad de una copia de este documento mediante la lectura del código QR adjunto o mediante el acceso a la dirección <https://ws050.juntadeandalucia.es/verificarFirma> indicando el código de VERIFICACIÓN

FIRMADO POR

RAQUEL MARIA ESPIN CRESPO

17/12/2024

VERIFICACIÓN

Pk2jm6UYDU9J72AMTZUYRN3GET48NG

PÁG. 3613/9349



**APELLIDOS Y NOMBRE / RAZÓN SOCIAL**

RUIZ TORIBIO FRANCISCO

NIF
4998EXPEDIENTE**
1153227**ANUALIDAD DE PAGO**
1ª**IMPORTES POR ANUALIDAD**

	2023	2024	2025	2026	2027
IMPORTE MÁXIMO SUBVENCIONABLE	4.655,56 €	4.655,56 €	4.655,56 €	3.879,64 €	3.879,64 €
IMPORTE MEDIO DE TRANSFERENCIA (€/ha)	297,48 €	297,48 €	297,48 €	247,90 €	247,90 €

RESUMEN DE UNIDADES

Cód	GRUPO DE PAGO	Sup. Dec. Admisible (ha)	Sup. Comprometida (ha)	Sup. ajustada compromiso (1) (ha)	% sobredec.	Sup. Resuelta (ha)	Importe Declarado	Importe Topado	Importe Resuelto	Importe tras sobredec.
419	OLIVAR	15,78		15,65	0,00	15,65	4.655,56	4.655,56	4.655,56	4.655,56
TOTAL		15,78	15,65	15,65		15,65	4.655,56	4.655,56	4.655,56	4.655,56

APLICACIÓN DE REDUCCIONES Y PENALIZACIONES

GRUPO DE PAGO	Importe Calculado	Importe prereduc.	Criterios de subvencionabilidad y compromisos	Presentación tardía	Omisión declaración	Condicionalidad	IMPORTE (Euros) RESUELTO
OLIVAR	4.655,56	4.655,56	0,00	0,00	0,00	0,00	4.655,56
TOTAL	4.655,56	4.655,56					4.655,56

RESUMEN DE PAGOS**IMPORTE (Euros)**

	RESUELTO	FEADER	MAPA	CAPADR
OLIVAR - Pago realizado	4.655,56 €	3.957,23 €	456,71 €	241,62 €

RECINTOS RESUELTOS

REF.	REFERENCIA SIGPAC	CULTIVO	DESCRIPCIÓN CULTIVO	S/R	G.PAGO	PEND. MEDIA (%)	SUP. DEC. ADMISIBLE (ha)	SUP. COMPROM. (ha)	SUP. AJUSTADA COMPR.(1) (ha)	SUP. CONY. SIGPAC (ha)	SUP. CERTIE (ha)	SUP. CAMPO (ha)	SUP. CAMPO DETER. CULT. DECLARADO (ha)	SUP. DEC. REDUCIDA (ha)	SUP. RESUELTA (ha)
-110176	14-019-033-00242-001	101010	OLIVAR-PICUAL	S	419	8,60	0,99	0,97	0,97		0,97			0,97	0,97
-110175	14-019-033-00242-001	101010	OLIVAR-PICUAL	S	419	8,60	5,67	5,56	5,56		5,56			5,56	5,56
1700000006009850	14-019-033-00240-001	101010	OLIVAR-PICUAL	S	419	17,20	9,12	9,12	9,12		9,12			9,12	9,12

INCIDENCIAS**INCIDENCIA DESCRIPCIÓN**

- 100421 Recinto declarado por error para una operación de la 6503, que se ha corregido de oficio marcando la operación correcta, de acuerdo con la fecha de inscripción del recinto en la producción ecológica.
 Ref:1700000006009850 Recinto:14-019-033-00240-00001 Cultivo:101010 OLIVAR-PICUAL Secano
 Ref:-110175 Recinto:14-019-033-00242-00001 Cultivo:101010 OLIVAR-PICUAL Secano
 Ref:-110176 Recinto:14-019-033-00242-00001 Cultivo:101010 OLIVAR-PICUAL Secano

(1) Superficie declarada admisible ajustada con la superficie comprometida.
 (2) Factor de penalización valorando el alcance para el tipo de compromiso.

Puede verificar la integridad de una copia de este documento mediante la lectura del código QR adjunto o mediante el acceso a la dirección <https://ws050.juntadeandalucia.es/verificarFirma> indicando el código de VERIFICACIÓN

FIRMADO POR

RAQUEL MARIA ESPIN CRESPO

17/12/2024

VERIFICACIÓN

Pk2jm6UYDU9J72AMTZUYRN3GET48NG

PÁG. 3614/9349



**APELLIDOS Y NOMBRE / RAZÓN SOCIAL**

RUZ GALVEZ, S.C.

NIF

***9520*

EXPEDIENTE

1234677

ANUALIDAD DE PAGO

1ª

IMPORTE POR ANUALIDAD

	2023	2024	2025	2026	2027
IMPORTE MÁXIMO SUBVENCIONABLE	5.164,25 €	5.164,25 €	5.164,25 €	4.303,54 €	4.303,54 €
IMPORTE MEDIO DE TRANSFERENCIA (€/ha)	297,48 €	297,48 €	297,48 €	247,90 €	247,90 €

RESUMEN DE UNIDADES

Cód	GRUPO DE PAGO	Sup. Dec. Admisible (ha)	Sup. Comprometida (ha)	Sup. ajustada compromiso (1) (ha)	% sobredec.	Sup. Resuelta (ha)	Importe Declarado	Importe Topado	Importe Resuelto	Importe tras sobredec.
419	OLIVAR	17,36		17,36	0,00	17,36	5.164,25	5.164,25	5.164,25	5.164,25
TOTAL		17,36	17,36	17,36		17,36	5.164,25	5.164,25	5.164,25	5.164,25

APLICACIÓN DE REDUCCIONES Y PENALIZACIONES

GRUPO DE PAGO	Importe Calculado	Importe prereduc.	Criterios de subvencionabilidad y compromisos	Presentación tardía	Omisión declaración	Condicionalidad	IMPORTE (Euros) RESUELTO
OLIVAR	5.164,25	5.164,25	0,00	0,00	0,00	0,00	5.164,25
TOTAL	5.164,25	5.164,25					5.164,25

RESUMEN DE PAGOS**IMPORTE (Euros)**

	RESUELTO	FEADER	MAPA	CAPADR
OLIVAR - Pago realizado	5.164,25 €	4.389,61 €	506,61 €	268,03 €

RECINTOS RESUELTOS

REF.	REFERENCIA SIGPAC	CULTIVO DESCRIPCIÓN CULTIVO	S/R G.PAGO	PEND. MEDIA (%)	SUP. DEC. ADMISIBLE (ha)	SUP. COMPROM. (ha)	SUP. AJUSTADA COMPR.(1) (ha)	SUP. CONY. SIGPAC (ha)	SUP. CERTIE (ha)	SUP. CAMPO (ha)	SUP. CAMPO DETER. CULT. DECLARADO (ha)	SUP. DEC. REDUCIDA (ha)	SUP. RESUELTA (ha)
-1579540	14-056-017-00022-014	101138 OLIVAR-HOJIBLANCA	R 419	4,70	2,50	2,50	2,50	2,50	2,50			2,50	2,50
-816285	14-056-017-00021-002	101138 OLIVAR-HOJIBLANCA	S 419	5,40	1,14	1,14	1,14	1,14	1,14			1,14	1,14
-597175	14-040-016-00129-001	101138 OLIVAR-HOJIBLANCA	S 419	13,30	2,70	2,70	2,70	2,70	2,70			2,70	2,70
-597173	14-040-016-00129-001	101138 OLIVAR-HOJIBLANCA	S 419	13,30	3,03	3,03	3,03	3,03	3,03			3,03	3,03
-185337	14-040-007-00020-001	101138 OLIVAR-HOJIBLANCA	S 419	10,20	0,08	0,08	0,08	0,08	0,08			0,08	0,08
1700000007037939	14-040-001-00001-001	101138 OLIVAR-HOJIBLANCA	S 419	12,10	0,60	0,60	0,60	0,60	0,60			0,60	0,60
1700000007037940	14-040-001-00005-001	101138 OLIVAR-HOJIBLANCA	S 419	15,10	0,82	0,82	0,82	0,82	0,82			0,82	0,82
1700000007037942	14-040-007-00014-001	101138 OLIVAR-HOJIBLANCA	S 419	11,00	1,19	1,19	1,19	1,19	1,19			1,19	1,19
1700000007037943	14-040-004-00079-001	101138 OLIVAR-HOJIBLANCA	R 419	14,90	1,01	1,01	1,01	1,01	1,01			1,01	1,01
1700000007037950	14-040-003-00027-001	101138 OLIVAR-HOJIBLANCA	R 419	13,10	0,14	0,14	0,14	0,14	0,14			0,14	0,14
1700000007037952	14-040-002-00071-002	101138 OLIVAR-HOJIBLANCA	S 419	12,40	0,67	0,67	0,67	0,67	0,67			0,67	0,67
1700000007037953	14-040-004-00125-001	101138 OLIVAR-HOJIBLANCA	R 419	10,50	1,03	1,03	1,03	1,03	1,03			1,03	1,03
1700000007037954	14-040-007-00021-001	101138 OLIVAR-HOJIBLANCA	S 419	13,50	1,00	1,00	1,00	1,00	1,00			1,00	1,00
1700000007037957	14-040-016-00129-001	101252 OLIVAR-NEVADILLO NEGRO	S 419	13,30	1,45	1,45	1,45	1,45	1,45			1,45	1,45

(1) Superficie declarada admisible ajustada con la superficie comprometida.
(2) Factor de penalización valorando el alcance para el tipo de compromiso.Puede verificar la integridad de una copia de este documento mediante la lectura del código QR adjunto o mediante el acceso a la dirección <https://ws050.juntadeandalucia.es/verificarFirma> indicando el código de VERIFICACIÓN

FIRMADO POR

RAQUEL MARIA ESPIN CRESPO

17/12/2024

VERIFICACIÓN

Pk2jm6UYDU9J72AMTZUYRN3GET48NG

PÁG. 3615/9349



**INCIDENCIAS****INCIDENCIA DESCRIPCIÓN**

- 4272 Verifica que las líneas de declaración de las Solicitudes Únicas no tienen solapes con la capa de Retroactividad Gráfica (ambas de la misma campaña) a nivel de expediente/línea de declaración gráfica de la solicitud.
Ref:-816293 Recinto:14-056-017-00022-00019 Cultivo: - Agregado de la referencia del recinto.:0 Zona de la referencia del recinto.:0 Superficie solapada.:0,04 Id. Incid.:101018362
- 75022 No autoriza a que, en caso de la devolución por la entidad financiera (retrocesión bancaria) del pago en la cuenta corriente consignada en la solicitud y que está debidamente registrada en el sistema contable GIRO de la Junta de Andalucía, se proceda al pago en cualquier otra cuenta corriente de la titularidad del solicitante vigente en dicho sistema contable.
- 100402 Recinto solicitado no forma parte de ningún organismo de control autorizado para la producción ecológica en Andalucía o fecha de inscripción posterior al plazo establecido (Anexo I. Criterios de Subvencionabilidad. Orden 28 de marzo de 2023).
Ref:-1579843 Recinto:14-040-002-00144-00002 Cultivo:20000 BARBECHO TRADICIONAL-SIN VARIEDAD Secano
- 100406 Grupo de cultivo declarado en el recinto no coincide con el grupo de cultivo existente en el organismo de control autorizado para la producción ecológica en Andalucía (Anexo I. Criterios de Subvencionabilidad. Orden 28 de marzo de 2023).
Ref:-1579843 Recinto:14-040-002-00144-00002 Cultivo:20000 BARBECHO TRADICIONAL-SIN VARIEDAD Secano Grupo de SIPEA:HORTICOLAS
- 100412 Número de hectáreas validadas inferior a la superficie mínima permitida por el grupo de cultivo (Anexo I. Criterios de Subvencionabilidad. Orden 28 de marzo de 2023).
Sup. Resuelta:0 Grupo de Pago:FRUTALES REGADÍO
Sup. Resuelta:0 Grupo de Pago:FRUTALES SECANO
- 100413 Recinto perteneciente a grupo de cultivo que no cumple con la superficie mínima requerida (Anexo I. Criterios de Subvencionabilidad. Orden 28 de marzo de 2023).
Ref:1700000007037964 Recinto:14-040-002-00080-00002 Cultivo:104021 ALMENDROS-ISABELONA Secano Sup. Declarada:1,24 Superficie Resolver:1,24
Ref:-185156 Recinto:14-040-002-00080-00004 Cultivo:104021 ALMENDROS-ISABELONA Secano Sup. Declarada:0,66 Superficie Resolver:0,66
Ref:-185354 Recinto:14-040-002-09010-00006 Cultivo:104021 ALMENDROS-ISABELONA Secano Sup. Declarada:0,05 Superficie Resolver:0,05
Ref:1700000007037960 Recinto:14-040-003-00035-00004 Cultivo:104057 ALMENDROS-AVIJOR Regadío Sup. Declarada:1,22 Superficie Resolver:1,22
Ref:-816297 Recinto:14-056-017-00022-00016 Cultivo:104021 ALMENDROS-ISABELONA Regadío Sup. Declarada:4,53 Superficie Resolver:4,53
Ref:-816293 Recinto:14-056-017-00022-00019 Cultivo:104021 ALMENDROS-ISABELONA Regadío Sup. Declarada:5,01 Superficie Resolver:4,97
- 100424 Solicita recinto que no está comprometido para la operación.
Ref:-1579843 Recinto:14-040-002-00144-00002 Cultivo:20000 BARBECHO TRADICIONAL-SIN VARIEDAD Secano

(1) Superficie declarada admisible ajustada con la superficie comprometida.
(2) Factor de penalización valorando el alcance para el tipo de compromiso.

Puede verificar la integridad de una copia de este documento mediante la lectura del código QR adjunto o mediante el acceso a la dirección <https://ws050.juntadeandalucia.es/verificarFirma> indicando el código de VERIFICACIÓN

FIRMADO POR	RAQUEL MARIA ESPIN CRESPO	17/12/2024	
VERIFICACIÓN	Pk2jm6UYDU9J72AMTZUYRN3GET48NG	PÁG. 3616/9349	

**APELLIDOS Y NOMBRE / RAZÓN SOCIAL**

RUZ SERRANO ELENA

NIF
***6232*EXPEDIENTE
1278855**ANUALIDAD DE PAGO**

1ª

IMPORTES POR ANUALIDAD

	2023	2024	2025	2026	2027
IMPORTE MÁXIMO SUBVENCIONABLE	687,18 €	687,18 €	687,18 €	572,65 €	572,65 €
IMPORTE MEDIO DE TRANSFERENCIA (€/ha)	297,48 €	297,48 €	297,48 €	247,90 €	247,90 €

RESUMEN DE UNIDADES

Cód	GRUPO DE PAGO	Sup. Dec. Admisible (ha)	Sup. Comprometida (ha)	Sup. ajustada compromiso (1) (ha)	% sobredec.	Sup. Resuelta (ha)	Importe Declarado	Importe Topado	Importe Resuelto	Importe tras sobredec.
419	OLIVAR	2,31		2,31	0,00	2,31	687,18	687,18	687,18	687,18
TOTAL		2,31	2,31	2,31		2,31	687,18	687,18	687,18	687,18

APLICACIÓN DE REDUCCIONES Y PENALIZACIONES

GRUPO DE PAGO	Importe Calculado	Importe prereduc.	Criterios de subvencionabilidad y compromisos	Presentación tardía	Omisión declaración	Condicionalidad	IMPORTE (Euros) RESUELTO
OLIVAR	687,18	687,18	0,00	0,00	0,00	0,00	687,18
TOTAL	687,18	687,18					687,18

RESUMEN DE PAGOS**IMPORTE (Euros)**

	RESUELTO	FEADER	MAPA	CAPADR
OLIVAR - Pago realizado	687,18 €	584,10 €	67,41 €	35,67 €

RECINTOS RESUELTOS

REF.	REFERENCIA SIGPAC	CULTIVO	DESCRIPCIÓN CULTIVO	S/R G.PAGO	PEND. MEDIA (%)	SUP. DEC. ADMISIBLE (ha)	SUP. COMPROM. (ha)	SUP. AJUSTADA COMPROM. (1) (ha)	SUP. CONY. SIGPAC (ha)	SUP. CERTIE (ha)	SUP. CAMPO (ha)	SUP. CAMPO DETER. CULT. DECLARADO (ha)	SUP. DEC. REDUCIDA (ha)	SUP. RESUELTA (ha)
4591821	14-025-019-00179-002	101010	OLIVAR-PICUAL	S 419	14,50	1,06	1,06	1,06		1,06			1,06	1,06
4591822	14-025-019-00180-002	101010	OLIVAR-PICUAL	S 419	11,90	0,11	0,11	0,11		0,11			0,11	0,11
1700000002762035	14-900-030-00011-001	101010	OLIVAR-PICUAL	S 419	14,10	1,14	1,14	1,14		1,14			1,14	1,14

(1) Superficie declarada admisible ajustada con la superficie comprometida.
(2) Factor de penalización valorando el alcance para el tipo de compromiso.

Puede verificar la integridad de una copia de este documento mediante la lectura del código QR adjunto o mediante el acceso a la dirección <https://ws050.juntadeandalucia.es/verificarFirma> indicando el código de VERIFICACIÓN

FIRMADO POR

RAQUEL MARIA ESPIN CRESPO

17/12/2024

VERIFICACIÓN

Pk2jm6UYDU9J72AMTZUYRN3GET48NG

PÁG. 3617/9349



**APELLIDOS Y NOMBRE / RAZÓN SOCIAL**

SAN FELIPE, C.B.

NIF
***3752*EXPEDIENTE
1232337ANUALIDAD
DE PAGO
1ª**IMPORTES POR ANUALIDAD**

	2023	2024	2025	2026	2027
IMPORTE MÁXIMO SUBVENCIONABLE	11.072,21 €	11.072,21 €	11.072,21 €	9.226,84 €	9.226,84 €
IMPORTE MEDIO DE TRANSFERENCIA (€/ha)	297,48 €	297,48 €	297,48 €	247,90 €	247,90 €

RESUMEN DE UNIDADES

Cód	GRUPO DE PAGO	Sup. Dec. Admisible (ha)	Sup. Comprometida (ha)	Sup. ajustada compromiso (1) (ha)	% sobredec.	Sup. Resuelta (ha)	Importe Declarado	Importe Topado	Importe Resuelto	Importe tras sobredec.
419	OLIVAR	37,22		37,22	0,00	37,22	11.072,21	11.072,21	11.072,21	11.072,21
TOTAL		37,22	37,22	37,22		37,22	11.072,21	11.072,21	11.072,21	11.072,21

APLICACIÓN DE REDUCCIONES Y PENALIZACIONES

GRUPO DE PAGO	Importe Calculado	Importe prereduc.	Criterios de subvencionabilidad y compromisos	Presentación tardía	Omisión declaración	Condicionalidad	IMPORTE (Euros) RESUELTO
OLIVAR	11.072,21	11.072,21	0,00	0,00	0,00	0,00	11.072,21
TOTAL	11.072,21	11.072,21					11.072,21

RESUMEN DE PAGOS**IMPORTE (Euros)**

	RESUELTO	FEADER	MAPA	CAPADR
OLIVAR - Pago realizado	11.072,21 €	9.411,38 €	1.086,18 €	574,65 €

RECINTOS RESUELTOS

REF.	REFERENCIA SIGPAC	CULTIVO DESCRIPCIÓN CULTIVO	S/R G.PAGO	PEND. MEDIA (%)	SUP. DEC. ADMISIBLE (ha)	SUP. COMPROM. (ha)	SUP. AJUSTADA COMPR.(1) (ha)	SUP. CONY. SIGPAC (ha)	SUP. CERTIE (ha)	SUP. CAMPO (ha)	SUP. CAMPO DETER. CULT. DECLARADO (ha)	SUP. DEC. REDUCIDA (ha)	SUP. RESUELTA (ha)
-1568243	14-900-069-00012-037	101214 OLIVAR-MANZANILLA CACEREÑA	R 419	6,00	2,12	2,12	2,12		2,12			2,12	2,12
-460459	14-900-069-00012-037	101027 OLIVAR-ARBOSANA	R 419	6,00	1,75	1,75	1,75		1,75			1,75	1,75
1700000006488235	14-900-069-00012-037	101003 OLIVAR-ARBEQUINA	R 419	6,00	6,22	6,22	6,22		6,23			6,22	6,22
1700000006488238	14-900-054-00025-002	101003 OLIVAR-ARBEQUINA	S 419	5,70	27,13	27,13	27,13		27,13			27,13	27,13

INCIDENCIAS**INCIDENCIA DESCRIPCIÓN**

- 100421 Recinto declarado por error para una operación de la 6503, que se ha corregido de oficio marcando la operación correcta, de acuerdo con la fecha de inscripción del recinto en la producción ecológica.
 Ref:1700000006488238 Recinto:14-900-054-00025-00002 Cultivo:101003 OLIVAR-ARBEQUINA Secano
 Ref:1700000006488235 Recinto:14-900-069-00012-00037 Cultivo:101003 OLIVAR-ARBEQUINA Regadio
 Ref:-460459 Recinto:14-900-069-00012-00037 Cultivo:101027 OLIVAR-ARBOSANA Regadio
 Ref:-1568243 Recinto:14-900-069-00012-00037 Cultivo:101214 OLIVAR-MANZANILLA CACEREÑA Regadio

(1) Superficie declarada admisible ajustada con la superficie comprometida.
 (2) Factor de penalización valorando el alcance para el tipo de compromiso.

Puede verificar la integridad de una copia de este documento mediante la lectura del código QR adjunto o mediante el acceso a la dirección <https://ws050.juntadeandalucia.es/verificarFirma> indicando el código de VERIFICACIÓN

FIRMADO POR

RAQUEL MARIA ESPIN CRESPO

17/12/2024

VERIFICACIÓN

Pk2jm6UYDU9J72AMTZUYRN3GET48NG

PÁG. 3618/9349



**APELLIDOS Y NOMBRE / RAZÓN SOCIAL**

SANCHEZ BERNAL MARIO

NIF

***3237*

EXPEDIENTE

1220143

ANUALIDAD DE PAGO

1ª

IMPORTE POR ANUALIDAD

	2023	2024	2025	2026	2027
IMPORTE MÁXIMO SUBVENCIONABLE	2.031,79 €	2.031,79 €	2.031,79 €	1.693,16 €	1.693,16 €
IMPORTE MEDIO DE TRANSFERENCIA (€/ha)	297,48 €	297,48 €	297,48 €	247,90 €	247,90 €

RESUMEN DE UNIDADES

Cód	GRUPO DE PAGO	Sup. Dec. Admisible (ha)	Sup. Comprometida (ha)	Sup. ajustada compromiso (1) (ha)	% sobredec.	Sup. Resuelta (ha)	Importe Declarado	Importe Topado	Importe Resuelto	Importe tras sobredec.
419	OLIVAR	6,83		6,83	0,00	6,83	2.031,79	2.031,79	2.031,79	2.031,79
TOTAL		6,83	6,83	6,83		6,83	2.031,79	2.031,79	2.031,79	2.031,79

APLICACIÓN DE REDUCCIONES Y PENALIZACIONES

GRUPO DE PAGO	Importe Calculado	Importe prereduc.	Criterios de subvencionabilidad y compromisos	Presentación tardía	Omisión declaración	Condicionalidad	IMPORTE (Euros) RESUELTO
OLIVAR	2.031,79	2.031,79	0,00	0,00	0,00	0,00	2.031,79
TOTAL	2.031,79	2.031,79					2.031,79

RESUMEN DE PAGOS**IMPORTE (Euros)**

	RESUELTO	FEADER	MAPA	CAPADR
OLIVAR - Pago realizado	2.031,79 €	1.727,02 €	199,32 €	105,45 €

RECINTOS RESUELTOS

REF.	REFERENCIA SIGPAC	CULTIVO DESCRIPCIÓN CULTIVO	S/R G.PAGO	PEND. MEDIA (%)	SUP. DEC. ADMISIBLE (ha)	SUP. COMPROM. (ha)	SUP. AJUSTADA COMPR.(1) (ha)	SUP. CONY. SIGPAC (ha)	SUP. CERTIE (ha)	SUP. CAMPO (ha)	SUP. CAMPO DETER. CULT. DECLARADO (ha)	SUP. DEC. REDUCIDA (ha)	SUP. RESUELTA (ha)
170000007014733	14-032-001-00166-001	101010 OLIVAR-PICUAL	S 419	8,00	0,66	0,66	0,66		0,66			0,66	0,66
170000007014734	14-032-002-00011-001	101138 OLIVAR-HOJIBLANCA	S 419	5,60	0,94	0,94	0,94		0,94			0,94	0,94
170000007014735	14-032-001-00246-001	101138 OLIVAR-HOJIBLANCA	S 419	15,60	0,39	0,39	0,39		0,39			0,39	0,39
170000007014741	14-032-001-00176-001	101138 OLIVAR-HOJIBLANCA	S 419	9,20	1,05	1,05	1,05		1,05			1,05	1,05
170000007014743	14-032-001-00195-001	101010 OLIVAR-PICUAL	S 419	5,80	0,51	0,51	0,51		0,51			0,51	0,51
170000007014744	14-032-001-00130-002	101138 OLIVAR-HOJIBLANCA	S 419	5,50	0,28	0,28	0,28		0,28			0,28	0,28
170000007014746	14-032-001-00191-001	101138 OLIVAR-HOJIBLANCA	S 419	11,20	0,55	0,55	0,55		0,55			0,55	0,55
170000007014747	14-032-001-00192-001	101138 OLIVAR-HOJIBLANCA	S 419	11,10	0,50	0,50	0,50		0,50			0,50	0,50
170000007014751	14-032-001-00146-001	101010 OLIVAR-PICUAL	S 419	8,00	1,32	1,32	1,32		1,32			1,32	1,32
170000007014752	14-032-001-00080-002	101138 OLIVAR-HOJIBLANCA	S 419	6,30	0,63	0,63	0,63		0,63			0,63	0,63

(1) Superficie declarada admisible ajustada con la superficie comprometida.
(2) Factor de penalización valorando el alcance para el tipo de compromiso.Puede verificar la integridad de una copia de este documento mediante la lectura del código QR adjunto o mediante el acceso a la dirección <https://ws050.juntadeandalucia.es/verificarFirma> indicando el código de VERIFICACIÓN

FIRMADO POR

RAQUEL MARIA ESPIN CRESPO

17/12/2024

VERIFICACIÓN

Pk2jm6UYDU9J72AMTZUYRN3GET48NG

PÁG. 3619/9349



**APELLIDOS Y NOMBRE / RAZÓN SOCIAL**

SANCHEZ CACHINERO BARTOLOME

NIF

***8897*

EXPEDIENTE

1278955

ANUALIDAD DE PAGO

1ª

IMPORTE POR ANUALIDAD

	2023	2024	2025	2026	2027
IMPORTE MÁXIMO SUBVENCIONABLE	6.427,42 €	6.427,42 €	5.356,18 €	5.356,18 €	5.356,18 €
IMPORTE MEDIO DE TRANSFERENCIA (€/ha)	98,58 €	98,58 €	82,15 €	82,15 €	82,15 €

RESUMEN DE UNIDADES

Cód	GRUPO DE PAGO	Sup. Dec. Admisible (ha)	Sup. Comprometida (ha)	Sup. ajustada compromiso (1) (ha)	% sobredec.	Sup. Resuelta (ha)	Importe Declarado	Importe Topado	Importe Resuelto	Importe tras sobredec.
418	PASTOS ASOCIADOS A GANADERÍA ECOLÓGICA	65,20		65,20	0,00	65,20	6.427,42	6.427,42	6.427,42	6.427,42
TOTAL		65,20	65,20	65,20		65,20	6.427,42	6.427,42	6.427,42	6.427,42

APLICACIÓN DE REDUCCIONES Y PENALIZACIONES

GRUPO DE PAGO	Importe Calculado	Importe prereduc.	Criterios de subvencionabilidad y compromisos	Presentación tardía	Omisión declaración	Condicionidad	IMPORTE (Euros) RESUELTO
PASTOS ASOCIADOS A GANADERÍA	6.427,42	6.427,42	0,00	0,00	0,00	0,00	6.427,42
TOTAL	6.427,42	6.427,42					6.427,42

RESUMEN DE PAGOS**IMPORTE (Euros)**

	RESUELTO	FEADER	MAPA	CAPADR
PASTOS ASOCIADOS A GANADERÍA ECOLÓGICA - Pago realizado	6.427,42 €	5.463,31 €	630,53 €	333,58 €

RECINTOS RESUELTOS

REE	REFERENCIA SIGPAC	CULTIVO	DESCRIPCIÓN CULTIVO	S/R G.PAGO	PEND. MEDIA (%)	SUP. DEC. ADMISIBLE (ha)	SUP. COMPROM. (ha)	SUP. AJUSTADA COMPROM. (1) (ha)	SUP. CONV. SIGPAC (ha)	SUP. CERTIF. (ha)	SUP. CAMPO (ha)	SUP. CAMPO DETER. CULT. DECLARADO (ha)	SUP. DEC. REDUCIDA (ha)	SUP. RESUELTA (ha)
1700000006854023	14-069-003-00021-005	62000	PASTOS PERMANENTES DE 5 O MAS AÑOS-SIN VARIEDAD	S 418	10,10	20,44	20,44	20,44		20,44			20,44	20,44
1700000006854028	14-069-003-00015-003	62000	PASTOS PERMANENTES DE 5 O MAS AÑOS-SIN VARIEDAD	S 418	12,80	3,43	3,43	3,43		3,43			3,43	3,43
1700000006854035	14-069-003-00014-002	62000	PASTOS PERMANENTES DE 5 O MAS AÑOS-SIN VARIEDAD	S 418	9,10	0,44	0,44	0,44		0,44			0,44	0,44
1700000006854047	14-069-003-00014-001	62000	PASTOS PERMANENTES DE 5 O MAS AÑOS-SIN VARIEDAD	S 418	6,10	1,43	1,43	1,43		1,43			1,43	1,43
1700000006854061	14-069-003-00014-004	62000	PASTOS PERMANENTES DE 5 O MAS AÑOS-SIN VARIEDAD	S 418	3,10	0,15	0,15	0,15		0,15			0,15	0,15
1700000006854067	14-069-003-00021-001	62000	PASTOS PERMANENTES DE 5 O MAS AÑOS-SIN VARIEDAD	S 418	8,60	0,58	0,58	0,58		0,58			0,58	0,58
1700000006854068	14-069-003-00015-001	62000	PASTOS PERMANENTES DE 5 O MAS AÑOS-SIN VARIEDAD	S 418	7,10	29,75	29,75	29,75		29,75			29,75	29,75
1700000006854069	14-069-003-00021-002	62000	PASTOS PERMANENTES DE 5 O MAS AÑOS-SIN VARIEDAD	S 418	9,20	2,36	2,36	2,36		2,36			2,36	2,36
1700000006854070	14-069-003-00018-001	62000	PASTOS PERMANENTES DE 5 O MAS AÑOS-SIN VARIEDAD	S 418	8,70	6,62	6,62	6,62		6,62			6,62	6,62

INCIDENCIAS**INCIDENCIA DESCRIPCIÓN**

100407 Explotación solicitada no forma parte de ningún organismo de control autorizado para la producción ecológica en Andalucía o fecha de inscripción posterior al plazo establecido (Anexo I. Criterios de Subvencionabilidad. Orden 28 de marzo de 2023).
Explotación:ES14069000079 Especie:PORCINO

(1) Superficie declarada admisible ajustada con la superficie comprometida.
(2) Factor de penalización valorando el alcance para el tipo de compromiso.

Puede verificar la integridad de una copia de este documento mediante la lectura del código QR adjunto o mediante el acceso a la dirección <https://ws050.juntadeandalucia.es/verificarFirma> indicando el código de VERIFICACIÓN

FIRMADO POR

RAQUEL MARIA ESPIN CRESPO

17/12/2024

VERIFICACIÓN

Pk2jm6UYDU9J72AMTZUYRN3GET48NG

PÁG. 3620/9349



**Datos considerados para el Cálculo de la Carga Ganadera mínima y máxima del expediente**

Explotación	Especie	Inscrito en Sipea y Admisible	Ugm Calculada para CG Mínima	Ugm Calculada para CG Máxima
ES140690000079	BOVINA	SI	23,51	23,51
ES140690000079	PORCINO	NO	0,00	14,62
			23,51	38,13

Superficie determinada para Cálculo Carga Ganadera Mínima: 65,20 ha

Superficie determinada para Cálculo Carga Ganadera Máxima: 65,20 ha

Carga Ganadera Mínima Expediente: 0,36 ugm/ha

Carga Ganadera Máxima Expediente: 0,58 ugm/ha

Recintos Determinados para el Cálculo de Garga Ganadera Mínima

REF.	REFERENCIA SIGPAC	CULTIVO	DESCRIPCIÓN CULTIVO	S/R	SUP. RESUELTA (ha)
1700000006854023	14-069-003-00021-00005	62000	PASTOS PERMANENTES DE 5 O MAS AÑOS-SIN VARIEDAD	S	20,44
1700000006854028	14-069-003-00015-00003	62000	PASTOS PERMANENTES DE 5 O MAS AÑOS-SIN VARIEDAD	S	3,43
1700000006854035	14-069-003-00014-00002	62000	PASTOS PERMANENTES DE 5 O MAS AÑOS-SIN VARIEDAD	S	0,44
1700000006854047	14-069-003-00014-00001	62000	PASTOS PERMANENTES DE 5 O MAS AÑOS-SIN VARIEDAD	S	1,43
1700000006854061	14-069-003-00014-00004	62000	PASTOS PERMANENTES DE 5 O MAS AÑOS-SIN VARIEDAD	S	0,15
1700000006854067	14-069-003-00021-00001	62000	PASTOS PERMANENTES DE 5 O MAS AÑOS-SIN VARIEDAD	S	0,58
1700000006854068	14-069-003-00015-00001	62000	PASTOS PERMANENTES DE 5 O MAS AÑOS-SIN VARIEDAD	S	29,75
1700000006854069	14-069-003-00021-00002	62000	PASTOS PERMANENTES DE 5 O MAS AÑOS-SIN VARIEDAD	S	2,36
1700000006854070	14-069-003-00018-00001	62000	PASTOS PERMANENTES DE 5 O MAS AÑOS-SIN VARIEDAD	S	6,62

Recintos Determinados para el Cálculo de Garga Ganadera Máxima

REF.	REFERENCIA SIGPAC	CULTIVO	DESCRIPCIÓN CULTIVO	S/R	SUP. RESUELTA (ha)
1700000006854023	14-069-003-00021-00005	62000	PASTOS PERMANENTES DE 5 O MAS AÑOS-SIN VARIEDAD	S	20,44
1700000006854028	14-069-003-00015-00003	62000	PASTOS PERMANENTES DE 5 O MAS AÑOS-SIN VARIEDAD	S	3,43
1700000006854035	14-069-003-00014-00002	62000	PASTOS PERMANENTES DE 5 O MAS AÑOS-SIN VARIEDAD	S	0,44
1700000006854047	14-069-003-00014-00001	62000	PASTOS PERMANENTES DE 5 O MAS AÑOS-SIN VARIEDAD	S	1,43
1700000006854061	14-069-003-00014-00004	62000	PASTOS PERMANENTES DE 5 O MAS AÑOS-SIN VARIEDAD	S	0,15
1700000006854067	14-069-003-00021-00001	62000	PASTOS PERMANENTES DE 5 O MAS AÑOS-SIN VARIEDAD	S	0,58
1700000006854068	14-069-003-00015-00001	62000	PASTOS PERMANENTES DE 5 O MAS AÑOS-SIN VARIEDAD	S	29,75
1700000006854069	14-069-003-00021-00002	62000	PASTOS PERMANENTES DE 5 O MAS AÑOS-SIN VARIEDAD	S	2,36
1700000006854070	14-069-003-00018-00001	62000	PASTOS PERMANENTES DE 5 O MAS AÑOS-SIN VARIEDAD	S	6,62

Incidencias de carga ganadera**INCIDENCIA DESCRIPCIÓN**

100407 Explotación solicitada no forma parte de ningún organismo de control autorizado para la producción ecológica en Andalucía o fecha de inscripción posterior al plazo establecido (Anexo I. Criterios de Subvencionabilidad. Orden 28 de marzo de 2023).
Explotación:ES140690000079 Especie:PORCINO

(1) Superficie declarada admisible ajustada con la superficie comprometida.
(2) Factor de penalización valorando el alcance para el tipo de compromiso.

Puede verificar la integridad de una copia de este documento mediante la lectura del código QR adjunto o mediante el acceso a la dirección <https://ws050.juntadeandalucia.es/verificarFirma> indicando el código de VERIFICACIÓN

FIRMADO POR	RAQUEL MARIA ESPIN CRESPO	17/12/2024
VERIFICACIÓN	Pk2jm6UYDU9J72AMTZUYRN3GET48NG	PÁG. 3621/9349



**APELLIDOS Y NOMBRE / RAZÓN SOCIAL**

SANCHEZ DIAZ JULIA MARIA

NIF

***0523*

EXPEDIENTE

1246501

ANUALIDAD DE PAGO

1ª

IMPORTES POR ANUALIDAD

	2023	2024	2025	2026	2027
IMPORTE MÁXIMO SUBVENCIONABLE	5.152,78 €	5.152,78 €	4.293,98 €	4.293,98 €	4.293,98 €
IMPORTE MEDIO DE TRANSFERENCIA (€/ha)	98,58 €	98,58 €	82,15 €	82,15 €	82,15 €

RESUMEN DE UNIDADES

Cód	GRUPO DE PAGO	Sup. Dec. Admisible (ha)	Sup. Comprometida (ha)	Sup. ajustada compromiso (1) (ha)	% sobredec.	Sup. Resuelta (ha)	Importe Declarado	Importe Topado	Importe Resuelto	Importe tras sobredec.
418	PASTOS ASOCIADOS A GANADERÍA ECOLÓGICA	52,27		52,27	0,00	52,27	5.152,78	5.152,78	5.152,78	5.152,78
TOTAL		52,27	52,27	52,27		52,27	5.152,78	5.152,78	5.152,78	5.152,78

APLICACIÓN DE REDUCCIONES Y PENALIZACIONES

GRUPO DE PAGO	Importe Calculado	Importe prereduc.	Criterios de subvencionabilidad y compromisos	Presentación tardía	Omisión declaración	Condicionidad	IMPORTE (Euros) RESUELTO
PASTOS ASOCIADOS A GANADERÍA	5.152,78	5.152,78	0,00	0,00	0,00	0,00	5.152,78
TOTAL	5.152,78	5.152,78					5.152,78

RESUMEN DE PAGOS**IMPORTE (Euros)**

	RESUELTO	FEADER	MAPA	CAPADR
PASTOS ASOCIADOS A GANADERÍA ECOLÓGICA - Pago realizado	5.152,78 €	4.379,86 €	505,49 €	267,43 €

RECINTOS RESUELTOS

REE.	REFERENCIA SIGPAC	CULTIVO	DESCRIPCIÓN CULTIVO	S/R G.PAGO	PEND. MEDIA (%)	SUP. DEC. ADMISIBLE (ha)	SUP. COMPROM. (ha)	SUP. AJUSTADA COMPROM. (1) (ha)	SUP. CONV. SIGPAC (ha)	SUP. CERTIF. (ha)	SUP. CAMPO (ha)	SUP. CAMPO DETER. CULT. DECLARADO (ha)	SUP. DEC. REDUCIDA (ha)	SUP. RESUELTA (ha)
-953815	14-069-008-00039-001	62000	PASTOS PERMANENTES DE 5 O MAS AÑOS-SIN VARIEDAD	S 418	5,00	6,73	6,73	6,73		6,73			6,73	6,73
4582602	14-069-010-00005-002	62000	PASTOS PERMANENTES DE 5 O MAS AÑOS-SIN VARIEDAD	S 418	11,10	18,56	18,56	18,56		18,56			18,56	18,56
4582607	14-069-010-00019-001	62000	PASTOS PERMANENTES DE 5 O MAS AÑOS-SIN VARIEDAD	S 418	11,90	0,25	0,25	0,25		0,25			0,25	0,25
4582609	14-069-010-00004-001	62000	PASTOS PERMANENTES DE 5 O MAS AÑOS-SIN VARIEDAD	S 418	14,60	23,99	23,99	23,99		23,99			23,99	23,99
4582611	14-069-012-00007-001	62000	PASTOS PERMANENTES DE 5 O MAS AÑOS-SIN VARIEDAD	S 418	13,30	2,74	2,74	2,74		2,74			2,74	2,74

INCIDENCIAS**INCIDENCIA DESCRIPCIÓN**

- 100407 Explotación solicitada no forma parte de ningún organismo de control autorizado para la producción ecológica en Andalucía o fecha de inscripción posterior al plazo establecido (Anexo I. Criterios de Subvencionabilidad. Orden 28 de marzo de 2023).
Explotación:ES140690000341 Especie:PORCINO
Explotación:ES140690001588 Especie:PORCINO
- 100411 Recinto no admisible por no estar asociado en SIGGAN a una explotación ganadera (Artículo 10 de la Orden de 28 de marzo de 2023).
Ref:4582613 Recinto:14-069-008-00038-00001 Cultivo:62000 PASTOS PERMANENTES DE 5 O MAS AÑOS-SIN VARIEDAD Secano
- 100421 Recinto declarado por error para una operación de la 6503, que se ha corregido de oficio marcando la operación correcta, de acuerdo con la fecha de inscripción del recinto en la producción ecológica.
Ref:4582609 Recinto:14-069-010-00004-00001 Cultivo:62000 PASTOS PERMANENTES DE 5 O MAS AÑOS-SIN VARIEDAD Secano
Ref:4582602 Recinto:14-069-010-00005-00002 Cultivo:62000 PASTOS PERMANENTES DE 5 O MAS AÑOS-SIN VARIEDAD Secano
Ref:4582607 Recinto:14-069-010-00019-00001 Cultivo:62000 PASTOS PERMANENTES DE 5 O MAS AÑOS-SIN VARIEDAD Secano
Ref:4582611 Recinto:14-069-012-00007-00001 Cultivo:62000 PASTOS PERMANENTES DE 5 O MAS AÑOS-SIN VARIEDAD Secano
- 100424 Solicita recinto que no está comprometido para la operación.
Ref:4582613 Recinto:14-069-008-00038-00001 Cultivo:62000 PASTOS PERMANENTES DE 5 O MAS AÑOS-SIN VARIEDAD Secano

(1) Superficie declarada admisible ajustada con la superficie comprometida.
(2) Factor de penalización valorando el alcance para el tipo de compromiso.

Puede verificar la integridad de una copia de este documento mediante la lectura del código QR adjunto o mediante el acceso a la dirección <https://ws050.juntadeandalucia.es/verificarFirma> indicando el código de VERIFICACIÓN

FIRMADO POR

RAQUEL MARIA ESPIN CRESPO

17/12/2024

VERIFICACIÓN

Pk2jm6UYDU9J72AMTZUYRN3GET48NG

PÁG. 3622/9349



**Datos considerados para el Cálculo de la Carga Ganadera mínima y máxima del expediente**

Explotación	Especie	Inscrito en Sipea y Admisible	Ugm Calculada para CG Mínima	Ugm Calculada para CG Máxima
ES140690000341	BOVINA	SI	28,46	28,46
ES140690000341	PORCINO	NO	0,00	9,88
ES140690001588	BOVINA	SI	20,59	20,59
ES140690001588	PORCINO	NO	0,00	0,71
			49,05	59,64

Superficie determinada para Cálculo Carga Ganadera Mínima: 65,33 ha

Superficie determinada para Cálculo Carga Ganadera Máxima: 65,33 ha

Carga Ganadera Mínima Expediente: 0,75 ugm/ha

Carga Ganadera Máxima Expediente: 0,91 ugm/ha

Recintos Determinados para el Cálculo de Garga Ganadera Mínima

REF.	REFERENCIA SIGPAC	CULTIVO	DESCRIPCIÓN CULTIVO	S/R	SUP. RESUELTA (ha)
-953815	14-069-008-00039-00001	62000	PASTOS PERMANENTES DE 5 O MAS AÑOS-SIN VARIEDAD	S	6,73
4582602	14-069-010-00005-00002	62000	PASTOS PERMANENTES DE 5 O MAS AÑOS-SIN VARIEDAD	S	18,56
4582607	14-069-010-00019-00001	62000	PASTOS PERMANENTES DE 5 O MAS AÑOS-SIN VARIEDAD	S	0,25
4582609	14-069-010-00004-00001	62000	PASTOS PERMANENTES DE 5 O MAS AÑOS-SIN VARIEDAD	S	23,99
4582611	14-069-012-00007-00001	62000	PASTOS PERMANENTES DE 5 O MAS AÑOS-SIN VARIEDAD	S	2,74
4582613	14-069-008-00038-00001	62000	PASTOS PERMANENTES DE 5 O MAS AÑOS-SIN VARIEDAD	S	13,06

Recintos Determinados para el Cálculo de Garga Ganadera Máxima

REF.	REFERENCIA SIGPAC	CULTIVO	DESCRIPCIÓN CULTIVO	S/R	SUP. RESUELTA (ha)
-953815	14-069-008-00039-00001	62000	PASTOS PERMANENTES DE 5 O MAS AÑOS-SIN VARIEDAD	S	6,73
4582602	14-069-010-00005-00002	62000	PASTOS PERMANENTES DE 5 O MAS AÑOS-SIN VARIEDAD	S	18,56
4582607	14-069-010-00019-00001	62000	PASTOS PERMANENTES DE 5 O MAS AÑOS-SIN VARIEDAD	S	0,25
4582609	14-069-010-00004-00001	62000	PASTOS PERMANENTES DE 5 O MAS AÑOS-SIN VARIEDAD	S	23,99
4582611	14-069-012-00007-00001	62000	PASTOS PERMANENTES DE 5 O MAS AÑOS-SIN VARIEDAD	S	2,74
4582613	14-069-008-00038-00001	62000	PASTOS PERMANENTES DE 5 O MAS AÑOS-SIN VARIEDAD	S	13,06

Incidencias de carga ganadera**INCIDENCIA DESCRIPCIÓN**

- 100407 Explotación solicitada no forma parte de ningún organismo de control autorizado para la producción ecológica en Andalucía o fecha de inscripción posterior al plazo establecido (Anexo I. Criterios de Subvencionabilidad. Orden 28 de marzo de 2023).
Explotación:ES140690000341 Especie:PORCINO
Explotación:ES140690001588 Especie:PORCINO

(1) Superficie declarada admisible ajustada con la superficie comprometida.
(2) Factor de penalización valorando el alcance para el tipo de compromiso.

Puede verificar la integridad de una copia de este documento mediante la lectura del código QR adjunto o mediante el acceso a la dirección <https://ws050.juntadeandalucia.es/verificarFirma> indicando el código de VERIFICACIÓN

FIRMADO POR	RAQUEL MARIA ESPIN CRESPO	17/12/2024
VERIFICACIÓN	Pk2jm6UYDU9J72AMTZUYRN3GET48NG	PÁG. 3623/9349



**APELLIDOS Y NOMBRE / RAZÓN SOCIAL**

SANCHEZ DURAN MARIA SOLEDAD

NIF

****1518*

EXPEDIENTE

1150119

ANUALIDAD DE PAGO

1ª

IMPORTES POR ANUALIDAD

	2023	2024	2025	2026	2027
IMPORTE MÁXIMO SUBVENCIONABLE	7.373,78 €	7.373,78 €	6.144,82 €	6.144,82 €	6.144,82 €
IMPORTE MEDIO DE TRANSFERENCIA (€/ha)	98,58 €	98,58 €	82,15 €	82,15 €	82,15 €

RESUMEN DE UNIDADES

Cód	GRUPO DE PAGO	Sup. Dec. Admisible (ha)	Sup. Comprometida (ha)	Sup. ajustada compromiso (1) (ha)	% sobredec.	Sup. Resuelta (ha)	Importe Declarado	Importe Topado	Importe Resuelto	Importe tras sobredec.
418	PASTOS ASOCIADOS A GANADERÍA ECOLÓGICA	74,80		74,80	0,00	74,80	7.373,78	7.373,78	7.373,78	7.373,78
TOTAL		74,80	74,80	74,80		74,80	7.373,78	7.373,78	7.373,78	7.373,78

APLICACIÓN DE REDUCCIONES Y PENALIZACIONES

GRUPO DE PAGO	Importe Calculado	Importe prerreduc.	Criterios de subvencionabilidad y compromisos	Presentación tardía	Omisión declaración	Condicionidad	IMPORTE (Euros) RESUELTO
PASTOS ASOCIADOS A GANADERÍA	7.373,78	7.373,78	0,00	0,00	0,00	0,00	7.373,78
TOTAL	7.373,78	7.373,78					7.373,78

RESUMEN DE PAGOS**IMPORTE (Euros)**

PASTOS ASOCIADOS A GANADERÍA ECOLÓGICA - Pago realizado	RESUELTO	FEADER	MAPA	CAPADR
	7.373,78 €	6.267,71 €	723,37 €	382,70 €

RECINTOS RESUELTOS

REE	REFERENCIA SIGPAC	CULTIVO DESCRIPCIÓN CULTIVO	S/R G.PAGO	PEND. MEDIA (%)	SUP. DEC. ADMISIBLE (ha)	SUP. COMPROM. (ha)	SUP. AJUSTADA COMPROM. (1) (ha)	SUP. CONV. SIGPAC (ha)	SUP. CERTIF. (ha)	SUP. CAMPO (ha)	SUP. CAMPO DETER. CULT. DECLARADO (ha)	SUP. DEC. REDUCIDA (ha)	SUP. RESUELTA (ha)
-1550597	14-069-035-00070-002	62000 PASTOS PERMANENTES DE 5 O MAS AÑOS-SIN VARIEDAD	S 418	16,00	21,83	21,83	21,83		21,83			21,83	21,83
-1067948	14-069-035-00073-010	62000 PASTOS PERMANENTES DE 5 O MAS AÑOS-SIN VARIEDAD	S 418	9,80	0,03	0,03	0,03		0,04			0,03	0,03
-1067899	14-069-035-00070-006	63000 PASTOS DE MENOS DE 5 AÑOS-SIN VARIEDAD	S 418	3,10	0,03	0,03	0,03		0,03			0,03	0,03
1700000006299625	14-069-037-00002-004	62000 PASTOS PERMANENTES DE 5 O MAS AÑOS-SIN VARIEDAD	S 418	10,00	0,22	0,22	0,22		0,22			0,22	0,22
1700000006299626	14-069-057-00014-001	62000 PASTOS PERMANENTES DE 5 O MAS AÑOS-SIN VARIEDAD	S 418	6,40	2,29	2,29	2,29		2,29			2,29	2,29
1700000006299627	14-069-050-00014-001	62000 PASTOS PERMANENTES DE 5 O MAS AÑOS-SIN VARIEDAD	S 418	23,20	1,43	1,43	1,43		1,43			1,43	1,43
1700000006299628	14-069-050-00013-001	62000 PASTOS PERMANENTES DE 5 O MAS AÑOS-SIN VARIEDAD	S 418	7,60	0,23	0,23	0,23		0,23			0,23	0,23
1700000006299629	14-069-037-00003-001	62000 PASTOS PERMANENTES DE 5 O MAS AÑOS-SIN VARIEDAD	S 418	23,30	9,40	9,40	9,40		9,40			9,40	9,40
1700000006299630	14-069-037-00002-003	62000 PASTOS PERMANENTES DE 5 O MAS AÑOS-SIN VARIEDAD	S 418	13,70	12,18	12,18	12,18		12,18			12,18	12,18
1700000006299631	14-069-035-00073-007	62000 PASTOS PERMANENTES DE 5 O MAS AÑOS-SIN VARIEDAD	S 418	8,60	0,45	0,45	0,45		0,45			0,45	0,45
1700000006299632	14-069-035-00073-005	62000 PASTOS PERMANENTES DE 5 O MAS AÑOS-SIN VARIEDAD	S 418	15,80	1,63	1,63	1,63		1,63			1,63	1,63
1700000006299633	14-069-035-00073-009	62000 PASTOS PERMANENTES DE 5 O MAS AÑOS-SIN VARIEDAD	S 418	10,40	0,08	0,08	0,08		0,08			0,08	0,08
1700000006299634	14-069-035-00073-008	62000 PASTOS PERMANENTES DE 5 O MAS AÑOS-SIN VARIEDAD	S 418	7,20	0,31	0,31	0,31		0,41			0,31	0,31
1700000006299635	14-069-037-00002-001	62000 PASTOS PERMANENTES DE 5 O MAS AÑOS-SIN VARIEDAD	S 418	10,90	0,56	0,56	0,56		0,56			0,56	0,56
1700000006299636	14-069-057-00015-002	62000 PASTOS PERMANENTES DE 5 O MAS AÑOS-SIN VARIEDAD	S 418	6,10	3,37	3,37	3,37		3,37			3,37	3,37
1700000006299637	14-069-057-00015-003	62000 PASTOS PERMANENTES DE 5 O MAS AÑOS-SIN VARIEDAD	S 418	6,60	0,03	0,03	0,03		0,03			0,03	0,03
1700000006299638	14-069-035-00073-001	62000 PASTOS PERMANENTES DE 5 O MAS AÑOS-SIN VARIEDAD	S 418	13,10	18,48	18,48	18,48		18,48			18,48	18,48
1700000006299640	14-069-035-00070-005	62000 PASTOS PERMANENTES DE 5 O MAS AÑOS-SIN VARIEDAD	S 418	12,60	2,25	2,25	2,25		2,25			2,25	2,25

INCIDENCIAS**INCIDENCIA DESCRIPCIÓN**

100407 Explotación solicitada no forma parte de ningún organismo de control autorizado para la producción ecológica en Andalucía o fecha de inscripción posterior al plazo establecido (Anexo I. Criterios de Subvencionabilidad. Orden 28 de marzo de 2023).
 Explotación:ES140690000484 Especie:PORCINO
 Explotación:ES140690000486 Especie:CAPRINA
 Explotación:ES140690000486 Especie:PORCINO

(1) Superficie declarada admisible ajustada con la superficie comprometida.

(2) Factor de penalización valorando el alcance para el tipo de compromiso.

Puede verificar la integridad de una copia de este documento mediante la lectura del código QR adjunto o mediante el acceso a la dirección <https://ws050.juntadeandalucia.es/verificarFirma> indicando el código de VERIFICACIÓN

FIRMADO POR

RAQUEL MARIA ESPIN CRESPO

17/12/2024

VERIFICACIÓN

Pk2jm6UYDU9J72AMTZUYRN3GET48NG

PÁG. 3624/9349



**Datos considerados para el Cálculo de la Carga Ganadera mínima y máxima del expediente**

Explotación	Especie	Inscrito en Sipea y Admisible	Ugm Calculada para CG Mínima	Ugm Calculada para CG Máxima
ES140690000484	BOVINA	SI	2,15	2,15
ES140690000484	PORCINO	NO	0,00	0,01
ES140690000486	BOVINA	SI	27,93	27,93
ES140690000486	CAPRINA	NO	0,00	0,30
ES140690000486	PORCINO	NO	0,00	4,82
			30,08	35,21

Superficie determinada para Cálculo Carga Ganadera Mínima: 74,80 ha

Superficie determinada para Cálculo Carga Ganadera Máxima: 74,80 ha

Carga Ganadera Mínima Expediente: 0,40 ugm/ha

Carga Ganadera Máxima Expediente: 0,47 ugm/ha

Recintos Determinados para el Cálculo de Garga Ganadera Mínima

REF.	REFERENCIA SIGPAC	CULTIVO	DESCRIPCIÓN CULTIVO	S/R	SUP. RESUELTA (ha)
-1550597	14-069-035-00070-00002	62000	PASTOS PERMANENTES DE 5 O MAS AÑOS-SIN VARIEDAD	S	21,83
-1067948	14-069-035-00073-00010	62000	PASTOS PERMANENTES DE 5 O MAS AÑOS-SIN VARIEDAD	S	0,03
-1067899	14-069-035-00070-00006	63000	PASTOS DE MENOS DE 5 AÑOS-SIN VARIEDAD	S	0,03
1700000006299625	14-069-037-00002-00004	62000	PASTOS PERMANENTES DE 5 O MAS AÑOS-SIN VARIEDAD	S	0,22
1700000006299626	14-069-057-00014-00001	62000	PASTOS PERMANENTES DE 5 O MAS AÑOS-SIN VARIEDAD	S	2,29
1700000006299627	14-069-050-00014-00001	62000	PASTOS PERMANENTES DE 5 O MAS AÑOS-SIN VARIEDAD	S	1,43
1700000006299628	14-069-050-00013-00001	62000	PASTOS PERMANENTES DE 5 O MAS AÑOS-SIN VARIEDAD	S	0,23
1700000006299629	14-069-037-00003-00001	62000	PASTOS PERMANENTES DE 5 O MAS AÑOS-SIN VARIEDAD	S	9,40
1700000006299630	14-069-037-00002-00003	62000	PASTOS PERMANENTES DE 5 O MAS AÑOS-SIN VARIEDAD	S	12,18
1700000006299631	14-069-035-00073-00007	62000	PASTOS PERMANENTES DE 5 O MAS AÑOS-SIN VARIEDAD	S	0,45
1700000006299632	14-069-035-00073-00005	62000	PASTOS PERMANENTES DE 5 O MAS AÑOS-SIN VARIEDAD	S	1,63
1700000006299633	14-069-035-00073-00009	62000	PASTOS PERMANENTES DE 5 O MAS AÑOS-SIN VARIEDAD	S	0,08
1700000006299634	14-069-035-00073-00008	62000	PASTOS PERMANENTES DE 5 O MAS AÑOS-SIN VARIEDAD	S	0,31
1700000006299635	14-069-037-00002-00001	62000	PASTOS PERMANENTES DE 5 O MAS AÑOS-SIN VARIEDAD	S	0,56
1700000006299636	14-069-057-00015-00002	62000	PASTOS PERMANENTES DE 5 O MAS AÑOS-SIN VARIEDAD	S	3,37
1700000006299637	14-069-057-00015-00003	62000	PASTOS PERMANENTES DE 5 O MAS AÑOS-SIN VARIEDAD	S	0,03
1700000006299638	14-069-035-00073-00001	62000	PASTOS PERMANENTES DE 5 O MAS AÑOS-SIN VARIEDAD	S	18,48
1700000006299640	14-069-035-00070-00005	62000	PASTOS PERMANENTES DE 5 O MAS AÑOS-SIN VARIEDAD	S	2,25

Recintos Determinados para el Cálculo de Garga Ganadera Máxima

REF.	REFERENCIA SIGPAC	CULTIVO	DESCRIPCIÓN CULTIVO	S/R	SUP. RESUELTA (ha)
-1550597	14-069-035-00070-00002	62000	PASTOS PERMANENTES DE 5 O MAS AÑOS-SIN VARIEDAD	S	21,83
-1067948	14-069-035-00073-00010	62000	PASTOS PERMANENTES DE 5 O MAS AÑOS-SIN VARIEDAD	S	0,03
-1067899	14-069-035-00070-00006	63000	PASTOS DE MENOS DE 5 AÑOS-SIN VARIEDAD	S	0,03
1700000006299625	14-069-037-00002-00004	62000	PASTOS PERMANENTES DE 5 O MAS AÑOS-SIN VARIEDAD	S	0,22
1700000006299626	14-069-057-00014-00001	62000	PASTOS PERMANENTES DE 5 O MAS AÑOS-SIN VARIEDAD	S	2,29
1700000006299627	14-069-050-00014-00001	62000	PASTOS PERMANENTES DE 5 O MAS AÑOS-SIN VARIEDAD	S	1,43
1700000006299628	14-069-050-00013-00001	62000	PASTOS PERMANENTES DE 5 O MAS AÑOS-SIN VARIEDAD	S	0,23

(1) Superficie declarada admisible ajustada con la superficie comprometida.
(2) Factor de penalización valorando el alcance para el tipo de compromiso.Puede verificar la integridad de una copia de este documento mediante la lectura del código QR adjunto o mediante el acceso a la dirección <https://ws050.juntadeandalucia.es/verificarFirma> indicando el código de VERIFICACIÓN

FIRMADO POR

RAQUEL MARIA ESPIN CRESPO

17/12/2024

VERIFICACIÓN

Pk2jm6UYDU9J72AMTZUYRN3GET48NG

PÁG. 3625/9349



**Datos considerados para el Cálculo de la Carga Ganadera mínima y máxima del expediente****Recintos Determinados para el Cálculo de Garga Ganadera Máxima**

REF.	REFERENCIA SIGPAC	CULTIVO	DESCRIPCIÓN CULTIVO	SUP.	
				S/R	RESUELTA (ha)
1700000006299629	14-069-037-00003-00001	62000	PASTOS PERMANENTES DE 5 O MAS AÑOS-SIN VARIEDAD	S	9,40
1700000006299630	14-069-037-00002-00003	62000	PASTOS PERMANENTES DE 5 O MAS AÑOS-SIN VARIEDAD	S	12,18
1700000006299631	14-069-035-00073-00007	62000	PASTOS PERMANENTES DE 5 O MAS AÑOS-SIN VARIEDAD	S	0,45
1700000006299632	14-069-035-00073-00005	62000	PASTOS PERMANENTES DE 5 O MAS AÑOS-SIN VARIEDAD	S	1,63
1700000006299633	14-069-035-00073-00009	62000	PASTOS PERMANENTES DE 5 O MAS AÑOS-SIN VARIEDAD	S	0,08
1700000006299634	14-069-035-00073-00008	62000	PASTOS PERMANENTES DE 5 O MAS AÑOS-SIN VARIEDAD	S	0,31
1700000006299635	14-069-037-00002-00001	62000	PASTOS PERMANENTES DE 5 O MAS AÑOS-SIN VARIEDAD	S	0,56
1700000006299636	14-069-057-00015-00002	62000	PASTOS PERMANENTES DE 5 O MAS AÑOS-SIN VARIEDAD	S	3,37
1700000006299637	14-069-057-00015-00003	62000	PASTOS PERMANENTES DE 5 O MAS AÑOS-SIN VARIEDAD	S	0,03
1700000006299638	14-069-035-00073-00001	62000	PASTOS PERMANENTES DE 5 O MAS AÑOS-SIN VARIEDAD	S	18,48
1700000006299640	14-069-035-00070-00005	62000	PASTOS PERMANENTES DE 5 O MAS AÑOS-SIN VARIEDAD	S	2,25

Incidencias de carga ganadera**INCIDENCIA DESCRIPCIÓN**

100407	Explotación solicitada no forma parte de ningún organismo de control autorizado para la producción ecológica en Andalucía o fecha de inscripción posterior al plazo establecido (Anexo I. Criterios de Subvencionabilidad. Orden 28 de marzo de 2023). Explotación:ES140690000484 Especie:PORCINO Explotación:ES140690000486 Especie:PORCINO Explotación:ES140690000486 Especie:CAPRINA
--------	--

(1) Superficie declarada admisible ajustada con la superficie comprometida.
(2) Factor de penalización valorando el alcance para el tipo de compromiso.

Puede verificar la integridad de una copia de este documento mediante la lectura del código QR adjunto o mediante el acceso a la dirección <https://ws050.juntadeandalucia.es/verificarFirma> indicando el código de VERIFICACIÓN

FIRMADO POR	RAQUEL MARIA ESPIN CRESPO	17/12/2024	
VERIFICACIÓN	Pk2jm6UYDU9J72AMTZUYRN3GET48NG	PÁG. 3626/9349	

**APELLIDOS Y NOMBRE / RAZÓN SOCIAL**

SANCHEZ EXPOSITO JOSE ANGEL

NIF

***6190*

EXPEDIENTE

1274414

ANUALIDAD DE PAGO

1ª

IMPORTE POR ANUALIDAD

	2023	2024	2025	2026	2027
IMPORTE MÁXIMO SUBVENCIONABLE	2.817,14 €	2.817,14 €	2.817,14 €	2.347,61 €	2.347,61 €
IMPORTE MEDIO DE TRANSFERENCIA (€/ha)	297,48 €	297,48 €	297,48 €	247,90 €	247,90 €

RESUMEN DE UNIDADES

Cód	GRUPO DE PAGO	Sup. Dec. Admisible (ha)	Sup. Comprometida (ha)	Sup. ajustada compromiso (1) (ha)	% sobredec.	Sup. Resuelta (ha)	Importe Declarado	Importe Topado	Importe Resuelto	Importe tras sobredec.
419	OLIVAR	9,47		9,47	0,00	9,47	2.817,14	2.817,14	2.817,14	2.817,14
TOTAL		9,47	9,47	9,47		9,47	2.817,14	2.817,14	2.817,14	2.817,14

APLICACIÓN DE REDUCCIONES Y PENALIZACIONES

GRUPO DE PAGO	Importe Calculado	Importe prereduc.	Criterios de subvencionabilidad y compromisos	Presentación tardía	Omisión declaración	Condicionalidad	IMPORTE (Euros) RESUELTO
OLIVAR	2.817,14	2.817,14	0,00	0,00	0,00	0,00	2.817,14
TOTAL	2.817,14	2.817,14					2.817,14

RESUMEN DE PAGOS**IMPORTE (Euros)**

	RESUELTO	FEADER	MAPA	CAPADR
OLIVAR - Pago realizado	2.817,14 €	2.394,57 €	276,36 €	146,21 €

RECINTOS RESUELTOS

REF.	REFERENCIA SIGPAC	CULTIVO DESCRIPCIÓN CULTIVO	S/R G.PAGO	PEND. MEDIA (%)	SUP. DEC. ADMISIBLE (ha)	SUP. COMPROM. (ha)	SUP. AJUSTADA COMPROM. (1) (ha)	SUP. CONY. SIGPAC (ha)	SUP. CERTIE (ha)	SUP. CAMPO (ha)	SUP. CAMPO DETER. CULT. DECLARADO (ha)	SUP. DEC. REDUCIDA (ha)	SUP. RESUELTA (ha)
6812446	14-054-063-00091-002	101010 OLIVAR-PICUAL	S 419	48,90	0,37	0,37	0,37	0,37	0,37			0,37	0,37
6812447	14-054-063-00089-001	101010 OLIVAR-PICUAL	S 419	40,40	0,54	0,54	0,54	0,54	0,54			0,54	0,54
6812448	14-054-063-00150-001	101010 OLIVAR-PICUAL	S 419	57,80	0,43	0,43	0,43	0,43	0,43			0,43	0,43
6812449	14-054-063-00046-001	101010 OLIVAR-PICUAL	S 419	41,80	0,43	0,43	0,43	0,43	0,43			0,43	0,43
6812450	14-054-063-00044-001	101010 OLIVAR-PICUAL	S 419	52,20	0,34	0,34	0,34	0,34	0,34			0,34	0,34
6812451	14-054-063-00090-004	101010 OLIVAR-PICUAL	S 419	41,90	1,53	1,53	1,53	1,53	1,53			1,53	1,53
6812452	14-054-063-00151-004	101010 OLIVAR-PICUAL	S 419	37,80	1,08	1,08	1,08	1,08	1,08			1,08	1,08
6812453	14-054-063-00092-002	101010 OLIVAR-PICUAL	S 419	39,40	0,40	0,40	0,40	0,40	0,40			0,40	0,40
1700000005102935	14-054-062-00021-001	101010 OLIVAR-PICUAL	S 419	7,30	0,31	0,31	0,31	0,31	0,31			0,31	0,31
1700000005102937	14-068-001-00174-001	101010 OLIVAR-PICUAL	S 419	39,80	0,34	0,34	0,34	0,34	0,34			0,34	0,34
1700000005102938	14-054-062-00137-001	101010 OLIVAR-PICUAL	S 419	45,40	0,92	0,92	0,92	0,92	0,92			0,92	0,92
1700000005102939	14-054-062-00030-001	101010 OLIVAR-PICUAL	S 419	6,30	0,20	0,20	0,20	0,20	0,20			0,20	0,20
1700000005102940	14-054-062-00029-001	101010 OLIVAR-PICUAL	S 419	6,20	2,58	2,58	2,58	2,58	2,58			2,58	2,58

(1) Superficie declarada admisible ajustada con la superficie comprometida.
(2) Factor de penalización valorando el alcance para el tipo de compromiso.Puede verificar la integridad de una copia de este documento mediante la lectura del código QR adjunto o mediante el acceso a la dirección <https://ws050.juntadeandalucia.es/verificarFirma> indicando el código de VERIFICACIÓN

FIRMADO POR

RAQUEL MARIA ESPIN CRESPO

17/12/2024

VERIFICACIÓN

Pk2jm6UYDU9J72AMTZUYRN3GET48NG

PÁG. 3627/9349



**APELLIDOS Y NOMBRE / RAZÓN SOCIAL**

SANCHEZ FERNANDEZ DE RUTE, S.L.

NIF
3782EXPEDIENTE**
1230458**ANUALIDAD DE PAGO**
1ª**IMPORTES POR ANUALIDAD**

	2023	2024	2025	2026	2027
IMPORTE MÁXIMO SUBVENCIONABLE	7.255,54 €	7.255,54 €	7.255,54 €	6.046,28 €	6.046,28 €
IMPORTE MEDIO DE TRANSFERENCIA (€/ha)	297,48 €	297,48 €	297,48 €	247,90 €	247,90 €

RESUMEN DE UNIDADES

Cód	GRUPO DE PAGO	Sup. Dec. Admisible (ha)	Sup. Comprometida (ha)	Sup. ajustada compromiso (1) (ha)	% sobredec.	Sup. Resuelta (ha)	Importe Declarado	Importe Topado	Importe Resuelto	Importe tras sobredec.
419	OLIVAR	24,39		24,39	0,00	24,39	7.255,54	7.255,54	7.255,54	7.255,54
TOTAL		24,39	24,39	24,39		24,39	7.255,54	7.255,54	7.255,54	7.255,54

APLICACIÓN DE REDUCCIONES Y PENALIZACIONES

GRUPO DE PAGO	Importe Calculado	Importe prereduc.	Criterios de subvencionabilidad y compromisos	Presentación tardía	Omisión declaración	Condicionalidad	IMPORTE (Euros) RESUELTO
OLIVAR	7.255,54	7.255,54	0,00	0,00	0,00	0,00	7.255,54
TOTAL	7.255,54	7.255,54					7.255,54

RESUMEN DE PAGOS**IMPORTE (Euros)**

	RESUELTO	FEADER	MAPA	CAPADR
OLIVAR - Pago realizado	7.255,54 €	6.167,21 €	711,77 €	376,56 €

RECINTOS RESUELTOS

REF.	REFERENCIA SIGPAC	CULTIVO	DESCRIPCIÓN CULTIVO	S/R G.PAGO	PEND. MEDIA (%)	SUP. DEC. ADMISIBLE (ha)	SUP. COMPROM. (ha)	SUP. AJUSTADA COMPR.(1) (ha)	SUP. CONY. SIGPAC (ha)	SUP. CERTIE (ha)	SUP. CAMPO (ha)	SUP. CAMPO DETER. CULT. DECLARADO (ha)	SUP. DEC. REDUCIDA (ha)	SUP. RESUELTA (ha)
5510972	18-013-009-00266-011	101138	OLIVAR-HOJIBLANCA	S 419	27,70	21,77	21,77	21,77		21,77			21,77	21,77
5510984	18-013-009-00261-001	101138	OLIVAR-HOJIBLANCA	S 419	33,00	0,12	0,12	0,12		0,12			0,12	0,12
5510998	18-013-009-00267-001	101138	OLIVAR-HOJIBLANCA	S 419	43,50	0,07	0,07	0,07		0,07			0,07	0,07
5511002	18-013-009-00268-001	101138	OLIVAR-HOJIBLANCA	S 419	26,10	0,04	0,04	0,04		0,04			0,04	0,04
5511011	18-013-009-00269-001	101138	OLIVAR-HOJIBLANCA	S 419	17,30	0,07	0,07	0,07		0,07			0,07	0,07
1700000004502987	14-038-109-00067-002	101138	OLIVAR-HOJIBLANCA	S 419	14,00	2,32	2,32	2,32		2,32			2,32	2,32

(1) Superficie declarada admisible ajustada con la superficie comprometida.
(2) Factor de penalización valorando el alcance para el tipo de compromiso.Puede verificar la integridad de una copia de este documento mediante la lectura del código QR adjunto o mediante el acceso a la dirección <https://ws050.juntadeandalucia.es/verificarFirma> indicando el código de VERIFICACIÓN

FIRMADO POR

RAQUEL MARIA ESPIN CRESPO

17/12/2024

VERIFICACIÓN

Pk2jm6UYDU9J72AMTZUYRN3GET48NG

PÁG. 3628/9349



**APELLIDOS Y NOMBRE / RAZÓN SOCIAL**

SANCHEZ GOMEZ BERNARDO

NIF

***0680*

EXPEDIENTE

1224975

ANUALIDAD DE PAGO

1ª

IMPORTE POR ANUALIDAD

	2023	2024	2025	2026	2027
IMPORTE MÁXIMO SUBVENCIONABLE	2.650,82 €	2.650,82 €	2.209,01 €	2.209,01 €	2.209,01 €
IMPORTE MEDIO DE TRANSFERENCIA (€/ha)	71,97 €	71,97 €	59,98 €	59,98 €	59,98 €

RESUMEN DE UNIDADES

Cód	GRUPO DE PAGO	Sup. Dec. Admisible (ha)	Sup. Comprometida (ha)	Sup. ajustada compromiso (1) (ha)	% sobredec.	Sup. Resuelta (ha)	Importe Declarado	Importe Topado	Importe Resuelto	Importe tras sobredec.
418	PASTOS ASOCIADOS A GANADERÍA ECOLÓGICA	36,83		36,83	0,00	36,83	3.630,70	2.650,82	2.650,82	2.650,82
TOTAL		36,83	36,83	36,83		36,83	3.630,70	2.650,82	2.650,82	2.650,82

APLICACIÓN DE REDUCCIONES Y PENALIZACIONES

GRUPO DE PAGO	Importe Calculado	Importe prereduc.	Criterios de subvencionabilidad y compromisos	Presentación tardía	Omisión declaración	Condicionalidad	IMPORTE (Euros) RESUELTO
PASTOS ASOCIADOS A GANADERÍA	2.650,82	2.650,82	0,00	0,00	0,00	0,00	2.650,82
TOTAL	2.650,82	2.650,82					2.650,82

RESUMEN DE PAGOS**IMPORTE (Euros)**

	RESUELTO	FEADER	MAPA	CAPADR
PASTOS ASOCIADOS A GANADERÍA ECOLÓGICA - Pago realizado	2.650,82 €	2.253,20 €	260,05 €	137,57 €

RECINTOS RESUELTOS

REE	REFERENCIA SIGPAC	CULTIVO	DESCRIPCIÓN CULTIVO	S/R	G.PAGO	PEND. MEDIA (%)	SUP. DEC. ADMISIBLE (ha)	SUP. COMPROM. (ha)	SUP. AJUSTADA COMPROM. (1) (ha)	SUP. CONV. SIGPAC (ha)	SUP. CERTIF. (ha)	SUP. CAMPO (ha)	SUP. CAMPO DETER. CULT. DECLARADO (ha)	SUP. DEC. REDUCIDA (ha)	SUP. RESUELTA (ha)
6840452	14-043-043-00021-001	62000	PASTOS PERMANENTES DE 5 O MAS AÑOS-SIN VARIEDAD	S	418	16,30	36,83	36,83	36,83		36,83			36,83	36,83

INCIDENCIAS**INCIDENCIA DESCRIPCIÓN**

100407 Explotación solicitada no forma parte de ningún organismo de control autorizado para la producción ecológica en Andalucía o fecha de inscripción posterior al plazo establecido (Anexo I. Criterios de Subvencionabilidad. Orden 28 de marzo de 2023).
Explotación:ES140690000062 Especie:BOVINA
Explotación:ES140690000062 Especie:PORCINO

(1) Superficie declarada admisible ajustada con la superficie comprometida.
(2) Factor de penalización valorando el alcance para el tipo de compromiso.

Puede verificar la integridad de una copia de este documento mediante la lectura del código QR adjunto o mediante el acceso a la dirección <https://ws050.juntadeandalucia.es/verificarFirma> indicando el código de VERIFICACIÓN

FIRMADO POR

RAQUEL MARIA ESPIN CRESPO

17/12/2024

VERIFICACIÓN

Pk2jm6UYDU9J72AMTZUYRN3GET48NG

PÁG. 3629/9349



**Datos considerados para el Cálculo de la Carga Ganadera mínima y máxima del expediente**

Explotación	Especie	Inscrito en Sipea y Admisible	Ugm Calculada para CG Mínima	Ugm Calculada para CG Máxima
ES140430000078	BOVINA	SI	8,09	8,09
ES140690000062	BOVINA	NO	0,00	107,15
ES140690000062	PORCINO	NO	0,00	16,59
			8,09	131,83

Superficie determinada para Cálculo Carga Ganadera Mínima: 36,83 ha

Superficie determinada para Cálculo Carga Ganadera Máxima: 305,33 ha

Los importes del Grupo de Pago de pastos de este expediente han sido ajustados por no llegar a la carga ganadera mínima de 0,3

Carga Ganadera Mínima Expediente: 0,22 ugm/ha

Carga Ganadera Máxima Expediente: 0,43 ugm/ha

Recintos Determinados para el Cálculo de Garga Ganadera Mínima

REF.	REFERENCIA SIGPAC	CULTIVO	DESCRIPCIÓN CULTIVO	S/R	SUP. RESUELTA (ha)
6840452	14-043-043-00021-00001	62000	PASTOS PERMANENTES DE 5 O MAS AÑOS-SIN VARIEDAD	S	36,83

Recintos Determinados para el Cálculo de Garga Ganadera Máxima

REF.	REFERENCIA SIGPAC	CULTIVO	DESCRIPCIÓN CULTIVO	S/R	SUP. RESUELTA (ha)
-449945	14-069-006-00020-00006	62000	PASTOS PERMANENTES DE 5 O MAS AÑOS-SIN VARIEDAD	S	0,09
-155003	14-069-011-00007-00002	62000	PASTOS PERMANENTES DE 5 O MAS AÑOS-SIN VARIEDAD	S	0,02
6840452	14-043-043-00021-00001	62000	PASTOS PERMANENTES DE 5 O MAS AÑOS-SIN VARIEDAD	S	36,83
1700000006295668	14-069-010-00003-00001	62000	PASTOS PERMANENTES DE 5 O MAS AÑOS-SIN VARIEDAD	S	10,68
1700000006295669	14-069-011-00003-00002	62000	PASTOS PERMANENTES DE 5 O MAS AÑOS-SIN VARIEDAD	S	140,06
1700000006295670	14-069-006-00021-00002	62000	PASTOS PERMANENTES DE 5 O MAS AÑOS-SIN VARIEDAD	S	0,30
1700000006295671	14-069-006-00021-00006	62000	PASTOS PERMANENTES DE 5 O MAS AÑOS-SIN VARIEDAD	S	0,11
1700000006295672	14-069-006-00020-00005	62000	PASTOS PERMANENTES DE 5 O MAS AÑOS-SIN VARIEDAD	S	0,31
1700000006295673	14-069-006-00020-00004	62000	PASTOS PERMANENTES DE 5 O MAS AÑOS-SIN VARIEDAD	S	2,06
1700000006295675	14-069-006-00020-00001	62000	PASTOS PERMANENTES DE 5 O MAS AÑOS-SIN VARIEDAD	S	24,89
1700000006295700	14-069-011-00004-00014	62000	PASTOS PERMANENTES DE 5 O MAS AÑOS-SIN VARIEDAD	S	19,49
1700000006295701	14-069-011-00007-00002	62000	PASTOS PERMANENTES DE 5 O MAS AÑOS-SIN VARIEDAD	S	13,11
1700000006295703	14-069-011-00004-00010	62000	PASTOS PERMANENTES DE 5 O MAS AÑOS-SIN VARIEDAD	S	0,01
1700000006295704	14-069-011-00004-00009	62000	PASTOS PERMANENTES DE 5 O MAS AÑOS-SIN VARIEDAD	S	0,02
1700000006295705	14-069-011-00004-00013	62000	PASTOS PERMANENTES DE 5 O MAS AÑOS-SIN VARIEDAD	S	0,02
1700000006295706	14-069-011-00004-00012	62000	PASTOS PERMANENTES DE 5 O MAS AÑOS-SIN VARIEDAD	S	0,09
1700000006295707	14-069-011-00004-00003	62000	PASTOS PERMANENTES DE 5 O MAS AÑOS-SIN VARIEDAD	S	3,66
1700000006295708	14-069-011-00007-00005	62000	PASTOS PERMANENTES DE 5 O MAS AÑOS-SIN VARIEDAD	S	10,64
1700000006295709	14-069-011-00004-00002	62000	PASTOS PERMANENTES DE 5 O MAS AÑOS-SIN VARIEDAD	S	42,91
1700000006295710	14-069-011-00004-00006	62000	PASTOS PERMANENTES DE 5 O MAS AÑOS-SIN VARIEDAD	S	0,03

Incidencias de carga ganadera**INCIDENCIA DESCRIPCIÓN**

100407 Explotación solicitada no forma parte de ningún organismo de control autorizado para la producción ecológica en Andalucía o fecha de inscripción posterior al plazo establecido (Anexo I. Criterios de Subvencionabilidad. Orden 28 de marzo de 2023).
Explotación:ES140690000062 Especie:PORCINO
Explotación:ES140690000062 Especie:BOVINA

(1) Superficie declarada admisible ajustada con la superficie comprometida.
(2) Factor de penalización valorando el alcance para el tipo de compromiso.

Puede verificar la integridad de una copia de este documento mediante la lectura del código QR adjunto o mediante el acceso a la dirección <https://ws050.juntadeandalucia.es/verificarFirma> indicando el código de VERIFICACIÓN

FIRMADO POR	RAQUEL MARIA ESPIN CRESPO	17/12/2024
VERIFICACIÓN	Pk2jm6UYDU9J72AMTZUYRN3GET48NG	PÁG. 3630/9349





(1) Superficie declarada admisible ajustada con la superficie comprometida.
(2) Factor de penalización valorando el alcance para el tipo de compromiso.

Puede verificar la integridad de una copia de este documento mediante la lectura del código QR adjunto o mediante el acceso a la dirección <https://ws050.juntadeandalucia.es/verificarFirma> indicando el código de VERIFICACIÓN

FIRMADO POR	RAQUEL MARIA ESPIN CRESPO	17/12/2024
VERIFICACIÓN	Pk2jm6UYDU9J72AMTZUYRN3GET48NG	PÁG. 3631/9349



**APELLIDOS Y NOMBRE / RAZÓN SOCIAL**

SANCHEZ GONZALEZ MARIA CONCEPCION

NIF

***8273*

EXPEDIENTE

1134048

ANUALIDAD**DE PAGO**

1ª

IMPORTE POR ANUALIDAD

	2023	2024	2025	2026	2027
IMPORTE MÁXIMO SUBVENCIONABLE	5.833,58 €	5.833,58 €	5.833,58 €	4.861,32 €	4.861,32 €
IMPORTE MEDIO DE TRANSFERENCIA (€/ha)	297,48 €	297,48 €	297,48 €	247,90 €	247,90 €

RESUMEN DE UNIDADES

Cód	GRUPO DE PAGO	Sup. Dec. Admisible (ha)	Sup. Comprometida (ha)	Sup. ajustada compromiso (1) (ha)	% sobredec.	Sup. Resuelta (ha)	Importe Declarado	Importe Topado	Importe Resuelto	Importe tras sobredec.
419	OLIVAR	19,61		19,61	0,00	19,61	5.833,58	5.833,58	5.833,58	5.833,58
TOTAL		19,61	19,61	19,61		19,61	5.833,58	5.833,58	5.833,58	5.833,58

APLICACIÓN DE REDUCCIONES Y PENALIZACIONES

GRUPO DE PAGO	Importe Calculado	Importe prerreduc.	Criterios de subvencionabilidad y compromisos	Presentación tardía	Omisión declaración	Condicionalidad	IMPORTE (Euros) RESUELTO
OLIVAR	5.833,58	5.833,58	0,00	0,00	0,00	0,00	5.833,58
TOTAL	5.833,58	5.833,58					5.833,58

RESUMEN DE PAGOS**IMPORTE (Euros)**

	RESUELTO	FEADER	MAPA	CAPADR
OLIVAR - Pago realizado	5.833,58 €	4.958,54 €	572,27 €	302,77 €

RECINTOS RESUELTOS

REF.	REFERENCIA SIGPAC	CULTIVO DESCRIPCIÓN CULTIVO	S/R G.PAGO	PEND. MEDIA (%)	SUP. DEC. ADMISIBLE (ha)	SUP. COMPROM. (ha)	SUP. AJUSTADA COMPROM. (1) (ha)	SUP. CONY. SIGPAC (ha)	SUP. CERTIE (ha)	SUP. CAMPO (ha)	SUP. CAMPO DETER. CULT. DECLARADO (ha)	SUP. DEC. REDUCIDA (ha)	SUP. RESUELTA (ha)
-1287156	14-003-031-00136-001	101010 OLIVAR-PICUAL	S 419	15,50	0,07	0,07	0,07		0,07			0,07	0,07
-1287146	14-003-031-00136-003	101010 OLIVAR-PICUAL	S 419	22,40	0,07	0,07	0,07		0,07			0,07	0,07
-1287137	14-003-031-00136-003	101010 OLIVAR-PICUAL	S 419	22,40	0,18	0,18	0,18		0,18			0,18	0,18
-1271702	14-072-011-80001-006	101010 OLIVAR-PICUAL	S 419	5,50	0,10	0,10	0,10		0,10			0,10	0,10
-96090	14-003-031-00155-003	101010 OLIVAR-PICUAL	S 419	10,80	0,01	0,01	0,01		0,01			0,01	0,01
170000006823777	14-003-031-00125-001	101010 OLIVAR-PICUAL	S 419	35,40	0,14	0,14	0,14		0,14			0,14	0,14
170000006823789	14-072-005-00210-002	101010 OLIVAR-PICUAL	S 419	4,20	0,12	0,12	0,12		0,12			0,12	0,12
170000006823790	14-003-031-00132-002	101010 OLIVAR-PICUAL	S 419	29,50	0,05	0,05	0,05		0,05			0,05	0,05
170000006823791	14-003-031-00134-002	101010 OLIVAR-PICUAL	S 419	31,30	0,10	0,10	0,10		0,10			0,10	0,10
170000006823792	14-003-031-00135-002	101010 OLIVAR-PICUAL	S 419	22,60	0,82	0,82	0,82		0,82			0,82	0,82
170000006823793	14-003-031-00142-002	101010 OLIVAR-PICUAL	S 419	20,50	0,12	0,12	0,12		0,12			0,12	0,12
170000006823794	14-072-005-00209-002	101010 OLIVAR-PICUAL	S 419	3,90	0,11	0,11	0,11		0,11			0,11	0,11
170000006823795	14-072-005-00211-001	101010 OLIVAR-PICUAL	S 419	4,50	0,11	0,11	0,11		0,11			0,11	0,11
170000006823796	14-003-031-00140-004	101010 OLIVAR-PICUAL	S 419	16,80	0,01	0,01	0,01		0,01			0,01	0,01
170000006823798	14-003-031-00150-009	101010 OLIVAR-PICUAL	S 419	23,80	1,62	1,62	1,62		1,62			1,62	1,62
170000006823802	14-003-031-00140-003	101010 OLIVAR-PICUAL	S 419	25,70	0,74	0,74	0,74		0,74			0,74	0,74
170000006823803	14-003-031-00129-003	101010 OLIVAR-PICUAL	S 419	19,40	0,26	0,26	0,26		0,26			0,26	0,26
170000006823806	14-003-031-00150-017	101010 OLIVAR-PICUAL	S 419	24,20	0,48	0,48	0,48		0,48			0,48	0,48
170000006823807	14-003-031-00150-015	101010 OLIVAR-PICUAL	S 419	26,00	0,49	0,49	0,49		0,49			0,49	0,49
170000006823808	14-003-031-00150-014	101010 OLIVAR-PICUAL	S 419	23,30	2,73	2,73	2,73		2,73			2,73	2,73
170000006823809	14-003-033-00051-001	101010 OLIVAR-PICUAL	S 419	21,80	0,88	0,88	0,88		0,88			0,88	0,88
170000006823810	14-003-031-00150-025	101010 OLIVAR-PICUAL	S 419	21,60	0,08	0,08	0,08		0,08			0,08	0,08
170000006823811	14-003-035-00026-001	101010 OLIVAR-PICUAL	S 419	11,00	0,09	0,09	0,09		0,09			0,09	0,09
170000006823812	14-003-035-00024-001	101010 OLIVAR-PICUAL	S 419	21,70	2,13	2,13	2,13		2,13			2,13	2,13
170000006823813	14-003-031-00144-002	101010 OLIVAR-PICUAL	S 419	22,50	0,03	0,03	0,03		0,03			0,03	0,03
170000006823814	14-003-035-00029-001	101010 OLIVAR-PICUAL	S 419	12,30	0,04	0,04	0,04		0,04			0,04	0,04
170000006823816	14-003-031-00146-004	101010 OLIVAR-PICUAL	S 419	38,50	0,42	0,42	0,42		0,42			0,42	0,42
170000006823818	14-003-031-00139-002	101010 OLIVAR-PICUAL	S 419	16,00	0,10	0,10	0,10		0,10			0,10	0,10
170000006823823	14-003-031-00160-002	101010 OLIVAR-PICUAL	S 419	8,20	0,20	0,20	0,20		0,20			0,20	0,20
170000006823824	14-003-031-00150-008	101010 OLIVAR-PICUAL	S 419	24,80	1,45	1,45	1,45		1,45			1,45	1,45
170000006823825	14-003-031-00150-010	101010 OLIVAR-PICUAL	S 419	27,90	5,08	5,08	5,08		5,08			5,08	5,08
170000006823826	14-003-031-00148-002	101010 OLIVAR-PICUAL	S 419	24,00	0,78	0,78	0,78		0,78			0,78	0,78

(1) Superficie declarada admisible ajustada con la superficie comprometida.
(2) Factor de penalización valorando el alcance para el tipo de compromiso.Puede verificar la integridad de una copia de este documento mediante la lectura del código QR adjunto o mediante el acceso a la dirección <https://ws050.juntadeandalucia.es/verificarFirma> indicando el código de VERIFICACIÓN

FIRMADO POR

RAQUEL MARIA ESPIN CRESPO

17/12/2024

VERIFICACIÓN

Pk2jm6UYDU9J72AMTZUYRN3GET48NG

PÁG. 3632/9349



**APELLIDOS Y NOMBRE / RAZÓN SOCIAL**

SANCHEZ GUIL ANGEL

NIF
7624EXPEDIENTE**
1253127**ANUALIDAD DE PAGO**
1ª**IMPORTES POR ANUALIDAD**

	2023	2024	2025	2026	2027
IMPORTE MÁXIMO SUBVENCIONABLE	1.891,97 €	1.891,97 €	1.891,97 €	1.576,64 €	1.576,64 €
IMPORTE MEDIO DE TRANSFERENCIA (€/ha)	297,48 €	297,48 €	297,48 €	247,90 €	247,90 €

RESUMEN DE UNIDADES

Cód	GRUPO DE PAGO	Sup. Dec. Admisible (ha)	Sup. Comprometida (ha)	Sup. ajustada compromiso (1) (ha)	% sobredec.	Sup. Resuelta (ha)	Importe Declarado	Importe Topado	Importe Resuelto	Importe tras sobredec.
419	OLIVAR	6,36		6,36	0,00	6,36	1.891,97	1.891,97	1.891,97	1.891,97
TOTAL		6,36	6,36	6,36		6,36	1.891,97	1.891,97	1.891,97	1.891,97

APLICACIÓN DE REDUCCIONES Y PENALIZACIONES

GRUPO DE PAGO	Importe Calculado	Importe prereduc.	Criterios de subvencionabilidad y compromisos	Presentación tardía	Omisión declaración	Condicionalidad	IMPORTE (Euros) RESUELTO
OLIVAR	1.891,97	1.891,97	0,00	0,00	0,00	0,00	1.891,97
TOTAL	1.891,97	1.891,97					1.891,97

RESUMEN DE PAGOS**IMPORTE (Euros)**

	RESUELTO	FEADER	MAPA	CAPADR
OLIVAR - Pago realizado	1.891,97 €	1.608,17 €	185,60 €	98,20 €

RECINTOS RESUELTOS

REF.	REFERENCIA SIGPAC	CULTIVO	DESCRIPCIÓN CULTIVO	S/R G.PAGO	PEND. MEDIA (%)	SUP. DEC. ADMISIBLE (ha)	SUP. COMPROM. (ha)	SUP. AJUSTADA COMPR.(1) (ha)	SUP. CONY. SIGPAC (ha)	SUP. CERTIE (ha)	SUP. CAMPO (ha)	SUP. CAMPO DETER. CULT. DECLARADO (ha)	SUP. DEC. REDUCIDA (ha)	SUP. RESUELTA (ha)
1700000005649513	14-049-021-00071-001	101003	OLIVAR-ARBEQUINA	R 419	1,60	6,36	6,36	6,36		6,36			6,36	6,36

(1) Superficie declarada admisible ajustada con la superficie comprometida.
(2) Factor de penalización valorando el alcance para el tipo de compromiso.

Puede verificar la integridad de una copia de este documento mediante la lectura del código QR adjunto o mediante el acceso a la dirección <https://ws050.juntadeandalucia.es/verificarFirma> indicando el código de VERIFICACIÓN

FIRMADO POR

RAQUEL MARIA ESPIN CRESPO

17/12/2024

VERIFICACIÓN

Pk2jm6UYDU9J72AMTZUYRN3GET48NG

PÁG. 3633/9349



**APELLIDOS Y NOMBRE / RAZÓN SOCIAL**

SANCHEZ JURADO AURORA

NIF

***5681*

EXPEDIENTE

1155922

ANUALIDAD DE PAGO

1ª

IMPORTES POR ANUALIDAD

	2023	2024	2025	2026	2027
IMPORTE MÁXIMO SUBVENCIONABLE	11.231,02 €	11.231,02 €	9.359,19 €	9.359,19 €	9.359,19 €
IMPORTE MEDIO DE TRANSFERENCIA (€/ha)	77,88 €	77,88 €	64,90 €	64,90 €	64,90 €

RESUMEN DE UNIDADES

Cód	GRUPO DE PAGO	Sup. Dec. Admisible (ha)	Sup. Comprometida (ha)	Sup. ajustada compromiso (1) (ha)	% sobredec.	Sup. Resuelta (ha)	Importe Declarado	Importe Topado	Importe Resuelto	Importe tras sobredec.
418	PASTOS ASOCIADOS A GANADERÍA ECOLÓGICA	144,21		144,21	0,00	144,21	11.487,53	11.231,02	11.231,02	11.231,02
TOTAL		144,21	144,21	144,21		144,21	11.487,53	11.231,02	11.231,02	11.231,02

APLICACIÓN DE REDUCCIONES Y PENALIZACIONES

GRUPO DE PAGO	Importe Calculado	Importe prereduc.	Criterios de subvencionabilidad y compromisos	Presentación tardía	Omisión declaración	Condicionidad	IMPORTE (Euros) RESUELTO
PASTOS ASOCIADOS A GANADERÍA	11.231,02	11.231,02	0,00	0,00	0,00	0,00	11.231,02
TOTAL	11.231,02	11.231,02					11.231,02

RESUMEN DE PAGOS**IMPORTE (Euros)**

	RESUELTO	FEADER	MAPA	CAPADR
PASTOS ASOCIADOS A GANADERÍA ECOLÓGICA - Pago realizado	11.231,02 €	9.546,37 €	1.101,76 €	582,89 €

RECINTOS RESUELTOS

REE	REFERENCIA SIGPAC	CULTIVO	DESCRIPCIÓN CULTIVO	S/R G.PAGO	PEND. MEDIA (%)	SUP. DEC. ADMISIBLE (ha)	SUP. COMPROM. (ha)	SUP. AJUSTADA COMPROM. (1) (ha)	SUP. CONV. SIGPAC (ha)	SUP. CERTIF. (ha)	SUP. CAMPO (ha)	SUP. CAMPO DETER. CULT. DECLARADO (ha)	SUP. DEC. REDUCIDA (ha)	SUP. RESUELTA (ha)
-1385941	14-034-007-00002-003	62000	PASTOS PERMANENTES DE 5 O MAS AÑOS-SIN VARIEDAD	S 418	12,60	4,32	4,32	4,32		4,32			4,32	4,32
-1385934	14-034-007-00004-011	62000	PASTOS PERMANENTES DE 5 O MAS AÑOS-SIN VARIEDAD	S 418	12,90	10,85	10,85	10,85		10,85			10,85	10,85
-112173	14-034-007-00002-003	62000	PASTOS PERMANENTES DE 5 O MAS AÑOS-SIN VARIEDAD	S 418	12,60	13,08	13,08	13,08		13,08			13,08	13,08
1700000006646841	14-034-008-00011-002	62000	PASTOS PERMANENTES DE 5 O MAS AÑOS-SIN VARIEDAD	S 418	9,90	14,45	14,45	14,45		14,45			14,45	14,45
1700000006646845	14-034-007-00004-018	62000	PASTOS PERMANENTES DE 5 O MAS AÑOS-SIN VARIEDAD	S 418	12,60	20,48	20,48	20,48		20,48			20,48	20,48
1700000006646846	14-034-007-00004-016	62000	PASTOS PERMANENTES DE 5 O MAS AÑOS-SIN VARIEDAD	S 418	11,60	3,19	3,19	3,19		3,19			3,19	3,19
1700000006646847	14-034-008-00011-008	62000	PASTOS PERMANENTES DE 5 O MAS AÑOS-SIN VARIEDAD	S 418	10,70	4,43	4,43	4,43		4,43			4,43	4,43
1700000006646848	14-034-008-00011-004	62000	PASTOS PERMANENTES DE 5 O MAS AÑOS-SIN VARIEDAD	S 418	8,30	11,20	11,20	11,20		11,20			11,20	11,20
1700000006646849	14-034-007-00002-002	62000	PASTOS PERMANENTES DE 5 O MAS AÑOS-SIN VARIEDAD	S 418	10,60	35,52	35,52	35,52		35,52			35,52	35,52
1700000006646850	14-034-008-00011-007	62000	PASTOS PERMANENTES DE 5 O MAS AÑOS-SIN VARIEDAD	S 418	8,40	4,25	4,25	4,25		4,25			4,25	4,25
1700000006646854	14-034-007-00004-011	62000	PASTOS PERMANENTES DE 5 O MAS AÑOS-SIN VARIEDAD	S 418	12,90	22,44	22,44	22,44		22,45			22,44	22,44

INCIDENCIAS**INCIDENCIA DESCRIPCIÓN**

100407 Explotación solicitada no forma parte de ningún organismo de control autorizado para la producción ecológica en Andalucía o fecha de inscripción posterior al plazo establecido (Anexo I. Criterios de Subvencionabilidad. Orden 28 de marzo de 2023).
Explotación:ES14034000029 Especie:PORCINO

(1) Superficie declarada admisible ajustada con la superficie comprometida.
(2) Factor de penalización valorando el alcance para el tipo de compromiso.

Puede verificar la integridad de una copia de este documento mediante la lectura del código QR adjunto o mediante el acceso a la dirección <https://ws050.juntadeandalucia.es/verificarFirma> indicando el código de VERIFICACIÓN

FIRMADO POR

RAQUEL MARIA ESPIN CRESPO

17/12/2024

VERIFICACIÓN

Pk2jm6UYDU9J72AMTZUYRN3GET48NG

PÁG. 3634/9349



**Datos considerados para el Cálculo de la Carga Ganadera mínima y máxima del expediente**

Explotación	Especie	Inscrito en Sipea y Admisible	Ugm Calculada para CG Mínima	Ugm Calculada para CG Máxima
ES14034000029	BOVINA	SI	41,68	41,68
ES14034000029	PORCINO	NO	0,00	13,84
			41,68	55,52

Superficie determinada para Cálculo Carga Ganadera Mínima: 144,21 ha

Superficie determinada para Cálculo Carga Ganadera Máxima: 144,21 ha

Carga Ganadera Mínima Expediente: 0,29 ugm/ha

Carga Ganadera Máxima Expediente: 0,38 ugm/ha

Los importes del Grupo de Pago de pastos de este expediente han sido ajustados por no llegar a la carga ganadera mínima de 0,3

Recintos Determinados para el Cálculo de Garga Ganadera Mínima

REF.	REFERENCIA SIGPAC	CULTIVO	DESCRIPCIÓN CULTIVO	S/R	SUP. RESUELTA (ha)
-1385941	14-034-007-00002-00003	62000	PASTOS PERMANENTES DE 5 O MAS AÑOS-SIN VARIEDAD	S	4,32
-1385934	14-034-007-00004-00011	62000	PASTOS PERMANENTES DE 5 O MAS AÑOS-SIN VARIEDAD	S	10,85
-112173	14-034-007-00002-00003	62000	PASTOS PERMANENTES DE 5 O MAS AÑOS-SIN VARIEDAD	S	13,08
1700000006646841	14-034-008-00011-00002	62000	PASTOS PERMANENTES DE 5 O MAS AÑOS-SIN VARIEDAD	S	14,45
1700000006646845	14-034-007-00004-00018	62000	PASTOS PERMANENTES DE 5 O MAS AÑOS-SIN VARIEDAD	S	20,48
1700000006646846	14-034-007-00004-00016	62000	PASTOS PERMANENTES DE 5 O MAS AÑOS-SIN VARIEDAD	S	3,19
1700000006646847	14-034-008-00011-00008	62000	PASTOS PERMANENTES DE 5 O MAS AÑOS-SIN VARIEDAD	S	4,43
1700000006646848	14-034-008-00011-00004	62000	PASTOS PERMANENTES DE 5 O MAS AÑOS-SIN VARIEDAD	S	11,20
1700000006646849	14-034-007-00002-00002	62000	PASTOS PERMANENTES DE 5 O MAS AÑOS-SIN VARIEDAD	S	35,52
1700000006646850	14-034-008-00011-00007	62000	PASTOS PERMANENTES DE 5 O MAS AÑOS-SIN VARIEDAD	S	4,25
1700000006646854	14-034-007-00004-00011	62000	PASTOS PERMANENTES DE 5 O MAS AÑOS-SIN VARIEDAD	S	22,44

Recintos Determinados para el Cálculo de Garga Ganadera Máxima

REF.	REFERENCIA SIGPAC	CULTIVO	DESCRIPCIÓN CULTIVO	S/R	SUP. RESUELTA (ha)
-1385941	14-034-007-00002-00003	62000	PASTOS PERMANENTES DE 5 O MAS AÑOS-SIN VARIEDAD	S	4,32
-1385934	14-034-007-00004-00011	62000	PASTOS PERMANENTES DE 5 O MAS AÑOS-SIN VARIEDAD	S	10,85
-112173	14-034-007-00002-00003	62000	PASTOS PERMANENTES DE 5 O MAS AÑOS-SIN VARIEDAD	S	13,08
1700000006646841	14-034-008-00011-00002	62000	PASTOS PERMANENTES DE 5 O MAS AÑOS-SIN VARIEDAD	S	14,45
1700000006646845	14-034-007-00004-00018	62000	PASTOS PERMANENTES DE 5 O MAS AÑOS-SIN VARIEDAD	S	20,48
1700000006646846	14-034-007-00004-00016	62000	PASTOS PERMANENTES DE 5 O MAS AÑOS-SIN VARIEDAD	S	3,19
1700000006646847	14-034-008-00011-00008	62000	PASTOS PERMANENTES DE 5 O MAS AÑOS-SIN VARIEDAD	S	4,43
1700000006646848	14-034-008-00011-00004	62000	PASTOS PERMANENTES DE 5 O MAS AÑOS-SIN VARIEDAD	S	11,20
1700000006646849	14-034-007-00002-00002	62000	PASTOS PERMANENTES DE 5 O MAS AÑOS-SIN VARIEDAD	S	35,52
1700000006646850	14-034-008-00011-00007	62000	PASTOS PERMANENTES DE 5 O MAS AÑOS-SIN VARIEDAD	S	4,25
1700000006646854	14-034-007-00004-00011	62000	PASTOS PERMANENTES DE 5 O MAS AÑOS-SIN VARIEDAD	S	22,44

Incidencias de carga ganadera**INCIDENCIA DESCRIPCIÓN**

100407 Explotación solicitada no forma parte de ningún organismo de control autorizado para la producción ecológica en Andalucía o fecha de inscripción posterior al plazo establecido (Anexo I. Criterios de Subvencionabilidad. Orden 28 de marzo de 2023).
Explotación:ES14034000029 Especie:PORCINO

(1) Superficie declarada admisible ajustada con la superficie comprometida.
(2) Factor de penalización valorando el alcance para el tipo de compromiso.

Puede verificar la integridad de una copia de este documento mediante la lectura del código QR adjunto o mediante el acceso a la dirección <https://ws050.juntadeandalucia.es/verificarFirma> indicando el código de VERIFICACIÓN

FIRMADO POR

RAQUEL MARIA ESPIN CRESPO

17/12/2024

VERIFICACIÓN

Pk2jm6UYDU9J72AMTZUYRN3GET48NG

PÁG. 3635/9349





APELLIDOS Y NOMBRE / RAZÓN SOCIAL SANCHEZ MORENO DOLORES GERMANA
NIF ****8291*
EXPEDIENTE 1208006
ANUALIDAD DE PAGO 1ª

IMPORTES POR ANUALIDAD

	2023	2024	2025	2026	2027
IMPORTE MÁXIMO SUBVENCIONABLE	9.721,57 €	9.721,57 €	8.101,30 €	8.101,30 €	8.101,30 €
IMPORTE MEDIO DE TRANSFERENCIA (€/ha)	85,01 €	85,01 €	70,84 €	70,84 €	70,84 €

RESUMEN DE UNIDADES

Cód	GRUPO DE PAGO	Sup. Dec. Admisible (ha)	Sup. Comprometida (ha)	Sup. ajustada compromiso (1) (ha)	% sobredec.	Sup. Resuelta (ha)	Importe Declarado	Importe Topado	Importe Resuelto	Importe tras sobredec.
418	PASTOS ASOCIADOS A GANADERÍA ECOLÓGICA	114,36		114,36	0,00	114,36	9.721,96	9.721,57	9.721,57	9.721,57
TOTAL		114,36	114,36	114,36		114,36	9.721,96	9.721,57	9.721,57	9.721,57

APLICACIÓN DE REDUCCIONES Y PENALIZACIONES

GRUPO DE PAGO	Importe Calculado	Importe prerreduc.	Criterios de subvencionabilidad y compromisos	Presentación tardía	Omisión declaración	Condicionidad	IMPORTE (Euros) RESUELTO
PASTOS ASOCIADOS A GANADERÍA	9.721,57	9.721,57	0,00	0,00	0,00	0,00	9.721,57
TOTAL	9.721,57	9.721,57					9.721,57

RESUMEN DE PAGOS**IMPORTE (Euros)**

	RESUELTO	FEADER	MAPA	CAPADR
PASTOS ASOCIADOS A GANADERÍA ECOLÓGICA - Pago realizado	9.721,57 €	8.263,33 €	953,69 €	504,55 €

RECINTOS RESUELTOS

REE	REFERENCIA SIGPAC	CULTIVO DESCRIPCIÓN CULTIVO	S/R G.PAGO	PEND. MEDIA (%)	SUP. ADMISIBLE (ha)	SUP. COMPROM.	SUP. AJUSTADA COMPROM. (1) (ha)	SUP. CONV. SIGPAC (ha)	SUP. CERTIF. (ha)	SUP. CAMPO (ha)	SUP. CAMPO DETER. CULT. DECLARADO (ha)	SUP. DEC. REDUCIDA (ha)	SUP. RESUELTA (ha)
170000006272729	14-016-030-00033-001	62000 PASTOS PERMANENTES DE 5 O MAS AÑOS-SIN VARIEDAD	S 418	6,50	5,86	5,86	5,86		5,86			5,86	5,86
170000006272730	14-016-030-00033-011	62000 PASTOS PERMANENTES DE 5 O MAS AÑOS-SIN VARIEDAD	S 418	7,10	5,29	5,29	5,29		5,29			5,29	5,29
170000006272731	14-016-030-00033-012	62000 PASTOS PERMANENTES DE 5 O MAS AÑOS-SIN VARIEDAD	S 418	8,00	2,52	2,52	2,52		2,96			2,52	2,52
170000006272732	14-016-030-00033-013	62000 PASTOS PERMANENTES DE 5 O MAS AÑOS-SIN VARIEDAD	S 418	9,10	8,77	8,77	8,77		8,77			8,77	8,77
170000006272733	14-069-007-00010-001	62000 PASTOS PERMANENTES DE 5 O MAS AÑOS-SIN VARIEDAD	S 418	4,80	1,01	1,01	1,01		1,01			1,01	1,01
170000006272734	14-069-007-00008-002	62000 PASTOS PERMANENTES DE 5 O MAS AÑOS-SIN VARIEDAD	S 418	9,80	7,13	7,13	7,13		7,13			7,13	7,13
170000006272735	14-069-007-00009-001	62000 PASTOS PERMANENTES DE 5 O MAS AÑOS-SIN VARIEDAD	S 418	6,60	2,83	2,83	2,83		2,83			2,83	2,83
170000006272737	14-016-030-00052-002	62000 PASTOS PERMANENTES DE 5 O MAS AÑOS-SIN VARIEDAD	S 418	10,30	6,38	6,38	6,38		6,38			6,38	6,38
170000006272738	14-016-030-00052-004	62000 PASTOS PERMANENTES DE 5 O MAS AÑOS-SIN VARIEDAD	S 418	8,80	0,84	0,84	0,84		0,84			0,84	0,84
170000006272739	14-043-043-00005-001	62000 PASTOS PERMANENTES DE 5 O MAS AÑOS-SIN VARIEDAD	S 418	10,30	11,23	11,23	11,23		13,21			11,23	11,23
170000006272740	14-043-043-00006-001	62000 PASTOS PERMANENTES DE 5 O MAS AÑOS-SIN VARIEDAD	S 418	10,50	0,97	0,97	0,97		1,29			0,97	0,97
170000006272741	14-043-043-00016-001	62000 PASTOS PERMANENTES DE 5 O MAS AÑOS-SIN VARIEDAD	S 418	17,90	11,78	11,78	11,78		11,78			11,78	11,78
170000006272742	14-043-043-00017-001	62000 PASTOS PERMANENTES DE 5 O MAS AÑOS-SIN VARIEDAD	S 418	12,10	0,41	0,41	0,41		0,54			0,41	0,41
170000006272743	14-069-006-00026-001	62000 PASTOS PERMANENTES DE 5 O MAS AÑOS-SIN VARIEDAD	S 418	11,90	7,02	7,02	7,02		7,02			7,02	7,02
170000006272744	14-069-006-00027-001	62000 PASTOS PERMANENTES DE 5 O MAS AÑOS-SIN VARIEDAD	S 418	11,90	19,62	19,62	19,62		19,62			19,62	19,62
170000006272745	14-069-007-00003-001	62000 PASTOS PERMANENTES DE 5 O MAS AÑOS-SIN VARIEDAD	S 418	9,40	6,14	6,14	6,14		6,14			6,14	6,14
170000006272746	14-069-006-00025-001	62000 PASTOS PERMANENTES DE 5 O MAS AÑOS-SIN VARIEDAD	S 418	9,40	11,64	11,64	11,64		11,64			11,64	11,64
170000006272747	14-069-008-00061-001	62000 PASTOS PERMANENTES DE 5 O MAS AÑOS-SIN VARIEDAD	S 418	5,30	2,34	2,34	2,34		2,34			2,34	2,34
170000006272748	14-069-008-00061-005	62000 PASTOS PERMANENTES DE 5 O MAS AÑOS-SIN VARIEDAD	S 418	3,20	2,58	2,58	2,58		2,58			2,58	2,58

INCIDENCIAS**INCIDENCIA DESCRIPCIÓN**

100407 Explotación solicitada no forma parte de ningún organismo de control autorizado para la producción ecológica en Andalucía o fecha de inscripción posterior al plazo establecido (Anexo I. Criterios de Subvencionabilidad. Orden 28 de marzo de 2023).
 Explotación:ES140160000728 Especie:PORCINO
 Explotación:ES140690000488 Especie:PORCINO

(1) Superficie declarada admisible ajustada con la superficie comprometida.
 (2) Factor de penalización valorando el alcance para el tipo de compromiso.

Puede verificar la integridad de una copia de este documento mediante la lectura del código QR adjunto o mediante el acceso a la dirección <https://ws050.juntadeandalucia.es/verificarFirma> indicando el código de VERIFICACIÓN

FIRMADO POR	RAQUEL MARIA ESPIN CRESPO	17/12/2024
VERIFICACIÓN	Pk2jm6UYDU9J72AMTZUYRN3GET48NG	PÁG. 3636/9349



**Datos considerados para el Cálculo de la Carga Ganadera mínima y máxima del expediente**

Explotación	Especie	Inscrito en Sipea y Admisible	Ugm Calculada para CG Mínima	Ugm Calculada para CG Máxima
ES140160000728	BOVINA	SI	31,68	31,68
ES140160000728	PORCINO	NO	0,00	0,67
ES140690000488	BOVINA	SI	24,02	24,02
ES140690000488	PORCINO	NO	0,00	0,93
ES140690000732	BOVINA	SI	9,31	9,31
			65,01	66,61

Superficie determinada para Cálculo Carga Ganadera Mínima: 114,36 ha
 Superficie determinada para Cálculo Carga Ganadera Máxima: 114,36 ha
 Carga Ganadera Mínima Expediente: 0,57 ugm/ha
 Carga Ganadera Máxima Expediente: 0,58 ugm/ha

Recintos Determinados para el Cálculo de Garga Ganadera Mínima

REF.	REFERENCIA SIGPAC	CULTIVO	DESCRIPCIÓN CULTIVO	S/R	SUP. RESUELTA (ha)
1700000006272729	14-016-030-00033-00001	62000	PASTOS PERMANENTES DE 5 O MAS AÑOS-SIN VARIEDAD	S	5,86
1700000006272730	14-016-030-00033-00011	62000	PASTOS PERMANENTES DE 5 O MAS AÑOS-SIN VARIEDAD	S	5,29
1700000006272731	14-016-030-00033-00012	62000	PASTOS PERMANENTES DE 5 O MAS AÑOS-SIN VARIEDAD	S	2,52
1700000006272732	14-016-030-00033-00013	62000	PASTOS PERMANENTES DE 5 O MAS AÑOS-SIN VARIEDAD	S	8,77
1700000006272733	14-069-007-00010-00001	62000	PASTOS PERMANENTES DE 5 O MAS AÑOS-SIN VARIEDAD	S	1,01
1700000006272734	14-069-007-00008-00002	62000	PASTOS PERMANENTES DE 5 O MAS AÑOS-SIN VARIEDAD	S	7,13
1700000006272735	14-069-007-00009-00001	62000	PASTOS PERMANENTES DE 5 O MAS AÑOS-SIN VARIEDAD	S	2,83
1700000006272737	14-016-030-00052-00002	62000	PASTOS PERMANENTES DE 5 O MAS AÑOS-SIN VARIEDAD	S	6,38
1700000006272738	14-016-030-00052-00004	62000	PASTOS PERMANENTES DE 5 O MAS AÑOS-SIN VARIEDAD	S	0,84
1700000006272739	14-043-043-00005-00001	62000	PASTOS PERMANENTES DE 5 O MAS AÑOS-SIN VARIEDAD	S	11,23
1700000006272740	14-043-043-00006-00001	62000	PASTOS PERMANENTES DE 5 O MAS AÑOS-SIN VARIEDAD	S	0,97
1700000006272741	14-043-043-00016-00001	62000	PASTOS PERMANENTES DE 5 O MAS AÑOS-SIN VARIEDAD	S	11,78
1700000006272742	14-043-043-00017-00001	62000	PASTOS PERMANENTES DE 5 O MAS AÑOS-SIN VARIEDAD	S	0,41
1700000006272743	14-069-006-00026-00001	62000	PASTOS PERMANENTES DE 5 O MAS AÑOS-SIN VARIEDAD	S	7,02
1700000006272744	14-069-006-00027-00001	62000	PASTOS PERMANENTES DE 5 O MAS AÑOS-SIN VARIEDAD	S	19,62
1700000006272745	14-069-007-00003-00001	62000	PASTOS PERMANENTES DE 5 O MAS AÑOS-SIN VARIEDAD	S	6,14
1700000006272746	14-069-006-00025-00001	62000	PASTOS PERMANENTES DE 5 O MAS AÑOS-SIN VARIEDAD	S	11,64
1700000006272747	14-069-008-00061-00001	62000	PASTOS PERMANENTES DE 5 O MAS AÑOS-SIN VARIEDAD	S	2,34
1700000006272748	14-069-008-00061-00005	62000	PASTOS PERMANENTES DE 5 O MAS AÑOS-SIN VARIEDAD	S	2,58

Recintos Determinados para el Cálculo de Garga Ganadera Máxima

REF.	REFERENCIA SIGPAC	CULTIVO	DESCRIPCIÓN CULTIVO	S/R	SUP. RESUELTA (ha)
1700000006272729	14-016-030-00033-00001	62000	PASTOS PERMANENTES DE 5 O MAS AÑOS-SIN VARIEDAD	S	5,86
1700000006272730	14-016-030-00033-00011	62000	PASTOS PERMANENTES DE 5 O MAS AÑOS-SIN VARIEDAD	S	5,29
1700000006272731	14-016-030-00033-00012	62000	PASTOS PERMANENTES DE 5 O MAS AÑOS-SIN VARIEDAD	S	2,52
1700000006272732	14-016-030-00033-00013	62000	PASTOS PERMANENTES DE 5 O MAS AÑOS-SIN VARIEDAD	S	8,77
1700000006272733	14-069-007-00010-00001	62000	PASTOS PERMANENTES DE 5 O MAS AÑOS-SIN VARIEDAD	S	1,01

(1) Superficie declarada admisible ajustada con la superficie comprometida.
 (2) Factor de penalización valorando el alcance para el tipo de compromiso.

Puede verificar la integridad de una copia de este documento mediante la lectura del código QR adjunto o mediante el acceso a la dirección <https://ws050.juntadeandalucia.es/verificarFirma> indicando el código de VERIFICACIÓN

FIRMADO POR

RAQUEL MARIA ESPIN CRESPO

17/12/2024

VERIFICACIÓN

Pk2jm6UYDU9J72AMTZUYRN3GET48NG

PÁG. 3637/9349



**Datos considerados para el Cálculo de la Carga Ganadera mínima y máxima del expediente****Recintos Determinados para el Cálculo de Garga Ganadera Máxima**

REF.	REFERENCIA SIGPAC	CULTIVO	DESCRIPCIÓN CULTIVO	SUP.	
				S/R	RESUELTA (ha)
1700000006272734	14-069-007-00008-00002	62000	PASTOS PERMANENTES DE 5 O MAS AÑOS-SIN VARIEDAD	S	7,13
1700000006272735	14-069-007-00009-00001	62000	PASTOS PERMANENTES DE 5 O MAS AÑOS-SIN VARIEDAD	S	2,83
1700000006272737	14-016-030-00052-00002	62000	PASTOS PERMANENTES DE 5 O MAS AÑOS-SIN VARIEDAD	S	6,38
1700000006272738	14-016-030-00052-00004	62000	PASTOS PERMANENTES DE 5 O MAS AÑOS-SIN VARIEDAD	S	0,84
1700000006272739	14-043-043-00005-00001	62000	PASTOS PERMANENTES DE 5 O MAS AÑOS-SIN VARIEDAD	S	11,23
1700000006272740	14-043-043-00006-00001	62000	PASTOS PERMANENTES DE 5 O MAS AÑOS-SIN VARIEDAD	S	0,97
1700000006272741	14-043-043-00016-00001	62000	PASTOS PERMANENTES DE 5 O MAS AÑOS-SIN VARIEDAD	S	11,78
1700000006272742	14-043-043-00017-00001	62000	PASTOS PERMANENTES DE 5 O MAS AÑOS-SIN VARIEDAD	S	0,41
1700000006272743	14-069-006-00026-00001	62000	PASTOS PERMANENTES DE 5 O MAS AÑOS-SIN VARIEDAD	S	7,02
1700000006272744	14-069-006-00027-00001	62000	PASTOS PERMANENTES DE 5 O MAS AÑOS-SIN VARIEDAD	S	19,62
1700000006272745	14-069-007-00003-00001	62000	PASTOS PERMANENTES DE 5 O MAS AÑOS-SIN VARIEDAD	S	6,14
1700000006272746	14-069-006-00025-00001	62000	PASTOS PERMANENTES DE 5 O MAS AÑOS-SIN VARIEDAD	S	11,64
1700000006272747	14-069-008-00061-00001	62000	PASTOS PERMANENTES DE 5 O MAS AÑOS-SIN VARIEDAD	S	2,34
1700000006272748	14-069-008-00061-00005	62000	PASTOS PERMANENTES DE 5 O MAS AÑOS-SIN VARIEDAD	S	2,58

Incidencias de carga ganadera**INCIDENCIA DESCRIPCIÓN**

452	Actividad agraria declarada en un recinto no compatible con el uso PA, PR o PS asignado en SIGPAC para ese recinto. Ref:1700000006272736 Recinto:14-069-006-00017-00001 Cultivo:62000 PASTOS PERMANENTES DE 5 O MAS AÑOS-SIN VARIEDAD Secano USO ASIGNADO EN SIGPAC:PA
100407	Explotación solicitada no forma parte de ningún organismo de control autorizado para la producción ecológica en Andalucía o fecha de inscripción posterior al plazo establecido (Anexo I. Criterios de Subvencionabilidad. Orden 28 de marzo de 2023). Explotación:ES140160000728 Especie:PORCINO Explotación:ES140690000488 Especie:PORCINO

(1) Superficie declarada admisible ajustada con la superficie comprometida.
(2) Factor de penalización valorando el alcance para el tipo de compromiso.

Puede verificar la integridad de una copia de este documento mediante la lectura del código QR adjunto o mediante el acceso a la dirección <https://ws050.juntadeandalucia.es/verificarFirma> indicando el código de VERIFICACIÓN

FIRMADO POR	RAQUEL MARIA ESPIN CRESPO	17/12/2024	
VERIFICACIÓN	Pk2jm6UYDU9J72AMTZUYRN3GET48NG	PÁG. 3638/9349	

**APELLIDOS Y NOMBRE / RAZÓN SOCIAL**

SANCHEZ MUÑOZ IVAN

NIF

***8345*

EXPEDIENTE

1269907

ANUALIDAD DE PAGO

1ª

IMPORTE POR ANUALIDAD

	2023	2024	2025	2026	2027
IMPORTE MÁXIMO SUBVENCIONABLE	10.793,92 €	10.793,92 €	8.994,93 €	8.994,93 €	8.994,93 €
IMPORTE MEDIO DE TRANSFERENCIA (€/ha)	81,47 €	81,47 €	67,89 €	67,89 €	67,89 €

RESUMEN DE UNIDADES

Cód	GRUPO DE PAGO	Sup. Dec. Admisible (ha)	Sup. Comprometida (ha)	Sup. ajustada compromiso (1) (ha)	% sobredec.	Sup. Resuelta (ha)	Importe Declarado	Importe Topado	Importe Resuelto	Importe tras sobredec.
418	PASTOS ASOCIADOS A GANADERÍA ECOLÓGICA	132,60		132,49	0,00	132,49	10.793,52	10.793,92	10.793,92	10.793,92
424	HERBÁCEOS NO ELEGIBLES	11,09		0,00	100,00	0,00	0,00	0,00	0,00	0,00
TOTAL		143,69	132,49	132,49		132,49	10.793,52	10.793,92	10.793,92	10.793,92

APLICACIÓN DE REDUCCIONES Y PENALIZACIONES

GRUPO DE PAGO	Importe Calculado	Importe prereduc.	Criterios de subvencionabilidad y compromisos	Presentación tardía	Omisión declaración	Condicionabilidad	IMPORTE (Euros) RESUELTO
HERBÁCEOS NO ELEGIBLES	0,00	0,00	0,00	0,00	0,00	0,00	0,00
PASTOS ASOCIADOS A GANADERÍA	10.793,92	10.793,92	0,00	0,00	0,00	0,00	10.793,92
TOTAL	10.793,92	10.793,92					10.793,92

RESUMEN DE PAGOS

	RESUELTO	FEADER	MAPA	CAPADR
PASTOS ASOCIADOS A GANADERÍA ECOLÓGICA - Pago realizado	10.793,92 €	9.174,83 €	1.058,88 €	560,21 €

(1) Superficie declarada admisible ajustada con la superficie comprometida.
 (2) Factor de penalización valorando el alcance para el tipo de compromiso.

Puede verificar la integridad de una copia de este documento mediante la lectura del código QR adjunto o mediante el acceso a la dirección <https://ws050.juntadeandalucia.es/verificarFirma> indicando el código de VERIFICACIÓN

FIRMADO POR	RAQUEL MARIA ESPIN CRESPO	17/12/2024	
VERIFICACIÓN	Pk2jm6UYDU9J72AMTZUYRN3GET48NG	PÁG. 3639/9349	

**RECINTOS RESUELTOS**

REF.	REFERENCIA SIGPAC	CULTIVO	DESCRIPCIÓN CULTIVO	S/R	G.PAGO	PEND. MEDIA (%)	SUP. DEC. ADMISIBLE (ha)	SUP. COMPROM. (ha)	SUP. AJUSTADA COMPR.(1) (ha)	SUP. CONV. SIGPAC (ha)	SUP. CERTIF. (ha)	SUP. CAMPO (ha)	SUP. CAMPO DEIER CULT. DECLARADO (ha)	SUP. DEC. REDUCIDA (ha)	SUP. RESUELTA (ha)
-1402153	14-006-016-00003-001	62000	PASTOS PERMANENTES DE 5 O MAS AÑOS-SIN VARIEDAD	S	418	7,30	0,01	0,01	0,01		0,01			0,01	0,01
-1402152	14-006-016-00003-001	62000	PASTOS PERMANENTES DE 5 O MAS AÑOS-SIN VARIEDAD	S	418	7,30	0,01	0,01	0,01		0,01			0,01	0,01
-1400916	14-006-009-00020-008	62000	PASTOS PERMANENTES DE 5 O MAS AÑOS-SIN VARIEDAD	S	418	7,30	0,06	0,06	0,06		0,06			0,06	0,06
-1394961	14-006-009-00040-002	62000	PASTOS PERMANENTES DE 5 O MAS AÑOS-SIN VARIEDAD	S	418	13,00	3,44	3,44	3,44		3,44			3,44	3,44
5500797	14-006-010-00009-002	62000	PASTOS PERMANENTES DE 5 O MAS AÑOS-SIN VARIEDAD	S	418	17,80	20,89	20,89	20,89		20,89			20,89	20,89
5500799	14-006-009-00036-001	62000	PASTOS PERMANENTES DE 5 O MAS AÑOS-SIN VARIEDAD	S	418	19,60	4,02	4,02	4,02		4,02			4,02	4,02
5500801	14-006-009-00028-001	62000	PASTOS PERMANENTES DE 5 O MAS AÑOS-SIN VARIEDAD	S	418	9,70	4,57	4,57	4,57		4,57			4,57	4,57
5500803	14-006-009-00040-002	62000	PASTOS PERMANENTES DE 5 O MAS AÑOS-SIN VARIEDAD	S	418	13,00	8,39	8,39	8,39		8,39			8,39	8,39
5500805	14-006-016-00003-001	62000	PASTOS PERMANENTES DE 5 O MAS AÑOS-SIN VARIEDAD	S	418	7,30	5,18	5,18	5,18		5,18			5,18	5,18
5500810	14-006-009-00067-001	62000	PASTOS PERMANENTES DE 5 O MAS AÑOS-SIN VARIEDAD	S	418	9,70	3,49	3,49	3,49		3,49			3,49	3,49
5500813	14-006-009-00039-001	62000	PASTOS PERMANENTES DE 5 O MAS AÑOS-SIN VARIEDAD	S	418	13,40	8,00	8,00	8,00		8,00			8,00	8,00
5500816	14-006-009-00068-002	62000	PASTOS PERMANENTES DE 5 O MAS AÑOS-SIN VARIEDAD	S	418	11,20	4,73	4,73	4,73		4,73			4,73	4,73
5500817	14-006-009-00041-001	62000	PASTOS PERMANENTES DE 5 O MAS AÑOS-SIN VARIEDAD	S	418	11,70	1,05	1,05	1,05		1,05			1,05	1,05
5500819	14-006-009-00018-001	62000	PASTOS PERMANENTES DE 5 O MAS AÑOS-SIN VARIEDAD	S	418	4,50	3,25	3,25	3,25		3,25			3,25	3,25
5500820	14-006-009-00019-002	62000	PASTOS PERMANENTES DE 5 O MAS AÑOS-SIN VARIEDAD	S	418	5,90	10,23	10,19	10,19		10,23			10,19	10,19
5500823	14-006-009-00020-003	62000	PASTOS PERMANENTES DE 5 O MAS AÑOS-SIN VARIEDAD	S	418	6,40	0,57	0,57	0,57		0,57			0,57	0,57
5500824	14-006-009-00020-004	62000	PASTOS PERMANENTES DE 5 O MAS AÑOS-SIN VARIEDAD	S	418	11,40	4,73	4,73	4,73		4,73			4,73	4,73
5500826	14-006-009-00020-007	62000	PASTOS PERMANENTES DE 5 O MAS AÑOS-SIN VARIEDAD	S	418	9,70	0,06	0,06	0,06		0,06			0,06	0,06
5500838	14-029-028-00017-001	62000	PASTOS PERMANENTES DE 5 O MAS AÑOS-SIN VARIEDAD	S	418	14,30	0,65	0,65	0,65		0,76			0,65	0,65
5500842	14-029-028-00018-002	62000	PASTOS PERMANENTES DE 5 O MAS AÑOS-SIN VARIEDAD	S	418	31,90	5,33	5,33	5,33		5,33			5,33	5,33
5500843	14-029-028-00018-005	62000	PASTOS PERMANENTES DE 5 O MAS AÑOS-SIN VARIEDAD	S	418	47,40	0,21	0,21	0,21		0,25			0,21	0,21
5500845	14-029-028-00018-006	62000	PASTOS PERMANENTES DE 5 O MAS AÑOS-SIN VARIEDAD	S	418	27,20	0,29	0,29	0,29		0,34			0,29	0,29
5500846	14-029-028-00018-008	62000	PASTOS PERMANENTES DE 5 O MAS AÑOS-SIN VARIEDAD	S	418	19,10	0,16	0,16	0,16		0,19			0,16	0,16
5500847	14-029-028-00018-009	62000	PASTOS PERMANENTES DE 5 O MAS AÑOS-SIN VARIEDAD	S	418	49,90	1,23	1,23	1,23		1,45			1,23	1,23
5500848	14-029-028-00018-010	62000	PASTOS PERMANENTES DE 5 O MAS AÑOS-SIN VARIEDAD	S	418	20,40	0,79	0,79	0,79		0,79			0,79	0,79
5500849	14-029-028-00018-011	62000	PASTOS PERMANENTES DE 5 O MAS AÑOS-SIN VARIEDAD	S	418	40,20	5,25	5,25	5,25		14,99			5,25	5,25
5500850	14-029-028-00018-017	62000	PASTOS PERMANENTES DE 5 O MAS AÑOS-SIN VARIEDAD	S	418	36,30	3,31	3,31	3,31		7,35			3,31	3,31
5500851	14-029-028-00018-019	62000	PASTOS PERMANENTES DE 5 O MAS AÑOS-SIN VARIEDAD	S	418	20,90	0,12	0,12	0,12		0,14			0,12	0,12
5500854	14-029-028-00019-001	62000	PASTOS PERMANENTES DE 5 O MAS AÑOS-SIN VARIEDAD	S	418	39,30	28,30	28,30	28,30		63,16			28,30	28,30
5500857	14-029-028-00019-009	62000	PASTOS PERMANENTES DE 5 O MAS AÑOS-SIN VARIEDAD	S	418	0,00	0,02	0,02	0,02		0,40			0,02	0,02
5500868	14-029-028-00020-015	62000	PASTOS PERMANENTES DE 5 O MAS AÑOS-SIN VARIEDAD	S	418	18,00	0,39	0,39	0,39		0,39			0,39	0,39
5500869	14-029-028-00020-016	62000	PASTOS PERMANENTES DE 5 O MAS AÑOS-SIN VARIEDAD	S	418	36,40	2,00	1,93	1,93		2,35			1,93	1,93
5500870	14-029-028-00020-018	62000	PASTOS PERMANENTES DE 5 O MAS AÑOS-SIN VARIEDAD	S	418	33,10	0,02	0,02	0,02		0,08			0,02	0,02
5500872	14-029-028-00020-021	62000	PASTOS PERMANENTES DE 5 O MAS AÑOS-SIN VARIEDAD	S	418	26,00	0,52	0,52	0,52		1,49			0,52	0,52
5500874	14-029-028-00020-023	62000	PASTOS PERMANENTES DE 5 O MAS AÑOS-SIN VARIEDAD	S	418	33,20	1,07	1,07	1,07		2,37			1,07	1,07
5500876	14-029-028-00020-036	62000	PASTOS PERMANENTES DE 5 O MAS AÑOS-SIN VARIEDAD	S	418	26,40	0,20	0,20	0,20		0,81			0,20	0,20
5500877	14-029-028-00020-041	62000	PASTOS PERMANENTES DE 5 O MAS AÑOS-SIN VARIEDAD	S	418	29,50	0,02	0,02	0,02		0,05			0,02	0,02
5500878	14-029-028-00020-045	62000	PASTOS PERMANENTES DE 5 O MAS AÑOS-SIN VARIEDAD	S	418	35,10	0,02	0,02	0,02		0,05			0,02	0,02
5500879	14-029-028-00020-054	62000	PASTOS PERMANENTES DE 5 O MAS AÑOS-SIN VARIEDAD	S	418	34,60	0,02	0,02	0,02		0,08			0,02	0,02
-1306666	14-006-009-00023-001	20000	BARBECHO TRADICIONAL-SIN VARIEDAD	S	424	12,90	1,40	1,40	1,40		1,40			1,40	1,40
5500834	14-054-021-00004-001	20000	BARBECHO TRADICIONAL-SIN VARIEDAD	S	424	8,50	9,53	9,50	9,50		9,53			9,50	9,50
5500875	14-029-028-00020-024	20000	BARBECHO TRADICIONAL-SIN VARIEDAD	R	424	14,00	0,16	0,16	0,16		0,16			0,16	0,16

INCIDENCIAS**INCIDENCIA DESCRIPCIÓN**

- 238 Recinto cuyo CAP declarado es mayor al CAP prevalente y no presenta alegación al SIGPAC.
 Ref:5500855 Recinto:14-029-028-00019-00005 Cultivo:62000 PASTOS PERMANENTES DE 5 O MAS AÑOS-SIN VARIEDAD Secano CAP prevalente:25 CAP declarado:55 Exceso de superficie (Hectáreas):0,11
 Ref:5500859 Recinto:14-029-028-00019-00011 Cultivo:62000 PASTOS PERMANENTES DE 5 O MAS AÑOS-SIN VARIEDAD Secano CAP prevalente: CAP declarado:100 Exceso de superficie (Hectáreas):0,62
 Ref:5500860 Recinto:14-029-028-00019-00012 Cultivo:62000 PASTOS PERMANENTES DE 5 O MAS AÑOS-SIN VARIEDAD Secano CAP prevalente:0 CAP declarado:35 Exceso de superficie (Hectáreas):1,55
 Ref:7517795 Recinto:14-029-028-00019-00018 Cultivo:62000 PASTOS PERMANENTES DE 5 O MAS AÑOS-SIN VARIEDAD Secano CAP prevalente: CAP declarado:0 Exceso de superficie (Hectáreas):0
 Ref:7517779 Recinto:14-029-028-00019-00020 Cultivo:62000 PASTOS PERMANENTES DE 5 O MAS AÑOS-SIN VARIEDAD Secano CAP prevalente: CAP declarado:0 Exceso de superficie (Hectáreas):0

(1) Superficie declarada admisible ajustada con la superficie comprometida.
 (2) Factor de penalización valorando el alcance para el tipo de compromiso.

Puede verificar la integridad de una copia de este documento mediante la lectura del código QR adjunto o mediante el acceso a la dirección <https://ws050.juntadeandalucia.es/verificarFirma> indicando el código de VERIFICACIÓN

FIRMADO POR

RAQUEL MARIA ESPIN CRESPO

17/12/2024

VERIFICACIÓN

Pk2jm6UYDU9J72AMTZUYRN3GET48NG

PÁG. 3640/9349



**INCIDENCIAS****INCIDENCIA DESCRIPCIÓN**

	Ref:7517792 Recinto:14-029-028-00019-00021 Cultivo:62000 PASTOS PERMANENTES DE 5 O MAS AÑOS-SIN VARIEDAD Secano CAP prevalente: CAP declarado:0 Exceso de superficie (Hectáreas):0
	Ref:7517778 Recinto:14-029-028-00019-00022 Cultivo:62000 PASTOS PERMANENTES DE 5 O MAS AÑOS-SIN VARIEDAD Secano CAP prevalente: CAP declarado:0 Exceso de superficie (Hectáreas):0
	Ref:7517844 Recinto:14-029-028-00019-00027 Cultivo:62000 PASTOS PERMANENTES DE 5 O MAS AÑOS-SIN VARIEDAD Secano CAP prevalente: CAP declarado:0 Exceso de superficie (Hectáreas):0
	Ref:7517819 Recinto:14-029-028-00019-00028 Cultivo:62000 PASTOS PERMANENTES DE 5 O MAS AÑOS-SIN VARIEDAD Secano CAP prevalente: CAP declarado:0 Exceso de superficie (Hectáreas):0
	Ref:7517775 Recinto:14-029-028-00019-00029 Cultivo:62000 PASTOS PERMANENTES DE 5 O MAS AÑOS-SIN VARIEDAD Secano CAP prevalente: CAP declarado:0 Exceso de superficie (Hectáreas):0
	Ref:7517777 Recinto:14-029-028-00019-00030 Cultivo:62000 PASTOS PERMANENTES DE 5 O MAS AÑOS-SIN VARIEDAD Secano CAP prevalente: CAP declarado:0 Exceso de superficie (Hectáreas):0
	Ref:7517794 Recinto:14-029-028-00019-00031 Cultivo:62000 PASTOS PERMANENTES DE 5 O MAS AÑOS-SIN VARIEDAD Secano CAP prevalente: CAP declarado:0 Exceso de superficie (Hectáreas):0
	Ref:7517776 Recinto:14-029-028-00019-00032 Cultivo:62000 PASTOS PERMANENTES DE 5 O MAS AÑOS-SIN VARIEDAD Secano CAP prevalente: CAP declarado:0 Exceso de superficie (Hectáreas):0
	Ref:7517843 Recinto:14-029-028-00019-00033 Cultivo:62000 PASTOS PERMANENTES DE 5 O MAS AÑOS-SIN VARIEDAD Secano CAP prevalente: CAP declarado:0 Exceso de superficie (Hectáreas):0
247	Recinto cuyo CAP/CSP declarado es menor al CAP/CSP prevalente y no presenta alegación al SIGPAC Ref:7517793 Recinto:14-029-028-00019-00019 Cultivo:62000 PASTOS PERMANENTES DE 5 O MAS AÑOS-SIN VARIEDAD Secano CAP prevalente: CAP declarado:
4272	Verifica que las líneas de declaración de las Solicitudes Únicas no tienen solapes con la capa de Retroactividad Gráfica (ambas de la misma campaña) a nivel de expediente/línea de declaración gráfica de la solicitud. Ref:5500820 Recinto:14-006-009-00019-00002 Cultivo: - Agregado de la referencia del recinto.:0 Zona de la referencia del recinto.:0 Superficie solapada.:0,02 Id. Incid.:101028833 Ref:5500820 Recinto:14-006-009-00019-00002 Cultivo: - Agregado de la referencia del recinto.:0 Zona de la referencia del recinto.:0 Superficie solapada.:0,02 Id. Incid.:101028834 Ref:5500869 Recinto:14-029-028-00020-00016 Cultivo: - Agregado de la referencia del recinto.:0 Zona de la referencia del recinto.:0 Superficie solapada.:0,07 Id. Incid.:101028836 Ref:5500834 Recinto:14-054-021-00004-00001 Cultivo: - Agregado de la referencia del recinto.:0 Zona de la referencia del recinto.:0 Superficie solapada.:0,03 Id. Incid.:101028835
100400	Recinto con cultivo, variedad, régimen de explotación o uso Sigpac no compatible con la operación solicitada (Anexo IV.I Cultivos y variedades elegibles para las Intervenciones. Orden de 28 de marzo de 2023). Ref:5500859 Recinto:14-029-028-00019-00011 Cultivo:62000 PASTOS PERMANENTES DE 5 O MAS AÑOS-SIN VARIEDAD Secano Uso:OV Ref:7517795 Recinto:14-029-028-00019-00018 Cultivo:62000 PASTOS PERMANENTES DE 5 O MAS AÑOS-SIN VARIEDAD Secano Uso:OV Ref:7517779 Recinto:14-029-028-00019-00020 Cultivo:62000 PASTOS PERMANENTES DE 5 O MAS AÑOS-SIN VARIEDAD Secano Uso:OV Ref:7517792 Recinto:14-029-028-00019-00021 Cultivo:62000 PASTOS PERMANENTES DE 5 O MAS AÑOS-SIN VARIEDAD Secano Uso:OV Ref:7517778 Recinto:14-029-028-00019-00022 Cultivo:62000 PASTOS PERMANENTES DE 5 O MAS AÑOS-SIN VARIEDAD Secano Uso:OV Ref:7517844 Recinto:14-029-028-00019-00027 Cultivo:62000 PASTOS PERMANENTES DE 5 O MAS AÑOS-SIN VARIEDAD Secano Uso:OV Ref:7517819 Recinto:14-029-028-00019-00028 Cultivo:62000 PASTOS PERMANENTES DE 5 O MAS AÑOS-SIN VARIEDAD Secano Uso:OV Ref:7517775 Recinto:14-029-028-00019-00029 Cultivo:62000 PASTOS PERMANENTES DE 5 O MAS AÑOS-SIN VARIEDAD Secano Uso:OV Ref:7517777 Recinto:14-029-028-00019-00030 Cultivo:62000 PASTOS PERMANENTES DE 5 O MAS AÑOS-SIN VARIEDAD Secano Uso:OV Ref:7517794 Recinto:14-029-028-00019-00031 Cultivo:62000 PASTOS PERMANENTES DE 5 O MAS AÑOS-SIN VARIEDAD Secano Uso:OV Ref:7517776 Recinto:14-029-028-00019-00032 Cultivo:62000 PASTOS PERMANENTES DE 5 O MAS AÑOS-SIN VARIEDAD Secano Uso:OV Ref:7517843 Recinto:14-029-028-00019-00033 Cultivo:62000 PASTOS PERMANENTES DE 5 O MAS AÑOS-SIN VARIEDAD Secano Uso:OV
100407	Explotación solicitada no forma parte de ningún organismo de control autorizado para la producción ecológica en Andalucía o fecha de inscripción posterior al plazo establecido (Anexo I. Criterios de Subvencionabilidad. Orden 28 de marzo de 2023). Explotación:ES140060000588 Especie:CAPRINA
100411	Recinto no admisible por no estar asociado en SIGGAN a una explotación ganadera (Artículo 10 de la Orden de 28 de marzo de 2023). Ref:7517795 Recinto:14-029-028-00019-00018 Cultivo:62000 PASTOS PERMANENTES DE 5 O MAS AÑOS-SIN VARIEDAD Secano Ref:7517793 Recinto:14-029-028-00019-00019 Cultivo:62000 PASTOS PERMANENTES DE 5 O MAS AÑOS-SIN VARIEDAD Secano Ref:7517779 Recinto:14-029-028-00019-00020 Cultivo:62000 PASTOS PERMANENTES DE 5 O MAS AÑOS-SIN VARIEDAD Secano Ref:7517792 Recinto:14-029-028-00019-00021 Cultivo:62000 PASTOS PERMANENTES DE 5 O MAS AÑOS-SIN VARIEDAD Secano

(1) Superficie declarada admisible ajustada con la superficie comprometida.
(2) Factor de penalización valorando el alcance para el tipo de compromiso.Puede verificar la integridad de una copia de este documento mediante la lectura del código QR adjunto o mediante el acceso a la dirección <https://ws050.juntadeandalucia.es/verificarFirma> indicando el código de VERIFICACIÓN

FIRMADO POR

RAQUEL MARIA ESPIN CRESPO

17/12/2024

VERIFICACIÓN

Pk2jm6UYDU9J72AMTZUYRN3GET48NG

PÁG. 3641/9349



**INCIDENCIAS****INCIDENCIA DESCRIPCIÓN**

	Ref:7517778 Recinto:14-029-028-00019-00022	Cultivo:62000	PASTOS PERMANENTES DE 5 O MAS AÑOS-SIN VARIEDAD	Secano
	Ref:7517844 Recinto:14-029-028-00019-00027	Cultivo:62000	PASTOS PERMANENTES DE 5 O MAS AÑOS-SIN VARIEDAD	Secano
	Ref:7517819 Recinto:14-029-028-00019-00028	Cultivo:62000	PASTOS PERMANENTES DE 5 O MAS AÑOS-SIN VARIEDAD	Secano
	Ref:7517775 Recinto:14-029-028-00019-00029	Cultivo:62000	PASTOS PERMANENTES DE 5 O MAS AÑOS-SIN VARIEDAD	Secano
	Ref:7517777 Recinto:14-029-028-00019-00030	Cultivo:62000	PASTOS PERMANENTES DE 5 O MAS AÑOS-SIN VARIEDAD	Secano
	Ref:7517794 Recinto:14-029-028-00019-00031	Cultivo:62000	PASTOS PERMANENTES DE 5 O MAS AÑOS-SIN VARIEDAD	Secano
	Ref:7517776 Recinto:14-029-028-00019-00032	Cultivo:62000	PASTOS PERMANENTES DE 5 O MAS AÑOS-SIN VARIEDAD	Secano
	Ref:7517843 Recinto:14-029-028-00019-00033	Cultivo:62000	PASTOS PERMANENTES DE 5 O MAS AÑOS-SIN VARIEDAD	Secano
100424	Solicita recinto que no está comprometido para la operación.			
	Ref:5500855 Recinto:14-029-028-00019-00005	Cultivo:62000	PASTOS PERMANENTES DE 5 O MAS AÑOS-SIN VARIEDAD	Secano
	Ref:5500856 Recinto:14-029-028-00019-00007	Cultivo:62000	PASTOS PERMANENTES DE 5 O MAS AÑOS-SIN VARIEDAD	Secano
	Ref:5500858 Recinto:14-029-028-00019-00010	Cultivo:62000	PASTOS PERMANENTES DE 5 O MAS AÑOS-SIN VARIEDAD	Secano
	Ref:5500859 Recinto:14-029-028-00019-00011	Cultivo:62000	PASTOS PERMANENTES DE 5 O MAS AÑOS-SIN VARIEDAD	Secano
	Ref:5500860 Recinto:14-029-028-00019-00012	Cultivo:62000	PASTOS PERMANENTES DE 5 O MAS AÑOS-SIN VARIEDAD	Secano
	Ref:7517795 Recinto:14-029-028-00019-00018	Cultivo:62000	PASTOS PERMANENTES DE 5 O MAS AÑOS-SIN VARIEDAD	Secano
	Ref:7517793 Recinto:14-029-028-00019-00019	Cultivo:62000	PASTOS PERMANENTES DE 5 O MAS AÑOS-SIN VARIEDAD	Secano
	Ref:7517779 Recinto:14-029-028-00019-00020	Cultivo:62000	PASTOS PERMANENTES DE 5 O MAS AÑOS-SIN VARIEDAD	Secano
	Ref:7517792 Recinto:14-029-028-00019-00021	Cultivo:62000	PASTOS PERMANENTES DE 5 O MAS AÑOS-SIN VARIEDAD	Secano
	Ref:7517778 Recinto:14-029-028-00019-00022	Cultivo:62000	PASTOS PERMANENTES DE 5 O MAS AÑOS-SIN VARIEDAD	Secano
	Ref:7517844 Recinto:14-029-028-00019-00027	Cultivo:62000	PASTOS PERMANENTES DE 5 O MAS AÑOS-SIN VARIEDAD	Secano
	Ref:7517819 Recinto:14-029-028-00019-00028	Cultivo:62000	PASTOS PERMANENTES DE 5 O MAS AÑOS-SIN VARIEDAD	Secano
	Ref:7517775 Recinto:14-029-028-00019-00029	Cultivo:62000	PASTOS PERMANENTES DE 5 O MAS AÑOS-SIN VARIEDAD	Secano
	Ref:7517777 Recinto:14-029-028-00019-00030	Cultivo:62000	PASTOS PERMANENTES DE 5 O MAS AÑOS-SIN VARIEDAD	Secano
	Ref:7517794 Recinto:14-029-028-00019-00031	Cultivo:62000	PASTOS PERMANENTES DE 5 O MAS AÑOS-SIN VARIEDAD	Secano
	Ref:7517776 Recinto:14-029-028-00019-00032	Cultivo:62000	PASTOS PERMANENTES DE 5 O MAS AÑOS-SIN VARIEDAD	Secano
	Ref:7517843 Recinto:14-029-028-00019-00033	Cultivo:62000	PASTOS PERMANENTES DE 5 O MAS AÑOS-SIN VARIEDAD	Secano
	Ref:5500871 Recinto:14-029-028-00020-00020	Cultivo:62000	PASTOS PERMANENTES DE 5 O MAS AÑOS-SIN VARIEDAD	Secano
	Ref:5500873 Recinto:14-029-028-00020-00022	Cultivo:62000	PASTOS PERMANENTES DE 5 O MAS AÑOS-SIN VARIEDAD	Secano
	Ref:5500880 Recinto:14-029-028-00020-00055	Cultivo:62000	PASTOS PERMANENTES DE 5 O MAS AÑOS-SIN VARIEDAD	Secano

Datos considerados para el Cálculo de la Carga Ganadera mínima y máxima del expediente

Explotación	Especie	Inscrito en Sipea y Admisible	Ugm Calculada para CG Mínima	Ugm Calculada para CG Máxima
ES140060000415	OVINA	SI	1,03	1,03
ES140060000588	CAPRINA	NO	0,00	0,05
ES140060000588	OVINA	SI	48,44	48,44
ES140060000589	OVINA	SI	17,22	17,22
ES140290001483	OVINA	SI	0,27	0,27
			66,96	67,01

Superficie determinada para Cálculo Carga Ganadera Mínima: 132,98 ha

Superficie determinada para Cálculo Carga Ganadera Máxima: 132,98 ha

Carga Ganadera Mínima Expediente: 0,50 ugm/ha

Carga Ganadera Máxima Expediente: 0,50 ugm/ha

Recintos Determinados para el Cálculo de Garga Ganadera Mínima

REF.	REFERENCIA SIGPAC	CULTIVO	DESCRIPCIÓN CULTIVO	S/R	SUP. RESUELTA (ha)
-1402153	14-006-016-00003-00001	62000	PASTOS PERMANENTES DE 5 O MAS AÑOS-SIN VARIEDAD	S	0,01
-1402152	14-006-016-00003-00001	62000	PASTOS PERMANENTES DE 5 O MAS AÑOS-SIN VARIEDAD	S	0,01
-1400916	14-006-009-00020-00008	62000	PASTOS PERMANENTES DE 5 O MAS AÑOS-SIN VARIEDAD	S	0,06
-1394961	14-006-009-00040-00002	62000	PASTOS PERMANENTES DE 5 O MAS AÑOS-SIN VARIEDAD	S	3,44
5500797	14-006-010-00009-00002	62000	PASTOS PERMANENTES DE 5 O MAS AÑOS-SIN VARIEDAD	S	20,89
5500799	14-006-009-00036-00001	62000	PASTOS PERMANENTES DE 5 O MAS AÑOS-SIN	S	4,02

(1) Superficie declarada admisible ajustada con la superficie comprometida.
(2) Factor de penalización valorando el alcance para el tipo de compromiso.Puede verificar la integridad de una copia de este documento mediante la lectura del código QR adjunto o mediante el acceso a la dirección <https://ws050.juntadeandalucia.es/verificarFirma> indicando el código de VERIFICACIÓN

FIRMADO POR

RAQUEL MARIA ESPIN CRESPO

17/12/2024

VERIFICACIÓN

Pk2jm6UYDU9J72AMTZUYRN3GET48NG

PÁG. 3642/9349



**Datos considerados para el Cálculo de la Carga Ganadera mínima y máxima del expediente****Recintos Determinados para el Cálculo de Garga Ganadera Mínima**

REF.	REFERENCIA SIGPAC	CULTIVO	DESCRIPCIÓN CULTIVO	SUP.	
				S/R	RESUELTA (ha)
5500801	14-006-009-00028-00001	62000	PASTOS PERMANENTES DE 5 O MAS AÑOS-SIN VARIEDAD	S	4,57
5500803	14-006-009-00040-00002	62000	PASTOS PERMANENTES DE 5 O MAS AÑOS-SIN VARIEDAD	S	8,39
5500805	14-006-016-00003-00001	62000	PASTOS PERMANENTES DE 5 O MAS AÑOS-SIN VARIEDAD	S	5,18
5500810	14-006-009-00067-00001	62000	PASTOS PERMANENTES DE 5 O MAS AÑOS-SIN VARIEDAD	S	3,49
5500813	14-006-009-00039-00001	62000	PASTOS PERMANENTES DE 5 O MAS AÑOS-SIN VARIEDAD	S	8,00
5500816	14-006-009-00068-00002	62000	PASTOS PERMANENTES DE 5 O MAS AÑOS-SIN VARIEDAD	S	4,73
5500817	14-006-009-00041-00001	62000	PASTOS PERMANENTES DE 5 O MAS AÑOS-SIN VARIEDAD	S	1,05
5500819	14-006-009-00018-00001	62000	PASTOS PERMANENTES DE 5 O MAS AÑOS-SIN VARIEDAD	S	3,25
5500820	14-006-009-00019-00002	62000	PASTOS PERMANENTES DE 5 O MAS AÑOS-SIN VARIEDAD	S	10,19
5500823	14-006-009-00020-00003	62000	PASTOS PERMANENTES DE 5 O MAS AÑOS-SIN VARIEDAD	S	0,57
5500824	14-006-009-00020-00004	62000	PASTOS PERMANENTES DE 5 O MAS AÑOS-SIN VARIEDAD	S	4,73
5500826	14-006-009-00020-00007	62000	PASTOS PERMANENTES DE 5 O MAS AÑOS-SIN VARIEDAD	S	0,06
5500838	14-029-028-00017-00001	62000	PASTOS PERMANENTES DE 5 O MAS AÑOS-SIN VARIEDAD	S	0,65
5500842	14-029-028-00018-00002	62000	PASTOS PERMANENTES DE 5 O MAS AÑOS-SIN VARIEDAD	S	5,33
5500843	14-029-028-00018-00005	62000	PASTOS PERMANENTES DE 5 O MAS AÑOS-SIN VARIEDAD	S	0,21
5500845	14-029-028-00018-00006	62000	PASTOS PERMANENTES DE 5 O MAS AÑOS-SIN VARIEDAD	S	0,29
5500846	14-029-028-00018-00008	62000	PASTOS PERMANENTES DE 5 O MAS AÑOS-SIN VARIEDAD	S	0,16
5500847	14-029-028-00018-00009	62000	PASTOS PERMANENTES DE 5 O MAS AÑOS-SIN VARIEDAD	S	1,23
5500848	14-029-028-00018-00010	62000	PASTOS PERMANENTES DE 5 O MAS AÑOS-SIN VARIEDAD	S	0,79
5500849	14-029-028-00018-00011	62000	PASTOS PERMANENTES DE 5 O MAS AÑOS-SIN VARIEDAD	S	5,25
5500850	14-029-028-00018-00017	62000	PASTOS PERMANENTES DE 5 O MAS AÑOS-SIN VARIEDAD	S	3,31
5500851	14-029-028-00018-00019	62000	PASTOS PERMANENTES DE 5 O MAS AÑOS-SIN VARIEDAD	S	0,12
5500854	14-029-028-00019-00001	62000	PASTOS PERMANENTES DE 5 O MAS AÑOS-SIN VARIEDAD	S	28,30
5500855	14-029-028-00019-00005	62000	PASTOS PERMANENTES DE 5 O MAS AÑOS-SIN VARIEDAD	S	0,09
5500856	14-029-028-00019-00007	62000	PASTOS PERMANENTES DE 5 O MAS AÑOS-SIN VARIEDAD	S	0,38
5500857	14-029-028-00019-00009	62000	PASTOS PERMANENTES DE 5 O MAS AÑOS-SIN VARIEDAD	S	0,02
5500858	14-029-028-00019-00010	62000	PASTOS PERMANENTES DE 5 O MAS AÑOS-SIN VARIEDAD	S	0,02
5500859	14-029-028-00019-00011	62000	PASTOS PERMANENTES DE 5 O MAS AÑOS-SIN VARIEDAD	S	0,00
5500860	14-029-028-00019-00012	62000	PASTOS PERMANENTES DE 5 O MAS AÑOS-SIN VARIEDAD	S	0,00
5500868	14-029-028-00020-00015	62000	PASTOS PERMANENTES DE 5 O MAS AÑOS-SIN VARIEDAD	S	0,39
5500869	14-029-028-00020-00016	62000	PASTOS PERMANENTES DE 5 O MAS AÑOS-SIN VARIEDAD	S	1,93
5500870	14-029-028-00020-00018	62000	PASTOS PERMANENTES DE 5 O MAS AÑOS-SIN VARIEDAD	S	0,02
5500872	14-029-028-00020-00021	62000	PASTOS PERMANENTES DE 5 O MAS AÑOS-SIN VARIEDAD	S	0,52
5500874	14-029-028-00020-00023	62000	PASTOS PERMANENTES DE 5 O MAS AÑOS-SIN VARIEDAD	S	1,07
5500876	14-029-028-00020-00036	62000	PASTOS PERMANENTES DE 5 O MAS AÑOS-SIN VARIEDAD	S	0,20
5500877	14-029-028-00020-00041	62000	PASTOS PERMANENTES DE 5 O MAS AÑOS-SIN VARIEDAD	S	0,02

(1) Superficie declarada admisible ajustada con la superficie comprometida.
(2) Factor de penalización valorando el alcance para el tipo de compromiso.

Puede verificar la integridad de una copia de este documento mediante la lectura del código QR adjunto o mediante el acceso a la dirección <https://ws050.juntadeandalucia.es/verificarFirma> indicando el código de VERIFICACIÓN

FIRMADO POR	RAQUEL MARIA ESPIN CRESPO	17/12/2024	
VERIFICACIÓN	Pk2jm6UYDU9J72AMTZUYRN3GET48NG	PÁG. 3643/9349	

**Datos considerados para el Cálculo de la Carga Ganadera mínima y máxima del expediente****Recintos Determinados para el Cálculo de Garga Ganadera Mínima**

REF.	REFERENCIA SIGPAC	CULTIVO	DESCRIPCIÓN CULTIVO	S/R	SUP.
					RESUELTA (ha)
5500878	14-029-028-00020-00045	62000	PASTOS PERMANENTES DE 5 O MAS AÑOS-SIN VARIEDAD	S	0,02
5500879	14-029-028-00020-00054	62000	PASTOS PERMANENTES DE 5 O MAS AÑOS-SIN VARIEDAD	S	0,02

Recintos Determinados para el Cálculo de Garga Ganadera Máxima

REF.	REFERENCIA SIGPAC	CULTIVO	DESCRIPCIÓN CULTIVO	S/R	SUP.
					RESUELTA (ha)
-1402153	14-006-016-00003-00001	62000	PASTOS PERMANENTES DE 5 O MAS AÑOS-SIN VARIEDAD	S	0,01
-1402152	14-006-016-00003-00001	62000	PASTOS PERMANENTES DE 5 O MAS AÑOS-SIN VARIEDAD	S	0,01
-1400916	14-006-009-00020-00008	62000	PASTOS PERMANENTES DE 5 O MAS AÑOS-SIN VARIEDAD	S	0,06
-1394961	14-006-009-00040-00002	62000	PASTOS PERMANENTES DE 5 O MAS AÑOS-SIN VARIEDAD	S	3,44
5500797	14-006-010-00009-00002	62000	PASTOS PERMANENTES DE 5 O MAS AÑOS-SIN VARIEDAD	S	20,89
5500799	14-006-009-00036-00001	62000	PASTOS PERMANENTES DE 5 O MAS AÑOS-SIN VARIEDAD	S	4,02
5500801	14-006-009-00028-00001	62000	PASTOS PERMANENTES DE 5 O MAS AÑOS-SIN VARIEDAD	S	4,57
5500803	14-006-009-00040-00002	62000	PASTOS PERMANENTES DE 5 O MAS AÑOS-SIN VARIEDAD	S	8,39
5500805	14-006-016-00003-00001	62000	PASTOS PERMANENTES DE 5 O MAS AÑOS-SIN VARIEDAD	S	5,18
5500810	14-006-009-00067-00001	62000	PASTOS PERMANENTES DE 5 O MAS AÑOS-SIN VARIEDAD	S	3,49
5500813	14-006-009-00039-00001	62000	PASTOS PERMANENTES DE 5 O MAS AÑOS-SIN VARIEDAD	S	8,00
5500816	14-006-009-00068-00002	62000	PASTOS PERMANENTES DE 5 O MAS AÑOS-SIN VARIEDAD	S	4,73
5500817	14-006-009-00041-00001	62000	PASTOS PERMANENTES DE 5 O MAS AÑOS-SIN VARIEDAD	S	1,05
5500819	14-006-009-00018-00001	62000	PASTOS PERMANENTES DE 5 O MAS AÑOS-SIN VARIEDAD	S	3,25
5500820	14-006-009-00019-00002	62000	PASTOS PERMANENTES DE 5 O MAS AÑOS-SIN VARIEDAD	S	10,19
5500823	14-006-009-00020-00003	62000	PASTOS PERMANENTES DE 5 O MAS AÑOS-SIN VARIEDAD	S	0,57
5500824	14-006-009-00020-00004	62000	PASTOS PERMANENTES DE 5 O MAS AÑOS-SIN VARIEDAD	S	4,73
5500826	14-006-009-00020-00007	62000	PASTOS PERMANENTES DE 5 O MAS AÑOS-SIN VARIEDAD	S	0,06
5500838	14-029-028-00017-00001	62000	PASTOS PERMANENTES DE 5 O MAS AÑOS-SIN VARIEDAD	S	0,65
5500842	14-029-028-00018-00002	62000	PASTOS PERMANENTES DE 5 O MAS AÑOS-SIN VARIEDAD	S	5,33
5500843	14-029-028-00018-00005	62000	PASTOS PERMANENTES DE 5 O MAS AÑOS-SIN VARIEDAD	S	0,21
5500845	14-029-028-00018-00006	62000	PASTOS PERMANENTES DE 5 O MAS AÑOS-SIN VARIEDAD	S	0,29
5500846	14-029-028-00018-00008	62000	PASTOS PERMANENTES DE 5 O MAS AÑOS-SIN VARIEDAD	S	0,16
5500847	14-029-028-00018-00009	62000	PASTOS PERMANENTES DE 5 O MAS AÑOS-SIN VARIEDAD	S	1,23
5500848	14-029-028-00018-00010	62000	PASTOS PERMANENTES DE 5 O MAS AÑOS-SIN VARIEDAD	S	0,79
5500849	14-029-028-00018-00011	62000	PASTOS PERMANENTES DE 5 O MAS AÑOS-SIN VARIEDAD	S	5,25
5500850	14-029-028-00018-00017	62000	PASTOS PERMANENTES DE 5 O MAS AÑOS-SIN VARIEDAD	S	3,31
5500851	14-029-028-00018-00019	62000	PASTOS PERMANENTES DE 5 O MAS AÑOS-SIN VARIEDAD	S	0,12
5500854	14-029-028-00019-00001	62000	PASTOS PERMANENTES DE 5 O MAS AÑOS-SIN VARIEDAD	S	28,30
5500855	14-029-028-00019-00005	62000	PASTOS PERMANENTES DE 5 O MAS AÑOS-SIN VARIEDAD	S	0,09
5500856	14-029-028-00019-00007	62000	PASTOS PERMANENTES DE 5 O MAS AÑOS-SIN VARIEDAD	S	0,38

(1) Superficie declarada admisible ajustada con la superficie comprometida.
(2) Factor de penalización valorando el alcance para el tipo de compromiso.Puede verificar la integridad de una copia de este documento mediante la lectura del código QR adjunto o mediante el acceso a la dirección <https://ws050.juntadeandalucia.es/verificarFirma> indicando el código de VERIFICACIÓN

FIRMADO POR

RAQUEL MARIA ESPIN CRESPO

17/12/2024

VERIFICACIÓN

Pk2jm6UYDU9J72AMTZUYRN3GET48NG

PÁG. 3644/9349



**Datos considerados para el Cálculo de la Carga Ganadera mínima y máxima del expediente****Recintos Determinados para el Cálculo de Garga Ganadera Máxima**

REF.	REFERENCIA SIGPAC	CULTIVO	DESCRIPCIÓN CULTIVO	S/R	SUP.
					RESUELTA (ha)
5500857	14-029-028-00019-00009	62000	PASTOS PERMANENTES DE 5 O MAS AÑOS-SIN VARIEDAD	S	0,02
5500858	14-029-028-00019-00010	62000	PASTOS PERMANENTES DE 5 O MAS AÑOS-SIN VARIEDAD	S	0,02
5500859	14-029-028-00019-00011	62000	PASTOS PERMANENTES DE 5 O MAS AÑOS-SIN VARIEDAD	S	0,00
5500860	14-029-028-00019-00012	62000	PASTOS PERMANENTES DE 5 O MAS AÑOS-SIN VARIEDAD	S	0,00
5500868	14-029-028-00020-00015	62000	PASTOS PERMANENTES DE 5 O MAS AÑOS-SIN VARIEDAD	S	0,39
5500869	14-029-028-00020-00016	62000	PASTOS PERMANENTES DE 5 O MAS AÑOS-SIN VARIEDAD	S	1,93
5500870	14-029-028-00020-00018	62000	PASTOS PERMANENTES DE 5 O MAS AÑOS-SIN VARIEDAD	S	0,02
5500871	14-029-028-00020-00020	62000	PASTOS PERMANENTES DE 5 O MAS AÑOS-SIN VARIEDAD	S	0,00
5500872	14-029-028-00020-00021	62000	PASTOS PERMANENTES DE 5 O MAS AÑOS-SIN VARIEDAD	S	0,52
5500873	14-029-028-00020-00022	62000	PASTOS PERMANENTES DE 5 O MAS AÑOS-SIN VARIEDAD	S	0,00
5500874	14-029-028-00020-00023	62000	PASTOS PERMANENTES DE 5 O MAS AÑOS-SIN VARIEDAD	S	1,07
5500876	14-029-028-00020-00036	62000	PASTOS PERMANENTES DE 5 O MAS AÑOS-SIN VARIEDAD	S	0,20
5500877	14-029-028-00020-00041	62000	PASTOS PERMANENTES DE 5 O MAS AÑOS-SIN VARIEDAD	S	0,02
5500878	14-029-028-00020-00045	62000	PASTOS PERMANENTES DE 5 O MAS AÑOS-SIN VARIEDAD	S	0,02
5500879	14-029-028-00020-00054	62000	PASTOS PERMANENTES DE 5 O MAS AÑOS-SIN VARIEDAD	S	0,02
5500880	14-029-028-00020-00055	62000	PASTOS PERMANENTES DE 5 O MAS AÑOS-SIN VARIEDAD	S	0,00
7517775	14-029-028-00019-00029	62000	PASTOS PERMANENTES DE 5 O MAS AÑOS-SIN VARIEDAD	S	0,00
7517776	14-029-028-00019-00032	62000	PASTOS PERMANENTES DE 5 O MAS AÑOS-SIN VARIEDAD	S	0,00
7517777	14-029-028-00019-00030	62000	PASTOS PERMANENTES DE 5 O MAS AÑOS-SIN VARIEDAD	S	0,00
7517778	14-029-028-00019-00022	62000	PASTOS PERMANENTES DE 5 O MAS AÑOS-SIN VARIEDAD	S	0,00
7517779	14-029-028-00019-00020	62000	PASTOS PERMANENTES DE 5 O MAS AÑOS-SIN VARIEDAD	S	0,00
7517792	14-029-028-00019-00021	62000	PASTOS PERMANENTES DE 5 O MAS AÑOS-SIN VARIEDAD	S	0,00
7517793	14-029-028-00019-00019	62000	PASTOS PERMANENTES DE 5 O MAS AÑOS-SIN VARIEDAD	S	0,00
7517794	14-029-028-00019-00031	62000	PASTOS PERMANENTES DE 5 O MAS AÑOS-SIN VARIEDAD	S	0,00
7517795	14-029-028-00019-00018	62000	PASTOS PERMANENTES DE 5 O MAS AÑOS-SIN VARIEDAD	S	0,00
7517819	14-029-028-00019-00028	62000	PASTOS PERMANENTES DE 5 O MAS AÑOS-SIN VARIEDAD	S	0,00
7517843	14-029-028-00019-00033	62000	PASTOS PERMANENTES DE 5 O MAS AÑOS-SIN VARIEDAD	S	0,00
7517844	14-029-028-00019-00027	62000	PASTOS PERMANENTES DE 5 O MAS AÑOS-SIN VARIEDAD	S	0,00

Incidencias de carga ganadera**INCIDENCIA DESCRIPCIÓN**

- 238 Recinto cuyo CAP declarado es mayor al CAP prevalente y no presenta alegación al SIGPAC.
 Ref:5500855 Recinto:14-029-028-00019-00005 Cultivo:62000 PASTOS PERMANENTES DE 5 O MAS AÑOS-SIN VARIEDAD Secano CAP prevalente:25 CAP declarado:55 Exceso de superficie (Hectáreas):0,11
 Ref:5500859 Recinto:14-029-028-00019-00011 Cultivo:62000 PASTOS PERMANENTES DE 5 O MAS AÑOS-SIN VARIEDAD Secano CAP prevalente: CAP declarado:100 Exceso de superficie (Hectáreas):0,62
 Ref:5500860 Recinto:14-029-028-00019-00012 Cultivo:62000 PASTOS PERMANENTES DE 5 O MAS AÑOS-SIN VARIEDAD Secano CAP prevalente:0 CAP declarado:35 Exceso de superficie (Hectáreas):1,55
- 4272 Verifica que las líneas de declaración de las Solicitudes Únicas no tienen solapes con la capa de Retroactividad Gráfica (ambas de la misma campaña) a nivel de expediente/línea de declaración gráfica de la solicitud.
 Ref:5500820 Recinto:14-006-009-00019-00002 Cultivo: - Agregado de la referencia del recinto.:0 Zona de la referencia del recinto.:0 Superficie solapada.:0,02 Id. Incid.:5085845

(1) Superficie declarada admisible ajustada con la superficie comprometida.
 (2) Factor de penalización valorando el alcance para el tipo de compromiso.

Puede verificar la integridad de una copia de este documento mediante la lectura del código QR adjunto o mediante el acceso a la dirección <https://ws050.juntadeandalucia.es/verificarFirma> indicando el código de VERIFICACIÓN

FIRMADO POR

RAQUEL MARIA ESPIN CRESPO

17/12/2024

VERIFICACIÓN

Pk2jm6UYDU9J72AMTZUYRN3GET48NG

PÁG. 3645/9349





Datos considerados para el Cálculo de la Carga Ganadera mínima y máxima del expediente

Ref:5500820 Recinto:14-006-009-00019-00002 Cultivo: - Agregado de la referencia del recinto.:0 Zona de la referencia del recinto.:0 Superficie solapada.:0,02 Id. Incid.:5085844
Ref:5500869 Recinto:14-029-028-00020-00016 Cultivo: - Agregado de la referencia del recinto.:0 Zona de la referencia del recinto.:0 Superficie solapada.:0,07 Id. Incid.:5085846
100407 Explotación solicitada no forma parte de ningún organismo de control autorizado para la producción ecológica en Andalucía o fecha de inscripción posterior al plazo establecido (Anexo I. Criterios de Subvencionabilidad. Orden 28 de marzo de 2023).
Explotación:ES140060000588 Especie:CAPRINA

(1) Superficie declarada admisible ajustada con la superficie comprometida.
(2) Factor de penalización valorando el alcance para el tipo de compromiso.

Puede verificar la integridad de una copia de este documento mediante la lectura del código QR adjunto o mediante el acceso a la dirección <https://ws050.juntadeandalucia.es/verificarFirma> indicando el código de VERIFICACIÓN

FIRMADO POR	RAQUEL MARIA ESPIN CRESPO	17/12/2024	
VERIFICACIÓN	Pk2jm6UYDU9J72AMTZUYRN3GET48NG	PÁG. 3646/9349	

**APELLIDOS Y NOMBRE / RAZÓN SOCIAL**

SANCHEZ NAVAJAS AURORA

NIF

***5906*

EXPEDIENTE

1024221

ANUALIDAD DE PAGO

1ª

IMPORTES POR ANUALIDAD

	2023	2024	2025	2026	2027
IMPORTE MÁXIMO SUBVENCIONABLE	791,30 €	791,30 €	791,30 €	659,41 €	659,41 €
IMPORTE MEDIO DE TRANSFERENCIA (€/ha)	297,48 €	297,48 €	297,48 €	247,90 €	247,90 €

RESUMEN DE UNIDADES

Cód	GRUPO DE PAGO	Sup. Dec. Admisible (ha)	Sup. Comprometida (ha)	Sup. ajustada compromiso (1) (ha)	% sobredec.	Sup. Resuelta (ha)	Importe Declarado	Importe Topado	Importe Resuelto	Importe tras sobredec.
419	OLIVAR	2,73		2,66	0,00	2,66	791,30	791,30	791,30	791,30
TOTAL		2,73	2,66	2,66		2,66	791,30	791,30	791,30	791,30

APLICACIÓN DE REDUCCIONES Y PENALIZACIONES

GRUPO DE PAGO	Importe Calculado	Importe prereduc.	Criterios de subvencionabilidad y compromisos	Presentación tardía	Omisión declaración	Condicionalidad	IMPORTE (Euros) RESUELTO
OLIVAR	791,30	791,30	0,00	0,00	0,00	0,00	791,30
TOTAL	791,30	791,30					791,30

RESUMEN DE PAGOS**IMPORTE (Euros)**

	RESUELTO	FEADER	MAPA	CAPADR
OLIVAR - Pago realizado	791,30 €	672,61 €	77,63 €	41,06 €

RECINTOS RESUELTOS

REF.	REFERENCIA SIGPAC	CULTIVO	DESCRIPCIÓN CULTIVO	S/R G.PAGO	PEND. MEDIA (%)	SUP. DEC. ADMISIBLE (ha)	SUP. COMPROM. (ha)	SUP. AJUSTADA COMPR.(1) (ha)	SUP. CONY. SIGPAC (ha)	SUP. CERTIE (ha)	SUP. CAMPO (ha)	SUP. CAMPO DETER. CULT. DECLARADO (ha)	SUP. DEC. REDUCIDA (ha)	SUP. RESUELTA (ha)
-1319006	14-058-007-00333-001	101138	OLIVAR-HOJIBLANCA	S 419	10,10	0,01	0,01	0,01		0,01			0,01	0,01
-1319005	14-058-007-00224-001	101138	OLIVAR-HOJIBLANCA	S 419	9,50	0,01	0,01	0,01		0,01			0,01	0,01
-1319004	14-058-007-00224-001	101138	OLIVAR-HOJIBLANCA	S 419	9,50	0,01	0,01	0,01		0,01			0,01	0,01
-1319003	14-058-007-00219-001	101138	OLIVAR-HOJIBLANCA	S 419	10,50	0,13	0,06	0,06		0,06			0,06	0,06
1700000006508053	14-058-007-00191-001	101138	OLIVAR-HOJIBLANCA	S 419	21,40	0,33	0,33	0,33		0,33			0,33	0,33
1700000006508055	14-058-007-00192-004	101138	OLIVAR-HOJIBLANCA	S 419	23,90	2,21	2,21	2,21		2,21			2,21	2,21
1700000006508056	14-058-007-00193-001	101138	OLIVAR-HOJIBLANCA	S 419	24,00	0,03	0,03	0,03		0,03			0,03	0,03

(1) Superficie declarada admisible ajustada con la superficie comprometida.
(2) Factor de penalización valorando el alcance para el tipo de compromiso.Puede verificar la integridad de una copia de este documento mediante la lectura del código QR adjunto o mediante el acceso a la dirección <https://ws050.juntadeandalucia.es/verificarFirma> indicando el código de VERIFICACIÓN

FIRMADO POR

RAQUEL MARIA ESPIN CRESPO

17/12/2024

VERIFICACIÓN

Pk2jm6UYDU9J72AMTZUYRN3GET48NG

PÁG. 3647/9349



**APELLIDOS Y NOMBRE / RAZÓN SOCIAL**

SANCHEZ PUERTO EUTIMIO

NIF

***0944*

EXPEDIENTE

1086316

ANUALIDAD DE PAGO

1ª

IMPORTES POR ANUALIDAD

	2023	2024	2025	2026	2027
IMPORTE MÁXIMO SUBVENCIONABLE	3.495,39 €	3.495,39 €	3.495,39 €	2.912,83 €	2.912,83 €
IMPORTE MEDIO DE TRANSFERENCIA (€/ha)	297,48 €	297,48 €	297,48 €	247,90 €	247,90 €

RESUMEN DE UNIDADES

Cód	GRUPO DE PAGO	Sup. Dec. Admisible (ha)	Sup. Comprometida (ha)	Sup. ajustada compromiso (1) (ha)	% sobredec.	Sup. Resuelta (ha)	Importe Declarado	Importe Topado	Importe Resuelto	Importe tras sobredec.
419	OLIVAR	11,75		11,75	0,00	11,75	3.495,39	3.495,39	3.495,39	3.495,39
TOTAL		11,75	11,75	11,75		11,75	3.495,39	3.495,39	3.495,39	3.495,39

APLICACIÓN DE REDUCCIONES Y PENALIZACIONES

GRUPO DE PAGO	Importe Calculado	Importe prereduc.	Criterios de subvencionabilidad y compromisos	Presentación tardía	Omisión declaración	Condicionalidad	IMPORTE (Euros) RESUELTO
OLIVAR	3.495,39		0,00	0,00	0,00	0,00	3.495,39
TOTAL	3.495,39	3.495,39					3.495,39

RESUMEN DE PAGOS**IMPORTE (Euros)**

	RESUELTO	FEADER	MAPA	CAPADR
OLIVAR - Pago realizado	3.495,39 €	2.971,08 €	342,90 €	181,41 €

RECINTOS RESUELTOS

REF.	REFERENCIA SIGPAC	CULTIVO DESCRIPCIÓN CULTIVO	S/R G.PAGO	PEND. MEDIA (%)	SUP. DEC. ADMISIBLE (ha)	SUP. COMPROM. (ha)	SUP. AJUSTADA COMPR.(1) (ha)	SUP. CONY. SIGPAC (ha)	SUP. CERTIE (ha)	SUP. CAMPO (ha)	SUP. CAMPO DETER. CULT. DECLARADO (ha)	SUP. DEC. REDUCIDA (ha)	SUP. RESUELTA (ha)
-734476	14-047-022-00043-001	101010 OLIVAR-PICUAL	S 419	31,40	0,48	0,48	0,48		0,48			0,48	0,48
1700000002766817	14-047-023-00077-003	101010 OLIVAR-PICUAL	S 419	18,00	0,03	0,03	0,03		0,03			0,03	0,03
1700000002766818	14-047-023-00083-001	101010 OLIVAR-PICUAL	S 419	39,60	0,80	0,80	0,80		0,80			0,80	0,80
1700000002766819	14-047-023-00079-001	101010 OLIVAR-PICUAL	S 419	36,10	1,09	1,09	1,09		1,09			1,09	1,09
1700000002766820	14-047-023-00098-004	101010 OLIVAR-PICUAL	S 419	40,50	0,09	0,09	0,09		0,09			0,09	0,09
1700000002766821	14-047-023-00156-002	101010 OLIVAR-PICUAL	S 419	26,30	9,26	9,26	9,26		9,26			9,26	9,26

INCIDENCIAS**INCIDENCIA DESCRIPCIÓN**

226	Recinto abandonado según SIGPAC por el que solicita alguna ayuda/práctica. Ref:-1587685 Recinto:14-047-023-00098-00002 Cultivo:101010 OLIVAR-PICUAL Secano
3790	Recinto declarado inactivo Ref:-1587685 Recinto:14-047-023-00098-00002 Cultivo: -
100424	Solicita recinto que no está comprometido para la operación. Ref:-1587685 Recinto:14-047-023-00098-00002 Cultivo:101010 OLIVAR-PICUAL Secano

(1) Superficie declarada admisible ajustada con la superficie comprometida.
(2) Factor de penalización valorando el alcance para el tipo de compromiso.Puede verificar la integridad de una copia de este documento mediante la lectura del código QR adjunto o mediante el acceso a la dirección <https://ws050.juntadeandalucia.es/verificarFirma> indicando el código de VERIFICACIÓN

FIRMADO POR

RAQUEL MARIA ESPIN CRESPO

17/12/2024

VERIFICACIÓN

Pk2jm6UYDU9J72AMTZUYRN3GET48NG

PÁG. 3648/9349



**APELLIDOS Y NOMBRE / RAZÓN SOCIAL**

SANCHEZ ROMERO CONCEPCION

NIF

****6481*

EXPEDIENTE

1272169

ANUALIDAD DE PAGO

1ª

IMPORTE POR ANUALIDAD

	2023	2024	2025	2026	2027
IMPORTE MÁXIMO SUBVENCIONABLE	1.612,79 €	1.612,79 €	1.492,94 €	1.343,21 €	1.343,21 €
IMPORTE MEDIO DE TRANSFERENCIA (€/ha)	300,33 €	300,33 €	278,01 €	250,13 €	250,13 €

RESUMEN DE UNIDADES

Cód	GRUPO DE PAGO	Sup. Dec. Admisible (ha)	Sup. Comprometida (ha)	Sup. ajustada compromiso (1) (ha)	% sobredec.	Sup. Resuelta (ha)	Importe Declarado	Importe Topado	Importe Resuelto	Importe tras sobredec.
419	OLIVAR	3,02		3,02	0,00	3,02	898,39	898,39	898,39	898,39
420	HORTÍCOLAS	2,35		2,35	0,00	2,35	714,40	714,40	714,40	714,40
TOTAL		5,37	5,37	5,37		5,37	1.612,79	1.612,79	1.612,79	1.612,79

APLICACIÓN DE REDUCCIONES Y PENALIZACIONES

GRUPO DE PAGO	Importe Calculado	Importe prereduc.	Criterios de subvencionabilidad y compromisos	Presentación tardía	Omisión declaración	Condicionalidad	IMPORTE (Euros) RESUELTO
HORTÍCOLAS	714,40	714,40	0,00	0,00	0,00	0,00	714,40
OLIVAR	898,39	898,39	0,00	0,00	0,00	0,00	898,39
TOTAL	1.612,79	1.612,79					1.612,79

RESUMEN DE PAGOS

	RESUELTO	FEADER	MAPA	CAPADR
HORTÍCOLAS - Pago realizado	714,40 €	607,24 €	70,08 €	37,08 €
OLIVAR - Pago realizado	898,39 €	763,63 €	88,13 €	46,63 €
TOTAL	1.612,79 €	1.370,87 €	158,21 €	83,71 €

RECINTOS RESUELTOS

REF.	REFERENCIA SIGPAC	CULTIVO DESCRIPCIÓN CULTIVO	S/R G.PAGO	PEND. MEDIA (%)	SUP. DEC. ADMISIBLE (ha)	SUP. COMPROM. (ha)	SUP. AJUSTADA COMPROM. (1) (ha)	SUP. CONV. SIGPAC (ha)	SUP. CERTIF. (ha)	SUP. CAMPO (ha)	SUP. CAMPO DECLARADO (ha)	SUP. DEC. REDUCIDA (ha)	SUP. RESUELTA (ha)
-1614041	14-070-034-00019-001	101010 OLIVAR-PICUAL	S	419	4,20	0,01	0,01	0,01	0,01			0,01	0,01
-1614038	14-070-034-00016-001	101010 OLIVAR-PICUAL	S	419	7,00	0,03	0,03	0,03	0,03			0,03	0,03
-1614037	14-070-033-00009-005	101010 OLIVAR-PICUAL	S	419	16,70	1,53	1,53	1,53	1,53			1,53	1,53
-1614035	14-070-019-00165-002	101010 OLIVAR-PICUAL	S	419	10,20	1,45	1,45	1,45	1,45			1,45	1,45
-1144891	14-070-008-00072-001	156000 SANDÍA-SIN VARIEDAD	S	420	4,60	0,20	0,20	0,20	0,20			0,20	0,20
1700000005483286	14-070-008-00099-001	156000 SANDÍA-SIN VARIEDAD	S	420	4,70	1,20	1,20	1,20	1,20			1,20	1,20
1700000005483294	14-070-008-00176-001	156000 SANDÍA-SIN VARIEDAD	S	420	3,80	0,95	0,95	0,95	0,95			0,95	0,95

INCIDENCIAS**INCIDENCIA DESCRIPCIÓN**

100424 Solicita recinto que no está comprometido para la operación.

Ref.-1134394 Recinto:14-070-030-00238-00001 Cultivo:12000 TRANQUILLÓN-SIN VARIEDAD Secano

(1) Superficie declarada admisible ajustada con la superficie comprometida.
(2) Factor de penalización valorando el alcance para el tipo de compromiso.Puede verificar la integridad de una copia de este documento mediante la lectura del código QR adjunto o mediante el acceso a la dirección <https://ws050.juntadeandalucia.es/verificarFirma> indicando el código de VERIFICACIÓN

FIRMADO POR

RAQUEL MARIA ESPIN CRESPO

17/12/2024

VERIFICACIÓN

Pk2jm6UYDU9J72AMTZUYRN3GET48NG

PÁG. 3649/9349



**APELLIDOS Y NOMBRE / RAZÓN SOCIAL**

SÁNCHEZ TORRALBO FRANCISCO

NIF
6281EXPEDIENTE**
1106502**ANUALIDAD DE PAGO**
1ª**IMPORTES POR ANUALIDAD**

	2023	2024	2025	2026	2027
IMPORTE MÁXIMO SUBVENCIONABLE	13.239,10 €	13.239,10 €	11.032,58 €	11.032,58 €	11.032,58 €
IMPORTE MEDIO DE TRANSFERENCIA (€/ha)	66,98 €	66,98 €	55,82 €	55,82 €	55,82 €

RESUMEN DE UNIDADES

Cód	GRUPO DE PAGO	Sup. Dec. Admisible (ha)	Sup. Comprometida (ha)	Sup. ajustada compromiso (1) (ha)	% sobredec.	Sup. Resuelta (ha)	Importe Declarado	Importe Topado	Importe Resuelto	Importe tras sobredec.
418	PASTOS ASOCIADOS A GANADERÍA ECOLÓGICA	209,14		197,66	0,00	197,66	13.239,29	13.239,10	13.239,10	13.239,10
TOTAL		209,14	197,66	197,66		197,66	13.239,29	13.239,10	13.239,10	13.239,10

APLICACIÓN DE REDUCCIONES Y PENALIZACIONES

GRUPO DE PAGO	Importe Calculado	Importe prerreduc.	Criterios de subvencionabilidad y compromisos	Presentación tardía	Omisión declaración	Condicionidad	IMPORTE (Euros) RESUELTO
PASTOS ASOCIADOS A GANADERÍA	13.239,10	13.239,10	0,00	0,00	0,00	0,00	13.239,10
TOTAL	13.239,10	13.239,10					13.239,10

RESUMEN DE PAGOS**IMPORTE (Euros)**

	RESUELTO	FEADER	MAPA	CAPADR
PASTOS ASOCIADOS A GANADERÍA ECOLÓGICA - Pago realizado	13.239,10 €	11.253,24 €	1.298,76 €	687,10 €

RECINTOS RESUELTOS

REE	REFERENCIA SIGPAC	CULTIVO DESCRIPCIÓN CULTIVO	S/R G.PAGO	PEND. MEDIA (%)	SUP. DEC. ADMISIBLE (ha)	SUP. COMPROM.	SUP. AJUSTADA COMPROM. (1) (ha)	SUP. CONV. SIGPAC (ha)	SUP. CERTIF. (ha)	SUP. CAMPO (ha)	SUP. CAMPO DETER. CULT. DECLARADO (ha)	SUP. DEC. REDUCIDA (ha)	SUP. RESUELTA (ha)
-26041	14-069-003-00051-007	62000 PASTOS PERMANENTES DE 5 O MAS AÑOS-SIN VARIEDAD	S 418	8,10	1,83	1,83	1,83		1,83			1,83	1,83
170000006283986	14-069-003-00032-001	62000 PASTOS PERMANENTES DE 5 O MAS AÑOS-SIN VARIEDAD	S 418	9,00	5,15	5,15	5,15		5,15			5,15	5,15
170000006283987	14-069-003-00051-001	62000 PASTOS PERMANENTES DE 5 O MAS AÑOS-SIN VARIEDAD	S 418	7,50	2,28	2,28	2,28		2,28			2,28	2,28
170000006283992	14-069-005-00006-001	62000 PASTOS PERMANENTES DE 5 O MAS AÑOS-SIN VARIEDAD	S 418	13,90	12,96	12,96	12,96		12,96			12,96	12,96
170000006283998	14-069-015-00050-002	62000 PASTOS PERMANENTES DE 5 O MAS AÑOS-SIN VARIEDAD	S 418	9,70	11,48	4,37	4,37		4,37			4,37	4,37
170000006283999	14-069-008-00042-001	62000 PASTOS PERMANENTES DE 5 O MAS AÑOS-SIN VARIEDAD	S 418	5,00	4,71	4,71	4,71		4,71			4,71	4,71
170000006284000	14-069-008-00068-001	62000 PASTOS PERMANENTES DE 5 O MAS AÑOS-SIN VARIEDAD	S 418	6,20	3,02	3,02	3,02		3,02			3,02	3,02
170000006284001	14-069-008-00043-001	62000 PASTOS PERMANENTES DE 5 O MAS AÑOS-SIN VARIEDAD	S 418	7,10	13,29	13,29	13,29		13,29			13,29	13,29
170000006284002	14-069-008-00042-004	62000 PASTOS PERMANENTES DE 5 O MAS AÑOS-SIN VARIEDAD	S 418	3,10	0,02	0,02	0,02		0,02			0,02	0,02
170000006284003	14-069-003-00036-001	62000 PASTOS PERMANENTES DE 5 O MAS AÑOS-SIN VARIEDAD	S 418	6,60	3,70	3,70	3,70		3,70			3,70	3,70
170000006284004	14-069-003-00039-001	62000 PASTOS PERMANENTES DE 5 O MAS AÑOS-SIN VARIEDAD	S 418	7,70	4,31	4,31	4,31		4,31			4,31	4,31
170000006284005	14-069-067-00017-004	62000 PASTOS PERMANENTES DE 5 O MAS AÑOS-SIN VARIEDAD	S 418	4,80	17,86	17,86	17,86		17,86			17,86	17,86
170000006284008	14-069-067-00018-001	62000 PASTOS PERMANENTES DE 5 O MAS AÑOS-SIN VARIEDAD	S 418	6,90	1,02	1,02	1,02		1,02			1,02	1,02
170000006284009	14-069-015-00050-009	62000 PASTOS PERMANENTES DE 5 O MAS AÑOS-SIN VARIEDAD	S 418	9,30	0,13	0,13	0,13		0,13			0,13	0,13
170000006284011	14-069-007-00027-001	62000 PASTOS PERMANENTES DE 5 O MAS AÑOS-SIN VARIEDAD	S 418	10,10	11,05	11,05	11,05		11,05			11,05	11,05
170000006284012	14-069-007-00028-001	62000 PASTOS PERMANENTES DE 5 O MAS AÑOS-SIN VARIEDAD	S 418	10,90	30,85	30,85	30,85		30,85			30,85	30,85
170000006284016	14-069-015-00050-006	62000 PASTOS PERMANENTES DE 5 O MAS AÑOS-SIN VARIEDAD	S 418	9,70	0,25	0,25	0,25		0,25			0,25	0,25
170000006284020	14-069-015-00050-007	62000 PASTOS PERMANENTES DE 5 O MAS AÑOS-SIN VARIEDAD	S 418	7,20	0,22	0,22	0,22		0,22			0,22	0,22
170000006284022	14-069-015-00050-002	62000 PASTOS PERMANENTES DE 5 O MAS AÑOS-SIN VARIEDAD	S 418	9,70	7,05	2,68	2,68		2,68			2,68	2,68
170000006284023	14-069-004-00005-001	62000 PASTOS PERMANENTES DE 5 O MAS AÑOS-SIN VARIEDAD	S 418	11,20	49,71	49,71	49,71		49,71			49,71	49,71
170000006284024	14-069-004-00006-002	62000 PASTOS PERMANENTES DE 5 O MAS AÑOS-SIN VARIEDAD	S 418	9,00	28,25	28,25	28,25		28,25			28,25	28,25

(1) Superficie declarada admisible ajustada con la superficie comprometida.
(2) Factor de penalización valorando el alcance para el tipo de compromiso.Puede verificar la integridad de una copia de este documento mediante la lectura del código QR adjunto o mediante el acceso a la dirección <https://ws050.juntadeandalucia.es/verificarFirma> indicando el código de VERIFICACIÓN

FIRMADO POR

RAQUEL MARIA ESPIN CRESPO

17/12/2024

VERIFICACIÓN

Pk2jm6UYDU9J72AMTZUYRN3GET48NG

PÁG. 3650/9349



**INCIDENCIAS****INCIDENCIA DESCRIPCIÓN**

- 100407 Explotación solicitada no forma parte de ningún organismo de control autorizado para la producción ecológica en Andalucía o fecha de inscripción posterior al plazo establecido (Anexo I. Criterios de Subvencionabilidad. Orden 28 de marzo de 2023).
Explotación:ES140690000111 Especie:PORCINO
Explotación:ES140690000340 Especie:PORCINO
Explotación:ES140690000471 Especie:PORCINO
Explotación:ES140690001100 Especie:PORCINO
Explotación:ES140690001532 Especie:PORCINO
- 100411 Recinto no admisible por no estar asociado en SIGGAN a una explotación ganadera (Artículo 10 de la Orden de 28 de marzo de 2023).
Ref:1700000006284015 Recinto:14-069-007-00029-00001 Cultivo:62000 PASTOS PERMANENTES DE 5 O MAS AÑOS-SIN VARIEDAD Secano
Ref:5482746 Recinto:14-069-008-00040-00001 Cultivo:62000 PASTOS PERMANENTES DE 5 O MAS AÑOS-SIN VARIEDAD Secano
Ref:5482749 Recinto:14-069-008-00040-00005 Cultivo:62000 PASTOS PERMANENTES DE 5 O MAS AÑOS-SIN VARIEDAD Secano
- 100421 Recinto declarado por error para una operación de la 6503, que se ha corregido de oficio marcando la operación correcta, de acuerdo con la fecha de inscripción del recinto en la producción ecológica.
Ref:1700000006283986 Recinto:14-069-003-00032-00001 Cultivo:62000 PASTOS PERMANENTES DE 5 O MAS AÑOS-SIN VARIEDAD Secano
Ref:1700000006284003 Recinto:14-069-003-00036-00001 Cultivo:62000 PASTOS PERMANENTES DE 5 O MAS AÑOS-SIN VARIEDAD Secano
Ref:1700000006284004 Recinto:14-069-003-00039-00001 Cultivo:62000 PASTOS PERMANENTES DE 5 O MAS AÑOS-SIN VARIEDAD Secano
Ref:1700000006283987 Recinto:14-069-003-00051-00001 Cultivo:62000 PASTOS PERMANENTES DE 5 O MAS AÑOS-SIN VARIEDAD Secano
Ref:-26041 Recinto:14-069-003-00051-00007 Cultivo:62000 PASTOS PERMANENTES DE 5 O MAS AÑOS-SIN VARIEDAD Secano
Ref:1700000006284023 Recinto:14-069-004-00005-00001 Cultivo:62000 PASTOS PERMANENTES DE 5 O MAS AÑOS-SIN VARIEDAD Secano
Ref:1700000006284024 Recinto:14-069-004-00006-00002 Cultivo:62000 PASTOS PERMANENTES DE 5 O MAS AÑOS-SIN VARIEDAD Secano
Ref:1700000006283992 Recinto:14-069-005-00006-00001 Cultivo:62000 PASTOS PERMANENTES DE 5 O MAS AÑOS-SIN VARIEDAD Secano
Ref:1700000006284011 Recinto:14-069-007-00027-00001 Cultivo:62000 PASTOS PERMANENTES DE 5 O MAS AÑOS-SIN VARIEDAD Secano
Ref:1700000006284012 Recinto:14-069-007-00028-00001 Cultivo:62000 PASTOS PERMANENTES DE 5 O MAS AÑOS-SIN VARIEDAD Secano
Ref:1700000006284015 Recinto:14-069-007-00029-00001 Cultivo:62000 PASTOS PERMANENTES DE 5 O MAS AÑOS-SIN VARIEDAD Secano
Ref:1700000006283998 Recinto:14-069-015-00050-00002 Cultivo:62000 PASTOS PERMANENTES DE 5 O MAS AÑOS-SIN VARIEDAD Secano
Ref:1700000006284022 Recinto:14-069-015-00050-00002 Cultivo:62000 PASTOS PERMANENTES DE 5 O MAS AÑOS-SIN VARIEDAD Secano
Ref:1700000006284016 Recinto:14-069-015-00050-00006 Cultivo:62000 PASTOS PERMANENTES DE 5 O MAS AÑOS-SIN VARIEDAD Secano
Ref:1700000006284020 Recinto:14-069-015-00050-00007 Cultivo:62000 PASTOS PERMANENTES DE 5 O MAS AÑOS-SIN VARIEDAD Secano
Ref:1700000006284009 Recinto:14-069-015-00050-00009 Cultivo:62000 PASTOS PERMANENTES DE 5 O MAS AÑOS-SIN VARIEDAD Secano
Ref:1700000006284005 Recinto:14-069-067-00017-00004 Cultivo:62000 PASTOS PERMANENTES DE 5 O MAS AÑOS-SIN VARIEDAD Secano
Ref:1700000006284008 Recinto:14-069-067-00018-00001 Cultivo:62000 PASTOS PERMANENTES DE 5 O MAS AÑOS-SIN VARIEDAD Secano
- 100424 Solicita recinto que no está comprometido para la operación.
Ref:1700000006284015 Recinto:14-069-007-00029-00001 Cultivo:62000 PASTOS PERMANENTES DE 5 O MAS AÑOS-SIN VARIEDAD Secano
Ref:5482746 Recinto:14-069-008-00040-00001 Cultivo:62000 PASTOS PERMANENTES DE 5 O MAS AÑOS-SIN VARIEDAD Secano
Ref:5482749 Recinto:14-069-008-00040-00005 Cultivo:62000 PASTOS PERMANENTES DE 5 O MAS AÑOS-SIN VARIEDAD Secano

Datos considerados para el Cálculo de la Carga Ganadera mínima y máxima del expediente

<u>Explotación</u>	<u>Especie</u>	<u>Inscrito en Sipea y Admisible</u>	<u>Ugm Calculada para CG Mínima</u>	<u>Ugm Calculada para CG Máxima</u>
ES140690000111	BOVINA	SI	54,73	54,73
ES140690000111	PORCINO	NO	0,00	21,29
ES140690000340	BOVINA	SI	36,23	36,23

(1) Superficie declarada admisible ajustada con la superficie comprometida.
(2) Factor de penalización valorando el alcance para el tipo de compromiso.

Puede verificar la integridad de una copia de este documento mediante la lectura del código QR adjunto o mediante el acceso a la dirección <https://ws050.juntadeandalucia.es/verificarFirma> indicando el código de VERIFICACIÓN

FIRMADO POR	RAQUEL MARIA ESPIN CRESPO	17/12/2024	
VERIFICACIÓN	Pk2jm6UYDU9J72AMTZUYRN3GET48NG	PÁG. 3651/9349	

**Datos considerados para el Cálculo de la Carga Ganadera mínima y máxima del expediente**

Explotación	Especie	Inscrito en Sipea y Admisible	Ugm Calculada para CG Mínima	Ugm Calculada para CG Máxima
ES140690000340	PORCINO	NO	0,00	29,24
ES140690000471	BOVINA	SI	19,98	19,98
ES140690000471	PORCINO	NO	0,00	1,32
ES140690001100	BOVINA	SI	15,18	15,18
ES140690001100	PORCINO	NO	0,00	2,29
ES140690001532	BOVINA	SI	17,81	17,81
ES140690001532	PORCINO	NO	0,00	0,49
			143,93	198,56

Superficie determinada para Cálculo Carga Ganadera Mínima: 199,73 ha

Superficie determinada para Cálculo Carga Ganadera Máxima: 211,21 ha

Carga Ganadera Mínima Expediente: 0,72 ugm/ha

Carga Ganadera Máxima Expediente: 0,94 ugm/ha

Recintos Determinados para el Cálculo de Carga Ganadera Mínima

REF.	REFERENCIA SIGPAC	CULTIVO	DESCRIPCIÓN CULTIVO	S/R	SUP. RESUELTA (ha)
-26041	14-069-003-00051-00007	62000	PASTOS PERMANENTES DE 5 O MAS AÑOS-SIN VARIEDAD	S	1,83
5482746	14-069-008-00040-00001	62000	PASTOS PERMANENTES DE 5 O MAS AÑOS-SIN VARIEDAD	S	1,44
5482749	14-069-008-00040-00005	62000	PASTOS PERMANENTES DE 5 O MAS AÑOS-SIN VARIEDAD	S	0,49
1700000006283986	14-069-003-00032-00001	62000	PASTOS PERMANENTES DE 5 O MAS AÑOS-SIN VARIEDAD	S	5,15
1700000006283987	14-069-003-00051-00001	62000	PASTOS PERMANENTES DE 5 O MAS AÑOS-SIN VARIEDAD	S	2,28
1700000006283992	14-069-005-00006-00001	62000	PASTOS PERMANENTES DE 5 O MAS AÑOS-SIN VARIEDAD	S	12,96
1700000006283998	14-069-015-00050-00002	62000	PASTOS PERMANENTES DE 5 O MAS AÑOS-SIN VARIEDAD	S	4,37
1700000006283999	14-069-008-00042-00001	62000	PASTOS PERMANENTES DE 5 O MAS AÑOS-SIN VARIEDAD	S	4,71
1700000006284000	14-069-008-00068-00001	62000	PASTOS PERMANENTES DE 5 O MAS AÑOS-SIN VARIEDAD	S	3,02
1700000006284001	14-069-008-00043-00001	62000	PASTOS PERMANENTES DE 5 O MAS AÑOS-SIN VARIEDAD	S	13,29
1700000006284002	14-069-008-00042-00004	62000	PASTOS PERMANENTES DE 5 O MAS AÑOS-SIN VARIEDAD	S	0,02
1700000006284003	14-069-003-00036-00001	62000	PASTOS PERMANENTES DE 5 O MAS AÑOS-SIN VARIEDAD	S	3,70
1700000006284004	14-069-003-00039-00001	62000	PASTOS PERMANENTES DE 5 O MAS AÑOS-SIN VARIEDAD	S	4,31
1700000006284005	14-069-067-00017-00004	62000	PASTOS PERMANENTES DE 5 O MAS AÑOS-SIN VARIEDAD	S	17,86
1700000006284008	14-069-067-00018-00001	62000	PASTOS PERMANENTES DE 5 O MAS AÑOS-SIN VARIEDAD	S	1,02
1700000006284009	14-069-015-00050-00009	62000	PASTOS PERMANENTES DE 5 O MAS AÑOS-SIN VARIEDAD	S	0,13
1700000006284011	14-069-007-00027-00001	62000	PASTOS PERMANENTES DE 5 O MAS AÑOS-SIN VARIEDAD	S	11,05
1700000006284012	14-069-007-00028-00001	62000	PASTOS PERMANENTES DE 5 O MAS AÑOS-SIN VARIEDAD	S	30,85
1700000006284015	14-069-007-00029-00001	62000	PASTOS PERMANENTES DE 5 O MAS AÑOS-SIN VARIEDAD	S	0,14
1700000006284016	14-069-015-00050-00006	62000	PASTOS PERMANENTES DE 5 O MAS AÑOS-SIN VARIEDAD	S	0,25
1700000006284020	14-069-015-00050-00007	62000	PASTOS PERMANENTES DE 5 O MAS AÑOS-SIN VARIEDAD	S	0,22
1700000006284022	14-069-015-00050-00002	62000	PASTOS PERMANENTES DE 5 O MAS AÑOS-SIN VARIEDAD	S	2,68
1700000006284023	14-069-004-00005-00001	62000	PASTOS PERMANENTES DE 5 O MAS AÑOS-SIN VARIEDAD	S	49,71
1700000006284024	14-069-004-00006-00002	62000	PASTOS PERMANENTES DE 5 O MAS AÑOS-SIN VARIEDAD	S	28,25

(1) Superficie declarada admisible ajustada con la superficie comprometida.
(2) Factor de penalización valorando el alcance para el tipo de compromiso.Puede verificar la integridad de una copia de este documento mediante la lectura del código QR adjunto o mediante el acceso a la dirección <https://ws050.juntadeandalucia.es/verificarFirma> indicando el código de VERIFICACIÓN

FIRMADO POR

RAQUEL MARIA ESPIN CRESPO

17/12/2024

VERIFICACIÓN

Pk2jm6UYDU9J72AMTZUYRN3GET48NG

PÁG. 3652/9349



**Datos considerados para el Cálculo de la Carga Ganadera mínima y máxima del expediente****Recintos Determinados para el Cálculo de Garga Ganadera Máxima**

REF.	REFERENCIA SIGPAC	CULTIVO	DESCRIPCIÓN CULTIVO	SUP.	
				S/R	RESUELTA (ha)
-26041	14-069-003-00051-00007	62000	PASTOS PERMANENTES DE 5 O MAS AÑOS-SIN VARIEDAD	S	1,83
5482746	14-069-008-00040-00001	62000	PASTOS PERMANENTES DE 5 O MAS AÑOS-SIN VARIEDAD	S	1,44
5482749	14-069-008-00040-00005	62000	PASTOS PERMANENTES DE 5 O MAS AÑOS-SIN VARIEDAD	S	0,49
1700000006283986	14-069-003-00032-00001	62000	PASTOS PERMANENTES DE 5 O MAS AÑOS-SIN VARIEDAD	S	5,15
1700000006283987	14-069-003-00051-00001	62000	PASTOS PERMANENTES DE 5 O MAS AÑOS-SIN VARIEDAD	S	2,28
1700000006283992	14-069-005-00006-00001	62000	PASTOS PERMANENTES DE 5 O MAS AÑOS-SIN VARIEDAD	S	12,96
1700000006283998	14-069-015-00050-00002	62000	PASTOS PERMANENTES DE 5 O MAS AÑOS-SIN VARIEDAD	S	11,48
1700000006283999	14-069-008-00042-00001	62000	PASTOS PERMANENTES DE 5 O MAS AÑOS-SIN VARIEDAD	S	4,71
1700000006284000	14-069-008-00068-00001	62000	PASTOS PERMANENTES DE 5 O MAS AÑOS-SIN VARIEDAD	S	3,02
1700000006284001	14-069-008-00043-00001	62000	PASTOS PERMANENTES DE 5 O MAS AÑOS-SIN VARIEDAD	S	13,29
1700000006284002	14-069-008-00042-00004	62000	PASTOS PERMANENTES DE 5 O MAS AÑOS-SIN VARIEDAD	S	0,02
1700000006284003	14-069-003-00036-00001	62000	PASTOS PERMANENTES DE 5 O MAS AÑOS-SIN VARIEDAD	S	3,70
1700000006284004	14-069-003-00039-00001	62000	PASTOS PERMANENTES DE 5 O MAS AÑOS-SIN VARIEDAD	S	4,31
1700000006284005	14-069-067-00017-00004	62000	PASTOS PERMANENTES DE 5 O MAS AÑOS-SIN VARIEDAD	S	17,86
1700000006284008	14-069-067-00018-00001	62000	PASTOS PERMANENTES DE 5 O MAS AÑOS-SIN VARIEDAD	S	1,02
1700000006284009	14-069-015-00050-00009	62000	PASTOS PERMANENTES DE 5 O MAS AÑOS-SIN VARIEDAD	S	0,13
1700000006284011	14-069-007-00027-00001	62000	PASTOS PERMANENTES DE 5 O MAS AÑOS-SIN VARIEDAD	S	11,05
1700000006284012	14-069-007-00028-00001	62000	PASTOS PERMANENTES DE 5 O MAS AÑOS-SIN VARIEDAD	S	30,85
1700000006284015	14-069-007-00029-00001	62000	PASTOS PERMANENTES DE 5 O MAS AÑOS-SIN VARIEDAD	S	0,14
1700000006284016	14-069-015-00050-00006	62000	PASTOS PERMANENTES DE 5 O MAS AÑOS-SIN VARIEDAD	S	0,25
1700000006284020	14-069-015-00050-00007	62000	PASTOS PERMANENTES DE 5 O MAS AÑOS-SIN VARIEDAD	S	0,22
1700000006284022	14-069-015-00050-00002	62000	PASTOS PERMANENTES DE 5 O MAS AÑOS-SIN VARIEDAD	S	7,05
1700000006284023	14-069-004-00005-00001	62000	PASTOS PERMANENTES DE 5 O MAS AÑOS-SIN VARIEDAD	S	49,71
1700000006284024	14-069-004-00006-00002	62000	PASTOS PERMANENTES DE 5 O MAS AÑOS-SIN VARIEDAD	S	28,25

Incidencias de carga ganadera**INCIDENCIA DESCRIPCIÓN**

100407	Explotación solicitada no forma parte de ningún organismo de control autorizado para la producción ecológica en Andalucía o fecha de inscripción posterior al plazo establecido (Anexo I. Criterios de Subvencionabilidad. Orden 28 de marzo de 2023). Explotación:ES140690000111 Especie:PORCINO Explotación:ES140690000340 Especie:PORCINO Explotación:ES140690000471 Especie:PORCINO Explotación:ES140690001100 Especie:PORCINO Explotación:ES140690001532 Especie:PORCINO
--------	--

(1) Superficie declarada admisible ajustada con la superficie comprometida.
(2) Factor de penalización valorando el alcance para el tipo de compromiso.Puede verificar la integridad de una copia de este documento mediante la lectura del código QR adjunto o mediante el acceso a la dirección <https://ws050.juntadeandalucia.es/verificarFirma> indicando el código de VERIFICACIÓN

FIRMADO POR	RAQUEL MARIA ESPIN CRESPO	17/12/2024	
VERIFICACIÓN	Pk2jm6UYDU9J72AMTZUYRN3GET48NG	PÁG. 3653/9349	

**APELLIDOS Y NOMBRE / RAZÓN SOCIAL**

SÁNCHEZ TORRALBO JOSÉ ÁNGEL

NIF

***2712*

EXPEDIENTE

1249569

ANUALIDAD DE PAGO

1ª

IMPORTE POR ANUALIDAD

	2023	2024	2025	2026	2027
IMPORTE MÁXIMO SUBVENCIONABLE	9.594,40 €	9.594,40 €	7.995,33 €	7.995,33 €	7.995,33 €
IMPORTE MEDIO DE TRANSFERENCIA (€/ha)	85,50 €	85,50 €	71,25 €	71,25 €	71,25 €

RESUMEN DE UNIDADES

Cód	GRUPO DE PAGO	Sup. Dec. Admisible (ha)	Sup. Comprometida (ha)	Sup. ajustada compromiso (1) (ha)	% sobredec.	Sup. Resuelta (ha)	Importe Declarado	Importe Topado	Importe Resuelto	Importe tras sobredec.
418	PASTOS ASOCIADOS A GANADERÍA ECOLÓGICA	112,21		112,21	0,00	112,21	9.594,79	9.594,40	9.594,40	9.594,40
TOTAL		112,21	112,21	112,21		112,21	9.594,79	9.594,40	9.594,40	9.594,40

APLICACIÓN DE REDUCCIONES Y PENALIZACIONES

GRUPO DE PAGO	Importe Calculado	Importe prerreduc.	Criterios de subvencionabilidad y compromisos	Presentación tardía	Omisión declaración	Condicionalidad	IMPORTE (Euros) RESUELTO
PASTOS ASOCIADOS A GANADERÍA	9.594,40	9.594,40	0,00	0,00	0,00	0,00	9.594,40
TOTAL	9.594,40	9.594,40					9.594,40

RESUMEN DE PAGOS**IMPORTE (Euros)**

	RESUELTO	FEADER	MAPA	CAPADR
PASTOS ASOCIADOS A GANADERÍA ECOLÓGICA - Pago realizado	9.594,40 €	8.155,24 €	941,21 €	497,95 €

RECINTOS RESUELTOS

REE	REFERENCIA SIGPAC	CULTIVO DESCRIPCIÓN CULTIVO	S/R G.PAGO	PEND. MEDIA (%)	SUP. DEC. ADMISIBLE (ha)	SUP. COMPROM. (ha)	SUP. AJUSTADA COMPROM. (1) (ha)	SUP. CONV. SIGPAC (ha)	SUP. CERTIF. (ha)	SUP. CAMPO (ha)	SUP. CAMPO DETER. CULT. DECLARADO (ha)	SUP. DEC. REDUCIDA (ha)	SUP. RESUELTA (ha)
170000006272524	14-016-030-00019-002	62000 PASTOS PERMANENTES DE 5 O MAS AÑOS-SIN VARIEDAD	S 418	12,70	14,02	14,02	14,02		14,02			14,02	14,02
170000006272525	14-016-030-00019-003	62000 PASTOS PERMANENTES DE 5 O MAS AÑOS-SIN VARIEDAD	S 418	5,30	0,96	0,96	0,96		0,96			0,96	0,96
170000006272526	14-016-030-00021-003	62000 PASTOS PERMANENTES DE 5 O MAS AÑOS-SIN VARIEDAD	S 418	13,80	32,02	32,02	32,02		32,02			32,02	32,02
170000006272527	14-016-030-00021-005	62000 PASTOS PERMANENTES DE 5 O MAS AÑOS-SIN VARIEDAD	S 418	8,80	0,98	0,98	0,98		0,98			0,98	0,98
170000006272528	14-043-043-00016-001	62000 PASTOS PERMANENTES DE 5 O MAS AÑOS-SIN VARIEDAD	S 418	17,90	23,83	23,83	23,83		23,83			23,83	23,83
170000006272529	14-043-043-00017-001	62000 PASTOS PERMANENTES DE 5 O MAS AÑOS-SIN VARIEDAD	S 418	12,10	1,52	1,52	1,52		2,03			1,52	1,52
170000006272530	14-016-030-00021-007	62000 PASTOS PERMANENTES DE 5 O MAS AÑOS-SIN VARIEDAD	S 418	11,90	2,89	2,89	2,89		2,89			2,89	2,89
170000006272531	14-016-030-00021-006	62000 PASTOS PERMANENTES DE 5 O MAS AÑOS-SIN VARIEDAD	S 418	3,60	1,31	1,31	1,31		1,31			1,31	1,31
170000006272532	14-016-030-00021-004	62000 PASTOS PERMANENTES DE 5 O MAS AÑOS-SIN VARIEDAD	S 418	5,90	0,58	0,58	0,58		0,58			0,58	0,58
170000006272533	14-016-031-00024-001	62000 PASTOS PERMANENTES DE 5 O MAS AÑOS-SIN VARIEDAD	S 418	18,10	6,33	6,33	6,33		6,33			6,33	6,33
170000006272534	14-016-030-00033-001	62000 PASTOS PERMANENTES DE 5 O MAS AÑOS-SIN VARIEDAD	S 418	6,50	10,92	10,92	10,92		10,92			10,92	10,92
170000006272535	14-016-030-00033-012	62000 PASTOS PERMANENTES DE 5 O MAS AÑOS-SIN VARIEDAD	S 418	8,00	3,26	3,26	3,26		3,84			3,26	3,26
170000006272536	14-016-030-00033-014	62000 PASTOS PERMANENTES DE 5 O MAS AÑOS-SIN VARIEDAD	S 418	9,80	13,59	13,59	13,59		13,59			13,59	13,59

INCIDENCIAS**INCIDENCIA DESCRIPCIÓN**

100407 Explotación solicitada no forma parte de ningún organismo de control autorizado para la producción ecológica en Andalucía o fecha de inscripción posterior al plazo establecido (Anexo I. Criterios de Subvencionabilidad. Orden 28 de marzo de 2023).
Explotación:ES140160000045 Especie:PORCINO

(1) Superficie declarada admisible ajustada con la superficie comprometida.
(2) Factor de penalización valorando el alcance para el tipo de compromiso.

Puede verificar la integridad de una copia de este documento mediante la lectura del código QR adjunto o mediante el acceso a la dirección <https://ws050.juntadeandalucia.es/verificarFirma> indicando el código de VERIFICACIÓN

FIRMADO POR

RAQUEL MARIA ESPIN CRESPO

17/12/2024

VERIFICACIÓN

Pk2jm6UYDU9J72AMTZUYRN3GET48NG

PÁG. 3654/9349



**Datos considerados para el Cálculo de la Carga Ganadera mínima y máxima del expediente**

Explotación	Especie	Inscrito en Sipea y Admisible	Ugm Calculada para CG Mínima	Ugm Calculada para CG Máxima
ES14016000045	BOVINA	SI	62,35	62,35
ES14016000045	PORCINO	NO	0,00	61,53
			62,35	123,88

Superficie determinada para Cálculo Carga Ganadera Mínima: 112,21 ha

Superficie determinada para Cálculo Carga Ganadera Máxima: 112,21 ha

Carga Ganadera Mínima Expediente: 0,56 ugm/ha

Carga Ganadera Máxima Expediente: 1,10 ugm/ha

Recintos Determinados para el Cálculo de Garga Ganadera Mínima

REF.	REFERENCIA SIGPAC	CULTIVO	DESCRIPCIÓN CULTIVO	S/R	SUP. RESUELTA (ha)
1700000006272524	14-016-030-00019-00002	62000	PASTOS PERMANENTES DE 5 O MAS AÑOS-SIN VARIEDAD	S	14,02
1700000006272525	14-016-030-00019-00003	62000	PASTOS PERMANENTES DE 5 O MAS AÑOS-SIN VARIEDAD	S	0,96
1700000006272526	14-016-030-00021-00003	62000	PASTOS PERMANENTES DE 5 O MAS AÑOS-SIN VARIEDAD	S	32,02
1700000006272527	14-016-030-00021-00005	62000	PASTOS PERMANENTES DE 5 O MAS AÑOS-SIN VARIEDAD	S	0,98
1700000006272528	14-043-043-00016-00001	62000	PASTOS PERMANENTES DE 5 O MAS AÑOS-SIN VARIEDAD	S	23,83
1700000006272529	14-043-043-00017-00001	62000	PASTOS PERMANENTES DE 5 O MAS AÑOS-SIN VARIEDAD	S	1,52
1700000006272530	14-016-030-00021-00007	62000	PASTOS PERMANENTES DE 5 O MAS AÑOS-SIN VARIEDAD	S	2,89
1700000006272531	14-016-030-00021-00006	62000	PASTOS PERMANENTES DE 5 O MAS AÑOS-SIN VARIEDAD	S	1,31
1700000006272532	14-016-030-00021-00004	62000	PASTOS PERMANENTES DE 5 O MAS AÑOS-SIN VARIEDAD	S	0,58
1700000006272533	14-016-031-00024-00001	62000	PASTOS PERMANENTES DE 5 O MAS AÑOS-SIN VARIEDAD	S	6,33
1700000006272534	14-016-030-00033-00001	62000	PASTOS PERMANENTES DE 5 O MAS AÑOS-SIN VARIEDAD	S	10,92
1700000006272535	14-016-030-00033-00012	62000	PASTOS PERMANENTES DE 5 O MAS AÑOS-SIN VARIEDAD	S	3,26
1700000006272536	14-016-030-00033-00014	62000	PASTOS PERMANENTES DE 5 O MAS AÑOS-SIN VARIEDAD	S	13,59

Recintos Determinados para el Cálculo de Garga Ganadera Máxima

REF.	REFERENCIA SIGPAC	CULTIVO	DESCRIPCIÓN CULTIVO	S/R	SUP. RESUELTA (ha)
1700000006272524	14-016-030-00019-00002	62000	PASTOS PERMANENTES DE 5 O MAS AÑOS-SIN VARIEDAD	S	14,02
1700000006272525	14-016-030-00019-00003	62000	PASTOS PERMANENTES DE 5 O MAS AÑOS-SIN VARIEDAD	S	0,96
1700000006272526	14-016-030-00021-00003	62000	PASTOS PERMANENTES DE 5 O MAS AÑOS-SIN VARIEDAD	S	32,02
1700000006272527	14-016-030-00021-00005	62000	PASTOS PERMANENTES DE 5 O MAS AÑOS-SIN VARIEDAD	S	0,98
1700000006272528	14-043-043-00016-00001	62000	PASTOS PERMANENTES DE 5 O MAS AÑOS-SIN VARIEDAD	S	23,83
1700000006272529	14-043-043-00017-00001	62000	PASTOS PERMANENTES DE 5 O MAS AÑOS-SIN VARIEDAD	S	1,52
1700000006272530	14-016-030-00021-00007	62000	PASTOS PERMANENTES DE 5 O MAS AÑOS-SIN VARIEDAD	S	2,89
1700000006272531	14-016-030-00021-00006	62000	PASTOS PERMANENTES DE 5 O MAS AÑOS-SIN VARIEDAD	S	1,31
1700000006272532	14-016-030-00021-00004	62000	PASTOS PERMANENTES DE 5 O MAS AÑOS-SIN VARIEDAD	S	0,58
1700000006272533	14-016-031-00024-00001	62000	PASTOS PERMANENTES DE 5 O MAS AÑOS-SIN VARIEDAD	S	6,33
1700000006272534	14-016-030-00033-00001	62000	PASTOS PERMANENTES DE 5 O MAS AÑOS-SIN VARIEDAD	S	10,92
1700000006272535	14-016-030-00033-00012	62000	PASTOS PERMANENTES DE 5 O MAS AÑOS-SIN VARIEDAD	S	3,26
1700000006272536	14-016-030-00033-00014	62000	PASTOS PERMANENTES DE 5 O MAS AÑOS-SIN VARIEDAD	S	13,59

(1) Superficie declarada admisible ajustada con la superficie comprometida.
(2) Factor de penalización valorando el alcance para el tipo de compromiso.Puede verificar la integridad de una copia de este documento mediante la lectura del código QR adjunto o mediante el acceso a la dirección <https://ws050.juntadeandalucia.es/verificarFirma> indicando el código de VERIFICACIÓN

FIRMADO POR

RAQUEL MARIA ESPIN CRESPO

17/12/2024

VERIFICACIÓN

Pk2jm6UYDU9J72AMTZUYRN3GET48NG

PÁG. 3655/9349





Datos considerados para el Cálculo de la Carga Ganadera mínima y máxima del expediente

Incidencias de carga ganadera

INCIDENCIA DESCRIPCIÓN

100407 Explotación solicitada no forma parte de ningún organismo de control autorizado para la producción ecológica en Andalucía o fecha de inscripción posterior al plazo establecido (Anexo I. Criterios de Subvencionabilidad. Orden 28 de marzo de 2023).
Explotación:ES140160000045 Especie:PORCINO

(1) Superficie declarada admisible ajustada con la superficie comprometida.
(2) Factor de penalización valorando el alcance para el tipo de compromiso.

Puede verificar la integridad de una copia de este documento mediante la lectura del código QR adjunto o mediante el acceso a la dirección <https://ws050.juntadeandalucia.es/verificarFirma> indicando el código de VERIFICACIÓN

FIRMADO POR	RAQUEL MARIA ESPIN CRESPO	17/12/2024
VERIFICACIÓN	Pk2jm6UYDU9J72AMTZUYRN3GET48NG	PÁG. 3656/9349





<u>APELLIDOS Y NOMBRE / RAZÓN SOCIAL</u>	<u>NIF</u>	<u>EXPEDIENTE</u>	<u>ANUALIDAD DE PAGO</u>		
SANCHEZ TRASIERRA MANUEL	***0872*	1228186	1ª		
IMPORTES POR ANUALIDAD					
	2023	2024	2025	2026	2027
IMPORTE MÁXIMO SUBVENCIONABLE	6.327,40 €	6.327,40 €	6.327,40 €	5.272,83 €	5.272,83 €
IMPORTE MEDIO DE TRANSFERENCIA (€/ha)	297,48 €	297,48 €	297,48 €	247,90 €	247,90 €

RESUMEN DE UNIDADES

<u>Cód</u>	<u>GRUPO DE PAGO</u>	<u>Sup. Dec. Admisible (ha)</u>	<u>Sup. Comprometida (ha)</u>	<u>Sup. ajustada compromiso (1) (ha)</u>	<u>% sobredec.</u>	<u>Sup. Resuelta (ha)</u>	<u>Importe Declarado</u>	<u>Importe Topado</u>	<u>Importe Resuelto</u>	<u>Importe tras sobredec.</u>
419	OLIVAR	21,27		21,27	0,00	21,27	6.327,40	6.327,40	6.327,40	6.327,40
TOTAL		21,27	21,27	21,27		21,27	6.327,40	6.327,40	6.327,40	6.327,40

APLICACIÓN DE REDUCCIONES Y PENALIZACIONES

<u>GRUPO DE PAGO</u>	<u>Importe Calculado</u>	<u>Importe prereduc.</u>	<u>Crterios de subvencionabilidad y compromisos</u>	<u>Presentación tardía</u>	<u>Omisión declaración</u>	<u>Condicionalidad</u>	<u>IMPORTE (Euros) RESUELTO</u>
OLIVAR	6.327,40	6.327,40	0,00	0,00	0,00	0,00	6.327,40
TOTAL	6.327,40	6.327,40					6.327,40

RESUMEN DE PAGOS

	<u>IMPORTE (Euros)</u>			
	<u>RESUELTO</u>	<u>FEADER</u>	<u>MAPA</u>	<u>CAPADR</u>
OLIVAR - Pago realizado	6.327,40 €	5.378,29 €	620,72 €	328,39 €

RECINTOS RESUELTOS

<u>REF.</u>	<u>REFERENCIA SIGPAC</u>	<u>CULTIVO</u>	<u>DESCRIPCIÓN CULTIVO</u>	<u>S/R G.PAGO</u>	<u>PEND. MEDIA (%)</u>	<u>SUP. DEC. ADMISIBLE (ha)</u>	<u>SUP. COMPROM. (ha)</u>	<u>SUP. AJUSTADA COMPR.(1) (ha)</u>	<u>SUP. CONY. SIGPAC (ha)</u>	<u>SUP. CERTIE (ha)</u>	<u>SUP. CAMPO (ha)</u>	<u>SUP. CAMPO DETER. CULT. DECLARADO (ha)</u>	<u>SUP. DEC. REDUCIDA (ha)</u>	<u>SUP. RESUELTA (ha)</u>
1700000007250931	14-053-003-00038-014	101003	OLIVAR-ARBEQUINA	S	419	16,50	3,08	3,08	3,08	3,08			3,08	3,08
1700000007250932	14-053-003-00037-027	101003	OLIVAR-ARBEQUINA	S	419	15,30	0,44	0,44	0,44	0,44			0,44	0,44
1700000007250938	14-053-003-00037-028	101003	OLIVAR-ARBEQUINA	S	419	30,30	0,33	0,33	0,33	0,33			0,33	0,33
1700000007250940	14-053-003-00037-009	101003	OLIVAR-ARBEQUINA	R	419	20,20	2,05	2,05	2,05	2,05			2,05	2,05
1700000007250941	14-053-003-00035-002	101003	OLIVAR-ARBEQUINA	R	419	13,20	7,85	7,85	7,85	7,85			7,85	7,85
1700000007250942	14-053-003-00035-003	101003	OLIVAR-ARBEQUINA	R	419	27,20	7,52	7,52	7,52	7,52			7,52	7,52

INCIDENCIAS**INCIDENCIA DESCRIPCIÓN**

- 100407 Explotación solicitada no forma parte de ningún organismo de control autorizado para la producción ecológica en Andalucía o fecha de inscripción posterior al plazo establecido (Anexo I. Criterios de Subvencionabilidad. Orden 28 de marzo de 2023).
Explotación:ES140210000439 Especie:BOVINA
Explotación:ES140530000021 Especie:BOVINA
Explotación:ES140530000021 Especie:PORCINO
- 100410 Recinto no admisible por pertenecer a una explotación ganadera No inscrita en Sipea (Artículo 10 de la Orden de 28 de marzo de 2023).
Ref:-1603841 Recinto:14-053-003-00035-00001 Cultivo:20000 BARBECHO TRADICIONAL-SIN VARIEDAD Secano Explotación: ES140530000021
- 100420 Expediente que declara recintos pertenecientes al grupo de pago de Pastos que no tiene explotaciones ganaderas válidas para la Operación.
- 100421 Recinto declarado por error para una operación de la 6503, que se ha corregido de oficio marcando la operación correcta, de acuerdo con la fecha de inscripción del recinto en la producción ecológica.
Ref:-1603841 Recinto:14-053-003-00035-00001 Cultivo:20000 BARBECHO TRADICIONAL-SIN VARIEDAD Secano
- 100424 Solicita recinto que no está comprometido para la operación.
Ref:-1603841 Recinto:14-053-003-00035-00001 Cultivo:20000 BARBECHO TRADICIONAL-SIN VARIEDAD Secano

(1) Superficie declarada admisible ajustada con la superficie comprometida.
(2) Factor de penalización valorando el alcance para el tipo de compromiso.

Puede verificar la integridad de una copia de este documento mediante la lectura del código QR adjunto o mediante el acceso a la dirección <https://ws050.juntadeandalucia.es/verificarFirma> indicando el código de VERIFICACIÓN

FIRMADO POR

RAQUEL MARIA ESPIN CRESPO

17/12/2024

VERIFICACIÓN

Pk2jm6UYDU9J72AMTZUYRN3GET48NG

PÁG. 3657/9349



**APELLIDOS Y NOMBRE / RAZÓN SOCIAL**

SANCHEZ TRUJILLO MARIA TERESA

NIF

***4089*

EXPEDIENTE

1178600

ANUALIDAD DE PAGO

1ª

IMPORTES POR ANUALIDAD

	2023	2024	2025	2026	2027
IMPORTE MÁXIMO SUBVENCIONABLE	12.913,78 €	12.913,78 €	10.761,49 €	10.761,49 €	10.761,49 €
IMPORTE MEDIO DE TRANSFERENCIA (€/ha)	69,18 €	69,18 €	57,65 €	57,65 €	57,65 €

RESUMEN DE UNIDADES

Cód	GRUPO DE PAGO	Sup. Dec. Admisible (ha)	Sup. Comprometida (ha)	Sup. ajustada compromiso (1) (ha)	% sobredec.	Sup. Resuelta (ha)	Importe Declarado	Importe Topado	Importe Resuelto	Importe tras sobredec.
418	PASTOS ASOCIADOS A GANADERÍA ECOLÓGICA	186,66		186,66	0,00	186,66	12.913,98	12.913,78	12.913,78	12.913,78
TOTAL		186,66	186,66	186,66		186,66	12.913,98	12.913,78	12.913,78	12.913,78

APLICACIÓN DE REDUCCIONES Y PENALIZACIONES

GRUPO DE PAGO	Importe Calculado	Importe prerreduc.	Criterios de subvencionabilidad y compromisos	Presentación tardía	Omisión declaración	Condicionidad	IMPORTE (Euros) RESUELTO
PASTOS ASOCIADOS A GANADERÍA	12.913,78	12.913,78	0,00	0,00	0,00	0,00	12.913,78
TOTAL	12.913,78	12.913,78					12.913,78

RESUMEN DE PAGOS**IMPORTE (Euros)**

	RESUELTO	FEADER	MAPA	CAPADR
PASTOS ASOCIADOS A GANADERÍA ECOLÓGICA - Pago realizado	12.913,78 €	10.976,71 €	1.266,84 €	670,23 €

RECINTOS RESUELTOS

REE	REFERENCIA SIGPAC	CULTIVO DESCRIPCIÓN CULTIVO	S/R G.PAGO	PEND. MEDIA (%)	SUP. DEC. ADMISIBLE (ha)	SUP. COMPROM. (ha)	SUP. AJUSTADA COMPROM. (1) (ha)	SUP. CONV. SIGPAC (ha)	SUP. CERTIF. (ha)	SUP. CAMPO (ha)	SUP. CAMPO DETER. CULT. (ha)	SUP. DEC. REDUCIDA (ha)	SUP. RESUELTA (ha)
-432662	14-016-028-00002-010	62000 PASTOS PERMANENTES DE 5 O MAS AÑOS-SIN VARIEDAD	S 418	6,30	3,79	3,79	3,79		3,79			3,79	3,79
-432660	14-016-028-00002-002	62000 PASTOS PERMANENTES DE 5 O MAS AÑOS-SIN VARIEDAD	S 418	2,80	8,93	8,93	8,93		8,93			8,93	8,93
-131508	14-016-029-00002-001	62000 PASTOS PERMANENTES DE 5 O MAS AÑOS-SIN VARIEDAD	S 418	9,40	99,56	99,56	99,56		214,43			99,56	99,56
1700000006283336	14-016-029-00002-011	62000 PASTOS PERMANENTES DE 5 O MAS AÑOS-SIN VARIEDAD	S 418	6,80	1,89	1,89	1,89		1,89			1,89	1,89
1700000006283339	14-016-028-00002-001	62000 PASTOS PERMANENTES DE 5 O MAS AÑOS-SIN VARIEDAD	S 418	3,50	2,31	2,31	2,31		2,31			2,31	2,31
1700000006283340	14-016-028-00002-003	62000 PASTOS PERMANENTES DE 5 O MAS AÑOS-SIN VARIEDAD	S 418	4,40	1,58	1,58	1,58		1,58			1,58	1,58
1700000006283341	14-016-029-00002-003	62000 PASTOS PERMANENTES DE 5 O MAS AÑOS-SIN VARIEDAD	S 418	1,90	0,66	0,66	0,66		0,66			0,66	0,66
1700000006283343	14-016-028-00003-002	62000 PASTOS PERMANENTES DE 5 O MAS AÑOS-SIN VARIEDAD	S 418	4,60	2,69	2,69	2,69		2,69			2,69	2,69
1700000006283344	14-016-028-00002-004	62000 PASTOS PERMANENTES DE 5 O MAS AÑOS-SIN VARIEDAD	S 418	7,80	33,25	33,25	33,25		33,25			33,25	33,25
1700000006283345	14-016-028-00003-001	62000 PASTOS PERMANENTES DE 5 O MAS AÑOS-SIN VARIEDAD	S 418	8,40	18,29	18,29	18,29		18,29			18,29	18,29
1700000006283351	14-016-029-00002-012	62000 PASTOS PERMANENTES DE 5 O MAS AÑOS-SIN VARIEDAD	S 418	3,40	1,79	1,79	1,79		1,79			1,79	1,79
1700000006283356	14-016-029-00003-001	62000 PASTOS PERMANENTES DE 5 O MAS AÑOS-SIN VARIEDAD	S 418	3,90	11,92	11,92	11,92		11,92			11,92	11,92

INCIDENCIAS**INCIDENCIA DESCRIPCIÓN**

100407 Explotación solicitada no forma parte de ningún organismo de control autorizado para la producción ecológica en Andalucía o fecha de inscripción posterior al plazo establecido (Anexo I. Criterios de Subvencionabilidad. Orden 28 de marzo de 2023).
Explotación:ES140160000001 Especie:PORCINO
Explotación:ES140160000301 Especie:BOVINA
Explotación:ES140160000301 Especie:PORCINO

(1) Superficie declarada admisible ajustada con la superficie comprometida.
(2) Factor de penalización valorando el alcance para el tipo de compromiso.

Puede verificar la integridad de una copia de este documento mediante la lectura del código QR adjunto o mediante el acceso a la dirección <https://ws050.juntadeandalucia.es/verificarFirma> indicando el código de VERIFICACIÓN

FIRMADO POR

RAQUEL MARIA ESPIN CRESPO

17/12/2024

VERIFICACIÓN

Pk2jm6UYDU9J72AMTZUYRN3GET48NG

PÁG. 3658/9349



**Datos considerados para el Cálculo de la Carga Ganadera mínima y máxima del expediente**

Explotación	Especie	Inscrito en Sipea y Admisible	Ugm Calculada para CG Mínima	Ugm Calculada para CG Máxima
ES14016000001	BOVINA	SI	156,57	156,57
ES14016000001	PORCINO	NO	0,00	38,34
ES140160000301	BOVINA	NO	0,00	28,87
ES140160000301	PORCINO	NO	0,00	3,95
			156,57	227,73

Superficie determinada para Cálculo Carga Ganadera Mínima: 186,66 ha

Superficie determinada para Cálculo Carga Ganadera Máxima: 277,87 ha

Carga Ganadera Mínima Expediente: 0,84 ugm/ha

Carga Ganadera Máxima Expediente: 0,82 ugm/ha

Recintos Determinados para el Cálculo de Garga Ganadera Mínima

REF.	REFERENCIA SIGPAC	CULTIVO	DESCRIPCIÓN CULTIVO	S/R	SUP. RESUELTA (ha)
-432662	14-016-028-00002-00010	62000	PASTOS PERMANENTES DE 5 O MAS AÑOS-SIN VARIEDAD	S	3,79
-432660	14-016-028-00002-00002	62000	PASTOS PERMANENTES DE 5 O MAS AÑOS-SIN VARIEDAD	S	8,93
-131508	14-016-029-00002-00001	62000	PASTOS PERMANENTES DE 5 O MAS AÑOS-SIN VARIEDAD	S	99,56
1700000006283336	14-016-029-00002-00011	62000	PASTOS PERMANENTES DE 5 O MAS AÑOS-SIN VARIEDAD	S	1,89
1700000006283339	14-016-028-00002-00001	62000	PASTOS PERMANENTES DE 5 O MAS AÑOS-SIN VARIEDAD	S	2,31
1700000006283340	14-016-028-00002-00003	62000	PASTOS PERMANENTES DE 5 O MAS AÑOS-SIN VARIEDAD	S	1,58
1700000006283341	14-016-029-00002-00003	62000	PASTOS PERMANENTES DE 5 O MAS AÑOS-SIN VARIEDAD	S	0,66
1700000006283343	14-016-028-00003-00002	62000	PASTOS PERMANENTES DE 5 O MAS AÑOS-SIN VARIEDAD	S	2,69
1700000006283344	14-016-028-00002-00004	62000	PASTOS PERMANENTES DE 5 O MAS AÑOS-SIN VARIEDAD	S	33,25
1700000006283345	14-016-028-00003-00001	62000	PASTOS PERMANENTES DE 5 O MAS AÑOS-SIN VARIEDAD	S	18,29
1700000006283351	14-016-029-00002-00012	62000	PASTOS PERMANENTES DE 5 O MAS AÑOS-SIN VARIEDAD	S	1,79
1700000006283356	14-016-029-00003-00001	62000	PASTOS PERMANENTES DE 5 O MAS AÑOS-SIN VARIEDAD	S	11,92

Recintos Determinados para el Cálculo de Garga Ganadera Máxima

REF.	REFERENCIA SIGPAC	CULTIVO	DESCRIPCIÓN CULTIVO	S/R	SUP. RESUELTA (ha)
-432662	14-016-028-00002-00010	62000	PASTOS PERMANENTES DE 5 O MAS AÑOS-SIN VARIEDAD	S	3,79
-432660	14-016-028-00002-00002	62000	PASTOS PERMANENTES DE 5 O MAS AÑOS-SIN VARIEDAD	S	8,93
-131508	14-016-029-00002-00001	62000	PASTOS PERMANENTES DE 5 O MAS AÑOS-SIN VARIEDAD	S	99,56
-112836	14-016-022-00005-00004	62000	PASTOS PERMANENTES DE 5 O MAS AÑOS-SIN VARIEDAD	S	15,48
-112835	14-016-022-00004-00006	62000	PASTOS PERMANENTES DE 5 O MAS AÑOS-SIN VARIEDAD	S	0,98
1700000006283330	14-016-022-00004-00001	62000	PASTOS PERMANENTES DE 5 O MAS AÑOS-SIN VARIEDAD	S	0,62
1700000006283331	14-016-022-00004-00002	62000	PASTOS PERMANENTES DE 5 O MAS AÑOS-SIN VARIEDAD	S	39,10
1700000006283332	14-016-022-00004-00003	62000	PASTOS PERMANENTES DE 5 O MAS AÑOS-SIN VARIEDAD	S	1,99
1700000006283334	14-069-076-00007-00005	62000	PASTOS PERMANENTES DE 5 O MAS AÑOS-SIN VARIEDAD	S	4,98
1700000006283335	14-069-076-00008-00001	62000	PASTOS PERMANENTES DE 5 O MAS AÑOS-SIN VARIEDAD	S	1,41
1700000006283336	14-016-029-00002-00011	62000	PASTOS PERMANENTES DE 5 O MAS AÑOS-SIN VARIEDAD	S	1,89
1700000006283339	14-016-028-00002-00001	62000	PASTOS PERMANENTES DE 5 O MAS AÑOS-SIN VARIEDAD	S	2,31
1700000006283340	14-016-028-00002-00003	62000	PASTOS PERMANENTES DE 5 O MAS AÑOS-SIN VARIEDAD	S	1,58

(1) Superficie declarada admisible ajustada con la superficie comprometida.
(2) Factor de penalización valorando el alcance para el tipo de compromiso.Puede verificar la integridad de una copia de este documento mediante la lectura del código QR adjunto o mediante el acceso a la dirección <https://ws050.juntadeandalucia.es/verificarFirma> indicando el código de VERIFICACIÓN

FIRMADO POR

RAQUEL MARIA ESPIN CRESPO

17/12/2024

VERIFICACIÓN

Pk2jm6UYDU9J72AMTZUYRN3GET48NG

PÁG. 3659/9349



**Datos considerados para el Cálculo de la Carga Ganadera mínima y máxima del expediente****Recintos Determinados para el Cálculo de Garga Ganadera Máxima**

REF.	REFERENCIA SIGPAC	CULTIVO	DESCRIPCIÓN CULTIVO	SUP.	
				S/R	RESUELTA (ha)
1700000006283341	14-016-029-00002-00003	62000	PASTOS PERMANENTES DE 5 O MAS AÑOS-SIN VARIEDAD	S	0,66
1700000006283343	14-016-028-00003-00002	62000	PASTOS PERMANENTES DE 5 O MAS AÑOS-SIN VARIEDAD	S	2,69
1700000006283344	14-016-028-00002-00004	62000	PASTOS PERMANENTES DE 5 O MAS AÑOS-SIN VARIEDAD	S	33,25
1700000006283345	14-016-028-00003-00001	62000	PASTOS PERMANENTES DE 5 O MAS AÑOS-SIN VARIEDAD	S	18,29
1700000006283348	14-016-022-00005-00003	62000	PASTOS PERMANENTES DE 5 O MAS AÑOS-SIN VARIEDAD	S	26,65
1700000006283351	14-016-029-00002-00012	62000	PASTOS PERMANENTES DE 5 O MAS AÑOS-SIN VARIEDAD	S	1,79
1700000006283356	14-016-029-00003-00001	62000	PASTOS PERMANENTES DE 5 O MAS AÑOS-SIN VARIEDAD	S	11,92

Incidencias de carga ganadera**INCIDENCIA DESCRIPCIÓN**

452	Actividad agraria declarada en un recinto no compatible con el uso PA, PR o PS asignado en SIGPAC para ese recinto. Ref:1700000006283337 Recinto:14-069-001-00028-00001 Cultivo:62000 PASTOS PERMANENTES DE 5 O MAS AÑOS-SIN VARIEDAD Secano USO ASIGNADO EN SIGPAC:PS Ref:1700000006283346 Recinto:14-069-001-00014-00001 Cultivo:62000 PASTOS PERMANENTES DE 5 O MAS AÑOS-SIN VARIEDAD Secano USO ASIGNADO EN SIGPAC:PS Ref:1700000006283347 Recinto:14-069-077-00015-00001 Cultivo:62000 PASTOS PERMANENTES DE 5 O MAS AÑOS-SIN VARIEDAD Secano USO ASIGNADO EN SIGPAC:PS Ref:1700000006283350 Recinto:14-069-003-00027-00002 Cultivo:62000 PASTOS PERMANENTES DE 5 O MAS AÑOS-SIN VARIEDAD Secano USO ASIGNADO EN SIGPAC:PS Ref:1700000006283352 Recinto:14-069-003-00006-00001 Cultivo:62000 PASTOS PERMANENTES DE 5 O MAS AÑOS-SIN VARIEDAD Secano USO ASIGNADO EN SIGPAC:PS Ref:1700000006283353 Recinto:14-069-003-00006-00002 Cultivo:62000 PASTOS PERMANENTES DE 5 O MAS AÑOS-SIN VARIEDAD Secano USO ASIGNADO EN SIGPAC:PS Ref:1700000006283355 Recinto:14-069-020-00020-00001 Cultivo:62000 PASTOS PERMANENTES DE 5 O MAS AÑOS-SIN VARIEDAD Secano USO ASIGNADO EN SIGPAC:PA
100407	Explotación solicitada no forma parte de ningún organismo de control autorizado para la producción ecológica en Andalucía o fecha de inscripción posterior al plazo establecido (Anexo I. Criterios de Subvencionabilidad. Orden 28 de marzo de 2023). Explotación:ES140160000001 Especie:PORCINO Explotación:ES140160000301 Especie:PORCINO Explotación:ES140160000301 Especie:BOVINA

(1) Superficie declarada admisible ajustada con la superficie comprometida.
(2) Factor de penalización valorando el alcance para el tipo de compromiso.Puede verificar la integridad de una copia de este documento mediante la lectura del código QR adjunto o mediante el acceso a la dirección <https://ws050.juntadeandalucia.es/verificarFirma> indicando el código de VERIFICACIÓN

FIRMADO POR

RAQUEL MARIA ESPIN CRESPO

17/12/2024

VERIFICACIÓN

Pk2jm6UYDU9J72AMTZUYRN3GET48NG

PÁG. 3660/9349



**APELLIDOS Y NOMBRE / RAZÓN SOCIAL**

SANCHEZ-NAVAJAS ANTON ALFREDO

NIF

***6890*

EXPEDIENTE

1281537

ANUALIDAD DE PAGO

1ª

IMPORTES POR ANUALIDAD

	2023	2024	2025	2026	2027
IMPORTE MÁXIMO SUBVENCIONABLE	3.230,63 €	3.230,63 €	3.230,63 €	2.692,19 €	2.692,19 €
IMPORTE MEDIO DE TRANSFERENCIA (€/ha)	297,48 €	297,48 €	297,48 €	247,90 €	247,90 €

RESUMEN DE UNIDADES

Cód	GRUPO DE PAGO	Sup. Dec. Admisible (ha)	Sup. Comprometida (ha)	Sup. ajustada compromiso (1) (ha)	% sobredec.	Sup. Resuelta (ha)	Importe Declarado	Importe Topado	Importe Resuelto	Importe tras sobredec.
419	OLIVAR	10,86		10,86	0,00	10,86	3.230,63	3.230,63	3.230,63	3.230,63
TOTAL		10,86	10,86	10,86		10,86	3.230,63	3.230,63	3.230,63	3.230,63

APLICACIÓN DE REDUCCIONES Y PENALIZACIONES

GRUPO DE PAGO	Importe Calculado	Importe prereduc.	Criterios de subvencionabilidad y compromisos	Presentación tardía	Omisión declaración	Condicionalidad	IMPORTE (Euros) RESUELTO
OLIVAR	3.230,63		0,00	0,00	0,00	0,00	3.230,63
TOTAL	3.230,63	3.230,63					3.230,63

RESUMEN DE PAGOS**IMPORTE (Euros)**

	RESUELTO	FEADER	MAPA	CAPADR
OLIVAR - Pago realizado	3.230,63 €	2.746,04 €	316,92 €	167,67 €

RECINTOS RESUELTOS

REF.	REFERENCIA SIGPAC	CULTIVO DESCRIPCIÓN CULTIVO	S/R G.PAGO	PEND. MEDIA (%)	SUP. DEC. ADMISIBLE (ha)	SUP. COMPROM. (ha)	SUP. AJUSTADA COMPROM. (1) (ha)	SUP. CONY. SIGPAC (ha)	SUP. CERTIE (ha)	SUP. CAMPO (ha)	SUP. CAMPO DETER. CULT. DECLARADO (ha)	SUP. DEC. REDUCIDA (ha)	SUP. RESUELTA (ha)
-82369	14-058-008-00028-007	101138 OLIVAR-HOJIBLANCA	S 419	30,60	0,57	0,57	0,57		0,57			0,57	0,57
-81965	14-058-007-00211-001	101138 OLIVAR-HOJIBLANCA	S 419	16,60	1,30	1,30	1,30		1,30			1,30	1,30
-42864	14-058-007-09011-011	101138 OLIVAR-HOJIBLANCA	S 419	10,60	0,07	0,07	0,07		0,07			0,07	0,07
-42814	14-058-007-00215-001	101138 OLIVAR-HOJIBLANCA	S 419	18,50	0,26	0,26	0,26		0,26			0,26	0,26
4126669	14-058-007-00212-001	101138 OLIVAR-HOJIBLANCA	S 419	12,60	0,05	0,05	0,05		0,05			0,05	0,05
4126702	14-058-007-00214-002	101138 OLIVAR-HOJIBLANCA	S 419	15,80	0,01	0,01	0,01		0,01			0,01	0,01
1700000005311279	14-058-019-00012-003	101138 OLIVAR-HOJIBLANCA	S 419	21,70	0,25	0,25	0,25		0,25			0,25	0,25
1700000005311280	14-058-019-00013-001	101138 OLIVAR-HOJIBLANCA	S 419	18,00	0,67	0,67	0,67		0,67			0,67	0,67
1700000005311281	14-058-019-00097-002	101138 OLIVAR-HOJIBLANCA	S 419	16,90	0,10	0,10	0,10		0,10			0,10	0,10
1700000005311284	14-058-007-00210-002	101138 OLIVAR-HOJIBLANCA	S 419	12,30	2,27	2,27	2,27		2,27			2,27	2,27
1700000005311287	14-058-007-09012-006	101138 OLIVAR-HOJIBLANCA	S 419	6,20	0,05	0,05	0,05		0,05			0,05	0,05
1700000005311288	14-058-007-09021-005	101138 OLIVAR-HOJIBLANCA	S 419	8,80	0,01	0,01	0,01		0,01			0,01	0,01
1700000005311294	14-058-019-00030-002	101138 OLIVAR-HOJIBLANCA	S 419	25,90	0,87	0,87	0,87		0,87			0,87	0,87
1700000005311295	14-058-007-00268-001	101138 OLIVAR-HOJIBLANCA	S 419	13,20	0,05	0,05	0,05		0,07			0,05	0,05
1700000006301283	14-058-007-00191-001	101138 OLIVAR-HOJIBLANCA	S 419	21,40	0,32	0,32	0,32		0,32			0,32	0,32
1700000006301289	14-058-007-00192-004	101138 OLIVAR-HOJIBLANCA	S 419	23,90	0,01	0,01	0,01		0,01			0,01	0,01
1700000006301292	14-058-007-00192-004	101138 OLIVAR-HOJIBLANCA	S 419	23,90	1,42	1,42	1,42		1,42			1,42	1,42
1700000006301293	14-058-007-00197-001	101138 OLIVAR-HOJIBLANCA	S 419	25,40	0,01	0,01	0,01		0,01			0,01	0,01
1700000006301294	14-058-007-00214-002	101138 OLIVAR-HOJIBLANCA	S 419	15,80	0,02	0,02	0,02		0,02			0,02	0,02
1700000006301295	14-058-007-00192-004	101138 OLIVAR-HOJIBLANCA	S 419	23,90	0,18	0,18	0,18		0,18			0,18	0,18
1700000006301296	14-058-008-00026-008	101138 OLIVAR-HOJIBLANCA	S 419	27,00	0,01	0,01	0,01		0,01			0,01	0,01
1700000006301297	14-058-008-00028-005	101138 OLIVAR-HOJIBLANCA	S 419	24,30	1,24	1,24	1,24		1,24			1,24	1,24
1700000006301298	14-058-008-00029-001	101138 OLIVAR-HOJIBLANCA	S 419	28,80	0,08	0,08	0,08		0,08			0,08	0,08
1700000006301299	14-058-008-00031-003	101138 OLIVAR-HOJIBLANCA	S 419	15,10	0,08	0,08	0,08		0,08			0,08	0,08
1700000006301300	14-058-007-00192-004	101138 OLIVAR-HOJIBLANCA	S 419	23,90	0,96	0,96	0,96		0,96			0,96	0,96

(1) Superficie declarada admisible ajustada con la superficie comprometida.
(2) Factor de penalización valorando el alcance para el tipo de compromiso.Puede verificar la integridad de una copia de este documento mediante la lectura del código QR adjunto o mediante el acceso a la dirección <https://ws050.juntadeandalucia.es/verificarFirma> indicando el código de VERIFICACIÓN

FIRMADO POR

RAQUEL MARIA ESPIN CRESPO

17/12/2024

VERIFICACIÓN

Pk2jm6UYDU9J72AMTZUYRN3GET48NG

PÁG. 3661/9349



**APELLIDOS Y NOMBRE / RAZÓN SOCIAL**

SANDOVAL GARCIA MIGUEL ANGEL

NIF

***8341*

EXPEDIENTE

1213893

ANUALIDAD DE PAGO

1ª

IMPORTES POR ANUALIDAD

	2023	2024	2025	2026	2027
IMPORTE MÁXIMO SUBVENCIONABLE	3.709,58 €	3.709,58 €	3.709,58 €	3.091,31 €	3.091,31 €
IMPORTE MEDIO DE TRANSFERENCIA (€/ha)	297,48 €	297,48 €	297,48 €	247,90 €	247,90 €

RESUMEN DE UNIDADES

Cód	GRUPO DE PAGO	Sup. Dec. Admisible (ha)	Sup. Comprometida (ha)	Sup. ajustada compromiso (1) (ha)	% sobredec.	Sup. Resuelta (ha)	Importe Declarado	Importe Topado	Importe Resuelto	Importe tras sobredec.
419	OLIVAR	12,47		12,47	0,00	12,47	3.709,58	3.709,58	3.709,58	3.709,58
TOTAL		12,47	12,47	12,47		12,47	3.709,58	3.709,58	3.709,58	3.709,58

APLICACIÓN DE REDUCCIONES Y PENALIZACIONES

GRUPO DE PAGO	Importe Calculado	Importe prereduc.	Criterios de subvencionabilidad y compromisos	Presentación tardía	Omisión declaración	Condicionalidad	IMPORTE (Euros) RESUELTO
OLIVAR	3.709,58	3.709,58	0,00	0,00	1,00	0,00	3.672,48
TOTAL	3.709,58	3.709,58					3.672,48

RESUMEN DE PAGOS**IMPORTE (Euros)**

	RESUELTO	FEADER	MAPA	CAPADR
OLIVAR - Pago realizado	3.672,48 €	3.121,61 €	360,27 €	190,60 €

RECINTOS RESUELTOS

REF.	REFERENCIA SIGPAC	CULTIVO	DESCRIPCIÓN CULTIVO	S/R G.PAGO	PEND. MEDIA (%)	SUP. DEC. ADMISIBLE (ha)	SUP. COMPROM. (ha)	SUP. AJUSTADA COMPR.(1) (ha)	SUP. CONY. SIGPAC (ha)	SUP. CERTIE (ha)	SUP. CAMPO (ha)	SUP. CAMPO DETER. CULT. DECLARADO (ha)	SUP. DEC. REDUCIDA (ha)	SUP. RESUELTA (ha)
1700000006788957	14-035-012-00076-004	101010	OLIVAR-PICUAL	S 419	2,60	1,08	1,08	1,08	1,08	1,08			1,08	1,08
1700000006788958	14-035-046-00352-001	101010	OLIVAR-PICUAL	S 419	4,00	1,67	1,67	1,67	1,67	1,67			1,67	1,67
1700000006788959	14-035-046-00355-001	101010	OLIVAR-PICUAL	S 419	3,90	0,38	0,38	0,38	0,38	0,38			0,38	0,38
1700000006788964	14-035-053-00171-001	101010	OLIVAR-PICUAL	S 419	6,60	0,65	0,65	0,65	0,65	0,65			0,65	0,65
1700000006788965	14-035-046-00353-002	101010	OLIVAR-PICUAL	S 419	2,70	0,68	0,68	0,68	0,68	0,68			0,68	0,68
1700000006788966	14-035-046-00353-006	101010	OLIVAR-PICUAL	S 419	2,70	0,02	0,02	0,02	0,02	0,02			0,02	0,02
1700000006788967	14-035-046-00354-001	101010	OLIVAR-PICUAL	S 419	1,80	0,04	0,04	0,04	0,04	0,04			0,04	0,04
1700000006788968	14-035-046-00354-002	101010	OLIVAR-PICUAL	S 419	3,00	0,20	0,20	0,20	0,20	0,20			0,20	0,20
1700000006788969	14-035-053-00172-001	101010	OLIVAR-PICUAL	S 419	3,30	0,15	0,15	0,15	0,15	0,15			0,15	0,15
1700000006788974	14-035-025-00157-001	101010	OLIVAR-PICUAL	S 419	3,50	0,96	0,96	0,96	0,96	0,96			0,96	0,96
1700000006788934	14-035-014-00038-001	101002	OLIVAR-SEVILLÍ	S 419	6,50	6,64	6,64	6,64	6,64	6,64			6,64	6,64

INCIDENCIAS**INCIDENCIA DESCRIPCIÓN**

256 Solicitud con recintos no declarados en campaña actual con una reducción por omisión de superficie superior al 3%
CÓDIGO PARA EL PORCENTAJE DE REDUCCIÓN POR OMISIÓN QUE CORRESPONDE A LA SOLICITUD:1

(1) Superficie declarada admisible ajustada con la superficie comprometida.
(2) Factor de penalización valorando el alcance para el tipo de compromiso.

Puede verificar la integridad de una copia de este documento mediante la lectura del código QR adjunto o mediante el acceso a la dirección <https://ws050.juntadeandalucia.es/verificarFirma> indicando el código de VERIFICACIÓN

FIRMADO POR

RAQUEL MARIA ESPIN CRESPO

17/12/2024

VERIFICACIÓN

Pk2jm6UYDU9J72AMTZUYRN3GET48NG

PÁG. 3662/9349



**APELLIDOS Y NOMBRE / RAZÓN SOCIAL**

SANTA MAGDALENA CB

NIF

****1917*

EXPEDIENTE

1021294

ANUALIDAD DE PAGO

1ª

IMPORTES POR ANUALIDAD

	2023	2024	2025	2026	2027
IMPORTE MÁXIMO SUBVENCIONABLE	1.874,12 €	1.874,12 €	1.874,12 €	1.561,77 €	1.561,77 €
IMPORTE MEDIO DE TRANSFERENCIA (€/ha)	297,48 €	297,48 €	297,48 €	247,90 €	247,90 €

RESUMEN DE UNIDADES

Cód	GRUPO DE PAGO	Sup. Dec. Admisible (ha)	Sup. Comprometida (ha)	Sup. ajustada compromiso (1) (ha)	% sobredec.	Sup. Resuelta (ha)	Importe Declarado	Importe Topado	Importe Resuelto	Importe tras sobredec.
419	OLIVAR	6,30		6,30	0,00	6,30	1.874,12	1.874,12	1.874,12	1.874,12
TOTAL		6,30	6,30	6,30		6,30	1.874,12	1.874,12	1.874,12	1.874,12

APLICACIÓN DE REDUCCIONES Y PENALIZACIONES

GRUPO DE PAGO	Importe Calculado	Importe prereduc.	Criterios de subvencionabilidad y compromisos	Presentación tardía	Omisión declaración	Condicionalidad	IMPORTE (Euros) RESUELTO
OLIVAR	1.874,12	1.874,12	0,00	0,00	0,00	0,00	1.874,12
TOTAL	1.874,12	1.874,12					1.874,12

RESUMEN DE PAGOS**IMPORTE (Euros)**

	RESUELTO	FEADER	MAPA	CAPADR
OLIVAR - Pago realizado	1.874,12 €	1.593,00 €	183,85 €	97,27 €

RECINTOS RESUELTOS

REF.	REFERENCIA SIGPAC	CULTIVO	DESCRIPCIÓN CULTIVO	S/R	G.PAGO	PEND. MEDIA (%)	SUP. DEC. ADMISIBLE (ha)	SUP. COMPROM. (ha)	SUP. AJUSTADA COMPR.(1) (ha)	SUP. CONY. SIGPAC (ha)	SUP. CERTIE (ha)	SUP. CAMPO (ha)	SUP. CAMPO DETER. CULT. DECLARADO (ha)	SUP. DEC. REDUCIDA (ha)	SUP. RESUELTA (ha)
1700000002310480	14-045-004-00002-004	101138	OLIVAR-HOJIBLANCA	S	419	8,70	6,30	6,30	6,30		6,30			6,30	6,30

INCIDENCIAS**INCIDENCIA DESCRIPCIÓN**

- 100412 Número de hectáreas validadas inferior a la superficie mínima permitida por el grupo de cultivo (Anexo I. Criterios de Subvencionabilidad. Orden 28 de marzo de 2023).
Sup. Resuelta:0 Grupo de Pago:VIÑEDO
- 100413 Recinto perteneciente a grupo de cultivo que no cumple con la superficie mínima requerida (Anexo I. Criterios de Subvencionabilidad. Orden 28 de marzo de 2023).
Ref:1700000002310478 Recinto:14-045-004-00001-00001 Cultivo:102160 VIÑEDO VINIFICACIÓN-PEDRO XIMENEZ Secano Sup. Declarada:2,07 Superficie Resolver:2,07
Ref:1700000002310479 Recinto:14-045-004-00020-00001 Cultivo:102160 VIÑEDO VINIFICACIÓN-PEDRO XIMENEZ Secano Sup. Declarada:3,07 Superficie Resolver:3,07

(1) Superficie declarada admisible ajustada con la superficie comprometida.
(2) Factor de penalización valorando el alcance para el tipo de compromiso.

Puede verificar la integridad de una copia de este documento mediante la lectura del código QR adjunto o mediante el acceso a la dirección <https://ws050.juntadeandalucia.es/verificarFirma> indicando el código de VERIFICACIÓN

FIRMADO POR

RAQUEL MARIA ESPIN CRESPO

17/12/2024

VERIFICACIÓN

Pk2jm6UYDU9J72AMTZUYRN3GET48NG

PÁG. 3663/9349



**APELLIDOS Y NOMBRE / RAZÓN SOCIAL**

SANTANO COBO MARIA JOSE

NIF

****1640*

EXPEDIENTE

1256164

ANUALIDAD DE PAGO

1ª

IMPORTES POR ANUALIDAD

	2023	2024	2025	2026	2027
IMPORTE MÁXIMO SUBVENCIONABLE	2.403,64 €	2.403,64 €	2.403,64 €	2.003,03 €	2.003,03 €
IMPORTE MEDIO DE TRANSFERENCIA (€/ha)	297,48 €	297,48 €	297,48 €	247,90 €	247,90 €

RESUMEN DE UNIDADES

Cód	GRUPO DE PAGO	Sup. Dec. Admisible (ha)	Sup. Comprometida (ha)	Sup. ajustada compromiso (1) (ha)	% sobredec.	Sup. Resuelta (ha)	Importe Declarado	Importe Topado	Importe Resuelto	Importe tras sobredec.
419	OLIVAR	8,08		8,08	0,00	8,08	2.403,64	2.403,64	2.403,64	2.403,64
TOTAL		8,08	8,08	8,08		8,08	2.403,64	2.403,64	2.403,64	2.403,64

APLICACIÓN DE REDUCCIONES Y PENALIZACIONES

GRUPO DE PAGO	Importe Calculado	Importe prereduc.	Criterios de subvencionabilidad y compromisos	Presentación tardía	Omisión declaración	Condicionalidad	IMPORTE (Euros) RESUELTO
OLIVAR	2.403,64	2.403,64	0,00	0,00	0,00	0,00	2.403,64
TOTAL	2.403,64	2.403,64					2.403,64

RESUMEN DE PAGOS**IMPORTE (Euros)**

	RESUELTO	FEADER	MAPA	CAPADR
OLIVAR - Pago realizado	2.403,64 €	2.043,09 €	235,80 €	124,75 €

RECINTOS RESUELTOS

REF.	REFERENCIA SIGPAC	CULTIVO	DESCRIPCIÓN CULTIVO	S/R	G.PAGO	PEND. MEDIA (%)	SUP. DEC. ADMISIBLE (ha)	SUP. COMPROM. (ha)	SUP. AJUSTADA COMPR.(1) (ha)	SUP. CONY. SIGPAC (ha)	SUP. CERTIE (ha)	SUP. CAMPO (ha)	SUP. CAMPO DETER. CULT. DECLARADO (ha)	SUP. DEC. REDUCIDA (ha)	SUP. RESUELTA (ha)
-1473964	14-007-054-00063-001	101252	OLIVAR-NEVADILLO NEGRO	S	419	22,50	0,79	0,79	0,79		0,79			0,79	0,79
-815948	14-007-008-00080-001	101010	OLIVAR-PICUAL	S	419	18,40	7,29	7,29	7,29		7,29			7,29	7,29

(1) Superficie declarada admisible ajustada con la superficie comprometida.
(2) Factor de penalización valorando el alcance para el tipo de compromiso.Puede verificar la integridad de una copia de este documento mediante la lectura del código QR adjunto o mediante el acceso a la dirección <https://ws050.juntadeandalucia.es/verificarFirma> indicando el código de VERIFICACIÓN

FIRMADO POR

RAQUEL MARIA ESPIN CRESPO

17/12/2024

VERIFICACIÓN

Pk2jm6UYDU9J72AMTZUYRN3GET48NG

PÁG. 3664/9349



**APELLIDOS Y NOMBRE / RAZÓN SOCIAL**

SANTIAGO MORENO JOSE

NIF

***4752*

EXPEDIENTE

1086378

ANUALIDAD DE PAGO

1ª

IMPORTES POR ANUALIDAD

	2023	2024	2025	2026	2027
IMPORTE MÁXIMO SUBVENCIONABLE	2.867,71 €	2.867,71 €	2.867,71 €	2.389,76 €	2.389,76 €
IMPORTE MEDIO DE TRANSFERENCIA (€/ha)	297,48 €	297,48 €	297,48 €	247,90 €	247,90 €

RESUMEN DE UNIDADES

Cód	GRUPO DE PAGO	Sup. Dec. Admisible (ha)	Sup. Comprometida (ha)	Sup. ajustada compromiso (1) (ha)	% sobredec.	Sup. Resuelta (ha)	Importe Declarado	Importe Topado	Importe Resuelto	Importe tras sobredec.
419	OLIVAR	9,66		9,64	0,00	9,64	2.867,71	2.867,71	2.867,71	2.867,71
TOTAL		9,66	9,64	9,64		9,64	2.867,71	2.867,71	2.867,71	2.867,71

APLICACIÓN DE REDUCCIONES Y PENALIZACIONES

GRUPO DE PAGO	Importe Calculado	Importe prereduc.	Criterios de subvencionabilidad y compromisos	Presentación tardía	Omisión declaración	Condicionalidad	IMPORTE (Euros) RESUELTO
OLIVAR	2.867,71	2.867,71	0,00	0,00	0,00	0,00	2.867,71
TOTAL	2.867,71	2.867,71					2.867,71

RESUMEN DE PAGOS**IMPORTE (Euros)**

	RESUELTO	FEADER	MAPA	CAPADR
OLIVAR - Pago realizado	2.867,71 €	2.437,55 €	281,32 €	148,84 €

RECINTOS RESUELTOS

REF.	REFERENCIA SIGPAC	CULTIVO DESCRIPCIÓN CULTIVO	S/R G.PAGO	PEND. MEDIA (%)	SUP. DEC. ADMISIBLE (ha)	SUP. COMPROM. (ha)	SUP. AJUSTADA COMPROM. (1) (ha)	SUP. CONY. SIGPAC (ha)	SUP. CERTIE (ha)	SUP. CAMPO (ha)	SUP. CAMPO DETER. CULT. DECLARADO (ha)	SUP. DEC. REDUCIDA (ha)	SUP. RESUELTA (ha)
-693991	14-007-060-00057-003	101010 OLIVAR-PICUAL	S 419	32,40	1,00	1,00	1,00		1,00			1,00	1,00
1700000006119310	14-007-060-00042-001	101010 OLIVAR-PICUAL	S 419	22,80	0,61	0,59	0,59		0,61			0,59	0,59
1700000006119311	14-007-060-00055-001	101010 OLIVAR-PICUAL	S 419	31,30	0,82	0,82	0,82		0,82			0,82	0,82
1700000006119312	14-007-060-00056-001	101010 OLIVAR-PICUAL	S 419	35,70	0,26	0,26	0,26		0,26			0,26	0,26
1700000006119314	14-007-060-00059-001	101010 OLIVAR-PICUAL	S 419	31,70	0,01	0,01	0,01		0,01			0,01	0,01
1700000006119315	14-007-060-00082-001	101010 OLIVAR-PICUAL	S 419	41,50	2,24	2,24	2,24		2,24			2,24	2,24
1700000006119316	14-007-060-00083-001	101010 OLIVAR-PICUAL	S 419	32,00	1,49	1,49	1,49		1,49			1,49	1,49
1700000006119318	14-007-060-00110-001	101010 OLIVAR-PICUAL	S 419	29,50	0,62	0,62	0,62		0,62			0,62	0,62
1700000006119319	14-007-060-00111-001	101010 OLIVAR-PICUAL	S 419	26,90	0,58	0,58	0,58		0,58			0,58	0,58
1700000006119320	14-007-060-00112-001	101010 OLIVAR-PICUAL	S 419	27,80	0,66	0,66	0,66		0,66			0,66	0,66
1700000006119321	14-007-060-00138-001	101010 OLIVAR-PICUAL	S 419	43,40	0,55	0,55	0,55		0,55			0,55	0,55
1700000006119322	14-007-060-00139-001	101010 OLIVAR-PICUAL	S 419	38,50	0,23	0,23	0,23		0,23			0,23	0,23
1700000006119323	14-007-060-00141-001	101010 OLIVAR-PICUAL	S 419	40,80	0,59	0,59	0,59		0,59			0,59	0,59

INCIDENCIAS**INCIDENCIA DESCRIPCIÓN**

- 4272 Verifica que las líneas de declaración de las Solicitudes Únicas no tienen solapes con la capa de Retroactividad Gráfica (ambas de la misma campaña) a nivel de expediente/línea de declaración gráfica de la solicitud.
Ref:1700000006119310 Recinto:14-007-060-00042-00001 Cultivo: - Agregado de la referencia del recinto.:0 Zona de la referencia del recinto.:0 Superficie solapada.:0,02 Id. Incid.:100997870
- 100402 Recinto solicitado no forma parte de ningún organismo de control autorizado para la producción ecológica en Andalucía o fecha de inscripción posterior al plazo establecido (Anexo I. Criterios de Subvencionabilidad. Orden 28 de marzo de 2023).
Ref:-1207936 Recinto:14-007-060-00129-00001 Cultivo:101270 OLIVAR-PICUDO Secano
Ref:-1207935 Recinto:14-007-060-00142-00001 Cultivo:101270 OLIVAR-PICUDO Secano
- 100424 Solicita recinto que no está comprometido para la operación.
Ref:-1207936 Recinto:14-007-060-00129-00001 Cultivo:101270 OLIVAR-PICUDO Secano
Ref:-1207935 Recinto:14-007-060-00142-00001 Cultivo:101270 OLIVAR-PICUDO Secano

(1) Superficie declarada admisible ajustada con la superficie comprometida.
(2) Factor de penalización valorando el alcance para el tipo de compromiso.

Puede verificar la integridad de una copia de este documento mediante la lectura del código QR adjunto o mediante el acceso a la dirección <https://ws050.juntadeandalucia.es/verificarFirma> indicando el código de VERIFICACIÓN

FIRMADO POR

RAQUEL MARIA ESPIN CRESPO

17/12/2024

VERIFICACIÓN

Pk2jm6UYDU9J72AMTZUYRN3GET48NG

PÁG. 3665/9349



**APELLIDOS Y NOMBRE / RAZÓN SOCIAL**

SANTIOLIVA ENTIDAD SIN PERSONALIDAD

NIF

***9972*

EXPEDIENTE

1264227

ANUALIDAD**DE PAGO**

1ª

IMPORTE POR ANUALIDAD

	2023	2024	2025	2026	2027
IMPORTE MÁXIMO SUBVENCIONABLE	699,08 €	699,08 €	699,08 €	582,57 €	582,57 €
IMPORTE MEDIO DE TRANSFERENCIA (€/ha)	297,48 €	297,48 €	297,48 €	247,90 €	247,90 €

RESUMEN DE UNIDADES

Cód	GRUPO DE PAGO	Sup. Dec. Admisible (ha)	Sup. Comprometida (ha)	Sup. ajustada compromiso (1) (ha)	% sobredec.	Sup. Resuelta (ha)	Importe Declarado	Importe Topado	Importe Resuelto	Importe tras sobredec.
419	OLIVAR	25,19		2,35	0,00	2,35	699,08	699,08	699,08	699,08
TOTAL		25,19	2,35	2,35		2,35	699,08	699,08	699,08	699,08

APLICACIÓN DE REDUCCIONES Y PENALIZACIONES

GRUPO DE PAGO	Importe Calculado	Importe prereduc.	Criterios de subvencionabilidad y compromisos	Presentación tardía	Omisión declaración	Condicionalidad	IMPORTE (Euros) RESUELTO
OLIVAR	699,08	699,08	0,00	0,00	0,00	0,00	699,08
TOTAL	699,08	699,08					699,08

RESUMEN DE PAGOS**IMPORTE (Euros)**

	RESUELTO	FEADER	MAPA	CAPADR
OLIVAR - Pago realizado	699,08 €	594,22 €	68,58 €	36,28 €

RECINTOS RESUELTOS

REF.	REFERENCIA SIGPAC	CULTIVO	DESCRIPCIÓN CULTIVO	S/R G.PAGO	PEND. MEDIA (%)	SUP. DEC. ADMISIBLE (ha)	SUP. COMPROM. (ha)	SUP. AJUSTADA COMPROM. (1) (ha)	SUP. CONY. SIGPAC (ha)	SUP. CERTIE (ha)	SUP. CAMPO (ha)	SUP. CAMPO DETER. CULT. DECLARADO (ha)	SUP. DEC. REDUCIDA (ha)	SUP. RESUELTA (ha)
-1151796	14-007-027-00145-002	101010	OLIVAR-PICUAL	S 419	9,20	0,34	0,34	0,34	0,34	0,34			0,34	0,34
-1133715	14-007-027-00125-003	101010	OLIVAR-PICUAL	S 419	13,00	9,61	0,07	0,07	0,07	0,07			0,07	0,07
-1133714	14-007-027-00125-003	101010	OLIVAR-PICUAL	S 419	13,00	13,39	0,09	0,09	0,09	0,09			0,09	0,09
1700000006717317	14-007-027-00150-002	101010	OLIVAR-PICUAL	S 419	8,50	0,15	0,15	0,15	0,15	0,15			0,15	0,15
1700000006717318	14-007-027-00125-016	101010	OLIVAR-PICUAL	S 419	5,80	1,01	1,01	1,01	1,01	1,01			1,01	1,01
1700000006717319	14-007-027-00145-003	101010	OLIVAR-PICUAL	S 419	9,10	0,39	0,39	0,39	0,39	0,39			0,39	0,39
1700000006717320	14-007-027-00150-020	101010	OLIVAR-PICUAL	S 419	6,20	0,22	0,22	0,22	0,22	0,22			0,22	0,22
1700000006717321	14-007-027-00150-003	101010	OLIVAR-PICUAL	S 419	3,50	0,08	0,08	0,08	0,08	0,08			0,08	0,08

INCIDENCIAS**INCIDENCIA DESCRIPCIÓN**

100424 Solicita recinto que no está comprometido para la operación.

Ref:1700000006717315 Recinto:14-007-027-00125-00003 Cultivo:101010 OLIVAR-PICUAL Secano

(1) Superficie declarada admisible ajustada con la superficie comprometida.
(2) Factor de penalización valorando el alcance para el tipo de compromiso.Puede verificar la integridad de una copia de este documento mediante la lectura del código QR adjunto o mediante el acceso a la dirección <https://ws050.juntadeandalucia.es/verificarFirma> indicando el código de VERIFICACIÓN

FIRMADO POR

RAQUEL MARIA ESPIN CRESPO

17/12/2024

VERIFICACIÓN

Pk2jm6UYDU9J72AMTZUYRN3GET48NG

PÁG. 3666/9349



**APELLIDOS Y NOMBRE / RAZÓN SOCIAL**

SANTO TORIBIO, CB

NIF
9447EXPEDIENTE**
1058105**ANUALIDAD DE PAGO**
1ª**IMPORTES POR ANUALIDAD**

	2023	2024	2025	2026	2027
IMPORTE MÁXIMO SUBVENCIONABLE	2.067,49 €	2.067,49 €	2.067,49 €	1.722,91 €	1.722,91 €
IMPORTE MEDIO DE TRANSFERENCIA (€/ha)	297,48 €	297,48 €	297,48 €	247,90 €	247,90 €

RESUMEN DE UNIDADES

Cód	GRUPO DE PAGO	Sup. Dec. Admisible (ha)	Sup. Comprometida (ha)	Sup. ajustada compromiso (1) (ha)	% sobredec.	Sup. Resuelta (ha)	Importe Declarado	Importe Topado	Importe Resuelto	Importe tras sobredec.
419	OLIVAR	6,95		6,95	0,00	6,95	2.067,49	2.067,49	2.067,49	2.067,49
TOTAL		6,95	6,95	6,95		6,95	2.067,49	2.067,49	2.067,49	2.067,49

APLICACIÓN DE REDUCCIONES Y PENALIZACIONES

GRUPO DE PAGO	Importe Calculado	Importe prereduc.	Criterios de subvencionabilidad y compromisos	Presentación tardía	Omisión declaración	Condicionalidad	IMPORTE (Euros) RESUELTO
OLIVAR	2.067,49	2.067,49	0,00	0,00	0,00	0,00	2.067,49
TOTAL	2.067,49	2.067,49					2.067,49

RESUMEN DE PAGOS**IMPORTE (Euros)**

	RESUELTO	FEADER	MAPA	CAPADR
OLIVAR - Pago realizado	2.067,49 €	1.757,37 €	202,82 €	107,30 €

RECINTOS RESUELTOS

REF.	REFERENCIA SIGPAC	CULTIVO	DESCRIPCIÓN CULTIVO	S/R G.PAGO	PEND. MEDIA (%)	SUP. DEC. ADMISIBLE (ha)	SUP. COMPROM. (ha)	SUP. AJUSTADA COMPR.(1) (ha)	SUP. CONY. SIGPAC (ha)	SUP. CERTIE (ha)	SUP. CAMPO (ha)	SUP. CAMPO DETER. CULT. DECLARADO (ha)	SUP. DEC. REDUCIDA (ha)	SUP. RESUELTA (ha)
1700000005583120	14-013-002-00289-001	101010	OLIVAR-PICUAL	S 419	20,70	6,94	6,94	6,94		6,94			6,94	6,94
1700000005583121	14-013-002-00294-001	101010	OLIVAR-PICUAL	S 419	14,00	0,01	0,01	0,01		0,01			0,01	0,01

(1) Superficie declarada admisible ajustada con la superficie comprometida.
(2) Factor de penalización valorando el alcance para el tipo de compromiso.

Puede verificar la integridad de una copia de este documento mediante la lectura del código QR adjunto o mediante el acceso a la dirección <https://ws050.juntadeandalucia.es/verificarFirma> indicando el código de VERIFICACIÓN

FIRMADO POR

RAQUEL MARIA ESPIN CRESPO

17/12/2024

VERIFICACIÓN

Pk2jm6UYDU9J72AMTZUYRN3GET48NG

PÁG. 3667/9349



**APELLIDOS Y NOMBRE / RAZÓN SOCIAL**

SANTOS FERNANDEZ EVA MARIA

NIF

****3822*

EXPEDIENTE

1106503

ANUALIDAD DE PAGO

1ª

IMPORTE POR ANUALIDAD

	2023	2024	2025	2026	2027
IMPORTE MÁXIMO SUBVENCIONABLE	11.619,07 €	11.619,07 €	9.986,98 €	9.682,56 €	9.682,56 €
IMPORTE MEDIO DE TRANSFERENCIA (€/ha)	95,47 €	95,47 €	82,06 €	79,56 €	79,56 €

RESUMEN DE UNIDADES

Cód	GRUPO DE PAGO	Sup. Dec. Admisible (ha)	Sup. Comprometida (ha)	Sup. ajustada compromiso (1) (ha)	% sobredec.	Sup. Resuelta (ha)	Importe Declarado	Importe Topado	Importe Resuelto	Importe tras sobredec.
418	PASTOS ASOCIADOS A GANADERÍA ECOLÓGICA	115,56		115,56	0,00	115,56	9.792,94	9.792,54	9.792,54	9.792,54
419	OLIVAR	6,14		6,14	0,00	6,14	1.826,53	1.826,53	1.826,53	1.826,53
424	HERBÁCEOS NO ELEGIBLES	2,76		0,00	100,00	0,00	0,00	0,00	0,00	0,00
TOTAL		124,46	121,70	121,70		121,70	11.619,47	11.619,07	11.619,07	11.619,07

APLICACIÓN DE REDUCCIONES Y PENALIZACIONES

GRUPO DE PAGO	Importe Calculado	Importe prereduc.	Criterios de subvencionabilidad y compromisos	Presentación tardía	Omisión declaración	Condicionalidad	IMPORTE (Euros) RESUELTO
HERBÁCEOS NO ELEGIBLES	0,00	0,00	0,00	0,00	0,00	0,00	0,00
OLIVAR	1.826,53	1.826,53	0,00	0,00	0,00	0,00	1.826,53
PASTOS ASOCIADOS A GANADERÍA	9.792,54	9.792,54	0,00	0,00	0,00	0,00	9.792,54
TOTAL	11.619,07	11.619,07					11.619,07

RESUMEN DE PAGOS

	RESUELTO	FEADER	MAPA	CAPADR
OLIVAR - Pago realizado	1.826,53 €	1.552,55 €	179,18 €	94,80 €
PASTOS ASOCIADOS A GANADERÍA ECOLÓGICA - Pago realizado	9.792,54 €	8.323,66 €	960,65 €	508,23 €
TOTAL	11.619,07 €	9.876,21 €	1.139,83 €	603,03 €

RECINTOS RESUELTOS

REF.	REFERENCIA SIGPAC	CULTIVO DESCRIPCIÓN CULTIVO	S/R G.PAGO	PEND. MEDIA (%)	SUP. DEC. ADMISIBLE (ha)	SUP. COMPROM. (ha)	SUP. AJUSTADA COMPR.(1) (ha)	SUP. CONV. SIGPAC (ha)	SUP. CERTIF. (ha)	SUP. CAMPO (ha)	SUP. CAMPO DECLARADO (ha)	SUP. DEC. REDUCIDA (ha)	SUP. RESUELTA (ha)
-1500449	14-069-021-00010-001	62000 PASTOS PERMANENTES DE 5 O MAS AÑOS-SIN VARIEDAD	S 418	7,50	0,04	0,04	0,04		0,04			0,04	0,04
1700000006283749	14-069-061-00030-003	62000 PASTOS PERMANENTES DE 5 O MAS AÑOS-SIN VARIEDAD	S 418	4,60	3,26	3,26	3,26		3,26			3,26	3,26
1700000006283750	14-069-061-00030-002	62000 PASTOS PERMANENTES DE 5 O MAS AÑOS-SIN VARIEDAD	S 418	5,60	1,83	1,83	1,83		1,83			1,83	1,83
1700000006283753	14-069-061-00030-005	62000 PASTOS PERMANENTES DE 5 O MAS AÑOS-SIN VARIEDAD	S 418	9,90	9,02	9,02	9,02		9,02			9,02	9,02
1700000006283755	14-069-061-00030-004	62000 PASTOS PERMANENTES DE 5 O MAS AÑOS-SIN VARIEDAD	S 418	11,60	0,35	0,35	0,35		0,35			0,35	0,35
1700000006283756	14-069-022-00006-001	62000 PASTOS PERMANENTES DE 5 O MAS AÑOS-SIN VARIEDAD	S 418	9,40	5,56	5,56	5,56		5,56			5,56	5,56
1700000006283757	14-069-021-00009-001	62000 PASTOS PERMANENTES DE 5 O MAS AÑOS-SIN VARIEDAD	S 418	7,10	13,12	13,12	13,12		13,12			13,12	13,12
1700000006283758	14-069-021-00008-009	62000 PASTOS PERMANENTES DE 5 O MAS AÑOS-SIN VARIEDAD	S 418	4,80	1,46	1,46	1,46		1,50			1,46	1,46
1700000006283759	14-069-021-00008-004	62000 PASTOS PERMANENTES DE 5 O MAS AÑOS-SIN VARIEDAD	S 418	6,70	9,21	9,21	9,21		9,21			9,21	9,21
1700000006283761	14-069-021-00008-005	62000 PASTOS PERMANENTES DE 5 O MAS AÑOS-SIN VARIEDAD	S 418	7,40	12,23	12,23	12,23		12,23			12,23	12,23
1700000006283763	14-069-021-00008-006	62000 PASTOS PERMANENTES DE 5 O MAS AÑOS-SIN VARIEDAD	S 418	6,20	14,25	14,25	14,25		14,25			14,25	14,25
1700000006283767	14-069-021-00008-008	62000 PASTOS PERMANENTES DE 5 O MAS AÑOS-SIN VARIEDAD	S 418	3,70	11,19	11,19	11,19		11,19			11,19	11,19
1700000006283770	14-069-021-00001-003	62000 PASTOS PERMANENTES DE 5 O MAS AÑOS-SIN VARIEDAD	S 418	8,00	34,04	34,04	34,04		34,04			34,04	34,04
-1500478	14-069-046-00082-015	101138 OLIVAR-HOJIBLANCA	S 419	28,90	6,14	6,14	6,14		6,14			6,14	6,14
1700000006283751	14-069-061-00007-001	20000 BARBECHO TRADICIONAL-SIN VARIEDAD	S 424	5,40	2,76	2,76	2,76		2,76			2,76	2,76

(1) Superficie declarada admisible ajustada con la superficie comprometida.
(2) Factor de penalización valorando el alcance para el tipo de compromiso.Puede verificar la integridad de una copia de este documento mediante la lectura del código QR adjunto o mediante el acceso a la dirección <https://ws050.juntadeandalucia.es/verificarFirma> indicando el código de VERIFICACIÓN

FIRMADO POR

RAQUEL MARIA ESPIN CRESPO

17/12/2024

VERIFICACIÓN

Pk2jm6UYDU9J72AMTZUYRN3GET48NG

PÁG. 3668/9349



**INCIDENCIAS****INCIDENCIA DESCRIPCIÓN**

- 100407 Explotación solicitada no forma parte de ningún organismo de control autorizado para la producción ecológica en Andalucía o fecha de inscripción posterior al plazo establecido (Anexo I. Criterios de Subvencionabilidad. Orden 28 de marzo de 2023).
Explotación:ES140690000465 Especie:OVINA
Explotación:ES140690000465 Especie:PORCINO
- 100412 Número de hectáreas validadas inferior a la superficie mínima permitida por el grupo de cultivo (Anexo I. Criterios de Subvencionabilidad. Orden 28 de marzo de 2023).
Sup. Resuelta:0 Grupo de Pago:HERBÁCEOS
- 100413 Recinto perteneciente a grupo de cultivo que no cumple con la superficie mínima requerida (Anexo I. Criterios de Subvencionabilidad. Orden 28 de marzo de 2023).
Ref:170000006283752 Recinto:14-069-061-00005-00002 Cultivo:12000 TRANQUILLÓN-SIN VARIEDAD Secano Sup. Declarada: 3,36 Superficie Resolver:3,36
- 100421 Recinto declarado por error para una operación de la 6503, que se ha corregido de oficio marcando la operación correcta, de acuerdo con la fecha de inscripción del recinto en la producción ecológica.
Ref:170000006283770 Recinto:14-069-021-00001-00003 Cultivo:62000 PASTOS PERMANENTES DE 5 O MAS AÑOS-SIN VARIEDAD Secano
Ref:170000006283759 Recinto:14-069-021-00008-00004 Cultivo:62000 PASTOS PERMANENTES DE 5 O MAS AÑOS-SIN VARIEDAD Secano
Ref:170000006283761 Recinto:14-069-021-00008-00005 Cultivo:62000 PASTOS PERMANENTES DE 5 O MAS AÑOS-SIN VARIEDAD Secano
Ref:170000006283763 Recinto:14-069-021-00008-00006 Cultivo:62000 PASTOS PERMANENTES DE 5 O MAS AÑOS-SIN VARIEDAD Secano
Ref:170000006283767 Recinto:14-069-021-00008-00008 Cultivo:62000 PASTOS PERMANENTES DE 5 O MAS AÑOS-SIN VARIEDAD Secano
Ref:170000006283758 Recinto:14-069-021-00008-00009 Cultivo:62000 PASTOS PERMANENTES DE 5 O MAS AÑOS-SIN VARIEDAD Secano
Ref:170000006283757 Recinto:14-069-021-00009-00001 Cultivo:62000 PASTOS PERMANENTES DE 5 O MAS AÑOS-SIN VARIEDAD Secano
Ref:-1500449 Recinto:14-069-021-00010-00001 Cultivo:62000 PASTOS PERMANENTES DE 5 O MAS AÑOS-SIN VARIEDAD Secano
Ref:170000006283756 Recinto:14-069-022-00006-00001 Cultivo:62000 PASTOS PERMANENTES DE 5 O MAS AÑOS-SIN VARIEDAD Secano
Ref:-1500478 Recinto:14-069-046-00082-00015 Cultivo:101138 OLIVAR-HOJIBLANCA Secano
Ref:170000006283752 Recinto:14-069-061-00005-00002 Cultivo:12000 TRANQUILLÓN-SIN VARIEDAD Secano
Ref:170000006283751 Recinto:14-069-061-00007-00001 Cultivo:20000 BARBECHO TRADICIONAL-SIN VARIEDAD Secano
Ref:170000006283750 Recinto:14-069-061-00030-00002 Cultivo:62000 PASTOS PERMANENTES DE 5 O MAS AÑOS-SIN VARIEDAD Secano
Ref:170000006283749 Recinto:14-069-061-00030-00003 Cultivo:62000 PASTOS PERMANENTES DE 5 O MAS AÑOS-SIN VARIEDAD Secano
Ref:170000006283755 Recinto:14-069-061-00030-00004 Cultivo:62000 PASTOS PERMANENTES DE 5 O MAS AÑOS-SIN VARIEDAD Secano
Ref:170000006283753 Recinto:14-069-061-00030-00005 Cultivo:62000 PASTOS PERMANENTES DE 5 O MAS AÑOS-SIN VARIEDAD Secano

Datos considerados para el Cálculo de la Carga Ganadera mínima y máxima del expediente

Explotación	Especie	Inscrito en Sipea y Admisible	Ugm Calculada para CG Mínima	Ugm Calculada para CG Máxima
ES140690000028	BOVINA	SI	42,57	42,57
ES140690000465	BOVINA	SI	0,35	0,35
ES140690000465	OVINA	NO	0,00	4,74
ES140690000465	PORCINO	NO	0,00	3,18
			42,92	50,84

Superficie determinada para Cálculo Carga Ganadera Mínima: 115,56 ha

Superficie determinada para Cálculo Carga Ganadera Máxima: 115,56 ha

Carga Ganadera Mínima Expediente: 0,37 ugm/ha

Carga Ganadera Máxima Expediente: 0,44 ugm/ha

Recintos Determinados para el Cálculo de Garga Ganadera Mínima

REF.	REFERENCIA SIGPAC	CULTIVO	DESCRIPCIÓN CULTIVO	S/R	SUP. RESUELTA (ha)
-1500449	14-069-021-00010-00001	62000	PASTOS PERMANENTES DE 5 O MAS AÑOS-SIN VARIEDAD	S	0,04

(1) Superficie declarada admisible ajustada con la superficie comprometida.
(2) Factor de penalización valorando el alcance para el tipo de compromiso.Puede verificar la integridad de una copia de este documento mediante la lectura del código QR adjunto o mediante el acceso a la dirección <https://ws050.juntadeandalucia.es/verificarFirma> indicando el código de VERIFICACIÓN

FIRMADO POR

RAQUEL MARIA ESPIN CRESPO

17/12/2024

VERIFICACIÓN

Pk2jm6UYDU9J72AMTZUYRN3GET48NG

PÁG. 3669/9349



**Datos considerados para el Cálculo de la Carga Ganadera mínima y máxima del expediente****Recintos Determinados para el Cálculo de Garga Ganadera Mínima**

REF.	REFERENCIA SIGPAC	CULTIVO	DESCRIPCIÓN CULTIVO	SUP.	
				S/R	RESUELTA (ha)
1700000006283749	14-069-061-00030-00003	62000	PASTOS PERMANENTES DE 5 O MAS AÑOS-SIN VARIEDAD	S	3,26
1700000006283750	14-069-061-00030-00002	62000	PASTOS PERMANENTES DE 5 O MAS AÑOS-SIN VARIEDAD	S	1,83
1700000006283753	14-069-061-00030-00005	62000	PASTOS PERMANENTES DE 5 O MAS AÑOS-SIN VARIEDAD	S	9,02
1700000006283755	14-069-061-00030-00004	62000	PASTOS PERMANENTES DE 5 O MAS AÑOS-SIN VARIEDAD	S	0,35
1700000006283756	14-069-022-00006-00001	62000	PASTOS PERMANENTES DE 5 O MAS AÑOS-SIN VARIEDAD	S	5,56
1700000006283757	14-069-021-00009-00001	62000	PASTOS PERMANENTES DE 5 O MAS AÑOS-SIN VARIEDAD	S	13,12
1700000006283758	14-069-021-00008-00009	62000	PASTOS PERMANENTES DE 5 O MAS AÑOS-SIN VARIEDAD	S	1,46
1700000006283759	14-069-021-00008-00004	62000	PASTOS PERMANENTES DE 5 O MAS AÑOS-SIN VARIEDAD	S	9,21
1700000006283761	14-069-021-00008-00005	62000	PASTOS PERMANENTES DE 5 O MAS AÑOS-SIN VARIEDAD	S	12,23
1700000006283763	14-069-021-00008-00006	62000	PASTOS PERMANENTES DE 5 O MAS AÑOS-SIN VARIEDAD	S	14,25
1700000006283767	14-069-021-00008-00008	62000	PASTOS PERMANENTES DE 5 O MAS AÑOS-SIN VARIEDAD	S	11,19
1700000006283770	14-069-021-00001-00003	62000	PASTOS PERMANENTES DE 5 O MAS AÑOS-SIN VARIEDAD	S	34,04

Recintos Determinados para el Cálculo de Garga Ganadera Máxima

REF.	REFERENCIA SIGPAC	CULTIVO	DESCRIPCIÓN CULTIVO	SUP.	
				S/R	RESUELTA (ha)
-1500449	14-069-021-00010-00001	62000	PASTOS PERMANENTES DE 5 O MAS AÑOS-SIN VARIEDAD	S	0,04
1700000006283749	14-069-061-00030-00003	62000	PASTOS PERMANENTES DE 5 O MAS AÑOS-SIN VARIEDAD	S	3,26
1700000006283750	14-069-061-00030-00002	62000	PASTOS PERMANENTES DE 5 O MAS AÑOS-SIN VARIEDAD	S	1,83
1700000006283753	14-069-061-00030-00005	62000	PASTOS PERMANENTES DE 5 O MAS AÑOS-SIN VARIEDAD	S	9,02
1700000006283755	14-069-061-00030-00004	62000	PASTOS PERMANENTES DE 5 O MAS AÑOS-SIN VARIEDAD	S	0,35
1700000006283756	14-069-022-00006-00001	62000	PASTOS PERMANENTES DE 5 O MAS AÑOS-SIN VARIEDAD	S	5,56
1700000006283757	14-069-021-00009-00001	62000	PASTOS PERMANENTES DE 5 O MAS AÑOS-SIN VARIEDAD	S	13,12
1700000006283758	14-069-021-00008-00009	62000	PASTOS PERMANENTES DE 5 O MAS AÑOS-SIN VARIEDAD	S	1,46
1700000006283759	14-069-021-00008-00004	62000	PASTOS PERMANENTES DE 5 O MAS AÑOS-SIN VARIEDAD	S	9,21
1700000006283761	14-069-021-00008-00005	62000	PASTOS PERMANENTES DE 5 O MAS AÑOS-SIN VARIEDAD	S	12,23
1700000006283763	14-069-021-00008-00006	62000	PASTOS PERMANENTES DE 5 O MAS AÑOS-SIN VARIEDAD	S	14,25
1700000006283767	14-069-021-00008-00008	62000	PASTOS PERMANENTES DE 5 O MAS AÑOS-SIN VARIEDAD	S	11,19
1700000006283770	14-069-021-00001-00003	62000	PASTOS PERMANENTES DE 5 O MAS AÑOS-SIN VARIEDAD	S	34,04

Incidencias de carga ganadera**INCIDENCIA DESCRIPCIÓN**

100407	Explotación solicitada no forma parte de ningún organismo de control autorizado para la producción ecológica en Andalucía o fecha de inscripción posterior al plazo establecido (Anexo I. Criterios de Subvencionabilidad. Orden 28 de marzo de 2023). Explotación:ES140690000465 Especie:PORCINO Explotación:ES140690000465 Especie:OVINA
--------	--

(1) Superficie declarada admisible ajustada con la superficie comprometida.
(2) Factor de penalización valorando el alcance para el tipo de compromiso.

Puede verificar la integridad de una copia de este documento mediante la lectura del código QR adjunto o mediante el acceso a la dirección <https://ws050.juntadeandalucia.es/verificarFirma> indicando el código de VERIFICACIÓN

FIRMADO POR	RAQUEL MARIA ESPIN CRESPO	17/12/2024	
VERIFICACIÓN	Pk2jm6UYDU9J72AMTZUYRN3GET48NG	PÁG. 3670/9349	

**APELLIDOS Y NOMBRE / RAZÓN SOCIAL**

SANZ LOPEZ SERGIO

NIF

***3303*

EXPEDIENTE

1095864

ANUALIDAD DE PAGO

1ª

IMPORTES POR ANUALIDAD

	2023	2024	2025	2026	2027
IMPORTE MÁXIMO SUBVENCIONABLE	8.939,63 €	8.939,63 €	7.449,69 €	7.449,69 €	7.449,69 €
IMPORTE MEDIO DE TRANSFERENCIA (€/ha)	44,20 €	44,20 €	36,83 €	36,83 €	36,83 €

RESUMEN DE UNIDADES

Cód	GRUPO DE PAGO	Sup. Dec. Admisible (ha)	Sup. Comprometida (ha)	Sup. ajustada compromiso (1) (ha)	% sobredec.	Sup. Resuelta (ha)	Importe Declarado	Importe Topado	Importe Resuelto	Importe tras sobredec.
418	PASTOS ASOCIADOS A GANADERÍA ECOLÓGICA	202,27		202,27	0,00	202,27	13.375,33	8.939,63	8.939,63	8.939,63
TOTAL		202,27	202,27	202,27		202,27	13.375,33	8.939,63	8.939,63	8.939,63

APLICACIÓN DE REDUCCIONES Y PENALIZACIONES

GRUPO DE PAGO	Importe Calculado	Importe prereduc.	Criterios de subvencionabilidad y compromisos	Presentación tardía	Omisión declaración	Condicionidad	IMPORTE (Euros) RESUELTO
PASTOS ASOCIADOS A GANADERÍA	8.939,63	8.939,63	0,00	0,00	0,00	0,00	8.939,63
TOTAL	8.939,63	8.939,63					8.939,63

RESUMEN DE PAGOS**IMPORTE (Euros)**

	RESUELTO	FEADER	MAPA	CAPADR
PASTOS ASOCIADOS A GANADERÍA ECOLÓGICA - Pago realizado	8.939,63 €	7.598,69 €	876,98 €	463,96 €

RECINTOS RESUELTOS

REE	REFERENCIA SIGPAC	CULTIVO DESCRIPCIÓN CULTIVO	S/R G.PAGO	PEND. MEDIA (%)	SUP. DEC. ADMISIBLE (ha)	SUP. COMPROM. (ha)	SUP. AJUSTADA COMPROM. (1) (ha)	SUP. CONV. SIGPAC (ha)	SUP. CERTIF. (ha)	SUP. CAMPO (ha)	SUP. CAMPO DETER. CULT. DECLARADO (ha)	SUP. DEC. REDUCIDA (ha)	SUP. RESUELTA (ha)
6812210	14-073-062-00010-003	62000 PASTOS PERMANENTES DE 5 O MAS AÑOS-SIN VARIEDAD	S 418	19,70	2,87	2,87	2,87		3,38			2,87	2,87
6812211	14-073-062-00010-004	62000 PASTOS PERMANENTES DE 5 O MAS AÑOS-SIN VARIEDAD	S 418	24,20	0,95	0,95	0,95		1,46			0,95	0,95
6812216	14-073-063-00001-002	62000 PASTOS PERMANENTES DE 5 O MAS AÑOS-SIN VARIEDAD	S 418	43,10	6,28	6,28	6,28		11,42			6,28	6,28
6812217	14-073-063-00001-003	62000 PASTOS PERMANENTES DE 5 O MAS AÑOS-SIN VARIEDAD	S 418	17,10	0,17	0,17	0,17		0,23			0,17	0,17
6812218	14-073-063-00001-004	62000 PASTOS PERMANENTES DE 5 O MAS AÑOS-SIN VARIEDAD	S 418	51,50	0,01	0,01	0,01		0,02			0,01	0,01
6812219	14-073-063-00001-006	62000 PASTOS PERMANENTES DE 5 O MAS AÑOS-SIN VARIEDAD	S 418	17,00	0,33	0,33	0,33		0,51			0,33	0,33
6812220	14-073-063-00001-007	62000 PASTOS PERMANENTES DE 5 O MAS AÑOS-SIN VARIEDAD	S 418	43,30	0,84	0,84	0,84		1,86			0,84	0,84
6812221	14-073-063-00001-008	62000 PASTOS PERMANENTES DE 5 O MAS AÑOS-SIN VARIEDAD	S 418	35,70	2,10	2,10	2,10		4,67			2,10	2,10
6812290	14-073-062-00011-004	62000 PASTOS PERMANENTES DE 5 O MAS AÑOS-SIN VARIEDAD	S 418	31,30	17,96	17,96	17,96		27,63			17,96	17,96
6812291	14-073-062-00011-005	62000 PASTOS PERMANENTES DE 5 O MAS AÑOS-SIN VARIEDAD	S 418	27,10	0,02	0,02	0,02		0,04			0,02	0,02
170000006420866	14-073-058-00005-002	62000 PASTOS PERMANENTES DE 5 O MAS AÑOS-SIN VARIEDAD	S 418	15,10	81,75	81,75	81,75		81,75			81,75	81,75
170000006420867	14-073-059-00022-001	62000 PASTOS PERMANENTES DE 5 O MAS AÑOS-SIN VARIEDAD	S 418	21,20	15,60	15,60	15,60		20,80			15,60	15,60
170000006420869	14-073-059-00020-001	62000 PASTOS PERMANENTES DE 5 O MAS AÑOS-SIN VARIEDAD	S 418	11,10	0,39	0,39	0,39		0,52			0,39	0,39
170000006420870	14-073-059-00019-006	62000 PASTOS PERMANENTES DE 5 O MAS AÑOS-SIN VARIEDAD	S 418	36,00	9,89	9,89	9,89		17,98			9,89	9,89
170000006420871	14-073-059-00022-002	62000 PASTOS PERMANENTES DE 5 O MAS AÑOS-SIN VARIEDAD	S 418	7,20	0,64	0,64	0,64		0,64			0,64	0,64
170000006420872	14-073-058-00007-001	62000 PASTOS PERMANENTES DE 5 O MAS AÑOS-SIN VARIEDAD	S 418	15,90	14,73	14,73	14,73		14,73			14,73	14,73
170000006420873	14-073-059-00019-003	62000 PASTOS PERMANENTES DE 5 O MAS AÑOS-SIN VARIEDAD	S 418	24,20	25,71	25,71	25,71		34,28			25,71	25,71
170000006420874	14-073-058-00006-001	62000 PASTOS PERMANENTES DE 5 O MAS AÑOS-SIN VARIEDAD	S 418	19,70	22,03	22,03	22,03		22,03			22,03	22,03

(1) Superficie declarada admisible ajustada con la superficie comprometida.
(2) Factor de penalización valorando el alcance para el tipo de compromiso.Puede verificar la integridad de una copia de este documento mediante la lectura del código QR adjunto o mediante el acceso a la dirección <https://ws050.juntadeandalucia.es/verificarFirma> indicando el código de VERIFICACIÓN

FIRMADO POR

RAQUEL MARIA ESPIN CRESPO

17/12/2024

VERIFICACIÓN

Pk2jm6UYDU9J72AMTZUYRN3GET48NG

PÁG. 3671/9349



**INCIDENCIAS****INCIDENCIA DESCRIPCIÓN**

3790	Recinto declarado inactivo Ref:6812182 Recinto:14-073-046-00001-00002 Cultivo: - Ref:6812177 Recinto:14-073-047-00002-00001 Cultivo: - Ref:6812179 Recinto:14-073-047-00002-00005 Cultivo: - Ref:6812180 Recinto:14-073-047-00002-00006 Cultivo: - Ref:6812189 Recinto:14-073-047-00003-00002 Cultivo: - Ref:6812190 Recinto:14-073-047-00003-00003 Cultivo: - Ref:6812222 Recinto:14-073-056-00002-00001 Cultivo: - Ref:6812235 Recinto:14-073-056-00003-00006 Cultivo: - Ref:6812236 Recinto:14-073-056-00003-00007 Cultivo: - Ref:6812237 Recinto:14-073-056-00003-00008 Cultivo: - Ref:6812238 Recinto:14-073-056-00003-00009 Cultivo: - Ref:6812239 Recinto:14-073-056-00003-00010 Cultivo: - Ref:6812240 Recinto:14-073-056-00003-00011 Cultivo: - Ref:6812241 Recinto:14-073-056-00003-00012 Cultivo: - Ref:6812242 Recinto:14-073-056-00003-00013 Cultivo: - Ref:6812243 Recinto:14-073-056-00003-00014 Cultivo: - Ref:6812244 Recinto:14-073-056-00003-00015 Cultivo: - Ref:6812246 Recinto:14-073-057-00001-00002 Cultivo: - Ref:6812247 Recinto:14-073-057-00001-00003 Cultivo: - Ref:6812248 Recinto:14-073-057-00001-00004 Cultivo: - Ref:6812249 Recinto:14-073-057-00001-00005 Cultivo: - Ref:6812250 Recinto:14-073-057-00001-00006 Cultivo: - Ref:6812251 Recinto:14-073-057-00001-00007 Cultivo: - Ref:6812198 Recinto:14-073-058-00009-00002 Cultivo: - Ref:6812199 Recinto:14-073-058-00009-00003 Cultivo: - Ref:6812208 Recinto:14-073-058-00010-00002 Cultivo: - Ref:6812289 Recinto:14-073-062-00011-00003 Cultivo: - Ref:6812292 Recinto:14-073-062-00011-00009 Cultivo: - Ref:-1507114 Recinto:14-073-062-00012-00001 Cultivo: -
100407	Explotación solicitada no forma parte de ningún organismo de control autorizado para la producción ecológica en Andalucía o fecha de inscripción posterior al plazo establecido (Anexo I. Criterios de Subvencionabilidad. Orden 28 de marzo de 2023). Explotación:ES140260000063 Especie:PORCINO
100424	Solicita recinto que no está comprometido para la operación. Ref:6812182 Recinto:14-073-046-00001-00002 Cultivo:62000 PASTOS PERMANENTES DE 5 O MAS AÑOS-SIN VARIEDAD Secano Ref:6812177 Recinto:14-073-047-00002-00001 Cultivo:62000 PASTOS PERMANENTES DE 5 O MAS AÑOS-SIN VARIEDAD Secano Ref:6812179 Recinto:14-073-047-00002-00005 Cultivo:62000 PASTOS PERMANENTES DE 5 O MAS AÑOS-SIN VARIEDAD Secano Ref:6812180 Recinto:14-073-047-00002-00006 Cultivo:62000 PASTOS PERMANENTES DE 5 O MAS AÑOS-SIN VARIEDAD Secano Ref:6812189 Recinto:14-073-047-00003-00002 Cultivo:62000 PASTOS PERMANENTES DE 5 O MAS AÑOS-SIN VARIEDAD Secano Ref:6812190 Recinto:14-073-047-00003-00003 Cultivo:62000 PASTOS PERMANENTES DE 5 O MAS AÑOS-SIN VARIEDAD Secano Ref:6812222 Recinto:14-073-056-00002-00001 Cultivo:62000 PASTOS PERMANENTES DE 5 O MAS AÑOS-SIN VARIEDAD Secano Ref:6812235 Recinto:14-073-056-00003-00006 Cultivo:62000 PASTOS PERMANENTES DE 5 O MAS AÑOS-SIN VARIEDAD Secano Ref:6812236 Recinto:14-073-056-00003-00007 Cultivo:62000 PASTOS PERMANENTES DE 5 O MAS AÑOS-SIN VARIEDAD Secano Ref:6812237 Recinto:14-073-056-00003-00008 Cultivo:62000 PASTOS PERMANENTES DE 5 O MAS AÑOS-SIN VARIEDAD Secano Ref:6812238 Recinto:14-073-056-00003-00009 Cultivo:62000 PASTOS PERMANENTES DE 5 O MAS AÑOS-SIN VARIEDAD Secano Ref:6812239 Recinto:14-073-056-00003-00010 Cultivo:62000 PASTOS PERMANENTES DE 5 O MAS AÑOS-SIN VARIEDAD Secano Ref:6812240 Recinto:14-073-056-00003-00011 Cultivo:62000 PASTOS PERMANENTES DE 5 O MAS AÑOS-SIN VARIEDAD Secano Ref:6812241 Recinto:14-073-056-00003-00012 Cultivo:62000 PASTOS PERMANENTES DE 5 O MAS AÑOS-SIN VARIEDAD Secano Ref:6812242 Recinto:14-073-056-00003-00013 Cultivo:62000 PASTOS PERMANENTES DE 5 O MAS AÑOS-SIN VARIEDAD Secano Ref:6812243 Recinto:14-073-056-00003-00014 Cultivo:62000 PASTOS PERMANENTES DE 5 O MAS AÑOS-SIN VARIEDAD Secano Ref:6812244 Recinto:14-073-056-00003-00015 Cultivo:62000 PASTOS PERMANENTES DE 5 O MAS AÑOS-SIN VARIEDAD Secano Ref:6812246 Recinto:14-073-057-00001-00002 Cultivo:62000 PASTOS PERMANENTES DE 5 O MAS AÑOS-SIN VARIEDAD Secano Ref:6812247 Recinto:14-073-057-00001-00003 Cultivo:62000 PASTOS PERMANENTES DE 5 O MAS AÑOS-SIN VARIEDAD Secano Ref:6812248 Recinto:14-073-057-00001-00004 Cultivo:62000 PASTOS PERMANENTES DE 5 O MAS AÑOS-SIN VARIEDAD Secano Ref:6812249 Recinto:14-073-057-00001-00005 Cultivo:62000 PASTOS PERMANENTES DE 5 O MAS AÑOS-SIN VARIEDAD Secano Ref:6812250 Recinto:14-073-057-00001-00006 Cultivo:62000 PASTOS PERMANENTES DE 5 O MAS AÑOS-SIN VARIEDAD Secano Ref:6812251 Recinto:14-073-057-00001-00007 Cultivo:62000 PASTOS PERMANENTES DE 5 O MAS AÑOS-SIN VARIEDAD Secano

(1) Superficie declarada admisible ajustada con la superficie comprometida.
(2) Factor de penalización valorando el alcance para el tipo de compromiso.

Puede verificar la integridad de una copia de este documento mediante la lectura del código QR adjunto o mediante el acceso a la dirección <https://ws050.juntadeandalucia.es/verificarFirma> indicando el código de VERIFICACIÓN

FIRMADO POR	RAQUEL MARIA ESPIN CRESPO	17/12/2024	
VERIFICACIÓN	Pk2jm6UYDU9J72AMTZUYRN3GET48NG	PÁG. 3672/9349	

**INCIDENCIAS****INCIDENCIA DESCRIPCIÓN**

Ref:6812198 Recinto:14-073-058-00009-00002 Cultivo:62000 PASTOS PERMANENTES DE 5 O MAS AÑOS-SIN VARIEDAD Secano
 Ref:6812199 Recinto:14-073-058-00009-00003 Cultivo:62000 PASTOS PERMANENTES DE 5 O MAS AÑOS-SIN VARIEDAD Secano
 Ref:6812208 Recinto:14-073-058-00010-00002 Cultivo:62000 PASTOS PERMANENTES DE 5 O MAS AÑOS-SIN VARIEDAD Secano
 Ref:6812289 Recinto:14-073-062-00011-00003 Cultivo:62000 PASTOS PERMANENTES DE 5 O MAS AÑOS-SIN VARIEDAD Secano
 Ref:6812292 Recinto:14-073-062-00011-00009 Cultivo:62000 PASTOS PERMANENTES DE 5 O MAS AÑOS-SIN VARIEDAD Secano
 Ref:-1507114 Recinto:14-073-062-00012-00001 Cultivo:62000 PASTOS PERMANENTES DE 5 O MAS AÑOS-SIN VARIEDAD Secano

Datos considerados para el Cálculo de la Carga Ganadera mínima y máxima del expediente

Explotación	Especie	Inscrito en Sipea y Admisible	Ugm Calculada para CG Mínima	Ugm Calculada para CG Máxima
ES140260000063	OVINA	SI	28,18	28,18
ES140260000063	PORCINO	NO	0,00	30,21
ES140730000288	OVINA	SI	35,46	35,46
			63,64	93,85

Superficie determinada para Cálculo Carga Ganadera Mínima: 428,60 ha

Superficie determinada para Cálculo Carga Ganadera Máxima: 428,60 ha

Los importes del Grupo de Pago de pastos de este expediente han sido ajustados por no llegar a la carga ganadera mínima de 0,3

Carga Ganadera Mínima Expediente: 0,15 ugm/ha

Carga Ganadera Máxima Expediente: 0,22 ugm/ha

Recintos Determinados para el Cálculo de Garga Ganadera Mínima

REF.	REFERENCIA SIGPAC	CULTIVO	DESCRIPCIÓN CULTIVO	S/R	SUP. RESUELTA (ha)
-1507114	14-073-062-00012-00001	62000	PASTOS PERMANENTES DE 5 O MAS AÑOS-SIN VARIEDAD	S	4,16
-1306930	14-071-008-00248-00003	62000	PASTOS PERMANENTES DE 5 O MAS AÑOS-SIN VARIEDAD	S	0,02
-1306929	14-071-008-00248-00003	62000	PASTOS PERMANENTES DE 5 O MAS AÑOS-SIN VARIEDAD	S	0,03
-1306928	14-071-008-00103-00004	62000	PASTOS PERMANENTES DE 5 O MAS AÑOS-SIN VARIEDAD	S	0,64
-1306927	14-026-016-00077-00005	62000	PASTOS PERMANENTES DE 5 O MAS AÑOS-SIN VARIEDAD	S	0,02
-1306926	14-026-016-00077-00004	62000	PASTOS PERMANENTES DE 5 O MAS AÑOS-SIN VARIEDAD	S	0,02
-1306925	14-026-016-00057-00002	63000	PASTOS DE MENOS DE 5 AÑOS-SIN VARIEDAD	S	0,91
-1306924	14-026-016-00057-00001	62000	PASTOS PERMANENTES DE 5 O MAS AÑOS-SIN VARIEDAD	S	2,36
-1096711	14-026-016-00077-00002	63000	PASTOS DE MENOS DE 5 AÑOS-SIN VARIEDAD	S	0,05
-1096631	14-071-008-00104-00057	62000	PASTOS PERMANENTES DE 5 O MAS AÑOS-SIN VARIEDAD	S	2,24
-1096603	14-071-008-00068-00006	62000	PASTOS PERMANENTES DE 5 O MAS AÑOS-SIN VARIEDAD	S	0,73
-1096602	14-071-008-00068-00001	62000	PASTOS PERMANENTES DE 5 O MAS AÑOS-SIN VARIEDAD	S	0,83
-1096600	14-071-008-00067-00003	62000	PASTOS PERMANENTES DE 5 O MAS AÑOS-SIN VARIEDAD	S	8,22
-1096587	14-071-008-00099-00027	62000	PASTOS PERMANENTES DE 5 O MAS AÑOS-SIN VARIEDAD	S	17,72
-1096585	14-071-008-00104-00055	63000	PASTOS DE MENOS DE 5 AÑOS-SIN VARIEDAD	S	1,12
-1096584	14-071-008-00104-00046	63000	PASTOS DE MENOS DE 5 AÑOS-SIN VARIEDAD	S	1,30
-1096582	14-071-008-00104-00052	62000	PASTOS PERMANENTES DE 5 O MAS AÑOS-SIN VARIEDAD	S	2,29
-1096580	14-071-008-00104-00014	62000	PASTOS PERMANENTES DE 5 O MAS AÑOS-SIN VARIEDAD	S	1,00
-1096577	14-071-008-00104-00004	63000	PASTOS DE MENOS DE 5 AÑOS-SIN VARIEDAD	S	3,75
-1096576	14-071-008-00104-00054	62000	PASTOS PERMANENTES DE 5 O MAS AÑOS-SIN VARIEDAD	S	5,10
-1096571	14-071-008-00103-00005	62000	PASTOS PERMANENTES DE 5 O MAS AÑOS-SIN VARIEDAD	S	5,21
-1096568	14-071-008-00103-00003	62000	PASTOS PERMANENTES DE 5 O MAS AÑOS-SIN VARIEDAD	S	2,70
5285167	14-026-016-00055-00001	62000	PASTOS PERMANENTES DE 5 O MAS AÑOS-SIN VARIEDAD	S	4,14

(1) Superficie declarada admisible ajustada con la superficie comprometida.
 (2) Factor de penalización valorando el alcance para el tipo de compromiso.

Puede verificar la integridad de una copia de este documento mediante la lectura del código QR adjunto o mediante el acceso a la dirección <https://ws050.juntadeandalucia.es/verificarFirma> indicando el código de VERIFICACIÓN

FIRMADO POR

RAQUEL MARIA ESPIN CRESPO

17/12/2024

VERIFICACIÓN

Pk2jm6UYDU9J72AMTZUYRN3GET48NG

PÁG. 3673/9349



**Datos considerados para el Cálculo de la Carga Ganadera mínima y máxima del expediente****Recintos Determinados para el Cálculo de Garga Ganadera Mínima**

REF.	REFERENCIA SIGPAC	CULTIVO	DESCRIPCIÓN CULTIVO	SUP.	
				S/R	RESUELTA (ha)
5285169	14-026-016-00056-00001	62000	PASTOS PERMANENTES DE 5 O MAS AÑOS-SIN VARIEDAD	S	3,36
5285175	14-026-016-00078-00001	62000	PASTOS PERMANENTES DE 5 O MAS AÑOS-SIN VARIEDAD	S	2,48
5285176	14-026-016-00078-00002	62000	PASTOS PERMANENTES DE 5 O MAS AÑOS-SIN VARIEDAD	S	0,83
5285179	14-026-016-00090-00001	62000	PASTOS PERMANENTES DE 5 O MAS AÑOS-SIN VARIEDAD	S	2,28
5285180	14-026-016-00090-00002	62000	PASTOS PERMANENTES DE 5 O MAS AÑOS-SIN VARIEDAD	S	1,27
5285263	14-071-008-00072-00001	62000	PASTOS PERMANENTES DE 5 O MAS AÑOS-SIN VARIEDAD	S	1,18
5285264	14-071-008-00072-00002	62000	PASTOS PERMANENTES DE 5 O MAS AÑOS-SIN VARIEDAD	S	0,27
5285266	14-071-008-00066-00010	62000	PASTOS PERMANENTES DE 5 O MAS AÑOS-SIN VARIEDAD	S	4,06
6812177	14-073-047-00002-00001	62000	PASTOS PERMANENTES DE 5 O MAS AÑOS-SIN VARIEDAD	S	10,52
6812179	14-073-047-00002-00005	62000	PASTOS PERMANENTES DE 5 O MAS AÑOS-SIN VARIEDAD	S	1,07
6812180	14-073-047-00002-00006	62000	PASTOS PERMANENTES DE 5 O MAS AÑOS-SIN VARIEDAD	S	0,61
6812182	14-073-046-00001-00002	62000	PASTOS PERMANENTES DE 5 O MAS AÑOS-SIN VARIEDAD	S	11,67
6812189	14-073-047-00003-00002	62000	PASTOS PERMANENTES DE 5 O MAS AÑOS-SIN VARIEDAD	S	2,10
6812190	14-073-047-00003-00003	62000	PASTOS PERMANENTES DE 5 O MAS AÑOS-SIN VARIEDAD	S	3,31
6812198	14-073-058-00009-00002	62000	PASTOS PERMANENTES DE 5 O MAS AÑOS-SIN VARIEDAD	S	4,29
6812199	14-073-058-00009-00003	62000	PASTOS PERMANENTES DE 5 O MAS AÑOS-SIN VARIEDAD	S	0,53
6812208	14-073-058-00010-00002	62000	PASTOS PERMANENTES DE 5 O MAS AÑOS-SIN VARIEDAD	S	2,07
6812210	14-073-062-00010-00003	62000	PASTOS PERMANENTES DE 5 O MAS AÑOS-SIN VARIEDAD	S	2,87
6812211	14-073-062-00010-00004	62000	PASTOS PERMANENTES DE 5 O MAS AÑOS-SIN VARIEDAD	S	0,95
6812216	14-073-063-00001-00002	62000	PASTOS PERMANENTES DE 5 O MAS AÑOS-SIN VARIEDAD	S	6,28
6812217	14-073-063-00001-00003	62000	PASTOS PERMANENTES DE 5 O MAS AÑOS-SIN VARIEDAD	S	0,17
6812218	14-073-063-00001-00004	62000	PASTOS PERMANENTES DE 5 O MAS AÑOS-SIN VARIEDAD	S	0,01
6812219	14-073-063-00001-00006	62000	PASTOS PERMANENTES DE 5 O MAS AÑOS-SIN VARIEDAD	S	0,33
6812220	14-073-063-00001-00007	62000	PASTOS PERMANENTES DE 5 O MAS AÑOS-SIN VARIEDAD	S	0,84
6812221	14-073-063-00001-00008	62000	PASTOS PERMANENTES DE 5 O MAS AÑOS-SIN VARIEDAD	S	2,10
6812222	14-073-056-00002-00001	62000	PASTOS PERMANENTES DE 5 O MAS AÑOS-SIN VARIEDAD	S	14,58
6812236	14-073-056-00003-00007	62000	PASTOS PERMANENTES DE 5 O MAS AÑOS-SIN VARIEDAD	S	7,38
6812237	14-073-056-00003-00008	62000	PASTOS PERMANENTES DE 5 O MAS AÑOS-SIN VARIEDAD	S	8,99
6812238	14-073-056-00003-00009	62000	PASTOS PERMANENTES DE 5 O MAS AÑOS-SIN VARIEDAD	S	1,32
6812239	14-073-056-00003-00010	62000	PASTOS PERMANENTES DE 5 O MAS AÑOS-SIN VARIEDAD	S	26,38
6812240	14-073-056-00003-00011	62000	PASTOS PERMANENTES DE 5 O MAS AÑOS-SIN VARIEDAD	S	24,80
6812241	14-073-056-00003-00012	62000	PASTOS PERMANENTES DE 5 O MAS AÑOS-SIN VARIEDAD	S	0,82
6812242	14-073-056-00003-00013	62000	PASTOS PERMANENTES DE 5 O MAS AÑOS-SIN VARIEDAD	S	6,32
6812243	14-073-056-00003-00014	62000	PASTOS PERMANENTES DE 5 O MAS AÑOS-SIN VARIEDAD	S	1,41
6812244	14-073-056-00003-00015	62000	PASTOS PERMANENTES DE 5 O MAS AÑOS-SIN VARIEDAD	S	1,72
6812246	14-073-057-00001-00002	62000	PASTOS PERMANENTES DE 5 O MAS AÑOS-SIN VARIEDAD	S	5,93

(1) Superficie declarada admisible ajustada con la superficie comprometida.
(2) Factor de penalización valorando el alcance para el tipo de compromiso.

Puede verificar la integridad de una copia de este documento mediante la lectura del código QR adjunto o mediante el acceso a la dirección <https://ws050.juntadeandalucia.es/verificarFirma> indicando el código de VERIFICACIÓN

FIRMADO POR	RAQUEL MARIA ESPIN CRESPO	17/12/2024	
VERIFICACIÓN	Pk2jm6UYDU9J72AMTZUYRN3GET48NG	PÁG. 3674/9349	

**Datos considerados para el Cálculo de la Carga Ganadera mínima y máxima del expediente****Recintos Determinados para el Cálculo de Garga Ganadera Mínima**

REF.	REFERENCIA SIGPAC	CULTIVO	DESCRIPCIÓN CULTIVO	S/R	SUP.
					RESUELTA (ha)
6812247	14-073-057-00001-00003	62000	PASTOS PERMANENTES DE 5 O MAS AÑOS-SIN VARIEDAD	S	0,99
6812248	14-073-057-00001-00004	62000	PASTOS PERMANENTES DE 5 O MAS AÑOS-SIN VARIEDAD	S	2,58
6812249	14-073-057-00001-00005	62000	PASTOS PERMANENTES DE 5 O MAS AÑOS-SIN VARIEDAD	S	0,79
6812250	14-073-057-00001-00006	62000	PASTOS PERMANENTES DE 5 O MAS AÑOS-SIN VARIEDAD	S	3,28
6812251	14-073-057-00001-00007	62000	PASTOS PERMANENTES DE 5 O MAS AÑOS-SIN VARIEDAD	S	1,08
6812289	14-073-062-00011-00003	62000	PASTOS PERMANENTES DE 5 O MAS AÑOS-SIN VARIEDAD	S	1,46
6812290	14-073-062-00011-00004	62000	PASTOS PERMANENTES DE 5 O MAS AÑOS-SIN VARIEDAD	S	17,96
6812291	14-073-062-00011-00005	62000	PASTOS PERMANENTES DE 5 O MAS AÑOS-SIN VARIEDAD	S	0,02
6812292	14-073-062-00011-00009	62000	PASTOS PERMANENTES DE 5 O MAS AÑOS-SIN VARIEDAD	S	0,04
1700000006420866	14-073-058-00005-00002	62000	PASTOS PERMANENTES DE 5 O MAS AÑOS-SIN VARIEDAD	S	81,75
1700000006420867	14-073-059-00022-00001	62000	PASTOS PERMANENTES DE 5 O MAS AÑOS-SIN VARIEDAD	S	15,60
1700000006420869	14-073-059-00020-00001	62000	PASTOS PERMANENTES DE 5 O MAS AÑOS-SIN VARIEDAD	S	0,39
1700000006420870	14-073-059-00019-00006	62000	PASTOS PERMANENTES DE 5 O MAS AÑOS-SIN VARIEDAD	S	9,89
1700000006420871	14-073-059-00022-00002	62000	PASTOS PERMANENTES DE 5 O MAS AÑOS-SIN VARIEDAD	S	0,64
1700000006420872	14-073-058-00007-00001	62000	PASTOS PERMANENTES DE 5 O MAS AÑOS-SIN VARIEDAD	S	14,73
1700000006420873	14-073-059-00019-00003	62000	PASTOS PERMANENTES DE 5 O MAS AÑOS-SIN VARIEDAD	S	25,71
1700000006420874	14-073-058-00006-00001	62000	PASTOS PERMANENTES DE 5 O MAS AÑOS-SIN VARIEDAD	S	22,03

Recintos Determinados para el Cálculo de Garga Ganadera Máxima

REF.	REFERENCIA SIGPAC	CULTIVO	DESCRIPCIÓN CULTIVO	S/R	SUP.
					RESUELTA (ha)
-1507114	14-073-062-00012-00001	62000	PASTOS PERMANENTES DE 5 O MAS AÑOS-SIN VARIEDAD	S	4,16
-1306930	14-071-008-00248-00003	62000	PASTOS PERMANENTES DE 5 O MAS AÑOS-SIN VARIEDAD	S	0,02
-1306929	14-071-008-00248-00003	62000	PASTOS PERMANENTES DE 5 O MAS AÑOS-SIN VARIEDAD	S	0,03
-1306928	14-071-008-00103-00004	62000	PASTOS PERMANENTES DE 5 O MAS AÑOS-SIN VARIEDAD	S	0,64
-1306927	14-026-016-00077-00005	62000	PASTOS PERMANENTES DE 5 O MAS AÑOS-SIN VARIEDAD	S	0,02
-1306926	14-026-016-00077-00004	62000	PASTOS PERMANENTES DE 5 O MAS AÑOS-SIN VARIEDAD	S	0,02
-1306925	14-026-016-00057-00002	63000	PASTOS DE MENOS DE 5 AÑOS-SIN VARIEDAD	S	0,91
-1306924	14-026-016-00057-00001	62000	PASTOS PERMANENTES DE 5 O MAS AÑOS-SIN VARIEDAD	S	2,36
-1096711	14-026-016-00077-00002	63000	PASTOS DE MENOS DE 5 AÑOS-SIN VARIEDAD	S	0,05
-1096631	14-071-008-00104-00057	62000	PASTOS PERMANENTES DE 5 O MAS AÑOS-SIN VARIEDAD	S	2,24
-1096603	14-071-008-00068-00006	62000	PASTOS PERMANENTES DE 5 O MAS AÑOS-SIN VARIEDAD	S	0,73
-1096602	14-071-008-00068-00001	62000	PASTOS PERMANENTES DE 5 O MAS AÑOS-SIN VARIEDAD	S	0,83
-1096600	14-071-008-00067-00003	62000	PASTOS PERMANENTES DE 5 O MAS AÑOS-SIN VARIEDAD	S	8,22
-1096587	14-071-008-00099-00027	62000	PASTOS PERMANENTES DE 5 O MAS AÑOS-SIN VARIEDAD	S	17,72
-1096585	14-071-008-00104-00055	63000	PASTOS DE MENOS DE 5 AÑOS-SIN VARIEDAD	S	1,12
-1096584	14-071-008-00104-00046	63000	PASTOS DE MENOS DE 5 AÑOS-SIN VARIEDAD	S	1,30
-1096582	14-071-008-00104-00052	62000	PASTOS PERMANENTES DE 5 O MAS AÑOS-SIN VARIEDAD	S	2,29
-1096580	14-071-008-00104-00014	62000	PASTOS PERMANENTES DE 5 O MAS AÑOS-SIN	S	1,00

(1) Superficie declarada admisible ajustada con la superficie comprometida.
(2) Factor de penalización valorando el alcance para el tipo de compromiso.

Puede verificar la integridad de una copia de este documento mediante la lectura del código QR adjunto o mediante el acceso a la dirección <https://ws050.juntadeandalucia.es/verificarFirma> indicando el código de VERIFICACIÓN

FIRMADO POR

RAQUEL MARIA ESPIN CRESPO

17/12/2024

VERIFICACIÓN

Pk2jm6UYDU9J72AMTZUYRN3GET48NG

PÁG. 3675/9349



**Datos considerados para el Cálculo de la Carga Ganadera mínima y máxima del expediente****Recintos Determinados para el Cálculo de Garga Ganadera Máxima**

REF.	REFERENCIA SIGPAC	CULTIVO	DESCRIPCIÓN CULTIVO	S/R	SUP.
					RESUELTA (ha)
-1096579	14-071-008-00104-00063	62000	PASTOS PERMANENTES DE 5 O MAS AÑOS-SIN VARIEDAD	S	0,00
-1096577	14-071-008-00104-00004	63000	PASTOS DE MENOS DE 5 AÑOS-SIN VARIEDAD	S	3,75
-1096576	14-071-008-00104-00054	62000	PASTOS PERMANENTES DE 5 O MAS AÑOS-SIN VARIEDAD	S	5,10
-1096571	14-071-008-00103-00005	62000	PASTOS PERMANENTES DE 5 O MAS AÑOS-SIN VARIEDAD	S	5,21
-1096568	14-071-008-00103-00003	62000	PASTOS PERMANENTES DE 5 O MAS AÑOS-SIN VARIEDAD	S	2,70
5285167	14-026-016-00055-00001	62000	PASTOS PERMANENTES DE 5 O MAS AÑOS-SIN VARIEDAD	S	4,14
5285169	14-026-016-00056-00001	62000	PASTOS PERMANENTES DE 5 O MAS AÑOS-SIN VARIEDAD	S	3,36
5285175	14-026-016-00078-00001	62000	PASTOS PERMANENTES DE 5 O MAS AÑOS-SIN VARIEDAD	S	2,48
5285176	14-026-016-00078-00002	62000	PASTOS PERMANENTES DE 5 O MAS AÑOS-SIN VARIEDAD	S	0,83
5285179	14-026-016-00090-00001	62000	PASTOS PERMANENTES DE 5 O MAS AÑOS-SIN VARIEDAD	S	2,28
5285180	14-026-016-00090-00002	62000	PASTOS PERMANENTES DE 5 O MAS AÑOS-SIN VARIEDAD	S	1,27
5285263	14-071-008-00072-00001	62000	PASTOS PERMANENTES DE 5 O MAS AÑOS-SIN VARIEDAD	S	1,18
5285264	14-071-008-00072-00002	62000	PASTOS PERMANENTES DE 5 O MAS AÑOS-SIN VARIEDAD	S	0,27
5285266	14-071-008-00066-00010	62000	PASTOS PERMANENTES DE 5 O MAS AÑOS-SIN VARIEDAD	S	4,06
6812177	14-073-047-00002-00001	62000	PASTOS PERMANENTES DE 5 O MAS AÑOS-SIN VARIEDAD	S	10,52
6812179	14-073-047-00002-00005	62000	PASTOS PERMANENTES DE 5 O MAS AÑOS-SIN VARIEDAD	S	1,07
6812180	14-073-047-00002-00006	62000	PASTOS PERMANENTES DE 5 O MAS AÑOS-SIN VARIEDAD	S	0,61
6812182	14-073-046-00001-00002	62000	PASTOS PERMANENTES DE 5 O MAS AÑOS-SIN VARIEDAD	S	11,67
6812189	14-073-047-00003-00002	62000	PASTOS PERMANENTES DE 5 O MAS AÑOS-SIN VARIEDAD	S	2,10
6812190	14-073-047-00003-00003	62000	PASTOS PERMANENTES DE 5 O MAS AÑOS-SIN VARIEDAD	S	3,31
6812198	14-073-058-00009-00002	62000	PASTOS PERMANENTES DE 5 O MAS AÑOS-SIN VARIEDAD	S	4,29
6812199	14-073-058-00009-00003	62000	PASTOS PERMANENTES DE 5 O MAS AÑOS-SIN VARIEDAD	S	0,53
6812208	14-073-058-00010-00002	62000	PASTOS PERMANENTES DE 5 O MAS AÑOS-SIN VARIEDAD	S	2,07
6812210	14-073-062-00010-00003	62000	PASTOS PERMANENTES DE 5 O MAS AÑOS-SIN VARIEDAD	S	2,87
6812211	14-073-062-00010-00004	62000	PASTOS PERMANENTES DE 5 O MAS AÑOS-SIN VARIEDAD	S	0,95
6812216	14-073-063-00001-00002	62000	PASTOS PERMANENTES DE 5 O MAS AÑOS-SIN VARIEDAD	S	6,28
6812217	14-073-063-00001-00003	62000	PASTOS PERMANENTES DE 5 O MAS AÑOS-SIN VARIEDAD	S	0,17
6812218	14-073-063-00001-00004	62000	PASTOS PERMANENTES DE 5 O MAS AÑOS-SIN VARIEDAD	S	0,01
6812219	14-073-063-00001-00006	62000	PASTOS PERMANENTES DE 5 O MAS AÑOS-SIN VARIEDAD	S	0,33
6812220	14-073-063-00001-00007	62000	PASTOS PERMANENTES DE 5 O MAS AÑOS-SIN VARIEDAD	S	0,84
6812221	14-073-063-00001-00008	62000	PASTOS PERMANENTES DE 5 O MAS AÑOS-SIN VARIEDAD	S	2,10
6812222	14-073-056-00002-00001	62000	PASTOS PERMANENTES DE 5 O MAS AÑOS-SIN VARIEDAD	S	14,58
6812235	14-073-056-00003-00006	62000	PASTOS PERMANENTES DE 5 O MAS AÑOS-SIN VARIEDAD	S	0,00
6812236	14-073-056-00003-00007	62000	PASTOS PERMANENTES DE 5 O MAS AÑOS-SIN VARIEDAD	S	7,38
6812237	14-073-056-00003-00008	62000	PASTOS PERMANENTES DE 5 O MAS AÑOS-SIN VARIEDAD	S	8,99
6812238	14-073-056-00003-00009	62000	PASTOS PERMANENTES DE 5 O MAS AÑOS-SIN VARIEDAD	S	1,32

(1) Superficie declarada admisible ajustada con la superficie comprometida.
(2) Factor de penalización valorando el alcance para el tipo de compromiso.

Puede verificar la integridad de una copia de este documento mediante la lectura del código QR adjunto o mediante el acceso a la dirección <https://ws050.juntadeandalucia.es/verificarFirma> indicando el código de VERIFICACIÓN

FIRMADO POR	RAQUEL MARIA ESPIN CRESPO	17/12/2024	
VERIFICACIÓN	Pk2jm6UYDU9J72AMTZUYRN3GET48NG	PÁG. 3676/9349	

**Datos considerados para el Cálculo de la Carga Ganadera mínima y máxima del expediente****Recintos Determinados para el Cálculo de Garga Ganadera Máxima**

REF.	REFERENCIA SIGPAC	CULTIVO	DESCRIPCIÓN CULTIVO	SUP.	
				S/R	RESUELTA (ha)
6812239	14-073-056-00003-00010	62000	PASTOS PERMANENTES DE 5 O MAS AÑOS-SIN VARIEDAD	S	26,38
6812240	14-073-056-00003-00011	62000	PASTOS PERMANENTES DE 5 O MAS AÑOS-SIN VARIEDAD	S	24,80
6812241	14-073-056-00003-00012	62000	PASTOS PERMANENTES DE 5 O MAS AÑOS-SIN VARIEDAD	S	0,82
6812242	14-073-056-00003-00013	62000	PASTOS PERMANENTES DE 5 O MAS AÑOS-SIN VARIEDAD	S	6,32
6812243	14-073-056-00003-00014	62000	PASTOS PERMANENTES DE 5 O MAS AÑOS-SIN VARIEDAD	S	1,41
6812244	14-073-056-00003-00015	62000	PASTOS PERMANENTES DE 5 O MAS AÑOS-SIN VARIEDAD	S	1,72
6812246	14-073-057-00001-00002	62000	PASTOS PERMANENTES DE 5 O MAS AÑOS-SIN VARIEDAD	S	5,93
6812247	14-073-057-00001-00003	62000	PASTOS PERMANENTES DE 5 O MAS AÑOS-SIN VARIEDAD	S	0,99
6812248	14-073-057-00001-00004	62000	PASTOS PERMANENTES DE 5 O MAS AÑOS-SIN VARIEDAD	S	2,58
6812249	14-073-057-00001-00005	62000	PASTOS PERMANENTES DE 5 O MAS AÑOS-SIN VARIEDAD	S	0,79
6812250	14-073-057-00001-00006	62000	PASTOS PERMANENTES DE 5 O MAS AÑOS-SIN VARIEDAD	S	3,28
6812251	14-073-057-00001-00007	62000	PASTOS PERMANENTES DE 5 O MAS AÑOS-SIN VARIEDAD	S	1,08
6812289	14-073-062-00011-00003	62000	PASTOS PERMANENTES DE 5 O MAS AÑOS-SIN VARIEDAD	S	1,46
6812290	14-073-062-00011-00004	62000	PASTOS PERMANENTES DE 5 O MAS AÑOS-SIN VARIEDAD	S	17,96
6812291	14-073-062-00011-00005	62000	PASTOS PERMANENTES DE 5 O MAS AÑOS-SIN VARIEDAD	S	0,02
6812292	14-073-062-00011-00009	62000	PASTOS PERMANENTES DE 5 O MAS AÑOS-SIN VARIEDAD	S	0,04
1700000006420866	14-073-058-00005-00002	62000	PASTOS PERMANENTES DE 5 O MAS AÑOS-SIN VARIEDAD	S	81,75
1700000006420867	14-073-059-00022-00001	62000	PASTOS PERMANENTES DE 5 O MAS AÑOS-SIN VARIEDAD	S	15,60
1700000006420869	14-073-059-00020-00001	62000	PASTOS PERMANENTES DE 5 O MAS AÑOS-SIN VARIEDAD	S	0,39
1700000006420870	14-073-059-00019-00006	62000	PASTOS PERMANENTES DE 5 O MAS AÑOS-SIN VARIEDAD	S	9,89
1700000006420871	14-073-059-00022-00002	62000	PASTOS PERMANENTES DE 5 O MAS AÑOS-SIN VARIEDAD	S	0,64
1700000006420872	14-073-058-00007-00001	62000	PASTOS PERMANENTES DE 5 O MAS AÑOS-SIN VARIEDAD	S	14,73
1700000006420873	14-073-059-00019-00003	62000	PASTOS PERMANENTES DE 5 O MAS AÑOS-SIN VARIEDAD	S	25,71
1700000006420874	14-073-058-00006-00001	62000	PASTOS PERMANENTES DE 5 O MAS AÑOS-SIN VARIEDAD	S	22,03

Incidencias de carga ganadera**INCIDENCIA DESCRIPCIÓN**

100407 Explotación solicitada no forma parte de ningún organismo de control autorizado para la producción ecológica en Andalucía o fecha de inscripción posterior al plazo establecido (Anexo I. Criterios de Subvencionabilidad. Orden 28 de marzo de 2023).
Explotación:ES14026000063 Especie:PORCINO

(1) Superficie declarada admisible ajustada con la superficie comprometida.
(2) Factor de penalización valorando el alcance para el tipo de compromiso.

Puede verificar la integridad de una copia de este documento mediante la lectura del código QR adjunto o mediante el acceso a la dirección <https://ws050.juntadeandalucia.es/verificarFirma> indicando el código de VERIFICACIÓN

FIRMADO POR	RAQUEL MARIA ESPIN CRESPO	17/12/2024	
VERIFICACIÓN	Pk2jm6UYDU9J72AMTZUYRN3GET48NG	PÁG. 3677/9349	

**APELLIDOS Y NOMBRE / RAZÓN SOCIAL**

S.C.A. ALMAZARAS DE LA SUBBETICA

NIF
0324EXPEDIENTE**
1202589**ANUALIDAD DE PAGO**
1ª**IMPORTES POR ANUALIDAD**

	2023	2024	2025	2026	2027
IMPORTE MÁXIMO SUBVENCIONABLE	5.274,32 €	5.274,32 €	5.274,32 €	4.395,27 €	4.395,27 €
IMPORTE MEDIO DE TRANSFERENCIA (€/ha)	297,48 €	297,48 €	297,48 €	247,90 €	247,90 €

RESUMEN DE UNIDADES

Cód	GRUPO DE PAGO	Sup. Dec. Admisible (ha)	Sup. Comprometida (ha)	Sup. ajustada compromiso (1) (ha)	% sobredec.	Sup. Resuelta (ha)	Importe Declarado	Importe Topado	Importe Resuelto	Importe tras sobredec.
419	OLIVAR	17,76		17,73	0,00	17,73	5.274,32	5.274,32	5.274,32	5.274,32
TOTAL		17,76	17,73	17,73		17,73	5.274,32	5.274,32	5.274,32	5.274,32

APLICACIÓN DE REDUCCIONES Y PENALIZACIONES

GRUPO DE PAGO	Importe Calculado	Importe prereduc.	Criterios de subvencionabilidad y compromisos	Presentación tardía	Omisión declaración	Condicionalidad	IMPORTE (Euros) RESUELTO
OLIVAR	5.274,32	5.274,32	0,00	0,00	0,00	0,00	5.274,32
TOTAL	5.274,32	5.274,32					5.274,32

RESUMEN DE PAGOS**IMPORTE (Euros)**

	RESUELTO	FEADER	MAPA	CAPADR
OLIVAR - Pago realizado	5.274,32 €	4.483,17 €	517,41 €	273,74 €

(1) Superficie declarada admisible ajustada con la superficie comprometida.
(2) Factor de penalización valorando el alcance para el tipo de compromiso.Puede verificar la integridad de una copia de este documento mediante la lectura del código QR adjunto o mediante el acceso a la dirección <https://ws050.juntadeandalucia.es/verificarFirma> indicando el código de VERIFICACIÓN

FIRMADO POR

RAQUEL MARIA ESPIN CRESPO

17/12/2024

VERIFICACIÓN

Pk2jm6UYDU9J72AMTZUYRN3GET48NG

PÁG. 3678/9349



**RECINTOS RESUELTOS**

REF.	REFERENCIA SIGPAC	CULTIVO	DESCRIPCIÓN CULTIVO	S/R	G.PAGO	PEND. MEDIA (%)	SUP. DEC. ADMISIBLE (ha)	SUP. COMPROM. (ha)	SUP. AJUSTADA COMPR.(1) (ha)	SUP. CONV. SIGPAC (ha)	SUP. CERTIF. (ha)	SUP. CAMPO (ha)	SUP. CAMPO DECLARADO (ha)	SUP. DEC. REDUCIDA (ha)	SUP. RESUELTA (ha)
-1544922	14-055-021-00578-003	101138	OLIVAR-HOJIBLANCA	S	419	19,70	0,15	0,15	0,15		0,15			0,15	0,15
-1232787	14-015-003-00202-059	101138	OLIVAR-HOJIBLANCA	S	419	5,80	0,02	0,02	0,02		0,02			0,02	0,02
-1232786	14-015-003-00202-004	101138	OLIVAR-HOJIBLANCA	S	419	14,60	0,02	0,02	0,02		0,02			0,02	0,02
-1232785	14-015-003-00202-003	101138	OLIVAR-HOJIBLANCA	S	419	39,90	0,12	0,12	0,12		0,12			0,12	0,12
-1232784	14-015-003-00202-003	101270	OLIVAR-PICUDO	S	419	39,90	0,32	0,32	0,32		0,32			0,32	0,32
-1232783	14-015-003-00202-003	101138	OLIVAR-HOJIBLANCA	S	419	39,90	0,20	0,20	0,20		0,20			0,20	0,20
-1232782	14-015-003-00202-003	101138	OLIVAR-HOJIBLANCA	S	419	39,90	0,50	0,50	0,50		0,50			0,50	0,50
-1232781	14-015-003-00202-002	101138	OLIVAR-HOJIBLANCA	S	419	28,40	1,96	1,96	1,96		1,96			1,96	1,96
-1232779	14-015-003-00148-006	101270	OLIVAR-PICUDO	S	419	12,20	0,03	0,03	0,03		0,03			0,03	0,03
-1232778	14-015-003-00148-006	101270	OLIVAR-PICUDO	S	419	12,20	0,09	0,09	0,09		0,09			0,09	0,09
-1232777	14-015-003-00148-004	101270	OLIVAR-PICUDO	S	419	5,50	0,06	0,06	0,06		0,06			0,06	0,06
-1087227	14-015-003-00124-001	101270	OLIVAR-PICUDO	S	419	24,10	0,23	0,23	0,23		0,23			0,23	0,23
-1087226	14-015-003-00124-002	101270	OLIVAR-PICUDO	S	419	4,10	0,14	0,14	0,14		0,14			0,14	0,14
-1087225	14-015-003-00125-003	101270	OLIVAR-PICUDO	S	419	14,60	0,07	0,07	0,07		0,07			0,07	0,07
-1059490	14-015-003-00408-001	101270	OLIVAR-PICUDO	S	419	21,20	0,12	0,12	0,12		0,12			0,12	0,12
-1059483	14-015-003-00117-003	101138	OLIVAR-HOJIBLANCA	S	419	22,30	0,06	0,06	0,06		0,06			0,06	0,06
-1059482	14-015-003-00117-001	101138	OLIVAR-HOJIBLANCA	S	419	23,10	0,13	0,13	0,13		0,13			0,13	0,13
-1059481	14-015-003-00116-004	101270	OLIVAR-PICUDO	S	419	15,00	0,77	0,77	0,77		0,77			0,77	0,77
-965606	14-055-049-00071-014	101010	OLIVAR-PICUAL	S	419	3,50	0,04	0,04	0,04		0,04			0,04	0,04
4161744	14-055-049-00071-002	101010	OLIVAR-PICUAL	S	419	9,40	0,40	0,40	0,40		0,40			0,40	0,40
4184105	14-015-003-00085-001	101138	OLIVAR-HOJIBLANCA	S	419	10,30	0,09	0,09	0,09		0,09			0,09	0,09
4184106	14-015-003-00418-001	101138	OLIVAR-HOJIBLANCA	S	419	15,00	0,10	0,10	0,10		0,10			0,10	0,10
5508789	14-058-008-00149-001	101138	OLIVAR-HOJIBLANCA	S	419	18,70	0,30	0,27	0,27		0,30			0,27	0,27
170000006191696	14-058-010-00074-001	101270	OLIVAR-PICUDO	S	419	12,80	1,17	1,17	1,17		1,17			1,17	1,17
170000006191699	14-015-003-00099-002	101138	OLIVAR-HOJIBLANCA	S	419	14,90	0,18	0,18	0,18		0,18			0,18	0,18
170000006191700	14-015-003-00100-001	101270	OLIVAR-PICUDO	S	419	13,40	0,31	0,31	0,31		0,31			0,31	0,31
170000006191701	14-015-003-00101-001	101270	OLIVAR-PICUDO	S	419	14,60	0,13	0,13	0,13		0,13			0,13	0,13
170000006191702	14-015-003-00106-003	101270	OLIVAR-PICUDO	S	419	20,60	0,05	0,05	0,05		0,05			0,05	0,05
170000006191703	14-015-003-00106-004	101270	OLIVAR-PICUDO	S	419	24,00	0,07	0,07	0,07		0,07			0,07	0,07
170000006191704	14-015-003-00396-001	101270	OLIVAR-PICUDO	S	419	10,60	0,16	0,16	0,16		0,16			0,16	0,16
170000006191705	14-015-003-00419-001	101270	OLIVAR-PICUDO	S	419	17,40	0,22	0,22	0,22		0,22			0,22	0,22
170000006191706	14-015-003-00419-003	101270	OLIVAR-PICUDO	S	419	18,90	0,03	0,03	0,03		0,03			0,03	0,03
170000006191708	14-015-003-00102-002	101270	OLIVAR-PICUDO	S	419	9,10	0,20	0,20	0,20		0,20			0,20	0,20
170000006191709	14-015-003-00103-001	101138	OLIVAR-HOJIBLANCA	S	419	12,80	0,67	0,67	0,67		0,67			0,67	0,67
170000006191710	14-015-003-00105-005	101270	OLIVAR-PICUDO	S	419	7,20	0,02	0,02	0,02		0,02			0,02	0,02
170000006191711	14-015-003-00099-003	101138	OLIVAR-HOJIBLANCA	S	419	18,30	0,02	0,02	0,02		0,02			0,02	0,02
170000006191712	14-055-012-00030-005	101270	OLIVAR-PICUDO	S	419	24,70	0,03	0,03	0,03		0,03			0,03	0,03
170000006191715	14-015-003-00147-001	101270	OLIVAR-PICUDO	S	419	6,20	0,13	0,13	0,13		0,13			0,13	0,13
170000006191719	14-015-003-00118-001	101270	OLIVAR-PICUDO	S	419	7,70	0,33	0,33	0,33		0,33			0,33	0,33
170000006191720	14-015-003-09012-005	101270	OLIVAR-PICUDO	S	419	6,20	0,07	0,07	0,07		0,07			0,07	0,07
170000006191721	14-015-003-00145-001	101138	OLIVAR-HOJIBLANCA	S	419	11,20	0,62	0,62	0,62		0,62			0,62	0,62
170000006191722	14-015-003-00146-001	101138	OLIVAR-HOJIBLANCA	S	419	3,40	0,02	0,02	0,02		0,02			0,02	0,02
170000006191724	14-015-003-00233-001	101270	OLIVAR-PICUDO	S	419	33,60	0,36	0,36	0,36		0,36			0,36	0,36
170000006191728	14-015-003-00202-014	101138	OLIVAR-HOJIBLANCA	S	419	29,10	0,12	0,12	0,12		0,12			0,12	0,12
170000006191731	14-015-003-00202-059	101138	OLIVAR-HOJIBLANCA	S	419	5,80	0,59	0,59	0,59		0,59			0,59	0,59
170000006191732	14-015-003-00220-001	101138	OLIVAR-HOJIBLANCA	S	419	4,60	0,31	0,31	0,31		0,31			0,31	0,31
170000006191734	14-015-003-00215-001	101138	OLIVAR-HOJIBLANCA	S	419	28,50	0,78	0,78	0,78		0,78			0,78	0,78
170000006191735	14-015-003-00411-001	101138	OLIVAR-HOJIBLANCA	S	419	15,30	0,09	0,09	0,09		0,09			0,09	0,09
170000006191736	14-015-003-09006-001	101270	OLIVAR-PICUDO	S	419	19,60	0,01	0,01	0,01		0,01			0,01	0,01
170000006191737	14-015-003-00202-029	101270	OLIVAR-PICUDO	S	419	26,40	0,08	0,08	0,08		0,08			0,08	0,08
170000006191743	14-055-012-00030-004	101270	OLIVAR-PICUDO	S	419	28,90	0,11	0,11	0,11		0,11			0,11	0,11
170000006191744	14-055-012-00030-004	101270	OLIVAR-PICUDO	S	419	28,90	0,18	0,18	0,18		0,18			0,18	0,18
170000006191745	14-055-012-00030-003	101270	OLIVAR-PICUDO	S	419	18,70	0,20	0,20	0,20		0,20			0,20	0,20
170000006191746	14-055-012-00030-003	101270	OLIVAR-PICUDO	S	419	18,70	0,31	0,31	0,31		0,31			0,31	0,31
170000006191747	14-015-003-00202-058	101138	OLIVAR-HOJIBLANCA	S	419	25,80	0,42	0,42	0,42		0,42			0,42	0,42
170000006191749	14-015-003-00110-001	101010	OLIVAR-PICUAL	S	419	8,60	0,29	0,29	0,29		0,29			0,29	0,29
170000006191750	14-015-003-00111-001	101270	OLIVAR-PICUDO	S	419	4,00	0,41	0,41	0,41		0,41			0,41	0,41
170000006191751	14-015-003-00119-001	101270	OLIVAR-PICUDO	S	419	4,80	0,16	0,16	0,16		0,16			0,16	0,16
170000006191752	14-015-018-00093-006	101138	OLIVAR-HOJIBLANCA	S	419	17,70	0,73	0,73	0,73		0,73			0,73	0,73
170000006191753	14-015-003-00108-002	101138	OLIVAR-HOJIBLANCA	S	419	19,70	0,18	0,18	0,18		0,18			0,18	0,18
170000006191754	14-015-003-00112-005	101270	OLIVAR-PICUDO	S	419	21,90	0,80	0,80	0,80		0,80			0,80	0,80
170000006191755	14-015-003-00115-001	101270	OLIVAR-PICUDO	S	419	11,80	0,45	0,45	0,45		0,45			0,45	0,45
170000006191756	14-015-003-00397-002	101270	OLIVAR-PICUDO	S	419	18,90	0,43	0,43	0,43		0,43			0,43	0,43
170000006191757	14-015-014-00416-003	101138	OLIVAR-HOJIBLANCA	S	419	16,60	0,24	0,24	0,24		0,24			0,24	0,24
170000006191758	14-015-003-00221-001	101138	OLIVAR-HOJIBLANCA	S	419	19,80	0,01	0,01	0,01		0,01			0,01	0,01
170000006191759	14-015-003-00220-002	101138	OLIVAR-HOJIBLANCA	S	419	18,60	0,14	0,14	0,14		0,14			0,14	0,14
170000006191761	14-015-003-00232-001	101270	OLIVAR-PICUDO	S	419	26,50	0,01	0,01	0,01		0,01			0,01	0,01

INCIDENCIAS**INCIDENCIA DESCRIPCIÓN**

(1) Superficie declarada admisible ajustada con la superficie comprometida.
(2) Factor de penalización valorando el alcance para el tipo de compromiso.

Puede verificar la integridad de una copia de este documento mediante la lectura del código QR adjunto o mediante el acceso a la dirección <https://ws050.juntadeandalucia.es/verificarFirma> indicando el código de VERIFICACIÓN

FIRMADO POR

RAQUEL MARIA ESPIN CRESPO

17/12/2024

VERIFICACIÓN

Pk2jm6UYDU9J72AMTZUYRN3GET48NG

PÁG. 3679/9349





INCIDENCIAS

INCIDENCIA DESCRIPCIÓN

4272 Verifica que las líneas de declaración de las Solicitudes Únicas no tienen solapes con la capa de Retroactividad Gráfica (ambas de la misma campaña) a nivel de expediente/línea de declaración gráfica de la solicitud.
Ref:5508789 Recinto:14-058-008-00149-00001 Cultivo: - Agregado de la referencia del recinto.:0 Zona de la referencia del recinto.:0 Superficie solapada.:0,03 Id. Incid.:101007389

(1) Superficie declarada admisible ajustada con la superficie comprometida.
(2) Factor de penalización valorando el alcance para el tipo de compromiso.

Puede verificar la integridad de una copia de este documento mediante la lectura del código QR adjunto o mediante el acceso a la dirección <https://ws050.juntadeandalucia.es/verificarFirma> indicando el código de VERIFICACIÓN

FIRMADO POR	RAQUEL MARIA ESPIN CRESPO	17/12/2024	
VERIFICACIÓN	Pk2jm6UYDU9J72AMTZUYRN3GET48NG	PÁG. 3680/9349	

**APELLIDOS Y NOMBRE / RAZÓN SOCIAL**

S.C.A.AGRICOLA DE IZNAJAR

NIF
***1148*EXPEDIENTE
1272010**ANUALIDAD DE PAGO**

1ª

IMPORTES POR ANUALIDAD

	2023	2024	2025	2026	2027
IMPORTE MÁXIMO SUBVENCIONABLE	589,01 €	589,01 €	589,01 €	490,84 €	490,84 €
IMPORTE MEDIO DE TRANSFERENCIA (€/ha)	297,48 €	297,48 €	297,48 €	247,90 €	247,90 €

RESUMEN DE UNIDADES

Cód	GRUPO DE PAGO	Sup. Dec. Admisible (ha)	Sup. Comprometida (ha)	Sup. ajustada compromiso (1) (ha)	% sobredec.	Sup. Resuelta (ha)	Importe Declarado	Importe Topado	Importe Resuelto	Importe tras sobredec.
419	OLIVAR	1,98		1,98	0,00	1,98	589,01	589,01	589,01	589,01
TOTAL		1,98	1,98	1,98		1,98	589,01	589,01	589,01	589,01

APLICACIÓN DE REDUCCIONES Y PENALIZACIONES

GRUPO DE PAGO	Importe Calculado	Importe prereduc.	Criterios de subvencionabilidad y compromisos	Presentación tardía	Omisión declaración	Condicionalidad	IMPORTE (Euros) RESUELTO
OLIVAR	589,01	589,01	0,00	0,00	0,00	0,00	589,01
TOTAL	589,01	589,01					589,01

RESUMEN DE PAGOS**IMPORTE (Euros)**

	RESUELTO	FEADER	MAPA	CAPADR
OLIVAR - Pago realizado	589,01 €	500,66 €	57,78 €	30,57 €

RECINTOS RESUELTOS

REF.	REFERENCIA SIGPAC	CULTIVO DESCRIPCIÓN CULTIVO	S/R G.PAGO	PEND. MEDIA (%)	SUP. DEC. ADMISIBLE (ha)	SUP. COMPROM. (ha)	SUP. AJUSTADA COMPR.(1) (ha)	SUP. CONY. SIGPAC (ha)	SUP. CERTIE (ha)	SUP. CAMPO (ha)	SUP. CAMPO DETER. CULT. DECLARADO (ha)	SUP. DEC. REDUCIDA (ha)	SUP. RESUELTA (ha)
-1401905	14-037-013-00069-004	101138 OLIVAR-HOJIBLANCA	S 419	29,40	0,12	0,12	0,12		0,12			0,12	0,12
-1401904	14-037-013-00069-005	101138 OLIVAR-HOJIBLANCA	R 419	19,50	0,96	0,96	0,96		0,96			0,96	0,96
5504012	14-037-013-00069-001	101138 OLIVAR-HOJIBLANCA	S 419	26,80	0,90	0,90	0,90		0,90			0,90	0,90

INCIDENCIAS**INCIDENCIA DESCRIPCIÓN**

- 248 Verifica que los recintos declarados con sistema de explotación regadío corresponden realmente a regadío según SIGPAC.
Ref:6829844 Recinto:14-037-020-00103-00001 Cultivo:101138 OLIVAR-HOJIBLANCA Regadío
- 3790 Recinto declarado inactivo
Ref:-1528239 Recinto:14-037-020-00103-00001 Cultivo: -
Ref:-1528268 Recinto:14-037-020-00103-00001 Cultivo: -
Ref:6829844 Recinto:14-037-020-00103-00001 Cultivo: -
- 100402 Recinto solicitado no forma parte de ningún organismo de control autorizado para la producción ecológica en Andalucía o fecha de inscripción posterior al plazo establecido (Anexo I. Criterios de Subvencionabilidad. Orden 28 de marzo de 2023).
Ref:6829844 Recinto:14-037-020-00103-00002 Cultivo:101138 OLIVAR-HOJIBLANCA Regadío
Ref:-1528268 Recinto:14-037-020-00103-00007 Cultivo:101138 OLIVAR-HOJIBLANCA Secano
Ref:-1528239 Recinto:14-037-020-00103-00008 Cultivo:101138 OLIVAR-HOJIBLANCA Secano
- 100424 Solicita recinto que no está comprometido para la operación.
Ref:6829844 Recinto:14-037-020-00103-00002 Cultivo:101138 OLIVAR-HOJIBLANCA Regadío
Ref:-1528268 Recinto:14-037-020-00103-00007 Cultivo:101138 OLIVAR-HOJIBLANCA Secano
Ref:-1528239 Recinto:14-037-020-00103-00008 Cultivo:101138 OLIVAR-HOJIBLANCA Secano

(1) Superficie declarada admisible ajustada con la superficie comprometida.
(2) Factor de penalización valorando el alcance para el tipo de compromiso.Puede verificar la integridad de una copia de este documento mediante la lectura del código QR adjunto o mediante el acceso a la dirección <https://ws050.juntadeandalucia.es/verificarFirma> indicando el código de VERIFICACIÓN

FIRMADO POR

RAQUEL MARIA ESPIN CRESPO

17/12/2024

VERIFICACIÓN

Pk2jm6UYDU9J72AMTZUYRN3GET48NG

PÁG. 3681/9349



**APELLIDOS Y NOMBRE / RAZÓN SOCIAL**

SEPULVEDA VARELA MARIA LUISA

NIF

***4866*

EXPEDIENTE

1200684

ANUALIDAD DE PAGO

1ª

IMPORTES POR ANUALIDAD

	2023	2024	2025	2026	2027
IMPORTE MÁXIMO SUBVENCIONABLE	12.997,48 €	12.997,48 €	10.831,23 €	10.831,23 €	10.831,23 €
IMPORTE MEDIO DE TRANSFERENCIA (€/ha)	68,59 €	68,59 €	57,16 €	57,16 €	57,16 €

RESUMEN DE UNIDADES

Cód	GRUPO DE PAGO	Sup. Dec. Admisible (ha)	Sup. Comprometida (ha)	Sup. ajustada compromiso (1) (ha)	% sobredec.	Sup. Resuelta (ha)	Importe Declarado	Importe Topado	Importe Resuelto	Importe tras sobredec.
418	PASTOS ASOCIADOS A GANADERÍA ECOLÓGICA	189,49		189,49	0,00	189,49	12.997,77	12.997,48	12.997,48	12.997,48
TOTAL		189,49	189,49	189,49		189,49	12.997,77	12.997,48	12.997,48	12.997,48

APLICACIÓN DE REDUCCIONES Y PENALIZACIONES

GRUPO DE PAGO	Importe Calculado	Importe prerreduc.	Criterios de subvencionabilidad y compromisos	Presentación tardía	Omisión declaración	Condicionidad	IMPORTE (Euros) RESUELTO
PASTOS ASOCIADOS A GANADERÍA	12.997,48	12.997,48	0,00	0,00	0,00	0,00	12.997,48
TOTAL	12.997,48	12.997,48					12.997,48

RESUMEN DE PAGOS**IMPORTE (Euros)**

	RESUELTO	FEADER	MAPA	CAPADR
PASTOS ASOCIADOS A GANADERÍA ECOLÓGICA - Pago realizado	12.997,48 €	11.047,86 €	1.275,05 €	674,57 €

RECINTOS RESUELTOS

REE	REFERENCIA SIGPAC	CULTIVO DESCRIPCIÓN CULTIVO	S/R G.PAGO	PEND. MEDIA (%)	SUP. DEC. ADMISIBLE (ha)	SUP. COMPROM. (ha)	SUP. AJUSTADA COMPROM. (1) (ha)	SUP. CONV. SIGPAC (ha)	SUP. CERTIF. (ha)	SUP. CAMPO (ha)	SUP. CAMPO DETER. CULT. DECLARADO (ha)	SUP. DEC. REDUCIDA (ha)	SUP. RESUELTA (ha)
5501015	14-069-027-00003-001	62000 PASTOS PERMANENTES DE 5 O MAS AÑOS-SIN VARIEDAD	S 418	6,30	5,90	5,90	5,90	5,90	5,90			5,90	5,90
1700000005593566	14-069-019-00010-001	62000 PASTOS PERMANENTES DE 5 O MAS AÑOS-SIN VARIEDAD	S 418	6,50	5,26	5,26	5,26	5,26	5,26			5,26	5,26
1700000005593567	14-069-019-00010-002	62000 PASTOS PERMANENTES DE 5 O MAS AÑOS-SIN VARIEDAD	S 418	10,20	8,04	8,04	8,04	8,04	8,04			8,04	8,04
1700000005593568	14-069-019-00010-003	62000 PASTOS PERMANENTES DE 5 O MAS AÑOS-SIN VARIEDAD	S 418	9,40	1,30	1,30	1,30	1,30	1,30			1,30	1,30
1700000005593570	14-069-019-00012-001	62000 PASTOS PERMANENTES DE 5 O MAS AÑOS-SIN VARIEDAD	S 418	7,60	17,46	17,46	17,46	17,46	17,46			17,46	17,46
1700000005593572	14-069-019-00011-001	62000 PASTOS PERMANENTES DE 5 O MAS AÑOS-SIN VARIEDAD	S 418	5,00	15,98	15,98	15,98	15,98	15,98			15,98	15,98
1700000005593580	14-069-020-00002-001	62000 PASTOS PERMANENTES DE 5 O MAS AÑOS-SIN VARIEDAD	S 418	5,40	15,27	15,27	15,27	15,27	15,27			15,27	15,27
1700000005593583	14-069-020-00001-001	62000 PASTOS PERMANENTES DE 5 O MAS AÑOS-SIN VARIEDAD	S 418	5,90	3,73	3,73	3,73	3,73	3,73			3,73	3,73
1700000005593584	14-069-020-00001-002	62000 PASTOS PERMANENTES DE 5 O MAS AÑOS-SIN VARIEDAD	S 418	6,60	82,69	82,69	82,69	82,69	82,69			82,69	82,69
1700000005593585	14-069-020-00001-005	62000 PASTOS PERMANENTES DE 5 O MAS AÑOS-SIN VARIEDAD	S 418	5,40	0,18	0,18	0,18	0,18	0,18			0,18	0,18
1700000005593586	14-069-020-00001-006	62000 PASTOS PERMANENTES DE 5 O MAS AÑOS-SIN VARIEDAD	S 418	4,60	3,97	3,97	3,97	3,97	3,97			3,97	3,97
1700000005593587	14-069-020-00001-002	62000 PASTOS PERMANENTES DE 5 O MAS AÑOS-SIN VARIEDAD	S 418	6,60	2,57	2,57	2,57	2,57	2,57			2,57	2,57
1700000005593588	14-069-020-00001-009	62000 PASTOS PERMANENTES DE 5 O MAS AÑOS-SIN VARIEDAD	S 418	3,40	0,54	0,54	0,54	0,54	0,54			0,54	0,54
1700000005593589	14-069-020-00001-010	62000 PASTOS PERMANENTES DE 5 O MAS AÑOS-SIN VARIEDAD	S 418	5,30	0,73	0,73	0,73	0,73	0,73			0,73	0,73
1700000005593590	14-069-020-00001-012	62000 PASTOS PERMANENTES DE 5 O MAS AÑOS-SIN VARIEDAD	S 418	8,30	3,05	3,05	3,05	3,05	3,05			3,05	3,05
1700000005593591	14-069-020-00001-011	62000 PASTOS PERMANENTES DE 5 O MAS AÑOS-SIN VARIEDAD	S 418	8,30	0,47	0,47	0,47	0,47	0,47			0,47	0,47
1700000005593592	14-069-020-00001-002	62000 PASTOS PERMANENTES DE 5 O MAS AÑOS-SIN VARIEDAD	S 418	6,60	5,49	5,49	5,49	5,49	5,49			5,49	5,49
1700000005593597	14-069-020-00002-001	62000 PASTOS PERMANENTES DE 5 O MAS AÑOS-SIN VARIEDAD	S 418	5,40	8,89	8,89	8,89	8,89	8,89			8,89	8,89
1700000005593598	14-069-020-00001-012	62000 PASTOS PERMANENTES DE 5 O MAS AÑOS-SIN VARIEDAD	S 418	8,30	7,97	7,97	7,97	7,97	7,97			7,97	7,97

INCIDENCIAS**INCIDENCIA DESCRIPCIÓN**

- 100407 Explotación solicitada no forma parte de ningún organismo de control autorizado para la producción ecológica en Andalucía o fecha de inscripción posterior al plazo establecido (Anexo I. Criterios de Subvencionabilidad. Orden 28 de marzo de 2023).
 Explotación:ES140160000038 Especie:BOVINA
 Explotación:ES140160000038 Especie:PORCINO
 Explotación:ES140690000190 Especie:PORCINO
 Explotación:ES140690000718 Especie:PORCINO

(1) Superficie declarada admisible ajustada con la superficie comprometida.
 (2) Factor de penalización valorando el alcance para el tipo de compromiso.

Puede verificar la integridad de una copia de este documento mediante la lectura del código QR adjunto o mediante el acceso a la dirección <https://ws050.juntadeandalucia.es/verificarFirma> indicando el código de VERIFICACIÓN

FIRMADO POR

RAQUEL MARIA ESPIN CRESPO

17/12/2024

VERIFICACIÓN

Pk2jm6UYDU9J72AMTZUYRN3GET48NG

PÁG. 3682/9349



**Datos considerados para el Cálculo de la Carga Ganadera mínima y máxima del expediente**

Explotación	Especie	Inscrito en Sipea y Admisible	Ugm Calculada para CG Mínima	Ugm Calculada para CG Máxima
ES140160000038	BOVINA	NO	0,00	121,64
ES140160000038	PORCINO	NO	0,00	15,73
ES140690000190	BOVINA	SI	74,71	74,71
ES140690000190	PORCINO	NO	0,00	12,07
ES140690000718	BOVINA	SI	62,37	62,37
ES140690000718	PORCINO	NO	0,00	8,37
			137,08	294,89

Superficie determinada para Cálculo Carga Ganadera Mínima: 308,78 ha

Superficie determinada para Cálculo Carga Ganadera Máxima: 647,74 ha

Carga Ganadera Mínima Expediente: 0,44 ugm/ha

Carga Ganadera Máxima Expediente: 0,46 ugm/ha

Recintos Determinados para el Cálculo de Garga Ganadera Mínima

REF.	REFERENCIA SIGPAC	CULTIVO	DESCRIPCIÓN CULTIVO	S/R	SUP. RESUELTA (ha)
-1017195	14-069-026-00002-00020	62000	PASTOS PERMANENTES DE 5 O MAS AÑOS-SIN VARIEDAD	S	1,75
5501015	14-069-027-00003-00001	62000	PASTOS PERMANENTES DE 5 O MAS AÑOS-SIN VARIEDAD	S	5,90
1700000005593563	14-069-026-00002-00018	62000	PASTOS PERMANENTES DE 5 O MAS AÑOS-SIN VARIEDAD	S	0,23
1700000005593564	14-069-077-00102-00003	62000	PASTOS PERMANENTES DE 5 O MAS AÑOS-SIN VARIEDAD	S	5,68
1700000005593565	14-069-026-00002-00015	62000	PASTOS PERMANENTES DE 5 O MAS AÑOS-SIN VARIEDAD	S	1,87
1700000005593566	14-069-019-00010-00001	62000	PASTOS PERMANENTES DE 5 O MAS AÑOS-SIN VARIEDAD	S	5,26
1700000005593567	14-069-019-00010-00002	62000	PASTOS PERMANENTES DE 5 O MAS AÑOS-SIN VARIEDAD	S	8,04
1700000005593568	14-069-019-00010-00003	62000	PASTOS PERMANENTES DE 5 O MAS AÑOS-SIN VARIEDAD	S	1,30
1700000005593569	14-069-026-00002-00019	62000	PASTOS PERMANENTES DE 5 O MAS AÑOS-SIN VARIEDAD	S	0,13
1700000005593570	14-069-019-00012-00001	62000	PASTOS PERMANENTES DE 5 O MAS AÑOS-SIN VARIEDAD	S	17,46
1700000005593571	14-069-026-00002-00012	62000	PASTOS PERMANENTES DE 5 O MAS AÑOS-SIN VARIEDAD	S	0,35
1700000005593572	14-069-019-00011-00001	62000	PASTOS PERMANENTES DE 5 O MAS AÑOS-SIN VARIEDAD	S	15,98
1700000005593573	14-069-026-00002-00014	62000	PASTOS PERMANENTES DE 5 O MAS AÑOS-SIN VARIEDAD	S	6,38
1700000005593574	14-069-026-00002-00017	62000	PASTOS PERMANENTES DE 5 O MAS AÑOS-SIN VARIEDAD	S	7,90
1700000005593575	14-069-026-00002-00001	62000	PASTOS PERMANENTES DE 5 O MAS AÑOS-SIN VARIEDAD	S	21,55
1700000005593576	14-069-027-00004-00001	62000	PASTOS PERMANENTES DE 5 O MAS AÑOS-SIN VARIEDAD	S	13,28
1700000005593577	14-069-027-00004-00002	62000	PASTOS PERMANENTES DE 5 O MAS AÑOS-SIN VARIEDAD	S	3,99
1700000005593578	14-069-027-00004-00006	62000	PASTOS PERMANENTES DE 5 O MAS AÑOS-SIN VARIEDAD	S	3,76
1700000005593580	14-069-020-00002-00001	62000	PASTOS PERMANENTES DE 5 O MAS AÑOS-SIN VARIEDAD	S	15,27
1700000005593582	14-069-026-00002-00016	62000	PASTOS PERMANENTES DE 5 O MAS AÑOS-SIN VARIEDAD	S	0,08
1700000005593583	14-069-020-00001-00001	62000	PASTOS PERMANENTES DE 5 O MAS AÑOS-SIN VARIEDAD	S	3,73
1700000005593584	14-069-020-00001-00002	62000	PASTOS PERMANENTES DE 5 O MAS AÑOS-SIN VARIEDAD	S	82,69
1700000005593585	14-069-020-00001-00005	62000	PASTOS PERMANENTES DE 5 O MAS AÑOS-SIN VARIEDAD	S	0,18
1700000005593586	14-069-020-00001-00006	62000	PASTOS PERMANENTES DE 5 O MAS AÑOS-SIN VARIEDAD	S	3,97
1700000005593587	14-069-020-00001-00002	62000	PASTOS PERMANENTES DE 5 O MAS AÑOS-SIN VARIEDAD	S	2,57
1700000005593588	14-069-020-00001-00009	62000	PASTOS PERMANENTES DE 5 O MAS AÑOS-SIN VARIEDAD	S	0,54

(1) Superficie declarada admisible ajustada con la superficie comprometida.
(2) Factor de penalización valorando el alcance para el tipo de compromiso.Puede verificar la integridad de una copia de este documento mediante la lectura del código QR adjunto o mediante el acceso a la dirección <https://ws050.juntadeandalucia.es/verificarFirma> indicando el código de VERIFICACIÓN

FIRMADO POR

RAQUEL MARIA ESPIN CRESPO

17/12/2024

VERIFICACIÓN

Pk2jm6UYDU9J72AMTZUYRN3GET48NG

PÁG. 3683/9349



**Datos considerados para el Cálculo de la Carga Ganadera mínima y máxima del expediente****Recintos Determinados para el Cálculo de Garga Ganadera Mínima**

REF.	REFERENCIA SIGPAC	CULTIVO	DESCRIPCIÓN CULTIVO	S/R	SUP.
					RESUELTA (ha)
170000005593589	14-069-020-00001-00010	62000	PASTOS PERMANENTES DE 5 O MAS AÑOS-SIN VARIEDAD	S	0,73
170000005593590	14-069-020-00001-00012	62000	PASTOS PERMANENTES DE 5 O MAS AÑOS-SIN VARIEDAD	S	3,05
170000005593591	14-069-020-00001-00011	62000	PASTOS PERMANENTES DE 5 O MAS AÑOS-SIN VARIEDAD	S	0,47
170000005593592	14-069-020-00001-00002	62000	PASTOS PERMANENTES DE 5 O MAS AÑOS-SIN VARIEDAD	S	5,49
170000005593593	14-069-026-00002-00003	62000	PASTOS PERMANENTES DE 5 O MAS AÑOS-SIN VARIEDAD	S	38,98
170000005593594	14-069-026-00002-00008	62000	PASTOS PERMANENTES DE 5 O MAS AÑOS-SIN VARIEDAD	S	8,66
170000005593595	14-069-026-00002-00010	62000	PASTOS PERMANENTES DE 5 O MAS AÑOS-SIN VARIEDAD	S	1,51
170000005593596	14-069-023-00080-00001	62000	PASTOS PERMANENTES DE 5 O MAS AÑOS-SIN VARIEDAD	S	3,19
170000005593597	14-069-020-00002-00001	62000	PASTOS PERMANENTES DE 5 O MAS AÑOS-SIN VARIEDAD	S	8,89
170000005593598	14-069-020-00001-00012	62000	PASTOS PERMANENTES DE 5 O MAS AÑOS-SIN VARIEDAD	S	7,97

Recintos Determinados para el Cálculo de Garga Ganadera Máxima

REF.	REFERENCIA SIGPAC	CULTIVO	DESCRIPCIÓN CULTIVO	S/R	SUP.
					RESUELTA (ha)
-1017195	14-069-026-00002-00020	62000	PASTOS PERMANENTES DE 5 O MAS AÑOS-SIN VARIEDAD	S	1,75
5501015	14-069-027-00003-00001	62000	PASTOS PERMANENTES DE 5 O MAS AÑOS-SIN VARIEDAD	S	5,90
170000005593561	14-016-025-00010-00004	62000	PASTOS PERMANENTES DE 5 O MAS AÑOS-SIN VARIEDAD	S	192,79
170000005593562	14-016-025-00011-00001	62000	PASTOS PERMANENTES DE 5 O MAS AÑOS-SIN VARIEDAD	S	138,55
170000005593563	14-069-026-00002-00018	62000	PASTOS PERMANENTES DE 5 O MAS AÑOS-SIN VARIEDAD	S	0,23
170000005593564	14-069-077-00102-00003	62000	PASTOS PERMANENTES DE 5 O MAS AÑOS-SIN VARIEDAD	S	5,68
170000005593565	14-069-026-00002-00015	62000	PASTOS PERMANENTES DE 5 O MAS AÑOS-SIN VARIEDAD	S	1,87
170000005593566	14-069-019-00010-00001	62000	PASTOS PERMANENTES DE 5 O MAS AÑOS-SIN VARIEDAD	S	5,26
170000005593567	14-069-019-00010-00002	62000	PASTOS PERMANENTES DE 5 O MAS AÑOS-SIN VARIEDAD	S	8,04
170000005593568	14-069-019-00010-00003	62000	PASTOS PERMANENTES DE 5 O MAS AÑOS-SIN VARIEDAD	S	1,30
170000005593569	14-069-026-00002-00019	62000	PASTOS PERMANENTES DE 5 O MAS AÑOS-SIN VARIEDAD	S	0,13
170000005593570	14-069-019-00012-00001	62000	PASTOS PERMANENTES DE 5 O MAS AÑOS-SIN VARIEDAD	S	17,46
170000005593571	14-069-026-00002-00012	62000	PASTOS PERMANENTES DE 5 O MAS AÑOS-SIN VARIEDAD	S	0,35
170000005593572	14-069-019-00011-00001	62000	PASTOS PERMANENTES DE 5 O MAS AÑOS-SIN VARIEDAD	S	15,98
170000005593573	14-069-026-00002-00014	62000	PASTOS PERMANENTES DE 5 O MAS AÑOS-SIN VARIEDAD	S	6,38
170000005593574	14-069-026-00002-00017	62000	PASTOS PERMANENTES DE 5 O MAS AÑOS-SIN VARIEDAD	S	7,90
170000005593575	14-069-026-00002-00001	62000	PASTOS PERMANENTES DE 5 O MAS AÑOS-SIN VARIEDAD	S	21,55
170000005593576	14-069-027-00004-00001	62000	PASTOS PERMANENTES DE 5 O MAS AÑOS-SIN VARIEDAD	S	13,28
170000005593577	14-069-027-00004-00002	62000	PASTOS PERMANENTES DE 5 O MAS AÑOS-SIN VARIEDAD	S	3,99
170000005593578	14-069-027-00004-00006	62000	PASTOS PERMANENTES DE 5 O MAS AÑOS-SIN VARIEDAD	S	3,76
170000005593580	14-069-020-00002-00001	62000	PASTOS PERMANENTES DE 5 O MAS AÑOS-SIN VARIEDAD	S	15,27
170000005593581	14-016-025-00012-00001	62000	PASTOS PERMANENTES DE 5 O MAS AÑOS-SIN VARIEDAD	S	7,62
170000005593582	14-069-026-00002-00016	62000	PASTOS PERMANENTES DE 5 O MAS AÑOS-SIN VARIEDAD	S	0,08
170000005593583	14-069-020-00001-00001	62000	PASTOS PERMANENTES DE 5 O MAS AÑOS-SIN VARIEDAD	S	3,73

(1) Superficie declarada admisible ajustada con la superficie comprometida.
(2) Factor de penalización valorando el alcance para el tipo de compromiso.

Puede verificar la integridad de una copia de este documento mediante la lectura del código QR adjunto o mediante el acceso a la dirección <https://ws050.juntadeandalucia.es/verificarFirma> indicando el código de VERIFICACIÓN

FIRMADO POR

RAQUEL MARIA ESPIN CRESPO

17/12/2024

VERIFICACIÓN

Pk2jm6UYDU9J72AMTZUYRN3GET48NG

PÁG. 3684/9349



**Datos considerados para el Cálculo de la Carga Ganadera mínima y máxima del expediente****Recintos Determinados para el Cálculo de Garga Ganadera Máxima**

REF.	REFERENCIA SIGPAC	CULTIVO	DESCRIPCIÓN CULTIVO	SUP.	
				S/R	RESUELTA (ha)
1700000005593584	14-069-020-00001-00002	62000	PASTOS PERMANENTES DE 5 O MAS AÑOS-SIN VARIEDAD	S	82,69
1700000005593585	14-069-020-00001-00005	62000	PASTOS PERMANENTES DE 5 O MAS AÑOS-SIN VARIEDAD	S	0,18
1700000005593586	14-069-020-00001-00006	62000	PASTOS PERMANENTES DE 5 O MAS AÑOS-SIN VARIEDAD	S	3,97
1700000005593587	14-069-020-00001-00002	62000	PASTOS PERMANENTES DE 5 O MAS AÑOS-SIN VARIEDAD	S	2,57
1700000005593588	14-069-020-00001-00009	62000	PASTOS PERMANENTES DE 5 O MAS AÑOS-SIN VARIEDAD	S	0,54
1700000005593589	14-069-020-00001-00010	62000	PASTOS PERMANENTES DE 5 O MAS AÑOS-SIN VARIEDAD	S	0,73
1700000005593590	14-069-020-00001-00012	62000	PASTOS PERMANENTES DE 5 O MAS AÑOS-SIN VARIEDAD	S	3,05
1700000005593591	14-069-020-00001-00011	62000	PASTOS PERMANENTES DE 5 O MAS AÑOS-SIN VARIEDAD	S	0,47
1700000005593592	14-069-020-00001-00002	62000	PASTOS PERMANENTES DE 5 O MAS AÑOS-SIN VARIEDAD	S	5,49
1700000005593593	14-069-026-00002-00003	62000	PASTOS PERMANENTES DE 5 O MAS AÑOS-SIN VARIEDAD	S	38,98
1700000005593594	14-069-026-00002-00008	62000	PASTOS PERMANENTES DE 5 O MAS AÑOS-SIN VARIEDAD	S	8,66
1700000005593595	14-069-026-00002-00010	62000	PASTOS PERMANENTES DE 5 O MAS AÑOS-SIN VARIEDAD	S	1,51
1700000005593596	14-069-023-00080-00001	62000	PASTOS PERMANENTES DE 5 O MAS AÑOS-SIN VARIEDAD	S	3,19
1700000005593597	14-069-020-00002-00001	62000	PASTOS PERMANENTES DE 5 O MAS AÑOS-SIN VARIEDAD	S	8,89
1700000005593598	14-069-020-00001-00012	62000	PASTOS PERMANENTES DE 5 O MAS AÑOS-SIN VARIEDAD	S	7,97

Incidencias de carga ganadera**INCIDENCIA DESCRIPCIÓN**

4272	Verifica que las líneas de declaración de las Solicitudes Únicas no tienen solapes con la capa de Retroactividad Gráfica (ambas de la misma campaña) a nivel de expediente/línea de declaración gráfica de la solicitud. Ref:1700000005593561 Recinto:14-016-025-00010-00004 Cultivo: - Agregado de la referencia del recinto.:0 Zona de la referencia del recinto.:0 Superficie solapada.:0,04 Id. Incid.:5082843
100407	Explotación solicitada no forma parte de ningún organismo de control autorizado para la producción ecológica en Andalucía o fecha de inscripción posterior al plazo establecido (Anexo I. Criterios de Subvencionabilidad. Orden 28 de marzo de 2023). Explotación:ES140160000038 Especie:PORCINO Explotación:ES140160000038 Especie:BOVINA Explotación:ES140690000190 Especie:PORCINO Explotación:ES140690000718 Especie:PORCINO

(1) Superficie declarada admisible ajustada con la superficie comprometida.
(2) Factor de penalización valorando el alcance para el tipo de compromiso.

Puede verificar la integridad de una copia de este documento mediante la lectura del código QR adjunto o mediante el acceso a la dirección <https://ws050.juntadeandalucia.es/verificarFirma> indicando el código de VERIFICACIÓN

FIRMADO POR	RAQUEL MARIA ESPIN CRESPO	17/12/2024	
VERIFICACIÓN	Pk2jm6UYDU9J72AMTZUYRN3GET48NG	PÁG. 3685/9349	

**APELLIDOS Y NOMBRE / RAZÓN SOCIAL**

SERENA FUENTES MARIO

NIF

***8207*

EXPEDIENTE

1251288

ANUALIDAD DE PAGO

1ª

IMPORTES POR ANUALIDAD

	2023	2024	2025	2026	2027
IMPORTE MÁXIMO SUBVENCIONABLE	505,72 €	505,72 €	505,72 €	421,43 €	421,43 €
IMPORTE MEDIO DE TRANSFERENCIA (€/ha)	297,48 €	297,48 €	297,48 €	247,90 €	247,90 €

RESUMEN DE UNIDADES

Cód	GRUPO DE PAGO	Sup. Dec. Admisible (ha)	Sup. Comprometida (ha)	Sup. ajustada compromiso (1) (ha)	% sobredec.	Sup. Resuelta (ha)	Importe Declarado	Importe Topado	Importe Resuelto	Importe tras sobredec.
419	OLIVAR	1,70		1,70	0,00	1,70	505,72	505,72	505,72	505,72
TOTAL		1,70	1,70	1,70		1,70	505,72	505,72	505,72	505,72

APLICACIÓN DE REDUCCIONES Y PENALIZACIONES

GRUPO DE PAGO	Importe Calculado	Importe prereduc.	Criterios de subvencionabilidad y compromisos	Presentación tardía	Omisión declaración	Condicionalidad	IMPORTE (Euros) RESUELTO
OLIVAR	505,72	505,72	0,00	0,00	0,00	0,00	505,72
TOTAL	505,72	505,72					505,72

RESUMEN DE PAGOS**IMPORTE (Euros)**

	RESUELTO	FEADER	MAPA	CAPADR
OLIVAR - Pago realizado	505,72 €	429,86 €	49,61 €	26,25 €

RECINTOS RESUELTOS

REF.	REFERENCIA SIGPAC	CULTIVO	DESCRIPCIÓN CULTIVO	S/R	G.PAGO	PEND. MEDIA (%)	SUP. DEC. ADMISIBLE (ha)	SUP. COMPROM. (ha)	SUP. AJUSTADA COMPR.(1) (ha)	SUP. CONY. SIGPAC (ha)	SUP. CERTIE (ha)	SUP. CAMPO (ha)	SUP. CAMPO DETER. CULT. DECLARADO (ha)	SUP. DEC. REDUCIDA (ha)	SUP. RESUELTA (ha)
4815028	14-011-005-00041-007	101252	OLIVAR-NEVADILLO NEGRO	S	419	18,90	1,05	1,05	1,05		1,05			1,05	1,05
4815039	14-011-005-00052-001	101252	OLIVAR-NEVADILLO NEGRO	S	419	13,80	0,65	0,65	0,65		0,65			0,65	0,65

(1) Superficie declarada admisible ajustada con la superficie comprometida.
(2) Factor de penalización valorando el alcance para el tipo de compromiso.

Puede verificar la integridad de una copia de este documento mediante la lectura del código QR adjunto o mediante el acceso a la dirección <https://ws050.juntadeandalucia.es/verificarFirma> indicando el código de VERIFICACIÓN

FIRMADO POR

RAQUEL MARIA ESPIN CRESPO

17/12/2024

VERIFICACIÓN

Pk2jm6UYDU9J72AMTZUYRN3GET48NG

PÁG. 3686/9349



**INCIDENCIAS****INCIDENCIA DESCRIPCIÓN**

- 4272 Verifica que las líneas de declaración de las Solicitudes Únicas no tienen solapes con la capa de Retroactividad Gráfica (ambas de la misma campaña) a nivel de expediente/línea de declaración gráfica de la solicitud.
Ref:4815059 Recinto:14-011-011-00251-00002 Cultivo: - Agregado de la referencia del recinto.:0 Zona de la referencia del recinto.:0 Superficie solapada.:0,03 Id. Incid.:101018661
- 100402 Recinto solicitado no forma parte de ningún organismo de control autorizado para la producción ecológica en Andalucía o fecha de inscripción posterior al plazo establecido (Anexo I. Criterios de Subvencionabilidad. Orden 28 de marzo de 2023).
Ref:4815054 Recinto:14-011-004-00183-00001 Cultivo:101252 OLIVAR-NEVADILLO NEGRO Secano
Ref:4815055 Recinto:14-011-004-00320-00001 Cultivo:101252 OLIVAR-NEVADILLO NEGRO Secano
Ref:4815040 Recinto:14-011-004-00342-00002 Cultivo:101252 OLIVAR-NEVADILLO NEGRO Secano
Ref:4815038 Recinto:14-011-004-00357-00001 Cultivo:101252 OLIVAR-NEVADILLO NEGRO Secano
Ref:-1007778 Recinto:14-011-011-00145-00002 Cultivo:101252 OLIVAR-NEVADILLO NEGRO Secano
Ref:4815025 Recinto:14-011-011-00187-00001 Cultivo:101252 OLIVAR-NEVADILLO NEGRO Secano
Ref:4815059 Recinto:14-011-011-00251-00002 Cultivo:101252 OLIVAR-NEVADILLO NEGRO Secano
Ref:4815026 Recinto:14-011-011-00455-00001 Cultivo:101252 OLIVAR-NEVADILLO NEGRO Secano
- 100421 Recinto declarado por error para una operación de la 6503, que se ha corregido de oficio marcando la operación correcta, de acuerdo con la fecha de inscripción del recinto en la producción ecológica.
Ref:4815028 Recinto:14-011-005-00041-00007 Cultivo:101252 OLIVAR-NEVADILLO NEGRO Secano
Ref:4815039 Recinto:14-011-005-00052-00001 Cultivo:101252 OLIVAR-NEVADILLO NEGRO Secano
- 100424 Solicita recinto que no está comprometido para la operación.
Ref:4815054 Recinto:14-011-004-00183-00001 Cultivo:101252 OLIVAR-NEVADILLO NEGRO Secano
Ref:4815055 Recinto:14-011-004-00320-00001 Cultivo:101252 OLIVAR-NEVADILLO NEGRO Secano
Ref:4815040 Recinto:14-011-004-00342-00002 Cultivo:101252 OLIVAR-NEVADILLO NEGRO Secano
Ref:4815038 Recinto:14-011-004-00357-00001 Cultivo:101252 OLIVAR-NEVADILLO NEGRO Secano
Ref:-1007778 Recinto:14-011-011-00145-00002 Cultivo:101252 OLIVAR-NEVADILLO NEGRO Secano
Ref:4815025 Recinto:14-011-011-00187-00001 Cultivo:101252 OLIVAR-NEVADILLO NEGRO Secano
Ref:4815059 Recinto:14-011-011-00251-00002 Cultivo:101252 OLIVAR-NEVADILLO NEGRO Secano
Ref:4815026 Recinto:14-011-011-00455-00001 Cultivo:101252 OLIVAR-NEVADILLO NEGRO Secano

(1) Superficie declarada admisible ajustada con la superficie comprometida.
(2) Factor de penalización valorando el alcance para el tipo de compromiso.

Puede verificar la integridad de una copia de este documento mediante la lectura del código QR adjunto o mediante el acceso a la dirección <https://ws050.juntadeandalucia.es/verificarFirma> indicando el código de VERIFICACIÓN

FIRMADO POR	RAQUEL MARIA ESPIN CRESPO	17/12/2024	
VERIFICACIÓN	Pk2jm6UYDU9J72AMTZUYRN3GET48NG	PÁG. 3687/9349	

**APELLIDOS Y NOMBRE / RAZÓN SOCIAL**

SERENA PAREDES JUAN CARLOS

NIF

****0951*

EXPEDIENTE

1158743

ANUALIDAD DE PAGO

1ª

IMPORTE POR ANUALIDAD

	2023	2024	2025	2026	2027
IMPORTE MÁXIMO SUBVENCIONABLE	1.514,17 €	1.514,17 €	1.514,17 €	1.261,81 €	1.261,81 €
IMPORTE MEDIO DE TRANSFERENCIA (€/ha)	297,48 €	297,48 €	297,48 €	247,90 €	247,90 €

RESUMEN DE UNIDADES

Cód	GRUPO DE PAGO	Sup. Dec. Admisible (ha)	Sup. Comprometida (ha)	Sup. ajustada compromiso (1) (ha)	% sobredec.	Sup. Resuelta (ha)	Importe Declarado	Importe Topado	Importe Resuelto	Importe tras sobredec.
419	OLIVAR	5,09		5,09	0,00	5,09	1.514,17	1.514,17	1.514,17	1.514,17
TOTAL		5,09	5,09	5,09		5,09	1.514,17	1.514,17	1.514,17	1.514,17

APLICACIÓN DE REDUCCIONES Y PENALIZACIONES

GRUPO DE PAGO	Importe Calculado	Importe prereduc.	Criterios de subvencionabilidad y compromisos	Presentación tardía	Omisión declaración	Condicionalidad	IMPORTE (Euros) RESUELTO
OLIVAR	1.514,17		0,00	0,00	0,00	0,00	1.514,17
TOTAL	1.514,17	1.514,17					1.514,17

RESUMEN DE PAGOS**IMPORTE (Euros)**

	RESUELTO	FEADER	MAPA	CAPADR
OLIVAR - Pago realizado	1.514,17 €	1.287,04 €	148,54 €	78,59 €

RECINTOS RESUELTOS

REF.	REFERENCIA SIGPAC	CULTIVO	DESCRIPCIÓN CULTIVO	S/R G.PAGO	PEND. MEDIA (%)	SUP. DEC. ADMISIBLE (ha)	SUP. COMPROM. (ha)	SUP. AJUSTADA COMPR.(1) (ha)	SUP. CONY. SIGPAC (ha)	SUP. CERTIE (ha)	SUP. CAMPO (ha)	SUP. CAMPO DETER. CULT. DECLARADO (ha)	SUP. DEC. REDUCIDA (ha)	SUP. RESUELTA (ha)
-1281956	14-011-005-00199-004	101252	OLIVAR-NEVADILLO NEGRO	S 419	21,10	0,01	0,01	0,01		0,01			0,01	0,01
-1133190	14-011-004-00467-010	101252	OLIVAR-NEVADILLO NEGRO	S 419	12,70	0,05	0,05	0,05		0,05			0,05	0,05
-101736	14-011-004-00455-002	101252	OLIVAR-NEVADILLO NEGRO	S 419	26,80	0,16	0,16	0,16		0,16			0,16	0,16
4142982	14-011-011-00072-003	101252	OLIVAR-NEVADILLO NEGRO	S 419	22,90	1,38	1,38	1,38		1,38			1,38	1,38
4614060	14-011-005-00198-001	101252	OLIVAR-NEVADILLO NEGRO	S 419	11,90	0,61	0,61	0,61		0,61			0,61	0,61
1700000005474431	14-011-004-00443-001	101252	OLIVAR-NEVADILLO NEGRO	S 419	15,30	0,10	0,10	0,10		0,10			0,10	0,10
1700000005474432	14-011-004-00453-001	101252	OLIVAR-NEVADILLO NEGRO	S 419	13,70	0,35	0,35	0,35		0,35			0,35	0,35
1700000005474433	14-011-004-00435-001	101252	OLIVAR-NEVADILLO NEGRO	S 419	14,50	0,57	0,57	0,57		0,57			0,57	0,57
1700000005474436	14-011-004-00458-001	101252	OLIVAR-NEVADILLO NEGRO	S 419	27,30	0,20	0,20	0,20		0,20			0,20	0,20
1700000005474437	14-011-004-00459-001	101252	OLIVAR-NEVADILLO NEGRO	S 419	28,00	0,38	0,38	0,38		0,38			0,38	0,38
1700000005474444	14-011-004-00473-001	101252	OLIVAR-NEVADILLO NEGRO	S 419	22,30	1,28	1,28	1,28		1,28			1,28	1,28

(1) Superficie declarada admisible ajustada con la superficie comprometida.
(2) Factor de penalización valorando el alcance para el tipo de compromiso.

Puede verificar la integridad de una copia de este documento mediante la lectura del código QR adjunto o mediante el acceso a la dirección <https://ws050.juntadeandalucia.es/verificarFirma> indicando el código de VERIFICACIÓN

FIRMADO POR

RAQUEL MARIA ESPIN CRESPO

17/12/2024

VERIFICACIÓN

Pk2jm6UYDU9J72AMTZUYRN3GET48NG

PÁG. 3688/9349



**APELLIDOS Y NOMBRE / RAZÓN SOCIAL**

SERRANO AGUILERA FRANCISCO MANUEL

NIF

***6723*

EXPEDIENTE

1179766

ANUALIDAD DE PAGO

1ª

IMPORTES POR ANUALIDAD

	2023	2024	2025	2026	2027
IMPORTE MÁXIMO SUBVENCIONABLE	1.062,00 €	1.062,00 €	1.062,00 €	885,00 €	885,00 €
IMPORTE MEDIO DE TRANSFERENCIA (€/ha)	297,48 €	297,48 €	297,48 €	247,90 €	247,90 €

RESUMEN DE UNIDADES

Cód	GRUPO DE PAGO	Sup. Dec. Admisible (ha)	Sup. Comprometida (ha)	Sup. ajustada compromiso (1) (ha)	% sobredec.	Sup. Resuelta (ha)	Importe Declarado	Importe Topado	Importe Resuelto	Importe tras sobredec.
419	OLIVAR	3,57		3,57	0,00	3,57	1.062,00	1.062,00	1.062,00	1.062,00
TOTAL		3,57	3,57	3,57		3,57	1.062,00	1.062,00	1.062,00	1.062,00

APLICACIÓN DE REDUCCIONES Y PENALIZACIONES

GRUPO DE PAGO	Importe Calculado	Importe prereduc.	Criterios de subvencionabilidad y compromisos	Presentación tardía	Omisión declaración	Condicionalidad	IMPORTE (Euros) RESUELTO
OLIVAR	1.062,00	1.062,00	0,00	0,00	0,00	0,00	1.062,00
TOTAL	1.062,00	1.062,00					1.062,00

RESUMEN DE PAGOS**IMPORTE (Euros)**

	RESUELTO	FEADER	MAPA	CAPADR
OLIVAR - Pago realizado	1.062,00 €	902,70 €	104,18 €	55,12 €

RECINTOS RESUELTOS

REF.	REFERENCIA SIGPAC	CULTIVO	DESCRIPCIÓN CULTIVO	S/R G.PAGO	PEND. MEDIA (%)	SUP. DEC. ADMISIBLE (ha)	SUP. COMPROM. (ha)	SUP. AJUSTADA COMPR.(1) (ha)	SUP. CONY. SIGPAC (ha)	SUP. CERTIE (ha)	SUP. CAMPO (ha)	SUP. CAMPO DETER. CULT. DECLARADO (ha)	SUP. DEC. REDUCIDA (ha)	SUP. RESUELTA (ha)
1700000005318205	14-004-020-00096-002	101270	OLIVAR-PICUDO	S 419	27,60	0,95	0,95	0,95	0,95	0,95			0,95	0,95
1700000005318206	14-055-018-00074-002	101270	OLIVAR-PICUDO	S 419	27,80	0,64	0,64	0,64	0,64	0,64			0,64	0,64
1700000005318207	14-055-018-00082-003	101270	OLIVAR-PICUDO	S 419	26,90	0,80	0,80	0,80	0,80	0,80			0,80	0,80
1700000005318208	14-055-010-00105-001	101270	OLIVAR-PICUDO	S 419	14,20	0,03	0,03	0,03	0,03	0,03			0,03	0,03
1700000005318209	14-055-010-00568-003	101270	OLIVAR-PICUDO	S 419	15,60	0,17	0,17	0,17	0,17	0,17			0,17	0,17
1700000005318210	14-055-010-00569-001	101270	OLIVAR-PICUDO	S 419	11,60	0,13	0,13	0,13	0,13	0,13			0,13	0,13
1700000005318211	14-055-010-00523-001	101270	OLIVAR-PICUDO	S 419	12,10	0,02	0,02	0,02	0,02	0,02			0,02	0,02
1700000005318212	14-055-010-00524-003	101270	OLIVAR-PICUDO	S 419	22,30	0,83	0,83	0,83	0,83	0,83			0,83	0,83

INCIDENCIAS**INCIDENCIA DESCRIPCIÓN**

- 100402 Recinto solicitado no forma parte de ningún organismo de control autorizado para la producción ecológica en Andalucía o fecha de inscripción posterior al plazo establecido (Anexo I. Criterios de Subvencionabilidad. Orden 28 de marzo de 2023).
Ref:6820069 Recinto:14-055-011-00006-00001 Cultivo:101270 OLIVAR-PICUDO Secano
- 100424 Solicita recinto que no está comprometido para la operación.
Ref:6820069 Recinto:14-055-011-00006-00001 Cultivo:101270 OLIVAR-PICUDO Secano

(1) Superficie declarada admisible ajustada con la superficie comprometida.
(2) Factor de penalización valorando el alcance para el tipo de compromiso.

Puede verificar la integridad de una copia de este documento mediante la lectura del código QR adjunto o mediante el acceso a la dirección <https://ws050.juntadeandalucia.es/verificarFirma> indicando el código de VERIFICACIÓN

FIRMADO POR

RAQUEL MARIA ESPIN CRESPO

17/12/2024

VERIFICACIÓN

Pk2jm6UYDU9J72AMTZUYRN3GET48NG

PÁG. 3689/9349



**APELLIDOS Y NOMBRE / RAZÓN SOCIAL**

SERRANO AGUILERA JOSE ANTONIO

NIF

***3661*

EXPEDIENTE

1179240

ANUALIDAD DE PAGO

1ª

IMPORTE POR ANUALIDAD

	2023	2024	2025	2026	2027
IMPORTE MÁXIMO SUBVENCIONABLE	3.138,41 €	3.138,41 €	3.138,41 €	2.615,35 €	2.615,35 €
IMPORTE MEDIO DE TRANSFERENCIA (€/ha)	297,48 €	297,48 €	297,48 €	247,90 €	247,90 €

RESUMEN DE UNIDADES

Cód	GRUPO DE PAGO	Sup. Dec. Admisible (ha)	Sup. Comprometida (ha)	Sup. ajustada compromiso (1) (ha)	% sobredec.	Sup. Resuelta (ha)	Importe Declarado	Importe Topado	Importe Resuelto	Importe tras sobredec.
419	OLIVAR	10,58		10,55	0,00	10,55	3.138,41	3.138,41	3.138,41	3.138,41
TOTAL		10,58	10,55	10,55		10,55	3.138,41	3.138,41	3.138,41	3.138,41

APLICACIÓN DE REDUCCIONES Y PENALIZACIONES

GRUPO DE PAGO	Importe Calculado	Importe prereduc.	Criterios de subvencionabilidad y compromisos	Presentación tardía	Omisión declaración	Condicionalidad	IMPORTE (Euros) RESUELTO
OLIVAR	3.138,41	3.138,41	0,00	0,00	0,00	0,00	3.138,41
TOTAL	3.138,41	3.138,41					3.138,41

RESUMEN DE PAGOS**IMPORTE (Euros)**

	RESUELTO	FEADER	MAPA	CAPADR
OLIVAR - Pago realizado	3.138,41 €	2.667,65 €	307,88 €	162,88 €

RECINTOS RESUELTOS

REF.	REFERENCIA SIGPAC	CULTIVO DESCRIPCIÓN CULTIVO	S/R G.PAGO	PEND. MEDIA (%)	SUP. DEC. ADMISIBLE (ha)	SUP. COMPROM. (ha)	SUP. AJUSTADA COMPROM. (1) (ha)	SUP. CONY. SIGPAC (ha)	SUP. CERTIE (ha)	SUP. CAMPO (ha)	SUP. CAMPO DETER. CULT. DECLARADO (ha)	SUP. DEC. REDUCIDA (ha)	SUP. RESUELTA (ha)
6819984	14-055-010-00023-002	101270 OLIVAR-PICUDO	S 419	20,90	1,32	1,29	1,29		1,29			1,29	1,29
6819986	14-055-010-00102-002	101270 OLIVAR-PICUDO	S 419	15,90	1,61	1,61	1,61		1,61			1,61	1,61
1700000002281890	14-004-010-00047-001	101138 OLIVAR-HOJIBLANCA	S 419	20,80	0,43	0,43	0,43		0,43			0,43	0,43
1700000002281891	14-004-010-00184-002	101138 OLIVAR-HOJIBLANCA	S 419	27,30	5,88	5,88	5,88		5,88			5,88	5,88
1700000002281892	14-004-010-09002-002	101270 OLIVAR-PICUDO	S 419	19,20	0,04	0,04	0,04		0,04			0,04	0,04
1700000002281893	14-055-010-00500-001	101270 OLIVAR-PICUDO	S 419	20,90	0,71	0,71	0,71		0,71			0,71	0,71
1700000002281894	14-055-010-00501-002	101270 OLIVAR-PICUDO	S 419	18,80	0,06	0,06	0,06		0,06			0,06	0,06
1700000002281896	14-055-011-00048-003	101270 OLIVAR-PICUDO	S 419	18,70	0,35	0,35	0,35		0,35			0,35	0,35
1700000002281897	14-055-011-00024-001	101270 OLIVAR-PICUDO	S 419	35,20	0,18	0,18	0,18		0,18			0,18	0,18

INCIDENCIAS**INCIDENCIA DESCRIPCIÓN**

75022 No autoriza a que, en caso de la devolución por la entidad financiera (retrocesión bancaria) del pago en la cuenta corriente consignada en la solicitud y que está debidamente registrada en el sistema contable GIRO de la Junta de Andalucía, se proceda al pago en cualquier otra cuenta corriente de la titularidad del solicitante vigente en dicho sistema contable.

(1) Superficie declarada admisible ajustada con la superficie comprometida.
(2) Factor de penalización valorando el alcance para el tipo de compromiso.

Puede verificar la integridad de una copia de este documento mediante la lectura del código QR adjunto o mediante el acceso a la dirección <https://ws050.juntadeandalucia.es/verificarFirma> indicando el código de VERIFICACIÓN

FIRMADO POR

RAQUEL MARIA ESPIN CRESPO

17/12/2024

VERIFICACIÓN

Pk2jm6UYDU9J72AMTZUYRN3GET48NG

PÁG. 3690/9349



**APELLIDOS Y NOMBRE / RAZÓN SOCIAL**

SERRANO BENITEZ JUAN LUIS

NIF

***5338*

EXPEDIENTE

1282076

ANUALIDAD DE PAGO

1ª

IMPORTES POR ANUALIDAD

	2023	2024	2025	2026	2027
IMPORTE MÁXIMO SUBVENCIONABLE	11.899,20 €	11.899,20 €	11.899,20 €	9.916,00 €	9.916,00 €
IMPORTE MEDIO DE TRANSFERENCIA (€/ha)	297,48 €	297,48 €	297,48 €	247,90 €	247,90 €

RESUMEN DE UNIDADES

Cód	GRUPO DE PAGO	Sup. Dec. Admisible (ha)	Sup. Comprometida (ha)	Sup. ajustada compromiso (1) (ha)	% sobredec.	Sup. Resuelta (ha)	Importe Declarado	Importe Topado	Importe Resuelto	Importe tras sobredec.
419	OLIVAR	69,85		40,00	0,00	40,00	11.899,20	11.899,20	11.899,20	11.899,20
TOTAL		69,85	40,00	40,00		40,00	11.899,20	11.899,20	11.899,20	11.899,20

APLICACIÓN DE REDUCCIONES Y PENALIZACIONES

GRUPO DE PAGO	Importe Calculado	Importe prereduc.	Importe subvencionabilidad y compromisos	Presentación tardía	Omisión declaración	Condicionalidad	IMPORTE (Euros) RESUELTO
OLIVAR	11.899,20	11.899,20	0,00	0,00	0,00	0,00	11.899,20
TOTAL	11.899,20	11.899,20					11.899,20

RESUMEN DE PAGOS**IMPORTE (Euros)**

	RESUELTO	FEADER	MAPA	CAPADR
OLIVAR - Pago realizado	11.899,20 €	10.114,32 €	1.167,31 €	617,57 €

RECINTOS RESUELTOS

REF.	REFERENCIA SIGPAC	CULTIVO	DESCRIPCIÓN CULTIVO	S/R	G.PAGO	PEND. MEDIA (%)	SUP. DEC. ADMISIBLE (ha)	SUP. COMPROM. (ha)	SUP. AJUSTADA COMPR.(1) (ha)	SUP. CONY. SIGPAC (ha)	SUP. CERTIE (ha)	SUP. CAMPO (ha)	SUP. CAMPO DETER. CULT. DECLARADO (ha)	SUP. DEC. REDUCIDA (ha)	SUP. RESUELTA (ha)
1700000005414988	14-015-010-00172-005	101270	OLIVAR-PICUDO	S	419	31,10	2,77	2,77	2,77	2,77	2,77			2,77	2,77
1700000005414989	14-015-010-00176-001	101270	OLIVAR-PICUDO	S	419	24,30	0,25	0,25	0,25	0,25	0,25			0,25	0,25
1700000005414991	14-015-009-00083-006	101270	OLIVAR-PICUDO	S	419	34,00	7,59	7,59	7,59	7,59	7,59			7,59	7,59
1700000005415040	14-015-010-00171-003	101270	OLIVAR-PICUDO	S	419	18,30	8,94	8,94	8,94	8,94	8,94			8,94	8,94
1700000006369148	14-015-012-00230-005	101270	OLIVAR-PICUDO	S	419	36,50	7,81	7,81	7,81	7,81	7,81			7,81	7,81
1700000006369149	14-015-012-00231-001	101270	OLIVAR-PICUDO	S	419	37,80	1,32	1,32	1,32	1,32	1,32			1,32	1,32
1700000006369151	14-015-012-00227-001	101270	OLIVAR-PICUDO	S	419	22,70	0,85	0,85	0,85	0,85	0,85			0,85	0,85
1700000006369170	14-015-012-00214-010	101270	OLIVAR-PICUDO	S	419	33,00	17,48	17,48	17,48	17,48	17,48			17,48	17,48
1700000006369180	14-015-012-00041-002	101270	OLIVAR-PICUDO	S	419	38,80	0,49	0,49	0,49	0,49	0,49			0,49	0,49
1700000006369181	14-015-012-00042-001	101270	OLIVAR-PICUDO	S	419	23,90	0,94	0,94	0,94	0,94	0,94			0,94	0,94
1700000006369187	14-015-012-00043-004	101138	OLIVAR-HOJIBLANCA	S	419	25,00	6,73	6,73	6,73	6,73	6,73			6,73	6,73
1700000006369193	14-015-012-00033-001	101270	OLIVAR-PICUDO	S	419	34,10	10,36	10,36	10,36	10,36	10,36			10,36	10,36
1700000006369194	14-015-012-00225-004	101270	OLIVAR-PICUDO	S	419	30,80	4,32	4,32	4,32	4,32	4,32			4,32	4,32

(1) Superficie declarada admisible ajustada con la superficie comprometida.
(2) Factor de penalización valorando el alcance para el tipo de compromiso.Puede verificar la integridad de una copia de este documento mediante la lectura del código QR adjunto o mediante el acceso a la dirección <https://ws050.juntadeandalucia.es/verificarFirma> indicando el código de VERIFICACIÓN

FIRMADO POR

RAQUEL MARIA ESPIN CRESPO

17/12/2024

VERIFICACIÓN

Pk2jm6UYDU9J72AMTZUYRN3GET48NG

PÁG. 3691/9349



**APELLIDOS Y NOMBRE / RAZÓN SOCIAL**

SERRANO BERNI ANTONIO JOSE

NIF

****1704*

EXPEDIENTE

1204080

ANUALIDAD DE PAGO

1ª

IMPORTES POR ANUALIDAD

	2023	2024	2025	2026	2027
IMPORTE MÁXIMO SUBVENCIONABLE	841,87 €	841,87 €	841,87 €	701,56 €	701,56 €
IMPORTE MEDIO DE TRANSFERENCIA (€/ha)	297,48 €	297,48 €	297,48 €	247,90 €	247,90 €

RESUMEN DE UNIDADES

Cód	GRUPO DE PAGO	Sup. Dec. Admisible (ha)	Sup. Comprometida (ha)	Sup. ajustada compromiso (1) (ha)	% sobredec.	Sup. Resuelta (ha)	Importe Declarado	Importe Topado	Importe Resuelto	Importe tras sobredec.
419	OLIVAR	2,83		2,83	0,00	2,83	841,87	841,87	841,87	841,87
TOTAL		2,83	2,83	2,83		2,83	841,87	841,87	841,87	841,87

APLICACIÓN DE REDUCCIONES Y PENALIZACIONES

GRUPO DE PAGO	Importe Calculado	Importe prereduc.	Criterios de subvencionabilidad y compromisos	Presentación tardía	Omisión declaración	Condicionalidad	IMPORTE (Euros) RESUELTO
OLIVAR	841,87	841,87	0,00	0,00	0,00	0,00	841,87
TOTAL	841,87	841,87					841,87

RESUMEN DE PAGOS**IMPORTE (Euros)**

	RESUELTO	FEADER	MAPA	CAPADR
OLIVAR - Pago realizado	841,87 €	715,59 €	82,59 €	43,69 €

RECINTOS RESUELTOS

REF.	REFERENCIA SIGPAC	CULTIVO DESCRIPCIÓN CULTIVO	S/R G.PAGO	PEND. MEDIA (%)	SUP. DEC. ADMISIBLE (ha)	SUP. COMPROM. (ha)	SUP. AJUSTADA COMPR.(1) (ha)	SUP. CONY. SIGPAC (ha)	SUP. CERTIE (ha)	SUP. CAMPO (ha)	SUP. CAMPO DETER. CULT. DECLARADO (ha)	SUP. DEC. REDUCIDA (ha)	SUP. RESUELTA (ha)
-1248853	14-059-004-00211-001	101010 OLIVAR-PICUAL	S 419	9,90	0,37	0,37	0,37	0,37	0,37			0,37	0,37
-1248845	14-057-034-00072-002	101010 OLIVAR-PICUAL	S 419	8,50	0,90	0,90	0,90	0,90	0,90			0,90	0,90
1700000006769134	14-059-004-00056-001	101010 OLIVAR-PICUAL	S 419	8,10	0,17	0,17	0,17	0,17	0,17			0,17	0,17
1700000006769135	14-065-006-00080-001	101010 OLIVAR-PICUAL	S 419	8,90	1,39	1,39	1,39	1,39	1,39			1,39	1,39

INCIDENCIAS**INCIDENCIA DESCRIPCIÓN**

- 100402 Recinto solicitado no forma parte de ningún organismo de control autorizado para la producción ecológica en Andalucía o fecha de inscripción posterior al plazo establecido (Anexo I. Criterios de Subvencionabilidad. Orden 28 de marzo de 2023).
Ref:-1402301 Recinto:14-057-034-00072-00003 Cultivo:101010 OLIVAR-PICUAL Secano
- 100424 Solicita recinto que no está comprometido para la operación.
Ref:-1402301 Recinto:14-057-034-00072-00003 Cultivo:101010 OLIVAR-PICUAL Secano

(1) Superficie declarada admisible ajustada con la superficie comprometida.
(2) Factor de penalización valorando el alcance para el tipo de compromiso.

Puede verificar la integridad de una copia de este documento mediante la lectura del código QR adjunto o mediante el acceso a la dirección <https://ws050.juntadeandalucia.es/verificarFirma> indicando el código de VERIFICACIÓN

FIRMADO POR

RAQUEL MARIA ESPIN CRESPO

17/12/2024

VERIFICACIÓN

Pk2jm6UYDU9J72AMTZUYRN3GET48NG

PÁG. 3692/9349



**APELLIDOS Y NOMBRE / RAZÓN SOCIAL**

SERRANO BERNI BERNARDO

NIF
***2195*EXPEDIENTE
1034677**ANUALIDAD DE PAGO**

1ª

IMPORTES POR ANUALIDAD

	2023	2024	2025	2026	2027
IMPORTE MÁXIMO SUBVENCIONABLE	1.540,95 €	1.540,95 €	1.540,95 €	1.284,12 €	1.284,12 €
IMPORTE MEDIO DE TRANSFERENCIA (€/ha)	297,48 €	297,48 €	297,48 €	247,90 €	247,90 €

RESUMEN DE UNIDADES

Cód	GRUPO DE PAGO	Sup. Dec. Admisible (ha)	Sup. Comprometida (ha)	Sup. ajustada compromiso (1) (ha)	% sobredec.	Sup. Resuelta (ha)	Importe Declarado	Importe Topado	Importe Resuelto	Importe tras sobredec.
419	OLIVAR	5,18		5,18	0,00	5,18	1.540,95	1.540,95	1.540,95	1.540,95
TOTAL		5,18	5,18	5,18		5,18	1.540,95	1.540,95	1.540,95	1.540,95

APLICACIÓN DE REDUCCIONES Y PENALIZACIONES

GRUPO DE PAGO	Importe Calculado	Importe prereduc.	Criterios de subvencionabilidad y compromisos	Presentación tardía	Omisión declaración	Condicionalidad	IMPORTE (Euros) RESUELTO
OLIVAR	1.540,95	1.540,95	0,00	0,00	0,00	0,00	1.540,95
TOTAL	1.540,95	1.540,95					1.540,95

RESUMEN DE PAGOS**IMPORTE (Euros)**

	RESUELTO	FEADER	MAPA	CAPADR
OLIVAR - Pago realizado	1.540,95 €	1.309,81 €	151,17 €	79,97 €

RECINTOS RESUELTOS

REF.	REFERENCIA SIGPAC	CULTIVO	DESCRIPCIÓN CULTIVO	S/R G.PAGO	PEND. MEDIA (%)	SUP. DEC. ADMISIBLE (ha)	SUP. COMPROM. (ha)	SUP. AJUSTADA COMPR.(1) (ha)	SUP. CONY. SIGPAC (ha)	SUP. CERTIE (ha)	SUP. CAMPO (ha)	SUP. CAMPO DETER. CULT. DECLARADO (ha)	SUP. DEC. REDUCIDA (ha)	SUP. RESUELTA (ha)
4584571	14-059-004-00056-001	101010	OLIVAR-PICUAL	S 419	8,10	4,02	4,02	4,02		4,02			4,02	4,02
1700000005929298	14-059-001-00093-001	101010	OLIVAR-PICUAL	S 419	5,60	0,36	0,36	0,36		0,36			0,36	0,36
1700000005929299	14-059-001-00108-003	101010	OLIVAR-PICUAL	S 419	5,20	0,80	0,80	0,80		0,80			0,80	0,80

(1) Superficie declarada admisible ajustada con la superficie comprometida.
(2) Factor de penalización valorando el alcance para el tipo de compromiso.

Puede verificar la integridad de una copia de este documento mediante la lectura del código QR adjunto o mediante el acceso a la dirección <https://ws050.juntadeandalucia.es/verificarFirma> indicando el código de VERIFICACIÓN

FIRMADO POR

RAQUEL MARIA ESPIN CRESPO

17/12/2024

VERIFICACIÓN

Pk2jm6UYDU9J72AMTZUYRN3GET48NG

PÁG. 3693/9349



**APELLIDOS Y NOMBRE / RAZÓN SOCIAL**

SERRANO BERNI ROSALIA

NIF

***3334*

EXPEDIENTE

1276413

ANUALIDAD DE PAGO

1ª

IMPORTES POR ANUALIDAD

	2023	2024	2025	2026	2027
IMPORTE MÁXIMO SUBVENCIONABLE	1.067,95 €	1.067,95 €	1.067,95 €	889,96 €	889,96 €
IMPORTE MEDIO DE TRANSFERENCIA (€/ha)	297,48 €	297,48 €	297,48 €	247,90 €	247,90 €

RESUMEN DE UNIDADES

Cód	GRUPO DE PAGO	Sup. Dec. Admisible (ha)	Sup. Comprometida (ha)	Sup. ajustada compromiso (1) (ha)	% sobredec.	Sup. Resuelta (ha)	Importe Declarado	Importe Topado	Importe Resuelto	Importe tras sobredec.
419	OLIVAR	3,59		3,59	0,00	3,59	1.067,95	1.067,95	1.067,95	1.067,95
TOTAL		3,59	3,59	3,59		3,59	1.067,95	1.067,95	1.067,95	1.067,95

APLICACIÓN DE REDUCCIONES Y PENALIZACIONES

GRUPO DE PAGO	Importe Calculado	Importe prereduc.	Criterios de subvencionabilidad y compromisos	Presentación tardía	Omisión declaración	Condicionalidad	IMPORTE (Euros) RESUELTO
OLIVAR	1.067,95	1.067,95	0,00	0,00	0,00	0,00	1.067,95
TOTAL	1.067,95	1.067,95					1.067,95

RESUMEN DE PAGOS**IMPORTE (Euros)**

	RESUELTO	FEADER	MAPA	CAPADR
OLIVAR - A pagar	1.067,95 €	907,76 €	104,77 €	55,42 €

RECINTOS RESUELTOS

REF.	REFERENCIA SIGPAC	CULTIVO	DESCRIPCIÓN CULTIVO	S/R G.PAGO	PEND. MEDIA (%)	SUP. DEC. ADMISIBLE (ha)	SUP. COMPROM. (ha)	SUP. AJUSTADA COMPR.(1) (ha)	SUP. CONY. SIGPAC (ha)	SUP. CERTIE (ha)	SUP. CAMPO (ha)	SUP. CAMPO DETER. CULT. DECLARADO (ha)	SUP. DEC. REDUCIDA (ha)	SUP. RESUELTA (ha)
6818079	14-057-034-00071-001	101010	OLIVAR-PICUAL	S 419	11,00	3,16	3,16	3,16		3,16			3,16	3,16
6818082	14-059-001-00095-002	101010	OLIVAR-PICUAL	S 419	7,10	0,35	0,35	0,35		0,35			0,35	0,35
6818083	14-059-001-00108-003	101010	OLIVAR-PICUAL	S 419	5,20	0,08	0,08	0,08		0,08			0,08	0,08

(1) Superficie declarada admisible ajustada con la superficie comprometida.
(2) Factor de penalización valorando el alcance para el tipo de compromiso.

Puede verificar la integridad de una copia de este documento mediante la lectura del código QR adjunto o mediante el acceso a la dirección <https://ws050.juntadeandalucia.es/verificarFirma> indicando el código de VERIFICACIÓN

FIRMADO POR

RAQUEL MARIA ESPIN CRESPO

17/12/2024

VERIFICACIÓN

Pk2jm6UYDU9J72AMTZUYRN3GET48NG

PÁG. 3694/9349



**APELLIDOS Y NOMBRE / RAZÓN SOCIAL**

SERRANO CANO ROSARIO

NIF

***0330*

EXPEDIENTE

1168861

ANUALIDAD DE PAGO

1ª

IMPORTE POR ANUALIDAD

	2023	2024	2025	2026	2027
IMPORTE MÁXIMO SUBVENCIONABLE	1.856,28 €	1.856,28 €	1.856,28 €	1.546,90 €	1.546,90 €
IMPORTE MEDIO DE TRANSFERENCIA (€/ha)	297,48 €	297,48 €	297,48 €	247,90 €	247,90 €

RESUMEN DE UNIDADES

Cód	GRUPO DE PAGO	Sup. Dec. Admisible (ha)	Sup. Comprometida (ha)	Sup. ajustada compromiso (1) (ha)	% sobredec.	Sup. Resuelta (ha)	Importe Declarado	Importe Topado	Importe Resuelto	Importe tras sobredec.
419	OLIVAR	6,24		6,24	0,00	6,24	1.856,28	1.856,28	1.856,28	1.856,28
TOTAL		6,24	6,24	6,24		6,24	1.856,28	1.856,28	1.856,28	1.856,28

APLICACIÓN DE REDUCCIONES Y PENALIZACIONES

GRUPO DE PAGO	Importe Calculado	Importe prereduc.	Criterios de subvencionabilidad y compromisos	Presentación tardía	Omisión declaración	Condicionalidad	IMPORTE (Euros) RESUELTO
OLIVAR	1.856,28		0,00	0,00	0,00	0,00	1.856,28
TOTAL	1.856,28	1.856,28					1.856,28

RESUMEN DE PAGOS**IMPORTE (Euros)**

	RESUELTO	FEADER	MAPA	CAPADR
OLIVAR - Pago realizado	1.856,28 €	1.577,84 €	182,10 €	96,34 €

RECINTOS RESUELTOS

REF.	REFERENCIA SIGPAC	CULTIVO DESCRIPCIÓN CULTIVO	S/R G.PAGO	PEND. MEDIA (%)	SUP. DEC. ADMISIBLE (ha)	SUP. COMPROM. (ha)	SUP. AJUSTADA COMPR.(1) (ha)	SUP. CONY. SIGPAC (ha)	SUP. CERTIE (ha)	SUP. CAMPO (ha)	SUP. CAMPO DETER. CULT. DECLARADO (ha)	SUP. DEC. REDUCIDA (ha)	SUP. RESUELTA (ha)
1700000003599187	14-055-012-00211-002	101010 OLIVAR-PICUAL	S 419	5,30	0,35	0,35	0,35		0,35			0,35	0,35
1700000003599189	14-055-019-00570-001	101010 OLIVAR-PICUAL	S 419	11,90	2,18	2,18	2,18		2,18			2,18	2,18
1700000003599190	14-055-019-00572-001	101010 OLIVAR-PICUAL	S 419	13,20	0,01	0,01	0,01		0,01			0,01	0,01
1700000003599191	14-055-019-00573-001	101010 OLIVAR-PICUAL	S 419	13,70	0,02	0,02	0,02		0,02			0,02	0,02
1700000003599192	14-055-028-00105-006	101010 OLIVAR-PICUAL	S 419	13,40	0,10	0,10	0,10		0,10			0,10	0,10
1700000003599194	14-055-028-00078-001	101010 OLIVAR-PICUAL	R 419	13,60	0,45	0,45	0,45		0,45			0,45	0,45
1700000006265232	14-055-019-00570-001	101010 OLIVAR-PICUAL	S 419	11,90	2,34	2,34	2,34		2,34			2,34	2,34
1700000006265233	14-055-028-00105-006	101010 OLIVAR-PICUAL	S 419	13,40	0,79	0,79	0,79		0,79			0,79	0,79

INCIDENCIAS**INCIDENCIA DESCRIPCIÓN**

- 75022 No autoriza a que, en caso de la devolución por la entidad financiera (retrocesión bancaria) del pago en la cuenta corriente consignada en la solicitud y que está debidamente registrada en el sistema contable GIRO de la Junta de Andalucía, se proceda al pago en cualquier otra cuenta corriente de la titularidad del solicitante vigente en dicho sistema contable.
- 100421 Recinto declarado por error para una operación de la 6503, que se ha corregido de oficio marcando la operación correcta, de acuerdo con la fecha de inscripción del recinto en la producción ecológica.
Ref:1700000006265232 Recinto:14-055-019-00570-00001 Cultivo:101010 OLIVAR-PICUAL Secano
Ref:1700000006265233 Recinto:14-055-028-00105-00006 Cultivo:101010 OLIVAR-PICUAL Secano

(1) Superficie declarada admisible ajustada con la superficie comprometida.
(2) Factor de penalización valorando el alcance para el tipo de compromiso.

Puede verificar la integridad de una copia de este documento mediante la lectura del código QR adjunto o mediante el acceso a la dirección <https://ws050.juntadeandalucia.es/verificarFirma> indicando el código de VERIFICACIÓN

FIRMADO POR

RAQUEL MARIA ESPIN CRESPO

17/12/2024

VERIFICACIÓN

Pk2jm6UYDU9J72AMTZUYRN3GET48NG

PÁG. 3695/9349



**APELLIDOS Y NOMBRE / RAZÓN SOCIAL**

SERRANO CARMONA AURORA

NIF

***7406*

EXPEDIENTE

1258840

ANUALIDAD DE PAGO

1ª

IMPORTES POR ANUALIDAD

	2023	2024	2025	2026	2027
IMPORTE MÁXIMO SUBVENCIONABLE	1.112,58 €	1.112,58 €	1.112,58 €	927,15 €	927,15 €
IMPORTE MEDIO DE TRANSFERENCIA (€/ha)	297,48 €	297,48 €	297,48 €	247,90 €	247,90 €

RESUMEN DE UNIDADES

Cód	GRUPO DE PAGO	Sup. Dec. Admisible (ha)	Sup. Comprometida (ha)	Sup. ajustada compromiso (1) (ha)	% sobredec.	Sup. Resuelta (ha)	Importe Declarado	Importe Topado	Importe Resuelto	Importe tras sobredec.
419	OLIVAR	3,74		3,74	0,00	3,74	1.112,58	1.112,58	1.112,58	1.112,58
TOTAL		3,74	3,74	3,74		3,74	1.112,58	1.112,58	1.112,58	1.112,58

APLICACIÓN DE REDUCCIONES Y PENALIZACIONES

GRUPO DE PAGO	Importe Calculado	Importe prereduc.	Criterios de subvencionabilidad y compromisos	Presentación tardía	Omisión declaración	Condicionalidad	IMPORTE (Euros) RESUELTO
OLIVAR	1.112,58	1.112,58	0,00	0,00	1,00	0,00	1.101,45
TOTAL	1.112,58	1.112,58					1.101,45

RESUMEN DE PAGOS**IMPORTE (Euros)**

	RESUELTO	FEADER	MAPA	CAPADR
OLIVAR - Pago realizado	1.101,45 €	936,23 €	108,05 €	57,17 €

RECINTOS RESUELTOS

REF.	REFERENCIA SIGPAC	CULTIVO	DESCRIPCIÓN CULTIVO	S/R G.PAGO	PEND. MEDIA (%)	SUP. DEC. ADMISIBLE (ha)	SUP. COMPROM. (ha)	SUP. AJUSTADA COMPR.(1) (ha)	SUP. CONY. SIGPAC (ha)	SUP. CERTIE (ha)	SUP. CAMPO (ha)	SUP. CAMPO DETER. CULT. DECLARADO (ha)	SUP. DEC. REDUCIDA (ha)	SUP. RESUELTA (ha)
-1528350	14-007-048-00109-001	101010	OLIVAR-PICUAL	S 419	48,10	2,31	2,31	2,31		2,31			2,31	2,31
-889650	14-007-060-00079-001	101010	OLIVAR-PICUAL	S 419	41,80	0,65	0,65	0,65		0,65			0,65	0,65
-889646	14-007-060-00084-001	101010	OLIVAR-PICUAL	S 419	34,10	0,78	0,78	0,78		0,78			0,78	0,78

INCIDENCIAS**INCIDENCIA DESCRIPCIÓN**

256 Solicitud con recintos no declarados en campaña actual con una reducción por omisión de superficie superior al 3%
CÓDIGO PARA EL PORCENTAJE DE REDUCCIÓN POR OMISIÓN QUE CORRESPONDE A LA SOLICITUD:1

(1) Superficie declarada admisible ajustada con la superficie comprometida.
(2) Factor de penalización valorando el alcance para el tipo de compromiso.

Puede verificar la integridad de una copia de este documento mediante la lectura del código QR adjunto o mediante el acceso a la dirección <https://ws050.juntadeandalucia.es/verificarFirma> indicando el código de VERIFICACIÓN

FIRMADO POR

RAQUEL MARIA ESPIN CRESPO

17/12/2024

VERIFICACIÓN

Pk2jm6UYDU9J72AMTZUYRN3GET48NG

PÁG. 3696/9349



**APELLIDOS Y NOMBRE / RAZÓN SOCIAL**

SERRANO CASTILLO JUAN

NIF

***9731*

EXPEDIENTE

1043479

ANUALIDAD DE PAGO

1ª

IMPORTES POR ANUALIDAD

	2023	2024	2025	2026	2027
IMPORTE MÁXIMO SUBVENCIONABLE	2.132,93 €	2.132,93 €	2.132,93 €	1.777,44 €	1.777,44 €
IMPORTE MEDIO DE TRANSFERENCIA (€/ha)	297,48 €	297,48 €	297,48 €	247,90 €	247,90 €

RESUMEN DE UNIDADES

Cód	GRUPO DE PAGO	Sup. Dec. Admisible (ha)	Sup. Comprometida (ha)	Sup. ajustada compromiso (1) (ha)	% sobredec.	Sup. Resuelta (ha)	Importe Declarado	Importe Topado	Importe Resuelto	Importe tras sobredec.
419	OLIVAR	7,17		7,17	0,00	7,17	2.132,93	2.132,93	2.132,93	2.132,93
TOTAL		7,17	7,17	7,17		7,17	2.132,93	2.132,93	2.132,93	2.132,93

APLICACIÓN DE REDUCCIONES Y PENALIZACIONES

GRUPO DE PAGO	Importe Calculado	Importe prereduc.	Criterios de subvencionabilidad y compromisos	Presentación tardía	Omisión declaración	Condicionalidad	IMPORTE (Euros) RESUELTO
OLIVAR	2.132,93	2.132,93	0,00	0,00	0,00	0,00	2.132,93
TOTAL	2.132,93	2.132,93					2.132,93

RESUMEN DE PAGOS**IMPORTE (Euros)**

	RESUELTO	FEADER	MAPA	CAPADR
OLIVAR - Pago realizado	2.132,93 €	1.812,99 €	209,24 €	110,70 €

RECINTOS RESUELTOS

REF.	REFERENCIA SIGPAC	CULTIVO	DESCRIPCIÓN CULTIVO	S/R	G.PAGO	PEND. MEDIA (%)	SUP. DEC. ADMISIBLE (ha)	SUP. COMPROM. (ha)	SUP. AJUSTADA COMPR.(1) (ha)	SUP. CONY. SIGPAC (ha)	SUP. CERTIE (ha)	SUP. CAMPO (ha)	SUP. CAMPO DETER. CULT. DECLARADO (ha)	SUP. DEC. REDUCIDA (ha)	SUP. RESUELTA (ha)
1700000003505974	14-007-010-00039-002	101010	OLIVAR-PICUAL	S	419	11,00	7,14	7,14	7,14		7,14			7,14	7,14
1700000003505975	14-007-010-00056-002	101010	OLIVAR-PICUAL	S	419	8,70	0,03	0,03	0,03		0,03			0,03	0,03

(1) Superficie declarada admisible ajustada con la superficie comprometida.
(2) Factor de penalización valorando el alcance para el tipo de compromiso.

Puede verificar la integridad de una copia de este documento mediante la lectura del código QR adjunto o mediante el acceso a la dirección <https://ws050.juntadeandalucia.es/verificarFirma> indicando el código de VERIFICACIÓN

FIRMADO POR

RAQUEL MARIA ESPIN CRESPO

17/12/2024

VERIFICACIÓN

Pk2jm6UYDU9J72AMTZUYRN3GET48NG

PÁG. 3697/9349



**APELLIDOS Y NOMBRE / RAZÓN SOCIAL**

SERRANO C.B.

NIF
***0183*EXPEDIENTE
1221405ANUALIDAD
DE PAGO
1ª**IMPORTES POR ANUALIDAD**

	2023	2024	2025	2026	2027
IMPORTE MÁXIMO SUBVENCIONABLE	5.803,83 €	5.803,83 €	5.803,83 €	4.836,53 €	4.836,53 €
IMPORTE MEDIO DE TRANSFERENCIA (€/ha)	297,48 €	297,48 €	297,48 €	247,90 €	247,90 €

RESUMEN DE UNIDADES

Cód	GRUPO DE PAGO	Sup. Dec. Admisible (ha)	Sup. Comprometida (ha)	Sup. ajustada compromiso (1) (ha)	% sobredec.	Sup. Resuelta (ha)	Importe Declarado	Importe Topado	Importe Resuelto	Importe tras sobredec.
419	OLIVAR	19,51		19,51	0,00	19,51	5.803,83	5.803,83	5.803,83	5.803,83
TOTAL		19,51	19,51	19,51		19,51	5.803,83	5.803,83	5.803,83	5.803,83

APLICACIÓN DE REDUCCIONES Y PENALIZACIONES

GRUPO DE PAGO	Importe Calculado	Importe prereduc.	Criterios de subvencionabilidad y compromisos	Presentación tardía	Omisión declaración	Condicionalidad	IMPORTE (Euros) RESUELTO
OLIVAR	5.803,83	5.803,83	0,00	0,00	0,00	0,00	5.803,83
TOTAL	5.803,83	5.803,83					5.803,83

RESUMEN DE PAGOS**IMPORTE (Euros)**

	RESUELTO	FEADER	MAPA	CAPADR
OLIVAR - Pago realizado	5.803,83 €	4.933,26 €	569,36 €	301,21 €

RECINTOS RESUELTOS

REF.	REFERENCIA SIGPAC	CULTIVO	DESCRIPCIÓN CULTIVO	S/R G.PAGO	PEND. MEDIA (%)	SUP. DEC. ADMISIBLE (ha)	SUP. COMPROM. (ha)	SUP. AJUSTADA COMPR.(1) (ha)	SUP. CONY. SIGPAC (ha)	SUP. CERTIE (ha)	SUP. CAMPO (ha)	SUP. CAMPO DETER. CULT. DECLARADO (ha)	SUP. DEC. REDUCIDA (ha)	SUP. RESUELTA (ha)
-929680	14-019-023-00165-003	101010	OLIVAR-PICUAL	S 419	20,40	8,87	8,87	8,87		8,87			8,87	8,87
-929604	14-019-009-09028-003	101270	OLIVAR-PICUDO	S 419	8,30	0,21	0,21	0,21		0,21			0,21	0,21
-929448	14-019-009-00137-001	101270	OLIVAR-PICUDO	S 419	6,10	4,79	4,79	4,79		4,79			4,79	4,79
-929396	14-019-009-00012-001	101003	OLIVAR-ARBEQUINA	S 419	11,60	0,18	0,18	0,18		0,18			0,18	0,18
-929381	14-019-009-00013-001	101003	OLIVAR-ARBEQUINA	S 419	7,30	2,34	2,34	2,34		2,34			2,34	2,34
5223925	14-019-009-00013-001	101270	OLIVAR-PICUDO	S 419	7,30	2,74	2,74	2,74		2,74			2,74	2,74
5223951	14-019-009-00137-001	101003	OLIVAR-ARBEQUINA	S 419	6,10	0,31	0,31	0,31		0,31			0,31	0,31
5223988	14-019-009-09028-003	101003	OLIVAR-ARBEQUINA	S 419	8,30	0,07	0,07	0,07		0,07			0,07	0,07

(1) Superficie declarada admisible ajustada con la superficie comprometida.
(2) Factor de penalización valorando el alcance para el tipo de compromiso.Puede verificar la integridad de una copia de este documento mediante la lectura del código QR adjunto o mediante el acceso a la dirección <https://ws050.juntadeandalucia.es/verificarFirma> indicando el código de VERIFICACIÓN

FIRMADO POR

RAQUEL MARIA ESPIN CRESPO

17/12/2024

VERIFICACIÓN

Pk2jm6UYDU9J72AMTZUYRN3GET48NG

PÁG. 3698/9349



**APELLIDOS Y NOMBRE / RAZÓN SOCIAL**

SERRANO GARCIA ANTONIO

NIF

***6996*

EXPEDIENTE

1024912

ANUALIDAD DE PAGO

1ª

IMPORTES POR ANUALIDAD

	2023	2024	2025	2026	2027
IMPORTE MÁXIMO SUBVENCIONABLE	2.109,13 €	2.109,13 €	2.109,13 €	1.757,61 €	1.757,61 €
IMPORTE MEDIO DE TRANSFERENCIA (€/ha)	297,48 €	297,48 €	297,48 €	247,90 €	247,90 €

RESUMEN DE UNIDADES

Cód	GRUPO DE PAGO	Sup. Dec. Admisible (ha)	Sup. Comprometida (ha)	Sup. ajustada compromiso (1) (ha)	% sobredec.	Sup. Resuelta (ha)	Importe Declarado	Importe Topado	Importe Resuelto	Importe tras sobredec.
419	OLIVAR	7,09		7,09	0,00	7,09	2.109,13	2.109,13	2.109,13	2.109,13
TOTAL		7,09	7,09	7,09		7,09	2.109,13	2.109,13	2.109,13	2.109,13

APLICACIÓN DE REDUCCIONES Y PENALIZACIONES

GRUPO DE PAGO	Importe Calculado	Importe prereduc.	Criterios de subvencionabilidad y compromisos	Presentación tardía	Omisión declaración	Condicionalidad	IMPORTE (Euros) RESUELTO
OLIVAR	2.109,13	2.109,13	0,00	0,00	0,00	0,00	2.109,13
TOTAL	2.109,13	2.109,13					2.109,13

RESUMEN DE PAGOS**IMPORTE (Euros)**

	RESUELTO	FEADER	MAPA	CAPADR
OLIVAR - Pago realizado	2.109,13 €	1.792,76 €	206,91 €	109,46 €

RECINTOS RESUELTOS

REF.	REFERENCIA SIGPAC	CULTIVO DESCRIPCIÓN CULTIVO	S/R G.PAGO	PEND. MEDIA (%)	SUP. DEC. ADMISIBLE (ha)	SUP. COMPROM. (ha)	SUP. AJUSTADA COMPROM. (1) (ha)	SUP. CONY. SIGPAC (ha)	SUP. CERTIE (ha)	SUP. CAMPO (ha)	SUP. CAMPO DETER. CULT. DECLARADO (ha)	SUP. DEC. REDUCIDA (ha)	SUP. RESUELTA (ha)
4089332	14-007-001-00033-001	101010 OLIVAR-PICUAL	S 419	26,00	3,21	3,21	3,21		3,21			3,21	3,21
4568833	14-043-021-00066-001	101010 OLIVAR-PICUAL	S 419	30,20	2,14	2,14	2,14		2,14			2,14	2,14
5816094	14-043-038-00013-002	101010 OLIVAR-PICUAL	S 419	34,70	1,74	1,74	1,74		1,74			1,74	1,74

INCIDENCIAS**INCIDENCIA DESCRIPCIÓN**

- 100402 Recinto solicitado no forma parte de ningún organismo de control autorizado para la producción ecológica en Andalucía o fecha de inscripción posterior al plazo establecido (Anexo I. Criterios de Subvencionabilidad. Orden 28 de marzo de 2023).
Ref:-1487271 Recinto:14-043-038-00014-00006 Cultivo:101010 OLIVAR-PICUAL Secano
- 100424 Solicita recinto que no está comprometido para la operación.
Ref:-1487271 Recinto:14-043-038-00014-00006 Cultivo:101010 OLIVAR-PICUAL Secano

(1) Superficie declarada admisible ajustada con la superficie comprometida.
(2) Factor de penalización valorando el alcance para el tipo de compromiso.

Puede verificar la integridad de una copia de este documento mediante la lectura del código QR adjunto o mediante el acceso a la dirección <https://ws050.juntadeandalucia.es/verificarFirma> indicando el código de VERIFICACIÓN

FIRMADO POR

RAQUEL MARIA ESPIN CRESPO

17/12/2024

VERIFICACIÓN

Pk2jm6UYDU9J72AMTZUYRN3GET48NG

PÁG. 3699/9349



**APELLIDOS Y NOMBRE / RAZÓN SOCIAL**

SERRANO GONZALEZ JOSE ENRIQUE

NIF
***0862*EXPEDIENTE
1193257**ANUALIDAD DE PAGO**

1ª

IMPORTES POR ANUALIDAD

	2023	2024	2025	2026	2027
IMPORTE MÁXIMO SUBVENCIONABLE	6.502,91 €	6.502,91 €	6.502,91 €	5.419,09 €	5.419,09 €
IMPORTE MEDIO DE TRANSFERENCIA (€/ha)	297,48 €	297,48 €	297,48 €	247,90 €	247,90 €

RESUMEN DE UNIDADES

Cód	GRUPO DE PAGO	Sup. Dec. Admisible (ha)	Sup. Comprometida (ha)	Sup. ajustada compromiso (1) (ha)	% sobredec.	Sup. Resuelta (ha)	Importe Declarado	Importe Topado	Importe Resuelto	Importe tras sobredec.
419	OLIVAR	21,86		21,86	0,00	21,86	6.502,91	6.502,91	6.502,91	6.502,91
TOTAL		21,86	21,86	21,86		21,86	6.502,91	6.502,91	6.502,91	6.502,91

APLICACIÓN DE REDUCCIONES Y PENALIZACIONES

GRUPO DE PAGO	Importe Calculado	Importe prereduc.	Criterios de subvencionabilidad y compromisos	Presentación tardía	Omisión declaración	Condicionalidad	IMPORTE (Euros) RESUELTO
OLIVAR	6.502,91	6.502,91	0,00	0,00	0,00	0,00	6.502,91
TOTAL	6.502,91	6.502,91					6.502,91

RESUMEN DE PAGOS**IMPORTE (Euros)**

	RESUELTO	FEADER	MAPA	CAPADR
OLIVAR - Pago realizado	6.502,91 €	5.527,47 €	637,94 €	337,50 €

RECINTOS RESUELTOS

REF.	REFERENCIA SIGPAC	SIGPAC	CULTIVO	DESCRIPCIÓN CULTIVO	S/R	G.PAGO	PEND. MEDIA (%)	SUP. DEC. ADMISIBLE (ha)	SUP. COMPROM. (ha)	SUP. AJUSTADA COMPR.(1) (ha)	SUP. CONY. SIGPAC (ha)	SUP. CERTIE (ha)	SUP. CAMPO (ha)	SUP. CAMPO DETER. CULT. DECLARADO (ha)	SUP. DEC. REDUCIDA (ha)	SUP. RESUELTA (ha)
5594770	14-900-066-00022-003	101010	OLIVAR	PICUAL	S	419	11,10	21,86	21,86	21,86		21,86			21,86	21,86

INCIDENCIAS**INCIDENCIA DESCRIPCIÓN**

100421 Recinto declarado por error para una operación de la 6503, que se ha corregido de oficio marcando la operación correcta, de acuerdo con la fecha de inscripción del recinto en la producción ecológica.
Ref:5594770 Recinto:14-900-066-00022-00003 Cultivo:101010 OLIVAR-PICUAL Secano

(1) Superficie declarada admisible ajustada con la superficie comprometida.
(2) Factor de penalización valorando el alcance para el tipo de compromiso.

Puede verificar la integridad de una copia de este documento mediante la lectura del código QR adjunto o mediante el acceso a la dirección <https://ws050.juntadeandalucia.es/verificarFirma> indicando el código de VERIFICACIÓN

FIRMADO POR

RAQUEL MARIA ESPIN CRESPO

17/12/2024

VERIFICACIÓN

Pk2jm6UYDU9J72AMTZUYRN3GET48NG

PÁG. 3700/9349



**APELLIDOS Y NOMBRE / RAZÓN SOCIAL**

SERRANO HEREDIA JOSE

NIF

***7225*

EXPEDIENTE

1193234

ANUALIDAD DE PAGO

1ª

IMPORTES POR ANUALIDAD

	2023	2024	2025	2026	2027
IMPORTE MÁXIMO SUBVENCIONABLE	3.236,58 €	3.236,58 €	3.236,58 €	2.697,15 €	2.697,15 €
IMPORTE MEDIO DE TRANSFERENCIA (€/ha)	297,48 €	297,48 €	297,48 €	247,90 €	247,90 €

RESUMEN DE UNIDADES

Cód	GRUPO DE PAGO	Sup. Dec. Admisible (ha)	Sup. Comprometida (ha)	Sup. ajustada compromiso (1) (ha)	% sobredec.	Sup. Resuelta (ha)	Importe Declarado	Importe Topado	Importe Resuelto	Importe tras sobredec.
419	OLIVAR	10,88		10,88	0,00	10,88	3.236,58	3.236,58	3.236,58	3.236,58
TOTAL		10,88	10,88	10,88		10,88	3.236,58	3.236,58	3.236,58	3.236,58

APLICACIÓN DE REDUCCIONES Y PENALIZACIONES

GRUPO DE PAGO	Importe Calculado	Importe prereduc.	Criterios de subvencionabilidad y compromisos	Presentación tardía	Omisión declaración	Condicionalidad	IMPORTE (Euros) RESUELTO
OLIVAR	3.236,58	3.236,58	0,00	0,00	0,00	0,00	3.236,58
TOTAL	3.236,58	3.236,58					3.236,58

RESUMEN DE PAGOS**IMPORTE (Euros)**

	RESUELTO	FEADER	MAPA	CAPADR
OLIVAR - Pago realizado	3.236,58 €	2.751,09 €	317,51 €	167,98 €

RECINTOS RESUELTOS

REF.	REFERENCIA SIGPAC	CULTIVO	DESCRIPCIÓN CULTIVO	S/R G.PAGO	PEND. MEDIA (%)	SUP. DEC. ADMISIBLE (ha)	SUP. COMPROM. (ha)	SUP. AJUSTADA COMPR.(1) (ha)	SUP. CONY. SIGPAC (ha)	SUP. CERTIE (ha)	SUP. CAMPO (ha)	SUP. CAMPO DETER. CULT. DECLARADO (ha)	SUP. DEC. REDUCIDA (ha)	SUP. RESUELTA (ha)
1700000007103272	14-900-062-00043-003	101010	OLIVAR-PICUAL	S	419	12,80	2,48	2,48	2,48	2,48			2,48	2,48
1700000007103273	14-900-062-00119-004	101010	OLIVAR-PICUAL	S	419	12,90	2,43	2,43	2,43	2,43			2,43	2,43
1700000007103274	14-900-062-00120-001	101010	OLIVAR-PICUAL	S	419	13,20	5,97	5,97	5,97	5,97			5,97	5,97

INCIDENCIAS**INCIDENCIA DESCRIPCIÓN**

- 75022 No autoriza a que, en caso de la devolución por la entidad financiera (retrocesión bancaria) del pago en la cuenta corriente consignada en la solicitud y que está debidamente registrada en el sistema contable GIRO de la Junta de Andalucía, se proceda al pago en cualquier otra cuenta corriente de la titularidad del solicitante vigente en dicho sistema contable.
- 100421 Recinto declarado por error para una operación de la 6503, que se ha corregido de oficio marcando la operación correcta, de acuerdo con la fecha de inscripción del recinto en la producción ecológica.
 Ref:1700000007103272 Recinto:14-900-062-00043-00003 Cultivo:101010 OLIVAR-PICUAL Secano
 Ref:1700000007103273 Recinto:14-900-062-00119-00004 Cultivo:101010 OLIVAR-PICUAL Secano
 Ref:1700000007103274 Recinto:14-900-062-00120-00001 Cultivo:101010 OLIVAR-PICUAL Secano

(1) Superficie declarada admisible ajustada con la superficie comprometida.
 (2) Factor de penalización valorando el alcance para el tipo de compromiso.

Puede verificar la integridad de una copia de este documento mediante la lectura del código QR adjunto o mediante el acceso a la dirección <https://ws050.juntadeandalucia.es/verificarFirma> indicando el código de VERIFICACIÓN

FIRMADO POR

RAQUEL MARIA ESPIN CRESPO

17/12/2024

VERIFICACIÓN

Pk2jm6UYDU9J72AMTZUYRN3GET48NG

PÁG. 3701/9349



**APELLIDOS Y NOMBRE / RAZÓN SOCIAL**

SERRANO ROSA JUAN

NIF

***8499*

EXPEDIENTE

1267431

ANUALIDAD DE PAGO

1ª

IMPORTES POR ANUALIDAD

	2023	2024	2025	2026	2027
IMPORTE MÁXIMO SUBVENCIONABLE	1.181,00 €	1.181,00 €	1.181,00 €	984,16 €	984,16 €
IMPORTE MEDIO DE TRANSFERENCIA (€/ha)	297,48 €	297,48 €	297,48 €	247,90 €	247,90 €

RESUMEN DE UNIDADES

Cód	GRUPO DE PAGO	Sup. Dec. Admisible (ha)	Sup. Comprometida (ha)	Sup. ajustada compromiso (1) (ha)	% sobredec.	Sup. Resuelta (ha)	Importe Declarado	Importe Topado	Importe Resuelto	Importe tras sobredec.
419	OLIVAR	3,97		3,97	0,00	3,97	1.181,00	1.181,00	1.181,00	1.181,00
TOTAL		3,97	3,97	3,97		3,97	1.181,00	1.181,00	1.181,00	1.181,00

APLICACIÓN DE REDUCCIONES Y PENALIZACIONES

GRUPO DE PAGO	Importe Calculado	Importe prereduc.	Criterios de subvencionabilidad y compromisos	Presentación tardía	Omisión declaración	Condicionalidad	IMPORTE (Euros) RESUELTO
OLIVAR	1.181,00	1.181,00	0,00	0,00	0,00	0,00	1.181,00
TOTAL	1.181,00	1.181,00					1.181,00

RESUMEN DE PAGOS**IMPORTE (Euros)**

	RESUELTO	FEADER	MAPA	CAPADR
OLIVAR - Pago realizado	1.181,00 €	1.003,85 €	115,86 €	61,29 €

RECINTOS RESUELTOS

REF.	REFERENCIA SIGPAC	CULTIVO	DESCRIPCIÓN CULTIVO	S/R	G.PAGO	PEND. MEDIA (%)	SUP. DEC. ADMISIBLE (ha)	SUP. COMPROM. (ha)	SUP. AJUSTADA COMPR.(1) (ha)	SUP. CONY. SIGPAC (ha)	SUP. CERTIE (ha)	SUP. CAMPO (ha)	SUP. CAMPO DETER. CULT. DECLARADO (ha)	SUP. DEC. REDUCIDA (ha)	SUP. RESUELTA (ha)
1700000006109943	14-070-021-00247-005	101010	OLIVAR-PICUAL	S	419	12,20	1,73	1,73	1,73	1,73	1,73			1,73	1,73
1700000006109944	14-070-021-00247-006	101010	OLIVAR-PICUAL	S	419	11,30	2,24	2,24	2,24	2,24	2,24			2,24	2,24

INCIDENCIAS**INCIDENCIA DESCRIPCIÓN**

75022 No autoriza a que, en caso de la devolución por la entidad financiera (retrocesión bancaria) del pago en la cuenta corriente consignada en la solicitud y que está debidamente registrada en el sistema contable GIRO de la Junta de Andalucía, se proceda al pago en cualquier otra cuenta corriente de la titularidad del solicitante vigente en dicho sistema contable.

(1) Superficie declarada admisible ajustada con la superficie comprometida.
(2) Factor de penalización valorando el alcance para el tipo de compromiso.

Puede verificar la integridad de una copia de este documento mediante la lectura del código QR adjunto o mediante el acceso a la dirección <https://ws050.juntadeandalucia.es/verificarFirma> indicando el código de VERIFICACIÓN

FIRMADO POR

RAQUEL MARIA ESPIN CRESPO

17/12/2024

VERIFICACIÓN

Pk2jm6UYDU9J72AMTZUYRN3GET48NG

PÁG. 3702/9349



**APELLIDOS Y NOMBRE / RAZÓN SOCIAL**

SERRANO SERENO MIGUEL ANGEL

NIF

***3248*

EXPEDIENTE

1279529

ANUALIDAD DE PAGO

1ª

IMPORTES POR ANUALIDAD

	2023	2024	2025	2026	2027
IMPORTE MÁXIMO SUBVENCIONABLE	13.108,68 €	13.108,68 €	10.923,90 €	10.923,90 €	10.923,90 €
IMPORTE MEDIO DE TRANSFERENCIA (€/ha)	56,30 €	56,30 €	46,92 €	46,92 €	46,92 €

RESUMEN DE UNIDADES

Cód	GRUPO DE PAGO	Sup. Dec. Admisible (ha)	Sup. Comprometida (ha)	Sup. ajustada compromiso (1) (ha)	% sobredec.	Sup. Resuelta (ha)	Importe Declarado	Importe Topado	Importe Resuelto	Importe tras sobredec.
418	PASTOS ASOCIADOS A GANADERÍA ECOLÓGICA	232,83		232,83	0,00	232,83	14.279,31	13.108,68	13.108,68	13.108,68
TOTAL		232,83	232,83	232,83		232,83	14.279,31	13.108,68	13.108,68	13.108,68

APLICACIÓN DE REDUCCIONES Y PENALIZACIONES

GRUPO DE PAGO	Importe Calculado	Importe prereduc.	Criterios de subvencionabilidad y compromisos	Presentación tardía	Omisión declaración	Condicionalidad	IMPORTE (Euros) RESUELTO
PASTOS ASOCIADOS A GANADERÍA	13.108,68	13.108,68	0,00	0,00	0,00	0,00	13.108,68
TOTAL	13.108,68	13.108,68					13.108,68

RESUMEN DE PAGOS

	RESUELTO	FEADER	MAPA	CAPADR
PASTOS ASOCIADOS A GANADERÍA ECOLÓGICA - Pago realizado	13.108,68 €	11.142,38 €	1.285,96 €	680,34 €

(1) Superficie declarada admisible ajustada con la superficie comprometida.
 (2) Factor de penalización valorando el alcance para el tipo de compromiso.

Puede verificar la integridad de una copia de este documento mediante la lectura del código QR adjunto o mediante el acceso a la dirección <https://ws050.juntadeandalucia.es/verificarFirma> indicando el código de VERIFICACIÓN

FIRMADO POR	RAQUEL MARIA ESPIN CRESPO	17/12/2024	
VERIFICACIÓN	Pk2jm6UYDU9J72AMTZUYRN3GET48NG	PÁG. 3703/9349	



RECINTOS RESUELTOS

REF.	REFERENCIA SIGPAC	CULTIVO DESCRIPCIÓN CULTIVO	S/R	G.PAGO	PEND. MEDIA (%)	SUP. DEC. ADMISIBLE (ha)	SUP. COMPROM. (ha)	SUP. AJUSTADA COMPROM. (1) (ha)	SUP. CONV. SIGPAC (ha)	SUP. CERTIF. (ha)	SUP. CAMPO (ha)	SUP. CAMPO DETER. CULT. DECLARADO (ha)	SUP. DEC. REDUCIDA (ha)	SUP. RESUELTA (ha)
-1578396	14-008-002-00040-016	62000 PASTOS PERMANENTES DE 5 O MAS AÑOS-SIN VARIEDAD	S	418	9,20	0,20	0,20	0,20		0,20			0,20	0,20
-1578395	14-008-002-00042-007	62000 PASTOS PERMANENTES DE 5 O MAS AÑOS-SIN VARIEDAD	S	418	15,10	0,15	0,15	0,15		0,15			0,15	0,15
-1578394	14-008-002-00042-003	62000 PASTOS PERMANENTES DE 5 O MAS AÑOS-SIN VARIEDAD	S	418	11,90	0,36	0,36	0,36		0,36			0,36	0,36
-1578393	14-008-002-00042-009	62000 PASTOS PERMANENTES DE 5 O MAS AÑOS-SIN VARIEDAD	S	418	7,20	0,44	0,44	0,44		0,44			0,44	0,44
-1578392	14-008-002-00042-010	62000 PASTOS PERMANENTES DE 5 O MAS AÑOS-SIN VARIEDAD	S	418	11,00	0,17	0,17	0,17		0,17			0,17	0,17
-1578391	14-008-002-00042-001	63000 PASTOS DE MENOS DE 5 AÑOS-SIN VARIEDAD	S	418	10,20	5,09	5,09	5,09		5,09			5,09	5,09
-1578390	14-008-001-00025-012	62000 PASTOS PERMANENTES DE 5 O MAS AÑOS-SIN VARIEDAD	S	418	23,30	0,15	0,15	0,15		0,18			0,15	0,15
-1578389	14-008-001-00025-015	62000 PASTOS PERMANENTES DE 5 O MAS AÑOS-SIN VARIEDAD	S	418	11,60	0,18	0,18	0,18		0,18			0,18	0,18
-1578388	14-008-001-00025-001	62000 PASTOS PERMANENTES DE 5 O MAS AÑOS-SIN VARIEDAD	S	418	15,50	0,78	0,78	0,78		0,78			0,78	0,78
-1352447	14-008-001-00021-013	62000 PASTOS PERMANENTES DE 5 O MAS AÑOS-SIN VARIEDAD	S	418	10,40	0,02	0,02	0,02		0,02			0,02	0,02
-1352446	14-008-001-00021-012	62000 PASTOS PERMANENTES DE 5 O MAS AÑOS-SIN VARIEDAD	S	418	15,70	0,02	0,02	0,02		0,02			0,02	0,02
-1090687	14-008-001-00035-010	62000 PASTOS PERMANENTES DE 5 O MAS AÑOS-SIN VARIEDAD	S	418	20,80	4,34	4,34	4,34		5,10			4,34	4,34
-1090672	14-008-001-00021-010	62000 PASTOS PERMANENTES DE 5 O MAS AÑOS-SIN VARIEDAD	S	418	19,10	4,73	4,73	4,73		5,56			4,73	4,73
-1090609	14-008-002-00042-011	63000 PASTOS DE MENOS DE 5 AÑOS-SIN VARIEDAD	S	418	7,10	0,02	0,02	0,02		0,02			0,02	0,02
-1090607	14-008-002-00040-030	63000 PASTOS DE MENOS DE 5 AÑOS-SIN VARIEDAD	S	418	8,40	0,01	0,01	0,01		0,01			0,01	0,01
-1090606	14-008-002-00040-029	63000 PASTOS DE MENOS DE 5 AÑOS-SIN VARIEDAD	S	418	9,90	0,01	0,01	0,01		0,01			0,01	0,01
-1090605	14-008-002-00040-028	63000 PASTOS DE MENOS DE 5 AÑOS-SIN VARIEDAD	S	418	10,50	0,01	0,01	0,01		0,01			0,01	0,01
-1090604	14-008-002-00040-027	63000 PASTOS DE MENOS DE 5 AÑOS-SIN VARIEDAD	S	418	14,40	0,02	0,02	0,02		0,02			0,02	0,02
-1090603	14-008-002-00040-024	63000 PASTOS DE MENOS DE 5 AÑOS-SIN VARIEDAD	S	418	12,50	0,01	0,01	0,01		0,01			0,01	0,01
-1090602	14-008-002-00040-023	62000 PASTOS PERMANENTES DE 5 O MAS AÑOS-SIN VARIEDAD	S	418	12,00	0,06	0,06	0,06		0,06			0,06	0,06
-1090601	14-008-002-00040-021	63000 PASTOS DE MENOS DE 5 AÑOS-SIN VARIEDAD	S	418	10,80	0,07	0,07	0,07		0,07			0,07	0,07
-1090595	14-008-001-00035-040	63000 PASTOS DE MENOS DE 5 AÑOS-SIN VARIEDAD	S	418	13,80	0,02	0,02	0,02		0,02			0,02	0,02
-1090594	14-008-001-00035-039	63000 PASTOS DE MENOS DE 5 AÑOS-SIN VARIEDAD	S	418	6,40	0,01	0,01	0,01		0,01			0,01	0,01
-1090593	14-008-001-00035-035	63000 PASTOS DE MENOS DE 5 AÑOS-SIN VARIEDAD	S	418	17,40	0,05	0,05	0,05		0,05			0,05	0,05
-1090592	14-008-001-00035-030	62000 PASTOS PERMANENTES DE 5 O MAS AÑOS-SIN VARIEDAD	S	418	13,80	0,01	0,01	0,01		0,01			0,01	0,01
-1090591	14-008-001-00035-029	63000 PASTOS DE MENOS DE 5 AÑOS-SIN VARIEDAD	S	418	6,70	0,05	0,05	0,05		0,05			0,05	0,05
-1090590	14-008-001-00035-028	62000 PASTOS PERMANENTES DE 5 O MAS AÑOS-SIN VARIEDAD	S	418	10,40	0,36	0,36	0,36		0,36			0,36	0,36
-1090576	14-008-001-00026-016	63000 PASTOS DE MENOS DE 5 AÑOS-SIN VARIEDAD	S	418	13,80	0,38	0,38	0,38		0,38			0,38	0,38
-1090575	14-008-001-00026-014	62000 PASTOS PERMANENTES DE 5 O MAS AÑOS-SIN VARIEDAD	S	418	14,60	0,08	0,08	0,08		0,17			0,08	0,08
-466248	14-008-001-00035-020	62000 PASTOS PERMANENTES DE 5 O MAS AÑOS-SIN VARIEDAD	S	418	4,40	0,22	0,22	0,22		0,22			0,22	0,22
-466175	14-008-002-00042-002	62000 PASTOS PERMANENTES DE 5 O MAS AÑOS-SIN VARIEDAD	S	418	10,60	0,14	0,14	0,14		0,14			0,14	0,14
-466167	14-008-001-00024-009	62000 PASTOS PERMANENTES DE 5 O MAS AÑOS-SIN VARIEDAD	S	418	22,50	0,06	0,06	0,06		0,17			0,06	0,06
-178514	14-008-002-00040-003	62000 PASTOS PERMANENTES DE 5 O MAS AÑOS-SIN VARIEDAD	S	418	8,20	0,19	0,19	0,19		0,19			0,19	0,19
-178513	14-008-002-00040-006	62000 PASTOS PERMANENTES DE 5 O MAS AÑOS-SIN VARIEDAD	S	418	5,10	0,24	0,24	0,24		0,24			0,24	0,24
-178471	14-008-001-00036-008	62000 PASTOS PERMANENTES DE 5 O MAS AÑOS-SIN VARIEDAD	S	418	9,30	2,47	2,47	2,47		2,47			2,47	2,47
-178470	14-008-001-00037-008	62000 PASTOS PERMANENTES DE 5 O MAS AÑOS-SIN VARIEDAD	S	418	7,40	3,77	3,77	3,77		4,44			3,77	3,77
-178469	14-008-001-00025-002	62000 PASTOS PERMANENTES DE 5 O MAS AÑOS-SIN VARIEDAD	S	418	5,50	0,47	0,47	0,47		0,62			0,47	0,47
-178468	14-008-001-00024-010	62000 PASTOS PERMANENTES DE 5 O MAS AÑOS-SIN VARIEDAD	S	418	7,80	0,35	0,35	0,35		0,35			0,35	0,35
-178466	14-008-001-00019-001	62000 PASTOS PERMANENTES DE 5 O MAS AÑOS-SIN VARIEDAD	S	418	21,00	0,92	0,92	0,92		0,92			0,92	0,92
-178464	14-008-001-00026-010	62000 PASTOS PERMANENTES DE 5 O MAS AÑOS-SIN VARIEDAD	S	418	17,00	1,87	1,87	1,87		1,87			1,87	1,87
-178463	14-008-001-00024-011	62000 PASTOS PERMANENTES DE 5 O MAS AÑOS-SIN VARIEDAD	S	418	16,80	13,68	13,68	13,68		13,68			13,68	13,68
-178462	14-008-001-00028-001	62000 PASTOS PERMANENTES DE 5 O MAS AÑOS-SIN VARIEDAD	S	418	16,00	3,78	3,78	3,78		3,78			3,78	3,78
-178461	14-008-001-00027-001	62000 PASTOS PERMANENTES DE 5 O MAS AÑOS-SIN VARIEDAD	S	418	15,50	3,48	3,48	3,48		3,48			3,48	3,48
-178460	14-008-001-00029-001	62000 PASTOS PERMANENTES DE 5 O MAS AÑOS-SIN VARIEDAD	S	418	9,60	0,82	0,82	0,82		0,82			0,82	0,82
-178459	14-008-001-00030-001	62000 PASTOS PERMANENTES DE 5 O MAS AÑOS-SIN VARIEDAD	S	418	13,60	0,59	0,59	0,59		0,59			0,59	0,59
-178458	14-008-001-00035-017	62000 PASTOS PERMANENTES DE 5 O MAS AÑOS-SIN VARIEDAD	S	418	4,70	0,11	0,11	0,11		0,11			0,11	0,11
-178456	14-008-001-00035-011	62000 PASTOS PERMANENTES DE 5 O MAS AÑOS-SIN VARIEDAD	S	418	18,90	19,93	19,93	19,93		19,93			19,93	19,93
-178455	14-008-001-00035-019	62000 PASTOS PERMANENTES DE 5 O MAS AÑOS-SIN VARIEDAD	S	418	5,80	0,28	0,28	0,28		0,28			0,28	0,28
-178454	14-008-001-00035-008	62000 PASTOS PERMANENTES DE 5 O MAS AÑOS-SIN VARIEDAD	S	418	5,10	0,39	0,39	0,39		0,39			0,39	0,39
-178453	14-008-001-00035-009	62000 PASTOS PERMANENTES DE 5 O MAS AÑOS-SIN VARIEDAD	S	418	12,50	2,48	2,48	2,48		2,48			2,48	2,48
-178452	14-008-001-00033-002	62000 PASTOS PERMANENTES DE 5 O MAS AÑOS-SIN VARIEDAD	S	418	17,10	17,80	17,80	17,80		17,80			17,80	17,80
-178451	14-008-001-00035-026	62000 PASTOS PERMANENTES DE 5 O MAS AÑOS-SIN VARIEDAD	S	418	9,80	0,57	0,57	0,57		0,57			0,57	0,57
-178450	14-008-001-00034-002	62000 PASTOS PERMANENTES DE 5 O MAS AÑOS-SIN VARIEDAD	S	418	15,10	18,22	18,22	18,22		18,22			18,22	18,22

(1) Superficie declarada admisible ajustada con la superficie comprometida.
(2) Factor de penalización valorando el alcance para el tipo de compromiso.

Puede verificar la integridad de una copia de este documento mediante la lectura del código QR adjunto o mediante el acceso a la dirección <https://ws050.juntadeandalucia.es/verificarFirma> indicando el código de VERIFICACIÓN



FIRMADO POR

RAQUEL MARIA ESPIN CRESPO

17/12/2024

VERIFICACIÓN

Pk2jm6UYDU9J72AMTZUYRN3GET48NG

PÁG. 3704/9349

**RECINTOS RESUELTOS**

REF.	REFERENCIA SIGPAC	CULTIVO	DESCRIPCIÓN CULTIVO	S/R	G.PAGO	PEND. MEDIA (%)	SUP. DEC. ADMISIBLE (ha)	SUP. COMPROM. (ha)	SUP. AJUSTADA COMPR.(1) (ha)	SUP. CONY. SIGPAC (ha)	SUP. CERTIF. (ha)	SUP. CAMPO (ha)	SUP. CAMPO DETER. CULT. DECLARADO (ha)	SUP. DEC. REDUCIDA (ha)	SUP. RESUELTA (ha)
-178449	14-008-001-00036-002	62000	PASTOS PERMANENTES DE 5 O MAS AÑOS-SIN VARIEDAD	S	418	11,20	15,68	15,68	15,68		15,68			15,68	15,68
-178448	14-008-001-00037-004	62000	PASTOS PERMANENTES DE 5 O MAS AÑOS-SIN VARIEDAD	S	418	17,10	87,73	87,73	87,73		87,73			87,73	87,73
-178447	14-008-002-00040-004	62000	PASTOS PERMANENTES DE 5 O MAS AÑOS-SIN VARIEDAD	S	418	12,60	0,23	0,23	0,23		0,23			0,23	0,23
-178446	14-008-002-00040-009	62000	PASTOS PERMANENTES DE 5 O MAS AÑOS-SIN VARIEDAD	S	418	11,00	1,35	1,35	1,35		1,35			1,35	1,35
-178445	14-008-002-00044-005	62000	PASTOS PERMANENTES DE 5 O MAS AÑOS-SIN VARIEDAD	S	418	11,50	0,43	0,43	0,43		0,43			0,43	0,43
-178444	14-008-002-00040-008	62000	PASTOS PERMANENTES DE 5 O MAS AÑOS-SIN VARIEDAD	S	418	13,10	1,18	1,18	1,18		1,18			1,18	1,18
-178443	14-008-002-00045-001	62000	PASTOS PERMANENTES DE 5 O MAS AÑOS-SIN VARIEDAD	S	418	13,80	5,76	5,76	5,76		5,76			5,76	5,76
-178442	14-008-002-00044-001	62000	PASTOS PERMANENTES DE 5 O MAS AÑOS-SIN VARIEDAD	S	418	10,50	4,93	4,93	4,93		4,93			4,93	4,93
-178441	14-008-002-00043-001	62000	PASTOS PERMANENTES DE 5 O MAS AÑOS-SIN VARIEDAD	S	418	9,60	0,79	0,79	0,79		0,79			0,79	0,79
-178440	14-008-002-00042-004	62000	PASTOS PERMANENTES DE 5 O MAS AÑOS-SIN VARIEDAD	S	418	15,00	4,12	4,12	4,12		4,12			4,12	4,12

Datos considerados para el Cálculo de la Carga Ganadera mínima y máxima del expediente

Explotación	Especie	Inscrito en Sipea y Admisible	Ugm Calculada para CG Mínima	Ugm Calculada para CG Máxima
ES140080000423	BOVINA	SI	57,29	57,29
			57,29	57,29

Superficie determinada para Cálculo Carga Ganadera Mínima: 232,83 ha

Superficie determinada para Cálculo Carga Ganadera Máxima: 232,83 ha

Carga Ganadera Mínima Expediente: 0,25 ugm/ha

Carga Ganadera Máxima Expediente: 0,25 ugm/ha

Los importes del Grupo de Pago de pastos de este expediente han sido ajustados por no llegar a la carga ganadera mínima de 0,3

Recintos Determinados para el Cálculo de Garga Ganadera Mínima

REF.	REFERENCIA SIGPAC	CULTIVO	DESCRIPCIÓN CULTIVO	S/R	SUP. RESUELTA (ha)
-1578396	14-008-002-00040-00016	62000	PASTOS PERMANENTES DE 5 O MAS AÑOS-SIN VARIEDAD	S	0,20
-1578395	14-008-002-00042-00007	62000	PASTOS PERMANENTES DE 5 O MAS AÑOS-SIN VARIEDAD	S	0,15
-1578394	14-008-002-00042-00003	62000	PASTOS PERMANENTES DE 5 O MAS AÑOS-SIN VARIEDAD	S	0,36
-1578393	14-008-002-00042-00009	62000	PASTOS PERMANENTES DE 5 O MAS AÑOS-SIN VARIEDAD	S	0,44
-1578392	14-008-002-00042-00010	62000	PASTOS PERMANENTES DE 5 O MAS AÑOS-SIN VARIEDAD	S	0,17
-1578391	14-008-002-00042-00001	63000	PASTOS DE MENOS DE 5 AÑOS-SIN VARIEDAD	S	5,09
-1578390	14-008-001-00025-00012	62000	PASTOS PERMANENTES DE 5 O MAS AÑOS-SIN VARIEDAD	S	0,15
-1578389	14-008-001-00025-00015	62000	PASTOS PERMANENTES DE 5 O MAS AÑOS-SIN VARIEDAD	S	0,18
-1578388	14-008-001-00025-00001	62000	PASTOS PERMANENTES DE 5 O MAS AÑOS-SIN VARIEDAD	S	0,78
-1352447	14-008-001-00021-00013	62000	PASTOS PERMANENTES DE 5 O MAS AÑOS-SIN VARIEDAD	S	0,02
-1352446	14-008-001-00021-00012	62000	PASTOS PERMANENTES DE 5 O MAS AÑOS-SIN VARIEDAD	S	0,02
-1090687	14-008-001-00035-00010	62000	PASTOS PERMANENTES DE 5 O MAS AÑOS-SIN VARIEDAD	S	4,34
-1090672	14-008-001-00021-00010	62000	PASTOS PERMANENTES DE 5 O MAS AÑOS-SIN VARIEDAD	S	4,73
-1090609	14-008-002-00042-00011	63000	PASTOS DE MENOS DE 5 AÑOS-SIN VARIEDAD	S	0,02
-1090607	14-008-002-00040-00030	63000	PASTOS DE MENOS DE 5 AÑOS-SIN VARIEDAD	S	0,01
-1090606	14-008-002-00040-00029	63000	PASTOS DE MENOS DE 5 AÑOS-SIN VARIEDAD	S	0,01
-1090605	14-008-002-00040-00028	63000	PASTOS DE MENOS DE 5 AÑOS-SIN VARIEDAD	S	0,01
-1090604	14-008-002-00040-00027	63000	PASTOS DE MENOS DE 5 AÑOS-SIN VARIEDAD	S	0,02
-1090603	14-008-002-00040-00024	63000	PASTOS DE MENOS DE 5 AÑOS-SIN VARIEDAD	S	0,01
-1090602	14-008-002-00040-00023	62000	PASTOS PERMANENTES DE 5 O MAS AÑOS-SIN VARIEDAD	S	0,06
-1090601	14-008-002-00040-00021	63000	PASTOS DE MENOS DE 5 AÑOS-SIN VARIEDAD	S	0,07
-1090595	14-008-001-00035-00040	63000	PASTOS DE MENOS DE 5 AÑOS-SIN VARIEDAD	S	0,02
-1090594	14-008-001-00035-00039	63000	PASTOS DE MENOS DE 5 AÑOS-SIN VARIEDAD	S	0,01

(1) Superficie declarada admisible ajustada con la superficie comprometida.
(2) Factor de penalización valorando el alcance para el tipo de compromiso.Puede verificar la integridad de una copia de este documento mediante la lectura del código QR adjunto o mediante el acceso a la dirección <https://ws050.juntadeandalucia.es/verificarFirma> indicando el código de VERIFICACIÓN

FIRMADO POR

RAQUEL MARIA ESPIN CRESPO

17/12/2024

VERIFICACIÓN

Pk2jm6UYDU9J72AMTZUYRN3GET48NG

PÁG. 3705/9349



**Datos considerados para el Cálculo de la Carga Ganadera mínima y máxima del expediente****Recintos Determinados para el Cálculo de Garga Ganadera Mínima**

REF.	REFERENCIA SIGPAC	CULTIVO	DESCRIPCIÓN CULTIVO	SUP.	
				S/R	RESUELTA (ha)
-1090593	14-008-001-00035-00035	63000	PASTOS DE MENOS DE 5 AÑOS-SIN VARIEDAD	S	0,05
-1090592	14-008-001-00035-00030	62000	PASTOS PERMANENTES DE 5 O MAS AÑOS-SIN VARIEDAD	S	0,01
-1090591	14-008-001-00035-00029	63000	PASTOS DE MENOS DE 5 AÑOS-SIN VARIEDAD	S	0,05
-1090590	14-008-001-00035-00028	62000	PASTOS PERMANENTES DE 5 O MAS AÑOS-SIN VARIEDAD	S	0,36
-1090576	14-008-001-00026-00016	63000	PASTOS DE MENOS DE 5 AÑOS-SIN VARIEDAD	S	0,38
-1090575	14-008-001-00026-00014	62000	PASTOS PERMANENTES DE 5 O MAS AÑOS-SIN VARIEDAD	S	0,08
-466248	14-008-001-00035-00020	62000	PASTOS PERMANENTES DE 5 O MAS AÑOS-SIN VARIEDAD	S	0,22
-466175	14-008-002-00042-00002	62000	PASTOS PERMANENTES DE 5 O MAS AÑOS-SIN VARIEDAD	S	0,14
-466167	14-008-001-00024-00009	62000	PASTOS PERMANENTES DE 5 O MAS AÑOS-SIN VARIEDAD	S	0,06
-178514	14-008-002-00040-00003	62000	PASTOS PERMANENTES DE 5 O MAS AÑOS-SIN VARIEDAD	S	0,19
-178513	14-008-002-00040-00006	62000	PASTOS PERMANENTES DE 5 O MAS AÑOS-SIN VARIEDAD	S	0,24
-178471	14-008-001-00036-00008	62000	PASTOS PERMANENTES DE 5 O MAS AÑOS-SIN VARIEDAD	S	2,47
-178470	14-008-001-00037-00008	62000	PASTOS PERMANENTES DE 5 O MAS AÑOS-SIN VARIEDAD	S	3,77
-178469	14-008-001-00025-00002	62000	PASTOS PERMANENTES DE 5 O MAS AÑOS-SIN VARIEDAD	S	0,47
-178468	14-008-001-00024-00010	62000	PASTOS PERMANENTES DE 5 O MAS AÑOS-SIN VARIEDAD	S	0,35
-178466	14-008-001-00019-00001	62000	PASTOS PERMANENTES DE 5 O MAS AÑOS-SIN VARIEDAD	S	0,92
-178464	14-008-001-00026-00010	62000	PASTOS PERMANENTES DE 5 O MAS AÑOS-SIN VARIEDAD	S	1,87
-178463	14-008-001-00024-00011	62000	PASTOS PERMANENTES DE 5 O MAS AÑOS-SIN VARIEDAD	S	13,68
-178462	14-008-001-00028-00001	62000	PASTOS PERMANENTES DE 5 O MAS AÑOS-SIN VARIEDAD	S	3,78
-178461	14-008-001-00027-00001	62000	PASTOS PERMANENTES DE 5 O MAS AÑOS-SIN VARIEDAD	S	3,48
-178460	14-008-001-00029-00001	62000	PASTOS PERMANENTES DE 5 O MAS AÑOS-SIN VARIEDAD	S	0,82
-178459	14-008-001-00030-00001	62000	PASTOS PERMANENTES DE 5 O MAS AÑOS-SIN VARIEDAD	S	0,59
-178458	14-008-001-00035-00017	62000	PASTOS PERMANENTES DE 5 O MAS AÑOS-SIN VARIEDAD	S	0,11
-178456	14-008-001-00035-00011	62000	PASTOS PERMANENTES DE 5 O MAS AÑOS-SIN VARIEDAD	S	19,93
-178455	14-008-001-00035-00019	62000	PASTOS PERMANENTES DE 5 O MAS AÑOS-SIN VARIEDAD	S	0,28
-178454	14-008-001-00035-00008	62000	PASTOS PERMANENTES DE 5 O MAS AÑOS-SIN VARIEDAD	S	0,39
-178453	14-008-001-00035-00009	62000	PASTOS PERMANENTES DE 5 O MAS AÑOS-SIN VARIEDAD	S	2,48
-178452	14-008-001-00033-00002	62000	PASTOS PERMANENTES DE 5 O MAS AÑOS-SIN VARIEDAD	S	17,80
-178451	14-008-001-00035-00026	62000	PASTOS PERMANENTES DE 5 O MAS AÑOS-SIN VARIEDAD	S	0,57
-178450	14-008-001-00034-00002	62000	PASTOS PERMANENTES DE 5 O MAS AÑOS-SIN VARIEDAD	S	18,22
-178449	14-008-001-00036-00002	62000	PASTOS PERMANENTES DE 5 O MAS AÑOS-SIN VARIEDAD	S	15,68
-178448	14-008-001-00037-00004	62000	PASTOS PERMANENTES DE 5 O MAS AÑOS-SIN VARIEDAD	S	87,73
-178447	14-008-002-00040-00004	62000	PASTOS PERMANENTES DE 5 O MAS AÑOS-SIN VARIEDAD	S	0,23
-178446	14-008-002-00040-00009	62000	PASTOS PERMANENTES DE 5 O MAS AÑOS-SIN VARIEDAD	S	1,35
-178445	14-008-002-00040-00005	62000	PASTOS PERMANENTES DE 5 O MAS AÑOS-SIN VARIEDAD	S	0,43
-178444	14-008-002-00040-00008	62000	PASTOS PERMANENTES DE 5 O MAS AÑOS-SIN VARIEDAD	S	1,18
-178443	14-008-002-00045-00001	62000	PASTOS PERMANENTES DE 5 O MAS AÑOS-SIN VARIEDAD	S	5,76

(1) Superficie declarada admisible ajustada con la superficie comprometida.
(2) Factor de penalización valorando el alcance para el tipo de compromiso.

Puede verificar la integridad de una copia de este documento mediante la lectura del código QR adjunto o mediante el acceso a la dirección <https://ws050.juntadeandalucia.es/verificarFirma> indicando el código de VERIFICACIÓN

FIRMADO POR

RAQUEL MARIA ESPIN CRESPO

17/12/2024

VERIFICACIÓN

Pk2jm6UYDU9J72AMTZUYRN3GET48NG

PÁG. 3706/9349



**Datos considerados para el Cálculo de la Carga Ganadera mínima y máxima del expediente****Recintos Determinados para el Cálculo de Garga Ganadera Mínima**

REF.	REFERENCIA SIGPAC	CULTIVO	DESCRIPCIÓN CULTIVO	SUP.	
				S/R	RESUELTA (ha)
-178442	14-008-002-00044-00001	62000	PASTOS PERMANENTES DE 5 O MAS AÑOS-SIN VARIEDAD	S	4,93
-178441	14-008-002-00043-00001	62000	PASTOS PERMANENTES DE 5 O MAS AÑOS-SIN VARIEDAD	S	0,79
-178440	14-008-002-00042-00004	62000	PASTOS PERMANENTES DE 5 O MAS AÑOS-SIN VARIEDAD	S	4,12

Recintos Determinados para el Cálculo de Garga Ganadera Máxima

REF.	REFERENCIA SIGPAC	CULTIVO	DESCRIPCIÓN CULTIVO	SUP.	
				S/R	RESUELTA (ha)
-1578396	14-008-002-00040-00016	62000	PASTOS PERMANENTES DE 5 O MAS AÑOS-SIN VARIEDAD	S	0,20
-1578395	14-008-002-00042-00007	62000	PASTOS PERMANENTES DE 5 O MAS AÑOS-SIN VARIEDAD	S	0,15
-1578394	14-008-002-00042-00003	62000	PASTOS PERMANENTES DE 5 O MAS AÑOS-SIN VARIEDAD	S	0,36
-1578393	14-008-002-00042-00009	62000	PASTOS PERMANENTES DE 5 O MAS AÑOS-SIN VARIEDAD	S	0,44
-1578392	14-008-002-00042-00010	62000	PASTOS PERMANENTES DE 5 O MAS AÑOS-SIN VARIEDAD	S	0,17
-1578391	14-008-002-00042-00001	63000	PASTOS DE MENOS DE 5 AÑOS-SIN VARIEDAD	S	5,09
-1578390	14-008-001-00025-00012	62000	PASTOS PERMANENTES DE 5 O MAS AÑOS-SIN VARIEDAD	S	0,15
-1578389	14-008-001-00025-00015	62000	PASTOS PERMANENTES DE 5 O MAS AÑOS-SIN VARIEDAD	S	0,18
-1578388	14-008-001-00025-00001	62000	PASTOS PERMANENTES DE 5 O MAS AÑOS-SIN VARIEDAD	S	0,78
-1352447	14-008-001-00021-00013	62000	PASTOS PERMANENTES DE 5 O MAS AÑOS-SIN VARIEDAD	S	0,02
-1352446	14-008-001-00021-00012	62000	PASTOS PERMANENTES DE 5 O MAS AÑOS-SIN VARIEDAD	S	0,02
-1090687	14-008-001-00035-00010	62000	PASTOS PERMANENTES DE 5 O MAS AÑOS-SIN VARIEDAD	S	4,34
-1090672	14-008-001-00021-00010	62000	PASTOS PERMANENTES DE 5 O MAS AÑOS-SIN VARIEDAD	S	4,73
-1090609	14-008-002-00042-00011	63000	PASTOS DE MENOS DE 5 AÑOS-SIN VARIEDAD	S	0,02
-1090607	14-008-002-00040-00030	63000	PASTOS DE MENOS DE 5 AÑOS-SIN VARIEDAD	S	0,01
-1090606	14-008-002-00040-00029	63000	PASTOS DE MENOS DE 5 AÑOS-SIN VARIEDAD	S	0,01
-1090605	14-008-002-00040-00028	63000	PASTOS DE MENOS DE 5 AÑOS-SIN VARIEDAD	S	0,01
-1090604	14-008-002-00040-00027	63000	PASTOS DE MENOS DE 5 AÑOS-SIN VARIEDAD	S	0,02
-1090603	14-008-002-00040-00024	63000	PASTOS DE MENOS DE 5 AÑOS-SIN VARIEDAD	S	0,01
-1090602	14-008-002-00040-00023	62000	PASTOS PERMANENTES DE 5 O MAS AÑOS-SIN VARIEDAD	S	0,06
-1090601	14-008-002-00040-00021	63000	PASTOS DE MENOS DE 5 AÑOS-SIN VARIEDAD	S	0,07
-1090595	14-008-001-00035-00040	63000	PASTOS DE MENOS DE 5 AÑOS-SIN VARIEDAD	S	0,02
-1090594	14-008-001-00035-00039	63000	PASTOS DE MENOS DE 5 AÑOS-SIN VARIEDAD	S	0,01
-1090593	14-008-001-00035-00035	63000	PASTOS DE MENOS DE 5 AÑOS-SIN VARIEDAD	S	0,05
-1090592	14-008-001-00035-00030	62000	PASTOS PERMANENTES DE 5 O MAS AÑOS-SIN VARIEDAD	S	0,01
-1090591	14-008-001-00035-00029	63000	PASTOS DE MENOS DE 5 AÑOS-SIN VARIEDAD	S	0,05
-1090590	14-008-001-00035-00028	62000	PASTOS PERMANENTES DE 5 O MAS AÑOS-SIN VARIEDAD	S	0,36
-1090576	14-008-001-00026-00016	63000	PASTOS DE MENOS DE 5 AÑOS-SIN VARIEDAD	S	0,38
-1090575	14-008-001-00026-00014	62000	PASTOS PERMANENTES DE 5 O MAS AÑOS-SIN VARIEDAD	S	0,08
-466248	14-008-001-00035-00020	62000	PASTOS PERMANENTES DE 5 O MAS AÑOS-SIN VARIEDAD	S	0,22
-466175	14-008-002-00042-00002	62000	PASTOS PERMANENTES DE 5 O MAS AÑOS-SIN VARIEDAD	S	0,14
-466167	14-008-001-00024-00009	62000	PASTOS PERMANENTES DE 5 O MAS AÑOS-SIN VARIEDAD	S	0,06
-178514	14-008-002-00040-00003	62000	PASTOS PERMANENTES DE 5 O MAS AÑOS-SIN VARIEDAD	S	0,19
-178513	14-008-002-00040-00006	62000	PASTOS PERMANENTES DE 5 O MAS AÑOS-SIN VARIEDAD	S	0,24

(1) Superficie declarada admisible ajustada con la superficie comprometida.
(2) Factor de penalización valorando el alcance para el tipo de compromiso.

Puede verificar la integridad de una copia de este documento mediante la lectura del código QR adjunto o mediante el acceso a la dirección <https://ws050.juntadeandalucia.es/verificarFirma> indicando el código de VERIFICACIÓN

FIRMADO POR	RAQUEL MARIA ESPIN CRESPO	17/12/2024	
VERIFICACIÓN	Pk2jm6UYDU9J72AMTZUYRN3GET48NG	PÁG. 3707/9349	

**Datos considerados para el Cálculo de la Carga Ganadera mínima y máxima del expediente****Recintos Determinados para el Cálculo de Garga Ganadera Máxima**

REF.	REFERENCIA SIGPAC	CULTIVO	DESCRIPCIÓN CULTIVO	SUP.	
				S/R	RESUELTA (ha)
-178471	14-008-001-00036-00008	62000	PASTOS PERMANENTES DE 5 O MAS AÑOS-SIN VARIEDAD	S	2,47
-178470	14-008-001-00037-00008	62000	PASTOS PERMANENTES DE 5 O MAS AÑOS-SIN VARIEDAD	S	3,77
-178469	14-008-001-00025-00002	62000	PASTOS PERMANENTES DE 5 O MAS AÑOS-SIN VARIEDAD	S	0,47
-178468	14-008-001-00024-00010	62000	PASTOS PERMANENTES DE 5 O MAS AÑOS-SIN VARIEDAD	S	0,35
-178466	14-008-001-00019-00001	62000	PASTOS PERMANENTES DE 5 O MAS AÑOS-SIN VARIEDAD	S	0,92
-178464	14-008-001-00026-00010	62000	PASTOS PERMANENTES DE 5 O MAS AÑOS-SIN VARIEDAD	S	1,87
-178463	14-008-001-00024-00011	62000	PASTOS PERMANENTES DE 5 O MAS AÑOS-SIN VARIEDAD	S	13,68
-178462	14-008-001-00028-00001	62000	PASTOS PERMANENTES DE 5 O MAS AÑOS-SIN VARIEDAD	S	3,78
-178461	14-008-001-00027-00001	62000	PASTOS PERMANENTES DE 5 O MAS AÑOS-SIN VARIEDAD	S	3,48
-178460	14-008-001-00029-00001	62000	PASTOS PERMANENTES DE 5 O MAS AÑOS-SIN VARIEDAD	S	0,82
-178459	14-008-001-00030-00001	62000	PASTOS PERMANENTES DE 5 O MAS AÑOS-SIN VARIEDAD	S	0,59
-178458	14-008-001-00035-00017	62000	PASTOS PERMANENTES DE 5 O MAS AÑOS-SIN VARIEDAD	S	0,11
-178456	14-008-001-00035-00011	62000	PASTOS PERMANENTES DE 5 O MAS AÑOS-SIN VARIEDAD	S	19,93
-178455	14-008-001-00035-00019	62000	PASTOS PERMANENTES DE 5 O MAS AÑOS-SIN VARIEDAD	S	0,28
-178454	14-008-001-00035-00008	62000	PASTOS PERMANENTES DE 5 O MAS AÑOS-SIN VARIEDAD	S	0,39
-178453	14-008-001-00035-00009	62000	PASTOS PERMANENTES DE 5 O MAS AÑOS-SIN VARIEDAD	S	2,48
-178452	14-008-001-00033-00002	62000	PASTOS PERMANENTES DE 5 O MAS AÑOS-SIN VARIEDAD	S	17,80
-178451	14-008-001-00035-00026	62000	PASTOS PERMANENTES DE 5 O MAS AÑOS-SIN VARIEDAD	S	0,57
-178450	14-008-001-00034-00002	62000	PASTOS PERMANENTES DE 5 O MAS AÑOS-SIN VARIEDAD	S	18,22
-178449	14-008-001-00036-00002	62000	PASTOS PERMANENTES DE 5 O MAS AÑOS-SIN VARIEDAD	S	15,68
-178448	14-008-001-00037-00004	62000	PASTOS PERMANENTES DE 5 O MAS AÑOS-SIN VARIEDAD	S	87,73
-178447	14-008-002-00040-00004	62000	PASTOS PERMANENTES DE 5 O MAS AÑOS-SIN VARIEDAD	S	0,23
-178446	14-008-002-00040-00009	62000	PASTOS PERMANENTES DE 5 O MAS AÑOS-SIN VARIEDAD	S	1,35
-178445	14-008-002-00040-00005	62000	PASTOS PERMANENTES DE 5 O MAS AÑOS-SIN VARIEDAD	S	0,43
-178444	14-008-002-00040-00008	62000	PASTOS PERMANENTES DE 5 O MAS AÑOS-SIN VARIEDAD	S	1,18
-178443	14-008-002-00045-00001	62000	PASTOS PERMANENTES DE 5 O MAS AÑOS-SIN VARIEDAD	S	5,76
-178442	14-008-002-00044-00001	62000	PASTOS PERMANENTES DE 5 O MAS AÑOS-SIN VARIEDAD	S	4,93
-178441	14-008-002-00043-00001	62000	PASTOS PERMANENTES DE 5 O MAS AÑOS-SIN VARIEDAD	S	0,79
-178440	14-008-002-00042-00004	62000	PASTOS PERMANENTES DE 5 O MAS AÑOS-SIN VARIEDAD	S	4,12

(1) Superficie declarada admisible ajustada con la superficie comprometida.
(2) Factor de penalización valorando el alcance para el tipo de compromiso.

Puede verificar la integridad de una copia de este documento mediante la lectura del código QR adjunto o mediante el acceso a la dirección <https://ws050.juntadeandalucia.es/verificarFirma> indicando el código de VERIFICACIÓN

FIRMADO POR	RAQUEL MARIA ESPIN CRESPO	17/12/2024	
VERIFICACIÓN	Pk2jm6UYDU9J72AMTZUYRN3GET48NG	PÁG. 3708/9349	

**APELLIDOS Y NOMBRE / RAZÓN SOCIAL**

SERRANO TORO ANTONIO

NIF

***0860*

EXPEDIENTE

1059626

ANUALIDAD DE PAGO

1ª

IMPORTE POR ANUALIDAD

	2023	2024	2025	2026	2027
IMPORTE MÁXIMO SUBVENCIONABLE	8.385,96 €	8.385,96 €	8.385,96 €	6.988,30 €	6.988,30 €
IMPORTE MEDIO DE TRANSFERENCIA (€/ha)	297,48 €	297,48 €	297,48 €	247,90 €	247,90 €

RESUMEN DE UNIDADES

Cód	GRUPO DE PAGO	Sup. Dec. Admisible (ha)	Sup. Comprometida (ha)	Sup. ajustada compromiso (1) (ha)	% sobredec.	Sup. Resuelta (ha)	Importe Declarado	Importe Topado	Importe Resuelto	Importe tras sobredec.
419	OLIVAR	28,19		28,19	0,00	28,19	8.385,96	8.385,96	8.385,96	8.385,96
TOTAL		28,19	28,19	28,19		28,19	8.385,96	8.385,96	8.385,96	8.385,96

APLICACIÓN DE REDUCCIONES Y PENALIZACIONES

GRUPO DE PAGO	Importe Calculado	Importe prereduc.	Criterios de subvencionabilidad y compromisos	Presentación tardía	Omisión declaración	Condicionalidad	IMPORTE (Euros) RESUELTO
OLIVAR	8.385,96		0,00	0,00	0,00	0,00	8.385,96
TOTAL	8.385,96	8.385,96					8.385,96

RESUMEN DE PAGOS**IMPORTE (Euros)**

	RESUELTO	FEADER	MAPA	CAPADR
OLIVAR - Pago realizado	8.385,96 €	7.128,07 €	822,66 €	435,23 €

RECINTOS RESUELTOS

REF.	REFERENCIA SIGPAC	CULTIVO DESCRIPCIÓN CULTIVO	S/R G.PAGO	PEND. MEDIA (%)	SUP. DEC. ADMISIBLE (ha)	SUP. COMPROM. (ha)	SUP. AJUSTADA COMPROM. (1) (ha)	SUP. CONY. SIGPAC (ha)	SUP. CERTIE (ha)	SUP. CAMPO (ha)	SUP. CAMPO DETER. CULT. DECLARADO (ha)	SUP. DEC. REDUCIDA (ha)	SUP. RESUELTA (ha)
4100236	14-039-007-00117-001	101010 OLIVAR-PICUAL	S 419	27,40	4,40	4,40	4,40		4,40			4,40	4,40
170000005405664	14-039-006-00125-002	101010 OLIVAR-PICUAL	S 419	22,00	2,77	2,77	2,77		2,77			2,77	2,77
170000005405665	14-055-003-00049-001	101010 OLIVAR-PICUAL	S 419	28,40	0,01	0,01	0,01		0,01			0,01	0,01
170000005405666	14-055-003-00050-002	101010 OLIVAR-PICUAL	S 419	33,10	0,01	0,01	0,01		0,01			0,01	0,01
170000005405667	14-055-003-00051-002	101010 OLIVAR-PICUAL	S 419	28,50	2,78	2,78	2,78		2,78			2,78	2,78
170000005405668	14-055-003-00052-002	101010 OLIVAR-PICUAL	S 419	38,60	0,23	0,23	0,23		0,23			0,23	0,23
170000005405669	14-055-003-00056-002	101010 OLIVAR-PICUAL	S 419	34,50	0,01	0,01	0,01		0,01			0,01	0,01
170000005405670	14-055-003-00057-006	101010 OLIVAR-PICUAL	S 419	56,70	0,08	0,08	0,08		0,08			0,08	0,08
170000005405672	14-055-003-09004-001	101010 OLIVAR-PICUAL	S 419	27,40	0,02	0,02	0,02		0,02			0,02	0,02
170000005405673	14-055-001-00098-006	101010 OLIVAR-PICUAL	S 419	16,40	1,39	1,39	1,39		1,39			1,39	1,39
170000005405674	14-055-001-00098-007	101010 OLIVAR-PICUAL	S 419	15,40	0,55	0,55	0,55		0,55			0,55	0,55
170000005405675	14-055-001-00104-004	101010 OLIVAR-PICUAL	S 419	22,20	0,04	0,04	0,04		0,04			0,04	0,04
170000005405676	14-055-003-00057-005	101010 OLIVAR-PICUAL	S 419	42,30	0,03	0,03	0,03		0,03			0,03	0,03
170000005405677	14-039-006-00125-003	101010 OLIVAR-PICUAL	S 419	24,70	2,22	2,22	2,22		2,22			2,22	2,22
170000005405678	14-039-006-00151-002	101010 OLIVAR-PICUAL	S 419	21,90	0,12	0,12	0,12		0,12			0,12	0,12
170000005405679	14-039-006-00142-003	101010 OLIVAR-PICUAL	S 419	39,50	5,90	5,90	5,90		5,90			5,90	5,90
170000005405680	14-039-006-00125-006	101010 OLIVAR-PICUAL	S 419	28,40	1,24	1,24	1,24		1,24			1,24	1,24
170000005405681	14-055-001-00118-001	101010 OLIVAR-PICUAL	S 419	27,90	1,90	1,90	1,90		1,90			1,90	1,90
170000005405682	14-055-001-00133-004	101010 OLIVAR-PICUAL	S 419	16,70	0,03	0,03	0,03		0,03			0,03	0,03
170000005405684	14-055-001-00134-001	101010 OLIVAR-PICUAL	S 419	24,70	0,09	0,09	0,09		0,09			0,09	0,09
170000005405685	14-055-001-00135-006	101010 OLIVAR-PICUAL	S 419	22,20	3,58	3,58	3,58		3,58			3,58	3,58
170000005405686	14-055-001-00144-006	101010 OLIVAR-PICUAL	S 419	19,70	0,05	0,05	0,05		0,05			0,05	0,05
170000005405687	14-055-003-00060-002	101010 OLIVAR-PICUAL	S 419	23,90	0,25	0,25	0,25		0,25			0,25	0,25
170000005405688	14-055-003-00061-001	101010 OLIVAR-PICUAL	S 419	27,90	0,49	0,49	0,49		0,49			0,49	0,49

(1) Superficie declarada admisible ajustada con la superficie comprometida.
(2) Factor de penalización valorando el alcance para el tipo de compromiso.Puede verificar la integridad de una copia de este documento mediante la lectura del código QR adjunto o mediante el acceso a la dirección <https://ws050.juntadeandalucia.es/verificarFirma> indicando el código de VERIFICACIÓN

FIRMADO POR

RAQUEL MARIA ESPIN CRESPO

17/12/2024

VERIFICACIÓN

Pk2jm6UYDU9J72AMTZUYRN3GET48NG

PÁG. 3709/9349



**APELLIDOS Y NOMBRE / RAZÓN SOCIAL**

SERRANO 3, C.B.

NIF

***6345*

EXPEDIENTE

1097041

ANUALIDAD DE PAGO

1ª

IMPORTE POR ANUALIDAD

	2023	2024	2025	2026	2027
IMPORTE MÁXIMO SUBVENCIONABLE	11.899,20 €	11.899,20 €	11.899,20 €	9.916,00 €	9.916,00 €
IMPORTE MEDIO DE TRANSFERENCIA (€/ha)	297,48 €	297,48 €	297,48 €	247,90 €	247,90 €

RESUMEN DE UNIDADES

Cód	GRUPO DE PAGO	Sup. Dec. Admisible (ha)	Sup. Comprometida (ha)	Sup. ajustada compromiso (1) (ha)	% sobredecc.	Sup. Resuelta (ha)	Importe Declarado	Importe Topado	Importe Resuelto	Importe tras sobredecc.
419	OLIVAR	79,48		40,00	0,00	40,00	11.899,20	11.899,20	11.899,20	11.899,20
TOTAL		79,48	40,00	40,00		40,00	11.899,20	11.899,20	11.899,20	11.899,20

APLICACIÓN DE REDUCCIONES Y PENALIZACIONES

GRUPO DE PAGO	Importe Calculado	Importe prerreduc.	Criterios de subvencionabilidad y compromisos	Presentación tardía	Omisión declaración	Condicionalidad	IMPORTE (Euros) RESUELTO
OLIVAR	11.899,20	11.899,20	0,00	0,00	0,00	0,00	11.899,20
TOTAL	11.899,20	11.899,20					11.899,20

RESUMEN DE PAGOS**IMPORTE (Euros)**

	RESUELTO	FEADER	MAPA	CAPADR
OLIVAR - Pago realizado	11.899,20 €	10.114,32 €	1.167,31 €	617,57 €

RECINTOS RESUELTOS

REF.	REFERENCIA SIGPAC	CULTIVO DESCRIPCIÓN CULTIVO	S/R G.PAGO	PEND. MEDIA (%)	SUP. DEC. ADMISIBLE (ha)	SUP. COMPROM. (ha)	SUP. AJUSTADA COMPR.(1) (ha)	SUP. CONY. SIGPAC (ha)	SUP. CERTIF. (ha)	SUP. CAMPO (ha)	SUP. CAMPO DETER. CULT. DECLARADO (ha)	SUP. DEC. REDUCIDA (ha)	SUP. RESUELTA (ha)
-1448523	14-015-001-00024-003	101138 OLIVAR-HOJIBLANCA	S 419	21,10	0,24	0,24	0,24	0,24	0,24			0,24	0,24
-1235644	14-015-009-00009-003	101138 OLIVAR-HOJIBLANCA	S 419	27,20	0,37	0,37	0,37	0,37	0,37			0,37	0,37
-1235643	14-015-002-00327-001	101138 OLIVAR-HOJIBLANCA	S 419	42,10	0,09	0,09	0,09	0,09	0,09			0,09	0,09
-1235642	14-015-002-00325-004	101138 OLIVAR-HOJIBLANCA	S 419	34,40	0,01	0,01	0,01	0,01	0,01			0,01	0,01
-1235641	14-015-001-00115-001	101138 OLIVAR-HOJIBLANCA	S 419	20,10	0,03	0,03	0,03	0,03	0,03			0,03	0,03
-1235640	14-015-001-00115-001	101138 OLIVAR-HOJIBLANCA	S 419	20,10	0,02	0,02	0,02	0,02	0,02			0,02	0,02
-1235639	14-015-001-00114-001	101138 OLIVAR-HOJIBLANCA	S 419	23,40	0,06	0,06	0,06	0,06	0,06			0,06	0,06
-1235638	14-015-001-00112-002	101138 OLIVAR-HOJIBLANCA	S 419	14,20	0,01	0,01	0,01	0,01	0,01			0,01	0,01
170000006870147	14-015-001-00112-002	101138 OLIVAR-HOJIBLANCA	S 419	14,20	0,05	0,05	0,05	0,05	0,05			0,05	0,05
170000006870148	14-015-001-00115-001	101138 OLIVAR-HOJIBLANCA	S 419	20,10	1,70	1,70	1,70	1,70	1,70			1,70	1,70
170000006870149	14-015-001-00003-002	101138 OLIVAR-HOJIBLANCA	S 419	34,10	2,51	2,51	2,51	2,51	2,51			2,51	2,51
170000006870152	14-015-001-00009-019	101138 OLIVAR-HOJIBLANCA	S 419	5,60	0,71	0,71	0,71	0,71	0,71			0,71	0,71
170000006870153	14-015-013-00003-001	101010 OLIVAR-PICUAL	S 419	4,60	2,42	2,42	2,42	2,42	2,42			2,42	2,42
170000006870158	14-015-001-00109-002	101138 OLIVAR-HOJIBLANCA	S 419	21,20	4,38	4,38	4,38	4,38	4,38			4,38	4,38
170000006870159	14-015-001-00111-001	101138 OLIVAR-HOJIBLANCA	S 419	17,00	0,70	0,70	0,70	0,70	0,70			0,70	0,70
170000006870162	14-015-001-00110-001	101138 OLIVAR-HOJIBLANCA	S 419	15,20	2,17	2,17	2,17	2,17	2,17			2,17	2,17
170000006870164	14-015-001-00034-001	101138 OLIVAR-HOJIBLANCA	S 419	15,40	1,71	1,71	1,71	1,71	1,71			1,71	1,71
170000006870165	14-015-001-00133-001	101138 OLIVAR-HOJIBLANCA	S 419	21,20	0,09	0,09	0,09	0,09	0,09			0,09	0,09
170000006870168	14-015-001-00137-001	101138 OLIVAR-HOJIBLANCA	S 419	21,60	0,60	0,60	0,60	0,60	0,60			0,60	0,60
170000006870169	14-015-001-00128-001	101138 OLIVAR-HOJIBLANCA	S 419	5,60	0,40	0,40	0,40	0,40	0,40			0,40	0,40
170000006870172	14-015-001-00025-013	101138 OLIVAR-HOJIBLANCA	S 419	19,00	7,82	7,82	7,82	7,82	7,82			7,82	7,82
170000006870174	14-015-001-00025-012	101138 OLIVAR-HOJIBLANCA	S 419	29,30	1,55	1,55	1,55	1,55	1,55			1,55	1,55
170000006870176	14-015-002-00150-002	101138 OLIVAR-HOJIBLANCA	S 419	12,20	2,37	2,37	2,37	2,37	2,37			2,37	2,37
170000006870180	14-015-001-00126-001	101138 OLIVAR-HOJIBLANCA	S 419	24,30	0,83	0,83	0,83	0,83	0,83			0,83	0,83
170000006870181	14-015-002-00325-003	101138 OLIVAR-HOJIBLANCA	S 419	34,60	0,01	0,01	0,01	0,01	0,01			0,01	0,01
170000006870183	14-015-009-00009-003	101138 OLIVAR-HOJIBLANCA	S 419	27,20	13,92	13,92	13,92	13,92	13,92			13,92	13,92
170000006870184	14-015-001-00024-003	101138 OLIVAR-HOJIBLANCA	S 419	21,10	23,01	23,01	23,01	23,01	23,01			23,01	23,01
170000006870186	14-015-001-00009-001	101138 OLIVAR-HOJIBLANCA	S 419	5,90	0,56	0,56	0,56	0,56	0,56			0,56	0,56
170000006870187	14-015-001-00009-017	101138 OLIVAR-HOJIBLANCA	S 419	5,70	1,73	1,73	1,73	1,73	1,73			1,73	1,73
170000006870189	14-015-002-00390-001	101138 OLIVAR-HOJIBLANCA	S 419	24,30	2,18	2,18	2,18	2,18	2,18			2,18	2,18
170000006870190	14-015-009-00012-002	101138 OLIVAR-HOJIBLANCA	S 419	13,80	0,38	0,38	0,38	0,38	0,38			0,38	0,38
170000006870193	14-015-001-00114-001	101138 OLIVAR-HOJIBLANCA	S 419	23,40	2,76	2,76	2,76	2,76	2,76			2,76	2,76
170000006870194	14-015-002-00327-001	101270 OLIVAR-PICUDO	S 419	42,10	0,81	0,81	0,81	0,81	0,81			0,81	0,81
170000006870196	14-015-001-00009-002	101138 OLIVAR-HOJIBLANCA	S 419	9,30	2,27	2,27	2,27	2,27	2,27			2,27	2,27
170000006870198	14-015-013-00005-001	101138 OLIVAR-HOJIBLANCA	S 419	5,50	0,28	0,28	0,28	0,28	0,28			0,28	0,28
170000006870199	14-015-001-00007-004	101138 OLIVAR-HOJIBLANCA	S 419	15,40	0,73	0,73	0,73	0,73	0,73			0,73	0,73

(1) Superficie declarada admisible ajustada con la superficie comprometida.
(2) Factor de penalización valorando el alcance para el tipo de compromiso.Puede verificar la integridad de una copia de este documento mediante la lectura del código QR adjunto o mediante el acceso a la dirección <https://ws050.juntadeandalucia.es/verificarFirma> indicando el código de VERIFICACIÓN

FIRMADO POR

RAQUEL MARIA ESPIN CRESPO

17/12/2024

VERIFICACIÓN

Pk2jm6UYDU9J72AMTZUYRN3GET48NG

PÁG. 3710/9349





INCIDENCIAS

INCIDENCIA DESCRIPCIÓN

4272 Verifica que las líneas de declaración de las Solicitudes Únicas no tienen solapes con la capa de Retroactividad Gráfica (ambas de la misma campaña) a nivel de expediente/línea de declaración gráfica de la solicitud.
Ref:170000006870190 Recinto:14-015-009-00012-00002 Cultivo: - Agregado de la referencia del recinto.:0 Zona de la referencia del recinto.:0 Superficie solapada.:0,03 Id. Incid.:100997923

(1) Superficie declarada admisible ajustada con la superficie comprometida.
(2) Factor de penalización valorando el alcance para el tipo de compromiso.

Puede verificar la integridad de una copia de este documento mediante la lectura del código QR adjunto o mediante el acceso a la dirección <https://ws050.juntadeandalucia.es/verificarFirma> indicando el código de VERIFICACIÓN

FIRMADO POR	RAQUEL MARIA ESPIN CRESPO	17/12/2024	
VERIFICACIÓN	Pk2jm6UYDU9J72AMTZUYRN3GET48NG	PÁG. 3711/9349	

**APELLIDOS Y NOMBRE / RAZÓN SOCIAL**

SILLERO LOPEZ JOSE MANUEL

NIF

***6377*

EXPEDIENTE

1218006

ANUALIDAD DE PAGO

1ª

IMPORTES POR ANUALIDAD

	2023	2024	2025	2026	2027
IMPORTE MÁXIMO SUBVENCIONABLE	1.636,14 €	1.636,14 €	1.636,14 €	1.363,45 €	1.363,45 €
IMPORTE MEDIO DE TRANSFERENCIA (€/ha)	297,48 €	297,48 €	297,48 €	247,90 €	247,90 €

RESUMEN DE UNIDADES

Cód	GRUPO DE PAGO	Sup. Dec. Admisible (ha)	Sup. Comprometida (ha)	Sup. ajustada compromiso (1) (ha)	% sobredec.	Sup. Resuelta (ha)	Importe Declarado	Importe Topado	Importe Resuelto	Importe tras sobredec.
419	OLIVAR	5,50		5,50	0,00	5,50	1.636,14	1.636,14	1.636,14	1.636,14
TOTAL		5,50	5,50	5,50		5,50	1.636,14	1.636,14	1.636,14	1.636,14

APLICACIÓN DE REDUCCIONES Y PENALIZACIONES

GRUPO DE PAGO	Importe Calculado	Importe prereduc.	Criterios de subvencionabilidad y compromisos	Presentación tardía	Omisión declaración	Condicionalidad	IMPORTE (Euros) RESUELTO
OLIVAR	1.636,14	1.636,14	0,00	0,00	0,00	0,00	1.636,14
TOTAL	1.636,14	1.636,14					1.636,14

RESUMEN DE PAGOS**IMPORTE (Euros)**

	RESUELTO	FEADER	MAPA	CAPADR
OLIVAR - Pago realizado	1.636,14 €	1.390,72 €	160,51 €	84,91 €

RECINTOS RESUELTOS

REF.	REFERENCIA SIGPAC	CULTIVO	DESCRIPCIÓN CULTIVO	S/R	G.PAGO	PEND. MEDIA (%)	SUP. DEC. ADMISIBLE (ha)	SUP. COMPROM. (ha)	SUP. AJUSTADA COMPR.(1) (ha)	SUP. CONY. SIGPAC (ha)	SUP. CERTIE (ha)	SUP. CAMPO (ha)	SUP. CAMPO DETER. CULT. DECLARADO (ha)	SUP. DEC. REDUCIDA (ha)	SUP. RESUELTA (ha)
-1311859	14-900-059-00114-001	101010	OLIVAR-PICUAL	S	419	13,00	5,50	5,50	5,50		5,50			5,50	5,50

(1) Superficie declarada admisible ajustada con la superficie comprometida.
(2) Factor de penalización valorando el alcance para el tipo de compromiso.

Puede verificar la integridad de una copia de este documento mediante la lectura del código QR adjunto o mediante el acceso a la dirección <https://ws050.juntadeandalucia.es/verificarFirma> indicando el código de VERIFICACIÓN

FIRMADO POR

RAQUEL MARIA ESPIN CRESPO

17/12/2024

VERIFICACIÓN

Pk2jm6UYDU9J72AMTZUYRN3GET48NG

PÁG. 3712/9349



**APELLIDOS Y NOMBRE / RAZÓN SOCIAL**

SILLERO LOVERA JUAN MANUEL

NIF
5400EXPEDIENTE**
1138646**ANUALIDAD DE PAGO**

1ª

IMPORTES POR ANUALIDAD

	2023	2024	2025	2026	2027
IMPORTE MÁXIMO SUBVENCIONABLE	3.072,97 €	3.072,97 €	3.072,97 €	2.560,81 €	2.560,81 €
IMPORTE MEDIO DE TRANSFERENCIA (€/ha)	297,48 €	297,48 €	297,48 €	247,90 €	247,90 €

RESUMEN DE UNIDADES

Cód	GRUPO DE PAGO	Sup. Dec. Admisible (ha)	Sup. Comprometida (ha)	Sup. ajustada compromiso (1) (ha)	% sobredec.	Sup. Resuelta (ha)	Importe Declarado	Importe Topado	Importe Resuelto	Importe tras sobredec.
419	OLIVAR	10,33		10,33	0,00	10,33	3.072,97	3.072,97	3.072,97	3.072,97
TOTAL		10,33	10,33	10,33		10,33	3.072,97	3.072,97	3.072,97	3.072,97

APLICACIÓN DE REDUCCIONES Y PENALIZACIONES

GRUPO DE PAGO	Importe Calculado	Importe prereduc.	Criterios de subvencionabilidad y compromisos	Presentación tardía	Omisión declaración	Condicionalidad	IMPORTE (Euros) RESUELTO
OLIVAR	3.072,97	3.072,97	0,00	0,00	0,00	0,00	3.072,97
TOTAL	3.072,97	3.072,97					3.072,97

RESUMEN DE PAGOS**IMPORTE (Euros)**

	RESUELTO	FEADER	MAPA	CAPADR
OLIVAR - Pago realizado	3.072,97 €	2.612,02 €	301,46 €	159,49 €

RECINTOS RESUELTOS

REF.	REFERENCIA SIGPAC	CULTIVO DESCRIPCIÓN CULTIVO	S/R G.PAGO	PEND. MEDIA (%)	SUP. DEC. ADMISIBLE (ha)	SUP. COMPROM. (ha)	SUP. AJUSTADA COMPR.(1) (ha)	SUP. CONY. SIGPAC (ha)	SUP. CERTIE (ha)	SUP. CAMPO (ha)	SUP. CAMPO DETER. CULT. DECLARADO (ha)	SUP. DEC. REDUCIDA (ha)	SUP. RESUELTA (ha)
-714639	14-057-016-00013-014	101010 OLIVAR-PICUAL	R	419	15,50	6,80	6,80	6,80	6,80			6,80	6,80
-714635	14-057-016-00013-022	101010 OLIVAR-PICUAL	S	419	7,50	3,53	3,53	3,53	3,53			3,53	3,53

INCIDENCIAS**INCIDENCIA DESCRIPCIÓN**

242	Recinto pendiente de acreditación de titularidad. Ref:-714640 Recinto:14-057-016-09007-00020 Cultivo:101010 OLIVAR-PICUAL Secano Ref:-714637 Recinto:14-057-016-09007-00022 Cultivo:101010 OLIVAR-PICUAL Secano
100424	Solicita recinto que no está comprometido para la operación. Ref:-714640 Recinto:14-057-016-09007-00020 Cultivo:101010 OLIVAR-PICUAL Secano Ref:-714637 Recinto:14-057-016-09007-00022 Cultivo:101010 OLIVAR-PICUAL Secano

(1) Superficie declarada admisible ajustada con la superficie comprometida.
(2) Factor de penalización valorando el alcance para el tipo de compromiso.Puede verificar la integridad de una copia de este documento mediante la lectura del código QR adjunto o mediante el acceso a la dirección <https://ws050.juntadeandalucia.es/verificarFirma> indicando el código de VERIFICACIÓN

FIRMADO POR

RAQUEL MARIA ESPIN CRESPO

17/12/2024

VERIFICACIÓN

Pk2jm6UYDU9J72AMTZUYRN3GET48NG

PÁG. 3713/9349



**APELLIDOS Y NOMBRE / RAZÓN SOCIAL**

SILVA CARBONERO MARIA JOSE

NIF

****1449*

EXPEDIENTE

1216360

ANUALIDAD DE PAGO

1ª

IMPORTES POR ANUALIDAD

	2023	2024	2025	2026	2027
IMPORTE MÁXIMO SUBVENCIONABLE	8.339,28 €	8.339,28 €	6.949,40 €	6.949,40 €	6.949,40 €
IMPORTE MEDIO DE TRANSFERENCIA (€/ha)	91,65 €	91,65 €	76,38 €	76,38 €	76,38 €

RESUMEN DE UNIDADES

Cód	GRUPO DE PAGO	Sup. Dec. Admisible (ha)	Sup. Comprometida (ha)	Sup. ajustada compromiso (1) (ha)	% sobredec.	Sup. Resuelta (ha)	Importe Declarado	Importe Topado	Importe Resuelto	Importe tras sobredec.
418	PASTOS ASOCIADOS A GANADERÍA ECOLÓGICA	90,99		90,99	0,00	90,99	8.338,88	8.339,28	8.339,28	8.339,28
TOTAL		90,99	90,99	90,99		90,99	8.338,88	8.339,28	8.339,28	8.339,28

APLICACIÓN DE REDUCCIONES Y PENALIZACIONES

GRUPO DE PAGO	Importe Calculado	Importe prerreduc.	Criterios de subvencionabilidad y compromisos	Presentación tardía	Omisión declaración	Condicionidad	IMPORTE (Euros) RESUELTO
PASTOS ASOCIADOS A GANADERÍA	8.339,28	8.339,28	0,00	0,00	0,00	0,00	8.339,28
TOTAL	8.339,28	8.339,28					8.339,28

RESUMEN DE PAGOS**IMPORTE (Euros)**

	RESUELTO	FEADER	MAPA	CAPADR
PASTOS ASOCIADOS A GANADERÍA ECOLÓGICA - Pago realizado	8.339,28 €	7.088,39 €	818,08 €	432,81 €

RECINTOS RESUELTOS

REE	REFERENCIA SIGPAC	CULTIVO DESCRIPCIÓN CULTIVO	S/R G.PAGO	PEND. MEDIA (%)	SUP. DEC. ADMISIBLE (ha)	SUP. COMPROM. (ha)	SUP. AJUSTADA COMPROM. (1) (ha)	SUP. CONV. SIGPAC (ha)	SUP. CERTIF. (ha)	SUP. CAMPO (ha)	SUP. CAMPO DETER. CULT. DECLARADO (ha)	SUP. DEC. REDUCIDA (ha)	SUP. RESUELTA (ha)
-1020639	14-054-010-00022-002	63000 PASTOS DE MENOS DE 5 AÑOS-SIN VARIEDAD	S 418	7,40	2,42	2,42	2,42		2,42			2,42	2,42
-1020636	14-054-010-00022-002	63000 PASTOS DE MENOS DE 5 AÑOS-SIN VARIEDAD	S 418	7,40	1,69	1,69	1,69		1,69			1,69	1,69
-1020625	14-054-010-00022-002	63000 PASTOS DE MENOS DE 5 AÑOS-SIN VARIEDAD	S 418	7,40	8,59	8,59	8,59		8,59			8,59	8,59
-1020612	14-054-010-00022-002	63000 PASTOS DE MENOS DE 5 AÑOS-SIN VARIEDAD	S 418	7,40	10,05	10,05	10,05		10,05			10,05	10,05
-1020582	14-054-010-00022-002	63000 PASTOS DE MENOS DE 5 AÑOS-SIN VARIEDAD	S 418	7,40	4,07	4,07	4,07		4,07			4,07	4,07
-1020483	14-054-010-00022-002	63000 PASTOS DE MENOS DE 5 AÑOS-SIN VARIEDAD	S 418	7,40	0,15	0,15	0,15		0,15			0,15	0,15
-1020477	14-054-010-00022-002	63000 PASTOS DE MENOS DE 5 AÑOS-SIN VARIEDAD	S 418	7,40	14,75	14,75	14,75		14,75			14,75	14,75
-1020476	14-054-010-00022-002	63000 PASTOS DE MENOS DE 5 AÑOS-SIN VARIEDAD	S 418	7,40	10,58	10,58	10,58		10,58			10,58	10,58
-1020473	14-054-010-00022-002	63000 PASTOS DE MENOS DE 5 AÑOS-SIN VARIEDAD	S 418	7,40	0,92	0,92	0,92		0,92			0,92	0,92
-1020470	14-054-010-00022-002	63000 PASTOS DE MENOS DE 5 AÑOS-SIN VARIEDAD	S 418	7,40	15,10	15,10	15,10		15,10			15,10	15,10
-1020467	14-054-010-00022-013	62000 PASTOS PERMANENTES DE 5 O MAS AÑOS-SIN VARIEDAD	S 418	5,90	0,06	0,06	0,06		0,06			0,06	0,06
-789991	14-054-010-00022-001	63000 PASTOS DE MENOS DE 5 AÑOS-SIN VARIEDAD	S 418	5,30	0,47	0,47	0,47		0,47			0,47	0,47
-591157	14-054-010-00022-002	63000 PASTOS DE MENOS DE 5 AÑOS-SIN VARIEDAD	S 418	7,40	9,93	9,93	9,93		9,93			9,93	9,93
-178990	14-054-010-00022-012	63000 PASTOS DE MENOS DE 5 AÑOS-SIN VARIEDAD	S 418	7,90	0,38	0,38	0,38		0,38			0,38	0,38
-178981	14-054-010-00022-002	63000 PASTOS DE MENOS DE 5 AÑOS-SIN VARIEDAD	S 418	7,40	2,93	2,93	2,93		2,93			2,93	2,93
-165575	14-054-010-00005-001	62000 PASTOS PERMANENTES DE 5 O MAS AÑOS-SIN VARIEDAD	S 418	3,60	0,02	0,02	0,02		0,02			0,02	0,02
-165573	14-054-011-00021-001	62000 PASTOS PERMANENTES DE 5 O MAS AÑOS-SIN VARIEDAD	S 418	6,60	2,14	2,14	2,14		2,14			2,14	2,14
4204527	14-054-010-00026-001	62000 PASTOS PERMANENTES DE 5 O MAS AÑOS-SIN VARIEDAD	S 418	4,20	6,74	6,74	6,74		6,74			6,74	6,74

(1) Superficie declarada admisible ajustada con la superficie comprometida.
(2) Factor de penalización valorando el alcance para el tipo de compromiso.Puede verificar la integridad de una copia de este documento mediante la lectura del código QR adjunto o mediante el acceso a la dirección <https://ws050.juntadeandalucia.es/verificarFirma> indicando el código de VERIFICACIÓN

FIRMADO POR

RAQUEL MARIA ESPIN CRESPO

17/12/2024

VERIFICACIÓN

Pk2jm6UYDU9J72AMTZUYRN3GET48NG

PÁG. 3714/9349



**INCIDENCIAS****INCIDENCIA DESCRIPCIÓN**

- 100407 Explotación solicitada no forma parte de ningún organismo de control autorizado para la producción ecológica en Andalucía o fecha de inscripción posterior al plazo establecido (Anexo I. Criterios de Subvencionabilidad. Orden 28 de marzo de 2023).
Explotación:ES140160000745 Especie:PORCINO
Explotación:ES140540000861 Especie:PORCINO
- 100421 Recinto declarado por error para una operación de la 6503, que se ha corregido de oficio marcando la operación correcta, de acuerdo con la fecha de inscripción del recinto en la producción ecológica.
Ref.-165575 Recinto:14-054-010-00005-00001 Cultivo:62000 PASTOS PERMANENTES DE 5 O MAS AÑOS-SIN VARIEDAD Secano
Ref.-789991 Recinto:14-054-010-00022-00001 Cultivo:63000 PASTOS DE MENOS DE 5 AÑOS-SIN VARIEDAD Secano
Ref.-178987 Recinto:14-054-010-00022-00001 Cultivo:241000 MEZCLA VEZA - AVENA-SIN VARIEDAD Secano
Ref.-1020470 Recinto:14-054-010-00022-00002 Cultivo:63000 PASTOS DE MENOS DE 5 AÑOS-SIN VARIEDAD Secano
Ref.-1020473 Recinto:14-054-010-00022-00002 Cultivo:63000 PASTOS DE MENOS DE 5 AÑOS-SIN VARIEDAD Secano
Ref.-1020476 Recinto:14-054-010-00022-00002 Cultivo:63000 PASTOS DE MENOS DE 5 AÑOS-SIN VARIEDAD Secano
Ref.-1020477 Recinto:14-054-010-00022-00002 Cultivo:63000 PASTOS DE MENOS DE 5 AÑOS-SIN VARIEDAD Secano
Ref.-1020483 Recinto:14-054-010-00022-00002 Cultivo:63000 PASTOS DE MENOS DE 5 AÑOS-SIN VARIEDAD Secano
Ref.-1020582 Recinto:14-054-010-00022-00002 Cultivo:63000 PASTOS DE MENOS DE 5 AÑOS-SIN VARIEDAD Secano
Ref.-1020612 Recinto:14-054-010-00022-00002 Cultivo:63000 PASTOS DE MENOS DE 5 AÑOS-SIN VARIEDAD Secano
Ref.-1020625 Recinto:14-054-010-00022-00002 Cultivo:63000 PASTOS DE MENOS DE 5 AÑOS-SIN VARIEDAD Secano
Ref.-1020636 Recinto:14-054-010-00022-00002 Cultivo:63000 PASTOS DE MENOS DE 5 AÑOS-SIN VARIEDAD Secano
Ref.-1020639 Recinto:14-054-010-00022-00002 Cultivo:63000 PASTOS DE MENOS DE 5 AÑOS-SIN VARIEDAD Secano
Ref.-178981 Recinto:14-054-010-00022-00002 Cultivo:63000 PASTOS DE MENOS DE 5 AÑOS-SIN VARIEDAD Secano
Ref.-591157 Recinto:14-054-010-00022-00002 Cultivo:63000 PASTOS DE MENOS DE 5 AÑOS-SIN VARIEDAD Secano
Ref.-178990 Recinto:14-054-010-00022-00012 Cultivo:63000 PASTOS DE MENOS DE 5 AÑOS-SIN VARIEDAD Secano
Ref.-1020467 Recinto:14-054-010-00022-00013 Cultivo:62000 PASTOS PERMANENTES DE 5 O MAS AÑOS-SIN VARIEDAD Secano
Ref.4204527 Recinto:14-054-010-00026-00001 Cultivo:62000 PASTOS PERMANENTES DE 5 O MAS AÑOS-SIN VARIEDAD Secano
Ref.-165573 Recinto:14-054-011-00021-00001 Cultivo:62000 PASTOS PERMANENTES DE 5 O MAS AÑOS-SIN VARIEDAD Secano
- 100424 Solicita recinto que no está comprometido para la operación.
Ref.-178987 Recinto:14-054-010-00022-00001 Cultivo:241000 MEZCLA VEZA - AVENA-SIN VARIEDAD Secano

Datos considerados para el Cálculo de la Carga Ganadera mínima y máxima del expediente

Explotación	Especie	Inscrito en Sipea y Admisible	Ugm Calculada para CG Mínima	Ugm Calculada para CG Máxima
ES140160000745	BOVINA	SI	31,09	31,09
ES140160000745	PORCINO	NO	0,00	4,51
ES140540000861	BOVINA	SI	39,74	39,74
ES140540000861	OVINA	SI	9,54	9,54
ES140540000861	PORCINO	NO	0,00	60,07
			80,37	144,95

Superficie determinada para Cálculo Carga Ganadera Mínima: 155,49 ha

Superficie determinada para Cálculo Carga Ganadera Máxima: 155,49 ha

Carga Ganadera Mínima Expediente: 0,52 ugm/ha

Carga Ganadera Máxima Expediente: 0,93 ugm/ha

Recintos Determinados para el Cálculo de Garga Ganadera Mínima

REF.	REFERENCIA SIGPAC	CULTIVO	DESCRIPCIÓN CULTIVO	S/R	SUP. RESUELTA (ha)
-1533211	14-016-013-00007-00002	62000	PASTOS PERMANENTES DE 5 O MAS AÑOS-SIN VARIEDAD	S	9,51
-1020639	14-054-010-00022-00002	63000	PASTOS DE MENOS DE 5 AÑOS-SIN VARIEDAD	S	2,42
-1020636	14-054-010-00022-00002	63000	PASTOS DE MENOS DE 5 AÑOS-SIN VARIEDAD	S	1,69
-1020625	14-054-010-00022-00002	63000	PASTOS DE MENOS DE 5 AÑOS-SIN VARIEDAD	S	8,59
-1020612	14-054-010-00022-00002	63000	PASTOS DE MENOS DE 5 AÑOS-SIN VARIEDAD	S	10,05
-1020582	14-054-010-00022-00002	63000	PASTOS DE MENOS DE 5 AÑOS-SIN VARIEDAD	S	4,07
-1020483	14-054-010-00022-00002	63000	PASTOS DE MENOS DE 5 AÑOS-SIN VARIEDAD	S	0,15
-1020477	14-054-010-00022-00002	63000	PASTOS DE MENOS DE 5 AÑOS-SIN VARIEDAD	S	14,75
-1020476	14-054-010-00022-00002	63000	PASTOS DE MENOS DE 5 AÑOS-SIN VARIEDAD	S	10,58

(1) Superficie declarada admisible ajustada con la superficie comprometida.
(2) Factor de penalización valorando el alcance para el tipo de compromiso.Puede verificar la integridad de una copia de este documento mediante la lectura del código QR adjunto o mediante el acceso a la dirección <https://ws050.juntadeandalucia.es/verificarFirma> indicando el código de VERIFICACIÓN

FIRMADO POR

RAQUEL MARIA ESPIN CRESPO

17/12/2024

VERIFICACIÓN

Pk2jm6UYDU9J72AMTZUYRN3GET48NG

PÁG. 3715/9349



**Datos considerados para el Cálculo de la Carga Ganadera mínima y máxima del expediente****Recintos Determinados para el Cálculo de Garga Ganadera Mínima**

REF.	REFERENCIA SIGPAC	CULTIVO	DESCRIPCIÓN CULTIVO	SUP.	
				S/R	RESUELTA (ha)
-1020473	14-054-010-00022-00002	63000	PASTOS DE MENOS DE 5 AÑOS-SIN VARIEDAD	S	0,92
-1020470	14-054-010-00022-00002	63000	PASTOS DE MENOS DE 5 AÑOS-SIN VARIEDAD	S	15,10
-1020467	14-054-010-00022-00013	62000	PASTOS PERMANENTES DE 5 O MAS AÑOS-SIN VARIEDAD	S	0,06
-789991	14-054-010-00022-00001	63000	PASTOS DE MENOS DE 5 AÑOS-SIN VARIEDAD	S	0,47
-591194	14-016-013-00006-00001	62000	PASTOS PERMANENTES DE 5 O MAS AÑOS-SIN VARIEDAD	S	5,91
-591157	14-054-010-00022-00002	63000	PASTOS DE MENOS DE 5 AÑOS-SIN VARIEDAD	S	9,93
-178990	14-054-010-00022-00012	63000	PASTOS DE MENOS DE 5 AÑOS-SIN VARIEDAD	S	0,38
-178981	14-054-010-00022-00002	63000	PASTOS DE MENOS DE 5 AÑOS-SIN VARIEDAD	S	2,93
-165575	14-054-010-00005-00001	62000	PASTOS PERMANENTES DE 5 O MAS AÑOS-SIN VARIEDAD	S	0,02
-165573	14-054-011-00021-00001	62000	PASTOS PERMANENTES DE 5 O MAS AÑOS-SIN VARIEDAD	S	2,14
4204527	14-054-010-00026-00001	62000	PASTOS PERMANENTES DE 5 O MAS AÑOS-SIN VARIEDAD	S	6,74
1700000006888604	14-016-013-00006-00001	62000	PASTOS PERMANENTES DE 5 O MAS AÑOS-SIN VARIEDAD	S	5,10
1700000006888605	14-016-013-00006-00001	62000	PASTOS PERMANENTES DE 5 O MAS AÑOS-SIN VARIEDAD	S	10,22
1700000006888606	14-016-013-00007-00002	62000	PASTOS PERMANENTES DE 5 O MAS AÑOS-SIN VARIEDAD	S	28,43
1700000006888608	14-016-013-00006-00001	62000	PASTOS PERMANENTES DE 5 O MAS AÑOS-SIN VARIEDAD	S	5,33

Recintos Determinados para el Cálculo de Garga Ganadera Máxima

REF.	REFERENCIA SIGPAC	CULTIVO	DESCRIPCIÓN CULTIVO	SUP.	
				S/R	RESUELTA (ha)
-1533211	14-016-013-00007-00002	62000	PASTOS PERMANENTES DE 5 O MAS AÑOS-SIN VARIEDAD	S	9,51
-1020639	14-054-010-00022-00002	63000	PASTOS DE MENOS DE 5 AÑOS-SIN VARIEDAD	S	2,42
-1020636	14-054-010-00022-00002	63000	PASTOS DE MENOS DE 5 AÑOS-SIN VARIEDAD	S	1,69
-1020625	14-054-010-00022-00002	63000	PASTOS DE MENOS DE 5 AÑOS-SIN VARIEDAD	S	8,59
-1020612	14-054-010-00022-00002	63000	PASTOS DE MENOS DE 5 AÑOS-SIN VARIEDAD	S	10,05
-1020582	14-054-010-00022-00002	63000	PASTOS DE MENOS DE 5 AÑOS-SIN VARIEDAD	S	4,07
-1020483	14-054-010-00022-00002	63000	PASTOS DE MENOS DE 5 AÑOS-SIN VARIEDAD	S	0,15
-1020477	14-054-010-00022-00002	63000	PASTOS DE MENOS DE 5 AÑOS-SIN VARIEDAD	S	14,75
-1020476	14-054-010-00022-00002	63000	PASTOS DE MENOS DE 5 AÑOS-SIN VARIEDAD	S	10,58
-1020473	14-054-010-00022-00002	63000	PASTOS DE MENOS DE 5 AÑOS-SIN VARIEDAD	S	0,92
-1020470	14-054-010-00022-00002	63000	PASTOS DE MENOS DE 5 AÑOS-SIN VARIEDAD	S	15,10
-1020467	14-054-010-00022-00013	62000	PASTOS PERMANENTES DE 5 O MAS AÑOS-SIN VARIEDAD	S	0,06
-789991	14-054-010-00022-00001	63000	PASTOS DE MENOS DE 5 AÑOS-SIN VARIEDAD	S	0,47
-591194	14-016-013-00006-00001	62000	PASTOS PERMANENTES DE 5 O MAS AÑOS-SIN VARIEDAD	S	5,91
-591157	14-054-010-00022-00002	63000	PASTOS DE MENOS DE 5 AÑOS-SIN VARIEDAD	S	9,93
-178990	14-054-010-00022-00012	63000	PASTOS DE MENOS DE 5 AÑOS-SIN VARIEDAD	S	0,38
-178981	14-054-010-00022-00002	63000	PASTOS DE MENOS DE 5 AÑOS-SIN VARIEDAD	S	2,93
-165575	14-054-010-00005-00001	62000	PASTOS PERMANENTES DE 5 O MAS AÑOS-SIN VARIEDAD	S	0,02
-165573	14-054-011-00021-00001	62000	PASTOS PERMANENTES DE 5 O MAS AÑOS-SIN VARIEDAD	S	2,14
4204527	14-054-010-00026-00001	62000	PASTOS PERMANENTES DE 5 O MAS AÑOS-SIN VARIEDAD	S	6,74
1700000006888604	14-016-013-00006-00001	62000	PASTOS PERMANENTES DE 5 O MAS AÑOS-SIN VARIEDAD	S	5,10
1700000006888605	14-016-013-00006-00001	62000	PASTOS PERMANENTES DE 5 O MAS AÑOS-SIN VARIEDAD	S	10,22
1700000006888606	14-016-013-00007-00002	62000	PASTOS PERMANENTES DE 5 O MAS AÑOS-SIN VARIEDAD	S	28,43
1700000006888608	14-016-013-00006-00001	62000	PASTOS PERMANENTES DE 5 O MAS AÑOS-SIN VARIEDAD	S	5,33

(1) Superficie declarada admisible ajustada con la superficie comprometida.
(2) Factor de penalización valorando el alcance para el tipo de compromiso.

Puede verificar la integridad de una copia de este documento mediante la lectura del código QR adjunto o mediante el acceso a la dirección <https://ws050.juntadeandalucia.es/verificarFirma> indicando el código de VERIFICACIÓN

FIRMADO POR

RAQUEL MARIA ESPIN CRESPO

17/12/2024

VERIFICACIÓN

Pk2jm6UYDU9J72AMTZUYRN3GET48NG

PÁG. 3716/9349





Datos considerados para el Cálculo de la Carga Ganadera mínima y máxima del expediente

Incidencias de carga ganadera

INCIDENCIA DESCRIPCIÓN

100407 Explotación solicitada no forma parte de ningún organismo de control autorizado para la producción ecológica en Andalucía o fecha de inscripción posterior al plazo establecido (Anexo I. Criterios de Subvencionabilidad. Orden 28 de marzo de 2023).
Explotación:ES140160000745 Especie:PORCINO
Explotación:ES140540000861 Especie:PORCINO

(1) Superficie declarada admisible ajustada con la superficie comprometida.
(2) Factor de penalización valorando el alcance para el tipo de compromiso.

Puede verificar la integridad de una copia de este documento mediante la lectura del código QR adjunto o mediante el acceso a la dirección <https://ws050.juntadeandalucia.es/verificarFirma> indicando el código de VERIFICACIÓN

FIRMADO POR	RAQUEL MARIA ESPIN CRESPO	17/12/2024	
VERIFICACIÓN	Pk2jm6UYDU9J72AMTZUYRN3GET48NG	PÁG. 3717/9349	

**APELLIDOS Y NOMBRE / RAZÓN SOCIAL**

SILVA JUSTO PEDRO

NIF

***0438*

EXPEDIENTE

1208208

ANUALIDAD DE PAGO

1ª

IMPORTES POR ANUALIDAD

	2023	2024	2025	2026	2027
IMPORTE MÁXIMO SUBVENCIONABLE	7.953,63 €	7.953,63 €	6.628,03 €	6.628,03 €	6.628,03 €
IMPORTE MEDIO DE TRANSFERENCIA (€/ha)	94,16 €	94,16 €	78,47 €	78,47 €	78,47 €

RESUMEN DE UNIDADES

Cód	GRUPO DE PAGO	Sup. Dec. Admisible (ha)	Sup. Comprometida (ha)	Sup. ajustada compromiso (1) (ha)	% sobredec.	Sup. Resuelta (ha)	Importe Declarado	Importe Topado	Importe Resuelto	Importe tras sobredec.
418	PASTOS ASOCIADOS A GANADERÍA ECOLÓGICA	84,47		84,47	0,00	84,47	7.953,43	7.953,63	7.953,63	7.953,63
TOTAL		84,47	84,47	84,47		84,47	7.953,43	7.953,63	7.953,63	7.953,63

APLICACIÓN DE REDUCCIONES Y PENALIZACIONES

GRUPO DE PAGO	Importe Calculado	Importe prereduc.	Criterios de subvencionabilidad y compromisos	Presentación tardía	Omisión declaración	Condicionidad	IMPORTE (Euros) RESUELTO
PASTOS ASOCIADOS A GANADERÍA	7.953,63	7.953,63	0,00	0,00	0,00	0,00	7.953,63
TOTAL	7.953,63	7.953,63					7.953,63

RESUMEN DE PAGOS**IMPORTE (Euros)**

	RESUELTO	FEADER	MAPA	CAPADR
PASTOS ASOCIADOS A GANADERÍA ECOLÓGICA - Pago realizado	7.953,63 €	6.760,59 €	780,25 €	412,79 €

RECINTOS RESUELTOS

REE	REFERENCIA SIGPAC	CULTIVO	DESCRIPCIÓN CULTIVO	S/R	G.PAGO	PEND. MEDIA (%)	SUP. DEC. ADMISIBLE (ha)	SUP. COMPROM. (ha)	SUP. AJUSTADA COMPROM. (1) (ha)	SUP. CONV. SIGPAC (ha)	SUP. CERTIF. (ha)	SUP. CAMPO (ha)	SUP. CAMPO DETER. CULT. DECLARADO (ha)	SUP. DEC. REDUCIDA (ha)	SUP. RESUELTA (ha)
170000005850989	14-016-020-00010-002	62000	PASTOS PERMANENTES DE 5 O MAS AÑOS-SIN VARIEDAD	S	418	15,40	57,18	57,18	57,18		57,18			57,18	57,18
170000005850993	14-069-010-00038-001	62000	PASTOS PERMANENTES DE 5 O MAS AÑOS-SIN VARIEDAD	S	418	10,50	25,08	25,08	25,08		25,08			25,08	25,08
170000005850994	14-069-010-00039-001	62000	PASTOS PERMANENTES DE 5 O MAS AÑOS-SIN VARIEDAD	S	418	9,00	2,21	2,21	2,21		2,21			2,21	2,21

INCIDENCIAS**INCIDENCIA DESCRIPCIÓN**

100407	Explotación solicitada no forma parte de ningún organismo de control autorizado para la producción ecológica en Andalucía o fecha de inscripción posterior al plazo establecido (Anexo I. Criterios de Subvencionabilidad. Orden 28 de marzo de 2023). Explotación:ES140160000161 Especie:PORCINO Explotación:ES140690000072 Especie:CAPRINA Explotación:ES140690000072 Especie:PORCINO Explotación:ES140690000129 Especie:BOVINA Explotación:ES140690000129 Especie:PORCINO Explotación:ES140690000333 Especie:BOVINA Explotación:ES140690000351 Especie:PORCINO Explotación:ES140690000716 Especie:BOVINA Explotación:ES140690000716 Especie:PORCINO Explotación:ES140690001160 Especie:BOVINA Explotación:ES140690001160 Especie:PORCINO
--------	--

(1) Superficie declarada admisible ajustada con la superficie comprometida.
(2) Factor de penalización valorando el alcance para el tipo de compromiso.Puede verificar la integridad de una copia de este documento mediante la lectura del código QR adjunto o mediante el acceso a la dirección <https://ws050.juntadeandalucia.es/verificarFirma> indicando el código de VERIFICACIÓN

FIRMADO POR

RAQUEL MARIA ESPIN CRESPO

17/12/2024

VERIFICACIÓN

Pk2jm6UYDU9J72AMTZUYRN3GET48NG

PÁG. 3718/9349



**Datos considerados para el Cálculo de la Carga Ganadera mínima y máxima del expediente**

Explotación	Especie	Inscrito en Sipea y Admisible	Ugm Calculada para CG Mínima	Ugm Calculada para CG Máxima
ES140160000161	OVINA	SI	5,95	5,95
ES140160000161	PORCINO	NO	0,00	0,03
ES140690000072	CAPRINA	NO	0,00	1,46
ES140690000072	OVINA	SI	28,35	28,35
ES140690000072	PORCINO	NO	0,00	0,58
ES140690000129	BOVINA	NO	0,00	23,90
ES140690000129	PORCINO	NO	0,00	2,42
ES140690000333	BOVINA	NO	0,00	5,72
ES140690000351	PORCINO	NO	0,00	17,88
ES140690000716	BOVINA	NO	0,00	24,59
ES140690000716	PORCINO	NO	0,00	2,77
ES140690001160	BOVINA	NO	0,00	16,63
ES140690001160	PORCINO	NO	0,00	0,47
			34,30	130,75

Superficie determinada para Cálculo Carga Ganadera Mínima: 84,47 ha

Superficie determinada para Cálculo Carga Ganadera Máxima: 253,74 ha

Carga Ganadera Mínima Expediente: 0,41 ugm/ha

Carga Ganadera Máxima Expediente: 0,52 ugm/ha

Recintos Determinados para el Cálculo de Garga Ganadera Mínima

REF.	REFERENCIA SIGPAC	CULTIVO	DESCRIPCIÓN CULTIVO	S/R	SUP. RESUELTA (ha)
170000005850989	14-016-020-00010-00002	62000	PASTOS PERMANENTES DE 5 O MAS AÑOS-SIN VARIEDAD	S	57,18
170000005850993	14-069-010-00038-00001	62000	PASTOS PERMANENTES DE 5 O MAS AÑOS-SIN VARIEDAD	S	25,08
170000005850994	14-069-010-00039-00001	62000	PASTOS PERMANENTES DE 5 O MAS AÑOS-SIN VARIEDAD	S	2,21

Recintos Determinados para el Cálculo de Garga Ganadera Máxima

REF.	REFERENCIA SIGPAC	CULTIVO	DESCRIPCIÓN CULTIVO	S/R	SUP. RESUELTA (ha)
-437538	14-069-013-00026-00008	62000	PASTOS PERMANENTES DE 5 O MAS AÑOS-SIN VARIEDAD	S	0,15
170000005850989	14-016-020-00010-00002	62000	PASTOS PERMANENTES DE 5 O MAS AÑOS-SIN VARIEDAD	S	57,18
170000005850990	14-069-013-00021-00004	62000	PASTOS PERMANENTES DE 5 O MAS AÑOS-SIN VARIEDAD	S	0,02
170000005850991	14-069-013-00021-00002	62000	PASTOS PERMANENTES DE 5 O MAS AÑOS-SIN VARIEDAD	S	0,14
170000005850992	14-069-013-00021-00005	62000	PASTOS PERMANENTES DE 5 O MAS AÑOS-SIN VARIEDAD	S	0,01
170000005850993	14-069-010-00038-00001	62000	PASTOS PERMANENTES DE 5 O MAS AÑOS-SIN VARIEDAD	S	25,08
170000005850994	14-069-010-00039-00001	62000	PASTOS PERMANENTES DE 5 O MAS AÑOS-SIN VARIEDAD	S	2,21
170000005850995	14-069-013-00021-00001	62000	PASTOS PERMANENTES DE 5 O MAS AÑOS-SIN VARIEDAD	S	5,19
170000005850996	14-069-013-00021-00007	62000	PASTOS PERMANENTES DE 5 O MAS AÑOS-SIN VARIEDAD	S	1,15
170000005850997	14-069-013-00020-00001	62000	PASTOS PERMANENTES DE 5 O MAS AÑOS-SIN VARIEDAD	S	4,35
170000005850998	14-069-012-00009-00002	62000	PASTOS PERMANENTES DE 5 O MAS AÑOS-SIN VARIEDAD	S	20,17
170000005850999	14-069-012-00010-00001	62000	PASTOS PERMANENTES DE 5 O MAS AÑOS-SIN VARIEDAD	S	15,83
170000005851000	14-069-013-00011-00002	62000	PASTOS PERMANENTES DE 5 O MAS AÑOS-SIN VARIEDAD	S	14,86
170000005851001	14-069-013-00029-00001	62000	PASTOS PERMANENTES DE 5 O MAS AÑOS-SIN VARIEDAD	S	26,69

(1) Superficie declarada admisible ajustada con la superficie comprometida.
(2) Factor de penalización valorando el alcance para el tipo de compromiso.Puede verificar la integridad de una copia de este documento mediante la lectura del código QR adjunto o mediante el acceso a la dirección <https://ws050.juntadeandalucia.es/verificarFirma> indicando el código de VERIFICACIÓN

FIRMADO POR

RAQUEL MARIA ESPIN CRESPO

17/12/2024

VERIFICACIÓN

Pk2jm6UYDU9J72AMTZUYRN3GET48NG

PÁG. 3719/9349



**Datos considerados para el Cálculo de la Carga Ganadera mínima y máxima del expediente****Recintos Determinados para el Cálculo de Garga Ganadera Máxima**

REF.	REFERENCIA SIGPAC	CULTIVO	DESCRIPCIÓN CULTIVO	SUP.	
				S/R	RESUELTA (ha)
1700000005851002	14-069-013-00029-00003	62000	PASTOS PERMANENTES DE 5 O MAS AÑOS-SIN VARIEDAD	S	5,95
1700000005851003	14-069-013-00027-00002	62000	PASTOS PERMANENTES DE 5 O MAS AÑOS-SIN VARIEDAD	S	6,48
1700000005851004	14-069-013-00023-00001	62000	PASTOS PERMANENTES DE 5 O MAS AÑOS-SIN VARIEDAD	S	0,15
1700000005851005	14-069-013-00019-00001	62000	PASTOS PERMANENTES DE 5 O MAS AÑOS-SIN VARIEDAD	S	4,36
1700000005851007	14-069-013-00025-00001	62000	PASTOS PERMANENTES DE 5 O MAS AÑOS-SIN VARIEDAD	S	0,43
1700000005851008	14-069-013-00025-00002	62000	PASTOS PERMANENTES DE 5 O MAS AÑOS-SIN VARIEDAD	S	1,54
1700000005851009	14-069-013-00022-00007	62000	PASTOS PERMANENTES DE 5 O MAS AÑOS-SIN VARIEDAD	S	0,10
1700000005851010	14-069-013-00022-00001	62000	PASTOS PERMANENTES DE 5 O MAS AÑOS-SIN VARIEDAD	S	0,55
1700000005851011	14-069-018-00023-00001	62000	PASTOS PERMANENTES DE 5 O MAS AÑOS-SIN VARIEDAD	S	27,61
1700000005851012	14-069-018-00024-00002	62000	PASTOS PERMANENTES DE 5 O MAS AÑOS-SIN VARIEDAD	S	1,33
1700000005851013	14-069-018-00024-00003	62000	PASTOS PERMANENTES DE 5 O MAS AÑOS-SIN VARIEDAD	S	10,02
1700000005851016	14-069-013-00026-00005	62000	PASTOS PERMANENTES DE 5 O MAS AÑOS-SIN VARIEDAD	S	7,82
1700000005851017	14-069-018-00021-00001	62000	PASTOS PERMANENTES DE 5 O MAS AÑOS-SIN VARIEDAD	S	3,14
1700000005851018	14-069-018-00028-00001	62000	PASTOS PERMANENTES DE 5 O MAS AÑOS-SIN VARIEDAD	S	6,67
1700000005851019	14-069-018-00027-00001	62000	PASTOS PERMANENTES DE 5 O MAS AÑOS-SIN VARIEDAD	S	4,56

Incidencias de carga ganadera**INCIDENCIA DESCRIPCIÓN**

452	Actividad agraria declarada en un recinto no compatible con el uso PA, PR o PS asignado en SIGPAC para ese recinto. Ref:-1549926 Recinto:14-069-010-00036-00001 Cultivo:62000 PASTOS PERMANENTES DE 5 O MAS AÑOS-SIN VARIEDAD Secano USO ASIGNADO EN SIGPAC:PS Ref:1700000005851006 Recinto:14-069-013-00013-00001 Cultivo:62000 PASTOS PERMANENTES DE 5 O MAS AÑOS-SIN VARIEDAD Secano USO ASIGNADO EN SIGPAC:PS Ref:1700000005851014 Recinto:14-069-010-00037-00001 Cultivo:62000 PASTOS PERMANENTES DE 5 O MAS AÑOS-SIN VARIEDAD Secano USO ASIGNADO EN SIGPAC:PA Ref:1700000005851015 Recinto:14-069-010-00041-00001 Cultivo:62000 PASTOS PERMANENTES DE 5 O MAS AÑOS-SIN VARIEDAD Secano USO ASIGNADO EN SIGPAC:PA
100407	Explotación solicitada no forma parte de ningún organismo de control autorizado para la producción ecológica en Andalucía o fecha de inscripción posterior al plazo establecido (Anexo I. Criterios de Subvencionabilidad. Orden 28 de marzo de 2023). Explotación:ES140160000161 Especie:PORCINO Explotación:ES140690000072 Especie:CAPRINA Explotación:ES140690000072 Especie:PORCINO Explotación:ES140690000129 Especie:BOVINA Explotación:ES140690000129 Especie:PORCINO Explotación:ES140690000333 Especie:BOVINA Explotación:ES140690000351 Especie:PORCINO Explotación:ES140690000716 Especie:BOVINA Explotación:ES140690000716 Especie:PORCINO Explotación:ES140690001160 Especie:BOVINA Explotación:ES140690001160 Especie:PORCINO

(1) Superficie declarada admisible ajustada con la superficie comprometida.
(2) Factor de penalización valorando el alcance para el tipo de compromiso.Puede verificar la integridad de una copia de este documento mediante la lectura del código QR adjunto o mediante el acceso a la dirección <https://ws050.juntadeandalucia.es/verificarFirma> indicando el código de VERIFICACIÓN

FIRMADO POR

RAQUEL MARIA ESPIN CRESPO

17/12/2024

VERIFICACIÓN

Pk2jm6UYDU9J72AMTZUYRN3GET48NG

PÁG. 3720/9349



**APELLIDOS Y NOMBRE / RAZÓN SOCIAL**

SILVA POZO MARIA JOSEFA

NIF

****5977*

EXPEDIENTE

1121084

ANUALIDAD DE PAGO

1ª

IMPORTES POR ANUALIDAD

	2023	2024	2025	2026	2027
IMPORTE MÁXIMO SUBVENCIONABLE	9.269,08 €	9.269,08 €	7.724,24 €	7.724,24 €	7.724,24 €
IMPORTE MEDIO DE TRANSFERENCIA (€/ha)	80,78 €	80,78 €	67,32 €	67,32 €	67,32 €

RESUMEN DE UNIDADES

Cód	GRUPO DE PAGO	Sup. Dec. Admisible (ha)	Sup. Comprometida (ha)	Sup. ajustada compromiso (1) (ha)	% sobredec.	Sup. Resuelta (ha)	Importe Declarado	Importe Topado	Importe Resuelto	Importe tras sobredec.
418	PASTOS ASOCIADOS A GANADERÍA ECOLÓGICA	114,74		114,74	0,00	114,74	9.743,65	9.269,08	9.269,08	9.269,08
TOTAL		114,74	114,74	114,74		114,74	9.743,65	9.269,08	9.269,08	9.269,08

APLICACIÓN DE REDUCCIONES Y PENALIZACIONES

GRUPO DE PAGO	Importe Calculado	Importe prereduc.	Criterios de subvencionabilidad y compromisos	Presentación tardía	Omisión declaración	Condicionidad	IMPORTE (Euros) RESUELTO
PASTOS ASOCIADOS A GANADERÍA	9.269,08	9.269,08	0,00	0,00	0,00	0,00	9.269,08
TOTAL	9.269,08	9.269,08					9.269,08

RESUMEN DE PAGOS**IMPORTE (Euros)**

	RESUELTO	FEADER	MAPA	CAPADR
PASTOS ASOCIADOS A GANADERÍA ECOLÓGICA - Pago realizado	9.269,08 €	7.878,72 €	909,30 €	481,06 €

RECINTOS RESUELTOS

REE	REFERENCIA SIGPAC	CULTIVO	DESCRIPCIÓN CULTIVO	S/R G.PAGO	PEND. MEDIA (%)	SUP. DEC. ADMISIBLE (ha)	SUP. COMPROM. (ha)	SUP. AJUSTADA COMPROM. (1) (ha)	SUP. CONV. SIGPAC (ha)	SUP. CERTIF. (ha)	SUP. CAMPO (ha)	SUP. CAMPO DETER. CULT. DECLARADO (ha)	SUP. DEC. REDUCIDA (ha)	SUP. RESUELTA (ha)
-1510365	14-016-039-00026-008	62000	PASTOS PERMANENTES DE 5 O MAS AÑOS-SIN VARIEDAD	S 418	10,60	0,05	0,05	0,05		0,05			0,05	0,05
-1510364	14-016-039-00025-001	62000	PASTOS PERMANENTES DE 5 O MAS AÑOS-SIN VARIEDAD	S 418	7,50	0,45	0,45	0,45		0,45			0,45	0,45
1700000003607471	14-016-038-00006-001	62000	PASTOS PERMANENTES DE 5 O MAS AÑOS-SIN VARIEDAD	S 418	5,60	81,51	81,51	81,51		81,51			81,51	81,51
1700000003607473	14-016-039-00025-001	62000	PASTOS PERMANENTES DE 5 O MAS AÑOS-SIN VARIEDAD	S 418	7,50	32,73	32,73	32,73		32,73			32,73	32,73

INCIDENCIAS**INCIDENCIA DESCRIPCIÓN**

- 100407 Explotación solicitada no forma parte de ningún organismo de control autorizado para la producción ecológica en Andalucía o fecha de inscripción posterior al plazo establecido (Anexo I. Criterios de Subvencionabilidad. Orden 28 de marzo de 2023).
Explotación:ES140160000008 Especie:OVINA
Explotación:ES140160000008 Especie:PORCINO
Explotación:ES140160000405 Especie:PORCINO
Explotación:ES140160000468 Especie:PORCINO

(1) Superficie declarada admisible ajustada con la superficie comprometida.
(2) Factor de penalización valorando el alcance para el tipo de compromiso.

Puede verificar la integridad de una copia de este documento mediante la lectura del código QR adjunto o mediante el acceso a la dirección <https://ws050.juntadeandalucia.es/verificarFirma> indicando el código de VERIFICACIÓN

FIRMADO POR

RAQUEL MARIA ESPIN CRESPO

17/12/2024

VERIFICACIÓN

Pk2jm6UYDU9J72AMTZUYRN3GET48NG

PÁG. 3721/9349



**Datos considerados para el Cálculo de la Carga Ganadera mínima y máxima del expediente**

Explotación	Especie	Inscrito en Sipea y Admisible	Ugm Calculada para CG Mínima	Ugm Calculada para CG Máxima
ES140160000008	OVINA	NO	0,00	7,82
ES140160000008	PORCINO	NO	0,00	1,27
ES140160000405	BOVINA	SI	31,97	31,97
ES140160000405	PORCINO	NO	0,00	28,60
ES140160000468	PORCINO	NO	0,00	19,77
			31,97	89,43

Superficie determinada para Cálculo Carga Ganadera Mínima: 114,74 ha

Superficie determinada para Cálculo Carga Ganadera Máxima: 114,74 ha

Los importes del Grupo de Pago de pastos de este expediente han sido ajustados por no llegar a la carga ganadera mínima de 0,3

Carga Ganadera Mínima Expediente: 0,28 ugm/ha

Carga Ganadera Máxima Expediente: 0,78 ugm/ha

Recintos Determinados para el Cálculo de Garga Ganadera Mínima

REF.	REFERENCIA SIGPAC	CULTIVO	DESCRIPCIÓN CULTIVO	S/R	SUP. RESUELTA (ha)
-1510365	14-016-039-00026-00008	62000	PASTOS PERMANENTES DE 5 O MAS AÑOS-SIN VARIEDAD	S	0,05
-1510364	14-016-039-00025-00001	62000	PASTOS PERMANENTES DE 5 O MAS AÑOS-SIN VARIEDAD	S	0,45
1700000003607471	14-016-038-00006-00001	62000	PASTOS PERMANENTES DE 5 O MAS AÑOS-SIN VARIEDAD	S	81,51
1700000003607473	14-016-039-00025-00001	62000	PASTOS PERMANENTES DE 5 O MAS AÑOS-SIN VARIEDAD	S	32,73

Recintos Determinados para el Cálculo de Garga Ganadera Máxima

REF.	REFERENCIA SIGPAC	CULTIVO	DESCRIPCIÓN CULTIVO	S/R	SUP. RESUELTA (ha)
-1510365	14-016-039-00026-00008	62000	PASTOS PERMANENTES DE 5 O MAS AÑOS-SIN VARIEDAD	S	0,05
-1510364	14-016-039-00025-00001	62000	PASTOS PERMANENTES DE 5 O MAS AÑOS-SIN VARIEDAD	S	0,45
1700000003607471	14-016-038-00006-00001	62000	PASTOS PERMANENTES DE 5 O MAS AÑOS-SIN VARIEDAD	S	81,51
1700000003607473	14-016-039-00025-00001	62000	PASTOS PERMANENTES DE 5 O MAS AÑOS-SIN VARIEDAD	S	32,73

Incidencias de carga ganadera**INCIDENCIA DESCRIPCIÓN**

- 100407 Explotación solicitada no forma parte de ningún organismo de control autorizado para la producción ecológica en Andalucía o fecha de inscripción posterior al plazo establecido (Anexo I. Criterios de Subvencionabilidad. Orden 28 de marzo de 2023).
 Explotación:ES140160000008 Especie:OVINA
 Explotación:ES140160000008 Especie:PORCINO
 Explotación:ES140160000405 Especie:PORCINO
 Explotación:ES140160000468 Especie:PORCINO

(1) Superficie declarada admisible ajustada con la superficie comprometida.
 (2) Factor de penalización valorando el alcance para el tipo de compromiso.

Puede verificar la integridad de una copia de este documento mediante la lectura del código QR adjunto o mediante el acceso a la dirección <https://ws050.juntadeandalucia.es/verificarFirma> indicando el código de VERIFICACIÓN

FIRMADO POR

RAQUEL MARIA ESPIN CRESPO

17/12/2024

VERIFICACIÓN

Pk2jm6UYDU9J72AMTZUYRN3GET48NG

PÁG. 3722/9349



**APELLIDOS Y NOMBRE / RAZÓN SOCIAL**

SOLANAS DE LA JARA SL

NIF
***5182*EXPEDIENTE
1097125**ANUALIDAD DE PAGO**

1ª

IMPORTES POR ANUALIDAD

	2023	2024	2025	2026	2027
IMPORTE MÁXIMO SUBVENCIONABLE	484,89 €	484,89 €	484,89 €	404,08 €	404,08 €
IMPORTE MEDIO DE TRANSFERENCIA (€/ha)	297,48 €	297,48 €	297,48 €	247,90 €	247,90 €

RESUMEN DE UNIDADES

Cód	GRUPO DE PAGO	Sup. Dec. Admisible (ha)	Sup. Comprometida (ha)	Sup. ajustada compromiso (1) (ha)	% sobredec.	Sup. Resuelta (ha)	Importe Declarado	Importe Topado	Importe Resuelto	Importe tras sobredec.
419	OLIVAR	1,63		1,63	0,00	1,63	484,89	484,89	484,89	484,89
TOTAL		1,63	1,63	1,63		1,63	484,89	484,89	484,89	484,89

APLICACIÓN DE REDUCCIONES Y PENALIZACIONES

GRUPO DE PAGO	Importe Calculado	Importe prereduc.	Criterios de subvencionabilidad y compromisos	Presentación tardía	Omisión declaración	Condicionalidad	IMPORTE (Euros) RESUELTO
OLIVAR	484,89	484,89	0,00	0,00	0,00	0,00	484,89
TOTAL	484,89	484,89					484,89

RESUMEN DE PAGOS**IMPORTE (Euros)**

	RESUELTO	FEADER	MAPA	CAPADR
OLIVAR - Pago realizado	484,89 €	412,16 €	47,57 €	25,16 €

RECINTOS RESUELTOS

REF.	REFERENCIA SIGPAC	CULTIVO DESCRIPCIÓN CULTIVO	S/R G.PAGO	PEND. MEDIA (%)	SUP. DEC. ADMISIBLE (ha)	SUP. COMPROM. (ha)	SUP. AJUSTADA COMPR.(1) (ha)	SUP. CONY. SIGPAC (ha)	SUP. CERTIE (ha)	SUP. CAMPO (ha)	SUP. CAMPO DETER. CULT. DECLARADO (ha)	SUP. DEC. REDUCIDA (ha)	SUP. RESUELTA (ha)
-1074454	14-003-006-00007-001	101010 OLIVAR-PICUAL	S 419	4,40	0,29	0,29	0,29		0,29			0,29	0,29
-1074453	14-003-006-00006-001	101010 OLIVAR-PICUAL	S 419	4,50	0,28	0,28	0,28		0,28			0,28	0,28
-1074450	14-003-006-00040-001	101010 OLIVAR-PICUAL	S 419	4,40	1,06	1,06	1,06		1,06			1,06	1,06

INCIDENCIAS**INCIDENCIA DESCRIPCIÓN**

- 4272 Verifica que las líneas de declaración de las Solicitudes Únicas no tienen solapes con la capa de Retroactividad Gráfica (ambas de la misma campaña) a nivel de expediente/línea de declaración gráfica de la solicitud.
Ref:1700000007222756 Recinto:14-003-006-00041-00001 Cultivo: - Agregado de la referencia del recinto.:0 Zona de la referencia del recinto.:0 Superficie solapada.:0,07 Id. Incid.:100997924
- 100402 Recinto solicitado no forma parte de ningún organismo de control autorizado para la producción ecológica en Andalucía o fecha de inscripción posterior al plazo establecido (Anexo I. Criterios de Subvencionabilidad. Orden 28 de marzo de 2023).
Ref:1700000007222756 Recinto:14-003-006-00041-00001 Cultivo:20000 BARBECHO TRADICIONAL-SIN VARIEDAD Secano
Ref:-1074537 Recinto:14-023-014-00147-00002 Cultivo:101010 OLIVAR-PICUAL Secano
- 100424 Solicita recinto que no está comprometido para la operación.
Ref:1700000007222756 Recinto:14-003-006-00041-00001 Cultivo:20000 BARBECHO TRADICIONAL-SIN VARIEDAD Secano
Ref:-1074537 Recinto:14-023-014-00147-00002 Cultivo:101010 OLIVAR-PICUAL Secano

(1) Superficie declarada admisible ajustada con la superficie comprometida.
(2) Factor de penalización valorando el alcance para el tipo de compromiso.

Puede verificar la integridad de una copia de este documento mediante la lectura del código QR adjunto o mediante el acceso a la dirección <https://ws050.juntadeandalucia.es/verificarFirma> indicando el código de VERIFICACIÓN

FIRMADO POR

RAQUEL MARIA ESPIN CRESPO

17/12/2024

VERIFICACIÓN

Pk2jm6UYDU9J72AMTZUYRN3GET48NG

PÁG. 3723/9349



**APELLIDOS Y NOMBRE / RAZÓN SOCIAL**

SOLEDAD EXPLOTACIONES AGRICOLAS

NIF

****1458*

EXPEDIENTE

1123081

ANUALIDAD DE PAGO

1ª

IMPORTE POR ANUALIDAD

	2023	2024	2025	2026	2027
IMPORTE MÁXIMO SUBVENCIONABLE	7.825,28 €	7.825,28 €	6.521,07 €	6.521,07 €	6.521,07 €
IMPORTE MEDIO DE TRANSFERENCIA (€/ha)	95,08 €	95,08 €	79,24 €	79,24 €	79,24 €

RESUMEN DE UNIDADES

Cód	GRUPO DE PAGO	Sup. Dec. Admisible (ha)	Sup. Comprometida (ha)	Sup. ajustada compromiso (1) (ha)	% sobredec.	Sup. Resuelta (ha)	Importe Declarado	Importe Topado	Importe Resuelto	Importe tras sobredec.
418	PASTOS ASOCIADOS A GANADERÍA ECOLÓGICA	82,30		82,30	0,00	82,30	7.825,28	7.825,28	7.825,28	7.825,28
TOTAL		82,30	82,30	82,30		82,30	7.825,28	7.825,28	7.825,28	7.825,28

APLICACIÓN DE REDUCCIONES Y PENALIZACIONES

GRUPO DE PAGO	Importe Calculado	Importe prereduc.	Criterios de subvencionabilidad y compromisos	Presentación tardía	Omisión declaración	Condicionidad	IMPORTE (Euros) RESUELTO
PASTOS ASOCIADOS A GANADERÍA	7.825,28	7.825,28	0,00	0,00	0,00	0,00	7.825,28
TOTAL	7.825,28	7.825,28					7.825,28

RESUMEN DE PAGOS**IMPORTE (Euros)**

	RESUELTO	FEADER	MAPA	CAPADR
PASTOS ASOCIADOS A GANADERÍA ECOLÓGICA - Pago realizado	7.825,28 €	6.651,49 €	767,66 €	406,13 €

RECINTOS RESUELTOS

REE	REFERENCIA SIGPAC	CULTIVO DESCRIPCIÓN CULTIVO	S/R G.PAGO	PEND. MEDIA (%)	SUP. DEC. ADMISIBLE (ha)	SUP. COMPROM. (ha)	SUP. AJUSTADA COMPROM. (1) (ha)	SUP. CONV. SIGPAC (ha)	SUP. CERTIF. (ha)	SUP. CAMPO (ha)	SUP. CAMPO DETER. CULT. DECLARADO (ha)	SUP. DEC. REDUCIDA (ha)	SUP. RESUELTA (ha)
-699728	14-009-011-00014-001	62000 PASTOS PERMANENTES DE 5 O MAS AÑOS-SIN VARIEDAD	S 418	5,30	1,71	1,71	1,71		2,01			1,71	1,71
-80018	14-071-003-00026-009	62000 PASTOS PERMANENTES DE 5 O MAS AÑOS-SIN VARIEDAD	S 418	16,60	2,37	2,37	2,37		2,37			2,37	2,37
4756973	14-009-011-00016-001	62000 PASTOS PERMANENTES DE 5 O MAS AÑOS-SIN VARIEDAD	S 418	10,30	17,07	17,07	17,07		17,07			17,07	17,07
4757025	14-009-011-00016-003	62000 PASTOS PERMANENTES DE 5 O MAS AÑOS-SIN VARIEDAD	S 418	9,00	1,23	1,23	1,23		2,23			1,23	1,23
6928286	14-009-014-00028-002	63000 PASTOS DE MENOS DE 5 AÑOS-SIN VARIEDAD	S 418	3,00	6,88	6,88	6,88		6,88			6,88	6,88
6928348	14-009-014-00045-001	63000 PASTOS DE MENOS DE 5 AÑOS-SIN VARIEDAD	S 418	1,60	0,66	0,66	0,66		0,66			0,66	0,66
6928349	14-009-014-00044-002	63000 PASTOS DE MENOS DE 5 AÑOS-SIN VARIEDAD	S 418	1,40	0,86	0,86	0,86		0,86			0,86	0,86
6928351	14-009-014-00024-001	63000 PASTOS DE MENOS DE 5 AÑOS-SIN VARIEDAD	S 418	5,40	4,83	4,83	4,83		4,83			4,83	4,83
6928352	14-009-014-00025-001	63000 PASTOS DE MENOS DE 5 AÑOS-SIN VARIEDAD	S 418	3,50	6,19	6,19	6,19		6,19			6,19	6,19
1700000006127599	14-071-003-00027-007	62000 PASTOS PERMANENTES DE 5 O MAS AÑOS-SIN VARIEDAD	S 418	20,90	0,09	0,09	0,09		0,09			0,09	0,09
1700000006127608	14-071-003-00028-001	63000 PASTOS DE MENOS DE 5 AÑOS-SIN VARIEDAD	S 418	7,20	9,65	9,65	9,65		9,65			9,65	9,65
1700000006127626	14-071-003-00027-003	62000 PASTOS PERMANENTES DE 5 O MAS AÑOS-SIN VARIEDAD	S 418	8,70	2,79	2,79	2,79		2,79			2,79	2,79
1700000006127630	14-071-003-00026-006	62000 PASTOS PERMANENTES DE 5 O MAS AÑOS-SIN VARIEDAD	S 418	7,00	8,35	8,35	8,35		8,35			8,35	8,35
1700000006127633	14-071-003-00026-002	63000 PASTOS DE MENOS DE 5 AÑOS-SIN VARIEDAD	S 418	7,80	7,24	7,24	7,24		12,92			7,24	7,24
1700000006127639	14-071-003-00026-002	63000 PASTOS DE MENOS DE 5 AÑOS-SIN VARIEDAD	S 418	7,80	0,26	0,26	0,26		0,46			0,26	0,26
1700000006127643	14-071-003-00026-008	62000 PASTOS PERMANENTES DE 5 O MAS AÑOS-SIN VARIEDAD	S 418	16,90	3,49	3,49	3,49		3,49			3,49	3,49
1700000006127647	14-071-003-00027-002	62000 PASTOS PERMANENTES DE 5 O MAS AÑOS-SIN VARIEDAD	S 418	11,60	8,63	8,63	8,63		8,63			8,63	8,63

(1) Superficie declarada admisible ajustada con la superficie comprometida.
(2) Factor de penalización valorando el alcance para el tipo de compromiso.Puede verificar la integridad de una copia de este documento mediante la lectura del código QR adjunto o mediante el acceso a la dirección <https://ws050.juntadeandalucia.es/verificarFirma> indicando el código de VERIFICACIÓN

FIRMADO POR

RAQUEL MARIA ESPIN CRESPO

17/12/2024

VERIFICACIÓN

Pk2jm6UYDU9J72AMTZUYRN3GET48NG

PÁG. 3724/9349



**INCIDENCIAS****INCIDENCIA DESCRIPCIÓN**

- 3790 Recinto declarado inactivo
Ref:6928350 Recinto:14-009-014-00037-00001 Cultivo: -
- 100407 Explotación solicitada no forma parte de ningún organismo de control autorizado para la producción ecológica en Andalucía o fecha de inscripción posterior al plazo establecido (Anexo I. Criterios de Subvencionabilidad. Orden 28 de marzo de 2023).
Explotación:ES140090000005 Especie:BOVINA
Explotación:ES140090000005 Especie:CABALLAR
Explotación:ES140090000005 Especie:OVINA
Explotación:ES140090000223 Especie:BOVINA
Explotación:ES1400900009058 Especie:BOVINA
Explotación:ES140710000324 Especie:OVINA
Explotación:ES140710000324 Especie:PORCINO
- 100412 Número de hectáreas validadas inferior a la superficie mínima permitida por el grupo de cultivo (Anexo I. Criterios de Subvencionabilidad. Orden 28 de marzo de 2023).
Sup. Resuelta:0 Grupo de Pago:HERBÁCEOS
- 100413 Recinto perteneciente a grupo de cultivo que no cumple con la superficie mínima requerida (Anexo I. Criterios de Subvencionabilidad. Orden 28 de marzo de 2023).
Ref:1700000006127651 Recinto:14-071-003-00026-00002 Cultivo:8000 AVENA-SIN VARIEDAD Secano Sup. Declarada:5,88
Superficie Resolver:5,88
- 100421 Recinto declarado por error para una operación de la 6503, que se ha corregido de oficio marcando la operación correcta, de acuerdo con la fecha de inscripción del recinto en la producción ecológica.
Ref:-699728 Recinto:14-009-011-00014-00001 Cultivo:62000 PASTOS PERMANENTES DE 5 O MAS AÑOS-SIN VARIEDAD Secano
Ref:4756973 Recinto:14-009-011-00016-00001 Cultivo:62000 PASTOS PERMANENTES DE 5 O MAS AÑOS-SIN VARIEDAD Secano
Ref:4757025 Recinto:14-009-011-00016-00003 Cultivo:62000 PASTOS PERMANENTES DE 5 O MAS AÑOS-SIN VARIEDAD Secano
Ref:1700000006127651 Recinto:14-071-003-00026-00002 Cultivo:8000 AVENA-SIN VARIEDAD Secano
Ref:1700000006127633 Recinto:14-071-003-00026-00002 Cultivo:63000 PASTOS DE MENOS DE 5 AÑOS-SIN VARIEDAD Secano
Ref:1700000006127639 Recinto:14-071-003-00026-00002 Cultivo:63000 PASTOS DE MENOS DE 5 AÑOS-SIN VARIEDAD Secano
Ref:1700000006127630 Recinto:14-071-003-00026-00006 Cultivo:62000 PASTOS PERMANENTES DE 5 O MAS AÑOS-SIN VARIEDAD Secano
Ref:1700000006127643 Recinto:14-071-003-00026-00008 Cultivo:62000 PASTOS PERMANENTES DE 5 O MAS AÑOS-SIN VARIEDAD Secano
Ref:-80018 Recinto:14-071-003-00026-00009 Cultivo:62000 PASTOS PERMANENTES DE 5 O MAS AÑOS-SIN VARIEDAD Secano
Ref:1700000006127647 Recinto:14-071-003-00027-00002 Cultivo:62000 PASTOS PERMANENTES DE 5 O MAS AÑOS-SIN VARIEDAD Secano
Ref:1700000006127626 Recinto:14-071-003-00027-00003 Cultivo:62000 PASTOS PERMANENTES DE 5 O MAS AÑOS-SIN VARIEDAD Secano
Ref:1700000006127599 Recinto:14-071-003-00027-00007 Cultivo:62000 PASTOS PERMANENTES DE 5 O MAS AÑOS-SIN VARIEDAD Secano
Ref:1700000006127608 Recinto:14-071-003-00028-00001 Cultivo:63000 PASTOS DE MENOS DE 5 AÑOS-SIN VARIEDAD Secano
- 100424 Solicita recinto que no está comprometido para la operación.
Ref:6928350 Recinto:14-009-014-00037-00001 Cultivo:63000 PASTOS DE MENOS DE 5 AÑOS-SIN VARIEDAD Secano

Datos considerados para el Cálculo de la Carga Ganadera mínima y máxima del expediente

Explotación	Especie	Inscrito en Sipea y Admisible	Ugm Calculada para CG Mínima	Ugm Calculada para CG Máxima
ES140090000005	BOVINA	NO	0,00	19,02
ES140090000005	CABALLAR	NO	0,00	0,00
ES140090000005	OVINA	NO	0,00	6,97
ES140090000223	BOVINA	NO	0,00	0,50
ES140090000234	BOVINA	SI	23,91	23,91
ES1400900009058	BOVINA	NO	0,00	29,07
ES1400900009059	BOVINA	SI	1,50	1,50
ES140710000324	BOVINA	SI	52,27	52,27
ES140710000324	OVINA	NO	0,00	0,07
ES140710000324	PORCINO	NO	0,00	3,76
			77,68	137,07

Superficie determinada para Cálculo Carga Ganadera Mínima: 82,89 ha

(1) Superficie declarada admisible ajustada con la superficie comprometida.
(2) Factor de penalización valorando el alcance para el tipo de compromiso.

Puede verificar la integridad de una copia de este documento mediante la lectura del código QR adjunto o mediante el acceso a la dirección <https://ws050.juntadeandalucia.es/verificarFirma> indicando el código de VERIFICACIÓN

FIRMADO POR

RAQUEL MARIA ESPIN CRESPO

17/12/2024

VERIFICACIÓN

Pk2jm6UYDU9J72AMTZUYRN3GET48NG

PÁG. 3725/9349



**Datos considerados para el Cálculo de la Carga Ganadera mínima y máxima del expediente**

Superficie determinada para Cálculo Carga Ganadera Máxima: 82,89 ha
Carga Ganadera Mínima Expediente: 0,94 ugm/ha
Carga Ganadera Máxima Expediente: 1,65 ugm/ha

Recintos Determinados para el Cálculo de Garga Ganadera Mínima

REF.	REFERENCIA SIGPAC	CULTIVO	DESCRIPCIÓN CULTIVO	S/R	SUP. RESUELTA (ha)
-699728	14-009-011-00014-00001	62000	PASTOS PERMANENTES DE 5 O MAS AÑOS-SIN VARIEDAD	S	1,71
-80018	14-071-003-00026-00009	62000	PASTOS PERMANENTES DE 5 O MAS AÑOS-SIN VARIEDAD	S	2,37
4756973	14-009-011-00016-00001	62000	PASTOS PERMANENTES DE 5 O MAS AÑOS-SIN VARIEDAD	S	17,07
4757025	14-009-011-00016-00003	62000	PASTOS PERMANENTES DE 5 O MAS AÑOS-SIN VARIEDAD	S	1,23
6928286	14-009-014-00028-00002	63000	PASTOS DE MENOS DE 5 AÑOS-SIN VARIEDAD	S	6,88
6928348	14-009-014-00045-00001	63000	PASTOS DE MENOS DE 5 AÑOS-SIN VARIEDAD	S	0,66
6928349	14-009-014-00044-00002	63000	PASTOS DE MENOS DE 5 AÑOS-SIN VARIEDAD	S	0,86
6928350	14-009-014-00037-00001	63000	PASTOS DE MENOS DE 5 AÑOS-SIN VARIEDAD	S	0,59
6928351	14-009-014-00024-00001	63000	PASTOS DE MENOS DE 5 AÑOS-SIN VARIEDAD	S	4,83
6928352	14-009-014-00025-00001	63000	PASTOS DE MENOS DE 5 AÑOS-SIN VARIEDAD	S	6,19
1700000006127599	14-071-003-00027-00007	62000	PASTOS PERMANENTES DE 5 O MAS AÑOS-SIN VARIEDAD	S	0,09
1700000006127608	14-071-003-00028-00001	63000	PASTOS DE MENOS DE 5 AÑOS-SIN VARIEDAD	S	9,65
1700000006127626	14-071-003-00027-00003	62000	PASTOS PERMANENTES DE 5 O MAS AÑOS-SIN VARIEDAD	S	2,79
1700000006127630	14-071-003-00026-00006	62000	PASTOS PERMANENTES DE 5 O MAS AÑOS-SIN VARIEDAD	S	8,35
1700000006127633	14-071-003-00026-00002	63000	PASTOS DE MENOS DE 5 AÑOS-SIN VARIEDAD	S	7,24
1700000006127639	14-071-003-00026-00002	63000	PASTOS DE MENOS DE 5 AÑOS-SIN VARIEDAD	S	0,26
1700000006127643	14-071-003-00026-00008	62000	PASTOS PERMANENTES DE 5 O MAS AÑOS-SIN VARIEDAD	S	3,49
1700000006127647	14-071-003-00027-00002	62000	PASTOS PERMANENTES DE 5 O MAS AÑOS-SIN VARIEDAD	S	8,63

Recintos Determinados para el Cálculo de Garga Ganadera Máxima

REF.	REFERENCIA SIGPAC	CULTIVO	DESCRIPCIÓN CULTIVO	S/R	SUP. RESUELTA (ha)
-699728	14-009-011-00014-00001	62000	PASTOS PERMANENTES DE 5 O MAS AÑOS-SIN VARIEDAD	S	1,71
-80018	14-071-003-00026-00009	62000	PASTOS PERMANENTES DE 5 O MAS AÑOS-SIN VARIEDAD	S	2,37
4756973	14-009-011-00016-00001	62000	PASTOS PERMANENTES DE 5 O MAS AÑOS-SIN VARIEDAD	S	17,07
4757025	14-009-011-00016-00003	62000	PASTOS PERMANENTES DE 5 O MAS AÑOS-SIN VARIEDAD	S	1,23
6928286	14-009-014-00028-00002	63000	PASTOS DE MENOS DE 5 AÑOS-SIN VARIEDAD	S	6,88
6928348	14-009-014-00045-00001	63000	PASTOS DE MENOS DE 5 AÑOS-SIN VARIEDAD	S	0,66
6928349	14-009-014-00044-00002	63000	PASTOS DE MENOS DE 5 AÑOS-SIN VARIEDAD	S	0,86
6928350	14-009-014-00037-00001	63000	PASTOS DE MENOS DE 5 AÑOS-SIN VARIEDAD	S	0,59
6928351	14-009-014-00024-00001	63000	PASTOS DE MENOS DE 5 AÑOS-SIN VARIEDAD	S	4,83
6928352	14-009-014-00025-00001	63000	PASTOS DE MENOS DE 5 AÑOS-SIN VARIEDAD	S	6,19
1700000006127599	14-071-003-00027-00007	62000	PASTOS PERMANENTES DE 5 O MAS AÑOS-SIN VARIEDAD	S	0,09
1700000006127608	14-071-003-00028-00001	63000	PASTOS DE MENOS DE 5 AÑOS-SIN VARIEDAD	S	9,65
1700000006127626	14-071-003-00027-00003	62000	PASTOS PERMANENTES DE 5 O MAS AÑOS-SIN VARIEDAD	S	2,79
1700000006127630	14-071-003-00026-00006	62000	PASTOS PERMANENTES DE 5 O MAS AÑOS-SIN VARIEDAD	S	8,35
1700000006127633	14-071-003-00026-00002	63000	PASTOS DE MENOS DE 5 AÑOS-SIN VARIEDAD	S	7,24
1700000006127639	14-071-003-00026-00002	63000	PASTOS DE MENOS DE 5 AÑOS-SIN VARIEDAD	S	0,26
1700000006127643	14-071-003-00026-00008	62000	PASTOS PERMANENTES DE 5 O MAS AÑOS-SIN VARIEDAD	S	3,49
1700000006127647	14-071-003-00027-00002	62000	PASTOS PERMANENTES DE 5 O MAS AÑOS-SIN VARIEDAD	S	8,63

(1) Superficie declarada admisible ajustada con la superficie comprometida.
(2) Factor de penalización valorando el alcance para el tipo de compromiso.

Puede verificar la integridad de una copia de este documento mediante la lectura del código QR adjunto o mediante el acceso a la dirección <https://ws050.juntadeandalucia.es/verificarFirma> indicando el código de VERIFICACIÓN

FIRMADO POR

RAQUEL MARIA ESPIN CRESPO

17/12/2024

VERIFICACIÓN

Pk2jm6UYDU9J72AMTZUYRN3GET48NG

PÁG. 3726/9349





Datos considerados para el Cálculo de la Carga Ganadera mínima y máxima del expediente

Incidencias de carga ganadera

INCIDENCIA DESCRIPCIÓN

- 100407 Explotación solicitada no forma parte de ningún organismo de control autorizado para la producción ecológica en Andalucía o fecha de inscripción posterior al plazo establecido (Anexo I. Criterios de Subvencionabilidad. Orden 28 de marzo de 2023).
 - Explotación:ES140090000005 Especie:OVINA
 - Explotación:ES140090000005 Especie:CABALLAR
 - Explotación:ES140090000005 Especie:BOVINA
 - Explotación:ES140090000223 Especie:BOVINA
 - Explotación:ES140090009058 Especie:BOVINA
 - Explotación:ES140710000324 Especie:PORCINO
 - Explotación:ES140710000324 Especie:OVINA

(1) Superficie declarada admisible ajustada con la superficie comprometida.
(2) Factor de penalización valorando el alcance para el tipo de compromiso.

Puede verificar la integridad de una copia de este documento mediante la lectura del código QR adjunto o mediante el acceso a la dirección <https://ws050.juntadeandalucia.es/verificarFirma> indicando el código de VERIFICACIÓN

FIRMADO POR	RAQUEL MARIA ESPIN CRESPO	17/12/2024	
VERIFICACIÓN	Pk2jm6UYDU9J72AMTZUYRN3GET48NG	PÁG. 3727/9349	

**APELLIDOS Y NOMBRE / RAZÓN SOCIAL**

SOLIS ARJONA ANTONIO

NIF

***5968*

EXPEDIENTE

1095599

ANUALIDAD DE PAGO

1ª

IMPORTES POR ANUALIDAD

	2023	2024	2025	2026	2027
IMPORTE MÁXIMO SUBVENCIONABLE	1.689,69 €	1.689,69 €	1.689,69 €	1.408,07 €	1.408,07 €
IMPORTE MEDIO DE TRANSFERENCIA (€/ha)	297,48 €	297,48 €	297,48 €	247,90 €	247,90 €

RESUMEN DE UNIDADES

Cód	GRUPO DE PAGO	Sup. Dec. Admisible (ha)	Sup. Comprometida (ha)	Sup. ajustada compromiso (1) (ha)	% sobredec.	Sup. Resuelta (ha)	Importe Declarado	Importe Topado	Importe Resuelto	Importe tras sobredec.
419	OLIVAR	5,68		5,68	0,00	5,68	1.689,69	1.689,69	1.689,69	1.689,69
TOTAL		5,68	5,68	5,68		5,68	1.689,69	1.689,69	1.689,69	1.689,69

APLICACIÓN DE REDUCCIONES Y PENALIZACIONES

GRUPO DE PAGO	Importe Calculado	Importe prereduc.	Criterios de subvencionabilidad y compromisos	Presentación tardía	Omisión declaración	Condicionalidad	IMPORTE (Euros) RESUELTO
OLIVAR	1.689,69	1.689,69	0,00	0,00	0,00	0,00	1.689,69
TOTAL	1.689,69	1.689,69					1.689,69

RESUMEN DE PAGOS**IMPORTE (Euros)**

	RESUELTO	FEADER	MAPA	CAPADR
OLIVAR - Pago realizado	1.689,69 €	1.436,24 €	165,76 €	87,69 €

RECINTOS RESUELTOS

REF.	REFERENCIA SIGPAC	CULTIVO	DESCRIPCIÓN CULTIVO	S/R G.PAGO	PEND. MEDIA (%)	SUP. DEC. ADMISIBLE (ha)	SUP. COMPROM. (ha)	SUP. AJUSTADA COMPR.(1) (ha)	SUP. CONY. SIGPAC (ha)	SUP. CERTIE (ha)	SUP. CAMPO (ha)	SUP. CAMPO DETER. CULT. DECLARADO (ha)	SUP. DEC. REDUCIDA (ha)	SUP. RESUELTA (ha)
1700000003537797	14-007-012-00119-001	101010	OLIVAR-PICUAL	S 419	22,20	1,03	1,03	1,03		1,03			1,03	1,03
1700000003537798	14-007-012-00120-001	101010	OLIVAR-PICUAL	S 419	18,10	2,05	2,05	2,05		2,05			2,05	2,05
1700000003537799	14-007-012-00121-001	101010	OLIVAR-PICUAL	S 419	19,20	2,60	2,60	2,60		2,60			2,60	2,60

INCIDENCIAS**INCIDENCIA DESCRIPCIÓN**

75022 No autoriza a que, en caso de la devolución por la entidad financiera (retrocesión bancaria) del pago en la cuenta corriente consignada en la solicitud y que está debidamente registrada en el sistema contable GIRO de la Junta de Andalucía, se proceda al pago en cualquier otra cuenta corriente de la titularidad del solicitante vigente en dicho sistema contable.

(1) Superficie declarada admisible ajustada con la superficie comprometida.
 (2) Factor de penalización valorando el alcance para el tipo de compromiso.

Puede verificar la integridad de una copia de este documento mediante la lectura del código QR adjunto o mediante el acceso a la dirección <https://ws050.juntadeandalucia.es/verificarFirma> indicando el código de VERIFICACIÓN

FIRMADO POR

RAQUEL MARIA ESPIN CRESPO

17/12/2024

VERIFICACIÓN

Pk2jm6UYDU9J72AMTZUYRN3GET48NG

PÁG. 3728/9349



**APELLIDOS Y NOMBRE / RAZÓN SOCIAL**

SOMOZA PEDROSA MANUEL

NIF

***4774*

EXPEDIENTE

1220533

ANUALIDAD DE PAGO

1ª

IMPORTES POR ANUALIDAD

	2023	2024	2025	2026	2027
IMPORTE MÁXIMO SUBVENCIONABLE	3.623,31 €	3.623,31 €	3.623,31 €	3.019,42 €	3.019,42 €
IMPORTE MEDIO DE TRANSFERENCIA (€/ha)	297,48 €	297,48 €	297,48 €	247,90 €	247,90 €

RESUMEN DE UNIDADES

Cód	GRUPO DE PAGO	Sup. Dec. Admisible (ha)	Sup. Comprometida (ha)	Sup. ajustada compromiso (1) (ha)	% sobredec.	Sup. Resuelta (ha)	Importe Declarado	Importe Topado	Importe Resuelto	Importe tras sobredec.
419	OLIVAR	12,22		12,18	0,00	12,18	3.623,31	3.623,31	3.623,31	3.623,31
TOTAL		12,22	12,18	12,18		12,18	3.623,31	3.623,31	3.623,31	3.623,31

APLICACIÓN DE REDUCCIONES Y PENALIZACIONES

GRUPO DE PAGO	Importe Calculado	Importe prereduc.	Criterios de subvencionabilidad y compromisos	Presentación tardía	Omisión declaración	Condicionalidad	IMPORTE (Euros) RESUELTO
OLIVAR	3.623,31	3.623,31	0,00	0,00	0,00	0,00	3.623,31
TOTAL	3.623,31	3.623,31					3.623,31

RESUMEN DE PAGOS**IMPORTE (Euros)**

	RESUELTO	FEADER	MAPA	CAPADR
OLIVAR - Pago realizado	3.623,31 €	3.079,81 €	355,45 €	188,05 €

RECINTOS RESUELTOS

REF.	REFERENCIA SIGPAC	CULTIVO	DESCRIPCIÓN CULTIVO	S/R	G.PAGO	PEND. MEDIA (%)	SUP. DEC. ADMISIBLE (ha)	SUP. COMPROM. (ha)	SUP. AJUSTADA COMPR.(1) (ha)	SUP. CONY. SIGPAC (ha)	SUP. CERTIE (ha)	SUP. CAMPO (ha)	SUP. CAMPO DETER. CULT. DECLARADO (ha)	SUP. DEC. REDUCIDA (ha)	SUP. RESUELTA (ha)
1700000006195478	14-060-040-00021-004	101010	OLIVAR-PICUAL	S	419	13,40	5,27	5,27	5,27		5,27			5,27	5,27
1700000006195482	14-060-040-00021-007	101003	OLIVAR-ARBEQUINA	S	419	7,50	5,63	5,59	5,59		5,59			5,59	5,59
1700000006195483	14-060-040-00021-008	101138	OLIVAR-HOJIBLANCA	S	419	12,50	1,10	1,10	1,10		1,10			1,10	1,10
1700000006195484	14-060-040-00021-009	101138	OLIVAR-HOJIBLANCA	S	419	15,10	0,22	0,22	0,22		0,22			0,22	0,22

(1) Superficie declarada admisible ajustada con la superficie comprometida.
(2) Factor de penalización valorando el alcance para el tipo de compromiso.Puede verificar la integridad de una copia de este documento mediante la lectura del código QR adjunto o mediante el acceso a la dirección <https://ws050.juntadeandalucia.es/verificarFirma> indicando el código de VERIFICACIÓN

FIRMADO POR

RAQUEL MARIA ESPIN CRESPO

17/12/2024

VERIFICACIÓN

Pk2jm6UYDU9J72AMTZUYRN3GET48NG

PÁG. 3729/9349





<u>APELLIDOS Y NOMBRE / RAZÓN SOCIAL</u>	<u>NIF</u>	<u>EXPEDIENTE</u>	<u>ANUALIDAD DE PAGO</u>		
SUCESORES DE HNOS. LOPEZ SA	***3014*	1236164	1ª		
IMPORTE POR ANUALIDAD					
	2023	2024	2025	2026	2027
IMPORTE MÁXIMO SUBVENCIONABLE	11.899,20 €	11.899,20 €	11.899,20 €	9.916,00 €	9.916,00 €
IMPORTE MEDIO DE TRANSFERENCIA (€/ha)	297,48 €	297,48 €	297,48 €	247,90 €	247,90 €

RESUMEN DE UNIDADES

<u>Cód</u>	<u>GRUPO DE PAGO</u>	<u>Sup. Dec. Admisible (ha)</u>	<u>Sup. Comprometida (ha)</u>	<u>Sup. ajustada compromiso (1) (ha)</u>	<u>% sobredec.</u>	<u>Sup. Resuelta (ha)</u>	<u>Importe Declarado</u>	<u>Importe Topado</u>	<u>Importe Resuelto</u>	<u>Importe tras sobredec.</u>
419	OLIVAR	46,52		40,00	0,00	40,00	11.899,20	11.899,20	11.899,20	11.899,20
TOTAL		46,52	40,00	40,00		40,00	11.899,20	11.899,20	11.899,20	11.899,20

APLICACIÓN DE REDUCCIONES Y PENALIZACIONES

<u>GRUPO DE PAGO</u>	<u>Importe Calculado</u>	<u>Importe prereduc.</u>	<u>Sup. subvencionabilidad y compromisos</u>	<u>Presentación tardía</u>	<u>Omisión declaración</u>	<u>Condicionalidad</u>	<u>IMPORTE (Euros) RESUELTO</u>
OLIVAR	11.899,20	11.899,20	0,00	0,00	0,00	0,00	11.899,20
TOTAL	11.899,20	11.899,20					11.899,20

RESUMEN DE PAGOS

	<u>IMPORTE (Euros)</u>			
	<u>RESUELTO</u>	<u>FEADER</u>	<u>MAPA</u>	<u>CAPADR</u>
OLIVAR - Pago realizado	11.899,20 €	10.114,32 €	1.167,31 €	617,57 €

RECINTOS RESUELTOS

<u>REF.</u>	<u>REFERENCIA SIGPAC</u>	<u>CULTIVO DESCRIPCIÓN CULTIVO</u>	<u>S/R G.PAGO</u>	<u>PEND. MEDIA (%)</u>	<u>SUP. DEC. ADMISIBLE (ha)</u>	<u>SUP. COMPROM. (ha)</u>	<u>SUP. AJUSTADA COMPROM. (1) (ha)</u>	<u>SUP. CONY. SIGPAC (ha)</u>	<u>SUP. CERTIE (ha)</u>	<u>SUP. CAMPO (ha)</u>	<u>SUP. CAMPO DETER. CULT. DECLARADO (ha)</u>	<u>SUP. DEC. REDUCIDA (ha)</u>	<u>SUP. RESUELTA (ha)</u>
-458110	14-039-006-00171-021	101270 OLIVAR-PICUDO	S 419	52,30	2,60	2,60	2,60		2,60			2,60	2,60
-458109	14-039-006-00171-020	101270 OLIVAR-PICUDO	S 419	27,30	1,60	1,60	1,60		1,60			1,60	1,60
-458108	14-039-006-00171-019	101270 OLIVAR-PICUDO	S 419	26,40	0,13	0,13	0,13		0,13			0,13	0,13
-458107	14-039-006-00171-018	101270 OLIVAR-PICUDO	S 419	30,50	2,99	2,99	2,99		2,99			2,99	2,99
-458106	14-039-006-00171-017	101270 OLIVAR-PICUDO	S 419	54,70	0,32	0,32	0,32		0,32			0,32	0,32
-458105	14-039-006-00171-016	101270 OLIVAR-PICUDO	S 419	38,30	0,11	0,11	0,11		0,11			0,11	0,11
-458104	14-039-006-00171-015	101270 OLIVAR-PICUDO	S 419	56,20	0,30	0,30	0,30		0,30			0,30	0,30
-458103	14-039-006-00171-014	101270 OLIVAR-PICUDO	S 419	43,60	0,44	0,44	0,44		0,44			0,44	0,44
-458102	14-039-006-00171-013	101270 OLIVAR-PICUDO	S 419	44,70	0,23	0,23	0,23		0,23			0,23	0,23
1700000006826349	14-039-006-00171-003	101270 OLIVAR-PICUDO	S 419	27,70	10,62	10,62	10,62		10,62			10,62	10,62
1700000006826354	14-039-006-00171-002	101010 OLIVAR-PICUAL	S 419	21,80	1,68	1,68	1,68		1,68			1,68	1,68
1700000006826355	14-039-006-00171-012	101270 OLIVAR-PICUDO	S 419	32,80	9,56	9,56	9,56		9,56			9,56	9,56
1700000006826422	14-039-019-00163-002	101270 OLIVAR-PICUDO	S 419	31,00	8,69	8,69	8,69		8,69			8,69	8,69
1700000006826423	14-039-019-00069-001	101010 OLIVAR-PICUAL	S 419	10,40	2,59	2,59	2,59		2,59			2,59	2,59
1700000006826462	14-039-019-00045-001	101010 OLIVAR-PICUAL	S 419	7,70	4,66	4,66	4,66		4,66			4,66	4,66

(1) Superficie declarada admisible ajustada con la superficie comprometida.
(2) Factor de penalización valorando el alcance para el tipo de compromiso.Puede verificar la integridad de una copia de este documento mediante la lectura del código QR adjunto o mediante el acceso a la dirección <https://ws050.juntadeandalucia.es/verificarFirma> indicando el código de VERIFICACIÓN

FIRMADO POR

RAQUEL MARIA ESPIN CRESPO

17/12/2024

VERIFICACIÓN

Pk2jm6UYDU9J72AMTZUYRN3GET48NG

PÁG. 3730/9349



**INCIDENCIAS****INCIDENCIA DESCRIPCIÓN**

- 100412 Número de hectáreas validadas inferior a la superficie mínima permitida por el grupo de cultivo (Anexo I. Criterios de Subvencionabilidad. Orden 28 de marzo de 2023).
Sup. Resuelta:0 Grupo de Pago:FRUTALES SECANO
- 100413 Recinto perteneciente a grupo de cultivo que no cumple con la superficie mínima requerida (Anexo I. Criterios de Subvencionabilidad. Orden 28 de marzo de 2023).
Ref:170000006826478 Recinto:14-039-012-00111-00001 Cultivo:104024 ALMENDROS-MARCONA Secano Sup. Declarada:0,09 Superficie Resolver:0,09
Ref:170000006826475 Recinto:14-039-019-00341-00008 Cultivo:104010 ALMENDROS-DESMAYO ROJO Secano Sup. Declarada:0,15 Superficie Resolver:0,15
Ref:170000006826477 Recinto:14-039-019-00341-00009 Cultivo:104023 ALMENDROS-LAURANNE Secano Sup. Declarada:0,27 Superficie Resolver:0,27
Ref:170000006826482 Recinto:14-039-019-00341-00010 Cultivo:104010 ALMENDROS-DESMAYO ROJO Secano Sup. Declarada:0,12 Superficie Resolver:0,12
Ref:170000006826479 Recinto:14-039-019-00341-00011 Cultivo:104024 ALMENDROS-MARCONA Secano Sup. Declarada:2,39 Superficie Resolver:2,39
Ref:170000006826476 Recinto:14-039-019-00341-00013 Cultivo:104010 ALMENDROS-DESMAYO ROJO Secano Sup. Declarada:0,1 Superficie Resolver:0,1
Ref:170000006826483 Recinto:14-039-019-00341-00040 Cultivo:104024 ALMENDROS-MARCONA Secano Sup. Declarada:2,05 Superficie Resolver:2,05
Ref:-168993 Recinto:14-039-019-00341-00046 Cultivo:104023 ALMENDROS-LAURANNE Secano Sup. Declarada:0,01 Superficie Resolver:0,01
Ref:4230624 Recinto:14-039-019-00341-00047 Cultivo:104024 ALMENDROS-MARCONA Secano Sup. Declarada:0,03 Superficie Resolver:0,03
Ref:-168994 Recinto:14-039-019-00341-00048 Cultivo:104010 ALMENDROS-DESMAYO ROJO Secano Sup. Declarada:0,23 Superficie Resolver:0,23
Ref:-168997 Recinto:14-039-019-00341-00049 Cultivo:104010 ALMENDROS-DESMAYO ROJO Secano Sup. Declarada:1,56 Superficie Resolver:1,56
Ref:-168999 Recinto:14-039-019-00341-00051 Cultivo:104023 ALMENDROS-LAURANNE Secano Sup. Declarada:1,5 Superficie Resolver:1,5
Ref:-909401 Recinto:14-039-019-00342-00002 Cultivo:104024 ALMENDROS-MARCONA Secano Sup. Declarada:0,03 Superficie Resolver:0,03
Ref:-169002 Recinto:14-039-019-00367-00002 Cultivo:104024 ALMENDROS-MARCONA Secano Sup. Declarada:0,04 Superficie Resolver:0,04
- 100421 Recinto declarado por error para una operación de la 6503, que se ha corregido de oficio marcando la operación correcta, de acuerdo con la fecha de inscripción del recinto en la producción ecológica.
Ref:170000006826478 Recinto:14-039-012-00111-00001 Cultivo:104024 ALMENDROS-MARCONA Secano
Ref:170000006826462 Recinto:14-039-019-00045-00001 Cultivo:101010 OLIVAR-PICUAL Secano
Ref:170000006826423 Recinto:14-039-019-00069-00001 Cultivo:101010 OLIVAR-PICUAL Secano
Ref:170000006826475 Recinto:14-039-019-00341-00008 Cultivo:104010 ALMENDROS-DESMAYO ROJO Secano
Ref:170000006826477 Recinto:14-039-019-00341-00009 Cultivo:104023 ALMENDROS-LAURANNE Secano
Ref:170000006826482 Recinto:14-039-019-00341-00010 Cultivo:104010 ALMENDROS-DESMAYO ROJO Secano
Ref:170000006826479 Recinto:14-039-019-00341-00011 Cultivo:104024 ALMENDROS-MARCONA Secano
Ref:170000006826476 Recinto:14-039-019-00341-00013 Cultivo:104010 ALMENDROS-DESMAYO ROJO Secano
Ref:170000006826483 Recinto:14-039-019-00341-00040 Cultivo:104024 ALMENDROS-MARCONA Secano
Ref:-168993 Recinto:14-039-019-00341-00046 Cultivo:104023 ALMENDROS-LAURANNE Secano
Ref:4230624 Recinto:14-039-019-00341-00047 Cultivo:104024 ALMENDROS-MARCONA Secano
Ref:-168994 Recinto:14-039-019-00341-00048 Cultivo:104010 ALMENDROS-DESMAYO ROJO Secano
Ref:-168997 Recinto:14-039-019-00341-00049 Cultivo:104010 ALMENDROS-DESMAYO ROJO Secano
Ref:-168999 Recinto:14-039-019-00341-00051 Cultivo:104023 ALMENDROS-LAURANNE Secano
Ref:-909401 Recinto:14-039-019-00342-00002 Cultivo:104024 ALMENDROS-MARCONA Secano
Ref:-169002 Recinto:14-039-019-00367-00002 Cultivo:104024 ALMENDROS-MARCONA Secano

(1) Superficie declarada admisible ajustada con la superficie comprometida.
(2) Factor de penalización valorando el alcance para el tipo de compromiso.

Puede verificar la integridad de una copia de este documento mediante la lectura del código QR adjunto o mediante el acceso a la dirección <https://ws050.juntadeandalucia.es/verificarFirma> indicando el código de VERIFICACIÓN

FIRMADO POR	RAQUEL MARIA ESPIN CRESPO	17/12/2024	
VERIFICACIÓN	Pk2jm6UYDU9J72AMTZUYRN3GET48NG	PÁG. 3731/9349	

**APELLIDOS Y NOMBRE / RAZÓN SOCIAL**

TAMAJON CARRASQUILLA FRANCISCO

NIF

***4591*

EXPEDIENTE

1253574

ANUALIDAD DE PAGO

1ª

IMPORTES POR ANUALIDAD

	2023	2024	2025	2026	2027
IMPORTE MÁXIMO SUBVENCIONABLE	913,26 €	913,26 €	913,26 €	761,05 €	761,05 €
IMPORTE MEDIO DE TRANSFERENCIA (€/ha)	297,48 €	297,48 €	297,48 €	247,90 €	247,90 €

RESUMEN DE UNIDADES

Cód	GRUPO DE PAGO	Sup. Dec. Admisible (ha)	Sup. Comprometida (ha)	Sup. ajustada compromiso (1) (ha)	% sobredec.	Sup. Resuelta (ha)	Importe Declarado	Importe Topado	Importe Resuelto	Importe tras sobredec.
419	OLIVAR	3,07		3,07	0,00	3,07	913,26	913,26	913,26	913,26
TOTAL		3,07	3,07	3,07		3,07	913,26	913,26	913,26	913,26

APLICACIÓN DE REDUCCIONES Y PENALIZACIONES

GRUPO DE PAGO	Importe Calculado	Importe prereduc.	Criterios de subvencionabilidad y compromisos	Presentación tardía	Omisión declaración	Condicionalidad	IMPORTE (Euros) RESUELTO
OLIVAR	913,26	913,26	0,00	0,00	0,00	0,00	913,26
TOTAL	913,26	913,26					913,26

RESUMEN DE PAGOS**IMPORTE (Euros)**

	RESUELTO	FEADER	MAPA	CAPADR
OLIVAR - Pago realizado	913,26 €	776,27 €	89,59 €	47,40 €

RECINTOS RESUELTOS

REF.	REFERENCIA SIGPAC	CULTIVO	DESCRIPCIÓN CULTIVO	S/R G.PAGO	PEND. MEDIA (%)	SUP. DEC. ADMISIBLE (ha)	SUP. COMPROM. (ha)	SUP. AJUSTADA COMPROM. (1) (ha)	SUP. CONY. SIGPAC (ha)	SUP. CERTIE (ha)	SUP. CAMPO (ha)	SUP. CAMPO DETER. CULT. DECLARADO (ha)	SUP. DEC. REDUCIDA (ha)	SUP. RESUELTA (ha)
-1243168	14-019-033-00249-012	101010	OLIVAR-PICUAL	S 419	12,20	0,06	0,06	0,06		0,06			0,06	0,06
-1243166	14-019-033-00249-008	101010	OLIVAR-PICUAL	S 419	13,20	1,55	1,55	1,55		1,55			1,55	1,55
-1243163	14-019-033-00249-003	101010	OLIVAR-PICUAL	S 419	17,90	1,46	1,46	1,46		1,46			1,46	1,46

(1) Superficie declarada admisible ajustada con la superficie comprometida.
(2) Factor de penalización valorando el alcance para el tipo de compromiso.

Puede verificar la integridad de una copia de este documento mediante la lectura del código QR adjunto o mediante el acceso a la dirección <https://ws050.juntadeandalucia.es/verificarFirma> indicando el código de VERIFICACIÓN

FIRMADO POR

RAQUEL MARIA ESPIN CRESPO

17/12/2024

VERIFICACIÓN

Pk2jm6UYDU9J72AMTZUYRN3GET48NG

PÁG. 3732/9349



**APELLIDOS Y NOMBRE / RAZÓN SOCIAL**

TENA MONTESINOS PEDRO

NIF
***6809*EXPEDIENTE
1282965**ANUALIDAD DE PAGO**

1ª

IMPORTES POR ANUALIDAD

	2023	2024	2025	2026	2027
IMPORTE MÁXIMO SUBVENCIONABLE	11.279,52 €	11.279,52 €	9.399,60 €	9.399,60 €	9.399,60 €
IMPORTE MEDIO DE TRANSFERENCIA (€/ha)	45,70 €	45,70 €	38,08 €	38,08 €	38,08 €

RESUMEN DE UNIDADES

Cód	GRUPO DE PAGO	Sup. Dec. Admisible (ha)	Sup. Comprometida (ha)	Sup. ajustada compromiso (1) (ha)	% sobredec.	Sup. Resuelta (ha)	Importe Declarado	Importe Topado	Importe Resuelto	Importe tras sobredec.
418	PASTOS ASOCIADOS A GANADERÍA ECOLÓGICA	246,84		246,84	0,00	246,84	14.693,35	11.279,52	11.279,52	11.279,52
TOTAL		246,84	246,84	246,84		246,84	14.693,35	11.279,52	11.279,52	11.279,52

APLICACIÓN DE REDUCCIONES Y PENALIZACIONES

GRUPO DE PAGO	Importe Calculado	Importe prereduc.	Criterios de subvencionabilidad y compromisos	Presentación tardía	Omisión declaración	Condicionidad	IMPORTE (Euros) RESUELTO
PASTOS ASOCIADOS A GANADERÍA	11.279,52	11.279,52	0,00	0,00	0,00	0,00	11.279,52
TOTAL	11.279,52	11.279,52					11.279,52

RESUMEN DE PAGOS**IMPORTE (Euros)**

	RESUELTO	FEADER	MAPA	CAPADR
PASTOS ASOCIADOS A GANADERÍA ECOLÓGICA - Pago realizado	11.279,52 €	9.587,59 €	1.106,52 €	585,41 €

RECINTOS RESUELTOS

REE	REFERENCIA SIGPAC	CULTIVO	DESCRIPCIÓN CULTIVO	S/R G.PAGO	PEND. MEDIA (%)	SUP. DEC. ADMISIBLE (ha)	SUP. COMPROM. (ha)	SUP. AJUSTADA COMPROM. (1) (ha)	SUP. CONV. SIGPAC (ha)	SUP. CERTIF. (ha)	SUP. CAMPO (ha)	SUP. CAMPO DETER. CULT. DECLARADO (ha)	SUP. DEC. REDUCIDA (ha)	SUP. RESUELTA (ha)
-1617464	14-008-005-00014-002	62000	PASTOS PERMANENTES DE 5 O MAS AÑOS-SIN VARIEDAD	S 418	12,80	0,77	0,77	0,77		0,77			0,77	0,77
-1617463	14-008-005-00017-001	62000	PASTOS PERMANENTES DE 5 O MAS AÑOS-SIN VARIEDAD	S 418	15,90	10,04	10,04	10,04		10,04			10,04	10,04
-1617462	14-008-005-00015-001	62000	PASTOS PERMANENTES DE 5 O MAS AÑOS-SIN VARIEDAD	S 418	14,20	12,04	12,04	12,04		12,04			12,04	12,04
-1617461	14-008-005-00018-001	62000	PASTOS PERMANENTES DE 5 O MAS AÑOS-SIN VARIEDAD	S 418	17,20	30,23	30,23	30,23		30,23			30,23	30,23
-1617459	14-008-005-00019-006	62000	PASTOS PERMANENTES DE 5 O MAS AÑOS-SIN VARIEDAD	S 418	19,40	193,76	193,76	193,76		193,76			193,76	193,76

INCIDENCIAS**INCIDENCIA DESCRIPCIÓN**

- 100411 Recinto no admisible por no estar asociado en SIGGAN a una explotación ganadera (Artículo 10 de la Orden de 28 de marzo de 2023).
Ref:-1617460 Recinto:14-008-005-00009-00001 Cultivo:62000 PASTOS PERMANENTES DE 5 O MAS AÑOS-SIN VARIEDAD Secano
- 100424 Solicita recinto que no está comprometido para la operación.
Ref:-1617460 Recinto:14-008-005-00009-00001 Cultivo:62000 PASTOS PERMANENTES DE 5 O MAS AÑOS-SIN VARIEDAD Secano

(1) Superficie declarada admisible ajustada con la superficie comprometida.
(2) Factor de penalización valorando el alcance para el tipo de compromiso.

Puede verificar la integridad de una copia de este documento mediante la lectura del código QR adjunto o mediante el acceso a la dirección <https://ws050.juntadeandalucia.es/verificarFirma> indicando el código de VERIFICACIÓN

FIRMADO POR

RAQUEL MARIA ESPIN CRESPO

17/12/2024

VERIFICACIÓN

Pk2jm6UYDU9J72AMTZUYRN3GET48NG

PÁG. 3733/9349



**Datos considerados para el Cálculo de la Carga Ganadera mínima y máxima del expediente**

Explotación	Especie	Inscrito en Sipea y Admisible	Ugm Calculada para CG Mínima	Ugm Calculada para CG Máxima
ES140080000641	OVINA	SI	51,62	51,62
			51,62	51,62

Superficie determinada para Cálculo Carga Ganadera Mínima: 301,05 ha

Superficie determinada para Cálculo Carga Ganadera Máxima: 301,05 ha

Los importes del Grupo de Pago de pastos de este expediente han sido ajustados por no llegar a la carga ganadera mínima de 0,3

Carga Ganadera Mínima Expediente: 0,17 ugm/ha

Carga Ganadera Máxima Expediente: 0,17 ugm/ha

Recintos Determinados para el Cálculo de Garga Ganadera Mínima

REF.	REFERENCIA SIGPAC	CULTIVO	DESCRIPCIÓN CULTIVO	S/R	SUP. RESUELTA (ha)
-1617464	14-008-005-00014-00002	62000	PASTOS PERMANENTES DE 5 O MAS AÑOS-SIN VARIEDAD	S	0,77
-1617463	14-008-005-00017-00001	62000	PASTOS PERMANENTES DE 5 O MAS AÑOS-SIN VARIEDAD	S	10,04
-1617462	14-008-005-00015-00001	62000	PASTOS PERMANENTES DE 5 O MAS AÑOS-SIN VARIEDAD	S	12,04
-1617461	14-008-005-00018-00001	62000	PASTOS PERMANENTES DE 5 O MAS AÑOS-SIN VARIEDAD	S	30,23
-1617460	14-008-005-00009-00001	62000	PASTOS PERMANENTES DE 5 O MAS AÑOS-SIN VARIEDAD	S	54,21
-1617459	14-008-005-00019-00006	62000	PASTOS PERMANENTES DE 5 O MAS AÑOS-SIN VARIEDAD	S	193,76

Recintos Determinados para el Cálculo de Garga Ganadera Máxima

REF.	REFERENCIA SIGPAC	CULTIVO	DESCRIPCIÓN CULTIVO	S/R	SUP. RESUELTA (ha)
-1617464	14-008-005-00014-00002	62000	PASTOS PERMANENTES DE 5 O MAS AÑOS-SIN VARIEDAD	S	0,77
-1617463	14-008-005-00017-00001	62000	PASTOS PERMANENTES DE 5 O MAS AÑOS-SIN VARIEDAD	S	10,04
-1617462	14-008-005-00015-00001	62000	PASTOS PERMANENTES DE 5 O MAS AÑOS-SIN VARIEDAD	S	12,04
-1617461	14-008-005-00018-00001	62000	PASTOS PERMANENTES DE 5 O MAS AÑOS-SIN VARIEDAD	S	30,23
-1617460	14-008-005-00009-00001	62000	PASTOS PERMANENTES DE 5 O MAS AÑOS-SIN VARIEDAD	S	54,21
-1617459	14-008-005-00019-00006	62000	PASTOS PERMANENTES DE 5 O MAS AÑOS-SIN VARIEDAD	S	193,76

(1) Superficie declarada admisible ajustada con la superficie comprometida.
(2) Factor de penalización valorando el alcance para el tipo de compromiso.Puede verificar la integridad de una copia de este documento mediante la lectura del código QR adjunto o mediante el acceso a la dirección <https://ws050.juntadeandalucia.es/verificarFirma> indicando el código de VERIFICACIÓN

FIRMADO POR

RAQUEL MARIA ESPIN CRESPO

17/12/2024

VERIFICACIÓN

Pk2jm6UYDU9J72AMTZUYRN3GET48NG

PÁG. 3734/9349



**APELLIDOS Y NOMBRE / RAZÓN SOCIAL**

TENDERO PACHECO JOAQUINA

NIF

***3323*

EXPEDIENTE

1225754

ANUALIDAD DE PAGO

1ª

IMPORTES POR ANUALIDAD

	2023	2024	2025	2026	2027
IMPORTE MÁXIMO SUBVENCIONABLE	9.120,74 €	9.120,74 €	9.120,74 €	7.600,61 €	7.600,61 €
IMPORTE MEDIO DE TRANSFERENCIA (€/ha)	297,48 €	297,48 €	297,48 €	247,90 €	247,90 €

RESUMEN DE UNIDADES

Cód	GRUPO DE PAGO	Sup. Dec. Admisible (ha)	Sup. Comprometida (ha)	Sup. ajustada compromiso (1) (ha)	% sobredec.	Sup. Resuelta (ha)	Importe Declarado	Importe Topado	Importe Resuelto	Importe tras sobredec.
419	OLIVAR	30,66		30,66	0,00	30,66	9.120,74	9.120,74	9.120,74	9.120,74
TOTAL		30,66	30,66	30,66		30,66	9.120,74	9.120,74	9.120,74	9.120,74

APLICACIÓN DE REDUCCIONES Y PENALIZACIONES

GRUPO DE PAGO	Importe Calculado	Importe prereduc.	Criterios de subvencionabilidad y compromisos	Presentación tardía	Omisión declaración	Condicionalidad	IMPORTE (Euros) RESUELTO
OLIVAR	9.120,74	9.120,74	0,00	0,00	0,00	0,00	9.120,74
TOTAL	9.120,74	9.120,74					9.120,74

RESUMEN DE PAGOS**IMPORTE (Euros)**

	RESUELTO	FEADER	MAPA	CAPADR
OLIVAR - Pago realizado	9.120,74 €	7.752,63 €	894,74 €	473,37 €

RECINTOS RESUELTOS

REF.	REFERENCIA SIGPAC	CULTIVO DESCRIPCIÓN CULTIVO	S/R G.PAGO	PEND. MEDIA (%)	SUP. DEC. ADMISIBLE (ha)	SUP. COMPROM. (ha)	SUP. AJUSTADA COMPR.(1) (ha)	SUP. CONY. SIGPAC (ha)	SUP. CERTIE (ha)	SUP. CAMPO (ha)	SUP. CAMPO DETER. CULT. DECLARADO (ha)	SUP. DEC. REDUCIDA (ha)	SUP. RESUELTA (ha)
1700000007024494	14-043-026-00017-003	101010 OLIVAR-PICUAL	S	419	39,20	15,56	15,56	15,56	15,56			15,56	15,56
1700000007024495	14-043-026-00083-004	101010 OLIVAR-PICUAL	S	419	32,90	0,24	0,24	0,24	0,24			0,24	0,24
1700000007024496	14-043-026-00018-012	101010 OLIVAR-PICUAL	S	419	35,90	6,30	6,30	6,30	6,30			6,30	6,30
1700000007024498	14-043-026-00083-003	101010 OLIVAR-PICUAL	S	419	39,90	8,56	8,56	8,56	8,56			8,56	8,56

INCIDENCIAS**INCIDENCIA DESCRIPCIÓN**

- 100421 Recinto declarado por error para una operación de la 6503, que se ha corregido de oficio marcando la operación correcta, de acuerdo con la fecha de inscripción del recinto en la producción ecológica.
 Ref:1700000007024494 Recinto:14-043-026-00017-00003 Cultivo:101010 OLIVAR-PICUAL Secano
 Ref:1700000007024496 Recinto:14-043-026-00018-00012 Cultivo:101010 OLIVAR-PICUAL Secano
 Ref:1700000007024498 Recinto:14-043-026-00083-00003 Cultivo:101010 OLIVAR-PICUAL Secano
 Ref:1700000007024495 Recinto:14-043-026-00083-00004 Cultivo:101010 OLIVAR-PICUAL Secano

(1) Superficie declarada admisible ajustada con la superficie comprometida.
 (2) Factor de penalización valorando el alcance para el tipo de compromiso.

Puede verificar la integridad de una copia de este documento mediante la lectura del código QR adjunto o mediante el acceso a la dirección <https://ws050.juntadeandalucia.es/verificarFirma> indicando el código de VERIFICACIÓN

FIRMADO POR

RAQUEL MARIA ESPIN CRESPO

17/12/2024

VERIFICACIÓN

Pk2jm6UYDU9J72AMTZUYRN3GET48NG

PÁG. 3735/9349



**APELLIDOS Y NOMBRE / RAZÓN SOCIAL**

TERRON MENJIBAR JUAN MANUEL

NIF

***9633*

EXPEDIENTE

1058339

ANUALIDAD DE PAGO

1ª

IMPORTE POR ANUALIDAD

	2023	2024	2025	2026	2027
IMPORTE MÁXIMO SUBVENCIONABLE	11.899,20 €	11.899,20 €	11.899,20 €	9.916,00 €	9.916,00 €
IMPORTE MEDIO DE TRANSFERENCIA (€/ha)	297,48 €	297,48 €	297,48 €	247,90 €	247,90 €

RESUMEN DE UNIDADES

Cód	GRUPO DE PAGO	Sup. Dec. Admisible (ha)	Sup. Comprometida (ha)	Sup. ajustada compromiso (1) (ha)	% sobredec.	Sup. Resuelta (ha)	Importe Declarado	Importe Topado	Importe Resuelto	Importe tras sobredec.
419	OLIVAR	64,90		40,00	0,00	40,00	11.899,20	11.899,20	11.899,20	11.899,20
TOTAL		64,90	40,00	40,00		40,00	11.899,20	11.899,20	11.899,20	11.899,20

APLICACIÓN DE REDUCCIONES Y PENALIZACIONES

GRUPO DE PAGO	Importe Calculado	Importe prereduc.	Importe Criterios de subvencionabilidad y compromisos	Presentación tardía	Omisión declaración	Condicionalidad	IMPORTE (Euros) RESUELTO
OLIVAR	11.899,20	11.899,20	0,00	0,00	0,00	0,00	11.899,20
TOTAL	11.899,20	11.899,20					11.899,20

RESUMEN DE PAGOS**IMPORTE (Euros)**

	RESUELTO	FEADER	MAPA	CAPADR
OLIVAR - Pago realizado	11.899,20 €	10.114,32 €	1.167,31 €	617,57 €

RECINTOS RESUELTOS

REF.	REFERENCIA SIGPAC	CULTIVO	DESCRIPCIÓN CULTIVO	S/R G.PAGO	PEND. MEDIA (%)	SUP. DEC. ADMISIBLE (ha)	SUP. COMPROM. (ha)	SUP. AJUSTADA COMPROM. (1) (ha)	SUP. CONY. SIGPAC (ha)	SUP. CERTIE (ha)	SUP. CAMPO (ha)	SUP. CAMPO DETER. CULT. DECLARADO (ha)	SUP. DEC. REDUCIDA (ha)	SUP. RESUELTA (ha)
1700000002740756	14-038-023-00001-001	101138	OLIVAR-HOJIBLANCA	S 419	23,90	10,96	10,96	10,96		10,96				10,96
1700000002740758	14-038-024-00050-001	101138	OLIVAR-HOJIBLANCA	S 419	16,80	0,27	0,27	0,27		0,27				0,27
1700000002740759	14-038-023-09003-013	101138	OLIVAR-HOJIBLANCA	S 419	46,80	0,39	0,39	0,39		0,39				0,39
1700000002740760	14-038-024-00047-006	101138	OLIVAR-HOJIBLANCA	S 419	9,00	0,14	0,14	0,14		0,14				0,14
1700000002740761	14-038-024-00048-003	101138	OLIVAR-HOJIBLANCA	S 419	15,30	52,37	52,37	52,37		52,37				52,37
1700000002740762	14-038-024-00049-006	101138	OLIVAR-HOJIBLANCA	S 419	16,00	0,07	0,07	0,07		0,07				0,07
1700000002740763	14-038-023-00006-001	101138	OLIVAR-HOJIBLANCA	S 419	11,30	0,24	0,24	0,24		0,24				0,24
1700000002740764	14-038-023-09003-012	101138	OLIVAR-HOJIBLANCA	S 419	33,70	0,42	0,42	0,42		0,42				0,42
1700000002740765	14-038-023-09003-012	101138	OLIVAR-HOJIBLANCA	S 419	33,70	0,04	0,04	0,04		0,04				0,04

(1) Superficie declarada admisible ajustada con la superficie comprometida.
(2) Factor de penalización valorando el alcance para el tipo de compromiso.Puede verificar la integridad de una copia de este documento mediante la lectura del código QR adjunto o mediante el acceso a la dirección <https://ws050.juntadeandalucia.es/verificarFirma> indicando el código de VERIFICACIÓN

FIRMADO POR

RAQUEL MARIA ESPIN CRESPO

17/12/2024

VERIFICACIÓN

Pk2jm6UYDU9J72AMTZUYRN3GET48NG

PÁG. 3736/9349



**APELLIDOS Y NOMBRE / RAZÓN SOCIAL**

TERRON SENCIALES MARIA CRUZ

NIF

***4354*

EXPEDIENTE

1216172

ANUALIDAD DE PAGO

1ª

IMPORTE POR ANUALIDAD

	2023	2024	2025	2026	2027
IMPORTE MÁXIMO SUBVENCIONABLE	10.057,80 €	10.057,80 €	10.057,80 €	8.381,50 €	8.381,50 €
IMPORTE MEDIO DE TRANSFERENCIA (€/ha)	297,48 €	297,48 €	297,48 €	247,90 €	247,90 €

RESUMEN DE UNIDADES

Cód	GRUPO DE PAGO	Sup. Dec. Admisible (ha)	Sup. Comprometida (ha)	Sup. ajustada compromiso (1) (ha)	% sobredec.	Sup. Resuelta (ha)	Importe Declarado	Importe Topado	Importe Resuelto	Importe tras sobredec.
419	OLIVAR	33,81		33,81	0,00	33,81	10.057,80	10.057,80	10.057,80	10.057,80
TOTAL		33,81	33,81	33,81		33,81	10.057,80	10.057,80	10.057,80	10.057,80

APLICACIÓN DE REDUCCIONES Y PENALIZACIONES

GRUPO DE PAGO	Importe Calculado	Importe prereduc.	Criterios de subvencionabilidad y compromisos	Presentación tardía	Omisión declaración	Condicionalidad	IMPORTE (Euros) RESUELTO
OLIVAR	10.057,80	10.057,80	0,00	0,00	0,00	0,00	10.057,80
TOTAL	10.057,80	10.057,80					10.057,80

RESUMEN DE PAGOS**IMPORTE (Euros)**

	RESUELTO	FEADER	MAPA	CAPADR
OLIVAR - Pago realizado	10.057,80 €	8.549,13 €	986,67 €	522,00 €

RECINTOS RESUELTOS

REF.	REFERENCIA SIGPAC	CULTIVO DESCRIPCIÓN CULTIVO	S/R G.PAGO	PEND. MEDIA (%)	SUP. DEC. ADMISIBLE (ha)	SUP. COMPROM. (ha)	SUP. AJUSTADA COMPR.(1) (ha)	SUP. CONY. SIGPAC (ha)	SUP. CERTIE (ha)	SUP. CAMPO (ha)	SUP. CAMPO DETER. CULT. DECLARADO (ha)	SUP. DEC. REDUCIDA (ha)	SUP. RESUELTA (ha)
-1299090	14-058-019-00464-001	101138 OLIVAR-HOJIBLANCA	S 419	58,70	0,28	0,28	0,28		0,28			0,28	0,28
-1063813	14-058-019-00464-001	101138 OLIVAR-HOJIBLANCA	S 419	58,70	0,22	0,22	0,22		0,22			0,22	0,22
-604894	14-058-019-00510-001	101138 OLIVAR-HOJIBLANCA	S 419	15,60	0,01	0,01	0,01		0,01			0,01	0,01
1700000005990581	14-058-019-00446-001	101138 OLIVAR-HOJIBLANCA	S 419	27,90	0,10	0,10	0,10		0,10			0,10	0,10
1700000005990582	14-058-019-00447-001	101138 OLIVAR-HOJIBLANCA	S 419	30,00	0,34	0,34	0,34		0,34			0,34	0,34
1700000005990583	14-058-019-00448-002	101138 OLIVAR-HOJIBLANCA	S 419	25,10	8,84	8,84	8,84		8,84			8,84	8,84
1700000005990585	29-001-010-00024-003	101138 OLIVAR-HOJIBLANCA	S 419	29,30	0,01	0,01	0,01		0,01			0,01	0,01
1700000005990586	29-001-010-00026-002	101138 OLIVAR-HOJIBLANCA	S 419	25,60	0,06	0,06	0,06		0,06			0,06	0,06
1700000005990587	29-001-010-00027-001	101138 OLIVAR-HOJIBLANCA	S 419	27,60	11,56	11,56	11,56		11,56			11,56	11,56
1700000005990588	29-001-010-00031-001	101138 OLIVAR-HOJIBLANCA	S 419	22,60	0,04	0,04	0,04		0,04			0,04	0,04
1700000005990589	29-001-010-00047-001	101138 OLIVAR-HOJIBLANCA	S 419	22,30	0,01	0,01	0,01		0,01			0,01	0,01
1700000005990592	14-058-019-00449-001	101138 OLIVAR-HOJIBLANCA	S 419	22,60	11,99	11,99	11,99		11,99			11,99	11,99
1700000005990593	14-058-019-00449-001	101138 OLIVAR-HOJIBLANCA	S 419	22,60	0,23	0,23	0,23		0,23			0,23	0,23
1700000005990594	14-058-019-00510-001	101138 OLIVAR-HOJIBLANCA	S 419	15,60	0,01	0,01	0,01		0,01			0,01	0,01
1700000005990595	14-058-019-00510-001	101138 OLIVAR-HOJIBLANCA	S 419	15,60	0,05	0,05	0,05		0,05			0,05	0,05
1700000005990599	14-058-019-00468-005	101138 OLIVAR-HOJIBLANCA	S 419	30,80	0,06	0,06	0,06		0,06			0,06	0,06

(1) Superficie declarada admisible ajustada con la superficie comprometida.
(2) Factor de penalización valorando el alcance para el tipo de compromiso.Puede verificar la integridad de una copia de este documento mediante la lectura del código QR adjunto o mediante el acceso a la dirección <https://ws050.juntadeandalucia.es/verificarFirma> indicando el código de VERIFICACIÓN

FIRMADO POR

RAQUEL MARIA ESPIN CRESPO

17/12/2024

VERIFICACIÓN

Pk2jm6UYDU9J72AMTZUYRN3GET48NG

PÁG. 3737/9349



**APELLIDOS Y NOMBRE / RAZÓN SOCIAL**

TIRADO HERREROS RAFAEL

NIF

****7851*

EXPEDIENTE

1222531

ANUALIDAD DE PAGO

1ª

IMPORTES POR ANUALIDAD

	2023	2024	2025	2026	2027
IMPORTE MÁXIMO SUBVENCIONABLE	8.211,81 €	8.211,81 €	8.109,94 €	6.843,18 €	6.843,18 €
IMPORTE MEDIO DE TRANSFERENCIA (€/ha)	228,87 €	228,87 €	226,03 €	190,72 €	190,72 €

RESUMEN DE UNIDADES

Cód	GRUPO DE PAGO	Sup. Dec. Admisible (ha)	Sup. Comprometida (ha)	Sup. ajustada compromiso (1) (ha)	% sobredec.	Sup. Resuelta (ha)	Importe Declarado	Importe Topado	Importe Resuelto	Importe tras sobredec.
418	PASTOS ASOCIADOS A GANADERÍA ECOLÓGICA	10,33		10,33	0,00	10,33	1.018,33	611,20	611,20	611,20
419	OLIVAR	25,55		25,55	0,00	25,55	7.600,61	7.600,61	7.600,61	7.600,61
424	HERBÁCEOS NO ELEGIBLES	44,21		0,00	100,00	0,00	0,00	0,00	0,00	0,00
TOTAL		80,09	35,88	35,88		35,88	8.618,94	8.211,81	8.211,81	8.211,81

APLICACIÓN DE REDUCCIONES Y PENALIZACIONES

GRUPO DE PAGO	Importe Calculado	Importe prereduc.	Criterios de subvencionabilidad y compromisos	Presentación tardía	Omisión declaración	Condicionabilidad	IMPORTE (Euros) RESUELTO
HERBÁCEOS NO ELEGIBLES	0,00	0,00	0,00	0,00	0,00	0,00	0,00
OLIVAR	7.600,61	7.600,61	0,00	0,00	0,00	0,00	7.600,61
PASTOS ASOCIADOS A GANADERÍA	611,20	611,20	0,00	0,00	0,00	0,00	611,20
TOTAL	8.211,81	8.211,81					8.211,81

RESUMEN DE PAGOS

	RESUELTO	FEADER	MAPA	CAPADR
OLIVAR - Pago realizado	7.600,61 €	6.460,52 €	745,62 €	394,47 €
PASTOS ASOCIADOS A GANADERÍA ECOLÓGICA - Pago realizado	611,20 €	519,52 €	59,96 €	31,72 €
TOTAL	8.211,81 €	6.980,04 €	805,58 €	426,19 €

RECINTOS RESUELTOS

REF.	REFERENCIA SIGPAC	CULTIVO DESCRIPCIÓN CULTIVO	S/R G.PAGO	PEND. MEDIA (%)	SUP. DEC. ADMISIBLE (ha)	SUP. COMPROM. (ha)	SUP. AJUSTADA COMPR.(1) (ha)	SUP. CONV. SIGPAC (ha)	SUP. CERTIF. (ha)	SUP. CAMPO (ha)	SUP. CAMPO DETER. CULL. DECLARADO (ha)	SUP. DEC. REDUCIDA (ha)	SUP. RESUELTA (ha)
-1145747	14-062-032-00042-001	62000 PASTOS PERMANENTES DE 5 O MAS AÑOS-SIN VARIEDAD	S 418	11,20	0,45	0,45	0,45		0,45			0,45	0,45
-1145745	14-062-031-00010-002	62000 PASTOS PERMANENTES DE 5 O MAS AÑOS-SIN VARIEDAD	S 418	17,90	0,70	0,70	0,70		0,70			0,70	0,70
-1145744	14-062-031-00005-001	62000 PASTOS PERMANENTES DE 5 O MAS AÑOS-SIN VARIEDAD	S 418	10,30	5,47	5,47	5,47		5,47			5,47	5,47
5280106	14-062-031-00008-001	62000 PASTOS PERMANENTES DE 5 O MAS AÑOS-SIN VARIEDAD	S 418	12,20	3,71	3,71	3,71		3,71			3,71	3,71
-1603450	14-054-046-00128-013	101010 OLIVAR-PICUAL	S 419	15,80	0,24	0,24	0,24		0,24			0,24	0,24
-1603445	14-054-046-00123-004	101010 OLIVAR-PICUAL	S 419	27,90	4,79	4,79	4,79		4,79			4,79	4,79
-1603444	14-054-046-00095-003	101010 OLIVAR-PICUAL	S 419	32,30	10,10	10,10	10,10		10,10			10,10	10,10
-1603434	14-054-046-00129-001	101010 OLIVAR-PICUAL	S 419	29,00	9,51	9,51	9,51		9,51			9,51	9,51
-1603433	14-054-046-00128-012	101010 OLIVAR-PICUAL	S 419	16,00	0,08	0,08	0,08		0,08			0,08	0,08
-1603432	14-054-046-00128-014	101010 OLIVAR-PICUAL	S 419	13,40	0,01	0,01	0,01		0,01			0,01	0,01
-1603431	14-054-046-00128-008	101010 OLIVAR-PICUAL	S 419	7,30	0,05	0,05	0,05		0,05			0,05	0,05
-1603429	14-054-046-00128-006	101010 OLIVAR-PICUAL	S 419	21,00	0,70	0,70	0,70		0,70			0,70	0,70
6917365	14-054-046-00128-005	101010 OLIVAR-PICUAL	S 419	14,00	0,07	0,07	0,07		0,07			0,07	0,07
-1607061	14-051-008-00001-002	20000 BARBECHO TRADICIONAL-SIN VARIEDAD	S 424	5,60	31,19	31,19	31,19		31,19			31,19	31,19
-1606550	14-051-008-00003-001	20000 BARBECHO TRADICIONAL-SIN VARIEDAD	S 424	5,60	1,08	1,08	1,08		1,08			1,08	1,08
-1606457	14-051-001-00054-001	20000 BARBECHO TRADICIONAL-SIN VARIEDAD	S 424	10,20	10,40	10,40	10,40		10,40			10,40	10,40
6945517	14-051-011-00003-001	20000 BARBECHO TRADICIONAL-SIN VARIEDAD	S 424	10,50	1,00	1,00	1,00		1,00			1,00	1,00
1700000006864878	14-051-005-00274-001	20000 BARBECHO TRADICIONAL-SIN VARIEDAD	S 424	9,70	0,54	0,54	0,54		0,54			0,54	0,54

(1) Superficie declarada admisible ajustada con la superficie comprometida.
(2) Factor de penalización valorando el alcance para el tipo de compromiso.Puede verificar la integridad de una copia de este documento mediante la lectura del código QR adjunto o mediante el acceso a la dirección <https://ws050.juntadeandalucia.es/verificarFirma> indicando el código de VERIFICACIÓN

FIRMADO POR

RAQUEL MARIA ESPIN CRESPO

17/12/2024

VERIFICACIÓN

Pk2jm6UYDU9J72AMTZUYRN3GET48NG

PÁG. 3738/9349



**INCIDENCIAS****INCIDENCIA DESCRIPCIÓN**

3790	Recinto declarado inactivo Ref:-1603446 Recinto:14-054-046-00123-00007 Cultivo: - Ref:-1603437 Recinto:14-054-046-00129-00002 Cultivo: -
100412	Número de hectáreas validadas inferior a la superficie mínima permitida por el grupo de cultivo (Anexo I. Criterios de Subvencionabilidad. Orden 28 de marzo de 2023). Sup. Resuelta:0 Grupo de Pago:HERBÁCEOS
100413	Recinto perteneciente a grupo de cultivo que no cumple con la superficie mínima requerida (Anexo I. Criterios de Subvencionabilidad. Orden 28 de marzo de 2023). Ref:6917341 Recinto:14-051-008-00001-00002 Cultivo:241000 MEZCLA VEZA - AVENA-SIN VARIEDAD Secano Sup. Declarada: 20,45 Superficie Resolver:20,45 Ref:6917342 Recinto:14-051-008-00003-00001 Cultivo:241000 MEZCLA VEZA - AVENA-SIN VARIEDAD Secano Sup. Declarada: 6,13 Superficie Resolver:6,13 Ref:-1606467 Recinto:14-051-010-00088-00001 Cultivo:241000 MEZCLA VEZA - AVENA-SIN VARIEDAD Secano Sup. Declarada: 0,31 Superficie Resolver:0,31 Ref:-1606466 Recinto:14-051-010-00089-00002 Cultivo:241000 MEZCLA VEZA - AVENA-SIN VARIEDAD Secano Sup. Declarada: 2,6 Superficie Resolver:2,6 Ref:-1606465 Recinto:14-051-010-00092-00001 Cultivo:241000 MEZCLA VEZA - AVENA-SIN VARIEDAD Secano Sup. Declarada: 1,38 Superficie Resolver:1,38 Ref:-1145818 Recinto:14-051-019-00133-00001 Cultivo:241000 MEZCLA VEZA - AVENA-SIN VARIEDAD Secano Sup. Declarada: 6,42 Superficie Resolver:6,42 Ref:-810776 Recinto:14-051-019-00134-00001 Cultivo:241000 MEZCLA VEZA - AVENA-SIN VARIEDAD Secano Sup. Declarada: 0,47 Superficie Resolver:0,47 Ref:4671274 Recinto:14-051-019-00136-00001 Cultivo:241000 MEZCLA VEZA - AVENA-SIN VARIEDAD Secano Sup. Declarada: 1,7 Superficie Resolver:1,7
100424	Solicita recinto que no está comprometido para la operación. Ref:5327956 Recinto:14-054-046-00095-00002 Cultivo:62000 PASTOS PERMANENTES DE 5 O MAS AÑOS-SIN VARIEDAD Secano Ref:-1603446 Recinto:14-054-046-00123-00007 Cultivo:62000 PASTOS PERMANENTES DE 5 O MAS AÑOS-SIN VARIEDAD Secano Ref:5280101 Recinto:14-054-046-00128-00002 Cultivo:62000 PASTOS PERMANENTES DE 5 O MAS AÑOS-SIN VARIEDAD Secano Ref:-1603437 Recinto:14-054-046-00129-00002 Cultivo:62000 PASTOS PERMANENTES DE 5 O MAS AÑOS-SIN VARIEDAD Secano
100427	Recinto no admisible por estar asociado a una explotación intensiva en SIGGAN o que no pertenece al titular del expediente (Artículo 10 de la Orden de 28 de marzo de 2023). Ref:5327956 Recinto:14-054-046-00095-00002 Cultivo:62000 PASTOS PERMANENTES DE 5 O MAS AÑOS-SIN VARIEDAD Secano Explotación:ES140540001399 Ref:-1603446 Recinto:14-054-046-00123-00007 Cultivo:62000 PASTOS PERMANENTES DE 5 O MAS AÑOS-SIN VARIEDAD Secano Explotación:ES140540001399 Ref:5280101 Recinto:14-054-046-00128-00002 Cultivo:62000 PASTOS PERMANENTES DE 5 O MAS AÑOS-SIN VARIEDAD Secano Explotación:ES140540001399 Ref:-1603437 Recinto:14-054-046-00129-00002 Cultivo:62000 PASTOS PERMANENTES DE 5 O MAS AÑOS-SIN VARIEDAD Secano Explotación:ES140540001399

Datos considerados para el Cálculo de la Carga Ganadera mínima y máxima del expediente

<u>Explotación</u>	<u>Especie</u>	<u>Inscrito en Sipea y Admisible</u>	<u>Ugm Calculada para CG Mínima</u>	<u>Ugm Calculada para CG Máxima</u>
ES140620000063	OVINA	SI	8,16	8,16
ES1406200000242	OVINA	SI	20,61	20,61
			28,77	28,77

Superficie determinada para Cálculo Carga Ganadera Mínima: 157,95 ha

Superficie determinada para Cálculo Carga Ganadera Máxima: 223,56 ha

Carga Ganadera Mínima Expediente: 0,18 ugm/ha

Carga Ganadera Máxima Expediente: 0,13 ugm/ha

Los importes del Grupo de Pago de pastos de este expediente han sido ajustados por no llegar a la carga ganadera mínima de 0,3

Recintos Determinados para el Cálculo de Garga Ganadera Mínima

<u>REF.</u>	<u>REFERENCIA SIGPAC</u>	<u>CULTIVO</u>	<u>DESCRIPCIÓN CULTIVO</u>	<u>S/R</u>	<u>SUP. RESUELTA (ha)</u>
-1603446	14-054-046-00123-00007	62000	PASTOS PERMANENTES DE 5 O MAS AÑOS-SIN VARIEDAD	S	1,07
-1603437	14-054-046-00129-00002	62000	PASTOS PERMANENTES DE 5 O MAS AÑOS-SIN VARIEDAD	S	0,08
-1145777	14-062-029-00012-00001	62000	PASTOS PERMANENTES DE 5 O MAS AÑOS-SIN VARIEDAD	S	0,19

(1) Superficie declarada admisible ajustada con la superficie comprometida.
(2) Factor de penalización valorando el alcance para el tipo de compromiso.Puede verificar la integridad de una copia de este documento mediante la lectura del código QR adjunto o mediante el acceso a la dirección <https://ws050.juntadeandalucia.es/verificarFirma> indicando el código de VERIFICACIÓN

FIRMADO POR

RAQUEL MARIA ESPIN CRESPO

17/12/2024

VERIFICACIÓN

Pk2jm6UYDU9J72AMTZUYRN3GET48NG

PÁG. 3739/9349



**Datos considerados para el Cálculo de la Carga Ganadera mínima y máxima del expediente****Recintos Determinados para el Cálculo de Garga Ganadera Mínima**

REF.	REFERENCIA SIGPAC	CULTIVO	DESCRIPCIÓN CULTIVO	SUP.	
				S/R	RESUELTA (ha)
-1145776	14-062-029-00011-00001	62000	PASTOS PERMANENTES DE 5 O MAS AÑOS-SIN VARIEDAD	S	0,16
-1145775	14-062-029-00010-00001	62000	PASTOS PERMANENTES DE 5 O MAS AÑOS-SIN VARIEDAD	S	0,48
-1145774	14-062-029-00014-00002	62000	PASTOS PERMANENTES DE 5 O MAS AÑOS-SIN VARIEDAD	S	0,03
-1145773	14-062-029-00014-00001	62000	PASTOS PERMANENTES DE 5 O MAS AÑOS-SIN VARIEDAD	S	0,04
-1145772	14-062-029-00035-00001	62000	PASTOS PERMANENTES DE 5 O MAS AÑOS-SIN VARIEDAD	S	9,87
-1145771	14-062-029-00036-00001	62000	PASTOS PERMANENTES DE 5 O MAS AÑOS-SIN VARIEDAD	S	1,35
-1145770	14-062-029-00037-00001	62000	PASTOS PERMANENTES DE 5 O MAS AÑOS-SIN VARIEDAD	S	0,96
-1145769	14-062-029-00038-00001	62000	PASTOS PERMANENTES DE 5 O MAS AÑOS-SIN VARIEDAD	S	0,40
-1145768	14-062-029-00039-00001	62000	PASTOS PERMANENTES DE 5 O MAS AÑOS-SIN VARIEDAD	S	1,01
-1145767	14-062-029-00041-00001	62000	PASTOS PERMANENTES DE 5 O MAS AÑOS-SIN VARIEDAD	S	0,98
-1145766	14-062-029-00040-00001	62000	PASTOS PERMANENTES DE 5 O MAS AÑOS-SIN VARIEDAD	S	0,96
-1145765	14-062-029-00042-00001	62000	PASTOS PERMANENTES DE 5 O MAS AÑOS-SIN VARIEDAD	S	2,84
-1145764	14-062-029-00016-00001	62000	PASTOS PERMANENTES DE 5 O MAS AÑOS-SIN VARIEDAD	S	3,05
-1145763	14-062-029-00015-00001	62000	PASTOS PERMANENTES DE 5 O MAS AÑOS-SIN VARIEDAD	S	0,98
-1145762	14-062-029-00017-00001	62000	PASTOS PERMANENTES DE 5 O MAS AÑOS-SIN VARIEDAD	S	1,08
-1145761	14-062-029-00018-00001	62000	PASTOS PERMANENTES DE 5 O MAS AÑOS-SIN VARIEDAD	S	1,15
-1145760	14-062-029-00013-00003	62000	PASTOS PERMANENTES DE 5 O MAS AÑOS-SIN VARIEDAD	S	17,95
-1145758	14-062-029-00008-00001	62000	PASTOS PERMANENTES DE 5 O MAS AÑOS-SIN VARIEDAD	S	0,26
-1145757	14-062-029-00009-00001	62000	PASTOS PERMANENTES DE 5 O MAS AÑOS-SIN VARIEDAD	S	0,99
-1145756	14-062-029-00007-00001	62000	PASTOS PERMANENTES DE 5 O MAS AÑOS-SIN VARIEDAD	S	0,64
-1145754	14-062-029-00006-00003	62000	PASTOS PERMANENTES DE 5 O MAS AÑOS-SIN VARIEDAD	S	2,13
-1145747	14-062-032-00042-00001	62000	PASTOS PERMANENTES DE 5 O MAS AÑOS-SIN VARIEDAD	S	0,45
-1145746	14-062-029-00006-00004	62000	PASTOS PERMANENTES DE 5 O MAS AÑOS-SIN VARIEDAD	S	1,43
-1145745	14-062-031-00010-00002	62000	PASTOS PERMANENTES DE 5 O MAS AÑOS-SIN VARIEDAD	S	0,70
-1145744	14-062-031-00005-00001	62000	PASTOS PERMANENTES DE 5 O MAS AÑOS-SIN VARIEDAD	S	5,47
5280101	14-054-046-00128-00002	62000	PASTOS PERMANENTES DE 5 O MAS AÑOS-SIN VARIEDAD	S	3,33
5280106	14-062-031-00008-00001	62000	PASTOS PERMANENTES DE 5 O MAS AÑOS-SIN VARIEDAD	S	3,71
5327956	14-054-046-00095-00002	62000	PASTOS PERMANENTES DE 5 O MAS AÑOS-SIN VARIEDAD	S	0,06
1700000006864883	14-062-029-00019-00004	62000	PASTOS PERMANENTES DE 5 O MAS AÑOS-SIN VARIEDAD	S	0,96
1700000006864885	14-062-029-00034-00004	62000	PASTOS PERMANENTES DE 5 O MAS AÑOS-SIN VARIEDAD	S	39,07
1700000006864886	14-062-029-00019-00002	62000	PASTOS PERMANENTES DE 5 O MAS AÑOS-SIN VARIEDAD	S	30,63
1700000006864888	14-062-031-00027-00001	62000	PASTOS PERMANENTES DE 5 O MAS AÑOS-SIN VARIEDAD	S	18,44
1700000006864889	14-062-029-00019-00001	62000	PASTOS PERMANENTES DE 5 O MAS AÑOS-SIN VARIEDAD	S	5,05

Recintos Determinados para el Cálculo de Garga Ganadera Máxima

REF.	REFERENCIA SIGPAC	CULTIVO	DESCRIPCIÓN CULTIVO	SUP.	
				S/R	RESUELTA (ha)
-1606433	14-051-006-00006-00001	62000	PASTOS PERMANENTES DE 5 O MAS AÑOS-SIN	S	4,80

(1) Superficie declarada admisible ajustada con la superficie comprometida.
(2) Factor de penalización valorando el alcance para el tipo de compromiso.Puede verificar la integridad de una copia de este documento mediante la lectura del código QR adjunto o mediante el acceso a la dirección <https://ws050.juntadeandalucia.es/verificarFirma> indicando el código de VERIFICACIÓN

FIRMADO POR

RAQUEL MARIA ESPIN CRESPO

17/12/2024

VERIFICACIÓN

Pk2jm6UYDU9J72AMTZUYRN3GET48NG

PÁG. 3740/9349



**Datos considerados para el Cálculo de la Carga Ganadera mínima y máxima del expediente****Recintos Determinados para el Cálculo de Garga Ganadera Máxima**

REF.	REFERENCIA SIGPAC	CULTIVO	DESCRIPCIÓN CULTIVO	S/R	SUP.
					RESUELTA (ha)
-1606432	14-051-006-00011-00001	62000	PASTOS PERMANENTES DE 5 O MAS AÑOS-SIN VARIEDAD	S	60,81
-1603446	14-054-046-00123-00007	62000	PASTOS PERMANENTES DE 5 O MAS AÑOS-SIN VARIEDAD	S	1,07
-1603437	14-054-046-00129-00002	62000	PASTOS PERMANENTES DE 5 O MAS AÑOS-SIN VARIEDAD	S	0,08
-1145777	14-062-029-00012-00001	62000	PASTOS PERMANENTES DE 5 O MAS AÑOS-SIN VARIEDAD	S	0,19
-1145776	14-062-029-00011-00001	62000	PASTOS PERMANENTES DE 5 O MAS AÑOS-SIN VARIEDAD	S	0,16
-1145775	14-062-029-00010-00001	62000	PASTOS PERMANENTES DE 5 O MAS AÑOS-SIN VARIEDAD	S	0,48
-1145774	14-062-029-00014-00002	62000	PASTOS PERMANENTES DE 5 O MAS AÑOS-SIN VARIEDAD	S	0,03
-1145773	14-062-029-00014-00001	62000	PASTOS PERMANENTES DE 5 O MAS AÑOS-SIN VARIEDAD	S	0,04
-1145772	14-062-029-00035-00001	62000	PASTOS PERMANENTES DE 5 O MAS AÑOS-SIN VARIEDAD	S	9,87
-1145771	14-062-029-00036-00001	62000	PASTOS PERMANENTES DE 5 O MAS AÑOS-SIN VARIEDAD	S	1,35
-1145770	14-062-029-00037-00001	62000	PASTOS PERMANENTES DE 5 O MAS AÑOS-SIN VARIEDAD	S	0,96
-1145769	14-062-029-00038-00001	62000	PASTOS PERMANENTES DE 5 O MAS AÑOS-SIN VARIEDAD	S	0,40
-1145768	14-062-029-00039-00001	62000	PASTOS PERMANENTES DE 5 O MAS AÑOS-SIN VARIEDAD	S	1,01
-1145767	14-062-029-00041-00001	62000	PASTOS PERMANENTES DE 5 O MAS AÑOS-SIN VARIEDAD	S	0,98
-1145766	14-062-029-00040-00001	62000	PASTOS PERMANENTES DE 5 O MAS AÑOS-SIN VARIEDAD	S	0,96
-1145765	14-062-029-00042-00001	62000	PASTOS PERMANENTES DE 5 O MAS AÑOS-SIN VARIEDAD	S	2,84
-1145764	14-062-029-00016-00001	62000	PASTOS PERMANENTES DE 5 O MAS AÑOS-SIN VARIEDAD	S	3,05
-1145763	14-062-029-00015-00001	62000	PASTOS PERMANENTES DE 5 O MAS AÑOS-SIN VARIEDAD	S	0,98
-1145762	14-062-029-00017-00001	62000	PASTOS PERMANENTES DE 5 O MAS AÑOS-SIN VARIEDAD	S	1,08
-1145761	14-062-029-00018-00001	62000	PASTOS PERMANENTES DE 5 O MAS AÑOS-SIN VARIEDAD	S	1,15
-1145760	14-062-029-00013-00003	62000	PASTOS PERMANENTES DE 5 O MAS AÑOS-SIN VARIEDAD	S	17,95
-1145758	14-062-029-00008-00001	62000	PASTOS PERMANENTES DE 5 O MAS AÑOS-SIN VARIEDAD	S	0,26
-1145757	14-062-029-00009-00001	62000	PASTOS PERMANENTES DE 5 O MAS AÑOS-SIN VARIEDAD	S	0,99
-1145756	14-062-029-00007-00001	62000	PASTOS PERMANENTES DE 5 O MAS AÑOS-SIN VARIEDAD	S	0,64
-1145754	14-062-029-00006-00003	62000	PASTOS PERMANENTES DE 5 O MAS AÑOS-SIN VARIEDAD	S	2,13
-1145747	14-062-032-00042-00001	62000	PASTOS PERMANENTES DE 5 O MAS AÑOS-SIN VARIEDAD	S	0,45
-1145746	14-062-029-00006-00004	62000	PASTOS PERMANENTES DE 5 O MAS AÑOS-SIN VARIEDAD	S	1,43
-1145745	14-062-031-00010-00002	62000	PASTOS PERMANENTES DE 5 O MAS AÑOS-SIN VARIEDAD	S	0,70
-1145744	14-062-031-00005-00001	62000	PASTOS PERMANENTES DE 5 O MAS AÑOS-SIN VARIEDAD	S	5,47
5280101	14-054-046-00128-00002	62000	PASTOS PERMANENTES DE 5 O MAS AÑOS-SIN VARIEDAD	S	3,33
5280106	14-062-031-00008-00001	62000	PASTOS PERMANENTES DE 5 O MAS AÑOS-SIN VARIEDAD	S	3,71
5327956	14-054-046-00095-00002	62000	PASTOS PERMANENTES DE 5 O MAS AÑOS-SIN VARIEDAD	S	0,06
1700000006864883	14-062-029-00019-00004	62000	PASTOS PERMANENTES DE 5 O MAS AÑOS-SIN VARIEDAD	S	0,96
1700000006864885	14-062-029-00034-00004	62000	PASTOS PERMANENTES DE 5 O MAS AÑOS-SIN VARIEDAD	S	39,07
1700000006864886	14-062-029-00019-00002	62000	PASTOS PERMANENTES DE 5 O MAS AÑOS-SIN VARIEDAD	S	30,63
1700000006864888	14-062-031-00027-00001	62000	PASTOS PERMANENTES DE 5 O MAS AÑOS-SIN VARIEDAD	S	18,44

(1) Superficie declarada admisible ajustada con la superficie comprometida.
(2) Factor de penalización valorando el alcance para el tipo de compromiso.

Puede verificar la integridad de una copia de este documento mediante la lectura del código QR adjunto o mediante el acceso a la dirección <https://ws050.juntadeandalucia.es/verificarFirma> indicando el código de VERIFICACIÓN

FIRMADO POR	RAQUEL MARIA ESPIN CRESPO	17/12/2024	
VERIFICACIÓN	Pk2jm6UYDU9J72AMTZUYRN3GET48NG	PÁG. 3741/9349	



Datos considerados para el Cálculo de la Carga Ganadera mínima y máxima del expediente

Recintos Determinados para el Cálculo de Garga Ganadera Máxima

<u>REF.</u>	<u>REFERENCIA SIGPAC</u>	<u>CULTIVO</u>	<u>DESCRIPCIÓN CULTIVO</u>	<u>S/R</u>	<u>SUP. RESUELTA (ha)</u>
1700000006864889	14-062-029-00019-00001	62000	PASTOS PERMANENTES DE 5 O MAS AÑOS-SIN VARIEDAD	S	5,05

(1) Superficie declarada admisible ajustada con la superficie comprometida.
(2) Factor de penalización valorando el alcance para el tipo de compromiso.

Puede verificar la integridad de una copia de este documento mediante la lectura del código QR adjunto o mediante el acceso a la dirección <https://ws050.juntadeandalucia.es/verificarFirma> indicando el código de VERIFICACIÓN

FIRMADO POR	RAQUEL MARIA ESPIN CRESPO	17/12/2024	
VERIFICACIÓN	Pk2jm6UYDU9J72AMTZUYRN3GET48NG	PÁG. 3742/9349	

**APELLIDOS Y NOMBRE / RAZÓN SOCIAL**

TOBOSO CALVO CASILDA

NIF

***8174*

EXPEDIENTE

1040661

ANUALIDAD DE PAGO

1ª

IMPORTES POR ANUALIDAD

	2023	2024	2025	2026	2027
IMPORTE MÁXIMO SUBVENCIONABLE	356,98 €	356,98 €	356,98 €	297,48 €	297,48 €
IMPORTE MEDIO DE TRANSFERENCIA (€/ha)	297,48 €	297,48 €	297,48 €	247,90 €	247,90 €

RESUMEN DE UNIDADES

Cód	GRUPO DE PAGO	Sup. Dec. Admisible (ha)	Sup. Comprometida (ha)	Sup. ajustada compromiso (1) (ha)	% sobredec.	Sup. Resuelta (ha)	Importe Declarado	Importe Topado	Importe Resuelto	Importe tras sobredec.
419	OLIVAR	1,20		1,20	0,00	1,20	356,98	356,98	356,98	356,98
TOTAL		1,20	1,20	1,20		1,20	356,98	356,98	356,98	356,98

APLICACIÓN DE REDUCCIONES Y PENALIZACIONES

GRUPO DE PAGO	Importe Calculado	Importe prereduc.	Criterios de subvencionabilidad y compromisos	Presentación tardía	Omisión declaración	Condicionalidad	IMPORTE (Euros) RESUELTO
OLIVAR	356,98	356,98	0,00	0,00	0,00	0,00	356,98
TOTAL	356,98	356,98					356,98

RESUMEN DE PAGOS**IMPORTE (Euros)**

	RESUELTO	FEADER	MAPA	CAPADR
OLIVAR - Pago realizado	356,98 €	303,43 €	35,02 €	18,53 €

RECINTOS RESUELTOS

REF.	REFERENCIA SIGPAC	CULTIVO DESCRIPCIÓN CULTIVO	S/R G.PAGO	PEND. MEDIA (%)	SUP. DEC. ADMISIBLE (ha)	SUP. COMPROM. (ha)	SUP. AJUSTADA COMPROM. (1) (ha)	SUP. CONY. SIGPAC (ha)	SUP. CERTIE (ha)	SUP. CAMPO (ha)	SUP. CAMPO DETER. CULT. DECLARADO (ha)	SUP. DEC. REDUCIDA (ha)	SUP. RESUELTA (ha)
-36321	14-073-001-00087-008	101010 OLIVAR-PICUAL	S 419	9,00	0,12	0,12	0,12		0,12			0,12	0,12
1700000004642486	14-073-001-00087-004	101010 OLIVAR-PICUAL	S 419	10,80	0,08	0,08	0,08		0,08			0,08	0,08
1700000004642487	14-073-001-00088-004	101010 OLIVAR-PICUAL	S 419	13,80	0,29	0,29	0,29		0,29			0,29	0,29
1700000004642488	14-073-001-00087-002	101010 OLIVAR-PICUAL	S 419	15,60	0,35	0,35	0,35		0,35			0,35	0,35
1700000004642489	14-073-001-00088-001	101010 OLIVAR-PICUAL	S 419	29,20	0,36	0,36	0,36		0,36			0,36	0,36

INCIDENCIAS**INCIDENCIA DESCRIPCIÓN**

- 64 La cuenta bancaria del solicitante no está activada en GIRO.
- 100402 Recinto solicitado no forma parte de ningún organismo de control autorizado para la producción ecológica en Andalucía o fecha de inscripción posterior al plazo establecido (Anexo I. Criterios de Subvencionabilidad. Orden 28 de marzo de 2023).
Ref:1700000004642490 Recinto:14-073-001-00088-00006 Cultivo:101010 OLIVAR-PICUAL Secano
- 100406 Grupo de cultivo declarado en el recinto no coincide con el grupo de cultivo existente en el organismo de control autorizado para la producción ecológica en Andalucía (Anexo I. Criterios de Subvencionabilidad. Orden 28 de marzo de 2023).
Ref:1700000004642490 Recinto:14-073-001-00088-00006 Cultivo:101010 OLIVAR-PICUAL Secano Grupo de SIPEA:VIÑEDO
- 100424 Solicita recinto que no está comprometido para la operación.
Ref:1700000004642490 Recinto:14-073-001-00088-00006 Cultivo:101010 OLIVAR-PICUAL Secano

(1) Superficie declarada admisible ajustada con la superficie comprometida.
(2) Factor de penalización valorando el alcance para el tipo de compromiso.

Puede verificar la integridad de una copia de este documento mediante la lectura del código QR adjunto o mediante el acceso a la dirección <https://ws050.juntadeandalucia.es/verificarFirma> indicando el código de VERIFICACIÓN

FIRMADO POR

RAQUEL MARIA ESPIN CRESPO

17/12/2024

VERIFICACIÓN

Pk2jm6UYDU9J72AMTZUYRN3GET48NG

PÁG. 3743/9349



**APELLIDOS Y NOMBRE / RAZÓN SOCIAL**

TOLEDO MARQUEZ FRANCISCO

NIF

****3361*

EXPEDIENTE

1200887

ANUALIDAD DE PAGO

1ª

IMPORTE POR ANUALIDAD

	2023	2024	2025	2026	2027
IMPORTE MÁXIMO SUBVENCIONABLE	9.966,44 €	9.966,44 €	8.305,37 €	8.305,37 €	8.305,37 €
IMPORTE MEDIO DE TRANSFERENCIA (€/ha)	69,81 €	69,81 €	58,17 €	58,17 €	58,17 €

RESUMEN DE UNIDADES

Cód	GRUPO DE PAGO	Sup. Dec. Admisible (ha)	Sup. Comprometida (ha)	Sup. ajustada compromiso (1) (ha)	% sobredec.	Sup. Resuelta (ha)	Importe Declarado	Importe Topado	Importe Resuelto	Importe tras sobredec.
418	PASTOS ASOCIADOS A GANADERÍA ECOLÓGICA	142,77		142,77	0,00	142,77	11.401,76	9.966,44	9.966,44	9.966,44
TOTAL		142,77	142,77	142,77		142,77	11.401,76	9.966,44	9.966,44	9.966,44

APLICACIÓN DE REDUCCIONES Y PENALIZACIONES

GRUPO DE PAGO	Importe Calculado	Importe prerreduc.	Criterios de subvencionabilidad y compromisos	Presentación tardía	Omisión declaración	Condicionidad	IMPORTE (Euros) RESUELTO
PASTOS ASOCIADOS A GANADERÍA	9.966,44	9.966,44	0,00	0,00	0,00	0,00	9.966,44
TOTAL	9.966,44	9.966,44					9.966,44

RESUMEN DE PAGOS**IMPORTE (Euros)**

	RESUELTO	FEADER	MAPA	CAPADR
PASTOS ASOCIADOS A GANADERÍA ECOLÓGICA - Pago realizado	9.966,44 €	8.471,47 €	977,71 €	517,26 €

RECINTOS RESUELTOS

REE	REFERENCIA SIGPAC	CULTIVO DESCRIPCIÓN CULTIVO	S/R G.PAGO	PEND. MEDIA (%)	SUP. DEC. ADMISIBLE (ha)	SUP. COMPROM. (ha)	SUP. AJUSTADA COMPROM. (1) (ha)	SUP. CONV. SIGPAC (ha)	SUP. CERTIF. (ha)	SUP. CAMPO (ha)	SUP. CAMPO DETER. CULT. DECLARADO (ha)	SUP. DEC. REDUCIDA (ha)	SUP. RESUELTA (ha)
-1038937	14-062-007-00012-021	62000 PASTOS PERMANENTES DE 5 O MAS AÑOS-SIN VARIEDAD	S 418	7,40	0,37	0,37	0,37		0,37			0,37	0,37
-1038936	14-062-007-00008-006	62000 PASTOS PERMANENTES DE 5 O MAS AÑOS-SIN VARIEDAD	S 418	8,20	0,41	0,41	0,41		0,48			0,41	0,41
5114368	14-062-033-00030-009	62000 PASTOS PERMANENTES DE 5 O MAS AÑOS-SIN VARIEDAD	S 418	5,20	1,23	1,23	1,23		1,23			1,23	1,23
5114369	14-062-033-00030-008	20000 BARBECHO TRADICIONAL-SIN VARIEDAD	S 418	2,10	0,09	0,09	0,09		0,09			0,09	0,09
5114370	14-062-033-00030-001	63000 PASTOS DE MENOS DE 5 AÑOS-SIN VARIEDAD	S 418	8,40	1,85	1,85	1,85		1,85			1,85	1,85
5114372	14-062-033-00027-001	62000 PASTOS PERMANENTES DE 5 O MAS AÑOS-SIN VARIEDAD	S 418	9,60	1,78	1,78	1,78		1,78			1,78	1,78
5114373	14-062-033-00026-002	62000 PASTOS PERMANENTES DE 5 O MAS AÑOS-SIN VARIEDAD	S 418	9,90	2,28	2,28	2,28		2,28			2,28	2,28
5114374	14-062-033-00032-001	62000 PASTOS PERMANENTES DE 5 O MAS AÑOS-SIN VARIEDAD	S 418	6,20	0,65	0,65	0,65		0,65			0,65	0,65
5114375	14-062-033-00030-003	62000 PASTOS PERMANENTES DE 5 O MAS AÑOS-SIN VARIEDAD	S 418	6,10	1,73	1,73	1,73		1,73			1,73	1,73
5114376	14-062-033-00030-007	63000 PASTOS DE MENOS DE 5 AÑOS-SIN VARIEDAD	S 418	2,70	0,07	0,07	0,07		0,07			0,07	0,07
5114377	14-062-033-00030-005	63000 PASTOS DE MENOS DE 5 AÑOS-SIN VARIEDAD	S 418	5,70	1,75	1,75	1,75		1,75			1,75	1,75
1700000006646876	14-062-003-00051-002	62000 PASTOS PERMANENTES DE 5 O MAS AÑOS-SIN VARIEDAD	S 418	5,40	2,14	2,14	2,14		2,14			2,14	2,14
1700000006646877	14-062-007-00008-003	62000 PASTOS PERMANENTES DE 5 O MAS AÑOS-SIN VARIEDAD	S 418	23,50	2,45	2,45	2,45		2,45			2,45	2,45
1700000006646878	14-062-007-00010-001	62000 PASTOS PERMANENTES DE 5 O MAS AÑOS-SIN VARIEDAD	S 418	4,80	5,00	5,00	5,00		5,88			5,00	5,00
1700000006646879	14-062-007-00011-001	62000 PASTOS PERMANENTES DE 5 O MAS AÑOS-SIN VARIEDAD	S 418	5,20	1,64	1,64	1,64		1,64			1,64	1,64
1700000006646881	14-062-007-00012-002	62000 PASTOS PERMANENTES DE 5 O MAS AÑOS-SIN VARIEDAD	S 418	22,30	55,18	55,18	55,18		64,92			55,18	55,18
1700000006646885	14-062-007-00007-001	62000 PASTOS PERMANENTES DE 5 O MAS AÑOS-SIN VARIEDAD	S 418	14,60	13,09	13,09	13,09		13,09			13,09	13,09
1700000006646897	14-062-008-00001-004	62000 PASTOS PERMANENTES DE 5 O MAS AÑOS-SIN VARIEDAD	S 418	18,00	8,35	8,35	8,35		11,13			8,35	8,35
1700000006646900	14-062-007-00012-012	62000 PASTOS PERMANENTES DE 5 O MAS AÑOS-SIN VARIEDAD	S 418	5,70	2,88	2,88	2,88		3,39			2,88	2,88
1700000006646901	14-062-007-00012-006	63000 PASTOS DE MENOS DE 5 AÑOS-SIN VARIEDAD	S 418	6,30	24,08	24,08	24,08		24,08			24,08	24,08
1700000006646903	14-062-008-00001-003	63000 PASTOS DE MENOS DE 5 AÑOS-SIN VARIEDAD	R 418	10,00	1,42	1,42	1,42		1,42			1,42	1,42
1700000006646904	14-062-008-00001-002	63000 PASTOS DE MENOS DE 5 AÑOS-SIN VARIEDAD	S 418	3,60	2,33	2,33	2,33		2,33			2,33	2,33
1700000006646906	14-062-007-00008-004	63000 PASTOS DE MENOS DE 5 AÑOS-SIN VARIEDAD	S 418	2,60	2,10	2,10	2,10		2,10			2,10	2,10
1700000006646908	14-062-007-00009-001	62000 PASTOS PERMANENTES DE 5 O MAS AÑOS-SIN VARIEDAD	S 418	3,70	9,90	9,90	9,90		9,90			9,90	9,90

(1) Superficie declarada admisible ajustada con la superficie comprometida.
(2) Factor de penalización valorando el alcance para el tipo de compromiso.Puede verificar la integridad de una copia de este documento mediante la lectura del código QR adjunto o mediante el acceso a la dirección <https://ws050.juntadeandalucia.es/verificarFirma> indicando el código de VERIFICACIÓN

FIRMADO POR

RAQUEL MARIA ESPIN CRESPO

17/12/2024

VERIFICACIÓN

Pk2jm6UYDU9J72AMTZUYRN3GET48NG

PÁG. 3744/9349



**INCIDENCIAS****INCIDENCIA DESCRIPCIÓN**

- 3790 Recinto declarado inactivo
Ref:-1579785 Recinto:14-062-003-00130-00001 Cultivo: -
- 100402 Recinto solicitado no forma parte de ningún organismo de control autorizado para la producción ecológica en Andalucía o fecha de inscripción posterior al plazo establecido (Anexo I. Criterios de Subvencionabilidad. Orden 28 de marzo de 2023).
Ref:-1579785 Recinto:14-062-003-00130-00001 Cultivo:20000 BARBECHO TRADICIONAL-SIN VARIEDAD Secano
- 100406 Grupo de cultivo declarado en el recinto no coincide con el grupo de cultivo existente en el organismo de control autorizado para la producción ecológica en Andalucía (Anexo I. Criterios de Subvencionabilidad. Orden 28 de marzo de 2023).
Ref:-1579785 Recinto:14-062-003-00130-00001 Cultivo:20000 BARBECHO TRADICIONAL-SIN VARIEDAD Secano Grupo de SIPEA:PASTOS ASOCIADOS
- 100407 Explotación solicitada no forma parte de ningún organismo de control autorizado para la producción ecológica en Andalucía o fecha de inscripción posterior al plazo establecido (Anexo I. Criterios de Subvencionabilidad. Orden 28 de marzo de 2023).
Explotación:ES140620000047 Especie:CAPRINA
Explotación:ES140620000047 Especie:PORCINO
Explotación:ES140620000605 Especie:PORCINO
- 100411 Recinto no admisible por no estar asociado en SIGGAN a una explotación ganadera (Artículo 10 de la Orden de 28 de marzo de 2023).
Ref:-1347364 Recinto:14-062-003-00039-00001 Cultivo:63000 PASTOS DE MENOS DE 5 AÑOS-SIN VARIEDAD Secano
Ref:-1347388 Recinto:14-062-003-00086-00001 Cultivo:63000 PASTOS DE MENOS DE 5 AÑOS-SIN VARIEDAD Secano
Ref:1700000006646884 Recinto:14-062-003-00245-00001 Cultivo:62000 PASTOS PERMANENTES DE 5 O MAS AÑOS-SIN VARIEDAD Secano
Ref:-1347361 Recinto:14-062-005-00049-00001 Cultivo:63000 PASTOS DE MENOS DE 5 AÑOS-SIN VARIEDAD Secano
Ref:1700000006646914 Recinto:14-062-030-00086-00001 Cultivo:62000 PASTOS PERMANENTES DE 5 O MAS AÑOS-SIN VARIEDAD Secano
- 100424 Solicita recinto que no está comprometido para la operación.
Ref:-1347364 Recinto:14-062-003-00039-00001 Cultivo:63000 PASTOS DE MENOS DE 5 AÑOS-SIN VARIEDAD Secano
Ref:1700000006646882 Recinto:14-062-003-00076-00001 Cultivo:62000 PASTOS PERMANENTES DE 5 O MAS AÑOS-SIN VARIEDAD Secano
Ref:1700000006646883 Recinto:14-062-003-00077-00001 Cultivo:62000 PASTOS PERMANENTES DE 5 O MAS AÑOS-SIN VARIEDAD Secano
Ref:1700000006646911 Recinto:14-062-003-00079-00001 Cultivo:62000 PASTOS PERMANENTES DE 5 O MAS AÑOS-SIN VARIEDAD Secano
Ref:1700000006646895 Recinto:14-062-003-00081-00002 Cultivo:62000 PASTOS PERMANENTES DE 5 O MAS AÑOS-SIN VARIEDAD Secano
Ref:-1347388 Recinto:14-062-003-00086-00001 Cultivo:63000 PASTOS DE MENOS DE 5 AÑOS-SIN VARIEDAD Secano
Ref:-1579785 Recinto:14-062-003-00130-00001 Cultivo:20000 BARBECHO TRADICIONAL-SIN VARIEDAD Secano
Ref:1700000006646884 Recinto:14-062-003-00245-00001 Cultivo:62000 PASTOS PERMANENTES DE 5 O MAS AÑOS-SIN VARIEDAD Secano
Ref:-1347361 Recinto:14-062-005-00049-00001 Cultivo:63000 PASTOS DE MENOS DE 5 AÑOS-SIN VARIEDAD Secano
Ref:-1369978 Recinto:14-062-007-00017-00001 Cultivo:62000 PASTOS PERMANENTES DE 5 O MAS AÑOS-SIN VARIEDAD Secano
Ref:-149778 Recinto:14-062-009-00133-00001 Cultivo:62000 PASTOS PERMANENTES DE 5 O MAS AÑOS-SIN VARIEDAD Secano
Ref:1700000006646899 Recinto:14-062-009-00151-00001 Cultivo:62000 PASTOS PERMANENTES DE 5 O MAS AÑOS-SIN VARIEDAD Secano
Ref:1700000006646896 Recinto:14-062-009-00152-00001 Cultivo:62000 PASTOS PERMANENTES DE 5 O MAS AÑOS-SIN VARIEDAD Secano
Ref:1700000006646914 Recinto:14-062-030-00086-00001 Cultivo:62000 PASTOS PERMANENTES DE 5 O MAS AÑOS-SIN VARIEDAD Secano
Ref:1700000006646913 Recinto:14-062-030-00095-00002 Cultivo:62000 PASTOS PERMANENTES DE 5 O MAS AÑOS-SIN VARIEDAD Secano
- 100427 Recinto no admisible por estar asociado a una explotación intensiva en SIGGAN o que no pertenece al titular del expediente (Artículo 10 de la Orden de 28 de marzo de 2023).
Ref:1700000006646882 Recinto:14-062-003-00076-00001 Cultivo:62000 PASTOS PERMANENTES DE 5 O MAS AÑOS-SIN VARIEDAD Secano Explotación:ES140620000052
Ref:1700000006646883 Recinto:14-062-003-00077-00001 Cultivo:62000 PASTOS PERMANENTES DE 5 O MAS AÑOS-SIN VARIEDAD Secano Explotación:ES140620000052
Ref:1700000006646911 Recinto:14-062-003-00079-00001 Cultivo:62000 PASTOS PERMANENTES DE 5 O MAS AÑOS-SIN VARIEDAD Secano Explotación:ES140620000052
Ref:1700000006646895 Recinto:14-062-003-00081-00002 Cultivo:62000 PASTOS PERMANENTES DE 5 O MAS AÑOS-SIN VARIEDAD Secano Explotación:ES140620000052
Ref:-149778 Recinto:14-062-009-00133-00001 Cultivo:62000 PASTOS PERMANENTES DE 5 O MAS AÑOS-SIN VARIEDAD Secano Explotación:ES140620000334
Ref:1700000006646899 Recinto:14-062-009-00151-00001 Cultivo:62000 PASTOS PERMANENTES DE 5 O MAS AÑOS-SIN VARIEDAD Secano Explotación:ES140620000603
Ref:1700000006646896 Recinto:14-062-009-00152-00001 Cultivo:62000 PASTOS PERMANENTES DE 5 O MAS AÑOS-SIN

(1) Superficie declarada admisible ajustada con la superficie comprometida.
(2) Factor de penalización valorando el alcance para el tipo de compromiso.

Puede verificar la integridad de una copia de este documento mediante la lectura del código QR adjunto o mediante el acceso a la dirección <https://ws050.juntadeandalucia.es/verificarFirma> indicando el código de VERIFICACIÓN

FIRMADO POR

RAQUEL MARIA ESPIN CRESPO

17/12/2024

VERIFICACIÓN

Pk2jm6UYDU9J72AMTZUYRN3GET48NG

PÁG. 3745/9349



**INCIDENCIAS****INCIDENCIA DESCRIPCIÓN**

VARIEDAD Secano Explotación:ES140620000603
 Ref:170000006646913 Recinto:14-062-030-00095-00002 Cultivo:62000 PASTOS PERMANENTES DE 5 O MAS AÑOS-SIN
 VARIEDAD Secano Explotación:ES140620000604

Datos considerados para el Cálculo de la Carga Ganadera mínima y máxima del expediente

Explotación	Especie	Inscrito en Sipea y Admisible	Ugm Calculada para CG Mínima	Ugm Calculada para CG Máxima
ES140620000047	CAPRINA	NO	0,00	0,02
ES140620000047	OVINA	SI	35,51	35,51
ES140620000047	PORCINO	NO	0,00	0,00
ES140620000231	OVINA	SI	4,24	4,24
ES140620000605	PORCINO	NO	0,00	2,73
			39,75	42,50

Superficie determinada para Cálculo Carga Ganadera Mínima: 161,93 ha

Superficie determinada para Cálculo Carga Ganadera Máxima: 177,14 ha

Los importes del Grupo de Pago de pastos de este expediente han sido ajustados por no llegar a la carga ganadera mínima de 0,3

Carga Ganadera Mínima Expediente: 0,25 ugm/ha

Carga Ganadera Máxima Expediente: 0,24 ugm/ha

Recintos Determinados para el Cálculo de Garga Ganadera Mínima

REF.	REFERENCIA SIGPAC	CULTIVO	DESCRIPCIÓN CULTIVO	S/R	SUP. RESUELTA (ha)
-1369978	14-062-007-00017-00001	62000	PASTOS PERMANENTES DE 5 O MAS AÑOS-SIN VARIEDAD	S	7,48
-1347388	14-062-003-00086-00001	63000	PASTOS DE MENOS DE 5 AÑOS-SIN VARIEDAD	S	1,37
-1347364	14-062-003-00039-00001	63000	PASTOS DE MENOS DE 5 AÑOS-SIN VARIEDAD	S	2,13
-1347361	14-062-005-00049-00001	63000	PASTOS DE MENOS DE 5 AÑOS-SIN VARIEDAD	S	1,26
-1038937	14-062-007-00012-00021	62000	PASTOS PERMANENTES DE 5 O MAS AÑOS-SIN VARIEDAD	S	0,37
-1038936	14-062-007-00008-00006	62000	PASTOS PERMANENTES DE 5 O MAS AÑOS-SIN VARIEDAD	S	0,41
-149778	14-062-009-00133-00001	62000	PASTOS PERMANENTES DE 5 O MAS AÑOS-SIN VARIEDAD	S	0,13
5114368	14-062-033-00030-00009	62000	PASTOS PERMANENTES DE 5 O MAS AÑOS-SIN VARIEDAD	S	1,23
5114369	14-062-033-00030-00008	20000	BARBECHO TRADICIONAL-SIN VARIEDAD	S	0,09
5114370	14-062-033-00030-00001	63000	PASTOS DE MENOS DE 5 AÑOS-SIN VARIEDAD	S	1,85
5114372	14-062-033-00027-00001	62000	PASTOS PERMANENTES DE 5 O MAS AÑOS-SIN VARIEDAD	S	1,78
5114373	14-062-033-00026-00002	62000	PASTOS PERMANENTES DE 5 O MAS AÑOS-SIN VARIEDAD	S	2,28
5114374	14-062-033-00032-00001	62000	PASTOS PERMANENTES DE 5 O MAS AÑOS-SIN VARIEDAD	S	0,65
5114375	14-062-033-00030-00003	62000	PASTOS PERMANENTES DE 5 O MAS AÑOS-SIN VARIEDAD	S	1,73
5114376	14-062-033-00030-00007	63000	PASTOS DE MENOS DE 5 AÑOS-SIN VARIEDAD	S	0,07
5114377	14-062-033-00030-00005	63000	PASTOS DE MENOS DE 5 AÑOS-SIN VARIEDAD	S	1,75
1700000006646876	14-062-003-00051-00002	62000	PASTOS PERMANENTES DE 5 O MAS AÑOS-SIN VARIEDAD	S	2,14
1700000006646877	14-062-007-00008-00003	62000	PASTOS PERMANENTES DE 5 O MAS AÑOS-SIN VARIEDAD	S	2,45
1700000006646878	14-062-007-00010-00001	62000	PASTOS PERMANENTES DE 5 O MAS AÑOS-SIN VARIEDAD	S	5,00
1700000006646879	14-062-007-00011-00001	62000	PASTOS PERMANENTES DE 5 O MAS AÑOS-SIN VARIEDAD	S	1,64
1700000006646881	14-062-007-00012-00002	62000	PASTOS PERMANENTES DE 5 O MAS AÑOS-SIN VARIEDAD	S	55,18
1700000006646882	14-062-003-00076-00001	62000	PASTOS PERMANENTES DE 5 O MAS AÑOS-SIN VARIEDAD	S	0,06
1700000006646883	14-062-003-00077-00001	62000	PASTOS PERMANENTES DE 5 O MAS AÑOS-SIN VARIEDAD	S	0,09
1700000006646884	14-062-003-00245-00001	62000	PASTOS PERMANENTES DE 5 O MAS AÑOS-SIN VARIEDAD	S	0,30
1700000006646885	14-062-007-00007-00001	62000	PASTOS PERMANENTES DE 5 O MAS AÑOS-SIN VARIEDAD	S	13,09

(1) Superficie declarada admisible ajustada con la superficie comprometida.
 (2) Factor de penalización valorando el alcance para el tipo de compromiso.

Puede verificar la integridad de una copia de este documento mediante la lectura del código QR adjunto o mediante el acceso a la dirección <https://ws050.juntadeandalucia.es/verificarFirma> indicando el código de VERIFICACIÓN

FIRMADO POR

RAQUEL MARIA ESPIN CRESPO

17/12/2024

VERIFICACIÓN

Pk2jm6UYDU9J72AMTZUYRN3GET48NG

PÁG. 3746/9349



**Datos considerados para el Cálculo de la Carga Ganadera mínima y máxima del expediente****Recintos Determinados para el Cálculo de Garga Ganadera Mínima**

REF.	REFERENCIA SIGPAC	CULTIVO	DESCRIPCIÓN CULTIVO	S/R	SUP.
					RESUELTA (ha)
170000006646895	14-062-003-00081-00002	62000	PASTOS PERMANENTES DE 5 O MAS AÑOS-SIN VARIEDAD	S	0,13
170000006646896	14-062-009-00152-00001	62000	PASTOS PERMANENTES DE 5 O MAS AÑOS-SIN VARIEDAD	S	2,65
170000006646897	14-062-008-00001-00004	62000	PASTOS PERMANENTES DE 5 O MAS AÑOS-SIN VARIEDAD	S	8,35
170000006646899	14-062-009-00151-00001	62000	PASTOS PERMANENTES DE 5 O MAS AÑOS-SIN VARIEDAD	S	0,91
170000006646900	14-062-007-00012-00012	62000	PASTOS PERMANENTES DE 5 O MAS AÑOS-SIN VARIEDAD	S	2,88
170000006646901	14-062-007-00012-00006	63000	PASTOS DE MENOS DE 5 AÑOS-SIN VARIEDAD	S	24,08
170000006646903	14-062-008-00001-00003	63000	PASTOS DE MENOS DE 5 AÑOS-SIN VARIEDAD	R	1,42
170000006646904	14-062-008-00001-00002	63000	PASTOS DE MENOS DE 5 AÑOS-SIN VARIEDAD	S	2,33
170000006646906	14-062-007-00008-00004	63000	PASTOS DE MENOS DE 5 AÑOS-SIN VARIEDAD	S	2,10
170000006646908	14-062-007-00009-00001	62000	PASTOS PERMANENTES DE 5 O MAS AÑOS-SIN VARIEDAD	S	9,90
170000006646911	14-062-003-00079-00001	62000	PASTOS PERMANENTES DE 5 O MAS AÑOS-SIN VARIEDAD	S	0,25
170000006646913	14-062-030-00095-00002	62000	PASTOS PERMANENTES DE 5 O MAS AÑOS-SIN VARIEDAD	S	1,91
170000006646914	14-062-030-00086-00001	62000	PASTOS PERMANENTES DE 5 O MAS AÑOS-SIN VARIEDAD	S	0,49

Recintos Determinados para el Cálculo de Garga Ganadera Máxima

REF.	REFERENCIA SIGPAC	CULTIVO	DESCRIPCIÓN CULTIVO	S/R	SUP.
					RESUELTA (ha)
-1370017	14-062-008-00027-00002	62000	PASTOS PERMANENTES DE 5 O MAS AÑOS-SIN VARIEDAD	S	1,16
-1370016	14-062-008-00027-00003	62000	PASTOS PERMANENTES DE 5 O MAS AÑOS-SIN VARIEDAD	S	1,51
-1369978	14-062-007-00017-00001	62000	PASTOS PERMANENTES DE 5 O MAS AÑOS-SIN VARIEDAD	S	7,48
-1347388	14-062-003-00086-00001	63000	PASTOS DE MENOS DE 5 AÑOS-SIN VARIEDAD	S	1,37
-1347364	14-062-003-00039-00001	63000	PASTOS DE MENOS DE 5 AÑOS-SIN VARIEDAD	S	2,13
-1347361	14-062-005-00049-00001	63000	PASTOS DE MENOS DE 5 AÑOS-SIN VARIEDAD	S	1,26
-1347348	14-062-003-00225-00001	62000	PASTOS PERMANENTES DE 5 O MAS AÑOS-SIN VARIEDAD	S	3,98
-1347345	14-062-003-00223-00001	62000	PASTOS PERMANENTES DE 5 O MAS AÑOS-SIN VARIEDAD	S	0,01
-1347344	14-062-003-00222-00001	62000	PASTOS PERMANENTES DE 5 O MAS AÑOS-SIN VARIEDAD	S	0,03
-1347343	14-062-003-00224-00001	62000	PASTOS PERMANENTES DE 5 O MAS AÑOS-SIN VARIEDAD	S	0,03
-1038937	14-062-007-00012-00021	62000	PASTOS PERMANENTES DE 5 O MAS AÑOS-SIN VARIEDAD	S	0,37
-1038936	14-062-007-00008-00006	62000	PASTOS PERMANENTES DE 5 O MAS AÑOS-SIN VARIEDAD	S	0,41
-149778	14-062-009-00133-00001	62000	PASTOS PERMANENTES DE 5 O MAS AÑOS-SIN VARIEDAD	S	0,13
5114368	14-062-033-00030-00009	62000	PASTOS PERMANENTES DE 5 O MAS AÑOS-SIN VARIEDAD	S	1,23
5114369	14-062-033-00030-00008	20000	BARBECHO TRADICIONAL-SIN VARIEDAD	S	0,09
5114370	14-062-033-00030-00001	63000	PASTOS DE MENOS DE 5 AÑOS-SIN VARIEDAD	S	1,85
5114372	14-062-033-00027-00001	62000	PASTOS PERMANENTES DE 5 O MAS AÑOS-SIN VARIEDAD	S	1,78
5114373	14-062-033-00026-00002	62000	PASTOS PERMANENTES DE 5 O MAS AÑOS-SIN VARIEDAD	S	2,28
5114374	14-062-033-00032-00001	62000	PASTOS PERMANENTES DE 5 O MAS AÑOS-SIN VARIEDAD	S	0,65
5114375	14-062-033-00030-00003	62000	PASTOS PERMANENTES DE 5 O MAS AÑOS-SIN VARIEDAD	S	1,73
5114376	14-062-033-00030-00007	63000	PASTOS DE MENOS DE 5 AÑOS-SIN VARIEDAD	S	0,07
5114377	14-062-033-00030-00005	63000	PASTOS DE MENOS DE 5 AÑOS-SIN VARIEDAD	S	1,75
5540439	14-062-008-00029-00002	62000	PASTOS PERMANENTES DE 5 O MAS AÑOS-SIN VARIEDAD	S	7,29

(1) Superficie declarada admisible ajustada con la superficie comprometida.
(2) Factor de penalización valorando el alcance para el tipo de compromiso.

Puede verificar la integridad de una copia de este documento mediante la lectura del código QR adjunto o mediante el acceso a la dirección <https://ws050.juntadeandalucia.es/verificarFirma> indicando el código de VERIFICACIÓN

FIRMADO POR

RAQUEL MARIA ESPIN CRESPO

17/12/2024

VERIFICACIÓN

Pk2jm6UYDU9J72AMTZUYRN3GET48NG

PÁG. 3747/9349



**Datos considerados para el Cálculo de la Carga Ganadera mínima y máxima del expediente****Recintos Determinados para el Cálculo de Garga Ganadera Máxima**

REF.	REFERENCIA SIGPAC	CULTIVO	DESCRIPCIÓN CULTIVO	SUP.	
				S/R	RESUELTA (ha)
5540447	14-062-008-00029-00007	62000	PASTOS PERMANENTES DE 5 O MAS AÑOS-SIN VARIEDAD	S	0,06
5540449	14-062-008-00029-00011	62000	PASTOS PERMANENTES DE 5 O MAS AÑOS-SIN VARIEDAD	S	0,08
5540452	14-062-008-00029-00012	62000	PASTOS PERMANENTES DE 5 O MAS AÑOS-SIN VARIEDAD	S	0,07
5540453	14-062-008-00029-00013	62000	PASTOS PERMANENTES DE 5 O MAS AÑOS-SIN VARIEDAD	S	0,99
1700000006646876	14-062-003-00051-00002	62000	PASTOS PERMANENTES DE 5 O MAS AÑOS-SIN VARIEDAD	S	2,14
1700000006646877	14-062-007-00008-00003	62000	PASTOS PERMANENTES DE 5 O MAS AÑOS-SIN VARIEDAD	S	2,45
1700000006646878	14-062-007-00010-00001	62000	PASTOS PERMANENTES DE 5 O MAS AÑOS-SIN VARIEDAD	S	5,00
1700000006646879	14-062-007-00011-00001	62000	PASTOS PERMANENTES DE 5 O MAS AÑOS-SIN VARIEDAD	S	1,64
1700000006646881	14-062-007-00012-00002	62000	PASTOS PERMANENTES DE 5 O MAS AÑOS-SIN VARIEDAD	S	55,18
1700000006646882	14-062-003-00076-00001	62000	PASTOS PERMANENTES DE 5 O MAS AÑOS-SIN VARIEDAD	S	0,06
1700000006646883	14-062-003-00077-00001	62000	PASTOS PERMANENTES DE 5 O MAS AÑOS-SIN VARIEDAD	S	0,09
1700000006646884	14-062-003-00245-00001	62000	PASTOS PERMANENTES DE 5 O MAS AÑOS-SIN VARIEDAD	S	0,30
1700000006646885	14-062-007-00007-00001	62000	PASTOS PERMANENTES DE 5 O MAS AÑOS-SIN VARIEDAD	S	13,09
1700000006646895	14-062-003-00081-00002	62000	PASTOS PERMANENTES DE 5 O MAS AÑOS-SIN VARIEDAD	S	0,13
1700000006646896	14-062-009-00152-00001	62000	PASTOS PERMANENTES DE 5 O MAS AÑOS-SIN VARIEDAD	S	2,65
1700000006646897	14-062-008-00001-00004	62000	PASTOS PERMANENTES DE 5 O MAS AÑOS-SIN VARIEDAD	S	8,35
1700000006646899	14-062-009-00151-00001	62000	PASTOS PERMANENTES DE 5 O MAS AÑOS-SIN VARIEDAD	S	0,91
1700000006646900	14-062-007-00012-00012	62000	PASTOS PERMANENTES DE 5 O MAS AÑOS-SIN VARIEDAD	S	2,88
1700000006646901	14-062-007-00012-00006	63000	PASTOS DE MENOS DE 5 AÑOS-SIN VARIEDAD	S	24,08
1700000006646903	14-062-008-00001-00003	63000	PASTOS DE MENOS DE 5 AÑOS-SIN VARIEDAD	R	1,42
1700000006646904	14-062-008-00001-00002	63000	PASTOS DE MENOS DE 5 AÑOS-SIN VARIEDAD	S	2,33
1700000006646906	14-062-007-00008-00004	63000	PASTOS DE MENOS DE 5 AÑOS-SIN VARIEDAD	S	2,10
1700000006646908	14-062-007-00009-00001	62000	PASTOS PERMANENTES DE 5 O MAS AÑOS-SIN VARIEDAD	S	9,90
1700000006646911	14-062-003-00079-00001	62000	PASTOS PERMANENTES DE 5 O MAS AÑOS-SIN VARIEDAD	S	0,25
1700000006646913	14-062-030-00095-00002	62000	PASTOS PERMANENTES DE 5 O MAS AÑOS-SIN VARIEDAD	S	1,91
1700000006646914	14-062-030-00086-00001	62000	PASTOS PERMANENTES DE 5 O MAS AÑOS-SIN VARIEDAD	S	0,49

Incidencias de carga ganadera**INCIDENCIA DESCRIPCIÓN**

100407	Explotación solicitada no forma parte de ningún organismo de control autorizado para la producción ecológica en Andalucía o fecha de inscripción posterior al plazo establecido (Anexo I. Criterios de Subvencionabilidad. Orden 28 de marzo de 2023). Explotación:ES140620000047 Especie:PORCINO Explotación:ES140620000047 Especie:CAPRINA Explotación:ES140620000605 Especie:PORCINO
--------	--

(1) Superficie declarada admisible ajustada con la superficie comprometida.
(2) Factor de penalización valorando el alcance para el tipo de compromiso.

Puede verificar la integridad de una copia de este documento mediante la lectura del código QR adjunto o mediante el acceso a la dirección <https://ws050.juntadeandalucia.es/verificarFirma> indicando el código de VERIFICACIÓN

FIRMADO POR	RAQUEL MARIA ESPIN CRESPO	17/12/2024	
VERIFICACIÓN	Pk2jm6UYDU9J72AMTZUYRN3GET48NG	PÁG. 3748/9349	

**APELLIDOS Y NOMBRE / RAZÓN SOCIAL**

TORIL PALOMO JUAN FRANCISCO

NIF

***8264*

EXPEDIENTE

1173976

ANUALIDAD DE PAGO

1ª

IMPORTE POR ANUALIDAD

	2023	2024	2025	2026	2027
IMPORTE MÁXIMO SUBVENCIONABLE	7.459,75 €	7.459,75 €	6.216,45 €	6.216,45 €	6.216,45 €
IMPORTE MEDIO DE TRANSFERENCIA (€/ha)	98,00 €	98,00 €	81,67 €	81,67 €	81,67 €

RESUMEN DE UNIDADES

Cód	GRUPO DE PAGO	Sup. Dec. Admisible (ha)	Sup. Comprometida (ha)	Sup. ajustada compromiso (1) (ha)	% sobredec.	Sup. Resuelta (ha)	Importe Declarado	Importe Topado	Importe Resuelto	Importe tras sobredec.
418	PASTOS ASOCIADOS A GANADERÍA ECOLÓGICA	76,12		76,12	0,00	76,12	7.459,55	7.459,75	7.459,75	7.459,75
TOTAL		76,12	76,12	76,12		76,12	7.459,55	7.459,75	7.459,75	7.459,75

APLICACIÓN DE REDUCCIONES Y PENALIZACIONES

GRUPO DE PAGO	Importe Calculado	Importe prereduc.	Criterios de subvencionabilidad y compromisos	Presentación tardía	Omisión declaración	Condicionidad	IMPORTE (Euros) RESUELTO
PASTOS ASOCIADOS A GANADERÍA	7.459,75	7.459,75	0,00	0,00	0,00	0,00	7.459,75
TOTAL	7.459,75	7.459,75					7.459,75

RESUMEN DE PAGOS**IMPORTE (Euros)**

	RESUELTO	FEADER	MAPA	CAPADR
PASTOS ASOCIADOS A GANADERÍA ECOLÓGICA - Pago realizado	7.459,75 €	6.340,79 €	731,80 €	387,16 €

RECINTOS RESUELTOS

REE	REFERENCIA SIGPAC	CULTIVO DESCRIPCIÓN CULTIVO	S/R G.PAGO	PEND. MEDIA (%)	SUP. DEC. ADMISIBLE (ha)	SUP. COMPROM. (ha)	SUP. AJUSTADA COMPROM. (1) (ha)	SUP. CONV. SIGPAC (ha)	SUP. CERTIF. (ha)	SUP. CAMPO (ha)	SUP. CAMPO DETER. CULT. DECLARADO (ha)	SUP. DEC. REDUCIDA (ha)	SUP. RESUELTA (ha)
-1124146	14-069-034-00009-003	62000 PASTOS PERMANENTES DE 5 O MAS AÑOS-SIN VARIEDAD	S 418	5,60	16,63	16,63	16,63		16,63			16,63	16,63
-94035	14-069-034-00018-002	62000 PASTOS PERMANENTES DE 5 O MAS AÑOS-SIN VARIEDAD	S 418	6,20	17,56	17,56	17,56		17,56			17,56	17,56
5299621	14-069-034-00010-001	62000 PASTOS PERMANENTES DE 5 O MAS AÑOS-SIN VARIEDAD	S 418	5,00	1,25	1,25	1,25		1,25			1,25	1,25
5299624	14-069-034-00007-001	62000 PASTOS PERMANENTES DE 5 O MAS AÑOS-SIN VARIEDAD	S 418	3,70	6,31	6,31	6,31		6,31			6,31	6,31
1700000006275805	14-069-072-00011-011	62000 PASTOS PERMANENTES DE 5 O MAS AÑOS-SIN VARIEDAD	S 418	2,80	0,17	0,17	0,17		0,17			0,17	0,17
1700000006275806	14-069-034-00008-002	62000 PASTOS PERMANENTES DE 5 O MAS AÑOS-SIN VARIEDAD	S 418	5,30	4,05	4,05	4,05		4,05			4,05	4,05
1700000006275811	14-069-072-00011-010	62000 PASTOS PERMANENTES DE 5 O MAS AÑOS-SIN VARIEDAD	S 418	6,90	30,15	30,15	30,15		30,15			30,15	30,15

INCIDENCIAS**INCIDENCIA DESCRIPCIÓN**

100407 Explotación solicitada no forma parte de ningún organismo de control autorizado para la producción ecológica en Andalucía o fecha de inscripción posterior al plazo establecido (Anexo I. Criterios de Subvencionabilidad. Orden 28 de marzo de 2023).
Explotación:ES140690000179 Especie:PORCINO
Explotación:ES140690000260 Especie:PORCINO

(1) Superficie declarada admisible ajustada con la superficie comprometida.
(2) Factor de penalización valorando el alcance para el tipo de compromiso.

Puede verificar la integridad de una copia de este documento mediante la lectura del código QR adjunto o mediante el acceso a la dirección <https://ws050.juntadeandalucia.es/verificarFirma> indicando el código de VERIFICACIÓN

FIRMADO POR

RAQUEL MARIA ESPIN CRESPO

17/12/2024

VERIFICACIÓN

Pk2jm6UYDU9J72AMTZUYRN3GET48NG

PÁG. 3749/9349



**Datos considerados para el Cálculo de la Carga Ganadera mínima y máxima del expediente**

Explotación	Especie	Inscrito en Sipea y Admisible	Ugm Calculada para CG Mínima	Ugm Calculada para CG Máxima
ES140690000179	BOVINA	SI	17,07	17,07
ES140690000179	PORCINO	NO	0,00	33,66
ES140690000260	BOVINA	SI	26,84	26,84
ES140690000260	PORCINO	NO	0,00	6,43
			43,91	84,00

Superficie determinada para Cálculo Carga Ganadera Mínima: 76,12 ha

Superficie determinada para Cálculo Carga Ganadera Máxima: 76,12 ha

Carga Ganadera Mínima Expediente: 0,58 ugm/ha

Carga Ganadera Máxima Expediente: 1,10 ugm/ha

Recintos Determinados para el Cálculo de Garga Ganadera Mínima

REF.	REFERENCIA SIGPAC	CULTIVO	DESCRIPCIÓN CULTIVO	S/R	SUP. RESUELTA (ha)
-1124146	14-069-034-00009-00003	62000	PASTOS PERMANENTES DE 5 O MAS AÑOS-SIN VARIEDAD	S	16,63
-94035	14-069-034-00018-00002	62000	PASTOS PERMANENTES DE 5 O MAS AÑOS-SIN VARIEDAD	S	17,56
5299621	14-069-034-00010-00001	62000	PASTOS PERMANENTES DE 5 O MAS AÑOS-SIN VARIEDAD	S	1,25
5299624	14-069-034-00007-00001	62000	PASTOS PERMANENTES DE 5 O MAS AÑOS-SIN VARIEDAD	S	6,31
1700000006275805	14-069-072-00011-00011	62000	PASTOS PERMANENTES DE 5 O MAS AÑOS-SIN VARIEDAD	S	0,17
1700000006275806	14-069-034-00008-00002	62000	PASTOS PERMANENTES DE 5 O MAS AÑOS-SIN VARIEDAD	S	4,05
1700000006275811	14-069-072-00011-00010	62000	PASTOS PERMANENTES DE 5 O MAS AÑOS-SIN VARIEDAD	S	30,15

Recintos Determinados para el Cálculo de Garga Ganadera Máxima

REF.	REFERENCIA SIGPAC	CULTIVO	DESCRIPCIÓN CULTIVO	S/R	SUP. RESUELTA (ha)
-1124146	14-069-034-00009-00003	62000	PASTOS PERMANENTES DE 5 O MAS AÑOS-SIN VARIEDAD	S	16,63
-94035	14-069-034-00018-00002	62000	PASTOS PERMANENTES DE 5 O MAS AÑOS-SIN VARIEDAD	S	17,56
5299621	14-069-034-00010-00001	62000	PASTOS PERMANENTES DE 5 O MAS AÑOS-SIN VARIEDAD	S	1,25
5299624	14-069-034-00007-00001	62000	PASTOS PERMANENTES DE 5 O MAS AÑOS-SIN VARIEDAD	S	6,31
1700000006275805	14-069-072-00011-00011	62000	PASTOS PERMANENTES DE 5 O MAS AÑOS-SIN VARIEDAD	S	0,17
1700000006275806	14-069-034-00008-00002	62000	PASTOS PERMANENTES DE 5 O MAS AÑOS-SIN VARIEDAD	S	4,05
1700000006275811	14-069-072-00011-00010	62000	PASTOS PERMANENTES DE 5 O MAS AÑOS-SIN VARIEDAD	S	30,15

Incidencias de carga ganadera**INCIDENCIA DESCRIPCIÓN**

100407	Explotación solicitada no forma parte de ningún organismo de control autorizado para la producción ecológica en Andalucía o fecha de inscripción posterior al plazo establecido (Anexo I. Criterios de Subvencionabilidad. Orden 28 de marzo de 2023). Explotación:ES140690000179 Especie:PORCINO Explotación:ES140690000260 Especie:PORCINO
--------	--

(1) Superficie declarada admisible ajustada con la superficie comprometida.
(2) Factor de penalización valorando el alcance para el tipo de compromiso.Puede verificar la integridad de una copia de este documento mediante la lectura del código QR adjunto o mediante el acceso a la dirección <https://ws050.juntadeandalucia.es/verificarFirma> indicando el código de VERIFICACIÓN

FIRMADO POR

RAQUEL MARIA ESPIN CRESPO

17/12/2024

VERIFICACIÓN

Pk2jm6UYDU9J72AMTZUYRN3GET48NG

PÁG. 3750/9349



**APELLIDOS Y NOMBRE / RAZÓN SOCIAL**

TORO REINA AURORA

NIF

***4485*

EXPEDIENTE

1059696

ANUALIDAD DE PAGO

1ª

IMPORTE POR ANUALIDAD

	2023	2024	2025	2026	2027
IMPORTE MÁXIMO SUBVENCIONABLE	1.939,57 €	1.939,57 €	1.939,57 €	1.616,31 €	1.616,31 €
IMPORTE MEDIO DE TRANSFERENCIA (€/ha)	297,48 €	297,48 €	297,48 €	247,90 €	247,90 €

RESUMEN DE UNIDADES

Cód	GRUPO DE PAGO	Sup. Dec. Admisible (ha)	Sup. Comprometida (ha)	Sup. ajustada compromiso (1) (ha)	% sobredec.	Sup. Resuelta (ha)	Importe Declarado	Importe Topado	Importe Resuelto	Importe tras sobredec.
419	OLIVAR	6,52		6,52	0,00	6,52	1.939,57	1.939,57	1.939,57	1.939,57
TOTAL		6,52	6,52	6,52		6,52	1.939,57	1.939,57	1.939,57	1.939,57

APLICACIÓN DE REDUCCIONES Y PENALIZACIONES

GRUPO DE PAGO	Importe Calculado	Importe prereduc.	Criterios de subvencionabilidad y compromisos	Presentación tardía	Omisión declaración	Condicionalidad	IMPORTE (Euros) RESUELTO
OLIVAR	1.939,57	1.939,57	0,00	0,00	0,00	0,00	1.939,57
TOTAL	1.939,57	1.939,57					1.939,57

RESUMEN DE PAGOS

	IMPORTE (Euros)			
	RESUELTO	FEADER	MAPA	CAPADR
OLIVAR - Pago realizado	1.201,82 €	1.021,55 €	117,90 €	62,37 €
OLIVAR - A pagar	737,75 €	627,09 €	72,37 €	38,29 €
TOTAL	1.939,57 €	1.648,64 €	190,27 €	100,66 €

RECINTOS RESUELTOS

REE	REFERENCIA SIGPAC	CULTIVO	DESCRIPCIÓN CULTIVO	S/R G.PAGO	PEND. MEDIA (%)	SUP. DEC. ADMISIBLE (ha)	SUP. COMPROM. (ha)	SUP. AJUSTADA COMPROM. (1) (ha)	SUP. CONV. SIGPAC (ha)	SUP. CERTIF. (ha)	SUP. CAMPO (ha)	SUP. CAMPO DETER. CULT. DECLARADO (ha)	SUP. DEC. REDUCIDA (ha)	SUP. RESUELTA (ha)
-1280797	14-039-007-00062-009	101010	OLIVAR-PICUAL	S 419	28,30	0,02	0,02	0,02		0,02			0,02	0,02
-1280796	14-039-007-00062-001	101010	OLIVAR-PICUAL	S 419	46,00	0,02	0,02	0,02		0,02			0,02	0,02
-1280795	14-039-007-00061-003	101010	OLIVAR-PICUAL	S 419	11,50	0,01	0,01	0,01		0,01			0,01	0,01
1700000005405727	14-039-006-00033-001	101010	OLIVAR-PICUAL	S 419	21,00	3,01	3,01	3,01		3,01			3,01	3,01
1700000005405728	14-039-007-00060-005	101010	OLIVAR-PICUAL	S 419	27,20	0,28	0,28	0,28		0,28			0,28	0,28
1700000005405729	14-039-006-00148-001	101010	OLIVAR-PICUAL	S 419	23,70	0,20	0,20	0,20		0,20			0,20	0,20
1700000005405730	14-039-007-00060-001	101010	OLIVAR-PICUAL	S 419	30,20	2,48	2,48	2,48		2,48			2,48	2,48
1700000005405731	14-039-007-00060-004	101010	OLIVAR-PICUAL	S 419	41,40	0,50	0,50	0,50		0,50			0,50	0,50

(1) Superficie declarada admisible ajustada con la superficie comprometida.
(2) Factor de penalización valorando el alcance para el tipo de compromiso.

Puede verificar la integridad de una copia de este documento mediante la lectura del código QR adjunto o mediante el acceso a la dirección <https://ws050.juntadeandalucia.es/verificarFirma> indicando el código de VERIFICACIÓN

FIRMADO POR

RAQUEL MARIA ESPIN CRESPO

17/12/2024

VERIFICACIÓN

Pk2jm6UYDU9J72AMTZUYRN3GET48NG

PÁG. 3751/9349



**APELLIDOS Y NOMBRE / RAZÓN SOCIAL**

TORRALBO ARROYO ANA VANESSA

NIF
***8504*EXPEDIENTE
1264293**ANUALIDAD DE PAGO**

1ª

IMPORTES POR ANUALIDAD

	2023	2024	2025	2026	2027
IMPORTE MÁXIMO SUBVENCIONABLE	4.911,39 €	4.911,39 €	4.911,39 €	4.092,83 €	4.092,83 €
IMPORTE MEDIO DE TRANSFERENCIA (€/ha)	297,48 €	297,48 €	297,48 €	247,90 €	247,90 €

RESUMEN DE UNIDADES

Cód	GRUPO DE PAGO	Sup. Dec. Admisible (ha)	Sup. Comprometida (ha)	Sup. ajustada compromiso (1) (ha)	% sobredec.	Sup. Resuelta (ha)	Importe Declarado	Importe Topado	Importe Resuelto	Importe tras sobredec.
419	OLIVAR	16,51		16,51	0,00	16,51	4.911,39	4.911,39	4.911,39	4.911,39
TOTAL		16,51	16,51	16,51		16,51	4.911,39	4.911,39	4.911,39	4.911,39

APLICACIÓN DE REDUCCIONES Y PENALIZACIONES

GRUPO DE PAGO	Importe Calculado	Importe prereduc.	Criterios de subvencionabilidad y compromisos	Presentación tardía	Omisión declaración	Condicionalidad	IMPORTE (Euros) RESUELTO
OLIVAR	4.911,39	4.911,39	0,00	0,00	0,00	0,00	4.911,39
TOTAL	4.911,39	4.911,39					4.911,39

RESUMEN DE PAGOS**IMPORTE (Euros)**

	RESUELTO	FEADER	MAPA	CAPADR
OLIVAR - Pago realizado	4.911,39 €	4.174,68 €	481,81 €	254,90 €

RECINTOS RESUELTOS

REF.	REFERENCIA SIGPAC	CULTIVO	DESCRIPCIÓN CULTIVO	S/R G.PAGO	PEND. MEDIA (%)	SUP. DEC. ADMISIBLE (ha)	SUP. COMPROM. (ha)	SUP. AJUSTADA COMPROM. (1) (ha)	SUP. CONY. SIGPAC (ha)	SUP. CERTIE (ha)	SUP. CAMPO (ha)	SUP. CAMPO DETER. CULT. DECLARADO (ha)	SUP. DEC. REDUCIDA (ha)	SUP. RESUELTA (ha)
5237011	14-054-037-00022-001	101010	OLIVAR-PICUAL	S 419	37,90	0,09	0,09	0,09		0,09			0,09	0,09
5237013	14-054-038-00035-001	101010	OLIVAR-PICUAL	S 419	30,80	0,18	0,18	0,18		0,18			0,18	0,18
5237014	14-054-038-00037-004	101010	OLIVAR-PICUAL	S 419	30,30	10,40	10,40	10,40		10,40			10,40	10,40
5237015	14-054-037-00020-002	101010	OLIVAR-PICUAL	S 419	38,70	3,40	3,40	3,40		3,40			3,40	3,40
5237016	14-054-037-00021-002	101010	OLIVAR-PICUAL	S 419	19,20	0,02	0,02	0,02		0,02			0,02	0,02
5237017	14-054-037-00021-001	101010	OLIVAR-PICUAL	S 419	33,00	2,42	2,42	2,42		2,42			2,42	2,42

(1) Superficie declarada admisible ajustada con la superficie comprometida.
(2) Factor de penalización valorando el alcance para el tipo de compromiso.Puede verificar la integridad de una copia de este documento mediante la lectura del código QR adjunto o mediante el acceso a la dirección <https://ws050.juntadeandalucia.es/verificarFirma> indicando el código de VERIFICACIÓN

FIRMADO POR

RAQUEL MARIA ESPIN CRESPO

17/12/2024

VERIFICACIÓN

Pk2jm6UYDU9J72AMTZUYRN3GET48NG

PÁG. 3752/9349



**APELLIDOS Y NOMBRE / RAZÓN SOCIAL**

TORRALBO CEPAS JUANA

NIF

***5416*

EXPEDIENTE

1205047

ANUALIDAD DE PAGO

1ª

IMPORTES POR ANUALIDAD

	2023	2024	2025	2026	2027
IMPORTE MÁXIMO SUBVENCIONABLE	7.739,52 €	7.739,52 €	6.449,60 €	6.449,60 €	6.449,60 €
IMPORTE MEDIO DE TRANSFERENCIA (€/ha)	50,73 €	50,73 €	42,28 €	42,28 €	42,28 €

RESUMEN DE UNIDADES

Cód	GRUPO DE PAGO	Sup. Dec. Admisible (ha)	Sup. Comprometida (ha)	Sup. ajustada compromiso (1) (ha)	% sobredec.	Sup. Resuelta (ha)	Importe Declarado	Importe Topado	Importe Resuelto	Importe tras sobredec.
418	PASTOS ASOCIADOS A GANADERÍA ECOLÓGICA	152,55		152,55	0,00	152,55	11.905,51	7.739,52	7.739,52	7.739,52
TOTAL		152,55	152,55	152,55		152,55	11.905,51	7.739,52	7.739,52	7.739,52

APLICACIÓN DE REDUCCIONES Y PENALIZACIONES

GRUPO DE PAGO	Importe Calculado	Importe prereduc.	Criterios de subvencionabilidad y compromisos	Presentación tardía	Omisión declaración	Condicionidad	IMPORTE (Euros) RESUELTO
PASTOS ASOCIADOS A GANADERÍA	7.739,52	7.739,52	0,00	0,00	0,00	0,00	7.739,52
TOTAL	7.739,52	7.739,52					7.739,52

RESUMEN DE PAGOS**IMPORTE (Euros)**

	RESUELTO	FEADER	MAPA	CAPADR
PASTOS ASOCIADOS A GANADERÍA ECOLÓGICA - Pago realizado	7.739,52 €	6.578,59 €	759,25 €	401,68 €

RECINTOS RESUELTOS

REE	REFERENCIA SIGPAC	CULTIVO	DESCRIPCIÓN CULTIVO	S/R G.PAGO	PEND. MEDIA (%)	SUP. DEC. ADMISIBLE (ha)	SUP. COMPROM. (ha)	SUP. AJUSTADA COMPR.(1) (ha)	SUP. CONV. SIGPAC (ha)	SUP. CERTIF. (ha)	SUP. CAMPO (ha)	SUP. CAMPO DECLARADO (ha)	SUP. DEC. REDUCIDA (ha)	SUP. RESUELTA (ha)
1700000003467888	14-069-034-00064-001	62000	PASTOS PERMANENTES DE 5 O MAS AÑOS-SIN VARIEDAD	S 418	14,70	14,79	14,79	14,79		17,40			14,79	14,79
1700000003467893	14-069-034-00065-003	62000	PASTOS PERMANENTES DE 5 O MAS AÑOS-SIN VARIEDAD	S 418	16,50	49,19	49,19	49,19		49,19			49,19	49,19
1700000003467894	14-069-034-00055-002	62000	PASTOS PERMANENTES DE 5 O MAS AÑOS-SIN VARIEDAD	S 418	16,30	0,38	0,38	0,38		0,38			0,38	0,38
1700000003467896	14-069-034-00035-001	62000	PASTOS PERMANENTES DE 5 O MAS AÑOS-SIN VARIEDAD	S 418	10,40	75,61	75,61	75,61		75,61			75,61	75,61
1700000003467897	14-069-036-00001-001	62000	PASTOS PERMANENTES DE 5 O MAS AÑOS-SIN VARIEDAD	S 418	10,10	12,58	12,58	12,58		12,58			12,58	12,58

INCIDENCIAS**INCIDENCIA DESCRIPCIÓN**

- 100402 Recinto solicitado no forma parte de ningún organismo de control autorizado para la producción ecológica en Andalucía o fecha de inscripción posterior al plazo establecido (Anexo I. Criterios de Subvencionabilidad. Orden 28 de marzo de 2023).
Ref:1700000003467898 Recinto:14-069-034-00049-00001 Cultivo:62000 PASTOS PERMANENTES DE 5 O MAS AÑOS-SIN VARIEDAD Secano
- 100407 Explotación solicitada no forma parte de ningún organismo de control autorizado para la producción ecológica en Andalucía o fecha de inscripción posterior al plazo establecido (Anexo I. Criterios de Subvencionabilidad. Orden 28 de marzo de 2023).
Explotación:ES140690000680 Especie:BOVINA
Explotación:ES140690000680 Especie:PORCINO
- 100424 Solicita recinto que no está comprometido para la operación.
Ref:1700000003467898 Recinto:14-069-034-00049-00001 Cultivo:62000 PASTOS PERMANENTES DE 5 O MAS AÑOS-SIN VARIEDAD Secano
- 100427 Recinto no admisible por estar asociado a una explotación intensiva en SIGGAN o que no pertenece al titular del expediente (Artículo 10 de la Orden de 28 de marzo de 2023).
Ref:1700000003467898 Recinto:14-069-034-00049-00001 Cultivo:62000 PASTOS PERMANENTES DE 5 O MAS AÑOS-SIN VARIEDAD Secano Explotación:ES1406900001630

(1) Superficie declarada admisible ajustada con la superficie comprometida.
(2) Factor de penalización valorando el alcance para el tipo de compromiso.

Puede verificar la integridad de una copia de este documento mediante la lectura del código QR adjunto o mediante el acceso a la dirección <https://ws050.juntadeandalucia.es/verificarFirma> indicando el código de VERIFICACIÓN

FIRMADO POR

RAQUEL MARIA ESPIN CRESPO

17/12/2024

VERIFICACIÓN

Pk2jm6UYDU9J72AMTZUYRN3GET48NG

PÁG. 3753/9349



**Datos considerados para el Cálculo de la Carga Ganadera mínima y máxima del expediente**

Explotación	Especie	Inscrito en Sipea y Admisible	Ugm Calculada para CG Mínima	Ugm Calculada para CG Máxima
ES140690000680	BOVINA	NO	0,00	1,23
ES140690000680	OVINA	SI	24,69	24,69
ES140690000680	PORCINO	NO	0,00	36,48
			24,69	62,40

Superficie determinada para Cálculo Carga Ganadera Mínima: 152,55 ha

Superficie determinada para Cálculo Carga Ganadera Máxima: 156,24 ha

Los importes del Grupo de Pago de pastos de este expediente han sido ajustados por no llegar a la carga ganadera mínima de 0,3

Carga Ganadera Mínima Expediente: 0,16 ugm/ha

Carga Ganadera Máxima Expediente: 0,40 ugm/ha

Recintos Determinados para el Cálculo de Garga Ganadera Mínima

REF.	REFERENCIA SIGPAC	CULTIVO	DESCRIPCIÓN CULTIVO	S/R	SUP. RESUELTA (ha)
1700000003467888	14-069-034-00064-00001	62000	PASTOS PERMANENTES DE 5 O MAS AÑOS-SIN VARIEDAD	S	14,79
1700000003467893	14-069-034-00065-00003	62000	PASTOS PERMANENTES DE 5 O MAS AÑOS-SIN VARIEDAD	S	49,19
1700000003467894	14-069-034-00055-00002	62000	PASTOS PERMANENTES DE 5 O MAS AÑOS-SIN VARIEDAD	S	0,38
1700000003467896	14-069-034-00035-00001	62000	PASTOS PERMANENTES DE 5 O MAS AÑOS-SIN VARIEDAD	S	75,61
1700000003467897	14-069-036-00001-00001	62000	PASTOS PERMANENTES DE 5 O MAS AÑOS-SIN VARIEDAD	S	12,58

Recintos Determinados para el Cálculo de Garga Ganadera Máxima

REF.	REFERENCIA SIGPAC	CULTIVO	DESCRIPCIÓN CULTIVO	S/R	SUP. RESUELTA (ha)
1700000003467888	14-069-034-00064-00001	62000	PASTOS PERMANENTES DE 5 O MAS AÑOS-SIN VARIEDAD	S	14,79
1700000003467893	14-069-034-00065-00003	62000	PASTOS PERMANENTES DE 5 O MAS AÑOS-SIN VARIEDAD	S	49,19
1700000003467894	14-069-034-00055-00002	62000	PASTOS PERMANENTES DE 5 O MAS AÑOS-SIN VARIEDAD	S	0,38
1700000003467896	14-069-034-00035-00001	62000	PASTOS PERMANENTES DE 5 O MAS AÑOS-SIN VARIEDAD	S	75,61
1700000003467897	14-069-036-00001-00001	62000	PASTOS PERMANENTES DE 5 O MAS AÑOS-SIN VARIEDAD	S	12,58
1700000003467898	14-069-034-00049-00001	62000	PASTOS PERMANENTES DE 5 O MAS AÑOS-SIN VARIEDAD	S	3,69

Incidencias de carga ganadera**INCIDENCIA DESCRIPCIÓN**

- 100407 Explotación solicitada no forma parte de ningún organismo de control autorizado para la producción ecológica en Andalucía o fecha de inscripción posterior al plazo establecido (Anexo I. Criterios de Subvencionabilidad. Orden 28 de marzo de 2023).
Explotación:ES140690000680 Especie:BOVINA
Explotación:ES140690000680 Especie:PORCINO

(1) Superficie declarada admisible ajustada con la superficie comprometida.
(2) Factor de penalización valorando el alcance para el tipo de compromiso.

Puede verificar la integridad de una copia de este documento mediante la lectura del código QR adjunto o mediante el acceso a la dirección <https://ws050.juntadeandalucia.es/verificarFirma> indicando el código de VERIFICACIÓN

FIRMADO POR	RAQUEL MARIA ESPIN CRESPO	17/12/2024
VERIFICACIÓN	Pk2jm6UYDU9J72AMTZUYRN3GET48NG	PÁG. 3754/9349



**APELLIDOS Y NOMBRE / RAZÓN SOCIAL**

TORRALBO CEPAS MARÍA JOSÉ

NIF
***8288*EXPEDIENTE
1246329**ANUALIDAD DE PAGO**

1ª

IMPORTE POR ANUALIDAD

	2023	2024	2025	2026	2027
IMPORTE MÁXIMO SUBVENCIONABLE	13.193,26 €	13.193,26 €	10.994,38 €	10.994,38 €	10.994,38 €
IMPORTE MEDIO DE TRANSFERENCIA (€/ha)	55,84 €	55,84 €	46,53 €	46,53 €	46,53 €

RESUMEN DE UNIDADES

Cód	GRUPO DE PAGO	Sup. Dec. Admisible (ha)	Sup. Comprometida (ha)	Sup. ajustada compromiso (1) (ha)	% sobredec.	Sup. Resuelta (ha)	Importe Declarado	Importe Topado	Importe Resuelto	Importe tras sobredec.
418	PASTOS ASOCIADOS A GANADERÍA ECOLÓGICA	236,28		236,28	0,00	236,28	14.380,85	13.193,26	13.193,26	13.193,26
TOTAL		236,28	236,28	236,28		236,28	14.380,85	13.193,26	13.193,26	13.193,26

APLICACIÓN DE REDUCCIONES Y PENALIZACIONES

GRUPO DE PAGO	Importe Calculado	Importe prereduc.	Criterios de subvencionabilidad y compromisos	Presentación tardía	Omisión declaración	Condicionidad	IMPORTE (Euros) RESUELTO
PASTOS ASOCIADOS A GANADERÍA	13.193,26	13.193,26	0,00	0,00	0,00	0,00	13.193,26
TOTAL	13.193,26	13.193,26					13.193,26

RESUMEN DE PAGOS**IMPORTE (Euros)**

PASTOS ASOCIADOS A GANADERÍA ECOLÓGICA - Pago realizado	RESUELTO	FEADER	MAPA	CAPADR
	13.193,26 €	11.214,27 €	1.294,26 €	684,73 €

RECINTOS RESUELTOS

REE	REFERENCIA SIGPAC	CULTIVO	DESCRIPCIÓN CULTIVO	S/R G.PAGO	PEND. MEDIA (%)	SUP. DEC. ADMISIBLE (ha)	SUP. COMPROM. (ha)	SUP. AJUSTADA COMPROM. (1) (ha)	SUP. CONV. SIGPAC (ha)	SUP. CERTIF. (ha)	SUP. CAMPO (ha)	SUP. CAMPO DETER. CULT. DECLARADO (ha)	SUP. DEC. REDUCIDA (ha)	SUP. RESUELTA (ha)
6912447	14-069-013-00005-001	62000	PASTOS PERMANENTES DE 5 O MAS AÑOS-SIN VARIEDAD	S 418	9,20	69,65	69,65	69,65		69,65			69,65	69,65
6912448	14-020-004-00095-002	62000	PASTOS PERMANENTES DE 5 O MAS AÑOS-SIN VARIEDAD	S 418	5,00	6,77	6,77	6,77		6,77			6,77	6,77
6912449	14-069-015-00001-001	62000	PASTOS PERMANENTES DE 5 O MAS AÑOS-SIN VARIEDAD	S 418	5,50	0,30	0,30	0,30		0,30			0,30	0,30
6912450	14-069-013-00006-001	62000	PASTOS PERMANENTES DE 5 O MAS AÑOS-SIN VARIEDAD	S 418	7,30	9,44	9,44	9,44		9,44			9,44	9,44
6912451	14-069-015-00003-001	62000	PASTOS PERMANENTES DE 5 O MAS AÑOS-SIN VARIEDAD	S 418	8,00	7,47	7,47	7,47		7,47			7,47	7,47
6912452	14-069-015-00002-001	62000	PASTOS PERMANENTES DE 5 O MAS AÑOS-SIN VARIEDAD	S 418	7,00	26,66	26,66	26,66		26,66			26,66	26,66
6912453	14-020-003-00065-001	62000	PASTOS PERMANENTES DE 5 O MAS AÑOS-SIN VARIEDAD	S 418	10,20	0,21	0,21	0,21		0,21			0,21	0,21
6912454	14-020-004-00095-001	62000	PASTOS PERMANENTES DE 5 O MAS AÑOS-SIN VARIEDAD	S 418	9,80	9,29	9,29	9,29		9,29			9,29	9,29
6912455	14-020-003-00066-001	62000	PASTOS PERMANENTES DE 5 O MAS AÑOS-SIN VARIEDAD	S 418	6,80	0,41	0,41	0,41		0,41			0,41	0,41
1700000006972467	14-069-039-00013-006	62000	PASTOS PERMANENTES DE 5 O MAS AÑOS-SIN VARIEDAD	S 418	18,30	4,20	4,20	4,20		4,94			4,20	4,20
1700000006972468	14-069-039-00019-002	62000	PASTOS PERMANENTES DE 5 O MAS AÑOS-SIN VARIEDAD	S 418	22,60	0,68	0,68	0,68		0,80			0,68	0,68
1700000006972470	14-069-039-00020-001	62000	PASTOS PERMANENTES DE 5 O MAS AÑOS-SIN VARIEDAD	S 418	23,70	2,43	2,43	2,43		2,86			2,43	2,43
1700000006972471	14-069-039-00020-002	62000	PASTOS PERMANENTES DE 5 O MAS AÑOS-SIN VARIEDAD	S 418	24,00	47,39	47,39	47,39		47,39			47,39	47,39
1700000006972478	14-069-041-00001-001	62000	PASTOS PERMANENTES DE 5 O MAS AÑOS-SIN VARIEDAD	S 418	36,50	2,13	2,13	2,13		2,50			2,13	2,13
1700000006972481	14-069-039-00013-008	62000	PASTOS PERMANENTES DE 5 O MAS AÑOS-SIN VARIEDAD	S 418	18,10	47,73	47,73	47,73		47,73			47,73	47,73
1700000006972483	14-069-039-00019-003	62000	PASTOS PERMANENTES DE 5 O MAS AÑOS-SIN VARIEDAD	S 418	24,90	1,52	1,52	1,52		1,52			1,52	1,52

INCIDENCIAS**INCIDENCIA DESCRIPCIÓN**

100407 Explotación solicitada no forma parte de ningún organismo de control autorizado para la producción ecológica en Andalucía o fecha de inscripción posterior al plazo establecido (Anexo I. Criterios de Subvencionabilidad. Orden 28 de marzo de 2023).
Explotación:ES140690000094 Especie:PORCINO
Explotación:ES140690000706 Especie:BOVINA
Explotación:ES140690000706 Especie:PORCINO

(1) Superficie declarada admisible ajustada con la superficie comprometida.
(2) Factor de penalización valorando el alcance para el tipo de compromiso.

Puede verificar la integridad de una copia de este documento mediante la lectura del código QR adjunto o mediante el acceso a la dirección <https://ws050.juntadeandalucia.es/verificarFirma> indicando el código de VERIFICACIÓN

FIRMADO POR

RAQUEL MARIA ESPIN CRESPO

17/12/2024

VERIFICACIÓN

Pk2jm6UYDU9J72AMTZUYRN3GET48NG

PÁG. 3755/9349



**Datos considerados para el Cálculo de la Carga Ganadera mínima y máxima del expediente**

Explotación	Especie	Inscrito en Sipea y Admisible	Ugm Calculada para CG Mínima	Ugm Calculada para CG Máxima
ES140690000094	OVINA	SI	32,04	32,04
ES140690000094	PORCINO	NO	0,00	2,27
ES140690000706	BOVINA	NO	0,00	16,52
ES140690000706	OVINA	SI	26,10	26,10
ES140690000706	PORCINO	NO	0,00	69,54
			58,14	146,47

Superficie determinada para Cálculo Carga Ganadera Mínima: 236,28 ha

Superficie determinada para Cálculo Carga Ganadera Máxima: 236,28 ha

Carga Ganadera Mínima Expediente: 0,25 ugm/ha

Carga Ganadera Máxima Expediente: 0,62 ugm/ha

Los importes del Grupo de Pago de pastos de este expediente han sido ajustados por no llegar a la carga ganadera mínima de 0,3

Recintos Determinados para el Cálculo de Garga Ganadera Mínima

REF.	REFERENCIA SIGPAC	CULTIVO	DESCRIPCIÓN CULTIVO	S/R	SUP. RESUELTA (ha)
6912447	14-069-013-00005-00001	62000	PASTOS PERMANENTES DE 5 O MAS AÑOS-SIN VARIEDAD	S	69,65
6912448	14-020-004-00095-00002	62000	PASTOS PERMANENTES DE 5 O MAS AÑOS-SIN VARIEDAD	S	6,77
6912449	14-069-015-00001-00001	62000	PASTOS PERMANENTES DE 5 O MAS AÑOS-SIN VARIEDAD	S	0,30
6912450	14-069-013-00006-00001	62000	PASTOS PERMANENTES DE 5 O MAS AÑOS-SIN VARIEDAD	S	9,44
6912451	14-069-015-00003-00001	62000	PASTOS PERMANENTES DE 5 O MAS AÑOS-SIN VARIEDAD	S	7,47
6912452	14-069-015-00002-00001	62000	PASTOS PERMANENTES DE 5 O MAS AÑOS-SIN VARIEDAD	S	26,66
6912453	14-020-003-00065-00001	62000	PASTOS PERMANENTES DE 5 O MAS AÑOS-SIN VARIEDAD	S	0,21
6912454	14-020-004-00095-00001	62000	PASTOS PERMANENTES DE 5 O MAS AÑOS-SIN VARIEDAD	S	9,29
6912455	14-020-003-00066-00001	62000	PASTOS PERMANENTES DE 5 O MAS AÑOS-SIN VARIEDAD	S	0,41
1700000006972467	14-069-039-00013-00006	62000	PASTOS PERMANENTES DE 5 O MAS AÑOS-SIN VARIEDAD	S	4,20
1700000006972468	14-069-039-00019-00002	62000	PASTOS PERMANENTES DE 5 O MAS AÑOS-SIN VARIEDAD	S	0,68
1700000006972470	14-069-039-00020-00001	62000	PASTOS PERMANENTES DE 5 O MAS AÑOS-SIN VARIEDAD	S	2,43
1700000006972471	14-069-039-00020-00002	62000	PASTOS PERMANENTES DE 5 O MAS AÑOS-SIN VARIEDAD	S	47,39
1700000006972478	14-069-041-00001-00001	62000	PASTOS PERMANENTES DE 5 O MAS AÑOS-SIN VARIEDAD	S	2,13
1700000006972481	14-069-039-00013-00008	62000	PASTOS PERMANENTES DE 5 O MAS AÑOS-SIN VARIEDAD	S	47,73
1700000006972483	14-069-039-00019-00003	62000	PASTOS PERMANENTES DE 5 O MAS AÑOS-SIN VARIEDAD	S	1,52

Recintos Determinados para el Cálculo de Garga Ganadera Máxima

REF.	REFERENCIA SIGPAC	CULTIVO	DESCRIPCIÓN CULTIVO	S/R	SUP. RESUELTA (ha)
6912447	14-069-013-00005-00001	62000	PASTOS PERMANENTES DE 5 O MAS AÑOS-SIN VARIEDAD	S	69,65
6912448	14-020-004-00095-00002	62000	PASTOS PERMANENTES DE 5 O MAS AÑOS-SIN VARIEDAD	S	6,77
6912449	14-069-015-00001-00001	62000	PASTOS PERMANENTES DE 5 O MAS AÑOS-SIN VARIEDAD	S	0,30
6912450	14-069-013-00006-00001	62000	PASTOS PERMANENTES DE 5 O MAS AÑOS-SIN VARIEDAD	S	9,44
6912451	14-069-015-00003-00001	62000	PASTOS PERMANENTES DE 5 O MAS AÑOS-SIN VARIEDAD	S	7,47
6912452	14-069-015-00002-00001	62000	PASTOS PERMANENTES DE 5 O MAS AÑOS-SIN VARIEDAD	S	26,66
6912453	14-020-003-00065-00001	62000	PASTOS PERMANENTES DE 5 O MAS AÑOS-SIN VARIEDAD	S	0,21
6912454	14-020-004-00095-00001	62000	PASTOS PERMANENTES DE 5 O MAS AÑOS-SIN VARIEDAD	S	9,29

(1) Superficie declarada admisible ajustada con la superficie comprometida.
(2) Factor de penalización valorando el alcance para el tipo de compromiso.Puede verificar la integridad de una copia de este documento mediante la lectura del código QR adjunto o mediante el acceso a la dirección <https://ws050.juntadeandalucia.es/verificarFirma> indicando el código de VERIFICACIÓN

FIRMADO POR

RAQUEL MARIA ESPIN CRESPO

17/12/2024

VERIFICACIÓN

Pk2jm6UYDU9J72AMTZUYRN3GET48NG

PÁG. 3756/9349



**Datos considerados para el Cálculo de la Carga Ganadera mínima y máxima del expediente****Recintos Determinados para el Cálculo de Garga Ganadera Máxima**

REF.	REFERENCIA SIGPAC	CULTIVO	DESCRIPCIÓN CULTIVO	SUP.	
				S/R	RESUELTA (ha)
6912455	14-020-003-00066-00001	62000	PASTOS PERMANENTES DE 5 O MAS AÑOS-SIN VARIEDAD	S	0,41
1700000006972467	14-069-039-00013-00006	62000	PASTOS PERMANENTES DE 5 O MAS AÑOS-SIN VARIEDAD	S	4,20
1700000006972468	14-069-039-00019-00002	62000	PASTOS PERMANENTES DE 5 O MAS AÑOS-SIN VARIEDAD	S	0,68
1700000006972470	14-069-039-00020-00001	62000	PASTOS PERMANENTES DE 5 O MAS AÑOS-SIN VARIEDAD	S	2,43
1700000006972471	14-069-039-00020-00002	62000	PASTOS PERMANENTES DE 5 O MAS AÑOS-SIN VARIEDAD	S	47,39
1700000006972478	14-069-041-00001-00001	62000	PASTOS PERMANENTES DE 5 O MAS AÑOS-SIN VARIEDAD	S	2,13
1700000006972481	14-069-039-00013-00008	62000	PASTOS PERMANENTES DE 5 O MAS AÑOS-SIN VARIEDAD	S	47,73
1700000006972483	14-069-039-00019-00003	62000	PASTOS PERMANENTES DE 5 O MAS AÑOS-SIN VARIEDAD	S	1,52

Incidencias de carga ganadera**INCIDENCIA DESCRIPCIÓN**

100407	Explotación solicitada no forma parte de ningún organismo de control autorizado para la producción ecológica en Andalucía o fecha de inscripción posterior al plazo establecido (Anexo I. Criterios de Subvencionabilidad. Orden 28 de marzo de 2023). Explotación:ES140690000094 Especie:PORCINO Explotación:ES140690000706 Especie:BOVINA Explotación:ES140690000706 Especie:PORCINO
--------	---

(1) Superficie declarada admisible ajustada con la superficie comprometida.
(2) Factor de penalización valorando el alcance para el tipo de compromiso.

Puede verificar la integridad de una copia de este documento mediante la lectura del código QR adjunto o mediante el acceso a la dirección <https://ws050.juntadeandalucia.es/verificarFirma> indicando el código de VERIFICACIÓN

FIRMADO POR	RAQUEL MARIA ESPIN CRESPO	17/12/2024	
VERIFICACIÓN	Pk2jm6UYDU9J72AMTZUYRN3GET48NG	PÁG. 3757/9349	

**APELLIDOS Y NOMBRE / RAZÓN SOCIAL**

TORRALBO COLETO JOSE

NIF

****1259*

EXPEDIENTE

1226245

ANUALIDAD DE PAGO

1ª

IMPORTES POR ANUALIDAD

	2023	2024	2025	2026	2027
IMPORTE MÁXIMO SUBVENCIONABLE	19.807,48 €	19.807,48 €	16.506,24 €	16.506,24 €	16.506,24 €
IMPORTE MEDIO DE TRANSFERENCIA (€/ha)	47,19 €	47,19 €	39,32 €	39,32 €	39,32 €

RESUMEN DE UNIDADES

Cód	GRUPO DE PAGO	Sup. Dec. Admisible (ha)	Sup. Comprometida (ha)	Sup. ajustada compromiso (1) (ha)	% sobredec.	Sup. Resuelta (ha)	Importe Declarado	Importe Topado	Importe Resuelto	Importe tras sobredec.
418	PASTOS ASOCIADOS A GANADERÍA ECOLÓGICA	419,79		419,76	0,00	419,76	19.807,68	19.807,48	19.807,48	19.807,48
TOTAL		419,79	419,76	419,76		419,76	19.807,68	19.807,48	19.807,48	19.807,48

APLICACIÓN DE REDUCCIONES Y PENALIZACIONES

GRUPO DE PAGO	Importe Calculado	Importe prereduc.	Criterios de subvencionabilidad y compromisos	Presentación tardía	Omisión declaración	Condicionalidad	IMPORTE (Euros) RESUELTO
PASTOS ASOCIADOS A GANADERÍA	19.807,48	19.807,48	0,00	0,00	0,00	0,00	19.807,48
TOTAL	19.807,48	19.807,48					19.807,48

RESUMEN DE PAGOS

	RESUELTO	FEADER	MAPA	CAPADR
PASTOS ASOCIADOS A GANADERÍA ECOLÓGICA - Pago realizado	19.807,48 €	16.836,36 €	1.943,11 €	1.028,01 €

(1) Superficie declarada admisible ajustada con la superficie comprometida.
(2) Factor de penalización valorando el alcance para el tipo de compromiso.

Puede verificar la integridad de una copia de este documento mediante la lectura del código QR adjunto o mediante el acceso a la dirección <https://ws050.juntadeandalucia.es/verificarFirma> indicando el código de VERIFICACIÓN

FIRMADO POR

RAQUEL MARIA ESPIN CRESPO

17/12/2024

VERIFICACIÓN

Pk2jm6UYDU9J72AMTZUYRN3GET48NG

PÁG. 3758/9349



**RECINTOS RESUELTOS**

REF.	REFERENCIA SIGPAC	CULTIVO	DESCRIPCIÓN CULTIVO	S/R	G.PAGO	PEND. MEDIA (%)	SUP. ADMISIBLE (ha)	SUP. DEC. COMPROM.	SUP. AJUSTADA COMPR.(1)	SUP. CONV. SIGPAC (ha)	SUP. CERTIF. (ha)	SUP. CAMPO (ha)	SUP. CAMPO DEIER CULT. DECLARADO (ha)	SUP. DEC. REDUCIDA (ha)	SUP. RESUELTA (ha)
-470352	14-069-010-00020-004	62000	PASTOS PERMANENTES DE 5 O MAS AÑOS-SIN VARIEDAD	S	418	3,80	0,04	0,04	0,04		0,04			0,04	0,04
6852530	14-069-003-00024-001	62000	PASTOS PERMANENTES DE 5 O MAS AÑOS-SIN VARIEDAD	S	418	7,70	58,85	58,84	58,84		58,84			58,84	58,84
170000006648703	14-069-010-00001-008	62000	PASTOS PERMANENTES DE 5 O MAS AÑOS-SIN VARIEDAD	S	418	4,90	0,08	0,08	0,08		0,08			0,08	0,08
170000006648704	14-069-010-00022-007	62000	PASTOS PERMANENTES DE 5 O MAS AÑOS-SIN VARIEDAD	S	418	10,70	0,73	0,71	0,71		0,73			0,71	0,71
170000006648705	14-069-010-00021-001	62000	PASTOS PERMANENTES DE 5 O MAS AÑOS-SIN VARIEDAD	S	418	7,40	1,96	1,96	1,96		1,96			1,96	1,96
170000006648706	14-069-010-00022-001	62000	PASTOS PERMANENTES DE 5 O MAS AÑOS-SIN VARIEDAD	S	418	11,00	11,87	11,87	11,87		11,87			11,87	11,87
170000006648707	14-069-010-00002-001	62000	PASTOS PERMANENTES DE 5 O MAS AÑOS-SIN VARIEDAD	S	418	12,20	14,99	14,99	14,99		14,99			14,99	14,99
170000006648710	14-069-010-00020-001	62000	PASTOS PERMANENTES DE 5 O MAS AÑOS-SIN VARIEDAD	S	418	11,30	24,13	24,13	24,13		24,13			24,13	24,13
170000006648712	14-069-006-00029-006	62000	PASTOS PERMANENTES DE 5 O MAS AÑOS-SIN VARIEDAD	S	418	12,00	9,48	9,48	9,48		9,48			9,48	9,48
170000006648713	14-069-007-00013-001	62000	PASTOS PERMANENTES DE 5 O MAS AÑOS-SIN VARIEDAD	S	418	6,70	1,04	1,04	1,04		1,04			1,04	1,04
170000006648714	14-069-006-00022-001	62000	PASTOS PERMANENTES DE 5 O MAS AÑOS-SIN VARIEDAD	S	418	13,30	4,88	4,88	4,88		4,88			4,88	4,88
170000006648715	14-069-006-00029-001	62000	PASTOS PERMANENTES DE 5 O MAS AÑOS-SIN VARIEDAD	S	418	9,10	11,71	11,71	11,71		11,71			11,71	11,71
170000006648716	14-069-010-00001-006	62000	PASTOS PERMANENTES DE 5 O MAS AÑOS-SIN VARIEDAD	S	418	8,60	2,05	2,05	2,05		2,05			2,05	2,05
170000006648717	14-069-010-00001-007	62000	PASTOS PERMANENTES DE 5 O MAS AÑOS-SIN VARIEDAD	S	418	8,20	0,40	0,40	0,40		0,89			0,40	0,40
170000006648718	14-069-007-00015-001	62000	PASTOS PERMANENTES DE 5 O MAS AÑOS-SIN VARIEDAD	S	418	12,20	5,82	5,82	5,82		5,82			5,82	5,82
170000006648720	14-069-010-00001-005	62000	PASTOS PERMANENTES DE 5 O MAS AÑOS-SIN VARIEDAD	S	418	13,80	44,59	44,59	44,59		44,59			44,59	44,59
170000006648721	14-069-003-00022-002	62000	PASTOS PERMANENTES DE 5 O MAS AÑOS-SIN VARIEDAD	S	418	6,30	0,51	0,51	0,51		0,51			0,51	0,51
170000006648722	14-069-003-00022-003	62000	PASTOS PERMANENTES DE 5 O MAS AÑOS-SIN VARIEDAD	S	418	5,40	0,32	0,32	0,32		0,32			0,32	0,32
170000006648723	14-069-003-00022-010	62000	PASTOS PERMANENTES DE 5 O MAS AÑOS-SIN VARIEDAD	S	418	7,00	0,14	0,14	0,14		0,14			0,14	0,14
170000006648724	14-069-003-00022-012	62000	PASTOS PERMANENTES DE 5 O MAS AÑOS-SIN VARIEDAD	S	418	9,80	5,58	5,58	5,58		5,58			5,58	5,58
170000006648727	14-069-003-00046-001	62000	PASTOS PERMANENTES DE 5 O MAS AÑOS-SIN VARIEDAD	S	418	8,60	3,89	3,89	3,89		3,89			3,89	3,89
170000006648728	14-069-003-00023-002	62000	PASTOS PERMANENTES DE 5 O MAS AÑOS-SIN VARIEDAD	S	418	8,10	1,34	1,34	1,34		1,34			1,34	1,34
170000006648729	14-069-003-00023-001	62000	PASTOS PERMANENTES DE 5 O MAS AÑOS-SIN VARIEDAD	S	418	11,40	2,89	2,89	2,89		2,89			2,89	2,89
170000006648730	14-069-003-00042-001	62000	PASTOS PERMANENTES DE 5 O MAS AÑOS-SIN VARIEDAD	S	418	7,40	1,71	1,71	1,71		1,71			1,71	1,71
170000006648731	14-069-003-00022-001	62000	PASTOS PERMANENTES DE 5 O MAS AÑOS-SIN VARIEDAD	S	418	9,10	0,44	0,44	0,44		0,44			0,44	0,44
170000006648732	14-069-003-00022-004	62000	PASTOS PERMANENTES DE 5 O MAS AÑOS-SIN VARIEDAD	S	418	11,10	48,65	48,65	48,65		48,65			48,65	48,65
170000006648733	14-069-003-00022-011	62000	PASTOS PERMANENTES DE 5 O MAS AÑOS-SIN VARIEDAD	S	418	6,10	0,50	0,50	0,50		0,50			0,50	0,50
170000006648734	14-069-003-00022-015	62000	PASTOS PERMANENTES DE 5 O MAS AÑOS-SIN VARIEDAD	S	418	6,70	0,24	0,24	0,24		0,24			0,24	0,24
170000006648735	14-069-003-00022-016	62000	PASTOS PERMANENTES DE 5 O MAS AÑOS-SIN VARIEDAD	S	418	11,80	0,11	0,11	0,11		0,11			0,11	0,11
170000006648736	14-069-003-00043-001	62000	PASTOS PERMANENTES DE 5 O MAS AÑOS-SIN VARIEDAD	S	418	8,70	22,20	22,20	22,20		22,20			22,20	22,20
170000006648744	14-069-003-00012-001	62000	PASTOS PERMANENTES DE 5 O MAS AÑOS-SIN VARIEDAD	S	418	10,30	2,59	2,59	2,59		2,59			2,59	2,59
170000006648745	14-069-011-00008-002	62000	PASTOS PERMANENTES DE 5 O MAS AÑOS-SIN VARIEDAD	S	418	13,70	51,88	51,88	51,88		51,88			51,88	51,88
170000006648746	14-069-002-00009-001	62000	PASTOS PERMANENTES DE 5 O MAS AÑOS-SIN VARIEDAD	S	418	8,80	7,35	7,35	7,35		7,35			7,35	7,35
170000006648747	14-069-011-00010-001	62000	PASTOS PERMANENTES DE 5 O MAS AÑOS-SIN VARIEDAD	S	418	15,00	14,49	14,49	14,49		14,49			14,49	14,49
170000006648749	14-069-010-00042-001	62000	PASTOS PERMANENTES DE 5 O MAS AÑOS-SIN VARIEDAD	S	418	9,90	19,63	19,63	19,63		19,63			19,63	19,63
170000006648750	14-069-010-00052-001	62000	PASTOS PERMANENTES DE 5 O MAS AÑOS-SIN VARIEDAD	S	418	11,70	2,15	2,15	2,15		2,15			2,15	2,15
170000006648751	14-069-010-00053-001	62000	PASTOS PERMANENTES DE 5 O MAS AÑOS-SIN VARIEDAD	S	418	10,60	5,12	5,12	5,12		5,12			5,12	5,12
170000006648754	14-069-010-00054-004	62000	PASTOS PERMANENTES DE 5 O MAS AÑOS-SIN VARIEDAD	S	418	8,60	35,35	35,35	35,35		35,35			35,35	35,35
170000006648757	14-069-010-00054-009	62000	PASTOS PERMANENTES DE 5 O MAS AÑOS-SIN VARIEDAD	S	418	9,20	0,09	0,09	0,09		0,10			0,09	0,09

INCIDENCIAS**INCIDENCIA DESCRIPCIÓN**

- 4272 Verifica que las líneas de declaración de las Solicitudes Únicas no tienen solapes con la capa de Retroactividad Gráfica (ambas de la misma campaña) a nivel de expediente/línea de declaración gráfica de la solicitud.
Ref:170000006648704 Recinto:14-069-010-00022-00007 Cultivo: - Agregado de la referencia del recinto.:0 Zona de la referencia del recinto.:0 Superficie solapada.:0,02 Id. Incid.:101018190
- 100407 Explotación solicitada no forma parte de ningún organismo de control autorizado para la producción ecológica en Andalucía o fecha de inscripción posterior al plazo establecido (Anexo I. Criterios de Subvencionabilidad. Orden 28 de marzo de 2023).
Explotación:ES140690000157 Especie:PORCINO
Explotación:ES140690000422 Especie:PORCINO
- 100411 Recinto no admisible por no estar asociado en SIGGAN a una explotación ganadera (Artículo 10 de la Orden de 28 de marzo de 2023).
Ref:170000006648738 Recinto:14-069-003-00037-00001 Cultivo:62000 PASTOS PERMANENTES DE 5 O MAS AÑOS-SIN VARIEDAD Secano
Ref:-52951 Recinto:14-069-010-09001-00004 Cultivo:62000 PASTOS PERMANENTES DE 5 O MAS AÑOS-SIN VARIEDAD Secano
Ref:-52952 Recinto:14-069-010-09001-00005 Cultivo:62000 PASTOS PERMANENTES DE 5 O MAS AÑOS-SIN VARIEDAD Secano

(1) Superficie declarada admisible ajustada con la superficie comprometida.
(2) Factor de penalización valorando el alcance para el tipo de compromiso.

Puede verificar la integridad de una copia de este documento mediante la lectura del código QR adjunto o mediante el acceso a la dirección <https://ws050.juntadeandalucia.es/verificarFirma> indicando el código de VERIFICACIÓN

FIRMADO POR

RAQUEL MARIA ESPIN CRESPO

17/12/2024

VERIFICACIÓN

Pk2jm6UYDU9J72AMTZUYRN3GET48NG

PÁG. 3759/9349



**INCIDENCIAS****INCIDENCIA DESCRIPCIÓN**

	Ref:-52953 Recinto:14-069-010-09001-00006 Cultivo:62000 PASTOS PERMANENTES DE 5 O MAS AÑOS-SIN VARIEDAD Secano
	Ref:-52954 Recinto:14-069-010-09001-00007 Cultivo:62000 PASTOS PERMANENTES DE 5 O MAS AÑOS-SIN VARIEDAD Secano
	Ref:-52955 Recinto:14-069-010-09003-00003 Cultivo:62000 PASTOS PERMANENTES DE 5 O MAS AÑOS-SIN VARIEDAD Secano
	Ref:-52956 Recinto:14-069-010-09003-00004 Cultivo:62000 PASTOS PERMANENTES DE 5 O MAS AÑOS-SIN VARIEDAD Secano
	Ref:-52957 Recinto:14-069-010-09003-00005 Cultivo:62000 PASTOS PERMANENTES DE 5 O MAS AÑOS-SIN VARIEDAD Secano
	Ref:-52958 Recinto:14-069-010-09003-00006 Cultivo:62000 PASTOS PERMANENTES DE 5 O MAS AÑOS-SIN VARIEDAD Secano
	Ref:-52959 Recinto:14-069-011-09002-00003 Cultivo:62000 PASTOS PERMANENTES DE 5 O MAS AÑOS-SIN VARIEDAD Secano
	Ref:-52960 Recinto:14-069-011-09002-00005 Cultivo:62000 PASTOS PERMANENTES DE 5 O MAS AÑOS-SIN VARIEDAD Secano
	Ref:-52961 Recinto:14-069-011-09002-00007 Cultivo:62000 PASTOS PERMANENTES DE 5 O MAS AÑOS-SIN VARIEDAD Secano
100421	Recinto declarado por error para una operación de la 6503, que se ha corregido de oficio marcando la operación correcta, de acuerdo con la fecha de inscripción del recinto en la producción ecológica.
	Ref:170000006648746 Recinto:14-069-002-00009-00001 Cultivo:62000 PASTOS PERMANENTES DE 5 O MAS AÑOS-SIN VARIEDAD Secano
	Ref:170000006648744 Recinto:14-069-003-00012-00001 Cultivo:62000 PASTOS PERMANENTES DE 5 O MAS AÑOS-SIN VARIEDAD Secano
	Ref:170000006648731 Recinto:14-069-003-00022-00001 Cultivo:62000 PASTOS PERMANENTES DE 5 O MAS AÑOS-SIN VARIEDAD Secano
	Ref:170000006648721 Recinto:14-069-003-00022-00002 Cultivo:62000 PASTOS PERMANENTES DE 5 O MAS AÑOS-SIN VARIEDAD Secano
	Ref:170000006648722 Recinto:14-069-003-00022-00003 Cultivo:62000 PASTOS PERMANENTES DE 5 O MAS AÑOS-SIN VARIEDAD Secano
	Ref:170000006648732 Recinto:14-069-003-00022-00004 Cultivo:62000 PASTOS PERMANENTES DE 5 O MAS AÑOS-SIN VARIEDAD Secano
	Ref:170000006648723 Recinto:14-069-003-00022-00010 Cultivo:62000 PASTOS PERMANENTES DE 5 O MAS AÑOS-SIN VARIEDAD Secano
	Ref:170000006648733 Recinto:14-069-003-00022-00011 Cultivo:62000 PASTOS PERMANENTES DE 5 O MAS AÑOS-SIN VARIEDAD Secano
	Ref:170000006648724 Recinto:14-069-003-00022-00012 Cultivo:62000 PASTOS PERMANENTES DE 5 O MAS AÑOS-SIN VARIEDAD Secano
	Ref:170000006648734 Recinto:14-069-003-00022-00015 Cultivo:62000 PASTOS PERMANENTES DE 5 O MAS AÑOS-SIN VARIEDAD Secano
	Ref:170000006648735 Recinto:14-069-003-00022-00016 Cultivo:62000 PASTOS PERMANENTES DE 5 O MAS AÑOS-SIN VARIEDAD Secano
	Ref:170000006648729 Recinto:14-069-003-00023-00001 Cultivo:62000 PASTOS PERMANENTES DE 5 O MAS AÑOS-SIN VARIEDAD Secano
	Ref:170000006648728 Recinto:14-069-003-00023-00002 Cultivo:62000 PASTOS PERMANENTES DE 5 O MAS AÑOS-SIN VARIEDAD Secano
	Ref:6852530 Recinto:14-069-003-00024-00001 Cultivo:62000 PASTOS PERMANENTES DE 5 O MAS AÑOS-SIN VARIEDAD Secano
	Ref:170000006648738 Recinto:14-069-003-00037-00001 Cultivo:62000 PASTOS PERMANENTES DE 5 O MAS AÑOS-SIN VARIEDAD Secano
	Ref:170000006648730 Recinto:14-069-003-00042-00001 Cultivo:62000 PASTOS PERMANENTES DE 5 O MAS AÑOS-SIN VARIEDAD Secano
	Ref:170000006648736 Recinto:14-069-003-00043-00001 Cultivo:62000 PASTOS PERMANENTES DE 5 O MAS AÑOS-SIN VARIEDAD Secano
	Ref:170000006648727 Recinto:14-069-003-00046-00001 Cultivo:62000 PASTOS PERMANENTES DE 5 O MAS AÑOS-SIN VARIEDAD Secano
100424	Solicita recinto que no está comprometido para la operación.
	Ref:170000006648738 Recinto:14-069-003-00037-00001 Cultivo:62000 PASTOS PERMANENTES DE 5 O MAS AÑOS-SIN VARIEDAD Secano
	Ref:5512093 Recinto:14-069-007-00051-00001 Cultivo:62000 PASTOS PERMANENTES DE 5 O MAS AÑOS-SIN VARIEDAD Secano
	Ref:5512096 Recinto:14-069-007-00052-00001 Cultivo:62000 PASTOS PERMANENTES DE 5 O MAS AÑOS-SIN VARIEDAD Secano
	Ref:5512100 Recinto:14-069-010-00046-00002 Cultivo:62000 PASTOS PERMANENTES DE 5 O MAS AÑOS-SIN VARIEDAD Secano
	Ref:5512105 Recinto:14-069-010-00051-00001 Cultivo:62000 PASTOS PERMANENTES DE 5 O MAS AÑOS-SIN VARIEDAD Secano
	Ref:-52951 Recinto:14-069-010-09001-00004 Cultivo:62000 PASTOS PERMANENTES DE 5 O MAS AÑOS-SIN VARIEDAD Secano
	Ref:-52952 Recinto:14-069-010-09001-00005 Cultivo:62000 PASTOS PERMANENTES DE 5 O MAS AÑOS-SIN VARIEDAD Secano
	Ref:-52953 Recinto:14-069-010-09001-00006 Cultivo:62000 PASTOS PERMANENTES DE 5 O MAS AÑOS-SIN VARIEDAD Secano
	Ref:-52954 Recinto:14-069-010-09001-00007 Cultivo:62000 PASTOS PERMANENTES DE 5 O MAS AÑOS-SIN VARIEDAD Secano
	Ref:-52955 Recinto:14-069-010-09003-00003 Cultivo:62000 PASTOS PERMANENTES DE 5 O MAS AÑOS-SIN VARIEDAD Secano
	Ref:-52956 Recinto:14-069-010-09003-00004 Cultivo:62000 PASTOS PERMANENTES DE 5 O MAS AÑOS-SIN VARIEDAD Secano
	Ref:-52957 Recinto:14-069-010-09003-00005 Cultivo:62000 PASTOS PERMANENTES DE 5 O MAS AÑOS-SIN VARIEDAD Secano
	Ref:-52958 Recinto:14-069-010-09003-00006 Cultivo:62000 PASTOS PERMANENTES DE 5 O MAS AÑOS-SIN VARIEDAD Secano
	Ref:-52959 Recinto:14-069-011-09002-00003 Cultivo:62000 PASTOS PERMANENTES DE 5 O MAS AÑOS-SIN VARIEDAD Secano
	Ref:-52960 Recinto:14-069-011-09002-00005 Cultivo:62000 PASTOS PERMANENTES DE 5 O MAS AÑOS-SIN VARIEDAD Secano

(1) Superficie declarada admisible ajustada con la superficie comprometida.
(2) Factor de penalización valorando el alcance para el tipo de compromiso.

Puede verificar la integridad de una copia de este documento mediante la lectura del código QR adjunto o mediante el acceso a la dirección <https://ws050.juntadeandalucia.es/verificarFirma> indicando el código de VERIFICACIÓN

FIRMADO POR	RAQUEL MARIA ESPIN CRESPO	17/12/2024	
VERIFICACIÓN	Pk2jm6UYDU9J72AMTZUYRN3GET48NG	PÁG. 3760/9349	

**INCIDENCIAS****INCIDENCIA DESCRIPCIÓN**

Ref:-52961 Recinto:14-069-011-09002-00007 Cultivo:62000 PASTOS PERMANENTES DE 5 O MAS AÑOS-SIN VARIEDAD Secano

Datos considerados para el Cálculo de la Carga Ganadera mínima y máxima del expediente

Explotación	Especie	Inscrito en Sipea y Admisible	Ugm Calculada para CG Mínima	Ugm Calculada para CG Máxima
ES140690000134	BOVINA	SI	26,50	26,50
ES140690000157	BOVINA	SI	68,97	68,97
ES140690000157	PORCINO	NO	0,00	9,03
ES140690000422	BOVINA	SI	62,71	62,71
ES140690000422	PORCINO	NO	0,00	43,73
			158,18	210,94

Superficie determinada para Cálculo Carga Ganadera Mínima: 490,92 ha

Superficie determinada para Cálculo Carga Ganadera Máxima: 490,93 ha

Carga Ganadera Mínima Expediente: 0,32 ugm/ha

Carga Ganadera Máxima Expediente: 0,43 ugm/ha

Recintos Determinados para el Cálculo de Carga Ganadera Mínima

REF.	REFERENCIA SIGPAC	CULTIVO	DESCRIPCIÓN CULTIVO	S/R	SUP. RESUELTA (ha)
-470352	14-069-010-00020-00004	62000	PASTOS PERMANENTES DE 5 O MAS AÑOS-SIN VARIEDAD	S	0,04
-52961	14-069-011-09002-00007	62000	PASTOS PERMANENTES DE 5 O MAS AÑOS-SIN VARIEDAD	S	0,05
-52960	14-069-011-09002-00005	62000	PASTOS PERMANENTES DE 5 O MAS AÑOS-SIN VARIEDAD	S	0,03
-52959	14-069-011-09002-00003	62000	PASTOS PERMANENTES DE 5 O MAS AÑOS-SIN VARIEDAD	S	0,03
-52958	14-069-010-09003-00006	62000	PASTOS PERMANENTES DE 5 O MAS AÑOS-SIN VARIEDAD	S	0,03
-52957	14-069-010-09003-00005	62000	PASTOS PERMANENTES DE 5 O MAS AÑOS-SIN VARIEDAD	S	0,10
-52956	14-069-010-09003-00004	62000	PASTOS PERMANENTES DE 5 O MAS AÑOS-SIN VARIEDAD	S	0,11
-52955	14-069-010-09003-00003	62000	PASTOS PERMANENTES DE 5 O MAS AÑOS-SIN VARIEDAD	S	0,28
-52954	14-069-010-09001-00007	62000	PASTOS PERMANENTES DE 5 O MAS AÑOS-SIN VARIEDAD	S	0,07
-52953	14-069-010-09001-00006	62000	PASTOS PERMANENTES DE 5 O MAS AÑOS-SIN VARIEDAD	S	0,07
-52952	14-069-010-09001-00005	62000	PASTOS PERMANENTES DE 5 O MAS AÑOS-SIN VARIEDAD	S	0,14
-52951	14-069-010-09001-00004	62000	PASTOS PERMANENTES DE 5 O MAS AÑOS-SIN VARIEDAD	S	0,75
5512093	14-069-007-00051-00001	62000	PASTOS PERMANENTES DE 5 O MAS AÑOS-SIN VARIEDAD	S	15,34
5512096	14-069-007-00052-00001	62000	PASTOS PERMANENTES DE 5 O MAS AÑOS-SIN VARIEDAD	S	4,30
5512100	14-069-010-00046-00002	62000	PASTOS PERMANENTES DE 5 O MAS AÑOS-SIN VARIEDAD	S	45,68
5512105	14-069-010-00051-00001	62000	PASTOS PERMANENTES DE 5 O MAS AÑOS-SIN VARIEDAD	S	3,66
6852530	14-069-003-00024-00001	62000	PASTOS PERMANENTES DE 5 O MAS AÑOS-SIN VARIEDAD	S	58,84
1700000006648703	14-069-010-00001-00008	62000	PASTOS PERMANENTES DE 5 O MAS AÑOS-SIN VARIEDAD	S	0,08
1700000006648704	14-069-010-00022-00007	62000	PASTOS PERMANENTES DE 5 O MAS AÑOS-SIN VARIEDAD	S	0,71
1700000006648705	14-069-010-00021-00001	62000	PASTOS PERMANENTES DE 5 O MAS AÑOS-SIN VARIEDAD	S	1,96
1700000006648706	14-069-010-00022-00001	62000	PASTOS PERMANENTES DE 5 O MAS AÑOS-SIN VARIEDAD	S	11,87
1700000006648707	14-069-010-00002-00001	62000	PASTOS PERMANENTES DE 5 O MAS AÑOS-SIN VARIEDAD	S	14,99
1700000006648710	14-069-010-00020-00001	62000	PASTOS PERMANENTES DE 5 O MAS AÑOS-SIN VARIEDAD	S	24,13
1700000006648712	14-069-006-00029-00006	62000	PASTOS PERMANENTES DE 5 O MAS AÑOS-SIN VARIEDAD	S	9,48

(1) Superficie declarada admisible ajustada con la superficie comprometida.
(2) Factor de penalización valorando el alcance para el tipo de compromiso.Puede verificar la integridad de una copia de este documento mediante la lectura del código QR adjunto o mediante el acceso a la dirección <https://ws050.juntadeandalucia.es/verificarFirma> indicando el código de VERIFICACIÓN

FIRMADO POR

RAQUEL MARIA ESPIN CRESPO

17/12/2024

VERIFICACIÓN

Pk2jm6UYDU9J72AMTZUYRN3GET48NG

PÁG. 3761/9349



**Datos considerados para el Cálculo de la Carga Ganadera mínima y máxima del expediente****Recintos Determinados para el Cálculo de Garga Ganadera Mínima**

REF.	REFERENCIA SIGPAC	CULTIVO	DESCRIPCIÓN CULTIVO	SUP.	
				S/R	RESUELTA (ha)
1700000006648713	14-069-007-00013-00001	62000	PASTOS PERMANENTES DE 5 O MAS AÑOS-SIN VARIEDAD	S	1,04
1700000006648714	14-069-006-00022-00001	62000	PASTOS PERMANENTES DE 5 O MAS AÑOS-SIN VARIEDAD	S	4,88
1700000006648715	14-069-006-00029-00001	62000	PASTOS PERMANENTES DE 5 O MAS AÑOS-SIN VARIEDAD	S	11,71
1700000006648716	14-069-010-00001-00006	62000	PASTOS PERMANENTES DE 5 O MAS AÑOS-SIN VARIEDAD	S	2,05
1700000006648717	14-069-010-00001-00007	62000	PASTOS PERMANENTES DE 5 O MAS AÑOS-SIN VARIEDAD	S	0,40
1700000006648718	14-069-007-00015-00001	62000	PASTOS PERMANENTES DE 5 O MAS AÑOS-SIN VARIEDAD	S	5,82
1700000006648720	14-069-010-00001-00005	62000	PASTOS PERMANENTES DE 5 O MAS AÑOS-SIN VARIEDAD	S	44,59
1700000006648721	14-069-003-00022-00002	62000	PASTOS PERMANENTES DE 5 O MAS AÑOS-SIN VARIEDAD	S	0,51
1700000006648722	14-069-003-00022-00003	62000	PASTOS PERMANENTES DE 5 O MAS AÑOS-SIN VARIEDAD	S	0,32
1700000006648723	14-069-003-00022-00010	62000	PASTOS PERMANENTES DE 5 O MAS AÑOS-SIN VARIEDAD	S	0,14
1700000006648724	14-069-003-00022-00012	62000	PASTOS PERMANENTES DE 5 O MAS AÑOS-SIN VARIEDAD	S	5,58
1700000006648727	14-069-003-00046-00001	62000	PASTOS PERMANENTES DE 5 O MAS AÑOS-SIN VARIEDAD	S	3,89
1700000006648728	14-069-003-00023-00002	62000	PASTOS PERMANENTES DE 5 O MAS AÑOS-SIN VARIEDAD	S	1,34
1700000006648729	14-069-003-00023-00001	62000	PASTOS PERMANENTES DE 5 O MAS AÑOS-SIN VARIEDAD	S	2,89
1700000006648730	14-069-003-00042-00001	62000	PASTOS PERMANENTES DE 5 O MAS AÑOS-SIN VARIEDAD	S	1,71
1700000006648731	14-069-003-00022-00001	62000	PASTOS PERMANENTES DE 5 O MAS AÑOS-SIN VARIEDAD	S	0,44
1700000006648732	14-069-003-00022-00004	62000	PASTOS PERMANENTES DE 5 O MAS AÑOS-SIN VARIEDAD	S	48,65
1700000006648733	14-069-003-00022-00011	62000	PASTOS PERMANENTES DE 5 O MAS AÑOS-SIN VARIEDAD	S	0,50
1700000006648734	14-069-003-00022-00015	62000	PASTOS PERMANENTES DE 5 O MAS AÑOS-SIN VARIEDAD	S	0,24
1700000006648735	14-069-003-00022-00016	62000	PASTOS PERMANENTES DE 5 O MAS AÑOS-SIN VARIEDAD	S	0,11
1700000006648736	14-069-003-00043-00001	62000	PASTOS PERMANENTES DE 5 O MAS AÑOS-SIN VARIEDAD	S	22,20
1700000006648738	14-069-003-00037-00001	62000	PASTOS PERMANENTES DE 5 O MAS AÑOS-SIN VARIEDAD	S	0,52
1700000006648744	14-069-003-00012-00001	62000	PASTOS PERMANENTES DE 5 O MAS AÑOS-SIN VARIEDAD	S	2,59
1700000006648745	14-069-011-00008-00002	62000	PASTOS PERMANENTES DE 5 O MAS AÑOS-SIN VARIEDAD	S	51,88
1700000006648746	14-069-002-00009-00001	62000	PASTOS PERMANENTES DE 5 O MAS AÑOS-SIN VARIEDAD	S	7,35
1700000006648747	14-069-011-00010-00001	62000	PASTOS PERMANENTES DE 5 O MAS AÑOS-SIN VARIEDAD	S	14,49
1700000006648749	14-069-010-00042-00001	62000	PASTOS PERMANENTES DE 5 O MAS AÑOS-SIN VARIEDAD	S	19,63
1700000006648750	14-069-010-00052-00001	62000	PASTOS PERMANENTES DE 5 O MAS AÑOS-SIN VARIEDAD	S	2,15
1700000006648751	14-069-010-00053-00001	62000	PASTOS PERMANENTES DE 5 O MAS AÑOS-SIN VARIEDAD	S	5,12
1700000006648754	14-069-010-00054-00004	62000	PASTOS PERMANENTES DE 5 O MAS AÑOS-SIN VARIEDAD	S	35,35
1700000006648757	14-069-010-00054-00009	62000	PASTOS PERMANENTES DE 5 O MAS AÑOS-SIN VARIEDAD	S	0,09

Recintos Determinados para el Cálculo de Garga Ganadera Máxima

REF.	REFERENCIA SIGPAC	CULTIVO	DESCRIPCIÓN CULTIVO	SUP.	
				S/R	RESUELTA (ha)
-470352	14-069-010-00020-00004	62000	PASTOS PERMANENTES DE 5 O MAS AÑOS-SIN VARIEDAD	S	0,04
-52961	14-069-011-09002-00007	62000	PASTOS PERMANENTES DE 5 O MAS AÑOS-SIN VARIEDAD	S	0,05

(1) Superficie declarada admisible ajustada con la superficie comprometida.
(2) Factor de penalización valorando el alcance para el tipo de compromiso.

Puede verificar la integridad de una copia de este documento mediante la lectura del código QR adjunto o mediante el acceso a la dirección <https://ws050.juntadeandalucia.es/verificarFirma> indicando el código de VERIFICACIÓN

FIRMADO POR	RAQUEL MARIA ESPIN CRESPO	17/12/2024
VERIFICACIÓN	Pk2jm6UYDU9J72AMTZUYRN3GET48NG	PÁG. 3762/9349



**Datos considerados para el Cálculo de la Carga Ganadera mínima y máxima del expediente****Recintos Determinados para el Cálculo de Garga Ganadera Máxima**

REF.	REFERENCIA SIGPAC	CULTIVO	DESCRIPCIÓN CULTIVO	SUP.	
				S/R	RESUELTA (ha)
-52960	14-069-011-09002-00005	62000	PASTOS PERMANENTES DE 5 O MAS AÑOS-SIN VARIEDAD	S	0,03
-52959	14-069-011-09002-00003	62000	PASTOS PERMANENTES DE 5 O MAS AÑOS-SIN VARIEDAD	S	0,03
-52958	14-069-010-09003-00006	62000	PASTOS PERMANENTES DE 5 O MAS AÑOS-SIN VARIEDAD	S	0,03
-52957	14-069-010-09003-00005	62000	PASTOS PERMANENTES DE 5 O MAS AÑOS-SIN VARIEDAD	S	0,10
-52956	14-069-010-09003-00004	62000	PASTOS PERMANENTES DE 5 O MAS AÑOS-SIN VARIEDAD	S	0,11
-52955	14-069-010-09003-00003	62000	PASTOS PERMANENTES DE 5 O MAS AÑOS-SIN VARIEDAD	S	0,28
-52954	14-069-010-09001-00007	62000	PASTOS PERMANENTES DE 5 O MAS AÑOS-SIN VARIEDAD	S	0,07
-52953	14-069-010-09001-00006	62000	PASTOS PERMANENTES DE 5 O MAS AÑOS-SIN VARIEDAD	S	0,07
-52952	14-069-010-09001-00005	62000	PASTOS PERMANENTES DE 5 O MAS AÑOS-SIN VARIEDAD	S	0,14
-52951	14-069-010-09001-00004	62000	PASTOS PERMANENTES DE 5 O MAS AÑOS-SIN VARIEDAD	S	0,75
5512093	14-069-007-00051-00001	62000	PASTOS PERMANENTES DE 5 O MAS AÑOS-SIN VARIEDAD	S	15,34
5512096	14-069-007-00052-00001	62000	PASTOS PERMANENTES DE 5 O MAS AÑOS-SIN VARIEDAD	S	4,30
5512100	14-069-010-00046-00002	62000	PASTOS PERMANENTES DE 5 O MAS AÑOS-SIN VARIEDAD	S	45,68
5512105	14-069-010-00051-00001	62000	PASTOS PERMANENTES DE 5 O MAS AÑOS-SIN VARIEDAD	S	3,66
6852530	14-069-003-00024-00001	62000	PASTOS PERMANENTES DE 5 O MAS AÑOS-SIN VARIEDAD	S	58,85
1700000006648703	14-069-010-00001-00008	62000	PASTOS PERMANENTES DE 5 O MAS AÑOS-SIN VARIEDAD	S	0,08
1700000006648704	14-069-010-00022-00007	62000	PASTOS PERMANENTES DE 5 O MAS AÑOS-SIN VARIEDAD	S	0,71
1700000006648705	14-069-010-00021-00001	62000	PASTOS PERMANENTES DE 5 O MAS AÑOS-SIN VARIEDAD	S	1,96
1700000006648706	14-069-010-00022-00001	62000	PASTOS PERMANENTES DE 5 O MAS AÑOS-SIN VARIEDAD	S	11,87
1700000006648707	14-069-010-00002-00001	62000	PASTOS PERMANENTES DE 5 O MAS AÑOS-SIN VARIEDAD	S	14,99
1700000006648710	14-069-010-00020-00001	62000	PASTOS PERMANENTES DE 5 O MAS AÑOS-SIN VARIEDAD	S	24,13
1700000006648712	14-069-006-00029-00006	62000	PASTOS PERMANENTES DE 5 O MAS AÑOS-SIN VARIEDAD	S	9,48
1700000006648713	14-069-007-00013-00001	62000	PASTOS PERMANENTES DE 5 O MAS AÑOS-SIN VARIEDAD	S	1,04
1700000006648714	14-069-006-00022-00001	62000	PASTOS PERMANENTES DE 5 O MAS AÑOS-SIN VARIEDAD	S	4,88
1700000006648715	14-069-006-00029-00001	62000	PASTOS PERMANENTES DE 5 O MAS AÑOS-SIN VARIEDAD	S	11,71
1700000006648716	14-069-010-00001-00006	62000	PASTOS PERMANENTES DE 5 O MAS AÑOS-SIN VARIEDAD	S	2,05
1700000006648717	14-069-010-00001-00007	62000	PASTOS PERMANENTES DE 5 O MAS AÑOS-SIN VARIEDAD	S	0,40
1700000006648718	14-069-007-00015-00001	62000	PASTOS PERMANENTES DE 5 O MAS AÑOS-SIN VARIEDAD	S	5,82
1700000006648720	14-069-010-00001-00005	62000	PASTOS PERMANENTES DE 5 O MAS AÑOS-SIN VARIEDAD	S	44,59
1700000006648721	14-069-003-00022-00002	62000	PASTOS PERMANENTES DE 5 O MAS AÑOS-SIN VARIEDAD	S	0,51
1700000006648722	14-069-003-00022-00003	62000	PASTOS PERMANENTES DE 5 O MAS AÑOS-SIN VARIEDAD	S	0,32
1700000006648723	14-069-003-00022-00010	62000	PASTOS PERMANENTES DE 5 O MAS AÑOS-SIN VARIEDAD	S	0,14
1700000006648724	14-069-003-00022-00012	62000	PASTOS PERMANENTES DE 5 O MAS AÑOS-SIN VARIEDAD	S	5,58
1700000006648727	14-069-003-00046-00001	62000	PASTOS PERMANENTES DE 5 O MAS AÑOS-SIN VARIEDAD	S	3,89
1700000006648728	14-069-003-00023-00002	62000	PASTOS PERMANENTES DE 5 O MAS AÑOS-SIN VARIEDAD	S	1,34
1700000006648729	14-069-003-00023-00001	62000	PASTOS PERMANENTES DE 5 O MAS AÑOS-SIN VARIEDAD	S	2,89

(1) Superficie declarada admisible ajustada con la superficie comprometida.
(2) Factor de penalización valorando el alcance para el tipo de compromiso.

Puede verificar la integridad de una copia de este documento mediante la lectura del código QR adjunto o mediante el acceso a la dirección <https://ws050.juntadeandalucia.es/verificarFirma> indicando el código de VERIFICACIÓN

FIRMADO POR

RAQUEL MARIA ESPIN CRESPO

17/12/2024

VERIFICACIÓN

Pk2jm6UYDU9J72AMTZUYRN3GET48NG

PÁG. 3763/9349



**Datos considerados para el Cálculo de la Carga Ganadera mínima y máxima del expediente****Recintos Determinados para el Cálculo de Garga Ganadera Máxima**

REF.	REFERENCIA SIGPAC	CULTIVO	DESCRIPCIÓN CULTIVO	SUP.	
				S/R	RESUELTA (ha)
1700000006648730	14-069-003-00042-00001	62000	PASTOS PERMANENTES DE 5 O MAS AÑOS-SIN VARIEDAD	S	1,71
1700000006648731	14-069-003-00022-00001	62000	PASTOS PERMANENTES DE 5 O MAS AÑOS-SIN VARIEDAD	S	0,44
1700000006648732	14-069-003-00022-00004	62000	PASTOS PERMANENTES DE 5 O MAS AÑOS-SIN VARIEDAD	S	48,65
1700000006648733	14-069-003-00022-00011	62000	PASTOS PERMANENTES DE 5 O MAS AÑOS-SIN VARIEDAD	S	0,50
1700000006648734	14-069-003-00022-00015	62000	PASTOS PERMANENTES DE 5 O MAS AÑOS-SIN VARIEDAD	S	0,24
1700000006648735	14-069-003-00022-00016	62000	PASTOS PERMANENTES DE 5 O MAS AÑOS-SIN VARIEDAD	S	0,11
1700000006648736	14-069-003-00043-00001	62000	PASTOS PERMANENTES DE 5 O MAS AÑOS-SIN VARIEDAD	S	22,20
1700000006648738	14-069-003-00037-00001	62000	PASTOS PERMANENTES DE 5 O MAS AÑOS-SIN VARIEDAD	S	0,52
1700000006648744	14-069-003-00012-00001	62000	PASTOS PERMANENTES DE 5 O MAS AÑOS-SIN VARIEDAD	S	2,59
1700000006648745	14-069-011-00008-00002	62000	PASTOS PERMANENTES DE 5 O MAS AÑOS-SIN VARIEDAD	S	51,88
1700000006648746	14-069-002-00009-00001	62000	PASTOS PERMANENTES DE 5 O MAS AÑOS-SIN VARIEDAD	S	7,35
1700000006648747	14-069-011-00010-00001	62000	PASTOS PERMANENTES DE 5 O MAS AÑOS-SIN VARIEDAD	S	14,49
1700000006648749	14-069-010-00042-00001	62000	PASTOS PERMANENTES DE 5 O MAS AÑOS-SIN VARIEDAD	S	19,63
1700000006648750	14-069-010-00052-00001	62000	PASTOS PERMANENTES DE 5 O MAS AÑOS-SIN VARIEDAD	S	2,15
1700000006648751	14-069-010-00053-00001	62000	PASTOS PERMANENTES DE 5 O MAS AÑOS-SIN VARIEDAD	S	5,12
1700000006648754	14-069-010-00054-00004	62000	PASTOS PERMANENTES DE 5 O MAS AÑOS-SIN VARIEDAD	S	35,35
1700000006648757	14-069-010-00054-00009	62000	PASTOS PERMANENTES DE 5 O MAS AÑOS-SIN VARIEDAD	S	0,09

Incidencias de carga ganadera**INCIDENCIA DESCRIPCIÓN**

- 4272 Verifica que las líneas de declaración de las Solicitudes Únicas no tienen solapes con la capa de Retroactividad Gráfica (ambas de la misma campaña) a nivel de expediente/línea de declaración gráfica de la solicitud.
Ref:1700000006648704 Recinto:14-069-010-00022-00007 Cultivo: - Agregado de la referencia del recinto.:0 Zona de la referencia del recinto.:0 Superficie solapada.:0,02 Id. Incid.:5084160
- 100407 Explotación solicitada no forma parte de ningún organismo de control autorizado para la producción ecológica en Andalucía o fecha de inscripción posterior al plazo establecido (Anexo I. Criterios de Subvencionabilidad. Orden 28 de marzo de 2023).
Explotación:ES140690000157 Especie:PORCINO
Explotación:ES140690000422 Especie:PORCINO

(1) Superficie declarada admisible ajustada con la superficie comprometida.
(2) Factor de penalización valorando el alcance para el tipo de compromiso.

Puede verificar la integridad de una copia de este documento mediante la lectura del código QR adjunto o mediante el acceso a la dirección <https://ws050.juntadeandalucia.es/verificarFirma> indicando el código de VERIFICACIÓN

FIRMADO POR	RAQUEL MARIA ESPIN CRESPO	17/12/2024	
VERIFICACIÓN	Pk2jm6UYDU9J72AMTZUYRN3GET48NG	PÁG. 3764/9349	

**APELLIDOS Y NOMBRE / RAZÓN SOCIAL**

TORRALBO DÍAZ FERNANDO MARTÍN

NIF

***2491*

EXPEDIENTE

1283621

ANUALIDAD DE PAGO

1ª

IMPORTES POR ANUALIDAD

	2023	2024	2025	2026	2027
IMPORTE MÁXIMO SUBVENCIONABLE	6.587,12 €	6.587,12 €	5.489,26 €	5.489,26 €	5.489,26 €
IMPORTE MEDIO DE TRANSFERENCIA (€/ha)	98,58 €	98,58 €	82,15 €	82,15 €	82,15 €

RESUMEN DE UNIDADES

Cód	GRUPO DE PAGO	Sup. Dec. Admisible (ha)	Sup. Comprometida (ha)	Sup. ajustada compromiso (1) (ha)	% sobredec.	Sup. Resuelta (ha)	Importe Declarado	Importe Topado	Importe Resuelto	Importe tras sobredec.
418	PASTOS ASOCIADOS A GANADERÍA ECOLÓGICA	66,82		66,82	0,00	66,82	6.587,12	6.587,12	6.587,12	6.587,12
TOTAL		66,82	66,82	66,82		66,82	6.587,12	6.587,12	6.587,12	6.587,12

APLICACIÓN DE REDUCCIONES Y PENALIZACIONES

GRUPO DE PAGO	Importe Calculado	Importe prerreduc.	Criterios de subvencionabilidad y compromisos	Presentación tardía	Omisión declaración	Condicionalidad	IMPORTE (Euros) RESUELTO
PASTOS ASOCIADOS A GANADERÍA	6.587,12	6.587,12	0,00	0,00	0,00	0,00	6.587,12
TOTAL	6.587,12	6.587,12					6.587,12

RESUMEN DE PAGOS**IMPORTE (Euros)**

	RESUELTO	FEADER	MAPA	CAPADR
PASTOS ASOCIADOS A GANADERÍA ECOLÓGICA - Pago realizado	6.587,12 €	5.599,05 €	646,20 €	341,87 €

RECINTOS RESUELTOS

REE	REFERENCIA SIGPAC	CULTIVO	DESCRIPCIÓN CULTIVO	S/R G.PAGO	PEND. MEDIA (%)	SUP. DEC. ADMISIBLE (ha)	SUP. COMPROM. (ha)	SUP. AJUSTADA COMPROM. (1) (ha)	SUP. CONV. SIGPAC (ha)	SUP. CERTIF. (ha)	SUP. CAMPO (ha)	SUP. CAMPO DETER. CULT. DECLARADO (ha)	SUP. DEC. REDUCIDA (ha)	SUP. RESUELTA (ha)
6945647	14-054-029-00006-001	62000	PASTOS PERMANENTES DE 5 O MAS AÑOS-SIN VARIEDAD	S 418	3,90	0,15	0,15	0,15		0,15			0,15	0,15
6945648	14-054-029-00021-002	62000	PASTOS PERMANENTES DE 5 O MAS AÑOS-SIN VARIEDAD	S 418	8,10	16,61	16,61	16,61		16,61			16,61	16,61
6945649	14-054-029-00020-002	62000	PASTOS PERMANENTES DE 5 O MAS AÑOS-SIN VARIEDAD	S 418	8,80	50,06	50,06	50,06		50,06			50,06	50,06

INCIDENCIAS**INCIDENCIA DESCRIPCIÓN**

100407 Explotación solicitada no forma parte de ningún organismo de control autorizado para la producción ecológica en Andalucía o fecha de inscripción posterior al plazo establecido (Anexo I. Criterios de Subvencionabilidad. Orden 28 de marzo de 2023).
Explotación:ES140540000173 Especie:PORCINO

(1) Superficie declarada admisible ajustada con la superficie comprometida.
(2) Factor de penalización valorando el alcance para el tipo de compromiso.

Puede verificar la integridad de una copia de este documento mediante la lectura del código QR adjunto o mediante el acceso a la dirección <https://ws050.juntadeandalucia.es/verificarFirma> indicando el código de VERIFICACIÓN

FIRMADO POR

RAQUEL MARIA ESPIN CRESPO

17/12/2024

VERIFICACIÓN

Pk2jm6UYDU9J72AMTZUYRN3GET48NG

PÁG. 3765/9349



**Datos considerados para el Cálculo de la Carga Ganadera mínima y máxima del expediente**

Explotación	Especie	Inscrito en Sipea y Admisible	Ugm Calculada para CG Mínima	Ugm Calculada para CG Máxima
ES140540000173	BOVINA	SI	24,66	24,66
ES140540000173	PORCINO	NO	0,00	37,47
			24,66	62,13

Superficie determinada para Cálculo Carga Ganadera Mínima: 66,82 ha

Superficie determinada para Cálculo Carga Ganadera Máxima: 66,82 ha

Carga Ganadera Mínima Expediente: 0,37 ugm/ha

Carga Ganadera Máxima Expediente: 0,93 ugm/ha

Recintos Determinados para el Cálculo de Garga Ganadera Mínima

REF.	REFERENCIA SIGPAC	CULTIVO	DESCRIPCIÓN CULTIVO	S/R	SUP. RESUELTA (ha)
6945647	14-054-029-00006-00001	62000	PASTOS PERMANENTES DE 5 O MAS AÑOS-SIN VARIEDAD	S	0,15
6945648	14-054-029-00021-00002	62000	PASTOS PERMANENTES DE 5 O MAS AÑOS-SIN VARIEDAD	S	16,61
6945649	14-054-029-00020-00002	62000	PASTOS PERMANENTES DE 5 O MAS AÑOS-SIN VARIEDAD	S	50,06

Recintos Determinados para el Cálculo de Garga Ganadera Máxima

REF.	REFERENCIA SIGPAC	CULTIVO	DESCRIPCIÓN CULTIVO	S/R	SUP. RESUELTA (ha)
6945647	14-054-029-00006-00001	62000	PASTOS PERMANENTES DE 5 O MAS AÑOS-SIN VARIEDAD	S	0,15
6945648	14-054-029-00021-00002	62000	PASTOS PERMANENTES DE 5 O MAS AÑOS-SIN VARIEDAD	S	16,61
6945649	14-054-029-00020-00002	62000	PASTOS PERMANENTES DE 5 O MAS AÑOS-SIN VARIEDAD	S	50,06

Incidencias de carga ganadera**INCIDENCIA DESCRIPCIÓN**

100407 Explotación solicitada no forma parte de ningún organismo de control autorizado para la producción ecológica en Andalucía o fecha de inscripción posterior al plazo establecido (Anexo I. Criterios de Subvencionabilidad. Orden 28 de marzo de 2023).
Explotación:ES140540000173 Especie:PORCINO

(1) Superficie declarada admisible ajustada con la superficie comprometida.
(2) Factor de penalización valorando el alcance para el tipo de compromiso.

Puede verificar la integridad de una copia de este documento mediante la lectura del código QR adjunto o mediante el acceso a la dirección <https://ws050.juntadeandalucia.es/verificarFirma> indicando el código de VERIFICACIÓN

FIRMADO POR	RAQUEL MARIA ESPIN CRESPO	17/12/2024	
VERIFICACIÓN	Pk2jm6UYDU9J72AMTZUYRN3GET48NG	PÁG. 3766/9349	

**APELLIDOS Y NOMBRE / RAZÓN SOCIAL**

TORRALBO MORENO ROSA

NIF

****4632*

EXPEDIENTE

1205089

ANUALIDAD DE PAGO

1ª

IMPORTES POR ANUALIDAD

	2023	2024	2025	2026	2027
IMPORTE MÁXIMO SUBVENCIONABLE	10.286,54 €	10.286,54 €	9.940,53 €	8.572,12 €	8.572,12 €
IMPORTE MEDIO DE TRANSFERENCIA (€/ha)	204,71 €	204,71 €	197,82 €	170,59 €	170,59 €

RESUMEN DE UNIDADES

Cód	GRUPO DE PAGO	Sup. Dec. Admisible (ha)	Sup. Comprometida (ha)	Sup. ajustada compromiso (1) (ha)	% sobredec.	Sup. Resuelta (ha)	Importe Declarado	Importe Topado	Importe Resuelto	Importe tras sobredec.
418	PASTOS ASOCIADOS A GANADERÍA ECOLÓGICA	22,65		22,65	0,00	22,65	2.232,84	2.076,09	2.076,09	2.076,09
419	OLIVAR	27,60		27,60	0,00	27,60	8.210,45	8.210,45	8.210,45	8.210,45
TOTAL		50,25	50,25	50,25		50,25	10.443,29	10.286,54	10.286,54	10.286,54

APLICACIÓN DE REDUCCIONES Y PENALIZACIONES

GRUPO DE PAGO	Importe Calculado	Importe prereduc.	Criterios de subvencionabilidad y compromisos	Presentación tardía	Omisión declaración	Condicionabilidad	IMPORTE (Euros) RESUELTO
OLIVAR	8.210,45	8.210,45	0,00	0,00	0,00	0,00	8.210,45
PASTOS ASOCIADOS A GANADERÍA	2.076,09	2.076,09	0,00	0,00	0,00	0,00	2.076,09
TOTAL	10.286,54	10.286,54					10.286,54

RESUMEN DE PAGOS

	IMPORTE (Euros)			
	RESUELTO	FEADER	MAPA	CAPADR
OLIVAR - Pago realizado	8.210,45 €	6.978,88 €	805,45 €	426,12 €
PASTOS ASOCIADOS A GANADERÍA ECOLÓGICA - Pago realizado	2.076,09 €	1.764,68 €	203,66 €	107,75 €
TOTAL	10.286,54 €	8.743,56 €	1.009,11 €	533,87 €

(1) Superficie declarada admisible ajustada con la superficie comprometida.
(2) Factor de penalización valorando el alcance para el tipo de compromiso.Puede verificar la integridad de una copia de este documento mediante la lectura del código QR adjunto o mediante el acceso a la dirección <https://ws050.juntadeandalucia.es/verificarFirma> indicando el código de VERIFICACIÓN

FIRMADO POR

RAQUEL MARIA ESPIN CRESPO

17/12/2024

VERIFICACIÓN

Pk2jm6UYDU9J72AMTZUYRN3GET48NG

PÁG. 3767/9349



**RECINTOS RESUELTOS**

REF.	REFERENCIA SIGPAC	CULTIVO DESCRIPCIÓN CULTIVO	S/R	G.PAGO	PEND. MEDIA (%)	SUP. DEC. ADMISIBLE (ha)	SUP. COMPROM. (ha)	SUP. AJUSTADA COMPR.(1) (ha)	SUP. CONV. SIGPAC (ha)	SUP. CERTIF. (ha)	SUP. CAMPO (ha)	SUP. CAMPO DETER. CULT. DECLARADO (ha)	SUP. DEC. REDUCIDA (ha)	SUP. RESUELTA (ha)
170000006406047	14-069-041-00007-002	62000 PASTOS PERMANENTES DE 5 O MAS AÑOS-SIN VARIEDAD	S	418	27,80	2,02	2,02	2,02		2,02			2,02	2,02
170000006406048	14-069-041-00007-012	62000 PASTOS PERMANENTES DE 5 O MAS AÑOS-SIN VARIEDAD	S	418	29,40	1,14	1,14	1,14		1,14			1,14	1,14
170000006406049	14-069-041-00009-002	62000 PASTOS PERMANENTES DE 5 O MAS AÑOS-SIN VARIEDAD	S	418	18,10	12,06	12,06	12,06		12,06			12,06	12,06
170000006406050	14-069-041-00009-014	62000 PASTOS PERMANENTES DE 5 O MAS AÑOS-SIN VARIEDAD	S	418	19,50	0,83	0,83	0,83		0,83			0,83	0,83
170000006406051	14-069-041-00009-015	62000 PASTOS PERMANENTES DE 5 O MAS AÑOS-SIN VARIEDAD	S	418	22,30	0,24	0,24	0,24		0,24			0,24	0,24
170000006406052	14-069-041-00009-005	62000 PASTOS PERMANENTES DE 5 O MAS AÑOS-SIN VARIEDAD	S	418	13,30	0,91	0,91	0,91		1,07			0,91	0,91
170000006406054	14-069-041-00009-008	62000 PASTOS PERMANENTES DE 5 O MAS AÑOS-SIN VARIEDAD	S	418	12,30	0,01	0,01	0,01		0,01			0,01	0,01
170000006406056	14-069-041-00009-011	62000 PASTOS PERMANENTES DE 5 O MAS AÑOS-SIN VARIEDAD	S	418	10,10	0,02	0,02	0,02		0,02			0,02	0,02
170000006406057	14-069-040-00033-003	62000 PASTOS PERMANENTES DE 5 O MAS AÑOS-SIN VARIEDAD	S	418	32,90	0,37	0,37	0,37		0,44			0,37	0,37
170000006406061	14-069-041-00009-013	62000 PASTOS PERMANENTES DE 5 O MAS AÑOS-SIN VARIEDAD	S	418	11,10	0,10	0,10	0,10		0,16			0,10	0,10
170000006406063	14-069-045-00012-005	62000 PASTOS PERMANENTES DE 5 O MAS AÑOS-SIN VARIEDAD	S	418	29,00	4,95	4,95	4,95		5,82			4,95	4,95
-1612283	14-069-045-00012-004	101010 OLIVAR-PICUAL	S	419	35,70	0,02	0,02	0,02		0,02			0,02	0,02
-1612050	14-069-042-00155-002	101010 OLIVAR-PICUAL	S	419	9,80	0,20	0,20	0,20		0,20			0,20	0,20
-578692	14-069-046-00100-001	101010 OLIVAR-PICUAL	S	419	51,30	2,82	2,82	2,82		2,82			2,82	2,82
170000006406031	14-069-042-00107-002	101010 OLIVAR-PICUAL	S	419	9,20	0,23	0,23	0,23		0,23			0,23	0,23
170000006406032	14-069-041-00009-012	101010 OLIVAR-PICUAL	S	419	13,40	0,28	0,28	0,28		0,28			0,28	0,28
170000006406033	14-069-042-00155-001	101010 OLIVAR-PICUAL	S	419	13,60	0,03	0,03	0,03		0,03			0,03	0,03
170000006406034	14-069-042-00155-002	101010 OLIVAR-PICUAL	S	419	9,80	2,92	2,92	2,92		2,92			2,92	2,92
170000006406036	14-069-042-00125-001	101010 OLIVAR-PICUAL	S	419	32,80	1,25	1,25	1,25		1,25			1,25	1,25
170000006406037	14-069-041-00009-006	101010 OLIVAR-PICUAL	S	419	23,30	6,46	6,46	6,46		6,46			6,46	6,46
170000006406038	14-069-041-00009-003	101010 OLIVAR-PICUAL	S	419	21,20	0,40	0,40	0,40		0,40			0,40	0,40
170000006406039	14-069-041-00009-010	101010 OLIVAR-PICUAL	S	419	12,60	0,12	0,12	0,12		0,12			0,12	0,12
170000006406040	14-069-041-00009-007	101010 OLIVAR-PICUAL	S	419	16,00	0,06	0,06	0,06		0,06			0,06	0,06
170000006406041	14-069-045-00012-003	101010 OLIVAR-PICUAL	S	419	24,40	3,24	3,24	3,24		3,24			3,24	3,24
170000006406042	14-069-045-00012-012	101010 OLIVAR-PICUAL	S	419	19,10	0,24	0,24	0,24		0,24			0,24	0,24
170000006406043	14-069-045-00012-011	101010 OLIVAR-PICUAL	S	419	38,60	0,17	0,17	0,17		0,17			0,17	0,17
170000006406044	14-069-045-00012-004	101010 OLIVAR-PICUAL	S	419	35,70	0,86	0,86	0,86		0,86			0,86	0,86
170000006406045	14-069-043-00049-001	101010 OLIVAR-PICUAL	S	419	16,10	6,18	6,18	6,18		6,18			6,18	6,18
170000006406046	14-069-043-00048-001	101010 OLIVAR-PICUAL	S	419	15,90	0,26	0,26	0,26		0,26			0,26	0,26
170000006406060	14-069-041-00007-001	101010 OLIVAR-PICUAL	S	419	33,90	1,86	1,86	1,86		1,86			1,86	1,86

INCIDENCIAS**INCIDENCIA DESCRIPCIÓN**

- 100407 Explotación solicitada no forma parte de ningún organismo de control autorizado para la producción ecológica en Andalucía o fecha de inscripción posterior al plazo establecido (Anexo I. Criterios de Subvencionabilidad. Orden 28 de marzo de 2023).
Explotación:ES140010000301 Especie:PORCINO
Explotación:ES140690000326 Especie:BOVINA
Explotación:ES140690000326 Especie:CAPRINA
Explotación:ES140690000326 Especie:PORCINO
Explotación:ES140690000779 Especie:BOVINA
Explotación:ES140690000779 Especie:CAPRINA
Explotación:ES140690000779 Especie:PORCINO
- 100410 Recinto no admisible por pertenecer a una explotación ganadera No inscrita en Sipea (Artículo 10 de la Orden de 28 de marzo de 2023).
Ref:170000006406030 Recinto:14-001-023-00007-00002 Cultivo:62000 PASTOS PERMANENTES DE 5 O MAS AÑOS-SIN VARIEDAD Secano Explotación:ES140010000301
- 100424 Solicita recinto que no está comprometido para la operación.
Ref:170000006406030 Recinto:14-001-023-00007-00002 Cultivo:62000 PASTOS PERMANENTES DE 5 O MAS AÑOS-SIN VARIEDAD Secano
Ref:170000006406062 Recinto:14-069-042-00107-00001 Cultivo:62000 PASTOS PERMANENTES DE 5 O MAS AÑOS-SIN VARIEDAD Secano
- 100427 Recinto no admisible por estar asociado a una explotación intensiva en SIGGAN o que no pertenece al titular del expediente (Artículo 10 de la Orden de 28 de marzo de 2023).
Ref:170000006406062 Recinto:14-069-042-00107-00001 Cultivo:62000 PASTOS PERMANENTES DE 5 O MAS AÑOS-SIN VARIEDAD Secano Explotación:ES140690000778

Datos considerados para el Cálculo de la Carga Ganadera mínima y máxima del expediente

Explotación	Especie	Inscrito en Sipea y Admisible	Ugm Calculada para CG Mínima	Ugm Calculada para CG Máxima
ES140010000301	PORCINO	NO	0,00	0,02
ES140690000326	BOVINA	NO	0,00	8,71

(1) Superficie declarada admisible ajustada con la superficie comprometida.
(2) Factor de penalización valorando el alcance para el tipo de compromiso.

Puede verificar la integridad de una copia de este documento mediante la lectura del código QR adjunto o mediante el acceso a la dirección <https://ws050.juntadeandalucia.es/verificarFirma> indicando el código de VERIFICACIÓN

FIRMADO POR

RAQUEL MARIA ESPIN CRESPO

17/12/2024

VERIFICACIÓN

Pk2jm6UYDU9J72AMTZUYRN3GET48NG

PÁG. 3768/9349



**Datos considerados para el Cálculo de la Carga Ganadera mínima y máxima del expediente**

Explotación	Especie	Inscrito en Sipea y Admisible	Ugm Calculada para CG Mínima	Ugm Calculada para CG Máxima
ES140690000326	CAPRINA	NO	0,00	2,13
ES140690000326	OVINA	SI	15,11	15,11
ES140690000326	PORCINO	NO	0,00	21,23
ES140690000779	BOVINA	NO	0,00	6,55
ES140690000779	CAPRINA	NO	0,00	1,93
ES140690000779	OVINA	SI	0,55	0,55
ES140690000779	PORCINO	NO	0,00	0,00
			15,66	56,23

Superficie determinada para Cálculo Carga Ganadera Mínima: 56,30 ha

Superficie determinada para Cálculo Carga Ganadera Máxima: 59,00 ha

Los importes del Grupo de Pago de pastos de este expediente han sido ajustados por no llegar a la carga ganadera mínima de 0,3

Carga Ganadera Mínima Expediente: 0,28 ugm/ha

Carga Ganadera Máxima Expediente: 0,95 ugm/ha

Recintos Determinados para el Cálculo de Garga Ganadera Mínima

REF.	REFERENCIA SIGPAC	CULTIVO	DESCRIPCIÓN CULTIVO	S/R	SUP. RESUELTA (ha)
1700000006406030	14-001-023-00007-00002	62000	PASTOS PERMANENTES DE 5 O MAS AÑOS-SIN VARIEDAD	S	33,29
1700000006406047	14-069-041-00007-00002	62000	PASTOS PERMANENTES DE 5 O MAS AÑOS-SIN VARIEDAD	S	2,02
1700000006406048	14-069-041-00007-00012	62000	PASTOS PERMANENTES DE 5 O MAS AÑOS-SIN VARIEDAD	S	1,14
1700000006406049	14-069-041-00009-00002	62000	PASTOS PERMANENTES DE 5 O MAS AÑOS-SIN VARIEDAD	S	12,06
1700000006406050	14-069-041-00009-00014	62000	PASTOS PERMANENTES DE 5 O MAS AÑOS-SIN VARIEDAD	S	0,83
1700000006406051	14-069-041-00009-00015	62000	PASTOS PERMANENTES DE 5 O MAS AÑOS-SIN VARIEDAD	S	0,24
1700000006406052	14-069-041-00009-00005	62000	PASTOS PERMANENTES DE 5 O MAS AÑOS-SIN VARIEDAD	S	0,91
1700000006406054	14-069-041-00009-00008	62000	PASTOS PERMANENTES DE 5 O MAS AÑOS-SIN VARIEDAD	S	0,01
1700000006406056	14-069-041-00009-00011	62000	PASTOS PERMANENTES DE 5 O MAS AÑOS-SIN VARIEDAD	S	0,02
1700000006406057	14-069-040-00033-00003	62000	PASTOS PERMANENTES DE 5 O MAS AÑOS-SIN VARIEDAD	S	0,37
1700000006406061	14-069-041-00009-00013	62000	PASTOS PERMANENTES DE 5 O MAS AÑOS-SIN VARIEDAD	S	0,10
1700000006406062	14-069-042-00107-00001	62000	PASTOS PERMANENTES DE 5 O MAS AÑOS-SIN VARIEDAD	S	0,36
1700000006406063	14-069-045-00012-00005	62000	PASTOS PERMANENTES DE 5 O MAS AÑOS-SIN VARIEDAD	S	4,95

Recintos Determinados para el Cálculo de Garga Ganadera Máxima

REF.	REFERENCIA SIGPAC	CULTIVO	DESCRIPCIÓN CULTIVO	S/R	SUP. RESUELTA (ha)
1700000006406030	14-001-023-00007-00002	62000	PASTOS PERMANENTES DE 5 O MAS AÑOS-SIN VARIEDAD	S	33,29
1700000006406047	14-069-041-00007-00002	62000	PASTOS PERMANENTES DE 5 O MAS AÑOS-SIN VARIEDAD	S	2,02
1700000006406048	14-069-041-00007-00012	62000	PASTOS PERMANENTES DE 5 O MAS AÑOS-SIN VARIEDAD	S	1,14
1700000006406049	14-069-041-00009-00002	62000	PASTOS PERMANENTES DE 5 O MAS AÑOS-SIN VARIEDAD	S	12,06
1700000006406050	14-069-041-00009-00014	62000	PASTOS PERMANENTES DE 5 O MAS AÑOS-SIN VARIEDAD	S	0,83
1700000006406051	14-069-041-00009-00015	62000	PASTOS PERMANENTES DE 5 O MAS AÑOS-SIN VARIEDAD	S	0,24
1700000006406052	14-069-041-00009-00005	62000	PASTOS PERMANENTES DE 5 O MAS AÑOS-SIN VARIEDAD	S	0,91
1700000006406054	14-069-041-00009-00008	62000	PASTOS PERMANENTES DE 5 O MAS AÑOS-SIN VARIEDAD	S	0,01
1700000006406056	14-069-041-00009-00011	62000	PASTOS PERMANENTES DE 5 O MAS AÑOS-SIN VARIEDAD	S	0,02

(1) Superficie declarada admisible ajustada con la superficie comprometida.
(2) Factor de penalización valorando el alcance para el tipo de compromiso.Puede verificar la integridad de una copia de este documento mediante la lectura del código QR adjunto o mediante el acceso a la dirección <https://ws050.juntadeandalucia.es/verificarFirma> indicando el código de VERIFICACIÓN

FIRMADO POR

RAQUEL MARIA ESPIN CRESPO

17/12/2024

VERIFICACIÓN

Pk2jm6UYDU9J72AMTZUYRN3GET48NG

PÁG. 3769/9349



**Datos considerados para el Cálculo de la Carga Ganadera mínima y máxima del expediente****Recintos Determinados para el Cálculo de Garga Ganadera Máxima**

REF.	REFERENCIA SIGPAC	CULTIVO	DESCRIPCIÓN CULTIVO	SUP.	
				S/R	RESUELTA (ha)
1700000006406057	14-069-040-00033-00003	62000	PASTOS PERMANENTES DE 5 O MAS AÑOS-SIN VARIEDAD	S	0,37
1700000006406058	14-069-077-00087-00004	62000	PASTOS PERMANENTES DE 5 O MAS AÑOS-SIN VARIEDAD	S	1,92
1700000006406059	14-069-023-00002-00002	62000	PASTOS PERMANENTES DE 5 O MAS AÑOS-SIN VARIEDAD	S	0,78
1700000006406061	14-069-041-00009-00013	62000	PASTOS PERMANENTES DE 5 O MAS AÑOS-SIN VARIEDAD	S	0,10
1700000006406062	14-069-042-00107-00001	62000	PASTOS PERMANENTES DE 5 O MAS AÑOS-SIN VARIEDAD	S	0,36
1700000006406063	14-069-045-00012-00005	62000	PASTOS PERMANENTES DE 5 O MAS AÑOS-SIN VARIEDAD	S	4,95

Incidencias de carga ganadera**INCIDENCIA DESCRIPCIÓN**

452	Actividad agraria declarada en un recinto no compatible con el uso PA, PR o PS asignado en SIGPAC para ese recinto. Ref:6927783 Recinto:14-069-023-00104-00001 Cultivo:62000 PASTOS PERMANENTES DE 5 O MAS AÑOS-SIN VARIEDAD Secano USO ASIGNADO EN SIGPAC:PS
4272	Verifica que las líneas de declaración de las Solicitudes Únicas no tienen solapes con la capa de Retroactividad Gráfica (ambas de la misma campaña) a nivel de expediente/línea de declaración gráfica de la solicitud. Ref:1700000006406058 Recinto:14-069-077-00087-00004 Cultivo: - Agregado de la referencia del recinto.:0 Zona de la referencia del recinto.:0 Superficie solapada.:0,03 Id. Incid.:5082938
100407	Explotación solicitada no forma parte de ningún organismo de control autorizado para la producción ecológica en Andalucía o fecha de inscripción posterior al plazo establecido (Anexo I. Criterios de Subvencionabilidad. Orden 28 de marzo de 2023). Explotación:ES140010000301 Especie:PORCINO Explotación:ES140690000326 Especie:BOVINA Explotación:ES140690000326 Especie:CAPRINA Explotación:ES140690000326 Especie:PORCINO Explotación:ES140690000779 Especie:PORCINO Explotación:ES140690000779 Especie:BOVINA Explotación:ES140690000779 Especie:CAPRINA

(1) Superficie declarada admisible ajustada con la superficie comprometida.
(2) Factor de penalización valorando el alcance para el tipo de compromiso.

Puede verificar la integridad de una copia de este documento mediante la lectura del código QR adjunto o mediante el acceso a la dirección <https://ws050.juntadeandalucia.es/verificarFirma> indicando el código de VERIFICACIÓN

FIRMADO POR	RAQUEL MARIA ESPIN CRESPO	17/12/2024	
VERIFICACIÓN	Pk2jm6UYDU9J72AMTZUYRN3GET48NG	PÁG. 3770/9349	

**APELLIDOS Y NOMBRE / RAZÓN SOCIAL**

TORRALBO MUÑOZ MARIA JOSE

NIF

***9421*

EXPEDIENTE

1209174

ANUALIDAD DE PAGO

1ª

IMPORTE POR ANUALIDAD

	2023	2024	2025	2026	2027
IMPORTE MÁXIMO SUBVENCIONABLE	3.315,25 €	3.315,25 €	2.762,70 €	2.762,70 €	2.762,70 €
IMPORTE MEDIO DE TRANSFERENCIA (€/ha)	98,58 €	98,58 €	82,15 €	82,15 €	82,15 €

RESUMEN DE UNIDADES

Cód	GRUPO DE PAGO	Sup. Dec. Admisible (ha)	Sup. Comprometida (ha)	Sup. ajustada compromiso (1) (ha)	% sobredec.	Sup. Resuelta (ha)	Importe Declarado	Importe Topado	Importe Resuelto	Importe tras sobredec.
418	PASTOS ASOCIADOS A GANADERÍA ECOLÓGICA	33,63		33,63	0,00	33,63	3.315,25	3.315,25	3.315,25	3.315,25
TOTAL		33,63	33,63	33,63		33,63	3.315,25	3.315,25	3.315,25	3.315,25

APLICACIÓN DE REDUCCIONES Y PENALIZACIONES

GRUPO DE PAGO	Importe Calculado	Importe prereduc.	Criterios de subvencionabilidad y compromisos	Presentación tardía	Omisión declaración	Condicionidad	IMPORTE (Euros) RESUELTO
PASTOS ASOCIADOS A GANADERÍA	3.315,25	3.315,25	0,00	0,00	0,00	0,00	3.315,25
TOTAL	3.315,25	3.315,25					3.315,25

RESUMEN DE PAGOS**IMPORTE (Euros)**

	RESUELTO	FEADER	MAPA	CAPADR
PASTOS ASOCIADOS A GANADERÍA ECOLÓGICA - Pago realizado	3.315,25 €	2.817,96 €	325,23 €	172,06 €

RECINTOS RESUELTOS

REE	REFERENCIA SIGPAC	CULTIVO	DESCRIPCIÓN CULTIVO	S/R G.PAGO	PEND. MEDIA (%)	SUP. DEC. ADMISIBLE (ha)	SUP. COMPROM. (ha)	SUP. AJUSTADA COMPROM. (1) (ha)	SUP. CONV. SIGPAC (ha)	SUP. CERTIF. (ha)	SUP. CAMPO (ha)	SUP. CAMPO DETER. CULT. DECLARADO (ha)	SUP. DEC. REDUCIDA (ha)	SUP. RESUELTA (ha)
-1602468	14-069-062-00032-017	62000	PASTOS PERMANENTES DE 5 O MAS AÑOS-SIN VARIEDAD	S 418	5,40	0,01	0,01	0,01		0,01			0,01	0,01
-1602467	14-069-062-00020-015	62000	PASTOS PERMANENTES DE 5 O MAS AÑOS-SIN VARIEDAD	S 418	4,90	0,03	0,03	0,03		0,03			0,03	0,03
-1602466	14-069-062-00020-014	62000	PASTOS PERMANENTES DE 5 O MAS AÑOS-SIN VARIEDAD	S 418	5,40	5,48	5,48	5,48		5,48			5,48	5,48
1700000006404725	14-069-062-00020-001	62000	PASTOS PERMANENTES DE 5 O MAS AÑOS-SIN VARIEDAD	S 418	4,90	16,17	16,17	16,17		16,17			16,17	16,17
1700000006404726	14-069-062-00020-005	62000	PASTOS PERMANENTES DE 5 O MAS AÑOS-SIN VARIEDAD	S 418	5,10	1,42	1,42	1,42		1,42			1,42	1,42
1700000006404727	14-069-062-00020-009	62000	PASTOS PERMANENTES DE 5 O MAS AÑOS-SIN VARIEDAD	S 418	5,70	7,61	7,61	7,61		7,61			7,61	7,61
1700000006404728	14-069-062-00020-008	62000	PASTOS PERMANENTES DE 5 O MAS AÑOS-SIN VARIEDAD	S 418	7,80	0,43	0,43	0,43		0,43			0,43	0,43
1700000006404729	14-069-062-00020-012	62000	PASTOS PERMANENTES DE 5 O MAS AÑOS-SIN VARIEDAD	S 418	4,80	0,26	0,26	0,26		0,26			0,26	0,26
1700000006404730	14-069-062-00020-010	62000	PASTOS PERMANENTES DE 5 O MAS AÑOS-SIN VARIEDAD	S 418	5,50	2,22	2,22	2,22		2,22			2,22	2,22

INCIDENCIAS**INCIDENCIA DESCRIPCIÓN**

100407 Explotación solicitada no forma parte de ningún organismo de control autorizado para la producción ecológica en Andalucía o fecha de inscripción posterior al plazo establecido (Anexo I. Criterios de Subvencionabilidad. Orden 28 de marzo de 2023).
Explotación:ES140690000966 Especie:PORCINO

(1) Superficie declarada admisible ajustada con la superficie comprometida.
(2) Factor de penalización valorando el alcance para el tipo de compromiso.

Puede verificar la integridad de una copia de este documento mediante la lectura del código QR adjunto o mediante el acceso a la dirección <https://ws050.juntadeandalucia.es/verificarFirma> indicando el código de VERIFICACIÓN

FIRMADO POR

RAQUEL MARIA ESPIN CRESPO

17/12/2024

VERIFICACIÓN

Pk2jm6UYDU9J72AMTZUYRN3GET48NG

PÁG. 3771/9349



**Datos considerados para el Cálculo de la Carga Ganadera mínima y máxima del expediente**

Explotación	Especie	Inscrito en Sipea y Admisible	Ugm Calculada para CG Mínima	Ugm Calculada para CG Máxima
ES140690000966	BOVINA	SI	32,63	32,63
ES140690000966	PORCINO	NO	0,00	0,95
			32,63	33,58

Superficie determinada para Cálculo Carga Ganadera Mínima: 33,63 ha

Superficie determinada para Cálculo Carga Ganadera Máxima: 33,63 ha

Carga Ganadera Mínima Expediente: 0,97 ugm/ha

Carga Ganadera Máxima Expediente: 1,00 ugm/ha

Recintos Determinados para el Cálculo de Garga Ganadera Mínima

REF.	REFERENCIA SIGPAC	CULTIVO	DESCRIPCIÓN CULTIVO	S/R	SUP. RESUELTA (ha)
-1602468	14-069-062-00032-00017	62000	PASTOS PERMANENTES DE 5 O MAS AÑOS-SIN VARIEDAD	S	0,01
-1602467	14-069-062-00020-00015	62000	PASTOS PERMANENTES DE 5 O MAS AÑOS-SIN VARIEDAD	S	0,03
-1602466	14-069-062-00020-00014	62000	PASTOS PERMANENTES DE 5 O MAS AÑOS-SIN VARIEDAD	S	5,48
1700000006404725	14-069-062-00020-00001	62000	PASTOS PERMANENTES DE 5 O MAS AÑOS-SIN VARIEDAD	S	16,17
1700000006404726	14-069-062-00020-00005	62000	PASTOS PERMANENTES DE 5 O MAS AÑOS-SIN VARIEDAD	S	1,42
1700000006404727	14-069-062-00020-00009	62000	PASTOS PERMANENTES DE 5 O MAS AÑOS-SIN VARIEDAD	S	7,61
1700000006404728	14-069-062-00020-00008	62000	PASTOS PERMANENTES DE 5 O MAS AÑOS-SIN VARIEDAD	S	0,43
1700000006404729	14-069-062-00020-00012	62000	PASTOS PERMANENTES DE 5 O MAS AÑOS-SIN VARIEDAD	S	0,26
1700000006404730	14-069-062-00020-00010	62000	PASTOS PERMANENTES DE 5 O MAS AÑOS-SIN VARIEDAD	S	2,22

Recintos Determinados para el Cálculo de Garga Ganadera Máxima

REF.	REFERENCIA SIGPAC	CULTIVO	DESCRIPCIÓN CULTIVO	S/R	SUP. RESUELTA (ha)
-1602468	14-069-062-00032-00017	62000	PASTOS PERMANENTES DE 5 O MAS AÑOS-SIN VARIEDAD	S	0,01
-1602467	14-069-062-00020-00015	62000	PASTOS PERMANENTES DE 5 O MAS AÑOS-SIN VARIEDAD	S	0,03
-1602466	14-069-062-00020-00014	62000	PASTOS PERMANENTES DE 5 O MAS AÑOS-SIN VARIEDAD	S	5,48
1700000006404725	14-069-062-00020-00001	62000	PASTOS PERMANENTES DE 5 O MAS AÑOS-SIN VARIEDAD	S	16,17
1700000006404726	14-069-062-00020-00005	62000	PASTOS PERMANENTES DE 5 O MAS AÑOS-SIN VARIEDAD	S	1,42
1700000006404727	14-069-062-00020-00009	62000	PASTOS PERMANENTES DE 5 O MAS AÑOS-SIN VARIEDAD	S	7,61
1700000006404728	14-069-062-00020-00008	62000	PASTOS PERMANENTES DE 5 O MAS AÑOS-SIN VARIEDAD	S	0,43
1700000006404729	14-069-062-00020-00012	62000	PASTOS PERMANENTES DE 5 O MAS AÑOS-SIN VARIEDAD	S	0,26
1700000006404730	14-069-062-00020-00010	62000	PASTOS PERMANENTES DE 5 O MAS AÑOS-SIN VARIEDAD	S	2,22

Incidencias de carga ganadera**INCIDENCIA DESCRIPCIÓN**

100407 Explotación solicitada no forma parte de ningún organismo de control autorizado para la producción ecológica en Andalucía o fecha de inscripción posterior al plazo establecido (Anexo I. Criterios de Subvencionabilidad. Orden 28 de marzo de 2023).
Explotación:ES140690000966 Especie:PORCINO

(1) Superficie declarada admisible ajustada con la superficie comprometida.
(2) Factor de penalización valorando el alcance para el tipo de compromiso.

Puede verificar la integridad de una copia de este documento mediante la lectura del código QR adjunto o mediante el acceso a la dirección <https://ws050.juntadeandalucia.es/verificarFirma> indicando el código de VERIFICACIÓN

FIRMADO POR	RAQUEL MARIA ESPIN CRESPO	17/12/2024
VERIFICACIÓN	Pk2jm6UYDU9J72AMTZUYRN3GET48NG	PÁG. 3772/9349



**APELLIDOS Y NOMBRE / RAZÓN SOCIAL**

TORRALBO PALOMO ANGEL

NIF

***0270*

EXPEDIENTE

1106514

ANUALIDAD DE PAGO

1ª

IMPORTE POR ANUALIDAD

	2023	2024	2025	2026	2027
IMPORTE MÁXIMO SUBVENCIONABLE	8.411,44 €	8.411,44 €	7.009,53 €	7.009,53 €	7.009,53 €
IMPORTE MEDIO DE TRANSFERENCIA (€/ha)	91,22 €	91,22 €	76,02 €	76,02 €	76,02 €

RESUMEN DE UNIDADES

Cód	GRUPO DE PAGO	Sup. Dec. Admisible (ha)	Sup. Comprometida (ha)	Sup. ajustada compromiso (1) (ha)	% sobredec.	Sup. Resuelta (ha)	Importe Declarado	Importe Topado	Importe Resuelto	Importe tras sobredec.
418	PASTOS ASOCIADOS A GANADERÍA ECOLÓGICA	92,21		92,21	0,00	92,21	8.411,83	8.411,44	8.411,44	8.411,44
TOTAL		92,21	92,21	92,21		92,21	8.411,83	8.411,44	8.411,44	8.411,44

APLICACIÓN DE REDUCCIONES Y PENALIZACIONES

GRUPO DE PAGO	Importe Calculado	Importe prereduc.	Criterios de subvencionabilidad y compromisos	Presentación tardía	Omisión declaración	Condicionidad	IMPORTE (Euros) RESUELTO
PASTOS ASOCIADOS A GANADERÍA	8.411,44	8.411,44	0,00	0,00	1,00	0,00	8.327,33
TOTAL	8.411,44	8.411,44					8.327,33

RESUMEN DE PAGOS**IMPORTE (Euros)**

PASTOS ASOCIADOS A GANADERÍA ECOLÓGICA - Pago realizado	RESUELTO	FEADER	MAPA	CAPADR
	8.327,33 €	7.078,23 €	816,91 €	432,19 €

RECINTOS RESUELTOS

REE	REFERENCIA SIGPAC	CULTIVO	DESCRIPCIÓN CULTIVO	S/R G.PAGO	PEND. MEDIA (%)	SUP. DEC. ADMISIBLE (ha)	SUP. COMPROM. (ha)	SUP. AJUSTADA COMPROM. (1) (ha)	SUP. CONV. SIGPAC (ha)	SUP. CERTIF. (ha)	SUP. CAMPO (ha)	SUP. CAMPO DETER. CULT. DECLARADO (ha)	SUP. DEC. REDUCIDA (ha)	SUP. RESUELTA (ha)
-506135	14-069-067-00021-008	62000	PASTOS PERMANENTES DE 5 O MAS AÑOS-SIN VARIEDAD	S 418	3,70	0,48	0,48	0,48		0,48			0,48	0,48
1700000006295101	14-069-063-00013-001	62000	PASTOS PERMANENTES DE 5 O MAS AÑOS-SIN VARIEDAD	S 418	7,00	5,94	5,94	5,94		5,94			5,94	5,94
1700000006295102	14-069-067-00021-002	62000	PASTOS PERMANENTES DE 5 O MAS AÑOS-SIN VARIEDAD	S 418	6,00	4,65	4,65	4,65		4,65			4,65	4,65
1700000006295103	14-069-063-00012-002	62000	PASTOS PERMANENTES DE 5 O MAS AÑOS-SIN VARIEDAD	S 418	7,20	10,24	10,24	10,24		10,24			10,24	10,24
1700000006295104	14-069-063-00012-006	62000	PASTOS PERMANENTES DE 5 O MAS AÑOS-SIN VARIEDAD	S 418	5,00	1,93	1,93	1,93		1,93			1,93	1,93
1700000006295105	14-069-063-00013-001	62000	PASTOS PERMANENTES DE 5 O MAS AÑOS-SIN VARIEDAD	S 418	7,00	21,71	21,71	21,71		21,72			21,71	21,71
1700000006295106	14-069-067-00021-002	62000	PASTOS PERMANENTES DE 5 O MAS AÑOS-SIN VARIEDAD	S 418	6,00	5,78	5,78	5,78		5,78			5,78	5,78
1700000006295108	14-069-067-00021-002	62000	PASTOS PERMANENTES DE 5 O MAS AÑOS-SIN VARIEDAD	S 418	6,00	7,78	7,78	7,78		7,78			7,78	7,78
1700000006295109	14-069-020-00024-001	62000	PASTOS PERMANENTES DE 5 O MAS AÑOS-SIN VARIEDAD	S 418	6,40	4,46	4,46	4,46		4,46			4,46	4,46
1700000006295110	14-069-020-00024-001	62000	PASTOS PERMANENTES DE 5 O MAS AÑOS-SIN VARIEDAD	S 418	6,40	9,05	9,05	9,05		9,06			9,05	9,05
1700000006295111	14-069-021-00007-001	62000	PASTOS PERMANENTES DE 5 O MAS AÑOS-SIN VARIEDAD	S 418	5,70	6,97	6,97	6,97		6,97			6,97	6,97
1700000006295112	14-069-021-00006-001	62000	PASTOS PERMANENTES DE 5 O MAS AÑOS-SIN VARIEDAD	S 418	7,00	4,82	4,82	4,82		4,82			4,82	4,82
1700000006295113	14-069-023-00041-002	62000	PASTOS PERMANENTES DE 5 O MAS AÑOS-SIN VARIEDAD	S 418	7,00	8,40	8,40	8,40		8,40			8,40	8,40

(1) Superficie declarada admisible ajustada con la superficie comprometida.
(2) Factor de penalización valorando el alcance para el tipo de compromiso.

Puede verificar la integridad de una copia de este documento mediante la lectura del código QR adjunto o mediante el acceso a la dirección <https://ws050.juntadeandalucia.es/verificarFirma> indicando el código de VERIFICACIÓN

FIRMADO POR

RAQUEL MARIA ESPIN CRESPO

17/12/2024

VERIFICACIÓN

Pk2jm6UYDU9J72AMTZUYRN3GET48NG

PÁG. 3773/9349



**INCIDENCIAS****INCIDENCIA DESCRIPCIÓN**

- 256 Solicitud con recintos no declarados en campaña actual con una reducción por omisión de superficie superior al 3%
CÓDIGO PARA EL PORCENTAJE DE REDUCCIÓN POR OMISIÓN QUE CORRESPONDE A LA SOLICITUD:1
- 100407 Explotación solicitada no forma parte de ningún organismo de control autorizado para la producción ecológica en Andalucía o fecha de inscripción posterior al plazo establecido (Anexo I. Criterios de Subvencionabilidad. Orden 28 de marzo de 2023).
Explotación:ES140690000724 Especie:PORCINO
Explotación:ES140690000736 Especie:CAPRINA
Explotación:ES140690000736 Especie:PORCINO
Explotación:ES140690001286 Especie:PORCINO
- 100421 Recinto declarado por error para una operación de la 6503, que se ha corregido de oficio marcando la operación correcta, de acuerdo con la fecha de inscripción del recinto en la producción ecológica.
Ref:1700000006295109 Recinto:14-069-020-00024-00001 Cultivo:62000 PASTOS PERMANENTES DE 5 O MAS AÑOS-SIN VARIEDAD Secano
Ref:1700000006295110 Recinto:14-069-020-00024-00001 Cultivo:62000 PASTOS PERMANENTES DE 5 O MAS AÑOS-SIN VARIEDAD Secano
Ref:1700000006295112 Recinto:14-069-021-00006-00001 Cultivo:62000 PASTOS PERMANENTES DE 5 O MAS AÑOS-SIN VARIEDAD Secano
Ref:17000000062951110 Recinto:14-069-021-00007-00001 Cultivo:62000 PASTOS PERMANENTES DE 5 O MAS AÑOS-SIN VARIEDAD Secano
Ref:1700000006295113 Recinto:14-069-023-00041-00002 Cultivo:62000 PASTOS PERMANENTES DE 5 O MAS AÑOS-SIN VARIEDAD Secano
Ref:1700000006295103 Recinto:14-069-063-00012-00002 Cultivo:62000 PASTOS PERMANENTES DE 5 O MAS AÑOS-SIN VARIEDAD Secano
Ref:1700000006295104 Recinto:14-069-063-00012-00006 Cultivo:62000 PASTOS PERMANENTES DE 5 O MAS AÑOS-SIN VARIEDAD Secano
Ref:1700000006295101 Recinto:14-069-063-00013-00001 Cultivo:62000 PASTOS PERMANENTES DE 5 O MAS AÑOS-SIN VARIEDAD Secano
Ref:1700000006295105 Recinto:14-069-063-00013-00001 Cultivo:62000 PASTOS PERMANENTES DE 5 O MAS AÑOS-SIN VARIEDAD Secano
Ref:1700000006295102 Recinto:14-069-067-00021-00002 Cultivo:62000 PASTOS PERMANENTES DE 5 O MAS AÑOS-SIN VARIEDAD Secano
Ref:1700000006295106 Recinto:14-069-067-00021-00002 Cultivo:62000 PASTOS PERMANENTES DE 5 O MAS AÑOS-SIN VARIEDAD Secano
Ref:1700000006295108 Recinto:14-069-067-00021-00002 Cultivo:62000 PASTOS PERMANENTES DE 5 O MAS AÑOS-SIN VARIEDAD Secano
Ref:-506135 Recinto:14-069-067-00021-00008 Cultivo:62000 PASTOS PERMANENTES DE 5 O MAS AÑOS-SIN VARIEDAD Secano

Datos considerados para el Cálculo de la Carga Ganadera mínima y máxima del expediente

Explotación	Especie	Inscrito en Sipea y Admisible	Ugm Calculada para CG Mínima	Ugm Calculada para CG Máxima
ES140690000724	BOVINA	SI	18,73	18,73
ES140690000724	PORCINO	NO	0,00	10,84
ES140690000736	BOVINA	SI	8,93	8,93
ES140690000736	CAPRINA	NO	0,00	0,60
ES140690000736	PORCINO	NO	0,00	0,59
ES140690000958	BOVINA	SI	4,95	4,95
ES140690001286	BOVINA	SI	7,92	7,92
ES140690001286	PORCINO	NO	0,00	0,04
ES140690001563	BOVINA	SI	10,21	10,21
			50,74	62,81

Superficie determinada para Cálculo Carga Ganadera Mínima: 92,21 ha
Superficie determinada para Cálculo Carga Ganadera Máxima: 92,21 ha
Carga Ganadera Mínima Expediente: 0,55 ugm/ha
Carga Ganadera Máxima Expediente: 0,68 ugm/ha

Recintos Determinados para el Cálculo de Garga Ganadera Mínima

REF.	REFERENCIA SIGPAC	CULTIVO	DESCRIPCIÓN CULTIVO	S/R	SUP. RESUELTA (ha)
-506135	14-069-067-00021-00008	62000	PASTOS PERMANENTES DE 5 O MAS AÑOS-SIN	S	0,48

(1) Superficie declarada admisible ajustada con la superficie comprometida.
(2) Factor de penalización valorando el alcance para el tipo de compromiso.

Puede verificar la integridad de una copia de este documento mediante la lectura del código QR adjunto o mediante el acceso a la dirección <https://ws050.juntadeandalucia.es/verificarFirma> indicando el código de VERIFICACIÓN

FIRMADO POR	RAQUEL MARIA ESPIN CRESPO	17/12/2024
VERIFICACIÓN	Pk2jm6UYDU9J72AMTZUYRN3GET48NG	PÁG. 3774/9349



**Datos considerados para el Cálculo de la Carga Ganadera mínima y máxima del expediente****Recintos Determinados para el Cálculo de Garga Ganadera Mínima**

REF.	REFERENCIA SIGPAC	CULTIVO	DESCRIPCIÓN CULTIVO	SUP.	
				S/R	RESUELTA (ha)
170000006295101	14-069-063-00013-00001	62000	PASTOS PERMANENTES DE 5 O MAS AÑOS-SIN VARIEDAD	S	5,94
170000006295102	14-069-067-00021-00002	62000	PASTOS PERMANENTES DE 5 O MAS AÑOS-SIN VARIEDAD	S	4,65
170000006295103	14-069-063-00012-00002	62000	PASTOS PERMANENTES DE 5 O MAS AÑOS-SIN VARIEDAD	S	10,24
170000006295104	14-069-063-00012-00006	62000	PASTOS PERMANENTES DE 5 O MAS AÑOS-SIN VARIEDAD	S	1,93
170000006295105	14-069-063-00013-00001	62000	PASTOS PERMANENTES DE 5 O MAS AÑOS-SIN VARIEDAD	S	21,71
170000006295106	14-069-067-00021-00002	62000	PASTOS PERMANENTES DE 5 O MAS AÑOS-SIN VARIEDAD	S	5,78
170000006295108	14-069-067-00021-00002	62000	PASTOS PERMANENTES DE 5 O MAS AÑOS-SIN VARIEDAD	S	7,78
170000006295109	14-069-020-00024-00001	62000	PASTOS PERMANENTES DE 5 O MAS AÑOS-SIN VARIEDAD	S	4,46
170000006295110	14-069-020-00024-00001	62000	PASTOS PERMANENTES DE 5 O MAS AÑOS-SIN VARIEDAD	S	9,05
170000006295111	14-069-021-00007-00001	62000	PASTOS PERMANENTES DE 5 O MAS AÑOS-SIN VARIEDAD	S	6,97
170000006295112	14-069-021-00006-00001	62000	PASTOS PERMANENTES DE 5 O MAS AÑOS-SIN VARIEDAD	S	4,82
170000006295113	14-069-023-00041-00002	62000	PASTOS PERMANENTES DE 5 O MAS AÑOS-SIN VARIEDAD	S	8,40

Recintos Determinados para el Cálculo de Garga Ganadera Máxima

REF.	REFERENCIA SIGPAC	CULTIVO	DESCRIPCIÓN CULTIVO	SUP.	
				S/R	RESUELTA (ha)
-506135	14-069-067-00021-00008	62000	PASTOS PERMANENTES DE 5 O MAS AÑOS-SIN VARIEDAD	S	0,48
170000006295101	14-069-063-00013-00001	62000	PASTOS PERMANENTES DE 5 O MAS AÑOS-SIN VARIEDAD	S	5,94
170000006295102	14-069-067-00021-00002	62000	PASTOS PERMANENTES DE 5 O MAS AÑOS-SIN VARIEDAD	S	4,65
170000006295103	14-069-063-00012-00002	62000	PASTOS PERMANENTES DE 5 O MAS AÑOS-SIN VARIEDAD	S	10,24
170000006295104	14-069-063-00012-00006	62000	PASTOS PERMANENTES DE 5 O MAS AÑOS-SIN VARIEDAD	S	1,93
170000006295105	14-069-063-00013-00001	62000	PASTOS PERMANENTES DE 5 O MAS AÑOS-SIN VARIEDAD	S	21,71
170000006295106	14-069-067-00021-00002	62000	PASTOS PERMANENTES DE 5 O MAS AÑOS-SIN VARIEDAD	S	5,78
170000006295108	14-069-067-00021-00002	62000	PASTOS PERMANENTES DE 5 O MAS AÑOS-SIN VARIEDAD	S	7,78
170000006295109	14-069-020-00024-00001	62000	PASTOS PERMANENTES DE 5 O MAS AÑOS-SIN VARIEDAD	S	4,46
170000006295110	14-069-020-00024-00001	62000	PASTOS PERMANENTES DE 5 O MAS AÑOS-SIN VARIEDAD	S	9,05
170000006295111	14-069-021-00007-00001	62000	PASTOS PERMANENTES DE 5 O MAS AÑOS-SIN VARIEDAD	S	6,97
170000006295112	14-069-021-00006-00001	62000	PASTOS PERMANENTES DE 5 O MAS AÑOS-SIN VARIEDAD	S	4,82
170000006295113	14-069-023-00041-00002	62000	PASTOS PERMANENTES DE 5 O MAS AÑOS-SIN VARIEDAD	S	8,40

Incidencias de carga ganadera**INCIDENCIA DESCRIPCIÓN**

100407	Explotación solicitada no forma parte de ningún organismo de control autorizado para la producción ecológica en Andalucía o fecha de inscripción posterior al plazo establecido (Anexo I. Criterios de Subvencionabilidad. Orden 28 de marzo de 2023). Explotación:ES140690000724 Especie:PORCINO Explotación:ES140690000736 Especie:CAPRINA Explotación:ES140690000736 Especie:PORCINO Explotación:ES140690001286 Especie:PORCINO
--------	--

(1) Superficie declarada admisible ajustada con la superficie comprometida.
(2) Factor de penalización valorando el alcance para el tipo de compromiso.Puede verificar la integridad de una copia de este documento mediante la lectura del código QR adjunto o mediante el acceso a la dirección <https://ws050.juntadeandalucia.es/verificarFirma> indicando el código de VERIFICACIÓN

FIRMADO POR

RAQUEL MARIA ESPIN CRESPO

17/12/2024

VERIFICACIÓN

Pk2jm6UYDU9J72AMTZUYRN3GET48NG

PÁG. 3775/9349



**APELLIDOS Y NOMBRE / RAZÓN SOCIAL**

TORRALVO ARENAS JOSE DAVID

NIF
6257EXPEDIENTE**
1215629**ANUALIDAD DE PAGO**
1ª**IMPORTES POR ANUALIDAD**

	2023	2024	2025	2026	2027
IMPORTE MÁXIMO SUBVENCIONABLE	806,17 €	806,17 €	806,17 €	671,81 €	671,81 €
IMPORTE MEDIO DE TRANSFERENCIA (€/ha)	297,48 €	297,48 €	297,48 €	247,90 €	247,90 €

RESUMEN DE UNIDADES

Cód	GRUPO DE PAGO	Sup. Dec. Admisible (ha)	Sup. Comprometida (ha)	Sup. ajustada compromiso (1) (ha)	% sobredec.	Sup. Resuelta (ha)	Importe Declarado	Importe Topado	Importe Resuelto	Importe tras sobredec.
419	OLIVAR	2,71		2,71	0,00	2,71	806,17	806,17	806,17	806,17
TOTAL		2,71	2,71	2,71		2,71	806,17	806,17	806,17	806,17

APLICACIÓN DE REDUCCIONES Y PENALIZACIONES

GRUPO DE PAGO	Importe Calculado	Importe prereduc.	Criterios de subvencionabilidad y compromisos	Presentación tardía	Omisión declaración	Condicionalidad	IMPORTE (Euros) RESUELTO
OLIVAR	806,17	806,17	0,00	0,00	0,00	0,00	806,17
TOTAL	806,17	806,17					806,17

RESUMEN DE PAGOS**IMPORTE (Euros)**

	RESUELTO	FEADER	MAPA	CAPADR
OLIVAR - Pago realizado	806,17 €	685,24 €	79,09 €	41,84 €

RECINTOS RESUELTOS

REF.	REFERENCIA SIGPAC	CULTIVO	DESCRIPCIÓN CULTIVO	S/R G.PAGO	PEND. MEDIA (%)	SUP. DEC. ADMISIBLE (ha)	SUP. COMPROM. (ha)	SUP. AJUSTADA COMPROM. (1) (ha)	SUP. CONY. SIGPAC (ha)	SUP. CERTIE (ha)	SUP. CAMPO (ha)	SUP. CAMPO DETER. CULT. DECLARADO (ha)	SUP. DEC. REDUCIDA (ha)	SUP. RESUELTA (ha)
1700000007113142	14-031-001-00532-001	101010	OLIVAR-PICUAL	S 419	25,30	2,68	2,68	2,68		2,68			2,68	2,68
1700000007113144	14-031-001-09012-002	101010	OLIVAR-PICUAL	S 419	15,10	0,03	0,03	0,03		0,03			0,03	0,03

(1) Superficie declarada admisible ajustada con la superficie comprometida.
(2) Factor de penalización valorando el alcance para el tipo de compromiso.Puede verificar la integridad de una copia de este documento mediante la lectura del código QR adjunto o mediante el acceso a la dirección <https://ws050.juntadeandalucia.es/verificarFirma> indicando el código de VERIFICACIÓN

FIRMADO POR

RAQUEL MARIA ESPIN CRESPO

17/12/2024

VERIFICACIÓN

Pk2jm6UYDU9J72AMTZUYRN3GET48NG

PÁG. 3776/9349



**APELLIDOS Y NOMBRE / RAZÓN SOCIAL**

TORRES. C.B.

NIF

***7642*

EXPEDIENTE

1213250

ANUALIDAD DE PAGO

1ª

IMPORTE POR ANUALIDAD

	2023	2024	2025	2026	2027
IMPORTE MÁXIMO SUBVENCIONABLE	11.899,20 €	11.899,20 €	11.899,20 €	9.916,00 €	9.916,00 €
IMPORTE MEDIO DE TRANSFERENCIA (€/ha)	297,48 €	297,48 €	297,48 €	247,90 €	247,90 €

RESUMEN DE UNIDADES

Cód	GRUPO DE PAGO	Sup. Dec. Admisible (ha)	Sup. Comprometida (ha)	Sup. ajustada compromiso (1) (ha)	% sobredec.	Sup. Resuelta (ha)	Importe Declarado	Importe Topado	Importe Resuelto	Importe tras sobredec.
419	OLIVAR	52,01		40,00	0,00	40,00	11.899,20	11.899,20	11.899,20	11.899,20
TOTAL		52,01	40,00	40,00		40,00	11.899,20	11.899,20	11.899,20	11.899,20

APLICACIÓN DE REDUCCIONES Y PENALIZACIONES

GRUPO DE PAGO	Importe Calculado	Importe prerreduc.	Criterios de subvencionabilidad y compromisos	Presentación tardía	Omisión declaración	Condicionalidad	IMPORTE (Euros) RESUELTO
OLIVAR	11.899,20	11.899,20	0,00	0,00	0,00	0,00	11.899,20
TOTAL	11.899,20	11.899,20					11.899,20

RESUMEN DE PAGOS**IMPORTE (Euros)**

	RESUELTO	FEADER	MAPA	CAPADR
OLIVAR - Pago realizado	11.899,20 €	10.114,32 €	1.167,31 €	617,57 €

RECINTOS RESUELTOS

REF.	REFERENCIA SIGPAC	CULTIVO DESCRIPCIÓN CULTIVO	S/R G.PAGO	PEND. MEDIA (%)	SUP. DEC. ADMISIBLE (ha)	SUP. COMPROM. (ha)	SUP. AJUSTADA COMPR.(1) (ha)	SUP. CONY. SIGPAC (ha)	SUP. CERTIE (ha)	SUP. CAMPO (ha)	SUP. CAMPO DETER. CULT. DECLARADO (ha)	SUP. DEC. REDUCIDA (ha)	SUP. RESUELTA (ha)
-1597449	14-037-021-00119-003	101138 OLIVAR-HOJIBLANCA	S 419	32,60	0,07	0,07	0,07		0,07			0,07	0,07
-1597348	14-037-021-00119-003	101138 OLIVAR-HOJIBLANCA	S 419	32,60	16,05	15,98	15,98		15,98			15,98	15,98
-1279756	14-037-001-00078-002	101138 OLIVAR-HOJIBLANCA	S 419	8,80	0,06	0,06	0,06		0,06			0,06	0,06
4581458	14-037-001-00058-002	101138 OLIVAR-HOJIBLANCA	S 419	19,20	15,15	15,15	15,15		15,15			15,15	15,15
4781664	14-037-001-00078-002	101138 OLIVAR-HOJIBLANCA	S 419	8,80	4,72	4,72	4,72		4,72			4,72	4,72
170000006870108	14-038-016-00178-001	101138 OLIVAR-HOJIBLANCA	S 419	24,10	0,01	0,01	0,01		0,01			0,01	0,01
170000006870109	14-038-016-00212-001	101138 OLIVAR-HOJIBLANCA	S 419	20,80	0,01	0,01	0,01		0,01			0,01	0,01
170000006870110	14-038-016-00221-001	101138 OLIVAR-HOJIBLANCA	S 419	30,50	0,01	0,01	0,01		0,01			0,01	0,01
170000006870111	14-038-016-00222-001	101138 OLIVAR-HOJIBLANCA	S 419	23,60	1,15	1,15	1,15		1,15			1,15	1,15
170000006870112	14-038-016-00223-001	101138 OLIVAR-HOJIBLANCA	S 419	19,00	0,04	0,04	0,04		0,04			0,04	0,04
170000006870113	14-038-016-00224-001	101138 OLIVAR-HOJIBLANCA	S 419	17,90	0,05	0,05	0,05		0,05			0,05	0,05
170000006870114	14-038-016-00225-001	101138 OLIVAR-HOJIBLANCA	S 419	20,90	0,01	0,01	0,01		0,01			0,01	0,01
170000006870115	14-037-021-00111-001	101138 OLIVAR-HOJIBLANCA	S 419	20,70	0,25	0,25	0,25		0,25			0,25	0,25
170000006870116	14-037-001-00063-002	101138 OLIVAR-HOJIBLANCA	S 419	21,10	0,85	0,85	0,85		0,85			0,85	0,85
170000006870119	14-037-021-00110-005	101138 OLIVAR-HOJIBLANCA	S 419	19,90	0,13	0,13	0,13		0,13			0,13	0,13
170000006870120	14-037-021-00113-003	101138 OLIVAR-HOJIBLANCA	S 419	32,60	0,01	0,01	0,01		0,01			0,01	0,01
170000006870121	14-037-021-00118-005	101138 OLIVAR-HOJIBLANCA	S 419	22,40	0,06	0,06	0,06		0,13			0,06	0,06
170000006870124	14-037-021-00124-001	101138 OLIVAR-HOJIBLANCA	S 419	31,10	0,02	0,02	0,02		0,02			0,02	0,02
170000006870125	14-038-061-00010-006	101138 OLIVAR-HOJIBLANCA	S 419	10,60	0,06	0,06	0,06		0,06			0,06	0,06
170000006870126	14-038-061-00023-001	101138 OLIVAR-HOJIBLANCA	S 419	14,50	6,30	6,06	6,06		6,30			6,06	6,06
170000006870128	14-037-001-00059-001	101138 OLIVAR-HOJIBLANCA	S 419	16,50	3,72	3,72	3,72		3,72			3,72	3,72
170000006870130	14-037-001-09029-001	101138 OLIVAR-HOJIBLANCA	S 419	15,60	0,13	0,13	0,13		0,13			0,13	0,13
170000006870131	14-058-008-00389-001	101138 OLIVAR-HOJIBLANCA	S 419	10,80	0,02	0,02	0,02		0,02			0,02	0,02
170000006870132	14-058-008-00390-001	101138 OLIVAR-HOJIBLANCA	S 419	11,70	0,90	0,90	0,90		0,90			0,90	0,90
170000006870133	14-058-008-00391-001	101138 OLIVAR-HOJIBLANCA	S 419	13,00	0,46	0,46	0,46		0,46			0,46	0,46
170000006870134	14-058-008-00392-001	101138 OLIVAR-HOJIBLANCA	S 419	15,40	0,06	0,06	0,06		0,06			0,06	0,06
170000006870136	14-038-061-00027-003	101138 OLIVAR-HOJIBLANCA	S 419	13,00	0,04	0,04	0,04		0,04			0,04	0,04
170000006870138	14-038-061-00010-007	101138 OLIVAR-HOJIBLANCA	S 419	12,60	0,02	0,02	0,02		0,02			0,02	0,02
170000006870140	14-038-061-00023-004	101138 OLIVAR-HOJIBLANCA	S 419	13,50	0,98	0,98	0,98		0,98			0,98	0,98
170000006870144	14-038-061-00023-002	101138 OLIVAR-HOJIBLANCA	S 419	10,40	0,67	0,67	0,67		0,67			0,67	0,67

(1) Superficie declarada admisible ajustada con la superficie comprometida.
(2) Factor de penalización valorando el alcance para el tipo de compromiso.Puede verificar la integridad de una copia de este documento mediante la lectura del código QR adjunto o mediante el acceso a la dirección <https://ws050.juntadeandalucia.es/verificarFirma> indicando el código de VERIFICACIÓN

FIRMADO POR

RAQUEL MARIA ESPIN CRESPO

17/12/2024

VERIFICACIÓN

Pk2jm6UYDU9J72AMTZUYRN3GET48NG

PÁG. 3777/9349





INCIDENCIAS

INCIDENCIA DESCRIPCIÓN

- 4272 Verifica que las líneas de declaración de las Solicitudes Únicas no tienen solapes con la capa de Retroactividad Gráfica (ambas de la misma campaña) a nivel de expediente/línea de declaración gráfica de la solicitud.
Ref:170000006870126 Recinto:14-038-061-00023-00001 Cultivo: - Agregado de la referencia del recinto.:0 Zona de la referencia del recinto.:0 Superficie solapada.:0,24 Id. Incid.:101017866
- 100402 Recinto solicitado no forma parte de ningún organismo de control autorizado para la producción ecológica en Andalucía o fecha de inscripción posterior al plazo establecido (Anexo I. Criterios de Subvencionabilidad. Orden 28 de marzo de 2023).
Ref:-1596942 Recinto:14-037-001-00077-00005 Cultivo:101138 OLIVAR-HOJIBLANCA Secano
Ref:-1596944 Recinto:14-037-021-00287-00013 Cultivo:101138 OLIVAR-HOJIBLANCA Secano
- 100424 Solicita recinto que no está comprometido para la operación.
Ref:-1596942 Recinto:14-037-001-00077-00005 Cultivo:101138 OLIVAR-HOJIBLANCA Secano
Ref:-1596944 Recinto:14-037-021-00287-00013 Cultivo:101138 OLIVAR-HOJIBLANCA Secano

(1) Superficie declarada admisible ajustada con la superficie comprometida.
(2) Factor de penalización valorando el alcance para el tipo de compromiso.

Puede verificar la integridad de una copia de este documento mediante la lectura del código QR adjunto o mediante el acceso a la dirección <https://ws050.juntadeandalucia.es/verificarFirma> indicando el código de VERIFICACIÓN

FIRMADO POR	RAQUEL MARIA ESPIN CRESPO	17/12/2024	
VERIFICACIÓN	Pk2jm6UYDU9J72AMTZUYRN3GET48NG	PÁG. 3778/9349	

**APELLIDOS Y NOMBRE / RAZÓN SOCIAL**

TORRES LUCENA JOSE ENRIQUE

NIF

****5933*

EXPEDIENTE

1100869

ANUALIDAD DE PAGO

1ª

IMPORTE POR ANUALIDAD

	2023	2024	2025	2026	2027
IMPORTE MÁXIMO SUBVENCIONABLE	1.350,56 €	1.350,56 €	1.350,56 €	1.125,47 €	1.125,47 €
IMPORTE MEDIO DE TRANSFERENCIA (€/ha)	297,48 €	297,48 €	297,48 €	247,90 €	247,90 €

RESUMEN DE UNIDADES

Cód	GRUPO DE PAGO	Sup. Dec. Admisible (ha)	Sup. Comprometida (ha)	Sup. ajustada compromiso (1) (ha)	% sobredec.	Sup. Resuelta (ha)	Importe Declarado	Importe Topado	Importe Resuelto	Importe tras sobredec.
419	OLIVAR	4,54		4,54	0,00	4,54	1.350,56	1.350,56	1.350,56	1.350,56
TOTAL		4,54	4,54	4,54		4,54	1.350,56	1.350,56	1.350,56	1.350,56

APLICACIÓN DE REDUCCIONES Y PENALIZACIONES

GRUPO DE PAGO	Importe Calculado	Importe prereduc.	Criterios de subvencionabilidad y compromisos	Presentación tardía	Omisión declaración	Condicionalidad	IMPORTE (Euros) RESUELTO
OLIVAR	1.350,56		0,00	0,00	0,00	0,00	1.350,56
TOTAL	1.350,56	1.350,56					1.350,56

RESUMEN DE PAGOS**IMPORTE (Euros)**

	RESUELTO	FEADER	MAPA	CAPADR
OLIVAR - Pago realizado	1.350,56 €	1.147,98 €	132,49 €	70,09 €

RECINTOS RESUELTOS

REF.	REFERENCIA SIGPAC	CULTIVO	DESCRIPCIÓN CULTIVO	S/R G.PAGO	PEND. MEDIA (%)	SUP. DEC. ADMISIBLE (ha)	SUP. COMPROM. (ha)	SUP. AJUSTADA COMPR.(1) (ha)	SUP. CONY. SIGPAC (ha)	SUP. CERTIE (ha)	SUP. CAMPO (ha)	SUP. CAMPO DETER. CULT. DECLARADO (ha)	SUP. DEC. REDUCIDA (ha)	SUP. RESUELTA (ha)
-1474201	14-055-032-00340-008	101270	OLIVAR-PICUDO	S 419	22,30	0,03	0,03	0,03		0,03			0,03	0,03
-1474200	14-055-032-00339-007	101270	OLIVAR-PICUDO	S 419	29,70	0,34	0,34	0,34		0,34			0,34	0,34
-1474199	14-055-032-00338-003	101270	OLIVAR-PICUDO	S 419	27,90	0,77	0,77	0,77		0,77			0,77	0,77
-72892	14-055-032-09036-004	101270	OLIVAR-PICUDO	S 419	25,50	0,02	0,02	0,02		0,02			0,02	0,02
6841886	14-055-029-00094-001	101270	OLIVAR-PICUDO	S 419	18,00	1,45	1,45	1,45		1,45			1,45	1,45
6841889	14-055-029-00104-002	101270	OLIVAR-PICUDO	S 419	13,10	0,02	0,02	0,02		0,02			0,02	0,02
1700000005201421	14-055-032-00021-006	101270	OLIVAR-PICUDO	S 419	16,00	0,38	0,38	0,38		0,38			0,38	0,38
1700000005201422	14-055-032-00021-007	101270	OLIVAR-PICUDO	S 419	41,30	1,42	1,42	1,42		1,42			1,42	1,42
1700000005201423	14-055-032-00023-001	101270	OLIVAR-PICUDO	S 419	19,60	0,04	0,04	0,04		0,04			0,04	0,04
1700000005201425	14-055-032-09036-001	101270	OLIVAR-PICUDO	S 419	27,70	0,06	0,06	0,06		0,06			0,06	0,06
1700000005201426	14-055-032-00022-002	101270	OLIVAR-PICUDO	S 419	29,50	0,01	0,01	0,01		0,01			0,01	0,01

(1) Superficie declarada admisible ajustada con la superficie comprometida.
(2) Factor de penalización valorando el alcance para el tipo de compromiso.

Puede verificar la integridad de una copia de este documento mediante la lectura del código QR adjunto o mediante el acceso a la dirección <https://ws050.juntadeandalucia.es/verificarFirma> indicando el código de VERIFICACIÓN

FIRMADO POR

RAQUEL MARIA ESPIN CRESPO

17/12/2024

VERIFICACIÓN

Pk2jm6UYDU9J72AMTZUYRN3GET48NG

PÁG. 3779/9349



**APELLIDOS Y NOMBRE / RAZÓN SOCIAL**

TORRES PALACIOS JOSEFA

NIF
****1909*EXPEDIENTE
1259292**ANUALIDAD DE PAGO**

1ª

IMPORTES POR ANUALIDAD

	2023	2024	2025	2026	2027
IMPORTE MÁXIMO SUBVENCIONABLE	6.270,88 €	6.270,88 €	6.270,88 €	5.225,73 €	5.225,73 €
IMPORTE MEDIO DE TRANSFERENCIA (€/ha)	297,48 €	297,48 €	297,48 €	247,90 €	247,90 €

RESUMEN DE UNIDADES

Cód	GRUPO DE PAGO	Sup. Dec. Admisible (ha)	Sup. Comprometida (ha)	Sup. ajustada compromiso (1) (ha)	% sobredec.	Sup. Resuelta (ha)	Importe Declarado	Importe Topado	Importe Resuelto	Importe tras sobredec.
419	OLIVAR	21,08		21,08	0,00	21,08	6.270,88	6.270,88	6.270,88	6.270,88
TOTAL		21,08	21,08	21,08		21,08	6.270,88	6.270,88	6.270,88	6.270,88

APLICACIÓN DE REDUCCIONES Y PENALIZACIONES

GRUPO DE PAGO	Importe Calculado	Importe prereduc.	Criterios de subvencionabilidad y compromisos	Presentación tardía	Omisión declaración	Condicionalidad	IMPORTE (Euros) RESUELTO
OLIVAR	6.270,88	6.270,88	0,00	0,00	0,00	0,00	6.270,88
TOTAL	6.270,88	6.270,88					6.270,88

RESUMEN DE PAGOS**IMPORTE (Euros)**

	RESUELTO	FEADER	MAPA	CAPADR
OLIVAR - Pago realizado	6.270,88 €	5.330,25 €	615,17 €	325,46 €

RECINTOS RESUELTOS

REF.	REFERENCIA SIGPAC	CULTIVO	DESCRIPCIÓN CULTIVO	S/R G.PAGO	PEND. MEDIA (%)	SUP. DEC. ADMISIBLE (ha)	SUP. COMPROM. (ha)	SUP. AJUSTADA COMPR.(1) (ha)	SUP. CONY. SIGPAC (ha)	SUP. CERTIE (ha)	SUP. CAMPO (ha)	SUP. CAMPO DETER. CULT. DECLARADO (ha)	SUP. DEC. REDUCIDA (ha)	SUP. RESUELTA (ha)
-1561581	14-900-081-00083-004	101010	OLIVAR-PICUAL	S	419	30,30	0,94	0,94	0,94	0,95			0,94	0,94
5255851	14-900-074-00024-007	101010	OLIVAR-PICUAL	S	419	27,00	10,31	10,31	10,31	10,31			10,31	10,31
5255854	14-900-074-00024-012	101010	OLIVAR-PICUAL	S	419	33,40	9,83	9,83	9,83	9,83			9,83	9,83

INCIDENCIAS**INCIDENCIA DESCRIPCIÓN**

- 100400 Recinto con cultivo, variedad, régimen de explotación o uso Sigpac no compatible con la operación solicitada (Anexo IV.1 Cultivos y variedades elegibles para las Intervenciones. Orden de 28 de marzo de 2023).
Ref:7515246 Recinto:14-900-081-00083-00007 Cultivo:101010 OLIVAR-PICUAL Secano Uso:ED
- 100424 Solicita recinto que no está comprometido para la operación.
Ref:7515246 Recinto:14-900-081-00083-00007 Cultivo:101010 OLIVAR-PICUAL Secano

(1) Superficie declarada admisible ajustada con la superficie comprometida.
(2) Factor de penalización valorando el alcance para el tipo de compromiso.

Puede verificar la integridad de una copia de este documento mediante la lectura del código QR adjunto o mediante el acceso a la dirección <https://ws050.juntadeandalucia.es/verificarFirma> indicando el código de VERIFICACIÓN

FIRMADO POR

RAQUEL MARIA ESPIN CRESPO

17/12/2024

VERIFICACIÓN

Pk2jm6UYDU9J72AMTZUYRN3GET48NG

PÁG. 3780/9349



**APELLIDOS Y NOMBRE / RAZÓN SOCIAL**

TORRES RUIZ PIEDAD

NIF

***6230*

EXPEDIENTE

1278711

ANUALIDAD DE PAGO

1ª

IMPORTES POR ANUALIDAD

	2023	2024	2025	2026	2027
IMPORTE MÁXIMO SUBVENCIONABLE	6.437,47 €	6.437,47 €	6.437,47 €	5.364,56 €	5.364,56 €
IMPORTE MEDIO DE TRANSFERENCIA (€/ha)	297,48 €	297,48 €	297,48 €	247,90 €	247,90 €

RESUMEN DE UNIDADES

Cód	GRUPO DE PAGO	Sup. Dec. Admisible (ha)	Sup. Comprometida (ha)	Sup. ajustada compromiso (1) (ha)	% sobredec.	Sup. Resuelta (ha)	Importe Declarado	Importe Topado	Importe Resuelto	Importe tras sobredec.
419	OLIVAR	21,64		21,64	0,00	21,64	6.437,47	6.437,47	6.437,47	6.437,47
TOTAL		21,64	21,64	21,64		21,64	6.437,47	6.437,47	6.437,47	6.437,47

APLICACIÓN DE REDUCCIONES Y PENALIZACIONES

GRUPO DE PAGO	Importe Calculado	Importe prereduc.	Criterios de subvencionabilidad y compromisos	Presentación tardía	Omisión declaración	Condicionalidad	IMPORTE (Euros) RESUELTO
OLIVAR	6.437,47	6.437,47	0,00	0,00	0,00	0,00	6.437,47
TOTAL	6.437,47	6.437,47					6.437,47

RESUMEN DE PAGOS**IMPORTE (Euros)**

	RESUELTO	FEADER	MAPA	CAPADR
OLIVAR - Pago realizado	6.437,47 €	5.471,85 €	631,52 €	334,10 €

RECINTOS RESUELTOS

REF.	REFERENCIA SIGPAC	CULTIVO DESCRIPCIÓN CULTIVO	S/R G.PAGO	PEND. MEDIA (%)	SUP. DEC. ADMISIBLE (ha)	SUP. COMPROM. (ha)	SUP. AJUSTADA COMPR.(1) (ha)	SUP. CONY. SIGPAC (ha)	SUP. CERTIE (ha)	SUP. CAMPO (ha)	SUP. CAMPO DETER. CULT. DECLARADO (ha)	SUP. DEC. REDUCIDA (ha)	SUP. RESUELTA (ha)
-1114630	14-037-017-00139-007	101138 OLIVAR-HOJIBLANCA	S 419	29,80	0,18	0,18	0,18	0,18	0,18			0,18	0,18
-68874	14-037-016-00297-001	101270 OLIVAR-PICUDO	S 419	28,40	0,04	0,04	0,04	0,04	0,04			0,04	0,04
-68820	14-037-016-09011-001	101270 OLIVAR-PICUDO	S 419	26,40	0,11	0,11	0,11	0,11	0,11			0,11	0,11
1700000006434646	14-037-016-00042-003	101138 OLIVAR-HOJIBLANCA	S 419	23,10	3,75	3,75	3,75	3,75	3,75			3,75	3,75
1700000006434647	14-037-018-00012-002	101138 OLIVAR-HOJIBLANCA	S 419	11,80	0,66	0,66	0,66	0,66	0,66			0,66	0,66
1700000006434648	14-037-016-00074-002	101138 OLIVAR-HOJIBLANCA	S 419	20,50	1,76	1,76	1,76	1,76	1,76			1,76	1,76
1700000006434650	14-037-016-00081-006	101138 OLIVAR-HOJIBLANCA	S 419	22,30	3,14	3,14	3,14	3,14	3,14			3,14	3,14
1700000006434651	14-037-016-00072-001	101138 OLIVAR-HOJIBLANCA	S 419	23,10	0,63	0,63	0,63	0,63	0,63			0,63	0,63
1700000006434652	14-037-016-00094-003	101138 OLIVAR-HOJIBLANCA	S 419	27,50	0,69	0,69	0,69	0,69	0,69			0,69	0,69
1700000006434656	14-037-016-00052-001	101138 OLIVAR-HOJIBLANCA	S 419	14,40	0,69	0,69	0,69	0,69	0,69			0,69	0,69
1700000006434657	14-037-017-00139-005	101138 OLIVAR-HOJIBLANCA	S 419	47,60	1,19	1,19	1,19	1,19	1,19			1,19	1,19
1700000006434658	14-037-017-00151-001	101138 OLIVAR-HOJIBLANCA	S 419	23,60	0,31	0,31	0,31	0,31	0,31			0,31	0,31
1700000006434661	14-037-016-00310-005	101270 OLIVAR-PICUDO	S 419	33,20	1,33	1,33	1,33	1,33	1,33			1,33	1,33
1700000006434662	14-037-016-00311-003	101270 OLIVAR-PICUDO	S 419	28,50	6,35	6,35	6,35	6,35	6,35			6,35	6,35
1700000006434665	14-037-016-00087-001	101138 OLIVAR-HOJIBLANCA	S 419	32,30	0,27	0,27	0,27	0,27	0,27			0,27	0,27
1700000006434666	14-037-016-00081-004	101138 OLIVAR-HOJIBLANCA	S 419	16,70	0,32	0,32	0,32	0,32	0,32			0,32	0,32
1700000006434668	14-037-018-00063-002	101138 OLIVAR-HOJIBLANCA	R 419	11,00	0,22	0,22	0,22	0,22	0,22			0,22	0,22

(1) Superficie declarada admisible ajustada con la superficie comprometida.
(2) Factor de penalización valorando el alcance para el tipo de compromiso.

Puede verificar la integridad de una copia de este documento mediante la lectura del código QR adjunto o mediante el acceso a la dirección <https://ws050.juntadeandalucia.es/verificarFirma> indicando el código de VERIFICACIÓN

FIRMADO POR

RAQUEL MARIA ESPIN CRESPO

17/12/2024

VERIFICACIÓN

Pk2jm6UYDU9J72AMTZUYRN3GET48NG

PÁG. 3781/9349



**APELLIDOS Y NOMBRE / RAZÓN SOCIAL**

TORRESFUSTERO CB

NIF
****1212*EXPEDIENTE
1242009**ANUALIDAD DE PAGO**

1ª

IMPORTES POR ANUALIDAD

	2023	2024	2025	2026	2027
IMPORTE MÁXIMO SUBVENCIONABLE	6.779,57 €	6.779,57 €	6.779,57 €	5.649,64 €	5.649,64 €
IMPORTE MEDIO DE TRANSFERENCIA (€/ha)	297,48 €	297,48 €	297,48 €	247,90 €	247,90 €

RESUMEN DE UNIDADES

Cód	GRUPO DE PAGO	Sup. Dec. Admisible (ha)	Sup. Comprometida (ha)	Sup. ajustada compromiso (1) (ha)	% sobredec.	Sup. Resuelta (ha)	Importe Declarado	Importe Topado	Importe Resuelto	Importe tras sobredec.
419	OLIVAR	22,79		22,79	0,00	22,79	6.779,57	6.779,57	6.779,57	6.779,57
TOTAL		22,79	22,79	22,79		22,79	6.779,57	6.779,57	6.779,57	6.779,57

APLICACIÓN DE REDUCCIONES Y PENALIZACIONES

GRUPO DE PAGO	Importe Calculado	Importe prereduc.	Criterios de subvencionabilidad y compromisos	Presentación tardía	Omisión declaración	Condicionalidad	IMPORTE (Euros) RESUELTO
OLIVAR	6.779,57	6.779,57	0,00	0,00	0,00	0,00	6.779,57
TOTAL	6.779,57	6.779,57					6.779,57

RESUMEN DE PAGOS**IMPORTE (Euros)**

	RESUELTO	FEADER	MAPA	CAPADR
OLIVAR - Pago realizado	6.779,57 €	5.762,63 €	665,08 €	351,86 €

RECINTOS RESUELTOS

REF.	REFERENCIA SIGPAC	CULTIVO	DESCRIPCIÓN CULTIVO	S/R	G.PAGO	PEND. MEDIA (%)	SUP. DEC. ADMISIBLE (ha)	SUP. COMPROM. (ha)	SUP. AJUSTADA COMPR.(1) (ha)	SUP. CONY. SIGPAC (ha)	SUP. CERTIE (ha)	SUP. CAMPO (ha)	SUP. CAMPO DETER. CULT. DECLARADO (ha)	SUP. DEC. REDUCIDA (ha)	SUP. RESUELTA (ha)
4622365	14-900-068-00125-003	101010	OLIVAR-PICUAL	S	419	12,30	22,79	22,79	22,79		22,79			22,79	22,79

(1) Superficie declarada admisible ajustada con la superficie comprometida.
(2) Factor de penalización valorando el alcance para el tipo de compromiso.

Puede verificar la integridad de una copia de este documento mediante la lectura del código QR adjunto o mediante el acceso a la dirección <https://ws050.juntadeandalucia.es/verificarFirma> indicando el código de VERIFICACIÓN

FIRMADO POR

RAQUEL MARIA ESPIN CRESPO

17/12/2024

VERIFICACIÓN

Pk2jm6UYDU9J72AMTZUYRN3GET48NG

PÁG. 3782/9349



**APELLIDOS Y NOMBRE / RAZÓN SOCIAL**

TORRICO AGUDO CARMEN MARIA

NIF
***6476*EXPEDIENTE
1053400ANUALIDAD
DE PAGO
1ª**IMPORTE POR ANUALIDAD**

	2023	2024	2025	2026	2027
IMPORTE MÁXIMO SUBVENCIONABLE	850,79 €	850,79 €	850,79 €	708,99 €	708,99 €
IMPORTE MEDIO DE TRANSFERENCIA (€/ha)	297,48 €	297,48 €	297,48 €	247,90 €	247,90 €

RESUMEN DE UNIDADES

Cód	GRUPO DE PAGO	Sup. Dec. Admisible (ha)	Sup. Comprometida (ha)	Sup. ajustada compromiso (1) (ha)	% sobredec.	Sup. Resuelta (ha)	Importe Declarado	Importe Topado	Importe Resuelto	Importe tras sobredec.
419	OLIVAR	2,86		2,86	0,00	2,86	850,79	850,79	850,79	850,79
424	HERBÁCEOS NO ELEGIBLES	22,08		0,00	100,00	0,00	0,00	0,00	0,00	0,00
TOTAL		24,94	2,86	2,86		2,86	850,79	850,79	850,79	850,79

APLICACIÓN DE REDUCCIONES Y PENALIZACIONES

GRUPO DE PAGO	Importe Calculado	Importe prereduc.	Criterios de subvencionabilidad y compromisos	Presentación tardía	Omisión declaración	Condicionalidad	IMPORTE (Euros) RESUELTO
HERBÁCEOS NO ELEGIBLES	0,00	0,00	0,00	0,00	0,00	0,00	0,00
OLIVAR	850,79	850,79	0,00	0,00	0,00	0,00	850,79
TOTAL	850,79	850,79					850,79

RESUMEN DE PAGOS

	RESUELTO	FEADER	MAPA	CAPADR
OLIVAR - Pago realizado	850,79 €	723,17 €	83,46 €	44,16 €

RECINTOS RESUELTOS

REF.	REFERENCIA SIGPAC	CULTIVO DESCRIPCIÓN CULTIVO	S/R G.PAGO	PEND. MEDIA (%)	SUP. DEC. ADMISIBLE (ha)	SUP. COMPROM. (ha)	SUP. AJUSTADA COMPROM. (1) (ha)	SUP. CONV. SIGPAC (ha)	SUP. CERTIF. (ha)	SUP. CAMPO (ha)	SUP. CAMPO DETER. CULT. DECLARADO (ha)	SUP. DEC. REDUCIDA (ha)	SUP. RESUELTA (ha)
-452545	14-035-012-00656-001	101064 OLIVAR-CARRASQUEÑO DE LA SIERRA	S	419	4,60	0,15	0,15	0,15	0,15			0,15	0,15
1700000006160723	14-035-017-00694-001	101010 OLIVAR-PICUAL	S	419	7,80	0,30	0,30	0,30	0,30			0,30	0,30
1700000006160726	14-035-017-00700-001	101010 OLIVAR-PICUAL	S	419	7,40	0,98	0,98	0,98	0,98			0,98	0,98
1700000006160729	14-035-012-00656-001	101010 OLIVAR-PICUAL	S	419	4,60	1,19	1,19	1,19	1,19			1,19	1,19
1700000006160734	14-035-017-00693-001	101010 OLIVAR-PICUAL	S	419	7,20	0,24	0,24	0,24	0,24			0,24	0,24
-1377980	14-035-047-00396-001	20000 BARBECHO TRADICIONAL-SIN VARIEDAD	S	424	2,90	0,09	0,09	0,09	0,09			0,09	0,09
-1282205	14-035-011-00014-012	20000 BARBECHO TRADICIONAL-SIN VARIEDAD	S	424	2,40	2,65	2,65	2,65	2,65			2,65	2,65
-1282203	14-035-011-00014-002	20000 BARBECHO TRADICIONAL-SIN VARIEDAD	S	424	7,80	18,35	18,35	18,35	18,35			18,35	18,35
5546823	14-035-046-00392-001	20000 BARBECHO TRADICIONAL-SIN VARIEDAD	S	424	2,70	0,99	0,99	0,99	0,99			0,99	0,99

INCIDENCIAS**INCIDENCIA DESCRIPCIÓN**

- 100412 Número de hectáreas validadas inferior a la superficie mínima permitida por el grupo de cultivo (Anexo I. Criterios de Subvencionabilidad. Orden 28 de marzo de 2023).
Sup. Resuelta:0 Grupo de Pago:HERBÁCEOS
- 100413 Recinto perteneciente a grupo de cultivo que no cumple con la superficie mínima requerida (Anexo I. Criterios de Subvencionabilidad. Orden 28 de marzo de 2023).
Ref:-1522728 Recinto:14-035-011-00014-00002 Cultivo:8000 AVENA-SIN VARIEDAD Secano Sup. Declarada:3,22 Superficie Resolver:3,22
Ref:-1522730 Recinto:14-035-011-00014-00002 Cultivo:8000 AVENA-SIN VARIEDAD Secano Sup. Declarada:8,56 Superficie Resolver:8,56
Ref:-1282206 Recinto:14-035-011-00015-00001 Cultivo:8000 AVENA-SIN VARIEDAD Secano Sup. Declarada:1,38 Superficie Resolver:1,38
Ref:-1282215 Recinto:14-035-011-00015-00001 Cultivo:8000 AVENA-SIN VARIEDAD Secano Sup. Declarada:3,31 Superficie Resolver:3,31
Ref:-1378167 Recinto:14-035-011-00015-00001 Cultivo:8000 AVENA-SIN VARIEDAD Secano Sup. Declarada:7,43 Superficie Resolver:7,43
Ref:-1522729 Recinto:14-035-011-00015-00001 Cultivo:8000 AVENA-SIN VARIEDAD Secano Sup. Declarada:6,73 Superficie Resolver:6,73

(1) Superficie declarada admisible ajustada con la superficie comprometida.
(2) Factor de penalización valorando el alcance para el tipo de compromiso.

Puede verificar la integridad de una copia de este documento mediante la lectura del código QR adjunto o mediante el acceso a la dirección <https://ws050.juntadeandalucia.es/verificarFirma> indicando el código de VERIFICACIÓN

FIRMADO POR

RAQUEL MARIA ESPIN CRESPO

17/12/2024

VERIFICACIÓN

Pk2jm6UYDU9J72AMTZUYRN3GET48NG

PÁG. 3783/9349



**APELLIDOS Y NOMBRE / RAZÓN SOCIAL**

TORRICO DE LA RIVA MARIA SOLEDAD

NIF

***3755*

EXPEDIENTE

1132616

ANUALIDAD DE PAGO

1ª

IMPORTES POR ANUALIDAD

	2023	2024	2025	2026	2027
IMPORTE MÁXIMO SUBVENCIONABLE	40.590,42 €	40.590,42 €	35.808,55 €	33.825,35 €	33.825,35 €
IMPORTE MEDIO DE TRANSFERENCIA (€/ha)	29,02 €	29,02 €	25,60 €	24,18 €	24,18 €

RESUMEN DE UNIDADES

Cód	GRUPO DE PAGO	Sup. Dec. Admisible (ha)	Sup. Comprometida (ha)	Sup. ajustada compromiso (1) (ha)	% sobredec.	Sup. Resuelta (ha)	Importe Declarado	Importe Topado	Importe Resuelto	Importe tras sobredec.
418	PASTOS ASOCIADOS A GANADERÍA ECOLÓGICA	1.358,77		1.358,77	0,00	1.358,77	47.577,67	28.691,22	28.691,22	28.691,22
419	OLIVAR	111,67		40,00	0,00	40,00	11.899,20	11.899,20	11.899,20	11.899,20
TOTAL		1.470,44	1.398,77	1.398,77		1.398,77	59.476,87	40.590,42	40.590,42	40.590,42

APLICACIÓN DE REDUCCIONES Y PENALIZACIONES

GRUPO DE PAGO	Importe Calculado	Importe prereduc.	Criterios de subvencionabilidad y compromisos	Presentación tardía	Omisión declaración	Condicionabilidad	IMPORTE (Euros) RESUELTO
OLIVAR	11.899,20	11.899,20	0,00	0,00	0,00	0,00	11.899,20
PASTOS ASOCIADOS A GANADERÍA	28.691,22	28.691,22	0,00	0,00	0,00	0,00	28.691,22
TOTAL	40.590,42	40.590,42					40.590,42

RESUMEN DE PAGOS

	RESUELTO	FEADER	MAPA	CAPADR
OLIVAR - Pago realizado	11.899,20 €	10.114,32 €	1.167,31 €	617,57 €
PASTOS ASOCIADOS A GANADERÍA ECOLÓGICA - Pago realizado	28.691,22 €	24.387,54 €	2.814,61 €	1.489,07 €
TOTAL	40.590,42 €	34.501,86 €	3.981,92 €	2.106,64 €

(1) Superficie declarada admisible ajustada con la superficie comprometida.
 (2) Factor de penalización valorando el alcance para el tipo de compromiso.

Puede verificar la integridad de una copia de este documento mediante la lectura del código QR adjunto o mediante el acceso a la dirección <https://ws050.juntadeandalucia.es/verificarFirma> indicando el código de VERIFICACIÓN

FIRMADO POR

RAQUEL MARIA ESPIN CRESPO

17/12/2024

VERIFICACIÓN

Pk2jm6UYDU9J72AMTZUYRN3GET48NG

PÁG. 3784/9349



**RECINTOS RESUELTOS**

REF.	REFERENCIA SIGPAC	CULTIVO	DESCRIPCIÓN CULTIVO	S/R	G.PAGO	PEND. MEDIA (%)	SUP. DEC. ADMISIBLE (ha)	SUP. COMPROM. (ha)	SUP. AJUSTADA COMPR.(1) (ha)	SUP. CONV. SIGPAC (ha)	SUP. CERTIF. (ha)	SUP. CAMPO (ha)	SUP. CAMPO DETER. CULT. DECLARADO (ha)	SUP. DEC. REDUCIDA (ha)	SUP. RESUELTA (ha)
-1606358	14-016-032-00037-003	62000	PASTOS PERMANENTES DE 5 O MAS AÑOS-SIN VARIEDAD	S	418	5,20	0,63	0,63	0,63		0,63			0,63	0,63
-83355	14-043-043-00043-040	62000	PASTOS PERMANENTES DE 5 O MAS AÑOS-SIN VARIEDAD	S	418	10,50	3,10	3,10	3,10		3,10			3,10	3,10
-83354	14-043-043-00043-037	62000	PASTOS PERMANENTES DE 5 O MAS AÑOS-SIN VARIEDAD	S	418	4,70	0,09	0,09	0,09		0,09			0,09	0,09
1700000007226301	14-016-032-00037-001	62000	PASTOS PERMANENTES DE 5 O MAS AÑOS-SIN VARIEDAD	S	418	5,80	10,54	10,54	10,54		10,54			10,54	10,54
1700000007226302	14-043-043-00043-017	62000	PASTOS PERMANENTES DE 5 O MAS AÑOS-SIN VARIEDAD	S	418	27,10	699,09	699,09	699,09		699,09			699,09	699,09
1700000007226303	14-043-043-00054-001	62000	PASTOS PERMANENTES DE 5 O MAS AÑOS-SIN VARIEDAD	S	418	21,00	8,64	8,64	8,64		10,16			8,64	8,64
1700000007226304	14-043-043-00009-004	62000	PASTOS PERMANENTES DE 5 O MAS AÑOS-SIN VARIEDAD	S	418	13,20	16,18	16,18	16,18		16,18			16,18	16,18
1700000007226305	14-016-032-00037-002	62000	PASTOS PERMANENTES DE 5 O MAS AÑOS-SIN VARIEDAD	S	418	7,90	0,03	0,03	0,03		0,03			0,03	0,03
1700000007226306	14-043-043-00043-022	62000	PASTOS PERMANENTES DE 5 O MAS AÑOS-SIN VARIEDAD	S	418	22,30	15,41	15,41	15,41		15,41			15,41	15,41
1700000007226307	14-043-043-00010-003	62000	PASTOS PERMANENTES DE 5 O MAS AÑOS-SIN VARIEDAD	S	418	15,90	23,76	23,76	23,76		23,76			23,76	23,76
1700000007226308	14-043-043-00009-003	62000	PASTOS PERMANENTES DE 5 O MAS AÑOS-SIN VARIEDAD	S	418	21,40	62,08	62,08	62,08		62,08			62,08	62,08
1700000007226309	14-043-043-00037-004	62000	PASTOS PERMANENTES DE 5 O MAS AÑOS-SIN VARIEDAD	S	418	12,20	50,18	50,18	50,18		50,18			50,18	50,18
1700000007226312	14-043-043-00009-005	62000	PASTOS PERMANENTES DE 5 O MAS AÑOS-SIN VARIEDAD	S	418	16,80	28,87	28,87	28,87		28,87			28,87	28,87
1700000007226316	14-043-043-00053-001	62000	PASTOS PERMANENTES DE 5 O MAS AÑOS-SIN VARIEDAD	S	418	11,80	0,75	0,75	0,75		0,75			0,75	0,75
1700000007226321	14-043-043-00043-004	63000	PASTOS DE MENOS DE 5 AÑOS-SIN VARIEDAD	S	418	6,00	105,07	105,07	105,07		105,07			105,07	105,07
1700000007226329	14-016-032-00038-001	62000	PASTOS PERMANENTES DE 5 O MAS AÑOS-SIN VARIEDAD	S	418	7,00	0,40	0,40	0,40		0,40			0,40	0,40
1700000007226330	14-043-043-00043-024	62000	PASTOS PERMANENTES DE 5 O MAS AÑOS-SIN VARIEDAD	S	418	7,00	3,00	3,00	3,00		3,00			3,00	3,00
1700000007226331	14-043-043-00043-025	62000	PASTOS PERMANENTES DE 5 O MAS AÑOS-SIN VARIEDAD	S	418	5,20	2,52	2,52	2,52		2,52			2,52	2,52
1700000007226332	14-043-043-00010-004	62000	PASTOS PERMANENTES DE 5 O MAS AÑOS-SIN VARIEDAD	S	418	9,50	8,14	8,14	8,14		8,14			8,14	8,14
1700000007226333	14-043-043-00043-004	63000	PASTOS DE MENOS DE 5 AÑOS-SIN VARIEDAD	S	418	6,00	16,39	16,39	16,39		16,39			16,39	16,39
1700000007226334	14-043-043-00043-032	62000	PASTOS PERMANENTES DE 5 O MAS AÑOS-SIN VARIEDAD	S	418	7,30	39,16	39,16	39,16		39,16			39,16	39,16
1700000007226335	14-043-043-00043-019	62000	PASTOS PERMANENTES DE 5 O MAS AÑOS-SIN VARIEDAD	S	418	6,00	5,29	5,29	5,29		5,29			5,29	5,29
1700000007226337	14-043-043-00043-033	62000	PASTOS PERMANENTES DE 5 O MAS AÑOS-SIN VARIEDAD	S	418	10,30	24,16	24,16	24,16		24,16			24,16	24,16
1700000007226338	14-043-043-00043-026	62000	PASTOS PERMANENTES DE 5 O MAS AÑOS-SIN VARIEDAD	S	418	5,60	54,00	54,00	54,00		54,00			54,00	54,00
1700000007226339	14-043-043-00043-028	62000	PASTOS PERMANENTES DE 5 O MAS AÑOS-SIN VARIEDAD	S	418	6,70	25,90	25,90	25,90		25,90			25,90	25,90
1700000007226340	14-043-043-00043-029	62000	PASTOS PERMANENTES DE 5 O MAS AÑOS-SIN VARIEDAD	S	418	5,40	44,28	44,28	44,28		44,28			44,28	44,28
1700000007226341	14-043-043-00043-030	62000	PASTOS PERMANENTES DE 5 O MAS AÑOS-SIN VARIEDAD	S	418	6,30	3,01	3,01	3,01		3,01			3,01	3,01
1700000007226370	14-043-043-00043-034	62000	PASTOS PERMANENTES DE 5 O MAS AÑOS-SIN VARIEDAD	S	418	7,30	27,71	27,71	27,71		27,71			27,71	27,71
1700000007226381	14-043-043-00043-031	63000	PASTOS DE MENOS DE 5 AÑOS-SIN VARIEDAD	S	418	5,10	64,72	64,72	64,72		64,72			64,72	64,72
1700000007226392	14-043-043-00043-023	62000	PASTOS PERMANENTES DE 5 O MAS AÑOS-SIN VARIEDAD	S	418	8,60	7,32	7,32	7,32		7,32			7,32	7,32
1700000007226393	14-043-043-00054-004	62000	PASTOS PERMANENTES DE 5 O MAS AÑOS-SIN VARIEDAD	S	418	13,30	8,35	8,35	8,35		8,35			8,35	8,35
-1152120	14-069-043-00078-004	101010	OLIVAR-PICUAL	S	419	44,10	0,55	0,55	0,55		0,58			0,55	0,55
-1027585	14-069-044-00005-121	101010	OLIVAR-PICUAL	S	419	49,80	0,36	0,36	0,36		0,36			0,36	0,36
-1027584	14-069-044-00005-119	101010	OLIVAR-PICUAL	S	419	33,20	0,17	0,17	0,17		0,17			0,17	0,17
-1027583	14-069-044-00005-117	101010	OLIVAR-PICUAL	S	419	32,20	2,15	2,15	2,15		2,15			2,15	2,15
-1027582	14-069-044-00005-114	101010	OLIVAR-PICUAL	S	419	21,00	0,74	0,74	0,74		0,74			0,74	0,74
-1027581	14-069-044-00005-113	101010	OLIVAR-PICUAL	S	419	10,20	0,17	0,17	0,17		0,17			0,17	0,17
1700000007226348	14-069-044-00005-011	101010	OLIVAR-PICUAL	S	419	49,50	0,24	0,24	0,24		0,36			0,24	0,24
1700000007226350	14-069-044-00005-015	101010	OLIVAR-PICUAL	S	419	15,90	0,86	0,86	0,86		0,86			0,86	0,86
1700000007226351	14-069-044-00005-023	101010	OLIVAR-PICUAL	S	419	50,10	0,20	0,20	0,20		0,20			0,20	0,20
1700000007226352	14-069-044-00005-026	101010	OLIVAR-PICUAL	S	419	29,40	0,66	0,66	0,66		0,66			0,66	0,66
1700000007226364	14-069-045-00062-006	101010	OLIVAR-PICUAL	S	419	42,80	5,01	5,01	5,01		5,01			5,01	5,01
1700000007226365	14-069-045-00063-008	101010	OLIVAR-PICUAL	S	419	42,40	29,81	29,81	29,81		29,81			29,81	29,81
1700000007226367	14-069-045-00062-007	101010	OLIVAR-PICUAL	S	419	30,90	3,39	3,39	3,39		3,39			3,39	3,39
1700000007226369	14-069-045-00062-001	101010	OLIVAR-PICUAL	S	419	46,50	12,83	12,83	12,83		12,83			12,83	12,83
1700000007226380	14-069-043-00020-003	101010	OLIVAR-PICUAL	S	419	43,60	11,63	11,63	11,63		11,63			11,63	11,63
1700000007226382	14-069-043-00020-005	101010	OLIVAR-PICUAL	S	419	39,90	3,33	3,33	3,33		3,33			3,33	3,33
1700000007226384	14-069-043-00030-001	101010	OLIVAR-PICUAL	S	419	34,60	10,49	10,49	10,49		10,49			10,49	10,49
1700000007226385	14-069-043-00030-003	101010	OLIVAR-PICUAL	S	419	42,20	2,25	2,25	2,25		2,25			2,25	2,25
1700000007226387	14-069-043-00078-004	101010	OLIVAR-PICUAL	S	419	44,10	26,41	26,41	26,41		27,88			26,41	26,41
1700000007226389	14-069-043-00078-005	101010	OLIVAR-PICUAL	S	419	24,70	0,26	0,26	0,26		0,26			0,26	0,26
1700000007226391	14-069-043-00078-011	101010	OLIVAR-PICUAL	S	419	21,70	0,06	0,06	0,06		0,06			0,06	0,06
1700000007226394	14-069-044-00005-007	101010	OLIVAR-PICUAL	S	419	63,30	0,10	0,10	0,10		0,10			0,10	0,10

INCIDENCIAS**INCIDENCIA DESCRIPCIÓN**

100407 Explotación solicitada no forma parte de ningún organismo de control autorizado para la producción ecológica en Andalucía o fecha de inscripción posterior al plazo establecido (Anexo I. Criterios de Subvencionabilidad. Orden 28 de marzo de 2023).
Explotación:ES140430000007 Especie:PORCINO

(1) Superficie declarada admisible ajustada con la superficie comprometida.
(2) Factor de penalización valorando el alcance para el tipo de compromiso.

Puede verificar la integridad de una copia de este documento mediante la lectura del código QR adjunto o mediante el acceso a la dirección <https://ws050.juntadeandalucia.es/verificarFirma> indicando el código de VERIFICACIÓN

FIRMADO POR

RAQUEL MARIA ESPIN CRESPO

17/12/2024

VERIFICACIÓN

Pk2jm6UYDU9J72AMTZUYRN3GET48NG

PÁG. 3785/9349



**INCIDENCIAS****INCIDENCIA DESCRIPCIÓN**

Explotación:ES14062000005 Especie:PORCINO
Explotación:ES140620000213 Especie:PORCINO

Datos considerados para el Cálculo de la Carga Ganadera mínima y máxima del expediente

Explotación	Especie	Inscrito en Sipea y Admisible	Ugm Calculada para CG Mínima	Ugm Calculada para CG Máxima
ES140430000007	BOVINA	SI	144,00	144,00
ES140430000007	PORCINO	NO	0,00	36,99
ES140620000005	PORCINO	NO	0,00	28,66
ES140620000213	BOVINA	SI	180,80	180,80
ES140620000213	PORCINO	NO	0,00	32,07
			324,80	422,52

Superficie determinada para Cálculo Carga Ganadera Mínima: 2.052,65 ha

Superficie determinada para Cálculo Carga Ganadera Máxima: 2.052,65 ha

Carga Ganadera Mínima Expediente: 0,16 ugm/ha

Carga Ganadera Máxima Expediente: 0,21 ugm/ha

Los importes del Grupo de Pago de pastos de este expediente han sido ajustados por no llegar a la carga ganadera mínima de 0,3

Recintos Determinados para el Cálculo de Carga Ganadera Mínima

REF.	REFERENCIA SIGPAC	CULTIVO	DESCRIPCIÓN CULTIVO	S/R	SUP. RESUELTA (ha)
-1606358	14-016-032-00037-00003	62000	PASTOS PERMANENTES DE 5 O MAS AÑOS-SIN VARIEDAD	S	0,63
-83357	14-062-018-00003-00023	62000	PASTOS PERMANENTES DE 5 O MAS AÑOS-SIN VARIEDAD	S	15,64
-83356	14-062-017-00017-00005	62000	PASTOS PERMANENTES DE 5 O MAS AÑOS-SIN VARIEDAD	S	6,74
-83355	14-043-043-00043-00040	62000	PASTOS PERMANENTES DE 5 O MAS AÑOS-SIN VARIEDAD	S	3,10
-83354	14-043-043-00043-00037	62000	PASTOS PERMANENTES DE 5 O MAS AÑOS-SIN VARIEDAD	S	0,09
1700000007226301	14-016-032-00037-00001	62000	PASTOS PERMANENTES DE 5 O MAS AÑOS-SIN VARIEDAD	S	10,54
1700000007226302	14-043-043-00043-00017	62000	PASTOS PERMANENTES DE 5 O MAS AÑOS-SIN VARIEDAD	S	699,09
1700000007226303	14-043-043-00054-00001	62000	PASTOS PERMANENTES DE 5 O MAS AÑOS-SIN VARIEDAD	S	8,64
1700000007226304	14-043-043-00009-00004	62000	PASTOS PERMANENTES DE 5 O MAS AÑOS-SIN VARIEDAD	S	16,18
1700000007226305	14-016-032-00037-00002	62000	PASTOS PERMANENTES DE 5 O MAS AÑOS-SIN VARIEDAD	S	0,03
1700000007226306	14-043-043-00043-00022	62000	PASTOS PERMANENTES DE 5 O MAS AÑOS-SIN VARIEDAD	S	15,41
1700000007226307	14-043-043-00010-00003	62000	PASTOS PERMANENTES DE 5 O MAS AÑOS-SIN VARIEDAD	S	23,76
1700000007226308	14-043-043-00009-00003	62000	PASTOS PERMANENTES DE 5 O MAS AÑOS-SIN VARIEDAD	S	62,08
1700000007226309	14-043-043-00037-00004	62000	PASTOS PERMANENTES DE 5 O MAS AÑOS-SIN VARIEDAD	S	50,18
1700000007226311	14-043-043-60005-00001	62000	PASTOS PERMANENTES DE 5 O MAS AÑOS-SIN VARIEDAD	S	2,09
1700000007226312	14-043-043-00009-00005	62000	PASTOS PERMANENTES DE 5 O MAS AÑOS-SIN VARIEDAD	S	28,87
1700000007226313	14-062-017-00017-00006	62000	PASTOS PERMANENTES DE 5 O MAS AÑOS-SIN VARIEDAD	S	0,89
1700000007226314	14-062-017-00017-00007	62000	PASTOS PERMANENTES DE 5 O MAS AÑOS-SIN VARIEDAD	S	0,09
1700000007226315	14-062-017-00017-00001	62000	PASTOS PERMANENTES DE 5 O MAS AÑOS-SIN VARIEDAD	S	140,95
1700000007226316	14-043-043-00053-00001	62000	PASTOS PERMANENTES DE 5 O MAS AÑOS-SIN VARIEDAD	S	0,75
1700000007226320	14-062-018-00003-00014	62000	PASTOS PERMANENTES DE 5 O MAS AÑOS-SIN VARIEDAD	S	51,00
1700000007226321	14-043-043-00043-00004	63000	PASTOS DE MENOS DE 5 AÑOS-SIN VARIEDAD	S	105,07
1700000007226326	14-062-019-00001-00001	62000	PASTOS PERMANENTES DE 5 O MAS AÑOS-SIN VARIEDAD	S	6,16

(1) Superficie declarada admisible ajustada con la superficie comprometida.
(2) Factor de penalización valorando el alcance para el tipo de compromiso.

Puede verificar la integridad de una copia de este documento mediante la lectura del código QR adjunto o mediante el acceso a la dirección <https://ws050.juntadeandalucia.es/verificarFirma> indicando el código de VERIFICACIÓN

FIRMADO POR

RAQUEL MARIA ESPIN CRESPO

17/12/2024

VERIFICACIÓN

Pk2jm6UYDU9J72AMTZUYRN3GET48NG

PÁG. 3786/9349



**Datos considerados para el Cálculo de la Carga Ganadera mínima y máxima del expediente****Recintos Determinados para el Cálculo de Garga Ganadera Mínima**

REF.	REFERENCIA SIGPAC	CULTIVO	DESCRIPCIÓN CULTIVO	SUP.	
				S/R	RESUELTA (ha)
1700000007226329	14-016-032-00038-00001	62000	PASTOS PERMANENTES DE 5 O MAS AÑOS-SIN VARIEDAD	S	0,40
1700000007226330	14-043-043-00043-00024	62000	PASTOS PERMANENTES DE 5 O MAS AÑOS-SIN VARIEDAD	S	3,00
1700000007226331	14-043-043-00043-00025	62000	PASTOS PERMANENTES DE 5 O MAS AÑOS-SIN VARIEDAD	S	2,52
1700000007226332	14-043-043-00010-00004	62000	PASTOS PERMANENTES DE 5 O MAS AÑOS-SIN VARIEDAD	S	8,14
1700000007226333	14-043-043-00043-00004	63000	PASTOS DE MENOS DE 5 AÑOS-SIN VARIEDAD	S	16,39
1700000007226334	14-043-043-00043-00032	62000	PASTOS PERMANENTES DE 5 O MAS AÑOS-SIN VARIEDAD	S	39,16
1700000007226335	14-043-043-00043-00019	62000	PASTOS PERMANENTES DE 5 O MAS AÑOS-SIN VARIEDAD	S	5,29
1700000007226337	14-043-043-00043-00033	62000	PASTOS PERMANENTES DE 5 O MAS AÑOS-SIN VARIEDAD	S	24,16
1700000007226338	14-043-043-00043-00026	62000	PASTOS PERMANENTES DE 5 O MAS AÑOS-SIN VARIEDAD	S	54,00
1700000007226339	14-043-043-00043-00028	62000	PASTOS PERMANENTES DE 5 O MAS AÑOS-SIN VARIEDAD	S	25,90
1700000007226340	14-043-043-00043-00029	62000	PASTOS PERMANENTES DE 5 O MAS AÑOS-SIN VARIEDAD	S	44,28
1700000007226341	14-043-043-00043-00030	62000	PASTOS PERMANENTES DE 5 O MAS AÑOS-SIN VARIEDAD	S	3,01
1700000007226342	14-062-018-00003-00015	62000	PASTOS PERMANENTES DE 5 O MAS AÑOS-SIN VARIEDAD	S	5,37
1700000007226343	14-062-018-00003-00018	62000	PASTOS PERMANENTES DE 5 O MAS AÑOS-SIN VARIEDAD	S	0,58
1700000007226344	14-062-018-00003-00008	62000	PASTOS PERMANENTES DE 5 O MAS AÑOS-SIN VARIEDAD	S	24,15
1700000007226345	14-062-018-00003-00016	62000	PASTOS PERMANENTES DE 5 O MAS AÑOS-SIN VARIEDAD	S	33,03
1700000007226346	14-062-017-00017-00009	62000	PASTOS PERMANENTES DE 5 O MAS AÑOS-SIN VARIEDAD	S	0,04
1700000007226347	14-043-043-60005-00002	62000	PASTOS PERMANENTES DE 5 O MAS AÑOS-SIN VARIEDAD	S	0,87
1700000007226368	14-062-018-00003-00012	62000	PASTOS PERMANENTES DE 5 O MAS AÑOS-SIN VARIEDAD	S	18,29
1700000007226370	14-043-043-00043-00034	62000	PASTOS PERMANENTES DE 5 O MAS AÑOS-SIN VARIEDAD	S	27,71
1700000007226372	14-062-017-00006-00002	62000	PASTOS PERMANENTES DE 5 O MAS AÑOS-SIN VARIEDAD	S	115,29
1700000007226373	14-062-017-00006-00004	62000	PASTOS PERMANENTES DE 5 O MAS AÑOS-SIN VARIEDAD	S	32,65
1700000007226375	14-062-017-00006-00005	62000	PASTOS PERMANENTES DE 5 O MAS AÑOS-SIN VARIEDAD	S	0,29
1700000007226378	14-062-017-00021-00001	62000	PASTOS PERMANENTES DE 5 O MAS AÑOS-SIN VARIEDAD	S	0,17
1700000007226379	14-062-018-00002-00007	62000	PASTOS PERMANENTES DE 5 O MAS AÑOS-SIN VARIEDAD	S	178,89
1700000007226381	14-043-043-00043-00031	63000	PASTOS DE MENOS DE 5 AÑOS-SIN VARIEDAD	S	64,72
1700000007226383	14-062-018-00009-00001	62000	PASTOS PERMANENTES DE 5 O MAS AÑOS-SIN VARIEDAD	S	56,48
1700000007226386	14-062-018-00003-00021	62000	PASTOS PERMANENTES DE 5 O MAS AÑOS-SIN VARIEDAD	S	3,66
1700000007226388	14-062-018-00003-00020	62000	PASTOS PERMANENTES DE 5 O MAS AÑOS-SIN VARIEDAD	S	0,08
1700000007226390	14-062-018-00003-00019	62000	PASTOS PERMANENTES DE 5 O MAS AÑOS-SIN VARIEDAD	S	0,48
1700000007226392	14-043-043-00043-00023	62000	PASTOS PERMANENTES DE 5 O MAS AÑOS-SIN VARIEDAD	S	7,32
1700000007226393	14-043-043-00054-00004	62000	PASTOS PERMANENTES DE 5 O MAS AÑOS-SIN VARIEDAD	S	8,35

Recintos Determinados para el Cálculo de Garga Ganadera Máxima

REF.	REFERENCIA SIGPAC	CULTIVO	DESCRIPCIÓN CULTIVO	SUP.	
				S/R	RESUELTA (ha)
-1606358	14-016-032-00037-00003	62000	PASTOS PERMANENTES DE 5 O MAS AÑOS-SIN VARIEDAD	S	0,63
-83357	14-062-018-00003-00023	62000	PASTOS PERMANENTES DE 5 O MAS AÑOS-SIN VARIEDAD	S	15,64

(1) Superficie declarada admisible ajustada con la superficie comprometida.
(2) Factor de penalización valorando el alcance para el tipo de compromiso.Puede verificar la integridad de una copia de este documento mediante la lectura del código QR adjunto o mediante el acceso a la dirección <https://ws050.juntadeandalucia.es/verificarFirma> indicando el código de VERIFICACIÓN

FIRMADO POR

RAQUEL MARIA ESPIN CRESPO

17/12/2024

VERIFICACIÓN

Pk2jm6UYDU9J72AMTZUYRN3GET48NG

PÁG. 3787/9349



**Datos considerados para el Cálculo de la Carga Ganadera mínima y máxima del expediente****Recintos Determinados para el Cálculo de Garga Ganadera Máxima**

REF.	REFERENCIA SIGPAC	CULTIVO	DESCRIPCIÓN CULTIVO	SUP.	
				S/R	RESUELTA (ha)
-83356	14-062-017-00017-00005	62000	PASTOS PERMANENTES DE 5 O MAS AÑOS-SIN VARIEDAD	S	6,74
-83355	14-043-043-00043-00040	62000	PASTOS PERMANENTES DE 5 O MAS AÑOS-SIN VARIEDAD	S	3,10
-83354	14-043-043-00043-00037	62000	PASTOS PERMANENTES DE 5 O MAS AÑOS-SIN VARIEDAD	S	0,09
1700000007226301	14-016-032-00037-00001	62000	PASTOS PERMANENTES DE 5 O MAS AÑOS-SIN VARIEDAD	S	10,54
1700000007226302	14-043-043-00043-00017	62000	PASTOS PERMANENTES DE 5 O MAS AÑOS-SIN VARIEDAD	S	699,09
1700000007226303	14-043-043-00054-00001	62000	PASTOS PERMANENTES DE 5 O MAS AÑOS-SIN VARIEDAD	S	8,64
1700000007226304	14-043-043-00009-00004	62000	PASTOS PERMANENTES DE 5 O MAS AÑOS-SIN VARIEDAD	S	16,18
1700000007226305	14-016-032-00037-00002	62000	PASTOS PERMANENTES DE 5 O MAS AÑOS-SIN VARIEDAD	S	0,03
1700000007226306	14-043-043-00043-00022	62000	PASTOS PERMANENTES DE 5 O MAS AÑOS-SIN VARIEDAD	S	15,41
1700000007226307	14-043-043-00010-00003	62000	PASTOS PERMANENTES DE 5 O MAS AÑOS-SIN VARIEDAD	S	23,76
1700000007226308	14-043-043-00009-00003	62000	PASTOS PERMANENTES DE 5 O MAS AÑOS-SIN VARIEDAD	S	62,08
1700000007226309	14-043-043-00037-00004	62000	PASTOS PERMANENTES DE 5 O MAS AÑOS-SIN VARIEDAD	S	50,18
1700000007226311	14-043-043-60005-00001	62000	PASTOS PERMANENTES DE 5 O MAS AÑOS-SIN VARIEDAD	S	2,09
1700000007226312	14-043-043-00009-00005	62000	PASTOS PERMANENTES DE 5 O MAS AÑOS-SIN VARIEDAD	S	28,87
1700000007226313	14-062-017-00017-00006	62000	PASTOS PERMANENTES DE 5 O MAS AÑOS-SIN VARIEDAD	S	0,89
1700000007226314	14-062-017-00017-00007	62000	PASTOS PERMANENTES DE 5 O MAS AÑOS-SIN VARIEDAD	S	0,09
1700000007226315	14-062-017-00017-00001	62000	PASTOS PERMANENTES DE 5 O MAS AÑOS-SIN VARIEDAD	S	140,95
1700000007226316	14-043-043-00053-00001	62000	PASTOS PERMANENTES DE 5 O MAS AÑOS-SIN VARIEDAD	S	0,75
1700000007226320	14-062-018-00003-00014	62000	PASTOS PERMANENTES DE 5 O MAS AÑOS-SIN VARIEDAD	S	51,00
1700000007226321	14-043-043-00043-00004	63000	PASTOS DE MENOS DE 5 AÑOS-SIN VARIEDAD	S	105,07
1700000007226326	14-062-019-00001-00001	62000	PASTOS PERMANENTES DE 5 O MAS AÑOS-SIN VARIEDAD	S	6,16
1700000007226329	14-016-032-00038-00001	62000	PASTOS PERMANENTES DE 5 O MAS AÑOS-SIN VARIEDAD	S	0,40
1700000007226330	14-043-043-00043-00024	62000	PASTOS PERMANENTES DE 5 O MAS AÑOS-SIN VARIEDAD	S	3,00
1700000007226331	14-043-043-00043-00025	62000	PASTOS PERMANENTES DE 5 O MAS AÑOS-SIN VARIEDAD	S	2,52
1700000007226332	14-043-043-00010-00004	62000	PASTOS PERMANENTES DE 5 O MAS AÑOS-SIN VARIEDAD	S	8,14
1700000007226333	14-043-043-00043-00004	63000	PASTOS DE MENOS DE 5 AÑOS-SIN VARIEDAD	S	16,39
1700000007226334	14-043-043-00043-00032	62000	PASTOS PERMANENTES DE 5 O MAS AÑOS-SIN VARIEDAD	S	39,16
1700000007226335	14-043-043-00043-00019	62000	PASTOS PERMANENTES DE 5 O MAS AÑOS-SIN VARIEDAD	S	5,29
1700000007226337	14-043-043-00043-00033	62000	PASTOS PERMANENTES DE 5 O MAS AÑOS-SIN VARIEDAD	S	24,16
1700000007226338	14-043-043-00043-00026	62000	PASTOS PERMANENTES DE 5 O MAS AÑOS-SIN VARIEDAD	S	54,00
1700000007226339	14-043-043-00043-00028	62000	PASTOS PERMANENTES DE 5 O MAS AÑOS-SIN VARIEDAD	S	25,90
1700000007226340	14-043-043-00043-00029	62000	PASTOS PERMANENTES DE 5 O MAS AÑOS-SIN VARIEDAD	S	44,28
1700000007226341	14-043-043-00043-00030	62000	PASTOS PERMANENTES DE 5 O MAS AÑOS-SIN VARIEDAD	S	3,01
1700000007226342	14-062-018-00003-00015	62000	PASTOS PERMANENTES DE 5 O MAS AÑOS-SIN VARIEDAD	S	5,37
1700000007226343	14-062-018-00003-00018	62000	PASTOS PERMANENTES DE 5 O MAS AÑOS-SIN VARIEDAD	S	0,58
1700000007226344	14-062-018-00003-00008	62000	PASTOS PERMANENTES DE 5 O MAS AÑOS-SIN VARIEDAD	S	24,15
1700000007226345	14-062-018-00003-00016	62000	PASTOS PERMANENTES DE 5 O MAS AÑOS-SIN VARIEDAD	S	33,03

(1) Superficie declarada admisible ajustada con la superficie comprometida.
(2) Factor de penalización valorando el alcance para el tipo de compromiso.

Puede verificar la integridad de una copia de este documento mediante la lectura del código QR adjunto o mediante el acceso a la dirección <https://ws050.juntadeandalucia.es/verificarFirma> indicando el código de VERIFICACIÓN

FIRMADO POR

RAQUEL MARIA ESPIN CRESPO

17/12/2024

VERIFICACIÓN

Pk2jm6UYDU9J72AMTZUYRN3GET48NG

PÁG. 3788/9349



**Datos considerados para el Cálculo de la Carga Ganadera mínima y máxima del expediente****Recintos Determinados para el Cálculo de Garga Ganadera Máxima**

REF.	REFERENCIA SIGPAC	CULTIVO	DESCRIPCIÓN CULTIVO	SUP.	
				S/R	RESUELTA (ha)
1700000007226346	14-062-017-00017-00009	62000	PASTOS PERMANENTES DE 5 O MAS AÑOS-SIN VARIEDAD	S	0,04
1700000007226347	14-043-043-60005-00002	62000	PASTOS PERMANENTES DE 5 O MAS AÑOS-SIN VARIEDAD	S	0,87
1700000007226368	14-062-018-00003-00012	62000	PASTOS PERMANENTES DE 5 O MAS AÑOS-SIN VARIEDAD	S	18,29
1700000007226370	14-043-043-00043-00034	62000	PASTOS PERMANENTES DE 5 O MAS AÑOS-SIN VARIEDAD	S	27,71
1700000007226372	14-062-017-00006-00002	62000	PASTOS PERMANENTES DE 5 O MAS AÑOS-SIN VARIEDAD	S	115,29
1700000007226373	14-062-017-00006-00004	62000	PASTOS PERMANENTES DE 5 O MAS AÑOS-SIN VARIEDAD	S	32,65
1700000007226375	14-062-017-00006-00005	62000	PASTOS PERMANENTES DE 5 O MAS AÑOS-SIN VARIEDAD	S	0,29
1700000007226378	14-062-017-00021-00001	62000	PASTOS PERMANENTES DE 5 O MAS AÑOS-SIN VARIEDAD	S	0,17
1700000007226379	14-062-018-00002-00007	62000	PASTOS PERMANENTES DE 5 O MAS AÑOS-SIN VARIEDAD	S	178,89
1700000007226381	14-043-043-00043-00031	63000	PASTOS DE MENOS DE 5 AÑOS-SIN VARIEDAD	S	64,72
1700000007226383	14-062-018-00009-00001	62000	PASTOS PERMANENTES DE 5 O MAS AÑOS-SIN VARIEDAD	S	56,48
1700000007226386	14-062-018-00003-00021	62000	PASTOS PERMANENTES DE 5 O MAS AÑOS-SIN VARIEDAD	S	3,66
1700000007226388	14-062-018-00003-00020	62000	PASTOS PERMANENTES DE 5 O MAS AÑOS-SIN VARIEDAD	S	0,08
1700000007226390	14-062-018-00003-00019	62000	PASTOS PERMANENTES DE 5 O MAS AÑOS-SIN VARIEDAD	S	0,48
1700000007226392	14-043-043-00043-00023	62000	PASTOS PERMANENTES DE 5 O MAS AÑOS-SIN VARIEDAD	S	7,32
1700000007226393	14-043-043-00054-00004	62000	PASTOS PERMANENTES DE 5 O MAS AÑOS-SIN VARIEDAD	S	8,35

Incidencias de carga ganadera**INCIDENCIA DESCRIPCIÓN**

100407	Explotación solicitada no forma parte de ningún organismo de control autorizado para la producción ecológica en Andalucía o fecha de inscripción posterior al plazo establecido (Anexo I. Criterios de Subvencionabilidad. Orden 28 de marzo de 2023). Explotación:ES140430000007 Especie:PORCINO Explotación:ES140620000005 Especie:PORCINO Explotación:ES140620000213 Especie:PORCINO
--------	--

(1) Superficie declarada admisible ajustada con la superficie comprometida.
(2) Factor de penalización valorando el alcance para el tipo de compromiso.

Puede verificar la integridad de una copia de este documento mediante la lectura del código QR adjunto o mediante el acceso a la dirección <https://ws050.juntadeandalucia.es/verificarFirma> indicando el código de VERIFICACIÓN

FIRMADO POR	RAQUEL MARIA ESPIN CRESPO	17/12/2024	
VERIFICACIÓN	Pk2jm6UYDU9J72AMTZUYRN3GET48NG	PÁG. 3789/9349	

**APELLIDOS Y NOMBRE / RAZÓN SOCIAL**

TORRICO HERRERO ANDRES COSME

NIF

***9033*

EXPEDIENTE

126551

ANUALIDAD DE PAGO

1ª

IMPORTES POR ANUALIDAD

	2023	2024	2025	2026	2027
IMPORTE MÁXIMO SUBVENCIONABLE	874,59 €	874,59 €	874,59 €	728,83 €	728,83 €
IMPORTE MEDIO DE TRANSFERENCIA (€/ha)	297,48 €	297,48 €	297,48 €	247,90 €	247,90 €

RESUMEN DE UNIDADES

Cód	GRUPO DE PAGO	Sup. Dec. Admisible (ha)	Sup. Comprometida (ha)	Sup. ajustada compromiso (1) (ha)	% sobredec.	Sup. Resuelta (ha)	Importe Declarado	Importe Topado	Importe Resuelto	Importe tras sobredec.
419	OLIVAR	2,94		2,94	0,00	2,94	874,59	874,59	874,59	874,59
TOTAL		2,94	2,94	2,94		2,94	874,59	874,59	874,59	874,59

APLICACIÓN DE REDUCCIONES Y PENALIZACIONES

GRUPO DE PAGO	Importe Calculado	Importe prereduc.	Criterios de subvencionabilidad y compromisos	Presentación tardía	Omisión declaración	Condicionalidad	IMPORTE (Euros) RESUELTO
OLIVAR	874,59	874,59	0,00	0,00	0,00	0,00	874,59
TOTAL	874,59	874,59					874,59

RESUMEN DE PAGOS**IMPORTE (Euros)**

	RESUELTO	FEADER	MAPA	CAPADR
OLIVAR - Pago realizado	874,59 €	743,40 €	85,80 €	45,39 €

RECINTOS RESUELTOS

REF.	REFERENCIA SIGPAC	CULTIVO	DESCRIPCIÓN CULTIVO	S/R	G.PAGO	PEND. MEDIA (%)	SUP. DEC. ADMISIBLE (ha)	SUP. COMPROM. (ha)	SUP. AJUSTADA COMPR.(1) (ha)	SUP. CONY. SIGPAC (ha)	SUP. CERTIE (ha)	SUP. CAMPO (ha)	SUP. CAMPO DETER. CULT. DECLARADO (ha)	SUP. DEC. REDUCIDA (ha)	SUP. RESUELTA (ha)
-978421	14-001-021-00091-028	101010	OLIVAR-PICUAL	S	419	55,80	2,94	2,94	2,94		2,94			2,94	2,94

INCIDENCIAS**INCIDENCIA DESCRIPCIÓN**

- 100421 Recinto declarado por error para una operación de la 6503, que se ha corregido de oficio marcando la operación correcta, de acuerdo con la fecha de inscripción del recinto en la producción ecológica.
Ref:-978421 Recinto:14-001-021-00091-00028 Cultivo:101010 OLIVAR-PICUAL Secano

(1) Superficie declarada admisible ajustada con la superficie comprometida.
(2) Factor de penalización valorando el alcance para el tipo de compromiso.

Puede verificar la integridad de una copia de este documento mediante la lectura del código QR adjunto o mediante el acceso a la dirección <https://ws050.juntadeandalucia.es/verificarFirma> indicando el código de VERIFICACIÓN

FIRMADO POR

RAQUEL MARIA ESPIN CRESPO

17/12/2024

VERIFICACIÓN

Pk2jm6UYDU9J72AMTZUYRN3GET48NG

PÁG. 3790/9349





APELLIDOS Y NOMBRE / RAZÓN SOCIAL TORRICO HERRERO ANTONIO MARIA
NIF ****7051*
EXPEDIENTE 1264016
ANUALIDAD DE PAGO 1ª

IMPORTE POR ANUALIDAD

	2023	2024	2025	2026	2027
IMPORTE MÁXIMO SUBVENCIONABLE	15.699,06 €	15.699,06 €	13.082,55 €	13.082,55 €	13.082,55 €
IMPORTE MEDIO DE TRANSFERENCIA (€/ha)	50,31 €	50,31 €	41,93 €	41,93 €	41,93 €

RESUMEN DE UNIDADES

Cód	GRUPO DE PAGO	Sup. Dec. Admisible (ha)	Sup. Comprometida (ha)	Sup. ajustada compromiso (1) (ha)	% sobredec.	Sup. Resuelta (ha)	Importe Declarado	Importe Topado	Importe Resuelto	Importe tras sobredec.
418	PASTOS ASOCIADOS A GANADERÍA ECOLÓGICA	312,04		312,04	0,00	312,04	16.621,57	15.699,06	15.699,06	15.699,06
TOTAL		312,04	312,04	312,04		312,04	16.621,57	15.699,06	15.699,06	15.699,06

APLICACIÓN DE REDUCCIONES Y PENALIZACIONES

GRUPO DE PAGO	Importe Calculado	Importe prereduc.	Criterios de subvencionabilidad y compromisos	Presentación tardía	Omisión declaración	Condicionidad	IMPORTE (Euros) RESUELTO
PASTOS ASOCIADOS A GANADERÍA	15.699,06	15.699,06	0,00	0,00	0,00	0,00	15.699,06
TOTAL	15.699,06	15.699,06					15.699,06

RESUMEN DE PAGOS**IMPORTE (Euros)**

PASTOS ASOCIADOS A GANADERÍA ECOLÓGICA - Pago realizado	RESUELTO	FEADER	MAPA	CAPADR
	15.699,06 €	13.344,20 €	1.540,08 €	814,78 €

RECINTOS RESUELTOS

REE	REFERENCIA SIGPAC	CULTIVO	DESCRIPCIÓN CULTIVO	S/R	G.PAGO	PEND. MEDIA (%)	SUP. DEC. ADMISIBLE (ha)	SUP. COMPROM. (ha)	SUP. AJUSTADA COMPROM. (1) (ha)	SUP. CONV. SIGPAC (ha)	SUP. CERTIF. (ha)	SUP. CAMPO (ha)	SUP. CAMPO DETER. CULT. DECLARADO (ha)	SUP. DEC. REDUCIDA (ha)	SUP. RESUELTA (ha)
-1535697	14-016-025-00041-007	62000	PASTOS PERMANENTES DE 5 O MAS AÑOS-SIN VARIEDAD	S	418	8,60	82,62	82,62	82,62		82,62			82,62	82,62
1700000006789304	14-016-018-00013-004	62000	PASTOS PERMANENTES DE 5 O MAS AÑOS-SIN VARIEDAD	S	418	4,00	1,53	1,53	1,53		1,53			1,53	1,53
1700000006789305	14-016-018-00013-005	62000	PASTOS PERMANENTES DE 5 O MAS AÑOS-SIN VARIEDAD	S	418	4,20	5,50	5,50	5,50		5,50			5,50	5,50
1700000006789306	14-016-018-00013-007	62000	PASTOS PERMANENTES DE 5 O MAS AÑOS-SIN VARIEDAD	S	418	9,50	124,25	124,25	124,25		124,25			124,25	124,25
1700000006789307	14-016-018-00013-008	62000	PASTOS PERMANENTES DE 5 O MAS AÑOS-SIN VARIEDAD	S	418	3,80	1,04	1,04	1,04		1,04			1,04	1,04
1700000006789308	14-016-019-00007-001	62000	PASTOS PERMANENTES DE 5 O MAS AÑOS-SIN VARIEDAD	S	418	2,90	2,03	2,03	2,03		2,03			2,03	2,03
1700000006789309	14-016-019-00008-002	62000	PASTOS PERMANENTES DE 5 O MAS AÑOS-SIN VARIEDAD	S	418	11,90	1,28	1,28	1,28		1,28			1,28	1,28
1700000006789310	14-016-019-00008-003	62000	PASTOS PERMANENTES DE 5 O MAS AÑOS-SIN VARIEDAD	S	418	5,50	1,72	1,72	1,72		1,72			1,72	1,72
1700000006789311	14-016-019-00008-005	62000	PASTOS PERMANENTES DE 5 O MAS AÑOS-SIN VARIEDAD	S	418	9,20	72,61	72,61	72,61		72,61			72,61	72,61
1700000006789312	14-016-019-00009-007	62000	PASTOS PERMANENTES DE 5 O MAS AÑOS-SIN VARIEDAD	S	418	7,50	3,14	3,14	3,14		3,14			3,14	3,14
1700000006789332	14-016-019-00008-001	62000	PASTOS PERMANENTES DE 5 O MAS AÑOS-SIN VARIEDAD	S	418	6,70	0,60	0,60	0,60		0,60			0,60	0,60
1700000006789334	14-016-019-00005-001	62000	PASTOS PERMANENTES DE 5 O MAS AÑOS-SIN VARIEDAD	S	418	6,40	10,56	10,56	10,56		10,56			10,56	10,56
1700000006789335	14-016-019-00009-001	62000	PASTOS PERMANENTES DE 5 O MAS AÑOS-SIN VARIEDAD	S	418	10,90	5,16	5,16	5,16		6,88			5,16	5,16

INCIDENCIAS**INCIDENCIA DESCRIPCIÓN**

100407 Explotación solicitada no forma parte de ningún organismo de control autorizado para la producción ecológica en Andalucía o fecha de inscripción posterior al plazo establecido (Anexo I. Criterios de Subvencionabilidad. Orden 28 de marzo de 2023).
 Explotación:ES140160000783 Especie:PORCINO

(1) Superficie declarada admisible ajustada con la superficie comprometida.
 (2) Factor de penalización valorando el alcance para el tipo de compromiso.

Puede verificar la integridad de una copia de este documento mediante la lectura del código QR adjunto o mediante el acceso a la dirección <https://ws050.juntadeandalucia.es/verificarFirma> indicando el código de VERIFICACIÓN

FIRMADO POR

RAQUEL MARIA ESPIN CRESPO

17/12/2024

VERIFICACIÓN

Pk2jm6UYDU9J72AMTZUYRN3GET48NG

PÁG. 3791/9349



**Datos considerados para el Cálculo de la Carga Ganadera mínima y máxima del expediente**

Explotación	Especie	Inscrito en Sipea y Admisible	Ugm Calculada para CG Mínima	Ugm Calculada para CG Máxima
ES140160000783	BOVINA	SI	85,13	85,13
ES140160000783	PORCINO	NO	0,00	117,21
			85,13	202,34

Superficie determinada para Cálculo Carga Ganadera Mínima: 312,04 ha

Superficie determinada para Cálculo Carga Ganadera Máxima: 312,04 ha

Carga Ganadera Mínima Expediente: 0,27 ugm/ha

Carga Ganadera Máxima Expediente: 0,65 ugm/ha

Los importes del Grupo de Pago de pastos de este expediente han sido ajustados por no llegar a la carga ganadera mínima de 0,3

Recintos Determinados para el Cálculo de Garga Ganadera Mínima

REF.	REFERENCIA SIGPAC	CULTIVO	DESCRIPCIÓN CULTIVO	S/R	SUP. RESUELTA (ha)
-1535697	14-016-025-00041-00007	62000	PASTOS PERMANENTES DE 5 O MAS AÑOS-SIN VARIEDAD	S	82,62
1700000006789304	14-016-018-00013-00004	62000	PASTOS PERMANENTES DE 5 O MAS AÑOS-SIN VARIEDAD	S	1,53
1700000006789305	14-016-018-00013-00005	62000	PASTOS PERMANENTES DE 5 O MAS AÑOS-SIN VARIEDAD	S	5,50
1700000006789306	14-016-018-00013-00007	62000	PASTOS PERMANENTES DE 5 O MAS AÑOS-SIN VARIEDAD	S	124,25
1700000006789307	14-016-018-00013-00008	62000	PASTOS PERMANENTES DE 5 O MAS AÑOS-SIN VARIEDAD	S	1,04
1700000006789308	14-016-019-00007-00001	62000	PASTOS PERMANENTES DE 5 O MAS AÑOS-SIN VARIEDAD	S	2,03
1700000006789309	14-016-019-00008-00002	62000	PASTOS PERMANENTES DE 5 O MAS AÑOS-SIN VARIEDAD	S	1,28
1700000006789310	14-016-019-00008-00003	62000	PASTOS PERMANENTES DE 5 O MAS AÑOS-SIN VARIEDAD	S	1,72
1700000006789311	14-016-019-00008-00005	62000	PASTOS PERMANENTES DE 5 O MAS AÑOS-SIN VARIEDAD	S	72,61
1700000006789312	14-016-019-00009-00007	62000	PASTOS PERMANENTES DE 5 O MAS AÑOS-SIN VARIEDAD	S	3,14
1700000006789332	14-016-019-00008-00001	62000	PASTOS PERMANENTES DE 5 O MAS AÑOS-SIN VARIEDAD	S	0,60
1700000006789334	14-016-019-00005-00001	62000	PASTOS PERMANENTES DE 5 O MAS AÑOS-SIN VARIEDAD	S	10,56
1700000006789335	14-016-019-00009-00001	62000	PASTOS PERMANENTES DE 5 O MAS AÑOS-SIN VARIEDAD	S	5,16

Recintos Determinados para el Cálculo de Garga Ganadera Máxima

REF.	REFERENCIA SIGPAC	CULTIVO	DESCRIPCIÓN CULTIVO	S/R	SUP. RESUELTA (ha)
-1535697	14-016-025-00041-00007	62000	PASTOS PERMANENTES DE 5 O MAS AÑOS-SIN VARIEDAD	S	82,62
1700000006789304	14-016-018-00013-00004	62000	PASTOS PERMANENTES DE 5 O MAS AÑOS-SIN VARIEDAD	S	1,53
1700000006789305	14-016-018-00013-00005	62000	PASTOS PERMANENTES DE 5 O MAS AÑOS-SIN VARIEDAD	S	5,50
1700000006789306	14-016-018-00013-00007	62000	PASTOS PERMANENTES DE 5 O MAS AÑOS-SIN VARIEDAD	S	124,25
1700000006789307	14-016-018-00013-00008	62000	PASTOS PERMANENTES DE 5 O MAS AÑOS-SIN VARIEDAD	S	1,04
1700000006789308	14-016-019-00007-00001	62000	PASTOS PERMANENTES DE 5 O MAS AÑOS-SIN VARIEDAD	S	2,03
1700000006789309	14-016-019-00008-00002	62000	PASTOS PERMANENTES DE 5 O MAS AÑOS-SIN VARIEDAD	S	1,28
1700000006789310	14-016-019-00008-00003	62000	PASTOS PERMANENTES DE 5 O MAS AÑOS-SIN VARIEDAD	S	1,72
1700000006789311	14-016-019-00008-00005	62000	PASTOS PERMANENTES DE 5 O MAS AÑOS-SIN VARIEDAD	S	72,61
1700000006789312	14-016-019-00009-00007	62000	PASTOS PERMANENTES DE 5 O MAS AÑOS-SIN VARIEDAD	S	3,14
1700000006789332	14-016-019-00008-00001	62000	PASTOS PERMANENTES DE 5 O MAS AÑOS-SIN VARIEDAD	S	0,60
1700000006789334	14-016-019-00005-00001	62000	PASTOS PERMANENTES DE 5 O MAS AÑOS-SIN VARIEDAD	S	10,56
1700000006789335	14-016-019-00009-00001	62000	PASTOS PERMANENTES DE 5 O MAS AÑOS-SIN VARIEDAD	S	5,16

(1) Superficie declarada admisible ajustada con la superficie comprometida.
(2) Factor de penalización valorando el alcance para el tipo de compromiso.Puede verificar la integridad de una copia de este documento mediante la lectura del código QR adjunto o mediante el acceso a la dirección <https://ws050.juntadeandalucia.es/verificarFirma> indicando el código de VERIFICACIÓN

FIRMADO POR

RAQUEL MARIA ESPIN CRESPO

17/12/2024

VERIFICACIÓN

Pk2jm6UYDU9J72AMTZUYRN3GET48NG

PÁG. 3792/9349





Datos considerados para el Cálculo de la Carga Ganadera mínima y máxima del expediente

Incidencias de carga ganadera

INCIDENCIA DESCRIPCIÓN

100407 Explotación solicitada no forma parte de ningún organismo de control autorizado para la producción ecológica en Andalucía o fecha de inscripción posterior al plazo establecido (Anexo I. Criterios de Subvencionabilidad. Orden 28 de marzo de 2023).
Explotación:ES140160000783 Especie:PORCINO

(1) Superficie declarada admisible ajustada con la superficie comprometida.
(2) Factor de penalización valorando el alcance para el tipo de compromiso.

Puede verificar la integridad de una copia de este documento mediante la lectura del código QR adjunto o mediante el acceso a la dirección <https://ws050.juntadeandalucia.es/verificarFirma> indicando el código de VERIFICACIÓN

FIRMADO POR	RAQUEL MARIA ESPIN CRESPO	17/12/2024	
VERIFICACIÓN	Pk2jm6UYDU9J72AMTZUYRN3GET48NG	PÁG. 3793/9349	

**APELLIDOS Y NOMBRE / RAZÓN SOCIAL**

TORRICO HERRERO CATALINA

NIF

***0193*

EXPEDIENTE

1264025

ANUALIDAD DE PAGO

1ª

IMPORTE POR ANUALIDAD

	2023	2024	2025	2026	2027
IMPORTE MÁXIMO SUBVENCIONABLE	16.408,25 €	16.408,25 €	13.673,54 €	13.673,54 €	13.673,54 €
IMPORTE MEDIO DE TRANSFERENCIA (€/ha)	52,21 €	52,21 €	43,51 €	43,51 €	43,51 €

RESUMEN DE UNIDADES

Cód	GRUPO DE PAGO	Sup. Dec. Admisible (ha)	Sup. Comprometida (ha)	Sup. ajustada compromiso (1) (ha)	% sobredec.	Sup. Resuelta (ha)	Importe Declarado	Importe Topado	Importe Resuelto	Importe tras sobredec.
418	PASTOS ASOCIADOS A GANADERÍA ECOLÓGICA	314,25		314,25	0,00	314,25	16.687,62	16.408,25	16.408,25	16.408,25
TOTAL		314,25	314,25	314,25		314,25	16.687,62	16.408,25	16.408,25	16.408,25

APLICACIÓN DE REDUCCIONES Y PENALIZACIONES

GRUPO DE PAGO	Importe Calculado	Importe prereduc.	Criterios de subvencionabilidad y compromisos	Presentación tardía	Omisión declaración	Condicionidad	IMPORTE (Euros) RESUELTO
PASTOS ASOCIADOS A GANADERÍA	16.408,25	16.408,25	0,00	0,00	0,00	0,00	16.408,25
TOTAL	16.408,25	16.408,25					16.408,25

RESUMEN DE PAGOS**IMPORTE (Euros)**

	RESUELTO	FEADER	MAPA	CAPADR
PASTOS ASOCIADOS A GANADERÍA ECOLÓGICA - Pago realizado	16.408,25 €	13.947,01 €	1.609,65 €	851,59 €

RECINTOS RESUELTOS

REE	REFERENCIA SIGPAC	CULTIVO DESCRIPCIÓN CULTIVO	S/R G.PAGO	PEND. MEDIA (%)	SUP. DEC. ADMISIBLE (ha)	SUP. COMPROM. (ha)	SUP. AJUSTADA COMPROM. (1) (ha)	SUP. CONV. SIGPAC (ha)	SUP. CERTIF. (ha)	SUP. CAMPO (ha)	SUP. CAMPO DETER. CULT. DECLARADO (ha)	SUP. DEC. REDUCIDA (ha)	SUP. RESUELTA (ha)
-1535714	14-016-025-00050-001	62000 PASTOS PERMANENTES DE 5 O MAS AÑOS-SIN VARIEDAD	S 418	9,40	133,89	133,89	133,89		133,89			133,89	133,89
-1395424	14-016-025-00038-007	62000 PASTOS PERMANENTES DE 5 O MAS AÑOS-SIN VARIEDAD	S 418	6,90	30,95	30,95	30,95		31,29			30,95	30,95
1700000006789313	14-016-025-00039-001	62000 PASTOS PERMANENTES DE 5 O MAS AÑOS-SIN VARIEDAD	S 418	6,80	1,41	1,41	1,41		1,41			1,41	1,41
1700000006789315	14-016-025-00037-001	62000 PASTOS PERMANENTES DE 5 O MAS AÑOS-SIN VARIEDAD	S 418	5,60	24,06	24,06	24,06		24,06			24,06	24,06
1700000006789316	14-016-025-00037-002	62000 PASTOS PERMANENTES DE 5 O MAS AÑOS-SIN VARIEDAD	S 418	3,20	0,99	0,99	0,99		0,99			0,99	0,99
1700000006789317	14-016-025-00037-003	62000 PASTOS PERMANENTES DE 5 O MAS AÑOS-SIN VARIEDAD	S 418	2,70	1,24	1,24	1,24		1,24			1,24	1,24
1700000006789321	14-016-025-00038-001	62000 PASTOS PERMANENTES DE 5 O MAS AÑOS-SIN VARIEDAD	S 418	2,80	0,95	0,95	0,95		0,95			0,95	0,95
1700000006789322	14-016-025-00038-002	62000 PASTOS PERMANENTES DE 5 O MAS AÑOS-SIN VARIEDAD	S 418	2,50	2,97	2,97	2,97		2,97			2,97	2,97
1700000006789323	14-016-025-00038-004	62000 PASTOS PERMANENTES DE 5 O MAS AÑOS-SIN VARIEDAD	S 418	3,20	0,88	0,88	0,88		0,88			0,88	0,88
1700000006789324	14-016-025-00038-005	62000 PASTOS PERMANENTES DE 5 O MAS AÑOS-SIN VARIEDAD	S 418	3,10	0,98	0,98	0,98		0,98			0,98	0,98
1700000006789325	14-016-025-00038-007	62000 PASTOS PERMANENTES DE 5 O MAS AÑOS-SIN VARIEDAD	S 418	6,90	93,62	93,62	93,62		94,66			93,62	93,62
1700000006789326	14-016-025-00038-008	62000 PASTOS PERMANENTES DE 5 O MAS AÑOS-SIN VARIEDAD	S 418	2,30	0,18	0,18	0,18		0,18			0,18	0,18
1700000006789327	14-016-025-00038-009	62000 PASTOS PERMANENTES DE 5 O MAS AÑOS-SIN VARIEDAD	S 418	4,00	0,42	0,42	0,42		0,42			0,42	0,42
1700000006789328	14-016-025-00038-006	62000 PASTOS PERMANENTES DE 5 O MAS AÑOS-SIN VARIEDAD	S 418	7,70	3,77	3,77	3,77		3,77			3,77	3,77
1700000006789337	14-016-025-00040-001	62000 PASTOS PERMANENTES DE 5 O MAS AÑOS-SIN VARIEDAD	S 418	9,10	17,94	17,94	17,94		17,94			17,94	17,94

INCIDENCIAS**INCIDENCIA DESCRIPCIÓN**

- 100407 Explotación solicitada no forma parte de ningún organismo de control autorizado para la producción ecológica en Andalucía o fecha de inscripción posterior al plazo establecido (Anexo I. Criterios de Subvencionabilidad. Orden 28 de marzo de 2023).
Explotación:ES14016000047 Especie:PORCINO
- 100424 Solicita recinto que no está comprometido para la operación.
Ref:1700000006789330 Recinto:14-016-018-00014-00001 Cultivo:62000 PASTOS PERMANENTES DE 5 O MAS AÑOS-SIN VARIEDAD Secano

(1) Superficie declarada admisible ajustada con la superficie comprometida.
(2) Factor de penalización valorando el alcance para el tipo de compromiso.

Puede verificar la integridad de una copia de este documento mediante la lectura del código QR adjunto o mediante el acceso a la dirección <https://ws050.juntadeandalucia.es/verificarFirma> indicando el código de VERIFICACIÓN

FIRMADO POR

RAQUEL MARIA ESPIN CRESPO

17/12/2024

VERIFICACIÓN

Pk2jm6UYDU9J72AMTZUYRN3GET48NG

PÁG. 3794/9349



**Datos considerados para el Cálculo de la Carga Ganadera mínima y máxima del expediente**

Explotación	Especie	Inscrito en Sipea y Admisible	Ugm Calculada para CG Mínima	Ugm Calculada para CG Máxima
ES140160000047	BOVINA	SI	90,80	90,80
ES140160000047	PORCINO	NO	0,00	117,81
			90,80	208,61

Superficie determinada para Cálculo Carga Ganadera Mínima: 314,65 ha

Superficie determinada para Cálculo Carga Ganadera Máxima: 333,49 ha

Carga Ganadera Mínima Expediente: 0,29 ugm/ha

Carga Ganadera Máxima Expediente: 0,63 ugm/ha

Los importes del Grupo de Pago de pastos de este expediente han sido ajustados por no llegar a la carga ganadera mínima de 0,3

Recintos Determinados para el Cálculo de Garga Ganadera Mínima

REF.	REFERENCIA SIGPAC	CULTIVO	DESCRIPCIÓN CULTIVO	S/R	SUP. RESUELTA (ha)
-1535714	14-016-025-00050-00001	62000	PASTOS PERMANENTES DE 5 O MAS AÑOS-SIN VARIEDAD	S	133,89
-1395424	14-016-025-00038-00007	62000	PASTOS PERMANENTES DE 5 O MAS AÑOS-SIN VARIEDAD	S	30,95
1700000006789313	14-016-025-00039-00001	62000	PASTOS PERMANENTES DE 5 O MAS AÑOS-SIN VARIEDAD	S	1,41
1700000006789315	14-016-025-00037-00001	62000	PASTOS PERMANENTES DE 5 O MAS AÑOS-SIN VARIEDAD	S	24,06
1700000006789316	14-016-025-00037-00002	62000	PASTOS PERMANENTES DE 5 O MAS AÑOS-SIN VARIEDAD	S	0,99
1700000006789317	14-016-025-00037-00003	62000	PASTOS PERMANENTES DE 5 O MAS AÑOS-SIN VARIEDAD	S	1,24
1700000006789321	14-016-025-00038-00001	62000	PASTOS PERMANENTES DE 5 O MAS AÑOS-SIN VARIEDAD	S	0,95
1700000006789322	14-016-025-00038-00002	62000	PASTOS PERMANENTES DE 5 O MAS AÑOS-SIN VARIEDAD	S	2,97
1700000006789323	14-016-025-00038-00004	62000	PASTOS PERMANENTES DE 5 O MAS AÑOS-SIN VARIEDAD	S	0,88
1700000006789324	14-016-025-00038-00005	62000	PASTOS PERMANENTES DE 5 O MAS AÑOS-SIN VARIEDAD	S	0,98
1700000006789325	14-016-025-00038-00007	62000	PASTOS PERMANENTES DE 5 O MAS AÑOS-SIN VARIEDAD	S	93,62
1700000006789326	14-016-025-00038-00008	62000	PASTOS PERMANENTES DE 5 O MAS AÑOS-SIN VARIEDAD	S	0,18
1700000006789327	14-016-025-00038-00009	62000	PASTOS PERMANENTES DE 5 O MAS AÑOS-SIN VARIEDAD	S	0,42
1700000006789328	14-016-025-00038-00006	62000	PASTOS PERMANENTES DE 5 O MAS AÑOS-SIN VARIEDAD	S	3,77
1700000006789330	14-016-018-00014-00001	62000	PASTOS PERMANENTES DE 5 O MAS AÑOS-SIN VARIEDAD	S	0,40
1700000006789337	14-016-025-00040-00001	62000	PASTOS PERMANENTES DE 5 O MAS AÑOS-SIN VARIEDAD	S	17,94

Recintos Determinados para el Cálculo de Garga Ganadera Máxima

REF.	REFERENCIA SIGPAC	CULTIVO	DESCRIPCIÓN CULTIVO	S/R	SUP. RESUELTA (ha)
-1535714	14-016-025-00050-00001	62000	PASTOS PERMANENTES DE 5 O MAS AÑOS-SIN VARIEDAD	S	133,89
-1395424	14-016-025-00038-00007	62000	PASTOS PERMANENTES DE 5 O MAS AÑOS-SIN VARIEDAD	S	30,95
6833873	14-069-023-00027-00001	62000	PASTOS PERMANENTES DE 5 O MAS AÑOS-SIN VARIEDAD	S	0,86
6833874	14-069-023-00017-00004	62000	PASTOS PERMANENTES DE 5 O MAS AÑOS-SIN VARIEDAD	S	17,39
6833875	14-069-023-00017-00007	62000	PASTOS PERMANENTES DE 5 O MAS AÑOS-SIN VARIEDAD	S	0,18
6833876	14-069-023-00017-00006	62000	PASTOS PERMANENTES DE 5 O MAS AÑOS-SIN VARIEDAD	S	0,41
1700000006789313	14-016-025-00039-00001	62000	PASTOS PERMANENTES DE 5 O MAS AÑOS-SIN VARIEDAD	S	1,41
1700000006789315	14-016-025-00037-00001	62000	PASTOS PERMANENTES DE 5 O MAS AÑOS-SIN VARIEDAD	S	24,06
1700000006789316	14-016-025-00037-00002	62000	PASTOS PERMANENTES DE 5 O MAS AÑOS-SIN VARIEDAD	S	0,99
1700000006789317	14-016-025-00037-00003	62000	PASTOS PERMANENTES DE 5 O MAS AÑOS-SIN VARIEDAD	S	1,24
1700000006789321	14-016-025-00038-00001	62000	PASTOS PERMANENTES DE 5 O MAS AÑOS-SIN VARIEDAD	S	0,95

(1) Superficie declarada admisible ajustada con la superficie comprometida.
(2) Factor de penalización valorando el alcance para el tipo de compromiso.Puede verificar la integridad de una copia de este documento mediante la lectura del código QR adjunto o mediante el acceso a la dirección <https://ws050.juntadeandalucia.es/verificarFirma> indicando el código de VERIFICACIÓN

FIRMADO POR

RAQUEL MARIA ESPIN CRESPO

17/12/2024

VERIFICACIÓN

Pk2jm6UYDU9J72AMTZUYRN3GET48NG

PÁG. 3795/9349



**Datos considerados para el Cálculo de la Carga Ganadera mínima y máxima del expediente****Recintos Determinados para el Cálculo de Garga Ganadera Máxima**

REF.	REFERENCIA SIGPAC	CULTIVO	DESCRIPCIÓN CULTIVO	SUP. RESUELTA (ha)	
				S/R	
1700000006789322	14-016-025-00038-00002	62000	PASTOS PERMANENTES DE 5 O MAS AÑOS-SIN VARIEDAD	S	2,97
1700000006789323	14-016-025-00038-00004	62000	PASTOS PERMANENTES DE 5 O MAS AÑOS-SIN VARIEDAD	S	0,88
1700000006789324	14-016-025-00038-00005	62000	PASTOS PERMANENTES DE 5 O MAS AÑOS-SIN VARIEDAD	S	0,98
1700000006789325	14-016-025-00038-00007	62000	PASTOS PERMANENTES DE 5 O MAS AÑOS-SIN VARIEDAD	S	93,62
1700000006789326	14-016-025-00038-00008	62000	PASTOS PERMANENTES DE 5 O MAS AÑOS-SIN VARIEDAD	S	0,18
1700000006789327	14-016-025-00038-00009	62000	PASTOS PERMANENTES DE 5 O MAS AÑOS-SIN VARIEDAD	S	0,42
1700000006789328	14-016-025-00038-00006	62000	PASTOS PERMANENTES DE 5 O MAS AÑOS-SIN VARIEDAD	S	3,77
1700000006789330	14-016-018-00014-00001	62000	PASTOS PERMANENTES DE 5 O MAS AÑOS-SIN VARIEDAD	S	0,40
1700000006789337	14-016-025-00040-00001	62000	PASTOS PERMANENTES DE 5 O MAS AÑOS-SIN VARIEDAD	S	17,94

Incidencias de carga ganadera**INCIDENCIA DESCRIPCIÓN**

100407	Explotación solicitada no forma parte de ningún organismo de control autorizado para la producción ecológica en Andalucía o fecha de inscripción posterior al plazo establecido (Anexo I. Criterios de Subvencionabilidad. Orden 28 de marzo de 2023). Explotación:ES140160000047 Especie:PORCINO
--------	--

(1) Superficie declarada admisible ajustada con la superficie comprometida.
 (2) Factor de penalización valorando el alcance para el tipo de compromiso.

Puede verificar la integridad de una copia de este documento mediante la lectura del código QR adjunto o mediante el acceso a la dirección <https://ws050.juntadeandalucia.es/verificarFirma> indicando el código de VERIFICACIÓN

FIRMADO POR	RAQUEL MARIA ESPIN CRESPO	17/12/2024	
VERIFICACIÓN	Pk2jm6UYDU9J72AMTZUYRN3GET48NG	PÁG. 3796/9349	

**APELLIDOS Y NOMBRE / RAZÓN SOCIAL**

TORRICO HERRERO CECILIA MARIA

NIF

****1291*

EXPEDIENTE

1257569

ANUALIDAD DE PAGO

1ª

IMPORTES POR ANUALIDAD

	2023	2024	2025	2026	2027
IMPORTE MÁXIMO SUBVENCIONABLE	16.296,46 €	16.296,46 €	13.580,38 €	13.580,38 €	13.580,38 €
IMPORTE MEDIO DE TRANSFERENCIA (€/ha)	34,10 €	34,10 €	28,42 €	28,42 €	28,42 €

RESUMEN DE UNIDADES

Cód	GRUPO DE PAGO	Sup. Dec. Admisible (ha)	Sup. Comprometida (ha)	Sup. ajustada compromiso (1) (ha)	% sobredec.	Sup. Resuelta (ha)	Importe Declarado	Importe Topado	Importe Resuelto	Importe tras sobredec.
418	PASTOS ASOCIADOS A GANADERÍA ECOLÓGICA	477,84		477,84	0,00	477,84	21.524,94	16.296,46	16.296,46	16.296,46
TOTAL		477,84	477,84	477,84		477,84	21.524,94	16.296,46	16.296,46	16.296,46

APLICACIÓN DE REDUCCIONES Y PENALIZACIONES

GRUPO DE PAGO	Importe Calculado	Importe prereduc.	Criterios de subvencionabilidad y compromisos	Presentación tardía	Omisión declaración	Condicionidad	IMPORTE (Euros) RESUELTO
PASTOS ASOCIADOS A GANADERÍA	16.296,46	16.296,46	0,00	0,00	0,00	0,00	16.296,46
TOTAL	16.296,46	16.296,46					16.296,46

RESUMEN DE PAGOS**IMPORTE (Euros)**

	RESUELTO	FEADER	MAPA	CAPADR
PASTOS ASOCIADOS A GANADERÍA ECOLÓGICA - Pago realizado	16.296,46 €	13.851,99 €	1.598,68 €	845,79 €

RECINTOS RESUELTOS

REE	REFERENCIA SIGPAC	CULTIVO	DESCRIPCIÓN CULTIVO	S/R G.PAGO	PEND. MEDIA (%)	SUP. DEC. ADMISIBLE (ha)	SUP. COMPROM. (ha)	SUP. AJUSTADA COMPROM. (1) (ha)	SUP. CONV. SIGPAC (ha)	SUP. CERTIF. (ha)	SUP. CAMPO (ha)	SUP. CAMPO DETER. CULT. DECLARADO (ha)	SUP. DEC. REDUCIDA (ha)	SUP. RESUELTA (ha)
-1467177	14-062-016-00003-001	62000	PASTOS PERMANENTES DE 5 O MAS AÑOS-SIN VARIEDAD	S 418	11,40	87,99	87,99	87,99		103,52			87,99	87,99
-1467174	14-062-015-00002-014	62000	PASTOS PERMANENTES DE 5 O MAS AÑOS-SIN VARIEDAD	S 418	10,20	229,79	229,79	229,79		229,79			229,79	229,79
-954341	14-062-014-00008-001	62000	PASTOS PERMANENTES DE 5 O MAS AÑOS-SIN VARIEDAD	S 418	10,20	122,51	122,51	122,51		122,51			122,51	122,51
170000007249014	14-062-014-00007-001	62000	PASTOS PERMANENTES DE 5 O MAS AÑOS-SIN VARIEDAD	S 418	9,60	37,55	37,55	37,55		39,06			37,55	37,55

INCIDENCIAS**INCIDENCIA DESCRIPCIÓN**

- 100407 Explotación solicitada no forma parte de ningún organismo de control autorizado para la producción ecológica en Andalucía o fecha de inscripción posterior al plazo establecido (Anexo I. Criterios de Subvencionabilidad. Orden 28 de marzo de 2023).
Explotación:ES140620000003 Especie:PORCINO
- 100411 Recinto no admisible por no estar asociado en SIGGAN a una explotación ganadera (Artículo 10 de la Orden de 28 de marzo de 2023).
Ref:5798447 Recinto:14-069-061-00006-00002 Cultivo:63000 PASTOS DE MENOS DE 5 AÑOS-SIN VARIEDAD Secano
- 100424 Solicita recinto que no está comprometido para la operación.
Ref:5798447 Recinto:14-069-061-00006-00002 Cultivo:63000 PASTOS DE MENOS DE 5 AÑOS-SIN VARIEDAD Secano

(1) Superficie declarada admisible ajustada con la superficie comprometida.
(2) Factor de penalización valorando el alcance para el tipo de compromiso.

Puede verificar la integridad de una copia de este documento mediante la lectura del código QR adjunto o mediante el acceso a la dirección <https://ws050.juntadeandalucia.es/verificarFirma> indicando el código de VERIFICACIÓN

FIRMADO POR

RAQUEL MARIA ESPIN CRESPO

17/12/2024

VERIFICACIÓN

Pk2jm6UYDU9J72AMTZUYRN3GET48NG

PÁG. 3797/9349



**Datos considerados para el Cálculo de la Carga Ganadera mínima y máxima del expediente**

Explotación	Especie	Inscrito en Sipea y Admisible	Ugm Calculada para CG Mínima	Ugm Calculada para CG Máxima
ES140620000003	BOVINA	SI	8,62	8,62
ES140620000003	OVINA	SI	82,74	82,74
ES140620000003	PORCINO	NO	0,00	153,72
			91,36	245,08

Superficie determinada para Cálculo Carga Ganadera Mínima: 479,76 ha

Superficie determinada para Cálculo Carga Ganadera Máxima: 479,76 ha

Carga Ganadera Mínima Expediente: 0,19 ugm/ha

Carga Ganadera Máxima Expediente: 0,51 ugm/ha

Los importes del Grupo de Pago de pastos de este expediente han sido ajustados por no llegar a la carga ganadera mínima de 0,3

Recintos Determinados para el Cálculo de Garga Ganadera Mínima

REF.	REFERENCIA SIGPAC	CULTIVO	DESCRIPCIÓN CULTIVO	S/R	SUP. RESUELTA (ha)
-1467177	14-062-016-00003-00001	62000	PASTOS PERMANENTES DE 5 O MAS AÑOS-SIN VARIEDAD	S	87,99
-1467174	14-062-015-00002-00014	62000	PASTOS PERMANENTES DE 5 O MAS AÑOS-SIN VARIEDAD	S	229,79
-954341	14-062-014-00008-00001	62000	PASTOS PERMANENTES DE 5 O MAS AÑOS-SIN VARIEDAD	S	122,51
5798447	14-069-061-00006-00002	63000	PASTOS DE MENOS DE 5 AÑOS-SIN VARIEDAD	S	1,92
1700000007249014	14-062-014-00007-00001	62000	PASTOS PERMANENTES DE 5 O MAS AÑOS-SIN VARIEDAD	S	37,55

Recintos Determinados para el Cálculo de Garga Ganadera Máxima

REF.	REFERENCIA SIGPAC	CULTIVO	DESCRIPCIÓN CULTIVO	S/R	SUP. RESUELTA (ha)
-1467177	14-062-016-00003-00001	62000	PASTOS PERMANENTES DE 5 O MAS AÑOS-SIN VARIEDAD	S	87,99
-1467174	14-062-015-00002-00014	62000	PASTOS PERMANENTES DE 5 O MAS AÑOS-SIN VARIEDAD	S	229,79
-954341	14-062-014-00008-00001	62000	PASTOS PERMANENTES DE 5 O MAS AÑOS-SIN VARIEDAD	S	122,51
5798447	14-069-061-00006-00002	63000	PASTOS DE MENOS DE 5 AÑOS-SIN VARIEDAD	S	1,92
1700000007249014	14-062-014-00007-00001	62000	PASTOS PERMANENTES DE 5 O MAS AÑOS-SIN VARIEDAD	S	37,55

Incidencias de carga ganadera**INCIDENCIA DESCRIPCIÓN**

100407 Explotación solicitada no forma parte de ningún organismo de control autorizado para la producción ecológica en Andalucía o fecha de inscripción posterior al plazo establecido (Anexo I. Criterios de Subvencionabilidad. Orden 28 de marzo de 2023).
Explotación:ES140620000003 Especie:PORCINO

(1) Superficie declarada admisible ajustada con la superficie comprometida.
(2) Factor de penalización valorando el alcance para el tipo de compromiso.

Puede verificar la integridad de una copia de este documento mediante la lectura del código QR adjunto o mediante el acceso a la dirección <https://ws050.juntadeandalucia.es/verificarFirma> indicando el código de VERIFICACIÓN

FIRMADO POR	RAQUEL MARIA ESPIN CRESPO	17/12/2024
VERIFICACIÓN	Pk2jm6UYDU9J72AMTZUYRN3GET48NG	PÁG. 3798/9349



**APELLIDOS Y NOMBRE / RAZÓN SOCIAL**

TORRICO HERRERO MIGUEL FEDERICO

NIF

****5611*

EXPEDIENTE

1264010

ANUALIDAD DE PAGO

1ª

IMPORTES POR ANUALIDAD

	2023	2024	2025	2026	2027
IMPORTE MÁXIMO SUBVENCIONABLE	18.844,50 €	18.844,50 €	15.845,55 €	15.703,75 €	15.703,75 €
IMPORTE MEDIO DE TRANSFERENCIA (€/ha)	52,16 €	52,16 €	43,86 €	43,47 €	43,47 €

RESUMEN DE UNIDADES

Cód	GRUPO DE PAGO	Sup. Dec. Admisible (ha)	Sup. Comprometida (ha)	Sup. ajustada compromiso (1) (ha)	% sobredec.	Sup. Resuelta (ha)	Importe Declarado	Importe Topado	Importe Resuelto	Importe tras sobredec.
418	PASTOS ASOCIADOS A GANADERÍA ECOLÓGICA	358,43		358,43	0,00	358,43	17.993,81	17.993,71	17.993,71	17.993,71
419	OLIVAR	2,86		2,86	0,00	2,86	850,79	850,79	850,79	850,79
TOTAL		361,29	361,29	361,29		361,29	18.844,60	18.844,50	18.844,50	18.844,50

APLICACIÓN DE REDUCCIONES Y PENALIZACIONES

GRUPO DE PAGO	Importe Calculado	Importe prereduc.	Criterios de subvencionabilidad y compromisos	Presentación tardía	Omisión declaración	Condicionabilidad	IMPORTE (Euros) RESUELTO
OLIVAR	850,79	850,79	0,00	0,00	0,00	0,00	850,79
PASTOS ASOCIADOS A GANADERÍA	17.993,71	17.993,71	0,00	0,00	0,00	0,00	17.993,71
TOTAL	18.844,50	18.844,50					18.844,50

RESUMEN DE PAGOS

	RESUELTO	FEADER	MAPA	CAPADR
OLIVAR - Pago realizado	850,79 €	723,17 €	83,46 €	44,16 €
PASTOS ASOCIADOS A GANADERÍA ECOLÓGICA - Pago realizado	17.993,71 €	15.294,65 €	1.765,18 €	933,88 €
TOTAL	18.844,50 €	16.017,82 €	1.848,64 €	978,04 €

(1) Superficie declarada admisible ajustada con la superficie comprometida.
(2) Factor de penalización valorando el alcance para el tipo de compromiso.Puede verificar la integridad de una copia de este documento mediante la lectura del código QR adjunto o mediante el acceso a la dirección <https://ws050.juntadeandalucia.es/verificarFirma> indicando el código de VERIFICACIÓN

FIRMADO POR

RAQUEL MARIA ESPIN CRESPO

17/12/2024

VERIFICACIÓN

Pk2jm6UYDU9J72AMTZUYRN3GET48NG

PÁG. 3799/9349



**RECINTOS RESUELTOS**

REF.	REFERENCIA SIGPAC	CULTIVO	DESCRIPCIÓN CULTIVO	S/R	G.PAGO	PEND. MEDIA (%)	SUP. ADMISIBLE (ha)	SUP. COMPROM. (ha)	SUP. AJUSTADA COMPR.(1) (ha)	SUP. CONV. SIGPAC (ha)	SUP. CERTIF. (ha)	SUP. CAMPO (ha)	SUP. CAMPO DETER. CULT. DECLARADO (ha)	SUP. DEC. REDUCIDA (ha)	SUP. RESUELTA (ha)
-974130	14-069-029-00015-008	62000	PASTOS PERMANENTES DE 5 O MAS AÑOS-SIN VARIEDAD	S	418	8,40	32,25	32,25	32,25		32,25			32,25	32,25
1700000007248946	14-069-031-00013-002	62000	PASTOS PERMANENTES DE 5 O MAS AÑOS-SIN VARIEDAD	S	418	5,30	0,17	0,17	0,17		0,23			0,17	0,17
1700000007248952	14-069-077-00030-001	62000	PASTOS PERMANENTES DE 5 O MAS AÑOS-SIN VARIEDAD	S	418	5,80	4,27	4,27	4,27		4,27			4,27	4,27
1700000007248953	14-069-077-00033-001	62000	PASTOS PERMANENTES DE 5 O MAS AÑOS-SIN VARIEDAD	S	418	3,40	0,42	0,42	0,42		0,42			0,42	0,42
1700000007248955	14-069-077-00034-001	62000	PASTOS PERMANENTES DE 5 O MAS AÑOS-SIN VARIEDAD	S	418	4,70	3,01	3,01	3,01		3,01			3,01	3,01
1700000007248956	14-069-076-00018-003	62000	PASTOS PERMANENTES DE 5 O MAS AÑOS-SIN VARIEDAD	S	418	6,40	26,15	26,15	26,15		26,15			26,15	26,15
1700000007248982	14-069-028-00023-002	62000	PASTOS PERMANENTES DE 5 O MAS AÑOS-SIN VARIEDAD	S	418	9,70	24,50	24,50	24,50		24,50			24,50	24,50
1700000007248987	14-069-029-00014-001	62000	PASTOS PERMANENTES DE 5 O MAS AÑOS-SIN VARIEDAD	S	418	6,90	29,21	29,21	29,21		29,21			29,21	29,21
1700000007248988	14-069-029-00014-002	62000	PASTOS PERMANENTES DE 5 O MAS AÑOS-SIN VARIEDAD	S	418	4,20	3,14	3,14	3,14		3,14			3,14	3,14
1700000007248989	14-069-025-00018-001	62000	PASTOS PERMANENTES DE 5 O MAS AÑOS-SIN VARIEDAD	S	418	4,90	6,05	6,05	6,05		6,05			6,05	6,05
1700000007248992	14-069-029-00019-001	62000	PASTOS PERMANENTES DE 5 O MAS AÑOS-SIN VARIEDAD	S	418	8,00	0,12	0,12	0,12		0,12			0,12	0,12
1700000007248993	14-069-029-00017-001	62000	PASTOS PERMANENTES DE 5 O MAS AÑOS-SIN VARIEDAD	S	418	6,00	18,71	18,71	18,71		18,71			18,71	18,71
1700000007248994	14-069-029-00016-001	62000	PASTOS PERMANENTES DE 5 O MAS AÑOS-SIN VARIEDAD	S	418	4,70	29,24	29,24	29,24		29,24			29,24	29,24
1700000007248996	14-069-031-00011-001	62000	PASTOS PERMANENTES DE 5 O MAS AÑOS-SIN VARIEDAD	S	418	11,30	0,54	0,54	0,54		0,54			0,54	0,54
1700000007248997	14-069-031-00011-002	62000	PASTOS PERMANENTES DE 5 O MAS AÑOS-SIN VARIEDAD	S	418	3,80	0,88	0,88	0,88		0,88			0,88	0,88
1700000007248998	14-069-031-00011-004	62000	PASTOS PERMANENTES DE 5 O MAS AÑOS-SIN VARIEDAD	S	418	5,10	0,30	0,30	0,30		0,35			0,30	0,30
1700000007249009	14-069-031-00027-001	62000	PASTOS PERMANENTES DE 5 O MAS AÑOS-SIN VARIEDAD	S	418	17,30	11,23	11,23	11,23		11,23			11,23	11,23
1700000007249012	14-069-031-00074-005	62000	PASTOS PERMANENTES DE 5 O MAS AÑOS-SIN VARIEDAD	S	418	9,40	0,11	0,11	0,11		0,11			0,11	0,11
1700000007249015	14-069-031-00014-005	62000	PASTOS PERMANENTES DE 5 O MAS AÑOS-SIN VARIEDAD	S	418	8,20	0,12	0,12	0,12		0,12			0,12	0,12
1700000007249017	14-069-025-00017-001	62000	PASTOS PERMANENTES DE 5 O MAS AÑOS-SIN VARIEDAD	S	418	5,20	22,11	22,11	22,11		22,11			22,11	22,11
1700000007249021	14-069-031-00014-001	62000	PASTOS PERMANENTES DE 5 O MAS AÑOS-SIN VARIEDAD	S	418	7,40	5,59	5,59	5,59		5,59			5,59	5,59
1700000007249022	14-069-025-00016-001	62000	PASTOS PERMANENTES DE 5 O MAS AÑOS-SIN VARIEDAD	S	418	5,20	17,83	17,83	17,83		17,83			17,83	17,83
1700000007249023	14-069-031-00015-001	62000	PASTOS PERMANENTES DE 5 O MAS AÑOS-SIN VARIEDAD	S	418	8,10	27,22	27,22	27,22		27,22			27,22	27,22
1700000007249024	14-069-075-00038-001	62000	PASTOS PERMANENTES DE 5 O MAS AÑOS-SIN VARIEDAD	S	418	6,50	14,36	14,36	14,36		14,36			14,36	14,36
1700000007249025	14-069-031-00013-003	62000	PASTOS PERMANENTES DE 5 O MAS AÑOS-SIN VARIEDAD	S	418	5,60	1,77	1,77	1,77		1,77			1,77	1,77
1700000007249026	14-069-031-00013-005	62000	PASTOS PERMANENTES DE 5 O MAS AÑOS-SIN VARIEDAD	S	418	7,70	2,58	2,58	2,58		2,58			2,58	2,58
1700000007249027	14-069-025-00014-001	62000	PASTOS PERMANENTES DE 5 O MAS AÑOS-SIN VARIEDAD	S	418	6,90	12,33	12,33	12,33		12,33			12,33	12,33
1700000007249030	14-069-027-00011-001	62000	PASTOS PERMANENTES DE 5 O MAS AÑOS-SIN VARIEDAD	S	418	5,30	64,22	64,22	64,22		64,22			64,22	64,22
-977338	14-054-055-00141-001	101010	OLIVAR-PICUAL	S	419	28,80	0,41	0,41	0,41		0,41			0,41	0,41
-977335	14-054-055-00135-001	101010	OLIVAR-PICUAL	S	419	51,20	2,45	2,45	2,45		2,45			2,45	2,45

INCIDENCIAS**INCIDENCIA DESCRIPCIÓN**

- 452 Actividad agraria declarada en un recinto no compatible con el uso PA, PR o PS asignado en SIGPAC para ese recinto.
 Ref:1700000007248978 Recinto:14-069-008-00062-00001 Cultivo:62000 PASTOS PERMANENTES DE 5 O MAS AÑOS-SIN VARIEDAD Secano USO ASIGNADO EN SIGPAC:PS
 Ref:1700000007248979 Recinto:14-069-030-00001-00001 Cultivo:62000 PASTOS PERMANENTES DE 5 O MAS AÑOS-SIN VARIEDAD Secano USO ASIGNADO EN SIGPAC:PA
 Ref:1700000007249013 Recinto:14-069-031-09006-00005 Cultivo:62000 PASTOS PERMANENTES DE 5 O MAS AÑOS-SIN VARIEDAD Secano USO ASIGNADO EN SIGPAC:PA
- 100407 Explotación solicitada no forma parte de ningún organismo de control autorizado para la producción ecológica en Andalucía o fecha de inscripción posterior al plazo establecido (Anexo I. Criterios de Subvencionabilidad. Orden 28 de marzo de 2023).
 Explotación:ES140540001371 Especie:OVINA
 Explotación:ES140690000076 Especie:PORCINO
 Explotación:ES140690001529 Especie:OVINA
 Explotación:ES140690001605 Especie:PORCINO
- 100411 Recinto no admisible por no estar asociado en SIGGAN a una explotación ganadera (Artículo 10 de la Orden de 28 de marzo de 2023).
 Ref:1700000007248978 Recinto:14-069-008-00062-00001 Cultivo:62000 PASTOS PERMANENTES DE 5 O MAS AÑOS-SIN VARIEDAD Secano
 Ref:1700000007248979 Recinto:14-069-030-00001-00001 Cultivo:62000 PASTOS PERMANENTES DE 5 O MAS AÑOS-SIN VARIEDAD Secano
 Ref:1700000007249013 Recinto:14-069-031-09006-00005 Cultivo:62000 PASTOS PERMANENTES DE 5 O MAS AÑOS-SIN VARIEDAD Secano
- 100424 Solicita recinto que no está comprometido para la operación.
 Ref:1700000007248978 Recinto:14-069-008-00062-00001 Cultivo:62000 PASTOS PERMANENTES DE 5 O MAS AÑOS-SIN VARIEDAD Secano
 Ref:1700000007248979 Recinto:14-069-030-00001-00001 Cultivo:62000 PASTOS PERMANENTES DE 5 O MAS AÑOS-SIN VARIEDAD Secano

(1) Superficie declarada admisible ajustada con la superficie comprometida.
 (2) Factor de penalización valorando el alcance para el tipo de compromiso.

Puede verificar la integridad de una copia de este documento mediante la lectura del código QR adjunto o mediante el acceso a la dirección <https://ws050.juntadeandalucia.es/verificarFirma> indicando el código de VERIFICACIÓN

FIRMADO POR

RAQUEL MARIA ESPIN CRESPO

17/12/2024

VERIFICACIÓN

Pk2jm6UYDU9J72AMTZUYRN3GET48NG

PÁG. 3800/9349



**INCIDENCIAS****INCIDENCIA DESCRIPCIÓN**

Ref:170000007249013 Recinto:14-069-031-09006-00005 Cultivo:62000 PASTOS PERMANENTES DE 5 O MAS AÑOS-SIN VARIEDAD Secano

Datos considerados para el Cálculo de la Carga Ganadera mínima y máxima del expediente

Explotación	Especie	Inscrito en Sipea y Admisible	Ugm Calculada para CG Mínima	Ugm Calculada para CG Máxima
ES140540001371	OVINA	NO	0,00	6,50
ES140690000076	BOVINA	SI	118,01	118,01
ES140690000076	PORCINO	NO	0,00	65,67
ES140690001060	BOVINA	SI	5,48	5,48
ES140690001529	OVINA	NO	0,00	2,94
ES140690001605	BOVINA	SI	1,67	1,67
ES140690001605	PORCINO	NO	0,00	8,08
			125,16	208,35

Superficie determinada para Cálculo Carga Ganadera Mínima: 358,43 ha

Superficie determinada para Cálculo Carga Ganadera Máxima: 358,43 ha

Carga Ganadera Mínima Expediente: 0,35 ugm/ha

Carga Ganadera Máxima Expediente: 0,58 ugm/ha

Recintos Determinados para el Cálculo de Garga Ganadera Mínima

REF.	REFERENCIA SIGPAC	CULTIVO	DESCRIPCIÓN CULTIVO	S/R	SUP. RESUELTA (ha)
-974130	14-069-029-00015-00008	62000	PASTOS PERMANENTES DE 5 O MAS AÑOS-SIN VARIEDAD	S	32,25
1700000007248946	14-069-031-00013-00002	62000	PASTOS PERMANENTES DE 5 O MAS AÑOS-SIN VARIEDAD	S	0,17
1700000007248952	14-069-077-00030-00001	62000	PASTOS PERMANENTES DE 5 O MAS AÑOS-SIN VARIEDAD	S	4,27
1700000007248953	14-069-077-00033-00001	62000	PASTOS PERMANENTES DE 5 O MAS AÑOS-SIN VARIEDAD	S	0,42
1700000007248955	14-069-077-00034-00001	62000	PASTOS PERMANENTES DE 5 O MAS AÑOS-SIN VARIEDAD	S	3,01
1700000007248956	14-069-076-00018-00003	62000	PASTOS PERMANENTES DE 5 O MAS AÑOS-SIN VARIEDAD	S	26,15
1700000007248982	14-069-028-00023-00002	62000	PASTOS PERMANENTES DE 5 O MAS AÑOS-SIN VARIEDAD	S	24,50
1700000007248987	14-069-029-00014-00001	62000	PASTOS PERMANENTES DE 5 O MAS AÑOS-SIN VARIEDAD	S	29,21
1700000007248988	14-069-029-00014-00002	62000	PASTOS PERMANENTES DE 5 O MAS AÑOS-SIN VARIEDAD	S	3,14
1700000007248989	14-069-025-00018-00001	62000	PASTOS PERMANENTES DE 5 O MAS AÑOS-SIN VARIEDAD	S	6,05
1700000007248992	14-069-029-00019-00001	62000	PASTOS PERMANENTES DE 5 O MAS AÑOS-SIN VARIEDAD	S	0,12
1700000007248993	14-069-029-00017-00001	62000	PASTOS PERMANENTES DE 5 O MAS AÑOS-SIN VARIEDAD	S	18,71
1700000007248994	14-069-029-00016-00001	62000	PASTOS PERMANENTES DE 5 O MAS AÑOS-SIN VARIEDAD	S	29,24
1700000007248996	14-069-031-00011-00001	62000	PASTOS PERMANENTES DE 5 O MAS AÑOS-SIN VARIEDAD	S	0,54
1700000007248997	14-069-031-00011-00002	62000	PASTOS PERMANENTES DE 5 O MAS AÑOS-SIN VARIEDAD	S	0,88
1700000007248998	14-069-031-00011-00004	62000	PASTOS PERMANENTES DE 5 O MAS AÑOS-SIN VARIEDAD	S	0,30
1700000007249009	14-069-031-00027-00001	62000	PASTOS PERMANENTES DE 5 O MAS AÑOS-SIN VARIEDAD	S	11,23
1700000007249012	14-069-031-00074-00005	62000	PASTOS PERMANENTES DE 5 O MAS AÑOS-SIN VARIEDAD	S	0,11
1700000007249015	14-069-031-00014-00005	62000	PASTOS PERMANENTES DE 5 O MAS AÑOS-SIN VARIEDAD	S	0,12
1700000007249017	14-069-025-00017-00001	62000	PASTOS PERMANENTES DE 5 O MAS AÑOS-SIN VARIEDAD	S	22,11
1700000007249021	14-069-031-00014-00001	62000	PASTOS PERMANENTES DE 5 O MAS AÑOS-SIN VARIEDAD	S	5,59
1700000007249022	14-069-025-00016-00001	62000	PASTOS PERMANENTES DE 5 O MAS AÑOS-SIN VARIEDAD	S	17,83

(1) Superficie declarada admisible ajustada con la superficie comprometida.
(2) Factor de penalización valorando el alcance para el tipo de compromiso.Puede verificar la integridad de una copia de este documento mediante la lectura del código QR adjunto o mediante el acceso a la dirección <https://ws050.juntadeandalucia.es/verificarFirma> indicando el código de VERIFICACIÓN

FIRMADO POR

RAQUEL MARIA ESPIN CRESPO

17/12/2024

VERIFICACIÓN

Pk2jm6UYDU9J72AMTZUYRN3GET48NG

PÁG. 3801/9349



**Datos considerados para el Cálculo de la Carga Ganadera mínima y máxima del expediente****Recintos Determinados para el Cálculo de Garga Ganadera Mínima**

REF.	REFERENCIA SIGPAC	CULTIVO	DESCRIPCIÓN CULTIVO	S/R	SUP. RESUELTA (ha)
1700000007249023	14-069-031-00015-00001	62000	PASTOS PERMANENTES DE 5 O MAS AÑOS-SIN VARIEDAD	S	27,22
1700000007249024	14-069-075-00038-00001	62000	PASTOS PERMANENTES DE 5 O MAS AÑOS-SIN VARIEDAD	S	14,36
1700000007249025	14-069-031-00013-00003	62000	PASTOS PERMANENTES DE 5 O MAS AÑOS-SIN VARIEDAD	S	1,77
1700000007249026	14-069-031-00013-00005	62000	PASTOS PERMANENTES DE 5 O MAS AÑOS-SIN VARIEDAD	S	2,58
1700000007249027	14-069-025-00014-00001	62000	PASTOS PERMANENTES DE 5 O MAS AÑOS-SIN VARIEDAD	S	12,33
1700000007249030	14-069-027-00011-00001	62000	PASTOS PERMANENTES DE 5 O MAS AÑOS-SIN VARIEDAD	S	64,22

Recintos Determinados para el Cálculo de Garga Ganadera Máxima

REF.	REFERENCIA SIGPAC	CULTIVO	DESCRIPCIÓN CULTIVO	S/R	SUP. RESUELTA (ha)
-974130	14-069-029-00015-00008	62000	PASTOS PERMANENTES DE 5 O MAS AÑOS-SIN VARIEDAD	S	32,25
1700000007248946	14-069-031-00013-00002	62000	PASTOS PERMANENTES DE 5 O MAS AÑOS-SIN VARIEDAD	S	0,17
1700000007248952	14-069-077-00030-00001	62000	PASTOS PERMANENTES DE 5 O MAS AÑOS-SIN VARIEDAD	S	4,27
1700000007248953	14-069-077-00033-00001	62000	PASTOS PERMANENTES DE 5 O MAS AÑOS-SIN VARIEDAD	S	0,42
1700000007248955	14-069-077-00034-00001	62000	PASTOS PERMANENTES DE 5 O MAS AÑOS-SIN VARIEDAD	S	3,01
1700000007248956	14-069-076-00018-00003	62000	PASTOS PERMANENTES DE 5 O MAS AÑOS-SIN VARIEDAD	S	26,15
1700000007248982	14-069-028-00023-00002	62000	PASTOS PERMANENTES DE 5 O MAS AÑOS-SIN VARIEDAD	S	24,50
1700000007248987	14-069-029-00014-00001	62000	PASTOS PERMANENTES DE 5 O MAS AÑOS-SIN VARIEDAD	S	29,21
1700000007248988	14-069-029-00014-00002	62000	PASTOS PERMANENTES DE 5 O MAS AÑOS-SIN VARIEDAD	S	3,14
1700000007248989	14-069-025-00018-00001	62000	PASTOS PERMANENTES DE 5 O MAS AÑOS-SIN VARIEDAD	S	6,05
1700000007248992	14-069-029-00019-00001	62000	PASTOS PERMANENTES DE 5 O MAS AÑOS-SIN VARIEDAD	S	0,12
1700000007248993	14-069-029-00017-00001	62000	PASTOS PERMANENTES DE 5 O MAS AÑOS-SIN VARIEDAD	S	18,71
1700000007248994	14-069-029-00016-00001	62000	PASTOS PERMANENTES DE 5 O MAS AÑOS-SIN VARIEDAD	S	29,24
1700000007248996	14-069-031-00011-00001	62000	PASTOS PERMANENTES DE 5 O MAS AÑOS-SIN VARIEDAD	S	0,54
1700000007248997	14-069-031-00011-00002	62000	PASTOS PERMANENTES DE 5 O MAS AÑOS-SIN VARIEDAD	S	0,88
1700000007248998	14-069-031-00011-00004	62000	PASTOS PERMANENTES DE 5 O MAS AÑOS-SIN VARIEDAD	S	0,30
1700000007249009	14-069-031-00027-00001	62000	PASTOS PERMANENTES DE 5 O MAS AÑOS-SIN VARIEDAD	S	11,23
1700000007249012	14-069-031-00074-00005	62000	PASTOS PERMANENTES DE 5 O MAS AÑOS-SIN VARIEDAD	S	0,11
1700000007249015	14-069-031-00014-00005	62000	PASTOS PERMANENTES DE 5 O MAS AÑOS-SIN VARIEDAD	S	0,12
1700000007249017	14-069-025-00017-00001	62000	PASTOS PERMANENTES DE 5 O MAS AÑOS-SIN VARIEDAD	S	22,11
1700000007249021	14-069-031-00014-00001	62000	PASTOS PERMANENTES DE 5 O MAS AÑOS-SIN VARIEDAD	S	5,59
1700000007249022	14-069-025-00016-00001	62000	PASTOS PERMANENTES DE 5 O MAS AÑOS-SIN VARIEDAD	S	17,83
1700000007249023	14-069-031-00015-00001	62000	PASTOS PERMANENTES DE 5 O MAS AÑOS-SIN VARIEDAD	S	27,22
1700000007249024	14-069-075-00038-00001	62000	PASTOS PERMANENTES DE 5 O MAS AÑOS-SIN VARIEDAD	S	14,36
1700000007249025	14-069-031-00013-00003	62000	PASTOS PERMANENTES DE 5 O MAS AÑOS-SIN VARIEDAD	S	1,77
1700000007249026	14-069-031-00013-00005	62000	PASTOS PERMANENTES DE 5 O MAS AÑOS-SIN VARIEDAD	S	2,58
1700000007249027	14-069-025-00014-00001	62000	PASTOS PERMANENTES DE 5 O MAS AÑOS-SIN VARIEDAD	S	12,33

(1) Superficie declarada admisible ajustada con la superficie comprometida.
(2) Factor de penalización valorando el alcance para el tipo de compromiso.

Puede verificar la integridad de una copia de este documento mediante la lectura del código QR adjunto o mediante el acceso a la dirección <https://ws050.juntadeandalucia.es/verificarFirma> indicando el código de VERIFICACIÓN

FIRMADO POR

RAQUEL MARIA ESPIN CRESPO

17/12/2024

VERIFICACIÓN

Pk2jm6UYDU9J72AMTZUYRN3GET48NG

PÁG. 3802/9349



**Datos considerados para el Cálculo de la Carga Ganadera mínima y máxima del expediente****Recintos Determinados para el Cálculo de Garga Ganadera Máxima**

<u>REF.</u>	<u>REFERENCIA SIGPAC</u>	<u>CULTIVO</u>	<u>DESCRIPCIÓN CULTIVO</u>	<u>S/R</u>	<u>SUP. RESUELTA (ha)</u>
1700000007249030	14-069-027-00011-00001	62000	PASTOS PERMANENTES DE 5 O MAS AÑOS-SIN VARIEDAD	S	64,22

Incidencias de carga ganadera**INCIDENCIA DESCRIPCIÓN**

452	Actividad agraria declarada en un recinto no compatible con el uso PA, PR o PS asignado en SIGPAC para ese recinto. Ref:1700000007248978 Recinto:14-069-008-00062-00001 Cultivo:62000 PASTOS PERMANENTES DE 5 O MAS AÑOS-SIN VARIEDAD Secano USO ASIGNADO EN SIGPAC:PS Ref:1700000007248979 Recinto:14-069-030-00001-00001 Cultivo:62000 PASTOS PERMANENTES DE 5 O MAS AÑOS-SIN VARIEDAD Secano USO ASIGNADO EN SIGPAC:PA Ref:1700000007249013 Recinto:14-069-031-09006-00005 Cultivo:62000 PASTOS PERMANENTES DE 5 O MAS AÑOS-SIN VARIEDAD Secano USO ASIGNADO EN SIGPAC:PA
100407	Explotación solicitada no forma parte de ningún organismo de control autorizado para la producción ecológica en Andalucía o fecha de inscripción posterior al plazo establecido (Anexo I. Criterios de Subvencionabilidad. Orden 28 de marzo de 2023). Explotación:ES140540001371 Especie:OVINA Explotación:ES140690000076 Especie:PORCINO Explotación:ES140690001529 Especie:OVINA Explotación:ES140690001605 Especie:PORCINO

(1) Superficie declarada admisible ajustada con la superficie comprometida.
(2) Factor de penalización valorando el alcance para el tipo de compromiso.

Puede verificar la integridad de una copia de este documento mediante la lectura del código QR adjunto o mediante el acceso a la dirección <https://ws050.juntadeandalucia.es/verificarFirma> indicando el código de VERIFICACIÓN

FIRMADO POR	RAQUEL MARIA ESPIN CRESPO	17/12/2024	
VERIFICACIÓN	Pk2jm6UYDU9J72AMTZUYRN3GET48NG	PÁG. 3803/9349	

**APELLIDOS Y NOMBRE / RAZÓN SOCIAL**

TORRICO SUAREZ RAFAELA

NIF

****1064*

EXPEDIENTE

1228831

ANUALIDAD DE PAGO

1ª

IMPORTES POR ANUALIDAD

	2023	2024	2025	2026	2027
IMPORTE MÁXIMO SUBVENCIONABLE	505,72 €	505,72 €	505,72 €	421,43 €	421,43 €
IMPORTE MEDIO DE TRANSFERENCIA (€/ha)	297,48 €	297,48 €	297,48 €	247,90 €	247,90 €

RESUMEN DE UNIDADES

Cód	GRUPO DE PAGO	Sup. Dec. Admisible (ha)	Sup. Comprometida (ha)	Sup. ajustada compromiso (1) (ha)	% sobredecc.	Sup. Resuelta (ha)	Importe Declarado	Importe Topado	Importe Resuelto	Importe tras sobredecc.
419	OLIVAR	1,70		1,70	0,00	1,70	505,72	505,72	505,72	505,72
424	HERBÁCEOS NO ELEGIBLES	3,87		0,00	100,00	0,00	0,00	0,00	0,00	0,00
TOTAL		5,57	1,70	1,70		1,70	505,72	505,72	505,72	505,72

APLICACIÓN DE REDUCCIONES Y PENALIZACIONES

GRUPO DE PAGO	Importe Calculado	Importe prereduc.	Criterios de subvencionabilidad y compromisos	Presentación tardía	Omisión declaración	Condicionalidad	IMPORTE (Euros) RESUELTO
HERBÁCEOS NO ELEGIBLES	0,00	0,00	0,00	0,00	0,00	0,00	0,00
OLIVAR	505,72	505,72	0,00	0,00	0,00	0,00	505,72
TOTAL	505,72	505,72					505,72

RESUMEN DE PAGOS

	RESUELTO	FEADER	MAPA	CAPADR
OLIVAR - Pago realizado	505,72 €	429,86 €	49,61 €	26,25 €

RECINTOS RESUELTOS

REF.	REFERENCIA SIGPAC	CULTIVO DESCRIPCIÓN CULTIVO	S/R G.PAGO	PEND. MEDIA (%)	SUP. DEC. ADMISIBLE (ha)	SUP. COMPROM. (ha)	SUP. AJUSTADA COMPROM. (1) (ha)	SUP. CONV. SIGPAC (ha)	SUP. CERTIF. (ha)	SUP. CAMPO (ha)	SUP. CAMPO DETER. CULT. DECLARADO (ha)	SUP. DEC. REDUCIDA (ha)	SUP. RESUELTA (ha)
-1513550	14-003-010-00031-007	101010 OLIVAR-PICUAL	R 419	2,00	0,23	0,23	0,23	0,23	0,23			0,23	0,23
-1328292	14-003-013-00023-001	101010 OLIVAR-PICUAL	S 419	9,50	0,76	0,76	0,76	0,76	0,76			0,76	0,76
1700000007030522	14-003-008-00014-005	101010 OLIVAR-PICUAL	S 419	3,00	0,50	0,50	0,50	0,50	0,50			0,50	0,50
1700000007030526	14-003-003-00135-004	101010 OLIVAR-PICUAL	R 419	2,10	0,21	0,21	0,21	0,21	0,21			0,21	0,21
-1513533	14-003-012-00175-001	20000 BARBECHO TRADICIONAL-SIN VARIEDAD	S 424	2,30	0,98	0,98	0,98	0,98	0,98			0,98	0,98
-1513451	14-003-003-00025-001	20000 BARBECHO TRADICIONAL-SIN VARIEDAD	S 424	4,10	0,09	0,09	0,09	0,09	0,09			0,09	0,09
-1328254	14-003-003-00081-003	20000 BARBECHO TRADICIONAL-SIN VARIEDAD	S 424	3,50	0,49	0,49	0,49	0,49	0,49			0,49	0,49
-1328239	14-003-001-00007-001	20000 BARBECHO TRADICIONAL-SIN VARIEDAD	S 424	3,70	0,11	0,11	0,11	0,11	0,11			0,11	0,11
-1328182	14-003-003-00147-001	20000 BARBECHO TRADICIONAL-SIN VARIEDAD	S 424	3,40	0,10	0,10	0,10	0,10	0,10			0,10	0,10
1700000007030502	14-003-003-00135-005	20000 BARBECHO TRADICIONAL-SIN VARIEDAD	R 424	3,00	0,13	0,13	0,13	0,13	0,13			0,13	0,13
1700000007030503	14-003-003-00108-001	20000 BARBECHO TRADICIONAL-SIN VARIEDAD	S 424	3,50	0,26	0,26	0,26	0,26	0,26			0,26	0,26
1700000007030504	14-003-003-00110-001	20000 BARBECHO TRADICIONAL-SIN VARIEDAD	S 424	3,50	0,44	0,44	0,44	0,44	0,44			0,44	0,44
1700000007030511	14-003-003-00136-004	20000 BARBECHO TRADICIONAL-SIN VARIEDAD	R 424	1,60	0,16	0,16	0,16	0,16	0,16			0,16	0,16
1700000007030513	14-003-003-00136-004	20000 BARBECHO TRADICIONAL-SIN VARIEDAD	R 424	1,60	0,04	0,04	0,04	0,04	0,04			0,04	0,04
1700000007030517	14-003-003-00106-001	20000 BARBECHO TRADICIONAL-SIN VARIEDAD	S 424	3,40	0,30	0,30	0,30	0,30	0,30			0,30	0,30
1700000007030529	14-003-011-00161-001	20000 BARBECHO TRADICIONAL-SIN VARIEDAD	S 424	1,10	0,39	0,39	0,39	0,39	0,39			0,39	0,39
1700000007030530	14-003-011-00162-001	20000 BARBECHO TRADICIONAL-SIN VARIEDAD	S 424	1,20	0,38	0,38	0,38	0,38	0,38			0,38	0,38

(1) Superficie declarada admisible ajustada con la superficie comprometida.
(2) Factor de penalización valorando el alcance para el tipo de compromiso.

Puede verificar la integridad de una copia de este documento mediante la lectura del código QR adjunto o mediante el acceso a la dirección <https://ws050.juntadeandalucia.es/verificarFirma> indicando el código de VERIFICACIÓN

FIRMADO POR

RAQUEL MARIA ESPIN CRESPO

17/12/2024

VERIFICACIÓN

Pk2jm6UYDU9J72AMTZUYRN3GET48NG

PÁG. 3804/9349



**INCIDENCIAS****INCIDENCIA DESCRIPCIÓN**

- 3790 Recinto declarado inactivo
 Ref:-1513477 Recinto:14-003-003-00113-00001 Cultivo: -
 Ref:-1513545 Recinto:14-003-010-00074-00006 Cultivo: -
 Ref:-1513544 Recinto:14-003-010-00075-00003 Cultivo: -
 Ref:-1513543 Recinto:14-003-010-00076-00004 Cultivo: -
 Ref:-1513547 Recinto:14-003-010-00077-00002 Cultivo: -
 Ref:-1513534 Recinto:14-003-012-00174-00002 Cultivo: -
- 100412 Número de hectáreas validadas inferior a la superficie mínima permitida por el grupo de cultivo (Anexo I. Criterios de Subvencionabilidad. Orden 28 de marzo de 2023).
 Sup. Resuelta:0 Grupo de Pago:HERBÁCEOS
- 100413 Recinto perteneciente a grupo de cultivo que no cumple con la superficie mínima requerida (Anexo I. Criterios de Subvencionabilidad. Orden 28 de marzo de 2023).
 Ref:1700000007030494 Recinto:14-003-001-00028-00003 Cultivo:12000 TRANQUILLÓN-SIN VARIEDAD Secano Sup. Declarada:0,57 Superficie Resolver:0,57
 Ref:-1328230 Recinto:14-003-002-00004-00002 Cultivo:13000 TRITICALE-SIN VARIEDAD Secano Sup. Declarada:3,14 Superficie Resolver:3,14
 Ref:1700000007030520 Recinto:14-003-002-00098-00002 Cultivo:13000 TRITICALE-SIN VARIEDAD Secano Sup. Declarada:0,47 Superficie Resolver:0,47
 Ref:-779265 Recinto:14-003-002-00099-00001 Cultivo:13000 TRITICALE-SIN VARIEDAD Secano Sup. Declarada:0,42 Superficie Resolver:0,42
 Ref:-552286 Recinto:14-003-003-00022-00002 Cultivo:13000 TRITICALE-SIN VARIEDAD Secano Sup. Declarada:0,44 Superficie Resolver:0,44
 Ref:-1513440 Recinto:14-003-003-00025-00001 Cultivo:13000 TRITICALE-SIN VARIEDAD Secano Sup. Declarada:0,47 Superficie Resolver:0,47
 Ref:1700000007030516 Recinto:14-003-003-00026-00002 Cultivo:13000 TRITICALE-SIN VARIEDAD Secano Sup. Declarada:0,65 Superficie Resolver:0,65
 Ref:-178901 Recinto:14-003-003-00028-00001 Cultivo:13000 TRITICALE-SIN VARIEDAD Secano Sup. Declarada:0,22 Superficie Resolver:0,22
 Ref:-580636 Recinto:14-003-003-00037-00004 Cultivo:13000 TRITICALE-SIN VARIEDAD Secano Sup. Declarada:2,06 Superficie Resolver:2,06
 Ref:1700000007030506 Recinto:14-003-003-00040-00001 Cultivo:13000 TRITICALE-SIN VARIEDAD Secano Sup. Declarada:0,69 Superficie Resolver:0,69
 Ref:1700000007030495 Recinto:14-003-003-00072-00002 Cultivo:13000 TRITICALE-SIN VARIEDAD Secano Sup. Declarada:1,82 Superficie Resolver:1,82
 Ref:1700000007030507 Recinto:14-003-003-00087-00001 Cultivo:13000 TRITICALE-SIN VARIEDAD Secano Sup. Declarada:0,35 Superficie Resolver:0,35
 Ref:1700000007030508 Recinto:14-003-003-00089-00001 Cultivo:13000 TRITICALE-SIN VARIEDAD Secano Sup. Declarada:0,18 Superficie Resolver:0,18
 Ref:1700000007030496 Recinto:14-003-003-00094-00001 Cultivo:13000 TRITICALE-SIN VARIEDAD Secano Sup. Declarada:0,55 Superficie Resolver:0,55
 Ref:-1328224 Recinto:14-003-003-00095-00001 Cultivo:13000 TRITICALE-SIN VARIEDAD Secano Sup. Declarada:0,46 Superficie Resolver:0,46
 Ref:-1513478 Recinto:14-003-003-00114-00001 Cultivo:13000 TRITICALE-SIN VARIEDAD Secano Sup. Declarada:0,45 Superficie Resolver:0,45
 Ref:-779336 Recinto:14-003-003-00145-00001 Cultivo:13000 TRITICALE-SIN VARIEDAD Secano Sup. Declarada:1,46 Superficie Resolver:1,46
 Ref:1700000007030500 Recinto:14-003-003-00147-00001 Cultivo:13000 TRITICALE-SIN VARIEDAD Secano Sup. Declarada:0,32 Superficie Resolver:0,32
 Ref:-1513422 Recinto:14-003-003-00164-00001 Cultivo:13000 TRITICALE-SIN VARIEDAD Secano Sup. Declarada:1,6 Superficie Resolver:1,6
 Ref:-1513416 Recinto:14-003-003-00192-00004 Cultivo:13000 TRITICALE-SIN VARIEDAD Secano Sup. Declarada:1,27 Superficie Resolver:1,27
 Ref:-1328233 Recinto:14-003-003-00200-00001 Cultivo:13000 TRITICALE-SIN VARIEDAD Secano Sup. Declarada:1,04 Superficie Resolver:1,04
 Ref:-1328220 Recinto:14-003-003-00214-00009 Cultivo:13000 TRITICALE-SIN VARIEDAD Secano Sup. Declarada:0,33 Superficie Resolver:0,33
 Ref:1700000007030499 Recinto:14-003-004-00083-00001 Cultivo:13000 TRITICALE-SIN VARIEDAD Secano Sup. Declarada:1,23 Superficie Resolver:1,23
 Ref:5307975 Recinto:14-003-007-00027-00001 Cultivo:13000 TRITICALE-SIN VARIEDAD Secano Sup. Declarada:0,77 Superficie Resolver:0,77
 Ref:1700000007030509 Recinto:14-003-008-00014-00002 Cultivo:13000 TRITICALE-SIN VARIEDAD Regadío Sup. Declarada:0,8 Superficie Resolver:0,8
 Ref:1700000007030523 Recinto:14-003-008-00014-00006 Cultivo:13000 TRITICALE-SIN VARIEDAD Secano Sup. Declarada:0,03 Superficie Resolver:0,03
 Ref:-128292 Recinto:14-003-009-00002-00001 Cultivo:8000 AVENA-SIN VARIEDAD Regadío Sup. Declarada:0,86 Superficie Resolver:0,86

(1) Superficie declarada admisible ajustada con la superficie comprometida.
 (2) Factor de penalización valorando el alcance para el tipo de compromiso.

Puede verificar la integridad de una copia de este documento mediante la lectura del código QR adjunto o mediante el acceso a la dirección <https://ws050.juntadeandalucia.es/verificarFirma> indicando el código de VERIFICACIÓN

FIRMADO POR

RAQUEL MARIA ESPIN CRESPO

17/12/2024

VERIFICACIÓN

Pk2jm6UYDU9J72AMTZUYRN3GET48NG

PÁG. 3805/9349



**INCIDENCIAS****INCIDENCIA DESCRIPCIÓN**

	Resolver:0,86
	Ref.-779266 Recinto:14-003-009-00002-00004 Cultivo:8000 AVENA-SIN VARIEDAD Regadío Sup. Declarada:0,25 Superficie Resolver:0,25
	Ref.-128289 Recinto:14-003-009-00020-00001 Cultivo:8000 AVENA-SIN VARIEDAD Secano Sup. Declarada:0,4 Superficie Resolver:0,4
	Ref.-128290 Recinto:14-003-009-00021-00002 Cultivo:8000 AVENA-SIN VARIEDAD Secano Sup. Declarada:0,69 Superficie Resolver:0,69
	Ref.-1328280 Recinto:14-003-010-00006-00004 Cultivo:13000 TRITICALE-SIN VARIEDAD Regadío Sup. Declarada:0,1 Superficie Resolver:0,1
	Ref.-1513538 Recinto:14-003-010-00018-00007 Cultivo:13000 TRITICALE-SIN VARIEDAD Regadío Sup. Declarada:0,99 Superficie Resolver:0,99
	Ref.-1513546 Recinto:14-003-010-00030-00003 Cultivo:12000 TRANQUILLÓN-SIN VARIEDAD Secano Sup. Declarada:1,71 Superficie Resolver:1,71
	Ref.-1513548 Recinto:14-003-010-00031-00001 Cultivo:12000 TRANQUILLÓN-SIN VARIEDAD Secano Sup. Declarada:0,32 Superficie Resolver:0,32
	Ref.-1513549 Recinto:14-003-010-00031-00005 Cultivo:12000 TRANQUILLÓN-SIN VARIEDAD Regadío Sup. Declarada:0,35 Superficie Resolver:0,35
	Ref.-1328279 Recinto:14-003-010-00073-00001 Cultivo:13000 TRITICALE-SIN VARIEDAD Regadío Sup. Declarada:0,57 Superficie Resolver:0,57
	Ref.-178890 Recinto:14-003-011-00013-00001 Cultivo:13000 TRITICALE-SIN VARIEDAD Secano Sup. Declarada:0,42 Superficie Resolver:0,42
	Ref.-1054334 Recinto:14-003-011-00028-00005 Cultivo:13000 TRITICALE-SIN VARIEDAD Secano Sup. Declarada:0,02 Superficie Resolver:0,02
	Ref.-178887 Recinto:14-003-011-00030-00001 Cultivo:13000 TRITICALE-SIN VARIEDAD Secano Sup. Declarada:4,08 Superficie Resolver:4,08
	Ref.-178889 Recinto:14-003-011-00030-00003 Cultivo:13000 TRITICALE-SIN VARIEDAD Secano Sup. Declarada:1,1 Superficie Resolver:1,1
	Ref.-1054320 Recinto:14-003-011-00031-00001 Cultivo:13000 TRITICALE-SIN VARIEDAD Secano Sup. Declarada:0,02 Superficie Resolver:0,02
	Ref.-1054316 Recinto:14-003-011-00034-00001 Cultivo:13000 TRITICALE-SIN VARIEDAD Secano Sup. Declarada:0,17 Superficie Resolver:0,17
	Ref.-1054344 Recinto:14-003-012-00046-00001 Cultivo:12000 TRANQUILLÓN-SIN VARIEDAD Secano Sup. Declarada:0,65 Superficie Resolver:0,65
	Ref.-1054345 Recinto:14-003-012-00049-00001 Cultivo:12000 TRANQUILLÓN-SIN VARIEDAD Secano Sup. Declarada:0,06 Superficie Resolver:0,06
	Ref.1700000007030519 Recinto:14-003-012-00071-00001 Cultivo:12000 TRANQUILLÓN-SIN VARIEDAD Secano Sup. Declarada:2,15 Superficie Resolver:2,15
	Ref.-1513532 Recinto:14-003-012-00110-00001 Cultivo:13000 TRITICALE-SIN VARIEDAD Secano Sup. Declarada:0,43 Superficie Resolver:0,43
100424	Solicita recinto que no está comprometido para la operación.
	Ref.-1513477 Recinto:14-003-003-00113-00001 Cultivo:13000 TRITICALE-SIN VARIEDAD Secano
	Ref.-1513545 Recinto:14-003-010-00074-00006 Cultivo:13000 TRITICALE-SIN VARIEDAD Secano
	Ref.-1513544 Recinto:14-003-010-00075-00003 Cultivo:13000 TRITICALE-SIN VARIEDAD Secano
	Ref.-1513543 Recinto:14-003-010-00076-00004 Cultivo:13000 TRITICALE-SIN VARIEDAD Secano
	Ref.-1513547 Recinto:14-003-010-00077-00002 Cultivo:13000 TRITICALE-SIN VARIEDAD Secano
	Ref.-1513534 Recinto:14-003-012-00174-00002 Cultivo:20000 BARBECHO TRADICIONAL-SIN VARIEDAD Secano

(1) Superficie declarada admisible ajustada con la superficie comprometida.
(2) Factor de penalización valorando el alcance para el tipo de compromiso.

Puede verificar la integridad de una copia de este documento mediante la lectura del código QR adjunto o mediante el acceso a la dirección <https://ws050.juntadeandalucia.es/verificarFirma> indicando el código de VERIFICACIÓN

FIRMADO POR	RAQUEL MARIA ESPIN CRESPO	17/12/2024	
VERIFICACIÓN	Pk2jm6UYDU9J72AMTZUYRN3GET48NG	PÁG. 3806/9349	

**APELLIDOS Y NOMBRE / RAZÓN SOCIAL**

TRANSFORMACIONES AGROPECUARIAS

NIF

***6167*

EXPEDIENTE

1247806

ANUALIDAD DE PAGO

1ª

IMPORTE POR ANUALIDAD

	2023	2024	2025	2026	2027
IMPORTE MÁXIMO SUBVENCIONABLE	11.899,20 €	11.899,20 €	11.899,20 €	9.916,00 €	9.916,00 €
IMPORTE MEDIO DE TRANSFERENCIA (€/ha)	297,48 €	297,48 €	297,48 €	247,90 €	247,90 €

RESUMEN DE UNIDADES

Cód	GRUPO DE PAGO	Sup. Dec. Admisible (ha)	Sup. Comprometida (ha)	Sup. ajustada compromiso (1) (ha)	% sobredec.	Sup. Resuelta (ha)	Importe Declarado	Importe Topado	Importe Resuelto	Importe tras sobredec.
419	OLIVAR	146,40		40,00	0,00	40,00	11.899,20	11.899,20	11.899,20	11.899,20
TOTAL		146,40	40,00	40,00		40,00	11.899,20	11.899,20	11.899,20	11.899,20

APLICACIÓN DE REDUCCIONES Y PENALIZACIONES

GRUPO DE PAGO	Importe Calculado	Importe prereduc.	Criterios de subvencionabilidad y compromisos	Presentación tardía	Omisión declaración	Condicionalidad	IMPORTE (Euros) RESUELTO
OLIVAR	11.899,20	11.899,20	0,00	0,00	0,00	0,00	11.899,20
TOTAL	11.899,20	11.899,20					11.899,20

RESUMEN DE PAGOS**IMPORTE (Euros)**

	RESUELTO	FEADER	MAPA	CAPADR
OLIVAR - Pago realizado	11.899,20 €	10.114,32 €	1.167,31 €	617,57 €

RECINTOS RESUELTOS

REF.	REFERENCIA SIGPAC	CULTIVO	DESCRIPCIÓN CULTIVO	S/R G.PAGO	PEND. MEDIA (%)	SUP. DEC. ADMISIBLE (ha)	SUP. COMPROM. (ha)	SUP. AJUSTADA COMPR.(1) (ha)	SUP. CONY. SIGPAC (ha)	SUP. CERTIE (ha)	SUP. CAMPO (ha)	SUP. CAMPO DETER. CULT. DECLARADO (ha)	SUP. DEC. REDUCIDA (ha)	SUP. RESUELTA (ha)
4758743	14-900-099-00011-003	101027	OLIVAR-ARBOSANA	S 419	7,60	17,00	17,00	17,00		17,00			17,00	17,00
4758744	14-900-099-00011-002	101027	OLIVAR-ARBOSANA	S 419	6,70	0,03	0,03	0,03		0,03			0,03	0,03
4758745	14-900-099-00023-007	101027	OLIVAR-ARBOSANA	S 419	4,70	2,40	2,40	2,40		2,40			2,40	2,40
4758746	14-900-099-00023-001	101027	OLIVAR-ARBOSANA	S 419	3,40	7,25	7,25	7,25		7,25			7,25	7,25
4758747	14-900-099-00012-002	101027	OLIVAR-ARBOSANA	S 419	5,10	8,00	8,00	8,00		8,00			8,00	8,00
4758748	14-900-099-00021-008	101027	OLIVAR-ARBOSANA	S 419	5,50	111,70	111,70	111,70		111,70			111,70	111,70
4758749	14-900-099-00021-007	101027	OLIVAR-ARBOSANA	S 419	4,50	0,02	0,02	0,02		0,02			0,02	0,02

(1) Superficie declarada admisible ajustada con la superficie comprometida.
(2) Factor de penalización valorando el alcance para el tipo de compromiso.

Puede verificar la integridad de una copia de este documento mediante la lectura del código QR adjunto o mediante el acceso a la dirección <https://ws050.juntadeandalucia.es/verificarFirma> indicando el código de VERIFICACIÓN

FIRMADO POR

RAQUEL MARIA ESPIN CRESPO

17/12/2024

VERIFICACIÓN

Pk2jm6UYDU9J72AMTZUYRN3GET48NG

PÁG. 3807/9349



**APELLIDOS Y NOMBRE / RAZÓN SOCIAL**

TRUJILLO TRUJILLO ALBERTO

NIF

***0426*

EXPEDIENTE

1272129

ANUALIDAD DE PAGO

1ª

IMPORTE POR ANUALIDAD

	2023	2024	2025	2026	2027
IMPORTE MÁXIMO SUBVENCIONABLE	6.964,01 €	6.964,01 €	6.964,01 €	5.803,34 €	5.803,34 €
IMPORTE MEDIO DE TRANSFERENCIA (€/ha)	297,48 €	297,48 €	297,48 €	247,90 €	247,90 €

RESUMEN DE UNIDADES

Cód	GRUPO DE PAGO	Sup. Dec. Admisible (ha)	Sup. Comprometida (ha)	Sup. ajustada compromiso (1) (ha)	% sobredec.	Sup. Resuelta (ha)	Importe Declarado	Importe Topado	Importe Resuelto	Importe tras sobredec.
419	OLIVAR	23,41		23,41	0,00	23,41	6.964,01	6.964,01	6.964,01	6.964,01
TOTAL		23,41	23,41	23,41		23,41	6.964,01	6.964,01	6.964,01	6.964,01

APLICACIÓN DE REDUCCIONES Y PENALIZACIONES

GRUPO DE PAGO	Importe Calculado	Importe prereduc.	Criterios de subvencionabilidad y compromisos	Presentación tardía	Omisión declaración	Condicionalidad	IMPORTE (Euros) RESUELTO
OLIVAR	6.964,01	6.964,01	0,00	0,00	0,00	0,00	6.964,01
TOTAL	6.964,01	6.964,01					6.964,01

RESUMEN DE PAGOS**IMPORTE (Euros)**

	RESUELTO	FEADER	MAPA	CAPADR
OLIVAR - Pago realizado	6.964,01 €	5.919,41 €	683,17 €	361,43 €

RECINTOS RESUELTOS

REF.	REFERENCIA SIGPAC	CULTIVO DESCRIPCIÓN CULTIVO	S/R G.PAGO	PEND. MEDIA (%)	SUP. DEC. ADMISIBLE (ha)	SUP. COMPROM. (ha)	SUP. AJUSTADA COMPROM. (1) (ha)	SUP. CONY. SIGPAC (ha)	SUP. CERTIE (ha)	SUP. CAMPO (ha)	SUP. CAMPO DETER. CULT. DECLARADO (ha)	SUP. DEC. REDUCIDA (ha)	SUP. RESUELTA (ha)
-1569665	14-038-104-00017-001	101138 OLIVAR-HOJIBLANCA	S 419	10,50	1,29	1,29	1,29		1,29			1,29	1,29
-1562197	14-038-025-00171-012	101138 OLIVAR-HOJIBLANCA	S 419	15,60	0,40	0,40	0,40		0,40			0,40	0,40
-1562196	14-038-025-00171-012	101138 OLIVAR-HOJIBLANCA	S 419	15,60	1,61	1,61	1,61		1,61			1,61	1,61
-990286	14-038-025-00167-001	101138 OLIVAR-HOJIBLANCA	S 419	11,00	1,78	1,78	1,78		1,78			1,78	1,78
-990275	14-038-025-00168-001	101138 OLIVAR-HOJIBLANCA	S 419	22,20	0,61	0,61	0,61		0,61			0,61	0,61
-984960	14-038-025-00167-001	101138 OLIVAR-HOJIBLANCA	S 419	11,00	0,20	0,20	0,20		0,20			0,20	0,20
-529377	14-038-025-00168-001	101138 OLIVAR-HOJIBLANCA	S 419	22,20	0,44	0,44	0,44		0,44			0,44	0,44
-134786	14-038-025-00168-001	101138 OLIVAR-HOJIBLANCA	S 419	22,20	0,94	0,94	0,94		0,94			0,94	0,94
-39505	14-038-025-00017-012	101138 OLIVAR-HOJIBLANCA	S 419	27,80	0,04	0,04	0,04		0,04			0,04	0,04
1700000005403487	14-038-103-00009-001	101138 OLIVAR-HOJIBLANCA	S 419	35,80	1,09	1,09	1,09		1,09			1,09	1,09
1700000005403489	14-038-103-00024-001	101138 OLIVAR-HOJIBLANCA	S 419	24,30	0,48	0,48	0,48		0,48			0,48	0,48
1700000005403490	14-038-103-00025-001	101138 OLIVAR-HOJIBLANCA	S 419	29,20	0,08	0,08	0,08		0,08			0,08	0,08
1700000005407633	14-038-104-00017-002	101138 OLIVAR-HOJIBLANCA	S 419	11,70	0,31	0,31	0,31		0,31			0,31	0,31
1700000005974366	14-038-022-00166-004	101138 OLIVAR-HOJIBLANCA	S 419	34,20	0,03	0,03	0,03		0,03			0,03	0,03
1700000005974368	14-038-106-00014-002	101138 OLIVAR-HOJIBLANCA	S 419	10,40	0,11	0,11	0,11		0,11			0,11	0,11
1700000005974369	14-038-106-00015-001	101138 OLIVAR-HOJIBLANCA	S 419	6,00	3,09	3,09	3,09		3,09			3,09	3,09
1700000005974370	14-038-106-00016-001	101138 OLIVAR-HOJIBLANCA	S 419	7,00	0,01	0,01	0,01		0,01			0,01	0,01
1700000005974371	14-038-106-00018-001	101138 OLIVAR-HOJIBLANCA	S 419	4,90	0,10	0,10	0,10		0,10			0,10	0,10
1700000005974372	14-038-106-00019-001	101138 OLIVAR-HOJIBLANCA	S 419	2,10	1,09	1,09	1,09		1,09			1,09	1,09
1700000005974373	14-038-106-00019-002	101138 OLIVAR-HOJIBLANCA	S 419	2,50	1,09	1,09	1,09		1,09			1,09	1,09
1700000005974374	14-038-106-00020-001	101138 OLIVAR-HOJIBLANCA	S 419	5,20	2,59	2,59	2,59		2,59			2,59	2,59
1700000005974375	14-038-106-00021-008	101138 OLIVAR-HOJIBLANCA	S 419	10,60	0,05	0,05	0,05		0,05			0,05	0,05
1700000005974378	14-038-106-00013-002	101138 OLIVAR-HOJIBLANCA	S 419	11,10	0,06	0,06	0,06		0,06			0,06	0,06
1700000005974381	14-038-062-00017-003	101138 OLIVAR-HOJIBLANCA	S 419	22,80	0,19	0,19	0,19		0,19			0,19	0,19
1700000005974382	14-038-062-00017-003	101138 OLIVAR-HOJIBLANCA	S 419	22,80	0,06	0,06	0,06		0,06			0,06	0,06
1700000005974383	14-038-062-00018-002	101138 OLIVAR-HOJIBLANCA	S 419	26,90	3,74	3,74	3,74		3,74			3,74	3,74
1700000005974384	14-038-062-00050-001	101138 OLIVAR-HOJIBLANCA	S 419	19,70	0,13	0,13	0,13		0,13			0,13	0,13
1700000005974386	14-038-022-00272-001	101138 OLIVAR-HOJIBLANCA	S 419	16,50	1,80	1,80	1,80		1,80			1,80	1,80

(1) Superficie declarada admisible ajustada con la superficie comprometida.
(2) Factor de penalización valorando el alcance para el tipo de compromiso.Puede verificar la integridad de una copia de este documento mediante la lectura del código QR adjunto o mediante el acceso a la dirección <https://ws050.juntadeandalucia.es/verificarFirma> indicando el código de VERIFICACIÓN

FIRMADO POR

RAQUEL MARIA ESPIN CRESPO

17/12/2024

VERIFICACIÓN

Pk2jm6UYDU9J72AMTZUYRN3GET48NG

PÁG. 3808/9349



**APELLIDOS Y NOMBRE / RAZÓN SOCIAL**

URBACRI, C.B.

NIF

****1679*

EXPEDIENTE

1027221

ANUALIDAD DE PAGO

1ª

IMPORTES POR ANUALIDAD

	2023	2024	2025	2026	2027
IMPORTE MÁXIMO SUBVENCIONABLE	11.899,20 €	11.899,20 €	11.899,20 €	9.916,00 €	9.916,00 €
IMPORTE MEDIO DE TRANSFERENCIA (€/ha)	297,48 €	297,48 €	297,48 €	247,90 €	247,90 €

RESUMEN DE UNIDADES

Cód	GRUPO DE PAGO	Sup. Dec. Admisible (ha)	Sup. Comprometida (ha)	Sup. ajustada compromiso (1) (ha)	% sobredec.	Sup. Resuelta (ha)	Importe Declarado	Importe Topado	Importe Resuelto	Importe tras sobredec.
419	OLIVAR	43,85		40,00	0,00	40,00	11.899,20	11.899,20	11.899,20	11.899,20
TOTAL		43,85	40,00	40,00		40,00	11.899,20	11.899,20	11.899,20	11.899,20

APLICACIÓN DE REDUCCIONES Y PENALIZACIONES

GRUPO DE PAGO	Importe Calculado	Importe prereduc.	Criterios de subvencionabilidad y compromisos	Presentación tardía	Omisión declaración	Condicionalidad	IMPORTE (Euros) RESUELTO
OLIVAR	11.899,20	11.899,20	0,00	0,00	0,00	0,00	11.899,20
TOTAL	11.899,20	11.899,20					11.899,20

RESUMEN DE PAGOS**IMPORTE (Euros)**

	RESUELTO	FEADER	MAPA	CAPADR
OLIVAR - Pago realizado	11.899,20 €	10.114,32 €	1.167,31 €	617,57 €

RECINTOS RESUELTOS

REF.	REFERENCIA SIGPAC	CULTIVO	DESCRIPCIÓN CULTIVO	S/R G.PAGO	PEND. MEDIA (%)	SUP. DEC. ADMISIBLE (ha)	SUP. COMPROM. (ha)	SUP. AJUSTADA COMPR.(1) (ha)	SUP. CONY. SIGPAC (ha)	SUP. CERTIE (ha)	SUP. CAMPO (ha)	SUP. CAMPO DETER. CULT. DECLARADO (ha)	SUP. DEC. REDUCIDA (ha)	SUP. RESUELTA (ha)
-1150770	14-019-032-00079-005	101010	OLIVAR-PICUAL	S 419	13,10	0,20	0,20	0,20		0,20			0,20	0,20
-432251	14-019-036-00052-003	101010	OLIVAR-PICUAL	S 419	13,30	12,62	12,62	12,62		12,62			12,62	12,62
1700000006341736	14-019-032-00021-018	101010	OLIVAR-PICUAL	S 419	9,60	25,68	25,68	25,68		25,68			25,68	25,68
1700000006341737	14-019-032-00079-001	101010	OLIVAR-PICUAL	S 419	34,30	0,04	0,04	0,04		0,04			0,04	0,04
1700000006341738	14-019-032-00021-017	101010	OLIVAR-PICUAL	S 419	4,40	1,57	1,57	1,57		1,57			1,57	1,57
1700000006341739	14-019-036-00045-001	101010	OLIVAR-PICUAL	S 419	20,00	1,24	1,24	1,24		1,24			1,24	1,24
1700000006341740	14-019-036-00047-001	101010	OLIVAR-PICUAL	S 419	22,10	0,52	0,52	0,52		0,52			0,52	0,52
1700000006341742	14-019-036-00055-001	101010	OLIVAR-PICUAL	S 419	15,70	0,05	0,05	0,05		0,05			0,05	0,05
1700000006341743	14-019-036-00052-004	101010	OLIVAR-PICUAL	S 419	7,20	0,42	0,42	0,42		0,42			0,42	0,42
1700000006341744	14-019-036-00044-001	101010	OLIVAR-PICUAL	S 419	16,00	0,99	0,99	0,99		0,99			0,99	0,99
1700000006341745	14-019-036-00046-001	101010	OLIVAR-PICUAL	S 419	12,40	0,52	0,52	0,52		0,52			0,52	0,52

(1) Superficie declarada admisible ajustada con la superficie comprometida.
(2) Factor de penalización valorando el alcance para el tipo de compromiso.

Puede verificar la integridad de una copia de este documento mediante la lectura del código QR adjunto o mediante el acceso a la dirección <https://ws050.juntadeandalucia.es/verificarFirma> indicando el código de VERIFICACIÓN

FIRMADO POR

RAQUEL MARIA ESPIN CRESPO

17/12/2024

VERIFICACIÓN

Pk2jm6UYDU9J72AMTZUYRN3GET48NG

PÁG. 3809/9349



**APELLIDOS Y NOMBRE / RAZÓN SOCIAL**

URBANO CONTRERAS ANGEL CUSTODIO

NIF

****7022*

EXPEDIENTE

1275627

ANUALIDAD DE PAGO

1ª

IMPORTES POR ANUALIDAD

	2023	2024	2025	2026	2027
IMPORTE MÁXIMO SUBVENCIONABLE	4.613,91 €	4.613,91 €	4.613,91 €	3.844,93 €	3.844,93 €
IMPORTE MEDIO DE TRANSFERENCIA (€/ha)	297,48 €	297,48 €	297,48 €	247,90 €	247,90 €

RESUMEN DE UNIDADES

Cód	GRUPO DE PAGO	Sup. Dec. Admisible (ha)	Sup. Comprometida (ha)	Sup. ajustada compromiso (1) (ha)	% sobredec.	Sup. Resuelta (ha)	Importe Declarado	Importe Topado	Importe Resuelto	Importe tras sobredec.
419	OLIVAR	15,51		15,51	0,00	15,51	4.613,91	4.613,91	4.613,91	4.613,91
TOTAL		15,51	15,51	15,51		15,51	4.613,91	4.613,91	4.613,91	4.613,91

APLICACIÓN DE REDUCCIONES Y PENALIZACIONES

GRUPO DE PAGO	Importe Calculado	Importe prereduc.	Criterios de subvencionabilidad y compromisos	Presentación tardía	Omisión declaración	Condicionalidad	IMPORTE (Euros) RESUELTO
OLIVAR	4.613,91		0,00	0,00	0,00	0,00	4.613,91
TOTAL	4.613,91	4.613,91					4.613,91

RESUMEN DE PAGOS**IMPORTE (Euros)**

	RESUELTO	FEADER	MAPA	CAPADR
OLIVAR - Pago realizado	4.613,91 €	3.921,82 €	452,62 €	239,47 €

RECINTOS RESUELTOS

REF.	REFERENCIA SIGPAC	CULTIVO DESCRIPCIÓN CULTIVO	S/R G.PAGO	PEND. MEDIA (%)	SUP. DEC. ADMISIBLE (ha)	SUP. COMPROM. (ha)	SUP. AJUSTADA COMPROM. (1) (ha)	SUP. CONY. SIGPAC (ha)	SUP. CERTIE (ha)	SUP. CAMPO (ha)	SUP. CAMPO DETER. CULT. DECLARADO (ha)	SUP. DEC. REDUCIDA (ha)	SUP. RESUELTA (ha)
1700000003056332	14-038-022-00003-001	101138 OLIVAR-HOJIBLANCA	S 419	9,90	3,26	3,26	3,26		3,26			3,26	3,26
1700000003056333	14-038-022-00125-001	101138 OLIVAR-HOJIBLANCA	S 419	6,90	8,27	8,27	8,27		8,27			8,27	8,27
1700000003056334	14-038-022-09015-005	101138 OLIVAR-HOJIBLANCA	S 419	8,40	0,15	0,15	0,15		0,15			0,15	0,15
1700000003056335	14-038-036-00073-001	101138 OLIVAR-HOJIBLANCA	S 419	6,10	0,40	0,40	0,40		0,40			0,40	0,40
1700000003056336	14-038-036-00272-001	101138 OLIVAR-HOJIBLANCA	S 419	7,40	0,81	0,81	0,81		0,81			0,81	0,81
1700000003056337	14-038-036-00072-004	101138 OLIVAR-HOJIBLANCA	S 419	11,40	2,62	2,62	2,62		2,62			2,62	2,62

INCIDENCIAS**INCIDENCIA DESCRIPCIÓN**

3790	Recinto declarado inactivo Ref:-1493690 Recinto:14-038-089-00038-00005 Cultivo: -
100402	Recinto solicitado no forma parte de ningún organismo de control autorizado para la producción ecológica en Andalucía o fecha de inscripción posterior al plazo establecido (Anexo I. Criterios de Subvencionabilidad. Orden 28 de marzo de 2023). Ref:-1278903 Recinto:14-038-036-00075-00004 Cultivo:101138 OLIVAR-HOJIBLANCA Secano Ref:-1278907 Recinto:14-038-036-09012-00006 Cultivo:101138 OLIVAR-HOJIBLANCA Secano
100424	Solicita recinto que no está comprometido para la operación. Ref:-1278903 Recinto:14-038-036-00075-00004 Cultivo:101138 OLIVAR-HOJIBLANCA Secano Ref:-1278907 Recinto:14-038-036-09012-00006 Cultivo:101138 OLIVAR-HOJIBLANCA Secano Ref:-1493690 Recinto:14-038-089-00038-00005 Cultivo:101138 OLIVAR-HOJIBLANCA Secano

(1) Superficie declarada admisible ajustada con la superficie comprometida.
(2) Factor de penalización valorando el alcance para el tipo de compromiso.Puede verificar la integridad de una copia de este documento mediante la lectura del código QR adjunto o mediante el acceso a la dirección <https://ws050.juntadeandalucia.es/verificarFirma> indicando el código de VERIFICACIÓN

FIRMADO POR

RAQUEL MARIA ESPIN CRESPO

17/12/2024

VERIFICACIÓN

Pk2jm6UYDU9J72AMTZUYRN3GET48NG

PÁG. 3810/9349



**APELLIDOS Y NOMBRE / RAZÓN SOCIAL**

URBANO MORENO MARIA PAZ

NIF

***4047*

EXPEDIENTE

1271209

ANUALIDAD DE PAGO

1ª

IMPORTES POR ANUALIDAD

	2023	2024	2025	2026	2027
IMPORTE MÁXIMO SUBVENCIONABLE	508,69 €	508,69 €	508,69 €	423,91 €	423,91 €
IMPORTE MEDIO DE TRANSFERENCIA (€/ha)	297,48 €	297,48 €	297,48 €	247,90 €	247,90 €

RESUMEN DE UNIDADES

Cód	GRUPO DE PAGO	Sup. Dec. Admisible (ha)	Sup. Comprometida (ha)	Sup. ajustada compromiso (1) (ha)	% sobredec.	Sup. Resuelta (ha)	Importe Declarado	Importe Topado	Importe Resuelto	Importe tras sobredec.
419	OLIVAR	1,71		1,71	0,00	1,71	508,69	508,69	508,69	508,69
TOTAL		1,71	1,71	1,71		1,71	508,69	508,69	508,69	508,69

APLICACIÓN DE REDUCCIONES Y PENALIZACIONES

GRUPO DE PAGO	Importe Calculado	Importe prereduc.	Criterios de subvencionabilidad y compromisos	Presentación tardía	Omisión declaración	Condicionalidad	IMPORTE (Euros) RESUELTO
OLIVAR	508,69	508,69	0,00	0,00	0,00	0,00	508,69
TOTAL	508,69	508,69					508,69

RESUMEN DE PAGOS**IMPORTE (Euros)**

	RESUELTO	FEADER	MAPA	CAPADR
OLIVAR - Pago realizado	508,69 €	432,39 €	49,90 €	26,40 €

RECINTOS RESUELTOS

REF.	REFERENCIA SIGPAC	CULTIVO	DESCRIPCIÓN CULTIVO	S/R	G.PAGO	PEND. MEDIA (%)	SUP. DEC. ADMISIBLE (ha)	SUP. COMPROM. (ha)	SUP. AJUSTADA COMPR.(1) (ha)	SUP. CONY. SIGPAC (ha)	SUP. CERTIE (ha)	SUP. CAMPO (ha)	SUP. CAMPO DETER. CULT. DECLARADO (ha)	SUP. DEC. REDUCIDA (ha)	SUP. RESUELTA (ha)
1700000003029374	14-013-027-00083-001	101010	OLIVAR-PICUAL	S	419	30,00	1,71	1,71	1,71		1,71			1,71	1,71

INCIDENCIAS**INCIDENCIA DESCRIPCIÓN**

75022 No autoriza a que, en caso de la devolución por la entidad financiera (retrocesión bancaria) del pago en la cuenta corriente consignada en la solicitud y que está debidamente registrada en el sistema contable GIRO de la Junta de Andalucía, se proceda al pago en cualquier otra cuenta corriente de la titularidad del solicitante vigente en dicho sistema contable.

(1) Superficie declarada admisible ajustada con la superficie comprometida.
 (2) Factor de penalización valorando el alcance para el tipo de compromiso.

Puede verificar la integridad de una copia de este documento mediante la lectura del código QR adjunto o mediante el acceso a la dirección <https://ws050.juntadeandalucia.es/verificarFirma> indicando el código de VERIFICACIÓN

FIRMADO POR

RAQUEL MARIA ESPIN CRESPO

17/12/2024

VERIFICACIÓN

Pk2jm6UYDU9J72AMTZUYRN3GET48NG

PÁG. 3811/9349



**APELLIDOS Y NOMBRE / RAZÓN SOCIAL**

URBANO RUZ ALFONSO

NIF
****1431*EXPEDIENTE
1163085ANUALIDAD
DE PAGO
1ª**IMPORTES POR ANUALIDAD**

	2023	2024	2025	2026	2027
IMPORTE MÁXIMO SUBVENCIONABLE	1.862,22 €	1.862,22 €	1.862,22 €	1.551,85 €	1.551,85 €
IMPORTE MEDIO DE TRANSFERENCIA (€/ha)	297,48 €	297,48 €	297,48 €	247,90 €	247,90 €

RESUMEN DE UNIDADES

Cód	GRUPO DE PAGO	Sup. Dec. Admisible (ha)	Sup. Comprometida (ha)	Sup. ajustada compromiso (1) (ha)	% sobredec.	Sup. Resuelta (ha)	Importe Declarado	Importe Topado	Importe Resuelto	Importe tras sobredec.
419	OLIVAR	6,26		6,26	0,00	6,26	1.862,22	1.862,22	1.862,22	1.862,22
TOTAL		6,26	6,26	6,26		6,26	1.862,22	1.862,22	1.862,22	1.862,22

APLICACIÓN DE REDUCCIONES Y PENALIZACIONES

GRUPO DE PAGO	Importe Calculado	Importe prereduc.	Criterios de subvencionabilidad y compromisos	Presentación tardía	Omisión declaración	Condicionalidad	IMPORTE (Euros) RESUELTO
OLIVAR	1.862,22	1.862,22	0,00	0,00	0,00	0,00	1.862,22
TOTAL	1.862,22	1.862,22					1.862,22

RESUMEN DE PAGOS**IMPORTE (Euros)**

	RESUELTO	FEADER	MAPA	CAPADR
OLIVAR - Pago realizado	1.862,22 €	1.582,89 €	182,68 €	96,65 €

RECINTOS RESUELTOS

REF.	REFERENCIA SIGPAC	CULTIVO	DESCRIPCIÓN CULTIVO	S/R	G.PAGO	PEND. MEDIA (%)	SUP. DEC. ADMISIBLE (ha)	SUP. COMPROM. (ha)	SUP. AJUSTADA COMPR.(1) (ha)	SUP. CONY. SIGPAC (ha)	SUP. CERTIE (ha)	SUP. CAMPO (ha)	SUP. CAMPO DETER. CULT. DECLARADO (ha)	SUP. DEC. REDUCIDA (ha)	SUP. RESUELTA (ha)
-1007147	14-019-036-00050-001	101010	OLIVAR-PICUAL	S	419	22,40	6,26	6,26	6,26		6,26			6,26	6,26

(1) Superficie declarada admisible ajustada con la superficie comprometida.
(2) Factor de penalización valorando el alcance para el tipo de compromiso.Puede verificar la integridad de una copia de este documento mediante la lectura del código QR adjunto o mediante el acceso a la dirección <https://ws050.juntadeandalucia.es/verificarFirma> indicando el código de VERIFICACIÓN

FIRMADO POR

RAQUEL MARIA ESPIN CRESPO

17/12/2024

VERIFICACIÓN

Pk2jm6UYDU9J72AMTZUYRN3GET48NG

PÁG. 3812/9349



**APELLIDOS Y NOMBRE / RAZÓN SOCIAL**

UREÑA SERRANO RAFAEL

NIF
***4182*EXPEDIENTE
1057422**ANUALIDAD DE PAGO**

1ª

IMPORTES POR ANUALIDAD

	2023	2024	2025	2026	2027
IMPORTE MÁXIMO SUBVENCIONABLE	434,32 €	434,32 €	434,32 €	361,93 €	361,93 €
IMPORTE MEDIO DE TRANSFERENCIA (€/ha)	297,48 €	297,48 €	297,48 €	247,90 €	247,90 €

RESUMEN DE UNIDADES

Cód	GRUPO DE PAGO	Sup. Dec. Admisible (ha)	Sup. Comprometida (ha)	Sup. ajustada compromiso (1) (ha)	% sobredec.	Sup. Resuelta (ha)	Importe Declarado	Importe Topado	Importe Resuelto	Importe tras sobredec.
419	OLIVAR	1,46		1,46	0,00	1,46	434,32	434,32	434,32	434,32
TOTAL		1,46	1,46	1,46		1,46	434,32	434,32	434,32	434,32

APLICACIÓN DE REDUCCIONES Y PENALIZACIONES

GRUPO DE PAGO	Importe Calculado	Importe prereduc.	Criterios de subvencionabilidad y compromisos	Presentación tardía	Omisión declaración	Condicionalidad	IMPORTE (Euros) RESUELTO
OLIVAR	434,32	434,32	0,00	0,00	0,00	0,00	434,32
TOTAL	434,32	434,32					434,32

RESUMEN DE PAGOS**IMPORTE (Euros)**

	RESUELTO	FEADER	MAPA	CAPADR
OLIVAR - Pago realizado	434,32 €	369,17 €	42,61 €	22,54 €

RECINTOS RESUELTOS

REF.	REFERENCIA SIGPAC	CULTIVO	DESCRIPCIÓN CULTIVO	S/R G.PAGO	PEND. MEDIA (%)	SUP. DEC. ADMISIBLE (ha)	SUP. COMPROM. (ha)	SUP. AJUSTADA COMPR.(1) (ha)	SUP. CONY. SIGPAC (ha)	SUP. CERTIE (ha)	SUP. CAMPO (ha)	SUP. CAMPO DETER. CULT. DECLARADO (ha)	SUP. DEC. REDUCIDA (ha)	SUP. RESUELTA (ha)
1700000006893576	14-063-002-00193-001	101010	OLIVAR-PICUAL	S 419	8,40	1,46	1,46	1,46		1,46			1,46	1,46

(1) Superficie declarada admisible ajustada con la superficie comprometida.
(2) Factor de penalización valorando el alcance para el tipo de compromiso.Puede verificar la integridad de una copia de este documento mediante la lectura del código QR adjunto o mediante el acceso a la dirección <https://ws050.juntadeandalucia.es/verificarFirma> indicando el código de VERIFICACIÓN

FIRMADO POR

RAQUEL MARIA ESPIN CRESPO

17/12/2024

VERIFICACIÓN

Pk2jm6UYDU9J72AMTZUYRN3GET48NG

PÁG. 3813/9349



**APELLIDOS Y NOMBRE / RAZÓN SOCIAL**

VACAS CARRILLO ANTONIO JAVIER

NIF

***5549*

EXPEDIENTE

1272775

ANUALIDAD DE PAGO

1ª

IMPORTES POR ANUALIDAD

	2023	2024	2025	2026	2027
IMPORTE MÁXIMO SUBVENCIONABLE	1.121,50 €	1.121,50 €	1.121,50 €	934,58 €	934,58 €
IMPORTE MEDIO DE TRANSFERENCIA (€/ha)	297,48 €	297,48 €	297,48 €	247,90 €	247,90 €

RESUMEN DE UNIDADES

Cód	GRUPO DE PAGO	Sup. Dec. Admisible (ha)	Sup. Comprometida (ha)	Sup. ajustada compromiso (1) (ha)	% sobredec.	Sup. Resuelta (ha)	Importe Declarado	Importe Topado	Importe Resuelto	Importe tras sobredec.
419	OLIVAR	3,77		3,77	0,00	3,77	1.121,50	1.121,50	1.121,50	1.121,50
TOTAL		3,77	3,77	3,77		3,77	1.121,50	1.121,50	1.121,50	1.121,50

APLICACIÓN DE REDUCCIONES Y PENALIZACIONES

GRUPO DE PAGO	Importe Calculado	Importe prereduc.	Criterios de subvencionabilidad y compromisos	Presentación tardía	Omisión declaración	Condicionalidad	IMPORTE (Euros) RESUELTO
OLIVAR	1.121,50	1.121,50	0,00	0,00	0,00	0,00	1.121,50
TOTAL	1.121,50	1.121,50					1.121,50

RESUMEN DE PAGOS**IMPORTE (Euros)**

	RESUELTO	FEADER	MAPA	CAPADR
OLIVAR - Pago realizado	1.121,50 €	953,28 €	110,02 €	58,20 €

RECINTOS RESUELTOS

REF.	REFERENCIA SIGPAC	CULTIVO	DESCRIPCIÓN CULTIVO	S/R	G.PAGO	PEND. MEDIA (%)	SUP. DEC. ADMISIBLE (ha)	SUP. COMPROM. (ha)	SUP. AJUSTADA COMPR.(1) (ha)	SUP. CONY. SIGPAC (ha)	SUP. CERTIE (ha)	SUP. CAMPO (ha)	SUP. CAMPO DETER. CULT. DECLARADO (ha)	SUP. DEC. REDUCIDA (ha)	SUP. RESUELTA (ha)
1700000006480026	14-012-004-00201-001	101010	OLIVAR-PICUAL	S	419	11,80	3,77	3,77	3,77		3,77			3,77	3,77

(1) Superficie declarada admisible ajustada con la superficie comprometida.
(2) Factor de penalización valorando el alcance para el tipo de compromiso.

Puede verificar la integridad de una copia de este documento mediante la lectura del código QR adjunto o mediante el acceso a la dirección <https://ws050.juntadeandalucia.es/verificarFirma> indicando el código de VERIFICACIÓN

FIRMADO POR

RAQUEL MARIA ESPIN CRESPO

17/12/2024

VERIFICACIÓN

Pk2jm6UYDU9J72AMTZUYRN3GET48NG

PÁG. 3814/9349



**APELLIDOS Y NOMBRE / RAZÓN SOCIAL**

VALENZUELA CABELLO CARMEN

NIF

***0536*

EXPEDIENTE

1131815

ANUALIDAD DE PAGO

1ª

IMPORTE POR ANUALIDAD

	2023	2024	2025	2026	2027
IMPORTE MÁXIMO SUBVENCIONABLE	2.430,41 €	2.430,41 €	2.430,41 €	2.025,34 €	2.025,34 €
IMPORTE MEDIO DE TRANSFERENCIA (€/ha)	297,48 €	297,48 €	297,48 €	247,90 €	247,90 €

RESUMEN DE UNIDADES

Cód	GRUPO DE PAGO	Sup. Dec. Admisible (ha)	Sup. Comprometida (ha)	Sup. ajustada compromiso (1) (ha)	% sobredec.	Sup. Resuelta (ha)	Importe Declarado	Importe Topado	Importe Resuelto	Importe tras sobredec.
419	OLIVAR	8,17		8,17	0,00	8,17	2.430,41	2.430,41	2.430,41	2.430,41
TOTAL		8,17	8,17	8,17		8,17	2.430,41	2.430,41	2.430,41	2.430,41

APLICACIÓN DE REDUCCIONES Y PENALIZACIONES

GRUPO DE PAGO	Importe Calculado	Importe prereduc.	Criterios de subvencionabilidad y compromisos	Presentación tardía	Omisión declaración	Condicionalidad	IMPORTE (Euros) RESUELTO
OLIVAR	2.430,41	2.430,41	0,00	0,00	0,00	0,00	2.430,41
TOTAL	2.430,41	2.430,41					2.430,41

RESUMEN DE PAGOS**IMPORTE (Euros)**

	RESUELTO	FEADER	MAPA	CAPADR
OLIVAR - Pago realizado	2.430,41 €	2.065,85 €	238,42 €	126,14 €

RECINTOS RESUELTOS

REF.	REFERENCIA SIGPAC	CULTIVO	DESCRIPCIÓN CULTIVO	S/R G.PAGO	PEND. MEDIA (%)	SUP. DEC. ADMISIBLE (ha)	SUP. COMPROM. (ha)	SUP. AJUSTADA COMPR.(1) (ha)	SUP. CONY. SIGPAC (ha)	SUP. CERTIE (ha)	SUP. CAMPO (ha)	SUP. CAMPO DETER. CULT. DECLARADO (ha)	SUP. DEC. REDUCIDA (ha)	SUP. RESUELTA (ha)
-1067616	14-038-025-80008-001	101138	OLIVAR-HOJIBLANCA	S 419	16,90	0,02	0,02	0,02		0,02			0,02	0,02
-1067585	14-038-025-00007-018	101138	OLIVAR-HOJIBLANCA	S 419	16,50	0,53	0,53	0,53		0,53			0,53	0,53
1700000004970914	14-038-025-00007-014	101138	OLIVAR-HOJIBLANCA	S 419	42,10	0,09	0,09	0,09		0,09			0,09	0,09
1700000004970916	14-038-025-00005-006	101138	OLIVAR-HOJIBLANCA	S 419	19,60	1,66	1,66	1,66		1,66			1,66	1,66
1700000004970918	14-038-025-00005-008	101138	OLIVAR-HOJIBLANCA	S 419	7,50	0,62	0,62	0,62		0,62			0,62	0,62
1700000004970920	14-038-025-00007-004	101138	OLIVAR-HOJIBLANCA	S 419	7,40	1,17	1,17	1,17		1,17			1,17	1,17
1700000004970922	14-038-025-00007-001	101138	OLIVAR-HOJIBLANCA	R 419	4,60	3,30	3,30	3,30		3,30			3,30	3,30
1700000004970929	14-038-025-00007-002	101138	OLIVAR-HOJIBLANCA	S 419	10,90	0,78	0,78	0,78		0,78			0,78	0,78

(1) Superficie declarada admisible ajustada con la superficie comprometida.
(2) Factor de penalización valorando el alcance para el tipo de compromiso.Puede verificar la integridad de una copia de este documento mediante la lectura del código QR adjunto o mediante el acceso a la dirección <https://ws050.juntadeandalucia.es/verificarFirma> indicando el código de VERIFICACIÓN

FIRMADO POR

RAQUEL MARIA ESPIN CRESPO

17/12/2024

VERIFICACIÓN

Pk2jm6UYDU9J72AMTZUYRN3GET48NG

PÁG. 3815/9349



**APELLIDOS Y NOMBRE / RAZÓN SOCIAL**

VALERO POZUELO MARIA DEL PILAR

NIF

****1366*

EXPEDIENTE

1230094

ANUALIDAD DE PAGO

1ª

IMPORTES POR ANUALIDAD

	2023	2024	2025	2026	2027
IMPORTE MÁXIMO SUBVENCIONABLE	1.552,85 €	1.552,85 €	1.552,85 €	1.294,04 €	1.294,04 €
IMPORTE MEDIO DE TRANSFERENCIA (€/ha)	297,48 €	297,48 €	297,48 €	247,90 €	247,90 €

RESUMEN DE UNIDADES

Cód	GRUPO DE PAGO	Sup. Dec. Admisible (ha)	Sup. Comprometida (ha)	Sup. ajustada compromiso (1) (ha)	% sobredec.	Sup. Resuelta (ha)	Importe Declarado	Importe Topado	Importe Resuelto	Importe tras sobredec.
419	OLIVAR	5,22		5,22	0,00	5,22	1.552,85	1.552,85	1.552,85	1.552,85
TOTAL		5,22	5,22	5,22		5,22	1.552,85	1.552,85	1.552,85	1.552,85

APLICACIÓN DE REDUCCIONES Y PENALIZACIONES

GRUPO DE PAGO	Importe Calculado	Importe prereduc.	Criterios de subvencionabilidad y compromisos	Presentación tardía	Omisión declaración	Condicionalidad	IMPORTE (Euros) RESUELTO
OLIVAR	1.552,85	1.552,85	0,00	0,00	0,00	0,00	1.552,85
TOTAL	1.552,85	1.552,85					1.552,85

RESUMEN DE PAGOS**IMPORTE (Euros)**

	RESUELTO	FEADER	MAPA	CAPADR
OLIVAR - Pago realizado	1.552,85 €	1.319,92 €	152,33 €	80,60 €

RECINTOS RESUELTOS

REF.	REFERENCIA SIGPAC	CULTIVO	DESCRIPCIÓN CULTIVO	S/R G.PAGO	PEND. MEDIA (%)	SUP. DEC. ADMISIBLE (ha)	SUP. COMPROM. (ha)	SUP. AJUSTADA COMPR.(1) (ha)	SUP. CONY. SIGPAC (ha)	SUP. CERTIE (ha)	SUP. CAMPO (ha)	SUP. CAMPO DETER. CULT. DECLARADO (ha)	SUP. DEC. REDUCIDA (ha)	SUP. RESUELTA (ha)
1700000005634656	14-054-055-00020-002	101010	OLIVAR-PICUAL	S 419	40,40	0,03	0,03	0,03		0,03			0,03	0,03
1700000005634657	14-054-055-00030-002	101010	OLIVAR-PICUAL	S 419	28,40	0,77	0,77	0,77		0,77			0,77	0,77
1700000005634658	14-054-055-00031-001	101010	OLIVAR-PICUAL	S 419	42,10	1,74	1,74	1,74		1,74			1,74	1,74
1700000005634659	14-054-055-00020-002	101010	OLIVAR-PICUAL	S 419	40,40	0,05	0,05	0,05		0,05			0,05	0,05
1700000005634660	14-054-055-00030-002	101010	OLIVAR-PICUAL	S 419	28,40	2,63	2,63	2,63		2,63			2,63	2,63

(1) Superficie declarada admisible ajustada con la superficie comprometida.
(2) Factor de penalización valorando el alcance para el tipo de compromiso.Puede verificar la integridad de una copia de este documento mediante la lectura del código QR adjunto o mediante el acceso a la dirección <https://ws050.juntadeandalucia.es/verificarFirma> indicando el código de VERIFICACIÓN

FIRMADO POR

RAQUEL MARIA ESPIN CRESPO

17/12/2024

VERIFICACIÓN

Pk2jm6UYDU9J72AMTZUYRN3GET48NG

PÁG. 3816/9349



**APELLIDOS Y NOMBRE / RAZÓN SOCIAL**

VALLE DE LOS PEDROCHES, S.L.

NIF

***5463*

EXPEDIENTE

1211177

ANUALIDAD DE PAGO

1ª

IMPORTES POR ANUALIDAD

	2023	2024	2025	2026	2027
IMPORTE MÁXIMO SUBVENCIONABLE	28.973,35 €	28.973,35 €	24.144,46 €	24.144,46 €	24.144,46 €
IMPORTE MEDIO DE TRANSFERENCIA (€/ha)	39,71 €	39,71 €	33,09 €	33,09 €	33,09 €

RESUMEN DE UNIDADES

Cód	GRUPO DE PAGO	Sup. Dec. Admisible (ha)	Sup. Comprometida (ha)	Sup. ajustada compromiso (1) (ha)	% sobredec.	Sup. Resuelta (ha)	Importe Declarado	Importe Topado	Importe Resuelto	Importe tras sobredec.
418	PASTOS ASOCIADOS A GANADERÍA ECOLÓGICA	729,69		729,69	0,00	729,69	28.973,65	28.973,35	28.973,35	28.973,35
TOTAL		729,69	729,69	729,69		729,69	28.973,65	28.973,35	28.973,35	28.973,35

APLICACIÓN DE REDUCCIONES Y PENALIZACIONES

GRUPO DE PAGO	Importe Calculado	Importe prereduc.	Criterios de subvencionabilidad y compromisos	Presentación tardía	Omisión declaración	Condicionabilidad	IMPORTE (Euros) RESUELTO
PASTOS ASOCIADOS A GANADERÍA	28.973,35	28.973,35	0,00	0,00	0,00	0,00	28.973,35
TOTAL	28.973,35	28.973,35					28.973,35

RESUMEN DE PAGOS

	RESUELTO	FEADER	MAPA	CAPADR
PASTOS ASOCIADOS A GANADERÍA ECOLÓGICA - Pago realizado	28.973,35 €	24.627,35 €	2.842,29 €	1.503,71 €

(1) Superficie declarada admisible ajustada con la superficie comprometida.
 (2) Factor de penalización valorando el alcance para el tipo de compromiso.

Puede verificar la integridad de una copia de este documento mediante la lectura del código QR adjunto o mediante el acceso a la dirección <https://ws050.juntadeandalucia.es/verificarFirma> indicando el código de VERIFICACIÓN

FIRMADO POR	RAQUEL MARIA ESPIN CRESPO	17/12/2024	
VERIFICACIÓN	Pk2jm6UYDU9J72AMTZUYRN3GET48NG	PÁG. 3817/9349	



RECINTOS RESUELTOS

REF.	REFERENCIA SIGPAC	CULTIVO	DESCRIPCIÓN CULTIVO	S/R	G.PAGO	PEND. MEDIA (%)	SUP. DEC. ADMISIBLE (ha)	SUP. COMPROM. (ha)	SUP. AJUSTADA COMPR.(1) (ha)	SUP. CONV. SIGPAC (ha)	SUP. CERTIF. (ha)	SUP. CAMPO (ha)	SUP. CAMPO DETER.CULT. DECLARADO (ha)	SUP. DEC. REDUCIDA (ha)	SUP. RESUELTA (ha)
-1067541	14-016-048-00004-006	62000	PASTOS PERMANENTES DE 5 O MAS AÑOS-SIN VARIEDAD	S	418	4,00	0,02	0,02	0,02		0,02			0,02	0,02
-726097	14-003-022-00049-005	63000	PASTOS DE MENOS DE 5 AÑOS-SIN VARIEDAD	S	418	8,30	0,03	0,03	0,03		0,03			0,03	0,03
-74674	14-003-021-00034-029	62000	PASTOS PERMANENTES DE 5 O MAS AÑOS-SIN VARIEDAD	S	418	6,10	0,02	0,02	0,02		0,02			0,02	0,02
-74673	14-003-021-00034-027	62000	PASTOS PERMANENTES DE 5 O MAS AÑOS-SIN VARIEDAD	S	418	3,70	0,12	0,12	0,12		0,12			0,12	0,12
-74672	14-003-021-00034-026	62000	PASTOS PERMANENTES DE 5 O MAS AÑOS-SIN VARIEDAD	S	418	12,10	0,30	0,30	0,30		0,30			0,30	0,30
-74671	14-003-021-00034-025	62000	PASTOS PERMANENTES DE 5 O MAS AÑOS-SIN VARIEDAD	S	418	8,70	0,46	0,46	0,46		0,46			0,46	0,46
-74670	14-003-021-00034-024	62000	PASTOS PERMANENTES DE 5 O MAS AÑOS-SIN VARIEDAD	S	418	7,30	0,53	0,53	0,53		0,53			0,53	0,53
-74669	14-003-021-00034-023	62000	PASTOS PERMANENTES DE 5 O MAS AÑOS-SIN VARIEDAD	S	418	7,20	3,51	3,51	3,51		3,51			3,51	3,51
-74668	14-003-021-00034-022	62000	PASTOS PERMANENTES DE 5 O MAS AÑOS-SIN VARIEDAD	S	418	7,80	0,15	0,15	0,15		0,15			0,15	0,15
4070476	14-016-025-00004-006	62000	PASTOS PERMANENTES DE 5 O MAS AÑOS-SIN VARIEDAD	S	418	8,60	0,19	0,19	0,19		0,19			0,19	0,19
1700000003571063	14-016-048-00003-007	62000	PASTOS PERMANENTES DE 5 O MAS AÑOS-SIN VARIEDAD	S	418	4,90	138,52	138,52	138,52		138,52			138,52	138,52
1700000003571064	14-016-048-00003-008	62000	PASTOS PERMANENTES DE 5 O MAS AÑOS-SIN VARIEDAD	S	418	4,50	2,93	2,93	2,93		2,93			2,93	2,93
1700000003571065	14-016-048-00003-009	62000	PASTOS PERMANENTES DE 5 O MAS AÑOS-SIN VARIEDAD	S	418	2,90	0,86	0,86	0,86		0,86			0,86	0,86
1700000003571066	14-016-048-00003-010	62000	PASTOS PERMANENTES DE 5 O MAS AÑOS-SIN VARIEDAD	S	418	2,50	0,90	0,90	0,90		0,90			0,90	0,90
1700000003571067	14-016-048-00003-011	62000	PASTOS PERMANENTES DE 5 O MAS AÑOS-SIN VARIEDAD	S	418	2,80	1,27	1,27	1,27		1,27			1,27	1,27
1700000003571068	14-016-048-00003-012	62000	PASTOS PERMANENTES DE 5 O MAS AÑOS-SIN VARIEDAD	S	418	2,70	2,15	2,15	2,15		2,15			2,15	2,15
1700000003571069	14-016-048-00003-013	62000	PASTOS PERMANENTES DE 5 O MAS AÑOS-SIN VARIEDAD	S	418	3,50	2,19	2,19	2,19		2,19			2,19	2,19
1700000003571070	14-016-048-00003-014	62000	PASTOS PERMANENTES DE 5 O MAS AÑOS-SIN VARIEDAD	S	418	4,90	2,39	2,39	2,39		2,39			2,39	2,39
1700000003571074	14-016-048-00026-003	62000	PASTOS PERMANENTES DE 5 O MAS AÑOS-SIN VARIEDAD	S	418	12,20	5,20	5,20	5,20		5,20			5,20	5,20
1700000003571075	14-016-063-00004-003	62000	PASTOS PERMANENTES DE 5 O MAS AÑOS-SIN VARIEDAD	S	418	6,70	5,80	5,80	5,80		5,80			5,80	5,80
1700000003571076	14-016-063-00004-001	62000	PASTOS PERMANENTES DE 5 O MAS AÑOS-SIN VARIEDAD	S	418	6,50	0,58	0,58	0,58		0,58			0,58	0,58
1700000003571081	14-016-048-00003-016	62000	PASTOS PERMANENTES DE 5 O MAS AÑOS-SIN VARIEDAD	S	418	9,80	25,94	25,94	25,94		25,94			25,94	25,94
1700000003571082	14-016-048-00004-001	62000	PASTOS PERMANENTES DE 5 O MAS AÑOS-SIN VARIEDAD	S	418	6,90	20,91	20,91	20,91		20,91			20,91	20,91
1700000003571083	14-016-048-00005-005	62000	PASTOS PERMANENTES DE 5 O MAS AÑOS-SIN VARIEDAD	S	418	3,10	0,78	0,78	0,78		0,78			0,78	0,78
1700000003571084	14-016-048-00005-003	62000	PASTOS PERMANENTES DE 5 O MAS AÑOS-SIN VARIEDAD	S	418	7,00	26,25	26,25	26,25		26,25			26,25	26,25
1700000003571089	14-016-048-00004-003	62000	PASTOS PERMANENTES DE 5 O MAS AÑOS-SIN VARIEDAD	S	418	3,80	0,76	0,76	0,76		0,76			0,76	0,76
1700000003571090	14-016-048-00005-004	62000	PASTOS PERMANENTES DE 5 O MAS AÑOS-SIN VARIEDAD	S	418	2,60	0,31	0,31	0,31		0,31			0,31	0,31
1700000003571091	14-016-048-00004-002	62000	PASTOS PERMANENTES DE 5 O MAS AÑOS-SIN VARIEDAD	S	418	4,00	0,58	0,58	0,58		0,58			0,58	0,58
1700000006178207	14-016-025-00001-001	62000	PASTOS PERMANENTES DE 5 O MAS AÑOS-SIN VARIEDAD	S	418	8,60	72,67	72,67	72,67		72,67			72,67	72,67
1700000006178208	14-016-025-00001-008	62000	PASTOS PERMANENTES DE 5 O MAS AÑOS-SIN VARIEDAD	S	418	7,40	3,91	3,91	3,91		3,91			3,91	3,91
1700000006178209	14-016-025-00001-009	62000	PASTOS PERMANENTES DE 5 O MAS AÑOS-SIN VARIEDAD	S	418	12,40	0,48	0,48	0,48		0,48			0,48	0,48
1700000006178210	14-016-025-00005-009	62000	PASTOS PERMANENTES DE 5 O MAS AÑOS-SIN VARIEDAD	S	418	8,40	0,23	0,23	0,23		0,23			0,23	0,23
1700000006178211	14-016-025-00004-001	62000	PASTOS PERMANENTES DE 5 O MAS AÑOS-SIN VARIEDAD	S	418	9,60	46,62	46,62	46,62		46,62			46,62	46,62
1700000006178213	14-016-025-00005-004	62000	PASTOS PERMANENTES DE 5 O MAS AÑOS-SIN VARIEDAD	S	418	11,50	128,13	128,13	128,13		128,13			128,13	128,13
1700000006178214	14-016-025-00003-001	62000	PASTOS PERMANENTES DE 5 O MAS AÑOS-SIN VARIEDAD	S	418	11,80	26,68	26,68	26,68		26,68			26,68	26,68
1700000006178215	14-016-025-00002-001	62000	PASTOS PERMANENTES DE 5 O MAS AÑOS-SIN VARIEDAD	S	418	9,40	9,12	9,12	9,12		9,12			9,12	9,12
1700000006178216	14-016-025-00002-002	62000	PASTOS PERMANENTES DE 5 O MAS AÑOS-SIN VARIEDAD	S	418	6,60	1,20	1,20	1,20		1,20			1,20	1,20
1700000006178217	14-016-025-00006-001	62000	PASTOS PERMANENTES DE 5 O MAS AÑOS-SIN VARIEDAD	S	418	10,80	1,01	1,01	1,01		1,01			1,01	1,01
1700000006401582	14-003-020-00018-011	62000	PASTOS PERMANENTES DE 5 O MAS AÑOS-SIN VARIEDAD	S	418	8,70	0,38	0,38	0,38		0,38			0,38	0,38
1700000006401583	14-003-020-00029-002	62000	PASTOS PERMANENTES DE 5 O MAS AÑOS-SIN VARIEDAD	S	418	8,00	27,76	27,76	27,76		27,76			27,76	27,76
1700000006401584	14-003-022-00028-001	62000	PASTOS PERMANENTES DE 5 O MAS AÑOS-SIN VARIEDAD	S	418	8,10	7,59	7,59	7,59		7,59			7,59	7,59
1700000006401586	14-003-021-00027-001	62000	PASTOS PERMANENTES DE 5 O MAS AÑOS-SIN VARIEDAD	S	418	7,40	9,56	9,56	9,56		9,56			9,56	9,56
1700000006401587	14-003-020-00031-020	62000	PASTOS PERMANENTES DE 5 O MAS AÑOS-SIN VARIEDAD	S	418	8,50	14,41	14,41	14,41		14,41			14,41	14,41
1700000006401588	14-003-020-00031-015	62000	PASTOS PERMANENTES DE 5 O MAS AÑOS-SIN VARIEDAD	S	418	6,90	5,94	5,94	5,94		5,94			5,94	5,94
1700000006401589	14-003-022-00050-001	62000	PASTOS PERMANENTES DE 5 O MAS AÑOS-SIN VARIEDAD	S	418	11,50	0,36	0,36	0,36		0,42			0,36	0,36
1700000006401590	14-003-020-00031-022	62000	PASTOS PERMANENTES DE 5 O MAS AÑOS-SIN VARIEDAD	S	418	10,10	0,03	0,03	0,03		0,03			0,03	0,03
1700000006401591	14-003-020-00031-019	62000	PASTOS PERMANENTES DE 5 O MAS AÑOS-SIN VARIEDAD	S	418	8,30	1,38	1,38	1,38		1,38			1,38	1,38
1700000006401592	14-003-020-00031-018	62000	PASTOS PERMANENTES DE 5 O MAS AÑOS-SIN VARIEDAD	S	418	6,80	17,13	17,13	17,13		17,13			17,13	17,13
1700000006401593	14-003-020-00031-025	62000	PASTOS PERMANENTES DE 5 O MAS AÑOS-SIN VARIEDAD	S	418	2,50	0,01	0,01	0,01		0,01			0,01	0,01
1700000006401594	14-003-021-00034-018	62000	PASTOS PERMANENTES DE 5 O MAS AÑOS-SIN VARIEDAD	S	418	10,00	1,24	1,24	1,24		1,24			1,24	1,24
1700000006401595	14-003-021-00034-020	62000	PASTOS PERMANENTES DE 5 O MAS AÑOS-SIN VARIEDAD	S	418	8,30	0,04	0,04	0,04		0,04			0,04	0,04
1700000006401596	14-003-021-00034-015	62000	PASTOS PERMANENTES DE 5 O MAS AÑOS-SIN VARIEDAD	S	418	4,10	0,01	0,01	0,01		0,01			0,01	0,01
1700000006401597	14-003-020-00031-008	62000	PASTOS PERMANENTES DE 5 O MAS AÑOS-SIN VARIEDAD	S	418	6,80	25,01	25,01	25,01		25,01			25,01	25,01

(1) Superficie declarada admisible ajustada con la superficie comprometida.
(2) Factor de penalización valorando el alcance para el tipo de compromiso.

Puede verificar la integridad de una copia de este documento mediante la lectura del código QR adjunto o mediante el acceso a la dirección <https://ws050.juntadeandalucia.es/verificarFirma> indicando el código de VERIFICACIÓN

FIRMADO POR

RAQUEL MARIA ESPIN CRESPO

17/12/2024

VERIFICACIÓN

Pk2jm6UYDU9J72AMTZUYRN3GET48NG

PÁG. 3818/9349



**RECINTOS RESUELTOS**

REF.	REFERENCIA SIGPAC	CULTIVO	DESCRIPCIÓN CULTIVO	S/R	G.PAGO	PEND. MEDIA (%)	SUP. DEC. ADMISIBLE (ha)	SUP. COMPROM. (ha)	SUP. AJUSTADA COMPR.(1) (ha)	SUP. CONY. SIGPAC (ha)	SUP. CERTIF. (ha)	SUP. CAMPO (ha)	SUP. CAMPO DETER. CULT. DECLARADO (ha)	SUP. DEC. REDUCIDA (ha)	SUP. RESUELTA (ha)
170000006401599	14-003-024-00018-001	62000	PASTOS PERMANENTES DE 5 O MAS AÑOS-SIN VARIEDAD	S	418	14,80	6,56	6,56	6,56		6,56			6,56	6,56
170000006401600	14-003-021-00034-007	62000	PASTOS PERMANENTES DE 5 O MAS AÑOS-SIN VARIEDAD	S	418	4,70	1,08	1,08	1,08		1,08			1,08	1,08
170000006401601	14-003-021-00048-004	62000	PASTOS PERMANENTES DE 5 O MAS AÑOS-SIN VARIEDAD	S	418	13,30	0,09	0,09	0,09		0,20			0,09	0,09
170000006401602	14-003-022-00029-005	62000	PASTOS PERMANENTES DE 5 O MAS AÑOS-SIN VARIEDAD	S	418	8,90	0,21	0,21	0,21		0,25			0,21	0,21
170000006401603	14-003-020-00031-017	62000	PASTOS PERMANENTES DE 5 O MAS AÑOS-SIN VARIEDAD	S	418	6,50	0,66	0,66	0,66		0,88			0,66	0,66
170000006401605	14-003-020-00029-003	62000	PASTOS PERMANENTES DE 5 O MAS AÑOS-SIN VARIEDAD	S	418	7,00	0,11	0,11	0,11		0,11			0,11	0,11
170000006401606	14-003-022-00029-001	62000	PASTOS PERMANENTES DE 5 O MAS AÑOS-SIN VARIEDAD	S	418	12,30	6,32	6,32	6,32		6,32			6,32	6,32
170000006401607	14-003-020-00031-027	62000	PASTOS PERMANENTES DE 5 O MAS AÑOS-SIN VARIEDAD	S	418	7,60	0,05	0,05	0,05		0,05			0,05	0,05
170000006401608	14-003-020-00031-023	62000	PASTOS PERMANENTES DE 5 O MAS AÑOS-SIN VARIEDAD	S	418	5,90	0,04	0,04	0,04		0,04			0,04	0,04
170000006401609	14-003-020-00031-009	62000	PASTOS PERMANENTES DE 5 O MAS AÑOS-SIN VARIEDAD	S	418	12,50	0,03	0,03	0,03		0,03			0,03	0,03
170000006401610	14-003-020-00031-004	62000	PASTOS PERMANENTES DE 5 O MAS AÑOS-SIN VARIEDAD	S	418	10,30	0,18	0,18	0,18		0,18			0,18	0,18
170000006401611	14-003-020-00029-005	62000	PASTOS PERMANENTES DE 5 O MAS AÑOS-SIN VARIEDAD	S	418	10,80	0,13	0,13	0,13		0,13			0,13	0,13
170000006401612	14-003-020-00031-028	62000	PASTOS PERMANENTES DE 5 O MAS AÑOS-SIN VARIEDAD	S	418	9,30	1,24	1,24	1,24		1,24			1,24	1,24
170000006401613	14-003-021-00028-001	63000	PASTOS DE MENOS DE 5 AÑOS-SIN VARIEDAD	S	418	6,10	0,90	0,90	0,90		0,90			0,90	0,90
170000006401614	14-003-021-00034-006	62000	PASTOS PERMANENTES DE 5 O MAS AÑOS-SIN VARIEDAD	S	418	8,00	0,68	0,68	0,68		0,80			0,68	0,68
170000006401615	14-003-021-00034-005	62000	PASTOS PERMANENTES DE 5 O MAS AÑOS-SIN VARIEDAD	S	418	12,40	0,97	0,97	0,97		0,97			0,97	0,97
170000006401616	14-003-024-00019-001	62000	PASTOS PERMANENTES DE 5 O MAS AÑOS-SIN VARIEDAD	S	418	18,30	3,82	3,82	3,82		5,09			3,82	3,82
170000006401617	14-003-021-00034-011	62000	PASTOS PERMANENTES DE 5 O MAS AÑOS-SIN VARIEDAD	S	418	13,60	0,70	0,70	0,70		0,70			0,70	0,70
170000006401618	14-003-020-00031-010	62000	PASTOS PERMANENTES DE 5 O MAS AÑOS-SIN VARIEDAD	S	418	8,20	0,07	0,07	0,07		0,08			0,07	0,07
170000006401619	14-003-020-00037-001	62000	PASTOS PERMANENTES DE 5 O MAS AÑOS-SIN VARIEDAD	S	418	8,10	0,25	0,25	0,25		0,25			0,25	0,25
170000006401620	14-003-022-00029-006	62000	PASTOS PERMANENTES DE 5 O MAS AÑOS-SIN VARIEDAD	S	418	2,50	0,04	0,04	0,04		0,04			0,04	0,04
170000006401621	14-003-020-00031-005	62000	PASTOS PERMANENTES DE 5 O MAS AÑOS-SIN VARIEDAD	S	418	11,70	0,53	0,53	0,53		0,53			0,53	0,53
170000006401622	14-003-020-00031-013	62000	PASTOS PERMANENTES DE 5 O MAS AÑOS-SIN VARIEDAD	S	418	9,50	0,11	0,11	0,11		0,11			0,11	0,11
170000006401623	14-003-021-00048-001	62000	PASTOS PERMANENTES DE 5 O MAS AÑOS-SIN VARIEDAD	S	418	10,60	0,38	0,38	0,38		0,38			0,38	0,38
170000006401624	14-003-020-00031-006	62000	PASTOS PERMANENTES DE 5 O MAS AÑOS-SIN VARIEDAD	S	418	9,10	14,34	14,34	14,34		14,34			14,34	14,34
170000006401625	14-003-020-00031-003	62000	PASTOS PERMANENTES DE 5 O MAS AÑOS-SIN VARIEDAD	S	418	4,70	0,15	0,15	0,15		0,15			0,15	0,15
170000006401626	14-003-020-00031-014	62000	PASTOS PERMANENTES DE 5 O MAS AÑOS-SIN VARIEDAD	S	418	8,60	41,67	41,67	41,67		41,67			41,67	41,67
170000006401627	14-003-020-00031-024	62000	PASTOS PERMANENTES DE 5 O MAS AÑOS-SIN VARIEDAD	S	418	6,10	0,05	0,05	0,05		0,08			0,05	0,05
170000006401628	14-003-021-00048-003	62000	PASTOS PERMANENTES DE 5 O MAS AÑOS-SIN VARIEDAD	S	418	17,40	0,02	0,02	0,02		0,06			0,02	0,02
170000006401629	14-003-020-00029-004	62000	PASTOS PERMANENTES DE 5 O MAS AÑOS-SIN VARIEDAD	S	418	8,40	0,13	0,13	0,13		0,13			0,13	0,13
170000006401630	14-003-021-00034-001	62000	PASTOS PERMANENTES DE 5 O MAS AÑOS-SIN VARIEDAD	S	418	9,70	3,50	3,50	3,50		3,50			3,50	3,50
170000006401631	14-003-021-00034-009	62000	PASTOS PERMANENTES DE 5 O MAS AÑOS-SIN VARIEDAD	S	418	7,60	0,13	0,13	0,13		0,17			0,13	0,13

INCIDENCIAS**INCIDENCIA DESCRIPCIÓN**

- 100407 Explotación solicitada no forma parte de ningún organismo de control autorizado para la producción ecológica en Andalucía o fecha de inscripción posterior al plazo establecido (Anexo I. Criterios de Subvencionabilidad. Orden 28 de marzo de 2023).
Explotación:ES140030000107 Especie:CAPRINA
Explotación:ES140030000107 Especie:PORCINO
Explotación:ES140160000086 Especie:OVINA
Explotación:ES140160000086 Especie:PORCINO
Explotación:ES140160000114 Especie:PORCINO
- 100411 Recinto no admisible por no estar asociado en SIGGAN a una explotación ganadera (Artículo 10 de la Orden de 28 de marzo de 2023).
Ref:170000006401604 Recinto:14-003-021-00033-00001 Cultivo:62000 PASTOS PERMANENTES DE 5 O MAS AÑOS-SIN VARIEDAD Secano
- 100424 Solicita recinto que no está comprometido para la operación.
Ref:170000006401604 Recinto:14-003-021-00033-00001 Cultivo:62000 PASTOS PERMANENTES DE 5 O MAS AÑOS-SIN VARIEDAD Secano
Ref:170000006401598 Recinto:14-003-021-00034-00013 Cultivo:62000 PASTOS PERMANENTES DE 5 O MAS AÑOS-SIN VARIEDAD Secano

Datos considerados para el Cálculo de la Carga Ganadera mínima y máxima del expediente

Explotación	Especie	Inscrito en Sipea y Admisible	Ugm Calculada para CG Mínima	Ugm Calculada para CG Máxima
ES140030000107	BOVINA	SI	53,45	53,45

(1) Superficie declarada admisible ajustada con la superficie comprometida.
(2) Factor de penalización valorando el alcance para el tipo de compromiso.

Puede verificar la integridad de una copia de este documento mediante la lectura del código QR adjunto o mediante el acceso a la dirección <https://ws050.juntadeandalucia.es/verificarFirma> indicando el código de VERIFICACIÓN

FIRMADO POR	RAQUEL MARIA ESPIN CRESPO	17/12/2024
VERIFICACIÓN	Pk2jm6YDU9J72AMTZUYRN3GET48NG	PÁG. 3819/9349



**Datos considerados para el Cálculo de la Carga Ganadera mínima y máxima del expediente**

Explotación	Especie	Inscrito en Sipea y Admisible	Ugm Calculada para CG Mínima	Ugm Calculada para CG Máxima
ES140030000107	CAPRINA	NO	0,00	0,72
ES140030000107	PORCINO	NO	0,00	73,35
ES140160000086	BOVINA	SI	73,71	73,71
ES140160000086	OVINA	NO	0,00	1,30
ES140160000086	PORCINO	NO	0,00	73,59
ES140160000114	BOVINA	SI	99,24	99,24
ES140160000114	PORCINO	NO	0,00	57,10
			226,40	432,46

Superficie determinada para Cálculo Carga Ganadera Mínima: 762,88 ha

Superficie determinada para Cálculo Carga Ganadera Máxima: 762,88 ha

Carga Ganadera Mínima Expediente: 0,30 ugm/ha

Carga Ganadera Máxima Expediente: 0,57 ugm/ha

Recintos Determinados para el Cálculo de Garga Ganadera Mínima

REF.	REFERENCIA SIGPAC	CULTIVO	DESCRIPCIÓN CULTIVO	S/R	SUP. RESUELTA (ha)
-1067541	14-016-048-00004-00006	62000	PASTOS PERMANENTES DE 5 O MAS AÑOS-SIN VARIEDAD	S	0,02
-726097	14-003-022-00049-00005	63000	PASTOS DE MENOS DE 5 AÑOS-SIN VARIEDAD	S	0,03
-74674	14-003-021-00034-00029	62000	PASTOS PERMANENTES DE 5 O MAS AÑOS-SIN VARIEDAD	S	0,02
-74673	14-003-021-00034-00027	62000	PASTOS PERMANENTES DE 5 O MAS AÑOS-SIN VARIEDAD	S	0,12
-74672	14-003-021-00034-00026	62000	PASTOS PERMANENTES DE 5 O MAS AÑOS-SIN VARIEDAD	S	0,30
-74671	14-003-021-00034-00025	62000	PASTOS PERMANENTES DE 5 O MAS AÑOS-SIN VARIEDAD	S	0,46
-74670	14-003-021-00034-00024	62000	PASTOS PERMANENTES DE 5 O MAS AÑOS-SIN VARIEDAD	S	0,53
-74669	14-003-021-00034-00023	62000	PASTOS PERMANENTES DE 5 O MAS AÑOS-SIN VARIEDAD	S	3,51
-74668	14-003-021-00034-00022	62000	PASTOS PERMANENTES DE 5 O MAS AÑOS-SIN VARIEDAD	S	0,15
4070476	14-016-025-00004-00006	62000	PASTOS PERMANENTES DE 5 O MAS AÑOS-SIN VARIEDAD	S	0,19
1700000003571063	14-016-048-00003-00007	62000	PASTOS PERMANENTES DE 5 O MAS AÑOS-SIN VARIEDAD	S	138,52
1700000003571064	14-016-048-00003-00008	62000	PASTOS PERMANENTES DE 5 O MAS AÑOS-SIN VARIEDAD	S	2,93
1700000003571065	14-016-048-00003-00009	62000	PASTOS PERMANENTES DE 5 O MAS AÑOS-SIN VARIEDAD	S	0,86
1700000003571066	14-016-048-00003-00010	62000	PASTOS PERMANENTES DE 5 O MAS AÑOS-SIN VARIEDAD	S	0,90
1700000003571067	14-016-048-00003-00011	62000	PASTOS PERMANENTES DE 5 O MAS AÑOS-SIN VARIEDAD	S	1,27
1700000003571068	14-016-048-00003-00012	62000	PASTOS PERMANENTES DE 5 O MAS AÑOS-SIN VARIEDAD	S	2,15
1700000003571069	14-016-048-00003-00013	62000	PASTOS PERMANENTES DE 5 O MAS AÑOS-SIN VARIEDAD	S	2,19
1700000003571070	14-016-048-00003-00014	62000	PASTOS PERMANENTES DE 5 O MAS AÑOS-SIN VARIEDAD	S	2,39
1700000003571074	14-016-048-00026-00003	62000	PASTOS PERMANENTES DE 5 O MAS AÑOS-SIN VARIEDAD	S	5,20
1700000003571075	14-016-063-00004-00003	62000	PASTOS PERMANENTES DE 5 O MAS AÑOS-SIN VARIEDAD	S	5,80
1700000003571076	14-016-063-00004-00001	62000	PASTOS PERMANENTES DE 5 O MAS AÑOS-SIN VARIEDAD	S	0,58
1700000003571081	14-016-048-00003-00016	62000	PASTOS PERMANENTES DE 5 O MAS AÑOS-SIN VARIEDAD	S	25,94
1700000003571082	14-016-048-00004-00001	62000	PASTOS PERMANENTES DE 5 O MAS AÑOS-SIN VARIEDAD	S	20,91
1700000003571083	14-016-048-00005-00005	62000	PASTOS PERMANENTES DE 5 O MAS AÑOS-SIN VARIEDAD	S	0,78
1700000003571084	14-016-048-00005-00003	62000	PASTOS PERMANENTES DE 5 O MAS AÑOS-SIN VARIEDAD	S	26,25

(1) Superficie declarada admisible ajustada con la superficie comprometida.
(2) Factor de penalización valorando el alcance para el tipo de compromiso.Puede verificar la integridad de una copia de este documento mediante la lectura del código QR adjunto o mediante el acceso a la dirección <https://ws050.juntadeandalucia.es/verificarFirma> indicando el código de VERIFICACIÓN

FIRMADO POR

RAQUEL MARIA ESPIN CRESPO

17/12/2024

VERIFICACIÓN

Pk2jm6UYDU9J72AMTZUYRN3GET48NG

PÁG. 3820/9349



**Datos considerados para el Cálculo de la Carga Ganadera mínima y máxima del expediente****Recintos Determinados para el Cálculo de Garga Ganadera Mínima**

REF.	REFERENCIA SIGPAC	CULTIVO	DESCRIPCIÓN CULTIVO	SUP.	
				S/R	RESUELTA (ha)
1700000003571089	14-016-048-00004-00003	62000	PASTOS PERMANENTES DE 5 O MAS AÑOS-SIN VARIEDAD	S	0,76
1700000003571090	14-016-048-00005-00004	62000	PASTOS PERMANENTES DE 5 O MAS AÑOS-SIN VARIEDAD	S	0,31
1700000003571091	14-016-048-00004-00002	62000	PASTOS PERMANENTES DE 5 O MAS AÑOS-SIN VARIEDAD	S	0,58
1700000006178207	14-016-025-00001-00001	62000	PASTOS PERMANENTES DE 5 O MAS AÑOS-SIN VARIEDAD	S	72,67
1700000006178208	14-016-025-00001-00008	62000	PASTOS PERMANENTES DE 5 O MAS AÑOS-SIN VARIEDAD	S	3,91
1700000006178209	14-016-025-00001-00009	62000	PASTOS PERMANENTES DE 5 O MAS AÑOS-SIN VARIEDAD	S	0,48
1700000006178210	14-016-025-00005-00009	62000	PASTOS PERMANENTES DE 5 O MAS AÑOS-SIN VARIEDAD	S	0,23
1700000006178211	14-016-025-00004-00001	62000	PASTOS PERMANENTES DE 5 O MAS AÑOS-SIN VARIEDAD	S	46,62
1700000006178213	14-016-025-00005-00004	62000	PASTOS PERMANENTES DE 5 O MAS AÑOS-SIN VARIEDAD	S	128,13
1700000006178214	14-016-025-00003-00001	62000	PASTOS PERMANENTES DE 5 O MAS AÑOS-SIN VARIEDAD	S	26,68
1700000006178215	14-016-025-00002-00001	62000	PASTOS PERMANENTES DE 5 O MAS AÑOS-SIN VARIEDAD	S	9,12
1700000006178216	14-016-025-00002-00002	62000	PASTOS PERMANENTES DE 5 O MAS AÑOS-SIN VARIEDAD	S	1,20
1700000006178217	14-016-025-00006-00001	62000	PASTOS PERMANENTES DE 5 O MAS AÑOS-SIN VARIEDAD	S	1,01
1700000006401582	14-003-020-00018-00011	62000	PASTOS PERMANENTES DE 5 O MAS AÑOS-SIN VARIEDAD	S	0,38
1700000006401583	14-003-020-00029-00002	62000	PASTOS PERMANENTES DE 5 O MAS AÑOS-SIN VARIEDAD	S	27,76
1700000006401584	14-003-022-00028-00001	62000	PASTOS PERMANENTES DE 5 O MAS AÑOS-SIN VARIEDAD	S	7,59
1700000006401586	14-003-021-00027-00001	62000	PASTOS PERMANENTES DE 5 O MAS AÑOS-SIN VARIEDAD	S	9,56
1700000006401587	14-003-020-00031-00020	62000	PASTOS PERMANENTES DE 5 O MAS AÑOS-SIN VARIEDAD	S	14,41
1700000006401588	14-003-020-00031-00015	62000	PASTOS PERMANENTES DE 5 O MAS AÑOS-SIN VARIEDAD	S	5,94
1700000006401589	14-003-022-00050-00001	62000	PASTOS PERMANENTES DE 5 O MAS AÑOS-SIN VARIEDAD	S	0,36
1700000006401590	14-003-020-00031-00022	62000	PASTOS PERMANENTES DE 5 O MAS AÑOS-SIN VARIEDAD	S	0,03
1700000006401591	14-003-020-00031-00019	62000	PASTOS PERMANENTES DE 5 O MAS AÑOS-SIN VARIEDAD	S	1,38
1700000006401592	14-003-020-00031-00018	62000	PASTOS PERMANENTES DE 5 O MAS AÑOS-SIN VARIEDAD	S	17,13
1700000006401593	14-003-020-00031-00025	62000	PASTOS PERMANENTES DE 5 O MAS AÑOS-SIN VARIEDAD	S	0,01
1700000006401594	14-003-021-00034-00018	62000	PASTOS PERMANENTES DE 5 O MAS AÑOS-SIN VARIEDAD	S	1,24
1700000006401595	14-003-021-00034-00020	62000	PASTOS PERMANENTES DE 5 O MAS AÑOS-SIN VARIEDAD	S	0,04
1700000006401596	14-003-021-00034-00015	62000	PASTOS PERMANENTES DE 5 O MAS AÑOS-SIN VARIEDAD	S	0,01
1700000006401597	14-003-020-00031-00008	62000	PASTOS PERMANENTES DE 5 O MAS AÑOS-SIN VARIEDAD	S	25,01
1700000006401599	14-003-024-00018-00001	62000	PASTOS PERMANENTES DE 5 O MAS AÑOS-SIN VARIEDAD	S	6,56
1700000006401600	14-003-021-00034-00007	62000	PASTOS PERMANENTES DE 5 O MAS AÑOS-SIN VARIEDAD	S	1,08
1700000006401601	14-003-021-00048-00004	62000	PASTOS PERMANENTES DE 5 O MAS AÑOS-SIN VARIEDAD	S	0,09
1700000006401602	14-003-022-00029-00005	62000	PASTOS PERMANENTES DE 5 O MAS AÑOS-SIN VARIEDAD	S	0,21
1700000006401603	14-003-020-00031-00017	62000	PASTOS PERMANENTES DE 5 O MAS AÑOS-SIN VARIEDAD	S	0,66
1700000006401604	14-003-021-00033-00001	62000	PASTOS PERMANENTES DE 5 O MAS AÑOS-SIN VARIEDAD	S	33,19
1700000006401605	14-003-020-00029-00003	62000	PASTOS PERMANENTES DE 5 O MAS AÑOS-SIN VARIEDAD	S	0,11
1700000006401606	14-003-022-00029-00001	62000	PASTOS PERMANENTES DE 5 O MAS AÑOS-SIN VARIEDAD	S	6,32

(1) Superficie declarada admisible ajustada con la superficie comprometida.
(2) Factor de penalización valorando el alcance para el tipo de compromiso.

Puede verificar la integridad de una copia de este documento mediante la lectura del código QR adjunto o mediante el acceso a la dirección <https://ws050.juntadeandalucia.es/verificarFirma> indicando el código de VERIFICACIÓN

FIRMADO POR

RAQUEL MARIA ESPIN CRESPO

17/12/2024

VERIFICACIÓN

Pk2jm6UYDU9J72AMTZUYRN3GET48NG

PÁG. 3821/9349



**Datos considerados para el Cálculo de la Carga Ganadera mínima y máxima del expediente****Recintos Determinados para el Cálculo de Garga Ganadera Mínima**

REF.	REFERENCIA SIGPAC	CULTIVO	DESCRIPCIÓN CULTIVO	SUP.	
				S/R	RESUELTA (ha)
170000006401607	14-003-020-00031-00027	62000	PASTOS PERMANENTES DE 5 O MAS AÑOS-SIN VARIEDAD	S	0,05
170000006401608	14-003-020-00031-00023	62000	PASTOS PERMANENTES DE 5 O MAS AÑOS-SIN VARIEDAD	S	0,04
170000006401609	14-003-020-00031-00009	62000	PASTOS PERMANENTES DE 5 O MAS AÑOS-SIN VARIEDAD	S	0,03
170000006401610	14-003-020-00031-00004	62000	PASTOS PERMANENTES DE 5 O MAS AÑOS-SIN VARIEDAD	S	0,18
170000006401611	14-003-020-00029-00005	62000	PASTOS PERMANENTES DE 5 O MAS AÑOS-SIN VARIEDAD	S	0,13
170000006401612	14-003-020-00031-00028	62000	PASTOS PERMANENTES DE 5 O MAS AÑOS-SIN VARIEDAD	S	1,24
170000006401613	14-003-021-00028-00001	63000	PASTOS DE MENOS DE 5 AÑOS-SIN VARIEDAD	S	0,90
170000006401614	14-003-021-00034-00006	62000	PASTOS PERMANENTES DE 5 O MAS AÑOS-SIN VARIEDAD	S	0,68
170000006401615	14-003-021-00034-00005	62000	PASTOS PERMANENTES DE 5 O MAS AÑOS-SIN VARIEDAD	S	0,97
170000006401616	14-003-024-00019-00001	62000	PASTOS PERMANENTES DE 5 O MAS AÑOS-SIN VARIEDAD	S	3,82
170000006401617	14-003-021-00034-00011	62000	PASTOS PERMANENTES DE 5 O MAS AÑOS-SIN VARIEDAD	S	0,70
170000006401618	14-003-020-00031-00010	62000	PASTOS PERMANENTES DE 5 O MAS AÑOS-SIN VARIEDAD	S	0,07
170000006401619	14-003-020-00037-00001	62000	PASTOS PERMANENTES DE 5 O MAS AÑOS-SIN VARIEDAD	S	0,25
170000006401620	14-003-022-00029-00006	62000	PASTOS PERMANENTES DE 5 O MAS AÑOS-SIN VARIEDAD	S	0,04
170000006401621	14-003-020-00031-00005	62000	PASTOS PERMANENTES DE 5 O MAS AÑOS-SIN VARIEDAD	S	0,53
170000006401622	14-003-020-00031-00013	62000	PASTOS PERMANENTES DE 5 O MAS AÑOS-SIN VARIEDAD	S	0,11
170000006401623	14-003-021-00048-00001	62000	PASTOS PERMANENTES DE 5 O MAS AÑOS-SIN VARIEDAD	S	0,38
170000006401624	14-003-020-00031-00006	62000	PASTOS PERMANENTES DE 5 O MAS AÑOS-SIN VARIEDAD	S	14,34
170000006401625	14-003-020-00031-00003	62000	PASTOS PERMANENTES DE 5 O MAS AÑOS-SIN VARIEDAD	S	0,15
170000006401626	14-003-020-00031-00014	62000	PASTOS PERMANENTES DE 5 O MAS AÑOS-SIN VARIEDAD	S	41,67
170000006401627	14-003-020-00031-00024	62000	PASTOS PERMANENTES DE 5 O MAS AÑOS-SIN VARIEDAD	S	0,05
170000006401628	14-003-021-00048-00003	62000	PASTOS PERMANENTES DE 5 O MAS AÑOS-SIN VARIEDAD	S	0,02
170000006401629	14-003-020-00029-00004	62000	PASTOS PERMANENTES DE 5 O MAS AÑOS-SIN VARIEDAD	S	0,13
170000006401630	14-003-021-00034-00001	62000	PASTOS PERMANENTES DE 5 O MAS AÑOS-SIN VARIEDAD	S	3,50
170000006401631	14-003-021-00034-00009	62000	PASTOS PERMANENTES DE 5 O MAS AÑOS-SIN VARIEDAD	S	0,13

Recintos Determinados para el Cálculo de Garga Ganadera Máxima

REF.	REFERENCIA SIGPAC	CULTIVO	DESCRIPCIÓN CULTIVO	SUP.	
				S/R	RESUELTA (ha)
-1067541	14-016-048-00004-00006	62000	PASTOS PERMANENTES DE 5 O MAS AÑOS-SIN VARIEDAD	S	0,02
-726097	14-003-022-00049-00005	63000	PASTOS DE MENOS DE 5 AÑOS-SIN VARIEDAD	S	0,03
-74674	14-003-021-00034-00029	62000	PASTOS PERMANENTES DE 5 O MAS AÑOS-SIN VARIEDAD	S	0,02
-74673	14-003-021-00034-00027	62000	PASTOS PERMANENTES DE 5 O MAS AÑOS-SIN VARIEDAD	S	0,12
-74672	14-003-021-00034-00026	62000	PASTOS PERMANENTES DE 5 O MAS AÑOS-SIN VARIEDAD	S	0,30
-74671	14-003-021-00034-00025	62000	PASTOS PERMANENTES DE 5 O MAS AÑOS-SIN VARIEDAD	S	0,46
-74670	14-003-021-00034-00024	62000	PASTOS PERMANENTES DE 5 O MAS AÑOS-SIN VARIEDAD	S	0,53
-74669	14-003-021-00034-00023	62000	PASTOS PERMANENTES DE 5 O MAS AÑOS-SIN VARIEDAD	S	3,51
-74668	14-003-021-00034-00022	62000	PASTOS PERMANENTES DE 5 O MAS AÑOS-SIN VARIEDAD	S	0,15

(1) Superficie declarada admisible ajustada con la superficie comprometida.
(2) Factor de penalización valorando el alcance para el tipo de compromiso.

Puede verificar la integridad de una copia de este documento mediante la lectura del código QR adjunto o mediante el acceso a la dirección <https://ws050.juntadeandalucia.es/verificarFirma> indicando el código de VERIFICACIÓN

FIRMADO POR	RAQUEL MARIA ESPIN CRESPO	17/12/2024	
VERIFICACIÓN	Pk2jm6UYDU9J72AMTZUYRN3GET48NG	PÁG. 3822/9349	

**Datos considerados para el Cálculo de la Carga Ganadera mínima y máxima del expediente****Recintos Determinados para el Cálculo de Garga Ganadera Máxima**

REF.	REFERENCIA SIGPAC	CULTIVO	DESCRIPCIÓN CULTIVO	SUP.	
				S/R	RESUELTA (ha)
4070476	14-016-025-00004-00006	62000	PASTOS PERMANENTES DE 5 O MAS AÑOS-SIN VARIEDAD	S	0,19
170000003571063	14-016-048-00003-00007	62000	PASTOS PERMANENTES DE 5 O MAS AÑOS-SIN VARIEDAD	S	138,52
170000003571064	14-016-048-00003-00008	62000	PASTOS PERMANENTES DE 5 O MAS AÑOS-SIN VARIEDAD	S	2,93
170000003571065	14-016-048-00003-00009	62000	PASTOS PERMANENTES DE 5 O MAS AÑOS-SIN VARIEDAD	S	0,86
170000003571066	14-016-048-00003-00010	62000	PASTOS PERMANENTES DE 5 O MAS AÑOS-SIN VARIEDAD	S	0,90
170000003571067	14-016-048-00003-00011	62000	PASTOS PERMANENTES DE 5 O MAS AÑOS-SIN VARIEDAD	S	1,27
170000003571068	14-016-048-00003-00012	62000	PASTOS PERMANENTES DE 5 O MAS AÑOS-SIN VARIEDAD	S	2,15
170000003571069	14-016-048-00003-00013	62000	PASTOS PERMANENTES DE 5 O MAS AÑOS-SIN VARIEDAD	S	2,19
170000003571070	14-016-048-00003-00014	62000	PASTOS PERMANENTES DE 5 O MAS AÑOS-SIN VARIEDAD	S	2,39
170000003571074	14-016-048-00026-00003	62000	PASTOS PERMANENTES DE 5 O MAS AÑOS-SIN VARIEDAD	S	5,20
170000003571075	14-016-063-00004-00003	62000	PASTOS PERMANENTES DE 5 O MAS AÑOS-SIN VARIEDAD	S	5,80
170000003571076	14-016-063-00004-00001	62000	PASTOS PERMANENTES DE 5 O MAS AÑOS-SIN VARIEDAD	S	0,58
170000003571081	14-016-048-00003-00016	62000	PASTOS PERMANENTES DE 5 O MAS AÑOS-SIN VARIEDAD	S	25,94
170000003571082	14-016-048-00004-00001	62000	PASTOS PERMANENTES DE 5 O MAS AÑOS-SIN VARIEDAD	S	20,91
170000003571083	14-016-048-00005-00005	62000	PASTOS PERMANENTES DE 5 O MAS AÑOS-SIN VARIEDAD	S	0,78
170000003571084	14-016-048-00005-00003	62000	PASTOS PERMANENTES DE 5 O MAS AÑOS-SIN VARIEDAD	S	26,25
170000003571089	14-016-048-00004-00003	62000	PASTOS PERMANENTES DE 5 O MAS AÑOS-SIN VARIEDAD	S	0,76
170000003571090	14-016-048-00005-00004	62000	PASTOS PERMANENTES DE 5 O MAS AÑOS-SIN VARIEDAD	S	0,31
170000003571091	14-016-048-00004-00002	62000	PASTOS PERMANENTES DE 5 O MAS AÑOS-SIN VARIEDAD	S	0,58
1700000006178207	14-016-025-00001-00001	62000	PASTOS PERMANENTES DE 5 O MAS AÑOS-SIN VARIEDAD	S	72,67
1700000006178208	14-016-025-00001-00008	62000	PASTOS PERMANENTES DE 5 O MAS AÑOS-SIN VARIEDAD	S	3,91
1700000006178209	14-016-025-00001-00009	62000	PASTOS PERMANENTES DE 5 O MAS AÑOS-SIN VARIEDAD	S	0,48
1700000006178210	14-016-025-00005-00009	62000	PASTOS PERMANENTES DE 5 O MAS AÑOS-SIN VARIEDAD	S	0,23
1700000006178211	14-016-025-00004-00001	62000	PASTOS PERMANENTES DE 5 O MAS AÑOS-SIN VARIEDAD	S	46,62
1700000006178213	14-016-025-00005-00004	62000	PASTOS PERMANENTES DE 5 O MAS AÑOS-SIN VARIEDAD	S	128,13
1700000006178214	14-016-025-00003-00001	62000	PASTOS PERMANENTES DE 5 O MAS AÑOS-SIN VARIEDAD	S	26,68
1700000006178215	14-016-025-00002-00001	62000	PASTOS PERMANENTES DE 5 O MAS AÑOS-SIN VARIEDAD	S	9,12
1700000006178216	14-016-025-00002-00002	62000	PASTOS PERMANENTES DE 5 O MAS AÑOS-SIN VARIEDAD	S	1,20
1700000006178217	14-016-025-00006-00001	62000	PASTOS PERMANENTES DE 5 O MAS AÑOS-SIN VARIEDAD	S	1,01
1700000006401582	14-003-020-00018-00011	62000	PASTOS PERMANENTES DE 5 O MAS AÑOS-SIN VARIEDAD	S	0,38
1700000006401583	14-003-020-00029-00002	62000	PASTOS PERMANENTES DE 5 O MAS AÑOS-SIN VARIEDAD	S	27,76
1700000006401584	14-003-022-00028-00001	62000	PASTOS PERMANENTES DE 5 O MAS AÑOS-SIN VARIEDAD	S	7,59
1700000006401586	14-003-021-00027-00001	62000	PASTOS PERMANENTES DE 5 O MAS AÑOS-SIN VARIEDAD	S	9,56
1700000006401587	14-003-020-00031-00020	62000	PASTOS PERMANENTES DE 5 O MAS AÑOS-SIN VARIEDAD	S	14,41
1700000006401588	14-003-020-00031-00015	62000	PASTOS PERMANENTES DE 5 O MAS AÑOS-SIN VARIEDAD	S	5,94
1700000006401589	14-003-022-00050-00001	62000	PASTOS PERMANENTES DE 5 O MAS AÑOS-SIN VARIEDAD	S	0,36

(1) Superficie declarada admisible ajustada con la superficie comprometida.
(2) Factor de penalización valorando el alcance para el tipo de compromiso.

Puede verificar la integridad de una copia de este documento mediante la lectura del código QR adjunto o mediante el acceso a la dirección <https://ws050.juntadeandalucia.es/verificarFirma> indicando el código de VERIFICACIÓN

FIRMADO POR

RAQUEL MARIA ESPIN CRESPO

17/12/2024

VERIFICACIÓN

Pk2jm6UYDU9J72AMTZUYRN3GET48NG

PÁG. 3823/9349



**Datos considerados para el Cálculo de la Carga Ganadera mínima y máxima del expediente****Recintos Determinados para el Cálculo de Garga Ganadera Máxima**

REF.	REFERENCIA SIGPAC	CULTIVO	DESCRIPCIÓN CULTIVO	S/R	SUP.
					RESUELTA (ha)
170000006401590	14-003-020-00031-00022	62000	PASTOS PERMANENTES DE 5 O MAS AÑOS-SIN VARIEDAD	S	0,03
170000006401591	14-003-020-00031-00019	62000	PASTOS PERMANENTES DE 5 O MAS AÑOS-SIN VARIEDAD	S	1,38
170000006401592	14-003-020-00031-00018	62000	PASTOS PERMANENTES DE 5 O MAS AÑOS-SIN VARIEDAD	S	17,13
170000006401593	14-003-020-00031-00025	62000	PASTOS PERMANENTES DE 5 O MAS AÑOS-SIN VARIEDAD	S	0,01
170000006401594	14-003-021-00034-00018	62000	PASTOS PERMANENTES DE 5 O MAS AÑOS-SIN VARIEDAD	S	1,24
170000006401595	14-003-021-00034-00020	62000	PASTOS PERMANENTES DE 5 O MAS AÑOS-SIN VARIEDAD	S	0,04
170000006401596	14-003-021-00034-00015	62000	PASTOS PERMANENTES DE 5 O MAS AÑOS-SIN VARIEDAD	S	0,01
170000006401597	14-003-020-00031-00008	62000	PASTOS PERMANENTES DE 5 O MAS AÑOS-SIN VARIEDAD	S	25,01
170000006401598	14-003-021-00034-00013	62000	PASTOS PERMANENTES DE 5 O MAS AÑOS-SIN VARIEDAD	S	0,00
170000006401599	14-003-024-00018-00001	62000	PASTOS PERMANENTES DE 5 O MAS AÑOS-SIN VARIEDAD	S	6,56
170000006401600	14-003-021-00034-00007	62000	PASTOS PERMANENTES DE 5 O MAS AÑOS-SIN VARIEDAD	S	1,08
170000006401601	14-003-021-00048-00004	62000	PASTOS PERMANENTES DE 5 O MAS AÑOS-SIN VARIEDAD	S	0,09
170000006401602	14-003-022-00029-00005	62000	PASTOS PERMANENTES DE 5 O MAS AÑOS-SIN VARIEDAD	S	0,21
170000006401603	14-003-020-00031-00017	62000	PASTOS PERMANENTES DE 5 O MAS AÑOS-SIN VARIEDAD	S	0,66
170000006401604	14-003-021-00033-00001	62000	PASTOS PERMANENTES DE 5 O MAS AÑOS-SIN VARIEDAD	S	33,19
170000006401605	14-003-020-00029-00003	62000	PASTOS PERMANENTES DE 5 O MAS AÑOS-SIN VARIEDAD	S	0,11
170000006401606	14-003-022-00029-00001	62000	PASTOS PERMANENTES DE 5 O MAS AÑOS-SIN VARIEDAD	S	6,32
170000006401607	14-003-020-00031-00027	62000	PASTOS PERMANENTES DE 5 O MAS AÑOS-SIN VARIEDAD	S	0,05
170000006401608	14-003-020-00031-00023	62000	PASTOS PERMANENTES DE 5 O MAS AÑOS-SIN VARIEDAD	S	0,04
170000006401609	14-003-020-00031-00009	62000	PASTOS PERMANENTES DE 5 O MAS AÑOS-SIN VARIEDAD	S	0,03
170000006401610	14-003-020-00031-00004	62000	PASTOS PERMANENTES DE 5 O MAS AÑOS-SIN VARIEDAD	S	0,18
170000006401611	14-003-020-00029-00005	62000	PASTOS PERMANENTES DE 5 O MAS AÑOS-SIN VARIEDAD	S	0,13
170000006401612	14-003-020-00031-00028	62000	PASTOS PERMANENTES DE 5 O MAS AÑOS-SIN VARIEDAD	S	1,24
170000006401613	14-003-021-00028-00001	63000	PASTOS DE MENOS DE 5 AÑOS-SIN VARIEDAD	S	0,90
170000006401614	14-003-021-00034-00006	62000	PASTOS PERMANENTES DE 5 O MAS AÑOS-SIN VARIEDAD	S	0,68
170000006401615	14-003-021-00034-00005	62000	PASTOS PERMANENTES DE 5 O MAS AÑOS-SIN VARIEDAD	S	0,97
170000006401616	14-003-024-00019-00001	62000	PASTOS PERMANENTES DE 5 O MAS AÑOS-SIN VARIEDAD	S	3,82
170000006401617	14-003-021-00034-00011	62000	PASTOS PERMANENTES DE 5 O MAS AÑOS-SIN VARIEDAD	S	0,70
170000006401618	14-003-020-00031-00010	62000	PASTOS PERMANENTES DE 5 O MAS AÑOS-SIN VARIEDAD	S	0,07
170000006401619	14-003-020-00037-00001	62000	PASTOS PERMANENTES DE 5 O MAS AÑOS-SIN VARIEDAD	S	0,25
170000006401620	14-003-022-00029-00006	62000	PASTOS PERMANENTES DE 5 O MAS AÑOS-SIN VARIEDAD	S	0,04
170000006401621	14-003-020-00031-00005	62000	PASTOS PERMANENTES DE 5 O MAS AÑOS-SIN VARIEDAD	S	0,53
170000006401622	14-003-020-00031-00013	62000	PASTOS PERMANENTES DE 5 O MAS AÑOS-SIN VARIEDAD	S	0,11
170000006401623	14-003-021-00048-00001	62000	PASTOS PERMANENTES DE 5 O MAS AÑOS-SIN VARIEDAD	S	0,38
170000006401624	14-003-020-00031-00006	62000	PASTOS PERMANENTES DE 5 O MAS AÑOS-SIN VARIEDAD	S	14,34
170000006401625	14-003-020-00031-00003	62000	PASTOS PERMANENTES DE 5 O MAS AÑOS-SIN VARIEDAD	S	0,15
170000006401626	14-003-020-00031-00014	62000	PASTOS PERMANENTES DE 5 O MAS AÑOS-SIN VARIEDAD	S	41,67

(1) Superficie declarada admisible ajustada con la superficie comprometida.
(2) Factor de penalización valorando el alcance para el tipo de compromiso.

Puede verificar la integridad de una copia de este documento mediante la lectura del código QR adjunto o mediante el acceso a la dirección <https://ws050.juntadeandalucia.es/verificarFirma> indicando el código de VERIFICACIÓN

FIRMADO POR

RAQUEL MARIA ESPIN CRESPO

17/12/2024

VERIFICACIÓN

Pk2jm6UYDU9J72AMTZUYRN3GET48NG

PÁG. 3824/9349



**Datos considerados para el Cálculo de la Carga Ganadera mínima y máxima del expediente****Recintos Determinados para el Cálculo de Garga Ganadera Máxima**

REF.	REFERENCIA SIGPAC	CULTIVO	DESCRIPCIÓN CULTIVO	SUP.	
				S/R	RESUELTA (ha)
170000006401627	14-003-020-00031-00024	62000	PASTOS PERMANENTES DE 5 O MAS AÑOS-SIN VARIEDAD	S	0,05
170000006401628	14-003-021-00048-00003	62000	PASTOS PERMANENTES DE 5 O MAS AÑOS-SIN VARIEDAD	S	0,02
170000006401629	14-003-020-00029-00004	62000	PASTOS PERMANENTES DE 5 O MAS AÑOS-SIN VARIEDAD	S	0,13
170000006401630	14-003-021-00034-00001	62000	PASTOS PERMANENTES DE 5 O MAS AÑOS-SIN VARIEDAD	S	3,50
170000006401631	14-003-021-00034-00009	62000	PASTOS PERMANENTES DE 5 O MAS AÑOS-SIN VARIEDAD	S	0,13

Incidencias de carga ganadera**INCIDENCIA DESCRIPCIÓN**

100407	Explotación solicitada no forma parte de ningún organismo de control autorizado para la producción ecológica en Andalucía o fecha de inscripción posterior al plazo establecido (Anexo I. Criterios de Subvencionabilidad. Orden 28 de marzo de 2023). Explotación:ES140030000107 Especie:PORCINO Explotación:ES140030000107 Especie:CAPRINA Explotación:ES140160000086 Especie:OVINA Explotación:ES140160000086 Especie:PORCINO Explotación:ES140160000114 Especie:PORCINO
--------	--

(1) Superficie declarada admisible ajustada con la superficie comprometida.
(2) Factor de penalización valorando el alcance para el tipo de compromiso.

Puede verificar la integridad de una copia de este documento mediante la lectura del código QR adjunto o mediante el acceso a la dirección <https://ws050.juntadeandalucia.es/verificarFirma> indicando el código de VERIFICACIÓN

FIRMADO POR	RAQUEL MARIA ESPIN CRESPO	17/12/2024
VERIFICACIÓN	Pk2jm6UYDU9J72AMTZUYRN3GET48NG	PÁG. 3825/9349



**APELLIDOS Y NOMBRE / RAZÓN SOCIAL**

VALVERDE VIOQUE JOSEFA

NIF

****1775*

EXPEDIENTE

1042911

ANUALIDAD DE PAGO

1ª

IMPORTES POR ANUALIDAD

	2023	2024	2025	2026	2027
IMPORTE MÁXIMO SUBVENCIONABLE	4.667,46 €	4.667,46 €	4.667,46 €	3.889,55 €	3.889,55 €
IMPORTE MEDIO DE TRANSFERENCIA (€/ha)	297,48 €	297,48 €	297,48 €	247,90 €	247,90 €

RESUMEN DE UNIDADES

Cód	GRUPO DE PAGO	Sup. Dec. Admisible (ha)	Sup. Comprometida (ha)	Sup. ajustada compromiso (1) (ha)	% sobredec.	Sup. Resuelta (ha)	Importe Declarado	Importe Topado	Importe Resuelto	Importe tras sobredec.
419	OLIVAR	15,69		15,69	0,00	15,69	4.667,46	4.667,46	4.667,46	4.667,46
TOTAL		15,69	15,69	15,69		15,69	4.667,46	4.667,46	4.667,46	4.667,46

APLICACIÓN DE REDUCCIONES Y PENALIZACIONES

GRUPO DE PAGO	Importe Calculado	Importe prereduc.	Criterios de subvencionabilidad y compromisos	Presentación tardía	Omisión declaración	Condicionalidad	IMPORTE (Euros) RESUELTO
OLIVAR	4.667,46	4.667,46	0,00	0,00	0,00	0,00	4.667,46
TOTAL	4.667,46	4.667,46					4.667,46

RESUMEN DE PAGOS**IMPORTE (Euros)**

	RESUELTO	FEADER	MAPA	CAPADR
OLIVAR - Pago realizado	4.667,46 €	3.967,34 €	457,88 €	242,24 €

RECINTOS RESUELTOS

REF.	REFERENCIA SIGPAC	CULTIVO DESCRIPCIÓN CULTIVO	S/R G.PAGO	PEND. MEDIA (%)	SUP. DEC. ADMISIBLE (ha)	SUP. COMPROM. (ha)	SUP. AJUSTADA COMPROM. (1) (ha)	SUP. CONY. SIGPAC (ha)	SUP. CERTIE (ha)	SUP. CAMPO (ha)	SUP. CAMPO DETER. CULT. DECLARADO (ha)	SUP. DEC. REDUCIDA (ha)	SUP. RESUELTA (ha)
5495792	14-003-037-00027-006	101010 OLIVAR-PICUAL	S 419	22,80	1,05	1,05	1,05		1,05			1,05	1,05
5495794	14-003-037-00027-010	101010 OLIVAR-PICUAL	S 419	33,20	0,15	0,15	0,15		0,15			0,15	0,15
5495795	14-003-037-00027-001	101010 OLIVAR-PICUAL	S 419	36,40	5,05	5,05	5,05		5,05			5,05	5,05
1700000005987995	14-003-037-00025-003	101010 OLIVAR-PICUAL	S 419	20,90	1,78	1,78	1,78		1,78			1,78	1,78
1700000005987996	14-003-037-00036-001	101010 OLIVAR-PICUAL	S 419	25,60	7,42	7,42	7,42		7,42			7,42	7,42
1700000005987997	14-003-037-00025-008	101010 OLIVAR-PICUAL	S 419	16,60	0,24	0,24	0,24		0,24			0,24	0,24

INCIDENCIAS**INCIDENCIA DESCRIPCIÓN**

226	Recinto abandonado según SIGPAC por el que solicita alguna ayuda/práctica. Ref:-1505865 Recinto:14-003-037-00027-00009 Cultivo:101010 OLIVAR-PICUAL Secano
3790	Recinto declarado inactivo Ref:-1505865 Recinto:14-003-037-00027-00009 Cultivo: -
100424	Solicita recinto que no está comprometido para la operación. Ref:-1505865 Recinto:14-003-037-00027-00009 Cultivo:101010 OLIVAR-PICUAL Secano

(1) Superficie declarada admisible ajustada con la superficie comprometida.
(2) Factor de penalización valorando el alcance para el tipo de compromiso.Puede verificar la integridad de una copia de este documento mediante la lectura del código QR adjunto o mediante el acceso a la dirección <https://ws050.juntadeandalucia.es/verificarFirma> indicando el código de VERIFICACIÓN

FIRMADO POR

RAQUEL MARIA ESPIN CRESPO

17/12/2024

VERIFICACIÓN

Pk2jm6UYDU9J72AMTZUYRN3GET48NG

PÁG. 3826/9349



**APELLIDOS Y NOMBRE / RAZÓN SOCIAL**

VAN OS RICK

NIF
***3740*EXPEDIENTE
1277133**ANUALIDAD DE PAGO**

1ª

IMPORTES POR ANUALIDAD

	2023	2024	2025	2026	2027
IMPORTE MÁXIMO SUBVENCIONABLE	2.168,63 €	2.168,63 €	2.168,63 €	1.807,19 €	1.807,19 €
IMPORTE MEDIO DE TRANSFERENCIA (€/ha)	297,48 €	297,48 €	297,48 €	247,90 €	247,90 €

RESUMEN DE UNIDADES

Cód	GRUPO DE PAGO	Sup. Dec. Admisible (ha)	Sup. Comprometida (ha)	Sup. ajustada compromiso (1) (ha)	% sobredec.	Sup. Resuelta (ha)	Importe Declarado	Importe Topado	Importe Resuelto	Importe tras sobredec.
419	OLIVAR	7,29		7,29	0,00	7,29	2.168,63	2.168,63	2.168,63	2.168,63
TOTAL		7,29	7,29	7,29		7,29	2.168,63	2.168,63	2.168,63	2.168,63

APLICACIÓN DE REDUCCIONES Y PENALIZACIONES

GRUPO DE PAGO	Importe Calculado	Importe prereduc.	Criterios de subvencionabilidad y compromisos	Presentación tardía	Omisión declaración	Condicionalidad	IMPORTE (Euros) RESUELTO
OLIVAR	2.168,63	2.168,63	0,00	0,00	0,00	0,00	2.168,63
TOTAL	2.168,63	2.168,63					2.168,63

RESUMEN DE PAGOS**IMPORTE (Euros)**

	RESUELTO	FEADER	MAPA	CAPADR
OLIVAR - Pago realizado	2.168,63 €	1.843,34 €	212,74 €	112,55 €

RECINTOS RESUELTOS

REF.	REFERENCIA SIGPAC	CULTIVO	DESCRIPCIÓN CULTIVO	S/R G.PAGO	PEND. MEDIA (%)	SUP. DEC. ADMISIBLE (ha)	SUP. COMPROM. (ha)	SUP. AJUSTADA COMPR.(1) (ha)	SUP. CONY. SIGPAC (ha)	SUP. CERTIE (ha)	SUP. CAMPO (ha)	SUP. CAMPO DETER. CULT. DECLARADO (ha)	SUP. DEC. REDUCIDA (ha)	SUP. RESUELTA (ha)
1700000005852024	14-047-008-00027-003	101010	OLIVAR-PICUAL	S 419	16,00	0,05	0,05	0,05		0,05			0,05	0,05
1700000005852025	14-047-008-00027-018	101010	OLIVAR-PICUAL	S 419	37,50	2,23	2,23	2,23		2,23			2,23	2,23
1700000005852027	14-047-008-00027-014	101010	OLIVAR-PICUAL	S 419	35,70	0,01	0,01	0,01		0,01			0,01	0,01
1700000005852028	14-047-008-00027-024	101010	OLIVAR-PICUAL	S 419	34,90	1,31	1,31	1,31		1,31			1,31	1,31
1700000005852029	14-047-008-00027-005	101010	OLIVAR-PICUAL	S 419	26,60	2,44	2,44	2,44		2,44			2,44	2,44
1700000005852032	14-047-008-00027-021	101010	OLIVAR-PICUAL	S 419	16,40	1,25	1,25	1,25		1,47			1,25	1,25

(1) Superficie declarada admisible ajustada con la superficie comprometida.
(2) Factor de penalización valorando el alcance para el tipo de compromiso.Puede verificar la integridad de una copia de este documento mediante la lectura del código QR adjunto o mediante el acceso a la dirección <https://ws050.juntadeandalucia.es/verificarFirma> indicando el código de VERIFICACIÓN

FIRMADO POR

RAQUEL MARIA ESPIN CRESPO

17/12/2024

VERIFICACIÓN

Pk2jm6UYDU9J72AMTZUYRN3GET48NG

PÁG. 3827/9349



**APELLIDOS Y NOMBRE / RAZÓN SOCIAL**

VARGAS JIMENEZ ANTONIO

NIF

***8845*

EXPEDIENTE

1095449

ANUALIDAD DE PAGO

1ª

IMPORTES POR ANUALIDAD

	2023	2024	2025	2026	2027
IMPORTE MÁXIMO SUBVENCIONABLE	6.541,77 €	6.541,77 €	5.451,47 €	5.451,47 €	5.451,47 €
IMPORTE MEDIO DE TRANSFERENCIA (€/ha)	91,67 €	91,67 €	76,39 €	76,39 €	76,39 €

RESUMEN DE UNIDADES

Cód	GRUPO DE PAGO	Sup. Dec. Admisible (ha)	Sup. Comprometida (ha)	Sup. ajustada compromiso (1) (ha)	% sobredec.	Sup. Resuelta (ha)	Importe Declarado	Importe Topado	Importe Resuelto	Importe tras sobredec.
418	PASTOS ASOCIADOS A GANADERÍA ECOLÓGICA	71,36		71,36	0,00	71,36	7.034,67	6.541,77	6.541,77	6.541,77
TOTAL		71,36	71,36	71,36		71,36	7.034,67	6.541,77	6.541,77	6.541,77

APLICACIÓN DE REDUCCIONES Y PENALIZACIONES

GRUPO DE PAGO	Importe Calculado	Importe prereduc.	Criterios de subvencionabilidad y compromisos	Presentación tardía	Omisión declaración	Condicionidad	IMPORTE (Euros) RESUELTO
PASTOS ASOCIADOS A GANADERÍA	6.541,77	6.541,77	0,00	0,00	0,00	0,00	6.541,77
TOTAL	6.541,77	6.541,77					6.541,77

RESUMEN DE PAGOS**IMPORTE (Euros)**

	RESUELTO	FEADER	MAPA	CAPADR
PASTOS ASOCIADOS A GANADERÍA ECOLÓGICA - Pago realizado	6.541,77 €	5.560,50 €	641,75 €	339,52 €

RECINTOS RESUELTOS

REE	REFERENCIA SIGPAC	CULTIVO	DESCRIPCIÓN CULTIVO	S/R G.PAGO	PEND. MEDIA (%)	SUP. DEC. ADMISIBLE (ha)	SUP. COMPROM. (ha)	SUP. AJUSTADA COMPROM. (1) (ha)	SUP. CONV. SIGPAC (ha)	SUP. CERTIF. (ha)	SUP. CAMPO (ha)	SUP. CAMPO DETER. CULT. DECLARADO (ha)	SUP. DEC. REDUCIDA (ha)	SUP. RESUELTA (ha)
5816292	14-900-087-00004-017	62000	PASTOS PERMANENTES DE 5 O MAS AÑOS-SIN VARIEDAD	S 418	21,00	0,23	0,23	0,23		0,42			0,23	0,23
5816293	14-900-087-00004-020	62000	PASTOS PERMANENTES DE 5 O MAS AÑOS-SIN VARIEDAD	S 418	17,50	4,24	4,24	4,24		4,99			4,24	4,24
5816294	14-900-087-00004-021	62000	PASTOS PERMANENTES DE 5 O MAS AÑOS-SIN VARIEDAD	S 418	11,30	0,09	0,09	0,09		0,09			0,09	0,09
5816299	14-900-087-00004-048	63000	PASTOS DE MENOS DE 5 AÑOS-SIN VARIEDAD	S 418	8,50	0,05	0,05	0,05		0,05			0,05	0,05
5816302	14-900-087-00011-002	62000	PASTOS PERMANENTES DE 5 O MAS AÑOS-SIN VARIEDAD	S 418	22,10	0,11	0,11	0,11		0,14			0,11	0,11
5816303	14-900-087-00011-003	62000	PASTOS PERMANENTES DE 5 O MAS AÑOS-SIN VARIEDAD	S 418	24,30	0,12	0,12	0,12		0,14			0,12	0,12
5816304	14-900-087-00011-004	62000	PASTOS PERMANENTES DE 5 O MAS AÑOS-SIN VARIEDAD	S 418	13,50	0,12	0,12	0,12		0,12			0,12	0,12
5816315	14-900-087-00010-002	62000	PASTOS PERMANENTES DE 5 O MAS AÑOS-SIN VARIEDAD	S 418	45,50	44,65	44,65	44,65		59,53			44,65	44,65
5816321	14-900-087-00014-004	62000	PASTOS PERMANENTES DE 5 O MAS AÑOS-SIN VARIEDAD	S 418	42,10	21,75	21,75	21,75		25,59			21,75	21,75

(1) Superficie declarada admisible ajustada con la superficie comprometida.
(2) Factor de penalización valorando el alcance para el tipo de compromiso.

Puede verificar la integridad de una copia de este documento mediante la lectura del código QR adjunto o mediante el acceso a la dirección <https://ws050.juntadeandalucia.es/verificarFirma> indicando el código de VERIFICACIÓN

FIRMADO POR

RAQUEL MARIA ESPIN CRESPO

17/12/2024

VERIFICACIÓN

Pk2jm6UYDU9J72AMTZUYRN3GET48NG

PÁG. 3828/9349



**INCIDENCIAS****INCIDENCIA DESCRIPCIÓN**

3790	Recinto declarado inactivo Ref:5816308 Recinto:14-900-087-00012-00002 Cultivo: - Ref:5816309 Recinto:14-900-087-00012-00003 Cultivo: - Ref:5816284 Recinto:14-900-088-00032-00002 Cultivo: - Ref:5816286 Recinto:14-900-088-00032-00008 Cultivo: - Ref:5816287 Recinto:14-900-088-00032-00010 Cultivo: - Ref:5816288 Recinto:14-900-088-00032-00014 Cultivo: - Ref:5816306 Recinto:14-900-088-00033-00003 Cultivo: -
100407	Explotación solicitada no forma parte de ningún organismo de control autorizado para la producción ecológica en Andalucía o fecha de inscripción posterior al plazo establecido (Anexo I. Criterios de Subvencionabilidad. Orden 28 de marzo de 2023). Explotación:ES140210000925 Especie:CAPRINA Explotación:ES140210000925 Especie:OVINA Explotación:ES140210000925 Especie:PORCINO
100411	Recinto no admisible por no estar asociado en SIGGAN a una explotación ganadera (Artículo 10 de la Orden de 28 de marzo de 2023). Ref:5816284 Recinto:14-900-088-00032-00002 Cultivo:62000 PASTOS PERMANENTES DE 5 O MAS AÑOS-SIN VARIEDAD Secano Ref:5816286 Recinto:14-900-088-00032-00008 Cultivo:62000 PASTOS PERMANENTES DE 5 O MAS AÑOS-SIN VARIEDAD Secano Ref:5816287 Recinto:14-900-088-00032-00010 Cultivo:62000 PASTOS PERMANENTES DE 5 O MAS AÑOS-SIN VARIEDAD Secano Ref:5816288 Recinto:14-900-088-00032-00014 Cultivo:62000 PASTOS PERMANENTES DE 5 O MAS AÑOS-SIN VARIEDAD Secano Ref:5816306 Recinto:14-900-088-00033-00003 Cultivo:62000 PASTOS PERMANENTES DE 5 O MAS AÑOS-SIN VARIEDAD Secano
100424	Solicita recinto que no está comprometido para la operación. Ref:5816295 Recinto:14-900-087-00004-00026 Cultivo:62000 PASTOS PERMANENTES DE 5 O MAS AÑOS-SIN VARIEDAD Secano Ref:5816297 Recinto:14-900-087-00004-00045 Cultivo:62000 PASTOS PERMANENTES DE 5 O MAS AÑOS-SIN VARIEDAD Secano Ref:5816298 Recinto:14-900-087-00004-00046 Cultivo:62000 PASTOS PERMANENTES DE 5 O MAS AÑOS-SIN VARIEDAD Secano Ref:5816308 Recinto:14-900-087-00012-00002 Cultivo:62000 PASTOS PERMANENTES DE 5 O MAS AÑOS-SIN VARIEDAD Secano Ref:5816309 Recinto:14-900-087-00012-00003 Cultivo:62000 PASTOS PERMANENTES DE 5 O MAS AÑOS-SIN VARIEDAD Secano Ref:5816284 Recinto:14-900-088-00032-00002 Cultivo:62000 PASTOS PERMANENTES DE 5 O MAS AÑOS-SIN VARIEDAD Secano Ref:5816286 Recinto:14-900-088-00032-00008 Cultivo:62000 PASTOS PERMANENTES DE 5 O MAS AÑOS-SIN VARIEDAD Secano Ref:5816287 Recinto:14-900-088-00032-00010 Cultivo:62000 PASTOS PERMANENTES DE 5 O MAS AÑOS-SIN VARIEDAD Secano Ref:5816288 Recinto:14-900-088-00032-00014 Cultivo:62000 PASTOS PERMANENTES DE 5 O MAS AÑOS-SIN VARIEDAD Secano Ref:5816306 Recinto:14-900-088-00033-00003 Cultivo:62000 PASTOS PERMANENTES DE 5 O MAS AÑOS-SIN VARIEDAD Secano

Datos considerados para el Cálculo de la Carga Ganadera mínima y máxima del expediente

Explotación	Especie	Inscrito en Sipea y Admisible	Ugm Calculada para CG Mínima	Ugm Calculada para CG Máxima
ES140210000925	BOVINA	SI	17,73	17,73
ES140210000925	CAPRINA	NO	0,00	0,40
ES140210000925	OVINA	NO	0,00	0,40
ES140210000925	PORCINO	NO	0,00	0,00
ES140210001991	BOVINA	SI	19,34	19,34
			37,07	37,87

Superficie determinada para Cálculo Carga Ganadera Mínima: 130,21 ha

Superficie determinada para Cálculo Carga Ganadera Máxima: 130,21 ha

Carga Ganadera Mínima Expediente: 0,28 ugm/ha

Carga Ganadera Máxima Expediente: 0,29 ugm/ha

Los importes del Grupo de Pago de pastos de este expediente han sido ajustados por no llegar a la carga ganadera mínima de 0,3

Recintos Determinados para el Cálculo de Garga Ganadera Mínima

REF.	REFERENCIA SIGPAC	CULTIVO	DESCRIPCIÓN CULTIVO	S/R	SUP. RESUELTA (ha)
4140268	14-900-087-00001-00002	62000	PASTOS PERMANENTES DE 5 O MAS AÑOS-SIN VARIEDAD	S	16,12
5816284	14-900-088-00032-00002	62000	PASTOS PERMANENTES DE 5 O MAS AÑOS-SIN VARIEDAD	S	0,11
5816286	14-900-088-00032-00008	62000	PASTOS PERMANENTES DE 5 O MAS AÑOS-SIN VARIEDAD	S	0,50
5816287	14-900-088-00032-00010	62000	PASTOS PERMANENTES DE 5 O MAS AÑOS-SIN VARIEDAD	S	0,02
5816288	14-900-088-00032-00014	62000	PASTOS PERMANENTES DE 5 O MAS AÑOS-SIN VARIEDAD	S	0,03

(1) Superficie declarada admisible ajustada con la superficie comprometida.
(2) Factor de penalización valorando el alcance para el tipo de compromiso.Puede verificar la integridad de una copia de este documento mediante la lectura del código QR adjunto o mediante el acceso a la dirección <https://ws050.juntadeandalucia.es/verificarFirma> indicando el código de VERIFICACIÓN

FIRMADO POR

RAQUEL MARIA ESPIN CRESPO

17/12/2024

VERIFICACIÓN

Pk2jm6UYDU9J72AMTZUYRN3GET48NG

PÁG. 3829/9349



**Datos considerados para el Cálculo de la Carga Ganadera mínima y máxima del expediente****Recintos Determinados para el Cálculo de Garga Ganadera Mínima**

REF.	REFERENCIA SIGPAC	CULTIVO	DESCRIPCIÓN CULTIVO	S/R	SUP.
					RESUELTA (ha)
5816292	14-900-087-00004-00017	62000	PASTOS PERMANENTES DE 5 O MAS AÑOS-SIN VARIEDAD	S	0,23
5816293	14-900-087-00004-00020	62000	PASTOS PERMANENTES DE 5 O MAS AÑOS-SIN VARIEDAD	S	4,24
5816294	14-900-087-00004-00021	62000	PASTOS PERMANENTES DE 5 O MAS AÑOS-SIN VARIEDAD	S	0,09
5816299	14-900-087-00004-00048	63000	PASTOS DE MENOS DE 5 AÑOS-SIN VARIEDAD	S	0,05
5816302	14-900-087-00011-00002	62000	PASTOS PERMANENTES DE 5 O MAS AÑOS-SIN VARIEDAD	S	0,11
5816303	14-900-087-00011-00003	62000	PASTOS PERMANENTES DE 5 O MAS AÑOS-SIN VARIEDAD	S	0,12
5816304	14-900-087-00011-00004	62000	PASTOS PERMANENTES DE 5 O MAS AÑOS-SIN VARIEDAD	S	0,12
5816306	14-900-088-00033-00003	62000	PASTOS PERMANENTES DE 5 O MAS AÑOS-SIN VARIEDAD	S	1,52
5816308	14-900-087-00012-00002	62000	PASTOS PERMANENTES DE 5 O MAS AÑOS-SIN VARIEDAD	S	0,46
5816309	14-900-087-00012-00003	62000	PASTOS PERMANENTES DE 5 O MAS AÑOS-SIN VARIEDAD	S	3,20
5816315	14-900-087-00010-00002	62000	PASTOS PERMANENTES DE 5 O MAS AÑOS-SIN VARIEDAD	S	44,65
5816321	14-900-087-00014-00004	62000	PASTOS PERMANENTES DE 5 O MAS AÑOS-SIN VARIEDAD	S	21,75
1700000006407292	14-900-090-00015-00004	62000	PASTOS PERMANENTES DE 5 O MAS AÑOS-SIN VARIEDAD	S	2,21
1700000006407293	14-900-090-00015-00002	62000	PASTOS PERMANENTES DE 5 O MAS AÑOS-SIN VARIEDAD	S	6,99
1700000006407294	14-900-087-00001-00005	62000	PASTOS PERMANENTES DE 5 O MAS AÑOS-SIN VARIEDAD	S	1,78
1700000006407295	14-900-099-00001-00001	62000	PASTOS PERMANENTES DE 5 O MAS AÑOS-SIN VARIEDAD	S	5,50
1700000006407296	14-900-087-00001-00003	62000	PASTOS PERMANENTES DE 5 O MAS AÑOS-SIN VARIEDAD	S	6,63
1700000006407298	14-900-090-00069-00001	62000	PASTOS PERMANENTES DE 5 O MAS AÑOS-SIN VARIEDAD	S	10,73
1700000006407301	14-900-087-00001-00006	62000	PASTOS PERMANENTES DE 5 O MAS AÑOS-SIN VARIEDAD	S	3,05

Recintos Determinados para el Cálculo de Garga Ganadera Máxima

REF.	REFERENCIA SIGPAC	CULTIVO	DESCRIPCIÓN CULTIVO	S/R	SUP.
					RESUELTA (ha)
4140268	14-900-087-00001-00002	62000	PASTOS PERMANENTES DE 5 O MAS AÑOS-SIN VARIEDAD	S	16,12
5816284	14-900-088-00032-00002	62000	PASTOS PERMANENTES DE 5 O MAS AÑOS-SIN VARIEDAD	S	0,11
5816286	14-900-088-00032-00008	62000	PASTOS PERMANENTES DE 5 O MAS AÑOS-SIN VARIEDAD	S	0,50
5816287	14-900-088-00032-00010	62000	PASTOS PERMANENTES DE 5 O MAS AÑOS-SIN VARIEDAD	S	0,02
5816288	14-900-088-00032-00014	62000	PASTOS PERMANENTES DE 5 O MAS AÑOS-SIN VARIEDAD	S	0,03
5816292	14-900-087-00004-00017	62000	PASTOS PERMANENTES DE 5 O MAS AÑOS-SIN VARIEDAD	S	0,23
5816293	14-900-087-00004-00020	62000	PASTOS PERMANENTES DE 5 O MAS AÑOS-SIN VARIEDAD	S	4,24
5816294	14-900-087-00004-00021	62000	PASTOS PERMANENTES DE 5 O MAS AÑOS-SIN VARIEDAD	S	0,09
5816295	14-900-087-00004-00026	62000	PASTOS PERMANENTES DE 5 O MAS AÑOS-SIN VARIEDAD	S	0,00
5816297	14-900-087-00004-00045	62000	PASTOS PERMANENTES DE 5 O MAS AÑOS-SIN VARIEDAD	S	0,00
5816298	14-900-087-00004-00046	62000	PASTOS PERMANENTES DE 5 O MAS AÑOS-SIN VARIEDAD	S	0,00
5816299	14-900-087-00004-00048	63000	PASTOS DE MENOS DE 5 AÑOS-SIN VARIEDAD	S	0,05
5816302	14-900-087-00011-00002	62000	PASTOS PERMANENTES DE 5 O MAS AÑOS-SIN VARIEDAD	S	0,11
5816303	14-900-087-00011-00003	62000	PASTOS PERMANENTES DE 5 O MAS AÑOS-SIN VARIEDAD	S	0,12

(1) Superficie declarada admisible ajustada con la superficie comprometida.
(2) Factor de penalización valorando el alcance para el tipo de compromiso.

Puede verificar la integridad de una copia de este documento mediante la lectura del código QR adjunto o mediante el acceso a la dirección <https://ws050.juntadeandalucia.es/verificarFirma> indicando el código de VERIFICACIÓN

FIRMADO POR

RAQUEL MARIA ESPIN CRESPO

17/12/2024

VERIFICACIÓN

Pk2jm6UYDU9J72AMTZUYRN3GET48NG

PÁG. 3830/9349



**Datos considerados para el Cálculo de la Carga Ganadera mínima y máxima del expediente****Recintos Determinados para el Cálculo de Garga Ganadera Máxima**

REF.	REFERENCIA SIGPAC	CULTIVO	DESCRIPCIÓN CULTIVO	SUP.	
				S/R	RESUELTA (ha)
5816304	14-900-087-00011-00004	62000	PASTOS PERMANENTES DE 5 O MAS AÑOS-SIN VARIEDAD	S	0,12
5816306	14-900-088-00033-00003	62000	PASTOS PERMANENTES DE 5 O MAS AÑOS-SIN VARIEDAD	S	1,52
5816308	14-900-087-00012-00002	62000	PASTOS PERMANENTES DE 5 O MAS AÑOS-SIN VARIEDAD	S	0,46
5816309	14-900-087-00012-00003	62000	PASTOS PERMANENTES DE 5 O MAS AÑOS-SIN VARIEDAD	S	3,20
5816315	14-900-087-00010-00002	62000	PASTOS PERMANENTES DE 5 O MAS AÑOS-SIN VARIEDAD	S	44,65
5816321	14-900-087-00014-00004	62000	PASTOS PERMANENTES DE 5 O MAS AÑOS-SIN VARIEDAD	S	21,75
1700000006407292	14-900-090-00015-00004	62000	PASTOS PERMANENTES DE 5 O MAS AÑOS-SIN VARIEDAD	S	2,21
1700000006407293	14-900-090-00015-00002	62000	PASTOS PERMANENTES DE 5 O MAS AÑOS-SIN VARIEDAD	S	6,99
1700000006407294	14-900-087-00001-00005	62000	PASTOS PERMANENTES DE 5 O MAS AÑOS-SIN VARIEDAD	S	1,78
1700000006407295	14-900-099-00001-00001	62000	PASTOS PERMANENTES DE 5 O MAS AÑOS-SIN VARIEDAD	S	5,50
1700000006407296	14-900-087-00001-00003	62000	PASTOS PERMANENTES DE 5 O MAS AÑOS-SIN VARIEDAD	S	6,63
1700000006407298	14-900-090-00069-00001	62000	PASTOS PERMANENTES DE 5 O MAS AÑOS-SIN VARIEDAD	S	10,73
1700000006407301	14-900-087-00001-00006	62000	PASTOS PERMANENTES DE 5 O MAS AÑOS-SIN VARIEDAD	S	3,05

Incidencias de carga ganadera**INCIDENCIA DESCRIPCIÓN**

- 100407 Explotación solicitada no forma parte de ningún organismo de control autorizado para la producción ecológica en Andalucía o fecha de inscripción posterior al plazo establecido (Anexo I. Criterios de Subvencionabilidad. Orden 28 de marzo de 2023).
 Explotación:ES140210000925 Especie:PORCINO
 Explotación:ES140210000925 Especie:OVINA
 Explotación:ES140210000925 Especie:CAPRINA

(1) Superficie declarada admisible ajustada con la superficie comprometida.
 (2) Factor de penalización valorando el alcance para el tipo de compromiso.

Puede verificar la integridad de una copia de este documento mediante la lectura del código QR adjunto o mediante el acceso a la dirección <https://ws050.juntadeandalucia.es/verificarFirma> indicando el código de VERIFICACIÓN

FIRMADO POR	RAQUEL MARIA ESPIN CRESPO	17/12/2024	
VERIFICACIÓN	Pk2jm6UYDU9J72AMTZUYRN3GET48NG	PÁG. 3831/9349	



APELLIDOS Y NOMBRE / RAZÓN SOCIAL
VDA E HIJOS DE MARTÍN SÁNCHEZ HERRUZO CB

NIF
***0488*

EXPEDIENTE
1211204

ANUALIDAD DE PAGO
1ª

IMPORTES POR ANUALIDAD

	2023	2024	2025	2026	2027
IMPORTE MÁXIMO SUBVENCIONABLE	23.141,36 €	23.141,36 €	19.284,47 €	19.284,47 €	19.284,47 €
IMPORTE MEDIO DE TRANSFERENCIA (€/ha)	43,46 €	43,46 €	36,22 €	36,22 €	36,22 €

RESUMEN DE UNIDADES

Cód	GRUPO DE PAGO	Sup. Dec. Admisible (ha)	Sup. Comprometida (ha)	Sup. ajustada compromiso (1) (ha)	% sobredec.	Sup. Resuelta (ha)	Importe Declarado	Importe Topado	Importe Resuelto	Importe tras sobredec.
418	PASTOS ASOCIADOS A GANADERÍA ECOLÓGICA	533,95		532,49	0,00	532,49	23.141,66	23.141,36	23.141,36	23.141,36
TOTAL		533,95	532,49	532,49		532,49	23.141,66	23.141,36	23.141,36	23.141,36

APLICACIÓN DE REDUCCIONES Y PENALIZACIONES

GRUPO DE PAGO	Importe Calculado	Importe prereduc.	Criterios de subvencionabilidad y compromisos	Presentación tardía	Omisión declaración	Condicionidad	IMPORTE (Euros) RESUELTO
PASTOS ASOCIADOS A GANADERÍA	23.141,36	23.141,36	0,00	0,00	0,00	0,00	23.141,36
TOTAL	23.141,36	23.141,36					23.141,36

RESUMEN DE PAGOS**IMPORTE (Euros)**

PASTOS ASOCIADOS A GANADERÍA ECOLÓGICA - Pago realizado	RESUELTO	FEADER	MAPA	CAPADR
	23.141,36 €	19.670,16 €	2.270,17 €	1.201,03 €

RECINTOS RESUELTOS

REE	REFERENCIA SIGPAC	CULTIVO DESCRIPCIÓN CULTIVO	S/R G.PAGO	PEND. MEDIA (%)	SUP. DEC. ADMISIBLE (ha)	SUP. COMPROM. (ha)	SUP. AJUSTADA COMPROM. (1) (ha)	SUP. CONV. SIGPAC (ha)	SUP. CERTIF. (ha)	SUP. CAMPO (ha)	SUP. CAMPO DETER. CULT. DECLARADO (ha)	SUP. DEC. REDUCIDA (ha)	SUP. RESUELTA (ha)
-1492331	14-016-028-00006-003	62000 PASTOS PERMANENTES DE 5 O MAS AÑOS-SIN VARIEDAD	S 418	2,60	2,88	2,88	2,88		2,88			2,88	2,88
170000005388052	14-016-026-00008-001	62000 PASTOS PERMANENTES DE 5 O MAS AÑOS-SIN VARIEDAD	S 418	15,00	4,45	4,45	4,45		4,45			4,45	4,45
170000005388053	14-069-020-00017-001	62000 PASTOS PERMANENTES DE 5 O MAS AÑOS-SIN VARIEDAD	S 418	5,80	6,15	6,15	6,15		6,15			6,15	6,15
170000005388054	14-069-020-00017-002	62000 PASTOS PERMANENTES DE 5 O MAS AÑOS-SIN VARIEDAD	S 418	2,70	2,36	2,36	2,36		2,36			2,36	2,36
170000005388056	14-016-028-00006-004	62000 PASTOS PERMANENTES DE 5 O MAS AÑOS-SIN VARIEDAD	S 418	7,60	84,50	84,50	84,50		84,50			84,50	84,50
170000005388058	14-016-027-00004-001	62000 PASTOS PERMANENTES DE 5 O MAS AÑOS-SIN VARIEDAD	S 418	7,60	1,70	1,70	1,70		1,70			1,70	1,70
170000005388059	14-016-027-00004-005	62000 PASTOS PERMANENTES DE 5 O MAS AÑOS-SIN VARIEDAD	S 418	5,10	1,75	1,75	1,75		1,75			1,75	1,75
170000005388060	14-016-027-00004-006	62000 PASTOS PERMANENTES DE 5 O MAS AÑOS-SIN VARIEDAD	S 418	10,40	147,77	147,77	147,77		147,77			147,77	147,77
170000005388061	14-016-026-00009-001	62000 PASTOS PERMANENTES DE 5 O MAS AÑOS-SIN VARIEDAD	S 418	8,30	50,87	50,87	50,87		50,87			50,87	50,87
170000005388062	14-069-020-00015-001	62000 PASTOS PERMANENTES DE 5 O MAS AÑOS-SIN VARIEDAD	S 418	6,10	4,08	4,08	4,08		4,08			4,08	4,08
170000005388063	14-069-020-00015-003	62000 PASTOS PERMANENTES DE 5 O MAS AÑOS-SIN VARIEDAD	S 418	5,40	5,05	5,05	5,05		5,05			5,05	5,05
170000005388064	14-069-020-00010-001	62000 PASTOS PERMANENTES DE 5 O MAS AÑOS-SIN VARIEDAD	S 418	7,30	0,23	0,23	0,23		0,23			0,23	0,23
170000005388065	14-069-020-00011-001	62000 PASTOS PERMANENTES DE 5 O MAS AÑOS-SIN VARIEDAD	S 418	8,60	0,36	0,36	0,36		0,36			0,36	0,36
170000005388066	14-069-020-00008-001	62000 PASTOS PERMANENTES DE 5 O MAS AÑOS-SIN VARIEDAD	S 418	5,40	0,06	0,06	0,06		0,06			0,06	0,06
170000005388067	14-016-027-00005-001	62000 PASTOS PERMANENTES DE 5 O MAS AÑOS-SIN VARIEDAD	S 418	4,80	1,64	1,64	1,64		1,64			1,64	1,64
170000005388068	14-016-027-00005-002	62000 PASTOS PERMANENTES DE 5 O MAS AÑOS-SIN VARIEDAD	S 418	8,90	60,11	60,11	60,11		60,11			60,11	60,11
170000005388069	14-016-027-00005-004	62000 PASTOS PERMANENTES DE 5 O MAS AÑOS-SIN VARIEDAD	S 418	12,40	0,35	0,35	0,35		0,35			0,35	0,35
170000005388070	14-016-028-00005-005	62000 PASTOS PERMANENTES DE 5 O MAS AÑOS-SIN VARIEDAD	S 418	6,90	151,44	151,44	151,44		151,44			151,44	151,44
170000005388072	14-069-020-00007-001	62000 PASTOS PERMANENTES DE 5 O MAS AÑOS-SIN VARIEDAD	S 418	6,20	0,03	0,03	0,03		0,03			0,03	0,03
170000005388074	14-016-028-00005-001	62000 PASTOS PERMANENTES DE 5 O MAS AÑOS-SIN VARIEDAD	S 418	2,90	2,20	2,20	2,20		2,20			2,20	2,20
170000005388075	14-016-028-00005-002	62000 PASTOS PERMANENTES DE 5 O MAS AÑOS-SIN VARIEDAD	S 418	2,60	3,76	3,76	3,76		3,76			3,76	3,76
170000005388076	14-016-028-00005-003	62000 PASTOS PERMANENTES DE 5 O MAS AÑOS-SIN VARIEDAD	S 418	3,40	0,40	0,40	0,40		0,40			0,40	0,40
170000005388077	14-016-028-00005-004	62000 PASTOS PERMANENTES DE 5 O MAS AÑOS-SIN VARIEDAD	S 418	3,30	1,81	0,35	0,35		0,35			0,35	0,35

(1) Superficie declarada admisible ajustada con la superficie comprometida.
(2) Factor de penalización valorando el alcance para el tipo de compromiso.

Puede verificar la integridad de una copia de este documento mediante la lectura del código QR adjunto o mediante el acceso a la dirección <https://ws050.juntadeandalucia.es/verificarFirma> indicando el código de VERIFICACIÓN

FIRMADO POR

RAQUEL MARIA ESPIN CRESPO

17/12/2024

VERIFICACIÓN

Pk2jm6UYDU9J72AMTZUYRN3GET48NG

PÁG. 3832/9349



**INCIDENCIAS****INCIDENCIA DESCRIPCIÓN**

- 100407 Explotación solicitada no forma parte de ningún organismo de control autorizado para la producción ecológica en Andalucía o fecha de inscripción posterior al plazo establecido (Anexo I. Criterios de Subvencionabilidad. Orden 28 de marzo de 2023).
Explotación:ES14016000011 Especie:PORCINO
- 100411 Recinto no admisible por no estar asociado en SIGGAN a una explotación ganadera (Artículo 10 de la Orden de 28 de marzo de 2023).
Ref:170000005388073 Recinto:14-069-016-00031-00001 Cultivo:62000 PASTOS PERMANENTES DE 5 O MAS AÑOS-SIN VARIEDAD Secano
Ref:170000005388071 Recinto:14-069-020-00006-00001 Cultivo:62000 PASTOS PERMANENTES DE 5 O MAS AÑOS-SIN VARIEDAD Secano
- 100424 Solicita recinto que no está comprometido para la operación.
Ref:170000005388073 Recinto:14-069-016-00031-00001 Cultivo:62000 PASTOS PERMANENTES DE 5 O MAS AÑOS-SIN VARIEDAD Secano
Ref:170000005388071 Recinto:14-069-020-00006-00001 Cultivo:62000 PASTOS PERMANENTES DE 5 O MAS AÑOS-SIN VARIEDAD Secano

Datos considerados para el Cálculo de la Carga Ganadera mínima y máxima del expediente

Explotación	Especie	Inscrito en Sipea y Admisible	Ugm Calculada para CG Mínima	Ugm Calculada para CG Máxima
ES14016000011	BOVINA	SI	213,07	213,07
ES14016000011	PORCINO	NO	0,00	281,97
			213,07	495,04

Superficie determinada para Cálculo Carga Ganadera Mínima: 534,43 ha
Superficie determinada para Cálculo Carga Ganadera Máxima: 535,89 ha
Carga Ganadera Mínima Expediente: 0,40 ugm/ha
Carga Ganadera Máxima Expediente: 0,92 ugm/ha

Recintos Determinados para el Cálculo de Carga Ganadera Mínima

REF.	REFERENCIA SIGPAC	CULTIVO	DESCRIPCIÓN CULTIVO	S/R	SUP. RESUELTA (ha)
-1492331	14-016-028-00006-00003	62000	PASTOS PERMANENTES DE 5 O MAS AÑOS-SIN VARIEDAD	S	2,88
170000005388052	14-016-026-00008-00001	62000	PASTOS PERMANENTES DE 5 O MAS AÑOS-SIN VARIEDAD	S	4,45
170000005388053	14-069-020-00017-00001	62000	PASTOS PERMANENTES DE 5 O MAS AÑOS-SIN VARIEDAD	S	6,15
170000005388054	14-069-020-00017-00002	62000	PASTOS PERMANENTES DE 5 O MAS AÑOS-SIN VARIEDAD	S	2,36
170000005388056	14-016-028-00006-00004	62000	PASTOS PERMANENTES DE 5 O MAS AÑOS-SIN VARIEDAD	S	84,50
170000005388058	14-016-027-00004-00001	62000	PASTOS PERMANENTES DE 5 O MAS AÑOS-SIN VARIEDAD	S	1,70
170000005388059	14-016-027-00004-00005	62000	PASTOS PERMANENTES DE 5 O MAS AÑOS-SIN VARIEDAD	S	1,75
170000005388060	14-016-027-00004-00006	62000	PASTOS PERMANENTES DE 5 O MAS AÑOS-SIN VARIEDAD	S	147,77
170000005388061	14-016-026-00009-00001	62000	PASTOS PERMANENTES DE 5 O MAS AÑOS-SIN VARIEDAD	S	50,87
170000005388062	14-069-020-00015-00001	62000	PASTOS PERMANENTES DE 5 O MAS AÑOS-SIN VARIEDAD	S	4,08
170000005388063	14-069-020-00015-00003	62000	PASTOS PERMANENTES DE 5 O MAS AÑOS-SIN VARIEDAD	S	5,05
170000005388064	14-069-020-00010-00001	62000	PASTOS PERMANENTES DE 5 O MAS AÑOS-SIN VARIEDAD	S	0,23
170000005388065	14-069-020-00011-00001	62000	PASTOS PERMANENTES DE 5 O MAS AÑOS-SIN VARIEDAD	S	0,36
170000005388066	14-069-020-00008-00001	62000	PASTOS PERMANENTES DE 5 O MAS AÑOS-SIN VARIEDAD	S	0,06
170000005388067	14-016-027-00005-00001	62000	PASTOS PERMANENTES DE 5 O MAS AÑOS-SIN VARIEDAD	S	1,64
170000005388068	14-016-027-00005-00002	62000	PASTOS PERMANENTES DE 5 O MAS AÑOS-SIN VARIEDAD	S	60,11
170000005388069	14-016-027-00005-00004	62000	PASTOS PERMANENTES DE 5 O MAS AÑOS-SIN VARIEDAD	S	0,35
170000005388070	14-016-028-00005-00005	62000	PASTOS PERMANENTES DE 5 O MAS AÑOS-SIN VARIEDAD	S	151,44
170000005388071	14-069-020-00006-00001	62000	PASTOS PERMANENTES DE 5 O MAS AÑOS-SIN VARIEDAD	S	1,33

(1) Superficie declarada admisible ajustada con la superficie comprometida.
(2) Factor de penalización valorando el alcance para el tipo de compromiso.

Puede verificar la integridad de una copia de este documento mediante la lectura del código QR adjunto o mediante el acceso a la dirección <https://ws050.juntadeandalucia.es/verificarFirma> indicando el código de VERIFICACIÓN

FIRMADO POR

RAQUEL MARIA ESPIN CRESPO

17/12/2024

VERIFICACIÓN

Pk2jm6UYDU9J72AMTZUYRN3GET48NG

PÁG. 3833/9349



**Datos considerados para el Cálculo de la Carga Ganadera mínima y máxima del expediente****Recintos Determinados para el Cálculo de Garga Ganadera Mínima**

REF.	REFERENCIA SIGPAC	CULTIVO	DESCRIPCIÓN CULTIVO	S/R	SUP. RESUELTA (ha)
170000005388072	14-069-020-00007-00001	62000	PASTOS PERMANENTES DE 5 O MAS AÑOS-SIN VARIEDAD	S	0,03
170000005388073	14-069-016-00031-00001	62000	PASTOS PERMANENTES DE 5 O MAS AÑOS-SIN VARIEDAD	S	0,61
170000005388074	14-016-028-00005-00001	62000	PASTOS PERMANENTES DE 5 O MAS AÑOS-SIN VARIEDAD	S	2,20
170000005388075	14-016-028-00005-00002	62000	PASTOS PERMANENTES DE 5 O MAS AÑOS-SIN VARIEDAD	S	3,76
170000005388076	14-016-028-00005-00003	62000	PASTOS PERMANENTES DE 5 O MAS AÑOS-SIN VARIEDAD	S	0,40
170000005388077	14-016-028-00005-00004	62000	PASTOS PERMANENTES DE 5 O MAS AÑOS-SIN VARIEDAD	S	0,35

Recintos Determinados para el Cálculo de Garga Ganadera Máxima

REF.	REFERENCIA SIGPAC	CULTIVO	DESCRIPCIÓN CULTIVO	S/R	SUP. RESUELTA (ha)
-1492331	14-016-028-00006-00003	62000	PASTOS PERMANENTES DE 5 O MAS AÑOS-SIN VARIEDAD	S	2,88
170000005388052	14-016-026-00008-00001	62000	PASTOS PERMANENTES DE 5 O MAS AÑOS-SIN VARIEDAD	S	4,45
170000005388053	14-069-020-00017-00001	62000	PASTOS PERMANENTES DE 5 O MAS AÑOS-SIN VARIEDAD	S	6,15
170000005388054	14-069-020-00017-00002	62000	PASTOS PERMANENTES DE 5 O MAS AÑOS-SIN VARIEDAD	S	2,36
170000005388056	14-016-028-00006-00004	62000	PASTOS PERMANENTES DE 5 O MAS AÑOS-SIN VARIEDAD	S	84,50
170000005388058	14-016-027-00004-00001	62000	PASTOS PERMANENTES DE 5 O MAS AÑOS-SIN VARIEDAD	S	1,70
170000005388059	14-016-027-00004-00005	62000	PASTOS PERMANENTES DE 5 O MAS AÑOS-SIN VARIEDAD	S	1,75
170000005388060	14-016-027-00004-00006	62000	PASTOS PERMANENTES DE 5 O MAS AÑOS-SIN VARIEDAD	S	147,77
170000005388061	14-016-026-00009-00001	62000	PASTOS PERMANENTES DE 5 O MAS AÑOS-SIN VARIEDAD	S	50,87
170000005388062	14-069-020-00015-00001	62000	PASTOS PERMANENTES DE 5 O MAS AÑOS-SIN VARIEDAD	S	4,08
170000005388063	14-069-020-00015-00003	62000	PASTOS PERMANENTES DE 5 O MAS AÑOS-SIN VARIEDAD	S	5,05
170000005388064	14-069-020-00010-00001	62000	PASTOS PERMANENTES DE 5 O MAS AÑOS-SIN VARIEDAD	S	0,23
170000005388065	14-069-020-00011-00001	62000	PASTOS PERMANENTES DE 5 O MAS AÑOS-SIN VARIEDAD	S	0,36
170000005388066	14-069-020-00008-00001	62000	PASTOS PERMANENTES DE 5 O MAS AÑOS-SIN VARIEDAD	S	0,06
170000005388067	14-016-027-00005-00001	62000	PASTOS PERMANENTES DE 5 O MAS AÑOS-SIN VARIEDAD	S	1,64
170000005388068	14-016-027-00005-00002	62000	PASTOS PERMANENTES DE 5 O MAS AÑOS-SIN VARIEDAD	S	60,11
170000005388069	14-016-027-00005-00004	62000	PASTOS PERMANENTES DE 5 O MAS AÑOS-SIN VARIEDAD	S	0,35
170000005388070	14-016-028-00005-00005	62000	PASTOS PERMANENTES DE 5 O MAS AÑOS-SIN VARIEDAD	S	151,44
170000005388071	14-069-020-00006-00001	62000	PASTOS PERMANENTES DE 5 O MAS AÑOS-SIN VARIEDAD	S	1,33
170000005388072	14-069-020-00007-00001	62000	PASTOS PERMANENTES DE 5 O MAS AÑOS-SIN VARIEDAD	S	0,03
170000005388073	14-069-016-00031-00001	62000	PASTOS PERMANENTES DE 5 O MAS AÑOS-SIN VARIEDAD	S	0,61
170000005388074	14-016-028-00005-00001	62000	PASTOS PERMANENTES DE 5 O MAS AÑOS-SIN VARIEDAD	S	2,20
170000005388075	14-016-028-00005-00002	62000	PASTOS PERMANENTES DE 5 O MAS AÑOS-SIN VARIEDAD	S	3,76
170000005388076	14-016-028-00005-00003	62000	PASTOS PERMANENTES DE 5 O MAS AÑOS-SIN VARIEDAD	S	0,40
170000005388077	14-016-028-00005-00004	62000	PASTOS PERMANENTES DE 5 O MAS AÑOS-SIN VARIEDAD	S	1,81

Incidencias de carga ganadera**INCIDENCIA DESCRIPCIÓN**

100407 Explotación solicitada no forma parte de ningún organismo de control autorizado para la producción ecológica en Andalucía o fecha de

(1) Superficie declarada admisible ajustada con la superficie comprometida.
(2) Factor de penalización valorando el alcance para el tipo de compromiso.Puede verificar la integridad de una copia de este documento mediante la lectura del código QR adjunto o mediante el acceso a la dirección <https://ws050.juntadeandalucia.es/verificarFirma> indicando el código de VERIFICACIÓN

FIRMADO POR

RAQUEL MARIA ESPIN CRESPO

17/12/2024

VERIFICACIÓN

Pk2jm6UYDU9J72AMTZUYRN3GET48NG

PÁG. 3834/9349






Datos considerados para el Cálculo de la Carga Ganadera mínima y máxima del expediente

inscripción posterior al plazo establecido (Anexo I. Criterios de Subvencionabilidad. Orden 28 de marzo de 2023).
Explotación:ES14016000011 Especie:PORCINO

(1) Superficie declarada admisible ajustada con la superficie comprometida.
(2) Factor de penalización valorando el alcance para el tipo de compromiso.

Puede verificar la integridad de una copia de este documento mediante la lectura del código QR adjunto o mediante el acceso a la dirección <https://ws050.juntadeandalucia.es/verificarFirma> indicando el código de VERIFICACIÓN

FIRMADO POR	RAQUEL MARIA ESPIN CRESPO	17/12/2024	
VERIFICACIÓN	Pk2jm6UYDU9J72AMTZUYRN3GET48NG	PÁG. 3835/9349	



APELLIDOS Y NOMBRE / RAZÓN SOCIAL
VELARDE DIAZ-PACHE IGNACIO DE FATIMA
IMPORTES POR ANUALIDAD

NIF
***9038*

EXPEDIENTE
1223151

ANUALIDAD DE PAGO
1ª

	2023	2024	2025	2026	2027
IMPORTE MÁXIMO SUBVENCIONABLE	18.051,38 €	18.051,38 €	15.042,82 €	15.042,82 €	15.042,82 €
IMPORTE MEDIO DE TRANSFERENCIA (€/ha)	46,58 €	46,58 €	38,82 €	38,82 €	38,82 €

RESUMEN DE UNIDADES

Cód	GRUPO DE PAGO	Sup. Dec. Admisible (ha)	Sup. Comprometida (ha)	Sup. ajustada compromiso (1) (ha)	% sobredec.	Sup. Resuelta (ha)	Importe Declarado	Importe Topado	Importe Resuelto	Importe tras sobredec.
418	PASTOS ASOCIADOS A GANADERÍA ECOLÓGICA	387,50		387,50	0,00	387,50	18.853,43	18.051,38	18.051,38	18.051,38
TOTAL		387,50	387,50	387,50		387,50	18.853,43	18.051,38	18.051,38	18.051,38

APLICACIÓN DE REDUCCIONES Y PENALIZACIONES

GRUPO DE PAGO	Importe Calculado	Importe prereduc.	Criterios de subvencionabilidad y compromisos	Presentación tardía	Omisión declaración	Condicionidad	IMPORTE (Euros) RESUELTO
PASTOS ASOCIADOS A GANADERÍA	18.051,38	18.051,38	0,00	0,00	0,00	0,00	18.051,38
TOTAL	18.051,38	18.051,38					18.051,38

RESUMEN DE PAGOS

	RESUELTO	FEADER	MAPA	CAPADR
PASTOS ASOCIADOS A GANADERÍA ECOLÓGICA - Pago realizado	18.051,38 €	15.343,67 €	1.770,84 €	936,87 €

(1) Superficie declarada admisible ajustada con la superficie comprometida.
(2) Factor de penalización valorando el alcance para el tipo de compromiso.

Puede verificar la integridad de una copia de este documento mediante la lectura del código QR adjunto o mediante el acceso a la dirección <https://ws050.juntadeandalucia.es/verificarFirma> indicando el código de VERIFICACIÓN

FIRMADO POR	RAQUEL MARIA ESPIN CRESPO	17/12/2024	
VERIFICACIÓN	Pk2jm6UYDU9J72AMTZUYRN3GET48NG	PÁG. 3836/9349	



RECINTOS RESUELTOS

REF.	REFERENCIA SIGPAC	CULTIVO	DESCRIPCIÓN CULTIVO	S/R	G.PAGO	PEND. MEDIA (%)	SUP. DEC. ADMISIBLE (ha)	SUP. COMPROM. (ha)	SUP. AJUSTADA COMPR.(1) (ha)	SUP. CONV. SIGPAC (ha)	SUP. CERTIF. (ha)	SUP. CAMPO (ha)	SUP. CAMPO DETER. CULT. DECLARADO (ha)	SUP. DEC. REDUCIDA (ha)	SUP. RESUELTA (ha)
-1585394	14-026-007-00052-003	62000	PASTOS PERMANENTES DE 5 O MAS AÑOS-SIN VARIEDAD	S	418	15,70	1,92	1,92	1,92		2,26			1,92	1,92
-1585393	14-026-007-00051-004	62000	PASTOS PERMANENTES DE 5 O MAS AÑOS-SIN VARIEDAD	S	418	26,40	0,29	0,29	0,29		0,38			0,29	0,29
-820494	14-068-003-00150-002	62000	PASTOS PERMANENTES DE 5 O MAS AÑOS-SIN VARIEDAD	S	418	23,70	0,67	0,67	0,67		0,79			0,67	0,67
-820493	14-026-005-00051-002	62000	PASTOS PERMANENTES DE 5 O MAS AÑOS-SIN VARIEDAD	S	418	13,20	7,50	7,50	7,50		7,50			7,50	7,50
-820492	14-026-004-00064-013	63000	PASTOS DE MENOS DE 5 AÑOS-SIN VARIEDAD	S	418	8,30	0,07	0,07	0,07		0,07			0,07	0,07
-166260	14-026-004-00067-005	62000	PASTOS PERMANENTES DE 5 O MAS AÑOS-SIN VARIEDAD	S	418	11,90	1,30	1,30	1,30		1,30			1,30	1,30
-166259	14-026-002-00295-010	62000	PASTOS PERMANENTES DE 5 O MAS AÑOS-SIN VARIEDAD	S	418	16,90	0,03	0,03	0,03		0,04			0,03	0,03
-166258	14-026-002-00295-009	62000	PASTOS PERMANENTES DE 5 O MAS AÑOS-SIN VARIEDAD	S	418	19,90	0,01	0,01	0,01		0,01			0,01	0,01
170000006746193	14-026-002-00189-001	62000	PASTOS PERMANENTES DE 5 O MAS AÑOS-SIN VARIEDAD	S	418	24,50	14,71	14,71	14,71		14,71			14,71	14,71
170000006746194	14-026-002-00295-001	62000	PASTOS PERMANENTES DE 5 O MAS AÑOS-SIN VARIEDAD	S	418	8,60	8,55	8,55	8,55		8,55			8,55	8,55
170000006746195	14-026-002-00295-004	62000	PASTOS PERMANENTES DE 5 O MAS AÑOS-SIN VARIEDAD	S	418	18,20	5,38	5,38	5,38		6,33			5,38	5,38
170000006746196	14-026-002-00295-007	62000	PASTOS PERMANENTES DE 5 O MAS AÑOS-SIN VARIEDAD	S	418	7,50	0,41	0,41	0,41		0,48			0,41	0,41
170000006746197	14-026-002-00290-005	62000	PASTOS PERMANENTES DE 5 O MAS AÑOS-SIN VARIEDAD	S	418	19,90	0,81	0,81	0,81		0,81			0,81	0,81
170000006746198	14-026-002-00290-003	62000	PASTOS PERMANENTES DE 5 O MAS AÑOS-SIN VARIEDAD	S	418	7,20	2,29	2,29	2,29		2,29			2,29	2,29
170000006746199	14-026-002-00290-002	62000	PASTOS PERMANENTES DE 5 O MAS AÑOS-SIN VARIEDAD	S	418	10,70	1,15	1,15	1,15		1,15			1,15	1,15
170000006746200	14-026-002-00290-007	62000	PASTOS PERMANENTES DE 5 O MAS AÑOS-SIN VARIEDAD	S	418	22,10	0,84	0,84	0,84		0,99			0,84	0,84
170000006746202	14-026-002-00189-002	62000	PASTOS PERMANENTES DE 5 O MAS AÑOS-SIN VARIEDAD	S	418	45,00	0,45	0,45	0,45		0,60			0,45	0,45
170000006746203	14-068-001-00135-001	62000	PASTOS PERMANENTES DE 5 O MAS AÑOS-SIN VARIEDAD	S	418	14,20	0,64	0,64	0,64		0,99			0,64	0,64
170000006746204	14-068-001-00134-001	62000	PASTOS PERMANENTES DE 5 O MAS AÑOS-SIN VARIEDAD	S	418	16,20	0,28	0,28	0,28		0,51			0,28	0,28
170000006746205	14-026-008-00006-004	62000	PASTOS PERMANENTES DE 5 O MAS AÑOS-SIN VARIEDAD	S	418	25,70	0,20	0,20	0,20		0,45			0,20	0,20
170000006746206	14-026-008-00006-002	62000	PASTOS PERMANENTES DE 5 O MAS AÑOS-SIN VARIEDAD	S	418	26,40	1,77	1,77	1,77		7,09			1,77	1,77
170000006746208	14-026-008-00005-042	62000	PASTOS PERMANENTES DE 5 O MAS AÑOS-SIN VARIEDAD	S	418	38,70	0,64	0,64	0,64		2,55			0,64	0,64
170000006746209	14-026-008-00005-041	62000	PASTOS PERMANENTES DE 5 O MAS AÑOS-SIN VARIEDAD	S	418	8,40	0,39	0,39	0,39		0,46			0,39	0,39
170000006746210	14-026-008-00005-035	62000	PASTOS PERMANENTES DE 5 O MAS AÑOS-SIN VARIEDAD	S	418	36,40	1,36	1,36	1,36		3,02			1,36	1,36
170000006746211	14-068-003-00151-001	63000	PASTOS DE MENOS DE 5 AÑOS-SIN VARIEDAD	S	418	16,80	3,50	3,50	3,50		3,50			3,50	3,50
170000006746212	14-026-008-00005-034	62000	PASTOS PERMANENTES DE 5 O MAS AÑOS-SIN VARIEDAD	S	418	13,80	1,39	1,39	1,39		1,63			1,39	1,39
170000006746213	14-026-008-00005-029	62000	PASTOS PERMANENTES DE 5 O MAS AÑOS-SIN VARIEDAD	S	418	29,20	2,02	2,02	2,02		3,67			2,02	2,02
170000006746214	14-026-008-00005-030	62000	PASTOS PERMANENTES DE 5 O MAS AÑOS-SIN VARIEDAD	S	418	30,50	0,79	0,79	0,79		2,25			0,79	0,79
170000006746215	14-026-008-00005-026	62000	PASTOS PERMANENTES DE 5 O MAS AÑOS-SIN VARIEDAD	S	418	25,60	3,59	3,59	3,59		10,27			3,59	3,59
170000006746216	14-026-008-00005-028	62000	PASTOS PERMANENTES DE 5 O MAS AÑOS-SIN VARIEDAD	S	418	24,30	0,21	0,21	0,21		0,38			0,21	0,21
170000006746217	14-026-008-00005-021	62000	PASTOS PERMANENTES DE 5 O MAS AÑOS-SIN VARIEDAD	S	418	20,40	2,36	2,36	2,36		5,25			2,36	2,36
170000006746218	14-026-008-00005-025	62000	PASTOS PERMANENTES DE 5 O MAS AÑOS-SIN VARIEDAD	S	418	33,00	4,18	4,18	4,18		16,73			4,18	4,18
170000006746219	14-026-008-00005-002	62000	PASTOS PERMANENTES DE 5 O MAS AÑOS-SIN VARIEDAD	S	418	39,90	9,15	9,15	9,15		10,77			9,15	9,15
170000006746220	14-026-008-00005-003	62000	PASTOS PERMANENTES DE 5 O MAS AÑOS-SIN VARIEDAD	S	418	33,40	12,34	12,34	12,34		49,37			12,34	12,34
170000006746222	14-026-008-00002-003	62000	PASTOS PERMANENTES DE 5 O MAS AÑOS-SIN VARIEDAD	S	418	9,80	1,69	1,69	1,69		1,99			1,69	1,69
170000006746224	14-026-008-00002-002	62000	PASTOS PERMANENTES DE 5 O MAS AÑOS-SIN VARIEDAD	S	418	32,10	14,93	14,93	14,93		14,93			14,93	14,93
170000006746225	14-026-007-00048-009	62000	PASTOS PERMANENTES DE 5 O MAS AÑOS-SIN VARIEDAD	S	418	15,20	2,19	2,19	2,19		2,19			2,19	2,19
170000006746227	14-068-003-00175-001	62000	PASTOS PERMANENTES DE 5 O MAS AÑOS-SIN VARIEDAD	S	418	18,30	3,60	3,60	3,60		3,60			3,60	3,60
170000006746228	14-026-005-00053-003	62000	PASTOS PERMANENTES DE 5 O MAS AÑOS-SIN VARIEDAD	S	418	26,00	104,02	104,02	104,02		122,54			104,02	104,02
170000006746229	14-068-003-00150-001	63000	PASTOS DE MENOS DE 5 AÑOS-SIN VARIEDAD	S	418	19,30	10,81	10,81	10,81		10,81			10,81	10,81
170000006746230	14-026-007-00025-003	62000	PASTOS PERMANENTES DE 5 O MAS AÑOS-SIN VARIEDAD	S	418	25,60	10,65	10,65	10,65		19,37			10,65	10,65
170000006746231	14-026-004-00096-001	62000	PASTOS PERMANENTES DE 5 O MAS AÑOS-SIN VARIEDAD	S	418	10,10	7,23	7,23	7,23		7,23			7,23	7,23
170000006746232	14-026-004-00096-002	62000	PASTOS PERMANENTES DE 5 O MAS AÑOS-SIN VARIEDAD	S	418	5,40	0,05	0,05	0,05		0,05			0,05	0,05
170000006746237	14-026-004-00094-002	62000	PASTOS PERMANENTES DE 5 O MAS AÑOS-SIN VARIEDAD	S	418	7,60	0,01	0,01	0,01		0,01			0,01	0,01
170000006746238	14-026-004-00068-001	62000	PASTOS PERMANENTES DE 5 O MAS AÑOS-SIN VARIEDAD	S	418	14,90	1,00	1,00	1,00		1,00			1,00	1,00
170000006746239	14-026-004-00041-001	62000	PASTOS PERMANENTES DE 5 O MAS AÑOS-SIN VARIEDAD	S	418	15,10	0,36	0,36	0,36		0,36			0,36	0,36
170000006746247	14-026-002-00299-004	62000	PASTOS PERMANENTES DE 5 O MAS AÑOS-SIN VARIEDAD	S	418	7,90	33,90	33,90	33,90		33,90			33,90	33,90
170000006746248	14-026-002-00299-007	62000	PASTOS PERMANENTES DE 5 O MAS AÑOS-SIN VARIEDAD	S	418	13,60	0,13	0,13	0,13		0,15			0,13	0,13
170000006746249	14-026-002-00308-001	62000	PASTOS PERMANENTES DE 5 O MAS AÑOS-SIN VARIEDAD	S	418	13,70	1,80	1,80	1,80		1,80			1,80	1,80
170000006746250	14-026-002-00295-002	62000	PASTOS PERMANENTES DE 5 O MAS AÑOS-SIN VARIEDAD	S	418	9,20	1,64	1,64	1,64		1,64			1,64	1,64
170000006746251	14-026-002-00295-005	62000	PASTOS PERMANENTES DE 5 O MAS AÑOS-SIN VARIEDAD	S	418	12,00	1,33	1,33	1,33		1,33			1,33	1,33
170000006746255	14-026-002-00298-001	62000	PASTOS PERMANENTES DE 5 O MAS AÑOS-SIN VARIEDAD	S	418	9,20	6,85	6,85	6,85		6,85			6,85	6,85
170000006746257	14-026-002-00299-003	62000	PASTOS PERMANENTES DE 5 O MAS AÑOS-SIN VARIEDAD	S	418	12,50	6,70	6,70	6,70		6,70			6,70	6,70

(1) Superficie declarada admisible ajustada con la superficie comprometida.
(2) Factor de penalización valorando el alcance para el tipo de compromiso.

Puede verificar la integridad de una copia de este documento mediante la lectura del código QR adjunto o mediante el acceso a la dirección <https://ws050.juntadeandalucia.es/verificarFirma> indicando el código de VERIFICACIÓN

FIRMADO POR

RAQUEL MARIA ESPIN CRESPO

17/12/2024

VERIFICACIÓN

Pk2jm6UYDU9J72AMTZUYRN3GET48NG

PÁG. 3837/9349



**RECINTOS RESUELTOS**

REF.	REFERENCIA SIGPAC	CULTIVO	DESCRIPCIÓN CULTIVO	S/R	G.PAGO	PEND. MEDIA (%)	SUP. ADMISIBLE (ha)	SUP. COMPROM. (ha)	SUP. AJUSTADA COMPR.(1) (ha)	SUP. CONY. SIGPAC (ha)	SUP. CERTIF. (ha)	SUP. CAMPO (ha)	SUP. CAMPO DETER. CULT. DECLARADO (ha)	SUP. DEC. REDUCIDA (ha)	SUP. RESUELTA (ha)
170000006746265	14-026-002-00295-006	62000	PASTOS PERMANENTES DE 5 O MAS AÑOS-SIN VARIEDAD	S	418	7,70	0,65	0,65	0,65		0,65			0,65	0,65
170000006746266	14-068-003-00135-002	63000	PASTOS DE MENOS DE 5 AÑOS-SIN VARIEDAD	S	418	11,20	0,33	0,33	0,33		0,33			0,33	0,33
170000006746267	14-026-007-00025-010	63000	PASTOS DE MENOS DE 5 AÑOS-SIN VARIEDAD	S	418	17,10	0,18	0,18	0,18		0,18			0,18	0,18
170000006746269	14-026-007-00025-009	63000	PASTOS DE MENOS DE 5 AÑOS-SIN VARIEDAD	S	418	16,20	9,10	9,10	9,10		9,10			9,10	9,10
170000006746270	14-026-007-00048-006	63000	PASTOS DE MENOS DE 5 AÑOS-SIN VARIEDAD	S	418	8,80	12,35	12,35	12,35		12,35			12,35	12,35
170000006746271	14-026-007-00048-013	62000	PASTOS PERMANENTES DE 5 O MAS AÑOS-SIN VARIEDAD	S	418	4,20	0,14	0,14	0,14		0,14			0,14	0,14
170000006746273	14-026-007-00031-001	63000	PASTOS DE MENOS DE 5 AÑOS-SIN VARIEDAD	S	418	9,90	9,36	9,36	9,36		9,36			9,36	9,36
170000006746274	14-026-007-00025-008	63000	PASTOS DE MENOS DE 5 AÑOS-SIN VARIEDAD	S	418	14,50	12,04	12,04	12,04		12,04			12,04	12,04
170000006746275	14-026-004-00094-001	62000	PASTOS PERMANENTES DE 5 O MAS AÑOS-SIN VARIEDAD	S	418	4,10	1,54	1,54	1,54		1,54			1,54	1,54
170000006746278	14-026-007-00025-017	62000	PASTOS PERMANENTES DE 5 O MAS AÑOS-SIN VARIEDAD	S	418	23,10	0,15	0,15	0,15		0,15			0,15	0,15
170000006746281	14-026-007-00025-015	62000	PASTOS PERMANENTES DE 5 O MAS AÑOS-SIN VARIEDAD	S	418	20,80	0,34	0,34	0,34		0,34			0,34	0,34
170000006746283	14-026-007-00025-012	62000	PASTOS PERMANENTES DE 5 O MAS AÑOS-SIN VARIEDAD	S	418	23,30	10,08	10,08	10,08		15,50			10,08	10,08
170000006746285	14-026-007-00025-011	62000	PASTOS PERMANENTES DE 5 O MAS AÑOS-SIN VARIEDAD	S	418	23,40	0,92	0,92	0,92		1,42			0,92	0,92
170000006746287	14-026-007-00025-013	62000	PASTOS PERMANENTES DE 5 O MAS AÑOS-SIN VARIEDAD	S	418	38,00	0,72	0,72	0,72		1,30			0,72	0,72
170000006746294	14-026-004-00069-001	63000	PASTOS DE MENOS DE 5 AÑOS-SIN VARIEDAD	S	418	4,60	0,63	0,63	0,63		0,63			0,63	0,63
170000006746296	14-026-004-00068-002	63000	PASTOS DE MENOS DE 5 AÑOS-SIN VARIEDAD	S	418	9,80	5,44	5,44	5,44		5,44			5,44	5,44
170000006746304	14-026-002-00189-003	62000	PASTOS PERMANENTES DE 5 O MAS AÑOS-SIN VARIEDAD	S	418	5,50	1,46	1,46	1,46		1,46			1,46	1,46
170000006746305	14-026-002-00292-001	62000	PASTOS PERMANENTES DE 5 O MAS AÑOS-SIN VARIEDAD	S	418	6,50	1,84	1,84	1,84		1,84			1,84	1,84
170000006746307	14-026-002-00291-002	62000	PASTOS PERMANENTES DE 5 O MAS AÑOS-SIN VARIEDAD	S	418	3,00	5,63	5,63	5,63		5,63			5,63	5,63
170000006746308	14-026-007-00031-002	62000	PASTOS PERMANENTES DE 5 O MAS AÑOS-SIN VARIEDAD	S	418	9,70	0,24	0,24	0,24		0,28			0,24	0,24
170000006746309	14-026-007-00030-002	62000	PASTOS PERMANENTES DE 5 O MAS AÑOS-SIN VARIEDAD	S	418	12,70	2,45	2,45	2,45		2,88			2,45	2,45
170000006746321	14-026-007-00048-014	62000	PASTOS PERMANENTES DE 5 O MAS AÑOS-SIN VARIEDAD	S	418	32,60	0,25	0,25	0,25		0,25			0,25	0,25
170000006746322	14-026-007-00048-011	63000	PASTOS DE MENOS DE 5 AÑOS-SIN VARIEDAD	S	418	10,10	10,82	10,82	10,82		10,82			10,82	10,82
170000006746323	14-026-007-00048-015	62000	PASTOS PERMANENTES DE 5 O MAS AÑOS-SIN VARIEDAD	S	418	24,80	0,09	0,09	0,09		0,10			0,09	0,09
170000006746324	14-026-007-00048-010	63000	PASTOS DE MENOS DE 5 AÑOS-SIN VARIEDAD	S	418	4,30	0,67	0,67	0,67		0,67			0,67	0,67

INCIDENCIAS**INCIDENCIA DESCRIPCIÓN**

- 100411 Recinto no admisible por no estar asociado en SIGGAN a una explotación ganadera (Artículo 10 de la Orden de 28 de marzo de 2023).
 Ref:-820998 Recinto:14-026-002-09003-00027 Cultivo:62000 PASTOS PERMANENTES DE 5 O MAS AÑOS-SIN VARIEDAD Secano
 Ref:-820999 Recinto:14-026-002-09003-00028 Cultivo:63000 PASTOS DE MENOS DE 5 AÑOS-SIN VARIEDAD Secano
 Ref:-821000 Recinto:14-026-002-09003-00029 Cultivo:62000 PASTOS PERMANENTES DE 5 O MAS AÑOS-SIN VARIEDAD Secano
 Ref:-821001 Recinto:14-026-002-09003-00030 Cultivo:62000 PASTOS PERMANENTES DE 5 O MAS AÑOS-SIN VARIEDAD Secano
 Ref:-821002 Recinto:14-026-002-09003-00033 Cultivo:62000 PASTOS PERMANENTES DE 5 O MAS AÑOS-SIN VARIEDAD Secano
 Ref:-1585385 Recinto:14-026-002-09016-00025 Cultivo:62000 PASTOS PERMANENTES DE 5 O MAS AÑOS-SIN VARIEDAD Secano
 Ref:-1585386 Recinto:14-026-002-09016-00026 Cultivo:63000 PASTOS DE MENOS DE 5 AÑOS-SIN VARIEDAD Secano
 Ref:-1585388 Recinto:14-026-002-09016-00031 Cultivo:62000 PASTOS PERMANENTES DE 5 O MAS AÑOS-SIN VARIEDAD Secano
 Ref:-1585389 Recinto:14-026-002-09016-00032 Cultivo:62000 PASTOS PERMANENTES DE 5 O MAS AÑOS-SIN VARIEDAD Secano
 Ref:-1585390 Recinto:14-026-002-09016-00034 Cultivo:62000 PASTOS PERMANENTES DE 5 O MAS AÑOS-SIN VARIEDAD Secano
 Ref:-1585391 Recinto:14-026-002-09016-00035 Cultivo:62000 PASTOS PERMANENTES DE 5 O MAS AÑOS-SIN VARIEDAD Secano
 Ref:-1585392 Recinto:14-026-002-09016-00044 Cultivo:62000 PASTOS PERMANENTES DE 5 O MAS AÑOS-SIN VARIEDAD Secano
 Ref:170000006746245 Recinto:14-026-004-00040-00001 Cultivo:62000 PASTOS PERMANENTES DE 5 O MAS AÑOS-SIN VARIEDAD Secano
 Ref:170000006746207 Recinto:14-026-008-00117-00002 Cultivo:62000 PASTOS PERMANENTES DE 5 O MAS AÑOS-SIN VARIEDAD Secano
 100421 Recinto declarado por error para una operación de la 6503, que se ha corregido de oficio marcando la operación correcta, de acuerdo con la fecha de inscripción del recinto en la producción ecológica.
 Ref:170000006746193 Recinto:14-026-002-00189-00001 Cultivo:62000 PASTOS PERMANENTES DE 5 O MAS AÑOS-SIN VARIEDAD Secano
 Ref:170000006746202 Recinto:14-026-002-00189-00002 Cultivo:62000 PASTOS PERMANENTES DE 5 O MAS AÑOS-SIN VARIEDAD Secano
 Ref:170000006746304 Recinto:14-026-002-00189-00003 Cultivo:62000 PASTOS PERMANENTES DE 5 O MAS AÑOS-SIN VARIEDAD Secano

(1) Superficie declarada admisible ajustada con la superficie comprometida.
(2) Factor de penalización valorando el alcance para el tipo de compromiso.

Puede verificar la integridad de una copia de este documento mediante la lectura del código QR adjunto o mediante el acceso a la dirección <https://ws050.juntadeandalucia.es/verificarFirma> indicando el código de VERIFICACIÓN

FIRMADO POR

RAQUEL MARIA ESPIN CRESPO

17/12/2024

VERIFICACIÓN

Pk2jm6UYDU9J72AMTZUYRN3GET48NG

PÁG. 3838/9349



**INCIDENCIAS****INCIDENCIA DESCRIPCIÓN**

Ref:170000006746199 Recinto:14-026-002-00290-00002 Cultivo:62000 PASTOS PERMANENTES DE 5 O MAS AÑOS-SIN VARIEDAD Secano

Ref:170000006746198 Recinto:14-026-002-00290-00003 Cultivo:62000 PASTOS PERMANENTES DE 5 O MAS AÑOS-SIN VARIEDAD Secano

Ref:170000006746197 Recinto:14-026-002-00290-00005 Cultivo:62000 PASTOS PERMANENTES DE 5 O MAS AÑOS-SIN VARIEDAD Secano

Ref:170000006746200 Recinto:14-026-002-00290-00007 Cultivo:62000 PASTOS PERMANENTES DE 5 O MAS AÑOS-SIN VARIEDAD Secano

Ref:170000006746307 Recinto:14-026-002-00291-00002 Cultivo:62000 PASTOS PERMANENTES DE 5 O MAS AÑOS-SIN VARIEDAD Secano

Ref:170000006746305 Recinto:14-026-002-00292-00001 Cultivo:62000 PASTOS PERMANENTES DE 5 O MAS AÑOS-SIN VARIEDAD Secano

Ref:170000006746194 Recinto:14-026-002-00295-00001 Cultivo:62000 PASTOS PERMANENTES DE 5 O MAS AÑOS-SIN VARIEDAD Secano

Ref:170000006746250 Recinto:14-026-002-00295-00002 Cultivo:62000 PASTOS PERMANENTES DE 5 O MAS AÑOS-SIN VARIEDAD Secano

Ref:170000006746195 Recinto:14-026-002-00295-00004 Cultivo:62000 PASTOS PERMANENTES DE 5 O MAS AÑOS-SIN VARIEDAD Secano

Ref:170000006746251 Recinto:14-026-002-00295-00005 Cultivo:62000 PASTOS PERMANENTES DE 5 O MAS AÑOS-SIN VARIEDAD Secano

Ref:170000006746265 Recinto:14-026-002-00295-00006 Cultivo:62000 PASTOS PERMANENTES DE 5 O MAS AÑOS-SIN VARIEDAD Secano

Ref:170000006746196 Recinto:14-026-002-00295-00007 Cultivo:62000 PASTOS PERMANENTES DE 5 O MAS AÑOS-SIN VARIEDAD Secano

Ref:-166258 Recinto:14-026-002-00295-00009 Cultivo:62000 PASTOS PERMANENTES DE 5 O MAS AÑOS-SIN VARIEDAD Secano

Ref:-166259 Recinto:14-026-002-00295-00010 Cultivo:62000 PASTOS PERMANENTES DE 5 O MAS AÑOS-SIN VARIEDAD Secano

Ref:170000006746255 Recinto:14-026-002-00298-00001 Cultivo:62000 PASTOS PERMANENTES DE 5 O MAS AÑOS-SIN VARIEDAD Secano

Ref:170000006746257 Recinto:14-026-002-00299-00003 Cultivo:62000 PASTOS PERMANENTES DE 5 O MAS AÑOS-SIN VARIEDAD Secano

Ref:170000006746247 Recinto:14-026-002-00299-00004 Cultivo:62000 PASTOS PERMANENTES DE 5 O MAS AÑOS-SIN VARIEDAD Secano

Ref:170000006746248 Recinto:14-026-002-00299-00007 Cultivo:62000 PASTOS PERMANENTES DE 5 O MAS AÑOS-SIN VARIEDAD Secano

Ref:170000006746249 Recinto:14-026-002-00308-00001 Cultivo:62000 PASTOS PERMANENTES DE 5 O MAS AÑOS-SIN VARIEDAD Secano

Ref:-820998 Recinto:14-026-002-09003-00027 Cultivo:62000 PASTOS PERMANENTES DE 5 O MAS AÑOS-SIN VARIEDAD Secano

Ref:-820999 Recinto:14-026-002-09003-00028 Cultivo:63000 PASTOS DE MENOS DE 5 AÑOS-SIN VARIEDAD Secano

Ref:-821000 Recinto:14-026-002-09003-00029 Cultivo:62000 PASTOS PERMANENTES DE 5 O MAS AÑOS-SIN VARIEDAD Secano

Ref:-821001 Recinto:14-026-002-09003-00030 Cultivo:62000 PASTOS PERMANENTES DE 5 O MAS AÑOS-SIN VARIEDAD Secano

Ref:-821002 Recinto:14-026-002-09003-00033 Cultivo:62000 PASTOS PERMANENTES DE 5 O MAS AÑOS-SIN VARIEDAD Secano

Ref:-1585385 Recinto:14-026-002-09016-00025 Cultivo:62000 PASTOS PERMANENTES DE 5 O MAS AÑOS-SIN VARIEDAD Secano

Ref:-1585386 Recinto:14-026-002-09016-00026 Cultivo:63000 PASTOS DE MENOS DE 5 AÑOS-SIN VARIEDAD Secano

Ref:-1585388 Recinto:14-026-002-09016-00031 Cultivo:62000 PASTOS PERMANENTES DE 5 O MAS AÑOS-SIN VARIEDAD Secano

Ref:-1585389 Recinto:14-026-002-09016-00032 Cultivo:62000 PASTOS PERMANENTES DE 5 O MAS AÑOS-SIN VARIEDAD Secano

Ref:-1585390 Recinto:14-026-002-09016-00034 Cultivo:62000 PASTOS PERMANENTES DE 5 O MAS AÑOS-SIN VARIEDAD Secano

Ref:-1585391 Recinto:14-026-002-09016-00035 Cultivo:62000 PASTOS PERMANENTES DE 5 O MAS AÑOS-SIN VARIEDAD Secano

Ref:-1585392 Recinto:14-026-002-09016-00044 Cultivo:62000 PASTOS PERMANENTES DE 5 O MAS AÑOS-SIN VARIEDAD Secano

Ref:170000006746245 Recinto:14-026-004-00040-00001 Cultivo:62000 PASTOS PERMANENTES DE 5 O MAS AÑOS-SIN VARIEDAD Secano

Ref:170000006746239 Recinto:14-026-004-00041-00001 Cultivo:62000 PASTOS PERMANENTES DE 5 O MAS AÑOS-SIN VARIEDAD Secano

Ref:-820492 Recinto:14-026-004-00064-00013 Cultivo:63000 PASTOS DE MENOS DE 5 AÑOS-SIN VARIEDAD Secano

Ref:-166260 Recinto:14-026-004-00067-00005 Cultivo:62000 PASTOS PERMANENTES DE 5 O MAS AÑOS-SIN VARIEDAD Secano

Ref:170000006746238 Recinto:14-026-004-00068-00001 Cultivo:62000 PASTOS PERMANENTES DE 5 O MAS AÑOS-SIN VARIEDAD Secano

Ref:170000006746296 Recinto:14-026-004-00068-00002 Cultivo:63000 PASTOS DE MENOS DE 5 AÑOS-SIN VARIEDAD Secano

Ref:170000006746294 Recinto:14-026-004-00069-00001 Cultivo:63000 PASTOS DE MENOS DE 5 AÑOS-SIN VARIEDAD Secano

Ref:170000006746275 Recinto:14-026-004-00094-00001 Cultivo:62000 PASTOS PERMANENTES DE 5 O MAS AÑOS-SIN

(1) Superficie declarada admisible ajustada con la superficie comprometida.
 (2) Factor de penalización valorando el alcance para el tipo de compromiso.

Puede verificar la integridad de una copia de este documento mediante la lectura del código QR adjunto o mediante el acceso a la dirección <https://ws050.juntadeandalucia.es/verificarFirma> indicando el código de VERIFICACIÓN

FIRMADO POR	RAQUEL MARIA ESPIN CRESPO	17/12/2024	
VERIFICACIÓN	Pk2jm6UYDU9J72AMTZUYRN3GET48NG	PÁG. 3839/9349	

**INCIDENCIAS****INCIDENCIA DESCRIPCIÓN**

VARIEDAD Secano
 Ref:170000006746237 Recinto:14-026-004-00094-00002 Cultivo:62000 PASTOS PERMANENTES DE 5 O MAS AÑOS-SIN
 VARIEDAD Secano
 Ref:170000006746231 Recinto:14-026-004-00096-00001 Cultivo:62000 PASTOS PERMANENTES DE 5 O MAS AÑOS-SIN
 VARIEDAD Secano
 Ref:170000006746232 Recinto:14-026-004-00096-00002 Cultivo:62000 PASTOS PERMANENTES DE 5 O MAS AÑOS-SIN
 VARIEDAD Secano
 Ref:-820493 Recinto:14-026-005-00051-00002 Cultivo:62000 PASTOS PERMANENTES DE 5 O MAS AÑOS-SIN VARIEDAD Secano
 Ref:170000006746228 Recinto:14-026-005-00053-00003 Cultivo:62000 PASTOS PERMANENTES DE 5 O MAS AÑOS-SIN
 VARIEDAD Secano
 Ref:170000006746230 Recinto:14-026-007-00025-00003 Cultivo:62000 PASTOS PERMANENTES DE 5 O MAS AÑOS-SIN
 VARIEDAD Secano
 Ref:170000006746274 Recinto:14-026-007-00025-00008 Cultivo:63000 PASTOS DE MENOS DE 5 AÑOS-SIN VARIEDAD Secano
 Ref:170000006746269 Recinto:14-026-007-00025-00009 Cultivo:63000 PASTOS DE MENOS DE 5 AÑOS-SIN VARIEDAD Secano
 Ref:170000006746267 Recinto:14-026-007-00025-00010 Cultivo:63000 PASTOS DE MENOS DE 5 AÑOS-SIN VARIEDAD Secano
 Ref:170000006746285 Recinto:14-026-007-00025-00011 Cultivo:62000 PASTOS PERMANENTES DE 5 O MAS AÑOS-SIN
 VARIEDAD Secano
 Ref:170000006746283 Recinto:14-026-007-00025-00012 Cultivo:62000 PASTOS PERMANENTES DE 5 O MAS AÑOS-SIN
 VARIEDAD Secano
 Ref:170000006746287 Recinto:14-026-007-00025-00013 Cultivo:62000 PASTOS PERMANENTES DE 5 O MAS AÑOS-SIN
 VARIEDAD Secano
 Ref:170000006746281 Recinto:14-026-007-00025-00015 Cultivo:62000 PASTOS PERMANENTES DE 5 O MAS AÑOS-SIN
 VARIEDAD Secano
 Ref:170000006746278 Recinto:14-026-007-00025-00017 Cultivo:62000 PASTOS PERMANENTES DE 5 O MAS AÑOS-SIN
 VARIEDAD Secano
 Ref:170000006746309 Recinto:14-026-007-00030-00002 Cultivo:62000 PASTOS PERMANENTES DE 5 O MAS AÑOS-SIN
 VARIEDAD Secano
 Ref:170000006746273 Recinto:14-026-007-00031-00001 Cultivo:63000 PASTOS DE MENOS DE 5 AÑOS-SIN VARIEDAD Secano
 Ref:170000006746308 Recinto:14-026-007-00031-00002 Cultivo:62000 PASTOS PERMANENTES DE 5 O MAS AÑOS-SIN
 VARIEDAD Secano
 Ref:170000006746270 Recinto:14-026-007-00048-00006 Cultivo:63000 PASTOS DE MENOS DE 5 AÑOS-SIN VARIEDAD Secano
 Ref:170000006746225 Recinto:14-026-007-00048-00009 Cultivo:62000 PASTOS PERMANENTES DE 5 O MAS AÑOS-SIN
 VARIEDAD Secano
 Ref:170000006746324 Recinto:14-026-007-00048-00010 Cultivo:63000 PASTOS DE MENOS DE 5 AÑOS-SIN VARIEDAD Secano
 Ref:170000006746322 Recinto:14-026-007-00048-00011 Cultivo:63000 PASTOS DE MENOS DE 5 AÑOS-SIN VARIEDAD Secano
 Ref:170000006746271 Recinto:14-026-007-00048-00013 Cultivo:62000 PASTOS PERMANENTES DE 5 O MAS AÑOS-SIN
 VARIEDAD Secano
 Ref:170000006746321 Recinto:14-026-007-00048-00014 Cultivo:62000 PASTOS PERMANENTES DE 5 O MAS AÑOS-SIN
 VARIEDAD Secano
 Ref:170000006746323 Recinto:14-026-007-00048-00015 Cultivo:62000 PASTOS PERMANENTES DE 5 O MAS AÑOS-SIN
 VARIEDAD Secano
 Ref:-1585393 Recinto:14-026-007-00051-00004 Cultivo:62000 PASTOS PERMANENTES DE 5 O MAS AÑOS-SIN VARIEDAD
 Secano
 Ref:-1585394 Recinto:14-026-007-00052-00003 Cultivo:62000 PASTOS PERMANENTES DE 5 O MAS AÑOS-SIN VARIEDAD
 Secano
 Ref:170000006746224 Recinto:14-026-008-00002-00002 Cultivo:62000 PASTOS PERMANENTES DE 5 O MAS AÑOS-SIN
 VARIEDAD Secano
 Ref:170000006746222 Recinto:14-026-008-00002-00003 Cultivo:62000 PASTOS PERMANENTES DE 5 O MAS AÑOS-SIN
 VARIEDAD Secano
 Ref:170000006746219 Recinto:14-026-008-00005-00002 Cultivo:62000 PASTOS PERMANENTES DE 5 O MAS AÑOS-SIN
 VARIEDAD Secano
 Ref:170000006746220 Recinto:14-026-008-00005-00003 Cultivo:62000 PASTOS PERMANENTES DE 5 O MAS AÑOS-SIN
 VARIEDAD Secano
 Ref:170000006746217 Recinto:14-026-008-00005-00021 Cultivo:62000 PASTOS PERMANENTES DE 5 O MAS AÑOS-SIN
 VARIEDAD Secano
 Ref:170000006746218 Recinto:14-026-008-00005-00025 Cultivo:62000 PASTOS PERMANENTES DE 5 O MAS AÑOS-SIN
 VARIEDAD Secano
 Ref:170000006746215 Recinto:14-026-008-00005-00026 Cultivo:62000 PASTOS PERMANENTES DE 5 O MAS AÑOS-SIN
 VARIEDAD Secano
 Ref:170000006746216 Recinto:14-026-008-00005-00028 Cultivo:62000 PASTOS PERMANENTES DE 5 O MAS AÑOS-SIN
 VARIEDAD Secano
 Ref:170000006746213 Recinto:14-026-008-00005-00029 Cultivo:62000 PASTOS PERMANENTES DE 5 O MAS AÑOS-SIN
 VARIEDAD Secano
 Ref:170000006746214 Recinto:14-026-008-00005-00030 Cultivo:62000 PASTOS PERMANENTES DE 5 O MAS AÑOS-SIN
 VARIEDAD Secano

(1) Superficie declarada admisible ajustada con la superficie comprometida.
 (2) Factor de penalización valorando el alcance para el tipo de compromiso.

Puede verificar la integridad de una copia de este documento mediante la lectura del código QR adjunto o mediante el acceso a la dirección <https://ws050.juntadeandalucia.es/verificarFirma> indicando el código de VERIFICACIÓN

FIRMADO POR	RAQUEL MARIA ESPIN CRESPO	17/12/2024	
VERIFICACIÓN	Pk2jm6UYDU9J72AMTZUYRN3GET48NG	PÁG. 3840/9349	

**INCIDENCIAS****INCIDENCIA DESCRIPCIÓN**

	Ref:170000006746212 Recinto:14-026-008-00005-00034 Cultivo:62000 PASTOS PERMANENTES DE 5 O MAS AÑOS-SIN VARIEDAD Secano
	Ref:170000006746210 Recinto:14-026-008-00005-00035 Cultivo:62000 PASTOS PERMANENTES DE 5 O MAS AÑOS-SIN VARIEDAD Secano
	Ref:170000006746209 Recinto:14-026-008-00005-00041 Cultivo:62000 PASTOS PERMANENTES DE 5 O MAS AÑOS-SIN VARIEDAD Secano
	Ref:170000006746208 Recinto:14-026-008-00005-00042 Cultivo:62000 PASTOS PERMANENTES DE 5 O MAS AÑOS-SIN VARIEDAD Secano
	Ref:170000006746206 Recinto:14-026-008-00006-00002 Cultivo:62000 PASTOS PERMANENTES DE 5 O MAS AÑOS-SIN VARIEDAD Secano
	Ref:170000006746205 Recinto:14-026-008-00006-00004 Cultivo:62000 PASTOS PERMANENTES DE 5 O MAS AÑOS-SIN VARIEDAD Secano
	Ref:170000006746207 Recinto:14-026-008-00117-00002 Cultivo:62000 PASTOS PERMANENTES DE 5 O MAS AÑOS-SIN VARIEDAD Secano
	Ref:170000006746221 Recinto:14-026-008-00119-00003 Cultivo:62000 PASTOS PERMANENTES DE 5 O MAS AÑOS-SIN VARIEDAD Secano
	Ref:170000006746204 Recinto:14-068-001-00134-00001 Cultivo:62000 PASTOS PERMANENTES DE 5 O MAS AÑOS-SIN VARIEDAD Secano
	Ref:170000006746203 Recinto:14-068-001-00135-00001 Cultivo:62000 PASTOS PERMANENTES DE 5 O MAS AÑOS-SIN VARIEDAD Secano
	Ref:-1147411 Recinto:14-068-003-00001-00002 Cultivo:62000 PASTOS PERMANENTES DE 5 O MAS AÑOS-SIN VARIEDAD Secano
	Ref:-1147419 Recinto:14-068-003-00001-00002 Cultivo:62000 PASTOS PERMANENTES DE 5 O MAS AÑOS-SIN VARIEDAD Secano
	Ref:-1147428 Recinto:14-068-003-00001-00002 Cultivo:62000 PASTOS PERMANENTES DE 5 O MAS AÑOS-SIN VARIEDAD Secano
	Ref:170000006746266 Recinto:14-068-003-00135-00002 Cultivo:63000 PASTOS DE MENOS DE 5 AÑOS-SIN VARIEDAD Secano
	Ref:170000006746229 Recinto:14-068-003-00150-00001 Cultivo:63000 PASTOS DE MENOS DE 5 AÑOS-SIN VARIEDAD Secano
	Ref:-820494 Recinto:14-068-003-00150-00002 Cultivo:62000 PASTOS PERMANENTES DE 5 O MAS AÑOS-SIN VARIEDAD Secano
	Ref:170000006746211 Recinto:14-068-003-00151-00001 Cultivo:63000 PASTOS DE MENOS DE 5 AÑOS-SIN VARIEDAD Secano
	Ref:170000006746227 Recinto:14-068-003-00175-00001 Cultivo:62000 PASTOS PERMANENTES DE 5 O MAS AÑOS-SIN VARIEDAD Secano
100424	Solicita recinto que no está comprometido para la operación.
	Ref:-820998 Recinto:14-026-002-09003-00027 Cultivo:62000 PASTOS PERMANENTES DE 5 O MAS AÑOS-SIN VARIEDAD Secano
	Ref:-820999 Recinto:14-026-002-09003-00028 Cultivo:63000 PASTOS DE MENOS DE 5 AÑOS-SIN VARIEDAD Secano
	Ref:-821000 Recinto:14-026-002-09003-00029 Cultivo:62000 PASTOS PERMANENTES DE 5 O MAS AÑOS-SIN VARIEDAD Secano
	Ref:-821001 Recinto:14-026-002-09003-00030 Cultivo:62000 PASTOS PERMANENTES DE 5 O MAS AÑOS-SIN VARIEDAD Secano
	Ref:-821002 Recinto:14-026-002-09003-00033 Cultivo:62000 PASTOS PERMANENTES DE 5 O MAS AÑOS-SIN VARIEDAD Secano
	Ref:-1585385 Recinto:14-026-002-09016-00025 Cultivo:62000 PASTOS PERMANENTES DE 5 O MAS AÑOS-SIN VARIEDAD Secano
	Ref:-1585386 Recinto:14-026-002-09016-00026 Cultivo:63000 PASTOS DE MENOS DE 5 AÑOS-SIN VARIEDAD Secano
	Ref:-1585388 Recinto:14-026-002-09016-00031 Cultivo:62000 PASTOS PERMANENTES DE 5 O MAS AÑOS-SIN VARIEDAD Secano
	Ref:-1585389 Recinto:14-026-002-09016-00032 Cultivo:62000 PASTOS PERMANENTES DE 5 O MAS AÑOS-SIN VARIEDAD Secano
	Ref:-1585390 Recinto:14-026-002-09016-00034 Cultivo:62000 PASTOS PERMANENTES DE 5 O MAS AÑOS-SIN VARIEDAD Secano
	Ref:-1585391 Recinto:14-026-002-09016-00035 Cultivo:62000 PASTOS PERMANENTES DE 5 O MAS AÑOS-SIN VARIEDAD Secano
	Ref:-1585392 Recinto:14-026-002-09016-00044 Cultivo:62000 PASTOS PERMANENTES DE 5 O MAS AÑOS-SIN VARIEDAD Secano
	Ref:170000006746245 Recinto:14-026-004-00040-00001 Cultivo:62000 PASTOS PERMANENTES DE 5 O MAS AÑOS-SIN VARIEDAD Secano
	Ref:170000006746207 Recinto:14-026-008-00117-00002 Cultivo:62000 PASTOS PERMANENTES DE 5 O MAS AÑOS-SIN VARIEDAD Secano
	Ref:170000006746221 Recinto:14-026-008-00119-00003 Cultivo:62000 PASTOS PERMANENTES DE 5 O MAS AÑOS-SIN VARIEDAD Secano
	Ref:-1147411 Recinto:14-068-003-00001-00002 Cultivo:62000 PASTOS PERMANENTES DE 5 O MAS AÑOS-SIN VARIEDAD Secano
	Ref:-1147419 Recinto:14-068-003-00001-00002 Cultivo:62000 PASTOS PERMANENTES DE 5 O MAS AÑOS-SIN VARIEDAD Secano
	Ref:-1147428 Recinto:14-068-003-00001-00002 Cultivo:62000 PASTOS PERMANENTES DE 5 O MAS AÑOS-SIN VARIEDAD Secano

(1) Superficie declarada admisible ajustada con la superficie comprometida.
(2) Factor de penalización valorando el alcance para el tipo de compromiso.Puede verificar la integridad de una copia de este documento mediante la lectura del código QR adjunto o mediante el acceso a la dirección <https://ws050.juntadeandalucia.es/verificarFirma> indicando el código de VERIFICACIÓN

FIRMADO POR

RAQUEL MARIA ESPIN CRESPO

17/12/2024

VERIFICACIÓN

Pk2jm6UYDU9J72AMTZUYRN3GET48NG

PÁG. 3841/9349



**Datos considerados para el Cálculo de la Carga Ganadera mínima y máxima del expediente**

Explotación	Especie	Inscrito en Sipea y Admisible	Ugm Calculada para CG Mínima	Ugm Calculada para CG Máxima
ES140260000096	OVINA	SI	82,42	82,42
ES140260000215	OVINA	SI	54,27	54,27
			136,69	136,69

Superficie determinada para Cálculo Carga Ganadera Mínima: 483,26 ha

Superficie determinada para Cálculo Carga Ganadera Máxima: 483,26 ha

Los importes del Grupo de Pago de pastos de este expediente han sido ajustados por no llegar a la carga ganadera mínima de 0,3

Carga Ganadera Mínima Expediente: 0,28 ugm/ha

Carga Ganadera Máxima Expediente: 0,28 ugm/ha

Recintos Determinados para el Cálculo de Garga Ganadera Mínima

REF.	REFERENCIA SIGPAC	CULTIVO	DESCRIPCIÓN CULTIVO	S/R	SUP. RESUELTA (ha)
-1603250	14-026-004-00033-00018	62000	PASTOS PERMANENTES DE 5 O MAS AÑOS-SIN VARIEDAD	S	0,19
-1603249	14-026-004-00033-00012	62000	PASTOS PERMANENTES DE 5 O MAS AÑOS-SIN VARIEDAD	S	0,12
-1585394	14-026-007-00052-00003	62000	PASTOS PERMANENTES DE 5 O MAS AÑOS-SIN VARIEDAD	S	1,92
-1585393	14-026-007-00051-00004	62000	PASTOS PERMANENTES DE 5 O MAS AÑOS-SIN VARIEDAD	S	0,29
-1585392	14-026-002-09016-00044	62000	PASTOS PERMANENTES DE 5 O MAS AÑOS-SIN VARIEDAD	S	0,15
-1585391	14-026-002-09016-00035	62000	PASTOS PERMANENTES DE 5 O MAS AÑOS-SIN VARIEDAD	S	0,15
-1585390	14-026-002-09016-00034	62000	PASTOS PERMANENTES DE 5 O MAS AÑOS-SIN VARIEDAD	S	0,18
-1585389	14-026-002-09016-00032	62000	PASTOS PERMANENTES DE 5 O MAS AÑOS-SIN VARIEDAD	S	0,42
-1585388	14-026-002-09016-00031	62000	PASTOS PERMANENTES DE 5 O MAS AÑOS-SIN VARIEDAD	S	0,11
-1585386	14-026-002-09016-00026	63000	PASTOS DE MENOS DE 5 AÑOS-SIN VARIEDAD	S	0,28
-1585385	14-026-002-09016-00025	62000	PASTOS PERMANENTES DE 5 O MAS AÑOS-SIN VARIEDAD	S	0,65
-1147428	14-068-003-00001-00002	62000	PASTOS PERMANENTES DE 5 O MAS AÑOS-SIN VARIEDAD	S	0,49
-1147419	14-068-003-00001-00002	62000	PASTOS PERMANENTES DE 5 O MAS AÑOS-SIN VARIEDAD	S	0,09
-1147411	14-068-003-00001-00002	62000	PASTOS PERMANENTES DE 5 O MAS AÑOS-SIN VARIEDAD	S	0,02
-1147380	14-026-004-00033-00030	63000	PASTOS DE MENOS DE 5 AÑOS-SIN VARIEDAD	S	4,61
-821002	14-026-002-09003-00033	62000	PASTOS PERMANENTES DE 5 O MAS AÑOS-SIN VARIEDAD	S	0,11
-821001	14-026-002-09003-00030	62000	PASTOS PERMANENTES DE 5 O MAS AÑOS-SIN VARIEDAD	S	0,17
-821000	14-026-002-09003-00029	62000	PASTOS PERMANENTES DE 5 O MAS AÑOS-SIN VARIEDAD	S	0,17
-820999	14-026-002-09003-00028	63000	PASTOS DE MENOS DE 5 AÑOS-SIN VARIEDAD	S	0,06
-820998	14-026-002-09003-00027	62000	PASTOS PERMANENTES DE 5 O MAS AÑOS-SIN VARIEDAD	S	0,05
-820494	14-068-003-00150-00002	62000	PASTOS PERMANENTES DE 5 O MAS AÑOS-SIN VARIEDAD	S	0,67
-820493	14-026-005-00051-00002	62000	PASTOS PERMANENTES DE 5 O MAS AÑOS-SIN VARIEDAD	S	7,50
-820492	14-026-004-00064-00013	63000	PASTOS DE MENOS DE 5 AÑOS-SIN VARIEDAD	S	0,07
-820491	14-026-004-00034-00005	62000	PASTOS PERMANENTES DE 5 O MAS AÑOS-SIN VARIEDAD	S	4,08
-600651	14-026-004-00070-00003	63000	PASTOS DE MENOS DE 5 AÑOS-SIN VARIEDAD	S	19,36
-166575	14-026-004-00039-00008	62000	PASTOS PERMANENTES DE 5 O MAS AÑOS-SIN VARIEDAD	S	2,19
-166260	14-026-004-00067-00005	62000	PASTOS PERMANENTES DE 5 O MAS AÑOS-SIN VARIEDAD	S	1,30
-166259	14-026-002-00295-00010	62000	PASTOS PERMANENTES DE 5 O MAS AÑOS-SIN VARIEDAD	S	0,03
-166258	14-026-002-00295-00009	62000	PASTOS PERMANENTES DE 5 O MAS AÑOS-SIN VARIEDAD	S	0,01
5546425	14-026-004-00033-00005	62000	PASTOS PERMANENTES DE 5 O MAS AÑOS-SIN VARIEDAD	S	11,04
1700000006746193	14-026-002-00189-00001	62000	PASTOS PERMANENTES DE 5 O MAS AÑOS-SIN	S	14,71

(1) Superficie declarada admisible ajustada con la superficie comprometida.
(2) Factor de penalización valorando el alcance para el tipo de compromiso.Puede verificar la integridad de una copia de este documento mediante la lectura del código QR adjunto o mediante el acceso a la dirección <https://ws050.juntadeandalucia.es/verificarFirma> indicando el código de VERIFICACIÓN

FIRMADO POR

RAQUEL MARIA ESPIN CRESPO

17/12/2024

VERIFICACIÓN

Pk2jm6UYDU9J72AMTZUYRN3GET48NG

PÁG. 3842/9349



**Datos considerados para el Cálculo de la Carga Ganadera mínima y máxima del expediente****Recintos Determinados para el Cálculo de Garga Ganadera Mínima**

REF.	REFERENCIA SIGPAC	CULTIVO	DESCRIPCIÓN CULTIVO	SUP.	
				S/R	RESUELTA (ha)
170000006746194	14-026-002-00295-00001	62000	PASTOS PERMANENTES DE 5 O MAS AÑOS-SIN VARIEDAD	S	8,55
170000006746195	14-026-002-00295-00004	62000	PASTOS PERMANENTES DE 5 O MAS AÑOS-SIN VARIEDAD	S	5,38
170000006746196	14-026-002-00295-00007	62000	PASTOS PERMANENTES DE 5 O MAS AÑOS-SIN VARIEDAD	S	0,41
170000006746197	14-026-002-00290-00005	62000	PASTOS PERMANENTES DE 5 O MAS AÑOS-SIN VARIEDAD	S	0,81
170000006746198	14-026-002-00290-00003	62000	PASTOS PERMANENTES DE 5 O MAS AÑOS-SIN VARIEDAD	S	2,29
170000006746199	14-026-002-00290-00002	62000	PASTOS PERMANENTES DE 5 O MAS AÑOS-SIN VARIEDAD	S	1,15
170000006746200	14-026-002-00290-00007	62000	PASTOS PERMANENTES DE 5 O MAS AÑOS-SIN VARIEDAD	S	0,84
170000006746202	14-026-002-00189-00002	62000	PASTOS PERMANENTES DE 5 O MAS AÑOS-SIN VARIEDAD	S	0,45
170000006746203	14-068-001-00135-00001	62000	PASTOS PERMANENTES DE 5 O MAS AÑOS-SIN VARIEDAD	S	0,64
170000006746204	14-068-001-00134-00001	62000	PASTOS PERMANENTES DE 5 O MAS AÑOS-SIN VARIEDAD	S	0,28
170000006746205	14-026-008-00006-00004	62000	PASTOS PERMANENTES DE 5 O MAS AÑOS-SIN VARIEDAD	S	0,20
170000006746206	14-026-008-00006-00002	62000	PASTOS PERMANENTES DE 5 O MAS AÑOS-SIN VARIEDAD	S	1,77
170000006746207	14-026-008-00117-00002	62000	PASTOS PERMANENTES DE 5 O MAS AÑOS-SIN VARIEDAD	S	0,14
170000006746208	14-026-008-00005-00042	62000	PASTOS PERMANENTES DE 5 O MAS AÑOS-SIN VARIEDAD	S	0,64
170000006746209	14-026-008-00005-00041	62000	PASTOS PERMANENTES DE 5 O MAS AÑOS-SIN VARIEDAD	S	0,39
170000006746210	14-026-008-00005-00035	62000	PASTOS PERMANENTES DE 5 O MAS AÑOS-SIN VARIEDAD	S	1,36
170000006746211	14-068-003-00151-00001	63000	PASTOS DE MENOS DE 5 AÑOS-SIN VARIEDAD	S	3,50
170000006746212	14-026-008-00005-00034	62000	PASTOS PERMANENTES DE 5 O MAS AÑOS-SIN VARIEDAD	S	1,39
170000006746213	14-026-008-00005-00029	62000	PASTOS PERMANENTES DE 5 O MAS AÑOS-SIN VARIEDAD	S	2,02
170000006746214	14-026-008-00005-00030	62000	PASTOS PERMANENTES DE 5 O MAS AÑOS-SIN VARIEDAD	S	0,79
170000006746215	14-026-008-00005-00026	62000	PASTOS PERMANENTES DE 5 O MAS AÑOS-SIN VARIEDAD	S	3,59
170000006746216	14-026-008-00005-00028	62000	PASTOS PERMANENTES DE 5 O MAS AÑOS-SIN VARIEDAD	S	0,21
170000006746217	14-026-008-00005-00021	62000	PASTOS PERMANENTES DE 5 O MAS AÑOS-SIN VARIEDAD	S	2,36
170000006746218	14-026-008-00005-00025	62000	PASTOS PERMANENTES DE 5 O MAS AÑOS-SIN VARIEDAD	S	4,18
170000006746219	14-026-008-00005-00002	62000	PASTOS PERMANENTES DE 5 O MAS AÑOS-SIN VARIEDAD	S	9,15
170000006746220	14-026-008-00005-00003	62000	PASTOS PERMANENTES DE 5 O MAS AÑOS-SIN VARIEDAD	S	12,34
170000006746222	14-026-008-00002-00003	62000	PASTOS PERMANENTES DE 5 O MAS AÑOS-SIN VARIEDAD	S	1,69
170000006746224	14-026-008-00002-00002	62000	PASTOS PERMANENTES DE 5 O MAS AÑOS-SIN VARIEDAD	S	14,93
170000006746225	14-026-007-00048-00009	62000	PASTOS PERMANENTES DE 5 O MAS AÑOS-SIN VARIEDAD	S	2,19
170000006746227	14-068-003-00175-00001	62000	PASTOS PERMANENTES DE 5 O MAS AÑOS-SIN VARIEDAD	S	3,60
170000006746228	14-026-005-00053-00003	62000	PASTOS PERMANENTES DE 5 O MAS AÑOS-SIN VARIEDAD	S	104,02
170000006746229	14-068-003-00150-00001	63000	PASTOS DE MENOS DE 5 AÑOS-SIN VARIEDAD	S	10,81
170000006746230	14-026-007-00025-00003	62000	PASTOS PERMANENTES DE 5 O MAS AÑOS-SIN VARIEDAD	S	10,65
170000006746231	14-026-004-00096-00001	62000	PASTOS PERMANENTES DE 5 O MAS AÑOS-SIN VARIEDAD	S	7,23
170000006746232	14-026-004-00096-00002	62000	PASTOS PERMANENTES DE 5 O MAS AÑOS-SIN VARIEDAD	S	0,05
170000006746234	14-026-004-00070-00012	62000	PASTOS PERMANENTES DE 5 O MAS AÑOS-SIN VARIEDAD	S	0,71

(1) Superficie declarada admisible ajustada con la superficie comprometida.
(2) Factor de penalización valorando el alcance para el tipo de compromiso.

Puede verificar la integridad de una copia de este documento mediante la lectura del código QR adjunto o mediante el acceso a la dirección <https://ws050.juntadeandalucia.es/verificarFirma> indicando el código de VERIFICACIÓN

FIRMADO POR

RAQUEL MARIA ESPIN CRESPO

17/12/2024

VERIFICACIÓN

Pk2jm6UYDU9J72AMTZUYRN3GET48NG

PÁG. 3843/9349



**Datos considerados para el Cálculo de la Carga Ganadera mínima y máxima del expediente****Recintos Determinados para el Cálculo de Garga Ganadera Mínima**

REF.	REFERENCIA SIGPAC	CULTIVO	DESCRIPCIÓN CULTIVO	SUP.	
				S/R	RESUELTA (ha)
1700000006746235	14-026-004-00070-00008	62000	PASTOS PERMANENTES DE 5 O MAS AÑOS-SIN VARIEDAD	S	0,85
1700000006746237	14-026-004-00094-00002	62000	PASTOS PERMANENTES DE 5 O MAS AÑOS-SIN VARIEDAD	S	0,01
1700000006746238	14-026-004-00068-00001	62000	PASTOS PERMANENTES DE 5 O MAS AÑOS-SIN VARIEDAD	S	1,00
1700000006746239	14-026-004-00041-00001	62000	PASTOS PERMANENTES DE 5 O MAS AÑOS-SIN VARIEDAD	S	0,36
1700000006746240	14-026-004-00070-00007	62000	PASTOS PERMANENTES DE 5 O MAS AÑOS-SIN VARIEDAD	S	1,03
1700000006746241	14-026-004-00070-00006	62000	PASTOS PERMANENTES DE 5 O MAS AÑOS-SIN VARIEDAD	S	0,63
1700000006746242	14-026-004-00036-00002	62000	PASTOS PERMANENTES DE 5 O MAS AÑOS-SIN VARIEDAD	S	0,31
1700000006746245	14-026-004-00040-00001	62000	PASTOS PERMANENTES DE 5 O MAS AÑOS-SIN VARIEDAD	S	0,44
1700000006746247	14-026-002-00299-00004	62000	PASTOS PERMANENTES DE 5 O MAS AÑOS-SIN VARIEDAD	S	33,90
1700000006746248	14-026-002-00299-00007	62000	PASTOS PERMANENTES DE 5 O MAS AÑOS-SIN VARIEDAD	S	0,13
1700000006746249	14-026-002-00308-00001	62000	PASTOS PERMANENTES DE 5 O MAS AÑOS-SIN VARIEDAD	S	1,80
1700000006746250	14-026-002-00295-00002	62000	PASTOS PERMANENTES DE 5 O MAS AÑOS-SIN VARIEDAD	S	1,64
1700000006746251	14-026-002-00295-00005	62000	PASTOS PERMANENTES DE 5 O MAS AÑOS-SIN VARIEDAD	S	1,33
1700000006746254	14-026-004-00039-00003	63000	PASTOS DE MENOS DE 5 AÑOS-SIN VARIEDAD	S	1,51
1700000006746255	14-026-002-00298-00001	62000	PASTOS PERMANENTES DE 5 O MAS AÑOS-SIN VARIEDAD	S	6,85
1700000006746256	14-026-004-00039-00001	63000	PASTOS DE MENOS DE 5 AÑOS-SIN VARIEDAD	S	1,64
1700000006746257	14-026-002-00299-00003	62000	PASTOS PERMANENTES DE 5 O MAS AÑOS-SIN VARIEDAD	S	6,70
1700000006746259	14-026-004-00036-00003	62000	PASTOS PERMANENTES DE 5 O MAS AÑOS-SIN VARIEDAD	S	0,50
1700000006746265	14-026-002-00295-00006	62000	PASTOS PERMANENTES DE 5 O MAS AÑOS-SIN VARIEDAD	S	0,65
1700000006746266	14-068-003-00135-00002	63000	PASTOS DE MENOS DE 5 AÑOS-SIN VARIEDAD	S	0,33
1700000006746267	14-026-007-00025-00010	63000	PASTOS DE MENOS DE 5 AÑOS-SIN VARIEDAD	S	0,18
1700000006746269	14-026-007-00025-00009	63000	PASTOS DE MENOS DE 5 AÑOS-SIN VARIEDAD	S	9,10
1700000006746270	14-026-007-00048-00006	63000	PASTOS DE MENOS DE 5 AÑOS-SIN VARIEDAD	S	12,35
1700000006746271	14-026-007-00048-00013	62000	PASTOS PERMANENTES DE 5 O MAS AÑOS-SIN VARIEDAD	S	0,14
1700000006746273	14-026-007-00031-00001	63000	PASTOS DE MENOS DE 5 AÑOS-SIN VARIEDAD	S	9,36
1700000006746274	14-026-007-00025-00008	63000	PASTOS DE MENOS DE 5 AÑOS-SIN VARIEDAD	S	12,04
1700000006746275	14-026-004-00094-00001	62000	PASTOS PERMANENTES DE 5 O MAS AÑOS-SIN VARIEDAD	S	1,54
1700000006746276	14-026-004-00070-00010	63000	PASTOS DE MENOS DE 5 AÑOS-SIN VARIEDAD	S	0,05
1700000006746277	14-026-004-00070-00009	63000	PASTOS DE MENOS DE 5 AÑOS-SIN VARIEDAD	S	0,25
1700000006746278	14-026-007-00025-00017	62000	PASTOS PERMANENTES DE 5 O MAS AÑOS-SIN VARIEDAD	S	0,15
1700000006746281	14-026-007-00025-00015	62000	PASTOS PERMANENTES DE 5 O MAS AÑOS-SIN VARIEDAD	S	0,34
1700000006746282	14-026-004-00065-00004	63000	PASTOS DE MENOS DE 5 AÑOS-SIN VARIEDAD	S	0,04
1700000006746283	14-026-007-00025-00012	62000	PASTOS PERMANENTES DE 5 O MAS AÑOS-SIN VARIEDAD	S	10,08
1700000006746285	14-026-007-00025-00011	62000	PASTOS PERMANENTES DE 5 O MAS AÑOS-SIN VARIEDAD	S	0,92
1700000006746287	14-026-007-00025-00013	62000	PASTOS PERMANENTES DE 5 O MAS AÑOS-SIN VARIEDAD	S	0,72
1700000006746292	14-026-004-00070-00004	63000	PASTOS DE MENOS DE 5 AÑOS-SIN VARIEDAD	S	0,07
1700000006746294	14-026-004-00069-00001	63000	PASTOS DE MENOS DE 5 AÑOS-SIN VARIEDAD	S	0,63
1700000006746296	14-026-004-00068-00002	63000	PASTOS DE MENOS DE 5 AÑOS-SIN VARIEDAD	S	5,44
1700000006746297	14-026-004-00039-00002	63000	PASTOS DE MENOS DE 5 AÑOS-SIN VARIEDAD	S	0,60
1700000006746303	14-026-004-00033-00028	62000	PASTOS PERMANENTES DE 5 O MAS AÑOS-SIN VARIEDAD	S	1,02
1700000006746304	14-026-002-00189-00003	62000	PASTOS PERMANENTES DE 5 O MAS AÑOS-SIN	S	1,46

(1) Superficie declarada admisible ajustada con la superficie comprometida.
(2) Factor de penalización valorando el alcance para el tipo de compromiso.Puede verificar la integridad de una copia de este documento mediante la lectura del código QR adjunto o mediante el acceso a la dirección <https://ws050.juntadeandalucia.es/verificarFirma> indicando el código de VERIFICACIÓN

FIRMADO POR

RAQUEL MARIA ESPIN CRESPO

17/12/2024

VERIFICACIÓN

Pk2jm6UYDU9J72AMTZUYRN3GET48NG

PÁG. 3844/9349



**Datos considerados para el Cálculo de la Carga Ganadera mínima y máxima del expediente****Recintos Determinados para el Cálculo de Garga Ganadera Mínima**

REF.	REFERENCIA SIGPAC	CULTIVO	DESCRIPCIÓN CULTIVO	S/R	SUP.
					RESUELTA (ha)
1700000006746305	14-026-002-00292-00001	62000	PASTOS PERMANENTES DE 5 O MAS AÑOS-SIN VARIEDAD	S	1,84
1700000006746307	14-026-002-00291-00002	62000	PASTOS PERMANENTES DE 5 O MAS AÑOS-SIN VARIEDAD	S	5,63
1700000006746308	14-026-007-00031-00002	62000	PASTOS PERMANENTES DE 5 O MAS AÑOS-SIN VARIEDAD	S	0,24
1700000006746309	14-026-007-00030-00002	62000	PASTOS PERMANENTES DE 5 O MAS AÑOS-SIN VARIEDAD	S	2,45
1700000006746310	14-026-004-00033-00026	62000	PASTOS PERMANENTES DE 5 O MAS AÑOS-SIN VARIEDAD	S	0,16
1700000006746313	14-026-004-00033-00003	62000	PASTOS PERMANENTES DE 5 O MAS AÑOS-SIN VARIEDAD	S	1,60
1700000006746316	14-026-004-00072-00002	62000	PASTOS PERMANENTES DE 5 O MAS AÑOS-SIN VARIEDAD	S	1,39
1700000006746319	14-026-004-00064-00003	63000	PASTOS DE MENOS DE 5 AÑOS-SIN VARIEDAD	S	12,09
1700000006746320	14-026-004-00033-00031	62000	PASTOS PERMANENTES DE 5 O MAS AÑOS-SIN VARIEDAD	S	16,79
1700000006746321	14-026-007-00048-00014	62000	PASTOS PERMANENTES DE 5 O MAS AÑOS-SIN VARIEDAD	S	0,25
1700000006746322	14-026-007-00048-00011	63000	PASTOS DE MENOS DE 5 AÑOS-SIN VARIEDAD	S	10,82
1700000006746323	14-026-007-00048-00015	62000	PASTOS PERMANENTES DE 5 O MAS AÑOS-SIN VARIEDAD	S	0,09
1700000006746324	14-026-007-00048-00010	63000	PASTOS DE MENOS DE 5 AÑOS-SIN VARIEDAD	S	0,67
1700000006746327	14-026-004-00064-00007	63000	PASTOS DE MENOS DE 5 AÑOS-SIN VARIEDAD	S	8,35
1700000006746328	14-026-004-00071-00001	62000	PASTOS PERMANENTES DE 5 O MAS AÑOS-SIN VARIEDAD	S	0,90

Recintos Determinados para el Cálculo de Garga Ganadera Máxima

REF.	REFERENCIA SIGPAC	CULTIVO	DESCRIPCIÓN CULTIVO	S/R	SUP.
					RESUELTA (ha)
-1603250	14-026-004-00033-00018	62000	PASTOS PERMANENTES DE 5 O MAS AÑOS-SIN VARIEDAD	S	0,19
-1603249	14-026-004-00033-00012	62000	PASTOS PERMANENTES DE 5 O MAS AÑOS-SIN VARIEDAD	S	0,12
-1585394	14-026-007-00052-00003	62000	PASTOS PERMANENTES DE 5 O MAS AÑOS-SIN VARIEDAD	S	1,92
-1585393	14-026-007-00051-00004	62000	PASTOS PERMANENTES DE 5 O MAS AÑOS-SIN VARIEDAD	S	0,29
-1585392	14-026-002-09016-00044	62000	PASTOS PERMANENTES DE 5 O MAS AÑOS-SIN VARIEDAD	S	0,15
-1585391	14-026-002-09016-00035	62000	PASTOS PERMANENTES DE 5 O MAS AÑOS-SIN VARIEDAD	S	0,15
-1585390	14-026-002-09016-00034	62000	PASTOS PERMANENTES DE 5 O MAS AÑOS-SIN VARIEDAD	S	0,18
-1585389	14-026-002-09016-00032	62000	PASTOS PERMANENTES DE 5 O MAS AÑOS-SIN VARIEDAD	S	0,42
-1585388	14-026-002-09016-00031	62000	PASTOS PERMANENTES DE 5 O MAS AÑOS-SIN VARIEDAD	S	0,11
-1585386	14-026-002-09016-00026	63000	PASTOS DE MENOS DE 5 AÑOS-SIN VARIEDAD	S	0,28
-1585385	14-026-002-09016-00025	62000	PASTOS PERMANENTES DE 5 O MAS AÑOS-SIN VARIEDAD	S	0,65
-1147428	14-068-003-00001-00002	62000	PASTOS PERMANENTES DE 5 O MAS AÑOS-SIN VARIEDAD	S	0,49
-1147419	14-068-003-00001-00002	62000	PASTOS PERMANENTES DE 5 O MAS AÑOS-SIN VARIEDAD	S	0,09
-1147411	14-068-003-00001-00002	62000	PASTOS PERMANENTES DE 5 O MAS AÑOS-SIN VARIEDAD	S	0,02
-1147380	14-026-004-00033-00030	63000	PASTOS DE MENOS DE 5 AÑOS-SIN VARIEDAD	S	4,61
-821002	14-026-002-09003-00033	62000	PASTOS PERMANENTES DE 5 O MAS AÑOS-SIN VARIEDAD	S	0,11
-821001	14-026-002-09003-00030	62000	PASTOS PERMANENTES DE 5 O MAS AÑOS-SIN VARIEDAD	S	0,17
-821000	14-026-002-09003-00029	62000	PASTOS PERMANENTES DE 5 O MAS AÑOS-SIN VARIEDAD	S	0,17
-820999	14-026-002-09003-00028	63000	PASTOS DE MENOS DE 5 AÑOS-SIN VARIEDAD	S	0,06
-820998	14-026-002-09003-00027	62000	PASTOS PERMANENTES DE 5 O MAS AÑOS-SIN VARIEDAD	S	0,05

(1) Superficie declarada admisible ajustada con la superficie comprometida.
(2) Factor de penalización valorando el alcance para el tipo de compromiso.

Puede verificar la integridad de una copia de este documento mediante la lectura del código QR adjunto o mediante el acceso a la dirección <https://ws050.juntadeandalucia.es/verificarFirma> indicando el código de VERIFICACIÓN

FIRMADO POR

RAQUEL MARIA ESPIN CRESPO

17/12/2024

VERIFICACIÓN

Pk2jm6UYDU9J72AMTZUYRN3GET48NG

PÁG. 3845/9349



**Datos considerados para el Cálculo de la Carga Ganadera mínima y máxima del expediente****Recintos Determinados para el Cálculo de Garga Ganadera Máxima**

REF.	REFERENCIA SIGPAC	CULTIVO	DESCRIPCIÓN CULTIVO	SUP.	
				S/R	RESUELTA (ha)
-820494	14-068-003-00150-00002	62000	PASTOS PERMANENTES DE 5 O MAS AÑOS-SIN VARIEDAD	S	0,67
-820493	14-026-005-00051-00002	62000	PASTOS PERMANENTES DE 5 O MAS AÑOS-SIN VARIEDAD	S	7,50
-820492	14-026-004-00064-00013	63000	PASTOS DE MENOS DE 5 AÑOS-SIN VARIEDAD	S	0,07
-820491	14-026-004-00034-00005	62000	PASTOS PERMANENTES DE 5 O MAS AÑOS-SIN VARIEDAD	S	4,08
-600651	14-026-004-00070-00003	63000	PASTOS DE MENOS DE 5 AÑOS-SIN VARIEDAD	S	19,36
-166575	14-026-004-00039-00008	62000	PASTOS PERMANENTES DE 5 O MAS AÑOS-SIN VARIEDAD	S	2,19
-166260	14-026-004-00067-00005	62000	PASTOS PERMANENTES DE 5 O MAS AÑOS-SIN VARIEDAD	S	1,30
-166259	14-026-002-00295-00010	62000	PASTOS PERMANENTES DE 5 O MAS AÑOS-SIN VARIEDAD	S	0,03
-166258	14-026-002-00295-00009	62000	PASTOS PERMANENTES DE 5 O MAS AÑOS-SIN VARIEDAD	S	0,01
5546425	14-026-004-00033-00005	62000	PASTOS PERMANENTES DE 5 O MAS AÑOS-SIN VARIEDAD	S	11,04
1700000006746193	14-026-002-00189-00001	62000	PASTOS PERMANENTES DE 5 O MAS AÑOS-SIN VARIEDAD	S	14,71
1700000006746194	14-026-002-00295-00001	62000	PASTOS PERMANENTES DE 5 O MAS AÑOS-SIN VARIEDAD	S	8,55
1700000006746195	14-026-002-00295-00004	62000	PASTOS PERMANENTES DE 5 O MAS AÑOS-SIN VARIEDAD	S	5,38
1700000006746196	14-026-002-00295-00007	62000	PASTOS PERMANENTES DE 5 O MAS AÑOS-SIN VARIEDAD	S	0,41
1700000006746197	14-026-002-00290-00005	62000	PASTOS PERMANENTES DE 5 O MAS AÑOS-SIN VARIEDAD	S	0,81
1700000006746198	14-026-002-00290-00003	62000	PASTOS PERMANENTES DE 5 O MAS AÑOS-SIN VARIEDAD	S	2,29
1700000006746199	14-026-002-00290-00002	62000	PASTOS PERMANENTES DE 5 O MAS AÑOS-SIN VARIEDAD	S	1,15
1700000006746200	14-026-002-00290-00007	62000	PASTOS PERMANENTES DE 5 O MAS AÑOS-SIN VARIEDAD	S	0,84
1700000006746202	14-026-002-00189-00002	62000	PASTOS PERMANENTES DE 5 O MAS AÑOS-SIN VARIEDAD	S	0,45
1700000006746203	14-068-001-00135-00001	62000	PASTOS PERMANENTES DE 5 O MAS AÑOS-SIN VARIEDAD	S	0,64
1700000006746204	14-068-001-00134-00001	62000	PASTOS PERMANENTES DE 5 O MAS AÑOS-SIN VARIEDAD	S	0,28
1700000006746205	14-026-008-00006-00004	62000	PASTOS PERMANENTES DE 5 O MAS AÑOS-SIN VARIEDAD	S	0,20
1700000006746206	14-026-008-00006-00002	62000	PASTOS PERMANENTES DE 5 O MAS AÑOS-SIN VARIEDAD	S	1,77
1700000006746207	14-026-008-00117-00002	62000	PASTOS PERMANENTES DE 5 O MAS AÑOS-SIN VARIEDAD	S	0,14
1700000006746208	14-026-008-00005-00042	62000	PASTOS PERMANENTES DE 5 O MAS AÑOS-SIN VARIEDAD	S	0,64
1700000006746209	14-026-008-00005-00041	62000	PASTOS PERMANENTES DE 5 O MAS AÑOS-SIN VARIEDAD	S	0,39
1700000006746210	14-026-008-00005-00035	62000	PASTOS PERMANENTES DE 5 O MAS AÑOS-SIN VARIEDAD	S	1,36
1700000006746211	14-068-003-00151-00001	63000	PASTOS DE MENOS DE 5 AÑOS-SIN VARIEDAD	S	3,50
1700000006746212	14-026-008-00005-00034	62000	PASTOS PERMANENTES DE 5 O MAS AÑOS-SIN VARIEDAD	S	1,39
1700000006746213	14-026-008-00005-00029	62000	PASTOS PERMANENTES DE 5 O MAS AÑOS-SIN VARIEDAD	S	2,02
1700000006746214	14-026-008-00005-00030	62000	PASTOS PERMANENTES DE 5 O MAS AÑOS-SIN VARIEDAD	S	0,79
1700000006746215	14-026-008-00005-00026	62000	PASTOS PERMANENTES DE 5 O MAS AÑOS-SIN VARIEDAD	S	3,59
1700000006746216	14-026-008-00005-00028	62000	PASTOS PERMANENTES DE 5 O MAS AÑOS-SIN VARIEDAD	S	0,21
1700000006746217	14-026-008-00005-00021	62000	PASTOS PERMANENTES DE 5 O MAS AÑOS-SIN VARIEDAD	S	2,36
1700000006746218	14-026-008-00005-00025	62000	PASTOS PERMANENTES DE 5 O MAS AÑOS-SIN VARIEDAD	S	4,18
1700000006746219	14-026-008-00005-00002	62000	PASTOS PERMANENTES DE 5 O MAS AÑOS-SIN VARIEDAD	S	9,15
1700000006746220	14-026-008-00005-00003	62000	PASTOS PERMANENTES DE 5 O MAS AÑOS-SIN VARIEDAD	S	12,34

(1) Superficie declarada admisible ajustada con la superficie comprometida.
(2) Factor de penalización valorando el alcance para el tipo de compromiso.

Puede verificar la integridad de una copia de este documento mediante la lectura del código QR adjunto o mediante el acceso a la dirección <https://ws050.juntadeandalucia.es/verificarFirma> indicando el código de VERIFICACIÓN

FIRMADO POR

RAQUEL MARIA ESPIN CRESPO

17/12/2024

VERIFICACIÓN

Pk2jm6UYDU9J72AMTZUYRN3GET48NG

PÁG. 3846/9349



**Datos considerados para el Cálculo de la Carga Ganadera mínima y máxima del expediente****Recintos Determinados para el Cálculo de Garga Ganadera Máxima**

REF.	REFERENCIA SIGPAC	CULTIVO	DESCRIPCIÓN CULTIVO	SUP.	
				S/R	RESUELTA (ha)
170000006746221	14-026-008-00119-00003	62000	PASTOS PERMANENTES DE 5 O MAS AÑOS-SIN VARIEDAD	S	0,00
170000006746222	14-026-008-00002-00003	62000	PASTOS PERMANENTES DE 5 O MAS AÑOS-SIN VARIEDAD	S	1,69
170000006746224	14-026-008-00002-00002	62000	PASTOS PERMANENTES DE 5 O MAS AÑOS-SIN VARIEDAD	S	14,93
170000006746225	14-026-007-00048-00009	62000	PASTOS PERMANENTES DE 5 O MAS AÑOS-SIN VARIEDAD	S	2,19
170000006746227	14-068-003-00175-00001	62000	PASTOS PERMANENTES DE 5 O MAS AÑOS-SIN VARIEDAD	S	3,60
170000006746228	14-026-005-00053-00003	62000	PASTOS PERMANENTES DE 5 O MAS AÑOS-SIN VARIEDAD	S	104,02
170000006746229	14-068-003-00150-00001	63000	PASTOS DE MENOS DE 5 AÑOS-SIN VARIEDAD	S	10,81
170000006746230	14-026-007-00025-00003	62000	PASTOS PERMANENTES DE 5 O MAS AÑOS-SIN VARIEDAD	S	10,65
170000006746231	14-026-004-00096-00001	62000	PASTOS PERMANENTES DE 5 O MAS AÑOS-SIN VARIEDAD	S	7,23
170000006746232	14-026-004-00096-00002	62000	PASTOS PERMANENTES DE 5 O MAS AÑOS-SIN VARIEDAD	S	0,05
170000006746234	14-026-004-00070-00012	62000	PASTOS PERMANENTES DE 5 O MAS AÑOS-SIN VARIEDAD	S	0,71
170000006746235	14-026-004-00070-00008	62000	PASTOS PERMANENTES DE 5 O MAS AÑOS-SIN VARIEDAD	S	0,85
170000006746237	14-026-004-00094-00002	62000	PASTOS PERMANENTES DE 5 O MAS AÑOS-SIN VARIEDAD	S	0,01
170000006746238	14-026-004-00068-00001	62000	PASTOS PERMANENTES DE 5 O MAS AÑOS-SIN VARIEDAD	S	1,00
170000006746239	14-026-004-00041-00001	62000	PASTOS PERMANENTES DE 5 O MAS AÑOS-SIN VARIEDAD	S	0,36
170000006746240	14-026-004-00070-00007	62000	PASTOS PERMANENTES DE 5 O MAS AÑOS-SIN VARIEDAD	S	1,03
170000006746241	14-026-004-00070-00006	62000	PASTOS PERMANENTES DE 5 O MAS AÑOS-SIN VARIEDAD	S	0,63
170000006746242	14-026-004-00036-00002	62000	PASTOS PERMANENTES DE 5 O MAS AÑOS-SIN VARIEDAD	S	0,31
170000006746245	14-026-004-00040-00001	62000	PASTOS PERMANENTES DE 5 O MAS AÑOS-SIN VARIEDAD	S	0,44
170000006746247	14-026-002-00299-00004	62000	PASTOS PERMANENTES DE 5 O MAS AÑOS-SIN VARIEDAD	S	33,90
170000006746248	14-026-002-00299-00007	62000	PASTOS PERMANENTES DE 5 O MAS AÑOS-SIN VARIEDAD	S	0,13
170000006746249	14-026-002-00308-00001	62000	PASTOS PERMANENTES DE 5 O MAS AÑOS-SIN VARIEDAD	S	1,80
170000006746250	14-026-002-00295-00002	62000	PASTOS PERMANENTES DE 5 O MAS AÑOS-SIN VARIEDAD	S	1,64
170000006746251	14-026-002-00295-00005	62000	PASTOS PERMANENTES DE 5 O MAS AÑOS-SIN VARIEDAD	S	1,33
170000006746254	14-026-004-00039-00003	63000	PASTOS DE MENOS DE 5 AÑOS-SIN VARIEDAD	S	1,51
170000006746255	14-026-002-00298-00001	62000	PASTOS PERMANENTES DE 5 O MAS AÑOS-SIN VARIEDAD	S	6,85
170000006746256	14-026-004-00039-00001	63000	PASTOS DE MENOS DE 5 AÑOS-SIN VARIEDAD	S	1,64
170000006746257	14-026-002-00299-00003	62000	PASTOS PERMANENTES DE 5 O MAS AÑOS-SIN VARIEDAD	S	6,70
170000006746259	14-026-004-00036-00003	62000	PASTOS PERMANENTES DE 5 O MAS AÑOS-SIN VARIEDAD	S	0,50
170000006746265	14-026-002-00295-00006	62000	PASTOS PERMANENTES DE 5 O MAS AÑOS-SIN VARIEDAD	S	0,65
170000006746266	14-068-003-00135-00002	63000	PASTOS DE MENOS DE 5 AÑOS-SIN VARIEDAD	S	0,33
170000006746267	14-026-007-00025-00010	63000	PASTOS DE MENOS DE 5 AÑOS-SIN VARIEDAD	S	0,18
170000006746269	14-026-007-00025-00009	63000	PASTOS DE MENOS DE 5 AÑOS-SIN VARIEDAD	S	9,10
170000006746270	14-026-007-00048-00006	63000	PASTOS DE MENOS DE 5 AÑOS-SIN VARIEDAD	S	12,35
170000006746271	14-026-007-00048-00013	62000	PASTOS PERMANENTES DE 5 O MAS AÑOS-SIN VARIEDAD	S	0,14
170000006746273	14-026-007-00031-00001	63000	PASTOS DE MENOS DE 5 AÑOS-SIN VARIEDAD	S	9,36
170000006746274	14-026-007-00025-00008	63000	PASTOS DE MENOS DE 5 AÑOS-SIN VARIEDAD	S	12,04
170000006746275	14-026-004-00094-00001	62000	PASTOS PERMANENTES DE 5 O MAS AÑOS-SIN VARIEDAD	S	1,54
170000006746276	14-026-004-00070-00010	63000	PASTOS DE MENOS DE 5 AÑOS-SIN VARIEDAD	S	0,05

(1) Superficie declarada admisible ajustada con la superficie comprometida.
(2) Factor de penalización valorando el alcance para el tipo de compromiso.

Puede verificar la integridad de una copia de este documento mediante la lectura del código QR adjunto o mediante el acceso a la dirección <https://ws050.juntadeandalucia.es/verificarFirma> indicando el código de VERIFICACIÓN

FIRMADO POR

RAQUEL MARIA ESPIN CRESPO

17/12/2024

VERIFICACIÓN

Pk2jm6UYDU9J72AMTZUYRN3GET48NG

PÁG. 3847/9349



**Datos considerados para el Cálculo de la Carga Ganadera mínima y máxima del expediente****Recintos Determinados para el Cálculo de Garga Ganadera Máxima**

REF.	REFERENCIA SIGPAC	CULTIVO	DESCRIPCIÓN CULTIVO	SUP.	
				S/R	RESUELTA (ha)
1700000006746277	14-026-004-00070-00009	63000	PASTOS DE MENOS DE 5 AÑOS-SIN VARIEDAD	S	0,25
1700000006746278	14-026-007-00025-00017	62000	PASTOS PERMANENTES DE 5 O MAS AÑOS-SIN VARIEDAD	S	0,15
1700000006746281	14-026-007-00025-00015	62000	PASTOS PERMANENTES DE 5 O MAS AÑOS-SIN VARIEDAD	S	0,34
1700000006746282	14-026-004-00065-00004	63000	PASTOS DE MENOS DE 5 AÑOS-SIN VARIEDAD	S	0,04
1700000006746283	14-026-007-00025-00012	62000	PASTOS PERMANENTES DE 5 O MAS AÑOS-SIN VARIEDAD	S	10,08
1700000006746285	14-026-007-00025-00011	62000	PASTOS PERMANENTES DE 5 O MAS AÑOS-SIN VARIEDAD	S	0,92
1700000006746287	14-026-007-00025-00013	62000	PASTOS PERMANENTES DE 5 O MAS AÑOS-SIN VARIEDAD	S	0,72
1700000006746292	14-026-004-00070-00004	63000	PASTOS DE MENOS DE 5 AÑOS-SIN VARIEDAD	S	0,07
1700000006746294	14-026-004-00069-00001	63000	PASTOS DE MENOS DE 5 AÑOS-SIN VARIEDAD	S	0,63
1700000006746296	14-026-004-00068-00002	63000	PASTOS DE MENOS DE 5 AÑOS-SIN VARIEDAD	S	5,44
1700000006746297	14-026-004-00039-00002	63000	PASTOS DE MENOS DE 5 AÑOS-SIN VARIEDAD	S	0,60
1700000006746303	14-026-004-00033-00028	62000	PASTOS PERMANENTES DE 5 O MAS AÑOS-SIN VARIEDAD	S	1,02
1700000006746304	14-026-002-00189-00003	62000	PASTOS PERMANENTES DE 5 O MAS AÑOS-SIN VARIEDAD	S	1,46
1700000006746305	14-026-002-00292-00001	62000	PASTOS PERMANENTES DE 5 O MAS AÑOS-SIN VARIEDAD	S	1,84
1700000006746307	14-026-002-00291-00002	62000	PASTOS PERMANENTES DE 5 O MAS AÑOS-SIN VARIEDAD	S	5,63
1700000006746308	14-026-007-00031-00002	62000	PASTOS PERMANENTES DE 5 O MAS AÑOS-SIN VARIEDAD	S	0,24
1700000006746309	14-026-007-00030-00002	62000	PASTOS PERMANENTES DE 5 O MAS AÑOS-SIN VARIEDAD	S	2,45
1700000006746310	14-026-004-00033-00026	62000	PASTOS PERMANENTES DE 5 O MAS AÑOS-SIN VARIEDAD	S	0,16
1700000006746313	14-026-004-00033-00003	62000	PASTOS PERMANENTES DE 5 O MAS AÑOS-SIN VARIEDAD	S	1,60
1700000006746316	14-026-004-00072-00002	62000	PASTOS PERMANENTES DE 5 O MAS AÑOS-SIN VARIEDAD	S	1,39
1700000006746319	14-026-004-00064-00003	63000	PASTOS DE MENOS DE 5 AÑOS-SIN VARIEDAD	S	12,09
1700000006746320	14-026-004-00033-00031	62000	PASTOS PERMANENTES DE 5 O MAS AÑOS-SIN VARIEDAD	S	16,79
1700000006746321	14-026-007-00048-00014	62000	PASTOS PERMANENTES DE 5 O MAS AÑOS-SIN VARIEDAD	S	0,25
1700000006746322	14-026-007-00048-00011	63000	PASTOS DE MENOS DE 5 AÑOS-SIN VARIEDAD	S	10,82
1700000006746323	14-026-007-00048-00015	62000	PASTOS PERMANENTES DE 5 O MAS AÑOS-SIN VARIEDAD	S	0,09
1700000006746324	14-026-007-00048-00010	63000	PASTOS DE MENOS DE 5 AÑOS-SIN VARIEDAD	S	0,67
1700000006746327	14-026-004-00064-00007	63000	PASTOS DE MENOS DE 5 AÑOS-SIN VARIEDAD	S	8,35
1700000006746328	14-026-004-00071-00001	62000	PASTOS PERMANENTES DE 5 O MAS AÑOS-SIN VARIEDAD	S	0,90

Incidencias de carga ganadera**INCIDENCIA DESCRIPCIÓN**

- 4272 Verifica que las líneas de declaración de las Solicitudes Únicas no tienen solapes con la capa de Retroactividad Gráfica (ambas de la misma campaña) a nivel de expediente/línea de declaración gráfica de la solicitud.
 Ref:-600651 Recinto:14-026-004-00070-00003 Cultivo: - Agregado de la referencia del recinto.:0 Zona de la referencia del recinto.:0 Superficie solapada.:0,02 Id. Incid.:5083946
 Ref:1700000006746277 Recinto:14-026-004-00070-00009 Cultivo: - Agregado de la referencia del recinto.:0 Zona de la referencia del recinto.:0 Superficie solapada.:0,04 Id. Incid.:5083947

(1) Superficie declarada admisible ajustada con la superficie comprometida.
 (2) Factor de penalización valorando el alcance para el tipo de compromiso.

Puede verificar la integridad de una copia de este documento mediante la lectura del código QR adjunto o mediante el acceso a la dirección <https://ws050.juntadeandalucia.es/verificarFirma> indicando el código de VERIFICACIÓN

FIRMADO POR	RAQUEL MARIA ESPIN CRESPO	17/12/2024	
VERIFICACIÓN	Pk2jm6UYDU9J72AMTZUYRN3GET48NG	PÁG. 3848/9349	

**APELLIDOS Y NOMBRE / RAZÓN SOCIAL**

VERA MENA ANA

NIF

***7377*

EXPEDIENTE

1245662

ANUALIDAD DE PAGO

1ª

IMPORTES POR ANUALIDAD

	2023	2024	2025	2026	2027
IMPORTE MÁXIMO SUBVENCIONABLE	1.314,86 €	1.314,86 €	1.314,86 €	1.095,72 €	1.095,72 €
IMPORTE MEDIO DE TRANSFERENCIA (€/ha)	297,48 €	297,48 €	297,48 €	247,90 €	247,90 €

RESUMEN DE UNIDADES

Cód	GRUPO DE PAGO	Sup. Dec. Admisible (ha)	Sup. Comprometida (ha)	Sup. ajustada compromiso (1) (ha)	% sobredec.	Sup. Resuelta (ha)	Importe Declarado	Importe Topado	Importe Resuelto	Importe tras sobredec.
419	OLIVAR	4,42		4,42	0,00	4,42	1.314,86	1.314,86	1.314,86	1.314,86
TOTAL		4,42	4,42	4,42		4,42	1.314,86	1.314,86	1.314,86	1.314,86

APLICACIÓN DE REDUCCIONES Y PENALIZACIONES

GRUPO DE PAGO	Importe Calculado	Importe prereduc.	Criterios de subvencionabilidad y compromisos	Presentación tardía	Omisión declaración	Condicionalidad	IMPORTE (Euros) RESUELTO
OLIVAR	1.314,86	1.314,86	0,00	0,00	0,00	0,00	1.314,86
TOTAL	1.314,86	1.314,86					1.314,86

RESUMEN DE PAGOS**IMPORTE (Euros)**

	RESUELTO	FEADER	MAPA	CAPADR
OLIVAR - Pago realizado	1.314,86 €	1.117,63 €	128,99 €	68,24 €

RECINTOS RESUELTOS

REF.	REFERENCIA SIGPAC	CULTIVO	DESCRIPCIÓN CULTIVO	S/R	G.PAGO	PEND. MEDIA (%)	SUP. DEC. ADMISIBLE (ha)	SUP. COMPROM. (ha)	SUP. AJUSTADA COMPR.(1) (ha)	SUP. CONY. SIGPAC (ha)	SUP. CERTIE (ha)	SUP. CAMPO (ha)	SUP. CAMPO DETER. CULT. DECLARADO (ha)	SUP. DEC. REDUCIDA (ha)	SUP. RESUELTA (ha)
1700000002219729	14-055-045-00069-002	101010	OLIVAR-PICUAL	S	419	17,90	4,42	4,42	4,42		4,42			4,42	4,42

INCIDENCIAS**INCIDENCIA DESCRIPCIÓN**

75022 No autoriza a que, en caso de la devolución por la entidad financiera (retrocesión bancaria) del pago en la cuenta corriente consignada en la solicitud y que está debidamente registrada en el sistema contable GIRO de la Junta de Andalucía, se proceda al pago en cualquier otra cuenta corriente de la titularidad del solicitante vigente en dicho sistema contable.

(1) Superficie declarada admisible ajustada con la superficie comprometida.
 (2) Factor de penalización valorando el alcance para el tipo de compromiso.

Puede verificar la integridad de una copia de este documento mediante la lectura del código QR adjunto o mediante el acceso a la dirección <https://ws050.juntadeandalucia.es/verificarFirma> indicando el código de VERIFICACIÓN

FIRMADO POR

RAQUEL MARIA ESPIN CRESPO

17/12/2024

VERIFICACIÓN

Pk2jm6UYDU9J72AMTZUYRN3GET48NG

PÁG. 3849/9349



**APELLIDOS Y NOMBRE / RAZÓN SOCIAL**

VICO BRAVO ALBERTO LUIS

NIF

***5758*

EXPEDIENTE

1259190

ANUALIDAD DE PAGO

1ª

IMPORTES POR ANUALIDAD

	2023	2024	2025	2026	2027
IMPORTE MÁXIMO SUBVENCIONABLE	1.576,64 €	1.576,64 €	1.576,64 €	1.313,87 €	1.313,87 €
IMPORTE MEDIO DE TRANSFERENCIA (€/ha)	297,48 €	297,48 €	297,48 €	247,90 €	247,90 €

RESUMEN DE UNIDADES

Cód	GRUPO DE PAGO	Sup. Dec. Admisible (ha)	Sup. Comprometida (ha)	Sup. ajustada compromiso (1) (ha)	% sobredec.	Sup. Resuelta (ha)	Importe Declarado	Importe Topado	Importe Resuelto	Importe tras sobredec.
419	OLIVAR	5,30		5,30	0,00	5,30	1.576,64	1.576,64	1.576,64	1.576,64
TOTAL		5,30	5,30	5,30		5,30	1.576,64	1.576,64	1.576,64	1.576,64

APLICACIÓN DE REDUCCIONES Y PENALIZACIONES

GRUPO DE PAGO	Importe Calculado	Importe prereduc.	Criterios de subvencionabilidad y compromisos	Presentación tardía	Omisión declaración	Condicionalidad	IMPORTE (Euros) RESUELTO
OLIVAR	1.576,64	1.576,64	0,00	0,00	0,00	0,00	1.576,64
TOTAL	1.576,64	1.576,64					1.576,64

RESUMEN DE PAGOS**IMPORTE (Euros)**

	RESUELTO	FEADER	MAPA	CAPADR
OLIVAR - Pago realizado	1.576,64 €	1.340,14 €	154,67 €	81,83 €

RECINTOS RESUELTOS

REF.	REFERENCIA SIGPAC	CULTIVO	DESCRIPCIÓN CULTIVO	S/R	G.PAGO	PEND. MEDIA (%)	SUP. DEC. ADMISIBLE (ha)	SUP. COMPROM. (ha)	SUP. AJUSTADA COMPR.(1) (ha)	SUP. CONY. SIGPAC (ha)	SUP. CERTIE (ha)	SUP. CAMPO (ha)	SUP. CAMPO DETER. CULT. DECLARADO (ha)	SUP. DEC. REDUCIDA (ha)	SUP. RESUELTA (ha)
-1033851	14-900-044-00019-001	101010	OLIVAR-PICUAL	S	419	14,40	5,30	5,30	5,30		5,30			5,30	5,30

(1) Superficie declarada admisible ajustada con la superficie comprometida.
(2) Factor de penalización valorando el alcance para el tipo de compromiso.

Puede verificar la integridad de una copia de este documento mediante la lectura del código QR adjunto o mediante el acceso a la dirección <https://ws050.juntadeandalucia.es/verificarFirma> indicando el código de VERIFICACIÓN

FIRMADO POR

RAQUEL MARIA ESPIN CRESPO

17/12/2024

VERIFICACIÓN

Pk2jm6UYDU9J72AMTZUYRN3GET48NG

PÁG. 3850/9349



**APELLIDOS Y NOMBRE / RAZÓN SOCIAL**

VILLARREAL ALVAREZ JOSE

NIF

***0100*

EXPEDIENTE

1231473

ANUALIDAD DE PAGO

1ª

IMPORTE POR ANUALIDAD

	2023	2024	2025	2026	2027
IMPORTE MÁXIMO SUBVENCIONABLE	2.103,18 €	2.103,18 €	2.103,18 €	1.752,65 €	1.752,65 €
IMPORTE MEDIO DE TRANSFERENCIA (€/ha)	297,48 €	297,48 €	297,48 €	247,90 €	247,90 €

RESUMEN DE UNIDADES

Cód	GRUPO DE PAGO	Sup. Dec. Admisible (ha)	Sup. Comprometida (ha)	Sup. ajustada compromiso (1) (ha)	% sobredec.	Sup. Resuelta (ha)	Importe Declarado	Importe Topado	Importe Resuelto	Importe tras sobredec.
419	OLIVAR	7,07		7,07	0,00	7,07	2.103,18	2.103,18	2.103,18	2.103,18
TOTAL		7,07	7,07	7,07		7,07	2.103,18	2.103,18	2.103,18	2.103,18

APLICACIÓN DE REDUCCIONES Y PENALIZACIONES

GRUPO DE PAGO	Importe Calculado	Importe prereduc.	Importe subvencionabilidad y compromisos	Presentación tardía	Omisión declaración	Condicionalidad	IMPORTE (Euros) RESUELTO
OLIVAR	2.103,18	2.103,18	0,00	0,00	0,00	0,00	2.103,18
TOTAL	2.103,18	2.103,18					2.103,18

RESUMEN DE PAGOS**IMPORTE (Euros)**

	RESUELTO	FEADER	MAPA	CAPADR
OLIVAR - Pago realizado	2.103,18 €	1.787,70 €	206,32 €	109,16 €

RECINTOS RESUELTOS

REF.	REFERENCIA SIGPAC	CULTIVO DESCRIPCIÓN CULTIVO	S/R G.PAGO	PEND. MEDIA (%)	SUP. DEC. ADMISIBLE (ha)	SUP. COMPROM. (ha)	SUP. AJUSTADA COMPR.(1) (ha)	SUP. CONY. SIGPAC (ha)	SUP. CERTIE (ha)	SUP. CAMPO (ha)	SUP. CAMPO DETER. CULT. DECLARADO (ha)	SUP. DEC. REDUCIDA (ha)	SUP. RESUELTA (ha)
1700000006921313	14-035-029-00432-001	101010 OLIVAR-PICUAL	S 419	12,40	0,33	0,33	0,33	0,33	0,33			0,33	0,33
1700000006921314	14-035-029-00433-001	101010 OLIVAR-PICUAL	S 419	11,50	0,38	0,38	0,38	0,38	0,38			0,38	0,38
1700000006921315	14-035-029-00434-001	101010 OLIVAR-PICUAL	S 419	10,50	0,27	0,27	0,27	0,27	0,27			0,27	0,27
1700000006921316	14-035-029-00435-001	101010 OLIVAR-PICUAL	S 419	8,70	0,51	0,51	0,51	0,51	0,51			0,51	0,51
1700000006921317	14-035-029-00436-001	101010 OLIVAR-PICUAL	S 419	8,10	0,52	0,52	0,52	0,52	0,52			0,52	0,52
1700000006921318	14-035-029-00437-001	101010 OLIVAR-PICUAL	S 419	7,40	0,56	0,56	0,56	0,56	0,56			0,56	0,56
1700000006921319	14-035-012-00633-001	101010 OLIVAR-PICUAL	S 419	5,00	0,37	0,37	0,37	0,37	0,42			0,37	0,37
1700000006921320	14-035-020-00290-001	101010 OLIVAR-PICUAL	S 419	4,70	1,33	1,33	1,33	1,33	1,50			1,33	1,33
1700000006921321	14-035-024-00444-001	101010 OLIVAR-PICUAL	S 419	9,10	0,33	0,33	0,33	0,33	0,35			0,33	0,33
1700000006921322	14-035-012-00631-001	101010 OLIVAR-PICUAL	S 419	5,80	0,40	0,40	0,40	0,40	0,46			0,40	0,40
1700000006921332	14-035-024-00015-001	101010 OLIVAR-PICUAL	S 419	4,50	0,95	0,95	0,95	0,95	1,03			0,95	0,95
1700000006921333	14-035-046-00091-003	101010 OLIVAR-PICUAL	S 419	2,40	1,12	1,12	1,12	1,12	1,12			1,12	1,12

(1) Superficie declarada admisible ajustada con la superficie comprometida.
(2) Factor de penalización valorando el alcance para el tipo de compromiso.

Puede verificar la integridad de una copia de este documento mediante la lectura del código QR adjunto o mediante el acceso a la dirección <https://ws050.juntadeandalucia.es/verificarFirma> indicando el código de VERIFICACIÓN

FIRMADO POR

RAQUEL MARIA ESPIN CRESPO

17/12/2024

VERIFICACIÓN

Pk2jm6YUDU9J72AMTZUYRN3GET48NG

PÁG. 3851/9349



**APELLIDOS Y NOMBRE / RAZÓN SOCIAL**

VILLARREAL ALVAREZ TOMAS

NIF

***4907*

EXPEDIENTE

1231910

ANUALIDAD DE PAGO

1ª

IMPORTES POR ANUALIDAD

	2023	2024	2025	2026	2027
IMPORTE MÁXIMO SUBVENCIONABLE	2.953,98 €	2.953,98 €	2.953,98 €	2.461,65 €	2.461,65 €
IMPORTE MEDIO DE TRANSFERENCIA (€/ha)	297,48 €	297,48 €	297,48 €	247,90 €	247,90 €

RESUMEN DE UNIDADES

Cód	GRUPO DE PAGO	Sup. Dec. Admisible (ha)	Sup. Comprometida (ha)	Sup. ajustada compromiso (1) (ha)	% sobredec.	Sup. Resuelta (ha)	Importe Declarado	Importe Topado	Importe Resuelto	Importe tras sobredec.
419	OLIVAR	9,93		9,93	0,00	9,93	2.953,98	2.953,98	2.953,98	2.953,98
TOTAL		9,93	9,93	9,93		9,93	2.953,98	2.953,98	2.953,98	2.953,98

APLICACIÓN DE REDUCCIONES Y PENALIZACIONES

GRUPO DE PAGO	Importe Calculado	Importe prereduc.	Criterios de subvencionabilidad y compromisos	Presentación tardía	Omisión declaración	Condicionalidad	IMPORTE (Euros) RESUELTO
OLIVAR	2.953,98	2.953,98	0,00	0,00	0,00	0,00	2.953,98
TOTAL	2.953,98	2.953,98					2.953,98

RESUMEN DE PAGOS**IMPORTE (Euros)**

	RESUELTO	FEADER	MAPA	CAPADR
OLIVAR - Pago realizado	2.953,98 €	2.510,88 €	289,79 €	153,31 €

RECINTOS RESUELTOS

REF.	REFERENCIA SIGPAC	CULTIVO DESCRIPCIÓN CULTIVO	S/R G.PAGO	PEND. MEDIA (%)	SUP. DEC. ADMISIBLE (ha)	SUP. COMPROM. (ha)	SUP. AJUSTADA COMPR.(1) (ha)	SUP. CONY. SIGPAC (ha)	SUP. CERTIE (ha)	SUP. CAMPO (ha)	SUP. CAMPO DETER. CULT. DECLARADO (ha)	SUP. DEC. REDUCIDA (ha)	SUP. RESUELTA (ha)
1700000006920560	14-035-012-00632-001	101010 OLIVAR-PICUAL	S 419	5,80	0,39	0,39	0,39	0,39	0,39			0,39	0,39
1700000006920599	14-035-029-00315-001	101010 OLIVAR-PICUAL	S 419	11,80	0,41	0,41	0,41	0,41	0,41			0,41	0,41
1700000006920600	14-035-029-00315-002	101010 OLIVAR-PICUAL	S 419	9,30	0,55	0,55	0,55	0,55	0,55			0,55	0,55
1700000006920601	14-035-012-00635-001	101010 OLIVAR-PICUAL	S 419	6,20	0,42	0,42	0,42	0,42	0,42			0,42	0,42
1700000006920606	14-035-029-00343-001	101010 OLIVAR-PICUAL	S 419	9,00	0,60	0,60	0,60	0,60	0,60			0,60	0,60
1700000006920607	14-035-029-00338-001	101010 OLIVAR-PICUAL	S 419	7,80	0,48	0,48	0,48	0,48	0,48			0,48	0,48
1700000006920608	14-035-029-00339-001	101010 OLIVAR-PICUAL	S 419	7,40	1,01	1,01	1,01	1,01	1,01			1,01	1,01
1700000006920609	14-035-029-00315-012	101010 OLIVAR-PICUAL	S 419	12,50	1,71	1,71	1,71	1,71	1,71			1,71	1,71
1700000006920610	14-035-029-00321-001	101010 OLIVAR-PICUAL	S 419	5,80	0,87	0,87	0,87	0,87	0,87			0,87	0,87
1700000006920618	14-035-029-00315-007	101010 OLIVAR-PICUAL	S 419	9,70	2,35	2,35	2,35	2,35	2,35			2,35	2,35
1700000006920621	14-035-029-00315-011	101010 OLIVAR-PICUAL	S 419	10,40	1,14	1,14	1,14	1,14	1,14			1,14	1,14

(1) Superficie declarada admisible ajustada con la superficie comprometida.
(2) Factor de penalización valorando el alcance para el tipo de compromiso.

Puede verificar la integridad de una copia de este documento mediante la lectura del código QR adjunto o mediante el acceso a la dirección <https://ws050.juntadeandalucia.es/verificarFirma> indicando el código de VERIFICACIÓN

FIRMADO POR

RAQUEL MARIA ESPIN CRESPO

17/12/2024

VERIFICACIÓN

Pk2jm6UYDU9J72AMTZUYRN3GET48NG

PÁG. 3852/9349



**APELLIDOS Y NOMBRE / RAZÓN SOCIAL**

VILLATORO SANCHEZ JOAQUIN

NIF

***0941*

EXPEDIENTE

1254544

ANUALIDAD DE PAGO

1ª

IMPORTES POR ANUALIDAD

	2023	2024	2025	2026	2027
IMPORTE MÁXIMO SUBVENCIONABLE	904,34 €	904,34 €	904,34 €	753,62 €	753,62 €
IMPORTE MEDIO DE TRANSFERENCIA (€/ha)	297,48 €	297,48 €	297,48 €	247,90 €	247,90 €

RESUMEN DE UNIDADES

Cód	GRUPO DE PAGO	Sup. Dec. Admisible (ha)	Sup. Comprometida (ha)	Sup. ajustada compromiso (1) (ha)	% sobredec.	Sup. Resuelta (ha)	Importe Declarado	Importe Topado	Importe Resuelto	Importe tras sobredec.
419	OLIVAR	3,04		3,04	0,00	3,04	904,34	904,34	904,34	904,34
TOTAL		3,04	3,04	3,04		3,04	904,34	904,34	904,34	904,34

APLICACIÓN DE REDUCCIONES Y PENALIZACIONES

GRUPO DE PAGO	Importe Calculado	Importe prereduc.	Criterios de subvencionabilidad y compromisos	Presentación tardía	Omisión declaración	Condicionalidad	IMPORTE (Euros) RESUELTO
OLIVAR	904,34	904,34	0,00	0,00	0,00	0,00	904,34
TOTAL	904,34	904,34					904,34

RESUMEN DE PAGOS**IMPORTE (Euros)**

	RESUELTO	FEADER	MAPA	CAPADR
OLIVAR - Pago realizado	904,34 €	768,69 €	88,72 €	46,93 €

RECINTOS RESUELTOS

REF.	REFERENCIA SIGPAC	SIGPAC CULTIVO	DESCRIPCIÓN CULTIVO	S/R G.PAGO	PEND. MEDIA (%)	SUP. DEC. ADMISIBLE (ha)	SUP. COMPROM. (ha)	SUP. AJUSTADA COMPR.(1) (ha)	SUP. CONY. SIGPAC (ha)	SUP. CERTIE (ha)	SUP. CAMPO (ha)	SUP. CAMPO DETER. CULT. DECLARADO (ha)	SUP. DEC. REDUCIDA (ha)	SUP. RESUELTA (ha)
5310622	14-900-064-00003-001	101010	OLIVAR-PICUAL	S 419	11,50	3,04	3,04	3,04		3,04			3,04	3,04

(1) Superficie declarada admisible ajustada con la superficie comprometida.
(2) Factor de penalización valorando el alcance para el tipo de compromiso.

Puede verificar la integridad de una copia de este documento mediante la lectura del código QR adjunto o mediante el acceso a la dirección <https://ws050.juntadeandalucia.es/verificarFirma> indicando el código de VERIFICACIÓN

FIRMADO POR

RAQUEL MARIA ESPIN CRESPO

17/12/2024

VERIFICACIÓN

Pk2jm6UYDU9J72AMTZUYRN3GET48NG

PÁG. 3853/9349



**APELLIDOS Y NOMBRE / RAZÓN SOCIAL**

VILLEGAS MARTINEZ JOSE ANTONIO

NIF
8928EXPEDIENTE**
1057772**ANUALIDAD DE PAGO**
1ª**IMPORTE POR ANUALIDAD**

	2023	2024	2025	2026	2027
IMPORTE MÁXIMO SUBVENCIONABLE	15.159,63 €	14.594,75 €	12.162,30 €	12.162,30 €	12.162,30 €
IMPORTE MEDIO DE TRANSFERENCIA (€/ha)	30,60 €	30,60 €	25,50 €	25,50 €	25,50 €

RESUMEN DE UNIDADES

Cód	GRUPO DE PAGO	Sup. Dec. Admisible (ha)	Sup. Comprometida (ha)	Sup. ajustada compromiso (1) (ha)	% sobredecc.	Sup. Resuelta (ha)	Importe Declarado	Importe Topado	Importe Resuelto	Importe tras sobredecc.
418	PASTOS ASOCIADOS A GANADERÍA ECOLÓGICA	477,01		477,01	0,00	477,01	21.500,30	15.159,63	15.159,63	15.159,63
TOTAL		477,01	495,47	477,01		477,01	21.500,30	15.159,63	15.159,63	15.159,63

APLICACIÓN DE REDUCCIONES Y PENALIZACIONES

GRUPO DE PAGO	Importe Calculado	Importe prerreduc.	Criterios de subvencionabilidad y compromisos	Presentación tardía	Omisión declaración	Condicionidad	IMPORTE (Euros) RESUELTO
PASTOS ASOCIADOS A GANADERÍA	15.159,63	15.159,63	0,00	0,00	0,00	0,00	15.159,63
TOTAL	15.159,63	15.159,63					15.159,63

RESUMEN DE PAGOS**IMPORTE (Euros)**

PASTOS ASOCIADOS A GANADERÍA ECOLÓGICA - Pago realizado	RESUELTO	FEADER	MAPA	CAPADR
	15.159,63 €	12.885,69 €	1.487,16 €	786,78 €

RECINTOS RESUELTOS

REE	REFERENCIA SIGPAC	CULTIVO DESCRIPCIÓN CULTIVO	S/R G.PAGO	PEND. MEDIA (%)	SUP. ADMISIBLE (ha)	SUP. COMPROM.	SUP. AJUSTADA COMPROMI (1) (ha)	SUP. CONV. SIGPAC (ha)	SUP. CERTIF. (ha)	SUP. CAMPO (ha)	SUP. CAMPO DETER. CULT. DECLARADO (ha)	SUP. DEC. REDUCIDA (ha)	SUP. RESUELTA (ha)
170000005695191	14-005-001-00011-001	62000 PASTOS PERMANENTES DE 5 O MAS AÑOS-SIN VARIEDAD	S 418	34,40	41,90	41,90	41,90		41,90	41,90	41,90	41,90	41,90
170000005695192	14-005-001-00011-002	62000 PASTOS PERMANENTES DE 5 O MAS AÑOS-SIN VARIEDAD	S 418	16,20	16,81	16,81	16,81		16,81	16,81	16,81	16,81	16,81
170000005695193	14-036-025-00018-005	62000 PASTOS PERMANENTES DE 5 O MAS AÑOS-SIN VARIEDAD	S 418	8,10	1,14	1,14	1,14		1,14	1,14	1,14	1,14	1,14
170000005695194	14-036-025-00010-001	62000 PASTOS PERMANENTES DE 5 O MAS AÑOS-SIN VARIEDAD	S 418	1,90	7,14	7,14	7,14		7,14	7,14	7,14	7,14	7,14
170000005695195	14-036-025-00018-002	62000 PASTOS PERMANENTES DE 5 O MAS AÑOS-SIN VARIEDAD	S 418	33,10	79,90	79,90	79,90		79,90	79,90	79,90	79,90	79,90
170000005695196	14-036-025-00018-006	62000 PASTOS PERMANENTES DE 5 O MAS AÑOS-SIN VARIEDAD	S 418	11,00	24,43	24,43	24,43		24,43	24,43	24,43	24,43	24,43
170000005695197	14-036-025-00010-002	62000 PASTOS PERMANENTES DE 5 O MAS AÑOS-SIN VARIEDAD	S 418	7,30	10,07	10,07	10,07		10,07	10,07	10,07	10,07	10,07
170000005695198	14-036-025-00018-001	62000 PASTOS PERMANENTES DE 5 O MAS AÑOS-SIN VARIEDAD	S 418	15,80	8,53	8,53	8,53		8,53	8,53	8,53	8,53	8,53
170000005695199	14-036-024-00004-038	62000 PASTOS PERMANENTES DE 5 O MAS AÑOS-SIN VARIEDAD	S 418	5,60	0,45	0,45	0,45		0,45	0,45	0,45	0,45	0,45
170000005695200	14-036-024-00004-043	62000 PASTOS PERMANENTES DE 5 O MAS AÑOS-SIN VARIEDAD	S 418	11,10	1,80	1,80	1,80		1,80	1,80	1,80	1,80	1,80
170000005695202	14-005-001-00015-001	62000 PASTOS PERMANENTES DE 5 O MAS AÑOS-SIN VARIEDAD	S 418	42,00	19,46	19,46	19,46		19,46	19,46	19,46	19,46	19,46
170000005695204	14-005-001-00013-003	62000 PASTOS PERMANENTES DE 5 O MAS AÑOS-SIN VARIEDAD	S 418	48,70	79,59	79,59	79,59		79,59	79,59	79,59	79,59	79,59
170000005695205	14-005-001-00013-004	62000 PASTOS PERMANENTES DE 5 O MAS AÑOS-SIN VARIEDAD	S 418	38,80	60,72	60,72	60,72		60,72	60,72	60,72	60,72	60,72
170000005695206	14-005-001-00014-007	62000 PASTOS PERMANENTES DE 5 O MAS AÑOS-SIN VARIEDAD	S 418	33,90	44,57	44,57	44,57		44,57	44,57	44,57	44,57	44,57
170000005695207	14-005-001-00014-008	62000 PASTOS PERMANENTES DE 5 O MAS AÑOS-SIN VARIEDAD	S 418	46,30	15,16	15,16	15,16		15,16	15,16	15,16	15,16	15,16
170000005695208	14-005-001-00014-009	62000 PASTOS PERMANENTES DE 5 O MAS AÑOS-SIN VARIEDAD	S 418	38,00	4,68	4,68	4,68		4,68	4,68	4,68	4,68	4,68
170000005695211	14-005-001-00012-001	62000 PASTOS PERMANENTES DE 5 O MAS AÑOS-SIN VARIEDAD	S 418	31,70	35,64	35,64	35,64		35,64	35,64	35,64	35,64	35,64
170000005695212	14-005-018-00016-003	62000 PASTOS PERMANENTES DE 5 O MAS AÑOS-SIN VARIEDAD	S 418	19,00	7,17	7,17	7,17		7,17	7,17	7,17	7,17	7,17
170000005695216	14-005-001-00015-003	62000 PASTOS PERMANENTES DE 5 O MAS AÑOS-SIN VARIEDAD	S 418	40,50	3,05	3,05	3,05		3,05	3,05	3,05	3,05	3,05
170000005695217	14-005-001-00015-002	62000 PASTOS PERMANENTES DE 5 O MAS AÑOS-SIN VARIEDAD	S 418	36,30	7,77	7,77	7,77		7,77	7,77	7,77	7,77	7,77
170000005695219	14-036-024-00004-016	62000 PASTOS PERMANENTES DE 5 O MAS AÑOS-SIN VARIEDAD	S 418	13,30	3,27	3,27	3,27		3,27	3,27	3,27	3,27	3,27
170000005695220	14-036-024-00004-015	62000 PASTOS PERMANENTES DE 5 O MAS AÑOS-SIN VARIEDAD	S 418	7,30	1,09	1,09	1,09		1,09	1,09	1,09	1,09	1,09
170000005695221	14-036-024-00004-037	62000 PASTOS PERMANENTES DE 5 O MAS AÑOS-SIN VARIEDAD	S 418	5,30	0,20	0,20	0,20		0,20	0,20	0,20	0,20	0,20
170000005695222	14-036-024-00004-035	62000 PASTOS PERMANENTES DE 5 O MAS AÑOS-SIN VARIEDAD	S 418	5,90	0,31	0,31	0,31		0,31	0,31	0,31	0,31	0,31
170000005695225	14-036-024-00004-014	62000 PASTOS PERMANENTES DE 5 O MAS AÑOS-SIN VARIEDAD	S 418	15,30	2,16	2,16	2,16		2,16	2,16	2,16	2,16	2,16

(1) Superficie declarada admisible ajustada con la superficie comprometida.
(2) Factor de penalización valorando el alcance para el tipo de compromiso.Puede verificar la integridad de una copia de este documento mediante la lectura del código QR adjunto o mediante el acceso a la dirección <https://ws050.juntadeandalucia.es/verificarFirma> indicando el código de VERIFICACIÓN

FIRMADO POR

RAQUEL MARIA ESPIN CRESPO

17/12/2024

VERIFICACIÓN

Pk2jm6UYDU9J72AMTZUYRN3GET48NG

PÁG. 3854/9349



**INCIDENCIAS****INCIDENCIA DESCRIPCIÓN**

- 242 Recinto pendiente de acreditación de titularidad.
 Ref:170000005695214 Recinto:14-005-018-00017-00002 Cultivo:62000 PASTOS PERMANENTES DE 5 O MAS AÑOS-SIN VARIEDAD Secano
 Ref:170000005695215 Recinto:14-005-018-00017-00002 Cultivo:62000 PASTOS PERMANENTES DE 5 O MAS AÑOS-SIN VARIEDAD Secano
 Ref:170000005695224 Recinto:14-005-018-00017-00005 Cultivo:62000 PASTOS PERMANENTES DE 5 O MAS AÑOS-SIN VARIEDAD Secano
 Ref:170000005695223 Recinto:14-005-018-00017-00006 Cultivo:62000 PASTOS PERMANENTES DE 5 O MAS AÑOS-SIN VARIEDAD Secano
 Ref:170000005695226 Recinto:14-005-018-00017-00007 Cultivo:62000 PASTOS PERMANENTES DE 5 O MAS AÑOS-SIN VARIEDAD Secano
- 100407 Explotación solicitada no forma parte de ningún organismo de control autorizado para la producción ecológica en Andalucía o fecha de inscripción posterior al plazo establecido (Anexo I. Criterios de Subvencionabilidad. Orden 28 de marzo de 2023).
 Explotación:ES140050000078 Especie:PORCINO
 Explotación:ES140050000082 Especie:PORCINO
 Explotación:ES140050000151 Especie:PORCINO
 Explotación:ES140360000430 Especie:PORCINO
- 100410 Recinto no admisible por pertenecer a una explotación ganadera No inscrita en Sipea (Artículo 10 de la Orden de 28 de marzo de 2023).
 Ref:170000005695218 Recinto:14-053-003-00030-00002 Cultivo:62000 PASTOS PERMANENTES DE 5 O MAS AÑOS-SIN VARIEDAD Secano Explotación:ES140050000082
 Ref:170000005695209 Recinto:14-053-003-00030-00003 Cultivo:62000 PASTOS PERMANENTES DE 5 O MAS AÑOS-SIN VARIEDAD Secano Explotación:ES140050000082
 Ref:170000005695210 Recinto:14-053-003-00030-00006 Cultivo:62000 PASTOS PERMANENTES DE 5 O MAS AÑOS-SIN VARIEDAD Secano Explotación:ES140050000082
 Ref:170000005695213 Recinto:14-053-003-00030-00007 Cultivo:62000 PASTOS PERMANENTES DE 5 O MAS AÑOS-SIN VARIEDAD Secano Explotación:ES140050000082
- 100424 Solicita recinto que no está comprometido para la operación.
 Ref:170000005695218 Recinto:14-053-003-00030-00002 Cultivo:62000 PASTOS PERMANENTES DE 5 O MAS AÑOS-SIN VARIEDAD Secano
 Ref:170000005695209 Recinto:14-053-003-00030-00003 Cultivo:62000 PASTOS PERMANENTES DE 5 O MAS AÑOS-SIN VARIEDAD Secano
 Ref:170000005695210 Recinto:14-053-003-00030-00006 Cultivo:62000 PASTOS PERMANENTES DE 5 O MAS AÑOS-SIN VARIEDAD Secano
 Ref:170000005695213 Recinto:14-053-003-00030-00007 Cultivo:62000 PASTOS PERMANENTES DE 5 O MAS AÑOS-SIN VARIEDAD Secano

Datos considerados para el Cálculo de la Carga Ganadera mínima y máxima del expediente

Explotación	Especie	Inscrito en Sipea y Admisible	Ugm Calculada para CG Mínima	Ugm Calculada para CG Máxima
ES140050000078	BOVINA	SI	39,49	39,49
ES140050000078	PORCINO	NO	0,00	53,80
ES140050000082	PORCINO	NO	0,00	72,73
ES140050000151	BOVINA	SI	19,41	19,41
ES140050000151	PORCINO	NO	0,00	14,65
ES140360000430	PORCINO	NO	0,00	13,05
ES140360000558	BOVINA	SI	21,55	21,55
ES140530000239	BOVINA	SI	0,74	0,74
			81,19	235,42

Superficie determinada para Cálculo Carga Ganadera Mínima: 523,12 ha

Superficie determinada para Cálculo Carga Ganadera Máxima: 523,12 ha

Carga Ganadera Mínima Expediente: 0,16 ugm/ha

Carga Ganadera Máxima Expediente: 0,45 ugm/ha

Los importes del Grupo de Pago de pastos de este expediente han sido ajustados por no llegar a la carga ganadera mínima de 0,3

Recintos Determinados para el Cálculo de Garga Ganadera Mínima

REF.	REFERENCIA SIGPAC	CULTIVO	DESCRIPCIÓN CULTIVO	S/R	SUP. RESUELTA (ha)
170000005695191	14-005-001-00011-00001	62000	PASTOS PERMANENTES DE 5 O MAS AÑOS-SIN VARIEDAD	S	41,90

(1) Superficie declarada admisible ajustada con la superficie comprometida.
(2) Factor de penalización valorando el alcance para el tipo de compromiso.Puede verificar la integridad de una copia de este documento mediante la lectura del código QR adjunto o mediante el acceso a la dirección <https://ws050.juntadeandalucia.es/verificarFirma> indicando el código de VERIFICACIÓN

FIRMADO POR

RAQUEL MARIA ESPIN CRESPO

17/12/2024

VERIFICACIÓN

Pk2jm6UYDU9J72AMTZUYRN3GET48NG

PÁG. 3855/9349



**Datos considerados para el Cálculo de la Carga Ganadera mínima y máxima del expediente****Recintos Determinados para el Cálculo de Garga Ganadera Mínima**

REF.	REFERENCIA SIGPAC	CULTIVO	DESCRIPCIÓN CULTIVO	SUP.	
				S/R	RESUELTA (ha)
170000005695192	14-005-001-00011-00002	62000	PASTOS PERMANENTES DE 5 O MAS AÑOS-SIN VARIEDAD	S	16,81
170000005695193	14-036-025-00018-00005	62000	PASTOS PERMANENTES DE 5 O MAS AÑOS-SIN VARIEDAD	S	1,14
170000005695194	14-036-025-00010-00001	62000	PASTOS PERMANENTES DE 5 O MAS AÑOS-SIN VARIEDAD	S	7,14
170000005695195	14-036-025-00018-00002	62000	PASTOS PERMANENTES DE 5 O MAS AÑOS-SIN VARIEDAD	S	79,90
170000005695196	14-036-025-00018-00006	62000	PASTOS PERMANENTES DE 5 O MAS AÑOS-SIN VARIEDAD	S	24,43
170000005695197	14-036-025-00010-00002	62000	PASTOS PERMANENTES DE 5 O MAS AÑOS-SIN VARIEDAD	S	10,07
170000005695198	14-036-025-00018-00001	62000	PASTOS PERMANENTES DE 5 O MAS AÑOS-SIN VARIEDAD	S	8,53
170000005695199	14-036-024-00004-00038	62000	PASTOS PERMANENTES DE 5 O MAS AÑOS-SIN VARIEDAD	S	0,45
170000005695200	14-036-024-00004-00043	62000	PASTOS PERMANENTES DE 5 O MAS AÑOS-SIN VARIEDAD	S	1,80
170000005695202	14-005-001-00015-00001	62000	PASTOS PERMANENTES DE 5 O MAS AÑOS-SIN VARIEDAD	S	19,46
170000005695204	14-005-001-00013-00003	62000	PASTOS PERMANENTES DE 5 O MAS AÑOS-SIN VARIEDAD	S	79,59
170000005695205	14-005-001-00013-00004	62000	PASTOS PERMANENTES DE 5 O MAS AÑOS-SIN VARIEDAD	S	60,72
170000005695206	14-005-001-00014-00007	62000	PASTOS PERMANENTES DE 5 O MAS AÑOS-SIN VARIEDAD	S	44,57
170000005695207	14-005-001-00014-00008	62000	PASTOS PERMANENTES DE 5 O MAS AÑOS-SIN VARIEDAD	S	15,16
170000005695208	14-005-001-00014-00009	62000	PASTOS PERMANENTES DE 5 O MAS AÑOS-SIN VARIEDAD	S	4,68
170000005695209	14-053-003-00030-00003	62000	PASTOS PERMANENTES DE 5 O MAS AÑOS-SIN VARIEDAD	S	1,89
170000005695210	14-053-003-00030-00006	62000	PASTOS PERMANENTES DE 5 O MAS AÑOS-SIN VARIEDAD	S	0,76
170000005695211	14-005-001-00012-00001	62000	PASTOS PERMANENTES DE 5 O MAS AÑOS-SIN VARIEDAD	S	35,64
170000005695212	14-005-018-00016-00003	62000	PASTOS PERMANENTES DE 5 O MAS AÑOS-SIN VARIEDAD	S	7,17
170000005695213	14-053-003-00030-00007	62000	PASTOS PERMANENTES DE 5 O MAS AÑOS-SIN VARIEDAD	S	2,91
170000005695214	14-005-018-00017-00002	62000	PASTOS PERMANENTES DE 5 O MAS AÑOS-SIN VARIEDAD	S	4,02
170000005695215	14-005-018-00017-00002	62000	PASTOS PERMANENTES DE 5 O MAS AÑOS-SIN VARIEDAD	S	11,65
170000005695216	14-005-001-00015-00003	62000	PASTOS PERMANENTES DE 5 O MAS AÑOS-SIN VARIEDAD	S	3,05
170000005695217	14-005-001-00015-00002	62000	PASTOS PERMANENTES DE 5 O MAS AÑOS-SIN VARIEDAD	S	7,77
170000005695218	14-053-003-00030-00002	62000	PASTOS PERMANENTES DE 5 O MAS AÑOS-SIN VARIEDAD	S	22,09
170000005695219	14-036-024-00004-00016	62000	PASTOS PERMANENTES DE 5 O MAS AÑOS-SIN VARIEDAD	S	3,27
170000005695220	14-036-024-00004-00015	62000	PASTOS PERMANENTES DE 5 O MAS AÑOS-SIN VARIEDAD	S	1,09
170000005695221	14-036-024-00004-00037	62000	PASTOS PERMANENTES DE 5 O MAS AÑOS-SIN VARIEDAD	S	0,20
170000005695222	14-036-024-00004-00035	62000	PASTOS PERMANENTES DE 5 O MAS AÑOS-SIN VARIEDAD	S	0,31
170000005695223	14-005-018-00017-00006	62000	PASTOS PERMANENTES DE 5 O MAS AÑOS-SIN VARIEDAD	S	2,12
170000005695224	14-005-018-00017-00005	62000	PASTOS PERMANENTES DE 5 O MAS AÑOS-SIN VARIEDAD	S	0,52
170000005695225	14-036-024-00004-00014	62000	PASTOS PERMANENTES DE 5 O MAS AÑOS-SIN VARIEDAD	S	2,16
170000005695226	14-005-018-00017-00007	62000	PASTOS PERMANENTES DE 5 O MAS AÑOS-SIN VARIEDAD	S	0,15

Recintos Determinados para el Cálculo de Garga Ganadera Máxima

REF.	REFERENCIA SIGPAC	CULTIVO	DESCRIPCIÓN CULTIVO	SUP.	
				S/R	RESUELTA (ha)
170000005695191	14-005-001-00011-00001	62000	PASTOS PERMANENTES DE 5 O MAS AÑOS-SIN	S	41,90

(1) Superficie declarada admisible ajustada con la superficie comprometida.
(2) Factor de penalización valorando el alcance para el tipo de compromiso.Puede verificar la integridad de una copia de este documento mediante la lectura del código QR adjunto o mediante el acceso a la dirección <https://ws050.juntadeandalucia.es/verificarFirma> indicando el código de VERIFICACIÓN

FIRMADO POR

RAQUEL MARIA ESPIN CRESPO

17/12/2024

VERIFICACIÓN

Pk2jm6UYDU9J72AMTZUYRN3GET48NG

PÁG. 3856/9349



**Datos considerados para el Cálculo de la Carga Ganadera mínima y máxima del expediente****Recintos Determinados para el Cálculo de Garga Ganadera Máxima**

REF.	REFERENCIA SIGPAC	CULTIVO	DESCRIPCIÓN CULTIVO	SUP.	
				S/R	RESUELTA (ha)
170000005695192	14-005-001-00011-00002	62000	PASTOS PERMANENTES DE 5 O MAS AÑOS-SIN VARIEDAD	S	16,81
170000005695193	14-036-025-00018-00005	62000	PASTOS PERMANENTES DE 5 O MAS AÑOS-SIN VARIEDAD	S	1,14
170000005695194	14-036-025-00010-00001	62000	PASTOS PERMANENTES DE 5 O MAS AÑOS-SIN VARIEDAD	S	7,14
170000005695195	14-036-025-00018-00002	62000	PASTOS PERMANENTES DE 5 O MAS AÑOS-SIN VARIEDAD	S	79,90
170000005695196	14-036-025-00018-00006	62000	PASTOS PERMANENTES DE 5 O MAS AÑOS-SIN VARIEDAD	S	24,43
170000005695197	14-036-025-00010-00002	62000	PASTOS PERMANENTES DE 5 O MAS AÑOS-SIN VARIEDAD	S	10,07
170000005695198	14-036-025-00018-00001	62000	PASTOS PERMANENTES DE 5 O MAS AÑOS-SIN VARIEDAD	S	8,53
170000005695199	14-036-024-00004-00038	62000	PASTOS PERMANENTES DE 5 O MAS AÑOS-SIN VARIEDAD	S	0,45
170000005695200	14-036-024-00004-00043	62000	PASTOS PERMANENTES DE 5 O MAS AÑOS-SIN VARIEDAD	S	1,80
170000005695202	14-005-001-00015-00001	62000	PASTOS PERMANENTES DE 5 O MAS AÑOS-SIN VARIEDAD	S	19,46
170000005695204	14-005-001-00013-00003	62000	PASTOS PERMANENTES DE 5 O MAS AÑOS-SIN VARIEDAD	S	79,59
170000005695205	14-005-001-00013-00004	62000	PASTOS PERMANENTES DE 5 O MAS AÑOS-SIN VARIEDAD	S	60,72
170000005695206	14-005-001-00014-00007	62000	PASTOS PERMANENTES DE 5 O MAS AÑOS-SIN VARIEDAD	S	44,57
170000005695207	14-005-001-00014-00008	62000	PASTOS PERMANENTES DE 5 O MAS AÑOS-SIN VARIEDAD	S	15,16
170000005695208	14-005-001-00014-00009	62000	PASTOS PERMANENTES DE 5 O MAS AÑOS-SIN VARIEDAD	S	4,68
170000005695209	14-053-003-00030-00003	62000	PASTOS PERMANENTES DE 5 O MAS AÑOS-SIN VARIEDAD	S	1,89
170000005695210	14-053-003-00030-00006	62000	PASTOS PERMANENTES DE 5 O MAS AÑOS-SIN VARIEDAD	S	0,76
170000005695211	14-005-001-00012-00001	62000	PASTOS PERMANENTES DE 5 O MAS AÑOS-SIN VARIEDAD	S	35,64
170000005695212	14-005-018-00016-00003	62000	PASTOS PERMANENTES DE 5 O MAS AÑOS-SIN VARIEDAD	S	7,17
170000005695213	14-053-003-00030-00007	62000	PASTOS PERMANENTES DE 5 O MAS AÑOS-SIN VARIEDAD	S	2,91
170000005695214	14-005-018-00017-00002	62000	PASTOS PERMANENTES DE 5 O MAS AÑOS-SIN VARIEDAD	S	4,02
170000005695215	14-005-018-00017-00002	62000	PASTOS PERMANENTES DE 5 O MAS AÑOS-SIN VARIEDAD	S	11,65
170000005695216	14-005-001-00015-00003	62000	PASTOS PERMANENTES DE 5 O MAS AÑOS-SIN VARIEDAD	S	3,05
170000005695217	14-005-001-00015-00002	62000	PASTOS PERMANENTES DE 5 O MAS AÑOS-SIN VARIEDAD	S	7,77
170000005695218	14-053-003-00030-00002	62000	PASTOS PERMANENTES DE 5 O MAS AÑOS-SIN VARIEDAD	S	22,09
170000005695219	14-036-024-00004-00016	62000	PASTOS PERMANENTES DE 5 O MAS AÑOS-SIN VARIEDAD	S	3,27
170000005695220	14-036-024-00004-00015	62000	PASTOS PERMANENTES DE 5 O MAS AÑOS-SIN VARIEDAD	S	1,09
170000005695221	14-036-024-00004-00037	62000	PASTOS PERMANENTES DE 5 O MAS AÑOS-SIN VARIEDAD	S	0,20
170000005695222	14-036-024-00004-00035	62000	PASTOS PERMANENTES DE 5 O MAS AÑOS-SIN VARIEDAD	S	0,31
170000005695223	14-005-018-00017-00006	62000	PASTOS PERMANENTES DE 5 O MAS AÑOS-SIN VARIEDAD	S	2,12
170000005695224	14-005-018-00017-00005	62000	PASTOS PERMANENTES DE 5 O MAS AÑOS-SIN VARIEDAD	S	0,52
170000005695225	14-036-024-00004-00014	62000	PASTOS PERMANENTES DE 5 O MAS AÑOS-SIN VARIEDAD	S	2,16
170000005695226	14-005-018-00017-00007	62000	PASTOS PERMANENTES DE 5 O MAS AÑOS-SIN VARIEDAD	S	0,15

Incidencias de carga ganadera**INCIDENCIA DESCRIPCIÓN**

100407 Explotación solicitada no forma parte de ningún organismo de control autorizado para la producción ecológica en Andalucía o fecha de

(1) Superficie declarada admisible ajustada con la superficie comprometida.
(2) Factor de penalización valorando el alcance para el tipo de compromiso.Puede verificar la integridad de una copia de este documento mediante la lectura del código QR adjunto o mediante el acceso a la dirección <https://ws050.juntadeandalucia.es/verificarFirma> indicando el código de VERIFICACIÓN

FIRMADO POR

RAQUEL MARIA ESPIN CRESPO

17/12/2024

VERIFICACIÓN

Pk2jm6UYDU9J72AMTZUYRN3GET48NG

PÁG. 3857/9349





Datos considerados para el Cálculo de la Carga Ganadera mínima y máxima del expediente

inscripción posterior al plazo establecido (Anexo I. Criterios de Subvencionabilidad. Orden 28 de marzo de 2023).

Explotación:ES140050000078 Especie:PORCINO

Explotación:ES140050000082 Especie:PORCINO

Explotación:ES140050000151 Especie:PORCINO

Explotación:ES140360000430 Especie:PORCINO

(1) Superficie declarada admisible ajustada con la superficie comprometida.
(2) Factor de penalización valorando el alcance para el tipo de compromiso.

Puede verificar la integridad de una copia de este documento mediante la lectura del código QR adjunto o mediante el acceso a la dirección <https://ws050.juntadeandalucia.es/verificarFirma> indicando el código de VERIFICACIÓN

FIRMADO POR	RAQUEL MARIA ESPIN CRESPO	17/12/2024	
VERIFICACIÓN	Pk2jm6UYDU9J72AMTZUYRN3GET48NG	PÁG. 3858/9349	

**APELLIDOS Y NOMBRE / RAZÓN SOCIAL**

VIÑUELA ALTA S.L.

NIF
8010EXPEDIENTE**
1268533**ANUALIDAD DE PAGO**
1ª**IMPORTE POR ANUALIDAD**

	2023	2024	2025	2026	2027
IMPORTE MÁXIMO SUBVENCIONABLE	12.493,54 €	12.493,54 €	10.411,28 €	10.411,28 €	10.411,28 €
IMPORTE MEDIO DE TRANSFERENCIA (€/ha)	57,96 €	57,96 €	48,30 €	48,30 €	48,30 €

RESUMEN DE UNIDADES

Cód	GRUPO DE PAGO	Sup. Dec. Admisible (ha)	Sup. Comprometida (ha)	Sup. ajustada compromiso (1) (ha)	% sobredec.	Sup. Resuelta (ha)	Importe Declarado	Importe Topado	Importe Resuelto	Importe tras sobredec.
418	PASTOS ASOCIADOS A GANADERÍA ECOLÓGICA	215,58		215,56	0,00	215,56	13.768,67	12.493,54	12.493,54	12.493,54
TOTAL		215,58	215,56	215,56		215,56	13.768,67	12.493,54	12.493,54	12.493,54

APLICACIÓN DE REDUCCIONES Y PENALIZACIONES

GRUPO DE PAGO	Importe Calculado	Importe prereduc.	Criterios de subvencionabilidad y compromisos	Presentación tardía	Omisión declaración	Condicionalidad	IMPORTE (Euros) RESUELTO
PASTOS ASOCIADOS A GANADERÍA	12.493,54	12.493,54	0,00	0,00	0,00	0,00	12.493,54
TOTAL	12.493,54	12.493,54					12.493,54

RESUMEN DE PAGOS**IMPORTE (Euros)**

PASTOS ASOCIADOS A GANADERÍA ECOLÓGICA - Pago realizado	RESUELTO	FEADER	MAPA	CAPADR
	12.493,54 €	10.619,51 €	1.225,62 €	648,41 €

RECINTOS RESUELTOS

REE	REFERENCIA SIGPAC	CULTIVO DESCRIPCIÓN CULTIVO	S/R G.PAGO	PEND. MEDIA (%)	SUP. DEC. ADMISIBLE (ha)	SUP. COMPROM. (ha)	SUP. AJUSTADA COMPROM. (1) (ha)	SUP. CONV. SIGPAC (ha)	SUP. CERTIF. (ha)	SUP. CAMPO (ha)	SUP. CAMPO DETER. CULT. DECLARADO (ha)	SUP. DEC. REDUCIDA (ha)	SUP. RESUELTA (ha)
-579988	14-001-004-00009-023	62000 PASTOS PERMANENTES DE 5 O MAS AÑOS-SIN VARIEDAD	S 418	15,70	2,83	2,83	2,83		2,83			2,83	2,83
-579987	14-001-004-00009-023	62000 PASTOS PERMANENTES DE 5 O MAS AÑOS-SIN VARIEDAD	S 418	15,70	29,40	29,40	29,40		29,40			29,40	29,40
-158025	14-001-004-00008-010	62000 PASTOS PERMANENTES DE 5 O MAS AÑOS-SIN VARIEDAD	S 418	19,40	5,75	5,75	5,75		5,75			5,75	5,75
-157991	14-001-004-00033-001	62000 PASTOS PERMANENTES DE 5 O MAS AÑOS-SIN VARIEDAD	S 418	16,80	1,24	1,24	1,24		1,24			1,24	1,24
5474420	14-001-004-00015-008	62000 PASTOS PERMANENTES DE 5 O MAS AÑOS-SIN VARIEDAD	S 418	27,60	0,74	0,74	0,74		0,98			0,74	0,74
5474421	14-001-004-00015-003	63000 PASTOS DE MENOS DE 5 AÑOS-SIN VARIEDAD	S 418	25,10	1,38	1,38	1,38		1,38			1,38	1,38
5474422	14-001-004-00015-007	63000 PASTOS DE MENOS DE 5 AÑOS-SIN VARIEDAD	S 418	23,40	0,37	0,37	0,37		0,37			0,37	0,37
1700000006483036	14-001-004-00009-001	62000 PASTOS PERMANENTES DE 5 O MAS AÑOS-SIN VARIEDAD	S 418	19,20	34,46	34,46	34,46		34,46			34,46	34,46
1700000006483037	14-001-004-00009-020	62000 PASTOS PERMANENTES DE 5 O MAS AÑOS-SIN VARIEDAD	S 418	20,70	11,54	11,52	11,52		11,52			11,52	11,52
1700000006483038	14-001-004-00009-020	62000 PASTOS PERMANENTES DE 5 O MAS AÑOS-SIN VARIEDAD	S 418	20,70	44,17	44,17	44,17		44,19			44,17	44,17
1700000006483039	14-001-004-00015-004	62000 PASTOS PERMANENTES DE 5 O MAS AÑOS-SIN VARIEDAD	S 418	18,00	66,91	66,91	66,91		66,91			66,91	66,91
1700000006483040	14-001-004-00012-001	62000 PASTOS PERMANENTES DE 5 O MAS AÑOS-SIN VARIEDAD	S 418	16,30	7,12	7,12	7,12		7,12			7,12	7,12
1700000006483043	14-001-004-00012-003	62000 PASTOS PERMANENTES DE 5 O MAS AÑOS-SIN VARIEDAD	S 418	17,70	2,19	2,19	2,19		2,19			2,19	2,19
1700000006483044	14-001-004-00017-001	62000 PASTOS PERMANENTES DE 5 O MAS AÑOS-SIN VARIEDAD	S 418	30,30	0,73	0,73	0,73		0,97			0,73	0,73
1700000006483045	14-001-004-00020-001	62000 PASTOS PERMANENTES DE 5 O MAS AÑOS-SIN VARIEDAD	S 418	29,80	0,27	0,27	0,27		0,36			0,27	0,27
1700000006483046	14-001-004-00022-002	62000 PASTOS PERMANENTES DE 5 O MAS AÑOS-SIN VARIEDAD	S 418	28,50	4,52	4,52	4,52		6,02			4,52	4,52
1700000006483047	14-001-004-00022-004	62000 PASTOS PERMANENTES DE 5 O MAS AÑOS-SIN VARIEDAD	S 418	20,50	1,01	1,01	1,01		1,19			1,01	1,01
1700000006483048	14-001-004-00027-001	62000 PASTOS PERMANENTES DE 5 O MAS AÑOS-SIN VARIEDAD	S 418	16,30	0,79	0,79	0,79		0,79			0,79	0,79
1700000006483049	14-001-004-00027-002	62000 PASTOS PERMANENTES DE 5 O MAS AÑOS-SIN VARIEDAD	S 418	9,50	0,16	0,16	0,16		0,16			0,16	0,16

(1) Superficie declarada admisible ajustada con la superficie comprometida.
(2) Factor de penalización valorando el alcance para el tipo de compromiso.Puede verificar la integridad de una copia de este documento mediante la lectura del código QR adjunto o mediante el acceso a la dirección <https://ws050.juntadeandalucia.es/verificarFirma> indicando el código de VERIFICACIÓN

FIRMADO POR

RAQUEL MARIA ESPIN CRESPO

17/12/2024

VERIFICACIÓN

Pk2jm6UYDU9J72AMTZUYRN3GET48NG

PÁG. 3859/9349



**INCIDENCIAS****INCIDENCIA DESCRIPCIÓN**

- 4272 Verifica que las líneas de declaración de las Solicitudes Únicas no tienen solapes con la capa de Retroactividad Gráfica (ambas de la misma campaña) a nivel de expediente/línea de declaración gráfica de la solicitud.
Ref:170000006483037 Recinto:14-001-004-00009-00020 Cultivo: - Agregado de la referencia del recinto.:0 Zona de la referencia del recinto.:0 Superficie solapada.:0,02 Id. Incid.:101028808
- 75022 No autoriza a que, en caso de la devolución por la entidad financiera (retrocesión bancaria) del pago en la cuenta corriente consignada en la solicitud y que está debidamente registrada en el sistema contable GIRO de la Junta de Andalucía, se proceda al pago en cualquier otra cuenta corriente de la titularidad del solicitante vigente en dicho sistema contable.
- 100407 Explotación solicitada no forma parte de ningún organismo de control autorizado para la producción ecológica en Andalucía o fecha de inscripción posterior al plazo establecido (Anexo I. Criterios de Subvencionabilidad. Orden 28 de marzo de 2023).
Explotación:ES140010000079 Especie:PORCINO

Datos considerados para el Cálculo de la Carga Ganadera mínima y máxima del expediente

Explotación	Especie	Inscrito en Sipea y Admisible	Ugm Calculada para CG Mínima	Ugm Calculada para CG Máxima
ES140010000079	BOVINA	SI	52,07	52,07
ES140010000079	PORCINO	NO	0,00	52,86
			52,07	104,93

Superficie determinada para Cálculo Carga Ganadera Mínima: 215,56 ha

Superficie determinada para Cálculo Carga Ganadera Máxima: 215,56 ha

Los importes del Grupo de Pago de pastos de este expediente han sido ajustados por no llegar a la carga ganadera mínima de 0,3

Carga Ganadera Mínima Expediente: 0,24 ugm/ha

Carga Ganadera Máxima Expediente: 0,49 ugm/ha

Recintos Determinados para el Cálculo de Garga Ganadera Mínima

REF.	REFERENCIA SIGPAC	CULTIVO	DESCRIPCIÓN CULTIVO	S/R	SUP. RESUELTA (ha)
-579988	14-001-004-00009-00023	62000	PASTOS PERMANENTES DE 5 O MAS AÑOS-SIN VARIEDAD	S	2,83
-579987	14-001-004-00009-00023	62000	PASTOS PERMANENTES DE 5 O MAS AÑOS-SIN VARIEDAD	S	29,40
-158025	14-001-004-00008-00010	62000	PASTOS PERMANENTES DE 5 O MAS AÑOS-SIN VARIEDAD	S	5,75
-157991	14-001-004-00033-00001	62000	PASTOS PERMANENTES DE 5 O MAS AÑOS-SIN VARIEDAD	S	1,24
5474420	14-001-004-00015-00008	62000	PASTOS PERMANENTES DE 5 O MAS AÑOS-SIN VARIEDAD	S	0,74
5474421	14-001-004-00015-00003	63000	PASTOS DE MENOS DE 5 AÑOS-SIN VARIEDAD	S	1,38
5474422	14-001-004-00015-00007	63000	PASTOS DE MENOS DE 5 AÑOS-SIN VARIEDAD	S	0,37
170000006483036	14-001-004-00009-00001	62000	PASTOS PERMANENTES DE 5 O MAS AÑOS-SIN VARIEDAD	S	34,46
170000006483037	14-001-004-00009-00020	62000	PASTOS PERMANENTES DE 5 O MAS AÑOS-SIN VARIEDAD	S	11,52
170000006483038	14-001-004-00009-00020	62000	PASTOS PERMANENTES DE 5 O MAS AÑOS-SIN VARIEDAD	S	44,17
170000006483039	14-001-004-00015-00004	62000	PASTOS PERMANENTES DE 5 O MAS AÑOS-SIN VARIEDAD	S	66,91
170000006483040	14-001-004-00012-00001	62000	PASTOS PERMANENTES DE 5 O MAS AÑOS-SIN VARIEDAD	S	7,12
170000006483043	14-001-004-00012-00003	62000	PASTOS PERMANENTES DE 5 O MAS AÑOS-SIN VARIEDAD	S	2,19
170000006483044	14-001-004-00017-00001	62000	PASTOS PERMANENTES DE 5 O MAS AÑOS-SIN VARIEDAD	S	0,73
170000006483045	14-001-004-00020-00001	62000	PASTOS PERMANENTES DE 5 O MAS AÑOS-SIN VARIEDAD	S	0,27
170000006483046	14-001-004-00022-00002	62000	PASTOS PERMANENTES DE 5 O MAS AÑOS-SIN VARIEDAD	S	4,52
170000006483047	14-001-004-00022-00004	62000	PASTOS PERMANENTES DE 5 O MAS AÑOS-SIN VARIEDAD	S	1,01
170000006483048	14-001-004-00027-00001	62000	PASTOS PERMANENTES DE 5 O MAS AÑOS-SIN VARIEDAD	S	0,79
170000006483049	14-001-004-00027-00002	62000	PASTOS PERMANENTES DE 5 O MAS AÑOS-SIN VARIEDAD	S	0,16

Recintos Determinados para el Cálculo de Garga Ganadera Máxima

REF.	REFERENCIA SIGPAC	CULTIVO	DESCRIPCIÓN CULTIVO	S/R	SUP. RESUELTA (ha)
------	-------------------	---------	---------------------	-----	--------------------

(1) Superficie declarada admisible ajustada con la superficie comprometida.
(2) Factor de penalización valorando el alcance para el tipo de compromiso.Puede verificar la integridad de una copia de este documento mediante la lectura del código QR adjunto o mediante el acceso a la dirección <https://ws050.juntadeandalucia.es/verificarFirma> indicando el código de VERIFICACIÓN

FIRMADO POR

RAQUEL MARIA ESPIN CRESPO

17/12/2024

VERIFICACIÓN

Pk2jm6UYDU9J72AMTZUYRN3GET48NG

PÁG. 3860/9349



**Datos considerados para el Cálculo de la Carga Ganadera mínima y máxima del expediente****Recintos Determinados para el Cálculo de Garga Ganadera Máxima**

REF.	REFERENCIA SIGPAC	CULTIVO	DESCRIPCIÓN CULTIVO	SUP.	
				S/R	RESUELTA (ha)
-579988	14-001-004-00009-00023	62000	PASTOS PERMANENTES DE 5 O MAS AÑOS-SIN VARIEDAD	S	2,83
-579987	14-001-004-00009-00023	62000	PASTOS PERMANENTES DE 5 O MAS AÑOS-SIN VARIEDAD	S	29,40
-158025	14-001-004-00008-00010	62000	PASTOS PERMANENTES DE 5 O MAS AÑOS-SIN VARIEDAD	S	5,75
-157991	14-001-004-00033-00001	62000	PASTOS PERMANENTES DE 5 O MAS AÑOS-SIN VARIEDAD	S	1,24
5474420	14-001-004-00015-00008	62000	PASTOS PERMANENTES DE 5 O MAS AÑOS-SIN VARIEDAD	S	0,74
5474421	14-001-004-00015-00003	63000	PASTOS DE MENOS DE 5 AÑOS-SIN VARIEDAD	S	1,38
5474422	14-001-004-00015-00007	63000	PASTOS DE MENOS DE 5 AÑOS-SIN VARIEDAD	S	0,37
1700000006483036	14-001-004-00009-00001	62000	PASTOS PERMANENTES DE 5 O MAS AÑOS-SIN VARIEDAD	S	34,46
1700000006483037	14-001-004-00009-00020	62000	PASTOS PERMANENTES DE 5 O MAS AÑOS-SIN VARIEDAD	S	11,52
1700000006483038	14-001-004-00009-00020	62000	PASTOS PERMANENTES DE 5 O MAS AÑOS-SIN VARIEDAD	S	44,17
1700000006483039	14-001-004-00015-00004	62000	PASTOS PERMANENTES DE 5 O MAS AÑOS-SIN VARIEDAD	S	66,91
1700000006483040	14-001-004-00012-00001	62000	PASTOS PERMANENTES DE 5 O MAS AÑOS-SIN VARIEDAD	S	7,12
1700000006483043	14-001-004-00012-00003	62000	PASTOS PERMANENTES DE 5 O MAS AÑOS-SIN VARIEDAD	S	2,19
1700000006483044	14-001-004-00017-00001	62000	PASTOS PERMANENTES DE 5 O MAS AÑOS-SIN VARIEDAD	S	0,73
1700000006483045	14-001-004-00020-00001	62000	PASTOS PERMANENTES DE 5 O MAS AÑOS-SIN VARIEDAD	S	0,27
1700000006483046	14-001-004-00022-00002	62000	PASTOS PERMANENTES DE 5 O MAS AÑOS-SIN VARIEDAD	S	4,52
1700000006483047	14-001-004-00022-00004	62000	PASTOS PERMANENTES DE 5 O MAS AÑOS-SIN VARIEDAD	S	1,01
1700000006483048	14-001-004-00027-00001	62000	PASTOS PERMANENTES DE 5 O MAS AÑOS-SIN VARIEDAD	S	0,79
1700000006483049	14-001-004-00027-00002	62000	PASTOS PERMANENTES DE 5 O MAS AÑOS-SIN VARIEDAD	S	0,16

Incidencias de carga ganadera**INCIDENCIA DESCRIPCIÓN**

- 4272 Verifica que las líneas de declaración de las Solicitudes Únicas no tienen solapes con la capa de Retroactividad Gráfica (ambas de la misma campaña) a nivel de expediente/línea de declaración gráfica de la solicitud.
Ref:1700000006483037 Recinto:14-001-004-00009-00020 Cultivo: - Agregado de la referencia del recinto.:0 Zona de la referencia del recinto.:0 Superficie solapada.:0,02 Id. Incid.:5085833
- 100407 Explotación solicitada no forma parte de ningún organismo de control autorizado para la producción ecológica en Andalucía o fecha de inscripción posterior al plazo establecido (Anexo I. Criterios de Subvencionabilidad. Orden 28 de marzo de 2023).
Explotación:ES140010000079 Especie:PORCINO

(1) Superficie declarada admisible ajustada con la superficie comprometida.
(2) Factor de penalización valorando el alcance para el tipo de compromiso.

Puede verificar la integridad de una copia de este documento mediante la lectura del código QR adjunto o mediante el acceso a la dirección <https://ws050.juntadeandalucia.es/verificarFirma> indicando el código de VERIFICACIÓN

FIRMADO POR	RAQUEL MARIA ESPIN CRESPO	17/12/2024	
VERIFICACIÓN	Pk2jm6UYDU9J72AMTZUYRN3GET48NG	PÁG. 3861/9349	

**APELLIDOS Y NOMBRE / RAZÓN SOCIAL**

VIOQUE JIMENEZ JOSE MANUEL

NIF

****4510*

EXPEDIENTE

1217166

ANUALIDAD DE PAGO

1ª

IMPORTES POR ANUALIDAD

	2023	2024	2025	2026	2027
IMPORTE MÁXIMO SUBVENCIONABLE	5.067,28 €	5.067,28 €	4.221,97 €	4.221,97 €	4.221,97 €
IMPORTE MEDIO DE TRANSFERENCIA (€/ha)	108,72 €	108,72 €	90,58 €	90,58 €	90,58 €

RESUMEN DE UNIDADES

Cód	GRUPO DE PAGO	Sup. Dec. Admisible (ha)	Sup. Comprometida (ha)	Sup. ajustada compromiso (1) (ha)	% sobredec.	Sup. Resuelta (ha)	Importe Declarado	Importe Topado	Importe Resuelto	Importe tras sobredec.
418	PASTOS ASOCIADOS A GANADERÍA ECOLÓGICA	44,31		44,31	0,00	44,31	4.368,08	4.368,08	4.368,08	4.368,08
420	HORTÍCOLAS	2,30		2,30	0,00	2,30	699,20	699,20	699,20	699,20
424	HERBÁCEOS NO ELEGIBLES	8,65		0,00	100,00	0,00	0,00	0,00	0,00	0,00
TOTAL		55,26	46,61	46,61		46,61	5.067,28	5.067,28	5.067,28	5.067,28

APLICACIÓN DE REDUCCIONES Y PENALIZACIONES

GRUPO DE PAGO	Importe Calculado	Importe prereduc.	Criterios de subvencionabilidad y compromisos	Presentación tardía	Omisión declaración	Condicionalidad	IMPORTE (Euros) RESUELTO
HERBÁCEOS NO ELEGIBLES	0,00	0,00	0,00	0,00	1,00	0,00	0,00
HORTÍCOLAS	699,20	699,20	0,00	0,00	1,00	0,00	692,21
PASTOS ASOCIADOS A GANADERÍA	4.368,08	4.368,08	0,00	0,00	1,00	0,00	4.324,40
TOTAL	5.067,28	5.067,28					5.016,61

RESUMEN DE PAGOS

	RESUELTO	FEADER	MAPA	CAPADR
HORTÍCOLAS - Pago realizado	692,21 €	588,38 €	67,91 €	35,92 €
PASTOS ASOCIADOS A GANADERÍA ECOLÓGICA - Pago realizado	4.324,40 €	3.675,74 €	424,22 €	224,44 €
TOTAL	5.016,61 €	4.264,12 €	492,13 €	260,36 €

RECINTOS RESUELTOS

REF.	REFERENCIA SIGPAC	CULTIVO DESCRIPCIÓN CULTIVO	S/R G.PAGO	PEND. MEDIA (%)	SUP. DEC. ADMISIBLE (ha)	SUP. COMPROM. (ha)	SUP. AJUSTADA COMPR.(1) (ha)	SUP. CONV. SIGPAC (ha)	SUP. CERTIF. (ha)	SUP. CAMPO (ha)	SUP. CAMPO DETER. CULL. DECLARADO (ha)	SUP. DEC. REDUCIDA (ha)	SUP. RESUELTA (ha)
-1531341	14-051-018-00053-001	63000 PASTOS DE MENOS DE 5 AÑOS-SIN VARIEDAD	S 418	10,40	1,54	1,54	1,54		1,54			1,54	1,54
-1531329	14-051-018-00088-001	62000 PASTOS PERMANENTES DE 5 O MAS AÑOS-SIN VARIEDAD	S 418	9,70	23,86	23,86	23,86		23,86			23,86	23,86
-1531319	14-051-018-00057-002	63000 PASTOS DE MENOS DE 5 AÑOS-SIN VARIEDAD	S 418	8,60	4,41	4,41	4,41		4,41			4,41	4,41
1700000006963122	14-051-018-00068-003	63000 PASTOS DE MENOS DE 5 AÑOS-SIN VARIEDAD	S 418	6,70	6,30	6,30	6,30		6,30			6,30	6,30
1700000006963124	14-051-018-00082-001	63000 PASTOS DE MENOS DE 5 AÑOS-SIN VARIEDAD	S 418	4,50	5,95	5,95	5,95		5,95			5,95	5,95
1700000006963136	14-051-018-00062-002	63000 PASTOS DE MENOS DE 5 AÑOS-SIN VARIEDAD	S 418	6,80	2,25	2,25	2,25		2,25			2,25	2,25
-1592233	14-051-020-00003-003	156000 SANDÍA-SIN VARIEDAD	S 420	9,30	2,30	2,30	2,30		8,53			2,30	2,30
-1561580	14-051-020-00003-003	20000 BARBECHO TRADICIONAL-SIN VARIEDAD	S 424	9,30	6,23	6,23	6,23		8,53			6,23	6,23
1700000006963137	14-051-018-00107-001	20000 BARBECHO TRADICIONAL-SIN VARIEDAD	S 424	9,60	2,42	2,42	2,42		2,42			2,42	2,42

(1) Superficie declarada admisible ajustada con la superficie comprometida.
(2) Factor de penalización valorando el alcance para el tipo de compromiso.Puede verificar la integridad de una copia de este documento mediante la lectura del código QR adjunto o mediante el acceso a la dirección <https://ws050.juntadeandalucia.es/verificarFirma> indicando el código de VERIFICACIÓN

FIRMADO POR

RAQUEL MARIA ESPIN CRESPO

17/12/2024

VERIFICACIÓN

Pk2jm6UYDU9J72AMTZUYRN3GET48NG

PÁG. 3862/9349



**INCIDENCIAS****INCIDENCIA DESCRIPCIÓN**

256	Solicitud con recintos no declarados en campaña actual con una reducción por omisión de superficie superior al 3% CÓDIGO PARA EL PORCENTAJE DE REDUCCIÓN POR OMISIÓN QUE CORRESPONDE A LA SOLICITUD:1
100407	Explotación solicitada no forma parte de ningún organismo de control autorizado para la producción ecológica en Andalucía o fecha de inscripción posterior al plazo establecido (Anexo I. Criterios de Subvencionabilidad. Orden 28 de marzo de 2023). Explotación:ES14051000021 Especie:PORCINO Explotación:ES140510000488 Especie:OVINA Explotación:ES140510000587 Especie:OVINA Explotación:ES140510000587 Especie:PORCINO
100410	Recinto no admisible por pertenecer a una explotación ganadera No inscrita en Sipea (Artículo 10 de la Orden de 28 de marzo de 2023). Ref:-1098692 Recinto:14-051-020-00042-00001 Cultivo:20000 BARBECHO TRADICIONAL-SIN VARIEDAD Secano Explotación:ES140510000587
100412	Número de hectáreas validadas inferior a la superficie mínima permitida por el grupo de cultivo (Anexo I. Criterios de Subvencionabilidad. Orden 28 de marzo de 2023). Sup. Resuelta:0 Grupo de Pago:HERBÁCEOS
100413	Recinto perteneciente a grupo de cultivo que no cumple con la superficie mínima requerida (Anexo I. Criterios de Subvencionabilidad. Orden 28 de marzo de 2023). Ref:1700000006963120 Recinto:14-035-033-00045-00001 Cultivo:8000 AVENA-SIN VARIEDAD Secano Sup. Declarada:12,25 Superficie Resolver:12,25 Ref:-1204004 Recinto:14-035-033-00046-00001 Cultivo:8000 AVENA-SIN VARIEDAD Secano Sup. Declarada:8,77 Superficie Resolver:8,77 Ref:1700000006963121 Recinto:14-051-003-00056-00004 Cultivo:8000 AVENA-SIN VARIEDAD Secano Sup. Declarada:4,45 Superficie Resolver:4,45 Ref:1700000006963133 Recinto:14-051-003-00080-00004 Cultivo:8000 AVENA-SIN VARIEDAD Secano Sup. Declarada:7,29 Superficie Resolver:7,29 Ref:-1382686 Recinto:14-051-018-00049-00002 Cultivo:8000 AVENA-SIN VARIEDAD Secano Sup. Declarada:4,38 Superficie Resolver:4,38 Ref:1700000006963112 Recinto:14-051-018-00060-00005 Cultivo:8000 AVENA-SIN VARIEDAD Secano Sup. Declarada:2,38 Superficie Resolver:2,38 Ref:1700000006963113 Recinto:14-051-018-00061-00003 Cultivo:8000 AVENA-SIN VARIEDAD Secano Sup. Declarada:0,72 Superficie Resolver:0,72 Ref:-1531378 Recinto:14-051-020-00006-00003 Cultivo:8000 AVENA-SIN VARIEDAD Secano Sup. Declarada:2,19 Superficie Resolver:2,19
100421	Recinto declarado por error para una operación de la 6503, que se ha corregido de oficio marcando la operación correcta, de acuerdo con la fecha de inscripción del recinto en la producción ecológica. Ref:1700000006963120 Recinto:14-035-033-00045-00001 Cultivo:8000 AVENA-SIN VARIEDAD Secano Ref:-1204004 Recinto:14-035-033-00046-00001 Cultivo:8000 AVENA-SIN VARIEDAD Secano Ref:1700000006963121 Recinto:14-051-003-00056-00004 Cultivo:8000 AVENA-SIN VARIEDAD Secano Ref:1700000006963124 Recinto:14-051-018-00082-00001 Cultivo:63000 PASTOS DE MENOS DE 5 AÑOS-SIN VARIEDAD Secano Ref:-1592233 Recinto:14-051-020-00003-00003 Cultivo:156000 SANDÍA-SIN VARIEDAD Secano
100424	Solicita recinto que no está comprometido para la operación. Ref:-1098692 Recinto:14-051-020-00042-00001 Cultivo:20000 BARBECHO TRADICIONAL-SIN VARIEDAD Secano

Datos considerados para el Cálculo de la Carga Ganadera mínima y máxima del expediente

Explotación	Especie	Inscrito en Sipea y Admisible	Ugm Calculada para CG Mínima	Ugm Calculada para CG Máxima
ES14051000021	OVINA	SI	17,61	17,61
ES14051000021	PORCINO	NO	0,00	0,42
ES140510000488	OVINA	NO	0,00	8,31
ES140510000587	OVINA	NO	0,00	44,52
ES140510000587	PORCINO	NO	0,00	25,01
			17,61	95,87

Superficie determinada para Cálculo Carga Ganadera Mínima: 47,45 ha

Superficie determinada para Cálculo Carga Ganadera Máxima: 163,90 ha

Carga Ganadera Mínima Expediente: 0,37 ugm/ha

Carga Ganadera Máxima Expediente: 0,58 ugm/ha

(1) Superficie declarada admisible ajustada con la superficie comprometida.
(2) Factor de penalización valorando el alcance para el tipo de compromiso.Puede verificar la integridad de una copia de este documento mediante la lectura del código QR adjunto o mediante el acceso a la dirección <https://ws050.juntadeandalucia.es/verificarFirma> indicando el código de VERIFICACIÓN

FIRMADO POR

RAQUEL MARIA ESPIN CRESPO

17/12/2024

VERIFICACIÓN

Pk2jm6UYDU9J72AMTZUYRN3GET48NG

PÁG. 3863/9349



**Datos considerados para el Cálculo de la Carga Ganadera mínima y máxima del expediente****Recintos Determinados para el Cálculo de Garga Ganadera Mínima**

REF.	REFERENCIA SIGPAC	CULTIVO DESCRIPCIÓN CULTIVO	S/R	SUP.
				RESUELTA (ha)
-1592235	14-051-020-00003-00003	63000 PASTOS DE MENOS DE 5 AÑOS-SIN VARIEDAD	S	1,66
-1531341	14-051-018-00053-00001	63000 PASTOS DE MENOS DE 5 AÑOS-SIN VARIEDAD	S	1,54
-1531329	14-051-018-00088-00001	62000 PASTOS PERMANENTES DE 5 O MAS AÑOS-SIN VARIEDAD	S	23,86
-1531319	14-051-018-00057-00002	63000 PASTOS DE MENOS DE 5 AÑOS-SIN VARIEDAD	S	4,41
-1098692	14-051-020-00042-00001	20000 BARBECHO TRADICIONAL-SIN VARIEDAD	S	0,84
-792368	14-051-020-00003-00003	63000 PASTOS DE MENOS DE 5 AÑOS-SIN VARIEDAD	S	0,64
1700000006963122	14-051-018-00068-00003	63000 PASTOS DE MENOS DE 5 AÑOS-SIN VARIEDAD	S	6,30
1700000006963124	14-051-018-00082-00001	63000 PASTOS DE MENOS DE 5 AÑOS-SIN VARIEDAD	S	5,95
1700000006963136	14-051-018-00062-00002	63000 PASTOS DE MENOS DE 5 AÑOS-SIN VARIEDAD	S	2,25

Recintos Determinados para el Cálculo de Garga Ganadera Máxima

REF.	REFERENCIA SIGPAC	CULTIVO DESCRIPCIÓN CULTIVO	S/R	SUP.
				RESUELTA (ha)
-1592235	14-051-020-00003-00003	63000 PASTOS DE MENOS DE 5 AÑOS-SIN VARIEDAD	S	11,23
-1531532	14-051-009-00036-00001	63000 PASTOS DE MENOS DE 5 AÑOS-SIN VARIEDAD	S	1,93
-1531514	14-051-020-00125-00001	62000 PASTOS PERMANENTES DE 5 O MAS AÑOS-SIN VARIEDAD	S	13,52
-1531511	14-051-003-00040-00001	63000 PASTOS DE MENOS DE 5 AÑOS-SIN VARIEDAD	S	1,16
-1531508	14-051-003-00114-00002	63000 PASTOS DE MENOS DE 5 AÑOS-SIN VARIEDAD	S	1,08
-1531502	14-051-003-00116-00001	63000 PASTOS DE MENOS DE 5 AÑOS-SIN VARIEDAD	S	3,87
-1531501	14-051-003-00117-00001	62000 PASTOS PERMANENTES DE 5 O MAS AÑOS-SIN VARIEDAD	S	3,79
-1531450	14-051-001-00062-00001	63000 PASTOS DE MENOS DE 5 AÑOS-SIN VARIEDAD	S	0,37
-1531448	14-051-001-00057-00001	63000 PASTOS DE MENOS DE 5 AÑOS-SIN VARIEDAD	S	3,22
-1531438	14-051-001-00058-00001	63000 PASTOS DE MENOS DE 5 AÑOS-SIN VARIEDAD	S	0,79
-1531430	14-051-001-00047-00001	62000 PASTOS PERMANENTES DE 5 O MAS AÑOS-SIN VARIEDAD	S	20,52
-1531422	14-051-001-00045-00001	63000 PASTOS DE MENOS DE 5 AÑOS-SIN VARIEDAD	S	1,78
-1531386	14-051-005-00215-00001	63000 PASTOS DE MENOS DE 5 AÑOS-SIN VARIEDAD	S	0,52
-1531383	14-051-005-00211-00001	63000 PASTOS DE MENOS DE 5 AÑOS-SIN VARIEDAD	S	1,33
-1531374	14-051-020-00032-00001	62000 PASTOS PERMANENTES DE 5 O MAS AÑOS-SIN VARIEDAD	S	0,78
-1531341	14-051-018-00053-00001	63000 PASTOS DE MENOS DE 5 AÑOS-SIN VARIEDAD	S	1,54
-1531329	14-051-018-00088-00001	62000 PASTOS PERMANENTES DE 5 O MAS AÑOS-SIN VARIEDAD	S	23,86
-1531319	14-051-018-00057-00002	63000 PASTOS DE MENOS DE 5 AÑOS-SIN VARIEDAD	S	4,41
-1098692	14-051-020-00042-00001	20000 BARBECHO TRADICIONAL-SIN VARIEDAD	S	0,84
-1098690	14-051-020-00038-00001	63000 PASTOS DE MENOS DE 5 AÑOS-SIN VARIEDAD	S	8,77
-1098597	14-051-020-00001-00001	63000 PASTOS DE MENOS DE 5 AÑOS-SIN VARIEDAD	S	2,46
-1098581	14-051-020-00002-00001	63000 PASTOS DE MENOS DE 5 AÑOS-SIN VARIEDAD	S	2,99
-1098277	14-051-003-00070-00001	63000 PASTOS DE MENOS DE 5 AÑOS-SIN VARIEDAD	S	4,34
-792368	14-051-020-00003-00003	63000 PASTOS DE MENOS DE 5 AÑOS-SIN VARIEDAD	S	4,32
-792362	14-051-016-00024-00001	63000 PASTOS DE MENOS DE 5 AÑOS-SIN VARIEDAD	S	4,70
-792361	14-051-003-00072-00001	63000 PASTOS DE MENOS DE 5 AÑOS-SIN VARIEDAD	S	9,19
-500134	14-051-001-00048-00001	63000 PASTOS DE MENOS DE 5 AÑOS-SIN VARIEDAD	S	0,90
-500118	14-051-001-00043-00002	63000 PASTOS DE MENOS DE 5 AÑOS-SIN VARIEDAD	S	2,83
-499819	14-051-001-09000-00002	63000 PASTOS DE MENOS DE 5 AÑOS-SIN VARIEDAD	S	0,21
1700000006963109	14-051-001-00053-00005	63000 PASTOS DE MENOS DE 5 AÑOS-SIN VARIEDAD	S	2,85
1700000006963119	14-051-003-00071-00007	62000 PASTOS PERMANENTES DE 5 O MAS AÑOS-SIN VARIEDAD	S	0,26
1700000006963122	14-051-018-00068-00003	63000 PASTOS DE MENOS DE 5 AÑOS-SIN VARIEDAD	S	6,30
1700000006963123	14-051-003-00071-00009	62000 PASTOS PERMANENTES DE 5 O MAS AÑOS-SIN VARIEDAD	S	0,17
1700000006963124	14-051-018-00082-00001	63000 PASTOS DE MENOS DE 5 AÑOS-SIN VARIEDAD	S	5,95
1700000006963125	14-051-003-00071-00008	62000 PASTOS PERMANENTES DE 5 O MAS AÑOS-SIN VARIEDAD	S	0,37

(1) Superficie declarada admisible ajustada con la superficie comprometida.
(2) Factor de penalización valorando el alcance para el tipo de compromiso.

Puede verificar la integridad de una copia de este documento mediante la lectura del código QR adjunto o mediante el acceso a la dirección <https://ws050.juntadeandalucia.es/verificarFirma> indicando el código de VERIFICACIÓN

FIRMADO POR

RAQUEL MARIA ESPIN CRESPO

17/12/2024

VERIFICACIÓN

Pk2jm6UYDU9J72AMTZUYRN3GET48NG

PÁG. 3864/9349



**Datos considerados para el Cálculo de la Carga Ganadera mínima y máxima del expediente****Recintos Determinados para el Cálculo de Garga Ganadera Máxima**

REF.	REFERENCIA SIGPAC	CULTIVO	DESCRIPCIÓN CULTIVO	SUP.	
				S/R	RESUELTA (ha)
1700000006963127	14-051-005-00224-00001	63000	PASTOS DE MENOS DE 5 AÑOS-SIN VARIEDAD	S	2,21
1700000006963132	14-051-003-00071-00002	63000	PASTOS DE MENOS DE 5 AÑOS-SIN VARIEDAD	S	4,16
1700000006963134	14-051-003-00071-00006	63000	PASTOS DE MENOS DE 5 AÑOS-SIN VARIEDAD	S	2,13
1700000006963136	14-051-018-00062-00002	63000	PASTOS DE MENOS DE 5 AÑOS-SIN VARIEDAD	S	2,25

Incidencias de carga ganadera**INCIDENCIA DESCRIPCIÓN**

100407	Explotación solicitada no forma parte de ningún organismo de control autorizado para la producción ecológica en Andalucía o fecha de inscripción posterior al plazo establecido (Anexo I. Criterios de Subvencionabilidad. Orden 28 de marzo de 2023). Explotación:ES140510000021 Especie:PORCINO Explotación:ES140510000488 Especie:OVINA Explotación:ES140510000587 Especie:OVINA Explotación:ES140510000587 Especie:PORCINO
--------	--

(1) Superficie declarada admisible ajustada con la superficie comprometida.
(2) Factor de penalización valorando el alcance para el tipo de compromiso.

Puede verificar la integridad de una copia de este documento mediante la lectura del código QR adjunto o mediante el acceso a la dirección <https://ws050.juntadeandalucia.es/verificarFirma> indicando el código de VERIFICACIÓN

FIRMADO POR	RAQUEL MARIA ESPIN CRESPO	17/12/2024
VERIFICACIÓN	Pk2jm6UYDU9J72AMTZUYRN3GET48NG	PÁG. 3865/9349



**APELLIDOS Y NOMBRE / RAZÓN SOCIAL**

VIVEROS LUCENA DE ENCINAREJO S.L.

NIF

****1821*

EXPEDIENTE

1229481

ANUALIDAD DE PAGO

1ª

IMPORTES POR ANUALIDAD

	2023	2024	2025	2026	2027
IMPORTE MÁXIMO SUBVENCIONABLE	7.309,08 €	7.309,08 €	7.309,08 €	6.090,90 €	6.090,90 €
IMPORTE MEDIO DE TRANSFERENCIA (€/ha)	297,48 €	297,48 €	297,48 €	247,90 €	247,90 €

RESUMEN DE UNIDADES

Cód	GRUPO DE PAGO	Sup. Dec. Admisible (ha)	Sup. Comprometida (ha)	Sup. ajustada compromiso (1) (ha)	% sobredec.	Sup. Resuelta (ha)	Importe Declarado	Importe Topado	Importe Resuelto	Importe tras sobredec.
419	OLIVAR	24,57		24,57	0,00	24,57	7.309,08	7.309,08	7.309,08	7.309,08
TOTAL		24,57	24,57	24,57		24,57	7.309,08	7.309,08	7.309,08	7.309,08

APLICACIÓN DE REDUCCIONES Y PENALIZACIONES

GRUPO DE PAGO	Importe Calculado	Importe prereduc.	Criterios de subvencionabilidad y compromisos	Presentación tardía	Omisión declaración	Condicionalidad	IMPORTE (Euros) RESUELTO
OLIVAR	7.309,08	7.309,08	0,00	0,00	0,00	0,00	7.309,08
TOTAL	7.309,08	7.309,08					7.309,08

RESUMEN DE PAGOS**IMPORTE (Euros)**

	RESUELTO	FEADER	MAPA	CAPADR
OLIVAR - Pago realizado	7.309,08 €	6.212,72 €	717,02 €	379,34 €

RECINTOS RESUELTOS

REF.	REFERENCIA SIGPAC	CULTIVO	DESCRIPCIÓN CULTIVO	S/R	G.PAGO	PEND. MEDIA (%)	SUP. DEC. ADMISIBLE (ha)	SUP. COMPROM. (ha)	SUP. AJUSTADA COMPR.(1) (ha)	SUP. CONY. SIGPAC (ha)	SUP. CERTIE (ha)	SUP. CAMPO (ha)	SUP. CAMPO DETER. CULT. DECLARADO (ha)	SUP. DEC. REDUCIDA (ha)	SUP. RESUELTA (ha)
-548147	14-900-105-00132-001	101003	OLIVAR-ARBEQUINA	R	419	0,60	5,37	5,37	5,37		5,37			5,37	5,37
4225276	14-900-105-00131-001	101003	OLIVAR-ARBEQUINA	R	419	0,70	19,20	19,20	19,20		19,20			19,20	19,20

(1) Superficie declarada admisible ajustada con la superficie comprometida.
(2) Factor de penalización valorando el alcance para el tipo de compromiso.Puede verificar la integridad de una copia de este documento mediante la lectura del código QR adjunto o mediante el acceso a la dirección <https://ws050.juntadeandalucia.es/verificarFirma> indicando el código de VERIFICACIÓN

FIRMADO POR

RAQUEL MARIA ESPIN CRESPO

17/12/2024

VERIFICACIÓN

Pk2jm6UYDU9J72AMTZUYRN3GET48NG

PÁG. 3866/9349



**APELLIDOS Y NOMBRE / RAZÓN SOCIAL**

YAMANDALUS S.L.U.

NIF
6396EXPEDIENTE**
1032498**ANUALIDAD DE PAGO**

1ª

IMPORTES POR ANUALIDAD

	2023	2024	2025	2026	2027
IMPORTE MÁXIMO SUBVENCIONABLE	746,67 €	746,67 €	746,67 €	622,23 €	622,23 €
IMPORTE MEDIO DE TRANSFERENCIA (€/ha)	297,48 €	297,48 €	297,48 €	247,90 €	247,90 €

RESUMEN DE UNIDADES

Cód	GRUPO DE PAGO	Sup. Dec. Admisible (ha)	Sup. Comprometida (ha)	Sup. ajustada compromiso (1) (ha)	% sobredec.	Sup. Resuelta (ha)	Importe Declarado	Importe Topado	Importe Resuelto	Importe tras sobredec.
419	OLIVAR	2,51		2,51	0,00	2,51	746,67	746,67	746,67	746,67
TOTAL		2,51	2,51	2,51		2,51	746,67	746,67	746,67	746,67

APLICACIÓN DE REDUCCIONES Y PENALIZACIONES

GRUPO DE PAGO	Importe Calculado	Importe prereduc.	Criterios de subvencionabilidad y compromisos	Presentación tardía	Omisión declaración	Condicionalidad	IMPORTE (Euros) RESUELTO
OLIVAR	746,67	746,67	0,00	0,00	0,00	0,00	746,67
TOTAL	746,67	746,67					746,67

RESUMEN DE PAGOS**IMPORTE (Euros)**

	RESUELTO	FEADER	MAPA	CAPADR
OLIVAR - Pago realizado	746,67 €	634,67 €	73,25 €	38,75 €

RECINTOS RESUELTOS

REF.	REFERENCIA SIGPAC	CULTIVO	DESCRIPCIÓN CULTIVO	S/R G.PAGO	PEND. MEDIA (%)	SUP. DEC. ADMISIBLE (ha)	SUP. COMPROM. (ha)	SUP. AJUSTADA COMPR.(1) (ha)	SUP. CONY. SIGPAC (ha)	SUP. CERTIE (ha)	SUP. CAMPO (ha)	SUP. CAMPO DETER. CULT. DECLARADO (ha)	SUP. DEC. REDUCIDA (ha)	SUP. RESUELTA (ha)
-1343518	14-053-017-00006-004	101003	OLIVAR-ARBEQUINA	R 419	11,70	0,07	0,07	0,07		0,07			0,07	0,07
5519225	14-053-017-00157-001	101003	OLIVAR-ARBEQUINA	R 419	8,60	2,42	2,42	2,42		2,42			2,42	2,42
5519226	14-053-017-00157-002	101003	OLIVAR-ARBEQUINA	R 419	6,10	0,02	0,02	0,02		0,02			0,02	0,02

INCIDENCIAS**INCIDENCIA DESCRIPCIÓN**

100421 Recinto declarado por error para una operación de la 6503, que se ha corregido de oficio marcando la operación correcta, de acuerdo con la fecha de inscripción del recinto en la producción ecológica.
Ref:5519226 Recinto:14-053-017-00157-00002 Cultivo:101003 OLIVAR-ARBEQUINA Regadio

(1) Superficie declarada admisible ajustada con la superficie comprometida.
(2) Factor de penalización valorando el alcance para el tipo de compromiso.

Puede verificar la integridad de una copia de este documento mediante la lectura del código QR adjunto o mediante el acceso a la dirección <https://ws050.juntadeandalucia.es/verificarFirma> indicando el código de VERIFICACIÓN

FIRMADO POR

RAQUEL MARIA ESPIN CRESPO

17/12/2024

VERIFICACIÓN

Pk2jm6UYDU9J72AMTZUYRN3GET48NG

PÁG. 3867/9349



**APELLIDOS Y NOMBRE / RAZÓN SOCIAL**

YEGUERIZO S.A.

NIF
7608EXPEDIENTE**
1128006**ANUALIDAD DE PAGO**

1ª

IMPORTES POR ANUALIDAD

	2023	2024	2025	2026	2027
IMPORTE MÁXIMO SUBVENCIONABLE	26.349,55 €	26.349,55 €	21.957,96 €	21.957,96 €	21.957,96 €
IMPORTE MEDIO DE TRANSFERENCIA (€/ha)	41,11 €	41,11 €	34,26 €	34,26 €	34,26 €

RESUMEN DE UNIDADES

Cód	GRUPO DE PAGO	Sup. Dec. Admisible (ha)	Sup. Comprometida (ha)	Sup. ajustada compromiso (1) (ha)	% sobredec.	Sup. Resuelta (ha)	Importe Declarado	Importe Topado	Importe Resuelto	Importe tras sobredec.
418	PASTOS ASOCIADOS A GANADERÍA ECOLÓGICA	640,97		640,97	0,00	640,97	26.349,45	26.349,55	26.349,55	26.349,55
TOTAL		640,97	640,97	640,97		640,97	26.349,45	26.349,55	26.349,55	26.349,55

APLICACIÓN DE REDUCCIONES Y PENALIZACIONES

GRUPO DE PAGO	Importe Calculado	Importe prerreduc.	Criterios de subvencionabilidad y compromisos	Presentación tardía	Omisión declaración	Condicionalidad	IMPORTE (Euros) RESUELTO
PASTOS ASOCIADOS A GANADERÍA	26.349,55	26.349,55	0,00	0,00	0,00	0,00	26.349,55
TOTAL	26.349,55	26.349,55					26.349,55

RESUMEN DE PAGOS

	IMPORTE (Euros)			
	RESUELTO	FEADER	MAPA	CAPADR
PASTOS ASOCIADOS A GANADERÍA ECOLÓGICA - Pago realizado	26.349,55 €	22.397,12 €	2.584,89 €	1.367,54 €

(1) Superficie declarada admisible ajustada con la superficie comprometida.
(2) Factor de penalización valorando el alcance para el tipo de compromiso.Puede verificar la integridad de una copia de este documento mediante la lectura del código QR adjunto o mediante el acceso a la dirección <https://ws050.juntadeandalucia.es/verificarFirma> indicando el código de VERIFICACIÓN

FIRMADO POR

RAQUEL MARIA ESPIN CRESPO

17/12/2024

VERIFICACIÓN

Pk2jm6UYDU9J72AMTZUYRN3GET48NG

PÁG. 3868/9349



**RECINTOS RESUELTOS**

REF.	REFERENCIA SIGPAC	CULTIVO DESCRIPCIÓN CULTIVO	S/R	G.PAGO	PEND. MEDIA (%)	SUP. DEC. ADMISIBLE (ha)	SUP. COMPROM. (ha)	SUP. AJUSTADA COMPR.(1) (ha)	SUP. CONV. SIGPAC (ha)	SUP. CERTIF. (ha)	SUP. CAMPO (ha)	SUP. CAMPO DETER.CULT. DECLARADO (ha)	SUP. DEC. REDUCIDA (ha)	SUP. RESUELTA (ha)
-498182	14-016-041-00018-002	62000 PASTOS PERMANENTES DE 5 O MAS AÑOS-SIN VARIEDAD	S	418	8,10	19,51	19,51	19,51		19,51			19,51	19,51
-498175	14-016-041-00017-003	62000 PASTOS PERMANENTES DE 5 O MAS AÑOS-SIN VARIEDAD	S	418	8,20	0,31	0,31	0,31		0,31			0,31	0,31
-498167	14-016-041-00017-002	62000 PASTOS PERMANENTES DE 5 O MAS AÑOS-SIN VARIEDAD	S	418	6,70	0,46	0,46	0,46		0,46			0,46	0,46
-498157	14-016-041-00017-001	62000 PASTOS PERMANENTES DE 5 O MAS AÑOS-SIN VARIEDAD	S	418	9,90	15,26	15,26	15,26		15,26			15,26	15,26
-498154	14-016-047-00004-010	62000 PASTOS PERMANENTES DE 5 O MAS AÑOS-SIN VARIEDAD	S	418	9,70	39,42	39,42	39,42		39,42			39,42	39,42
-498146	14-016-047-00004-007	62000 PASTOS PERMANENTES DE 5 O MAS AÑOS-SIN VARIEDAD	S	418	11,30	22,48	22,48	22,48		22,48			22,48	22,48
-498140	14-016-047-00004-003	62000 PASTOS PERMANENTES DE 5 O MAS AÑOS-SIN VARIEDAD	S	418	5,30	0,10	0,10	0,10		0,10			0,10	0,10
-496578	14-016-041-00017-003	62000 PASTOS PERMANENTES DE 5 O MAS AÑOS-SIN VARIEDAD	S	418	8,20	0,04	0,04	0,04		0,04			0,04	0,04
-496572	14-016-041-00017-002	62000 PASTOS PERMANENTES DE 5 O MAS AÑOS-SIN VARIEDAD	S	418	6,70	0,23	0,23	0,23		0,23			0,23	0,23
-496566	14-016-041-00017-001	62000 PASTOS PERMANENTES DE 5 O MAS AÑOS-SIN VARIEDAD	S	418	9,90	17,43	17,43	17,43		17,43			17,43	17,43
-496559	14-016-041-00018-002	62000 PASTOS PERMANENTES DE 5 O MAS AÑOS-SIN VARIEDAD	S	418	8,10	18,76	18,76	18,76		18,76			18,76	18,76
-496535	14-016-047-00004-003	62000 PASTOS PERMANENTES DE 5 O MAS AÑOS-SIN VARIEDAD	S	418	5,30	0,25	0,25	0,25		0,25			0,25	0,25
-496526	14-016-047-00004-003	62000 PASTOS PERMANENTES DE 5 O MAS AÑOS-SIN VARIEDAD	S	418	5,30	0,01	0,01	0,01		0,01			0,01	0,01
-496521	14-016-047-00004-007	62000 PASTOS PERMANENTES DE 5 O MAS AÑOS-SIN VARIEDAD	S	418	11,30	2,58	2,58	2,58		2,58			2,58	2,58
-496489	14-016-047-00004-010	62000 PASTOS PERMANENTES DE 5 O MAS AÑOS-SIN VARIEDAD	S	418	9,70	0,43	0,43	0,43		0,43			0,43	0,43
-496447	14-016-047-00004-001	63000 PASTOS DE MENOS DE 5 AÑOS-SIN VARIEDAD	S	418	4,90	0,43	0,43	0,43		0,43			0,43	0,43
-496442	14-016-047-00004-001	63000 PASTOS DE MENOS DE 5 AÑOS-SIN VARIEDAD	S	418	4,90	1,04	1,04	1,04		1,04			1,04	1,04
-496430	14-016-047-00004-010	62000 PASTOS PERMANENTES DE 5 O MAS AÑOS-SIN VARIEDAD	S	418	9,70	12,26	12,26	12,26		12,26			12,26	12,26
-92589	14-016-047-00005-015	63000 PASTOS DE MENOS DE 5 AÑOS-SIN VARIEDAD	S	418	9,70	18,04	18,04	18,04		18,04			18,04	18,04
-92576	14-016-047-00005-019	62000 PASTOS PERMANENTES DE 5 O MAS AÑOS-SIN VARIEDAD	S	418	8,00	27,93	27,93	27,93		27,93			27,93	27,93
-92563	14-016-047-00003-003	62000 PASTOS PERMANENTES DE 5 O MAS AÑOS-SIN VARIEDAD	S	418	10,80	20,97	20,97	20,97		20,97			20,97	20,97
-92557	14-016-041-00019-003	62000 PASTOS PERMANENTES DE 5 O MAS AÑOS-SIN VARIEDAD	S	418	8,50	56,10	56,10	56,10		56,10			56,10	56,10
-90251	14-016-048-00001-010	62000 PASTOS PERMANENTES DE 5 O MAS AÑOS-SIN VARIEDAD	S	418	5,60	43,79	43,79	43,79		43,79			43,79	43,79
-89910	14-016-041-00018-002	62000 PASTOS PERMANENTES DE 5 O MAS AÑOS-SIN VARIEDAD	S	418	8,10	45,53	45,53	45,53		45,53			45,53	45,53
-89889	14-016-048-00001-010	62000 PASTOS PERMANENTES DE 5 O MAS AÑOS-SIN VARIEDAD	S	418	5,60	29,02	29,02	29,02		29,02			29,02	29,02
-89879	14-016-048-00001-010	62000 PASTOS PERMANENTES DE 5 O MAS AÑOS-SIN VARIEDAD	S	418	5,60	41,52	41,52	41,52		41,52			41,52	41,52
-89853	14-016-047-00005-019	62000 PASTOS PERMANENTES DE 5 O MAS AÑOS-SIN VARIEDAD	S	418	8,00	10,29	10,29	10,29		10,29			10,29	10,29
-89814	14-016-047-00003-003	62000 PASTOS PERMANENTES DE 5 O MAS AÑOS-SIN VARIEDAD	S	418	10,80	8,34	8,34	8,34		8,34			8,34	8,34
-89810	14-016-047-00003-003	62000 PASTOS PERMANENTES DE 5 O MAS AÑOS-SIN VARIEDAD	S	418	10,80	8,58	8,58	8,58		8,58			8,58	8,58
1700000006746043	14-016-048-00020-001	62000 PASTOS PERMANENTES DE 5 O MAS AÑOS-SIN VARIEDAD	S	418	4,60	0,58	0,58	0,58		0,77			0,58	0,58
1700000006746044	14-016-041-00017-009	62000 PASTOS PERMANENTES DE 5 O MAS AÑOS-SIN VARIEDAD	S	418	3,20	0,04	0,04	0,04		0,04			0,04	0,04
1700000006746045	14-016-041-00017-005	62000 PASTOS PERMANENTES DE 5 O MAS AÑOS-SIN VARIEDAD	S	418	4,60	0,20	0,20	0,20		0,20			0,20	0,20
1700000006746046	14-016-047-00006-001	62000 PASTOS PERMANENTES DE 5 O MAS AÑOS-SIN VARIEDAD	S	418	9,70	50,84	50,84	50,84		50,84			50,84	50,84
1700000006746048	14-016-048-00018-001	62000 PASTOS PERMANENTES DE 5 O MAS AÑOS-SIN VARIEDAD	S	418	7,00	1,34	1,34	1,34		1,34			1,34	1,34
1700000006746049	14-016-048-00001-014	62000 PASTOS PERMANENTES DE 5 O MAS AÑOS-SIN VARIEDAD	S	418	4,00	2,37	2,37	2,37		2,37			2,37	2,37
1700000006746052	14-016-041-00018-004	63000 PASTOS DE MENOS DE 5 AÑOS-SIN VARIEDAD	S	418	3,50	0,30	0,30	0,30		0,30			0,30	0,30
1700000006746053	14-016-047-00004-002	62000 PASTOS PERMANENTES DE 5 O MAS AÑOS-SIN VARIEDAD	S	418	6,60	0,65	0,65	0,65		0,65			0,65	0,65
1700000006746054	14-016-047-00004-009	62000 PASTOS PERMANENTES DE 5 O MAS AÑOS-SIN VARIEDAD	S	418	13,50	1,58	1,58	1,58		1,58			1,58	1,58
1700000006746055	14-016-047-00004-019	62000 PASTOS PERMANENTES DE 5 O MAS AÑOS-SIN VARIEDAD	S	418	9,60	0,02	0,02	0,02		0,03			0,02	0,02
1700000006746056	14-016-047-00004-020	62000 PASTOS PERMANENTES DE 5 O MAS AÑOS-SIN VARIEDAD	S	418	9,90	0,02	0,02	0,02		0,02			0,02	0,02
1700000006746057	14-016-047-00004-013	62000 PASTOS PERMANENTES DE 5 O MAS AÑOS-SIN VARIEDAD	S	418	12,10	17,46	17,46	17,46		17,46			17,46	17,46
1700000006746058	14-016-047-00004-012	62000 PASTOS PERMANENTES DE 5 O MAS AÑOS-SIN VARIEDAD	S	418	9,20	8,47	8,47	8,47		8,47			8,47	8,47
1700000006746060	14-016-047-00004-015	62000 PASTOS PERMANENTES DE 5 O MAS AÑOS-SIN VARIEDAD	S	418	7,90	6,28	6,28	6,28		6,28			6,28	6,28
1700000006746061	14-016-047-00005-005	62000 PASTOS PERMANENTES DE 5 O MAS AÑOS-SIN VARIEDAD	S	418	9,00	32,21	32,21	32,21		32,21			32,21	32,21
1700000006746062	14-016-047-00005-020	62000 PASTOS PERMANENTES DE 5 O MAS AÑOS-SIN VARIEDAD	S	418	4,70	1,98	1,98	1,98		1,98			1,98	1,98
1700000006746063	14-016-047-00003-004	63000 PASTOS DE MENOS DE 5 AÑOS-SIN VARIEDAD	S	418	11,20	2,18	2,18	2,18		2,18			2,18	2,18
1700000006746065	14-016-047-00004-005	62000 PASTOS PERMANENTES DE 5 O MAS AÑOS-SIN VARIEDAD	S	418	11,10	0,57	0,57	0,57		0,57			0,57	0,57
1700000006746066	14-016-047-00004-004	62000 PASTOS PERMANENTES DE 5 O MAS AÑOS-SIN VARIEDAD	S	418	6,10	0,44	0,44	0,44		0,44			0,44	0,44
1700000006746069	14-016-047-00004-014	62000 PASTOS PERMANENTES DE 5 O MAS AÑOS-SIN VARIEDAD	S	418	9,60	2,66	2,66	2,66		2,66			2,66	2,66
1700000006746070	14-016-047-00005-010	62000 PASTOS PERMANENTES DE 5 O MAS AÑOS-SIN VARIEDAD	S	418	3,70	0,59	0,59	0,59		0,59			0,59	0,59
1700000006746071	14-016-047-00005-012	62000 PASTOS PERMANENTES DE 5 O MAS AÑOS-SIN VARIEDAD	S	418	8,40	0,30	0,30	0,30		0,30			0,30	0,30
1700000006746072	14-016-047-00005-013	62000 PASTOS PERMANENTES DE 5 O MAS AÑOS-SIN VARIEDAD	S	418	5,00	0,45	0,45	0,45		0,45			0,45	0,45
1700000006746073	14-016-047-00005-014	62000 PASTOS PERMANENTES DE 5 O MAS AÑOS-SIN VARIEDAD	S	418	4,40	0,69	0,69	0,69		0,69			0,69	0,69

(1) Superficie declarada admisible ajustada con la superficie comprometida.
(2) Factor de penalización valorando el alcance para el tipo de compromiso.

Puede verificar la integridad de una copia de este documento mediante la lectura del código QR adjunto o mediante el acceso a la dirección <https://ws050.juntadeandalucia.es/verificarFirma> indicando el código de VERIFICACIÓN

FIRMADO POR

RAQUEL MARIA ESPIN CRESPO

17/12/2024

VERIFICACIÓN

Pk2jm6UYDU9J72AMTZUYRN3GET48NG

PÁG. 3869/9349



**RECINTOS RESUELTOS**

REF.	REFERENCIA SIGPAC	CULTIVO	DESCRIPCIÓN CULTIVO	S/R	G.PAGO	PEND. MEDIA (%)	SUP. DEC. ADMISIBLE (ha)	SUP. COMPROM. (ha)	SUP. AJUSTADA COMPR.(1) (ha)	SUP. CONV. SIGPAC (ha)	SUP. CERTIF. (ha)	SUP. CAMPO (ha)	SUP. CAMPO DETER. CULT. DECLARADO (ha)	SUP. DEC. REDUCIDA (ha)	SUP. RESUELTA (ha)
170000006746074	14-016-047-0005-024	62000	PASTOS PERMANENTES DE 5 O MAS AÑOS-SIN VARIEDAD	S	418	6,80	1,44	1,44	1,44		1,44			1,44	1,44
170000006746075	14-016-047-0005-015	63000	PASTOS DE MENOS DE 5 AÑOS-SIN VARIEDAD	S	418	9,70	0,79	0,79	0,79		0,79			0,79	0,79
170000006746077	14-016-047-0005-027	62000	PASTOS PERMANENTES DE 5 O MAS AÑOS-SIN VARIEDAD	S	418	8,40	11,21	11,21	11,21		11,21			11,21	11,21
170000006746080	14-016-041-00017-006	62000	PASTOS PERMANENTES DE 5 O MAS AÑOS-SIN VARIEDAD	S	418	13,40	0,76	0,76	0,76		0,76			0,76	0,76
170000006746082	14-016-041-00019-010	62000	PASTOS PERMANENTES DE 5 O MAS AÑOS-SIN VARIEDAD	S	418	5,90	12,52	12,52	12,52		12,52			12,52	12,52
170000006746083	14-016-041-00019-009	62000	PASTOS PERMANENTES DE 5 O MAS AÑOS-SIN VARIEDAD	S	418	10,70	17,56	17,56	17,56		17,56			17,56	17,56
170000006746084	14-016-041-00019-008	62000	PASTOS PERMANENTES DE 5 O MAS AÑOS-SIN VARIEDAD	S	418	10,90	3,34	3,34	3,34		3,34			3,34	3,34
170000006746085	14-016-041-00019-006	62000	PASTOS PERMANENTES DE 5 O MAS AÑOS-SIN VARIEDAD	S	418	5,50	0,02	0,02	0,02		0,02			0,02	0,02

INCIDENCIAS**INCIDENCIA DESCRIPCIÓN**

100407 Explotación solicitada no forma parte de ningún organismo de control autorizado para la producción ecológica en Andalucía o fecha de inscripción posterior al plazo establecido (Anexo I. Criterios de Subvencionabilidad. Orden 28 de marzo de 2023).
Explotación:ES14016000069 Especie:PORCINO

Datos considerados para el Cálculo de la Carga Ganadera mínima y máxima del expediente

Explotación	Especie	Inscrito en Sipea y Admisible	Ugm Calculada para CG Mínima	Ugm Calculada para CG Máxima
ES14016000069	BOVINA	SI	245,47	245,47
ES14016000069	PORCINO	NO	0,00	186,41
			245,47	431,88

Superficie determinada para Cálculo Carga Ganadera Mínima: 640,97 ha

Superficie determinada para Cálculo Carga Ganadera Máxima: 640,97 ha

Carga Ganadera Mínima Expediente: 0,38 ugm/ha

Carga Ganadera Máxima Expediente: 0,67 ugm/ha

Recintos Determinados para el Cálculo de Garga Ganadera Mínima

REF.	REFERENCIA SIGPAC	CULTIVO	DESCRIPCIÓN CULTIVO	S/R	SUP. RESUELTA (ha)
-498182	14-016-041-00018-00002	62000	PASTOS PERMANENTES DE 5 O MAS AÑOS-SIN VARIEDAD	S	19,51
-498175	14-016-041-00017-00003	62000	PASTOS PERMANENTES DE 5 O MAS AÑOS-SIN VARIEDAD	S	0,31
-498167	14-016-041-00017-00002	62000	PASTOS PERMANENTES DE 5 O MAS AÑOS-SIN VARIEDAD	S	0,46
-498157	14-016-041-00017-00001	62000	PASTOS PERMANENTES DE 5 O MAS AÑOS-SIN VARIEDAD	S	15,26
-498154	14-016-047-00004-00010	62000	PASTOS PERMANENTES DE 5 O MAS AÑOS-SIN VARIEDAD	S	39,42
-498146	14-016-047-00004-00007	62000	PASTOS PERMANENTES DE 5 O MAS AÑOS-SIN VARIEDAD	S	22,48
-498140	14-016-047-00004-00003	62000	PASTOS PERMANENTES DE 5 O MAS AÑOS-SIN VARIEDAD	S	0,10
-496578	14-016-041-00017-00003	62000	PASTOS PERMANENTES DE 5 O MAS AÑOS-SIN VARIEDAD	S	0,04
-496572	14-016-041-00017-00002	62000	PASTOS PERMANENTES DE 5 O MAS AÑOS-SIN VARIEDAD	S	0,23
-496566	14-016-041-00017-00001	62000	PASTOS PERMANENTES DE 5 O MAS AÑOS-SIN VARIEDAD	S	17,43
-496559	14-016-041-00018-00002	62000	PASTOS PERMANENTES DE 5 O MAS AÑOS-SIN VARIEDAD	S	18,76
-496535	14-016-047-00004-00003	62000	PASTOS PERMANENTES DE 5 O MAS AÑOS-SIN VARIEDAD	S	0,25
-496526	14-016-047-00004-00003	62000	PASTOS PERMANENTES DE 5 O MAS AÑOS-SIN VARIEDAD	S	0,01
-496521	14-016-047-00004-00007	62000	PASTOS PERMANENTES DE 5 O MAS AÑOS-SIN VARIEDAD	S	2,58
-496489	14-016-047-00004-00010	62000	PASTOS PERMANENTES DE 5 O MAS AÑOS-SIN VARIEDAD	S	0,43
-496447	14-016-047-00004-00001	63000	PASTOS DE MENOS DE 5 AÑOS-SIN VARIEDAD	S	0,43
-496442	14-016-047-00004-00001	63000	PASTOS DE MENOS DE 5 AÑOS-SIN VARIEDAD	S	1,04
-496430	14-016-047-00004-00010	62000	PASTOS PERMANENTES DE 5 O MAS AÑOS-SIN VARIEDAD	S	12,26

(1) Superficie declarada admisible ajustada con la superficie comprometida.
(2) Factor de penalización valorando el alcance para el tipo de compromiso.

Puede verificar la integridad de una copia de este documento mediante la lectura del código QR adjunto o mediante el acceso a la dirección <https://ws050.juntadeandalucia.es/verificarFirma> indicando el código de VERIFICACIÓN

FIRMADO POR

RAQUEL MARIA ESPIN CRESPO

17/12/2024

VERIFICACIÓN

Pk2jm6UYDU9J72AMTZUYRN3GET48NG

PÁG. 3870/9349



**Datos considerados para el Cálculo de la Carga Ganadera mínima y máxima del expediente****Recintos Determinados para el Cálculo de Garga Ganadera Mínima**

REF.	REFERENCIA SIGPAC	CULTIVO	DESCRIPCIÓN CULTIVO	SUP.	
				S/R	RESUELTA (ha)
-92589	14-016-047-00005-00015	63000	PASTOS DE MENOS DE 5 AÑOS-SIN VARIEDAD	S	18,04
-92576	14-016-047-00005-00019	62000	PASTOS PERMANENTES DE 5 O MAS AÑOS-SIN VARIEDAD	S	27,93
-92563	14-016-047-00003-00003	62000	PASTOS PERMANENTES DE 5 O MAS AÑOS-SIN VARIEDAD	S	20,97
-92557	14-016-041-00019-00003	62000	PASTOS PERMANENTES DE 5 O MAS AÑOS-SIN VARIEDAD	S	56,10
-90251	14-016-048-00001-00010	62000	PASTOS PERMANENTES DE 5 O MAS AÑOS-SIN VARIEDAD	S	43,79
-89910	14-016-041-00018-00002	62000	PASTOS PERMANENTES DE 5 O MAS AÑOS-SIN VARIEDAD	S	45,53
-89889	14-016-048-00001-00010	62000	PASTOS PERMANENTES DE 5 O MAS AÑOS-SIN VARIEDAD	S	29,02
-89879	14-016-048-00001-00010	62000	PASTOS PERMANENTES DE 5 O MAS AÑOS-SIN VARIEDAD	S	41,52
-89853	14-016-047-00005-00019	62000	PASTOS PERMANENTES DE 5 O MAS AÑOS-SIN VARIEDAD	S	10,29
-89814	14-016-047-00003-00003	62000	PASTOS PERMANENTES DE 5 O MAS AÑOS-SIN VARIEDAD	S	8,34
-89810	14-016-047-00003-00003	62000	PASTOS PERMANENTES DE 5 O MAS AÑOS-SIN VARIEDAD	S	8,58
1700000006746043	14-016-048-00020-00001	62000	PASTOS PERMANENTES DE 5 O MAS AÑOS-SIN VARIEDAD	S	0,58
1700000006746044	14-016-041-00017-00009	62000	PASTOS PERMANENTES DE 5 O MAS AÑOS-SIN VARIEDAD	S	0,04
1700000006746045	14-016-041-00017-00005	62000	PASTOS PERMANENTES DE 5 O MAS AÑOS-SIN VARIEDAD	S	0,20
1700000006746046	14-016-047-00006-00001	62000	PASTOS PERMANENTES DE 5 O MAS AÑOS-SIN VARIEDAD	S	50,84
1700000006746048	14-016-048-00018-00001	62000	PASTOS PERMANENTES DE 5 O MAS AÑOS-SIN VARIEDAD	S	1,34
1700000006746049	14-016-048-00001-00014	62000	PASTOS PERMANENTES DE 5 O MAS AÑOS-SIN VARIEDAD	S	2,37
1700000006746052	14-016-041-00018-00004	63000	PASTOS DE MENOS DE 5 AÑOS-SIN VARIEDAD	S	0,30
1700000006746053	14-016-047-00004-00002	62000	PASTOS PERMANENTES DE 5 O MAS AÑOS-SIN VARIEDAD	S	0,65
1700000006746054	14-016-047-00004-00009	62000	PASTOS PERMANENTES DE 5 O MAS AÑOS-SIN VARIEDAD	S	1,58
1700000006746055	14-016-047-00004-00019	62000	PASTOS PERMANENTES DE 5 O MAS AÑOS-SIN VARIEDAD	S	0,02
1700000006746056	14-016-047-00004-00020	62000	PASTOS PERMANENTES DE 5 O MAS AÑOS-SIN VARIEDAD	S	0,02
1700000006746057	14-016-047-00004-00013	62000	PASTOS PERMANENTES DE 5 O MAS AÑOS-SIN VARIEDAD	S	17,46
1700000006746058	14-016-047-00004-00012	62000	PASTOS PERMANENTES DE 5 O MAS AÑOS-SIN VARIEDAD	S	8,47
1700000006746060	14-016-047-00004-00015	62000	PASTOS PERMANENTES DE 5 O MAS AÑOS-SIN VARIEDAD	S	6,28
1700000006746061	14-016-047-00005-00005	62000	PASTOS PERMANENTES DE 5 O MAS AÑOS-SIN VARIEDAD	S	32,21
1700000006746062	14-016-047-00005-00020	62000	PASTOS PERMANENTES DE 5 O MAS AÑOS-SIN VARIEDAD	S	1,98
1700000006746063	14-016-047-00003-00004	63000	PASTOS DE MENOS DE 5 AÑOS-SIN VARIEDAD	S	2,18
1700000006746065	14-016-047-00004-00005	62000	PASTOS PERMANENTES DE 5 O MAS AÑOS-SIN VARIEDAD	S	0,57
1700000006746066	14-016-047-00004-00004	62000	PASTOS PERMANENTES DE 5 O MAS AÑOS-SIN VARIEDAD	S	0,44
1700000006746069	14-016-047-00004-00014	62000	PASTOS PERMANENTES DE 5 O MAS AÑOS-SIN VARIEDAD	S	2,66
1700000006746070	14-016-047-00005-00010	62000	PASTOS PERMANENTES DE 5 O MAS AÑOS-SIN VARIEDAD	S	0,59
1700000006746071	14-016-047-00005-00012	62000	PASTOS PERMANENTES DE 5 O MAS AÑOS-SIN VARIEDAD	S	0,30
1700000006746072	14-016-047-00005-00013	62000	PASTOS PERMANENTES DE 5 O MAS AÑOS-SIN VARIEDAD	S	0,45
1700000006746073	14-016-047-00005-00014	62000	PASTOS PERMANENTES DE 5 O MAS AÑOS-SIN VARIEDAD	S	0,69
1700000006746074	14-016-047-00005-00024	62000	PASTOS PERMANENTES DE 5 O MAS AÑOS-SIN VARIEDAD	S	1,44
1700000006746075	14-016-047-00005-00015	63000	PASTOS DE MENOS DE 5 AÑOS-SIN VARIEDAD	S	0,79

(1) Superficie declarada admisible ajustada con la superficie comprometida.
(2) Factor de penalización valorando el alcance para el tipo de compromiso.

Puede verificar la integridad de una copia de este documento mediante la lectura del código QR adjunto o mediante el acceso a la dirección <https://ws050.juntadeandalucia.es/verificarFirma> indicando el código de VERIFICACIÓN

FIRMADO POR

RAQUEL MARIA ESPIN CRESPO

17/12/2024

VERIFICACIÓN

Pk2jm6UYDU9J72AMTZUYRN3GET48NG

PÁG. 3871/9349



**Datos considerados para el Cálculo de la Carga Ganadera mínima y máxima del expediente****Recintos Determinados para el Cálculo de Garga Ganadera Mínima**

REF.	REFERENCIA SIGPAC	CULTIVO	DESCRIPCIÓN CULTIVO	S/R	SUP. RESUELTA (ha)
1700000006746077	14-016-047-00005-00027	62000	PASTOS PERMANENTES DE 5 O MAS AÑOS-SIN VARIEDAD	S	11,21
1700000006746080	14-016-041-00017-00006	62000	PASTOS PERMANENTES DE 5 O MAS AÑOS-SIN VARIEDAD	S	0,76
1700000006746082	14-016-041-00019-00010	62000	PASTOS PERMANENTES DE 5 O MAS AÑOS-SIN VARIEDAD	S	12,52
1700000006746083	14-016-041-00019-00009	62000	PASTOS PERMANENTES DE 5 O MAS AÑOS-SIN VARIEDAD	S	17,56
1700000006746084	14-016-041-00019-00008	62000	PASTOS PERMANENTES DE 5 O MAS AÑOS-SIN VARIEDAD	S	3,34
1700000006746085	14-016-041-00019-00006	62000	PASTOS PERMANENTES DE 5 O MAS AÑOS-SIN VARIEDAD	S	0,02

Recintos Determinados para el Cálculo de Garga Ganadera Máxima

REF.	REFERENCIA SIGPAC	CULTIVO	DESCRIPCIÓN CULTIVO	S/R	SUP. RESUELTA (ha)
-498182	14-016-041-00018-00002	62000	PASTOS PERMANENTES DE 5 O MAS AÑOS-SIN VARIEDAD	S	19,51
-498175	14-016-041-00017-00003	62000	PASTOS PERMANENTES DE 5 O MAS AÑOS-SIN VARIEDAD	S	0,31
-498167	14-016-041-00017-00002	62000	PASTOS PERMANENTES DE 5 O MAS AÑOS-SIN VARIEDAD	S	0,46
-498157	14-016-041-00017-00001	62000	PASTOS PERMANENTES DE 5 O MAS AÑOS-SIN VARIEDAD	S	15,26
-498154	14-016-047-00004-00010	62000	PASTOS PERMANENTES DE 5 O MAS AÑOS-SIN VARIEDAD	S	39,42
-498146	14-016-047-00004-00007	62000	PASTOS PERMANENTES DE 5 O MAS AÑOS-SIN VARIEDAD	S	22,48
-498140	14-016-047-00004-00003	62000	PASTOS PERMANENTES DE 5 O MAS AÑOS-SIN VARIEDAD	S	0,10
-496578	14-016-041-00017-00003	62000	PASTOS PERMANENTES DE 5 O MAS AÑOS-SIN VARIEDAD	S	0,04
-496572	14-016-041-00017-00002	62000	PASTOS PERMANENTES DE 5 O MAS AÑOS-SIN VARIEDAD	S	0,23
-496566	14-016-041-00017-00001	62000	PASTOS PERMANENTES DE 5 O MAS AÑOS-SIN VARIEDAD	S	17,43
-496559	14-016-041-00018-00002	62000	PASTOS PERMANENTES DE 5 O MAS AÑOS-SIN VARIEDAD	S	18,76
-496535	14-016-047-00004-00003	62000	PASTOS PERMANENTES DE 5 O MAS AÑOS-SIN VARIEDAD	S	0,25
-496526	14-016-047-00004-00003	62000	PASTOS PERMANENTES DE 5 O MAS AÑOS-SIN VARIEDAD	S	0,01
-496521	14-016-047-00004-00007	62000	PASTOS PERMANENTES DE 5 O MAS AÑOS-SIN VARIEDAD	S	2,58
-496489	14-016-047-00004-00010	62000	PASTOS PERMANENTES DE 5 O MAS AÑOS-SIN VARIEDAD	S	0,43
-496447	14-016-047-00004-00001	63000	PASTOS DE MENOS DE 5 AÑOS-SIN VARIEDAD	S	0,43
-496442	14-016-047-00004-00001	63000	PASTOS DE MENOS DE 5 AÑOS-SIN VARIEDAD	S	1,04
-496430	14-016-047-00004-00010	62000	PASTOS PERMANENTES DE 5 O MAS AÑOS-SIN VARIEDAD	S	12,26
-92589	14-016-047-00005-00015	63000	PASTOS DE MENOS DE 5 AÑOS-SIN VARIEDAD	S	18,04
-92576	14-016-047-00005-00019	62000	PASTOS PERMANENTES DE 5 O MAS AÑOS-SIN VARIEDAD	S	27,93
-92563	14-016-047-00003-00003	62000	PASTOS PERMANENTES DE 5 O MAS AÑOS-SIN VARIEDAD	S	20,97
-92557	14-016-041-00019-00003	62000	PASTOS PERMANENTES DE 5 O MAS AÑOS-SIN VARIEDAD	S	56,10
-90251	14-016-048-00001-00010	62000	PASTOS PERMANENTES DE 5 O MAS AÑOS-SIN VARIEDAD	S	43,79
-89910	14-016-041-00018-00002	62000	PASTOS PERMANENTES DE 5 O MAS AÑOS-SIN VARIEDAD	S	45,53
-89889	14-016-048-00001-00010	62000	PASTOS PERMANENTES DE 5 O MAS AÑOS-SIN VARIEDAD	S	29,02
-89879	14-016-048-00001-00010	62000	PASTOS PERMANENTES DE 5 O MAS AÑOS-SIN VARIEDAD	S	41,52
-89853	14-016-047-00005-00019	62000	PASTOS PERMANENTES DE 5 O MAS AÑOS-SIN VARIEDAD	S	10,29
-89814	14-016-047-00003-00003	62000	PASTOS PERMANENTES DE 5 O MAS AÑOS-SIN VARIEDAD	S	8,34

(1) Superficie declarada admisible ajustada con la superficie comprometida.
(2) Factor de penalización valorando el alcance para el tipo de compromiso.

Puede verificar la integridad de una copia de este documento mediante la lectura del código QR adjunto o mediante el acceso a la dirección <https://ws050.juntadeandalucia.es/verificarFirma> indicando el código de VERIFICACIÓN

FIRMADO POR

RAQUEL MARIA ESPIN CRESPO

17/12/2024

VERIFICACIÓN

Pk2jm6UYDU9J72AMTZUYRN3GET48NG

PÁG. 3872/9349



**Datos considerados para el Cálculo de la Carga Ganadera mínima y máxima del expediente****Recintos Determinados para el Cálculo de Garga Ganadera Máxima**

REF.	REFERENCIA SIGPAC	CULTIVO	DESCRIPCIÓN CULTIVO	SUP.	
				S/R	RESUELTA (ha)
-89810	14-016-047-00003-00003	62000	PASTOS PERMANENTES DE 5 O MAS AÑOS-SIN VARIEDAD	S	8,58
1700000006746043	14-016-048-00020-00001	62000	PASTOS PERMANENTES DE 5 O MAS AÑOS-SIN VARIEDAD	S	0,58
1700000006746044	14-016-041-00017-00009	62000	PASTOS PERMANENTES DE 5 O MAS AÑOS-SIN VARIEDAD	S	0,04
1700000006746045	14-016-041-00017-00005	62000	PASTOS PERMANENTES DE 5 O MAS AÑOS-SIN VARIEDAD	S	0,20
1700000006746046	14-016-047-00006-00001	62000	PASTOS PERMANENTES DE 5 O MAS AÑOS-SIN VARIEDAD	S	50,84
1700000006746048	14-016-048-00018-00001	62000	PASTOS PERMANENTES DE 5 O MAS AÑOS-SIN VARIEDAD	S	1,34
1700000006746049	14-016-048-00001-00014	62000	PASTOS PERMANENTES DE 5 O MAS AÑOS-SIN VARIEDAD	S	2,37
1700000006746052	14-016-041-00018-00004	63000	PASTOS DE MENOS DE 5 AÑOS-SIN VARIEDAD	S	0,30
1700000006746053	14-016-047-00004-00002	62000	PASTOS PERMANENTES DE 5 O MAS AÑOS-SIN VARIEDAD	S	0,65
1700000006746054	14-016-047-00004-00009	62000	PASTOS PERMANENTES DE 5 O MAS AÑOS-SIN VARIEDAD	S	1,58
1700000006746055	14-016-047-00004-00019	62000	PASTOS PERMANENTES DE 5 O MAS AÑOS-SIN VARIEDAD	S	0,02
1700000006746056	14-016-047-00004-00020	62000	PASTOS PERMANENTES DE 5 O MAS AÑOS-SIN VARIEDAD	S	0,02
1700000006746057	14-016-047-00004-00013	62000	PASTOS PERMANENTES DE 5 O MAS AÑOS-SIN VARIEDAD	S	17,46
1700000006746058	14-016-047-00004-00012	62000	PASTOS PERMANENTES DE 5 O MAS AÑOS-SIN VARIEDAD	S	8,47
1700000006746060	14-016-047-00004-00015	62000	PASTOS PERMANENTES DE 5 O MAS AÑOS-SIN VARIEDAD	S	6,28
1700000006746061	14-016-047-00005-00005	62000	PASTOS PERMANENTES DE 5 O MAS AÑOS-SIN VARIEDAD	S	32,21
1700000006746062	14-016-047-00005-00020	62000	PASTOS PERMANENTES DE 5 O MAS AÑOS-SIN VARIEDAD	S	1,98
1700000006746063	14-016-047-00003-00004	63000	PASTOS DE MENOS DE 5 AÑOS-SIN VARIEDAD	S	2,18
1700000006746065	14-016-047-00004-00005	62000	PASTOS PERMANENTES DE 5 O MAS AÑOS-SIN VARIEDAD	S	0,57
1700000006746066	14-016-047-00004-00004	62000	PASTOS PERMANENTES DE 5 O MAS AÑOS-SIN VARIEDAD	S	0,44
1700000006746069	14-016-047-00004-00014	62000	PASTOS PERMANENTES DE 5 O MAS AÑOS-SIN VARIEDAD	S	2,66
1700000006746070	14-016-047-00005-00010	62000	PASTOS PERMANENTES DE 5 O MAS AÑOS-SIN VARIEDAD	S	0,59
1700000006746071	14-016-047-00005-00012	62000	PASTOS PERMANENTES DE 5 O MAS AÑOS-SIN VARIEDAD	S	0,30
1700000006746072	14-016-047-00005-00013	62000	PASTOS PERMANENTES DE 5 O MAS AÑOS-SIN VARIEDAD	S	0,45
1700000006746073	14-016-047-00005-00014	62000	PASTOS PERMANENTES DE 5 O MAS AÑOS-SIN VARIEDAD	S	0,69
1700000006746074	14-016-047-00005-00024	62000	PASTOS PERMANENTES DE 5 O MAS AÑOS-SIN VARIEDAD	S	1,44
1700000006746075	14-016-047-00005-00015	63000	PASTOS DE MENOS DE 5 AÑOS-SIN VARIEDAD	S	0,79
1700000006746077	14-016-047-00005-00027	62000	PASTOS PERMANENTES DE 5 O MAS AÑOS-SIN VARIEDAD	S	11,21
1700000006746080	14-016-041-00017-00006	62000	PASTOS PERMANENTES DE 5 O MAS AÑOS-SIN VARIEDAD	S	0,76
1700000006746082	14-016-041-00019-00010	62000	PASTOS PERMANENTES DE 5 O MAS AÑOS-SIN VARIEDAD	S	12,52
1700000006746083	14-016-041-00019-00009	62000	PASTOS PERMANENTES DE 5 O MAS AÑOS-SIN VARIEDAD	S	17,56
1700000006746084	14-016-041-00019-00008	62000	PASTOS PERMANENTES DE 5 O MAS AÑOS-SIN VARIEDAD	S	3,34
1700000006746085	14-016-041-00019-00006	62000	PASTOS PERMANENTES DE 5 O MAS AÑOS-SIN VARIEDAD	S	0,02

Incidencias de carga ganadera**INCIDENCIA DESCRIPCIÓN**

100407 Explotación solicitada no forma parte de ningún organismo de control autorizado para la producción ecológica en Andalucía o fecha de inscripción posterior al plazo establecido (Anexo I. Criterios de Subvencionabilidad. Orden 28 de marzo de 2023).
Explotación:ES140160000069 Especie:PORCINO

(1) Superficie declarada admisible ajustada con la superficie comprometida.
(2) Factor de penalización valorando el alcance para el tipo de compromiso.

Puede verificar la integridad de una copia de este documento mediante la lectura del código QR adjunto o mediante el acceso a la dirección <https://ws050.juntadeandalucia.es/verificarFirma> indicando el código de VERIFICACIÓN

FIRMADO POR	RAQUEL MARIA ESPIN CRESPO	17/12/2024	
VERIFICACIÓN	Pk2jm6UYDU9J72AMTZUYRN3GET48NG	PÁG. 3873/9349	

**APELLIDOS Y NOMBRE / RAZÓN SOCIAL**

ZAFRA ESPINOSA FRANCISCO JAVIER

NIF

***0159*

EXPEDIENTE

1185825

ANUALIDAD DE PAGO

1ª

IMPORTES POR ANUALIDAD

	2023	2024	2025	2026	2027
IMPORTE MÁXIMO SUBVENCIONABLE	2.733,84 €	2.733,84 €	2.733,84 €	2.278,20 €	2.278,20 €
IMPORTE MEDIO DE TRANSFERENCIA (€/ha)	297,48 €	297,48 €	297,48 €	247,90 €	247,90 €

RESUMEN DE UNIDADES

Cód	GRUPO DE PAGO	Sup. Dec. Admisible (ha)	Sup. Comprometida (ha)	Sup. ajustada compromiso (1) (ha)	% sobredec.	Sup. Resuelta (ha)	Importe Declarado	Importe Topado	Importe Resuelto	Importe tras sobredec.
419	OLIVAR	9,40		9,19	0,00	9,19	2.733,84	2.733,84	2.733,84	2.733,84
TOTAL		9,40	9,19	9,19		9,19	2.733,84	2.733,84	2.733,84	2.733,84

APLICACIÓN DE REDUCCIONES Y PENALIZACIONES

GRUPO DE PAGO	Importe Calculado	Importe prereduc.	Criterios de subvencionabilidad y compromisos	Presentación tardía	Omisión declaración	Condicionalidad	IMPORTE (Euros) RESUELTO
OLIVAR	2.733,84	2.733,84	0,00	0,00	0,00	0,00	2.733,84
TOTAL	2.733,84	2.733,84					2.733,84

RESUMEN DE PAGOS**IMPORTE (Euros)**

	RESUELTO	FEADER	MAPA	CAPADR
OLIVAR - Pago realizado	2.733,84 €	2.323,76 €	268,19 €	141,89 €

RECINTOS RESUELTOS

REF.	REFERENCIA SIGPAC	CULTIVO DESCRIPCIÓN CULTIVO	S/R G.PAGO	PEND. MEDIA (%)	SUP. DEC. ADMISIBLE (ha)	SUP. COMPROM. (ha)	SUP. AJUSTADA COMPR.(1) (ha)	SUP. CONY. SIGPAC (ha)	SUP. CERTIE (ha)	SUP. CAMPO (ha)	SUP. CAMPO DETER. CULT. DECLARADO (ha)	SUP. DEC. REDUCIDA (ha)	SUP. RESUELTA (ha)
-15796	14-033-005-00059-003	101003 OLIVAR-ARBEQUINA	S	419	9,90	4,65	4,63	4,63	4,65			4,63	4,63
1700000007097999	14-033-005-00052-001	101010 OLIVAR-PICUAL	R	419	8,30	0,60	0,60	0,60	0,63			0,60	0,60
1700000007098008	14-033-005-00052-009	101010 OLIVAR-PICUAL	S	419	9,80	0,47	0,47	0,47	0,47			0,47	0,47
1700000007098015	14-033-005-00052-001	101010 OLIVAR-PICUAL	R	419	8,30	3,68	3,49	3,49	3,65			3,49	3,49

INCIDENCIAS**INCIDENCIA DESCRIPCIÓN**

242	Recinto pendiente de acreditación de titularidad. Ref:1700000007098012 Recinto:14-033-005-00082-00002 Cultivo:101003 OLIVAR-ARBEQUINA Secano
4272	Verifica que las líneas de declaración de las Solicitudes Únicas no tienen solapes con la capa de Retroactividad Gráfica (ambas de la misma campaña) a nivel de expediente/línea de declaración gráfica de la solicitud. Ref:1700000007098015 Recinto:14-033-005-00052-00001 Cultivo: - Agregado de la referencia del recinto.:0 Zona de la referencia del recinto.:0 Superficie solapada.:0,09 Id. Incid.:101006907 Ref:1700000007098015 Recinto:14-033-005-00052-00001 Cultivo: - Agregado de la referencia del recinto.:0 Zona de la referencia del recinto.:0 Superficie solapada.:0,1 Id. Incid.:101006906 Ref:-15796 Recinto:14-033-005-00059-00003 Cultivo: - Agregado de la referencia del recinto.:0 Zona de la referencia del recinto.:0 Superficie solapada.:0,02 Id. Incid.:101006904 Ref:1700000007098012 Recinto:14-033-005-00082-00002 Cultivo: - Agregado de la referencia del recinto.:0 Zona de la referencia del recinto.:0 Superficie solapada.:0,03 Id. Incid.:101006905
100424	Solicita recinto que no está comprometido para la operación. Ref:1700000007098012 Recinto:14-033-005-00082-00002 Cultivo:101003 OLIVAR-ARBEQUINA Secano

(1) Superficie declarada admisible ajustada con la superficie comprometida.
(2) Factor de penalización valorando el alcance para el tipo de compromiso.Puede verificar la integridad de una copia de este documento mediante la lectura del código QR adjunto o mediante el acceso a la dirección <https://ws050.juntadeandalucia.es/verificarFirma> indicando el código de VERIFICACIÓN

FIRMADO POR

RAQUEL MARIA ESPIN CRESPO

17/12/2024

VERIFICACIÓN

Pk2jm6UYDU9J72AMTZUYRN3GET48NG

PÁG. 3874/9349



**APELLIDOS Y NOMBRE / RAZÓN SOCIAL**

ZAMORA AGUAYO ANGELES

NIF

***3744*

EXPEDIENTE

1284300

ANUALIDAD DE PAGO

1ª

IMPORTES POR ANUALIDAD

	2023	2024	2025	2026	2027
IMPORTE MÁXIMO SUBVENCIONABLE	7.963,54 €	7.963,54 €	7.963,54 €	6.636,28 €	6.636,28 €
IMPORTE MEDIO DE TRANSFERENCIA (€/ha)	297,48 €	297,48 €	297,48 €	247,90 €	247,90 €

RESUMEN DE UNIDADES

Cód	GRUPO DE PAGO	Sup. Dec. Admisible (ha)	Sup. Comprometida (ha)	Sup. ajustada compromiso (1) (ha)	% sobredec.	Sup. Resuelta (ha)	Importe Declarado	Importe Topado	Importe Resuelto	Importe tras sobredec.
419	OLIVAR	26,77		26,77	0,00	26,77	7.963,54	7.963,54	7.963,54	7.963,54
TOTAL		26,77	26,77	26,77		26,77	7.963,54	7.963,54	7.963,54	7.963,54

APLICACIÓN DE REDUCCIONES Y PENALIZACIONES

GRUPO DE PAGO	Importe Calculado	Importe prereduc.	Criterios de subvencionabilidad y compromisos	Presentación tardía	Omisión declaración	Condicionalidad	IMPORTE (Euros) RESUELTO
OLIVAR	7.963,54	7.963,54	0,00	0,00	0,00	0,00	7.963,54
TOTAL	7.963,54	7.963,54					7.963,54

RESUMEN DE PAGOS**IMPORTE (Euros)**

	RESUELTO	FEADER	MAPA	CAPADR
OLIVAR - Pago realizado	7.963,54 €	6.769,01 €	781,22 €	413,31 €

RECINTOS RESUELTOS

REF.	REFERENCIA SIGPAC	CULTIVO DESCRIPCIÓN CULTIVO	S/R G.PAGO	PEND. MEDIA (%)	SUP. DEC. ADMISIBLE (ha)	SUP. COMPROM. (ha)	SUP. AJUSTADA COMPR.(1) (ha)	SUP. CONY. SIGPAC (ha)	SUP. CERTIE (ha)	SUP. CAMPO (ha)	SUP. CAMPO DETER. CULT. DECLARADO (ha)	SUP. DEC. REDUCIDA (ha)	SUP. RESUELTA (ha)
-1080193	14-024-001-00187-017	101138 OLIVAR-HOJIBLANCA	S	419	27,80	0,07	0,07	0,07	0,07			0,07	0,07
-1080190	14-024-001-00187-014	101138 OLIVAR-HOJIBLANCA	S	419	25,40	5,17	5,17	5,17	5,17			5,17	5,17
1700000005960218	14-024-001-00186-002	101138 OLIVAR-HOJIBLANCA	S	419	28,50	13,92	13,92	13,92	13,92			13,92	13,92
1700000005960219	14-024-001-00187-007	101138 OLIVAR-HOJIBLANCA	S	419	41,30	7,61	7,61	7,61	7,61			7,61	7,61

INCIDENCIAS**INCIDENCIA DESCRIPCIÓN**

- 100412 Número de hectáreas validadas inferior a la superficie mínima permitida por el grupo de cultivo (Anexo I. Criterios de Subvencionabilidad. Orden 28 de marzo de 2023).
Sup. Resuelta:0 Grupo de Pago:FRUTALES REGADÍO
Sup. Resuelta:0 Grupo de Pago:FRUTALES SECANO
- 100413 Recinto perteneciente a grupo de cultivo que no cumple con la superficie mínima requerida (Anexo I. Criterios de Subvencionabilidad. Orden 28 de marzo de 2023).
Ref:6947327 Recinto:18-059-012-00063-00001 Cultivo:104020 ALMENDROS-GUARA Regadío Sup. Declarada:2,49 Superficie Resolver:2,49
Ref:6947331 Recinto:18-059-012-00066-00002 Cultivo:104020 ALMENDROS-GUARA Regadío Sup. Declarada:5,7 Superficie Resolver:5,7
Ref:6947339 Recinto:18-059-012-00068-00001 Cultivo:104020 ALMENDROS-GUARA Regadío Sup. Declarada:0,69 Superficie Resolver:0,69
Ref:6947348 Recinto:18-059-012-00069-00001 Cultivo:104020 ALMENDROS-GUARA Regadío Sup. Declarada:0,4 Superficie Resolver:0,4
Ref:1700000005960227 Recinto:18-091-010-00057-00001 Cultivo:104020 ALMENDROS-GUARA Regadío Sup. Declarada:0,8 Superficie Resolver:0,8
Ref:1700000005960226 Recinto:18-091-040-00074-00001 Cultivo:104020 ALMENDROS-GUARA Regadío Sup. Declarada:0,93 Superficie Resolver:0,93
Ref:1700000005960225 Recinto:18-091-040-00121-00001 Cultivo:104020 ALMENDROS-GUARA Regadío Sup. Declarada:2,4 Superficie Resolver:2,4
Ref:1700000005960224 Recinto:18-091-045-00044-00001 Cultivo:104020 ALMENDROS-GUARA Secano Sup. Declarada:3,46 Superficie Resolver:3,46

(1) Superficie declarada admisible ajustada con la superficie comprometida.
(2) Factor de penalización valorando el alcance para el tipo de compromiso.

Puede verificar la integridad de una copia de este documento mediante la lectura del código QR adjunto o mediante el acceso a la dirección <https://ws050.juntadeandalucia.es/verificarFirma> indicando el código de VERIFICACIÓN

FIRMADO POR

RAQUEL MARIA ESPIN CRESPO

17/12/2024

VERIFICACIÓN

Pk2jm6UYDU9J72AMTZUYRN3GET48NG

PÁG. 3875/9349



**APELLIDOS Y NOMBRE / RAZÓN SOCIAL**

ZAMORA CASTILLO PETRA

NIF

***0478*

EXPEDIENTE

1243032

ANUALIDAD DE PAGO

1ª

IMPORTES POR ANUALIDAD

	2023	2024	2025	2026	2027
IMPORTE MÁXIMO SUBVENCIONABLE	1.207,77 €	1.207,77 €	1.207,77 €	1.006,47 €	1.006,47 €
IMPORTE MEDIO DE TRANSFERENCIA (€/ha)	297,48 €	297,48 €	297,48 €	247,90 €	247,90 €

RESUMEN DE UNIDADES

Cód	GRUPO DE PAGO	Sup. Dec. Admisible (ha)	Sup. Comprometida (ha)	Sup. ajustada compromiso (1) (ha)	% sobredec.	Sup. Resuelta (ha)	Importe Declarado	Importe Topado	Importe Resuelto	Importe tras sobredec.
419	OLIVAR	4,06		4,06	0,00	4,06	1.207,77	1.207,77	1.207,77	1.207,77
TOTAL		4,06	4,06	4,06		4,06	1.207,77	1.207,77	1.207,77	1.207,77

APLICACIÓN DE REDUCCIONES Y PENALIZACIONES

GRUPO DE PAGO	Importe Calculado	Importe prereduc.	Criterios de subvencionabilidad y compromisos	Presentación tardía	Omisión declaración	Condicionalidad	IMPORTE (Euros) RESUELTO
OLIVAR	1.207,77	1.207,77	0,00	0,00	0,00	0,00	1.207,77
TOTAL	1.207,77	1.207,77					1.207,77

RESUMEN DE PAGOS**IMPORTE (Euros)**

	RESUELTO	FEADER	MAPA	CAPADR
OLIVAR - Pago realizado	1.207,77 €	1.026,60 €	118,48 €	62,69 €

RECINTOS RESUELTOS

REF.	REFERENCIA SIGPAC	CULTIVO	DESCRIPCIÓN CULTIVO	S/R G.PAGO	PEND. MEDIA (%)	SUP. DEC. ADMISIBLE (ha)	SUP. COMPROM. (ha)	SUP. AJUSTADA COMPR.(1) (ha)	SUP. CONY. SIGPAC (ha)	SUP. CERTIE (ha)	SUP. CAMPO (ha)	SUP. CAMPO DETER. CULT. DECLARADO (ha)	SUP. DEC. REDUCIDA (ha)	SUP. RESUELTA (ha)
6887150	14-054-054-00114-004	101010	OLIVAR-PICUAL	S 419	35,40	3,81	3,81	3,81		3,81			3,81	3,81
6887158	14-054-054-00113-001	101010	OLIVAR-PICUAL	S 419	19,90	0,25	0,25	0,25		0,25			0,25	0,25

(1) Superficie declarada admisible ajustada con la superficie comprometida.
(2) Factor de penalización valorando el alcance para el tipo de compromiso.

Puede verificar la integridad de una copia de este documento mediante la lectura del código QR adjunto o mediante el acceso a la dirección <https://ws050.juntadeandalucia.es/verificarFirma> indicando el código de VERIFICACIÓN

FIRMADO POR

RAQUEL MARIA ESPIN CRESPO

17/12/2024

VERIFICACIÓN

Pk2jm6UYDU9J72AMTZUYRN3GET48NG

PÁG. 3876/9349



**APELLIDOS Y NOMBRE / RAZÓN SOCIAL**

ZAMORA COBO ANTONIO

NIF

***0358*

EXPEDIENTE

109955

ANUALIDAD DE PAGO

1ª

IMPORTE POR ANUALIDAD

	2023	2024	2025	2026	2027
IMPORTE MÁXIMO SUBVENCIONABLE	1.511,20 €	1.511,20 €	1.511,20 €	1.259,33 €	1.259,33 €
IMPORTE MEDIO DE TRANSFERENCIA (€/ha)	297,48 €	297,48 €	297,48 €	247,90 €	247,90 €

RESUMEN DE UNIDADES

Cód	GRUPO DE PAGO	Sup. Dec. Admisible (ha)	Sup. Comprometida (ha)	Sup. ajustada compromiso (1) (ha)	% sobredec.	Sup. Resuelta (ha)	Importe Declarado	Importe Topado	Importe Resuelto	Importe tras sobredec.
419	OLIVAR	5,08		5,08	0,00	5,08	1.511,20	1.511,20	1.511,20	1.511,20
TOTAL		5,08	5,08	5,08		5,08	1.511,20	1.511,20	1.511,20	1.511,20

APLICACIÓN DE REDUCCIONES Y PENALIZACIONES

GRUPO DE PAGO	Importe Calculado	Importe prereduc.	Criterios de subvencionabilidad y compromisos	Presentación tardía	Omisión declaración	Condicionalidad	IMPORTE (Euros) RESUELTO
OLIVAR	1.511,20	1.511,20	0,00	0,00	0,00	0,00	1.511,20
TOTAL	1.511,20	1.511,20					1.511,20

RESUMEN DE PAGOS**IMPORTE (Euros)**

	RESUELTO	FEADER	MAPA	CAPADR
OLIVAR - Pago realizado	1.511,20 €	1.284,52 €	148,25 €	78,43 €

RECINTOS RESUELTOS

REF.	REFERENCIA SIGPAC	CULTIVO DESCRIPCIÓN CULTIVO	S/R G.PAGO	PEND. MEDIA (%)	SUP. DEC. ADMISIBLE (ha)	SUP. COMPROM. (ha)	SUP. AJUSTADA COMPR.(1) (ha)	SUP. CONY. SIGPAC (ha)	SUP. CERTIE (ha)	SUP. CAMPO (ha)	SUP. CAMPO DETER. CULT. DECLARADO (ha)	SUP. DEC. REDUCIDA (ha)	SUP. RESUELTA (ha)
4761339	14-039-023-00165-001	101010 OLIVAR-PICUAL	S 419	9,20	0,31	0,31	0,31		0,31			0,31	0,31
1700000005072727	14-039-002-00114-002	101010 OLIVAR-PICUAL	S 419	15,90	0,35	0,35	0,35		0,35			0,35	0,35
1700000005072733	14-039-021-00300-006	101010 OLIVAR-PICUAL	S 419	29,60	0,08	0,08	0,08		0,08			0,08	0,08
1700000005072735	14-039-021-00300-005	101270 OLIVAR-PICUDO	S 419	20,20	0,70	0,70	0,70		0,70			0,70	0,70
1700000005072737	14-039-020-00127-005	101270 OLIVAR-PICUDO	S 419	22,40	0,13	0,13	0,13		0,13			0,13	0,13
1700000005072738	14-039-020-00130-002	101270 OLIVAR-PICUDO	S 419	37,80	0,02	0,02	0,02		0,02			0,02	0,02
1700000005072739	14-039-020-00132-002	101270 OLIVAR-PICUDO	S 419	40,30	0,80	0,80	0,80		0,80			0,80	0,80
1700000005072741	14-039-020-00105-001	101138 OLIVAR-HOJIBLANCA	S 419	15,70	0,70	0,70	0,70		0,70			0,70	0,70
1700000005072742	14-039-021-00286-001	101270 OLIVAR-PICUDO	S 419	14,10	0,80	0,80	0,80		0,80			0,80	0,80
1700000005072743	14-039-023-00141-001	101010 OLIVAR-PICUAL	S 419	24,40	1,19	1,19	1,19		1,19			1,19	1,19

INCIDENCIAS**INCIDENCIA DESCRIPCIÓN**

- 100424 Solicita recinto que no está comprometido para la operación.
 Ref:4637581 Recinto:14-039-023-00141-00004 Cultivo:104007 ALMENDROS-COMUNA Secano
 Ref:4637451 Recinto:14-039-023-00141-00005 Cultivo:104007 ALMENDROS-COMUNA Secano
 Ref:-989725 Recinto:14-039-023-00141-00007 Cultivo:104007 ALMENDROS-COMUNA Secano
 Ref:5327232 Recinto:14-039-023-00141-00008 Cultivo:104007 ALMENDROS-COMUNA Secano
 Ref:-989726 Recinto:14-039-023-00153-00022 Cultivo:104007 ALMENDROS-COMUNA Secano
 Ref:5121693 Recinto:14-039-023-00153-00023 Cultivo:104007 ALMENDROS-COMUNA Secano

(1) Superficie declarada admisible ajustada con la superficie comprometida.
 (2) Factor de penalización valorando el alcance para el tipo de compromiso.

Puede verificar la integridad de una copia de este documento mediante la lectura del código QR adjunto o mediante el acceso a la dirección <https://ws050.juntadeandalucia.es/verificarFirma> indicando el código de VERIFICACIÓN

FIRMADO POR

RAQUEL MARIA ESPIN CRESPO

17/12/2024

VERIFICACIÓN

Pk2jm6UYDU9J72AMTZUYRN3GET48NG

PÁG. 3877/9349



**APELLIDOS Y NOMBRE / RAZÓN SOCIAL**

ZAMORA JIMENEZ FRANCISCO JAVIER

NIF
4488EXPEDIENTE**
1202241**ANUALIDAD DE PAGO**

1ª

IMPORTES POR ANUALIDAD

	2023	2024	2025	2026	2027
IMPORTE MÁXIMO SUBVENCIONABLE	2.213,25 €	2.213,25 €	2.213,25 €	1.844,38 €	1.844,38 €
IMPORTE MEDIO DE TRANSFERENCIA (€/ha)	297,48 €	297,48 €	297,48 €	247,90 €	247,90 €

RESUMEN DE UNIDADES

Cód	GRUPO DE PAGO	Sup. Dec. Admisible (ha)	Sup. Comprometida (ha)	Sup. ajustada compromiso (1) (ha)	% sobredec.	Sup. Resuelta (ha)	Importe Declarado	Importe Topado	Importe Resuelto	Importe tras sobredec.
419	OLIVAR	7,44		7,44	0,00	7,44	2.213,25	2.213,25	2.213,25	2.213,25
TOTAL		7,44	7,44	7,44		7,44	2.213,25	2.213,25	2.213,25	2.213,25

APLICACIÓN DE REDUCCIONES Y PENALIZACIONES

GRUPO DE PAGO	Importe Calculado	Importe prereduc.	Criterios de subvencionabilidad y compromisos	Presentación tardía	Omisión declaración	Condicionalidad	IMPORTE (Euros) RESUELTO
OLIVAR	2.213,25	2.213,25	0,00	0,00	0,00	0,00	2.213,25
TOTAL	2.213,25	2.213,25					2.213,25

RESUMEN DE PAGOS**IMPORTE (Euros)**

	RESUELTO	FEADER	MAPA	CAPADR
OLIVAR - Pago realizado	2.213,25 €	1.881,26 €	217,12 €	114,87 €

RECINTOS RESUELTOS

REF.	REFERENCIA SIGPAC	CULTIVO	DESCRIPCIÓN CULTIVO	S/R G.PAGO	PEND. MEDIA (%)	SUP. DEC. ADMISIBLE (ha)	SUP. COMPROM. (ha)	SUP. AJUSTADA COMPR.(1) (ha)	SUP. CONY. SIGPAC (ha)	SUP. CERTIE (ha)	SUP. CAMPO (ha)	SUP. CAMPO DETER. CULT. DECLARADO (ha)	SUP. DEC. REDUCIDA (ha)	SUP. RESUELTA (ha)
1700000002659851	14-039-007-00010-001	101010	OLIVAR-PICUAL	S	419	20,00	2,59	2,59	2,59	2,59			2,59	2,59
1700000002659853	14-039-007-00109-005	101010	OLIVAR-PICUAL	S	419	17,60	0,09	0,09	0,09	0,09			0,09	0,09
1700000002659854	14-039-007-00110-003	101010	OLIVAR-PICUAL	S	419	21,70	4,76	4,76	4,76	4,76			4,76	4,76

(1) Superficie declarada admisible ajustada con la superficie comprometida.
(2) Factor de penalización valorando el alcance para el tipo de compromiso.Puede verificar la integridad de una copia de este documento mediante la lectura del código QR adjunto o mediante el acceso a la dirección <https://ws050.juntadeandalucia.es/verificarFirma> indicando el código de VERIFICACIÓN

FIRMADO POR

RAQUEL MARIA ESPIN CRESPO

17/12/2024

VERIFICACIÓN

Pk2jm6UYDU9J72AMTZUYRN3GET48NG

PÁG. 3878/9349



**APELLIDOS Y NOMBRE / RAZÓN SOCIAL**

ZAMORA LUNA JOSE MARIA

NIF

***0318*

EXPEDIENTE

1106519

ANUALIDAD DE PAGO

1ª

IMPORTES POR ANUALIDAD

	2023	2024	2025	2026	2027
IMPORTE MÁXIMO SUBVENCIONABLE	2.112,11 €	2.112,11 €	2.112,11 €	1.760,09 €	1.760,09 €
IMPORTE MEDIO DE TRANSFERENCIA (€/ha)	297,48 €	297,48 €	297,48 €	247,90 €	247,90 €

RESUMEN DE UNIDADES

Cód	GRUPO DE PAGO	Sup. Dec. Admisible (ha)	Sup. Comprometida (ha)	Sup. ajustada compromiso (1) (ha)	% sobredec.	Sup. Resuelta (ha)	Importe Declarado	Importe Topado	Importe Resuelto	Importe tras sobredec.
419	OLIVAR	7,10		7,10	0,00	7,10	2.112,11	2.112,11	2.112,11	2.112,11
TOTAL		7,10	7,10	7,10		7,10	2.112,11	2.112,11	2.112,11	2.112,11

APLICACIÓN DE REDUCCIONES Y PENALIZACIONES

GRUPO DE PAGO	Importe Calculado	Importe prereduc.	Importe Criterios de subvencionabilidad y compromisos	Presentación tardía	Omisión declaración	Condicionalidad	IMPORTE (Euros) RESUELTO
OLIVAR	2.112,11	2.112,11	0,00	0,00	0,00	0,00	2.112,11
TOTAL	2.112,11	2.112,11					2.112,11

RESUMEN DE PAGOS**IMPORTE (Euros)**

	RESUELTO	FEADER	MAPA	CAPADR
OLIVAR - Pago realizado	2.112,11 €	1.795,29 €	207,20 €	109,62 €

RECINTOS RESUELTOS

REF.	REFERENCIA SIGPAC	CULTIVO	DESCRIPCIÓN CULTIVO	S/R G.PAGO	PEND. MEDIA (%)	SUP. DEC. ADMISIBLE (ha)	SUP. COMPROM. (ha)	SUP. AJUSTADA COMPROM. (1) (ha)	SUP. CONY. SIGPAC (ha)	SUP. CERTIE (ha)	SUP. CAMPO (ha)	SUP. CAMPO DETER. CULT. DECLARADO (ha)	SUP. DEC. REDUCIDA (ha)	SUP. RESUELTA (ha)
6852780	14-069-050-00035-011	101138	OLIVAR-HOJIBLANCA	S 419	49,70	1,09	1,09	1,09		1,09			1,09	1,09
6852784	14-069-050-00035-014	101138	OLIVAR-HOJIBLANCA	S 419	35,30	1,03	1,03	1,03		1,03			1,03	1,03
6852807	14-069-050-00035-015	101138	OLIVAR-HOJIBLANCA	S 419	46,10	0,21	0,21	0,21		0,21			0,21	0,21
6852808	14-069-050-00035-016	101138	OLIVAR-HOJIBLANCA	S 419	55,00	0,02	0,02	0,02		0,02			0,02	0,02
6852811	14-069-050-00049-006	101138	OLIVAR-HOJIBLANCA	S 419	12,50	0,03	0,03	0,03		0,03			0,03	0,03
6852813	14-069-050-00049-007	101138	OLIVAR-HOJIBLANCA	S 419	9,10	0,06	0,06	0,06		0,06			0,06	0,06
6852814	14-069-050-00049-008	101138	OLIVAR-HOJIBLANCA	S 419	8,10	0,14	0,14	0,14		0,14			0,14	0,14
6852815	14-069-050-00049-009	101138	OLIVAR-HOJIBLANCA	S 419	38,10	4,51	4,51	4,51		4,51			4,51	4,51
6852835	14-069-050-00049-001	101138	OLIVAR-HOJIBLANCA	S 419	9,10	0,01	0,01	0,01		0,01			0,01	0,01

(1) Superficie declarada admisible ajustada con la superficie comprometida.
(2) Factor de penalización valorando el alcance para el tipo de compromiso.

Puede verificar la integridad de una copia de este documento mediante la lectura del código QR adjunto o mediante el acceso a la dirección <https://ws050.juntadeandalucia.es/verificarFirma> indicando el código de VERIFICACIÓN

FIRMADO POR

RAQUEL MARIA ESPIN CRESPO

17/12/2024

VERIFICACIÓN

Pk2jm6UYDU9J72AMTZUYRN3GET48NG

PÁG. 3879/9349



**APELLIDOS Y NOMBRE / RAZÓN SOCIAL**

ZAMORANO BALLESTEROS JOSE

NIF

****6081*

EXPEDIENTE

1028738

ANUALIDAD DE PAGO

1ª

IMPORTE POR ANUALIDAD

	2023	2024	2025	2026	2027
IMPORTE MÁXIMO SUBVENCIONABLE	2.052,51 €	2.052,51 €	2.052,51 €	1.710,42 €	1.710,42 €
IMPORTE MEDIO DE TRANSFERENCIA (€/ha)	310,99 €	310,99 €	310,99 €	259,15 €	259,15 €

RESUMEN DE UNIDADES

Cód	GRUPO DE PAGO	Sup. Dec. Admisible (ha)	Sup. Comprometida (ha)	Sup. ajustada compromiso (1) (ha)	% sobredec.	Sup. Resuelta (ha)	Importe Declarado	Importe Topado	Importe Resuelto	Importe tras sobredec.
419	OLIVAR	5,87		5,87	0,00	5,87	1.746,21	1.746,21	1.746,21	1.746,21
423	FRUTALES REGADÍO	0,73		0,73	0,00	0,73	306,30	306,30	306,30	306,30
TOTAL		6,60	6,60	6,60		6,60	2.052,51	2.052,51	2.052,51	2.052,51

APLICACIÓN DE REDUCCIONES Y PENALIZACIONES

GRUPO DE PAGO	Importe Calculado	Importe prereduc.	Criterios de subvencionabilidad y compromisos	Presentación tardía	Omisión declaración	Condicionidad	IMPORTE (Euros) RESUELTO
FRUTALES REGADÍO	306,30	306,30	0,00	0,00	0,00	0,00	306,30
OLIVAR	1.746,21	1.746,21	0,00	0,00	0,00	0,00	1.746,21
TOTAL	2.052,51	2.052,51					2.052,51

RESUMEN DE PAGOS

	RESUELTO	FEADER	MAPA	CAPADR
FRUTALES REGADÍO - Pago realizado	306,30 €	260,36 €	30,05 €	15,89 €
OLIVAR - Pago realizado	1.746,21 €	1.484,28 €	171,30 €	90,63 €
TOTAL	2.052,51 €	1.744,64 €	201,35 €	106,52 €

RECINTOS RESUELTOS

REE	REFERENCIA SIGPAC	CULTIVO DESCRIPCIÓN CULTIVO	S/R G.PAGO	PEND. MEDIA (%)	SUP. DEC. ADMISIBLE (ha)	SUP. COMPROM. (ha)	SUP. AJUSTADA COMPROM. (1) (ha)	SUP. CONV. SIGPAC (ha)	SUP. CERTIF. (ha)	SUP. CAMPO (ha)	SUP. CAMPO DECLARADO (ha)	SUP. DEC. REDUCIDA (ha)	SUP. RESUELTA (ha)
4628149	14-055-052-00012-001	101010 OLIVAR-PICUAL	S 419	14,30	1,83	1,83	1,83		1,83			1,83	1,83
4628153	14-055-052-00310-001	101010 OLIVAR-PICUAL	S 419	7,70	1,48	1,48	1,48		1,48			1,48	1,48
1700000005460054	14-055-052-00044-001	101138 OLIVAR-HOJIBLANCA	S 419	35,90	1,47	1,47	1,47		1,47			1,47	1,47
1700000005460055	14-015-014-00049-006	101270 OLIVAR-PICUDO	S 419	11,80	1,09	1,09	1,09		1,09			1,09	1,09
-702270	14-015-014-00079-003	211020 MEMBRILLO-DE PORTUGAL	R 423	14,20	0,03	0,03	0,03		0,03			0,03	0,03
1700000005460053	14-015-006-00160-001	211020 MEMBRILLO-DE PORTUGAL	R 423	4,90	0,13	0,13	0,13		0,13			0,13	0,13
1700000005460057	14-015-014-00428-002	211020 MEMBRILLO-DE PORTUGAL	R 423	24,20	0,57	0,57	0,57		0,57			0,57	0,57

(1) Superficie declarada admisible ajustada con la superficie comprometida.
(2) Factor de penalización valorando el alcance para el tipo de compromiso.Puede verificar la integridad de una copia de este documento mediante la lectura del código QR adjunto o mediante el acceso a la dirección <https://ws050.juntadeandalucia.es/verificarFirma> indicando el código de VERIFICACIÓN

FIRMADO POR

RAQUEL MARIA ESPIN CRESPO

17/12/2024

VERIFICACIÓN

Pk2jm6UYDU9J72AMTZUYRN3GET48NG

PÁG. 3880/9349



**APELLIDOS Y NOMBRE / RAZÓN SOCIAL**

ZAMORANO SANCHEZ MARCELINA

NIF

***4813*

EXPEDIENTE

1259514

ANUALIDAD DE PAGO

1ª

IMPORTES POR ANUALIDAD

	2023	2024	2025	2026	2027
IMPORTE MÁXIMO SUBVENCIONABLE	2.124,01 €	2.124,01 €	2.124,01 €	1.770,01 €	1.770,01 €
IMPORTE MEDIO DE TRANSFERENCIA (€/ha)	297,48 €	297,48 €	297,48 €	247,90 €	247,90 €

RESUMEN DE UNIDADES

Cód	GRUPO DE PAGO	Sup. Dec. Admisible (ha)	Sup. Comprometida (ha)	Sup. ajustada compromiso (1) (ha)	% sobredec.	Sup. Resuelta (ha)	Importe Declarado	Importe Topado	Importe Resuelto	Importe tras sobredec.
419	OLIVAR	7,14		7,14	0,00	7,14	2.124,01	2.124,01	2.124,01	2.124,01
TOTAL		7,14	7,14	7,14		7,14	2.124,01	2.124,01	2.124,01	2.124,01

APLICACIÓN DE REDUCCIONES Y PENALIZACIONES

GRUPO DE PAGO	Importe Calculado	Importe prereduc.	Criterios de subvencionabilidad y compromisos	Presentación tardía	Omisión declaración	Condicionalidad	IMPORTE (Euros) RESUELTO
OLIVAR	2.124,01	2.124,01	0,00	0,00	0,00	0,00	2.124,01
TOTAL	2.124,01	2.124,01					2.124,01

RESUMEN DE PAGOS**IMPORTE (Euros)**

	RESUELTO	FEADER	MAPA	CAPADR
OLIVAR - Pago realizado	2.124,01 €	1.805,41 €	208,37 €	110,23 €

RECINTOS RESUELTOS

REF.	REFERENCIA SIGPAC	CULTIVO DESCRIPCIÓN CULTIVO	S/R G.PAGO	PEND. MEDIA (%)	SUP. DEC. ADMISIBLE (ha)	SUP. COMPROM. (ha)	SUP. AJUSTADA COMPR.(1) (ha)	SUP. CONY. SIGPAC (ha)	SUP. CERTIE (ha)	SUP. CAMPO (ha)	SUP. CAMPO DETER. CULT. DECLARADO (ha)	SUP. DEC. REDUCIDA (ha)	SUP. RESUELTA (ha)
1700000006526875	14-015-012-00240-001	101138 OLIVAR-HOJIBLANCA	S 419	32,90	0,13	0,13	0,13	0,13	0,13			0,13	0,13
1700000006526876	14-015-012-00246-001	101138 OLIVAR-HOJIBLANCA	S 419	34,10	6,96	6,96	6,96	6,96	6,96			6,96	6,96
1700000006526877	14-015-012-00248-001	101138 OLIVAR-HOJIBLANCA	S 419	13,50	0,01	0,01	0,01	0,01	0,03			0,01	0,01
1700000006526878	14-015-012-09005-002	101138 OLIVAR-HOJIBLANCA	S 419	27,90	0,04	0,04	0,04	0,04	0,04			0,04	0,04

INCIDENCIAS**INCIDENCIA DESCRIPCIÓN**

- 100402 Recinto solicitado no forma parte de ningún organismo de control autorizado para la producción ecológica en Andalucía o fecha de inscripción posterior al plazo establecido (Anexo I. Criterios de Subvencionabilidad. Orden 28 de marzo de 2023).
Ref:-1402390 Recinto:14-015-012-00248-00006 Cultivo:101138 OLIVAR-HOJIBLANCA Secano
- 100424 Solicita recinto que no está comprometido para la operación.
Ref:-1402390 Recinto:14-015-012-00248-00006 Cultivo:101138 OLIVAR-HOJIBLANCA Secano

(1) Superficie declarada admisible ajustada con la superficie comprometida.
(2) Factor de penalización valorando el alcance para el tipo de compromiso.

Puede verificar la integridad de una copia de este documento mediante la lectura del código QR adjunto o mediante el acceso a la dirección <https://ws050.juntadeandalucia.es/verificarFirma> indicando el código de VERIFICACIÓN

FIRMADO POR

RAQUEL MARIA ESPIN CRESPO

17/12/2024

VERIFICACIÓN

Pk2jm6UYDU9J72AMTZUYRN3GET48NG

PÁG. 3881/9349



**APELLIDOS Y NOMBRE / RAZÓN SOCIAL**

ZUMADA INVERSIONES S.L.

NIF

***2427*

EXPEDIENTE

1283103

ANUALIDAD DE PAGO

1ª

IMPORTES POR ANUALIDAD

	2023	2024	2025	2026	2027
IMPORTE MÁXIMO SUBVENCIONABLE	1.927,67 €	1.927,67 €	1.927,67 €	1.606,39 €	1.606,39 €
IMPORTE MEDIO DE TRANSFERENCIA (€/ha)	297,48 €	297,48 €	297,48 €	247,90 €	247,90 €

RESUMEN DE UNIDADES

Cód	GRUPO DE PAGO	Sup. Dec. Admisible (ha)	Sup. Comprometida (ha)	Sup. ajustada compromiso (1) (ha)	% sobredec.	Sup. Resuelta (ha)	Importe Declarado	Importe Topado	Importe Resuelto	Importe tras sobredec.
419	OLIVAR	6,48		6,48	0,00	6,48	1.927,67	1.927,67	1.927,67	1.927,67
TOTAL		6,48	6,48	6,48		6,48	1.927,67	1.927,67	1.927,67	1.927,67

APLICACIÓN DE REDUCCIONES Y PENALIZACIONES

GRUPO DE PAGO	Importe Calculado	Importe prereduc.	Criterios de subvencionabilidad y compromisos	Presentación tardía	Omisión declaración	Condicionalidad	IMPORTE (Euros) RESUELTO
OLIVAR	1.927,67	1.927,67	0,00	0,00	0,00	0,00	1.927,67
TOTAL	1.927,67	1.927,67					1.927,67

RESUMEN DE PAGOS**IMPORTE (Euros)**

	RESUELTO	FEADER	MAPA	CAPADR
OLIVAR - Pago realizado	1.927,67 €	1.638,52 €	189,10 €	100,05 €

RECINTOS RESUELTOS

REF.	REFERENCIA SIGPAC	CULTIVO	DESCRIPCIÓN CULTIVO	S/R	G.PAGO	PEND. MEDIA (%)	SUP. DEC. ADMISIBLE (ha)	SUP. COMPROM. (ha)	SUP. AJUSTADA COMPR.(1) (ha)	SUP. CONY. SIGPAC (ha)	SUP. CERTIE (ha)	SUP. CAMPO (ha)	SUP. CAMPO DETER. CULT. DECLARADO (ha)	SUP. DEC. REDUCIDA (ha)	SUP. RESUELTA (ha)
-1322379	14-001-003-00055-001	101010	OLIVAR-PICUAL	S	419	39,60	0,11	0,11	0,11		0,11			0,11	0,11
-1322378	14-001-003-00055-001	101010	OLIVAR-PICUAL	S	419	39,60	0,01	0,01	0,01		0,01			0,01	0,01
5108382	14-001-003-00055-001	101010	OLIVAR-PICUAL	S	419	39,60	6,36	6,36	6,36		6,36			6,36	6,36

INCIDENCIAS**INCIDENCIA DESCRIPCIÓN**

- 100421 Recinto declarado por error para una operación de la 6503, que se ha corregido de oficio marcando la operación correcta, de acuerdo con la fecha de inscripción del recinto en la producción ecológica.
 Ref:-1322378 Recinto:14-001-003-00055-00001 Cultivo:101010 OLIVAR-PICUAL Secano
 Ref:-1322379 Recinto:14-001-003-00055-00001 Cultivo:101010 OLIVAR-PICUAL Secano
 Ref:5108382 Recinto:14-001-003-00055-00001 Cultivo:101010 OLIVAR-PICUAL Secano

(1) Superficie declarada admisible ajustada con la superficie comprometida.
 (2) Factor de penalización valorando el alcance para el tipo de compromiso.

Puede verificar la integridad de una copia de este documento mediante la lectura del código QR adjunto o mediante el acceso a la dirección <https://ws050.juntadeandalucia.es/verificarFirma> indicando el código de VERIFICACIÓN

FIRMADO POR

RAQUEL MARIA ESPIN CRESPO

17/12/2024

VERIFICACIÓN

Pk2jm6UYDU9J72AMTZUYRN3GET48NG

PÁG. 3882/9349



**APELLIDOS Y NOMBRE / RAZÓN SOCIAL**

ZURITA PEREZ RAFAEL

NIF

***4919*

EXPEDIENTE

1272201

ANUALIDAD DE PAGO

1ª

IMPORTES POR ANUALIDAD

	2023	2024	2025	2026	2027
IMPORTE MÁXIMO SUBVENCIONABLE	4.093,32 €	4.093,32 €	4.093,32 €	3.411,10 €	3.411,10 €
IMPORTE MEDIO DE TRANSFERENCIA (€/ha)	297,48 €	297,48 €	297,48 €	247,90 €	247,90 €

RESUMEN DE UNIDADES

Cód	GRUPO DE PAGO	Sup. Dec. Admisible (ha)	Sup. Comprometida (ha)	Sup. ajustada compromiso (1) (ha)	% sobredec.	Sup. Resuelta (ha)	Importe Declarado	Importe Topado	Importe Resuelto	Importe tras sobredec.
419	OLIVAR	13,76		13,76	0,00	13,76	4.093,32	4.093,32	4.093,32	4.093,32
TOTAL		13,76	13,76	13,76		13,76	4.093,32	4.093,32	4.093,32	4.093,32

APLICACIÓN DE REDUCCIONES Y PENALIZACIONES

GRUPO DE PAGO	Importe Calculado	Importe prerreduc.	Criterios de subvencionabilidad y compromisos	Presentación tardía	Omisión declaración	Condicionalidad	IMPORTE (Euros) RESUELTO
OLIVAR	4.093,32	4.093,32	0,00	0,00	0,00	0,00	4.093,32
TOTAL	4.093,32	4.093,32					4.093,32

RESUMEN DE PAGOS**IMPORTE (Euros)**

	RESUELTO	FEADER	MAPA	CAPADR
OLIVAR - Pago realizado	4.093,32 €	3.479,32 €	401,55 €	212,45 €

RECINTOS RESUELTOS

REF.	REFERENCIA SIGPAC	CULTIVO	DESCRIPCIÓN CULTIVO	S/R	G.PAGO	PEND. MEDIA (%)	SUP. DEC. ADMISIBLE (ha)	SUP. COMPROM. (ha)	SUP. AJUSTADA COMPR.(1) (ha)	SUP. CONY. SIGPAC (ha)	SUP. CERTIE (ha)	SUP. CAMPO (ha)	SUP. CAMPO DETER. CULT. DECLARADO (ha)	SUP. DEC. REDUCIDA (ha)	SUP. RESUELTA (ha)
6857083	14-013-002-00066-005	101010	OLIVAR-PICUAL	S	419	22,90	2,81	2,81	2,81		2,81			2,81	2,81
1700000004971306	14-013-002-00066-006	101010	OLIVAR-PICUAL	S	419	16,90	4,96	4,96	4,96		4,96			4,96	4,96
1700000004971307	14-013-002-00066-005	101010	OLIVAR-PICUAL	S	419	22,90	5,99	5,99	5,99		5,99			5,99	5,99

INCIDENCIAS**INCIDENCIA DESCRIPCIÓN**

100421 Recinto declarado por error para una operación de la 6503, que se ha corregido de oficio marcando la operación correcta, de acuerdo con la fecha de inscripción del recinto en la producción ecológica.
 Ref:1700000004971307 Recinto:14-013-002-00066-00005 Cultivo:101010 OLIVAR-PICUAL Secano
 Ref:6857083 Recinto:14-013-002-00066-00005 Cultivo:101010 OLIVAR-PICUAL Secano
 Ref:1700000004971306 Recinto:14-013-002-00066-00006 Cultivo:101010 OLIVAR-PICUAL Secano

(1) Superficie declarada admisible ajustada con la superficie comprometida.
 (2) Factor de penalización valorando el alcance para el tipo de compromiso.

Puede verificar la integridad de una copia de este documento mediante la lectura del código QR adjunto o mediante el acceso a la dirección <https://ws050.juntadeandalucia.es/verificarFirma> indicando el código de VERIFICACIÓN

FIRMADO POR

RAQUEL MARIA ESPIN CRESPO

17/12/2024

VERIFICACIÓN

Pk2jm6UYDU9J72AMTZUYRN3GET48NG

PÁG. 3883/9349



**APELLIDOS Y NOMBRE / RAZÓN SOCIAL**

ZURITA SEPULVEDA C.B

NIF

***9370*

EXPEDIENTE

1102741

ANUALIDAD DE PAGO

1ª

IMPORTES POR ANUALIDAD

	2023	2024	2025	2026	2027
IMPORTE MÁXIMO SUBVENCIONABLE	2.519,66 €	2.519,66 €	2.519,66 €	2.099,71 €	2.099,71 €
IMPORTE MEDIO DE TRANSFERENCIA (€/ha)	297,48 €	297,48 €	297,48 €	247,90 €	247,90 €

RESUMEN DE UNIDADES

Cód	GRUPO DE PAGO	Sup. Dec. Admisible (ha)	Sup. Comprometida (ha)	Sup. ajustada compromiso (1) (ha)	% sobredec.	Sup. Resuelta (ha)	Importe Declarado	Importe Topado	Importe Resuelto	Importe tras sobredec.
419	OLIVAR	8,57		8,47	0,00	8,47	2.519,66	2.519,66	2.519,66	2.519,66
TOTAL		8,57	8,47	8,47		8,47	2.519,66	2.519,66	2.519,66	2.519,66

APLICACIÓN DE REDUCCIONES Y PENALIZACIONES

GRUPO DE PAGO	Importe Calculado	Importe prereduc.	Criterios de subvencionabilidad y compromisos	Presentación tardía	Omisión declaración	Condicionalidad	IMPORTE (Euros) RESUELTO
OLIVAR	2.519,66	2.519,66	0,00	0,00	0,00	0,00	2.519,66
TOTAL	2.519,66	2.519,66					2.519,66

RESUMEN DE PAGOS**IMPORTE (Euros)**

	RESUELTO	FEADER	MAPA	CAPADR
OLIVAR - Pago realizado	2.519,66 €	2.141,71 €	247,18 €	130,77 €

RECINTOS RESUELTOS

REF.	REFERENCIA SIGPAC	CULTIVO	DESCRIPCIÓN CULTIVO	S/R	G.PAGO	PEND. MEDIA (%)	SUP. DEC. ADMISIBLE (ha)	SUP. COMPROM. (ha)	SUP. AJUSTADA COMPR.(1) (ha)	SUP. CONY. SIGPAC (ha)	SUP. CERTIE (ha)	SUP. CAMPO (ha)	SUP. CAMPO DETER. CULT. DECLARADO (ha)	SUP. DEC. REDUCIDA (ha)	SUP. RESUELTA (ha)
-1458144	11-005-026-00007-007	101010	OLIVAR-PICUAL	S	419	22,70	0,13	0,13	0,13	0,13	0,13			0,13	0,13
1700000004961538	11-005-026-00007-007	101003	OLIVAR-ARBEQUINA	S	419	22,70	8,44	8,34	8,34	8,34	8,34			8,34	8,34

INCIDENCIAS**INCIDENCIA DESCRIPCIÓN**

100421 Recinto declarado por error para una operación de la 6503, que se ha corregido de oficio marcando la operación correcta, de acuerdo con la fecha de inscripción del recinto en la producción ecológica.
Ref:-1458144 Recinto:11-005-026-00007-00007 Cultivo:101010 OLIVAR-PICUAL Secano

(1) Superficie declarada admisible ajustada con la superficie comprometida.
(2) Factor de penalización valorando el alcance para el tipo de compromiso.

Puede verificar la integridad de una copia de este documento mediante la lectura del código QR adjunto o mediante el acceso a la dirección <https://ws050.juntadeandalucia.es/verificarFirma> indicando el código de VERIFICACIÓN

FIRMADO POR

RAQUEL MARIA ESPIN CRESPO

17/12/2024

VERIFICACIÓN

Pk2jm6UYDU9J72AMTZUYRN3GET48NG

PÁG. 3884/9349





GRANADA

<u>APELLIDOS Y NOMBRE / RAZÓN SOCIAL</u>	<u>NIF</u>	<u>EXPEDIENTE</u>	<u>ANUALIDAD DE PAGO</u>		
ACEITES OLEUM SL	***6306*	1057432	1ª		
IMPORTES POR ANUALIDAD					
	2023	2024	2025	2026	2027
IMPORTE MÁXIMO SUBVENCIONABLE	1.891,97 €	1.891,97 €	1.891,97 €	1.576,64 €	1.576,64 €
IMPORTE MEDIO DE TRANSFERENCIA (€/ha)	297,48 €	297,48 €	297,48 €	247,90 €	247,90 €

<u>RESUMEN DE UNIDADES</u>		<u>Sup. Dec. Admisible (ha)</u>	<u>Sup. Comprometida (ha)</u>	<u>Sup. ajustada compromiso (1) (ha)</u>	<u>% sobredec.</u>	<u>Sup. Resuelta (ha)</u>	<u>Importe Declarado</u>	<u>Importe Topado</u>	<u>Importe Resuelto</u>	<u>Importe tras sobredec.</u>
Cód	GRUPO DE PAGO									
419	OLIVAR	6,36		6,36	0,00	6,36	1.891,97	1.891,97	1.891,97	1.891,97
TOTAL		6,36	6,36	6,36		6,36	1.891,97	1.891,97	1.891,97	1.891,97

APLICACIÓN DE REDUCCIONES Y PENALIZACIONES

<u>GRUPO DE PAGO</u>	<u>Importe Calculado</u>	<u>Importe prerreduc.</u>	<u>Criterios de subvencionabilidad y compromisos</u>	<u>Presentación tardía</u>	<u>Omisión declaración</u>	<u>Condicionalidad</u>	<u>IMPORTE (Euros) RESUELTO</u>
OLIVAR	1.891,97	1.891,97	0,00	0,00	0,00	0,00	1.891,97
TOTAL	1.891,97	1.891,97					1.891,97

RESUMEN DE PAGOS

	<u>IMPORTE (Euros)</u>			
	<u>RESUELTO</u>	<u>FEADER</u>	<u>MAPA</u>	<u>CAPADR</u>
OLIVAR - Pago realizado	1.891,97 €	1.608,17 €	185,60 €	98,20 €

RECINTOS RESUELTOS

<u>REF.</u>	<u>REFERENCIA SIGPAC</u>	<u>CULTIVO</u>	<u>DESCRIPCIÓN CULTIVO</u>	<u>S/R G.PAGO</u>	<u>PEND. MEDIA (%)</u>	<u>SUP. DEC. ADMISIBLE (ha)</u>	<u>SUP. COMPROM. (ha)</u>	<u>SUP. AJUSTADA COMPR.(1) (ha)</u>	<u>SUP. CONY. SIGPAC (ha)</u>	<u>SUP. CERTIF. (ha)</u>	<u>SUP. CAMPO (ha)</u>	<u>SUP. CAMPO DETER. CULT. DECLARADO (ha)</u>	<u>SUP. DEC. REDUCIDA (ha)</u>	<u>SUP. RESUELTA (ha)</u>
-1051100	18-160-007-00084-004	101010	OLIVAR-PICUAL	S 419	25,60	6,35	6,35	6,35		6,35			6,35	6,35
-1045941	18-160-007-00084-039	101010	OLIVAR-PICUAL	S 419	29,70	0,01	0,01	0,01		0,01			0,01	0,01

INCIDENCIAS

INCIDENCIA DESCRIPCIÓN

- 100412 Número de hectáreas validadas inferior a la superficie mínima permitida por el grupo de cultivo (Anexo I. Criterios de Subvencionabilidad. Orden 28 de marzo de 2023).
Sup. Resuelta:0 Grupo de Pago:FRUTALES REGADÍO
- 100413 Recinto perteneciente a grupo de cultivo que no cumple con la superficie mínima requerida (Anexo I. Criterios de Subvencionabilidad. Orden 28 de marzo de 2023).
Ref:4799666 Recinto:18-091-026-00013-00001 Cultivo:104031 ALMENDROS-PENTACEBAS CSIC Regadío Sup. Declarada:1,19 Superficie Resolver:1,19
Ref:4799654 Recinto:18-091-026-00014-00001 Cultivo:104031 ALMENDROS-PENTACEBAS CSIC Regadío Sup. Declarada:2,88 Superficie Resolver:2,88
Ref:4799655 Recinto:18-091-026-00030-00001 Cultivo:104031 ALMENDROS-PENTACEBAS CSIC Regadío Sup. Declarada:0,98 Superficie Resolver:0,98
Ref:4799715 Recinto:18-091-026-00031-00002 Cultivo:104031 ALMENDROS-PENTACEBAS CSIC Regadío Sup. Declarada:3,92 Superficie Resolver:3,92
- 100424 Solicita recinto que no está comprometido para la operación.
Ref:4799663 Recinto:18-091-026-09006-00001 Cultivo:104031 ALMENDROS-PENTACEBAS CSIC Secano
Ref:5092099 Recinto:18-091-026-09014-00002 Cultivo:104031 ALMENDROS-PENTACEBAS CSIC Secano

(1) Superficie declarada admisible ajustada con la superficie comprometida.
(2) Factor de penalización valorando el alcance para el tipo de compromiso.

Puede verificar la integridad de una copia de este documento mediante la lectura del código QR adjunto o mediante el acceso a la dirección https://ws050.juntadeandalucia.es/verificarFirma indicando el código de VERIFICACIÓN			
FIRMADO POR	RAQUEL MARIA ESPIN CRESPO	17/12/2024	
VERIFICACIÓN	Pk2jm6UYDU9J72AMTZUYRN3GET48NG	PÁG. 3885/9349	



APELLIDOS Y NOMBRE / RAZÓN SOCIAL

AGRIBIZA, S.A.

NIF
***8600*

EXPEDIENTE
1221143

ANUALIDAD DE PAGO
1ª

IMPORTES POR ANUALIDAD

	2023	2024	2025	2026	2027
IMPORTE MÁXIMO SUBVENCIONABLE	18.141,00 €	18.141,00 €	15.117,00 €	15.117,00 €	15.117,00 €
IMPORTE MEDIO DE TRANSFERENCIA (€/ha)	91,95 €	91,95 €	76,62 €	76,62 €	76,62 €

RESUMEN DE UNIDADES

Cód	GRUPO DE PAGO	Sup. Dec. Admisible (ha)	Sup. Comprometida (ha)	Sup. ajustada compromiso (1) (ha)	% sobredec.	Sup. Resuelta (ha)	Importe Declarado	Importe Topado	Importe Resuelto	Importe tras sobredec.
416	HERBÁCEOS	151,95		100,00	0,00	100,00	18.141,00	18.141,00	18.141,00	18.141,00
424	HERBÁCEOS NO ELEGIBLES	98,13		97,29	0,00	97,29	0,00	0,00	0,00	0,00
TOTAL		250,08	197,29	197,29		197,29	18.141,00	18.141,00	18.141,00	18.141,00

APLICACIÓN DE REDUCCIONES Y PENALIZACIONES

GRUPO DE PAGO	Importe Calculado	Importe prereduc.	Criterios de subvencionabilidad y compromisos	Presentación tardía	Omisión declaración	Condicionabilidad	IMPORTE (Euros) RESUELTO
HERBÁCEOS	18.141,00	18.141,00	0,00	0,00	0,00	0,00	18.141,00
HERBÁCEOS NO ELEGIBLES	0,00	0,00	0,00	0,00	0,00	0,00	0,00
TOTAL	18.141,00	18.141,00					18.141,00

RESUMEN DE PAGOS

	RESUELTO	FEADER	MAPA	CAPADR
HERBÁCEOS - Pago realizado	18.141,00 €	15.419,85 €	1.779,63 €	941,52 €

(1) Superficie declarada admisible ajustada con la superficie comprometida.
(2) Factor de penalización valorando el alcance para el tipo de compromiso.

Puede verificar la integridad de una copia de este documento mediante la lectura del código QR adjunto o mediante el acceso a la dirección <https://ws050.juntadeandalucia.es/verificarFirma> indicando el código de VERIFICACIÓN

FIRMADO POR	RAQUEL MARIA ESPIN CRESPO	17/12/2024	
VERIFICACIÓN	Pk2jm6UYDU9J72AMTZUYRN3GET48NG	PÁG. 3886/9349	

**RECINTOS RESUELTOS**

REF.	REFERENCIA SIGPAC	CULTIVO DESCRIPCIÓN CULTIVO	S/R G.PAGO	PEND. MEDIA (%)	SUP. DEC. ADMISIBLE (ha)	SUP. COMPROM. (ha)	SUP. AJUSTADA COMPR.(1) (ha)	SUP. CONV. SIGPAC (ha)	SUP. CERTIF. (ha)	SUP. CAMPO (ha)	SUP. CAMPO DECLARADO (ha)	SUP. DEC. REDUCIDA (ha)	SUP. RESUELTA (ha)
-1401261	18-057-042-00096-081	40079 GUI SANTES-CARTOUCHIE	S 416	19,90	1,04	1,04	1,04		1,04			1,04	1,04
-1401260	18-057-042-00096-080	40079 GUI SANTES-CARTOUCHIE	S 416	23,80	6,03	6,03	6,03		6,03			6,03	6,03
-1401259	18-057-042-00096-082	40079 GUI SANTES-CARTOUCHIE	S 416	22,70	7,09	7,09	7,09		7,09			7,09	7,09
-1027034	18-057-042-00096-065	40079 GUI SANTES-CARTOUCHIE	S 416	15,20	0,16	0,16	0,16		0,16			0,16	0,16
-1027033	18-057-042-00096-064	5000 CEBADA-SIN VARIEDAD	S 416	18,20	0,21	0,21	0,21		0,21			0,21	0,21
-1027032	18-057-042-00096-063	5000 CEBADA-SIN VARIEDAD	S 416	18,70	3,72	3,72	3,72		3,72			3,72	3,72
-1027027	18-057-042-00096-057	40079 GUI SANTES-CARTOUCHIE	S 416	24,50	2,02	2,02	2,02		2,02			2,02	2,02
170000005044243	18-057-043-00007-001	5000 CEBADA-SIN VARIEDAD	S 416	8,70	3,35	3,35	3,35		3,35			3,35	3,35
170000005044244	18-057-042-00093-006	40079 GUI SANTES-CARTOUCHIE	S 416	17,70	11,12	11,12	11,12		11,12			11,12	11,12
170000005044245	18-057-042-00097-001	5000 CEBADA-SIN VARIEDAD	S 416	10,50	10,47	10,47	10,47		10,47			10,47	10,47
170000005044246	18-057-043-00638-006	5000 CEBADA-SIN VARIEDAD	S 416	16,60	1,11	1,11	1,11		1,11			1,11	1,11
170000005044251	18-057-043-00008-001	5000 CEBADA-SIN VARIEDAD	S 416	15,80	1,02	1,02	1,02		1,02			1,02	1,02
170000005044252	18-057-043-00007-005	5000 CEBADA-SIN VARIEDAD	S 416	11,80	0,20	0,20	0,20		0,20			0,20	0,20
170000005044253	18-057-043-00007-006	5000 CEBADA-SIN VARIEDAD	S 416	10,20	0,31	0,31	0,31		0,31			0,31	0,31
170000005044254	18-057-042-00096-031	5000 CEBADA-SIN VARIEDAD	S 416	15,90	31,10	31,10	31,10		31,10			31,10	31,10
170000005044255	18-057-042-00096-032	5000 CEBADA-SIN VARIEDAD	S 416	15,10	26,62	26,62	26,62		26,62			26,62	26,62
170000005044258	18-057-043-00007-003	5000 CEBADA-SIN VARIEDAD	S 416	11,50	8,74	8,74	8,74		8,74			8,74	8,74
170000005044259	18-057-043-00007-007	5000 CEBADA-SIN VARIEDAD	S 416	17,10	1,35	1,35	1,35		1,35			1,35	1,35
170000005044261	18-057-043-00638-003	5000 CEBADA-SIN VARIEDAD	S 416	13,20	0,34	0,34	0,34		0,34			0,34	0,34
170000005044263	18-057-043-00638-004	5000 CEBADA-SIN VARIEDAD	S 416	14,80	0,65	0,65	0,65		0,65			0,65	0,65
170000005044267	18-057-043-00638-002	5000 CEBADA-SIN VARIEDAD	S 416	6,20	0,22	0,22	0,22		0,22			0,22	0,22
170000005044272	18-057-042-00096-030	5000 CEBADA-SIN VARIEDAD	S 416	24,50	0,31	0,31	0,31		0,31			0,31	0,31
170000005044275	18-057-043-00662-004	8000 AVENA-SIN VARIEDAD	S 416	13,10	0,78	0,78	0,78		0,78			0,78	0,78
170000005044280	18-057-043-00006-005	5000 CEBADA-SIN VARIEDAD	S 416	8,70	2,42	2,42	2,42		2,42			2,42	2,42
170000005044282	18-057-043-00007-010	5000 CEBADA-SIN VARIEDAD	S 416	12,70	0,20	0,20	0,20		0,20			0,20	0,20
170000005044283	18-057-043-00662-005	8000 AVENA-SIN VARIEDAD	S 416	8,40	1,30	1,30	1,30		1,30			1,30	1,30
170000005044284	18-057-042-00093-012	40079 GUI SANTES-CARTOUCHIE	S 416	18,40	5,12	5,12	5,12		5,12			5,12	5,12
170000005044285	18-057-043-00662-007	8000 AVENA-SIN VARIEDAD	S 416	9,50	2,96	2,96	2,96		2,96			2,96	2,96
170000005044287	18-057-043-00662-003	8000 AVENA-SIN VARIEDAD	S 416	9,60	0,54	0,54	0,54		0,54			0,54	0,54
170000005044288	18-057-042-00096-001	40079 GUI SANTES-CARTOUCHIE	S 416	17,00	21,45	21,45	21,45		21,45			21,45	21,45
-1385559	18-057-043-00662-013	20000 BARBECHO TRADICIONAL-SIN VARIEDAD	S 424	10,90	0,10	0,10	0,10		0,10			0,10	0,10
-1027038	18-057-042-00096-069	20000 BARBECHO TRADICIONAL-SIN VARIEDAD	S 424	22,70	3,88	3,88	3,88		3,88	3,88	3,88	3,88	3,88
-1027029	18-057-042-00096-059	20000 BARBECHO TRADICIONAL-SIN VARIEDAD	S 424	21,70	1,90	1,06	1,06		1,06	1,06	1,06	1,06	1,06
-1027023	18-057-042-00093-017	20000 BARBECHO TRADICIONAL-SIN VARIEDAD	S 424	19,20	0,33	0,33	0,33		0,33			0,33	0,33
-1027022	18-057-042-00093-016	20000 BARBECHO TRADICIONAL-SIN VARIEDAD	S 424	31,80	0,12	0,12	0,12		0,12			0,12	0,12
5553853	18-057-042-00096-079	20000 BARBECHO TRADICIONAL-SIN VARIEDAD	S 424	19,00	14,55	14,55	14,55		14,55			14,55	14,55
5553889	18-057-043-00640-035	20000 BARBECHO TRADICIONAL-SIN VARIEDAD	S 424	11,90	2,07	2,07	2,07		2,07			2,07	2,07
5554026	18-057-043-00639-004	20000 BARBECHO TRADICIONAL-SIN VARIEDAD	S 424	5,20	0,69	0,69	0,69		0,69			0,69	0,69
5554041	18-057-043-00662-020	20000 BARBECHO TRADICIONAL-SIN VARIEDAD	S 424	10,40	1,84	1,84	1,84		1,84			1,84	1,84
170000005044226	18-057-042-00092-001	20000 BARBECHO TRADICIONAL-SIN VARIEDAD	S 424	12,40	0,39	0,39	0,39		0,39			0,39	0,39
170000005044227	18-057-043-00639-003	20000 BARBECHO TRADICIONAL-SIN VARIEDAD	S 424	4,00	0,38	0,38	0,38		0,38			0,38	0,38
170000005044228	18-057-043-00639-010	20000 BARBECHO TRADICIONAL-SIN VARIEDAD	S 424	5,20	0,20	0,20	0,20		0,20			0,20	0,20
170000005044231	18-057-042-00095-005	20000 BARBECHO TRADICIONAL-SIN VARIEDAD	S 424	12,10	0,21	0,21	0,21		0,21			0,21	0,21
170000005044232	18-057-043-00639-001	20000 BARBECHO TRADICIONAL-SIN VARIEDAD	S 424	5,10	0,17	0,17	0,17		0,17			0,17	0,17
170000005044233	18-057-042-00092-002	20000 BARBECHO TRADICIONAL-SIN VARIEDAD	S 424	16,50	4,55	4,55	4,55		4,55			4,55	4,55
170000005044234	18-057-042-00092-003	20000 BARBECHO TRADICIONAL-SIN VARIEDAD	S 424	11,50	0,11	0,11	0,11		0,11			0,11	0,11
170000005044235	18-057-043-00640-005	20000 BARBECHO TRADICIONAL-SIN VARIEDAD	S 424	15,30	12,09	12,09	12,09		12,09			12,09	12,09
170000005044236	18-057-043-00640-010	20000 BARBECHO TRADICIONAL-SIN VARIEDAD	S 424	12,40	1,27	1,27	1,27		1,27			1,27	1,27
170000005044237	18-057-043-00640-001	20000 BARBECHO TRADICIONAL-SIN VARIEDAD	S 424	18,00	0,38	0,38	0,38		0,38			0,38	0,38
170000005044238	18-057-043-00640-007	20000 BARBECHO TRADICIONAL-SIN VARIEDAD	S 424	16,10	0,77	0,77	0,77		0,77			0,77	0,77
170000005044239	18-057-043-00639-011	20000 BARBECHO TRADICIONAL-SIN VARIEDAD	S 424	4,20	0,15	0,15	0,15		0,15			0,15	0,15
170000005044240	18-057-043-00640-002	20000 BARBECHO TRADICIONAL-SIN VARIEDAD	S 424	14,60	2,87	2,87	2,87		2,87			2,87	2,87
170000005044242	18-057-043-00639-012	20000 BARBECHO TRADICIONAL-SIN VARIEDAD	S 424	5,60	1,36	1,36	1,36		1,36			1,36	1,36
170000005044248	18-057-043-00640-009	20000 BARBECHO TRADICIONAL-SIN VARIEDAD	S 424	11,20	0,52	0,52	0,52		0,52			0,52	0,52
170000005044250	18-057-043-00640-006	20000 BARBECHO TRADICIONAL-SIN VARIEDAD	S 424	16,50	18,24	18,24	18,24		18,24			18,24	18,24
170000005044262	18-057-043-00662-013	20000 BARBECHO TRADICIONAL-SIN VARIEDAD	S 424	10,90	0,13	0,13	0,13		0,13			0,13	0,13
170000005044265	18-057-043-00662-018	20000 BARBECHO TRADICIONAL-SIN VARIEDAD	S 424	7,00	0,53	0,53	0,53		0,53			0,53	0,53
170000005044266	18-057-043-00662-008	20000 BARBECHO TRADICIONAL-SIN VARIEDAD	S 424	14,40	8,16	8,16	8,16		8,16			8,16	8,16
170000005044270	18-057-042-00094-004	20000 BARBECHO TRADICIONAL-SIN VARIEDAD	S 424	20,70	13,79	13,79	13,79		13,79			13,79	13,79
170000005044274	18-057-042-00093-007	20000 BARBECHO TRADICIONAL-SIN VARIEDAD	S 424	13,40	1,14	1,14	1,14		1,14			1,14	1,14
170000005044278	18-057-043-00662-001	20000 BARBECHO TRADICIONAL-SIN VARIEDAD	S 424	10,90	0,37	0,37	0,37		0,37			0,37	0,37
170000005044279	18-057-043-00640-011	20000 BARBECHO TRADICIONAL-SIN VARIEDAD	S 424	18,00	1,87	1,87	1,87		1,87			1,87	1,87
170000005044286	18-057-042-00094-002	20000 BARBECHO TRADICIONAL-SIN VARIEDAD	S 424	11,90	0,09	0,09	0,09		0,09			0,09	0,09
170000005044292	18-057-042-00094-003	20000 BARBECHO TRADICIONAL-SIN VARIEDAD	S 424	14,60	1,44	1,44	1,44		1,44			1,44	1,44
170000005044293	18-057-043-00662-019	20000 BARBECHO TRADICIONAL-SIN VARIEDAD	S 424	14,00	0,94	0,94	0,94		0,94			0,94	0,94
170000005044294	18-057-043-00662-017	20000 BARBECHO TRADICIONAL-SIN VARIEDAD	S 424	11,40	0,53	0,53	0,53		0,53			0,53	0,53

INCIDENCIAS**INCIDENCIA DESCRIPCIÓN**

452 Actividad agraria declarada en un recinto no compatible con el uso PA, PR o PS asignado en SIGPAC para ese recinto.

(1) Superficie declarada admisible ajustada con la superficie comprometida.
(2) Factor de penalización valorando el alcance para el tipo de compromiso.Puede verificar la integridad de una copia de este documento mediante la lectura del código QR adjunto o mediante el acceso a la dirección <https://ws050.juntadeandalucia.es/verificarFirma> indicando el código de VERIFICACIÓN

FIRMADO POR

RAQUEL MARIA ESPIN CRESPO

17/12/2024

VERIFICACIÓN

Pk2jm6UYDU9J72AMTZUYRN3GET48NG

PÁG. 3887/9349





INCIDENCIAS

INCIDENCIA DESCRIPCIÓN

	Ref:170000005044290 Recinto:18-057-042-00092-00004 Cultivo:62000 PASTOS PERMANENTES DE 5 O MAS AÑOS-SIN VARIEDAD Secano USO ASIGNADO EN SIGPAC:PR
	Ref:170000005044296 Recinto:18-057-042-00093-00001 Cultivo:62000 PASTOS PERMANENTES DE 5 O MAS AÑOS-SIN VARIEDAD Secano USO ASIGNADO EN SIGPAC:PR
	Ref:170000005044300 Recinto:18-057-042-00093-00002 Cultivo:62000 PASTOS PERMANENTES DE 5 O MAS AÑOS-SIN VARIEDAD Secano USO ASIGNADO EN SIGPAC:PR
	Ref:170000005044301 Recinto:18-057-042-00094-00006 Cultivo:62000 PASTOS PERMANENTES DE 5 O MAS AÑOS-SIN VARIEDAD Secano USO ASIGNADO EN SIGPAC:PR
	Ref:170000005044269 Recinto:18-057-042-00096-00002 Cultivo:62000 PASTOS PERMANENTES DE 5 O MAS AÑOS-SIN VARIEDAD Secano USO ASIGNADO EN SIGPAC:PR
	Ref:170000005044271 Recinto:18-057-042-00096-00003 Cultivo:62000 PASTOS PERMANENTES DE 5 O MAS AÑOS-SIN VARIEDAD Secano USO ASIGNADO EN SIGPAC:PR
	Ref:170000005044273 Recinto:18-057-042-00096-00007 Cultivo:62000 PASTOS PERMANENTES DE 5 O MAS AÑOS-SIN VARIEDAD Secano USO ASIGNADO EN SIGPAC:PR
	Ref:170000005044260 Recinto:18-057-042-00096-00010 Cultivo:62000 PASTOS PERMANENTES DE 5 O MAS AÑOS-SIN VARIEDAD Secano USO ASIGNADO EN SIGPAC:PR
	Ref:170000005044297 Recinto:18-057-042-00096-00011 Cultivo:62000 PASTOS PERMANENTES DE 5 O MAS AÑOS-SIN VARIEDAD Secano USO ASIGNADO EN SIGPAC:PR
	Ref:170000005044298 Recinto:18-057-042-00096-00041 Cultivo:62000 PASTOS PERMANENTES DE 5 O MAS AÑOS-SIN VARIEDAD Secano USO ASIGNADO EN SIGPAC:PR
	Ref:-1027035 Recinto:18-057-042-00096-00066 Cultivo:62000 PASTOS PERMANENTES DE 5 O MAS AÑOS-SIN VARIEDAD Secano USO ASIGNADO EN SIGPAC:PR
	Ref:-1027043 Recinto:18-057-042-00096-00074 Cultivo:62000 PASTOS PERMANENTES DE 5 O MAS AÑOS-SIN VARIEDAD Secano USO ASIGNADO EN SIGPAC:PR
	Ref:170000005044299 Recinto:18-057-042-00097-00003 Cultivo:62000 PASTOS PERMANENTES DE 5 O MAS AÑOS-SIN VARIEDAD Secano USO ASIGNADO EN SIGPAC:PR
	Ref:170000005044268 Recinto:18-057-043-00007-00009 Cultivo:62000 PASTOS PERMANENTES DE 5 O MAS AÑOS-SIN VARIEDAD Secano USO ASIGNADO EN SIGPAC:PR
	Ref:-1027048 Recinto:18-057-043-00007-00017 Cultivo:62000 PASTOS PERMANENTES DE 5 O MAS AÑOS-SIN VARIEDAD Secano USO ASIGNADO EN SIGPAC:PR
	Ref:-1027049 Recinto:18-057-043-00007-00018 Cultivo:62000 PASTOS PERMANENTES DE 5 O MAS AÑOS-SIN VARIEDAD Secano USO ASIGNADO EN SIGPAC:PR
	Ref:170000005044256 Recinto:18-057-043-00638-00005 Cultivo:62000 PASTOS PERMANENTES DE 5 O MAS AÑOS-SIN VARIEDAD Secano USO ASIGNADO EN SIGPAC:PR
	Ref:-1027051 Recinto:18-057-043-00638-00008 Cultivo:62000 PASTOS PERMANENTES DE 5 O MAS AÑOS-SIN VARIEDAD Secano USO ASIGNADO EN SIGPAC:PR
	Ref:170000005044247 Recinto:18-057-043-00640-00018 Cultivo:62000 PASTOS PERMANENTES DE 5 O MAS AÑOS-SIN VARIEDAD Secano USO ASIGNADO EN SIGPAC:PR
	Ref:170000005044291 Recinto:18-057-043-00640-00019 Cultivo:62000 PASTOS PERMANENTES DE 5 O MAS AÑOS-SIN VARIEDAD Secano USO ASIGNADO EN SIGPAC:PR
	Ref:-1027052 Recinto:18-057-043-00640-00045 Cultivo:62000 PASTOS PERMANENTES DE 5 O MAS AÑOS-SIN VARIEDAD Secano USO ASIGNADO EN SIGPAC:PR
8227	Línea de declaración monitorizada en la que no ha habido respuesta por parte del productor y, por tanto, sin Juicio Experto de campo. Ref:170000005044290 Recinto:18-057-042-00092-00004 Cultivo:62000 PASTOS PERMANENTES DE 5 O MAS AÑOS-SIN VARIEDAD
100400	Recinto con cultivo, variedad, régimen de explotación o uso Siggac no compatible con la operación solicitada (Anexo IV.I Cultivos y variedades elegibles para las Intervenciones. Orden de 28 de marzo de 2023). Ref:170000005044303 Recinto:18-057-043-00006-00001 Cultivo:107097 ALBARICOQUEROS-ALBA Secano Uso:FY
100402	Recinto solicitado no forma parte de ningún organismo de control autorizado para la producción ecológica en Andalucía o fecha de inscripción posterior al plazo establecido (Anexo I. Criterios de Subvencionabilidad. Orden 28 de marzo de 2023). Ref:170000005044290 Recinto:18-057-042-00092-00004 Cultivo:62000 PASTOS PERMANENTES DE 5 O MAS AÑOS-SIN VARIEDAD Secano Ref:170000005044296 Recinto:18-057-042-00093-00001 Cultivo:62000 PASTOS PERMANENTES DE 5 O MAS AÑOS-SIN VARIEDAD Secano Ref:170000005044300 Recinto:18-057-042-00093-00002 Cultivo:62000 PASTOS PERMANENTES DE 5 O MAS AÑOS-SIN VARIEDAD Secano Ref:170000005044301 Recinto:18-057-042-00094-00006 Cultivo:62000 PASTOS PERMANENTES DE 5 O MAS AÑOS-SIN VARIEDAD Secano Ref:170000005044269 Recinto:18-057-042-00096-00002 Cultivo:62000 PASTOS PERMANENTES DE 5 O MAS AÑOS-SIN VARIEDAD Secano Ref:170000005044271 Recinto:18-057-042-00096-00003 Cultivo:62000 PASTOS PERMANENTES DE 5 O MAS AÑOS-SIN VARIEDAD Secano Ref:170000005044273 Recinto:18-057-042-00096-00007 Cultivo:62000 PASTOS PERMANENTES DE 5 O MAS AÑOS-SIN VARIEDAD Secano Ref:170000005044260 Recinto:18-057-042-00096-00010 Cultivo:62000 PASTOS PERMANENTES DE 5 O MAS AÑOS-SIN

(1) Superficie declarada admisible ajustada con la superficie comprometida.
(2) Factor de penalización valorando el alcance para el tipo de compromiso.

Puede verificar la integridad de una copia de este documento mediante la lectura del código QR adjunto o mediante el acceso a la dirección <https://ws050.juntadeandalucia.es/verificarFirma> indicando el código de VERIFICACIÓN

FIRMADO POR	RAQUEL MARIA ESPIN CRESPO	17/12/2024	
VERIFICACIÓN	Pk2jm6UYDU9J72AMTZUYRN3GET48NG	PÁG. 3888/9349	



INCIDENCIAS

INCIDENCIA DESCRIPCIÓN

- VARIEDAD Secano
Ref:170000005044297 Recinto:18-057-042-00096-00011 Cultivo:62000 PASTOS PERMANENTES DE 5 O MAS AÑOS-SIN
- VARIEDAD Secano
Ref:170000005044298 Recinto:18-057-042-00096-00041 Cultivo:62000 PASTOS PERMANENTES DE 5 O MAS AÑOS-SIN
- VARIEDAD Secano
Ref:-1027035 Recinto:18-057-042-00096-00066 Cultivo:62000 PASTOS PERMANENTES DE 5 O MAS AÑOS-SIN VARIEDAD Secano
- Ref:-1027043 Recinto:18-057-042-00096-00074 Cultivo:62000 PASTOS PERMANENTES DE 5 O MAS AÑOS-SIN VARIEDAD Secano
- Ref:170000005044299 Recinto:18-057-042-00097-00003 Cultivo:62000 PASTOS PERMANENTES DE 5 O MAS AÑOS-SIN
- VARIEDAD Secano
Ref:170000005044268 Recinto:18-057-043-00007-00009 Cultivo:62000 PASTOS PERMANENTES DE 5 O MAS AÑOS-SIN
- VARIEDAD Secano
Ref:-1027048 Recinto:18-057-043-00007-00017 Cultivo:62000 PASTOS PERMANENTES DE 5 O MAS AÑOS-SIN VARIEDAD Secano
- Ref:-1027049 Recinto:18-057-043-00007-00018 Cultivo:62000 PASTOS PERMANENTES DE 5 O MAS AÑOS-SIN VARIEDAD Secano
- Ref:170000005044256 Recinto:18-057-043-00638-00005 Cultivo:62000 PASTOS PERMANENTES DE 5 O MAS AÑOS-SIN
- VARIEDAD Secano
Ref:-1027051 Recinto:18-057-043-00638-00008 Cultivo:62000 PASTOS PERMANENTES DE 5 O MAS AÑOS-SIN VARIEDAD Secano
- Ref:170000005044247 Recinto:18-057-043-00640-00018 Cultivo:62000 PASTOS PERMANENTES DE 5 O MAS AÑOS-SIN
- VARIEDAD Secano
Ref:170000005044291 Recinto:18-057-043-00640-00019 Cultivo:62000 PASTOS PERMANENTES DE 5 O MAS AÑOS-SIN
- VARIEDAD Secano
Ref:-1027052 Recinto:18-057-043-00640-00045 Cultivo:62000 PASTOS PERMANENTES DE 5 O MAS AÑOS-SIN VARIEDAD Secano
- 100411 Recinto no admisible por no estar asociado en SIGGAN a una explotación ganadera (Artículo 10 de la Orden de 28 de marzo de 2023).
Ref:170000005044290 Recinto:18-057-042-00092-00004 Cultivo:62000 PASTOS PERMANENTES DE 5 O MAS AÑOS-SIN
- VARIEDAD Secano
Ref:170000005044296 Recinto:18-057-042-00093-00001 Cultivo:62000 PASTOS PERMANENTES DE 5 O MAS AÑOS-SIN
- VARIEDAD Secano
Ref:170000005044300 Recinto:18-057-042-00093-00002 Cultivo:62000 PASTOS PERMANENTES DE 5 O MAS AÑOS-SIN
- VARIEDAD Secano
Ref:170000005044301 Recinto:18-057-042-00094-00006 Cultivo:62000 PASTOS PERMANENTES DE 5 O MAS AÑOS-SIN
- VARIEDAD Secano
Ref:170000005044269 Recinto:18-057-042-00096-00002 Cultivo:62000 PASTOS PERMANENTES DE 5 O MAS AÑOS-SIN
- VARIEDAD Secano
Ref:170000005044271 Recinto:18-057-042-00096-00003 Cultivo:62000 PASTOS PERMANENTES DE 5 O MAS AÑOS-SIN
- VARIEDAD Secano
Ref:170000005044273 Recinto:18-057-042-00096-00007 Cultivo:62000 PASTOS PERMANENTES DE 5 O MAS AÑOS-SIN
- VARIEDAD Secano
Ref:170000005044260 Recinto:18-057-042-00096-00010 Cultivo:62000 PASTOS PERMANENTES DE 5 O MAS AÑOS-SIN
- VARIEDAD Secano
Ref:170000005044297 Recinto:18-057-042-00096-00011 Cultivo:62000 PASTOS PERMANENTES DE 5 O MAS AÑOS-SIN
- VARIEDAD Secano
Ref:170000005044298 Recinto:18-057-042-00096-00041 Cultivo:62000 PASTOS PERMANENTES DE 5 O MAS AÑOS-SIN
- VARIEDAD Secano
Ref:-1027035 Recinto:18-057-042-00096-00066 Cultivo:62000 PASTOS PERMANENTES DE 5 O MAS AÑOS-SIN VARIEDAD Secano
- Ref:-1027043 Recinto:18-057-042-00096-00074 Cultivo:62000 PASTOS PERMANENTES DE 5 O MAS AÑOS-SIN VARIEDAD Secano
- Ref:170000005044299 Recinto:18-057-042-00097-00003 Cultivo:62000 PASTOS PERMANENTES DE 5 O MAS AÑOS-SIN
- VARIEDAD Secano
Ref:170000005044268 Recinto:18-057-043-00007-00009 Cultivo:62000 PASTOS PERMANENTES DE 5 O MAS AÑOS-SIN
- VARIEDAD Secano
Ref:-1027048 Recinto:18-057-043-00007-00017 Cultivo:62000 PASTOS PERMANENTES DE 5 O MAS AÑOS-SIN VARIEDAD Secano
- Ref:-1027049 Recinto:18-057-043-00007-00018 Cultivo:62000 PASTOS PERMANENTES DE 5 O MAS AÑOS-SIN VARIEDAD Secano
- Ref:170000005044256 Recinto:18-057-043-00638-00005 Cultivo:62000 PASTOS PERMANENTES DE 5 O MAS AÑOS-SIN
- VARIEDAD Secano
Ref:-1027051 Recinto:18-057-043-00638-00008 Cultivo:62000 PASTOS PERMANENTES DE 5 O MAS AÑOS-SIN VARIEDAD Secano
- Ref:170000005044247 Recinto:18-057-043-00640-00018 Cultivo:62000 PASTOS PERMANENTES DE 5 O MAS AÑOS-SIN
- VARIEDAD Secano

(1) Superficie declarada admisible ajustada con la superficie comprometida.
(2) Factor de penalización valorando el alcance para el tipo de compromiso.

Puede verificar la integridad de una copia de este documento mediante la lectura del código QR adjunto o mediante el acceso a la dirección <https://ws050.juntadeandalucia.es/verificarFirma> indicando el código de VERIFICACIÓN

FIRMADO POR	RAQUEL MARIA ESPIN CRESPO	17/12/2024	
VERIFICACIÓN	Pk2jm6UYDU9J72AMTZUYRN3GET48NG	PÁG. 3889/9349	



INCIDENCIAS

INCIDENCIA DESCRIPCIÓN

	Ref:170000005044291 Recinto:18-057-043-00640-00019 Cultivo:62000 PASTOS PERMANENTES DE 5 O MAS AÑOS-SIN VARIEDAD Secano
	Ref:-1027052 Recinto:18-057-043-00640-00045 Cultivo:62000 PASTOS PERMANENTES DE 5 O MAS AÑOS-SIN VARIEDAD Secano
100424	Solicita recinto que no está comprometido para la operación.
	Ref:170000005044290 Recinto:18-057-042-00092-00004 Cultivo:62000 PASTOS PERMANENTES DE 5 O MAS AÑOS-SIN VARIEDAD Secano
	Ref:170000005044296 Recinto:18-057-042-00093-00001 Cultivo:62000 PASTOS PERMANENTES DE 5 O MAS AÑOS-SIN VARIEDAD Secano
	Ref:170000005044300 Recinto:18-057-042-00093-00002 Cultivo:62000 PASTOS PERMANENTES DE 5 O MAS AÑOS-SIN VARIEDAD Secano
	Ref:170000005044301 Recinto:18-057-042-00094-00006 Cultivo:62000 PASTOS PERMANENTES DE 5 O MAS AÑOS-SIN VARIEDAD Secano
	Ref:-1027024 Recinto:18-057-042-00094-00012 Cultivo:20000 BARBECHO TRADICIONAL-SIN VARIEDAD Secano
	Ref:170000005044269 Recinto:18-057-042-00096-00002 Cultivo:62000 PASTOS PERMANENTES DE 5 O MAS AÑOS-SIN VARIEDAD Secano
	Ref:170000005044271 Recinto:18-057-042-00096-00003 Cultivo:62000 PASTOS PERMANENTES DE 5 O MAS AÑOS-SIN VARIEDAD Secano
	Ref:170000005044273 Recinto:18-057-042-00096-00007 Cultivo:62000 PASTOS PERMANENTES DE 5 O MAS AÑOS-SIN VARIEDAD Secano
	Ref:170000005044260 Recinto:18-057-042-00096-00010 Cultivo:62000 PASTOS PERMANENTES DE 5 O MAS AÑOS-SIN VARIEDAD Secano
	Ref:170000005044297 Recinto:18-057-042-00096-00011 Cultivo:62000 PASTOS PERMANENTES DE 5 O MAS AÑOS-SIN VARIEDAD Secano
	Ref:170000005044298 Recinto:18-057-042-00096-00041 Cultivo:62000 PASTOS PERMANENTES DE 5 O MAS AÑOS-SIN VARIEDAD Secano
	Ref:-1027035 Recinto:18-057-042-00096-00066 Cultivo:62000 PASTOS PERMANENTES DE 5 O MAS AÑOS-SIN VARIEDAD Secano
	Ref:-1027043 Recinto:18-057-042-00096-00074 Cultivo:62000 PASTOS PERMANENTES DE 5 O MAS AÑOS-SIN VARIEDAD Secano
	Ref:170000005044299 Recinto:18-057-042-00097-00003 Cultivo:62000 PASTOS PERMANENTES DE 5 O MAS AÑOS-SIN VARIEDAD Secano
	Ref:170000005044303 Recinto:18-057-043-00006-00001 Cultivo:107097 ALBARICOQUEROS-ALBA Secano
	Ref:170000005044268 Recinto:18-057-043-00007-00009 Cultivo:62000 PASTOS PERMANENTES DE 5 O MAS AÑOS-SIN VARIEDAD Secano
	Ref:170000005044257 Recinto:18-057-043-00007-00015 Cultivo:5000 CEBADA-SIN VARIEDAD Secano
	Ref:-1027048 Recinto:18-057-043-00007-00017 Cultivo:62000 PASTOS PERMANENTES DE 5 O MAS AÑOS-SIN VARIEDAD Secano
	Ref:-1027049 Recinto:18-057-043-00007-00018 Cultivo:62000 PASTOS PERMANENTES DE 5 O MAS AÑOS-SIN VARIEDAD Secano
	Ref:170000005044256 Recinto:18-057-043-00638-00005 Cultivo:62000 PASTOS PERMANENTES DE 5 O MAS AÑOS-SIN VARIEDAD Secano
	Ref:-1027051 Recinto:18-057-043-00638-00008 Cultivo:62000 PASTOS PERMANENTES DE 5 O MAS AÑOS-SIN VARIEDAD Secano
	Ref:170000005044247 Recinto:18-057-043-00640-00018 Cultivo:62000 PASTOS PERMANENTES DE 5 O MAS AÑOS-SIN VARIEDAD Secano
	Ref:170000005044291 Recinto:18-057-043-00640-00019 Cultivo:62000 PASTOS PERMANENTES DE 5 O MAS AÑOS-SIN VARIEDAD Secano
	Ref:-1027052 Recinto:18-057-043-00640-00045 Cultivo:62000 PASTOS PERMANENTES DE 5 O MAS AÑOS-SIN VARIEDAD Secano

(1) Superficie declarada admisible ajustada con la superficie comprometida.
 (2) Factor de penalización valorando el alcance para el tipo de compromiso.

Puede verificar la integridad de una copia de este documento mediante la lectura del código QR adjunto o mediante el acceso a la dirección https://ws050.juntadeandalucia.es/verificarFirma indicando el código de VERIFICACIÓN			
FIRMADO POR	RAQUEL MARIA ESPIN CRESPO	17/12/2024	
VERIFICACIÓN	Pk2jm6UYDU9J72AMTZUYRN3GET48NG	PÁG. 3890/9349	

**APELLIDOS Y NOMBRE / RAZÓN SOCIAL**

AGRIBLAN, E.S.P.J.

NIF

***3885*

EXPEDIENTE

1188629

ANUALIDAD DE PAGO

1ª

IMPORTE POR ANUALIDAD

	2023	2024	2025	2026	2027
IMPORTE MÁXIMO SUBVENCIONABLE	951,94 €	951,94 €	951,94 €	793,28 €	793,28 €
IMPORTE MEDIO DE TRANSFERENCIA (€/ha)	297,48 €	297,48 €	297,48 €	247,90 €	247,90 €

RESUMEN DE UNIDADES

Cód	GRUPO DE PAGO	Sup. Dec. Admisible (ha)	Sup. Comprometida (ha)	Sup. ajustada compromiso (1) (ha)	% sobredec.	Sup. Resuelta (ha)	Importe Declarado	Importe Topado	Importe Resuelto	Importe tras sobredec.
419	OLIVAR	3,20		3,20	0,00	3,20	951,94	951,94	951,94	951,94
TOTAL		3,20	3,20	3,20		3,20	951,94	951,94	951,94	951,94

APLICACIÓN DE REDUCCIONES Y PENALIZACIONES

GRUPO DE PAGO	Importe Calculado	Importe prereduc.	Criterios de subvencionabilidad y compromisos	Presentación tardía	Omisión declaración	Condicionalidad	IMPORTE (Euros) RESUELTO
OLIVAR	951,94		0,00	0,00	0,00	0,00	951,94
TOTAL	951,94						951,94

RESUMEN DE PAGOS**IMPORTE (Euros)**

	RESUELTO	FEADER	MAPA	CAPADR
OLIVAR - Pago realizado	951,94 €	809,15 €	93,39 €	49,40 €

RECINTOS RESUELTOS

REF.	REFERENCIA SIGPAC	CULTIVO DESCRIPCIÓN CULTIVO	S/R G.PAGO	PEND. MEDIA (%)	SUP. DEC. ADMISIBLE (ha)	SUP. COMPROM. (ha)	SUP. AJUSTADA COMPR.(1) (ha)	SUP. CONY. SIGPAC (ha)	SUP. CERTIE (ha)	SUP. CAMPO (ha)	SUP. CAMPO DETER. CULT. DECLARADO (ha)	SUP. DEC. REDUCIDA (ha)	SUP. RESUELTA (ha)
-73205	18-127-003-00139-022	101010 OLIVAR-PICUAL	R 419	12,40	0,08	0,08	0,08		0,08			0,08	0,08
1700000006945157	18-127-007-00218-001	101010 OLIVAR-PICUAL	S 419	2,80	0,11	0,11	0,11		0,11			0,11	0,11
1700000006945159	18-127-006-00003-003	101010 OLIVAR-PICUAL	S 419	19,20	0,58	0,58	0,58		0,58			0,58	0,58
1700000006945167	18-127-007-00226-001	101010 OLIVAR-PICUAL	S 419	2,50	0,14	0,14	0,14		0,14			0,14	0,14
1700000006945172	18-127-003-00139-011	101010 OLIVAR-PICUAL	R 419	25,50	0,13	0,13	0,13		0,13			0,13	0,13
1700000006945173	18-127-006-00178-001	101010 OLIVAR-PICUAL	S 419	15,70	0,24	0,24	0,24		0,24			0,24	0,24
1700000006945180	18-127-003-00139-010	101010 OLIVAR-PICUAL	R 419	16,20	0,01	0,01	0,01		0,01			0,01	0,01
1700000006945181	18-127-003-00139-009	101010 OLIVAR-PICUAL	R 419	20,90	0,04	0,04	0,04		0,04			0,04	0,04
1700000006945183	18-127-003-00139-008	101010 OLIVAR-PICUAL	R 419	27,20	0,02	0,02	0,02		0,02			0,02	0,02
1700000006945186	18-127-003-00139-021	101010 OLIVAR-PICUAL	R 419	13,50	0,03	0,03	0,03		0,03			0,03	0,03
1700000006945187	18-127-003-00139-020	101010 OLIVAR-PICUAL	R 419	5,10	0,03	0,03	0,03		0,03			0,03	0,03
1700000006945198	18-127-003-00069-002	101010 OLIVAR-PICUAL	R 419	1,70	0,11	0,11	0,11		0,11			0,11	0,11
1700000006945207	18-127-006-00005-001	101010 OLIVAR-PICUAL	S 419	6,90	0,38	0,38	0,38		0,38			0,38	0,38
1700000006945216	18-074-003-00092-001	101010 OLIVAR-PICUAL	R 419	7,40	0,34	0,34	0,34		0,34			0,34	0,34
1700000006945219	18-127-003-00105-001	101010 OLIVAR-PICUAL	R 419	5,20	0,31	0,31	0,31		0,31			0,31	0,31
1700000006945229	18-015-011-00062-002	101010 OLIVAR-PICUAL	S 419	13,40	0,02	0,02	0,02		0,02			0,02	0,02
1700000006945230	18-015-011-00063-001	101010 OLIVAR-PICUAL	S 419	3,90	0,10	0,10	0,10		0,10			0,10	0,10
1700000006945231	18-015-011-00066-001	101010 OLIVAR-PICUAL	S 419	5,10	0,01	0,01	0,01		0,01			0,01	0,01
1700000006945235	18-127-007-00217-001	101010 OLIVAR-PICUAL	S 419	2,70	0,23	0,23	0,23		0,23			0,23	0,23
1700000006945239	18-127-006-00174-001	101010 OLIVAR-PICUAL	S 419	5,60	0,09	0,09	0,09		0,09			0,09	0,09
1700000006945253	18-127-007-00225-001	101010 OLIVAR-PICUAL	S 419	2,20	0,20	0,20	0,20		0,20			0,20	0,20

(1) Superficie declarada admisible ajustada con la superficie comprometida.
(2) Factor de penalización valorando el alcance para el tipo de compromiso.Puede verificar la integridad de una copia de este documento mediante la lectura del código QR adjunto o mediante el acceso a la dirección <https://ws050.juntadeandalucia.es/verificarFirma> indicando el código de VERIFICACIÓN

FIRMADO POR

RAQUEL MARIA ESPIN CRESPO

17/12/2024

VERIFICACIÓN

Pk2jm6UYDU9J72AMTZUYRN3GET48NG

PÁG. 3891/9349






INCIDENCIAS

INCIDENCIA DESCRIPCIÓN

242	<p>Recinto pendiente de acreditación de titularidad.</p> <p>Ref:170000006945155 Recinto:18-015-011-00050-00001 Cultivo:101010 OLIVAR-PICUAL Secano</p> <p>Ref:170000006945178 Recinto:18-127-003-00066-00001 Cultivo:101010 OLIVAR-PICUAL Regadío</p> <p>Ref:170000006945197 Recinto:18-127-003-00068-00001 Cultivo:101010 OLIVAR-PICUAL Regadío</p>
100402	<p>Recinto solicitado no forma parte de ningún organismo de control autorizado para la producción ecológica en Andalucía o fecha de inscripción posterior al plazo establecido (Anexo I. Criterios de Subvencionabilidad. Orden 28 de marzo de 2023).</p> <p>Ref:170000006945209 Recinto:18-074-002-09005-00004 Cultivo:104020 ALMENDROS-GUARA Secano</p>
100406	<p>Grupo de cultivo declarado en el recinto no coincide con el grupo de cultivo existente en el organismo de control autorizado para la producción ecológica en Andalucía (Anexo I. Criterios de Subvencionabilidad. Orden 28 de marzo de 2023).</p> <p>Ref:170000006945209 Recinto:18-074-002-09005-00004 Cultivo:104020 ALMENDROS-GUARA Secano Grupo de SIPEA:OLIVAR</p>
100412	<p>Número de hectáreas validadas inferior a la superficie mínima permitida por el grupo de cultivo (Anexo I. Criterios de Subvencionabilidad. Orden 28 de marzo de 2023).</p> <p>Sup. Resuelta:0 Grupo de Pago:FRUTALES SECANO</p>
100413	<p>Recinto perteneciente a grupo de cultivo que no cumple con la superficie mínima requerida (Anexo I. Criterios de Subvencionabilidad. Orden 28 de marzo de 2023).</p> <p>Ref:170000006945208 Recinto:18-074-002-00072-00001 Cultivo:104020 ALMENDROS-GUARA Secano Sup. Declarada:4,29 Superficie Resolver:4,29</p> <p>Ref:170000006945215 Recinto:18-074-002-09005-00002 Cultivo:104020 ALMENDROS-GUARA Secano Sup. Declarada:0,03 Superficie Resolver:0,03</p> <p>Ref:170000006945210 Recinto:18-074-002-09005-00003 Cultivo:104020 ALMENDROS-GUARA Secano Sup. Declarada:0,01 Superficie Resolver:0,01</p> <p>Ref:170000006945257 Recinto:18-127-001-00156-00002 Cultivo:104007 ALMENDROS-COMUNA Secano Sup. Declarada:0,38 Superficie Resolver:0,38</p> <p>Ref:170000006945264 Recinto:18-127-002-00018-00007 Cultivo:104020 ALMENDROS-GUARA Secano Sup. Declarada:0,07 Superficie Resolver:0,07</p> <p>Ref:170000006945265 Recinto:18-127-002-00018-00009 Cultivo:104020 ALMENDROS-GUARA Secano Sup. Declarada:0,01 Superficie Resolver:0,01</p> <p>Ref:170000006945267 Recinto:18-127-002-00019-00002 Cultivo:104020 ALMENDROS-GUARA Secano Sup. Declarada:0,94 Superficie Resolver:0,94</p> <p>Ref:170000006945266 Recinto:18-127-002-00019-00004 Cultivo:104020 ALMENDROS-GUARA Secano Sup. Declarada:0,55 Superficie Resolver:0,55</p> <p>Ref:170000006945262 Recinto:18-127-004-00025-00001 Cultivo:104007 ALMENDROS-COMUNA Secano Sup. Declarada:0,6 Superficie Resolver:0,6</p> <p>Ref:170000006945261 Recinto:18-127-004-00112-00001 Cultivo:104007 ALMENDROS-COMUNA Secano Sup. Declarada:0,17 Superficie Resolver:0,17</p> <p>Ref:170000006945256 Recinto:18-127-005-00136-00001 Cultivo:104007 ALMENDROS-COMUNA Secano Sup. Declarada:0,49 Superficie Resolver:0,49</p> <p>Ref:170000006945263 Recinto:18-127-006-00003-00001 Cultivo:104020 ALMENDROS-GUARA Secano Sup. Declarada:1,2 Superficie Resolver:1,2</p> <p>Ref:170000006945255 Recinto:18-127-006-00004-00002 Cultivo:104020 ALMENDROS-GUARA Secano Sup. Declarada:2,62 Superficie Resolver:2,62</p> <p>Ref:170000006945259 Recinto:18-127-006-00004-00004 Cultivo:104020 ALMENDROS-GUARA Secano Sup. Declarada:0,33 Superficie Resolver:0,33</p> <p>Ref:-1559612 Recinto:18-127-006-00004-00009 Cultivo:104020 ALMENDROS-GUARA Secano Sup. Declarada:0,1 Superficie Resolver:0,1</p> <p>Ref:170000006945258 Recinto:18-127-006-00275-00002 Cultivo:104020 ALMENDROS-GUARA Secano Sup. Declarada:0,35 Superficie Resolver:0,35</p> <p>Ref:170000006945260 Recinto:18-127-006-09000-00009 Cultivo:104020 ALMENDROS-GUARA Secano Sup. Declarada:0,12 Superficie Resolver:0,12</p>
100424	<p>Solicita recinto que no está comprometido para la operación.</p> <p>Ref:170000006945155 Recinto:18-015-011-00050-00001 Cultivo:101010 OLIVAR-PICUAL Secano</p> <p>Ref:170000006945209 Recinto:18-074-002-09005-00004 Cultivo:104020 ALMENDROS-GUARA Secano</p> <p>Ref:170000006945178 Recinto:18-127-003-00066-00001 Cultivo:101010 OLIVAR-PICUAL Regadío</p> <p>Ref:170000006945197 Recinto:18-127-003-00068-00001 Cultivo:101010 OLIVAR-PICUAL Regadío</p> <p>Ref:170000006945240 Recinto:18-127-004-00047-00001 Cultivo:101010 OLIVAR-PICUAL Secano</p>

(1) Superficie declarada admisible ajustada con la superficie comprometida.
 (2) Factor de penalización valorando el alcance para el tipo de compromiso.

Puede verificar la integridad de una copia de este documento mediante la lectura del código QR adjunto o mediante el acceso a la dirección https://ws050.juntadeandalucia.es/verificarFirma indicando el código de VERIFICACIÓN			
FIRMADO POR	RAQUEL MARIA ESPIN CRESPO	17/12/2024	
VERIFICACIÓN	Pk2jm6UYDU9J72AMTZUYRN3GET48NG	PÁG. 3892/9349	



APELLIDOS Y NOMBRE / RAZÓN SOCIAL

AGRICO BIS, S.L.

NIF
***2743*

EXPEDIENTE
1205748

ANUALIDAD DE PAGO
1ª

IMPORTE POR ANUALIDAD

	2023	2024	2025	2026	2027
IMPORTE MÁXIMO SUBVENCIONABLE	11.002,95 €	11.002,95 €	11.002,95 €	9.169,13 €	9.169,13 €
IMPORTE MEDIO DE TRANSFERENCIA (€/ha)	356,78 €	356,78 €	356,78 €	297,31 €	297,31 €

RESUMEN DE UNIDADES

Cód	GRUPO DE PAGO	Sup. Dec. Admisible (ha)	Sup. Comprometida (ha)	Sup. ajustada compromiso (1) (ha)	% sobredecc.	Sup. Resuelta (ha)	Importe Declarado	Importe Topado	Importe Resuelto	Importe tras sobredecc.
422	FRUTALES SECANO	12,10		12,10	0,00	12,10	3.139,83	3.139,83	3.139,83	3.139,83
423	FRUTALES REGADÍO	18,74		18,74	0,00	18,74	7.863,12	7.863,12	7.863,12	7.863,12
TOTAL		30,84	30,84	30,84		30,84	11.002,95	11.002,95	11.002,95	11.002,95

APLICACIÓN DE REDUCCIONES Y PENALIZACIONES

GRUPO DE PAGO	Importe Calculado	Importe prereduc.	Criterios de subvencionabilidad y compromisos	Presentación tardía	Omisión declaración	Condicionalidad	IMPORTE (Euros) RESUELTO
FRUTALES REGADÍO	7.863,12	7.863,12	0,00	0,00	0,00	0,00	7.863,12
FRUTALES SECANO	3.139,83	3.139,83	0,00	0,00	0,00	0,00	3.139,83
TOTAL	11.002,95	11.002,95					11.002,95

RESUMEN DE PAGOS

	RESUELTO	FEADER	MAPA	CAPADR
FRUTALES REGADÍO - Pago realizado	7.863,12 €	6.683,65 €	771,37 €	408,10 €
FRUTALES SECANO - Pago realizado	3.139,83 €	2.668,86 €	308,02 €	162,95 €
TOTAL	11.002,95 €	9.352,51 €	1.079,39 €	571,05 €

RECINTOS RESUELTOS

REE	REFERENCIA SIGPAC	CULTIVO DESCRIPCIÓN CULTIVO	S/R G.PAGO	PEND. MEDIA (%)	SUP. DEC. ADMISIBLE (ha)	SUP. COMPROM. (ha)	SUP. AJUSTADA COMPROM. (1) (ha)	SUP. CONV. SIGPAC (ha)	SUP. CERTIF. (ha)	SUP. CAMPO (ha)	SUP. CAMPO DETER. CULT. DECLARADO (ha)	SUP. DEC. REDUCIDA (ha)	SUP. RESUELTA (ha)
-1621960	18-139-008-00158-002	104020 ALMENDROS-GUARA	S	422	33,60	1,93	1,93	1,93	1,93			1,93	1,93
-1621873	18-139-009-00310-006	112002 NOGALES-CHANDLER	S	422	6,30	0,19	0,19	0,19	0,19			0,19	0,19
-1621858	18-139-009-00310-007	104020 ALMENDROS-GUARA	S	422	22,10	0,45	0,45	0,45	0,45			0,45	0,45
-1621857	18-139-009-00310-020	104020 ALMENDROS-GUARA	S	422	20,80	0,03	0,03	0,03	0,03			0,03	0,03
-586778	18-139-009-00310-047	104031 ALMENDROS-PENTACEBAS CSIC	S	422	27,90	3,31	3,31	3,31	3,31			3,31	3,31
-155424	18-139-009-00310-005	104031 ALMENDROS-PENTACEBAS CSIC	S	422	14,00	5,36	5,36	5,36	5,36			5,36	5,36
170000006262061	18-139-009-00269-002	104031 ALMENDROS-PENTACEBAS CSIC	S	422	10,00	0,83	0,83	0,83	0,83			0,83	0,83
-1621872	18-139-009-00310-022	112002 NOGALES-CHANDLER	R	423	3,60	3,23	3,23	3,23	3,23			3,23	3,23
-1621856	18-139-009-00310-064	104020 ALMENDROS-GUARA	R	423	12,00	0,63	0,63	0,63	0,63			0,63	0,63
-1049597	18-139-008-00158-007	104031 ALMENDROS-PENTACEBAS CSIC	R	423	2,40	3,44	3,44	3,44	3,44			3,44	3,44
-820396	18-139-008-00158-007	112002 NOGALES-CHANDLER	R	423	2,40	5,62	5,62	5,62	5,62			5,62	5,62
-753545	18-139-009-00310-068	104011 ALMENDROS-DIAMAR	R	423	4,30	2,17	2,17	2,17	2,17			2,17	2,17
5117124	18-139-008-00158-004	104031 ALMENDROS-PENTACEBAS CSIC	R	423	4,70	2,11	2,11	2,11	2,11			2,11	2,11
170000006262062	18-139-009-00311-001	104031 ALMENDROS-PENTACEBAS CSIC	R	423	3,60	1,54	1,54	1,54	1,54			1,54	1,54

(1) Superficie declarada admisible ajustada con la superficie comprometida.
(2) Factor de penalización valorando el alcance para el tipo de compromiso.

Puede verificar la integridad de una copia de este documento mediante la lectura del código QR adjunto o mediante el acceso a la dirección <https://ws050.juntadeandalucia.es/verificarFirma> indicando el código de VERIFICACIÓN

FIRMADO POR

RAQUEL MARIA ESPIN CRESPO

17/12/2024

VERIFICACIÓN

Pk2jm6UYDU9J72AMTZUYRN3GET48NG

PÁG. 3893/9349



**APELLIDOS Y NOMBRE / RAZÓN SOCIAL**

AGRICOLA ARTEMISA CB

NIF

***3955*

EXPEDIENTE

1284388

ANUALIDAD DE PAGO

1ª

IMPORTES POR ANUALIDAD

	2023	2024	2025	2026	2027
IMPORTE MÁXIMO SUBVENCIONABLE	596,84 €	596,84 €	497,35 €	497,35 €	497,35 €
IMPORTE MEDIO DE TRANSFERENCIA (€/ha)	117,72 €	117,72 €	98,10 €	98,10 €	98,10 €

RESUMEN DE UNIDADES

Cód	GRUPO DE PAGO	Sup. Dec. Admisible (ha)	Sup. Comprometida (ha)	Sup. ajustada compromiso (1) (ha)	% sobredec.	Sup. Resuelta (ha)	Importe Declarado	Importe Topado	Importe Resuelto	Importe tras sobredec.
416	HERBÁCEOS	3,29		3,29	0,00	3,29	596,84	596,84	596,84	596,84
424	HERBÁCEOS NO ELEGIBLES	1,78		1,78	0,00	1,78	0,00	0,00	0,00	0,00
TOTAL		5,07	5,07	5,07		5,07	596,84	596,84	596,84	596,84

APLICACIÓN DE REDUCCIONES Y PENALIZACIONES

GRUPO DE PAGO	Importe Calculado	Importe prereduc.	Criterios de subvencionabilidad y compromisos	Presentación tardía	Omisión declaración	Condicionalidad	IMPORTE (Euros) RESUELTO
HERBÁCEOS	596,84	596,84	0,00	0,00	0,00	0,00	596,84
HERBÁCEOS NO ELEGIBLES	0,00	0,00	0,00	0,00	0,00	0,00	0,00
TOTAL	596,84	596,84					596,84

RESUMEN DE PAGOS

	RESUELTO	FEADER	MAPA	CAPADR
HERBÁCEOS - Pago realizado	596,84 €	507,31 €	58,55 €	30,98 €

RECINTOS RESUELTOS

REF.	REFERENCIA SIGPAC	CULTIVO	DESCRIPCIÓN CULTIVO	S/R	G.PAGO	PEND. MEDIA (%)	SUP. DEC. ADMISIBLE (ha)	SUP. COMPROM. (ha)	SUP. AJUSTADA COMPROM. (1) (ha)	SUP. CONV. SIGPAC (ha)	SUP. CERTIF. (ha)	SUP. CAMPO (ha)	SUP. CAMPO DETER CUL. DECLARADO (ha)	SUP. DEC. REDUCIDA (ha)	SUP. RESUELTA (ha)
4115859	18-167-003-00342-001	8000	AVENA-SIN VARIEDAD	S	416	2,10	1,80	1,80	1,80		1,80			1,80	1,80
4115860	18-167-003-00277-001	5000	CEBADA-SIN VARIEDAD	S	416	2,30	1,49	1,49	1,49		1,49			1,49	1,49
4115861	18-167-003-00264-001	20000	BARBECHO TRADICIONAL-SIN VARIEDAD	S	424	2,20	1,78	1,78	1,78		1,78			1,78	1,78

INCIDENCIAS**INCIDENCIA DESCRIPCIÓN**

- 100421 Recinto declarado por error para una operación de la 6503, que se ha corregido de oficio marcando la operación correcta, de acuerdo con la fecha de inscripción del recinto en la producción ecológica.
 Ref:4115861 Recinto:18-167-003-00264-00001 Cultivo:20000 BARBECHO TRADICIONAL-SIN VARIEDAD Secano
 Ref:4115860 Recinto:18-167-003-00277-00001 Cultivo:5000 CEBADA-SIN VARIEDAD Secano
 Ref:4115859 Recinto:18-167-003-00342-00001 Cultivo:8000 AVENA-SIN VARIEDAD Secano

(1) Superficie declarada admisible ajustada con la superficie comprometida.
 (2) Factor de penalización valorando el alcance para el tipo de compromiso.

Puede verificar la integridad de una copia de este documento mediante la lectura del código QR adjunto o mediante el acceso a la dirección <https://ws050.juntadeandalucia.es/verificarFirma> indicando el código de VERIFICACIÓN

FIRMADO POR

RAQUEL MARIA ESPIN CRESPO

17/12/2024

VERIFICACIÓN

Pk2jm6UYDU9J72AMTZUYRN3GET48NG

PÁG. 3894/9349





<u>APELLIDOS Y NOMBRE / RAZÓN SOCIAL</u>	<u>NIF</u>	<u>EXPEDIENTE</u>	<u>ANUALIDAD DE PAGO</u>
AGRICOLA GANADERA NTRA SRA DEL PILAR SL	***7608*	1210549	1ª

IMPORTES POR ANUALIDAD

	<u>2023</u>	<u>2024</u>	<u>2025</u>	<u>2026</u>	<u>2027</u>
IMPORTE MÁXIMO SUBVENCIONABLE	0,00 €	0,00 €	0,00 €	0,00 €	0,00 €
IMPORTE MEDIO DE TRANSFERENCIA (€/ha)	0,00 €	0,00 €	0,00 €	0,00 €	0,00 €

RESUMEN DE UNIDADES

<u>Cód</u>	<u>GRUPO DE PAGO</u>	<u>Sup. Dec. Admisible (ha)</u>	<u>Sup. Comprometida (ha)</u>	<u>Sup. ajustada compromiso (1) (ha)</u>	<u>% sobredec.</u>	<u>Sup. Resuelta (ha)</u>	<u>Importe Declarado</u>	<u>Importe Topado</u>	<u>Importe Resuelto</u>	<u>Importe tras sobredec.</u>
424	HERBÁCEOS NO ELEGIBLES	0,01		0,01	0,00	0,01	0,00	0,00	0,00	0,00
TOTAL		0,01	0,01	0,01		0,01	0,00	0,00	0,00	0,00

APLICACIÓN DE REDUCCIONES Y PENALIZACIONES

<u>GRUPO DE PAGO</u>	<u>Importe Calculado</u>	<u>Importe prereduc.</u>	<u>Criterios de subvencionabilidad y compromisos</u>	<u>Presentación tardía</u>	<u>Omisión declaración</u>	<u>Condicionalidad</u>	<u>IMPORTE (Euros) RESUELTO</u>
HERBÁCEOS NO ELEGIBLES	0,00	0,00	0,00	0,00	0,00	0,00	0,00
TOTAL	0,00	0,00					0,00

RECINTOS RESUELTOS

<u>REE</u>	<u>REFERENCIA SIGPAC</u>	<u>CULTIVO</u>	<u>DESCRIPCIÓN CULTIVO</u>	<u>S/R G.PAGO</u>	<u>PEND. MEDIA (%)</u>	<u>SUP. DEC. ADMISIBLE (ha)</u>	<u>SUP. COMPROM. (ha)</u>	<u>SUP. AJUSTADA COMPR.(1) (ha)</u>	<u>SUP. CONV. SIGPAC (ha)</u>	<u>SUP. CERTIF. (ha)</u>	<u>SUP. CAMPO (ha)</u>	<u>SUP. CAMPO DETER. CULT. DECLARADO (ha)</u>	<u>SUP. DEC. REDUCIDA (ha)</u>	<u>SUP. RESUELTA (ha)</u>
-1050356	18-091-025-00012-008	20000	BARBECHO TRADICIONAL-SIN VARIEDAD	R	424	17,20	0,01	0,01	0,01	0,01			0,01	0,01

(1) Superficie declarada admisible ajustada con la superficie comprometida.
 (2) Factor de penalización valorando el alcance para el tipo de compromiso.

Puede verificar la integridad de una copia de este documento mediante la lectura del código QR adjunto o mediante el acceso a la dirección https://ws050.juntadeandalucia.es/verificarFirma indicando el código de VERIFICACIÓN			
FIRMADO POR	RAQUEL MARIA ESPIN CRESPO	17/12/2024	
VERIFICACIÓN	Pk2jm6UYDU9J72AMTZUYRN3GET48NG	PÁG. 3895/9349	

**INCIDENCIAS****INCIDENCIA DESCRIPCIÓN**

- 218 La superficie total declarada sobre un mismo recinto en el conjunto de los expedientes, no puede superar la superficie total que el SIGPAC establece para ese recinto.
- Ref:170000006962740 Recinto:18-091-025-00001-00002 Cultivo:101010 OLIVAR-PICUAL Regadío Suma de superficies declaradas para este recinto por todos los solicitantes (Áreas):568 Superficie SIGPAC medida para este recinto (Áreas):284 Exceso de superficie declarada (Hectáreas):2,84 Suma de superficies declaradas para este recinto por el solicitante (Áreas):284
- Ref:170000006962760 Recinto:18-091-025-00004-00001 Cultivo:101010 OLIVAR-PICUAL Regadío Suma de superficies declaradas para este recinto por todos los solicitantes (Áreas):780 Superficie SIGPAC medida para este recinto (Áreas):390 Exceso de superficie declarada (Hectáreas):3,9 Suma de superficies declaradas para este recinto por el solicitante (Áreas):390
- Ref:170000006962748 Recinto:18-091-025-00005-00001 Cultivo:101010 OLIVAR-PICUAL Regadío Suma de superficies declaradas para este recinto por todos los solicitantes (Áreas):312 Superficie SIGPAC medida para este recinto (Áreas):156 Exceso de superficie declarada (Hectáreas):1,56 Suma de superficies declaradas para este recinto por el solicitante (Áreas):156
- Ref:170000006962761 Recinto:18-091-025-00012-00002 Cultivo:101010 OLIVAR-PICUAL Regadío Suma de superficies declaradas para este recinto por todos los solicitantes (Áreas):1142 Superficie SIGPAC medida para este recinto (Áreas):571 Exceso de superficie declarada (Hectáreas):5,71 Suma de superficies declaradas para este recinto por el solicitante (Áreas):571
- Ref:170000006962741 Recinto:18-091-025-00012-00007 Cultivo:101010 OLIVAR-PICUAL Regadío Suma de superficies declaradas para este recinto por todos los solicitantes (Áreas):4924 Superficie SIGPAC medida para este recinto (Áreas):2462 Exceso de superficie declarada (Hectáreas):24,62 Suma de superficies declaradas para este recinto por el solicitante (Áreas):2462
- Ref:170000006962750 Recinto:18-091-025-00012-00028 Cultivo:101138 OLIVAR-HOJIBLANCA Regadío Suma de superficies declaradas para este recinto por todos los solicitantes (Áreas):3227 Superficie SIGPAC medida para este recinto (Áreas):1627 Exceso de superficie declarada (Hectáreas):11,15 Suma de superficies declaradas para este recinto por el solicitante (Áreas):1600
- Ref:170000006962751 Recinto:18-091-025-00012-00028 Cultivo:101138 OLIVAR-HOJIBLANCA Regadío Suma de superficies declaradas para este recinto por todos los solicitantes (Áreas):3227 Superficie SIGPAC medida para este recinto (Áreas):1627 Exceso de superficie declarada (Hectáreas):4,85 Suma de superficies declaradas para este recinto por el solicitante (Áreas):1600
- Ref:5193945 Recinto:18-091-025-00012-00033 Cultivo:101138 OLIVAR-HOJIBLANCA Regadío Suma de superficies declaradas para este recinto por todos los solicitantes (Áreas):2172 Superficie SIGPAC medida para este recinto (Áreas):1086 Exceso de superficie declarada (Hectáreas):10,86 Suma de superficies declaradas para este recinto por el solicitante (Áreas):1086
- Ref:1050359 Recinto:18-091-025-00012-00034 Cultivo:101138 OLIVAR-HOJIBLANCA Regadío Suma de superficies declaradas para este recinto por todos los solicitantes (Áreas):1438 Superficie SIGPAC medida para este recinto (Áreas):720 Exceso de superficie declarada (Hectáreas):7,18 Suma de superficies declaradas para este recinto por el solicitante (Áreas):719
- Ref:170000006962744 Recinto:18-091-025-00014-00002 Cultivo:101010 OLIVAR-PICUAL Secano Suma de superficies declaradas para este recinto por todos los solicitantes (Áreas):1108 Superficie SIGPAC medida para este recinto (Áreas):554 Exceso de superficie declarada (Hectáreas):5,54 Suma de superficies declaradas para este recinto por el solicitante (Áreas):554
- Ref:170000006962749 Recinto:18-091-025-00017-00001 Cultivo:101010 OLIVAR-PICUAL Regadío Suma de superficies declaradas para este recinto por todos los solicitantes (Áreas):1160 Superficie SIGPAC medida para este recinto (Áreas):580 Exceso de superficie declarada (Hectáreas):5,8 Suma de superficies declaradas para este recinto por el solicitante (Áreas):580
- Ref:170000006962755 Recinto:18-091-025-09003-00008 Cultivo:101010 OLIVAR-PICUAL Secano Suma de superficies declaradas para este recinto por todos los solicitantes (Áreas):40 Superficie SIGPAC medida para este recinto (Áreas):20 Exceso de superficie declarada (Hectáreas):0,2 Suma de superficies declaradas para este recinto por el solicitante (Áreas):20
- Ref:170000006962756 Recinto:18-091-025-09005-00001 Cultivo:101010 OLIVAR-PICUAL Secano Suma de superficies declaradas para este recinto por todos los solicitantes (Áreas):42 Superficie SIGPAC medida para este recinto (Áreas):21 Exceso de superficie declarada (Hectáreas):0,21 Suma de superficies declaradas para este recinto por el solicitante (Áreas):21
- Ref:170000006962745 Recinto:18-091-025-09007-00009 Cultivo:101010 OLIVAR-PICUAL Secano Suma de superficies declaradas para este recinto por todos los solicitantes (Áreas):66 Superficie SIGPAC medida para este recinto (Áreas):33 Exceso de superficie declarada (Hectáreas):0,33 Suma de superficies declaradas para este recinto por el solicitante (Áreas):33
- Ref:170000006962746 Recinto:18-091-025-09017-00001 Cultivo:101010 OLIVAR-PICUAL Secano Suma de superficies declaradas para este recinto por todos los solicitantes (Áreas):14 Superficie SIGPAC medida para este recinto (Áreas):7 Exceso de superficie declarada (Hectáreas):0,07 Suma de superficies declaradas para este recinto por el solicitante (Áreas):7
- Ref:170000006962747 Recinto:18-091-025-09018-00001 Cultivo:101010 OLIVAR-PICUAL Secano Suma de superficies declaradas para este recinto por todos los solicitantes (Áreas):10 Superficie SIGPAC medida para este recinto (Áreas):5 Exceso de superficie declarada (Hectáreas):0,05 Suma de superficies declaradas para este recinto por el solicitante (Áreas):5
- Ref:170000006962758 Recinto:18-091-025-09018-00003 Cultivo:101010 OLIVAR-PICUAL Secano Suma de superficies declaradas para este recinto por todos los solicitantes (Áreas):8 Superficie SIGPAC medida para este recinto (Áreas):4 Exceso de superficie declarada (Hectáreas):0,04 Suma de superficies declaradas para este recinto por el solicitante (Áreas):4
- Ref:170000006962757 Recinto:18-091-026-00001-00002 Cultivo:101138 OLIVAR-HOJIBLANCA Regadío Suma de superficies declaradas para este recinto por todos los solicitantes (Áreas):1016 Superficie SIGPAC medida para este recinto (Áreas):508 Exceso de superficie declarada (Hectáreas):5,08 Suma de superficies declaradas para este recinto por el solicitante (Áreas):508
- Ref:170000006962753 Recinto:18-091-026-00005-00001 Cultivo:101010 OLIVAR-PICUAL Regadío Suma de superficies declaradas para este recinto por todos los solicitantes (Áreas):1278 Superficie SIGPAC medida para este recinto (Áreas):639 Exceso de superficie declarada (Hectáreas):6,39 Suma de superficies declaradas para este recinto por el solicitante (Áreas):639
- Ref:170000006962752 Recinto:18-091-026-00010-00001 Cultivo:101010 OLIVAR-PICUAL Regadío Suma de superficies declaradas para este recinto por todos los solicitantes (Áreas):408 Superficie SIGPAC medida para este recinto (Áreas):204 Exceso de superficie declarada (Hectáreas):2,04 Suma de superficies declaradas para este recinto por el solicitante (Áreas):204
- Ref:170000006962742 Recinto:18-091-026-00011-00001 Cultivo:101138 OLIVAR-HOJIBLANCA Regadío Suma de superficies declaradas para este recinto por todos los solicitantes (Áreas):416 Superficie SIGPAC medida para este recinto (Áreas):208 Exceso de superficie declarada (Hectáreas):2,08 Suma de superficies declaradas para este recinto por el solicitante (Áreas):208
- Ref:170000006962743 Recinto:18-091-026-00012-00002 Cultivo:101138 OLIVAR-HOJIBLANCA Regadío Suma de superficies declaradas para este recinto por todos los solicitantes (Áreas):26 Superficie SIGPAC medida para este recinto (Áreas):13 Exceso de superficie declarada (Hectáreas):0,13 Suma de superficies declaradas para este recinto por el solicitante (Áreas):13

(1) Superficie declarada admisible ajustada con la superficie comprometida.
 (2) Factor de penalización valorando el alcance para el tipo de compromiso.

Puede verificar la integridad de una copia de este documento mediante la lectura del código QR adjunto o mediante el acceso a la dirección <https://ws050.juntadeandalucia.es/verificarFirma> indicando el código de VERIFICACIÓN

FIRMADO POR	RAQUEL MARIA ESPIN CRESPO	17/12/2024	
VERIFICACIÓN	Pk2jm6UYDU9J72AMTZUYRN3GET48NG	PÁG. 3896/9349	




INCIDENCIAS

INCIDENCIA DESCRIPCIÓN

- 100412 Número de hectáreas validadas inferior a la superficie mínima permitida por el grupo de cultivo (Anexo I. Criterios de Subvencionabilidad. Orden 28 de marzo de 2023).
Sup. Resuelta:0 Grupo de Pago:FRUTALES REGADÍO
- 100413 Recinto perteneciente a grupo de cultivo que no cumple con la superficie mínima requerida (Anexo I. Criterios de Subvencionabilidad. Orden 28 de marzo de 2023).
Ref:170000006962762 Recinto:18-091-026-00029-00001 Cultivo:104020 ALMENDROS-GUARA Regadío Sup. Declarada:2,57 Superficie Resolver:2,57
- 100424 Solicita recinto que no está comprometido para la operación.
Ref:170000006962740 Recinto:18-091-025-00001-00002 Cultivo:101010 OLIVAR-PICUAL Regadío
Ref:170000006962760 Recinto:18-091-025-00004-00001 Cultivo:101010 OLIVAR-PICUAL Regadío
Ref:170000006962748 Recinto:18-091-025-00005-00001 Cultivo:101010 OLIVAR-PICUAL Regadío
Ref:170000006962761 Recinto:18-091-025-00012-00002 Cultivo:101010 OLIVAR-PICUAL Regadío
Ref:170000006962741 Recinto:18-091-025-00012-00007 Cultivo:101010 OLIVAR-PICUAL Regadío
Ref:170000006962750 Recinto:18-091-025-00012-00028 Cultivo:101138 OLIVAR-HOJIBLANCA Regadío
Ref:170000006962751 Recinto:18-091-025-00012-00028 Cultivo:101138 OLIVAR-HOJIBLANCA Regadío
Ref:5193945 Recinto:18-091-025-00012-00033 Cultivo:101138 OLIVAR-HOJIBLANCA Regadío
Ref:-1050359 Recinto:18-091-025-00012-00034 Cultivo:101138 OLIVAR-HOJIBLANCA Regadío
Ref:170000006962744 Recinto:18-091-025-00014-00002 Cultivo:101010 OLIVAR-PICUAL Secano
Ref:170000006962749 Recinto:18-091-025-00017-00001 Cultivo:101010 OLIVAR-PICUAL Regadío
Ref:170000006962755 Recinto:18-091-025-09003-00008 Cultivo:101010 OLIVAR-PICUAL Secano
Ref:170000006962756 Recinto:18-091-025-09005-00001 Cultivo:101010 OLIVAR-PICUAL Secano
Ref:170000006962745 Recinto:18-091-025-09007-00009 Cultivo:101010 OLIVAR-PICUAL Secano
Ref:170000006962746 Recinto:18-091-025-09017-00001 Cultivo:101010 OLIVAR-PICUAL Secano
Ref:170000006962747 Recinto:18-091-025-09018-00001 Cultivo:101010 OLIVAR-PICUAL Secano
Ref:170000006962758 Recinto:18-091-025-09018-00003 Cultivo:101010 OLIVAR-PICUAL Secano
Ref:170000006962757 Recinto:18-091-026-00001-00002 Cultivo:101138 OLIVAR-HOJIBLANCA Regadío
Ref:170000006962753 Recinto:18-091-026-00005-00001 Cultivo:101010 OLIVAR-PICUAL Regadío
Ref:170000006962752 Recinto:18-091-026-00010-00001 Cultivo:101010 OLIVAR-PICUAL Regadío
Ref:170000006962742 Recinto:18-091-026-00011-00001 Cultivo:101138 OLIVAR-HOJIBLANCA Regadío
Ref:170000006962743 Recinto:18-091-026-00012-00002 Cultivo:101138 OLIVAR-HOJIBLANCA Regadío

(1) Superficie declarada admisible ajustada con la superficie comprometida.
(2) Factor de penalización valorando el alcance para el tipo de compromiso.

Puede verificar la integridad de una copia de este documento mediante la lectura del código QR adjunto o mediante el acceso a la dirección https://ws050.juntadeandalucia.es/verificarFirma indicando el código de VERIFICACIÓN			
FIRMADO POR	RAQUEL MARIA ESPIN CRESPO	17/12/2024	
VERIFICACIÓN	Pk2jm6UYDU9J72AMTZUYRN3GET48NG	PÁG. 3897/9349	



APELLIDOS Y NOMBRE / RAZÓN SOCIAL
AGRICOLA GARCIA JIMENEZ C.B.

NIF
***2088*

EXPEDIENTE
1142124

ANUALIDAD DE PAGO
1ª

IMPORTES POR ANUALIDAD

	2023	2024	2025	2026	2027
IMPORTE MÁXIMO SUBVENCIONABLE	3.106,10 €	3.106,10 €	3.106,10 €	2.588,39 €	2.588,39 €
IMPORTE MEDIO DE TRANSFERENCIA (€/ha)	259,49 €	259,49 €	259,49 €	216,24 €	216,24 €

RESUMEN DE UNIDADES

Cód	GRUPO DE PAGO	Sup. Dec. Admisible (ha)	Sup. Comprometida (ha)	Sup. ajustada compromiso (1) (ha)	% sobredec.	Sup. Resuelta (ha)	Importe Declarado	Importe Topado	Importe Resuelto	Importe tras sobredec.
422	FRUTALES SECANO	11,97		11,97	0,00	11,97	3.106,10	3.106,10	3.106,10	3.106,10
TOTAL		11,97	11,97	11,97		11,97	3.106,10	3.106,10	3.106,10	3.106,10

APLICACIÓN DE REDUCCIONES Y PENALIZACIONES

GRUPO DE PAGO	Importe Calculado	Importe prereduc.	Criterios de subvencionabilidad y compromisos	Presentación tardía	Omisión declaración	Condicionalidad	IMPORTE (Euros) RESUELTO
FRUTALES SECANO	3.106,10		0,00	0,00	0,00	0,00	3.106,10
TOTAL	3.106,10	3.106,10					3.106,10

RESUMEN DE PAGOS

	IMPORTE (Euros)			
	RESUELTO	FEADER	MAPA	CAPADR
FRUTALES SECANO - Pago realizado	3.106,10 €	2.640,19 €	304,71 €	161,20 €

RECINTOS RESUELTOS

REF.	REFERENCIA SIGPAC	CULTIVO	DESCRIPCIÓN CULTIVO	S/R G.PAGO	PEND. MEDIA (%)	SUP. DEC. ADMISIBLE (ha)	SUP. COMPROM. (ha)	SUP. AJUSTADA COMPR.(1) (ha)	SUP. CONY. SIGPAC (ha)	SUP. CERTIE (ha)	SUP. CAMPO (ha)	SUP. CAMPO DETER. CULT. DECLARADO (ha)	SUP. DEC. REDUCIDA (ha)	SUP. RESUELTA (ha)
1700000005043333	18-087-017-00450-001	104020	ALMENDROS-GUARA	S	422	3,20	0,69	0,69	0,69	0,69			0,69	0,69
1700000005043346	18-087-017-00438-001	104020	ALMENDROS-GUARA	S	422	4,50	2,90	2,90	2,90	2,90			2,90	2,90
1700000005043347	18-087-017-00448-001	104020	ALMENDROS-GUARA	S	422	4,00	2,08	2,08	2,08	2,08			2,08	2,08
1700000005043348	18-087-017-00451-001	104020	ALMENDROS-GUARA	S	422	3,90	1,94	1,94	1,94	1,94			1,94	1,94
1700000005043349	18-087-017-00449-001	104020	ALMENDROS-GUARA	S	422	3,70	0,53	0,53	0,53	0,53			0,53	0,53
1700000005043350	18-087-017-00437-001	104020	ALMENDROS-GUARA	S	422	2,40	0,45	0,45	0,45	0,45			0,45	0,45
1700000005043351	18-087-017-00430-001	104020	ALMENDROS-GUARA	S	422	3,40	3,38	3,38	3,38	3,38			3,38	3,38

INCIDENCIAS

INCIDENCIA DESCRIPCIÓN

100424 Solicita recinto que no está comprometido para la operación.
Ref:1700000005043345 Recinto:18-087-014-00075-00001 Cultivo:104024 ALMENDROS-MARCONA Regadío

(1) Superficie declarada admisible ajustada con la superficie comprometida.
(2) Factor de penalización valorando el alcance para el tipo de compromiso.

Puede verificar la integridad de una copia de este documento mediante la lectura del código QR adjunto o mediante el acceso a la dirección https://ws050.juntadeandalucia.es/verificarFirma indicando el código de VERIFICACIÓN			
FIRMADO POR	RAQUEL MARIA ESPIN CRESPO	17/12/2024	
VERIFICACIÓN	Pk2jm6UYDU9J72AMTZUYRN3GET48NG	PÁG. 3898/9349	



APELLIDOS Y NOMBRE / RAZÓN SOCIAL

AGRICOLA LOS PEREZ VALCABRA S.L.

NIF
****1311*

EXPEDIENTE
1254200

ANUALIDAD DE PAGO
1ª

IMPORTES POR ANUALIDAD

	2023	2024	2025	2026	2027
IMPORTE MÁXIMO SUBVENCIONABLE	1.416,00 €	1.416,00 €	1.416,00 €	1.180,00 €	1.180,00 €
IMPORTE MEDIO DE TRANSFERENCIA (€/ha)	297,48 €	297,48 €	297,48 €	247,90 €	247,90 €

RESUMEN DE UNIDADES

Cód	GRUPO DE PAGO	Sup. Dec. Admisible (ha)	Sup. Comprometida (ha)	Sup. ajustada compromiso (1) (ha)	% sobredec.	Sup. Resuelta (ha)	Importe Declarado	Importe Topado	Importe Resuelto	Importe tras sobredec.
419	OLIVAR	4,76		4,76	0,00	4,76	1.416,00	1.416,00	1.416,00	1.416,00
TOTAL		4,76	4,76	4,76		4,76	1.416,00	1.416,00	1.416,00	1.416,00

APLICACIÓN DE REDUCCIONES Y PENALIZACIONES

GRUPO DE PAGO	Importe Calculado	Importe prereduc.	Criterios de subvencionabilidad y compromisos	Presentación tardía	Omisión declaración	Condicionalidad	IMPORTE (Euros) RESUELTO
OLIVAR	1.416,00	1.416,00	0,00	0,00	0,00	0,00	1.416,00
TOTAL	1.416,00	1.416,00					1.416,00

RESUMEN DE PAGOS

	IMPORTE (Euros)			
	RESUELTO	FEADER	MAPA	CAPADR
OLIVAR - Pago realizado	1.416,00 €	1.203,60 €	138,91 €	73,49 €

RECINTOS RESUELTOS

REF.	REFERENCIA SIGPAC	CULTIVO	DESCRIPCIÓN CULTIVO	S/R G.PAGO	PEND. MEDIA (%)	SUP. DEC. ADMISIBLE (ha)	SUP. COMPROM. (ha)	SUP. AJUSTADA COMPR.(1) (ha)	SUP. CONY. SIGPAC (ha)	SUP. CERTIE (ha)	SUP. CAMPO (ha)	SUP. CAMPO DETER. CULT. DECLARADO (ha)	SUP. DEC. REDUCIDA (ha)	SUP. RESUELTA (ha)
-140658	18-024-009-00061-011	101010	OLIVAR-PICUAL	S 419	6,20	0,09	0,09	0,09		0,09			0,09	0,09
-140657	18-024-009-00061-009	101010	OLIVAR-PICUAL	S 419	7,30	0,11	0,11	0,11		0,11			0,11	0,11
-140656	18-024-009-00061-007	101010	OLIVAR-PICUAL	S 419	7,10	0,16	0,16	0,16		0,16			0,16	0,16
-140655	18-024-009-00061-004	101010	OLIVAR-PICUAL	S 419	7,10	0,16	0,16	0,16		0,16			0,16	0,16
4188783	18-024-009-00061-001	101010	OLIVAR-PICUAL	S 419	8,30	0,46	0,46	0,46		0,46			0,46	0,46
1700000005507144	18-024-009-00040-005	101010	OLIVAR-PICUAL	S 419	11,20	1,25	1,25	1,25		1,25			1,25	1,25
1700000005507145	18-024-009-00038-001	101010	OLIVAR-PICUAL	S 419	8,20	1,83	1,83	1,83		1,83			1,83	1,83
1700000005507146	18-024-009-00075-002	101010	OLIVAR-PICUAL	S 419	10,90	0,70	0,70	0,70		0,70			0,70	0,70

(1) Superficie declarada admisible ajustada con la superficie comprometida.
(2) Factor de penalización valorando el alcance para el tipo de compromiso.

Puede verificar la integridad de una copia de este documento mediante la lectura del código QR adjunto o mediante el acceso a la dirección <https://ws050.juntadeandalucia.es/verificarFirma> indicando el código de VERIFICACIÓN

FIRMADO POR

RAQUEL MARIA ESPIN CRESPO

17/12/2024

VERIFICACIÓN

Pk2jm6UYDU9J72AMTZUYRN3GET48NG

PÁG. 3899/9349






INCIDENCIAS

INCIDENCIA DESCRIPCIÓN

- 100402 Recinto solicitado no forma parte de ningún organismo de control autorizado para la producción ecológica en Andalucía o fecha de inscripción posterior al plazo establecido (Anexo I. Criterios de Subvencionabilidad. Orden 28 de marzo de 2023).
Ref:-986420 Recinto:04-008-002-00044-00003 Cultivo:104020 ALMENDROS-GUARA Secano
- 100412 Número de hectáreas validadas inferior a la superficie mínima permitida por el grupo de cultivo (Anexo I. Criterios de Subvencionabilidad. Orden 28 de marzo de 2023).
Sup. Resuelta:0 Grupo de Pago:FRUTALES SECANO
- 100413 Recinto perteneciente a grupo de cultivo que no cumple con la superficie mínima requerida (Anexo I. Criterios de Subvencionabilidad. Orden 28 de marzo de 2023).
Ref:4188789 Recinto:18-024-009-00040-00001 Cultivo:104043 ALMENDROS-VAIRO Secano Sup. Declarada:0,64 Superficie Resolver:0,64
Ref:170000005507187 Recinto:18-024-009-00059-00002 Cultivo:104043 ALMENDROS-VAIRO Secano Sup. Declarada:2,45 Superficie Resolver:2,45
Ref:4189767 Recinto:18-024-009-00059-00011 Cultivo:104043 ALMENDROS-VAIRO Secano Sup. Declarada:0,81 Superficie Resolver:0,81
Ref:-986422 Recinto:18-024-009-00059-00014 Cultivo:104043 ALMENDROS-VAIRO Secano Sup. Declarada:0,01 Superficie Resolver:0,01
Ref:4188786 Recinto:18-024-009-00062-00008 Cultivo:104043 ALMENDROS-VAIRO Secano Sup. Declarada:0,5 Superficie Resolver:0,5
Ref:170000005507190 Recinto:18-024-009-00062-00011 Cultivo:104043 ALMENDROS-VAIRO Secano Sup. Declarada:1,41 Superficie Resolver:1,41
Ref:-986426 Recinto:18-024-009-00075-00005 Cultivo:104020 ALMENDROS-GUARA Secano Sup. Declarada:0,02 Superficie Resolver:0,02
Ref:-140661 Recinto:18-024-009-00081-00004 Cultivo:104043 ALMENDROS-VAIRO Secano Sup. Declarada:0,11 Superficie Resolver:0,11
- 100424 Solicita recinto que no está comprometido para la operación.
Ref:-986420 Recinto:04-008-002-00044-00003 Cultivo:104020 ALMENDROS-GUARA Secano

(1) Superficie declarada admisible ajustada con la superficie comprometida.
(2) Factor de penalización valorando el alcance para el tipo de compromiso.

Puede verificar la integridad de una copia de este documento mediante la lectura del código QR adjunto o mediante el acceso a la dirección https://ws050.juntadeandalucia.es/verificarFirma indicando el código de VERIFICACIÓN			
FIRMADO POR	RAQUEL MARIA ESPIN CRESPO	17/12/2024	
VERIFICACIÓN	Pk2jm6UYDU9J72AMTZUYRN3GET48NG	PÁG. 3900/9349	



<u>APELLIDOS Y NOMBRE / RAZÓN SOCIAL</u>	<u>NIF</u>	<u>EXPEDIENTE</u>	<u>ANUALIDAD DE PAGO</u>		
AGRICOLA MANUEL BLANCO S.L.	***7313*	1076658	1ª		
IMPORTE POR ANUALIDAD					
	2023	2024	2025	2026	2027
IMPORTE MÁXIMO SUBVENCIONABLE	12.061,04 €	12.061,04 €	11.777,69 €	10.050,82 €	10.050,82 €
IMPORTE MEDIO DE TRANSFERENCIA (€/ha)	272,87 €	272,87 €	266,46 €	227,39 €	227,39 €

<u>RESUMEN DE UNIDADES</u>		<u>Sup. Dec. Admisible (ha)</u>	<u>Sup. Comprometida (ha)</u>	<u>Sup. ajustada compromiso (1) (ha)</u>	<u>% sobredecc.</u>	<u>Sup. Resuelta (ha)</u>	<u>Importe Declarado</u>	<u>Importe Topado</u>	<u>Importe Resuelto</u>	<u>Importe tras sobredecc.</u>
Cód	GRUPO DE PAGO									
416	HERBÁCEOS	9,37		9,37	0,00	9,37	1.699,81	1.699,81	1.699,81	1.699,81
419	OLIVAR	34,83		34,83	0,00	34,83	10.361,23	10.361,23	10.361,23	10.361,23
TOTAL		44,20	44,20	44,20		44,20	12.061,04	12.061,04	12.061,04	12.061,04

<u>APLICACIÓN DE REDUCCIONES Y PENALIZACIONES</u>		<u>Importe Calculado</u>	<u>Importe prereduc.</u>	<u>Criterios de subvencionabilidad y compromisos</u>	<u>Presentación tardía</u>	<u>Omisión declaración</u>	<u>Condicionabilidad</u>	<u>IMPORTE (Euros) RESUELTO</u>
GRUPO DE PAGO								
HERBÁCEOS		1.699,81	1.699,81	0,00	0,00	0,00	0,00	1.699,81
OLIVAR		10.361,23	10.361,23	0,00	0,00	0,00	0,00	10.361,23
TOTAL		12.061,04	12.061,04					12.061,04

<u>RESUMEN DE PAGOS</u>		<u>IMPORTE (Euros)</u>			
		<u>RESUELTO</u>	<u>FEADER</u>	<u>MAPA</u>	<u>CAPADR</u>
HERBÁCEOS - Pago realizado		1.699,81 €	1.444,84 €	166,75 €	88,22 €
OLIVAR - Pago realizado		10.361,23 €	8.807,05 €	1.016,44 €	537,74 €
TOTAL		12.061,04 €	10.251,89 €	1.183,19 €	625,96 €

<u>REE</u>	<u>REFERENCIA SIGPAC</u>	<u>CULTIVO DESCRIPCIÓN CULTIVO</u>	<u>S/R G.PAGO</u>	<u>PEND. MEDIA (%)</u>	<u>SUP. DEC. ADMISIBLE (ha)</u>	<u>SUP. COMPROM. (ha)</u>	<u>SUP. AJUSTADA COMPR.(1) (ha)</u>	<u>SUP. CONV. SIGPAC (ha)</u>	<u>SUP. CERTIF. (ha)</u>	<u>SUP. CAMPO (ha)</u>	<u>SUP. CAMPO DETER. CULT. DECLARADO (ha)</u>	<u>SUP. DEC. REDUCIDA (ha)</u>	<u>SUP. RESUELTA (ha)</u>
-932669	18-123-020-00011-013	3141 TRIGO DURO-DON RICARDO	S	416	13,20	1,45	1,45	1,45	1,49			1,45	1,45
-932657	18-123-020-00011-022	3141 TRIGO DURO-DON RICARDO	S	416	3,80	6,92	6,92	6,92	6,92			6,92	6,92
1700000004626884	18-123-020-00011-016	3141 TRIGO DURO-DON RICARDO	S	416	6,60	1,00	1,00	1,00	1,00			1,00	1,00
-452665	18-123-017-00014-003	101138 OLIVAR-HOJIBLANCA	S	419	15,90	0,70	0,70	0,70	0,70			0,70	0,70
1700000004626879	18-123-017-00014-003	101010 OLIVAR-PICUAL	S	419	15,90	7,05	7,05	7,05	7,05			7,05	7,05
1700000004626888	18-123-020-00011-005	101003 OLIVAR-ARBEQUINA	S	419	9,80	19,91	19,91	19,91	19,91			19,91	19,91
1700000004626889	18-123-020-00011-009	101010 OLIVAR-PICUAL	S	419	21,50	1,50	1,50	1,50	1,50			1,50	1,50
1700000004626890	18-123-020-00011-009	101010 OLIVAR-PICUAL	S	419	21,50	5,67	5,67	5,67	5,67			5,67	5,67

<u>INCIDENCIAS</u>	
<u>INCIDENCIA</u>	<u>DESCRIPCIÓN</u>
242	Recinto pendiente de acreditación de titularidad. Ref:4583960 Recinto:18-123-017-09003-00002 Cultivo:101010 OLIVAR-PICUAL Secano Ref:1700000004626880 Recinto:18-123-017-09003-00002 Cultivo:101138 OLIVAR-HOJIBLANCA Secano
100424	Solicita recinto que no está comprometido para la operación. Ref:4583960 Recinto:18-123-017-09003-00002 Cultivo:101010 OLIVAR-PICUAL Secano Ref:1700000004626880 Recinto:18-123-017-09003-00002 Cultivo:101138 OLIVAR-HOJIBLANCA Secano

(1) Superficie declarada admisible ajustada con la superficie comprometida.
(2) Factor de penalización valorando el alcance para el tipo de compromiso.

Puede verificar la integridad de una copia de este documento mediante la lectura del código QR adjunto o mediante el acceso a la dirección https://ws050.juntadeandalucia.es/verificarFirma indicando el código de VERIFICACIÓN			
FIRMADO POR	RAQUEL MARIA ESPIN CRESPO	17/12/2024	
VERIFICACIÓN	Pk2jm6UYDU9J72AMTZUYRN3GET48NG	PÁG. 3901/9349	



APELLIDOS Y NOMBRE / RAZÓN SOCIAL

AGRICOLA ROMERO MARTINEZ SL

NIF
***2244*

EXPEDIENTE
1167568

ANUALIDAD DE PAGO
1ª

IMPORTES POR ANUALIDAD

	2023	2024	2025	2026	2027
IMPORTE MÁXIMO SUBVENCIONABLE	620,18 €	620,18 €	620,18 €	516,81 €	516,81 €
IMPORTE MEDIO DE TRANSFERENCIA (€/ha)	259,49 €	259,49 €	259,49 €	216,24 €	216,24 €

RESUMEN DE UNIDADES

Cód	GRUPO DE PAGO	Sup. Dec. Admisible (ha)	Sup. Comprometida (ha)	Sup. ajustada compromiso (1) (ha)	% sobredec.	Sup. Resuelta (ha)	Importe Declarado	Importe Topado	Importe Resuelto	Importe tras sobredec.
422	FRUTALES SECANO	2,39		2,39	0,00	2,39	620,18	620,18	620,18	620,18
TOTAL		2,39	2,39	2,39		2,39	620,18	620,18	620,18	620,18

APLICACIÓN DE REDUCCIONES Y PENALIZACIONES

GRUPO DE PAGO	Importe Calculado	Importe prereduc.	Criterios de subvencionabilidad y compromisos	Presentación tardía	Omisión declaración	Condicionalidad	IMPORTE (Euros) RESUELTO
FRUTALES SECANO	620,18	620,18	0,00	0,00	0,00	0,00	620,18
TOTAL	620,18	620,18					620,18

RESUMEN DE PAGOS

	IMPORTE (Euros)			
	RESUELTO	FEADER	MAPA	CAPADR
FRUTALES SECANO - Pago realizado	620,18 €	527,15 €	60,84 €	32,19 €

RECINTOS RESUELTOS

REF.	REFERENCIA SIGPAC	CULTIVO	DESCRIPCIÓN CULTIVO	S/R G.PAGO	PEND. MEDIA (%)	SUP. DEC. ADMISIBLE (ha)	SUP. COMPROM. (ha)	SUP. AJUSTADA COMPR.(1) (ha)	SUP. CONY. SIGPAC (ha)	SUP. CERTIE (ha)	SUP. CAMPO (ha)	SUP. CAMPO DETER. CULT. DECLARADO (ha)	SUP. DEC. REDUCIDA (ha)	SUP. RESUELTA (ha)
1700000005383512	18-155-009-00162-005	104003	ALMENDROS-ANTOÑETA	S 422	22,20	1,12	1,12	1,12		1,12			1,12	1,12
1700000005383513	18-155-009-00162-004	104003	ALMENDROS-ANTOÑETA	S 422	23,80	1,04	1,04	1,04		1,04			1,04	1,04
1700000005383514	18-155-009-00162-003	104003	ALMENDROS-ANTOÑETA	S 422	15,40	0,23	0,23	0,23		0,23			0,23	0,23

(1) Superficie declarada admisible ajustada con la superficie comprometida.
(2) Factor de penalización valorando el alcance para el tipo de compromiso.

Puede verificar la integridad de una copia de este documento mediante la lectura del código QR adjunto o mediante el acceso a la dirección <https://ws050.juntadeandalucia.es/verificarFirma> indicando el código de VERIFICACIÓN

FIRMADO POR	RAQUEL MARIA ESPIN CRESPO	17/12/2024
VERIFICACIÓN	Pk2jm6UYDU9J72AMTZUYRN3GET48NG	PÁG. 3902/9349





APELLIDOS Y NOMBRE / RAZÓN SOCIAL
AGRICOLA VILLEGAS S.L.

NIF
***3713*

EXPEDIENTE
1237510

ANUALIDAD DE PAGO
1ª

IMPORTES POR ANUALIDAD

	2023	2024	2025	2026	2027
IMPORTE MÁXIMO SUBVENCIONABLE	6.363,10 €	6.363,10 €	6.363,10 €	5.302,58 €	5.302,58 €
IMPORTE MEDIO DE TRANSFERENCIA (€/ha)	297,48 €	297,48 €	297,48 €	247,90 €	247,90 €

RESUMEN DE UNIDADES

Cód	GRUPO DE PAGO	Sup. Dec. Admisible (ha)	Sup. Comprometida (ha)	Sup. ajustada compromiso (1) (ha)	% sobredec.	Sup. Resuelta (ha)	Importe Declarado	Importe Topado	Importe Resuelto	Importe tras sobredec.
419	OLIVAR	21,39		21,39	0,00	21,39	6.363,10	6.363,10	6.363,10	6.363,10
TOTAL		21,39	21,39	21,39		21,39	6.363,10	6.363,10	6.363,10	6.363,10

APLICACIÓN DE REDUCCIONES Y PENALIZACIONES

GRUPO DE PAGO	Importe Calculado	Importe prereduc.	Criterios de subvencionabilidad y compromisos	Presentación tardía	Omisión declaración	Condicionalidad	IMPORTE (Euros) RESUELTO
OLIVAR	6.363,10	6.363,10	0,00	0,00	0,00	0,00	6.363,10
TOTAL	6.363,10	6.363,10					6.363,10

RESUMEN DE PAGOS

	IMPORTE (Euros)			
	RESUELTO	FEADER	MAPA	CAPADR
OLIVAR - Pago realizado	6.363,10 €	5.408,64 €	624,22 €	330,24 €

RECINTOS RESUELTOS

REF.	REFERENCIA SIGPAC	CULTIVO	DESCRIPCIÓN CULTIVO	S/R G.PAGO	PEND. MEDIA (%)	SUP. DEC. ADMISIBLE (ha)	SUP. COMPROM. (ha)	SUP. AJUSTADA COMPR.(1) (ha)	SUP. CONY. SIGPAC (ha)	SUP. CERTIE (ha)	SUP. CAMPO (ha)	SUP. CAMPO DETER. CULT. DECLARADO (ha)	SUP. DEC. REDUCIDA (ha)	SUP. RESUELTA (ha)
1700000006822001	18-104-041-00021-001	101010	OLIVAR-PICUAL	R 419	1,50	7,18	7,18	7,18	7,18	7,18			7,18	7,18
1700000006822002	18-104-041-00022-001	101010	OLIVAR-PICUAL	R 419	2,00	6,63	6,63	6,63	6,63	6,63			6,63	6,63
1700000006822003	18-104-041-00023-002	101010	OLIVAR-PICUAL	R 419	1,70	7,40	7,40	7,40	7,40	7,40			7,40	7,40
1700000006822004	18-104-041-00024-004	101010	OLIVAR-PICUAL	R 419	2,10	0,18	0,18	0,18	0,18	0,18			0,18	0,18

(1) Superficie declarada admisible ajustada con la superficie comprometida.
(2) Factor de penalización valorando el alcance para el tipo de compromiso.

Puede verificar la integridad de una copia de este documento mediante la lectura del código QR adjunto o mediante el acceso a la dirección <https://ws050.juntadeandalucia.es/verificarFirma> indicando el código de VERIFICACIÓN

FIRMADO POR

RAQUEL MARIA ESPIN CRESPO

17/12/2024

VERIFICACIÓN

Pk2jm6UYDU9J72AMTZUYRN3GET48NG

PÁG. 3903/9349



**APELLIDOS Y NOMBRE / RAZÓN SOCIAL**

AGRÍCOLAS PÉREZ ARÉVALO SLU

NIF

***9445*

EXPEDIENTE

1279804

ANUALIDAD DE PAGO

1ª

IMPORTES POR ANUALIDAD

	2023	2024	2025	2026	2027
IMPORTE MÁXIMO SUBVENCIONABLE	11.899,20 €	11.899,20 €	11.899,20 €	9.916,00 €	9.916,00 €
IMPORTE MEDIO DE TRANSFERENCIA (€/ha)	297,48 €	297,48 €	297,48 €	247,90 €	247,90 €

RESUMEN DE UNIDADES

Cód	GRUPO DE PAGO	Sup. Dec. Admisible (ha)	Sup. Comprometida (ha)	Sup. ajustada compromiso (1) (ha)	% sobredec.	Sup. Resuelta (ha)	Importe Declarado	Importe Topado	Importe Resuelto	Importe tras sobredec.
419	OLIVAR	66,49		40,00	0,00	40,00	11.899,20	11.899,20	11.899,20	11.899,20
TOTAL		66,49	40,00	40,00		40,00	11.899,20	11.899,20	11.899,20	11.899,20

APLICACIÓN DE REDUCCIONES Y PENALIZACIONES

GRUPO DE PAGO	Importe Calculado	Importe prerreduc.	Criterios de subvencionabilidad y compromisos	Presentación tardía	Omisión declaración	Condicionalidad	IMPORTE (Euros) RESUELTO
OLIVAR	11.899,20	11.899,20	0,00	0,00	0,00	0,00	11.899,20
TOTAL	11.899,20	11.899,20					11.899,20

RESUMEN DE PAGOS**IMPORTE (Euros)**

	RESUELTO	FEADER	MAPA	CAPADR
OLIVAR - Pago realizado	11.899,20 €	10.114,32 €	1.167,31 €	617,57 €

RECINTOS RESUELTOS

REF.	REFERENCIA SIGPAC	CULTIVO DESCRIPCIÓN CULTIVO	S/R G.PAGO	PEND. MEDIA (%)	SUP. ADMISIBLE (ha)	SUP. COMPROM. (ha)	SUP. AJUSTADA COMPROM. (1) (ha)	SUP. CONY. SIGPAC (ha)	SUP. CERTIE (ha)	SUP. CAMPO (ha)	SUP. CAMPO DETER. CULT. DECLARADO (ha)	SUP. DEC. REDUCIDA (ha)	SUP. RESUELTA (ha)
-166682	18-035-004-00128-002	101010 OLIVAR-PICUAL	S 419	20,00	0,24	0,24	0,24		0,24			0,24	0,24
-166680	18-035-004-00127-002	101010 OLIVAR-PICUAL	S 419	5,20	1,98	1,98	1,98		1,98			1,98	1,98
-166678	18-035-002-00025-001	101138 OLIVAR-HOJIBLANCA	S 419	5,00	3,70	3,70	3,70		3,70			3,70	3,70
-166670	18-035-002-00023-001	101138 OLIVAR-HOJIBLANCA	S 419	1,60	1,27	1,27	1,27		1,27			1,27	1,27
-166669	18-035-002-00022-001	101138 OLIVAR-HOJIBLANCA	S 419	2,20	6,96	6,96	6,96		6,96			6,96	6,96
-166653	18-035-002-00019-001	101138 OLIVAR-HOJIBLANCA	S 419	2,90	7,61	7,61	7,61		7,61			7,61	7,61
-166652	18-035-002-00020-005	101138 OLIVAR-HOJIBLANCA	R 419	24,50	1,82	1,82	1,82		1,82			1,82	1,82
-166645	18-035-002-00020-003	101138 OLIVAR-HOJIBLANCA	R 419	12,30	0,06	0,06	0,06		0,06			0,06	0,06
-166644	18-035-002-00020-006	101138 OLIVAR-HOJIBLANCA	R 419	14,10	1,82	1,82	1,82		1,82			1,82	1,82
-166643	18-035-002-00020-004	101138 OLIVAR-HOJIBLANCA	R 419	19,00	0,53	0,53	0,53		0,53			0,53	0,53
-166642	18-035-002-00019-013	101138 OLIVAR-HOJIBLANCA	S 419	10,10	3,27	3,27	3,27		3,27			3,27	3,27
-166641	18-035-002-00019-018	101138 OLIVAR-HOJIBLANCA	S 419	3,60	0,14	0,14	0,14		0,14			0,14	0,14
-166640	18-035-002-00019-010	101138 OLIVAR-HOJIBLANCA	S 419	11,10	0,54	0,54	0,54		0,54			0,54	0,54
-166639	18-035-002-00017-003	101138 OLIVAR-HOJIBLANCA	S 419	23,80	0,77	0,77	0,77		0,77			0,77	0,77
4603878	18-174-003-00139-001	101010 OLIVAR-PICUAL	S 419	28,30	5,83	5,83	5,83		5,83			5,83	5,83
1700000006586127	18-102-007-00080-004	101138 OLIVAR-HOJIBLANCA	S 419	36,30	0,82	0,82	0,82		0,82			0,82	0,82
1700000006586129	18-174-003-00389-001	101138 OLIVAR-HOJIBLANCA	S 419	27,30	9,44	9,31	9,31		9,31			9,31	9,31
1700000006895776	18-102-007-00091-007	101138 OLIVAR-HOJIBLANCA	S 419	39,40	0,30	0,30	0,30		0,30			0,30	0,30
1700000006895778	18-174-003-00142-002	101010 OLIVAR-PICUAL	S 419	28,30	2,16	2,16	2,16		2,16			2,16	2,16
1700000006895785	18-174-003-00140-011	101010 OLIVAR-PICUAL	S 419	27,90	1,41	1,07	1,07		1,41			1,07	1,07
1700000006895786	18-174-003-00140-008	101010 OLIVAR-PICUAL	S 419	42,30	0,36	0,36	0,36		0,36			0,36	0,36
1700000006895787	18-174-003-00140-026	101010 OLIVAR-PICUAL	S 419	36,50	0,30	0,09	0,09		0,30			0,09	0,09
1700000006895794	18-174-003-00140-009	101010 OLIVAR-PICUAL	S 419	19,50	10,97	9,86	9,86		10,97			9,86	9,86
1700000006895795	18-174-003-00142-006	101010 OLIVAR-PICUAL	S 419	12,30	0,02	0,02	0,02		0,02			0,02	0,02
1700000006895798	18-174-003-00141-002	101010 OLIVAR-PICUAL	S 419	32,60	0,55	0,55	0,55		0,55			0,55	0,55
1700000006895799	18-174-003-00140-010	101010 OLIVAR-PICUAL	S 419	33,70	3,62	3,50	3,50		3,62			3,50	3,50

(1) Superficie declarada admisible ajustada con la superficie comprometida.
(2) Factor de penalización valorando el alcance para el tipo de compromiso.Puede verificar la integridad de una copia de este documento mediante la lectura del código QR adjunto o mediante el acceso a la dirección <https://ws050.juntadeandalucia.es/verificarFirma> indicando el código de VERIFICACIÓN

FIRMADO POR

RAQUEL MARIA ESPIN CRESPO

17/12/2024

VERIFICACIÓN

Pk2jm6UYDU9J72AMTZUYRN3GET48NG

PÁG. 3904/9349





INCIDENCIAS

INCIDENCIA DESCRIPCIÓN

- 4272 Verifica que las líneas de declaración de las Solicitudes Únicas no tienen solapes con la capa de Retroactividad Gráfica (ambas de la misma campaña) a nivel de expediente/línea de declaración gráfica de la solicitud.
Ref:170000006895794 Recinto:18-174-003-00140-00009 Cultivo: - Agregado de la referencia del recinto.:0 Zona de la referencia del recinto.:0 Superficie solapada.:1,11 Id. Incid.:101029029
Ref:170000006895799 Recinto:18-174-003-00140-00010 Cultivo: - Agregado de la referencia del recinto.:0 Zona de la referencia del recinto.:0 Superficie solapada.:0,12 Id. Incid.:101029030
Ref:170000006895785 Recinto:18-174-003-00140-00011 Cultivo: - Agregado de la referencia del recinto.:0 Zona de la referencia del recinto.:0 Superficie solapada.:0,34 Id. Incid.:101029027
Ref:170000006895787 Recinto:18-174-003-00140-00026 Cultivo: - Agregado de la referencia del recinto.:0 Zona de la referencia del recinto.:0 Superficie solapada.:0,21 Id. Incid.:101029028
- 75022 No autoriza a que, en caso de la devolución por la entidad financiera (retrocesión bancaria) del pago en la cuenta corriente consignada en la solicitud y que está debidamente registrada en el sistema contable GIRO de la Junta de Andalucía, se proceda al pago en cualquier otra cuenta corriente de la titularidad del solicitante vigente en dicho sistema contable.

(1) Superficie declarada admisible ajustada con la superficie comprometida.
(2) Factor de penalización valorando el alcance para el tipo de compromiso.

Puede verificar la integridad de una copia de este documento mediante la lectura del código QR adjunto o mediante el acceso a la dirección <https://ws050.juntadeandalucia.es/verificarFirma> indicando el código de VERIFICACIÓN

FIRMADO POR	RAQUEL MARIA ESPIN CRESPO	17/12/2024	
VERIFICACIÓN	Pk2jm6UYDU9J72AMTZUYRN3GET48NG	PÁG. 3905/9349	



APELLIDOS Y NOMBRE / RAZÓN SOCIAL

AGRILOJER, C.B.

NIF
***6974*

EXPEDIENTE
1224464

ANUALIDAD DE PAGO
1ª

IMPORTES POR ANUALIDAD

	2023	2024	2025	2026	2027
IMPORTE MÁXIMO SUBVENCIONABLE	194,11 €	194,11 €	161,75 €	161,75 €	161,75 €
IMPORTE MEDIO DE TRANSFERENCIA (€/ha)	181,41 €	181,41 €	151,17 €	151,17 €	151,17 €

RESUMEN DE UNIDADES

Cód	GRUPO DE PAGO	Sup. Dec. Admisible (ha)	Sup. Comprometida (ha)	Sup. ajustada compromiso (1) (ha)	% sobredec.	Sup. Resuelta (ha)	Importe Declarado	Importe Topado	Importe Resuelto	Importe tras sobredec.
416	HERBÁCEOS	1,07		1,07	0,00	1,07	194,11	194,11	194,11	194,11
TOTAL		1,07	1,07	1,07		1,07	194,11	194,11	194,11	194,11

APLICACIÓN DE REDUCCIONES Y PENALIZACIONES

GRUPO DE PAGO	Importe Calculado	Importe prereduc.	Criterios de subvencionabilidad y compromisos	Presentación tardía	Omisión declaración	Condicionabilidad	IMPORTE (Euros) RESUELTO
HERBÁCEOS	194,11	194,11	0,00	0,00	0,00	0,00	194,11
TOTAL	194,11	194,11					194,11

RESUMEN DE PAGOS

	IMPORTE (Euros)			
	RESUELTO	FEADER	MAPA	CAPADR
HERBÁCEOS - Pago realizado	194,11 €	164,99 €	19,04 €	10,08 €

RECINTOS RESUELTOS

REF.	REFERENCIA SIGPAC	CULTIVO	DESCRIPCIÓN CULTIVO	S/R	G.PAGO	PEND. MEDIA (%)	SUP. DEC. ADMISIBLE (ha)	SUP. COMPROM. (ha)	SUP. AJUSTADA COMPR.(1) (ha)	SUP. CONY. SIGPAC (ha)	SUP. CERTIE (ha)	SUP. CAMPO (ha)	SUP. CAMPO DETER. CULT. DECLARADO (ha)	SUP. DEC. REDUCIDA (ha)	SUP. RESUELTA (ha)
170000006605024	18-102-014-00013-002	8000	AVENA-SIN VARIEDAD	R	416	11,40	1,07	1,07	1,07		1,07				1,07

INCIDENCIAS

INCIDENCIA DESCRIPCIÓN

- 100407 Explotación solicitada no forma parte de ningún organismo de control autorizado para la producción ecológica en Andalucía o fecha de inscripción posterior al plazo establecido (Anexo I. Criterios de Subvencionabilidad. Orden 28 de marzo de 2023).
Explotación:ES181220023000 Especie:OVINA
- 100410 Recinto no admisible por pertenecer a una explotación ganadera No inscrita en Sipea (Artículo 10 de la Orden de 28 de marzo de 2023).
Ref:4207300 Recinto:18-123-014-00339-00005 Cultivo:62000 PASTOS PERMANENTES DE 5 O MAS AÑOS-SIN VARIEDAD Secano
Explotación:ES181220023000
Ref:4207301 Recinto:18-123-014-00339-00006 Cultivo:62000 PASTOS PERMANENTES DE 5 O MAS AÑOS-SIN VARIEDAD Secano
Explotación:ES181220023000
- 100421 Recinto declarado por error para una operación de la 6503, que se ha corregido de oficio marcando la operación correcta, de acuerdo con la fecha de inscripción del recinto en la producción ecológica.
Ref:170000006605024 Recinto:18-102-014-00013-00002 Cultivo:8000 AVENA-SIN VARIEDAD Regadío
Ref:4207300 Recinto:18-123-014-00339-00005 Cultivo:62000 PASTOS PERMANENTES DE 5 O MAS AÑOS-SIN VARIEDAD Secano
Ref:4207301 Recinto:18-123-014-00339-00006 Cultivo:62000 PASTOS PERMANENTES DE 5 O MAS AÑOS-SIN VARIEDAD Secano
Ref:4207313 Recinto:18-123-014-00344-00007 Cultivo:62000 PASTOS PERMANENTES DE 5 O MAS AÑOS-SIN VARIEDAD Secano
Ref:4207314 Recinto:18-123-014-00344-00008 Cultivo:62000 PASTOS PERMANENTES DE 5 O MAS AÑOS-SIN VARIEDAD Secano
- 100424 Solicita recinto que no está comprometido para la operación.
Ref:4207300 Recinto:18-123-014-00339-00005 Cultivo:62000 PASTOS PERMANENTES DE 5 O MAS AÑOS-SIN VARIEDAD Secano
Ref:4207301 Recinto:18-123-014-00339-00006 Cultivo:62000 PASTOS PERMANENTES DE 5 O MAS AÑOS-SIN VARIEDAD Secano
Ref:4207313 Recinto:18-123-014-00344-00007 Cultivo:62000 PASTOS PERMANENTES DE 5 O MAS AÑOS-SIN VARIEDAD Secano
Ref:4207314 Recinto:18-123-014-00344-00008 Cultivo:62000 PASTOS PERMANENTES DE 5 O MAS AÑOS-SIN VARIEDAD Secano

(1) Superficie declarada admisible ajustada con la superficie comprometida.
(2) Factor de penalización valorando el alcance para el tipo de compromiso.

Puede verificar la integridad de una copia de este documento mediante la lectura del código QR adjunto o mediante el acceso a la dirección <https://ws050.juntadeandalucia.es/verificarFirma> indicando el código de VERIFICACIÓN

FIRMADO POR	RAQUEL MARIA ESPIN CRESPO	17/12/2024
VERIFICACIÓN	Pk2jm6UYDU9J72AMTZUYRN3GET48NG	PÁG. 3906/9349





APELLIDOS Y NOMBRE / RAZÓN SOCIAL

AGRO CASTAÑO TORRES SL

NIF

****7693*

EXPEDIENTE

1281939

ANUALIDAD DE PAGO

1ª

IMPORTE POR ANUALIDAD

	2023	2024	2025	2026	2027
IMPORTE MÁXIMO SUBVENCIONABLE	4.959,75 €	4.959,75 €	4.132,99 €	4.132,99 €	4.132,99 €
IMPORTE MEDIO DE TRANSFERENCIA (€/ha)	116,40 €	116,40 €	97,00 €	97,00 €	97,00 €

RESUMEN DE UNIDADES

Cód	GRUPO DE PAGO	Sup. Dec. Admisible (ha)	Sup. Comprometida (ha)	Sup. ajustada compromiso (1) (ha)	% sobredec.	Sup. Resuelta (ha)	Importe Declarado	Importe Topado	Importe Resuelto	Importe tras sobredec.
416	HERBÁCEOS	27,34		27,34	0,00	27,34	4.959,75	4.959,75	4.959,75	4.959,75
424	HERBÁCEOS NO ELEGIBLES	15,27		15,27	0,00	15,27	0,00	0,00	0,00	0,00
TOTAL		42,61	42,61	42,61		42,61	4.959,75	4.959,75	4.959,75	4.959,75

APLICACIÓN DE REDUCCIONES Y PENALIZACIONES

GRUPO DE PAGO	Importe Calculado	Importe prereduc.	Criterios de subvencionabilidad y compromisos	Presentación tardía	Omisión declaración	Condicionalidad	IMPORTE (Euros) RESUELTO
HERBÁCEOS	4.959,75	4.959,75	0,00	0,00	0,00	0,00	4.959,75
HERBÁCEOS NO ELEGIBLES	0,00	0,00	0,00	0,00	0,00	0,00	0,00
TOTAL	4.959,75	4.959,75					4.959,75

RESUMEN DE PAGOS

	RESUELTO	FEADER	MAPA	CAPADR
HERBÁCEOS - Pago realizado	4.959,75 €	4.215,79 €	486,55 €	257,41 €

RECINTOS RESUELTOS

REF.	REFERENCIA SIGPAC	CULTIVO DESCRIPCIÓN CULTIVO	S/R G.PAGO	PEND. MEDIA (%)	SUP. DEC. ADMISIBLE (ha)	SUP. COMPROM. (ha)	SUP. AJUSTADA COMPROM. (1) (ha)	SUP. CONV. SIGPAC (ha)	SUP. CERTIF. (ha)	SUP. CAMPO (ha)	SUP. CAMPO DETER. CULT. DECLARADO (ha)	SUP. DEC. REDUCIDA (ha)	SUP. RESUELTA (ha)
-583407	18-040-016-00161-001	5000 CEBADA-SIN VARIEDAD	S	416	5,00	13,23	13,23	13,23	13,23			13,23	13,23
4241085	18-040-012-00004-001	5000 CEBADA-SIN VARIEDAD	S	416	1,90	2,13	2,13	2,13	2,13			2,13	2,13
1700000006956202	18-161-012-00050-001	60000 ALFALFA-SIN VARIEDAD	R	416	1,10	1,33	1,33	1,33	1,33			1,33	1,33
1700000006956203	18-161-012-00054-001	60000 ALFALFA-SIN VARIEDAD	R	416	0,70	2,02	2,02	2,02	2,02			2,02	2,02
1700000006956204	18-161-012-00055-001	60000 ALFALFA-SIN VARIEDAD	R	416	0,80	2,60	2,60	2,60	2,60			2,60	2,60
1700000006956207	18-023-020-00069-001	8000 AVENA-SIN VARIEDAD	R	416	2,10	0,23	0,23	0,23	0,23			0,23	0,23
1700000006956208	18-023-020-00070-002	8000 AVENA-SIN VARIEDAD	R	416	1,20	0,83	0,83	0,83	0,83			0,83	0,83
1700000006956209	18-023-020-00072-002	8000 AVENA-SIN VARIEDAD	R	416	2,50	2,15	2,15	2,15	2,15			2,15	2,15
1700000006956211	18-161-012-00045-002	60000 ALFALFA-SIN VARIEDAD	R	416	1,20	0,33	0,33	0,33	0,33			0,33	0,33
1700000006956212	18-161-012-00046-002	60000 ALFALFA-SIN VARIEDAD	R	416	0,70	0,37	0,37	0,37	0,37			0,37	0,37
1700000006956213	18-161-012-00047-001	60000 ALFALFA-SIN VARIEDAD	R	416	0,80	0,73	0,73	0,73	0,73			0,73	0,73
1700000006956215	18-161-012-00049-001	60000 ALFALFA-SIN VARIEDAD	R	416	0,90	1,39	1,39	1,39	1,39			1,39	1,39
4241073	18-040-016-00169-001	20000 BARBECHO TRADICIONAL-SIN VARIEDAD	S	424	4,40	2,83	2,83	2,83	2,83			2,83	2,83
4241074	04-083-004-00004-018	20000 BARBECHO TRADICIONAL-SIN VARIEDAD	S	424	24,50	0,02	0,02	0,02	0,02			0,02	0,02
4241083	18-040-016-00168-001	20000 BARBECHO TRADICIONAL-SIN VARIEDAD	S	424	4,00	5,77	5,77	5,77	5,77			5,77	5,77
1700000006956221	18-024-021-00351-005	20000 BARBECHO TRADICIONAL-SIN VARIEDAD	R	424	1,20	1,77	1,77	1,77	1,77			1,77	1,77
1700000006956222	18-024-021-00352-001	20000 BARBECHO TRADICIONAL-SIN VARIEDAD	R	424	1,30	4,88	4,88	4,88	4,88			4,88	4,88

(1) Superficie declarada admisible ajustada con la superficie comprometida.
 (2) Factor de penalización valorando el alcance para el tipo de compromiso.

Puede verificar la integridad de una copia de este documento mediante la lectura del código QR adjunto o mediante el acceso a la dirección <https://ws050.juntadeandalucia.es/verificarFirma> indicando el código de VERIFICACIÓN

FIRMADO POR

RAQUEL MARIA ESPIN CRESPO

17/12/2024

VERIFICACIÓN

Pk2jm6UYDU9J72AMTZUYRN3GET48NG

PÁG. 3907/9349






INCIDENCIAS

INCIDENCIA DESCRIPCIÓN

- 218 La superficie total declarada sobre un mismo recinto en el conjunto de los expedientes, no puede superar la superficie total que el SIGPAC establece para ese recinto.
 Ref:-1586772 Recinto:04-083-004-00033-00002 Cultivo:104057 ALMENDROS-AVIJOR Secano Suma de superficies declaradas para este recinto por todos los solicitantes (Áreas):14 Superficie SIGPAC medida para este recinto (Áreas):7 Exceso de superficie declarada (Hectáreas):0,07 Suma de superficies declaradas para este recinto por el solicitante (Áreas):7
 Ref:-1586682 Recinto:18-040-017-00008-00002 Cultivo:104020 ALMENDROS-GUARA Secano Suma de superficies declaradas para este recinto por todos los solicitantes (Áreas):64 Superficie SIGPAC medida para este recinto (Áreas):32 Exceso de superficie declarada (Hectáreas):0,32 Suma de superficies declaradas para este recinto por el solicitante (Áreas):32
- 242 Recinto pendiente de acreditación de titularidad.
 Ref:-1586772 Recinto:04-083-004-00033-00002 Cultivo:104057 ALMENDROS-AVIJOR Secano
 Ref:170000006956206 Recinto:18-040-017-00007-00001 Cultivo:104020 ALMENDROS-GUARA Secano
 Ref:-1586682 Recinto:18-040-017-00008-00002 Cultivo:104020 ALMENDROS-GUARA Secano
 Ref:170000006956224 Recinto:18-040-018-00272-00001 Cultivo:104020 ALMENDROS-GUARA Secano
- 3790 Recinto declarado inactivo
 Ref:-1586641 Recinto:18-040-018-00272-00006 Cultivo: -
- 100402 Recinto solicitado no forma parte de ningún organismo de control autorizado para la producción ecológica en Andalucía o fecha de inscripción posterior al plazo establecido (Anexo I. Criterios de Subvencionabilidad. Orden 28 de marzo de 2023).
 Ref:-1586694 Recinto:18-024-900-80012-00002 Cultivo:104020 ALMENDROS-GUARA Secano
 Ref:-1586696 Recinto:18-024-900-80012-00007 Cultivo:104020 ALMENDROS-GUARA Secano
- 100412 Número de hectáreas validadas inferior a la superficie mínima permitida por el grupo de cultivo (Anexo I. Criterios de Subvencionabilidad. Orden 28 de marzo de 2023).
 Sup. Resuelta:0 Grupo de Pago:FRUTALES SECANO
- 100413 Recinto perteneciente a grupo de cultivo que no cumple con la superficie mínima requerida (Anexo I. Criterios de Subvencionabilidad. Orden 28 de marzo de 2023).
 Ref:170000006956198 Recinto:04-008-003-00009-00001 Cultivo:104020 ALMENDROS-GUARA Secano Sup. Declarada:1,34 Superficie Resolver:1,34
 Ref:-1586618 Recinto:04-008-003-00046-00002 Cultivo:104020 ALMENDROS-GUARA Secano Sup. Declarada:0,16 Superficie Resolver:0,16
 Ref:-1586629 Recinto:04-008-003-00047-00002 Cultivo:104020 ALMENDROS-GUARA Secano Sup. Declarada:0,11 Superficie Resolver:0,11
 Ref:170000006956223 Recinto:04-008-003-00048-00001 Cultivo:104020 ALMENDROS-GUARA Secano Sup. Declarada:1,57 Superficie Resolver:1,57
 Ref:4241080 Recinto:04-083-002-00036-00002 Cultivo:104057 ALMENDROS-AVIJOR Secano Sup. Declarada:0,19 Superficie Resolver:0,19
 Ref:-778020 Recinto:04-083-004-00004-00012 Cultivo:104057 ALMENDROS-AVIJOR Secano Sup. Declarada:12,65 Superficie Resolver:12,65
 Ref:4241078 Recinto:04-083-004-00011-00001 Cultivo:104057 ALMENDROS-AVIJOR Secano Sup. Declarada:0,42 Superficie Resolver:0,42
 Ref:-1586695 Recinto:18-024-021-00839-00002 Cultivo:104020 ALMENDROS-GUARA Secano Sup. Declarada:1,6 Superficie Resolver:1,6
 Ref:4241071 Recinto:18-040-017-00017-00001 Cultivo:104020 ALMENDROS-GUARA Secano Sup. Declarada:6,93 Superficie Resolver:6,93
- 100424 Solicita recinto que no está comprometido para la operación.
 Ref:-1586772 Recinto:04-083-004-00033-00002 Cultivo:104057 ALMENDROS-AVIJOR Secano
 Ref:-1586694 Recinto:18-024-900-80012-00002 Cultivo:104020 ALMENDROS-GUARA Secano
 Ref:-1586696 Recinto:18-024-900-80012-00007 Cultivo:104020 ALMENDROS-GUARA Secano
 Ref:170000006956206 Recinto:18-040-017-00007-00001 Cultivo:104020 ALMENDROS-GUARA Secano
 Ref:-1586682 Recinto:18-040-017-00008-00002 Cultivo:104020 ALMENDROS-GUARA Secano
 Ref:170000006956224 Recinto:18-040-018-00272-00001 Cultivo:104020 ALMENDROS-GUARA Secano
 Ref:-1586641 Recinto:18-040-018-00272-00006 Cultivo:104020 ALMENDROS-GUARA Secano

(1) Superficie declarada admisible ajustada con la superficie comprometida.
 (2) Factor de penalización valorando el alcance para el tipo de compromiso.

Puede verificar la integridad de una copia de este documento mediante la lectura del código QR adjunto o mediante el acceso a la dirección https://ws050.juntadeandalucia.es/verificarFirma indicando el código de VERIFICACIÓN			
FIRMADO POR	RAQUEL MARIA ESPIN CRESPO	17/12/2024	
VERIFICACIÓN	Pk2jm6UYDU9J72AMTZUYRN3GET48NG	PÁG. 3908/9349	



APELLIDOS Y NOMBRE / RAZÓN SOCIAL

AGRO LA PUENTE C.B

NIF
****1082*

EXPEDIENTE
1175799

ANUALIDAD DE PAGO
1ª

IMPORTES POR ANUALIDAD

	2023	2024	2025	2026	2027
IMPORTE MÁXIMO SUBVENCIONABLE	212,25 €	212,25 €	176,87 €	176,87 €	176,87 €
IMPORTE MEDIO DE TRANSFERENCIA (€/ha)	181,41 €	181,41 €	151,17 €	151,17 €	151,17 €

RESUMEN DE UNIDADES

Cód	GRUPO DE PAGO	Sup. Dec. Admisible (ha)	Sup. Comprometida (ha)	Sup. ajustada compromiso (1) (ha)	% sobredec.	Sup. Resuelta (ha)	Importe Declarado	Importe Topado	Importe Resuelto	Importe tras sobredec.
416	HERBÁCEOS	1,17		1,17	0,00	1,17	212,25	212,25	212,25	212,25
TOTAL		1,17	1,17	1,17		1,17	212,25	212,25	212,25	212,25

APLICACIÓN DE REDUCCIONES Y PENALIZACIONES

GRUPO DE PAGO	Importe Calculado	Importe prereduc.	Criterios de subvencionabilidad y compromisos	Presentación tardía	Omisión declaración	Condicionalidad	IMPORTE (Euros) RESUELTO
HERBÁCEOS	212,25	212,25	0,00	0,00	0,00	0,00	212,25
TOTAL	212,25	212,25					212,25

RESUMEN DE PAGOS

	IMPORTE (Euros)			
	RESUELTO	FEADER	MAPA	CAPADR
HERBÁCEOS - Pago realizado	212,25 €	180,41 €	20,82 €	11,02 €

RECINTOS RESUELTOS

REF.	REFERENCIA SIGPAC	CULTIVO	DESCRIPCIÓN CULTIVO	S/R	G.PAGO	PEND. MEDIA (%)	SUP. DEC. ADMISIBLE (ha)	SUP. COMPROM. (ha)	SUP. AJUSTADA COMPR.(1) (ha)	SUP. CONY. SIGPAC (ha)	SUP. CERTIE (ha)	SUP. CAMPO (ha)	SUP. CAMPO DETER. CULT. DECLARADO (ha)	SUP. DEC. REDUCIDA (ha)	SUP. RESUELTA (ha)
-1088781	18-167-017-00067-003	40000	GUISANTES-SIN VARIEDAD	S	416	1,00	1,17	1,17	1,17		1,17			1,17	1,17

(1) Superficie declarada admisible ajustada con la superficie comprometida.
(2) Factor de penalización valorando el alcance para el tipo de compromiso.

Puede verificar la integridad de una copia de este documento mediante la lectura del código QR adjunto o mediante el acceso a la dirección https://ws050.juntadeandalucia.es/verificarFirma indicando el código de VERIFICACIÓN			
FIRMADO POR	RAQUEL MARIA ESPIN CRESPO	17/12/2024	
VERIFICACIÓN	Pk2jm6UYDU9J72AMTZUYRN3GET48NG	PÁG. 3909/9349	



<u>APELLIDOS Y NOMBRE / RAZÓN SOCIAL</u>	<u>NIF</u>	<u>EXPEDIENTE</u>	<u>ANUALIDAD DE PAGO</u>		
AGROMOSAN C.B.	***3424*	1178241	1ª		
IMPORTES POR ANUALIDAD					
	2023	2024	2025	2026	2027
IMPORTE MÁXIMO SUBVENCIONABLE	11.899,20 €	11.899,20 €	11.899,20 €	9.916,00 €	9.916,00 €
IMPORTE MEDIO DE TRANSFERENCIA (€/ha)	297,48 €	297,48 €	297,48 €	247,90 €	247,90 €

<u>RESUMEN DE UNIDADES</u>		<u>Sup. Dec. Admisible (ha)</u>	<u>Sup. Comprometida (ha)</u>	<u>Sup. ajustada compromiso (1) (ha)</u>	<u>% sobredec.</u>	<u>Sup. Resuelta (ha)</u>	<u>Importe Declarado</u>	<u>Importe Topado</u>	<u>Importe Resuelto</u>	<u>Importe tras sobredec.</u>
Cód	GRUPO DE PAGO									
419	OLIVAR	86,31		40,00	0,00	40,00	11.899,20	11.899,20	11.899,20	11.899,20
TOTAL		86,31	40,00	40,00		40,00	11.899,20	11.899,20	11.899,20	11.899,20

<u>APLICACIÓN DE REDUCCIONES Y PENALIZACIONES</u>		<u>Importe Calculado</u>	<u>Importe prereduc.</u>	<u>Importe subvencionabilidad y compromisos</u>	<u>Presentación tardía</u>	<u>Omisión declaración</u>	<u>Condicionalidad</u>	<u>IMPORTE (Euros) RESUELTO</u>
GRUPO DE PAGO	OLIVAR	11.899,20	11.899,20	0,00	0,00	0,00	0,00	11.899,20
TOTAL		11.899,20	11.899,20					11.899,20

<u>RESUMEN DE PAGOS</u>		<u>IMPORTE (Euros)</u>			
		<u>RESUELTO</u>	<u>FEADER</u>	<u>MAPA</u>	<u>CAPADR</u>
	OLIVAR - Pago realizado	11.899,20 €	10.114,32 €	1.167,31 €	617,57 €

<u>RECINTOS RESUELTOS</u>		<u>PEND. MEDIA (%)</u>	<u>SUP. DEC. ADMISIBLE (ha)</u>	<u>SUP. COMPROM. (ha)</u>	<u>SUP. AJUSTADA COMPROM. (1) (ha)</u>	<u>SUP. CONY. SIGPAC (ha)</u>	<u>SUP. CERTIE (ha)</u>	<u>SUP. CAMPO (ha)</u>	<u>SUP. CAMPO DETER. CULT. DECLARADO (ha)</u>	<u>SUP. DEC. REDUCIDA (ha)</u>	<u>SUP. RESUELTA (ha)</u>
REF.	REFERENCIA SIGPAC CULTIVO DESCRIPCIÓN CULTIVO	S/R	G.PAGO								
-1508933	18-004-009-00007-048 101010 OLIVAR-PICUAL	S	419	3,00	11,64	11,64	11,64			11,64	11,64
-1080655	18-004-007-00002-002 101010 OLIVAR-PICUAL	S	419	4,30	74,67	74,65	74,65	74,67		74,65	74,65

INCIDENCIAS

INCIDENCIA DESCRIPCIÓN

4272 Verifica que las líneas de declaración de las Solicitudes Únicas no tienen solapes con la capa de Retroactividad Gráfica (ambas de la misma campaña) a nivel de expediente/línea de declaración gráfica de la solicitud.
 Ref:-1080655 Recinto:18-004-007-00002-00002 Cultivo: - Agregado de la referencia del recinto.:0 Zona de la referencia del recinto.:0 Superficie solapada.:0,02 Id. Incid.:101006855

(1) Superficie declarada admisible ajustada con la superficie comprometida.
 (2) Factor de penalización valorando el alcance para el tipo de compromiso.

Puede verificar la integridad de una copia de este documento mediante la lectura del código QR adjunto o mediante el acceso a la dirección https://ws050.juntadeandalucia.es/verificarFirma indicando el código de VERIFICACIÓN			
FIRMADO POR	RAQUEL MARIA ESPIN CRESPO	17/12/2024	
VERIFICACIÓN	Pk2jm6UYDU9J72AMTZUYRN3GET48NG	PÁG. 3910/9349	



APELLIDOS Y NOMBRE / RAZÓN SOCIAL

AGROPECUARIA CORTIJO POLILLA S.C.

NIF

***3549*

EXPEDIENTE

1279792

ANUALIDAD DE PAGO

1ª

IMPORTES POR ANUALIDAD

	2023	2024	2025	2026	2027
IMPORTE MÁXIMO SUBVENCIONABLE	2.653,52 €	2.653,52 €	2.653,52 €	2.211,27 €	2.211,27 €
IMPORTE MEDIO DE TRANSFERENCIA (€/ha)	297,48 €	297,48 €	297,48 €	247,90 €	247,90 €

RESUMEN DE UNIDADES

Cód	GRUPO DE PAGO	Sup. Dec. Admisible (ha)	Sup. Comprometida (ha)	Sup. ajustada compromiso (1) (ha)	% sobredec.	Sup. Resuelta (ha)	Importe Declarado	Importe Topado	Importe Resuelto	Importe tras sobredec.
419	OLIVAR	8,92		8,92	0,00	8,92	2.653,52	2.653,52	2.653,52	2.653,52
TOTAL		8,92	8,92	8,92		8,92	2.653,52	2.653,52	2.653,52	2.653,52

APLICACIÓN DE REDUCCIONES Y PENALIZACIONES

GRUPO DE PAGO	Importe Calculado	Importe prereduc.	Sup. ajustada compromiso (1)	Presentación tardía	Omisión declaración	Condicionalidad	IMPORTE (Euros) RESUELTO
OLIVAR	2.653,52	2.653,52	0,00	0,00	0,00	0,00	2.653,52
TOTAL	2.653,52	2.653,52					2.653,52

RESUMEN DE PAGOS

	IMPORTE (Euros)			
	RESUELTO	FEADER	MAPA	CAPADR
OLIVAR - Pago realizado	2.653,52 €	2.255,49 €	260,31 €	137,72 €

RECINTOS RESUELTOS

REF.	REFERENCIA SIGPAC	CULTIVO DESCRIPCIÓN CULTIVO	S/R G.PAGO	PEND. MEDIA (%)	SUP. DEC. ADMISIBLE (ha)	SUP. COMPROM. (ha)	SUP. AJUSTADA COMPROM. (1) (ha)	SUP. CONY. SIGPAC (ha)	SUP. CERTIE (ha)	SUP. CAMPO (ha)	SUP. CAMPO DETER. CULT. DECLARADO (ha)	SUP. DEC. REDUCIDA (ha)	SUP. RESUELTA (ha)
1700000005658413	18-014-005-00310-001	101138 OLIVAR-HOJIBLANCA	S	419	18,60	0,01	0,01	0,01	0,01			0,01	0,01
1700000005658414	18-014-005-00356-013	101010 OLIVAR-PICUAL	S	419	13,10	3,45	3,45	3,45	3,45			3,45	3,45
1700000005658415	18-177-004-00110-003	101010 OLIVAR-PICUAL	S	419	21,70	0,01	0,01	0,01	0,01			0,01	0,01
1700000005658420	18-014-005-00357-014	101010 OLIVAR-PICUAL	S	419	24,80	3,16	3,16	3,16	3,16			3,16	3,16
1700000005658421	18-014-005-00356-004	101010 OLIVAR-PICUAL	R	419	13,60	2,29	2,29	2,29	2,29			2,29	2,29

(1) Superficie declarada admisible ajustada con la superficie comprometida.
 (2) Factor de penalización valorando el alcance para el tipo de compromiso.

Puede verificar la integridad de una copia de este documento mediante la lectura del código QR adjunto o mediante el acceso a la dirección <https://ws050.juntadeandalucia.es/verificarFirma> indicando el código de VERIFICACIÓN

FIRMADO POR

RAQUEL MARIA ESPIN CRESPO

17/12/2024

VERIFICACIÓN

Pk2jm6UYDU9J72AMTZUYRN3GET48NG

PÁG. 3911/9349





APELLIDOS Y NOMBRE / RAZÓN SOCIAL **NIF** **EXPEDIENTE** **ANUALIDAD DE PAGO**
 AGROPECUARIA GUERRERO MARTIN HERMANOS ****1425* 1157615 1ª

IMPORTE POR ANUALIDAD

	2023	2024	2025	2026	2027
IMPORTE MÁXIMO SUBVENCIONABLE	11.899,20 €	11.899,20 €	11.899,20 €	9.916,00 €	9.916,00 €
IMPORTE MEDIO DE TRANSFERENCIA (€/ha)	297,48 €	297,48 €	297,48 €	247,90 €	247,90 €

RESUMEN DE UNIDADES

Cód	GRUPO DE PAGO	Sup. Dec. Admisible (ha)	Sup. Comprometida (ha)	Sup. ajustada compromiso (1) (ha)	% sobredec.	Sup. Resuelta (ha)	Importe Declarado	Importe Topado	Importe Resuelto	Importe tras sobredec.
419	OLIVAR	40,31		40,00	0,00	40,00	11.899,20	11.899,20	11.899,20	11.899,20
TOTAL		40,31	40,00	40,00		40,00	11.899,20	11.899,20	11.899,20	11.899,20

APLICACIÓN DE REDUCCIONES Y PENALIZACIONES

GRUPO DE PAGO	Importe Calculado	Importe prereduc.	Criterios de subvencionabilidad y compromisos	Presentación tardía	Omisión declaración	Condicionalidad	IMPORTE (Euros) RESUELTO
OLIVAR	11.899,20	11.899,20	0,00	0,00	0,00	0,00	11.899,20
TOTAL	11.899,20	11.899,20					11.899,20

RESUMEN DE PAGOS**IMPORTE (Euros)**

	RESUELTO	FEADER	MAPA	CAPADR
OLIVAR - Pago realizado	11.899,20 €	10.114,32 €	1.167,31 €	617,57 €

RECINTOS RESUELTOS

REF.	REFERENCIA SIGPAC	CULTIVO	DESCRIPCIÓN CULTIVO	S/R G.PAGO	PEND. MEDIA (%)	SUP. DEC. ADMISIBLE (ha)	SUP. COMPROM. (ha)	SUP. AJUSTADA COMPR.(1) (ha)	SUP. CONY. SIGPAC (ha)	SUP. CERTIE (ha)	SUP. CAMPO (ha)	SUP. CAMPO DETER. CULT. DECLARADO (ha)	SUP. DEC. REDUCIDA (ha)	SUP. RESUELTA (ha)
-1064907	18-014-022-09010-003	101138	OLIVAR-HOJIBLANCA	S 419	13,80	0,01	0,01	0,01	0,01	0,01			0,01	0,01
-74358	18-014-022-00061-005	101138	OLIVAR-HOJIBLANCA	S 419	23,40	0,03	0,03	0,03	0,03	0,03			0,03	0,03
5818185	18-014-005-00042-002	101138	OLIVAR-HOJIBLANCA	R 419	23,70	3,44	3,44	3,44	3,44	4,21			3,44	3,44
5818186	18-014-005-00042-003	101138	OLIVAR-HOJIBLANCA	R 419	16,10	0,09	0,07	0,07	0,07	0,09			0,07	0,07
170000005124193	18-014-005-00039-001	101138	OLIVAR-HOJIBLANCA	S 419	18,50	8,42	8,42	8,42	8,42	8,42			8,42	8,42
170000005124194	18-014-005-00039-004	101138	OLIVAR-HOJIBLANCA	S 419	19,60	0,03	0,03	0,03	0,03	0,03			0,03	0,03
170000005124195	18-014-005-00044-004	101138	OLIVAR-HOJIBLANCA	S 419	24,30	6,06	6,06	6,06	6,06	6,06			6,06	6,06
170000005124196	18-014-005-00039-005	101138	OLIVAR-HOJIBLANCA	S 419	28,10	0,01	0,01	0,01	0,01	0,01			0,01	0,01
170000005124197	18-177-003-00131-002	101138	OLIVAR-HOJIBLANCA	S 419	19,00	8,68	8,68	8,68	8,68	8,68			8,68	8,68
170000005124198	18-014-022-00061-004	101138	OLIVAR-HOJIBLANCA	S 419	30,10	1,04	0,97	0,97	0,97	1,04			0,97	0,97
170000005124200	18-014-022-00061-003	101138	OLIVAR-HOJIBLANCA	S 419	17,50	1,10	1,10	1,10	1,10	1,10			1,10	1,10
170000005124201	18-014-016-00467-002	101138	OLIVAR-HOJIBLANCA	S 419	13,60	5,98	5,98	5,98	5,98	5,98			5,98	5,98
170000005124202	18-014-016-00568-002	101138	OLIVAR-HOJIBLANCA	S 419	14,80	5,42	5,42	5,42	5,42	5,42			5,42	5,42

(1) Superficie declarada admisible ajustada con la superficie comprometida.
 (2) Factor de penalización valorando el alcance para el tipo de compromiso.

Puede verificar la integridad de una copia de este documento mediante la lectura del código QR adjunto o mediante el acceso a la dirección <https://ws050.juntadeandalucia.es/verificarFirma> indicando el código de VERIFICACIÓN

FIRMADO POR

RAQUEL MARIA ESPIN CRESPO

17/12/2024

VERIFICACIÓN

Pk2jm6UYDU9J72AMTZUYRN3GET48NG

PÁG. 3912/9349






INCIDENCIAS

INCIDENCIA DESCRIPCIÓN

- 219 Superficie declarada sobre un mismo recinto, en un mismo expediente, mayor que la superficie total del recinto SIGPAC.
 Ref:1700000005124204 Recinto:18-014-016-00569-00001 Cultivo:101138 OLIVAR-HOJIBLANCA Secano Suma de superficies declaradas para este recinto por el solicitante (Áreas):169 Superficie SIGPAC total para el recinto (Áreas):158 Exceso de superficie declarada (Hectáreas):0,11
 Ref:-1610111 Recinto:18-014-022-00060-00002 Cultivo:104020 ALMENDROS-GUARA Secano Suma de superficies declaradas para este recinto por el solicitante (Áreas):190 Superficie SIGPAC total para el recinto (Áreas):161 Exceso de superficie declarada (Hectáreas): 0,29
- 4272 Verifica que las líneas de declaración de las Solicitudes Únicas no tienen solapes con la capa de Retroactividad Gráfica (ambas de la misma campaña) a nivel de expediente/línea de declaración gráfica de la solicitud.
 Ref:5818186 Recinto:18-014-005-00042-00003 Cultivo: - Agregado de la referencia del recinto.:0 Zona de la referencia del recinto.:0 Superficie solapada.:0,02 Id. Incid.:100998379
 Ref:1700000005124204 Recinto:18-014-016-00569-00001 Cultivo: - Agregado de la referencia del recinto.:0 Zona de la referencia del recinto.:0 Superficie solapada.:0,11 Id. Incid.:100998381
 Ref:-1610111 Recinto:18-014-022-00060-00002 Cultivo: - Agregado de la referencia del recinto.:0 Zona de la referencia del recinto.:0 Superficie solapada.:0,29 Id. Incid.:100998378
 Ref:1700000005124198 Recinto:18-014-022-00061-00004 Cultivo: - Agregado de la referencia del recinto.:0 Zona de la referencia del recinto.:0 Superficie solapada.:0,07 Id. Incid.:100998380
- 100424 Solicita recinto que no está comprometido para la operación.
 Ref:1700000005124203 Recinto:18-014-016-00465-00001 Cultivo:101138 OLIVAR-HOJIBLANCA Secano
 Ref:1700000005124204 Recinto:18-014-016-00569-00001 Cultivo:101138 OLIVAR-HOJIBLANCA Secano
 Ref:1700000005124205 Recinto:18-014-016-00570-00001 Cultivo:101138 OLIVAR-HOJIBLANCA Secano
 Ref:-1610111 Recinto:18-014-022-00060-00002 Cultivo:104020 ALMENDROS-GUARA Secano
 Ref:6925007 Recinto:18-014-022-00066-00004 Cultivo:101138 OLIVAR-HOJIBLANCA Secano
 Ref:-1610133 Recinto:18-014-022-00074-00002 Cultivo:101138 OLIVAR-HOJIBLANCA Secano

(1) Superficie declarada admisible ajustada con la superficie comprometida.
 (2) Factor de penalización valorando el alcance para el tipo de compromiso.

Puede verificar la integridad de una copia de este documento mediante la lectura del código QR adjunto o mediante el acceso a la dirección https://ws050.juntadeandalucia.es/verificarFirma indicando el código de VERIFICACIÓN			
FIRMADO POR	RAQUEL MARIA ESPIN CRESPO	17/12/2024	
VERIFICACIÓN	Pk2jm6UYDU9J72AMTZUYRN3GET48NG	PÁG. 3913/9349	

**APELLIDOS Y NOMBRE / RAZÓN SOCIAL****NIF****EXPEDIENTE****ANUALIDAD DE PAGO**

AGROPECUARIA SIERRA DE CHANZAS SL

***3007*

1265961

1ª

IMPORTE POR ANUALIDAD

	2023	2024	2025	2026	2027
IMPORTE MÁXIMO SUBVENCIONABLE	13.297,65 €	13.297,65 €	11.081,38 €	11.081,38 €	11.081,38 €
IMPORTE MEDIO DE TRANSFERENCIA (€/ha)	44,63 €	44,63 €	37,19 €	37,19 €	37,19 €

RESUMEN DE UNIDADES

Cód	GRUPO DE PAGO	Sup. Dec. Admisible (ha)	Sup. Comprometida (ha)	Sup. ajustada compromiso (1) (ha)	% sobredec.	Sup. Resuelta (ha)	Importe Declarado	Importe Topado	Importe Resuelto	Importe tras sobredec.
418	PASTOS ASOCIADOS A GANADERÍA ECOLÓGICA	298,15		297,97	0,00	297,97	16.205,57	13.297,65	13.297,65	13.297,65
TOTAL		298,15	297,97	297,97		297,97	16.205,57	13.297,65	13.297,65	13.297,65

APLICACIÓN DE REDUCCIONES Y PENALIZACIONES

GRUPO DE PAGO	Importe Calculado	Importe prerreduc.	Criterios de subvencionabilidad y compromisos	Presentación tardía	Omisión declaración	Condicionidad	IMPORTE (Euros) RESUELTO
PASTOS ASOCIADOS A GANADERÍA	13.297,65	13.297,65	0,00	0,00	0,00	0,00	13.297,65
TOTAL	13.297,65	13.297,65					13.297,65

RESUMEN DE PAGOS**IMPORTE (Euros)**

PASTOS ASOCIADOS A GANADERÍA ECOLÓGICA - Pago realizado	RESUELTO	FEADER	MAPA	CAPADR
	13.297,65 €	11.303,00 €	1.304,50 €	690,15 €

RECINTOS RESUELTOS

REE	REFERENCIA SIGPAC	CULTIVO DESCRIPCIÓN CULTIVO	S/R G.PAGO	PEND. MEDIA (%)	SUP. DEC. ADMISIBLE (ha)	SUP. COMPROM.	SUP. AJUSTADA COMPROM. (1) (ha)	SUP. CONV. SIGPAC (ha)	SUP. CERTIF. (ha)	SUP. CAMPO (ha)	SUP. CAMPO DETER. CULT. DECLARADO (ha)	SUP. DEC. REDUCIDA (ha)	SUP. RESUELTA (ha)
-1607392	18-013-005-80015-001	62000 PASTOS PERMANENTES DE 5 O MAS AÑOS-SIN VARIEDAD	S 418	52,50	0,21	0,21	0,21		0,21			0,21	0,21
-1607391	18-013-005-80015-001	62000 PASTOS PERMANENTES DE 5 O MAS AÑOS-SIN VARIEDAD	S 418	66,40	0,15	0,15	0,15		0,15			0,15	0,15
-1607389	18-013-005-80014-001	62000 PASTOS PERMANENTES DE 5 O MAS AÑOS-SIN VARIEDAD	S 418	61,80	0,83	0,83	0,83		0,83			0,83	0,83
-1607388	18-013-005-00181-001	62000 PASTOS PERMANENTES DE 5 O MAS AÑOS-SIN VARIEDAD	S 418	60,80	1,90	1,90	1,90		1,90			1,90	1,90
-1607125	18-013-005-00005-001	62000 PASTOS PERMANENTES DE 5 O MAS AÑOS-SIN VARIEDAD	S 418	20,70	4,38	4,38	4,38		4,38			4,38	4,38
-1607124	18-013-005-00005-008	62000 PASTOS PERMANENTES DE 5 O MAS AÑOS-SIN VARIEDAD	S 418	19,80	2,86	2,86	2,86		2,86			2,86	2,86
-1607116	18-013-005-00005-007	62000 PASTOS PERMANENTES DE 5 O MAS AÑOS-SIN VARIEDAD	S 418	39,10	3,23	3,23	3,23		3,23			3,23	3,23
-1376329	18-013-005-00006-053	62000 PASTOS PERMANENTES DE 5 O MAS AÑOS-SIN VARIEDAD	S 418	20,10	0,09	0,09	0,09		0,09			0,09	0,09
-1148071	18-013-005-00029-001	62000 PASTOS PERMANENTES DE 5 O MAS AÑOS-SIN VARIEDAD	S 418	25,90	0,89	0,89	0,89		0,89			0,89	0,89
-1148070	18-013-005-00030-001	62000 PASTOS PERMANENTES DE 5 O MAS AÑOS-SIN VARIEDAD	S 418	27,90	0,93	0,93	0,93		0,93			0,93	0,93
-1148069	18-013-005-00027-001	62000 PASTOS PERMANENTES DE 5 O MAS AÑOS-SIN VARIEDAD	S 418	35,60	3,91	3,91	3,91		3,91			3,91	3,91
-1148068	18-013-005-00028-001	62000 PASTOS PERMANENTES DE 5 O MAS AÑOS-SIN VARIEDAD	S 418	28,80	3,47	3,47	3,47		3,47			3,47	3,47
-1140406	18-013-005-00014-001	62000 PASTOS PERMANENTES DE 5 O MAS AÑOS-SIN VARIEDAD	S 418	20,20	0,19	0,19	0,19		0,19			0,19	0,19
-1140405	18-013-005-80011-013	62000 PASTOS PERMANENTES DE 5 O MAS AÑOS-SIN VARIEDAD	S 418	19,30	0,42	0,42	0,42		0,42			0,42	0,42
-1140362	18-013-005-00006-002	62000 PASTOS PERMANENTES DE 5 O MAS AÑOS-SIN VARIEDAD	S 418	12,30	0,14	0,14	0,14		0,14			0,14	0,14
-1140350	18-013-005-00006-031	62000 PASTOS PERMANENTES DE 5 O MAS AÑOS-SIN VARIEDAD	S 418	38,60	59,00	59,00	59,00		78,66			59,00	59,00
-1139010	18-013-005-00006-034	62000 PASTOS PERMANENTES DE 5 O MAS AÑOS-SIN VARIEDAD	S 418	26,00	4,28	4,28	4,28		5,04			4,28	4,28
5290375	18-013-005-00006-014	62000 PASTOS PERMANENTES DE 5 O MAS AÑOS-SIN VARIEDAD	S 418	29,10	173,48	173,48	173,48		204,08			173,48	173,48
5321744	18-013-005-00006-027	62000 PASTOS PERMANENTES DE 5 O MAS AÑOS-SIN VARIEDAD	S 418	15,00	14,40	14,40	14,40		14,40			14,40	14,40
5321745	18-013-005-00006-029	62000 PASTOS PERMANENTES DE 5 O MAS AÑOS-SIN VARIEDAD	S 418	27,40	12,27	12,27	12,27		14,42			12,27	12,27
5321746	18-013-005-00006-009	62000 PASTOS PERMANENTES DE 5 O MAS AÑOS-SIN VARIEDAD	S 418	24,80	0,01	0,01	0,01		0,01			0,01	0,01
5321752	18-013-005-00006-042	62000 PASTOS PERMANENTES DE 5 O MAS AÑOS-SIN VARIEDAD	S 418	35,60	3,76	3,76	3,76		5,78			3,76	3,76
5331204	18-013-005-00006-040	62000 PASTOS PERMANENTES DE 5 O MAS AÑOS-SIN VARIEDAD	S 418	46,70	0,95	0,77	0,77		1,71			0,77	0,77
5331205	18-013-005-00006-041	62000 PASTOS PERMANENTES DE 5 O MAS AÑOS-SIN VARIEDAD	S 418	45,50	6,40	6,40	6,40		11,63			6,40	6,40

(1) Superficie declarada admisible ajustada con la superficie comprometida.
(2) Factor de penalización valorando el alcance para el tipo de compromiso.Puede verificar la integridad de una copia de este documento mediante la lectura del código QR adjunto o mediante el acceso a la dirección <https://ws050.juntadeandalucia.es/verificarFirma> indicando el código de VERIFICACIÓN

FIRMADO POR

RAQUEL MARIA ESPIN CRESPO

17/12/2024

VERIFICACIÓN

Pk2jm6UYDU9J72AMTZUYRN3GET48NG

PÁG. 3914/9349





INCIDENCIAS

INCIDENCIA DESCRIPCIÓN

- 224 La superficie de cruce total de productos de la agrupación Pastos permanentes sobre un mismo recinto en una misma solicitud, no puede superar la superficie total admisible de pastos.
Ref:5331204 Recinto:18-013-005-00006-00040 Cultivo:62000 PASTOS PERMANENTES DE 5 O MAS AÑOS-SIN VARIEDAD Secano Superficie admisible de pastos del recinto según SIGPAC.:77 Suma de superficies de cruce netas declaradas para este recinto por el solicitante.:95 Exceso de superficie (Hectáreas):0,18
- 3790 Recinto declarado inactivo
Ref:-1607187 Recinto:18-013-005-00004-00015 Cultivo: -
Ref:-1607186 Recinto:18-013-005-00004-00017 Cultivo: -
- 100421 Recinto declarado por error para una operación de la 6503, que se ha corregido de oficio marcando la operación correcta, de acuerdo con la fecha de inscripción del recinto en la producción ecológica.
Ref:-1140362 Recinto:18-013-005-00006-00002 Cultivo:62000 PASTOS PERMANENTES DE 5 O MAS AÑOS-SIN VARIEDAD Secano
Ref:5321746 Recinto:18-013-005-00006-00009 Cultivo:62000 PASTOS PERMANENTES DE 5 O MAS AÑOS-SIN VARIEDAD Secano
Ref:5290375 Recinto:18-013-005-00006-00014 Cultivo:62000 PASTOS PERMANENTES DE 5 O MAS AÑOS-SIN VARIEDAD Secano
Ref:5321744 Recinto:18-013-005-00006-00027 Cultivo:62000 PASTOS PERMANENTES DE 5 O MAS AÑOS-SIN VARIEDAD Secano
Ref:5321745 Recinto:18-013-005-00006-00029 Cultivo:62000 PASTOS PERMANENTES DE 5 O MAS AÑOS-SIN VARIEDAD Secano
Ref:-1140350 Recinto:18-013-005-00006-00031 Cultivo:62000 PASTOS PERMANENTES DE 5 O MAS AÑOS-SIN VARIEDAD Secano
Ref:-1139010 Recinto:18-013-005-00006-00034 Cultivo:62000 PASTOS PERMANENTES DE 5 O MAS AÑOS-SIN VARIEDAD Secano
Ref:5331204 Recinto:18-013-005-00006-00040 Cultivo:62000 PASTOS PERMANENTES DE 5 O MAS AÑOS-SIN VARIEDAD Secano
Ref:5331205 Recinto:18-013-005-00006-00041 Cultivo:62000 PASTOS PERMANENTES DE 5 O MAS AÑOS-SIN VARIEDAD Secano
Ref:5321752 Recinto:18-013-005-00006-00042 Cultivo:62000 PASTOS PERMANENTES DE 5 O MAS AÑOS-SIN VARIEDAD Secano
Ref:-1148069 Recinto:18-013-005-00027-00001 Cultivo:62000 PASTOS PERMANENTES DE 5 O MAS AÑOS-SIN VARIEDAD Secano
Ref:-1148068 Recinto:18-013-005-00028-00001 Cultivo:62000 PASTOS PERMANENTES DE 5 O MAS AÑOS-SIN VARIEDAD Secano
Ref:-1148071 Recinto:18-013-005-00029-00001 Cultivo:62000 PASTOS PERMANENTES DE 5 O MAS AÑOS-SIN VARIEDAD Secano
Ref:-1148070 Recinto:18-013-005-00030-00001 Cultivo:62000 PASTOS PERMANENTES DE 5 O MAS AÑOS-SIN VARIEDAD Secano
- 100424 Solicita recinto que no está comprometido para la operación.
Ref:-1607187 Recinto:18-013-005-00004-00015 Cultivo:62000 PASTOS PERMANENTES DE 5 O MAS AÑOS-SIN VARIEDAD Secano
Ref:-1607186 Recinto:18-013-005-00004-00017 Cultivo:62000 PASTOS PERMANENTES DE 5 O MAS AÑOS-SIN VARIEDAD Secano

Datos considerados para el Cálculo de la Carga Ganadera mínima y máxima del expediente

Explotación	Especie	Inscrito en Sipea y Admisible	Ugm Calculada para CG Mínima	Ugm Calculada para CG Máxima
ES180120002060	BOVINA	SI	19,24	19,24
ES180120002060	CABALLAR	SI	15,31	15,31
ES180120002060	OVINA	SI	25,61	25,61
			60,16	60,16

Superficie determinada para Cálculo Carga Ganadera Mínima: 299,08 ha
Superficie determinada para Cálculo Carga Ganadera Máxima: 299,08 ha
Carga Ganadera Mínima Expediente: 0,20 ugm/ha
Carga Ganadera Máxima Expediente: 0,20 ugm/ha

Los importes del Grupo de Pago de pastos de este expediente han sido ajustados por no llegar a la carga ganadera mínima de 0,3

Recintos Determinados para el Cálculo de Garga Ganadera Mínima

REF.	REFERENCIA SIGPAC	CULTIVO	DESCRIPCIÓN CULTIVO	S/R	SUP. RESUELTA (ha)
-1607392	18-013-005-80015-00001	62000	PASTOS PERMANENTES DE 5 O MAS AÑOS-SIN VARIEDAD	S	0,21
-1607391	18-013-005-00015-00001	62000	PASTOS PERMANENTES DE 5 O MAS AÑOS-SIN VARIEDAD	S	0,15
-1607389	18-013-005-80014-00001	62000	PASTOS PERMANENTES DE 5 O MAS AÑOS-SIN VARIEDAD	S	0,83
-1607388	18-013-005-00181-00001	62000	PASTOS PERMANENTES DE 5 O MAS AÑOS-SIN VARIEDAD	S	1,90
-1607187	18-013-005-00004-00015	62000	PASTOS PERMANENTES DE 5 O MAS AÑOS-SIN	S	0,46

(1) Superficie declarada admisible ajustada con la superficie comprometida.
 (2) Factor de penalización valorando el alcance para el tipo de compromiso.

Puede verificar la integridad de una copia de este documento mediante la lectura del código QR adjunto o mediante el acceso a la dirección <https://ws050.juntadeandalucia.es/verificarFirma> indicando el código de VERIFICACIÓN

FIRMADO POR	RAQUEL MARIA ESPIN CRESPO	17/12/2024
VERIFICACIÓN	Pk2jm6UYDU9J72AMTZUYRN3GET48NG	PÁG. 3915/9349





Datos considerados para el Cálculo de la Carga Ganadera mínima y máxima del expediente

Recintos Determinados para el Cálculo de Garga Ganadera Mínima

REF.	REFERENCIA SIGPAC	CULTIVO	DESCRIPCIÓN CULTIVO	S/R	SUP.
					RESUELTA (ha)
-1607186	18-013-005-00004-00017	62000	PASTOS PERMANENTES DE 5 O MAS AÑOS-SIN VARIEDAD	S	0,65
-1607125	18-013-005-00005-00001	62000	PASTOS PERMANENTES DE 5 O MAS AÑOS-SIN VARIEDAD	S	4,38
-1607124	18-013-005-00005-00008	62000	PASTOS PERMANENTES DE 5 O MAS AÑOS-SIN VARIEDAD	S	2,86
-1607116	18-013-005-00005-00007	62000	PASTOS PERMANENTES DE 5 O MAS AÑOS-SIN VARIEDAD	S	3,23
-1376329	18-013-005-00006-00053	62000	PASTOS PERMANENTES DE 5 O MAS AÑOS-SIN VARIEDAD	S	0,09
-1148071	18-013-005-00029-00001	62000	PASTOS PERMANENTES DE 5 O MAS AÑOS-SIN VARIEDAD	S	0,89
-1148070	18-013-005-00030-00001	62000	PASTOS PERMANENTES DE 5 O MAS AÑOS-SIN VARIEDAD	S	0,93
-1148069	18-013-005-00027-00001	62000	PASTOS PERMANENTES DE 5 O MAS AÑOS-SIN VARIEDAD	S	3,91
-1148068	18-013-005-00028-00001	62000	PASTOS PERMANENTES DE 5 O MAS AÑOS-SIN VARIEDAD	S	3,47
-1140406	18-013-005-00014-00001	62000	PASTOS PERMANENTES DE 5 O MAS AÑOS-SIN VARIEDAD	S	0,19
-1140405	18-013-005-80011-00013	62000	PASTOS PERMANENTES DE 5 O MAS AÑOS-SIN VARIEDAD	S	0,42
-1140362	18-013-005-00006-00002	62000	PASTOS PERMANENTES DE 5 O MAS AÑOS-SIN VARIEDAD	S	0,14
-1140350	18-013-005-00006-00031	62000	PASTOS PERMANENTES DE 5 O MAS AÑOS-SIN VARIEDAD	S	59,00
-1139010	18-013-005-00006-00034	62000	PASTOS PERMANENTES DE 5 O MAS AÑOS-SIN VARIEDAD	S	4,28
5290375	18-013-005-00006-00014	62000	PASTOS PERMANENTES DE 5 O MAS AÑOS-SIN VARIEDAD	S	173,48
5321744	18-013-005-00006-00027	62000	PASTOS PERMANENTES DE 5 O MAS AÑOS-SIN VARIEDAD	S	14,40
5321745	18-013-005-00006-00029	62000	PASTOS PERMANENTES DE 5 O MAS AÑOS-SIN VARIEDAD	S	12,27
5321746	18-013-005-00006-00009	62000	PASTOS PERMANENTES DE 5 O MAS AÑOS-SIN VARIEDAD	S	0,01
5321752	18-013-005-00006-00042	62000	PASTOS PERMANENTES DE 5 O MAS AÑOS-SIN VARIEDAD	S	3,76
5331204	18-013-005-00006-00040	62000	PASTOS PERMANENTES DE 5 O MAS AÑOS-SIN VARIEDAD	S	0,77
5331205	18-013-005-00006-00041	62000	PASTOS PERMANENTES DE 5 O MAS AÑOS-SIN VARIEDAD	S	6,40

Recintos Determinados para el Cálculo de Garga Ganadera Máxima

REF.	REFERENCIA SIGPAC	CULTIVO	DESCRIPCIÓN CULTIVO	S/R	SUP.
					RESUELTA (ha)
-1607392	18-013-005-80015-00001	62000	PASTOS PERMANENTES DE 5 O MAS AÑOS-SIN VARIEDAD	S	0,21
-1607391	18-013-005-00015-00001	62000	PASTOS PERMANENTES DE 5 O MAS AÑOS-SIN VARIEDAD	S	0,15
-1607389	18-013-005-80014-00001	62000	PASTOS PERMANENTES DE 5 O MAS AÑOS-SIN VARIEDAD	S	0,83
-1607388	18-013-005-00181-00001	62000	PASTOS PERMANENTES DE 5 O MAS AÑOS-SIN VARIEDAD	S	1,90
-1607187	18-013-005-00004-00015	62000	PASTOS PERMANENTES DE 5 O MAS AÑOS-SIN VARIEDAD	S	0,46
-1607186	18-013-005-00004-00017	62000	PASTOS PERMANENTES DE 5 O MAS AÑOS-SIN VARIEDAD	S	0,65
-1607125	18-013-005-00005-00001	62000	PASTOS PERMANENTES DE 5 O MAS AÑOS-SIN VARIEDAD	S	4,38
-1607124	18-013-005-00005-00008	62000	PASTOS PERMANENTES DE 5 O MAS AÑOS-SIN VARIEDAD	S	2,86
-1607116	18-013-005-00005-00007	62000	PASTOS PERMANENTES DE 5 O MAS AÑOS-SIN VARIEDAD	S	3,23
-1376329	18-013-005-00006-00053	62000	PASTOS PERMANENTES DE 5 O MAS AÑOS-SIN VARIEDAD	S	0,09
-1148071	18-013-005-00029-00001	62000	PASTOS PERMANENTES DE 5 O MAS AÑOS-SIN VARIEDAD	S	0,89
-1148070	18-013-005-00030-00001	62000	PASTOS PERMANENTES DE 5 O MAS AÑOS-SIN VARIEDAD	S	0,93

(1) Superficie declarada admisible ajustada con la superficie comprometida.
 (2) Factor de penalización valorando el alcance para el tipo de compromiso.

Puede verificar la integridad de una copia de este documento mediante la lectura del código QR adjunto o mediante el acceso a la dirección <https://ws050.juntadeandalucia.es/verificarFirma> indicando el código de VERIFICACIÓN

FIRMADO POR	RAQUEL MARIA ESPIN CRESPO	17/12/2024	
VERIFICACIÓN	Pk2jm6UYDU9J72AMTZUYRN3GET48NG	PÁG. 3916/9349	



Datos considerados para el Cálculo de la Carga Ganadera mínima y máxima del expediente

Recintos Determinados para el Cálculo de Garga Ganadera Máxima

REF.	REFERENCIA SIGPAC	CULTIVO	DESCRIPCIÓN CULTIVO	SUP.	
				S/R	RESUELTA (ha)
-1148069	18-013-005-00027-00001	62000	PASTOS PERMANENTES DE 5 O MAS AÑOS-SIN VARIEDAD	S	3,91
-1148068	18-013-005-00028-00001	62000	PASTOS PERMANENTES DE 5 O MAS AÑOS-SIN VARIEDAD	S	3,47
-1140406	18-013-005-00014-00001	62000	PASTOS PERMANENTES DE 5 O MAS AÑOS-SIN VARIEDAD	S	0,19
-1140405	18-013-005-80011-00013	62000	PASTOS PERMANENTES DE 5 O MAS AÑOS-SIN VARIEDAD	S	0,42
-1140362	18-013-005-00006-00002	62000	PASTOS PERMANENTES DE 5 O MAS AÑOS-SIN VARIEDAD	S	0,14
-1140350	18-013-005-00006-00031	62000	PASTOS PERMANENTES DE 5 O MAS AÑOS-SIN VARIEDAD	S	59,00
-1139010	18-013-005-00006-00034	62000	PASTOS PERMANENTES DE 5 O MAS AÑOS-SIN VARIEDAD	S	4,28
5290375	18-013-005-00006-00014	62000	PASTOS PERMANENTES DE 5 O MAS AÑOS-SIN VARIEDAD	S	173,48
5321744	18-013-005-00006-00027	62000	PASTOS PERMANENTES DE 5 O MAS AÑOS-SIN VARIEDAD	S	14,40
5321745	18-013-005-00006-00029	62000	PASTOS PERMANENTES DE 5 O MAS AÑOS-SIN VARIEDAD	S	12,27
5321746	18-013-005-00006-00009	62000	PASTOS PERMANENTES DE 5 O MAS AÑOS-SIN VARIEDAD	S	0,01
5321752	18-013-005-00006-00042	62000	PASTOS PERMANENTES DE 5 O MAS AÑOS-SIN VARIEDAD	S	3,76
5331204	18-013-005-00006-00040	62000	PASTOS PERMANENTES DE 5 O MAS AÑOS-SIN VARIEDAD	S	0,77
5331205	18-013-005-00006-00041	62000	PASTOS PERMANENTES DE 5 O MAS AÑOS-SIN VARIEDAD	S	6,40

Incidencias de carga ganadera

INCIDENCIA DESCRIPCIÓN

224 La superficie de cruce total de productos de la agrupación Pastos permanentes sobre un mismo recinto en una misma solicitud, no puede superar la superficie total admisible de pastos.
 Ref:5331204 Recinto:18-013-005-00006-00040 Cultivo:62000 PASTOS PERMANENTES DE 5 O MAS AÑOS-SIN VARIEDAD Secano
 Superficie admisible de pastos del recinto según SIGPAC.:77 Suma de superficies de cruce netas declaradas para este recinto por el solicitante.:95 Exceso de superficie (Hectáreas):0,18

(1) Superficie declarada admisible ajustada con la superficie comprometida.
 (2) Factor de penalización valorando el alcance para el tipo de compromiso.

Puede verificar la integridad de una copia de este documento mediante la lectura del código QR adjunto o mediante el acceso a la dirección https://ws050.juntadeandalucia.es/verificarFirma indicando el código de VERIFICACIÓN			
FIRMADO POR	RAQUEL MARIA ESPIN CRESPO	17/12/2024	
VERIFICACIÓN	Pk2jm6UYDU9J72AMTZUYRN3GET48NG	PÁG. 3917/9349	



APELLIDOS Y NOMBRE / RAZÓN SOCIAL
AGROSERRANOS S.C.

NIF
***6108*

EXPEDIENTE
1132732

ANUALIDAD DE PAGO
1ª

IMPORTES POR ANUALIDAD

	2023	2024	2025	2026	2027
IMPORTE MÁXIMO SUBVENCIONABLE	1.128,37 €	1.128,37 €	940,28 €	940,28 €	940,28 €
IMPORTE MEDIO DE TRANSFERENCIA (€/ha)	181,41 €	181,41 €	151,17 €	151,17 €	151,17 €

RESUMEN DE UNIDADES

Cód	GRUPO DE PAGO	Sup. Dec. Admisible (ha)	Sup. Comprometida (ha)	Sup. ajustada compromiso (1) (ha)	% sobredec.	Sup. Resuelta (ha)	Importe Declarado	Importe Topado	Importe Resuelto	Importe tras sobredec.
416	HERBÁCEOS	6,22		6,22	0,00	6,22	1.128,37	1.128,37	1.128,37	1.128,37
TOTAL		6,22	6,22	6,22		6,22	1.128,37	1.128,37	1.128,37	1.128,37

APLICACIÓN DE REDUCCIONES Y PENALIZACIONES

GRUPO DE PAGO	Importe Calculado	Importe prereduc.	Criterios de subvencionabilidad y compromisos	Presentación tardía	Omisión declaración	Condicionalidad	IMPORTE (Euros) RESUELTO
HERBÁCEOS	1.128,37	1.128,37	0,00	0,00	0,00	0,00	1.128,37
TOTAL	1.128,37	1.128,37					1.128,37

RESUMEN DE PAGOS

	IMPORTE (Euros)			
	RESUELTO	FEADER	MAPA	CAPADR
HERBÁCEOS - Pago realizado	1.128,37 €	959,11 €	110,69 €	58,57 €

RECINTOS RESUELTOS

REF.	REFERENCIA SIGPAC	CULTIVO	DESCRIPCIÓN CULTIVO	S/R	G.PAGO	PEND. MEDIA (%)	SUP. DEC. ADMISIBLE (ha)	SUP. COMPROM. (ha)	SUP. AJUSTADA COMPR.(1) (ha)	SUP. CONY. SIGPAC (ha)	SUP. CERTIE. (ha)	SUP. CAMPO (ha)	SUP. CAMPO DETER. CULT. DECLARADO (ha)	SUP. DEC. REDUCIDA (ha)	SUP. RESUELTA (ha)
-1495916	18-167-017-00090-010	5000	CEBADA-SIN VARIEDAD	R	416	1,30	0,02	0,02	0,02		0,02			0,02	0,02
-1495912	18-167-017-00090-009	5000	CEBADA-SIN VARIEDAD	S	416	0,90	0,01	0,01	0,01		0,01			0,01	0,01
4135987	18-167-017-00281-002	5000	CEBADA-SIN VARIEDAD	R	416	2,00	4,40	4,40	4,40		7,27			4,40	4,40
4136025	18-167-017-00281-001	5000	CEBADA-SIN VARIEDAD	R	416	2,00	1,79	1,79	1,79		1,79			1,79	1,79

INCIDENCIAS

INCIDENCIA DESCRIPCIÓN

- 219 Superficie declarada sobre un mismo recinto, en un mismo expediente, mayor que la superficie total del recinto SIGPAC.
Ref:4135971 Recinto:18-167-017-00281-00003 Cultivo:50000 GARBANZOS-SIN VARIEDAD Regadío Suma de superficies declaradas para este recinto por el solicitante (Áreas):268 Superficie SIGPAC total para el recinto (Áreas):0 Exceso de superficie declarada (Hectáreas):2,68
Ref:-1495824 Recinto:18-167-017-00281-00004 Cultivo:5000 CEBADA-SIN VARIEDAD Secano Suma de superficies declaradas para este recinto por el solicitante (Áreas):19 Superficie SIGPAC total para el recinto (Áreas):0 Exceso de superficie declarada (Hectáreas):0,19
- 100424 Solicita recinto que no está comprometido para la operación.
Ref:-1495720 Recinto:18-167-014-00020-00001 Cultivo:124022 PISTACHO-KERMAN Regadío
Ref:-1538608 Recinto:18-167-017-00090-00003 Cultivo:50000 GARBANZOS-SIN VARIEDAD Regadío
Ref:-1495824 Recinto:18-167-017-00281-00002 Cultivo:5000 CEBADA-SIN VARIEDAD Secano
Ref:4135971 Recinto:18-167-017-00281-00002 Cultivo:50000 GARBANZOS-SIN VARIEDAD Regadío

(1) Superficie declarada admisible ajustada con la superficie comprometida.
(2) Factor de penalización valorando el alcance para el tipo de compromiso.

Puede verificar la integridad de una copia de este documento mediante la lectura del código QR adjunto o mediante el acceso a la dirección <https://ws050.juntadeandalucia.es/verificarFirma> indicando el código de VERIFICACIÓN

FIRMADO POR	RAQUEL MARIA ESPIN CRESPO	17/12/2024	
VERIFICACIÓN	Pk2jm6UYDU9J72AMTZUYRN3GET48NG	PÁG. 3918/9349	



APELLIDOS Y NOMBRE / RAZÓN SOCIAL

AGUADO VALVERDE JUAN DE DIOS

NIF
****1310*

EXPEDIENTE
1024137

ANUALIDAD DE PAGO
1ª

IMPORTE POR ANUALIDAD

	2023	2024	2025	2026	2027
IMPORTE MÁXIMO SUBVENCIONABLE	1.948,77 €	1.948,77 €	1.948,77 €	1.623,96 €	1.623,96 €
IMPORTE MEDIO DE TRANSFERENCIA (€/ha)	259,49 €	259,49 €	259,49 €	216,24 €	216,24 €

RESUMEN DE UNIDADES

Cód	GRUPO DE PAGO	Sup. Dec. Admisible (ha)	Sup. Comprometida (ha)	Sup. ajustada compromiso (1) (ha)	% sobredec.	Sup. Resuelta (ha)	Importe Declarado	Importe Topado	Importe Resuelto	Importe tras sobredec.
422	FRUTALES SECANO	7,51		7,51	0,00	7,51	1.948,77	1.948,77	1.948,77	1.948,77
TOTAL		7,51	7,51	7,51		7,51	1.948,77	1.948,77	1.948,77	1.948,77

APLICACIÓN DE REDUCCIONES Y PENALIZACIONES

GRUPO DE PAGO	Importe Calculado	Importe prereduc.	Criterios de subvencionabilidad y compromisos	Presentación tardía	Omisión declaración	Condicionalidad	IMPORTE (Euros) RESUELTO
FRUTALES SECANO	1.948,77	1.948,77	0,00	0,00	0,00	0,00	1.948,77
TOTAL	1.948,77	1.948,77					1.948,77

RESUMEN DE PAGOS

	IMPORTE (Euros)			
	RESUELTO	FEADER	MAPA	CAPADR
FRUTALES SECANO - Pago realizado	1.948,77 €	1.656,45 €	191,17 €	101,15 €

RECINTOS RESUELTOS

REF.	REFERENCIA SIGPAC	CULTIVO	DESCRIPCIÓN CULTIVO	S/R	G.PAGO	PEND. MEDIA (%)	SUP. DEC. ADMISIBLE (ha)	SUP. COMPROM. (ha)	SUP. AJUSTADA COMPR.(1) (ha)	SUP. CONY. SIGPAC (ha)	SUP. CERTIE (ha)	SUP. CAMPO (ha)	SUP. CAMPO DETER. CULT. DECLARADO (ha)	SUP. DEC. REDUCIDA (ha)	SUP. RESUELTA (ha)
1700000002730604	18-186-005-00110-002	104007	ALMENDROS-COMUNA	S	422	26,80	0,04	0,04	0,04		0,04			0,04	0,04
1700000002730605	18-186-005-00071-010	104007	ALMENDROS-COMUNA	S	422	33,20	0,04	0,04	0,04		0,04			0,04	0,04
1700000002730606	18-186-005-00069-008	104020	ALMENDROS-GUARA	S	422	19,80	0,45	0,45	0,45		0,45			0,45	0,45
1700000002730607	18-186-005-00110-001	104020	ALMENDROS-GUARA	S	422	24,20	1,43	1,43	1,43		1,43			1,43	1,43
1700000002730608	18-186-005-00086-001	104007	ALMENDROS-COMUNA	S	422	33,60	0,55	0,55	0,55		0,55			0,55	0,55
1700000002730609	18-186-005-00069-010	104007	ALMENDROS-COMUNA	S	422	24,10	0,74	0,74	0,74		0,74			0,74	0,74
1700000002730610	18-186-005-00069-003	104007	ALMENDROS-COMUNA	S	422	31,50	4,07	4,07	4,07		4,07			4,07	4,07
1700000002730611	18-186-005-00070-001	104007	ALMENDROS-COMUNA	S	422	31,20	0,19	0,19	0,19		0,19			0,19	0,19

(1) Superficie declarada admisible ajustada con la superficie comprometida.
(2) Factor de penalización valorando el alcance para el tipo de compromiso.

Puede verificar la integridad de una copia de este documento mediante la lectura del código QR adjunto o mediante el acceso a la dirección <https://ws050.juntadeandalucia.es/verificarFirma> indicando el código de VERIFICACIÓN

FIRMADO POR

RAQUEL MARIA ESPIN CRESPO

17/12/2024

VERIFICACIÓN

Pk2jm6UYDU9J72AMTZUYRN3GET48NG

PÁG. 3919/9349





APELLIDOS Y NOMBRE / RAZÓN SOCIAL

AGUILAR GONZALEZ JESUS

NIF
***6159*

EXPEDIENTE
1277217

ANUALIDAD DE PAGO
1ª

IMPORTES POR ANUALIDAD

	2023	2024	2025	2026	2027
IMPORTE MÁXIMO SUBVENCIONABLE	981,68 €	981,68 €	981,68 €	818,07 €	818,07 €
IMPORTE MEDIO DE TRANSFERENCIA (€/ha)	297,48 €	297,48 €	297,48 €	247,90 €	247,90 €

RESUMEN DE UNIDADES

Cód	GRUPO DE PAGO	Sup. Dec. Admisible (ha)	Sup. Comprometida (ha)	Sup. ajustada compromiso (1) (ha)	% sobredec.	Sup. Resuelta (ha)	Importe Declarado	Importe Topado	Importe Resuelto	Importe tras sobredec.
419	OLIVAR	3,42		3,30	0,00	3,30	981,68	981,68	981,68	981,68
TOTAL		3,42	3,30	3,30		3,30	981,68	981,68	981,68	981,68

APLICACIÓN DE REDUCCIONES Y PENALIZACIONES

GRUPO DE PAGO	Importe Calculado	Importe prereduc.	Criterios de subvencionabilidad y compromisos	Presentación tardía	Omisión declaración	Condicionalidad	IMPORTE (Euros) RESUELTO
OLIVAR	981,68	981,68	0,00	0,00	0,00	0,00	981,68
TOTAL	981,68	981,68					981,68

RESUMEN DE PAGOS

	IMPORTE (Euros)			
	RESUELTO	FEADER	MAPA	CAPADR
OLIVAR - Pago realizado	981,68 €	834,43 €	96,30 €	50,95 €

RECINTOS RESUELTOS

REF.	REFERENCIA SIGPAC	CULTIVO	DESCRIPCIÓN CULTIVO	S/R G.PAGO	PEND. MEDIA (%)	SUP. DEC. ADMISIBLE (ha)	SUP. COMPROM. (ha)	SUP. AJUSTADA COMPR.(1) (ha)	SUP. CONY. SIGPAC (ha)	SUP. CERTIE (ha)	SUP. CAMPO (ha)	SUP. CAMPO DETER. CULT. DECLARADO (ha)	SUP. DEC. REDUCIDA (ha)	SUP. RESUELTA (ha)
6832632	18-015-007-00094-002	101010	OLIVAR-PICUAL	S 419	12,80	3,42	3,30	3,30		3,30			3,30	3,30

(1) Superficie declarada admisible ajustada con la superficie comprometida.
(2) Factor de penalización valorando el alcance para el tipo de compromiso.

Puede verificar la integridad de una copia de este documento mediante la lectura del código QR adjunto o mediante el acceso a la dirección https://ws050.juntadeandalucia.es/verificarFirma indicando el código de VERIFICACIÓN			
FIRMADO POR	RAQUEL MARIA ESPIN CRESPO	17/12/2024	
VERIFICACIÓN	Pk2jm6UYDU9J72AMTZUYRN3GET48NG	PÁG. 3920/9349	



APELLIDOS Y NOMBRE / RAZÓN SOCIAL
 AGUILAR-SALVATIERRA RAYA JOSE MARIA
IMPORTES POR ANUALIDAD

NIF ***9368*
EXPEDIENTE 1278346
ANUALIDAD DE PAGO 1ª

	2023	2024	2025	2026	2027
IMPORTE MÁXIMO SUBVENCIONABLE	1.276,19 €	1.276,19 €	1.276,19 €	1.063,49 €	1.063,49 €
IMPORTE MEDIO DE TRANSFERENCIA (€/ha)	297,48 €	297,48 €	297,48 €	247,90 €	247,90 €

RESUMEN DE UNIDADES

Cód	GRUPO DE PAGO	Sup. Dec. Admisible (ha)	Sup. Comprometida (ha)	Sup. ajustada compromiso (1) (ha)	% sobredec.	Sup. Resuelta (ha)	Importe Declarado	Importe Topado	Importe Resuelto	Importe tras sobredec.
419	OLIVAR	4,29		4,29	0,00	4,29	1.276,19	1.276,19	1.276,19	1.276,19
TOTAL		4,29	4,29	4,29		4,29	1.276,19	1.276,19	1.276,19	1.276,19

APLICACIÓN DE REDUCCIONES Y PENALIZACIONES

GRUPO DE PAGO	Importe Calculado	Importe prereduc.	Criterios de subvencionabilidad y compromisos	Presentación tardía	Omisión declaración	Condicionalidad	IMPORTE (Euros) RESUELTO
OLIVAR	1.276,19	1.276,19	0,00	0,00	0,00	0,00	1.276,19
TOTAL	1.276,19	1.276,19					1.276,19

RESUMEN DE PAGOS

	RESUELTO	FEADER	MAPA	CAPADR
OLIVAR - Pago realizado	1.276,19 €	1.084,76 €	125,19 €	66,24 €

RECINTOS RESUELTOS

REF.	REFERENCIA SIGPAC	CULTIVO	DESCRIPCIÓN CULTIVO	S/R	G.PAGO	PEND. MEDIA (%)	SUP. DEC. ADMISIBLE (ha)	SUP. COMPROM. (ha)	SUP. AJUSTADA COMPR.(1) (ha)	SUP. CONY. SIGPAC (ha)	SUP. CERTIE (ha)	SUP. CAMPO (ha)	SUP. CAMPO DETER. CULT. DECLARADO (ha)	SUP. DEC. REDUCIDA (ha)	SUP. RESUELTA (ha)
6805599	18-062-003-00015-003	101010	OLIVAR-PICUAL	S	419	20,60	2,90	2,90	2,90		2,90			2,90	2,90
6805612	18-062-004-00188-001	101010	OLIVAR-PICUAL	S	419	18,40	0,65	0,65	0,65		0,65			0,65	0,65
6805622	18-062-004-00715-001	101010	OLIVAR-PICUAL	S	419	18,80	0,18	0,18	0,18		0,18			0,18	0,18
6805623	18-062-004-00802-002	101010	OLIVAR-PICUAL	S	419	10,00	0,11	0,11	0,11		0,11			0,11	0,11
6805625	18-062-004-00528-001	101010	OLIVAR-PICUAL	R	419	3,60	0,14	0,14	0,14		0,14			0,14	0,14
6805626	18-062-004-00527-001	101010	OLIVAR-PICUAL	R	419	2,80	0,09	0,09	0,09		0,09			0,09	0,09
6805646	18-062-012-00646-002	101010	OLIVAR-PICUAL	S	419	21,80	0,22	0,22	0,22		0,22			0,22	0,22

(1) Superficie declarada admisible ajustada con la superficie comprometida.
 (2) Factor de penalización valorando el alcance para el tipo de compromiso.

Puede verificar la integridad de una copia de este documento mediante la lectura del código QR adjunto o mediante el acceso a la dirección <https://ws050.juntadeandalucia.es/verificarFirma> indicando el código de VERIFICACIÓN

FIRMADO POR	RAQUEL MARIA ESPIN CRESPO	17/12/2024
VERIFICACIÓN	Pk2jm6UYDU9J72AMTZUYRN3GET48NG	PÁG. 3921/9349





INCIDENCIAS

INCIDENCIA DESCRIPCIÓN

8200	Línea de declaración monitorizada con resultado no admisible Ref:6805613 Recinto:18-062-003-00377-00003 Cultivo:104020 ALMENDROS-GUARA
8400	Monitorización Línea de declaración monitorizada con situación 12 o "nula" y sin información de producto. Ref:6805613 Recinto:18-062-003-00377-00003 Cultivo: - IDENTIFICADOR DE LA PARCELA AGRÍCOLA:14 Código de producto declarado en dicho recinto.:104 Código de variedad/especie/tipo declarada en dicho recinto.:20 Línea de ayuda declarada en dicho recinto.:
100402	Recinto solicitado no forma parte de ningún organismo de control autorizado para la producción ecológica en Andalucía o fecha de inscripción posterior al plazo establecido (Anexo I. Criterios de Subvencionabilidad. Orden 28 de marzo de 2023). Ref:6805621 Recinto:18-062-004-00554-00001 Cultivo:20000 BARBECHO TRADICIONAL-SIN VARIEDAD Regadio Ref:6924291 Recinto:18-062-008-00243-00001 Cultivo:20000 BARBECHO TRADICIONAL-SIN VARIEDAD Secano Ref:6805614 Recinto:18-062-012-00547-00002 Cultivo:20000 BARBECHO TRADICIONAL-SIN VARIEDAD Secano
100412	Número de hectáreas validadas inferior a la superficie mínima permitida por el grupo de cultivo (Anexo I. Criterios de Subvencionabilidad. Orden 28 de marzo de 2023). Sup. Resuelta:0 Grupo de Pago:FRUTALES SECANO
100413	Recinto perteneciente a grupo de cultivo que no cumple con la superficie mínima requerida (Anexo I. Criterios de Subvencionabilidad. Orden 28 de marzo de 2023). Ref:-1502713 Recinto:18-049-008-00092-00001 Cultivo:104022 ALMENDROS-LARGUETA Secano Sup. Declarada:1 Superficie Resolver:1 Ref:-1502712 Recinto:18-049-008-00092-00002 Cultivo:104022 ALMENDROS-LARGUETA Secano Sup. Declarada:0,45 Superficie Resolver:0,45 Ref:6805590 Recinto:18-062-003-00010-00001 Cultivo:104022 ALMENDROS-LARGUETA Secano Sup. Declarada:0,74 Superficie Resolver:0,74 Ref:6805585 Recinto:18-062-003-00011-00001 Cultivo:104022 ALMENDROS-LARGUETA Secano Sup. Declarada:0,95 Superficie Resolver:0,95 Ref:6805587 Recinto:18-062-003-00012-00001 Cultivo:104022 ALMENDROS-LARGUETA Secano Sup. Declarada:2,62 Superficie Resolver:2,62 Ref:6805581 Recinto:18-062-003-00013-00001 Cultivo:104022 ALMENDROS-LARGUETA Secano Sup. Declarada:6,23 Superficie Resolver:6,23 Ref:6805583 Recinto:18-062-003-00014-00001 Cultivo:104022 ALMENDROS-LARGUETA Secano Sup. Declarada:4,06 Superficie Resolver:4,06 Ref:6805597 Recinto:18-062-003-00015-00001 Cultivo:104022 ALMENDROS-LARGUETA Secano Sup. Declarada:3,42 Superficie Resolver:3,42 Ref:6805594 Recinto:18-062-003-00052-00001 Cultivo:104007 ALMENDROS-COMUNA Secano Sup. Declarada:3,04 Superficie Resolver:3,04 Ref:6805595 Recinto:18-062-003-00052-00002 Cultivo:104007 ALMENDROS-COMUNA Secano Sup. Declarada:0,05 Superficie Resolver:0,05 Ref:6805591 Recinto:18-062-003-00060-00001 Cultivo:104007 ALMENDROS-COMUNA Secano Sup. Declarada:1,27 Superficie Resolver:1,27 Ref:6805606 Recinto:18-062-003-00377-00001 Cultivo:104020 ALMENDROS-GUARA Secano Sup. Declarada:0,86 Superficie Resolver:0,86 Ref:6805608 Recinto:18-062-003-00391-00001 Cultivo:104020 ALMENDROS-GUARA Secano Sup. Declarada:3,13 Superficie Resolver:3,13 Ref:6805607 Recinto:18-062-003-00391-00005 Cultivo:104020 ALMENDROS-GUARA Secano Sup. Declarada:0,59 Superficie Resolver:0,59 Ref:6805605 Recinto:18-062-003-00391-00006 Cultivo:104020 ALMENDROS-GUARA Secano Sup. Declarada:0,64 Superficie Resolver:0,64 Ref:6805589 Recinto:18-062-004-00786-00001 Cultivo:104020 ALMENDROS-GUARA Secano Sup. Declarada:0,81 Superficie Resolver:0,81 Ref:6805584 Recinto:18-062-004-00787-00001 Cultivo:104020 ALMENDROS-GUARA Secano Sup. Declarada:1,1 Superficie Resolver:1,1 Ref:-1502812 Recinto:18-062-005-00500-00001 Cultivo:104020 ALMENDROS-GUARA Secano Sup. Declarada:0,89 Superficie Resolver:0,89 Ref:6805586 Recinto:18-062-005-00505-00001 Cultivo:104020 ALMENDROS-GUARA Secano Sup. Declarada:0,92 Superficie Resolver:0,92 Ref:6805580 Recinto:18-062-005-00508-00001 Cultivo:104020 ALMENDROS-GUARA Secano Sup. Declarada:0,03 Superficie Resolver:0,03 Ref:6805582 Recinto:18-062-005-00509-00001 Cultivo:104020 ALMENDROS-GUARA Secano Sup. Declarada:0,97 Superficie Resolver:0,97 Ref:6805596 Recinto:18-062-005-00510-00002 Cultivo:104020 ALMENDROS-GUARA Secano Sup. Declarada:0,15 Superficie Resolver:0,15 Ref:6805598 Recinto:18-062-005-00643-00001 Cultivo:104020 ALMENDROS-GUARA Secano Sup. Declarada:1,31 Superficie Resolver:1,31 Ref:6805611 Recinto:18-062-005-00643-00003 Cultivo:104020 ALMENDROS-GUARA Secano Sup. Declarada:0,01 Superficie Resolver:0,01 Ref:6805609 Recinto:18-062-005-00653-00001 Cultivo:104020 ALMENDROS-GUARA Secano Sup. Declarada:0,64 Superficie Resolver:0,64

(1) Superficie declarada admisible ajustada con la superficie comprometida.
(2) Factor de penalización valorando el alcance para el tipo de compromiso.

Puede verificar la integridad de una copia de este documento mediante la lectura del código QR adjunto o mediante el acceso a la dirección https://ws050.juntadeandalucia.es/verificarFirma indicando el código de VERIFICACIÓN			
FIRMADO POR	RAQUEL MARIA ESPIN CRESPO	17/12/2024	
VERIFICACIÓN	Pk2jm6UYDU9J72AMTZUYRN3GET48NG	PÁG. 3922/9349	



INCIDENCIAS

INCIDENCIA DESCRIPCIÓN

	Ref:6805610 Recinto:18-062-005-00654-00001 Cultivo:104020 ALMENDROS-GUARA Secano Sup. Declarada:1,04 Superficie Resolver:1,04
	Ref:6805592 Recinto:18-062-008-00145-00001 Cultivo:104020 ALMENDROS-GUARA Secano Sup. Declarada:0,17 Superficie Resolver:0,17
	Ref:-1609365 Recinto:18-062-008-00243-00004 Cultivo:104020 ALMENDROS-GUARA Secano Sup. Declarada:2,01 Superficie Resolver:2,01
	Ref:6805593 Recinto:18-062-008-00296-00001 Cultivo:104023 ALMENDROS-LAURANNE Secano Sup. Declarada:1,87 Superficie Resolver:1,87
	Ref:-1502822 Recinto:18-062-008-00306-00001 Cultivo:104020 ALMENDROS-GUARA Secano Sup. Declarada:2,84 Superficie Resolver:2,84
	Ref:-1502841 Recinto:18-062-011-00260-00001 Cultivo:104111 ALMENDROS-MAKAKO Secano Sup. Declarada:0,83 Superficie Resolver:0,83
	Ref:6805588 Recinto:18-062-020-00161-00002 Cultivo:104020 ALMENDROS-GUARA Secano Sup. Declarada:0,71 Superficie Resolver:0,71
100424	Solicita recinto que no está comprometido para la operación.
	Ref:6805613 Recinto:18-062-003-00377-00003 Cultivo:104020 ALMENDROS-GUARA Secano
	Ref:6805621 Recinto:18-062-004-00554-00001 Cultivo:20000 BARBECHO TRADICIONAL-SIN VARIEDAD Regadio
	Ref:6924291 Recinto:18-062-008-00243-00001 Cultivo:20000 BARBECHO TRADICIONAL-SIN VARIEDAD Secano
	Ref:6805614 Recinto:18-062-012-00547-00002 Cultivo:20000 BARBECHO TRADICIONAL-SIN VARIEDAD Secano

(1) Superficie declarada admisible ajustada con la superficie comprometida.
 (2) Factor de penalización valorando el alcance para el tipo de compromiso.

Puede verificar la integridad de una copia de este documento mediante la lectura del código QR adjunto o mediante el acceso a la dirección https://ws050.juntadeandalucia.es/verificarFirma indicando el código de VERIFICACIÓN			
FIRMADO POR	RAQUEL MARIA ESPIN CRESCO	17/12/2024	
VERIFICACIÓN	Pk2jm6UYDU9J72AMTZUYRN3GET48NG	PÁG. 3923/9349	



APELLIDOS Y NOMBRE / RAZÓN SOCIAL

AGUILERA FADEL ISMAEL

NIF
***9728*

EXPEDIENTE
1256784

ANUALIDAD DE PAGO
1ª

IMPORTES POR ANUALIDAD

	2023	2024	2025	2026	2027
IMPORTE MÁXIMO SUBVENCIONABLE	0,00 €	0,00 €	0,00 €	0,00 €	0,00 €
IMPORTE MEDIO DE TRANSFERENCIA (€/ha)	0,00 €	0,00 €	0,00 €	0,00 €	0,00 €

RESUMEN DE UNIDADES

Cód	GRUPO DE PAGO	Sup. Dec. Admisible (ha)	Sup. Comprometida (ha)	Sup. ajustada compromiso (1) (ha)	% sobredec.	Sup. Resuelta (ha)	Importe Declarado	Importe Topado	Importe Resuelto	Importe tras sobredec.
424	HERBÁCEOS NO ELEGIBLES	0,82		0,82	0,00	0,82	0,00	0,00	0,00	0,00
TOTAL		0,82	0,82	0,82		0,82	0,00	0,00	0,00	0,00

APLICACIÓN DE REDUCCIONES Y PENALIZACIONES

GRUPO DE PAGO	Importe Calculado	Importe prereduc.	Criterios de subvencionabilidad y compromisos	Presentación tardía	Omisión declaración	Condicionalidad	IMPORTE (Euros) RESUELTO
HERBÁCEOS NO ELEGIBLES	0,00	0,00	0,00	0,00	0,00	0,00	0,00
TOTAL	0,00	0,00					0,00

RECINTOS RESUELTOS

REE	REFERENCIA SIGPAC	CULTIVO	DESCRIPCIÓN CULTIVO	S/R G.PAGO	PEND. MEDIA (%)	SUP. DEC. ADMISIBLE (ha)	SUP. COMPROM. (ha)	SUP. AJUSTADA COMPROM. (1) (ha)	SUP. CONV. SIGPAC (ha)	SUP. CERTIF. (ha)	SUP. CAMPO (ha)	SUP. CAMPO DETER. CULT. DECLARADO (ha)	SUP. DEC. REDUCIDA (ha)	SUP. RESUELTA (ha)
-1234786	18-071-508-00097-002	20000	BARBECHO TRADICIONAL-SIN VARIEDAD R	424	1,60	0,82	0,82	0,82		0,82			0,82	0,82

INCIDENCIAS

INCIDENCIA DESCRIPCIÓN

- 100412 Número de hectáreas validadas inferior a la superficie mínima permitida por el grupo de cultivo (Anexo I. Criterios de Subvencionabilidad. Orden 28 de marzo de 2023).
Sup. Resuelta:0 Grupo de Pago:FRUTALES REGADÍO
Sup. Resuelta:0 Grupo de Pago:FRUTALES SECANO
- 100413 Recinto perteneciente a grupo de cultivo que no cumple con la superficie mínima requerida (Anexo I. Criterios de Subvencionabilidad. Orden 28 de marzo de 2023).
Ref:1700000006183571 Recinto:18-071-504-00031-00001 Cultivo:104020 ALMENDROS-GUARA Regadío Sup. Declarada:0,9 Superficie Resolver:0,9
Ref:1700000006183576 Recinto:18-071-505-00076-00001 Cultivo:104020 ALMENDROS-GUARA Regadío Sup. Declarada:6,46 Superficie Resolver:6,46
Ref:1700000006183575 Recinto:18-071-512-00023-00004 Cultivo:104020 ALMENDROS-GUARA Regadío Sup. Declarada:1,18 Superficie Resolver:1,18
Ref:1700000006183572 Recinto:18-099-003-00001-00001 Cultivo:104020 ALMENDROS-GUARA Regadío Sup. Declarada:0,49 Superficie Resolver:0,49
Ref:1700000006183574 Recinto:18-099-008-00106-00001 Cultivo:104020 ALMENDROS-GUARA Secano Sup. Declarada:1,41 Superficie Resolver:1,41
Ref:1700000006183573 Recinto:18-099-010-05010-00001 Cultivo:104020 ALMENDROS-GUARA Secano Sup. Declarada:1,41 Superficie Resolver:1,41
Ref:1700000006183577 Recinto:18-099-010-05017-00001 Cultivo:104020 ALMENDROS-GUARA Secano Sup. Declarada:1,32 Superficie Resolver:1,32
- 100424 Solicita recinto que no está comprometido para la operación.
Ref:5122951 Recinto:18-071-512-00025-00002 Cultivo:101010 OLIVAR-PICUAL Regadío
Ref:5122952 Recinto:18-071-512-00026-00001 Cultivo:101010 OLIVAR-PICUAL Regadío

(1) Superficie declarada admisible ajustada con la superficie comprometida.
(2) Factor de penalización valorando el alcance para el tipo de compromiso.

Puede verificar la integridad de una copia de este documento mediante la lectura del código QR adjunto o mediante el acceso a la dirección <https://ws050.juntadeandalucia.es/verificarFirma> indicando el código de VERIFICACIÓN

FIRMADO POR	RAQUEL MARIA ESPIN CRESPO	17/12/2024
VERIFICACIÓN	Pk2jm6UYDU9J72AMTZUYRN3GET48NG	PÁG. 3924/9349





APELLIDOS Y NOMBRE / RAZÓN SOCIAL

AI5 PUENTES PEDRO ANTONIO

NIF
***5997*

EXPEDIENTE
1261467

ANUALIDAD DE PAGO
1ª

IMPORTES POR ANUALIDAD

	2023	2024	2025	2026	2027
IMPORTE MÁXIMO SUBVENCIONABLE	563,09 €	563,09 €	563,09 €	469,24 €	469,24 €
IMPORTE MEDIO DE TRANSFERENCIA (€/ha)	259,49 €	259,49 €	259,49 €	216,24 €	216,24 €

RESUMEN DE UNIDADES

Cód	GRUPO DE PAGO	Sup. Dec. Admisible (ha)	Sup. Comprometida (ha)	Sup. ajustada compromiso (1) (ha)	% sobredec.	Sup. Resuelta (ha)	Importe Declarado	Importe Topado	Importe Resuelto	Importe tras sobredec.
422	FRUTALES SECANO	2,17		2,17	0,00	2,17	563,09	563,09	563,09	563,09
TOTAL		2,17	2,17	2,17		2,17	563,09	563,09	563,09	563,09

APLICACIÓN DE REDUCCIONES Y PENALIZACIONES

GRUPO DE PAGO	Importe Calculado	Importe prereduc.	Criterios de subvencionabilidad y compromisos	Presentación tardía	Omisión declaración	Condicionalidad	IMPORTE (Euros) RESUELTO
FRUTALES SECANO	563,09	563,09	0,00	0,00	0,00	0,00	563,09
TOTAL	563,09	563,09					563,09

RESUMEN DE PAGOS

	IMPORTE (Euros)			
	RESUELTO	FEADER	MAPA	CAPADR
FRUTALES SECANO - Pago realizado	563,09 €	478,63 €	55,24 €	29,22 €

RECINTOS RESUELTOS

REF.	REFERENCIA SIGPAC	CULTIVO	DESCRIPCIÓN CULTIVO	S/R G.PAGO	PEND. MEDIA (%)	SUP. DEC. ADMISIBLE (ha)	SUP. COMPROM. (ha)	SUP. AJUSTADA COMPROM. (1) (ha)	SUP. CONY. SIGPAC (ha)	SUP. CERTIE (ha)	SUP. CAMPO (ha)	SUP. CAMPO DETER. CULT. DECLARADO (ha)	SUP. DEC. REDUCIDA (ha)	SUP. RESUELTA (ha)
-1502952	18-100-013-00064-013	124022	PISTACHO-KERMAN	S 422	10,90	1,13	1,13	1,13		1,13			1,13	1,13
-1029330	18-100-013-00064-005	104020	ALMENDROS-GUARA	S 422	10,70	0,76	0,76	0,76		0,76			0,76	0,76
5280219	18-100-007-00506-001	124022	PISTACHO-KERMAN	S 422	1,50	0,28	0,28	0,28		0,28			0,28	0,28

(1) Superficie declarada admisible ajustada con la superficie comprometida.
(2) Factor de penalización valorando el alcance para el tipo de compromiso.

Puede verificar la integridad de una copia de este documento mediante la lectura del código QR adjunto o mediante el acceso a la dirección <https://ws050.juntadeandalucia.es/verificarFirma> indicando el código de VERIFICACIÓN

FIRMADO POR

RAQUEL MARIA ESPIN CRESPO

17/12/2024

VERIFICACIÓN

Pk2jm6UYDU9J72AMTZUYRN3GET48NG

PÁG. 3925/9349





APELLIDOS Y NOMBRE / RAZÓN SOCIAL **NIF** **EXPEDIENTE** **ANUALIDAD DE PAGO**
 ALAMILLO BALLESTEROS MARIA DEL CARMEN ****2130* 1280135 1ª

IMPORTES POR ANUALIDAD

	2023	2024	2025	2026	2027
IMPORTE MÁXIMO SUBVENCIONABLE	1.800,86 €	1.800,86 €	1.800,86 €	1.500,71 €	1.500,71 €
IMPORTE MEDIO DE TRANSFERENCIA (€/ha)	259,49 €	259,49 €	259,49 €	216,24 €	216,24 €

RESUMEN DE UNIDADES

Cód	GRUPO DE PAGO	Sup. Dec. Admisible (ha)	Sup. Comprometida (ha)	Sup. ajustada compromiso (1) (ha)	% sobredec.	Sup. Resuelta (ha)	Importe Declarado	Importe Topado	Importe Resuelto	Importe tras sobredec.
422	FRUTALES SECANO	6,94		6,94	0,00	6,94	1.800,86	1.800,86	1.800,86	1.800,86
TOTAL		6,94	6,94	6,94		6,94	1.800,86	1.800,86	1.800,86	1.800,86

APLICACIÓN DE REDUCCIONES Y PENALIZACIONES

GRUPO DE PAGO	Importe Calculado	Importe prereduc.	Criterios de subvencionabilidad y compromisos	Presentación tardía	Omisión declaración	Condicionalidad	IMPORTE (Euros) RESUELTO
FRUTALES SECANO	1.800,86	1.800,86	0,00	0,00	0,00	0,00	1.800,86
TOTAL	1.800,86	1.800,86					1.800,86

RESUMEN DE PAGOS

	IMPORTE (Euros)			
	RESUELTO	FEADER	MAPA	CAPADR
FRUTALES SECANO - Pago realizado	1.800,86 €	1.530,73 €	176,66 €	93,47 €

RECINTOS RESUELTOS

REF.	REFERENCIA SIGPAC	SIGPAC	CULTIVO	DESCRIPCIÓN CULTIVO	S/R	G.PAGO	PEND. MEDIA (%)	SUP. DEC. ADMISIBLE (ha)	SUP. COMPROM. (ha)	SUP. AJUSTADA COMPR.(1) (ha)	SUP. CONY. SIGPAC (ha)	SUP. CERTIE (ha)	SUP. CAMPO (ha)	SUP. CAMPO DETER. CULT. DECLARADO (ha)	SUP. DEC. REDUCIDA (ha)	SUP. RESUELTA (ha)
-895246	18-003-005-00104-003	124048	PISTACHO-SIRORA		S	422	14,20	3,11	3,11	3,11		3,11			3,11	3,11
1700000005600149	18-003-005-00104-003	124022	PISTACHO-KERMAN		S	422	14,20	3,83	3,83	3,83		3,83			3,83	3,83

(1) Superficie declarada admisible ajustada con la superficie comprometida.
 (2) Factor de penalización valorando el alcance para el tipo de compromiso.

Puede verificar la integridad de una copia de este documento mediante la lectura del código QR adjunto o mediante el acceso a la dirección https://ws050.juntadeandalucia.es/verificarFirma indicando el código de VERIFICACIÓN			
FIRMADO POR	RAQUEL MARIA ESPIN CRESPO	17/12/2024	
VERIFICACIÓN	Pk2jm6UYDU9J72AMTZUYRN3GET48NG	PÁG. 3926/9349	



<u>APELLIDOS Y NOMBRE / RAZÓN SOCIAL</u>	<u>NIF</u>	<u>EXPEDIENTE</u>	<u>ANUALIDAD DE PAGO</u>		
ALCALA MARTINEZ ADORACION	***6609*	1224688	1ª		
<u>IMPORTE POR ANUALIDAD</u>					
	<u>2023</u>	<u>2024</u>	<u>2025</u>	<u>2026</u>	<u>2027</u>
IMPORTE MÁXIMO SUBVENCIONABLE	1.874,12 €	1.874,12 €	1.874,12 €	1.561,77 €	1.561,77 €
IMPORTE MEDIO DE TRANSFERENCIA (€/ha)	297,48 €	297,48 €	297,48 €	247,90 €	247,90 €

<u>RESUMEN DE UNIDADES</u>		<u>Sup. Dec. Admisible (ha)</u>	<u>Sup. Comprometida (ha)</u>	<u>Sup. ajustada compromiso (1) (ha)</u>	<u>% sobredec.</u>	<u>Sup. Resuelta (ha)</u>	<u>Importe Declarado</u>	<u>Importe Topado</u>	<u>Importe Resuelto</u>	<u>Importe tras sobredec.</u>
<u>Cód</u>	<u>GRUPO DE PAGO</u>									
419	OLIVAR	6,30		6,30	0,00	6,30	1.874,12	1.874,12	1.874,12	1.874,12
TOTAL		6,30	6,30	6,30		6,30	1.874,12	1.874,12	1.874,12	1.874,12

<u>APLICACIÓN DE REDUCCIONES Y PENALIZACIONES</u>		<u>Importe Calculado</u>	<u>Importe prereduc.</u>	<u>Importe subvencionabilidad y compromisos</u>	<u>Presentación tardía</u>	<u>Omisión declaración</u>	<u>Condicionalidad</u>	<u>IMPORTE (Euros) RESUELTO</u>	
<u>GRUPO DE PAGO</u>									
OLIVAR		1.874,12	1.874,12	0,00	0,00	3,00	0,00	1.817,90	
TOTAL		1.874,12	1.874,12					1.817,90	

<u>RESUMEN DE PAGOS</u>		<u>IMPORTE (Euros)</u>			
		<u>RESUELTO</u>	<u>FEADER</u>	<u>MAPA</u>	<u>CAPADR</u>
OLIVAR - Pago realizado		1.817,90 €	1.545,22 €	178,34 €	94,34 €

<u>REF.</u>	<u>REFERENCIA SIGPAC</u>	<u>CULTIVO</u>	<u>DESCRIPCIÓN CULTIVO</u>	<u>S/R G.PAGO</u>	<u>PEND. MEDIA (%)</u>	<u>SUP. DEC. ADMISIBLE (ha)</u>	<u>SUP. COMPROM. (ha)</u>	<u>SUP. AJUSTADA COMPR.(1) (ha)</u>	<u>SUP. CONY. SIGPAC (ha)</u>	<u>SUP. CERTIE (ha)</u>	<u>SUP. CAMPO (ha)</u>	<u>SUP. CAMPO DETER. CULT. DECLARADO (ha)</u>	<u>SUP. DEC. REDUCIDA (ha)</u>	<u>SUP. RESUELTA (ha)</u>
1700000006511706	18-050-007-00109-006	101010	OLIVAR-PICUAL	S 419	15,20	0,09	0,09	0,09	0,09	0,09			0,09	0,09
1700000006511707	18-050-007-00109-010	101010	OLIVAR-PICUAL	S 419	5,40	1,11	1,11	1,11	1,11	1,11			1,11	1,11
1700000006511708	18-110-003-00062-001	101010	OLIVAR-PICUAL	R 419	1,80	0,58	0,58	0,58	0,58	0,58			0,58	0,58
1700000006511710	18-050-007-00066-002	101010	OLIVAR-PICUAL	S 419	18,60	1,55	1,55	1,55	1,55	1,55			1,55	1,55
1700000006511711	18-050-007-00071-002	101010	OLIVAR-PICUAL	S 419	34,80	0,02	0,02	0,02	0,02	0,02			0,02	0,02
1700000006511712	18-050-007-00072-001	101010	OLIVAR-PICUAL	S 419	12,60	0,17	0,17	0,17	0,17	0,17			0,17	0,17
1700000006511713	18-050-007-00076-002	101010	OLIVAR-PICUAL	S 419	29,70	0,11	0,11	0,11	0,11	0,11			0,11	0,11
1700000006511718	18-050-003-00128-001	101010	OLIVAR-PICUAL	R 419	6,80	0,26	0,26	0,26	0,26	0,26			0,26	0,26
1700000006511724	18-050-007-00111-001	101010	OLIVAR-PICUAL	S 419	13,60	1,99	1,99	1,99	1,99	1,99			1,99	1,99
1700000006511725	18-050-007-00109-005	101010	OLIVAR-PICUAL	S 419	35,00	0,03	0,03	0,03	0,03	0,03			0,03	0,03
1700000006511729	18-050-007-00107-010	101010	OLIVAR-PICUAL	S 419	29,70	0,02	0,02	0,02	0,02	0,02			0,02	0,02
1700000006511730	18-050-007-00116-002	101010	OLIVAR-PICUAL	S 419	15,60	0,37	0,37	0,37	0,37	0,37			0,37	0,37

(1) Superficie declarada admisible ajustada con la superficie comprometida.
 (2) Factor de penalización valorando el alcance para el tipo de compromiso.

Puede verificar la integridad de una copia de este documento mediante la lectura del código QR adjunto o mediante el acceso a la dirección https://ws050.juntadeandalucia.es/verificarFirma indicando el código de VERIFICACIÓN			
FIRMADO POR	RAQUEL MARIA ESPIN CRESPO	17/12/2024	
VERIFICACIÓN	Pk2jm6YUDU9J72AMTZUYRN3GET48NG	PÁG. 3927/9349	



INCIDENCIAS

INCIDENCIA DESCRIPCIÓN

- 256 Solicitud con recintos no declarados en campaña actual con una reducción por omisión de superficie superior al 3%
CÓDIGO PARA EL PORCENTAJE DE REDUCCIÓN POR OMISIÓN QUE CORRESPONDE A LA SOLICITUD:3
- 100412 Número de hectáreas validadas inferior a la superficie mínima permitida por el grupo de cultivo (Anexo I. Criterios de Subvencionabilidad. Orden 28 de marzo de 2023).
Sup. Resuelta:0 Grupo de Pago:FRUTALES REGADÍO
Sup. Resuelta:0 Grupo de Pago:FRUTALES SECANO
- 100413 Recinto perteneciente a grupo de cultivo que no cumple con la superficie mínima requerida (Anexo I. Criterios de Subvencionabilidad. Orden 28 de marzo de 2023).
Ref:4646278 Recinto:18-050-007-00109-00009 Cultivo:104020 ALMENDROS-GUARA Secano Sup. Declarada:0,92 Superficie Resolver:0,92
Ref:5181498 Recinto:18-050-007-00111-00003 Cultivo:104020 ALMENDROS-GUARA Secano Sup. Declarada:0,53 Superficie Resolver:0,53
Ref:170000006511722 Recinto:18-050-007-00113-00010 Cultivo:104020 ALMENDROS-GUARA Secano Sup. Declarada:1,57 Superficie Resolver:1,57
Ref:5181485 Recinto:18-050-007-00113-00030 Cultivo:104020 ALMENDROS-GUARA Secano Sup. Declarada:2,13 Superficie Resolver:2,13
Ref:5181500 Recinto:18-091-024-00874-00005 Cultivo:104020 ALMENDROS-GUARA Regadío Sup. Declarada:0,56 Superficie Resolver:0,56
Ref:170000006511704 Recinto:18-110-003-00087-00001 Cultivo:104020 ALMENDROS-GUARA Regadío Sup. Declarada:0,37 Superficie Resolver:0,37

(1) Superficie declarada admisible ajustada con la superficie comprometida.
(2) Factor de penalización valorando el alcance para el tipo de compromiso.

Puede verificar la integridad de una copia de este documento mediante la lectura del código QR adjunto o mediante el acceso a la dirección <https://ws050.juntadeandalucia.es/verificarFirma> indicando el código de VERIFICACIÓN

FIRMADO POR	RAQUEL MARIA ESPIN CRESPO	17/12/2024	
VERIFICACIÓN	Pk2jm6UYDU9J72AMTZUYRN3GET48NG	PÁG. 3928/9349	



APELLIDOS Y NOMBRE / RAZÓN SOCIAL

ALCALDE MOYA JOSE ANTONIO

NIF
***0496*

EXPEDIENTE
1263189

ANUALIDAD DE PAGO
1ª

IMPORTES POR ANUALIDAD

	2023	2024	2025	2026	2027
IMPORTE MÁXIMO SUBVENCIONABLE	1.710,04 €	1.710,04 €	1.710,04 €	1.425,02 €	1.425,02 €
IMPORTE MEDIO DE TRANSFERENCIA (€/ha)	259,49 €	259,49 €	259,49 €	216,24 €	216,24 €

RESUMEN DE UNIDADES

Cód	GRUPO DE PAGO	Sup. Dec. Admisible (ha)	Sup. Comprometida (ha)	Sup. ajustada compromiso (1) (ha)	% sobredec.	Sup. Resuelta (ha)	Importe Declarado	Importe Topado	Importe Resuelto	Importe tras sobredec.
422	FRUTALES SECANO	6,61		6,59	0,00	6,59	1.710,04	1.710,04	1.710,04	1.710,04
TOTAL		6,61	6,59	6,59		6,59	1.710,04	1.710,04	1.710,04	1.710,04

APLICACIÓN DE REDUCCIONES Y PENALIZACIONES

GRUPO DE PAGO	Importe Calculado	Importe prereduc.	Criterios de subvencionabilidad y compromisos	Presentación tardía	Omisión declaración	Condicionalidad	IMPORTE (Euros) RESUELTO
FRUTALES SECANO	1.710,04	1.710,04	0,00	0,00	0,00	0,00	1.710,04
TOTAL	1.710,04	1.710,04					1.710,04

RESUMEN DE PAGOS

	IMPORTE (Euros)			
	RESUELTO	FEADER	MAPA	CAPADR
FRUTALES SECANO - Pago realizado	1.710,04 €	1.453,53 €	167,75 €	88,76 €

RECINTOS RESUELTOS

REF.	REFERENCIA SIGPAC	CULTIVO	DESCRIPCIÓN CULTIVO	S/R G.PAGO	PEND. MEDIA (%)	SUP. DEC. ADMISIBLE (ha)	SUP. COMPROM. (ha)	SUP. AJUSTADA COMPR.(1) (ha)	SUP. CONY. SIGPAC (ha)	SUP. CERTIE (ha)	SUP. CAMPO (ha)	SUP. CAMPO DETER. CULT. DECLARADO (ha)	SUP. DEC. REDUCIDA (ha)	SUP. RESUELTA (ha)
-1118020	18-059-039-00292-002	104024	ALMENDROS-MARCONA	S 422	20,60	1,87	1,85	1,85		1,87			1,85	1,85
1700000004825852	18-071-005-00006-001	104024	ALMENDROS-MARCONA	S 422	5,80	0,45	0,45	0,45		0,45			0,45	0,45
1700000004825853	18-071-502-00075-001	104024	ALMENDROS-MARCONA	S 422	4,80	2,39	2,39	2,39		2,39			2,39	2,39
1700000004825858	18-071-004-00088-001	104024	ALMENDROS-MARCONA	S 422	8,30	0,96	0,96	0,96		0,96			0,96	0,96
1700000004825864	18-071-004-00264-001	104024	ALMENDROS-MARCONA	S 422	13,10	0,94	0,94	0,94		0,94			0,94	0,94

INCIDENCIAS

INCIDENCIA DESCRIPCIÓN

4272 Verifica que las líneas de declaración de las Solicitudes Únicas no tienen solapes con la capa de Retroactividad Gráfica (ambas de la misma campaña) a nivel de expediente/línea de declaración gráfica de la solicitud.
 Ref:-1118020 Recinto:18-059-039-00292-00002 Cultivo: - Agregado de la referencia del recinto.:0 Zona de la referencia del recinto.:0 Superficie solapada.:0,02 Id. Incid.:101028645

(1) Superficie declarada admisible ajustada con la superficie comprometida.
 (2) Factor de penalización valorando el alcance para el tipo de compromiso.

Puede verificar la integridad de una copia de este documento mediante la lectura del código QR adjunto o mediante el acceso a la dirección https://ws050.juntadeandalucia.es/verificarFirma indicando el código de VERIFICACIÓN			
FIRMADO POR	RAQUEL MARIA ESPIN CRESPO	17/12/2024	
VERIFICACIÓN	Pk2jm6UYDU9J72AMTZUYRN3GET48NG	PÁG. 3929/9349	



APELLIDOS Y NOMBRE / RAZÓN SOCIAL **NIF** **EXPEDIENTE** **ANUALIDAD DE PAGO**
 ALCAZAR JIMENEZ ROSA MARTIRIO ****4114* 1065815 1ª

IMPORTES POR ANUALIDAD

	2023	2024	2025	2026	2027
IMPORTE MÁXIMO SUBVENCIONABLE	578,66 €	578,66 €	578,66 €	482,22 €	482,22 €
IMPORTE MEDIO DE TRANSFERENCIA (€/ha)	259,49 €	259,49 €	259,49 €	216,24 €	216,24 €

RESUMEN DE UNIDADES

Cód	GRUPO DE PAGO	Sup. Dec. Admisible (ha)	Sup. Comprometida (ha)	Sup. ajustada compromiso (1) (ha)	% sobredec.	Sup. Resuelta (ha)	Importe Declarado	Importe Topado	Importe Resuelto	Importe tras sobredec.
422	FRUTALES SECANO	2,23		2,23	0,00	2,23	578,66	578,66	578,66	578,66
TOTAL		2,23	2,23	2,23		2,23	578,66	578,66	578,66	578,66

APLICACIÓN DE REDUCCIONES Y PENALIZACIONES

GRUPO DE PAGO	Importe Calculado	Importe prereduc.	Criterios de subvencionabilidad y compromisos	Presentación tardía	Omisión declaración	Condicionalidad	IMPORTE (Euros) RESUELTO
FRUTALES SECANO	578,66	578,66	0,00	0,00	3,00	0,00	561,30
TOTAL	578,66	578,66					561,30

RESUMEN DE PAGOS

	IMPORTE (Euros)			
	RESUELTO	FEADER	MAPA	CAPADR
FRUTALES SECANO - Pago realizado	561,30 €	477,11 €	55,06 €	29,13 €

RECINTOS RESUELTOS

REF.	REFERENCIA SIGPAC	CULTIVO	DESCRIPCIÓN CULTIVO	S/R G.PAGO	PEND. MEDIA (%)	SUP. DEC. ADMISIBLE (ha)	SUP. COMPROM. (ha)	SUP. AJUSTADA COMPR.(1) (ha)	SUP. CONY. SIGPAC (ha)	SUP. CERTIE (ha)	SUP. CAMPO (ha)	SUP. CAMPO DETER. CULT. DECLARADO (ha)	SUP. DEC. REDUCIDA (ha)	SUP. RESUELTA (ha)
1700000002794842	18-036-005-00075-002	104007	ALMENDROS-COMUNA	S 422	41,80	1,08	1,08	1,08		1,08			1,08	1,08
1700000002794843	18-036-005-00075-004	104007	ALMENDROS-COMUNA	S 422	30,10	0,52	0,52	0,52		0,52			0,52	0,52
1700000002794844	18-036-005-00075-006	104007	ALMENDROS-COMUNA	S 422	40,30	0,63	0,63	0,63		0,63			0,63	0,63

INCIDENCIAS

INCIDENCIA DESCRIPCIÓN

256 Solicitud con recintos no declarados en campaña actual con una reducción por omisión de superficie superior al 3%
 CÓDIGO PARA EL PORCENTAJE DE REDUCCIÓN POR OMISIÓN QUE CORRESPONDE A LA SOLICITUD:3

(1) Superficie declarada admisible ajustada con la superficie comprometida.
 (2) Factor de penalización valorando el alcance para el tipo de compromiso.

Puede verificar la integridad de una copia de este documento mediante la lectura del código QR adjunto o mediante el acceso a la dirección https://ws050.juntadeandalucia.es/verificarFirma indicando el código de VERIFICACIÓN			
FIRMADO POR	RAQUEL MARIA ESPIN CRESPO	17/12/2024	
VERIFICACIÓN	Pk2jm6UYDU9J72AMTZUYRN3GET48NG	PÁG. 3930/9349	



APELLIDOS Y NOMBRE / RAZÓN SOCIAL

ALCAZAR ORTEGA RAUL

NIF
***9174*

EXPEDIENTE
1247330

ANUALIDAD DE PAGO
1ª

IMPORTES POR ANUALIDAD

	2023	2024	2025	2026	2027
IMPORTE MÁXIMO SUBVENCIONABLE	1.008,46 €	1.008,46 €	1.008,46 €	840,38 €	840,38 €
IMPORTE MEDIO DE TRANSFERENCIA (€/ha)	297,48 €	297,48 €	297,48 €	247,90 €	247,90 €

RESUMEN DE UNIDADES

Cód	GRUPO DE PAGO	Sup. Dec. Admisible (ha)	Sup. Comprometida (ha)	Sup. ajustada compromiso (1) (ha)	% sobredec.	Sup. Resuelta (ha)	Importe Declarado	Importe Topado	Importe Resuelto	Importe tras sobredec.
419	OLIVAR	3,39		3,39	0,00	3,39	1.008,46	1.008,46	1.008,46	1.008,46
TOTAL		3,39	3,39	3,39		3,39	1.008,46	1.008,46	1.008,46	1.008,46

APLICACIÓN DE REDUCCIONES Y PENALIZACIONES

GRUPO DE PAGO	Importe Calculado	Importe prereduc.	Criterios de subvencionabilidad y compromisos	Presentación tardía	Omisión declaración	Condicionabilidad	IMPORTE (Euros) RESUELTO
OLIVAR	1.008,46	1.008,46	0,00	0,00	0,00	0,00	1.008,46
TOTAL	1.008,46	1.008,46					1.008,46

RESUMEN DE PAGOS

	IMPORTE (Euros)			
	RESUELTO	FEADER	MAPA	CAPADR
OLIVAR - Pago realizado	1.008,46 €	857,19 €	98,93 €	52,34 €

RECINTOS RESUELTOS

REF.	REFERENCIA SIGPAC	CULTIVO	DESCRIPCIÓN CULTIVO	S/R	G.PAGO	PEND. MEDIA (%)	SUP. DEC. ADMISIBLE (ha)	SUP. COMPROM. (ha)	SUP. AJUSTADA COMPR.(1) (ha)	SUP. CONY. SIGPAC (ha)	SUP. CERTIE (ha)	SUP. CAMPO (ha)	SUP. CAMPO DETER. CULT. DECLARADO (ha)	SUP. DEC. REDUCIDA (ha)	SUP. RESUELTA (ha)
4675778	18-024-021-00788-002	101010	OLIVAR-PICUAL	R	419	1,80	3,39	3,39	3,39		3,39			3,39	3,39

INCIDENCIAS

INCIDENCIA DESCRIPCIÓN

- 100412 Número de hectáreas validadas inferior a la superficie mínima permitida por el grupo de cultivo (Anexo I. Criterios de Subvencionabilidad. Orden 28 de marzo de 2023).
Sup. Resuelta:0 Grupo de Pago:FRUTALES REGADÍO
- 100413 Recinto perteneciente a grupo de cultivo que no cumple con la superficie mínima requerida (Anexo I. Criterios de Subvencionabilidad. Orden 28 de marzo de 2023).
Ref:-1493530 Recinto:18-024-014-00140-00001 Cultivo:104020 ALMENDROS-GUARA Regadío Sup. Declarada:2,79 Superficie Resolver:2,79
Ref:4675777 Recinto:18-024-021-00149-00001 Cultivo:104020 ALMENDROS-GUARA Regadío Sup. Declarada:1,64 Superficie Resolver:1,64
Ref:5518672 Recinto:18-024-021-00154-00001 Cultivo:104020 ALMENDROS-GUARA Regadío Sup. Declarada:3,55 Superficie Resolver:3,55
Ref:4675779 Recinto:18-024-021-00788-00003 Cultivo:104020 ALMENDROS-GUARA Regadío Sup. Declarada:1,74 Superficie Resolver:1,74
Ref:-1493532 Recinto:18-024-900-80012-00011 Cultivo:104020 ALMENDROS-GUARA Regadío Sup. Declarada:0,83 Superficie Resolver:0,83

(1) Superficie declarada admisible ajustada con la superficie comprometida.
(2) Factor de penalización valorando el alcance para el tipo de compromiso.

Puede verificar la integridad de una copia de este documento mediante la lectura del código QR adjunto o mediante el acceso a la dirección https://ws050.juntadeandalucia.es/verificarFirma indicando el código de VERIFICACIÓN			
FIRMADO POR	RAQUEL MARIA ESPIN CRESPO	17/12/2024	
VERIFICACIÓN	Pk2jm6UYDU9J72AMTZUYRN3GET48NG	PÁG. 3931/9349	



APELLIDOS Y NOMBRE / RAZÓN SOCIAL
ALGUACIL SEVILLA MANUEL

NIF
***2590*

EXPEDIENTE
1057336

ANUALIDAD DE PAGO
1ª

IMPORTES POR ANUALIDAD

	2023	2024	2025	2026	2027
IMPORTE MÁXIMO SUBVENCIONABLE	422,42 €	422,42 €	422,42 €	352,02 €	352,02 €
IMPORTE MEDIO DE TRANSFERENCIA (€/ha)	297,48 €	297,48 €	297,48 €	247,90 €	247,90 €

RESUMEN DE UNIDADES

Cód	GRUPO DE PAGO	Sup. Dec. Admisible (ha)	Sup. Comprometida (ha)	Sup. ajustada compromiso (1) (ha)	% sobredec.	Sup. Resuelta (ha)	Importe Declarado	Importe Topado	Importe Resuelto	Importe tras sobredec.
419	OLIVAR	2,19		1,42	0,00	1,42	422,42	422,42	422,42	422,42
TOTAL		2,19	1,42	1,42		1,42	422,42	422,42	422,42	422,42

APLICACIÓN DE REDUCCIONES Y PENALIZACIONES

GRUPO DE PAGO	Importe Calculado	Importe prereduc.	Criterios de subvencionabilidad y compromisos	Presentación tardía	Omisión declaración	Condicionalidad	IMPORTE (Euros) RESUELTO
OLIVAR	422,42	422,42	0,00	0,00	0,00	0,00	422,42
TOTAL	422,42	422,42					422,42

RESUMEN DE PAGOS

IMPORTE (Euros)

	RESUELTO	FEADER	MAPA	CAPADR
OLIVAR - Pago realizado	422,42 €	359,06 €	41,44 €	21,92 €

RECINTOS RESUELTOS

REF.	REFERENCIA SIGPAC	CULTIVO	DESCRIPCIÓN CULTIVO	S/R	G.PAGO	PEND. MEDIA (%)	SUP. DEC. ADMISIBLE (ha)	SUP. COMPROM. (ha)	SUP. AJUSTADA COMPR.(1) (ha)	SUP. CONY. SIGPAC (ha)	SUP. CERTIE (ha)	SUP. CAMPO (ha)	SUP. CAMPO DETER. CULT. DECLARADO (ha)	SUP. DEC. REDUCIDA (ha)	SUP. RESUELTA (ha)
-1498909	18-047-005-00500-002	101194	OLIVAR-LECHIN DE GRANADA	S	419	4,50	2,08	1,31	1,31		2,08			1,31	1,31
5806662	18-047-003-00283-001	101194	OLIVAR-LECHIN DE GRANADA	R	419	14,00	0,11	0,11	0,11		0,11			0,11	0,11

(1) Superficie declarada admisible ajustada con la superficie comprometida.
(2) Factor de penalización valorando el alcance para el tipo de compromiso.

Puede verificar la integridad de una copia de este documento mediante la lectura del código QR adjunto o mediante el acceso a la dirección <https://ws050.juntadeandalucia.es/verificarFirma> indicando el código de VERIFICACIÓN

FIRMADO POR	RAQUEL MARIA ESPIN CRESPO	17/12/2024
VERIFICACIÓN	Pk2jm6UYDU9J72AMTZUYRN3GET48NG	PÁG. 3932/9349



**INCIDENCIAS****INCIDENCIA DESCRIPCIÓN**

- 219 Superficie declarada sobre un mismo recinto, en un mismo expediente, mayor que la superficie total del recinto SIGPAC.
Ref:-1498909 Recinto:18-047-005-00500-00002 Cultivo:101194 OLIVAR-LECHIN DE GRANADA Secano Suma de superficies declaradas para este recinto por el solicitante (Áreas):331 Superficie SIGPAC total para el recinto (Áreas):209 Exceso de superficie declarada (Hectáreas):0,77
Ref:-1498910 Recinto:18-047-005-00500-00002 Cultivo:104057 ALMENDROS-AVIJOR Secano Suma de superficies declaradas para este recinto por el solicitante (Áreas):331 Superficie SIGPAC total para el recinto (Áreas):209 Exceso de superficie declarada (Hectáreas): 0,45
- 4272 Verifica que las líneas de declaración de las Solicitudes Únicas no tienen solapes con la capa de Retroactividad Gráfica (ambas de la misma campaña) a nivel de expediente/línea de declaración gráfica de la solicitud.
Ref:170000006079066 Recinto:18-046-001-00003-00002 Cultivo: - Agregado de la referencia del recinto.:0 Zona de la referencia del recinto.:0 Superficie solapada.:0,04 Id. Incid.:100991191
Ref:170000006079076 Recinto:18-047-005-00487-00001 Cultivo: - Agregado de la referencia del recinto.:0 Zona de la referencia del recinto.:0 Superficie solapada.:0,02 Id. Incid.:100991192
- 100412 Número de hectáreas validadas inferior a la superficie mínima permitida por el grupo de cultivo (Anexo I. Criterios de Subvencionabilidad. Orden 28 de marzo de 2023).
Sup. Resuelta:0 Grupo de Pago:FRUTALES REGADÍO
Sup. Resuelta:0 Grupo de Pago:FRUTALES SECANO
- 100413 Recinto perteneciente a grupo de cultivo que no cumple con la superficie mínima requerida (Anexo I. Criterios de Subvencionabilidad. Orden 28 de marzo de 2023).
Ref:-1401171 Recinto:18-046-001-00001-00005 Cultivo:104057 ALMENDROS-AVIJOR Secano Sup. Declarada:0,07 Superficie Resolver:0,07
Ref:170000006079066 Recinto:18-046-001-00003-00002 Cultivo:104057 ALMENDROS-AVIJOR Secano Sup. Declarada:2,25 Superficie Resolver:2,21
Ref:170000006079070 Recinto:18-046-001-00008-00001 Cultivo:104057 ALMENDROS-AVIJOR Secano Sup. Declarada:1,44 Superficie Resolver:1,44
Ref:5806663 Recinto:18-047-003-00283-00002 Cultivo:104111 ALMENDROS-MAKAKO Regadío Sup. Declarada:0,15 Superficie Resolver:0,15
Ref:5806664 Recinto:18-047-003-00283-00003 Cultivo:104111 ALMENDROS-MAKAKO Regadío Sup. Declarada:0,16 Superficie Resolver:0,16
Ref:170000006079077 Recinto:18-047-005-00025-00001 Cultivo:104057 ALMENDROS-AVIJOR Secano Sup. Declarada:1,55 Superficie Resolver:1,55
Ref:170000006079068 Recinto:18-047-005-00326-00001 Cultivo:104057 ALMENDROS-AVIJOR Secano Sup. Declarada:3,24 Superficie Resolver:3,24
Ref:170000006079073 Recinto:18-047-005-00480-00001 Cultivo:104057 ALMENDROS-AVIJOR Secano Sup. Declarada:0,87 Superficie Resolver:0,87
Ref:170000006079076 Recinto:18-047-005-00487-00001 Cultivo:104057 ALMENDROS-AVIJOR Regadío Sup. Declarada:0,5 Superficie Resolver:0,48
Ref:5806661 Recinto:18-047-005-00489-00001 Cultivo:104111 ALMENDROS-MAKAKO Secano Sup. Declarada:0,51 Superficie Resolver:0,51
Ref:170000006079074 Recinto:18-047-005-00491-00001 Cultivo:104057 ALMENDROS-AVIJOR Regadío Sup. Declarada:0,56 Superficie Resolver:0,56
Ref:170000006079078 Recinto:18-047-005-00492-00001 Cultivo:104057 ALMENDROS-AVIJOR Regadío Sup. Declarada:0,5 Superficie Resolver:0,5
Ref:170000006079075 Recinto:18-047-005-00495-00001 Cultivo:104057 ALMENDROS-AVIJOR Regadío Sup. Declarada:0,4 Superficie Resolver:0,4
Ref:170000006079079 Recinto:18-047-005-00500-00001 Cultivo:104057 ALMENDROS-AVIJOR Secano Sup. Declarada:1,28 Superficie Resolver:1,28
Ref:-1245856 Recinto:18-047-005-00507-00002 Cultivo:104057 ALMENDROS-AVIJOR Regadío Sup. Declarada:0,04 Superficie Resolver:0,04
Ref:-1245862 Recinto:18-047-005-00511-00001 Cultivo:104057 ALMENDROS-AVIJOR Secano Sup. Declarada:0,14 Superficie Resolver:0,14
Ref:170000006079065 Recinto:18-047-005-00512-00001 Cultivo:104057 ALMENDROS-AVIJOR Regadío Sup. Declarada:0,1 Superficie Resolver:0,1
Ref:170000006079072 Recinto:18-047-005-00539-00001 Cultivo:104057 ALMENDROS-AVIJOR Secano Sup. Declarada:0,92 Superficie Resolver:0,92
Ref:170000006079067 Recinto:18-047-005-00539-00002 Cultivo:104057 ALMENDROS-AVIJOR Secano Sup. Declarada:0,03 Superficie Resolver:0,03
Ref:170000006079071 Recinto:18-047-005-00683-00001 Cultivo:104057 ALMENDROS-AVIJOR Secano Sup. Declarada:0,12 Superficie Resolver:0,12
Ref:170000006079069 Recinto:18-047-011-00137-00001 Cultivo:104057 ALMENDROS-AVIJOR Secano Sup. Declarada:0,85 Superficie Resolver:0,85
- 100424 Solicita recinto que no está comprometido para la operación.
Ref:-1498910 Recinto:18-047-005-00500-00003 Cultivo:104057 ALMENDROS-AVIJOR Secano

(1) Superficie declarada admisible ajustada con la superficie comprometida.
(2) Factor de penalización valorando el alcance para el tipo de compromiso.

Puede verificar la integridad de una copia de este documento mediante la lectura del código QR adjunto o mediante el acceso a la dirección <https://ws050.juntadeandalucia.es/verificarFirma> indicando el código de VERIFICACIÓN

FIRMADO POR	RAQUEL MARIA ESPIN CRESPO	17/12/2024	
VERIFICACIÓN	Pk2jm6UYDU9J72AMTZUYRN3GET48NG	PÁG. 3933/9349	



APELLIDOS Y NOMBRE / RAZÓN SOCIAL

ALMENDRAS DE ANDALUCIA BIO, S.L.U.

NIF

***1155*

EXPEDIENTE

1274116

ANUALIDAD DE PAGO

1ª

IMPORTE POR ANUALIDAD

	2023	2024	2025	2026	2027
IMPORTE MÁXIMO SUBVENCIONABLE	1.055,81 €	1.055,81 €	879,81 €	879,81 €	879,81 €
IMPORTE MEDIO DE TRANSFERENCIA (€/ha)	181,41 €	181,41 €	151,17 €	151,17 €	151,17 €

RESUMEN DE UNIDADES

Cód	GRUPO DE PAGO	Sup. Dec. Admisible (ha)	Sup. Comprometida (ha)	Sup. ajustada compromiso (1) (ha)	% sobredec.	Sup. Resuelta (ha)	Importe Declarado	Importe Topado	Importe Resuelto	Importe tras sobredec.
416	HERBÁCEOS	6,82		5,82	0,00	5,82	1.055,81	1.055,81	1.055,81	1.055,81
TOTAL		6,82	5,82	5,82		5,82	1.055,81	1.055,81	1.055,81	1.055,81

APLICACIÓN DE REDUCCIONES Y PENALIZACIONES

GRUPO DE PAGO	Importe Calculado	Importe prereduc.	Criterios de subvencionabilidad y compromisos	Presentación tardía	Omisión declaración	Condicionalidad	IMPORTE (Euros) RESUELTO
HERBÁCEOS	1.055,81	1.055,81	0,00	0,00	0,00	0,00	1.055,81
TOTAL	1.055,81	1.055,81					1.055,81

RESUMEN DE PAGOS

	IMPORTE (Euros)			
	RESUELTO	FEADER	MAPA	CAPADR
HERBÁCEOS - Pago realizado	1.055,81 €	897,44 €	103,57 €	54,80 €

RECINTOS RESUELTOS

REF.	REFERENCIA SIGPAC	CULTIVO	DESCRIPCIÓN CULTIVO	S/R G.PAGO	PEND. MEDIA (%)	SUP. DEC. ADMISIBLE (ha)	SUP. COMPROM. (ha)	SUP. AJUSTADA COMPR.(1) (ha)	SUP. CONY. SIGPAC (ha)	SUP. CERTIE (ha)	SUP. CAMPO (ha)	SUP. CAMPO DETER. CULT. DECLARADO (ha)	SUP. DEC. REDUCIDA (ha)	SUP. RESUELTA (ha)
-1617552	18-100-024-00002-001	8000	AVENA-SIN VARIEDAD	S 416	13,50	3,87	2,87	2,87		2,87			2,87	2,87
-1315371	18-100-024-00005-044	8000	AVENA-SIN VARIEDAD	S 416	10,50	0,07	0,07	0,07		0,07			0,07	0,07
-1315367	18-100-023-00031-035	5000	CEBADA-SIN VARIEDAD	S 416	13,90	0,02	0,02	0,02		0,02			0,02	0,02
-1315366	18-100-023-00031-033	5000	CEBADA-SIN VARIEDAD	S 416	15,70	0,02	0,02	0,02		0,02			0,02	0,02
-1315365	18-100-023-00031-032	5000	CEBADA-SIN VARIEDAD	S 416	19,80	0,05	0,05	0,05		0,05			0,05	0,05
-1315364	18-100-023-00031-030	5000	CEBADA-SIN VARIEDAD	S 416	11,20	0,05	0,05	0,05		0,05			0,05	0,05
-1315363	18-100-023-00031-049	5000	CEBADA-SIN VARIEDAD	S 416	13,40	0,01	0,01	0,01		0,01			0,01	0,01
-1315362	18-100-023-00031-031	5000	CEBADA-SIN VARIEDAD	S 416	17,40	0,15	0,15	0,15		0,15			0,15	0,15
-1201681	18-100-023-00031-047	5000	CEBADA-SIN VARIEDAD	S 416	13,30	0,15	0,15	0,15		0,15			0,15	0,15
-1201678	18-100-023-00031-044	5000	CEBADA-SIN VARIEDAD	S 416	9,50	2,07	2,07	2,07		2,07			2,07	2,07
5465479	18-100-024-00005-042	8000	AVENA-SIN VARIEDAD	S 416	20,70	0,08	0,08	0,08		0,08			0,08	0,08
5465480	18-100-024-00005-043	8000	AVENA-SIN VARIEDAD	S 416	17,80	0,02	0,02	0,02		0,02			0,02	0,02
5465481	18-100-024-00005-045	8000	AVENA-SIN VARIEDAD	S 416	6,20	0,06	0,06	0,06		0,06			0,06	0,06
5465482	18-100-024-00005-046	5000	CEBADA-SIN VARIEDAD	S 416	19,40	0,04	0,04	0,04		0,04			0,04	0,04
5465483	18-100-024-00005-047	8000	AVENA-SIN VARIEDAD	S 416	17,30	0,02	0,02	0,02		0,02			0,02	0,02
5465484	18-100-024-00005-048	8000	AVENA-SIN VARIEDAD	S 416	20,50	0,08	0,08	0,08		0,08			0,08	0,08
5465485	18-100-024-00005-049	8000	AVENA-SIN VARIEDAD	S 416	20,10	0,06	0,06	0,06		0,06			0,06	0,06

(1) Superficie declarada admisible ajustada con la superficie comprometida.
 (2) Factor de penalización valorando el alcance para el tipo de compromiso.

Puede verificar la integridad de una copia de este documento mediante la lectura del código QR adjunto o mediante el acceso a la dirección <https://ws050.juntadeandalucia.es/verificarFirma> indicando el código de VERIFICACIÓN

FIRMADO POR

RAQUEL MARIA ESPIN CRESPO

17/12/2024

VERIFICACIÓN

Pk2jm6UYDU9J72AMTZUYRN3GET48NG

PÁG. 3934/9349



**INCIDENCIAS****INCIDENCIA DESCRIPCIÓN**

3790	Recinto declarado inactivo Ref:-1617551 Recinto:18-100-024-00002-00004 Cultivo: - Ref:-1617550 Recinto:18-100-024-00004-00007 Cultivo: -
100407	Explotación solicitada no forma parte de ningún organismo de control autorizado para la producción ecológica en Andalucía o fecha de inscripción posterior al plazo establecido (Anexo I. Criterios de Subvencionabilidad. Orden 28 de marzo de 2023). Explotación:ES180980000232 Especie:CAPRINA Explotación:ES180980000232 Especie:OVINA
100410	Recinto no admisible por pertenecer a una explotación ganadera No inscrita en Sipea (Artículo 10 de la Orden de 28 de marzo de 2023). Ref:5465450 Recinto:18-100-001-00177-00016 Cultivo:20000 BARBECHO TRADICIONAL-SIN VARIEDAD Secano Explotación: ES180980000232
100420	Expediente que declara recintos pertenecientes al grupo de pago de Pastos que no tiene explotaciones ganaderas válidas para la Operación.
100421	Recinto declarado por error para una operación de la 6503, que se ha corregido de oficio marcando la operación correcta, de acuerdo con la fecha de inscripción del recinto en la producción ecológica. Ref:5465450 Recinto:18-100-001-00177-00016 Cultivo:20000 BARBECHO TRADICIONAL-SIN VARIEDAD Secano
100424	Solicita recinto que no está comprometido para la operación. Ref:5465450 Recinto:18-100-001-00177-00016 Cultivo:20000 BARBECHO TRADICIONAL-SIN VARIEDAD Secano Ref:-1617551 Recinto:18-100-024-00002-00004 Cultivo:8000 AVENA-SIN VARIEDAD Secano Ref:-1617550 Recinto:18-100-024-00004-00007 Cultivo:8000 AVENA-SIN VARIEDAD Secano

(1) Superficie declarada admisible ajustada con la superficie comprometida.
(2) Factor de penalización valorando el alcance para el tipo de compromiso.

Puede verificar la integridad de una copia de este documento mediante la lectura del código QR adjunto o mediante el acceso a la dirección <https://ws050.juntadeandalucia.es/verificarFirma> indicando el código de VERIFICACIÓN

FIRMADO POR

RAQUEL MARIA ESPIN CRESPO

17/12/2024

VERIFICACIÓN

Pk2jm6UYDU9J72AMTZUYRN3GET48NG

PÁG. 3935/9349





APELLIDOS Y NOMBRE / RAZÓN SOCIAL
ALONSO ALONSO JOSE

NIF
***9473*

EXPEDIENTE
1055463

ANUALIDAD DE PAGO
1ª

IMPORTES POR ANUALIDAD

	2023	2024	2025	2026	2027
IMPORTE MÁXIMO SUBVENCIONABLE	2.540,41 €	2.540,41 €	2.540,41 €	2.116,99 €	2.116,99 €
IMPORTE MEDIO DE TRANSFERENCIA (€/ha)	259,49 €	259,49 €	259,49 €	216,24 €	216,24 €

RESUMEN DE UNIDADES

Cód	GRUPO DE PAGO	Sup. Dec. Admisible (ha)	Sup. Comprometida (ha)	Sup. ajustada compromiso (1) (ha)	% sobredec.	Sup. Resuelta (ha)	Importe Declarado	Importe Topado	Importe Resuelto	Importe tras sobredec.
422	FRUTALES SECANO	9,79		9,79	0,00	9,79	2.540,41	2.540,41	2.540,41	2.540,41
TOTAL		9,79	9,79	9,79		9,79	2.540,41	2.540,41	2.540,41	2.540,41

APLICACIÓN DE REDUCCIONES Y PENALIZACIONES

GRUPO DE PAGO	Importe Calculado	Importe prereduc.	Criterios de subvencionabilidad y compromisos	Presentación tardía	Omisión declaración	Condicionalidad	IMPORTE (Euros) RESUELTO
FRUTALES SECANO	2.540,41	2.540,41	0,00	0,00	0,00	0,00	2.540,41
TOTAL	2.540,41	2.540,41					2.540,41

RESUMEN DE PAGOS

	IMPORTE (Euros)			
	RESUELTO	FEADER	MAPA	CAPADR
FRUTALES SECANO - Pago realizado	2.540,41 €	2.159,35 €	249,21 €	131,85 €

RECINTOS RESUELTOS

REF.	REFERENCIA SIGPAC	CULTIVO DESCRIPCIÓN CULTIVO	S/R G.PAGO	PEND. MEDIA (%)	SUP. DEC. ADMISIBLE (ha)	SUP. COMPROM. (ha)	SUP. AJUSTADA COMPROM. (1) (ha)	SUP. CONY. SIGPAC (ha)	SUP. CERTIE (ha)	SUP. CAMPO (ha)	SUP. CAMPO DETER. CULT. DECLARADO (ha)	SUP. DEC. REDUCIDA (ha)	SUP. RESUELTA (ha)
-928632	18-007-007-00346-001	104007 ALMENDROS-COMUNA	S 422	51,60	0,28	0,28	0,28		0,28			0,28	0,28
-928629	18-007-007-00288-002	104007 ALMENDROS-COMUNA	S 422	59,90	0,51	0,51	0,51		0,51			0,51	0,51
-928625	18-007-007-00129-006	104007 ALMENDROS-COMUNA	S 422	34,50	0,45	0,45	0,45		0,45			0,45	0,45
-928624	18-007-007-00129-005	104007 ALMENDROS-COMUNA	S 422	33,70	0,25	0,25	0,25		0,25			0,25	0,25
-928622	18-007-007-00094-001	104007 ALMENDROS-COMUNA	S 422	53,80	0,63	0,63	0,63		0,63			0,63	0,63
-928615	18-007-007-00080-001	104007 ALMENDROS-COMUNA	S 422	40,00	0,41	0,41	0,41		0,41			0,41	0,41
-927432	18-144-021-00299-001	104007 ALMENDROS-COMUNA	S 422	52,00	0,82	0,82	0,82		0,82			0,82	0,82
-927426	04-003-008-00057-001	218045 HIGUERA-BLANCA	S 422	23,10	0,21	0,21	0,21		0,21			0,21	0,21
-927414	04-003-008-00058-001	104007 ALMENDROS-COMUNA	S 422	33,60	0,95	0,95	0,95		0,95			0,95	0,95
-927404	18-144-021-00347-001	104007 ALMENDROS-COMUNA	S 422	42,80	0,23	0,23	0,23		0,23			0,23	0,23
-927395	18-144-021-00303-001	104007 ALMENDROS-COMUNA	S 422	56,50	0,14	0,14	0,14		0,14			0,14	0,14
-927381	18-144-021-00302-001	104007 ALMENDROS-COMUNA	S 422	57,90	0,26	0,26	0,26		0,26			0,26	0,26
-927369	18-144-021-01237-001	104007 ALMENDROS-COMUNA	S 422	46,70	1,21	1,21	1,21		1,21			1,21	1,21
-927364	18-144-021-00348-006	104007 ALMENDROS-COMUNA	S 422	35,00	0,46	0,46	0,46		0,46			0,46	0,46
-927338	18-144-021-00348-005	104007 ALMENDROS-COMUNA	S 422	45,50	0,32	0,32	0,32		0,32			0,32	0,32
-927325	18-144-021-00271-001	104007 ALMENDROS-COMUNA	S 422	53,60	0,17	0,17	0,17		0,17			0,17	0,17
-927257	18-007-007-00081-001	104007 ALMENDROS-COMUNA	S 422	58,20	0,41	0,41	0,41		0,41			0,41	0,41
5223492	18-007-007-00286-001	104007 ALMENDROS-COMUNA	S 422	31,40	0,10	0,10	0,10		0,10			0,10	0,10
5223494	18-007-007-00349-001	104007 ALMENDROS-COMUNA	S 422	58,30	0,14	0,14	0,14		0,14			0,14	0,14
5527503	18-144-021-00036-001	104007 ALMENDROS-COMUNA	S 422	46,60	0,73	0,73	0,73		0,73			0,73	0,73
5527509	18-144-021-00039-001	104007 ALMENDROS-COMUNA	S 422	40,90	0,67	0,67	0,67		0,67			0,67	0,67
5527511	18-144-021-00049-001	104007 ALMENDROS-COMUNA	S 422	30,70	0,07	0,07	0,07		0,07			0,07	0,07
5527514	18-144-021-00226-001	104007 ALMENDROS-COMUNA	S 422	42,60	0,27	0,27	0,27		0,27			0,27	0,27
5527519	18-144-021-00247-001	104007 ALMENDROS-COMUNA	S 422	36,00	0,10	0,10	0,10		0,10			0,10	0,10

(1) Superficie declarada admisible ajustada con la superficie comprometida.
(2) Factor de penalización valorando el alcance para el tipo de compromiso.

Puede verificar la integridad de una copia de este documento mediante la lectura del código QR adjunto o mediante el acceso a la dirección <https://ws050.juntadeandalucia.es/verificarFirma> indicando el código de VERIFICACIÓN

FIRMADO POR

RAQUEL MARIA ESPIN CRESPO

17/12/2024

VERIFICACIÓN

Pk2jm6UYDU9J72AMTZUYRN3GET48NG

PÁG. 3936/9349






INCIDENCIAS

INCIDENCIA DESCRIPCIÓN

100402	<p>Recinto solicitado no forma parte de ningún organismo de control autorizado para la producción ecológica en Andalucía o fecha de inscripción posterior al plazo establecido (Anexo I. Criterios de Subvencionabilidad. Orden 28 de marzo de 2023).</p> <p>Ref:5545080 Recinto:18-007-006-00001-00002 Cultivo:104007 ALMENDROS-COMUNA Secano</p> <p>Ref:5545107 Recinto:18-007-007-00562-00002 Cultivo:104007 ALMENDROS-COMUNA Secano</p> <p>Ref:5545103 Recinto:18-007-007-00563-00001 Cultivo:104007 ALMENDROS-COMUNA Secano</p> <p>Ref:5545098 Recinto:18-007-007-00789-00001 Cultivo:104007 ALMENDROS-COMUNA Secano</p> <p>Ref:5545086 Recinto:18-007-007-00796-00001 Cultivo:104007 ALMENDROS-COMUNA Secano</p> <p>Ref:5545138 Recinto:18-144-019-00411-00001 Cultivo:104007 ALMENDROS-COMUNA Secano</p> <p>Ref:5545124 Recinto:18-144-019-00413-00006 Cultivo:104007 ALMENDROS-COMUNA Secano</p>
100424	<p>Solicita recinto que no está comprometido para la operación.</p> <p>Ref:5545080 Recinto:18-007-006-00001-00002 Cultivo:104007 ALMENDROS-COMUNA Secano</p> <p>Ref:5545107 Recinto:18-007-007-00562-00002 Cultivo:104007 ALMENDROS-COMUNA Secano</p> <p>Ref:5545103 Recinto:18-007-007-00563-00001 Cultivo:104007 ALMENDROS-COMUNA Secano</p> <p>Ref:5545098 Recinto:18-007-007-00789-00001 Cultivo:104007 ALMENDROS-COMUNA Secano</p> <p>Ref:5545086 Recinto:18-007-007-00796-00001 Cultivo:104007 ALMENDROS-COMUNA Secano</p> <p>Ref:5545138 Recinto:18-144-019-00411-00001 Cultivo:104007 ALMENDROS-COMUNA Secano</p> <p>Ref:5545124 Recinto:18-144-019-00413-00006 Cultivo:104007 ALMENDROS-COMUNA Secano</p> <p>Ref:5527521 Recinto:18-144-021-00260-00001 Cultivo:104007 ALMENDROS-COMUNA Secano</p>

(1) Superficie declarada admisible ajustada con la superficie comprometida.
 (2) Factor de penalización valorando el alcance para el tipo de compromiso.

Puede verificar la integridad de una copia de este documento mediante la lectura del código QR adjunto o mediante el acceso a la dirección https://ws050.juntadeandalucia.es/verificarFirma indicando el código de VERIFICACIÓN			
FIRMADO POR	RAQUEL MARIA ESPIN CRESPO	17/12/2024	
VERIFICACIÓN	Pk2jm6UYDU9J72AMTZUYRN3GET48NG	PÁG. 3937/9349	

**APELLIDOS Y NOMBRE / RAZÓN SOCIAL**

ALONSO FERNANDEZ FRANCISCO

NIF

***3691*

EXPEDIENTE

1007706

ANUALIDAD DE PAGO

1ª

IMPORTE POR ANUALIDAD

	2023	2024	2025	2026	2027
IMPORTE MÁXIMO SUBVENCIONABLE	3.427,86 €	3.427,86 €	3.427,86 €	2.856,53 €	2.856,53 €
IMPORTE MEDIO DE TRANSFERENCIA (€/ha)	259,49 €	259,49 €	259,49 €	216,24 €	216,24 €

RESUMEN DE UNIDADES

Cód	GRUPO DE PAGO	Sup. Dec. Admisible (ha)	Sup. Comprometida (ha)	Sup. ajustada compromiso (1) (ha)	% sobredec.	Sup. Resuelta (ha)	Importe Declarado	Importe Topado	Importe Resuelto	Importe tras sobredec.
422	FRUTALES SECANO	13,21		13,21	0,00	13,21	3.427,86	3.427,86	3.427,86	3.427,86
TOTAL		13,21	13,21	13,21		13,21	3.427,86	3.427,86	3.427,86	3.427,86

APLICACIÓN DE REDUCCIONES Y PENALIZACIONES

GRUPO DE PAGO	Importe Calculado	Importe prereduc.	Criterios de subvencionabilidad y compromisos	Presentación tardía	Omisión declaración	Condicionalidad	IMPORTE (Euros) RESUELTO
FRUTALES SECANO	3.427,86	3.427,86	0,00	0,00	0,00	0,00	3.427,86
TOTAL	3.427,86	3.427,86					3.427,86

RESUMEN DE PAGOS**IMPORTE (Euros)**

FRUTALES SECANO - Pago realizado	RESUELTO	FEADER	MAPA	CAPADR
	3.427,86 €	2.913,68 €	336,27 €	177,91 €

RECINTOS RESUELTOS

REF.	REFERENCIA SIGPAC	CULTIVO DESCRIPCIÓN CULTIVO	S/R G.PAGO	PEND. MEDIA (%)	SUP. DEC. ADMISIBLE (ha)	SUP. COMPROM. (ha)	SUP. AJUSTADA COMPROM. (1) (ha)	SUP. CONY. SIGPAC (ha)	SUP. CERTIE (ha)	SUP. CAMPO (ha)	SUP. CAMPO DETER. CULT. DECLARADO (ha)	SUP. DEC. REDUCIDA (ha)	SUP. RESUELTA (ha)
1700000002574508	18-007-006-00210-001	104007 ALMENDROS-COMUNA	S 422	43,40	0,12	0,12	0,12	0,12	0,12			0,12	0,12
1700000002574509	18-007-007-00652-001	104007 ALMENDROS-COMUNA	S 422	30,50	0,19	0,19	0,19	0,19	0,19			0,19	0,19
1700000002574510	18-007-007-00637-001	104007 ALMENDROS-COMUNA	S 422	52,70	0,54	0,54	0,54	0,54	0,54			0,54	0,54
1700000002574511	18-007-006-00547-002	104007 ALMENDROS-COMUNA	S 422	55,70	0,31	0,31	0,31	0,31	0,31			0,31	0,31
1700000002574512	18-007-006-00387-001	104007 ALMENDROS-COMUNA	S 422	52,70	0,45	0,45	0,45	0,45	0,45			0,45	0,45
1700000002574513	18-007-007-00683-001	104007 ALMENDROS-COMUNA	S 422	35,20	0,32	0,32	0,32	0,32	0,32			0,32	0,32
1700000002574514	18-007-007-00685-001	104007 ALMENDROS-COMUNA	S 422	46,70	0,96	0,96	0,96	0,96	0,96			0,96	0,96
1700000002574515	18-007-007-00664-001	104007 ALMENDROS-COMUNA	S 422	33,20	0,08	0,08	0,08	0,08	0,08			0,08	0,08
1700000002574516	18-007-006-00516-001	104007 ALMENDROS-COMUNA	S 422	26,20	0,71	0,71	0,71	0,71	0,71			0,71	0,71
1700000002574517	18-007-006-00379-001	104007 ALMENDROS-COMUNA	S 422	38,40	0,99	0,99	0,99	0,99	0,99			0,99	0,99
1700000002574518	18-007-006-00380-001	104007 ALMENDROS-COMUNA	S 422	45,20	0,98	0,98	0,98	0,98	0,98			0,98	0,98
1700000002574519	18-007-006-00236-001	104007 ALMENDROS-COMUNA	S 422	21,50	0,48	0,48	0,48	0,48	0,48			0,48	0,48
1700000002574520	18-007-007-00657-001	104007 ALMENDROS-COMUNA	S 422	20,20	0,09	0,09	0,09	0,09	0,09			0,09	0,09
1700000002574521	18-007-006-00230-001	104007 ALMENDROS-COMUNA	S 422	42,50	1,02	1,02	1,02	1,02	1,02			1,02	1,02
1700000002574522	18-007-006-00588-002	104007 ALMENDROS-COMUNA	S 422	47,80	0,42	0,42	0,42	0,42	0,42			0,42	0,42
1700000002574523	18-007-017-00053-001	104007 ALMENDROS-COMUNA	S 422	38,60	0,20	0,20	0,20	0,20	0,20			0,20	0,20
1700000002574524	18-007-006-00212-002	104007 ALMENDROS-COMUNA	S 422	39,10	0,02	0,02	0,02	0,02	0,02			0,02	0,02
1700000002574525	18-007-006-00212-001	104007 ALMENDROS-COMUNA	S 422	44,60	0,37	0,37	0,37	0,37	0,37			0,37	0,37
1700000003062439	18-007-006-00487-001	104007 ALMENDROS-COMUNA	S 422	34,30	0,43	0,43	0,43	0,43	0,43			0,43	0,43
1700000003062440	18-007-017-00661-001	104007 ALMENDROS-COMUNA	S 422	41,30	0,58	0,58	0,58	0,58	0,58			0,58	0,58
1700000003062441	18-007-006-00544-001	104007 ALMENDROS-COMUNA	S 422	37,00	0,44	0,44	0,44	0,44	0,44			0,44	0,44
1700000003062442	18-007-006-00460-001	104007 ALMENDROS-COMUNA	S 422	50,00	0,63	0,63	0,63	0,63	0,63			0,63	0,63
1700000003062443	18-007-006-00425-001	104007 ALMENDROS-COMUNA	S 422	41,70	0,38	0,38	0,38	0,38	0,38			0,38	0,38
1700000003062444	18-007-006-00429-001	104007 ALMENDROS-COMUNA	S 422	30,80	0,72	0,72	0,72	0,72	0,72			0,72	0,72
1700000003062446	18-007-006-00383-001	104007 ALMENDROS-COMUNA	S 422	37,90	1,78	1,78	1,78	1,78	1,78			1,78	1,78

INCIDENCIAS**INCIDENCIA DESCRIPCIÓN**

- 226 Recinto abandonado según SIGPAC por el que solicita alguna ayuda/práctica.
Ref:1700000003062445 Recinto:18-007-006-00166-00003 Cultivo:104007 ALMENDROS-COMUNA Secano
- 100424 Solicita recinto que no está comprometido para la operación.
Ref:1700000003062445 Recinto:18-007-006-00166-00003 Cultivo:104007 ALMENDROS-COMUNA Secano

(1) Superficie declarada admisible ajustada con la superficie comprometida.
(2) Factor de penalización valorando el alcance para el tipo de compromiso.Puede verificar la integridad de una copia de este documento mediante la lectura del código QR adjunto o mediante el acceso a la dirección <https://ws050.juntadeandalucia.es/verificarFirma> indicando el código de VERIFICACIÓN

FIRMADO POR

RAQUEL MARIA ESPIN CRESPO

17/12/2024

VERIFICACIÓN

Pk2jm6UYDU9J72AMTZUYRN3GET48NG

PÁG. 3938/9349





APELLIDOS Y NOMBRE / RAZÓN SOCIAL

ALONSO SANCHEZ JOSE ANTONIO

NIF
***9212*

EXPEDIENTE
1067725

ANUALIDAD DE PAGO
1ª

IMPORTES POR ANUALIDAD

	2023	2024	2025	2026	2027
IMPORTE MÁXIMO SUBVENCIONABLE	4.027,28 €	4.027,28 €	4.027,28 €	3.356,04 €	3.356,04 €
IMPORTE MEDIO DE TRANSFERENCIA (€/ha)	259,49 €	259,49 €	259,49 €	216,24 €	216,24 €

RESUMEN DE UNIDADES

Cód	GRUPO DE PAGO	Sup. Dec. Admisible (ha)	Sup. Comprometida (ha)	Sup. ajustada compromiso (1) (ha)	% sobredec.	Sup. Resuelta (ha)	Importe Declarado	Importe Topado	Importe Resuelto	Importe tras sobredec.
422	FRUTALES SECANO	15,52		15,52	0,00	15,52	4.027,28	4.027,28	4.027,28	4.027,28
TOTAL		15,52	15,52	15,52		15,52	4.027,28	4.027,28	4.027,28	4.027,28

APLICACIÓN DE REDUCCIONES Y PENALIZACIONES

GRUPO DE PAGO	Importe Calculado	Importe prereduc.	Criterios de subvencionabilidad y compromisos	Presentación tardía	Omisión declaración	Condicionalidad	IMPORTE (Euros) RESUELTO
FRUTALES SECANO	4.027,28	4.027,28	0,00	0,00	0,00	0,00	4.027,28
TOTAL	4.027,28	4.027,28					4.027,28

RESUMEN DE PAGOS

	IMPORTE (Euros)			
	RESUELTO	FEADER	MAPA	CAPADR
FRUTALES SECANO - Pago realizado	4.027,28 €	3.423,19 €	395,08 €	209,01 €

(1) Superficie declarada admisible ajustada con la superficie comprometida.
(2) Factor de penalización valorando el alcance para el tipo de compromiso.

Puede verificar la integridad de una copia de este documento mediante la lectura del código QR adjunto o mediante el acceso a la dirección <https://ws050.juntadeandalucia.es/verificarFirma> indicando el código de VERIFICACIÓN

FIRMADO POR	RAQUEL MARIA ESPIN CRESPO	17/12/2024	
VERIFICACIÓN	Pk2jm6UYDU9J72AMTZUYRN3GET48NG	PÁG. 3939/9349	



RECINTOS RESUELTOS

REF.	REFERENCIA SIGPAC	CULTIVO	DESCRIPCIÓN CULTIVO	S/R	G.PAGO	PEND. MEDIA (%)	SUP. DEC. ADMISIBLE (ha)	SUP. COMPROM. (ha)	SUP. AJUSTADA COMPR.(1) (ha)	SUP. CONV. SIGPAC (ha)	SUP. CERTIF. (ha)	SUP. CAMPO (ha)	SUP. CAMPO DETER. CULT. DECLARADO (ha)	SUP. DEC. REDUCIDA (ha)	SUP. RESUELTA (ha)
-1109413	18-180-010-00215-001	104007	ALMENDROS-COMUNA	S	422	37,10	0,17	0,17	0,17		0,17			0,17	0,17
-1004294	18-180-005-00356-003	104007	ALMENDROS-COMUNA	S	422	44,20	0,51	0,51	0,51		0,51			0,51	0,51
-763451	18-180-010-00022-002	104007	ALMENDROS-COMUNA	S	422	37,50	0,14	0,14	0,14		0,14			0,14	0,14
-44735	18-180-003-00145-001	104024	ALMENDROS-MARCONA	S	422	25,80	0,04	0,04	0,04		0,04			0,04	0,04
4621759	18-180-010-00644-002	104043	ALMENDROS-VAIRO	S	422	32,00	0,30	0,30	0,30		0,30			0,30	0,30
4621862	18-180-010-00156-001	104007	ALMENDROS-COMUNA	S	422	56,20	0,13	0,13	0,13		0,13			0,13	0,13
5294937	18-180-005-00413-003	104007	ALMENDROS-COMUNA	S	422	64,60	0,67	0,67	0,67		0,67			0,67	0,67
5294950	18-180-004-00061-002	104007	ALMENDROS-COMUNA	S	422	36,00	1,54	1,54	1,54		2,16			1,54	1,54
1700000006399309	18-165-001-00373-003	104007	ALMENDROS-COMUNA	S	422	56,20	0,33	0,33	0,33		0,37			0,33	0,33
1700000006399311	18-180-010-00154-001	104007	ALMENDROS-COMUNA	S	422	57,40	0,26	0,26	0,26		0,26			0,26	0,26
1700000006399312	18-180-005-00413-002	104007	ALMENDROS-COMUNA	S	422	43,80	0,50	0,50	0,50		0,50			0,50	0,50
1700000006399313	18-180-005-00356-001	104007	ALMENDROS-COMUNA	S	422	65,90	0,72	0,72	0,72		0,72			0,72	0,72
1700000006399314	18-180-007-00025-002	104007	ALMENDROS-COMUNA	S	422	35,10	0,41	0,41	0,41		0,41			0,41	0,41
1700000006399315	18-180-007-00017-001	104007	ALMENDROS-COMUNA	S	422	63,00	0,31	0,31	0,31		0,31			0,31	0,31
1700000006399316	18-180-005-00078-001	104007	ALMENDROS-COMUNA	S	422	46,00	0,21	0,21	0,21		0,21			0,21	0,21
1700000006399317	18-180-008-00014-001	104007	ALMENDROS-COMUNA	S	422	55,20	0,45	0,45	0,45		0,45			0,45	0,45
1700000006399318	18-180-011-00331-001	104022	ALMENDROS-LARGUETA	S	422	27,10	0,03	0,03	0,03		0,03			0,03	0,03
1700000006399319	18-180-005-00112-001	104007	ALMENDROS-COMUNA	S	422	52,10	0,27	0,27	0,27		0,27			0,27	0,27
1700000006399320	18-180-005-00113-001	104007	ALMENDROS-COMUNA	S	422	55,50	0,53	0,53	0,53		0,53			0,53	0,53
1700000006399321	18-165-007-00172-002	104007	ALMENDROS-COMUNA	S	422	48,50	0,32	0,32	0,32		0,32			0,32	0,32
1700000006399322	18-165-007-00173-003	104007	ALMENDROS-COMUNA	S	422	46,10	0,17	0,17	0,17		0,17			0,17	0,17
1700000006399323	18-165-001-00376-001	104007	ALMENDROS-COMUNA	S	422	55,00	0,07	0,07	0,07		0,07			0,07	0,07
1700000006399325	18-180-005-00513-001	104007	ALMENDROS-COMUNA	S	422	37,40	0,14	0,14	0,14		0,14			0,14	0,14
1700000006399327	18-180-010-00022-002	104024	ALMENDROS-MARCONA	S	422	37,50	0,27	0,27	0,27		0,27			0,27	0,27
1700000006399328	18-180-010-00139-001	104007	ALMENDROS-COMUNA	S	422	28,90	0,34	0,34	0,34		0,34			0,34	0,34
1700000006399329	18-180-003-00146-001	104024	ALMENDROS-MARCONA	S	422	33,00	0,25	0,25	0,25		0,25			0,25	0,25
1700000006399331	18-180-005-00426-001	104024	ALMENDROS-MARCONA	S	422	41,00	0,26	0,26	0,26		0,26			0,26	0,26
1700000006399332	18-180-005-00426-002	104024	ALMENDROS-MARCONA	S	422	26,50	0,25	0,25	0,25		0,25			0,25	0,25
1700000006399333	18-180-011-00318-001	104022	ALMENDROS-LARGUETA	S	422	31,40	0,10	0,10	0,10		0,10			0,10	0,10
1700000006399334	18-180-011-00319-001	104022	ALMENDROS-LARGUETA	S	422	49,70	0,32	0,32	0,32		0,32			0,32	0,32
1700000006399335	18-180-011-00329-004	104022	ALMENDROS-LARGUETA	S	422	48,20	0,49	0,49	0,49		0,49			0,49	0,49
1700000006399336	18-165-001-00386-001	104007	ALMENDROS-COMUNA	S	422	54,20	0,27	0,27	0,27		0,42			0,27	0,27
1700000006399337	18-180-011-00330-001	104022	ALMENDROS-LARGUETA	S	422	53,50	0,03	0,03	0,03		0,03			0,03	0,03
1700000006399338	18-180-011-00329-001	104022	ALMENDROS-LARGUETA	S	422	49,50	0,85	0,85	0,85		0,85			0,85	0,85
1700000006399339	18-180-010-00244-001	104024	ALMENDROS-MARCONA	S	422	44,90	0,11	0,11	0,11		0,11			0,11	0,11
1700000006399340	18-180-010-00246-001	104024	ALMENDROS-MARCONA	S	422	49,40	0,16	0,16	0,16		0,16			0,16	0,16
1700000006399341	18-180-010-00580-001	104007	ALMENDROS-COMUNA	S	422	61,80	0,59	0,59	0,59		0,61			0,59	0,59
1700000006399342	18-180-010-00633-001	104022	ALMENDROS-LARGUETA	S	422	44,90	1,67	1,67	1,67		1,68			1,67	1,67
1700000006399343	18-180-010-00071-004	104007	ALMENDROS-COMUNA	S	422	38,70	0,84	0,84	0,84		0,84			0,84	0,84
1700000006399344	18-180-010-00604-001	104022	ALMENDROS-LARGUETA	S	422	49,40	0,50	0,50	0,50		0,50			0,50	0,50

INCIDENCIAS

INCIDENCIA DESCRIPCIÓN

64 La cuenta bancaria del solicitante no está activada en GIRO.

(1) Superficie declarada admisible ajustada con la superficie comprometida.
 (2) Factor de penalización valorando el alcance para el tipo de compromiso.

Puede verificar la integridad de una copia de este documento mediante la lectura del código QR adjunto o mediante el acceso a la dirección https://ws050.juntadeandalucia.es/verificarFirma indicando el código de VERIFICACIÓN			
FIRMADO POR	RAQUEL MARIA ESPIN CRESPO	17/12/2024	
VERIFICACIÓN	Pk2jm6UYDU9J72AMTZUYRN3GET48NG	PÁG. 3940/9349	

**APELLIDOS Y NOMBRE / RAZÓN SOCIAL**

ALONSO SANCHEZ JOSE MANUEL

NIF

****3955*

EXPEDIENTE

1133532

ANUALIDAD DE PAGO

1ª

IMPORTE POR ANUALIDAD

	2023	2024	2025	2026	2027
IMPORTE MÁXIMO SUBVENCIONABLE	1.325,99 €	1.325,99 €	1.325,99 €	1.104,99 €	1.104,99 €
IMPORTE MEDIO DE TRANSFERENCIA (€/ha)	259,49 €	259,49 €	259,49 €	216,24 €	216,24 €

RESUMEN DE UNIDADES

Cód	GRUPO DE PAGO	Sup. Dec. Admisible (ha)	Sup. Comprometida (ha)	Sup. ajustada compromiso (1) (ha)	% sobredecc.	Sup. Resuelta (ha)	Importe Declarado	Importe Topado	Importe Resuelto	Importe tras sobredecc.
422	FRUTALES SECANO	5,11		5,11	0,00	5,11	1.325,99	1.325,99	1.325,99	1.325,99
TOTAL		5,11	5,11	5,11		5,11	1.325,99	1.325,99	1.325,99	1.325,99

APLICACIÓN DE REDUCCIONES Y PENALIZACIONES

GRUPO DE PAGO	Importe Calculado	Importe prerreduc.	Criterios de subvencionabilidad y compromisos	Presentación tardía	Omisión declaración	Condicionalidad	IMPORTE (Euros) RESUELTO
FRUTALES SECANO	1.325,99	1.325,99	0,00	0,00	0,00	0,00	1.325,99
TOTAL	1.325,99	1.325,99					1.325,99

RESUMEN DE PAGOS**IMPORTE (Euros)**

	RESUELTO	FEADER	MAPA	CAPADR
FRUTALES SECANO - Pago realizado	1.325,99 €	1.127,09 €	130,08 €	68,82 €

RECINTOS RESUELTOS

REF.	REFERENCIA SIGPAC	CULTIVO DESCRIPCIÓN CULTIVO	S/R G.PAGO	PEND. MEDIA (%)	SUP. DEC. ADMISIBLE (ha)	SUP. COMPROM. (ha)	SUP. AJUSTADA COMPROM. (1) (ha)	SUP. CONY. SIGPAC (ha)	SUP. CERTIE (ha)	SUP. CAMPO (ha)	SUP. CAMPO DETER. CULT. DECLARADO (ha)	SUP. DEC. REDUCIDA (ha)	SUP. RESUELTA (ha)
-982365	18-182-013-00181-013	104007 ALMENDROS-COMUNA	S 422	27,10	0,25	0,25	0,25		0,25			0,25	0,25
-982364	18-182-013-00165-022	104007 ALMENDROS-COMUNA	S 422	36,40	0,13	0,13	0,13		0,13			0,13	0,13
-982363	18-182-013-00165-020	104007 ALMENDROS-COMUNA	S 422	33,20	0,09	0,09	0,09		0,09			0,09	0,09
-982362	18-182-013-00165-018	104007 ALMENDROS-COMUNA	S 422	31,10	0,21	0,21	0,21		0,21			0,21	0,21
-982361	18-182-013-00165-024	104007 ALMENDROS-COMUNA	S 422	34,30	0,12	0,12	0,12		0,12			0,12	0,12
4579258	18-182-013-00199-003	218047 HIGUERA-BLANCA DEL PAÍS	S 422	42,20	0,06	0,06	0,06		0,06			0,06	0,06
4579259	18-182-013-00199-004	218047 HIGUERA-BLANCA DEL PAÍS	S 422	44,80	0,12	0,12	0,12		0,12			0,12	0,12
4579260	18-182-013-00199-007	104007 ALMENDROS-COMUNA	S 422	40,10	0,09	0,09	0,09		0,09			0,09	0,09
4579286	18-182-013-00230-006	104007 ALMENDROS-COMUNA	S 422	49,80	0,17	0,17	0,17		0,17			0,17	0,17
4579288	18-182-013-00230-008	104007 ALMENDROS-COMUNA	S 422	37,00	0,46	0,46	0,46		0,46			0,46	0,46
4579296	18-182-013-00161-001	104007 ALMENDROS-COMUNA	S 422	30,30	0,14	0,14	0,14		0,14			0,14	0,14
4579299	18-182-013-00165-025	104007 ALMENDROS-COMUNA	S 422	27,20	0,05	0,05	0,05		0,05			0,05	0,05
4579301	18-182-013-00165-009	104007 ALMENDROS-COMUNA	S 422	37,40	0,20	0,20	0,20		0,20			0,20	0,20
4579302	18-182-013-00165-015	218047 HIGUERA-BLANCA DEL PAÍS	S 422	30,90	0,32	0,32	0,32		0,32			0,32	0,32
4579307	18-182-013-00181-007	104007 ALMENDROS-COMUNA	S 422	40,70	0,17	0,17	0,17		0,17			0,17	0,17
4579308	18-182-013-00181-008	104007 ALMENDROS-COMUNA	S 422	40,90	0,25	0,25	0,25		0,25			0,25	0,25
5114194	18-182-013-00199-009	104007 ALMENDROS-COMUNA	S 422	46,20	0,07	0,07	0,07		0,07			0,07	0,07
5115777	18-182-013-00165-006	104007 ALMENDROS-COMUNA	S 422	35,20	0,33	0,33	0,33		0,33			0,33	0,33
170000005246927	18-182-013-00140-004	104007 ALMENDROS-COMUNA	S 422	38,10	0,59	0,59	0,59		0,59			0,59	0,59
170000005246928	18-182-013-00138-004	104020 ALMENDROS-GUARA	S 422	21,80	0,34	0,34	0,34		0,34			0,34	0,34
170000005246937	18-182-013-00213-002	104007 ALMENDROS-COMUNA	S 422	39,70	0,90	0,90	0,90		0,90			0,90	0,90
170000005246938	18-182-014-00048-007	104007 ALMENDROS-COMUNA	S 422	34,80	0,05	0,05	0,05		0,05			0,05	0,05

INCIDENCIAS**INCIDENCIA DESCRIPCIÓN**

- 100402 Recinto solicitado no forma parte de ningún organismo de control autorizado para la producción ecológica en Andalucía o fecha de inscripción posterior al plazo establecido (Anexo I. Criterios de Subvencionabilidad. Orden 28 de marzo de 2023).
Ref:-1402199 Recinto:18-182-013-00165-00026 Cultivo:104007 ALMENDROS-COMUNA Secano
- 100424 Solicita recinto que no está comprometido para la operación.
Ref:-1402199 Recinto:18-182-013-00165-00026 Cultivo:104007 ALMENDROS-COMUNA Secano
Ref:4579305 Recinto:18-182-013-00181-00005 Cultivo:101194 OLIVAR-LECHIN DE GRANADA Secano
Ref:4579306 Recinto:18-182-013-00181-00006 Cultivo:101194 OLIVAR-LECHIN DE GRANADA Secano
Ref:4579257 Recinto:18-182-013-00199-00002 Cultivo:104007 ALMENDROS-COMUNA Regadio
Ref:4579261 Recinto:18-182-013-00199-00008 Cultivo:101194 OLIVAR-LECHIN DE GRANADA Secano

(1) Superficie declarada admisible ajustada con la superficie comprometida.
(2) Factor de penalización valorando el alcance para el tipo de compromiso.Puede verificar la integridad de una copia de este documento mediante la lectura del código QR adjunto o mediante el acceso a la dirección <https://ws050.juntadeandalucia.es/verificarFirma> indicando el código de VERIFICACIÓN

FIRMADO POR

RAQUEL MARIA ESPIN CRESPO

17/12/2024

VERIFICACIÓN

Pk2jm6UYDU9J72AMTZUYRN3GET48NG

PÁG. 3941/9349





APELLIDOS Y NOMBRE / RAZÓN SOCIAL
ALQUERIA DE MORAYMA, S.L.

NIF
***2513*

EXPEDIENTE
1168695

ANUALIDAD DE PAGO
1ª

IMPORTES POR ANUALIDAD

	2023	2024	2025	2026	2027
IMPORTE MÁXIMO SUBVENCIONABLE	908,22 €	908,22 €	908,22 €	756,84 €	756,84 €
IMPORTE MEDIO DE TRANSFERENCIA (€/ha)	259,49 €	259,49 €	259,49 €	216,24 €	216,24 €

RESUMEN DE UNIDADES

Cód	GRUPO DE PAGO	Sup. Dec. Admisible (ha)	Sup. Comprometida (ha)	Sup. ajustada compromiso (1) (ha)	% sobredec.	Sup. Resuelta (ha)	Importe Declarado	Importe Topado	Importe Resuelto	Importe tras sobredec.
422	FRUTALES SECANO	3,50		3,50	0,00	3,50	908,22	908,22	908,22	908,22
TOTAL		3,50	3,50	3,50		3,50	908,22	908,22	908,22	908,22

APLICACIÓN DE REDUCCIONES Y PENALIZACIONES

GRUPO DE PAGO	Importe Calculado	Importe prereduc.	Criterios de subvencionabilidad y compromisos	Presentación tardía	Omisión declaración	Condicionalidad	IMPORTE (Euros) RESUELTO
FRUTALES SECANO	908,22	908,22	0,00	0,00	0,00	0,00	908,22
TOTAL	908,22	908,22					908,22

RESUMEN DE PAGOS

	IMPORTE (Euros)			
	RESUELTO	FEADER	MAPA	CAPADR
FRUTALES SECANO - Pago realizado	908,22 €	771,99 €	89,10 €	47,13 €

RECINTOS RESUELTOS

REF.	REFERENCIA SIGPAC	CULTIVO	DESCRIPCIÓN CULTIVO	S/R G.PAGO	PEND. MEDIA (%)	SUP. DEC. ADMISIBLE (ha)	SUP. COMPROM. (ha)	SUP. AJUSTADA COMPR.(1) (ha)	SUP. CONY. SIGPAC (ha)	SUP. CERTIE (ha)	SUP. CAMPO (ha)	SUP. CAMPO DETER. CULT. DECLARADO (ha)	SUP. DEC. REDUCIDA (ha)	SUP. RESUELTA (ha)
-71107	18-036-004-00081-003	218030	HIGUERA-ALBACOR	S 422	43,60	0,50	0,50	0,50	0,50	0,50			0,50	0,50
1700000005143770	18-036-004-00081-002	218030	HIGUERA-ALBACOR	S 422	40,90	0,54	0,54	0,54	0,54	0,54			0,54	0,54
1700000005143771	18-036-004-00185-027	218030	HIGUERA-ALBACOR	S 422	36,80	1,21	1,21	1,21	1,21	1,21			1,21	1,21
1700000005143773	18-036-004-00185-029	218030	HIGUERA-ALBACOR	S 422	41,00	1,25	1,25	1,25	1,25	1,25			1,25	1,25

INCIDENCIAS

INCIDENCIA DESCRIPCIÓN

100421 Recinto declarado por error para una operación de la 6503, que se ha corregido de oficio marcando la operación correcta, de acuerdo con la fecha de inscripción del recinto en la producción ecológica.
 Ref:1700000005143770 Recinto:18-036-004-00081-00002 Cultivo:218030 HIGUERA-ALBACOR Secano
 Ref:-71107 Recinto:18-036-004-00081-00003 Cultivo:218030 HIGUERA-ALBACOR Secano

(1) Superficie declarada admisible ajustada con la superficie comprometida.
 (2) Factor de penalización valorando el alcance para el tipo de compromiso.

Puede verificar la integridad de una copia de este documento mediante la lectura del código QR adjunto o mediante el acceso a la dirección https://ws050.juntadeandalucia.es/verificarFirma indicando el código de VERIFICACIÓN			
FIRMADO POR	RAQUEL MARIA ESPIN CRESPO	17/12/2024	
VERIFICACIÓN	Pk2jm6UYDU9J72AMTZUYRN3GET48NG	PÁG. 3942/9349	

**APELLIDOS Y NOMBRE / RAZÓN SOCIAL**

ALTA GUITARANA SL

NIF

***0917*

EXPEDIENTE

1250606

ANUALIDAD DE PAGO

1ª

IMPORTE POR ANUALIDAD

	2023	2024	2025	2026	2027
IMPORTE MÁXIMO SUBVENCIONABLE	11.899,20 €	11.899,20 €	11.899,20 €	9.916,00 €	9.916,00 €
IMPORTE MEDIO DE TRANSFERENCIA (€/ha)	297,48 €	297,48 €	297,48 €	247,90 €	247,90 €

RESUMEN DE UNIDADES

Cód	GRUPO DE PAGO	Sup. Dec. Admisible (ha)	Sup. Comprometida (ha)	Sup. ajustada compromiso (1) (ha)	% sobredec.	Sup. Resuelta (ha)	Importe Declarado	Importe Topado	Importe Resuelto	Importe tras sobredec.
419	OLIVAR	232,85		40,00	0,00	40,00	11.899,20	11.899,20	11.899,20	11.899,20
TOTAL		232,85	40,00	40,00		40,00	11.899,20	11.899,20	11.899,20	11.899,20

APLICACIÓN DE REDUCCIONES Y PENALIZACIONES

GRUPO DE PAGO	Importe Calculado	Importe prereduc.	Criterios de subvencionabilidad y compromisos	Presentación tardía	Omisión declaración	Condicionalidad	IMPORTE (Euros) RESUELTO
OLIVAR	11.899,20	11.899,20	0,00	0,00	0,00	0,00	11.899,20
TOTAL	11.899,20	11.899,20					11.899,20

RESUMEN DE PAGOS**IMPORTE (Euros)**

	RESUELTO	FEADER	MAPA	CAPADR
OLIVAR - Pago realizado	11.899,20 €	10.114,32 €	1.167,31 €	617,57 €

RECINTOS RESUELTOS

REF.	REFERENCIA SIGPAC	CULTIVO DESCRIPCIÓN CULTIVO	S/R G.PAGO	PEND. MEDIA (%)	SUP. DEC. ADMISIBLE (ha)	SUP. COMPROM. (ha)	SUP. AJUSTADA COMPROM. (1) (ha)	SUP. CONY. SIGPAC (ha)	SUP. CERTIE (ha)	SUP. CAMPO (ha)	SUP. CAMPO DETER. CULT. DECLARADO (ha)	SUP. DEC. REDUCIDA (ha)	SUP. RESUELTA (ha)
-1070234	18-104-038-00034-121	101270 OLIVAR-PICUDO	S 419	15,30	10,83	10,83	10,83		10,83			10,83	10,83
-1070231	18-104-038-00034-121	101207 OLIVAR-LUCIO	S 419	15,30	28,48	28,48	28,48		28,48			28,48	28,48
-1070224	18-104-038-00034-035	101207 OLIVAR-LUCIO	S 419	14,70	15,70	15,70	15,70		15,70			15,70	15,70
-1070218	18-104-038-00034-035	101207 OLIVAR-LUCIO	S 419	14,70	18,67	18,67	18,67		18,67			18,67	18,67
1700000005898920	18-104-038-00034-035	101207 OLIVAR-LUCIO	R 419	14,70	26,58	26,58	26,58		26,58			26,58	26,58
1700000005898921	18-104-038-00034-092	101207 OLIVAR-LUCIO	R 419	12,70	0,01	0,01	0,01		0,01			0,01	0,01
1700000005898922	18-104-038-00034-095	101207 OLIVAR-LUCIO	R 419	14,10	0,03	0,03	0,03		0,03			0,03	0,03
1700000005898926	18-104-038-00034-070	101138 OLIVAR-HOJIBLANCA	S 419	20,50	0,12	0,12	0,12		0,12			0,12	0,12
1700000005898928	18-104-038-00034-088	101207 OLIVAR-LUCIO	S 419	16,00	0,04	0,04	0,04		0,04			0,04	0,04
1700000005898929	18-104-038-00034-097	101124 OLIVAR-GORDAL	S 419	4,70	0,03	0,03	0,03		0,03			0,03	0,03
1700000005898930	18-104-038-00034-098	101138 OLIVAR-HOJIBLANCA	S 419	4,20	0,02	0,02	0,02		0,02			0,02	0,02
1700000005898931	18-104-038-00034-129	101138 OLIVAR-HOJIBLANCA	S 419	7,10	5,46	5,46	5,46		5,46			5,46	5,46
1700000005898932	18-104-038-00034-135	101138 OLIVAR-HOJIBLANCA	S 419	4,50	7,78	7,78	7,78		7,78			7,78	7,78
1700000005898934	18-104-038-00034-099	101138 OLIVAR-HOJIBLANCA	S 419	11,10	0,11	0,11	0,11		0,11			0,11	0,11
1700000005898935	18-104-038-00034-100	101138 OLIVAR-HOJIBLANCA	S 419	6,60	0,16	0,16	0,16		0,16			0,16	0,16
1700000005898936	18-104-038-00034-086	101207 OLIVAR-LUCIO	R 419	12,20	0,05	0,05	0,05		0,05			0,05	0,05
1700000005898937	18-104-038-00034-096	101207 OLIVAR-LUCIO	R 419	11,20	0,13	0,13	0,13		0,13			0,13	0,13
1700000005898938	18-104-038-00034-121	101010 OLIVAR-PICUAL	R 419	15,30	31,06	31,06	31,06		31,06			31,06	31,06
1700000005898939	18-104-038-00034-124	101207 OLIVAR-LUCIO	S 419	15,50	14,56	14,56	14,56		14,56			14,56	14,56
1700000005898940	18-104-038-00034-124	101010 OLIVAR-PICUAL	R 419	15,50	0,75	0,75	0,75		0,75			0,75	0,75
1700000005898941	18-104-038-00034-035	101207 OLIVAR-LUCIO	S 419	14,70	17,23	17,23	17,23		17,23			17,23	17,23
1700000005898942	18-104-038-00034-127	101003 OLIVAR-ARBEQUINA	S 419	8,10	17,33	17,33	17,33		17,33			17,33	17,33
1700000005898943	18-104-038-00034-115	101207 OLIVAR-LUCIO	S 419	7,10	0,18	0,18	0,18		0,18			0,18	0,18
1700000005898945	18-104-038-00034-121	101207 OLIVAR-LUCIO	S 419	15,30	20,93	20,93	20,93		20,93			20,93	20,93
1700000005898947	18-104-038-00034-137	101207 OLIVAR-LUCIO	R 419	13,80	1,14	1,14	1,14		1,14			1,14	1,14
1700000005898948	18-104-038-00034-133	101138 OLIVAR-HOJIBLANCA	S 419	4,90	0,55	0,55	0,55		0,55			0,55	0,55
1700000005898953	18-104-038-00034-137	101207 OLIVAR-LUCIO	S 419	13,80	2,19	2,19	2,19		2,19			2,19	2,19
1700000005898954	18-104-038-00034-129	101138 OLIVAR-HOJIBLANCA	R 419	7,10	2,81	2,81	2,81		2,81			2,81	2,81
1700000005898956	18-104-038-00034-127	101003 OLIVAR-ARBEQUINA	R 419	8,10	8,92	8,92	8,92		8,92			8,92	8,92
1700000005898961	18-104-038-00034-131	101207 OLIVAR-LUCIO	R 419	5,90	0,34	0,34	0,34		0,34			0,34	0,34
1700000005898965	18-104-038-00034-131	101207 OLIVAR-LUCIO	S 419	5,90	0,66	0,66	0,66		0,66			0,66	0,66

(1) Superficie declarada admisible ajustada con la superficie comprometida.
(2) Factor de penalización valorando el alcance para el tipo de compromiso.

Puede verificar la integridad de una copia de este documento mediante la lectura del código QR adjunto o mediante el acceso a la dirección <https://ws050.juntadeandalucia.es/verificarFirma> indicando el código de VERIFICACIÓN

FIRMADO POR

RAQUEL MARIA ESPIN CRESPO

17/12/2024

VERIFICACIÓN

Pk2jm6UYDU9J72AMTZUYRN3GET48NG

PÁG. 3943/9349





INCIDENCIAS

INCIDENCIA DESCRIPCIÓN

- 100412 Número de hectáreas validadas inferior a la superficie mínima permitida por el grupo de cultivo (Anexo I. Criterios de Subvencionabilidad. Orden 28 de marzo de 2023).
Sup. Resuelta:0 Grupo de Pago:FRUTALES SECANO
- 100413 Recinto perteneciente a grupo de cultivo que no cumple con la superficie mínima requerida (Anexo I. Criterios de Subvencionabilidad. Orden 28 de marzo de 2023).
Ref:170000005899049 Recinto:18-104-038-00034-00034 Cultivo:104010 ALMENDROS-DESMAYO ROJO Secano Sup. Declarada: 3,18 Superficie Resolver:3,18
Ref:170000005899050 Recinto:18-104-038-00034-00134 Cultivo:104043 ALMENDROS-VAIRO Secano Sup. Declarada:10,62 Superficie Resolver:10,62

(1) Superficie declarada admisible ajustada con la superficie comprometida.
(2) Factor de penalización valorando el alcance para el tipo de compromiso.

Puede verificar la integridad de una copia de este documento mediante la lectura del código QR adjunto o mediante el acceso a la dirección <https://ws050.juntadeandalucia.es/verificarFirma> indicando el código de VERIFICACIÓN

FIRMADO POR	RAQUEL MARIA ESPIN CRESPO	17/12/2024	
VERIFICACIÓN	Pk2jm6UYDU9J72AMTZUYRN3GET48NG	PÁG. 3944/9349	



APELLIDOS Y NOMBRE / RAZÓN SOCIAL

ALVAREZ VICENTE MANUEL

NIF
***7350*

EXPEDIENTE
1229776

ANUALIDAD DE PAGO
1ª

IMPORTE POR ANUALIDAD

	2023	2024	2025	2026	2027
IMPORTE MÁXIMO SUBVENCIONABLE	6.695,01 €	6.695,01 €	6.695,01 €	5.579,14 €	5.579,14 €
IMPORTE MEDIO DE TRANSFERENCIA (€/ha)	263,38 €	263,38 €	263,38 €	219,48 €	219,48 €

RESUMEN DE UNIDADES

Cód	GRUPO DE PAGO	Sup. Dec. Admisible (ha)	Sup. Comprometida (ha)	Sup. ajustada compromiso (1) (ha)	% sobredec.	Sup. Resuelta (ha)	Importe Declarado	Importe Topado	Importe Resuelto	Importe tras sobredec.
419	OLIVAR	2,63		2,60	0,00	2,60	773,45	773,45	773,45	773,45
422	FRUTALES SECANO	22,82		22,82	0,00	22,82	5.921,56	5.921,56	5.921,56	5.921,56
TOTAL		25,45	25,42	25,42		25,42	6.695,01	6.695,01	6.695,01	6.695,01

APLICACIÓN DE REDUCCIONES Y PENALIZACIONES

GRUPO DE PAGO	Importe Calculado	Importe prereduc.	Criterios de subvencionabilidad y compromisos	Presentación tardía	Omisión declaración	Condicionalidad	IMPORTE (Euros) RESUELTO
FRUTALES SECANO	5.921,56	5.921,56	0,00	0,00	0,00	0,00	5.921,56
OLIVAR	773,45	773,45	0,00	0,00	0,00	0,00	773,45
TOTAL	6.695,01	6.695,01					6.695,01

RESUMEN DE PAGOS

	RESUELTO	FEADER	MAPA	CAPADR
FRUTALES SECANO - Pago realizado	5.921,56 €	5.033,33 €	580,91 €	307,32 €
OLIVAR - Pago realizado	773,45 €	657,43 €	75,88 €	40,14 €
TOTAL	6.695,01 €	5.690,76 €	656,79 €	347,46 €

RECINTOS RESUELTOS

REE	REFERENCIA SIGPAC	CULTIVO DESCRIPCIÓN CULTIVO	S/R G.PAGO	PEND. MEDIA (%)	SUP. DEC. ADMISIBLE (ha)	SUP. COMPROM. (ha)	SUP. AJUSTADA COMPROM. (1) (ha)	SUP. CONV. SIGPAC (ha)	SUP. CERTIF. (ha)	SUP. CAMPO (ha)	SUP. CAMPO DETER. CULT. DECLARADO (ha)	SUP. DEC. REDUCIDA (ha)	SUP. RESUELTA (ha)
-1545866	18-187-006-00261-037	101010 OLIVAR-PICUAL	S	419	37,70	0,15	0,15	0,15	0,15			0,15	0,15
-959043	18-130-006-00015-022	101010 OLIVAR-PICUAL	S	419	45,80	0,04	0,04	0,04	0,04			0,04	0,04
-180874	18-187-006-00247-027	101010 OLIVAR-PICUAL	S	419	37,50	0,18	0,18	0,18	0,18			0,18	0,18
1700000005832727	18-130-006-00015-001	101010 OLIVAR-PICUAL	S	419	20,30	0,97	0,94	0,94	0,97			0,94	0,94
1700000005832739	18-130-006-00015-008	101010 OLIVAR-PICUAL	S	419	17,00	0,34	0,34	0,34	0,34			0,34	0,34
1700000005832740	18-186-002-00244-005	101010 OLIVAR-PICUAL	R	419	18,40	0,65	0,65	0,65	0,65			0,65	0,65
1700000005832741	18-187-006-00245-006	101010 OLIVAR-PICUAL	S	419	25,20	0,30	0,30	0,30	0,30			0,30	0,30
-818040	18-186-002-00244-001	104007 ALMENDROS-COMUNA	S	422	30,00	1,95	1,95	1,95	1,95			1,95	1,95
-466896	18-130-006-00015-021	218045 HIGUERA-BLANCA	S	422	37,40	0,02	0,02	0,02	0,02			0,02	0,02
-466895	18-130-006-00015-020	218045 HIGUERA-BLANCA	S	422	39,90	0,18	0,18	0,18	0,18			0,18	0,18
-466894	18-130-006-00015-019	218045 HIGUERA-BLANCA	S	422	20,80	0,01	0,01	0,01	0,01			0,01	0,01
-466893	18-130-006-00015-018	218045 HIGUERA-BLANCA	S	422	52,00	0,05	0,05	0,05	0,05			0,05	0,05
-466892	18-130-006-00015-017	218045 HIGUERA-BLANCA	S	422	34,20	0,43	0,43	0,43	0,43			0,43	0,43
-181069	18-187-006-00247-018	104020 ALMENDROS-GUARA	S	422	16,70	0,16	0,16	0,16	0,16			0,16	0,16
-180961	18-187-006-00247-017	104020 ALMENDROS-GUARA	S	422	26,30	1,12	1,12	1,12	1,12			1,12	1,12
-180849	18-187-006-00247-040	104020 ALMENDROS-GUARA	S	422	41,60	0,09	0,09	0,09	0,09			0,09	0,09
1700000005832744	18-130-006-00015-004	104020 ALMENDROS-GUARA	S	422	18,10	0,53	0,53	0,53	0,53			0,53	0,53
1700000005832746	18-130-006-00022-001	104020 ALMENDROS-GUARA	S	422	37,50	1,54	1,54	1,54	1,54			1,54	1,54
1700000005832748	18-130-006-00015-005	104020 ALMENDROS-GUARA	S	422	34,00	0,87	0,87	0,87	0,87			0,87	0,87
1700000005832751	18-187-006-00245-009	104020 ALMENDROS-GUARA	S	422	37,10	15,87	15,87	15,87	15,87			15,87	15,87

(1) Superficie declarada admisible ajustada con la superficie comprometida.
(2) Factor de penalización valorando el alcance para el tipo de compromiso.

Puede verificar la integridad de una copia de este documento mediante la lectura del código QR adjunto o mediante el acceso a la dirección <https://ws050.juntadeandalucia.es/verificarFirma> indicando el código de VERIFICACIÓN

FIRMADO POR

RAQUEL MARIA ESPIN CRESPO

17/12/2024

VERIFICACIÓN

Pk2jm6UYDU9J72AMTZUYRN3GET48NG

PÁG. 3945/9349



**INCIDENCIAS****INCIDENCIA DESCRIPCIÓN**

219	Superficie declarada sobre un mismo recinto, en un mismo expediente, mayor que la superficie total del recinto SIGPAC. Ref:-1545871 Recinto:18-187-006-00245-00004 Cultivo:104007 ALMENDROS-COMUNA Secano Suma de superficies declaradas para este recinto por el solicitante (Áreas):101 Superficie SIGPAC total para el recinto (Áreas):91 Exceso de superficie declarada (Hectáreas):0,1
3790	Recinto declarado inactivo Ref:-1545871 Recinto:18-187-006-00245-00004 Cultivo: -
4272	Verifica que las líneas de declaración de las Solicitudes Únicas no tienen solapes con la capa de Retroactividad Gráfica (ambas de la misma campaña) a nivel de expediente/línea de declaración gráfica de la solicitud. Ref:1700000005832727 Recinto:18-130-006-00015-00001 Cultivo: - Agregado de la referencia del recinto.:0 Zona de la referencia del recinto.:0 Superficie solapada.:0,03 Id. Incid.:101018233
100424	Solicita recinto que no está comprometido para la operación. Ref:-1545871 Recinto:18-187-006-00245-00004 Cultivo:104007 ALMENDROS-COMUNA Secano

(1) Superficie declarada admisible ajustada con la superficie comprometida.
(2) Factor de penalización valorando el alcance para el tipo de compromiso.

Puede verificar la integridad de una copia de este documento mediante la lectura del código QR adjunto o mediante el acceso a la dirección <https://ws050.juntadeandalucia.es/verificarFirma> indicando el código de VERIFICACIÓN

FIRMADO POR	RAQUEL MARIA ESPIN CRESPO	17/12/2024	
VERIFICACIÓN	Pk2jm6UYDU9J72AMTZUYRN3GET48NG	PÁG. 3946/9349	



APELLIDOS Y NOMBRE / RAZÓN SOCIAL

AMURRIO SANCHEZ ANGEL

NIF
***8532*

EXPEDIENTE
1249801

ANUALIDAD DE PAGO
1ª

IMPORTE POR ANUALIDAD

	2023	2024	2025	2026	2027
IMPORTE MÁXIMO SUBVENCIONABLE	3.526,47 €	3.526,47 €	3.526,47 €	2.938,70 €	2.938,70 €
IMPORTE MEDIO DE TRANSFERENCIA (€/ha)	259,49 €	259,49 €	259,49 €	216,24 €	216,24 €

RESUMEN DE UNIDADES

Cód	GRUPO DE PAGO	Sup. Dec. Admisible (ha)	Sup. Comprometida (ha)	Sup. ajustada compromiso (1) (ha)	% sobredec.	Sup. Resuelta (ha)	Importe Declarado	Importe Topado	Importe Resuelto	Importe tras sobredec.
422	FRUTALES SECANO	13,59		13,59	0,00	13,59	3.526,47	3.526,47	3.526,47	3.526,47
TOTAL		13,59	13,59	13,59		13,59	3.526,47	3.526,47	3.526,47	3.526,47

APLICACIÓN DE REDUCCIONES Y PENALIZACIONES

GRUPO DE PAGO	Importe Calculado	Importe prereduc.	Criterios de subvencionabilidad y compromisos	Presentación tardía	Omisión declaración	Condicionalidad	IMPORTE (Euros) RESUELTO
FRUTALES SECANO	3.526,47	3.526,47	0,00	0,00	0,00	0,00	3.526,47
TOTAL	3.526,47	3.526,47					3.526,47

RESUMEN DE PAGOS

	IMPORTE (Euros)			
	RESUELTO	FEADER	MAPA	CAPADR
FRUTALES SECANO - Pago realizado	3.526,47 €	2.997,50 €	345,95 €	183,02 €

RECINTOS RESUELTOS

REF.	REFERENCIA SIGPAC	CULTIVO	DESCRIPCIÓN CULTIVO	S/R G.PAGO	PEND. MEDIA (%)	SUP. DEC. ADMISIBLE (ha)	SUP. COMPROM. (ha)	SUP. AJUSTADA COMPROM. (1) (ha)	SUP. CONY. SIGPAC (ha)	SUP. CERTIE (ha)	SUP. CAMPO (ha)	SUP. CAMPO DETER. CULT. DECLARADO (ha)	SUP. DEC. REDUCIDA (ha)	SUP. RESUELTA (ha)
1700000005242079	18-167-019-00053-001	104020	ALMENDROS-GUARA	S 422	5,80	1,60	1,60	1,60		1,60			1,60	1,60
1700000005242080	18-167-018-00125-001	104020	ALMENDROS-GUARA	S 422	2,90	5,25	5,25	5,25		5,25			5,25	5,25
1700000005242081	18-167-018-00125-002	104020	ALMENDROS-GUARA	S 422	6,20	0,40	0,40	0,40		0,40			0,40	0,40
1700000005242082	18-167-019-00064-001	104020	ALMENDROS-GUARA	S 422	6,90	0,73	0,73	0,73		0,73			0,73	0,73
1700000005242083	18-167-019-00070-002	104020	ALMENDROS-GUARA	S 422	12,20	0,98	0,98	0,98		0,98			0,98	0,98
1700000005242084	18-167-018-00130-001	104020	ALMENDROS-GUARA	S 422	6,00	0,36	0,36	0,36		0,36			0,36	0,36
1700000005242085	18-167-019-00066-001	104020	ALMENDROS-GUARA	S 422	5,00	1,24	1,24	1,24		1,24			1,24	1,24
1700000005242086	18-167-019-00068-001	104020	ALMENDROS-GUARA	S 422	7,00	1,58	1,58	1,58		1,58			1,58	1,58
1700000005242087	18-167-019-00048-001	104020	ALMENDROS-GUARA	S 422	10,40	1,45	1,45	1,45		1,45			1,45	1,45

(1) Superficie declarada admisible ajustada con la superficie comprometida.
(2) Factor de penalización valorando el alcance para el tipo de compromiso.

Puede verificar la integridad de una copia de este documento mediante la lectura del código QR adjunto o mediante el acceso a la dirección <https://ws050.juntadeandalucia.es/verificarFirma> indicando el código de VERIFICACIÓN

FIRMADO POR	RAQUEL MARIA ESPIN CRESPO	17/12/2024	
VERIFICACIÓN	Pk2jm6UYDU9J72AMTZUYRN3GET48NG	PÁG. 3947/9349	



APELLIDOS Y NOMBRE / RAZÓN SOCIAL

ANDRONE FLORENTINA ADINA

NIF
***8700*

EXPEDIENTE
1284796

ANUALIDAD DE PAGO
1ª

IMPORTES POR ANUALIDAD

	2023	2024	2025	2026	2027
IMPORTE MÁXIMO SUBVENCIONABLE	88,16 €	88,16 €	73,37 €	73,37 €	73,37 €
IMPORTE MEDIO DE TRANSFERENCIA (€/ha)	304,00 €	304,00 €	253,00 €	253,00 €	253,00 €

RESUMEN DE UNIDADES

Cód	GRUPO DE PAGO	Sup. Dec. Admisible (ha)	Sup. Comprometida (ha)	Sup. ajustada compromiso (1) (ha)	% sobredec.	Sup. Resuelta (ha)	Importe Declarado	Importe Topado	Importe Resuelto	Importe tras sobredec.
420	HORTÍCOLAS	0,29		0,29	0,00	0,29	88,16	88,16	88,16	88,16
TOTAL		0,29	0,29	0,29		0,29	88,16	88,16	88,16	88,16

APLICACIÓN DE REDUCCIONES Y PENALIZACIONES

GRUPO DE PAGO	Importe Calculado	Importe prereduc.	Criterios de subvencionabilidad y compromisos	Presentación tardía	Omisión declaración	Condicionalidad	IMPORTE (Euros) RESUELTO
HORTÍCOLAS	88,16	88,16	0,00	0,00	0,00	0,00	88,16
TOTAL	88,16	88,16					88,16

RESUMEN DE PAGOS

	IMPORTE (Euros)			
	RESUELTO	FEADER	MAPA	CAPADR
HORTÍCOLAS - Pago realizado	88,16 €	74,94 €	8,65 €	4,57 €

RECINTOS RESUELTOS

REF.	REFERENCIA SIGPAC	CULTIVO	DESCRIPCIÓN CULTIVO	S/R G.PAGO	PEND. MEDIA (%)	SUP. DEC. ADMISIBLE (ha)	SUP. COMPROM. (ha)	SUP. AJUSTADA COMPR.(1) (ha)	SUP. CONY. SIGPAC (ha)	SUP. CERTIE (ha)	SUP. CAMPO (ha)	SUP. CAMPO DETER. CULT. DECLARADO (ha)	SUP. DEC. REDUCIDA (ha)	SUP. RESUELTA (ha)
6934412	18-142-041-00229-002	152000	PIMIENTO-SIN VARIEDAD	R 420	2,10	0,08	0,08	0,08		0,08			0,08	0,08
6934426	18-142-041-00076-001	152000	PIMIENTO-SIN VARIEDAD	R 420	1,30	0,21	0,21	0,21		0,21			0,21	0,21

(1) Superficie declarada admisible ajustada con la superficie comprometida.
(2) Factor de penalización valorando el alcance para el tipo de compromiso.

Puede verificar la integridad de una copia de este documento mediante la lectura del código QR adjunto o mediante el acceso a la dirección <https://ws050.juntadeandalucia.es/verificarFirma> indicando el código de VERIFICACIÓN

FIRMADO POR	RAQUEL MARIA ESPIN CRESPO	17/12/2024	
VERIFICACIÓN	Pk2jm6UYDU9J72AMTZUYRN3GET48NG	PÁG. 3948/9349	



APELLIDOS Y NOMBRE / RAZÓN SOCIAL

ANEAS QUIROS ARTURO

NIF

***9513*

EXPEDIENTE

1283079

ANUALIDAD DE PAGO

1ª

IMPORTE POR ANUALIDAD

	2023	2024	2025	2026	2027
IMPORTE MÁXIMO SUBVENCIONABLE	1.407,08 €	1.407,08 €	1.407,08 €	1.172,57 €	1.172,57 €
IMPORTE MEDIO DE TRANSFERENCIA (€/ha)	297,48 €	297,48 €	297,48 €	247,90 €	247,90 €

RESUMEN DE UNIDADES

Cód	GRUPO DE PAGO	Sup. Dec. Admisible (ha)	Sup. Comprometida (ha)	Sup. ajustada compromiso (1) (ha)	% sobredec.	Sup. Resuelta (ha)	Importe Declarado	Importe Topado	Importe Resuelto	Importe tras sobredec.
419	OLIVAR	4,73		4,73	0,00	4,73	1.407,08	1.407,08	1.407,08	1.407,08
TOTAL		4,73	4,73	4,73		4,73	1.407,08	1.407,08	1.407,08	1.407,08

APLICACIÓN DE REDUCCIONES Y PENALIZACIONES

GRUPO DE PAGO	Importe Calculado	Importe prereduc.	Criterios de subvencionabilidad y compromisos	Presentación tardía	Omisión declaración	Condicionalidad	IMPORTE (Euros) RESUELTO
OLIVAR	1.407,08	1.407,08	0,00	0,00	0,00	0,00	1.407,08
TOTAL	1.407,08	1.407,08					1.407,08

RESUMEN DE PAGOS

IMPORTE (Euros)

	RESUELTO	FEADER	MAPA	CAPADR
OLIVAR - Pago realizado	1.407,08 €	1.196,02 €	138,03 €	73,03 €

RECINTOS RESUELTOS

REF.	REFERENCIA SIGPAC	CULTIVO	DESCRIPCIÓN CULTIVO	S/R G.PAGO	PEND. MEDIA (%)	SUP. DEC. ADMISIBLE (ha)	SUP. COMPROM. (ha)	SUP. AJUSTADA COMPR.(1) (ha)	SUP. CONY. SIGPAC (ha)	SUP. CERTIE (ha)	SUP. CAMPO (ha)	SUP. CAMPO DETER. CULT. DECLARADO (ha)	SUP. DEC. REDUCIDA (ha)	SUP. RESUELTA (ha)
6935991	18-121-003-00839-011	101007	OLIVAR-MANZANILLA	S 419	52,00	0,03	0,03	0,03		0,03			0,03	0,03
6935992	18-121-003-00839-010	101007	OLIVAR-MANZANILLA	S 419	47,50	0,14	0,14	0,14		0,14			0,14	0,14
6935994	18-121-003-00839-012	101007	OLIVAR-MANZANILLA	S 419	46,90	0,60	0,60	0,60		0,60			0,60	0,60
6935995	18-121-003-00840-005	101007	OLIVAR-MANZANILLA	S 419	37,20	0,42	0,42	0,42		0,42			0,42	0,42
6935996	18-121-003-00840-003	101007	OLIVAR-MANZANILLA	S 419	28,60	1,36	1,36	1,36		1,36			1,36	1,36
6935997	18-121-003-00840-007	101007	OLIVAR-MANZANILLA	S 419	34,50	1,36	1,36	1,36		1,36			1,36	1,36
6935998	18-121-003-00839-008	101007	OLIVAR-MANZANILLA	S 419	34,40	0,02	0,02	0,02		0,02			0,02	0,02
6935999	18-121-003-00839-009	101007	OLIVAR-MANZANILLA	S 419	33,60	0,01	0,01	0,01		0,01			0,01	0,01
6936000	18-121-003-00839-002	101007	OLIVAR-MANZANILLA	S 419	20,10	0,79	0,79	0,79		0,79			0,79	0,79

INCIDENCIAS

INCIDENCIA DESCRIPCIÓN

- 3790 Recinto declarado inactivo
Ref:6935993 Recinto:18-121-003-00840-00001 Cultivo: -
- 100424 Solicita recinto que no está comprometido para la operación.
Ref:6935993 Recinto:18-121-003-00840-00001 Cultivo:101007 OLIVAR-MANZANILLA Secano

(1) Superficie declarada admisible ajustada con la superficie comprometida.
(2) Factor de penalización valorando el alcance para el tipo de compromiso.

Puede verificar la integridad de una copia de este documento mediante la lectura del código QR adjunto o mediante el acceso a la dirección <https://ws050.juntadeandalucia.es/verificarFirma> indicando el código de VERIFICACIÓN

FIRMADO POR	RAQUEL MARIA ESPIN CRESPO	17/12/2024
VERIFICACIÓN	Pk2jm6UYDU9J72AMTZUYRN3GET48NG	PÁG. 3949/9349





APELLIDOS Y NOMBRE / RAZÓN SOCIAL

NIF ****5690* **EXPEDIENTE** 1144658 **ANUALIDAD DE PAGO** 1ª

ANGUITA TRISTANTE PRIMITIVA

IMPORTE POR ANUALIDAD

	2023	2024	2025	2026	2027
IMPORTE MÁXIMO SUBVENCIONABLE	5.188,33 €	5.188,33 €	4.323,46 €	4.323,46 €	4.323,46 €
IMPORTE MEDIO DE TRANSFERENCIA (€/ha)	146,48 €	146,48 €	122,06 €	122,06 €	122,06 €

RESUMEN DE UNIDADES

Cód	GRUPO DE PAGO	Sup. Dec. Admisible (ha)	Sup. Comprometida (ha)	Sup. ajustada compromiso (1) (ha)	% sobredec.	Sup. Resuelta (ha)	Importe Declarado	Importe Topado	Importe Resuelto	Importe tras sobredec.
416	HERBÁCEOS	28,60		28,60	0,00	28,60	5.188,33	5.188,33	5.188,33	5.188,33
424	HERBÁCEOS NO ELEGIBLES	6,82		6,82	0,00	6,82	0,00	0,00	0,00	0,00
TOTAL		35,42	35,42	35,42		35,42	5.188,33	5.188,33	5.188,33	5.188,33

APLICACIÓN DE REDUCCIONES Y PENALIZACIONES

GRUPO DE PAGO	Importe Calculado	Importe prereduc.	Criterios de subvencionabilidad y compromisos	Presentación tardía	Omisión declaración	Condicionalidad	IMPORTE (Euros) RESUELTO
HERBÁCEOS	5.188,33	5.188,33	0,00	0,00	0,00	0,00	5.188,33
HERBÁCEOS NO ELEGIBLES	0,00	0,00	0,00	0,00	0,00	0,00	0,00
TOTAL	5.188,33	5.188,33					5.188,33

RESUMEN DE PAGOS

	RESUELTO	FEADER	MAPA	CAPADR
HERBÁCEOS - Pago realizado	5.188,33 €	4.410,08 €	508,98 €	269,27 €

RECINTOS RESUELTOS

REF.	REFERENCIA SIGPAC	CULTIVO DESCRIPCIÓN CULTIVO	S/R G.PAGO	PEND. MEDIA (%)	SUP. DEC. ADMISIBLE (ha)	SUP. COMPROM. (ha)	SUP. AJUSTADA COMPROM. (1) (ha)	SUP. CONV. SIGPAC (ha)	SUP. CERTIF. (ha)	SUP. CAMPO (ha)	SUP. CAMPO DETER. CULT. DECLARADO (ha)	SUP. DEC. REDUCIDA (ha)	SUP. RESUELTA (ha)
-1378889	18-167-010-00027-001	8000 AVENA-SIN VARIEDAD	S	416	1,80	4,92	4,92	4,92	4,92			4,92	4,92
1700000004760839	18-167-010-00052-007	1000 TRIGO BLANDO-SIN VARIEDAD	S	416	6,20	4,20	4,20	4,20	4,20			4,20	4,20
1700000004760841	18-167-011-00086-001	1000 TRIGO BLANDO-SIN VARIEDAD	S	416	3,30	3,59	3,59	3,59	3,59			3,59	3,59
1700000004760843	18-167-010-00027-001	52000 VEZA-SIN VARIEDAD	S	416	1,80	4,16	4,16	4,16	4,16			4,16	4,16
1700000004760845	18-167-009-00093-001	8000 AVENA-SIN VARIEDAD	S	416	1,30	6,43	6,43	6,43	6,43			6,43	6,43
1700000004760846	18-167-010-00022-001	1000 TRIGO BLANDO-SIN VARIEDAD	S	416	6,60	2,82	2,82	2,82	2,82			2,82	2,82
1700000004760847	18-167-011-00083-001	1000 TRIGO BLANDO-SIN VARIEDAD	S	416	6,10	2,48	2,48	2,48	2,48			2,48	2,48
-1541391	18-167-010-00052-002	20000 BARBECHO TRADICIONAL-SIN VARIEDAD	S	424	7,90	5,34	5,34	5,34	5,34			5,34	5,34
-991895	18-167-010-00052-014	20000 BARBECHO TRADICIONAL-SIN VARIEDAD	S	424	14,30	0,01	0,01	0,01	0,01			0,01	0,01
1700000004760838	18-167-008-00058-002	20000 BARBECHO TRADICIONAL-SIN VARIEDAD	S	424	1,10	1,47	1,47	1,47	1,47			1,47	1,47

(1) Superficie declarada admisible ajustada con la superficie comprometida.
 (2) Factor de penalización valorando el alcance para el tipo de compromiso.

Puede verificar la integridad de una copia de este documento mediante la lectura del código QR adjunto o mediante el acceso a la dirección <https://ws050.juntadeandalucia.es/verificarFirma> indicando el código de VERIFICACIÓN

FIRMADO POR	RAQUEL MARIA ESPIN CRESPO	17/12/2024
VERIFICACIÓN	Pk2jm6UYDU9J72AMTZUYRN3GET48NG	PÁG. 3950/9349





<u>APELLIDOS Y NOMBRE / RAZÓN SOCIAL</u>	<u>NIF</u>	<u>EXPEDIENTE</u>	<u>ANUALIDAD DE PAGO</u>		
ARAN MARTINEZ ROSA MARIA	****1866*	1256846	1ª		
IMPORTES POR ANUALIDAD					
	2023	2024	2025	2026	2027
IMPORTE MÁXIMO SUBVENCIONABLE	746,67 €	746,67 €	746,67 €	622,23 €	622,23 €
IMPORTE MEDIO DE TRANSFERENCIA (€/ha)	297,48 €	297,48 €	297,48 €	247,90 €	247,90 €

<u>RESUMEN DE UNIDADES</u>		<u>Sup. Dec. Admisible (ha)</u>	<u>Sup. Comprometida (ha)</u>	<u>Sup. ajustada compromiso (1) (ha)</u>	<u>% sobredec.</u>	<u>Sup. Resuelta (ha)</u>	<u>Importe Declarado</u>	<u>Importe Topado</u>	<u>Importe Resuelto</u>	<u>Importe tras sobredec.</u>
Cód	GRUPO DE PAGO									
419	OLIVAR	2,51		2,51	0,00	2,51	746,67	746,67	746,67	746,67
TOTAL		2,51	2,51	2,51		2,51	746,67	746,67	746,67	746,67

<u>APLICACIÓN DE REDUCCIONES Y PENALIZACIONES</u>		<u>Importe Calculado</u>	<u>Importe prereduc.</u>	<u>Criterios de subvencionabilidad y compromisos</u>	<u>Presentación tardía</u>	<u>Omisión declaración</u>	<u>Condicionalidad</u>	<u>IMPORTE (Euros) RESUELTO</u>
GRUPO DE PAGO								
OLIVAR		746,67	746,67	0,00	0,00	0,00	0,00	746,67
TOTAL		746,67	746,67					746,67

<u>RESUMEN DE PAGOS</u>		<u>IMPORTE (Euros)</u>			
		<u>RESUELTO</u>	<u>FEADER</u>	<u>MAPA</u>	<u>CAPADR</u>
OLIVAR - Pago realizado		746,67 €	634,67 €	73,25 €	38,75 €

<u>REF.</u>	<u>REFERENCIA SIGPAC</u>	<u>CULTIVO DESCRIPCIÓN CULTIVO</u>	<u>S/R G.PAGO</u>	<u>PEND. MEDIA (%)</u>	<u>SUP. ADMISIBLE (ha)</u>	<u>SUP. COMPROM. (ha)</u>	<u>SUP. AJUSTADA COMPR.(1) (ha)</u>	<u>SUP. CONY. SIGPAC (ha)</u>	<u>SUP. CERTIE (ha)</u>	<u>SUP. CAMPO (ha)</u>	<u>SUP. CAMPO DETER. CULT. DECLARADO (ha)</u>	<u>SUP. DEC. REDUCIDA (ha)</u>	<u>SUP. RESUELTA (ha)</u>
-1573891	18-054-004-00090-001	101010 OLIVAR-PICUAL	S	419	20,70	0,35	0,35	0,35	0,35			0,35	0,35
1700000007065855	18-054-009-00441-003	101010 OLIVAR-PICUAL	S	419	8,50	0,45	0,45	0,45	0,45			0,45	0,45
1700000007065856	18-054-009-00337-001	101010 OLIVAR-PICUAL	S	419	1,40	1,71	1,71	1,71	1,71			1,71	1,71

INCIDENCIAS

<u>INCIDENCIA</u>	<u>DESCRIPCIÓN</u>
100412	Número de hectáreas validadas inferior a la superficie mínima permitida por el grupo de cultivo (Anexo I. Criterios de Subvencionabilidad. Orden 28 de marzo de 2023). Sup. Resuelta:0 Grupo de Pago:FRUTALES SECANO
100413	Recinto perteneciente a grupo de cultivo que no cumple con la superficie mínima requerida (Anexo I. Criterios de Subvencionabilidad. Orden 28 de marzo de 2023). Ref:-919578 Recinto:18-054-004-00090-00002 Cultivo:104020 ALMENDROS-GUARA Secano Sup. Declarada:1,07 Superficie Resolver:1,07 Ref:-919577 Recinto:18-054-004-00090-00007 Cultivo:104020 ALMENDROS-GUARA Secano Sup. Declarada:0,45 Superficie Resolver:0,45 Ref:1700000007065857 Recinto:18-054-009-00292-00001 Cultivo:104020 ALMENDROS-GUARA Secano Sup. Declarada:2,48 Superficie Resolver:2,48
100421	Recinto declarado por error para una operación de la 6503, que se ha corregido de oficio marcando la operación correcta, de acuerdo con la fecha de inscripción del recinto en la producción ecológica. Ref:1700000007065857 Recinto:18-054-009-00292-00001 Cultivo:104020 ALMENDROS-GUARA Secano Ref:1700000007065856 Recinto:18-054-009-00337-00001 Cultivo:101010 OLIVAR-PICUAL Secano Ref:1700000007065855 Recinto:18-054-009-00441-00003 Cultivo:101010 OLIVAR-PICUAL Secano

(1) Superficie declarada admisible ajustada con la superficie comprometida.
(2) Factor de penalización valorando el alcance para el tipo de compromiso.

Puede verificar la integridad de una copia de este documento mediante la lectura del código QR adjunto o mediante el acceso a la dirección https://ws050.juntadeandalucia.es/verificarFirma indicando el código de VERIFICACIÓN			
FIRMADO POR	RAQUEL MARIA ESPIN CRESPO	17/12/2024	
VERIFICACIÓN	Pk2jm6UYDU9J72AMTZUYRN3GET48NG	PÁG. 3951/9349	



APELLIDOS Y NOMBRE / RAZÓN SOCIAL

ARAN VALERA FRANCISCA

NIF
***7618*

EXPEDIENTE
1193263

ANUALIDAD DE PAGO
1ª

IMPORTES POR ANUALIDAD

	2023	2024	2025	2026	2027
IMPORTE MÁXIMO SUBVENCIONABLE	1.079,85 €	1.079,85 €	1.079,85 €	899,88 €	899,88 €
IMPORTE MEDIO DE TRANSFERENCIA (€/ha)	297,48 €	297,48 €	297,48 €	247,90 €	247,90 €

RESUMEN DE UNIDADES

Cód	GRUPO DE PAGO	Sup. Dec. Admisible (ha)	Sup. Comprometida (ha)	Sup. ajustada compromiso (1) (ha)	% sobredec.	Sup. Resuelta (ha)	Importe Declarado	Importe Topado	Importe Resuelto	Importe tras sobredec.
419	OLIVAR	3,69		3,63	0,00	3,63	1.079,85	1.079,85	1.079,85	1.079,85
TOTAL		3,69	3,63	3,63		3,63	1.079,85	1.079,85	1.079,85	1.079,85

APLICACIÓN DE REDUCCIONES Y PENALIZACIONES

GRUPO DE PAGO	Importe Calculado	Importe prereduc.	Criterios de subvencionabilidad y compromisos	Presentación tardía	Omisión declaración	Condicionalidad	IMPORTE (Euros) RESUELTO
OLIVAR	1.079,85	1.079,85	0,00	0,00	0,00	0,00	1.079,85
TOTAL	1.079,85	1.079,85					1.079,85

RESUMEN DE PAGOS

	IMPORTE (Euros)			
	RESUELTO	FEADER	MAPA	CAPADR
OLIVAR - Pago realizado	1.079,85 €	917,87 €	105,93 €	56,05 €

RECINTOS RESUELTOS

REF.	REFERENCIA SIGPAC	CULTIVO	DESCRIPCIÓN CULTIVO	S/R G.PAGO	PEND. MEDIA (%)	SUP. DEC. ADMISIBLE (ha)	SUP. COMPROM. (ha)	SUP. AJUSTADA COMPR.(1) (ha)	SUP. CONY. SIGPAC (ha)	SUP. CERTIE (ha)	SUP. CAMPO (ha)	SUP. CAMPO DETER. CULT. DECLARADO (ha)	SUP. DEC. REDUCIDA (ha)	SUP. RESUELTA (ha)
1700000006755478	18-054-004-00094-003	101010	OLIVAR-PICUAL	R	419	9,70	0,18	0,18	0,18	0,18			0,18	0,18
1700000006755479	18-054-004-00093-001	101010	OLIVAR-PICUAL	R	419	14,70	0,51	0,51	0,51	0,51			0,51	0,51
1700000006755480	18-054-004-00094-002	101010	OLIVAR-PICUAL	R	419	19,90	0,69	0,69	0,69	0,69			0,69	0,69
1700000006755481	18-054-004-00082-004	101010	OLIVAR-PICUAL	S	419	23,10	0,18	0,15	0,15	0,15			0,15	0,15
1700000006755482	18-054-009-00132-002	101010	OLIVAR-PICUAL	R	419	10,90	0,25	0,25	0,25	0,25			0,25	0,25
1700000006755483	18-054-004-00303-003	101010	OLIVAR-PICUAL	R	419	29,50	0,01	0,01	0,01	0,01			0,01	0,01
1700000006755484	18-054-004-00096-005	101010	OLIVAR-PICUAL	S	419	18,90	1,48	1,45	1,45	1,45			1,45	1,45
1700000006755485	18-054-004-00082-003	101010	OLIVAR-PICUAL	S	419	9,80	0,11	0,11	0,11	0,11			0,11	0,11
1700000006755486	18-054-004-00339-001	101010	OLIVAR-PICUAL	S	419	10,60	0,28	0,28	0,28	0,28			0,28	0,28

(1) Superficie declarada admisible ajustada con la superficie comprometida.
(2) Factor de penalización valorando el alcance para el tipo de compromiso.

Puede verificar la integridad de una copia de este documento mediante la lectura del código QR adjunto o mediante el acceso a la dirección <https://ws050.juntadeandalucia.es/verificarFirma> indicando el código de VERIFICACIÓN

FIRMADO POR

RAQUEL MARIA ESPIN CRESPO

17/12/2024

VERIFICACIÓN

Pk2jm6UYDU9J72AMTZUYRN3GET48NG

PÁG. 3952/9349



**APELLIDOS Y NOMBRE / RAZÓN SOCIAL**

ARAN VALERA JUAN

NIF

***6975*

EXPEDIENTE

1193270

ANUALIDAD DE PAGO

1ª

IMPORTES POR ANUALIDAD

	2023	2024	2025	2026	2027
IMPORTE MÁXIMO SUBVENCIONABLE	943,01 €	943,01 €	943,01 €	785,84 €	785,84 €
IMPORTE MEDIO DE TRANSFERENCIA (€/ha)	297,48 €	297,48 €	297,48 €	247,90 €	247,90 €

RESUMEN DE UNIDADES

Cód	GRUPO DE PAGO	Sup. Dec. Admisible (ha)	Sup. Comprometida (ha)	Sup. ajustada compromiso (1) (ha)	% sobredec.	Sup. Resuelta (ha)	Importe Declarado	Importe Topado	Importe Resuelto	Importe tras sobredec.
419	OLIVAR	3,18		3,17	0,00	3,17	943,01	943,01	943,01	943,01
TOTAL		3,18	3,17	3,17		3,17	943,01	943,01	943,01	943,01

APLICACIÓN DE REDUCCIONES Y PENALIZACIONES

GRUPO DE PAGO	Importe Calculado	Importe prereduc.	Criterios de subvencionabilidad y compromisos	Presentación tardía	Omisión declaración	Condicionalidad	IMPORTE (Euros) RESUELTO
OLIVAR	943,01	943,01	0,00	0,00	0,00	0,00	943,01
TOTAL	943,01	943,01					943,01

RESUMEN DE PAGOS**IMPORTE (Euros)**

	RESUELTO	FEADER	MAPA	CAPADR
OLIVAR - Pago realizado	943,01 €	801,56 €	92,51 €	48,94 €

RECINTOS RESUELTOS

REF.	REFERENCIA SIGPAC	CULTIVO DESCRIPCIÓN CULTIVO	S/R G.PAGO	PEND. MEDIA (%)	SUP. DEC. ADMISIBLE (ha)	SUP. COMPROM. (ha)	SUP. AJUSTADA COMPR.(1) (ha)	SUP. CONY. SIGPAC (ha)	SUP. CERTIE (ha)	SUP. CAMPO (ha)	SUP. CAMPO DETER. CULT. DECLARADO (ha)	SUP. DEC. REDUCIDA (ha)	SUP. RESUELTA (ha)
-1551812	18-054-004-00094-002	101010 OLIVAR-PICUAL	R 419	19,90	0,74	0,74	0,74		0,74				0,74
1700000006755447	18-054-004-00340-001	101010 OLIVAR-PICUAL	S 419	17,90	0,41	0,41	0,41		0,41			0,41	0,41
1700000006755448	18-054-009-00132-002	101010 OLIVAR-PICUAL	R 419	10,90	0,06	0,06	0,06		0,06			0,06	0,06
1700000006755449	18-054-004-00096-005	101010 OLIVAR-PICUAL	S 419	18,90	0,03	0,03	0,03		0,03			0,03	0,03
1700000006755450	18-054-004-00096-005	101010 OLIVAR-PICUAL	S 419	18,90	0,03	0,03	0,03		0,03			0,03	0,03
1700000006755451	18-054-004-00096-005	101010 OLIVAR-PICUAL	S 419	18,90	0,02	0,02	0,02		0,02			0,02	0,02
1700000006755452	18-054-004-00303-003	101010 OLIVAR-PICUAL	R 419	29,50	1,28	1,28	1,28		1,28			1,28	1,28
1700000006755453	18-054-004-00094-003	101010 OLIVAR-PICUAL	R 419	9,70	0,20	0,20	0,20		0,20			0,20	0,20
1700000006755454	18-054-004-00087-002	101010 OLIVAR-PICUAL	R 419	14,50	0,29	0,29	0,29		0,29			0,29	0,29
1700000006755455	18-054-004-00303-006	101010 OLIVAR-PICUAL	S 419	54,20	0,01	0,01	0,01		0,01			0,01	0,01
1700000006755456	18-054-004-00303-008	101010 OLIVAR-PICUAL	S 419	15,90	0,07	0,07	0,07		0,07			0,07	0,07
1700000006755457	18-054-004-00306-004	101010 OLIVAR-PICUAL	R 419	11,00	0,04	0,03	0,03		0,03			0,03	0,03

(1) Superficie declarada admisible ajustada con la superficie comprometida.
(2) Factor de penalización valorando el alcance para el tipo de compromiso.

Puede verificar la integridad de una copia de este documento mediante la lectura del código QR adjunto o mediante el acceso a la dirección <https://ws050.juntadeandalucia.es/verificarFirma> indicando el código de VERIFICACIÓN

FIRMADO POR

RAQUEL MARIA ESPIN CRESPO

17/12/2024

VERIFICACIÓN

Pk2jm6UYDU9J72AMTZUYRN3GET48NG

PÁG. 3953/9349





APELLIDOS Y NOMBRE / RAZÓN SOCIAL

ARANDA GARCIA BERNARDINO

NIF
***9120*

EXPEDIENTE
1207102

ANUALIDAD DE PAGO
1ª

IMPORTES POR ANUALIDAD

	2023	2024	2025	2026	2027
IMPORTE MÁXIMO SUBVENCIONABLE	333,18 €	333,18 €	333,18 €	277,65 €	277,65 €
IMPORTE MEDIO DE TRANSFERENCIA (€/ha)	297,48 €	297,48 €	297,48 €	247,90 €	247,90 €

RESUMEN DE UNIDADES

Cód	GRUPO DE PAGO	Sup. Dec. Admisible (ha)	Sup. Comprometida (ha)	Sup. ajustada compromiso (1) (ha)	% sobredec.	Sup. Resuelta (ha)	Importe Declarado	Importe Topado	Importe Resuelto	Importe tras sobredec.
419	OLIVAR	1,12		1,12	0,00	1,12	333,18	333,18	333,18	333,18
TOTAL		1,12	1,12	1,12		1,12	333,18	333,18	333,18	333,18

APLICACIÓN DE REDUCCIONES Y PENALIZACIONES

GRUPO DE PAGO	Importe Calculado	Importe prereduc.	Criterios de subvencionabilidad y compromisos	Presentación tardía	Omisión declaración	Condicionalidad	IMPORTE (Euros) RESUELTO
OLIVAR	333,18	333,18	0,00	0,00	0,00	0,00	333,18
TOTAL	333,18	333,18					333,18

RESUMEN DE PAGOS

	IMPORTE (Euros)			
	RESUELTO	FEADER	MAPA	CAPADR
OLIVAR - Pago realizado	333,18 €	283,20 €	32,68 €	17,30 €

RECINTOS RESUELTOS

REF.	REFERENCIA SIGPAC	CULTIVO	DESCRIPCIÓN CULTIVO	S/R G.PAGO	PEND. MEDIA (%)	SUP. DEC. ADMISIBLE (ha)	SUP. COMPROM. (ha)	SUP. AJUSTADA COMPR.(1) (ha)	SUP. CONY. SIGPAC (ha)	SUP. CERTIE (ha)	SUP. CAMPO (ha)	SUP. CAMPO DETER. CULT. DECLARADO (ha)	SUP. DEC. REDUCIDA (ha)	SUP. RESUELTA (ha)
1700000005298408	18-071-511-00210-002	101010	OLIVAR-PICUAL	S	4,10	0,27	0,27	0,27		0,27			0,27	0,27
1700000005298409	18-071-511-00006-001	101010	OLIVAR-PICUAL	R	419	3,90	0,85	0,85	0,85	0,85			0,85	0,85

INCIDENCIAS

INCIDENCIA DESCRIPCIÓN

100421 Recinto declarado por error para una operación de la 6503, que se ha corregido de oficio marcando la operación correcta, de acuerdo con la fecha de inscripción del recinto en la producción ecológica.
 Ref:1700000005298409 Recinto:18-071-511-00006-00001 Cultivo:101010 OLIVAR-PICUAL Regadío
 Ref:1700000005298408 Recinto:18-071-511-00210-00002 Cultivo:101010 OLIVAR-PICUAL Secano

(1) Superficie declarada admisible ajustada con la superficie comprometida.
 (2) Factor de penalización valorando el alcance para el tipo de compromiso.

Puede verificar la integridad de una copia de este documento mediante la lectura del código QR adjunto o mediante el acceso a la dirección https://ws050.juntadeandalucia.es/verificarFirma indicando el código de VERIFICACIÓN			
FIRMADO POR	RAQUEL MARIA ESPIN CRESPO	17/12/2024	
VERIFICACIÓN	Pk2jm6UYDU9J72AMTZUYRN3GET48NG	PÁG. 3954/9349	



APELLIDOS Y NOMBRE / RAZÓN SOCIAL

ARANDA GARCIA FEDERICO

NIF
***3618*

EXPEDIENTE
1186254

ANUALIDAD DE PAGO
1ª

IMPORTES POR ANUALIDAD

	2023	2024	2025	2026	2027
IMPORTE MÁXIMO SUBVENCIONABLE	639,58 €	639,58 €	639,58 €	532,99 €	532,99 €
IMPORTE MEDIO DE TRANSFERENCIA (€/ha)	297,48 €	297,48 €	297,48 €	247,90 €	247,90 €

RESUMEN DE UNIDADES

Cód	GRUPO DE PAGO	Sup. Dec. Admisible (ha)	Sup. Comprometida (ha)	Sup. ajustada compromiso (1) (ha)	% sobredec.	Sup. Resuelta (ha)	Importe Declarado	Importe Topado	Importe Resuelto	Importe tras sobredec.
419	OLIVAR	2,15		2,15	0,00	2,15	639,58	639,58	639,58	639,58
TOTAL		2,15	2,15	2,15		2,15	639,58	639,58	639,58	639,58

APLICACIÓN DE REDUCCIONES Y PENALIZACIONES

GRUPO DE PAGO	Importe Calculado	Importe prereduc.	Criterios de subvencionabilidad y compromisos	Presentación tardía	Omisión declaración	Condicionalidad	IMPORTE (Euros) RESUELTO
OLIVAR	639,58	639,58	0,00	0,00	0,00	0,00	639,58
TOTAL	639,58	639,58					639,58

RESUMEN DE PAGOS

	IMPORTE (Euros)			
	RESUELTO	FEADER	MAPA	CAPADR
OLIVAR - Pago realizado	639,58 €	543,64 €	62,74 €	33,20 €

RECINTOS RESUELTOS

REF.	REFERENCIA SIGPAC	CULTIVO	DESCRIPCIÓN CULTIVO	S/R G.PAGO	PEND. MEDIA (%)	SUP. DEC. ADMISIBLE (ha)	SUP. COMPROM. (ha)	SUP. AJUSTADA COMPR.(1) (ha)	SUP. CONY. SIGPAC (ha)	SUP. CERTIE (ha)	SUP. CAMPO (ha)	SUP. CAMPO DETER. CULT. DECLARADO (ha)	SUP. DEC. REDUCIDA (ha)	SUP. RESUELTA (ha)
5285887	18-071-512-00156-001	101010	OLIVAR-PICUAL	R	419	6,00	0,25	0,25	0,25	0,25			0,25	0,25
1700000006386114	18-071-512-00046-002	101010	OLIVAR-PICUAL	R	419	5,20	0,73	0,73	0,73	0,73			0,73	0,73
1700000006386119	18-071-511-00128-001	101010	OLIVAR-PICUAL	S	419	3,60	0,94	0,94	0,94	0,94			0,94	0,94
1700000006386120	18-071-511-00108-001	101010	OLIVAR-PICUAL	R	419	3,90	0,23	0,23	0,23	0,23			0,23	0,23

(1) Superficie declarada admisible ajustada con la superficie comprometida.
 (2) Factor de penalización valorando el alcance para el tipo de compromiso.

Puede verificar la integridad de una copia de este documento mediante la lectura del código QR adjunto o mediante el acceso a la dirección https://ws050.juntadeandalucia.es/verificarFirma indicando el código de VERIFICACIÓN			
FIRMADO POR	RAQUEL MARIA ESPIN CRESPO	17/12/2024	
VERIFICACIÓN	Pk2jm6UYDU9J72AMTZUYRN3GET48NG	PÁG. 3955/9349	



APELLIDOS Y NOMBRE / RAZÓN SOCIAL

ARANDA MOLINA ANTONIO

NIF
***4271*

EXPEDIENTE
1263236

ANUALIDAD DE PAGO
1ª

IMPORTES POR ANUALIDAD

	2023	2024	2025	2026	2027
IMPORTE MÁXIMO SUBVENCIONABLE	1.211,82 €	1.211,82 €	1.211,82 €	1.009,84 €	1.009,84 €
IMPORTE MEDIO DE TRANSFERENCIA (€/ha)	259,49 €	259,49 €	259,49 €	216,24 €	216,24 €

RESUMEN DE UNIDADES

Cód	GRUPO DE PAGO	Sup. Dec. Admisible (ha)	Sup. Comprometida (ha)	Sup. ajustada compromiso (1) (ha)	% sobredec.	Sup. Resuelta (ha)	Importe Declarado	Importe Topado	Importe Resuelto	Importe tras sobredec.
422	FRUTALES SECANO	4,67		4,67	0,00	4,67	1.211,82	1.211,82	1.211,82	1.211,82
TOTAL		4,67	4,67	4,67		4,67	1.211,82	1.211,82	1.211,82	1.211,82

APLICACIÓN DE REDUCCIONES Y PENALIZACIONES

GRUPO DE PAGO	Importe Calculado	Importe prereduc.	Criterios de subvencionabilidad y compromisos	Presentación tardía	Omisión declaración	Condicionalidad	IMPORTE (Euros) RESUELTO
FRUTALES SECANO	1.211,82	1.211,82	0,00	0,00	0,00	0,00	1.211,82
TOTAL	1.211,82	1.211,82					1.211,82

RESUMEN DE PAGOS

	IMPORTE (Euros)			
	RESUELTO	FEADER	MAPA	CAPADR
FRUTALES SECANO - Pago realizado	1.211,82 €	1.030,05 €	118,88 €	62,89 €

RECINTOS RESUELTOS

REF.	REFERENCIA SIGPAC	CULTIVO	DESCRIPCIÓN CULTIVO	S/R G.PAGO	PEND. MEDIA (%)	SUP. DEC. ADMISIBLE (ha)	SUP. COMPROM. (ha)	SUP. AJUSTADA COMPROM. (1) (ha)	SUP. CONY. SIGPAC (ha)	SUP. CERTIE (ha)	SUP. CAMPO (ha)	SUP. CAMPO DETER. CULT. DECLARADO (ha)	SUP. DEC. REDUCIDA (ha)	SUP. RESUELTA (ha)
-112108	18-003-005-00044-002	104020	ALMENDROS-GUARA	S 422	25,70	0,88	0,88	0,88	0,88	0,88			0,88	0,88
1700000006691499	18-003-005-00044-001	104020	ALMENDROS-GUARA	S 422	17,90	1,27	1,27	1,27	1,27	1,27			1,27	1,27
1700000006691500	18-003-005-00043-003	104020	ALMENDROS-GUARA	S 422	12,60	0,73	0,73	0,73	0,73	0,73			0,73	0,73
1700000006691501	18-003-005-00041-001	104020	ALMENDROS-GUARA	S 422	16,50	0,91	0,91	0,91	0,91	0,91			0,91	0,91
1700000006691502	18-003-005-00042-001	104020	ALMENDROS-GUARA	S 422	9,90	0,50	0,50	0,50	0,50	0,50			0,50	0,50
1700000006691503	18-003-005-00043-001	104020	ALMENDROS-GUARA	S 422	11,30	0,38	0,38	0,38	0,38	0,38			0,38	0,38

(1) Superficie declarada admisible ajustada con la superficie comprometida.
(2) Factor de penalización valorando el alcance para el tipo de compromiso.

Puede verificar la integridad de una copia de este documento mediante la lectura del código QR adjunto o mediante el acceso a la dirección <https://ws050.juntadeandalucia.es/verificarFirma> indicando el código de VERIFICACIÓN

FIRMADO POR	RAQUEL MARIA ESPIN CRESPO	17/12/2024	
VERIFICACIÓN	Pk2jm6UYDU9J72AMTZUYRN3GET48NG	PÁG. 3956/9349	



APELLIDOS Y NOMBRE / RAZÓN SOCIAL
ARANEGA MUÑOZ VALENTIN

NIF
***5174*

EXPEDIENTE
1157736

ANUALIDAD DE PAGO
1ª

IMPORTE POR ANUALIDAD

	2023	2024	2025	2026	2027
IMPORTE MÁXIMO SUBVENCIONABLE	1.775,96 €	1.775,96 €	1.775,96 €	1.479,96 €	1.479,96 €
IMPORTE MEDIO DE TRANSFERENCIA (€/ha)	297,48 €	297,48 €	297,48 €	247,90 €	247,90 €

RESUMEN DE UNIDADES

Cód	GRUPO DE PAGO	Sup. Dec. Admisible (ha)	Sup. Comprometida (ha)	Sup. ajustada compromiso (1) (ha)	% sobredec.	Sup. Resuelta (ha)	Importe Declarado	Importe Topado	Importe Resuelto	Importe tras sobredec.
419	OLIVAR	5,97		5,97	0,00	5,97	1.775,96	1.775,96	1.775,96	1.775,96
TOTAL		5,97	5,97	5,97		5,97	1.775,96	1.775,96	1.775,96	1.775,96

APLICACIÓN DE REDUCCIONES Y PENALIZACIONES

GRUPO DE PAGO	Importe Calculado	Importe prereduc.	Criterios de subvencionabilidad y compromisos	Presentación tardía	Omisión declaración	Condicionalidad	IMPORTE (Euros) RESUELTO
OLIVAR	1.775,96	1.775,96	0,00	0,00	0,00	0,00	1.775,96
TOTAL	1.775,96	1.775,96					1.775,96

RESUMEN DE PAGOS

IMPORTE (Euros)

	RESUELTO	FEADER	MAPA	CAPADR
OLIVAR - Pago realizado	1.775,96 €	1.509,57 €	174,22 €	92,17 €

RECINTOS RESUELTOS

REF.	REFERENCIA SIGPAC	CULTIVO	DESCRIPCIÓN CULTIVO	S/R G.PAGO	PEND. MEDIA (%)	SUP. DEC. ADMISIBLE (ha)	SUP. COMPROM. (ha)	SUP. AJUSTADA COMPR.(1) (ha)	SUP. CONY. SIGPAC (ha)	SUP. CERTIE (ha)	SUP. CAMPO (ha)	SUP. CAMPO DETER. CULT. DECLARADO (ha)	SUP. DEC. REDUCIDA (ha)	SUP. RESUELTA (ha)
1700000005461224	18-024-022-00419-002	101010	OLIVAR-PICUAL	R 419	0,90	0,36	0,36	0,36	0,36	0,36			0,36	0,36
1700000005461226	18-024-022-00419-004	101010	OLIVAR-PICUAL	R 419	1,10	0,07	0,07	0,07	0,07	0,07			0,07	0,07
1700000005461227	18-024-022-00419-003	101010	OLIVAR-PICUAL	R 419	0,60	0,52	0,52	0,52	0,52	0,52			0,52	0,52
1700000005461231	18-024-016-00152-001	101010	OLIVAR-PICUAL	R 419	1,90	0,70	0,70	0,70	0,70	0,70			0,70	0,70
1700000005461232	18-024-017-00164-001	101010	OLIVAR-PICUAL	R 419	2,60	1,02	1,02	1,02	1,02	1,02			1,02	1,02
1700000005461233	18-024-022-00419-015	101010	OLIVAR-PICUAL	R 419	0,60	0,45	0,45	0,45	0,45	0,45			0,45	0,45
1700000005461236	18-024-022-00419-014	101010	OLIVAR-PICUAL	R 419	0,80	0,46	0,46	0,46	0,46	0,46			0,46	0,46
1700000005461237	18-024-022-00419-010	101010	OLIVAR-PICUAL	R 419	2,70	1,91	1,91	1,91	1,91	1,91			1,91	1,91
1700000005461238	18-024-022-00419-017	101010	OLIVAR-PICUAL	R 419	1,10	0,48	0,48	0,48	0,48	0,48			0,48	0,48

(1) Superficie declarada admisible ajustada con la superficie comprometida.
(2) Factor de penalización valorando el alcance para el tipo de compromiso.

Puede verificar la integridad de una copia de este documento mediante la lectura del código QR adjunto o mediante el acceso a la dirección <https://ws050.juntadeandalucia.es/verificarFirma> indicando el código de VERIFICACIÓN

FIRMADO POR	RAQUEL MARIA ESPIN CRESPO	17/12/2024
VERIFICACIÓN	Pk2jm6UYDU9J72AMTZUYRN3GET48NG	PÁG. 3957/9349





APELLIDOS Y NOMBRE / RAZÓN SOCIAL
ARCHILLA MARTIN GRACIA

NIF
****7062*

EXPEDIENTE
1146736

ANUALIDAD DE PAGO
1ª

IMPORTES POR ANUALIDAD

	2023	2024	2025	2026	2027
IMPORTE MÁXIMO SUBVENCIONABLE	1.024,99 €	1.024,99 €	1.024,99 €	854,15 €	854,15 €
IMPORTE MEDIO DE TRANSFERENCIA (€/ha)	259,49 €	259,49 €	259,49 €	216,24 €	216,24 €

RESUMEN DE UNIDADES

Cód	GRUPO DE PAGO	Sup. Dec. Admisible (ha)	Sup. Comprometida (ha)	Sup. ajustada compromiso (1) (ha)	% sobredec.	Sup. Resuelta (ha)	Importe Declarado	Importe Topado	Importe Resuelto	Importe tras sobredec.
422	FRUTALES SECANO	3,95		3,95	0,00	3,95	1.024,99	1.024,99	1.024,99	1.024,99
TOTAL		3,95	3,95	3,95		3,95	1.024,99	1.024,99	1.024,99	1.024,99

APLICACIÓN DE REDUCCIONES Y PENALIZACIONES

GRUPO DE PAGO	Importe Calculado	Importe prereduc.	Criterios de subvencionabilidad y compromisos	Presentación tardía	Omisión declaración	Condicionalidad	IMPORTE (Euros) RESUELTO
FRUTALES SECANO	1.024,99	1.024,99	0,00	0,00	0,00	0,00	1.024,99
TOTAL	1.024,99	1.024,99					1.024,99

RESUMEN DE PAGOS

	IMPORTE (Euros)			
	RESUELTO	FEADER	MAPA	CAPADR
FRUTALES SECANO - Pago realizado	1.024,99 €	871,24 €	100,55 €	53,20 €

RECINTOS RESUELTOS

REF.	REFERENCIA SIGPAC	CULTIVO	DESCRIPCIÓN CULTIVO	S/R G.PAGO	PEND. MEDIA (%)	SUP. DEC. ADMISIBLE (ha)	SUP. COMPROM. (ha)	SUP. AJUSTADA COMPROM. (1) (ha)	SUP. CONY. SIGPAC (ha)	SUP. CERTIE (ha)	SUP. CAMPO (ha)	SUP. CAMPO DETER. CULT. DECLARADO (ha)	SUP. DEC. REDUCIDA (ha)	SUP. RESUELTA (ha)
-105247	18-144-013-00255-011	104007	ALMENDROS-COMUNA	S 422	45,00	0,13	0,13	0,13		0,13			0,13	0,13
-105245	18-144-013-00255-008	104007	ALMENDROS-COMUNA	S 422	44,10	0,05	0,05	0,05		0,05			0,05	0,05
4145942	18-144-013-00255-003	104007	ALMENDROS-COMUNA	S 422	49,90	1,82	1,82	1,82		1,82			1,82	1,82
1700000005359929	18-144-013-00256-001	104007	ALMENDROS-COMUNA	S 422	33,80	0,76	0,76	0,76		0,76			0,76	0,76
1700000005359931	18-144-013-00255-006	104007	ALMENDROS-COMUNA	S 422	46,00	1,19	1,19	1,19		1,19			1,19	1,19

(1) Superficie declarada admisible ajustada con la superficie comprometida.
(2) Factor de penalización valorando el alcance para el tipo de compromiso.

Puede verificar la integridad de una copia de este documento mediante la lectura del código QR adjunto o mediante el acceso a la dirección https://ws050.juntadeandalucia.es/verificarFirma indicando el código de VERIFICACIÓN			
FIRMADO POR	RAQUEL MARIA ESPIN CRESPO	17/12/2024	
VERIFICACIÓN	Pk2jm6UYDU9J72AMTZUYRN3GET48NG	PÁG. 3958/9349	



APELLIDOS Y NOMBRE / RAZÓN SOCIAL
ARCHILLA ORTEGA ENCARNACION

NIF
***9938*

EXPEDIENTE
1228035

ANUALIDAD DE PAGO
1ª

IMPORTES POR ANUALIDAD

	2023	2024	2025	2026	2027
IMPORTE MÁXIMO SUBVENCIONABLE	822,58 €	822,58 €	822,58 €	685,48 €	685,48 €
IMPORTE MEDIO DE TRANSFERENCIA (€/ha)	259,49 €	259,49 €	259,49 €	216,24 €	216,24 €

RESUMEN DE UNIDADES

Cód	GRUPO DE PAGO	Sup. Dec. Admisible (ha)	Sup. Comprometida (ha)	Sup. ajustada compromiso (1) (ha)	% sobredec.	Sup. Resuelta (ha)	Importe Declarado	Importe Topado	Importe Resuelto	Importe tras sobredec.
422	FRUTALES SECANO	3,17		3,17	0,00	3,17	822,58	822,58	822,58	822,58
TOTAL		3,17	3,17	3,17		3,17	822,58	822,58	822,58	822,58

APLICACIÓN DE REDUCCIONES Y PENALIZACIONES

GRUPO DE PAGO	Importe Calculado	Importe prereduc.	Criterios de subvencionabilidad y compromisos	Presentación tardía	Omisión declaración	Condicionalidad	IMPORTE (Euros) RESUELTO
FRUTALES SECANO	822,58	822,58	0,00	0,00	0,00	0,00	822,58
TOTAL	822,58	822,58					822,58

RESUMEN DE PAGOS

	IMPORTE (Euros)			
	RESUELTO	FEADER	MAPA	CAPADR
FRUTALES SECANO - Pago realizado	822,58 €	699,19 €	80,70 €	42,69 €

RECINTOS RESUELTOS

REF.	REFERENCIA SIGPAC	CULTIVO	DESCRIPCIÓN CULTIVO	S/R	G.PAGO	PEND. MEDIA (%)	SUP. DEC. ADMISIBLE (ha)	SUP. COMPROM. (ha)	SUP. AJUSTADA COMPR.(1) (ha)	SUP. CONY. SIGPAC (ha)	SUP. CERTIE (ha)	SUP. CAMPO (ha)	SUP. CAMPO DETER. CULT. DECLARADO (ha)	SUP. DEC. REDUCIDA (ha)	SUP. RESUELTA (ha)
5305053	18-144-008-00043-002	104007	ALMENDROS-COMUNA	S	422	47,80	0,84	0,84	0,84		0,84			0,84	0,84
5305072	18-144-008-00042-001	218045	HIGUERA-BLANCA	S	422	62,30	0,07	0,07	0,07		0,07			0,07	0,07
5305075	18-144-010-00115-001	104007	ALMENDROS-COMUNA	S	422	36,50	2,26	2,26	2,26		2,26			2,26	2,26

(1) Superficie declarada admisible ajustada con la superficie comprometida.
(2) Factor de penalización valorando el alcance para el tipo de compromiso.

Puede verificar la integridad de una copia de este documento mediante la lectura del código QR adjunto o mediante el acceso a la dirección <https://ws050.juntadeandalucia.es/verificarFirma> indicando el código de VERIFICACIÓN

FIRMADO POR	RAQUEL MARIA ESPIN CRESPO	17/12/2024
VERIFICACIÓN	Pk2jm6UYDU9J72AMTZUYRN3GET48NG	PÁG. 3959/9349





APELLIDOS Y NOMBRE / RAZÓN SOCIAL

ARCHILLA SANTIAGO PILAR

NIF
****1991*

EXPEDIENTE
1083622

ANUALIDAD DE PAGO
1ª

IMPORTE POR ANUALIDAD

	2023	2024	2025	2026	2027
IMPORTE MÁXIMO SUBVENCIONABLE	1.346,68 €	1.346,68 €	1.346,68 €	1.122,23 €	1.122,23 €
IMPORTE MEDIO DE TRANSFERENCIA (€/ha)	264,57 €	264,57 €	264,57 €	220,48 €	220,48 €

RESUMEN DE UNIDADES

Cód	GRUPO DE PAGO	Sup. Dec. Admisible (ha)	Sup. Comprometida (ha)	Sup. ajustada compromiso (1) (ha)	% sobredecc.	Sup. Resuelta (ha)	Importe Declarado	Importe Topado	Importe Resuelto	Importe tras sobredecc.
421	VIÑEDO	0,91		0,91	0,00	0,91	262,01	262,01	262,01	262,01
422	FRUTALES SECANO	4,18		4,18	0,00	4,18	1.084,67	1.084,67	1.084,67	1.084,67
TOTAL		5,09	5,09	5,09		5,09	1.346,68	1.346,68	1.346,68	1.346,68

APLICACIÓN DE REDUCCIONES Y PENALIZACIONES

GRUPO DE PAGO	Importe Calculado	Importe prereduc.	Criterios de subvencionabilidad y compromisos	Presentación tardía	Omisión declaración	Condicionalidad	IMPORTE (Euros)
							RESUELTO
FRUTALES SECANO	1.084,67	1.084,67	0,00	0,00	0,00	0,00	1.084,67
VIÑEDO	262,01	262,01	0,00	0,00	0,00	0,00	262,01
TOTAL	1.346,68	1.346,68					1.346,68

RESUMEN DE PAGOS

	RESUELTO	FEADER	MAPA	CAPADR
FRUTALES SECANO - Pago realizado	1.084,67 €	921,97 €	106,41 €	56,29 €
VIÑEDO - Pago realizado	262,01 €	222,71 €	25,70 €	13,60 €
TOTAL	1.346,68 €	1.144,68 €	132,11 €	69,89 €

RECINTOS RESUELTOS

REF.	REFERENCIA SIGPAC	CULTIVO DESCRIPCIÓN CULTIVO	S/R G.PAGO	PEND. MEDIA (%)	SUP. DEC. ADMISIBLE (ha)	SUP. COMPROM. (ha)	SUP. AJUSTADA COMPROM. (1) (ha)	SUP. CONV. SIGPAC (ha)	SUP. CERTIF. (ha)	SUP. CAMPO (ha)	SUP. CAMPO DETER. CULT. DECLARADO (ha)	SUP. DEC. REDUCIDA (ha)	SUP. RESUELTA (ha)
-50495	18-180-002-00294-001	102129 VIÑEDO VINIFICACIÓN-MONTUA	S 421	30,70	0,13	0,13	0,13		0,13			0,13	0,13
-50490	18-180-002-00290-001	102129 VIÑEDO VINIFICACIÓN-MONTUA	S 421	29,10	0,11	0,11	0,11		0,11			0,11	0,11
-50472	18-180-002-00294-001	102129 VIÑEDO VINIFICACIÓN-MONTUA	S 421	30,70	0,67	0,67	0,67		0,67			0,67	0,67
1700000003502440	18-180-002-00065-001	104007 ALMENDROS-COMUNA	S 422	43,60	0,13	0,13	0,13		0,13			0,13	0,13
1700000003502441	18-180-002-00290-002	104007 ALMENDROS-COMUNA	S 422	45,40	0,67	0,67	0,67		0,67			0,67	0,67
1700000003502443	18-180-002-00294-004	104007 ALMENDROS-COMUNA	S 422	40,60	0,23	0,23	0,23		0,23			0,23	0,23
1700000003502444	18-180-002-00295-001	104007 ALMENDROS-COMUNA	S 422	37,30	0,63	0,63	0,63		0,63			0,63	0,63
1700000003502445	18-180-002-00295-003	104007 ALMENDROS-COMUNA	S 422	26,40	0,01	0,01	0,01		0,01			0,01	0,01
1700000003502446	18-180-003-00166-002	104007 ALMENDROS-COMUNA	S 422	29,70	0,32	0,32	0,32		0,32			0,32	0,32
1700000003502447	18-180-003-00160-001	104007 ALMENDROS-COMUNA	S 422	35,80	1,69	1,69	1,69		1,69			1,69	1,69
1700000003502448	18-180-004-00039-001	104007 ALMENDROS-COMUNA	S 422	29,70	0,50	0,50	0,50		0,50			0,50	0,50

(1) Superficie declarada admisible ajustada con la superficie comprometida.
(2) Factor de penalización valorando el alcance para el tipo de compromiso.

Puede verificar la integridad de una copia de este documento mediante la lectura del código QR adjunto o mediante el acceso a la dirección <https://ws050.juntadeandalucia.es/verificarFirma> indicando el código de VERIFICACIÓN

FIRMADO POR

RAQUEL MARIA ESPIN CRESPO

17/12/2024

VERIFICACIÓN

Pk2jm6UYDU9J72AMTZUYRN3GET48NG

PÁG. 3960/9349





APELLIDOS Y NOMBRE / RAZÓN SOCIAL
ARCOS SANCHEZ MARIA FRANCISCA

NIF
***2827*

EXPEDIENTE
1076429

ANUALIDAD DE PAGO
1ª

IMPORTES POR ANUALIDAD

	2023	2024	2025	2026	2027
IMPORTE MÁXIMO SUBVENCIONABLE	1.945,52 €	1.945,52 €	1.945,52 €	1.621,27 €	1.621,27 €
IMPORTE MEDIO DE TRANSFERENCIA (€/ha)	297,48 €	297,48 €	297,48 €	247,90 €	247,90 €

RESUMEN DE UNIDADES

Cód	GRUPO DE PAGO	Sup. Dec. Admisible (ha)	Sup. Comprometida (ha)	Sup. ajustada compromiso (1) (ha)	% sobredec.	Sup. Resuelta (ha)	Importe Declarado	Importe Topado	Importe Resuelto	Importe tras sobredec.
419	OLIVAR	6,58		6,54	0,00	6,54	1.945,52	1.945,52	1.945,52	1.945,52
TOTAL		6,58	6,54	6,54		6,54	1.945,52	1.945,52	1.945,52	1.945,52

APLICACIÓN DE REDUCCIONES Y PENALIZACIONES

GRUPO DE PAGO	Importe Calculado	Importe prereduc.	Criterios de subvencionabilidad y compromisos	Presentación tardía	Omisión declaración	Condicionalidad	IMPORTE (Euros) RESUELTO
OLIVAR	1.945,52	1.945,52	0,00	0,00	0,00	0,00	1.945,52
TOTAL	1.945,52	1.945,52					1.945,52

RESUMEN DE PAGOS

	IMPORTE (Euros)			
	RESUELTO	FEADER	MAPA	CAPADR
OLIVAR - Pago realizado	1.945,52 €	1.653,69 €	190,86 €	100,97 €

RECINTOS RESUELTOS

REF.	REFERENCIA SIGPAC	CULTIVO	DESCRIPCIÓN CULTIVO	S/R G.PAGO	PEND. MEDIA (%)	SUP. DEC. ADMISIBLE (ha)	SUP. COMPROM. (ha)	SUP. AJUSTADA COMPROM. (1) (ha)	SUP. CONY. SIGPAC (ha)	SUP. CERTIE (ha)	SUP. CAMPO (ha)	SUP. CAMPO DETER. CULT. DECLARADO (ha)	SUP. DEC. REDUCIDA (ha)	SUP. RESUELTA (ha)
1700000005120407	18-014-005-00336-002	101010	OLIVAR-PICUAL	S	419	7,60	2,78	2,74	2,74	2,74			2,74	2,74
1700000005120408	18-014-016-00233-002	101010	OLIVAR-PICUAL	S	419	12,60	3,80	3,80	3,80	3,80			3,80	3,80

(1) Superficie declarada admisible ajustada con la superficie comprometida.
(2) Factor de penalización valorando el alcance para el tipo de compromiso.

Puede verificar la integridad de una copia de este documento mediante la lectura del código QR adjunto o mediante el acceso a la dirección <https://ws050.juntadeandalucia.es/verificarFirma> indicando el código de VERIFICACIÓN

FIRMADO POR	RAQUEL MARIA ESPIN CRESPO	17/12/2024	
VERIFICACIÓN	Pk2jm6UYDU9J72AMTZUYRN3GET48NG	PÁG. 3961/9349	



APELLIDOS Y NOMBRE / RAZÓN SOCIAL

ARCOS URBANO VALERIANA

NIF
***0569*

EXPEDIENTE
1015845

ANUALIDAD DE PAGO
1ª

IMPORTES POR ANUALIDAD

	2023	2024	2025	2026	2027
IMPORTE MÁXIMO SUBVENCIONABLE	934,09 €	934,09 €	934,09 €	778,41 €	778,41 €
IMPORTE MEDIO DE TRANSFERENCIA (€/ha)	297,48 €	297,48 €	297,48 €	247,90 €	247,90 €

RESUMEN DE UNIDADES

Cód	GRUPO DE PAGO	Sup. Dec. Admisible (ha)	Sup. Comprometida (ha)	Sup. ajustada compromiso (1) (ha)	% sobredec.	Sup. Resuelta (ha)	Importe Declarado	Importe Topado	Importe Resuelto	Importe tras sobredec.
419	OLIVAR	3,14		3,14	0,00	3,14	934,09	934,09	934,09	934,09
TOTAL		3,14	3,14	3,14		3,14	934,09	934,09	934,09	934,09

APLICACIÓN DE REDUCCIONES Y PENALIZACIONES

GRUPO DE PAGO	Importe Calculado	Importe prereduc.	Criterios de subvencionabilidad y compromisos	Presentación tardía	Omisión declaración	Condicionalidad	IMPORTE (Euros) RESUELTO
OLIVAR	934,09	934,09	0,00	0,00	0,00	0,00	934,09
TOTAL	934,09	934,09					934,09

RESUMEN DE PAGOS

	IMPORTE (Euros)			
	RESUELTO	FEADER	MAPA	CAPADR
OLIVAR - Pago realizado	934,09 €	793,98 €	91,63 €	48,48 €

RECINTOS RESUELTOS

REF.	REFERENCIA SIGPAC	CULTIVO	DESCRIPCIÓN CULTIVO	S/R G.PAGO	PEND. MEDIA (%)	SUP. DEC. ADMISIBLE (ha)	SUP. COMPROM. (ha)	SUP. AJUSTADA COMPROM. (1) (ha)	SUP. CONY. SIGPAC (ha)	SUP. CERTIE (ha)	SUP. CAMPO (ha)	SUP. CAMPO DETER. CULT. DECLARADO (ha)	SUP. DEC. REDUCIDA (ha)	SUP. RESUELTA (ha)
1700000002772044	18-127-002-00148-001	101010	OLIVAR-PICUAL	S 419	16,00	2,54	2,54	2,54		2,54			2,54	2,54
1700000002772045	18-127-005-00163-005	101010	OLIVAR-PICUAL	S 419	11,40	0,60	0,60	0,60		0,60			0,60	0,60

(1) Superficie declarada admisible ajustada con la superficie comprometida.
(2) Factor de penalización valorando el alcance para el tipo de compromiso.

Puede verificar la integridad de una copia de este documento mediante la lectura del código QR adjunto o mediante el acceso a la dirección https://ws050.juntadeandalucia.es/verificarFirma indicando el código de VERIFICACIÓN			
FIRMADO POR	RAQUEL MARIA ESPIN CRESPO	17/12/2024	
VERIFICACIÓN	Pk2jm6UYDU9J72AMTZUYRN3GET48NG	PÁG. 3962/9349	



APELLIDOS Y NOMBRE / RAZÓN SOCIAL
NIF
EXPEDIENTE
ANUALIDAD DE PAGO

ARENAS HERNANDEZ MARIA DOLORES ****1854* 1172557 1ª

IMPORTE POR ANUALIDAD

	2023	2024	2025	2026	2027
IMPORTE MÁXIMO SUBVENCIONABLE	2.706,48 €	2.706,48 €	2.706,48 €	2.255,38 €	2.255,38 €
IMPORTE MEDIO DE TRANSFERENCIA (€/ha)	259,49 €	259,49 €	259,49 €	216,24 €	216,24 €

RESUMEN DE UNIDADES

Cód	GRUPO DE PAGO	Sup. Dec. Admisible (ha)	Sup. Comprometida (ha)	Sup. ajustada compromiso (1) (ha)	% sobredec.	Sup. Resuelta (ha)	Importe Declarado	Importe Topado	Importe Resuelto	Importe tras sobredec.
422	FRUTALES SECANO	10,43		10,43	0,00	10,43	2.706,48	2.706,48	2.706,48	2.706,48
TOTAL		10,43	10,43	10,43		10,43	2.706,48	2.706,48	2.706,48	2.706,48

APLICACIÓN DE REDUCCIONES Y PENALIZACIONES

GRUPO DE PAGO	Importe Calculado	Importe prereduc.	Criterios de subvencionabilidad y compromisos	Presentación tardía	Omisión declaración	Condicionabilidad	IMPORTE (Euros) RESUELTO
FRUTALES SECANO	2.706,48	2.706,48	0,00	0,00	0,00	0,00	2.706,48
TOTAL	2.706,48	2.706,48					2.706,48

RESUMEN DE PAGOS

	IMPORTE (Euros)			
	RESUELTO	FEADER	MAPA	CAPADR
FRUTALES SECANO - Pago realizado	2.706,48 €	2.300,51 €	265,51 €	140,46 €

RECINTOS RESUELTOS

REF.	REFERENCIA SIGPAC	CULTIVO DESCRIPCIÓN CULTIVO	S/R G.PAGO	PEND. MEDIA (%)	SUP. DEC. ADMISIBLE (ha)	SUP. COMPROM. (ha)	SUP. AJUSTADA COMPR.(1) (ha)	SUP. CONY. SIGPAC (ha)	SUP. CERTIE (ha)	SUP. CAMPO (ha)	SUP. CAMPO DETER. CULT. DECLARADO (ha)	SUP. DEC. REDUCIDA (ha)	SUP. RESUELTA (ha)
1700000004482057	18-087-008-00039-001	104020 ALMENDROS-GUARA	S 422	5,60	4,03	4,03	4,03		4,03			4,03	4,03
1700000004482058	18-087-008-00040-003	104020 ALMENDROS-GUARA	S 422	7,90	0,03	0,03	0,03		0,03			0,03	0,03
1700000004482295	18-087-002-00181-001	104020 ALMENDROS-GUARA	S 422	5,10	3,19	3,19	3,19		3,19			3,19	3,19
1700000004482296	18-087-017-00439-001	104020 ALMENDROS-GUARA	S 422	5,80	2,51	2,51	2,51		2,51			2,51	2,51
1700000004482297	18-087-017-00439-002	104020 ALMENDROS-GUARA	S 422	7,40	0,03	0,03	0,03		0,03			0,03	0,03
1700000004482298	18-087-017-00439-003	104020 ALMENDROS-GUARA	S 422	6,00	0,01	0,01	0,01		0,01			0,01	0,01
1700000004482299	18-087-017-00439-004	104020 ALMENDROS-GUARA	S 422	7,20	0,02	0,02	0,02		0,02			0,02	0,02
1700000004482300	18-087-017-00439-006	104020 ALMENDROS-GUARA	S 422	6,70	0,61	0,61	0,61		0,61			0,61	0,61

INCIDENCIAS

INCIDENCIA DESCRIPCIÓN

- 100421 Recinto declarado por error para una operación de la 6503, que se ha corregido de oficio marcando la operación correcta, de acuerdo con la fecha de inscripción del recinto en la producción ecológica.
 Ref:1700000004482295 Recinto:18-087-002-00181-00001 Cultivo:104020 ALMENDROS-GUARA Secano
 Ref:1700000004482296 Recinto:18-087-017-00439-00001 Cultivo:104020 ALMENDROS-GUARA Secano
 Ref:1700000004482297 Recinto:18-087-017-00439-00002 Cultivo:104020 ALMENDROS-GUARA Secano
 Ref:1700000004482298 Recinto:18-087-017-00439-00003 Cultivo:104020 ALMENDROS-GUARA Secano
 Ref:1700000004482299 Recinto:18-087-017-00439-00004 Cultivo:104020 ALMENDROS-GUARA Secano
 Ref:1700000004482300 Recinto:18-087-017-00439-00006 Cultivo:104020 ALMENDROS-GUARA Secano

(1) Superficie declarada admisible ajustada con la superficie comprometida.
 (2) Factor de penalización valorando el alcance para el tipo de compromiso.

Puede verificar la integridad de una copia de este documento mediante la lectura del código QR adjunto o mediante el acceso a la dirección https://ws050.juntadeandalucia.es/verificarFirma indicando el código de VERIFICACIÓN			
FIRMADO POR	RAQUEL MARIA ESPIN CRESPO	17/12/2024	
VERIFICACIÓN	Pk2jm6UYDU9J72AMTZUYRN3GET48NG	PÁG. 3963/9349	



APELLIDOS Y NOMBRE / RAZÓN SOCIAL

ARIAS LOPEZ MARIA DEL CARMEN

NIF
****5484*

EXPEDIENTE
1271721

ANUALIDAD DE PAGO
1ª

IMPORTE POR ANUALIDAD

	2023	2024	2025	2026	2027
IMPORTE MÁXIMO SUBVENCIONABLE	5.502,17 €	5.502,17 €	4.584,99 €	4.584,99 €	4.584,99 €
IMPORTE MEDIO DE TRANSFERENCIA (€/ha)	113,66 €	113,66 €	94,71 €	94,71 €	94,71 €

RESUMEN DE UNIDADES

Cód	GRUPO DE PAGO	Sup. Dec. Admisible (ha)	Sup. Comprometida (ha)	Sup. ajustada compromiso (1) (ha)	% sobredec.	Sup. Resuelta (ha)	Importe Declarado	Importe Topado	Importe Resuelto	Importe tras sobredec.
416	HERBÁCEOS	30,35		30,33	0,00	30,33	5.502,17	5.502,17	5.502,17	5.502,17
424	HERBÁCEOS NO ELEGIBLES	18,08		18,08	0,00	18,08	0,00	0,00	0,00	0,00
TOTAL		48,43	48,41	48,41		48,41	5.502,17	5.502,17	5.502,17	5.502,17

APLICACIÓN DE REDUCCIONES Y PENALIZACIONES

GRUPO DE PAGO	Importe Calculado	Importe prereduc.	Criterios de subvencionabilidad y compromisos	Presentación tardía	Omisión declaración	Condicionalidad	IMPORTE (Euros) RESUELTO
HERBÁCEOS	5.502,17	5.502,17	0,00	0,00	0,00	0,00	5.502,17
HERBÁCEOS NO ELEGIBLES	0,00	0,00	0,00	0,00	0,00	0,00	0,00
TOTAL	5.502,17	5.502,17					5.502,17

RESUMEN DE PAGOS

	RESUELTO	FEADER	MAPA	CAPADR
HERBÁCEOS - Pago realizado	5.502,17 €	4.676,84 €	539,76 €	285,57 €

RECINTOS RESUELTOS

REF.	REFERENCIA SIGPAC	CULTIVO DESCRIPCIÓN CULTIVO	S/R G.PAGO	PEND. MEDIA (%)	SUP. DEC. ADMISIBLE (ha)	SUP. COMPROM. (ha)	SUP. AJUSTADA COMPROM. (1) (ha)	SUP. CONV. SIGPAC (ha)	SUP. CERTIF. (ha)	SUP. CAMPO (ha)	SUP. CAMPO DETER. CULT. DECLARADO (ha)	SUP. DEC. REDUCIDA (ha)	SUP. RESUELTA (ha)
170000004894137	18-167-005-00056-003	5000 CEBADA-SIN VARIEDAD	S	416	1,90	3,88	3,88	3,88	3,88			3,88	3,88
170000004894138	18-167-005-00019-003	5000 CEBADA-SIN VARIEDAD	S	416	1,70	2,56	2,56	2,56	2,56			2,56	2,56
170000004894139	18-167-005-00020-003	5000 CEBADA-SIN VARIEDAD	S	416	1,80	2,57	2,57	2,57	2,57			2,57	2,57
170000004894140	18-167-005-00018-001	5000 CEBADA-SIN VARIEDAD	S	416	1,90	3,13	3,13	3,13	3,13			3,13	3,13
170000004894141	18-167-005-00019-002	5000 CEBADA-SIN VARIEDAD	S	416	1,70	1,41	1,41	1,41	1,41			1,41	1,41
170000004894142	18-167-005-00020-002	5000 CEBADA-SIN VARIEDAD	S	416	1,60	1,21	1,19	1,19	1,21			1,19	1,19
170000004894143	18-167-026-00015-001	5000 CEBADA-SIN VARIEDAD	S	416	5,10	11,48	11,48	11,48	11,48			11,48	11,48
170000004894148	18-167-005-00015-001	5000 CEBADA-SIN VARIEDAD	S	416	1,80	3,75	3,75	3,75	3,75			3,75	3,75
170000004894149	18-167-005-00056-002	5000 CEBADA-SIN VARIEDAD	S	416	1,80	0,36	0,36	0,36	0,36			0,36	0,36
170000004894136	18-167-002-00096-001	20000 BARBECHO TRADICIONAL-SIN VARIEDAD	S	424	4,10	1,51	1,51	1,51	1,51			1,51	1,51
170000004894144	18-167-003-00064-001	20000 BARBECHO TRADICIONAL-SIN VARIEDAD	S	424	5,40	5,51	5,51	5,51	5,51			5,51	5,51
170000004894145	18-167-003-00077-001	20000 BARBECHO TRADICIONAL-SIN VARIEDAD	S	424	3,30	0,97	0,97	0,97	0,97			0,97	0,97
170000004894146	18-167-003-00079-001	20000 BARBECHO TRADICIONAL-SIN VARIEDAD	S	424	2,30	0,36	0,36	0,36	0,36			0,36	0,36
170000004894147	18-167-003-00550-001	20000 BARBECHO TRADICIONAL-SIN VARIEDAD	S	424	2,30	0,78	0,78	0,78	0,78			0,78	0,78
170000004894151	18-167-003-00322-001	20000 BARBECHO TRADICIONAL-SIN VARIEDAD	S	424	2,00	1,84	1,84	1,84	1,84			1,84	1,84
170000004894152	18-167-003-00324-002	20000 BARBECHO TRADICIONAL-SIN VARIEDAD	S	424	1,90	2,68	2,68	2,68	2,68			2,68	2,68
170000004894153	18-167-003-00323-001	20000 BARBECHO TRADICIONAL-SIN VARIEDAD	S	424	1,80	1,66	1,66	1,66	1,66			1,66	1,66
170000004894154	18-167-005-00103-001	20000 BARBECHO TRADICIONAL-SIN VARIEDAD	S	424	1,70	2,77	2,77	2,77	2,77			2,77	2,77

INCIDENCIAS

INCIDENCIA DESCRIPCIÓN

4272 Verifica que las líneas de declaración de las Solicitudes Únicas no tienen solapes con la capa de Retroactividad Gráfica (ambas de la misma campaña) a nivel de expediente/línea de declaración gráfica de la solicitud.
Ref:170000004894142 Recinto:18-167-005-00020-00002 Cultivo: - Agregado de la referencia del recinto.:0 Zona de la referencia del recinto.:0 Superficie solapada.:0,02 Id. Incid.:101028870

(1) Superficie declarada admisible ajustada con la superficie comprometida.
(2) Factor de penalización valorando el alcance para el tipo de compromiso.

Puede verificar la integridad de una copia de este documento mediante la lectura del código QR adjunto o mediante el acceso a la dirección <https://ws050.juntadeandalucia.es/verificarFirma> indicando el código de VERIFICACIÓN

FIRMADO POR	RAQUEL MARIA ESPIN CRESPO	17/12/2024
VERIFICACIÓN	Pk2jm6UYDU9J72AMTZUYRN3GET48NG	PÁG. 3964/9349





APELLIDOS Y NOMBRE / RAZÓN SOCIAL

ARIAS MARIN JOSEFA

NIF
****1800*

EXPEDIENTE
1278915

ANUALIDAD DE PAGO
1ª

IMPORTE POR ANUALIDAD

	2023	2024	2025	2026	2027
IMPORTE MÁXIMO SUBVENCIONABLE	4.988,78 €	4.988,78 €	4.157,17 €	4.157,17 €	4.157,17 €
IMPORTE MEDIO DE TRANSFERENCIA (€/ha)	114,40 €	114,40 €	95,33 €	95,33 €	95,33 €

RESUMEN DE UNIDADES

Cód	GRUPO DE PAGO	Sup. Dec. Admisible (ha)	Sup. Comprometida (ha)	Sup. ajustada compromiso (1) (ha)	% sobredec.	Sup. Resuelta (ha)	Importe Declarado	Importe Topado	Importe Resuelto	Importe tras sobredec.
416	HERBÁCEOS	27,50		27,50	0,00	27,50	4.988,78	4.988,78	4.988,78	4.988,78
424	HERBÁCEOS NO ELEGIBLES	16,11		16,11	0,00	16,11	0,00	0,00	0,00	0,00
TOTAL		43,61	43,61	43,61		43,61	4.988,78	4.988,78	4.988,78	4.988,78

APLICACIÓN DE REDUCCIONES Y PENALIZACIONES

GRUPO DE PAGO	Importe Calculado	Importe prereduc.	Criterios de subvencionabilidad y compromisos	Presentación tardía	Omisión declaración	Condicionabilidad	IMPORTE (Euros) RESUELTO
HERBÁCEOS	4.988,78	4.988,78	0,00	0,00	0,00	0,00	4.988,78
HERBÁCEOS NO ELEGIBLES	0,00	0,00	0,00	0,00	0,00	0,00	0,00
TOTAL	4.988,78	4.988,78					4.988,78

RESUMEN DE PAGOS

	RESUELTO	FEADER	MAPA	CAPADR
HERBÁCEOS - Pago realizado	4.988,78 €	4.240,46 €	489,40 €	258,92 €

RECINTOS RESUELTOS

REF.	REFERENCIA SIGPAC	CULTIVO DESCRIPCIÓN CULTIVO	S/R G.PAGO	PEND. MEDIA (%)	SUP. DEC. ADMISIBLE (ha)	SUP. COMPROM. (ha)	SUP. AJUSTADA COMPROM. (1) (ha)	SUP. CONV. SIGPAC (ha)	SUP. CERTIF. (ha)	SUP. CAMPO (ha)	SUP. CAMPO DETER. CULT. DECLARADO (ha)	SUP. DEC. REDUCIDA (ha)	SUP. RESUELTA (ha)
6832845	18-167-015-00081-001	5000 CEBADA-SIN VARIEDAD	S	4,10	12,50	12,50	12,50		12,50			12,50	12,50
6832846	18-167-015-00111-002	8000 AVENA-SIN VARIEDAD	S	9,00	4,85	4,85	4,85		4,85			4,85	4,85
6832847	18-167-015-00104-002	5000 CEBADA-SIN VARIEDAD	S	10,50	10,15	10,15	10,15		10,15			10,15	10,15
6832848	18-167-015-00113-001	20000 BARBECHO TRADICIONAL-SIN VARIEDAD	S	6,90	16,11	16,11	16,11		16,11			16,11	16,11

INCIDENCIAS

INCIDENCIA DESCRIPCIÓN

- 100402 Recinto solicitado no forma parte de ningún organismo de control autorizado para la producción ecológica en Andalucía o fecha de inscripción posterior al plazo establecido (Anexo I. Criterios de Subvencionabilidad. Orden 28 de marzo de 2023).
Ref:6832865 Recinto:18-167-015-00079-00001 Cultivo:40000 GUI SANTES-SIN VARIEDAD Secano
Ref:6832844 Recinto:18-167-015-00104-00001 Cultivo:40000 GUI SANTES-SIN VARIEDAD Secano
- 100406 Grupo de cultivo declarado en el recinto no coincide con el grupo de cultivo existente en el organismo de control autorizado para la producción ecológica en Andalucía (Anexo I. Criterios de Subvencionabilidad. Orden 28 de marzo de 2023).
Ref:6832865 Recinto:18-167-015-00079-00001 Cultivo:40000 GUI SANTES-SIN VARIEDAD Secano Grupo de SIPEA:HORTICOLAS
Ref:6832844 Recinto:18-167-015-00104-00001 Cultivo:40000 GUI SANTES-SIN VARIEDAD Secano Grupo de SIPEA:HORTICOLAS
- 100424 Solicita recinto que no está comprometido para la operación.
Ref:6832865 Recinto:18-167-015-00079-00001 Cultivo:40000 GUI SANTES-SIN VARIEDAD Secano
Ref:6832844 Recinto:18-167-015-00104-00001 Cultivo:40000 GUI SANTES-SIN VARIEDAD Secano

(1) Superficie declarada admisible ajustada con la superficie comprometida.
(2) Factor de penalización valorando el alcance para el tipo de compromiso.

Puede verificar la integridad de una copia de este documento mediante la lectura del código QR adjunto o mediante el acceso a la dirección <https://ws050.juntadeandalucia.es/verificarFirma> indicando el código de VERIFICACIÓN

FIRMADO POR

RAQUEL MARIA ESPIN CRESPO

17/12/2024

VERIFICACIÓN

Pk2jm6UYDU9J72AMTZUYRN3GET48NG

PÁG. 3965/9349





APELLIDOS Y NOMBRE / RAZÓN SOCIAL
AROCAS MARTINEZ MARIA DOLORES

NIF ****2061*
EXPEDIENTE 1005063

ANUALIDAD DE PAGO
1ª

IMPORTES POR ANUALIDAD

	2023	2024	2025	2026	2027
IMPORTE MÁXIMO SUBVENCIONABLE	1.362,32 €	1.362,32 €	1.362,32 €	1.135,26 €	1.135,26 €
IMPORTE MEDIO DE TRANSFERENCIA (€/ha)	259,49 €	259,49 €	259,49 €	216,24 €	216,24 €

RESUMEN DE UNIDADES

Cód	GRUPO DE PAGO	Sup. Dec. Admisible (ha)	Sup. Comprometida (ha)	Sup. ajustada compromiso (1) (ha)	% sobredec.	Sup. Resuelta (ha)	Importe Declarado	Importe Topado	Importe Resuelto	Importe tras sobredec.
422	FRUTALES SECANO	5,25		5,25	0,00	5,25	1.362,32	1.362,32	1.362,32	1.362,32
TOTAL		5,25	5,25	5,25		5,25	1.362,32	1.362,32	1.362,32	1.362,32

APLICACIÓN DE REDUCCIONES Y PENALIZACIONES

GRUPO DE PAGO	Importe Calculado	Importe prereduc.	Criterios de subvencionabilidad y compromisos	Presentación tardía	Omisión declaración	Condicionalidad	IMPORTE (Euros) RESUELTO
FRUTALES SECANO	1.362,32	1.362,32	0,00	0,00	0,00	0,00	1.362,32
TOTAL	1.362,32	1.362,32					1.362,32

RESUMEN DE PAGOS

	IMPORTE (Euros)			
	RESUELTO	FEADER	MAPA	CAPADR
FRUTALES SECANO - Pago realizado	1.362,32 €	1.157,97 €	133,64 €	70,71 €

RECINTOS RESUELTOS

REF.	REFERENCIA SIGPAC	CULTIVO	DESCRIPCIÓN CULTIVO	S/R G.PAGO	PEND. MEDIA (%)	SUP. DEC. ADMISIBLE (ha)	SUP. COMPROM. (ha)	SUP. AJUSTADA COMPROM. (1) (ha)	SUP. CONY. SIGPAC (ha)	SUP. CERTIE (ha)	SUP. CAMPO (ha)	SUP. CAMPO DETER. CULT. DECLARADO (ha)	SUP. DEC. REDUCIDA (ha)	SUP. RESUELTA (ha)
-426743	18-182-012-00216-004	104024	ALMENDROS-MARCONA	S 422	37,30	4,52	4,52	4,52		4,68			4,52	4,52
1700000002580457	18-182-012-00216-005	104024	ALMENDROS-MARCONA	S 422	51,00	0,73	0,73	0,73		0,73			0,73	0,73

(1) Superficie declarada admisible ajustada con la superficie comprometida.
(2) Factor de penalización valorando el alcance para el tipo de compromiso.

Puede verificar la integridad de una copia de este documento mediante la lectura del código QR adjunto o mediante el acceso a la dirección https://ws050.juntadeandalucia.es/verificarFirma indicando el código de VERIFICACIÓN			
FIRMADO POR	RAQUEL MARIA ESPIN CRESPO	17/12/2024	
VERIFICACIÓN	Pk2jm6UYDU9J72AMTZUYRN3GET48NG	PÁG. 3966/9349	



APELLIDOS Y NOMBRE / RAZÓN SOCIAL
ARREDONDO RUIZ EMILIO

NIF
****1761*

EXPEDIENTE
1144652

ANUALIDAD DE PAGO
1ª

IMPORTES POR ANUALIDAD

	2023	2024	2025	2026	2027
IMPORTE MÁXIMO SUBVENCIONABLE	1.383,28 €	1.383,28 €	1.383,28 €	1.152,74 €	1.152,74 €
IMPORTE MEDIO DE TRANSFERENCIA (€/ha)	297,48 €	297,48 €	297,48 €	247,90 €	247,90 €

RESUMEN DE UNIDADES

Cód	GRUPO DE PAGO	Sup. Dec. Admisible (ha)	Sup. Comprometida (ha)	Sup. ajustada compromiso (1) (ha)	% sobredec.	Sup. Resuelta (ha)	Importe Declarado	Importe Topado	Importe Resuelto	Importe tras sobredec.
419	OLIVAR	4,66		4,65	0,00	4,65	1.383,28	1.383,28	1.383,28	1.383,28
TOTAL		4,66	4,65	4,65		4,65	1.383,28	1.383,28	1.383,28	1.383,28

APLICACIÓN DE REDUCCIONES Y PENALIZACIONES

GRUPO DE PAGO	Importe Calculado	Importe prereduc.	Criterios de subvencionabilidad y compromisos	Presentación tardía	Omisión declaración	Condicionalidad	IMPORTE (Euros) RESUELTO
OLIVAR	1.383,28	1.383,28	0,00	0,00	0,00	0,00	1.383,28
TOTAL	1.383,28	1.383,28					1.383,28

RESUMEN DE PAGOS

	IMPORTE (Euros)			
	RESUELTO	FEADER	MAPA	CAPADR
OLIVAR - Pago realizado	1.383,28 €	1.175,79 €	135,70 €	71,79 €

RECINTOS RESUELTOS

REF.	REFERENCIA SIGPAC	CULTIVO DESCRIPCIÓN CULTIVO	S/R G.PAGO	PEND. MEDIA (%)	SUP. DEC. ADMISIBLE (ha)	SUP. COMPROM. (ha)	SUP. AJUSTADA COMPR.(1) (ha)	SUP. CONY. SIGPAC (ha)	SUP. CERTIE (ha)	SUP. CAMPO (ha)	SUP. CAMPO DETER. CULT. DECLARADO (ha)	SUP. DEC. REDUCIDA (ha)	SUP. RESUELTA (ha)
1700000005645008	18-030-012-00213-001	101010 OLIVAR-PICUAL	R 419	7,20	2,19	2,19	2,19	2,19	2,19			2,19	2,19
1700000005645009	18-030-012-00214-001	101010 OLIVAR-PICUAL	R 419	2,80	1,68	1,68	1,68	1,68	1,68			1,68	1,68
1700000005645010	18-030-014-00048-002	101010 OLIVAR-PICUAL	R 419	5,20	0,28	0,28	0,28	0,28	0,28			0,28	0,28
1700000005645011	18-030-014-00049-002	101010 OLIVAR-PICUAL	R 419	3,00	0,23	0,23	0,23	0,23	0,23			0,23	0,23
1700000005645012	18-030-014-00052-001	101010 OLIVAR-PICUAL	R 419	2,90	0,28	0,27	0,27	0,27	0,27			0,27	0,27

(1) Superficie declarada admisible ajustada con la superficie comprometida.
(2) Factor de penalización valorando el alcance para el tipo de compromiso.

Puede verificar la integridad de una copia de este documento mediante la lectura del código QR adjunto o mediante el acceso a la dirección <https://ws050.juntadeandalucia.es/verificarFirma> indicando el código de VERIFICACIÓN

FIRMADO POR	RAQUEL MARIA ESPIN CRESPO	17/12/2024	
VERIFICACIÓN	Pk2jm6UYDU9J72AMTZUYRN3GET48NG	PÁG. 3967/9349	



<u>APELLIDOS Y NOMBRE / RAZÓN SOCIAL</u>	<u>NIF</u>	<u>EXPEDIENTE</u>	<u>ANUALIDAD DE PAGO</u>		
ARREDONDO RUIZ MARISOL	***4267*	1197201	1ª		
IMPORTES POR ANUALIDAD					
	2023	2024	2025	2026	2027
IMPORTE MÁXIMO SUBVENCIONABLE	660,41 €	660,41 €	660,41 €	550,34 €	550,34 €
IMPORTE MEDIO DE TRANSFERENCIA (€/ha)	297,48 €	297,48 €	297,48 €	247,90 €	247,90 €

<u>RESUMEN DE UNIDADES</u>		<u>Sup. Dec. Admisible (ha)</u>	<u>Sup. Comprometida (ha)</u>	<u>Sup. ajustada compromiso (1) (ha)</u>	<u>% sobredec.</u>	<u>Sup. Resuelta (ha)</u>	<u>Importe Declarado</u>	<u>Importe Topado</u>	<u>Importe Resuelto</u>	<u>Importe tras sobredec.</u>
Cód	GRUPO DE PAGO									
419	OLIVAR	2,22		2,22	0,00	2,22	660,41	660,41	660,41	660,41
TOTAL		2,22	2,22	2,22		2,22	660,41	660,41	660,41	660,41

<u>APLICACIÓN DE REDUCCIONES Y PENALIZACIONES</u>		<u>Importe Calculado</u>	<u>Importe prereduc.</u>	<u>Sup. subvencionabilidad y compromisos</u>	<u>Presentación tardía</u>	<u>Omisión declaración</u>	<u>Condicionalidad</u>	<u>IMPORTE (Euros)</u>	
GRUPO DE PAGO								RESUELTO	
OLIVAR		660,41	660,41	0,00	0,00	0,00	0,00	660,41	
TOTAL		660,41	660,41					660,41	

<u>RESUMEN DE PAGOS</u>		<u>IMPORTE (Euros)</u>			
		<u>RESUELTO</u>	<u>FEADER</u>	<u>MAPA</u>	<u>CAPADR</u>
OLIVAR - Pago realizado		660,41 €	561,35 €	64,79 €	34,27 €

<u>REF.</u>	<u>REFERENCIA SIGPAC</u>	<u>CULTIVO DESCRIPCIÓN CULTIVO</u>	<u>S/R G.PAGO</u>	<u>PEND. MEDIA (%)</u>	<u>SUP. DEC. ADMISIBLE (ha)</u>	<u>SUP. COMPROM. (ha)</u>	<u>SUP. AJUSTADA COMPR.(1) (ha)</u>	<u>SUP. CONY. SIGPAC (ha)</u>	<u>SUP. CERTIE (ha)</u>	<u>SUP. CAMPO (ha)</u>	<u>SUP. CAMPO DETER. CULT. DECLARADO (ha)</u>	<u>SUP. DEC. REDUCIDA (ha)</u>	<u>SUP. RESUELTA (ha)</u>
-948866	18-030-013-00053-002	101010 OLIVAR-PICUAL	R 419	1,30	0,34	0,34	0,34	0,34	0,34			0,34	0,34
-948865	18-030-013-00053-003	101010 OLIVAR-PICUAL	R 419	1,00	0,13	0,13	0,13	0,13	0,13			0,13	0,13
-948863	18-030-013-00053-001	101010 OLIVAR-PICUAL	R 419	5,00	0,23	0,23	0,23	0,23	0,23			0,23	0,23
-948848	18-030-013-00047-002	101010 OLIVAR-PICUAL	R 419	7,30	0,20	0,20	0,20	0,20	0,20			0,20	0,20
-948846	18-030-013-00047-001	101010 OLIVAR-PICUAL	R 419	1,10	1,32	1,32	1,32	1,32	1,32			1,32	1,32

<u>INCIDENCIAS</u>	
<u>INCIDENCIA</u>	<u>DESCRIPCIÓN</u>
100412	Número de hectáreas validadas inferior a la superficie mínima permitida por el grupo de cultivo (Anexo I. Criterios de Subvencionabilidad. Orden 28 de marzo de 2023). Sup. Resuelta:0 Grupo de Pago:FRUTALES SECANO
100413	Recinto perteneciente a grupo de cultivo que no cumple con la superficie mínima requerida (Anexo I. Criterios de Subvencionabilidad. Orden 28 de marzo de 2023). Ref:1700000005263386 Recinto:18-054-008-00111-00001 Cultivo:104020 ALMENDROS-GUARA Secano Sup. Declarada:0,2 Superficie Resolver:0,2 Ref:1700000005263387 Recinto:18-054-008-00135-00001 Cultivo:104020 ALMENDROS-GUARA Secano Sup. Declarada:1,08 Superficie Resolver:1,08

(1) Superficie declarada admisible ajustada con la superficie comprometida.
(2) Factor de penalización valorando el alcance para el tipo de compromiso.

Puede verificar la integridad de una copia de este documento mediante la lectura del código QR adjunto o mediante el acceso a la dirección https://ws050.juntadeandalucia.es/verificarFirma indicando el código de VERIFICACIÓN			
FIRMADO POR	RAQUEL MARIA ESPIN CRESPO	17/12/2024	
VERIFICACIÓN	Pk2jm6UYDU9J72AMTZUYRN3GET48NG	PÁG. 3968/9349	



APELLIDOS Y NOMBRE / RAZÓN SOCIAL

ARRES BOTIA LEANDRO

NIF
***8491*

EXPEDIENTE
1223430

ANUALIDAD DE PAGO

1ª

IMPORTES POR ANUALIDAD

	2023	2024	2025	2026	2027
IMPORTE MÁXIMO SUBVENCIONABLE	7.666,17 €	7.666,17 €	6.388,48 €	6.388,48 €	6.388,48 €
IMPORTE MEDIO DE TRANSFERENCIA (€/ha)	54,89 €	54,89 €	45,74 €	45,74 €	45,74 €

RESUMEN DE UNIDADES

Cód	GRUPO DE PAGO	Sup. Dec. Admisible (ha)	Sup. Comprometida (ha)	Sup. ajustada compromiso (1) (ha)	% sobredec.	Sup. Resuelta (ha)	Importe Declarado	Importe Topado	Importe Resuelto	Importe tras sobredec.
418	PASTOS ASOCIADOS A GANADERÍA ECOLÓGICA	139,66		139,66	0,00	139,66	11.218,40	7.666,17	7.666,17	7.666,17
TOTAL		139,66	139,66	139,66		139,66	11.218,40	7.666,17	7.666,17	7.666,17

APLICACIÓN DE REDUCCIONES Y PENALIZACIONES

GRUPO DE PAGO	Importe Calculado	Importe prereduc.	Criterios de subvencionabilidad y compromisos	Presentación tardía	Omisión declaración	Condicionidad	IMPORTE (Euros) RESUELTO
PASTOS ASOCIADOS A GANADERÍA	7.666,17	7.666,17	0,00	0,00	0,00	0,00	7.666,17
TOTAL	7.666,17	7.666,17					7.666,17

RESUMEN DE PAGOS

	RESUELTO	FEADER	MAPA	CAPADR
PASTOS ASOCIADOS A GANADERÍA ECOLÓGICA - Pago realizado	7.666,17 €	6.516,24 €	752,05 €	397,88 €

RECINTOS RESUELTOS

REE	REFERENCIA SIGPAC	CULTIVO	DESCRIPCIÓN CULTIVO	S/R G.PAGO	PEND. MEDIA (%)	SUP. DEC. ADMISIBLE (ha)	SUP. COMPROM. (ha)	SUP. AJUSTADA COMPROM. (1) (ha)	SUP. CONV. SIGPAC (ha)	SUP. CERTIF. (ha)	SUP. CAMPO (ha)	SUP. CAMPO DETER. CULT. DECLARADO (ha)	SUP. DEC. REDUCIDA (ha)	SUP. RESUELTA (ha)
1700000006376114	18-149-016-00990-002	62000	PASTOS PERMANENTES DE 5 O MAS AÑOS-SIN VARIEDAD	S 418	44,90	0,85	0,85	0,85		1,54			0,85	0,85
1700000006376116	18-149-020-00147-002	62000	PASTOS PERMANENTES DE 5 O MAS AÑOS-SIN VARIEDAD	S 418	41,00	134,49	134,49	134,49		158,22			134,49	134,49
1700000006376117	18-149-017-00144-003	62000	PASTOS PERMANENTES DE 5 O MAS AÑOS-SIN VARIEDAD	S 418	32,40	0,66	0,66	0,66		0,78			0,66	0,66
1700000006376119	18-149-021-00308-001	62000	PASTOS PERMANENTES DE 5 O MAS AÑOS-SIN VARIEDAD	S 418	7,80	3,66	3,66	3,66		4,30			3,66	3,66

INCIDENCIAS

INCIDENCIA DESCRIPCIÓN

- 100421 Recinto declarado por error para una operación de la 6503, que se ha corregido de oficio marcando la operación correcta, de acuerdo con la fecha de inscripción del recinto en la producción ecológica.
 Ref:1700000006376114 Recinto:18-149-016-00990-00002 Cultivo:62000 PASTOS PERMANENTES DE 5 O MAS AÑOS-SIN VARIEDAD Secano
 Ref:1700000006376117 Recinto:18-149-017-00144-00003 Cultivo:62000 PASTOS PERMANENTES DE 5 O MAS AÑOS-SIN VARIEDAD Secano
 Ref:1700000006376116 Recinto:18-149-020-00147-00002 Cultivo:62000 PASTOS PERMANENTES DE 5 O MAS AÑOS-SIN VARIEDAD Secano
 Ref:1700000006376119 Recinto:18-149-021-00308-00001 Cultivo:62000 PASTOS PERMANENTES DE 5 O MAS AÑOS-SIN VARIEDAD Secano

(1) Superficie declarada admisible ajustada con la superficie comprometida.
 (2) Factor de penalización valorando el alcance para el tipo de compromiso.

Puede verificar la integridad de una copia de este documento mediante la lectura del código QR adjunto o mediante el acceso a la dirección <https://ws050.juntadeandalucia.es/verificarFirma> indicando el código de VERIFICACIÓN

FIRMADO POR

RAQUEL MARIA ESPIN CRESPO

17/12/2024

VERIFICACIÓN

Pk2jm6UYDU9J72AMTZUYRN3GET48NG

PÁG. 3969/9349





Datos considerados para el Cálculo de la Carga Ganadera mínima y máxima del expediente

Explotación	Especie	Inscrito en Sipea y Admisible	Ugm Calculada para CG Mínima	Ugm Calculada para CG Máxima
ES181460000180	CAPRINA	SI	5,61	5,61
ES181460000180	OVINA	SI	17,90	17,90
			23,51	23,51

Superficie determinada para Cálculo Carga Ganadera Mínima: 139,66 ha

Superficie determinada para Cálculo Carga Ganadera Máxima: 139,66 ha

Carga Ganadera Mínima Expediente: 0,17 ugm/ha

Carga Ganadera Máxima Expediente: 0,17 ugm/ha

Los importes del Grupo de Pago de pastos de este expediente han sido ajustados por no llegar a la carga ganadera mínima de 0,3

Recintos Determinados para el Cálculo de Garga Ganadera Mínima

REF.	REFERENCIA SIGPAC	CULTIVO	DESCRIPCIÓN CULTIVO	S/R	SUP. RESUELTA (ha)
1700000006376114	18-149-016-00990-00002	62000	PASTOS PERMANENTES DE 5 O MAS AÑOS-SIN VARIEDAD	S	0,85
1700000006376116	18-149-020-00147-00002	62000	PASTOS PERMANENTES DE 5 O MAS AÑOS-SIN VARIEDAD	S	134,49
1700000006376117	18-149-017-00144-00003	62000	PASTOS PERMANENTES DE 5 O MAS AÑOS-SIN VARIEDAD	S	0,66
1700000006376119	18-149-021-00308-00001	62000	PASTOS PERMANENTES DE 5 O MAS AÑOS-SIN VARIEDAD	S	3,66

Recintos Determinados para el Cálculo de Garga Ganadera Máxima

REF.	REFERENCIA SIGPAC	CULTIVO	DESCRIPCIÓN CULTIVO	S/R	SUP. RESUELTA (ha)
1700000006376114	18-149-016-00990-00002	62000	PASTOS PERMANENTES DE 5 O MAS AÑOS-SIN VARIEDAD	S	0,85
1700000006376116	18-149-020-00147-00002	62000	PASTOS PERMANENTES DE 5 O MAS AÑOS-SIN VARIEDAD	S	134,49
1700000006376117	18-149-017-00144-00003	62000	PASTOS PERMANENTES DE 5 O MAS AÑOS-SIN VARIEDAD	S	0,66
1700000006376119	18-149-021-00308-00001	62000	PASTOS PERMANENTES DE 5 O MAS AÑOS-SIN VARIEDAD	S	3,66

(1) Superficie declarada admisible ajustada con la superficie comprometida.
 (2) Factor de penalización valorando el alcance para el tipo de compromiso.

Puede verificar la integridad de una copia de este documento mediante la lectura del código QR adjunto o mediante el acceso a la dirección <https://ws050.juntadeandalucia.es/verificarFirma> indicando el código de VERIFICACIÓN

FIRMADO POR	RAQUEL MARIA ESPIN CRESPO	17/12/2024	
VERIFICACIÓN	Pk2jm6UYDU9J72AMTZUYRN3GET48NG	PÁG. 3970/9349	



APELLIDOS Y NOMBRE / RAZÓN SOCIAL

ARRES GOMEZ FRANCISCO

NIF
***5629*

EXPEDIENTE
1234247

ANUALIDAD DE PAGO

1ª

IMPORTES POR ANUALIDAD

	2023	2024	2025	2026	2027
IMPORTE MÁXIMO SUBVENCIONABLE	266,67 €	266,67 €	222,22 €	222,22 €	222,22 €
IMPORTE MEDIO DE TRANSFERENCIA (€/ha)	181,41 €	181,41 €	151,17 €	151,17 €	151,17 €

RESUMEN DE UNIDADES

Cód	GRUPO DE PAGO	Sup. Dec. Admisible (ha)	Sup. Comprometida (ha)	Sup. ajustada compromiso (1) (ha)	% sobredec.	Sup. Resuelta (ha)	Importe Declarado	Importe Topado	Importe Resuelto	Importe tras sobredec.
416	HERBÁCEOS	1,50		1,47	0,00	1,47	266,67	266,67	266,67	266,67
TOTAL		1,50	1,47	1,47		1,47	266,67	266,67	266,67	266,67

APLICACIÓN DE REDUCCIONES Y PENALIZACIONES

GRUPO DE PAGO	Importe Calculado	Importe prereduc.	Criterios de subvencionabilidad y compromisos	Presentación tardía	Omisión declaración	Condicionalidad	IMPORTE (Euros) RESUELTO
HERBÁCEOS	266,67	266,67	0,00	0,00	0,00	0,00	266,67
TOTAL	266,67	266,67					266,67

RESUMEN DE PAGOS

IMPORTE (Euros)

HERBÁCEOS - Pago realizado	RESUELTO	FEADER	MAPA	CAPADR
	266,67 €	226,67 €	26,16 €	13,84 €

RECINTOS RESUELTOS

REF.	REFERENCIA SIGPAC	CULTIVO	DESCRIPCIÓN CULTIVO	S/R G.PAGO	PEND. MEDIA (%)	SUP. DEC. ADMISIBLE (ha)	SUP. COMPROM. (ha)	SUP. AJUSTADA COMPR.(1) (ha)	SUP. CONY. SIGPAC (ha)	SUP. CERTIE (ha)	SUP. CAMPO (ha)	SUP. CAMPO DETER. CULT. DECLARADO (ha)	SUP. DEC. REDUCIDA (ha)	SUP. RESUELTA (ha)
6933714	18-149-006-00035-001	8000	AVENA-SIN VARIEDAD	S 416	4,50	1,50	1,47	1,47		1,50			1,47	1,47

(1) Superficie declarada admisible ajustada con la superficie comprometida.
(2) Factor de penalización valorando el alcance para el tipo de compromiso.

Puede verificar la integridad de una copia de este documento mediante la lectura del código QR adjunto o mediante el acceso a la dirección <https://ws050.juntadeandalucia.es/verificarFirma> indicando el código de VERIFICACIÓN

FIRMADO POR

RAQUEL MARIA ESPIN CRESPO

17/12/2024

VERIFICACIÓN

Pk2jm6UYDU9J72AMTZUYRN3GET48NG

PÁG. 3971/9349





APELLIDOS Y NOMBRE / RAZÓN SOCIAL

ARTACHO SANCHEZ VIRTUDES MARIA

NIF
****5954*

EXPEDIENTE
1130922

ANUALIDAD DE PAGO
1ª

IMPORTE POR ANUALIDAD

	2023	2024	2025	2026	2027
IMPORTE MÁXIMO SUBVENCIONABLE	11.899,20 €	11.899,20 €	11.899,20 €	9.916,00 €	9.916,00 €
IMPORTE MEDIO DE TRANSFERENCIA (€/ha)	297,48 €	297,48 €	297,48 €	247,90 €	247,90 €

RESUMEN DE UNIDADES

Cód	GRUPO DE PAGO	Sup. Dec. Admisible (ha)	Sup. Comprometida (ha)	Sup. ajustada compromiso (1) (ha)	% sobredec.	Sup. Resuelta (ha)	Importe Declarado	Importe Topado	Importe Resuelto	Importe tras sobredec.
419	OLIVAR	52,54		40,00	0,00	40,00	11.899,20	11.899,20	11.899,20	11.899,20
424	HERBÁCEOS NO ELEGIBLES	9,97		0,00	100,00	0,00	0,00	0,00	0,00	0,00
TOTAL		62,51	40,00	40,00		40,00	11.899,20	11.899,20	11.899,20	11.899,20

APLICACIÓN DE REDUCCIONES Y PENALIZACIONES

GRUPO DE PAGO	Importe Calculado	Importe prereduc.	Criterios de subvencionabilidad y compromisos	Presentación tardía	Omisión declaración	Condicionabilidad	IMPORTE (Euros) RESUELTO
HERBÁCEOS NO ELEGIBLES	0,00	0,00	0,00	0,00	0,00	0,00	0,00
OLIVAR	11.899,20	11.899,20	0,00	0,00	0,00	0,00	11.899,20
TOTAL	11.899,20	11.899,20					11.899,20

RESUMEN DE PAGOS

	RESUELTO	FEADER	MAPA	CAPADR
OLIVAR - Pago realizado	11.899,20 €	10.114,32 €	1.167,31 €	617,57 €

RECINTOS RESUELTOS

REF.	REFERENCIA SIGPAC	CULTIVO DESCRIPCIÓN CULTIVO	S/R G.PAGO	PEND. MEDIA (%)	SUP. DEC. ADMISIBLE (ha)	SUP. COMPROM. (ha)	SUP. AJUSTADA COMPROM. (1) (ha)	SUP. CONV. SIGPAC (ha)	SUP. CERTIF. (ha)	SUP. CAMPO (ha)	SUP. CAMPO DETER. CULT. DECLARADO (ha)	SUP. DEC. REDUCIDA (ha)	SUP. RESUELTA (ha)
-1372377	18-074-002-00043-007	101010 OLIVAR-PICUAL	S 419	6,90	0,04	0,04	0,04		0,04			0,04	0,04
-465483	18-074-011-00006-002	101010 OLIVAR-PICUAL	S 419	2,90	0,66	0,66	0,66		0,66			0,66	0,66
1700000007172381	23-092-019-00211-003	101010 OLIVAR-PICUAL	S 419	22,90	0,01	0,01	0,01		0,01			0,01	0,01
1700000007172382	23-092-019-00210-003	101010 OLIVAR-PICUAL	R 419	3,80	6,07	6,07	6,07		6,07			6,07	6,07
1700000007172385	23-088-015-00277-004	101010 OLIVAR-PICUAL	S 419	13,00	29,69	29,69	29,69		29,69			29,69	29,69
1700000007172387	23-092-020-00001-001	101010 OLIVAR-PICUAL	S 419	11,80	0,74	0,74	0,74		0,74			0,74	0,74
1700000007172388	23-092-020-00003-002	101010 OLIVAR-PICUAL	S 419	11,10	2,39	2,39	2,39		2,39			2,39	2,39
1700000007172389	23-088-015-00280-002	101010 OLIVAR-PICUAL	S 419	16,30	2,91	2,91	2,91		2,91			2,91	2,91
1700000007172390	23-092-019-00212-001	101010 OLIVAR-PICUAL	S 419	17,90	4,69	4,69	4,69		4,69			4,69	4,69
1700000007172392	23-088-015-00273-001	101010 OLIVAR-PICUAL	S 419	12,80	5,34	5,34	5,34		5,34			5,34	5,34
-998017	18-074-011-00004-029	20000 BARBECHO TRADICIONAL-SIN VARIEDAD	S 424	5,60	0,10	0,10	0,10		0,10			0,10	0,10
1700000007172346	18-074-002-00043-003	20000 BARBECHO TRADICIONAL-SIN VARIEDAD	S 424	7,40	3,27	3,27	3,27		3,27			3,27	3,27
1700000007172353	18-074-012-00009-001	20000 BARBECHO TRADICIONAL-SIN VARIEDAD	S 424	11,90	0,89	0,89	0,89		0,89			0,89	0,89
1700000007172355	18-074-012-00003-003	20000 BARBECHO TRADICIONAL-SIN VARIEDAD	S 424	10,30	1,52	1,52	1,52		1,52			1,52	1,52
1700000007172356	18-074-011-00006-006	20000 BARBECHO TRADICIONAL-SIN VARIEDAD	S 424	4,80	2,45	2,45	2,45		2,45			2,45	2,45
1700000007172358	18-074-012-00006-003	20000 BARBECHO TRADICIONAL-SIN VARIEDAD	S 424	11,50	1,74	1,74	1,74		1,74			1,74	1,74

(1) Superficie declarada admisible ajustada con la superficie comprometida.
(2) Factor de penalización valorando el alcance para el tipo de compromiso.

Puede verificar la integridad de una copia de este documento mediante la lectura del código QR adjunto o mediante el acceso a la dirección <https://ws050.juntadeandalucia.es/verificarFirma> indicando el código de VERIFICACIÓN

FIRMADO POR

RAQUEL MARIA ESPIN CRESPO

17/12/2024

VERIFICACIÓN

Pk2jm6UYDU9J72AMTZUYRN3GET48NG

PÁG. 3972/9349






INCIDENCIAS

INCIDENCIA DESCRIPCIÓN

- 219 Superficie declarada sobre un mismo recinto, en un mismo expediente, mayor que la superficie total del recinto SIGPAC.
Ref:1700000007172354 Recinto:18-074-011-00006-00021 Cultivo:8000 AVENA-SIN VARIEDAD Secano Suma de superficies declaradas para este recinto por el solicitante (Áreas):157 Superficie SIGPAC total para el recinto (Áreas):153 Exceso de superficie declarada (Hectáreas):0,04
- 4272 Verifica que las líneas de declaración de las Solicitudes Únicas no tienen solapas con la capa de Retroactividad Gráfica (ambas de la misma campaña) a nivel de expediente/línea de declaración gráfica de la solicitud.
Ref:1700000007172354 Recinto:18-074-011-00006-00021 Cultivo: - Agregado de la referencia del recinto.:0 Zona de la referencia del recinto.:0 Superficie solapada.:0,03 Id. Incid.:100998131
Ref:-998018 Recinto:18-074-011-00009-00003 Cultivo: - Agregado de la referencia del recinto.:0 Zona de la referencia del recinto.:0 Superficie solapada.:0,05 Id. Incid.:100998130
- 100412 Número de hectáreas validadas inferior a la superficie mínima permitida por el grupo de cultivo (Anexo I. Criterios de Subvencionabilidad. Orden 28 de marzo de 2023).
Sup. Resuelta:0 Grupo de Pago:FRUTALES SECANO
Sup. Resuelta:0 Grupo de Pago:HERBÁCEOS
- 100413 Recinto perteneciente a grupo de cultivo que no cumple con la superficie mínima requerida (Anexo I. Criterios de Subvencionabilidad. Orden 28 de marzo de 2023).
Ref:1700000007172406 Recinto:18-074-002-00044-00001 Cultivo:104020 ALMENDROS-GUARA Secano Sup. Declarada:0,89 Superficie Resolver:0,89
Ref:-1611115 Recinto:18-074-010-00006-00001 Cultivo:5000 CEBADA-SIN VARIEDAD Secano Sup. Declarada:0,22 Superficie Resolver:0,22
Ref:-1455939 Recinto:18-074-010-00010-00001 Cultivo:5000 CEBADA-SIN VARIEDAD Secano Sup. Declarada:6,1 Superficie Resolver:6,1
Ref:-1455941 Recinto:18-074-010-00012-00002 Cultivo:5000 CEBADA-SIN VARIEDAD Secano Sup. Declarada:3,07 Superficie Resolver:3,07
Ref:-1455942 Recinto:18-074-010-00012-00003 Cultivo:5000 CEBADA-SIN VARIEDAD Secano Sup. Declarada:2,04 Superficie Resolver:2,04
Ref:1700000007172351 Recinto:18-074-010-00014-00003 Cultivo:5000 CEBADA-SIN VARIEDAD Secano Sup. Declarada:1,34 Superficie Resolver:1,34
Ref:-465562 Recinto:18-074-010-00014-00007 Cultivo:5000 CEBADA-SIN VARIEDAD Secano Sup. Declarada:0,66 Superficie Resolver:0,66
Ref:-1455944 Recinto:18-074-010-00020-00001 Cultivo:104020 ALMENDROS-GUARA Secano Sup. Declarada:1,83 Superficie Resolver:1,83
Ref:1700000007172415 Recinto:18-074-011-00004-00006 Cultivo:104020 ALMENDROS-GUARA Secano Sup. Declarada:0,49 Superficie Resolver:0,49
Ref:1700000005412830 Recinto:18-074-011-00004-00010 Cultivo:104020 ALMENDROS-GUARA Secano Sup. Declarada:0,17 Superficie Resolver:0,17
Ref:1700000007172414 Recinto:18-074-011-00006-00001 Cultivo:104020 ALMENDROS-GUARA Secano Sup. Declarada:16,63 Superficie Resolver:16,63
Ref:1700000005412834 Recinto:18-074-011-00006-00011 Cultivo:104020 ALMENDROS-GUARA Secano Sup. Declarada:0,41 Superficie Resolver:0,41
Ref:1700000007172411 Recinto:18-074-011-00006-00013 Cultivo:104020 ALMENDROS-GUARA Secano Sup. Declarada:0,77 Superficie Resolver:0,77
Ref:1700000005412835 Recinto:18-074-011-00006-00027 Cultivo:104020 ALMENDROS-GUARA Secano Sup. Declarada:0,29 Superficie Resolver:0,29
Ref:1700000007172412 Recinto:18-074-011-00006-00034 Cultivo:104020 ALMENDROS-GUARA Secano Sup. Declarada:0,07 Superficie Resolver:0,07
Ref:1700000007172352 Recinto:18-074-011-00007-00002 Cultivo:5001 CEBADA-ACAPULCO Secano Sup. Declarada:0,76 Superficie Resolver:0,76
Ref:-998018 Recinto:18-074-011-00009-00003 Cultivo:104020 ALMENDROS-GUARA Secano Sup. Declarada:0,6 Superficie Resolver:0,55
Ref:-998020 Recinto:18-074-011-00009-00011 Cultivo:104020 ALMENDROS-GUARA Secano Sup. Declarada:0,02 Superficie Resolver:0,02
Ref:-998021 Recinto:18-074-011-00009-00012 Cultivo:104020 ALMENDROS-GUARA Secano Sup. Declarada:0,48 Superficie Resolver:0,48
Ref:1700000007172369 Recinto:23-092-019-00210-00004 Cultivo:7000 SORGO-SIN VARIEDAD Regadío Sup. Declarada:4,26 Superficie Resolver:4,26
- 100424 Solicita recinto que no está comprometido para la operación.
Ref:1700000007172354 Recinto:18-074-011-00006-00021 Cultivo:8000 AVENA-SIN VARIEDAD Secano
Ref:-998019 Recinto:18-074-011-00009-00004 Cultivo:104020 ALMENDROS-GUARA Secano

(1) Superficie declarada admisible ajustada con la superficie comprometida.
(2) Factor de penalización valorando el alcance para el tipo de compromiso.

Puede verificar la integridad de una copia de este documento mediante la lectura del código QR adjunto o mediante el acceso a la dirección https://ws050.juntadeandalucia.es/verificarFirma indicando el código de VERIFICACIÓN			
FIRMADO POR	RAQUEL MARIA ESPIN CRESPO	17/12/2024	
VERIFICACIÓN	Pk2jm6UYDU9J72AMTZUYRN3GET48NG	PÁG. 3973/9349	



APELLIDOS Y NOMBRE / RAZÓN SOCIAL

ATIENZA GARCÍA ALBERTO

NIF
***9909*

EXPEDIENTE
1246584

ANUALIDAD DE PAGO
1ª

IMPORTES POR ANUALIDAD

	2023	2024	2025	2026	2027
IMPORTE MÁXIMO SUBVENCIONABLE	3.759,57 €	3.759,57 €	3.759,57 €	3.132,97 €	3.132,97 €
IMPORTE MEDIO DE TRANSFERENCIA (€/ha)	324,94 €	324,94 €	324,94 €	270,78 €	270,78 €

RESUMEN DE UNIDADES

Cód	GRUPO DE PAGO	Sup. Dec. Admisible (ha)	Sup. Comprometida (ha)	Sup. ajustada compromiso (1) (ha)	% sobredec.	Sup. Resuelta (ha)	Importe Declarado	Importe Topado	Importe Resuelto	Importe tras sobredec.
422	FRUTALES SECANO	6,84		6,84	0,00	6,84	1.774,91	1.774,91	1.774,91	1.774,91
423	FRUTALES REGADÍO	4,73		4,73	0,00	4,73	1.984,66	1.984,66	1.984,66	1.984,66
TOTAL		11,57	11,57	11,57		11,57	3.759,57	3.759,57	3.759,57	3.759,57

APLICACIÓN DE REDUCCIONES Y PENALIZACIONES

GRUPO DE PAGO	Importe Calculado	Importe prereduc.	Criterios de subvencionabilidad y compromisos	Presentación tardía	Omisión declaración	Condicionidad	IMPORTE (Euros) RESUELTO
FRUTALES REGADÍO	1.984,66	1.984,66	0,00	0,00	0,00	0,00	1.984,66
FRUTALES SECANO	1.774,91	1.774,91	0,00	0,00	0,00	0,00	1.774,91
TOTAL	3.759,57	3.759,57					3.759,57

RESUMEN DE PAGOS

	RESUELTO	FEADER	MAPA	CAPADR
FRUTALES REGADÍO - Pago realizado	1.984,66 €	1.686,96 €	194,70 €	103,00 €
FRUTALES SECANO - Pago realizado	1.774,91 €	1.508,67 €	174,12 €	92,12 €
TOTAL	3.759,57 €	3.195,63 €	368,82 €	195,12 €

RECINTOS RESUELTOS

REF.	REFERENCIA SIGPAC	CULTIVO DESCRIPCIÓN CULTIVO	S/R G.PAGO	PEND. MEDIA (%)	SUP. DEC. ADMISIBLE (ha)	SUP. COMPROM. (ha)	SUP. AJUSTADA COMPROM. (1) (ha)	SUP. CONV. SIGPAC (ha)	SUP. CERTIF. (ha)	SUP. CAMPO (ha)	SUP. CAMPO DETER. CULT. (ha)	SUP. DEC. REDUCIDA (ha)	SUP. RESUELTA (ha)
4665792	18-187-004-00047-005	104007 ALMENDROS-COMUNA	S	422	23,60	0,19	0,19	0,19	0,19			0,19	0,19
4665793	18-187-004-00044-001	104007 ALMENDROS-COMUNA	S	422	32,30	1,23	1,23	1,23	1,23			1,23	1,23
4665794	18-187-004-00044-002	104007 ALMENDROS-COMUNA	S	422	46,90	0,21	0,21	0,21	0,21			0,21	0,21
4665807	18-187-004-00277-002	104007 ALMENDROS-COMUNA	S	422	22,70	0,29	0,29	0,29	0,29			0,29	0,29
4668924	18-187-004-00047-003	104007 ALMENDROS-COMUNA	S	422	21,80	0,26	0,26	0,26	0,26			0,26	0,26
4817542	18-187-004-00277-004	113000 OTROS FRUTALES-SIN VARIEDAD	S	422	24,20	0,02	0,02	0,02	0,02			0,02	0,02
4817551	18-187-004-00261-002	104007 ALMENDROS-COMUNA	S	422	34,20	0,71	0,71	0,71	0,71			0,71	0,71
4817558	18-187-004-00257-003	113000 OTROS FRUTALES-SIN VARIEDAD	S	422	52,90	0,05	0,05	0,05	0,05			0,05	0,05
4817576	18-187-004-00047-004	104007 ALMENDROS-COMUNA	S	422	27,40	0,14	0,14	0,14	0,14			0,14	0,14
5066473	18-187-004-00153-002	104007 ALMENDROS-COMUNA	S	422	20,80	1,27	1,27	1,27	1,27			1,27	1,27
5340217	18-187-004-00053-005	104007 ALMENDROS-COMUNA	S	422	30,40	0,08	0,08	0,08	0,08			0,08	0,08
5340223	18-187-004-00053-006	104007 ALMENDROS-COMUNA	S	422	25,50	0,60	0,60	0,60	0,60			0,60	0,60
6867813	18-187-002-00054-001	104007 ALMENDROS-COMUNA	S	422	39,30	0,82	0,82	0,82	0,82			0,82	0,82
6867818	18-187-002-00058-001	104007 ALMENDROS-COMUNA	S	422	33,50	0,97	0,97	0,97	0,97			0,97	0,97
-784399	18-187-004-00256-002	104007 ALMENDROS-COMUNA	R	423	37,50	0,36	0,36	0,36	0,36			0,36	0,36
4665799	18-187-004-00287-003	104007 ALMENDROS-COMUNA	R	423	36,70	0,89	0,89	0,89	0,89			0,89	0,89
4665810	18-187-004-00285-001	104007 ALMENDROS-COMUNA	R	423	22,90	0,28	0,28	0,28	0,28			0,28	0,28
4817329	18-187-004-00283-001	104007 ALMENDROS-COMUNA	R	423	25,40	0,30	0,30	0,30	0,30			0,30	0,30
4817331	18-187-004-00282-001	104007 ALMENDROS-COMUNA	R	423	37,30	0,14	0,14	0,14	0,14			0,14	0,14
4817544	18-187-004-00284-001	113000 OTROS FRUTALES-SIN VARIEDAD	R	423	16,90	0,02	0,02	0,02	0,02			0,02	0,02
4817556	18-187-004-00286-001	104007 ALMENDROS-COMUNA	R	423	28,30	0,33	0,33	0,33	0,33			0,33	0,33
5066443	18-187-004-00184-001	104007 ALMENDROS-COMUNA	R	423	27,70	0,36	0,36	0,36	0,36			0,36	0,36
5066471	18-187-004-00150-001	104007 ALMENDROS-COMUNA	R	423	23,30	0,89	0,89	0,89	0,89			0,89	0,89
5066613	18-187-006-00142-002	104007 ALMENDROS-COMUNA	R	423	12,50	0,54	0,54	0,54	0,54			0,54	0,54
5340158	18-187-006-00126-003	104007 ALMENDROS-COMUNA	R	423	28,30	0,62	0,62	0,62	0,62			0,62	0,62

(1) Superficie declarada admisible ajustada con la superficie comprometida.
(2) Factor de penalización valorando el alcance para el tipo de compromiso.

Puede verificar la integridad de una copia de este documento mediante la lectura del código QR adjunto o mediante el acceso a la dirección <https://ws050.juntadeandalucia.es/verificarFirma> indicando el código de VERIFICACIÓN

FIRMADO POR

RAQUEL MARIA ESPIN CRESPO

17/12/2024

VERIFICACIÓN

Pk2jm6UYDU9J72AMTZUYRN3GET48NG

PÁG. 3974/9349





INCIDENCIAS

INCIDENCIA DESCRIPCIÓN

- 3790 Recinto declarado inactivo
 Ref:6867798 Recinto:18-187-002-00049-00001 Cultivo: -
 Ref:6867805 Recinto:18-187-002-00053-00001 Cultivo: -
 Ref:6867816 Recinto:18-187-002-00057-00001 Cultivo: -
 Ref:6867847 Recinto:18-187-002-00144-00001 Cultivo: -
 Ref:6867855 Recinto:18-187-004-00051-00005 Cultivo: -
 Ref:6867961 Recinto:18-187-004-00058-00003 Cultivo: -
 Ref:6867969 Recinto:18-187-004-00058-00004 Cultivo: -
- 4272 Verifica que las líneas de declaración de las Solicitudes Únicas no tienen solapes con la capa de Retroactividad Gráfica (ambas de la misma campaña) a nivel de expediente/línea de declaración gráfica de la solicitud.
 Ref:4817547 Recinto:18-187-004-00225-00001 Cultivo: - Agregado de la referencia del recinto.:0 Zona de la referencia del recinto.:0 Superficie solapada.:0.02 Id. Incid.:101018573
- 8227 Línea de declaración monitorizada en la que no ha habido respuesta por parte del productor y, por tanto, sin Juicio Experto de campo.
 Ref:6867816 Recinto:18-187-002-00057-00001 Cultivo:104007 ALMENDROS-COMUNA
 Ref:6867847 Recinto:18-187-002-00144-00001 Cultivo:104007 ALMENDROS-COMUNA
 Ref:4817560 Recinto:18-187-004-00257-00002 Cultivo:104007 ALMENDROS-COMUNA
- 100400 Recinto con cultivo, variedad, régimen de explotación o uso Siggac no compatible con la operación solicitada (Anexo IV.I Cultivos y variedades elegibles para las Intervenciones. Orden de 28 de marzo de 2023).
 Ref:6867855 Recinto:18-187-004-00051-00005 Cultivo:104007 ALMENDROS-COMUNA Secano Uso:FY
 Ref:6867961 Recinto:18-187-004-00058-00003 Cultivo:104007 ALMENDROS-COMUNA Secano Uso:FY
 Ref:6867969 Recinto:18-187-004-00058-00004 Cultivo:104007 ALMENDROS-COMUNA Secano Uso:FY
 Ref:4817557 Recinto:18-187-004-00223-00001 Cultivo:104007 ALMENDROS-COMUNA Secano Uso:FY
 Ref:784400 Recinto:18-187-004-00256-00003 Cultivo:104007 ALMENDROS-COMUNA Regadío Uso:TA
 Ref:4817560 Recinto:18-187-004-00257-00002 Cultivo:104007 ALMENDROS-COMUNA Secano Uso:FY
- 100402 Recinto solicitado no forma parte de ningún organismo de control autorizado para la producción ecológica en Andalucía o fecha de inscripción posterior al plazo establecido (Anexo I. Criterios de Subvencionabilidad. Orden 28 de marzo de 2023).
 Ref:5066472 Recinto:18-187-004-00153-00003 Cultivo:113000 OTROS FRUTALES-SIN VARIEDAD Secano
 Ref:4817549 Recinto:18-187-004-00224-00002 Cultivo:20000 BARBECHO TRADICIONAL-SIN VARIEDAD Regadío
 Ref:4817554 Recinto:18-187-004-00224-00003 Cultivo:20000 BARBECHO TRADICIONAL-SIN VARIEDAD Regadío
 Ref:4817547 Recinto:18-187-004-00225-00001 Cultivo:20000 BARBECHO TRADICIONAL-SIN VARIEDAD Regadío
 Ref:4665808 Recinto:18-187-004-00277-00006 Cultivo:20000 BARBECHO TRADICIONAL-SIN VARIEDAD Regadío
 Ref:4817479 Recinto:18-187-004-00280-00002 Cultivo:20000 BARBECHO TRADICIONAL-SIN VARIEDAD Regadío
 Ref:5066510 Recinto:18-187-006-00126-00001 Cultivo:20000 BARBECHO TRADICIONAL-SIN VARIEDAD Regadío
 Ref:5066516 Recinto:18-187-006-00126-00006 Cultivo:20000 BARBECHO TRADICIONAL-SIN VARIEDAD Regadío
 Ref:5066517 Recinto:18-187-006-00126-00007 Cultivo:20000 BARBECHO TRADICIONAL-SIN VARIEDAD Regadío
 Ref:-1581583 Recinto:18-187-006-00262-00001 Cultivo:113000 OTROS FRUTALES-SIN VARIEDAD Secano
 Ref:-1581584 Recinto:18-187-006-00262-00003 Cultivo:101194 OLIVAR-LECHIN DE GRANADA Secano
- 100406 Grupo de cultivo declarado en el recinto no coincide con el grupo de cultivo existente en el organismo de control autorizado para la producción ecológica en Andalucía (Anexo I. Criterios de Subvencionabilidad. Orden 28 de marzo de 2023).
 Ref:4817549 Recinto:18-187-004-00224-00002 Cultivo:20000 BARBECHO TRADICIONAL-SIN VARIEDAD Regadío Grupo de SIPEA:FRUTALES
 Ref:4817554 Recinto:18-187-004-00224-00003 Cultivo:20000 BARBECHO TRADICIONAL-SIN VARIEDAD Regadío Grupo de SIPEA:FRUTALES
 Ref:4817547 Recinto:18-187-004-00225-00001 Cultivo:20000 BARBECHO TRADICIONAL-SIN VARIEDAD Regadío Grupo de SIPEA:FRUTALES
 Ref:4665808 Recinto:18-187-004-00277-00006 Cultivo:20000 BARBECHO TRADICIONAL-SIN VARIEDAD Regadío Grupo de SIPEA:FRUTALES
 Ref:4817479 Recinto:18-187-004-00280-00002 Cultivo:20000 BARBECHO TRADICIONAL-SIN VARIEDAD Regadío Grupo de SIPEA:FRUTALES
 Ref:5066510 Recinto:18-187-006-00126-00001 Cultivo:20000 BARBECHO TRADICIONAL-SIN VARIEDAD Regadío Grupo de SIPEA:FRUTALES
 Ref:5066516 Recinto:18-187-006-00126-00006 Cultivo:20000 BARBECHO TRADICIONAL-SIN VARIEDAD Regadío Grupo de SIPEA:FRUTALES
 Ref:5066517 Recinto:18-187-006-00126-00007 Cultivo:20000 BARBECHO TRADICIONAL-SIN VARIEDAD Regadío Grupo de SIPEA:FRUTALES
- 100421 Recinto declarado por error para una operación de la 6503, que se ha corregido de oficio marcando la operación correcta, de acuerdo con la fecha de inscripción del recinto en la producción ecológica.
 Ref:-784399 Recinto:18-187-004-00256-00002 Cultivo:104007 ALMENDROS-COMUNA Regadío
 Ref:4665799 Recinto:18-187-004-00287-00003 Cultivo:104007 ALMENDROS-COMUNA Regadío
- 100424 Solicita recinto que no está comprometido para la operación.

(1) Superficie declarada admisible ajustada con la superficie comprometida.
 (2) Factor de penalización valorando el alcance para el tipo de compromiso.

Puede verificar la integridad de una copia de este documento mediante la lectura del código QR adjunto o mediante el acceso a la dirección <https://ws050.juntadeandalucia.es/verificarFirma> indicando el código de VERIFICACIÓN

FIRMADO POR	RAQUEL MARIA ESPIN CRESPO	17/12/2024	
VERIFICACIÓN	Pk2jm6UYDU9J72AMTZUYRN3GET48NG	PÁG. 3975/9349	



INCIDENCIAS

INCIDENCIA DESCRIPCIÓN

Ref:6867798	Recinto:18-187-002-00049-00001	Cultivo:104007	ALMENDROS-COMUNA	Secano
Ref:6867805	Recinto:18-187-002-00053-00001	Cultivo:104007	ALMENDROS-COMUNA	Secano
Ref:6867816	Recinto:18-187-002-00057-00001	Cultivo:104007	ALMENDROS-COMUNA	Secano
Ref:6867847	Recinto:18-187-002-00144-00001	Cultivo:104007	ALMENDROS-COMUNA	Secano
Ref:6867855	Recinto:18-187-004-00051-00005	Cultivo:104007	ALMENDROS-COMUNA	Secano
Ref:6867961	Recinto:18-187-004-00058-00003	Cultivo:104007	ALMENDROS-COMUNA	Secano
Ref:6867969	Recinto:18-187-004-00058-00004	Cultivo:104007	ALMENDROS-COMUNA	Secano
Ref:5066472	Recinto:18-187-004-00153-00003	Cultivo:113000	OTROS FRUTALES-SIN VARIEDAD	Secano
Ref:4817557	Recinto:18-187-004-00223-00001	Cultivo:104007	ALMENDROS-COMUNA	Secano
Ref:4817549	Recinto:18-187-004-00224-00002	Cultivo:20000	BARBECHO TRADICIONAL-SIN VARIEDAD	Regadío
Ref:4817554	Recinto:18-187-004-00224-00003	Cultivo:20000	BARBECHO TRADICIONAL-SIN VARIEDAD	Regadío
Ref:4817547	Recinto:18-187-004-00225-00001	Cultivo:20000	BARBECHO TRADICIONAL-SIN VARIEDAD	Regadío
Ref:-784400	Recinto:18-187-004-00256-00003	Cultivo:104007	ALMENDROS-COMUNA	Regadío
Ref:4817560	Recinto:18-187-004-00257-00002	Cultivo:104007	ALMENDROS-COMUNA	Secano
Ref:4665808	Recinto:18-187-004-00277-00006	Cultivo:20000	BARBECHO TRADICIONAL-SIN VARIEDAD	Regadío
Ref:4817479	Recinto:18-187-004-00280-00002	Cultivo:20000	BARBECHO TRADICIONAL-SIN VARIEDAD	Regadío
Ref:5066574	Recinto:18-187-006-00086-00009	Cultivo:101194	OLIVAR-LECHIN DE GRANADA	Secano
Ref:5066615	Recinto:18-187-006-00086-00011	Cultivo:101194	OLIVAR-LECHIN DE GRANADA	Secano
Ref:5066510	Recinto:18-187-006-00126-00001	Cultivo:20000	BARBECHO TRADICIONAL-SIN VARIEDAD	Regadío
Ref:5066516	Recinto:18-187-006-00126-00006	Cultivo:20000	BARBECHO TRADICIONAL-SIN VARIEDAD	Regadío
Ref:5066517	Recinto:18-187-006-00126-00007	Cultivo:20000	BARBECHO TRADICIONAL-SIN VARIEDAD	Regadío
Ref:-1581583	Recinto:18-187-006-00262-00001	Cultivo:113000	OTROS FRUTALES-SIN VARIEDAD	Secano
Ref:-1581584	Recinto:18-187-006-00262-00003	Cultivo:101194	OLIVAR-LECHIN DE GRANADA	Secano

(1) Superficie declarada admisible ajustada con la superficie comprometida.
 (2) Factor de penalización valorando el alcance para el tipo de compromiso.

Puede verificar la integridad de una copia de este documento mediante la lectura del código QR adjunto o mediante el acceso a la dirección <https://ws050.juntadeandalucia.es/verificarFirma> indicando el código de VERIFICACIÓN

FIRMADO POR	RAQUEL MARIA ESPIN CRESPO	17/12/2024	
VERIFICACIÓN	Pk2jm6UYDU9J72AMTZUYRN3GET48NG	PÁG. 3976/9349	

**APELLIDOS Y NOMBRE / RAZÓN SOCIAL**

AUGUSTIN VILCHEZ ALFREDO

NIF

***9528*

EXPEDIENTE

1137077

ANUALIDAD DE PAGO

1ª

IMPORTE POR ANUALIDAD

	2023	2024	2025	2026	2027
IMPORTE MÁXIMO SUBVENCIONABLE	470,02 €	470,02 €	470,02 €	391,68 €	391,68 €
IMPORTE MEDIO DE TRANSFERENCIA (€/ha)	297,48 €	297,48 €	297,48 €	247,90 €	247,90 €

RESUMEN DE UNIDADES

Cód	GRUPO DE PAGO	Sup. Dec. Admisible (ha)	Sup. Comprometida (ha)	Sup. ajustada compromiso (1) (ha)	% sobredec.	Sup. Resuelta (ha)	Importe Declarado	Importe Topado	Importe Resuelto	Importe tras sobredec.
419	OLIVAR	1,58		1,58	0,00	1,58	470,02	470,02	470,02	470,02
TOTAL		1,58	1,58	1,58		1,58	470,02	470,02	470,02	470,02

APLICACIÓN DE REDUCCIONES Y PENALIZACIONES

GRUPO DE PAGO	Importe Calculado	Importe prereduc.	Criterios de subvencionabilidad y compromisos	Presentación tardía	Omisión declaración	Condicionalidad	IMPORTE (Euros) RESUELTO
OLIVAR	470,02		0,00	0,00	0,00	0,00	470,02
TOTAL	470,02	470,02					470,02

RESUMEN DE PAGOS**IMPORTE (Euros)**

	RESUELTO	FEADER	MAPA	CAPADR
OLIVAR - Pago realizado	470,02 €	399,52 €	46,11 €	24,39 €

RECINTOS RESUELTOS

REF.	REFERENCIA SIGPAC	CULTIVO DESCRIPCIÓN CULTIVO	S/R G.PAGO	PEND. MEDIA (%)	SUP. DEC. ADMISIBLE (ha)	SUP. COMPROM. (ha)	SUP. AJUSTADA COMPROM. (1) (ha)	SUP. CONY. SIGPAC (ha)	SUP. CERTIE (ha)	SUP. CAMPO (ha)	SUP. CAMPO DETER. CULT. DECLARADO (ha)	SUP. DEC. REDUCIDA (ha)	SUP. RESUELTA (ha)
1700000006653521	18-153-008-01184-001	101138 OLIVAR-HOJIBLANCA	S 419	12,60	0,36	0,36	0,36	0,36	0,36			0,36	0,36
1700000006653522	18-153-008-01184-004	101138 OLIVAR-HOJIBLANCA	S 419	14,30	0,07	0,07	0,07	0,07	0,07			0,07	0,07
1700000006653523	18-153-008-01184-005	101138 OLIVAR-HOJIBLANCA	S 419	12,50	0,28	0,28	0,28	0,28	0,28			0,28	0,28
1700000006653524	18-153-008-01185-001	101138 OLIVAR-HOJIBLANCA	S 419	13,10	0,06	0,06	0,06	0,06	0,06			0,06	0,06
1700000006653525	18-153-008-01185-003	101138 OLIVAR-HOJIBLANCA	S 419	13,00	0,04	0,04	0,04	0,04	0,04			0,04	0,04
1700000006653526	18-153-008-01223-001	101138 OLIVAR-HOJIBLANCA	S 419	13,70	0,13	0,13	0,13	0,13	0,13			0,13	0,13
1700000006653527	18-153-008-01224-001	101138 OLIVAR-HOJIBLANCA	S 419	14,00	0,05	0,05	0,05	0,05	0,05			0,05	0,05
1700000006653528	18-153-008-01153-001	101138 OLIVAR-HOJIBLANCA	S 419	11,90	0,23	0,23	0,23	0,23	0,23			0,23	0,23
1700000006653529	18-153-008-01154-002	101138 OLIVAR-HOJIBLANCA	S 419	13,30	0,05	0,05	0,05	0,05	0,05			0,05	0,05
1700000006653530	18-153-008-01154-003	101138 OLIVAR-HOJIBLANCA	S 419	12,80	0,02	0,02	0,02	0,02	0,02			0,02	0,02
1700000006653531	18-153-008-01155-002	101138 OLIVAR-HOJIBLANCA	S 419	13,00	0,01	0,01	0,01	0,01	0,01			0,01	0,01
1700000006653532	18-153-008-01155-003	101138 OLIVAR-HOJIBLANCA	S 419	12,90	0,01	0,01	0,01	0,01	0,01			0,01	0,01
1700000006653534	18-153-008-01184-006	101138 OLIVAR-HOJIBLANCA	S 419	11,80	0,27	0,27	0,27	0,27	0,27			0,27	0,27

(1) Superficie declarada admisible ajustada con la superficie comprometida.
(2) Factor de penalización valorando el alcance para el tipo de compromiso.Puede verificar la integridad de una copia de este documento mediante la lectura del código QR adjunto o mediante el acceso a la dirección <https://ws050.juntadeandalucia.es/verificarFirma> indicando el código de VERIFICACIÓN

FIRMADO POR

RAQUEL MARIA ESPIN CRESPO

17/12/2024

VERIFICACIÓN

Pk2jm6UYDU9J72AMTZUYRN3GET48NG

PÁG. 3977/9349






INCIDENCIAS

INCIDENCIA DESCRIPCIÓN

- 100412 Número de hectáreas validadas inferior a la superficie mínima permitida por el grupo de cultivo (Anexo I. Criterios de Subvencionabilidad. Orden 28 de marzo de 2023).
Sup. Resuelta:0 Grupo de Pago:FRUTALES REGADÍO
Sup. Resuelta:0 Grupo de Pago:FRUTALES SECANO

- 100413 Recinto perteneciente a grupo de cultivo que no cumple con la superficie mínima requerida (Anexo I. Criterios de Subvencionabilidad. Orden 28 de marzo de 2023).
Ref:4138807 Recinto:18-073-001-00219-00001 Cultivo:104014 ALMENDROS-FERRAGNES Secano Sup. Declarada:2,04 Superficie Resolver:2,04
Ref:170000006653535 Recinto:18-073-001-00296-00003 Cultivo:104023 ALMENDROS-LAURANNE Regadío Sup. Declarada:0,79 Superficie Resolver:0,79
Ref:170000006653533 Recinto:18-073-001-00296-00004 Cultivo:111053 CIRUELOS-SANTA ROSA Regadío Sup. Declarada:0,18 Superficie Resolver:0,18
Ref:170000006653539 Recinto:18-153-008-01142-00002 Cultivo:104022 ALMENDROS-LARGUETA Regadío Sup. Declarada:1,77 Superficie Resolver:1,77
Ref:170000006653540 Recinto:18-153-008-01142-00005 Cultivo:104024 ALMENDROS-MARCONA Regadío Sup. Declarada:0,39 Superficie Resolver:0,39
Ref:4138798 Recinto:18-153-008-01142-00006 Cultivo:104022 ALMENDROS-LARGUETA Regadío Sup. Declarada:1,57 Superficie Resolver:1,57
Ref:97508 Recinto:18-153-008-01148-00002 Cultivo:104022 ALMENDROS-LARGUETA Secano Sup. Declarada:0,01 Superficie Resolver:0,01
Ref:97509 Recinto:18-153-008-01149-00002 Cultivo:104022 ALMENDROS-LARGUETA Secano Sup. Declarada:0,01 Superficie Resolver:0,01
Ref:97510 Recinto:18-153-008-01150-00002 Cultivo:104022 ALMENDROS-LARGUETA Secano Sup. Declarada:0,01 Superficie Resolver:0,01
Ref:782193 Recinto:18-153-008-01151-00003 Cultivo:104022 ALMENDROS-LARGUETA Secano Sup. Declarada:0,23 Superficie Resolver:0,23
Ref:170000006653536 Recinto:18-153-008-01151-00003 Cultivo:104024 ALMENDROS-MARCONA Secano Sup. Declarada:0,07 Superficie Resolver:0,07
Ref:170000006653543 Recinto:18-153-008-01152-00001 Cultivo:104024 ALMENDROS-MARCONA Secano Sup. Declarada:1,09 Superficie Resolver:1,09
Ref:170000006653544 Recinto:18-153-008-01154-00001 Cultivo:104024 ALMENDROS-MARCONA Secano Sup. Declarada:0,16 Superficie Resolver:0,16
Ref:170000006653545 Recinto:18-153-008-01155-00001 Cultivo:104024 ALMENDROS-MARCONA Secano Sup. Declarada:0,15 Superficie Resolver:0,15
Ref:170000006653546 Recinto:18-153-008-01156-00001 Cultivo:104024 ALMENDROS-MARCONA Secano Sup. Declarada:0,16 Superficie Resolver:0,16
Ref:170000006584769 Recinto:18-153-008-01157-00001 Cultivo:104024 ALMENDROS-MARCONA Secano Sup. Declarada:0,18 Superficie Resolver:0,18
Ref:170000006584770 Recinto:18-153-008-01169-00001 Cultivo:104024 ALMENDROS-MARCONA Secano Sup. Declarada:0,48 Superficie Resolver:0,48
Ref:170000006584771 Recinto:18-153-008-01170-00001 Cultivo:104024 ALMENDROS-MARCONA Secano Sup. Declarada:0,44 Superficie Resolver:0,44
Ref:170000006584776 Recinto:18-153-008-01171-00001 Cultivo:104024 ALMENDROS-MARCONA Secano Sup. Declarada:0,55 Superficie Resolver:0,55
Ref:170000006584773 Recinto:18-153-008-01172-00001 Cultivo:104024 ALMENDROS-MARCONA Secano Sup. Declarada:0,32 Superficie Resolver:0,32
Ref:170000006584774 Recinto:18-153-008-01173-00001 Cultivo:104024 ALMENDROS-MARCONA Secano Sup. Declarada:0,18 Superficie Resolver:0,18
Ref:170000006653555 Recinto:18-153-008-01177-00001 Cultivo:104022 ALMENDROS-LARGUETA Regadío Sup. Declarada:0,07 Superficie Resolver:0,07
Ref:170000006653552 Recinto:18-153-008-01184-00002 Cultivo:104022 ALMENDROS-LARGUETA Secano Sup. Declarada:0,97 Superficie Resolver:0,97
Ref:170000006653553 Recinto:18-153-008-01184-00002 Cultivo:104024 ALMENDROS-MARCONA Secano Sup. Declarada:0,22 Superficie Resolver:0,22
Ref:1147332 Recinto:18-153-008-01184-00007 Cultivo:104022 ALMENDROS-LARGUETA Secano Sup. Declarada:0,06 Superficie Resolver:0,06
Ref:170000006653557 Recinto:18-153-008-01190-00001 Cultivo:104022 ALMENDROS-LARGUETA Secano Sup. Declarada:0,3 Superficie Resolver:0,3
Ref:170000006653547 Recinto:18-153-008-01232-00001 Cultivo:104022 ALMENDROS-LARGUETA Regadío Sup. Declarada:0,28 Superficie Resolver:0,28
Ref:170000006653556 Recinto:18-153-008-01234-00001 Cultivo:104022 ALMENDROS-LARGUETA Regadío Sup. Declarada:0,39 Superficie Resolver:0,39
Ref:170000006584775 Recinto:18-153-008-01272-00001 Cultivo:104024 ALMENDROS-MARCONA Secano Sup. Declarada:0,1 Superficie Resolver:0,1
Ref:170000006653548 Recinto:18-153-008-09027-00016 Cultivo:104022 ALMENDROS-LARGUETA Secano Sup. Declarada:0,05 Superficie Resolver:0,05

(1) Superficie declarada admisible ajustada con la superficie comprometida.
(2) Factor de penalización valorando el alcance para el tipo de compromiso.

Puede verificar la integridad de una copia de este documento mediante la lectura del código QR adjunto o mediante el acceso a la dirección https://ws050.juntadeandalucia.es/verificarFirma indicando el código de VERIFICACIÓN			
FIRMADO POR	RAQUEL MARIA ESPIN CRESPO	17/12/2024	
VERIFICACIÓN	Pk2jm6UYDU9J72AMTZUYRN3GET48NG	PÁG. 3978/9349	



APELLIDOS Y NOMBRE / RAZÓN SOCIAL

AVILA SANCHEZ JOAQUIN

NIF
****1217*

EXPEDIENTE
1160394

ANUALIDAD DE PAGO
1ª

IMPORTE POR ANUALIDAD

	2023	2024	2025	2026	2027
IMPORTE MÁXIMO SUBVENCIONABLE	5.901,27 €	5.901,27 €	4.917,56 €	4.917,56 €	4.917,56 €
IMPORTE MEDIO DE TRANSFERENCIA (€/ha)	150,43 €	150,43 €	125,35 €	125,35 €	125,35 €

RESUMEN DE UNIDADES

Cód	GRUPO DE PAGO	Sup. Dec. Admisible (ha)	Sup. Comprometida (ha)	Sup. ajustada compromiso (1) (ha)	% sobredec.	Sup. Resuelta (ha)	Importe Declarado	Importe Topado	Importe Resuelto	Importe tras sobredec.
416	HERBÁCEOS	32,53		32,53	0,00	32,53	5.901,27	5.901,27	5.901,27	5.901,27
424	HERBÁCEOS NO ELEGIBLES	6,70		6,70	0,00	6,70	0,00	0,00	0,00	0,00
TOTAL		39,23	39,23	39,23		39,23	5.901,27	5.901,27	5.901,27	5.901,27

APLICACIÓN DE REDUCCIONES Y PENALIZACIONES

GRUPO DE PAGO	Importe Calculado	Importe prereduc.	Criterios de subvencionabilidad y compromisos	Presentación tardía	Omisión declaración	Condicionidad	IMPORTE (Euros) RESUELTO
HERBÁCEOS	5.901,27	5.901,27	0,00	0,00	0,00	0,00	5.901,27
HERBÁCEOS NO ELEGIBLES	0,00	0,00	0,00	0,00	0,00	0,00	0,00
TOTAL	5.901,27	5.901,27					5.901,27

RESUMEN DE PAGOS

	RESUELTO	FEADER	MAPA	CAPADR
HERBÁCEOS - Pago realizado	5.901,27 €	5.016,08 €	578,91 €	306,28 €

RECINTOS RESUELTOS

REF.	REFERENCIA SIGPAC	CULTIVO DESCRIPCIÓN CULTIVO	S/R G.PAGO	PEND. MEDIA (%)	SUP. DEC. ADMISIBLE (ha)	SUP. COMPROM. (ha)	SUP. AJUSTADA COMPROM. (1) (ha)	SUP. CONV. SIGPAC (ha)	SUP. CERTIF. (ha)	SUP. CAMPO (ha)	SUP. CAMPO DETER. CULT. DECLARADO (ha)	SUP. DEC. REDUCIDA (ha)	SUP. RESUELTA (ha)
-1314597	18-167-503-00002-001	5000 CEBADA-SIN VARIEDAD	S 416	7,20	4,66	4,66	4,66		4,66			4,66	4,66
1700000005485037	18-167-504-00003-001	40193 GUI SANTES-KAYANNE	S 416	0,60	4,60	4,60	4,60		4,60			4,60	4,60
1700000005485038	18-167-503-00002-001	1000 TRIGO BLANDO-SIN VARIEDAD	S 416	7,20	3,69	3,69	3,69		3,69			3,69	3,69
1700000005485040	18-167-019-00160-005	40376 GUI SANTES-VIRIATO	S 416	7,70	7,51	7,51	7,51		7,51			7,51	7,51
1700000005485042	18-167-503-00001-001	5000 CEBADA-SIN VARIEDAD	S 416	8,30	0,39	0,39	0,39		0,39			0,39	0,39
1700000005485043	18-167-504-00053-001	5000 CEBADA-SIN VARIEDAD	S 416	1,10	11,68	11,68	11,68		11,68			11,68	11,68
1700000005485035	18-100-024-00028-002	20000 BARBECHO TRADICIONAL-SIN VARIEDAD	S 424	9,00	1,27	1,27	1,27		1,27			1,27	1,27
1700000005485039	18-100-024-00028-003	20000 BARBECHO TRADICIONAL-SIN VARIEDAD	S 424	12,40	3,65	3,65	3,65		3,65			3,65	3,65
1700000005485041	18-100-024-00028-006	20000 BARBECHO TRADICIONAL-SIN VARIEDAD	S 424	6,70	1,78	1,78	1,78		1,78			1,78	1,78

(1) Superficie declarada admisible ajustada con la superficie comprometida.
(2) Factor de penalización valorando el alcance para el tipo de compromiso.

Puede verificar la integridad de una copia de este documento mediante la lectura del código QR adjunto o mediante el acceso a la dirección <https://ws050.juntadeandalucia.es/verificarFirma> indicando el código de VERIFICACIÓN

FIRMADO POR

RAQUEL MARIA ESPIN CRESPO

17/12/2024

VERIFICACIÓN

Pk2jm6UYDU9J72AMTZUYRN3GET48NG

PÁG. 3979/9349



**APELLIDOS Y NOMBRE / RAZÓN SOCIAL**

AVILA VILCHEZ MARIA ANGELES

NIF

***0666*

EXPEDIENTE

1056732

ANUALIDAD DE PAGO

1ª

IMPORTE POR ANUALIDAD

	2023	2024	2025	2026	2027
IMPORTE MÁXIMO SUBVENCIONABLE	1.472,53 €	1.472,53 €	1.472,53 €	1.227,11 €	1.227,11 €
IMPORTE MEDIO DE TRANSFERENCIA (€/ha)	297,48 €	297,48 €	297,48 €	247,90 €	247,90 €

RESUMEN DE UNIDADES

Cód	GRUPO DE PAGO	Sup. Dec. Admisible (ha)	Sup. Comprometida (ha)	Sup. ajustada compromiso (1) (ha)	% sobredec.	Sup. Resuelta (ha)	Importe Declarado	Importe Topado	Importe Resuelto	Importe tras sobredec.
419	OLIVAR	4,95		4,95	0,00	4,95	1.472,53	1.472,53	1.472,53	1.472,53
TOTAL		4,95	4,95	4,95		4,95	1.472,53	1.472,53	1.472,53	1.472,53

APLICACIÓN DE REDUCCIONES Y PENALIZACIONES

GRUPO DE PAGO	Importe Calculado	Importe prorreduc.	Criterios de subvencionabilidad y compromisos	Presentación tardía	Omisión declaración	Condicionalidad	IMPORTE (Euros) RESUELTO
OLIVAR	1.472,53	1.472,53	0,00	0,00	0,00	0,00	1.472,53
TOTAL	1.472,53	1.472,53					1.472,53

RESUMEN DE PAGOS**IMPORTE (Euros)**

	RESUELTO	FEADER	MAPA	CAPADR
OLIVAR - Pago realizado	1.472,53 €	1.251,65 €	144,46 €	76,42 €

RECINTOS RESUELTOS

REF.	REFERENCIA SIGPAC	CULTIVO	DESCRIPCIÓN CULTIVO	S/R G.PAGO	PEND. MEDIA (%)	SUP. DEC. ADMISIBLE (ha)	SUP. COMPROM. (ha)	SUP. AJUSTADA COMPR.(1) (ha)	SUP. CONY. SIGPAC (ha)	SUP. CERTIE (ha)	SUP. CAMPO (ha)	SUP. CAMPO DETER. CULT. DECLARADO (ha)	SUP. DEC. REDUCIDA (ha)	SUP. RESUELTA (ha)
5285615	18-189-002-00085-001	101010	OLIVAR-PICUAL	R 419	4,20	0,39	0,39	0,39	0,39	0,39			0,39	0,39
5285616	18-189-002-00087-001	101010	OLIVAR-PICUAL	R 419	3,80	0,11	0,11	0,11	0,11	0,11			0,11	0,11
1700000006672741	18-189-002-00073-003	101010	OLIVAR-PICUAL	R 419	2,60	0,25	0,25	0,25	0,25	0,25			0,25	0,25
1700000006672743	18-189-002-00078-001	101010	OLIVAR-PICUAL	R 419	4,30	1,30	1,30	1,30	1,30	1,30			1,30	1,30
1700000006672744	18-189-002-00079-001	101010	OLIVAR-PICUAL	R 419	4,40	0,46	0,46	0,46	0,46	0,46			0,46	0,46
1700000006672745	18-189-002-00080-001	101010	OLIVAR-PICUAL	R 419	4,20	0,32	0,32	0,32	0,32	0,32			0,32	0,32
1700000006672746	18-189-002-00081-001	101010	OLIVAR-PICUAL	R 419	5,30	0,06	0,06	0,06	0,06	0,06			0,06	0,06
1700000006672747	18-189-002-00082-002	101010	OLIVAR-PICUAL	R 419	4,30	0,45	0,45	0,45	0,45	0,45			0,45	0,45
1700000006672748	18-189-002-00083-001	101010	OLIVAR-PICUAL	R 419	4,30	0,46	0,46	0,46	0,46	0,46			0,46	0,46
1700000006672749	18-189-002-00084-002	101010	OLIVAR-PICUAL	R 419	4,30	1,13	1,13	1,13	1,13	1,13			1,13	1,13
1700000006672794	18-189-002-00116-001	101010	OLIVAR-PICUAL	S 419	2,30	0,02	0,02	0,02	0,02	0,02			0,02	0,02

(1) Superficie declarada admisible ajustada con la superficie comprometida.
(2) Factor de penalización valorando el alcance para el tipo de compromiso.Puede verificar la integridad de una copia de este documento mediante la lectura del código QR adjunto o mediante el acceso a la dirección <https://ws050.juntadeandalucia.es/verificarFirma> indicando el código de VERIFICACIÓN

FIRMADO POR

RAQUEL MARIA ESPIN CRESPO

17/12/2024

VERIFICACIÓN

Pk2jm6YDU9J72AMTZUYRN3GET48NG

PÁG. 3980/9349





APELLIDOS Y NOMBRE / RAZÓN SOCIAL

AVILES RUIZ ANTONIA

NIF
***0590*

EXPEDIENTE
1260689

ANUALIDAD DE PAGO
1ª

IMPORTES POR ANUALIDAD

	2023	2024	2025	2026	2027
IMPORTE MÁXIMO SUBVENCIONABLE	505,72 €	505,72 €	505,72 €	421,43 €	421,43 €
IMPORTE MEDIO DE TRANSFERENCIA (€/ha)	297,48 €	297,48 €	297,48 €	247,90 €	247,90 €

RESUMEN DE UNIDADES

Cód	GRUPO DE PAGO	Sup. Dec. Admisible (ha)	Sup. Comprometida (ha)	Sup. ajustada compromiso (1) (ha)	% sobredec.	Sup. Resuelta (ha)	Importe Declarado	Importe Topado	Importe Resuelto	Importe tras sobredec.
419	OLIVAR	1,70		1,70	0,00	1,70	505,72	505,72	505,72	505,72
TOTAL		1,70	1,70	1,70		1,70	505,72	505,72	505,72	505,72

APLICACIÓN DE REDUCCIONES Y PENALIZACIONES

GRUPO DE PAGO	Importe Calculado	Importe prereduc.	Criterios de subvencionabilidad y compromisos	Presentación tardía	Omisión declaración	Condicionalidad	IMPORTE (Euros) RESUELTO
OLIVAR	505,72	505,72	0,00	0,00	0,00	0,00	505,72
TOTAL	505,72	505,72					505,72

RESUMEN DE PAGOS

	IMPORTE (Euros)			
	RESUELTO	FEADER	MAPA	CAPADR
OLIVAR - Pago realizado	505,72 €	429,86 €	49,61 €	26,25 €

RECINTOS RESUELTOS

REF.	REFERENCIA SIGPAC	CULTIVO	DESCRIPCIÓN CULTIVO	S/R	G.PAGO	PEND. MEDIA (%)	SUP. DEC. ADMISIBLE (ha)	SUP. COMPROM. (ha)	SUP. AJUSTADA COMPROM. (1) (ha)	SUP. CONY. SIGPAC (ha)	SUP. CERTIE (ha)	SUP. CAMPO (ha)	SUP. CAMPO DETER. CULT. DECLARADO (ha)	SUP. DEC. REDUCIDA (ha)	SUP. RESUELTA (ha)
-1270765	18-080-004-00025-012	101010	OLIVAR-PICUAL	S	419	5,40	0,57	0,57	0,57		0,57			0,57	0,57
-1011796	18-080-004-00025-010	101010	OLIVAR-PICUAL	S	419	14,90	1,13	1,13	1,13		1,13			1,13	1,13

(1) Superficie declarada admisible ajustada con la superficie comprometida.
(2) Factor de penalización valorando el alcance para el tipo de compromiso.

Puede verificar la integridad de una copia de este documento mediante la lectura del código QR adjunto o mediante el acceso a la dirección <https://ws050.juntadeandalucia.es/verificarFirma> indicando el código de VERIFICACIÓN

FIRMADO POR

RAQUEL MARIA ESPIN CRESPO

17/12/2024

VERIFICACIÓN

Pk2jm6UYDU9J72AMTZUYRN3GET48NG

PÁG. 3981/9349





APELLIDOS Y NOMBRE / RAZÓN SOCIAL
AYALA GONZALEZ RAFAEL

NIF
***4888*

EXPEDIENTE
1147049

ANUALIDAD DE PAGO
1ª

IMPORTES POR ANUALIDAD

	2023	2024	2025	2026	2027
IMPORTE MÁXIMO SUBVENCIONABLE	12.371,89 €	12.371,89 €	11.015,93 €	10.309,66 €	10.309,66 €
IMPORTE MEDIO DE TRANSFERENCIA (€/ha)	126,10 €	126,10 €	112,28 €	105,08 €	105,08 €

RESUMEN DE UNIDADES

Cód	GRUPO DE PAGO	Sup. Dec. Admisible (ha)	Sup. Comprometida (ha)	Sup. ajustada compromiso (1) (ha)	% sobredec.	Sup. Resuelta (ha)	Importe Declarado	Importe Topado	Importe Resuelto	Importe tras sobredec.
416	HERBÁCEOS	44,84		44,84	0,00	44,84	8.134,42	8.134,42	8.134,42	8.134,42
422	FRUTALES SECANO	16,33		16,33	0,00	16,33	4.237,47	4.237,47	4.237,47	4.237,47
424	HERBÁCEOS NO ELEGIBLES	36,94		36,94	0,00	36,94	0,00	0,00	0,00	0,00
TOTAL		98,11	98,11	98,11		98,11	12.371,89	12.371,89	12.371,89	12.371,89

APLICACIÓN DE REDUCCIONES Y PENALIZACIONES

GRUPO DE PAGO	Importe Calculado	Importe prereduc.	Criterios de subvencionabilidad y compromisos	Presentación tardía	Omisión declaración	Condicionalidad	IMPORTE (Euros)
							RESUELTO
FRUTALES SECANO	4.237,47	4.237,47	0,00	0,00	0,00	0,00	4.237,47
HERBÁCEOS	8.134,42	8.134,42	0,00	0,00	0,00	0,00	8.134,42
HERBÁCEOS NO ELEGIBLES	0,00	0,00	0,00	0,00	0,00	0,00	0,00
TOTAL	12.371,89	12.371,89					12.371,89

RESUMEN DE PAGOS

	IMPORTE (Euros)			
	RESUELTO	FEADER	MAPA	CAPADR
FRUTALES SECANO - Pago realizado	4.152,72 €	3.529,81 €	407,38 €	215,53 €
HERBÁCEOS - Pago realizado	7.971,73 €	6.775,97 €	782,03 €	413,73 €
FRUTALES SECANO - A pagar	84,75 €	72,04 €	8,31 €	4,40 €
HERBÁCEOS - A pagar	162,69 €	138,29 €	15,96 €	8,44 €
TOTAL	12.371,89 €	10.516,11 €	1.213,68 €	642,10 €

(1) Superficie declarada admisible ajustada con la superficie comprometida.
(2) Factor de penalización valorando el alcance para el tipo de compromiso.

Puede verificar la integridad de una copia de este documento mediante la lectura del código QR adjunto o mediante el acceso a la dirección <https://ws050.juntadeandalucia.es/verificarFirma> indicando el código de VERIFICACIÓN

FIRMADO POR	RAQUEL MARIA ESPIN CRESPO	17/12/2024
VERIFICACIÓN	Pk2jm6UYDU9J72AMTZUYRN3GET48NG	PÁG. 3982/9349





RECINTOS RESUELTOS

REF.	REFERENCIA SIGPAC	CULTIVO	DESCRIPCIÓN CULTIVO	S/R	G.PAGO	PEND. MEDIA (%)	SUP. ADMISIBLE (ha)	SUP. COMPROM. (ha)	SUP. AJUSTADA COMPR.(1) (ha)	SUP. CONV. SIGPAC (ha)	SUP. CERTIF. (ha)	SUP. CAMPO (ha)	SUP. CAMPO DETER. CULT. DECLARADO (ha)	SUP. DEC. REDUCIDA (ha)	SUP. RESUELTA (ha)
-1534133	18-091-066-00071-003	5000	CEBADA-SIN VARIEDAD	S	416	2,40	7,99	7,99	7,99		7,99			7,99	7,99
-1534120	18-091-066-00028-002	5000	CEBADA-SIN VARIEDAD	S	416	8,80	0,59	0,59	0,59		1,86			0,59	0,59
-1534119	18-091-066-00028-002	8000	AVENA-SIN VARIEDAD	S	416	8,80	0,66	0,66	0,66		2,08			0,66	0,66
-1534118	18-091-066-00028-002	5000	CEBADA-SIN VARIEDAD	S	416	8,80	0,36	0,36	0,36		1,14			0,36	0,36
-1534117	18-091-066-00028-002	5000	CEBADA-SIN VARIEDAD	S	416	8,80	0,55	0,55	0,55		1,74			0,55	0,55
1700000005877160	18-091-066-00043-004	40000	GUISANTES-SIN VARIEDAD	S	416	2,20	13,36	13,36	13,36		13,37			13,36	13,36
1700000005877162	18-091-066-00068-001	8000	AVENA-SIN VARIEDAD	S	416	2,80	2,42	2,42	2,42		2,42			2,42	2,42
1700000005877163	18-091-066-00065-001	5000	CEBADA-SIN VARIEDAD	S	416	2,40	3,08	3,08	3,08		3,08			3,08	3,08
1700000005877164	18-091-066-00067-001	5000	CEBADA-SIN VARIEDAD	S	416	2,40	2,34	2,34	2,34		2,34			2,34	2,34
1700000005877168	18-091-066-00037-001	5000	CEBADA-SIN VARIEDAD	S	416	2,10	2,47	2,47	2,47		2,47			2,47	2,47
1700000005877169	18-091-066-00066-001	8000	AVENA-SIN VARIEDAD	S	416	2,60	3,08	3,08	3,08		3,08			3,08	3,08
1700000005877171	18-091-066-00038-001	5000	CEBADA-SIN VARIEDAD	S	416	2,50	7,94	7,94	7,94		7,94			7,94	7,94
-100442	18-087-002-00732-014	104020	ALMENDROS-GUARA	S	422	4,60	0,17	0,17	0,17		0,21			0,17	0,17
1700000005877158	18-087-003-00017-001	104057	ALMENDROS-AVIJOR	S	422	2,70	2,09	2,09	2,09		2,09			2,09	2,09
1700000005877172	18-091-066-00036-001	104020	ALMENDROS-GUARA	S	422	2,40	3,08	3,08	3,08		3,08			3,08	3,08
1700000005877175	18-087-002-00064-001	104020	ALMENDROS-GUARA	S	422	8,30	2,96	2,96	2,96		2,96			2,96	2,96
1700000005877176	18-087-002-00731-001	104020	ALMENDROS-GUARA	S	422	2,50	3,85	3,85	3,85		3,85			3,85	3,85
1700000005877177	18-087-003-00030-001	104022	ALMENDROS-LARGUETA	S	422	4,90	0,39	0,39	0,39		0,39			0,39	0,39
1700000005877178	18-087-003-00030-002	104020	ALMENDROS-GUARA	S	422	6,80	0,79	0,79	0,79		0,79			0,79	0,79
1700000005877179	18-087-002-00741-001	104020	ALMENDROS-GUARA	S	422	3,20	0,78	0,78	0,78		0,78			0,78	0,78
1700000005877180	18-087-003-00026-001	104020	ALMENDROS-GUARA	S	422	2,80	0,30	0,30	0,30		0,30			0,30	0,30
1700000005877181	18-087-003-00035-001	104020	ALMENDROS-GUARA	S	422	3,80	1,92	1,92	1,92		1,92			1,92	1,92
-1534326	18-091-066-00043-004	20000	BARBECHO TRADICIONAL-SIN VARIEDAD	S	424	2,20	3,34	3,34	3,34		3,34			3,34	3,34
-1534132	18-091-066-00070-007	20000	BARBECHO TRADICIONAL-SIN VARIEDAD	S	424	2,70	2,18	2,18	2,18		2,18			2,18	2,18
4145972	18-091-065-00004-001	20000	BARBECHO TRADICIONAL-SIN VARIEDAD	S	424	2,70	4,99	4,99	4,99		4,99			4,99	4,99
4145986	18-091-065-00005-003	20000	BARBECHO TRADICIONAL-SIN VARIEDAD	S	424	5,20	1,19	1,19	1,19		1,19			1,19	1,19
1700000005877155	18-091-066-00041-001	20000	BARBECHO TRADICIONAL-SIN VARIEDAD	S	424	2,40	5,15	5,15	5,15		5,15			5,15	5,15
1700000005877161	18-091-066-00052-001	20000	BARBECHO TRADICIONAL-SIN VARIEDAD	S	424	2,30	18,72	18,72	18,72		18,72			18,72	18,72
1700000005877173	18-087-003-00028-002	20000	BARBECHO TRADICIONAL-SIN VARIEDAD	S	424	4,20	1,37	1,37	1,37		1,37			1,37	1,37

(1) Superficie declarada admisible ajustada con la superficie comprometida.
 (2) Factor de penalización valorando el alcance para el tipo de compromiso.

Puede verificar la integridad de una copia de este documento mediante la lectura del código QR adjunto o mediante el acceso a la dirección https://ws050.juntadeandalucia.es/verificarFirma indicando el código de VERIFICACIÓN			
FIRMADO POR	RAQUEL MARIA ESPIN CRESPO	17/12/2024	
VERIFICACIÓN	Pk2jm6UYDU9J72AMTZUYRN3GET48NG	PÁG. 3983/9349	



<u>APELLIDOS Y NOMBRE / RAZÓN SOCIAL</u>	<u>NIF</u>	<u>EXPEDIENTE</u>	<u>ANUALIDAD DE PAGO</u>		
AYALA JABALERA RAQUEL	***9991*	1248446	1ª		
<u>IMPORTE POR ANUALIDAD</u>					
	<u>2023</u>	<u>2024</u>	<u>2025</u>	<u>2026</u>	<u>2027</u>
IMPORTE MÁXIMO SUBVENCIONABLE	3.804,77 €	3.804,77 €	3.804,77 €	3.170,64 €	3.170,64 €
IMPORTE MEDIO DE TRANSFERENCIA (€/ha)	297,48 €	297,48 €	297,48 €	247,90 €	247,90 €

<u>RESUMEN DE UNIDADES</u>										
<u>Cód</u>	<u>GRUPO DE PAGO</u>	<u>Sup. Dec. Admisible (ha)</u>	<u>Sup. Comprometida (ha)</u>	<u>Sup. ajustada compromiso (1) (ha)</u>	<u>% sobredec.</u>	<u>Sup. Resuelta (ha)</u>	<u>Importe Declarado</u>	<u>Importe Topado</u>	<u>Importe Resuelto</u>	<u>Importe tras sobredec.</u>
419	OLIVAR	12,79		12,79	0,00	12,79	3.804,77	3.804,77	3.804,77	3.804,77
TOTAL		12,79	12,79	12,79		12,79	3.804,77	3.804,77	3.804,77	3.804,77

<u>APLICACIÓN DE REDUCCIONES Y PENALIZACIONES</u>										
<u>GRUPO DE PAGO</u>	<u>Importe Calculado</u>	<u>Importe prereduc.</u>	<u>Criterios de subvencionabilidad y compromisos</u>	<u>Presentación tardía</u>	<u>Omisión declaración</u>	<u>Condicionalidad</u>	<u>IMPORTE (Euros) RESUELTO</u>			
OLIVAR	3.804,77	3.804,77	0,00	0,00	0,00	0,00	3.804,77			
TOTAL	3.804,77	3.804,77					3.804,77			

<u>RESUMEN DE PAGOS</u>					<u>IMPORTE (Euros)</u>			
OLIVAR - Pago realizado					<u>RESUELTO</u>	<u>FEADER</u>	<u>MAPA</u>	<u>CAPADR</u>
					3.804,77 €	3.234,05 €	373,25 €	197,47 €

<u>REF.</u>	<u>REFERENCIA SIGPAC</u>	<u>CULTIVO</u>	<u>DESCRIPCIÓN CULTIVO</u>	<u>S/R G.PAGO</u>	<u>PEND. MEDIA (%)</u>	<u>SUP. DEC. ADMISIBLE (ha)</u>	<u>SUP. COMPROM. (ha)</u>	<u>SUP. AJUSTADA COMPR.(1) (ha)</u>	<u>SUP. CONY. SIGPAC (ha)</u>	<u>SUP. CERTIE (ha)</u>	<u>SUP. CAMPO (ha)</u>	<u>SUP. CAMPO DETER. CULT. DECLARADO (ha)</u>	<u>SUP. DEC. REDUCIDA (ha)</u>	<u>SUP. RESUELTA (ha)</u>
-1247606	18-070-011-00096-001	101138	OLIVAR-HOJIBLANCA	S	419	17,90	1,45	1,45	1,45	1,45			1,45	1,45
-994602	18-070-011-00095-004	101003	OLIVAR-ARBEQUINA	R	419	20,40	0,59	0,59	0,59	0,59			0,59	0,59
1700000005405110	18-070-004-00098-001	101010	OLIVAR-PICUAL	S	419	32,60	0,33	0,33	0,33	0,33			0,33	0,33
1700000005405111	18-070-011-00062-008	101010	OLIVAR-PICUAL	R	419	18,00	5,50	5,50	5,50	5,50			5,50	5,50
1700000005405112	18-070-011-00150-008	101010	OLIVAR-PICUAL	S	419	23,50	2,17	2,17	2,17	2,17			2,17	2,17
1700000005405113	18-070-011-00094-004	101010	OLIVAR-PICUAL	R	419	19,00	0,44	0,44	0,44	0,44			0,44	0,44
1700000005405115	18-070-011-00097-001	101010	OLIVAR-PICUAL	R	419	14,30	1,53	1,53	1,53	1,53			1,53	1,53
1700000005405117	18-070-008-00014-002	101010	OLIVAR-PICUAL	R	419	14,60	0,32	0,32	0,32	0,32			0,32	0,32
1700000005405118	18-070-011-00061-002	101010	OLIVAR-PICUAL	R	419	9,00	0,46	0,46	0,46	0,47			0,46	0,46

<u>INCIDENCIAS</u>	
<u>INCIDENCIA</u>	<u>DESCRIPCIÓN</u>
100421	Recinto declarado por error para una operación de la 6503, que se ha corregido de oficio marcando la operación correcta, de acuerdo con la fecha de inscripción del recinto en la producción ecológica. Ref:1700000005405110 Recinto:18-070-004-00098-00001 Cultivo:101010 OLIVAR-PICUAL Secano Ref:1700000005405117 Recinto:18-070-008-00014-00002 Cultivo:101010 OLIVAR-PICUAL Regadío Ref:1700000005405118 Recinto:18-070-011-00061-00002 Cultivo:101010 OLIVAR-PICUAL Regadío Ref:1700000005405111 Recinto:18-070-011-00062-00008 Cultivo:101010 OLIVAR-PICUAL Regadío Ref:1700000005405113 Recinto:18-070-011-00094-00004 Cultivo:101010 OLIVAR-PICUAL Regadío Ref:-994602 Recinto:18-070-011-00095-00004 Cultivo:101003 OLIVAR-ARBEQUINA Regadío Ref:-1247606 Recinto:18-070-011-00096-00001 Cultivo:101138 OLIVAR-HOJIBLANCA Secano Ref:1700000005405115 Recinto:18-070-011-00097-00001 Cultivo:101010 OLIVAR-PICUAL Regadío Ref:1700000005405112 Recinto:18-070-011-00150-00008 Cultivo:101010 OLIVAR-PICUAL Secano

(1) Superficie declarada admisible ajustada con la superficie comprometida.
 (2) Factor de penalización valorando el alcance para el tipo de compromiso.

Puede verificar la integridad de una copia de este documento mediante la lectura del código QR adjunto o mediante el acceso a la dirección https://ws050.juntadeandalucia.es/verificarFirma indicando el código de VERIFICACIÓN			
FIRMADO POR	RAQUEL MARIA ESPIN CRESPO	17/12/2024	
VERIFICACIÓN	Pk2jm6UYDU9J72AMTZUYRN3GET48NG	PÁG. 3984/9349	



APELLIDOS Y NOMBRE / RAZÓN SOCIAL

AYBAR LOPEZ MARIA ISABEL

NIF
****1008*

EXPEDIENTE
1011522

ANUALIDAD DE PAGO
1ª

IMPORTES POR ANUALIDAD

	2023	2024	2025	2026	2027
IMPORTE MÁXIMO SUBVENCIONABLE	382,78 €	382,78 €	318,97 €	318,97 €	318,97 €
IMPORTE MEDIO DE TRANSFERENCIA (€/ha)	87,39 €	87,39 €	72,82 €	72,82 €	72,82 €

RESUMEN DE UNIDADES

Cód	GRUPO DE PAGO	Sup. Dec. Admisible (ha)	Sup. Comprometida (ha)	Sup. ajustada compromiso (1) (ha)	% sobredec.	Sup. Resuelta (ha)	Importe Declarado	Importe Topado	Importe Resuelto	Importe tras sobredec.
416	HERBÁCEOS	2,15		2,11	0,00	2,11	382,78	382,78	382,78	382,78
424	HERBÁCEOS NO ELEGIBLES	2,27		2,27	0,00	2,27	0,00	0,00	0,00	0,00
TOTAL		4,42	4,38	4,38		4,38	382,78	382,78	382,78	382,78

APLICACIÓN DE REDUCCIONES Y PENALIZACIONES

GRUPO DE PAGO	Importe Calculado	Importe prereduc.	Criterios de subvencionabilidad y compromisos	Presentación tardía	Omisión declaración	Condicionalidad	IMPORTE (Euros) RESUELTO
HERBÁCEOS	382,78	382,78	0,00	0,00	0,00	0,00	382,78
HERBÁCEOS NO ELEGIBLES	0,00	0,00	0,00	0,00	0,00	0,00	0,00
TOTAL	382,78	382,78					382,78

RESUMEN DE PAGOS

	RESUELTO	FEADER	MAPA	CAPADR
HERBÁCEOS - Pago realizado	382,78 €	325,36 €	37,55 €	19,87 €

RECINTOS RESUELTOS

REF.	REFERENCIA SIGPAC	CULTIVO	DESCRIPCIÓN CULTIVO	S/R	G.PAGO	PEND. MEDIA (%)	SUP. DEC. ADMISIBLE (ha)	SUP. COMPROM. (ha)	SUP. AJUSTADA COMPROM. (1) (ha)	SUP. CONV. SIGPAC (ha)	SUP. CERTIF. (ha)	SUP. CAMPO (ha)	SUP. CAMPO DETER CUL. DECLARADO (ha)	SUP. DEC. REDUCIDA (ha)	SUP. RESUELTA (ha)
1700000002598155	18-071-504-00122-001	5000	CEBADA-SIN VARIEDAD	R	416	0,70	2,15	2,11	2,11		2,11			2,11	2,11
1700000002598154	18-071-504-00085-001	20000	BARBECHO TRADICIONAL-SIN VARIEDAD	R	424	0,60	2,27	2,27	2,27		2,27			2,27	2,27

(1) Superficie declarada admisible ajustada con la superficie comprometida.
(2) Factor de penalización valorando el alcance para el tipo de compromiso.

Puede verificar la integridad de una copia de este documento mediante la lectura del código QR adjunto o mediante el acceso a la dirección <https://ws050.juntadeandalucia.es/verificarFirma> indicando el código de VERIFICACIÓN

FIRMADO POR	RAQUEL MARIA ESPIN CRESPO	17/12/2024
VERIFICACIÓN	Pk2jm6UYDU9J72AMTZUYRN3GET48NG	PÁG. 3985/9349






INCIDENCIAS

INCIDENCIA DESCRIPCIÓN

- 100412 Número de hectáreas validadas inferior a la superficie mínima permitida por el grupo de cultivo (Anexo I. Criterios de Subvencionabilidad. Orden 28 de marzo de 2023).
 Sup. Resuelta:0 Grupo de Pago:FRUTALES REGADÍO
 Sup. Resuelta:0 Grupo de Pago:FRUTALES SECANO
 Sup. Resuelta:0 Grupo de Pago:OLIVAR

- 100413 Recinto perteneciente a grupo de cultivo que no cumple con la superficie mínima requerida (Anexo I. Criterios de Subvencionabilidad. Orden 28 de marzo de 2023).
 Ref:170000002598161 Recinto:18-071-008-00067-00001 Cultivo:104024 ALMENDROS-MARCONA Secano Sup. Declarada:0,52 Superficie Resolver:0,52
 Ref:170000002598163 Recinto:18-071-501-00010-00001 Cultivo:104020 ALMENDROS-GUARA Secano Sup. Declarada:1,82 Superficie Resolver:1,82
 Ref:170000002598162 Recinto:18-071-501-00010-00002 Cultivo:104020 ALMENDROS-GUARA Secano Sup. Declarada:0,98 Superficie Resolver:0,98
 Ref:170000002598170 Recinto:18-071-501-00023-00001 Cultivo:104014 ALMENDROS-FERRAGNES Secano Sup. Declarada:2,5 Superficie Resolver:2,5
 Ref:170000002598171 Recinto:18-071-501-00023-00003 Cultivo:104014 ALMENDROS-FERRAGNES Secano Sup. Declarada:2 Superficie Resolver:2
 Ref:170000002598168 Recinto:18-071-501-00027-00001 Cultivo:104014 ALMENDROS-FERRAGNES Secano Sup. Declarada:1,64 Superficie Resolver:1,64
 Ref:170000002598169 Recinto:18-071-501-00050-00001 Cultivo:104042 ALMENDROS-TUONO Secano Sup. Declarada:0,52 Superficie Resolver:0,52
 Ref:170000002598166 Recinto:18-071-501-09006-00002 Cultivo:104014 ALMENDROS-FERRAGNES Secano Sup. Declarada:0,04 Superficie Resolver:0,04
 Ref:170000002598167 Recinto:18-071-502-00042-00001 Cultivo:104014 ALMENDROS-FERRAGNES Secano Sup. Declarada:3,4 Superficie Resolver:3,4
 Ref:170000002598150 Recinto:18-071-503-00060-00001 Cultivo:101010 OLIVAR-PICUAL Secano Sup. Declarada:1,97 Superficie Resolver:1,97
 Ref:170000002598151 Recinto:18-071-503-00061-00002 Cultivo:101010 OLIVAR-PICUAL Secano Sup. Declarada:1,84 Superficie Resolver:1,84
 Ref:170000002598164 Recinto:18-071-503-00094-00001 Cultivo:104020 ALMENDROS-GUARA Secano Sup. Declarada:3,65 Superficie Resolver:3,65
 Ref:170000002598148 Recinto:18-071-504-00052-00002 Cultivo:101010 OLIVAR-PICUAL Regadío Sup. Declarada:0,61 Superficie Resolver:0,61
 Ref:170000002598152 Recinto:18-071-504-00052-00003 Cultivo:101010 OLIVAR-PICUAL Regadío Sup. Declarada:0,03 Superficie Resolver:0,03
 Ref:170000002598149 Recinto:18-071-504-00053-00002 Cultivo:101010 OLIVAR-PICUAL Regadío Sup. Declarada:2,06 Superficie Resolver:2,06
 Ref:170000002598153 Recinto:18-071-504-00149-00002 Cultivo:101010 OLIVAR-PICUAL Regadío Sup. Declarada:1,2 Superficie Resolver:1,2
 Ref:170000002598165 Recinto:18-071-505-00069-00001 Cultivo:104014 ALMENDROS-FERRAGNES Regadío Sup. Declarada:4,22 Superficie Resolver:4,22
 Ref:170000002598187 Recinto:18-071-506-00004-00001 Cultivo:104014 ALMENDROS-FERRAGNES Secano Sup. Declarada:4,65 Superficie Resolver:4,65
 Ref:170000002598176 Recinto:18-071-506-00013-00001 Cultivo:104014 ALMENDROS-FERRAGNES Secano Sup. Declarada:1,3 Superficie Resolver:1,3
 Ref:170000002598177 Recinto:18-071-506-00014-00002 Cultivo:104014 ALMENDROS-FERRAGNES Secano Sup. Declarada:1,32 Superficie Resolver:1,32
 Ref:170000002598178 Recinto:18-071-506-00019-00002 Cultivo:104025 ALMENDROS-MARINADA Secano Sup. Declarada:2,87 Superficie Resolver:2,87
 Ref:170000002598175 Recinto:18-071-506-00054-00001 Cultivo:104020 ALMENDROS-GUARA Secano Sup. Declarada:4 Superficie Resolver:4
 Ref:170000002598174 Recinto:18-071-506-00117-00001 Cultivo:104024 ALMENDROS-MARCONA Regadío Sup. Declarada:4,86 Superficie Resolver:4,86
 Ref:170000002598172 Recinto:18-071-506-00128-00001 Cultivo:104014 ALMENDROS-FERRAGNES Secano Sup. Declarada:4,34 Superficie Resolver:4,34
 Ref:170000002598173 Recinto:18-071-506-00156-00001 Cultivo:104024 ALMENDROS-MARCONA Regadío Sup. Declarada:0,85 Superficie Resolver:0,85
 Ref:170000002598186 Recinto:18-071-507-00056-00001 Cultivo:104014 ALMENDROS-FERRAGNES Secano Sup. Declarada:1,88 Superficie Resolver:1,88
 Ref:170000002598184 Recinto:18-071-508-00012-00001 Cultivo:104022 ALMENDROS-LARGUETA Regadío Sup. Declarada:1,27 Superficie Resolver:1,27
 Ref:170000002598185 Recinto:18-071-508-00013-00001 Cultivo:104022 ALMENDROS-LARGUETA Regadío Sup. Declarada:1,69 Superficie Resolver:1,69
 Ref:170000002598157 Recinto:18-071-511-00024-00001 Cultivo:101010 OLIVAR-PICUAL Regadío Sup. Declarada:0,25 Superficie Resolver:0,25
 Ref:170000002598159 Recinto:18-071-511-00133-00002 Cultivo:101010 OLIVAR-PICUAL Regadío Sup. Declarada:0,61 Superficie Resolver:0,61

(1) Superficie declarada admisible ajustada con la superficie comprometida.
 (2) Factor de penalización valorando el alcance para el tipo de compromiso.

Puede verificar la integridad de una copia de este documento mediante la lectura del código QR adjunto o mediante el acceso a la dirección https://ws050.juntadeandalucia.es/verificarFirma indicando el código de VERIFICACIÓN			
FIRMADO POR	RAQUEL MARIA ESPIN CRESPO	17/12/2024	
VERIFICACIÓN	Pk2jm6UYDU9J72AMTZUYRN3GET48NG	PÁG. 3986/9349	



INCIDENCIAS

INCIDENCIA DESCRIPCIÓN

	Resolver:0,61
	Ref:170000002598183 Recinto:18-071-511-00169-00001 Cultivo:104014 ALMENDROS-FERRAGNES Regadío Sup. Declarada:0,94 Superficie Resolver:0,94
	Ref:170000002598158 Recinto:18-071-511-00232-00002 Cultivo:101010 OLIVAR-PICUAL Regadío Sup. Declarada:0,02 Superficie Resolver:0,02
	Ref:170000002598182 Recinto:18-071-512-00012-00001 Cultivo:104025 ALMENDROS-MARINADA Regadío Sup. Declarada:0,33 Superficie Resolver:0,33
	Ref:170000002598181 Recinto:18-071-512-00037-00001 Cultivo:104025 ALMENDROS-MARINADA Regadío Sup. Declarada:0,95 Superficie Resolver:0,95
	Ref:170000002598180 Recinto:18-071-512-00163-00001 Cultivo:104014 ALMENDROS-FERRAGNES Regadío Sup. Declarada:0,32 Superficie Resolver:0,32
	Ref:170000002598179 Recinto:18-071-512-00201-00001 Cultivo:104020 ALMENDROS-GUARA Regadío Sup. Declarada:0,39 Superficie Resolver:0,39
	Ref:170000002598156 Recinto:18-076-006-00048-00002 Cultivo:101010 OLIVAR-PICUAL Secano Sup. Declarada:5,27 Superficie Resolver:5,27
100421	Recinto declarado por error para una operación de la 6503, que se ha corregido de oficio marcando la operación correcta, de acuerdo con la fecha de inscripción del recinto en la producción ecológica.
	Ref:170000002598154 Recinto:18-071-504-00085-00001 Cultivo:20000 BARBECHO TRADICIONAL-SIN VARIEDAD Regadío
	Ref:170000002598155 Recinto:18-071-504-00122-00001 Cultivo:5000 CEBADA-SIN VARIEDAD Regadío

(1) Superficie declarada admisible ajustada con la superficie comprometida.
 (2) Factor de penalización valorando el alcance para el tipo de compromiso.

Puede verificar la integridad de una copia de este documento mediante la lectura del código QR adjunto o mediante el acceso a la dirección https://ws050.juntadeandalucia.es/verificarFirma indicando el código de VERIFICACIÓN			
FIRMADO POR	RAQUEL MARIA ESPIN CRESPO	17/12/2024	
VERIFICACIÓN	Pk2jm6UYDU9J72AMTZUYRN3GET48NG	PÁG. 3987/9349	



APELLIDOS Y NOMBRE / RAZÓN SOCIAL

AZOR ANGULO RAFAEL

NIF
****7039*

EXPEDIENTE
1160073

ANUALIDAD DE PAGO
1ª

IMPORTE POR ANUALIDAD

	2023	2024	2025	2026	2027
IMPORTE MÁXIMO SUBVENCIONABLE	16.056,60 €	16.056,60 €	13.380,06 €	13.380,06 €	13.380,06 €
IMPORTE MEDIO DE TRANSFERENCIA (€/ha)	109,73 €	109,73 €	91,44 €	91,44 €	91,44 €

RESUMEN DE UNIDADES

Cód	GRUPO DE PAGO	Sup. Dec. Admisible (ha)	Sup. Comprometida (ha)	Sup. ajustada compromiso (1) (ha)	% sobredec.	Sup. Resuelta (ha)	Importe Declarado	Importe Topado	Importe Resuelto	Importe tras sobredec.
416	HERBÁCEOS	88,56		88,51	0,00	88,51	16.056,60	16.056,60	16.056,60	16.056,60
424	HERBÁCEOS NO ELEGIBLES	57,82		57,82	0,00	57,82	0,00	0,00	0,00	0,00
TOTAL		146,38	146,33	146,33		146,33	16.056,60	16.056,60	16.056,60	16.056,60

APLICACIÓN DE REDUCCIONES Y PENALIZACIONES

GRUPO DE PAGO	Importe Calculado	Importe prereduc.	Importe subvencionabilidad y compromisos	Presentación tardía	Omisión declaración	Condicionabilidad	IMPORTE (Euros) RESUELTO
HERBÁCEOS	16.056,60	16.056,60	0,00	0,00	0,00	0,00	16.056,60
HERBÁCEOS NO ELEGIBLES	0,00	0,00	0,00	0,00	0,00	0,00	0,00
TOTAL	16.056,60	16.056,60					16.056,60

RESUMEN DE PAGOS

	RESUELTO	FEADER	MAPA	CAPADR
HERBÁCEOS - Pago realizado	16.056,60 €	13.648,11 €	1.575,15 €	833,34 €

RECINTOS RESUELTOS

REF.	REFERENCIA SIGPAC	CULTIVO DESCRIPCIÓN CULTIVO	S/R G.PAGO	PEND. MEDIA (%)	SUP. DEC. ADMISIBLE (ha)	SUP. COMPROM. (ha)	SUP. AJUSTADA COMPROM. (1) (ha)	SUP. CONV. SIGPAC (ha)	SUP. CERTIF. (ha)	SUP. CAMPO (ha)	SUP. CAMPO DETER. CULT. DECLARADO (ha)	SUP. DEC. REDUCIDA (ha)	SUP. RESUELTA (ha)
-1546276	18-040-005-00062-002	8000 AVENA-SIN VARIEDAD	S	416	3,80	6,81	6,81	6,81	6,81				6,81
-1546257	18-040-005-00062-002	8000 AVENA-SIN VARIEDAD	S	416	3,80	5,13	5,13	5,13	5,13				5,13
6839336	18-024-012-00210-001	8000 AVENA-SIN VARIEDAD	S	416	2,30	3,59	3,59	3,59	3,59				3,59
6839339	18-040-003-00182-003	8000 AVENA-SIN VARIEDAD	S	416	3,20	6,33	6,33	6,33	6,33				6,33
6839345	18-040-003-00333-002	8000 AVENA-SIN VARIEDAD	S	416	3,90	16,31	16,31	16,31	16,31				16,31
6839365	18-040-004-00178-003	8000 AVENA-SIN VARIEDAD	S	416	5,30	5,24	5,24	5,24	5,24				5,24
6839405	18-040-005-00080-001	5000 CEBADA-SIN VARIEDAD	S	416	3,20	18,56	18,56	18,56	18,56				18,56
6839429	18-040-007-00349-001	5000 CEBADA-SIN VARIEDAD	S	416	2,70	3,94	3,89	3,89	3,94				3,89
6839432	18-040-007-00365-001	5000 CEBADA-SIN VARIEDAD	S	416	8,30	0,41	0,41	0,41	0,41				0,41
6839434	18-040-007-00366-001	5000 CEBADA-SIN VARIEDAD	S	416	6,40	2,07	2,07	2,07	2,07				2,07
6839722	18-040-005-00062-002	5000 CEBADA-SIN VARIEDAD	S	416	3,80	20,17	20,17	20,17	20,17				20,17
-1546271	18-040-005-00062-002	20000 BARBECHO TRADICIONAL-SIN VARIEDAD	S	424	3,80	17,76	17,76	17,76	17,76				17,76
6839334	18-024-010-00119-002	20000 BARBECHO TRADICIONAL-SIN VARIEDAD	S	424	4,00	0,11	0,11	0,11	0,11				0,11
6839384	18-040-005-00060-001	20000 BARBECHO TRADICIONAL-SIN VARIEDAD	S	424	4,70	26,87	26,87	26,87	26,87				26,87
6839420	18-040-006-00133-001	20000 BARBECHO TRADICIONAL-SIN VARIEDAD	S	424	3,40	6,95	6,95	6,95	6,95				6,95
6839426	18-040-006-00147-001	20000 BARBECHO TRADICIONAL-SIN VARIEDAD	S	424	3,50	6,13	6,13	6,13	6,13				6,13

(1) Superficie declarada admisible ajustada con la superficie comprometida.
(2) Factor de penalización valorando el alcance para el tipo de compromiso.

Puede verificar la integridad de una copia de este documento mediante la lectura del código QR adjunto o mediante el acceso a la dirección https://ws050.juntadeandalucia.es/verificarFirma indicando el código de VERIFICACIÓN			
FIRMADO POR	RAQUEL MARIA ESPIN CRESPO	17/12/2024	
VERIFICACIÓN	Pk2jm6UYDU9J72AMTZUYRN3GET48NG	PÁG. 3988/9349	




INCIDENCIAS

INCIDENCIA DESCRIPCIÓN

- 4272 Verifica que las líneas de declaración de las Solicitudes Únicas no tienen solapes con la capa de Retroactividad Gráfica (ambas de la misma campaña) a nivel de expediente/línea de declaración gráfica de la solicitud.
Ref:6839429 Recinto:18-040-007-00349-00001 Cultivo: - Agregado de la referencia del recinto.:0 Zona de la referencia del recinto.:0 Superficie solapada.:0,05 Id. Incid.:101006677
- 100412 Número de hectáreas validadas inferior a la superficie mínima permitida por el grupo de cultivo (Anexo I. Criterios de Subvencionabilidad. Orden 28 de marzo de 2023).
Sup. Resuelta:0 Grupo de Pago:FRUTALES SECANO
- 100413 Recinto perteneciente a grupo de cultivo que no cumple con la superficie mínima requerida (Anexo I. Criterios de Subvencionabilidad. Orden 28 de marzo de 2023).
Ref:1700000006071860 Recinto:18-040-005-00025-00001 Cultivo:104020 ALMENDROS-GUARA Secano Sup. Declarada:4,84 Superficie Resolver:4,84
Ref:1700000006071871 Recinto:18-040-005-00030-00001 Cultivo:104008 ALMENDROS-CONSTANTI Secano Sup. Declarada:5,38 Superficie Resolver:5,38
Ref:1700000006071876 Recinto:18-040-006-00052-00001 Cultivo:104020 ALMENDROS-GUARA Secano Sup. Declarada:2,03 Superficie Resolver:2,03
Ref:1700000006071875 Recinto:18-040-006-00134-00001 Cultivo:104020 ALMENDROS-GUARA Secano Sup. Declarada:5,38 Superficie Resolver:5,38
- 100421 Recinto declarado por error para una operación de la 6503, que se ha corregido de oficio marcando la operación correcta, de acuerdo con la fecha de inscripción del recinto en la producción ecológica.
Ref:1700000006071860 Recinto:18-040-005-00025-00001 Cultivo:104020 ALMENDROS-GUARA Secano
Ref:1700000006071871 Recinto:18-040-005-00030-00001 Cultivo:104008 ALMENDROS-CONSTANTI Secano
Ref:1700000006071876 Recinto:18-040-006-00052-00001 Cultivo:104020 ALMENDROS-GUARA Secano
Ref:1700000006071875 Recinto:18-040-006-00134-00001 Cultivo:104020 ALMENDROS-GUARA Secano

(1) Superficie declarada admisible ajustada con la superficie comprometida.
(2) Factor de penalización valorando el alcance para el tipo de compromiso.

Puede verificar la integridad de una copia de este documento mediante la lectura del código QR adjunto o mediante el acceso a la dirección https://ws050.juntadeandalucia.es/verificarFirma indicando el código de VERIFICACIÓN			
FIRMADO POR	RAQUEL MARIA ESPIN CRESPO	17/12/2024	
VERIFICACIÓN	Pk2jm6UYDU9J72AMTZUYRN3GET48NG	PÁG. 3989/9349	



<u>APELLIDOS Y NOMBRE / RAZÓN SOCIAL</u>	<u>NIF</u>	<u>EXPEDIENTE</u>	<u>ANUALIDAD DE PAGO</u>		
AZOR AZOR JOSÉ ANTONIO	***7595*	1185707	1ª		
IMPORTE POR ANUALIDAD					
	2023	2024	2025	2026	2027
IMPORTE MÁXIMO SUBVENCIONABLE	7.891,73 €	7.891,73 €	7.891,73 €	6.576,40 €	6.576,40 €
IMPORTE MEDIO DE TRANSFERENCIA (€/ha)	265,00 €	265,00 €	265,00 €	220,83 €	220,83 €

<u>RESUMEN DE UNIDADES</u>		<u>Sup. Dec. Admisible (ha)</u>	<u>Sup. Comprometida (ha)</u>	<u>Sup. ajustada compromiso (1) (ha)</u>	<u>% sobredecc.</u>	<u>Sup. Resuelta (ha)</u>	<u>Importe Declarado</u>	<u>Importe Topado</u>	<u>Importe Resuelto</u>	<u>Importe tras sobredecc.</u>
Cód	GRUPO DE PAGO									
419	OLIVAR	4,32		4,32	0,00	4,32	1.285,11	1.285,11	1.285,11	1.285,11
422	FRUTALES SECANO	25,52		25,46	0,00	25,46	6.606,62	6.606,62	6.606,62	6.606,62
TOTAL		29,84	29,78	29,78		29,78	7.891,73	7.891,73	7.891,73	7.891,73

APLICACIÓN DE REDUCCIONES Y PENALIZACIONES

<u>GRUPO DE PAGO</u>	<u>Importe Calculado</u>	<u>Importe prereduc.</u>	<u>Criterios de subvencionabilidad y compromisos</u>	<u>Presentación tardía</u>	<u>Omisión declaración</u>	<u>Condicionalidad</u>	<u>IMPORTE (Euros)</u>
							<u>RESUELTO</u>
FRUTALES SECANO	6.606,62	6.606,62	0,00	0,00	0,00	0,00	6.606,62
OLIVAR	1.285,11	1.285,11	0,00	0,00	0,00	0,00	1.285,11
TOTAL	7.891,73	7.891,73					7.891,73

RESUMEN DE PAGOS

	<u>IMPORTE (Euros)</u>			
	<u>RESUELTO</u>	<u>FEADER</u>	<u>MAPA</u>	<u>CAPADR</u>
FRUTALES SECANO - Pago realizado	6.606,62 €	5.615,63 €	648,11 €	342,88 €
OLIVAR - Pago realizado	1.285,11 €	1.092,34 €	126,07 €	66,70 €
TOTAL	7.891,73 €	6.707,97 €	774,18 €	409,58 €

RECINTOS RESUELTOS

<u>REF.</u>	<u>REFERENCIA SIGPAC</u>	<u>CULTIVO DESCRIPCIÓN CULTIVO</u>	<u>S/R G.PAGO</u>	<u>PEND. MEDIA (%)</u>	<u>SUP. DEC. ADMISIBLE (ha)</u>	<u>SUP. COMPROM. (ha)</u>	<u>SUP. AJUSTADA COMPROM. (1) (ha)</u>	<u>SUP. CONV. SIGPAC (ha)</u>	<u>SUP. CERTIF. (ha)</u>	<u>SUP. CAMPO (ha)</u>	<u>SUP. CAMPO DETER. CULT. DECLARADO (ha)</u>	<u>SUP. DEC. REDUCIDA (ha)</u>	<u>SUP. RESUELTA (ha)</u>
-772252	18-024-025-00551-001	101010 OLIVAR-PICUAL	R 419	12,40	0,21	0,21	0,21		0,21			0,21	0,21
-772240	18-024-037-00022-001	101010 OLIVAR-PICUAL	R 419	13,90	0,12	0,12	0,12		0,12			0,12	0,12
-772236	18-024-037-00023-001	101010 OLIVAR-PICUAL	R 419	16,90	0,46	0,46	0,46		0,46			0,46	0,46
4803851	18-024-037-00021-004	101010 OLIVAR-PICUAL	S 419	15,50	0,50	0,50	0,50		0,50			0,50	0,50
5334408	18-024-027-00042-001	101010 OLIVAR-PICUAL	R 419	1,80	1,34	1,34	1,34		1,34			1,34	1,34
5816333	18-024-027-00041-001	101010 OLIVAR-PICUAL	R 419	2,50	1,54	1,54	1,54		1,54			1,54	1,54
5816334	18-024-027-00041-002	101010 OLIVAR-PICUAL	R 419	3,50	0,15	0,15	0,15		0,15			0,15	0,15
-772238	18-024-037-00021-005	104022 ALMENDROS-LARGUETA	S 422	8,30	3,72	3,66	3,66		3,72			3,66	3,66
4647913	18-040-019-00101-001	104024 ALMENDROS-MARCONA	S 422	8,80	5,62	5,62	5,62		5,62			5,62	5,62
4647914	18-040-021-00348-001	104020 ALMENDROS-GUARA	S 422	10,90	0,77	0,77	0,77		0,77			0,77	0,77
5816326	18-024-036-00021-002	104020 ALMENDROS-GUARA	S 422	6,40	15,41	15,41	15,41		15,41			15,41	15,41

INCIDENCIAS**INCIDENCIA DESCRIPCIÓN**

- 4272 Verifica que las líneas de declaración de las Solicitudes Únicas no tienen solapes con la capa de Retroactividad Gráfica (ambas de la misma campaña) a nivel de expediente/línea de declaración gráfica de la solicitud.
Ref:-772238 Recinto:18-024-037-00021-00005 Cultivo: - Agregado de la referencia del recinto.:0 Zona de la referencia del recinto.:0 Superficie solapada.:0,06 Id. Incid.:101006901
- 100412 Número de hectáreas validadas inferior a la superficie mínima permitida por el grupo de cultivo (Anexo I. Criterios de Subvencionabilidad. Orden 28 de marzo de 2023).
Sup. Resuelta:0 Grupo de Pago:FRUTALES REGADÍO
- 100413 Recinto perteneciente a grupo de cultivo que no cumple con la superficie mínima requerida (Anexo I. Criterios de Subvencionabilidad. Orden 28 de marzo de 2023).
Ref:5816318 Recinto:18-024-021-00022-00002 Cultivo:104020 ALMENDROS-GUARA Regadío Sup. Declarada:0,92 Superficie Resolver:0,92
- 100421 Recinto declarado por error para una operación de la 6503, que se ha corregido de oficio marcando la operación correcta, de acuerdo con la fecha de inscripción del recinto en la producción ecológica.
Ref:5816326 Recinto:18-024-036-00021-00002 Cultivo:104020 ALMENDROS-GUARA Secano

(1) Superficie declarada admisible ajustada con la superficie comprometida.
(2) Factor de penalización valorando el alcance para el tipo de compromiso.

Puede verificar la integridad de una copia de este documento mediante la lectura del código QR adjunto o mediante el acceso a la dirección <https://ws050.juntadeandalucia.es/verificarFirma> indicando el código de VERIFICACIÓN

FIRMADO POR	RAQUEL MARIA ESPIN CRESPO	17/12/2024
VERIFICACIÓN	Pk2jm6UYDU9J72AMTZUYRN3GET48NG	PÁG. 3990/9349





APELLIDOS Y NOMBRE / RAZÓN SOCIAL

AZOR CAMPOY LORENZO

NIF

****5072*

EXPEDIENTE

1206377

ANUALIDAD DE PAGO

1ª

IMPORTE POR ANUALIDAD

	2023	2024	2025	2026	2027
IMPORTE MÁXIMO SUBVENCIONABLE	10.066,44 €	10.066,44 €	8.388,42 €	8.388,42 €	8.388,42 €
IMPORTE MEDIO DE TRANSFERENCIA (€/ha)	99,22 €	99,22 €	82,68 €	82,68 €	82,68 €

RESUMEN DE UNIDADES

Cód	GRUPO DE PAGO	Sup. Dec. Admisible (ha)	Sup. Comprometida (ha)	Sup. ajustada compromiso (1) (ha)	% sobredec.	Sup. Resuelta (ha)	Importe Declarado	Importe Topado	Importe Resuelto	Importe tras sobredec.
416	HERBÁCEOS	55,49		55,49	0,00	55,49	10.066,44	10.066,44	10.066,44	10.066,44
424	HERBÁCEOS NO ELEGIBLES	45,97		45,97	0,00	45,97	0,00	0,00	0,00	0,00
TOTAL		101,46	101,46	101,46		101,46	10.066,44	10.066,44	10.066,44	10.066,44

APLICACIÓN DE REDUCCIONES Y PENALIZACIONES

GRUPO DE PAGO	Importe Calculado	Importe prereduc.	Criterios de subvencionabilidad y compromisos	Presentación tardía	Omisión declaración	Condicionalidad	IMPORTE (Euros) RESUELTO
HERBÁCEOS	10.066,44	10.066,44	0,00	0,00	0,00	0,00	10.066,44
HERBÁCEOS NO ELEGIBLES	0,00	0,00	0,00	0,00	0,00	0,00	0,00
TOTAL	10.066,44	10.066,44					10.066,44

RESUMEN DE PAGOS

	RESUELTO	FEADER	MAPA	CAPADR
HERBÁCEOS - Pago realizado	10.066,44 €	8.556,47 €	987,52 €	522,45 €

RECINTOS RESUELTOS

REF.	REFERENCIA SIGPAC	CULTIVO DESCRIPCIÓN CULTIVO	S/R G.PAGO	PEND. MEDIA (%)	SUP. DEC. ADMISIBLE (ha)	SUP. COMPROM. (ha)	SUP. AJUSTADA COMPROM. (1) (ha)	SUP. CONV. SIGPAC (ha)	SUP. CERTIF. (ha)	SUP. CAMPO (ha)	SUP. CAMPO DETER. CULT. DECLARADO (ha)	SUP. DEC. REDUCIDA (ha)	SUP. RESUELTA (ha)
-1553079	18-040-005-00023-005	5000 CEBADA-SIN VARIEDAD	S	416	4,30	4,07	4,07	4,07	4,07			4,07	4,07
-1553078	18-040-005-00023-005	5000 CEBADA-SIN VARIEDAD	S	416	4,30	11,88	11,88	11,88	11,88			11,88	11,88
-1040063	18-040-005-00063-012	5000 CEBADA-SIN VARIEDAD	S	416	5,70	0,01	0,01	0,01	0,01			0,01	0,01
-1040058	18-040-005-00023-010	5000 CEBADA-SIN VARIEDAD	S	416	12,70	0,01	0,01	0,01	0,01			0,01	0,01
-1040057	18-040-005-00023-009	5000 CEBADA-SIN VARIEDAD	S	416	12,40	0,02	0,02	0,02	0,02			0,02	0,02
-1040056	18-040-005-00023-008	5000 CEBADA-SIN VARIEDAD	S	416	11,90	0,04	0,04	0,04	0,04			0,04	0,04
6887796	18-040-008-00152-001	1000 TRIGO BLANDO-SIN VARIEDAD	S	416	4,30	3,15	3,15	3,15	3,15			3,15	3,15
1700000007136844	18-040-005-00022-001	5000 CEBADA-SIN VARIEDAD	S	416	3,80	7,44	7,44	7,44	7,44			7,44	7,44
1700000007136848	18-040-005-00019-001	5000 CEBADA-SIN VARIEDAD	S	416	3,80	2,17	2,17	2,17	2,17			2,17	2,17
1700000007136857	18-024-012-00219-002	5000 CEBADA-SIN VARIEDAD	S	416	3,20	0,23	0,23	0,23	0,23			0,23	0,23
1700000007136859	18-024-012-00193-002	5000 CEBADA-SIN VARIEDAD	S	416	11,30	0,54	0,54	0,54	0,54			0,54	0,54
1700000007136868	18-040-005-00063-003	5000 CEBADA-SIN VARIEDAD	S	416	5,00	3,82	3,82	3,82	3,82			3,82	3,82
1700000007136871	18-024-012-00189-003	5000 CEBADA-SIN VARIEDAD	S	416	10,90	0,26	0,26	0,26	0,26			0,26	0,26
1700000007136872	18-024-012-00100-001	5000 CEBADA-SIN VARIEDAD	S	416	2,60	1,23	1,23	1,23	1,23			1,23	1,23
1700000007136879	18-024-012-00197-002	5000 CEBADA-SIN VARIEDAD	S	416	12,80	0,18	0,18	0,18	0,18			0,18	0,18
1700000007136887	18-040-008-00196-001	1000 TRIGO BLANDO-SIN VARIEDAD	S	416	4,80	19,41	19,41	19,41	19,41			19,41	19,41
1700000007136896	18-040-008-00195-001	1000 TRIGO BLANDO-SIN VARIEDAD	S	416	4,70	1,03	1,03	1,03	1,03			1,03	1,03
-1040061	18-040-005-00063-010	20000 BARBECHO TRADICIONAL-SIN VARIEDAD	S	424	2,20	0,05	0,05	0,05	0,05			0,05	0,05
-1040060	18-040-005-00063-009	20000 BARBECHO TRADICIONAL-SIN VARIEDAD	S	424	9,00	0,02	0,02	0,02	0,02			0,02	0,02
1700000007136831	18-040-005-00081-001	20000 BARBECHO TRADICIONAL-SIN VARIEDAD	S	424	3,80	1,12	1,12	1,12	1,12			1,12	1,12
1700000007136841	18-040-006-00112-002	20000 BARBECHO TRADICIONAL-SIN VARIEDAD	S	424	4,60	6,90	6,90	6,90	6,90			6,90	6,90
1700000007136843	18-024-010-00138-001	20000 BARBECHO TRADICIONAL-SIN VARIEDAD	S	424	3,20	1,28	1,28	1,28	1,28			1,28	1,28
1700000007136853	18-024-010-00191-001	20000 BARBECHO TRADICIONAL-SIN VARIEDAD	S	424	4,60	0,36	0,36	0,36	0,36			0,36	0,36
1700000007136854	18-024-010-00152-001	20000 BARBECHO TRADICIONAL-SIN VARIEDAD	S	424	3,20	2,74	2,74	2,74	2,74			2,74	2,74
1700000007136885	18-024-010-00175-002	20000 BARBECHO TRADICIONAL-SIN VARIEDAD	S	424	2,80	1,56	1,56	1,56	1,56			1,56	1,56
1700000007136913	18-040-005-00063-003	20000 BARBECHO TRADICIONAL-SIN VARIEDAD	S	424	5,00	31,94	31,94	31,94	31,94			31,94	31,94

(1) Superficie declarada admisible ajustada con la superficie comprometida.
 (2) Factor de penalización valorando el alcance para el tipo de compromiso.

Puede verificar la integridad de una copia de este documento mediante la lectura del código QR adjunto o mediante el acceso a la dirección <https://ws050.juntadeandalucia.es/verificarFirma> indicando el código de VERIFICACIÓN

FIRMADO POR

RAQUEL MARIA ESPIN CRESPO

17/12/2024

VERIFICACIÓN

Pk2jm6UYDU9J72AMTZUYRN3GET48NG

PÁG. 3991/9349






INCIDENCIAS

INCIDENCIA DESCRIPCIÓN

- 100412 Número de hectáreas validadas inferior a la superficie mínima permitida por el grupo de cultivo (Anexo I. Criterios de Subvencionabilidad. Orden 28 de marzo de 2023).
Sup. Resuelta:0 Grupo de Pago:FRUTALES SECANO
- 100413 Recinto perteneciente a grupo de cultivo que no cumple con la superficie mínima requerida (Anexo I. Criterios de Subvencionabilidad. Orden 28 de marzo de 2023).
Ref:170000007136850 Recinto:18-040-008-00085-00001 Cultivo:104021 ALMENDROS-ISABELONA Secano Sup. Declarada:1,97 Superficie Resolver:1,97
Ref:170000007136889 Recinto:18-040-008-00131-00001 Cultivo:104021 ALMENDROS-ISABELONA Secano Sup. Declarada:0,28 Superficie Resolver:0,28
Ref:170000007136922 Recinto:18-040-009-00054-00001 Cultivo:104020 ALMENDROS-GUARA Secano Sup. Declarada:12,35 Superficie Resolver:12,35
Ref:-1552084 Recinto:18-040-010-00090-00001 Cultivo:104020 ALMENDROS-GUARA Secano Sup. Declarada:4,6 Superficie Resolver:4,6
Ref:170000007136925 Recinto:18-040-010-00094-00002 Cultivo:104020 ALMENDROS-GUARA Secano Sup. Declarada:3,4 Superficie Resolver:3,4
- 100424 Solicita recinto que no está comprometido para la operación.
Ref:170000007136877 Recinto:18-024-022-00659-00001 Cultivo:101010 OLIVAR-PICUAL Regadío

(1) Superficie declarada admisible ajustada con la superficie comprometida.
(2) Factor de penalización valorando el alcance para el tipo de compromiso.

Puede verificar la integridad de una copia de este documento mediante la lectura del código QR adjunto o mediante el acceso a la dirección https://ws050.juntadeandalucia.es/verificarFirma indicando el código de VERIFICACIÓN			
FIRMADO POR	RAQUEL MARIA ESPIN CRESPO	17/12/2024	
VERIFICACIÓN	Pk2jm6UYDU9J72AMTZUYRN3GET48NG	PÁG. 3992/9349	

**APELLIDOS Y NOMBRE / RAZÓN SOCIAL**

AZOR FERNANDEZ AGUSTIN

NIF

***2398*

EXPEDIENTE

1196542

ANUALIDAD DE PAGO

1ª

IMPORTES POR ANUALIDAD

	2023	2024	2025	2026	2027
IMPORTE MÁXIMO SUBVENCIONABLE	705,68 €	705,68 €	588,05 €	588,05 €	588,05 €
IMPORTE MEDIO DE TRANSFERENCIA (€/ha)	119,20 €	119,20 €	99,33 €	99,33 €	99,33 €

RESUMEN DE UNIDADES

Cód	GRUPO DE PAGO	Sup. Dec. Admisible (ha)	Sup. Comprometida (ha)	Sup. ajustada compromiso (1) (ha)	% sobredec.	Sup. Resuelta (ha)	Importe Declarado	Importe Topado	Importe Resuelto	Importe tras sobredec.
416	HERBÁCEOS	4,50		3,89	0,00	3,89	705,68	705,68	705,68	705,68
424	HERBÁCEOS NO ELEGIBLES	2,35		2,03	0,00	2,03	0,00	0,00	0,00	0,00
TOTAL		6,85	5,92	5,92		5,92	705,68	705,68	705,68	705,68

APLICACIÓN DE REDUCCIONES Y PENALIZACIONES

GRUPO DE PAGO	Importe Calculado	Importe prereduc.	Criterios de subvencionabilidad y compromisos	Presentación tardía	Omisión declaración	Condicionalidad	IMPORTE (Euros) RESUELTO
HERBÁCEOS	705,68	705,68	0,00	0,00	0,00	0,00	705,68
HERBÁCEOS NO ELEGIBLES	0,00	0,00	0,00	0,00	0,00	0,00	0,00
TOTAL	705,68	705,68					705,68

RESUMEN DE PAGOS

	RESUELTO	FEADER	MAPA	CAPADR
HERBÁCEOS - Pago realizado	705,68 €	599,83 €	69,23 €	36,62 €

RECINTOS RESUELTOS

REF.	REFERENCIA SIGPAC	CULTIVO DESCRIPCIÓN CULTIVO	S/R G.PAGO	PEND. MEDIA (%)	SUP. DEC. ADMISIBLE (ha)	SUP. COMPROM. (ha)	SUP. AJUSTADA COMPROM. (1) (ha)	SUP. CONV. SIGPAC (ha)	SUP. CERTIF. (ha)	SUP. CAMPO (ha)	SUP. CAMPO DETER. CULT. DECLARADO (ha)	SUP. DEC. REDUCIDA (ha)	SUP. RESUELTA (ha)
170000003564851	18-057-025-00017-012	8000 AVENA-SIN VARIEDAD	S 416	14,20	4,50	3,89	3,89		5,28			3,89	3,89
170000003564853	18-057-025-00017-012	20000 BARBECHO TRADICIONAL-SIN VARIEDAD	S 424	14,20	2,35	2,03	2,03		2,76			2,03	2,03

(1) Superficie declarada admisible ajustada con la superficie comprometida.
(2) Factor de penalización valorando el alcance para el tipo de compromiso.

Puede verificar la integridad de una copia de este documento mediante la lectura del código QR adjunto o mediante el acceso a la dirección <https://ws050.juntadeandalucia.es/verificarFirma> indicando el código de VERIFICACIÓN

FIRMADO POR

RAQUEL MARIA ESPIN CRESPO

17/12/2024

VERIFICACIÓN

Pk2jm6UYDU9J72AMTZUYRN3GET48NG

PÁG. 3993/9349






INCIDENCIAS

INCIDENCIA DESCRIPCIÓN

- 219 Superficie declarada sobre un mismo recinto, en un mismo expediente, mayor que la superficie total del recinto SIGPAC.
 Ref:170000003564851 Recinto:18-057-025-00017-00012 Cultivo:8000 AVENA-SIN VARIEDAD Secano Suma de superficies declaradas para este recinto por el solicitante (Áreas):804 Superficie SIGPAC total para el recinto (Áreas):695 Exceso de superficie declarada (Hectáreas):0,61
 Ref:170000003564853 Recinto:18-057-025-00017-00012 Cultivo:20000 BARBECHO TRADICIONAL-SIN VARIEDAD Secano Suma de superficies declaradas para este recinto por el solicitante (Áreas):804 Superficie SIGPAC total para el recinto (Áreas):695 Exceso de superficie declarada (Hectáreas):0,32
 Ref:-1502571 Recinto:18-057-025-00017-00012 Cultivo:104023 ALMENDROS-LAURANNE Secano Suma de superficies declaradas para este recinto por el solicitante (Áreas):804 Superficie SIGPAC total para el recinto (Áreas):695 Exceso de superficie declarada (Hectáreas):0,16
- 100400 Recinto con cultivo, variedad, régimen de explotación o uso Siggpac no compatible con la operación solicitada (Anexo IV.I Cultivos y variedades elegibles para las Intervenciones. Orden de 28 de marzo de 2023).
 Ref:-1502571 Recinto:18-057-025-00017-00012 Cultivo:104023 ALMENDROS-LAURANNE Secano Uso:TA
- 100412 Número de hectáreas validadas inferior a la superficie mínima permitida por el grupo de cultivo (Anexo I. Criterios de Subvencionabilidad. Orden 28 de marzo de 2023).
 Sup. Resuelta:0 Grupo de Pago:FRUTALES SECANO
- 100413 Recinto perteneciente a grupo de cultivo que no cumple con la superficie mínima requerida (Anexo I. Criterios de Subvencionabilidad. Orden 28 de marzo de 2023).
 Ref:170000003564857 Recinto:18-057-025-00017-00008 Cultivo:104022 ALMENDROS-LARGUETA Secano Sup. Declarada:0,95 Superficie Resolver:0,95
 Ref:170000003564859 Recinto:18-057-025-00017-00009 Cultivo:104022 ALMENDROS-LARGUETA Secano Sup. Declarada:3,25 Superficie Resolver:3,25
 Ref:-908372 Recinto:18-057-025-00017-00016 Cultivo:104022 ALMENDROS-LARGUETA Secano Sup. Declarada:0,03 Superficie Resolver:0,03
 Ref:170000003564855 Recinto:18-057-025-00048-00001 Cultivo:104022 ALMENDROS-LARGUETA Secano Sup. Declarada:0,11 Superficie Resolver:0,11
 Ref:170000003564856 Recinto:18-057-026-00037-00002 Cultivo:104022 ALMENDROS-LARGUETA Secano Sup. Declarada:0,75 Superficie Resolver:0,75
 Ref:170000003564852 Recinto:18-057-040-00267-00004 Cultivo:104020 ALMENDROS-GUARA Secano Sup. Declarada:4,07 Superficie Resolver:4,07
 Ref:170000003564858 Recinto:18-057-040-00267-00008 Cultivo:104020 ALMENDROS-GUARA Secano Sup. Declarada:3,92 Superficie Resolver:3,92
- 100424 Solicita recinto que no está comprometido para la operación.
 Ref:-1502571 Recinto:18-057-025-00017-00012 Cultivo:104023 ALMENDROS-LAURANNE Secano

(1) Superficie declarada admisible ajustada con la superficie comprometida.
 (2) Factor de penalización valorando el alcance para el tipo de compromiso.

Puede verificar la integridad de una copia de este documento mediante la lectura del código QR adjunto o mediante el acceso a la dirección https://ws050.juntadeandalucia.es/verificarFirma indicando el código de VERIFICACIÓN			
FIRMADO POR	RAQUEL MARIA ESPIN CRESPO	17/12/2024	
VERIFICACIÓN	Pk2jm6UYDU9J72AMTZUYRN3GET48NG	PÁG. 3994/9349	



APELLIDOS Y NOMBRE / RAZÓN SOCIAL

AZOR MARIN ANTONIO

NIF
****5485*

EXPEDIENTE
1111031

ANUALIDAD DE PAGO
1ª

IMPORTE POR ANUALIDAD

	2023	2024	2025	2026	2027
IMPORTE MÁXIMO SUBVENCIONABLE	2.141,55 €	2.141,55 €	2.141,55 €	1.784,62 €	1.784,62 €
IMPORTE MEDIO DE TRANSFERENCIA (€/ha)	288,62 €	288,62 €	288,62 €	240,51 €	240,51 €

RESUMEN DE UNIDADES

Cód	GRUPO DE PAGO	Sup. Dec. Admisible (ha)	Sup. Comprometida (ha)	Sup. ajustada compromiso (1) (ha)	% sobredec.	Sup. Resuelta (ha)	Importe Declarado	Importe Topado	Importe Resuelto	Importe tras sobredec.
422	FRUTALES SECANO	6,07		6,07	0,00	6,07	1.575,10	1.575,10	1.575,10	1.575,10
423	FRUTALES REGADÍO	1,35		1,35	0,00	1,35	566,45	566,45	566,45	566,45
TOTAL		7,42	7,42	7,42		7,42	2.141,55	2.141,55	2.141,55	2.141,55

APLICACIÓN DE REDUCCIONES Y PENALIZACIONES

GRUPO DE PAGO	Importe Calculado	Importe prereduc.	Criterios de subvencionabilidad y compromisos	Presentación tardía	Omisión declaración	Condicionalidad	IMPORTE (Euros) RESUELTO
FRUTALES REGADÍO	566,45	566,45	0,00	0,00	0,00	0,00	566,45
FRUTALES SECANO	1.575,10	1.575,10	0,00	0,00	0,00	0,00	1.575,10
TOTAL	2.141,55	2.141,55					2.141,55

RESUMEN DE PAGOS

	RESUELTO	FEADER	MAPA	CAPADR
FRUTALES REGADÍO - Pago realizado	566,45 €	481,48 €	55,57 €	29,40 €
FRUTALES SECANO - Pago realizado	1.575,10 €	1.338,84 €	154,52 €	81,74 €
TOTAL	2.141,55 €	1.820,32 €	210,09 €	111,14 €

RECINTOS RESUELTOS

REE	REFERENCIA SIGPAC	CULTIVO DESCRIPCIÓN CULTIVO	S/R G.PAGO	PEND. MEDIA (%)	SUP. DEC. ADMISIBLE (ha)	SUP. COMPROM. (ha)	SUP. AJUSTADA COMPROM. (1) (ha)	SUP. CONV. SIGPAC (ha)	SUP. CERTIF. (ha)	SUP. CAMPO (ha)	SUP. CAMPO DETER. CULT. DECLARADO (ha)	SUP. DEC. REDUCIDA (ha)	SUP. RESUELTA (ha)
-903368	18-054-009-00273-001	104022 ALMENDROS-LARGUETA	S 422	25,90	0,07	0,07	0,07	0,07	0,07			0,07	0,07
-903367	18-054-009-00273-012	104022 ALMENDROS-LARGUETA	S 422	28,70	3,73	3,73	3,73	3,73	3,73			3,73	3,73
-17581	18-054-009-00461-007	104025 ALMENDROS-MARINADA	S 422	45,30	0,02	0,02	0,02	0,02	0,02			0,02	0,02
1700000006729223	18-054-009-00270-001	104025 ALMENDROS-MARINADA	S 422	35,80	0,64	0,64	0,64	0,64	0,64			0,64	0,64
1700000006729224	18-054-009-00271-001	104025 ALMENDROS-MARINADA	S 422	40,00	0,39	0,39	0,39	0,39	0,39			0,39	0,39
1700000006729226	18-054-009-00249-004	104025 ALMENDROS-MARINADA	S 422	22,30	1,03	1,03	1,03	1,03	1,03			1,03	1,03
1700000006729229	18-054-009-00249-003	104025 ALMENDROS-MARINADA	S 422	30,30	0,19	0,19	0,19	0,19	0,19			0,19	0,19
1700000006729227	18-054-009-00258-001	104025 ALMENDROS-MARINADA	R 423	17,40	0,90	0,90	0,90	0,90	0,90			0,90	0,90
1700000006729228	18-054-009-00248-001	104025 ALMENDROS-MARINADA	R 423	30,00	0,45	0,45	0,45	0,45	0,45			0,45	0,45

(1) Superficie declarada admisible ajustada con la superficie comprometida.
(2) Factor de penalización valorando el alcance para el tipo de compromiso.

Puede verificar la integridad de una copia de este documento mediante la lectura del código QR adjunto o mediante el acceso a la dirección <https://ws050.juntadeandalucia.es/verificarFirma> indicando el código de VERIFICACIÓN

FIRMADO POR

RAQUEL MARIA ESPIN CRESPO

17/12/2024

VERIFICACIÓN

Pk2jm6UYDU9J72AMTZUYRN3GET48NG

PÁG. 3995/9349



**APELLIDOS Y NOMBRE / RAZÓN SOCIAL**

AZOR NAVARRO JOSE ANTONIO

NIF

***6348*

EXPEDIENTE

1155260

ANUALIDAD DE PAGO

1ª

IMPORTE POR ANUALIDAD

	2023	2024	2025	2026	2027
IMPORTE MÁXIMO SUBVENCIONABLE	4.354,24 €	4.354,24 €	4.354,24 €	3.628,51 €	3.628,51 €
IMPORTE MEDIO DE TRANSFERENCIA (€/ha)	259,49 €	259,49 €	259,49 €	216,24 €	216,24 €

RESUMEN DE UNIDADES

Cód	GRUPO DE PAGO	Sup. Dec. Admisible (ha)	Sup. Comprometida (ha)	Sup. ajustada compromiso (1) (ha)	% sobredec.	Sup. Resuelta (ha)	Importe Declarado	Importe Topado	Importe Resuelto	Importe tras sobredec.
422	FRUTALES SECANO	16,78		16,78	0,00	16,78	4.354,24	4.354,24	4.354,24	4.354,24
TOTAL		16,78	16,78	16,78		16,78	4.354,24	4.354,24	4.354,24	4.354,24

APLICACIÓN DE REDUCCIONES Y PENALIZACIONES

GRUPO DE PAGO	Importe Calculado	Importe prereduc.	Criterios de subvencionabilidad y compromisos	Presentación tardía	Omisión declaración	Condicionalidad	IMPORTE (Euros) RESUELTO
FRUTALES SECANO	4.354,24	4.354,24	0,00	0,00	0,00	0,00	4.354,24
TOTAL	4.354,24	4.354,24					4.354,24

RESUMEN DE PAGOS**IMPORTE (Euros)**

	RESUELTO	FEADER	MAPA	CAPADR
FRUTALES SECANO - Pago realizado	4.354,24 €	3.701,10 €	427,15 €	225,99 €

RECINTOS RESUELTOS

REF.	REFERENCIA SIGPAC	CULTIVO DESCRIPCIÓN CULTIVO	S/R G.PAGO	PEND. MEDIA (%)	SUP. DEC. ADMISIBLE (ha)	SUP. COMPROM. (ha)	SUP. AJUSTADA COMPROM. (1) (ha)	SUP. CONY. SIGPAC (ha)	SUP. CERTIE (ha)	SUP. CAMPO (ha)	SUP. CAMPO DETER. CULT. DECLARADO (ha)	SUP. DEC. REDUCIDA (ha)	SUP. RESUELTA (ha)
-1535186	18-024-026-00017-019	104014 ALMENDROS-FERRAGNES	S 422	22,90	0,02	0,02	0,02		0,02			0,02	0,02
-1535185	18-024-026-00017-018	104014 ALMENDROS-FERRAGNES	S 422	36,60	0,05	0,05	0,05		0,05			0,05	0,05
1700000007141592	18-024-027-00047-001	104020 ALMENDROS-GUARA	S 422	18,50	0,18	0,18	0,18		0,18			0,18	0,18
1700000007141593	18-024-026-00017-007	104010 ALMENDROS-DESMAYO ROJO	S 422	20,60	1,85	1,85	1,85		1,85			1,85	1,85
1700000007141594	18-024-026-00002-002	104014 ALMENDROS-FERRAGNES	S 422	22,40	2,15	2,15	2,15		2,15			2,15	2,15
1700000007141595	18-024-027-00006-001	104014 ALMENDROS-FERRAGNES	S 422	6,10	4,62	4,62	4,62		4,62			4,62	4,62
1700000007141596	18-024-027-00065-001	104020 ALMENDROS-GUARA	S 422	2,80	2,16	2,16	2,16		2,16			2,16	2,16
1700000007141597	18-024-029-00042-001	104022 ALMENDROS-LARGUETA	S 422	4,10	1,13	1,13	1,13		1,13			1,13	1,13
1700000007141598	18-040-028-00955-001	104014 ALMENDROS-FERRAGNES	S 422	4,20	3,26	3,26	3,26		3,26			3,26	3,26
1700000007141599	18-024-027-00047-004	104020 ALMENDROS-GUARA	S 422	14,90	0,34	0,34	0,34		0,34			0,34	0,34
1700000007141600	18-024-027-00047-002	104020 ALMENDROS-GUARA	S 422	8,10	1,02	1,02	1,02		1,02			1,02	1,02

INCIDENCIAS**INCIDENCIA DESCRIPCIÓN**

- 100412 Número de hectáreas validadas inferior a la superficie mínima permitida por el grupo de cultivo (Anexo I. Criterios de Subvencionabilidad. Orden 28 de marzo de 2023).
Sup. Resuelta:0 Grupo de Pago:FRUTALES REGADÍO
- 100413 Recinto perteneciente a grupo de cultivo que no cumple con la superficie mínima requerida (Anexo I. Criterios de Subvencionabilidad. Orden 28 de marzo de 2023).
Ref.-894915 Recinto:18-024-025-00687-00004 Cultivo:104020 ALMENDROS-GUARA Regadío Sup. Declarada:0,88 Superficie Resolver:0,88
Ref.-894916 Recinto:18-024-025-00687-00005 Cultivo:104020 ALMENDROS-GUARA Regadío Sup. Declarada:0,16 Superficie Resolver:0,16

(1) Superficie declarada admisible ajustada con la superficie comprometida.
(2) Factor de penalización valorando el alcance para el tipo de compromiso.

Puede verificar la integridad de una copia de este documento mediante la lectura del código QR adjunto o mediante el acceso a la dirección <https://ws050.juntadeandalucia.es/verificarFirma> indicando el código de VERIFICACIÓN

FIRMADO POR

RAQUEL MARIA ESPIN CRESPO

17/12/2024

VERIFICACIÓN

Pk2jm6UYDU9J72AMTZUYRN3GET48NG

PÁG. 3996/9349





APELLIDOS Y NOMBRE / RAZÓN SOCIAL

AZOR NAVARRO JUAN

NIF
****1455*

EXPEDIENTE
1139767

ANUALIDAD DE PAGO
1ª

IMPORTES POR ANUALIDAD

	2023	2024	2025	2026	2027
IMPORTE MÁXIMO SUBVENCIONABLE	392,67 €	392,67 €	392,67 €	327,23 €	327,23 €
IMPORTE MEDIO DE TRANSFERENCIA (€/ha)	297,48 €	297,48 €	297,48 €	247,90 €	247,90 €

RESUMEN DE UNIDADES

Cód	GRUPO DE PAGO	Sup. Dec. Admisible (ha)	Sup. Comprometida (ha)	Sup. ajustada compromiso (1) (ha)	% sobredec.	Sup. Resuelta (ha)	Importe Declarado	Importe Topado	Importe Resuelto	Importe tras sobredec.
419	OLIVAR	1,32		1,32	0,00	1,32	392,67	392,67	392,67	392,67
TOTAL		1,32	1,32	1,32		1,32	392,67	392,67	392,67	392,67

APLICACIÓN DE REDUCCIONES Y PENALIZACIONES

GRUPO DE PAGO	Importe Calculado	Importe prereduc.	Criterios de subvencionabilidad y compromisos	Presentación tardía	Omisión declaración	Condicionabilidad	IMPORTE (Euros) RESUELTO
OLIVAR	392,67		0,00	0,00	0,00	0,00	392,67
TOTAL	392,67	392,67					392,67

RESUMEN DE PAGOS

IMPORTE (Euros)

	RESUELTO	FEADER	MAPA	CAPADR
OLIVAR - Pago realizado	392,67 €	333,77 €	38,52 €	20,38 €

RECINTOS RESUELTOS

REF.	REFERENCIA SIGPAC	CULTIVO DESCRIPCIÓN CULTIVO	S/R G.PAGO	PEND. MEDIA (%)	SUP. DEC. ADMISIBLE (ha)	SUP. COMPROM. (ha)	SUP. AJUSTADA COMPR.(1) (ha)	SUP. CONY. SIGPAC (ha)	SUP. CERTIE (ha)	SUP. CAMPO (ha)	SUP. CAMPO DETER. CULT. DECLARADO (ha)	SUP. DEC. REDUCIDA (ha)	SUP. RESUELTA (ha)
-1491365	18-024-025-00358-002	101010 OLIVAR-PICUAL	R 419	3,80	0,06	0,06	0,06		0,06			0,06	0,06
1700000005197865	18-024-024-00196-001	101010 OLIVAR-PICUAL	R 419	2,10	0,48	0,48	0,48		0,48			0,48	0,48
1700000005197867	18-024-025-00300-007	101010 OLIVAR-PICUAL	R 419	9,20	0,46	0,46	0,46		0,46			0,46	0,46
1700000005197868	18-024-025-00358-002	101010 OLIVAR-PICUAL	R 419	3,80	0,09	0,09	0,09		0,09			0,09	0,09
1700000005197869	18-024-025-00358-012	101010 OLIVAR-PICUAL	R 419	5,00	0,22	0,22	0,22		0,22			0,22	0,22
1700000005197870	18-024-025-00358-015	101010 OLIVAR-PICUAL	R 419	8,00	0,01	0,01	0,01		0,01			0,01	0,01

INCIDENCIAS

INCIDENCIA DESCRIPCIÓN

- 218 La superficie total declarada sobre un mismo recinto en el conjunto de los expedientes, no puede superar la superficie total que el SIGPAC establece para ese recinto.
Ref:-904466 Recinto:18-024-024-00195-00003 Cultivo:101010 OLIVAR-PICUAL Secano Suma de superficies declaradas para este recinto por todos los solicitantes (Áreas):68 Superficie SIGPAC medida para este recinto (Áreas):34 Exceso de superficie declarada (Hectáreas):0,34 Suma de superficies declaradas para este recinto por el solicitante (Áreas):2
- 242 Recinto pendiente de acreditación de titularidad.
Ref:-904466 Recinto:18-024-024-00195-00003 Cultivo:101010 OLIVAR-PICUAL Secano
- 100424 Solicita recinto que no está comprometido para la operación.
Ref:-904466 Recinto:18-024-024-00195-00003 Cultivo:101010 OLIVAR-PICUAL Secano

(1) Superficie declarada admisible ajustada con la superficie comprometida.
(2) Factor de penalización valorando el alcance para el tipo de compromiso.

Puede verificar la integridad de una copia de este documento mediante la lectura del código QR adjunto o mediante el acceso a la dirección <https://ws050.juntadeandalucia.es/verificarFirma> indicando el código de VERIFICACIÓN

FIRMADO POR

RAQUEL MARIA ESPIN CRESPO

17/12/2024

VERIFICACIÓN

Pk2jm6UYDU9J72AMTZUYRN3GET48NG

PÁG. 3997/9349





APELLIDOS Y NOMBRE / RAZÓN SOCIAL

AZOR ORTIZ PEDRO JAVIER

NIF
****6624*

EXPEDIENTE
1211052

ANUALIDAD DE PAGO
1ª

IMPORTE POR ANUALIDAD

	2023	2024	2025	2026	2027
IMPORTE MÁXIMO SUBVENCIONABLE	5.251,82 €	5.251,82 €	4.376,37 €	4.376,37 €	4.376,37 €
IMPORTE MEDIO DE TRANSFERENCIA (€/ha)	148,95 €	148,95 €	124,12 €	124,12 €	124,12 €

RESUMEN DE UNIDADES

Cód	GRUPO DE PAGO	Sup. Dec. Admisible (ha)	Sup. Comprometida (ha)	Sup. ajustada compromiso (1) (ha)	% sobredec.	Sup. Resuelta (ha)	Importe Declarado	Importe Topado	Importe Resuelto	Importe tras sobredec.
416	HERBÁCEOS	28,95		28,95	0,00	28,95	5.251,82	5.251,82	5.251,82	5.251,82
424	HERBÁCEOS NO ELEGIBLES	6,31		6,31	0,00	6,31	0,00	0,00	0,00	0,00
TOTAL		35,26	35,26	35,26		35,26	5.251,82	5.251,82	5.251,82	5.251,82

APLICACIÓN DE REDUCCIONES Y PENALIZACIONES

GRUPO DE PAGO	Importe Calculado	Importe prereduc.	Criterios de subvencionabilidad y compromisos	Presentación tardía	Omisión declaración	Condicionalidad	IMPORTE (Euros) RESUELTO
HERBÁCEOS	5.251,82	5.251,82	0,00	0,00	0,00	0,00	5.251,82
HERBÁCEOS NO ELEGIBLES	0,00	0,00	0,00	0,00	0,00	0,00	0,00
TOTAL	5.251,82	5.251,82					5.251,82

RESUMEN DE PAGOS

	RESUELTO	FEADER	MAPA	CAPADR
HERBÁCEOS - Pago realizado	5.251,82 €	4.464,05 €	515,20 €	272,57 €

RECINTOS RESUELTOS

REF.	REFERENCIA SIGPAC	CULTIVO DESCRIPCIÓN CULTIVO	S/R G.PAGO	PEND. MEDIA (%)	SUP. DEC. ADMISIBLE (ha)	SUP. COMPROM. (ha)	SUP. AJUSTADA COMPROM. (1) (ha)	SUP. CONV. SIGPAC (ha)	SUP. CERTIF. (ha)	SUP. CAMPO (ha)	SUP. CAMPO DETER. CULT. DECLARADO (ha)	SUP. DEC. REDUCIDA (ha)	SUP. RESUELTA (ha)
-800817	18-054-001-00409-002	8000 AVENA-SIN VARIEDAD	S 416	1,40	0,53	0,53	0,53		0,53			0,53	0,53
1700000005412046	18-198-001-00083-002	5000 CEBADA-SIN VARIEDAD	S 416	4,00	1,37	1,37	1,37		1,37			1,37	1,37
1700000005412050	18-198-001-00136-001	50000 GARBANZOS-SIN VARIEDAD	S 416	2,50	2,93	2,93	2,93		2,93			2,93	2,93
1700000005412052	18-054-001-00373-001	33000 GIRASOL-SIN VARIEDAD	S 416	4,30	0,30	0,30	0,30		0,30			0,30	0,30
1700000005412054	18-198-001-00027-001	33000 GIRASOL-SIN VARIEDAD	S 416	4,20	3,04	3,04	3,04		3,04			3,04	3,04
1700000005412055	18-198-001-00028-002	33000 GIRASOL-SIN VARIEDAD	S 416	5,10	0,12	0,12	0,12		0,12			0,12	0,12
1700000005412056	18-198-001-00042-001	33000 GIRASOL-SIN VARIEDAD	S 416	3,80	2,79	2,79	2,79		2,79			2,79	2,79
1700000005412057	18-198-001-00052-001	5000 CEBADA-SIN VARIEDAD	S 416	4,00	1,89	1,89	1,89		1,89			1,89	1,89
1700000005412058	18-198-001-00103-002	1000 TRIGO BLANDO-SIN VARIEDAD	S 416	2,20	1,72	1,72	1,72		1,72			1,72	1,72
1700000005412059	18-198-001-00103-001	1000 TRIGO BLANDO-SIN VARIEDAD	S 416	3,90	1,75	1,75	1,75		1,75			1,75	1,75
1700000005412060	18-198-001-00055-002	5000 CEBADA-SIN VARIEDAD	S 416	2,40	0,14	0,14	0,14		0,14			0,14	0,14
1700000005412061	18-198-001-00054-002	5000 CEBADA-SIN VARIEDAD	S 416	4,70	5,05	5,05	5,05		5,05			5,05	5,05
1700000005412062	18-198-001-00076-001	33000 GIRASOL-SIN VARIEDAD	S 416	6,00	1,77	1,77	1,77		1,77			1,77	1,77
1700000005412064	18-198-001-00056-001	5000 CEBADA-SIN VARIEDAD	S 416	1,20	1,69	1,69	1,69		1,69			1,69	1,69
1700000005412065	18-198-001-00073-001	5000 CEBADA-SIN VARIEDAD	S 416	4,20	2,31	2,31	2,31		2,31			2,31	2,31
1700000005412067	18-054-001-00233-001	5000 CEBADA-SIN VARIEDAD	S 416	3,60	1,33	1,33	1,33		1,33			1,33	1,33
1700000005412068	18-054-001-00314-004	33000 GIRASOL-SIN VARIEDAD	S 416	4,40	0,22	0,22	0,22		0,22			0,22	0,22
1700000005412045	18-198-001-00115-001	20000 BARBECHO TRADICIONAL-SIN VARIEDAD	S 424	5,70	4,54	4,54	4,54		4,54			4,54	4,54
1700000005412049	18-054-001-00137-001	20000 BARBECHO TRADICIONAL-SIN VARIEDAD	S 424	2,40	1,77	1,77	1,77		1,77			1,77	1,77

INCIDENCIAS

INCIDENCIA DESCRIPCIÓN

- 100421 Recinto declarado por error para una operación de la 6503, que se ha corregido de oficio marcando la operación correcta, de acuerdo con la fecha de inscripción del recinto en la producción ecológica.
Ref:1700000005412068 Recinto:18-054-001-00314-00004 Cultivo:33000 GIRASOL-SIN VARIEDAD Secano
- 100424 Solicita recinto que no está comprometido para la operación.
Ref:1700000005412048 Recinto:18-054-001-00143-00001 Cultivo:40000 GUI SANTES-SIN VARIEDAD Secano
Ref:1700000005412047 Recinto:18-054-001-00145-00002 Cultivo:40000 GUI SANTES-SIN VARIEDAD Secano
Ref:1700000005412053 Recinto:18-054-001-00149-00001 Cultivo:40000 GUI SANTES-SIN VARIEDAD Secano
Ref:-525112 Recinto:18-054-001-00409-00001 Cultivo:124022 PISTACHO-KERMAN Secano
Ref:1700000005412069 Recinto:18-054-001-00467-00001 Cultivo:124022 PISTACHO-KERMAN Secano

(1) Superficie declarada admisible ajustada con la superficie comprometida.
(2) Factor de penalización valorando el alcance para el tipo de compromiso.

Puede verificar la integridad de una copia de este documento mediante la lectura del código QR adjunto o mediante el acceso a la dirección <https://ws050.juntadeandalucia.es/verificarFirma> indicando el código de VERIFICACIÓN

FIRMADO POR

RAQUEL MARIA ESPIN CRESPO

17/12/2024

VERIFICACIÓN

Pk2jm6UYDU9J72AMTZUYRN3GET48NG

PÁG. 3998/9349





<u>APELLIDOS Y NOMBRE / RAZÓN SOCIAL</u>	<u>NIF</u>	<u>EXPEDIENTE</u>	<u>ANUALIDAD DE PAGO</u>		
Azor Prieto Ángeles	****7968*	1242838	1ª		
IMPORTE POR ANUALIDAD					
	2023	2024	2025	2026	2027
IMPORTE MÁXIMO SUBVENCIONABLE	2.514,34 €	2.514,34 €	2.095,22 €	2.095,22 €	2.095,22 €
IMPORTE MEDIO DE TRANSFERENCIA (€/ha)	139,53 €	139,53 €	116,27 €	116,27 €	116,27 €

RESUMEN DE UNIDADES										
<u>Cód</u>	<u>GRUPO DE PAGO</u>	<u>Sup. Dec. Admisible (ha)</u>	<u>Sup. Comprometida (ha)</u>	<u>Sup. ajustada compromiso (1) (ha)</u>	<u>% sobredec.</u>	<u>Sup. Resuelta (ha)</u>	<u>Importe Declarado</u>	<u>Importe Topado</u>	<u>Importe Resuelto</u>	<u>Importe tras sobredec.</u>
416	HERBÁCEOS	13,86		13,86	0,00	13,86	2.514,34	2.514,34	2.514,34	2.514,34
424	HERBÁCEOS NO ELEGIBLES	4,16		4,16	0,00	4,16	0,00	0,00	0,00	0,00
TOTAL		18,02	18,02	18,02		18,02	2.514,34	2.514,34	2.514,34	2.514,34

APLICACIÓN DE REDUCCIONES Y PENALIZACIONES							
<u>GRUPO DE PAGO</u>	<u>Importe Calculado</u>	<u>Importe prereduc.</u>	<u>Criterios de subvencionabilidad y compromisos</u>	<u>Presentación tardía</u>	<u>Omisión declaración</u>	<u>Condicionabilidad</u>	<u>IMPORTE (Euros) RESUELTO</u>
HERBÁCEOS	2.514,34	2.514,34	0,00	0,00	0,00	0,00	2.514,34
HERBÁCEOS NO ELEGIBLES	0,00	0,00	0,00	0,00	0,00	0,00	0,00
TOTAL	2.514,34	2.514,34					2.514,34

RESUMEN DE PAGOS				
IMPORTE (Euros)				
	<u>RESUELTO</u>	<u>FEADER</u>	<u>MAPA</u>	<u>CAPADR</u>
HERBÁCEOS - Pago realizado	2.514,34 €	2.137,19 €	246,66 €	130,49 €

<u>REF.</u>	<u>REFERENCIA SIGPAC</u>	<u>CULTIVO DESCRIPCIÓN CULTIVO</u>	<u>S/R G.PAGO</u>	<u>PEND. MEDIA (%)</u>	<u>SUP. DEC. ADMISIBLE (ha)</u>	<u>SUP. COMPROM. (ha)</u>	<u>SUP. AJUSTADA COMPROM. (1) (ha)</u>	<u>SUP. CONV. SIGPAC (ha)</u>	<u>SUP. CERTIF. (ha)</u>	<u>SUP. CAMPO (ha)</u>	<u>SUP. CAMPO DETER. CULT. DECLARADO (ha)</u>	<u>SUP. DEC. REDUCIDA (ha)</u>	<u>SUP. RESUELTA (ha)</u>
-135540	18-057-004-00194-014	5000 CEBADA-SIN VARIEDAD	S	416	6,40	0,52	0,52	0,52	0,52			0,52	0,52
-135518	18-057-004-00194-002	5000 CEBADA-SIN VARIEDAD	S	416	9,60	1,19	1,19	1,19	1,19			1,19	1,19
-135457	18-057-004-00190-001	8000 AVENA-SIN VARIEDAD	S	416	8,40	1,06	1,06	1,06	1,06			1,06	1,06
-135424	18-057-004-00175-001	8000 AVENA-SIN VARIEDAD	S	416	8,70	1,48	1,48	1,48	1,48			1,48	1,48
-132130	18-057-003-00423-001	5000 CEBADA-SIN VARIEDAD	S	416	7,70	0,34	0,34	0,34	0,34			0,34	0,34
-132100	18-057-003-00025-001	5000 CEBADA-SIN VARIEDAD	S	416	5,70	2,99	2,99	2,99	2,99			2,99	2,99
1700000002976627	18-057-003-00153-001	5000 CEBADA-SIN VARIEDAD	S	416	6,10	4,04	4,04	4,04	4,04			4,04	4,04
1700000002976653	18-057-004-00363-001	53001 YEROS-MORO DA 131	S	416	5,10	2,24	2,24	2,24	2,24			2,24	2,24
-132096	18-057-002-00361-010	20000 BARBECHO TRADICIONAL-SIN VARIEDAD	S	424	11,30	0,22	0,22	0,22	0,22			0,22	0,22
-132093	18-057-002-00361-001	20000 BARBECHO TRADICIONAL-SIN VARIEDAD	S	424	8,70	1,25	1,25	1,25	1,25			1,25	1,25
-132088	18-057-002-00349-005	20000 BARBECHO TRADICIONAL-SIN VARIEDAD	S	424	4,90	0,35	0,35	0,35	0,35			0,35	0,35
-132078	18-057-002-00349-001	20000 BARBECHO TRADICIONAL-SIN VARIEDAD	S	424	6,10	2,16	2,16	2,16	2,16			2,16	2,16
1700000002976659	18-057-002-00349-007	20000 BARBECHO TRADICIONAL-SIN VARIEDAD	S	424	3,90	0,18	0,18	0,18	0,18			0,18	0,18

INCIDENCIAS	
<u>INCIDENCIA</u>	<u>DESCRIPCIÓN</u>
8227	Línea de declaración monitorizada en la que no ha habido respuesta por parte del productor y, por tanto, sin Juicio Experto de campo. Ref.-132146 Recinto:18-057-003-00425-00001 Cultivo:5000 CEBADA-SIN VARIEDAD Ref.-135535 Recinto:18-057-004-00194-00003 Cultivo:5000 CEBADA-SIN VARIEDAD
100424	Solicita recinto que no está comprometido para la operación. Ref.-132146 Recinto:18-057-003-00425-00001 Cultivo:5000 CEBADA-SIN VARIEDAD Secano Ref.-135535 Recinto:18-057-004-00194-00003 Cultivo:5000 CEBADA-SIN VARIEDAD Secano

(1) Superficie declarada admisible ajustada con la superficie comprometida.
(2) Factor de penalización valorando el alcance para el tipo de compromiso.

Puede verificar la integridad de una copia de este documento mediante la lectura del código QR adjunto o mediante el acceso a la dirección https://ws050.juntadeandalucia.es/verificarFirma indicando el código de VERIFICACIÓN			
FIRMADO POR	RAQUEL MARIA ESPIN CRESPO	17/12/2024	
VERIFICACIÓN	Pk2jm6UYDU9J72AMTZUYRN3GET48NG	PÁG. 3999/9349	



APELLIDOS Y NOMBRE / RAZÓN SOCIAL

AZOR RUBIO OSCAR

NIF
***8951*

EXPEDIENTE
1084651

ANUALIDAD DE PAGO
1ª

IMPORTES POR ANUALIDAD

	2023	2024	2025	2026	2027
IMPORTE MÁXIMO SUBVENCIONABLE	2.579,65 €	2.579,65 €	2.149,64 €	2.149,64 €	2.149,64 €
IMPORTE MEDIO DE TRANSFERENCIA (€/ha)	181,41 €	181,41 €	151,17 €	151,17 €	151,17 €

RESUMEN DE UNIDADES

Cód	GRUPO DE PAGO	Sup. Dec. Admisible (ha)	Sup. Comprometida (ha)	Sup. ajustada compromiso (1) (ha)	% sobredec.	Sup. Resuelta (ha)	Importe Declarado	Importe Topado	Importe Resuelto	Importe tras sobredec.
416	HERBÁCEOS	14,22		14,22	0,00	14,22	2.579,65	2.579,65	2.579,65	2.579,65
TOTAL		14,22	14,22	14,22		14,22	2.579,65	2.579,65	2.579,65	2.579,65

APLICACIÓN DE REDUCCIONES Y PENALIZACIONES

GRUPO DE PAGO	Importe Calculado	Importe prereduc.	Criterios de subvencionabilidad y compromisos	Presentación tardía	Omisión declaración	Condicionalidad	IMPORTE (Euros) RESUELTO
HERBÁCEOS	2.579,65		0,00	0,00	0,00	0,00	2.579,65
TOTAL	2.579,65	2.579,65					2.579,65

RESUMEN DE PAGOS

	IMPORTE (Euros)			
	RESUELTO	FEADER	MAPA	CAPADR
HERBÁCEOS - Pago realizado	2.579,65 €	2.192,70 €	253,06 €	133,89 €

RECINTOS RESUELTOS

REF.	REFERENCIA SIGPAC	CULTIVO	DESCRIPCIÓN CULTIVO	S/R G.PAGO	PEND. MEDIA (%)	SUP. DEC. ADMISIBLE (ha)	SUP. COMPROM. (ha)	SUP. AJUSTADA COMPR.(1) (ha)	SUP. CONY. SIGPAC (ha)	SUP. CERTIE (ha)	SUP. CAMPO (ha)	SUP. CAMPO DETER. CULT. DECLARADO (ha)	SUP. DEC. REDUCIDA (ha)	SUP. RESUELTA (ha)
-1538115	18-040-008-00052-001	53000	YEROS-SIN VARIEDAD	S 416	3,60	2,42	2,42	2,42		2,42			2,42	2,42
-1538110	18-040-008-00052-001	8000	AVENA-SIN VARIEDAD	S 416	3,60	6,80	6,80	6,80		6,80			6,80	6,80
-1538086	18-040-008-00052-001	5000	CEBADA-SIN VARIEDAD	S 416	3,60	5,00	5,00	5,00		5,00			5,00	5,00

INCIDENCIAS

INCIDENCIA DESCRIPCIÓN

- 100412 Número de hectáreas validadas inferior a la superficie mínima permitida por el grupo de cultivo (Anexo I. Criterios de Subvencionabilidad. Orden 28 de marzo de 2023).
Sup. Resuelta:0 Grupo de Pago:FRUTALES SECANO
- 100413 Recinto perteneciente a grupo de cultivo que no cumple con la superficie mínima requerida (Anexo I. Criterios de Subvencionabilidad. Orden 28 de marzo de 2023).
Ref:170000005821684 Recinto:18-040-008-00052-00007 Cultivo:104008 ALMENDROS-CONSTANTI Secano Sup. Declarada:15,83 Superficie Resolver:15,83

(1) Superficie declarada admisible ajustada con la superficie comprometida.
(2) Factor de penalización valorando el alcance para el tipo de compromiso.

Puede verificar la integridad de una copia de este documento mediante la lectura del código QR adjunto o mediante el acceso a la dirección https://ws050.juntadeandalucia.es/verificarFirma indicando el código de VERIFICACIÓN			
FIRMADO POR	RAQUEL MARIA ESPIN CRESPO	17/12/2024	
VERIFICACIÓN	Pk2jm6UYDU9J72AMTZUYRN3GET48NG	PÁG. 4000/9349	



APELLIDOS Y NOMBRE / RAZÓN SOCIAL

AZOR SANCHEZ JOSE MANUEL

NIF
***4421*

EXPEDIENTE
1264675

ANUALIDAD DE PAGO
1ª

IMPORTES POR ANUALIDAD

	2023	2024	2025	2026	2027
IMPORTE MÁXIMO SUBVENCIONABLE	1.451,70 €	1.451,70 €	1.451,70 €	1.209,75 €	1.209,75 €
IMPORTE MEDIO DE TRANSFERENCIA (€/ha)	297,48 €	297,48 €	297,48 €	247,90 €	247,90 €

RESUMEN DE UNIDADES

Cód	GRUPO DE PAGO	Sup. Dec. Admisible (ha)	Sup. Comprometida (ha)	Sup. ajustada compromiso (1) (ha)	% sobredec.	Sup. Resuelta (ha)	Importe Declarado	Importe Topado	Importe Resuelto	Importe tras sobredec.
419	OLIVAR	4,88		4,88	0,00	4,88	1.451,70	1.451,70	1.451,70	1.451,70
TOTAL		4,88	4,88	4,88		4,88	1.451,70	1.451,70	1.451,70	1.451,70

APLICACIÓN DE REDUCCIONES Y PENALIZACIONES

GRUPO DE PAGO	Importe Calculado	Importe prereduc.	Criterios de subvencionabilidad y compromisos	Presentación tardía	Omisión declaración	Condicionabilidad	IMPORTE (Euros) RESUELTO
OLIVAR	1.451,70	1.451,70	0,00	0,00	0,00	0,00	1.451,70
TOTAL	1.451,70	1.451,70					1.451,70

RESUMEN DE PAGOS

	IMPORTE (Euros)			
	RESUELTO	FEADER	MAPA	CAPADR
OLIVAR - Pago realizado	1.451,70 €	1.233,95 €	142,41 €	75,34 €

RECINTOS RESUELTOS

REF.	REFERENCIA SIGPAC	CULTIVO	DESCRIPCIÓN CULTIVO	S/R	G.PAGO	PEND. MEDIA (%)	SUP. DEC. ADMISIBLE (ha)	SUP. COMPROM. (ha)	SUP. AJUSTADA COMPR.(1) (ha)	SUP. CONY. SIGPAC (ha)	SUP. CERTIE (ha)	SUP. CAMPO (ha)	SUP. CAMPO DETER. CULT. DECLARADO (ha)	SUP. DEC. REDUCIDA (ha)	SUP. RESUELTA (ha)
5297871	04-057-010-00004-001	101010	OLIVAR-PICUAL	S	419	7,40	4,88	4,88	4,88		4,88			4,88	4,88

INCIDENCIAS

INCIDENCIA DESCRIPCIÓN

- 226 Recinto abandonado según SIGPAC por el que solicita alguna ayuda/práctica.
Ref:-1563978 Recinto:18-040-020-00137-00010 Cultivo:104057 ALMENDROS-AVIJOR Secano
- 100424 Solicita recinto que no está comprometido para la operación.
Ref:-1563978 Recinto:18-040-020-00137-00010 Cultivo:104057 ALMENDROS-AVIJOR Secano

(1) Superficie declarada admisible ajustada con la superficie comprometida.
(2) Factor de penalización valorando el alcance para el tipo de compromiso.

Puede verificar la integridad de una copia de este documento mediante la lectura del código QR adjunto o mediante el acceso a la dirección <https://ws050.juntadeandalucia.es/verificarFirma> indicando el código de VERIFICACIÓN

FIRMADO POR	RAQUEL MARIA ESPIN CRESPO	17/12/2024	
VERIFICACIÓN	Pk2jm6UYDU9J72AMTZUYRN3GET48NG	PÁG. 4001/9349	



APELLIDOS Y NOMBRE / RAZÓN SOCIAL
AZOR SANCHEZ MARIA ENCARNACION

NIF
***3228*

EXPEDIENTE
1253953

ANUALIDAD DE PAGO
1ª

IMPORTES POR ANUALIDAD

	2023	2024	2025	2026	2027
IMPORTE MÁXIMO SUBVENCIONABLE	702,06 €	702,06 €	585,03 €	585,03 €	585,03 €
IMPORTE MEDIO DE TRANSFERENCIA (€/ha)	181,41 €	181,41 €	151,17 €	151,17 €	151,17 €

RESUMEN DE UNIDADES

Cód	GRUPO DE PAGO	Sup. Dec. Admisible (ha)	Sup. Comprometida (ha)	Sup. ajustada compromiso (1) (ha)	% sobredec.	Sup. Resuelta (ha)	Importe Declarado	Importe Topado	Importe Resuelto	Importe tras sobredec.
416	HERBÁCEOS	3,87		3,87	0,00	3,87	702,06	702,06	702,06	702,06
TOTAL		3,87	3,87	3,87		3,87	702,06	702,06	702,06	702,06

APLICACIÓN DE REDUCCIONES Y PENALIZACIONES

GRUPO DE PAGO	Importe Calculado	Importe prereduc.	Criterios de subvencionabilidad y compromisos	Presentación tardía	Omisión declaración	Condicionalidad	IMPORTE (Euros) RESUELTO
HERBÁCEOS	702,06	702,06	0,00	0,00	0,00	0,00	702,06
TOTAL	702,06	702,06					702,06

RESUMEN DE PAGOS

	IMPORTE (Euros)			
	RESUELTO	FEADER	MAPA	CAPADR
HERBÁCEOS - Pago realizado	702,06 €	596,75 €	68,87 €	36,44 €

RECINTOS RESUELTOS

REF.	REFERENCIA SIGPAC	CULTIVO	DESCRIPCIÓN CULTIVO	S/R	G.PAGO	PEND. MEDIA (%)	SUP. DEC. ADMISIBLE (ha)	SUP. COMPROM. (ha)	SUP. AJUSTADA COMPR.(1) (ha)	SUP. CONY. SIGPAC (ha)	SUP. CERTIE (ha)	SUP. CAMPO (ha)	SUP. CAMPO DETER. CULT. DECLARADO (ha)	SUP. DEC. REDUCIDA (ha)	SUP. RESUELTA (ha)
5492253	18-057-018-00006-004	5000	CEBADA-SIN VARIEDAD	S	416	9,20	3,87	3,87	3,87		3,87			3,87	3,87

(1) Superficie declarada admisible ajustada con la superficie comprometida.
(2) Factor de penalización valorando el alcance para el tipo de compromiso.

Puede verificar la integridad de una copia de este documento mediante la lectura del código QR adjunto o mediante el acceso a la dirección <https://ws050.juntadeandalucia.es/verificarFirma> indicando el código de VERIFICACIÓN

FIRMADO POR	RAQUEL MARIA ESPIN CRESPO	17/12/2024	
VERIFICACIÓN	Pk2jm6UYDU9J72AMTZUYRN3GET48NG	PÁG. 4002/9349	




INCIDENCIAS

INCIDENCIA DESCRIPCIÓN

- 219 Superficie declarada sobre un mismo recinto, en un mismo expediente, mayor que la superficie total del recinto SIGPAC.
Ref:5083859 Recinto:18-057-018-00009-00006 Cultivo:104008 ALMENDROS-CONSTANTI Secano Suma de superficies declaradas para este recinto por el solicitante (Áreas):1303 Superficie SIGPAC total para el recinto (Áreas):724 Exceso de superficie declarada (Hectáreas):2,57
- 3790 Recinto declarado inactivo
Ref:5806445 Recinto:04-070-022-00309-00001 Cultivo: -
Ref:5806448 Recinto:04-070-022-00309-00001 Cultivo: -
Ref:5806430 Recinto:04-070-022-00309-00002 Cultivo: -
- 100400 Recinto con cultivo, variedad, régimen de explotación o uso Sigpac no compatible con la operación solicitada (Anexo IV.I Cultivos y variedades elegibles para las Intervenciones. Orden de 28 de marzo de 2023).
Ref:5806445 Recinto:04-070-022-00309-00001 Cultivo:104020 ALMENDROS-GUARA Secano Uso:FY
Ref:5806448 Recinto:04-070-022-00309-00001 Cultivo:104020 ALMENDROS-GUARA Secano Uso:FY
Ref:5806430 Recinto:04-070-022-00309-00002 Cultivo:104020 ALMENDROS-GUARA Secano Uso:TA
Ref:5083859 Recinto:18-057-018-00009-00006 Cultivo:104008 ALMENDROS-CONSTANTI Secano Uso:TA
Ref:5492342 Recinto:18-057-018-00013-00023 Cultivo:104023 ALMENDROS-LAURANNE Secano Uso:TA
- 100402 Recinto solicitado no forma parte de ningún organismo de control autorizado para la producción ecológica en Andalucía o fecha de inscripción posterior al plazo establecido (Anexo I. Criterios de Subvencionabilidad. Orden 28 de marzo de 2023).
Ref:5085187 Recinto:18-057-018-00009-00004 Cultivo:62000 PASTOS PERMANENTES DE 5 O MAS AÑOS-SIN VARIEDAD Secano
Ref:5085193 Recinto:18-057-018-00009-00013 Cultivo:62000 PASTOS PERMANENTES DE 5 O MAS AÑOS-SIN VARIEDAD Secano
- 100411 Recinto no admisible por no estar asociado en SIGGAN a una explotación ganadera (Artículo 10 de la Orden de 28 de marzo de 2023).
Ref:5085187 Recinto:18-057-018-00009-00004 Cultivo:62000 PASTOS PERMANENTES DE 5 O MAS AÑOS-SIN VARIEDAD Secano
Ref:5085193 Recinto:18-057-018-00009-00013 Cultivo:62000 PASTOS PERMANENTES DE 5 O MAS AÑOS-SIN VARIEDAD Secano
- 100412 Número de hectáreas validadas inferior a la superficie mínima permitida por el grupo de cultivo (Anexo I. Criterios de Subvencionabilidad. Orden 28 de marzo de 2023).
Sup. Resuelta:0 Grupo de Pago:FRUTALES SECANO
- 100413 Recinto perteneciente a grupo de cultivo que no cumple con la superficie mínima requerida (Anexo I. Criterios de Subvencionabilidad. Orden 28 de marzo de 2023).
Ref:5239980 Recinto:04-070-015-00111-00002 Cultivo:104023 ALMENDROS-LAURANNE Secano Sup. Declarada:0,13 Superficie Resolver:0,13
Ref:5239981 Recinto:04-070-016-00113-00004 Cultivo:104023 ALMENDROS-LAURANNE Secano Sup. Declarada:0,41 Superficie Resolver:0,41
Ref:5806395 Recinto:04-070-021-00215-00028 Cultivo:104020 ALMENDROS-GUARA Secano Sup. Declarada:0,05 Superficie Resolver:0,05
Ref:5239951 Recinto:04-070-021-00215-00038 Cultivo:104020 ALMENDROS-GUARA Secano Sup. Declarada:0,11 Superficie Resolver:0,11
Ref:5806449 Recinto:04-070-022-00333-00003 Cultivo:104020 ALMENDROS-GUARA Secano Sup. Declarada:0,05 Superficie Resolver:0,05
Ref:5806451 Recinto:04-070-022-00334-00003 Cultivo:104020 ALMENDROS-GUARA Secano Sup. Declarada:0,04 Superficie Resolver:0,04
Ref:5806454 Recinto:04-070-022-00353-00011 Cultivo:104020 ALMENDROS-GUARA Secano Sup. Declarada:0,07 Superficie Resolver:0,07
Ref:-1577885 Recinto:04-085-001-00051-00001 Cultivo:104057 ALMENDROS-AVIJOR Secano Sup. Declarada:0,03 Superficie Resolver:0,03
Ref:-1577889 Recinto:04-085-001-00051-00002 Cultivo:104057 ALMENDROS-AVIJOR Secano Sup. Declarada:0,03 Superficie Resolver:0,03
Ref:-1577887 Recinto:04-085-001-00051-00003 Cultivo:104057 ALMENDROS-AVIJOR Secano Sup. Declarada:0,08 Superficie Resolver:0,08
Ref:-801502 Recinto:18-057-018-00006-00001 Cultivo:104057 ALMENDROS-AVIJOR Secano Sup. Declarada:1 Superficie Resolver:1
Ref:5083793 Recinto:18-057-018-00006-00012 Cultivo:104057 ALMENDROS-AVIJOR Secano Sup. Declarada:2,21 Superficie Resolver:2,21
Ref:5083792 Recinto:18-057-018-00006-00030 Cultivo:104057 ALMENDROS-AVIJOR Secano Sup. Declarada:1,47 Superficie Resolver:1,47
Ref:-996173 Recinto:18-057-018-00006-00030 Cultivo:104057 ALMENDROS-AVIJOR Secano Sup. Declarada:1,43 Superficie Resolver:1,43
Ref:-996174 Recinto:18-057-018-00006-00033 Cultivo:104057 ALMENDROS-AVIJOR Secano Sup. Declarada:1,16 Superficie Resolver:1,16
Ref:-811228 Recinto:18-057-018-00008-00010 Cultivo:104057 ALMENDROS-AVIJOR Secano Sup. Declarada:5,07 Superficie Resolver:5,07
Ref:5083862 Recinto:18-057-018-00009-00008 Cultivo:104008 ALMENDROS-CONSTANTI Secano Sup. Declarada:4,44 Superficie Resolver:4,44
Ref:-811247 Recinto:18-057-018-00009-00014 Cultivo:104023 ALMENDROS-LAURANNE Secano Sup. Declarada:1,06 Superficie Resolver:1,06
Ref:-801510 Recinto:18-057-018-00010-00017 Cultivo:104057 ALMENDROS-AVIJOR Secano Sup. Declarada:4,77 Superficie Resolver:4,77

(1) Superficie declarada admisible ajustada con la superficie comprometida.
(2) Factor de penalización valorando el alcance para el tipo de compromiso.

Puede verificar la integridad de una copia de este documento mediante la lectura del código QR adjunto o mediante el acceso a la dirección https://ws050.juntadeandalucia.es/verificarFirma indicando el código de VERIFICACIÓN			
FIRMADO POR	RAQUEL MARIA ESPIN CRESPO	17/12/2024	
VERIFICACIÓN	Pk2jm6UYDU9J72AMTZUYRN3GET48NG	PÁG. 4003/9349	



INCIDENCIAS

INCIDENCIA DESCRIPCIÓN

	Resolver:4,77
	Ref:5083822 Recinto:18-057-018-00010-00019 Cultivo:104008 ALMENDROS-CONSTANTI Secano Sup. Declarada:0,94 Superficie Resolver:0,94
	Ref:-1576473 Recinto:18-057-018-00010-00020 Cultivo:104008 ALMENDROS-CONSTANTI Secano Sup. Declarada:0,42 Superficie Resolver:0,42
	Ref:5083847 Recinto:18-057-018-00010-00020 Cultivo:104008 ALMENDROS-CONSTANTI Secano Sup. Declarada:14,69 Superficie Resolver:14,69
	Ref:5083825 Recinto:18-057-018-00010-00021 Cultivo:104057 ALMENDROS-AVIJOR Secano Sup. Declarada:6,03 Superficie Resolver:6,03
	Ref:5083871 Recinto:18-057-018-00012-00006 Cultivo:104008 ALMENDROS-CONSTANTI Secano Sup. Declarada:3,36 Superficie Resolver:3,36
	Ref:5083874 Recinto:18-057-018-00012-00007 Cultivo:104057 ALMENDROS-AVIJOR Secano Sup. Declarada:1,94 Superficie Resolver:1,94
	Ref:-996181 Recinto:18-057-018-00014-00002 Cultivo:104057 ALMENDROS-AVIJOR Secano Sup. Declarada:1,04 Superficie Resolver:1,04
	Ref:-996182 Recinto:18-057-018-00014-00003 Cultivo:104057 ALMENDROS-AVIJOR Secano Sup. Declarada:0,69 Superficie Resolver:0,69
	Ref:-996183 Recinto:18-057-018-80001-00010 Cultivo:104057 ALMENDROS-AVIJOR Secano Sup. Declarada:0,93 Superficie Resolver:0,93
100424	Solicita recinto que no está comprometido para la operación.
	Ref:5492323 Recinto:04-070-021-00216-00001 Cultivo:104020 ALMENDROS-GUARA Regadio
	Ref:5806445 Recinto:04-070-022-00309-00001 Cultivo:104020 ALMENDROS-GUARA Secano
	Ref:5806448 Recinto:04-070-022-00309-00001 Cultivo:104020 ALMENDROS-GUARA Secano
	Ref:5806430 Recinto:04-070-022-00309-00002 Cultivo:104020 ALMENDROS-GUARA Secano
	Ref:5085187 Recinto:18-057-018-00009-00004 Cultivo:62000 PASTOS PERMANENTES DE 5 O MAS AÑOS-SIN VARIEDAD Secano
	Ref:5083859 Recinto:18-057-018-00009-00006 Cultivo:104008 ALMENDROS-CONSTANTI Secano
	Ref:5085193 Recinto:18-057-018-00009-00013 Cultivo:62000 PASTOS PERMANENTES DE 5 O MAS AÑOS-SIN VARIEDAD Secano
	Ref:5492342 Recinto:18-057-018-00013-00023 Cultivo:104023 ALMENDROS-LAURANNE Secano

(1) Superficie declarada admisible ajustada con la superficie comprometida.
 (2) Factor de penalización valorando el alcance para el tipo de compromiso.

Puede verificar la integridad de una copia de este documento mediante la lectura del código QR adjunto o mediante el acceso a la dirección https://ws050.juntadeandalucia.es/verificarFirma indicando el código de VERIFICACIÓN			
FIRMADO POR	RAQUEL MARIA ESPIN CRESPO	17/12/2024	
VERIFICACIÓN	Pk2jm6UYDU9J72AMTZUYRN3GET48NG	PÁG. 4004/9349	



APELLIDOS Y NOMBRE / RAZÓN SOCIAL

AZOR SANCHEZ MIGUEL ANGEL

NIF
***8175*

EXPEDIENTE
1262512

ANUALIDAD DE PAGO
1ª

IMPORTES POR ANUALIDAD

	2023	2024	2025	2026	2027
IMPORTE MÁXIMO SUBVENCIONABLE	470,02 €	470,02 €	470,02 €	391,68 €	391,68 €
IMPORTE MEDIO DE TRANSFERENCIA (€/ha)	297,48 €	297,48 €	297,48 €	247,90 €	247,90 €

RESUMEN DE UNIDADES

Cód	GRUPO DE PAGO	Sup. Dec. Admisible (ha)	Sup. Comprometida (ha)	Sup. ajustada compromiso (1) (ha)	% sobredec.	Sup. Resuelta (ha)	Importe Declarado	Importe Topado	Importe Resuelto	Importe tras sobredec.
419	OLIVAR	1,58		1,58	0,00	1,58	470,02	470,02	470,02	470,02
TOTAL		1,58	1,58	1,58		1,58	470,02	470,02	470,02	470,02

APLICACIÓN DE REDUCCIONES Y PENALIZACIONES

GRUPO DE PAGO	Importe Calculado	Importe prereduc.	Criterios de subvencionabilidad y compromisos	Presentación tardía	Omisión declaración	Condicionalidad	IMPORTE (Euros) RESUELTO
OLIVAR	470,02	470,02	0,00	0,00	0,00	0,00	470,02
TOTAL	470,02	470,02					470,02

RESUMEN DE PAGOS

	IMPORTE (Euros)			
	RESUELTO	FEADER	MAPA	CAPADR
OLIVAR - Pago realizado	470,02 €	399,52 €	46,11 €	24,39 €

RECINTOS RESUELTOS

REF.	REFERENCIA SIGPAC	CULTIVO DESCRIPCIÓN CULTIVO	S/R G.PAGO	PEND. MEDIA (%)	SUP. DEC. ADMISIBLE (ha)	SUP. COMPROM. (ha)	SUP. AJUSTADA COMPR.(1) (ha)	SUP. CONY. SIGPAC (ha)	SUP. CERTIE (ha)	SUP. CAMPO (ha)	SUP. CAMPO DETER. CULT. DECLARADO (ha)	SUP. DEC. REDUCIDA (ha)	SUP. RESUELTA (ha)
-1584311	18-024-025-00409-001	101010 OLIVAR-PICUAL	R 419	5,40	0,04	0,04	0,04		0,04			0,04	0,04
6877006	18-024-025-00682-011	101010 OLIVAR-PICUAL	R 419	4,80	0,56	0,56	0,56		0,56			0,56	0,56
6877007	18-024-025-00682-012	101010 OLIVAR-PICUAL	R 419	6,50	0,04	0,04	0,04		0,04			0,04	0,04
6877008	18-024-025-00682-018	101010 OLIVAR-PICUAL	R 419	5,60	0,54	0,54	0,54		0,54			0,54	0,54
6877034	18-024-025-00408-001	101010 OLIVAR-PICUAL	R 419	6,20	0,40	0,40	0,40		0,40			0,40	0,40

INCIDENCIAS

INCIDENCIA DESCRIPCIÓN

- 100412 Número de hectáreas validadas inferior a la superficie mínima permitida por el grupo de cultivo (Anexo I. Criterios de Subvencionabilidad. Orden 28 de marzo de 2023).
Sup. Resuelta:0 Grupo de Pago:FRUTALES SECANO
- 100413 Recinto perteneciente a grupo de cultivo que no cumple con la superficie mínima requerida (Anexo I. Criterios de Subvencionabilidad. Orden 28 de marzo de 2023).
Ref:5283813 Recinto:18-040-016-00162-00001 Cultivo:104057 ALMENDROS-AVIJOR Secano Sup. Declarada:3,17 Superficie Resolver:3,17

(1) Superficie declarada admisible ajustada con la superficie comprometida.
(2) Factor de penalización valorando el alcance para el tipo de compromiso.

Puede verificar la integridad de una copia de este documento mediante la lectura del código QR adjunto o mediante el acceso a la dirección https://ws050.juntadeandalucia.es/verificarFirma indicando el código de VERIFICACIÓN			
FIRMADO POR	RAQUEL MARIA ESPIN CRESPO	17/12/2024	
VERIFICACIÓN	Pk2jm6UYDU9J72AMTZUYRN3GET48NG	PÁG. 4005/9349	

**APELLIDOS Y NOMBRE / RAZÓN SOCIAL**

AZOR VICO JOSE MANUEL

NIF

****1730*

EXPEDIENTE

1063819

ANUALIDAD DE PAGO

1ª

IMPORTE POR ANUALIDAD

	2023	2024	2025	2026	2027
IMPORTE MÁXIMO SUBVENCIONABLE	3.609,47 €	3.609,47 €	3.609,47 €	3.007,87 €	3.007,87 €
IMPORTE MEDIO DE TRANSFERENCIA (€/ha)	265,01 €	265,01 €	265,01 €	220,84 €	220,84 €

RESUMEN DE UNIDADES

Cód	GRUPO DE PAGO	Sup. Dec. Admisible (ha)	Sup. Comprometida (ha)	Sup. ajustada compromiso (1) (ha)	% sobredecc.	Sup. Resuelta (ha)	Importe Declarado	Importe Topado	Importe Resuelto	Importe tras sobredecc.
419	OLIVAR	1,98		1,98	0,00	1,98	589,01	589,01	589,01	589,01
422	FRUTALES SECANO	11,64		11,64	0,00	11,64	3.020,46	3.020,46	3.020,46	3.020,46
TOTAL		13,62	13,62	13,62		13,62	3.609,47	3.609,47	3.609,47	3.609,47

APLICACIÓN DE REDUCCIONES Y PENALIZACIONES

GRUPO DE PAGO	Importe Calculado	Importe prereduc.	Criterios de subvencionabilidad y compromisos	Presentación tardía	Omisión declaración	Condicionalidad	IMPORTE (Euros)
							RESUELTO
FRUTALES SECANO	3.020,46	3.020,46	0,00	0,00	0,00	0,00	3.020,46
OLIVAR	589,01	589,01	0,00	0,00	0,00	0,00	589,01
TOTAL	3.609,47	3.609,47					3.609,47

RESUMEN DE PAGOS

	IMPORTE (Euros)			
	RESUELTO	FEADER	MAPA	CAPADR
FRUTALES SECANO - Pago realizado	3.020,46 €	2.567,39 €	296,31 €	156,76 €
OLIVAR - Pago realizado	589,01 €	500,66 €	57,78 €	30,57 €
TOTAL	3.609,47 €	3.068,05 €	354,09 €	187,33 €

RECINTOS RESUELTOS

REE	REFERENCIA SIGPAC	CULTIVO DESCRIPCIÓN CULTIVO	S/R G.PAGO	PEND. MEDIA (%)	SUP. DEC. ADMISIBLE (ha)	SUP. COMPROM. (ha)	SUP. AJUSTADA COMPR.(1) (ha)	SUP. CONV. SIGPAC (ha)	SUP. CERTIF. (ha)	SUP. CAMPO (ha)	SUP. CAMPO DETER. CULT. DECLARADO (ha)	SUP. DEC. REDUCIDA (ha)	SUP. RESUELTA (ha)
-1561811	18-024-025-00363-004	101010 OLIVAR-PICUAL	R 419	3,20	0,20	0,20	0,20		0,20			0,20	0,20
-1561810	18-024-025-00363-004	101010 OLIVAR-PICUAL	R 419	3,20	0,10	0,10	0,10		0,10			0,10	0,10
-1561809	18-024-025-00363-004	101010 OLIVAR-PICUAL	R 419	3,20	0,11	0,11	0,11		0,11			0,11	0,11
-1561808	18-024-025-00363-004	101010 OLIVAR-PICUAL	R 419	3,20	0,20	0,20	0,20		0,20			0,20	0,20
1700000003077378	18-024-025-00256-002	101010 OLIVAR-PICUAL	R 419	7,10	0,09	0,09	0,09		0,09			0,09	0,09
1700000003077381	18-024-025-00594-001	101010 OLIVAR-PICUAL	R 419	12,20	1,01	1,01	1,01		1,01			1,01	1,01
1700000003077382	18-024-025-00363-004	101010 OLIVAR-PICUAL	R 419	3,20	0,27	0,27	0,27		0,27			0,27	0,27
-1249157	18-024-037-00052-001	104022 ALMENDROS-LARGUETA	S 422	3,90	1,79	1,79	1,79		1,79			1,79	1,79
1700000003077386	18-024-052-00002-002	104022 ALMENDROS-LARGUETA	S 422	16,10	0,70	0,70	0,70		0,70			0,70	0,70
1700000003077387	18-024-052-00002-005	104022 ALMENDROS-LARGUETA	S 422	25,30	1,49	1,49	1,49		1,49			1,49	1,49
1700000003077388	18-040-020-00137-006	104022 ALMENDROS-LARGUETA	S 422	13,20	4,10	4,10	4,10		4,10			4,10	4,10
1700000003077389	18-024-037-00053-001	104022 ALMENDROS-LARGUETA	S 422	10,90	2,45	2,45	2,45		2,45			2,45	2,45
1700000003077390	18-024-027-00004-001	104022 ALMENDROS-LARGUETA	S 422	8,40	1,11	1,11	1,11		1,11			1,11	1,11

(1) Superficie declarada admisible ajustada con la superficie comprometida.
(2) Factor de penalización valorando el alcance para el tipo de compromiso.Puede verificar la integridad de una copia de este documento mediante la lectura del código QR adjunto o mediante el acceso a la dirección <https://ws050.juntadeandalucia.es/verificarFirma> indicando el código de VERIFICACIÓN

FIRMADO POR

RAQUEL MARIA ESPIN CRESPO

17/12/2024

VERIFICACIÓN

Pk2jm6UYDU9J72AMTZUYRN3GET48NG

PÁG. 4006/9349





APELLIDOS Y NOMBRE / RAZÓN SOCIAL

BAÑOS RAMOS ISABEL

NIF
***5456*

EXPEDIENTE
1252428

ANUALIDAD DE PAGO
1ª

IMPORTES POR ANUALIDAD

	2023	2024	2025	2026	2027
IMPORTE MÁXIMO SUBVENCIONABLE	1.489,47 €	1.489,47 €	1.489,47 €	1.241,22 €	1.241,22 €
IMPORTE MEDIO DE TRANSFERENCIA (€/ha)	259,49 €	259,49 €	259,49 €	216,24 €	216,24 €

RESUMEN DE UNIDADES

Cód	GRUPO DE PAGO	Sup. Dec. Admisible (ha)	Sup. Comprometida (ha)	Sup. ajustada compromiso (1) (ha)	% sobredec.	Sup. Resuelta (ha)	Importe Declarado	Importe Topado	Importe Resuelto	Importe tras sobredec.
422	FRUTALES SECANO	5,74		5,74	0,00	5,74	1.489,47	1.489,47	1.489,47	1.489,47
TOTAL		5,74	5,74	5,74		5,74	1.489,47	1.489,47	1.489,47	1.489,47

APLICACIÓN DE REDUCCIONES Y PENALIZACIONES

GRUPO DE PAGO	Importe Calculado	Importe prereduc.	Criterios de subvencionabilidad y compromisos	Presentación tardía	Omisión declaración	Condicionalidad	IMPORTE (Euros) RESUELTO
FRUTALES SECANO	1.489,47	1.489,47	0,00	0,00	0,00	0,00	1.489,47
TOTAL	1.489,47	1.489,47					1.489,47

RESUMEN DE PAGOS

	IMPORTE (Euros)			
	RESUELTO	FEADER	MAPA	CAPADR
FRUTALES SECANO - Pago realizado	1.489,47 €	1.266,05 €	146,12 €	77,30 €

RECINTOS RESUELTOS

REF.	REFERENCIA SIGPAC	CULTIVO	DESCRIPCIÓN CULTIVO	S/R G.PAGO	PEND. MEDIA (%)	SUP. DEC. ADMISIBLE (ha)	SUP. COMPROM. (ha)	SUP. AJUSTADA COMPROM. (1) (ha)	SUP. CONY. SIGPAC (ha)	SUP. CERTIE (ha)	SUP. CAMPO (ha)	SUP. CAMPO DETER. CULT. DECLARADO (ha)	SUP. DEC. REDUCIDA (ha)	SUP. RESUELTA (ha)
-1507385	18-069-006-09000-055	104020	ALMENDROS-GUARA	S 422	17,70	0,21	0,21	0,21	0,21	0,21			0,21	0,21
-1507384	18-069-006-09000-054	104057	ALMENDROS-AVIJOR	S 422	11,60	0,83	0,83	0,83	0,83	0,83			0,83	0,83
6812559	18-069-006-00012-007	104057	ALMENDROS-AVIJOR	S 422	26,90	0,55	0,55	0,55	0,55	0,55			0,55	0,55
1700000002792130	18-069-005-00013-001	104020	ALMENDROS-GUARA	S 422	21,10	0,04	0,04	0,04	0,04	0,04			0,04	0,04
1700000002792131	18-069-006-00012-007	104020	ALMENDROS-GUARA	S 422	26,90	2,17	2,17	2,17	2,17	2,17			2,17	2,17
1700000002792132	18-069-006-00012-005	104020	ALMENDROS-GUARA	S 422	22,90	1,30	1,30	1,30	1,30	1,30			1,30	1,30
1700000002792133	18-069-006-00012-012	104020	ALMENDROS-GUARA	S 422	26,00	0,64	0,64	0,64	0,64	0,64			0,64	0,64

(1) Superficie declarada admisible ajustada con la superficie comprometida.
(2) Factor de penalización valorando el alcance para el tipo de compromiso.

Puede verificar la integridad de una copia de este documento mediante la lectura del código QR adjunto o mediante el acceso a la dirección <https://ws050.juntadeandalucia.es/verificarFirma> indicando el código de VERIFICACIÓN

FIRMADO POR	RAQUEL MARIA ESPIN CRESPO	17/12/2024	
VERIFICACIÓN	Pk2jm6UYDU9J72AMTZUYRN3GET48NG	PÁG. 4007/9349	



APELLIDOS Y NOMBRE / RAZÓN SOCIAL
BAÑOS SANCHEZ MARIA DEL CARMEN

NIF
***3956*

EXPEDIENTE
1131148

ANUALIDAD DE PAGO
1ª

IMPORTES POR ANUALIDAD

	2023	2024	2025	2026	2027
IMPORTE MÁXIMO SUBVENCIONABLE	1.787,89 €	1.787,89 €	1.787,89 €	1.489,89 €	1.489,89 €
IMPORTE MEDIO DE TRANSFERENCIA (€/ha)	259,49 €	259,49 €	259,49 €	216,24 €	216,24 €

RESUMEN DE UNIDADES

Cód	GRUPO DE PAGO	Sup. Dec. Admisible (ha)	Sup. Comprometida (ha)	Sup. ajustada compromiso (1) (ha)	% sobredec.	Sup. Resuelta (ha)	Importe Declarado	Importe Topado	Importe Resuelto	Importe tras sobredec.
422	FRUTALES SECANO	6,89		6,89	0,00	6,89	1.787,89	1.787,89	1.787,89	1.787,89
TOTAL		6,89	6,89	6,89		6,89	1.787,89	1.787,89	1.787,89	1.787,89

APLICACIÓN DE REDUCCIONES Y PENALIZACIONES

GRUPO DE PAGO	Importe Calculado	Importe prereduc.	Criterios de subvencionabilidad y compromisos	Presentación tardía	Omisión declaración	Condicionalidad	IMPORTE (Euros) RESUELTO
FRUTALES SECANO	1.787,89	1.787,89	0,00	0,00	0,00	0,00	1.787,89
TOTAL	1.787,89	1.787,89					1.787,89

RESUMEN DE PAGOS

	IMPORTE (Euros)			
	RESUELTO	FEADER	MAPA	CAPADR
FRUTALES SECANO - Pago realizado	1.787,89 €	1.519,71 €	175,39 €	92,79 €

RECINTOS RESUELTOS

REF.	REFERENCIA SIGPAC	CULTIVO	DESCRIPCIÓN CULTIVO	S/R	G.PAGO	PEND. MEDIA (%)	SUP. DEC. ADMISIBLE (ha)	SUP. COMPROM. (ha)	SUP. AJUSTADA COMPR.(1) (ha)	SUP. CONY. SIGPAC (ha)	SUP. CERTIE (ha)	SUP. CAMPO (ha)	SUP. CAMPO DETER. CULT. DECLARADO (ha)	SUP. DEC. REDUCIDA (ha)	SUP. RESUELTA (ha)
5301993	18-186-010-00702-005	104007	ALMENDROS-COMUNA	S	422	30,80	4,06	4,06	4,06		4,06			4,06	4,06
1700000005420630	18-186-018-00009-001	104007	ALMENDROS-COMUNA	S	422	37,40	2,83	2,83	2,83		2,83			2,83	2,83

(1) Superficie declarada admisible ajustada con la superficie comprometida.
(2) Factor de penalización valorando el alcance para el tipo de compromiso.

Puede verificar la integridad de una copia de este documento mediante la lectura del código QR adjunto o mediante el acceso a la dirección https://ws050.juntadeandalucia.es/verificarFirma indicando el código de VERIFICACIÓN			
FIRMADO POR	RAQUEL MARIA ESPIN CRESPO	17/12/2024	
VERIFICACIÓN	Pk2jm6UYDU9J72AMTZUYRN3GET48NG	PÁG. 4008/9349	



INCIDENCIAS

INCIDENCIA DESCRIPCIÓN

- 100407 Explotación solicitada no forma parte de ningún organismo de control autorizado para la producción ecológica en Andalucía o fecha de inscripción posterior al plazo establecido (Anexo I. Criterios de Subvencionabilidad. Orden 28 de marzo de 2023).
Explotación:ES181820000084 Especie:CAPRINA
Explotación:ES181820000084 Especie:OVINA
- 100410 Recinto no admisible por pertenecer a una explotación ganadera No inscrita en Sipea (Artículo 10 de la Orden de 28 de marzo de 2023).
Ref:5299745 Recinto:18-186-010-00702-00010 Cultivo:62000 PASTOS PERMANENTES DE 5 O MAS AÑOS-SIN VARIEDAD Secano
Explotación:ES181820000084
Ref:5299746 Recinto:18-186-010-00702-00011 Cultivo:62000 PASTOS PERMANENTES DE 5 O MAS AÑOS-SIN VARIEDAD Secano
Explotación:ES181820000084
Ref:5299747 Recinto:18-186-010-00702-00013 Cultivo:62000 PASTOS PERMANENTES DE 5 O MAS AÑOS-SIN VARIEDAD Secano
Explotación:ES181820000084
Ref:5299748 Recinto:18-186-010-00702-00014 Cultivo:62000 PASTOS PERMANENTES DE 5 O MAS AÑOS-SIN VARIEDAD Secano
Explotación:ES181820000084
Ref:5299749 Recinto:18-186-010-00702-00015 Cultivo:62000 PASTOS PERMANENTES DE 5 O MAS AÑOS-SIN VARIEDAD Secano
Explotación:ES181820000084
Ref:5299750 Recinto:18-186-010-00702-00016 Cultivo:62000 PASTOS PERMANENTES DE 5 O MAS AÑOS-SIN VARIEDAD Secano
Explotación:ES181820000084
Ref:5299751 Recinto:18-186-010-00702-00017 Cultivo:62000 PASTOS PERMANENTES DE 5 O MAS AÑOS-SIN VARIEDAD Secano
Explotación:ES181820000084
- 100420 Expediente que declara recintos pertenecientes al grupo de pago de Pastos que no tiene explotaciones ganaderas válidas para la Operación.
- 100424 Solicita recinto que no está comprometido para la operación.
Ref:1700000005420626 Recinto:18-186-009-00188-00002 Cultivo:101194 OLIVAR-LECHIN DE GRANADA Secano
Ref:1700000005420627 Recinto:18-186-009-00189-00003 Cultivo:101194 OLIVAR-LECHIN DE GRANADA Secano
Ref:1700000005420628 Recinto:18-186-010-00371-00001 Cultivo:101194 OLIVAR-LECHIN DE GRANADA Regadío
Ref:5299745 Recinto:18-186-010-00702-00010 Cultivo:62000 PASTOS PERMANENTES DE 5 O MAS AÑOS-SIN VARIEDAD Secano
Ref:5299746 Recinto:18-186-010-00702-00011 Cultivo:62000 PASTOS PERMANENTES DE 5 O MAS AÑOS-SIN VARIEDAD Secano
Ref:5299747 Recinto:18-186-010-00702-00013 Cultivo:62000 PASTOS PERMANENTES DE 5 O MAS AÑOS-SIN VARIEDAD Secano
Ref:5299748 Recinto:18-186-010-00702-00014 Cultivo:62000 PASTOS PERMANENTES DE 5 O MAS AÑOS-SIN VARIEDAD Secano
Ref:5299749 Recinto:18-186-010-00702-00015 Cultivo:62000 PASTOS PERMANENTES DE 5 O MAS AÑOS-SIN VARIEDAD Secano
Ref:5299750 Recinto:18-186-010-00702-00016 Cultivo:62000 PASTOS PERMANENTES DE 5 O MAS AÑOS-SIN VARIEDAD Secano
Ref:5299751 Recinto:18-186-010-00702-00017 Cultivo:62000 PASTOS PERMANENTES DE 5 O MAS AÑOS-SIN VARIEDAD Secano

(1) Superficie declarada admisible ajustada con la superficie comprometida.
(2) Factor de penalización valorando el alcance para el tipo de compromiso.

Puede verificar la integridad de una copia de este documento mediante la lectura del código QR adjunto o mediante el acceso a la dirección <https://ws050.juntadeandalucia.es/verificarFirma> indicando el código de VERIFICACIÓN

FIRMADO POR	RAQUEL MARIA ESPIN CRESPO	17/12/2024	
VERIFICACIÓN	Pk2jm6UYDU9J72AMTZUYRN3GET48NG	PÁG. 4009/9349	

**APELLIDOS Y NOMBRE / RAZÓN SOCIAL**

BAREA MARTINEZ FRANCISCO

NIF

****7842*

EXPEDIENTE

1256320

ANUALIDAD DE PAGO

1ª

IMPORTE POR ANUALIDAD

	2023	2024	2025	2026	2027
IMPORTE MÁXIMO SUBVENCIONABLE	5.235,49 €	5.235,49 €	4.362,77 €	4.362,77 €	4.362,77 €
IMPORTE MEDIO DE TRANSFERENCIA (€/ha)	119,75 €	119,75 €	99,79 €	99,79 €	99,79 €

RESUMEN DE UNIDADES

Cód	GRUPO DE PAGO	Sup. Dec. Admisible (ha)	Sup. Comprometida (ha)	Sup. ajustada compromiso (1) (ha)	% sobredec.	Sup. Resuelta (ha)	Importe Declarado	Importe Topado	Importe Resuelto	Importe tras sobredec.
416	HERBÁCEOS	31,72		28,86	0,00	28,86	5.235,49	5.235,49	5.235,49	5.235,49
424	HERBÁCEOS NO ELEGIBLES	14,86		14,86	0,00	14,86	0,00	0,00	0,00	0,00
TOTAL		46,58	43,72	43,72		43,72	5.235,49	5.235,49	5.235,49	5.235,49

APLICACIÓN DE REDUCCIONES Y PENALIZACIONES

GRUPO DE PAGO	Importe Calculado	Importe prereduc.	Criterios de subvencionabilidad y compromisos	Presentación tardía	Omisión declaración	Condicionalidad	IMPORTE (Euros) RESUELTO
HERBÁCEOS	5.235,49	5.235,49	0,00	0,00	0,00	0,00	5.235,49
HERBÁCEOS NO ELEGIBLES	0,00	0,00	0,00	0,00	0,00	0,00	0,00
TOTAL	5.235,49	5.235,49					5.235,49

RESUMEN DE PAGOS

	RESUELTO	FEADER	MAPA	CAPADR
HERBÁCEOS - Pago realizado	5.235,49 €	4.450,17 €	513,60 €	271,72 €

RECINTOS RESUELTOS

REF.	REFERENCIA SIGPAC	CULTIVO DESCRIPCIÓN CULTIVO	S/R G.PAGO	PEND. MEDIA (%)	SUP. DEC. ADMISIBLE (ha)	SUP. COMPROM. (ha)	SUP. AJUSTADA COMPROM. (1) (ha)	SUP. CONV. SIGPAC (ha)	SUP. CERTIF. (ha)	SUP. CAMPO (ha)	SUP. CAMPO DETER. CULT. DECLARADO (ha)	SUP. DEC. REDUCIDA (ha)	SUP. RESUELTA (ha)
-1022820	18-057-005-00107-004	5000 CEBADA-SIN VARIEDAD	S 416	7,10	0,63	0,63	0,63		0,63			0,63	0,63
-1022813	18-057-003-00116-001	53001 YEROS-MORO DA 131	S 416	4,70	5,37	2,51	2,51		5,37			2,51	2,51
-78829	18-057-060-00026-001	8000 AVENA-SIN VARIEDAD	S 416	6,90	1,35	1,35	1,35		1,35			1,35	1,35
-78813	18-057-003-00003-001	5000 CEBADA-SIN VARIEDAD	S 416	4,40	1,27	1,27	1,27		1,27			1,27	1,27
-61535	18-057-003-00003-005	5000 CEBADA-SIN VARIEDAD	S 416	10,80	0,16	0,16	0,16		0,16			0,16	0,16
170000004471575	18-057-002-00351-001	5000 CEBADA-SIN VARIEDAD	S 416	8,50	0,58	0,58	0,58		0,58			0,58	0,58
170000004471578	18-057-003-00010-001	8000 AVENA-SIN VARIEDAD	S 416	4,50	0,74	0,74	0,74		0,74			0,74	0,74
170000004471580	18-057-059-00012-001	8000 AVENA-SIN VARIEDAD	S 416	5,40	1,44	1,44	1,44		1,44			1,44	1,44
170000004471581	18-057-059-00018-001	8000 AVENA-SIN VARIEDAD	S 416	9,00	1,00	1,00	1,00		1,00			1,00	1,00
170000004471585	18-057-064-00034-001	8000 AVENA-SIN VARIEDAD	S 416	7,30	1,09	1,09	1,09		1,09			1,09	1,09
170000004471586	18-057-004-00051-001	5000 CEBADA-SIN VARIEDAD	S 416	6,10	2,67	2,67	2,67		2,67			2,67	2,67
170000004471588	18-057-003-00024-001	8000 AVENA-SIN VARIEDAD	S 416	7,40	1,85	1,85	1,85		1,85			1,85	1,85
170000004471589	18-057-003-00017-001	8000 AVENA-SIN VARIEDAD	S 416	6,90	2,34	2,34	2,34		2,34			2,34	2,34
170000004471590	18-057-063-00217-001	5000 CEBADA-SIN VARIEDAD	S 416	8,50	0,66	0,66	0,66		0,66			0,66	0,66
170000004471591	18-057-063-00040-002	8000 AVENA-SIN VARIEDAD	S 416	7,50	0,19	0,19	0,19		0,19			0,19	0,19
170000004471592	18-057-063-00041-002	8000 AVENA-SIN VARIEDAD	S 416	7,60	1,09	1,09	1,09		1,09			1,09	1,09
170000004471594	18-057-063-00012-001	8000 AVENA-SIN VARIEDAD	S 416	8,40	1,41	1,41	1,41		1,41			1,41	1,41
170000004471596	18-057-002-00351-002	5000 CEBADA-SIN VARIEDAD	S 416	9,60	0,68	0,68	0,68		0,68			0,68	0,68
170000004471599	18-057-005-00107-001	5000 CEBADA-SIN VARIEDAD	S 416	6,20	0,75	0,75	0,75		0,75			0,75	0,75
170000004471602	18-057-005-00106-001	5000 CEBADA-SIN VARIEDAD	S 416	5,70	1,38	1,38	1,38		1,38			1,38	1,38
170000004471604	18-057-004-00049-002	5000 CEBADA-SIN VARIEDAD	S 416	5,70	1,96	1,96	1,96		1,96			1,96	1,96
170000004471605	18-057-062-00093-001	5000 CEBADA-SIN VARIEDAD	S 416	5,20	1,02	1,02	1,02		1,02			1,02	1,02
170000004471608	18-057-005-00105-003	5000 CEBADA-SIN VARIEDAD	S 416	5,60	2,09	2,09	2,09		2,09			2,09	2,09
-78821	18-057-060-00025-001	20000 BARBECHO TRADICIONAL-SIN VARIEDAD	S 424	7,70	1,73	1,73	1,73		1,73			1,73	1,73
170000004471582	18-057-061-00020-003	20000 BARBECHO TRADICIONAL-SIN VARIEDAD	S 424	4,10	0,43	0,43	0,43		0,43			0,43	0,43
170000004471584	18-057-064-00027-001	20000 BARBECHO TRADICIONAL-SIN VARIEDAD	S 424	6,60	1,61	1,61	1,61		1,61			1,61	1,61
170000004471587	18-057-004-00018-001	20000 BARBECHO TRADICIONAL-SIN VARIEDAD	S 424	5,50	2,27	2,27	2,27		2,27			2,27	2,27
170000004471597	18-057-006-00056-001	20000 BARBECHO TRADICIONAL-SIN VARIEDAD	S 424	5,00	2,27	2,27	2,27		2,27			2,27	2,27
170000004471598	18-057-009-00077-001	20000 BARBECHO TRADICIONAL-SIN VARIEDAD	S 424	8,40	0,98	0,98	0,98		0,98			0,98	0,98
170000004471600	18-057-009-00065-001	20000 BARBECHO TRADICIONAL-SIN VARIEDAD	S 424	7,70	2,71	2,71	2,71		2,71			2,71	2,71
170000004471601	18-057-009-00063-001	20000 BARBECHO TRADICIONAL-SIN VARIEDAD	S 424	3,80	2,65	2,65	2,65		2,65			2,65	2,65
170000004471607	18-057-062-00094-001	20000 BARBECHO TRADICIONAL-SIN VARIEDAD	S 424	9,60	0,21	0,21	0,21		0,21			0,21	0,21

(1) Superficie declarada admisible ajustada con la superficie comprometida.
(2) Factor de penalización valorando el alcance para el tipo de compromiso.Puede verificar la integridad de una copia de este documento mediante la lectura del código QR adjunto o mediante el acceso a la dirección <https://ws050.juntadeandalucia.es/verificarFirma> indicando el código de VERIFICACIÓN

FIRMADO POR

RAQUEL MARIA ESPIN CRESPO

17/12/2024

VERIFICACIÓN

Pk2jm6UYDU9J72AMTZUYRN3GET48NG

PÁG. 4010/9349






INCIDENCIAS

INCIDENCIA DESCRIPCIÓN

- 219 Superficie declarada sobre un mismo recinto, en un mismo expediente, mayor que la superficie total del recinto SIGPAC.
Ref:-1022813 Recinto:18-057-003-00116-00001 Cultivo:53001 YEROS-MORO DA 131 Secano Suma de superficies declaradas para este recinto por el solicitante (Áreas):537 Superficie SIGPAC total para el recinto (Áreas):251 Exceso de superficie declarada (Hectáreas):2,86
- 100412 Número de hectáreas validadas inferior a la superficie mínima permitida por el grupo de cultivo (Anexo I. Criterios de Subvencionabilidad. Orden 28 de marzo de 2023).
Sup. Resuelta:0 Grupo de Pago:FRUTALES REGADÍO
Sup. Resuelta:0 Grupo de Pago:FRUTALES SECANO
- 100413 Recinto perteneciente a grupo de cultivo que no cumple con la superficie mínima requerida (Anexo I. Criterios de Subvencionabilidad. Orden 28 de marzo de 2023).
Ref:170000004471612 Recinto:18-057-003-00095-00001 Cultivo:104020 ALMENDROS-GUARA Secano Sup. Declarada:0,26 Superficie Resolver:0,26
Ref:4770442 Recinto:18-057-003-00116-00008 Cultivo:104020 ALMENDROS-GUARA Secano Sup. Declarada:1,83 Superficie Resolver:1,83
Ref:-1022815 Recinto:18-057-003-00116-00018 Cultivo:104020 ALMENDROS-GUARA Secano Sup. Declarada:0,04 Superficie Resolver:0,04
Ref:-1022816 Recinto:18-057-003-00426-00005 Cultivo:104020 ALMENDROS-GUARA Regadío Sup. Declarada:0,13 Superficie Resolver:0,13
Ref:-1022817 Recinto:18-057-003-00426-00006 Cultivo:104020 ALMENDROS-GUARA Secano Sup. Declarada:0,05 Superficie Resolver:0,05
Ref:-1022818 Recinto:18-057-003-00426-00007 Cultivo:104020 ALMENDROS-GUARA Secano Sup. Declarada:0,16 Superficie Resolver:0,16
Ref:-1022819 Recinto:18-057-003-00432-00010 Cultivo:104020 ALMENDROS-GUARA Secano Sup. Declarada:0,05 Superficie Resolver:0,05
Ref:170000004471611 Recinto:18-057-009-00097-00001 Cultivo:104020 ALMENDROS-GUARA Secano Sup. Declarada:5,19 Superficie Resolver:5,19
Ref:170000004471593 Recinto:18-057-062-00119-00001 Cultivo:104020 ALMENDROS-GUARA Secano Sup. Declarada:0,79 Superficie Resolver:0,79
Ref:170000004471603 Recinto:18-057-062-00119-00003 Cultivo:104020 ALMENDROS-GUARA Secano Sup. Declarada:0,28 Superficie Resolver:0,28
Ref:-78843 Recinto:18-057-062-00137-00001 Cultivo:104020 ALMENDROS-GUARA Regadío Sup. Declarada:0,32 Superficie Resolver:0,32
Ref:4770436 Recinto:18-057-062-00138-00001 Cultivo:104020 ALMENDROS-GUARA Regadío Sup. Declarada:0,31 Superficie Resolver:0,31
Ref:5250075 Recinto:18-057-062-00139-00002 Cultivo:104020 ALMENDROS-GUARA Regadío Sup. Declarada:0,05 Superficie Resolver:0,05
Ref:-78851 Recinto:18-057-062-00140-00002 Cultivo:104020 ALMENDROS-GUARA Regadío Sup. Declarada:0,26 Superficie Resolver:0,26
Ref:-61543 Recinto:18-057-062-00140-00004 Cultivo:104020 ALMENDROS-GUARA Regadío Sup. Declarada:0,01 Superficie Resolver:0,01
- 100421 Recinto declarado por error para una operación de la 6503, que se ha corregido de oficio marcando la operación correcta, de acuerdo con la fecha de inscripción del recinto en la producción ecológica.
Ref:170000004471575 Recinto:18-057-002-00351-00001 Cultivo:5000 CEBADA-SIN VARIEDAD Secano
Ref:170000004471596 Recinto:18-057-002-00351-00002 Cultivo:5000 CEBADA-SIN VARIEDAD Secano
Ref:-78813 Recinto:18-057-003-00003-00001 Cultivo:5000 CEBADA-SIN VARIEDAD Secano
Ref:-61535 Recinto:18-057-003-00003-00005 Cultivo:5000 CEBADA-SIN VARIEDAD Secano
Ref:170000004471578 Recinto:18-057-003-00010-00001 Cultivo:8000 AVENA-SIN VARIEDAD Secano
Ref:170000004471589 Recinto:18-057-003-00017-00001 Cultivo:8000 AVENA-SIN VARIEDAD Secano
Ref:170000004471588 Recinto:18-057-003-00024-00001 Cultivo:8000 AVENA-SIN VARIEDAD Secano
Ref:-1022813 Recinto:18-057-003-00116-00001 Cultivo:53001 YEROS-MORO DA 131 Secano
Ref:170000004471587 Recinto:18-057-004-00018-00001 Cultivo:20000 BARBECHO TRADICIONAL-SIN VARIEDAD Secano
Ref:170000004471604 Recinto:18-057-004-00049-00002 Cultivo:5000 CEBADA-SIN VARIEDAD Secano
Ref:170000004471586 Recinto:18-057-004-00051-00001 Cultivo:5000 CEBADA-SIN VARIEDAD Secano
Ref:170000004471608 Recinto:18-057-005-00105-00003 Cultivo:5000 CEBADA-SIN VARIEDAD Secano
Ref:170000004471602 Recinto:18-057-005-00106-00001 Cultivo:5000 CEBADA-SIN VARIEDAD Secano
Ref:170000004471599 Recinto:18-057-005-00107-00001 Cultivo:5000 CEBADA-SIN VARIEDAD Secano
Ref:-1022820 Recinto:18-057-005-00107-00004 Cultivo:5000 CEBADA-SIN VARIEDAD Secano
Ref:170000004471597 Recinto:18-057-006-00056-00001 Cultivo:20000 BARBECHO TRADICIONAL-SIN VARIEDAD Secano
Ref:170000004471601 Recinto:18-057-009-00063-00001 Cultivo:20000 BARBECHO TRADICIONAL-SIN VARIEDAD Secano
Ref:170000004471600 Recinto:18-057-009-00065-00001 Cultivo:20000 BARBECHO TRADICIONAL-SIN VARIEDAD Secano
Ref:170000004471598 Recinto:18-057-009-00077-00001 Cultivo:20000 BARBECHO TRADICIONAL-SIN VARIEDAD Secano
Ref:170000004471580 Recinto:18-057-059-00012-00001 Cultivo:8000 AVENA-SIN VARIEDAD Secano
Ref:170000004471581 Recinto:18-057-059-00018-00001 Cultivo:8000 AVENA-SIN VARIEDAD Secano

(1) Superficie declarada admisible ajustada con la superficie comprometida.
(2) Factor de penalización valorando el alcance para el tipo de compromiso.

Puede verificar la integridad de una copia de este documento mediante la lectura del código QR adjunto o mediante el acceso a la dirección https://ws050.juntadeandalucia.es/verificarFirma indicando el código de VERIFICACIÓN			
FIRMADO POR	RAQUEL MARIA ESPIN CRESPO	17/12/2024	
VERIFICACIÓN	Pk2jm6UYDU9J72AMTZUYRN3GET48NG	PÁG. 4011/9349	



INCIDENCIAS

INCIDENCIA DESCRIPCIÓN

- Ref:-78821 Recinto:18-057-060-00025-00001 Cultivo:20000 BARBECHO TRADICIONAL-SIN VARIEDAD Secano
- Ref:-78829 Recinto:18-057-060-00026-00001 Cultivo:8000 AVENA-SIN VARIEDAD Secano
- Ref:1700000004471582 Recinto:18-057-061-00020-00003 Cultivo:20000 BARBECHO TRADICIONAL-SIN VARIEDAD Secano
- Ref:1700000004471605 Recinto:18-057-062-00093-00001 Cultivo:5000 CEBADA-SIN VARIEDAD Secano
- Ref:1700000004471607 Recinto:18-057-062-00094-00001 Cultivo:20000 BARBECHO TRADICIONAL-SIN VARIEDAD Secano
- Ref:1700000004471594 Recinto:18-057-063-00012-00001 Cultivo:8000 AVENA-SIN VARIEDAD Secano
- Ref:1700000004471591 Recinto:18-057-063-00040-00002 Cultivo:8000 AVENA-SIN VARIEDAD Secano
- Ref:1700000004471592 Recinto:18-057-063-00041-00002 Cultivo:8000 AVENA-SIN VARIEDAD Secano
- Ref:1700000004471590 Recinto:18-057-063-00217-00001 Cultivo:5000 CEBADA-SIN VARIEDAD Secano
- Ref:1700000004471584 Recinto:18-057-064-00027-00001 Cultivo:20000 BARBECHO TRADICIONAL-SIN VARIEDAD Secano
- Ref:1700000004471585 Recinto:18-057-064-00034-00001 Cultivo:8000 AVENA-SIN VARIEDAD Secano

(1) Superficie declarada admisible ajustada con la superficie comprometida.
(2) Factor de penalización valorando el alcance para el tipo de compromiso.

Puede verificar la integridad de una copia de este documento mediante la lectura del código QR adjunto o mediante el acceso a la dirección <https://ws050.juntadeandalucia.es/verificarFirma> indicando el código de VERIFICACIÓN

FIRMADO POR	RAQUEL MARIA ESPIN CRESPO	17/12/2024
VERIFICACIÓN	Pk2jm6UYDU9J72AMTZUYRN3GET48NG	PÁG. 4012/9349





APELLIDOS Y NOMBRE / RAZÓN SOCIAL **NIF** **EXPEDIENTE** **ANUALIDAD DE PAGO**
 BARRAGAN CUEVAS MARIA DE LAS MERCEDES ****3234* 1250772 1ª

IMPORTES POR ANUALIDAD

	2023	2024	2025	2026	2027
IMPORTE MÁXIMO SUBVENCIONABLE	0,00 €	0,00 €	0,00 €	0,00 €	0,00 €
IMPORTE MEDIO DE TRANSFERENCIA (€/ha)	0,00 €	0,00 €	0,00 €	0,00 €	0,00 €

RESUMEN DE UNIDADES

Cód	GRUPO DE PAGO	Sup. Dec. Admisible (ha)	Sup. Comprometida (ha)	Sup. ajustada compromiso (1) (ha)	% sobredec.	Sup. Resuelta (ha)	Importe Declarado	Importe Topado	Importe Resuelto	Importe tras sobredec.
424	HERBÁCEOS NO ELEGIBLES	7,93		7,93	0,00	7,93	0,00	0,00	0,00	0,00
TOTAL		7,93	7,93	7,93		7,93	0,00	0,00	0,00	0,00

APLICACIÓN DE REDUCCIONES Y PENALIZACIONES

GRUPO DE PAGO	Importe Calculado	Importe prereduc.	Criterios de subvencionabilidad y compromisos	Presentación tardía	Omisión declaración	Condicionalidad	IMPORTE (Euros) RESUELTO
HERBÁCEOS NO ELEGIBLES	0,00	0,00	0,00	0,00	0,00	0,00	0,00
TOTAL	0,00	0,00					0,00

RECINTOS RESUELTOS

REE.	REFERENCIA SIGPAC	CULTIVO	DESCRIPCIÓN CULTIVO	S/R G.PAGO	PEND. MEDIA (%)	SUP. DEC. ADMISIBLE (ha)	SUP. COMPROM. (ha)	SUP. AJUSTADA COMPR.(1) (ha)	SUP. CONV. SIGPAC (ha)	SUP. CERTIE. (ha)	SUP. CAMPO (ha)	SUP. CAMPO DETER. CULT. DECLARADO (ha)	SUP. DEC. REDUCIDA (ha)	SUP. RESUELTA (ha)
1700000002709203	18-091-006-00027-001	20000	BARBECHO TRADICIONAL-SIN VARIEDAD	S	424	1,70	5,49	5,49	5,49	5,49			5,49	5,49
1700000006200430	18-099-005-00103-001	20000	BARBECHO TRADICIONAL-SIN VARIEDAD	R	424	1,30	1,61	1,61	1,61	1,61			1,61	1,61
1700000006200435	18-099-006-00150-001	20000	BARBECHO TRADICIONAL-SIN VARIEDAD	R	424	2,60	0,83	0,83	0,83	0,83			0,83	0,83

INCIDENCIAS

INCIDENCIA DESCRIPCIÓN

- 100412 Número de hectáreas validadas inferior a la superficie mínima permitida por el grupo de cultivo (Anexo I. Criterios de Subvencionabilidad. Orden 28 de marzo de 2023).
Sup. Resuelta:0 Grupo de Pago:FRUTALES SECANO
- 100413 Recinto perteneciente a grupo de cultivo que no cumple con la superficie mínima requerida (Anexo I. Criterios de Subvencionabilidad. Orden 28 de marzo de 2023).
Ref:1700000002709215 Recinto:18-091-006-00030-00001 Cultivo:104020 ALMENDROS-GUARA Secano Sup. Declarada:0,91 Superficie Resolver:0,91
Ref:1700000002709216 Recinto:18-091-006-00048-00001 Cultivo:104020 ALMENDROS-GUARA Secano Sup. Declarada:3,27 Superficie Resolver:3,27
Ref:-993047 Recinto:18-091-042-00036-00004 Cultivo:104020 ALMENDROS-GUARA Secano Sup. Declarada:4,56 Superficie Resolver:4,56
Ref:1700000006200428 Recinto:18-099-008-00135-00001 Cultivo:104057 ALMENDROS-AVIJOR Secano Sup. Declarada:1,58 Superficie Resolver:1,58
Ref:1700000006200429 Recinto:18-099-008-00136-00001 Cultivo:104057 ALMENDROS-AVIJOR Secano Sup. Declarada:2,11 Superficie Resolver:2,11
Ref:1700000006200424 Recinto:18-099-010-00085-00001 Cultivo:104057 ALMENDROS-AVIJOR Secano Sup. Declarada:1,05 Superficie Resolver:1,05

(1) Superficie declarada admisible ajustada con la superficie comprometida.
 (2) Factor de penalización valorando el alcance para el tipo de compromiso.

Puede verificar la integridad de una copia de este documento mediante la lectura del código QR adjunto o mediante el acceso a la dirección https://ws050.juntadeandalucia.es/verificarFirma indicando el código de VERIFICACIÓN			
FIRMADO POR	RAQUEL MARIA ESPIN CRESPO	17/12/2024	
VERIFICACIÓN	Pk2jm6UYDU9J72AMTZUYRN3GET48NG	PÁG. 4013/9349	



APELLIDOS Y NOMBRE / RAZÓN SOCIAL

BARRAGAN TEBA MANUEL

NIF
***0162*

EXPEDIENTE
1209146

ANUALIDAD DE PAGO

1ª

IMPORTES POR ANUALIDAD

	2023	2024	2025	2026	2027
IMPORTE MÁXIMO SUBVENCIONABLE	0,00 €	0,00 €	0,00 €	0,00 €	0,00 €
IMPORTE MEDIO DE TRANSFERENCIA (€/ha)	0,00 €	0,00 €	0,00 €	0,00 €	0,00 €

RESUMEN DE UNIDADES

Cód	GRUPO DE PAGO	Sup. Dec. Admisible (ha)	Sup. Comprometida (ha)	Sup. ajustada compromiso (1) (ha)	% sobredec.	Sup. Resuelta (ha)	Importe Declarado	Importe Topado	Importe Resuelto	Importe tras sobredec.
424	HERBÁCEOS NO ELEGIBLES	2,73		2,73	0,00	2,73	0,00	0,00	0,00	0,00
TOTAL		2,73	2,73	2,73		2,73	0,00	0,00	0,00	0,00

APLICACIÓN DE REDUCCIONES Y PENALIZACIONES

GRUPO DE PAGO	Importe Calculado	Importe prereduc.	Criterios de subvencionabilidad y compromisos	Presentación tardía	Omisión declaración	Condicionalidad	IMPORTE (Euros) RESUELTO
HERBÁCEOS NO ELEGIBLES	0,00	0,00	0,00	0,00	0,00	0,00	0,00
TOTAL	0,00	0,00					0,00

RECINTOS RESUELTOS

REE	REFERENCIA SIGPAC	CULTIVO	DESCRIPCIÓN CULTIVO	S/R G.PAGO	PEND. MEDIA (%)	SUP. DEC. ADMISIBLE (ha)	SUP. COMPROM. (ha)	SUP. AJUSTADA COMPR.(1) (ha)	SUP. CONV. SIGPAC (ha)	SUP. CERTIE. (ha)	SUP. CAMPO (ha)	SUP. CAMPO DETER. CULT. DECLARADO (ha)	SUP. DEC. REDUCIDA (ha)	SUP. RESUELTA (ha)
-1566922	18-065-501-80013-002	20000	BARBECHO TRADICIONAL-SIN VARIEDAD	S	424	4,30	0,34	0,34	0,34	0,34			0,34	0,34
-1566920	18-065-501-00519-001	20000	BARBECHO TRADICIONAL-SIN VARIEDAD	S	424	6,10	2,39	2,39	2,39	2,39			2,39	2,39

INCIDENCIAS

INCIDENCIA DESCRIPCIÓN

- 100421 Recinto declarado por error para una operación de la 6503, que se ha corregido de oficio marcando la operación correcta, de acuerdo con la fecha de inscripción del recinto en la producción ecológica.
Ref:-1566920 Recinto:18-065-501-00519-00001 Cultivo:20000 BARBECHO TRADICIONAL-SIN VARIEDAD Secano
Ref:-1566922 Recinto:18-065-501-80013-00002 Cultivo:20000 BARBECHO TRADICIONAL-SIN VARIEDAD Secano

(1) Superficie declarada admisible ajustada con la superficie comprometida.
(2) Factor de penalización valorando el alcance para el tipo de compromiso.

Puede verificar la integridad de una copia de este documento mediante la lectura del código QR adjunto o mediante el acceso a la dirección https://ws050.juntadeandalucia.es/verificarFirma indicando el código de VERIFICACIÓN			
FIRMADO POR	RAQUEL MARIA ESPIN CRESPO	17/12/2024	
VERIFICACIÓN	Pk2jm6UYDU9J72AMTZUYRN3GET48NG	PÁG. 4014/9349	



APELLIDOS Y NOMBRE / RAZÓN SOCIAL

Beas Sierra Juan Manuel

NIF
***6542*

EXPEDIENTE
1140608

ANUALIDAD DE PAGO
1ª

IMPORTE POR ANUALIDAD

	2023	2024	2025	2026	2027
IMPORTE MÁXIMO SUBVENCIONABLE	1.502,07 €	1.502,07 €	1.251,69 €	1.251,69 €	1.251,69 €
IMPORTE MEDIO DE TRANSFERENCIA (€/ha)	181,41 €	181,41 €	151,17 €	151,17 €	151,17 €

RESUMEN DE UNIDADES

Cód	GRUPO DE PAGO	Sup. Dec. Admisible (ha)	Sup. Comprometida (ha)	Sup. ajustada compromiso (1) (ha)	% sobredec.	Sup. Resuelta (ha)	Importe Declarado	Importe Topado	Importe Resuelto	Importe tras sobredec.
416	HERBÁCEOS	8,28		8,28	0,00	8,28	1.502,07	1.502,07	1.502,07	1.502,07
TOTAL		8,28	8,28	8,28		8,28	1.502,07	1.502,07	1.502,07	1.502,07

APLICACIÓN DE REDUCCIONES Y PENALIZACIONES

GRUPO DE PAGO	Importe Calculado	Importe prereduc.	Criterios de subvencionabilidad y compromisos	Presentación tardía	Omisión declaración	Condicionalidad	IMPORTE (Euros) RESUELTO
HERBÁCEOS	1.502,07	1.502,07	0,00	0,00	1,00	0,00	1.487,05
TOTAL	1.502,07	1.502,07					1.487,05

RESUMEN DE PAGOS

	IMPORTE (Euros)			
	RESUELTO	FEADER	MAPA	CAPADR
HERBÁCEOS - Pago realizado	1.487,05 €	1.263,99 €	145,88 €	77,18 €

RECINTOS RESUELTOS

REF.	REFERENCIA SIGPAC	CULTIVO DESCRIPCIÓN CULTIVO	S/R G.PAGO	PEND. MEDIA (%)	SUP. DEC. ADMISIBLE (ha)	SUP. COMPROM. (ha)	SUP. AJUSTADA COMPR.(1) (ha)	SUP. CONY. SIGPAC (ha)	SUP. CERTIE (ha)	SUP. CAMPO (ha)	SUP. CAMPO DETER. CULT. DECLARADO (ha)	SUP. DEC. REDUCIDA (ha)	SUP. RESUELTA (ha)
-1018108	18-006-001-00050-001	5065 CEBADA-HISPANIC	R 416	3,70	2,44	2,44	2,44	2,44	2,44			2,44	2,44
-918625	18-006-001-00008-001	5065 CEBADA-HISPANIC	R 416	1,70	0,84	0,84	0,84	0,84	0,84			0,84	0,84
-918613	18-006-003-00127-001	5065 CEBADA-HISPANIC	R 416	1,60	0,55	0,55	0,55	0,55	0,55			0,55	0,55
-918575	18-059-021-00009-001	5065 CEBADA-HISPANIC	R 416	1,10	0,18	0,18	0,18	0,18	0,18			0,18	0,18
-918572	18-059-029-00100-002	5065 CEBADA-HISPANIC	R 416	1,10	0,54	0,54	0,54	0,54	0,54			0,54	0,54
-918540	18-059-021-00058-001	40001 GUI SANTES-ABARTH	R 416	0,80	0,73	0,73	0,73	0,73	0,73			0,73	0,73
-918531	18-059-022-00062-001	5065 CEBADA-HISPANIC	R 416	1,20	0,29	0,29	0,29	0,29	0,29			0,29	0,29
-918525	18-059-022-00073-001	5065 CEBADA-HISPANIC	R 416	1,10	0,38	0,38	0,38	0,38	0,38			0,38	0,38
-918470	18-006-004-00045-001	40001 GUI SANTES-ABARTH	R 416	2,30	0,71	0,71	0,71	0,71	0,71			0,71	0,71
6805347	18-006-003-00049-001	40001 GUI SANTES-ABARTH	R 416	2,00	0,57	0,57	0,57	0,57	0,57			0,57	0,57
1700000006127186	18-059-022-00080-002	5065 CEBADA-HISPANIC	R 416	0,80	0,06	0,06	0,06	0,06	0,06			0,06	0,06
1700000006127191	18-059-021-00050-001	40001 GUI SANTES-ABARTH	R 416	1,90	0,85	0,85	0,85	0,85	0,85			0,85	0,85
1700000006127193	18-059-022-00077-001	5065 CEBADA-HISPANIC	R 416	0,90	0,14	0,14	0,14	0,14	0,14			0,14	0,14

(1) Superficie declarada admisible ajustada con la superficie comprometida.
(2) Factor de penalización valorando el alcance para el tipo de compromiso.

Puede verificar la integridad de una copia de este documento mediante la lectura del código QR adjunto o mediante el acceso a la dirección <https://ws050.juntadeandalucia.es/verificarFirma> indicando el código de VERIFICACIÓN

FIRMADO POR

RAQUEL MARIA ESPIN CRESPO

17/12/2024

VERIFICACIÓN

Pk2jm6UYDU9J72AMTZUYRN3GET48NG

PÁG. 4015/9349






INCIDENCIAS

INCIDENCIA DESCRIPCIÓN

- 256 Solicitud con recintos no declarados en campaña actual con una reducción por omisión de superficie superior al 3%
CÓDIGO PARA EL PORCENTAJE DE REDUCCIÓN POR OMISIÓN QUE CORRESPONDE A LA SOLICITUD:1
- 3790 Recinto declarado inactivo
Ref:6525332 Recinto:18-006-002-00013-00001 Cultivo: -
Ref:6475332 Recinto:18-006-002-05000-00002 Cultivo: -
Ref:6500333 Recinto:18-006-004-00033-00001 Cultivo: -
Ref:6465333 Recinto:18-050-002-00121-00002 Cultivo: -
- 100412 Número de hectáreas validadas inferior a la superficie mínima permitida por el grupo de cultivo (Anexo I. Criterios de Subvencionabilidad. Orden 28 de marzo de 2023).
Sup. Resuelta:0 Grupo de Pago:FRUTALES REGADÍO
- 100413 Recinto perteneciente a grupo de cultivo que no cumple con la superficie mínima requerida (Anexo I. Criterios de Subvencionabilidad. Orden 28 de marzo de 2023).
Ref:-918492 Recinto:18-006-003-00012-00001 Cultivo:104020 ALMENDROS-GUARA Regadío Sup. Declarada:2,15 Superficie Resolver:2,15
Ref:-918509 Recinto:18-091-024-00284-00001 Cultivo:104020 ALMENDROS-GUARA Regadío Sup. Declarada:1,02 Superficie Resolver:1,02
- 100421 Recinto declarado por error para una operación de la 6503, que se ha corregido de oficio marcando la operación correcta, de acuerdo con la fecha de inscripción del recinto en la producción ecológica.
Ref:-918625 Recinto:18-006-001-00008-00001 Cultivo:5065 CEBADA-HISPANIC Regadío
Ref:-1018108 Recinto:18-006-001-00050-00001 Cultivo:5065 CEBADA-HISPANIC Regadío
Ref:6805347 Recinto:18-006-003-00049-00001 Cultivo:40001 GUI SANTES-ABARTH Regadío
Ref:-918613 Recinto:18-006-003-00127-00001 Cultivo:5065 CEBADA-HISPANIC Regadío
Ref:-918470 Recinto:18-006-004-00045-00001 Cultivo:40001 GUI SANTES-ABARTH Regadío
Ref:-918575 Recinto:18-059-021-00009-00001 Cultivo:5065 CEBADA-HISPANIC Regadío
Ref:1700000006127191 Recinto:18-059-021-00050-00001 Cultivo:40001 GUI SANTES-ABARTH Regadío
Ref:-918540 Recinto:18-059-021-00058-00001 Cultivo:40001 GUI SANTES-ABARTH Regadío
Ref:-918531 Recinto:18-059-022-00062-00001 Cultivo:5065 CEBADA-HISPANIC Regadío
Ref:-918525 Recinto:18-059-022-00073-00001 Cultivo:5065 CEBADA-HISPANIC Regadío
Ref:1700000006127193 Recinto:18-059-022-00077-00001 Cultivo:5065 CEBADA-HISPANIC Regadío
Ref:1700000006127186 Recinto:18-059-022-00080-00002 Cultivo:5065 CEBADA-HISPANIC Regadío
Ref:-918572 Recinto:18-059-029-00100-00002 Cultivo:5065 CEBADA-HISPANIC Regadío
- 100424 Solicita recinto que no está comprometido para la operación.
Ref:6525332 Recinto:18-006-002-00013-00001 Cultivo:20000 BARBECHO TRADICIONAL-SIN VARIEDAD Regadío
Ref:6475332 Recinto:18-006-002-05000-00002 Cultivo:4100 MAÍZ-MAÍZ CONVENCIONAL Regadío
Ref:-918463 Recinto:18-006-004-00002-00001 Cultivo:101010 OLIVAR-PICUAL Regadío
Ref:6500333 Recinto:18-006-004-00033-00001 Cultivo:20000 BARBECHO TRADICIONAL-SIN VARIEDAD Regadío
Ref:6465333 Recinto:18-050-002-00121-00002 Cultivo:5065 CEBADA-HISPANIC Regadío

(1) Superficie declarada admisible ajustada con la superficie comprometida.
(2) Factor de penalización valorando el alcance para el tipo de compromiso.

Puede verificar la integridad de una copia de este documento mediante la lectura del código QR adjunto o mediante el acceso a la dirección https://ws050.juntadeandalucia.es/verificarFirma indicando el código de VERIFICACIÓN			
FIRMADO POR	RAQUEL MARIA ESPIN CRESPO	17/12/2024	
VERIFICACIÓN	Pk2jm6UYDU9J72AMTZUYRN3GET48NG	PÁG. 4016/9349	



<u>APELLIDOS Y NOMBRE / RAZÓN SOCIAL</u>	<u>NIF</u>	<u>EXPEDIENTE</u>	<u>ANUALIDAD DE PAGO</u>		
BEDMAR SANCHEZ JOSE	****4313*	1263793	1ª		
IMPORTES POR ANUALIDAD					
	<u>2023</u>	<u>2024</u>	<u>2025</u>	<u>2026</u>	<u>2027</u>
IMPORTE MÁXIMO SUBVENCIONABLE	574,14 €	574,14 €	574,14 €	478,45 €	478,45 €
IMPORTE MEDIO DE TRANSFERENCIA (€/ha)	297,48 €	297,48 €	297,48 €	247,90 €	247,90 €

<u>RESUMEN DE UNIDADES</u>		<u>Sup. Dec. Admisible (ha)</u>	<u>Sup. Comprometida (ha)</u>	<u>Sup. ajustada compromiso (1) (ha)</u>	<u>% sobredec.</u>	<u>Sup. Resuelta (ha)</u>	<u>Importe Declarado</u>	<u>Importe Topado</u>	<u>Importe Resuelto</u>	<u>Importe tras sobredec.</u>
<u>Cód</u>	<u>GRUPO DE PAGO</u>									
419	OLIVAR	1,93		1,93	0,00	1,93	574,14	574,14	574,14	574,14
TOTAL		1,93	1,93	1,93		1,93	574,14	574,14	574,14	574,14

<u>APLICACIÓN DE REDUCCIONES Y PENALIZACIONES</u>		<u>Importe Calculado</u>	<u>Importe prereduc.</u>	<u>Sup. subvencionabilidad y compromisos</u>	<u>Presentación tardía</u>	<u>Omisión declaración</u>	<u>Condicionabilidad</u>	<u>IMPORTE (Euros) RESUELTO</u>	
<u>GRUPO DE PAGO</u>									
OLIVAR		574,14	574,14	0,00	0,00	0,00	0,00	574,14	
TOTAL		574,14	574,14					574,14	

<u>RESUMEN DE PAGOS</u>		<u>IMPORTE (Euros)</u>			
		<u>RESUELTO</u>	<u>FEADER</u>	<u>MAPA</u>	<u>CAPADR</u>
OLIVAR - Pago realizado		574,14 €	488,02 €	56,32 €	29,80 €

<u>REF.</u>	<u>REFERENCIA SIGPAC</u>	<u>CULTIVO DESCRIPCIÓN CULTIVO</u>	<u>S/R G.PAGO</u>	<u>PEND. MEDIA (%)</u>	<u>SUP. DEC. ADMISIBLE (ha)</u>	<u>SUP. COMPROM. (ha)</u>	<u>SUP. AJUSTADA COMPR.(1) (ha)</u>	<u>SUP. CONY. SIGPAC (ha)</u>	<u>SUP. CERTIE (ha)</u>	<u>SUP. CAMPO (ha)</u>	<u>SUP. CAMPO DETER. CULT. DECLARADO (ha)</u>	<u>SUP. DEC. REDUCIDA (ha)</u>	<u>SUP. RESUELTA (ha)</u>
5295378	18-054-005-00102-002	101010 OLIVAR-PICUAL	R 419	4,60	0,05	0,05	0,05		0,05			0,05	0,05
5303513	18-054-005-00743-001	101010 OLIVAR-PICUAL	S 419	4,80	1,54	1,54	1,54		1,54			1,54	1,54
5303515	18-054-005-00100-002	101010 OLIVAR-PICUAL	R 419	32,00	0,02	0,02	0,02		0,02			0,02	0,02
5303571	18-054-005-00883-002	101010 OLIVAR-PICUAL	S 419	8,60	0,04	0,04	0,04		0,04			0,04	0,04
5303586	18-054-004-00249-002	101010 OLIVAR-PICUAL	S 419	20,20	0,28	0,28	0,28		0,28			0,28	0,28

INCIDENCIAS

INCIDENCIA DESCRIPCIÓN

- 100412 Número de hectáreas validadas inferior a la superficie mínima permitida por el grupo de cultivo (Anexo I. Criterios de Subvencionabilidad. Orden 28 de marzo de 2023).
Sup. Resuelta:0 Grupo de Pago:FRUTALES SECANO
- 100413 Recinto perteneciente a grupo de cultivo que no cumple con la superficie mínima requerida (Anexo I. Criterios de Subvencionabilidad. Orden 28 de marzo de 2023).
Ref:5303514 Recinto:18-047-008-00119-00001 Cultivo:104020 ALMENDROS-GUARA Secano Sup. Declarada:0,46 Superficie Resolver:0,46
Ref:1700000002581240 Recinto:18-047-008-00135-00001 Cultivo:104020 ALMENDROS-GUARA Secano Sup. Declarada:0,73 Superficie Resolver:0,73
Ref:5295307 Recinto:18-047-008-00172-00001 Cultivo:104020 ALMENDROS-GUARA Secano Sup. Declarada:1,04 Superficie Resolver:1,04
Ref:1700000002581239 Recinto:18-054-005-00689-00001 Cultivo:104020 ALMENDROS-GUARA Secano Sup. Declarada:0,67 Superficie Resolver:0,67
Ref:1700000002581243 Recinto:18-054-005-00689-00002 Cultivo:104020 ALMENDROS-GUARA Secano Sup. Declarada:0,06 Superficie Resolver:0,06
Ref:5303544 Recinto:18-054-005-00752-00001 Cultivo:104020 ALMENDROS-GUARA Secano Sup. Declarada:1,3 Superficie Resolver:1,3

(1) Superficie declarada admisible ajustada con la superficie comprometida.
(2) Factor de penalización valorando el alcance para el tipo de compromiso.

Puede verificar la integridad de una copia de este documento mediante la lectura del código QR adjunto o mediante el acceso a la dirección https://ws050.juntadeandalucia.es/verificarFirma indicando el código de VERIFICACIÓN			
FIRMADO POR	RAQUEL MARIA ESPIN CRESPO	17/12/2024	
VERIFICACIÓN	Pk2jm6UYDU9J72AMTZUYRN3GET48NG	PÁG. 4017/9349	



APELLIDOS Y NOMBRE / RAZÓN SOCIAL

BELMONTE MARTINEZ GABRIEL

NIF
****1669*

EXPEDIENTE
1155865

ANUALIDAD DE PAGO
1ª

IMPORTES POR ANUALIDAD

	2023	2024	2025	2026	2027
IMPORTE MÁXIMO SUBVENCIONABLE	398,24 €	398,24 €	331,43 €	331,43 €	331,43 €
IMPORTE MEDIO DE TRANSFERENCIA (€/ha)	304,00 €	304,00 €	253,00 €	253,00 €	253,00 €

RESUMEN DE UNIDADES

Cód	GRUPO DE PAGO	Sup. Dec. Admisible (ha)	Sup. Comprometida (ha)	Sup. ajustada compromiso (1) (ha)	% sobredec.	Sup. Resuelta (ha)	Importe Declarado	Importe Topado	Importe Resuelto	Importe tras sobredec.
420	HORTÍCOLAS	1,31		1,31	0,00	1,31	398,24	398,24	398,24	398,24
TOTAL		1,31	1,31	1,31		1,31	398,24	398,24	398,24	398,24

APLICACIÓN DE REDUCCIONES Y PENALIZACIONES

GRUPO DE PAGO	Importe Calculado	Importe prereduc.	Criterios de subvencionabilidad y compromisos	Presentación tardía	Omisión declaración	Condicionalidad	IMPORTE (Euros) RESUELTO
HORTÍCOLAS	398,24	398,24	0,00	0,00	0,00	0,00	398,24
TOTAL	398,24	398,24					398,24

RESUMEN DE PAGOS

	IMPORTE (Euros)			
	RESUELTO	FEADER	MAPA	CAPADR
HORTÍCOLAS - Pago realizado	398,24 €	338,50 €	39,07 €	20,67 €

RECINTOS RESUELTOS

REF.	REFERENCIA SIGPAC	CULTIVO	DESCRIPCIÓN CULTIVO	S/R G.PAGO	PEND. MEDIA (%)	SUP. DEC. ADMISIBLE (ha)	SUP. COMPROM. (ha)	SUP. AJUSTADA COMPR.(1) (ha)	SUP. CONY. SIGPAC (ha)	SUP. CERTIE (ha)	SUP. CAMPO (ha)	SUP. CAMPO DETER. CULT. DECLARADO (ha)	SUP. DEC. REDUCIDA (ha)	SUP. RESUELTA (ha)
6818098	18-199-004-00073-001	279000	ESPÁRRAGOS-SIN VARIEDAD	R	420	1,30	1,31	1,31	1,31	1,31			1,31	1,31

INCIDENCIAS

INCIDENCIA DESCRIPCIÓN

- 100412 Número de hectáreas validadas inferior a la superficie mínima permitida por el grupo de cultivo (Anexo I. Criterios de Subvencionabilidad. Orden 28 de marzo de 2023).
Sup. Resuelta:0 Grupo de Pago:FRUTALES REGADÍO
- 100413 Recinto perteneciente a grupo de cultivo que no cumple con la superficie mínima requerida (Anexo I. Criterios de Subvencionabilidad. Orden 28 de marzo de 2023).
Ref:5085044 Recinto:18-199-003-00019-00002 Cultivo:104020 ALMENDROS-GUARA Regadío Sup. Declarada:1,47 Superficie Resolver:1,47

(1) Superficie declarada admisible ajustada con la superficie comprometida.
(2) Factor de penalización valorando el alcance para el tipo de compromiso.

Puede verificar la integridad de una copia de este documento mediante la lectura del código QR adjunto o mediante el acceso a la dirección https://ws050.juntadeandalucia.es/verificarFirma indicando el código de VERIFICACIÓN			
FIRMADO POR	RAQUEL MARIA ESPIN CRESPO	17/12/2024	
VERIFICACIÓN	Pk2jm6UYDU9J72AMTZUYRN3GET48NG	PÁG. 4018/9349	



APELLIDOS Y NOMBRE / RAZÓN SOCIAL

BELTRAN GALINDO JUAN MANUEL

NIF
***0135*

EXPEDIENTE
1014342

ANUALIDAD DE PAGO
1ª

IMPORTE POR ANUALIDAD

	2023	2024	2025	2026	2027
IMPORTE MÁXIMO SUBVENCIONABLE	3.137,23 €	3.137,23 €	3.137,23 €	2.614,34 €	2.614,34 €
IMPORTE MEDIO DE TRANSFERENCIA (€/ha)	259,49 €	259,49 €	259,49 €	216,24 €	216,24 €

RESUMEN DE UNIDADES

Cód	GRUPO DE PAGO	Sup. Dec. Admisible (ha)	Sup. Comprometida (ha)	Sup. ajustada compromiso (1) (ha)	% sobredec.	Sup. Resuelta (ha)	Importe Declarado	Importe Topado	Importe Resuelto	Importe tras sobredec.
422	FRUTALES SECANO	12,09		12,09	0,00	12,09	3.137,23	3.137,23	3.137,23	3.137,23
TOTAL		12,09	12,09	12,09		12,09	3.137,23	3.137,23	3.137,23	3.137,23

APLICACIÓN DE REDUCCIONES Y PENALIZACIONES

GRUPO DE PAGO	Importe Calculado	Importe prereduc.	Criterios de subvencionabilidad y compromisos	Presentación tardía	Omisión declaración	Condicionalidad	IMPORTE (Euros) RESUELTO
FRUTALES SECANO	3.137,23		0,00	0,00	0,00	0,00	3.137,23
TOTAL	3.137,23	3.137,23					3.137,23

RESUMEN DE PAGOS

	IMPORTE (Euros)			
	RESUELTO	FEADER	MAPA	CAPADR
FRUTALES SECANO - Pago realizado	3.137,23 €	2.666,65 €	307,76 €	162,82 €

RECINTOS RESUELTOS

REF.	REFERENCIA SIGPAC	CULTIVO DESCRIPCIÓN CULTIVO	S/R G.PAGO	PEND. MEDIA (%)	SUP. DEC. ADMISIBLE (ha)	SUP. COMPROM. (ha)	SUP. AJUSTADA COMPR.(1) (ha)	SUP. CONY. SIGPAC (ha)	SUP. CERTIE (ha)	SUP. CAMPO (ha)	SUP. CAMPO DETER. CULT. DECLARADO (ha)	SUP. DEC. REDUCIDA (ha)	SUP. RESUELTA (ha)
-1271648	18-087-004-00084-001	104020 ALMENDROS-GUARA	S 422	7,80	0,39	0,39	0,39		0,39			0,39	0,39
-1034716	18-087-004-00113-003	104022 ALMENDROS-LARGUETA	S 422	5,20	3,75	3,75	3,75		3,75			3,75	3,75
-1034715	18-087-004-00112-002	104022 ALMENDROS-LARGUETA	S 422	3,40	0,14	0,14	0,14		0,14			0,14	0,14
-1034714	18-087-004-00112-001	104022 ALMENDROS-LARGUETA	S 422	4,40	1,31	1,31	1,31		1,31			1,31	1,31
-533561	18-087-006-09009-005	104057 ALMENDROS-AVIJOR	S 422	9,10	0,03	0,03	0,03		0,03			0,03	0,03
4627196	18-087-006-00114-001	104014 ALMENDROS-FERRAGNES	S 422	19,30	1,40	1,40	1,40		1,40			1,40	1,40
4627216	18-087-006-00050-001	104020 ALMENDROS-GUARA	S 422	5,10	0,22	0,22	0,22		0,22			0,22	0,22
4756598	18-087-006-00060-001	104014 ALMENDROS-FERRAGNES	S 422	13,10	0,40	0,40	0,40		0,40			0,40	0,40
4756601	18-087-006-00064-001	104020 ALMENDROS-GUARA	S 422	6,90	0,38	0,38	0,38		0,38			0,38	0,38
4756603	18-087-006-00056-001	104020 ALMENDROS-GUARA	S 422	6,50	0,13	0,13	0,13		0,13			0,13	0,13
4764149	18-087-004-00087-001	104022 ALMENDROS-LARGUETA	S 422	12,30	0,78	0,78	0,78		0,78			0,78	0,78
5254699	18-087-004-00084-002	104020 ALMENDROS-GUARA	S 422	5,50	0,79	0,79	0,79		0,79			0,79	0,79
1700000006762401	18-087-004-00063-001	104037 ALMENDROS-SOLETA	S 422	7,80	1,59	1,59	1,59		1,59			1,59	1,59
1700000006762402	18-087-006-00017-001	104057 ALMENDROS-AVIJOR	S 422	7,40	0,15	0,15	0,15		0,15			0,15	0,15
1700000006762405	18-087-006-00037-001	104057 ALMENDROS-AVIJOR	S 422	7,70	0,47	0,47	0,47		0,47			0,47	0,47
1700000006762406	18-087-006-00018-001	104057 ALMENDROS-AVIJOR	S 422	11,50	0,07	0,07	0,07		0,07			0,07	0,07
1700000006762407	18-087-004-09001-002	104022 ALMENDROS-LARGUETA	S 422	3,20	0,09	0,09	0,09		0,09			0,09	0,09

(1) Superficie declarada admisible ajustada con la superficie comprometida.
(2) Factor de penalización valorando el alcance para el tipo de compromiso.

Puede verificar la integridad de una copia de este documento mediante la lectura del código QR adjunto o mediante el acceso a la dirección https://ws050.juntadeandalucia.es/verificarFirma indicando el código de VERIFICACIÓN			
FIRMADO POR	RAQUEL MARIA ESPIN CRESPO	17/12/2024	
VERIFICACIÓN	Pk2jm6UYDU9J72AMTZUYRN3GET48NG	PÁG. 4019/9349	




INCIDENCIAS

INCIDENCIA DESCRIPCIÓN

- 100421 Recinto declarado por error para una operación de la 6503, que se ha corregido de oficio marcando la operación correcta, de acuerdo con la fecha de inscripción del recinto en la producción ecológica.
 Ref:1700000006762401 Recinto:18-087-004-00063-00001 Cultivo:104037 ALMENDROS-SOLETA Secano
 Ref:4764149 Recinto:18-087-004-00087-00001 Cultivo:104022 ALMENDROS-LARGUETA Secano
 Ref:-1034714 Recinto:18-087-004-00112-00001 Cultivo:104022 ALMENDROS-LARGUETA Secano
 Ref:-1034715 Recinto:18-087-004-00112-00002 Cultivo:104022 ALMENDROS-LARGUETA Secano
 Ref:-1034716 Recinto:18-087-004-00113-00003 Cultivo:104022 ALMENDROS-LARGUETA Secano
 Ref:1700000006762407 Recinto:18-087-004-09001-00002 Cultivo:104022 ALMENDROS-LARGUETA Secano
 Ref:1700000006762402 Recinto:18-087-006-00017-00001 Cultivo:104057 ALMENDROS-AVIJOR Secano
 Ref:1700000006762406 Recinto:18-087-006-00018-00001 Cultivo:104057 ALMENDROS-AVIJOR Secano
 Ref:1700000006762405 Recinto:18-087-006-00037-00001 Cultivo:104057 ALMENDROS-AVIJOR Secano
 Ref:4627216 Recinto:18-087-006-00050-00001 Cultivo:104020 ALMENDROS-GUARA Secano
 Ref:4756603 Recinto:18-087-006-00056-00001 Cultivo:104020 ALMENDROS-GUARA Secano
 Ref:4756598 Recinto:18-087-006-00060-00001 Cultivo:104014 ALMENDROS-FERRAGNES Secano
 Ref:4756601 Recinto:18-087-006-00064-00001 Cultivo:104020 ALMENDROS-GUARA Secano
 Ref:4627196 Recinto:18-087-006-00114-00001 Cultivo:104014 ALMENDROS-FERRAGNES Secano
 Ref:-533561 Recinto:18-087-006-09009-00005 Cultivo:104057 ALMENDROS-AVIJOR Secano

(1) Superficie declarada admisible ajustada con la superficie comprometida.
 (2) Factor de penalización valorando el alcance para el tipo de compromiso.

Puede verificar la integridad de una copia de este documento mediante la lectura del código QR adjunto o mediante el acceso a la dirección https://ws050.juntadeandalucia.es/verificarFirma indicando el código de VERIFICACIÓN			
FIRMADO POR	RAQUEL MARIA ESPIN CRESPO	17/12/2024	
VERIFICACIÓN	Pk2jm6UYDU9J72AMTZUYRN3GET48NG	PÁG. 4020/9349	



APELLIDOS Y NOMBRE / RAZÓN SOCIAL

BELTRAN MARIN FRANCISCA

NIF
***3704*

EXPEDIENTE
1084886

ANUALIDAD DE PAGO
1ª

IMPORTES POR ANUALIDAD

	2023	2024	2025	2026	2027
IMPORTE MÁXIMO SUBVENCIONABLE	4.146,87 €	4.146,87 €	4.146,87 €	3.455,73 €	3.455,73 €
IMPORTE MEDIO DE TRANSFERENCIA (€/ha)	297,48 €	297,48 €	297,48 €	247,90 €	247,90 €

RESUMEN DE UNIDADES

Cód	GRUPO DE PAGO	Sup. Dec. Admisible (ha)	Sup. Comprometida (ha)	Sup. ajustada compromiso (1) (ha)	% sobredec.	Sup. Resuelta (ha)	Importe Declarado	Importe Topado	Importe Resuelto	Importe tras sobredec.
419	OLIVAR	13,94		13,94	0,00	13,94	4.146,87	4.146,87	4.146,87	4.146,87
TOTAL		13,94	13,94	13,94		13,94	4.146,87	4.146,87	4.146,87	4.146,87

APLICACIÓN DE REDUCCIONES Y PENALIZACIONES

GRUPO DE PAGO	Importe Calculado	Importe prereduc.	Criterios de subvencionabilidad y compromisos	Presentación tardía	Omisión declaración	Condicionalidad	IMPORTE (Euros) RESUELTO
OLIVAR	4.146,87	4.146,87	0,00	0,00	0,00	0,00	4.146,87
TOTAL	4.146,87	4.146,87					4.146,87

RESUMEN DE PAGOS

	IMPORTE (Euros)			
	RESUELTO	FEADER	MAPA	CAPADR
OLIVAR - Pago realizado	4.146,87 €	3.524,84 €	406,81 €	215,22 €

RECINTOS RESUELTOS

REF.	REFERENCIA SIGPAC	CULTIVO DESCRIPCIÓN CULTIVO	S/R G.PAGO	PEND. MEDIA (%)	SUP. DEC. ADMISIBLE (ha)	SUP. COMPROM. (ha)	SUP. AJUSTADA COMPROM. (1) (ha)	SUP. CONY. SIGPAC (ha)	SUP. CERTIE (ha)	SUP. CAMPO (ha)	SUP. CAMPO DETER. CULT. DECLARADO (ha)	SUP. DEC. REDUCIDA (ha)	SUP. RESUELTA (ha)
-1513166	23-070-009-00191-003	101010 OLIVAR-PICUAL	R 419	4,20	0,02	0,02	0,02	0,02	0,02			0,02	0,02
-1513165	23-070-009-00166-002	101010 OLIVAR-PICUAL	R 419	4,70	0,06	0,06	0,06	0,06	0,06			0,06	0,06
-1255021	23-070-009-00447-005	101010 OLIVAR-PICUAL	R 419	2,00	0,18	0,18	0,18	0,18	0,18			0,18	0,18
-1255020	23-070-009-00167-001	101010 OLIVAR-PICUAL	R 419	4,80	0,02	0,02	0,02	0,02	0,02			0,02	0,02
-1255019	23-070-009-00167-001	101010 OLIVAR-PICUAL	R 419	4,80	0,65	0,65	0,65	0,65	0,65			0,65	0,65
-1255018	23-070-009-00167-001	101010 OLIVAR-PICUAL	R 419	4,80	0,06	0,06	0,06	0,06	0,06			0,06	0,06
-1255017	23-070-009-00167-001	101010 OLIVAR-PICUAL	R 419	4,80	0,74	0,74	0,74	0,74	0,74			0,74	0,74
-1255015	23-070-009-00166-002	101010 OLIVAR-PICUAL	R 419	4,70	1,10	1,10	1,10	1,10	1,10			1,10	1,10
-1255014	23-070-009-00166-002	101010 OLIVAR-PICUAL	R 419	4,70	0,63	0,63	0,63	0,63	0,63			0,63	0,63
-1255013	23-070-009-00166-002	101010 OLIVAR-PICUAL	R 419	4,70	0,22	0,22	0,22	0,22	0,22			0,22	0,22
5245332	18-162-011-00063-004	101010 OLIVAR-PICUAL	R 419	6,90	9,88	9,88	9,88	9,88	9,88			9,88	9,88
5311196	23-070-009-00194-002	101010 OLIVAR-PICUAL	R 419	5,10	0,03	0,03	0,03	0,03	0,03			0,03	0,03
5311197	23-070-009-00194-003	101010 OLIVAR-PICUAL	R 419	9,40	0,03	0,03	0,03	0,03	0,03			0,03	0,03
170000006502647	23-070-009-00602-001	101010 OLIVAR-PICUAL	R 419	4,80	0,32	0,32	0,32	0,32	0,32			0,32	0,32

INCIDENCIAS

INCIDENCIA DESCRIPCIÓN

- 100412 Número de hectáreas validadas inferior a la superficie mínima permitida por el grupo de cultivo (Anexo I. Criterios de Subvencionabilidad. Orden 28 de marzo de 2023).
Sup. Resuelta:0 Grupo de Pago:FRUTALES REGADÍO
- 100413 Recinto perteneciente a grupo de cultivo que no cumple con la superficie mínima requerida (Anexo I. Criterios de Subvencionabilidad. Orden 28 de marzo de 2023).
Ref:5330872 Recinto:23-070-009-00447-00002 Cultivo:104024 ALMENDROS-MARCONA Regadío Sup. Declarada:1,23 Superficie Resolver:1,23
Ref:-1264042 Recinto:23-070-009-00447-00006 Cultivo:104024 ALMENDROS-MARCONA Regadío Sup. Declarada:0,08 Superficie Resolver:0,08
Ref:-1513167 Recinto:23-070-009-00447-00008 Cultivo:104024 ALMENDROS-MARCONA Regadío Sup. Declarada:0,94 Superficie Resolver:0,94

(1) Superficie declarada admisible ajustada con la superficie comprometida.
(2) Factor de penalización valorando el alcance para el tipo de compromiso.

Puede verificar la integridad de una copia de este documento mediante la lectura del código QR adjunto o mediante el acceso a la dirección https://ws050.juntadeandalucia.es/verificarFirma indicando el código de VERIFICACIÓN			
FIRMADO POR	RAQUEL MARIA ESPIN CRESPO	17/12/2024	
VERIFICACIÓN	Pk2jm6UYDU9J72AMTZUYRN3GET48NG	PÁG. 4021/9349	



APELLIDOS Y NOMBRE / RAZÓN SOCIAL

BELTRAN MORAL JUAN FRANCISCO

NIF
****1218*

EXPEDIENTE
1014281

ANUALIDAD DE PAGO

1ª

IMPORTES POR ANUALIDAD

	2023	2024	2025	2026	2027
IMPORTE MÁXIMO SUBVENCIONABLE	1.902,06 €	1.902,06 €	1.902,06 €	1.585,04 €	1.585,04 €
IMPORTE MEDIO DE TRANSFERENCIA (€/ha)	259,49 €	259,49 €	259,49 €	216,24 €	216,24 €

RESUMEN DE UNIDADES

Cód	GRUPO DE PAGO	Sup. Dec. Admisible (ha)	Sup. Comprometida (ha)	Sup. ajustada compromiso (1) (ha)	% sobredec.	Sup. Resuelta (ha)	Importe Declarado	Importe Topado	Importe Resuelto	Importe tras sobredec.
422	FRUTALES SECANO	7,33		7,33	0,00	7,33	1.902,06	1.902,06	1.902,06	1.902,06
TOTAL		7,33	7,33	7,33		7,33	1.902,06	1.902,06	1.902,06	1.902,06

APLICACIÓN DE REDUCCIONES Y PENALIZACIONES

GRUPO DE PAGO	Importe Calculado	Importe prereduc.	Criterios de subvencionabilidad y compromisos	Presentación tardía	Omisión declaración	Condicionalidad	IMPORTE (Euros) RESUELTO
FRUTALES SECANO	1.902,06	1.902,06	0,00	0,00	0,00	0,00	1.902,06
TOTAL	1.902,06	1.902,06					1.902,06

RESUMEN DE PAGOS

IMPORTE (Euros)

	RESUELTO	FEADER	MAPA	CAPADR
FRUTALES SECANO - Pago realizado	1.902,06 €	1.616,75 €	186,59 €	98,72 €

RECINTOS RESUELTOS

REF.	REFERENCIA SIGPAC	CULTIVO	DESCRIPCIÓN CULTIVO	S/R G.PAGO	PEND. MEDIA (%)	SUP. DEC. ADMISIBLE (ha)	SUP. COMPROM. (ha)	SUP. AJUSTADA COMPROM. (1) (ha)	SUP. CONY. SIGPAC (ha)	SUP. CERTIE (ha)	SUP. CAMPO (ha)	SUP. CAMPO DETER. CULT. DECLARADO (ha)	SUP. DEC. REDUCIDA (ha)	SUP. RESUELTA (ha)
1700000004474461	18-087-004-00065-002	104037	ALMENDROS-SOLETA	S 422	6,50	1,38	1,38	1,38	1,38	1,38			1,38	1,38
1700000004474462	18-087-004-00066-001	104057	ALMENDROS-AVIJOR	S 422	5,60	1,09	1,09	1,09	1,09	1,09			1,09	1,09
1700000004474463	18-087-004-00076-001	104057	ALMENDROS-AVIJOR	S 422	6,80	0,71	0,71	0,71	0,71	0,71			0,71	0,71
1700000004474464	18-087-004-00077-001	104037	ALMENDROS-SOLETA	S 422	8,30	1,41	1,41	1,41	1,41	1,41			1,41	1,41
1700000004474465	18-087-004-00085-002	104037	ALMENDROS-SOLETA	S 422	11,30	0,78	0,78	0,78	0,78	0,78			0,78	0,78
1700000004474466	18-087-004-00073-001	104020	ALMENDROS-GUARA	S 422	6,10	0,60	0,60	0,60	0,60	0,60			0,60	0,60
1700000004474467	18-087-004-00082-001	104020	ALMENDROS-GUARA	S 422	9,30	1,36	1,36	1,36	1,36	1,36			1,36	1,36

(1) Superficie declarada admisible ajustada con la superficie comprometida.
(2) Factor de penalización valorando el alcance para el tipo de compromiso.

Puede verificar la integridad de una copia de este documento mediante la lectura del código QR adjunto o mediante el acceso a la dirección <https://ws050.juntadeandalucia.es/verificarFirma> indicando el código de VERIFICACIÓN

FIRMADO POR

RAQUEL MARIA ESPIN CRESPO

17/12/2024

VERIFICACIÓN

Pk2jm6UYDU9J72AMTZUYRN3GET48NG

PÁG. 4022/9349





APELLIDOS Y NOMBRE / RAZÓN SOCIAL **NIF** **EXPEDIENTE** **ANUALIDAD DE PAGO**
 BENAVENTE MARTINEZ JOSE MARIA ****7756* 1208866 1ª

IMPORTE POR ANUALIDAD

	2023	2024	2025	2026	2027
IMPORTE MÁXIMO SUBVENCIONABLE	2.775,33 €	2.775,33 €	2.312,74 €	2.312,74 €	2.312,74 €
IMPORTE MEDIO DE TRANSFERENCIA (€/ha)	94,30 €	94,30 €	78,58 €	78,58 €	78,58 €

RESUMEN DE UNIDADES

Cód	GRUPO DE PAGO	Sup. Dec. Admisible (ha)	Sup. Comprometida (ha)	Sup. ajustada compromiso (1) (ha)	% sobredec.	Sup. Resuelta (ha)	Importe Declarado	Importe Topado	Importe Resuelto	Importe tras sobredec.
416	HERBÁCEOS	5,99		5,99	0,00	5,99	1.086,65	1.086,65	1.086,65	1.086,65
418	PASTOS ASOCIADOS A GANADERÍA ECOLÓGICA	17,13		17,13	0,00	17,13	1.688,68	1.688,68	1.688,68	1.688,68
424	HERBÁCEOS NO ELEGIBLES	6,31		6,31	0,00	6,31	0,00	0,00	0,00	0,00
TOTAL		29,43	29,43	29,43		29,43	2.775,33	2.775,33	2.775,33	2.775,33

APLICACIÓN DE REDUCCIONES Y PENALIZACIONES

GRUPO DE PAGO	Importe Calculado	Importe prereduc.	Criterios de subvencionabilidad y compromisos	Presentación tardía	Omisión declaración	Condicionalidad	IMPORTE (Euros) RESUELTO
HERBÁCEOS	1.086,65	1.086,65	0,00	0,00	0,00	0,00	1.086,65
HERBÁCEOS NO ELEGIBLES	0,00	0,00	0,00	0,00	0,00	0,00	0,00
PASTOS ASOCIADOS A GANADERÍA	1.688,68	1.688,68	0,00	0,00	0,00	0,00	1.688,68
TOTAL	2.775,33	2.775,33					2.775,33

RESUMEN DE PAGOS

	RESUELTO	FEADER	MAPA	CAPADR
HERBÁCEOS - Pago realizado	1.086,65 €	923,65 €	106,60 €	56,40 €
PASTOS ASOCIADOS A GANADERÍA ECOLÓGICA - Pago realizado	1.688,68 €	1.435,38 €	165,66 €	87,64 €
TOTAL	2.775,33 €	2.359,03 €	272,26 €	144,04 €

RECINTOS RESUELTOS

REF.	REFERENCIA SIGPAC	CULTIVO	DESCRIPCIÓN CULTIVO	S/R	G.PAGO	PEND. MEDIA (%)	SUP. DEC. ADMISIBLE (ha)	SUP. COMPROM. (ha)	SUP. AJUSTADA COMPR.(1) (ha)	SUP. CONV. SIGPAC (ha)	SUP. CERTIF. (ha)	SUP. CAMPO (ha)	SUP. CAMPO DETER. CULT. DECLARADO (ha)	SUP. DEC. REDUCIDA (ha)	SUP. RESUELTA (ha)
-1032270	18-149-013-00028-001	5000	CEBADA-SIN VARIEDAD	S	416	7,20	4,41	4,41	4,41		4,41			4,41	4,41
5080154	18-149-013-00227-001	5000	CEBADA-SIN VARIEDAD	S	416	5,30	1,58	1,58	1,58		1,58			1,58	1,58
5079955	18-149-013-00152-002	62000	PASTOS PERMANENTES DE 5 O MAS AÑOS-SIN VARIEDAD	S	418	27,40	17,13	17,13	17,13		20,15			17,13	17,13
-1032271	18-149-013-00031-001	20000	BARBECHO TRADICIONAL-SIN VARIEDAD	S	424	5,60	3,83	3,83	3,83		3,83			3,83	3,83
5319028	18-149-012-00099-002	20000	BARBECHO TRADICIONAL-SIN VARIEDAD	S	424	9,10	0,65	0,65	0,65		0,65			0,65	0,65
5319030	18-149-012-00106-002	20000	BARBECHO TRADICIONAL-SIN VARIEDAD	S	424	8,20	0,77	0,77	0,77		0,77			0,77	0,77
5319031	18-149-012-00109-001	20000	BARBECHO TRADICIONAL-SIN VARIEDAD	S	424	6,50	0,70	0,70	0,70		0,70			0,70	0,70
5319034	18-149-012-00087-001	20000	BARBECHO TRADICIONAL-SIN VARIEDAD	S	424	9,70	0,36	0,36	0,36		0,36			0,36	0,36

INCIDENCIAS

INCIDENCIA DESCRIPCIÓN

100421 Recinto declarado por error para una operación de la 6503, que se ha corregido de oficio marcando la operación correcta, de acuerdo con la fecha de inscripción del recinto en la producción ecológica.
 Ref:-1032270 Recinto:18-149-013-00028-00001 Cultivo:5000 CEBADA-SIN VARIEDAD Secano
 Ref:5079955 Recinto:18-149-013-00152-00002 Cultivo:62000 PASTOS PERMANENTES DE 5 O MAS AÑOS-SIN VARIEDAD Secano
 Ref:5080154 Recinto:18-149-013-00227-00001 Cultivo:5000 CEBADA-SIN VARIEDAD Secano

(1) Superficie declarada admisible ajustada con la superficie comprometida.
 (2) Factor de penalización valorando el alcance para el tipo de compromiso.

Puede verificar la integridad de una copia de este documento mediante la lectura del código QR adjunto o mediante el acceso a la dirección https://ws050.juntadeandalucia.es/verificarFirma indicando el código de VERIFICACIÓN			
FIRMADO POR	RAQUEL MARIA ESPIN CRESPO	17/12/2024	
VERIFICACIÓN	Pk2jm6UYDU9J72AMTZUYRN3GET48NG	PÁG. 4023/9349	



Datos considerados para el Cálculo de la Carga Ganadera mínima y máxima del expediente

Explotación	Especie	Inscrito en Sipea y Admisible	Ugm Calculada para CG Mínima	Ugm Calculada para CG Máxima
ES181460000111	CAPRINA	SI	1,45	1,45
ES181460000111	OVINA	SI	55,00	55,00
			56,45	56,45

Superficie determinada para Cálculo Carga Ganadera Mínima: 178,58 ha

Superficie determinada para Cálculo Carga Ganadera Máxima: 179,51 ha

Carga Ganadera Mínima Expediente: 0,32 ugm/ha

Carga Ganadera Máxima Expediente: 0,31 ugm/ha

Recintos Determinados para el Cálculo de Garga Ganadera Mínima

REF.	REFERENCIA SIGPAC	CULTIVO	DESCRIPCIÓN CULTIVO	S/R	SUP. RESUELTA (ha)
-1031978	18-149-012-00062-00016	62000	PASTOS PERMANENTES DE 5 O MAS AÑOS-SIN VARIEDAD	S	7,34
-1031977	18-149-012-00062-00017	62000	PASTOS PERMANENTES DE 5 O MAS AÑOS-SIN VARIEDAD	S	1,26
-182601	18-149-013-00167-00001	62000	PASTOS PERMANENTES DE 5 O MAS AÑOS-SIN VARIEDAD	S	22,30
-182600	18-149-013-00167-00001	62000	PASTOS PERMANENTES DE 5 O MAS AÑOS-SIN VARIEDAD	S	68,23
5079955	18-149-013-00152-00002	62000	PASTOS PERMANENTES DE 5 O MAS AÑOS-SIN VARIEDAD	S	17,13
5079956	18-149-013-00149-00003	62000	PASTOS PERMANENTES DE 5 O MAS AÑOS-SIN VARIEDAD	S	3,03
5079959	18-149-013-00149-00008	62000	PASTOS PERMANENTES DE 5 O MAS AÑOS-SIN VARIEDAD	S	1,18
5079961	18-149-013-00149-00010	62000	PASTOS PERMANENTES DE 5 O MAS AÑOS-SIN VARIEDAD	S	5,39
5079962	18-149-013-00149-00009	62000	PASTOS PERMANENTES DE 5 O MAS AÑOS-SIN VARIEDAD	S	2,73
5079963	18-149-013-00128-00013	62000	PASTOS PERMANENTES DE 5 O MAS AÑOS-SIN VARIEDAD	S	5,24
1700000006917502	18-149-010-00027-00002	62000	PASTOS PERMANENTES DE 5 O MAS AÑOS-SIN VARIEDAD	S	0,54
1700000006917507	18-149-013-00170-00032	62000	PASTOS PERMANENTES DE 5 O MAS AÑOS-SIN VARIEDAD	S	0,02
1700000006917508	18-149-012-00067-00023	62000	PASTOS PERMANENTES DE 5 O MAS AÑOS-SIN VARIEDAD	S	19,63
1700000006917509	18-149-013-00088-00005	62000	PASTOS PERMANENTES DE 5 O MAS AÑOS-SIN VARIEDAD	S	0,03
1700000006917513	18-149-013-00088-00008	62000	PASTOS PERMANENTES DE 5 O MAS AÑOS-SIN VARIEDAD	S	0,01
1700000006917514	18-149-013-00170-00028	62000	PASTOS PERMANENTES DE 5 O MAS AÑOS-SIN VARIEDAD	S	0,03
1700000006917517	18-149-013-00170-00031	62000	PASTOS PERMANENTES DE 5 O MAS AÑOS-SIN VARIEDAD	S	0,02
1700000006917522	18-149-013-00088-00009	62000	PASTOS PERMANENTES DE 5 O MAS AÑOS-SIN VARIEDAD	S	0,11
1700000006917526	18-149-012-00067-00018	62000	PASTOS PERMANENTES DE 5 O MAS AÑOS-SIN VARIEDAD	S	6,23
1700000006917530	18-149-010-00027-00005	62000	PASTOS PERMANENTES DE 5 O MAS AÑOS-SIN VARIEDAD	S	2,54
1700000006917534	18-149-013-00167-00024	62000	PASTOS PERMANENTES DE 5 O MAS AÑOS-SIN VARIEDAD	S	0,02
1700000006917536	18-149-012-00067-00024	62000	PASTOS PERMANENTES DE 5 O MAS AÑOS-SIN VARIEDAD	S	0,01
1700000006917543	18-149-012-00067-00005	62000	PASTOS PERMANENTES DE 5 O MAS AÑOS-SIN VARIEDAD	S	3,37
1700000006917553	18-149-013-00170-00029	62000	PASTOS PERMANENTES DE 5 O MAS AÑOS-SIN VARIEDAD	S	0,03
1700000006917562	18-149-013-00170-00025	62000	PASTOS PERMANENTES DE 5 O MAS AÑOS-SIN VARIEDAD	S	0,15
1700000006917565	18-149-013-00170-00005	62000	PASTOS PERMANENTES DE 5 O MAS AÑOS-SIN VARIEDAD	S	9,97
1700000006917566	18-149-013-00088-00001	62000	PASTOS PERMANENTES DE 5 O MAS AÑOS-SIN VARIEDAD	S	2,04

(1) Superficie declarada admisible ajustada con la superficie comprometida.
 (2) Factor de penalización valorando el alcance para el tipo de compromiso.

Puede verificar la integridad de una copia de este documento mediante la lectura del código QR adjunto o mediante el acceso a la dirección <https://ws050.juntadeandalucia.es/verificarFirma> indicando el código de VERIFICACIÓN

FIRMADO POR	RAQUEL MARIA ESPIN CRESPO	17/12/2024	
VERIFICACIÓN	Pk2jm6UYDU9J72AMTZUYRN3GET48NG	PÁG. 4024/9349	



Datos considerados para el Cálculo de la Carga Ganadera mínima y máxima del expediente

Recintos Determinados para el Cálculo de Garga Ganadera Máxima

REF.	REFERENCIA SIGPAC	CULTIVO	DESCRIPCIÓN CULTIVO	SUP.	
				S/R	RESUELTA (ha)
-1032440	18-149-013-00085-00004	62000	PASTOS PERMANENTES DE 5 O MAS AÑOS-SIN VARIEDAD	S	0,12
-1032397	18-149-013-00085-00003	62000	PASTOS PERMANENTES DE 5 O MAS AÑOS-SIN VARIEDAD	S	0,26
-1032388	18-149-013-00085-00002	62000	PASTOS PERMANENTES DE 5 O MAS AÑOS-SIN VARIEDAD	S	0,24
-1031978	18-149-012-00062-00016	62000	PASTOS PERMANENTES DE 5 O MAS AÑOS-SIN VARIEDAD	S	7,34
-1031977	18-149-012-00062-00017	62000	PASTOS PERMANENTES DE 5 O MAS AÑOS-SIN VARIEDAD	S	1,26
-182601	18-149-013-00167-00001	62000	PASTOS PERMANENTES DE 5 O MAS AÑOS-SIN VARIEDAD	S	22,30
-182600	18-149-013-00167-00001	62000	PASTOS PERMANENTES DE 5 O MAS AÑOS-SIN VARIEDAD	S	68,23
5079955	18-149-013-00152-00002	62000	PASTOS PERMANENTES DE 5 O MAS AÑOS-SIN VARIEDAD	S	17,13
5079956	18-149-013-00149-00003	62000	PASTOS PERMANENTES DE 5 O MAS AÑOS-SIN VARIEDAD	S	3,03
5079959	18-149-013-00149-00008	62000	PASTOS PERMANENTES DE 5 O MAS AÑOS-SIN VARIEDAD	S	1,18
5079961	18-149-013-00149-00010	62000	PASTOS PERMANENTES DE 5 O MAS AÑOS-SIN VARIEDAD	S	5,39
5079962	18-149-013-00149-00009	62000	PASTOS PERMANENTES DE 5 O MAS AÑOS-SIN VARIEDAD	S	2,73
5079963	18-149-013-00128-00013	62000	PASTOS PERMANENTES DE 5 O MAS AÑOS-SIN VARIEDAD	S	5,24
5253669	18-149-013-00085-00001	62000	PASTOS PERMANENTES DE 5 O MAS AÑOS-SIN VARIEDAD	S	0,11
5253714	18-149-013-00085-00007	62000	PASTOS PERMANENTES DE 5 O MAS AÑOS-SIN VARIEDAD	S	0,01
5253715	18-149-013-00085-00009	62000	PASTOS PERMANENTES DE 5 O MAS AÑOS-SIN VARIEDAD	S	0,01
5253717	18-149-013-00087-00006	62000	PASTOS PERMANENTES DE 5 O MAS AÑOS-SIN VARIEDAD	S	0,05
5253718	18-149-013-00087-00004	62000	PASTOS PERMANENTES DE 5 O MAS AÑOS-SIN VARIEDAD	S	0,01
5253720	18-149-013-00087-00005	62000	PASTOS PERMANENTES DE 5 O MAS AÑOS-SIN VARIEDAD	S	0,09
5253721	18-149-013-00095-00008	62000	PASTOS PERMANENTES DE 5 O MAS AÑOS-SIN VARIEDAD	S	0,03
1700000006917502	18-149-010-00027-00002	62000	PASTOS PERMANENTES DE 5 O MAS AÑOS-SIN VARIEDAD	S	0,54
1700000006917507	18-149-013-00170-00032	62000	PASTOS PERMANENTES DE 5 O MAS AÑOS-SIN VARIEDAD	S	0,02
1700000006917508	18-149-012-00067-00023	62000	PASTOS PERMANENTES DE 5 O MAS AÑOS-SIN VARIEDAD	S	19,63
1700000006917509	18-149-013-00088-00005	62000	PASTOS PERMANENTES DE 5 O MAS AÑOS-SIN VARIEDAD	S	0,03
1700000006917513	18-149-013-00088-00008	62000	PASTOS PERMANENTES DE 5 O MAS AÑOS-SIN VARIEDAD	S	0,01
1700000006917514	18-149-013-00170-00028	62000	PASTOS PERMANENTES DE 5 O MAS AÑOS-SIN VARIEDAD	S	0,03
1700000006917517	18-149-013-00170-00031	62000	PASTOS PERMANENTES DE 5 O MAS AÑOS-SIN VARIEDAD	S	0,02
1700000006917522	18-149-013-00088-00009	62000	PASTOS PERMANENTES DE 5 O MAS AÑOS-SIN VARIEDAD	S	0,11
1700000006917526	18-149-012-00067-00018	62000	PASTOS PERMANENTES DE 5 O MAS AÑOS-SIN VARIEDAD	S	6,23
1700000006917530	18-149-010-00027-00005	62000	PASTOS PERMANENTES DE 5 O MAS AÑOS-SIN VARIEDAD	S	2,54
1700000006917534	18-149-013-00167-00024	62000	PASTOS PERMANENTES DE 5 O MAS AÑOS-SIN VARIEDAD	S	0,02
1700000006917536	18-149-012-00067-00024	62000	PASTOS PERMANENTES DE 5 O MAS AÑOS-SIN VARIEDAD	S	0,01
1700000006917543	18-149-012-00067-00005	62000	PASTOS PERMANENTES DE 5 O MAS AÑOS-SIN VARIEDAD	S	3,37
1700000006917553	18-149-013-00170-00029	62000	PASTOS PERMANENTES DE 5 O MAS AÑOS-SIN VARIEDAD	S	0,03
1700000006917562	18-149-013-00170-00025	62000	PASTOS PERMANENTES DE 5 O MAS AÑOS-SIN VARIEDAD	S	0,15
1700000006917565	18-149-013-00170-00005	62000	PASTOS PERMANENTES DE 5 O MAS AÑOS-SIN VARIEDAD	S	9,97

(1) Superficie declarada admisible ajustada con la superficie comprometida.
 (2) Factor de penalización valorando el alcance para el tipo de compromiso.

Puede verificar la integridad de una copia de este documento mediante la lectura del código QR adjunto o mediante el acceso a la dirección <https://ws050.juntadeandalucia.es/verificarFirma> indicando el código de VERIFICACIÓN

FIRMADO POR	RAQUEL MARIA ESPIN CRESPO	17/12/2024
VERIFICACIÓN	Pk2jm6UYDU9J72AMTZUYRN3GET48NG	PÁG. 4025/9349



**Datos considerados para el Cálculo de la Carga Ganadera mínima y máxima del expediente****Recintos Determinados para el Cálculo de Garga Ganadera Máxima**

<u>REF.</u>	<u>REFERENCIA SIGPAC</u>	<u>CULTIVO</u>	<u>DESCRIPCIÓN CULTIVO</u>	<u>S/R</u>	<u>SUP. RESUELTA (ha)</u>
1700000006917566	18-149-013-00088-00001	62000	PASTOS PERMANENTES DE 5 O MAS AÑOS-SIN VARIEDAD	S	2,04

(1) Superficie declarada admisible ajustada con la superficie comprometida.
(2) Factor de penalización valorando el alcance para el tipo de compromiso.

Puede verificar la integridad de una copia de este documento mediante la lectura del código QR adjunto o mediante el acceso a la dirección <https://ws050.juntadeandalucia.es/verificarFirma> indicando el código de VERIFICACIÓN

FIRMADO POR

RAQUEL MARIA ESPIN CRESPO

17/12/2024

VERIFICACIÓN

Pk2jm6UYDU9J72AMTZUYRN3GET48NG

PÁG. 4026/9349





APELLIDOS Y NOMBRE / RAZÓN SOCIAL
BENAVENTE MARTINEZ PEDRO BASILIO

NIF
***7587*

EXPEDIENTE
1224119

ANUALIDAD DE PAGO
1ª

IMPORTES POR ANUALIDAD

	2023	2024	2025	2026	2027
IMPORTE MÁXIMO SUBVENCIONABLE	5.081,80 €	5.081,80 €	4.234,83 €	4.234,83 €	4.234,83 €
IMPORTE MEDIO DE TRANSFERENCIA (€/ha)	62,10 €	62,10 €	51,75 €	51,75 €	51,75 €

RESUMEN DE UNIDADES

Cód	GRUPO DE PAGO	Sup. Dec. Admisible (ha)	Sup. Comprometida (ha)	Sup. ajustada compromiso (1) (ha)	% sobredec.	Sup. Resuelta (ha)	Importe Declarado	Importe Topado	Importe Resuelto	Importe tras sobredec.
418	PASTOS ASOCIADOS A GANADERÍA ECOLÓGICA	81,83		81,83	0,00	81,83	7.797,68	5.081,80	5.081,80	5.081,80
TOTAL		81,83	81,83	81,83		81,83	7.797,68	5.081,80	5.081,80	5.081,80

APLICACIÓN DE REDUCCIONES Y PENALIZACIONES

GRUPO DE PAGO	Importe Calculado	Importe prereduc.	Criterios de subvencionabilidad y compromisos	Presentación tardía	Omisión declaración	Condicionidad	IMPORTE (Euros) RESUELTO
PASTOS ASOCIADOS A GANADERÍA	5.081,80	5.081,80	0,00	0,00	0,00	0,00	5.081,80
TOTAL	5.081,80	5.081,80					5.081,80

RESUMEN DE PAGOS

	RESUELTO	FEADER	MAPA	CAPADR
PASTOS ASOCIADOS A GANADERÍA ECOLÓGICA - Pago realizado	5.081,80 €	4.319,53 €	498,52 €	263,75 €

RECINTOS RESUELTOS

REE	REFERENCIA SIGPAC	CULTIVO	DESCRIPCIÓN CULTIVO	S/R G.PAGO	PEND. MEDIA (%)	SUP. DEC. ADMISIBLE (ha)	SUP. COMPROM. (ha)	SUP. AJUSTADA COMPROM. (1) (ha)	SUP. CONV. SIGPAC (ha)	SUP. CERTIF. (ha)	SUP. CAMPO (ha)	SUP. CAMPO DETER. CULT. DECLARADO (ha)	SUP. DEC. REDUCIDA (ha)	SUP. RESUELTA (ha)
6945901	18-149-012-00059-009	62000	PASTOS PERMANENTES DE 5 O MAS AÑOS-SIN VARIEDAD	S 418	20,50	10,16	10,16	10,16		11,95			10,16	10,16
6945902	18-149-012-00059-010	62000	PASTOS PERMANENTES DE 5 O MAS AÑOS-SIN VARIEDAD	S 418	27,10	4,06	4,06	4,06		7,38			4,06	4,06
6945905	18-149-012-00060-001	62000	PASTOS PERMANENTES DE 5 O MAS AÑOS-SIN VARIEDAD	S 418	25,70	3,26	3,26	3,26		4,35			3,26	3,26
6945907	18-149-012-00061-008	62000	PASTOS PERMANENTES DE 5 O MAS AÑOS-SIN VARIEDAD	S 418	18,90	24,06	24,06	24,06		28,31			24,06	24,06
6945916	18-149-012-00062-002	62000	PASTOS PERMANENTES DE 5 O MAS AÑOS-SIN VARIEDAD	S 418	30,00	40,29	40,29	40,29		53,72			40,29	40,29

(1) Superficie declarada admisible ajustada con la superficie comprometida.
(2) Factor de penalización valorando el alcance para el tipo de compromiso.

Puede verificar la integridad de una copia de este documento mediante la lectura del código QR adjunto o mediante el acceso a la dirección <https://ws050.juntadeandalucia.es/verificarFirma> indicando el código de VERIFICACIÓN

FIRMADO POR

RAQUEL MARIA ESPIN CRESPO

17/12/2024

VERIFICACIÓN

Pk2jm6UYDU9J72AMTZUYRN3GET48NG

PÁG. 4027/9349





Datos considerados para el Cálculo de la Carga Ganadera mínima y máxima del expediente

Explotación	Especie	Inscrito en Sipea y Admisible	Ugm Calculada para CG Mínima	Ugm Calculada para CG Máxima
ES181460000181	CAPRINA	SI	1,14	1,14
ES181460000181	OVINA	SI	57,20	57,20
			58,34	58,34

Superficie determinada para Cálculo Carga Ganadera Mínima: 304,80 ha

Superficie determinada para Cálculo Carga Ganadera Máxima: 304,80 ha

Carga Ganadera Mínima Expediente: 0,19 ugm/ha

Carga Ganadera Máxima Expediente: 0,19 ugm/ha

Los importes del Grupo de Pago de pastos de este expediente han sido ajustados por no llegar a la carga ganadera mínima de 0,3

Recintos Determinados para el Cálculo de Garga Ganadera Mínima

REF.	REFERENCIA SIGPAC	CULTIVO	DESCRIPCIÓN CULTIVO	S/R	SUP. RESUELTA (ha)
-996265	18-149-012-00179-00013	62000	PASTOS PERMANENTES DE 5 O MAS AÑOS-SIN VARIEDAD	S	0,84
-996264	18-149-012-00062-00003	62000	PASTOS PERMANENTES DE 5 O MAS AÑOS-SIN VARIEDAD	S	0,28
-751374	18-149-012-00058-00021	62000	PASTOS PERMANENTES DE 5 O MAS AÑOS-SIN VARIEDAD	S	0,49
-578856	18-149-012-00060-00003	62000	PASTOS PERMANENTES DE 5 O MAS AÑOS-SIN VARIEDAD	S	0,22
5068224	18-149-013-00128-00017	62000	PASTOS PERMANENTES DE 5 O MAS AÑOS-SIN VARIEDAD	S	27,62
5068235	18-149-011-00033-00011	62000	PASTOS PERMANENTES DE 5 O MAS AÑOS-SIN VARIEDAD	S	12,06
6945901	18-149-012-00059-00009	62000	PASTOS PERMANENTES DE 5 O MAS AÑOS-SIN VARIEDAD	S	10,16
6945902	18-149-012-00059-00010	62000	PASTOS PERMANENTES DE 5 O MAS AÑOS-SIN VARIEDAD	S	4,06
6945905	18-149-012-00060-00001	62000	PASTOS PERMANENTES DE 5 O MAS AÑOS-SIN VARIEDAD	S	3,26
6945907	18-149-012-00061-00008	62000	PASTOS PERMANENTES DE 5 O MAS AÑOS-SIN VARIEDAD	S	24,06
6945916	18-149-012-00062-00002	62000	PASTOS PERMANENTES DE 5 O MAS AÑOS-SIN VARIEDAD	S	40,29
1700000006952782	18-149-009-00035-00002	62000	PASTOS PERMANENTES DE 5 O MAS AÑOS-SIN VARIEDAD	S	0,32
1700000006952802	18-149-010-00034-00002	62000	PASTOS PERMANENTES DE 5 O MAS AÑOS-SIN VARIEDAD	S	0,08
1700000006952803	18-149-010-00042-00001	62000	PASTOS PERMANENTES DE 5 O MAS AÑOS-SIN VARIEDAD	S	48,30
1700000006952804	18-149-010-00005-00001	62000	PASTOS PERMANENTES DE 5 O MAS AÑOS-SIN VARIEDAD	S	0,65
1700000006952805	18-149-010-00030-00002	62000	PASTOS PERMANENTES DE 5 O MAS AÑOS-SIN VARIEDAD	S	0,23
1700000006952806	18-149-011-00027-00002	62000	PASTOS PERMANENTES DE 5 O MAS AÑOS-SIN VARIEDAD	S	0,90
1700000006952807	18-149-011-00027-00003	62000	PASTOS PERMANENTES DE 5 O MAS AÑOS-SIN VARIEDAD	S	2,53
1700000006952808	18-149-011-00016-00002	62000	PASTOS PERMANENTES DE 5 O MAS AÑOS-SIN VARIEDAD	S	0,26
1700000006952809	18-149-011-00027-00001	62000	PASTOS PERMANENTES DE 5 O MAS AÑOS-SIN VARIEDAD	S	0,72
1700000006952810	18-149-009-00035-00005	62000	PASTOS PERMANENTES DE 5 O MAS AÑOS-SIN VARIEDAD	S	1,15
1700000006952814	18-149-012-00058-00013	62000	PASTOS PERMANENTES DE 5 O MAS AÑOS-SIN VARIEDAD	S	40,08
1700000006952816	18-149-011-00071-00010	62000	PASTOS PERMANENTES DE 5 O MAS AÑOS-SIN VARIEDAD	S	7,90
1700000006952817	18-149-011-00071-00014	62000	PASTOS PERMANENTES DE 5 O MAS AÑOS-SIN VARIEDAD	S	0,78
1700000006952818	18-149-011-00071-00013	62000	PASTOS PERMANENTES DE 5 O MAS AÑOS-SIN VARIEDAD	S	0,56
1700000006952819	18-149-011-00071-00017	62000	PASTOS PERMANENTES DE 5 O MAS AÑOS-SIN VARIEDAD	S	0,03
1700000006952820	18-149-011-00071-00015	62000	PASTOS PERMANENTES DE 5 O MAS AÑOS-SIN VARIEDAD	S	0,99
1700000006952821	18-149-011-00071-00009	62000	PASTOS PERMANENTES DE 5 O MAS AÑOS-SIN VARIEDAD	S	1,13
1700000006952822	18-149-011-00071-00008	62000	PASTOS PERMANENTES DE 5 O MAS AÑOS-SIN VARIEDAD	S	0,80

(1) Superficie declarada admisible ajustada con la superficie comprometida.
 (2) Factor de penalización valorando el alcance para el tipo de compromiso.

Puede verificar la integridad de una copia de este documento mediante la lectura del código QR adjunto o mediante el acceso a la dirección <https://ws050.juntadeandalucia.es/verificarFirma> indicando el código de VERIFICACIÓN

FIRMADO POR	RAQUEL MARIA ESPIN CRESPO	17/12/2024	
VERIFICACIÓN	Pk2jm6UYDU9J72AMTZUYRN3GET48NG	PÁG. 4028/9349	



Datos considerados para el Cálculo de la Carga Ganadera mínima y máxima del expediente

Recintos Determinados para el Cálculo de Garga Ganadera Mínima

REF.	REFERENCIA SIGPAC	CULTIVO	DESCRIPCIÓN CULTIVO	SUP.	
				S/R	RESUELTA (ha)
1700000006952823	18-149-011-00071-00012	62000	PASTOS PERMANENTES DE 5 O MAS AÑOS-SIN VARIEDAD	S	0,13
1700000006952824	18-149-011-00071-00011	62000	PASTOS PERMANENTES DE 5 O MAS AÑOS-SIN VARIEDAD	S	0,26
1700000006952825	18-149-011-00056-00003	62000	PASTOS PERMANENTES DE 5 O MAS AÑOS-SIN VARIEDAD	S	0,09
1700000006952826	18-149-011-00055-00007	62000	PASTOS PERMANENTES DE 5 O MAS AÑOS-SIN VARIEDAD	S	1,31
1700000006952827	18-149-011-00056-00005	62000	PASTOS PERMANENTES DE 5 O MAS AÑOS-SIN VARIEDAD	S	0,82
1700000006952828	18-149-011-00056-00004	62000	PASTOS PERMANENTES DE 5 O MAS AÑOS-SIN VARIEDAD	S	0,43
1700000006952829	18-149-015-00048-00002	62000	PASTOS PERMANENTES DE 5 O MAS AÑOS-SIN VARIEDAD	S	0,19
1700000006952830	18-149-015-00048-00005	62000	PASTOS PERMANENTES DE 5 O MAS AÑOS-SIN VARIEDAD	S	0,90
1700000006952831	18-149-015-00083-00001	62000	PASTOS PERMANENTES DE 5 O MAS AÑOS-SIN VARIEDAD	S	3,89
1700000006952832	18-149-015-00083-00004	62000	PASTOS PERMANENTES DE 5 O MAS AÑOS-SIN VARIEDAD	S	0,65
1700000006952833	18-149-015-00083-00011	62000	PASTOS PERMANENTES DE 5 O MAS AÑOS-SIN VARIEDAD	S	0,56
1700000006952834	18-149-013-00067-00002	62000	PASTOS PERMANENTES DE 5 O MAS AÑOS-SIN VARIEDAD	S	0,34
1700000006952835	18-149-013-00084-00001	62000	PASTOS PERMANENTES DE 5 O MAS AÑOS-SIN VARIEDAD	S	6,71
1700000006952836	18-149-014-00043-00001	62000	PASTOS PERMANENTES DE 5 O MAS AÑOS-SIN VARIEDAD	S	0,09
1700000006952846	18-149-015-00096-00004	62000	PASTOS PERMANENTES DE 5 O MAS AÑOS-SIN VARIEDAD	S	0,68
1700000006952847	18-149-014-00154-00002	62000	PASTOS PERMANENTES DE 5 O MAS AÑOS-SIN VARIEDAD	S	0,14
1700000006952848	18-149-013-00024-00005	62000	PASTOS PERMANENTES DE 5 O MAS AÑOS-SIN VARIEDAD	S	0,37
1700000006952849	18-149-013-00024-00007	62000	PASTOS PERMANENTES DE 5 O MAS AÑOS-SIN VARIEDAD	S	0,26
1700000006952851	18-149-013-00062-00003	62000	PASTOS PERMANENTES DE 5 O MAS AÑOS-SIN VARIEDAD	S	0,37
1700000006952852	18-149-009-00041-00004	62000	PASTOS PERMANENTES DE 5 O MAS AÑOS-SIN VARIEDAD	S	1,66
1700000006952854	18-149-009-00044-00001	62000	PASTOS PERMANENTES DE 5 O MAS AÑOS-SIN VARIEDAD	S	0,36
1700000006952855	18-149-012-00062-00001	62000	PASTOS PERMANENTES DE 5 O MAS AÑOS-SIN VARIEDAD	S	2,78
1700000006952856	18-149-012-00062-00003	62000	PASTOS PERMANENTES DE 5 O MAS AÑOS-SIN VARIEDAD	S	0,48
1700000006952857	18-149-009-00035-00006	62000	PASTOS PERMANENTES DE 5 O MAS AÑOS-SIN VARIEDAD	S	49,93
1700000006952859	18-149-009-00038-00003	62000	PASTOS PERMANENTES DE 5 O MAS AÑOS-SIN VARIEDAD	S	0,65

Recintos Determinados para el Cálculo de Garga Ganadera Máxima

REF.	REFERENCIA SIGPAC	CULTIVO	DESCRIPCIÓN CULTIVO	SUP.	
				S/R	RESUELTA (ha)
-996265	18-149-012-00179-00013	62000	PASTOS PERMANENTES DE 5 O MAS AÑOS-SIN VARIEDAD	S	0,84
-996264	18-149-012-00062-00003	62000	PASTOS PERMANENTES DE 5 O MAS AÑOS-SIN VARIEDAD	S	0,28
-751374	18-149-012-00058-00021	62000	PASTOS PERMANENTES DE 5 O MAS AÑOS-SIN VARIEDAD	S	0,49
-578856	18-149-012-00060-00003	62000	PASTOS PERMANENTES DE 5 O MAS AÑOS-SIN VARIEDAD	S	0,22
5068224	18-149-013-00128-00017	62000	PASTOS PERMANENTES DE 5 O MAS AÑOS-SIN VARIEDAD	S	27,62
5068235	18-149-011-00033-00011	62000	PASTOS PERMANENTES DE 5 O MAS AÑOS-SIN VARIEDAD	S	12,06
6945901	18-149-012-00059-00009	62000	PASTOS PERMANENTES DE 5 O MAS AÑOS-SIN VARIEDAD	S	10,16
6945902	18-149-012-00059-00010	62000	PASTOS PERMANENTES DE 5 O MAS AÑOS-SIN VARIEDAD	S	4,06
6945905	18-149-012-00060-00001	62000	PASTOS PERMANENTES DE 5 O MAS AÑOS-SIN VARIEDAD	S	3,26

(1) Superficie declarada admisible ajustada con la superficie comprometida.
 (2) Factor de penalización valorando el alcance para el tipo de compromiso.

Puede verificar la integridad de una copia de este documento mediante la lectura del código QR adjunto o mediante el acceso a la dirección <https://ws050.juntadeandalucia.es/verificarFirma> indicando el código de VERIFICACIÓN

FIRMADO POR	RAQUEL MARIA ESPIN CRESPO	17/12/2024	
VERIFICACIÓN	Pk2jm6UYDU9J72AMTZUYRN3GET48NG	PÁG. 4029/9349	



Datos considerados para el Cálculo de la Carga Ganadera mínima y máxima del expediente

Recintos Determinados para el Cálculo de Garga Ganadera Máxima

REF.	REFERENCIA SIGPAC	CULTIVO	DESCRIPCIÓN CULTIVO	SUP.	
				S/R	RESUELTA (ha)
6945907	18-149-012-00061-00008	62000	PASTOS PERMANENTES DE 5 O MAS AÑOS-SIN VARIEDAD	S	24,06
6945916	18-149-012-00062-00002	62000	PASTOS PERMANENTES DE 5 O MAS AÑOS-SIN VARIEDAD	S	40,29
1700000006952782	18-149-009-00035-00002	62000	PASTOS PERMANENTES DE 5 O MAS AÑOS-SIN VARIEDAD	S	0,32
1700000006952802	18-149-010-00034-00002	62000	PASTOS PERMANENTES DE 5 O MAS AÑOS-SIN VARIEDAD	S	0,08
1700000006952803	18-149-010-00042-00001	62000	PASTOS PERMANENTES DE 5 O MAS AÑOS-SIN VARIEDAD	S	48,30
1700000006952804	18-149-010-00005-00001	62000	PASTOS PERMANENTES DE 5 O MAS AÑOS-SIN VARIEDAD	S	0,65
1700000006952805	18-149-010-00030-00002	62000	PASTOS PERMANENTES DE 5 O MAS AÑOS-SIN VARIEDAD	S	0,23
1700000006952806	18-149-011-00027-00002	62000	PASTOS PERMANENTES DE 5 O MAS AÑOS-SIN VARIEDAD	S	0,90
1700000006952807	18-149-011-00027-00003	62000	PASTOS PERMANENTES DE 5 O MAS AÑOS-SIN VARIEDAD	S	2,53
1700000006952808	18-149-011-00016-00002	62000	PASTOS PERMANENTES DE 5 O MAS AÑOS-SIN VARIEDAD	S	0,26
1700000006952809	18-149-011-00027-00001	62000	PASTOS PERMANENTES DE 5 O MAS AÑOS-SIN VARIEDAD	S	0,72
1700000006952810	18-149-009-00035-00005	62000	PASTOS PERMANENTES DE 5 O MAS AÑOS-SIN VARIEDAD	S	1,15
1700000006952814	18-149-012-00058-00013	62000	PASTOS PERMANENTES DE 5 O MAS AÑOS-SIN VARIEDAD	S	40,08
1700000006952816	18-149-011-00071-00010	62000	PASTOS PERMANENTES DE 5 O MAS AÑOS-SIN VARIEDAD	S	7,90
1700000006952817	18-149-011-00071-00014	62000	PASTOS PERMANENTES DE 5 O MAS AÑOS-SIN VARIEDAD	S	0,78
1700000006952818	18-149-011-00071-00013	62000	PASTOS PERMANENTES DE 5 O MAS AÑOS-SIN VARIEDAD	S	0,56
1700000006952819	18-149-011-00071-00017	62000	PASTOS PERMANENTES DE 5 O MAS AÑOS-SIN VARIEDAD	S	0,03
1700000006952820	18-149-011-00071-00015	62000	PASTOS PERMANENTES DE 5 O MAS AÑOS-SIN VARIEDAD	S	0,99
1700000006952821	18-149-011-00071-00009	62000	PASTOS PERMANENTES DE 5 O MAS AÑOS-SIN VARIEDAD	S	1,13
1700000006952822	18-149-011-00071-00008	62000	PASTOS PERMANENTES DE 5 O MAS AÑOS-SIN VARIEDAD	S	0,80
1700000006952823	18-149-011-00071-00012	62000	PASTOS PERMANENTES DE 5 O MAS AÑOS-SIN VARIEDAD	S	0,13
1700000006952824	18-149-011-00071-00011	62000	PASTOS PERMANENTES DE 5 O MAS AÑOS-SIN VARIEDAD	S	0,26
1700000006952825	18-149-011-00056-00003	62000	PASTOS PERMANENTES DE 5 O MAS AÑOS-SIN VARIEDAD	S	0,09
1700000006952826	18-149-011-00055-00007	62000	PASTOS PERMANENTES DE 5 O MAS AÑOS-SIN VARIEDAD	S	1,31
1700000006952827	18-149-011-00056-00005	62000	PASTOS PERMANENTES DE 5 O MAS AÑOS-SIN VARIEDAD	S	0,82
1700000006952828	18-149-011-00056-00004	62000	PASTOS PERMANENTES DE 5 O MAS AÑOS-SIN VARIEDAD	S	0,43
1700000006952829	18-149-015-00048-00002	62000	PASTOS PERMANENTES DE 5 O MAS AÑOS-SIN VARIEDAD	S	0,19
1700000006952830	18-149-015-00048-00005	62000	PASTOS PERMANENTES DE 5 O MAS AÑOS-SIN VARIEDAD	S	0,90
1700000006952831	18-149-015-00083-00001	62000	PASTOS PERMANENTES DE 5 O MAS AÑOS-SIN VARIEDAD	S	3,89
1700000006952832	18-149-015-00083-00004	62000	PASTOS PERMANENTES DE 5 O MAS AÑOS-SIN VARIEDAD	S	0,65
1700000006952833	18-149-015-00083-00011	62000	PASTOS PERMANENTES DE 5 O MAS AÑOS-SIN VARIEDAD	S	0,56
1700000006952834	18-149-013-00067-00002	62000	PASTOS PERMANENTES DE 5 O MAS AÑOS-SIN VARIEDAD	S	0,34
1700000006952835	18-149-013-00084-00001	62000	PASTOS PERMANENTES DE 5 O MAS AÑOS-SIN VARIEDAD	S	6,71
1700000006952836	18-149-014-00043-00001	62000	PASTOS PERMANENTES DE 5 O MAS AÑOS-SIN VARIEDAD	S	0,09
1700000006952846	18-149-015-00096-00004	62000	PASTOS PERMANENTES DE 5 O MAS AÑOS-SIN VARIEDAD	S	0,68
1700000006952847	18-149-014-00154-00002	62000	PASTOS PERMANENTES DE 5 O MAS AÑOS-SIN VARIEDAD	S	0,14

(1) Superficie declarada admisible ajustada con la superficie comprometida.
 (2) Factor de penalización valorando el alcance para el tipo de compromiso.

Puede verificar la integridad de una copia de este documento mediante la lectura del código QR adjunto o mediante el acceso a la dirección https://ws050.juntadeandalucia.es/verificarFirma indicando el código de VERIFICACIÓN			
FIRMADO POR	RAQUEL MARIA ESPIN CRESPO	17/12/2024	
VERIFICACIÓN	Pk2jm6UYDU9J72AMTZUYRN3GET48NG	PÁG. 4030/9349	



Datos considerados para el Cálculo de la Carga Ganadera mínima y máxima del expediente

Recintos Determinados para el Cálculo de Garga Ganadera Máxima

REF.	REFERENCIA SIGPAC	CULTIVO	DESCRIPCIÓN CULTIVO	SUP.	
				S/R	RESUELTA (ha)
1700000006952848	18-149-013-00024-00005	62000	PASTOS PERMANENTES DE 5 O MAS AÑOS-SIN VARIEDAD	S	0,37
1700000006952849	18-149-013-00024-00007	62000	PASTOS PERMANENTES DE 5 O MAS AÑOS-SIN VARIEDAD	S	0,26
1700000006952851	18-149-013-00062-00003	62000	PASTOS PERMANENTES DE 5 O MAS AÑOS-SIN VARIEDAD	S	0,37
1700000006952852	18-149-009-00041-00004	62000	PASTOS PERMANENTES DE 5 O MAS AÑOS-SIN VARIEDAD	S	1,66
1700000006952854	18-149-009-00044-00001	62000	PASTOS PERMANENTES DE 5 O MAS AÑOS-SIN VARIEDAD	S	0,36
1700000006952855	18-149-012-00062-00001	62000	PASTOS PERMANENTES DE 5 O MAS AÑOS-SIN VARIEDAD	S	2,78
1700000006952856	18-149-012-00062-00003	62000	PASTOS PERMANENTES DE 5 O MAS AÑOS-SIN VARIEDAD	S	0,48
1700000006952857	18-149-009-00035-00006	62000	PASTOS PERMANENTES DE 5 O MAS AÑOS-SIN VARIEDAD	S	49,93
1700000006952859	18-149-009-00038-00003	62000	PASTOS PERMANENTES DE 5 O MAS AÑOS-SIN VARIEDAD	S	0,65

(1) Superficie declarada admisible ajustada con la superficie comprometida.
 (2) Factor de penalización valorando el alcance para el tipo de compromiso.

Puede verificar la integridad de una copia de este documento mediante la lectura del código QR adjunto o mediante el acceso a la dirección <https://ws050.juntadeandalucia.es/verificarFirma> indicando el código de VERIFICACIÓN

FIRMADO POR	RAQUEL MARIA ESPIN CRESPO	17/12/2024	
VERIFICACIÓN	Pk2jm6UYDU9J72AMTZUYRN3GET48NG	PÁG. 4031/9349	

**APELLIDOS Y NOMBRE / RAZÓN SOCIAL**

BENAVIDES GALDEANO JOSE ANDRES

NIF

****1097*

EXPEDIENTE

1093735

ANUALIDAD DE PAGO

1ª

IMPORTE POR ANUALIDAD

	2023	2024	2025	2026	2027
IMPORTE MÁXIMO SUBVENCIONABLE	1.512,83 €	1.512,83 €	1.512,83 €	1.260,68 €	1.260,68 €
IMPORTE MEDIO DE TRANSFERENCIA (€/ha)	259,49 €	259,49 €	259,49 €	216,24 €	216,24 €

RESUMEN DE UNIDADES

Cód	GRUPO DE PAGO	Sup. Dec. Admisible (ha)	Sup. Comprometida (ha)	Sup. ajustada compromiso (1) (ha)	% sobredec.	Sup. Resuelta (ha)	Importe Declarado	Importe Topado	Importe Resuelto	Importe tras sobredec.
422	FRUTALES SECANO	5,83		5,83	0,00	5,83	1.512,83	1.512,83	1.512,83	1.512,83
TOTAL		5,83	5,83	5,83		5,83	1.512,83	1.512,83	1.512,83	1.512,83

APLICACIÓN DE REDUCCIONES Y PENALIZACIONES

GRUPO DE PAGO	Importe Calculado	Importe prereduc.	Criterios de subvencionabilidad y compromisos	Presentación tardía	Omisión declaración	Condicionalidad	IMPORTE (Euros) RESUELTO
FRUTALES SECANO	1.512,83	1.512,83	0,00	0,00	0,00	0,00	1.512,83
TOTAL	1.512,83	1.512,83					1.512,83

RESUMEN DE PAGOS**IMPORTE (Euros)**

FRUTALES SECANO - Pago realizado	RESUELTO	FEADER	MAPA	CAPADR
	1.512,83 €	1.285,91 €	148,41 €	78,51 €

RECINTOS RESUELTOS

REF.	REFERENCIA SIGPAC	CULTIVO	DESCRIPCIÓN CULTIVO	S/R G.PAGO	PEND. MEDIA (%)	SUP. DEC. ADMISIBLE (ha)	SUP. COMPROM. (ha)	SUP. AJUSTADA COMPR.(1) (ha)	SUP. CONY. SIGPAC (ha)	SUP. CERTIE (ha)	SUP. CAMPO (ha)	SUP. CAMPO DETER. CULT. DECLARADO (ha)	SUP. DEC. REDUCIDA (ha)	SUP. RESUELTA (ha)
-68830	18-144-021-00190-003	104007	ALMENDROS-COMUNA	S 422	31,20	0,01	0,01	0,01		0,01			0,01	0,01
4118484	18-144-021-00170-001	104007	ALMENDROS-COMUNA	S 422	27,50	0,35	0,35	0,35		0,35			0,35	0,35
4118492	18-144-021-00192-001	104007	ALMENDROS-COMUNA	S 422	33,50	0,19	0,19	0,19		0,19			0,19	0,19
1700000002717173	18-144-021-00171-001	104007	ALMENDROS-COMUNA	S 422	55,20	0,70	0,70	0,70		0,70			0,70	0,70
1700000002717175	18-185-007-00488-001	104007	ALMENDROS-COMUNA	S 422	56,50	0,22	0,22	0,22		0,22			0,22	0,22
1700000002717176	18-144-021-00173-001	104007	ALMENDROS-COMUNA	S 422	38,60	0,43	0,43	0,43		0,43			0,43	0,43
1700000002717177	18-144-021-00174-001	104007	ALMENDROS-COMUNA	S 422	42,20	1,23	1,23	1,23		1,23			1,23	1,23
1700000002717178	18-144-021-00208-001	104007	ALMENDROS-COMUNA	S 422	39,60	0,38	0,38	0,38		0,38			0,38	0,38
1700000002717179	18-144-021-00187-001	104007	ALMENDROS-COMUNA	S 422	53,40	0,26	0,26	0,26		0,26			0,26	0,26
1700000002717180	18-144-021-00188-002	104007	ALMENDROS-COMUNA	S 422	42,50	0,17	0,17	0,17		0,17			0,17	0,17
1700000002717181	18-144-021-00190-001	104007	ALMENDROS-COMUNA	S 422	35,80	0,32	0,32	0,32		0,32			0,32	0,32
1700000002717183	18-185-007-00100-001	104007	ALMENDROS-COMUNA	S 422	56,60	1,42	1,42	1,42		1,42			1,42	1,42
1700000002717184	18-185-007-00303-002	104007	ALMENDROS-COMUNA	S 422	34,50	0,15	0,15	0,15		0,15			0,15	0,15

INCIDENCIAS**INCIDENCIA DESCRIPCIÓN**

100424 Solicita recinto que no está comprometido para la operación.

Ref:1700000002717182 Recinto:18-144-021-00236-00001 Cultivo:104007 ALMENDROS-COMUNA Secano

(1) Superficie declarada admisible ajustada con la superficie comprometida.
(2) Factor de penalización valorando el alcance para el tipo de compromiso.Puede verificar la integridad de una copia de este documento mediante la lectura del código QR adjunto o mediante el acceso a la dirección <https://ws050.juntadeandalucia.es/verificarFirma> indicando el código de VERIFICACIÓN

FIRMADO POR

RAQUEL MARIA ESPIN CRESPO

17/12/2024

VERIFICACIÓN

Pk2jm6UYDU9J72AMTZUYRN3GET48NG

PÁG. 4032/9349



**APELLIDOS Y NOMBRE / RAZÓN SOCIAL**

BENAVIDES RODRIGUEZ NICOLAS

NIF

***6457*

EXPEDIENTE

1019062

ANUALIDAD DE PAGO

1ª

IMPORTE POR ANUALIDAD

	2023	2024	2025	2026	2027
IMPORTE MÁXIMO SUBVENCIONABLE	2.828,44 €	2.828,44 €	2.828,44 €	2.357,02 €	2.357,02 €
IMPORTE MEDIO DE TRANSFERENCIA (€/ha)	259,49 €	259,49 €	259,49 €	216,24 €	216,24 €

RESUMEN DE UNIDADES

Cód	GRUPO DE PAGO	Sup. Dec. Admisible (ha)	Sup. Comprometida (ha)	Sup. ajustada compromiso (1) (ha)	% sobredec.	Sup. Resuelta (ha)	Importe Declarado	Importe Topado	Importe Resuelto	Importe tras sobredec.
422	FRUTALES SECANO	10,90		10,90	0,00	10,90	2.828,44	2.828,44	2.828,44	2.828,44
TOTAL		10,90	10,90	10,90		10,90	2.828,44	2.828,44	2.828,44	2.828,44

APLICACIÓN DE REDUCCIONES Y PENALIZACIONES

GRUPO DE PAGO	Importe Calculado	Importe prereduc.	Criterios de subvencionabilidad y compromisos	Presentación tardía	Omisión declaración	Condicionalidad	IMPORTE (Euros) RESUELTO
FRUTALES SECANO	2.828,44		0,00	0,00	0,00	0,00	2.828,44
TOTAL	2.828,44	2.828,44					2.828,44

RESUMEN DE PAGOS**IMPORTE (Euros)**

FRUTALES SECANO - Pago realizado	RESUELTO	FEADER	MAPA	CAPADR
	2.828,44 €	2.404,17 €	277,47 €	146,80 €

RECINTOS RESUELTOS

REF.	REFERENCIA SIGPAC	CULTIVO	DESCRIPCIÓN CULTIVO	S/R G.PAGO	PEND. MEDIA (%)	SUP. DEC. ADMISIBLE (ha)	SUP. COMPROM. (ha)	SUP. AJUSTADA COMPROM. (1) (ha)	SUP. CONY. SIGPAC (ha)	SUP. CERTIE (ha)	SUP. CAMPO (ha)	SUP. CAMPO DETER. CULT. DECLARADO (ha)	SUP. DEC. REDUCIDA (ha)	SUP. RESUELTA (ha)
-897393	18-185-007-00275-004	104007	ALMENDROS-COMUNA	S 422	43,70	0,07	0,07	0,07	0,07	0,07			0,07	0,07
1700000002580795	18-144-021-00169-001	104007	ALMENDROS-COMUNA	S 422	39,10	0,13	0,13	0,13	0,13	0,13			0,13	0,13
1700000002580796	18-144-021-00232-001	104007	ALMENDROS-COMUNA	S 422	37,40	0,20	0,20	0,20	0,20	0,20			0,20	0,20
1700000002580797	18-185-007-00275-001	104007	ALMENDROS-COMUNA	S 422	56,30	0,46	0,46	0,46	0,46	0,55			0,46	0,46
1700000002580798	18-185-007-00407-001	104007	ALMENDROS-COMUNA	S 422	52,60	1,42	1,42	1,42	1,42	1,42			1,42	1,42
1700000002580799	18-144-021-00204-001	104007	ALMENDROS-COMUNA	S 422	40,70	1,17	1,17	1,17	1,17	1,17			1,17	1,17
1700000002580801	18-185-007-00283-001	104007	ALMENDROS-COMUNA	S 422	39,70	0,44	0,44	0,44	0,44	0,44			0,44	0,44
1700000002580802	18-185-007-00345-001	104007	ALMENDROS-COMUNA	S 422	42,00	2,42	2,42	2,42	2,42	2,42			2,42	2,42
1700000002580803	18-185-007-00350-001	104007	ALMENDROS-COMUNA	S 422	39,20	4,03	4,03	4,03	4,03	4,03			4,03	4,03
1700000002580804	18-185-007-00297-001	104007	ALMENDROS-COMUNA	S 422	47,30	0,36	0,36	0,36	0,36	0,36			0,36	0,36
1700000002580805	18-185-007-00324-002	104007	ALMENDROS-COMUNA	S 422	45,10	0,20	0,20	0,20	0,20	0,20			0,20	0,20

(1) Superficie declarada admisible ajustada con la superficie comprometida.
(2) Factor de penalización valorando el alcance para el tipo de compromiso.Puede verificar la integridad de una copia de este documento mediante la lectura del código QR adjunto o mediante el acceso a la dirección <https://ws050.juntadeandalucia.es/verificarFirma> indicando el código de VERIFICACIÓN

FIRMADO POR

RAQUEL MARIA ESPIN CRESPO

17/12/2024

VERIFICACIÓN

Pk2jm6UYDU9J72AMTZUYRN3GET48NG

PÁG. 4033/9349





APELLIDOS Y NOMBRE / RAZÓN SOCIAL

BENITEZ MORALES SILVIA

NIF
***2617*

EXPEDIENTE
1267987

ANUALIDAD DE PAGO
1ª

IMPORTES POR ANUALIDAD

	2023	2024	2025	2026	2027
IMPORTE MÁXIMO SUBVENCIONABLE	1.151,25 €	1.151,25 €	1.151,25 €	959,37 €	959,37 €
IMPORTE MEDIO DE TRANSFERENCIA (€/ha)	297,48 €	297,48 €	297,48 €	247,90 €	247,90 €

RESUMEN DE UNIDADES

Cód	GRUPO DE PAGO	Sup. Dec. Admisible (ha)	Sup. Comprometida (ha)	Sup. ajustada compromiso (1) (ha)	% sobredec.	Sup. Resuelta (ha)	Importe Declarado	Importe Topado	Importe Resuelto	Importe tras sobredec.
419	OLIVAR	3,87		3,87	0,00	3,87	1.151,25	1.151,25	1.151,25	1.151,25
TOTAL		3,87	3,87	3,87		3,87	1.151,25	1.151,25	1.151,25	1.151,25

APLICACIÓN DE REDUCCIONES Y PENALIZACIONES

GRUPO DE PAGO	Importe Calculado	Importe prereduc.	Criterios de subvencionabilidad y compromisos	Presentación tardía	Omisión declaración	Condicionalidad	IMPORTE (Euros) RESUELTO
OLIVAR	1.151,25	1.151,25	0,00	0,00	0,00	0,00	1.151,25
TOTAL	1.151,25	1.151,25					1.151,25

RESUMEN DE PAGOS

IMPORTE (Euros)

	RESUELTO	FEADER	MAPA	CAPADR
OLIVAR - Pago realizado	1.151,25 €	978,56 €	112,94 €	59,75 €

RECINTOS RESUELTOS

REF.	REFERENCIA SIGPAC	CULTIVO	DESCRIPCIÓN CULTIVO	S/R	G.PAGO	PEND. MEDIA (%)	SUP. DEC. ADMISIBLE (ha)	SUP. COMPROM. (ha)	SUP. AJUSTADA COMPR.(1) (ha)	SUP. CONY. SIGPAC (ha)	SUP. CERTIE (ha)	SUP. CAMPO (ha)	SUP. CAMPO DETER. CULT. DECLARADO (ha)	SUP. DEC. REDUCIDA (ha)	SUP. RESUELTA (ha)
1700000004522340	18-021-008-00262-002	101010	OLIVAR-PICUAL	S	419	21,50	3,87	3,87	3,87		3,87			3,87	3,87

(1) Superficie declarada admisible ajustada con la superficie comprometida.
(2) Factor de penalización valorando el alcance para el tipo de compromiso.

Puede verificar la integridad de una copia de este documento mediante la lectura del código QR adjunto o mediante el acceso a la dirección <https://ws050.juntadeandalucia.es/verificarFirma> indicando el código de VERIFICACIÓN

FIRMADO POR	RAQUEL MARIA ESPIN CRESPO	17/12/2024
VERIFICACIÓN	Pk2jm6UYDU9J72AMTZUYRN3GET48NG	PÁG. 4034/9349



**APELLIDOS Y NOMBRE / RAZÓN SOCIAL**

BETETA ARCAS JUANA MARIA

NIF

***9954*

EXPEDIENTE

1284116

ANUALIDAD DE PAGO

1ª

IMPORTE POR ANUALIDAD

	2023	2024	2025	2026	2027
IMPORTE MÁXIMO SUBVENCIONABLE	7.771,05 €	7.771,05 €	6.475,84 €	6.475,84 €	6.475,84 €
IMPORTE MEDIO DE TRANSFERENCIA (€/ha)	105,63 €	105,63 €	88,02 €	88,02 €	88,02 €

RESUMEN DE UNIDADES

Cód	GRUPO DE PAGO	Sup. Dec. Admisible (ha)	Sup. Comprometida (ha)	Sup. ajustada compromiso (1) (ha)	% sobredec.	Sup. Resuelta (ha)	Importe Declarado	Importe Topado	Importe Resuelto	Importe tras sobredec.
416	HERBÁCEOS	6,35		6,26	0,00	6,26	1.135,63	1.135,63	1.135,63	1.135,63
418	PASTOS ASOCIADOS A GANADERÍA ECOLÓGICA	67,31		67,31	0,00	67,31	6.635,42	6.635,42	6.635,42	6.635,42
TOTAL		73,66	73,57	73,57		73,57	7.771,05	7.771,05	7.771,05	7.771,05

APLICACIÓN DE REDUCCIONES Y PENALIZACIONES

GRUPO DE PAGO	Importe Calculado	Importe prereduc.	Criterios de subvencionabilidad y compromisos	Presentación tardía	Omisión declaración	Condicionabilidad	IMPORTE (Euros) RESUELTO
HERBÁCEOS	1.135,63	1.135,63	0,00	0,00	0,00	0,00	1.135,63
PASTOS ASOCIADOS A GANADERÍA	6.635,42	6.635,42	0,00	0,00	0,00	0,00	6.635,42
TOTAL	7.771,05	7.771,05					7.771,05

RESUMEN DE PAGOS

	RESUELTO	FEADER	MAPA	CAPADR
HERBÁCEOS - Pago realizado	1.135,63 €	965,29 €	111,41 €	58,93 €
PASTOS ASOCIADOS A GANADERÍA ECOLÓGICA - Pago realizado	6.635,42 €	5.640,11 €	650,93 €	344,38 €
TOTAL	7.771,05 €	6.605,40 €	762,34 €	403,31 €

(1) Superficie declarada admisible ajustada con la superficie comprometida.
(2) Factor de penalización valorando el alcance para el tipo de compromiso.Puede verificar la integridad de una copia de este documento mediante la lectura del código QR adjunto o mediante el acceso a la dirección <https://ws050.juntadeandalucia.es/verificarFirma> indicando el código de VERIFICACIÓN

FIRMADO POR

RAQUEL MARIA ESPIN CRESPO

17/12/2024

VERIFICACIÓN

Pk2jm6UYDU9J72AMTZUYRN3GET48NG

PÁG. 4035/9349



**RECINTOS RESUELTOS**

REF.	REFERENCIA SIGPAC	CULTIVO	DESCRIPCIÓN CULTIVO	S/R	G.PAGO	PEND. MEDIA (%)	SUP. ADMISIBLE (ha)	SUP. COMPROM. (ha)	SUP. AJUSTADA COMPR.(1) (ha)	SUP. CONV. SIGPAC (ha)	SUP. CERTIF. (ha)	SUP. CAMPO (ha)	SUP. CAMPO DETER. CULT. DECLARADO (ha)	SUP. DEC. REDUCIDA (ha)	SUP. RESUELTA (ha)
-1626169	18-167-012-00049-006	8000	AVENA-SIN VARIEDAD	S	416	6,90	6,35	6,26	6,26		6,35			6,26	6,26
-1135365	18-167-012-00020-068	62000	PASTOS PERMANENTES DE 5 O MAS AÑOS-SIN VARIEDAD	S	418	12,20	0,01	0,01	0,01		0,01			0,01	0,01
-1135364	18-167-012-00020-079	62000	PASTOS PERMANENTES DE 5 O MAS AÑOS-SIN VARIEDAD	S	418	11,20	0,10	0,10	0,10		0,10			0,10	0,10
-567751	18-167-012-00018-004	62000	PASTOS PERMANENTES DE 5 O MAS AÑOS-SIN VARIEDAD	S	418	7,90	0,18	0,18	0,18		0,18			0,18	0,18
-567747	18-167-012-00018-002	62000	PASTOS PERMANENTES DE 5 O MAS AÑOS-SIN VARIEDAD	S	418	8,40	1,15	1,15	1,15		1,15			1,15	1,15
-567746	18-167-012-00018-006	62000	PASTOS PERMANENTES DE 5 O MAS AÑOS-SIN VARIEDAD	S	418	1,30	0,69	0,69	0,69		0,69			0,69	0,69
-560512	18-167-012-00020-077	62000	PASTOS PERMANENTES DE 5 O MAS AÑOS-SIN VARIEDAD	S	418	13,40	0,13	0,13	0,13		0,13			0,13	0,13
-560511	18-167-012-00020-076	62000	PASTOS PERMANENTES DE 5 O MAS AÑOS-SIN VARIEDAD	S	418	10,20	0,86	0,86	0,86		0,86			0,86	0,86
-560508	18-167-012-00020-073	62000	PASTOS PERMANENTES DE 5 O MAS AÑOS-SIN VARIEDAD	S	418	15,60	1,15	1,15	1,15		1,15			1,15	1,15
-121676	18-167-010-00008-014	62000	PASTOS PERMANENTES DE 5 O MAS AÑOS-SIN VARIEDAD	S	418	10,70	0,52	0,52	0,52		0,61			0,52	0,52
170000006526043	18-167-010-00009-008	62000	PASTOS PERMANENTES DE 5 O MAS AÑOS-SIN VARIEDAD	S	418	16,20	0,01	0,01	0,01		0,01			0,01	0,01
170000006526045	18-167-012-00020-005	62000	PASTOS PERMANENTES DE 5 O MAS AÑOS-SIN VARIEDAD	S	418	12,40	2,71	2,71	2,71		10,85			2,71	2,71
170000006526046	18-167-012-00020-003	62000	PASTOS PERMANENTES DE 5 O MAS AÑOS-SIN VARIEDAD	S	418	9,40	3,41	3,41	3,41		3,41			3,41	3,41
170000006526047	18-167-012-00020-004	62000	PASTOS PERMANENTES DE 5 O MAS AÑOS-SIN VARIEDAD	S	418	11,20	2,19	2,19	2,19		3,37			2,19	2,19
170000006526048	18-167-012-00020-001	62000	PASTOS PERMANENTES DE 5 O MAS AÑOS-SIN VARIEDAD	S	418	9,20	0,42	0,42	0,42		0,42			0,42	0,42
170000006526049	18-167-012-00020-002	62000	PASTOS PERMANENTES DE 5 O MAS AÑOS-SIN VARIEDAD	S	418	12,00	1,79	1,79	1,79		2,11			1,79	1,79
170000006526053	18-167-012-00022-029	62000	PASTOS PERMANENTES DE 5 O MAS AÑOS-SIN VARIEDAD	S	418	16,40	0,02	0,02	0,02		0,03			0,02	0,02
170000006526054	18-167-012-00022-026	62000	PASTOS PERMANENTES DE 5 O MAS AÑOS-SIN VARIEDAD	S	418	31,10	0,03	0,03	0,03		0,03			0,03	0,03
170000006526055	18-167-012-00022-025	62000	PASTOS PERMANENTES DE 5 O MAS AÑOS-SIN VARIEDAD	S	418	27,60	0,03	0,03	0,03		0,03			0,03	0,03
170000006526058	18-167-012-00103-005	62000	PASTOS PERMANENTES DE 5 O MAS AÑOS-SIN VARIEDAD	S	418	1,00	0,02	0,02	0,02		0,02			0,02	0,02
170000006526063	18-167-012-00020-045	62000	PASTOS PERMANENTES DE 5 O MAS AÑOS-SIN VARIEDAD	S	418	19,10	0,10	0,10	0,10		0,10			0,10	0,10
170000006526064	18-167-012-00103-007	62000	PASTOS PERMANENTES DE 5 O MAS AÑOS-SIN VARIEDAD	S	418	1,20	0,02	0,02	0,02		0,02			0,02	0,02
170000006526066	18-167-012-00020-061	62000	PASTOS PERMANENTES DE 5 O MAS AÑOS-SIN VARIEDAD	S	418	10,00	0,07	0,07	0,07		0,07			0,07	0,07
170000006526069	18-167-012-00020-053	62000	PASTOS PERMANENTES DE 5 O MAS AÑOS-SIN VARIEDAD	S	418	11,80	0,03	0,03	0,03		0,03			0,03	0,03
170000006526070	18-167-012-00020-054	62000	PASTOS PERMANENTES DE 5 O MAS AÑOS-SIN VARIEDAD	S	418	7,90	0,02	0,02	0,02		0,02			0,02	0,02
170000006526072	18-167-012-00022-009	62000	PASTOS PERMANENTES DE 5 O MAS AÑOS-SIN VARIEDAD	S	418	17,60	0,51	0,51	0,51		0,79			0,51	0,51
170000006526074	18-167-012-00020-047	62000	PASTOS PERMANENTES DE 5 O MAS AÑOS-SIN VARIEDAD	S	418	11,00	0,02	0,02	0,02		0,02			0,02	0,02
170000006526075	18-167-012-00022-011	62000	PASTOS PERMANENTES DE 5 O MAS AÑOS-SIN VARIEDAD	S	418	16,90	6,89	6,89	6,89		15,30			6,89	6,89
170000006526079	18-167-012-00020-058	62000	PASTOS PERMANENTES DE 5 O MAS AÑOS-SIN VARIEDAD	S	418	10,10	0,01	0,01	0,01		0,01			0,01	0,01
170000006526080	18-167-012-00020-059	62000	PASTOS PERMANENTES DE 5 O MAS AÑOS-SIN VARIEDAD	S	418	7,70	0,02	0,02	0,02		0,02			0,02	0,02
170000006526081	18-167-012-00103-002	62000	PASTOS PERMANENTES DE 5 O MAS AÑOS-SIN VARIEDAD	S	418	14,40	0,90	0,90	0,90		0,90			0,90	0,90
170000006526082	18-167-012-00023-012	62000	PASTOS PERMANENTES DE 5 O MAS AÑOS-SIN VARIEDAD	S	418	18,80	3,38	3,38	3,38		3,38			3,38	3,38
170000006526084	18-167-012-00103-006	62000	PASTOS PERMANENTES DE 5 O MAS AÑOS-SIN VARIEDAD	S	418	1,00	0,01	0,01	0,01		0,01			0,01	0,01
170000006526087	18-167-012-00020-060	62000	PASTOS PERMANENTES DE 5 O MAS AÑOS-SIN VARIEDAD	S	418	16,60	0,02	0,02	0,02		0,02			0,02	0,02
170000006526092	18-167-012-00022-017	62000	PASTOS PERMANENTES DE 5 O MAS AÑOS-SIN VARIEDAD	S	418	9,80	0,02	0,02	0,02		0,02			0,02	0,02
170000006526094	18-167-010-00049-005	62000	PASTOS PERMANENTES DE 5 O MAS AÑOS-SIN VARIEDAD	S	418	19,50	1,41	1,41	1,41		1,89			1,41	1,41
170000006526096	18-167-012-00022-019	62000	PASTOS PERMANENTES DE 5 O MAS AÑOS-SIN VARIEDAD	S	418	25,50	0,01	0,01	0,01		0,01			0,01	0,01
170000006526097	18-167-012-00020-067	62000	PASTOS PERMANENTES DE 5 O MAS AÑOS-SIN VARIEDAD	S	418	10,30	0,08	0,08	0,08		0,08			0,08	0,08
170000006526098	18-167-012-00022-021	62000	PASTOS PERMANENTES DE 5 O MAS AÑOS-SIN VARIEDAD	S	418	11,20	0,05	0,05	0,05		0,05			0,05	0,05
170000006526099	18-167-012-00022-018	62000	PASTOS PERMANENTES DE 5 O MAS AÑOS-SIN VARIEDAD	S	418	8,10	0,01	0,01	0,01		0,01			0,01	0,01
170000006526100	18-167-012-00022-002	62000	PASTOS PERMANENTES DE 5 O MAS AÑOS-SIN VARIEDAD	S	418	15,30	23,32	23,32	23,32		27,44			23,32	23,32
170000006526101	18-167-012-00022-008	62000	PASTOS PERMANENTES DE 5 O MAS AÑOS-SIN VARIEDAD	S	418	5,50	0,25	0,25	0,25		0,70			0,25	0,25
170000006526104	18-167-012-00103-003	62000	PASTOS PERMANENTES DE 5 O MAS AÑOS-SIN VARIEDAD	S	418	14,30	1,36	1,36	1,36		1,36			1,36	1,36
170000006526105	18-167-012-00020-023	62000	PASTOS PERMANENTES DE 5 O MAS AÑOS-SIN VARIEDAD	S	418	9,80	1,01	1,01	1,01		1,34			1,01	1,01
170000006526106	18-167-012-00020-014	62000	PASTOS PERMANENTES DE 5 O MAS AÑOS-SIN VARIEDAD	S	418	14,10	6,71	6,71	6,71		8,95			6,71	6,71
170000006526107	18-167-012-00022-007	62000	PASTOS PERMANENTES DE 5 O MAS AÑOS-SIN VARIEDAD	S	418	15,10	0,20	0,20	0,20		0,36			0,20	0,20
170000006526111	18-167-012-00020-013	62000	PASTOS PERMANENTES DE 5 O MAS AÑOS-SIN VARIEDAD	S	418	12,70	5,46	5,46	5,46		5,46			5,46	5,46

INCIDENCIAS**INCIDENCIA DESCRIPCIÓN**

3790 Recinto declarado inactivo

Ref:-1626172 Recinto:18-167-012-00023-00011 Cultivo: -

4272 Verifica que las líneas de declaración de las Solicitudes Únicas no tienen solapes con la capa de Retroactividad Gráfica (ambas de la misma campaña) a nivel de expediente/línea de declaración gráfica de la solicitud.

(1) Superficie declarada admisible ajustada con la superficie comprometida.
(2) Factor de penalización valorando el alcance para el tipo de compromiso.Puede verificar la integridad de una copia de este documento mediante la lectura del código QR adjunto o mediante el acceso a la dirección <https://ws050.juntadeandalucia.es/verificarFirma> indicando el código de VERIFICACIÓN

FIRMADO POR

RAQUEL MARIA ESPIN CRESPO

17/12/2024

VERIFICACIÓN

Pk2jm6UYDU9J72AMTZUYRN3GET48NG

PÁG. 4036/9349





INCIDENCIAS

INCIDENCIA DESCRIPCIÓN

- Ref:-1626169 Recinto:18-167-012-00049-00006 Cultivo: - Agregado de la referencia del recinto.:0 Zona de la referencia del recinto.:0 Superficie solapada.:0,09 Id. Incid.:101036727
- 100411 Recinto no admisible por no estar asociado en SIGGAN a una explotación ganadera (Artículo 10 de la Orden de 28 de marzo de 2023).
- Ref:-1135363 Recinto:18-167-012-00020-00082 Cultivo:62000 PASTOS PERMANENTES DE 5 O MAS AÑOS-SIN VARIEDAD Secano
- 100424 Solicita recinto que no está comprometido para la operación.
- Ref:-1135363 Recinto:18-167-012-00020-00082 Cultivo:62000 PASTOS PERMANENTES DE 5 O MAS AÑOS-SIN VARIEDAD Secano
- Ref:1700000006526089 Recinto:18-167-012-00022-00022 Cultivo:62000 PASTOS PERMANENTES DE 5 O MAS AÑOS-SIN VARIEDAD Secano
- Ref:-1626172 Recinto:18-167-012-00023-00011 Cultivo:62000 PASTOS PERMANENTES DE 5 O MAS AÑOS-SIN VARIEDAD Secano

Datos considerados para el Cálculo de la Carga Ganadera mínima y máxima del expediente

Explotación	Especie	Inscrito en Sipea y Admisible	Ugm Calculada para CG Mínima	Ugm Calculada para CG Máxima
ES181640000136	CAPRINA	SI	1,86	1,86
ES181640000136	OVINA	SI	65,62	65,62
			67,48	67,48

Superficie determinada para Cálculo Carga Ganadera Mínima: 129,15 ha

Superficie determinada para Cálculo Carga Ganadera Máxima: 129,15 ha

Carga Ganadera Mínima Expediente: 0,52 ugm/ha

Carga Ganadera Máxima Expediente: 0,52 ugm/ha

Recintos Determinados para el Cálculo de Garga Ganadera Mínima

REF.	REFERENCIA SIGPAC	CULTIVO	DESCRIPCIÓN CULTIVO	S/R	SUP. RESUELTA (ha)
-1626172	18-167-012-00023-00011	62000	PASTOS PERMANENTES DE 5 O MAS AÑOS-SIN VARIEDAD	S	1,03
-1135411	18-167-012-00103-00004	20000	BARBECHO TRADICIONAL-SIN VARIEDAD	S	16,21
-1135365	18-167-012-00020-00068	62000	PASTOS PERMANENTES DE 5 O MAS AÑOS-SIN VARIEDAD	S	0,01
-1135364	18-167-012-00020-00079	62000	PASTOS PERMANENTES DE 5 O MAS AÑOS-SIN VARIEDAD	S	0,10
-1135363	18-167-012-00020-00082	62000	PASTOS PERMANENTES DE 5 O MAS AÑOS-SIN VARIEDAD	S	0,06
-742887	18-167-010-00008-00012	20000	BARBECHO TRADICIONAL-SIN VARIEDAD	S	43,35
-574678	18-167-012-00020-00069	20000	BARBECHO TRADICIONAL-SIN VARIEDAD	S	0,73
-567751	18-167-012-00018-00004	62000	PASTOS PERMANENTES DE 5 O MAS AÑOS-SIN VARIEDAD	S	0,18
-567747	18-167-012-00018-00002	62000	PASTOS PERMANENTES DE 5 O MAS AÑOS-SIN VARIEDAD	S	1,15
-567746	18-167-012-00018-00006	62000	PASTOS PERMANENTES DE 5 O MAS AÑOS-SIN VARIEDAD	S	0,69
-560512	18-167-012-00020-00077	62000	PASTOS PERMANENTES DE 5 O MAS AÑOS-SIN VARIEDAD	S	0,13
-560511	18-167-012-00020-00076	62000	PASTOS PERMANENTES DE 5 O MAS AÑOS-SIN VARIEDAD	S	0,86
-560508	18-167-012-00020-00073	62000	PASTOS PERMANENTES DE 5 O MAS AÑOS-SIN VARIEDAD	S	1,15
-121676	18-167-010-00008-00014	62000	PASTOS PERMANENTES DE 5 O MAS AÑOS-SIN VARIEDAD	S	0,52
1700000006526042	18-167-010-00009-00009	62000	PASTOS PERMANENTES DE 5 O MAS AÑOS-SIN VARIEDAD	S	0,01
1700000006526043	18-167-010-00009-00008	62000	PASTOS PERMANENTES DE 5 O MAS AÑOS-SIN VARIEDAD	S	0,01
1700000006526045	18-167-012-00020-00005	62000	PASTOS PERMANENTES DE 5 O MAS AÑOS-SIN VARIEDAD	S	2,71
1700000006526046	18-167-012-00020-00003	62000	PASTOS PERMANENTES DE 5 O MAS AÑOS-SIN VARIEDAD	S	3,41
1700000006526047	18-167-012-00020-00004	62000	PASTOS PERMANENTES DE 5 O MAS AÑOS-SIN VARIEDAD	S	2,19
1700000006526048	18-167-012-00020-00001	62000	PASTOS PERMANENTES DE 5 O MAS AÑOS-SIN VARIEDAD	S	0,42
1700000006526049	18-167-012-00020-00002	62000	PASTOS PERMANENTES DE 5 O MAS AÑOS-SIN VARIEDAD	S	1,79

(1) Superficie declarada admisible ajustada con la superficie comprometida.
 (2) Factor de penalización valorando el alcance para el tipo de compromiso.

Puede verificar la integridad de una copia de este documento mediante la lectura del código QR adjunto o mediante el acceso a la dirección <https://ws050.juntadeandalucia.es/verificarFirma> indicando el código de VERIFICACIÓN

FIRMADO POR	RAQUEL MARIA ESPIN CRESPO	17/12/2024
VERIFICACIÓN	Pk2jm6UYDU9J72AMTZUYRN3GET48NG	PÁG. 4037/9349





Datos considerados para el Cálculo de la Carga Ganadera mínima y máxima del expediente

Recintos Determinados para el Cálculo de Garga Ganadera Mínima

REF.	REFERENCIA SIGPAC	CULTIVO	DESCRIPCIÓN CULTIVO	S/R	SUP.
					RESUELTA (ha)
170000006526053	18-167-012-00022-00029	62000	PASTOS PERMANENTES DE 5 O MAS AÑOS-SIN VARIEDAD	S	0,02
170000006526054	18-167-012-00022-00026	62000	PASTOS PERMANENTES DE 5 O MAS AÑOS-SIN VARIEDAD	S	0,03
170000006526055	18-167-012-00022-00025	62000	PASTOS PERMANENTES DE 5 O MAS AÑOS-SIN VARIEDAD	S	0,03
170000006526058	18-167-012-00103-00005	62000	PASTOS PERMANENTES DE 5 O MAS AÑOS-SIN VARIEDAD	S	0,02
170000006526063	18-167-012-00020-00045	62000	PASTOS PERMANENTES DE 5 O MAS AÑOS-SIN VARIEDAD	S	0,10
170000006526064	18-167-012-00103-00007	62000	PASTOS PERMANENTES DE 5 O MAS AÑOS-SIN VARIEDAD	S	0,02
170000006526066	18-167-012-00020-00061	62000	PASTOS PERMANENTES DE 5 O MAS AÑOS-SIN VARIEDAD	S	0,07
170000006526067	18-167-012-00020-00048	20000	BARBECHO TRADICIONAL-SIN VARIEDAD	S	0,45
170000006526069	18-167-012-00020-00053	62000	PASTOS PERMANENTES DE 5 O MAS AÑOS-SIN VARIEDAD	S	0,03
170000006526070	18-167-012-00020-00054	62000	PASTOS PERMANENTES DE 5 O MAS AÑOS-SIN VARIEDAD	S	0,02
170000006526072	18-167-012-00022-00009	62000	PASTOS PERMANENTES DE 5 O MAS AÑOS-SIN VARIEDAD	S	0,51
170000006526074	18-167-012-00020-00047	62000	PASTOS PERMANENTES DE 5 O MAS AÑOS-SIN VARIEDAD	S	0,02
170000006526075	18-167-012-00022-00011	62000	PASTOS PERMANENTES DE 5 O MAS AÑOS-SIN VARIEDAD	S	6,89
170000006526079	18-167-012-00020-00058	62000	PASTOS PERMANENTES DE 5 O MAS AÑOS-SIN VARIEDAD	S	0,01
170000006526080	18-167-012-00020-00059	62000	PASTOS PERMANENTES DE 5 O MAS AÑOS-SIN VARIEDAD	S	0,02
170000006526081	18-167-012-00103-00002	62000	PASTOS PERMANENTES DE 5 O MAS AÑOS-SIN VARIEDAD	S	0,90
170000006526082	18-167-012-00023-00012	62000	PASTOS PERMANENTES DE 5 O MAS AÑOS-SIN VARIEDAD	S	3,38
170000006526084	18-167-012-00103-00006	62000	PASTOS PERMANENTES DE 5 O MAS AÑOS-SIN VARIEDAD	S	0,01
170000006526087	18-167-012-00020-00060	62000	PASTOS PERMANENTES DE 5 O MAS AÑOS-SIN VARIEDAD	S	0,02
170000006526092	18-167-012-00022-00017	62000	PASTOS PERMANENTES DE 5 O MAS AÑOS-SIN VARIEDAD	S	0,02
170000006526094	18-167-010-00049-00005	62000	PASTOS PERMANENTES DE 5 O MAS AÑOS-SIN VARIEDAD	S	1,41
170000006526096	18-167-012-00022-00019	62000	PASTOS PERMANENTES DE 5 O MAS AÑOS-SIN VARIEDAD	S	0,01
170000006526097	18-167-012-00020-00067	62000	PASTOS PERMANENTES DE 5 O MAS AÑOS-SIN VARIEDAD	S	0,08
170000006526098	18-167-012-00022-00021	62000	PASTOS PERMANENTES DE 5 O MAS AÑOS-SIN VARIEDAD	S	0,05
170000006526099	18-167-012-00022-00018	62000	PASTOS PERMANENTES DE 5 O MAS AÑOS-SIN VARIEDAD	S	0,01
170000006526100	18-167-012-00022-00002	62000	PASTOS PERMANENTES DE 5 O MAS AÑOS-SIN VARIEDAD	S	23,32
170000006526101	18-167-012-00022-00008	62000	PASTOS PERMANENTES DE 5 O MAS AÑOS-SIN VARIEDAD	S	0,25
170000006526104	18-167-012-00103-00003	62000	PASTOS PERMANENTES DE 5 O MAS AÑOS-SIN VARIEDAD	S	1,36
170000006526105	18-167-012-00020-00023	62000	PASTOS PERMANENTES DE 5 O MAS AÑOS-SIN VARIEDAD	S	1,01
170000006526106	18-167-012-00020-00014	62000	PASTOS PERMANENTES DE 5 O MAS AÑOS-SIN VARIEDAD	S	6,71
170000006526107	18-167-012-00022-00007	62000	PASTOS PERMANENTES DE 5 O MAS AÑOS-SIN VARIEDAD	S	0,20
170000006526111	18-167-012-00020-00013	62000	PASTOS PERMANENTES DE 5 O MAS AÑOS-SIN VARIEDAD	S	5,46

Recintos Determinados para el Cálculo de Garga Ganadera Máxima

REF.	REFERENCIA SIGPAC	CULTIVO	DESCRIPCIÓN CULTIVO	S/R	SUP.
					RESUELTA (ha)
-1626172	18-167-012-00023-00011	62000	PASTOS PERMANENTES DE 5 O MAS AÑOS-SIN VARIEDAD	S	1,03

(1) Superficie declarada admisible ajustada con la superficie comprometida.
 (2) Factor de penalización valorando el alcance para el tipo de compromiso.

Puede verificar la integridad de una copia de este documento mediante la lectura del código QR adjunto o mediante el acceso a la dirección <https://ws050.juntadeandalucia.es/verificarFirma> indicando el código de VERIFICACIÓN

FIRMADO POR	RAQUEL MARIA ESPIN CRESPO	17/12/2024	
VERIFICACIÓN	Pk2jm6UYDU9J72AMTZUYRN3GET48NG	PÁG. 4038/9349	



Datos considerados para el Cálculo de la Carga Ganadera mínima y máxima del expediente

Recintos Determinados para el Cálculo de Garga Ganadera Máxima

REF.	REFERENCIA SIGPAC	CULTIVO	DESCRIPCIÓN CULTIVO	SUP.	
				S/R	RESUELTA (ha)
-1135411	18-167-012-00103-00004	20000	BARBECHO TRADICIONAL-SIN VARIEDAD	S	16,21
-1135365	18-167-012-00020-00068	62000	PASTOS PERMANENTES DE 5 O MAS AÑOS-SIN VARIEDAD	S	0,01
-1135364	18-167-012-00020-00079	62000	PASTOS PERMANENTES DE 5 O MAS AÑOS-SIN VARIEDAD	S	0,10
-1135363	18-167-012-00020-00082	62000	PASTOS PERMANENTES DE 5 O MAS AÑOS-SIN VARIEDAD	S	0,06
-742887	18-167-010-00008-00012	20000	BARBECHO TRADICIONAL-SIN VARIEDAD	S	43,35
-574678	18-167-012-00020-00069	20000	BARBECHO TRADICIONAL-SIN VARIEDAD	S	0,73
-567751	18-167-012-00018-00004	62000	PASTOS PERMANENTES DE 5 O MAS AÑOS-SIN VARIEDAD	S	0,18
-567747	18-167-012-00018-00002	62000	PASTOS PERMANENTES DE 5 O MAS AÑOS-SIN VARIEDAD	S	1,15
-567746	18-167-012-00018-00006	62000	PASTOS PERMANENTES DE 5 O MAS AÑOS-SIN VARIEDAD	S	0,69
-560512	18-167-012-00020-00077	62000	PASTOS PERMANENTES DE 5 O MAS AÑOS-SIN VARIEDAD	S	0,13
-560511	18-167-012-00020-00076	62000	PASTOS PERMANENTES DE 5 O MAS AÑOS-SIN VARIEDAD	S	0,86
-560508	18-167-012-00020-00073	62000	PASTOS PERMANENTES DE 5 O MAS AÑOS-SIN VARIEDAD	S	1,15
-121676	18-167-010-00008-00014	62000	PASTOS PERMANENTES DE 5 O MAS AÑOS-SIN VARIEDAD	S	0,52
1700000006526042	18-167-010-00009-00009	62000	PASTOS PERMANENTES DE 5 O MAS AÑOS-SIN VARIEDAD	S	0,01
1700000006526043	18-167-010-00009-00008	62000	PASTOS PERMANENTES DE 5 O MAS AÑOS-SIN VARIEDAD	S	0,01
1700000006526045	18-167-012-00020-00005	62000	PASTOS PERMANENTES DE 5 O MAS AÑOS-SIN VARIEDAD	S	2,71
1700000006526046	18-167-012-00020-00003	62000	PASTOS PERMANENTES DE 5 O MAS AÑOS-SIN VARIEDAD	S	3,41
1700000006526047	18-167-012-00020-00004	62000	PASTOS PERMANENTES DE 5 O MAS AÑOS-SIN VARIEDAD	S	2,19
1700000006526048	18-167-012-00020-00001	62000	PASTOS PERMANENTES DE 5 O MAS AÑOS-SIN VARIEDAD	S	0,42
1700000006526049	18-167-012-00020-00002	62000	PASTOS PERMANENTES DE 5 O MAS AÑOS-SIN VARIEDAD	S	1,79
1700000006526053	18-167-012-00022-00029	62000	PASTOS PERMANENTES DE 5 O MAS AÑOS-SIN VARIEDAD	S	0,02
1700000006526054	18-167-012-00022-00026	62000	PASTOS PERMANENTES DE 5 O MAS AÑOS-SIN VARIEDAD	S	0,03
1700000006526055	18-167-012-00022-00025	62000	PASTOS PERMANENTES DE 5 O MAS AÑOS-SIN VARIEDAD	S	0,03
1700000006526058	18-167-012-00103-00005	62000	PASTOS PERMANENTES DE 5 O MAS AÑOS-SIN VARIEDAD	S	0,02
1700000006526063	18-167-012-00020-00045	62000	PASTOS PERMANENTES DE 5 O MAS AÑOS-SIN VARIEDAD	S	0,10
1700000006526064	18-167-012-00103-00007	62000	PASTOS PERMANENTES DE 5 O MAS AÑOS-SIN VARIEDAD	S	0,02
1700000006526066	18-167-012-00020-00061	62000	PASTOS PERMANENTES DE 5 O MAS AÑOS-SIN VARIEDAD	S	0,07
1700000006526067	18-167-012-00020-00048	20000	BARBECHO TRADICIONAL-SIN VARIEDAD	S	0,45
1700000006526069	18-167-012-00020-00053	62000	PASTOS PERMANENTES DE 5 O MAS AÑOS-SIN VARIEDAD	S	0,03
1700000006526070	18-167-012-00020-00054	62000	PASTOS PERMANENTES DE 5 O MAS AÑOS-SIN VARIEDAD	S	0,02
1700000006526072	18-167-012-00022-00009	62000	PASTOS PERMANENTES DE 5 O MAS AÑOS-SIN VARIEDAD	S	0,51
1700000006526074	18-167-012-00020-00047	62000	PASTOS PERMANENTES DE 5 O MAS AÑOS-SIN VARIEDAD	S	0,02
1700000006526075	18-167-012-00022-00011	62000	PASTOS PERMANENTES DE 5 O MAS AÑOS-SIN VARIEDAD	S	6,89
1700000006526079	18-167-012-00020-00058	62000	PASTOS PERMANENTES DE 5 O MAS AÑOS-SIN VARIEDAD	S	0,01
1700000006526080	18-167-012-00020-00059	62000	PASTOS PERMANENTES DE 5 O MAS AÑOS-SIN VARIEDAD	S	0,02
1700000006526081	18-167-012-00103-00002	62000	PASTOS PERMANENTES DE 5 O MAS AÑOS-SIN VARIEDAD	S	0,90
1700000006526082	18-167-012-00023-00012	62000	PASTOS PERMANENTES DE 5 O MAS AÑOS-SIN VARIEDAD	S	3,38

(1) Superficie declarada admisible ajustada con la superficie comprometida.
 (2) Factor de penalización valorando el alcance para el tipo de compromiso.

Puede verificar la integridad de una copia de este documento mediante la lectura del código QR adjunto o mediante el acceso a la dirección <https://ws050.juntadeandalucia.es/verificarFirma> indicando el código de VERIFICACIÓN

FIRMADO POR	RAQUEL MARIA ESPIN CRESPO	17/12/2024	
VERIFICACIÓN	Pk2jm6UYDU9J72AMTZUYRN3GET48NG	PÁG. 4039/9349	



Datos considerados para el Cálculo de la Carga Ganadera mínima y máxima del expediente

Recintos Determinados para el Cálculo de Garga Ganadera Máxima

REF.	REFERENCIA SIGPAC	CULTIVO	DESCRIPCIÓN CULTIVO	SUP.	
				S/R	RESUELTA (ha)
1700000006526084	18-167-012-00103-00006	62000	PASTOS PERMANENTES DE 5 O MAS AÑOS-SIN VARIEDAD	S	0,01
1700000006526087	18-167-012-00020-00060	62000	PASTOS PERMANENTES DE 5 O MAS AÑOS-SIN VARIEDAD	S	0,02
1700000006526089	18-167-012-00022-00022	62000	PASTOS PERMANENTES DE 5 O MAS AÑOS-SIN VARIEDAD	S	0,00
1700000006526092	18-167-012-00022-00017	62000	PASTOS PERMANENTES DE 5 O MAS AÑOS-SIN VARIEDAD	S	0,02
1700000006526094	18-167-010-00049-00005	62000	PASTOS PERMANENTES DE 5 O MAS AÑOS-SIN VARIEDAD	S	1,41
1700000006526096	18-167-012-00022-00019	62000	PASTOS PERMANENTES DE 5 O MAS AÑOS-SIN VARIEDAD	S	0,01
1700000006526097	18-167-012-00020-00067	62000	PASTOS PERMANENTES DE 5 O MAS AÑOS-SIN VARIEDAD	S	0,08
1700000006526098	18-167-012-00022-00021	62000	PASTOS PERMANENTES DE 5 O MAS AÑOS-SIN VARIEDAD	S	0,05
1700000006526099	18-167-012-00022-00018	62000	PASTOS PERMANENTES DE 5 O MAS AÑOS-SIN VARIEDAD	S	0,01
1700000006526100	18-167-012-00022-00002	62000	PASTOS PERMANENTES DE 5 O MAS AÑOS-SIN VARIEDAD	S	23,32
1700000006526101	18-167-012-00022-00008	62000	PASTOS PERMANENTES DE 5 O MAS AÑOS-SIN VARIEDAD	S	0,25
1700000006526104	18-167-012-00103-00003	62000	PASTOS PERMANENTES DE 5 O MAS AÑOS-SIN VARIEDAD	S	1,36
1700000006526105	18-167-012-00020-00023	62000	PASTOS PERMANENTES DE 5 O MAS AÑOS-SIN VARIEDAD	S	1,01
1700000006526106	18-167-012-00020-00014	62000	PASTOS PERMANENTES DE 5 O MAS AÑOS-SIN VARIEDAD	S	6,71
1700000006526107	18-167-012-00022-00007	62000	PASTOS PERMANENTES DE 5 O MAS AÑOS-SIN VARIEDAD	S	0,20
1700000006526111	18-167-012-00020-00013	62000	PASTOS PERMANENTES DE 5 O MAS AÑOS-SIN VARIEDAD	S	5,46

(1) Superficie declarada admisible ajustada con la superficie comprometida.
 (2) Factor de penalización valorando el alcance para el tipo de compromiso.

Puede verificar la integridad de una copia de este documento mediante la lectura del código QR adjunto o mediante el acceso a la dirección <https://ws050.juntadeandalucia.es/verificarFirma> indicando el código de VERIFICACIÓN

FIRMADO POR	RAQUEL MARIA ESPIN CRESPO	17/12/2024	
VERIFICACIÓN	Pk2jm6UYDU9J72AMTZUYRN3GET48NG	PÁG. 4040/9349	



APELLIDOS Y NOMBRE / RAZÓN SOCIAL

BETETA GARCIA ANTONIO

NIF
***3038*

EXPEDIENTE
1117207

ANUALIDAD DE PAGO
1ª

IMPORTES POR ANUALIDAD

	2023	2024	2025	2026	2027
IMPORTE MÁXIMO SUBVENCIONABLE	297,48 €	297,48 €	297,48 €	247,90 €	247,90 €
IMPORTE MEDIO DE TRANSFERENCIA (€/ha)	297,48 €	297,48 €	297,48 €	247,90 €	247,90 €

RESUMEN DE UNIDADES

Cód	GRUPO DE PAGO	Sup. Dec. Admisible (ha)	Sup. Comprometida (ha)	Sup. ajustada compromiso (1) (ha)	% sobredec.	Sup. Resuelta (ha)	Importe Declarado	Importe Topado	Importe Resuelto	Importe tras sobredec.
419	OLIVAR	1,00		1,00	0,00	1,00	297,48	297,48	297,48	297,48
TOTAL		1,00	1,00	1,00		1,00	297,48	297,48	297,48	297,48

APLICACIÓN DE REDUCCIONES Y PENALIZACIONES

GRUPO DE PAGO	Importe Calculado	Importe prereduc.	Criterios de subvencionabilidad y compromisos	Presentación tardía	Omisión declaración	Condicionalidad	IMPORTE (Euros) RESUELTO
OLIVAR	297,48		0,00	0,00	0,00	0,00	297,48
TOTAL	297,48	297,48					297,48

RESUMEN DE PAGOS

	IMPORTE (Euros)			
	RESUELTO	FEADER	MAPA	CAPADR
OLIVAR - Pago realizado	297,48 €	252,86 €	29,18 €	15,44 €

RECINTOS RESUELTOS

REF.	REFERENCIA SIGPAC	CULTIVO	DESCRIPCIÓN CULTIVO	S/R G.PAGO	PEND. MEDIA (%)	SUP. DEC. ADMISIBLE (ha)	SUP. COMPROM. (ha)	SUP. AJUSTADA COMPR.(1) (ha)	SUP. CONY. SIGPAC (ha)	SUP. CERTIE (ha)	SUP. CAMPO (ha)	SUP. CAMPO DETER. CULT. DECLARADO (ha)	SUP. DEC. REDUCIDA (ha)	SUP. RESUELTA (ha)
-991841	18-100-007-00077-001	101010	OLIVAR-PICUAL	R 419	6,00	0,16	0,16	0,16		0,16			0,16	0,16
-991840	18-100-007-00076-001	101010	OLIVAR-PICUAL	R 419	13,60	0,06	0,06	0,06		0,06			0,06	0,06
4128052	18-100-005-00379-001	101010	OLIVAR-PICUAL	R 419	5,10	0,06	0,06	0,06		0,06			0,06	0,06
4128061	18-100-005-00346-001	101010	OLIVAR-PICUAL	R 419	3,70	0,12	0,12	0,12		0,12			0,12	0,12
1700000003062270	18-100-005-00381-001	101010	OLIVAR-PICUAL	R 419	5,10	0,26	0,26	0,26		0,26			0,26	0,26
1700000003062272	18-100-005-00383-002	101010	OLIVAR-PICUAL	R 419	9,50	0,34	0,34	0,34		0,34			0,34	0,34

INCIDENCIAS

INCIDENCIA DESCRIPCIÓN

- 100412 Número de hectáreas validadas inferior a la superficie mínima permitida por el grupo de cultivo (Anexo I. Criterios de Subvencionabilidad. Orden 28 de marzo de 2023).
Sup. Resuelta:0 Grupo de Pago:FRUTALES REGADÍO
- 100413 Recinto perteneciente a grupo de cultivo que no cumple con la superficie mínima requerida (Anexo I. Criterios de Subvencionabilidad. Orden 28 de marzo de 2023).
Ref:-991834 Recinto:18-100-007-00076-00002 Cultivo:104090 ALMENDROS-FILIPO CEO Regadio Sup. Declarada:0,42 Superficie Resolver:0,42
Ref:4763790 Recinto:18-100-007-00086-00003 Cultivo:104057 ALMENDROS-AVIJOR Regadio Sup. Declarada:0,93 Superficie Resolver:0,93

(1) Superficie declarada admisible ajustada con la superficie comprometida.
(2) Factor de penalización valorando el alcance para el tipo de compromiso.

Puede verificar la integridad de una copia de este documento mediante la lectura del código QR adjunto o mediante el acceso a la dirección https://ws050.juntadeandalucia.es/verificarFirma indicando el código de VERIFICACIÓN			
FIRMADO POR	RAQUEL MARIA ESPIN CRESPO	17/12/2024	
VERIFICACIÓN	Pk2jm6UYDU9J72AMTZUYRN3GET48NG	PÁG. 4041/9349	

**APELLIDOS Y NOMBRE / RAZÓN SOCIAL**

BLANCO GUTIERREZ MANUEL MARIANO

NIF

***3994*

EXPEDIENTE

1076525

ANUALIDAD DE PAGO

1ª

IMPORTE POR ANUALIDAD

	2023	2024	2025	2026	2027
IMPORTE MÁXIMO SUBVENCIONABLE	7.062,18 €	7.062,18 €	7.062,18 €	5.885,15 €	5.885,15 €
IMPORTE MEDIO DE TRANSFERENCIA (€/ha)	297,48 €	297,48 €	297,48 €	247,90 €	247,90 €

RESUMEN DE UNIDADES

Cód	GRUPO DE PAGO	Sup. Dec. Admisible (ha)	Sup. Comprometida (ha)	Sup. ajustada compromiso (1) (ha)	% sobredec.	Sup. Resuelta (ha)	Importe Declarado	Importe Topado	Importe Resuelto	Importe tras sobredec.
419	OLIVAR	23,74		23,74	0,00	23,74	7.062,18	7.062,18	7.062,18	7.062,18
TOTAL		23,74	23,74	23,74		23,74	7.062,18	7.062,18	7.062,18	7.062,18

APLICACIÓN DE REDUCCIONES Y PENALIZACIONES

GRUPO DE PAGO	Importe Calculado	Importe prereduc.	Criterios de subvencionabilidad y compromisos	Presentación tardía	Omisión declaración	Condicionalidad	IMPORTE (Euros) RESUELTO
OLIVAR	7.062,18	7.062,18	0,00	0,00	0,00	0,00	7.062,18
TOTAL	7.062,18	7.062,18					7.062,18

RESUMEN DE PAGOS**IMPORTE (Euros)**

	RESUELTO	FEADER	MAPA	CAPADR
OLIVAR - Pago realizado	7.062,18 €	6.002,85 €	692,80 €	366,53 €

RECINTOS RESUELTOS

REF.	REFERENCIA SIGPAC	CULTIVO DESCRIPCIÓN CULTIVO	S/R G.PAGO	PEND. MEDIA (%)	SUP. DEC. ADMISIBLE (ha)	SUP. COMPROM. (ha)	SUP. AJUSTADA COMPR.(1) (ha)	SUP. CONY. SIGPAC (ha)	SUP. CERTIE (ha)	SUP. CAMPO (ha)	SUP. CAMPO DETER. CULT. DECLARADO (ha)	SUP. DEC. REDUCIDA (ha)	SUP. RESUELTA (ha)
1700000004627853	18-123-017-00008-002	101138 OLIVAR-HOJIBLANCA	S 419	16,00	3,46	3,46	3,46		3,46			3,46	3,46
1700000004627854	18-123-017-09010-002	101138 OLIVAR-HOJIBLANCA	S 419	28,60	0,01	0,01	0,01		0,01			0,01	0,01
1700000004627855	18-123-017-00012-001	101138 OLIVAR-HOJIBLANCA	S 419	18,20	2,13	2,13	2,13		2,13			2,13	2,13
1700000004627856	18-123-017-00013-001	101138 OLIVAR-HOJIBLANCA	S 419	16,90	2,16	2,16	2,16		2,16			2,16	2,16
1700000004627857	18-123-017-09003-005	101138 OLIVAR-HOJIBLANCA	S 419	17,40	0,12	0,12	0,12		0,12			0,12	0,12
1700000004627858	18-123-017-00011-007	101010 OLIVAR-PICUAL	S 419	26,40	4,94	4,94	4,94		4,94			4,94	4,94
1700000004627859	18-123-017-00010-001	101138 OLIVAR-HOJIBLANCA	S 419	21,10	2,58	2,58	2,58		2,58			2,58	2,58
1700000004627860	18-123-017-09009-005	101138 OLIVAR-HOJIBLANCA	S 419	14,50	0,05	0,05	0,05		0,05			0,05	0,05
1700000004627861	18-123-017-09009-007	101138 OLIVAR-HOJIBLANCA	S 419	8,00	0,01	0,01	0,01		0,01			0,01	0,01
1700000004627862	18-123-020-00011-009	101010 OLIVAR-PICUAL	S 419	21,50	7,11	7,11	7,11		7,11			7,11	7,11
1700000004627863	18-123-017-00011-008	101138 OLIVAR-HOJIBLANCA	S 419	24,00	1,17	1,17	1,17		1,17			1,17	1,17

(1) Superficie declarada admisible ajustada con la superficie comprometida.
(2) Factor de penalización valorando el alcance para el tipo de compromiso.Puede verificar la integridad de una copia de este documento mediante la lectura del código QR adjunto o mediante el acceso a la dirección <https://ws050.juntadeandalucia.es/verificarFirma> indicando el código de VERIFICACIÓN

FIRMADO POR

RAQUEL MARIA ESPIN CRESPO

17/12/2024

VERIFICACIÓN

Pk2jm6UYDU9J72AMTZUYRN3GET48NG

PÁG. 4042/9349





APELLIDOS Y NOMBRE / RAZÓN SOCIAL

BLANCO ORTEGA CECILIO

NIF
***6492*

EXPEDIENTE
1250211

ANUALIDAD DE PAGO
1ª

IMPORTES POR ANUALIDAD

	2023	2024	2025	2026	2027
IMPORTE MÁXIMO SUBVENCIONABLE	1.985,10 €	1.985,10 €	1.985,10 €	1.654,24 €	1.654,24 €
IMPORTE MEDIO DE TRANSFERENCIA (€/ha)	259,49 €	259,49 €	259,49 €	216,24 €	216,24 €

RESUMEN DE UNIDADES

Cód	GRUPO DE PAGO	Sup. Dec. Admisible (ha)	Sup. Comprometida (ha)	Sup. ajustada compromiso (1) (ha)	% sobredec.	Sup. Resuelta (ha)	Importe Declarado	Importe Topado	Importe Resuelto	Importe tras sobredec.
422	FRUTALES SECANO	7,65		7,65	0,00	7,65	1.985,10	1.985,10	1.985,10	1.985,10
TOTAL		7,65	7,65	7,65		7,65	1.985,10	1.985,10	1.985,10	1.985,10

APLICACIÓN DE REDUCCIONES Y PENALIZACIONES

GRUPO DE PAGO	Importe Calculado	Importe prereduc.	Criterios de subvencionabilidad y compromisos	Presentación tardía	Omisión declaración	Condicionalidad	IMPORTE (Euros) RESUELTO
FRUTALES SECANO	1.985,10	1.985,10	0,00	0,00	0,00	0,00	1.985,10
TOTAL	1.985,10	1.985,10					1.985,10

RESUMEN DE PAGOS

	IMPORTE (Euros)			
	RESUELTO	FEADER	MAPA	CAPADR
FRUTALES SECANO - Pago realizado	1.985,10 €	1.687,34 €	194,74 €	103,02 €

RECINTOS RESUELTOS

REF.	REFERENCIA SIGPAC	CULTIVO	DESCRIPCIÓN CULTIVO	S/R	G.PAGO	PEND. MEDIA (%)	SUP. DEC. ADMISIBLE (ha)	SUP. COMPROM. (ha)	SUP. AJUSTADA COMPROM. (1) (ha)	SUP. CONY. SIGPAC (ha)	SUP. CERTIE (ha)	SUP. CAMPO (ha)	SUP. CAMPO DETER. CULT. DECLARADO (ha)	SUP. DEC. REDUCIDA (ha)	SUP. RESUELTA (ha)
4800759	18-186-014-00077-001	104007	ALMENDROS-COMUNA	S	422	33,00	1,91	1,91	1,91		1,91				1,91
4800762	18-186-014-00078-001	104007	ALMENDROS-COMUNA	S	422	36,80	0,16	0,16	0,16		0,16				0,16
4800764	18-186-014-00080-001	104007	ALMENDROS-COMUNA	S	422	35,40	0,40	0,40	0,40		0,40				0,40
4800765	18-186-014-00189-003	104007	ALMENDROS-COMUNA	S	422	38,40	5,13	5,13	5,13		5,13				5,13
4800766	18-186-014-00189-004	104007	ALMENDROS-COMUNA	S	422	30,60	0,03	0,03	0,03		0,03				0,03
4800767	18-186-014-00189-006	104007	ALMENDROS-COMUNA	S	422	36,20	0,02	0,02	0,02		0,02				0,02

(1) Superficie declarada admisible ajustada con la superficie comprometida.
(2) Factor de penalización valorando el alcance para el tipo de compromiso.

Puede verificar la integridad de una copia de este documento mediante la lectura del código QR adjunto o mediante el acceso a la dirección <https://ws050.juntadeandalucia.es/verificarFirma> indicando el código de VERIFICACIÓN

FIRMADO POR

RAQUEL MARIA ESPIN CRESPO

17/12/2024

VERIFICACIÓN

Pk2jm6UYDU9J72AMTZUYRN3GET48NG

PÁG. 4043/9349





APELLIDOS Y NOMBRE / RAZÓN SOCIAL

BLANQUEZ FUENTES GREGORIO

NIF
***3315*

EXPEDIENTE
1104252

ANUALIDAD DE PAGO
1ª

IMPORTES POR ANUALIDAD

	2023	2024	2025	2026	2027
IMPORTE MÁXIMO SUBVENCIONABLE	2.073,44 €	2.073,44 €	2.073,44 €	1.727,86 €	1.727,86 €
IMPORTE MEDIO DE TRANSFERENCIA (€/ha)	297,48 €	297,48 €	297,48 €	247,90 €	247,90 €

RESUMEN DE UNIDADES

Cód	GRUPO DE PAGO	Sup. Dec. Admisible (ha)	Sup. Comprometida (ha)	Sup. ajustada compromiso (1) (ha)	% sobredec.	Sup. Resuelta (ha)	Importe Declarado	Importe Topado	Importe Resuelto	Importe tras sobredec.
419	OLIVAR	6,99		6,97	0,00	6,97	2.073,44	2.073,44	2.073,44	2.073,44
TOTAL		6,99	6,97	6,97		6,97	2.073,44	2.073,44	2.073,44	2.073,44

APLICACIÓN DE REDUCCIONES Y PENALIZACIONES

GRUPO DE PAGO	Importe Calculado	Importe prereduc.	Criterios de subvencionabilidad y compromisos	Presentación tardía	Omisión declaración	Condicionalidad	IMPORTE (Euros) RESUELTO
OLIVAR	2.073,44	2.073,44	0,00	0,00	0,00	0,00	2.073,44
TOTAL	2.073,44	2.073,44					2.073,44

RESUMEN DE PAGOS

IMPORTE (Euros)

	RESUELTO	FEADER	MAPA	CAPADR
OLIVAR - Pago realizado	2.073,44 €	1.762,42 €	203,40 €	107,62 €

RECINTOS RESUELTOS

REF.	REFERENCIA SIGPAC	CULTIVO	DESCRIPCIÓN CULTIVO	S/R G.PAGO	PEND. MEDIA (%)	SUP. DEC. ADMISIBLE (ha)	SUP. COMPROM. (ha)	SUP. AJUSTADA COMPR.(1) (ha)	SUP. CONY. SIGPAC (ha)	SUP. CERTIE (ha)	SUP. CAMPO (ha)	SUP. CAMPO DETER. CULT. DECLARADO (ha)	SUP. DEC. REDUCIDA (ha)	SUP. RESUELTA (ha)
-941881	18-199-004-00967-001	101010	OLIVAR-PICUAL	R 419	11,50	0,19	0,19	0,19	0,19	0,19			0,19	0,19
-941851	18-199-002-00416-002	101010	OLIVAR-PICUAL	R 419	25,70	1,08	1,08	1,08	1,08	1,08			1,08	1,08
5226358	18-199-004-01195-004	101010	OLIVAR-PICUAL	R 419	7,40	1,51	1,51	1,51	1,51	1,51			1,51	1,51
5226359	18-199-004-01195-005	101010	OLIVAR-PICUAL	R 419	11,00	0,15	0,13	0,13	0,13	0,15			0,13	0,13
5226360	18-199-004-01195-007	101010	OLIVAR-PICUAL	R 419	7,10	2,64	2,64	2,64	2,64	2,64			2,64	2,64
1700000005097073	18-199-003-01103-001	101010	OLIVAR-PICUAL	S 419	5,50	1,42	1,42	1,42	1,42	1,42			1,42	1,42

(1) Superficie declarada admisible ajustada con la superficie comprometida.
(2) Factor de penalización valorando el alcance para el tipo de compromiso.

Puede verificar la integridad de una copia de este documento mediante la lectura del código QR adjunto o mediante el acceso a la dirección <https://ws050.juntadeandalucia.es/verificarFirma> indicando el código de VERIFICACIÓN

FIRMADO POR	RAQUEL MARIA ESPIN CRESPO	17/12/2024
VERIFICACIÓN	Pk2jm6UYDU9J72AMTZUYRN3GET48NG	PÁG. 4044/9349






INCIDENCIAS

INCIDENCIA DESCRIPCIÓN

- 4272 Verifica que las líneas de declaración de las Solicitudes Únicas no tienen solapes con la capa de Retroactividad Gráfica (ambas de la misma campaña) a nivel de expediente/línea de declaración gráfica de la solicitud.
Ref:5226359 Recinto:18-199-004-01195-00005 Cultivo: - Agregado de la referencia del recinto.:0 Zona de la referencia del recinto.:0 Superficie solapada.:0,02 Id. Incid.:100997983
- 100412 Número de hectáreas validadas inferior a la superficie mínima permitida por el grupo de cultivo (Anexo I. Criterios de Subvencionabilidad. Orden 28 de marzo de 2023).
Sup. Resuelta:0 Grupo de Pago:FRUTALES SECANO
- 100413 Recinto perteneciente a grupo de cultivo que no cumple con la superficie mínima requerida (Anexo I. Criterios de Subvencionabilidad. Orden 28 de marzo de 2023).
Ref:170000005648126 Recinto:18-199-002-00313-00002 Cultivo:104022 ALMENDROS-LARGUETA Secano Sup. Declarada:1,75 Superficie Resolver:1,75
Ref:170000005097071 Recinto:18-199-002-00314-00001 Cultivo:104022 ALMENDROS-LARGUETA Secano Sup. Declarada:1,96 Superficie Resolver:1,96
Ref:-944043 Recinto:18-199-006-00016-00001 Cultivo:104020 ALMENDROS-GUARA Secano Sup. Declarada:0,56 Superficie Resolver:0,56
Ref:-944047 Recinto:18-199-006-00446-00002 Cultivo:104020 ALMENDROS-GUARA Secano Sup. Declarada:0,88 Superficie Resolver:0,88
Ref:-944049 Recinto:18-199-006-00447-00001 Cultivo:104020 ALMENDROS-GUARA Secano Sup. Declarada:0,18 Superficie Resolver:0,18
Ref:-944050 Recinto:18-199-006-00449-00001 Cultivo:104020 ALMENDROS-GUARA Secano Sup. Declarada:0,51 Superficie Resolver:0,51
Ref:-950756 Recinto:18-199-006-00449-00002 Cultivo:104020 ALMENDROS-GUARA Secano Sup. Declarada:0,01 Superficie Resolver:0,01
Ref:-944053 Recinto:18-199-006-00450-00001 Cultivo:104020 ALMENDROS-GUARA Secano Sup. Declarada:0,32 Superficie Resolver:0,32
Ref:170000005097076 Recinto:18-199-007-00037-00001 Cultivo:104022 ALMENDROS-LARGUETA Secano Sup. Declarada:1,31 Superficie Resolver:1,31
Ref:170000005097077 Recinto:18-199-007-00037-00003 Cultivo:104022 ALMENDROS-LARGUETA Secano Sup. Declarada:0,02 Superficie Resolver:0,02
Ref:170000005648128 Recinto:18-199-007-00038-00001 Cultivo:104022 ALMENDROS-LARGUETA Secano Sup. Declarada:1,36 Superficie Resolver:1,36
Ref:170000005648127 Recinto:18-199-007-00038-00003 Cultivo:104022 ALMENDROS-LARGUETA Secano Sup. Declarada:0,65 Superficie Resolver:0,65
Ref:170000005097078 Recinto:18-199-007-00039-00001 Cultivo:104022 ALMENDROS-LARGUETA Secano Sup. Declarada:0,91 Superficie Resolver:0,91
Ref:170000005097079 Recinto:18-199-007-00039-00002 Cultivo:104022 ALMENDROS-LARGUETA Secano Sup. Declarada:0,73 Superficie Resolver:0,73
Ref:170000005097072 Recinto:18-199-008-00057-00003 Cultivo:104022 ALMENDROS-LARGUETA Secano Sup. Declarada:0,46 Superficie Resolver:0,46

(1) Superficie declarada admisible ajustada con la superficie comprometida.
(2) Factor de penalización valorando el alcance para el tipo de compromiso.

Puede verificar la integridad de una copia de este documento mediante la lectura del código QR adjunto o mediante el acceso a la dirección https://ws050.juntadeandalucia.es/verificarFirma indicando el código de VERIFICACIÓN			
FIRMADO POR	RAQUEL MARIA ESPIN CRESPO	17/12/2024	
VERIFICACIÓN	Pk2jm6UYDU9J72AMTZUYRN3GET48NG	PÁG. 4045/9349	

**APELLIDOS Y NOMBRE / RAZÓN SOCIAL**

BLESA CANTERO JOSE ANTONIO

NIF

***6936*

EXPEDIENTE

1067786

ANUALIDAD DE PAGO

1ª

IMPORTE POR ANUALIDAD

	2023	2024	2025	2026	2027
IMPORTE MÁXIMO SUBVENCIONABLE	2.561,30 €	2.561,30 €	2.561,30 €	2.134,42 €	2.134,42 €
IMPORTE MEDIO DE TRANSFERENCIA (€/ha)	297,48 €	297,48 €	297,48 €	247,90 €	247,90 €

RESUMEN DE UNIDADES

Cód	GRUPO DE PAGO	Sup. Dec. Admisible (ha)	Sup. Comprometida (ha)	Sup. ajustada compromiso (1) (ha)	% sobredec.	Sup. Resuelta (ha)	Importe Declarado	Importe Topado	Importe Resuelto	Importe tras sobredec.
419	OLIVAR	8,61		8,61	0,00	8,61	2.561,30	2.561,30	2.561,30	2.561,30
TOTAL		8,61	8,61	8,61		8,61	2.561,30	2.561,30	2.561,30	2.561,30

APLICACIÓN DE REDUCCIONES Y PENALIZACIONES

GRUPO DE PAGO	Importe Calculado	Importe prereduc.	Criterios de subvencionabilidad y compromisos	Presentación tardía	Omisión declaración	Condicionalidad	IMPORTE (Euros) RESUELTO
OLIVAR	2.561,30	2.561,30	0,00	0,00	0,00	0,00	2.561,30
TOTAL	2.561,30	2.561,30					2.561,30

RESUMEN DE PAGOS**IMPORTE (Euros)**

	RESUELTO	FEADER	MAPA	CAPADR
OLIVAR - Pago realizado	2.561,30 €	2.177,11 €	251,26 €	132,93 €

RECINTOS RESUELTOS

REF.	REFERENCIA SIGPAC	CULTIVO DESCRIPCIÓN CULTIVO	S/R G.PAGO	PEND. MEDIA (%)	SUP. DEC. ADMISIBLE (ha)	SUP. COMPROM. (ha)	SUP. AJUSTADA COMPR.(1) (ha)	SUP. CONY. SIGPAC (ha)	SUP. CERTIE (ha)	SUP. CAMPO (ha)	SUP. CAMPO DETER. CULT. DECLARADO (ha)	SUP. DEC. REDUCIDA (ha)	SUP. RESUELTA (ha)
1700000002799834	18-900-021-00007-001	101010 OLIVAR-PICUAL	R 419	41,90	0,03	0,03	0,03		0,03			0,03	0,03
1700000002799835	18-900-021-00007-002	101010 OLIVAR-PICUAL	R 419	15,90	2,31	2,31	2,31		2,31			2,31	2,31
1700000002799836	18-900-021-00007-003	101010 OLIVAR-PICUAL	R 419	29,00	0,02	0,02	0,02		0,02			0,02	0,02
1700000002799837	18-900-021-00008-005	101010 OLIVAR-PICUAL	R 419	25,70	0,46	0,46	0,46		0,46			0,46	0,46
1700000002799838	18-900-021-00008-008	101010 OLIVAR-PICUAL	R 419	31,80	2,66	2,66	2,66		2,66			2,66	2,66
1700000002799839	18-900-021-00025-001	101010 OLIVAR-PICUAL	S 419	37,80	0,81	0,81	0,81		0,81			0,81	0,81
1700000002799840	18-900-021-00030-001	101010 OLIVAR-PICUAL	R 419	25,60	0,41	0,41	0,41		0,41			0,41	0,41
1700000002799841	18-900-021-00031-001	101010 OLIVAR-PICUAL	R 419	14,30	0,14	0,14	0,14		0,14			0,14	0,14
1700000002799842	18-900-021-00040-001	101010 OLIVAR-PICUAL	S 419	28,30	0,48	0,48	0,48		0,48			0,48	0,48
1700000002799843	18-900-021-00046-002	101010 OLIVAR-PICUAL	R 419	19,70	1,25	1,25	1,25		1,25			1,25	1,25
1700000002799844	18-900-021-00046-004	101010 OLIVAR-PICUAL	R 419	26,40	0,04	0,04	0,04		0,04			0,04	0,04

(1) Superficie declarada admisible ajustada con la superficie comprometida.
(2) Factor de penalización valorando el alcance para el tipo de compromiso.

Puede verificar la integridad de una copia de este documento mediante la lectura del código QR adjunto o mediante el acceso a la dirección <https://ws050.juntadeandalucia.es/verificarFirma> indicando el código de VERIFICACIÓN

FIRMADO POR

RAQUEL MARIA ESPIN CRESPO

17/12/2024

VERIFICACIÓN

Pk2jm6UYDU9J72AMTZUYRN3GET48NG

PÁG. 4046/9349





APELLIDOS Y NOMBRE / RAZÓN SOCIAL

BOLIVAR ROMERO ENRIQUE

NIF
***9085*

EXPEDIENTE
1231393

ANUALIDAD DE PAGO
1ª

IMPORTES POR ANUALIDAD

	2023	2024	2025	2026	2027
IMPORTE MÁXIMO SUBVENCIONABLE	7.601,47 €	7.601,47 €	7.395,54 €	6.334,53 €	6.334,53 €
IMPORTE MEDIO DE TRANSFERENCIA (€/ha)	269,46 €	269,46 €	262,16 €	224,55 €	224,55 €

RESUMEN DE UNIDADES

Cód	GRUPO DE PAGO	Sup. Dec. Admisible (ha)	Sup. Comprometida (ha)	Sup. ajustada compromiso (1) (ha)	% sobredec.	Sup. Resuelta (ha)	Importe Declarado	Importe Topado	Importe Resuelto	Importe tras sobredec.
416	HERBÁCEOS	6,81		6,81	0,00	6,81	1.235,40	1.235,40	1.235,40	1.235,40
419	OLIVAR	24,23		21,40	0,00	21,40	6.366,07	6.366,07	6.366,07	6.366,07
TOTAL		31,04	28,21	28,21		28,21	7.601,47	7.601,47	7.601,47	7.601,47

APLICACIÓN DE REDUCCIONES Y PENALIZACIONES

GRUPO DE PAGO	Importe Calculado	Importe prereduc.	Criterios de subvencionabilidad y compromisos	Presentación tardía	Omisión declaración	Condicionalidad	IMPORTE (Euros)
							RESUELTO
HERBÁCEOS	1.235,40	1.235,40	0,00	0,00	0,00	0,00	1.235,40
OLIVAR	6.366,07	6.366,07	0,00	0,00	0,00	0,00	6.366,07
TOTAL	7.601,47	7.601,47					7.601,47

RESUMEN DE PAGOS

	IMPORTE (Euros)			
	RESUELTO	FEADER	MAPA	CAPADR
HERBÁCEOS - Pago realizado	1.235,40 €	1.050,09 €	121,19 €	64,12 €
OLIVAR - Pago realizado	6.366,07 €	5.411,16 €	624,51 €	330,40 €
TOTAL	7.601,47 €	6.461,25 €	745,70 €	394,52 €

(1) Superficie declarada admisible ajustada con la superficie comprometida.
(2) Factor de penalización valorando el alcance para el tipo de compromiso.

Puede verificar la integridad de una copia de este documento mediante la lectura del código QR adjunto o mediante el acceso a la dirección <https://ws050.juntadeandalucia.es/verificarFirma> indicando el código de VERIFICACIÓN

FIRMADO POR	RAQUEL MARIA ESPIN CRESPO	17/12/2024	
VERIFICACIÓN	Pk2jm6UYDU9J72AMTZUYRN3GET48NG	PÁG. 4047/9349	

**RECINTOS RESUELTOS**

REF.	REFERENCIA SIGPAC	CULTIVO	DESCRIPCIÓN CULTIVO	S/R	G.PAGO	PEND. MEDIA (%)	SUP. ADMISIBLE (ha)	SUP. COMPROM. (ha)	SUP. AJUSTADA COMPR.(1) (ha)	SUP. CONV. SIGPAC (ha)	SUP. CERTIF. (ha)	SUP. CAMPO (ha)	SUP. CAMPO DECLARADO (ha)	SUP. DEC. REDUCIDA (ha)	SUP. RESUELTA (ha)
-1535196	18-107-005-00160-004	3981	TRIGO DURO-AVISPA	R	416	5,80	0,12	0,12	0,12		0,12			0,12	0,12
-988207	18-107-005-00160-004	3981	TRIGO DURO-AVISPA	R	416	5,80	0,38	0,38	0,38		0,38			0,38	0,38
-936661	18-107-005-00163-005	3981	TRIGO DURO-AVISPA	S	416	10,80	0,03	0,03	0,03		0,03			0,03	0,03
-936660	18-107-005-00160-013	3981	TRIGO DURO-AVISPA	R	416	11,40	0,10	0,10	0,10		0,10			0,10	0,10
170000006231523	18-107-005-00160-002	3981	TRIGO DURO-AVISPA	R	416	7,80	1,39	1,39	1,39		1,39			1,39	1,39
170000006231542	18-107-006-00015-002	3981	TRIGO DURO-AVISPA	S	416	9,00	0,40	0,40	0,40		0,40			0,40	0,40
170000006231543	18-107-006-00016-001	3981	TRIGO DURO-AVISPA	S	416	12,50	0,60	0,60	0,60		0,60			0,60	0,60
170000006231544	18-107-006-00020-001	3981	TRIGO DURO-AVISPA	S	416	15,50	0,33	0,33	0,33		0,33			0,33	0,33
170000006231545	18-107-006-00021-001	3981	TRIGO DURO-AVISPA	S	416	14,40	0,27	0,27	0,27		0,27			0,27	0,27
170000006231546	18-107-006-00022-001	3981	TRIGO DURO-AVISPA	S	416	12,30	0,01	0,01	0,01		0,31			0,01	0,01
170000006231548	18-107-006-00035-002	3981	TRIGO DURO-AVISPA	S	416	9,20	0,35	0,35	0,35		0,35			0,35	0,35
170000006231549	18-107-006-00039-001	3981	TRIGO DURO-AVISPA	S	416	6,10	0,04	0,04	0,04		0,04			0,04	0,04
170000006231550	18-107-006-00040-001	3981	TRIGO DURO-AVISPA	S	416	8,20	0,08	0,08	0,08		0,08			0,08	0,08
170000006231551	18-107-006-00184-002	3981	TRIGO DURO-AVISPA	R	416	11,40	0,19	0,19	0,19		0,19			0,19	0,19
170000006231560	18-107-005-00160-004	3981	TRIGO DURO-AVISPA	R	416	5,80	0,99	0,99	0,99		0,99			0,99	0,99
170000006231561	18-107-005-00161-001	3981	TRIGO DURO-AVISPA	S	416	7,40	0,37	0,37	0,37		0,37			0,37	0,37
170000006231562	18-107-005-00162-001	3981	TRIGO DURO-AVISPA	S	416	7,50	0,33	0,33	0,33		0,33			0,33	0,33
170000006231563	18-107-005-00163-001	3981	TRIGO DURO-AVISPA	S	416	7,50	0,71	0,71	0,71		0,71			0,71	0,71
170000006231567	18-107-006-00041-001	3981	TRIGO DURO-AVISPA	S	416	5,80	0,12	0,12	0,12		0,12			0,12	0,12
-936665	18-107-005-00184-004	101010	OLIVAR-PICUAL	R	419	23,10	0,02	0,02	0,02		0,02			0,02	0,02
-936664	18-107-005-00183-001	101010	OLIVAR-PICUAL	R	419	25,20	0,02	0,02	0,02		0,02			0,02	0,02
-936663	18-107-005-00178-003	101010	OLIVAR-PICUAL	S	419	3,70	0,02	0,02	0,02		0,02			0,02	0,02
-936662	18-107-005-00177-005	101010	OLIVAR-PICUAL	S	419	8,30	0,05	0,05	0,05		0,05			0,05	0,05
-936659	18-107-005-00160-012	101010	OLIVAR-PICUAL	R	419	15,50	0,02	0,02	0,02		0,02			0,02	0,02
-936658	18-107-005-00160-011	101010	OLIVAR-PICUAL	R	419	25,10	0,05	0,05	0,05		0,05			0,05	0,05
-182059	18-107-005-00160-010	101010	OLIVAR-PICUAL	R	419	20,30	2,58	2,58	2,58		2,61			2,58	2,58
170000006231524	18-107-005-00178-001	101010	OLIVAR-PICUAL	S	419	10,40	0,48	0,48	0,48		0,48			0,48	0,48
170000006231526	18-107-005-00183-002	101010	OLIVAR-PICUAL	R	419	15,30	0,08	0,08	0,08		0,08			0,08	0,08
170000006231527	18-107-005-00189-001	101010	OLIVAR-PICUAL	R	419	21,70	0,44	0,44	0,44		0,44			0,44	0,44
170000006231528	18-107-005-00376-001	101010	OLIVAR-PICUAL	R	419	15,80	0,59	0,59	0,59		0,59			0,59	0,59
170000006231529	18-107-005-00160-009	101010	OLIVAR-PICUAL	R	419	13,20	0,09	0,09	0,09		0,09			0,09	0,09
170000006231530	18-107-005-00163-002	101010	OLIVAR-PICUAL	S	419	10,10	0,12	0,12	0,12		0,12			0,12	0,12
170000006231532	18-107-005-00160-010	101010	OLIVAR-PICUAL	R	419	20,30	0,75	0,75	0,75		0,76			0,75	0,75
170000006231533	18-107-005-00163-003	101010	OLIVAR-PICUAL	S	419	14,60	2,72	2,72	2,72		2,72			2,72	2,72
170000006231534	18-107-005-00183-003	101010	OLIVAR-PICUAL	R	419	16,90	2,26	2,26	2,26		2,26			2,26	2,26
170000006231535	18-107-005-00183-005	101010	OLIVAR-PICUAL	R	419	16,70	0,07	0,07	0,07		0,07			0,07	0,07
170000006231536	18-107-005-00184-001	101010	OLIVAR-PICUAL	R	419	19,20	1,47	1,47	1,47		1,59			1,47	1,47
170000006231537	18-107-005-00185-001	101010	OLIVAR-PICUAL	R	419	17,10	0,23	0,23	0,23		0,23			0,23	0,23
170000006231538	18-107-005-00191-001	101010	OLIVAR-PICUAL	R	419	28,00	0,55	0,55	0,55		0,55			0,55	0,55
170000006231539	18-107-005-00192-001	101010	OLIVAR-PICUAL	R	419	18,00	1,48	1,48	1,48		1,48			1,48	1,48
170000006231540	18-107-005-00193-001	101010	OLIVAR-PICUAL	R	419	15,60	1,18	1,18	1,18		1,18			1,18	1,18
170000006231541	18-107-005-00188-001	101010	OLIVAR-PICUAL	R	419	20,10	0,06	0,06	0,06		0,06			0,06	0,06
170000006231556	18-107-005-00200-001	101010	OLIVAR-PICUAL	R	419	25,80	2,24	1,34	1,34		2,24			1,34	1,34
170000006231557	18-107-005-00160-005	101010	OLIVAR-PICUAL	R	419	13,70	3,07	3,07	3,07		3,07			3,07	3,07
170000006231558	18-107-005-00187-001	101010	OLIVAR-PICUAL	R	419	13,10	0,15	0,15	0,15		0,15			0,15	0,15
170000006231559	18-107-005-00376-001	101010	OLIVAR-PICUAL	R	419	15,80	0,85	0,50	0,50		0,85			0,50	0,50
170000006231564	18-107-005-00177-003	101010	OLIVAR-PICUAL	S	419	19,60	1,62	1,62	1,62		1,62			1,62	1,62
170000006231565	18-107-005-00162-002	101010	OLIVAR-PICUAL	S	419	15,40	0,01	0,01	0,01		0,01			0,01	0,01
170000006231566	18-107-005-00164-002	101010	OLIVAR-PICUAL	S	419	25,30	0,90	0,90	0,90		0,90			0,90	0,90
170000006231568	18-107-005-00160-007	101010	OLIVAR-PICUAL	R	419	3,90	0,06	0,06	0,06		0,06			0,06	0,06

INCIDENCIAS**INCIDENCIA DESCRIPCIÓN**

- 219 Superficie declarada sobre un mismo recinto, en un mismo expediente, mayor que la superficie total del recinto SIGPAC.
 Ref:170000006231536 Recinto:18-107-005-00184-00001 Cultivo:101010 OLIVAR-PICUAL Regadío Suma de superficies declaradas para este recinto por el solicitante (Áreas):147 Superficie SIGPAC total para el recinto (Áreas):13 Exceso de superficie declarada (Hectáreas):1,34
 Ref:170000006231556 Recinto:18-107-005-00200-00001 Cultivo:101010 OLIVAR-PICUAL Regadío Suma de superficies declaradas para este recinto por el solicitante (Áreas):224 Superficie SIGPAC total para el recinto (Áreas):139 Exceso de superficie declarada (Hectáreas):0,85
 Ref:170000006231528 Recinto:18-107-005-00376-00001 Cultivo:101010 OLIVAR-PICUAL Regadío Suma de superficies declaradas para este recinto por el solicitante (Áreas):144 Superficie SIGPAC total para el recinto (Áreas):85 Exceso de superficie declarada (Hectáreas):0,24
 Ref:170000006231559 Recinto:18-107-005-00376-00001 Cultivo:101010 OLIVAR-PICUAL Regadío Suma de superficies declaradas para este recinto por el solicitante (Áreas):144 Superficie SIGPAC total para el recinto (Áreas):85 Exceso de superficie declarada (Hectáreas):0,35
- 248 Verifica que los recintos declarados con sistema de explotación regadío corresponden realmente a regadío según SIGPAC.
 Ref:170000006231536 Recinto:18-107-005-00184-00001 Cultivo:101010 OLIVAR-PICUAL Regadío

(1) Superficie declarada admisible ajustada con la superficie comprometida.
 (2) Factor de penalización valorando el alcance para el tipo de compromiso.

Puede verificar la integridad de una copia de este documento mediante la lectura del código QR adjunto o mediante el acceso a la dirección <https://ws050.juntadeandalucia.es/verificarFirma> indicando el código de VERIFICACIÓN

FIRMADO POR

RAQUEL MARIA ESPIN CRESPO

17/12/2024

VERIFICACIÓN

Pk2jm6UYDU9J72AMTZUYRN3GET48NG

PÁG. 4048/9349





INCIDENCIAS

INCIDENCIA DESCRIPCIÓN

4272 Ref:170000006231551 Recinto:18-107-006-00184-00002 Cultivo:3981 TRIGO DURO-AVISPA Regadio
Verifica que las líneas de declaración de las Solicitudes Únicas no tienen solapes con la capa de Retroactividad Gráfica (ambas de la misma campaña) a nivel de expediente/línea de declaración gráfica de la solicitud.
Ref:170000006231556 Recinto:18-107-005-00200-00001 Cultivo: - Agregado de la referencia del recinto.:0 Zona de la referencia del recinto.:0 Superficie solapada.:0,05 Id. Incid.:101018266

(1) Superficie declarada admisible ajustada con la superficie comprometida.
(2) Factor de penalización valorando el alcance para el tipo de compromiso.

Puede verificar la integridad de una copia de este documento mediante la lectura del código QR adjunto o mediante el acceso a la dirección <https://ws050.juntadeandalucia.es/verificarFirma> indicando el código de VERIFICACIÓN

FIRMADO POR	RAQUEL MARIA ESPIN CRESPO	17/12/2024	
VERIFICACIÓN	Pk2jm6UYDU9J72AMTZUYRN3GET48NG	PÁG. 4049/9349	

**APELLIDOS Y NOMBRE / RAZÓN SOCIAL**

BONILLA MARTIN DOLORES

NIF

***5404*

EXPEDIENTE

1161404

ANUALIDAD DE PAGO

1ª

IMPORTES POR ANUALIDAD

	2023	2024	2025	2026	2027
IMPORTE MÁXIMO SUBVENCIONABLE	4.388,54 €	4.388,54 €	4.388,54 €	3.657,10 €	3.657,10 €
IMPORTE MEDIO DE TRANSFERENCIA (€/ha)	267,43 €	267,43 €	267,43 €	222,86 €	222,86 €

RESUMEN DE UNIDADES

Cód	GRUPO DE PAGO	Sup. Dec. Admisible (ha)	Sup. Comprometida (ha)	Sup. ajustada compromiso (1) (ha)	% sobredec.	Sup. Resuelta (ha)	Importe Declarado	Importe Topado	Importe Resuelto	Importe tras sobredec.
419	OLIVAR	3,43		3,43	0,00	3,43	1.020,36	1.020,36	1.020,36	1.020,36
422	FRUTALES SECANO	12,98		12,98	0,00	12,98	3.368,18	3.368,18	3.368,18	3.368,18
TOTAL		16,41	16,41	16,41		16,41	4.388,54	4.388,54	4.388,54	4.388,54

APLICACIÓN DE REDUCCIONES Y PENALIZACIONES

GRUPO DE PAGO	Importe Calculado	Importe prereduc.	Criterios de subvencionabilidad y compromisos	Presentación tardía	Omisión declaración	Condicionabilidad	IMPORTE (Euros) RESUELTO
FRUTALES SECANO	3.368,18	3.368,18	0,00	0,00	1,00	0,00	3.334,50
OLIVAR	1.020,36	1.020,36	0,00	0,00	1,00	0,00	1.010,16
TOTAL	4.388,54	4.388,54					4.344,66

RESUMEN DE PAGOS

	IMPORTE (Euros)			
	RESUELTO	FEADER	MAPA	CAPADR
FRUTALES SECANO - Pago realizado	3.334,50 €	2.834,33 €	327,11 €	173,06 €
OLIVAR - Pago realizado	1.010,16 €	858,64 €	99,10 €	52,42 €
TOTAL	4.344,66 €	3.692,97 €	426,21 €	225,48 €

(1) Superficie declarada admisible ajustada con la superficie comprometida.
(2) Factor de penalización valorando el alcance para el tipo de compromiso.

Puede verificar la integridad de una copia de este documento mediante la lectura del código QR adjunto o mediante el acceso a la dirección <https://ws050.juntadeandalucia.es/verificarFirma> indicando el código de VERIFICACIÓN

FIRMADO POR

RAQUEL MARIA ESPIN CRESPO

17/12/2024

VERIFICACIÓN

Pk2jm6UYDU9J72AMTZUYRN3GET48NG

PÁG. 4050/9349



**RECINTOS RESUELTOS**

REF.	REFERENCIA SIGPAC	CULTIVO	DESCRIPCIÓN CULTIVO	S/R	G.PAGO	PEND. MEDIA (%)	SUP. DEC. ADMISIBLE (ha)	SUP. COMPROM. (ha)	SUP. AJUSTADA COMPR.(1) (ha)	SUP. CONV. SIGPAC (ha)	SUP. CERTIF. (ha)	SUP. CAMPO (ha)	SUP. CAMPO DECLARADO (ha)	SUP. DEC. REDUCIDA (ha)	SUP. RESUELTA (ha)
4796811	18-017-011-00465-001	101010	OLIVAR-PICUAL	S	419	11,80	0,21	0,21	0,21		0,21			0,21	0,21
5256190	18-017-011-00470-006	101010	OLIVAR-PICUAL	S	419	9,20	0,07	0,07	0,07		0,07			0,07	0,07
5256191	18-017-011-00470-005	101010	OLIVAR-PICUAL	S	419	19,50	0,62	0,62	0,62		0,62			0,62	0,62
5256202	18-017-011-00468-006	101010	OLIVAR-PICUAL	S	419	7,40	0,40	0,40	0,40		0,40			0,40	0,40
5256203	18-017-011-00468-003	101010	OLIVAR-PICUAL	S	419	7,00	0,33	0,33	0,33		0,33			0,33	0,33
1700000002653856	18-017-012-00381-004	101010	OLIVAR-PICUAL	S	419	10,60	0,21	0,21	0,21		0,21			0,21	0,21
1700000002653857	18-017-012-00380-003	101010	OLIVAR-PICUAL	S	419	7,30	0,21	0,21	0,21		0,21			0,21	0,21
1700000002653858	18-045-005-00157-001	101010	OLIVAR-PICUAL	R	419	11,60	0,25	0,25	0,25		0,25			0,25	0,25
1700000002653860	18-045-005-00135-007	101010	OLIVAR-PICUAL	S	419	18,60	0,66	0,66	0,66		0,66			0,66	0,66
1700000002653861	18-045-005-00135-022	101010	OLIVAR-PICUAL	S	419	24,40	0,18	0,18	0,18		0,18			0,18	0,18
1700000002653862	18-045-005-00157-007	101010	OLIVAR-PICUAL	R	419	30,30	0,29	0,29	0,29		0,29			0,29	0,29
5256192	18-017-011-00470-004	104007	ALMENDROS-COMUNA	S	422	41,90	0,20	0,20	0,20		0,20			0,20	0,20
5256193	18-017-011-00470-003	104007	ALMENDROS-COMUNA	S	422	32,60	0,35	0,35	0,35		0,35			0,35	0,35
5256204	18-017-011-00448-001	104007	ALMENDROS-COMUNA	S	422	46,60	0,37	0,37	0,37		0,37			0,37	0,37
5535729	18-017-012-00247-006	218030	HIGUERA-ALBACOR	S	422	43,80	0,19	0,19	0,19		0,19			0,19	0,19
6834321	18-017-012-00202-002	104007	ALMENDROS-COMUNA	S	422	34,50	0,79	0,79	0,79		0,79			0,79	0,79
1700000002653833	18-017-012-00247-001	218030	HIGUERA-ALBACOR	S	422	40,50	0,65	0,65	0,65		0,65			0,65	0,65
1700000002653836	18-017-012-00405-001	104007	ALMENDROS-COMUNA	S	422	28,10	0,19	0,19	0,19		0,19			0,19	0,19
1700000002653842	18-017-012-00247-004	218030	HIGUERA-ALBACOR	S	422	38,30	0,27	0,27	0,27		0,27			0,27	0,27
1700000002653843	18-017-011-00463-001	104007	ALMENDROS-COMUNA	S	422	21,80	0,77	0,77	0,77		0,77			0,77	0,77
1700000002653863	18-017-012-00382-001	104007	ALMENDROS-COMUNA	S	422	54,20	0,24	0,24	0,24		0,24			0,24	0,24
1700000002653864	18-017-012-00381-002	104007	ALMENDROS-COMUNA	S	422	25,90	0,61	0,61	0,61		0,61			0,61	0,61
1700000002653867	18-017-011-00473-006	104007	ALMENDROS-COMUNA	S	422	48,80	0,94	0,94	0,94		0,94			0,94	0,94
1700000002653869	18-045-005-00135-021	104007	ALMENDROS-COMUNA	S	422	22,90	0,12	0,12	0,12		0,12			0,12	0,12
1700000002653870	18-017-012-00380-008	104007	ALMENDROS-COMUNA	S	422	7,00	0,37	0,37	0,37		0,37			0,37	0,37
1700000002653871	18-045-004-00076-004	104007	ALMENDROS-COMUNA	S	422	26,70	2,49	2,49	2,49		2,49			2,49	2,49
1700000002653872	18-017-011-00417-001	104007	ALMENDROS-COMUNA	S	422	40,90	0,24	0,24	0,24		0,24			0,24	0,24
1700000002653873	18-017-011-00406-001	104007	ALMENDROS-COMUNA	S	422	45,90	1,82	1,82	1,82		1,82			1,82	1,82
1700000002653874	18-017-011-00162-001	104007	ALMENDROS-COMUNA	S	422	47,30	1,99	1,99	1,99		1,99			1,99	1,99
1700000002653875	18-017-011-00473-005	104007	ALMENDROS-COMUNA	S	422	68,40	0,19	0,19	0,19		0,19			0,19	0,19
1700000002653876	18-017-011-00473-004	104007	ALMENDROS-COMUNA	S	422	55,50	0,13	0,13	0,13		0,13			0,13	0,13
1700000002653877	18-017-011-00473-003	104007	ALMENDROS-COMUNA	S	422	48,60	0,06	0,06	0,06		0,06			0,06	0,06

INCIDENCIAS**INCIDENCIA DESCRIPCIÓN**

256	Solicitud con recintos no declarados en campaña actual con una reducción por omisión de superficie superior al 3% CÓDIGO PARA EL PORCENTAJE DE REDUCCIÓN POR OMISIÓN QUE CORRESPONDE A LA SOLICITUD:1
100421	Recinto declarado por error para una operación de la 6503, que se ha corregido de oficio marcando la operación correcta, de acuerdo con la fecha de inscripción del recinto en la producción ecológica. Ref:1700000002653874 Recinto:18-017-011-00162-00001 Cultivo:104007 ALMENDROS-COMUNA Secano Ref:1700000002653873 Recinto:18-017-011-00406-00001 Cultivo:104007 ALMENDROS-COMUNA Secano Ref:1700000002653872 Recinto:18-017-011-00417-00001 Cultivo:104007 ALMENDROS-COMUNA Secano Ref:5256204 Recinto:18-017-011-00448-00001 Cultivo:104007 ALMENDROS-COMUNA Secano Ref:1700000002653843 Recinto:18-017-011-00463-00001 Cultivo:104007 ALMENDROS-COMUNA Secano Ref:4796811 Recinto:18-017-011-00465-00001 Cultivo:101010 OLIVAR-PICUAL Secano Ref:5256203 Recinto:18-017-011-00468-00003 Cultivo:101010 OLIVAR-PICUAL Secano Ref:5256202 Recinto:18-017-011-00468-00006 Cultivo:101010 OLIVAR-PICUAL Secano Ref:5256193 Recinto:18-017-011-00470-00003 Cultivo:104007 ALMENDROS-COMUNA Secano Ref:5256192 Recinto:18-017-011-00470-00004 Cultivo:104007 ALMENDROS-COMUNA Secano Ref:5256191 Recinto:18-017-011-00470-00005 Cultivo:101010 OLIVAR-PICUAL Secano Ref:5256190 Recinto:18-017-011-00470-00006 Cultivo:101010 OLIVAR-PICUAL Secano Ref:1700000002653877 Recinto:18-017-011-00473-00003 Cultivo:104007 ALMENDROS-COMUNA Secano Ref:1700000002653876 Recinto:18-017-011-00473-00004 Cultivo:104007 ALMENDROS-COMUNA Secano Ref:1700000002653875 Recinto:18-017-011-00473-00005 Cultivo:104007 ALMENDROS-COMUNA Secano Ref:1700000002653867 Recinto:18-017-011-00473-00006 Cultivo:104007 ALMENDROS-COMUNA Secano Ref:1700000002653833 Recinto:18-017-012-00247-00001 Cultivo:218030 HIGUERA-ALBACOR Secano Ref:1700000002653842 Recinto:18-017-012-00247-00004 Cultivo:218030 HIGUERA-ALBACOR Secano Ref:5535729 Recinto:18-017-012-00247-00006 Cultivo:218030 HIGUERA-ALBACOR Secano Ref:1700000002653857 Recinto:18-017-012-00380-00003 Cultivo:101010 OLIVAR-PICUAL Secano Ref:1700000002653870 Recinto:18-017-012-00380-00008 Cultivo:104007 ALMENDROS-COMUNA Secano Ref:1700000002653864 Recinto:18-017-012-00381-00002 Cultivo:104007 ALMENDROS-COMUNA Secano Ref:1700000002653856 Recinto:18-017-012-00381-00004 Cultivo:101010 OLIVAR-PICUAL Secano Ref:1700000002653863 Recinto:18-017-012-00382-00001 Cultivo:104007 ALMENDROS-COMUNA Secano Ref:1700000002653836 Recinto:18-017-012-00405-00001 Cultivo:104007 ALMENDROS-COMUNA Secano

(1) Superficie declarada admisible ajustada con la superficie comprometida.
(2) Factor de penalización valorando el alcance para el tipo de compromiso.

Puede verificar la integridad de una copia de este documento mediante la lectura del código QR adjunto o mediante el acceso a la dirección <https://ws050.juntadeandalucia.es/verificarFirma> indicando el código de VERIFICACIÓN

FIRMADO POR

RAQUEL MARIA ESPIN CRESPO

17/12/2024

VERIFICACIÓN

Pk2jm6UYDU9J72AMTZUYRN3GET48NG

PÁG. 4051/9349





INCIDENCIAS

INCIDENCIA DESCRIPCIÓN

	Ref:170000002653871 Recinto:18-045-004-00076-00004 Cultivo:104007 ALMENDROS-COMUNA Secano
	Ref:170000002653860 Recinto:18-045-005-00135-00007 Cultivo:101010 OLIVAR-PICUAL Secano
	Ref:170000002653868 Recinto:18-045-005-00135-00010 Cultivo:104007 ALMENDROS-COMUNA Regadío
	Ref:170000002653869 Recinto:18-045-005-00135-00021 Cultivo:104007 ALMENDROS-COMUNA Secano
	Ref:170000002653861 Recinto:18-045-005-00135-00022 Cultivo:101010 OLIVAR-PICUAL Secano
	Ref:170000002653858 Recinto:18-045-005-00157-00001 Cultivo:101010 OLIVAR-PICUAL Regadío
	Ref:170000002653862 Recinto:18-045-005-00157-00007 Cultivo:101010 OLIVAR-PICUAL Regadío
100424	Solicita recinto que no está comprometido para la operación.
	Ref:170000002653868 Recinto:18-045-005-00135-00010 Cultivo:104007 ALMENDROS-COMUNA Regadío

(1) Superficie declarada admisible ajustada con la superficie comprometida.
(2) Factor de penalización valorando el alcance para el tipo de compromiso.

Puede verificar la integridad de una copia de este documento mediante la lectura del código QR adjunto o mediante el acceso a la dirección https://ws050.juntadeandalucia.es/verificarFirma indicando el código de VERIFICACIÓN			
FIRMADO POR	RAQUEL MARIA ESPIN CRESPO	17/12/2024	
VERIFICACIÓN	Pk2jm6UYDU9J72AMTZUYRN3GET48NG	PÁG. 4052/9349	



APELLIDOS Y NOMBRE / RAZÓN SOCIAL

BONILLA MARTIN JOSE

NIF
***3798*

EXPEDIENTE
1102428

ANUALIDAD DE PAGO
1ª

IMPORTES POR ANUALIDAD

	2023	2024	2025	2026	2027
IMPORTE MÁXIMO SUBVENCIONABLE	10.817,13 €	10.817,13 €	10.817,13 €	9.014,22 €	9.014,22 €
IMPORTE MEDIO DE TRANSFERENCIA (€/ha)	265,32 €	265,32 €	265,32 €	221,10 €	221,10 €

RESUMEN DE UNIDADES

Cód	GRUPO DE PAGO	Sup. Dec. Admisible (ha)	Sup. Comprometida (ha)	Sup. ajustada compromiso (1) (ha)	% sobredec.	Sup. Resuelta (ha)	Importe Declarado	Importe Topado	Importe Resuelto	Importe tras sobredec.
421	VIÑEDO	0,55		0,55	0,00	0,55	158,36	158,36	158,36	158,36
422	FRUTALES SECANO	35,96		35,95	0,00	35,95	9.328,67	9.328,67	9.328,67	9.328,67
423	FRUTALES REGADÍO	3,17		3,17	0,00	3,17	1.330,10	1.330,10	1.330,10	1.330,10
424	HERBÁCEOS NO ELEGIBLES	1,10		1,10	0,00	1,10	0,00	0,00	0,00	0,00
TOTAL		40,78	40,77	40,77		40,77	10.817,13	10.817,13	10.817,13	10.817,13

APLICACIÓN DE REDUCCIONES Y PENALIZACIONES

GRUPO DE PAGO	Importe Calculado	Importe prereduc.	Criterios de subvencionabilidad y compromisos	Presentación tardía	Omisión declaración	Condicionalidad	IMPORTE (Euros)
							RESUELTO
FRUTALES REGADÍO	1.330,10	1.330,10	0,00	0,00	0,00	0,00	1.330,10
FRUTALES SECANO	9.328,67	9.328,67	0,00	0,00	0,00	0,00	9.328,67
HERBÁCEOS NO ELEGIBLES	0,00	0,00	0,00	0,00	0,00	0,00	0,00
VIÑEDO	158,36	158,36	0,00	0,00	0,00	0,00	158,36
TOTAL	10.817,13	10.817,13					10.817,13

RESUMEN DE PAGOS

	IMPORTE (Euros)			
	RESUELTO	FEADER	MAPA	CAPADR
FRUTALES REGADÍO - Pago realizado	1.330,10 €	1.130,59 €	130,48 €	69,03 €
FRUTALES SECANO - Pago realizado	9.328,67 €	7.929,37 €	915,14 €	484,16 €
VIÑEDO - Pago realizado	158,36 €	134,61 €	15,54 €	8,21 €
TOTAL	10.817,13 €	9.194,57 €	1.061,16 €	561,40 €

(1) Superficie declarada admisible ajustada con la superficie comprometida.
(2) Factor de penalización valorando el alcance para el tipo de compromiso.

Puede verificar la integridad de una copia de este documento mediante la lectura del código QR adjunto o mediante el acceso a la dirección <https://ws050.juntadeandalucia.es/verificarFirma> indicando el código de VERIFICACIÓN

FIRMADO POR	RAQUEL MARIA ESPIN CRESPO	17/12/2024
VERIFICACIÓN	Pk2jm6UYDU9J72AMTZUYRN3GET48NG	PÁG. 4053/9349



**RECINTOS RESUELTOS**

REF.	REFERENCIA SIGPAC	CULTIVO DESCRIPCIÓN CULTIVO	S/R	G.PAGO	PEND. MEDIA (%)	SUP. DEC. ADMISIBLE (ha)	SUP. COMPROM. (ha)	SUP. AJUSTADA COMPROM. (ha)	SUP. CONV. SIGPAC (ha)	SUP. CERTIF. (ha)	SUP. CAMPO (ha)	SUP. CAMPO DEJER. CULT. DECLARADO (ha)	SUP. DEC. REDUCIDA (ha)	SUP. RESUELTA (ha)
5262770	18-045-005-00058-001	102000	VÍÑEDO	VINIFICACIÓN-SIN VARIEDAD	S	421	31,30	0,10	0,10	0,10	0,10		0,10	0,10
170000006923491	18-045-008-00239-005	102000	VÍÑEDO	VINIFICACIÓN-SIN VARIEDAD	S	421	10,00	0,45	0,45	0,45			0,45	0,45
-1228180	18-045-008-00282-008	218045	HIGUERA	BLANCA	S	422	53,40	0,01	0,01	0,01			0,01	0,01
-1228177	18-045-008-00039-002	113000	OTROS FRUTALES	SIN VARIEDAD	S	422	41,80	0,05	0,05	0,05			0,05	0,05
-1055918	18-045-008-00300-001	104007	ALMENDROS	COMUNA	S	422	37,30	0,90	0,90	0,90			0,90	0,90
-727108	18-045-004-00076-004	104014	ALMENDROS	FERRAGNES	S	422	26,70	0,94	0,94	0,94			0,94	0,94
5262765	18-045-005-00149-001	104007	ALMENDROS	COMUNA	S	422	18,50	0,20	0,20	0,20			0,20	0,20
5262766	18-045-005-00042-001	218045	HIGUERA	BLANCA	S	422	45,30	0,99	0,99	0,99			0,99	0,99
5262771	18-045-005-00058-002	218045	HIGUERA	BLANCA	S	422	32,20	0,67	0,67	0,67			0,67	0,67
5262776	18-045-004-00081-001	218045	HIGUERA	BLANCA	S	422	26,10	0,34	0,34	0,34			0,34	0,34
5262795	18-045-004-00165-001	104007	ALMENDROS	COMUNA	S	422	37,20	0,26	0,26	0,26			0,26	0,26
5262798	18-045-004-00165-006	104007	ALMENDROS	COMUNA	S	422	28,60	0,02	0,02	0,02			0,02	0,02
5262816	18-045-004-00166-007	218045	HIGUERA	BLANCA	S	422	16,10	0,07	0,07	0,07			0,07	0,07
5262817	18-045-004-00166-008	218045	HIGUERA	BLANCA	S	422	33,60	0,10	0,10	0,10			0,10	0,10
5262826	18-045-004-00072-001	104007	ALMENDROS	COMUNA	S	422	39,60	0,46	0,46	0,46			0,46	0,46
5262838	18-045-004-00029-001	218171	HIGUERA	VERDAL	S	422	44,90	0,38	0,38	0,38			0,38	0,38
5262839	18-045-004-00031-001	104007	ALMENDROS	COMUNA	S	422	41,10	0,31	0,31	0,31			0,31	0,31
5262844	18-045-004-00028-001	104007	ALMENDROS	COMUNA	S	422	40,00	1,62	1,62	1,62			1,62	1,62
5262851	18-045-007-00061-001	218171	HIGUERA	VERDAL	S	422	13,80	1,05	1,05	1,05			1,05	1,05
5262858	18-045-008-00001-001	218171	HIGUERA	VERDAL	S	422	47,60	0,92	0,92	0,92			0,92	0,92
5262867	18-045-008-00038-001	104007	ALMENDROS	COMUNA	S	422	32,20	0,83	0,83	0,83			0,83	0,83
5262869	18-045-008-00039-001	104007	ALMENDROS	COMUNA	S	422	33,90	0,35	0,35	0,35			0,35	0,35
5262873	18-045-008-00034-001	104007	ALMENDROS	COMUNA	S	422	33,10	0,43	0,43	0,43			0,43	0,43
5262874	18-045-008-00207-005	218045	HIGUERA	BLANCA	S	422	26,10	0,56	0,56	0,56			0,56	0,56
5262877	18-045-008-00206-001	104007	ALMENDROS	COMUNA	S	422	16,20	0,16	0,16	0,16			0,16	0,16
5262884	18-045-008-00274-002	104007	ALMENDROS	COMUNA	S	422	50,70	0,87	0,87	0,87			0,87	0,87
5262888	18-045-008-00274-013	218045	HIGUERA	BLANCA	S	422	55,50	1,79	1,78	1,78			1,78	1,78
5262889	18-045-008-00274-014	218045	HIGUERA	BLANCA	S	422	47,10	0,57	0,57	0,57			0,57	0,57
5262909	18-045-008-00281-002	104007	ALMENDROS	COMUNA	S	422	50,90	0,99	0,99	0,99			0,99	0,99
5262915	18-045-008-00309-002	104007	ALMENDROS	COMUNA	S	422	34,30	1,41	1,41	1,41			1,41	1,41
5262916	18-045-008-00309-005	104007	ALMENDROS	COMUNA	S	422	30,20	0,43	0,43	0,43			0,43	0,43
5262919	18-045-008-00307-001	104007	ALMENDROS	COMUNA	S	422	47,80	0,47	0,47	0,47			0,47	0,47
5262920	18-045-008-00307-002	104007	ALMENDROS	COMUNA	S	422	51,00	0,02	0,02	0,02			0,02	0,02
5262928	18-045-008-00282-002	104007	ALMENDROS	COMUNA	S	422	43,80	1,33	1,33	1,33			1,33	1,33
5262931	18-045-008-00282-006	104007	ALMENDROS	COMUNA	S	422	59,80	0,20	0,20	0,20			0,20	0,20
5262942	18-045-008-00263-002	104007	ALMENDROS	COMUNA	S	422	23,90	0,80	0,80	0,80			0,80	0,80
5262953	18-045-008-00321-008	218045	HIGUERA	BLANCA	S	422	33,10	0,07	0,07	0,07			0,07	0,07
5262957	18-045-008-00292-001	104007	ALMENDROS	COMUNA	S	422	40,10	0,26	0,26	0,26			0,26	0,26
5262967	18-045-008-00293-001	104007	ALMENDROS	COMUNA	S	422	45,30	0,52	0,52	0,52			0,52	0,52
5262973	18-017-012-00251-001	104007	ALMENDROS	COMUNA	S	422	30,60	0,50	0,50	0,50			0,50	0,50
5262974	18-017-012-00251-002	104007	ALMENDROS	COMUNA	S	422	20,50	0,11	0,11	0,11			0,11	0,11
5262981	18-017-002-00295-001	104007	ALMENDROS	COMUNA	S	422	38,10	0,53	0,53	0,53			0,53	0,53
5262982	18-017-002-00078-001	104007	ALMENDROS	COMUNA	S	422	46,40	0,92	0,92	0,92			0,92	0,92
5276292	18-045-008-00105-001	104007	ALMENDROS	COMUNA	S	422	28,10	0,89	0,89	0,89			0,89	0,89
170000006923485	18-005-012-00051-004	218045	HIGUERA	BLANCA	S	422	32,50	0,47	0,47	0,47			0,47	0,47
170000006923486	18-045-005-00135-018	113000	OTROS FRUTALES	SIN VARIEDAD	S	422	13,60	0,06	0,06	0,06			0,06	0,06
170000006923494	18-005-001-00217-002	104014	ALMENDROS	FERRAGNES	S	422	28,50	0,20	0,20	0,20			0,20	0,20
170000006923495	18-005-012-00051-006	104014	ALMENDROS	FERRAGNES	S	422	59,20	0,08	0,08	0,08			0,08	0,08
170000006923496	18-045-004-00076-002	104014	ALMENDROS	FERRAGNES	S	422	36,30	0,54	0,54	0,54			0,54	0,54
170000006923498	18-017-012-00236-004	104014	ALMENDROS	FERRAGNES	S	422	49,80	0,24	0,24	0,24			0,24	0,24
170000006923499	18-017-012-00236-001	104014	ALMENDROS	FERRAGNES	S	422	52,20	1,00	1,00	1,00			1,00	1,00
170000006923500	18-005-012-00051-001	104014	ALMENDROS	FERRAGNES	S	422	44,60	0,09	0,09	0,09			0,09	0,09
170000006923501	18-005-002-00329-001	104014	ALMENDROS	FERRAGNES	S	422	31,30	0,24	0,24	0,24			0,24	0,24
170000006923502	18-005-002-00329-006	104014	ALMENDROS	FERRAGNES	S	422	42,90	0,49	0,49	0,49			0,49	0,49
170000006923503	18-005-002-00329-007	104014	ALMENDROS	FERRAGNES	S	422	28,00	0,06	0,06	0,06			0,06	0,06
170000006923504	18-005-001-00221-001	104014	ALMENDROS	FERRAGNES	S	422	43,70	0,42	0,42	0,42			0,42	0,42
170000006923506	18-005-001-00221-002	104014	ALMENDROS	FERRAGNES	S	422	58,10	0,06	0,06	0,06			0,06	0,06
170000006923507	18-045-008-00012-002	104014	ALMENDROS	FERRAGNES	S	422	35,70	3,02	3,02	3,02			3,02	3,02
170000006923508	18-045-005-00112-001	104014	ALMENDROS	FERRAGNES	S	422	37,50	1,57	1,57	1,57			1,57	1,57
170000006923509	18-045-008-00236-001	104014	ALMENDROS	FERRAGNES	S	422	53,10	0,81	0,81	0,81			0,81	0,81
170000006923510	18-045-008-00239-002	104014	ALMENDROS	FERRAGNES	S	422	56,00	0,49	0,49	0,49			0,49	0,49
170000006923511	18-017-012-00236-002	104014	ALMENDROS	FERRAGNES	S	422	53,40	0,50	0,50	0,50			0,50	0,50
170000006923512	18-005-012-00051-002	104014	ALMENDROS	FERRAGNES	S	422	39,60	0,91	0,91	0,91			0,91	0,91
170000006923513	18-017-012-00236-006	104014	ALMENDROS	FERRAGNES	S	422	47,00	0,41	0,41	0,41			0,41	0,41
5262738	18-045-005-00140-001	104007	ALMENDROS	COMUNA	R	423	2,20	0,10	0,10	0,10			0,10	0,10
5262743	18-045-005-00142-001	104007	ALMENDROS	COMUNA	R	423	13,40	0,34	0,34	0,34			0,34	0,34
5262814	18-045-004-00166-002	104007	ALMENDROS	COMUNA	R	423	16,00	1,67	1,67	1,67			1,67	1,67
5262924	18-045-008-00283-001	104007	ALMENDROS	COMUNA	R	423	33,60	1,06	1,06	1,06			1,06	1,06
5262731	18-045-005-00138-001	20000	BARBECHO	TRADICIONAL-SIN VARIEDAD	R	424	12,90	0,12	0,12	0,12			0,12	0,12
5262732	18-045-005-00139-001	20000	BARBECHO	TRADICIONAL-SIN VARIEDAD	R	424	10,60	0,11	0,11	0,11			0,11	0,11
5262739	18-045-005-00141-001	20000	BARBECHO	TRADICIONAL-SIN VARIEDAD	R	424	13,60	0,15	0,15	0,15			0,15	0,15

(1) Superficie declarada admisible ajustada con la superficie comprometida.
(2) Factor de penalización valorando el alcance para el tipo de compromiso.

Puede verificar la integridad de una copia de este documento mediante la lectura del código QR adjunto o mediante el acceso a la dirección <https://ws050.juntadeandalucia.es/verificarFirma> indicando el código de VERIFICACIÓN

FIRMADO POR

RAQUEL MARIA ESPIN CRESPO

17/12/2024

VERIFICACIÓN

Pk2jm6UYDU9J72AMTZUYRN3GET48NG

PÁG. 4054/9349





RECINTOS RESUELTOS

REF.	REFERENCIA SIGPAC	CULTIVO	DESCRIPCIÓN CULTIVO	S/R	G.PAGO	PEND. MEDIA (%)	SUP. DEC. ADMISIBLE (ha)	SUP. COMPROM. (ha)	SUP. AJUSTADA COMPR.(1) (ha)	SUP. CONV. SIGPAC (ha)	SUP. CERTIF. (ha)	SUP. CAMPO (ha)	SUP. CAMPO DETER. CULT. DECLARADO (ha)	SUP. DEC. REDUCIDA (ha)	SUP. RESUELTA (ha)
5262744	18-045-005-00142-002	20000	BARBECHO TRADICIONAL-SIN VARIEDAD	R	424	9,40	0,22	0,22	0,22		0,22			0,22	0,22
5262745	18-045-005-00142-003	20000	BARBECHO TRADICIONAL-SIN VARIEDAD	R	424	8,70	0,16	0,16	0,16		0,16			0,16	0,16
5262856	18-045-007-00062-004	20000	BARBECHO TRADICIONAL-SIN VARIEDAD	S	424	8,90	0,10	0,10	0,10		0,10			0,10	0,10
5262950	18-045-008-00321-004	20000	BARBECHO TRADICIONAL-SIN VARIEDAD	S	424	34,10	0,24	0,24	0,24		0,24			0,24	0,24

INCIDENCIAS

INCIDENCIA DESCRIPCIÓN

- 100402 Recinto solicitado no forma parte de ningún organismo de control autorizado para la producción ecológica en Andalucía o fecha de inscripción posterior al plazo establecido (Anexo I. Criterios de Subvencionabilidad. Orden 28 de marzo de 2023).
 Ref:5310336 Recinto:18-005-002-00068-00001 Cultivo:104007 ALMENDROS-COMUNA Secano
 Ref:5310346 Recinto:18-005-002-00070-00001 Cultivo:104007 ALMENDROS-COMUNA Secano
 Ref:5310347 Recinto:18-005-002-00075-00001 Cultivo:104007 ALMENDROS-COMUNA Secano
 Ref:-1055057 Recinto:18-005-002-00329-00008 Cultivo:104014 ALMENDROS-FERRAGNES Secano
 Ref:-1055058 Recinto:18-005-002-00329-00010 Cultivo:104014 ALMENDROS-FERRAGNES Secano
 Ref:5262979 Recinto:18-017-012-00248-00001 Cultivo:104007 ALMENDROS-COMUNA Secano
 Ref:5276278 Recinto:18-045-008-00045-00001 Cultivo:218171 HIGUERA-VERDAL Secano
 Ref:5276282 Recinto:18-045-008-00047-00001 Cultivo:218171 HIGUERA-VERDAL Secano
 Ref:5276287 Recinto:18-045-008-00089-00001 Cultivo:104007 ALMENDROS-COMUNA Secano
 Ref:5262880 Recinto:18-045-008-00105-00003 Cultivo:218045 HIGUERA-BLANCA Secano
 Ref:1700000006923490 Recinto:18-045-008-00239-00006 Cultivo:102000 VIÑEDO VINIFICACIÓN-SIN VARIEDAD Secano
 Ref:1700000006923505 Recinto:18-045-008-00280-00001 Cultivo:104014 ALMENDROS-FERRAGNES Secano
 Ref:-73804 Recinto:18-045-008-00280-00004 Cultivo:104014 ALMENDROS-FERRAGNES Secano
- 100424 Solicita recinto que no está comprometido para la operación.
 Ref:5310336 Recinto:18-005-002-00068-00001 Cultivo:104007 ALMENDROS-COMUNA Secano
 Ref:5310346 Recinto:18-005-002-00070-00001 Cultivo:104007 ALMENDROS-COMUNA Secano
 Ref:5310347 Recinto:18-005-002-00075-00001 Cultivo:104007 ALMENDROS-COMUNA Secano
 Ref:-1055057 Recinto:18-005-002-00329-00008 Cultivo:104014 ALMENDROS-FERRAGNES Secano
 Ref:-1055058 Recinto:18-005-002-00329-00010 Cultivo:104014 ALMENDROS-FERRAGNES Secano
 Ref:5262979 Recinto:18-017-012-00248-00001 Cultivo:104007 ALMENDROS-COMUNA Secano
 Ref:5276278 Recinto:18-045-008-00045-00001 Cultivo:218171 HIGUERA-VERDAL Secano
 Ref:5276282 Recinto:18-045-008-00047-00001 Cultivo:218171 HIGUERA-VERDAL Secano
 Ref:5276287 Recinto:18-045-008-00089-00001 Cultivo:104007 ALMENDROS-COMUNA Secano
 Ref:5262880 Recinto:18-045-008-00105-00003 Cultivo:218045 HIGUERA-BLANCA Secano
 Ref:1700000006923490 Recinto:18-045-008-00239-00006 Cultivo:102000 VIÑEDO VINIFICACIÓN-SIN VARIEDAD Secano
 Ref:1700000006923505 Recinto:18-045-008-00280-00001 Cultivo:104014 ALMENDROS-FERRAGNES Secano
 Ref:-73804 Recinto:18-045-008-00280-00004 Cultivo:104014 ALMENDROS-FERRAGNES Secano

(1) Superficie declarada admisible ajustada con la superficie comprometida.
 (2) Factor de penalización valorando el alcance para el tipo de compromiso.

Puede verificar la integridad de una copia de este documento mediante la lectura del código QR adjunto o mediante el acceso a la dirección <https://ws050.juntadeandalucia.es/verificarFirma> indicando el código de VERIFICACIÓN

FIRMADO POR	RAQUEL MARIA ESPIN CRESPO	17/12/2024	
VERIFICACIÓN	Pk2jm6UYDU9J72AMTZUYRN3GET48NG	PÁG. 4055/9349	



APELLIDOS Y NOMBRE / RAZÓN SOCIAL
BONILLA PUERTAS MIGUEL ANGEL

NIF
***8371*

EXPEDIENTE
1263729

ANUALIDAD DE PAGO
1ª

IMPORTE POR ANUALIDAD

	2023	2024	2025	2026	2027
IMPORTE MÁXIMO SUBVENCIONABLE	6.331,56 €	6.331,56 €	6.331,56 €	5.276,26 €	5.276,26 €
IMPORTE MEDIO DE TRANSFERENCIA (€/ha)	259,49 €	259,49 €	259,49 €	216,24 €	216,24 €

RESUMEN DE UNIDADES

Cód	GRUPO DE PAGO	Sup. Dec. Admisible (ha)	Sup. Comprometida (ha)	Sup. ajustada compromiso (1) (ha)	% sobredec.	Sup. Resuelta (ha)	Importe Declarado	Importe Topado	Importe Resuelto	Importe tras sobredec.
422	FRUTALES SECANO	24,49		24,40	0,00	24,40	6.331,56	6.331,56	6.331,56	6.331,56
TOTAL		24,49	24,40	24,40		24,40	6.331,56	6.331,56	6.331,56	6.331,56

APLICACIÓN DE REDUCCIONES Y PENALIZACIONES

GRUPO DE PAGO	Importe Calculado	Importe prereduc.	Criterios de subvencionabilidad y compromisos	Presentación tardía	Omisión declaración	Condicionalidad	IMPORTE (Euros) RESUELTO
FRUTALES SECANO	6.331,56	6.331,56	0,00	0,00	0,00	0,00	6.331,56
TOTAL	6.331,56	6.331,56					6.331,56

RESUMEN DE PAGOS

	IMPORTE (Euros)			
	RESUELTO	FEADER	MAPA	CAPADR
FRUTALES SECANO - Pago realizado	6.331,56 €	5.381,83 €	621,13 €	328,60 €

RECINTOS RESUELTOS

REF.	REFERENCIA SIGPAC	CULTIVO DESCRIPCIÓN CULTIVO	S/R G.PAGO	PEND. MEDIA (%)	SUP. ADMISIBLE (ha)	SUP. COMPROM. (ha)	SUP. AJUSTADA COMPROM. (1) (ha)	SUP. CONY. SIGPAC (ha)	SUP. CERTIE (ha)	SUP. CAMPO (ha)	SUP. CAMPO DETER. CULT. DECLARADO (ha)	SUP. DEC. REDUCIDA (ha)	SUP. RESUELTA (ha)
-1095794	18-005-020-00152-002	104007 ALMENDROS-COMUNA	S 422	28,70	0,02	0,02	0,02	0,02	0,02			0,02	0,02
-1095793	18-005-020-00152-001	104007 ALMENDROS-COMUNA	S 422	45,40	0,54	0,54	0,54	0,54	0,54			0,54	0,54
-1095792	18-005-020-00165-001	104007 ALMENDROS-COMUNA	S 422	27,70	0,48	0,48	0,48	0,48	0,48			0,48	0,48
-1095791	18-005-020-00166-001	104007 ALMENDROS-COMUNA	S 422	29,40	0,56	0,56	0,56	0,56	0,56			0,56	0,56
-1095785	18-005-019-00005-001	104007 ALMENDROS-COMUNA	S 422	60,10	2,77	2,73	2,73	2,73	2,77			2,73	2,73
-1095784	18-005-020-00046-001	104007 ALMENDROS-COMUNA	S 422	44,90	0,32	0,32	0,32	0,32	0,32			0,32	0,32
-1095781	18-005-016-00064-001	104007 ALMENDROS-COMUNA	S 422	22,70	0,69	0,69	0,69	0,69	0,69			0,69	0,69
-1095779	18-005-021-00128-002	104007 ALMENDROS-COMUNA	S 422	27,40	0,11	0,11	0,11	0,11	0,11			0,11	0,11
-1095778	18-005-021-00128-001	104007 ALMENDROS-COMUNA	S 422	37,40	0,66	0,66	0,66	0,66	0,66			0,66	0,66
-1095773	18-005-021-00051-001	104007 ALMENDROS-COMUNA	S 422	34,80	1,23	1,20	1,20	1,23	1,23			1,20	1,20
-1095731	18-005-021-00094-001	104007 ALMENDROS-COMUNA	S 422	34,90	0,85	0,85	0,85	0,85	0,85			0,85	0,85
-1095647	18-144-023-00107-002	104007 ALMENDROS-COMUNA	S 422	43,30	0,60	0,60	0,60	0,60	0,60			0,60	0,60
-1095608	18-144-025-00224-001	104007 ALMENDROS-COMUNA	S 422	45,10	0,58	0,58	0,58	0,58	0,58			0,58	0,58
-1095607	18-144-025-00221-001	104007 ALMENDROS-COMUNA	S 422	33,60	0,19	0,19	0,19	0,19	0,19			0,19	0,19
-1095578	18-144-023-00081-001	104007 ALMENDROS-COMUNA	S 422	43,80	0,84	0,84	0,84	0,84	0,84			0,84	0,84
-1095573	18-144-023-00080-001	104007 ALMENDROS-COMUNA	S 422	35,90	1,13	1,13	1,13	1,13	1,13			1,13	1,13
-1095510	18-005-019-00148-001	104007 ALMENDROS-COMUNA	S 422	35,10	2,94	2,92	2,92	2,92	2,94			2,92	2,92
5284581	18-005-019-00100-001	104007 ALMENDROS-COMUNA	S 422	66,90	1,13	1,13	1,13	1,13	1,13			1,13	1,13
5284583	18-005-019-00102-001	104007 ALMENDROS-COMUNA	S 422	54,90	2,19	2,19	2,19	2,19	2,19			2,19	2,19
5284584	18-005-019-00213-002	104007 ALMENDROS-COMUNA	S 422	20,30	0,20	0,20	0,20	0,20	0,20			0,20	0,20
5284590	18-005-019-00216-001	104007 ALMENDROS-COMUNA	S 422	42,50	0,71	0,71	0,71	0,71	0,71			0,71	0,71
5284658	18-005-020-00095-001	104007 ALMENDROS-COMUNA	S 422	37,60	2,11	2,11	2,11	2,11	2,11			2,11	2,11
5284666	18-005-021-00091-002	104007 ALMENDROS-COMUNA	S 422	37,10	0,37	0,37	0,37	0,37	0,37			0,37	0,37
5284667	18-005-021-00091-003	104007 ALMENDROS-COMUNA	S 422	34,10	0,03	0,03	0,03	0,03	0,03			0,03	0,03
5284689	18-005-021-00020-001	104007 ALMENDROS-COMUNA	S 422	49,80	0,75	0,75	0,75	0,75	0,75			0,75	0,75
5284694	18-005-021-00080-001	104007 ALMENDROS-COMUNA	S 422	35,10	0,58	0,58	0,58	0,58	0,58			0,58	0,58
5284698	18-005-021-00082-001	104007 ALMENDROS-COMUNA	S 422	32,90	1,14	1,14	1,14	1,14	1,14			1,14	1,14
5284706	18-005-021-00090-001	104007 ALMENDROS-COMUNA	S 422	41,30	0,77	0,77	0,77	0,77	0,77			0,77	0,77

(1) Superficie declarada admisible ajustada con la superficie comprometida.
(2) Factor de penalización valorando el alcance para el tipo de compromiso.

Puede verificar la integridad de una copia de este documento mediante la lectura del código QR adjunto o mediante el acceso a la dirección https://ws050.juntadeandalucia.es/verificarFirma indicando el código de VERIFICACIÓN			
FIRMADO POR	RAQUEL MARIA ESPIN CRESPO	17/12/2024	
VERIFICACIÓN	Pk2jm6UYDU9J72AMTZUYRN3GET48NG	PÁG. 4056/9349	



INCIDENCIAS

INCIDENCIA DESCRIPCIÓN

- 4272 Verifica que las líneas de declaración de las Solicitudes Únicas no tienen solapes con la capa de Retroactividad Gráfica (ambas de la misma campaña) a nivel de expediente/línea de declaración gráfica de la solicitud.
Ref:-1095785 Recinto:18-005-019-00005-00001 Cultivo: - Agregado de la referencia del recinto.:0 Zona de la referencia del recinto.:0 Superficie solapada.:0,04 Id. Incid.:101028667
- Ref:-1095510 Recinto:18-005-019-00148-00001 Cultivo: - Agregado de la referencia del recinto.:0 Zona de la referencia del recinto.:0 Superficie solapada.:0,02 Id. Incid.:101028669
- Ref:-1095773 Recinto:18-005-021-00051-00001 Cultivo: - Agregado de la referencia del recinto.:0 Zona de la referencia del recinto.:0 Superficie solapada.:0,03 Id. Incid.:101028668

(1) Superficie declarada admisible ajustada con la superficie comprometida.
(2) Factor de penalización valorando el alcance para el tipo de compromiso.

Puede verificar la integridad de una copia de este documento mediante la lectura del código QR adjunto o mediante el acceso a la dirección https://ws050.juntadeandalucia.es/verificarFirma indicando el código de VERIFICACIÓN			
FIRMADO POR	RAQUEL MARIA ESPIN CRESPO	17/12/2024	
VERIFICACIÓN	Pk2jm6UYDU9J72AMTZUYRN3GET48NG	PÁG. 4057/9349	

**APELLIDOS Y NOMBRE / RAZÓN SOCIAL**

BONILLA ROMERA ANA

NIF

***2767*

EXPEDIENTE

1049462

ANUALIDAD DE PAGO

1ª

IMPORTE POR ANUALIDAD

	2023	2024	2025	2026	2027
IMPORTE MÁXIMO SUBVENCIONABLE	5.425,94 €	5.425,94 €	5.425,94 €	4.521,58 €	4.521,58 €
IMPORTE MEDIO DE TRANSFERENCIA (€/ha)	259,49 €	259,49 €	259,49 €	216,24 €	216,24 €

RESUMEN DE UNIDADES

Cód	GRUPO DE PAGO	Sup. Dec. Admisible (ha)	Sup. Comprometida (ha)	Sup. ajustada compromiso (1) (ha)	% sobredec.	Sup. Resuelta (ha)	Importe Declarado	Importe Topado	Importe Resuelto	Importe tras sobredec.
422	FRUTALES SECANO	20,95		20,91	0,00	20,91	5.425,94	5.425,94	5.425,94	5.425,94
TOTAL		20,95	20,91	20,91		20,91	5.425,94	5.425,94	5.425,94	5.425,94

APLICACIÓN DE REDUCCIONES Y PENALIZACIONES

GRUPO DE PAGO	Importe Calculado	Importe prerreduc.	Criterios de subvencionabilidad y compromisos	Presentación tardía	Omisión declaración	Condicionalidad	IMPORTE (Euros) RESUELTO
FRUTALES SECANO	5.425,94	5.425,94	0,00	0,00	0,00	0,00	5.425,94
TOTAL	5.425,94	5.425,94					5.425,94

RESUMEN DE PAGOS**IMPORTE (Euros)**

FRUTALES SECANO - Pago realizado	RESUELTO	FEADER	MAPA	CAPADR
	5.425,94 €	4.612,05 €	532,28 €	281,61 €

RECINTOS RESUELTOS

REF.	REFERENCIA SIGPAC	CULTIVO DESCRIPCIÓN CULTIVO	S/R G.PAGO	PEND. MEDIA (%)	SUP. DEC. ADMISIBLE (ha)	SUP. COMPROM. (ha)	SUP. AJUSTADA COMPROM. (1) (ha)	SUP. CONY. SIGPAC (ha)	SUP. CERTIE (ha)	SUP. CAMPO (ha)	SUP. CAMPO DETER. CULT. DECLARADO (ha)	SUP. DEC. REDUCIDA (ha)	SUP. RESUELTA (ha)
1700000003064705	18-005-008-00285-001	104007 ALMENDROS-COMUNA	S 422	60,20	0,37	0,37	0,37	0,37	0,37			0,37	0,37
1700000003064706	18-005-009-00161-001	104007 ALMENDROS-COMUNA	S 422	42,50	0,31	0,31	0,31	0,31	0,31			0,31	0,31
1700000003064707	18-005-009-00300-001	104007 ALMENDROS-COMUNA	S 422	48,50	1,12	1,12	1,12	1,12	1,12			1,12	1,12
1700000003064708	18-005-009-00158-001	104007 ALMENDROS-COMUNA	S 422	41,40	1,01	1,01	1,01	1,01	1,01			1,01	1,01
1700000003064709	18-144-015-00406-001	104007 ALMENDROS-COMUNA	S 422	28,20	0,10	0,10	0,10	0,10	0,10			0,10	0,10
1700000003064710	18-005-009-00175-001	104007 ALMENDROS-COMUNA	S 422	41,00	0,81	0,81	0,81	0,81	0,81			0,81	0,81
1700000003064711	18-005-009-00128-001	104007 ALMENDROS-COMUNA	S 422	41,80	2,19	2,19	2,19	2,19	2,19			2,19	2,19
1700000003064712	18-005-008-00309-001	104007 ALMENDROS-COMUNA	S 422	51,60	1,52	1,48	1,48	1,48	1,52			1,48	1,48
1700000003064713	18-005-009-00132-001	104007 ALMENDROS-COMUNA	S 422	42,40	0,37	0,37	0,37	0,37	0,37			0,37	0,37
1700000003064714	18-144-015-00346-001	104007 ALMENDROS-COMUNA	S 422	39,00	0,79	0,79	0,79	0,79	0,79			0,79	0,79
1700000003064715	18-144-015-00210-001	104007 ALMENDROS-COMUNA	S 422	40,60	0,53	0,53	0,53	0,53	0,53			0,53	0,53
1700000003064716	18-144-015-00150-001	104007 ALMENDROS-COMUNA	S 422	49,00	0,66	0,66	0,66	0,66	0,66			0,66	0,66
1700000003064718	18-005-009-00164-001	104007 ALMENDROS-COMUNA	S 422	39,80	0,86	0,86	0,86	0,86	0,86			0,86	0,86
1700000003064719	18-144-015-00429-001	104007 ALMENDROS-COMUNA	S 422	43,80	0,18	0,18	0,18	0,18	0,18			0,18	0,18
1700000003064720	18-144-015-00431-001	104007 ALMENDROS-COMUNA	S 422	32,40	0,14	0,14	0,14	0,14	0,14			0,14	0,14
1700000003064721	18-005-009-00233-001	104007 ALMENDROS-COMUNA	S 422	59,20	1,03	1,03	1,03	1,03	1,03			1,03	1,03
1700000003064722	18-005-009-00010-005	104007 ALMENDROS-COMUNA	S 422	44,80	2,49	2,49	2,49	2,49	2,49			2,49	2,49
1700000003064723	18-144-015-00407-001	104007 ALMENDROS-COMUNA	S 422	30,90	0,14	0,14	0,14	0,14	0,14			0,14	0,14
1700000003064724	18-005-008-00296-001	104007 ALMENDROS-COMUNA	S 422	64,00	1,46	1,46	1,46	1,46	1,46			1,46	1,46
1700000003064725	18-144-015-00378-001	104007 ALMENDROS-COMUNA	S 422	26,10	0,39	0,39	0,39	0,39	0,39			0,39	0,39
1700000003064726	18-005-008-00304-001	104007 ALMENDROS-COMUNA	S 422	42,10	0,98	0,98	0,98	0,98	0,98			0,98	0,98
1700000003064727	18-144-015-00409-001	104007 ALMENDROS-COMUNA	S 422	33,20	0,39	0,39	0,39	0,39	0,39			0,39	0,39
1700000003064728	18-144-015-00411-001	104007 ALMENDROS-COMUNA	S 422	29,00	0,33	0,33	0,33	0,33	0,33			0,33	0,33
1700000003064730	18-144-015-00414-001	104007 ALMENDROS-COMUNA	S 422	46,30	1,68	1,68	1,68	1,68	1,68			1,68	1,68
1700000003064731	18-144-015-00415-001	104007 ALMENDROS-COMUNA	S 422	56,30	0,54	0,54	0,54	0,54	0,54			0,54	0,54
1700000003064732	18-144-015-00416-002	104007 ALMENDROS-COMUNA	S 422	73,00	0,56	0,56	0,56	0,56	0,56			0,56	0,56

INCIDENCIAS**INCIDENCIA DESCRIPCIÓN**

- 4272 Verifica que las líneas de declaración de las Solicitudes Únicas no tienen solapes con la capa de Retroactividad Gráfica (ambas de la misma campaña) a nivel de expediente/línea de declaración gráfica de la solicitud.
Ref:1700000003064712 Recinto:18-005-008-00309-00001 Cultivo: - Agregado de la referencia del recinto.:0 Zona de la referencia del recinto.:0 Superficie solapada.:0,04 Id. Incid.:100991164

(1) Superficie declarada admisible ajustada con la superficie comprometida.
(2) Factor de penalización valorando el alcance para el tipo de compromiso.

Puede verificar la integridad de una copia de este documento mediante la lectura del código QR adjunto o mediante el acceso a la dirección <https://ws050.juntadeandalucia.es/verificarFirma> indicando el código de VERIFICACIÓN

FIRMADO POR

RAQUEL MARIA ESPIN CRESPO

17/12/2024

VERIFICACIÓN

Pk2jm6UYDU9J72AMTZUYRN3GET48NG

PÁG. 4058/9349





APELLIDOS Y NOMBRE / RAZÓN SOCIAL

BONILLA ROMERA FRANCISCO

NIF
***9179*

EXPEDIENTE
1123894

ANUALIDAD DE PAGO
1ª

IMPORTES POR ANUALIDAD

	2023	2024	2025	2026	2027
IMPORTE MÁXIMO SUBVENCIONABLE	700,62 €	700,62 €	700,62 €	583,85 €	583,85 €
IMPORTE MEDIO DE TRANSFERENCIA (€/ha)	259,49 €	259,49 €	259,49 €	216,24 €	216,24 €

RESUMEN DE UNIDADES

Cód	GRUPO DE PAGO	Sup. Dec. Admisible (ha)	Sup. Comprometida (ha)	Sup. ajustada compromiso (1) (ha)	% sobredec.	Sup. Resuelta (ha)	Importe Declarado	Importe Topado	Importe Resuelto	Importe tras sobredec.
422	FRUTALES SECANO	2,70		2,70	0,00	2,70	700,62	700,62	700,62	700,62
TOTAL		2,70	2,70	2,70		2,70	700,62	700,62	700,62	700,62

APLICACIÓN DE REDUCCIONES Y PENALIZACIONES

GRUPO DE PAGO	Importe Calculado	Importe prereduc.	Criterios de subvencionabilidad y compromisos	Presentación tardía	Omisión declaración	Condicionalidad	IMPORTE (Euros) RESUELTO
FRUTALES SECANO	700,62	700,62	0,00	0,00	0,00	0,00	700,62
TOTAL	700,62	700,62					700,62

RESUMEN DE PAGOS

	IMPORTE (Euros)			
	RESUELTO	FEADER	MAPA	CAPADR
FRUTALES SECANO - Pago realizado	700,62 €	595,53 €	68,73 €	36,36 €

RECINTOS RESUELTOS

REF.	REFERENCIA SIGPAC	CULTIVO	DESCRIPCIÓN CULTIVO	S/R G.PAGO	PEND. MEDIA (%)	SUP. DEC. ADMISIBLE (ha)	SUP. COMPROM. (ha)	SUP. AJUSTADA COMPROM. (1) (ha)	SUP. CONY. SIGPAC (ha)	SUP. CERTIE (ha)	SUP. CAMPO (ha)	SUP. CAMPO DETER. CULT. DECLARADO (ha)	SUP. DEC. REDUCIDA (ha)	SUP. RESUELTA (ha)
1700000003066840	18-005-009-00157-001	104022	ALMENDROS-LARGUETA	S 422	23,00	0,33	0,33	0,33	0,33	0,33			0,33	0,33
1700000003066841	18-144-015-00382-001	104022	ALMENDROS-LARGUETA	S 422	42,10	0,38	0,38	0,38	0,38	0,38			0,38	0,38
1700000003066842	18-144-015-00383-001	104022	ALMENDROS-LARGUETA	S 422	40,00	0,28	0,28	0,28	0,28	0,28			0,28	0,28
1700000003066843	18-144-015-00385-001	104007	ALMENDROS-COMUNA	S 422	55,70	0,60	0,60	0,60	0,60	0,60			0,60	0,60
1700000003066844	18-144-015-00395-001	104022	ALMENDROS-LARGUETA	S 422	44,20	0,23	0,23	0,23	0,23	0,23			0,23	0,23
1700000003066845	18-144-015-00433-001	104007	ALMENDROS-COMUNA	S 422	42,90	0,88	0,88	0,88	0,88	0,88			0,88	0,88

(1) Superficie declarada admisible ajustada con la superficie comprometida.
(2) Factor de penalización valorando el alcance para el tipo de compromiso.

Puede verificar la integridad de una copia de este documento mediante la lectura del código QR adjunto o mediante el acceso a la dirección <https://ws050.juntadeandalucia.es/verificarFirma> indicando el código de VERIFICACIÓN

FIRMADO POR	RAQUEL MARIA ESPIN CRESPO	17/12/2024	
VERIFICACIÓN	Pk2jm6UYDU9J72AMTZUYRN3GET48NG	PÁG. 4059/9349	



APELLIDOS Y NOMBRE / RAZÓN SOCIAL

BONILLA RUIZ JOSE

NIF
***2252*

EXPEDIENTE
1271368

ANUALIDAD DE PAGO
1ª

IMPORTE POR ANUALIDAD

	2023	2024	2025	2026	2027
IMPORTE MÁXIMO SUBVENCIONABLE	1.800,86 €	1.800,86 €	1.800,86 €	1.500,71 €	1.500,71 €
IMPORTE MEDIO DE TRANSFERENCIA (€/ha)	259,49 €	259,49 €	259,49 €	216,24 €	216,24 €

RESUMEN DE UNIDADES

Cód	GRUPO DE PAGO	Sup. Dec. Admisible (ha)	Sup. Comprometida (ha)	Sup. ajustada compromiso (1) (ha)	% sobredec.	Sup. Resuelta (ha)	Importe Declarado	Importe Topado	Importe Resuelto	Importe tras sobredec.
422	FRUTALES SECANO	6,94		6,94	0,00	6,94	1.800,86	1.800,86	1.800,86	1.800,86
TOTAL		6,94	6,94	6,94		6,94	1.800,86	1.800,86	1.800,86	1.800,86

APLICACIÓN DE REDUCCIONES Y PENALIZACIONES

GRUPO DE PAGO	Importe Calculado	Importe prereduc.	Criterios de subvencionabilidad y compromisos	Presentación tardía	Omisión declaración	Condicionalidad	IMPORTE (Euros) RESUELTO
FRUTALES SECANO	1.800,86	1.800,86	0,00	0,00	0,00	0,00	1.800,86
TOTAL	1.800,86	1.800,86					1.800,86

RESUMEN DE PAGOS

	IMPORTE (Euros)			
	RESUELTO	FEADER	MAPA	CAPADR
FRUTALES SECANO - Pago realizado	1.800,86 €	1.530,73 €	176,66 €	93,47 €

RECINTOS RESUELTOS

REF.	REFERENCIA SIGPAC	CULTIVO	DESCRIPCIÓN CULTIVO	S/R G.PAGO	PEND. MEDIA (%)	SUP. DEC. ADMISIBLE (ha)	SUP. COMPROM. (ha)	SUP. AJUSTADA COMPR.(1) (ha)	SUP. CONY. SIGPAC (ha)	SUP. CERTIE (ha)	SUP. CAMPO (ha)	SUP. CAMPO DETER. CULT. DECLARADO (ha)	SUP. DEC. REDUCIDA (ha)	SUP. RESUELTA (ha)
5505419	18-005-008-00181-001	104007	ALMENDROS-COMUNA	S 422	53,80	0,25	0,25	0,25		0,25			0,25	0,25
5505420	18-005-008-00213-001	104007	ALMENDROS-COMUNA	S 422	55,00	0,40	0,40	0,40		0,40			0,40	0,40
5505421	18-005-008-00114-001	104007	ALMENDROS-COMUNA	S 422	37,20	0,18	0,18	0,18		0,18			0,18	0,18
5505422	18-005-008-00148-001	104007	ALMENDROS-COMUNA	S 422	70,70	0,11	0,11	0,11		0,11			0,11	0,11
5505423	18-005-008-00179-001	104007	ALMENDROS-COMUNA	S 422	60,60	0,48	0,48	0,48		0,48			0,48	0,48
5505424	18-005-010-00057-002	104007	ALMENDROS-COMUNA	S 422	53,70	0,30	0,30	0,30		0,30			0,30	0,30
5505426	18-005-010-00233-001	104007	ALMENDROS-COMUNA	S 422	43,70	0,30	0,30	0,30		0,30			0,30	0,30
5505428	18-005-010-00251-002	104007	ALMENDROS-COMUNA	S 422	41,00	1,40	1,40	1,40		1,40			1,40	1,40
5505430	18-005-010-00251-005	104007	ALMENDROS-COMUNA	S 422	27,60	0,02	0,02	0,02		0,02			0,02	0,02
5505431	18-007-001-00034-001	104007	ALMENDROS-COMUNA	S 422	31,40	1,32	1,32	1,32		1,32			1,32	1,32
5505433	18-007-001-00111-003	104007	ALMENDROS-COMUNA	S 422	60,20	0,90	0,90	0,90		0,90			0,90	0,90
5505434	18-007-001-00111-005	104007	ALMENDROS-COMUNA	S 422	55,00	0,33	0,33	0,33		0,33			0,33	0,33
5505435	18-007-002-00125-002	104007	ALMENDROS-COMUNA	S 422	40,20	0,09	0,09	0,09		0,09			0,09	0,09
5505436	18-007-002-00125-003	104007	ALMENDROS-COMUNA	S 422	47,60	0,76	0,76	0,76		0,76			0,76	0,76
5505437	18-007-002-00125-004	104007	ALMENDROS-COMUNA	S 422	46,00	0,10	0,10	0,10		0,10			0,10	0,10

INCIDENCIAS

INCIDENCIA DESCRIPCIÓN

100424 Solicita recinto que no está comprometido para la operación.

Ref:5505427 Recinto:18-005-010-00233-00002 Cultivo:102000 VIÑEDO VINIFICACIÓN-SIN VARIEDAD Secano

(1) Superficie declarada admisible ajustada con la superficie comprometida.
(2) Factor de penalización valorando el alcance para el tipo de compromiso.

Puede verificar la integridad de una copia de este documento mediante la lectura del código QR adjunto o mediante el acceso a la dirección <https://ws050.juntadeandalucia.es/verificarFirma> indicando el código de VERIFICACIÓN

FIRMADO POR

RAQUEL MARIA ESPIN CRESPO

17/12/2024

VERIFICACIÓN

Pk2jm6UYDU9J72AMTZUYRN3GET48NG

PÁG. 4060/9349





APELLIDOS Y NOMBRE / RAZÓN SOCIAL

BOTIA BOTIA MIGUEL

NIF
***6879*

EXPEDIENTE
1173435

ANUALIDAD DE PAGO
1ª

IMPORTES POR ANUALIDAD

	2023	2024	2025	2026	2027
IMPORTE MÁXIMO SUBVENCIONABLE	226,76 €	226,76 €	188,96 €	188,96 €	188,96 €
IMPORTE MEDIO DE TRANSFERENCIA (€/ha)	181,41 €	181,41 €	151,17 €	151,17 €	151,17 €

RESUMEN DE UNIDADES

Cód	GRUPO DE PAGO	Sup. Dec. Admisible (ha)	Sup. Comprometida (ha)	Sup. ajustada compromiso (1) (ha)	% sobredec.	Sup. Resuelta (ha)	Importe Declarado	Importe Topado	Importe Resuelto	Importe tras sobredec.
416	HERBÁCEOS	1,25		1,25	0,00	1,25	226,76	226,76	226,76	226,76
TOTAL		1,25	1,25	1,25		1,25	226,76	226,76	226,76	226,76

APLICACIÓN DE REDUCCIONES Y PENALIZACIONES

GRUPO DE PAGO	Importe Calculado	Importe prereduc.	Criterios de subvencionabilidad y compromisos	Presentación tardía	Omisión declaración	Condicionalidad	IMPORTE (Euros) RESUELTO
HERBÁCEOS	226,76	226,76	0,00	0,00	0,00	0,00	226,76
TOTAL	226,76	226,76					226,76

RESUMEN DE PAGOS

	IMPORTE (Euros)			
	RESUELTO	FEADER	MAPA	CAPADR
HERBÁCEOS - Pago realizado	226,76 €	192,75 €	22,25 €	11,76 €

RECINTOS RESUELTOS

REF.	REFERENCIA SIGPAC	CULTIVO	DESCRIPCIÓN CULTIVO	S/R G.PAGO	PEND. MEDIA (%)	SUP. DEC. ADMISIBLE (ha)	SUP. COMPROM. (ha)	SUP. AJUSTADA COMPR.(1) (ha)	SUP. CONY. SIGPAC (ha)	SUP. CERTIE (ha)	SUP. CAMPO (ha)	SUP. CAMPO DETER. CULT. DECLARADO (ha)	SUP. DEC. REDUCIDA (ha)	SUP. RESUELTA (ha)
5215999	18-149-017-00091-001	8000	AVENA-SIN VARIEDAD	S 416	12,60	0,47	0,47	0,47		0,47			0,47	0,47
5216002	18-149-017-00117-006	8000	AVENA-SIN VARIEDAD	S 416	8,80	0,78	0,78	0,78		0,78			0,78	0,78

INCIDENCIAS

INCIDENCIA DESCRIPCIÓN

100424 Solicita recinto que no está comprometido para la operación.
 Ref:4756176 Recinto:18-149-016-00302-00002 Cultivo:104020 ALMENDROS-GUARA Secano
 Ref:5215995 Recinto:18-149-020-00007-00007 Cultivo:104020 ALMENDROS-GUARA Secano

(1) Superficie declarada admisible ajustada con la superficie comprometida.
 (2) Factor de penalización valorando el alcance para el tipo de compromiso.

Puede verificar la integridad de una copia de este documento mediante la lectura del código QR adjunto o mediante el acceso a la dirección https://ws050.juntadeandalucia.es/verificarFirma indicando el código de VERIFICACIÓN			
FIRMADO POR	RAQUEL MARIA ESPIN CRESPO	17/12/2024	
VERIFICACIÓN	Pk2jm6UYDU9J72AMTZUYRN3GET48NG	PÁG. 4061/9349	



APELLIDOS Y NOMBRE / RAZÓN SOCIAL

BOTIA MOTOS LUIS

NIF
***3982*

EXPEDIENTE
1195302

ANUALIDAD DE PAGO
1ª

IMPORTE POR ANUALIDAD

	2023	2024	2025	2026	2027
IMPORTE MÁXIMO SUBVENCIONABLE	306,58 €	306,58 €	255,48 €	255,48 €	255,48 €
IMPORTE MEDIO DE TRANSFERENCIA (€/ha)	51,61 €	51,61 €	43,01 €	43,01 €	43,01 €

RESUMEN DE UNIDADES

Cód	GRUPO DE PAGO	Sup. Dec. Admisible (ha)	Sup. Comprometida (ha)	Sup. ajustada compromiso (1) (ha)	% sobredec.	Sup. Resuelta (ha)	Importe Declarado	Importe Topado	Importe Resuelto	Importe tras sobredec.
416	HERBÁCEOS	2,89		1,69	0,00	1,69	306,58	306,58	306,58	306,58
424	HERBÁCEOS NO ELEGIBLES	4,25		4,25	0,00	4,25	0,00	0,00	0,00	0,00
TOTAL		7,14	5,94	5,94		5,94	306,58	306,58	306,58	306,58

APLICACIÓN DE REDUCCIONES Y PENALIZACIONES

GRUPO DE PAGO	Importe Calculado	Importe prereduc.	Criterios de subvencionabilidad y compromisos	Presentación tardía	Omisión declaración	Condicionidad	IMPORTE (Euros) RESUELTO
HERBÁCEOS	306,58	306,58	0,00	0,00	0,00	0,00	306,58
HERBÁCEOS NO ELEGIBLES	0,00	0,00	0,00	0,00	0,00	0,00	0,00
TOTAL	306,58	306,58					306,58

RESUMEN DE PAGOS

	RESUELTO	FEADER	MAPA	CAPADR
HERBÁCEOS - Pago realizado	306,58 €	260,59 €	30,08 €	15,91 €

RECINTOS RESUELTOS

REF.	REFERENCIA SIGPAC	CULTIVO DESCRIPCIÓN CULTIVO	S/R	G.PAGO	PEND. MEDIA (%)	SUP. DEC. ADMISIBLE (ha)	SUP. COMPROM. (ha)	SUP. AJUSTADA COMPROM. (1) (ha)	SUP. CONV. SIGPAC (ha)	SUP. CERTIF. (ha)	SUP. CAMPO (ha)	SUP. CAMPO DETER CUL. DECLARADO (ha)	SUP. DEC. REDUCIDA (ha)	SUP. RESUELTA (ha)
5087070	18-149-018-00163-001	40000 GUI SANTES-SIN VARIEDAD	R	416	1,60	1,70	0,50	0,50		0,50			0,50	0,50
5528758	18-149-016-01004-001	40000 GUI SANTES-SIN VARIEDAD	R	416	3,80	0,18	0,18	0,18		0,18			0,18	0,18
5528763	18-149-016-01035-001	40000 GUI SANTES-SIN VARIEDAD	R	416	3,80	0,30	0,30	0,30		0,30			0,30	0,30
6867256	18-149-001-00239-001	40000 GUI SANTES-SIN VARIEDAD	R	416	1,60	0,71	0,71	0,71		0,71			0,71	0,71
5553312	18-149-015-00031-005	20000 BARBECHO TRADICIONAL-SIN VARIEDAD	S	424	25,60	4,25	4,25	4,25		4,25			4,25	4,25

(1) Superficie declarada admisible ajustada con la superficie comprometida.
(2) Factor de penalización valorando el alcance para el tipo de compromiso.

Puede verificar la integridad de una copia de este documento mediante la lectura del código QR adjunto o mediante el acceso a la dirección <https://ws050.juntadeandalucia.es/verificarFirma> indicando el código de VERIFICACIÓN

FIRMADO POR

RAQUEL MARIA ESPIN CRESPO

17/12/2024

VERIFICACIÓN

Pk2jm6UYDU9J72AMTZUYRN3GET48NG

PÁG. 4062/9349






INCIDENCIAS

INCIDENCIA DESCRIPCIÓN

100411	<p>Recinto no admisible por no estar asociado en SIGGAN a una explotación ganadera (Artículo 10 de la Orden de 28 de marzo de 2023).</p> <p>Ref:5553317 Recinto:18-149-015-00031-00002 Cultivo:62000 PASTOS PERMANENTES DE 5 O MAS AÑOS-SIN VARIEDAD Secano</p> <p>Ref:5553318 Recinto:18-149-015-00031-00003 Cultivo:62000 PASTOS PERMANENTES DE 5 O MAS AÑOS-SIN VARIEDAD Secano</p> <p>Ref:5553319 Recinto:18-149-015-00031-00008 Cultivo:62000 PASTOS PERMANENTES DE 5 O MAS AÑOS-SIN VARIEDAD Secano</p> <p>Ref:5553320 Recinto:18-149-015-00031-00009 Cultivo:62000 PASTOS PERMANENTES DE 5 O MAS AÑOS-SIN VARIEDAD Secano</p> <p>Ref:5553321 Recinto:18-149-015-00031-00010 Cultivo:62000 PASTOS PERMANENTES DE 5 O MAS AÑOS-SIN VARIEDAD Secano</p> <p>Ref:5553322 Recinto:18-149-015-00031-00011 Cultivo:62000 PASTOS PERMANENTES DE 5 O MAS AÑOS-SIN VARIEDAD Secano</p> <p>Ref:5553323 Recinto:18-149-015-00031-00013 Cultivo:62000 PASTOS PERMANENTES DE 5 O MAS AÑOS-SIN VARIEDAD Secano</p>
100421	<p>Recinto declarado por error para una operación de la 6503, que se ha corregido de oficio marcando la operación correcta, de acuerdo con la fecha de inscripción del recinto en la producción ecológica.</p> <p>Ref:5553317 Recinto:18-149-015-00031-00002 Cultivo:62000 PASTOS PERMANENTES DE 5 O MAS AÑOS-SIN VARIEDAD Secano</p> <p>Ref:5553318 Recinto:18-149-015-00031-00003 Cultivo:62000 PASTOS PERMANENTES DE 5 O MAS AÑOS-SIN VARIEDAD Secano</p> <p>Ref:5553312 Recinto:18-149-015-00031-00005 Cultivo:20000 BARBECHO TRADICIONAL-SIN VARIEDAD Secano</p> <p>Ref:5553319 Recinto:18-149-015-00031-00008 Cultivo:62000 PASTOS PERMANENTES DE 5 O MAS AÑOS-SIN VARIEDAD Secano</p> <p>Ref:5553320 Recinto:18-149-015-00031-00009 Cultivo:62000 PASTOS PERMANENTES DE 5 O MAS AÑOS-SIN VARIEDAD Secano</p> <p>Ref:5553321 Recinto:18-149-015-00031-00010 Cultivo:62000 PASTOS PERMANENTES DE 5 O MAS AÑOS-SIN VARIEDAD Secano</p> <p>Ref:5553322 Recinto:18-149-015-00031-00011 Cultivo:62000 PASTOS PERMANENTES DE 5 O MAS AÑOS-SIN VARIEDAD Secano</p> <p>Ref:5553323 Recinto:18-149-015-00031-00013 Cultivo:62000 PASTOS PERMANENTES DE 5 O MAS AÑOS-SIN VARIEDAD Secano</p> <p>Ref:5528758 Recinto:18-149-016-01004-00001 Cultivo:40000 GUI SANTES-SIN VARIEDAD Regadío</p> <p>Ref:5528763 Recinto:18-149-016-01035-00001 Cultivo:40000 GUI SANTES-SIN VARIEDAD Regadío</p>
100424	<p>Solicita recinto que no está comprometido para la operación.</p> <p>Ref:5553317 Recinto:18-149-015-00031-00002 Cultivo:62000 PASTOS PERMANENTES DE 5 O MAS AÑOS-SIN VARIEDAD Secano</p> <p>Ref:5553318 Recinto:18-149-015-00031-00003 Cultivo:62000 PASTOS PERMANENTES DE 5 O MAS AÑOS-SIN VARIEDAD Secano</p> <p>Ref:5553319 Recinto:18-149-015-00031-00008 Cultivo:62000 PASTOS PERMANENTES DE 5 O MAS AÑOS-SIN VARIEDAD Secano</p> <p>Ref:5553320 Recinto:18-149-015-00031-00009 Cultivo:62000 PASTOS PERMANENTES DE 5 O MAS AÑOS-SIN VARIEDAD Secano</p> <p>Ref:5553321 Recinto:18-149-015-00031-00010 Cultivo:62000 PASTOS PERMANENTES DE 5 O MAS AÑOS-SIN VARIEDAD Secano</p> <p>Ref:5553322 Recinto:18-149-015-00031-00011 Cultivo:62000 PASTOS PERMANENTES DE 5 O MAS AÑOS-SIN VARIEDAD Secano</p> <p>Ref:5553323 Recinto:18-149-015-00031-00013 Cultivo:62000 PASTOS PERMANENTES DE 5 O MAS AÑOS-SIN VARIEDAD Secano</p>

(1) Superficie declarada admisible ajustada con la superficie comprometida.
 (2) Factor de penalización valorando el alcance para el tipo de compromiso.

Puede verificar la integridad de una copia de este documento mediante la lectura del código QR adjunto o mediante el acceso a la dirección https://ws050.juntadeandalucia.es/verificarFirma indicando el código de VERIFICACIÓN			
FIRMADO POR	RAQUEL MARIA ESPIN CRESPO	17/12/2024	
VERIFICACIÓN	Pk2jm6UYDU9J72AMTZUYRN3GET48NG	PÁG. 4063/9349	

**APELLIDOS Y NOMBRE / RAZÓN SOCIAL**

BOTIA MOTOS MARIA JULIANA

NIF

****7483*

EXPEDIENTE

1251659

ANUALIDAD DE PAGO

1ª

IMPORTES POR ANUALIDAD

	2023	2024	2025	2026	2027
IMPORTE MÁXIMO SUBVENCIONABLE	1.942,90 €	1.942,90 €	1.619,03 €	1.619,03 €	1.619,03 €
IMPORTE MEDIO DE TRANSFERENCIA (€/ha)	178,58 €	178,58 €	148,81 €	148,81 €	148,81 €

RESUMEN DE UNIDADES

Cód	GRUPO DE PAGO	Sup. Dec. Admisible (ha)	Sup. Comprometida (ha)	Sup. ajustada compromiso (1) (ha)	% sobredec.	Sup. Resuelta (ha)	Importe Declarado	Importe Topado	Importe Resuelto	Importe tras sobredec.
416	HERBÁCEOS	10,71		10,71	0,00	10,71	1.942,90	1.942,90	1.942,90	1.942,90
424	HERBÁCEOS NO ELEGIBLES	0,17		0,17	0,00	0,17	0,00	0,00	0,00	0,00
TOTAL		10,88	10,88	10,88		10,88	1.942,90	1.942,90	1.942,90	1.942,90

APLICACIÓN DE REDUCCIONES Y PENALIZACIONES

GRUPO DE PAGO	Importe Calculado	Importe prereduc.	Criterios de subvencionabilidad y compromisos	Presentación tardía	Omisión declaración	Condicionalidad	IMPORTE (Euros)
							RESUELTO
HERBÁCEOS	1.942,90	1.942,90	0,00	0,00	0,00	0,00	1.942,90
HERBÁCEOS NO ELEGIBLES	0,00	0,00	0,00	0,00	0,00	0,00	0,00
TOTAL	1.942,90	1.942,90					1.942,90

RESUMEN DE PAGOS

	RESUELTO	FEADER	MAPA	CAPADR
HERBÁCEOS - Pago realizado	1.942,90 €	1.651,47 €	190,60 €	100,83 €

RECINTOS RESUELTOS

REF.	REFERENCIA SIGPAC	CULTIVO DESCRIPCIÓN CULTIVO	S/R G.PAGO	PEND. MEDIA (%)	SUP. DEC. ADMISIBLE (ha)	SUP. COMPROM. (ha)	SUP. AJUSTADA COMPROM. (1) (ha)	SUP. CONV. SIGPAC (ha)	SUP. CERTIF. (ha)	SUP. CAMPO (ha)	SUP. CAMPO DETER. CULT. DECLARADO (ha)	SUP. DEC. REDUCIDA (ha)	SUP. RESUELTA (ha)
5529083	18-149-018-00110-001	5000 CEBADA-SIN VARIEDAD	S	416	2,00	4,55	4,55	4,55	4,55			4,55	4,55
5805792	18-149-017-00069-001	40000 GUI SANTES-SIN VARIEDAD	S	416	2,30	6,00	6,00	6,00	6,00			6,00	6,00
5805802	18-149-017-00071-001	40000 GUI SANTES-SIN VARIEDAD	S	416	2,00	0,16	0,16	0,16	0,16			0,16	0,16
-998136	18-149-018-00001-007	20000 BARBECHO TRADICIONAL-SIN VARIEDAD	S	424	2,40	0,17	0,17	0,17	0,17			0,17	0,17

INCIDENCIAS**INCIDENCIA DESCRIPCIÓN**

- 100412 Número de hectáreas validadas inferior a la superficie mínima permitida por el grupo de cultivo (Anexo I. Criterios de Subvencionabilidad. Orden 28 de marzo de 2023).
Sup. Resuelta:0 Grupo de Pago:FRUTALES SECANO
- 100413 Recinto perteneciente a grupo de cultivo que no cumple con la superficie mínima requerida (Anexo I. Criterios de Subvencionabilidad. Orden 28 de marzo de 2023).
Ref:4817043 Recinto:18-149-018-00101-00001 Cultivo:104057 ALMENDROS-AVIJOR Secano Sup. Declarada:1,07 Superficie Resolver:1,07
Ref:4817048 Recinto:18-149-018-00102-00001 Cultivo:104057 ALMENDROS-AVIJOR Secano Sup. Declarada:5,85 Superficie Resolver:5,85
Ref:4817034 Recinto:18-149-018-00142-00001 Cultivo:104020 ALMENDROS-GUARA Secano Sup. Declarada:2,58 Superficie Resolver:2,58
- 100424 Solicita recinto que no está comprometido para la operación.
Ref:4817052 Recinto:18-149-018-00104-00002 Cultivo:104057 ALMENDROS-AVIJOR Regadío

(1) Superficie declarada admisible ajustada con la superficie comprometida.
(2) Factor de penalización valorando el alcance para el tipo de compromiso.

Puede verificar la integridad de una copia de este documento mediante la lectura del código QR adjunto o mediante el acceso a la dirección <https://ws050.juntadeandalucia.es/verificarFirma> indicando el código de VERIFICACIÓN

FIRMADO POR RAQUEL MARIA ESPIN CRESPO

17/12/2024

VERIFICACIÓN Pk2jm6UYDU9J72AMTZUYRN3GET48NG

PÁG. 4064/9349





APELLIDOS Y NOMBRE / RAZÓN SOCIAL

BOTIA MOTOS MARIA MERCEDES

NIF
****7484*

EXPEDIENTE
1217972

ANUALIDAD DE PAGO
1ª

IMPORTE POR ANUALIDAD

	2023	2024	2025	2026	2027
IMPORTE MÁXIMO SUBVENCIONABLE	1.688,93 €	1.688,93 €	1.407,39 €	1.407,39 €	1.407,39 €
IMPORTE MEDIO DE TRANSFERENCIA (€/ha)	159,03 €	159,03 €	132,52 €	132,52 €	132,52 €

RESUMEN DE UNIDADES

Cód	GRUPO DE PAGO	Sup. Dec. Admisible (ha)	Sup. Comprometida (ha)	Sup. ajustada compromiso (1) (ha)	% sobredec.	Sup. Resuelta (ha)	Importe Declarado	Importe Topado	Importe Resuelto	Importe tras sobredec.
416	HERBÁCEOS	9,31		9,31	0,00	9,31	1.688,93	1.688,93	1.688,93	1.688,93
424	HERBÁCEOS NO ELEGIBLES	1,31		1,31	0,00	1,31	0,00	0,00	0,00	0,00
TOTAL		10,62	10,62	10,62		10,62	1.688,93	1.688,93	1.688,93	1.688,93

APLICACIÓN DE REDUCCIONES Y PENALIZACIONES

GRUPO DE PAGO	Importe Calculado	Importe prereduc.	Importe subvencionabilidad y compromisos	Presentación tardía	Omisión declaración	Condicionalidad	IMPORTE (Euros) RESUELTO
HERBÁCEOS	1.688,93	1.688,93	0,00	0,00	0,00	0,00	1.688,93
HERBÁCEOS NO ELEGIBLES	0,00	0,00	0,00	0,00	0,00	0,00	0,00
TOTAL	1.688,93	1.688,93					1.688,93

RESUMEN DE PAGOS

	RESUELTO	FEADER	MAPA	CAPADR
HERBÁCEOS - Pago realizado	1.688,93 €	1.435,59 €	165,68 €	87,66 €

RECINTOS RESUELTOS

REF.	REFERENCIA SIGPAC	CULTIVO DESCRIPCIÓN CULTIVO	S/R	G.PAGO	PEND. MEDIA (%)	SUP. DEC. ADMISIBLE (ha)	SUP. COMPROM. (ha)	SUP. AJUSTADA COMPROM. (1) (ha)	SUP. CONV. SIGPAC (ha)	SUP. CERTIF. (ha)	SUP. CAMPO (ha)	SUP. CAMPO DETER CUL. DECLARADO (ha)	SUP. DEC. REDUCIDA (ha)	SUP. RESUELTA (ha)
-1477196	18-149-018-00144-001	40000 GUI SANTES-SIN VARIEDAD	R	416	2,70	4,50	4,50	4,50		4,50			4,50	4,50
-459028	18-149-018-00144-005	8000 AVENA-SIN VARIEDAD	R	416	3,10	3,22	3,22	3,22		3,22			3,22	3,22
4586137	18-149-018-00144-002	8000 AVENA-SIN VARIEDAD	R	416	3,20	0,23	0,23	0,23		0,23			0,23	0,23
4586138	18-149-018-00144-003	8000 AVENA-SIN VARIEDAD	R	416	4,20	0,54	0,54	0,54		0,54			0,54	0,54
4586139	18-149-018-00144-004	8000 AVENA-SIN VARIEDAD	R	416	3,20	0,82	0,82	0,82		0,82			0,82	0,82
5275352	18-149-018-00144-001	20000 BARBECHO TRADICIONAL-SIN VARIEDAD	R	424	2,70	1,31	1,31	1,31		1,31			1,31	1,31

INCIDENCIAS

INCIDENCIA DESCRIPCIÓN

100421 Recinto declarado por error para una operación de la 6503, que se ha corregido de oficio marcando la operación correcta, de acuerdo con la fecha de inscripción del recinto en la producción ecológica.
Ref:5275352 Recinto:18-149-018-00144-00001 Cultivo:20000 BARBECHO TRADICIONAL-SIN VARIEDAD Regadio

(1) Superficie declarada admisible ajustada con la superficie comprometida.
(2) Factor de penalización valorando el alcance para el tipo de compromiso.

Puede verificar la integridad de una copia de este documento mediante la lectura del código QR adjunto o mediante el acceso a la dirección <https://ws050.juntadeandalucia.es/verificarFirma> indicando el código de VERIFICACIÓN

FIRMADO POR

RAQUEL MARIA ESPIN CRESPO

17/12/2024

VERIFICACIÓN

Pk2jm6UYDU9J72AMTZUYRN3GET48NG

PÁG. 4065/9349





APELLIDOS Y NOMBRE / RAZÓN SOCIAL

BOTIA MOTOS MERCEDES

NIF
***5289*

EXPEDIENTE
1216711

ANUALIDAD DE PAGO
1ª

IMPORTES POR ANUALIDAD

	2023	2024	2025	2026	2027
IMPORTE MÁXIMO SUBVENCIONABLE	359,19 €	359,19 €	299,32 €	299,32 €	299,32 €
IMPORTE MEDIO DE TRANSFERENCIA (€/ha)	181,41 €	181,41 €	151,17 €	151,17 €	151,17 €

RESUMEN DE UNIDADES

Cód	GRUPO DE PAGO	Sup. Dec. Admisible (ha)	Sup. Comprometida (ha)	Sup. ajustada compromiso (1) (ha)	% sobredec.	Sup. Resuelta (ha)	Importe Declarado	Importe Topado	Importe Resuelto	Importe tras sobredec.
416	HERBÁCEOS	1,98		1,98	0,00	1,98	359,19	359,19	359,19	359,19
TOTAL		1,98	1,98	1,98		1,98	359,19	359,19	359,19	359,19

APLICACIÓN DE REDUCCIONES Y PENALIZACIONES

GRUPO DE PAGO	Importe Calculado	Importe prereduc.	Criterios de subvencionabilidad y compromisos	Presentación tardía	Omisión declaración	Condicionalidad	IMPORTE (Euros) RESUELTO
HERBÁCEOS	359,19	359,19	0,00	0,00	0,00	0,00	359,19
TOTAL	359,19	359,19					359,19

RESUMEN DE PAGOS

	IMPORTE (Euros)			
	RESUELTO	FEADER	MAPA	CAPADR
HERBÁCEOS - Pago realizado	359,19 €	305,31 €	35,24 €	18,64 €

RECINTOS RESUELTOS

REF.	REFERENCIA SIGPAC	CULTIVO	DESCRIPCIÓN CULTIVO	S/R	G.PAGO	PEND. MEDIA (%)	SUP. DEC. ADMISIBLE (ha)	SUP. COMPROM. (ha)	SUP. AJUSTADA COMPR.(1) (ha)	SUP. CONY. SIGPAC (ha)	SUP. CERTIE (ha)	SUP. CAMPO (ha)	SUP. CAMPO DETER. CULT. DECLARADO (ha)	SUP. DEC. REDUCIDA (ha)	SUP. RESUELTA (ha)
5546037	18-149-018-00133-001	50004	GARBANZOS-GARBANZO DE PEDROSILLO	S	416	2,00	1,98	1,98	1,98		1,98			1,98	1,98

(1) Superficie declarada admisible ajustada con la superficie comprometida.
(2) Factor de penalización valorando el alcance para el tipo de compromiso.

Puede verificar la integridad de una copia de este documento mediante la lectura del código QR adjunto o mediante el acceso a la dirección <https://ws050.juntadeandalucia.es/verificarFirma> indicando el código de VERIFICACIÓN

FIRMADO POR	RAQUEL MARIA ESPIN CRESPO	17/12/2024	
VERIFICACIÓN	Pk2jm6UYDU9J72AMTZUYRN3GET48NG	PÁG. 4066/9349	

**APELLIDOS Y NOMBRE / RAZÓN SOCIAL**

BRAO LINARES FELISA

NIF

***7777*

EXPEDIENTE

1129446

ANUALIDAD DE PAGO

1ª

IMPORTE POR ANUALIDAD

	2023	2024	2025	2026	2027
IMPORTE MÁXIMO SUBVENCIONABLE	1.603,65 €	1.603,65 €	1.603,65 €	1.336,36 €	1.336,36 €
IMPORTE MEDIO DE TRANSFERENCIA (€/ha)	259,49 €	259,49 €	259,49 €	216,24 €	216,24 €

RESUMEN DE UNIDADES

Cód	GRUPO DE PAGO	Sup. Dec. Admisible (ha)	Sup. Comprometida (ha)	Sup. ajustada compromiso (1) (ha)	% sobredec.	Sup. Resuelta (ha)	Importe Declarado	Importe Topado	Importe Resuelto	Importe tras sobredec.
422	FRUTALES SECANO	6,18		6,18	0,00	6,18	1.603,65	1.603,65	1.603,65	1.603,65
TOTAL		6,18	6,18	6,18		6,18	1.603,65	1.603,65	1.603,65	1.603,65

APLICACIÓN DE REDUCCIONES Y PENALIZACIONES

GRUPO DE PAGO	Importe Calculado	Importe prereduc.	Importe subvencionabilidad y compromisos	Presentación tardía	Omisión declaración	Condicionalidad	IMPORTE (Euros) RESUELTO
FRUTALES SECANO	1.603,65	1.603,65	0,00	0,00	1,00	0,00	1.587,61
TOTAL	1.603,65	1.603,65					1.587,61

RESUMEN DE PAGOS**IMPORTE (Euros)**

FRUTALES SECANO - Pago realizado	RESUELTO	FEADER	MAPA	CAPADR
	1.587,61 €	1.349,47 €	155,74 €	82,40 €

RECINTOS RESUELTOS

REF.	REFERENCIA SIGPAC	CULTIVO DESCRIPCIÓN CULTIVO	S/R G.PAGO	PEND. MEDIA (%)	SUP. DEC. ADMISIBLE (ha)	SUP. COMPROM. (ha)	SUP. AJUSTADA COMPR.(1) (ha)	SUP. CONY. SIGPAC (ha)	SUP. CERTIE (ha)	SUP. CAMPO (ha)	SUP. CAMPO DETER. CULT. DECLARADO (ha)	SUP. DEC. REDUCIDA (ha)	SUP. RESUELTA (ha)
-1007404	18-144-029-09000-001	104007 ALMENDROS-COMUNA	S 422	24,40	0,01	0,01	0,01		0,01			0,01	0,01
-1007402	18-144-028-00055-002	104007 ALMENDROS-COMUNA	S 422	62,60	0,02	0,02	0,02		0,02			0,02	0,02
1700000004724191	18-144-004-00084-001	104007 ALMENDROS-COMUNA	S 422	21,00	1,08	1,08	1,08		1,08			1,08	1,08
1700000004724192	18-144-010-00008-001	104007 ALMENDROS-COMUNA	S 422	17,50	0,87	0,87	0,87		0,87			0,87	0,87
1700000004724193	18-144-029-00091-001	104007 ALMENDROS-COMUNA	S 422	37,60	0,70	0,70	0,70		0,70			0,70	0,70
1700000004724194	18-144-029-00019-001	104007 ALMENDROS-COMUNA	S 422	36,70	0,90	0,90	0,90		0,90			0,90	0,90
1700000004724195	18-144-028-00161-001	104007 ALMENDROS-COMUNA	S 422	45,70	0,43	0,43	0,43		0,43			0,43	0,43
1700000004724196	18-144-004-00093-001	104007 ALMENDROS-COMUNA	S 422	14,60	1,02	1,02	1,02		1,02			1,02	1,02
1700000004724198	18-144-033-00106-001	104007 ALMENDROS-COMUNA	S 422	12,80	0,50	0,50	0,50		0,50			0,50	0,50
1700000004724199	18-144-029-00114-001	104007 ALMENDROS-COMUNA	S 422	21,60	0,20	0,20	0,20		0,20			0,20	0,20
1700000004724200	18-144-029-00091-003	104007 ALMENDROS-COMUNA	S 422	43,50	0,45	0,45	0,45		0,45			0,45	0,45

INCIDENCIAS**INCIDENCIA DESCRIPCIÓN**

- 256 Solicitud con recintos no declarados en campaña actual con una reducción por omisión de superficie superior al 3%
CÓDIGO PARA EL PORCENTAJE DE REDUCCIÓN POR OMISIÓN QUE CORRESPONDE A LA SOLICITUD:1
- 100424 Solicita recinto que no está comprometido para la operación.
Ref:5793238 Recinto:18-144-028-00055-00001 Cultivo:104007 ALMENDROS-COMUNA Secano

(1) Superficie declarada admisible ajustada con la superficie comprometida.
(2) Factor de penalización valorando el alcance para el tipo de compromiso.

Puede verificar la integridad de una copia de este documento mediante la lectura del código QR adjunto o mediante el acceso a la dirección <https://ws050.juntadeandalucia.es/verificarFirma> indicando el código de VERIFICACIÓN

FIRMADO POR

RAQUEL MARIA ESPIN CRESPO

17/12/2024

VERIFICACIÓN

Pk2jm6UYDU9J72AMTZUYRN3GET48NG

PÁG. 4067/9349



**APELLIDOS Y NOMBRE / RAZÓN SOCIAL**

BRAO ROMERA MIGUEL

NIF

***6988*

EXPEDIENTE

1183173

ANUALIDAD DE PAGO

1ª

IMPORTES POR ANUALIDAD

	2023	2024	2025	2026	2027
IMPORTE MÁXIMO SUBVENCIONABLE	2.929,64 €	2.929,64 €	2.929,64 €	2.441,35 €	2.441,35 €
IMPORTE MEDIO DE TRANSFERENCIA (€/ha)	259,49 €	259,49 €	259,49 €	216,24 €	216,24 €

RESUMEN DE UNIDADES

Cód	GRUPO DE PAGO	Sup. Dec. Admisible (ha)	Sup. Comprometida (ha)	Sup. ajustada compromiso (1) (ha)	% sobredec.	Sup. Resuelta (ha)	Importe Declarado	Importe Topado	Importe Resuelto	Importe tras sobredec.
422	FRUTALES SECANO	11,29		11,29	0,00	11,29	2.929,64	2.929,64	2.929,64	2.929,64
TOTAL		11,29	11,29	11,29		11,29	2.929,64	2.929,64	2.929,64	2.929,64

APLICACIÓN DE REDUCCIONES Y PENALIZACIONES

GRUPO DE PAGO	Importe Calculado	Importe prerreduc.	Criterios de subvencionabilidad y compromisos	Presentación tardía	Omisión declaración	Condicionalidad	IMPORTE (Euros) RESUELTO
FRUTALES SECANO	2.929,64	2.929,64	0,00	0,00	0,00	0,00	2.929,64
TOTAL	2.929,64	2.929,64					2.929,64

RESUMEN DE PAGOS**IMPORTE (Euros)**

	RESUELTO	FEADER	MAPA	CAPADR
FRUTALES SECANO - Pago realizado	2.929,64 €	2.490,19 €	287,40 €	152,05 €

RECINTOS RESUELTOS

REF.	REFERENCIA SIGPAC	CULTIVO DESCRIPCIÓN CULTIVO	S/R G.PAGO	PEND. MEDIA (%)	SUP. DEC. ADMISIBLE (ha)	SUP. COMPROM. (ha)	SUP. AJUSTADA COMPR.(1) (ha)	SUP. CONY. SIGPAC (ha)	SUP. CERTIE (ha)	SUP. CAMPO (ha)	SUP. CAMPO DETER. CULT. DECLARADO (ha)	SUP. DEC. REDUCIDA (ha)	SUP. RESUELTA (ha)
-1485862	18-144-002-00070-002	104020 ALMENDROS-GUARA	S 422	37,10	0,37	0,37	0,37		0,37			0,37	0,37
1700000004907796	18-005-006-00102-002	104007 ALMENDROS-COMUNA	S 422	62,40	0,21	0,21	0,21		0,21			0,21	0,21
1700000004907797	18-005-006-00131-004	104007 ALMENDROS-COMUNA	S 422	50,30	0,24	0,24	0,24		0,24			0,24	0,24
1700000004907798	18-005-006-00131-003	104007 ALMENDROS-COMUNA	S 422	72,20	0,44	0,44	0,44		0,44			0,44	0,44
1700000004907799	18-144-013-00273-002	104007 ALMENDROS-COMUNA	S 422	49,50	0,79	0,79	0,79		0,79			0,79	0,79
1700000004907800	18-144-015-00014-001	104007 ALMENDROS-COMUNA	S 422	41,60	0,93	0,93	0,93		0,93			0,93	0,93
1700000004907801	18-144-015-00015-001	104007 ALMENDROS-COMUNA	S 422	41,30	1,73	1,73	1,73		1,73			1,73	1,73
1700000004907802	18-144-015-00018-001	104007 ALMENDROS-COMUNA	S 422	60,60	0,31	0,31	0,31		0,31			0,31	0,31
1700000004907804	18-144-015-00021-001	104007 ALMENDROS-COMUNA	S 422	46,10	0,13	0,13	0,13		0,13			0,13	0,13
1700000004907805	18-144-015-00022-001	104007 ALMENDROS-COMUNA	S 422	51,00	0,71	0,71	0,71		0,71			0,71	0,71
1700000004907806	18-144-015-00023-001	104007 ALMENDROS-COMUNA	S 422	64,10	0,13	0,13	0,13		0,13			0,13	0,13
1700000004907807	18-144-015-00027-001	104007 ALMENDROS-COMUNA	S 422	41,30	0,64	0,64	0,64		0,64			0,64	0,64
1700000004907808	18-144-015-00028-001	104007 ALMENDROS-COMUNA	S 422	32,90	0,88	0,88	0,88		0,88			0,88	0,88
1700000004907809	18-144-015-00034-001	104007 ALMENDROS-COMUNA	S 422	40,50	0,80	0,80	0,80		0,80			0,80	0,80
1700000004907810	18-144-015-00035-001	104007 ALMENDROS-COMUNA	S 422	41,90	0,30	0,30	0,30		0,30			0,30	0,30
1700000004907811	18-144-015-00010-001	104007 ALMENDROS-COMUNA	S 422	39,80	1,02	1,02	1,02		1,02			1,02	1,02
1700000004907812	18-144-022-00346-001	104007 ALMENDROS-COMUNA	S 422	53,00	1,30	1,30	1,30		1,30			1,30	1,30
1700000004907813	18-144-015-00011-001	104007 ALMENDROS-COMUNA	S 422	13,40	0,12	0,12	0,12		0,12			0,12	0,12
1700000004907814	18-144-022-00352-001	104007 ALMENDROS-COMUNA	S 422	48,60	0,24	0,24	0,24		0,24			0,24	0,24

INCIDENCIAS**INCIDENCIA DESCRIPCIÓN**

- 100402 Recinto solicitado no forma parte de ningún organismo de control autorizado para la producción ecológica en Andalucía o fecha de inscripción posterior al plazo establecido (Anexo I. Criterios de Subvencionabilidad. Orden 28 de marzo de 2023).
Ref:-1404977 Recinto:18-144-002-00068-00008 Cultivo:104020 ALMENDROS-GUARA Secano
Ref:1700000004907803 Recinto:18-144-015-00020-00001 Cultivo:104007 ALMENDROS-COMUNA Secano
- 100424 Solicita recinto que no está comprometido para la operación.
Ref:-1404977 Recinto:18-144-002-00068-00008 Cultivo:104020 ALMENDROS-GUARA Secano
Ref:1700000004907803 Recinto:18-144-015-00020-00001 Cultivo:104007 ALMENDROS-COMUNA Secano

(1) Superficie declarada admisible ajustada con la superficie comprometida.
(2) Factor de penalización valorando el alcance para el tipo de compromiso.

Puede verificar la integridad de una copia de este documento mediante la lectura del código QR adjunto o mediante el acceso a la dirección <https://ws050.juntadeandalucia.es/verificarFirma> indicando el código de VERIFICACIÓN

FIRMADO POR

RAQUEL MARIA ESPIN CRESPO

17/12/2024

VERIFICACIÓN

Pk2jm6UYDU9J72AMTZUYRN3GET48NG

PÁG. 4068/9349





APELLIDOS Y NOMBRE / RAZÓN SOCIAL

BUJALDON VARGAS JOSE ANTONIO

NIF
***4308*

EXPEDIENTE
1231765

ANUALIDAD DE PAGO
1ª

IMPORTES POR ANUALIDAD

	2023	2024	2025	2026	2027
IMPORTE MÁXIMO SUBVENCIONABLE	266,67 €	266,67 €	222,22 €	222,22 €	222,22 €
IMPORTE MEDIO DE TRANSFERENCIA (€/ha)	181,41 €	181,41 €	151,17 €	151,17 €	151,17 €

RESUMEN DE UNIDADES

Cód	GRUPO DE PAGO	Sup. Dec. Admisible (ha)	Sup. Comprometida (ha)	Sup. ajustada compromiso (1) (ha)	% sobredec.	Sup. Resuelta (ha)	Importe Declarado	Importe Topado	Importe Resuelto	Importe tras sobredec.
416	HERBÁCEOS	1,47		1,47	0,00	1,47	266,67	266,67	266,67	266,67
TOTAL		1,47	1,47	1,47		1,47	266,67	266,67	266,67	266,67

APLICACIÓN DE REDUCCIONES Y PENALIZACIONES

GRUPO DE PAGO	Importe Calculado	Importe prereduc.	Criterios de subvencionabilidad y compromisos	Presentación tardía	Omisión declaración	Condicionalidad	IMPORTE (Euros) RESUELTO
HERBÁCEOS	266,67	266,67	0,00	0,00	0,00	0,00	266,67
TOTAL	266,67	266,67					266,67

RESUMEN DE PAGOS

IMPORTE (Euros)

HERBÁCEOS - Pago realizado	RESUELTO	FEADER	MAPA	CAPADR
	266,67 €	226,67 €	26,16 €	13,84 €

RECINTOS RESUELTOS

REF.	REFERENCIA SIGPAC	CULTIVO	DESCRIPCIÓN CULTIVO	S/R	G.PAGO	PEND. MEDIA (%)	SUP. DEC. ADMISIBLE (ha)	SUP. COMPROM. (ha)	SUP. AJUSTADA COMPR.(1) (ha)	SUP. CONY. SIGPAC (ha)	SUP. CERTIE (ha)	SUP. CAMPO (ha)	SUP. CAMPO DETER. CULT. DECLARADO (ha)	SUP. DEC. REDUCIDA (ha)	SUP. RESUELTA (ha)
5239385	18-054-005-00319-001	60000	ALFALFA-SIN VARIEDAD	R	416	2,10	1,31	1,31	1,31		1,31			1,31	1,31
5239386	18-054-005-00319-004	60000	ALFALFA-SIN VARIEDAD	R	416	11,40	0,16	0,16	0,16		0,16			0,16	0,16

(1) Superficie declarada admisible ajustada con la superficie comprometida.
(2) Factor de penalización valorando el alcance para el tipo de compromiso.

Puede verificar la integridad de una copia de este documento mediante la lectura del código QR adjunto o mediante el acceso a la dirección <https://ws050.juntadeandalucia.es/verificarFirma> indicando el código de VERIFICACIÓN

FIRMADO POR	RAQUEL MARIA ESPIN CRESPO	17/12/2024	
VERIFICACIÓN	Pk2jm6UYDU9J72AMTZUYRN3GET48NG	PÁG. 4069/9349	




INCIDENCIAS

INCIDENCIA DESCRIPCIÓN

- 248 Verifica que los recintos declarados con sistema de explotación regadío corresponden realmente a regadío según SIGPAC.
 Ref:5239385 Recinto:18-054-005-00319-00001 Cultivo:60000 ALFALFA-SIN VARIEDAD Regadío
 Ref:5239386 Recinto:18-054-005-00319-00004 Cultivo:60000 ALFALFA-SIN VARIEDAD Regadío
- 100400 Recinto con cultivo, variedad, régimen de explotación o uso Siggac no compatible con la operación solicitada (Anexo IV.I Cultivos y variedades elegibles para las Intervenciones. Orden de 28 de marzo de 2023).
 Ref:-1574790 Recinto:18-054-006-00143-00006 Cultivo:104020 ALMENDROS-GUARA Secano Uso:PR
- 100412 Número de hectáreas validadas inferior a la superficie mínima permitida por el grupo de cultivo (Anexo I. Criterios de Subvencionabilidad. Orden 28 de marzo de 2023).
 Sup. Resuelta:0 Grupo de Pago:FRUTALES SECANO
- 100413 Recinto perteneciente a grupo de cultivo que no cumple con la superficie mínima requerida (Anexo I. Criterios de Subvencionabilidad. Orden 28 de marzo de 2023).
 Ref:5239366 Recinto:18-030-004-00169-00001 Cultivo:104020 ALMENDROS-GUARA Secano Sup. Declarada:0,42 Superficie Resolver:0,42
 Ref:5239368 Recinto:18-030-004-00170-00001 Cultivo:104020 ALMENDROS-GUARA Secano Sup. Declarada:0,69 Superficie Resolver:0,69
 Ref:5239369 Recinto:18-030-004-00171-00001 Cultivo:104020 ALMENDROS-GUARA Secano Sup. Declarada:0,55 Superficie Resolver:0,55
 Ref:5239372 Recinto:18-030-004-00172-00001 Cultivo:104020 ALMENDROS-GUARA Secano Sup. Declarada:0,13 Superficie Resolver:0,13
 Ref:-790288 Recinto:18-030-011-00389-00001 Cultivo:104020 ALMENDROS-GUARA Secano Sup. Declarada:3,53 Superficie Resolver:3,53
 Ref:-790286 Recinto:18-030-011-00414-00001 Cultivo:104020 ALMENDROS-GUARA Secano Sup. Declarada:1,74 Superficie Resolver:1,74
 Ref:-790282 Recinto:18-030-011-00416-00001 Cultivo:104020 ALMENDROS-GUARA Secano Sup. Declarada:0,64 Superficie Resolver:0,64
 Ref:5239357 Recinto:18-030-017-00160-00001 Cultivo:104020 ALMENDROS-GUARA Secano Sup. Declarada:0,22 Superficie Resolver:0,22
 Ref:5239365 Recinto:18-030-017-00161-00001 Cultivo:104020 ALMENDROS-GUARA Secano Sup. Declarada:0,84 Superficie Resolver:0,84
- 100421 Recinto declarado por error para una operación de la 6503, que se ha corregido de oficio marcando la operación correcta, de acuerdo con la fecha de inscripción del recinto en la producción ecológica.
 Ref:-1574790 Recinto:18-054-006-00143-00006 Cultivo:104020 ALMENDROS-GUARA Secano
- 100424 Solicita recinto que no está comprometido para la operación.
 Ref:-1574790 Recinto:18-054-006-00143-00006 Cultivo:104020 ALMENDROS-GUARA Secano

(1) Superficie declarada admisible ajustada con la superficie comprometida.
 (2) Factor de penalización valorando el alcance para el tipo de compromiso.

Puede verificar la integridad de una copia de este documento mediante la lectura del código QR adjunto o mediante el acceso a la dirección https://ws050.juntadeandalucia.es/verificarFirma indicando el código de VERIFICACIÓN			
FIRMADO POR	RAQUEL MARIA ESPIN CRESPO	17/12/2024	
VERIFICACIÓN	Pk2jm6UYDU9J72AMTZUYRN3GET48NG	PÁG. 4070/9349	



APELLIDOS Y NOMBRE / RAZÓN SOCIAL

BURGOS DELGADO CARMEN

NIF
****5211*

EXPEDIENTE
1233634

ANUALIDAD DE PAGO
1ª

IMPORTE POR ANUALIDAD

	2023	2024	2025	2026	2027
IMPORTE MÁXIMO SUBVENCIONABLE	954,69 €	954,69 €	846,13 €	795,56 €	795,56 €
IMPORTE MEDIO DE TRANSFERENCIA (€/ha)	207,09 €	207,09 €	183,54 €	172,57 €	172,57 €

RESUMEN DE UNIDADES

Cód	GRUPO DE PAGO	Sup. Dec. Admisible (ha)	Sup. Comprometida (ha)	Sup. ajustada compromiso (1) (ha)	% sobredec.	Sup. Resuelta (ha)	Importe Declarado	Importe Topado	Importe Resuelto	Importe tras sobredec.
416	HERBÁCEOS	3,59		3,59	0,00	3,59	651,26	651,26	651,26	651,26
419	OLIVAR	1,02		1,02	0,00	1,02	303,43	303,43	303,43	303,43
TOTAL		4,61	4,61	4,61		4,61	954,69	954,69	954,69	954,69

APLICACIÓN DE REDUCCIONES Y PENALIZACIONES

GRUPO DE PAGO	Importe Calculado	Importe prereduc.	Criterios de subvencionabilidad y compromisos	Presentación tardía	Omisión declaración	Condicionalidad	IMPORTE (Euros)
							RESUELTO
HERBÁCEOS	651,26	651,26	0,00	0,00	0,00	0,00	651,26
OLIVAR	303,43	303,43	0,00	0,00	0,00	0,00	303,43
TOTAL	954,69	954,69					954,69

RESUMEN DE PAGOS

	IMPORTE (Euros)			
	RESUELTO	FEADER	MAPA	CAPADR
HERBÁCEOS - Pago realizado	651,26 €	553,57 €	63,89 €	33,80 €
OLIVAR - Pago realizado	303,43 €	257,92 €	29,77 €	15,74 €
TOTAL	954,69 €	811,49 €	93,66 €	49,54 €

RECINTOS RESUELTOS

REE	REFERENCIA SIGPAC	CULTIVO DESCRIPCIÓN CULTIVO	S/R G.PAGO	PEND. MEDIA (%)	SUP. DEC. ADMISIBLE (ha)	SUP. COMPROM. (ha)	SUP. AJUSTADA COMPROM. (1) (ha)	SUP. CONV. SIGPAC (ha)	SUP. CERTIF. (ha)	SUP. CAMPO (ha)	SUP. CAMPO DECLARADO (ha)	SUP. DEC. REDUCIDA (ha)	SUP. RESUELTA (ha)
-129203	18-155-012-00136-003	40152 GUI SANTES-HARDY	S	416	22,10	0,06	0,06	0,06	0,06			0,06	0,06
1700000006647816	18-155-012-00137-001	40152 GUI SANTES-HARDY	S	416	22,30	1,16	1,16	1,16	1,16			1,16	1,16
1700000006647817	18-155-012-00138-001	40152 GUI SANTES-HARDY	S	416	26,40	1,26	1,26	1,26	1,26			1,26	1,26
1700000006647818	18-155-012-00136-001	40152 GUI SANTES-HARDY	S	416	20,30	1,11	1,11	1,11	1,11			1,11	1,11
1700000006647796	18-091-010-00084-004	101010 OLIVAR-PICUAL	R	419	5,60	0,07	0,07	0,07	0,07			0,07	0,07
1700000006647797	18-091-010-00085-002	101010 OLIVAR-PICUAL	R	419	4,70	0,20	0,20	0,20	0,20			0,20	0,20
1700000006647821	18-091-010-00090-002	101010 OLIVAR-PICUAL	R	419	6,40	0,09	0,09	0,09	0,09			0,09	0,09
1700000006647828	18-091-010-00092-004	101010 OLIVAR-PICUAL	R	419	4,10	0,66	0,66	0,66	0,66			0,66	0,66

(1) Superficie declarada admisible ajustada con la superficie comprometida.
(2) Factor de penalización valorando el alcance para el tipo de compromiso.

Puede verificar la integridad de una copia de este documento mediante la lectura del código QR adjunto o mediante el acceso a la dirección <https://ws050.juntadeandalucia.es/verificarFirma> indicando el código de VERIFICACIÓN

FIRMADO POR

RAQUEL MARIA ESPIN CRESPO

17/12/2024

VERIFICACIÓN

Pk2jm6UYDU9J72AMTZUYRN3GET48NG

PÁG. 4071/9349






INCIDENCIAS

INCIDENCIA DESCRIPCIÓN

- 4272 Verifica que las líneas de declaración de las Solicitudes Únicas no tienen solapes con la capa de Retroactividad Gráfica (ambas de la misma campaña) a nivel de expediente/línea de declaración gráfica de la solicitud.
Ref:170000006647767 Recinto:18-091-010-00084-00002 Cultivo: - Agregado de la referencia del recinto.:0 Zona de la referencia del recinto.:0 Superficie solapada.:0,03 Id. Incid.:101018341
- 100402 Recinto solicitado no forma parte de ningún organismo de control autorizado para la producción ecológica en Andalucía o fecha de inscripción posterior al plazo establecido (Anexo I. Criterios de Subvencionabilidad. Orden 28 de marzo de 2023).
Ref:170000006647804 Recinto:18-155-012-00103-00002 Cultivo:104020 ALMENDROS-GUARA Secano
Ref:170000006647805 Recinto:18-155-012-00104-00002 Cultivo:104020 ALMENDROS-GUARA Secano
Ref:5328335 Recinto:18-155-012-00134-00001 Cultivo:104020 ALMENDROS-GUARA Secano
- 100412 Número de hectáreas validadas inferior a la superficie mínima permitida por el grupo de cultivo (Anexo I. Criterios de Subvencionabilidad. Orden 28 de marzo de 2023).
Sup. Resuelta:0 Grupo de Pago:FRUTALES REGADÍO
- 100413 Recinto perteneciente a grupo de cultivo que no cumple con la superficie mínima requerida (Anexo I. Criterios de Subvencionabilidad. Orden 28 de marzo de 2023).
Ref:170000006647767 Recinto:18-091-010-00084-00002 Cultivo:104020 ALMENDROS-GUARA Regadío Sup. Declarada:0,34 Superficie Resolver:0,31
Ref:170000006647766 Recinto:18-091-010-00085-00003 Cultivo:104020 ALMENDROS-GUARA Regadío Sup. Declarada:0,15 Superficie Resolver:0,15
Ref:170000006647769 Recinto:18-091-010-00090-00001 Cultivo:104020 ALMENDROS-GUARA Regadío Sup. Declarada:0,16 Superficie Resolver:0,16
- 100421 Recinto declarado por error para una operación de la 6503, que se ha corregido de oficio marcando la operación correcta, de acuerdo con la fecha de inscripción del recinto en la producción ecológica.
Ref:170000006647844 Recinto:18-155-012-00065-00005 Cultivo:104020 ALMENDROS-GUARA Secano
Ref:170000006647851 Recinto:18-155-012-00065-00008 Cultivo:104020 ALMENDROS-GUARA Secano
Ref:170000006647818 Recinto:18-155-012-00136-00001 Cultivo:40152 GUI SANTES-HARDY Secano
Ref:-129203 Recinto:18-155-012-00136-00003 Cultivo:40152 GUI SANTES-HARDY Secano
Ref:-1521968 Recinto:18-155-012-00136-00004 Cultivo:40152 GUI SANTES-HARDY Secano
Ref:170000006647816 Recinto:18-155-012-00137-00001 Cultivo:40152 GUI SANTES-HARDY Secano
Ref:170000006647817 Recinto:18-155-012-00138-00001 Cultivo:40152 GUI SANTES-HARDY Secano
- 100424 Solicita recinto que no está comprometido para la operación.
Ref:170000006647844 Recinto:18-155-012-00065-00005 Cultivo:104020 ALMENDROS-GUARA Secano
Ref:170000006647851 Recinto:18-155-012-00065-00008 Cultivo:104020 ALMENDROS-GUARA Secano
Ref:170000006647804 Recinto:18-155-012-00103-00002 Cultivo:104020 ALMENDROS-GUARA Secano
Ref:170000006647805 Recinto:18-155-012-00104-00002 Cultivo:104020 ALMENDROS-GUARA Secano
Ref:5328335 Recinto:18-155-012-00134-00001 Cultivo:104020 ALMENDROS-GUARA Secano
Ref:-1521968 Recinto:18-155-012-00136-00004 Cultivo:40152 GUI SANTES-HARDY Secano

(1) Superficie declarada admisible ajustada con la superficie comprometida.
(2) Factor de penalización valorando el alcance para el tipo de compromiso.

Puede verificar la integridad de una copia de este documento mediante la lectura del código QR adjunto o mediante el acceso a la dirección https://ws050.juntadeandalucia.es/verificarFirma indicando el código de VERIFICACIÓN			
FIRMADO POR	RAQUEL MARIA ESPIN CRESPO	17/12/2024	
VERIFICACIÓN	Pk2jm6UYDU9J72AMTZUYRN3GET48NG	PÁG. 4072/9349	

**APELLIDOS Y NOMBRE / RAZÓN SOCIAL**

BURGOS GALERA ENCARNACION

NIF

****3900*

EXPEDIENTE

1010180

ANUALIDAD DE PAGO

1ª

IMPORTE POR ANUALIDAD

	2023	2024	2025	2026	2027
IMPORTE MÁXIMO SUBVENCIONABLE	10.379,60 €	10.379,60 €	10.379,60 €	8.649,60 €	8.649,60 €
IMPORTE MEDIO DE TRANSFERENCIA (€/ha)	259,49 €	259,49 €	259,49 €	216,24 €	216,24 €

RESUMEN DE UNIDADES

Cód	GRUPO DE PAGO	Sup. Dec. Admisible (ha)	Sup. Comprometida (ha)	Sup. ajustada compromiso (1) (ha)	% sobredec.	Sup. Resuelta (ha)	Importe Declarado	Importe Topado	Importe Resuelto	Importe tras sobredec.
422	FRUTALES SECANO	43,51		40,00	0,00	40,00	10.379,60	10.379,60	10.379,60	10.379,60
TOTAL		43,51	40,00	40,00		40,00	10.379,60	10.379,60	10.379,60	10.379,60

APLICACIÓN DE REDUCCIONES Y PENALIZACIONES

GRUPO DE PAGO	Importe Calculado	Importe prereduc.	Criterios de subvencionabilidad y compromisos	Presentación tardía	Omisión declaración	Condicionalidad	IMPORTE (Euros) RESUELTO
FRUTALES SECANO	10.379,60	10.379,60	0,00	0,00	3,00	0,00	10.068,21
TOTAL	10.379,60	10.379,60					10.068,21

RESUMEN DE PAGOS**IMPORTE (Euros)**

FRUTALES SECANO - Pago realizado	RESUELTO	FEADER	MAPA	CAPADR
	10.068,21 €	8.557,98 €	987,69 €	522,54 €

RECINTOS RESUELTOS

REF.	REFERENCIA SIGPAC	CULTIVO DESCRIPCIÓN CULTIVO	S/R G.PAGO	PEND. MEDIA (%)	SUP. DEC. ADMISIBLE (ha)	SUP. COMPROM. (ha)	SUP. AJUSTADA COMPROM. (1) (ha)	SUP. CONY. SIGPAC (ha)	SUP. CERTIE (ha)	SUP. CAMPO (ha)	SUP. CAMPO DETER. CULT. DECLARADO (ha)	SUP. DEC. REDUCIDA (ha)	SUP. RESUELTA (ha)
-893571	18-087-005-00216-023	104020 ALMENDROS-GUARA	S 422	22,40	0,03	0,03	0,03	0,03	0,03			0,03	0,03
-893570	18-087-005-00216-020	104020 ALMENDROS-GUARA	S 422	10,90	0,02	0,02	0,02	0,02	0,02			0,02	0,02
-893569	18-087-005-00216-019	104020 ALMENDROS-GUARA	S 422	24,20	0,04	0,04	0,04	0,04	0,04			0,04	0,04
-893568	18-087-005-00216-017	104020 ALMENDROS-GUARA	S 422	17,50	0,01	0,01	0,01	0,01	0,01			0,01	0,01
-893567	18-087-005-00216-016	104020 ALMENDROS-GUARA	S 422	23,00	0,04	0,04	0,04	0,04	0,04			0,04	0,04
-893566	18-087-005-00216-015	104020 ALMENDROS-GUARA	S 422	19,30	0,06	0,06	0,06	0,06	0,06			0,06	0,06
-17101	18-087-005-00216-011	104020 ALMENDROS-GUARA	S 422	21,60	1,10	1,10	1,10	1,10	1,10			1,10	1,10
-17100	18-087-005-00216-010	104020 ALMENDROS-GUARA	S 422	20,30	1,50	1,50	1,50	1,50	1,50			1,50	1,50
-17099	18-087-005-00216-009	104020 ALMENDROS-GUARA	S 422	13,30	0,13	0,13	0,13	0,13	0,13			0,13	0,13
1700000006406895	18-087-002-00254-002	104020 ALMENDROS-GUARA	S 422	3,30	0,51	0,51	0,51	0,51	0,51			0,51	0,51
1700000006406896	18-087-005-00357-001	104020 ALMENDROS-GUARA	S 422	13,70	3,38	3,38	3,38	3,38	3,38			3,38	3,38
1700000006406897	18-087-005-00358-004	104020 ALMENDROS-GUARA	S 422	12,40	0,80	0,80	0,80	0,80	0,80			0,80	0,80
1700000006406900	18-087-005-00216-005	104020 ALMENDROS-GUARA	S 422	19,10	4,63	4,63	4,63	4,63	4,63			4,63	4,63
1700000006406901	18-087-005-00216-001	104022 ALMENDROS-LARGUETA	S 422	16,20	3,28	3,28	3,28	3,28	3,28			3,28	3,28
1700000006406902	18-087-005-00218-001	104022 ALMENDROS-LARGUETA	S 422	17,20	6,05	6,05	6,05	6,05	6,05			6,05	6,05
1700000006406903	18-087-005-00219-001	104022 ALMENDROS-LARGUETA	S 422	20,30	0,23	0,23	0,23	0,23	0,23			0,23	0,23
1700000006406904	18-087-005-00300-001	104020 ALMENDROS-GUARA	S 422	18,60	1,77	1,77	1,77	1,77	1,77			1,77	1,77
1700000006406905	18-087-005-00330-001	104024 ALMENDROS-MARCONA	S 422	8,50	3,57	3,57	3,57	3,57	3,57			3,57	3,57
1700000006406906	18-087-005-00333-004	104022 ALMENDROS-LARGUETA	S 422	8,40	2,79	2,79	2,79	2,79	2,79			2,79	2,79
1700000006406907	18-087-005-00202-001	104022 ALMENDROS-LARGUETA	S 422	6,90	1,11	1,11	1,11	1,11	1,11			1,11	1,11
1700000006406908	18-087-002-00255-001	104020 ALMENDROS-GUARA	S 422	6,00	2,17	2,17	2,17	2,17	2,17			2,17	2,17
1700000006406909	18-087-005-00208-001	104024 ALMENDROS-MARCONA	S 422	16,90	2,81	2,81	2,81	2,81	2,81			2,81	2,81
1700000006406910	18-087-005-00279-002	104022 ALMENDROS-LARGUETA	S 422	15,20	1,29	1,29	1,29	1,29	1,29			1,29	1,29
1700000006406911	18-087-005-00278-001	104022 ALMENDROS-LARGUETA	S 422	15,50	1,71	1,71	1,71	1,71	1,71			1,71	1,71
1700000006406912	18-087-005-00301-001	104020 ALMENDROS-GUARA	S 422	14,60	1,41	1,41	1,41	1,41	1,41			1,41	1,41
1700000006406913	18-087-005-00334-001	104007 ALMENDROS-COMUNA	S 422	9,10	0,52	0,52	0,52	0,52	0,52			0,52	0,52
1700000006406914	18-087-014-00327-001	104020 ALMENDROS-GUARA	S 422	7,00	2,55	2,55	2,55	2,55	2,55			2,55	2,55

INCIDENCIAS**INCIDENCIA DESCRIPCIÓN**

256 Solicitud con recintos no declarados en campaña actual con una reducción por omisión de superficie superior al 3%
CÓDIGO PARA EL PORCENTAJE DE REDUCCIÓN POR OMISIÓN QUE CORRESPONDE A LA SOLICITUD:3

(1) Superficie declarada admisible ajustada con la superficie comprometida.
(2) Factor de penalización valorando el alcance para el tipo de compromiso.

Puede verificar la integridad de una copia de este documento mediante la lectura del código QR adjunto o mediante el acceso a la dirección <https://ws050.juntadeandalucia.es/verificarFirma> indicando el código de VERIFICACIÓN

FIRMADO POR

RAQUEL MARIA ESPIN CRESPO

17/12/2024

VERIFICACIÓN

Pk2jm6UYDU9J72AMTZUYRN3GET48NG

PÁG. 4073/9349



**APELLIDOS Y NOMBRE / RAZÓN SOCIAL**

BURGOS GALERA JUAN

NIF

***0324*

EXPEDIENTE

1029112

ANUALIDAD DE PAGO

1ª

IMPORTE POR ANUALIDAD

	2023	2024	2025	2026	2027
IMPORTE MÁXIMO SUBVENCIONABLE	5.228,72 €	5.228,72 €	5.228,72 €	4.357,24 €	4.357,24 €
IMPORTE MEDIO DE TRANSFERENCIA (€/ha)	259,49 €	259,49 €	259,49 €	216,24 €	216,24 €

RESUMEN DE UNIDADES

Cód	GRUPO DE PAGO	Sup. Dec. Admisible (ha)	Sup. Comprometida (ha)	Sup. ajustada compromiso (1) (ha)	% sobredec.	Sup. Resuelta (ha)	Importe Declarado	Importe Topado	Importe Resuelto	Importe tras sobredec.
422	FRUTALES SECANO	20,15		20,15	0,00	20,15	5.228,72	5.228,72	5.228,72	5.228,72
TOTAL		20,15	20,15	20,15		20,15	5.228,72	5.228,72	5.228,72	5.228,72

APLICACIÓN DE REDUCCIONES Y PENALIZACIONES

GRUPO DE PAGO	Importe Calculado	Importe prereduc.	Criterios de subvencionabilidad y compromisos	Presentación tardía	Omisión declaración	Condicionalidad	IMPORTE (Euros) RESUELTO
FRUTALES SECANO	5.228,72		0,00	0,00	0,00	0,00	5.228,72
TOTAL	5.228,72	5.228,72					5.228,72

RESUMEN DE PAGOS**IMPORTE (Euros)**

	RESUELTO	FEADER	MAPA	CAPADR
FRUTALES SECANO - Pago realizado	5.228,72 €	4.444,41 €	512,94 €	271,37 €

RECINTOS RESUELTOS

REF.	REFERENCIA SIGPAC	CULTIVO	DESCRIPCIÓN CULTIVO	S/R G.PAGO	PEND. MEDIA (%)	SUP. DEC. ADMISIBLE (ha)	SUP. COMPROM. (ha)	SUP. AJUSTADA COMPR.(1) (ha)	SUP. CONY. SIGPAC (ha)	SUP. CERTIE (ha)	SUP. CAMPO (ha)	SUP. CAMPO DETER. CULT. DECLARADO (ha)	SUP. DEC. REDUCIDA (ha)	SUP. RESUELTA (ha)
-1452109	18-087-900-09601-080	104022	ALMENDROS-LARGUETA	S 422	12,00	0,05	0,05	0,05		0,05			0,05	0,05
-1452108	18-087-900-09601-070	104022	ALMENDROS-LARGUETA	S 422	13,40	0,13	0,13	0,13		0,13			0,13	0,13
-1452105	18-087-900-09601-054	104020	ALMENDROS-GUARA	S 422	8,10	0,19	0,19	0,19		0,19			0,19	0,19
1700000003564489	18-087-002-00233-001	104020	ALMENDROS-GUARA	S 422	7,30	2,98	2,98	2,98		2,98			2,98	2,98
1700000003564490	18-087-014-00284-001	104022	ALMENDROS-LARGUETA	S 422	12,80	3,04	3,04	3,04		3,04			3,04	3,04
1700000003564491	18-087-014-00244-001	104020	ALMENDROS-GUARA	S 422	6,50	2,12	2,12	2,12		2,12			2,12	2,12
1700000003564492	18-087-014-00245-001	104020	ALMENDROS-GUARA	S 422	9,50	2,09	2,09	2,09		2,09			2,09	2,09
1700000003564493	18-087-014-00246-001	104020	ALMENDROS-GUARA	S 422	12,40	2,60	2,60	2,60		2,60			2,60	2,60
1700000003564494	18-087-015-00042-002	104020	ALMENDROS-GUARA	S 422	9,60	2,22	2,22	2,22		2,22			2,22	2,22
1700000003564495	18-087-005-00175-001	104020	ALMENDROS-GUARA	S 422	4,80	4,32	4,32	4,32		4,32			4,32	4,32
1700000003564496	18-087-002-00784-001	104020	ALMENDROS-GUARA	S 422	3,50	0,41	0,41	0,41		0,41			0,41	0,41

INCIDENCIAS**INCIDENCIA DESCRIPCIÓN**

75024 La cuenta corriente declarada no se encuentra en el sistema GIRO, se realiza el pago a la cuenta principal designada en GIRO.

(1) Superficie declarada admisible ajustada con la superficie comprometida.
(2) Factor de penalización valorando el alcance para el tipo de compromiso.Puede verificar la integridad de una copia de este documento mediante la lectura del código QR adjunto o mediante el acceso a la dirección <https://ws050.juntadeandalucia.es/verificarFirma> indicando el código de VERIFICACIÓN

FIRMADO POR

RAQUEL MARIA ESPIN CRESPO

17/12/2024

VERIFICACIÓN

Pk2jm6UYDU9J72AMTZUYRN3GET48NG

PÁG. 4074/9349





APELLIDOS Y NOMBRE / RAZÓN SOCIAL **NIF** **EXPEDIENTE** **ANUALIDAD DE PAGO**
 BURGOS GALERA MARIA ANGELES ****4283* 1015250 1ª

IMPORTES POR ANUALIDAD

	2023	2024	2025	2026	2027
IMPORTE MÁXIMO SUBVENCIONABLE	614,99 €	614,99 €	614,99 €	512,49 €	512,49 €
IMPORTE MEDIO DE TRANSFERENCIA (€/ha)	259,49 €	259,49 €	259,49 €	216,24 €	216,24 €

RESUMEN DE UNIDADES

Cód	GRUPO DE PAGO	Sup. Dec. Admisible (ha)	Sup. Comprometida (ha)	Sup. ajustada compromiso (1) (ha)	% sobredec.	Sup. Resuelta (ha)	Importe Declarado	Importe Topado	Importe Resuelto	Importe tras sobredec.
422	FRUTALES SECANO	2,37		2,37	0,00	2,37	614,99	614,99	614,99	614,99
TOTAL		2,37	2,37	2,37		2,37	614,99	614,99	614,99	614,99

APLICACIÓN DE REDUCCIONES Y PENALIZACIONES

GRUPO DE PAGO	Importe Calculado	Importe prereduc.	Criterios de subvencionabilidad y compromisos	Presentación tardía	Omisión declaración	Condicionalidad	IMPORTE (Euros) RESUELTO
FRUTALES SECANO	614,99	614,99	0,00	0,00	0,00	0,00	614,99
TOTAL	614,99	614,99					614,99

RESUMEN DE PAGOS

	IMPORTE (Euros)			
	RESUELTO	FEADER	MAPA	CAPADR
FRUTALES SECANO - Pago realizado	614,99 €	522,74 €	60,33 €	31,92 €

RECINTOS RESUELTOS

REF.	REFERENCIA SIGPAC	CULTIVO	DESCRIPCIÓN CULTIVO	S/R G.PAGO	PEND. MEDIA (%)	SUP. DEC. ADMISIBLE (ha)	SUP. COMPROM. (ha)	SUP. AJUSTADA COMPR.(1) (ha)	SUP. CONY. SIGPAC (ha)	SUP. CERTIE (ha)	SUP. CAMPO (ha)	SUP. CAMPO DETER. CULT. DECLARADO (ha)	SUP. DEC. REDUCIDA (ha)	SUP. RESUELTA (ha)
1700000003548516	18-087-002-00786-001	104020	ALMENDROS-GUARA	S 422	3,30	2,37	2,37	2,37		2,37			2,37	2,37

(1) Superficie declarada admisible ajustada con la superficie comprometida.
 (2) Factor de penalización valorando el alcance para el tipo de compromiso.

Puede verificar la integridad de una copia de este documento mediante la lectura del código QR adjunto o mediante el acceso a la dirección https://ws050.juntadeandalucia.es/verificarFirma indicando el código de VERIFICACIÓN			
FIRMADO POR	RAQUEL MARIA ESPIN CRESPO	17/12/2024	
VERIFICACIÓN	Pk2jm6UYDU9J72AMTZUYRN3GET48NG	PÁG. 4075/9349	



<u>APELLIDOS Y NOMBRE / RAZÓN SOCIAL</u>	<u>NIF</u>	<u>EXPEDIENTE</u>	<u>ANUALIDAD DE PAGO</u>		
BURLO ALCANTARA JOSE MANUEL	****5497*	122592	1ª		
IMPORTE POR ANUALIDAD					
	2023	2024	2025	2026	2027
IMPORTE MÁXIMO SUBVENCIONABLE	15.595,10 €	15.595,10 €	14.383,99 €	12.995,66 €	12.995,66 €
IMPORTE MEDIO DE TRANSFERENCIA (€/ha)	216,15 €	216,15 €	199,36 €	180,12 €	180,12 €

RESUMEN DE UNIDADES

<u>Cód</u>	<u>GRUPO DE PAGO</u>	<u>Sup. Dec. Admisible (ha)</u>	<u>Sup. Comprometida (ha)</u>	<u>Sup. ajustada compromiso (1) (ha)</u>	<u>% sobredec.</u>	<u>Sup. Resuelta (ha)</u>	<u>Importe Declarado</u>	<u>Importe Topado</u>	<u>Importe Resuelto</u>	<u>Importe tras sobredec.</u>
416	HERBÁCEOS	40,14		40,05	0,00	40,05	7.265,47	7.265,47	7.265,47	7.265,47
422	FRUTALES SECANO	32,10		32,10	0,00	32,10	8.329,63	8.329,63	8.329,63	8.329,63
TOTAL		72,24	72,15	72,15		72,15	15.595,10	15.595,10	15.595,10	15.595,10

APLICACIÓN DE REDUCCIONES Y PENALIZACIONES

<u>GRUPO DE PAGO</u>	<u>Importe Calculado</u>	<u>Importe prereduc.</u>	<u>Criterios de subvencionabilidad y compromisos</u>	<u>Presentación tardía</u>	<u>Omisión declaración</u>	<u>Condicionalidad</u>	<u>IMPORTE (Euros) RESUELTO</u>
FRUTALES SECANO	8.329,63	8.329,63	0,00	0,00	0,00	0,00	8.329,63
HERBÁCEOS	7.265,47	7.265,47	0,00	0,00	0,00	0,00	7.265,47
TOTAL	15.595,10	15.595,10					15.595,10

RESUMEN DE PAGOS

	<u>RESUELTO</u>	<u>FEADER</u>	<u>MAPA</u>	<u>CAPADR</u>
FRUTALES SECANO - Pago realizado	8.329,63 €	7.080,19 €	817,14 €	432,30 €
HERBÁCEOS - Pago realizado	7.265,47 €	6.175,65 €	712,74 €	377,08 €
TOTAL	15.595,10 €	13.255,84 €	1.529,88 €	809,38 €

RECINTOS RESUELTOS

<u>REE</u>	<u>REFERENCIA SIGPAC</u>	<u>CULTIVO DESCRIPCIÓN CULTIVO</u>	<u>S/R G.PAGO</u>	<u>PEND. MEDIA (%)</u>	<u>SUP. DEC. ADMISIBLE (ha)</u>	<u>SUP. COMPROM. (ha)</u>	<u>SUP. AJUSTADA COMPROM. (1) (ha)</u>	<u>SUP. CONV. SIGPAC (ha)</u>	<u>SUP. CERTIF. (ha)</u>	<u>SUP. CAMPO (ha)</u>	<u>SUP. CAMPO DETER. CULT. DECLARADO (ha)</u>	<u>SUP. DEC. REDUCIDA (ha)</u>	<u>SUP. RESUELTA (ha)</u>
-1539128	18-167-009-00119-002	5000 CEBADA-SIN VARIEDAD	S	416	2,70	3,50	3,50	3,50	3,50			3,50	3,50
1700000006730702	18-167-021-00534-002	5000 CEBADA-SIN VARIEDAD	S	416	8,00	0,27	0,27	0,27	0,27			0,27	0,27
1700000006730703	18-167-001-00229-005	8000 AVENA-SIN VARIEDAD	S	416	4,50	0,04	0,02	0,02	0,04			0,02	0,02
1700000006730704	18-167-001-00230-005	8000 AVENA-SIN VARIEDAD	S	416	8,40	0,13	0,13	0,13	0,13			0,13	0,13
1700000006730707	18-167-008-00047-001	5000 CEBADA-SIN VARIEDAD	S	416	1,00	2,15	2,15	2,15	2,15			2,15	2,15
1700000006730708	18-167-001-00231-006	8000 AVENA-SIN VARIEDAD	S	416	9,70	0,17	0,17	0,17	0,17			0,17	0,17
1700000006730709	18-167-009-00144-004	8000 AVENA-SIN VARIEDAD	S	416	1,40	18,43	18,38	18,38	18,43			18,38	18,38
1700000006730711	18-167-007-00118-001	5000 CEBADA-SIN VARIEDAD	S	416	2,80	3,54	3,54	3,54	3,54			3,54	3,54
1700000006730712	18-167-001-00229-016	8000 AVENA-SIN VARIEDAD	S	416	7,90	0,09	0,07	0,07	0,09			0,07	0,07
1700000006730715	18-167-019-00135-001	5000 CEBADA-SIN VARIEDAD	S	416	13,80	0,63	0,63	0,63	0,63			0,63	0,63
1700000006730717	18-167-007-00144-001	5000 CEBADA-SIN VARIEDAD	S	416	2,20	4,23	4,23	4,23	4,23			4,23	4,23
1700000006730718	18-167-009-00119-002	5000 CEBADA-SIN VARIEDAD	S	416	2,70	4,31	4,31	4,31	4,31			4,31	4,31
1700000006730722	18-167-007-00190-001	5000 CEBADA-SIN VARIEDAD	S	416	4,10	2,65	2,65	2,65	2,65			2,65	2,65
1700000006730696	18-167-009-00138-001	104031 ALMENDROS-PENTACEBAS CSIC	S	422	4,40	3,85	3,85	3,85	3,85			3,85	3,85
1700000006730721	18-167-007-00176-002	104057 ALMENDROS-AVIJOR	S	422	6,00	12,36	12,36	12,36	12,36			12,36	12,36
1700000006730725	18-167-007-00175-001	104057 ALMENDROS-AVIJOR	S	422	3,00	10,36	10,36	10,36	10,36			10,36	10,36
1700000006730733	18-167-021-00261-001	104010 ALMENDROS-DESMAYO ROJO	S	422	13,40	0,72	0,72	0,72	0,72			0,72	0,72
1700000006730734	18-167-008-00011-001	104007 ALMENDROS-COMUNA	S	422	1,10	3,12	3,12	3,12	3,12			3,12	3,12
1700000006730735	18-167-021-00281-001	104022 ALMENDROS-LARGUETA	S	422	8,80	0,52	0,52	0,52	0,52			0,52	0,52
1700000006730742	18-167-021-00500-001	104022 ALMENDROS-LARGUETA	S	422	7,90	1,17	1,17	1,17	1,17			1,17	1,17

(1) Superficie declarada admisible ajustada con la superficie comprometida.
(2) Factor de penalización valorando el alcance para el tipo de compromiso.Puede verificar la integridad de una copia de este documento mediante la lectura del código QR adjunto o mediante el acceso a la dirección <https://ws050.juntadeandalucia.es/verificarFirma> indicando el código de VERIFICACIÓN

FIRMADO POR

RAQUEL MARIA ESPIN CRESPO

17/12/2024

VERIFICACIÓN

Pk2jm6UYDU9J72AMTZUYRN3GET48NG

PÁG. 4076/9349





INCIDENCIAS

INCIDENCIA DESCRIPCIÓN

- 4272 Verifica que las líneas de declaración de las Solicitudes Únicas no tienen solapes con la capa de Retroactividad Gráfica (ambas de la misma campaña) a nivel de expediente/línea de declaración gráfica de la solicitud.
Ref:170000006730703 Recinto:18-167-001-00229-00005 Cultivo: - Agregado de la referencia del recinto.:0 Zona de la referencia del recinto.:0 Superficie solapada.:0,02 Id. Incid.:101018182
Ref:170000006730712 Recinto:18-167-001-00229-00016 Cultivo: - Agregado de la referencia del recinto.:0 Zona de la referencia del recinto.:0 Superficie solapada.:0,02 Id. Incid.:101018184
Ref:170000006730709 Recinto:18-167-009-00144-00004 Cultivo: - Agregado de la referencia del recinto.:0 Zona de la referencia del recinto.:0 Superficie solapada.:0,05 Id. Incid.:101018183
- 100412 Número de hectáreas validadas inferior a la superficie mínima permitida por el grupo de cultivo (Anexo I. Criterios de Subvencionabilidad. Orden 28 de marzo de 2023).
Sup. Resuelta:0 Grupo de Pago:FRUTALES REGADÍO
- 100413 Recinto perteneciente a grupo de cultivo que no cumple con la superficie mínima requerida (Anexo I. Criterios de Subvencionabilidad. Orden 28 de marzo de 2023).
Ref:-1138887 Recinto:18-167-008-00011-00002 Cultivo:104007 ALMENDROS-COMUNA Regadío Sup. Declarada:2,4 Superficie Resolver:2,4

(1) Superficie declarada admisible ajustada con la superficie comprometida.
(2) Factor de penalización valorando el alcance para el tipo de compromiso.

Puede verificar la integridad de una copia de este documento mediante la lectura del código QR adjunto o mediante el acceso a la dirección <https://ws050.juntadeandalucia.es/verificarFirma> indicando el código de VERIFICACIÓN

FIRMADO POR	RAQUEL MARIA ESPIN CRESPO	17/12/2024	
VERIFICACIÓN	Pk2jm6UYDU9J72AMTZUYRN3GET48NG	PÁG. 4077/9349	



APELLIDOS Y NOMBRE / RAZÓN SOCIAL
BUSTAMANTE MARTINEZ EMILIA

NIF
***7372*

EXPEDIENTE
1023603

ANUALIDAD DE PAGO
1ª

IMPORTES POR ANUALIDAD

	2023	2024	2025	2026	2027
IMPORTE MÁXIMO SUBVENCIONABLE	1.320,81 €	1.320,81 €	1.320,81 €	1.100,68 €	1.100,68 €
IMPORTE MEDIO DE TRANSFERENCIA (€/ha)	297,48 €	297,48 €	297,48 €	247,90 €	247,90 €

RESUMEN DE UNIDADES

Cód	GRUPO DE PAGO	Sup. Dec. Admisible (ha)	Sup. Comprometida (ha)	Sup. ajustada compromiso (1) (ha)	% sobredec.	Sup. Resuelta (ha)	Importe Declarado	Importe Topado	Importe Resuelto	Importe tras sobredec.
419	OLIVAR	4,44		4,44	0,00	4,44	1.320,81	1.320,81	1.320,81	1.320,81
TOTAL		4,44	4,44	4,44		4,44	1.320,81	1.320,81	1.320,81	1.320,81

APLICACIÓN DE REDUCCIONES Y PENALIZACIONES

GRUPO DE PAGO	Importe Calculado	Importe prereduc.	Criterios de subvencionabilidad y compromisos	Presentación tardía	Omisión declaración	Condicionalidad	IMPORTE (Euros) RESUELTO
OLIVAR	1.320,81	1.320,81	0,00	0,00	0,00	0,00	1.320,81
TOTAL	1.320,81	1.320,81					1.320,81

RESUMEN DE PAGOS

	IMPORTE (Euros)			
	RESUELTO	FEADER	MAPA	CAPADR
OLIVAR - Pago realizado	1.320,81 €	1.122,69 €	129,57 €	68,55 €

RECINTOS RESUELTOS

REF.	REFERENCIA SIGPAC	CULTIVO DESCRIPCIÓN CULTIVO	S/R G.PAGO	PEND. MEDIA (%)	SUP. DEC. ADMISIBLE (ha)	SUP. COMPROM. (ha)	SUP. AJUSTADA COMPR.(1) (ha)	SUP. CONY. SIGPAC (ha)	SUP. CERTIE (ha)	SUP. CAMPO (ha)	SUP. CAMPO DETER. CULT. DECLARADO (ha)	SUP. DEC. REDUCIDA (ha)	SUP. RESUELTA (ha)
-1082219	18-054-001-00111-003	101010 OLIVAR-PICUAL	S 419	1,10	3,55	3,55	3,55		3,55			3,55	3,55
-1082167	18-054-900-09601-003	101010 OLIVAR-PICUAL	S 419	1,30	0,18	0,18	0,18		0,18			0,18	0,18
5276347	18-054-001-00111-004	101010 OLIVAR-PICUAL	S 419	1,10	0,01	0,01	0,01		0,01			0,01	0,01
1700000002679654	18-047-016-00607-001	101010 OLIVAR-PICUAL	S 419	11,10	0,70	0,70	0,70		0,70			0,70	0,70

INCIDENCIAS

INCIDENCIA DESCRIPCIÓN

- 100412 Número de hectáreas validadas inferior a la superficie mínima permitida por el grupo de cultivo (Anexo I. Criterios de Subvencionabilidad. Orden 28 de marzo de 2023).
Sup. Resuelta:0 Grupo de Pago:FRUTALES SECANO
- 100413 Recinto perteneciente a grupo de cultivo que no cumple con la superficie mínima requerida (Anexo I. Criterios de Subvencionabilidad. Orden 28 de marzo de 2023).
Ref:5276344 Recinto:18-054-001-00111-00001 Cultivo:104020 ALMENDROS-GUARA Secano Sup. Declarada:3,32 Superficie Resolver:3,32

(1) Superficie declarada admisible ajustada con la superficie comprometida.
(2) Factor de penalización valorando el alcance para el tipo de compromiso.

Puede verificar la integridad de una copia de este documento mediante la lectura del código QR adjunto o mediante el acceso a la dirección https://ws050.juntadeandalucia.es/verificarFirma indicando el código de VERIFICACIÓN			
FIRMADO POR	RAQUEL MARIA ESPIN CRESPO	17/12/2024	
VERIFICACIÓN	Pk2jm6UYDU9J72AMTZUYRN3GET48NG	PÁG. 4078/9349	



APELLIDOS Y NOMBRE / RAZÓN SOCIAL

BUSTOS CARRAMOLINO RAMON JOSE

NIF
***9248*

EXPEDIENTE
1251137

ANUALIDAD DE PAGO
1ª

IMPORTES POR ANUALIDAD

	2023	2024	2025	2026	2027
IMPORTE MÁXIMO SUBVENCIONABLE	0,00 €	0,00 €	0,00 €	0,00 €	0,00 €
IMPORTE MEDIO DE TRANSFERENCIA (€/ha)	0,00 €	0,00 €	0,00 €	0,00 €	0,00 €

RESUMEN DE UNIDADES

Cód	GRUPO DE PAGO	Sup. Dec. Admisible (ha)	Sup. Comprometida (ha)	Sup. ajustada compromiso (1) (ha)	% sobredec.	Sup. Resuelta (ha)	Importe Declarado	Importe Topado	Importe Resuelto	Importe tras sobredec.
424	HERBÁCEOS NO ELEGIBLES	0,24		0,24	0,00	0,24	0,00	0,00	0,00	0,00
TOTAL		0,24	0,24	0,24		0,24	0,00	0,00	0,00	0,00

APLICACIÓN DE REDUCCIONES Y PENALIZACIONES

GRUPO DE PAGO	Importe Calculado	Importe prereduc.	Criterios de subvencionabilidad y compromisos	Presentación tardía	Omisión declaración	Condicionalidad	IMPORTE (Euros) RESUELTO
HERBÁCEOS NO ELEGIBLES	0,00	0,00	0,00	0,00	0,00	0,00	0,00
TOTAL	0,00	0,00					0,00

RECINTOS RESUELTOS

REE	REFERENCIA SIGPAC	CULTIVO	DESCRIPCIÓN CULTIVO	S/R G.PAGO	PEND. MEDIA (%)	SUP. DEC. ADMISIBLE (ha)	SUP. COMPROM. (ha)	SUP. AJUSTADA COMPR.(1) (ha)	SUP. CONV. SIGPAC (ha)	SUP. CERTIE. (ha)	SUP. CAMPO (ha)	SUP. CAMPO DETER. CULT. DECLARADO (ha)	SUP. DEC. REDUCIDA (ha)	SUP. RESUELTA (ha)
4808084	18-149-005-00234-001	20000	BARBECHO TRADICIONAL-SIN VARIEDAD	S	424	1,60	0,24	0,24	0,24	0,24			0,24	0,24

INCIDENCIAS

INCIDENCIA DESCRIPCIÓN

- 100421 Recinto declarado por error para una operación de la 6503, que se ha corregido de oficio marcando la operación correcta, de acuerdo con la fecha de inscripción del recinto en la producción ecológica.
Ref:4808084 Recinto:18-149-005-00234-00001 Cultivo:20000 BARBECHO TRADICIONAL-SIN VARIEDAD Secano
- 100424 Solicita recinto que no está comprometido para la operación.
Ref:4812664 Recinto:18-100-006-00086-00001 Cultivo:101010 OLIVAR-PICUAL Regadio
Ref:4812665 Recinto:18-100-006-00087-00001 Cultivo:101010 OLIVAR-PICUAL Regadio

(1) Superficie declarada admisible ajustada con la superficie comprometida.
(2) Factor de penalización valorando el alcance para el tipo de compromiso.

Puede verificar la integridad de una copia de este documento mediante la lectura del código QR adjunto o mediante el acceso a la dirección https://ws050.juntadeandalucia.es/verificarFirma indicando el código de VERIFICACIÓN			
FIRMADO POR	RAQUEL MARIA ESPIN CRESPO	17/12/2024	
VERIFICACIÓN	Pk2jm6UYDU9J72AMTZUYRN3GET48NG	PÁG. 4079/9349	

**APELLIDOS Y NOMBRE / RAZÓN SOCIAL**

CABEO JURADO MAITE

NIF
****1890*EXPEDIENTE
1097167ANUALIDAD
DE PAGO
1ª**IMPORTE POR ANUALIDAD**

	2023	2024	2025	2026	2027
IMPORTE MÁXIMO SUBVENCIONABLE	1.474,12 €	1.474,12 €	1.438,42 €	1.228,20 €	1.228,20 €
IMPORTE MEDIO DE TRANSFERENCIA (€/ha)	298,40 €	298,40 €	291,18 €	248,62 €	248,62 €

RESUMEN DE UNIDADES

Cód	GRUPO DE PAGO	Sup. Dec. Admisible (ha)	Sup. Comprometida (ha)	Sup. ajustada compromiso (1) (ha)	% sobredec.	Sup. Resuelta (ha)	Importe Declarado	Importe Topado	Importe Resuelto	Importe tras sobredec.
419	OLIVAR	4,24		4,24	0,00	4,24	1.261,32	1.261,32	1.261,32	1.261,32
420	HORTÍCOLAS	0,70		0,70	0,00	0,70	212,80	212,80	212,80	212,80
TOTAL		4,94	4,94	4,94		4,94	1.474,12	1.474,12	1.474,12	1.474,12

APLICACIÓN DE REDUCCIONES Y PENALIZACIONES

GRUPO DE PAGO	Importe Calculado	Importe prereduc.	Criterios de subvencionabilidad y compromisos	Presentación tardía	Omisión declaración	Condicionalidad	IMPORTE (Euros)
							RESUELTO
HORTÍCOLAS	212,80	212,80	0,00	0,00	0,00	0,00	212,80
OLIVAR	1.261,32	1.261,32	0,00	0,00	0,00	0,00	1.261,32
TOTAL	1.474,12	1.474,12					1.474,12

RESUMEN DE PAGOS

	IMPORTE (Euros)			
	RESUELTO	FEADER	MAPA	CAPADR
HORTÍCOLAS - Pago realizado	212,80 €	180,88 €	20,88 €	11,04 €
OLIVAR - Pago realizado	1.261,32 €	1.072,12 €	123,74 €	65,46 €
TOTAL	1.474,12 €	1.253,00 €	144,62 €	76,50 €

RECINTOS RESUELTOS

REE	REFERENCIA SIGPAC	CULTIVO DESCRIPCIÓN CULTIVO	S/R G.PAGO	PEND. MEDIA (%)	SUP. DEC. ADMISIBLE (ha)	SUP. COMPROM. (ha)	SUP. AJUSTADA COMPROM. (1) (ha)	SUP. CONV. SIGPAC (ha)	SUP. CERTIF. (ha)	SUP. CAMPO (ha)	SUP. CAMPO DECLARADO (ha)	SUP. DEC. REDUCIDA (ha)	SUP. RESUELTA (ha)
5326370	18-110-001-00046-001	101010 OLIVAR-PICUAL	R 419	2,60	0,72	0,72	0,72		0,72			0,72	0,72
5326371	18-110-001-00043-001	101010 OLIVAR-PICUAL	R 419	2,50	3,52	3,52	3,52		3,52			3,52	3,52
5326372	18-110-001-00045-001	185000 CALABAZA-SIN VARIEDAD	R 420	7,30	0,70	0,70	0,70		0,70			0,70	0,70

INCIDENCIAS**INCIDENCIA DESCRIPCIÓN**

100421 Recinto declarado por error para una operación de la 6503, que se ha corregido de oficio marcando la operación correcta, de acuerdo con la fecha de inscripción del recinto en la producción ecológica.
Ref:5326372 Recinto:18-110-001-00045-00001 Cultivo:185000 CALABAZA-SIN VARIEDAD Regadío

(1) Superficie declarada admisible ajustada con la superficie comprometida.
(2) Factor de penalización valorando el alcance para el tipo de compromiso.

Puede verificar la integridad de una copia de este documento mediante la lectura del código QR adjunto o mediante el acceso a la dirección <https://ws050.juntadeandalucia.es/verificarFirma> indicando el código de VERIFICACIÓN

FIRMADO POR

RAQUEL MARIA ESPIN CRESPO

17/12/2024

VERIFICACIÓN

Pk2jm6UYDU9J72AMTZUYRN3GET48NG

PÁG. 4080/9349





APELLIDOS Y NOMBRE / RAZÓN SOCIAL

CABRERA CAMARA ABDON

NIF
****6064*

EXPEDIENTE
1031796

ANUALIDAD DE PAGO
1ª

IMPORTE POR ANUALIDAD

	2023	2024	2025	2026	2027
IMPORTE MÁXIMO SUBVENCIONABLE	1.469,42 €	1.469,42 €	1.224,48 €	1.224,48 €	1.224,48 €
IMPORTE MEDIO DE TRANSFERENCIA (€/ha)	98,55 €	98,55 €	82,12 €	82,12 €	82,12 €

RESUMEN DE UNIDADES

Cód	GRUPO DE PAGO	Sup. Dec. Admisible (ha)	Sup. Comprometida (ha)	Sup. ajustada compromiso (1) (ha)	% sobredec.	Sup. Resuelta (ha)	Importe Declarado	Importe Topado	Importe Resuelto	Importe tras sobredec.
416	HERBÁCEOS	8,10		8,10	0,00	8,10	1.469,42	1.469,42	1.469,42	1.469,42
424	HERBÁCEOS NO ELEGIBLES	6,81		6,81	0,00	6,81	0,00	0,00	0,00	0,00
TOTAL		14,91	14,91	14,91		14,91	1.469,42	1.469,42	1.469,42	1.469,42

APLICACIÓN DE REDUCCIONES Y PENALIZACIONES

GRUPO DE PAGO	Importe Calculado	Importe prereduc.	Criterios de subvencionabilidad y compromisos	Presentación tardía	Omisión declaración	Condicionalidad	IMPORTE (Euros) RESUELTO
HERBÁCEOS	1.469,42	1.469,42	0,00	0,00	2,00	0,00	1.440,03
HERBÁCEOS NO ELEGIBLES	0,00	0,00	0,00	0,00	2,00	0,00	0,00
TOTAL	1.469,42	1.469,42					1.440,03

RESUMEN DE PAGOS

	RESUELTO	FEADER	MAPA	CAPADR
HERBÁCEOS - Pago realizado	1.440,03 €	1.224,03 €	141,27 €	74,73 €

RECINTOS RESUELTOS

REF.	REFERENCIA SIGPAC	CULTIVO DESCRIPCIÓN CULTIVO	S/R G.PAGO	PEND. MEDIA (%)	SUP. DEC. ADMISIBLE (ha)	SUP. COMPROM. (ha)	SUP. AJUSTADA COMPROM. (1) (ha)	SUP. CONV. SIGPAC (ha)	SUP. CERTIF. (ha)	SUP. CAMPO (ha)	SUP. CAMPO DETER. CULT. DECLARADO (ha)	SUP. DEC. REDUCIDA (ha)	SUP. RESUELTA (ha)
6805769	18-046-003-00199-001	5000 CEBADA-SIN VARIEDAD	R 416	7,40	0,44	0,44	0,44	0,09	0,44			0,44	0,44
6805807	18-046-005-00067-002	5000 CEBADA-SIN VARIEDAD	R 416	10,50	0,09	0,09	0,09	0,09	0,09			0,09	0,09
6805811	18-046-005-00068-001	5000 CEBADA-SIN VARIEDAD	R 416	12,30	0,27	0,27	0,27	0,27	0,27			0,27	0,27
6805812	18-046-005-00073-001	5000 CEBADA-SIN VARIEDAD	R 416	10,90	0,55	0,55	0,55	0,55	0,55			0,55	0,55
6805829	18-046-005-00074-002	5000 CEBADA-SIN VARIEDAD	R 416	6,30	0,53	0,53	0,53	0,53	0,53			0,53	0,53
6805835	18-046-005-00075-001	5000 CEBADA-SIN VARIEDAD	R 416	11,60	0,68	0,68	0,68	0,68	0,68			0,68	0,68
6805837	18-046-005-00076-001	1000 TRIGO BLANDO-SIN VARIEDAD	R 416	7,50	0,73	0,73	0,73	0,73	0,73			0,73	0,73
6805842	18-046-005-00078-001	5000 CEBADA-SIN VARIEDAD	R 416	3,40	0,24	0,24	0,24	0,24	0,24			0,24	0,24
6805852	18-046-005-00079-001	5000 CEBADA-SIN VARIEDAD	R 416	7,70	0,11	0,11	0,11	0,11	0,11			0,11	0,11
6810888	18-046-005-00080-001	5000 CEBADA-SIN VARIEDAD	R 416	12,70	0,24	0,24	0,24	0,24	0,24			0,24	0,24
6810889	18-046-005-00080-002	1000 TRIGO BLANDO-SIN VARIEDAD	R 416	6,70	0,02	0,02	0,02	0,02	0,02			0,02	0,02
6810901	18-046-005-00082-001	5000 CEBADA-SIN VARIEDAD	R 416	1,50	0,14	0,14	0,14	0,14	0,14			0,14	0,14
6810934	18-046-005-00121-001	5000 CEBADA-SIN VARIEDAD	S 416	5,30	1,72	1,72	1,72	1,72	1,72			1,72	1,72
6810935	18-046-005-00121-002	5000 CEBADA-SIN VARIEDAD	S 416	13,20	0,42	0,42	0,42	0,42	0,42			0,42	0,42
6810949	18-046-005-00123-001	5000 CEBADA-SIN VARIEDAD	S 416	10,60	1,02	1,02	1,02	1,02	1,02			1,02	1,02
6811104	18-046-005-00303-001	5000 CEBADA-SIN VARIEDAD	R 416	2,80	0,36	0,36	0,36	0,36	0,36			0,36	0,36
6811109	18-046-005-00304-001	5000 CEBADA-SIN VARIEDAD	R 416	4,20	0,23	0,23	0,23	0,23	0,23			0,23	0,23
6811112	18-046-005-00305-002	5000 CEBADA-SIN VARIEDAD	R 416	3,20	0,31	0,31	0,31	0,31	0,31			0,31	0,31
6805768	18-046-003-00196-001	20000 BARBECHO TRADICIONAL-SIN VARIEDAD	R 424	5,70	0,71	0,71	0,71	0,71	0,71			0,71	0,71
6805773	18-046-003-00294-001	20000 BARBECHO TRADICIONAL-SIN VARIEDAD	R 424	3,00	0,06	0,06	0,06	0,06	0,06			0,06	0,06
6805805	18-046-003-00295-002	20000 BARBECHO TRADICIONAL-SIN VARIEDAD	R 424	7,70	0,03	0,03	0,03	0,03	0,03			0,03	0,03
6810924	18-046-005-00120-001	20000 BARBECHO TRADICIONAL-SIN VARIEDAD	S 424	21,90	0,83	0,83	0,83	0,83	0,83			0,83	0,83
6811059	18-046-005-00125-002	20000 BARBECHO TRADICIONAL-SIN VARIEDAD	S 424	7,60	2,45	2,45	2,45	2,45	2,45			2,45	2,45
6811062	18-046-005-00126-001	20000 BARBECHO TRADICIONAL-SIN VARIEDAD	S 424	11,00	0,59	0,59	0,59	0,59	0,59			0,59	0,59
6811152	18-046-008-00165-001	20000 BARBECHO TRADICIONAL-SIN VARIEDAD	S 424	5,10	1,49	1,49	1,49	1,49	1,49			1,49	1,49
6811165	18-046-008-00261-001	20000 BARBECHO TRADICIONAL-SIN VARIEDAD	S 424	5,00	0,65	0,65	0,65	0,65	0,65			0,65	0,65

(1) Superficie declarada admisible ajustada con la superficie comprometida.
(2) Factor de penalización valorando el alcance para el tipo de compromiso.

Puede verificar la integridad de una copia de este documento mediante la lectura del código QR adjunto o mediante el acceso a la dirección <https://ws050.juntadeandalucia.es/verificarFirma> indicando el código de VERIFICACIÓN

FIRMADO POR

RAQUEL MARIA ESPIN CRESPO

17/12/2024

VERIFICACIÓN

Pk2jm6UYDU9J72AMTZUYRN3GET48NG

PÁG. 4081/9349





INCIDENCIAS

INCIDENCIA	DESCRIPCIÓN
218	La superficie total declarada sobre un mismo recinto en el conjunto de los expedientes, no puede superar la superficie total que el SIGPAC establece para ese recinto. Ref:6811066 Recinto:18-046-005-00162-00001 Cultivo:5000 CEBADA-SIN VARIEDAD Regadío Suma de superficies declaradas para este recinto por todos los solicitantes (Áreas):36 Superficie SIGPAC medida para este recinto (Áreas):18 Exceso de superficie declarada (Hectáreas):0,18 Suma de superficies declaradas para este recinto por el solicitante (Áreas):18 Ref:6811072 Recinto:18-046-005-00164-00001 Cultivo:5000 CEBADA-SIN VARIEDAD Regadío Suma de superficies declaradas para este recinto por todos los solicitantes (Áreas):40 Superficie SIGPAC medida para este recinto (Áreas):20 Exceso de superficie declarada (Hectáreas):0,2 Suma de superficies declaradas para este recinto por el solicitante (Áreas):20
242	Recinto pendiente de acreditación de titularidad. Ref:6811066 Recinto:18-046-005-00162-00001 Cultivo:5000 CEBADA-SIN VARIEDAD Regadío Ref:6811072 Recinto:18-046-005-00164-00001 Cultivo:5000 CEBADA-SIN VARIEDAD Regadío
256	Solicitud con recintos no declarados en campaña actual con una reducción por omisión de superficie superior al 3% CÓDIGO PARA EL PORCENTAJE DE REDUCCIÓN POR OMISIÓN QUE CORRESPONDE A LA SOLICITUD:2
100424	Solicita recinto que no está comprometido para la operación. Ref:6811066 Recinto:18-046-005-00162-00001 Cultivo:5000 CEBADA-SIN VARIEDAD Regadío Ref:6811072 Recinto:18-046-005-00164-00001 Cultivo:5000 CEBADA-SIN VARIEDAD Regadío Ref:6811168 Recinto:18-046-008-00465-00006 Cultivo:20000 BARBECHO TRADICIONAL-SIN VARIEDAD Secano

(1) Superficie declarada admisible ajustada con la superficie comprometida.
(2) Factor de penalización valorando el alcance para el tipo de compromiso.

Puede verificar la integridad de una copia de este documento mediante la lectura del código QR adjunto o mediante el acceso a la dirección https://ws050.juntadeandalucia.es/verificarFirma indicando el código de VERIFICACIÓN			
FIRMADO POR	RAQUEL MARIA ESPIN CRESPO	17/12/2024	
VERIFICACIÓN	Pk2jm6UYDU9J72AMTZUYRN3GET48NG	PÁG. 4082/9349	



APELLIDOS Y NOMBRE / RAZÓN SOCIAL
CABRERA GARCIA EMILIO

NIF
***4993*

EXPEDIENTE
1077500

ANUALIDAD DE PAGO
1ª

IMPORTES POR ANUALIDAD

	2023	2024	2025	2026	2027
IMPORTE MÁXIMO SUBVENCIONABLE	520,59 €	520,59 €	520,59 €	433,83 €	433,83 €
IMPORTE MEDIO DE TRANSFERENCIA (€/ha)	297,48 €	297,48 €	297,48 €	247,90 €	247,90 €

RESUMEN DE UNIDADES

Cód	GRUPO DE PAGO	Sup. Dec. Admisible (ha)	Sup. Comprometida (ha)	Sup. ajustada compromiso (1) (ha)	% sobredec.	Sup. Resuelta (ha)	Importe Declarado	Importe Topado	Importe Resuelto	Importe tras sobredec.
419	OLIVAR	1,75		1,75	0,00	1,75	520,59	520,59	520,59	520,59
TOTAL		1,75	1,75	1,75		1,75	520,59	520,59	520,59	520,59

APLICACIÓN DE REDUCCIONES Y PENALIZACIONES

GRUPO DE PAGO	Importe Calculado	Importe prereduc.	Criterios de subvencionabilidad y compromisos	Presentación tardía	Omisión declaración	Condicionalidad	IMPORTE (Euros) RESUELTO
OLIVAR	520,59	520,59	0,00	0,00	0,00	0,00	520,59
TOTAL	520,59	520,59					520,59

RESUMEN DE PAGOS

	IMPORTE (Euros)			
	RESUELTO	FEADER	MAPA	CAPADR
OLIVAR - Pago realizado	520,59 €	442,50 €	51,07 €	27,02 €

RECINTOS RESUELTOS

REF.	REFERENCIA SIGPAC	CULTIVO	DESCRIPCIÓN CULTIVO	S/R G.PAGO	PEND. MEDIA (%)	SUP. DEC. ADMISIBLE (ha)	SUP. COMPROM. (ha)	SUP. AJUSTADA COMPROM. (1) (ha)	SUP. CONY. SIGPAC (ha)	SUP. CERTIE (ha)	SUP. CAMPO (ha)	SUP. CAMPO DETER. CULT. DECLARADO (ha)	SUP. DEC. REDUCIDA (ha)	SUP. RESUELTA (ha)
-896644	18-046-005-00477-018	101010	OLIVAR-PICUAL	S 419	18,30	0,08	0,08	0,08	0,08	0,08			0,08	0,08
1700000004493689	18-046-005-00477-006	101010	OLIVAR-PICUAL	S 419	16,80	1,27	1,27	1,27	1,27	1,27			1,27	1,27
1700000004493690	18-046-005-00477-008	101010	OLIVAR-PICUAL	S 419	25,40	0,32	0,32	0,32	0,32	0,32			0,32	0,32
1700000004493691	18-046-005-00477-003	101010	OLIVAR-PICUAL	S 419	6,20	0,08	0,08	0,08	0,08	0,08			0,08	0,08

(1) Superficie declarada admisible ajustada con la superficie comprometida.
(2) Factor de penalización valorando el alcance para el tipo de compromiso.

Puede verificar la integridad de una copia de este documento mediante la lectura del código QR adjunto o mediante el acceso a la dirección <https://ws050.juntadeandalucia.es/verificarFirma> indicando el código de VERIFICACIÓN

FIRMADO POR

RAQUEL MARIA ESPIN CRESPO

17/12/2024

VERIFICACIÓN

Pk2jm6UYDU9J72AMTZUYRN3GET48NG

PÁG. 4083/9349





APELLIDOS Y NOMBRE / RAZÓN SOCIAL
CABRERA GARCIA FELIPE

NIF
***0052*

EXPEDIENTE
1096516

ANUALIDAD DE PAGO
1ª

IMPORTES POR ANUALIDAD

	2023	2024	2025	2026	2027
IMPORTE MÁXIMO SUBVENCIONABLE	1.100,68 €	1.100,68 €	1.100,68 €	917,23 €	917,23 €
IMPORTE MEDIO DE TRANSFERENCIA (€/ha)	297,48 €	297,48 €	297,48 €	247,90 €	247,90 €

RESUMEN DE UNIDADES

Cód	GRUPO DE PAGO	Sup. Dec. Admisible (ha)	Sup. Comprometida (ha)	Sup. ajustada compromiso (1) (ha)	% sobredec.	Sup. Resuelta (ha)	Importe Declarado	Importe Topado	Importe Resuelto	Importe tras sobredec.
419	OLIVAR	3,70		3,70	0,00	3,70	1.100,68	1.100,68	1.100,68	1.100,68
TOTAL		3,70	3,70	3,70		3,70	1.100,68	1.100,68	1.100,68	1.100,68

APLICACIÓN DE REDUCCIONES Y PENALIZACIONES

GRUPO DE PAGO	Importe Calculado	Importe prereduc.	Criterios de subvencionabilidad y compromisos	Presentación tardía	Omisión declaración	Condicionalidad	IMPORTE (Euros) RESUELTO
OLIVAR	1.100,68	1.100,68	0,00	0,00	0,00	0,00	1.100,68
TOTAL	1.100,68	1.100,68					1.100,68

RESUMEN DE PAGOS

IMPORTE (Euros)

	RESUELTO	FEADER	MAPA	CAPADR
OLIVAR - Pago realizado	1.100,68 €	935,58 €	107,98 €	57,12 €

RECINTOS RESUELTOS

REF.	REFERENCIA SIGPAC	CULTIVO	DESCRIPCIÓN CULTIVO	S/R G.PAGO	PEND. MEDIA (%)	SUP. DEC. ADMISIBLE (ha)	SUP. COMPROM. (ha)	SUP. AJUSTADA COMPR.(1) (ha)	SUP. CONY. SIGPAC (ha)	SUP. CERTIE (ha)	SUP. CAMPO (ha)	SUP. CAMPO DETER. CULT. DECLARADO (ha)	SUP. DEC. REDUCIDA (ha)	SUP. RESUELTA (ha)
1700000003610396	18-046-005-00025-003	101010	OLIVAR-PICUAL	S 419	26,10	0,63	0,63	0,63		0,63			0,63	0,63
1700000003610397	18-046-005-00476-005	101010	OLIVAR-PICUAL	S 419	18,70	3,07	3,07	3,07		3,07			3,07	3,07

(1) Superficie declarada admisible ajustada con la superficie comprometida.
(2) Factor de penalización valorando el alcance para el tipo de compromiso.

Puede verificar la integridad de una copia de este documento mediante la lectura del código QR adjunto o mediante el acceso a la dirección <https://ws050.juntadeandalucia.es/verificarFirma> indicando el código de VERIFICACIÓN

FIRMADO POR	RAQUEL MARIA ESPIN CRESPO	17/12/2024
VERIFICACIÓN	Pk2jm6UYDU9J72AMTZUYRN3GET48NG	PÁG. 4084/9349





APELLIDOS Y NOMBRE / RAZÓN SOCIAL
CABRERA LOPEZ-JURADO ANTONIO

NIF
***8114*

EXPEDIENTE
1229709

ANUALIDAD DE PAGO
1ª

IMPORTE POR ANUALIDAD

	2023	2024	2025	2026	2027
IMPORTE MÁXIMO SUBVENCIONABLE	9.296,25 €	9.296,25 €	9.296,25 €	7.746,88 €	7.746,88 €
IMPORTE MEDIO DE TRANSFERENCIA (€/ha)	297,48 €	297,48 €	297,48 €	247,90 €	247,90 €

RESUMEN DE UNIDADES

Cód	GRUPO DE PAGO	Sup. Dec. Admisible (ha)	Sup. Comprometida (ha)	Sup. ajustada compromiso (1) (ha)	% sobredec.	Sup. Resuelta (ha)	Importe Declarado	Importe Topado	Importe Resuelto	Importe tras sobredec.
419	OLIVAR	31,36		31,25	0,00	31,25	9.296,25	9.296,25	9.296,25	9.296,25
TOTAL		31,36	31,25	31,25		31,25	9.296,25	9.296,25	9.296,25	9.296,25

APLICACIÓN DE REDUCCIONES Y PENALIZACIONES

GRUPO DE PAGO	Importe Calculado	Importe prereduc.	Criterios de subvencionabilidad y compromisos	Presentación tardía	Omisión declaración	Condicionalidad	IMPORTE (Euros) RESUELTO
OLIVAR	9.296,25	9.296,25	0,00	0,00	0,00	0,00	9.296,25
TOTAL	9.296,25	9.296,25					9.296,25

RESUMEN DE PAGOS

IMPORTE (Euros)

	RESUELTO	FEADER	MAPA	CAPADR
OLIVAR - Pago realizado	9.296,25 €	7.901,81 €	911,96 €	482,48 €

RECINTOS RESUELTOS

REF.	REFERENCIA SIGPAC	CULTIVO DESCRIPCIÓN CULTIVO	S/R G.PAGO	PEND. MEDIA (%)	SUP. DEC. ADMISIBLE (ha)	SUP. COMPROM. (ha)	SUP. AJUSTADA COMPR.(1) (ha)	SUP. CONY. SIGPAC (ha)	SUP. CERTIE (ha)	SUP. CAMPO (ha)	SUP. CAMPO DETER. CULT. DECLARADO (ha)	SUP. DEC. REDUCIDA (ha)	SUP. RESUELTA (ha)
-1293693	18-102-013-00001-002	101138 OLIVAR-HOJIBLANCA	S 419	9,90	11,63	11,52	11,52		11,58			11,52	11,52
-1293676	18-102-013-00001-014	101138 OLIVAR-HOJIBLANCA	S 419	13,10	0,73	0,73	0,73		0,73			0,73	0,73
-730827	18-102-013-00001-002	101138 OLIVAR-HOJIBLANCA	S 419	9,90	8,38	8,38	8,38		8,43			8,38	8,38
1700000003483308	18-123-009-00571-001	101138 OLIVAR-HOJIBLANCA	S 419	19,70	2,21	2,21	2,21		2,21			2,21	2,21
1700000003483309	18-102-014-00010-003	101270 OLIVAR-PICUDO	S 419	18,80	6,34	6,34	6,34		6,37			6,34	6,34
1700000003483311	18-102-013-00001-014	101138 OLIVAR-HOJIBLANCA	S 419	13,10	0,95	0,95	0,95		0,95			0,95	0,95
1700000003483316	18-102-013-00067-001	101138 OLIVAR-HOJIBLANCA	R 419	4,90	0,95	0,95	0,95		0,95			0,95	0,95
1700000003483317	18-102-013-00067-002	101138 OLIVAR-HOJIBLANCA	R 419	7,90	0,17	0,17	0,17		0,17			0,17	0,17

INCIDENCIAS

INCIDENCIA DESCRIPCIÓN

- 4272 Verifica que las líneas de declaración de las Solicitudes Únicas no tienen solapes con la capa de Retroactividad Gráfica (ambas de la misma campaña) a nivel de expediente/línea de declaración gráfica de la solicitud.
Ref:-1293693 Recinto:18-102-013-00001-00002 Cultivo: - Agregado de la referencia del recinto.:0 Zona de la referencia del recinto.:0 Superficie solapada.:0,11 Id. Incid.:101018231
- 100424 Solicita recinto que no está comprometido para la operación.
Ref:1700000003483301 Recinto:18-102-012-00142-00003 Cultivo:3116 TRIGO DURO-DURADERO=GALLARETA=GRANIZO Regadío

(1) Superficie declarada admisible ajustada con la superficie comprometida.
(2) Factor de penalización valorando el alcance para el tipo de compromiso.

Puede verificar la integridad de una copia de este documento mediante la lectura del código QR adjunto o mediante el acceso a la dirección <https://ws050.juntadeandalucia.es/verificarFirma> indicando el código de VERIFICACIÓN

FIRMADO POR

RAQUEL MARIA ESPIN CRESPO

17/12/2024

VERIFICACIÓN

Pk2jm6UYDU9J72AMTZUYRN3GET48NG

PÁG. 4085/9349





APELLIDOS Y NOMBRE / RAZÓN SOCIAL

Cabrera Ruiz Francisco José

NIF
***9093*

EXPEDIENTE
1217974

ANUALIDAD DE PAGO
1ª

IMPORTE POR ANUALIDAD

	2023	2024	2025	2026	2027
IMPORTE MÁXIMO SUBVENCIONABLE	3.111,64 €	3.111,64 €	3.111,64 €	2.593,03 €	2.593,03 €
IMPORTE MEDIO DE TRANSFERENCIA (€/ha)	297,48 €	297,48 €	297,48 €	247,90 €	247,90 €

RESUMEN DE UNIDADES

Cód	GRUPO DE PAGO	Sup. Dec. Admisible (ha)	Sup. Comprometida (ha)	Sup. ajustada compromiso (1) (ha)	% sobredec.	Sup. Resuelta (ha)	Importe Declarado	Importe Topado	Importe Resuelto	Importe tras sobredec.
419	OLIVAR	10,55		10,46	0,00	10,46	3.111,64	3.111,64	3.111,64	3.111,64
TOTAL		10,55	10,46	10,46		10,46	3.111,64	3.111,64	3.111,64	3.111,64

APLICACIÓN DE REDUCCIONES Y PENALIZACIONES

GRUPO DE PAGO	Importe Calculado	Importe prereduc.	Criterios de subvencionabilidad y compromisos	Presentación tardía	Omisión declaración	Condicionalidad	IMPORTE (Euros) RESUELTO
OLIVAR	3.111,64	3.111,64	0,00	0,00	0,00	0,00	3.111,64
TOTAL	3.111,64	3.111,64					3.111,64

RESUMEN DE PAGOS

	IMPORTE (Euros)			
	RESUELTO	FEADER	MAPA	CAPADR
OLIVAR - Pago realizado	3.111,64 €	2.644,89 €	305,25 €	161,50 €

RECINTOS RESUELTOS

REF.	REFERENCIA SIGPAC	CULTIVO DESCRIPCIÓN CULTIVO	S/R G.PAGO	PEND. MEDIA (%)	SUP. DEC. ADMISIBLE (ha)	SUP. COMPROM. (ha)	SUP. AJUSTADA COMPR.(1) (ha)	SUP. CONY. SIGPAC (ha)	SUP. CERTIE (ha)	SUP. CAMPO (ha)	SUP. CAMPO DETER. CULT. DECLARADO (ha)	SUP. DEC. REDUCIDA (ha)	SUP. RESUELTA (ha)
-1048992	18-030-015-00283-005	101010 OLIVAR-PICUAL	R 419	10,90	3,08	3,08	3,08		3,08			3,08	3,08
-480694	18-030-010-00625-011	101010 OLIVAR-PICUAL	S 419	5,00	1,97	1,95	1,95		1,97			1,95	1,95
-480693	18-030-010-00311-010	101010 OLIVAR-PICUAL	S 419	8,00	0,73	0,72	0,72		0,72			0,72	0,72
-187267	18-030-010-00625-009	101010 OLIVAR-PICUAL	S 419	5,50	0,37	0,37	0,37		0,37			0,37	0,37
-160464	18-030-010-00625-010	101010 OLIVAR-PICUAL	S 419	14,30	0,10	0,10	0,10		0,10			0,10	0,10
4177423	18-030-012-00656-001	101010 OLIVAR-PICUAL	R 419	4,70	1,71	1,71	1,71		1,71			1,71	1,71
4177434	18-030-010-00488-001	101010 OLIVAR-PICUAL	R 419	2,80	0,27	0,27	0,27		0,27			0,27	0,27
4177444	18-030-010-00491-001	101010 OLIVAR-PICUAL	R 419	3,50	0,26	0,26	0,26		0,26			0,26	0,26
4235862	18-030-010-00626-001	101010 OLIVAR-PICUAL	S 419	5,00	0,52	0,52	0,52		0,52			0,52	0,52
5077741	18-030-010-00625-013	101010 OLIVAR-PICUAL	S 419	5,00	0,24	0,22	0,22		0,22			0,22	0,22
5077751	18-030-010-00310-002	101010 OLIVAR-PICUAL	S 419	8,30	0,12	0,12	0,12		0,12			0,12	0,12
5077754	18-030-010-00311-001	101010 OLIVAR-PICUAL	S 419	8,90	0,10	0,10	0,10		0,10			0,10	0,10
5260407	18-030-012-00661-002	101010 OLIVAR-PICUAL	S 419	4,90	0,15	0,11	0,11		0,11			0,11	0,11
170000006119293	18-030-010-00311-005	101010 OLIVAR-PICUAL	S 419	11,60	0,09	0,09	0,09		0,09			0,09	0,09
170000006119294	18-030-010-00624-001	101010 OLIVAR-PICUAL	S 419	4,30	0,84	0,84	0,84		0,84			0,84	0,84

(1) Superficie declarada admisible ajustada con la superficie comprometida.
(2) Factor de penalización valorando el alcance para el tipo de compromiso.

Puede verificar la integridad de una copia de este documento mediante la lectura del código QR adjunto o mediante el acceso a la dirección <https://ws050.juntadeandalucia.es/verificarFirma> indicando el código de VERIFICACIÓN

FIRMADO POR

RAQUEL MARIA ESPIN CRESPO

17/12/2024

VERIFICACIÓN

Pk2jm6UYDU9J72AMTZUYRN3GET48NG

PÁG. 4086/9349






INCIDENCIAS

INCIDENCIA DESCRIPCIÓN

- 4272 Verifica que las líneas de declaración de las Solicitudes Únicas no tienen solapes con la capa de Retroactividad Gráfica (ambas de la misma campaña) a nivel de expediente/línea de declaración gráfica de la solicitud.
Ref:-480694 Recinto:18-030-010-00625-00011 Cultivo: - Agregado de la referencia del recinto.:0 Zona de la referencia del recinto.:0 Superficie solapada.:0,02 Id. Incid.:101017998
- 100412 Número de hectáreas validadas inferior a la superficie mínima permitida por el grupo de cultivo (Anexo I. Criterios de Subvencionabilidad. Orden 28 de marzo de 2023).
Sup. Resuelta:0 Grupo de Pago:FRUTALES SECANO
- 100413 Recinto perteneciente a grupo de cultivo que no cumple con la superficie mínima requerida (Anexo I. Criterios de Subvencionabilidad. Orden 28 de marzo de 2023).
Ref:4630168 Recinto:18-054-007-00413-00042 Cultivo:104020 ALMENDROS-GUARA Secano Sup. Declarada:0,44 Superficie Resolver:0,44
Ref:170000006603713 Recinto:18-054-007-00523-00002 Cultivo:104020 ALMENDROS-GUARA Secano Sup. Declarada:0,92 Superficie Resolver:0,92
- 100421 Recinto declarado por error para una operación de la 6503, que se ha corregido de oficio marcando la operación correcta, de acuerdo con la fecha de inscripción del recinto en la producción ecológica.
Ref:5077751 Recinto:18-030-010-00310-00002 Cultivo:101010 OLIVAR-PICUAL Secano
Ref:5077754 Recinto:18-030-010-00311-00001 Cultivo:101010 OLIVAR-PICUAL Secano
Ref:1700000006119293 Recinto:18-030-010-00311-00005 Cultivo:101010 OLIVAR-PICUAL Secano
Ref:-480693 Recinto:18-030-010-00311-00010 Cultivo:101010 OLIVAR-PICUAL Secano
Ref:4177434 Recinto:18-030-010-00488-00001 Cultivo:101010 OLIVAR-PICUAL Regadío
Ref:4177444 Recinto:18-030-010-00491-00001 Cultivo:101010 OLIVAR-PICUAL Regadío
Ref:1700000006119294 Recinto:18-030-010-00624-00001 Cultivo:101010 OLIVAR-PICUAL Secano
Ref:-187267 Recinto:18-030-010-00625-00009 Cultivo:101010 OLIVAR-PICUAL Secano
Ref:-160464 Recinto:18-030-010-00625-00010 Cultivo:101010 OLIVAR-PICUAL Secano
Ref:-480694 Recinto:18-030-010-00625-00011 Cultivo:101010 OLIVAR-PICUAL Secano
Ref:5077741 Recinto:18-030-010-00625-00013 Cultivo:101010 OLIVAR-PICUAL Secano
Ref:4235862 Recinto:18-030-010-00626-00001 Cultivo:101010 OLIVAR-PICUAL Secano
Ref:4177423 Recinto:18-030-012-00656-00001 Cultivo:101010 OLIVAR-PICUAL Regadío
Ref:5260407 Recinto:18-030-012-00661-00002 Cultivo:101010 OLIVAR-PICUAL Secano
Ref:-1048992 Recinto:18-030-015-00283-00005 Cultivo:101010 OLIVAR-PICUAL Regadío
Ref:4630168 Recinto:18-054-007-00413-00042 Cultivo:104020 ALMENDROS-GUARA Secano
Ref:1700000006603713 Recinto:18-054-007-00523-00002 Cultivo:104020 ALMENDROS-GUARA Secano

(1) Superficie declarada admisible ajustada con la superficie comprometida.
(2) Factor de penalización valorando el alcance para el tipo de compromiso.

Puede verificar la integridad de una copia de este documento mediante la lectura del código QR adjunto o mediante el acceso a la dirección https://ws050.juntadeandalucia.es/verificarFirma indicando el código de VERIFICACIÓN			
FIRMADO POR	RAQUEL MARIA ESPIN CRESPO	17/12/2024	
VERIFICACIÓN	Pk2jm6UYDU9J72AMTZUYRN3GET48NG	PÁG. 4087/9349	



APELLIDOS Y NOMBRE / RAZÓN SOCIAL
CACERES BURGOS FRANCISCO

NIF
***7515*

EXPEDIENTE
1129811

ANUALIDAD DE PAGO
1ª

IMPORTES POR ANUALIDAD

	2023	2024	2025	2026	2027
IMPORTE MÁXIMO SUBVENCIONABLE	821,04 €	821,04 €	821,04 €	684,20 €	684,20 €
IMPORTE MEDIO DE TRANSFERENCIA (€/ha)	297,48 €	297,48 €	297,48 €	247,90 €	247,90 €

RESUMEN DE UNIDADES

Cód	GRUPO DE PAGO	Sup. Dec. Admisible (ha)	Sup. Comprometida (ha)	Sup. ajustada compromiso (1) (ha)	% sobredec.	Sup. Resuelta (ha)	Importe Declarado	Importe Topado	Importe Resuelto	Importe tras sobredec.
419	OLIVAR	2,78		2,76	0,00	2,76	821,04	821,04	821,04	821,04
TOTAL		2,78	2,76	2,76		2,76	821,04	821,04	821,04	821,04

APLICACIÓN DE REDUCCIONES Y PENALIZACIONES

GRUPO DE PAGO	Importe Calculado	Importe prereduc.	Criterios de subvencionabilidad y compromisos	Presentación tardía	Omisión declaración	Condicionalidad	IMPORTE (Euros) RESUELTO
OLIVAR	821,04	821,04	0,00	0,00	0,00	0,00	821,04
TOTAL	821,04	821,04					821,04

RESUMEN DE PAGOS

	IMPORTE (Euros)			
	RESUELTO	FEADER	MAPA	CAPADR
OLIVAR - Pago realizado	821,04 €	697,88 €	80,54 €	42,62 €

RECINTOS RESUELTOS

REF.	REFERENCIA SIGPAC	CULTIVO	DESCRIPCIÓN CULTIVO	S/R G.PAGO	PEND. MEDIA (%)	SUP. DEC. ADMISIBLE (ha)	SUP. COMPROM. (ha)	SUP. AJUSTADA COMPROM. (1) (ha)	SUP. CONY. SIGPAC (ha)	SUP. CERTIE (ha)	SUP. CAMPO (ha)	SUP. CAMPO DETER. CULT. DECLARADO (ha)	SUP. DEC. REDUCIDA (ha)	SUP. RESUELTA (ha)
1700000004648291	18-123-025-00474-002	101138	OLIVAR-HOJIBLANCA	S 419	29,60	0,10	0,09	0,09	0,09	0,09			0,09	0,09
1700000004648292	18-123-025-00475-001	101138	OLIVAR-HOJIBLANCA	S 419	23,50	0,28	0,28	0,28	0,28	0,28			0,28	0,28
1700000004648297	18-123-025-00455-001	101138	OLIVAR-HOJIBLANCA	S 419	24,50	0,04	0,04	0,04	0,04	0,04			0,04	0,04
1700000004648298	18-123-025-00476-001	101138	OLIVAR-HOJIBLANCA	S 419	24,70	1,48	1,48	1,48	1,48	1,48			1,48	1,48
1700000004648299	18-123-025-00477-003	101138	OLIVAR-HOJIBLANCA	S 419	20,60	0,84	0,83	0,83	0,83	0,83			0,83	0,83
1700000004648300	18-123-025-00478-002	101138	OLIVAR-HOJIBLANCA	S 419	9,90	0,04	0,04	0,04	0,04	0,04			0,04	0,04

(1) Superficie declarada admisible ajustada con la superficie comprometida.
(2) Factor de penalización valorando el alcance para el tipo de compromiso.

Puede verificar la integridad de una copia de este documento mediante la lectura del código QR adjunto o mediante el acceso a la dirección <https://ws050.juntadeandalucia.es/verificarFirma> indicando el código de VERIFICACIÓN

FIRMADO POR

RAQUEL MARIA ESPIN CRESPO

17/12/2024

VERIFICACIÓN

Pk2jm6UYDU9J72AMTZUYRN3GET48NG

PÁG. 4088/9349





APELLIDOS Y NOMBRE / RAZÓN SOCIAL

CAMPOS PEREGRINA MARIA DEL CARMEN

NIF

***6012*

EXPEDIENTE

1270712

ANUALIDAD DE PAGO

1ª

IMPORTES POR ANUALIDAD

	2023	2024	2025	2026	2027
IMPORTE MÁXIMO SUBVENCIONABLE	1.921,72 €	1.921,72 €	1.921,72 €	1.601,43 €	1.601,43 €
IMPORTE MEDIO DE TRANSFERENCIA (€/ha)	297,48 €	297,48 €	297,48 €	247,90 €	247,90 €

RESUMEN DE UNIDADES

Cód	GRUPO DE PAGO	Sup. Dec. Admisible (ha)	Sup. Comprometida (ha)	Sup. ajustada compromiso (1) (ha)	% sobredec.	Sup. Resuelta (ha)	Importe Declarado	Importe Topado	Importe Resuelto	Importe tras sobredec.
419	OLIVAR	6,46		6,46	0,00	6,46	1.921,72	1.921,72	1.921,72	1.921,72
TOTAL		6,46	6,46	6,46		6,46	1.921,72	1.921,72	1.921,72	1.921,72

APLICACIÓN DE REDUCCIONES Y PENALIZACIONES

GRUPO DE PAGO	Importe Calculado	Importe prereduc.	Criterios de subvencionabilidad y compromisos	Presentación tardía	Omisión declaración	Condicionalidad	IMPORTE (Euros) RESUELTO
OLIVAR	1.921,72	1.921,72	0,00	0,00	0,00	0,00	1.921,72
TOTAL	1.921,72	1.921,72					1.921,72

RESUMEN DE PAGOS

IMPORTE (Euros)

	RESUELTO	FEADER	MAPA	CAPADR
OLIVAR - Pago realizado	1.921,72 €	1.633,46 €	188,52 €	99,74 €

RECINTOS RESUELTOS

REF.	REFERENCIA SIGPAC	CULTIVO	DESCRIPCIÓN CULTIVO	S/R	G.PAGO	PEND. MEDIA (%)	SUP. DEC. ADMISIBLE (ha)	SUP. COMPROM. (ha)	SUP. AJUSTADA COMPR.(1) (ha)	SUP. CONY. SIGPAC (ha)	SUP. CERTIE (ha)	SUP. CAMPO (ha)	SUP. CAMPO DETER. CULT. DECLARADO (ha)	SUP. DEC. REDUCIDA (ha)	SUP. RESUELTA (ha)
-1614298	18-900-021-00022-002	101207	OLIVAR-LUCIO	S	419	14,50	1,05	1,05	1,05		1,05			1,05	1,05
-1248896	18-900-021-00022-004	101207	OLIVAR-LUCIO	S	419	22,80	1,02	1,02	1,02		1,02			1,02	1,02
-886603	18-900-021-00024-011	101207	OLIVAR-LUCIO	S	419	33,10	0,03	0,03	0,03		0,03			0,03	0,03
-886601	18-900-021-00024-009	101207	OLIVAR-LUCIO	S	419	34,40	0,03	0,03	0,03		0,03			0,03	0,03
1700000004587195	18-900-021-00022-003	101207	OLIVAR-LUCIO	S	419	29,30	1,28	1,28	1,28		1,28			1,28	1,28
1700000004587196	18-900-021-00024-002	101207	OLIVAR-LUCIO	S	419	27,70	3,05	3,05	3,05		3,05			3,05	3,05

(1) Superficie declarada admisible ajustada con la superficie comprometida.
 (2) Factor de penalización valorando el alcance para el tipo de compromiso.

Puede verificar la integridad de una copia de este documento mediante la lectura del código QR adjunto o mediante el acceso a la dirección <https://ws050.juntadeandalucia.es/verificarFirma> indicando el código de VERIFICACIÓN

FIRMADO POR

RAQUEL MARIA ESPIN CRESPO

17/12/2024

VERIFICACIÓN

Pk2jm6UYDU9J72AMTZUYRN3GET48NG

PÁG. 4089/9349





APELLIDOS Y NOMBRE / RAZÓN SOCIAL

CAMPOY GALLARDO REMEDIOS

NIF

****1154*

EXPEDIENTE

1030773

ANUALIDAD

DE PAGO

1ª

IMPORTE POR ANUALIDAD

	2023	2024	2025	2026	2027
IMPORTE MÁXIMO SUBVENCIONABLE	1.161,02 €	1.161,02 €	967,49 €	967,49 €	967,49 €
IMPORTE MEDIO DE TRANSFERENCIA (€/ha)	75,54 €	75,54 €	62,95 €	62,95 €	62,95 €

RESUMEN DE UNIDADES

Cód	GRUPO DE PAGO	Sup. Dec. Admisible (ha)	Sup. Comprometida (ha)	Sup. ajustada compromiso (1) (ha)	% sobredec.	Sup. Resuelta (ha)	Importe Declarado	Importe Topado	Importe Resuelto	Importe tras sobredec.
416	HERBÁCEOS	6,40		6,40	0,00	6,40	1.161,02	1.161,02	1.161,02	1.161,02
424	HERBÁCEOS NO ELEGIBLES	8,97		8,97	0,00	8,97	0,00	0,00	0,00	0,00
TOTAL		15,37	15,37	15,37		15,37	1.161,02	1.161,02	1.161,02	1.161,02

APLICACIÓN DE REDUCCIONES Y PENALIZACIONES

GRUPO DE PAGO	Importe Calculado	Importe prereduc.	Criterios de subvencionabilidad y compromisos	Presentación tardía	Omisión declaración	Condicionidad	IMPORTE (Euros) RESUELTO
HERBÁCEOS	1.161,02	1.161,02	0,00	0,00	0,00	0,00	1.161,02
HERBÁCEOS NO ELEGIBLES	0,00	0,00	0,00	0,00	0,00	0,00	0,00
TOTAL	1.161,02	1.161,02					1.161,02

RESUMEN DE PAGOS

	RESUELTO	FEADER	MAPA	CAPADR
HERBÁCEOS - Pago realizado	1.161,02 €	986,87 €	113,90 €	60,25 €

RECINTOS RESUELTOS

REF.	REFERENCIA SIGPAC	CULTIVO DESCRIPCIÓN CULTIVO	S/R G.PAGO	PEND. MEDIA (%)	SUP. DEC. ADMISIBLE (ha)	SUP. COMPROM. (ha)	SUP. AJUSTADA COMPROM. (1) (ha)	SUP. CONV. SIGPAC (ha)	SUP. CERTIF. (ha)	SUP. CAMPO (ha)	SUP. CAMPO DETER CUL. DECLARADO (ha)	SUP. DEC. REDUCIDA (ha)	SUP. RESUELTA (ha)
-726318	18-040-003-00153-001	1000 TRIGO BLANDO-SIN VARIEDAD	S	416	2,90	2,35	2,35	2,35	2,35			2,35	2,35
1700000002941785	18-040-004-00173-001	5000 CEBADA-SIN VARIEDAD	S	416	3,10	2,65	2,65	2,65	2,65			2,65	2,65
1700000002941788	18-040-007-00254-001	8000 AVENA-SIN VARIEDAD	S	416	2,50	1,40	1,40	1,40	1,40			1,40	1,40
-30648	18-040-007-00149-001	20000 BARBECHO TRADICIONAL-SIN VARIEDAD	S	424	2,20	2,15	2,15	2,15	2,15			2,15	2,15
5473192	18-040-003-00179-001	20000 BARBECHO TRADICIONAL-SIN VARIEDAD	S	424	2,90	2,11	2,11	2,11	2,11			2,11	2,11
1700000002941787	18-040-013-00080-001	20000 BARBECHO TRADICIONAL-SIN VARIEDAD	S	424	1,90	4,71	4,71	4,71	4,71			4,71	4,71

(1) Superficie declarada admisible ajustada con la superficie comprometida.
 (2) Factor de penalización valorando el alcance para el tipo de compromiso.

Puede verificar la integridad de una copia de este documento mediante la lectura del código QR adjunto o mediante el acceso a la dirección <https://ws050.juntadeandalucia.es/verificarFirma> indicando el código de VERIFICACIÓN

FIRMADO POR

RAQUEL MARIA ESPIN CRESPO

17/12/2024

VERIFICACIÓN

Pk2jm6UYDU9J72AMTZUYRN3GET48NG

PÁG. 4090/9349





APELLIDOS Y NOMBRE / RAZÓN SOCIAL

CAMPOY REQUENA ROMUALDO

NIF
***0679*

EXPEDIENTE
1148161

ANUALIDAD DE PAGO
1ª

IMPORTES POR ANUALIDAD

	2023	2024	2025	2026	2027
IMPORTE MÁXIMO SUBVENCIONABLE	7.711,74 €	7.711,74 €	6.426,24 €	6.426,24 €	6.426,24 €
IMPORTE MEDIO DE TRANSFERENCIA (€/ha)	108,55 €	108,55 €	90,46 €	90,46 €	90,46 €

RESUMEN DE UNIDADES

Cód	GRUPO DE PAGO	Sup. Dec. Admisible (ha)	Sup. Comprometida (ha)	Sup. ajustada compromiso (1) (ha)	% sobredecc.	Sup. Resuelta (ha)	Importe Declarado	Importe Topado	Importe Resuelto	Importe tras sobredecc.
416	HERBÁCEOS	42,52		42,51	0,00	42,51	7.711,74	7.711,74	7.711,74	7.711,74
424	HERBÁCEOS NO ELEGIBLES	28,53		28,53	0,00	28,53	0,00	0,00	0,00	0,00
TOTAL		71,05	71,04	71,04		71,04	7.711,74	7.711,74	7.711,74	7.711,74

APLICACIÓN DE REDUCCIONES Y PENALIZACIONES

GRUPO DE PAGO	Importe Calculado	Importe prereduc.	Criterios de subvencionabilidad y compromisos	Presentación tardía	Omisión declaración	Condicionalidad	IMPORTE (Euros) RESUELTO
HERBÁCEOS	7.711,74	7.711,74	0,00	0,00	0,00	0,00	7.711,74
HERBÁCEOS NO ELEGIBLES	0,00	0,00	0,00	0,00	0,00	0,00	0,00
TOTAL	7.711,74	7.711,74					7.711,74

RESUMEN DE PAGOS

	RESUELTO	FEADER	MAPA	CAPADR
HERBÁCEOS - Pago realizado	7.711,74 €	6.554,98 €	756,52 €	400,24 €

RECINTOS RESUELTOS

REF.	REFERENCIA SIGPAC	CULTIVO DESCRIPCIÓN CULTIVO	S/R G.PAGO	PEND. MEDIA (%)	SUP. DEC. ADMISIBLE (ha)	SUP. COMPROM. (ha)	SUP. AJUSTADA COMPROM. (1) (ha)	SUP. CONV. SIGPAC (ha)	SUP. CERTIF. (ha)	SUP. CAMPO (ha)	SUP. CAMPO DETER. CULT. DECLARADO (ha)	SUP. DEC. REDUCIDA (ha)	SUP. RESUELTA (ha)
-1494855	18-024-010-00510-003	8000 AVENA-SIN VARIEDAD	S	416	5,80	0,89	0,89	0,89	0,89			0,89	0,89
-1494853	18-024-010-00263-002	8000 AVENA-SIN VARIEDAD	S	416	6,90	0,95	0,95	0,95	0,95			0,95	0,95
-477632	18-024-009-00253-007	8000 AVENA-SIN VARIEDAD	S	416	5,40	0,42	0,42	0,42	0,42			0,42	0,42
5241736	18-040-006-00115-001	1000 TRIGO BLANDO-SIN VARIEDAD	S	416	4,10	5,57	5,57	5,57	5,57			5,57	5,57
170000004883163	18-024-011-00151-001	8000 AVENA-SIN VARIEDAD	S	416	4,90	0,64	0,64	0,64	0,64			0,64	0,64
170000004883166	18-024-011-00176-001	8000 AVENA-SIN VARIEDAD	S	416	3,30	0,44	0,44	0,44	0,44			0,44	0,44
170000004883177	18-024-010-00257-002	8000 AVENA-SIN VARIEDAD	S	416	6,90	2,07	2,07	2,07	2,07			2,07	2,07
170000004883178	18-024-009-00245-003	8000 AVENA-SIN VARIEDAD	S	416	4,40	0,12	0,12	0,12	0,12			0,12	0,12
170000004883180	18-024-009-00245-002	8000 AVENA-SIN VARIEDAD	S	416	6,00	1,21	1,21	1,21	1,21			1,21	1,21
170000004883181	18-024-010-00257-003	8000 AVENA-SIN VARIEDAD	S	416	7,10	1,00	1,00	1,00	1,00			1,00	1,00
170000004883182	18-024-011-00082-002	5000 CEBADA-SIN VARIEDAD	S	416	9,10	0,44	0,44	0,44	0,44			0,44	0,44
170000004883184	18-024-010-00264-001	8000 AVENA-SIN VARIEDAD	S	416	5,20	0,54	0,54	0,54	0,54			0,54	0,54
170000004883185	18-040-011-00034-001	1000 TRIGO BLANDO-SIN VARIEDAD	S	416	7,50	1,03	1,03	1,03	1,03			1,03	1,03
170000004883186	18-040-010-00078-002	1000 TRIGO BLANDO-SIN VARIEDAD	S	416	9,80	13,26	13,26	13,26	13,26			13,26	13,26
170000004883187	18-024-011-00081-001	5000 CEBADA-SIN VARIEDAD	S	416	5,30	1,45	1,44	1,44	1,44			1,44	1,44
170000004883188	18-040-005-00016-001	5000 CEBADA-SIN VARIEDAD	S	416	4,00	1,02	1,02	1,02	1,02			1,02	1,02
170000004883194	18-040-006-00115-001	53001 YEROS-MORO DA 131	S	416	4,10	9,75	9,75	9,75	9,75			9,75	9,75
170000004883195	18-057-058-00119-001	8000 AVENA-SIN VARIEDAD	S	416	6,00	1,72	1,72	1,72	1,72			1,72	1,72
4137757	18-040-011-00033-001	20000 BARBECHO TRADICIONAL-SIN VARIEDAD	S	424	8,00	1,23	1,23	1,23	1,23			1,23	1,23
4137758	18-040-010-00077-001	20000 BARBECHO TRADICIONAL-SIN VARIEDAD	S	424	8,60	14,40	14,40	14,40	14,40			14,40	14,40
170000004883158	18-024-010-00243-002	20000 BARBECHO TRADICIONAL-SIN VARIEDAD	S	424	3,70	1,23	1,23	1,23	1,23			1,23	1,23
170000004883169	18-040-007-00046-001	20000 BARBECHO TRADICIONAL-SIN VARIEDAD	S	424	2,90	1,20	1,20	1,20	1,20			1,20	1,20
170000004883170	18-040-007-00050-001	20000 BARBECHO TRADICIONAL-SIN VARIEDAD	S	424	3,60	4,14	4,14	4,14	4,14			4,14	4,14
170000004883171	18-040-007-00051-001	20000 BARBECHO TRADICIONAL-SIN VARIEDAD	S	424	3,10	3,70	3,70	3,70	3,70			3,70	3,70
170000004883191	18-040-005-00050-002	20000 BARBECHO TRADICIONAL-SIN VARIEDAD	S	424	6,60	2,63	2,63	2,63	2,63			2,63	2,63

(1) Superficie declarada admisible ajustada con la superficie comprometida.
(2) Factor de penalización valorando el alcance para el tipo de compromiso.

Puede verificar la integridad de una copia de este documento mediante la lectura del código QR adjunto o mediante el acceso a la dirección <https://ws050.juntadeandalucia.es/verificarFirma> indicando el código de VERIFICACIÓN

FIRMADO POR

RAQUEL MARIA ESPIN CRESPO

17/12/2024

VERIFICACIÓN

Pk2jm6YU9J72AMTZUYRN3GET48NG

PÁG. 4091/9349



**INCIDENCIAS****INCIDENCIA DESCRIPCIÓN**

242	Recinto pendiente de acreditación de titularidad. Ref:170000004883160 Recinto:18-024-010-00328-00001 Cultivo:20000 BARBECHO TRADICIONAL-SIN VARIEDAD Secano Ref:170000004883167 Recinto:18-024-011-00166-00001 Cultivo:20000 BARBECHO TRADICIONAL-SIN VARIEDAD Secano Ref:170000004883165 Recinto:18-024-011-00175-00001 Cultivo:20000 BARBECHO TRADICIONAL-SIN VARIEDAD Secano Ref:170000004883168 Recinto:18-024-011-00182-00001 Cultivo:20000 BARBECHO TRADICIONAL-SIN VARIEDAD Secano
100412	Número de hectáreas validadas inferior a la superficie mínima permitida por el grupo de cultivo (Anexo I. Criterios de Subvencionabilidad. Orden 28 de marzo de 2023). Sup. Resuelta:0 Grupo de Pago:FRUTALES SECANO
100413	Recinto perteneciente a grupo de cultivo que no cumple con la superficie mínima requerida (Anexo I. Criterios de Subvencionabilidad. Orden 28 de marzo de 2023). Ref:170000004883200 Recinto:04-083-001-00185-00001 Cultivo:104024 ALMENDROS-MARCONA Secano Sup. Declarada:3,9 Superficie Resolver:3,9 Ref:170000004883209 Recinto:04-083-001-00185-00002 Cultivo:104020 ALMENDROS-GUARA Secano Sup. Declarada:3,05 Superficie Resolver:3,05 Ref:170000004883216 Recinto:04-083-001-00185-00004 Cultivo:104020 ALMENDROS-GUARA Secano Sup. Declarada:2,85 Superficie Resolver:2,85 Ref:170000004883217 Recinto:04-083-001-00189-00003 Cultivo:104042 ALMENDROS-TUONO Secano Sup. Declarada:0,82 Superficie Resolver:0,82 Ref:170000004883211 Recinto:04-083-001-00189-00005 Cultivo:104042 ALMENDROS-TUONO Secano Sup. Declarada:0,11 Superficie Resolver:0,11 Ref:170000004883157 Recinto:18-024-010-00249-00001 Cultivo:104020 ALMENDROS-GUARA Secano Sup. Declarada:0,65 Superficie Resolver:0,65 Ref:170000004883210 Recinto:18-024-010-00263-00001 Cultivo:104022 ALMENDROS-LARGUETA Secano Sup. Declarada:0,09 Superficie Resolver:0,09 Ref:170000004883162 Recinto:18-024-010-00479-00001 Cultivo:104020 ALMENDROS-GUARA Secano Sup. Declarada:0,84 Superficie Resolver:0,84 Ref:-1494854 Recinto:18-024-010-00510-00002 Cultivo:104022 ALMENDROS-LARGUETA Secano Sup. Declarada:0,16 Superficie Resolver:0,16 Ref:170000004883206 Recinto:18-024-011-00118-00002 Cultivo:104020 ALMENDROS-GUARA Secano Sup. Declarada:1,56 Superficie Resolver:1,56 Ref:4208975 Recinto:18-024-011-00134-00001 Cultivo:104020 ALMENDROS-GUARA Secano Sup. Declarada:1,3 Superficie Resolver:1,3 Ref:170000004883207 Recinto:18-024-011-00165-00001 Cultivo:104020 ALMENDROS-GUARA Secano Sup. Declarada:0,51 Superficie Resolver:0,51 Ref:170000004883201 Recinto:18-024-011-00170-00001 Cultivo:104020 ALMENDROS-GUARA Secano Sup. Declarada:0,75 Superficie Resolver:0,75 Ref:170000004883204 Recinto:18-024-011-00171-00001 Cultivo:104020 ALMENDROS-GUARA Secano Sup. Declarada:0,49 Superficie Resolver:0,49 Ref:170000004883213 Recinto:18-057-042-00079-00002 Cultivo:104022 ALMENDROS-LARGUETA Secano Sup. Declarada:0,25 Superficie Resolver:0,25 Ref:170000004883202 Recinto:18-057-042-00079-00003 Cultivo:104022 ALMENDROS-LARGUETA Secano Sup. Declarada:0,29 Superficie Resolver:0,29 Ref:170000004883203 Recinto:18-057-043-00180-00001 Cultivo:104042 ALMENDROS-TUONO Secano Sup. Declarada:2,27 Superficie Resolver:2,27 Ref:170000004883214 Recinto:18-057-044-00023-00001 Cultivo:104042 ALMENDROS-TUONO Secano Sup. Declarada:1,13 Superficie Resolver:1,13 Ref:170000004883215 Recinto:18-057-046-00139-00001 Cultivo:104020 ALMENDROS-GUARA Secano Sup. Declarada:0,53 Superficie Resolver:0,53 Ref:170000004883208 Recinto:18-057-046-00140-00001 Cultivo:104020 ALMENDROS-GUARA Secano Sup. Declarada:3,16 Superficie Resolver:3,16
100424	Solicita recinto que no está comprometido para la operación. Ref:170000004883160 Recinto:18-024-010-00328-00001 Cultivo:20000 BARBECHO TRADICIONAL-SIN VARIEDAD Secano Ref:170000004883167 Recinto:18-024-011-00166-00001 Cultivo:20000 BARBECHO TRADICIONAL-SIN VARIEDAD Secano Ref:170000004883165 Recinto:18-024-011-00175-00001 Cultivo:20000 BARBECHO TRADICIONAL-SIN VARIEDAD Secano Ref:170000004883168 Recinto:18-024-011-00182-00001 Cultivo:20000 BARBECHO TRADICIONAL-SIN VARIEDAD Secano Ref:170000004883212 Recinto:18-040-032-00462-00001 Cultivo:104043 ALMENDROS-VAIRO Regadío

(1) Superficie declarada admisible ajustada con la superficie comprometida.
(2) Factor de penalización valorando el alcance para el tipo de compromiso.

Puede verificar la integridad de una copia de este documento mediante la lectura del código QR adjunto o mediante el acceso a la dirección <https://ws050.juntadeandalucia.es/verificarFirma> indicando el código de VERIFICACIÓN

FIRMADO POR

RAQUEL MARIA ESPIN CRESPO

17/12/2024

VERIFICACIÓN

Pk2jm6UYDU9J72AMTZUYRN3GET48NG

PÁG. 4092/9349





APELLIDOS Y NOMBRE / RAZÓN SOCIAL

CANDELA TORRES JOSE MANUEL

NIF
***4414*

EXPEDIENTE
1236873

ANUALIDAD DE PAGO
1ª

IMPORTES POR ANUALIDAD

	2023	2024	2025	2026	2027
IMPORTE MÁXIMO SUBVENCIONABLE	197,74 €	197,74 €	164,78 €	164,78 €	164,78 €
IMPORTE MEDIO DE TRANSFERENCIA (€/ha)	181,41 €	181,41 €	151,17 €	151,17 €	151,17 €

RESUMEN DE UNIDADES

Cód	GRUPO DE PAGO	Sup. Dec. Admisible (ha)	Sup. Comprometida (ha)	Sup. ajustada compromiso (1) (ha)	% sobredec.	Sup. Resuelta (ha)	Importe Declarado	Importe Topado	Importe Resuelto	Importe tras sobredec.
416	HERBÁCEOS	1,09		1,09	0,00	1,09	197,74	197,74	197,74	197,74
TOTAL		1,09	1,09	1,09		1,09	197,74	197,74	197,74	197,74

APLICACIÓN DE REDUCCIONES Y PENALIZACIONES

GRUPO DE PAGO	Importe Calculado	Importe prereduc.	Criterios de subvencionabilidad y compromisos	Presentación tardía	Omisión declaración	Condicionabilidad	IMPORTE (Euros) RESUELTO
HERBÁCEOS	197,74	197,74	0,00	0,00	0,00	0,00	197,74
TOTAL	197,74	197,74					197,74

RESUMEN DE PAGOS

	IMPORTE (Euros)			
	RESUELTO	FEADER	MAPA	CAPADR
HERBÁCEOS - Pago realizado	197,74 €	168,08 €	19,40 €	10,26 €

RECINTOS RESUELTOS

REF.	REFERENCIA SIGPAC	CULTIVO	DESCRIPCIÓN CULTIVO	S/R G.PAGO	PEND. MEDIA (%)	SUP. DEC. ADMISIBLE (ha)	SUP. COMPROM. (ha)	SUP. AJUSTADA COMPR.(1) (ha)	SUP. CONY. SIGPAC (ha)	SUP. CERTIE (ha)	SUP. CAMPO (ha)	SUP. CAMPO DETER. CULT. DECLARADO (ha)	SUP. DEC. REDUCIDA (ha)	SUP. RESUELTA (ha)
5331041	18-084-008-00309-001	52114	VEZA-SENDA DA-247	S	416	9,60	1,09	1,09	1,09	1,09			1,09	1,09

INCIDENCIAS

INCIDENCIA DESCRIPCIÓN

- 100412 Número de hectáreas validadas inferior a la superficie mínima permitida por el grupo de cultivo (Anexo I. Criterios de Subvencionabilidad. Orden 28 de marzo de 2023).
Sup. Resuelta:0 Grupo de Pago:FRUTALES SECANO
- 100413 Recinto perteneciente a grupo de cultivo que no cumple con la superficie mínima requerida (Anexo I. Criterios de Subvencionabilidad. Orden 28 de marzo de 2023).
Ref:5331044 Recinto:18-084-009-00035-00001 Cultivo:104014 ALMENDROS-FERRAGNES Secano Sup. Declarada:1,9 Superficie Resolver:1,9

(1) Superficie declarada admisible ajustada con la superficie comprometida.
(2) Factor de penalización valorando el alcance para el tipo de compromiso.

Puede verificar la integridad de una copia de este documento mediante la lectura del código QR adjunto o mediante el acceso a la dirección https://ws050.juntadeandalucia.es/verificarFirma indicando el código de VERIFICACIÓN			
FIRMADO POR	RAQUEL MARIA ESPIN CRESPO	17/12/2024	
VERIFICACIÓN	Pk2jm6UYDU9J72AMTZUYRN3GET48NG	PÁG. 4093/9349	



APELLIDOS Y NOMBRE / RAZÓN SOCIAL

CANO FERNANDEZ ELISABETH

NIF
***2840*

EXPEDIENTE
1275909

ANUALIDAD DE PAGO
1ª

IMPORTES POR ANUALIDAD

	2023	2024	2025	2026	2027
IMPORTE MÁXIMO SUBVENCIONABLE	1.841,40 €	1.841,40 €	1.841,40 €	1.534,50 €	1.534,50 €
IMPORTE MEDIO DE TRANSFERENCIA (€/ha)	297,48 €	297,48 €	297,48 €	247,90 €	247,90 €

RESUMEN DE UNIDADES

Cód	GRUPO DE PAGO	Sup. Dec. Admisible (ha)	Sup. Comprometida (ha)	Sup. ajustada compromiso (1) (ha)	% sobredec.	Sup. Resuelta (ha)	Importe Declarado	Importe Topado	Importe Resuelto	Importe tras sobredec.
419	OLIVAR	6,19		6,19	0,00	6,19	1.841,40	1.841,40	1.841,40	1.841,40
TOTAL		6,19	6,19	6,19		6,19	1.841,40	1.841,40	1.841,40	1.841,40

APLICACIÓN DE REDUCCIONES Y PENALIZACIONES

GRUPO DE PAGO	Importe Calculado	Importe prereduc.	Criterios de subvencionabilidad y compromisos	Presentación tardía	Omisión declaración	Condicionalidad	IMPORTE (Euros) RESUELTO
OLIVAR	1.841,40	1.841,40	0,00	0,00	0,00	0,00	1.841,40
TOTAL	1.841,40	1.841,40					1.841,40

RESUMEN DE PAGOS

	IMPORTE (Euros)			
	RESUELTO	FEADER	MAPA	CAPADR
OLIVAR - Pago realizado	1.841,40 €	1.565,19 €	180,64 €	95,57 €

RECINTOS RESUELTOS

REF.	REFERENCIA SIGPAC	CULTIVO	DESCRIPCIÓN CULTIVO	S/R G.PAGO	PEND. MEDIA (%)	SUP. DEC. ADMISIBLE (ha)	SUP. COMPROM. (ha)	SUP. AJUSTADA COMPR.(1) (ha)	SUP. CONY. SIGPAC (ha)	SUP. CERTIE (ha)	SUP. CAMPO (ha)	SUP. CAMPO DETER. CULT. DECLARADO (ha)	SUP. DEC. REDUCIDA (ha)	SUP. RESUELTA (ha)
-1501098	18-030-017-00129-001	101010	OLIVAR-PICUAL	S 419	4,60	0,54	0,54	0,54	0,54	0,54			0,54	0,54
-1501097	18-030-017-00127-001	101010	OLIVAR-PICUAL	S 419	6,60	0,29	0,29	0,29	0,29	0,29			0,29	0,29
1700000006420672	18-030-005-00307-001	101010	OLIVAR-PICUAL	R 419	11,70	0,09	0,09	0,09	0,09	0,09			0,09	0,09
1700000006420673	18-030-901-09000-079	101010	OLIVAR-PICUAL	R 419	13,70	0,19	0,19	0,19	0,19	0,19			0,19	0,19
1700000006420675	18-030-017-00128-001	101010	OLIVAR-PICUAL	S 419	5,60	1,20	1,20	1,20	1,20	1,20			1,20	1,20
1700000006420680	18-030-002-00412-003	101010	OLIVAR-PICUAL	R 419	5,10	3,88	3,88	3,88	3,88	3,88			3,88	3,88

(1) Superficie declarada admisible ajustada con la superficie comprometida.
(2) Factor de penalización valorando el alcance para el tipo de compromiso.

Puede verificar la integridad de una copia de este documento mediante la lectura del código QR adjunto o mediante el acceso a la dirección https://ws050.juntadeandalucia.es/verificarFirma indicando el código de VERIFICACIÓN			
FIRMADO POR	RAQUEL MARIA ESPIN CRESPO	17/12/2024	
VERIFICACIÓN	Pk2jm6UYDU9J72AMTZUYRN3GET48NG	PÁG. 4094/9349	




INCIDENCIAS

INCIDENCIA DESCRIPCIÓN

- 219 Superficie declarada sobre un mismo recinto, en un mismo expediente, mayor que la superficie total del recinto SIGPAC.
Ref:170000006420682 Recinto:18-030-005-00219-00002 Cultivo:104057 ALMENDROS-AVIJOR Regadío Suma de superficies declaradas para este recinto por el solicitante (Áreas):19 Superficie SIGPAC total para el recinto (Áreas):17 Exceso de superficie declarada (Hectáreas):0,02
- 3790 Recinto declarado inactivo
Ref:-1501095 Recinto:18-030-016-00469-00003 Cultivo: -
- 8227 Línea de declaración monitorizada en la que no ha habido respuesta por parte del productor y, por tanto, sin Juicio Experto de campo.
Ref:-1501096 Recinto:18-030-002-00410-00001 Cultivo:104057 ALMENDROS-AVIJOR
- 100412 Número de hectáreas validadas inferior a la superficie mínima permitida por el grupo de cultivo (Anexo I. Criterios de Subvencionabilidad. Orden 28 de marzo de 2023).
Sup. Resuelta:0 Grupo de Pago:FRUTALES SECANO
- 100413 Recinto perteneciente a grupo de cultivo que no cumple con la superficie mínima requerida (Anexo I. Criterios de Subvencionabilidad. Orden 28 de marzo de 2023).
Ref:170000006420691 Recinto:18-030-016-00351-00002 Cultivo:104008 ALMENDROS-CONSTANTI Secano Sup. Declarada:0,55 Superficie Resolver:0,55
Ref:4615978 Recinto:18-030-016-00459-00001 Cultivo:104008 ALMENDROS-CONSTANTI Secano Sup. Declarada:1,43 Superficie Resolver:1,43
Ref:170000006420692 Recinto:18-030-016-00469-00002 Cultivo:104008 ALMENDROS-CONSTANTI Secano Sup. Declarada:0,24 Superficie Resolver:0,24
Ref:170000006420693 Recinto:18-030-016-00470-00001 Cultivo:104008 ALMENDROS-CONSTANTI Secano Sup. Declarada:1,03 Superficie Resolver:1,03
- 100424 Solicita recinto que no está comprometido para la operación.
Ref:-1501096 Recinto:18-030-002-00410-00001 Cultivo:104057 ALMENDROS-AVIJOR Secano
Ref:170000006420682 Recinto:18-030-005-00219-00002 Cultivo:104057 ALMENDROS-AVIJOR Regadío
Ref:170000006420683 Recinto:18-030-005-00220-00003 Cultivo:104057 ALMENDROS-AVIJOR Regadío
Ref:-1501095 Recinto:18-030-016-00469-00003 Cultivo:104008 ALMENDROS-CONSTANTI Secano

(1) Superficie declarada admisible ajustada con la superficie comprometida.
(2) Factor de penalización valorando el alcance para el tipo de compromiso.

Puede verificar la integridad de una copia de este documento mediante la lectura del código QR adjunto o mediante el acceso a la dirección https://ws050.juntadeandalucia.es/verificarFirma indicando el código de VERIFICACIÓN			
FIRMADO POR	RAQUEL MARIA ESPIN CRESPO	17/12/2024	
VERIFICACIÓN	Pk2jm6UYDU9J72AMTZUYRN3GET48NG	PÁG. 4095/9349	



APELLIDOS Y NOMBRE / RAZÓN SOCIAL

CANO LAZARO JOSE

NIF
****7059*

EXPEDIENTE
1080889

ANUALIDAD DE PAGO
1ª

IMPORTES POR ANUALIDAD

	2023	2024	2025	2026	2027
IMPORTE MÁXIMO SUBVENCIONABLE	1.418,98 €	1.418,98 €	1.418,98 €	1.182,48 €	1.182,48 €
IMPORTE MEDIO DE TRANSFERENCIA (€/ha)	297,48 €	297,48 €	297,48 €	247,90 €	247,90 €

RESUMEN DE UNIDADES

Cód	GRUPO DE PAGO	Sup. Dec. Admisible (ha)	Sup. Comprometida (ha)	Sup. ajustada compromiso (1) (ha)	% sobredec.	Sup. Resuelta (ha)	Importe Declarado	Importe Topado	Importe Resuelto	Importe tras sobredec.
419	OLIVAR	4,77		4,77	0,00	4,77	1.418,98	1.418,98	1.418,98	1.418,98
TOTAL		4,77	4,77	4,77		4,77	1.418,98	1.418,98	1.418,98	1.418,98

APLICACIÓN DE REDUCCIONES Y PENALIZACIONES

GRUPO DE PAGO	Importe Calculado	Importe prereduc.	Criterios de subvencionabilidad y compromisos	Presentación tardía	Omisión declaración	Condicionalidad	IMPORTE (Euros) RESUELTO
OLIVAR	1.418,98	1.418,98	0,00	0,00	0,00	0,00	1.418,98
TOTAL	1.418,98	1.418,98					1.418,98

RESUMEN DE PAGOS

	IMPORTE (Euros)			
	RESUELTO	FEADER	MAPA	CAPADR
OLIVAR - Pago realizado	1.418,98 €	1.206,13 €	139,20 €	73,65 €

RECINTOS RESUELTOS

REF.	REFERENCIA SIGPAC	CULTIVO	DESCRIPCIÓN CULTIVO	S/R G.PAGO	PEND. MEDIA (%)	SUP. DEC. ADMISIBLE (ha)	SUP. COMPROM. (ha)	SUP. AJUSTADA COMPR.(1) (ha)	SUP. CONY. SIGPAC (ha)	SUP. CERTIE (ha)	SUP. CAMPO (ha)	SUP. CAMPO DETER. CULT. DECLARADO (ha)	SUP. DEC. REDUCIDA (ha)	SUP. RESUELTA (ha)
-1025716	18-047-005-00657-003	101010	OLIVAR-PICUAL	S 419	28,90	0,18	0,18	0,18		0,18			0,18	0,18
4652255	18-047-004-00692-001	101010	OLIVAR-PICUAL	S 419	9,40	2,52	2,52	2,52		2,52			2,52	2,52
5251096	18-047-005-00666-005	101010	OLIVAR-PICUAL	S 419	12,10	1,21	1,21	1,21		1,21			1,21	1,21
1700000003072160	18-047-003-00723-004	101010	OLIVAR-PICUAL	S 419	7,70	0,08	0,08	0,08		0,08			0,08	0,08
1700000003072161	18-047-004-00143-003	101010	OLIVAR-PICUAL	S 419	16,60	0,78	0,78	0,78		0,78			0,78	0,78

(1) Superficie declarada admisible ajustada con la superficie comprometida.
(2) Factor de penalización valorando el alcance para el tipo de compromiso.

Puede verificar la integridad de una copia de este documento mediante la lectura del código QR adjunto o mediante el acceso a la dirección <https://ws050.juntadeandalucia.es/verificarFirma> indicando el código de VERIFICACIÓN

FIRMADO POR	RAQUEL MARIA ESPIN CRESPO	17/12/2024	
VERIFICACIÓN	Pk2jm6UYDU9J72AMTZUYRN3GET48NG	PÁG. 4096/9349	




INCIDENCIAS

INCIDENCIA DESCRIPCIÓN

- 218 La superficie total declarada sobre un mismo recinto en el conjunto de los expedientes, no puede superar la superficie total que el SIGPAC establece para ese recinto.
Ref:6840655 Recinto:18-047-005-00656-00002 Cultivo:101010 OLIVAR-PICUAL Secano Suma de superficies declaradas para este recinto por todos los solicitantes (Áreas):70 Superficie SIGPAC medida para este recinto (Áreas):35 Exceso de superficie declarada (Hectáreas):0,35 Suma de superficies declaradas para este recinto por el solicitante (Áreas):35
- 4272 Verifica que las líneas de declaración de las Solicitudes Únicas no tienen solapes con la capa de Retroactividad Gráfica (ambas de la misma campaña) a nivel de expediente/línea de declaración gráfica de la solicitud.
Ref:170000003072167 Recinto:18-047-005-00666-00001 Cultivo: - Agregado de la referencia del recinto.:0 Zona de la referencia del recinto.:0 Superficie solapada.:0,02 Id. Incid.:100991268
Ref:170000003072167 Recinto:18-047-005-00666-00001 Cultivo: - Agregado de la referencia del recinto.:0 Zona de la referencia del recinto.:0 Superficie solapada.:0,08 Id. Incid.:100991267
- 100402 Recinto solicitado no forma parte de ningún organismo de control autorizado para la producción ecológica en Andalucía o fecha de inscripción posterior al plazo establecido (Anexo I. Criterios de Subvencionabilidad. Orden 28 de marzo de 2023).
Ref:-1547881 Recinto:18-047-004-01229-00004 Cultivo:101010 OLIVAR-PICUAL Secano
- 100412 Número de hectáreas validadas inferior a la superficie mínima permitida por el grupo de cultivo (Anexo I. Criterios de Subvencionabilidad. Orden 28 de marzo de 2023).
Sup. Resuelta:0 Grupo de Pago:FRUTALES SECANO
- 100413 Recinto perteneciente a grupo de cultivo que no cumple con la superficie mínima requerida (Anexo I. Criterios de Subvencionabilidad. Orden 28 de marzo de 2023).
Ref:6840654 Recinto:18-047-005-00656-00001 Cultivo:104023 ALMENDROS-LAURANNE Secano Sup. Declarada:0,61 Superficie Resolver:0,61
Ref:-1025744 Recinto:18-047-005-00657-00001 Cultivo:104007 ALMENDROS-COMUNA Secano Sup. Declarada:0,27 Superficie Resolver:0,27
Ref:170000003072167 Recinto:18-047-005-00666-00001 Cultivo:104007 ALMENDROS-COMUNA Secano Sup. Declarada:2,45 Superficie Resolver:2,35
Ref:170000003072168 Recinto:18-047-005-00666-00004 Cultivo:104007 ALMENDROS-COMUNA Secano Sup. Declarada:1,11 Superficie Resolver:1,11
Ref:5486225 Recinto:18-047-005-00666-00006 Cultivo:104007 ALMENDROS-COMUNA Secano Sup. Declarada:0,53 Superficie Resolver:0,53
Ref:-1295571 Recinto:18-047-005-00667-00100 Cultivo:104007 ALMENDROS-COMUNA Secano Sup. Declarada:0,15 Superficie Resolver:0,15
Ref:170000003072165 Recinto:18-047-011-00209-00001 Cultivo:104022 ALMENDROS-LARGUETA Secano Sup. Declarada:0,58 Superficie Resolver:0,58
- 100424 Solicita recinto que no está comprometido para la operación.
Ref:-1547881 Recinto:18-047-004-01229-00004 Cultivo:101010 OLIVAR-PICUAL Secano
Ref:6840655 Recinto:18-047-005-00656-00002 Cultivo:101010 OLIVAR-PICUAL Secano

(1) Superficie declarada admisible ajustada con la superficie comprometida.
(2) Factor de penalización valorando el alcance para el tipo de compromiso.

Puede verificar la integridad de una copia de este documento mediante la lectura del código QR adjunto o mediante el acceso a la dirección https://ws050.juntadeandalucia.es/verificarFirma indicando el código de VERIFICACIÓN			
FIRMADO POR	RAQUEL MARIA ESPIN CRESPO	17/12/2024	
VERIFICACIÓN	Pk2jm6UYDU9J72AMTZUYRN3GET48NG	PÁG. 4097/9349	



APELLIDOS Y NOMBRE / RAZÓN SOCIAL

CANO RAMIREZ ANTONIO

NIF
***6509*

EXPEDIENTE
1171637

ANUALIDAD DE PAGO
1ª

IMPORTES POR ANUALIDAD

	2023	2024	2025	2026	2027
IMPORTE MÁXIMO SUBVENCIONABLE	9.489,61 €	9.489,61 €	9.489,61 €	7.908,01 €	7.908,01 €
IMPORTE MEDIO DE TRANSFERENCIA (€/ha)	297,48 €	297,48 €	297,48 €	247,90 €	247,90 €

RESUMEN DE UNIDADES

Cód	GRUPO DE PAGO	Sup. Dec. Admisible (ha)	Sup. Comprometida (ha)	Sup. ajustada compromiso (1) (ha)	% sobredec.	Sup. Resuelta (ha)	Importe Declarado	Importe Topado	Importe Resuelto	Importe tras sobredec.
419	OLIVAR	31,90		31,90	0,00	31,90	9.489,61	9.489,61	9.489,61	9.489,61
TOTAL		31,90	31,90	31,90		31,90	9.489,61	9.489,61	9.489,61	9.489,61

APLICACIÓN DE REDUCCIONES Y PENALIZACIONES

GRUPO DE PAGO	Importe Calculado	Importe prereduc.	Criterios de subvencionabilidad y compromisos	Presentación tardía	Omisión declaración	Condicionalidad	IMPORTE (Euros) RESUELTO
OLIVAR	9.489,61	9.489,61	0,00	0,00	0,00	0,00	9.489,61
TOTAL	9.489,61	9.489,61					9.489,61

RESUMEN DE PAGOS

	IMPORTE (Euros)			
	RESUELTO	FEADER	MAPA	CAPADR
OLIVAR - Pago realizado	9.489,61 €	8.066,17 €	930,93 €	492,51 €

RECINTOS RESUELTOS

REF.	REFERENCIA SIGPAC	CULTIVO	DESCRIPCIÓN CULTIVO	S/R G.PAGO	PEND. MEDIA (%)	SUP. DEC. ADMISIBLE (ha)	SUP. COMPROM. (ha)	SUP. AJUSTADA COMPR.(1) (ha)	SUP. CONY. SIGPAC (ha)	SUP. CERTIE (ha)	SUP. CAMPO (ha)	SUP. CAMPO DETER. CULT. DECLARADO (ha)	SUP. DEC. REDUCIDA (ha)	SUP. RESUELTA (ha)
-1108376	18-133-014-00103-003	101010	OLIVAR-PICUAL	R	419	27,50	31,68	31,68	31,68	31,68			31,68	31,68
1700000007132222	18-133-014-00001-005	101010	OLIVAR-PICUAL	S	419	20,70	0,02	0,02	0,02	0,02			0,02	0,02
1700000007132223	18-133-014-00014-002	101010	OLIVAR-PICUAL	S	419	27,80	0,02	0,02	0,02	0,02			0,02	0,02
1700000007132229	18-133-014-00104-006	101010	OLIVAR-PICUAL	S	419	24,00	0,18	0,18	0,18	0,18			0,18	0,18

INCIDENCIAS

INCIDENCIA DESCRIPCIÓN

248 Verifica que los recintos declarados con sistema de explotación regadío corresponden realmente a regadío según SIGPAC.
Ref:-1108376 Recinto:18-133-014-00103-00003 Cultivo:101010 OLIVAR-PICUAL Regadío

(1) Superficie declarada admisible ajustada con la superficie comprometida.
(2) Factor de penalización valorando el alcance para el tipo de compromiso.

Puede verificar la integridad de una copia de este documento mediante la lectura del código QR adjunto o mediante el acceso a la dirección https://ws050.juntadeandalucia.es/verificarFirma indicando el código de VERIFICACIÓN			
FIRMADO POR	RAQUEL MARIA ESPIN CRESPO	17/12/2024	
VERIFICACIÓN	Pk2jm6UYDU9J72AMTZUYRN3GET48NG	PÁG. 4098/9349	



APELLIDOS Y NOMBRE / RAZÓN SOCIAL

CANOVAS GALLEGO ANTONIO

NIF
***4581*

EXPEDIENTE
1014719

ANUALIDAD DE PAGO
1ª

IMPORTES POR ANUALIDAD

	2023	2024	2025	2026	2027
IMPORTE MÁXIMO SUBVENCIONABLE	3.412,10 €	3.412,10 €	3.412,10 €	2.843,41 €	2.843,41 €
IMPORTE MEDIO DE TRANSFERENCIA (€/ha)	297,48 €	297,48 €	297,48 €	247,90 €	247,90 €

RESUMEN DE UNIDADES

Cód	GRUPO DE PAGO	Sup. Dec. Admisible (ha)	Sup. Comprometida (ha)	Sup. ajustada compromiso (1) (ha)	% sobredec.	Sup. Resuelta (ha)	Importe Declarado	Importe Topado	Importe Resuelto	Importe tras sobredec.
419	OLIVAR	11,47		11,47	0,00	11,47	3.412,10	3.412,10	3.412,10	3.412,10
TOTAL		11,47	11,47	11,47		11,47	3.412,10	3.412,10	3.412,10	3.412,10

APLICACIÓN DE REDUCCIONES Y PENALIZACIONES

GRUPO DE PAGO	Importe Calculado	Importe prereduc.	Criterios de subvencionabilidad y compromisos	Presentación tardía	Omisión declaración	Condicionalidad	IMPORTE (Euros) RESUELTO
OLIVAR	3.412,10	3.412,10	0,00	0,00	0,00	0,00	3.412,10
TOTAL	3.412,10	3.412,10					3.412,10

RESUMEN DE PAGOS

	IMPORTE (Euros)			
	RESUELTO	FEADER	MAPA	CAPADR
OLIVAR - Pago realizado	3.412,10 €	2.900,29 €	334,73 €	177,08 €

RECINTOS RESUELTOS

REF.	REFERENCIA SIGPAC	CULTIVO DESCRIPCIÓN CULTIVO	S/R G.PAGO	PEND. MEDIA (%)	SUP. DEC. ADMISIBLE (ha)	SUP. COMPROM. (ha)	SUP. AJUSTADA COMPR.(1) (ha)	SUP. CONY. SIGPAC (ha)	SUP. CERTIE (ha)	SUP. CAMPO (ha)	SUP. CAMPO DETER. CULT. DECLARADO (ha)	SUP. DEC. REDUCIDA (ha)	SUP. RESUELTA (ha)
-1402892	18-054-007-00249-003	101010 OLIVAR-PICUAL	S 419	7,00	0,33	0,33	0,33	0,33	0,33			0,33	0,33
-1328213	18-054-007-00248-003	101010 OLIVAR-PICUAL	S 419	12,70	0,02	0,02	0,02	0,02	0,02			0,02	0,02
4075838	18-054-009-00026-001	101010 OLIVAR-PICUAL	S 419	9,50	0,21	0,21	0,21	0,21	0,21			0,21	0,21
5247029	18-054-008-00274-001	101010 OLIVAR-PICUAL	S 419	12,90	8,14	8,14	8,14	8,14	8,14			8,14	8,14
170000002728783	18-054-008-00144-002	101010 OLIVAR-PICUAL	S 419	8,10	2,77	2,77	2,77	2,77	2,77			2,77	2,77

INCIDENCIAS

INCIDENCIA DESCRIPCIÓN

- 100421 Recinto declarado por error para una operación de la 6503, que se ha corregido de oficio marcando la operación correcta, de acuerdo con la fecha de inscripción del recinto en la producción ecológica.
Ref:170000002728786 Recinto:18-054-006-00164-00001 Cultivo:104020 ALMENDROS-GUARA Secano
- 100424 Solicita recinto que no está comprometido para la operación.
Ref:170000002728786 Recinto:18-054-006-00164-00001 Cultivo:104020 ALMENDROS-GUARA Secano

(1) Superficie declarada admisible ajustada con la superficie comprometida.
(2) Factor de penalización valorando el alcance para el tipo de compromiso.

Puede verificar la integridad de una copia de este documento mediante la lectura del código QR adjunto o mediante el acceso a la dirección https://ws050.juntadeandalucia.es/verificarFirma indicando el código de VERIFICACIÓN			
FIRMADO POR	RAQUEL MARIA ESPIN CRESPO	17/12/2024	
VERIFICACIÓN	Pk2jm6UYDU9J72AMTZUYRN3GET48NG	PÁG. 4099/9349	



APELLIDOS Y NOMBRE / RAZÓN SOCIAL		NIF	EXPEDIENTE	ANUALIDAD DE PAGO		
CANOVAS VALERA EDUARDO		***4776*	1040650	1ª		
IMPORTE POR ANUALIDAD						
		2023	2024	2025	2026	2027
IMPORTE MÁXIMO SUBVENCIONABLE		859,72 €	859,72 €	859,72 €	716,43 €	716,43 €
IMPORTE MEDIO DE TRANSFERENCIA (€/ha)		297,48 €	297,48 €	297,48 €	247,90 €	247,90 €

RESUMEN DE UNIDADES										
Cód	GRUPO DE PAGO	Sup. Dec. Admisible (ha)	Sup. Comprometida (ha)	Sup. ajustada compromiso (1) (ha)	% sobredec.	Sup. Resuelta (ha)	Importe Declarado	Importe Topado	Importe Resuelto	Importe tras sobredec.
419	OLIVAR	2,89		2,89	0,00	2,89	859,72	859,72	859,72	859,72
TOTAL		2,89	2,89	2,89		2,89	859,72	859,72	859,72	859,72

APLICACIÓN DE REDUCCIONES Y PENALIZACIONES										
GRUPO DE PAGO		Importe Calculado	Importe prereduc.	Criterios de subvencionabilidad y compromisos	Presentación tardía	Omisión declaración	Condicionalidad	IMPORTE (Euros) RESUELTO		
OLIVAR		859,72	859,72	0,00	0,00	0,00	0,00	859,72		
TOTAL		859,72	859,72					859,72		

RESUMEN DE PAGOS					IMPORTE (Euros)			
					RESUELTO	FEADER	MAPA	CAPADR
OLIVAR - Pago realizado					859,72 €	730,76 €	84,34 €	44,62 €

RECINTOS RESUELTOS															
REF.	REFERENCIA SIGPAC	CULTIVO	DESCRIPCIÓN CULTIVO	S/R	G.PAGO	PEND. MEDIA (%)	SUP. DEC. ADMISIBLE (ha)	SUP. COMPROM. (ha)	SUP. AJUSTADA COMPR.(1) (ha)	SUP. CONY. SIGPAC (ha)	SUP. CERTIE (ha)	SUP. CAMPO (ha)	SUP. CAMPO DETER. CULT. DECLARADO (ha)	SUP. DEC. REDUCIDA (ha)	SUP. RESUELTA (ha)
1700000004822015	18-054-007-00147-001	101010	OLIVAR-PICUAL	R	419	12,90	0,04	0,04	0,04		0,04			0,04	0,04
1700000004822016	18-054-008-00108-001	101010	OLIVAR-PICUAL	S	419	7,50	1,16	1,16	1,16		1,16			1,16	1,16
1700000004822017	18-054-008-00162-001	101010	OLIVAR-PICUAL	S	419	4,10	1,64	1,64	1,64		1,64			1,64	1,64
1700000004822020	18-054-007-00148-005	101010	OLIVAR-PICUAL	R	419	23,50	0,05	0,05	0,05		0,05			0,05	0,05

INCIDENCIAS	
INCIDENCIA	DESCRIPCIÓN
100412	Número de hectáreas validadas inferior a la superficie mínima permitida por el grupo de cultivo (Anexo I. Criterios de Subvencionabilidad. Orden 28 de marzo de 2023). Sup. Resuelta:0 Grupo de Pago:FRUTALES SECANO
100413	Recinto perteneciente a grupo de cultivo que no cumple con la superficie mínima requerida (Anexo I. Criterios de Subvencionabilidad. Orden 28 de marzo de 2023). Ref:1700000004822022 Recinto:18-054-008-00147-00001 Cultivo:104020 ALMENDROS-GUARA Secano Sup. Declarada:3,27 Superficie Resolver:3,27 Ref:1700000004822021 Recinto:18-054-008-00161-00004 Cultivo:104020 ALMENDROS-GUARA Secano Sup. Declarada:0,27 Superficie Resolver:0,27 Ref:-933076 Recinto:18-054-008-00161-00006 Cultivo:104020 ALMENDROS-GUARA Secano Sup. Declarada:0,01 Superficie Resolver:0,01 Ref:-933077 Recinto:18-054-008-00161-00007 Cultivo:104020 ALMENDROS-GUARA Secano Sup. Declarada:0,04 Superficie Resolver:0,04
100421	Recinto declarado por error para una operación de la 6503, que se ha corregido de oficio marcando la operación correcta, de acuerdo con la fecha de inscripción del recinto en la producción ecológica. Ref:1700000004822015 Recinto:18-054-007-00147-00001 Cultivo:101010 OLIVAR-PICUAL Regadío Ref:1700000004822020 Recinto:18-054-007-00148-00005 Cultivo:101010 OLIVAR-PICUAL Regadío Ref:1700000004822016 Recinto:18-054-008-00108-00001 Cultivo:101010 OLIVAR-PICUAL Secano Ref:1700000004822022 Recinto:18-054-008-00147-00001 Cultivo:104020 ALMENDROS-GUARA Secano Ref:1700000004822021 Recinto:18-054-008-00161-00004 Cultivo:104020 ALMENDROS-GUARA Secano Ref:-933076 Recinto:18-054-008-00161-00006 Cultivo:104020 ALMENDROS-GUARA Secano Ref:-933077 Recinto:18-054-008-00161-00007 Cultivo:104020 ALMENDROS-GUARA Secano Ref:1700000004822017 Recinto:18-054-008-00162-00001 Cultivo:101010 OLIVAR-PICUAL Secano

(1) Superficie declarada admisible ajustada con la superficie comprometida.
(2) Factor de penalización valorando el alcance para el tipo de compromiso.

Puede verificar la integridad de una copia de este documento mediante la lectura del código QR adjunto o mediante el acceso a la dirección https://ws050.juntadeandalucia.es/verificarFirma indicando el código de VERIFICACIÓN			
FIRMADO POR	RAQUEL MARIA ESPIN CRESPO	17/12/2024	
VERIFICACIÓN	Pk2jm6UYDU9J72AMTZUYRN3GET48NG	PÁG. 4100/9349	



APELLIDOS Y NOMBRE / RAZÓN SOCIAL

CANTON DIAZ DIONISIO

NIF
***6165*

EXPEDIENTE
1069502

ANUALIDAD DE PAGO
1ª

IMPORTES POR ANUALIDAD

	2023	2024	2025	2026	2027
IMPORTE MÁXIMO SUBVENCIONABLE	1.606,24 €	1.606,24 €	1.606,24 €	1.338,53 €	1.338,53 €
IMPORTE MEDIO DE TRANSFERENCIA (€/ha)	259,49 €	259,49 €	259,49 €	216,24 €	216,24 €

RESUMEN DE UNIDADES

Cód	GRUPO DE PAGO	Sup. Dec. Admisible (ha)	Sup. Comprometida (ha)	Sup. ajustada compromiso (1) (ha)	% sobredec.	Sup. Resuelta (ha)	Importe Declarado	Importe Topado	Importe Resuelto	Importe tras sobredec.
422	FRUTALES SECANO	6,19		6,19	0,00	6,19	1.606,24	1.606,24	1.606,24	1.606,24
TOTAL		6,19	6,19	6,19		6,19	1.606,24	1.606,24	1.606,24	1.606,24

APLICACIÓN DE REDUCCIONES Y PENALIZACIONES

GRUPO DE PAGO	Importe Calculado	Importe prereduc.	Criterios de subvencionabilidad y compromisos	Presentación tardía	Omisión declaración	Condicionalidad	IMPORTE (Euros) RESUELTO
FRUTALES SECANO	1.606,24	1.606,24	0,00	0,00	0,00	0,00	1.606,24
TOTAL	1.606,24	1.606,24					1.606,24

RESUMEN DE PAGOS

	IMPORTE (Euros)			
	RESUELTO	FEADER	MAPA	CAPADR
FRUTALES SECANO - Pago realizado	1.606,24 €	1.365,30 €	157,57 €	83,37 €

RECINTOS RESUELTOS

REF.	REFERENCIA SIGPAC	CULTIVO	DESCRIPCIÓN CULTIVO	S/R	G.PAGO	PEND. MEDIA (%)	SUP. DEC. ADMISIBLE (ha)	SUP. COMPROM. (ha)	SUP. AJUSTADA COMPR.(1) (ha)	SUP. CONY. SIGPAC (ha)	SUP. CERTIE (ha)	SUP. CAMPO (ha)	SUP. CAMPO DETER. CULT. DECLARADO (ha)	SUP. DEC. REDUCIDA (ha)	SUP. RESUELTA (ha)
-886126	18-087-005-00361-008	104020	ALMENDROS-GUARA	S	422	26,30	0,08	0,08	0,08		0,08			0,08	0,08
-886123	18-087-005-00133-005	104020	ALMENDROS-GUARA	S	422	17,00	1,64	1,64	1,64		1,67			1,64	1,64
5131712	18-087-006-00085-001	104020	ALMENDROS-GUARA	S	422	8,40	1,38	1,38	1,38		1,38			1,38	1,38
5131713	18-087-006-00103-001	104020	ALMENDROS-GUARA	S	422	14,10	3,09	3,09	3,09		3,09			3,09	3,09

(1) Superficie declarada admisible ajustada con la superficie comprometida.
(2) Factor de penalización valorando el alcance para el tipo de compromiso.

Puede verificar la integridad de una copia de este documento mediante la lectura del código QR adjunto o mediante el acceso a la dirección <https://ws050.juntadeandalucia.es/verificarFirma> indicando el código de VERIFICACIÓN

FIRMADO POR	RAQUEL MARIA ESPIN CRESPO	17/12/2024
VERIFICACIÓN	Pk2jm6UYDU9J72AMTZUYRN3GET48NG	PÁG. 4101/9349





APELLIDOS Y NOMBRE / RAZÓN SOCIAL

CAÑADAS ALONSO JOSE TOMAS

NIF
***9515*

EXPEDIENTE
1007113

ANUALIDAD DE PAGO
1ª

IMPORTES POR ANUALIDAD

	2023	2024	2025	2026	2027
IMPORTE MÁXIMO SUBVENCIONABLE	435,94 €	435,94 €	435,94 €	363,28 €	363,28 €
IMPORTE MEDIO DE TRANSFERENCIA (€/ha)	259,49 €	259,49 €	259,49 €	216,24 €	216,24 €

RESUMEN DE UNIDADES

Cód	GRUPO DE PAGO	Sup. Dec. Admisible (ha)	Sup. Comprometida (ha)	Sup. ajustada compromiso (1) (ha)	% sobredec.	Sup. Resuelta (ha)	Importe Declarado	Importe Topado	Importe Resuelto	Importe tras sobredec.
422	FRUTALES SECANO	1,68		1,68	0,00	1,68	435,94	435,94	435,94	435,94
TOTAL		1,68	1,68	1,68		1,68	435,94	435,94	435,94	435,94

APLICACIÓN DE REDUCCIONES Y PENALIZACIONES

GRUPO DE PAGO	Importe Calculado	Importe prerreduc.	Criterios de subvencionabilidad y compromisos	Presentación tardía	Omisión declaración	Condicionalidad	IMPORTE (Euros) RESUELTO
FRUTALES SECANO	435,94	435,94	0,00	0,00	0,00	0,00	435,94
TOTAL	435,94	435,94					435,94

RESUMEN DE PAGOS

	IMPORTE (Euros)			
	RESUELTO	FEADER	MAPA	CAPADR
FRUTALES SECANO - Pago realizado	435,94 €	370,55 €	42,77 €	22,62 €

RECINTOS RESUELTOS

REF.	REFERENCIA SIGPAC	CULTIVO DESCRIPCIÓN CULTIVO	S/R G.PAGO	PEND. MEDIA (%)	SUP. DEC. ADMISIBLE (ha)	SUP. COMPROM. (ha)	SUP. AJUSTADA COMPROM. (1) (ha)	SUP. CONY. SIGPAC (ha)	SUP. CERTIE (ha)	SUP. CAMPO (ha)	SUP. CAMPO DETER. CULT. DECLARADO (ha)	SUP. DEC. REDUCIDA (ha)	SUP. RESUELTA (ha)
-1587660	18-182-014-00155-004	104007 ALMENDROS-COMUNA	S 422	27,30	0,17	0,17	0,17		0,17			0,17	0,17
5538561	18-182-013-00238-001	104007 ALMENDROS-COMUNA	S 422	33,10	1,09	1,09	1,09		1,09			1,09	1,09
5538617	18-182-003-00271-001	104007 ALMENDROS-COMUNA	S 422	45,60	0,42	0,42	0,42		0,42			0,42	0,42

INCIDENCIAS

INCIDENCIA DESCRIPCIÓN

242	Recinto pendiente de acreditación de titularidad. Ref:5538553 Recinto:18-182-013-00237-00001 Cultivo:104007 ALMENDROS-COMUNA Secano Ref:5538555 Recinto:18-182-013-00237-00003 Cultivo:104007 ALMENDROS-COMUNA Secano Ref:5538556 Recinto:18-182-013-00237-00004 Cultivo:104007 ALMENDROS-COMUNA Secano Ref:5538557 Recinto:18-182-013-00237-00005 Cultivo:104007 ALMENDROS-COMUNA Secano
100402	Recinto solicitado no forma parte de ningún organismo de control autorizado para la producción ecológica en Andalucía o fecha de inscripción posterior al plazo establecido (Anexo I. Criterios de Subvencionabilidad. Orden 28 de marzo de 2023). Ref:5538554 Recinto:18-182-013-00237-00002 Cultivo:218047 HIGUERA-BLANCA DEL PAÍS Secano Ref:5538612 Recinto:18-182-014-00136-00002 Cultivo:218047 HIGUERA-BLANCA DEL PAÍS Secano Ref:5538613 Recinto:18-182-014-00136-00003 Cultivo:218047 HIGUERA-BLANCA DEL PAÍS Secano
100424	Solicita recinto que no está comprometido para la operación. Ref:5538553 Recinto:18-182-013-00237-00001 Cultivo:104007 ALMENDROS-COMUNA Secano Ref:5538554 Recinto:18-182-013-00237-00002 Cultivo:218047 HIGUERA-BLANCA DEL PAÍS Secano Ref:5538555 Recinto:18-182-013-00237-00003 Cultivo:104007 ALMENDROS-COMUNA Secano Ref:5538556 Recinto:18-182-013-00237-00004 Cultivo:104007 ALMENDROS-COMUNA Secano Ref:5538557 Recinto:18-182-013-00237-00005 Cultivo:104007 ALMENDROS-COMUNA Secano Ref:5538612 Recinto:18-182-014-00136-00002 Cultivo:218047 HIGUERA-BLANCA DEL PAÍS Secano Ref:5538613 Recinto:18-182-014-00136-00003 Cultivo:218047 HIGUERA-BLANCA DEL PAÍS Secano

(1) Superficie declarada admisible ajustada con la superficie comprometida.
(2) Factor de penalización valorando el alcance para el tipo de compromiso.

Puede verificar la integridad de una copia de este documento mediante la lectura del código QR adjunto o mediante el acceso a la dirección <https://ws050.juntadeandalucia.es/verificarFirma> indicando el código de VERIFICACIÓN

FIRMADO POR	RAQUEL MARIA ESPIN CRESPO	17/12/2024
VERIFICACIÓN	Pk2jm6UYDU9J72AMTZUYRN3GET48NG	PÁG. 4102/9349





APELLIDOS Y NOMBRE / RAZÓN SOCIAL

CAÑADAS FERNANDEZ MARIA CARMEN

NIF
***6474*

EXPEDIENTE
1084318

ANUALIDAD DE PAGO

1ª

IMPORTES POR ANUALIDAD

	2023	2024	2025	2026	2027
IMPORTE MÁXIMO SUBVENCIONABLE	0,00 €	0,00 €	0,00 €	0,00 €	0,00 €
IMPORTE MEDIO DE TRANSFERENCIA (€/ha)	0,00 €	0,00 €	0,00 €	0,00 €	0,00 €

RESUMEN DE UNIDADES

Cód	GRUPO DE PAGO	Sup. Dec. Admisible (ha)	Sup. Comprometida (ha)	Sup. ajustada compromiso (1) (ha)	% sobredec.	Sup. Resuelta (ha)	Importe Declarado	Importe Topado	Importe Resuelto	Importe tras sobredec.
424	HERBÁCEOS NO ELEGIBLES	1,31		1,31	0,00	1,31	0,00	0,00	0,00	0,00
TOTAL		1,31	1,31	1,31		1,31	0,00	0,00	0,00	0,00

APLICACIÓN DE REDUCCIONES Y PENALIZACIONES

GRUPO DE PAGO	Importe Calculado	Importe prereduc.	Criterios de subvencionabilidad y compromisos	Presentación tardía	Omisión declaración	Condicionalidad	IMPORTE (Euros) RESUELTO
HERBÁCEOS NO ELEGIBLES	0,00	0,00	0,00	0,00	0,00	0,00	0,00
TOTAL	0,00	0,00					0,00

RECINTOS RESUELTOS

REE	REFERENCIA SIGPAC	CULTIVO	DESCRIPCIÓN CULTIVO	S/R G.PAGO	424	PEND. MEDIA (%)	SUP. DEC. ADMISIBLE (ha)	SUP. COMPROM. (ha)	SUP. AJUSTADA COMPR.(1) (ha)	SUP. CONV. SIGPAC (ha)	SUP. CERTIE. (ha)	SUP. CAMPO (ha)	SUP. CAMPO DETER. CULT. DECLARADO (ha)	SUP. DEC. REDUCIDA (ha)	SUP. RESUELTA (ha)
1700000005487987	18-057-037-00510-001	20000	BARBECHO TRADICIONAL-SIN VARIEDAD	S	424	8,50	1,31	1,31	1,31		1,31				1,31

(1) Superficie declarada admisible ajustada con la superficie comprometida.
(2) Factor de penalización valorando el alcance para el tipo de compromiso.

Puede verificar la integridad de una copia de este documento mediante la lectura del código QR adjunto o mediante el acceso a la dirección <https://ws050.juntadeandalucia.es/verificarFirma> indicando el código de VERIFICACIÓN

FIRMADO POR	RAQUEL MARIA ESPIN CRESPO	17/12/2024	
VERIFICACIÓN	Pk2jm6UYDU9J72AMTZUYRN3GET48NG	PÁG. 4103/9349	




INCIDENCIAS

INCIDENCIA DESCRIPCIÓN

- 100412 Número de hectáreas validadas inferior a la superficie mínima permitida por el grupo de cultivo (Anexo I. Criterios de Subvencionabilidad. Orden 28 de marzo de 2023).
Sup. Resuelta:0 Grupo de Pago:FRUTALES SECANO
- 100413 Recinto perteneciente a grupo de cultivo que no cumple con la superficie mínima requerida (Anexo I. Criterios de Subvencionabilidad. Orden 28 de marzo de 2023).
Ref:-1533770 Recinto:18-057-031-00091-00003 Cultivo:104020 ALMENDROS-GUARA Secano Sup. Declarada:1,33 Superficie Resolver:1,33
Ref:1700000005487988 Recinto:18-057-031-00091-00003 Cultivo:104020 ALMENDROS-GUARA Secano Sup. Declarada:37,31 Superficie Resolver:37,31
Ref:1700000005487997 Recinto:18-057-031-00091-00006 Cultivo:104010 ALMENDROS-DESMAYO ROJO Secano Sup. Declarada:0,43 Superficie Resolver:0,43
Ref:1700000005487996 Recinto:18-057-031-00100-00001 Cultivo:104008 ALMENDROS-CONSTANTI Secano Sup. Declarada:7,16 Superficie Resolver:7,16
Ref:1700000005487990 Recinto:18-057-031-00101-00001 Cultivo:104014 ALMENDROS-FERRAGNES Secano Sup. Declarada:9,28 Superficie Resolver:9,28
Ref:1700000005487994 Recinto:18-057-031-00101-00004 Cultivo:104014 ALMENDROS-FERRAGNES Secano Sup. Declarada:4,26 Superficie Resolver:4,26
Ref:4612198 Recinto:18-057-040-00269-00003 Cultivo:104008 ALMENDROS-CONSTANTI Secano Sup. Declarada:10,03 Superficie Resolver:10,03
Ref:4612199 Recinto:18-057-040-00269-00004 Cultivo:104057 ALMENDROS-AVIJOR Secano Sup. Declarada:0,75 Superficie Resolver:0,75
Ref:1700000005487992 Recinto:18-057-040-00271-00002 Cultivo:104014 ALMENDROS-FERRAGNES Secano Sup. Declarada:2,25 Superficie Resolver:2,25
Ref:1700000005487993 Recinto:18-057-040-00271-00003 Cultivo:104014 ALMENDROS-FERRAGNES Secano Sup. Declarada:0,41 Superficie Resolver:0,41
Ref:1700000005487991 Recinto:18-057-040-00271-00004 Cultivo:104010 ALMENDROS-DESMAYO ROJO Secano Sup. Declarada:0,44 Superficie Resolver:0,44
Ref:5503585 Recinto:18-057-040-00279-00002 Cultivo:104008 ALMENDROS-CONSTANTI Secano Sup. Declarada:1,05 Superficie Resolver:1,05
- 100421 Recinto declarado por error para una operación de la 6503, que se ha corregido de oficio marcando la operación correcta, de acuerdo con la fecha de inscripción del recinto en la producción ecológica.
Ref:-1533770 Recinto:18-057-031-00091-00003 Cultivo:104020 ALMENDROS-GUARA Secano
Ref:1700000005487988 Recinto:18-057-031-00091-00003 Cultivo:104020 ALMENDROS-GUARA Secano
Ref:1700000005487997 Recinto:18-057-031-00091-00006 Cultivo:104010 ALMENDROS-DESMAYO ROJO Secano
Ref:1700000005487996 Recinto:18-057-031-00100-00001 Cultivo:104008 ALMENDROS-CONSTANTI Secano
Ref:1700000005487990 Recinto:18-057-031-00101-00001 Cultivo:104014 ALMENDROS-FERRAGNES Secano
Ref:1700000005487994 Recinto:18-057-031-00101-00004 Cultivo:104014 ALMENDROS-FERRAGNES Secano
Ref:1700000005487987 Recinto:18-057-037-00510-00001 Cultivo:20000 BARBECHO TRADICIONAL-SIN VARIEDAD Secano
Ref:4612198 Recinto:18-057-040-00269-00003 Cultivo:104008 ALMENDROS-CONSTANTI Secano
Ref:4612199 Recinto:18-057-040-00269-00004 Cultivo:104057 ALMENDROS-AVIJOR Secano
Ref:1700000005487992 Recinto:18-057-040-00271-00002 Cultivo:104014 ALMENDROS-FERRAGNES Secano
Ref:1700000005487993 Recinto:18-057-040-00271-00003 Cultivo:104014 ALMENDROS-FERRAGNES Secano
Ref:1700000005487991 Recinto:18-057-040-00271-00004 Cultivo:104010 ALMENDROS-DESMAYO ROJO Secano

(1) Superficie declarada admisible ajustada con la superficie comprometida.
(2) Factor de penalización valorando el alcance para el tipo de compromiso.

Puede verificar la integridad de una copia de este documento mediante la lectura del código QR adjunto o mediante el acceso a la dirección https://ws050.juntadeandalucia.es/verificarFirma indicando el código de VERIFICACIÓN			
FIRMADO POR	RAQUEL MARIA ESPIN CRESPO	17/12/2024	
VERIFICACIÓN	Pk2jm6UYDU9J72AMTZUYRN3GET48NG	PÁG. 4104/9349	



APELLIDOS Y NOMBRE / RAZÓN SOCIAL
CAÑADAS JIMENEZ MARIA FE

NIF
****2959*

EXPEDIENTE
1234163

ANUALIDAD DE PAGO
1ª

IMPORTE POR ANUALIDAD

	2023	2024	2025	2026	2027
IMPORTE MÁXIMO SUBVENCIONABLE	7.194,72 €	7.194,72 €	5.995,40 €	5.995,40 €	5.995,40 €
IMPORTE MEDIO DE TRANSFERENCIA (€/ha)	116,21 €	116,21 €	96,84 €	96,84 €	96,84 €

RESUMEN DE UNIDADES

Cód	GRUPO DE PAGO	Sup. Dec. Admisible (ha)	Sup. Comprometida (ha)	Sup. ajustada compromiso (1) (ha)	% sobredec.	Sup. Resuelta (ha)	Importe Declarado	Importe Topado	Importe Resuelto	Importe tras sobredec.
416	HERBÁCEOS	39,66		39,66	0,00	39,66	7.194,72	7.194,72	7.194,72	7.194,72
424	HERBÁCEOS NO ELEGIBLES	22,25		22,25	0,00	22,25	0,00	0,00	0,00	0,00
TOTAL		61,91	61,91	61,91		61,91	7.194,72	7.194,72	7.194,72	7.194,72

APLICACIÓN DE REDUCCIONES Y PENALIZACIONES

GRUPO DE PAGO	Importe Calculado	Importe prereduc.	Criterios de subvencionabilidad y compromisos	Presentación tardía	Omisión declaración	Condicionalidad	IMPORTE (Euros) RESUELTO
HERBÁCEOS	7.194,72	7.194,72	0,00	0,00	0,00	0,00	7.194,72
HERBÁCEOS NO ELEGIBLES	0,00	0,00	0,00	0,00	0,00	0,00	0,00
TOTAL	7.194,72	7.194,72					7.194,72

RESUMEN DE PAGOS

	RESUELTO	FEADER	MAPA	CAPADR
HERBÁCEOS - Pago realizado	7.194,72 €	6.115,51 €	705,80 €	373,41 €

RECINTOS RESUELTOS

REF.	REFERENCIA SIGPAC	CULTIVO DESCRIPCIÓN CULTIVO	S/R G.PAGO	PEND. MEDIA (%)	SUP. DEC. ADMISIBLE (ha)	SUP. COMPROM. (ha)	SUP. AJUSTADA COMPROM. (1) (ha)	SUP. CONV. SIGPAC (ha)	SUP. CERTIF. (ha)	SUP. CAMPO (ha)	SUP. CAMPO DETER. CULT. DECLARADO (ha)	SUP. DEC. REDUCIDA (ha)	SUP. RESULTA (ha)
5476245	18-149-021-00030-001	8000 AVENA-SIN VARIEDAD	S	416	2,40	0,23	0,23	0,23	0,23			0,23	0,23
5476246	18-149-021-00031-001	8000 AVENA-SIN VARIEDAD	S	416	3,20	1,67	1,67	1,67	1,67			1,67	1,67
5476247	18-149-021-00033-002	8000 AVENA-SIN VARIEDAD	S	416	5,10	5,10	5,10	5,10	5,10			5,10	5,10
1700000007003185	18-084-005-00557-001	8000 AVENA-SIN VARIEDAD	S	416	2,60	2,23	2,23	2,23	2,23			2,23	2,23
1700000007003188	18-084-007-00112-001	40079 GUI SANTES-CARTOUCHE	S	416	2,80	3,98	3,98	3,98	3,98			3,98	3,98
1700000007003189	18-084-007-00113-001	40079 GUI SANTES-CARTOUCHE	S	416	2,20	4,44	4,44	4,44	4,44			4,44	4,44
1700000007003191	18-084-006-00053-001	8000 AVENA-SIN VARIEDAD	S	416	2,60	2,30	2,30	2,30	2,30			2,30	2,30
1700000007003198	18-149-022-00087-003	8000 AVENA-SIN VARIEDAD	S	416	8,10	4,79	4,79	4,79	4,79			4,79	4,79
1700000007003201	18-084-007-00100-001	5000 CEBADA-SIN VARIEDAD	S	416	2,80	1,76	1,76	1,76	1,76			1,76	1,76
1700000007003203	18-084-007-00203-001	5000 CEBADA-SIN VARIEDAD	S	416	2,00	2,54	2,54	2,54	2,54			2,54	2,54
1700000007003204	18-084-007-00206-001	5000 CEBADA-SIN VARIEDAD	S	416	1,70	0,84	0,84	0,84	0,84			0,84	0,84
1700000007003205	18-084-007-00207-001	5000 CEBADA-SIN VARIEDAD	S	416	1,60	0,96	0,96	0,96	0,96			0,96	0,96
1700000007003206	18-084-007-00152-001	5000 CEBADA-SIN VARIEDAD	S	416	4,50	0,70	0,70	0,70	0,70			0,70	0,70
1700000007003207	18-084-007-00140-001	5000 CEBADA-SIN VARIEDAD	S	416	2,70	2,66	2,66	2,66	2,66			2,66	2,66
1700000007003211	18-084-005-01069-001	8000 AVENA-SIN VARIEDAD	S	416	2,40	2,46	2,46	2,46	2,46			2,46	2,46
1700000007003220	18-084-007-00056-001	5000 CEBADA-SIN VARIEDAD	S	416	3,10	3,00	3,00	3,00	3,00			3,00	3,00
5476232	18-084-007-00199-001	20000 BARBECHO TRADICIONAL-SIN VARIEDAD	S	424	1,70	1,84	1,84	1,84	1,84			1,84	1,84
5476234	18-084-007-00043-001	20000 BARBECHO TRADICIONAL-SIN VARIEDAD	S	424	2,60	1,42	1,42	1,42	1,42			1,42	1,42
1700000007003186	18-084-007-00208-001	20000 BARBECHO TRADICIONAL-SIN VARIEDAD	S	424	1,30	1,78	1,78	1,78	1,78			1,78	1,78
1700000007003187	18-084-007-00210-001	20000 BARBECHO TRADICIONAL-SIN VARIEDAD	S	424	1,20	0,93	0,93	0,93	0,93			0,93	0,93
1700000007003190	18-084-007-00209-001	20000 BARBECHO TRADICIONAL-SIN VARIEDAD	S	424	1,00	1,74	1,74	1,74	1,74			1,74	1,74
1700000007003192	18-084-007-00042-001	20000 BARBECHO TRADICIONAL-SIN VARIEDAD	S	424	2,80	2,68	2,68	2,68	2,68			2,68	2,68
1700000007003193	18-084-007-00211-001	20000 BARBECHO TRADICIONAL-SIN VARIEDAD	S	424	2,20	1,13	1,13	1,13	1,13			1,13	1,13
1700000007003196	18-084-007-00035-001	20000 BARBECHO TRADICIONAL-SIN VARIEDAD	S	424	2,20	7,57	7,57	7,57	7,57			7,57	7,57
1700000007003197	18-084-007-00036-001	20000 BARBECHO TRADICIONAL-SIN VARIEDAD	S	424	2,60	3,16	3,16	3,16	3,16			3,16	3,16

(1) Superficie declarada admisible ajustada con la superficie comprometida.
(2) Factor de penalización valorando el alcance para el tipo de compromiso.

Puede verificar la integridad de una copia de este documento mediante la lectura del código QR adjunto o mediante el acceso a la dirección <https://ws050.juntadeandalucia.es/verificarFirma> indicando el código de VERIFICACIÓN

FIRMADO POR

RAQUEL MARIA ESPIN CRESPO

17/12/2024

VERIFICACIÓN

Pk2jm6UYDU9J72AMTZUYRN3GET48NG

PÁG. 4105/9349





APELLIDOS Y NOMBRE / RAZÓN SOCIAL
CAÑADAS SANCHEZ ARACELI

NIF
***7899*

EXPEDIENTE
1012422

ANUALIDAD DE PAGO
1ª

IMPORTES POR ANUALIDAD

	2023	2024	2025	2026	2027
IMPORTE MÁXIMO SUBVENCIONABLE	3.150,31 €	3.150,31 €	3.150,31 €	2.625,26 €	2.625,26 €
IMPORTE MEDIO DE TRANSFERENCIA (€/ha)	297,48 €	297,48 €	297,48 €	247,90 €	247,90 €

RESUMEN DE UNIDADES

Cód	GRUPO DE PAGO	Sup. Dec. Admisible (ha)	Sup. Comprometida (ha)	Sup. ajustada compromiso (1) (ha)	% sobredec.	Sup. Resuelta (ha)	Importe Declarado	Importe Topado	Importe Resuelto	Importe tras sobredec.
419	OLIVAR	10,59		10,59	0,00	10,59	3.150,31	3.150,31	3.150,31	3.150,31
TOTAL		10,59	10,59	10,59		10,59	3.150,31	3.150,31	3.150,31	3.150,31

APLICACIÓN DE REDUCCIONES Y PENALIZACIONES

GRUPO DE PAGO	Importe Calculado	Importe prereduc.	Criterios de subvencionabilidad y compromisos	Presentación tardía	Omisión declaración	Condicionalidad	IMPORTE (Euros) RESUELTO
OLIVAR	3.150,31	3.150,31	0,00	0,00	0,00	0,00	3.150,31
TOTAL	3.150,31	3.150,31					3.150,31

RESUMEN DE PAGOS

IMPORTE (Euros)

	RESUELTO	FEADER	MAPA	CAPADR
OLIVAR - Pago realizado	3.150,31 €	2.677,76 €	309,05 €	163,50 €

RECINTOS RESUELTOS

REF.	REFERENCIA SIGPAC	CULTIVO	DESCRIPCIÓN CULTIVO	S/R G.PAGO	PEND. MEDIA (%)	SUP. DEC. ADMISIBLE (ha)	SUP. COMPROM. (ha)	SUP. AJUSTADA COMPR.(1) (ha)	SUP. CONY. SIGPAC (ha)	SUP. CERTIE (ha)	SUP. CAMPO (ha)	SUP. CAMPO DETER. CULT. DECLARADO (ha)	SUP. DEC. REDUCIDA (ha)	SUP. RESUELTA (ha)
1700000005651786	18-162-003-00027-005	101010	OLIVAR-PICUAL	S	419	17,90	1,86	1,86	1,86	1,86			1,86	1,86
1700000005651787	18-162-003-00187-001	101010	OLIVAR-PICUAL	S	419	20,80	0,01	0,01	0,01	0,01			0,01	0,01
1700000005651788	18-162-003-00016-001	101010	OLIVAR-PICUAL	S	419	19,50	5,16	5,16	5,16	5,17			5,16	5,16
1700000005651789	18-162-003-00027-004	101010	OLIVAR-PICUAL	S	419	19,90	3,56	3,56	3,56	3,56			3,56	3,56

(1) Superficie declarada admisible ajustada con la superficie comprometida.
(2) Factor de penalización valorando el alcance para el tipo de compromiso.

Puede verificar la integridad de una copia de este documento mediante la lectura del código QR adjunto o mediante el acceso a la dirección <https://ws050.juntadeandalucia.es/verificarFirma> indicando el código de VERIFICACIÓN

FIRMADO POR	RAQUEL MARIA ESPIN CRESPO	17/12/2024
VERIFICACIÓN	Pk2jm6UYDU9J72AMTZUYRN3GET48NG	PÁG. 4106/9349





APELLIDOS Y NOMBRE / RAZÓN SOCIAL
CAÑAS IBAÑEZ DOLORES

NIF ****9330*
EXPEDIENTE 1163519

ANUALIDAD DE PAGO
1ª

IMPORTES POR ANUALIDAD

	2023	2024	2025	2026	2027
IMPORTE MÁXIMO SUBVENCIONABLE	2.019,56 €	2.019,56 €	1.743,47 €	1.682,92 €	1.682,92 €
IMPORTE MEDIO DE TRANSFERENCIA (€/ha)	169,00 €	169,00 €	145,90 €	140,83 €	140,83 €

RESUMEN DE UNIDADES

Cód	GRUPO DE PAGO	Sup. Dec. Admisible (ha)	Sup. Comprometida (ha)	Sup. ajustada compromiso (1) (ha)	% sobredec.	Sup. Resuelta (ha)	Importe Declarado	Importe Topado	Importe Resuelto	Importe tras sobredec.
416	HERBÁCEOS	9,13		9,13	0,00	9,13	1.656,27	1.656,27	1.656,27	1.656,27
422	FRUTALES SECANO	1,40		1,40	0,00	1,40	363,29	363,29	363,29	363,29
424	HERBÁCEOS NO ELEGIBLES	1,42		1,42	0,00	1,42	0,00	0,00	0,00	0,00
TOTAL		11,95	11,95	11,95		11,95	2.019,56	2.019,56	2.019,56	2.019,56

APLICACIÓN DE REDUCCIONES Y PENALIZACIONES

GRUPO DE PAGO	Importe Calculado	Importe prereduc.	Criterios de subvencionabilidad y compromisos	Presentación tardía	Omisión declaración	Condicionalidad	IMPORTE (Euros) RESUELTO
FRUTALES SECANO	363,29	363,29	0,00	0,00	0,00	0,00	363,29
HERBÁCEOS	1.656,27	1.656,27	0,00	0,00	0,00	0,00	1.656,27
HERBÁCEOS NO ELEGIBLES	0,00	0,00	0,00	0,00	0,00	0,00	0,00
TOTAL	2.019,56	2.019,56					2.019,56

RESUMEN DE PAGOS

	RESUELTO	FEADER	MAPA	CAPADR
FRUTALES SECANO - Pago realizado	363,29 €	308,80 €	35,64 €	18,85 €
HERBÁCEOS - Pago realizado	1.656,27 €	1.407,83 €	162,48 €	85,96 €
TOTAL	2.019,56 €	1.716,63 €	198,12 €	104,81 €

RECINTOS RESUELTOS

REE	REFERENCIA SIGPAC	CULTIVO	DESCRIPCIÓN CULTIVO	S/R G.PAGO	PEND. MEDIA (%)	SUP. DEC. ADMISIBLE (ha)	SUP. COMPROM. (ha)	SUP. AJUSTADA COMPROM. (1) (ha)	SUP. CONV. SIGPAC (ha)	SUP. CERTIE. (ha)	SUP. CAMPO (ha)	SUP. CAMPO DETER. CULT. DECLARADO (ha)	SUP. DEC. REDUCIDA (ha)	SUP. RESUELTA (ha)
1700000005882534	18-085-004-00010-003	5000	CEBADA-SIN VARIEDAD	S	416	9,30	7,59	7,59	7,59	7,59			7,59	7,59
1700000005882548	18-155-013-00032-001	5000	CEBADA-SIN VARIEDAD	S	416	10,10	1,54	1,54	1,54	1,54			1,54	1,54
1700000005882557	18-155-013-00039-002	104007	ALMENDROS-COMUNA	S	422	29,90	1,40	1,40	1,40	1,40			1,40	1,40
1700000005882537	18-155-013-00101-001	20000	BARBECHO TRADICIONAL-SIN VARIEDAD	S	424	10,90	1,42	1,42	1,42	1,42			1,42	1,42

INCIDENCIAS

INCIDENCIA DESCRIPCIÓN

- 100421 Recinto declarado por error para una operación de la 6503, que se ha corregido de oficio marcando la operación correcta, de acuerdo con la fecha de inscripción del recinto en la producción ecológica.
 Ref:1700000005882534 Recinto:18-085-004-00010-00003 Cultivo:5000 CEBADA-SIN VARIEDAD Secano
 Ref:1700000005882548 Recinto:18-155-013-00032-00001 Cultivo:5000 CEBADA-SIN VARIEDAD Secano
 Ref:1700000005882557 Recinto:18-155-013-00039-00002 Cultivo:104007 ALMENDROS-COMUNA Secano
 Ref:1700000005882537 Recinto:18-155-013-00101-00001 Cultivo:20000 BARBECHO TRADICIONAL-SIN VARIEDAD Secano

(1) Superficie declarada admisible ajustada con la superficie comprometida.
 (2) Factor de penalización valorando el alcance para el tipo de compromiso.

Puede verificar la integridad de una copia de este documento mediante la lectura del código QR adjunto o mediante el acceso a la dirección <https://ws050.juntadeandalucia.es/verificarFirma> indicando el código de VERIFICACIÓN

FIRMADO POR	RAQUEL MARIA ESPIN CRESPO	17/12/2024
VERIFICACIÓN	Pk2jm6UYDU9J72AMTZUYRN3GET48NG	PÁG. 4107/9349





APELLIDOS Y NOMBRE / RAZÓN SOCIAL
CAÑAS ZAPATA FRANCISCO JAVIER

NIF
***0659*

EXPEDIENTE
1258714

ANUALIDAD DE PAGO
1ª

IMPORTE POR ANUALIDAD

	2023	2024	2025	2026	2027
IMPORTE MÁXIMO SUBVENCIONABLE	2.330,22 €	2.330,22 €	2.330,22 €	1.941,84 €	1.941,84 €
IMPORTE MEDIO DE TRANSFERENCIA (€/ha)	259,49 €	259,49 €	259,49 €	216,24 €	216,24 €

RESUMEN DE UNIDADES

Cód	GRUPO DE PAGO	Sup. Dec. Admisible (ha)	Sup. Comprometida (ha)	Sup. ajustada compromiso (1) (ha)	% sobredec.	Sup. Resuelta (ha)	Importe Declarado	Importe Topado	Importe Resuelto	Importe tras sobredec.
422	FRUTALES SECANO	8,98		8,98	0,00	8,98	2.330,22	2.330,22	2.330,22	2.330,22
TOTAL		8,98	8,98	8,98		8,98	2.330,22	2.330,22	2.330,22	2.330,22

APLICACIÓN DE REDUCCIONES Y PENALIZACIONES

GRUPO DE PAGO	Importe Calculado	Importe prerreduc.	Criterios de subvencionabilidad y compromisos	Presentación tardía	Omisión declaración	Condicionalidad	IMPORTE (Euros) RESUELTO
FRUTALES SECANO	2.330,22	2.330,22	0,00	0,00	0,00	0,00	2.330,22
TOTAL	2.330,22	2.330,22					2.330,22

RESUMEN DE PAGOS

	IMPORTE (Euros)			
	RESUELTO	FEADER	MAPA	CAPADR
FRUTALES SECANO - Pago realizado	2.330,22 €	1.980,69 €	228,59 €	120,94 €

RECINTOS RESUELTOS

REF.	REFERENCIA SIGPAC	CULTIVO DESCRIPCIÓN CULTIVO	S/R G.PAGO	PEND. MEDIA (%)	SUP. DEC. ADMISIBLE (ha)	SUP. COMPROM. (ha)	SUP. AJUSTADA COMPROM. (1) (ha)	SUP. CONY. SIGPAC (ha)	SUP. CERTIE (ha)	SUP. CAMPO (ha)	SUP. CAMPO DETER. CULT. DECLARADO (ha)	SUP. DEC. REDUCIDA (ha)	SUP. RESUELTA (ha)
-1454249	18-180-001-00486-006	104022 ALMENDROS-LARGUETA	S 422	41,60	0,32	0,32	0,32		0,32			0,32	0,32
-1454247	18-180-001-00486-001	104007 ALMENDROS-COMUNA	S 422	34,30	0,83	0,83	0,83		0,83			0,83	0,83
5247776	18-182-012-00230-001	104007 ALMENDROS-COMUNA	S 422	45,00	0,96	0,96	0,96		0,96			0,96	0,96
5247778	18-182-012-00235-001	104007 ALMENDROS-COMUNA	S 422	51,90	3,00	3,00	3,00		3,00			3,00	3,00
5787068	18-180-001-00376-001	104007 ALMENDROS-COMUNA	S 422	38,00	0,13	0,13	0,13		0,13			0,13	0,13
5787070	18-180-001-00621-005	104022 ALMENDROS-LARGUETA	S 422	59,70	0,86	0,86	0,86		0,86			0,86	0,86
5787071	18-180-001-00030-001	104022 ALMENDROS-LARGUETA	S 422	40,80	0,53	0,53	0,53		0,53			0,53	0,53
5787072	18-180-001-00030-003	104022 ALMENDROS-LARGUETA	S 422	67,20	0,04	0,04	0,04		0,04			0,04	0,04
5787080	18-180-001-00740-002	104007 ALMENDROS-COMUNA	S 422	22,00	0,02	0,02	0,02		0,02			0,02	0,02
5787122	18-180-001-00206-001	104022 ALMENDROS-LARGUETA	S 422	34,40	0,66	0,66	0,66		0,66			0,66	0,66
5787123	18-180-001-00724-001	104022 ALMENDROS-LARGUETA	S 422	39,60	0,38	0,38	0,38		0,38			0,38	0,38
5787124	18-180-001-00724-003	104022 ALMENDROS-LARGUETA	S 422	47,70	0,03	0,03	0,03		0,03			0,03	0,03
5787129	18-180-001-00006-001	104022 ALMENDROS-LARGUETA	S 422	19,20	0,40	0,40	0,40		0,40			0,40	0,40
5787243	18-182-012-00261-001	104007 ALMENDROS-COMUNA	S 422	59,90	0,82	0,82	0,82		0,82			0,82	0,82

(1) Superficie declarada admisible ajustada con la superficie comprometida.
(2) Factor de penalización valorando el alcance para el tipo de compromiso.

Puede verificar la integridad de una copia de este documento mediante la lectura del código QR adjunto o mediante el acceso a la dirección <https://ws050.juntadeandalucia.es/verificarFirma> indicando el código de VERIFICACIÓN

FIRMADO POR

RAQUEL MARIA ESPIN CRESPO

17/12/2024

VERIFICACIÓN

Pk2jm6UYDU9J72AMTZUYRN3GET48NG

PÁG. 4108/9349





INCIDENCIAS

INCIDENCIA DESCRIPCIÓN

- 218 La superficie total declarada sobre un mismo recinto en el conjunto de los expedientes, no puede superar la superficie total que el SIGPAC establece para ese recinto.
Ref:-1454482 Recinto:18-180-001-00486-00003 Cultivo:104007 ALMENDROS-COMUNA Secano Suma de superficies declaradas para este recinto por todos los solicitantes (Áreas):33 Superficie SIGPAC medida para este recinto (Áreas):8 Exceso de superficie declarada (Hectáreas):0,25 Suma de superficies declaradas para este recinto por el solicitante (Áreas):8
- 3790 Recinto declarado inactivo
Ref:5787145 Recinto:18-180-001-00653-00001 Cultivo: -
- 100400 Recinto con cultivo, variedad, régimen de explotación o uso Siggac no compatible con la operación solicitada (Anexo IV.I Cultivos y variedades elegibles para las Intervenciones. Orden de 28 de marzo de 2023).
Ref:-1454174 Recinto:18-180-001-00356-00001 Cultivo:101010 OLIVAR-PICUAL Secano Uso:FS
- 100402 Recinto solicitado no forma parte de ningún organismo de control autorizado para la producción ecológica en Andalucía o fecha de inscripción posterior al plazo establecido (Anexo I. Criterios de Subvencionabilidad. Orden 28 de marzo de 2023).
Ref:5787040 Recinto:18-180-001-00359-00001 Cultivo:104022 ALMENDROS-LARGUETA Secano
Ref:-1454482 Recinto:18-180-001-00486-00003 Cultivo:104007 ALMENDROS-COMUNA Secano
Ref:5787079 Recinto:18-180-001-00740-00001 Cultivo:104007 ALMENDROS-COMUNA Secano
- 100406 Grupo de cultivo declarado en el recinto no coincide con el grupo de cultivo existente en el organismo de control autorizado para la producción ecológica en Andalucía (Anexo I. Criterios de Subvencionabilidad. Orden 28 de marzo de 2023).
Ref:5787040 Recinto:18-180-001-00359-00001 Cultivo:104022 ALMENDROS-LARGUETA Secano Grupo de SIPEA:OLIVAR
Ref:5787079 Recinto:18-180-001-00740-00001 Cultivo:104007 ALMENDROS-COMUNA Secano Grupo de SIPEA:OLIVAR
- 100421 Recinto declarado por error para una operación de la 6503, que se ha corregido de oficio marcando la operación correcta, de acuerdo con la fecha de inscripción del recinto en la producción ecológica.
Ref:5247776 Recinto:18-182-012-00230-00001 Cultivo:104007 ALMENDROS-COMUNA Secano
Ref:5247778 Recinto:18-182-012-00235-00001 Cultivo:104007 ALMENDROS-COMUNA Secano
- 100424 Solicita recinto que no está comprometido para la operación.
Ref:-1454174 Recinto:18-180-001-00356-00001 Cultivo:101010 OLIVAR-PICUAL Secano
Ref:5787040 Recinto:18-180-001-00359-00001 Cultivo:104022 ALMENDROS-LARGUETA Secano
Ref:5787069 Recinto:18-180-001-00376-00002 Cultivo:101007 OLIVAR-MANZANILLA Secano
Ref:-1454482 Recinto:18-180-001-00486-00003 Cultivo:104007 ALMENDROS-COMUNA Secano
Ref:5787145 Recinto:18-180-001-00653-00001 Cultivo:104022 ALMENDROS-LARGUETA Secano
Ref:5787079 Recinto:18-180-001-00740-00001 Cultivo:104007 ALMENDROS-COMUNA Secano

(1) Superficie declarada admisible ajustada con la superficie comprometida.
(2) Factor de penalización valorando el alcance para el tipo de compromiso.

Puede verificar la integridad de una copia de este documento mediante la lectura del código QR adjunto o mediante el acceso a la dirección <https://ws050.juntadeandalucia.es/verificarFirma> indicando el código de VERIFICACIÓN

FIRMADO POR	RAQUEL MARIA ESPIN CRESPO	17/12/2024	
VERIFICACIÓN	Pk2jm6UYDU9J72AMTZUYRN3GET48NG	PÁG. 4109/9349	



<u>APELLIDOS Y NOMBRE / RAZÓN SOCIAL</u>	<u>NIF</u>	<u>EXPEDIENTE</u>	<u>ANUALIDAD DE PAGO</u>		
CAPEL PADILLA PURIFICACION	***4193*	1260029	1ª		
IMPORTE POR ANUALIDAD					
	2023	2024	2025	2026	2027
IMPORTE MÁXIMO SUBVENCIONABLE	2.719,34 €	2.719,34 €	2.266,04 €	2.266,04 €	2.266,04 €
IMPORTE MEDIO DE TRANSFERENCIA (€/ha)	127,19 €	127,19 €	105,99 €	105,99 €	105,99 €

<u>RESUMEN DE UNIDADES</u>		<u>Sup. Dec. Admisible (ha)</u>	<u>Sup. Comprometida (ha)</u>	<u>Sup. ajustada compromiso (1) (ha)</u>	<u>% sobredec.</u>	<u>Sup. Resuelta (ha)</u>	<u>Importe Declarado</u>	<u>Importe Topado</u>	<u>Importe Resuelto</u>	<u>Importe tras sobredec.</u>
Cód	GRUPO DE PAGO									
416	HERBÁCEOS	14,99		14,99	0,00	14,99	2.719,34	2.719,34	2.719,34	2.719,34
424	HERBÁCEOS NO ELEGIBLES	6,39		6,39	0,00	6,39	0,00	0,00	0,00	0,00
TOTAL		21,38	21,38	21,38		21,38	2.719,34	2.719,34	2.719,34	2.719,34

<u>APLICACIÓN DE REDUCCIONES Y PENALIZACIONES</u>		<u>Importe Calculado</u>	<u>Importe prereduc.</u>	<u>Criterios de subvencionabilidad y compromisos</u>	<u>Presentación tardía</u>	<u>Omisión declaración</u>	<u>Condicionabilidad</u>	<u>IMPORTE (Euros) RESUELTO</u>
GRUPO DE PAGO								
HERBÁCEOS		2.719,34	2.719,34	0,00	0,00	0,00	0,00	2.719,34
HERBÁCEOS NO ELEGIBLES		0,00	0,00	0,00	0,00	0,00	0,00	0,00
TOTAL		2.719,34	2.719,34					2.719,34

<u>RESUMEN DE PAGOS</u>	<u>IMPORTE (Euros)</u>			
	<u>RESUELTO</u>	<u>FEADER</u>	<u>MAPA</u>	<u>CAPADR</u>
HERBÁCEOS - Pago realizado	2.719,34 €	2.311,44 €	266,77 €	141,13 €

<u>REF.</u>	<u>REFERENCIA SIGPAC</u>	<u>CULTIVO DESCRIPCIÓN CULTIVO</u>	<u>S/R G.PAGO</u>	<u>PEND. MEDIA (%)</u>	<u>SUP. DEC. ADMISIBLE (ha)</u>	<u>SUP. COMPROM. (ha)</u>	<u>SUP. AJUSTADA COMPROM. (1) (ha)</u>	<u>SUP. CONV. SIGPAC (ha)</u>	<u>SUP. CERTIF. (ha)</u>	<u>SUP. CAMPO (ha)</u>	<u>SUP. CAMPO DETER CUL. DECLARADO (ha)</u>	<u>SUP. DEC. REDUCIDA (ha)</u>	<u>SUP. RESUELTA (ha)</u>
-1536915	18-024-009-00389-001	1000 TRIGO BLANDO-SIN VARIEDAD	S	416	5,20	0,68	0,68	0,68	0,68			0,68	0,68
1700000005617668	18-040-005-00024-003	8000 AVENA-SIN VARIEDAD	S	416	4,40	2,94	2,94	2,94	2,94			2,94	2,94
1700000005617674	18-040-005-00008-001	8000 AVENA-SIN VARIEDAD	S	416	3,00	0,23	0,23	0,23	0,23			0,23	0,23
1700000005617676	18-024-011-00100-001	8000 AVENA-SIN VARIEDAD	S	416	7,70	0,19	0,19	0,19	0,19			0,19	0,19
1700000005617677	18-024-012-00234-001	8000 AVENA-SIN VARIEDAD	S	416	5,30	2,31	2,31	2,31	2,31			2,31	2,31
1700000005617678	18-024-012-00216-001	8000 AVENA-SIN VARIEDAD	S	416	5,20	1,84	1,84	1,84	1,84			1,84	1,84
1700000005617683	18-024-011-00263-001	5000 CEBADA-SIN VARIEDAD	S	416	5,00	1,77	1,77	1,77	1,77			1,77	1,77
1700000005617702	18-024-010-00233-001	5000 CEBADA-SIN VARIEDAD	S	416	3,60	0,43	0,43	0,43	0,43			0,43	0,43
1700000005617705	18-040-005-00024-002	8000 AVENA-SIN VARIEDAD	S	416	4,60	1,87	1,87	1,87	1,87			1,87	1,87
1700000005617707	18-024-011-00050-001	5000 CEBADA-SIN VARIEDAD	S	416	5,30	0,99	0,99	0,99	0,99			0,99	0,99
1700000005617710	18-024-011-00051-001	5000 CEBADA-SIN VARIEDAD	S	416	3,40	1,74	1,74	1,74	1,74			1,74	1,74
-1536916	18-024-009-00390-001	20000 BARBECHO TRADICIONAL-SIN VARIEDAD	S	424	3,30	0,01	0,01	0,01	0,01			0,01	0,01
1700000005617679	18-057-047-00118-001	20000 BARBECHO TRADICIONAL-SIN VARIEDAD	S	424	3,70	0,22	0,22	0,22	0,22			0,22	0,22
1700000005617706	18-040-006-00086-001	20000 BARBECHO TRADICIONAL-SIN VARIEDAD	S	424	5,30	5,22	5,22	5,22	5,22			5,22	5,22
1700000005617715	18-057-047-00119-001	20000 BARBECHO TRADICIONAL-SIN VARIEDAD	S	424	3,30	0,84	0,84	0,84	0,84			0,84	0,84
1700000005617717	18-024-009-00082-001	20000 BARBECHO TRADICIONAL-SIN VARIEDAD	S	424	3,30	0,10	0,10	0,10	4,42			0,10	0,10

(1) Superficie declarada admisible ajustada con la superficie comprometida.
 (2) Factor de penalización valorando el alcance para el tipo de compromiso.

Puede verificar la integridad de una copia de este documento mediante la lectura del código QR adjunto o mediante el acceso a la dirección https://ws050.juntadeandalucia.es/verificarFirma indicando el código de VERIFICACIÓN			
FIRMADO POR	RAQUEL MARIA ESPIN CRESPO	17/12/2024	
VERIFICACIÓN	Pk2jm6UYDU9J72AMTZUYRN3GET48NG	PÁG. 4110/9349	

**INCIDENCIAS****INCIDENCIA DESCRIPCIÓN**

- 100412 Número de hectáreas validadas inferior a la superficie mínima permitida por el grupo de cultivo (Anexo I. Criterios de Subvencionabilidad. Orden 28 de marzo de 2023).
Sup. Resuelta:0 Grupo de Pago:FRUTALES SECANO
- 100413 Recinto perteneciente a grupo de cultivo que no cumple con la superficie mínima requerida (Anexo I. Criterios de Subvencionabilidad. Orden 28 de marzo de 2023).
Ref:-921437 Recinto:18-024-009-00219-00004 Cultivo:104020 ALMENDROS-GUARA Secano Sup. Declarada:0,07 Superficie Resolver:0,07
Ref:170000005617709 Recinto:18-040-006-00118-00001 Cultivo:104023 ALMENDROS-LAURANNE Secano Sup. Declarada:2,05 Superficie Resolver:2,05
Ref:170000005617711 Recinto:18-040-006-00122-00001 Cultivo:104023 ALMENDROS-LAURANNE Secano Sup. Declarada:1,64 Superficie Resolver:1,64
Ref:170000005617713 Recinto:18-040-007-00044-00001 Cultivo:104023 ALMENDROS-LAURANNE Secano Sup. Declarada:3,34 Superficie Resolver:3,34
- 100421 Recinto declarado por error para una operación de la 6503, que se ha corregido de oficio marcando la operación correcta, de acuerdo con la fecha de inscripción del recinto en la producción ecológica.
Ref:-1536915 Recinto:18-024-009-00389-00001 Cultivo:1000 TRIGO BLANDO-SIN VARIEDAD Secano
- 100424 Solicita recinto que no está comprometido para la operación.
Ref:170000005617680 Recinto:18-024-012-00108-00001 Cultivo:101010 OLIVAR-PICUAL Secano

(1) Superficie declarada admisible ajustada con la superficie comprometida.
(2) Factor de penalización valorando el alcance para el tipo de compromiso.

Puede verificar la integridad de una copia de este documento mediante la lectura del código QR adjunto o mediante el acceso a la dirección <https://ws050.juntadeandalucia.es/verificarFirma> indicando el código de VERIFICACIÓN

FIRMADO POR

RAQUEL MARIA ESPIN CRESPO

17/12/2024

VERIFICACIÓN

Pk2jm6UYDU9J72AMTZUYRN3GET48NG

PÁG. 4111/9349



**APELLIDOS Y NOMBRE / RAZÓN SOCIAL**

CARA FERNANDEZ JOSE BALTASAR

NIF

***4195*

EXPEDIENTE

1148967

ANUALIDAD DE PAGO

1ª

IMPORTES POR ANUALIDAD

	2023	2024	2025	2026	2027
IMPORTE MÁXIMO SUBVENCIONABLE	4.990,04 €	4.990,04 €	4.990,04 €	4.158,34 €	4.158,34 €
IMPORTE MEDIO DE TRANSFERENCIA (€/ha)	266,14 €	266,14 €	266,14 €	221,78 €	221,78 €

RESUMEN DE UNIDADES

Cód	GRUPO DE PAGO	Sup. Dec. Admisible (ha)	Sup. Comprometida (ha)	Sup. ajustada compromiso (1) (ha)	% sobredec.	Sup. Resuelta (ha)	Importe Declarado	Importe Topado	Importe Resuelto	Importe tras sobredec.
419	OLIVAR	3,28		3,28	0,00	3,28	975,73	975,73	975,73	975,73
422	FRUTALES SECANO	15,47		15,47	0,00	15,47	4.014,31	4.014,31	4.014,31	4.014,31
TOTAL		18,75	18,75	18,75		18,75	4.990,04	4.990,04	4.990,04	4.990,04

APLICACIÓN DE REDUCCIONES Y PENALIZACIONES

GRUPO DE PAGO	Importe Calculado	Importe prereduc.	Criterios de subvencionabilidad y compromisos	Presentación tardía	Omisión declaración	Condicionabilidad	IMPORTE (Euros) RESUELTO
FRUTALES SECANO	4.014,31	4.014,31	0,00	0,00	0,00	0,00	4.014,31
OLIVAR	975,73	975,73	0,00	0,00	0,00	0,00	975,73
TOTAL	4.990,04	4.990,04					4.990,04

RESUMEN DE PAGOS

	RESUELTO	FEADER	MAPA	CAPADR
FRUTALES SECANO - Pago realizado	4.014,31 €	3.412,16 €	393,80 €	208,35 €
OLIVAR - Pago realizado	975,73 €	829,37 €	95,72 €	50,64 €
TOTAL	4.990,04 €	4.241,53 €	489,52 €	258,99 €

(1) Superficie declarada admisible ajustada con la superficie comprometida.
(2) Factor de penalización valorando el alcance para el tipo de compromiso.

Puede verificar la integridad de una copia de este documento mediante la lectura del código QR adjunto o mediante el acceso a la dirección <https://ws050.juntadeandalucia.es/verificarFirma> indicando el código de VERIFICACIÓN

FIRMADO POR

RAQUEL MARIA ESPIN CRESPO

17/12/2024

VERIFICACIÓN

Pk2jm6UYDU9J72AMTZUYRN3GET48NG

PÁG. 4112/9349





RECINTOS RESUELTOS

REF.	REFERENCIA SIGPAC	CULTIVO	DESCRIPCIÓN CULTIVO	S/R	G.PAGO	PEND. MEDIA (%)	SUP. DEC. ADMISIBLE (ha)	SUP. COMPROM. (ha)	SUP. AJUSTADA (ha)	SUP. CONV. SIGPAC (ha)	SUP. CERTIF. (ha)	SUP. CAMPO (ha)	SUP. CAMPO DETER. CULT. DECLARADO (ha)	SUP. DEC. REDUCIDA (ha)	SUP. RESUELTA (ha)
-1093559	18-182-005-00006-065	101010	OLIVAR-PICUAL	S	419	42,40	0,30	0,30	0,30		0,30			0,30	0,30
-444199	18-182-005-00006-038	101010	OLIVAR-PICUAL	S	419	43,90	0,30	0,30	0,30		0,30			0,30	0,30
5283694	18-182-005-00006-057	101010	OLIVAR-PICUAL	S	419	53,80	0,20	0,20	0,20		0,20			0,20	0,20
5283704	18-182-005-00006-060	101010	OLIVAR-PICUAL	S	419	47,10	0,04	0,04	0,04		0,04			0,04	0,04
5283707	18-182-005-00006-013	101010	OLIVAR-PICUAL	S	419	51,80	0,27	0,27	0,27		0,27			0,27	0,27
5283737	18-182-005-00006-045	101010	OLIVAR-PICUAL	S	419	41,40	0,13	0,13	0,13		0,13			0,13	0,13
5283755	18-182-005-00003-002	101010	OLIVAR-PICUAL	S	419	36,90	0,47	0,47	0,47		0,47			0,47	0,47
1700000007067777	18-182-004-00115-006	101010	OLIVAR-PICUAL	S	419	44,30	0,05	0,05	0,05		0,05			0,05	0,05
1700000007067779	18-182-005-00006-003	101010	OLIVAR-PICUAL	S	419	58,50	0,41	0,41	0,41		1,29			0,41	0,41
1700000007067781	18-182-005-00006-012	101010	OLIVAR-PICUAL	S	419	47,00	0,31	0,31	0,31		0,31			0,31	0,31
1700000007067785	18-182-005-00006-047	101010	OLIVAR-PICUAL	S	419	49,60	0,34	0,34	0,34		0,34			0,34	0,34
1700000007067787	18-182-004-00115-003	101010	OLIVAR-PICUAL	S	419	45,60	0,12	0,12	0,12		0,12			0,12	0,12
1700000007067788	18-182-004-00115-007	101010	OLIVAR-PICUAL	S	419	34,20	0,09	0,09	0,09		0,09			0,09	0,09
1700000007067789	18-182-004-00115-004	101010	OLIVAR-PICUAL	S	419	32,80	0,25	0,25	0,25		0,25			0,25	0,25
-1548236	18-182-004-00207-001	104024	ALMENDROS-MARCONA	S	422	47,30	0,02	0,02	0,02		0,02			0,02	0,02
-1548235	18-182-004-00206-001	104024	ALMENDROS-MARCONA	S	422	49,40	0,18	0,18	0,18		0,18			0,18	0,18
-1548226	18-182-004-00196-001	104024	ALMENDROS-MARCONA	S	422	44,50	0,45	0,45	0,45		0,45			0,45	0,45
-1548225	18-182-004-00195-005	104020	ALMENDROS-GUARA	S	422	25,40	0,27	0,27	0,27		0,27			0,27	0,27
-1548224	18-182-004-00194-006	104024	ALMENDROS-MARCONA	S	422	59,60	0,23	0,23	0,23		0,23			0,23	0,23
-1548223	18-182-004-00194-005	104020	ALMENDROS-GUARA	S	422	48,30	2,24	2,24	2,24		2,24			2,24	2,24
-1548220	18-182-004-00194-003	104024	ALMENDROS-MARCONA	S	422	53,20	1,55	1,55	1,55		1,55			1,55	1,55
-1259295	18-182-013-00079-002	104020	ALMENDROS-GUARA	S	422	34,10	0,41	0,41	0,41		0,41			0,41	0,41
-1093754	18-182-007-00264-003	104020	ALMENDROS-GUARA	S	422	23,70	0,36	0,36	0,36		0,36			0,36	0,36
4620209	18-182-005-00011-001	104024	ALMENDROS-MARCONA	S	422	54,90	0,42	0,42	0,42		0,42			0,42	0,42
4620265	18-182-013-00208-003	104024	ALMENDROS-MARCONA	S	422	41,20	0,09	0,09	0,09		0,09			0,09	0,09
4620266	18-182-013-00208-004	104024	ALMENDROS-MARCONA	S	422	37,90	1,61	1,61	1,61		1,61			1,61	1,61
5283388	18-182-013-00038-001	104020	ALMENDROS-GUARA	S	422	42,40	0,72	0,72	0,72		0,72			0,72	0,72
1700000007067778	18-182-005-00006-006	104007	ALMENDROS-COMUNA	S	422	58,00	0,33	0,33	0,33		0,33			0,33	0,33
1700000007067780	18-182-005-00006-008	104007	ALMENDROS-COMUNA	S	422	70,50	0,30	0,30	0,30		0,30			0,30	0,30
1700000007067786	18-182-005-00006-037	104007	ALMENDROS-COMUNA	S	422	53,20	0,13	0,13	0,13		0,13			0,13	0,13
1700000007067790	18-017-011-00258-001	104001	ALMENDROS-FITA MOLLAR	S	422	30,50	0,34	0,34	0,34		0,34			0,34	0,34
1700000007067791	18-182-004-00115-001	104001	ALMENDROS-FITA MOLLAR	S	422	41,20	2,34	2,34	2,34		2,34			2,34	2,34
1700000007067793	18-182-013-00209-001	104007	ALMENDROS-COMUNA	S	422	27,20	0,41	0,41	0,41		0,41			0,41	0,41
1700000007067794	18-017-011-00258-002	104001	ALMENDROS-FITA MOLLAR	S	422	27,60	0,21	0,21	0,21		0,21			0,21	0,21
1700000007067795	18-017-011-00318-001	104001	ALMENDROS-FITA MOLLAR	S	422	23,90	0,24	0,24	0,24		0,24			0,24	0,24
1700000007067797	18-182-004-00115-014	104001	ALMENDROS-FITA MOLLAR	S	422	53,40	0,89	0,89	0,89		0,89			0,89	0,89
1700000007067799	18-182-002-00023-001	104001	ALMENDROS-FITA MOLLAR	S	422	58,60	0,77	0,77	0,77		0,77			0,77	0,77
1700000007067800	18-182-004-00116-001	104001	ALMENDROS-FITA MOLLAR	S	422	45,60	0,96	0,96	0,96		0,96			0,96	0,96

INCIDENCIAS

INCIDENCIA DESCRIPCIÓN

- 8201 Línea de declaración monitorizada en la que se ha comprobado abandono
Ref:-534926 Recinto:18-182-005-00006-00003 Cultivo:101010 OLIVAR-PICUAL
- 100402 Recinto solicitado no forma parte de ningún organismo de control autorizado para la producción ecológica en Andalucía o fecha de inscripción posterior al plazo establecido (Anexo I. Criterios de Subvencionabilidad. Orden 28 de marzo de 2023).
Ref:-1388671 Recinto:18-182-013-00079-00001 Cultivo:218030 HIGUERA-ALBACOR Secano
- 100424 Solicita recinto que no está comprometido para la operación.
Ref:-534926 Recinto:18-182-005-00006-00003 Cultivo:101010 OLIVAR-PICUAL Secano
Ref:-1388671 Recinto:18-182-013-00079-00001 Cultivo:218030 HIGUERA-ALBACOR Secano

(1) Superficie declarada admisible ajustada con la superficie comprometida.
(2) Factor de penalización valorando el alcance para el tipo de compromiso.

Puede verificar la integridad de una copia de este documento mediante la lectura del código QR adjunto o mediante el acceso a la dirección https://ws050.juntadeandalucia.es/verificarFirma indicando el código de VERIFICACIÓN			
FIRMADO POR	RAQUEL MARIA ESPIN CRESPO	17/12/2024	
VERIFICACIÓN	Pk2jm6UYDU9J72AMTZUYRN3GET48NG	PÁG. 4113/9349	



APELLIDOS Y NOMBRE / RAZÓN SOCIAL

CARA GAFORIO MARIA JESUS

NIF
***9527*

EXPEDIENTE
1278462

ANUALIDAD DE PAGO
1ª

IMPORTE POR ANUALIDAD

	2023	2024	2025	2026	2027
IMPORTE MÁXIMO SUBVENCIONABLE	622,78 €	622,78 €	622,78 €	518,98 €	518,98 €
IMPORTE MEDIO DE TRANSFERENCIA (€/ha)	259,49 €	259,49 €	259,49 €	216,24 €	216,24 €

RESUMEN DE UNIDADES

Cód	GRUPO DE PAGO	Sup. Dec. Admisible (ha)	Sup. Comprometida (ha)	Sup. ajustada compromiso (1) (ha)	% sobredec.	Sup. Resuelta (ha)	Importe Declarado	Importe Topado	Importe Resuelto	Importe tras sobredec.
422	FRUTALES SECANO	2,40		2,40	0,00	2,40	622,78	622,78	622,78	622,78
TOTAL		2,40	2,40	2,40		2,40	622,78	622,78	622,78	622,78

APLICACIÓN DE REDUCCIONES Y PENALIZACIONES

GRUPO DE PAGO	Importe Calculado	Importe prereduc.	Importe subvencionabilidad y compromisos	Presentación tardía	Omisión declaración	Condicionalidad	IMPORTE (Euros) RESUELTO
FRUTALES SECANO	622,78	622,78	0,00	0,00	0,00	0,00	622,78
TOTAL	622,78	622,78					622,78

RESUMEN DE PAGOS

	IMPORTE (Euros)			
	RESUELTO	FEADER	MAPA	CAPADR
FRUTALES SECANO - Pago realizado	622,78 €	529,36 €	61,09 €	32,33 €

RECINTOS RESUELTOS

REF.	REFERENCIA SIGPAC	CULTIVO	DESCRIPCIÓN CULTIVO	S/R G.PAGO	PEND. MEDIA (%)	SUP. DEC. ADMISIBLE (ha)	SUP. COMPROM. (ha)	SUP. AJUSTADA COMPR.(1) (ha)	SUP. CONY. SIGPAC (ha)	SUP. CERTIE (ha)	SUP. CAMPO (ha)	SUP. CAMPO DETER. CULT. DECLARADO (ha)	SUP. DEC. REDUCIDA (ha)	SUP. RESUELTA (ha)
5836258	18-007-004-00248-001	104007	ALMENDROS-COMUNA	S 422	27,60	0,34	0,34	0,34	0,34	0,34			0,34	0,34
5836267	18-007-004-00539-002	104007	ALMENDROS-COMUNA	S 422	44,00	0,35	0,35	0,35	0,35	0,35			0,35	0,35
5836272	18-007-004-00540-002	104007	ALMENDROS-COMUNA	S 422	46,30	0,27	0,27	0,27	0,27	0,27			0,27	0,27
5836276	18-007-004-00542-002	104007	ALMENDROS-COMUNA	S 422	48,70	0,18	0,18	0,18	0,18	0,18			0,18	0,18
5836278	18-007-004-00628-002	104007	ALMENDROS-COMUNA	S 422	38,20	0,55	0,55	0,55	0,55	0,55			0,55	0,55
5836288	18-007-004-00644-002	104007	ALMENDROS-COMUNA	S 422	28,70	0,22	0,22	0,22	0,22	0,22			0,22	0,22
5836304	18-007-004-00659-002	104007	ALMENDROS-COMUNA	S 422	50,90	0,35	0,35	0,35	0,35	0,35			0,35	0,35
5836306	18-007-004-00661-001	104007	ALMENDROS-COMUNA	S 422	39,30	0,11	0,11	0,11	0,11	0,11			0,11	0,11
5836309	18-007-004-00661-004	104007	ALMENDROS-COMUNA	S 422	36,40	0,03	0,03	0,03	0,03	0,03			0,03	0,03

INCIDENCIAS

INCIDENCIA DESCRIPCIÓN

- 3790 Recinto declarado inactivo
Ref:5836341 Recinto:18-007-004-00519-00001 Cultivo: -
Ref:5836320 Recinto:18-007-004-00543-00001 Cultivo: -
- 100424 Solicita recinto que no está comprometido para la operación.
Ref:5836341 Recinto:18-007-004-00519-00001 Cultivo:104007 ALMENDROS-COMUNA Secano
Ref:5836320 Recinto:18-007-004-00543-00001 Cultivo:104007 ALMENDROS-COMUNA Secano

(1) Superficie declarada admisible ajustada con la superficie comprometida.
(2) Factor de penalización valorando el alcance para el tipo de compromiso.

Puede verificar la integridad de una copia de este documento mediante la lectura del código QR adjunto o mediante el acceso a la dirección <https://ws050.juntadeandalucia.es/verificarFirma> indicando el código de VERIFICACIÓN

FIRMADO POR

RAQUEL MARIA ESPIN CRESPO

17/12/2024

VERIFICACIÓN

Pk2jm6UYDU9J72AMTZUYRN3GET48NG

PÁG. 4114/9349





APELLIDOS Y NOMBRE / RAZÓN SOCIAL **NIF** **EXPEDIENTE** **ANUALIDAD DE PAGO**
 CARA GARCIA ANTONIO LUIS ****6913* 1236971 1ª

IMPORTES POR ANUALIDAD

	2023	2024	2025	2026	2027
IMPORTE MÁXIMO SUBVENCIONABLE	884,86 €	884,86 €	884,86 €	737,38 €	737,38 €
IMPORTE MEDIO DE TRANSFERENCIA (€/ha)	259,49 €	259,49 €	259,49 €	216,24 €	216,24 €

RESUMEN DE UNIDADES

Cód	GRUPO DE PAGO	Sup. Dec. Admisible (ha)	Sup. Comprometida (ha)	Sup. ajustada compromiso (1) (ha)	% sobredec.	Sup. Resuelta (ha)	Importe Declarado	Importe Topado	Importe Resuelto	Importe tras sobredec.
422	FRUTALES SECANO	3,41		3,41	0,00	3,41	884,86	884,86	884,86	884,86
TOTAL		3,41	3,41	3,41		3,41	884,86	884,86	884,86	884,86

APLICACIÓN DE REDUCCIONES Y PENALIZACIONES

GRUPO DE PAGO	Importe Calculado	Importe prereduc.	Criterios de subvencionabilidad y compromisos	Presentación tardía	Omisión declaración	Condicionalidad	IMPORTE (Euros) RESUELTO
FRUTALES SECANO	884,86	884,86	0,00	0,00	1,00	0,00	876,01
TOTAL	884,86	884,86					876,01

RESUMEN DE PAGOS

	IMPORTE (Euros)			
	RESUELTO	FEADER	MAPA	CAPADR
FRUTALES SECANO - Pago realizado	876,01 €	744,61 €	85,94 €	45,46 €

RECINTOS RESUELTOS

REF.	REFERENCIA SIGPAC	CULTIVO DESCRIPCIÓN CULTIVO	S/R G.PAGO	PEND. MEDIA (%)	SUP. DEC. ADMISIBLE (ha)	SUP. COMPROM. (ha)	SUP. AJUSTADA COMPROM. (1) (ha)	SUP. CONY. SIGPAC (ha)	SUP. CERTIE (ha)	SUP. CAMPO (ha)	SUP. CAMPO DETER. CULT. DECLARADO (ha)	SUP. DEC. REDUCIDA (ha)	SUP. RESUELTA (ha)
5324810	18-186-004-00053-002	104007 ALMENDROS-COMUNA	S 422	19,60	1,60	1,60	1,60		1,60			1,60	1,60
170000005404485	18-186-004-00039-006	113000 OTROS FRUTALES-SIN VARIEDAD	S 422	31,70	0,09	0,09	0,09		0,09			0,09	0,09
1700000005404488	18-186-004-00039-002	104007 ALMENDROS-COMUNA	S 422	22,50	1,72	1,72	1,72		1,72			1,72	1,72

INCIDENCIAS

INCIDENCIA DESCRIPCIÓN

- 256 Solicitud con recintos no declarados en campaña actual con una reducción por omisión de superficie superior al 3%
CÓDIGO PARA EL PORCENTAJE DE REDUCCIÓN POR OMISIÓN QUE CORRESPONDE A LA SOLICITUD:1
- 4272 Verifica que las líneas de declaración de las Solicitudes Únicas no tienen solapes con la capa de Retroactividad Gráfica (ambas de la misma campaña) a nivel de expediente/línea de declaración gráfica de la solicitud.
Ref.-1142791 Recinto:18-186-004-00053-00020 Cultivo: - Agregado de la referencia del recinto.:0 Zona de la referencia del recinto.:0 Superficie solapada.:0,03 Id. Incid.:101018390
- 100402 Recinto solicitado no forma parte de ningún organismo de control autorizado para la producción ecológica en Andalucía o fecha de inscripción posterior al plazo establecido (Anexo I. Criterios de Subvencionabilidad. Orden 28 de marzo de 2023).
Ref.-1142791 Recinto:18-186-004-00053-00020 Cultivo:62000 PASTOS PERMANENTES DE 5 O MAS AÑOS-SIN VARIEDAD Secano
- 100406 Grupo de cultivo declarado en el recinto no coincide con el grupo de cultivo existente en el organismo de control autorizado para la producción ecológica en Andalucía (Anexo I. Criterios de Subvencionabilidad. Orden 28 de marzo de 2023).
Ref.-1142791 Recinto:18-186-004-00053-00020 Cultivo:62000 PASTOS PERMANENTES DE 5 O MAS AÑOS-SIN VARIEDAD Secano Grupo de SIPEA:FRUTALES
- 100411 Recinto no admisible por no estar asociado en SIGGAN a una explotación ganadera (Artículo 10 de la Orden de 28 de marzo de 2023).
Ref.-1142791 Recinto:18-186-004-00053-00020 Cultivo:62000 PASTOS PERMANENTES DE 5 O MAS AÑOS-SIN VARIEDAD Secano
- 100424 Solicita recinto que no está comprometido para la operación.
Ref.-1142791 Recinto:18-186-004-00053-00020 Cultivo:62000 PASTOS PERMANENTES DE 5 O MAS AÑOS-SIN VARIEDAD Secano

(1) Superficie declarada admisible ajustada con la superficie comprometida.
 (2) Factor de penalización valorando el alcance para el tipo de compromiso.

Puede verificar la integridad de una copia de este documento mediante la lectura del código QR adjunto o mediante el acceso a la dirección https://ws050.juntadeandalucia.es/verificarFirma indicando el código de VERIFICACIÓN			
FIRMADO POR	RAQUEL MARIA ESPIN CRESPO	17/12/2024	
VERIFICACIÓN	Pk2jm6UYDU9J72AMTZUYRN3GET48NG	PÁG. 4115/9349	

**APELLIDOS Y NOMBRE / RAZÓN SOCIAL**

NIF ****1497* **EXPEDIENTE** 1042801 **ANUALIDAD DE PAGO** 1ª

CARA MARTIN ELIAS

IMPORTE POR ANUALIDAD

	2023	2024	2025	2026	2027
IMPORTE MÁXIMO SUBVENCIONABLE	1.798,27 €	1.798,27 €	1.798,27 €	1.498,54 €	1.498,54 €
IMPORTE MEDIO DE TRANSFERENCIA (€/ha)	259,49 €	259,49 €	259,49 €	216,24 €	216,24 €

RESUMEN DE UNIDADES

Cód	GRUPO DE PAGO	Sup. Dec. Admisible (ha)	Sup. Comprometida (ha)	Sup. ajustada compromiso (1) (ha)	% sobredec.	Sup. Resuelta (ha)	Importe Declarado	Importe Topado	Importe Resuelto	Importe tras sobredec.
422	FRUTALES SECANO	6,93		6,93	0,00	6,93	1.798,27	1.798,27	1.798,27	1.798,27
TOTAL		6,93	6,93	6,93		6,93	1.798,27	1.798,27	1.798,27	1.798,27

APLICACIÓN DE REDUCCIONES Y PENALIZACIONES

GRUPO DE PAGO	Importe Calculado	Importe prereduc.	Importe subvencionabilidad y compromisos	Presentación tardía	Omisión declaración	Condicionalidad	IMPORTE (Euros) RESUELTO
FRUTALES SECANO	1.798,27	1.798,27	0,00	0,00	0,00	0,00	1.798,27
TOTAL	1.798,27	1.798,27					1.798,27

RESUMEN DE PAGOS**IMPORTE (Euros)**

FRUTALES SECANO - Pago realizado	RESUELTO	FEADER	MAPA	CAPADR
	1.798,27 €	1.528,53 €	176,41 €	93,33 €

RECINTOS RESUELTOS

REF.	REFERENCIA SIGPAC	CULTIVO	DESCRIPCIÓN CULTIVO	S/R G.PAGO	PEND. MEDIA (%)	SUP. DEC. ADMISIBLE (ha)	SUP. COMPROM. (ha)	SUP. AJUSTADA COMPROM. (1) (ha)	SUP. CONY. SIGPAC (ha)	SUP. CERTIE (ha)	SUP. CAMPO (ha)	SUP. CAMPO DETER. CULT. DECLARADO (ha)	SUP. DEC. REDUCIDA (ha)	SUP. RESUELTA (ha)
-37865	18-144-025-00074-007	104024	ALMENDROS-MARCONA	S 422	41,40	0,43	0,43	0,43	0,43	0,43			0,43	0,43
5484212	18-036-006-00274-002	104007	ALMENDROS-COMUNA	S 422	34,60	1,59	1,59	1,59	1,59	1,59			1,59	1,59
1700000004792322	18-144-025-00151-005	104024	ALMENDROS-MARCONA	S 422	53,00	0,11	0,11	0,11	0,11	0,11			0,11	0,11
1700000004792323	18-144-025-00158-001	104024	ALMENDROS-MARCONA	S 422	41,20	0,35	0,35	0,35	0,35	0,35			0,35	0,35
1700000004792324	18-144-025-00147-001	104024	ALMENDROS-MARCONA	S 422	53,60	0,39	0,39	0,39	0,39	0,39			0,39	0,39
1700000004792325	18-144-025-00151-001	104024	ALMENDROS-MARCONA	S 422	54,80	0,23	0,23	0,23	0,23	0,23			0,23	0,23
1700000004792326	18-036-006-00276-001	104024	ALMENDROS-MARCONA	S 422	25,50	0,76	0,76	0,76	0,76	0,76			0,76	0,76
1700000004792327	18-144-025-00072-002	104024	ALMENDROS-MARCONA	S 422	52,30	0,46	0,46	0,46	0,46	0,46			0,46	0,46
1700000004792328	18-036-006-00283-001	104024	ALMENDROS-MARCONA	S 422	36,00	0,76	0,76	0,76	0,76	0,76			0,76	0,76
1700000004792329	18-144-025-00097-002	104024	ALMENDROS-MARCONA	S 422	50,00	0,37	0,37	0,37	0,37	0,37			0,37	0,37
1700000004792330	18-144-025-00074-003	104024	ALMENDROS-MARCONA	S 422	44,80	0,95	0,95	0,95	0,95	0,95			0,95	0,95
1700000004792331	18-144-025-00119-001	104024	ALMENDROS-MARCONA	S 422	52,10	0,20	0,20	0,20	0,20	0,20			0,20	0,20
1700000004792332	18-144-025-00098-002	104024	ALMENDROS-MARCONA	S 422	54,20	0,33	0,33	0,33	0,33	0,33			0,33	0,33

(1) Superficie declarada admisible ajustada con la superficie comprometida.
(2) Factor de penalización valorando el alcance para el tipo de compromiso.

Puede verificar la integridad de una copia de este documento mediante la lectura del código QR adjunto o mediante el acceso a la dirección <https://ws050.juntadeandalucia.es/verificarFirma> indicando el código de VERIFICACIÓN

FIRMADO POR

RAQUEL MARIA ESPIN CRESPO

17/12/2024

VERIFICACIÓN

Pk2jm6UYDU9J72AMTZUYRN3GET48NG

PÁG. 4116/9349





APELLIDOS Y NOMBRE / RAZÓN SOCIAL

CARA MARTIN FRANCISCO

NIF
***8494*

EXPEDIENTE
1084673

ANUALIDAD DE PAGO
1ª

IMPORTES POR ANUALIDAD

	2023	2024	2025	2026	2027
IMPORTE MÁXIMO SUBVENCIONABLE	1.204,03 €	1.204,03 €	1.204,03 €	1.003,35 €	1.003,35 €
IMPORTE MEDIO DE TRANSFERENCIA (€/ha)	259,49 €	259,49 €	259,49 €	216,24 €	216,24 €

RESUMEN DE UNIDADES

Cód	GRUPO DE PAGO	Sup. Dec. Admisible (ha)	Sup. Comprometida (ha)	Sup. ajustada compromiso (1) (ha)	% sobredec.	Sup. Resuelta (ha)	Importe Declarado	Importe Topado	Importe Resuelto	Importe tras sobredec.
422	FRUTALES SECANO	4,64		4,64	0,00	4,64	1.204,03	1.204,03	1.204,03	1.204,03
TOTAL		4,64	4,64	4,64		4,64	1.204,03	1.204,03	1.204,03	1.204,03

APLICACIÓN DE REDUCCIONES Y PENALIZACIONES

GRUPO DE PAGO	Importe Calculado	Importe prereduc.	Criterios de subvencionabilidad y compromisos	Presentación tardía	Omisión declaración	Condicionalidad	IMPORTE (Euros) RESUELTO
FRUTALES SECANO	1.204,03	1.204,03	0,00	0,00	0,00	0,00	1.204,03
TOTAL	1.204,03	1.204,03					1.204,03

RESUMEN DE PAGOS

	IMPORTE (Euros)			
	RESUELTO	FEADER	MAPA	CAPADR
FRUTALES SECANO - Pago realizado	1.204,03 €	1.023,43 €	118,12 €	62,48 €

RECINTOS RESUELTOS

REF.	REFERENCIA SIGPAC	CULTIVO	DESCRIPCIÓN CULTIVO	S/R G.PAGO	PEND. MEDIA (%)	SUP. DEC. ADMISIBLE (ha)	SUP. COMPROM. (ha)	SUP. AJUSTADA COMPR.(1) (ha)	SUP. CONY. SIGPAC (ha)	SUP. CERTIE (ha)	SUP. CAMPO (ha)	SUP. CAMPO DETER. CULT. DECLARADO (ha)	SUP. DEC. REDUCIDA (ha)	SUP. RESUELTA (ha)
1700000005969333	18-144-025-00108-001	104007	ALMENDROS-COMUNA	S 422	50,80	2,63	2,63	2,63		2,63			2,63	2,63
1700000005969334	18-144-025-00108-004	104007	ALMENDROS-COMUNA	S 422	50,30	0,43	0,43	0,43		0,43			0,43	0,43
1700000005969337	18-144-025-00117-001	104007	ALMENDROS-COMUNA	S 422	57,50	0,94	0,94	0,94		0,94			0,94	0,94
1700000005969339	18-144-025-00111-001	104007	ALMENDROS-COMUNA	S 422	41,20	0,64	0,64	0,64		0,64			0,64	0,64

(1) Superficie declarada admisible ajustada con la superficie comprometida.
(2) Factor de penalización valorando el alcance para el tipo de compromiso.

Puede verificar la integridad de una copia de este documento mediante la lectura del código QR adjunto o mediante el acceso a la dirección https://ws050.juntadeandalucia.es/verificarFirma indicando el código de VERIFICACIÓN			
FIRMADO POR	RAQUEL MARIA ESPIN CRESPO	17/12/2024	
VERIFICACIÓN	Pk2jm6UYDU9J72AMTZUYRN3GET48NG	PÁG. 4117/9349	



APELLIDOS Y NOMBRE / RAZÓN SOCIAL

CARA MARTINEZ ANTONIO

NIF
***7209*

EXPEDIENTE
1271050

ANUALIDAD DE PAGO
1ª

IMPORTE POR ANUALIDAD

	2023	2024	2025	2026	2027
IMPORTE MÁXIMO SUBVENCIONABLE	2.600,09 €	2.600,09 €	2.600,09 €	2.166,72 €	2.166,72 €
IMPORTE MEDIO DE TRANSFERENCIA (€/ha)	259,49 €	259,49 €	259,49 €	216,24 €	216,24 €

RESUMEN DE UNIDADES

Cód	GRUPO DE PAGO	Sup. Dec. Admisible (ha)	Sup. Comprometida (ha)	Sup. ajustada compromiso (1) (ha)	% sobredec.	Sup. Resuelta (ha)	Importe Declarado	Importe Topado	Importe Resuelto	Importe tras sobredec.
422	FRUTALES SECANO	10,02		10,02	0,00	10,02	2.600,09	2.600,09	2.600,09	2.600,09
TOTAL		10,02	10,02	10,02		10,02	2.600,09	2.600,09	2.600,09	2.600,09

APLICACIÓN DE REDUCCIONES Y PENALIZACIONES

GRUPO DE PAGO	Importe Calculado	Importe prereduc.	Importe subvencionabilidad y compromisos	Presentación tardía	Omisión declaración	Condicionalidad	IMPORTE (Euros) RESUELTO
FRUTALES SECANO	2.600,09	2.600,09	0,00	0,00	0,00	0,00	2.600,09
TOTAL	2.600,09	2.600,09					2.600,09

RESUMEN DE PAGOS

	IMPORTE (Euros)			
	RESUELTO	FEADER	MAPA	CAPADR
FRUTALES SECANO - Pago realizado	2.600,09 €	2.210,08 €	255,07 €	134,94 €

RECINTOS RESUELTOS

REF.	REFERENCIA SIGPAC	CULTIVO	DESCRIPCIÓN CULTIVO	S/R G.PAGO	PEND. MEDIA (%)	SUP. DEC. ADMISIBLE (ha)	SUP. COMPROM. (ha)	SUP. AJUSTADA COMPR.(1) (ha)	SUP. CONY. SIGPAC (ha)	SUP. CERTIE (ha)	SUP. CAMPO (ha)	SUP. CAMPO DETER. CULT. DECLARADO (ha)	SUP. DEC. REDUCIDA (ha)	SUP. RESUELTA (ha)
5499506	18-186-012-00106-002	104007	ALMENDROS-COMUNA	S 422	41,20	0,26	0,26	0,26		0,26			0,26	0,26
5499507	18-186-012-00106-003	104007	ALMENDROS-COMUNA	S 422	13,70	0,05	0,05	0,05		0,05			0,05	0,05
5499512	18-186-013-00052-003	104007	ALMENDROS-COMUNA	S 422	38,50	0,04	0,04	0,04		0,04			0,04	0,04
5499514	18-186-016-00302-001	104007	ALMENDROS-COMUNA	S 422	17,80	0,34	0,34	0,34		0,34			0,34	0,34
5499516	18-186-016-00362-001	104007	ALMENDROS-COMUNA	S 422	18,00	0,20	0,20	0,20		0,20			0,20	0,20
1700000003491440	18-186-017-00089-001	104007	ALMENDROS-COMUNA	S 422	32,70	0,63	0,63	0,63		0,63			0,63	0,63
1700000003491441	18-186-017-00091-001	104007	ALMENDROS-COMUNA	S 422	37,00	2,10	2,10	2,10		2,10			2,10	2,10
1700000003491443	18-186-017-00089-002	104007	ALMENDROS-COMUNA	S 422	32,10	2,96	2,96	2,96		2,96			2,96	2,96
1700000003491444	18-186-017-00089-005	104007	ALMENDROS-COMUNA	S 422	39,30	3,44	3,44	3,44		3,44			3,44	3,44

(1) Superficie declarada admisible ajustada con la superficie comprometida.
(2) Factor de penalización valorando el alcance para el tipo de compromiso.

Puede verificar la integridad de una copia de este documento mediante la lectura del código QR adjunto o mediante el acceso a la dirección <https://ws050.juntadeandalucia.es/verificarFirma> indicando el código de VERIFICACIÓN

FIRMADO POR	RAQUEL MARIA ESPIN CRESPO	17/12/2024	
VERIFICACIÓN	Pk2jm6UYDU9J72AMTZUYRN3GET48NG	PÁG. 4118/9349	



APELLIDOS Y NOMBRE / RAZÓN SOCIAL

CARA MARTINEZ JUAN ELOY

NIF
***0459*

EXPEDIENTE
1264429

ANUALIDAD DE PAGO
1ª

IMPORTES POR ANUALIDAD

	2023	2024	2025	2026	2027
IMPORTE MÁXIMO SUBVENCIONABLE	2.026,62 €	2.026,62 €	2.026,62 €	1.688,83 €	1.688,83 €
IMPORTE MEDIO DE TRANSFERENCIA (€/ha)	259,49 €	259,49 €	259,49 €	216,24 €	216,24 €

RESUMEN DE UNIDADES

Cód	GRUPO DE PAGO	Sup. Dec. Admisible (ha)	Sup. Comprometida (ha)	Sup. ajustada compromiso (1) (ha)	% sobredec.	Sup. Resuelta (ha)	Importe Declarado	Importe Topado	Importe Resuelto	Importe tras sobredec.
422	FRUTALES SECANO	7,81		7,81	0,00	7,81	2.026,62	2.026,62	2.026,62	2.026,62
TOTAL		7,81	7,81	7,81		7,81	2.026,62	2.026,62	2.026,62	2.026,62

APLICACIÓN DE REDUCCIONES Y PENALIZACIONES

GRUPO DE PAGO	Importe Calculado	Importe prereduc.	Criterios de subvencionabilidad y compromisos	Presentación tardía	Omisión declaración	Condicionalidad	IMPORTE (Euros) RESUELTO
FRUTALES SECANO	2.026,62	2.026,62	0,00	0,00	0,00	0,00	2.026,62
TOTAL	2.026,62	2.026,62					2.026,62

RESUMEN DE PAGOS

	IMPORTE (Euros)			
	RESUELTO	FEADER	MAPA	CAPADR
FRUTALES SECANO - Pago realizado	2.026,62 €	1.722,63 €	198,81 €	105,18 €

RECINTOS RESUELTOS

REF.	REFERENCIA SIGPAC	CULTIVO	DESCRIPCIÓN CULTIVO	S/R G.PAGO	PEND. MEDIA (%)	SUP. DEC. ADMISIBLE (ha)	SUP. COMPROM. (ha)	SUP. AJUSTADA COMPROM. (1) (ha)	SUP. CONY. SIGPAC (ha)	SUP. CERTIE (ha)	SUP. CAMPO (ha)	SUP. CAMPO DETER. CULT. DECLARADO (ha)	SUP. DEC. REDUCIDA (ha)	SUP. RESUELTA (ha)
-1303624	18-186-017-00124-002	104007	ALMENDROS-COMUNA	S 422	42,00	0,45	0,45	0,45	0,45	0,45			0,45	0,45
-1303590	18-186-017-00004-001	104007	ALMENDROS-COMUNA	S 422	40,00	0,09	0,09	0,09	0,09	0,09			0,09	0,09
-1303589	18-186-017-00004-006	104007	ALMENDROS-COMUNA	S 422	33,20	0,21	0,21	0,21	0,21	0,21			0,21	0,21
-1303580	18-130-006-00100-001	104007	ALMENDROS-COMUNA	S 422	38,00	0,25	0,25	0,25	0,25	0,25			0,25	0,25
4616410	18-186-017-00090-001	104007	ALMENDROS-COMUNA	S 422	39,70	1,21	1,21	1,21	1,21	1,21			1,21	1,21
1700000005404419	18-186-017-00095-001	104007	ALMENDROS-COMUNA	S 422	34,70	5,60	5,60	5,60	5,60	5,60			5,60	5,60

(1) Superficie declarada admisible ajustada con la superficie comprometida.
(2) Factor de penalización valorando el alcance para el tipo de compromiso.

Puede verificar la integridad de una copia de este documento mediante la lectura del código QR adjunto o mediante el acceso a la dirección <https://ws050.juntadeandalucia.es/verificarFirma> indicando el código de VERIFICACIÓN

FIRMADO POR	RAQUEL MARIA ESPIN CRESPO	17/12/2024	
VERIFICACIÓN	Pk2jm6UYDU9J72AMTZUYRN3GET48NG	PÁG. 4119/9349	

**APELLIDOS Y NOMBRE / RAZÓN SOCIAL**

CARA ROMERA DAVID

NIF
***9146*EXPEDIENTE
1111606**ANUALIDAD DE PAGO**

1ª

IMPORTE POR ANUALIDAD

	2023	2024	2025	2026	2027
IMPORTE MÁXIMO SUBVENCIONABLE	2.877,74 €	2.877,74 €	2.877,74 €	2.398,10 €	2.398,10 €
IMPORTE MEDIO DE TRANSFERENCIA (€/ha)	259,49 €	259,49 €	259,49 €	216,24 €	216,24 €

RESUMEN DE UNIDADES

Cód	GRUPO DE PAGO	Sup. Dec. Admisible (ha)	Sup. Comprometida (ha)	Sup. ajustada compromiso (1) (ha)	% sobredec.	Sup. Resuelta (ha)	Importe Declarado	Importe Topado	Importe Resuelto	Importe tras sobredec.
422	FRUTALES SECANO	11,09		11,09	0,00	11,09	2.877,74	2.877,74	2.877,74	2.877,74
TOTAL		11,09	11,09	11,09		11,09	2.877,74	2.877,74	2.877,74	2.877,74

APLICACIÓN DE REDUCCIONES Y PENALIZACIONES

GRUPO DE PAGO	Importe Calculado	Importe prereduc.	Criterios de subvencionabilidad y compromisos	Presentación tardía	Omisión declaración	Condicionalidad	IMPORTE (Euros) RESUELTO
FRUTALES SECANO	2.877,74	2.877,74	0,00	0,00	1,00	0,00	2.848,96
TOTAL	2.877,74	2.877,74					2.848,96

RESUMEN DE PAGOS**IMPORTE (Euros)**

FRUTALES SECANO - Pago realizado	RESUELTO	FEADER	MAPA	CAPADR
	2.848,96 €	2.421,62 €	279,48 €	147,86 €

RECINTOS RESUELTOS

REF.	REFERENCIA SIGPAC	CULTIVO DESCRIPCIÓN CULTIVO	S/R G.PAGO	PEND. MEDIA (%)	SUP. DEC. ADMISIBLE (ha)	SUP. COMPROM. (ha)	SUP. AJUSTADA COMPROM. (1) (ha)	SUP. CONY. SIGPAC (ha)	SUP. CERTIE (ha)	SUP. CAMPO (ha)	SUP. CAMPO DETER. CULT. DECLARADO (ha)	SUP. DEC. REDUCIDA (ha)	SUP. RESUELTA (ha)
4765923	18-144-026-00064-001	104007 ALMENDROS-COMUNA	S 422	30,20	1,03	1,03	1,03		1,03				1,03
4765932	18-144-026-00060-001	104007 ALMENDROS-COMUNA	S 422	17,50	0,18	0,18	0,18		0,18				0,18
4765935	18-144-026-00059-001	104007 ALMENDROS-COMUNA	S 422	36,90	0,42	0,42	0,42		0,42				0,42
5279515	18-144-024-00162-001	104007 ALMENDROS-COMUNA	S 422	33,20	0,85	0,85	0,85		0,85				0,85
1700000006099486	18-144-022-00011-001	104007 ALMENDROS-COMUNA	S 422	36,30	0,23	0,23	0,23		0,23				0,23
1700000006099487	18-144-025-00040-001	104007 ALMENDROS-COMUNA	S 422	40,10	0,71	0,71	0,71		0,71				0,71
1700000006099488	18-144-026-00232-001	104007 ALMENDROS-COMUNA	S 422	55,70	0,26	0,26	0,26		0,26				0,26
1700000006099489	18-144-026-00058-001	104007 ALMENDROS-COMUNA	S 422	32,30	0,34	0,34	0,34		0,34				0,34
1700000006099490	18-144-025-00088-002	104007 ALMENDROS-COMUNA	S 422	39,10	1,90	1,90	1,90		1,90				1,90
1700000006099491	18-144-025-00088-001	104007 ALMENDROS-COMUNA	S 422	26,50	3,59	3,59	3,59		3,59				3,59
1700000006099492	18-144-024-00110-001	104007 ALMENDROS-COMUNA	S 422	56,50	0,25	0,25	0,25		0,25				0,25
1700000006099493	18-144-024-00112-001	104007 ALMENDROS-COMUNA	S 422	33,50	0,26	0,26	0,26		0,26				0,26
1700000006099494	18-144-024-00104-005	104007 ALMENDROS-COMUNA	S 422	61,90	0,50	0,50	0,50		0,50				0,50
1700000006099495	18-144-024-00104-006	104007 ALMENDROS-COMUNA	S 422	60,00	0,24	0,24	0,24		0,24				0,24
1700000006099496	18-144-024-00099-001	104007 ALMENDROS-COMUNA	S 422	40,40	0,25	0,25	0,25		0,25				0,25
1700000006099497	18-144-024-00100-002	104007 ALMENDROS-COMUNA	S 422	53,50	0,08	0,08	0,08		0,08				0,08

INCIDENCIAS**INCIDENCIA DESCRIPCIÓN**

256 Solicitud con recintos no declarados en campaña actual con una reducción por omisión de superficie superior al 3%
CÓDIGO PARA EL PORCENTAJE DE REDUCCIÓN POR OMISIÓN QUE CORRESPONDE A LA SOLICITUD: 1

(1) Superficie declarada admisible ajustada con la superficie comprometida.
(2) Factor de penalización valorando el alcance para el tipo de compromiso.

Puede verificar la integridad de una copia de este documento mediante la lectura del código QR adjunto o mediante el acceso a la dirección <https://ws050.juntadeandalucia.es/verificarFirma> indicando el código de VERIFICACIÓN

FIRMADO POR

RAQUEL MARIA ESPIN CRESPO

17/12/2024

VERIFICACIÓN

Pk2jm6UYDU9J72AMTZUYRN3GET48NG

PÁG. 4120/9349



**APELLIDOS Y NOMBRE / RAZÓN SOCIAL**

CARA TARIFA VISITACION

NIF
***4315*EXPEDIENTE
1107126ANUALIDAD
DE PAGO
1ª**IMPORTE POR ANUALIDAD**

	2023	2024	2025	2026	2027
IMPORTE MÁXIMO SUBVENCIONABLE	1.080,46 €	1.080,46 €	1.080,46 €	900,38 €	900,38 €
IMPORTE MEDIO DE TRANSFERENCIA (€/ha)	300,96 €	300,96 €	300,96 €	250,80 €	250,80 €

RESUMEN DE UNIDADES

Cód	GRUPO DE PAGO	Sup. Dec. Admisible (ha)	Sup. Comprometida (ha)	Sup. ajustada compromiso (1) (ha)	% sobredec.	Sup. Resuelta (ha)	Importe Declarado	Importe Topado	Importe Resuelto	Importe tras sobredec.
422	FRUTALES SECANO	2,66		2,66	0,00	2,66	690,24	690,24	690,24	690,24
423	FRUTALES REGADÍO	0,93		0,93	0,00	0,93	390,22	390,22	390,22	390,22
TOTAL		3,59	3,59	3,59		3,59	1.080,46	1.080,46	1.080,46	1.080,46

APLICACIÓN DE REDUCCIONES Y PENALIZACIONES

GRUPO DE PAGO	Importe Calculado	Importe prereduc.	Criterios de subvencionabilidad y compromisos	Presentación tardía	Omisión declaración	Condicionalidad	IMPORTE (Euros) RESUELTO
FRUTALES REGADÍO	390,22	390,22	0,00	0,00	0,00	0,00	390,22
FRUTALES SECANO	690,24	690,24	0,00	0,00	0,00	0,00	690,24
TOTAL	1.080,46	1.080,46					1.080,46

RESUMEN DE PAGOS

	RESUELTO	FEADER	MAPA	CAPADR
FRUTALES REGADÍO - Pago realizado	390,22 €	331,69 €	38,28 €	20,25 €
FRUTALES SECANO - Pago realizado	690,24 €	586,70 €	67,71 €	35,83 €
TOTAL	1.080,46 €	918,39 €	105,99 €	56,08 €

RECINTOS RESUELTOS

REF.	REFERENCIA SIGPAC	CULTIVO DESCRIPCIÓN CULTIVO	S/R G.PAGO	PEND. MEDIA (%)	SUP. DEC. ADMISIBLE (ha)	SUP. COMPROM. (ha)	SUP. AJUSTADA COMPROM. (1) (ha)	SUP. CONV. SIGPAC (ha)	SUP. CERTIF. (ha)	SUP. CAMPO (ha)	SUP. CAMPO DETER. CULT. DECLARADO (ha)	SUP. DEC. REDUCIDA (ha)	SUP. RESUELTA (ha)
5305967	18-036-003-00004-001	104007 ALMENDROS-COMUNA	S 422	26,80	0,89	0,89	0,89	0,89	0,89			0,89	0,89
5306010	18-036-003-00027-001	104007 ALMENDROS-COMUNA	S 422	19,30	0,34	0,34	0,34		0,34			0,34	0,34
5306227	18-036-003-00052-001	104007 ALMENDROS-COMUNA	S 422	32,10	1,43	1,43	1,43		1,43			1,43	1,43
5305968	18-036-003-00021-001	104007 ALMENDROS-COMUNA	R 423	47,40	0,66	0,66	0,66		0,66			0,66	0,66
5306217	18-036-003-00033-001	104007 ALMENDROS-COMUNA	R 423	30,60	0,27	0,27	0,27		0,27			0,27	0,27

INCIDENCIAS**INCIDENCIA DESCRIPCIÓN**

- 8227 Línea de declaración monitorizada en la que no ha habido respuesta por parte del productor y, por tanto, sin Juicio Experto de campo.
Ref:5306229 Recinto:18-036-003-00053-00001 Cultivo:104007 ALMENDROS-COMUNA
- 100402 Recinto solicitado no forma parte de ningún organismo de control autorizado para la producción ecológica en Andalucía o fecha de inscripción posterior al plazo establecido (Anexo I. Criterios de Subvencionabilidad. Orden 28 de marzo de 2023).
Ref:5498581 Recinto:18-036-009-00274-00001 Cultivo:101194 OLIVAR-LECHIN DE GRANADA Regadio
- 100411 Recinto no admisible por no estar asociado en SIGGAN a una explotación ganadera (Artículo 10 de la Orden de 28 de marzo de 2023).
Ref:1700000002718827 Recinto:18-036-009-00277-00003 Cultivo:62000 PASTOS PERMANENTES DE 5 O MAS AÑOS-SIN VARIEDAD Secano
- 100424 Solicita recinto que no está comprometido para la operación.
Ref:5306011 Recinto:18-036-003-00027-00003 Cultivo:101194 OLIVAR-LECHIN DE GRANADA Secano
Ref:5306229 Recinto:18-036-003-00053-00001 Cultivo:104007 ALMENDROS-COMUNA Secano
Ref:5498581 Recinto:18-036-009-00274-00001 Cultivo:101194 OLIVAR-LECHIN DE GRANADA Regadio
Ref:1700000002718825 Recinto:18-036-009-00276-00002 Cultivo:101194 OLIVAR-LECHIN DE GRANADA Regadio
Ref:1700000002718826 Recinto:18-036-009-00277-00002 Cultivo:101194 OLIVAR-LECHIN DE GRANADA Regadio
Ref:1700000002718827 Recinto:18-036-009-00277-00003 Cultivo:62000 PASTOS PERMANENTES DE 5 O MAS AÑOS-SIN VARIEDAD Secano

(1) Superficie declarada admisible ajustada con la superficie comprometida.
(2) Factor de penalización valorando el alcance para el tipo de compromiso.

Puede verificar la integridad de una copia de este documento mediante la lectura del código QR adjunto o mediante el acceso a la dirección <https://ws050.juntadeandalucia.es/verificarFirma> indicando el código de VERIFICACIÓN

FIRMADO POR

RAQUEL MARIA ESPIN CRESPO

17/12/2024

VERIFICACIÓN

Pk2jm6UYDU9J72AMTZUYRN3GET48NG

PÁG. 4121/9349





APELLIDOS Y NOMBRE / RAZÓN SOCIAL

NIF ****3716* **EXPEDIENTE** 1247376 **ANUALIDAD DE PAGO** 1ª

CARA Y MARTIN C.B

IMPORTE POR ANUALIDAD

	2023	2024	2025	2026	2027
IMPORTE MÁXIMO SUBVENCIONABLE	1.760,09 €	1.760,09 €	1.760,09 €	1.466,74 €	1.466,74 €
IMPORTE MEDIO DE TRANSFERENCIA (€/ha)	327,76 €	327,76 €	327,76 €	273,14 €	273,14 €

RESUMEN DE UNIDADES

Cód	GRUPO DE PAGO	Sup. Dec. Admisible (ha)	Sup. Comprometida (ha)	Sup. ajustada compromiso (1) (ha)	% sobredec.	Sup. Resuelta (ha)	Importe Declarado	Importe Topado	Importe Resuelto	Importe tras sobredec.
422	FRUTALES SECANO	3,08		3,08	0,00	3,08	799,23	799,23	799,23	799,23
423	FRUTALES REGADÍO	2,29		2,29	0,00	2,29	960,86	960,86	960,86	960,86
TOTAL		5,37	5,37	5,37		5,37	1.760,09	1.760,09	1.760,09	1.760,09

APLICACIÓN DE REDUCCIONES Y PENALIZACIONES

GRUPO DE PAGO	Importe Calculado	Importe prereduc.	Criterios de subvencionabilidad y compromisos	Presentación tardía	Omisión declaración	Condicionalidad	IMPORTE (Euros) RESUELTO
FRUTALES REGADÍO	960,86	960,86	0,00	0,00	0,00	0,00	960,86
FRUTALES SECANO	799,23	799,23	0,00	0,00	0,00	0,00	799,23
TOTAL	1.760,09	1.760,09					1.760,09

RESUMEN DE PAGOS

	RESUELTO	FEADER	MAPA	CAPADR
FRUTALES REGADÍO - Pago realizado	960,86 €	816,73 €	94,26 €	49,87 €
FRUTALES SECANO - Pago realizado	799,23 €	679,35 €	78,40 €	41,48 €
TOTAL	1.760,09 €	1.496,08 €	172,66 €	91,35 €

RECINTOS RESUELTOS

REE	REFERENCIA SIGPAC	CULTIVO DESCRIPCIÓN CULTIVO	S/R G.PAGO	PEND. MEDIA (%)	SUP. DEC. ADMISIBLE (ha)	SUP. COMPROM. (ha)	SUP. AJUSTADA COMPROM. (1) (ha)	SUP. CONV. SIGPAC (ha)	SUP. CERTIF. (ha)	SUP. CAMPO (ha)	SUP. CAMPO DETER. CULT. DECLARADO (ha)	SUP. DEC. REDUCIDA (ha)	SUP. RESUELTA (ha)
-602498	18-007-014-00215-005	104057 ALMENDROS-AVIJOR	S	422	58,00	1,23	1,23	1,23	1,29			1,23	1,23
4679541	18-007-014-00215-002	104057 ALMENDROS-AVIJOR	S	422	29,30	1,85	1,85	1,85	1,85			1,85	1,85
4679540	18-007-015-00001-005	104057 ALMENDROS-AVIJOR	R	423	48,70	2,29	2,29	2,29	2,29			2,29	2,29

(1) Superficie declarada admisible ajustada con la superficie comprometida.
 (2) Factor de penalización valorando el alcance para el tipo de compromiso.

Puede verificar la integridad de una copia de este documento mediante la lectura del código QR adjunto o mediante el acceso a la dirección <https://ws050.juntadeandalucia.es/verificarFirma> indicando el código de VERIFICACIÓN

FIRMADO POR	RAQUEL MARIA ESPIN CRESPO	17/12/2024
VERIFICACIÓN	Pk2jm6UYDU9J72AMTZUYRN3GET48NG	PÁG. 4122/9349





APELLIDOS Y NOMBRE / RAZÓN SOCIAL

CARBONELL PEREZ MANUELA

NIF
***7845*

EXPEDIENTE
1091877

ANUALIDAD DE PAGO
1ª

IMPORTES POR ANUALIDAD

	2023	2024	2025	2026	2027
IMPORTE MÁXIMO SUBVENCIONABLE	916,24 €	916,24 €	916,24 €	763,53 €	763,53 €
IMPORTE MEDIO DE TRANSFERENCIA (€/ha)	297,48 €	297,48 €	297,48 €	247,90 €	247,90 €

RESUMEN DE UNIDADES

Cód	GRUPO DE PAGO	Sup. Dec. Admisible (ha)	Sup. Comprometida (ha)	Sup. ajustada compromiso (1) (ha)	% sobredec.	Sup. Resuelta (ha)	Importe Declarado	Importe Topado	Importe Resuelto	Importe tras sobredec.
419	OLIVAR	3,70		3,08	0,00	3,08	916,24	916,24	916,24	916,24
TOTAL		3,70	3,08	3,08		3,08	916,24	916,24	916,24	916,24

APLICACIÓN DE REDUCCIONES Y PENALIZACIONES

GRUPO DE PAGO	Importe Calculado	Importe prereduc.	Criterios de subvencionabilidad y compromisos	Presentación tardía	Omisión declaración	Condicionalidad	IMPORTE (Euros) RESUELTO
OLIVAR	916,24		0,00	0,00	0,00	0,00	916,24
TOTAL	916,24	916,24					916,24

RESUMEN DE PAGOS

	IMPORTE (Euros)			
	RESUELTO	FEADER	MAPA	CAPADR
OLIVAR - Pago realizado	916,24 €	778,80 €	89,88 €	47,56 €

RECINTOS RESUELTOS

REF.	REFERENCIA SIGPAC	CULTIVO DESCRIPCIÓN CULTIVO	S/R G.PAGO	PEND. MEDIA (%)	SUP. DEC. ADMISIBLE (ha)	SUP. COMPROM. (ha)	SUP. AJUSTADA COMPR.(1) (ha)	SUP. CONY. SIGPAC (ha)	SUP. CERTIE (ha)	SUP. CAMPO (ha)	SUP. CAMPO DETER. CULT. DECLARADO (ha)	SUP. DEC. REDUCIDA (ha)	SUP. RESUELTA (ha)
-1012790	18-047-006-00283-002	101010 OLIVAR-PICUAL	S 419	4,50	0,48	0,48	0,48	0,48	0,48			0,48	0,48
-67333	18-047-006-00283-010	101010 OLIVAR-PICUAL	S 419	6,00	0,05	0,05	0,05	0,05	0,05			0,05	0,05
1700000005143266	18-047-010-00238-001	101010 OLIVAR-PICUAL	S 419	20,90	0,18	0,18	0,18	0,18	0,18			0,18	0,18
1700000005143273	18-047-010-00207-002	101010 OLIVAR-PICUAL	S 419	4,00	1,27	0,68	0,68	0,68	2,39			0,68	0,68
1700000005143274	18-047-010-00242-002	101010 OLIVAR-PICUAL	S 419	3,80	0,99	0,96	0,96	0,96	0,96			0,96	0,96
1700000005143277	18-047-006-00166-002	101010 OLIVAR-PICUAL	S 419	18,80	0,73	0,73	0,73	0,73	0,73			0,73	0,73

INCIDENCIAS

INCIDENCIA DESCRIPCIÓN

- 100402 Recinto solicitado no forma parte de ningún organismo de control autorizado para la producción ecológica en Andalucía o fecha de inscripción posterior al plazo establecido (Anexo I. Criterios de Subvencionabilidad. Orden 28 de marzo de 2023). Ref:-1493585 Recinto:18-047-010-00207-00003 Cultivo:20000 BARBECHO TRADICIONAL-SIN VARIEDAD Secano
- 100406 Grupo de cultivo declarado en el recinto no coincide con el grupo de cultivo existente en el organismo de control autorizado para la producción ecológica en Andalucía (Anexo I. Criterios de Subvencionabilidad. Orden 28 de marzo de 2023). Ref:-1493585 Recinto:18-047-010-00207-00003 Cultivo:20000 BARBECHO TRADICIONAL-SIN VARIEDAD Secano Grupo de SIPEA:OLIVAR
- 100424 Solicita recinto que no está comprometido para la operación. Ref:-1493585 Recinto:18-047-010-00207-00003 Cultivo:20000 BARBECHO TRADICIONAL-SIN VARIEDAD Secano

(1) Superficie declarada admisible ajustada con la superficie comprometida.
(2) Factor de penalización valorando el alcance para el tipo de compromiso.

Puede verificar la integridad de una copia de este documento mediante la lectura del código QR adjunto o mediante el acceso a la dirección <https://ws050.juntadeandalucia.es/verificarFirma> indicando el código de VERIFICACIÓN

FIRMADO POR	RAQUEL MARIA ESPIN CRESPO	17/12/2024	
VERIFICACIÓN	Pk2jm6UYDU9J72AMTZUYRN3GET48NG	PÁG. 4123/9349	



APELLIDOS Y NOMBRE / RAZÓN SOCIAL
CARBONERO MARTOS ANGELA

NIF
****0571*

EXPEDIENTE
1217528

ANUALIDAD DE PAGO
1ª

IMPORTES POR ANUALIDAD

	2023	2024	2025	2026	2027
IMPORTE MÁXIMO SUBVENCIONABLE	1.165,11 €	1.165,11 €	1.165,11 €	970,92 €	970,92 €
IMPORTE MEDIO DE TRANSFERENCIA (€/ha)	224,06 €	224,06 €	224,06 €	186,72 €	186,72 €

RESUMEN DE UNIDADES

Cód	GRUPO DE PAGO	Sup. Dec. Admisible (ha)	Sup. Comprometida (ha)	Sup. ajustada compromiso (1) (ha)	% sobredec.	Sup. Resuelta (ha)	Importe Declarado	Importe Topado	Importe Resuelto	Importe tras sobredec.
422	FRUTALES SECANO	4,49		4,49	0,00	4,49	1.165,11	1.165,11	1.165,11	1.165,11
424	HERBÁCEOS NO ELEGIBLES	0,71		0,71	0,00	0,71	0,00	0,00	0,00	0,00
TOTAL		5,20	5,20	5,20		5,20	1.165,11	1.165,11	1.165,11	1.165,11

APLICACIÓN DE REDUCCIONES Y PENALIZACIONES

GRUPO DE PAGO	Importe Calculado	Importe prereduc.	Criterios de subvencionabilidad y compromisos	Presentación tardía	Omisión declaración	Condicionalidad	IMPORTE (Euros) RESUELTO
FRUTALES SECANO	1.165,11	1.165,11	0,00	0,00	0,00	0,00	1.165,11
HERBÁCEOS NO ELEGIBLES	0,00	0,00	0,00	0,00	0,00	0,00	0,00
TOTAL	1.165,11	1.165,11					1.165,11

RESUMEN DE PAGOS

	RESUELTO	FEADER	MAPA	CAPADR
FRUTALES SECANO - Pago realizado	1.165,11 €	990,34 €	114,30 €	60,47 €

RECINTOS RESUELTOS

REF.	REFERENCIA SIGPAC	CULTIVO DESCRIPCIÓN CULTIVO	S/R G.PAGO	PEND. MEDIA (%)	SUP. DEC. ADMISIBLE (ha)	SUP. COMPROM. (ha)	SUP. AJUSTADA COMPROM. (1) (ha)	SUP. CONV. SIGPAC (ha)	SUP. CERTIF. (ha)	SUP. CAMPO (ha)	SUP. CAMPO DETER CUL. DECLARADO (ha)	SUP. DEC. REDUCIDA (ha)	SUP. RESUELTA (ha)
-167179	18-167-020-00062-001	104057 ALMENDROS-AVIJOR	S 422	5,10	1,09	1,09	1,09		1,09			1,09	1,09
-167178	18-167-008-00381-001	104020 ALMENDROS-GUARA	S 422	10,90	2,08	2,08	2,08		2,08			2,08	2,08
-167162	18-167-020-00151-002	104010 ALMENDROS-DESMAYO ROJO	S 422	9,70	1,32	1,32	1,32		1,32			1,32	1,32
-167175	18-167-020-00047-004	20000 BARBECHO TRADICIONAL-SIN VARIEDAD	S 424	2,60	0,71	0,71	0,71		0,71			0,71	0,71

INCIDENCIAS

INCIDENCIA DESCRIPCIÓN

100421 Recinto declarado por error para una operación de la 6503, que se ha corregido de oficio marcando la operación correcta, de acuerdo con la fecha de inscripción del recinto en la producción ecológica.
Ref:-167175 Recinto:18-167-020-00047-00004 Cultivo:20000 BARBECHO TRADICIONAL-SIN VARIEDAD Secano

(1) Superficie declarada admisible ajustada con la superficie comprometida.
(2) Factor de penalización valorando el alcance para el tipo de compromiso.

Puede verificar la integridad de una copia de este documento mediante la lectura del código QR adjunto o mediante el acceso a la dirección https://ws050.juntadeandalucia.es/verificarFirma indicando el código de VERIFICACIÓN			
FIRMADO POR	RAQUEL MARIA ESPIN CRESPO	17/12/2024	
VERIFICACIÓN	Pk2jm6UYDU9J72AMTZUYRN3GET48NG	PÁG. 4124/9349	



APELLIDOS Y NOMBRE / RAZÓN SOCIAL

CARBONERO MASEGOSA ANTONIO

NIF
***2272*

EXPEDIENTE
1075617

ANUALIDAD DE PAGO
1ª

IMPORTE POR ANUALIDAD

	2023	2024	2025	2026	2027
IMPORTE MÁXIMO SUBVENCIONABLE	5.604,88 €	5.604,88 €	4.720,66 €	4.670,59 €	4.670,59 €
IMPORTE MEDIO DE TRANSFERENCIA (€/ha)	151,48 €	151,48 €	127,59 €	126,23 €	126,23 €

RESUMEN DE UNIDADES

Cód	GRUPO DE PAGO	Sup. Dec. Admisible (ha)	Sup. Comprometida (ha)	Sup. ajustada compromiso (1) (ha)	% sobredecc.	Sup. Resuelta (ha)	Importe Declarado	Importe Topado	Importe Resuelto	Importe tras sobredecc.
416	HERBÁCEOS	29,24		29,24	0,00	29,24	5.304,43	5.304,43	5.304,43	5.304,43
419	OLIVAR	1,01		1,01	0,00	1,01	300,45	300,45	300,45	300,45
424	HERBÁCEOS NO ELEGIBLES	6,75		6,75	0,00	6,75	0,00	0,00	0,00	0,00
TOTAL		37,00	37,00	37,00		37,00	5.604,88	5.604,88	5.604,88	5.604,88

APLICACIÓN DE REDUCCIONES Y PENALIZACIONES

GRUPO DE PAGO	Importe Calculado	Importe prereduc.	Criterios de subvencionabilidad y compromisos			Omisión declaración	Condicionalidad	IMPORTE (Euros)	
			Presentación tardía	Presentación	Presentación			RESUELTO	RESUELTO
HERBÁCEOS	5.304,43	5.304,43	0,00	0,00	0,00	0,00	0,00	5.304,43	
HERBÁCEOS NO ELEGIBLES	0,00	0,00	0,00	0,00	0,00	0,00	0,00	0,00	0,00
OLIVAR	300,45	300,45	0,00	0,00	0,00	0,00	0,00	300,45	
TOTAL	5.604,88	5.604,88						5.604,88	

RESUMEN DE PAGOS

	IMPORTE (Euros)			
	RESUELTO	FEADER	MAPA	CAPADR
HERBÁCEOS - Pago realizado	5.304,43 €	4.508,77 €	520,36 €	275,30 €
OLIVAR - Pago realizado	300,45 €	255,38 €	29,47 €	15,60 €
TOTAL	5.604,88 €	4.764,15 €	549,83 €	290,90 €

RECINTOS RESUELTOS

REE	REFERENCIA SIGPAC	CULTIVO	DESCRIPCIÓN CULTIVO	S/R G.PAGO	PEND. MEDIA (%)	SUP. DEC. ADMISIBLE (ha)	SUP. COMPROM. (ha)	SUP. AJUSTADA COMPROM. (1) (ha)	SUP. CONV. SIGPAC (ha)	SUP. CERTIE. (ha)	SUP. CAMPO (ha)	SUP. CAMPO DETER. CULT. DECLARADO (ha)	SUP. DEC. REDUCIDA (ha)	SUP. RESUELTA (ha)
5524931	18-100-023-00039-001	8000	AVENA-SIN VARIEDAD	S	416	7,80	2,55	2,55	2,55	2,55			2,55	2,55
1700000005836356	18-167-013-00049-003	5000	CEBADA-SIN VARIEDAD	S	416	7,00	9,45	9,45	9,45	9,45			9,45	9,45
1700000005836365	18-167-012-00038-001	5000	CEBADA-SIN VARIEDAD	S	416	5,40	5,57	5,57	5,57	5,57			5,57	5,57
1700000005836366	18-149-006-00011-001	50004	GARBANZOS-GARBANZO DE PEDROSILLO	S	416	5,90	6,42	6,42	6,42	6,42			6,42	6,42
1700000005836367	18-167-012-00034-003	5000	CEBADA-SIN VARIEDAD	S	416	11,20	1,86	1,86	1,86	1,86			1,86	1,86
1700000005836368	18-167-012-00034-004	5000	CEBADA-SIN VARIEDAD	S	416	6,30	3,39	3,39	3,39	3,39			3,39	3,39
4615583	18-100-022-00021-003	101010	OLIVAR-PICUAL	R	419	15,50	0,85	0,85	0,85	0,85			0,85	0,85
4615584	18-100-022-00021-004	101010	OLIVAR-PICUAL	R	419	28,20	0,16	0,16	0,16	0,16			0,16	0,16
6862778	18-149-007-00004-001	20000	BARBECHO TRADICIONAL-SIN VARIEDAD	S	424	10,80	3,89	3,89	3,89	3,89			3,89	3,89
6862841	18-100-022-00033-001	20000	BARBECHO TRADICIONAL-SIN VARIEDAD	R	424	2,90	0,24	0,24	0,24	0,24			0,24	0,24
6862842	18-100-022-00033-003	20000	BARBECHO TRADICIONAL-SIN VARIEDAD	R	424	8,80	0,07	0,07	0,07	0,07			0,07	0,07
1700000005836370	18-167-013-00009-004	20000	BARBECHO TRADICIONAL-SIN VARIEDAD	S	424	10,20	2,38	2,38	2,38	2,38			2,38	2,38
1700000005836371	18-100-022-00028-001	20000	BARBECHO TRADICIONAL-SIN VARIEDAD	R	424	12,80	0,17	0,17	0,17	0,17			0,17	0,17

(1) Superficie declarada admisible ajustada con la superficie comprometida.
(2) Factor de penalización valorando el alcance para el tipo de compromiso.

Puede verificar la integridad de una copia de este documento mediante la lectura del código QR adjunto o mediante el acceso a la dirección <https://ws050.juntadeandalucia.es/verificarFirma> indicando el código de VERIFICACIÓN

FIRMADO POR

RAQUEL MARIA ESPIN CRESPO

17/12/2024

VERIFICACIÓN

Pk2jm6UYDU9J72AMTZUYRN3GET48NG

PÁG. 4125/9349





INCIDENCIAS

INCIDENCIA DESCRIPCIÓN

- 100412 Número de hectáreas validadas inferior a la superficie mínima permitida por el grupo de cultivo (Anexo I. Criterios de Subvencionabilidad. Orden 28 de marzo de 2023).
Sup. Resuelta:0 Grupo de Pago:FRUTALES REGADÍO
- 100413 Recinto perteneciente a grupo de cultivo que no cumple con la superficie mínima requerida (Anexo I. Criterios de Subvencionabilidad. Orden 28 de marzo de 2023).
Ref:170000005836358 Recinto:18-100-004-00049-00001 Cultivo:124022 PISTACHO-KERMAN Regadío Sup. Declarada:0,29 Superficie Resolver:0,29
Ref:170000005836359 Recinto:18-100-004-00062-00001 Cultivo:124022 PISTACHO-KERMAN Regadío Sup. Declarada:0,34 Superficie Resolver:0,34
Ref:5245661 Recinto:18-100-004-00063-00001 Cultivo:124022 PISTACHO-KERMAN Regadío Sup. Declarada:0,69 Superficie Resolver:0,69
Ref:170000005836362 Recinto:18-100-004-00064-00001 Cultivo:124022 PISTACHO-KERMAN Regadío Sup. Declarada:0,19 Superficie Resolver:0,19

(1) Superficie declarada admisible ajustada con la superficie comprometida.
(2) Factor de penalización valorando el alcance para el tipo de compromiso.

Puede verificar la integridad de una copia de este documento mediante la lectura del código QR adjunto o mediante el acceso a la dirección <https://ws050.juntadeandalucia.es/verificarFirma> indicando el código de VERIFICACIÓN

FIRMADO POR	RAQUEL MARIA ESPIN CRESPO	17/12/2024	
VERIFICACIÓN	Pk2jm6UYDU9J72AMTZUYRN3GET48NG	PÁG. 4126/9349	



APELLIDOS Y NOMBRE / RAZÓN SOCIAL

CARMONA BENITEZ JOSE ANTONIO

NIF
***8665*

EXPEDIENTE
1270173

ANUALIDAD DE PAGO
1ª

IMPORTES POR ANUALIDAD

	2023	2024	2025	2026	2027
IMPORTE MÁXIMO SUBVENCIONABLE	1.088,78 €	1.088,78 €	1.088,78 €	907,31 €	907,31 €
IMPORTE MEDIO DE TRANSFERENCIA (€/ha)	297,48 €	297,48 €	297,48 €	247,90 €	247,90 €

RESUMEN DE UNIDADES

Cód	GRUPO DE PAGO	Sup. Dec. Admisible (ha)	Sup. Comprometida (ha)	Sup. ajustada compromiso (1) (ha)	% sobredec.	Sup. Resuelta (ha)	Importe Declarado	Importe Topado	Importe Resuelto	Importe tras sobredec.
419	OLIVAR	3,66		3,66	0,00	3,66	1.088,78	1.088,78	1.088,78	1.088,78
TOTAL		3,66	3,66	3,66		3,66	1.088,78	1.088,78	1.088,78	1.088,78

APLICACIÓN DE REDUCCIONES Y PENALIZACIONES

GRUPO DE PAGO	Importe Calculado	Importe prereduc.	Criterios de subvencionabilidad y compromisos	Presentación tardía	Omisión declaración	Condicionalidad	IMPORTE (Euros) RESUELTO
OLIVAR	1.088,78	1.088,78	0,00	0,00	0,00	0,00	1.088,78
TOTAL	1.088,78	1.088,78					1.088,78

RESUMEN DE PAGOS

	IMPORTE (Euros)			
	RESUELTO	FEADER	MAPA	CAPADR
OLIVAR - Pago realizado	1.088,78 €	925,46 €	106,81 €	56,51 €

RECINTOS RESUELTOS

REF.	REFERENCIA SIGPAC	CULTIVO DESCRIPCIÓN CULTIVO	S/R G.PAGO	PEND. MEDIA (%)	SUP. DEC. ADMISIBLE (ha)	SUP. COMPROM. (ha)	SUP. AJUSTADA COMPR.(1) (ha)	SUP. CONY. SIGPAC (ha)	SUP. CERTIE (ha)	SUP. CAMPO (ha)	SUP. CAMPO DETER. CULT. DECLARADO (ha)	SUP. DEC. REDUCIDA (ha)	SUP. RESUELTA (ha)
5513255	18-070-002-00064-001	101010 OLIVAR-PICUAL	R 419	11,10	0,08	0,08	0,08		0,08			0,08	0,08
1700000004932345	18-070-001-00073-002	101010 OLIVAR-PICUAL	R 419	11,30	0,22	0,22	0,22		0,22			0,22	0,22
1700000004932346	18-070-004-00033-001	101010 OLIVAR-PICUAL	S 419	5,40	3,16	3,16	3,16		3,16			3,16	3,16
1700000004932347	18-070-002-00071-001	101010 OLIVAR-PICUAL	R 419	14,50	0,20	0,20	0,20		0,20			0,20	0,20

INCIDENCIAS

INCIDENCIA DESCRIPCIÓN

- 100412 Número de hectáreas validadas inferior a la superficie mínima permitida por el grupo de cultivo (Anexo I. Criterios de Subvencionabilidad. Orden 28 de marzo de 2023).
Sup. Resuelta:0 Grupo de Pago:FRUTALES SECANO
- 100413 Recinto perteneciente a grupo de cultivo que no cumple con la superficie mínima requerida (Anexo I. Criterios de Subvencionabilidad. Orden 28 de marzo de 2023).
Ref:1700000004967916 Recinto:18-070-004-00032-00001 Cultivo:104024 ALMENDROS-MARCONA Secano Sup. Declarada:1,88 Superficie Resolver:1,88
Ref:1700000004967917 Recinto:18-070-004-00112-00001 Cultivo:104024 ALMENDROS-MARCONA Secano Sup. Declarada:1,19 Superficie Resolver:1,19
Ref:-472418 Recinto:18-070-005-00055-00001 Cultivo:104020 ALMENDROS-GUARA Secano Sup. Declarada:0,78 Superficie Resolver:0,78
Ref:1700000004967918 Recinto:18-070-005-00055-00001 Cultivo:104022 ALMENDROS-LARGUETA Secano Sup. Declarada:2,59 Superficie Resolver:2,59

(1) Superficie declarada admisible ajustada con la superficie comprometida.
(2) Factor de penalización valorando el alcance para el tipo de compromiso.

Puede verificar la integridad de una copia de este documento mediante la lectura del código QR adjunto o mediante el acceso a la dirección <https://ws050.juntadeandalucia.es/verificarFirma> indicando el código de VERIFICACIÓN

FIRMADO POR

RAQUEL MARIA ESPIN CRESPO

17/12/2024

VERIFICACIÓN

Pk2jm6UYDU9J72AMTZUYRN3GET48NG

PÁG. 4127/9349





APELLIDOS Y NOMBRE / RAZÓN SOCIAL
 CARMONA FERNANDEZ RAUL

NIF
 ****5979*

EXPEDIENTE
 1017398

ANUALIDAD DE PAGO
 1ª

IMPORTE POR ANUALIDAD

	2023	2024	2025	2026	2027
IMPORTE MÁXIMO SUBVENCIONABLE	484,89 €	484,89 €	484,89 €	404,08 €	404,08 €
IMPORTE MEDIO DE TRANSFERENCIA (€/ha)	297,48 €	297,48 €	297,48 €	247,90 €	247,90 €

RESUMEN DE UNIDADES

Cód	GRUPO DE PAGO	Sup. Dec. Admisible (ha)	Sup. Comprometida (ha)	Sup. ajustada compromiso (1) (ha)	% sobredec.	Sup. Resuelta (ha)	Importe Declarado	Importe Topado	Importe Resuelto	Importe tras sobredec.
419	OLIVAR	1,63		1,63	0,00	1,63	484,89	484,89	484,89	484,89
TOTAL		1,63	1,63	1,63		1,63	484,89	484,89	484,89	484,89

APLICACIÓN DE REDUCCIONES Y PENALIZACIONES

GRUPO DE PAGO	Importe Calculado	Importe prereduc.	Criterios de subvencionabilidad y compromisos	Presentación tardía	Omisión declaración	Condicionalidad	IMPORTE (Euros) RESUELTO
OLIVAR	484,89	484,89	0,00	0,00	0,00	0,00	484,89
TOTAL	484,89	484,89					484,89

RESUMEN DE PAGOS

	IMPORTE (Euros)			
	RESUELTO	FEADER	MAPA	CAPADR
OLIVAR - Pago realizado	484,89 €	412,16 €	47,57 €	25,16 €

RECINTOS RESUELTOS

REF.	REFERENCIA SIGPAC	CULTIVO DESCRIPCIÓN CULTIVO	S/R G.PAGO	PEND. MEDIA (%)	SUP. DEC. ADMISIBLE (ha)	SUP. COMPROM. (ha)	SUP. AJUSTADA COMPR.(1) (ha)	SUP. CONY. SIGPAC (ha)	SUP. CERTIE (ha)	SUP. CAMPO (ha)	SUP. CAMPO DETER. CULT. DECLARADO (ha)	SUP. DEC. REDUCIDA (ha)	SUP. RESUELTA (ha)
-566820	18-054-008-00099-004	101010 OLIVAR-PICUAL	R 419	14,80	0,06	0,06	0,06		0,06			0,06	0,06
-566819	18-054-008-00099-003	101010 OLIVAR-PICUAL	R 419	13,50	0,09	0,09	0,09		0,09			0,09	0,09
5282486	18-054-008-00177-001	101010 OLIVAR-PICUAL	S 419	10,60	1,10	1,10	1,10		1,10			1,10	1,10
1700000006753352	18-024-002-00058-003	101010 OLIVAR-PICUAL	S 419	8,30	0,18	0,18	0,18		0,18			0,18	0,18
1700000006753353	18-024-002-00060-007	101010 OLIVAR-PICUAL	S 419	12,00	0,02	0,02	0,02		0,02			0,02	0,02
1700000006753354	18-024-002-00060-003	101010 OLIVAR-PICUAL	S 419	7,50	0,05	0,05	0,05		0,05			0,05	0,05
1700000006753355	18-024-002-00060-004	101010 OLIVAR-PICUAL	S 419	11,80	0,12	0,12	0,12		0,12			0,12	0,12
1700000006753356	18-024-002-00060-002	101010 OLIVAR-PICUAL	S 419	6,90	0,01	0,01	0,01		0,01			0,01	0,01

INCIDENCIAS

INCIDENCIA DESCRIPCIÓN

- 100412 Número de hectáreas validadas inferior a la superficie mínima permitida por el grupo de cultivo (Anexo I. Criterios de Subvencionabilidad. Orden 28 de marzo de 2023).
 Sup. Resuelta:0 Grupo de Pago:FRUTALES SECANO
- 100413 Recinto perteneciente a grupo de cultivo que no cumple con la superficie mínima requerida (Anexo I. Criterios de Subvencionabilidad. Orden 28 de marzo de 2023).
 Ref:1700000006753357 Recinto:18-024-002-00058-00001 Cultivo:104008 ALMENDROS-CONSTANTI Secano Sup. Declarada:0,11 Superficie Resolver:0,11
 Ref:1700000006753358 Recinto:18-024-002-00058-00006 Cultivo:104008 ALMENDROS-CONSTANTI Secano Sup. Declarada:0,18 Superficie Resolver:0,18
 Ref:1700000006753359 Recinto:18-024-002-00058-00007 Cultivo:104008 ALMENDROS-CONSTANTI Secano Sup. Declarada:2,54 Superficie Resolver:2,54
 Ref:1700000006753360 Recinto:18-024-002-00060-00001 Cultivo:104008 ALMENDROS-CONSTANTI Secano Sup. Declarada:1,78 Superficie Resolver:1,78

(1) Superficie declarada admisible ajustada con la superficie comprometida.
 (2) Factor de penalización valorando el alcance para el tipo de compromiso.

Puede verificar la integridad de una copia de este documento mediante la lectura del código QR adjunto o mediante el acceso a la dirección https://ws050.juntadeandalucia.es/verificarFirma indicando el código de VERIFICACIÓN			
FIRMADO POR	RAQUEL MARIA ESPIN CRESPO	17/12/2024	
VERIFICACIÓN	Pk2jm6UYDU9J72AMTZUYRN3GET48NG	PÁG. 4128/9349	



APELLIDOS Y NOMBRE / RAZÓN SOCIAL

CARMONA MOLINA SEBASTIAN

NIF
***8229*

EXPEDIENTE
1225866

ANUALIDAD DE PAGO
1ª

IMPORTE POR ANUALIDAD

	2023	2024	2025	2026	2027
IMPORTE MÁXIMO SUBVENCIONABLE	18.141,00 €	18.141,00 €	15.117,00 €	15.117,00 €	15.117,00 €
IMPORTE MEDIO DE TRANSFERENCIA (€/ha)	178,59 €	178,59 €	148,82 €	148,82 €	148,82 €

RESUMEN DE UNIDADES

Cód	GRUPO DE PAGO	Sup. Dec. Admisible (ha)	Sup. Comprometida (ha)	Sup. ajustada compromiso (1) (ha)	% sobredec.	Sup. Resuelta (ha)	Importe Declarado	Importe Topado	Importe Resuelto	Importe tras sobredec.
416	HERBÁCEOS	112,45		100,00	0,00	100,00	18.141,00	18.141,00	18.141,00	18.141,00
424	HERBÁCEOS NO ELEGIBLES	1,58		1,58	0,00	1,58	0,00	0,00	0,00	0,00
TOTAL		114,03	101,58	101,58		101,58	18.141,00	18.141,00	18.141,00	18.141,00

APLICACIÓN DE REDUCCIONES Y PENALIZACIONES

GRUPO DE PAGO	Importe Calculado	Importe prereduc.	Criterios de subvencionabilidad y compromisos	Presentación tardía	Omisión declaración	Condicionalidad	IMPORTE (Euros) RESUELTO
HERBÁCEOS	18.141,00	18.141,00	0,00	0,00	0,00	0,00	18.141,00
HERBÁCEOS NO ELEGIBLES	0,00	0,00	0,00	0,00	0,00	0,00	0,00
TOTAL	18.141,00	18.141,00					18.141,00

RESUMEN DE PAGOS

	RESUELTO	FEADER	MAPA	CAPADR
HERBÁCEOS - Pago realizado	18.141,00 €	15.419,85 €	1.779,63 €	941,52 €

RECINTOS RESUELTOS

REF.	REFERENCIA SIGPAC	CULTIVO DESCRIPCIÓN CULTIVO	S/R G.PAGO	PEND. MEDIA (%)	SUP. DEC. ADMISIBLE (ha)	SUP. COMPROM. (ha)	SUP. AJUSTADA COMPROM. (1) (ha)	SUP. CONV. SIGPAC (ha)	SUP. CERTIF. (ha)	SUP. CAMPO (ha)	SUP. CAMPO DETER. CULT. DECLARADO (ha)	SUP. DEC. REDUCIDA (ha)	SUP. RESUELTA (ha)
-1581430	18-100-007-00738-001	33000 GIRASOL-SIN VARIEDAD	R 416	6,40	3,53	3,53	3,53		3,53			3,53	3,53
-1503505	18-149-001-00050-001	40079 GUI SANTES-CARTOUCHE	S 416	7,40	15,15	15,12	15,12		15,12			15,12	15,12
-1503498	18-100-007-00747-003	5000 CEBADA-SIN VARIEDAD	S 416	3,70	0,60	0,60	0,60		0,60			0,60	0,60
-1503497	18-100-007-00747-002	5000 CEBADA-SIN VARIEDAD	S 416	8,80	0,25	0,25	0,25		0,25			0,25	0,25
-1503496	18-100-007-00746-001	5000 CEBADA-SIN VARIEDAD	S 416	5,30	1,15	1,15	1,15		1,15			1,15	1,15
-1503494	18-100-007-00745-004	5000 CEBADA-SIN VARIEDAD	S 416	4,10	2,73	2,73	2,73		2,73			2,73	2,73
-1503493	18-100-007-00745-003	5000 CEBADA-SIN VARIEDAD	S 416	2,80	3,69	3,69	3,69		3,69			3,69	3,69
-1503492	18-100-007-00744-007	5000 CEBADA-SIN VARIEDAD	S 416	2,40	0,01	0,01	0,01		0,01			0,01	0,01
-1503490	18-100-007-00744-001	5000 CEBADA-SIN VARIEDAD	S 416	3,50	10,97	10,95	10,95		10,95			10,95	10,95
-1503489	18-100-007-00743-004	1000 TRIGO BLANDO-SIN VARIEDAD	S 416	2,90	0,01	0,01	0,01		0,01			0,01	0,01
-1503488	18-100-007-00743-003	1000 TRIGO BLANDO-SIN VARIEDAD	S 416	2,10	4,58	4,58	4,58		4,58			4,58	4,58
-1503486	18-100-007-00743-001	1000 TRIGO BLANDO-SIN VARIEDAD	S 416	3,70	9,55	9,55	9,55		9,55			9,55	9,55
-1503483	18-100-007-00742-001	1000 TRIGO BLANDO-SIN VARIEDAD	S 416	2,30	21,00	21,00	21,00		21,00			21,00	21,00
-1503482	18-100-007-00739-005	5000 CEBADA-SIN VARIEDAD	R 416	10,90	0,04	0,04	0,04		0,04			0,04	0,04
-1503480	18-100-007-00739-001	33000 GIRASOL-SIN VARIEDAD	R 416	3,00	2,28	2,28	2,28		2,28			2,28	2,28
-1503479	18-100-007-00738-001	5000 CEBADA-SIN VARIEDAD	R 416	6,40	2,13	2,13	2,13		2,13			2,13	2,13
-1503478	18-100-007-00737-003	5000 CEBADA-SIN VARIEDAD	R 416	6,30	3,73	3,72	3,72		3,72			3,72	3,72
-1503476	18-100-007-00736-003	5000 CEBADA-SIN VARIEDAD	R 416	7,90	0,60	0,60	0,60		0,60			0,60	0,60
-1503474	18-100-007-00736-001	5000 CEBADA-SIN VARIEDAD	R 416	4,10	2,55	2,55	2,55		2,55			2,55	2,55
-1503472	18-100-006-00793-002	5000 CEBADA-SIN VARIEDAD	R 416	4,40	0,34	0,34	0,34		0,34			0,34	0,34
-1503471	18-100-006-00793-001	5000 CEBADA-SIN VARIEDAD	R 416	14,00	0,04	0,04	0,04		0,04			0,04	0,04
-1503470	18-100-006-00792-002	5000 CEBADA-SIN VARIEDAD	R 416	7,90	0,04	0,04	0,04		0,04			0,04	0,04
-1503469	18-100-006-00792-001	5000 CEBADA-SIN VARIEDAD	R 416	3,80	1,33	1,33	1,33		1,33			1,33	1,33
5539696	18-100-006-00380-001	5000 CEBADA-SIN VARIEDAD	R 416	4,40	1,59	1,59	1,59		1,59			1,59	1,59
5539710	18-100-006-00459-001	40079 GUI SANTES-CARTOUCHE	R 416	3,70	2,57	2,57	2,57		2,57			2,57	2,57
5539712	18-100-007-00611-001	33000 GIRASOL-SIN VARIEDAD	R 416	3,10	0,77	0,77	0,77		0,77			0,77	0,77
5539732	18-100-007-00709-004	5000 CEBADA-SIN VARIEDAD	S 416	1,80	21,22	21,15	21,15		21,22			21,15	21,15
-1503481	18-100-007-00739-003	20000 BARBECHO TRADICIONAL-SIN VARIEDAD	R 424	8,70	1,13	1,13	1,13		1,13			1,13	1,13
5539711	18-100-007-00610-001	20000 BARBECHO TRADICIONAL-SIN VARIEDAD	R 424	6,20	0,45	0,45	0,45		0,45			0,45	0,45

(1) Superficie declarada admisible ajustada con la superficie comprometida.
(2) Factor de penalización valorando el alcance para el tipo de compromiso.

Puede verificar la integridad de una copia de este documento mediante la lectura del código QR adjunto o mediante el acceso a la dirección <https://ws050.juntadeandalucia.es/verificarFirma> indicando el código de VERIFICACIÓN

FIRMADO POR

RAQUEL MARIA ESPIN CRESPO

17/12/2024

VERIFICACIÓN

Pk2jm6UYDU9J72AMTZUYRN3GET48NG

PÁG. 4129/9349





INCIDENCIAS

INCIDENCIA DESCRIPCIÓN

- 4272 Verifica que las líneas de declaración de las Solicitudes Únicas no tienen solapes con la capa de Retroactividad Gráfica (ambas de la misma campaña) a nivel de expediente/línea de declaración gráfica de la solicitud.
Ref:5539732 Recinto:18-100-007-00709-00004 Cultivo: - Agregado de la referencia del recinto.:0 Zona de la referencia del recinto.:0 Superficie solapada.:0,03 Id. Incid.:101018181
Ref:5539732 Recinto:18-100-007-00709-00004 Cultivo: - Agregado de la referencia del recinto.:0 Zona de la referencia del recinto.:0 Superficie solapada.:0,04 Id. Incid.:101018180
- 100412 Número de hectáreas validadas inferior a la superficie mínima permitida por el grupo de cultivo (Anexo I. Criterios de Subvencionabilidad. Orden 28 de marzo de 2023).
Sup. Resuelta:0 Grupo de Pago:FRUTALES REGADÍO
Sup. Resuelta:0 Grupo de Pago:FRUTALES SECANO
- 100413 Recinto perteneciente a grupo de cultivo que no cumple con la superficie mínima requerida (Anexo I. Criterios de Subvencionabilidad. Orden 28 de marzo de 2023).
Ref:5299132 Recinto:18-057-004-00376-00001 Cultivo:104022 ALMENDROS-LARGUETA Secano Sup. Declarada:0,29 Superficie Resolver:0,29
Ref:5310963 Recinto:18-149-001-00434-00001 Cultivo:104090 ALMENDROS-FILIPO CEO Regadío Sup. Declarada:0,07 Superficie Resolver:0,07
Ref:5310964 Recinto:18-149-001-00435-00001 Cultivo:104090 ALMENDROS-FILIPO CEO Regadío Sup. Declarada:0,09 Superficie Resolver:0,09
Ref:5240470 Recinto:18-149-017-00044-00002 Cultivo:104007 ALMENDROS-COMUNA Secano Sup. Declarada:1,41 Superficie Resolver:1,41
Ref:5240471 Recinto:18-149-017-00061-00001 Cultivo:104007 ALMENDROS-COMUNA Secano Sup. Declarada:2,74 Superficie Resolver:2,74
Ref:5240472 Recinto:18-149-017-00095-00001 Cultivo:104007 ALMENDROS-COMUNA Secano Sup. Declarada:0,91 Superficie Resolver:0,91
Ref:5240475 Recinto:18-149-017-00097-00001 Cultivo:104007 ALMENDROS-COMUNA Secano Sup. Declarada:1,37 Superficie Resolver:1,37
Ref:5240478 Recinto:18-149-017-00104-00001 Cultivo:104007 ALMENDROS-COMUNA Secano Sup. Declarada:1,66 Superficie Resolver:1,66
Ref:5240480 Recinto:18-149-022-00056-00001 Cultivo:104020 ALMENDROS-GUARA Secano Sup. Declarada:3,01 Superficie Resolver:3,01
Ref:5310960 Recinto:18-149-023-00174-00001 Cultivo:104090 ALMENDROS-FILIPO CEO Regadío Sup. Declarada:0,13 Superficie Resolver:0,13
Ref:5310961 Recinto:18-149-023-00175-00001 Cultivo:104090 ALMENDROS-FILIPO CEO Regadío Sup. Declarada:0,27 Superficie Resolver:0,27
Ref:5310962 Recinto:18-149-023-00182-00002 Cultivo:104090 ALMENDROS-FILIPO CEO Regadío Sup. Declarada:0,09 Superficie Resolver:0,09
- 100421 Recinto declarado por error para una operación de la 6503, que se ha corregido de oficio marcando la operación correcta, de acuerdo con la fecha de inscripción del recinto en la producción ecológica.
Ref:-1503505 Recinto:18-149-001-00050-00001 Cultivo:40079 GUI SANTES-CARTOUCHE Secano
Ref:5240470 Recinto:18-149-017-00044-00002 Cultivo:104007 ALMENDROS-COMUNA Secano
Ref:5240471 Recinto:18-149-017-00061-00001 Cultivo:104007 ALMENDROS-COMUNA Secano
Ref:5240472 Recinto:18-149-017-00095-00001 Cultivo:104007 ALMENDROS-COMUNA Secano
Ref:5240475 Recinto:18-149-017-00097-00001 Cultivo:104007 ALMENDROS-COMUNA Secano
Ref:5240478 Recinto:18-149-017-00104-00001 Cultivo:104007 ALMENDROS-COMUNA Secano
Ref:5240480 Recinto:18-149-022-00056-00001 Cultivo:104020 ALMENDROS-GUARA Secano

(1) Superficie declarada admisible ajustada con la superficie comprometida.
(2) Factor de penalización valorando el alcance para el tipo de compromiso.

Puede verificar la integridad de una copia de este documento mediante la lectura del código QR adjunto o mediante el acceso a la dirección <https://ws050.juntadeandalucia.es/verificarFirma> indicando el código de VERIFICACIÓN

FIRMADO POR	RAQUEL MARIA ESPIN CRESPO	17/12/2024	
VERIFICACIÓN	Pk2jm6UYDU9J72AMTZUYRN3GET48NG	PÁG. 4130/9349	



APELLIDOS Y NOMBRE / RAZÓN SOCIAL
 CARMONA MOTOS ANTONIO JOAQUIN

NIF
 ****1859*

EXPEDIENTE
 1123349

ANUALIDAD DE PAGO
 1ª

IMPORTES POR ANUALIDAD

	2023	2024	2025	2026	2027
IMPORTE MÁXIMO SUBVENCIONABLE	618,76 €	618,76 €	618,76 €	515,63 €	515,63 €
IMPORTE MEDIO DE TRANSFERENCIA (€/ha)	297,48 €	297,48 €	297,48 €	247,90 €	247,90 €

RESUMEN DE UNIDADES

Cód	GRUPO DE PAGO	Sup. Dec. Admisible (ha)	Sup. Comprometida (ha)	Sup. ajustada compromiso (1) (ha)	% sobredec.	Sup. Resuelta (ha)	Importe Declarado	Importe Topado	Importe Resuelto	Importe tras sobredec.
419	OLIVAR	2,08		2,08	0,00	2,08	618,76	618,76	618,76	618,76
TOTAL		2,08	2,08	2,08		2,08	618,76	618,76	618,76	618,76

APLICACIÓN DE REDUCCIONES Y PENALIZACIONES

GRUPO DE PAGO	Importe Calculado	Importe prereduc.	Criterios de subvencionabilidad y compromisos	Presentación tardía	Omisión declaración	Condicionalidad	IMPORTE (Euros) RESUELTO
OLIVAR	618,76	618,76	0,00	0,00	0,00	0,00	618,76
TOTAL	618,76	618,76					618,76

RESUMEN DE PAGOS

IMPORTE (Euros)

	RESUELTO	FEADER	MAPA	CAPADR
OLIVAR - Pago realizado	618,76 €	525,95 €	60,70 €	32,11 €

RECINTOS RESUELTOS

REF.	REFERENCIA SIGPAC	CULTIVO	DESCRIPCIÓN CULTIVO	S/R G.PAGO	PEND. MEDIA (%)	SUP. DEC. ADMISIBLE (ha)	SUP. COMPROM. (ha)	SUP. AJUSTADA COMPR.(1) (ha)	SUP. CONY. SIGPAC (ha)	SUP. CERTIE (ha)	SUP. CAMPO (ha)	SUP. CAMPO DETER. CULT. DECLARADO (ha)	SUP. DEC. REDUCIDA (ha)	SUP. RESUELTA (ha)
4794246	18-149-022-00031-001	101010	OLIVAR-PICUAL	S 419	3,10	1,02	1,02	1,02		1,02			1,02	1,02
1700000007123048	18-149-022-00028-001	101010	OLIVAR-PICUAL	S 419	1,60	1,06	1,06	1,06		1,06			1,06	1,06

(1) Superficie declarada admisible ajustada con la superficie comprometida.
 (2) Factor de penalización valorando el alcance para el tipo de compromiso.

Puede verificar la integridad de una copia de este documento mediante la lectura del código QR adjunto o mediante el acceso a la dirección <https://ws050.juntadeandalucia.es/verificarFirma> indicando el código de VERIFICACIÓN

FIRMADO POR	RAQUEL MARIA ESPIN CRESPO	17/12/2024
VERIFICACIÓN	Pk2jm6UYDU9J72AMTZUYRN3GET48NG	PÁG. 4131/9349





APELLIDOS Y NOMBRE / RAZÓN SOCIAL

CARMONA SANCHEZ MARIANA

NIF
***3512*

EXPEDIENTE
1053091

ANUALIDAD DE PAGO
1ª

IMPORTES POR ANUALIDAD

	2023	2024	2025	2026	2027
IMPORTE MÁXIMO SUBVENCIONABLE	0,00 €	0,00 €	0,00 €	0,00 €	0,00 €
IMPORTE MEDIO DE TRANSFERENCIA (€/ha)	0,00 €	0,00 €	0,00 €	0,00 €	0,00 €

RESUMEN DE UNIDADES

Cód	GRUPO DE PAGO	Sup. Dec. Admisible (ha)	Sup. Comprometida (ha)	Sup. ajustada compromiso (1) (ha)	% sobredec.	Sup. Resuelta (ha)	Importe Declarado	Importe Topado	Importe Resuelto	Importe tras sobredec.
424	HERBÁCEOS NO ELEGIBLES	4,46		4,46	0,00	4,46	0,00	0,00	0,00	0,00
TOTAL		4,46	4,46	4,46		4,46	0,00	0,00	0,00	0,00

APLICACIÓN DE REDUCCIONES Y PENALIZACIONES

GRUPO DE PAGO	Importe Calculado	Importe prereduc.	Criterios de subvencionabilidad y compromisos	Presentación tardía	Omisión declaración	Condicionalidad	IMPORTE (Euros) RESUELTO
HERBÁCEOS NO ELEGIBLES	0,00	0,00	0,00	0,00	0,00	0,00	0,00
TOTAL	0,00	0,00					0,00

RECINTOS RESUELTOS

REE	REFERENCIA SIGPAC	CULTIVO	DESCRIPCIÓN CULTIVO	S/R G.PAGO	PEND. MEDIA (%)	SUP. DEC. ADMISIBLE (ha)	SUP. COMPROM. (ha)	SUP. AJUSTADA COMPR.(1) (ha)	SUP. CONV. SIGPAC (ha)	SUP. CERTIE. (ha)	SUP. CAMPO (ha)	SUP. CAMPO DETER. CULT. DECLARADO (ha)	SUP. DEC. REDUCIDA (ha)	SUP. RESUELTA (ha)
6812469	18-040-007-00093-001	20000	BARBECHO TRADICIONAL-SIN VARIEDAD	S	424	3,90	4,46	4,46	4,46	4,46			4,46	4,46

(1) Superficie declarada admisible ajustada con la superficie comprometida.
(2) Factor de penalización valorando el alcance para el tipo de compromiso.

Puede verificar la integridad de una copia de este documento mediante la lectura del código QR adjunto o mediante el acceso a la dirección <https://ws050.juntadeandalucia.es/verificarFirma> indicando el código de VERIFICACIÓN

FIRMADO POR	RAQUEL MARIA ESPIN CRESPO	17/12/2024
VERIFICACIÓN	Pk2jm6UYDU9J72AMTZUYRN3GET48NG	PÁG. 4132/9349





APELLIDOS Y NOMBRE / RAZÓN SOCIAL
 CARMONA VALVERDE JUAN ANTONIO

NIF
 ****7696*

EXPEDIENTE
 1221278

ANUALIDAD DE PAGO
 1ª

IMPORTES POR ANUALIDAD

	2023	2024	2025	2026	2027
IMPORTE MÁXIMO SUBVENCIONABLE	747,33 €	747,33 €	747,33 €	622,77 €	622,77 €
IMPORTE MEDIO DE TRANSFERENCIA (€/ha)	259,49 €	259,49 €	259,49 €	216,24 €	216,24 €

RESUMEN DE UNIDADES

Cód	GRUPO DE PAGO	Sup. Dec. Admisible (ha)	Sup. Comprometida (ha)	Sup. ajustada compromiso (1) (ha)	% sobredec.	Sup. Resuelta (ha)	Importe Declarado	Importe Topado	Importe Resuelto	Importe tras sobredec.
422	FRUTALES SECANO	2,88		2,88	0,00	2,88	747,33	747,33	747,33	747,33
TOTAL		2,88	2,88	2,88		2,88	747,33	747,33	747,33	747,33

APLICACIÓN DE REDUCCIONES Y PENALIZACIONES

GRUPO DE PAGO	Importe Calculado	Importe prereduc.	Criterios de subvencionabilidad y compromisos	Presentación tardía	Omisión declaración	Condicionalidad	IMPORTE (Euros) RESUELTO
FRUTALES SECANO	747,33	747,33	0,00	0,00	0,00	0,00	747,33
TOTAL	747,33	747,33					747,33

RESUMEN DE PAGOS

	IMPORTE (Euros)			
	RESUELTO	FEADER	MAPA	CAPADR
FRUTALES SECANO - Pago realizado	747,33 €	635,23 €	73,31 €	38,79 €

RECINTOS RESUELTOS

REF.	REFERENCIA SIGPAC	CULTIVO	DESCRIPCIÓN CULTIVO	S/R G.PAGO	PEND. MEDIA (%)	SUP. DEC. ADMISIBLE (ha)	SUP. COMPROM. (ha)	SUP. AJUSTADA COMPR.(1) (ha)	SUP. CONY. SIGPAC (ha)	SUP. CERTIE (ha)	SUP. CAMPO (ha)	SUP. CAMPO DETER. CULT. DECLARADO (ha)	SUP. DEC. REDUCIDA (ha)	SUP. RESUELTA (ha)
1700000007148753	18-011-008-00492-001	104010	ALMENDROS-DESMAYO ROJO	S 422	3,10	0,32	0,32	0,32	0,32	0,32			0,32	0,32
1700000007148754	18-011-012-00363-001	104010	ALMENDROS-DESMAYO ROJO	S 422	28,10	1,16	1,16	1,16	1,16	1,16			1,16	1,16
1700000007148755	18-011-013-00048-001	104010	ALMENDROS-DESMAYO ROJO	S 422	7,10	0,21	0,21	0,21	0,21	0,21			0,21	0,21
1700000007148767	18-011-007-00051-003	104023	ALMENDROS-LAURANNE	S 422	7,70	1,19	1,19	1,19	1,19	1,19			1,19	1,19

(1) Superficie declarada admisible ajustada con la superficie comprometida.
 (2) Factor de penalización valorando el alcance para el tipo de compromiso.

Puede verificar la integridad de una copia de este documento mediante la lectura del código QR adjunto o mediante el acceso a la dirección https://ws050.juntadeandalucia.es/verificarFirma indicando el código de VERIFICACIÓN			
FIRMADO POR	RAQUEL MARIA ESPIN CRESPO	17/12/2024	
VERIFICACIÓN	Pk2jm6UYDU9J72AMTZUYRN3GET48NG	PÁG. 4133/9349	



INCIDENCIAS

INCIDENCIA	DESCRIPCIÓN
218	La superficie total declarada sobre un mismo recinto en el conjunto de los expedientes, no puede superar la superficie total que el SIGPAC establece para ese recinto. Ref:4177543 Recinto:18-011-010-00050-00002 Cultivo:104025 ALMENDROS-MARINADA Regadío Suma de superficies declaradas para este recinto por todos los solicitantes (Áreas):20 Superficie SIGPAC medida para este recinto (Áreas):14 Exceso de superficie declarada (Hectáreas):0,06 Suma de superficies declaradas para este recinto por el solicitante (Áreas):14
242	Recinto pendiente de acreditación de titularidad. Ref:4177543 Recinto:18-011-010-00050-00002 Cultivo:104025 ALMENDROS-MARINADA Regadío
100412	Número de hectáreas validadas inferior a la superficie mínima permitida por el grupo de cultivo (Anexo I. Criterios de Subvencionabilidad. Orden 28 de marzo de 2023). Sup. Resuelta:0 Grupo de Pago:FRUTALES REGADÍO
100413	Recinto perteneciente a grupo de cultivo que no cumple con la superficie mínima requerida (Anexo I. Criterios de Subvencionabilidad. Orden 28 de marzo de 2023). Ref:1700000007148766 Recinto:18-011-008-00165-00001 Cultivo:104010 ALMENDROS-DESMAYO ROJO Regadío Sup. Declarada:0,24 Superficie Resolver:0,24 Ref:1700000007148764 Recinto:18-011-008-00195-00001 Cultivo:104023 ALMENDROS-LAURANNE Regadío Sup. Declarada:0,5 Superficie Resolver:0,5 Ref:1700000007148765 Recinto:18-011-008-00266-00001 Cultivo:104023 ALMENDROS-LAURANNE Regadío Sup. Declarada:0,15 Superficie Resolver:0,15 Ref:1700000007148759 Recinto:18-011-008-00274-00002 Cultivo:104023 ALMENDROS-LAURANNE Regadío Sup. Declarada:0,35 Superficie Resolver:0,35 Ref:1700000007148760 Recinto:18-011-008-00298-00001 Cultivo:104010 ALMENDROS-DESMAYO ROJO Regadío Sup. Declarada:0,04 Superficie Resolver:0,04 Ref:1700000007148762 Recinto:18-011-009-00008-00001 Cultivo:104023 ALMENDROS-LAURANNE Regadío Sup. Declarada:0,21 Superficie Resolver:0,21 Ref:1700000007148761 Recinto:18-011-009-00021-00001 Cultivo:104010 ALMENDROS-DESMAYO ROJO Regadío Sup. Declarada:0,1 Superficie Resolver:0,1 Ref:1700000007148757 Recinto:18-011-009-00177-00001 Cultivo:104010 ALMENDROS-DESMAYO ROJO Regadío Sup. Declarada:0,12 Superficie Resolver:0,12 Ref:1700000007148733 Recinto:18-011-009-00260-00003 Cultivo:104020 ALMENDROS-GUARA Regadío Sup. Declarada:0,16 Superficie Resolver:0,16 Ref:1700000007148732 Recinto:18-011-009-00260-00004 Cultivo:104020 ALMENDROS-GUARA Regadío Sup. Declarada:0,16 Superficie Resolver:0,16 Ref:4177544 Recinto:18-011-010-00016-00001 Cultivo:104020 ALMENDROS-GUARA Regadío Sup. Declarada:0,09 Superficie Resolver:0,09 Ref:1700000007148756 Recinto:18-011-010-00078-00001 Cultivo:104010 ALMENDROS-DESMAYO ROJO Regadío Sup. Declarada:0,18 Superficie Resolver:0,18 Ref:4177550 Recinto:18-011-010-00331-00001 Cultivo:104025 ALMENDROS-MARINADA Regadío Sup. Declarada:0,28 Superficie Resolver:0,28 Ref:1700000007148763 Recinto:18-011-011-00011-00001 Cultivo:104010 ALMENDROS-DESMAYO ROJO Regadío Sup. Declarada:0,18 Superficie Resolver:0,18 Ref:1700000007148758 Recinto:18-011-011-00021-00001 Cultivo:104010 ALMENDROS-DESMAYO ROJO Regadío Sup. Declarada:0,31 Superficie Resolver:0,31 Ref:4177534 Recinto:18-011-012-00017-00001 Cultivo:104023 ALMENDROS-LAURANNE Regadío Sup. Declarada:0,11 Superficie Resolver:0,11 Ref:1700000007148768 Recinto:18-011-012-00143-00001 Cultivo:104010 ALMENDROS-DESMAYO ROJO Regadío Sup. Declarada:0,43 Superficie Resolver:0,43 Ref:-1566111 Recinto:18-011-900-09600-00020 Cultivo:104023 ALMENDROS-LAURANNE Regadío Sup. Declarada:0,02 Superficie Resolver:0,02
100424	Solicita recinto que no está comprometido para la operación. Ref:4177543 Recinto:18-011-010-00050-00002 Cultivo:104025 ALMENDROS-MARINADA Regadío

(1) Superficie declarada admisible ajustada con la superficie comprometida.
(2) Factor de penalización valorando el alcance para el tipo de compromiso.

Puede verificar la integridad de una copia de este documento mediante la lectura del código QR adjunto o mediante el acceso a la dirección https://ws050.juntadeandalucia.es/verificarFirma indicando el código de VERIFICACIÓN			
FIRMADO POR	RAQUEL MARIA ESPIN CRESPO	17/12/2024	
VERIFICACIÓN	Pk2jm6UYDU9J72AMTZUYRN3GET48NG	PÁG. 4134/9349	



APELLIDOS Y NOMBRE / RAZÓN SOCIAL

CARO CARO FRANCISCA

NIF
***0283*

EXPEDIENTE
1228685

ANUALIDAD DE PAGO
1ª

IMPORTE POR ANUALIDAD

	2023	2024	2025	2026	2027
IMPORTE MÁXIMO SUBVENCIONABLE	932,45 €	932,45 €	777,01 €	777,01 €	777,01 €
IMPORTE MEDIO DE TRANSFERENCIA (€/ha)	94,76 €	94,76 €	78,96 €	78,96 €	78,96 €

RESUMEN DE UNIDADES

Cód	GRUPO DE PAGO	Sup. Dec. Admisible (ha)	Sup. Comprometida (ha)	Sup. ajustada compromiso (1) (ha)	% sobredec.	Sup. Resuelta (ha)	Importe Declarado	Importe Topado	Importe Resuelto	Importe tras sobredec.
416	HERBÁCEOS	5,14		5,14	0,00	5,14	932,45	932,45	932,45	932,45
424	HERBÁCEOS NO ELEGIBLES	4,70		4,70	0,00	4,70	0,00	0,00	0,00	0,00
TOTAL		9,84	9,84	9,84		9,84	932,45	932,45	932,45	932,45

APLICACIÓN DE REDUCCIONES Y PENALIZACIONES

GRUPO DE PAGO	Importe Calculado	Importe prereduc.	Criterios de subvencionabilidad y compromisos	Presentación tardía	Omisión declaración	Condicionidad	IMPORTE (Euros) RESUELTO
HERBÁCEOS	932,45	932,45	0,00	0,00	0,00	0,00	932,45
HERBÁCEOS NO ELEGIBLES	0,00	0,00	0,00	0,00	0,00	0,00	0,00
TOTAL	932,45	932,45					932,45

RESUMEN DE PAGOS

	RESUELTO	FEADER	MAPA	CAPADR
HERBÁCEOS - Pago realizado	932,45 €	792,58 €	91,47 €	48,40 €

RECINTOS RESUELTOS

REF.	REFERENCIA SIGPAC	CULTIVO	DESCRIPCIÓN CULTIVO	S/R	G.PAGO	PEND. MEDIA (%)	SUP. DEC. ADMISIBLE (ha)	SUP. COMPROM. (ha)	SUP. AJUSTADA COMPROM. (1) (ha)	SUP. CONV. SIGPAC (ha)	SUP. CERTIF. (ha)	SUP. CAMPO (ha)	SUP. CAMPO DETER CUL. DECLARADO (ha)	SUP. DEC. REDUCIDA (ha)	SUP. RESUELTA (ha)
5103219	18-116-501-00009-002	5000	CEBADA-SIN VARIEDAD	S	416	3,80	2,62	2,62	2,62		2,62			2,62	2,62
5103220	18-116-501-00010-001	5000	CEBADA-SIN VARIEDAD	S	416	3,50	1,65	1,65	1,65		1,65			1,65	1,65
5103221	18-116-502-00087-001	5000	CEBADA-SIN VARIEDAD	S	416	3,30	0,87	0,87	0,87		0,87			0,87	0,87
-599148	18-076-005-00061-001	20000	BARBECHO TRADICIONAL-SIN VARIEDAD	R	424	0,60	0,91	0,91	0,91		0,91			0,91	0,91
5297838	18-076-003-00097-001	20000	BARBECHO TRADICIONAL-SIN VARIEDAD	R	424	1,30	0,51	0,51	0,51		0,51			0,51	0,51
170000006222408	18-076-005-00064-002	20000	BARBECHO TRADICIONAL-SIN VARIEDAD	R	424	0,70	3,28	3,28	3,28		3,28			3,28	3,28

(1) Superficie declarada admisible ajustada con la superficie comprometida.
(2) Factor de penalización valorando el alcance para el tipo de compromiso.

Puede verificar la integridad de una copia de este documento mediante la lectura del código QR adjunto o mediante el acceso a la dirección <https://ws050.juntadeandalucia.es/verificarFirma> indicando el código de VERIFICACIÓN

FIRMADO POR

RAQUEL MARIA ESPIN CRESPO

17/12/2024

VERIFICACIÓN

Pk2jm6UYDU9J72AMTZUYRN3GET48NG

PÁG. 4135/9349





INCIDENCIAS

INCIDENCIA DESCRIPCIÓN

- 3790 Recinto declarado inactivo
 Ref:-1610276 Recinto:18-076-008-00055-00001 Cultivo: -
 Ref:6927227 Recinto:18-076-008-00375-00001 Cultivo: -
 Ref:6927197 Recinto:18-076-008-00683-00001 Cultivo: -
 Ref:6927196 Recinto:18-076-008-00684-00001 Cultivo: -
 Ref:6927250 Recinto:18-076-010-00080-00001 Cultivo: -
 Ref:6925148 Recinto:18-076-010-00220-00002 Cultivo: -
- 4272 Verifica que las líneas de declaración de las Solicitudes Únicas no tienen solapes con la capa de Retroactividad Gráfica (ambas de la misma campaña) a nivel de expediente/línea de declaración gráfica de la solicitud.
 Ref:6927199 Recinto:18-076-008-00637-00001 Cultivo: - Agregado de la referencia del recinto.:0 Zona de la referencia del recinto.:0 Superficie solapada.:0,13 Id. Incid.:101018211
- 100400 Recinto con cultivo, variedad, régimen de explotación o uso Siggac no compatible con la operación solicitada (Anexo IV.I Cultivos y variedades elegibles para las Intervenciones. Orden de 28 de marzo de 2023).
 Ref:5103184 Recinto:18-076-008-00531-00001 Cultivo:104007 ALMENDROS-COMUNA Regadío Uso:FY
 Ref:5103183 Recinto:18-076-008-00540-00001 Cultivo:104007 ALMENDROS-COMUNA Regadío Uso:FY
- 100402 Recinto solicitado no forma parte de ningún organismo de control autorizado para la producción ecológica en Andalucía o fecha de inscripción posterior al plazo establecido (Anexo I. Criterios de Subvencionabilidad. Orden 28 de marzo de 2023).
 Ref:-178791 Recinto:18-076-001-09021-00005 Cultivo:104020 ALMENDROS-GUARA Secano
 Ref:6927205 Recinto:18-076-008-00504-00001 Cultivo:104022 ALMENDROS-LARGUETA Regadío
 Ref:6927199 Recinto:18-076-008-00637-00001 Cultivo:104022 ALMENDROS-LARGUETA Regadío
 Ref:6927250 Recinto:18-076-010-00080-00001 Cultivo:104022 ALMENDROS-LARGUETA Regadío
 Ref:6927241 Recinto:18-076-010-00093-00001 Cultivo:104022 ALMENDROS-LARGUETA Regadío
 Ref:6927242 Recinto:18-076-010-00093-00002 Cultivo:104022 ALMENDROS-LARGUETA Regadío
 Ref:5297924 Recinto:18-076-010-00552-00001 Cultivo:104007 ALMENDROS-COMUNA Secano
 Ref:-1113702 Recinto:18-076-010-00572-00003 Cultivo:104007 ALMENDROS-COMUNA Secano
- 100412 Número de hectáreas validadas inferior a la superficie mínima permitida por el grupo de cultivo (Anexo I. Criterios de Subvencionabilidad. Orden 28 de marzo de 2023).
 Sup. Resuelta:0 Grupo de Pago:FRUTALES REGADÍO
 Sup. Resuelta:0 Grupo de Pago:FRUTALES SECANO
- 100413 Recinto perteneciente a grupo de cultivo que no cumple con la superficie mínima requerida (Anexo I. Criterios de Subvencionabilidad. Orden 28 de marzo de 2023).
 Ref:-178785 Recinto:18-076-001-00050-00001 Cultivo:104024 ALMENDROS-MARCONA Regadío Sup. Declarada:1,28 Superficie Resolver:1,28
 Ref:-178786 Recinto:18-076-001-00051-00001 Cultivo:104020 ALMENDROS-GUARA Regadío Sup. Declarada:2,21 Superficie Resolver:2,21
 Ref:-178789 Recinto:18-076-001-00052-00002 Cultivo:104020 ALMENDROS-GUARA Regadío Sup. Declarada:1,03 Superficie Resolver:1,03
 Ref:-178787 Recinto:18-076-001-00053-00001 Cultivo:104020 ALMENDROS-GUARA Regadío Sup. Declarada:2,68 Superficie Resolver:2,68
 Ref:-596520 Recinto:18-076-001-00053-00004 Cultivo:104023 ALMENDROS-LAURANNE Regadío Sup. Declarada:0,31 Superficie Resolver:0,31
 Ref:5103207 Recinto:18-076-001-00064-00001 Cultivo:104022 ALMENDROS-LARGUETA Secano Sup. Declarada:0,77 Superficie Resolver:0,77
 Ref:5103222 Recinto:18-076-003-00018-00001 Cultivo:104007 ALMENDROS-COMUNA Regadío Sup. Declarada:0,97 Superficie Resolver:0,97
 Ref:5103181 Recinto:18-076-003-00020-00001 Cultivo:104007 ALMENDROS-COMUNA Regadío Sup. Declarada:2,09 Superficie Resolver:2,09
 Ref:5542462 Recinto:18-076-004-00025-00001 Cultivo:104023 ALMENDROS-LAURANNE Regadío Sup. Declarada:1,16 Superficie Resolver:1,16
 Ref:6927233 Recinto:18-076-008-00050-00001 Cultivo:104022 ALMENDROS-LARGUETA Regadío Sup. Declarada:0,25 Superficie Resolver:0,25
 Ref:170000006210046 Recinto:18-076-008-00060-00001 Cultivo:104022 ALMENDROS-LARGUETA Regadío Sup. Declarada:0,13 Superficie Resolver:0,13
 Ref:170000006210047 Recinto:18-076-008-00063-00001 Cultivo:104022 ALMENDROS-LARGUETA Regadío Sup. Declarada:0,65 Superficie Resolver:0,65
 Ref:5103168 Recinto:18-076-008-00131-00001 Cultivo:104022 ALMENDROS-LARGUETA Regadío Sup. Declarada:0,09 Superficie Resolver:0,09
 Ref:5103169 Recinto:18-076-008-00139-00001 Cultivo:104022 ALMENDROS-LARGUETA Regadío Sup. Declarada:0,11 Superficie Resolver:0,11
 Ref:170000006210048 Recinto:18-076-008-00154-00001 Cultivo:104022 ALMENDROS-LARGUETA Regadío Sup. Declarada:0,09 Superficie Resolver:0,09
 Ref:5103172 Recinto:18-076-008-00189-00001 Cultivo:104022 ALMENDROS-LARGUETA Regadío Sup. Declarada:0,13 Superficie Resolver:0,13

(1) Superficie declarada admisible ajustada con la superficie comprometida.
 (2) Factor de penalización valorando el alcance para el tipo de compromiso.

Puede verificar la integridad de una copia de este documento mediante la lectura del código QR adjunto o mediante el acceso a la dirección https://ws050.juntadeandalucia.es/verificarFirma indicando el código de VERIFICACIÓN			
FIRMADO POR	RAQUEL MARIA ESPIN CRESPO	17/12/2024	
VERIFICACIÓN	Pk2jm6UYDU9J72AMTZUYRN3GET48NG	PÁG. 4136/9349	

Es copia auténtica de documento electrónico



INCIDENCIAS

INCIDENCIA DESCRIPCIÓN

	Ref:170000006210049 Recinto:18-076-008-00193-00001 Cultivo:104022 ALMENDROS-LARGUETA Regadío Sup. Declarada:0,15 Superficie Resolver:0,15
	Ref:170000006210050 Recinto:18-076-008-00196-00001 Cultivo:104022 ALMENDROS-LARGUETA Regadío Sup. Declarada:0,11 Superficie Resolver:0,11
	Ref:170000006210052 Recinto:18-076-008-00205-00001 Cultivo:104022 ALMENDROS-LARGUETA Regadío Sup. Declarada:0,12 Superficie Resolver:0,12
	Ref:170000006210053 Recinto:18-076-008-00253-00001 Cultivo:104022 ALMENDROS-LARGUETA Regadío Sup. Declarada:0,12 Superficie Resolver:0,12
	Ref:170000006210054 Recinto:18-076-008-00257-00001 Cultivo:104022 ALMENDROS-LARGUETA Regadío Sup. Declarada:0,22 Superficie Resolver:0,22
	Ref:170000006210055 Recinto:18-076-008-00268-00001 Cultivo:104022 ALMENDROS-LARGUETA Regadío Sup. Declarada:0,4 Superficie Resolver:0,4
	Ref:-1610150 Recinto:18-076-008-00396-00001 Cultivo:104022 ALMENDROS-LARGUETA Regadío Sup. Declarada:0,11 Superficie Resolver:0,11
	Ref:6925041 Recinto:18-076-008-00462-00001 Cultivo:104022 ALMENDROS-LARGUETA Regadío Sup. Declarada:0,23 Superficie Resolver:0,23
	Ref:170000006210056 Recinto:18-076-008-00466-00001 Cultivo:104022 ALMENDROS-LARGUETA Regadío Sup. Declarada:0,14 Superficie Resolver:0,14
	Ref:5103224 Recinto:18-076-008-00471-00001 Cultivo:104022 ALMENDROS-LARGUETA Regadío Sup. Declarada:0,16 Superficie Resolver:0,16
	Ref:5297809 Recinto:18-076-008-00480-00001 Cultivo:104007 ALMENDROS-COMUNA Regadío Sup. Declarada:0,06 Superficie Resolver:0,06
	Ref:170000006210057 Recinto:18-076-008-00483-00001 Cultivo:104022 ALMENDROS-LARGUETA Regadío Sup. Declarada:0,31 Superficie Resolver:0,31
	Ref:5103218 Recinto:18-076-008-00485-00001 Cultivo:104022 ALMENDROS-LARGUETA Regadío Sup. Declarada:0,13 Superficie Resolver:0,13
	Ref:5103223 Recinto:18-076-008-00487-00001 Cultivo:104022 ALMENDROS-LARGUETA Regadío Sup. Declarada:0,12 Superficie Resolver:0,12
	Ref:5103217 Recinto:18-076-008-00488-00001 Cultivo:104022 ALMENDROS-LARGUETA Regadío Sup. Declarada:0,29 Superficie Resolver:0,29
	Ref:5103182 Recinto:18-076-008-00516-00002 Cultivo:104007 ALMENDROS-COMUNA Regadío Sup. Declarada:0,28 Superficie Resolver:0,28
	Ref:5297810 Recinto:18-076-008-00523-00002 Cultivo:104007 ALMENDROS-COMUNA Regadío Sup. Declarada:0,07 Superficie Resolver:0,07
	Ref:170000006210058 Recinto:18-076-008-00641-00001 Cultivo:104022 ALMENDROS-LARGUETA Regadío Sup. Declarada:0,16 Superficie Resolver:0,16
	Ref:6924961 Recinto:18-076-008-00643-00001 Cultivo:104022 ALMENDROS-LARGUETA Regadío Sup. Declarada:0,16 Superficie Resolver:0,16
	Ref:-1610101 Recinto:18-076-008-00644-00001 Cultivo:104022 ALMENDROS-LARGUETA Regadío Sup. Declarada:0,12 Superficie Resolver:0,12
	Ref:170000006210059 Recinto:18-076-008-00645-00001 Cultivo:104022 ALMENDROS-LARGUETA Regadío Sup. Declarada:0,11 Superficie Resolver:0,11
	Ref:5103180 Recinto:18-076-008-00652-00001 Cultivo:104022 ALMENDROS-LARGUETA Regadío Sup. Declarada:0,21 Superficie Resolver:0,21
	Ref:6924952 Recinto:18-076-008-00668-00002 Cultivo:104022 ALMENDROS-LARGUETA Regadío Sup. Declarada:0,05 Superficie Resolver:0,05
	Ref:6927192 Recinto:18-076-008-00686-00001 Cultivo:104022 ALMENDROS-LARGUETA Regadío Sup. Declarada:0,15 Superficie Resolver:0,15
	Ref:5103179 Recinto:18-076-008-00707-00001 Cultivo:104022 ALMENDROS-LARGUETA Regadío Sup. Declarada:0,33 Superficie Resolver:0,33
	Ref:6927236 Recinto:18-076-010-00015-00001 Cultivo:104022 ALMENDROS-LARGUETA Regadío Sup. Declarada:0,2 Superficie Resolver:0,2
	Ref:6927249 Recinto:18-076-010-00018-00001 Cultivo:104022 ALMENDROS-LARGUETA Regadío Sup. Declarada:0,12 Superficie Resolver:0,12
	Ref:5103195 Recinto:18-076-010-00022-00001 Cultivo:104007 ALMENDROS-COMUNA Regadío Sup. Declarada:0,05 Superficie Resolver:0,05
	Ref:170000006210061 Recinto:18-076-010-00056-00001 Cultivo:104022 ALMENDROS-LARGUETA Regadío Sup. Declarada:0,13 Superficie Resolver:0,13
	Ref:6927251 Recinto:18-076-010-00081-00001 Cultivo:104022 ALMENDROS-LARGUETA Regadío Sup. Declarada:0,11 Superficie Resolver:0,11
	Ref:170000006210051 Recinto:18-076-010-00249-00001 Cultivo:104022 ALMENDROS-LARGUETA Regadío Sup. Declarada:0,18 Superficie Resolver:0,18
	Ref:-1610230 Recinto:18-076-010-00534-00001 Cultivo:104007 ALMENDROS-COMUNA Secano Sup. Declarada:1,11 Superficie Resolver:1,11
100424	Solicita recinto que no está comprometido para la operación.
	Ref:-178791 Recinto:18-076-001-09021-00005 Cultivo:104020 ALMENDROS-GUARA Secano

(1) Superficie declarada admisible ajustada con la superficie comprometida.
 (2) Factor de penalización valorando el alcance para el tipo de compromiso.

Puede verificar la integridad de una copia de este documento mediante la lectura del código QR adjunto o mediante el acceso a la dirección <https://ws050.juntadeandalucia.es/verificarFirma> indicando el código de VERIFICACIÓN

FIRMADO POR	RAQUEL MARIA ESPIN CRESPO	17/12/2024	
VERIFICACIÓN	Pk2jm6UYDU9J72AMTZUYRN3GET48NG	PÁG. 4137/9349	

**INCIDENCIAS****INCIDENCIA DESCRIPCIÓN**

Ref:-1610276 Recinto:18-076-008-00055-00001 Cultivo:104007 ALMENDROS-COMUNA Regadío
Ref:6927227 Recinto:18-076-008-00375-00001 Cultivo:104022 ALMENDROS-LARGUETA Regadío
Ref:6927205 Recinto:18-076-008-00504-00001 Cultivo:104022 ALMENDROS-LARGUETA Regadío
Ref:5103184 Recinto:18-076-008-00531-00001 Cultivo:104007 ALMENDROS-COMUNA Regadío
Ref:5103183 Recinto:18-076-008-00540-00001 Cultivo:104007 ALMENDROS-COMUNA Regadío
Ref:6927199 Recinto:18-076-008-00637-00001 Cultivo:104022 ALMENDROS-LARGUETA Regadío
Ref:6927197 Recinto:18-076-008-00683-00001 Cultivo:104022 ALMENDROS-LARGUETA Regadío
Ref:6927196 Recinto:18-076-008-00684-00001 Cultivo:104022 ALMENDROS-LARGUETA Regadío
Ref:6927250 Recinto:18-076-010-00080-00001 Cultivo:104022 ALMENDROS-LARGUETA Regadío
Ref:6927241 Recinto:18-076-010-00093-00001 Cultivo:104022 ALMENDROS-LARGUETA Regadío
Ref:6927242 Recinto:18-076-010-00093-00002 Cultivo:104022 ALMENDROS-LARGUETA Regadío
Ref:6925148 Recinto:18-076-010-00220-00002 Cultivo:104007 ALMENDROS-COMUNA Regadío
Ref:5297924 Recinto:18-076-010-00552-00001 Cultivo:104007 ALMENDROS-COMUNA Secano
Ref:-1113702 Recinto:18-076-010-00572-00003 Cultivo:104007 ALMENDROS-COMUNA Secano

(1) Superficie declarada admisible ajustada con la superficie comprometida.
(2) Factor de penalización valorando el alcance para el tipo de compromiso.

Puede verificar la integridad de una copia de este documento mediante la lectura del código QR adjunto o mediante el acceso a la dirección <https://ws050.juntadeandalucia.es/verificarFirma> indicando el código de VERIFICACIÓN

FIRMADO POR

RAQUEL MARIA ESPIN CRESCO

17/12/2024

VERIFICACIÓN

Pk2jm6UYDU9J72AMTZUYRN3GET48NG

PÁG. 4138/9349





APELLIDOS Y NOMBRE / RAZÓN SOCIAL

CARRICONDO SANCHEZ LUIS

NIF
****1879*

EXPEDIENTE
1059939

ANUALIDAD DE PAGO
1ª

IMPORTE POR ANUALIDAD

	2023	2024	2025	2026	2027
IMPORTE MÁXIMO SUBVENCIONABLE	727,45 €	727,45 €	606,19 €	606,19 €	606,19 €
IMPORTE MEDIO DE TRANSFERENCIA (€/ha)	124,78 €	124,78 €	103,98 €	103,98 €	103,98 €

RESUMEN DE UNIDADES

Cód	GRUPO DE PAGO	Sup. Dec. Admisible (ha)	Sup. Comprometida (ha)	Sup. ajustada compromiso (1) (ha)	% sobredec.	Sup. Resuelta (ha)	Importe Declarado	Importe Topado	Importe Resuelto	Importe tras sobredec.
416	HERBÁCEOS	4,01		4,01	0,00	4,01	727,45	727,45	727,45	727,45
424	HERBÁCEOS NO ELEGIBLES	1,82		1,82	0,00	1,82	0,00	0,00	0,00	0,00
TOTAL		5,83	5,83	5,83		5,83	727,45	727,45	727,45	727,45

APLICACIÓN DE REDUCCIONES Y PENALIZACIONES

GRUPO DE PAGO	Importe Calculado	Importe prereduc.	Criterios de subvencionabilidad y compromisos	Presentación tardía	Omisión declaración	Condicionalidad	IMPORTE (Euros) RESUELTO
HERBÁCEOS	727,45	727,45	0,00	0,00	1,00	0,00	720,18
HERBÁCEOS NO ELEGIBLES	0,00	0,00	0,00	0,00	1,00	0,00	0,00
TOTAL	727,45	727,45					720,18

RESUMEN DE PAGOS

	RESUELTO	FEADER	MAPA	CAPADR
HERBÁCEOS - Pago realizado	720,18 €	612,15 €	70,65 €	37,38 €

RECINTOS RESUELTOS

REF.	REFERENCIA SIGPAC	CULTIVO DESCRIPCIÓN CULTIVO	S/R	G.PAGO	PEND. MEDIA (%)	SUP. DEC. ADMISIBLE (ha)	SUP. COMPROM. (ha)	SUP. AJUSTADA COMPROM. (1) (ha)	SUP. CONV. SIGPAC (ha)	SUP. CERTIF. (ha)	SUP. CAMPO (ha)	SUP. CAMPO DETER. CULT. DECLARADO (ha)	SUP. DEC. REDUCIDA (ha)	SUP. RESUELTA (ha)
170000005560935	18-149-021-00110-001	1000 TRIGO BLANDO-SIN VARIEDAD	S	416	4,50	4,01	4,01	4,01		4,01			4,01	4,01
-1536863	18-149-021-00110-001	20000 BARBECHO TRADICIONAL-SIN VARIEDAD	S	424	4,50	1,82	1,82	1,82		1,82			1,82	1,82

INCIDENCIAS

INCIDENCIA DESCRIPCIÓN

- 256 Solicitud con recintos no declarados en campaña actual con una reducción por omisión de superficie superior al 3%
CÓDIGO PARA EL PORCENTAJE DE REDUCCIÓN POR OMISIÓN QUE CORRESPONDE A LA SOLICITUD:1
- 100412 Número de hectáreas validadas inferior a la superficie mínima permitida por el grupo de cultivo (Anexo I. Criterios de Subvencionabilidad. Orden 28 de marzo de 2023).
Sup. Resuelta:0 Grupo de Pago:FRUTALES REGADÍO
- 100413 Recinto perteneciente a grupo de cultivo que no cumple con la superficie mínima requerida (Anexo I. Criterios de Subvencionabilidad. Orden 28 de marzo de 2023).
Ref:6821886 Recinto:18-149-016-00640-00001 Cultivo:104023 ALMENDROS-LAURANNE Regadío Sup. Declarada:0,29 Superficie Resolver:0,29
Ref:6821894 Recinto:18-149-016-00641-00001 Cultivo:104023 ALMENDROS-LAURANNE Regadío Sup. Declarada:0,15 Superficie Resolver:0,15
Ref:6821898 Recinto:18-149-016-00642-00001 Cultivo:104023 ALMENDROS-LAURANNE Regadío Sup. Declarada:0,18 Superficie Resolver:0,18
Ref:6821903 Recinto:18-149-016-00643-00001 Cultivo:104023 ALMENDROS-LAURANNE Regadío Sup. Declarada:0,22 Superficie Resolver:0,22
- 100421 Recinto declarado por error para una operación de la 6503, que se ha corregido de oficio marcando la operación correcta, de acuerdo con la fecha de inscripción del recinto en la producción ecológica.
Ref:170000005560935 Recinto:18-149-021-00110-00001 Cultivo:1000 TRIGO BLANDO-SIN VARIEDAD Secano
Ref:-1536863 Recinto:18-149-021-00110-00001 Cultivo:20000 BARBECHO TRADICIONAL-SIN VARIEDAD Secano
- 100424 Solicita recinto que no está comprometido para la operación.
Ref:5256252 Recinto:18-084-005-01092-00001 Cultivo:104020 ALMENDROS-GUARA Secano

(1) Superficie declarada admisible ajustada con la superficie comprometida.
(2) Factor de penalización valorando el alcance para el tipo de compromiso.

Puede verificar la integridad de una copia de este documento mediante la lectura del código QR adjunto o mediante el acceso a la dirección https://ws050.juntadeandalucia.es/verificarFirma indicando el código de VERIFICACIÓN			
FIRMADO POR	RAQUEL MARIA ESPIN CRESPO	17/12/2024	
VERIFICACIÓN	Pk2jm6UYDU9J72AMTZUYRN3GET48NG	PÁG. 4139/9349	



APELLIDOS Y NOMBRE / RAZÓN SOCIAL
CARRILLO AFAN DE RIVERA ROGELIO JESUS

IMPORTES POR ANUALIDAD

NIF
***0143*

EXPEDIENTE
1065716

ANUALIDAD DE PAGO
1ª

	2023	2024	2025	2026	2027
IMPORTE MÁXIMO SUBVENCIONABLE	7.680,93 €	7.680,93 €	7.680,93 €	6.400,78 €	6.400,78 €
IMPORTE MEDIO DE TRANSFERENCIA (€/ha)	297,48 €	297,48 €	297,48 €	247,90 €	247,90 €

RESUMEN DE UNIDADES

Cód	GRUPO DE PAGO	Sup. Dec. Admisible (ha)	Sup. Comprometida (ha)	Sup. ajustada compromiso (1) (ha)	% sobredec.	Sup. Resuelta (ha)	Importe Declarado	Importe Topado	Importe Resuelto	Importe tras sobredec.
419	OLIVAR	25,82		25,82	0,00	25,82	7.680,93	7.680,93	7.680,93	7.680,93
TOTAL		25,82	25,82	25,82		25,82	7.680,93	7.680,93	7.680,93	7.680,93

APLICACIÓN DE REDUCCIONES Y PENALIZACIONES

GRUPO DE PAGO	Importe Calculado	Importe prerreduc.	Criterios de subvencionabilidad y compromisos	Presentación tardía	Omisión declaración	Condicionalidad	IMPORTE (Euros) RESUELTO
OLIVAR	7.680,93		0,00	0,00	0,00	0,00	7.680,93
TOTAL	7.680,93	7.680,93					7.680,93

RESUMEN DE PAGOS

	IMPORTE (Euros)			
	RESUELTO	FEADER	MAPA	CAPADR
OLIVAR - Pago realizado	7.680,93 €	6.528,79 €	753,50 €	398,64 €

RECINTOS RESUELTOS

REF.	REFERENCIA SIGPAC	CULTIVO DESCRIPCIÓN CULTIVO	S/R G.PAGO	PEND. MEDIA (%)	SUP. DEC. ADMISIBLE (ha)	SUP. COMPROM. (ha)	SUP. AJUSTADA COMPR.(1) (ha)	SUP. CONY. SIGPAC (ha)	SUP. CERTIE (ha)	SUP. CAMPO (ha)	SUP. CAMPO DECLARADO (ha)	SUP. DEC. REDUCIDA (ha)	SUP. RESUELTA (ha)
-1543491	18-107-029-00256-001	101010 OLIVAR-PICUAL	S 419	7,20	2,81	2,81	2,81		2,84			2,81	2,81
-1112576	18-107-029-00258-006	101010 OLIVAR-PICUAL	S 419	16,90	4,59	4,59	4,59		4,59			4,59	4,59
-1052861	18-107-029-00266-002	101010 OLIVAR-PICUAL	S 419	20,60	1,79	1,79	1,79		1,79			1,79	1,79
-1052801	18-107-029-00267-001	101010 OLIVAR-PICUAL	S 419	20,30	2,56	2,56	2,56		2,56			2,56	2,56
1700000002675204	18-107-029-00258-006	101010 OLIVAR-PICUAL	S 419	16,90	1,27	1,27	1,27		1,27			1,27	1,27
1700000004662171	18-107-029-00257-001	101010 OLIVAR-PICUAL	S 419	7,30	1,64	1,64	1,64		1,64			1,64	1,64
1700000004662173	18-107-029-00258-006	101010 OLIVAR-PICUAL	S 419	16,90	1,67	1,67	1,67		1,67			1,67	1,67
1700000004864566	18-107-029-00264-001	101010 OLIVAR-PICUAL	S 419	23,30	3,89	3,89	3,89		3,89			3,89	3,89
1700000004864567	18-107-029-00265-001	101010 OLIVAR-PICUAL	S 419	14,70	0,80	0,80	0,80		0,80			0,80	0,80
1700000004864568	18-107-029-00265-002	101010 OLIVAR-PICUAL	S 419	27,70	0,31	0,31	0,31		0,31			0,31	0,31
1700000005689326	18-107-029-00267-001	101010 OLIVAR-PICUAL	S 419	20,30	4,49	4,49	4,49		4,49			4,49	4,49

INCIDENCIAS**INCIDENCIA DESCRIPCIÓN**

- 100400 Recinto con cultivo, variedad, régimen de explotación o uso Sigpac no compatible con la operación solicitada (Anexo IV.I Cultivos y variedades elegibles para las Intervenciones. Orden de 28 de marzo de 2023).
Ref:6936231 Recinto:18-107-900-09100-00007 Cultivo:101010 OLIVAR-PICUAL Secano Uso:IM
- 100424 Solicita recinto que no está comprometido para la operación.
Ref:6936231 Recinto:18-107-900-09100-00007 Cultivo:101010 OLIVAR-PICUAL Secano

(1) Superficie declarada admisible ajustada con la superficie comprometida.
(2) Factor de penalización valorando el alcance para el tipo de compromiso.

Puede verificar la integridad de una copia de este documento mediante la lectura del código QR adjunto o mediante el acceso a la dirección <https://ws050.juntadeandalucia.es/verificarFirma> indicando el código de VERIFICACIÓN

FIRMADO POR

RAQUEL MARIA ESPIN CRESPO

17/12/2024

VERIFICACIÓN

Pk2jm6UYDU9J72AMTZUYRN3GET48NG

PÁG. 4140/9349





APELLIDOS Y NOMBRE / RAZÓN SOCIAL
CARRILLO ALMENARA JOSE MANUEL

NIF
***6737*

EXPEDIENTE
1021876

ANUALIDAD DE PAGO
1ª

IMPORTES POR ANUALIDAD

	2023	2024	2025	2026	2027
IMPORTE MÁXIMO SUBVENCIONABLE	1.585,57 €	1.585,57 €	1.585,57 €	1.321,31 €	1.321,31 €
IMPORTE MEDIO DE TRANSFERENCIA (€/ha)	297,48 €	297,48 €	297,48 €	247,90 €	247,90 €

RESUMEN DE UNIDADES

Cód	GRUPO DE PAGO	Sup. Dec. Admisible (ha)	Sup. Comprometida (ha)	Sup. ajustada compromiso (1) (ha)	% sobredec.	Sup. Resuelta (ha)	Importe Declarado	Importe Topado	Importe Resuelto	Importe tras sobredec.
419	OLIVAR	5,33		5,33	0,00	5,33	1.585,57	1.585,57	1.585,57	1.585,57
TOTAL		5,33	5,33	5,33		5,33	1.585,57	1.585,57	1.585,57	1.585,57

APLICACIÓN DE REDUCCIONES Y PENALIZACIONES

GRUPO DE PAGO	Importe Calculado	Importe prereduc.	Criterios de subvencionabilidad y compromisos	Presentación tardía	Omisión declaración	Condicionalidad	IMPORTE (Euros) RESUELTO
OLIVAR	1.585,57		0,00	0,00	0,00	0,00	1.585,57
TOTAL	1.585,57	1.585,57					1.585,57

RESUMEN DE PAGOS

	IMPORTE (Euros)			
	RESUELTO	FEADER	MAPA	CAPADR
OLIVAR - Pago realizado	1.585,57 €	1.347,73 €	155,54 €	82,30 €

RECINTOS RESUELTOS

REF.	REFERENCIA SIGPAC	CULTIVO DESCRIPCIÓN CULTIVO	S/R G.PAGO	PEND. MEDIA (%)	SUP. DEC. ADMISIBLE (ha)	SUP. COMPROM. (ha)	SUP. AJUSTADA COMPR.(1) (ha)	SUP. CONY. SIGPAC (ha)	SUP. CERTIE (ha)	SUP. CAMPO (ha)	SUP. CAMPO DETER. CULT. DECLARADO (ha)	SUP. DEC. REDUCIDA (ha)	SUP. RESUELTA (ha)
1700000002757555	18-109-004-00052-002	101010 OLIVAR-PICUAL	S 419	12,60	0,69	0,69	0,69		0,69			0,69	0,69
1700000002757556	18-109-004-00053-001	101138 OLIVAR-HOJIBLANCA	S 419	26,00	1,40	1,40	1,40		1,40			1,40	1,40
1700000004832720	18-109-003-00101-003	101010 OLIVAR-PICUAL	S 419	15,30	1,30	1,30	1,30		1,30			1,30	1,30
1700000004832721	18-109-004-00264-007	101138 OLIVAR-HOJIBLANCA	S 419	42,80	1,94	1,94	1,94		1,94			1,94	1,94

INCIDENCIAS

INCIDENCIA DESCRIPCIÓN

- 64 La cuenta bancaria del solicitante no está activada en GIRO.
- 100412 Número de hectáreas validadas inferior a la superficie mínima permitida por el grupo de cultivo (Anexo I. Criterios de Subvencionabilidad. Orden 28 de marzo de 2023).
Sup. Resuelta:0 Grupo de Pago:FRUTALES SECANO
- 100413 Recinto perteneciente a grupo de cultivo que no cumple con la superficie mínima requerida (Anexo I. Criterios de Subvencionabilidad. Orden 28 de marzo de 2023).
Ref:1700000002757557 Recinto:18-021-013-00052-00001 Cultivo:104020 ALMENDROS-GUARA Secano Sup. Declarada:1,91 Superficie Resolver:1,91
Ref:1700000002757558 Recinto:18-109-004-00393-00002 Cultivo:104003 ALMENDROS-ANTOÑETA Secano Sup. Declarada:0,73 Superficie Resolver:0,73
Ref:1700000004832724 Recinto:18-109-004-00395-00001 Cultivo:104007 ALMENDROS-COMUNA Secano Sup. Declarada:0,87 Superficie Resolver:0,87
Ref:1700000004832723 Recinto:18-109-004-00396-00002 Cultivo:104007 ALMENDROS-COMUNA Secano Sup. Declarada:1,88 Superficie Resolver:1,88

(1) Superficie declarada admisible ajustada con la superficie comprometida.
(2) Factor de penalización valorando el alcance para el tipo de compromiso.

Puede verificar la integridad de una copia de este documento mediante la lectura del código QR adjunto o mediante el acceso a la dirección <https://ws050.juntadeandalucia.es/verificarFirma> indicando el código de VERIFICACIÓN

FIRMADO POR	RAQUEL MARIA ESPIN CRESPO	17/12/2024
VERIFICACIÓN	Pk2jm6UYDU9J72AMTZUYRN3GET48NG	PÁG. 4141/9349





APELLIDOS Y NOMBRE / RAZÓN SOCIAL

CARRILLO GARCIA JOSE MARIA

NIF
***8202*

EXPEDIENTE
1103989

ANUALIDAD DE PAGO
1ª

IMPORTES POR ANUALIDAD

	2023	2024	2025	2026	2027
IMPORTE MÁXIMO SUBVENCIONABLE	407,55 €	407,55 €	407,55 €	339,62 €	339,62 €
IMPORTE MEDIO DE TRANSFERENCIA (€/ha)	297,48 €	297,48 €	297,48 €	247,90 €	247,90 €

RESUMEN DE UNIDADES

Cód	GRUPO DE PAGO	Sup. Dec. Admisible (ha)	Sup. Comprometida (ha)	Sup. ajustada compromiso (1) (ha)	% sobredec.	Sup. Resuelta (ha)	Importe Declarado	Importe Topado	Importe Resuelto	Importe tras sobredec.
419	OLIVAR	1,37		1,37	0,00	1,37	407,55	407,55	407,55	407,55
TOTAL		1,37	1,37	1,37		1,37	407,55	407,55	407,55	407,55

APLICACIÓN DE REDUCCIONES Y PENALIZACIONES

GRUPO DE PAGO	Importe Calculado	Importe prereduc.	Criterios de subvencionabilidad y compromisos	Presentación tardía	Omisión declaración	Condicionalidad	IMPORTE (Euros) RESUELTO
OLIVAR	407,55		0,00	0,00	0,00	0,00	407,55
TOTAL	407,55		407,55				407,55

RESUMEN DE PAGOS

	IMPORTE (Euros)			
	RESUELTO	FEADER	MAPA	CAPADR
OLIVAR - Pago realizado	407,55 €	346,42 €	39,98 €	21,15 €

RECINTOS RESUELTOS

REF.	REFERENCIA SIGPAC	CULTIVO DESCRIPCIÓN CULTIVO	S/R G.PAGO	PEND. MEDIA (%)	SUP. DEC. ADMISIBLE (ha)	SUP. COMPROM. (ha)	SUP. AJUSTADA COMPR.(1) (ha)	SUP. CONY. SIGPAC (ha)	SUP. CERTIE (ha)	SUP. CAMPO (ha)	SUP. CAMPO DETER. CULT. DECLARADO (ha)	SUP. DEC. REDUCIDA (ha)	SUP. RESUELTA (ha)
1700000006125055	18-057-049-00152-003	101010 OLIVAR-PICUAL	R 419	1,20	0,34	0,34	0,34	0,34	0,34			0,34	0,34
1700000006125056	18-057-049-00153-001	101010 OLIVAR-PICUAL	R 419	2,80	0,18	0,18	0,18		0,18			0,18	0,18
1700000006125057	18-057-049-00068-004	101010 OLIVAR-PICUAL	S 419	6,20	0,85	0,85	0,85		0,85			0,85	0,85

INCIDENCIAS

INCIDENCIA DESCRIPCIÓN

- 100412 Número de hectáreas validadas inferior a la superficie mínima permitida por el grupo de cultivo (Anexo I. Criterios de Subvencionabilidad. Orden 28 de marzo de 2023).
Sup. Resuelta:0 Grupo de Pago:FRUTALES REGADÍO
- 100413 Recinto perteneciente a grupo de cultivo que no cumple con la superficie mínima requerida (Anexo I. Criterios de Subvencionabilidad. Orden 28 de marzo de 2023).
Ref:1700000006125053 Recinto:18-057-049-00144-00002 Cultivo:104003 ALMENDROS-ANTOÑETA Regadío Sup. Declarada:0,17 Superficie Resolver:0,17
Ref:1700000006125051 Recinto:18-057-049-00149-00002 Cultivo:104020 ALMENDROS-GUARA Regadío Sup. Declarada:0,15 Superficie Resolver:0,15
Ref:1700000006125052 Recinto:18-057-049-00150-00003 Cultivo:104020 ALMENDROS-GUARA Regadío Sup. Declarada:0,36 Superficie Resolver:0,36
- 100424 Solicita recinto que no está comprometido para la operación.
Ref:1700000006125054 Recinto:18-057-049-00149-00001 Cultivo:104003 ALMENDROS-ANTOÑETA Secano

(1) Superficie declarada admisible ajustada con la superficie comprometida.
(2) Factor de penalización valorando el alcance para el tipo de compromiso.

Puede verificar la integridad de una copia de este documento mediante la lectura del código QR adjunto o mediante el acceso a la dirección https://ws050.juntadeandalucia.es/verificarFirma indicando el código de VERIFICACIÓN			
FIRMADO POR	RAQUEL MARIA ESPIN CRESPO	17/12/2024	
VERIFICACIÓN	Pk2jm6UYDU9J72AMTZUYRN3GET48NG	PÁG. 4142/9349	

**APELLIDOS Y NOMBRE / RAZÓN SOCIAL**

CARRILLO MOYA NICOLÁS

NIF

***7516*

EXPEDIENTE

1215969

ANUALIDAD DE PAGO

1ª

IMPORTES POR ANUALIDAD

	2023	2024	2025	2026	2027
IMPORTE MÁXIMO SUBVENCIONABLE	1.189,92 €	1.189,92 €	1.189,92 €	991,60 €	991,60 €
IMPORTE MEDIO DE TRANSFERENCIA (€/ha)	297,48 €	297,48 €	297,48 €	247,90 €	247,90 €

RESUMEN DE UNIDADES

Cód	GRUPO DE PAGO	Sup. Dec. Admisible (ha)	Sup. Comprometida (ha)	Sup. ajustada compromiso (1) (ha)	% sobredec.	Sup. Resuelta (ha)	Importe Declarado	Importe Topado	Importe Resuelto	Importe tras sobredec.
419	OLIVAR	4,84		4,00	0,00	4,00	1.189,92	1.189,92	1.189,92	1.189,92
TOTAL		4,84	4,00	4,00		4,00	1.189,92	1.189,92	1.189,92	1.189,92

APLICACIÓN DE REDUCCIONES Y PENALIZACIONES

GRUPO DE PAGO	Importe Calculado	Importe prereduc.	Criterios de subvencionabilidad y compromisos	Presentación tardía	Omisión declaración	Condicionalidad	IMPORTE (Euros) RESUELTO
OLIVAR	1.189,92	1.189,92	0,00	0,00	0,00	0,00	1.189,92
TOTAL	1.189,92	1.189,92					1.189,92

RESUMEN DE PAGOS**IMPORTE (Euros)**

	RESUELTO	FEADER	MAPA	CAPADR
OLIVAR - Pago realizado	1.189,92 €	1.011,43 €	116,73 €	61,76 €

RECINTOS RESUELTOS

REF.	REFERENCIA SIGPAC	CULTIVO	DESCRIPCIÓN CULTIVO	S/R	G.PAGO	PEND. MEDIA (%)	SUP. DEC. ADMISIBLE (ha)	SUP. COMPROM. (ha)	SUP. AJUSTADA COMPR.(1) (ha)	SUP. CONY. SIGPAC (ha)	SUP. CERTIE (ha)	SUP. CAMPO (ha)	SUP. CAMPO DETER. CULT. DECLARADO (ha)	SUP. DEC. REDUCIDA (ha)	SUP. RESUELTA (ha)
-1501124	18-127-003-00149-004	101010	OLIVAR-PICUAL	R	419	14,30	1,85	1,01	1,01		1,01			1,01	1,01
-1501087	18-127-003-00148-001	101010	OLIVAR-PICUAL	R	419	13,90	0,79	0,79	0,79		0,79			0,79	0,79
1700000005657862	18-127-002-00029-005	101010	OLIVAR-PICUAL	S	419	34,40	0,02	0,02	0,02		0,02			0,02	0,02
1700000005657863	18-127-002-00050-001	101010	OLIVAR-PICUAL	S	419	21,10	0,78	0,78	0,78		0,78			0,78	0,78
1700000005657864	18-127-002-00051-002	101010	OLIVAR-PICUAL	S	419	26,10	0,05	0,05	0,05		0,05			0,05	0,05
1700000005657869	18-127-003-00104-001	101010	OLIVAR-PICUAL	S	419	42,20	0,06	0,06	0,06		0,06			0,06	0,06
1700000005657872	18-127-003-00119-001	101010	OLIVAR-PICUAL	R	419	10,50	0,66	0,66	0,66		0,66			0,66	0,66
1700000005657873	18-127-003-00120-001	101010	OLIVAR-PICUAL	R	419	28,70	0,03	0,03	0,03		0,03			0,03	0,03
1700000005657874	18-127-003-00120-004	101010	OLIVAR-PICUAL	R	419	27,90	0,01	0,01	0,01		0,01			0,01	0,01
1700000005657875	18-127-003-00121-001	101010	OLIVAR-PICUAL	R	419	24,10	0,03	0,03	0,03		0,03			0,03	0,03
1700000005657877	18-127-004-00032-003	101010	OLIVAR-PICUAL	R	419	20,80	0,56	0,56	0,56		0,56			0,56	0,56

(1) Superficie declarada admisible ajustada con la superficie comprometida.
(2) Factor de penalización valorando el alcance para el tipo de compromiso.Puede verificar la integridad de una copia de este documento mediante la lectura del código QR adjunto o mediante el acceso a la dirección <https://ws050.juntadeandalucia.es/verificarFirma> indicando el código de VERIFICACIÓN

FIRMADO POR

RAQUEL MARIA ESPIN CRESPO

17/12/2024

VERIFICACIÓN

Pk2jm6UYDU9J72AMTZUYRN3GET48NG

PÁG. 4143/9349






INCIDENCIAS

INCIDENCIA DESCRIPCIÓN

248	<p>Verifica que los recintos declarados con sistema de explotación regadío corresponden realmente a regadío según SIGPAC.</p> <p>Ref:-1501087 Recinto:18-127-003-00148-00001 Cultivo:101010 OLIVAR-PICUAL Regadío</p> <p>Ref:-1501124 Recinto:18-127-003-00149-00004 Cultivo:101010 OLIVAR-PICUAL Regadío</p> <p>Ref:1700000005657877 Recinto:18-127-004-00032-00003 Cultivo:101010 OLIVAR-PICUAL Regadío</p>
100421	<p>Recinto declarado por error para una operación de la 6503, que se ha corregido de oficio marcando la operación correcta, de acuerdo con la fecha de inscripción del recinto en la producción ecológica.</p> <p>Ref:1700000005657862 Recinto:18-127-002-00029-00005 Cultivo:101010 OLIVAR-PICUAL Secano</p> <p>Ref:1700000005657863 Recinto:18-127-002-00050-00001 Cultivo:101010 OLIVAR-PICUAL Secano</p> <p>Ref:1700000005657864 Recinto:18-127-002-00051-00002 Cultivo:101010 OLIVAR-PICUAL Secano</p> <p>Ref:1700000005657869 Recinto:18-127-003-00104-00001 Cultivo:101010 OLIVAR-PICUAL Secano</p> <p>Ref:1700000005657868 Recinto:18-127-003-00106-00001 Cultivo:101010 OLIVAR-PICUAL Regadío</p> <p>Ref:1700000005657872 Recinto:18-127-003-00119-00001 Cultivo:101010 OLIVAR-PICUAL Regadío</p> <p>Ref:1700000005657873 Recinto:18-127-003-00120-00001 Cultivo:101010 OLIVAR-PICUAL Regadío</p> <p>Ref:1700000005657874 Recinto:18-127-003-00120-00004 Cultivo:101010 OLIVAR-PICUAL Regadío</p> <p>Ref:1700000005657875 Recinto:18-127-003-00121-00001 Cultivo:101010 OLIVAR-PICUAL Regadío</p> <p>Ref:1700000005657865 Recinto:18-127-003-00126-00001 Cultivo:101010 OLIVAR-PICUAL Regadío</p> <p>Ref:1700000005657876 Recinto:18-127-003-00127-00003 Cultivo:101010 OLIVAR-PICUAL Regadío</p> <p>Ref:-1501087 Recinto:18-127-003-00148-00001 Cultivo:101010 OLIVAR-PICUAL Regadío</p> <p>Ref:-1501124 Recinto:18-127-003-00149-00004 Cultivo:101010 OLIVAR-PICUAL Regadío</p> <p>Ref:1700000005657877 Recinto:18-127-004-00032-00003 Cultivo:101010 OLIVAR-PICUAL Regadío</p> <p>Ref:1700000005657878 Recinto:18-127-004-00042-00001 Cultivo:101010 OLIVAR-PICUAL Secano</p>
100424	<p>Solicita recinto que no está comprometido para la operación.</p> <p>Ref:1700000005657868 Recinto:18-127-003-00106-00001 Cultivo:101010 OLIVAR-PICUAL Regadío</p> <p>Ref:1700000005657865 Recinto:18-127-003-00126-00001 Cultivo:101010 OLIVAR-PICUAL Regadío</p> <p>Ref:1700000005657876 Recinto:18-127-003-00127-00003 Cultivo:101010 OLIVAR-PICUAL Regadío</p> <p>Ref:1700000005657878 Recinto:18-127-004-00042-00001 Cultivo:101010 OLIVAR-PICUAL Secano</p>

(1) Superficie declarada admisible ajustada con la superficie comprometida.
 (2) Factor de penalización valorando el alcance para el tipo de compromiso.

Puede verificar la integridad de una copia de este documento mediante la lectura del código QR adjunto o mediante el acceso a la dirección https://ws050.juntadeandalucia.es/verificarFirma indicando el código de VERIFICACIÓN			
FIRMADO POR	RAQUEL MARIA ESPIN CRESPO	17/12/2024	
VERIFICACIÓN	Pk2jm6UYDU9J72AMTZUYRN3GET48NG	PÁG. 4144/9349	



APELLIDOS Y NOMBRE / RAZÓN SOCIAL

CARRION GARCIA JUAN RAMON

NIF
***3344*

EXPEDIENTE
1055294

ANUALIDAD DE PAGO
1ª

IMPORTES POR ANUALIDAD

	2023	2024	2025	2026	2027
IMPORTE MÁXIMO SUBVENCIONABLE	1.551,75 €	1.551,75 €	1.551,75 €	1.293,12 €	1.293,12 €
IMPORTE MEDIO DE TRANSFERENCIA (€/ha)	259,49 €	259,49 €	259,49 €	216,24 €	216,24 €

RESUMEN DE UNIDADES

Cód	GRUPO DE PAGO	Sup. Dec. Admisible (ha)	Sup. Comprometida (ha)	Sup. ajustada compromiso (1) (ha)	% sobredec.	Sup. Resuelta (ha)	Importe Declarado	Importe Topado	Importe Resuelto	Importe tras sobredec.
422	FRUTALES SECANO	5,98		5,98	0,00	5,98	1.551,75	1.551,75	1.551,75	1.551,75
TOTAL		5,98	5,98	5,98		5,98	1.551,75	1.551,75	1.551,75	1.551,75

APLICACIÓN DE REDUCCIONES Y PENALIZACIONES

GRUPO DE PAGO	Importe Calculado	Importe prereduc.	Criterios de subvencionabilidad y compromisos	Presentación tardía	Omisión declaración	Condicionalidad	IMPORTE (Euros) RESUELTO
FRUTALES SECANO	1.551,75	1.551,75	0,00	0,00	0,00	0,00	1.551,75
TOTAL	1.551,75	1.551,75					1.551,75

RESUMEN DE PAGOS

	IMPORTE (Euros)			
	RESUELTO	FEADER	MAPA	CAPADR
FRUTALES SECANO - Pago realizado	1.551,75 €	1.318,99 €	152,23 €	80,53 €

RECINTOS RESUELTOS

REF.	REFERENCIA SIGPAC	CULTIVO	DESCRIPCIÓN CULTIVO	S/R G.PAGO	PEND. MEDIA (%)	SUP. DEC. ADMISIBLE (ha)	SUP. COMPROM. (ha)	SUP. AJUSTADA COMPR.(1) (ha)	SUP. CONY. SIGPAC (ha)	SUP. CERTIE (ha)	SUP. CAMPO (ha)	SUP. CAMPO DETER. CULT. DECLARADO (ha)	SUP. DEC. REDUCIDA (ha)	SUP. RESUELTA (ha)
1700000005442057	18-087-002-00281-002	124022	PISTACHO-KERMAN	S 422	9,80	0,61	0,61	0,61		0,61			0,61	0,61
1700000005442062	18-087-001-00047-002	124022	PISTACHO-KERMAN	S 422	4,40	3,99	3,99	3,99		3,99			3,99	3,99
1700000005442064	18-087-001-00052-001	124022	PISTACHO-KERMAN	S 422	6,20	1,38	1,38	1,38		1,38			1,38	1,38

(1) Superficie declarada admisible ajustada con la superficie comprometida.
(2) Factor de penalización valorando el alcance para el tipo de compromiso.

Puede verificar la integridad de una copia de este documento mediante la lectura del código QR adjunto o mediante el acceso a la dirección <https://ws050.juntadeandalucia.es/verificarFirma> indicando el código de VERIFICACIÓN

FIRMADO POR	RAQUEL MARIA ESPIN CRESPO	17/12/2024
VERIFICACIÓN	Pk2jm6UYDU9J72AMTZUYRN3GET48NG	PÁG. 4145/9349





APELLIDOS Y NOMBRE / RAZÓN SOCIAL

CARRION MARTINEZ JOHNNY

NIF
***8033*

EXPEDIENTE
1251738

ANUALIDAD DE PAGO
1ª

IMPORTES POR ANUALIDAD

	2023	2024	2025	2026	2027
IMPORTE MÁXIMO SUBVENCIONABLE	511,67 €	511,67 €	511,67 €	426,39 €	426,39 €
IMPORTE MEDIO DE TRANSFERENCIA (€/ha)	297,48 €	297,48 €	297,48 €	247,90 €	247,90 €

RESUMEN DE UNIDADES

Cód	GRUPO DE PAGO	Sup. Dec. Admisible (ha)	Sup. Comprometida (ha)	Sup. ajustada compromiso (1) (ha)	% sobredec.	Sup. Resuelta (ha)	Importe Declarado	Importe Topado	Importe Resuelto	Importe tras sobredec.
419	OLIVAR	1,72		1,72	0,00	1,72	511,67	511,67	511,67	511,67
TOTAL		1,72	1,72	1,72		1,72	511,67	511,67	511,67	511,67

APLICACIÓN DE REDUCCIONES Y PENALIZACIONES

GRUPO DE PAGO	Importe Calculado	Importe prereduc.	Criterios de subvencionabilidad y compromisos	Presentación tardía	Omisión declaración	Condicionalidad	IMPORTE (Euros) RESUELTO
OLIVAR	511,67	511,67	0,00	0,00	0,00	0,00	511,67
TOTAL	511,67	511,67					511,67

RESUMEN DE PAGOS

	IMPORTE (Euros)			
	RESUELTO	FEADER	MAPA	CAPADR
OLIVAR - Pago realizado	511,67 €	434,92 €	50,19 €	26,56 €

RECINTOS RESUELTOS

REF.	REFERENCIA SIGPAC	CULTIVO	DESCRIPCIÓN CULTIVO	S/R G.PAGO	PEND. MEDIA (%)	SUP. DEC. ADMISIBLE (ha)	SUP. COMPROM. (ha)	SUP. AJUSTADA COMPR.(1) (ha)	SUP. CONY. SIGPAC (ha)	SUP. CERTIE (ha)	SUP. CAMPO (ha)	SUP. CAMPO DETER. CULT. DECLARADO (ha)	SUP. DEC. REDUCIDA (ha)	SUP. RESUELTA (ha)
-60387	18-054-008-00277-001	101010	OLIVAR-PICUAL	S 419	7,40	1,72	1,72	1,72		1,72			1,72	1,72

(1) Superficie declarada admisible ajustada con la superficie comprometida.
(2) Factor de penalización valorando el alcance para el tipo de compromiso.

Puede verificar la integridad de una copia de este documento mediante la lectura del código QR adjunto o mediante el acceso a la dirección https://ws050.juntadeandalucia.es/verificarFirma indicando el código de VERIFICACIÓN			
FIRMADO POR	RAQUEL MARIA ESPIN CRESPO	17/12/2024	
VERIFICACIÓN	Pk2jm6UYDU9J72AMTZUYRN3GET48NG	PÁG. 4146/9349	



INCIDENCIAS

INCIDENCIA DESCRIPCIÓN

- 4272 Verifica que las líneas de declaración de las Solicitudes Únicas no tienen solapes con la capa de Retroactividad Gráfica (ambas de la misma campaña) a nivel de expediente/línea de declaración gráfica de la solicitud.
Ref:-60594 Recinto:18-054-008-00278-00006 Cultivo: - Agregado de la referencia del recinto.:0 Zona de la referencia del recinto.:0 Superficie solapada.:0,06 Id. Incid.:101018666
- 100400 Recinto con cultivo, variedad, régimen de explotación o uso Siggac no compatible con la operación solicitada (Anexo IV.I Cultivos y variedades elegibles para las Intervenciones. Orden de 28 de marzo de 2023).
Ref:1700000007179050 Recinto:18-054-008-00280-00028 Cultivo:104020 ALMENDROS-GUARA Secano Uso:TA
Ref:-1074047 Recinto:18-054-008-00280-00032 Cultivo:104020 ALMENDROS-GUARA Secano Uso:TA
- 100412 Número de hectáreas validadas inferior a la superficie mínima permitida por el grupo de cultivo (Anexo I. Criterios de Subvencionabilidad. Orden 28 de marzo de 2023).
Sup. Resuelta:0 Grupo de Pago:FRUTALES SECANO
- 100413 Recinto perteneciente a grupo de cultivo que no cumple con la superficie mínima requerida (Anexo I. Criterios de Subvencionabilidad. Orden 28 de marzo de 2023).
Ref:5068178 Recinto:18-054-005-00368-00002 Cultivo:104031 ALMENDROS-PENTACEBAS CSIC Secano Sup. Declarada:0,29 Superficie Resolver:0,29
Ref:1700000007179061 Recinto:18-054-008-00278-00001 Cultivo:104020 ALMENDROS-GUARA Secano Sup. Declarada:0,37 Superficie Resolver:0,37
Ref:-60574 Recinto:18-054-008-00278-00002 Cultivo:104020 ALMENDROS-GUARA Secano Sup. Declarada:0,56 Superficie Resolver:0,56
Ref:1700000007179062 Recinto:18-054-008-00278-00003 Cultivo:104020 ALMENDROS-GUARA Secano Sup. Declarada:0,92 Superficie Resolver:0,92
Ref:-60594 Recinto:18-054-008-00278-00006 Cultivo:104020 ALMENDROS-GUARA Secano Sup. Declarada:4,45 Superficie Resolver:4,39
Ref:1700000007179064 Recinto:18-054-008-00278-00007 Cultivo:104020 ALMENDROS-GUARA Secano Sup. Declarada:0,14 Superficie Resolver:0,14
Ref:-60675 Recinto:18-054-008-00278-00011 Cultivo:104020 ALMENDROS-GUARA Secano Sup. Declarada:0,09 Superficie Resolver:0,09
Ref:4651257 Recinto:18-054-008-00278-00012 Cultivo:104020 ALMENDROS-GUARA Secano Sup. Declarada:0,14 Superficie Resolver:0,14
Ref:4651256 Recinto:18-054-008-00278-00013 Cultivo:104020 ALMENDROS-GUARA Secano Sup. Declarada:0,03 Superficie Resolver:0,03
Ref:4651258 Recinto:18-054-008-00278-00014 Cultivo:104020 ALMENDROS-GUARA Secano Sup. Declarada:0,07 Superficie Resolver:0,07
Ref:1700000007179066 Recinto:18-054-008-00280-00010 Cultivo:104020 ALMENDROS-GUARA Secano Sup. Declarada:2,9 Superficie Resolver:2,9
Ref:1700000007179055 Recinto:18-054-008-00280-00020 Cultivo:104020 ALMENDROS-GUARA Secano Sup. Declarada:0,05 Superficie Resolver:0,05
Ref:1700000007179054 Recinto:18-054-008-00280-00021 Cultivo:104020 ALMENDROS-GUARA Secano Sup. Declarada:0,03 Superficie Resolver:0,03
Ref:1700000007179053 Recinto:18-054-008-00280-00022 Cultivo:104020 ALMENDROS-GUARA Secano Sup. Declarada:0,02 Superficie Resolver:0,02
- 100424 Solicita recinto que no está comprometido para la operación.
Ref:5068177 Recinto:18-054-005-00368-00001 Cultivo:104031 ALMENDROS-PENTACEBAS CSIC Regadío
Ref:1700000007179050 Recinto:18-054-008-00280-00028 Cultivo:104020 ALMENDROS-GUARA Secano
Ref:-1074047 Recinto:18-054-008-00280-00032 Cultivo:104020 ALMENDROS-GUARA Secano

(1) Superficie declarada admisible ajustada con la superficie comprometida.
(2) Factor de penalización valorando el alcance para el tipo de compromiso.

Puede verificar la integridad de una copia de este documento mediante la lectura del código QR adjunto o mediante el acceso a la dirección <https://ws050.juntadeandalucia.es/verificarFirma> indicando el código de VERIFICACIÓN

FIRMADO POR	RAQUEL MARIA ESPIN CRESPO	17/12/2024	
VERIFICACIÓN	Pk2jm6UYDU9J72AMTZUYRN3GET48NG	PÁG. 4147/9349	



APELLIDOS Y NOMBRE / RAZÓN SOCIAL

CARRION SALVADOR RAMON MIGUEL

NIF

****2613*

EXPEDIENTE

1063274

ANUALIDAD DE PAGO

1ª

IMPORTE POR ANUALIDAD

	2023	2024	2025	2026	2027
IMPORTE MÁXIMO SUBVENCIONABLE	7.035,08 €	7.035,08 €	5.862,37 €	5.862,37 €	5.862,37 €
IMPORTE MEDIO DE TRANSFERENCIA (€/ha)	109,73 €	109,73 €	91,44 €	91,44 €	91,44 €

RESUMEN DE UNIDADES

Cód	GRUPO DE PAGO	Sup. Dec. Admisible (ha)	Sup. Comprometida (ha)	Sup. ajustada compromiso (1) (ha)	% sobredec.	Sup. Resuelta (ha)	Importe Declarado	Importe Topado	Importe Resuelto	Importe tras sobredec.
416	HERBÁCEOS	38,78		38,78	0,00	38,78	7.035,08	7.035,08	7.035,08	7.035,08
424	HERBÁCEOS NO ELEGIBLES	25,33		25,33	0,00	25,33	0,00	0,00	0,00	0,00
TOTAL		64,11	64,11	64,11		64,11	7.035,08	7.035,08	7.035,08	7.035,08

APLICACIÓN DE REDUCCIONES Y PENALIZACIONES

GRUPO DE PAGO	Importe Calculado	Importe prereduc.	Criterios de subvencionabilidad y compromisos	Presentación tardía	Omisión declaración	Condicionidad	IMPORTE (Euros) RESUELTO
HERBÁCEOS	7.035,08	7.035,08	0,00	0,00	0,00	0,00	7.035,08
HERBÁCEOS NO ELEGIBLES	0,00	0,00	0,00	0,00	0,00	0,00	0,00
TOTAL	7.035,08	7.035,08					7.035,08

RESUMEN DE PAGOS

	RESUELTO	FEADER	MAPA	CAPADR
HERBÁCEOS - Pago realizado	7.035,08 €	5.979,82 €	690,14 €	365,12 €

RECINTOS RESUELTOS

REF.	REFERENCIA SIGPAC	CULTIVO DESCRIPCIÓN CULTIVO	S/R G.PAGO	PEND. MEDIA (%)	SUP. DEC. ADMISIBLE (ha)	SUP. COMPROM. (ha)	SUP. AJUSTADA COMPROM. (1) (ha)	SUP. CONV. SIGPAC (ha)	SUP. CERTIF. (ha)	SUP. CAMPO (ha)	SUP. CAMPO DETER. CULT. DECLARADO (ha)	SUP. DEC. REDUCIDA (ha)	SUP. RESUELTA (ha)
-1267282	18-057-008-00169-001	53001 YEROS-MORO DA 131	S	416	4,10	3,00	3,00	3,00	3,00			3,00	3,00
-963787	18-057-008-00106-002	8000 AVENA-SIN VARIEDAD	S	416	2,90	0,07	0,07	0,07	0,07			0,07	0,07
-41562	18-057-008-00169-001	8000 AVENA-SIN VARIEDAD	S	416	4,10	3,69	3,69	3,69	3,69			3,69	3,69
1700000005925016	18-057-008-00103-001	8000 AVENA-SIN VARIEDAD	S	416	2,00	1,09	1,09	1,09	1,09			1,09	1,09
1700000005925017	18-057-008-00104-001	8000 AVENA-SIN VARIEDAD	S	416	2,40	0,57	0,57	0,57	0,57			0,57	0,57
1700000005925018	18-057-008-00105-001	8000 AVENA-SIN VARIEDAD	S	416	2,00	0,86	0,86	0,86	0,86			0,86	0,86
1700000005925021	18-057-007-00004-001	8000 AVENA-SIN VARIEDAD	S	416	3,30	0,66	0,66	0,66	0,66			0,66	0,66
1700000005925027	18-057-008-00186-001	5000 CEBADA-SIN VARIEDAD	S	416	5,30	4,66	4,66	4,66	4,66			4,66	4,66
1700000005925029	18-057-035-00142-001	5000 CEBADA-SIN VARIEDAD	S	416	2,00	1,47	1,47	1,47	1,47			1,47	1,47
1700000005925030	18-057-035-00127-001	5000 CEBADA-SIN VARIEDAD	S	416	1,30	1,51	1,51	1,51	1,51			1,51	1,51
1700000005925032	18-057-035-00110-001	5000 CEBADA-SIN VARIEDAD	S	416	1,00	3,09	3,09	3,09	3,09			3,09	3,09
1700000005925033	18-057-008-00189-001	5000 CEBADA-SIN VARIEDAD	S	416	6,20	10,42	10,42	10,42	10,42			10,42	10,42
1700000005925034	18-057-008-00162-001	53001 YEROS-MORO DA 131	S	416	6,60	2,69	2,69	2,69	2,69			2,69	2,69
1700000005925035	18-057-008-00182-001	8000 AVENA-SIN VARIEDAD	S	416	1,30	3,72	3,72	3,72	3,72			3,72	3,72
1700000005925038	18-057-008-00163-001	53001 YEROS-MORO DA 131	S	416	7,40	1,28	1,28	1,28	1,28			1,28	1,28
1700000005925010	18-057-001-00138-002	20000 BARBECHO TRADICIONAL-SIN VARIEDAD	S	424	10,50	1,26	1,26	1,26	1,26			1,26	1,26
1700000005925019	18-057-007-00039-002	20000 BARBECHO TRADICIONAL-SIN VARIEDAD	S	424	11,30	1,14	1,14	1,14	1,14			1,14	1,14
1700000005925020	18-057-007-00025-001	20000 BARBECHO TRADICIONAL-SIN VARIEDAD	S	424	7,90	0,95	0,95	0,95	0,95			0,95	0,95
1700000005925022	18-057-036-00004-001	20000 BARBECHO TRADICIONAL-SIN VARIEDAD	S	424	4,20	3,72	3,72	3,72	3,72			3,72	3,72
1700000005925025	18-057-008-00196-001	20000 BARBECHO TRADICIONAL-SIN VARIEDAD	S	424	5,70	2,67	2,67	2,67	2,67			2,67	2,67
1700000005925031	18-057-035-00118-001	20000 BARBECHO TRADICIONAL-SIN VARIEDAD	S	424	4,40	0,52	0,52	0,52	0,52			0,52	0,52
1700000005925037	18-057-008-00152-001	20000 BARBECHO TRADICIONAL-SIN VARIEDAD	S	424	4,70	14,08	14,08	14,08	14,08			14,08	14,08
1700000005925039	18-057-008-00092-001	20000 BARBECHO TRADICIONAL-SIN VARIEDAD	S	424	2,20	0,99	0,99	0,99	0,99			0,99	0,99

(1) Superficie declarada admisible ajustada con la superficie comprometida.
 (2) Factor de penalización valorando el alcance para el tipo de compromiso.

Puede verificar la integridad de una copia de este documento mediante la lectura del código QR adjunto o mediante el acceso a la dirección <https://ws050.juntadeandalucia.es/verificarFirma> indicando el código de VERIFICACIÓN

FIRMADO POR

RAQUEL MARIA ESPIN CRESPO

17/12/2024

VERIFICACIÓN

Pk2jm6UYDU9J72AMTZUYRN3GET48NG

PÁG. 4148/9349





INCIDENCIAS

INCIDENCIA DESCRIPCIÓN

- 100412 Número de hectáreas validadas inferior a la superficie mínima permitida por el grupo de cultivo (Anexo I. Criterios de Subvencionabilidad. Orden 28 de marzo de 2023).
Sup. Resuelta:0 Grupo de Pago:FRUTALES SECANO
- 100413 Recinto perteneciente a grupo de cultivo que no cumple con la superficie mínima requerida (Anexo I. Criterios de Subvencionabilidad. Orden 28 de marzo de 2023).
Ref:170000005925023 Recinto:18-057-036-00001-00001 Cultivo:104031 ALMENDROS-PENTACEBAS CSIC Secano Sup. Declarada: 3,07 Superficie Resolver:3,07
Ref:170000005925024 Recinto:18-057-036-00002-00001 Cultivo:104031 ALMENDROS-PENTACEBAS CSIC Secano Sup. Declarada: 1,48 Superficie Resolver:1,48

(1) Superficie declarada admisible ajustada con la superficie comprometida.
(2) Factor de penalización valorando el alcance para el tipo de compromiso.

Puede verificar la integridad de una copia de este documento mediante la lectura del código QR adjunto o mediante el acceso a la dirección <https://ws050.juntadeandalucia.es/verificarFirma> indicando el código de VERIFICACIÓN

FIRMADO POR	RAQUEL MARIA ESPIN CRESPO	17/12/2024
VERIFICACIÓN	Pk2jm6UYDU9J72AMTZUYRN3GET48NG	PÁG. 4149/9349



**APELLIDOS Y NOMBRE / RAZÓN SOCIAL**

CARRION UJALDON JOSE

NIF

***2785*

EXPEDIENTE

1283871

ANUALIDAD DE PAGO

1ª

IMPORTE POR ANUALIDAD

	2023	2024	2025	2026	2027
IMPORTE MÁXIMO SUBVENCIONABLE	1.108,42 €	1.108,42 €	923,65 €	923,65 €	923,65 €
IMPORTE MEDIO DE TRANSFERENCIA (€/ha)	181,41 €	181,41 €	151,17 €	151,17 €	151,17 €

RESUMEN DE UNIDADES

Cód	GRUPO DE PAGO	Sup. Dec. Admisible (ha)	Sup. Comprometida (ha)	Sup. ajustada compromiso (1) (ha)	% sobredec.	Sup. Resuelta (ha)	Importe Declarado	Importe Topado	Importe Resuelto	Importe tras sobredec.
416	HERBÁCEOS	6,11		6,11	0,00	6,11	1.108,42	1.108,42	1.108,42	1.108,42
TOTAL		6,11	6,11	6,11		6,11	1.108,42	1.108,42	1.108,42	1.108,42

APLICACIÓN DE REDUCCIONES Y PENALIZACIONES

GRUPO DE PAGO	Importe Calculado	Importe prereduc.	Criterios de subvencionabilidad y compromisos	Presentación tardía	Omisión declaración	Condicionalidad	IMPORTE (Euros) RESUELTO
HERBÁCEOS	1.108,42	1.108,42	0,00	0,00	0,00	0,00	1.108,42
TOTAL	1.108,42	1.108,42					1.108,42

RESUMEN DE PAGOS**IMPORTE (Euros)**

HERBÁCEOS - Pago realizado	RESUELTO	FEADER	MAPA	CAPADR
	1.108,42 €	942,16 €	108,74 €	57,52 €

RECINTOS RESUELTOS

REF.	REFERENCIA SIGPAC	CULTIVO DESCRIPCIÓN CULTIVO	S/R G.PAGO	PEND. MEDIA (%)	SUP. DEC. ADMISIBLE (ha)	SUP. COMPROM. (ha)	SUP. AJUSTADA COMPR.(1) (ha)	SUP. CONY. SIGPAC (ha)	SUP. CERTIE (ha)	SUP. CAMPO (ha)	SUP. CAMPO DETER. CULT. DECLARADO (ha)	SUP. DEC. REDUCIDA (ha)	SUP. RESUELTA (ha)
-1530129	18-057-042-00118-001	5004 CEBADA-ALBACETE	S 416	9,80	0,35	0,35	0,35		0,35			0,35	0,35
-1333328	18-057-042-00058-003	5004 CEBADA-ALBACETE	S 416	13,00	0,09	0,09	0,09		0,09			0,09	0,09
-1043714	18-057-042-00116-002	5004 CEBADA-ALBACETE	S 416	14,50	1,34	1,34	1,34		1,34			1,34	1,34
-182207	18-057-042-00133-001	5004 CEBADA-ALBACETE	S 416	17,30	1,06	1,06	1,06		1,06			1,06	1,06
1700000005127315	18-057-042-00115-001	5004 CEBADA-ALBACETE	S 416	11,70	0,40	0,40	0,40		0,40			0,40	0,40
1700000005127317	18-057-042-00122-002	5004 CEBADA-ALBACETE	S 416	9,70	0,34	0,34	0,34		0,34			0,34	0,34
1700000005127332	18-057-042-00131-001	5004 CEBADA-ALBACETE	S 416	19,10	0,33	0,33	0,33		0,33			0,33	0,33
1700000005127338	18-057-043-00559-001	5004 CEBADA-ALBACETE	S 416	10,90	0,38	0,38	0,38		0,38			0,38	0,38
1700000005127339	18-057-042-00129-004	5004 CEBADA-ALBACETE	S 416	10,80	0,76	0,76	0,76		0,76			0,76	0,76
1700000005127340	18-057-042-00129-005	5004 CEBADA-ALBACETE	S 416	20,30	1,06	1,06	1,06		1,06			1,06	1,06

(1) Superficie declarada admisible ajustada con la superficie comprometida.
(2) Factor de penalización valorando el alcance para el tipo de compromiso.

Puede verificar la integridad de una copia de este documento mediante la lectura del código QR adjunto o mediante el acceso a la dirección <https://ws050.juntadeandalucia.es/verificarFirma> indicando el código de VERIFICACIÓN

FIRMADO POR

RAQUEL MARIA ESPIN CRESPO

17/12/2024

VERIFICACIÓN

Pk2jm6UYDU9J72AMTZUYRN3GET48NG

PÁG. 4150/9349





APELLIDOS Y NOMBRE / RAZÓN SOCIAL

CARRION VALDIVIESO JUAN JESUS

NIF
***6636*

EXPEDIENTE
1176015

ANUALIDAD DE PAGO
1ª

IMPORTES POR ANUALIDAD

	2023	2024	2025	2026	2027
IMPORTE MÁXIMO SUBVENCIONABLE	806,17 €	806,17 €	806,17 €	671,81 €	671,81 €
IMPORTE MEDIO DE TRANSFERENCIA (€/ha)	297,48 €	297,48 €	297,48 €	247,90 €	247,90 €

RESUMEN DE UNIDADES

Cód	GRUPO DE PAGO	Sup. Dec. Admisible (ha)	Sup. Comprometida (ha)	Sup. ajustada compromiso (1) (ha)	% sobredec.	Sup. Resuelta (ha)	Importe Declarado	Importe Topado	Importe Resuelto	Importe tras sobredec.
419	OLIVAR	2,71		2,71	0,00	2,71	806,17	806,17	806,17	806,17
TOTAL		2,71	2,71	2,71		2,71	806,17	806,17	806,17	806,17

APLICACIÓN DE REDUCCIONES Y PENALIZACIONES

GRUPO DE PAGO	Importe Calculado	Importe prereduc.	Criterios de subvencionabilidad y compromisos	Presentación tardía	Omisión declaración	Condicionalidad	IMPORTE (Euros) RESUELTO
OLIVAR	806,17	806,17	0,00	0,00	0,00	0,00	806,17
TOTAL	806,17	806,17					806,17

RESUMEN DE PAGOS

	IMPORTE (Euros)			
	RESUELTO	FEADER	MAPA	CAPADR
OLIVAR - Pago realizado	806,17 €	685,24 €	79,09 €	41,84 €

RECINTOS RESUELTOS

REF.	REFERENCIA SIGPAC	CULTIVO	DESCRIPCIÓN CULTIVO	S/R G.PAGO	PEND. MEDIA (%)	SUP. DEC. ADMISIBLE (ha)	SUP. COMPROM. (ha)	SUP. AJUSTADA COMPR.(1) (ha)	SUP. CONY. SIGPAC (ha)	SUP. CERTIE (ha)	SUP. CAMPO (ha)	SUP. CAMPO DETER. CULT. DECLARADO (ha)	SUP. DEC. REDUCIDA (ha)	SUP. RESUELTA (ha)
-1509155	18-030-002-09000-138	101010	OLIVAR-PICUAL	S 419	12,90	0,86	0,86	0,86		0,86			0,86	0,86
-1509153	18-030-002-09000-075	101010	OLIVAR-PICUAL	S 419	7,10	0,20	0,20	0,20		0,20			0,20	0,20
1700000005135715	18-030-002-00027-001	101010	OLIVAR-PICUAL	S 419	15,00	0,06	0,06	0,06		0,06			0,06	0,06
1700000005135716	18-030-002-00027-002	101010	OLIVAR-PICUAL	S 419	4,90	0,61	0,61	0,61		0,61			0,61	0,61
1700000005135717	18-030-002-00027-003	101010	OLIVAR-PICUAL	S 419	6,00	0,03	0,03	0,03		0,03			0,03	0,03
1700000005135718	18-030-002-00089-001	101010	OLIVAR-PICUAL	S 419	2,70	0,95	0,95	0,95		0,95			0,95	0,95

(1) Superficie declarada admisible ajustada con la superficie comprometida.
(2) Factor de penalización valorando el alcance para el tipo de compromiso.

Puede verificar la integridad de una copia de este documento mediante la lectura del código QR adjunto o mediante el acceso a la dirección <https://ws050.juntadeandalucia.es/verificarFirma> indicando el código de VERIFICACIÓN

FIRMADO POR	RAQUEL MARIA ESPIN CRESPO	17/12/2024	
VERIFICACIÓN	Pk2jm6UYDU9J72AMTZUYRN3GET48NG	PÁG. 4151/9349	




INCIDENCIAS

INCIDENCIA DESCRIPCIÓN

- 100412 Número de hectáreas validadas inferior a la superficie mínima permitida por el grupo de cultivo (Anexo I. Criterios de Subvencionabilidad. Orden 28 de marzo de 2023).
Sup. Resuelta:0 Grupo de Pago:FRUTALES SECANO
- 100413 Recinto perteneciente a grupo de cultivo que no cumple con la superficie mínima requerida (Anexo I. Criterios de Subvencionabilidad. Orden 28 de marzo de 2023).
Ref:170000005135721 Recinto:18-030-001-00249-00003 Cultivo:104026 ALMENDROS-MARTA Secano Sup. Declarada:0,07 Superficie Resolver:0,07
Ref:170000005135730 Recinto:18-030-001-00252-00001 Cultivo:104026 ALMENDROS-MARTA Secano Sup. Declarada:0,51 Superficie Resolver:0,51
Ref:170000005135729 Recinto:18-030-001-00257-00023 Cultivo:104012 ALMENDROS-FELISIA Secano Sup. Declarada:0,06 Superficie Resolver:0,06
Ref:170000005135731 Recinto:18-030-001-00267-00002 Cultivo:104012 ALMENDROS-FELISIA Secano Sup. Declarada:0,15 Superficie Resolver:0,15
Ref:170000005135732 Recinto:18-030-002-00027-00004 Cultivo:104020 ALMENDROS-GUARA Secano Sup. Declarada:1,86 Superficie Resolver:1,86
Ref:170000005135723 Recinto:18-030-002-00204-00001 Cultivo:104012 ALMENDROS-FELISIA Secano Sup. Declarada:1,02 Superficie Resolver:1,02
Ref:170000005135722 Recinto:18-030-002-00216-00001 Cultivo:104026 ALMENDROS-MARTA Secano Sup. Declarada:0,94 Superficie Resolver:0,94
Ref:170000005135725 Recinto:18-030-002-00223-00001 Cultivo:104026 ALMENDROS-MARTA Secano Sup. Declarada:1,52 Superficie Resolver:1,52
Ref:-1509154 Recinto:18-030-002-09000-00109 Cultivo:104014 ALMENDROS-FERRAGNES Secano Sup. Declarada:0,29 Superficie Resolver:0,29
Ref:170000005135726 Recinto:18-046-011-00250-00002 Cultivo:104057 ALMENDROS-AVIJOR Secano Sup. Declarada:0,37 Superficie Resolver:0,37
Ref:170000005135727 Recinto:18-046-011-00251-00001 Cultivo:104057 ALMENDROS-AVIJOR Secano Sup. Declarada:0,81 Superficie Resolver:0,81

(1) Superficie declarada admisible ajustada con la superficie comprometida.
(2) Factor de penalización valorando el alcance para el tipo de compromiso.

Puede verificar la integridad de una copia de este documento mediante la lectura del código QR adjunto o mediante el acceso a la dirección https://ws050.juntadeandalucia.es/verificarFirma indicando el código de VERIFICACIÓN			
FIRMADO POR	RAQUEL MARIA ESPIN CRESPO	17/12/2024	
VERIFICACIÓN	Pk2jm6UYDU9J72AMTZUYRN3GET48NG	PÁG. 4152/9349	



APELLIDOS Y NOMBRE / RAZÓN SOCIAL
CARRION VALENZUELA ANTONIO

NIF
***3380*

EXPEDIENTE
1011017

ANUALIDAD DE PAGO
1ª

IMPORTES POR ANUALIDAD

	2023	2024	2025	2026	2027
IMPORTE MÁXIMO SUBVENCIONABLE	315,33 €	315,33 €	315,33 €	262,77 €	262,77 €
IMPORTE MEDIO DE TRANSFERENCIA (€/ha)	297,48 €	297,48 €	297,48 €	247,90 €	247,90 €

RESUMEN DE UNIDADES

Cód	GRUPO DE PAGO	Sup. Dec. Admisible (ha)	Sup. Comprometida (ha)	Sup. ajustada compromiso (1) (ha)	% sobredec.	Sup. Resuelta (ha)	Importe Declarado	Importe Topado	Importe Resuelto	Importe tras sobredec.
419	OLIVAR	1,06		1,06	0,00	1,06	315,33	315,33	315,33	315,33
TOTAL		1,06	1,06	1,06		1,06	315,33	315,33	315,33	315,33

APLICACIÓN DE REDUCCIONES Y PENALIZACIONES

GRUPO DE PAGO	Importe Calculado	Importe prereduc.	Criterios de subvencionabilidad y compromisos	Presentación tardía	Omisión declaración	Condicionalidad	IMPORTE (Euros) RESUELTO
OLIVAR	315,33	315,33	0,00	0,00	0,00	0,00	315,33
TOTAL	315,33	315,33					315,33

RESUMEN DE PAGOS

	IMPORTE (Euros)			
	RESUELTO	FEADER	MAPA	CAPADR
OLIVAR - Pago realizado	315,33 €	268,03 €	30,93 €	16,37 €

RECINTOS RESUELTOS

REF.	REFERENCIA SIGPAC	CULTIVO DESCRIPCIÓN CULTIVO	S/R G.PAGO	PEND. MEDIA (%)	SUP. DEC. ADMISIBLE (ha)	SUP. COMPROM. (ha)	SUP. AJUSTADA COMPROM. (1) (ha)	SUP. CONY. SIGPAC (ha)	SUP. CERTIE (ha)	SUP. CAMPO (ha)	SUP. CAMPO DETER. CULT. DECLARADO (ha)	SUP. DEC. REDUCIDA (ha)	SUP. RESUELTA (ha)
1700000002711730	18-054-004-00102-002	101010 OLIVAR-PICUAL	S	419	18,30	0,45	0,45	0,45	0,45			0,45	0,45
1700000002711732	18-054-004-00174-002	101010 OLIVAR-PICUAL	R	419	12,30	0,11	0,11	0,11	0,11			0,11	0,11
1700000002711733	18-054-009-00173-006	101010 OLIVAR-PICUAL	S	419	26,10	0,50	0,50	0,50	0,50			0,50	0,50

INCIDENCIAS

INCIDENCIA DESCRIPCIÓN

- 100412 Número de hectáreas validadas inferior a la superficie mínima permitida por el grupo de cultivo (Anexo I. Criterios de Subvencionabilidad. Orden 28 de marzo de 2023).
Sup. Resuelta:0 Grupo de Pago:FRUTALES REGADÍO
Sup. Resuelta:0 Grupo de Pago:FRUTALES SECANO
- 100413 Recinto perteneciente a grupo de cultivo que no cumple con la superficie mínima requerida (Anexo I. Criterios de Subvencionabilidad. Orden 28 de marzo de 2023).
Ref:1700000002711736 Recinto:18-054-004-00102-00003 Cultivo:104025 ALMENDROS-MARINADA Secano Sup. Declarada:0,68 Superficie Resolver:0,68
Ref:1700000002711738 Recinto:18-054-004-00106-00001 Cultivo:104025 ALMENDROS-MARINADA Regadío Sup. Declarada:0,63 Superficie Resolver:0,63
Ref:1700000002711737 Recinto:18-054-004-00107-00002 Cultivo:104025 ALMENDROS-MARINADA Secano Sup. Declarada:0,03 Superficie Resolver:0,03
Ref:1700000002711739 Recinto:18-054-004-00116-00002 Cultivo:104025 ALMENDROS-MARINADA Secano Sup. Declarada:0,06 Superficie Resolver:0,06
Ref:1700000002711741 Recinto:18-054-009-00173-00002 Cultivo:104025 ALMENDROS-MARINADA Secano Sup. Declarada:0,87 Superficie Resolver:0,87
Ref:1700000002711740 Recinto:18-054-009-00299-00001 Cultivo:104020 ALMENDROS-GUARA Secano Sup. Declarada:1,05 Superficie Resolver:1,05
Ref:1700000002711734 Recinto:18-054-009-00309-00001 Cultivo:104020 ALMENDROS-GUARA Secano Sup. Declarada:0,81 Superficie Resolver:0,81
Ref:1700000002711735 Recinto:18-054-009-00313-00001 Cultivo:104020 ALMENDROS-GUARA Secano Sup. Declarada:3,69 Superficie Resolver:3,69

(1) Superficie declarada admisible ajustada con la superficie comprometida.
(2) Factor de penalización valorando el alcance para el tipo de compromiso.

Puede verificar la integridad de una copia de este documento mediante la lectura del código QR adjunto o mediante el acceso a la dirección https://ws050.juntadeandalucia.es/verificarFirma indicando el código de VERIFICACIÓN			
FIRMADO POR	RAQUEL MARIA ESPIN CRESPO	17/12/2024	
VERIFICACIÓN	Pk2jm6UYDU9J72AMTZUYRN3GET48NG	PÁG. 4153/9349	



APELLIDOS Y NOMBRE / RAZÓN SOCIAL

CARVAJAL ESPIGARES RICARDO

NIF
***7470*

EXPEDIENTE
1088462

ANUALIDAD DE PAGO
1ª

IMPORTES POR ANUALIDAD

	2023	2024	2025	2026	2027
IMPORTE MÁXIMO SUBVENCIONABLE	768,09 €	768,09 €	768,09 €	640,07 €	640,07 €
IMPORTE MEDIO DE TRANSFERENCIA (€/ha)	259,49 €	259,49 €	259,49 €	216,24 €	216,24 €

RESUMEN DE UNIDADES

Cód	GRUPO DE PAGO	Sup. Dec. Admisible (ha)	Sup. Comprometida (ha)	Sup. ajustada compromiso (1) (ha)	% sobredec.	Sup. Resuelta (ha)	Importe Declarado	Importe Topado	Importe Resuelto	Importe tras sobredec.
422	FRUTALES SECANO	2,96		2,96	0,00	2,96	768,09	768,09	768,09	768,09
TOTAL		2,96	2,96	2,96		2,96	768,09	768,09	768,09	768,09

APLICACIÓN DE REDUCCIONES Y PENALIZACIONES

GRUPO DE PAGO	Importe Calculado	Importe prereduc.	Criterios de subvencionabilidad y compromisos	Presentación tardía	Omisión declaración	Condicionalidad	IMPORTE (Euros) RESUELTO
FRUTALES SECANO	768,09		0,00	0,00	1,00	0,00	760,41
TOTAL	768,09	768,09					760,41

RESUMEN DE PAGOS

	IMPORTE (Euros)			
	RESUELTO	FEADER	MAPA	CAPADR
FRUTALES SECANO - Pago realizado	760,41 €	646,35 €	74,60 €	39,46 €

RECINTOS RESUELTOS

REF.	REFERENCIA SIGPAC	CULTIVO	DESCRIPCIÓN CULTIVO	S/R	G.PAGO	PEND. MEDIA (%)	SUP. DEC. ADMISIBLE (ha)	SUP. COMPROM. (ha)	SUP. AJUSTADA COMPROM. (1) (ha)	SUP. CONY. SIGPAC (ha)	SUP. CERTIE (ha)	SUP. CAMPO (ha)	SUP. CAMPO DETER. CULT. DECLARADO (ha)	SUP. DEC. REDUCIDA (ha)	SUP. RESUELTA (ha)
-563580	18-059-040-00147-005	104007	ALMENDROS-COMUNA	S	422	27,00	0,07	0,07	0,07		0,07				0,07
1700000002704574	18-059-040-00147-001	113000	OTROS FRUTALES-SIN VARIEDAD	S	422	20,80	0,01	0,01	0,01		0,01				0,01
1700000002704577	18-059-035-00541-001	104007	ALMENDROS-COMUNA	S	422	28,70	0,50	0,50	0,50		0,50				0,50
1700000002704578	18-059-040-00001-001	104020	ALMENDROS-GUARA	S	422	17,30	1,15	1,15	1,15		1,15				1,15
1700000002704579	18-059-040-00146-001	104007	ALMENDROS-COMUNA	S	422	19,60	1,23	1,23	1,23		1,23				1,23

INCIDENCIAS

INCIDENCIA DESCRIPCIÓN

256 Solicitud con recintos no declarados en campaña actual con una reducción por omisión de superficie superior al 3% a CÓDIGO PARA EL PORCENTAJE DE REDUCCIÓN POR OMISIÓN QUE CORRESPONDE A LA SOLICITUD:1

(1) Superficie declarada admisible ajustada con la superficie comprometida.
(2) Factor de penalización valorando el alcance para el tipo de compromiso.

Puede verificar la integridad de una copia de este documento mediante la lectura del código QR adjunto o mediante el acceso a la dirección https://ws050.juntadeandalucia.es/verificarFirma indicando el código de VERIFICACIÓN			
FIRMADO POR	RAQUEL MARIA ESPIN CRESPO	17/12/2024	
VERIFICACIÓN	Pk2jm6UYDU9J72AMTZUYRN3GET48NG	PÁG. 4154/9349	



APELLIDOS Y NOMBRE / RAZÓN SOCIAL

CARVAJAL GARCIA GREGORIO

NIF
***0354*

EXPEDIENTE
1163019

ANUALIDAD DE PAGO
1ª

IMPORTES POR ANUALIDAD

	2023	2024	2025	2026	2027
IMPORTE MÁXIMO SUBVENCIONABLE	10.379,60 €	10.379,60 €	10.379,60 €	8.649,60 €	8.649,60 €
IMPORTE MEDIO DE TRANSFERENCIA (€/ha)	259,49 €	259,49 €	259,49 €	216,24 €	216,24 €

RESUMEN DE UNIDADES

Cód	GRUPO DE PAGO	Sup. Dec. Admisible (ha)	Sup. Comprometida (ha)	Sup. ajustada compromiso (1) (ha)	% sobredec.	Sup. Resuelta (ha)	Importe Declarado	Importe Topado	Importe Resuelto	Importe tras sobredec.
422	FRUTALES SECANO	42,77		40,00	0,00	40,00	10.379,60	10.379,60	10.379,60	10.379,60
TOTAL		42,77	40,00	40,00		40,00	10.379,60	10.379,60	10.379,60	10.379,60

APLICACIÓN DE REDUCCIONES Y PENALIZACIONES

GRUPO DE PAGO	Importe Calculado	Importe prereduc.	Criterios de subvencionabilidad y compromisos	Presentación tardía	Omisión declaración	Condicionalidad	IMPORTE (Euros) RESUELTO
FRUTALES SECANO	10.379,60	10.379,60	0,00	0,00	0,00	0,00	10.379,60
TOTAL	10.379,60	10.379,60					10.379,60

RESUMEN DE PAGOS

	IMPORTE (Euros)			
	RESUELTO	FEADER	MAPA	CAPADR
FRUTALES SECANO - Pago realizado	10.379,60 €	8.822,66 €	1.018,24 €	538,70 €

(1) Superficie declarada admisible ajustada con la superficie comprometida.
(2) Factor de penalización valorando el alcance para el tipo de compromiso.

Puede verificar la integridad de una copia de este documento mediante la lectura del código QR adjunto o mediante el acceso a la dirección <https://ws050.juntadeandalucia.es/verificarFirma> indicando el código de VERIFICACIÓN

FIRMADO POR	RAQUEL MARIA ESPIN CRESPO	17/12/2024	
VERIFICACIÓN	Pk2jm6UYDU9J72AMTZUYRN3GET48NG	PÁG. 4155/9349	

**RECINTOS RESUELTOS**

REF.	REFERENCIA SIGPAC	CULTIVO DESCRIPCIÓN CULTIVO	S/R	G.PAGO	PEND. MEDIA (%)	SUP. DEC. ADMISIBLE (ha)	SUP. COMPROM. (ha)	SUP. AJUSTADA COMPROM. (ha)	SUP. CONV. SIGPAC (ha)	SUP. CERTIF. (ha)	SUP. CAMPO (ha)	SUP. CAMPO DECLARADO (ha)	SUP. DEC. REDUCIDA (ha)	SUP. RESUELTA (ha)
170000005312954	18-059-031-00035-001	104020 ALMENDROS-GUARA	S	422	10,80	0,84	0,84	0,84		0,84			0,84	0,84
170000005312955	18-059-033-00017-001	104014 ALMENDROS-FERRAGNES	S	422	9,60	1,78	1,78	1,78		1,78			1,78	1,78
170000005312956	18-059-033-00179-001	104014 ALMENDROS-FERRAGNES	S	422	8,50	0,41	0,41	0,41		0,41			0,41	0,41
170000005312957	18-059-033-00022-001	104014 ALMENDROS-FERRAGNES	S	422	7,40	0,32	0,32	0,32		0,32			0,32	0,32
170000005312958	18-116-501-00033-001	104024 ALMENDROS-MARCONA	S	422	7,00	1,20	1,20	1,20		1,20			1,20	1,20
170000005312959	18-059-042-00059-001	104007 ALMENDROS-COMUNA	S	422	28,80	1,73	1,73	1,73		1,73			1,73	1,73
170000005312963	18-059-033-00022-001	104014 ALMENDROS-FERRAGNES	S	422	21,60	0,49	0,49	0,49		0,49			0,49	0,49
170000005312964	18-059-033-00025-001	104014 ALMENDROS-FERRAGNES	S	422	8,30	0,36	0,36	0,36		0,36			0,36	0,36
170000005312965	18-059-033-00014-001	104014 ALMENDROS-FERRAGNES	S	422	10,50	0,53	0,53	0,53		0,53			0,53	0,53
170000005312966	18-059-041-00375-001	104007 ALMENDROS-COMUNA	S	422	7,90	0,37	0,37	0,37		0,37			0,37	0,37
170000005312968	18-059-033-00229-001	104028 ALMENDROS-MONCAYO	S	422	14,60	1,16	1,16	1,16		1,16			1,16	1,16
170000005312969	18-059-040-00693-004	104020 ALMENDROS-GUARA	S	422	21,40	0,22	0,22	0,22		0,22			0,22	0,22
170000005312970	18-059-036-00120-001	104024 ALMENDROS-MARCONA	S	422	16,30	0,50	0,50	0,50		0,50			0,50	0,50
170000005312971	18-059-039-00078-002	104007 ALMENDROS-COMUNA	S	422	8,80	0,91	0,91	0,91		0,91			0,91	0,91
170000005312972	18-059-039-00084-001	104024 ALMENDROS-MARCONA	S	422	20,90	1,08	1,08	1,08		1,08			1,08	1,08
170000005312973	18-059-039-00149-001	104007 ALMENDROS-COMUNA	S	422	11,20	0,81	0,81	0,81		0,81			0,81	0,81
170000005312974	18-059-035-00540-002	104007 ALMENDROS-COMUNA	S	422	22,20	0,11	0,11	0,11		0,11			0,11	0,11
170000005312975	18-059-035-00543-001	104007 ALMENDROS-COMUNA	S	422	26,20	0,39	0,39	0,39		0,39			0,39	0,39
170000005312976	18-059-035-00709-003	104020 ALMENDROS-GUARA	S	422	11,70	0,41	0,41	0,41		0,41			0,41	0,41
170000005312977	18-059-035-00709-005	104020 ALMENDROS-GUARA	S	422	23,90	0,05	0,03	0,03		0,05			0,03	0,03
170000005312978	18-059-040-00118-001	104007 ALMENDROS-COMUNA	S	422	17,80	0,13	0,13	0,13		0,13			0,13	0,13
170000005312979	18-059-039-00160-002	104007 ALMENDROS-COMUNA	S	422	26,30	0,16	0,16	0,16		0,16			0,16	0,16
170000005312980	18-059-040-00032-001	104007 ALMENDROS-COMUNA	S	422	19,10	0,29	0,29	0,29		0,29			0,29	0,29
170000005312981	18-059-040-00116-001	104007 ALMENDROS-COMUNA	S	422	26,30	0,21	0,21	0,21		0,21			0,21	0,21
170000005312982	18-059-040-00083-001	104007 ALMENDROS-COMUNA	S	422	11,10	2,02	2,02	2,02		2,02			2,02	2,02
170000005312983	18-059-040-00692-003	104020 ALMENDROS-GUARA	S	422	9,80	1,47	1,40	1,40		1,47			1,40	1,40
170000005312984	18-059-040-00693-003	104020 ALMENDROS-GUARA	S	422	19,30	0,51	0,51	0,51		0,51			0,51	0,51
170000005312985	18-059-040-00692-004	104020 ALMENDROS-GUARA	S	422	9,30	0,84	0,84	0,84		0,84			0,84	0,84
170000005312986	18-059-040-00697-001	104020 ALMENDROS-GUARA	S	422	18,10	0,19	0,19	0,19		0,19			0,19	0,19
170000005312987	18-059-032-00013-001	104020 ALMENDROS-GUARA	S	422	10,10	1,60	1,56	1,56		1,60			1,56	1,56
170000005312988	18-059-032-00020-001	104014 ALMENDROS-FERRAGNES	S	422	14,90	1,48	1,48	1,48		1,48			1,48	1,48
170000005312989	18-059-040-00473-001	104020 ALMENDROS-GUARA	S	422	13,20	0,89	0,89	0,89		0,89			0,89	0,89
170000005312990	18-059-040-00333-001	104014 ALMENDROS-FERRAGNES	S	422	19,00	1,43	1,43	1,43		1,43			1,43	1,43
170000005312991	18-059-040-00676-001	104020 ALMENDROS-GUARA	S	422	7,60	0,40	0,40	0,40		0,40			0,40	0,40
170000005312992	18-059-040-00654-001	104007 ALMENDROS-COMUNA	S	422	16,10	0,61	0,61	0,61		0,61			0,61	0,61
170000005312993	18-059-035-00689-001	104020 ALMENDROS-GUARA	S	422	9,30	0,88	0,88	0,88		0,88			0,88	0,88
170000005312994	18-059-033-00149-001	104014 ALMENDROS-FERRAGNES	S	422	19,40	0,87	0,87	0,87		0,87			0,87	0,87
170000005312995	18-059-033-00223-001	104014 ALMENDROS-FERRAGNES	S	422	19,40	0,95	0,95	0,95		0,95			0,95	0,95
170000005312996	18-059-040-00253-001	104020 ALMENDROS-GUARA	S	422	10,60	0,40	0,40	0,40		0,40			0,40	0,40
170000005312997	18-059-035-00691-003	104020 ALMENDROS-GUARA	S	422	11,60	0,04	0,04	0,04		0,04			0,04	0,04
170000005312998	18-059-040-00256-001	104020 ALMENDROS-GUARA	S	422	16,40	0,88	0,88	0,88		0,88			0,88	0,88
170000005312999	18-059-033-00181-002	104014 ALMENDROS-FERRAGNES	S	422	9,20	0,17	0,17	0,17		0,17			0,17	0,17
170000005313000	18-059-033-00182-001	104014 ALMENDROS-FERRAGNES	S	422	8,90	0,45	0,45	0,45		0,45			0,45	0,45
170000005313001	18-059-033-00183-001	104020 ALMENDROS-GUARA	S	422	11,20	2,65	2,65	2,65		2,65			2,65	2,65
170000005313002	18-059-033-00185-001	104020 ALMENDROS-GUARA	S	422	8,50	0,75	0,75	0,75		0,75			0,75	0,75
170000005313003	18-059-036-00125-001	104007 ALMENDROS-COMUNA	S	422	21,70	0,24	0,24	0,24		0,24			0,24	0,24
170000005313004	18-059-033-00244-001	104020 ALMENDROS-GUARA	S	422	21,40	1,20	1,15	1,15		1,20			1,15	1,15
170000005313005	18-059-033-00251-001	104020 ALMENDROS-GUARA	S	422	17,20	0,65	0,59	0,59		0,65			0,59	0,59
170000005313006	18-059-033-00270-001	104020 ALMENDROS-GUARA	S	422	19,30	1,09	1,09	1,09		1,09			1,09	1,09
170000005313007	18-059-033-00271-001	104020 ALMENDROS-GUARA	S	422	19,70	0,75	0,75	0,75		0,75			0,75	0,75
170000005313008	18-116-501-00042-001	104020 ALMENDROS-GUARA	S	422	6,50	3,07	3,07	3,07		3,07			3,07	3,07
170000005313009	18-059-033-00168-001	104020 ALMENDROS-GUARA	S	422	7,40	0,50	0,50	0,50		0,50			0,50	0,50
170000005313010	18-059-033-00267-001	104024 ALMENDROS-MARCONA	S	422	18,60	0,10	0,10	0,10		0,10			0,10	0,10
170000005313011	18-059-035-00536-001	104007 ALMENDROS-COMUNA	S	422	28,10	0,46	0,46	0,46		0,46			0,46	0,46
170000005313012	18-059-035-00494-001	104007 ALMENDROS-COMUNA	S	422	14,80	0,37	0,37	0,37		0,37			0,37	0,37
170000005313013	18-059-034-00245-001	104024 ALMENDROS-MARCONA	S	422	22,30	0,07	0,07	0,07		0,07			0,07	0,07
170000005313014	18-059-034-00226-005	104024 ALMENDROS-MARCONA	S	422	24,50	0,33	0,33	0,33		0,33			0,33	0,33

INCIDENCIAS**INCIDENCIA DESCRIPCIÓN**

4272

Verifica que las líneas de declaración de las Solicitudes Únicas no tienen solapes con la capa de Retroactividad Gráfica (ambas de la misma campaña) a nivel de expediente/línea de declaración gráfica de la solicitud.

Ref:170000005312987 Recinto:18-059-032-00013-00001 Cultivo: - Agregado de la referencia del recinto.:0 Zona de la referencia del recinto.:0 Superficie solapada.:0,02 Id. Incid.:101006711

Ref:170000005312987 Recinto:18-059-032-00013-00001 Cultivo: - Agregado de la referencia del recinto.:0 Zona de la referencia del recinto.:0 Superficie solapada.:0,02 Id. Incid.:101006712

Ref:170000005313004 Recinto:18-059-033-00244-00001 Cultivo: - Agregado de la referencia del recinto.:0 Zona de la referencia del recinto.:0 Superficie solapada.:0,05 Id. Incid.:101006713

Ref:170000005313005 Recinto:18-059-033-00251-00001 Cultivo: - Agregado de la referencia del recinto.:0 Zona de la referencia del recinto.:0 Superficie solapada.:0,06 Id. Incid.:101006714

(1) Superficie declarada admisible ajustada con la superficie comprometida.
(2) Factor de penalización valorando el alcance para el tipo de compromiso.

Puede verificar la integridad de una copia de este documento mediante la lectura del código QR adjunto o mediante el acceso a la dirección <https://ws050.juntadeandalucia.es/verificarFirma> indicando el código de VERIFICACIÓN

FIRMADO POR

RAQUEL MARIA ESPIN CRESPO

17/12/2024

VERIFICACIÓN

Pk2jm6UYDU9J72AMTZUYRN3GET48NG

PÁG. 4156/9349





INCIDENCIAS

INCIDENCIA DESCRIPCIÓN

Ref:170000005312977 Recinto:18-059-035-00709-00005 Cultivo: - Agregado de la referencia del recinto.:0 Zona de la referencia del recinto.:0 Superficie solapada.:0,02 Id. Incid.:101006708
Ref:170000005312983 Recinto:18-059-040-00692-00003 Cultivo: - Agregado de la referencia del recinto.:0 Zona de la referencia del recinto.:0 Superficie solapada.:0,02 Id. Incid.:101006710
Ref:170000005312983 Recinto:18-059-040-00692-00003 Cultivo: - Agregado de la referencia del recinto.:0 Zona de la referencia del recinto.:0 Superficie solapada.:0,05 Id. Incid.:101006709

(1) Superficie declarada admisible ajustada con la superficie comprometida.
(2) Factor de penalización valorando el alcance para el tipo de compromiso.

Puede verificar la integridad de una copia de este documento mediante la lectura del código QR adjunto o mediante el acceso a la dirección <https://ws050.juntadeandalucia.es/verificarFirma> indicando el código de VERIFICACIÓN

FIRMADO POR	RAQUEL MARIA ESPIN CRESPO	17/12/2024	
VERIFICACIÓN	Pk2jm6UYDU9J72AMTZUYRN3GET48NG	PÁG. 4157/9349	

**APELLIDOS Y NOMBRE / RAZÓN SOCIAL**

CARVAJAL SANCHEZ GREGORIO

NIF

****1811*

EXPEDIENTE

1109057

ANUALIDAD**DE PAGO**

1ª

IMPORTE POR ANUALIDAD

	2023	2024	2025	2026	2027
IMPORTE MÁXIMO SUBVENCIONABLE	4.543,67 €	4.543,67 €	4.543,67 €	3.786,36 €	3.786,36 €
IMPORTE MEDIO DE TRANSFERENCIA (€/ha)	259,49 €	259,49 €	259,49 €	216,24 €	216,24 €

RESUMEN DE UNIDADES

Cód	GRUPO DE PAGO	Sup. Dec. Admisible (ha)	Sup. Comprometida (ha)	Sup. ajustada compromiso (1) (ha)	% sobredec.	Sup. Resuelta (ha)	Importe Declarado	Importe Topado	Importe Resuelto	Importe tras sobredec.
422	FRUTALES SECANO	17,83		17,51	0,00	17,51	4.543,67	4.543,67	4.543,67	4.543,67
TOTAL		17,83	17,51	17,51		17,51	4.543,67	4.543,67	4.543,67	4.543,67

APLICACIÓN DE REDUCCIONES Y PENALIZACIONES

GRUPO DE PAGO	Importe Calculado	Importe prerreduc.	Criterios de subvencionabilidad y compromisos	Presentación tardía	Omisión declaración	Condicionalidad	IMPORTE (Euros) RESUELTO
FRUTALES SECANO	4.543,67	4.543,67	0,00	0,00	0,00	0,00	4.543,67
TOTAL	4.543,67	4.543,67					4.543,67

RESUMEN DE PAGOS**IMPORTE (Euros)**

FRUTALES SECANO - Pago realizado	RESUELTO	FEADER	MAPA	CAPADR
	4.543,67 €	3.862,12 €	445,73 €	235,82 €

RECINTOS RESUELTOS

REF.	REFERENCIA SIGPAC	CULTIVO DESCRIPCIÓN CULTIVO	S/R G.PAGO	PEND. MEDIA (%)	SUP. DEC. ADMISIBLE (ha)	SUP. COMPROM. (ha)	SUP. AJUSTADA COMPROM. (1) (ha)	SUP. CONY. SIGPAC (ha)	SUP. CERTIE (ha)	SUP. CAMPO (ha)	SUP. CAMPO DETER. CULT. DECLARADO (ha)	SUP. DEC. REDUCIDA (ha)	SUP. RESUELTA (ha)
-1492822	18-059-009-00140-001	104028 ALMENDROS-MONCAYO	S 422	12,70	0,90	0,90	0,90	0,90	0,92				0,90
-1492819	18-059-009-00139-003	104028 ALMENDROS-MONCAYO	S 422	9,70	0,26	0,26	0,26	0,26	0,26				0,26
-1492816	18-059-009-00137-001	104028 ALMENDROS-MONCAYO	S 422	9,70	1,27	1,27	1,27	1,27	1,27				1,27
4596953	18-059-033-00451-001	104007 ALMENDROS-COMUNA	S 422	24,10	0,68	0,68	0,68	0,68	0,68				0,68
4596954	18-059-033-00454-001	104007 ALMENDROS-COMUNA	S 422	23,80	0,40	0,40	0,40	0,40	0,40				0,40
5253710	18-059-033-00109-001	104057 ALMENDROS-AVIJOR	S 422	15,80	0,30	0,30	0,30	0,30	0,30				0,30
5253756	18-059-033-00405-001	104057 ALMENDROS-AVIJOR	S 422	28,50	0,66	0,66	0,66	0,66	0,66				0,66
5253777	18-059-009-00131-002	104022 ALMENDROS-LARGUETA	S 422	8,70	0,73	0,73	0,73	0,73	0,73				0,73
5531186	18-059-033-00466-001	104024 ALMENDROS-MARCONA	S 422	9,60	0,78	0,78	0,78	0,78	0,78				0,78
5818152	18-059-040-00073-001	104020 ALMENDROS-GUARA	S 422	19,80	0,43	0,43	0,43	0,43	0,43				0,43
170000006374042	18-059-035-00693-001	104020 ALMENDROS-GUARA	S 422	31,50	0,62	0,62	0,62	0,62	0,62				0,62
170000006374055	18-059-009-00138-001	104028 ALMENDROS-MONCAYO	S 422	9,20	1,29	1,29	1,29	1,29	1,29				1,29
170000006374057	18-059-032-00082-001	104028 ALMENDROS-MONCAYO	S 422	8,80	0,55	0,55	0,55	0,55	0,55				0,55
170000006374058	18-059-033-00207-001	104022 ALMENDROS-LARGUETA	S 422	10,40	4,75	4,75	4,75	4,75	4,75				4,75
170000006374059	18-059-009-00139-002	104028 ALMENDROS-MONCAYO	S 422	10,80	0,37	0,37	0,37	0,37	0,37				0,37
170000006374061	18-059-032-00083-001	104028 ALMENDROS-MONCAYO	S 422	13,40	0,36	0,36	0,36	0,36	0,36				0,36
170000006374062	18-071-004-00285-001	104010 ALMENDROS-DESMAYO ROJO	S 422	11,00	0,51	0,23	0,23	0,23	0,51				0,23
170000006374063	18-059-042-00051-001	104028 ALMENDROS-MONCAYO	S 422	23,20	0,30	0,30	0,30	0,30	0,30				0,30
170000006374064	18-059-033-00452-002	104028 ALMENDROS-MONCAYO	S 422	18,20	0,67	0,63	0,63	0,63	0,67				0,63
170000006374065	18-071-004-00284-001	104010 ALMENDROS-DESMAYO ROJO	S 422	10,40	0,37	0,37	0,37	0,37	0,37				0,37
170000006374066	18-059-033-00019-001	104020 ALMENDROS-GUARA	S 422	8,90	1,00	1,00	1,00	1,00	1,00				1,00
170000006374067	18-059-033-00460-001	104028 ALMENDROS-MONCAYO	S 422	13,00	0,63	0,63	0,63	0,63	0,63				0,63

(1) Superficie declarada admisible ajustada con la superficie comprometida.
(2) Factor de penalización valorando el alcance para el tipo de compromiso.Puede verificar la integridad de una copia de este documento mediante la lectura del código QR adjunto o mediante el acceso a la dirección <https://ws050.juntadeandalucia.es/verificarFirma> indicando el código de VERIFICACIÓN

FIRMADO POR

RAQUEL MARIA ESPIN CRESPO

17/12/2024

VERIFICACIÓN

Pk2jm6UYDU9J72AMTZUYRN3GET48NG

PÁG. 4158/9349






INCIDENCIAS

INCIDENCIA DESCRIPCIÓN

- 3790 Recinto declarado inactivo
 Ref:5818275 Recinto:18-059-039-00090-00002 Cultivo: -
 Ref:5818148 Recinto:18-059-039-00111-00001 Cultivo: -
 Ref:5818149 Recinto:18-059-039-00150-00001 Cultivo: -
 Ref:-1493070 Recinto:18-059-041-00378-00001 Cultivo: -
- 4272 Verifica que las líneas de declaración de las Solicitudes Únicas no tienen solapes con la capa de Retroactividad Gráfica (ambas de la misma campaña) a nivel de expediente/línea de declaración gráfica de la solicitud.
 Ref:170000006374064 Recinto:18-059-033-00452-00002 Cultivo: - Agregado de la referencia del recinto.:0 Zona de la referencia del recinto.:0 Superficie solapada.:0,04 Id. Incid.:100997997
 Ref:170000006374062 Recinto:18-071-004-00285-00001 Cultivo: - Agregado de la referencia del recinto.:0 Zona de la referencia del recinto.:0 Superficie solapada.:0,28 Id. Incid.:100997996
- 100424 Solicita recinto que no está comprometido para la operación.
 Ref:5818275 Recinto:18-059-039-00090-00002 Cultivo:104020 ALMENDROS-GUARA Secano
 Ref:5818148 Recinto:18-059-039-00111-00001 Cultivo:104020 ALMENDROS-GUARA Secano
 Ref:5818149 Recinto:18-059-039-00150-00001 Cultivo:104020 ALMENDROS-GUARA Secano
 Ref:-1493070 Recinto:18-059-041-00378-00001 Cultivo:104057 ALMENDROS-AVIJOR Secano

(1) Superficie declarada admisible ajustada con la superficie comprometida.
 (2) Factor de penalización valorando el alcance para el tipo de compromiso.

Puede verificar la integridad de una copia de este documento mediante la lectura del código QR adjunto o mediante el acceso a la dirección https://ws050.juntadeandalucia.es/verificarFirma indicando el código de VERIFICACIÓN			
FIRMADO POR	RAQUEL MARIA ESPIN CRESPO	17/12/2024	
VERIFICACIÓN	Pk2jm6UYDU9J72AMTZUYRN3GET48NG	PÁG. 4159/9349	



APELLIDOS Y NOMBRE / RAZÓN SOCIAL

CARVAJAL SANCHEZ JOSE CONTRATO

NIF
****1524*

EXPEDIENTE
1150520

ANUALIDAD DE PAGO
1ª

IMPORTES POR ANUALIDAD

	2023	2024	2025	2026	2027
IMPORTE MÁXIMO SUBVENCIONABLE	412,59 €	412,59 €	412,59 €	343,82 €	343,82 €
IMPORTE MEDIO DE TRANSFERENCIA (€/ha)	259,49 €	259,49 €	259,49 €	216,24 €	216,24 €

RESUMEN DE UNIDADES

Cód	GRUPO DE PAGO	Sup. Dec. Admisible (ha)	Sup. Comprometida (ha)	Sup. ajustada compromiso (1) (ha)	% sobredec.	Sup. Resuelta (ha)	Importe Declarado	Importe Topado	Importe Resuelto	Importe tras sobredec.
422	FRUTALES SECANO	1,59		1,59	0,00	1,59	412,59	412,59	412,59	412,59
TOTAL		1,59	1,59	1,59		1,59	412,59	412,59	412,59	412,59

APLICACIÓN DE REDUCCIONES Y PENALIZACIONES

GRUPO DE PAGO	Importe Calculado	Importe prereduc.	Criterios de subvencionabilidad y compromisos	Presentación tardía	Omisión declaración	Condicionalidad	IMPORTE (Euros) RESUELTO
FRUTALES SECANO	412,59	412,59	0,00	0,00	0,00	0,00	412,59
TOTAL	412,59	412,59					412,59

RESUMEN DE PAGOS

	IMPORTE (Euros)			
	RESUELTO	FEADER	MAPA	CAPADR
FRUTALES SECANO - Pago realizado	412,59 €	350,70 €	40,48 €	21,41 €

RECINTOS RESUELTOS

REF.	REFERENCIA SIGPAC	CULTIVO	DESCRIPCIÓN CULTIVO	S/R G.PAGO	PEND. MEDIA (%)	SUP. DEC. ADMISIBLE (ha)	SUP. COMPROM. (ha)	SUP. AJUSTADA COMPR.(1) (ha)	SUP. CONY. SIGPAC (ha)	SUP. CERTIE (ha)	SUP. CAMPO (ha)	SUP. CAMPO DETER. CULT. DECLARADO (ha)	SUP. DEC. REDUCIDA (ha)	SUP. RESUELTA (ha)
5240174	18-059-040-00475-001	104020	ALMENDROS-GUARA	S	422	13,60	1,59	1,59	1,59	1,59			1,59	1,59

(1) Superficie declarada admisible ajustada con la superficie comprometida.
(2) Factor de penalización valorando el alcance para el tipo de compromiso.

Puede verificar la integridad de una copia de este documento mediante la lectura del código QR adjunto o mediante el acceso a la dirección https://ws050.juntadeandalucia.es/verificarFirma indicando el código de VERIFICACIÓN			
FIRMADO POR	RAQUEL MARIA ESPIN CRESPO	17/12/2024	
VERIFICACIÓN	Pk2jm6UYDU9J72AMTZUYRN3GET48NG	PÁG. 4160/9349	



APELLIDOS Y NOMBRE / RAZÓN SOCIAL

CASA DEL PINO, C.B

NIF
***6199*

EXPEDIENTE
1247378

ANUALIDAD DE PAGO
1ª

IMPORTES POR ANUALIDAD

	2023	2024	2025	2026	2027
IMPORTE MÁXIMO SUBVENCIONABLE	3.501,21 €	3.501,21 €	2.917,58 €	2.917,58 €	2.917,58 €
IMPORTE MEDIO DE TRANSFERENCIA (€/ha)	181,41 €	181,41 €	151,17 €	151,17 €	151,17 €

RESUMEN DE UNIDADES

Cód	GRUPO DE PAGO	Sup. Dec. Admisible (ha)	Sup. Comprometida (ha)	Sup. ajustada compromiso (1) (ha)	% sobredec.	Sup. Resuelta (ha)	Importe Declarado	Importe Topado	Importe Resuelto	Importe tras sobredec.
416	HERBÁCEOS	19,30		19,30	0,00	19,30	3.501,21	3.501,21	3.501,21	3.501,21
TOTAL		19,30	19,30	19,30		19,30	3.501,21	3.501,21	3.501,21	3.501,21

APLICACIÓN DE REDUCCIONES Y PENALIZACIONES

GRUPO DE PAGO	Importe Calculado	Importe prereduc.	Criterios de subvencionabilidad y compromisos	Presentación tardía	Omisión declaración	Condicionabilidad	IMPORTE (Euros) RESUELTO
HERBÁCEOS	3.501,21	3.501,21	0,00	0,00	0,00	0,00	3.501,21
TOTAL	3.501,21	3.501,21					3.501,21

RESUMEN DE PAGOS

	IMPORTE (Euros)			
	RESUELTO	FEADER	MAPA	CAPADR
HERBÁCEOS - Pago realizado	3.501,21 €	2.976,03 €	343,47 €	181,71 €

RECINTOS RESUELTOS

REF.	REFERENCIA SIGPAC	CULTIVO DESCRIPCIÓN CULTIVO	S/R G.PAGO	PEND. MEDIA (%)	SUP. DEC. ADMISIBLE (ha)	SUP. COMPROM. (ha)	SUP. AJUSTADA COMPR.(1) (ha)	SUP. CONY. SIGPAC (ha)	SUP. CERTIE (ha)	SUP. CAMPO (ha)	SUP. CAMPO DETER. CULT. DECLARADO (ha)	SUP. DEC. REDUCIDA (ha)	SUP. RESUELTA (ha)
-1628080	18-167-002-00200-004	40079 GUI SANTES-CARTOUCHE	S	416	8,10	1,67	1,67	1,67	1,67			1,67	1,67
4679608	18-167-002-00193-001	8000 AVENA-SIN VARIEDAD	S	416	7,30	0,56	0,56	0,56	0,56			0,56	0,56
4679611	18-167-002-00199-001	40079 GUI SANTES-CARTOUCHE	S	416	14,10	1,39	1,39	1,39	1,39			1,39	1,39
4679612	18-167-002-00199-002	8000 AVENA-SIN VARIEDAD	S	416	7,30	1,52	1,52	1,52	1,52			1,52	1,52
4679615	18-167-002-00200-004	8000 AVENA-SIN VARIEDAD	S	416	8,10	10,93	10,93	10,93	10,93			10,93	10,93
4679616	18-167-002-00200-005	8000 AVENA-SIN VARIEDAD	S	416	7,50	3,23	3,23	3,23	3,23			3,23	3,23

INCIDENCIAS

INCIDENCIA DESCRIPCIÓN

- 100402 Recinto solicitado no forma parte de ningún organismo de control autorizado para la producción ecológica en Andalucía o fecha de inscripción posterior al plazo establecido (Anexo I. Criterios de Subvencionabilidad. Orden 28 de marzo de 2023).
Ref:4679614 Recinto:18-167-002-00200-00003 Cultivo:8000 AVENA-SIN VARIEDAD Secano
Ref:4679617 Recinto:18-167-002-00200-00008 Cultivo:8000 AVENA-SIN VARIEDAD Secano
- 100406 Grupo de cultivo declarado en el recinto no coincide con el grupo de cultivo existente en el organismo de control autorizado para la producción ecológica en Andalucía (Anexo I. Criterios de Subvencionabilidad. Orden 28 de marzo de 2023).
Ref:4679614 Recinto:18-167-002-00200-00003 Cultivo:8000 AVENA-SIN VARIEDAD Secano Grupo de SIPEA:HORTICOLAS
Ref:4679617 Recinto:18-167-002-00200-00008 Cultivo:8000 AVENA-SIN VARIEDAD Secano Grupo de SIPEA:HORTICOLAS
- 100421 Recinto declarado por error para una operación de la 6503, que se ha corregido de oficio marcando la operación correcta, de acuerdo con la fecha de inscripción del recinto en la producción ecológica.
Ref:4679608 Recinto:18-167-002-00193-00001 Cultivo:8000 AVENA-SIN VARIEDAD Secano
Ref:4679611 Recinto:18-167-002-00199-00001 Cultivo:40079 GUI SANTES-CARTOUCHE Secano
Ref:4679612 Recinto:18-167-002-00199-00002 Cultivo:8000 AVENA-SIN VARIEDAD Secano
Ref:4679614 Recinto:18-167-002-00200-00003 Cultivo:8000 AVENA-SIN VARIEDAD Secano
Ref:4679615 Recinto:18-167-002-00200-00004 Cultivo:8000 AVENA-SIN VARIEDAD Secano
Ref:-1628080 Recinto:18-167-002-00200-00004 Cultivo:40079 GUI SANTES-CARTOUCHE Secano
Ref:4679616 Recinto:18-167-002-00200-00005 Cultivo:8000 AVENA-SIN VARIEDAD Secano
Ref:4679617 Recinto:18-167-002-00200-00008 Cultivo:8000 AVENA-SIN VARIEDAD Secano
- 100424 Solicita recinto que no está comprometido para la operación.
Ref:4679614 Recinto:18-167-002-00200-00003 Cultivo:8000 AVENA-SIN VARIEDAD Secano
Ref:4679617 Recinto:18-167-002-00200-00008 Cultivo:8000 AVENA-SIN VARIEDAD Secano

(1) Superficie declarada admisible ajustada con la superficie comprometida.
(2) Factor de penalización valorando el alcance para el tipo de compromiso.

Puede verificar la integridad de una copia de este documento mediante la lectura del código QR adjunto o mediante el acceso a la dirección https://ws050.juntadeandalucia.es/verificarFirma indicando el código de VERIFICACIÓN			
FIRMADO POR	RAQUEL MARIA ESPIN CRESPO	17/12/2024	
VERIFICACIÓN	Pk2jm6UYDU9J72AMTZUYRN3GET48NG	PÁG. 4161/9349	

**APELLIDOS Y NOMBRE / RAZÓN SOCIAL**

CASADO ROMAN JOSE ANTONIO

NIF

***4862*

EXPEDIENTE

1004271

ANUALIDAD DE PAGO

1ª

IMPORTE POR ANUALIDAD

	2023	2024	2025	2026	2027
IMPORTE MÁXIMO SUBVENCIONABLE	2.469,08 €	2.469,08 €	2.469,08 €	2.057,57 €	2.057,57 €
IMPORTE MEDIO DE TRANSFERENCIA (€/ha)	297,48 €	297,48 €	297,48 €	247,90 €	247,90 €

RESUMEN DE UNIDADES

Cód	GRUPO DE PAGO	Sup. Dec. Admisible (ha)	Sup. Comprometida (ha)	Sup. ajustada compromiso (1) (ha)	% sobredec.	Sup. Resuelta (ha)	Importe Declarado	Importe Topado	Importe Resuelto	Importe tras sobredec.
419	OLIVAR	8,30		8,30	0,00	8,30	2.469,08	2.469,08	2.469,08	2.469,08
TOTAL		8,30	8,30	8,30		8,30	2.469,08	2.469,08	2.469,08	2.469,08

APLICACIÓN DE REDUCCIONES Y PENALIZACIONES

GRUPO DE PAGO	Importe Calculado	Importe prereduc.	Criterios de subvencionabilidad y compromisos	Presentación tardía	Omisión declaración	Condicionalidad	IMPORTE (Euros) RESUELTO
OLIVAR	2.469,08	2.469,08	0,00	0,00	0,00	0,00	2.469,08
TOTAL	2.469,08	2.469,08					2.469,08

RESUMEN DE PAGOS**IMPORTE (Euros)**

	RESUELTO	FEADER	MAPA	CAPADR
OLIVAR - Pago realizado	2.469,08 €	2.098,72 €	242,22 €	128,14 €

RECINTOS RESUELTOS

REF.	REFERENCIA SIGPAC	CULTIVO	DESCRIPCIÓN CULTIVO	S/R G.PAGO	PEND. MEDIA (%)	SUP. DEC. ADMISIBLE (ha)	SUP. COMPROM. (ha)	SUP. AJUSTADA COMPR.(1) (ha)	SUP. CONY. SIGPAC (ha)	SUP. CERTIE (ha)	SUP. CAMPO (ha)	SUP. CAMPO DETER. CULT. DECLARADO (ha)	SUP. DEC. REDUCIDA (ha)	SUP. RESUELTA (ha)
1700000003007736	18-030-002-00111-002	101010	OLIVAR-PICUAL	S 419	6,00	0,04	0,04	0,04	0,04	0,04			0,04	0,04
1700000003007737	18-030-002-00119-002	101010	OLIVAR-PICUAL	S 419	19,30	0,02	0,02	0,02	0,02	0,02			0,02	0,02
1700000003007738	18-030-002-00122-001	101010	OLIVAR-PICUAL	S 419	4,10	0,44	0,44	0,44	0,44	0,44			0,44	0,44
1700000003007739	18-030-002-00123-001	101010	OLIVAR-PICUAL	S 419	4,40	1,04	1,04	1,04	1,04	1,04			1,04	1,04
1700000003007741	18-030-002-00115-001	101010	OLIVAR-PICUAL	S 419	4,10	1,15	1,15	1,15	1,15	1,15			1,15	1,15
1700000003007742	18-030-002-00116-002	101010	OLIVAR-PICUAL	S 419	12,40	0,01	0,01	0,01	0,01	0,01			0,01	0,01
1700000003007743	18-030-002-00117-001	101010	OLIVAR-PICUAL	S 419	5,50	0,09	0,09	0,09	0,09	0,09			0,09	0,09
1700000003007745	18-030-017-00046-001	101010	OLIVAR-PICUAL	S 419	9,10	0,77	0,77	0,77	0,77	0,77			0,77	0,77
1700000003007746	18-030-002-00175-001	101010	OLIVAR-PICUAL	S 419	3,70	3,64	3,64	3,64	3,64	3,64			3,64	3,64
1700000003007753	18-030-002-00106-001	101010	OLIVAR-PICUAL	S 419	2,40	0,59	0,59	0,59	0,59	0,59			0,59	0,59
1700000003007754	18-030-002-00108-001	101010	OLIVAR-PICUAL	S 419	1,70	0,51	0,51	0,51	0,51	0,51			0,51	0,51

(1) Superficie declarada admisible ajustada con la superficie comprometida.
(2) Factor de penalización valorando el alcance para el tipo de compromiso.Puede verificar la integridad de una copia de este documento mediante la lectura del código QR adjunto o mediante el acceso a la dirección <https://ws050.juntadeandalucia.es/verificarFirma> indicando el código de VERIFICACIÓN

FIRMADO POR

RAQUEL MARIA ESPIN CRESPO

17/12/2024

VERIFICACIÓN

Pk2jm6UYDU9J72AMTZUYRN3GET48NG

PÁG. 4162/9349





INCIDENCIAS

INCIDENCIA DESCRIPCIÓN


- 100402 Recinto solicitado no forma parte de ningún organismo de control autorizado para la producción ecológica en Andalucía o fecha de inscripción posterior al plazo establecido (Anexo I. Criterios de Subvencionabilidad. Orden 28 de marzo de 2023).
 Ref:-1501638 Recinto:18-030-002-00457-00001 Cultivo:101010 OLIVAR-PICUAL Secano
 Ref:-1501639 Recinto:18-030-002-00458-00001 Cultivo:101010 OLIVAR-PICUAL Secano
 Ref:-1501640 Recinto:18-030-002-09000-00022 Cultivo:101010 OLIVAR-PICUAL Secano
 Ref:-1501641 Recinto:18-030-002-09000-00023 Cultivo:101010 OLIVAR-PICUAL Secano
 Ref:-1501642 Recinto:18-030-002-80014-00023 Cultivo:101010 OLIVAR-PICUAL Secano
 Ref:-1501643 Recinto:18-030-002-80016-00023 Cultivo:101010 OLIVAR-PICUAL Secano

- 100412 Número de hectáreas validadas inferior a la superficie mínima permitida por el grupo de cultivo (Anexo I. Criterios de Subvencionabilidad. Orden 28 de marzo de 2023).
 Sup. Resuelta:0 Grupo de Pago:FRUTALES REGADÍO
 Sup. Resuelta:0 Grupo de Pago:FRUTALES SECANO

- 100413 Recinto perteneciente a grupo de cultivo que no cumple con la superficie mínima requerida (Anexo I. Criterios de Subvencionabilidad. Orden 28 de marzo de 2023).
 Ref:-900050 Recinto:18-030-002-00090-00001 Cultivo:104012 ALMENDROS-FELISIA Secano Sup. Declarada:0,03 Superficie Resolver:0,03
 Ref:1700000003007756 Recinto:18-030-002-00090-00002 Cultivo:104012 ALMENDROS-FELISIA Secano Sup. Declarada:1,61 Superficie Resolver:1,61
 Ref:-900051 Recinto:18-030-002-00093-00004 Cultivo:104012 ALMENDROS-FELISIA Secano Sup. Declarada:0,09 Superficie Resolver:0,09
 Ref:1700000003007755 Recinto:18-030-002-00109-00001 Cultivo:104012 ALMENDROS-FELISIA Secano Sup. Declarada:0,69 Superficie Resolver:0,69
 Ref:1700000003007758 Recinto:18-030-002-00113-00001 Cultivo:104012 ALMENDROS-FELISIA Secano Sup. Declarada:1,18 Superficie Resolver:1,18
 Ref:1700000003007757 Recinto:18-030-002-00253-00001 Cultivo:104012 ALMENDROS-FELISIA Secano Sup. Declarada:0,93 Superficie Resolver:0,93
 Ref:1700000003007759 Recinto:18-030-003-00075-00001 Cultivo:104025 ALMENDROS-MARINADA Regadío Sup. Declarada:0,5 Superficie Resolver:0,5
 Ref:1700000003007760 Recinto:18-030-003-00081-00001 Cultivo:104025 ALMENDROS-MARINADA Regadío Sup. Declarada:0,24 Superficie Resolver:0,24
 Ref:1700000003007762 Recinto:18-030-017-00011-00001 Cultivo:104012 ALMENDROS-FELISIA Secano Sup. Declarada:0,29 Superficie Resolver:0,29
 Ref:1700000003007761 Recinto:18-030-017-00012-00001 Cultivo:104012 ALMENDROS-FELISIA Secano Sup. Declarada:1,45 Superficie Resolver:1,45
 Ref:1700000003007767 Recinto:18-030-017-00044-00001 Cultivo:104012 ALMENDROS-FELISIA Secano Sup. Declarada:1 Superficie Resolver:1
 Ref:1700000003007766 Recinto:18-030-017-00047-00002 Cultivo:104020 ALMENDROS-GUARA Secano Sup. Declarada:1,28 Superficie Resolver:1,28
 Ref:1700000003007765 Recinto:18-030-017-00102-00001 Cultivo:104020 ALMENDROS-GUARA Secano Sup. Declarada:0,49 Superficie Resolver:0,49
 Ref:1700000003007763 Recinto:18-046-010-00252-00001 Cultivo:104012 ALMENDROS-FELISIA Regadío Sup. Declarada:0,27 Superficie Resolver:0,27
 Ref:1700000003007764 Recinto:18-046-010-00253-00001 Cultivo:104012 ALMENDROS-FELISIA Regadío Sup. Declarada:0,35 Superficie Resolver:0,35

- 100424 Solicita recinto que no está comprometido para la operación.
 Ref:-1501638 Recinto:18-030-002-00457-00001 Cultivo:101010 OLIVAR-PICUAL Secano
 Ref:-1501639 Recinto:18-030-002-00458-00001 Cultivo:101010 OLIVAR-PICUAL Secano
 Ref:-1501640 Recinto:18-030-002-09000-00022 Cultivo:101010 OLIVAR-PICUAL Secano
 Ref:-1501641 Recinto:18-030-002-09000-00023 Cultivo:101010 OLIVAR-PICUAL Secano
 Ref:-1501642 Recinto:18-030-002-80014-00023 Cultivo:101010 OLIVAR-PICUAL Secano
 Ref:-1501643 Recinto:18-030-002-80016-00023 Cultivo:101010 OLIVAR-PICUAL Secano

(1) Superficie declarada admisible ajustada con la superficie comprometida.
 (2) Factor de penalización valorando el alcance para el tipo de compromiso.

Puede verificar la integridad de una copia de este documento mediante la lectura del código QR adjunto o mediante el acceso a la dirección https://ws050.juntadeandalucia.es/verificarFirma indicando el código de VERIFICACIÓN			
FIRMADO POR	RAQUEL MARIA ESPIN CRESPO	17/12/2024	
VERIFICACIÓN	Pk2jm6UYDU9J72AMTZUYRN3GET48NG	PÁG. 4163/9349	



APELLIDOS Y NOMBRE / RAZÓN SOCIAL

CASAMAYOR GOMEZ MARIA PAZ

NIF
***7369*

EXPEDIENTE
1215316

ANUALIDAD DE PAGO
1ª

IMPORTES POR ANUALIDAD

	2023	2024	2025	2026	2027
IMPORTE MÁXIMO SUBVENCIONABLE	4.225,04 €	4.225,04 €	3.520,75 €	3.520,75 €	3.520,75 €
IMPORTE MEDIO DE TRANSFERENCIA (€/ha)	181,41 €	181,41 €	151,17 €	151,17 €	151,17 €

RESUMEN DE UNIDADES

Cód	GRUPO DE PAGO	Sup. Dec. Admisible (ha)	Sup. Comprometida (ha)	Sup. ajustada compromiso (1) (ha)	% sobredec.	Sup. Resuelta (ha)	Importe Declarado	Importe Topado	Importe Resuelto	Importe tras sobredec.
416	HERBÁCEOS	23,29		23,29	0,00	23,29	4.225,04	4.225,04	4.225,04	4.225,04
TOTAL		23,29	23,29	23,29		23,29	4.225,04	4.225,04	4.225,04	4.225,04

APLICACIÓN DE REDUCCIONES Y PENALIZACIONES

GRUPO DE PAGO	Importe Calculado	Importe prereduc.	Criterios de subvencionabilidad y compromisos	Presentación tardía	Omisión declaración	Condicionalidad	IMPORTE (Euros) RESUELTO
HERBÁCEOS	4.225,04	4.225,04	0,00	0,00	0,00	0,00	4.225,04
TOTAL	4.225,04	4.225,04					4.225,04

RESUMEN DE PAGOS

	RESUELTO	FEADER	MAPA	CAPADR
HERBÁCEOS - Pago realizado	4.225,04 €	3.591,28 €	414,48 €	219,28 €

RECINTOS RESUELTOS

REF.	REFERENCIA SIGPAC	CULTIVO	DESCRIPCIÓN CULTIVO	S/R G.PAGO	PEND. MEDIA (%)	SUP. DEC. ADMISIBLE (ha)	SUP. COMPROM. (ha)	SUP. AJUSTADA COMPR.(1) (ha)	SUP. CONY. SIGPAC (ha)	SUP. CERTIE (ha)	SUP. CAMPO (ha)	SUP. CAMPO DETER. CULT. DECLARADO (ha)	SUP. DEC. REDUCIDA (ha)	SUP. RESUELTA (ha)
-1504522	18-057-032-00095-001	5000	CEBADA-SIN VARIEDAD	S 416	3,30	2,32	2,32	2,32	2,32	2,32			2,32	2,32
1700000007158777	18-057-033-00073-002	5000	CEBADA-SIN VARIEDAD	S 416	4,20	2,95	2,95	2,95	2,95	2,95			2,95	2,95
1700000007158778	18-057-032-00095-001	5000	CEBADA-SIN VARIEDAD	S 416	3,30	9,99	9,99	9,99	9,99	9,99			9,99	9,99
1700000007158796	18-057-023-00007-004	5000	CEBADA-SIN VARIEDAD	S 416	5,40	8,03	8,03	8,03	8,03	8,03			8,03	8,03

(1) Superficie declarada admisible ajustada con la superficie comprometida.
(2) Factor de penalización valorando el alcance para el tipo de compromiso.

Puede verificar la integridad de una copia de este documento mediante la lectura del código QR adjunto o mediante el acceso a la dirección https://ws050.juntadeandalucia.es/verificarFirma indicando el código de VERIFICACIÓN			
FIRMADO POR	RAQUEL MARIA ESPIN CRESPO	17/12/2024	
VERIFICACIÓN	Pk2jm6UYDU9J72AMTZUYRN3GET48NG	PÁG. 4164/9349	




INCIDENCIAS

INCIDENCIA DESCRIPCIÓN

- 100402 Recinto solicitado no forma parte de ningún organismo de control autorizado para la producción ecológica en Andalucía o fecha de inscripción posterior al plazo establecido (Anexo I. Criterios de Subvencionabilidad. Orden 28 de marzo de 2023).
Ref:1700000007158782 Recinto:18-057-028-00036-00001 Cultivo:104111 ALMENDROS-MAKAKO Secano
- 100406 Grupo de cultivo declarado en el recinto no coincide con el grupo de cultivo existente en el organismo de control autorizado para la producción ecológica en Andalucía (Anexo I. Criterios de Subvencionabilidad. Orden 28 de marzo de 2023).
Ref:1700000007158782 Recinto:18-057-028-00036-00001 Cultivo:104111 ALMENDROS-MAKAKO Secano Grupo de SIPEA: HERBACEOS
- 100412 Número de hectáreas validadas inferior a la superficie mínima permitida por el grupo de cultivo (Anexo I. Criterios de Subvencionabilidad. Orden 28 de marzo de 2023).
Sup. Resuelta:0 Grupo de Pago:FRUTALES SECANO
- 100413 Recinto perteneciente a grupo de cultivo que no cumple con la superficie mínima requerida (Anexo I. Criterios de Subvencionabilidad. Orden 28 de marzo de 2023).
Ref:1700000007158770 Recinto:18-057-023-00007-00003 Cultivo:104020 ALMENDROS-GUARA Secano Sup. Declarada:1,76 Superficie Resolver:1,76
Ref:1700000007158769 Recinto:18-057-023-00029-00004 Cultivo:104020 ALMENDROS-GUARA Secano Sup. Declarada:0,76 Superficie Resolver:0,76
Ref:1700000007158784 Recinto:18-057-028-00046-00003 Cultivo:104111 ALMENDROS-MAKAKO Secano Sup. Declarada:3,75 Superficie Resolver:3,75
Ref:1700000007158785 Recinto:18-057-028-00047-00002 Cultivo:104111 ALMENDROS-MAKAKO Secano Sup. Declarada:11,48 Superficie Resolver:11,48
Ref:-1238578 Recinto:18-057-029-00087-00001 Cultivo:104111 ALMENDROS-MAKAKO Secano Sup. Declarada:0,05 Superficie Resolver:0,05
Ref:-1238570 Recinto:18-057-029-00087-00002 Cultivo:104111 ALMENDROS-MAKAKO Secano Sup. Declarada:0,2 Superficie Resolver:0,2
Ref:1700000007158783 Recinto:18-057-029-00087-00003 Cultivo:104111 ALMENDROS-MAKAKO Secano Sup. Declarada:9,69 Superficie Resolver:9,16
Ref:1700000007158781 Recinto:18-057-029-00088-00001 Cultivo:104111 ALMENDROS-MAKAKO Secano Sup. Declarada:3,14 Superficie Resolver:3,14
Ref:-694539 Recinto:18-057-032-00077-00003 Cultivo:104111 ALMENDROS-MAKAKO Secano Sup. Declarada:3,15 Superficie Resolver:3,15
- 100424 Solicita recinto que no está comprometido para la operación.
Ref:1700000007158782 Recinto:18-057-028-00036-00001 Cultivo:104111 ALMENDROS-MAKAKO Secano

(1) Superficie declarada admisible ajustada con la superficie comprometida.
(2) Factor de penalización valorando el alcance para el tipo de compromiso.

Puede verificar la integridad de una copia de este documento mediante la lectura del código QR adjunto o mediante el acceso a la dirección https://ws050.juntadeandalucia.es/verificarFirma indicando el código de VERIFICACIÓN			
FIRMADO POR	RAQUEL MARIA ESPIN CRESPO	17/12/2024	
VERIFICACIÓN	Pk2jm6UYDU9J72AMTZUYRN3GET48NG	PÁG. 4165/9349	



APELLIDOS Y NOMBRE / RAZÓN SOCIAL

CASTAÑO TORRES ANTONIO

NIF
***3138*

EXPEDIENTE
1224305

ANUALIDAD DE PAGO
1ª

IMPORTE POR ANUALIDAD

	2023	2024	2025	2026	2027
IMPORTE MÁXIMO SUBVENCIONABLE	5.930,29 €	5.930,29 €	4.941,75 €	4.941,75 €	4.941,75 €
IMPORTE MEDIO DE TRANSFERENCIA (€/ha)	134,99 €	134,99 €	112,49 €	112,49 €	112,49 €

RESUMEN DE UNIDADES

Cód	GRUPO DE PAGO	Sup. Dec. Admisible (ha)	Sup. Comprometida (ha)	Sup. ajustada compromiso (1) (ha)	% sobredec.	Sup. Resuelta (ha)	Importe Declarado	Importe Topado	Importe Resuelto	Importe tras sobredec.
416	HERBÁCEOS	32,69		32,69	0,00	32,69	5.930,29	5.930,29	5.930,29	5.930,29
424	HERBÁCEOS NO ELEGIBLES	11,24		11,24	0,00	11,24	0,00	0,00	0,00	0,00
TOTAL		43,93	43,93	43,93		43,93	5.930,29	5.930,29	5.930,29	5.930,29

APLICACIÓN DE REDUCCIONES Y PENALIZACIONES

GRUPO DE PAGO	Importe Calculado	Importe prereduc.	Criterios de subvencionabilidad y compromisos	Presentación tardía	Omisión declaración	Condicionalidad	IMPORTE (Euros) RESUELTO
HERBÁCEOS	5.930,29	5.930,29	0,00	0,00	0,00	0,00	5.930,29
HERBÁCEOS NO ELEGIBLES	0,00	0,00	0,00	0,00	0,00	0,00	0,00
TOTAL	5.930,29	5.930,29					5.930,29

RESUMEN DE PAGOS

	RESUELTO	FEADER	MAPA	CAPADR
HERBÁCEOS - Pago realizado	5.930,29 €	5.040,75 €	581,76 €	307,78 €

RECINTOS RESUELTOS

REF.	REFERENCIA SIGPAC	CULTIVO DESCRIPCIÓN CULTIVO	S/R G.PAGO	PEND. MEDIA (%)	SUP. DEC. ADMISIBLE (ha)	SUP. COMPROM. (ha)	SUP. AJUSTADA COMPROM. (1) (ha)	SUP. CONV. SIGPAC (ha)	SUP. CERTIF. (ha)	SUP. CAMPO (ha)	SUP. CAMPO DETER CUL. DECLARADO (ha)	SUP. DEC. REDUCIDA (ha)	SUP. RESUELTA (ha)
4640721	04-083-002-00028-002	5004 CEBADA-ALBACETE	S	416	6,70	7,42	7,42	7,42	7,42	7,42	7,42	7,42	7,42
4640726	04-083-002-00024-002	8030 AVENA-PREVISION	S	416	6,70	3,77	3,77	3,77	3,77	3,77	3,77	3,77	3,77
4640741	18-040-012-00098-001	5004 CEBADA-ALBACETE	S	416	5,30	10,08	10,08	10,08	10,08	10,08	10,08	10,08	10,08
4640742	18-040-012-00067-001	5004 CEBADA-ALBACETE	S	416	5,70	2,74	2,74	2,74	2,74	2,74	2,74	2,74	2,74
6839986	18-040-008-00218-001	8030 AVENA-PREVISION	S	416	3,20	1,02	1,02	1,02	1,02	1,02	1,02	1,02	1,02
6839987	18-040-011-00023-001	5004 CEBADA-ALBACETE	S	416	8,00	2,35	2,35	2,35	2,35	2,35	2,35	2,35	2,35
6840011	04-083-002-00071-001	1017 TRIGO BLANDO-ALHAMBRA	S	416	6,30	3,25	3,25	3,25	3,25	3,25	3,25	3,25	3,25
6840013	04-008-002-00008-001	5004 CEBADA-ALBACETE	S	416	2,40	2,06	2,06	2,06	2,06	2,06	2,06	2,06	2,06
4640737	04-008-001-00154-001	20000 BARBECHO TRADICIONAL-SIN VARIEDAD	S	424	4,30	3,51	3,51	3,51	3,51	3,51	3,51	3,51	3,51
4640739	04-008-001-00155-001	20000 BARBECHO TRADICIONAL-SIN VARIEDAD	S	424	6,10	1,41	1,41	1,41	1,41	1,41	1,41	1,41	1,41
4640743	18-040-014-00343-001	20000 BARBECHO TRADICIONAL-SIN VARIEDAD	S	424	7,00	3,28	3,28	3,28	3,28	3,28	3,28	3,28	3,28
6840010	04-008-003-00138-001	20000 BARBECHO TRADICIONAL-SIN VARIEDAD	S	424	8,50	1,70	1,70	1,70	1,70	1,70	1,70	1,70	1,70
6840012	04-008-003-00024-001	20000 BARBECHO TRADICIONAL-SIN VARIEDAD	S	424	4,90	1,34	1,34	1,34	1,34	1,34	1,34	1,34	1,34

(1) Superficie declarada admisible ajustada con la superficie comprometida.
(2) Factor de penalización valorando el alcance para el tipo de compromiso.

Puede verificar la integridad de una copia de este documento mediante la lectura del código QR adjunto o mediante el acceso a la dirección <https://ws050.juntadeandalucia.es/verificarFirma> indicando el código de VERIFICACIÓN

FIRMADO POR

RAQUEL MARIA ESPIN CRESPO

17/12/2024

VERIFICACIÓN

Pk2jm6UYDU9J72AMTZUYRN3GET48NG

PÁG. 4166/9349






INCIDENCIAS

INCIDENCIA DESCRIPCIÓN

- 100412 Número de hectáreas validadas inferior a la superficie mínima permitida por el grupo de cultivo (Anexo I. Criterios de Subvencionabilidad. Orden 28 de marzo de 2023).
Sup. Resuelta:0 Grupo de Pago:FRUTALES SECANO
- 100413 Recinto perteneciente a grupo de cultivo que no cumple con la superficie mínima requerida (Anexo I. Criterios de Subvencionabilidad. Orden 28 de marzo de 2023).
Ref:4640738 Recinto:04-008-001-00154-00002 Cultivo:104020 ALMENDROS-GUARA Secano Sup. Declarada:1,09 Superficie Resolver:1,09
Ref:4640740 Recinto:04-083-002-00102-00001 Cultivo:104020 ALMENDROS-GUARA Secano Sup. Declarada:1,02 Superficie Resolver:1,02
Ref:-559186 Recinto:18-040-011-00085-00001 Cultivo:104020 ALMENDROS-GUARA Secano Sup. Declarada:3,77 Superficie Resolver:3,77
Ref:4640722 Recinto:18-040-013-00133-00001 Cultivo:104020 ALMENDROS-GUARA Secano Sup. Declarada:1,97 Superficie Resolver:1,97
Ref:4640725 Recinto:18-040-013-00134-00001 Cultivo:104020 ALMENDROS-GUARA Secano Sup. Declarada:1,84 Superficie Resolver:1,84
Ref:4640735 Recinto:18-040-014-00270-00001 Cultivo:104020 ALMENDROS-GUARA Secano Sup. Declarada:2,17 Superficie Resolver:2,17
Ref:4640727 Recinto:18-040-014-00330-00001 Cultivo:104020 ALMENDROS-GUARA Secano Sup. Declarada:6,35 Superficie Resolver:6,35
- 100421 Recinto declarado por error para una operación de la 6503, que se ha corregido de oficio marcando la operación correcta, de acuerdo con la fecha de inscripción del recinto en la producción ecológica.
Ref:4640727 Recinto:18-040-014-00330-00001 Cultivo:104020 ALMENDROS-GUARA Secano

(1) Superficie declarada admisible ajustada con la superficie comprometida.
(2) Factor de penalización valorando el alcance para el tipo de compromiso.

Puede verificar la integridad de una copia de este documento mediante la lectura del código QR adjunto o mediante el acceso a la dirección https://ws050.juntadeandalucia.es/verificarFirma indicando el código de VERIFICACIÓN			
FIRMADO POR	RAQUEL MARIA ESPIN CRESPO	17/12/2024	
VERIFICACIÓN	Pk2jm6UYDU9J72AMTZUYRN3GET48NG	PÁG. 4167/9349	



APELLIDOS Y NOMBRE / RAZÓN SOCIAL

CASTAÑO YELAMOS ANTONIA

NIF
***8402*

EXPEDIENTE
1054209

ANUALIDAD DE PAGO
1ª

IMPORTE POR ANUALIDAD

	2023	2024	2025	2026	2027
IMPORTE MÁXIMO SUBVENCIONABLE	3.503,03 €	3.503,03 €	2.919,09 €	2.919,09 €	2.919,09 €
IMPORTE MEDIO DE TRANSFERENCIA (€/ha)	113,59 €	113,59 €	94,65 €	94,65 €	94,65 €

RESUMEN DE UNIDADES

Cód	GRUPO DE PAGO	Sup. Dec. Admisible (ha)	Sup. Comprometida (ha)	Sup. ajustada compromiso (1) (ha)	% sobredec.	Sup. Resuelta (ha)	Importe Declarado	Importe Topado	Importe Resuelto	Importe tras sobredec.
416	HERBÁCEOS	19,31		19,31	0,00	19,31	3.503,03	3.503,03	3.503,03	3.503,03
424	HERBÁCEOS NO ELEGIBLES	11,53		11,53	0,00	11,53	0,00	0,00	0,00	0,00
TOTAL		30,84	30,84	30,84		30,84	3.503,03	3.503,03	3.503,03	3.503,03

APLICACIÓN DE REDUCCIONES Y PENALIZACIONES

GRUPO DE PAGO	Importe Calculado	Importe prereduc.	Criterios de subvencionabilidad y compromisos	Presentación tardía	Omisión declaración	Condicionalidad	IMPORTE (Euros) RESUELTO
HERBÁCEOS	3.503,03	3.503,03	0,00	0,00	0,00	0,00	3.503,03
HERBÁCEOS NO ELEGIBLES	0,00	0,00	0,00	0,00	0,00	0,00	0,00
TOTAL	3.503,03	3.503,03					3.503,03

RESUMEN DE PAGOS

	RESUELTO	FEADER	MAPA	CAPADR
HERBÁCEOS - Pago realizado	3.503,03 €	2.977,58 €	343,65 €	181,80 €

RECINTOS RESUELTOS

REF.	REFERENCIA SIGPAC	CULTIVO DESCRIPCIÓN CULTIVO	S/R G.PAGO	PEND. MEDIA (%)	SUP. DEC. ADMISIBLE (ha)	SUP. COMPROM. (ha)	SUP. AJUSTADA COMPROM. (1) (ha)	SUP. CONV. SIGPAC (ha)	SUP. CERTIF. (ha)	SUP. CAMPO (ha)	SUP. CAMPO DETER. CULT. DECLARADO (ha)	SUP. DEC. REDUCIDA (ha)	SUP. RESUELTA (ha)
170000005565916	04-083-002-00063-001	5004 CEBADA-ALBACETE	S	416	3,30	1,29	1,29	1,29	1,29			1,29	1,29
170000005565919	18-040-014-00318-001	5004 CEBADA-ALBACETE	S	416	5,90	7,38	7,38	7,38	7,38			7,38	7,38
170000005565920	18-040-014-00344-001	1000 TRIGO BLANDO-SIN VARIEDAD	S	416	7,90	1,09	1,09	1,09	1,09			1,09	1,09
170000005565921	18-040-013-00120-001	5004 CEBADA-ALBACETE	S	416	4,00	1,65	1,65	1,65	1,65			1,65	1,65
170000005565922	18-040-013-00123-001	5004 CEBADA-ALBACETE	S	416	3,80	1,94	1,94	1,94	1,94			1,94	1,94
170000005565923	18-040-013-00124-001	5004 CEBADA-ALBACETE	S	416	3,60	1,39	1,39	1,39	1,39			1,39	1,39
170000005565925	18-040-014-00317-001	5004 CEBADA-ALBACETE	S	416	5,10	4,57	4,57	4,57	4,57			4,57	4,57
4090824	04-083-013-00034-003	20000 BARBECHO TRADICIONAL-SIN VARIEDAD	S	424	12,60	2,24	2,24	2,24	2,24			2,24	2,24
4090825	04-008-005-00051-001	20000 BARBECHO TRADICIONAL-SIN VARIEDAD	S	424	12,20	2,67	2,67	2,67	2,67			2,67	2,67
5270237	04-008-005-00008-003	20000 BARBECHO TRADICIONAL-SIN VARIEDAD	S	424	7,60	0,69	0,69	0,69	0,69			0,69	0,69
170000005565914	04-008-003-00037-001	20000 BARBECHO TRADICIONAL-SIN VARIEDAD	S	424	8,00	1,36	1,36	1,36	1,36			1,36	1,36
170000005565915	04-008-005-00050-001	20000 BARBECHO TRADICIONAL-SIN VARIEDAD	S	424	12,30	1,08	1,08	1,08	1,08			1,08	1,08
170000005565917	04-008-005-00036-002	20000 BARBECHO TRADICIONAL-SIN VARIEDAD	S	424	5,20	0,57	0,57	0,57	0,57			0,57	0,57
170000005565918	04-008-005-00038-002	20000 BARBECHO TRADICIONAL-SIN VARIEDAD	S	424	11,40	0,74	0,74	0,74	0,74			0,74	0,74
170000005565929	04-083-011-00337-001	20000 BARBECHO TRADICIONAL-SIN VARIEDAD	S	424	7,10	0,47	0,47	0,47	0,47			0,47	0,47
170000005565939	18-040-012-00090-001	20000 BARBECHO TRADICIONAL-SIN VARIEDAD	S	424	3,50	1,71	1,71	1,71	1,71			1,71	1,71

(1) Superficie declarada admisible ajustada con la superficie comprometida.
(2) Factor de penalización valorando el alcance para el tipo de compromiso.

Puede verificar la integridad de una copia de este documento mediante la lectura del código QR adjunto o mediante el acceso a la dirección <https://ws050.juntadeandalucia.es/verificarFirma> indicando el código de VERIFICACIÓN

FIRMADO POR

RAQUEL MARIA ESPIN CRESPO

17/12/2024

VERIFICACIÓN

Pk2jm6UYDU9J72AMTZUYRN3GET48NG

PÁG. 4168/9349





<u>APELLIDOS Y NOMBRE / RAZÓN SOCIAL</u>	<u>NIF</u>	<u>EXPEDIENTE</u>	<u>ANUALIDAD DE PAGO</u>
CASTELLANA DE PROMOCIONES NEGOCIOS S.A.	****1459*	1188193	1ª

IMPORTES POR ANUALIDAD

	<u>2023</u>	<u>2024</u>	<u>2025</u>	<u>2026</u>	<u>2027</u>
IMPORTE MÁXIMO SUBVENCIONABLE	247,56 €	247,56 €	247,56 €	206,30 €	206,30 €
IMPORTE MEDIO DE TRANSFERENCIA (€/ha)	419,59 €	419,59 €	419,59 €	349,66 €	349,66 €

RESUMEN DE UNIDADES

<u>Cód</u>	<u>GRUPO DE PAGO</u>	<u>Sup. Dec. Admisible (ha)</u>	<u>Sup. Comprometida (ha)</u>	<u>Sup. ajustada compromiso (1) (ha)</u>	<u>% sobredec.</u>	<u>Sup. Resuelta (ha)</u>	<u>Importe Declarado</u>	<u>Importe Topado</u>	<u>Importe Resuelto</u>	<u>Importe tras sobredec.</u>
423	FRUTALES REGADÍO	0,59		0,59	0,00	0,59	247,56	247,56	247,56	247,56
TOTAL		0,59	0,59	0,59		0,59	247,56	247,56	247,56	247,56

APLICACIÓN DE REDUCCIONES Y PENALIZACIONES

<u>GRUPO DE PAGO</u>	<u>Importe Calculado</u>	<u>Importe prereduc.</u>	<u>Sup. subvencionabilidad y compromisos</u>	<u>Presentación tardía</u>	<u>Omisión declaración</u>	<u>Condicionalidad</u>	<u>IMPORTE (Euros) RESUELTO</u>
FRUTALES REGADÍO	247,56	247,56	0,00	0,00	0,00	0,00	247,56
TOTAL	247,56	247,56					247,56

RESUMEN DE PAGOS

	<u>IMPORTE (Euros)</u>			
	<u>RESUELTO</u>	<u>FEADER</u>	<u>MAPA</u>	<u>CAPADR</u>
FRUTALES REGADÍO - Pago realizado	247,56 €	210,43 €	24,29 €	12,84 €

RECINTOS RESUELTOS

<u>REF.</u>	<u>REFERENCIA SIGPAC</u>	<u>CULTIVO</u>	<u>DESCRIPCIÓN CULTIVO</u>	<u>S/R G.PAGO</u>	<u>PEND. MEDIA (%)</u>	<u>SUP. DEC. ADMISIBLE (ha)</u>	<u>SUP. COMPROM. (ha)</u>	<u>SUP. AJUSTADA COMPROM. (1) (ha)</u>	<u>SUP. CONY. SIGPAC (ha)</u>	<u>SUP. CERTIE (ha)</u>	<u>SUP. CAMPO (ha)</u>	<u>SUP. CAMPO DETER. CULT. DECLARADO (ha)</u>	<u>SUP. DEC. REDUCIDA (ha)</u>	<u>SUP. RESUELTA (ha)</u>
-1402197	18-167-024-00559-096	104020	ALMENDROS-GUARA	R 423	11,50	0,59	0,59	0,59		0,59			0,59	0,59

INCIDENCIAS

INCIDENCIA DESCRIPCIÓN

- 100421 Recinto declarado por error para una operación de la 6503, que se ha corregido de oficio marcando la operación correcta, de acuerdo con la fecha de inscripción del recinto en la producción ecológica.
Ref:-1402197 Recinto:18-167-024-00559-00096 Cultivo:104020 ALMENDROS-GUARA Regadío
Ref:-1494257 Recinto:18-167-025-00310-00020 Cultivo:5000 CEBADA-SIN VARIEDAD Secano
- 100424 Solicita recinto que no está comprometido para la operación.
Ref:-1494257 Recinto:18-167-025-00310-00020 Cultivo:5000 CEBADA-SIN VARIEDAD Secano

(1) Superficie declarada admisible ajustada con la superficie comprometida.
(2) Factor de penalización valorando el alcance para el tipo de compromiso.

Puede verificar la integridad de una copia de este documento mediante la lectura del código QR adjunto o mediante el acceso a la dirección https://ws050.juntadeandalucia.es/verificarFirma indicando el código de VERIFICACIÓN			
FIRMADO POR	RAQUEL MARIA ESPIN CRESPO	17/12/2024	
VERIFICACIÓN	Pk2jm6UYDU9J72AMTZUYRN3GET48NG	PÁG. 4169/9349	

**APELLIDOS Y NOMBRE / RAZÓN SOCIAL**

CASTELLAR MARTINEZ INMACULADA

NIF

***2881*

EXPEDIENTE

1223472

ANUALIDAD DE PAGO

1ª

IMPORTES POR ANUALIDAD

	2023	2024	2025	2026	2027
IMPORTE MÁXIMO SUBVENCIONABLE	201,37 €	201,37 €	167,80 €	167,80 €	167,80 €
IMPORTE MEDIO DE TRANSFERENCIA (€/ha)	166,42 €	166,42 €	138,68 €	138,68 €	138,68 €

RESUMEN DE UNIDADES

Cód	GRUPO DE PAGO	Sup. Dec. Admisible (ha)	Sup. Comprometida (ha)	Sup. ajustada compromiso (1) (ha)	% sobredec.	Sup. Resuelta (ha)	Importe Declarado	Importe Topado	Importe Resuelto	Importe tras sobredec.
416	HERBÁCEOS	1,13		1,11	0,00	1,11	201,37	201,37	201,37	201,37
424	HERBÁCEOS NO ELEGIBLES	0,10		0,10	0,00	0,10	0,00	0,00	0,00	0,00
TOTAL		1,23	1,21	1,21		1,21	201,37	201,37	201,37	201,37

APLICACIÓN DE REDUCCIONES Y PENALIZACIONES

GRUPO DE PAGO	Importe Calculado	Importe prereduc.	Criterios de subvencionabilidad y compromisos	Presentación tardía	Omisión declaración	Condicionalidad	IMPORTE (Euros) RESUELTO
HERBÁCEOS	201,37	201,37	0,00	0,00	0,00	0,00	201,37
HERBÁCEOS NO ELEGIBLES	0,00	0,00	0,00	0,00	0,00	0,00	0,00
TOTAL	201,37	201,37					201,37

RESUMEN DE PAGOS

	RESUELTO	FEADER	MAPA	CAPADR
HERBÁCEOS - Pago realizado	201,37 €	171,16 €	19,75 €	10,46 €

RECINTOS RESUELTOS

REF.	REFERENCIA SIGPAC	CULTIVO DESCRIPCIÓN CULTIVO	S/R G.PAGO	PEND. MEDIA (%)	SUP. DEC. ADMISIBLE (ha)	SUP. COMPROM. (ha)	SUP. AJUSTADA COMPROM. (1) (ha)	SUP. CONV. SIGPAC (ha)	SUP. CERTIF. (ha)	SUP. CAMPO (ha)	SUP. CAMPO DETER. CULT. DECLARADO (ha)	SUP. DEC. REDUCIDA (ha)	SUP. RESUELTA (ha)
-800243	18-084-004-00404-001	8000 AVENA-SIN VARIEDAD	R 416	3,70	0,11	0,11	0,11		0,11			0,11	0,11
-800238	18-084-004-00403-001	8000 AVENA-SIN VARIEDAD	R 416	7,50	0,12	0,12	0,12		0,12			0,12	0,12
5081875	18-084-004-00402-002	8000 AVENA-SIN VARIEDAD	R 416	3,20	0,66	0,66	0,66		0,66			0,66	0,66
5081919	18-084-004-00413-001	8000 AVENA-SIN VARIEDAD	R 416	8,50	0,24	0,22	0,22		0,24			0,22	0,22
170000005882813	18-084-004-00419-001	20000 BARBECHO TRADICIONAL-SIN VARIEDAD	R 424	5,70	0,10	0,10	0,10		0,10			0,10	0,10

INCIDENCIAS**INCIDENCIA DESCRIPCIÓN**

- 4272 Verifica que las líneas de declaración de las Solicitudes Únicas no tienen solapes con la capa de Retroactividad Gráfica (ambas de la misma campaña) a nivel de expediente/línea de declaración gráfica de la solicitud.
Ref:5081919 Recinto:18-084-004-00413-00001 Cultivo: - Agregado de la referencia del recinto.:0 Zona de la referencia del recinto.:0 Superficie solapada.:0,02 Id. Incid.:101018118
- 100402 Recinto solicitado no forma parte de ningún organismo de control autorizado para la producción ecológica en Andalucía o fecha de inscripción posterior al plazo establecido (Anexo I. Criterios de Subvencionabilidad. Orden 28 de marzo de 2023).
Ref:4644346 Recinto:18-084-004-00407-00002 Cultivo:8000 AVENA-SIN VARIEDAD Regadío
Ref:4644341 Recinto:18-084-004-00409-00001 Cultivo:102000 VIÑEDO VINIFICACIÓN-SIN VARIEDAD Regadío
- 100406 Grupo de cultivo declarado en el recinto no coincide con el grupo de cultivo existente en el organismo de control autorizado para la producción ecológica en Andalucía (Anexo I. Criterios de Subvencionabilidad. Orden 28 de marzo de 2023).
Ref:4644346 Recinto:18-084-004-00407-00002 Cultivo:8000 AVENA-SIN VARIEDAD Regadío Grupo de SIPEA:PASTOS ASOCIADOS
Ref:4644341 Recinto:18-084-004-00409-00001 Cultivo:102000 VIÑEDO VINIFICACIÓN-SIN VARIEDAD Regadío Grupo de SIPEA:FRUTALES
- 100424 Solicita recinto que no está comprometido para la operación.
Ref:4644346 Recinto:18-084-004-00407-00002 Cultivo:8000 AVENA-SIN VARIEDAD Regadío
Ref:4644341 Recinto:18-084-004-00409-00001 Cultivo:102000 VIÑEDO VINIFICACIÓN-SIN VARIEDAD Regadío

(1) Superficie declarada admisible ajustada con la superficie comprometida.
(2) Factor de penalización valorando el alcance para el tipo de compromiso.

Puede verificar la integridad de una copia de este documento mediante la lectura del código QR adjunto o mediante el acceso a la dirección <https://ws050.juntadeandalucia.es/verificarFirma> indicando el código de VERIFICACIÓN

FIRMADO POR

RAQUEL MARIA ESPIN CRESPO

17/12/2024

VERIFICACIÓN

Pk2jm6YUDU9J72AMTZUYRN3GET48NG

PÁG. 4170/9349





APELLIDOS Y NOMBRE / RAZÓN SOCIAL
CASTILLA RODRIGUEZ JAVIER

NIF
***0418*

EXPEDIENTE
1266004

ANUALIDAD DE PAGO
1ª

IMPORTES POR ANUALIDAD

	2023	2024	2025	2026	2027
IMPORTE MÁXIMO SUBVENCIONABLE	2.309,46 €	2.309,46 €	2.309,46 €	1.924,54 €	1.924,54 €
IMPORTE MEDIO DE TRANSFERENCIA (€/ha)	259,49 €	259,49 €	259,49 €	216,24 €	216,24 €

RESUMEN DE UNIDADES

Cód	GRUPO DE PAGO	Sup. Dec. Admisible (ha)	Sup. Comprometida (ha)	Sup. ajustada compromiso (1) (ha)	% sobredec.	Sup. Resuelta (ha)	Importe Declarado	Importe Topado	Importe Resuelto	Importe tras sobredec.
422	FRUTALES SECANO	8,90		8,90	0,00	8,90	2.309,46	2.309,46	2.309,46	2.309,46
TOTAL		8,90	8,90	8,90		8,90	2.309,46	2.309,46	2.309,46	2.309,46

APLICACIÓN DE REDUCCIONES Y PENALIZACIONES

GRUPO DE PAGO	Importe Calculado	Importe prereduc.	Criterios de subvencionabilidad y compromisos	Presentación tardía	Omisión declaración	Condicionalidad	IMPORTE (Euros) RESUELTO
FRUTALES SECANO	2.309,46	2.309,46	0,00	0,00	0,00	0,00	2.309,46
TOTAL	2.309,46	2.309,46					2.309,46

RESUMEN DE PAGOS

	IMPORTE (Euros)			
	RESUELTO	FEADER	MAPA	CAPADR
FRUTALES SECANO - Pago realizado	2.309,46 €	1.963,04 €	226,56 €	119,86 €

RECINTOS RESUELTOS

REF.	REFERENCIA SIGPAC	CULTIVO DESCRIPCIÓN CULTIVO	S/R G.PAGO	PEND. MEDIA (%)	SUP. DEC. ADMISIBLE (ha)	SUP. COMPROM. (ha)	SUP. AJUSTADA COMPROM. (1) (ha)	SUP. CONY. SIGPAC (ha)	SUP. CERTIE (ha)	SUP. CAMPO (ha)	SUP. CAMPO DETER. CULT. DECLARADO (ha)	SUP. DEC. REDUCIDA (ha)	SUP. RESUELTA (ha)
-1146759	18-182-005-00084-002	104007 ALMENDROS-COMUNA	S 422	57,50	0,24	0,24	0,24	0,24	0,24			0,24	0,24
-1146751	18-182-005-00083-002	104007 ALMENDROS-COMUNA	S 422	47,20	0,27	0,27	0,27	0,27	0,27			0,27	0,27
-1146742	18-182-003-00324-004	104007 ALMENDROS-COMUNA	S 422	36,80	0,45	0,45	0,45	0,45	0,45			0,45	0,45
-1146740	18-182-003-00324-001	104007 ALMENDROS-COMUNA	S 422	39,00	1,07	1,07	1,07	1,07	1,07			1,07	1,07
-1146692	18-017-010-00238-002	104007 ALMENDROS-COMUNA	S 422	53,50	0,52	0,52	0,52	0,52	0,52			0,52	0,52
5329266	18-017-010-00273-005	104007 ALMENDROS-COMUNA	S 422	34,90	0,17	0,17	0,17	0,17	0,17			0,17	0,17
5329267	18-017-010-00273-004	104007 ALMENDROS-COMUNA	S 422	48,30	0,26	0,26	0,26	0,26	0,26			0,26	0,26
5329268	18-017-010-00273-007	104007 ALMENDROS-COMUNA	S 422	45,60	0,14	0,14	0,14	0,14	0,14			0,14	0,14
5329269	18-017-010-00273-006	104007 ALMENDROS-COMUNA	S 422	58,30	0,55	0,55	0,55	0,55	0,55			0,55	0,55
5329270	18-017-010-00076-003	104007 ALMENDROS-COMUNA	S 422	25,50	0,13	0,13	0,13	0,13	0,13			0,13	0,13
5329272	18-017-010-00077-001	104007 ALMENDROS-COMUNA	S 422	30,40	0,98	0,98	0,98	0,98	0,98			0,98	0,98
5329273	18-182-005-00075-002	104007 ALMENDROS-COMUNA	S 422	32,70	1,26	1,26	1,26	1,26	1,26			1,26	1,26
5329274	18-182-003-00325-001	104007 ALMENDROS-COMUNA	S 422	38,20	1,50	1,50	1,50	1,50	1,50			1,50	1,50
5329275	18-017-010-00273-008	104007 ALMENDROS-COMUNA	S 422	57,40	0,04	0,04	0,04	0,04	0,04			0,04	0,04
5329276	18-182-004-00090-002	104007 ALMENDROS-COMUNA	S 422	31,20	1,32	1,32	1,32	1,32	1,32			1,32	1,32

(1) Superficie declarada admisible ajustada con la superficie comprometida.
(2) Factor de penalización valorando el alcance para el tipo de compromiso.

Puede verificar la integridad de una copia de este documento mediante la lectura del código QR adjunto o mediante el acceso a la dirección <https://ws050.juntadeandalucia.es/verificarFirma> indicando el código de VERIFICACIÓN

FIRMADO POR

RAQUEL MARIA ESPIN CRESPO

17/12/2024

VERIFICACIÓN

Pk2jm6UYDU9J72AMTZUYRN3GET48NG

PÁG. 4172/9349





APELLIDOS Y NOMBRE / RAZÓN SOCIAL
CASTILLA RODRIGUEZ SERGIO

NIF
***8797*

EXPEDIENTE
1265388

ANUALIDAD DE PAGO
1ª

IMPORTE POR ANUALIDAD

	2023	2024	2025	2026	2027
IMPORTE MÁXIMO SUBVENCIONABLE	2.039,55 €	2.039,55 €	2.039,55 €	1.699,61 €	1.699,61 €
IMPORTE MEDIO DE TRANSFERENCIA (€/ha)	267,31 €	267,31 €	267,31 €	222,75 €	222,75 €

RESUMEN DE UNIDADES

Cód	GRUPO DE PAGO	Sup. Dec. Admisible (ha)	Sup. Comprometida (ha)	Sup. ajustada compromiso (1) (ha)	% sobredecc.	Sup. Resuelta (ha)	Importe Declarado	Importe Topado	Importe Resuelto	Importe tras sobredecc.
419	OLIVAR	1,57		1,57	0,00	1,57	467,04	467,04	467,04	467,04
422	FRUTALES SECANO	6,06		6,06	0,00	6,06	1.572,51	1.572,51	1.572,51	1.572,51
TOTAL		7,63	7,63	7,63		7,63	2.039,55	2.039,55	2.039,55	2.039,55

APLICACIÓN DE REDUCCIONES Y PENALIZACIONES

GRUPO DE PAGO	Importe Calculado	Importe prereduc.	Criterios de subvencionabilidad y compromisos	Presentación tardía	Omisión declaración	Condicionalidad	IMPORTE (Euros) RESUELTO
FRUTALES SECANO	1.572,51	1.572,51	0,00	0,00	0,00	0,00	1.572,51
OLIVAR	467,04	467,04	0,00	0,00	0,00	0,00	467,04
TOTAL	2.039,55	2.039,55					2.039,55

RESUMEN DE PAGOS

	RESUELTO	FEADER	MAPA	CAPADR
FRUTALES SECANO - Pago realizado	1.572,51 €	1.336,63 €	154,26 €	81,62 €
OLIVAR - Pago realizado	467,04 €	396,98 €	45,82 €	24,24 €
TOTAL	2.039,55 €	1.733,61 €	200,08 €	105,86 €

RECINTOS RESUELTOS

REE	REFERENCIA SIGPAC	CULTIVO DESCRIPCIÓN CULTIVO	S/R G.PAGO	PEND. MEDIA (%)	SUP. DEC. ADMISIBLE (ha)	SUP. COMPROM. (ha)	SUP. AJUSTADA COMPROM. (1) (ha)	SUP. CONV. SIGPAC (ha)	SUP. CERTIF. (ha)	SUP. CAMPO (ha)	SUP. CAMPO DETER. CULT. DECLARADO (ha)	SUP. DEC. REDUCIDA (ha)	SUP. RESUELTA (ha)
-1140851	18-182-003-00043-001	101010 OLIVAR-PICUAL	S	419	48,00	0,53	0,53	0,53	0,53			0,53	0,53
5322506	18-182-004-00154-001	101194 OLIVAR-LECHIN DE GRANADA	S	419	30,40	1,04	1,04	1,04	1,04			1,04	1,04
-1151043	18-182-003-00098-001	218047 HIGUERA-BLANCA DEL PAÍS	S	422	52,10	0,35	0,35	0,35	0,35			0,35	0,35
-1140894	18-017-011-00187-003	104007 ALMENDROS-COMUNA	S	422	57,60	0,82	0,82	0,82	0,82			0,82	0,82
-1140892	18-017-011-00187-005	104007 ALMENDROS-COMUNA	S	422	46,30	0,38	0,38	0,38	0,38			0,38	0,38
-1140862	18-182-003-00098-006	104007 ALMENDROS-COMUNA	S	422	51,80	0,19	0,19	0,19	0,19			0,19	0,19
5322436	18-182-003-00044-001	104007 ALMENDROS-COMUNA	S	422	51,30	1,97	1,97	1,97	1,97			1,97	1,97
5322451	18-182-003-00098-007	104007 ALMENDROS-COMUNA	S	422	43,50	1,03	1,03	1,03	1,03			1,03	1,03
5322465	18-182-003-00126-001	104007 ALMENDROS-COMUNA	S	422	37,00	0,23	0,23	0,23	0,23			0,23	0,23
5322485	18-182-003-00127-002	104007 ALMENDROS-COMUNA	S	422	45,00	0,41	0,41	0,41	0,41			0,41	0,41
5322493	18-017-011-00187-001	104007 ALMENDROS-COMUNA	S	422	53,20	0,41	0,41	0,41	0,41			0,41	0,41
5322502	18-017-010-00269-006	104007 ALMENDROS-COMUNA	S	422	51,00	0,27	0,27	0,27	0,27			0,27	0,27

(1) Superficie declarada admisible ajustada con la superficie comprometida.
(2) Factor de penalización valorando el alcance para el tipo de compromiso.

Puede verificar la integridad de una copia de este documento mediante la lectura del código QR adjunto o mediante el acceso a la dirección <https://ws050.juntadeandalucia.es/verificarFirma> indicando el código de VERIFICACIÓN

FIRMADO POR

RAQUEL MARIA ESPIN CRESPO

17/12/2024

VERIFICACIÓN

Pk2jm6UYDU9J72AMTZUYRN3GET48NG

PÁG. 4173/9349





APELLIDOS Y NOMBRE / RAZÓN SOCIAL

CASTILLO CARAYOL MARCOS

NIF
****7481*

EXPEDIENTE
1104140

ANUALIDAD DE PAGO
1ª

IMPORTES POR ANUALIDAD

	2023	2024	2025	2026	2027
IMPORTE MÁXIMO SUBVENCIONABLE	889,47 €	889,47 €	889,47 €	741,22 €	741,22 €
IMPORTE MEDIO DE TRANSFERENCIA (€/ha)	297,48 €	297,48 €	297,48 €	247,90 €	247,90 €

RESUMEN DE UNIDADES

Cód	GRUPO DE PAGO	Sup. Dec. Admisible (ha)	Sup. Comprometida (ha)	Sup. ajustada compromiso (1) (ha)	% sobredec.	Sup. Resuelta (ha)	Importe Declarado	Importe Topado	Importe Resuelto	Importe tras sobredec.
419	OLIVAR	2,99		2,99	0,00	2,99	889,47	889,47	889,47	889,47
TOTAL		2,99	2,99	2,99		2,99	889,47	889,47	889,47	889,47

APLICACIÓN DE REDUCCIONES Y PENALIZACIONES

GRUPO DE PAGO	Importe Calculado	Importe prereduc.	Criterios de subvencionabilidad y compromisos	Presentación tardía	Omisión declaración	Condicionalidad	IMPORTE (Euros) RESUELTO
OLIVAR	889,47	889,47	0,00	0,00	0,00	0,00	889,47
TOTAL	889,47	889,47					889,47

RESUMEN DE PAGOS

	IMPORTE (Euros)			
	RESUELTO	FEADER	MAPA	CAPADR
OLIVAR - Pago realizado	889,47 €	756,05 €	87,26 €	46,16 €

RECINTOS RESUELTOS

REF.	REFERENCIA SIGPAC	CULTIVO	DESCRIPCIÓN CULTIVO	S/R G.PAGO	PEND. MEDIA (%)	SUP. DEC. ADMISIBLE (ha)	SUP. COMPROM. (ha)	SUP. AJUSTADA COMPR.(1) (ha)	SUP. CONY. SIGPAC (ha)	SUP. CERTIE (ha)	SUP. CAMPO (ha)	SUP. CAMPO DETER. CULT. DECLARADO (ha)	SUP. DEC. REDUCIDA (ha)	SUP. RESUELTA (ha)
-1501791	18-024-017-00165-005	101010	OLIVAR-PICUAL	R 419	2,90	0,30	0,30	0,30		0,30			0,30	0,30
-1501790	18-024-017-00165-005	101010	OLIVAR-PICUAL	R 419	2,90	0,44	0,44	0,44		0,44			0,44	0,44
-1126890	18-024-017-00165-005	101010	OLIVAR-PICUAL	R 419	2,90	1,08	1,08	1,08		1,08			1,08	1,08
1700000005969486	18-024-016-00182-001	101010	OLIVAR-PICUAL	R 419	3,30	1,15	1,15	1,15		1,15			1,15	1,15
1700000005969487	18-024-017-00165-003	101010	OLIVAR-PICUAL	R 419	5,00	0,02	0,02	0,02		0,02			0,02	0,02

(1) Superficie declarada admisible ajustada con la superficie comprometida.
(2) Factor de penalización valorando el alcance para el tipo de compromiso.

Puede verificar la integridad de una copia de este documento mediante la lectura del código QR adjunto o mediante el acceso a la dirección <https://ws050.juntadeandalucia.es/verificarFirma> indicando el código de VERIFICACIÓN

FIRMADO POR	RAQUEL MARIA ESPIN CRESPO	17/12/2024	
VERIFICACIÓN	Pk2jm6UYDU9J72AMTZUYRN3GET48NG	PÁG. 4174/9349	



APELLIDOS Y NOMBRE / RAZÓN SOCIAL
CASTILLO FERNANDEZ ANTONIO

NIF
***3208*

EXPEDIENTE
1266644

ANUALIDAD DE PAGO
1ª

IMPORTES POR ANUALIDAD

	2023	2024	2025	2026	2027
IMPORTE MÁXIMO SUBVENCIONABLE	830,37 €	830,37 €	830,37 €	691,97 €	691,97 €
IMPORTE MEDIO DE TRANSFERENCIA (€/ha)	259,49 €	259,49 €	259,49 €	216,24 €	216,24 €

RESUMEN DE UNIDADES

Cód	GRUPO DE PAGO	Sup. Dec. Admisible (ha)	Sup. Comprometida (ha)	Sup. ajustada compromiso (1) (ha)	% sobredec.	Sup. Resuelta (ha)	Importe Declarado	Importe Topado	Importe Resuelto	Importe tras sobredec.
422	FRUTALES SECANO	3,20		3,20	0,00	3,20	830,37	830,37	830,37	830,37
TOTAL		3,20	3,20	3,20		3,20	830,37	830,37	830,37	830,37

APLICACIÓN DE REDUCCIONES Y PENALIZACIONES

GRUPO DE PAGO	Importe Calculado	Importe prereduc.	Importe subvencionabilidad y compromisos	Presentación tardía	Omisión declaración	Condicionalidad	IMPORTE (Euros) RESUELTO
FRUTALES SECANO	830,37		0,00	0,00	0,00	0,00	830,37
TOTAL	830,37		830,37				830,37

RESUMEN DE PAGOS

	IMPORTE (Euros)			
	RESUELTO	FEADER	MAPA	CAPADR
FRUTALES SECANO - Pago realizado	830,37 €	705,81 €	81,46 €	43,10 €

RECINTOS RESUELTOS

REF.	REFERENCIA SIGPAC	CULTIVO	DESCRIPCIÓN CULTIVO	S/R G.PAGO	PEND. MEDIA (%)	SUP. DEC. ADMISIBLE (ha)	SUP. COMPROM. (ha)	SUP. AJUSTADA COMPR.(1) (ha)	SUP. CONY. SIGPAC (ha)	SUP. CERTIE (ha)	SUP. CAMPO (ha)	SUP. CAMPO DETER. CULT. DECLARADO (ha)	SUP. DEC. REDUCIDA (ha)	SUP. RESUELTA (ha)
-1403551	18-005-017-00382-007	104008	ALMENDROS-CONSTANTI	S 422	40,30	0,06	0,06	0,06		0,06			0,06	0,06
5470947	18-005-010-00051-001	104024	ALMENDROS-MARCONA	S 422	31,20	0,36	0,36	0,36		0,36			0,36	0,36
5470959	18-005-017-00170-001	104007	ALMENDROS-COMUNA	S 422	44,50	0,42	0,42	0,42		0,42			0,42	0,42
5470960	18-005-010-00078-001	104024	ALMENDROS-MARCONA	S 422	15,10	0,04	0,04	0,04		0,04			0,04	0,04
5470962	18-005-017-00245-001	104008	ALMENDROS-CONSTANTI	S 422	18,70	0,11	0,11	0,11		0,11			0,11	0,11
5470963	18-005-017-00365-004	104008	ALMENDROS-CONSTANTI	S 422	25,10	0,12	0,12	0,12		0,12			0,12	0,12
5470964	18-005-017-00365-002	104008	ALMENDROS-CONSTANTI	S 422	44,50	0,22	0,22	0,22		0,22			0,22	0,22
5470966	18-005-010-00077-001	104024	ALMENDROS-MARCONA	S 422	38,20	0,42	0,42	0,42		0,42			0,42	0,42
5470967	18-005-017-00088-002	104024	ALMENDROS-MARCONA	S 422	38,20	1,07	1,07	1,07		1,07			1,07	1,07
5470968	18-005-017-00109-003	104024	ALMENDROS-MARCONA	S 422	47,20	0,38	0,38	0,38		0,45			0,38	0,38

(1) Superficie declarada admisible ajustada con la superficie comprometida.
(2) Factor de penalización valorando el alcance para el tipo de compromiso.

Puede verificar la integridad de una copia de este documento mediante la lectura del código QR adjunto o mediante el acceso a la dirección <https://ws050.juntadeandalucia.es/verificarFirma> indicando el código de VERIFICACIÓN

FIRMADO POR

RAQUEL MARIA ESPIN CRESPO

17/12/2024

VERIFICACIÓN

Pk2jm6UYDU9J72AMTZUYRN3GET48NG

PÁG. 4175/9349



**APELLIDOS Y NOMBRE / RAZÓN SOCIAL**

CASTILLO GALLARDO JORGE MANUEL

NIF

****1751*

EXPEDIENTE

1112411

ANUALIDAD DE PAGO

1ª

IMPORTES POR ANUALIDAD

	2023	2024	2025	2026	2027
IMPORTE MÁXIMO SUBVENCIONABLE	11.899,20 €	11.899,20 €	11.899,20 €	9.916,00 €	9.916,00 €
IMPORTE MEDIO DE TRANSFERENCIA (€/ha)	296,44 €	296,44 €	296,44 €	247,04 €	247,04 €

RESUMEN DE UNIDADES

Cód	GRUPO DE PAGO	Sup. Dec. Admisible (ha)	Sup. Comprometida (ha)	Sup. ajustada compromiso (1) (ha)	% sobredec.	Sup. Resuelta (ha)	Importe Declarado	Importe Topado	Importe Resuelto	Importe tras sobredec.
419	OLIVAR	73,29		40,00	0,00	40,00	11.899,20	11.899,20	11.899,20	11.899,20
424	HERBÁCEOS NO ELEGIBLES	0,14		0,14	0,00	0,14	0,00	0,00	0,00	0,00
TOTAL		73,43	40,14	40,14		40,14	11.899,20	11.899,20	11.899,20	11.899,20

APLICACIÓN DE REDUCCIONES Y PENALIZACIONES

GRUPO DE PAGO	Importe Calculado	Importe prereduc.	Criterios de subvencionabilidad y compromisos	Presentación tardía	Omisión declaración	Condicionalidad	IMPORTE (Euros) RESUELTO
HERBÁCEOS NO ELEGIBLES	0,00	0,00	0,00	0,00	0,00	0,00	0,00
OLIVAR	11.899,20	11.899,20	0,00	0,00	0,00	0,00	11.899,20
TOTAL	11.899,20	11.899,20					11.899,20

RESUMEN DE PAGOS

	RESUELTO	FEADER	MAPA	CAPADR
OLIVAR - Pago realizado	11.899,20 €	10.114,32 €	1.167,31 €	617,57 €

RECINTOS RESUELTOS

REF.	REFERENCIA SIGPAC	CULTIVO DESCRIPCIÓN CULTIVO	S/R	G.PAGO	PEND. MEDIA (%)	SUP. DEC. ADMISIBLE (ha)	SUP. COMPROM. (ha)	SUP. AJUSTADA COMPROM. (1) (ha)	SUP. CONV. SIGPAC (ha)	SUP. CERTIF. (ha)	SUP. CAMPO (ha)	SUP. CAMPO DETER. CULT. DECLARADO (ha)	SUP. DEC. REDUCIDA (ha)	SUP. RESUELTA (ha)
1700000007162224	18-090-011-00021-018	101010 OLIVAR-PICUAL	S	419	26,80	73,29	73,29	73,29	73,29	73,29			73,29	73,29
1700000007162218	18-090-011-00021-024	20000 BARBECHO TRADICIONAL-SIN VARIEDAD	S	424	18,80	0,14	0,14	0,14	0,14	0,14			0,14	0,14

(1) Superficie declarada admisible ajustada con la superficie comprometida.
(2) Factor de penalización valorando el alcance para el tipo de compromiso.

Puede verificar la integridad de una copia de este documento mediante la lectura del código QR adjunto o mediante el acceso a la dirección <https://ws050.juntadeandalucia.es/verificarFirma> indicando el código de VERIFICACIÓN

FIRMADO POR

RAQUEL MARIA ESPIN CRESPO

17/12/2024

VERIFICACIÓN

Pk2jm6UYDU9J72AMTZUYRN3GET48NG

PÁG. 4176/9349





APELLIDOS Y NOMBRE / RAZÓN SOCIAL

CASTILLO LOPEZ JOSE ANTONIO

NIF
***3882*

EXPEDIENTE
1204626

ANUALIDAD DE PAGO
1ª

IMPORTES POR ANUALIDAD

	2023	2024	2025	2026	2027
IMPORTE MÁXIMO SUBVENCIONABLE	482,55 €	482,55 €	402,11 €	402,11 €	402,11 €
IMPORTE MEDIO DE TRANSFERENCIA (€/ha)	181,41 €	181,41 €	151,17 €	151,17 €	151,17 €

RESUMEN DE UNIDADES

Cód	GRUPO DE PAGO	Sup. Dec. Admisible (ha)	Sup. Comprometida (ha)	Sup. ajustada compromiso (1) (ha)	% sobredec.	Sup. Resuelta (ha)	Importe Declarado	Importe Topado	Importe Resuelto	Importe tras sobredec.
416	HERBÁCEOS	2,66		2,66	0,00	2,66	482,55	482,55	482,55	482,55
TOTAL		2,66	2,66	2,66		2,66	482,55	482,55	482,55	482,55

APLICACIÓN DE REDUCCIONES Y PENALIZACIONES

GRUPO DE PAGO	Importe Calculado	Importe prereduc.	Criterios de subvencionabilidad y compromisos	Presentación tardía	Omisión declaración	Condicionalidad	IMPORTE (Euros) RESUELTO
HERBÁCEOS	482,55	482,55	0,00	0,00	0,00	0,00	482,55
TOTAL	482,55	482,55					482,55

RESUMEN DE PAGOS

	IMPORTE (Euros)			
	RESUELTO	FEADER	MAPA	CAPADR
HERBÁCEOS - Pago realizado	482,55 €	410,17 €	47,34 €	25,04 €

RECINTOS RESUELTOS

REF.	REFERENCIA SIGPAC	CULTIVO	DESCRIPCIÓN CULTIVO	S/R G.PAGO	PEND. MEDIA (%)	SUP. DEC. ADMISIBLE (ha)	SUP. COMPROM. (ha)	SUP. AJUSTADA COMPR.(1) (ha)	SUP. CONY. SIGPAC (ha)	SUP. CERTIE (ha)	SUP. CAMPO (ha)	SUP. CAMPO DETER. CULT. DECLARADO (ha)	SUP. DEC. REDUCIDA (ha)	SUP. RESUELTA (ha)
6839616	18-046-008-00062-001	8000	AVENA-SIN VARIEDAD	S 416	4,30	1,13	1,13	1,13		1,13			1,13	1,13
6839643	18-046-008-00056-001	8000	AVENA-SIN VARIEDAD	S 416	3,90	0,80	0,80	0,80		0,80			0,80	0,80
6839647	18-046-008-00059-001	8000	AVENA-SIN VARIEDAD	S 416	3,20	0,73	0,73	0,73		0,73			0,73	0,73

(1) Superficie declarada admisible ajustada con la superficie comprometida.
(2) Factor de penalización valorando el alcance para el tipo de compromiso.

Puede verificar la integridad de una copia de este documento mediante la lectura del código QR adjunto o mediante el acceso a la dirección <https://ws050.juntadeandalucia.es/verificarFirma> indicando el código de VERIFICACIÓN

FIRMADO POR

RAQUEL MARIA ESPIN CRESPO

17/12/2024

VERIFICACIÓN

Pk2jm6UYDU9J72AMTZUYRN3GET48NG

PÁG. 4177/9349





INCIDENCIAS

INCIDENCIA DESCRIPCIÓN

- 100412 Número de hectáreas validadas inferior a la superficie mínima permitida por el grupo de cultivo (Anexo I. Criterios de Subvencionabilidad. Orden 28 de marzo de 2023).
Sup. Resuelta:0 Grupo de Pago:FRUTALES REGADÍO
Sup. Resuelta:0 Grupo de Pago:FRUTALES SECANO

- 100413 Recinto perteneciente a grupo de cultivo que no cumple con la superficie mínima requerida (Anexo I. Criterios de Subvencionabilidad. Orden 28 de marzo de 2023).
Ref:5508860 Recinto:18-046-003-00270-00001 Cultivo:104020 ALMENDROS-GUARA Regadío Sup. Declarada:0,28 Superficie Resolver:0,28
Ref:5508857 Recinto:18-046-003-00288-00001 Cultivo:104020 ALMENDROS-GUARA Regadío Sup. Declarada:0,36 Superficie Resolver:0,36
Ref:5508856 Recinto:18-046-003-00421-00001 Cultivo:104020 ALMENDROS-GUARA Regadío Sup. Declarada:0,41 Superficie Resolver:0,41
Ref:-940823 Recinto:18-046-004-00051-00005 Cultivo:124022 PISTACHO-KERMAN Secano Sup. Declarada:0,25 Superficie Resolver:0,25
Ref:-940840 Recinto:18-046-004-00051-00008 Cultivo:124022 PISTACHO-KERMAN Secano Sup. Declarada:0,16 Superficie Resolver:0,16
Ref:-940820 Recinto:18-046-004-00055-00002 Cultivo:124022 PISTACHO-KERMAN Secano Sup. Declarada:3,13 Superficie Resolver:3,13
Ref:-940821 Recinto:18-046-004-00055-00003 Cultivo:124022 PISTACHO-KERMAN Secano Sup. Declarada:0,19 Superficie Resolver:0,19
Ref:5508846 Recinto:18-046-008-00030-00001 Cultivo:104020 ALMENDROS-GUARA Secano Sup. Declarada:1,05 Superficie Resolver:1,05
Ref:5508847 Recinto:18-046-008-00033-00001 Cultivo:104020 ALMENDROS-GUARA Secano Sup. Declarada:0,8 Superficie Resolver:0,08
Ref:-940726 Recinto:18-046-008-00055-00001 Cultivo:104057 ALMENDROS-AVIJOR Secano Sup. Declarada:0,64 Superficie Resolver:0,64
Ref:5508783 Recinto:18-046-008-00110-00001 Cultivo:104020 ALMENDROS-GUARA Secano Sup. Declarada:0,75 Superficie Resolver:0,75
Ref:5508786 Recinto:18-046-008-00111-00001 Cultivo:104020 ALMENDROS-GUARA Secano Sup. Declarada:0,77 Superficie Resolver:0,77
Ref:-940731 Recinto:18-046-008-00113-00001 Cultivo:104057 ALMENDROS-AVIJOR Secano Sup. Declarada:4,21 Superficie Resolver:4,21
Ref:-940649 Recinto:18-046-008-00115-00001 Cultivo:104057 ALMENDROS-AVIJOR Secano Sup. Declarada:6,98 Superficie Resolver:6,98
Ref:-940619 Recinto:18-046-008-00174-00001 Cultivo:104090 ALMENDROS-FILIPO CEO Secano Sup. Declarada:0,74 Superficie Resolver:0,74
Ref:-940622 Recinto:18-046-008-00175-00001 Cultivo:104090 ALMENDROS-FILIPO CEO Secano Sup. Declarada:0,7 Superficie Resolver:0,7
Ref:-940623 Recinto:18-046-008-00176-00001 Cultivo:104090 ALMENDROS-FILIPO CEO Secano Sup. Declarada:0,73 Superficie Resolver:0,73
Ref:5508836 Recinto:18-046-008-00184-00001 Cultivo:104020 ALMENDROS-GUARA Secano Sup. Declarada:3,04 Superficie Resolver:3,04
Ref:5508837 Recinto:18-046-008-00282-00001 Cultivo:104020 ALMENDROS-GUARA Secano Sup. Declarada:0,34 Superficie Resolver:0,34
Ref:-940754 Recinto:18-046-008-00296-00002 Cultivo:104020 ALMENDROS-GUARA Secano Sup. Declarada:0,57 Superficie Resolver:0,57
Ref:1700000006686296 Recinto:18-046-009-00003-00001 Cultivo:104031 ALMENDROS-PENTACEBAS CSIC Regadío Sup. Declarada:0,21 Superficie Resolver:0,21

- 100424 Solicita recinto que no está comprometido para la operación.
Ref:1700000006686282 Recinto:18-046-004-00202-00003 Cultivo:101010 OLIVAR-PICUAL Regadío
Ref:1700000006686280 Recinto:18-046-008-00386-00001 Cultivo:101010 OLIVAR-PICUAL Secano
Ref:-939192 Recinto:18-046-008-00791-00001 Cultivo:101010 OLIVAR-PICUAL Secano

(1) Superficie declarada admisible ajustada con la superficie comprometida.
(2) Factor de penalización valorando el alcance para el tipo de compromiso.

Puede verificar la integridad de una copia de este documento mediante la lectura del código QR adjunto o mediante el acceso a la dirección https://ws050.juntadeandalucia.es/verificarFirma indicando el código de VERIFICACIÓN			
FIRMADO POR	RAQUEL MARIA ESPIN CRESPO	17/12/2024	
VERIFICACIÓN	Pk2jm6UYDU9J72AMTZUYRN3GET48NG	PÁG. 4178/9349	



APELLIDOS Y NOMBRE / RAZÓN SOCIAL

CASTILLO MARTOS RAIMUNDO

NIF
***7186*

EXPEDIENTE
1005935

ANUALIDAD DE PAGO
1ª

IMPORTES POR ANUALIDAD

	2023	2024	2025	2026	2027
IMPORTE MÁXIMO SUBVENCIONABLE	365,88 €	365,88 €	365,88 €	304,90 €	304,90 €
IMPORTE MEDIO DE TRANSFERENCIA (€/ha)	259,49 €	259,49 €	259,49 €	216,24 €	216,24 €

RESUMEN DE UNIDADES

Cód	GRUPO DE PAGO	Sup. Dec. Admisible (ha)	Sup. Comprometida (ha)	Sup. ajustada compromiso (1) (ha)	% sobredec.	Sup. Resuelta (ha)	Importe Declarado	Importe Topado	Importe Resuelto	Importe tras sobredec.
422	FRUTALES SECANO	1,41		1,41	0,00	1,41	365,88	365,88	365,88	365,88
TOTAL		1,41	1,41	1,41		1,41	365,88	365,88	365,88	365,88

APLICACIÓN DE REDUCCIONES Y PENALIZACIONES

GRUPO DE PAGO	Importe Calculado	Importe prereduc.	Criterios de subvencionabilidad y compromisos	Presentación tardía	Omisión declaración	Condicionalidad	IMPORTE (Euros) RESUELTO
FRUTALES SECANO	365,88		0,00	0,00	1,00	0,00	362,22
TOTAL	365,88	365,88					362,22

RESUMEN DE PAGOS

	IMPORTE (Euros)			
	RESUELTO	FEADER	MAPA	CAPADR
FRUTALES SECANO - Pago realizado	362,22 €	307,89 €	35,53 €	18,80 €

RECINTOS RESUELTOS

REF.	REFERENCIA SIGPAC	CULTIVO	DESCRIPCIÓN CULTIVO	S/R G.PAGO	PEND. MEDIA (%)	SUP. DEC. ADMISIBLE (ha)	SUP. COMPROM. (ha)	SUP. AJUSTADA COMPR.(1) (ha)	SUP. CONY. SIGPAC (ha)	SUP. CERTIE (ha)	SUP. CAMPO (ha)	SUP. CAMPO DETER. CULT. DECLARADO (ha)	SUP. DEC. REDUCIDA (ha)	SUP. RESUELTA (ha)
5799153	18-045-011-00086-001	104024	ALMENDROS-MARCONA	S 422	36,10	0,14	0,14	0,14		0,14			0,14	0,14
5799154	18-045-011-00002-003	104024	ALMENDROS-MARCONA	S 422	52,70	0,35	0,35	0,35		0,35			0,35	0,35
5799155	18-045-011-00003-001	104024	ALMENDROS-MARCONA	S 422	30,90	0,14	0,14	0,14		0,14			0,14	0,14
5799156	18-045-011-00003-006	104024	ALMENDROS-MARCONA	S 422	45,60	0,06	0,06	0,06		0,06			0,06	0,06
5799158	18-045-009-00155-001	104024	ALMENDROS-MARCONA	S 422	52,30	0,22	0,22	0,22		0,34			0,22	0,22
5799163	18-045-010-00163-001	104024	ALMENDROS-MARCONA	S 422	44,20	0,17	0,17	0,17		0,17			0,17	0,17
5799164	18-045-010-00163-003	104024	ALMENDROS-MARCONA	S 422	41,20	0,33	0,33	0,33		0,33			0,33	0,33

INCIDENCIAS

INCIDENCIA DESCRIPCIÓN

- 256 Solicitud con recintos no declarados en campaña actual con una reducción por omisión de superficie superior al 3%
CÓDIGO PARA EL PORCENTAJE DE REDUCCIÓN POR OMISIÓN QUE CORRESPONDE A LA SOLICITUD: 1
- 100424 Solicita recinto que no está comprometido para la operación.
Ref:5799157 Recinto:18-045-009-00136-00003 Cultivo:104024 ALMENDROS-MARCONA Secano

(1) Superficie declarada admisible ajustada con la superficie comprometida.
(2) Factor de penalización valorando el alcance para el tipo de compromiso.

Puede verificar la integridad de una copia de este documento mediante la lectura del código QR adjunto o mediante el acceso a la dirección https://ws050.juntadeandalucia.es/verificarFirma indicando el código de VERIFICACIÓN			
FIRMADO POR	RAQUEL MARIA ESPIN CRESPO	17/12/2024	
VERIFICACIÓN	Pk2jm6UYDU9J72AMTZUYRN3GET48NG	PÁG. 4179/9349	



APELLIDOS Y NOMBRE / RAZÓN SOCIAL

CASTILLO MATURANA RICARDO

NIF
***3489*

EXPEDIENTE
1252248

ANUALIDAD DE PAGO
1ª

IMPORTE POR ANUALIDAD

	2023	2024	2025	2026	2027
IMPORTE MÁXIMO SUBVENCIONABLE	4.590,38 €	4.590,38 €	4.590,38 €	3.825,29 €	3.825,29 €
IMPORTE MEDIO DE TRANSFERENCIA (€/ha)	259,49 €	259,49 €	259,49 €	216,24 €	216,24 €

RESUMEN DE UNIDADES

Cód	GRUPO DE PAGO	Sup. Dec. Admisible (ha)	Sup. Comprometida (ha)	Sup. ajustada compromiso (1) (ha)	% sobredec.	Sup. Resuelta (ha)	Importe Declarado	Importe Topado	Importe Resuelto	Importe tras sobredec.
422	FRUTALES SECANO	17,69		17,69	0,00	17,69	4.590,38	4.590,38	4.590,38	4.590,38
TOTAL		17,69	17,69	17,69		17,69	4.590,38	4.590,38	4.590,38	4.590,38

APLICACIÓN DE REDUCCIONES Y PENALIZACIONES

GRUPO DE PAGO	Importe Calculado	Importe prereduc.	Criterios de subvencionabilidad y compromisos	Presentación tardía	Omisión declaración	Condicionalidad	IMPORTE (Euros) RESUELTO
FRUTALES SECANO	4.590,38	4.590,38	0,00	0,00	0,00	0,00	4.590,38
TOTAL	4.590,38	4.590,38					4.590,38

RESUMEN DE PAGOS

	IMPORTE (Euros)			
	RESUELTO	FEADER	MAPA	CAPADR
FRUTALES SECANO - Pago realizado	4.590,38 €	3.901,82 €	450,32 €	238,24 €

RECINTOS RESUELTOS

REF.	REFERENCIA SIGPAC	CULTIVO	DESCRIPCIÓN CULTIVO	S/R G.PAGO	PEND. MEDIA (%)	SUP. DEC. ADMISIBLE (ha)	SUP. COMPROM. (ha)	SUP. AJUSTADA COMPROM. (1) (ha)	SUP. CONY. SIGPAC (ha)	SUP. CERTIE (ha)	SUP. CAMPO (ha)	SUP. CAMPO DETER. CULT. DECLARADO (ha)	SUP. DEC. REDUCIDA (ha)	SUP. RESUELTA (ha)
-946809	18-180-011-00184-003	104007	ALMENDROS-COMUNA	S 422	39,30	0,25	0,25	0,25	0,25	0,25			0,25	0,25
-946808	18-180-011-00173-002	104007	ALMENDROS-COMUNA	S 422	40,60	0,15	0,15	0,15	0,15	0,15			0,15	0,15
-946807	18-180-005-00209-002	104007	ALMENDROS-COMUNA	S 422	17,60	0,02	0,02	0,02	0,02	0,02			0,02	0,02
-693144	18-180-011-00173-001	104007	ALMENDROS-COMUNA	S 422	41,20	1,68	1,68	1,68	1,68	1,68			1,68	1,68
4754197	18-180-005-00266-001	104007	ALMENDROS-COMUNA	S 422	54,40	2,33	2,33	2,33	2,33	2,33			2,33	2,33
4754198	18-180-005-00269-001	104007	ALMENDROS-COMUNA	S 422	47,70	3,07	3,07	3,07	3,07	3,07			3,07	3,07
4754204	18-180-005-00326-001	104007	ALMENDROS-COMUNA	S 422	51,20	4,21	4,21	4,21	4,21	4,21			4,21	4,21
4754206	18-180-005-00209-001	104007	ALMENDROS-COMUNA	S 422	50,90	3,36	3,36	3,36	3,36	3,36			3,36	3,36
4754215	18-007-015-00272-001	104007	ALMENDROS-COMUNA	S 422	45,50	0,69	0,69	0,69	0,69	0,69			0,69	0,69
4754225	18-180-005-00046-001	218045	HIGUERA-BLANCA	S 422	35,40	0,05	0,05	0,05	0,05	0,05			0,05	0,05
4754226	18-180-011-00184-001	104007	ALMENDROS-COMUNA	S 422	46,40	0,88	0,88	0,88	0,88	0,88			0,88	0,88
4754227	18-180-011-00371-001	104007	ALMENDROS-COMUNA	S 422	52,90	0,62	0,62	0,62	0,62	0,62			0,62	0,62
4754229	18-180-005-00574-001	104020	ALMENDROS-GUARA	S 422	46,60	0,38	0,38	0,38	0,38	0,38			0,38	0,38

(1) Superficie declarada admisible ajustada con la superficie comprometida.
(2) Factor de penalización valorando el alcance para el tipo de compromiso.

Puede verificar la integridad de una copia de este documento mediante la lectura del código QR adjunto o mediante el acceso a la dirección <https://ws050.juntadeandalucia.es/verificarFirma> indicando el código de VERIFICACIÓN

FIRMADO POR

RAQUEL MARIA ESPIN CRESPO

17/12/2024

VERIFICACIÓN

Pk2jm6UYDU9J72AMTZUYRN3GET48NG

PÁG. 4180/9349





APELLIDOS Y NOMBRE / RAZÓN SOCIAL
CASTILLO MUÑOZ BEATRIZ DE LA PAZ

NIF
***7455*

EXPEDIENTE
1221921

ANUALIDAD DE PAGO
1ª

IMPORTES POR ANUALIDAD

	2023	2024	2025	2026	2027
IMPORTE MÁXIMO SUBVENCIONABLE	11.899,20 €	11.899,20 €	11.899,20 €	9.916,00 €	9.916,00 €
IMPORTE MEDIO DE TRANSFERENCIA (€/ha)	297,48 €	297,48 €	297,48 €	247,90 €	247,90 €

RESUMEN DE UNIDADES

Cód	GRUPO DE PAGO	Sup. Dec. Admisible (ha)	Sup. Comprometida (ha)	Sup. ajustada compromiso (1) (ha)	% sobredec.	Sup. Resuelta (ha)	Importe Declarado	Importe Topado	Importe Resuelto	Importe tras sobredec.
419	OLIVAR	54,14		40,00	0,00	40,00	11.899,20	11.899,20	11.899,20	11.899,20
TOTAL		54,14	40,00	40,00		40,00	11.899,20	11.899,20	11.899,20	11.899,20

APLICACIÓN DE REDUCCIONES Y PENALIZACIONES

GRUPO DE PAGO	Importe Calculado	Importe prereduc.	Criterios de subvencionabilidad y compromisos	Presentación tardía	Omisión declaración	Condicionalidad	IMPORTE (Euros) RESUELTO
OLIVAR	11.899,20	11.899,20	0,00	0,00	0,00	0,00	11.899,20
TOTAL	11.899,20	11.899,20					11.899,20

RESUMEN DE PAGOS

	IMPORTE (Euros)			
	RESUELTO	FEADER	MAPA	CAPADR
OLIVAR - Pago realizado	11.899,20 €	10.114,32 €	1.167,31 €	617,57 €

RECINTOS RESUELTOS

REF.	REFERENCIA SIGPAC	CULTIVO	DESCRIPCIÓN CULTIVO	S/R G.PAGO	PEND. MEDIA (%)	SUP. DEC. ADMISIBLE (ha)	SUP. COMPROM. (ha)	SUP. AJUSTADA COMPR.(1) (ha)	SUP. CONY. SIGPAC (ha)	SUP. CERTIE (ha)	SUP. CAMPO (ha)	SUP. CAMPO DETER. CULT. DECLARADO (ha)	SUP. DEC. REDUCIDA (ha)	SUP. RESUELTA (ha)
-1372823	18-123-013-00171-013	101138	OLIVAR-HOJIBLANCA	R	419	21,60	42,34	42,34	42,34	42,34			42,34	42,34
-766062	18-123-013-00181-001	101138	OLIVAR-HOJIBLANCA	R	419	9,00	3,75	3,75	3,75	3,75			3,75	3,75
4675377	18-123-022-00100-005	101138	OLIVAR-HOJIBLANCA	S	419	13,60	8,05	8,05	8,05	8,05			8,05	8,05

(1) Superficie declarada admisible ajustada con la superficie comprometida.
(2) Factor de penalización valorando el alcance para el tipo de compromiso.

Puede verificar la integridad de una copia de este documento mediante la lectura del código QR adjunto o mediante el acceso a la dirección <https://ws050.juntadeandalucia.es/verificarFirma> indicando el código de VERIFICACIÓN

FIRMADO POR	RAQUEL MARIA ESPIN CRESPO	17/12/2024	
VERIFICACIÓN	Pk2jm6UYDU9J72AMTZUYRN3GET48NG	PÁG. 4181/9349	



APELLIDOS Y NOMBRE / RAZÓN SOCIAL
CASTILLO MUÑOZ MARIA DEL CARMEN

NIF
***2783*

EXPEDIENTE
1221942

ANUALIDAD DE PAGO
1ª

IMPORTE POR ANUALIDAD

	2023	2024	2025	2026	2027
IMPORTE MÁXIMO SUBVENCIONABLE	11.557,10 €	11.557,10 €	11.557,10 €	9.630,92 €	9.630,92 €
IMPORTE MEDIO DE TRANSFERENCIA (€/ha)	297,48 €	297,48 €	297,48 €	247,90 €	247,90 €

RESUMEN DE UNIDADES

Cód	GRUPO DE PAGO	Sup. Dec. Admisible (ha)	Sup. Comprometida (ha)	Sup. ajustada compromiso (1) (ha)	% sobredec.	Sup. Resuelta (ha)	Importe Declarado	Importe Topado	Importe Resuelto	Importe tras sobredec.
419	OLIVAR	38,85		38,85	0,00	38,85	11.557,10	11.557,10	11.557,10	11.557,10
TOTAL		38,85	38,85	38,85		38,85	11.557,10	11.557,10	11.557,10	11.557,10

APLICACIÓN DE REDUCCIONES Y PENALIZACIONES

GRUPO DE PAGO	Importe Calculado	Importe prereduc.	Criterios de subvencionabilidad y compromisos	Presentación tardía	Omisión declaración	Condicionalidad	IMPORTE (Euros) RESUELTO
OLIVAR	11.557,10	11.557,10	0,00	0,00	0,00	0,00	11.557,10
TOTAL	11.557,10	11.557,10					11.557,10

RESUMEN DE PAGOS

	IMPORTE (Euros)			
	RESUELTO	FEADER	MAPA	CAPADR
OLIVAR - Pago realizado	11.557,10 €	9.823,54 €	1.133,75 €	599,81 €

RECINTOS RESUELTOS

REF.	REFERENCIA SIGPAC	CULTIVO	DESCRIPCIÓN CULTIVO	S/R G.PAGO	PEND. MEDIA (%)	SUP. DEC. ADMISIBLE (ha)	SUP. COMPROM. (ha)	SUP. AJUSTADA COMPR.(1) (ha)	SUP. CONY. SIGPAC (ha)	SUP. CERTIE (ha)	SUP. CAMPO (ha)	SUP. CAMPO DETER. CULT. DECLARADO (ha)	SUP. DEC. REDUCIDA (ha)	SUP. RESUELTA (ha)
-1509648	18-123-022-00099-028	101138	OLIVAR-HOJIBLANCA	S	419	16,20	5,44	5,44	5,44	5,44		5,44	5,44	5,44
-763432	18-123-022-00275-008	101010	OLIVAR-PICUAL	R	419	11,60	12,75	12,75	12,75	12,75		12,75	12,75	12,75
-763407	18-123-022-00228-001	101010	OLIVAR-PICUAL	S	419	17,40	8,74	8,74	8,74	8,74		8,74	8,74	8,74
-763392	18-123-022-00220-004	101138	OLIVAR-HOJIBLANCA	R	419	15,60	6,32	6,32	6,32	6,32		6,32	6,32	6,32
6816069	18-123-022-00224-001	101138	OLIVAR-HOJIBLANCA	S	419	13,90	0,68	0,68	0,68	0,68		0,68	0,68	0,68
170000006817040	18-123-022-00275-003	101010	OLIVAR-PICUAL	R	419	20,20	4,25	4,25	4,25	4,25		4,25	4,25	4,25
170000006817042	18-123-022-00232-001	101138	OLIVAR-HOJIBLANCA	S	419	18,30	0,19	0,19	0,19	0,19		0,19	0,19	0,19
170000006817043	18-123-022-09058-002	101138	OLIVAR-HOJIBLANCA	S	419	27,20	0,05	0,05	0,05	0,05		0,05	0,05	0,05
170000006817047	18-123-022-00276-001	101138	OLIVAR-HOJIBLANCA	R	419	18,80	0,43	0,43	0,43	0,43		0,43	0,43	0,43

(1) Superficie declarada admisible ajustada con la superficie comprometida.
(2) Factor de penalización valorando el alcance para el tipo de compromiso.

Puede verificar la integridad de una copia de este documento mediante la lectura del código QR adjunto o mediante el acceso a la dirección <https://ws050.juntadeandalucia.es/verificarFirma> indicando el código de VERIFICACIÓN

FIRMADO POR	RAQUEL MARIA ESPIN CRESPO	17/12/2024	
VERIFICACIÓN	Pk2jm6UYDU9J72AMTZUYRN3GET48NG	PÁG. 4182/9349	



<u>APELLIDOS Y NOMBRE / RAZÓN SOCIAL</u>	<u>NIF</u>	<u>EXPEDIENTE</u>	<u>ANUALIDAD DE PAGO</u>		
CASTILLO MUÑOZ RAFAEL	****7453*	1221954	1ª		
<u>IMPORTE POR ANUALIDAD</u>					
	<u>2023</u>	<u>2024</u>	<u>2025</u>	<u>2026</u>	<u>2027</u>
IMPORTE MÁXIMO SUBVENCIONABLE	11.899,20 €	11.899,20 €	11.899,20 €	9.916,00 €	9.916,00 €
IMPORTE MEDIO DE TRANSFERENCIA (€/ha)	297,48 €	297,48 €	297,48 €	247,90 €	247,90 €

<u>RESUMEN DE UNIDADES</u>		<u>Sup. Dec. Admisible (ha)</u>	<u>Sup. Comprometida (ha)</u>	<u>Sup. ajustada compromiso (1) (ha)</u>	<u>% sobredec.</u>	<u>Sup. Resuelta (ha)</u>	<u>Importe Declarado</u>	<u>Importe Topado</u>	<u>Importe Resuelto</u>	<u>Importe tras sobredec.</u>
<u>Cód</u>	<u>GRUPO DE PAGO</u>									
419	OLIVAR	50,51		40,00	0,00	40,00	11.899,20	11.899,20	11.899,20	11.899,20
TOTAL		50,51	40,00	40,00		40,00	11.899,20	11.899,20	11.899,20	11.899,20

<u>APLICACIÓN DE REDUCCIONES Y PENALIZACIONES</u>		<u>Importe Calculado</u>	<u>Importe prerreduc.</u>	<u>Criterios de subvencionabilidad y compromisos</u>	<u>Presentación tardía</u>	<u>Omisión declaración</u>	<u>Condicionalidad</u>	<u>IMPORTE (Euros)</u>	
<u>GRUPO DE PAGO</u>								<u>RESUELTO</u>	
OLIVAR		11.899,20	11.899,20	0,00	0,00	0,00	0,00	11.899,20	
TOTAL		11.899,20	11.899,20					11.899,20	

<u>RESUMEN DE PAGOS</u>		<u>IMPORTE (Euros)</u>			
		<u>RESUELTO</u>	<u>FEADER</u>	<u>MAPA</u>	<u>CAPADR</u>
OLIVAR - Pago realizado		8.454,38 €	7.186,22 €	829,37 €	438,79 €
OLIVAR - A pagar		3.444,82 €	2.928,10 €	337,94 €	178,78 €
TOTAL		11.899,20 €	10.114,32 €	1.167,31 €	617,57 €

<u>REE</u>	<u>REFERENCIA SIGPAC</u>	<u>CULTIVO</u>	<u>DESCRIPCIÓN CULTIVO</u>	<u>S/R G.PAGO</u>	<u>PEND. MEDIA (%)</u>	<u>SUP. DEC. ADMISIBLE (ha)</u>	<u>SUP. COMPROM. (ha)</u>	<u>SUP. AJUSTADA COMPROM. (1) (ha)</u>	<u>SUP. CONV. SIGPAC (ha)</u>	<u>SUP. CERTIF. (ha)</u>	<u>SUP. CAMPO (ha)</u>	<u>SUP. CAMPO DETER. CULT. DECLARADO (ha)</u>	<u>SUP. DEC. REDUCIDA (ha)</u>	<u>SUP. RESUELTA (ha)</u>
-1510097	29-017-010-00022-001	101138	OLIVAR-HOJIBLANCA	S 419	3,80	0,31	0,31	0,31		0,31			0,31	0,31
-1510096	29-017-010-00021-001	101138	OLIVAR-HOJIBLANCA	S 419	5,50	0,58	0,58	0,58		0,58			0,58	0,58
-760418	29-017-010-00016-026	101138	OLIVAR-HOJIBLANCA	S 419	24,80	0,14	0,14	0,14		0,14			0,14	0,14
-760417	29-017-010-00016-025	101138	OLIVAR-HOJIBLANCA	S 419	26,20	0,01	0,01	0,01		0,01			0,01	0,01
4644399	18-123-020-00002-003	101006	OLIVAR-EMPELTRE	S 419	8,80	0,05	0,05	0,05		0,05			0,05	0,05
170000006817331	18-123-001-00532-001	101138	OLIVAR-HOJIBLANCA	R 419	8,60	2,81	2,81	2,81		2,81			2,81	2,81
170000006817332	29-017-010-00016-005	101138	OLIVAR-HOJIBLANCA	R 419	12,50	21,97	21,97	21,97		21,97			21,97	21,97
170000006817333	29-017-010-09048-002	101138	OLIVAR-HOJIBLANCA	R 419	12,50	0,12	0,12	0,12		0,12			0,12	0,12
170000006817334	18-123-001-00534-009	101138	OLIVAR-HOJIBLANCA	R 419	7,80	0,64	0,64	0,64		0,64			0,64	0,64
170000006817336	29-017-010-00022-001	101138	OLIVAR-HOJIBLANCA	R 419	3,80	1,69	1,69	1,69		1,69			1,69	1,69
170000006817339	18-123-017-00001-009	101010	OLIVAR-PICUAL	S 419	5,00	0,02	0,02	0,02		0,02			0,02	0,02
170000006817340	18-123-017-00204-002	101010	OLIVAR-PICUAL	R 419	7,70	11,90	11,90	11,90		11,90			11,90	11,90
170000006817341	18-123-020-00002-002	101006	OLIVAR-EMPELTRE	R 419	6,10	2,89	2,89	2,89		2,89			2,89	2,89
170000006817342	18-123-001-00534-008	101138	OLIVAR-HOJIBLANCA	S 419	11,80	7,38	7,38	7,38		11,40			7,38	7,38

<u>INCIDENCIAS</u>	<u>INCIDENCIA</u>	<u>DESCRIPCIÓN</u>
248	Verifica que los recintos declarados con sistema de explotación regadío corresponden realmente a regadío según SIGPAC. Ref:170000006817336 Recinto:29-017-010-00022-00001 Cultivo:101138 OLIVAR-HOJIBLANCA Regadío	
100402	Recinto solicitado no forma parte de ningún organismo de control autorizado para la producción ecológica en Andalucía o fecha de inscripción posterior al plazo establecido (Anexo I. Criterios de Subvencionabilidad. Orden 28 de marzo de 2023). Ref:170000006817330 Recinto:18-123-001-00332-00007 Cultivo:101138 OLIVAR-HOJIBLANCA Regadío Ref:-1509986 Recinto:18-123-001-00534-00011 Cultivo:101138 OLIVAR-HOJIBLANCA Regadío Ref:170000006817335 Recinto:29-017-010-00021-00007 Cultivo:101138 OLIVAR-HOJIBLANCA Regadío	
100424	Solicita recinto que no está comprometido para la operación. Ref:170000006817330 Recinto:18-123-001-00332-00007 Cultivo:101138 OLIVAR-HOJIBLANCA Regadío Ref:-1509986 Recinto:18-123-001-00534-00011 Cultivo:101138 OLIVAR-HOJIBLANCA Regadío Ref:170000006817335 Recinto:29-017-010-00021-00007 Cultivo:101138 OLIVAR-HOJIBLANCA Regadío	

(1) Superficie declarada admisible ajustada con la superficie comprometida.
(2) Factor de penalización valorando el alcance para el tipo de compromiso.

Puede verificar la integridad de una copia de este documento mediante la lectura del código QR adjunto o mediante el acceso a la dirección https://ws050.juntadeandalucia.es/verificarFirma indicando el código de VERIFICACIÓN			
FIRMADO POR	RAQUEL MARIA ESPIN CRESPO	17/12/2024	
VERIFICACIÓN	Pk2jm6UYDU9J72AMTZUYRN3GET48NG	PÁG. 4183/9349	



APELLIDOS Y NOMBRE / RAZÓN SOCIAL

Castillo Ortega David

NIF
***0526*

EXPEDIENTE
1280914

ANUALIDAD DE PAGO
1ª

IMPORTES POR ANUALIDAD

	2023	2024	2025	2026	2027
IMPORTE MÁXIMO SUBVENCIONABLE	362,93 €	362,93 €	362,93 €	302,44 €	302,44 €
IMPORTE MEDIO DE TRANSFERENCIA (€/ha)	297,48 €	297,48 €	297,48 €	247,90 €	247,90 €

RESUMEN DE UNIDADES

Cód	GRUPO DE PAGO	Sup. Dec. Admisible (ha)	Sup. Comprometida (ha)	Sup. ajustada compromiso (1) (ha)	% sobredec.	Sup. Resuelta (ha)	Importe Declarado	Importe Topado	Importe Resuelto	Importe tras sobredec.
419	OLIVAR	1,22		1,22	0,00	1,22	362,93	362,93	362,93	362,93
TOTAL		1,22	1,22	1,22		1,22	362,93	362,93	362,93	362,93

APLICACIÓN DE REDUCCIONES Y PENALIZACIONES

GRUPO DE PAGO	Importe Calculado	Importe prereduc.	Criterios de subvencionabilidad y compromisos	Presentación tardía	Omisión declaración	Condicionalidad	IMPORTE (Euros) RESUELTO
OLIVAR	362,93	362,93	0,00	0,00	0,00	0,00	362,93
TOTAL	362,93	362,93					362,93

RESUMEN DE PAGOS

	RESUELTO	FEADER	MAPA	CAPADR
OLIVAR - Pago realizado	362,93 €	308,49 €	35,60 €	18,84 €

RECINTOS RESUELTOS

REF.	REFERENCIA SIGPAC	CULTIVO	DESCRIPCIÓN CULTIVO	S/R G.PAGO	PEND. MEDIA (%)	SUP. DEC. ADMISIBLE (ha)	SUP. COMPROM. (ha)	SUP. AJUSTADA COMPR.(1) (ha)	SUP. CONY. SIGPAC (ha)	SUP. CERTIE (ha)	SUP. CAMPO (ha)	SUP. CAMPO DETER. CULT. DECLARADO (ha)	SUP. DEC. REDUCIDA (ha)	SUP. RESUELTA (ha)
6887475	18-054-001-00308-001	101010	OLIVAR-PICUAL	S 419	2,50	1,22	1,22	1,22		1,22			1,22	1,22

(1) Superficie declarada admisible ajustada con la superficie comprometida.
(2) Factor de penalización valorando el alcance para el tipo de compromiso.

Puede verificar la integridad de una copia de este documento mediante la lectura del código QR adjunto o mediante el acceso a la dirección https://ws050.juntadeandalucia.es/verificarFirma indicando el código de VERIFICACIÓN			
FIRMADO POR	RAQUEL MARIA ESPIN CRESPO	17/12/2024	
VERIFICACIÓN	Pk2jm6UYDU9J72AMTZUYRN3GET48NG	PÁG. 4184/9349	



<u>APELLIDOS Y NOMBRE / RAZÓN SOCIAL</u>	<u>NIF</u>	<u>EXPEDIENTE</u>	<u>ANUALIDAD DE PAGO</u>		
CASTILLO ROMAN ANGEL	****1574*	1088516	1ª		
IMPORTE POR ANUALIDAD					
	2023	2024	2025	2026	2027
IMPORTE MÁXIMO SUBVENCIONABLE	1.067,95 €	1.067,95 €	1.067,95 €	889,96 €	889,96 €
IMPORTE MEDIO DE TRANSFERENCIA (€/ha)	297,48 €	297,48 €	297,48 €	247,90 €	247,90 €

<u>RESUMEN DE UNIDADES</u>		<u>Sup. Dec. Admisible (ha)</u>	<u>Sup. Comprometida (ha)</u>	<u>Sup. ajustada compromiso (1) (ha)</u>	<u>% sobredec.</u>	<u>Sup. Resuelta (ha)</u>	<u>Importe Declarado</u>	<u>Importe Topado</u>	<u>Importe Resuelto</u>	<u>Importe tras sobredec.</u>
Cód	GRUPO DE PAGO									
419	OLIVAR	3,59		3,59	0,00	3,59	1.067,95	1.067,95	1.067,95	1.067,95
TOTAL		3,59	3,59	3,59		3,59	1.067,95	1.067,95	1.067,95	1.067,95

<u>APLICACIÓN DE REDUCCIONES Y PENALIZACIONES</u>		<u>Importe Calculado</u>	<u>Importe prereduc.</u>	<u>Criterios de subvencionabilidad y compromisos</u>	<u>Presentación tardía</u>	<u>Omisión declaración</u>	<u>Condicionalidad</u>	<u>IMPORTE (Euros) RESUELTO</u>	
GRUPO DE PAGO									
OLIVAR		1.067,95	1.067,95	0,00	0,00	0,00	0,00	1.067,95	
TOTAL		1.067,95	1.067,95					1.067,95	

<u>RESUMEN DE PAGOS</u>		<u>IMPORTE (Euros)</u>			
		<u>RESUELTO</u>	<u>FEADER</u>	<u>MAPA</u>	<u>CAPADR</u>
OLIVAR - Pago realizado		1.067,95 €	907,76 €	104,77 €	55,42 €

<u>REF.</u>	<u>REFERENCIA SIGPAC</u>	<u>CULTIVO DESCRIPCIÓN CULTIVO</u>	<u>S/R G.PAGO</u>	<u>PEND. MEDIA (%)</u>	<u>SUP. ADMISIBLE (ha)</u>	<u>SUP. COMPROM. (ha)</u>	<u>SUP. AJUSTADA COMPR.(1) (ha)</u>	<u>SUP. CONY. SIGPAC (ha)</u>	<u>SUP. CERTIE (ha)</u>	<u>SUP. CAMPO (ha)</u>	<u>SUP. CAMPO DETER. CULT. DECLARADO (ha)</u>	<u>SUP. DEC. REDUCIDA (ha)</u>	<u>SUP. RESUELTA (ha)</u>
1700000004446576	18-024-016-00165-001	101010 OLIVAR-PICUAL	R 419	2,50	1,15	1,15	1,15		1,15			1,15	1,15
1700000004446579	18-024-016-00171-001	101010 OLIVAR-PICUAL	R 419	1,70	0,51	0,51	0,51		0,51			0,51	0,51
1700000004446580	18-024-017-00128-006	101010 OLIVAR-PICUAL	R 419	1,80	1,13	1,13	1,13		1,13			1,13	1,13
1700000004446581	18-024-016-00165-004	101010 OLIVAR-PICUAL	R 419	9,60	0,10	0,10	0,10		0,10			0,10	0,10
1700000004446582	18-024-020-00108-001	101010 OLIVAR-PICUAL	R 419	1,30	0,13	0,13	0,13		0,13			0,13	0,13
1700000004446583	18-024-020-00448-001	101010 OLIVAR-PICUAL	R 419	1,70	0,39	0,39	0,39		0,39			0,39	0,39
1700000004446584	18-024-020-00106-001	101010 OLIVAR-PICUAL	R 419	2,10	0,18	0,18	0,18		0,18			0,18	0,18

<u>INCIDENCIAS</u>	
<u>INCIDENCIA</u>	<u>DESCRIPCIÓN</u>
100412	Número de hectáreas validadas inferior a la superficie mínima permitida por el grupo de cultivo (Anexo I. Criterios de Subvencionabilidad. Orden 28 de marzo de 2023). Sup. Resuelta:0 Grupo de Pago:FRUTALES REGADÍO
100413	Recinto perteneciente a grupo de cultivo que no cumple con la superficie mínima requerida (Anexo I. Criterios de Subvencionabilidad. Orden 28 de marzo de 2023). Ref:1700000004446586 Recinto:18-024-016-00166-00003 Cultivo:104031 ALMENDROS-PENTACEBAS CSIC Regadío Sup. Declarada:0,4 Superficie Resolver:0,4 Ref:1700000004446587 Recinto:18-024-016-00169-00002 Cultivo:104020 ALMENDROS-GUARA Regadío Sup. Declarada:0,95 Superficie Resolver:0,95 Ref:-1496974 Recinto:18-024-020-01019-00001 Cultivo:104020 ALMENDROS-GUARA Regadío Sup. Declarada:0,59 Superficie Resolver:0,59 Ref:-1496975 Recinto:18-024-900-80013-00019 Cultivo:104020 ALMENDROS-GUARA Regadío Sup. Declarada:0,23 Superficie Resolver:0,23

(1) Superficie declarada admisible ajustada con la superficie comprometida.
(2) Factor de penalización valorando el alcance para el tipo de compromiso.

Puede verificar la integridad de una copia de este documento mediante la lectura del código QR adjunto o mediante el acceso a la dirección https://ws050.juntadeandalucia.es/verificarFirma indicando el código de VERIFICACIÓN			
FIRMADO POR	RAQUEL MARIA ESPIN CRESPO	17/12/2024	
VERIFICACIÓN	Pk2jm6UYDU9J72AMTZUYRN3GET48NG	PÁG. 4185/9349	

**APELLIDOS Y NOMBRE / RAZÓN SOCIAL**

CASTILLO SANCHEZ JOSE MIGUEL

NIF

***9729*

EXPEDIENTE

1097150

ANUALIDAD DE PAGO

1ª

IMPORTE POR ANUALIDAD

	2023	2024	2025	2026	2027
IMPORTE MÁXIMO SUBVENCIONABLE	2.183,17 €	2.183,17 €	1.883,29 €	1.817,35 €	1.817,35 €
IMPORTE MEDIO DE TRANSFERENCIA (€/ha)	302,80 €	302,80 €	261,21 €	252,06 €	252,06 €

RESUMEN DE UNIDADES

Cód	GRUPO DE PAGO	Sup. Dec. Admisible (ha)	Sup. Comprometida (ha)	Sup. ajustada compromiso (1) (ha)	% sobredec.	Sup. Resuelta (ha)	Importe Declarado	Importe Topado	Importe Resuelto	Importe tras sobredec.
419	OLIVAR	1,33		1,33	0,00	1,33	395,65	395,65	395,65	395,65
420	HORTÍCOLAS	5,88		5,88	0,00	5,88	1.787,52	1.787,52	1.787,52	1.787,52
TOTAL		7,21	7,21	7,21		7,21	2.183,17	2.183,17	2.183,17	2.183,17

APLICACIÓN DE REDUCCIONES Y PENALIZACIONES

GRUPO DE PAGO	Importe Calculado	Importe prereduc.	Criterios de subvencionabilidad y compromisos	Presentación tardía	Omisión declaración	Condicionabilidad	IMPORTE (Euros) RESUELTO
HORTÍCOLAS	1.787,52	1.787,52	0,00	0,00	0,00	0,00	1.787,52
OLIVAR	395,65	395,65	0,00	0,00	0,00	0,00	395,65
TOTAL	2.183,17	2.183,17					2.183,17

RESUMEN DE PAGOS

	RESUELTO	FEADER	MAPA	CAPADR
HORTÍCOLAS - Pago realizado	1.787,52 €	1.519,39 €	175,36 €	92,77 €
OLIVAR - Pago realizado	395,65 €	336,30 €	38,81 €	20,54 €
TOTAL	2.183,17 €	1.855,69 €	214,17 €	113,31 €

RECINTOS RESUELTOS

REF.	REFERENCIA SIGPAC	CULTIVO DESCRIPCIÓN CULTIVO	S/R G.PAGO	PEND. MEDIA (%)	SUP. DEC. ADMISIBLE (ha)	SUP. COMPROM. (ha)	SUP. AJUSTADA COMPROM. (1) (ha)	SUP. CONV. SIGPAC (ha)	SUP. CERTIF. (ha)	SUP. CAMPO (ha)	SUP. CAMPO DETER. CULT. DECLARADO (ha)	SUP. DEC. REDUCIDA (ha)	SUP. RESUELTA (ha)
5326382	18-110-001-00077-001	101010 OLIVAR-PICUAL	R 419	2,00	0,39	0,39	0,39	0,39	0,39			0,39	0,39
5326383	18-110-001-00078-001	101010 OLIVAR-PICUAL	R 419	5,30	0,94	0,94	0,94	0,94	0,94			0,94	0,94
5326374	18-110-001-00030-001	185000 CALABAZA-SIN VARIEDAD	R 420	2,30	0,98	0,98	0,98	0,98	0,98			0,98	0,98
5326381	18-110-001-00031-001	185000 CALABAZA-SIN VARIEDAD	R 420	2,90	1,24	1,24	1,24	1,24	1,24			1,24	1,24
5326391	18-110-004-00325-001	185000 CALABAZA-SIN VARIEDAD	S 420	22,70	1,02	1,02	1,02	1,02	1,02			1,02	1,02
5326392	18-110-004-00325-002	185000 CALABAZA-SIN VARIEDAD	S 420	29,70	0,39	0,39	0,39	0,39	0,39			0,39	0,39
5326395	18-110-004-00333-003	185000 CALABAZA-SIN VARIEDAD	S 420	8,60	0,06	0,06	0,06	0,06	0,06			0,06	0,06
5326396	18-110-004-00333-004	185000 CALABAZA-SIN VARIEDAD	S 420	8,10	0,18	0,18	0,18	0,18	0,18			0,18	0,18
5326397	18-110-004-00335-002	185000 CALABAZA-SIN VARIEDAD	S 420	7,40	0,54	0,54	0,54	0,54	0,54			0,54	0,54
5326398	18-110-004-00335-003	185000 CALABAZA-SIN VARIEDAD	S 420	32,50	0,72	0,72	0,72	0,72	0,72			0,72	0,72
5552576	18-110-004-00334-002	185000 CALABAZA-SIN VARIEDAD	S 420	10,50	0,75	0,75	0,75	0,75	0,75			0,75	0,75

INCIDENCIAS**INCIDENCIA DESCRIPCIÓN**

100421 Recinto declarado por error para una operación de la 6503, que se ha corregido de oficio marcando la operación correcta, de acuerdo con la fecha de inscripción del recinto en la producción ecológica.

Ref:5326374 Recinto:18-110-001-00030-00001 Cultivo:185000 CALABAZA-SIN VARIEDAD Regadio

Ref:5326381 Recinto:18-110-001-00031-00001 Cultivo:185000 CALABAZA-SIN VARIEDAD Regadio

Ref:5326391 Recinto:18-110-004-00325-00001 Cultivo:185000 CALABAZA-SIN VARIEDAD Secano

Ref:5326392 Recinto:18-110-004-00325-00002 Cultivo:185000 CALABAZA-SIN VARIEDAD Secano

Ref:5326395 Recinto:18-110-004-00333-00003 Cultivo:185000 CALABAZA-SIN VARIEDAD Secano

Ref:5326396 Recinto:18-110-004-00333-00004 Cultivo:185000 CALABAZA-SIN VARIEDAD Secano

Ref:5552576 Recinto:18-110-004-00334-00002 Cultivo:185000 CALABAZA-SIN VARIEDAD Secano

Ref:5326397 Recinto:18-110-004-00335-00002 Cultivo:185000 CALABAZA-SIN VARIEDAD Secano

Ref:5326398 Recinto:18-110-004-00335-00003 Cultivo:185000 CALABAZA-SIN VARIEDAD Secano

(1) Superficie declarada admisible ajustada con la superficie comprometida.
(2) Factor de penalización valorando el alcance para el tipo de compromiso.

Puede verificar la integridad de una copia de este documento mediante la lectura del código QR adjunto o mediante el acceso a la dirección <https://ws050.juntadeandalucia.es/verificarFirma> indicando el código de VERIFICACIÓN

FIRMADO POR	RAQUEL MARIA ESPIN CRESPO	17/12/2024
VERIFICACIÓN	Pk2jm6UYDU9J72AMTZUYRN3GET48NG	PÁG. 4186/9349



**APELLIDOS Y NOMBRE / RAZÓN SOCIAL**

CASTILLO SEGOVIA ANTONIO DIONISIO

NIF

****4970*

EXPEDIENTE

1142379

ANUALIDAD DE PAGO

1ª

IMPORTE POR ANUALIDAD

	2023	2024	2025	2026	2027
IMPORTE MÁXIMO SUBVENCIONABLE	8.138,05 €	8.138,05 €	6.781,49 €	6.781,49 €	6.781,49 €
IMPORTE MEDIO DE TRANSFERENCIA (€/ha)	119,87 €	119,87 €	99,89 €	99,89 €	99,89 €

RESUMEN DE UNIDADES

Cód	GRUPO DE PAGO	Sup. Dec. Admisible (ha)	Sup. Comprometida (ha)	Sup. ajustada compromiso (1) (ha)	% sobredec.	Sup. Resuelta (ha)	Importe Declarado	Importe Topado	Importe Resuelto	Importe tras sobredec.
416	HERBÁCEOS	44,86		44,86	0,00	44,86	8.138,05	8.138,05	8.138,05	8.138,05
424	HERBÁCEOS NO ELEGIBLES	23,03		23,03	0,00	23,03	0,00	0,00	0,00	0,00
TOTAL		67,89	67,89	67,89		67,89	8.138,05	8.138,05	8.138,05	8.138,05

APLICACIÓN DE REDUCCIONES Y PENALIZACIONES

GRUPO DE PAGO	Importe Calculado	Importe prereduc.	Criterios de subvencionabilidad y compromisos	Presentación tardía	Omisión declaración	Condicionalidad	IMPORTE (Euros) RESUELTO
HERBÁCEOS	8.138,05	8.138,05	0,00	0,00	1,00	0,00	8.056,67
HERBÁCEOS NO ELEGIBLES	0,00	0,00	0,00	0,00	1,00	0,00	0,00
TOTAL	8.138,05	8.138,05					8.056,67

RESUMEN DE PAGOS

	RESUELTO	FEADER	MAPA	CAPADR
HERBÁCEOS - Pago realizado	8.056,67 €	6.848,17 €	790,36 €	418,14 €

RECINTOS RESUELTOS

REF.	REFERENCIA SIGPAC	CULTIVO DESCRIPCIÓN CULTIVO	S/R G.PAGO	PEND. MEDIA (%)	SUP. DEC. ADMISIBLE (ha)	SUP. COMPROM. (ha)	SUP. AJUSTADA COMPROM. (1) (ha)	SUP. CONV. SIGPAC (ha)	SUP. CERTIF. (ha)	SUP. CAMPO (ha)	SUP. CAMPO DETER. CULT. DECLARADO (ha)	SUP. DEC. REDUCIDA (ha)	SUP. RESUELTA (ha)
-1208711	18-057-063-00212-001	53001 YEROS-MORO DA 131	S 416	6,10	0,25	0,25	0,25		0,25			0,25	0,25
1700000006111777	18-057-064-00086-001	8000 AVENA-SIN VARIEDAD	S 416	4,50	0,64	0,64	0,64		0,64			0,64	0,64
1700000006111778	18-057-064-00083-005	8000 AVENA-SIN VARIEDAD	S 416	6,20	1,27	1,27	1,27		1,27			1,27	1,27
1700000006111779	18-057-064-00087-001	8000 AVENA-SIN VARIEDAD	S 416	7,90	0,10	0,10	0,10		0,10			0,10	0,10
1700000006111780	18-057-004-00063-001	1000 TRIGO BLANDO-SIN VARIEDAD	S 416	6,30	1,72	1,72	1,72		1,72			1,72	1,72
1700000006111781	18-057-063-00212-001	53001 YEROS-MORO DA 131	S 416	6,10	3,61	3,61	3,61		3,61			3,61	3,61
1700000006111783	18-057-064-00055-001	53001 YEROS-MORO DA 131	S 416	6,80	1,49	1,49	1,49		1,49			1,49	1,49
1700000006111784	18-057-064-00083-001	8000 AVENA-SIN VARIEDAD	S 416	5,60	0,14	0,14	0,14		0,14			0,14	0,14
1700000006111787	18-057-064-00061-001	8000 AVENA-SIN VARIEDAD	S 416	7,10	1,01	1,01	1,01		1,01			1,01	1,01
1700000006111788	18-057-064-00062-001	8000 AVENA-SIN VARIEDAD	S 416	7,80	0,57	0,57	0,57		0,57			0,57	0,57
1700000006111789	18-057-064-00056-001	8000 AVENA-SIN VARIEDAD	S 416	8,70	1,69	1,69	1,69		1,69			1,69	1,69
1700000006111800	18-057-003-00068-001	53001 YEROS-MORO DA 131	S 416	8,60	2,30	2,30	2,30		2,30			2,30	2,30
1700000006111802	18-057-062-00179-001	53001 YEROS-MORO DA 131	S 416	8,80	1,40	1,40	1,40		1,40			1,40	1,40
1700000006111804	18-057-003-00044-001	5000 CEBADA-SIN VARIEDAD	S 416	4,70	1,56	1,56	1,56		1,56			1,56	1,56
1700000006111808	18-057-002-00350-003	1000 TRIGO BLANDO-SIN VARIEDAD	S 416	7,30	1,42	1,42	1,42		1,42			1,42	1,42
1700000006111809	18-057-009-00070-001	8000 AVENA-SIN VARIEDAD	S 416	6,90	6,25	6,25	6,25		6,25			6,25	6,25
1700000006111811	18-057-002-00334-001	1000 TRIGO BLANDO-SIN VARIEDAD	S 416	9,20	2,26	2,26	2,26		2,26			2,26	2,26
1700000006111812	18-057-002-00321-001	1000 TRIGO BLANDO-SIN VARIEDAD	S 416	4,70	0,90	0,90	0,90		0,90			0,90	0,90
1700000006111813	18-057-009-00069-002	8000 AVENA-SIN VARIEDAD	S 416	6,00	7,64	7,64	7,64		7,64			7,64	7,64
1700000006111814	18-057-004-00025-001	5000 CEBADA-SIN VARIEDAD	S 416	4,40	2,59	2,59	2,59		2,59			2,59	2,59
1700000006111815	18-057-005-00064-002	5000 CEBADA-SIN VARIEDAD	S 416	10,30	0,73	0,73	0,73		0,73			0,73	0,73
1700000006111816	18-057-004-00015-001	5000 CEBADA-SIN VARIEDAD	S 416	3,20	0,74	0,74	0,74		0,74			0,74	0,74
1700000006111817	18-057-003-00115-001	5000 CEBADA-SIN VARIEDAD	S 416	5,20	2,79	2,79	2,79		2,79			2,79	2,79
1700000006111820	18-057-062-00211-001	1000 TRIGO BLANDO-SIN VARIEDAD	S 416	3,50	1,79	1,79	1,79		1,79			1,79	1,79
1700000006111775	18-057-009-00075-002	20000 BARBECHO TRADICIONAL-SIN VARIEDAD	S 424	9,60	10,04	10,04	10,04		10,04			10,04	10,04
1700000006111794	18-057-005-00092-001	20000 BARBECHO TRADICIONAL-SIN VARIEDAD	S 424	5,90	2,13	2,13	2,13		2,13			2,13	2,13
1700000006111797	18-057-009-00080-001	20000 BARBECHO TRADICIONAL-SIN VARIEDAD	S 424	12,10	1,01	1,01	1,01		1,01			1,01	1,01
1700000006111798	18-057-009-00074-001	20000 BARBECHO TRADICIONAL-SIN VARIEDAD	S 424	7,20	6,18	6,18	6,18		6,18			6,18	6,18
1700000006111801	18-057-005-00039-002	20000 BARBECHO TRADICIONAL-SIN VARIEDAD	R 424	4,30	0,29	0,29	0,29		0,29			0,29	0,29
1700000006111803	18-057-009-00067-001	20000 BARBECHO TRADICIONAL-SIN VARIEDAD	S 424	6,10	0,77	0,77	0,77		0,77			0,77	0,77
1700000006111819	18-057-009-00094-001	20000 BARBECHO TRADICIONAL-SIN VARIEDAD	S 424	8,70	0,43	0,43	0,43		0,43			0,43	0,43
1700000006111823	18-057-005-00093-001	20000 BARBECHO TRADICIONAL-SIN VARIEDAD	S 424	8,70	2,18	2,18	2,18		2,18			2,18	2,18

(1) Superficie declarada admisible ajustada con la superficie comprometida.
(2) Factor de penalización valorando el alcance para el tipo de compromiso.

Puede verificar la integridad de una copia de este documento mediante la lectura del código QR adjunto o mediante el acceso a la dirección <https://ws050.juntadeandalucia.es/verificarFirma> indicando el código de VERIFICACIÓN

FIRMADO POR

RAQUEL MARIA ESPIN CRESPO

17/12/2024

VERIFICACIÓN

Pk2jm6UYDU9J72AMTZUYRN3GET48NG

PÁG. 4187/9349



**INCIDENCIAS****INCIDENCIA DESCRIPCIÓN**

- 256 Solicitud con recintos no declarados en campaña actual con una reducción por omisión de superficie superior al 3%
CÓDIGO PARA EL PORCENTAJE DE REDUCCIÓN POR OMISIÓN QUE CORRESPONDE A LA SOLICITUD:1
- 100412 Número de hectáreas validadas inferior a la superficie mínima permitida por el grupo de cultivo (Anexo I. Criterios de Subvencionabilidad. Orden 28 de marzo de 2023).
Sup. Resuelta:0 Grupo de Pago:FRUTALES SECANO
- 100413 Recinto perteneciente a grupo de cultivo que no cumple con la superficie mínima requerida (Anexo I. Criterios de Subvencionabilidad. Orden 28 de marzo de 2023).
Ref:1700000006111810 Recinto:18-057-005-00055-00001 Cultivo:104020 ALMENDROS-GUARA Secano Sup. Declarada:4,14 Superficie Resolver:4,14
Ref:1700000006111806 Recinto:18-057-005-00056-00002 Cultivo:104020 ALMENDROS-GUARA Secano Sup. Declarada:2,26 Superficie Resolver:2,26
- 100424 Solicita recinto que no está comprometido para la operación.
Ref:1700000006111805 Recinto:18-057-005-00066-00001 Cultivo:5000 CEBADA-SIN VARIEDAD Secano
Ref:1700000006111793 Recinto:18-057-062-00156-00001 Cultivo:104020 ALMENDROS-GUARA Regadío

(1) Superficie declarada admisible ajustada con la superficie comprometida.
(2) Factor de penalización valorando el alcance para el tipo de compromiso.

Puede verificar la integridad de una copia de este documento mediante la lectura del código QR adjunto o mediante el acceso a la dirección <https://ws050.juntadeandalucia.es/verificarFirma> indicando el código de VERIFICACIÓN

FIRMADO POR

RAQUEL MARIA ESPIN CRESPO

17/12/2024

VERIFICACIÓN

Pk2jm6UYDU9J72AMTZUYRN3GET48NG

PÁG. 4188/9349



**APELLIDOS Y NOMBRE / RAZÓN SOCIAL**

CASTRO CASTILLO JUAN RICARDO

NIF
***4562*EXPEDIENTE
1113977ANUALIDAD
DE PAGO
1ª**IMPORTE POR ANUALIDAD**

	2023	2024	2025	2026	2027
IMPORTE MÁXIMO SUBVENCIONABLE	6.627,85 €	6.627,85 €	6.627,85 €	5.523,21 €	5.523,21 €
IMPORTE MEDIO DE TRANSFERENCIA (€/ha)	297,48 €	297,48 €	297,48 €	247,90 €	247,90 €

RESUMEN DE UNIDADES

Cód	GRUPO DE PAGO	Sup. Dec. Admisible (ha)	Sup. Comprometida (ha)	Sup. ajustada compromiso (1) (ha)	% sobredec.	Sup. Resuelta (ha)	Importe Declarado	Importe Topado	Importe Resuelto	Importe tras sobredec.
419	OLIVAR	22,32		22,28	0,00	22,28	6.627,85	6.627,85	6.627,85	6.627,85
TOTAL		22,32	22,28	22,28		22,28	6.627,85	6.627,85	6.627,85	6.627,85

APLICACIÓN DE REDUCCIONES Y PENALIZACIONES

GRUPO DE PAGO	Importe Calculado	Importe prereduc.	Criterios de subvencionabilidad y compromisos	Presentación tardía	Omisión declaración	Condicionalidad	IMPORTE (Euros) RESUELTO
OLIVAR	6.627,85	6.627,85	0,00	0,00	0,00	0,00	6.627,85
TOTAL	6.627,85	6.627,85					6.627,85

RESUMEN DE PAGOS**IMPORTE (Euros)**

	RESUELTO	FEADER	MAPA	CAPADR
OLIVAR - Pago realizado	6.627,85 €	5.633,67 €	650,19 €	343,99 €

RECINTOS RESUELTOS

REF.	REFERENCIA SIGPAC	CULTIVO DESCRIPCIÓN CULTIVO	S/R G.PAGO	PEND. MEDIA (%)	SUP. DEC. ADMISIBLE (ha)	SUP. COMPROM. (ha)	SUP. AJUSTADA COMPR.(1) (ha)	SUP. CONY. SIGPAC (ha)	SUP. CERTIE (ha)	SUP. CAMPO (ha)	SUP. CAMPO DETER. CULT. DECLARADO (ha)	SUP. DEC. REDUCIDA (ha)	SUP. RESUELTA (ha)
-1481473	18-014-006-00554-006	101010 OLIVAR-PICUAL	S	419	21,40	0,25	0,25	0,25	0,25			0,25	0,25
-1280076	18-014-006-00560-005	101010 OLIVAR-PICUAL	R	419	17,20	0,01	0,01	0,01	0,01			0,01	0,01
-927463	18-014-006-00561-003	101010 OLIVAR-PICUAL	R	419	12,90	0,10	0,10	0,10	0,10			0,10	0,10
-925687	18-014-006-00560-005	101010 OLIVAR-PICUAL	R	419	17,20	0,06	0,06	0,06	0,06			0,06	0,06
-570094	18-014-008-00142-006	101010 OLIVAR-PICUAL	S	419	12,40	0,89	0,89	0,89	0,89			0,89	0,89
-569538	18-014-006-00555-003	101010 OLIVAR-PICUAL	S	419	16,80	0,05	0,05	0,05	0,05			0,05	0,05
-569537	18-014-006-00555-027	101010 OLIVAR-PICUAL	S	419	11,90	0,15	0,15	0,15	0,15			0,15	0,15
4130446	18-014-008-00142-001	101010 OLIVAR-PICUAL	S	419	14,30	4,10	4,10	4,10	4,10			4,10	4,10
1700000005450022	18-014-006-00006-003	101010 OLIVAR-PICUAL	S	419	26,30	4,32	4,32	4,32	4,32			4,32	4,32
1700000005450023	18-014-006-00552-010	101010 OLIVAR-PICUAL	S	419	29,90	0,16	0,16	0,16	0,16			0,16	0,16
1700000005450024	18-014-006-00554-006	101010 OLIVAR-PICUAL	S	419	21,40	1,95	1,91	1,91	1,95			1,91	1,91
1700000005450025	18-014-006-00555-010	101010 OLIVAR-PICUAL	S	419	20,30	3,60	3,60	3,60	3,60			3,60	3,60
1700000005450026	18-014-006-00577-010	101010 OLIVAR-PICUAL	S	419	18,60	2,24	2,24	2,24	2,24			2,24	2,24
1700000005450027	18-014-006-00327-002	101138 OLIVAR-HOJIBLANCA	S	419	6,70	1,31	1,31	1,31	1,31			1,31	1,31
1700000005450028	18-014-006-00331-002	101010 OLIVAR-PICUAL	S	419	5,70	0,70	0,70	0,70	0,70			0,70	0,70
1700000005450029	18-014-006-00562-002	101010 OLIVAR-PICUAL	R	419	23,50	0,17	0,17	0,17	0,17			0,17	0,17
1700000005450030	18-014-006-00556-001	101138 OLIVAR-HOJIBLANCA	R	419	19,40	0,66	0,66	0,66	0,66			0,66	0,66
1700000005450031	18-014-006-00563-001	101010 OLIVAR-PICUAL	S	419	16,90	0,21	0,21	0,21	0,21			0,21	0,21
1700000005450037	18-014-006-00006-007	101010 OLIVAR-PICUAL	S	419	28,60	1,39	1,39	1,39	1,39			1,39	1,39

INCIDENCIAS**INCIDENCIA DESCRIPCIÓN**

- 4272 Verifica que las líneas de declaración de las Solicitudes Únicas no tienen solapes con la capa de Retroactividad Gráfica (ambas de la misma campaña) a nivel de expediente/línea de declaración gráfica de la solicitud.
Ref:1700000005450024 Recinto:18-014-006-00554-00006 Cultivo: - Agregado de la referencia del recinto.:0 Zona de la referencia del recinto.:0 Superficie solapada.:0,04 Id. Incid.:100998024
- 100402 Recinto solicitado no forma parte de ningún organismo de control autorizado para la producción ecológica en Andalucía o fecha de inscripción posterior al plazo establecido (Anexo I. Criterios de Subvencionabilidad. Orden 28 de marzo de 2023).
Ref:-569725 Recinto:18-014-006-00560-00003 Cultivo:20000 BARBECHO TRADICIONAL-SIN VARIEDAD Regadío
- 100424 Solicita recinto que no está comprometido para la operación.
Ref:-569725 Recinto:18-014-006-00560-00003 Cultivo:20000 BARBECHO TRADICIONAL-SIN VARIEDAD Regadío

(1) Superficie declarada admisible ajustada con la superficie comprometida.
(2) Factor de penalización valorando el alcance para el tipo de compromiso.

Puede verificar la integridad de una copia de este documento mediante la lectura del código QR adjunto o mediante el acceso a la dirección <https://ws050.juntadeandalucia.es/verificarFirma> indicando el código de VERIFICACIÓN

FIRMADO POR

RAQUEL MARIA ESPIN CRESPO

17/12/2024

VERIFICACIÓN

Pk2jm6UYDU9J72AMTZUYRN3GET48NG

PÁG. 4189/9349





APELLIDOS Y NOMBRE / RAZÓN SOCIAL
CEREZUELA GALLARDO PEDRO

NIF
****1851*

EXPEDIENTE
1217092

ANUALIDAD DE PAGO
1ª

IMPORTE POR ANUALIDAD

	2023	2024	2025	2026	2027
IMPORTE MÁXIMO SUBVENCIONABLE	10.570,76 €	10.570,76 €	8.808,68 €	8.808,68 €	8.808,68 €
IMPORTE MEDIO DE TRANSFERENCIA (€/ha)	151,18 €	151,18 €	125,98 €	125,98 €	125,98 €

RESUMEN DE UNIDADES

Cód	GRUPO DE PAGO	Sup. Dec. Admisible (ha)	Sup. Comprometida (ha)	Sup. ajustada compromiso (1) (ha)	% sobredec.	Sup. Resuelta (ha)	Importe Declarado	Importe Topado	Importe Resuelto	Importe tras sobredec.
416	HERBÁCEOS	58,42		58,27	0,00	58,27	10.570,76	10.570,76	10.570,76	10.570,76
424	HERBÁCEOS NO ELEGIBLES	11,65		11,65	0,00	11,65	0,00	0,00	0,00	0,00
TOTAL		70,07	69,92	69,92		69,92	10.570,76	10.570,76	10.570,76	10.570,76

APLICACIÓN DE REDUCCIONES Y PENALIZACIONES

GRUPO DE PAGO	Importe Calculado	Importe prereduc.	Criterios de subvencionabilidad y compromisos	Presentación tardía	Omisión declaración	Condicionalidad	IMPORTE (Euros) RESUELTO
HERBÁCEOS	10.570,76	10.570,76	0,00	0,00	0,00	0,00	10.570,76
HERBÁCEOS NO ELEGIBLES	0,00	0,00	0,00	0,00	0,00	0,00	0,00
TOTAL	10.570,76	10.570,76					10.570,76

RESUMEN DE PAGOS

	RESUELTO	FEADER	MAPA	CAPADR
HERBÁCEOS - Pago realizado	10.570,76 €	8.985,15 €	1.036,99 €	548,62 €

RECINTOS RESUELTOS

REF.	REFERENCIA SIGPAC	CULTIVO DESCRIPCIÓN CULTIVO	S/R G.PAGO	PEND. MEDIA (%)	SUP. DEC. ADMISIBLE (ha)	SUP. COMPROM. (ha)	SUP. AJUSTADA COMPROM. (1) (ha)	SUP. CONV. SIGPAC (ha)	SUP. CERTIF. (ha)	SUP. CAMPO (ha)	SUP. CAMPO DETER. CULT. DECLARADO (ha)	SUP. DEC. REDUCIDA (ha)	SUP. RESUELTA (ha)
4178519	18-149-019-00125-001	5000 CEBADA-SIN VARIEDAD	S	416	1,80	8,11	8,11	8,11	8,11				8,11
4791614	18-149-019-00124-001	5000 CEBADA-SIN VARIEDAD	S	416	2,10	10,14	10,14	10,14	10,14				10,14
4791615	18-149-019-00125-001	1000 TRIGO BLANDO-SIN VARIEDAD	S	416	1,80	2,53	2,53	2,53	2,53				2,53
1700000006655290	18-149-015-00138-001	52114 VEZA-SENDA DA-247	S	416	2,20	13,66	13,66	13,66	13,66				13,66
1700000006655292	18-149-015-00139-001	52114 VEZA-SENDA DA-247	S	416	0,90	0,50	0,50	0,50	0,50				0,50
1700000006655294	18-149-015-00239-001	52114 VEZA-SENDA DA-247	S	416	1,20	2,19	2,19	2,19	2,19				2,19
1700000006655300	18-149-019-00124-001	1000 TRIGO BLANDO-SIN VARIEDAD	S	416	2,10	7,12	7,12	7,12	7,12				7,12
1700000006655301	18-149-015-00203-001	5000 CEBADA-SIN VARIEDAD	S	416	1,90	4,45	4,30	4,30	4,45				4,30
1700000006655302	18-149-015-00202-001	5000 CEBADA-SIN VARIEDAD	S	416	1,40	2,79	2,79	2,79	2,79				2,79
1700000006655304	18-149-015-00204-001	5000 CEBADA-SIN VARIEDAD	S	416	1,90	0,73	0,73	0,73	0,73				0,73
1700000006655315	18-149-019-00152-001	5000 CEBADA-SIN VARIEDAD	S	416	2,60	6,20	6,20	6,20	6,20				6,20
-159969	04-063-012-00010-002	20000 BARBECHO TRADICIONAL-SIN VARIEDAD	S	424	12,10	0,53	0,53	0,53	0,53				0,53
4198958	04-063-012-00010-003	20000 BARBECHO TRADICIONAL-SIN VARIEDAD	S	424	16,20	0,12	0,12	0,12	0,12				0,12
4199051	04-063-013-00174-001	20000 BARBECHO TRADICIONAL-SIN VARIEDAD	S	424	14,20	0,60	0,60	0,60	0,60	0,60	0,60		0,60
1700000006655291	18-149-015-00141-001	20000 BARBECHO TRADICIONAL-SIN VARIEDAD	S	424	3,10	7,60	7,60	7,60	7,60				7,60
1700000006655293	18-149-015-00140-001	20000 BARBECHO TRADICIONAL-SIN VARIEDAD	S	424	0,90	1,34	1,34	1,34	1,34				1,34
1700000006655295	18-149-019-00010-001	20000 BARBECHO TRADICIONAL-SIN VARIEDAD	S	424	2,40	0,44	0,44	0,44	0,44				0,44
1700000006655296	18-149-019-00013-001	20000 BARBECHO TRADICIONAL-SIN VARIEDAD	S	424	6,00	0,23	0,23	0,23	0,23				0,23
1700000006655297	18-149-019-00014-001	20000 BARBECHO TRADICIONAL-SIN VARIEDAD	S	424	5,40	0,09	0,09	0,09	0,09				0,09
1700000006655298	18-149-019-00022-001	20000 BARBECHO TRADICIONAL-SIN VARIEDAD	S	424	3,40	0,62	0,62	0,62	0,62	0,62	0,62		0,62
1700000006655303	18-149-019-00044-001	20000 BARBECHO TRADICIONAL-SIN VARIEDAD	S	424	8,70	0,08	0,08	0,08	0,08				0,08

(1) Superficie declarada admisible ajustada con la superficie comprometida.
(2) Factor de penalización valorando el alcance para el tipo de compromiso.

Puede verificar la integridad de una copia de este documento mediante la lectura del código QR adjunto o mediante el acceso a la dirección <https://ws050.juntadeandalucia.es/verificarFirma> indicando el código de VERIFICACIÓN

FIRMADO POR

RAQUEL MARIA ESPIN CRESPO

17/12/2024

VERIFICACIÓN

Pk2jm6UYDU9J72AMTZUYRN3GET48NG

PÁG. 4190/9349






INCIDENCIAS

INCIDENCIA DESCRIPCIÓN

- 4272 Verifica que las líneas de declaración de las Solicitudes Únicas no tienen solapes con la capa de Retroactividad Gráfica (ambas de la misma campaña) a nivel de expediente/línea de declaración gráfica de la solicitud.
Ref:170000006655301 Recinto:18-149-015-00203-00001 Cultivo: - Agregado de la referencia del recinto.:0 Zona de la referencia del recinto.:0 Superficie solapada.:0,15 Id. Incid.:101017982
- 100412 Número de hectáreas validadas inferior a la superficie mínima permitida por el grupo de cultivo (Anexo I. Criterios de Subvencionabilidad. Orden 28 de marzo de 2023).
Sup. Resuelta:0 Grupo de Pago:FRUTALES REGADÍO
Sup. Resuelta:0 Grupo de Pago:FRUTALES SECANO
- 100413 Recinto perteneciente a grupo de cultivo que no cumple con la superficie mínima requerida (Anexo I. Criterios de Subvencionabilidad. Orden 28 de marzo de 2023).
Ref:170000006655322 Recinto:04-063-011-00040-00001 Cultivo:104020 ALMENDROS-GUARA Secano Sup. Declarada:0,96 Superficie Resolver:0,96
Ref:-750730 Recinto:04-063-011-00040-00003 Cultivo:104020 ALMENDROS-GUARA Secano Sup. Declarada:0,08 Superficie Resolver:0,08
Ref:170000006655325 Recinto:04-063-049-00083-00001 Cultivo:104020 ALMENDROS-GUARA Regadío Sup. Declarada:0,08 Superficie Resolver:0,08
Ref:170000006655284 Recinto:04-063-049-00083-00002 Cultivo:104020 ALMENDROS-GUARA Regadío Sup. Declarada:0,6 Superficie Resolver:0,6
Ref:170000006655287 Recinto:04-063-049-00087-00002 Cultivo:104020 ALMENDROS-GUARA Secano Sup. Declarada:0,87 Superficie Resolver:0,87
Ref:170000006655323 Recinto:04-063-049-00087-00004 Cultivo:104020 ALMENDROS-GUARA Secano Sup. Declarada:1,12 Superficie Resolver:1,12
Ref:4790867 Recinto:04-063-049-00105-00002 Cultivo:104020 ALMENDROS-GUARA Secano Sup. Declarada:0,04 Superficie Resolver:0,04
Ref:4790869 Recinto:04-063-049-00105-00004 Cultivo:104020 ALMENDROS-GUARA Regadío Sup. Declarada:0,75 Superficie Resolver:0,75
Ref:170000006655329 Recinto:04-063-049-00107-00001 Cultivo:104020 ALMENDROS-GUARA Secano Sup. Declarada:0,63 Superficie Resolver:0,63
Ref:-424981 Recinto:04-063-049-00107-00004 Cultivo:104020 ALMENDROS-GUARA Secano Sup. Declarada:0,32 Superficie Resolver:0,32
Ref:170000006655327 Recinto:04-063-049-00108-00002 Cultivo:104020 ALMENDROS-GUARA Secano Sup. Declarada:0,32 Superficie Resolver:0,32
Ref:170000006655305 Recinto:18-149-015-00056-00002 Cultivo:104020 ALMENDROS-GUARA Secano Sup. Declarada:1,72 Superficie Resolver:1,72
Ref:170000006655316 Recinto:18-149-015-00057-00001 Cultivo:104020 ALMENDROS-GUARA Secano Sup. Declarada:1,66 Superficie Resolver:1,66
Ref:170000006655317 Recinto:18-149-015-00058-00001 Cultivo:104020 ALMENDROS-GUARA Secano Sup. Declarada:1,72 Superficie Resolver:1,72
Ref:170000006655306 Recinto:18-149-015-00059-00001 Cultivo:104020 ALMENDROS-GUARA Secano Sup. Declarada:1,64 Superficie Resolver:1,64
Ref:170000006655310 Recinto:18-149-020-00069-00001 Cultivo:104020 ALMENDROS-GUARA Secano Sup. Declarada:0,41 Superficie Resolver:0,41
Ref:170000006655311 Recinto:18-149-020-00070-00001 Cultivo:104020 ALMENDROS-GUARA Secano Sup. Declarada:0,54 Superficie Resolver:0,54
Ref:170000006655307 Recinto:18-149-020-00079-00001 Cultivo:104020 ALMENDROS-GUARA Secano Sup. Declarada:1,72 Superficie Resolver:1,72
Ref:170000006655308 Recinto:18-149-020-00080-00001 Cultivo:104020 ALMENDROS-GUARA Secano Sup. Declarada:1,85 Superficie Resolver:1,85
Ref:170000006655320 Recinto:18-149-020-00124-00001 Cultivo:104020 ALMENDROS-GUARA Secano Sup. Declarada:2,27 Superficie Resolver:2,27
Ref:170000006655321 Recinto:18-149-020-00125-00001 Cultivo:104020 ALMENDROS-GUARA Secano Sup. Declarada:2,38 Superficie Resolver:2,38
- 100421 Recinto declarado por error para una operación de la 6503, que se ha corregido de oficio marcando la operación correcta, de acuerdo con la fecha de inscripción del recinto en la producción ecológica.
Ref:-750730 Recinto:04-063-011-00040-00003 Cultivo:104020 ALMENDROS-GUARA Secano

(1) Superficie declarada admisible ajustada con la superficie comprometida.
(2) Factor de penalización valorando el alcance para el tipo de compromiso.

Puede verificar la integridad de una copia de este documento mediante la lectura del código QR adjunto o mediante el acceso a la dirección https://ws050.juntadeandalucia.es/verificarFirma indicando el código de VERIFICACIÓN			
FIRMADO POR	RAQUEL MARIA ESPIN CRESPO	17/12/2024	
VERIFICACIÓN	Pk2jm6UYDU9J72AMTZUYRN3GET48NG	PÁG. 4191/9349	



APELLIDOS Y NOMBRE / RAZÓN SOCIAL
CERVERA MEJIAS MACRINA

NIF ****6672* **EXPEDIENTE** 1044417 **ANUALIDAD DE PAGO** 1ª

IMPORTE POR ANUALIDAD

	2023	2024	2025	2026	2027
IMPORTE MÁXIMO SUBVENCIONABLE	3.959,46 €	3.959,46 €	3.959,46 €	3.299,55 €	3.299,55 €
IMPORTE MEDIO DE TRANSFERENCIA (€/ha)	297,48 €	297,48 €	297,48 €	247,90 €	247,90 €

RESUMEN DE UNIDADES

Cód	GRUPO DE PAGO	Sup. Dec. Admisible (ha)	Sup. Comprometida (ha)	Sup. ajustada compromiso (1) (ha)	% sobredec.	Sup. Resuelta (ha)	Importe Declarado	Importe Topado	Importe Resuelto	Importe tras sobredec.
419	OLIVAR	13,31		13,31	0,00	13,31	3.959,46	3.959,46	3.959,46	3.959,46
TOTAL		13,31	13,31	13,31		13,31	3.959,46	3.959,46	3.959,46	3.959,46

APLICACIÓN DE REDUCCIONES Y PENALIZACIONES

GRUPO DE PAGO	Importe Calculado	Importe prereduc.	Criterios de subvencionabilidad y compromisos	Presentación tardía	Omisión declaración	Condicionalidad	IMPORTE (Euros) RESUELTO
OLIVAR	3.959,46	3.959,46	0,00	0,00	0,00	0,00	3.959,46
TOTAL	3.959,46	3.959,46					3.959,46

RESUMEN DE PAGOS

	IMPORTE (Euros)			
	RESUELTO	FEADER	MAPA	CAPADR
OLIVAR - Pago realizado	3.959,46 €	3.365,54 €	388,42 €	205,50 €

RECINTOS RESUELTOS

REF.	REFERENCIA SIGPAC	CULTIVO	DESCRIPCIÓN CULTIVO	S/R G.PAGO	PEND. MEDIA (%)	SUP. DEC. ADMISIBLE (ha)	SUP. COMPROM. (ha)	SUP. AJUSTADA COMPR.(1) (ha)	SUP. CONY. SIGPAC (ha)	SUP. CERTIE (ha)	SUP. CAMPO (ha)	SUP. CAMPO DETER. CULT. DECLARADO (ha)	SUP. DEC. REDUCIDA (ha)	SUP. RESUELTA (ha)
-1464027	18-035-900-09601-007	101138	OLIVAR-HOJIBLANCA	S 419	34,30	0,27	0,27	0,27	0,27	0,27			0,27	0,27
-1464026	18-035-004-00024-003	101010	OLIVAR-PICUAL	S 419	20,40	3,46	3,46	3,46	3,46	3,46			3,46	3,46
5793532	18-035-004-00036-005	101138	OLIVAR-HOJIBLANCA	S 419	24,90	3,75	3,75	3,75	3,75	3,75			3,75	3,75
1700000005227576	18-035-004-00018-001	101010	OLIVAR-PICUAL	S 419	9,80	0,26	0,26	0,26	0,26	0,26			0,26	0,26
1700000005227577	18-035-005-00025-001	101010	OLIVAR-PICUAL	S 419	13,00	1,46	1,46	1,46	1,46	1,46			1,46	1,46
1700000005227578	18-035-005-00026-002	101010	OLIVAR-PICUAL	S 419	16,20	0,78	0,78	0,78	0,78	0,78			0,78	0,78
1700000005227579	18-035-005-00027-001	101010	OLIVAR-PICUAL	S 419	11,50	1,14	1,14	1,14	1,14	1,14			1,14	1,14
1700000005227580	18-035-004-00041-004	101010	OLIVAR-PICUAL	S 419	27,60	2,19	2,19	2,19	2,19	2,19			2,19	2,19

(1) Superficie declarada admisible ajustada con la superficie comprometida.
(2) Factor de penalización valorando el alcance para el tipo de compromiso.

Puede verificar la integridad de una copia de este documento mediante la lectura del código QR adjunto o mediante el acceso a la dirección <https://ws050.juntadeandalucia.es/verificarFirma> indicando el código de VERIFICACIÓN

FIRMADO POR	RAQUEL MARIA ESPIN CRESPO	17/12/2024	
VERIFICACIÓN	Pk2jm6UYDU9J72AMTZUYRN3GET48NG	PÁG. 4192/9349	




INCIDENCIAS

INCIDENCIA DESCRIPCIÓN

- 3790 Recinto declarado inactivo
Ref:5793525 Recinto:18-035-004-00034-00006 Cultivo: -
- 100402 Recinto solicitado no forma parte de ningún organismo de control autorizado para la producción ecológica en Andalucía o fecha de inscripción posterior al plazo establecido (Anexo I. Criterios de Subvencionabilidad. Orden 28 de marzo de 2023).
Ref:5793525 Recinto:18-035-004-00034-00006 Cultivo:101010 OLIVAR-PICUAL Secano
- 100412 Número de hectáreas validadas inferior a la superficie mínima permitida por el grupo de cultivo (Anexo I. Criterios de Subvencionabilidad. Orden 28 de marzo de 2023).
Sup. Resuelta:0 Grupo de Pago:FRUTALES SECANO
- 100413 Recinto perteneciente a grupo de cultivo que no cumple con la superficie mínima requerida (Anexo I. Criterios de Subvencionabilidad. Orden 28 de marzo de 2023).
Ref:1700000005227586 Recinto:18-035-004-00024-00002 Cultivo:104020 ALMENDROS-GUARA Secano Sup. Declarada:1,64 Superficie Resolver:1,64
Ref:1700000005227587 Recinto:18-035-004-00024-00017 Cultivo:104024 ALMENDROS-MARCONA Secano Sup. Declarada:0,35 Superficie Resolver:0,35
Ref:5793527 Recinto:18-035-004-00034-00010 Cultivo:104007 ALMENDROS-COMUNA Secano Sup. Declarada:1,21 Superficie Resolver:1,21
Ref:5793529 Recinto:18-035-004-00035-00001 Cultivo:104007 ALMENDROS-COMUNA Secano Sup. Declarada:0,67 Superficie Resolver:0,67
Ref:5793531 Recinto:18-035-004-00036-00004 Cultivo:104007 ALMENDROS-COMUNA Secano Sup. Declarada:3,39 Superficie Resolver:3,39
Ref:5793533 Recinto:18-035-004-00036-00009 Cultivo:104007 ALMENDROS-COMUNA Secano Sup. Declarada:1,65 Superficie Resolver:1,65
Ref:1700000005227584 Recinto:18-035-004-00041-00002 Cultivo:104013 ALMENDROS-FERRADUEL Secano Sup. Declarada:2,81 Superficie Resolver:2,81
Ref:1700000005227585 Recinto:18-035-004-00091-00002 Cultivo:104020 ALMENDROS-GUARA Secano Sup. Declarada:2,52 Superficie Resolver:2,52
Ref:1700000005227590 Recinto:18-035-005-00025-00002 Cultivo:104020 ALMENDROS-GUARA Secano Sup. Declarada:1,44 Superficie Resolver:1,44
Ref:1700000005227591 Recinto:18-035-005-00026-00003 Cultivo:104020 ALMENDROS-GUARA Secano Sup. Declarada:1,9 Superficie Resolver:1,9
Ref:1700000005227593 Recinto:18-035-005-00027-00004 Cultivo:104020 ALMENDROS-GUARA Secano Sup. Declarada:0,51 Superficie Resolver:0,51
Ref:1700000005227592 Recinto:18-035-005-00027-00005 Cultivo:104013 ALMENDROS-FERRADUEL Secano Sup. Declarada:1,32 Superficie Resolver:1,32
- 100424 Solicita recinto que no está comprometido para la operación.
Ref:5793525 Recinto:18-035-004-00034-00006 Cultivo:101010 OLIVAR-PICUAL Secano

(1) Superficie declarada admisible ajustada con la superficie comprometida.
(2) Factor de penalización valorando el alcance para el tipo de compromiso.

Puede verificar la integridad de una copia de este documento mediante la lectura del código QR adjunto o mediante el acceso a la dirección https://ws050.juntadeandalucia.es/verificarFirma indicando el código de VERIFICACIÓN			
FIRMADO POR	RAQUEL MARIA ESPIN CRESPO	17/12/2024	
VERIFICACIÓN	Pk2jm6UYDU9J72AMTZUYRN3GET48NG	PÁG. 4193/9349	



APELLIDOS Y NOMBRE / RAZÓN SOCIAL

CERVERA PEREZ JUAN JOSE

NIF

***2356*

EXPEDIENTE

1264973

ANUALIDAD DE PAGO

1ª

IMPORTE POR ANUALIDAD

	2023	2024	2025	2026	2027
IMPORTE MÁXIMO SUBVENCIONABLE	6.072,54 €	6.072,54 €	6.072,54 €	5.060,42 €	5.060,42 €
IMPORTE MEDIO DE TRANSFERENCIA (€/ha)	262,99 €	262,99 €	262,99 €	219,16 €	219,16 €

RESUMEN DE UNIDADES

Cód	GRUPO DE PAGO	Sup. Dec. Admisible (ha)	Sup. Comprometida (ha)	Sup. ajustada compromiso (1) (ha)	% sobredec.	Sup. Resuelta (ha)	Importe Declarado	Importe Topado	Importe Resuelto	Importe tras sobredec.
419	OLIVAR	2,13		2,13	0,00	2,13	633,63	633,63	633,63	633,63
422	FRUTALES SECANO	20,96		20,96	0,00	20,96	5.438,91	5.438,91	5.438,91	5.438,91
TOTAL		23,09	23,09	23,09		23,09	6.072,54	6.072,54	6.072,54	6.072,54

APLICACIÓN DE REDUCCIONES Y PENALIZACIONES

GRUPO DE PAGO	Importe Calculado	Importe prereduc.	Criterios de subvencionabilidad y compromisos	Presentación tardía	Omisión declaración	Condicionalidad	IMPORTE (Euros)
							RESUELTO
FRUTALES SECANO	5.438,91	5.438,91	0,00	0,00	0,00	0,00	5.438,91
OLIVAR	633,63	633,63	0,00	0,00	0,00	0,00	633,63
TOTAL	6.072,54	6.072,54					6.072,54

RESUMEN DE PAGOS

	RESUELTO	FEADER	MAPA	CAPADR
FRUTALES SECANO - Pago realizado	5.438,91 €	4.623,07 €	533,56 €	282,28 €
OLIVAR - Pago realizado	633,63 €	538,59 €	62,16 €	32,88 €
TOTAL	6.072,54 €	5.161,66 €	595,72 €	315,16 €

RECINTOS RESUELTOS

REE	REFERENCIA SIGPAC	CULTIVO DESCRIPCIÓN CULTIVO	S/R G.PAGO	PEND. MEDIA (%)	SUP. DEC. ADMISIBLE (ha)	SUP. COMPROM. (ha)	SUP. AJUSTADA COMPROM. (1) (ha)	SUP. CONV. SIGPAC (ha)	SUP. CERTIF. (ha)	SUP. CAMPO (ha)	SUP. CAMPO DETER. CULT. DECLARADO (ha)	SUP. DEC. REDUCIDA (ha)	SUP. RESUELTA (ha)
-1359634	18-162-008-00167-010	101076 OLIVAR-CHORRUO	S 419	6,50	2,13	2,13	2,13		2,13			2,13	2,13
-1141782	18-162-008-00167-011	104020 ALMENDROS-GUARA	S 422	4,30	0,20	0,20	0,20		0,20			0,20	0,20
5323511	18-162-008-00167-018	104020 ALMENDROS-GUARA	S 422	23,40	0,11	0,11	0,11		0,11			0,11	0,11
1700000007056079	18-162-008-00167-006	104020 ALMENDROS-GUARA	S 422	11,90	12,08	12,08	12,08		12,08			12,08	12,08
1700000007056081	18-162-008-00167-002	104020 ALMENDROS-GUARA	S 422	5,60	8,57	8,57	8,57		8,57			8,57	8,57

(1) Superficie declarada admisible ajustada con la superficie comprometida.
 (2) Factor de penalización valorando el alcance para el tipo de compromiso.

Puede verificar la integridad de una copia de este documento mediante la lectura del código QR adjunto o mediante el acceso a la dirección https://ws050.juntadeandalucia.es/verificarFirma indicando el código de VERIFICACIÓN			
FIRMADO POR	RAQUEL MARIA ESPIN CRESPO	17/12/2024	
VERIFICACIÓN	Pk2jm6UYDU9J72AMTZUYRN3GET48NG	PÁG. 4194/9349	



APELLIDOS Y NOMBRE / RAZÓN SOCIAL

CHICO BARRAGAN PILAR

NIF
***8854*

EXPEDIENTE
1206768

ANUALIDAD DE PAGO
1ª

IMPORTE POR ANUALIDAD

	2023	2024	2025	2026	2027
IMPORTE MÁXIMO SUBVENCIONABLE	1.161,96 €	1.161,96 €	1.094,22 €	968,29 €	968,29 €
IMPORTE MEDIO DE TRANSFERENCIA (€/ha)	194,31 €	194,31 €	182,98 €	161,92 €	161,92 €

RESUMEN DE UNIDADES

Cód	GRUPO DE PAGO	Sup. Dec. Admisible (ha)	Sup. Comprometida (ha)	Sup. ajustada compromiso (1) (ha)	% sobredec.	Sup. Resuelta (ha)	Importe Declarado	Importe Topado	Importe Resuelto	Importe tras sobredec.
416	HERBÁCEOS	2,24		2,24	0,00	2,24	406,36	406,36	406,36	406,36
419	OLIVAR	2,56		2,54	0,00	2,54	755,60	755,60	755,60	755,60
424	HERBÁCEOS NO ELEGIBLES	1,20		1,20	0,00	1,20	0,00	0,00	0,00	0,00
TOTAL		6,00	5,98	5,98		5,98	1.161,96	1.161,96	1.161,96	1.161,96

APLICACIÓN DE REDUCCIONES Y PENALIZACIONES

GRUPO DE PAGO	Importe Calculado	Importe prereduc.	Criterios de subvencionabilidad y compromisos	Presentación tardía	Omisión declaración	Condicionalidad	IMPORTE (Euros)
							RESUELTO
HERBÁCEOS	406,36	406,36	0,00	0,00	0,00	0,00	406,36
HERBÁCEOS NO ELEGIBLES	0,00	0,00	0,00	0,00	0,00	0,00	0,00
OLIVAR	755,60	755,60	0,00	0,00	0,00	0,00	755,60
TOTAL	1.161,96	1.161,96					1.161,96

RESUMEN DE PAGOS

	RESUELTO	FEADER	MAPA	CAPADR
HERBÁCEOS - Pago realizado	406,36 €	345,41 €	39,86 €	21,09 €
OLIVAR - Pago realizado	755,60 €	642,26 €	74,12 €	39,22 €
TOTAL	1.161,96 €	987,67 €	113,98 €	60,31 €

RECINTOS RESUELTOS

REE	REFERENCIA SIGPAC	CULTIVO	DESCRIPCIÓN CULTIVO	S/R G.PAGO	PEND. MEDIA (%)	SUP. DEC. ADMISIBLE (ha)	SUP. COMPROM. (ha)	SUP. AJUSTADA COMPROM. (1) (ha)	SUP. CONV. SIGPAC (ha)	SUP. CERTIE. (ha)	SUP. CAMPO (ha)	SUP. CAMPO DETER. CULT. DECLARADO (ha)	SUP. DEC. REDUCIDA (ha)	SUP. RESUELTA (ha)
4588840	18-091-074-00031-005	40079	GUISANTES-CARTOUCHE	S	416	1,60	2,24	2,24	2,24	2,24			2,24	2,24
-1096866	18-091-074-00031-018	101010	OLIVAR-PICUAL	S	419	30,00	1,25	1,23	1,23	1,23			1,23	1,23
-1096848	18-091-074-00031-031	101010	OLIVAR-PICUAL	S	419	20,40	0,05	0,05	0,05	0,05			0,05	0,05
-1096845	18-091-074-00031-029	101010	OLIVAR-PICUAL	S	419	25,00	0,04	0,04	0,04	0,04			0,04	0,04
-1096844	18-091-074-00031-028	101010	OLIVAR-PICUAL	S	419	18,90	0,07	0,07	0,07	0,07			0,07	0,07
-466578	18-091-074-00031-019	101010	OLIVAR-PICUAL	S	419	16,60	1,15	1,15	1,15	1,15			1,15	1,15
-466569	18-091-074-00031-024	20000	BARBECHO TRADICIONAL-SIN VARIEDAD	S	424	24,30	0,22	0,22	0,22	0,22			0,22	0,22
4588839	18-091-074-00031-003	20000	BARBECHO TRADICIONAL-SIN VARIEDAD	S	424	13,60	0,98	0,98	0,98	0,98			0,98	0,98

(1) Superficie declarada admisible ajustada con la superficie comprometida.
(2) Factor de penalización valorando el alcance para el tipo de compromiso.

Puede verificar la integridad de una copia de este documento mediante la lectura del código QR adjunto o mediante el acceso a la dirección <https://ws050.juntadeandalucia.es/verificarFirma> indicando el código de VERIFICACIÓN

FIRMADO POR

RAQUEL MARIA ESPIN CRESPO

17/12/2024

VERIFICACIÓN

Pk2jm6UYDU9J72AMTZUYRN3GET48NG

PÁG. 4195/9349






INCIDENCIAS

INCIDENCIA DESCRIPCIÓN

- 100412 Número de hectáreas validadas inferior a la superficie mínima permitida por el grupo de cultivo (Anexo I. Criterios de Subvencionabilidad. Orden 28 de marzo de 2023).
Sup. Resuelta:0 Grupo de Pago:FRUTALES SECANO
- 100413 Recinto perteneciente a grupo de cultivo que no cumple con la superficie mínima requerida (Anexo I. Criterios de Subvencionabilidad. Orden 28 de marzo de 2023).
Ref:-1096837 Recinto:18-091-074-00031-00006 Cultivo:104020 ALMENDROS-GUARA Secano Sup. Declarada:1,13 Superficie Resolver:1,13
Ref:4588842 Recinto:18-091-074-00031-00007 Cultivo:104020 ALMENDROS-GUARA Secano Sup. Declarada:1,17 Superficie Resolver:1,17
Ref:-466586 Recinto:18-091-074-00031-00009 Cultivo:104020 ALMENDROS-GUARA Secano Sup. Declarada:0,02 Superficie Resolver:0,02
Ref:-466574 Recinto:18-091-074-00031-00012 Cultivo:104020 ALMENDROS-GUARA Secano Sup. Declarada:0,24 Superficie Resolver:0,24
Ref:-466577 Recinto:18-091-074-00031-00016 Cultivo:104020 ALMENDROS-GUARA Secano Sup. Declarada:0,55 Superficie Resolver:0,55
Ref:-466571 Recinto:18-091-074-00031-00020 Cultivo:104020 ALMENDROS-GUARA Secano Sup. Declarada:0,24 Superficie Resolver:0,24
Ref:-466573 Recinto:18-091-074-00031-00023 Cultivo:104020 ALMENDROS-GUARA Secano Sup. Declarada:0,45 Superficie Resolver:0,45
- 100421 Recinto declarado por error para una operación de la 6503, que se ha corregido de oficio marcando la operación correcta, de acuerdo con la fecha de inscripción del recinto en la producción ecológica.
Ref:4588839 Recinto:18-091-074-00031-00003 Cultivo:20000 BARBECHO TRADICIONAL-SIN VARIEDAD Secano
Ref:4588840 Recinto:18-091-074-00031-00005 Cultivo:40079 GUI SANTES-CARTOUCHE Secano
Ref:-1096837 Recinto:18-091-074-00031-00006 Cultivo:104020 ALMENDROS-GUARA Secano
Ref:4588842 Recinto:18-091-074-00031-00007 Cultivo:104020 ALMENDROS-GUARA Secano
Ref:-466586 Recinto:18-091-074-00031-00009 Cultivo:104020 ALMENDROS-GUARA Secano
Ref:-466574 Recinto:18-091-074-00031-00012 Cultivo:104020 ALMENDROS-GUARA Secano
Ref:-466577 Recinto:18-091-074-00031-00016 Cultivo:104020 ALMENDROS-GUARA Secano
Ref:-1096866 Recinto:18-091-074-00031-00018 Cultivo:101010 OLIVAR-PICUAL Secano
Ref:-466578 Recinto:18-091-074-00031-00019 Cultivo:101010 OLIVAR-PICUAL Secano
Ref:-466571 Recinto:18-091-074-00031-00020 Cultivo:104020 ALMENDROS-GUARA Secano
Ref:-466573 Recinto:18-091-074-00031-00023 Cultivo:104020 ALMENDROS-GUARA Secano
Ref:-466569 Recinto:18-091-074-00031-00024 Cultivo:20000 BARBECHO TRADICIONAL-SIN VARIEDAD Secano
Ref:-1096844 Recinto:18-091-074-00031-00028 Cultivo:101010 OLIVAR-PICUAL Secano
Ref:-1096845 Recinto:18-091-074-00031-00029 Cultivo:101010 OLIVAR-PICUAL Secano
Ref:-1096848 Recinto:18-091-074-00031-00031 Cultivo:101010 OLIVAR-PICUAL Secano

(1) Superficie declarada admisible ajustada con la superficie comprometida.
(2) Factor de penalización valorando el alcance para el tipo de compromiso.

Puede verificar la integridad de una copia de este documento mediante la lectura del código QR adjunto o mediante el acceso a la dirección https://ws050.juntadeandalucia.es/verificarFirma indicando el código de VERIFICACIÓN			
FIRMADO POR	RAQUEL MARIA ESPIN CRESPO	17/12/2024	
VERIFICACIÓN	Pk2jm6UYDU9J72AMTZUYRN3GET48NG	PÁG. 4196/9349	



APELLIDOS Y NOMBRE / RAZÓN SOCIAL
CONSTRUCCIONES ALEXMA 2012 SL

NIF
***8194*

EXPEDIENTE
1257083

ANUALIDAD DE PAGO
1ª

IMPORTES POR ANUALIDAD

	2023	2024	2025	2026	2027
IMPORTE MÁXIMO SUBVENCIONABLE	586,04 €	586,04 €	586,04 €	488,36 €	488,36 €
IMPORTE MEDIO DE TRANSFERENCIA (€/ha)	297,48 €	297,48 €	297,48 €	247,90 €	247,90 €

RESUMEN DE UNIDADES

Cód	GRUPO DE PAGO	Sup. Dec. Admisible (ha)	Sup. Comprometida (ha)	Sup. ajustada compromiso (1) (ha)	% sobredec.	Sup. Resuelta (ha)	Importe Declarado	Importe Topado	Importe Resuelto	Importe tras sobredec.
419	OLIVAR	1,97		1,97	0,00	1,97	586,04	586,04	586,04	586,04
TOTAL		1,97	1,97	1,97		1,97	586,04	586,04	586,04	586,04

APLICACIÓN DE REDUCCIONES Y PENALIZACIONES

GRUPO DE PAGO	Importe Calculado	Importe prereduc.	Criterios de subvencionabilidad y compromisos	Presentación tardía	Omisión declaración	Condicionalidad	IMPORTE (Euros) RESUELTO
OLIVAR	586,04	586,04	0,00	0,00	1,00	0,00	580,18
TOTAL	586,04	586,04					580,18

RESUMEN DE PAGOS

	IMPORTE (Euros)			
	RESUELTO	FEADER	MAPA	CAPADR
OLIVAR - Pago realizado	580,18 €	493,15 €	56,92 €	30,11 €

RECINTOS RESUELTOS

REF.	REFERENCIA SIGPAC	CULTIVO DESCRIPCIÓN CULTIVO	S/R G.PAGO	PEND. MEDIA (%)	SUP. DEC. ADMISIBLE (ha)	SUP. COMPROM. (ha)	SUP. AJUSTADA COMPR.(1) (ha)	SUP. CONY. SIGPAC (ha)	SUP. CERTIE (ha)	SUP. CAMPO (ha)	SUP. CAMPO DETER. CULT. DECLARADO (ha)	SUP. DEC. REDUCIDA (ha)	SUP. RESUELTA (ha)
5224699	18-014-010-00054-001	101252 OLIVAR-NEVADILLO NEGRO	S 419	5,30	0,79	0,79	0,79	0,79	0,79			0,79	0,79
5224701	18-014-017-00144-001	101252 OLIVAR-NEVADILLO NEGRO	S 419	26,00	1,18	1,18	1,18		1,18			1,18	1,18

INCIDENCIAS

INCIDENCIA DESCRIPCIÓN

- 256 Solicitud con recintos no declarados en campaña actual con una reducción por omisión de superficie superior al 3%
CÓDIGO PARA EL PORCENTAJE DE REDUCCIÓN POR OMISIÓN QUE CORRESPONDE A LA SOLICITUD:1
- 3790 Recinto declarado inactivo
Ref:-1623395 Recinto:18-014-021-00004-00006 Cultivo: -
- 100402 Recinto solicitado no forma parte de ningún organismo de control autorizado para la producción ecológica en Andalucía o fecha de inscripción posterior al plazo establecido (Anexo I. Criterios de Subvencionabilidad. Orden 28 de marzo de 2023).
Ref:5224702 Recinto:18-014-017-00145-00001 Cultivo:101252 OLIVAR-NEVADILLO NEGRO Secano
- 100412 Número de hectáreas validadas inferior a la superficie mínima permitida por el grupo de cultivo (Anexo I. Criterios de Subvencionabilidad. Orden 28 de marzo de 2023).
Sup. Resuelta:0 Grupo de Pago:HERBÁCEOS
- 100413 Recinto perteneciente a grupo de cultivo que no cumple con la superficie mínima requerida (Anexo I. Criterios de Subvencionabilidad. Orden 28 de marzo de 2023).
Ref:5224696 Recinto:18-014-008-00179-00001 Cultivo:8000 AVENA-SIN VARIEDAD Secano Sup. Declarada:0,97 Superficie Resolver:0,97
Ref:5224697 Recinto:18-014-008-00182-00001 Cultivo:8000 AVENA-SIN VARIEDAD Secano Sup. Declarada:1,22 Superficie Resolver:1,22
- 100424 Solicita recinto que no está comprometido para la operación.
Ref:5224702 Recinto:18-014-017-00145-00001 Cultivo:101252 OLIVAR-NEVADILLO NEGRO Secano
Ref:-1623395 Recinto:18-014-021-00004-00006 Cultivo:102080 VIÑEDO VINIFICACIÓN-GARNACHA TINTA Secano

(1) Superficie declarada admisible ajustada con la superficie comprometida.
(2) Factor de penalización valorando el alcance para el tipo de compromiso.

Puede verificar la integridad de una copia de este documento mediante la lectura del código QR adjunto o mediante el acceso a la dirección https://ws050.juntadeandalucia.es/verificarFirma indicando el código de VERIFICACIÓN			
FIRMADO POR	RAQUEL MARIA ESPIN CRESPO	17/12/2024	
VERIFICACIÓN	Pk2jm6UYDU9J72AMTZUYRN3GET48NG	PÁG. 4197/9349	



APELLIDOS Y NOMBRE / RAZÓN SOCIAL
CONSULTORA AGRICOLA, S.A.

NIF
***0267*

EXPEDIENTE
1138204

ANUALIDAD DE PAGO
1ª

IMPORTES POR ANUALIDAD

	2023	2024	2025	2026	2027
IMPORTE MÁXIMO SUBVENCIONABLE	3.383,75 €	3.383,75 €	3.383,75 €	2.819,77 €	2.819,77 €
IMPORTE MEDIO DE TRANSFERENCIA (€/ha)	259,49 €	259,49 €	259,49 €	216,24 €	216,24 €

RESUMEN DE UNIDADES

Cód	GRUPO DE PAGO	Sup. Dec. Admisible (ha)	Sup. Comprometida (ha)	Sup. ajustada compromiso (1) (ha)	% sobredec.	Sup. Resuelta (ha)	Importe Declarado	Importe Topado	Importe Resuelto	Importe tras sobredec.
422	FRUTALES SECANO	13,06		13,04	0,00	13,04	3.383,75	3.383,75	3.383,75	3.383,75
TOTAL		13,06	13,04	13,04		13,04	3.383,75	3.383,75	3.383,75	3.383,75

APLICACIÓN DE REDUCCIONES Y PENALIZACIONES

GRUPO DE PAGO	Importe Calculado	Importe prereduc.	Criterios de subvencionabilidad y compromisos	Presentación tardía	Omisión declaración	Condicionalidad	IMPORTE (Euros) RESUELTO
FRUTALES SECANO	3.383,75	3.383,75	0,00	0,00	0,00	0,00	3.383,75
TOTAL	3.383,75	3.383,75					3.383,75

RESUMEN DE PAGOS

	IMPORTE (Euros)			
	RESUELTO	FEADER	MAPA	CAPADR
FRUTALES SECANO - Pago realizado	3.383,75 €	2.876,19 €	331,95 €	175,61 €

RECINTOS RESUELTOS

REF.	REFERENCIA SIGPAC	CULTIVO	DESCRIPCIÓN CULTIVO	S/R	G.PAGO	PEND. MEDIA (%)	SUP. DEC. ADMISIBLE (ha)	SUP. COMPROM. (ha)	SUP. AJUSTADA COMPR.(1) (ha)	SUP. CONY. SIGPAC (ha)	SUP. CERTIE (ha)	SUP. CAMPO (ha)	SUP. CAMPO DETER. CULT. DECLARADO (ha)	SUP. DEC. REDUCIDA (ha)	SUP. RESUELTA (ha)
-98755	18-090-005-00042-013	104057	ALMENDROS-AVIOR	S	422	9,60	4,07	4,05	4,05		4,05			4,05	4,05
1700000002959221	18-090-005-00042-008	104043	ALMENDROS-VAIRO	S	422	6,70	8,99	8,99	8,99		9,00			8,99	8,99

(1) Superficie declarada admisible ajustada con la superficie comprometida.
(2) Factor de penalización valorando el alcance para el tipo de compromiso.

Puede verificar la integridad de una copia de este documento mediante la lectura del código QR adjunto o mediante el acceso a la dirección <https://ws050.juntadeandalucia.es/verificarFirma> indicando el código de VERIFICACIÓN

FIRMADO POR	RAQUEL MARIA ESPIN CRESPO	17/12/2024	
VERIFICACIÓN	Pk2jm6UYDU9J72AMTZUYRN3GET48NG	PÁG. 4198/9349	



APELLIDOS Y NOMBRE / RAZÓN SOCIAL

CORECOTERRA

NIF
***0798*

EXPEDIENTE
1280801

ANUALIDAD DE PAGO
1ª

IMPORTES POR ANUALIDAD

	2023	2024	2025	2026	2027
IMPORTE MÁXIMO SUBVENCIONABLE	11.899,20 €	11.899,20 €	11.899,20 €	9.916,00 €	9.916,00 €
IMPORTE MEDIO DE TRANSFERENCIA (€/ha)	297,48 €	297,48 €	297,48 €	247,90 €	247,90 €

RESUMEN DE UNIDADES

Cód	GRUPO DE PAGO	Sup. Dec. Admisible (ha)	Sup. Comprometida (ha)	Sup. ajustada compromiso (1) (ha)	% sobredec.	Sup. Resuelta (ha)	Importe Declarado	Importe Topado	Importe Resuelto	Importe tras sobredec.
419	OLIVAR	47,79		40,00	0,00	40,00	11.899,20	11.899,20	11.899,20	11.899,20
TOTAL		47,79	40,00	40,00		40,00	11.899,20	11.899,20	11.899,20	11.899,20

APLICACIÓN DE REDUCCIONES Y PENALIZACIONES

GRUPO DE PAGO	Importe Calculado	Importe prereduc.	Criterios de subvencionabilidad y compromisos	Presentación tardía	Omisión declaración	Condicionalidad	IMPORTE (Euros) RESUELTO
OLIVAR	11.899,20	11.899,20	0,00	0,00	0,00	0,00	11.899,20
TOTAL	11.899,20	11.899,20					11.899,20

RESUMEN DE PAGOS

	RESUELTO	FEADER	MAPA	CAPADR
OLIVAR - Pago realizado	11.899,20 €	10.114,32 €	1.167,31 €	617,57 €

RECINTOS RESUELTOS

REF.	REFERENCIA SIGPAC	CULTIVO DESCRIPCIÓN CULTIVO	S/R G.PAGO	PEND. MEDIA (%)	SUP. DEC. ADMISIBLE (ha)	SUP. COMPROM. (ha)	SUP. AJUSTADA COMPROM. (1) (ha)	SUP. CONY. SIGPAC (ha)	SUP. CERTIE (ha)	SUP. CAMPO (ha)	SUP. CAMPO DETER. CULT. DECLARADO (ha)	SUP. DEC. REDUCIDA (ha)	SUP. RESUELTA (ha)
-1351187	18-900-018-00001-058	101003 OLIVAR-ARBEQUINA	S 419	17,30	0,54	0,54	0,54	0,54	0,54			0,54	0,54
-1351145	18-900-019-00015-001	101003 OLIVAR-ARBEQUINA	S 419	19,40	0,21	0,21	0,21	0,21	0,21			0,21	0,21
-1351106	18-900-019-00006-020	101003 OLIVAR-ARBEQUINA	S 419	25,60	0,86	0,86	0,86	0,86	0,86			0,86	0,86
-1351105	18-900-019-00006-015	101003 OLIVAR-ARBEQUINA	S 419	24,00	0,71	0,71	0,71	0,71	0,71			0,71	0,71
-1351102	18-900-019-00163-007	101003 OLIVAR-ARBEQUINA	S 419	21,30	1,46	1,46	1,46	1,46	1,46			1,46	1,46
5270455	18-900-019-00017-002	101003 OLIVAR-ARBEQUINA	S 419	22,80	3,33	3,33	3,33	3,33	3,33			3,33	3,33
5270460	18-900-018-00001-008	101003 OLIVAR-ARBEQUINA	S 419	24,80	0,51	0,51	0,51	0,51	0,51			0,51	0,51
5270461	18-900-018-00001-013	101003 OLIVAR-ARBEQUINA	S 419	34,70	1,77	1,77	1,77	1,77	1,77			1,77	1,77
5270463	18-900-018-00001-020	101003 OLIVAR-ARBEQUINA	S 419	19,70	2,23	2,23	2,23	2,23	2,23			2,23	2,23
5270465	18-900-018-00001-034	101003 OLIVAR-ARBEQUINA	S 419	17,40	0,36	0,36	0,36	0,36	0,36			0,36	0,36
5270466	18-900-018-00001-035	101003 OLIVAR-ARBEQUINA	R 419	17,10	2,24	2,24	2,24	2,24	2,24			2,24	2,24
5270468	18-900-018-00001-043	101003 OLIVAR-ARBEQUINA	S 419	19,70	0,36	0,36	0,36	0,36	0,36			0,36	0,36
5270502	18-900-019-00006-003	101003 OLIVAR-ARBEQUINA	S 419	14,00	4,96	4,96	4,96	4,96	4,96			4,96	4,96
5270504	18-900-019-00006-009	101003 OLIVAR-ARBEQUINA	S 419	27,00	0,97	0,97	0,97	0,97	0,97			0,97	0,97
5270505	18-900-019-00006-008	101003 OLIVAR-ARBEQUINA	S 419	27,80	0,87	0,87	0,87	0,87	0,87			0,87	0,87
5270506	18-900-019-00006-011	101003 OLIVAR-ARBEQUINA	S 419	27,40	0,30	0,30	0,30	0,30	0,30			0,30	0,30
5270507	18-900-019-00006-012	101003 OLIVAR-ARBEQUINA	S 419	29,00	4,19	4,19	4,19	4,19	4,19			4,19	4,19
5270508	18-900-019-00006-013	101003 OLIVAR-ARBEQUINA	S 419	26,10	0,72	0,72	0,72	0,72	0,72			0,72	0,72
5270509	18-900-019-00006-026	101003 OLIVAR-ARBEQUINA	S 419	22,00	0,24	0,24	0,24	0,24	0,24			0,24	0,24
5270510	18-900-019-00006-027	101003 OLIVAR-ARBEQUINA	S 419	25,80	0,48	0,48	0,48	0,48	0,48			0,48	0,48
5270523	18-900-019-00014-004	101003 OLIVAR-ARBEQUINA	S 419	18,30	0,37	0,37	0,37	0,37	0,37			0,37	0,37
5270524	18-900-019-00014-007	101003 OLIVAR-ARBEQUINA	S 419	22,80	4,57	4,57	4,57	4,57	4,57			4,57	4,57
5270525	18-900-019-00014-027	101003 OLIVAR-ARBEQUINA	S 419	24,40	0,59	0,59	0,59	0,59	0,59			0,59	0,59
5270529	18-900-019-00163-001	101003 OLIVAR-ARBEQUINA	S 419	23,30	0,96	0,96	0,96	0,96	0,96			0,96	0,96
5270530	18-900-019-00163-004	101003 OLIVAR-ARBEQUINA	S 419	24,30	6,23	6,23	6,23	6,23	6,23			6,23	6,23
5270531	18-900-019-00163-005	101003 OLIVAR-ARBEQUINA	R 419	24,00	0,46	0,46	0,46	0,46	0,46			0,46	0,46
5270532	18-900-019-00163-006	101003 OLIVAR-ARBEQUINA	R 419	27,30	2,78	2,78	2,78	2,78	2,78			2,78	2,78
5270534	18-900-019-00163-018	101003 OLIVAR-ARBEQUINA	R 419	24,30	0,37	0,37	0,37	0,37	0,37			0,37	0,37
5270535	18-900-019-00163-023	101003 OLIVAR-ARBEQUINA	R 419	24,60	2,21	2,21	2,21	2,21	2,21			2,21	2,21
6907011	18-900-019-00006-040	101003 OLIVAR-ARBEQUINA	S 419	28,90	1,94	1,94	1,94	1,94	1,94			1,94	1,94

(1) Superficie declarada admisible ajustada con la superficie comprometida.
(2) Factor de penalización valorando el alcance para el tipo de compromiso.

Puede verificar la integridad de una copia de este documento mediante la lectura del código QR adjunto o mediante el acceso a la dirección <https://ws050.juntadeandalucia.es/verificarFirma> indicando el código de VERIFICACIÓN

FIRMADO POR

RAQUEL MARIA ESPIN CRESPO

17/12/2024

VERIFICACIÓN

Pk2jm6UYDU9J72AMTZUYRN3GET48NG

PÁG. 4199/9349





APELLIDOS Y NOMBRE / RAZÓN SOCIAL
CORNEJO AGUILAR MANUEL

NIF
***9117*

EXPEDIENTE
1161373

ANUALIDAD DE PAGO
1ª

IMPORTE POR ANUALIDAD

	2023	2024	2025	2026	2027
IMPORTE MÁXIMO SUBVENCIONABLE	7.772,70 €	7.772,70 €	7.772,70 €	6.477,22 €	6.477,22 €
IMPORTE MEDIO DE TRANSFERENCIA (€/ha)	272,15 €	272,15 €	272,15 €	226,79 €	226,79 €

RESUMEN DE UNIDADES

Cód	GRUPO DE PAGO	Sup. Dec. Admisible (ha)	Sup. Comprometida (ha)	Sup. ajustada compromiso (1) (ha)	% sobredec.	Sup. Resuelta (ha)	Importe Declarado	Importe Topado	Importe Resuelto	Importe tras sobredec.
419	OLIVAR	9,52		9,52	0,00	9,52	2.832,01	2.832,01	2.832,01	2.832,01
422	FRUTALES SECANO	19,74		19,04	0,00	19,04	4.940,69	4.940,69	4.940,69	4.940,69
TOTAL		29,26	28,56	28,56		28,56	7.772,70	7.772,70	7.772,70	7.772,70

APLICACIÓN DE REDUCCIONES Y PENALIZACIONES

GRUPO DE PAGO	Importe Calculado	Importe prereduc.	Criterios de subvencionabilidad y compromisos	Presentación tardía	Omisión declaración	Condicionalidad	IMPORTE (Euros) RESUELTO
FRUTALES SECANO	4.940,69	4.940,69	0,00	0,00	0,00	0,00	4.940,69
OLIVAR	2.832,01	2.832,01	0,00	0,00	0,00	0,00	2.832,01
TOTAL	7.772,70	7.772,70					7.772,70

RESUMEN DE PAGOS

	RESUELTO	FEADER	MAPA	CAPADR
FRUTALES SECANO - Pago realizado	4.940,69 €	4.199,59 €	484,68 €	256,42 €
OLIVAR - Pago realizado	2.832,01 €	2.407,21 €	277,82 €	146,98 €
TOTAL	7.772,70 €	6.606,80 €	762,50 €	403,40 €

RECINTOS RESUELTOS

REE	REFERENCIA SIGPAC	CULTIVO	DESCRIPCIÓN CULTIVO	S/R G.PAGO	PEND. MEDIA (%)	SUP. DEC. ADMISIBLE (ha)	SUP. COMPROM. (ha)	SUP. AJUSTADA COMPR.(1) (ha)	SUP. CONV. SIGPAC (ha)	SUP. CERTIF. (ha)	SUP. CAMPO (ha)	SUP. CAMPO DETER. CULT. DECLARADO (ha)	SUP. DEC. REDUCIDA (ha)	SUP. RESUELTA (ha)
-733497	18-140-009-00213-004	101138	OLIVAR-HOJIBLANCA	S 419	7,20	9,52	9,52	9,52		9,52			9,52	9,52
-116813	18-140-009-00208-001	104020	ALMENDROS-GUARA	S 422	16,40	7,98	7,28	7,28		7,28			7,28	7,28
4156021	18-140-009-00213-001	104020	ALMENDROS-GUARA	S 422	11,60	10,17	10,17	10,17		10,17			10,17	10,17
170000006706581	18-140-009-00207-001	104020	ALMENDROS-GUARA	S 422	10,40	1,59	1,59	1,59		2,30			1,59	1,59

(1) Superficie declarada admisible ajustada con la superficie comprometida.
(2) Factor de penalización valorando el alcance para el tipo de compromiso.

Puede verificar la integridad de una copia de este documento mediante la lectura del código QR adjunto o mediante el acceso a la dirección <https://ws050.juntadeandalucia.es/verificarFirma> indicando el código de VERIFICACIÓN

FIRMADO POR

RAQUEL MARIA ESPIN CRESPO

17/12/2024

VERIFICACIÓN

Pk2jm6UYDU9J72AMTZUYRN3GET48NG

PÁG. 4200/9349





<u>APELLIDOS Y NOMBRE / RAZÓN SOCIAL</u>	<u>NIF</u>	<u>EXPEDIENTE</u>	<u>ANUALIDAD DE PAGO</u>		
CORONADO CANO JOSE	***8091*	1122673	1ª		
IMPORTES POR ANUALIDAD					
	2023	2024	2025	2026	2027
IMPORTE MÁXIMO SUBVENCIONABLE	880,54 €	880,54 €	880,54 €	733,78 €	733,78 €
IMPORTE MEDIO DE TRANSFERENCIA (€/ha)	297,48 €	297,48 €	297,48 €	247,90 €	247,90 €

<u>RESUMEN DE UNIDADES</u>		<u>Sup. Dec. Admisible (ha)</u>	<u>Sup. Comprometida (ha)</u>	<u>Sup. ajustada compromiso (1) (ha)</u>	<u>% sobredec.</u>	<u>Sup. Resuelta (ha)</u>	<u>Importe Declarado</u>	<u>Importe Topado</u>	<u>Importe Resuelto</u>	<u>Importe tras sobredec.</u>
Cód	GRUPO DE PAGO									
419	OLIVAR	2,96		2,96	0,00	2,96	880,54	880,54	880,54	880,54
TOTAL		2,96	2,96	2,96		2,96	880,54	880,54	880,54	880,54

<u>APLICACIÓN DE REDUCCIONES Y PENALIZACIONES</u>		<u>Importe Calculado</u>	<u>Importe prereduc.</u>	<u>Sup. subvencionabilidad y compromisos</u>	<u>Presentación tardía</u>	<u>Omisión declaración</u>	<u>Condicionabilidad</u>	<u>IMPORTE (Euros)</u>	
GRUPO DE PAGO								RESUELTO	
OLIVAR		880,54	880,54	0,00	0,00	0,00	0,00	880,54	
TOTAL		880,54	880,54					880,54	

<u>RESUMEN DE PAGOS</u>		<u>IMPORTE (Euros)</u>			
		<u>RESUELTO</u>	<u>FEADER</u>	<u>MAPA</u>	<u>CAPADR</u>
OLIVAR - Pago realizado		880,54 €	748,46 €	86,38 €	45,70 €

<u>REF.</u>	<u>REFERENCIA SIGPAC</u>	<u>CULTIVO DESCRIPCIÓN CULTIVO</u>	<u>S/R G.PAGO</u>	<u>PEND. MEDIA (%)</u>	<u>SUP. DEC. ADMISIBLE (ha)</u>	<u>SUP. COMPROM. (ha)</u>	<u>SUP. AJUSTADA COMPR.(1) (ha)</u>	<u>SUP. CONY. SIGPAC (ha)</u>	<u>SUP. CERTIE (ha)</u>	<u>SUP. CAMPO (ha)</u>	<u>SUP. CAMPO DETER. CULT. DECLARADO (ha)</u>	<u>SUP. DEC. REDUCIDA (ha)</u>	<u>SUP. RESUELTA (ha)</u>
4774102	18-047-008-00721-001	101010 OLIVAR-PICUAL	S 419	0,90	1,81	1,81	1,81		1,81				1,81
4774104	18-047-009-00218-001	101010 OLIVAR-PICUAL	S 419	45,10	0,02	0,02	0,02		0,02			0,02	0,02
4774106	18-047-009-00300-001	101010 OLIVAR-PICUAL	S 419	32,20	0,86	0,86	0,86		0,86			0,86	0,86
4774108	18-047-014-00457-001	101010 OLIVAR-PICUAL	S 419	16,60	0,25	0,25	0,25		0,25			0,25	0,25
5240384	18-047-014-00136-002	101010 OLIVAR-PICUAL	S 419	36,20	0,02	0,02	0,02		0,02			0,02	0,02

INCIDENCIAS

<u>INCIDENCIA</u>	<u>DESCRIPCIÓN</u>
100412	Número de hectáreas validadas inferior a la superficie mínima permitida por el grupo de cultivo (Anexo I. Criterios de Subvencionabilidad. Orden 28 de marzo de 2023). Sup. Resuelta:0 Grupo de Pago:FRUTALES SECANO
100413	Recinto perteneciente a grupo de cultivo que no cumple con la superficie mínima requerida (Anexo I. Criterios de Subvencionabilidad. Orden 28 de marzo de 2023). Ref:5240378 Recinto:18-047-006-00544-00001 Cultivo:104090 ALMENDROS-FILIPO CEO Secano Sup. Declarada:1,67 Superficie Resolver:1,67 Ref:5240379 Recinto:18-047-006-00544-00002 Cultivo:104090 ALMENDROS-FILIPO CEO Secano Sup. Declarada:0,64 Superficie Resolver:0,64 Ref:5240380 Recinto:18-047-008-00226-00001 Cultivo:104057 ALMENDROS-AVIJOR Secano Sup. Declarada:0,77 Superficie Resolver:0,77 Ref:5240381 Recinto:18-047-008-00360-00001 Cultivo:104090 ALMENDROS-FILIPO CEO Secano Sup. Declarada:1,3 Superficie Resolver:1,3 Ref:-997870 Recinto:18-047-009-00174-00001 Cultivo:104020 ALMENDROS-GUARA Secano Sup. Declarada:12,68 Superficie Resolver:12,68 Ref:-997872 Recinto:18-047-009-00192-00001 Cultivo:104020 ALMENDROS-GUARA Secano Sup. Declarada:0,41 Superficie Resolver:0,41 Ref:-997873 Recinto:18-047-009-00193-00001 Cultivo:104020 ALMENDROS-GUARA Secano Sup. Declarada:0,44 Superficie Resolver:0,44 Ref:-997869 Recinto:18-047-009-00213-00001 Cultivo:104090 ALMENDROS-FILIPO CEO Secano Sup. Declarada:3,59 Superficie Resolver:3,59 Ref:-997871 Recinto:18-047-009-00214-00001 Cultivo:104020 ALMENDROS-GUARA Secano Sup. Declarada:0,42 Superficie Resolver:0,42 Ref:5240383 Recinto:18-047-014-00136-00001 Cultivo:104057 ALMENDROS-AVIJOR Secano Sup. Declarada:0,45 Superficie Resolver:0,45

(1) Superficie declarada admisible ajustada con la superficie comprometida.
(2) Factor de penalización valorando el alcance para el tipo de compromiso.

Puede verificar la integridad de una copia de este documento mediante la lectura del código QR adjunto o mediante el acceso a la dirección https://ws050.juntadeandalucia.es/verificarFirma indicando el código de VERIFICACIÓN			
FIRMADO POR	RAQUEL MARIA ESPIN CRESPO	17/12/2024	
VERIFICACIÓN	Pk2jm6UYDU9J72AMTZUYRN3GET48NG	PÁG. 4201/9349	



<u>APELLIDOS Y NOMBRE / RAZÓN SOCIAL</u>	<u>NIF</u>	<u>EXPEDIENTE</u>	<u>ANUALIDAD DE PAGO</u>		
CORONADO GARCIA MATILDE	***8809*	1200480	1ª		
<u>IMPORTE POR ANUALIDAD</u>					
	<u>2023</u>	<u>2024</u>	<u>2025</u>	<u>2026</u>	<u>2027</u>
IMPORTE MÁXIMO SUBVENCIONABLE	2.976,70 €	2.976,70 €	2.854,23 €	2.480,55 €	2.480,55 €
IMPORTE MEDIO DE TRANSFERENCIA (€/ha)	149,43 €	149,43 €	143,28 €	124,53 €	124,53 €

<u>RESUMEN DE UNIDADES</u>										
<u>Cód</u>	<u>GRUPO DE PAGO</u>	<u>Sup. Dec. Admisible (ha)</u>	<u>Sup. Comprometida (ha)</u>	<u>Sup. ajustada compromiso (1) (ha)</u>	<u>% sobredec.</u>	<u>Sup. Resuelta (ha)</u>	<u>Importe Declarado</u>	<u>Importe Topado</u>	<u>Importe Resuelto</u>	<u>Importe tras sobredec.</u>
416	HERBÁCEOS	4,12		4,05	0,00	4,05	734,71	734,71	734,71	734,71
422	FRUTALES SECANO	8,64		8,64	0,00	8,64	2.241,99	2.241,99	2.241,99	2.241,99
424	HERBÁCEOS NO ELEGIBLES	7,23		7,23	0,00	7,23	0,00	0,00	0,00	0,00
TOTAL		19,99	19,92	19,92		19,92	2.976,70	2.976,70	2.976,70	2.976,70

<u>APLICACIÓN DE REDUCCIONES Y PENALIZACIONES</u>							
<u>GRUPO DE PAGO</u>	<u>Importe Calculado</u>	<u>Importe prereduc.</u>	<u>Criterios de subvencionabilidad y compromisos</u>	<u>Presentación tardía</u>	<u>Omisión declaración</u>	<u>Condicionidad</u>	<u>IMPORTE (Euros) RESUELTO</u>
FRUTALES SECANO	2.241,99	2.241,99	0,00	0,00	0,00	0,00	2.241,99
HERBÁCEOS	734,71	734,71	0,00	0,00	0,00	0,00	734,71
HERBÁCEOS NO ELEGIBLES	0,00	0,00	0,00	0,00	0,00	0,00	0,00
TOTAL	2.976,70	2.976,70					2.976,70

<u>RESUMEN DE PAGOS</u>							
				<u>IMPORTE (Euros)</u>			
				<u>RESUELTO</u>	<u>FEADER</u>	<u>MAPA</u>	<u>CAPADR</u>
FRUTALES SECANO - Pago realizado				2.241,99 €	1.905,69 €	219,94 €	116,36 €
HERBÁCEOS - Pago realizado				734,71 €	624,50 €	72,08 €	38,13 €
TOTAL				2.976,70 €	2.530,19 €	292,02 €	154,49 €

<u>REE</u>	<u>REFERENCIA SIGPAC</u>	<u>CULTIVO DESCRIPCIÓN CULTIVO</u>	<u>S/R G.PAGO</u>	<u>PEND. MEDIA (%)</u>	<u>SUP. DEC. ADMISIBLE (ha)</u>	<u>SUP. COMPROM. (ha)</u>	<u>SUP. AJUSTADA COMPROM. (1) (ha)</u>	<u>SUP. CONV. SIGPAC (ha)</u>	<u>SUP. CERTIE. (ha)</u>	<u>SUP. CAMPO (ha)</u>	<u>SUP. CAMPO DECLARADO (ha)</u>	<u>SUP. DEC. REDUCIDA (ha)</u>	<u>SUP. RESUELTA (ha)</u>
-1608289	18-167-018-00392-002	40000 GUI SANTES-SIN VARIEDAD	R	416	0,50	0,44	0,41	0,41	0,44			0,41	0,41
-1608288	18-167-018-00393-001	40000 GUI SANTES-SIN VARIEDAD	R	416	0,50	1,73	1,73	1,73	1,73			1,73	1,73
-1608287	18-167-018-00392-001	40000 GUI SANTES-SIN VARIEDAD	R	416	1,00	0,90	0,86	0,86	0,90			0,86	0,86
-1608286	18-167-018-00393-002	40000 GUI SANTES-SIN VARIEDAD	R	416	0,50	0,49	0,49	0,49	0,49			0,49	0,49
-800043	18-167-013-00008-002	8000 AVENA-SIN VARIEDAD	S	416	14,60	0,13	0,13	0,13	0,13			0,13	0,13
1700000006775225	18-167-013-00022-005	5000 CEBADA-SIN VARIEDAD	S	416	12,40	0,24	0,24	0,24	0,24			0,24	0,24
1700000006775232	18-167-013-00016-006	8000 AVENA-SIN VARIEDAD	R	416	14,30	0,19	0,19	0,19	0,19			0,19	0,19
1700000006775187	18-167-012-00041-013	104020 ALMENDROS-GUARA	S	422	8,50	5,18	5,18	5,18	5,18			5,18	5,18
1700000006775206	18-167-020-00098-001	104020 ALMENDROS-GUARA	S	422	10,50	1,34	1,34	1,34	1,34			1,34	1,34
1700000006775208	18-167-020-00098-006	104020 ALMENDROS-GUARA	S	422	16,30	0,51	0,51	0,51	0,51			0,51	0,51
1700000006775209	18-167-020-00098-004	104020 ALMENDROS-GUARA	S	422	10,60	0,62	0,62	0,62	0,62			0,62	0,62
1700000006775215	18-167-020-00150-003	104020 ALMENDROS-GUARA	S	422	2,50	0,42	0,42	0,42	0,42			0,42	0,42
1700000006775216	18-167-018-00032-001	112001 NOGALES-AMIGO	S	422	2,80	0,08	0,08	0,08	0,08			0,08	0,08
1700000006775242	18-167-020-00147-003	104007 ALMENDROS-COMUNA	S	422	6,10	0,49	0,49	0,49	0,49			0,49	0,49
-1609336	18-167-018-00412-001	20000 BARBECHO TRADICIONAL-SIN VARIEDAD	S	424	0,70	1,57	1,57	1,57	1,57			1,57	1,57
-1609333	18-167-018-00597-001	20000 BARBECHO TRADICIONAL-SIN VARIEDAD	R	424	0,70	1,36	1,36	1,36	1,36			1,36	1,36
1700000006775222	18-167-018-00182-001	20000 BARBECHO TRADICIONAL-SIN VARIEDAD	R	424	0,70	4,30	4,30	4,30	4,30			4,30	4,30

(1) Superficie declarada admisible ajustada con la superficie comprometida.
 (2) Factor de penalización valorando el alcance para el tipo de compromiso.

Puede verificar la integridad de una copia de este documento mediante la lectura del código QR adjunto o mediante el acceso a la dirección https://ws050.juntadeandalucia.es/verificarFirma indicando el código de VERIFICACIÓN			
FIRMADO POR	RAQUEL MARIA ESPIN CRESPO	17/12/2024	
VERIFICACIÓN	Pk2jm6UYDU9J72AMTZUYRN3GET48NG	PÁG. 4202/9349	



INCIDENCIAS

INCIDENCIA DESCRIPCIÓN

- 4272 Verifica que las líneas de declaración de las Solicitudes Únicas no tienen solapes con la capa de Retroactividad Gráfica (ambas de la misma campaña) a nivel de expediente/línea de declaración gráfica de la solicitud.
Ref:-1608287 Recinto:18-167-018-00392-00001 Cultivo: - Agregado de la referencia del recinto.:0 Zona de la referencia del recinto.:0 Superficie solapada.:0,04 Id. Incid.:101007357
- Ref:-1608289 Recinto:18-167-018-00392-00002 Cultivo: - Agregado de la referencia del recinto.:0 Zona de la referencia del recinto.:0 Superficie solapada.:0,03 Id. Incid.:101007356
- 100424 Solicita recinto que no está comprometido para la operación.
Ref:1700000006775217 Recinto:18-167-018-00035-00001 Cultivo:104020 ALMENDROS-GUARA Regadío

(1) Superficie declarada admisible ajustada con la superficie comprometida.
(2) Factor de penalización valorando el alcance para el tipo de compromiso.

Puede verificar la integridad de una copia de este documento mediante la lectura del código QR adjunto o mediante el acceso a la dirección <https://ws050.juntadeandalucia.es/verificarFirma> indicando el código de VERIFICACIÓN

FIRMADO POR	RAQUEL MARIA ESPIN CRESPO	17/12/2024	
VERIFICACIÓN	Pk2jm6UYDU9J72AMTZUYRN3GET48NG	PÁG. 4203/9349	

**APELLIDOS Y NOMBRE / RAZÓN SOCIAL**

CORPAS TORRES MARIA SOLEDAD

NIF

***6524*

EXPEDIENTE

1123346

ANUALIDAD DE PAGO

1ª

IMPORTE POR ANUALIDAD

	2023	2024	2025	2026	2027
IMPORTE MÁXIMO SUBVENCIONABLE	4.268,61 €	4.268,61 €	4.268,61 €	3.557,15 €	3.557,15 €
IMPORTE MEDIO DE TRANSFERENCIA (€/ha)	259,49 €	259,49 €	259,49 €	216,24 €	216,24 €

RESUMEN DE UNIDADES

Cód	GRUPO DE PAGO	Sup. Dec. Admisible (ha)	Sup. Comprometida (ha)	Sup. ajustada compromiso (1) (ha)	% sobredec.	Sup. Resuelta (ha)	Importe Declarado	Importe Topado	Importe Resuelto	Importe tras sobredec.
422	FRUTALES SECANO	16,45		16,45	0,00	16,45	4.268,61	4.268,61	4.268,61	4.268,61
TOTAL		16,45	16,45	16,45		16,45	4.268,61	4.268,61	4.268,61	4.268,61

APLICACIÓN DE REDUCCIONES Y PENALIZACIONES

GRUPO DE PAGO	Importe Calculado	Importe prereduc.	Criterios de subvencionabilidad y compromisos	Presentación tardía	Omisión declaración	Condicionalidad	IMPORTE (Euros) RESUELTO
FRUTALES SECANO	4.268,61		0,00	0,00	0,00	0,00	4.268,61
TOTAL	4.268,61	4.268,61					4.268,61

RESUMEN DE PAGOS**IMPORTE (Euros)**

	RESUELTO	FEADER	MAPA	CAPADR
FRUTALES SECANO - Pago realizado	4.268,61 €	3.628,32 €	418,75 €	221,54 €

RECINTOS RESUELTOS

REF.	REFERENCIA SIGPAC	CULTIVO DESCRIPCIÓN CULTIVO	S/R G.PAGO	PEND. MEDIA (%)	SUP. DEC. ADMISIBLE (ha)	SUP. COMPROM. (ha)	SUP. AJUSTADA COMPROM. (1) (ha)	SUP. CONY. SIGPAC (ha)	SUP. CERTIE (ha)	SUP. CAMPO (ha)	SUP. CAMPO DETER. CULT. DECLARADO (ha)	SUP. DEC. REDUCIDA (ha)	SUP. RESUELTA (ha)
1700000005353563	18-186-014-00057-003	218045 HIGUERA-BLANCA	S 422	32,30	1,99	1,99	1,99		1,99			1,99	1,99
1700000005353564	18-186-014-00065-001	218045 HIGUERA-BLANCA	S 422	29,70	1,96	1,96	1,96		1,96			1,96	1,96
1700000005353567	18-186-014-00060-006	104007 ALMENDROS-COMUNA	S 422	41,50	1,37	1,37	1,37		1,37			1,37	1,37
1700000005353568	18-186-014-00060-007	104007 ALMENDROS-COMUNA	S 422	36,10	0,99	0,99	0,99		0,99			0,99	0,99
1700000005353569	18-186-014-00061-001	104020 ALMENDROS-GUARA	S 422	40,70	2,39	2,39	2,39		2,39			2,39	2,39
1700000005353570	18-186-014-00067-001	104020 ALMENDROS-GUARA	S 422	17,20	1,17	1,17	1,17		1,17			1,17	1,17
1700000005353571	18-186-014-00060-001	104007 ALMENDROS-COMUNA	S 422	27,40	3,72	3,72	3,72		3,72			3,72	3,72
1700000005353572	18-186-014-00059-001	104007 ALMENDROS-COMUNA	S 422	14,10	0,24	0,24	0,24		0,24			0,24	0,24
1700000005353573	18-186-014-00058-001	104007 ALMENDROS-COMUNA	S 422	38,60	0,65	0,65	0,65		0,65			0,65	0,65
1700000005353574	18-186-014-00057-004	104007 ALMENDROS-COMUNA	S 422	30,10	1,97	1,97	1,97		1,97			1,97	1,97

(1) Superficie declarada admisible ajustada con la superficie comprometida.
(2) Factor de penalización valorando el alcance para el tipo de compromiso.Puede verificar la integridad de una copia de este documento mediante la lectura del código QR adjunto o mediante el acceso a la dirección <https://ws050.juntadeandalucia.es/verificarFirma> indicando el código de VERIFICACIÓN

FIRMADO POR

RAQUEL MARIA ESPIN CRESPO

17/12/2024

VERIFICACIÓN

Pk2jm6UYDU9J72AMTZUYRN3GET48NG

PÁG. 4204/9349





APELLIDOS Y NOMBRE / RAZÓN SOCIAL

CORRAL ENCINAS DANIEL

NIF
***9296*

EXPEDIENTE
1107258

ANUALIDAD DE PAGO
1ª

IMPORTE POR ANUALIDAD

	2023	2024	2025	2026	2027
IMPORTE MÁXIMO SUBVENCIONABLE	10.911,81 €	10.911,81 €	9.092,88 €	9.092,88 €	9.092,88 €
IMPORTE MEDIO DE TRANSFERENCIA (€/ha)	114,51 €	114,51 €	95,42 €	95,42 €	95,42 €

RESUMEN DE UNIDADES

Cód	GRUPO DE PAGO	Sup. Dec. Admisible (ha)	Sup. Comprometida (ha)	Sup. ajustada compromiso (1) (ha)	% sobredec.	Sup. Resuelta (ha)	Importe Declarado	Importe Topado	Importe Resuelto	Importe tras sobredec.
416	HERBÁCEOS	60,15		60,15	0,00	60,15	10.911,81	10.911,81	10.911,81	10.911,81
424	HERBÁCEOS NO ELEGIBLES	35,14		35,14	0,00	35,14	0,00	0,00	0,00	0,00
TOTAL		95,29	95,29	95,29		95,29	10.911,81	10.911,81	10.911,81	10.911,81

APLICACIÓN DE REDUCCIONES Y PENALIZACIONES

GRUPO DE PAGO	Importe Calculado	Importe prereduc.	Criterios de subvencionabilidad y compromisos	Presentación tardía	Omisión declaración	Condicionidad	IMPORTE (Euros) RESUELTO
HERBÁCEOS	10.911,81	10.911,81	0,00	0,00	0,00	0,00	10.911,81
HERBÁCEOS NO ELEGIBLES	0,00	0,00	0,00	0,00	0,00	0,00	0,00
TOTAL	10.911,81	10.911,81					10.911,81

RESUMEN DE PAGOS

	RESUELTO	FEADER	MAPA	CAPADR
HERBÁCEOS - Pago realizado	10.911,81 €	9.275,04 €	1.070,45 €	566,32 €

RECINTOS RESUELTOS

REF.	REFERENCIA SIGPAC	CULTIVO DESCRIPCIÓN CULTIVO	S/R G.PAGO	PEND. MEDIA (%)	SUP. DEC. ADMISIBLE (ha)	SUP. COMPROM. (ha)	SUP. AJUSTADA COMPROM. (1) (ha)	SUP. CONV. SIGPAC (ha)	SUP. CERTIF. (ha)	SUP. CAMPO (ha)	SUP. CAMPO DETER. CULT. DECLARADO (ha)	SUP. DEC. REDUCIDA (ha)	SUP. RESUELTA (ha)
-77009	18-057-026-00051-004	8000 AVENA-SIN VARIEDAD	S	416	8,90	32,04	32,04	32,04	32,04			32,04	32,04
1700000005419586	18-057-026-00012-003	8000 AVENA-SIN VARIEDAD	S	416	4,50	10,51	10,51	10,51	10,51			10,51	10,51
1700000005419587	18-057-030-00032-001	5000 CEBADA-SIN VARIEDAD	S	416	5,70	6,44	6,44	6,44	6,44			6,44	6,44
1700000005419593	18-057-026-00012-010	40376 GUI SANTES-VIRIATO	S	416	5,00	11,16	11,16	11,16	11,16			11,16	11,16
1700000005419585	18-057-026-00012-002	20000 BARBECHO TRADICIONAL-SIN VARIEDAD	S	424	4,00	5,43	5,43	5,43	5,43			5,43	5,43
1700000005419590	18-057-027-00015-002	20000 BARBECHO TRADICIONAL-SIN VARIEDAD	S	424	7,10	17,27	17,27	17,27	17,27			17,27	17,27
1700000005419591	18-057-026-00051-004	20000 BARBECHO TRADICIONAL-SIN VARIEDAD	S	424	8,90	12,44	12,44	12,44	12,44			12,44	12,44

INCIDENCIAS

INCIDENCIA DESCRIPCIÓN

- 100407 Explotación solicitada no forma parte de ningún organismo de control autorizado para la producción ecológica en Andalucía o fecha de inscripción posterior al plazo establecido (Anexo I. Criterios de Subvencionabilidad. Orden 28 de marzo de 2023).
Explotación:ES180560000120 Especie:CAPRINA
Explotación:ES180560000120 Especie:OVINA
- 100421 Recinto declarado por error para una operación de la 6503, que se ha corregido de oficio marcando la operación correcta, de acuerdo con la fecha de inscripción del recinto en la producción ecológica.
Ref.-955835 Recinto:18-057-026-00051-00002 Cultivo:104020 ALMENDROS-GUARA Secano
- 100424 Solicita recinto que no está comprometido para la operación.
Ref.-955835 Recinto:18-057-026-00051-00002 Cultivo:104020 ALMENDROS-GUARA Secano

(1) Superficie declarada admisible ajustada con la superficie comprometida.
(2) Factor de penalización valorando el alcance para el tipo de compromiso.

Puede verificar la integridad de una copia de este documento mediante la lectura del código QR adjunto o mediante el acceso a la dirección https://ws050.juntadeandalucia.es/verificarFirma indicando el código de VERIFICACIÓN			
FIRMADO POR	RAQUEL MARIA ESPIN CRESPO	17/12/2024	
VERIFICACIÓN	Pk2jm6UYDU9J72AMTZUYRN3GET48NG	PÁG. 4205/9349	



APELLIDOS Y NOMBRE / RAZÓN SOCIAL

CORRAL GALERA CRISTINA

NIF
***5340*

EXPEDIENTE
1220221

ANUALIDAD DE PAGO
1ª

IMPORTE POR ANUALIDAD

	2023	2024	2025	2026	2027
IMPORTE MÁXIMO SUBVENCIONABLE	514,64 €	514,64 €	514,64 €	428,87 €	428,87 €
IMPORTE MEDIO DE TRANSFERENCIA (€/ha)	294,08 €	294,08 €	294,08 €	245,07 €	245,07 €

RESUMEN DE UNIDADES

Cód	GRUPO DE PAGO	Sup. Dec. Admisible (ha)	Sup. Comprometida (ha)	Sup. ajustada compromiso (1) (ha)	% sobredec.	Sup. Resuelta (ha)	Importe Declarado	Importe Topado	Importe Resuelto	Importe tras sobredec.
419	OLIVAR	1,73		1,73	0,00	1,73	514,64	514,64	514,64	514,64
424	HERBÁCEOS NO ELEGIBLES	0,02		0,02	0,00	0,02	0,00	0,00	0,00	0,00
TOTAL		1,75	1,75	1,75		1,75	514,64	514,64	514,64	514,64

APLICACIÓN DE REDUCCIONES Y PENALIZACIONES

GRUPO DE PAGO	Importe Calculado	Importe prereduc.	Criterios de subvencionabilidad y compromisos	Presentación tardía	Omisión declaración	Condicionabilidad	IMPORTE (Euros) RESUELTO
HERBÁCEOS NO ELEGIBLES	0,00	0,00	0,00	0,00	2,00	0,00	0,00
OLIVAR	514,64	514,64	0,00	0,00	2,00	0,00	504,35
TOTAL	514,64	514,64					504,35

RESUMEN DE PAGOS

	RESUELTO	FEADER	MAPA	CAPADR
OLIVAR - Pago realizado	504,35 €	428,70 €	49,48 €	26,17 €

RECINTOS RESUELTOS

REF.	REFERENCIA SIGPAC	CULTIVO DESCRIPCIÓN CULTIVO	S/R G.PAGO	PEND. MEDIA (%)	SUP. DEC. ADMISIBLE (ha)	SUP. COMPROM. (ha)	SUP. AJUSTADA COMPROM. (1) (ha)	SUP. CONV. SIGPAC (ha)	SUP. CERTIF. (ha)	SUP. CAMPO (ha)	SUP. CAMPO DETER. CULT. DECLARADO (ha)	SUP. DEC. REDUCIDA (ha)	SUP. RESUELTA (ha)
-1559973	18-024-014-00102-003	101010 OLIVAR-PICUAL	R 419	2,60	0,11	0,11	0,11		0,11			0,11	0,11
-1559972	18-024-014-00102-002	101010 OLIVAR-PICUAL	R 419	11,70	0,81	0,81	0,81		0,81			0,81	0,81
1700000006648989	18-024-014-00102-021	101010 OLIVAR-PICUAL	R 419	4,20	0,23	0,23	0,23		0,23			0,23	0,23
1700000006648999	18-024-014-00102-022	101010 OLIVAR-PICUAL	R 419	4,60	0,07	0,07	0,07		0,07			0,07	0,07
1700000006649000	18-024-014-00102-023	101010 OLIVAR-PICUAL	R 419	4,40	0,14	0,14	0,14		0,14			0,14	0,14
1700000006649022	18-024-014-00102-009	101010 OLIVAR-PICUAL	R 419	13,30	0,01	0,01	0,01		0,01			0,01	0,01
1700000006649029	18-024-014-00102-010	101010 OLIVAR-PICUAL	R 419	8,40	0,03	0,03	0,03		0,03			0,03	0,03
1700000006649030	18-024-014-00102-019	101010 OLIVAR-PICUAL	R 419	2,90	0,08	0,08	0,08		0,08			0,08	0,08
1700000006649033	18-024-014-00102-028	101010 OLIVAR-PICUAL	R 419	14,10	0,01	0,01	0,01		0,01			0,01	0,01
1700000006649035	18-024-014-00102-020	101010 OLIVAR-PICUAL	R 419	2,80	0,24	0,24	0,24		0,24			0,24	0,24
-1559974	18-024-014-00102-004	20000 BARBECHO TRADICIONAL-SIN VARIEDAD	R 424	4,80	0,02	0,02	0,02		0,02			0,02	0,02

(1) Superficie declarada admisible ajustada con la superficie comprometida.
(2) Factor de penalización valorando el alcance para el tipo de compromiso.

Puede verificar la integridad de una copia de este documento mediante la lectura del código QR adjunto o mediante el acceso a la dirección https://ws050.juntadeandalucia.es/verificarFirma indicando el código de VERIFICACIÓN			
FIRMADO POR	RAQUEL MARIA ESPIN CRESPO	17/12/2024	
VERIFICACIÓN	Pk2jm6UYDU9J72AMTZUYRN3GET48NG	PÁG. 4206/9349	




INCIDENCIAS

INCIDENCIA DESCRIPCIÓN

- 219 Superficie declarada sobre un mismo recinto, en un mismo expediente, mayor que la superficie total del recinto SIGPAC.
 Ref:-1560402 Recinto:18-024-014-00102-00001 Cultivo:101010 OLIVAR-PICUAL Regadío Suma de superficies declaradas para este recinto por el solicitante (Áreas):153 Superficie SIGPAC total para el recinto (Áreas):82 Exceso de superficie declarada (Hectáreas):0,39
 Ref:-1560403 Recinto:18-024-014-00102-00001 Cultivo:306000 MEZCLA AVENA-CEBADA-SIN VARIEDAD Regadío Suma de superficies declaradas para este recinto por el solicitante (Áreas):153 Superficie SIGPAC total para el recinto (Áreas):82 Exceso de superficie declarada (Hectáreas):0,32
- 256 Solicitud con recintos no declarados en campaña actual con una reducción por omisión de superficie superior al 3%
 CÓDIGO PARA EL PORCENTAJE DE REDUCCIÓN POR OMISIÓN QUE CORRESPONDE A LA SOLICITUD:2
- 100400 Recinto con cultivo, variedad, régimen de explotación o uso Siggac no compatible con la operación solicitada (Anexo IV.I Cultivos y variedades elegibles para las Intervenciones. Orden de 28 de marzo de 2023).
 Ref:-1560402 Recinto:18-024-014-00102-00001 Cultivo:101010 OLIVAR-PICUAL Regadío Uso:TA
 Ref:-1560403 Recinto:18-024-014-00102-00001 Cultivo:306000 MEZCLA AVENA-CEBADA-SIN VARIEDAD Regadío Uso:TA
 Ref:1700000006648997 Recinto:18-024-014-00102-00024 Cultivo:306000 MEZCLA AVENA-CEBADA-SIN VARIEDAD Regadío Uso:TA
- 100402 Recinto solicitado no forma parte de ningún organismo de control autorizado para la producción ecológica en Andalucía o fecha de inscripción posterior al plazo establecido (Anexo I. Criterios de Subvencionabilidad. Orden 28 de marzo de 2023).
 Ref:1700000006649018 Recinto:18-040-016-00133-00001 Cultivo:20000 BARBECHO TRADICIONAL-SIN VARIEDAD Secano
 Ref:1700000006648983 Recinto:18-040-017-00009-00001 Cultivo:5000 CEBADA-SIN VARIEDAD Secano
 Ref:1700000006649025 Recinto:18-040-017-00029-00001 Cultivo:20000 BARBECHO TRADICIONAL-SIN VARIEDAD Secano
 Ref:1700000006648967 Recinto:18-040-018-00265-00001 Cultivo:20000 BARBECHO TRADICIONAL-SIN VARIEDAD Secano
- 100411 Recinto no admisible por no estar asociado en SIGGAN a una explotación ganadera (Artículo 10 de la Orden de 28 de marzo de 2023).
 Ref:-1560349 Recinto:18-024-014-00141-00002 Cultivo:62000 PASTOS PERMANENTES DE 5 O MAS AÑOS-SIN VARIEDAD Regadío
- 100424 Solicita recinto que no está comprometido para la operación.
 Ref:-1560402 Recinto:18-024-014-00102-00001 Cultivo:101010 OLIVAR-PICUAL Regadío
 Ref:-1560403 Recinto:18-024-014-00102-00001 Cultivo:306000 MEZCLA AVENA-CEBADA-SIN VARIEDAD Regadío
 Ref:1700000006648997 Recinto:18-024-014-00102-00024 Cultivo:306000 MEZCLA AVENA-CEBADA-SIN VARIEDAD Regadío
 Ref:-1560347 Recinto:18-024-014-00141-00001 Cultivo:102010 VIÑEDO VINIFICACIÓN-ALBILLO CRIOLLO Regadío
 Ref:-1560349 Recinto:18-024-014-00141-00002 Cultivo:62000 PASTOS PERMANENTES DE 5 O MAS AÑOS-SIN VARIEDAD Regadío
 Ref:-1560348 Recinto:18-024-900-80012-00023 Cultivo:102010 VIÑEDO VINIFICACIÓN-ALBILLO CRIOLLO Regadío
 Ref:1700000006649018 Recinto:18-040-016-00133-00001 Cultivo:20000 BARBECHO TRADICIONAL-SIN VARIEDAD Secano
 Ref:1700000006648983 Recinto:18-040-017-00009-00001 Cultivo:5000 CEBADA-SIN VARIEDAD Secano
 Ref:1700000006649025 Recinto:18-040-017-00029-00001 Cultivo:20000 BARBECHO TRADICIONAL-SIN VARIEDAD Secano
 Ref:1700000006648967 Recinto:18-040-018-00265-00001 Cultivo:20000 BARBECHO TRADICIONAL-SIN VARIEDAD Secano

(1) Superficie declarada admisible ajustada con la superficie comprometida.
 (2) Factor de penalización valorando el alcance para el tipo de compromiso.

Puede verificar la integridad de una copia de este documento mediante la lectura del código QR adjunto o mediante el acceso a la dirección https://ws050.juntadeandalucia.es/verificarFirma indicando el código de VERIFICACIÓN			
FIRMADO POR	RAQUEL MARIA ESPIN CRESPO	17/12/2024	
VERIFICACIÓN	Pk2jm6UYDU9J72AMTZUYRN3GET48NG	PÁG. 4207/9349	

Es copia auténtica de documento electrónico

**APELLIDOS Y NOMBRE / RAZÓN SOCIAL**

CORRALES BENITEZ MARIA GRACIA

NIF

****3087*

EXPEDIENTE

1113775

ANUALIDAD DE PAGO

1ª

IMPORTES POR ANUALIDAD

	2023	2024	2025	2026	2027
IMPORTE MÁXIMO SUBVENCIONABLE	2.080,46 €	2.080,46 €	2.080,46 €	1.733,71 €	1.733,71 €
IMPORTE MEDIO DE TRANSFERENCIA (€/ha)	261,04 €	261,04 €	261,04 €	217,53 €	217,53 €

RESUMEN DE UNIDADES

Cód	GRUPO DE PAGO	Sup. Dec. Admisible (ha)	Sup. Comprometida (ha)	Sup. ajustada compromiso (1) (ha)	% sobredec.	Sup. Resuelta (ha)	Importe Declarado	Importe Topado	Importe Resuelto	Importe tras sobredec.
419	OLIVAR	2,56		2,56	0,00	2,56	761,55	761,55	761,55	761,55
422	FRUTALES SECANO	2,35		2,35	0,00	2,35	609,80	609,80	609,80	609,80
423	FRUTALES REGADÍO	1,69		1,69	0,00	1,69	709,11	709,11	709,11	709,11
424	HERBÁCEOS NO ELEGIBLES	1,37		1,37	0,00	1,37	0,00	0,00	0,00	0,00
TOTAL		7,97	7,97	7,97		7,97	2.080,46	2.080,46	2.080,46	2.080,46

APLICACIÓN DE REDUCCIONES Y PENALIZACIONES

GRUPO DE PAGO	Importe Calculado	Importe prereduc.	Criterios de subvencionabilidad y compromisos	Presentación tardía	Omisión declaración	Condicionalidad	IMPORTE (Euros)
							RESUELTO
FRUTALES REGADÍO	709,11	709,11	0,00	0,00	0,00	0,00	709,11
FRUTALES SECANO	609,80	609,80	0,00	0,00	0,00	0,00	609,80
HERBÁCEOS NO ELEGIBLES	0,00	0,00	0,00	0,00	0,00	0,00	0,00
OLIVAR	761,55	761,55	0,00	0,00	0,00	0,00	761,55
TOTAL	2.080,46	2.080,46					2.080,46

RESUMEN DE PAGOS

	IMPORTE (Euros)			
	RESUELTO	FEADER	MAPA	CAPADR
FRUTALES REGADÍO - Pago realizado	709,11 €	602,74 €	69,56 €	36,81 €
FRUTALES SECANO - Pago realizado	609,80 €	518,33 €	59,82 €	31,65 €
OLIVAR - Pago realizado	761,55 €	647,32 €	74,71 €	39,52 €
TOTAL	2.080,46 €	1.768,39 €	204,09 €	107,98 €

(1) Superficie declarada admisible ajustada con la superficie comprometida.
(2) Factor de penalización valorando el alcance para el tipo de compromiso.Puede verificar la integridad de una copia de este documento mediante la lectura del código QR adjunto o mediante el acceso a la dirección <https://ws050.juntadeandalucia.es/verificarFirma> indicando el código de VERIFICACIÓN

FIRMADO POR

RAQUEL MARIA ESPIN CRESPO

17/12/2024

VERIFICACIÓN

Pk2jm6UYDU9J72AMTZUYRN3GET48NG

PÁG. 4208/9349



**RECINTOS RESUELTOS**

REF.	REFERENCIA SIGPAC	CULTIVO	DESCRIPCIÓN CULTIVO	S/R	G.PAGO	PEND. MEDIA (%)	SUP. DEC. ADMISIBLE (ha)	SUP. COMPROM. (ha)	SUP. AJUSTADA COMPR.(1) (ha)	SUP. CONV. SIGPAC (ha)	SUP. CERTIF. (ha)	SUP. CAMPO (ha)	SUP. CAMPO DETER. CULT. DECLARADO (ha)	SUP. DEC. REDUCIDA (ha)	SUP. RESUELTA (ha)
-1145013	18-070-010-00097-007	101010	OLIVAR-PICUAL	S	419	25,80	0,36	0,36	0,36		0,36			0,36	0,36
-1133884	18-070-010-00097-011	101010	OLIVAR-PICUAL	S	419	22,20	0,02	0,02	0,02		0,02			0,02	0,02
-446258	18-070-010-00078-009	101010	OLIVAR-PICUAL	R	419	16,70	0,07	0,07	0,07		0,07			0,07	0,07
-75780	18-070-011-00046-001	101010	OLIVAR-PICUAL	S	419	13,90	1,47	1,47	1,47		1,47			1,47	1,47
-75745	18-070-010-00094-006	101194	OLIVAR-LECHIN DE GRANADA	R	419	43,00	0,05	0,05	0,05		0,05			0,05	0,05
-75744	18-070-010-00094-004	101010	OLIVAR-PICUAL	R	419	36,00	0,03	0,03	0,03		0,03			0,03	0,03
-75742	18-070-010-00094-005	101010	OLIVAR-PICUAL	R	419	24,10	0,07	0,07	0,07		0,07			0,07	0,07
-75739	18-070-010-00089-001	101010	OLIVAR-PICUAL	R	419	12,90	0,12	0,12	0,12		0,12			0,12	0,12
-75711	18-070-010-00078-015	101138	OLIVAR-HOJIBLANCA	R	419	18,10	0,01	0,01	0,01		0,01			0,01	0,01
-75704	18-070-010-00078-007	101010	OLIVAR-PICUAL	R	419	16,40	0,18	0,18	0,18		0,18			0,18	0,18
-75703	18-070-010-00078-005	101010	OLIVAR-PICUAL	R	419	23,60	0,18	0,18	0,18		0,18			0,18	0,18
-1229764	18-070-001-00030-002	104023	ALMENDROS-LAURANNE	S	422	4,20	0,84	0,84	0,84		0,84			0,84	0,84
-75846	18-197-007-00061-003	112002	NOGALES-CHANDLER	S	422	8,30	0,48	0,48	0,48		0,48			0,48	0,48
-75797	18-070-011-00046-011	104022	ALMENDROS-LARGUETA	S	422	9,70	0,21	0,21	0,21		0,21			0,21	0,21
-75769	18-070-010-00100-003	112004	NOGALES-COMUN	S	422	10,60	0,02	0,02	0,02		0,02			0,02	0,02
-75758	18-070-010-00098-002	112004	NOGALES-COMUN	S	422	18,20	0,05	0,05	0,05		0,05			0,05	0,05
4582625	18-070-001-09000-026	112005	NOGALES-FRANQUETTE	S	422	4,60	0,75	0,75	0,75		0,75			0,75	0,75
-1133885	18-070-010-00097-012	112005	NOGALES-FRANQUETTE	R	423	44,90	0,02	0,02	0,02		0,02			0,02	0,02
-75850	18-197-007-00053-002	112002	NOGALES-CHANDLER	R	423	9,50	0,41	0,41	0,41		0,41			0,41	0,41
-75768	18-070-010-00100-002	112004	NOGALES-COMUN	R	423	11,60	0,07	0,07	0,07		0,07			0,07	0,07
-75765	18-070-010-00099-005	112004	NOGALES-COMUN	R	423	27,10	0,44	0,44	0,44		0,44			0,44	0,44
-75759	18-070-010-00098-003	112004	NOGALES-COMUN	R	423	19,90	0,24	0,24	0,24		0,24			0,24	0,24
-75755	18-070-010-00097-005	112005	NOGALES-FRANQUETTE	R	423	23,90	0,28	0,28	0,28		0,28			0,28	0,28
-75700	18-070-010-00078-002	113000	OTROS FRUTALES-SIN VARIEDAD	R	423	18,40	0,06	0,06	0,06		0,06			0,06	0,06
-75695	18-070-010-00076-003	112005	NOGALES-FRANQUETTE	R	423	9,20	0,06	0,06	0,06		0,06			0,06	0,06
-75687	18-070-010-00076-002	112005	NOGALES-FRANQUETTE	R	423	5,90	0,11	0,11	0,11		0,11			0,11	0,11
-75753	18-070-010-00097-004	20000	BARBECHO TRADICIONAL-SIN VARIEDAD	R	424	27,00	0,12	0,12	0,12		0,12			0,12	0,12
-75634	18-070-004-00186-001	20000	BARBECHO TRADICIONAL-SIN VARIEDAD	R	424	4,50	1,25	1,25	1,25		1,40			1,25	1,25

INCIDENCIAS**INCIDENCIA DESCRIPCIÓN**

242 Recinto pendiente de acreditación de titularidad.

Ref:-75754 Recinto:18-070-010-00097-00008 Cultivo:20000 BARBECHO TRADICIONAL-SIN VARIEDAD Regadío

100424 Solicita recinto que no está comprometido para la operación.

Ref:-1613046 Recinto:18-070-004-00186-00001 Cultivo:50004 GARBANZOS-GARBANZO DE PEDROSILLO Regadío

Ref:-75754 Recinto:18-070-010-00097-00008 Cultivo:20000 BARBECHO TRADICIONAL-SIN VARIEDAD Regadío

(1) Superficie declarada admisible ajustada con la superficie comprometida.
(2) Factor de penalización valorando el alcance para el tipo de compromiso.Puede verificar la integridad de una copia de este documento mediante la lectura del código QR adjunto o mediante el acceso a la dirección <https://ws050.juntadeandalucia.es/verificarFirma> indicando el código de VERIFICACIÓN

FIRMADO POR

RAQUEL MARIA ESPIN CRESPO

17/12/2024

VERIFICACIÓN

Pk2jm6UYDU9J72AMTZUYRN3GET48NG

PÁG. 4209/9349





APELLIDOS Y NOMBRE / RAZÓN SOCIAL
CORTES MARTINEZ MARIA ENCARNACION

NIF
***4459*

EXPEDIENTE
1017265

ANUALIDAD DE PAGO
1ª

IMPORTES POR ANUALIDAD

	2023	2024	2025	2026	2027
IMPORTE MÁXIMO SUBVENCIONABLE	1.097,64 €	1.097,64 €	1.097,64 €	914,70 €	914,70 €
IMPORTE MEDIO DE TRANSFERENCIA (€/ha)	259,49 €	259,49 €	259,49 €	216,24 €	216,24 €

RESUMEN DE UNIDADES

Cód	GRUPO DE PAGO	Sup. Dec. Admisible (ha)	Sup. Comprometida (ha)	Sup. ajustada compromiso (1) (ha)	% sobredec.	Sup. Resuelta (ha)	Importe Declarado	Importe Topado	Importe Resuelto	Importe tras sobredec.
422	FRUTALES SECANO	4,23		4,23	0,00	4,23	1.097,64	1.097,64	1.097,64	1.097,64
TOTAL		4,23	4,23	4,23		4,23	1.097,64	1.097,64	1.097,64	1.097,64

APLICACIÓN DE REDUCCIONES Y PENALIZACIONES

GRUPO DE PAGO	Importe Calculado	Importe prereduc.	Criterios de subvencionabilidad y compromisos	Presentación tardía	Omisión declaración	Condicionalidad	IMPORTE (Euros) RESUELTO
FRUTALES SECANO	1.097,64	1.097,64	0,00	0,00	1,00	0,00	1.086,66
TOTAL	1.097,64	1.097,64					1.086,66

RESUMEN DE PAGOS

	IMPORTE (Euros)			
	RESUELTO	FEADER	MAPA	CAPADR
FRUTALES SECANO - Pago realizado	1.086,66 €	923,66 €	106,60 €	56,40 €

RECINTOS RESUELTOS

REF.	REFERENCIA SIGPAC	CULTIVO	DESCRIPCIÓN CULTIVO	S/R G.PAGO	PEND. MEDIA (%)	SUP. DEC. ADMISIBLE (ha)	SUP. COMPROM. (ha)	SUP. AJUSTADA COMPROM. (1) (ha)	SUP. CONY. SIGPAC (ha)	SUP. CERTIE (ha)	SUP. CAMPO (ha)	SUP. CAMPO DETER. CULT. DECLARADO (ha)	SUP. DEC. REDUCIDA (ha)	SUP. RESUELTA (ha)
-1500140	18-087-006-00169-001	104022	ALMENDROS-LARGUETA	S 422	11,10	1,94	1,94	1,94		1,94			1,94	1,94
-521086	18-087-006-00202-001	104007	ALMENDROS-COMUNA	S 422	15,50	2,29	2,29	2,29		2,29			2,29	2,29

(1) Superficie declarada admisible ajustada con la superficie comprometida.
(2) Factor de penalización valorando el alcance para el tipo de compromiso.

Puede verificar la integridad de una copia de este documento mediante la lectura del código QR adjunto o mediante el acceso a la dirección <https://ws050.juntadeandalucia.es/verificarFirma> indicando el código de VERIFICACIÓN

FIRMADO POR	RAQUEL MARIA ESPIN CRESPO	17/12/2024
VERIFICACIÓN	Pk2jm6UYDU9J72AMTZUYRN3GET48NG	PÁG. 4210/9349






INCIDENCIAS

INCIDENCIA DESCRIPCIÓN

- 256 Solicitud con recintos no declarados en campaña actual con una reducción por omisión de superficie superior al 3%
CÓDIGO PARA EL PORCENTAJE DE REDUCCIÓN POR OMISIÓN QUE CORRESPONDE A LA SOLICITUD:1
- 3790 Recinto declarado inactivo
Ref.-1500123 Recinto:18-087-007-00035-00002 Cultivo: -
Ref.-1500128 Recinto:18-087-007-00035-00003 Cultivo: -
Ref.-1500126 Recinto:18-087-007-00035-00004 Cultivo: -
Ref.-1500118 Recinto:18-087-007-00035-00007 Cultivo: -
Ref.-1500125 Recinto:18-087-007-00035-00008 Cultivo: -
Ref.-1500117 Recinto:18-087-007-00046-00001 Cultivo: -
Ref.-1500116 Recinto:18-087-007-00049-00003 Cultivo: -
Ref.-1500122 Recinto:18-087-007-00050-00002 Cultivo: -
Ref.-1500115 Recinto:18-087-007-00050-00003 Cultivo: -
- 100400 Recinto con cultivo, variedad, régimen de explotación o uso Siggac no compatible con la operación solicitada (Anexo IV.I Cultivos y variedades elegibles para las Intervenciones. Orden de 28 de marzo de 2023).
Ref.-1500123 Recinto:18-087-007-00035-00002 Cultivo:104022 ALMENDROS-LARGUETA Secano Uso:FY
Ref.-1500128 Recinto:18-087-007-00035-00003 Cultivo:104022 ALMENDROS-LARGUETA Secano Uso:FY
Ref.-1500126 Recinto:18-087-007-00035-00004 Cultivo:104022 ALMENDROS-LARGUETA Secano Uso:FY
Ref.-1500118 Recinto:18-087-007-00035-00007 Cultivo:104022 ALMENDROS-LARGUETA Secano Uso:FY
Ref.-1500125 Recinto:18-087-007-00035-00008 Cultivo:104022 ALMENDROS-LARGUETA Secano Uso:FY
Ref.-1500116 Recinto:18-087-007-00049-00003 Cultivo:104022 ALMENDROS-LARGUETA Secano Uso:FY
Ref.-1500115 Recinto:18-087-007-00050-00003 Cultivo:104022 ALMENDROS-LARGUETA Secano Uso:FY
- 100424 Solicita recinto que no está comprometido para la operación.
Ref.-1500123 Recinto:18-087-007-00035-00002 Cultivo:104022 ALMENDROS-LARGUETA Secano
Ref.-1500128 Recinto:18-087-007-00035-00003 Cultivo:104022 ALMENDROS-LARGUETA Secano
Ref.-1500126 Recinto:18-087-007-00035-00004 Cultivo:104022 ALMENDROS-LARGUETA Secano
Ref.-1500118 Recinto:18-087-007-00035-00007 Cultivo:104022 ALMENDROS-LARGUETA Secano
Ref.-1500125 Recinto:18-087-007-00035-00008 Cultivo:104022 ALMENDROS-LARGUETA Secano
Ref.-1500117 Recinto:18-087-007-00046-00001 Cultivo:104022 ALMENDROS-LARGUETA Secano
Ref.-1500116 Recinto:18-087-007-00049-00003 Cultivo:104022 ALMENDROS-LARGUETA Secano
Ref.-1500122 Recinto:18-087-007-00050-00002 Cultivo:104022 ALMENDROS-LARGUETA Secano
Ref.-1500115 Recinto:18-087-007-00050-00003 Cultivo:104022 ALMENDROS-LARGUETA Secano

(1) Superficie declarada admisible ajustada con la superficie comprometida.
(2) Factor de penalización valorando el alcance para el tipo de compromiso.

Puede verificar la integridad de una copia de este documento mediante la lectura del código QR adjunto o mediante el acceso a la dirección https://ws050.juntadeandalucia.es/verificarFirma indicando el código de VERIFICACIÓN			
FIRMADO POR	RAQUEL MARIA ESPIN CRESPO	17/12/2024	
VERIFICACIÓN	Pk2jm6UYDU9J72AMTZUYRN3GET48NG	PÁG. 4211/9349	

**APELLIDOS Y NOMBRE / RAZÓN SOCIAL**

CORTIJO DON CRISTOBAL C.B.

NIF

***3648*

EXPEDIENTE

1224732

ANUALIDAD DE PAGO

1ª

IMPORTES POR ANUALIDAD

	2023	2024	2025	2026	2027
IMPORTE MÁXIMO SUBVENCIONABLE	812,12 €	812,12 €	812,12 €	676,77 €	676,77 €
IMPORTE MEDIO DE TRANSFERENCIA (€/ha)	297,48 €	297,48 €	297,48 €	247,90 €	247,90 €

RESUMEN DE UNIDADES

Cód	GRUPO DE PAGO	Sup. Dec. Admisible (ha)	Sup. Comprometida (ha)	Sup. ajustada compromiso (1) (ha)	% sobredec.	Sup. Resuelta (ha)	Importe Declarado	Importe Topado	Importe Resuelto	Importe tras sobredec.
419	OLIVAR	2,73		2,73	0,00	2,73	812,12	812,12	812,12	812,12
TOTAL		2,73	2,73	2,73		2,73	812,12	812,12	812,12	812,12

APLICACIÓN DE REDUCCIONES Y PENALIZACIONES

GRUPO DE PAGO	Importe Calculado	Importe prereduc.	Criterios de subvencionabilidad y compromisos	Presentación tardía	Omisión declaración	Condicionalidad	IMPORTE (Euros) RESUELTO
OLIVAR	812,12	812,12	0,00	0,00	0,00	0,00	812,12
TOTAL	812,12	812,12					812,12

RESUMEN DE PAGOS**IMPORTE (Euros)**

	RESUELTO	FEADER	MAPA	CAPADR
OLIVAR - Pago realizado	812,12 €	690,30 €	79,67 €	42,15 €

RECINTOS RESUELTOS

REF.	REFERENCIA SIGPAC	CULTIVO DESCRIPCIÓN CULTIVO	S/R G.PAGO	PEND. MEDIA (%)	SUP. DEC. ADMISIBLE (ha)	SUP. COMPROM. (ha)	SUP. AJUSTADA COMPROM. (1) (ha)	SUP. CONY. SIGPAC (ha)	SUP. CERTIE (ha)	SUP. CAMPO (ha)	SUP. CAMPO DETER. CULT. DECLARADO (ha)	SUP. DEC. REDUCIDA (ha)	SUP. RESUELTA (ha)
1700000006712542	18-066-005-00027-041	101010 OLIVAR-PICUAL	R	419	11,60	0,75	0,75	0,75	0,75			0,75	0,75
1700000006712543	18-066-005-00027-046	101010 OLIVAR-PICUAL	R	419	10,90	1,98	1,98	1,98	1,98			1,98	1,98

INCIDENCIAS**INCIDENCIA DESCRIPCIÓN**

- 4272 Verifica que las líneas de declaración de las Solicitudes Únicas no tienen solapes con la capa de Retroactividad Gráfica (ambas de la misma campaña) a nivel de expediente/línea de declaración gráfica de la solicitud.
Ref:1700000006712538 Recinto:18-066-005-00027-00021 Cultivo: - Agregado de la referencia del recinto.:0 Zona de la referencia del recinto.:0 Superficie solapada.:0,02 Id. Incid.:101018146
- Ref:1700000006712538 Recinto:18-066-005-00027-00021 Cultivo: - Agregado de la referencia del recinto.:0 Zona de la referencia del recinto.:0 Superficie solapada.:0,03 Id. Incid.:101018147
- 75024 La cuenta corriente declarada no se encuentra en el sistema GIRO, se realiza el pago a la cuenta principal designada en GIRO.
- 100412 Número de hectáreas validadas inferior a la superficie mínima permitida por el grupo de cultivo (Anexo I. Criterios de Subvencionabilidad. Orden 28 de marzo de 2023).
Sup. Resuelta:0 Grupo de Pago:FRUTALES REGADÍO
- 100413 Recinto perteneciente a grupo de cultivo que no cumple con la superficie mínima requerida (Anexo I. Criterios de Subvencionabilidad. Orden 28 de marzo de 2023).
Ref:1700000006712533 Recinto:18-066-005-00027-00003 Cultivo:104057 ALMENDROS-AVIJOR Regadío Sup. Declarada:0,98 Superficie Resolver:0,98
Ref:1700000006712536 Recinto:18-066-005-00027-00013 Cultivo:104057 ALMENDROS-AVIJOR Regadío Sup. Declarada:7,34 Superficie Resolver:7,34
Ref:1700000006712535 Recinto:18-066-005-00027-00020 Cultivo:104057 ALMENDROS-AVIJOR Regadío Sup. Declarada:3,23 Superficie Resolver:3,23
Ref:1700000006712538 Recinto:18-066-005-00027-00021 Cultivo:104057 ALMENDROS-AVIJOR Regadío Sup. Declarada:3,97 Superficie Resolver:3,92
Ref:1700000006712537 Recinto:18-066-005-00027-00022 Cultivo:104057 ALMENDROS-AVIJOR Regadío Sup. Declarada:4,43 Superficie Resolver:4,43
Ref:1700000006712541 Recinto:18-066-005-00027-00044 Cultivo:104057 ALMENDROS-AVIJOR Regadío Sup. Declarada:1,28 Superficie Resolver:1,28
Ref:1700000006712544 Recinto:18-066-005-00027-00045 Cultivo:104057 ALMENDROS-AVIJOR Regadío Sup. Declarada:1,62 Superficie Resolver:1,62
Ref:1700000006712545 Recinto:18-066-005-00027-00047 Cultivo:104057 ALMENDROS-AVIJOR Regadío Sup. Declarada:2,71 Superficie Resolver:2,71

(1) Superficie declarada admisible ajustada con la superficie comprometida.
(2) Factor de penalización valorando el alcance para el tipo de compromiso.

Puede verificar la integridad de una copia de este documento mediante la lectura del código QR adjunto o mediante el acceso a la dirección <https://ws050.juntadeandalucia.es/verificarFirma> indicando el código de VERIFICACIÓN

FIRMADO POR

RAQUEL MARIA ESPIN CRESPO

17/12/2024

VERIFICACIÓN

Pk2jm6UYDU9J72AMTZUYRN3GET48NG

PÁG. 4212/9349





APELLIDOS Y NOMBRE / RAZÓN SOCIAL

CORTIJO GARCES CB

NIF
***4478*

EXPEDIENTE
1203910

ANUALIDAD DE PAGO
1ª

IMPORTE POR ANUALIDAD

	2023	2024	2025	2026	2027
IMPORTE MÁXIMO SUBVENCIONABLE	776,42 €	776,42 €	776,42 €	647,02 €	647,02 €
IMPORTE MEDIO DE TRANSFERENCIA (€/ha)	297,48 €	297,48 €	297,48 €	247,90 €	247,90 €

RESUMEN DE UNIDADES

Cód	GRUPO DE PAGO	Sup. Dec. Admisible (ha)	Sup. Comprometida (ha)	Sup. ajustada compromiso (1) (ha)	% sobredec.	Sup. Resuelta (ha)	Importe Declarado	Importe Topado	Importe Resuelto	Importe tras sobredec.
419	OLIVAR	2,61		2,61	0,00	2,61	776,42	776,42	776,42	776,42
TOTAL		2,61	2,61	2,61		2,61	776,42	776,42	776,42	776,42

APLICACIÓN DE REDUCCIONES Y PENALIZACIONES

GRUPO DE PAGO	Importe Calculado	Importe prereduc.	Criterios de subvencionabilidad y compromisos	Presentación tardía	Omisión declaración	Condicionalidad	IMPORTE (Euros) RESUELTO
OLIVAR	776,42	776,42	0,00	0,00	0,00	0,00	776,42
TOTAL	776,42	776,42					776,42

RESUMEN DE PAGOS

	IMPORTE (Euros)			
	RESUELTO	FEADER	MAPA	CAPADR
OLIVAR - Pago realizado	776,42 €	659,96 €	76,17 €	40,29 €

RECINTOS RESUELTOS

REF.	REFERENCIA SIGPAC	CULTIVO DESCRIPCIÓN CULTIVO	S/R G.PAGO	PEND. MEDIA (%)	SUP. DEC. ADMISIBLE (ha)	SUP. COMPROM. (ha)	SUP. AJUSTADA COMPR.(1) (ha)	SUP. CONY. SIGPAC (ha)	SUP. CERTIE (ha)	SUP. CAMPO (ha)	SUP. CAMPO DETER. CULT. DECLARADO (ha)	SUP. DEC. REDUCIDA (ha)	SUP. RESUELTA (ha)
1700000006954770	18-014-006-00076-001	101010 OLIVAR-PICUAL	S	419	23,40	0,74	0,74	0,74	0,74			0,74	0,74
1700000006954791	18-014-006-00074-001	101010 OLIVAR-PICUAL	S	419	14,60	1,87	1,87	1,87	1,87			1,87	1,87

INCIDENCIAS

INCIDENCIA DESCRIPCIÓN

- 242 Recinto pendiente de acreditación de titularidad.
 Ref:-108601 Recinto:18-014-005-00291-00002 Cultivo:101010 OLIVAR-PICUAL Secano
 Ref:-108602 Recinto:18-014-005-00298-00002 Cultivo:104020 ALMENDROS-GUARA Secano
 Ref:-108606 Recinto:18-014-005-00298-00004 Cultivo:104020 ALMENDROS-GUARA Secano
 Ref:1700000006954775 Recinto:18-014-006-00075-00001 Cultivo:101010 OLIVAR-PICUAL Secano
 Ref:1700000006954769 Recinto:18-014-006-00075-00002 Cultivo:101010 OLIVAR-PICUAL Secano
 Ref:-793050 Recinto:18-014-006-00194-00004 Cultivo:101010 OLIVAR-PICUAL Secano
 Ref:-793051 Recinto:18-014-006-00194-00005 Cultivo:101010 OLIVAR-PICUAL Secano
- 100402 Recinto solicitado no forma parte de ningún organismo de control autorizado para la producción ecológica en Andalucía o fecha de inscripción posterior al plazo establecido (Anexo I. Criterios de Subvencionabilidad. Orden 28 de marzo de 2023).
 Ref:-108601 Recinto:18-014-005-00291-00002 Cultivo:101010 OLIVAR-PICUAL Secano
 Ref:-793050 Recinto:18-014-006-00194-00004 Cultivo:101010 OLIVAR-PICUAL Secano
 Ref:-793051 Recinto:18-014-006-00194-00005 Cultivo:101010 OLIVAR-PICUAL Secano
- 100424 Solicita recinto que no está comprometido para la operación.
 Ref:-108601 Recinto:18-014-005-00291-00002 Cultivo:101010 OLIVAR-PICUAL Secano
 Ref:-108602 Recinto:18-014-005-00298-00002 Cultivo:104020 ALMENDROS-GUARA Secano
 Ref:-108606 Recinto:18-014-005-00298-00004 Cultivo:104020 ALMENDROS-GUARA Secano
 Ref:1700000006954775 Recinto:18-014-006-00075-00001 Cultivo:101010 OLIVAR-PICUAL Secano
 Ref:1700000006954769 Recinto:18-014-006-00075-00002 Cultivo:101010 OLIVAR-PICUAL Secano
 Ref:-793050 Recinto:18-014-006-00194-00004 Cultivo:101010 OLIVAR-PICUAL Secano
 Ref:-793051 Recinto:18-014-006-00194-00005 Cultivo:101010 OLIVAR-PICUAL Secano

(1) Superficie declarada admisible ajustada con la superficie comprometida.
 (2) Factor de penalización valorando el alcance para el tipo de compromiso.

Puede verificar la integridad de una copia de este documento mediante la lectura del código QR adjunto o mediante el acceso a la dirección <https://ws050.juntadeandalucia.es/verificarFirma> indicando el código de VERIFICACIÓN

FIRMADO POR	RAQUEL MARIA ESPIN CRESPO	17/12/2024
VERIFICACIÓN	Pk2jm6UYDU9J72AMTZUYRN3GET48NG	PÁG. 4213/9349



**APELLIDOS Y NOMBRE / RAZÓN SOCIAL**

CORTIJO LA SEÑORA C.B.

NIF

***2498*

EXPEDIENTE

1237772

ANUALIDAD DE PAGO

1ª

IMPORTE POR ANUALIDAD

	2023	2024	2025	2026	2027
IMPORTE MÁXIMO SUBVENCIONABLE	19.384,47 €	19.384,47 €	16.360,47 €	16.153,22 €	16.153,22 €
IMPORTE MEDIO DE TRANSFERENCIA (€/ha)	186,07 €	186,07 €	157,04 €	155,05 €	155,05 €

RESUMEN DE UNIDADES

Cód	GRUPO DE PAGO	Sup. Dec. Admisible (ha)	Sup. Comprometida (ha)	Sup. ajustada compromiso (1) (ha)	% sobredecc.	Sup. Resuelta (ha)	Importe Declarado	Importe Topado	Importe Resuelto	Importe tras sobredecc.
416	HERBÁCEOS	160,13		100,00	0,00	100,00	18.141,00	18.141,00	18.141,00	18.141,00
419	OLIVAR	4,18		4,18	0,00	4,18	1.243,47	1.243,47	1.243,47	1.243,47
TOTAL		164,31	104,18	104,18		104,18	19.384,47	19.384,47	19.384,47	19.384,47

APLICACIÓN DE REDUCCIONES Y PENALIZACIONES

GRUPO DE PAGO	Importe Calculado	Importe prereduc.	Criterios de subvencionabilidad y compromisos	Presentación tardía	Omisión declaración	Condicionalidad	IMPORTE (Euros) RESUELTO
HERBÁCEOS	18.141,00	18.141,00	0,00	0,00	0,00	0,00	18.141,00
OLIVAR	1.243,47	1.243,47	0,00	0,00	0,00	0,00	1.243,47
TOTAL	19.384,47	19.384,47					19.384,47

RESUMEN DE PAGOS

	RESUELTO	FEADER	MAPA	CAPADR
HERBÁCEOS - Pago realizado	18.141,00 €	15.419,85 €	1.779,63 €	941,52 €
OLIVAR - Pago realizado	1.243,47 €	1.056,95 €	121,98 €	64,54 €
TOTAL	19.384,47 €	16.476,80 €	1.901,61 €	1.006,06 €

RECINTOS RESUELTOS

REFE.	REFERENCIA SIGPAC	CULTIVO DESCRIPCIÓN CULTIVO	S/R G.PAGO	PEND. MEDIA (%)	SUP. DEC. ADMISIBLE (ha)	SUP. COMPROM. (ha)	SUP. AJUSTADA COMPROM. (1) (ha)	SUP. CONV. SIGPAC (ha)	SUP. CERTIF. (ha)	SUP. CAMPO (ha)	SUP. CAMPO DETER. CULT. DECLARADO (ha)	SUP. DEC. REDUCIDA (ha)	SUP. RESUELTA (ha)
-1583980	18-046-001-00075-023	8000 AVENA-SIN VARIEDAD	R	416	3,70	4,85	4,85	4,85	4,85			4,85	4,85
-1583796	18-046-001-00075-001	8000 AVENA-SIN VARIEDAD	R	416	8,30	6,04	6,04	6,04	6,04			6,04	6,04
-1583752	18-046-001-00075-021	41002 HABAS-ALBUS	R	416	9,20	0,51	0,51	0,51	0,51			0,51	0,51
-1583742	18-046-001-00075-009	41002 HABAS-ALBUS	R	416	7,00	3,74	3,74	3,74	3,74			3,74	3,74
-1476211	18-046-001-00075-013	5065 CEBADA-HISPANIC	S	416	4,20	10,96	10,96	10,96	10,96			10,96	10,96
-1476191	18-046-001-00075-013	8000 AVENA-SIN VARIEDAD	S	416	4,20	46,18	46,18	46,18	46,18			46,18	46,18
-1476179	18-046-001-00075-023	8000 AVENA-SIN VARIEDAD	R	416	3,70	40,18	40,18	40,18	40,18			40,18	40,18
-1467232	18-046-001-00074-002	8000 AVENA-SIN VARIEDAD	S	416	5,70	10,05	10,05	10,05	10,05			10,05	10,05
-1218658	18-046-001-00075-085	8000 AVENA-SIN VARIEDAD	S	416	4,20	0,18	0,18	0,18	0,18			0,18	0,18
1700000006925193	18-046-001-00075-055	8000 AVENA-SIN VARIEDAD	S	416	4,80	2,84	2,84	2,84	2,84			2,84	2,84
1700000006925197	18-046-001-00075-028	8000 AVENA-SIN VARIEDAD	S	416	11,70	1,76	1,76	1,76	1,76			1,76	1,76
1700000006925201	18-046-001-00076-002	41002 HABAS-ALBUS	S	416	5,10	13,82	13,82	13,82	13,82			13,82	13,82
1700000006925206	18-046-001-00075-051	8000 AVENA-SIN VARIEDAD	S	416	4,80	9,82	9,82	9,82	9,82			9,82	9,82
1700000006925219	18-046-001-00075-025	41002 HABAS-ALBUS	S	416	9,50	1,13	1,13	1,13	1,13			1,13	1,13
1700000006925221	18-046-001-00075-074	41002 HABAS-ALBUS	S	416	11,80	0,43	0,43	0,43	0,43			0,43	0,43
1700000006925224	18-046-001-00075-072	41002 HABAS-ALBUS	S	416	8,10	0,04	0,04	0,04	0,04			0,04	0,04
1700000006925226	18-046-001-00073-015	8003 AVENA-AINTREE	S	416	9,80	4,27	4,27	4,27	4,27			4,27	4,27
1700000006925257	18-046-001-00075-078	8000 AVENA-SIN VARIEDAD	R	416	6,10	3,33	3,33	3,33	3,68			3,33	3,33
1700000006925223	18-046-001-00075-014	101010 OLIVAR-PICUAL	S	419	14,80	0,02	0,02	0,02	0,02			0,02	0,02
1700000006925244	18-046-001-00075-010	101010 OLIVAR-PICUAL	S	419	17,60	0,04	0,04	0,04	0,04			0,04	0,04
1700000006925249	18-046-001-00075-015	101010 OLIVAR-PICUAL	S	419	19,90	0,01	0,01	0,01	0,01			0,01	0,01
1700000006925263	18-046-001-00075-016	101010 OLIVAR-PICUAL	S	419	11,40	4,11	4,11	4,11	4,11			4,11	4,11

(1) Superficie declarada admisible ajustada con la superficie comprometida.
(2) Factor de penalización valorando el alcance para el tipo de compromiso.Puede verificar la integridad de una copia de este documento mediante la lectura del código QR adjunto o mediante el acceso a la dirección <https://ws050.juntadeandalucia.es/verificarFirma> indicando el código de VERIFICACIÓN

FIRMADO POR

RAQUEL MARIA ESPIN CRESPO

17/12/2024

VERIFICACIÓN

Pk2jm6UYDU9J72AMTZUYRN3GET48NG

PÁG. 4214/9349






INCIDENCIAS

INCIDENCIA DESCRIPCIÓN

- 75022 No autoriza a que, en caso de la devolución por la entidad financiera (retrocesión bancaria) del pago en la cuenta corriente consignada en la solicitud y que está debidamente registrada en el sistema contable GIRO de la Junta de Andalucía, se proceda al pago en cualquier otra cuenta corriente de la titularidad del solicitante vigente en dicho sistema contable.
- 100402 Recinto solicitado no forma parte de ningún organismo de control autorizado para la producción ecológica en Andalucía o fecha de inscripción posterior al plazo establecido (Anexo I. Criterios de Subvencionabilidad. Orden 28 de marzo de 2023).
Ref:5542133 Recinto:18-046-001-00077-00007 Cultivo:20000 BARBECHO TRADICIONAL-SIN VARIEDAD Regadío
- 100407 Explotación solicitada no forma parte de ningún organismo de control autorizado para la producción ecológica en Andalucía o fecha de inscripción posterior al plazo establecido (Anexo I. Criterios de Subvencionabilidad. Orden 28 de marzo de 2023).
Explotación:ES180450000138 Especie:OVINA
- 100410 Recinto no admisible por pertenecer a una explotación ganadera No inscrita en Sipea (Artículo 10 de la Orden de 28 de marzo de 2023).
Ref:-1476168 Recinto:18-046-001-00075-00078 Cultivo:20000 BARBECHO TRADICIONAL-SIN VARIEDAD Regadío Explotación: ES180450000138
- 100411 Recinto no admisible por no estar asociado en SIGGAN a una explotación ganadera (Artículo 10 de la Orden de 28 de marzo de 2023).
Ref:-1219353 Recinto:18-046-001-00073-00006 Cultivo:20000 BARBECHO TRADICIONAL-SIN VARIEDAD Secano
Ref:-1219354 Recinto:18-046-001-00075-00002 Cultivo:20000 BARBECHO TRADICIONAL-SIN VARIEDAD Secano
Ref:-1527547 Recinto:18-046-001-00075-00022 Cultivo:20000 BARBECHO TRADICIONAL-SIN VARIEDAD Regadío
Ref:1700000006925234 Recinto:18-046-001-00075-00024 Cultivo:20000 BARBECHO TRADICIONAL-SIN VARIEDAD Secano
Ref:1700000006925218 Recinto:18-046-001-00075-00026 Cultivo:20000 BARBECHO TRADICIONAL-SIN VARIEDAD Secano
Ref:1700000006925196 Recinto:18-046-001-00075-00027 Cultivo:20000 BARBECHO TRADICIONAL-SIN VARIEDAD Secano
Ref:5542133 Recinto:18-046-001-00077-00007 Cultivo:20000 BARBECHO TRADICIONAL-SIN VARIEDAD Regadío
- 100412 Número de hectáreas validadas inferior a la superficie mínima permitida por el grupo de cultivo (Anexo I. Criterios de Subvencionabilidad. Orden 28 de marzo de 2023).
Sup. Resuelta:0 Grupo de Pago:FRUTALES SECANO
- 100413 Recinto perteneciente a grupo de cultivo que no cumple con la superficie mínima requerida (Anexo I. Criterios de Subvencionabilidad. Orden 28 de marzo de 2023).
Ref:1700000006925268 Recinto:18-046-001-00073-00002 Cultivo:104007 ALMENDROS-COMUNA Secano Sup. Declarada:0,68 Superficie Resolver:0,68
Ref:1700000006925267 Recinto:18-046-001-00075-00005 Cultivo:104020 ALMENDROS-GUARA Secano Sup. Declarada:2,3 Superficie Resolver:2,3
Ref:1700000006925266 Recinto:18-046-001-00075-00006 Cultivo:104020 ALMENDROS-GUARA Secano Sup. Declarada:8,03 Superficie Resolver:8,03
- 100420 Expediente que declara recintos pertenecientes al grupo de pago de Pastos que no tiene explotaciones ganaderas válidas para la Operación.
- 100424 Solicita recinto que no está comprometido para la operación.
Ref:-1219353 Recinto:18-046-001-00073-00006 Cultivo:20000 BARBECHO TRADICIONAL-SIN VARIEDAD Secano
Ref:-1219354 Recinto:18-046-001-00075-00002 Cultivo:20000 BARBECHO TRADICIONAL-SIN VARIEDAD Secano
Ref:-1527547 Recinto:18-046-001-00075-00022 Cultivo:20000 BARBECHO TRADICIONAL-SIN VARIEDAD Regadío
Ref:1700000006925234 Recinto:18-046-001-00075-00024 Cultivo:20000 BARBECHO TRADICIONAL-SIN VARIEDAD Secano
Ref:1700000006925218 Recinto:18-046-001-00075-00026 Cultivo:20000 BARBECHO TRADICIONAL-SIN VARIEDAD Secano
Ref:1700000006925196 Recinto:18-046-001-00075-00027 Cultivo:20000 BARBECHO TRADICIONAL-SIN VARIEDAD Secano
Ref:-1476168 Recinto:18-046-001-00075-00078 Cultivo:20000 BARBECHO TRADICIONAL-SIN VARIEDAD Regadío
Ref:5542133 Recinto:18-046-001-00077-00007 Cultivo:20000 BARBECHO TRADICIONAL-SIN VARIEDAD Regadío

(1) Superficie declarada admisible ajustada con la superficie comprometida.
(2) Factor de penalización valorando el alcance para el tipo de compromiso.

Puede verificar la integridad de una copia de este documento mediante la lectura del código QR adjunto o mediante el acceso a la dirección https://ws050.juntadeandalucia.es/verificarFirma indicando el código de VERIFICACIÓN			
FIRMADO POR	RAQUEL MARIA ESPIN CRESPO	17/12/2024	
VERIFICACIÓN	Pk2jm6UYDU9J72AMTZUYRN3GET48NG	PÁG. 4215/9349	



APELLIDOS Y NOMBRE / RAZÓN SOCIAL
CORTIJO LUQUE C.B.

NIF
****5725*

EXPEDIENTE
1236889

ANUALIDAD DE PAGO
1ª

IMPORTES POR ANUALIDAD

	2023	2024	2025	2026	2027
IMPORTE MÁXIMO SUBVENCIONABLE	9.390,34 €	9.390,34 €	7.825,28 €	7.825,28 €	7.825,28 €
IMPORTE MEDIO DE TRANSFERENCIA (€/ha)	86,34 €	86,34 €	71,95 €	71,95 €	71,95 €

RESUMEN DE UNIDADES

Cód	GRUPO DE PAGO	Sup. Dec. Admisible (ha)	Sup. Comprometida (ha)	Sup. ajustada compromiso (1) (ha)	% sobredec.	Sup. Resuelta (ha)	Importe Declarado	Importe Topado	Importe Resuelto	Importe tras sobredec.
418	PASTOS ASOCIADOS A GANADERÍA ECOLÓGICA	108,76		108,76	0,00	108,76	9.390,73	9.390,34	9.390,34	9.390,34
TOTAL		108,76	108,76	108,76		108,76	9.390,73	9.390,34	9.390,34	9.390,34

APLICACIÓN DE REDUCCIONES Y PENALIZACIONES

GRUPO DE PAGO	Importe Calculado	Importe prereduc.	Criterios de subvencionabilidad y compromisos	Presentación tardía	Omisión declaración	Condicionidad	IMPORTE (Euros) RESUELTO
PASTOS ASOCIADOS A GANADERÍA	9.390,34	9.390,34	0,00	0,00	0,00	0,00	9.390,34
TOTAL	9.390,34	9.390,34					9.390,34

RESUMEN DE PAGOS

IMPORTE (Euros)

PASTOS ASOCIADOS A GANADERÍA ECOLÓGICA - Pago realizado	RESUELTO	FEADER	MAPA	CAPADR
	9.390,34 €	7.981,79 €	921,19 €	487,36 €

RECINTOS RESUELTOS

REE	REFERENCIA SIGPAC	CULTIVO DESCRIPCIÓN CULTIVO	S/R G.PAGO	PEND. MEDIA (%)	SUP. DEC. ADMISIBLE (ha)	SUP. COMPROM. (ha)	SUP. AJUSTADA COMPROM. (1) (ha)	SUP. CONV. SIGPAC (ha)	SUP. CERTIF. (ha)	SUP. CAMPO (ha)	SUP. CAMPO DETER. CULT. DECLARADO (ha)	SUP. DEC. REDUCIDA (ha)	SUP. RESUELTA (ha)
1700000007105854	18-196-004-00095-005	62000 PASTOS PERMANENTES DE 5 O MAS AÑOS-SIN VARIEDAD	S 418	5,10	0,62	0,62	0,62		0,62			0,62	0,62
1700000007105855	18-196-004-00095-006	62000 PASTOS PERMANENTES DE 5 O MAS AÑOS-SIN VARIEDAD	S 418	6,00	0,27	0,27	0,27		0,41			0,27	0,27
1700000007105856	18-196-004-00095-007	62000 PASTOS PERMANENTES DE 5 O MAS AÑOS-SIN VARIEDAD	S 418	4,20	0,10	0,10	0,10		0,12			0,10	0,10
1700000007105858	18-196-001-00089-008	62000 PASTOS PERMANENTES DE 5 O MAS AÑOS-SIN VARIEDAD	S 418	26,20	6,23	6,23	6,23		8,30			6,23	6,23
1700000007105864	18-196-003-00027-002	62000 PASTOS PERMANENTES DE 5 O MAS AÑOS-SIN VARIEDAD	S 418	29,20	34,48	34,48	34,48		40,57			34,48	34,48
1700000007105866	18-196-005-00060-002	62000 PASTOS PERMANENTES DE 5 O MAS AÑOS-SIN VARIEDAD	S 418	20,60	8,48	8,48	8,48		11,31			8,48	8,48
1700000007105867	18-196-004-00121-002	62000 PASTOS PERMANENTES DE 5 O MAS AÑOS-SIN VARIEDAD	S 418	8,30	5,89	5,89	5,89		5,89			5,89	5,89
1700000007105868	18-196-006-00010-001	62000 PASTOS PERMANENTES DE 5 O MAS AÑOS-SIN VARIEDAD	S 418	19,90	34,80	34,80	34,80		40,99			34,80	34,80
1700000007105869	18-196-005-00062-010	62000 PASTOS PERMANENTES DE 5 O MAS AÑOS-SIN VARIEDAD	S 418	11,60	16,46	16,46	16,46		19,36			16,46	16,46
1700000007105871	18-196-004-00095-003	62000 PASTOS PERMANENTES DE 5 O MAS AÑOS-SIN VARIEDAD	S 418	5,80	1,43	1,43	1,43		1,68			1,43	1,43

(1) Superficie declarada admisible ajustada con la superficie comprometida.
(2) Factor de penalización valorando el alcance para el tipo de compromiso.

Puede verificar la integridad de una copia de este documento mediante la lectura del código QR adjunto o mediante el acceso a la dirección <https://ws050.juntadeandalucia.es/verificarFirma> indicando el código de VERIFICACIÓN

FIRMADO POR

RAQUEL MARIA ESPIN CRESPO

17/12/2024

VERIFICACIÓN

Pk2jm6UYDU9J72AMTZUYRN3GET48NG

PÁG. 4216/9349





INCIDENCIAS

INCIDENCIA DESCRIPCIÓN

- 75022 No autoriza a que, en caso de la devolución por la entidad financiera (retrocesión bancaria) del pago en la cuenta corriente consignada en la solicitud y que está debidamente registrada en el sistema contable GIRO de la Junta de Andalucía, se proceda al pago en cualquier otra cuenta corriente de la titularidad del solicitante vigente en dicho sistema contable.
- 100407 Explotación solicitada no forma parte de ningún organismo de control autorizado para la producción ecológica en Andalucía o fecha de inscripción posterior al plazo establecido (Anexo I. Criterios de Subvencionabilidad. Orden 28 de marzo de 2023).
Explotación:ES181850000030 Especie:OVINA
Explotación:ES181920000046 Especie:CAPRINA
Explotación:ES181920023000 Especie:OVINA
- 100421 Recinto declarado por error para una operación de la 6503, que se ha corregido de oficio marcando la operación correcta, de acuerdo con la fecha de inscripción del recinto en la producción ecológica.
Ref:1700000007105858 Recinto:18-196-001-00089-00008 Cultivo:62000 PASTOS PERMANENTES DE 5 O MAS AÑOS-SIN VARIEDAD Secano
Ref:1700000007105864 Recinto:18-196-003-00027-00002 Cultivo:62000 PASTOS PERMANENTES DE 5 O MAS AÑOS-SIN VARIEDAD Secano
Ref:1700000007105871 Recinto:18-196-004-00095-00003 Cultivo:62000 PASTOS PERMANENTES DE 5 O MAS AÑOS-SIN VARIEDAD Secano
Ref:1700000007105854 Recinto:18-196-004-00095-00005 Cultivo:62000 PASTOS PERMANENTES DE 5 O MAS AÑOS-SIN VARIEDAD Secano
Ref:1700000007105855 Recinto:18-196-004-00095-00006 Cultivo:62000 PASTOS PERMANENTES DE 5 O MAS AÑOS-SIN VARIEDAD Secano
Ref:1700000007105856 Recinto:18-196-004-00095-00007 Cultivo:62000 PASTOS PERMANENTES DE 5 O MAS AÑOS-SIN VARIEDAD Secano
Ref:-1136454 Recinto:18-196-004-00098-00002 Cultivo:62000 PASTOS PERMANENTES DE 5 O MAS AÑOS-SIN VARIEDAD Secano
Ref:1700000007105867 Recinto:18-196-004-00121-00002 Cultivo:62000 PASTOS PERMANENTES DE 5 O MAS AÑOS-SIN VARIEDAD Secano
Ref:1700000007105866 Recinto:18-196-005-00060-00002 Cultivo:62000 PASTOS PERMANENTES DE 5 O MAS AÑOS-SIN VARIEDAD Secano
Ref:1700000007105869 Recinto:18-196-005-00062-00010 Cultivo:62000 PASTOS PERMANENTES DE 5 O MAS AÑOS-SIN VARIEDAD Secano
Ref:1700000007105868 Recinto:18-196-006-00010-00001 Cultivo:62000 PASTOS PERMANENTES DE 5 O MAS AÑOS-SIN VARIEDAD Secano
- 100424 Solicita recinto que no está comprometido para la operación.
Ref:-1136454 Recinto:18-196-004-00098-00002 Cultivo:62000 PASTOS PERMANENTES DE 5 O MAS AÑOS-SIN VARIEDAD Secano

Datos considerados para el Cálculo de la Carga Ganadera mínima y máxima del expediente

Explotación	Especie	Inscrito en Sipea y Admisible	Ugm Calculada para CG Mínima	Ugm Calculada para CG Máxima
ES181850000030	OVINA	NO	0,00	5,16
ES181920000046	CAPRINA	NO	0,00	0,94
ES181920000046	OVINA	SI	83,07	83,07
ES181920023000	OVINA	NO	0,00	4,08
			83,07	93,25

Superficie determinada para Cálculo Carga Ganadera Mínima: 201,42 ha
 Superficie determinada para Cálculo Carga Ganadera Máxima: 201,46 ha
 Carga Ganadera Mínima Expediente: 0,41 ugm/ha
 Carga Ganadera Máxima Expediente: 0,46 ugm/ha

Recintos Determinados para el Cálculo de Garga Ganadera Mínima

REF.	REFERENCIA SIGPAC	CULTIVO	DESCRIPCIÓN CULTIVO	S/R	SUP. RESUELTA (ha)
-1136454	18-196-004-00098-00002	62000	PASTOS PERMANENTES DE 5 O MAS AÑOS-SIN VARIEDAD	S	0,36
5122062	18-196-900-99000-99001	62000	PASTOS PERMANENTES DE 5 O MAS AÑOS-SIN VARIEDAD	S	92,30
1700000007105854	18-196-004-00095-00005	62000	PASTOS PERMANENTES DE 5 O MAS AÑOS-SIN VARIEDAD	S	0,62
1700000007105855	18-196-004-00095-00006	62000	PASTOS PERMANENTES DE 5 O MAS AÑOS-SIN VARIEDAD	S	0,27
1700000007105856	18-196-004-00095-00007	62000	PASTOS PERMANENTES DE 5 O MAS AÑOS-SIN VARIEDAD	S	0,10

(1) Superficie declarada admisible ajustada con la superficie comprometida.
 (2) Factor de penalización valorando el alcance para el tipo de compromiso.

Puede verificar la integridad de una copia de este documento mediante la lectura del código QR adjunto o mediante el acceso a la dirección <https://ws050.juntadeandalucia.es/verificarFirma> indicando el código de VERIFICACIÓN

FIRMADO POR	RAQUEL MARIA ESPIN CRESPO	17/12/2024	
VERIFICACIÓN	Pk2jm6UYDU9J72AMTZUYRN3GET48NG	PÁG. 4217/9349	

**Datos considerados para el Cálculo de la Carga Ganadera mínima y máxima del expediente****Recintos Determinados para el Cálculo de Garga Ganadera Mínima**

REF.	REFERENCIA SIGPAC	CULTIVO	DESCRIPCIÓN CULTIVO	SUP.	
				S/R	RESUELTA (ha)
1700000007105858	18-196-001-00089-00008	62000	PASTOS PERMANENTES DE 5 O MAS AÑOS-SIN VARIEDAD	S	6,23
1700000007105864	18-196-003-00027-00002	62000	PASTOS PERMANENTES DE 5 O MAS AÑOS-SIN VARIEDAD	S	34,48
1700000007105866	18-196-005-00060-00002	62000	PASTOS PERMANENTES DE 5 O MAS AÑOS-SIN VARIEDAD	S	8,48
1700000007105867	18-196-004-00121-00002	62000	PASTOS PERMANENTES DE 5 O MAS AÑOS-SIN VARIEDAD	S	5,89
1700000007105868	18-196-006-00010-00001	62000	PASTOS PERMANENTES DE 5 O MAS AÑOS-SIN VARIEDAD	S	34,80
1700000007105869	18-196-005-00062-00010	62000	PASTOS PERMANENTES DE 5 O MAS AÑOS-SIN VARIEDAD	S	16,46
1700000007105871	18-196-004-00095-00003	62000	PASTOS PERMANENTES DE 5 O MAS AÑOS-SIN VARIEDAD	S	1,43

Recintos Determinados para el Cálculo de Garga Ganadera Máxima

REF.	REFERENCIA SIGPAC	CULTIVO	DESCRIPCIÓN CULTIVO	SUP.	
				S/R	RESUELTA (ha)
-1616614	18-196-006-00012-00002	62000	PASTOS PERMANENTES DE 5 O MAS AÑOS-SIN VARIEDAD	S	0,04
-1136454	18-196-004-00098-00002	62000	PASTOS PERMANENTES DE 5 O MAS AÑOS-SIN VARIEDAD	S	0,36
5122062	18-196-900-99000-99001	62000	PASTOS PERMANENTES DE 5 O MAS AÑOS-SIN VARIEDAD	S	92,30
1700000007105854	18-196-004-00095-00005	62000	PASTOS PERMANENTES DE 5 O MAS AÑOS-SIN VARIEDAD	S	0,62
1700000007105855	18-196-004-00095-00006	62000	PASTOS PERMANENTES DE 5 O MAS AÑOS-SIN VARIEDAD	S	0,27
1700000007105856	18-196-004-00095-00007	62000	PASTOS PERMANENTES DE 5 O MAS AÑOS-SIN VARIEDAD	S	0,10
1700000007105858	18-196-001-00089-00008	62000	PASTOS PERMANENTES DE 5 O MAS AÑOS-SIN VARIEDAD	S	6,23
1700000007105864	18-196-003-00027-00002	62000	PASTOS PERMANENTES DE 5 O MAS AÑOS-SIN VARIEDAD	S	34,48
1700000007105866	18-196-005-00060-00002	62000	PASTOS PERMANENTES DE 5 O MAS AÑOS-SIN VARIEDAD	S	8,48
1700000007105867	18-196-004-00121-00002	62000	PASTOS PERMANENTES DE 5 O MAS AÑOS-SIN VARIEDAD	S	5,89
1700000007105868	18-196-006-00010-00001	62000	PASTOS PERMANENTES DE 5 O MAS AÑOS-SIN VARIEDAD	S	34,80
1700000007105869	18-196-005-00062-00010	62000	PASTOS PERMANENTES DE 5 O MAS AÑOS-SIN VARIEDAD	S	16,46
1700000007105871	18-196-004-00095-00003	62000	PASTOS PERMANENTES DE 5 O MAS AÑOS-SIN VARIEDAD	S	1,43

Incidencias de carga ganadera**INCIDENCIA DESCRIPCIÓN**

100407	Explotación solicitada no forma parte de ningún organismo de control autorizado para la producción ecológica en Andalucía o fecha de inscripción posterior al plazo establecido (Anexo I. Criterios de Subvencionabilidad. Orden 28 de marzo de 2023). Explotación:ES18185000030 Especie:OVINA Explotación:ES18192000046 Especie:CAPRINA Explotación:ES181920023000 Especie:OVINA
--------	--

(1) Superficie declarada admisible ajustada con la superficie comprometida.
(2) Factor de penalización valorando el alcance para el tipo de compromiso.

Puede verificar la integridad de una copia de este documento mediante la lectura del código QR adjunto o mediante el acceso a la dirección <https://ws050.juntadeandalucia.es/verificarFirma> indicando el código de VERIFICACIÓN

FIRMADO POR	RAQUEL MARIA ESPIN CRESPO	17/12/2024	
VERIFICACIÓN	Pk2jm6UYDU9J72AMTZUYRN3GET48NG	PÁG. 4218/9349	



APELLIDOS Y NOMBRE / RAZÓN SOCIAL

NIF
***9233*

EXPEDIENTE
1269324

ANUALIDAD DE PAGO
1ª

CORTIJO VALLE ALTO SL

IMPORTES POR ANUALIDAD

	2023	2024	2025	2026	2027
IMPORTE MÁXIMO SUBVENCIONABLE	3.069,99 €	3.069,99 €	3.069,99 €	2.558,33 €	2.558,33 €
IMPORTE MEDIO DE TRANSFERENCIA (€/ha)	297,48 €	297,48 €	297,48 €	247,90 €	247,90 €

RESUMEN DE UNIDADES

Cód	GRUPO DE PAGO	Sup. Dec. Admisible (ha)	Sup. Comprometida (ha)	Sup. ajustada compromiso (1) (ha)	% sobredec.	Sup. Resuelta (ha)	Importe Declarado	Importe Topado	Importe Resuelto	Importe tras sobredec.
419	OLIVAR	10,32		10,32	0,00	10,32	3.069,99	3.069,99	3.069,99	3.069,99
TOTAL		10,32	10,32	10,32		10,32	3.069,99	3.069,99	3.069,99	3.069,99

APLICACIÓN DE REDUCCIONES Y PENALIZACIONES

GRUPO DE PAGO	Importe Calculado	Importe prereduc.	Criterios de subvencionabilidad y compromisos	Presentación tardía	Omisión declaración	Condicionalidad	IMPORTE (Euros) RESUELTO
OLIVAR	3.069,99	3.069,99	0,00	0,00	0,00	0,00	3.069,99
TOTAL	3.069,99	3.069,99					3.069,99

RESUMEN DE PAGOS

IMPORTE (Euros)

	RESUELTO	FEADER	MAPA	CAPADR
OLIVAR - Pago realizado	3.069,99 €	2.609,49 €	301,17 €	159,33 €

RECINTOS RESUELTOS

REF.	REFERENCIA SIGPAC	CULTIVO	DESCRIPCIÓN CULTIVO	S/R G.PAGO	PEND. MEDIA (%)	SUP. DEC. ADMISIBLE (ha)	SUP. COMPROM. (ha)	SUP. AJUSTADA COMPR.(1) (ha)	SUP. CONY. SIGPAC (ha)	SUP. CERTIE (ha)	SUP. CAMPO (ha)	SUP. CAMPO DETER. CULT. DECLARADO (ha)	SUP. DEC. REDUCIDA (ha)	SUP. RESUELTA (ha)
1700000006002657	18-155-008-00055-001	101010	OLIVAR-PICUAL	S 419	16,50	10,32	10,32	10,32		10,32			10,32	10,32

(1) Superficie declarada admisible ajustada con la superficie comprometida.
(2) Factor de penalización valorando el alcance para el tipo de compromiso.

Puede verificar la integridad de una copia de este documento mediante la lectura del código QR adjunto o mediante el acceso a la dirección <https://ws050.juntadeandalucia.es/verificarFirma> indicando el código de VERIFICACIÓN

FIRMADO POR	RAQUEL MARIA ESPIN CRESPO	17/12/2024	
VERIFICACIÓN	Pk2jm6UYDU9J72AMTZUYRN3GET48NG	PÁG. 4219/9349	

**APELLIDOS Y NOMBRE / RAZÓN SOCIAL**

CRESPINO PINOS JUANA MARIA

NIF

****2261*

EXPEDIENTE

1207225

ANUALIDAD DE PAGO

1ª

IMPORTES POR ANUALIDAD

	2023	2024	2025	2026	2027
IMPORTE MÁXIMO SUBVENCIONABLE	9.046,37 €	9.046,37 €	9.046,37 €	7.538,64 €	7.538,64 €
IMPORTE MEDIO DE TRANSFERENCIA (€/ha)	297,48 €	297,48 €	297,48 €	247,90 €	247,90 €

RESUMEN DE UNIDADES

Cód	GRUPO DE PAGO	Sup. Dec. Admisible (ha)	Sup. Comprometida (ha)	Sup. ajustada compromiso (1) (ha)	% sobredec.	Sup. Resuelta (ha)	Importe Declarado	Importe Topado	Importe Resuelto	Importe tras sobredec.
419	OLIVAR	30,41		30,41	0,00	30,41	9.046,37	9.046,37	9.046,37	9.046,37
TOTAL		30,41	30,41	30,41		30,41	9.046,37	9.046,37	9.046,37	9.046,37

APLICACIÓN DE REDUCCIONES Y PENALIZACIONES

GRUPO DE PAGO	Importe Calculado	Importe prereduc.	Criterios de subvencionabilidad y compromisos	Presentación tardía	Omisión declaración	Condicionalidad	IMPORTE (Euros) RESUELTO
OLIVAR	9.046,37	9.046,37	0,00	0,00	0,00	0,00	9.046,37
TOTAL	9.046,37	9.046,37					9.046,37

RESUMEN DE PAGOS**IMPORTE (Euros)**

	RESUELTO	FEADER	MAPA	CAPADR
OLIVAR - Pago realizado	9.046,37 €	7.689,41 €	887,45 €	469,51 €

RECINTOS RESUELTOS

REF.	REFERENCIA SIGPAC	CULTIVO DESCRIPCIÓN CULTIVO	S/R G.PAGO	PEND. MEDIA (%)	SUP. DEC. ADMISIBLE (ha)	SUP. COMPROM. (ha)	SUP. AJUSTADA COMPROM. (1) (ha)	SUP. CONY. SIGPAC (ha)	SUP. CERTIE (ha)	SUP. CAMPO (ha)	SUP. CAMPO DETER. CULT. DECLARADO (ha)	SUP. DEC. REDUCIDA (ha)	SUP. RESUELTA (ha)
-1096503	18-014-012-00106-007	101010 OLIVAR-PICUAL	S 419	18,30	0,01	0,01	0,01	0,01	0,01			0,01	0,01
-776645	18-014-016-00201-001	101010 OLIVAR-PICUAL	S 419	24,80	1,02	1,02	1,02	1,02	1,02			1,02	1,02
-493153	18-014-016-00184-002	101138 OLIVAR-HOJIBLANCA	S 419	23,90	2,37	2,37	2,37	2,37	2,37			2,37	2,37
-493105	18-014-016-00008-002	101010 OLIVAR-PICUAL	S 419	20,50	0,66	0,66	0,66	0,66	0,66			0,66	0,66
-156820	18-014-012-00106-006	101010 OLIVAR-PICUAL	S 419	21,10	0,88	0,88	0,88	0,88	0,88			0,88	0,88
4195757	18-014-012-00100-002	101010 OLIVAR-PICUAL	S 419	16,20	2,80	2,80	2,80	2,80	2,80			2,80	2,80
6959407	18-014-017-00163-003	101010 OLIVAR-PICUAL	S 419	25,20	0,47	0,47	0,47	0,47	0,47			0,47	0,47
170000006330644	18-014-005-00002-002	101010 OLIVAR-PICUAL	S 419	27,30	0,42	0,42	0,42	0,42	0,42			0,42	0,42
170000006330646	18-014-016-00040-003	101010 OLIVAR-PICUAL	S 419	7,50	0,74	0,74	0,74	0,74	0,85			0,74	0,74
170000006330647	18-014-016-00009-001	101010 OLIVAR-PICUAL	S 419	15,10	0,90	0,90	0,90	0,90	0,90			0,90	0,90
170000006330648	18-014-005-00019-001	101010 OLIVAR-PICUAL	S 419	4,80	0,55	0,55	0,55	0,55	0,55			0,55	0,55
170000006330652	18-014-016-00360-003	101010 OLIVAR-PICUAL	S 419	44,70	2,01	2,01	2,01	2,01	2,01			2,01	2,01
170000006330653	18-014-016-00366-001	101010 OLIVAR-PICUAL	S 419	39,50	1,92	1,92	1,92	1,92	1,92			1,92	1,92
170000006330655	18-014-022-00151-004	101010 OLIVAR-PICUAL	S 419	22,40	0,24	0,24	0,24	0,24	0,24			0,24	0,24
170000006330656	18-014-016-00190-001	101010 OLIVAR-PICUAL	S 419	23,40	2,71	2,71	2,71	2,71	2,71			2,71	2,71
170000006330658	18-014-016-00567-003	101010 OLIVAR-PICUAL	S 419	33,20	1,15	1,15	1,15	1,15	1,15			1,15	1,15
170000006330659	18-014-016-00302-002	101010 OLIVAR-PICUAL	S 419	6,10	0,76	0,76	0,76	0,76	0,76			0,76	0,76
170000006330660	18-014-016-00269-001	101010 OLIVAR-PICUAL	S 419	6,90	0,59	0,59	0,59	0,59	0,59			0,59	0,59
170000006330663	18-014-017-00129-001	101010 OLIVAR-PICUAL	S 419	16,80	1,26	1,26	1,26	1,26	1,26			1,26	1,26
170000006330667	18-014-016-00387-001	101010 OLIVAR-PICUAL	S 419	21,70	3,31	3,31	3,31	3,31	3,31			3,31	3,31
170000006330671	18-014-022-00152-001	101010 OLIVAR-PICUAL	S 419	34,40	0,19	0,19	0,19	0,19	0,19			0,19	0,19
170000006330675	18-014-005-00007-002	101010 OLIVAR-PICUAL	S 419	15,20	1,15	1,15	1,15	1,15	1,15			1,15	1,15
170000006330677	18-014-016-00160-002	101010 OLIVAR-PICUAL	S 419	22,00	0,97	0,97	0,97	0,97	0,97			0,97	0,97
170000006330678	18-014-016-00218-002	101010 OLIVAR-PICUAL	S 419	24,50	0,94	0,94	0,94	0,94	0,94			0,94	0,94
170000006330680	18-014-012-00101-002	101010 OLIVAR-PICUAL	S 419	22,40	2,39	2,39	2,39	2,39	2,39			2,39	2,39

(1) Superficie declarada admisible ajustada con la superficie comprometida.
(2) Factor de penalización valorando el alcance para el tipo de compromiso.Puede verificar la integridad de una copia de este documento mediante la lectura del código QR adjunto o mediante el acceso a la dirección <https://ws050.juntadeandalucia.es/verificarFirma> indicando el código de VERIFICACIÓN

FIRMADO POR

RAQUEL MARIA ESPIN CRESCO

17/12/2024

VERIFICACIÓN

Pk2jm6UYDU9J72AMTZUYRN3GET48NG

PÁG. 4220/9349






INCIDENCIAS

INCIDENCIA DESCRIPCIÓN

- 242 Recinto pendiente de acreditación de titularidad.
Ref:170000006330661 Recinto:18-014-016-00299-00002 Cultivo:101010 OLIVAR-PICUAL Secano
- 100412 Número de hectáreas validadas inferior a la superficie mínima permitida por el grupo de cultivo (Anexo I. Criterios de Subvencionabilidad. Orden 28 de marzo de 2023).
Sup. Resuelta:0 Grupo de Pago:FRUTALES SECANO
- 100413 Recinto perteneciente a grupo de cultivo que no cumple con la superficie mínima requerida (Anexo I. Criterios de Subvencionabilidad. Orden 28 de marzo de 2023).
Ref:170000006330649 Recinto:18-014-016-00041-00001 Cultivo:104007 ALMENDROS-COMUNA Secano Sup. Declarada:0,04 Superficie Resolver:0,04
Ref:-1468612 Recinto:18-014-016-00242-00001 Cultivo:104007 ALMENDROS-COMUNA Secano Sup. Declarada:0,52 Superficie Resolver:0,52
Ref:5546736 Recinto:18-014-016-00254-00001 Cultivo:104007 ALMENDROS-COMUNA Secano Sup. Declarada:0,96 Superficie Resolver:0,96
Ref:170000006330686 Recinto:18-014-016-00271-00001 Cultivo:104007 ALMENDROS-COMUNA Secano Sup. Declarada:0,66 Superficie Resolver:0,66
Ref:170000006330684 Recinto:18-014-016-00278-00002 Cultivo:104007 ALMENDROS-COMUNA Secano Sup. Declarada:0,93 Superficie Resolver:0,93
Ref:170000006330689 Recinto:18-014-016-00279-00001 Cultivo:104007 ALMENDROS-COMUNA Secano Sup. Declarada:0,52 Superficie Resolver:0,52
Ref:170000006330687 Recinto:18-014-016-00360-00006 Cultivo:104007 ALMENDROS-COMUNA Secano Sup. Declarada:0,89 Superficie Resolver:0,89
Ref:-156821 Recinto:18-014-016-00360-00011 Cultivo:104007 ALMENDROS-COMUNA Secano Sup. Declarada:0,08 Superficie Resolver:0,08
Ref:170000006330672 Recinto:18-014-016-00366-00003 Cultivo:104024 ALMENDROS-MARCONA Secano Sup. Declarada:0,47 Superficie Resolver:0,47
Ref:170000006330688 Recinto:18-014-016-00400-00001 Cultivo:104007 ALMENDROS-COMUNA Secano Sup. Declarada:1,76 Superficie Resolver:1,76
Ref:4646672 Recinto:18-014-017-00069-00001 Cultivo:104024 ALMENDROS-MARCONA Secano Sup. Declarada:1,02 Superficie Resolver:1,02
- 100424 Solicita recinto que no está comprometido para la operación.
Ref:170000006330661 Recinto:18-014-016-00299-00002 Cultivo:101010 OLIVAR-PICUAL Secano
Ref:6959406 Recinto:18-014-017-00163-00002 Cultivo:101010 OLIVAR-PICUAL Secano
Ref:170000006330665 Recinto:18-014-022-00152-00007 Cultivo:101010 OLIVAR-PICUAL Secano

(1) Superficie declarada admisible ajustada con la superficie comprometida.
(2) Factor de penalización valorando el alcance para el tipo de compromiso.

Puede verificar la integridad de una copia de este documento mediante la lectura del código QR adjunto o mediante el acceso a la dirección https://ws050.juntadeandalucia.es/verificarFirma indicando el código de VERIFICACIÓN			
FIRMADO POR	RAQUEL MARIA ESPIN CRESPO	17/12/2024	
VERIFICACIÓN	Pk2jm6UYDU9J72AMTZUYRN3GET48NG	PÁG. 4221/9349	



APELLIDOS Y NOMBRE / RAZÓN SOCIAL

CRESPO RODRIGUEZ MACARENA

NIF
***3825*

EXPEDIENTE
1278218

ANUALIDAD DE PAGO
1ª

IMPORTES POR ANUALIDAD

	2023	2024	2025	2026	2027
IMPORTE MÁXIMO SUBVENCIONABLE	5.033,36 €	5.033,36 €	5.033,36 €	4.194,47 €	4.194,47 €
IMPORTE MEDIO DE TRANSFERENCIA (€/ha)	297,48 €	297,48 €	297,48 €	247,90 €	247,90 €

RESUMEN DE UNIDADES

Cód	GRUPO DE PAGO	Sup. Dec. Admisible (ha)	Sup. Comprometida (ha)	Sup. ajustada compromiso (1) (ha)	% sobredec.	Sup. Resuelta (ha)	Importe Declarado	Importe Topado	Importe Resuelto	Importe tras sobredec.
419	OLIVAR	16,92		16,92	0,00	16,92	5.033,36	5.033,36	5.033,36	5.033,36
TOTAL		16,92	16,92	16,92		16,92	5.033,36	5.033,36	5.033,36	5.033,36

APLICACIÓN DE REDUCCIONES Y PENALIZACIONES

GRUPO DE PAGO	Importe Calculado	Importe prereduc.	Criterios de subvencionabilidad y compromisos	Presentación tardía	Omisión declaración	Condicionalidad	IMPORTE (Euros) RESUELTO
OLIVAR	5.033,36	5.033,36	0,00	0,00	0,00	0,00	5.033,36
TOTAL	5.033,36	5.033,36					5.033,36

RESUMEN DE PAGOS

	IMPORTE (Euros)			
	RESUELTO	FEADER	MAPA	CAPADR
OLIVAR - Pago realizado	5.033,36 €	4.278,36 €	493,77 €	261,23 €

RECINTOS RESUELTOS

REF.	REFERENCIA SIGPAC	CULTIVO	DESCRIPCIÓN CULTIVO	S/R G.PAGO	PEND. MEDIA (%)	SUP. DEC. ADMISIBLE (ha)	SUP. COMPROM. (ha)	SUP. AJUSTADA COMPR.(1) (ha)	SUP. CONY. SIGPAC (ha)	SUP. CERTIE (ha)	SUP. CAMPO (ha)	SUP. CAMPO DETER. CULT. DECLARADO (ha)	SUP. DEC. REDUCIDA (ha)	SUP. RESUELTA (ha)
-117906	18-014-013-00044-012	101010	OLIVAR-PICUAL	S 419	6,40	5,45	5,45	5,45		5,45			5,45	5,45
1700000004580779	18-014-016-00095-002	101010	OLIVAR-PICUAL	S 419	24,00	11,44	11,44	11,44		11,44			11,44	11,44
1700000004580782	18-014-016-00095-003	101010	OLIVAR-PICUAL	S 419	44,00	0,03	0,03	0,03		0,03			0,03	0,03

(1) Superficie declarada admisible ajustada con la superficie comprometida.
(2) Factor de penalización valorando el alcance para el tipo de compromiso.

Puede verificar la integridad de una copia de este documento mediante la lectura del código QR adjunto o mediante el acceso a la dirección <https://ws050.juntadeandalucia.es/verificarFirma> indicando el código de VERIFICACIÓN

FIRMADO POR	RAQUEL MARIA ESPIN CRESPO	17/12/2024	
VERIFICACIÓN	Pk2jm6UYDU9J72AMTZUYRN3GET48NG	PÁG. 4222/9349	




INCIDENCIAS

INCIDENCIA DESCRIPCIÓN

- 3790 Recinto declarado inactivo
Ref:-1557841 Recinto:18-014-016-00094-00002 Cultivo: -
- 100402 Recinto solicitado no forma parte de ningún organismo de control autorizado para la producción ecológica en Andalucía o fecha de inscripción posterior al plazo establecido (Anexo I. Criterios de Subvencionabilidad. Orden 28 de marzo de 2023).
Ref:-520984 Recinto:18-014-013-00044-00017 Cultivo:104020 ALMENDROS-GUARA Secano
Ref:-1557892 Recinto:18-014-013-00047-00001 Cultivo:8000 AVENA-SIN VARIEDAD Secano
Ref:-1296521 Recinto:18-014-013-00047-00001 Cultivo:20000 BARBECHO TRADICIONAL-SIN VARIEDAD Regadío
Ref:-1557889 Recinto:18-014-013-00047-00001 Cultivo:20000 BARBECHO TRADICIONAL-SIN VARIEDAD Secano
Ref:-1000265 Recinto:18-014-016-00075-00002 Cultivo:101010 OLIVAR-PICUAL Secano
- 100406 Grupo de cultivo declarado en el recinto no coincide con el grupo de cultivo existente en el organismo de control autorizado para la producción ecológica en Andalucía (Anexo I. Criterios de Subvencionabilidad. Orden 28 de marzo de 2023).
Ref:-1557892 Recinto:18-014-013-00047-00001 Cultivo:8000 AVENA-SIN VARIEDAD Secano Grupo de SIPEA:PASTOS ASOCIADOS
Ref:-1296521 Recinto:18-014-013-00047-00001 Cultivo:20000 BARBECHO TRADICIONAL-SIN VARIEDAD Regadío Grupo de SIPEA:PASTOS ASOCIADOS
Ref:-1557889 Recinto:18-014-013-00047-00001 Cultivo:20000 BARBECHO TRADICIONAL-SIN VARIEDAD Secano Grupo de SIPEA:PASTOS ASOCIADOS
- 100412 Número de hectáreas validadas inferior a la superficie mínima permitida por el grupo de cultivo (Anexo I. Criterios de Subvencionabilidad. Orden 28 de marzo de 2023).
Sup. Resuelta:0 Grupo de Pago:FRUTALES SECANO
- 100413 Recinto perteneciente a grupo de cultivo que no cumple con la superficie mínima requerida (Anexo I. Criterios de Subvencionabilidad. Orden 28 de marzo de 2023).
Ref:1700000004580017 Recinto:18-014-013-00044-00008 Cultivo:104020 ALMENDROS-GUARA Secano Sup. Declarada:2,95 Superficie Resolver:2,95
Ref:1700000004580781 Recinto:18-014-016-00095-00004 Cultivo:113000 OTROS FRUTALES-SIN VARIEDAD Secano Sup. Declarada:0,01 Superficie Resolver:0,01
Ref:1700000004580022 Recinto:18-014-016-00494-00004 Cultivo:104020 ALMENDROS-GUARA Secano Sup. Declarada:3,28 Superficie Resolver:3,28
- 100424 Solicita recinto que no está comprometido para la operación.
Ref:-520984 Recinto:18-014-013-00044-00017 Cultivo:104020 ALMENDROS-GUARA Secano
Ref:-1557892 Recinto:18-014-013-00047-00001 Cultivo:8000 AVENA-SIN VARIEDAD Secano
Ref:-1296521 Recinto:18-014-013-00047-00001 Cultivo:20000 BARBECHO TRADICIONAL-SIN VARIEDAD Regadío
Ref:-1557889 Recinto:18-014-013-00047-00001 Cultivo:20000 BARBECHO TRADICIONAL-SIN VARIEDAD Secano
Ref:-1000265 Recinto:18-014-016-00075-00002 Cultivo:101010 OLIVAR-PICUAL Secano
Ref:-1557841 Recinto:18-014-016-00094-00002 Cultivo:101010 OLIVAR-PICUAL Secano

(1) Superficie declarada admisible ajustada con la superficie comprometida.
(2) Factor de penalización valorando el alcance para el tipo de compromiso.

Puede verificar la integridad de una copia de este documento mediante la lectura del código QR adjunto o mediante el acceso a la dirección https://ws050.juntadeandalucia.es/verificarFirma indicando el código de VERIFICACIÓN			
FIRMADO POR	RAQUEL MARIA ESPIN CRESPO	17/12/2024	
VERIFICACIÓN	Pk2jm6UYDU9J72AMTZUYRN3GET48NG	PÁG. 4223/9349	



APELLIDOS Y NOMBRE / RAZÓN SOCIAL
CUBEROS FUENTES JUAN ANTONIO

NIF
***6791*

EXPEDIENTE
1265494

ANUALIDAD DE PAGO
1ª

IMPORTES POR ANUALIDAD

	2023	2024	2025	2026	2027
IMPORTE MÁXIMO SUBVENCIONABLE	719,90 €	719,90 €	719,90 €	599,92 €	599,92 €
IMPORTE MEDIO DE TRANSFERENCIA (€/ha)	297,48 €	297,48 €	297,48 €	247,90 €	247,90 €

RESUMEN DE UNIDADES

Cód	GRUPO DE PAGO	Sup. Dec. Admisible (ha)	Sup. Comprometida (ha)	Sup. ajustada compromiso (1) (ha)	% sobredec.	Sup. Resuelta (ha)	Importe Declarado	Importe Topado	Importe Resuelto	Importe tras sobredec.
419	OLIVAR	2,47		2,42	0,00	2,42	719,90	719,90	719,90	719,90
TOTAL		2,47	2,42	2,42		2,42	719,90	719,90	719,90	719,90

APLICACIÓN DE REDUCCIONES Y PENALIZACIONES

GRUPO DE PAGO	Importe Calculado	Importe prereduc.	Criterios de subvencionabilidad y compromisos	Presentación tardía	Omisión declaración	Condicionalidad	IMPORTE (Euros) RESUELTO
OLIVAR	719,90	719,90	0,00	0,00	0,00	0,00	719,90
TOTAL	719,90	719,90					719,90

RESUMEN DE PAGOS

	IMPORTE (Euros)			
	RESUELTO	FEADER	MAPA	CAPADR
OLIVAR - Pago realizado	719,90 €	611,92 €	70,62 €	37,36 €

RECINTOS RESUELTOS

REF.	REFERENCIA SIGPAC	CULTIVO	DESCRIPCIÓN CULTIVO	S/R G.PAGO	PEND. MEDIA (%)	SUP. DEC. ADMISIBLE (ha)	SUP. COMPROM. (ha)	SUP. AJUSTADA COMPR.(1) (ha)	SUP. CONY. SIGPAC (ha)	SUP. CERTIE (ha)	SUP. CAMPO (ha)	SUP. CAMPO DETER. CULT. DECLARADO (ha)	SUP. DEC. REDUCIDA (ha)	SUP. RESUELTA (ha)
5327763	18-123-025-00298-001	101010	OLIVAR-PICUAL	S 419	43,80	0,18	0,18	0,18	0,18	0,18			0,18	0,18
5327764	18-123-025-00298-002	101010	OLIVAR-PICUAL	S 419	18,70	1,73	1,68	1,68	1,68	1,73			1,68	1,68
5327768	18-123-025-00298-003	101010	OLIVAR-PICUAL	S 419	50,50	0,32	0,32	0,32	0,32	0,32			0,32	0,32
5327771	18-123-025-00298-008	101010	OLIVAR-PICUAL	S 419	27,90	0,24	0,24	0,24	0,24	0,24			0,24	0,24

INCIDENCIAS

INCIDENCIA DESCRIPCIÓN

4272 Verifica que las líneas de declaración de las Solicitudes Únicas no tienen solapes con la capa de Retroactividad Gráfica (ambas de la misma campaña) a nivel de expediente/línea de declaración gráfica de la solicitud.
Ref:5327764 Recinto:18-123-025-00298-00002 Cultivo: - Agregado de la referencia del recinto.:0 Zona de la referencia del recinto.:0 Superficie solapada.:0,05 Id. Incid.:101028773

(1) Superficie declarada admisible ajustada con la superficie comprometida.
(2) Factor de penalización valorando el alcance para el tipo de compromiso.

Puede verificar la integridad de una copia de este documento mediante la lectura del código QR adjunto o mediante el acceso a la dirección <https://ws050.juntadeandalucia.es/verificarFirma> indicando el código de VERIFICACIÓN

FIRMADO POR

RAQUEL MARIA ESPIN CRESPO

17/12/2024

VERIFICACIÓN

Pk2jm6UYDU9J72AMTZUYRN3GET48NG

PÁG. 4224/9349





APELLIDOS Y NOMBRE / RAZÓN SOCIAL

CUENCA MORENO JAIME

NIF
***4378*

EXPEDIENTE
1027814

ANUALIDAD DE PAGO
1ª

IMPORTES POR ANUALIDAD

	2023	2024	2025	2026	2027
IMPORTE MÁXIMO SUBVENCIONABLE	503,41 €	503,41 €	503,41 €	419,51 €	419,51 €
IMPORTE MEDIO DE TRANSFERENCIA (€/ha)	259,49 €	259,49 €	259,49 €	216,24 €	216,24 €

RESUMEN DE UNIDADES

Cód	GRUPO DE PAGO	Sup. Dec. Admisible (ha)	Sup. Comprometida (ha)	Sup. ajustada compromiso (1) (ha)	% sobredec.	Sup. Resuelta (ha)	Importe Declarado	Importe Topado	Importe Resuelto	Importe tras sobredec.
422	FRUTALES SECANO	1,94		1,94	0,00	1,94	503,41	503,41	503,41	503,41
TOTAL		1,94	1,94	1,94		1,94	503,41	503,41	503,41	503,41

APLICACIÓN DE REDUCCIONES Y PENALIZACIONES

GRUPO DE PAGO	Importe Calculado	Importe prereduc.	Criterios de subvencionabilidad y compromisos	Presentación tardía	Omisión declaración	Condicionalidad	IMPORTE (Euros) RESUELTO
FRUTALES SECANO	503,41	503,41	0,00	0,00	0,00	0,00	503,41
TOTAL	503,41	503,41					503,41

RESUMEN DE PAGOS

	IMPORTE (Euros)			
	RESUELTO	FEADER	MAPA	CAPADR
FRUTALES SECANO - Pago realizado	503,41 €	427,90 €	49,38 €	26,13 €

RECINTOS RESUELTOS

REF.	REFERENCIA SIGPAC	CULTIVO	DESCRIPCIÓN CULTIVO	S/R	G.PAGO	PEND. MEDIA (%)	SUP. DEC. ADMISIBLE (ha)	SUP. COMPROM. (ha)	SUP. AJUSTADA COMPR.(1) (ha)	SUP. CONY. SIGPAC (ha)	SUP. CERTIE (ha)	SUP. CAMPO (ha)	SUP. CAMPO DETER. CULT. DECLARADO (ha)	SUP. DEC. REDUCIDA (ha)	SUP. RESUELTA (ha)
5485896	18-087-006-00142-001	104007	ALMENDROS-COMUNA	S	422	6,50	1,94	1,94	1,94		1,94			1,94	1,94

INCIDENCIAS

INCIDENCIA DESCRIPCIÓN

100421 Recinto declarado por error para una operación de la 6503, que se ha corregido de oficio marcando la operación correcta, de acuerdo con la fecha de inscripción del recinto en la producción ecológica.
Ref:5485896 Recinto:18-087-006-00142-00001 Cultivo:104007 ALMENDROS-COMUNA Secano

(1) Superficie declarada admisible ajustada con la superficie comprometida.
(2) Factor de penalización valorando el alcance para el tipo de compromiso.

Puede verificar la integridad de una copia de este documento mediante la lectura del código QR adjunto o mediante el acceso a la dirección <https://ws050.juntadeandalucia.es/verificarFirma> indicando el código de VERIFICACIÓN

FIRMADO POR	RAQUEL MARIA ESPIN CRESPO	17/12/2024	
VERIFICACIÓN	Pk2jm6UYDU9J72AMTZUYRN3GET48NG	PÁG. 4225/9349	



APELLIDOS Y NOMBRE / RAZÓN SOCIAL

CUENCA SALMERON JAIME

NIF
****0013*

EXPEDIENTE
1027196

ANUALIDAD DE PAGO
1ª

IMPORTES POR ANUALIDAD

	2023	2024	2025	2026	2027
IMPORTE MÁXIMO SUBVENCIONABLE	4.901,77 €	4.901,77 €	4.901,77 €	4.084,77 €	4.084,77 €
IMPORTE MEDIO DE TRANSFERENCIA (€/ha)	259,49 €	259,49 €	259,49 €	216,24 €	216,24 €

RESUMEN DE UNIDADES

Cód	GRUPO DE PAGO	Sup. Dec. Admisible (ha)	Sup. Comprometida (ha)	Sup. ajustada compromiso (1) (ha)	% sobredec.	Sup. Resuelta (ha)	Importe Declarado	Importe Topado	Importe Resuelto	Importe tras sobredec.
422	FRUTALES SECANO	18,89		18,89	0,00	18,89	4.901,77	4.901,77	4.901,77	4.901,77
TOTAL		18,89	18,89	18,89		18,89	4.901,77	4.901,77	4.901,77	4.901,77

APLICACIÓN DE REDUCCIONES Y PENALIZACIONES

GRUPO DE PAGO	Importe Calculado	Importe prereduc.	Criterios de subvencionabilidad y compromisos	Presentación tardía	Omisión declaración	Condicionalidad	IMPORTE (Euros) RESUELTO
FRUTALES SECANO	4.901,77	4.901,77	0,00	0,00	0,00	0,00	4.901,77
TOTAL	4.901,77	4.901,77					4.901,77

RESUMEN DE PAGOS

	IMPORTE (Euros)			
	RESUELTO	FEADER	MAPA	CAPADR
FRUTALES SECANO - Pago realizado	4.901,77 €	4.166,50 €	480,86 €	254,41 €

RECINTOS RESUELTOS

REF.	REFERENCIA SIGPAC	CULTIVO DESCRIPCIÓN CULTIVO	S/R G.PAGO	PEND. MEDIA (%)	SUP. DEC. ADMISIBLE (ha)	SUP. COMPROM. (ha)	SUP. AJUSTADA COMPROM. (1) (ha)	SUP. CONY. SIGPAC (ha)	SUP. CERTIE (ha)	SUP. CAMPO (ha)	SUP. CAMPO DETER. CULT. DECLARADO (ha)	SUP. DEC. REDUCIDA (ha)	SUP. RESUELTA (ha)
-1402650	18-087-005-00211-005	104020 ALMENDROS-GUARA	S 422	17,70	0,19	0,19	0,19	0,19	0,19			0,19	0,19
-1338104	18-054-006-00055-001	104057 ALMENDROS-AVIJOR	S 422	8,10	0,94	0,94	0,94	0,94	0,94			0,94	0,94
-1338048	18-054-006-00058-001	104057 ALMENDROS-AVIJOR	S 422	6,40	0,48	0,48	0,48	0,48	0,48			0,48	0,48
-1338037	18-030-017-00114-002	104057 ALMENDROS-AVIJOR	S 422	5,40	0,08	0,08	0,08	0,08	0,08			0,08	0,08
-1338036	18-030-017-00110-002	104043 ALMENDROS-VAIRO	S 422	5,80	0,05	0,05	0,05	0,05	0,05			0,05	0,05
5289158	18-087-003-00023-001	104020 ALMENDROS-GUARA	S 422	3,10	2,40	2,40	2,40	2,40	2,40			2,40	2,40
5289160	18-087-003-00033-001	104020 ALMENDROS-GUARA	S 422	4,50	0,41	0,41	0,41	0,41	0,41			0,41	0,41
5515197	18-087-008-00021-001	104020 ALMENDROS-GUARA	S 422	6,90	3,82	3,82	3,82	3,82	3,82			3,82	3,82
5515603	18-087-002-00345-001	104020 ALMENDROS-GUARA	S 422	8,20	0,79	0,79	0,79	0,79	0,79			0,79	0,79
5515604	18-054-006-00049-006	104057 ALMENDROS-AVIJOR	S 422	5,60	0,48	0,48	0,48	0,48	0,48			0,48	0,48
5515605	18-054-006-00049-008	104057 ALMENDROS-AVIJOR	S 422	5,70	0,37	0,37	0,37	0,37	0,37			0,37	0,37
5515608	18-054-006-00030-001	104057 ALMENDROS-AVIJOR	S 422	12,20	1,39	1,39	1,39	1,39	1,39			1,39	1,39
5515609	18-087-001-00023-001	104020 ALMENDROS-GUARA	S 422	3,70	1,05	1,05	1,05	1,05	1,05			1,05	1,05
5515610	18-030-017-00108-001	104043 ALMENDROS-VAIRO	S 422	4,40	1,39	1,39	1,39	1,39	1,39			1,39	1,39
5515611	18-054-006-00060-001	104057 ALMENDROS-AVIJOR	S 422	10,60	1,27	1,27	1,27	1,27	1,27			1,27	1,27
5515614	18-087-002-00346-001	104020 ALMENDROS-GUARA	S 422	8,70	1,16	1,16	1,16	1,16	1,16			1,16	1,16
5515615	18-030-017-00209-001	104057 ALMENDROS-AVIJOR	S 422	3,80	2,62	2,62	2,62	2,62	2,62			2,62	2,62

(1) Superficie declarada admisible ajustada con la superficie comprometida.
(2) Factor de penalización valorando el alcance para el tipo de compromiso.

Puede verificar la integridad de una copia de este documento mediante la lectura del código QR adjunto o mediante el acceso a la dirección <https://ws050.juntadeandalucia.es/verificarFirma> indicando el código de VERIFICACIÓN

FIRMADO POR

RAQUEL MARIA ESPIN CRESPO

17/12/2024

VERIFICACIÓN

Pk2jm6UYDU9J72AMTZUYRN3GET48NG

PÁG. 4226/9349






INCIDENCIAS

INCIDENCIA DESCRIPCIÓN

- 100412 Número de hectáreas validadas inferior a la superficie mínima permitida por el grupo de cultivo (Anexo I. Criterios de Subvencionabilidad. Orden 28 de marzo de 2023).
Sup. Resuelta:0 Grupo de Pago:FRUTALES REGADÍO
- 100413 Recinto perteneciente a grupo de cultivo que no cumple con la superficie mínima requerida (Anexo I. Criterios de Subvencionabilidad. Orden 28 de marzo de 2023).
Ref:5515613 Recinto:18-030-017-00109-00001 Cultivo:104043 ALMENDROS-VAIRO Regadío Sup. Declarada:0,49 Superficie Resolver:0,49
Ref:5515606 Recinto:18-030-017-00114-00001 Cultivo:104043 ALMENDROS-VAIRO Regadío Sup. Declarada:2,27 Superficie Resolver:2,27
- 100421 Recinto declarado por error para una operación de la 6503, que se ha corregido de oficio marcando la operación correcta, de acuerdo con la fecha de inscripción del recinto en la producción ecológica.
Ref:5515610 Recinto:18-030-017-00108-00001 Cultivo:104043 ALMENDROS-VAIRO Secano
Ref:5515613 Recinto:18-030-017-00109-00001 Cultivo:104043 ALMENDROS-VAIRO Regadío
Ref:-1338036 Recinto:18-030-017-00110-00002 Cultivo:104043 ALMENDROS-VAIRO Secano
Ref:5515606 Recinto:18-030-017-00114-00001 Cultivo:104043 ALMENDROS-VAIRO Regadío
Ref:-1338037 Recinto:18-030-017-00114-00002 Cultivo:104057 ALMENDROS-AVIJOR Secano
Ref:5515615 Recinto:18-030-017-00209-00001 Cultivo:104057 ALMENDROS-AVIJOR Secano
Ref:5515608 Recinto:18-054-006-00030-00001 Cultivo:104057 ALMENDROS-AVIJOR Secano
Ref:5515604 Recinto:18-054-006-00049-00006 Cultivo:104057 ALMENDROS-AVIJOR Secano
Ref:5515605 Recinto:18-054-006-00049-00008 Cultivo:104057 ALMENDROS-AVIJOR Secano
Ref:-1338104 Recinto:18-054-006-00055-00001 Cultivo:104057 ALMENDROS-AVIJOR Secano
Ref:-1338048 Recinto:18-054-006-00058-00001 Cultivo:104057 ALMENDROS-AVIJOR Secano
Ref:5515611 Recinto:18-054-006-00060-00001 Cultivo:104057 ALMENDROS-AVIJOR Secano
Ref:5515609 Recinto:18-087-001-00023-00001 Cultivo:104020 ALMENDROS-GUARA Secano
Ref:5515603 Recinto:18-087-002-00345-00001 Cultivo:104020 ALMENDROS-GUARA Secano
Ref:5515614 Recinto:18-087-002-00346-00001 Cultivo:104020 ALMENDROS-GUARA Secano
Ref:-1402650 Recinto:18-087-005-00211-00005 Cultivo:104020 ALMENDROS-GUARA Secano
Ref:5515197 Recinto:18-087-008-00021-00001 Cultivo:104020 ALMENDROS-GUARA Secano

(1) Superficie declarada admisible ajustada con la superficie comprometida.
(2) Factor de penalización valorando el alcance para el tipo de compromiso.

Puede verificar la integridad de una copia de este documento mediante la lectura del código QR adjunto o mediante el acceso a la dirección https://ws050.juntadeandalucia.es/verificarFirma indicando el código de VERIFICACIÓN			
FIRMADO POR	RAQUEL MARIA ESPIN CRESPO	17/12/2024	
VERIFICACIÓN	Pk2jm6UYDU9J72AMTZUYRN3GET48NG	PÁG. 4227/9349	



APELLIDOS Y NOMBRE / RAZÓN SOCIAL
CUERVA ROMERO ELÍAS

NIF
***3743*

EXPEDIENTE
1157529

ANUALIDAD DE PAGO
1ª

IMPORTES POR ANUALIDAD

	2023	2024	2025	2026	2027
IMPORTE MÁXIMO SUBVENCIONABLE	14.039,96 €	14.039,96 €	11.699,97 €	11.699,97 €	11.699,97 €
IMPORTE MEDIO DE TRANSFERENCIA (€/ha)	62,47 €	62,47 €	52,06 €	52,06 €	52,06 €

RESUMEN DE UNIDADES

Cód	GRUPO DE PAGO	Sup. Dec. Admisible (ha)	Sup. Comprometida (ha)	Sup. ajustada compromiso (1) (ha)	% sobredec.	Sup. Resuelta (ha)	Importe Declarado	Importe Topado	Importe Resuelto	Importe tras sobredec.
418	PASTOS ASOCIADOS A GANADERÍA ECOLÓGICA	224,74		224,74	0,00	224,74	14.039,96	14.039,96	14.039,96	14.039,96
TOTAL		224,74	224,74	224,74		224,74	14.039,96	14.039,96	14.039,96	14.039,96

APLICACIÓN DE REDUCCIONES Y PENALIZACIONES

GRUPO DE PAGO	Importe Calculado	Importe prereduc.	Criterios de subvencionabilidad y compromisos	Presentación tardía	Omisión declaración	Condicionidad	IMPORTE (Euros) RESUELTO
PASTOS ASOCIADOS A GANADERÍA	14.039,96	14.039,96	0,00	0,00	0,00	0,00	14.039,96
TOTAL	14.039,96	14.039,96					14.039,96

RESUMEN DE PAGOS

IMPORTE (Euros)

	RESUELTO	FEADER	MAPA	CAPADR
PASTOS ASOCIADOS A GANADERÍA ECOLÓGICA - Pago realizado	14.039,96 €	11.933,97 €	1.377,32 €	728,67 €

RECINTOS RESUELTOS

REE.	REFERENCIA SIGPAC	CULTIVO	DESCRIPCIÓN CULTIVO	S/R	G.PAGO	PEND. MEDIA (%)	SUP. DEC. ADMISIBLE (ha)	SUP. COMPROM. (ha)	SUP. AJUSTADA COMPROM. (1) (ha)	SUP. CONV. SIGPAC (ha)	SUP. CERTIF. (ha)	SUP. CAMPO (ha)	SUP. CAMPO DETER. CULT. DECLARADO (ha)	SUP. DEC. REDUCIDA (ha)	SUP. RESUELTA (ha)
1700000006227673	18-069-005-00052-001	62000	PASTOS PERMANENTES DE 5 O MAS AÑOS-SIN VARIEDAD	S	418	31,30	224,74	224,74	224,74		299,65			224,74	224,74

Datos considerados para el Cálculo de la Carga Ganadera mínima y máxima del expediente

Explotación	Especie	Inscrito en Sipea y Admisible	Ugm Calculada para CG Mínima	Ugm Calculada para CG Máxima
ES180670000030	CAPRINA	SI	9,34	9,34
ES180670000030	OVINA	SI	65,27	65,27
			74,61	74,61

Superficie determinada para Cálculo Carga Ganadera Mínima: 224,74 ha
 Superficie determinada para Cálculo Carga Ganadera Máxima: 224,74 ha
 Carga Ganadera Mínima Expediente: 0,33 ugm/ha
 Carga Ganadera Máxima Expediente: 0,33 ugm/ha

Recintos Determinados para el Cálculo de Garga Ganadera Mínima

REF.	REFERENCIA SIGPAC	CULTIVO	DESCRIPCIÓN CULTIVO	S/R	SUP. RESUELTA (ha)
1700000006227673	18-069-005-00052-00001	62000	PASTOS PERMANENTES DE 5 O MAS AÑOS-SIN VARIEDAD	S	224,74

Recintos Determinados para el Cálculo de Garga Ganadera Máxima

REF.	REFERENCIA SIGPAC	CULTIVO	DESCRIPCIÓN CULTIVO	S/R	SUP. RESUELTA (ha)
1700000006227673	18-069-005-00052-00001	62000	PASTOS PERMANENTES DE 5 O MAS AÑOS-SIN VARIEDAD	S	224,74

(1) Superficie declarada admisible ajustada con la superficie comprometida.
 (2) Factor de penalización valorando el alcance para el tipo de compromiso.

Puede verificar la integridad de una copia de este documento mediante la lectura del código QR adjunto o mediante el acceso a la dirección <https://ws050.juntadeandalucia.es/verificarFirma> indicando el código de VERIFICACIÓN

FIRMADO POR	RAQUEL MARIA ESPIN CRESPO	17/12/2024
VERIFICACIÓN	Pk2jm6UYDU9J72AMTZUYRN3GET48NG	PÁG. 4228/9349



**APELLIDOS Y NOMBRE / RAZÓN SOCIAL**

DE ANDRES RUIZ-AYUCAR JOSE ANTONIO

NIF

****7453*

EXPEDIENTE

1261597

ANUALIDAD DE PAGO

1ª

IMPORTE POR ANUALIDAD

	2023	2024	2025	2026	2027
IMPORTE MÁXIMO SUBVENCIONABLE	4.622,33 €	4.622,33 €	3.851,81 €	3.851,81 €	3.851,81 €
IMPORTE MEDIO DE TRANSFERENCIA (€/ha)	61,55 €	61,55 €	51,29 €	51,29 €	51,29 €

RESUMEN DE UNIDADES

Cód	GRUPO DE PAGO	Sup. Dec. Admisible (ha)	Sup. Comprometida (ha)	Sup. ajustada compromiso (1) (ha)	% sobredec.	Sup. Resuelta (ha)	Importe Declarado	Importe Topado	Importe Resuelto	Importe tras sobredec.
416	HERBÁCEOS	25,48		25,48	0,00	25,48	4.622,33	4.622,33	4.622,33	4.622,33
424	HERBÁCEOS NO ELEGIBLES	49,64		49,62	0,00	49,62	0,00	0,00	0,00	0,00
TOTAL		75,12	75,10	75,10		75,10	4.622,33	4.622,33	4.622,33	4.622,33

APLICACIÓN DE REDUCCIONES Y PENALIZACIONES

GRUPO DE PAGO	Importe Calculado	Importe prereduc.	Criterios de subvencionabilidad y compromisos	Presentación tardía	Omisión declaración	Condicionalidad	IMPORTE (Euros) RESUELTO
HERBÁCEOS	4.622,33	4.622,33	0,00	0,00	0,00	0,00	4.622,33
HERBÁCEOS NO ELEGIBLES	0,00	0,00	0,00	0,00	0,00	0,00	0,00
TOTAL	4.622,33	4.622,33					4.622,33

RESUMEN DE PAGOS

	RESUELTO	FEADER	MAPA	CAPADR
HERBÁCEOS - Pago realizado	4.622,33 €	3.928,98 €	453,45 €	239,90 €

RECINTOS RESUELTOS

REF.	REFERENCIA SIGPAC	CULTIVO DESCRIPCIÓN CULTIVO	S/R G.PAGO	PEND. MEDIA (%)	SUP. DEC. ADMISIBLE (ha)	SUP. COMPROM. (ha)	SUP. AJUSTADA COMPROM. (1) (ha)	SUP. CONV. SIGPAC (ha)	SUP. CERTIF. (ha)	SUP. CAMPO (ha)	SUP. CAMPO DETER. CULT. DECLARADO (ha)	SUP. DEC. REDUCIDA (ha)	SUP. RESUELTA (ha)
-1490643	18-030-015-00233-039	1000 TRIGO BLANDO-SIN VARIEDAD	S 416	8,90	5,02	5,02	5,02		5,02			5,02	5,02
-1490639	18-030-015-00233-008	1000 TRIGO BLANDO-SIN VARIEDAD	S 416	11,20	1,40	1,40	1,40		1,40			1,40	1,40
-1086061	18-030-015-00233-036	1000 TRIGO BLANDO-SIN VARIEDAD	S 416	12,90	0,01	0,01	0,01		0,01			0,01	0,01
-731017	18-030-015-00233-008	1000 TRIGO BLANDO-SIN VARIEDAD	S 416	11,20	4,12	4,12	4,12		4,12			4,12	4,12
-108419	18-030-013-00068-002	1000 TRIGO BLANDO-SIN VARIEDAD	R 416	1,60	1,79	1,79	1,79		1,79			1,79	1,79
170000004721077	18-030-015-00233-029	1000 TRIGO BLANDO-SIN VARIEDAD	S 416	26,80	0,02	0,02	0,02		0,02			0,02	0,02
170000004721090	18-030-013-00083-002	1000 TRIGO BLANDO-SIN VARIEDAD	R 416	3,50	0,04	0,04	0,04		0,04			0,04	0,04
170000004721094	18-030-015-00189-001	1000 TRIGO BLANDO-SIN VARIEDAD	S 416	4,70	0,94	0,94	0,94		0,94			0,94	0,94
170000004721101	18-030-015-00120-001	1000 TRIGO BLANDO-SIN VARIEDAD	S 416	3,30	6,90	6,90	6,90		6,90			6,90	6,90
170000004721102	18-030-015-00190-001	1000 TRIGO BLANDO-SIN VARIEDAD	S 416	3,70	0,06	0,06	0,06		0,06			0,06	0,06
170000004721103	18-030-015-00191-002	1000 TRIGO BLANDO-SIN VARIEDAD	S 416	4,80	1,04	1,04	1,04		1,04			1,04	1,04
170000004721108	18-030-013-00069-002	1000 TRIGO BLANDO-SIN VARIEDAD	R 416	1,50	0,09	0,09	0,09		0,09			0,09	0,09
170000004721110	18-030-013-00083-001	1000 TRIGO BLANDO-SIN VARIEDAD	R 416	6,60	0,72	0,72	0,72		0,72			0,72	0,72
170000004721112	18-030-013-00074-001	1000 TRIGO BLANDO-SIN VARIEDAD	R 416	1,70	0,44	0,44	0,44		0,44			0,44	0,44
170000004721115	18-030-015-00233-030	1000 TRIGO BLANDO-SIN VARIEDAD	S 416	12,70	0,52	0,52	0,52		0,52			0,52	0,52
170000004721125	18-030-015-00186-001	1000 TRIGO BLANDO-SIN VARIEDAD	S 416	3,80	1,26	1,26	1,26		1,26			1,26	1,26
170000004721130	18-030-015-00187-002	1000 TRIGO BLANDO-SIN VARIEDAD	S 416	4,10	0,07	0,07	0,07		0,07			0,07	0,07
170000004721131	18-030-015-00188-001	1000 TRIGO BLANDO-SIN VARIEDAD	S 416	4,30	1,04	1,04	1,04		1,04			1,04	1,04
-1490634	18-030-015-00220-003	20000 BARBECHO TRADICIONAL-SIN VARIEDAD	S 424	7,20	0,02	0,02	0,02		0,02			0,02	0,02
-1490633	18-030-015-00220-003	20000 BARBECHO TRADICIONAL-SIN VARIEDAD	S 424	7,20	0,02	0,02	0,02		0,02			0,02	0,02
-1490632	18-030-015-00220-003	20000 BARBECHO TRADICIONAL-SIN VARIEDAD	S 424	7,20	0,26	0,26	0,26		0,26			0,26	0,26
-1093014	18-030-015-00205-001	20000 BARBECHO TRADICIONAL-SIN VARIEDAD	S 424	5,70	38,67	38,65	38,65		38,67			38,65	38,65
-169194	18-030-015-00219-013	20000 BARBECHO TRADICIONAL-SIN VARIEDAD	S 424	5,80	0,99	0,99	0,99		0,99			0,99	0,99
170000004721089	18-030-015-00219-002	20000 BARBECHO TRADICIONAL-SIN VARIEDAD	S 424	3,90	2,93	2,93	2,93		2,93			2,93	2,93
170000004721093	18-030-015-00219-012	20000 BARBECHO TRADICIONAL-SIN VARIEDAD	S 424	7,70	0,02	0,02	0,02		0,02			0,02	0,02
170000004721095	18-030-015-00192-001	20000 BARBECHO TRADICIONAL-SIN VARIEDAD	S 424	4,00	1,00	1,00	1,00		1,00			1,00	1,00
170000004721117	18-030-015-00217-003	20000 BARBECHO TRADICIONAL-SIN VARIEDAD	S 424	6,00	0,95	0,95	0,95		0,95			0,95	0,95
170000004721119	18-030-015-00205-002	20000 BARBECHO TRADICIONAL-SIN VARIEDAD	S 424	7,60	0,20	0,20	0,20		0,20			0,20	0,20
170000004721126	18-030-015-00119-001	20000 BARBECHO TRADICIONAL-SIN VARIEDAD	S 424	5,50	0,36	0,36	0,36		0,36			0,36	0,36
170000004721127	18-030-015-00220-003	20000 BARBECHO TRADICIONAL-SIN VARIEDAD	S 424	7,20	4,21	4,21	4,21		4,21			4,21	4,21
170000004721133	18-030-015-00219-010	20000 BARBECHO TRADICIONAL-SIN VARIEDAD	S 424	13,30	0,01	0,01	0,01		0,01			0,01	0,01

(1) Superficie declarada admisible ajustada con la superficie comprometida.
(2) Factor de penalización valorando el alcance para el tipo de compromiso.Puede verificar la integridad de una copia de este documento mediante la lectura del código QR adjunto o mediante el acceso a la dirección <https://ws050.juntadeandalucia.es/verificarFirma> indicando el código de VERIFICACIÓN

FIRMADO POR

RAQUEL MARIA ESPIN CRESPO

17/12/2024

VERIFICACIÓN

Pk2jm6UYDU9J72AMTZUYRN3GET48NG

PÁG. 4229/9349






INCIDENCIAS

INCIDENCIA DESCRIPCIÓN

242	<p>Recinto pendiente de acreditación de titularidad.</p> <p>Ref:170000004721091 Recinto:18-030-015-00219-00001 Cultivo:20000 BARBECHO TRADICIONAL-SIN VARIEDAD Secano</p> <p>Ref:170000004721122 Recinto:18-030-015-00219-00007 Cultivo:20000 BARBECHO TRADICIONAL-SIN VARIEDAD Secano</p> <p>Ref:170000004721141 Recinto:18-030-015-00220-00001 Cultivo:62000 PASTOS PERMANENTES DE 5 O MAS AÑOS-SIN VARIEDAD Secano</p>
4272	<p>Verifica que las líneas de declaración de las Solicitudes Únicas no tienen solapes con la capa de Retroactividad Gráfica (ambas de la misma campaña) a nivel de expediente/línea de declaración gráfica de la solicitud.</p> <p>Ref:-1093014 Recinto:18-030-015-00205-00001 Cultivo: - Agregado de la referencia del recinto.:0 Zona de la referencia del recinto.:0 Superficie solapada.:0,02 Id. Incid.:101028616</p> <p>Ref:-1490649 Recinto:18-030-015-00280-00001 Cultivo: - Agregado de la referencia del recinto.:0 Zona de la referencia del recinto.:0 Superficie solapada.:0,05 Id. Incid.:101028615</p>
8227	<p>Línea de declaración monitorizada en la que no ha habido respuesta por parte del productor y, por tanto, sin Juicio Experto de campo.</p> <p>Ref:170000004721100 Recinto:18-030-015-00118-00002 Cultivo:1000 TRIGO BLANDO-SIN VARIEDAD</p> <p>Ref:-1490635 Recinto:18-030-015-00233-00007 Cultivo:1000 TRIGO BLANDO-SIN VARIEDAD</p>
100402	<p>Recinto solicitado no forma parte de ningún organismo de control autorizado para la producción ecológica en Andalucía o fecha de inscripción posterior al plazo establecido (Anexo I. Criterios de Subvencionabilidad. Orden 28 de marzo de 2023).</p> <p>Ref:-1490656 Recinto:18-030-015-80016-00005 Cultivo:62000 PASTOS PERMANENTES DE 5 O MAS AÑOS-SIN VARIEDAD Secano</p> <p>Ref:-1490657 Recinto:18-030-015-80016-00017 Cultivo:62000 PASTOS PERMANENTES DE 5 O MAS AÑOS-SIN VARIEDAD Secano</p>
100411	<p>Recinto no admisible por no estar asociado en SIGGAN a una explotación ganadera (Artículo 10 de la Orden de 28 de marzo de 2023).</p> <p>Ref:-1572588 Recinto:18-030-013-00068-00001 Cultivo:62000 PASTOS PERMANENTES DE 5 O MAS AÑOS-SIN VARIEDAD Secano</p> <p>Ref:170000004721120 Recinto:18-030-013-00069-00001 Cultivo:62000 PASTOS PERMANENTES DE 5 O MAS AÑOS-SIN VARIEDAD Secano</p> <p>Ref:170000004721121 Recinto:18-030-015-00191-00001 Cultivo:62000 PASTOS PERMANENTES DE 5 O MAS AÑOS-SIN VARIEDAD Secano</p> <p>Ref:170000004721109 Recinto:18-030-015-00205-00005 Cultivo:62000 PASTOS PERMANENTES DE 5 O MAS AÑOS-SIN VARIEDAD Secano</p> <p>Ref:170000004721078 Recinto:18-030-015-00205-00008 Cultivo:62000 PASTOS PERMANENTES DE 5 O MAS AÑOS-SIN VARIEDAD Secano</p> <p>Ref:170000004721114 Recinto:18-030-015-00217-00001 Cultivo:62000 PASTOS PERMANENTES DE 5 O MAS AÑOS-SIN VARIEDAD Secano</p> <p>Ref:170000004721116 Recinto:18-030-015-00217-00004 Cultivo:62000 PASTOS PERMANENTES DE 5 O MAS AÑOS-SIN VARIEDAD Secano</p> <p>Ref:170000004721118 Recinto:18-030-015-00218-00001 Cultivo:63000 PASTOS DE MENOS DE 5 AÑOS-SIN VARIEDAD Secano</p> <p>Ref:170000004721096 Recinto:18-030-015-00218-00004 Cultivo:62000 PASTOS PERMANENTES DE 5 O MAS AÑOS-SIN VARIEDAD Secano</p> <p>Ref:170000004721083 Recinto:18-030-015-00218-00005 Cultivo:62000 PASTOS PERMANENTES DE 5 O MAS AÑOS-SIN VARIEDAD Secano</p> <p>Ref:170000004721074 Recinto:18-030-015-00218-00010 Cultivo:62000 PASTOS PERMANENTES DE 5 O MAS AÑOS-SIN VARIEDAD Secano</p> <p>Ref:170000004721082 Recinto:18-030-015-00218-00011 Cultivo:63000 PASTOS DE MENOS DE 5 AÑOS-SIN VARIEDAD Secano</p> <p>Ref:170000004721143 Recinto:18-030-015-00218-00012 Cultivo:62000 PASTOS PERMANENTES DE 5 O MAS AÑOS-SIN VARIEDAD Secano</p> <p>Ref:-28221 Recinto:18-030-015-00218-00013 Cultivo:62000 PASTOS PERMANENTES DE 5 O MAS AÑOS-SIN VARIEDAD Secano</p> <p>Ref:170000004721071 Recinto:18-030-015-00219-00003 Cultivo:62000 PASTOS PERMANENTES DE 5 O MAS AÑOS-SIN VARIEDAD Secano</p> <p>Ref:170000004721140 Recinto:18-030-015-00219-00004 Cultivo:62000 PASTOS PERMANENTES DE 5 O MAS AÑOS-SIN VARIEDAD Secano</p> <p>Ref:170000004721142 Recinto:18-030-015-00219-00005 Cultivo:62000 PASTOS PERMANENTES DE 5 O MAS AÑOS-SIN VARIEDAD Secano</p> <p>Ref:170000004721141 Recinto:18-030-015-00220-00001 Cultivo:62000 PASTOS PERMANENTES DE 5 O MAS AÑOS-SIN VARIEDAD Secano</p> <p>Ref:170000004721137 Recinto:18-030-015-00220-00008 Cultivo:62000 PASTOS PERMANENTES DE 5 O MAS AÑOS-SIN VARIEDAD Secano</p> <p>Ref:170000004721135 Recinto:18-030-015-00233-00004 Cultivo:62000 PASTOS PERMANENTES DE 5 O MAS AÑOS-SIN VARIEDAD Secano</p> <p>Ref:-107540 Recinto:18-030-015-00233-00005 Cultivo:62000 PASTOS PERMANENTES DE 5 O MAS AÑOS-SIN VARIEDAD Secano</p> <p>Ref:170000004721134 Recinto:18-030-015-00233-00006 Cultivo:62000 PASTOS PERMANENTES DE 5 O MAS AÑOS-SIN VARIEDAD Secano</p> <p>Ref:-1490640 Recinto:18-030-015-00233-00015 Cultivo:62000 PASTOS PERMANENTES DE 5 O MAS AÑOS-SIN VARIEDAD Secano</p> <p>Ref:170000004721113 Recinto:18-030-015-00233-00020 Cultivo:62000 PASTOS PERMANENTES DE 5 O MAS AÑOS-SIN</p>

(1) Superficie declarada admisible ajustada con la superficie comprometida.
 (2) Factor de penalización valorando el alcance para el tipo de compromiso.

Puede verificar la integridad de una copia de este documento mediante la lectura del código QR adjunto o mediante el acceso a la dirección https://ws050.juntadeandalucia.es/verificarFirma indicando el código de VERIFICACIÓN			
FIRMADO POR	RAQUEL MARIA ESPIN CRESPO	17/12/2024	
VERIFICACIÓN	Pk2jm6UYDU9J72AMTZUYRN3GET48NG	PÁG. 4230/9349	



INCIDENCIAS

INCIDENCIA DESCRIPCIÓN

	<p>VARIEDAD Secano Ref:170000004721081 Recinto:18-030-015-00233-00024 Cultivo:62000 PASTOS PERMANENTES DE 5 O MAS AÑOS-SIN VARIEDAD Secano Ref:-1490645 Recinto:18-030-015-00233-00040 Cultivo:62000 PASTOS PERMANENTES DE 5 O MAS AÑOS-SIN VARIEDAD Secano Ref:-1490646 Recinto:18-030-015-00233-00042 Cultivo:62000 PASTOS PERMANENTES DE 5 O MAS AÑOS-SIN VARIEDAD Secano Ref:-1490647 Recinto:18-030-015-00233-00043 Cultivo:62000 PASTOS PERMANENTES DE 5 O MAS AÑOS-SIN VARIEDAD Secano Ref:-1490648 Recinto:18-030-015-00272-00001 Cultivo:62000 PASTOS PERMANENTES DE 5 O MAS AÑOS-SIN VARIEDAD Secano Ref:-1490649 Recinto:18-030-015-00280-00001 Cultivo:62000 PASTOS PERMANENTES DE 5 O MAS AÑOS-SIN VARIEDAD Secano Ref:-1490650 Recinto:18-030-015-80014-00005 Cultivo:62000 PASTOS PERMANENTES DE 5 O MAS AÑOS-SIN VARIEDAD Secano Ref:-1490651 Recinto:18-030-015-80014-00015 Cultivo:62000 PASTOS PERMANENTES DE 5 O MAS AÑOS-SIN VARIEDAD Secano Ref:-1490652 Recinto:18-030-015-80014-00018 Cultivo:62000 PASTOS PERMANENTES DE 5 O MAS AÑOS-SIN VARIEDAD Secano Ref:-1490653 Recinto:18-030-015-80015-00005 Cultivo:62000 PASTOS PERMANENTES DE 5 O MAS AÑOS-SIN VARIEDAD Secano Ref:-1490654 Recinto:18-030-015-80015-00020 Cultivo:62000 PASTOS PERMANENTES DE 5 O MAS AÑOS-SIN VARIEDAD Secano Ref:-1490655 Recinto:18-030-015-80015-00021 Cultivo:62000 PASTOS PERMANENTES DE 5 O MAS AÑOS-SIN VARIEDAD Secano Ref:-1490656 Recinto:18-030-015-80016-00005 Cultivo:62000 PASTOS PERMANENTES DE 5 O MAS AÑOS-SIN VARIEDAD Secano Ref:-1490657 Recinto:18-030-015-80016-00017 Cultivo:62000 PASTOS PERMANENTES DE 5 O MAS AÑOS-SIN VARIEDAD Secano</p>
100424	<p>Solicita recinto que no está comprometido para la operación. Ref:-1572588 Recinto:18-030-013-00068-00001 Cultivo:62000 PASTOS PERMANENTES DE 5 O MAS AÑOS-SIN VARIEDAD Secano Ref:170000004721120 Recinto:18-030-013-00069-00001 Cultivo:62000 PASTOS PERMANENTES DE 5 O MAS AÑOS-SIN VARIEDAD Secano Ref:170000004721138 Recinto:18-030-013-00083-00003 Cultivo:101010 OLIVAR-PICUAL Regadío Ref:170000004721100 Recinto:18-030-015-00118-00002 Cultivo:1000 TRIGO BLANDO-SIN VARIEDAD Secano Ref:170000004721121 Recinto:18-030-015-00191-00001 Cultivo:62000 PASTOS PERMANENTES DE 5 O MAS AÑOS-SIN VARIEDAD Secano Ref:170000004721109 Recinto:18-030-015-00205-00005 Cultivo:62000 PASTOS PERMANENTES DE 5 O MAS AÑOS-SIN VARIEDAD Secano Ref:170000004721078 Recinto:18-030-015-00205-00008 Cultivo:62000 PASTOS PERMANENTES DE 5 O MAS AÑOS-SIN VARIEDAD Secano Ref:170000004721114 Recinto:18-030-015-00217-00001 Cultivo:62000 PASTOS PERMANENTES DE 5 O MAS AÑOS-SIN VARIEDAD Secano Ref:170000004721116 Recinto:18-030-015-00217-00004 Cultivo:62000 PASTOS PERMANENTES DE 5 O MAS AÑOS-SIN VARIEDAD Secano Ref:170000004721118 Recinto:18-030-015-00218-00001 Cultivo:63000 PASTOS DE MENOS DE 5 AÑOS-SIN VARIEDAD Secano Ref:170000004721096 Recinto:18-030-015-00218-00004 Cultivo:62000 PASTOS PERMANENTES DE 5 O MAS AÑOS-SIN VARIEDAD Secano Ref:170000004721083 Recinto:18-030-015-00218-00005 Cultivo:62000 PASTOS PERMANENTES DE 5 O MAS AÑOS-SIN VARIEDAD Secano Ref:170000004721074 Recinto:18-030-015-00218-00010 Cultivo:62000 PASTOS PERMANENTES DE 5 O MAS AÑOS-SIN VARIEDAD Secano Ref:170000004721082 Recinto:18-030-015-00218-00011 Cultivo:63000 PASTOS DE MENOS DE 5 AÑOS-SIN VARIEDAD Secano Ref:170000004721143 Recinto:18-030-015-00218-00012 Cultivo:62000 PASTOS PERMANENTES DE 5 O MAS AÑOS-SIN VARIEDAD Secano Ref:-28221 Recinto:18-030-015-00218-00013 Cultivo:62000 PASTOS PERMANENTES DE 5 O MAS AÑOS-SIN VARIEDAD Secano Ref:170000004721091 Recinto:18-030-015-00219-00001 Cultivo:20000 BARBECHO TRADICIONAL-SIN VARIEDAD Secano Ref:170000004721071 Recinto:18-030-015-00219-00003 Cultivo:62000 PASTOS PERMANENTES DE 5 O MAS AÑOS-SIN VARIEDAD Secano Ref:170000004721140 Recinto:18-030-015-00219-00004 Cultivo:62000 PASTOS PERMANENTES DE 5 O MAS AÑOS-SIN VARIEDAD Secano Ref:170000004721142 Recinto:18-030-015-00219-00005 Cultivo:62000 PASTOS PERMANENTES DE 5 O MAS AÑOS-SIN VARIEDAD Secano Ref:170000004721122 Recinto:18-030-015-00219-00007 Cultivo:20000 BARBECHO TRADICIONAL-SIN VARIEDAD Secano</p>

(1) Superficie declarada admisible ajustada con la superficie comprometida.
 (2) Factor de penalización valorando el alcance para el tipo de compromiso.

Puede verificar la integridad de una copia de este documento mediante la lectura del código QR adjunto o mediante el acceso a la dirección <https://ws050.juntadeandalucia.es/verificarFirma> indicando el código de VERIFICACIÓN

FIRMADO POR	RAQUEL MARIA ESPIN CRESPO	17/12/2024	
VERIFICACIÓN	Pk2jm6UYDU9J72AMTZUYRN3GET48NG	PÁG. 4231/9349	




INCIDENCIAS

INCIDENCIA DESCRIPCIÓN

- Ref:170000004721141 Recinto:18-030-015-00220-00001 Cultivo:62000 PASTOS PERMANENTES DE 5 O MAS AÑOS-SIN VARIEDAD Secano
- Ref:170000004721137 Recinto:18-030-015-00220-00008 Cultivo:62000 PASTOS PERMANENTES DE 5 O MAS AÑOS-SIN VARIEDAD Secano
- Ref:170000004721135 Recinto:18-030-015-00233-00004 Cultivo:62000 PASTOS PERMANENTES DE 5 O MAS AÑOS-SIN VARIEDAD Secano
- Ref:-107540 Recinto:18-030-015-00233-00005 Cultivo:62000 PASTOS PERMANENTES DE 5 O MAS AÑOS-SIN VARIEDAD Secano
- Ref:170000004721134 Recinto:18-030-015-00233-00006 Cultivo:62000 PASTOS PERMANENTES DE 5 O MAS AÑOS-SIN VARIEDAD Secano
- Ref:-1490635 Recinto:18-030-015-00233-00007 Cultivo:1000 TRIGO BLANDO-SIN VARIEDAD Secano
- Ref:-1490640 Recinto:18-030-015-00233-00015 Cultivo:62000 PASTOS PERMANENTES DE 5 O MAS AÑOS-SIN VARIEDAD Secano
- Ref:170000004721113 Recinto:18-030-015-00233-00020 Cultivo:62000 PASTOS PERMANENTES DE 5 O MAS AÑOS-SIN VARIEDAD Secano
- Ref:170000004721081 Recinto:18-030-015-00233-00024 Cultivo:62000 PASTOS PERMANENTES DE 5 O MAS AÑOS-SIN VARIEDAD Secano
- Ref:-1490645 Recinto:18-030-015-00233-00040 Cultivo:62000 PASTOS PERMANENTES DE 5 O MAS AÑOS-SIN VARIEDAD Secano
- Ref:-1490646 Recinto:18-030-015-00233-00042 Cultivo:62000 PASTOS PERMANENTES DE 5 O MAS AÑOS-SIN VARIEDAD Secano
- Ref:-1490647 Recinto:18-030-015-00233-00043 Cultivo:62000 PASTOS PERMANENTES DE 5 O MAS AÑOS-SIN VARIEDAD Secano
- Ref:-1490648 Recinto:18-030-015-00272-00001 Cultivo:62000 PASTOS PERMANENTES DE 5 O MAS AÑOS-SIN VARIEDAD Secano
- Ref:-1490649 Recinto:18-030-015-00280-00001 Cultivo:62000 PASTOS PERMANENTES DE 5 O MAS AÑOS-SIN VARIEDAD Secano
- Ref:-1490650 Recinto:18-030-015-80014-00005 Cultivo:62000 PASTOS PERMANENTES DE 5 O MAS AÑOS-SIN VARIEDAD Secano
- Ref:-1490651 Recinto:18-030-015-80014-00015 Cultivo:62000 PASTOS PERMANENTES DE 5 O MAS AÑOS-SIN VARIEDAD Secano
- Ref:-1490652 Recinto:18-030-015-80014-00018 Cultivo:62000 PASTOS PERMANENTES DE 5 O MAS AÑOS-SIN VARIEDAD Secano
- Ref:-1490653 Recinto:18-030-015-80015-00005 Cultivo:62000 PASTOS PERMANENTES DE 5 O MAS AÑOS-SIN VARIEDAD Secano
- Ref:-1490654 Recinto:18-030-015-80015-00020 Cultivo:62000 PASTOS PERMANENTES DE 5 O MAS AÑOS-SIN VARIEDAD Secano
- Ref:-1490655 Recinto:18-030-015-80015-00021 Cultivo:62000 PASTOS PERMANENTES DE 5 O MAS AÑOS-SIN VARIEDAD Secano
- Ref:-1490656 Recinto:18-030-015-80016-00005 Cultivo:62000 PASTOS PERMANENTES DE 5 O MAS AÑOS-SIN VARIEDAD Secano
- Ref:-1490657 Recinto:18-030-015-80016-00017 Cultivo:62000 PASTOS PERMANENTES DE 5 O MAS AÑOS-SIN VARIEDAD Secano

(1) Superficie declarada admisible ajustada con la superficie comprometida.
 (2) Factor de penalización valorando el alcance para el tipo de compromiso.

Puede verificar la integridad de una copia de este documento mediante la lectura del código QR adjunto o mediante el acceso a la dirección https://ws050.juntadeandalucia.es/verificarFirma indicando el código de VERIFICACIÓN			
FIRMADO POR	RAQUEL MARIA ESPIN CRESPO	17/12/2024	
VERIFICACIÓN	Pk2jm6UYDU9J72AMTZUYRN3GET48NG	PÁG. 4232/9349	



APELLIDOS Y NOMBRE / RAZÓN SOCIAL DE BUSTOS PARDO MANUEL DE VILLENA YOLANDA
NIF ***9040*
EXPEDIENTE 1258352
ANUALIDAD DE PAGO 1ª

IMPORTES POR ANUALIDAD

	2023	2024	2025	2026	2027
IMPORTE MÁXIMO SUBVENCIONABLE	1.330,10 €	1.330,10 €	1.330,10 €	1.108,42 €	1.108,42 €
IMPORTE MEDIO DE TRANSFERENCIA (€/ha)	419,59 €	419,59 €	419,59 €	349,66 €	349,66 €

RESUMEN DE UNIDADES

Cód	GRUPO DE PAGO	Sup. Dec. Admisible (ha)	Sup. Comprometida (ha)	Sup. ajustada compromiso (1) (ha)	% sobredec.	Sup. Resuelta (ha)	Importe Declarado	Importe Topado	Importe Resuelto	Importe tras sobredec.
423	FRUTALES REGADÍO	3,17		3,17	0,00	3,17	1.330,10	1.330,10	1.330,10	1.330,10
TOTAL		3,17	3,17	3,17		3,17	1.330,10	1.330,10	1.330,10	1.330,10

APLICACIÓN DE REDUCCIONES Y PENALIZACIONES

GRUPO DE PAGO	Importe Calculado	Importe prereduc.	Criterios de subvencionabilidad y compromisos	Presentación tardía	Omisión declaración	Condicionalidad	IMPORTE (Euros) RESUELTO
FRUTALES REGADÍO	1.330,10	1.330,10	0,00	0,00	0,00	0,00	1.330,10
TOTAL	1.330,10	1.330,10					1.330,10

RESUMEN DE PAGOS

	IMPORTE (Euros)			
	RESUELTO	FEADER	MAPA	CAPADR
FRUTALES REGADÍO - Pago realizado	1.330,10 €	1.130,59 €	130,48 €	69,03 €

RECINTOS RESUELTOS

REF.	REFERENCIA SIGPAC	CULTIVO	DESCRIPCIÓN CULTIVO	S/R	G.PAGO	PEND. MEDIA (%)	SUP. DEC. ADMISIBLE (ha)	SUP. COMPROM. (ha)	SUP. AJUSTADA COMPR.(1) (ha)	SUP. CONY. SIGPAC (ha)	SUP. CERTIE (ha)	SUP. CAMPO (ha)	SUP. CAMPO DETER. CULT. DECLARADO (ha)	SUP. DEC. REDUCIDA (ha)	SUP. RESUELTA (ha)
5242408	18-167-023-00119-011	104031	ALMENDROS-PENTACEBAS CSIC	R	423	12,60	3,17	3,17	3,17		3,17			3,17	3,17

(1) Superficie declarada admisible ajustada con la superficie comprometida.
 (2) Factor de penalización valorando el alcance para el tipo de compromiso.

Puede verificar la integridad de una copia de este documento mediante la lectura del código QR adjunto o mediante el acceso a la dirección <https://ws050.juntadeandalucia.es/verificarFirma> indicando el código de VERIFICACIÓN

FIRMADO POR	RAQUEL MARIA ESPIN CRESPO	17/12/2024	
VERIFICACIÓN	Pk2jm6UYDU9J72AMTZUYRN3GET48NG	PÁG. 4233/9349	



<u>APELLIDOS Y NOMBRE / RAZÓN SOCIAL</u>	<u>NIF</u>	<u>EXPEDIENTE</u>	<u>ANUALIDAD DE PAGO</u>		
DE LA BLANCA ALMENZAR EVA MARIA	****5000*	1169361	1ª		
IMPORTE POR ANUALIDAD					
	2023	2024	2025	2026	2027
IMPORTE MÁXIMO SUBVENCIONABLE	17.082,09 €	17.082,09 €	16.316,41 €	14.234,88 €	14.234,88 €
IMPORTE MEDIO DE TRANSFERENCIA (€/ha)	237,68 €	237,68 €	227,03 €	198,06 €	198,06 €

<u>RESUMEN DE UNIDADES</u>		<u>Sup. Dec. Admisible (ha)</u>	<u>Sup. Comprometida (ha)</u>	<u>Sup. ajustada compromiso (1) (ha)</u>	<u>% sobredec.</u>	<u>Sup. Resuelta (ha)</u>	<u>Importe Declarado</u>	<u>Importe Topado</u>	<u>Importe Resuelto</u>	<u>Importe tras sobredec.</u>
Cód	GRUPO DE PAGO									
416	HERBÁCEOS	25,32		25,32	0,00	25,32	4.593,30	4.593,30	4.593,30	4.593,30
419	OLIVAR	10,78		10,78	0,00	10,78	3.206,83	3.206,83	3.206,83	3.206,83
422	FRUTALES SECANO	35,77		35,77	0,00	35,77	9.281,96	9.281,96	9.281,96	9.281,96
TOTAL		71,87	71,87	71,87		71,87	17.082,09	17.082,09	17.082,09	17.082,09

APLICACIÓN DE REDUCCIONES Y PENALIZACIONES

<u>GRUPO DE PAGO</u>	<u>Importe Calculado</u>	<u>Importe prereduc.</u>	<u>Criterios de subvencionabilidad y compromisos</u>	<u>Presentación tardía</u>	<u>Omisión declaración</u>	<u>Condicionalidad</u>	<u>IMPORTE (Euros)</u>	
							<u>RESUELTO</u>	<u>RESUELTO</u>
FRUTALES SECANO	9.281,96	9.281,96		0,00	0,00	0,00		9.281,96
HERBÁCEOS	4.593,30	4.593,30	0,00	0,00	0,00	0,00		4.593,30
OLIVAR	3.206,83	3.206,83	0,00	0,00	0,00	0,00		3.206,83
TOTAL	17.082,09	17.082,09						17.082,09

RESUMEN DE PAGOS

	<u>IMPORTE (Euros)</u>			
	<u>RESUELTO</u>	<u>FEADER</u>	<u>MAPA</u>	<u>CAPADR</u>
FRUTALES SECANO - Pago realizado	9.281,96 €	7.889,67 €	910,56 €	481,73 €
HERBÁCEOS - Pago realizado	4.593,30 €	3.904,31 €	450,60 €	238,39 €
OLIVAR - Pago realizado	3.206,83 €	2.725,81 €	314,59 €	166,43 €
TOTAL	17.082,09 €	14.519,79 €	1.675,75 €	886,55 €

RECINTOS RESUELTOS

<u>REF.</u>	<u>REFERENCIA SIGPAC</u>	<u>CULTIVO DESCRIPCIÓN CULTIVO</u>	<u>S/R G.PAGO</u>	<u>PEND. MEDIA (%)</u>	<u>SUP. DFC. ADMISIBLE (ha)</u>	<u>SUP. COMPROM. (ha)</u>	<u>SUP. AJUSTADA COMPROM. (1) (ha)</u>	<u>SUP. CONV. SIGPAC (ha)</u>	<u>SUP. CERTIF. (ha)</u>	<u>SUP. CAMPO (ha)</u>	<u>SUP. CAMPO DETER. CULT. DECLARADO (ha)</u>	<u>SUP. DEC. REDUCIDA (ha)</u>	<u>SUP. RESUELTA (ha)</u>
5309903	18-191-009-00002-049	40086 GUI SANTES-CHICARRÓN	S 416	19,00	1,58	1,58	1,58		1,58			1,58	1,58
5309908	18-191-009-00002-063	33136 GIRASOL-VIKI	S 416	9,90	23,74	23,74	23,74		23,74			23,74	23,74
-1613399	18-191-009-00002-110	101010 OLIVAR-PICUAL	R 419	15,10	2,14	2,14	2,14		2,14			2,14	2,14
-1613398	18-191-009-00002-142	101010 OLIVAR-PICUAL	R 419	18,30	0,49	0,49	0,49		0,49			0,49	0,49
-1613369	18-191-009-00002-141	101010 OLIVAR-PICUAL	S 419	3,30	0,28	0,28	0,28		0,28			0,28	0,28
-1612569	18-191-009-00002-020	101010 OLIVAR-PICUAL	S 419	13,90	2,47	2,47	2,47		2,47			2,47	2,47
5309897	18-191-009-00002-020	101010 OLIVAR-PICUAL	R 419	13,90	2,47	2,47	2,47		2,47			2,47	2,47
5309924	18-191-009-00002-110	101010 OLIVAR-PICUAL	S 419	15,10	2,14	2,14	2,14		2,14			2,14	2,14
5309932	18-191-009-00002-141	101010 OLIVAR-PICUAL	R 419	3,30	0,27	0,27	0,27		0,27			0,27	0,27
5309933	18-191-009-00002-142	101010 OLIVAR-PICUAL	S 419	18,30	0,49	0,49	0,49		0,49			0,49	0,49
5309942	18-191-009-00002-154	101010 OLIVAR-PICUAL	S 419	8,10	0,01	0,01	0,01		0,01			0,01	0,01
5309944	18-191-009-00002-156	101010 OLIVAR-PICUAL	S 419	4,00	0,02	0,02	0,02		0,02			0,02	0,02
5309802	18-003-006-00040-008	104007 ALMENDROS-COMUNA	S 422	23,40	35,77	35,77	35,77		35,77			35,77	35,77

INCIDENCIAS

INCIDENCIA DESCRIPCIÓN

- 248 Verifica que los recintos declarados con sistema de explotación regadío corresponden realmente a regadío según SIGPAC.
 Ref:-1613399 Recinto:18-191-009-00002-00110 Cultivo:101010 OLIVAR-PICUAL Regadío
 Ref:5309932 Recinto:18-191-009-00002-00141 Cultivo:101010 OLIVAR-PICUAL Regadío
 Ref:-1613398 Recinto:18-191-009-00002-00142 Cultivo:101010 OLIVAR-PICUAL Regadío

(1) Superficie declarada admisible ajustada con la superficie comprometida.
 (2) Factor de penalización valorando el alcance para el tipo de compromiso.

Puede verificar la integridad de una copia de este documento mediante la lectura del código QR adjunto o mediante el acceso a la dirección https://ws050.juntadeandalucia.es/verificarFirma indicando el código de VERIFICACIÓN			
FIRMADO POR	RAQUEL MARIA ESPIN CRESPO	17/12/2024	
VERIFICACIÓN	Pk2jm6UYDU9J72AMTZUYRN3GET48NG	PÁG. 4234/9349	



APELLIDOS Y NOMBRE / RAZÓN SOCIAL
DE LA TORRE RODRIGUEZ ROCIO

NIF
***2992*

EXPEDIENTE
1234972

ANUALIDAD DE PAGO
1ª

IMPORTES POR ANUALIDAD

	2023	2024	2025	2026	2027
IMPORTE MÁXIMO SUBVENCIONABLE	4.976,08 €	4.976,08 €	4.146,59 €	4.146,59 €	4.146,59 €
IMPORTE MEDIO DE TRANSFERENCIA (€/ha)	87,24 €	87,24 €	72,70 €	72,70 €	72,70 €

RESUMEN DE UNIDADES

Cód	GRUPO DE PAGO	Sup. Dec. Admisible (ha)	Sup. Comprometida (ha)	Sup. ajustada compromiso (1) (ha)	% sobredec.	Sup. Resuelta (ha)	Importe Declarado	Importe Topado	Importe Resuelto	Importe tras sobredec.
416	HERBÁCEOS	27,43		27,43	0,00	27,43	4.976,08	4.976,08	4.976,08	4.976,08
424	HERBÁCEOS NO ELEGIBLES	29,61		29,61	0,00	29,61	0,00	0,00	0,00	0,00
TOTAL		57,04	57,04	57,04		57,04	4.976,08	4.976,08	4.976,08	4.976,08

APLICACIÓN DE REDUCCIONES Y PENALIZACIONES

GRUPO DE PAGO	Importe Calculado	Importe prereduc.	Criterios de subvencionabilidad y compromisos	Presentación tardía	Omisión declaración	Condicionabilidad	IMPORTE (Euros) RESUELTO
HERBÁCEOS	4.976,08	4.976,08	0,00	0,00	0,00	0,00	4.976,08
HERBÁCEOS NO ELEGIBLES	0,00	0,00	0,00	0,00	0,00	0,00	0,00
TOTAL	4.976,08	4.976,08					4.976,08

RESUMEN DE PAGOS

	RESUELTO	FEADER	MAPA	CAPADR
HERBÁCEOS - Pago realizado	4.976,08 €	4.229,67 €	488,15 €	258,26 €

(1) Superficie declarada admisible ajustada con la superficie comprometida.
(2) Factor de penalización valorando el alcance para el tipo de compromiso.

Puede verificar la integridad de una copia de este documento mediante la lectura del código QR adjunto o mediante el acceso a la dirección <https://ws050.juntadeandalucia.es/verificarFirma> indicando el código de VERIFICACIÓN

FIRMADO POR	RAQUEL MARIA ESPIN CRESPO	17/12/2024	
VERIFICACIÓN	Pk2jm6UYDU9J72AMTZUYRN3GET48NG	PÁG. 4235/9349	



RECINTOS RESUELTOS

REF.	REFERENCIA SIGPAC	CULTIVO DESCRIPCIÓN CULTIVO	S/R	G.PAGO	PEND. MEDIA (%)	SUP. DEC. ADMISIBLE (ha)	SUP. COMPROM. (ha)	SUP. AJUSTADA COMPR.(1) (ha)	SUP. CONV. SIGPAC (ha)	SUP. CERTIF. (ha)	SUP. CAMPO (ha)	SUP. CAMPO DETER. CULT. DECLARADO (ha)	SUP. DEC. REDUCIDA (ha)	SUP. RESUELTA (ha)
-1472090	18-057-053-00154-001	5000 CEBADA-SIN VARIEDAD	R	416	7,40	0,04	0,04	0,04		0,04			0,04	0,04
-815374	18-057-053-00155-001	5000 CEBADA-SIN VARIEDAD	R	416	8,40	0,15	0,15	0,15		0,15			0,15	0,15
-124082	18-057-053-00155-001	8000 AVENA-SIN VARIEDAD	R	416	8,40	0,23	0,23	0,23		0,23			0,23	0,23
-124050	18-057-053-00152-001	8000 AVENA-SIN VARIEDAD	S	416	5,40	0,94	0,94	0,94		0,94			0,94	0,94
-124036	18-057-053-00137-006	8000 AVENA-SIN VARIEDAD	S	416	4,70	1,03	1,03	1,03		1,03			1,03	1,03
-124021	18-057-053-00130-001	8000 AVENA-SIN VARIEDAD	S	416	7,70	1,47	1,47	1,47		1,47			1,47	1,47
-123219	18-057-053-00154-001	8000 AVENA-SIN VARIEDAD	R	416	7,40	0,05	0,05	0,05		0,05			0,05	0,05
5106098	18-030-011-00373-001	8000 AVENA-SIN VARIEDAD	S	416	4,80	1,03	1,03	1,03		1,03			1,03	1,03
5106491	18-057-053-00136-001	8000 AVENA-SIN VARIEDAD	S	416	11,30	1,60	1,60	1,60		1,60			1,60	1,60
170000006780636	18-057-053-00154-001	8000 AVENA-SIN VARIEDAD	R	416	7,40	0,22	0,22	0,22		0,22			0,22	0,22
170000006780642	18-057-053-00156-003	8000 AVENA-SIN VARIEDAD	R	416	16,50	0,09	0,09	0,09		0,09			0,09	0,09
170000006780643	18-057-053-00156-004	8000 AVENA-SIN VARIEDAD	R	416	7,70	0,13	0,13	0,13		0,13			0,13	0,13
170000006780644	18-057-053-00157-001	8000 AVENA-SIN VARIEDAD	R	416	12,50	0,26	0,26	0,26		0,26			0,26	0,26
170000006780645	18-057-053-00157-006	8000 AVENA-SIN VARIEDAD	R	416	18,20	0,04	0,04	0,04		0,04			0,04	0,04
170000006780649	18-057-048-00039-003	8000 AVENA-SIN VARIEDAD	S	416	6,60	0,43	0,43	0,43		0,43			0,43	0,43
170000006780652	18-030-011-00366-001	8000 AVENA-SIN VARIEDAD	S	416	5,00	2,06	2,06	2,06		2,06			2,06	2,06
170000006780659	18-057-055-00063-001	8000 AVENA-SIN VARIEDAD	S	416	3,40	0,59	0,59	0,59		0,59			0,59	0,59
170000006780688	18-057-053-00132-001	8000 AVENA-SIN VARIEDAD	S	416	7,60	0,96	0,96	0,96		0,96			0,96	0,96
170000006780690	18-057-053-00137-007	8000 AVENA-SIN VARIEDAD	S	416	3,70	0,26	0,26	0,26		0,26			0,26	0,26
170000006780691	18-057-053-00122-004	8000 AVENA-SIN VARIEDAD	S	416	15,50	0,05	0,05	0,05		0,05			0,05	0,05
170000006780698	18-057-041-00174-001	8000 AVENA-SIN VARIEDAD	S	416	5,90	3,17	3,17	3,17		3,17			3,17	3,17
170000006780699	18-030-011-00375-001	8000 AVENA-SIN VARIEDAD	S	416	5,00	0,37	0,37	0,37		0,37			0,37	0,37
170000006780700	18-030-011-00376-003	8000 AVENA-SIN VARIEDAD	S	416	5,20	2,11	2,11	2,11		2,11			2,11	2,11
170000006780704	18-030-011-00370-001	8000 AVENA-SIN VARIEDAD	S	416	3,90	0,70	0,70	0,70		0,70			0,70	0,70
170000006780705	18-030-011-00371-001	8000 AVENA-SIN VARIEDAD	S	416	3,90	0,87	0,87	0,87		0,87			0,87	0,87
170000006780710	18-057-048-00019-001	13000 TRITICALE-SIN VARIEDAD	S	416	4,60	2,01	2,01	2,01		2,01			2,01	2,01
170000006780721	18-057-054-00266-001	8000 AVENA-SIN VARIEDAD	S	416	5,20	1,24	1,24	1,24		1,24			1,24	1,24
170000006780745	18-057-039-00079-001	8000 AVENA-SIN VARIEDAD	S	416	5,60	4,92	4,92	4,92		4,92			4,92	4,92
170000006780770	18-057-048-00030-001	13000 TRITICALE-SIN VARIEDAD	S	416	7,00	0,41	0,41	0,41		0,41			0,41	0,41
-1271524	18-057-048-00039-003	20000 BARBECHO TRADICIONAL-SIN VARIEDAD	S	424	6,60	0,10	0,10	0,10		0,10			0,10	0,10
-1271523	18-057-048-00039-003	20000 BARBECHO TRADICIONAL-SIN VARIEDAD	S	424	6,60	0,04	0,04	0,04		0,04			0,04	0,04
-123971	18-057-051-00139-001	20000 BARBECHO TRADICIONAL-SIN VARIEDAD	S	424	3,80	1,58	1,58	1,58		1,58			1,58	1,58
-123930	18-030-011-00329-001	20000 BARBECHO TRADICIONAL-SIN VARIEDAD	S	424	5,50	0,91	0,91	0,91		0,91			0,91	0,91
170000006780646	18-057-053-00166-002	20000 BARBECHO TRADICIONAL-SIN VARIEDAD	R	424	16,70	0,27	0,27	0,27		0,27			0,27	0,27
170000006780647	18-057-053-00164-001	20000 BARBECHO TRADICIONAL-SIN VARIEDAD	S	424	16,40	0,27	0,27	0,27		0,27			0,27	0,27
170000006780648	18-057-048-00038-001	20000 BARBECHO TRADICIONAL-SIN VARIEDAD	S	424	8,00	1,00	1,00	1,00		1,00			1,00	1,00
170000006780655	18-057-048-00040-001	20000 BARBECHO TRADICIONAL-SIN VARIEDAD	S	424	8,30	1,40	1,40	1,40		1,40			1,40	1,40
170000006780660	18-057-057-00145-002	20000 BARBECHO TRADICIONAL-SIN VARIEDAD	S	424	4,70	0,58	0,58	0,58		0,58			0,58	0,58
170000006780662	18-057-054-00219-003	20000 BARBECHO TRADICIONAL-SIN VARIEDAD	S	424	8,30	0,60	0,60	0,60		0,60			0,60	0,60
170000006780663	18-057-056-01197-001	20000 BARBECHO TRADICIONAL-SIN VARIEDAD	S	424	6,70	0,63	0,63	0,63		0,63			0,63	0,63
170000006780664	18-057-053-00183-001	20000 BARBECHO TRADICIONAL-SIN VARIEDAD	S	424	6,10	0,11	0,11	0,11		0,11			0,11	0,11
170000006780665	18-057-053-00228-005	20000 BARBECHO TRADICIONAL-SIN VARIEDAD	S	424	15,80	0,66	0,66	0,66		0,66			0,66	0,66
170000006780666	18-057-053-00226-008	20000 BARBECHO TRADICIONAL-SIN VARIEDAD	S	424	11,20	0,10	0,10	0,10		0,10			0,10	0,10
170000006780667	18-057-053-00227-001	20000 BARBECHO TRADICIONAL-SIN VARIEDAD	S	424	14,40	0,10	0,10	0,10		0,10			0,10	0,10
170000006780668	18-057-053-00228-002	20000 BARBECHO TRADICIONAL-SIN VARIEDAD	S	424	17,30	0,39	0,39	0,39		0,39			0,39	0,39
170000006780669	18-057-053-00229-002	20000 BARBECHO TRADICIONAL-SIN VARIEDAD	S	424	15,00	0,26	0,26	0,26		0,26			0,26	0,26
170000006780674	18-057-053-00158-005	20000 BARBECHO TRADICIONAL-SIN VARIEDAD	S	424	8,20	0,04	0,04	0,04		0,04			0,04	0,04
170000006780675	18-057-053-00159-004	20000 BARBECHO TRADICIONAL-SIN VARIEDAD	S	424	11,10	0,04	0,04	0,04		0,04			0,04	0,04
170000006780676	18-057-053-00161-006	20000 BARBECHO TRADICIONAL-SIN VARIEDAD	S	424	11,70	0,11	0,11	0,11		0,11			0,11	0,11
170000006780677	18-057-053-00160-005	20000 BARBECHO TRADICIONAL-SIN VARIEDAD	R	424	12,20	0,05	0,05	0,05		0,05			0,05	0,05
170000006780678	18-057-053-00323-001	20000 BARBECHO TRADICIONAL-SIN VARIEDAD	S	424	6,20	2,05	2,05	2,05		2,05			2,05	2,05
170000006780692	18-057-048-00063-001	20000 BARBECHO TRADICIONAL-SIN VARIEDAD	S	424	3,20	0,15	0,15	0,15		0,15			0,15	0,15
170000006780696	18-057-048-00022-001	20000 BARBECHO TRADICIONAL-SIN VARIEDAD	S	424	4,00	2,09	2,09	2,09		2,09			2,09	2,09
170000006780697	18-057-048-00023-001	20000 BARBECHO TRADICIONAL-SIN VARIEDAD	S	424	4,30	2,97	2,97	2,97		2,97			2,97	2,97
170000006780701	18-030-011-00484-002	20000 BARBECHO TRADICIONAL-SIN VARIEDAD	S	424	13,30	0,25	0,25	0,25		0,25			0,25	0,25
170000006780709	18-030-009-00238-002	20000 BARBECHO TRADICIONAL-SIN VARIEDAD	S	424	5,60	2,29	2,29	2,29		2,29			2,29	2,29
170000006780711	18-057-054-00219-001	20000 BARBECHO TRADICIONAL-SIN VARIEDAD	S	424	7,10	2,37	2,37	2,37		2,37			2,37	2,37
170000006780712	18-057-054-00190-001	20000 BARBECHO TRADICIONAL-SIN VARIEDAD	S	424	16,60	0,68	0,68	0,68		0,68			0,68	0,68
170000006780723	18-057-054-00224-001	20000 BARBECHO TRADICIONAL-SIN VARIEDAD	S	424	5,80	2,47	2,47	2,47		2,47			2,47	2,47
170000006780729	18-057-048-00039-002	20000 BARBECHO TRADICIONAL-SIN VARIEDAD	S	424	8,50	0,84	0,84	0,84		0,84			0,84	0,84
170000006780732	18-057-048-00037-001	20000 BARBECHO TRADICIONAL-SIN VARIEDAD	S	424	8,00	1,04	1,04	1,04		1,04			1,04	1,04
170000006780751	18-030-011-00180-020	20000 BARBECHO TRADICIONAL-SIN VARIEDAD	S	424	12,50	1,17	1,17	1,17		1,17			1,17	1,17
170000006780757	18-030-011-00344-001	20000 BARBECHO TRADICIONAL-SIN VARIEDAD	S	424	2,70	0,31	0,31	0,31		0,31			0,31	0,31
170000006780759	18-030-011-00343-001	20000 BARBECHO TRADICIONAL-SIN VARIEDAD	S	424	3,80	0,38	0,38	0,38		0,38			0,38	0,38
170000006780769	18-030-011-00355-001	20000 BARBECHO TRADICIONAL-SIN VARIEDAD	S	424	3,00	0,29	0,29	0,29		0,29			0,29	0,29
170000006780771	18-030-011-00351-001	20000 BARBECHO TRADICIONAL-SIN VARIEDAD	S	424	3,70	0,38	0,38	0,38		0,38			0,38	0,38
170000006780773	18-057-054-00195-004	20000 BARBECHO TRADICIONAL-SIN VARIEDAD	S	424	15,30	0,59	0,59	0,59		0,59			0,59	0,59
170000006780775	18-057-054-00205-001	20000 BARBECHO TRADICIONAL-SIN VARIEDAD	S	424	9,70	0,05	0,05	0,05		0,05			0,05	0,05

(1) Superficie declarada admisible ajustada con la superficie comprometida.
(2) Factor de penalización valorando el alcance para el tipo de compromiso.

Puede verificar la integridad de una copia de este documento mediante la lectura del código QR adjunto o mediante el acceso a la dirección <https://ws050.juntadeandalucia.es/verificarFirma> indicando el código de VERIFICACIÓN

FIRMADO POR

RAQUEL MARIA ESPIN CRESPO

17/12/2024

VERIFICACIÓN

Pk2jm6UYDU9J72AMTZUYRN3GET48NG

PÁG. 4236/9349






INCIDENCIAS

INCIDENCIA DESCRIPCIÓN

- 100402 Recinto solicitado no forma parte de ningún organismo de control autorizado para la producción ecológica en Andalucía o fecha de inscripción posterior al plazo establecido (Anexo I. Criterios de Subvencionabilidad. Orden 28 de marzo de 2023).
 Ref:1700000006780633 Recinto:18-024-008-00161-00001 Cultivo:20000 BARBECHO TRADICIONAL-SIN VARIEDAD Secano
 Ref:1700000006780728 Recinto:18-024-008-00161-00006 Cultivo:20000 BARBECHO TRADICIONAL-SIN VARIEDAD Secano
 Ref:1700000006780725 Recinto:18-024-008-00161-00008 Cultivo:20000 BARBECHO TRADICIONAL-SIN VARIEDAD Secano
 Ref:1700000006780651 Recinto:18-024-008-00191-00005 Cultivo:20000 BARBECHO TRADICIONAL-SIN VARIEDAD Secano
 Ref:-1472089 Recinto:18-024-011-00194-00001 Cultivo:5000 CEBADA-SIN VARIEDAD Secano
 Ref:1700000006780766 Recinto:18-040-005-00038-00001 Cultivo:20000 BARBECHO TRADICIONAL-SIN VARIEDAD Secano
 Ref:6853590 Recinto:18-057-041-00142-00001 Cultivo:8000 AVENA-SIN VARIEDAD Secano
 Ref:-1005861 Recinto:18-057-054-00193-00012 Cultivo:20000 BARBECHO TRADICIONAL-SIN VARIEDAD Secano
 Ref:4625352 Recinto:18-199-001-00380-00003 Cultivo:104022 ALMENDROS-LARGUETA Regadío
 Ref:4625355 Recinto:18-199-003-00508-00001 Cultivo:104022 ALMENDROS-LARGUETA Secano
 Ref:4625367 Recinto:18-199-006-00188-00001 Cultivo:104022 ALMENDROS-LARGUETA Secano
 Ref:4625370 Recinto:18-199-006-00231-00001 Cultivo:104022 ALMENDROS-LARGUETA Secano

- 100424 Solicita recinto que no está comprometido para la operación.
 Ref:1700000006780633 Recinto:18-024-008-00161-00001 Cultivo:20000 BARBECHO TRADICIONAL-SIN VARIEDAD Secano
 Ref:1700000006780728 Recinto:18-024-008-00161-00006 Cultivo:20000 BARBECHO TRADICIONAL-SIN VARIEDAD Secano
 Ref:1700000006780725 Recinto:18-024-008-00161-00008 Cultivo:20000 BARBECHO TRADICIONAL-SIN VARIEDAD Secano
 Ref:1700000006780651 Recinto:18-024-008-00191-00005 Cultivo:20000 BARBECHO TRADICIONAL-SIN VARIEDAD Secano
 Ref:-1472089 Recinto:18-024-011-00194-00001 Cultivo:5000 CEBADA-SIN VARIEDAD Secano
 Ref:1700000006780763 Recinto:18-030-011-00326-00001 Cultivo:20000 BARBECHO TRADICIONAL-SIN VARIEDAD Secano
 Ref:1700000006780766 Recinto:18-040-005-00038-00001 Cultivo:20000 BARBECHO TRADICIONAL-SIN VARIEDAD Secano
 Ref:6853590 Recinto:18-057-041-00142-00001 Cultivo:8000 AVENA-SIN VARIEDAD Secano
 Ref:1700000006780694 Recinto:18-057-053-00123-00001 Cultivo:8000 AVENA-SIN VARIEDAD Secano
 Ref:-1005861 Recinto:18-057-054-00193-00012 Cultivo:20000 BARBECHO TRADICIONAL-SIN VARIEDAD Secano
 Ref:4625352 Recinto:18-199-001-00380-00003 Cultivo:104022 ALMENDROS-LARGUETA Regadío
 Ref:4625355 Recinto:18-199-003-00508-00001 Cultivo:104022 ALMENDROS-LARGUETA Secano
 Ref:4625356 Recinto:18-199-004-00331-00009 Cultivo:101010 OLIVAR-PICUAL Secano
 Ref:4625358 Recinto:18-199-004-00335-00001 Cultivo:101010 OLIVAR-PICUAL Secano
 Ref:-532939 Recinto:18-199-004-00338-00001 Cultivo:101010 OLIVAR-PICUAL Regadío
 Ref:4625367 Recinto:18-199-006-00188-00001 Cultivo:104022 ALMENDROS-LARGUETA Secano
 Ref:4625370 Recinto:18-199-006-00231-00001 Cultivo:104022 ALMENDROS-LARGUETA Secano

(1) Superficie declarada admisible ajustada con la superficie comprometida.
 (2) Factor de penalización valorando el alcance para el tipo de compromiso.

Puede verificar la integridad de una copia de este documento mediante la lectura del código QR adjunto o mediante el acceso a la dirección https://ws050.juntadeandalucia.es/verificarFirma indicando el código de VERIFICACIÓN			
FIRMADO POR	RAQUEL MARIA ESPIN CRESPO	17/12/2024	
VERIFICACIÓN	Pk2jm6UYDU9J72AMTZUYRN3GET48NG	PÁG. 4237/9349	



APELLIDOS Y NOMBRE / RAZÓN SOCIAL
DE LAMO VILCHEZ DOMINGO SABAS

NIF
***5816*

EXPEDIENTE
1245853

ANUALIDAD DE PAGO
1ª

IMPORTES POR ANUALIDAD

	2023	2024	2025	2026	2027
IMPORTE MÁXIMO SUBVENCIONABLE	1.450,55 €	1.450,55 €	1.450,55 €	1.208,78 €	1.208,78 €
IMPORTE MEDIO DE TRANSFERENCIA (€/ha)	259,49 €	259,49 €	259,49 €	216,24 €	216,24 €

RESUMEN DE UNIDADES

Cód	GRUPO DE PAGO	Sup. Dec. Admisible (ha)	Sup. Comprometida (ha)	Sup. ajustada compromiso (1) (ha)	% sobredec.	Sup. Resuelta (ha)	Importe Declarado	Importe Topado	Importe Resuelto	Importe tras sobredec.
422	FRUTALES SECANO	5,59		5,59	0,00	5,59	1.450,55	1.450,55	1.450,55	1.450,55
TOTAL		5,59	5,59	5,59		5,59	1.450,55	1.450,55	1.450,55	1.450,55

APLICACIÓN DE REDUCCIONES Y PENALIZACIONES

GRUPO DE PAGO	Importe Calculado	Importe prereduc.	Criterios de subvencionabilidad y compromisos	Presentación tardía	Omisión declaración	Condicionalidad	IMPORTE (Euros) RESUELTO
FRUTALES SECANO	1.450,55	1.450,55	0,00	0,00	0,00	0,00	1.450,55
TOTAL	1.450,55	1.450,55					1.450,55

RESUMEN DE PAGOS

	IMPORTE (Euros)			
	RESUELTO	FEADER	MAPA	CAPADR
FRUTALES SECANO - Pago realizado	1.450,55 €	1.232,97 €	142,30 €	75,28 €

RECINTOS RESUELTOS

REF.	REFERENCIA SIGPAC	SIGPAC CULTIVO	DESCRIPCIÓN CULTIVO	S/R G.PAGO	PEND. MEDIA (%)	SUP. DEC. ADMISIBLE (ha)	SUP. COMPROM. (ha)	SUP. AJUSTADA COMPR.(1) (ha)	SUP. CONY. SIGPAC (ha)	SUP. CERTIE (ha)	SUP. CAMPO (ha)	SUP. CAMPO DETER. CULT. DECLARADO (ha)	SUP. DEC. REDUCIDA (ha)	SUP. RESUELTA (ha)
-1468334	18-181-002-00010-001	124022	PISTACHO-KERMAN	S 422	9,50	0,97	0,97	0,97		0,97			0,97	0,97
4772284	18-181-002-00009-001	104031	ALMENDROS-PENTACEBAS CSIC	S 422	12,30	3,22	3,22	3,22		3,22			3,22	3,22
4772285	18-181-002-00008-007	104031	ALMENDROS-PENTACEBAS CSIC	S 422	13,30	1,40	1,40	1,40		1,40			1,40	1,40

(1) Superficie declarada admisible ajustada con la superficie comprometida.
(2) Factor de penalización valorando el alcance para el tipo de compromiso.

Puede verificar la integridad de una copia de este documento mediante la lectura del código QR adjunto o mediante el acceso a la dirección <https://ws050.juntadeandalucia.es/verificarFirma> indicando el código de VERIFICACIÓN

FIRMADO POR	RAQUEL MARIA ESPIN CRESPO	17/12/2024	
VERIFICACIÓN	Pk2jm6UYDU9J72AMTZUYRN3GET48NG	PÁG. 4238/9349	



APELLIDOS Y NOMBRE / RAZÓN SOCIAL

DEL OLMO OCHOA MARIA ISABEL

NIF
***6950*

EXPEDIENTE
1231238

ANUALIDAD DE PAGO

1ª

IMPORTES POR ANUALIDAD

	2023	2024	2025	2026	2027
IMPORTE MÁXIMO SUBVENCIONABLE	1.292,26 €	1.292,26 €	1.292,26 €	1.076,88 €	1.076,88 €
IMPORTE MEDIO DE TRANSFERENCIA (€/ha)	259,49 €	259,49 €	259,49 €	216,24 €	216,24 €

RESUMEN DE UNIDADES

Cód	GRUPO DE PAGO	Sup. Dec. Admisible (ha)	Sup. Comprometida (ha)	Sup. ajustada compromiso (1) (ha)	% sobredec.	Sup. Resuelta (ha)	Importe Declarado	Importe Topado	Importe Resuelto	Importe tras sobredec.
422	FRUTALES SECANO	4,98		4,98	0,00	4,98	1.292,26	1.292,26	1.292,26	1.292,26
TOTAL		4,98	4,98	4,98		4,98	1.292,26	1.292,26	1.292,26	1.292,26

APLICACIÓN DE REDUCCIONES Y PENALIZACIONES

GRUPO DE PAGO	Importe Calculado	Importe prereduc.	Criterios de subvencionabilidad y compromisos	Presentación tardía	Omisión declaración	Condicionalidad	IMPORTE (Euros) RESUELTO
FRUTALES SECANO	1.292,26	1.292,26	0,00	0,00	0,00	0,00	1.292,26
TOTAL	1.292,26	1.292,26					1.292,26

RESUMEN DE PAGOS

	IMPORTE (Euros)			
	RESUELTO	FEADER	MAPA	CAPADR
FRUTALES SECANO - Pago realizado	1.292,26 €	1.098,42 €	126,77 €	67,07 €

RECINTOS RESUELTOS

REF.	REFERENCIA SIGPAC	CULTIVO	DESCRIPCIÓN CULTIVO	S/R	G.PAGO	PEND. MEDIA (%)	SUP. DEC. ADMISIBLE (ha)	SUP. COMPROM. (ha)	SUP. AJUSTADA COMPR.(1) (ha)	SUP. CONY. SIGPAC (ha)	SUP. CERTIE (ha)	SUP. CAMPO (ha)	SUP. CAMPO DETER. CULT. DECLARADO (ha)	SUP. DEC. REDUCIDA (ha)	SUP. RESUELTA (ha)
6907101	18-182-011-00191-004	104020	ALMENDROS-GUARA	S	422	48,80	4,98	4,98	4,98		4,98			4,98	4,98

INCIDENCIAS

INCIDENCIA DESCRIPCIÓN

100421 Recinto declarado por error para una operación de la 6503, que se ha corregido de oficio marcando la operación correcta, de acuerdo con la fecha de inscripción del recinto en la producción ecológica.
Ref:6907101 Recinto:18-182-011-00191-00004 Cultivo:104020 ALMENDROS-GUARA Secano

(1) Superficie declarada admisible ajustada con la superficie comprometida.
(2) Factor de penalización valorando el alcance para el tipo de compromiso.

Puede verificar la integridad de una copia de este documento mediante la lectura del código QR adjunto o mediante el acceso a la dirección <https://ws050.juntadeandalucia.es/verificarFirma> indicando el código de VERIFICACIÓN

FIRMADO POR	RAQUEL MARIA ESPIN CRESPO	17/12/2024	
VERIFICACIÓN	Pk2jm6UYDU9J72AMTZUYRN3GET48NG	PÁG. 4239/9349	



APELLIDOS Y NOMBRE / RAZÓN SOCIAL

DELGADO ESPINOSA JOSEFA

NIF
***6164*

EXPEDIENTE
1087013

ANUALIDAD DE PAGO
1ª

IMPORTES POR ANUALIDAD

	2023	2024	2025	2026	2027
IMPORTE MÁXIMO SUBVENCIONABLE	4.188,17 €	4.188,17 €	4.188,17 €	3.490,11 €	3.490,11 €
IMPORTE MEDIO DE TRANSFERENCIA (€/ha)	259,49 €	259,49 €	259,49 €	216,24 €	216,24 €

RESUMEN DE UNIDADES

Cód	GRUPO DE PAGO	Sup. Dec. Admisible (ha)	Sup. Comprometida (ha)	Sup. ajustada compromiso (1) (ha)	% sobredec.	Sup. Resuelta (ha)	Importe Declarado	Importe Topado	Importe Resuelto	Importe tras sobredec.
422	FRUTALES SECANO	16,14		16,14	0,00	16,14	4.188,17	4.188,17	4.188,17	4.188,17
TOTAL		16,14	16,14	16,14		16,14	4.188,17	4.188,17	4.188,17	4.188,17

APLICACIÓN DE REDUCCIONES Y PENALIZACIONES

GRUPO DE PAGO	Importe Calculado	Importe prereduc.	Criterios de subvencionabilidad y compromisos	Presentación tardía	Omisión declaración	Condicionalidad	IMPORTE (Euros) RESUELTO
FRUTALES SECANO	4.188,17	4.188,17	0,00	0,00	0,00	0,00	4.188,17
TOTAL	4.188,17	4.188,17					4.188,17

RESUMEN DE PAGOS

	IMPORTE (Euros)			
	RESUELTO	FEADER	MAPA	CAPADR
FRUTALES SECANO - Pago realizado	4.188,17 €	3.559,94 €	410,86 €	217,37 €

RECINTOS RESUELTOS

REF.	REFERENCIA SIGPAC	CULTIVO	DESCRIPCIÓN CULTIVO	S/R G.PAGO	PEND. MEDIA (%)	SUP. DEC. ADMISIBLE (ha)	SUP. COMPROM. (ha)	SUP. AJUSTADA COMPROM. (1) (ha)	SUP. CONY. SIGPAC (ha)	SUP. CERTIE (ha)	SUP. CAMPO (ha)	SUP. CAMPO DETER. CULT. DECLARADO (ha)	SUP. DEC. REDUCIDA (ha)	SUP. RESUELTA (ha)
-748180	18-090-006-00025-004	104020	ALMENDROS-GUARA	S 422	8,60	3,15	3,15	3,15	3,15	3,15				3,15
1700000003488351	18-090-003-00032-001	104008	ALMENDROS-CONSTANTI	S 422	11,50	1,41	1,41	1,41	1,41	1,41			1,41	1,41
1700000003488352	18-090-006-00030-005	104057	ALMENDROS-AVIJOR	S 422	14,60	2,08	2,08	2,08	2,08	2,08			2,08	2,08
1700000003488353	18-090-006-00144-003	104057	ALMENDROS-AVIJOR	S 422	8,80	3,11	3,11	3,11	3,11	3,11			3,11	3,11
1700000003488354	18-090-006-00024-001	104057	ALMENDROS-AVIJOR	S 422	4,60	6,02	6,02	6,02	6,02	6,02			6,02	6,02
1700000003488355	18-090-006-00113-001	104020	ALMENDROS-GUARA	S 422	10,60	0,37	0,37	0,37	0,37	0,37			0,37	0,37

(1) Superficie declarada admisible ajustada con la superficie comprometida.
(2) Factor de penalización valorando el alcance para el tipo de compromiso.

Puede verificar la integridad de una copia de este documento mediante la lectura del código QR adjunto o mediante el acceso a la dirección <https://ws050.juntadeandalucia.es/verificarFirma> indicando el código de VERIFICACIÓN

FIRMADO POR

RAQUEL MARIA ESPIN CRESPO

17/12/2024

VERIFICACIÓN

Pk2jm6UYDU9J72AMTZUYRN3GET48NG

PÁG. 4240/9349





<u>APELLIDOS Y NOMBRE / RAZÓN SOCIAL</u>	<u>NIF</u>	<u>EXPEDIENTE</u>	<u>ANUALIDAD DE PAGO</u>		
DELGADO GARCIA BERNARDO	****1681*	1218176	1ª		
IMPORTE POR ANUALIDAD					
	2023	2024	2025	2026	2027
IMPORTE MÁXIMO SUBVENCIONABLE	8.847,37 €	8.847,37 €	7.372,56 €	7.372,56 €	7.372,56 €
IMPORTE MEDIO DE TRANSFERENCIA (€/ha)	181,41 €	181,41 €	151,17 €	151,17 €	151,17 €

<u>RESUMEN DE UNIDADES</u>		<u>Sup. Dec. Admisible (ha)</u>	<u>Sup. Comprometida (ha)</u>	<u>Sup. ajustada compromiso (1) (ha)</u>	<u>% sobredec.</u>	<u>Sup. Resuelta (ha)</u>	<u>Importe Declarado</u>	<u>Importe Topado</u>	<u>Importe Resuelto</u>	<u>Importe tras sobredec.</u>
Cód	GRUPO DE PAGO									
416	HERBÁCEOS	48,78		48,77	0,00	48,77	8.847,37	8.847,37	8.847,37	8.847,37
TOTAL		48,78	48,77	48,77		48,77	8.847,37	8.847,37	8.847,37	8.847,37

<u>APLICACIÓN DE REDUCCIONES Y PENALIZACIONES</u>		<u>Importe Calculado</u>	<u>Importe prereduc.</u>	<u>Importe subvencionabilidad y compromisos</u>	<u>Presentación tardía</u>	<u>Omisión declaración</u>	<u>Condicionalidad</u>	<u>IMPORTE (Euros) RESUELTO</u>
GRUPO DE PAGO		8.847,37	8.847,37	0,00	0,00	0,00	0,00	8.847,37
HERBÁCEOS								
TOTAL		8.847,37	8.847,37					8.847,37

<u>RESUMEN DE PAGOS</u>		<u>IMPORTE (Euros)</u>			
		<u>RESUELTO</u>	<u>FEADER</u>	<u>MAPA</u>	<u>CAPADR</u>
HERBÁCEOS - Pago realizado		8.847,37 €	7.520,26 €	867,93 €	459,18 €

<u>REF.</u>	<u>REFERENCIA SIGPAC</u>	<u>CULTIVO DESCRIPCIÓN CULTIVO</u>	<u>S/R G.PAGO</u>	<u>PEND. MEDIA (%)</u>	<u>SUP. ADMISIBLE (ha)</u>	<u>SUP. COMPROM. (ha)</u>	<u>SUP. AJUSTADA COMPROM. (1) (ha)</u>	<u>SUP. CONY. SIGPAC (ha)</u>	<u>SUP. CERTIE (ha)</u>	<u>SUP. CAMPO (ha)</u>	<u>SUP. CAMPO DETER. CULT. DECLARADO (ha)</u>	<u>SUP. REDUCIDA (ha)</u>	<u>SUP. RESUELTA (ha)</u>
-118633	18-155-006-00190-007	33000 GIRASOL-SIN VARIEDAD	S	416	6,50	3,08	3,08	3,08	3,08				3,08
4615666	18-155-011-00045-001	1000 TRIGO BLANDO-SIN VARIEDAD	S	416	16,30	1,41	1,41	1,41	1,41				1,41
4615680	18-155-011-00087-001	1000 TRIGO BLANDO-SIN VARIEDAD	S	416	14,00	1,17	1,16	1,16	1,16				1,16
4615681	18-155-011-00087-002	1000 TRIGO BLANDO-SIN VARIEDAD	S	416	11,50	0,14	0,14	0,14	0,14				0,14
4615696	18-155-011-00299-001	33000 GIRASOL-SIN VARIEDAD	S	416	18,00	1,43	1,43	1,43	1,53				1,43
4809995	18-155-006-00035-002	40000 GUI SANTES-SIN VARIEDAD	S	416	8,60	4,80	4,80	4,80	4,80				4,80
5255506	18-155-006-00135-001	33000 GIRASOL-SIN VARIEDAD	S	416	8,70	3,52	3,52	3,52	3,52				3,52
5255537	18-155-004-00145-001	1017 TRIGO BLANDO-ALHAMBRA	S	416	5,90	3,07	3,07	3,07	3,07				3,07
5255542	18-155-004-00064-007	8030 AVENA-PREVISION	S	416	10,80	3,37	3,37	3,37	3,38				3,37
1700000006317473	18-155-011-00297-001	1000 TRIGO BLANDO-SIN VARIEDAD	S	416	10,10	2,13	2,13	2,13	2,13				2,13
1700000006317485	18-155-010-00019-001	33000 GIRASOL-SIN VARIEDAD	S	416	10,10	2,71	2,71	2,71	2,71				2,71
1700000006317487	18-155-011-00268-002	1000 TRIGO BLANDO-SIN VARIEDAD	S	416	12,20	4,34	4,34	4,34	4,35				4,34
1700000006317495	18-155-011-00298-002	1000 TRIGO BLANDO-SIN VARIEDAD	S	416	16,70	1,92	1,92	1,92	1,92				1,92
1700000006317496	18-155-006-00160-001	40000 GUI SANTES-SIN VARIEDAD	S	416	5,80	3,24	3,24	3,24	3,24				3,24
1700000006317499	18-155-011-00358-004	1000 TRIGO BLANDO-SIN VARIEDAD	S	416	15,50	1,98	1,98	1,98	1,98				1,98
1700000006317505	18-155-006-00095-001	33000 GIRASOL-SIN VARIEDAD	S	416	7,50	10,47	10,47	10,47	10,62				10,47

<u>INCIDENCIAS</u>	<u>INCIDENCIA</u>	<u>DESCRIPCIÓN</u>
	100412	Número de hectáreas validadas inferior a la superficie mínima permitida por el grupo de cultivo (Anexo I. Criterios de Subvencionabilidad. Orden 28 de marzo de 2023). Sup. Resuelta:0 Grupo de Pago:FRUTALES SECANO
	100413	Recinto perteneciente a grupo de cultivo que no cumple con la superficie mínima requerida (Anexo I. Criterios de Subvencionabilidad. Orden 28 de marzo de 2023). Ref:-118629 Recinto:18-155-006-00095-00007 Cultivo:104020 ALMENDROS-GUARA Secano Sup. Declarada:4,37 Superficie Resolver:4,37 Ref:1700000006317515 Recinto:18-155-006-00190-00002 Cultivo:104020 ALMENDROS-GUARA Secano Sup. Declarada:4,06 Superficie Resolver:4,06 Ref:1700000006317516 Recinto:18-155-010-00167-00001 Cultivo:104020 ALMENDROS-GUARA Secano Sup. Declarada:0,54 Superficie Resolver:0,54

(1) Superficie declarada admisible ajustada con la superficie comprometida.
(2) Factor de penalización valorando el alcance para el tipo de compromiso.

Puede verificar la integridad de una copia de este documento mediante la lectura del código QR adjunto o mediante el acceso a la dirección https://ws050.juntadeandalucia.es/verificarFirma indicando el código de VERIFICACIÓN			
FIRMADO POR	RAQUEL MARIA ESPIN CRESPO	17/12/2024	
VERIFICACIÓN	Pk2jm6UYDU9J72AMTZUYRN3GET48NG	PÁG. 4241/9349	



APELLIDOS Y NOMBRE / RAZÓN SOCIAL
DELGADO MANZANO JOSE FRANCISCO

NIF
****4709*

EXPEDIENTE
1284840

ANUALIDAD DE PAGO
1ª

IMPORTES POR ANUALIDAD

	2023	2024	2025	2026	2027
IMPORTE MÁXIMO SUBVENCIONABLE	185,44 €	185,44 €	154,33 €	154,33 €	154,33 €
IMPORTE MEDIO DE TRANSFERENCIA (€/ha)	304,00 €	304,00 €	253,00 €	253,00 €	253,00 €

RESUMEN DE UNIDADES

Cód	GRUPO DE PAGO	Sup. Dec. Admisible (ha)	Sup. Comprometida (ha)	Sup. ajustada compromiso (1) (ha)	% sobredec.	Sup. Resuelta (ha)	Importe Declarado	Importe Topado	Importe Resuelto	Importe tras sobredec.
420	HORTÍCOLAS	0,61		0,61	0,00	0,61	185,44	185,44	185,44	185,44
TOTAL		0,61	0,61	0,61		0,61	185,44	185,44	185,44	185,44

APLICACIÓN DE REDUCCIONES Y PENALIZACIONES

GRUPO DE PAGO	Importe Calculado	Importe prereduc.	Criterios de subvencionabilidad y compromisos	Presentación tardía	Omisión declaración	Condicionalidad	IMPORTE (Euros) RESUELTO
HORTÍCOLAS	185,44		0,00	0,00	0,00	0,00	185,44
TOTAL	185,44	185,44					185,44

RESUMEN DE PAGOS

	IMPORTE (Euros)			
	RESUELTO	FEADER	MAPA	CAPADR
HORTÍCOLAS - Pago realizado	185,44 €	157,62 €	18,19 €	9,63 €

RECINTOS RESUELTOS

REF.	REFERENCIA SIGPAC	CULTIVO	DESCRIPCIÓN CULTIVO	S/R	G.PAGO	PEND. MEDIA (%)	SUP. DEC. ADMISIBLE (ha)	SUP. COMPROM. (ha)	SUP. AJUSTADA COMPR.(1) (ha)	SUP. CONY. SIGPAC (ha)	SUP. CERTIE (ha)	SUP. CAMPO (ha)	SUP. CAMPO DETER. CULT. DECLARADO (ha)	SUP. DEC. REDUCIDA (ha)	SUP. RESUELTA (ha)
6865614	18-007-007-00840-008	197000	TOMATE-SIN VARIEDAD	R	420	7,30	0,50	0,50	0,50		0,80			0,50	0,50
6865616	18-007-007-00843-001	197000	TOMATE-SIN VARIEDAD	R	420	10,50	0,11	0,11	0,11		0,11			0,11	0,11

INCIDENCIAS

INCIDENCIA DESCRIPCIÓN

- 248 Verifica que los recintos declarados con sistema de explotación regadío corresponden realmente a regadío según SIGPAC.
 Ref:6865614 Recinto:18-007-007-00840-00008 Cultivo:197000 TOMATE-SIN VARIEDAD Regadío
 Ref:6865616 Recinto:18-007-007-00843-00001 Cultivo:197000 TOMATE-SIN VARIEDAD Regadío

(1) Superficie declarada admisible ajustada con la superficie comprometida.
 (2) Factor de penalización valorando el alcance para el tipo de compromiso.

Puede verificar la integridad de una copia de este documento mediante la lectura del código QR adjunto o mediante el acceso a la dirección https://ws050.juntadeandalucia.es/verificarFirma indicando el código de VERIFICACIÓN			
FIRMADO POR	RAQUEL MARIA ESPIN CRESPO	17/12/2024	
VERIFICACIÓN	Pk2jm6UYDU9J72AMTZUYRN3GET48NG	PÁG. 4242/9349	



APELLIDOS Y NOMBRE / RAZÓN SOCIAL

DENGRA PUENTES ANTONIO

NIF
****5994*

EXPEDIENTE
1193709

ANUALIDAD DE PAGO
1ª

IMPORTE POR ANUALIDAD

	2023	2024	2025	2026	2027
IMPORTE MÁXIMO SUBVENCIONABLE	1.879,41 €	1.879,41 €	1.566,12 €	1.566,12 €	1.566,12 €
IMPORTE MEDIO DE TRANSFERENCIA (€/ha)	160,50 €	160,50 €	133,74 €	133,74 €	133,74 €

RESUMEN DE UNIDADES

Cód	GRUPO DE PAGO	Sup. Dec. Admisible (ha)	Sup. Comprometida (ha)	Sup. ajustada compromiso (1) (ha)	% sobredec.	Sup. Resuelta (ha)	Importe Declarado	Importe Topado	Importe Resuelto	Importe tras sobredec.
416	HERBÁCEOS	10,36		10,36	0,00	10,36	1.879,41	1.879,41	1.879,41	1.879,41
424	HERBÁCEOS NO ELEGIBLES	1,35		1,35	0,00	1,35	0,00	0,00	0,00	0,00
TOTAL		11,71	11,71	11,71		11,71	1.879,41	1.879,41	1.879,41	1.879,41

APLICACIÓN DE REDUCCIONES Y PENALIZACIONES

GRUPO DE PAGO	Importe Calculado	Importe prereduc.	Criterios de subvencionabilidad y compromisos	Presentación tardía	Omisión declaración	Condicionalidad	IMPORTE (Euros) RESUELTO
HERBÁCEOS	1.879,41	1.879,41	0,00	0,00	0,00	0,00	1.879,41
HERBÁCEOS NO ELEGIBLES	0,00	0,00	0,00	0,00	0,00	0,00	0,00
TOTAL	1.879,41	1.879,41					1.879,41

RESUMEN DE PAGOS

	RESUELTO	FEADER	MAPA	CAPADR
HERBÁCEOS - Pago realizado	1.879,41 €	1.597,50 €	184,37 €	97,54 €

RECINTOS RESUELTOS

REF.	REFERENCIA SIGPAC	CULTIVO DESCRIPCIÓN CULTIVO	S/R G.PAGO	PEND. MEDIA (%)	SUP. DEC. ADMISIBLE (ha)	SUP. COMPROM. (ha)	SUP. AJUSTADA COMPROM. (1) (ha)	SUP. CONV. SIGPAC (ha)	SUP. CERTIF. (ha)	SUP. CAMPO (ha)	SUP. CAMPO DETER CUL. DECLARADO (ha)	SUP. DEC. REDUCIDA (ha)	SUP. RESUELTA (ha)
-1579688	18-100-001-00096-004	50004 GARBANZOS-GARBANZO DE PEDROSILLO	S 416	13,00	2,20	2,20	2,20		2,20			2,20	2,20
-1018450	18-100-001-00113-005	8000 AVENA-SIN VARIEDAD	S 416	5,90	0,02	0,02	0,02		0,02			0,02	0,02
-784076	18-100-001-00113-003	8000 AVENA-SIN VARIEDAD	S 416	4,20	0,02	0,02	0,02		0,02			0,02	0,02
1700000005647649	18-100-001-00113-001	8000 AVENA-SIN VARIEDAD	S 416	9,50	0,29	0,29	0,29		0,29			0,29	0,29
1700000005647650	18-100-001-00125-001	8000 AVENA-SIN VARIEDAD	S 416	9,80	4,84	4,84	4,84		4,84			4,84	4,84
1700000005647668	18-100-001-00096-004	8000 AVENA-SIN VARIEDAD	S 416	13,00	2,61	2,61	2,61		2,61			2,61	2,61
1700000005647681	18-100-001-00116-002	8000 AVENA-SIN VARIEDAD	S 416	7,10	0,38	0,38	0,38		0,38			0,38	0,38
1700000005647651	18-100-008-00111-001	20000 BARBECHO TRADICIONAL-SIN VARIEDAD	R 424	2,90	1,35	1,35	1,35		1,35			1,35	1,35

INCIDENCIAS

INCIDENCIA DESCRIPCIÓN

- 100412 Número de hectáreas validadas inferior a la superficie mínima permitida por el grupo de cultivo (Anexo I. Criterios de Subvencionabilidad. Orden 28 de marzo de 2023).
Sup. Resuelta:0 Grupo de Pago:FRUTALES SECANO
- 100413 Recinto perteneciente a grupo de cultivo que no cumple con la superficie mínima requerida (Anexo I. Criterios de Subvencionabilidad. Orden 28 de marzo de 2023).
Ref:1700000005647648 Recinto:18-100-001-00106-00003 Cultivo:104020 ALMENDROS-GUARA Secano Sup. Declarada:1,56 Superficie Resolver:1,56

(1) Superficie declarada admisible ajustada con la superficie comprometida.
(2) Factor de penalización valorando el alcance para el tipo de compromiso.

Puede verificar la integridad de una copia de este documento mediante la lectura del código QR adjunto o mediante el acceso a la dirección https://ws050.juntadeandalucia.es/verificarFirma indicando el código de VERIFICACIÓN			
FIRMADO POR	RAQUEL MARIA ESPIN CRESPO	17/12/2024	
VERIFICACIÓN	Pk2jm6UYDU9J72AMTZUYRN3GET48NG	PÁG. 4243/9349	



APELLIDOS Y NOMBRE / RAZÓN SOCIAL

DIAZ HINOJOSA ENRIQUE

NIF

***6149*

EXPEDIENTE

1261293

ANUALIDAD DE PAGO

1ª

IMPORTE POR ANUALIDAD

	2023	2024	2025	2026	2027
IMPORTE MÁXIMO SUBVENCIONABLE	1.884,85 €	1.884,85 €	1.570,66 €	1.570,66 €	1.570,66 €
IMPORTE MEDIO DE TRANSFERENCIA (€/ha)	34,81 €	34,81 €	29,01 €	29,01 €	29,01 €

RESUMEN DE UNIDADES

Cód	GRUPO DE PAGO	Sup. Dec. Admisible (ha)	Sup. Comprometida (ha)	Sup. ajustada compromiso (1) (ha)	% sobredec.	Sup. Resuelta (ha)	Importe Declarado	Importe Topado	Importe Resuelto	Importe tras sobredec.
416	HERBÁCEOS	10,39		10,39	0,00	10,39	1.884,85	1.884,85	1.884,85	1.884,85
424	HERBÁCEOS NO ELEGIBLES	43,76		43,76	0,00	43,76	0,00	0,00	0,00	0,00
TOTAL		54,15	54,15	54,15		54,15	1.884,85	1.884,85	1.884,85	1.884,85

APLICACIÓN DE REDUCCIONES Y PENALIZACIONES

GRUPO DE PAGO	Importe Calculado	Importe prereduc.	Criterios de subvencionabilidad y compromisos	Presentación tardía	Omisión declaración	Condicionalidad	IMPORTE (Euros) RESUELTO
HERBÁCEOS	1.884,85	1.884,85	0,00	0,00	0,00	0,00	1.884,85
HERBÁCEOS NO ELEGIBLES	0,00	0,00	0,00	0,00	0,00	0,00	0,00
TOTAL	1.884,85	1.884,85					1.884,85

RESUMEN DE PAGOS

	RESUELTO	FEADER	MAPA	CAPADR
HERBÁCEOS - Pago realizado	1.884,85 €	1.602,12 €	184,90 €	97,83 €

RECINTOS RESUELTOS

REF.	REFERENCIA SIGPAC	CULTIVO DESCRIPCIÓN CULTIVO	S/R G.PAGO	PEND. MEDIA (%)	SUP. DEC. ADMISIBLE (ha)	SUP. COMPROM. (ha)	SUP. AJUSTADA COMPROM. (1) (ha)	SUP. CONV. SIGPAC (ha)	SUP. CERTIF. (ha)	SUP. CAMPO (ha)	SUP. CAMPO DETER. CULT. DECLARADO (ha)	SUP. DEC. REDUCIDA (ha)	SUP. RESUELTA (ha)
170000005494297	18-100-023-00003-001	8000 AVENA-SIN VARIEDAD	S 416	9,40	1,78	1,78	1,78		1,78			1,78	1,78
170000005494304	18-100-021-00116-001	8000 AVENA-SIN VARIEDAD	S 416	7,00	4,53	4,53	4,53		4,53			4,53	4,53
170000005494305	18-100-022-00271-004	8000 AVENA-SIN VARIEDAD	S 416	5,20	2,43	2,43	2,43		2,43			2,43	2,43
170000005494311	18-100-022-00271-004	8000 AVENA-SIN VARIEDAD	S 416	5,20	1,65	1,65	1,65		1,65			1,65	1,65
-1086714	18-100-023-00015-001	20000 BARBECHO TRADICIONAL-SIN VARIEDAD	S 424	4,60	12,87	12,87	12,87		12,87			12,87	12,87
-1086702	18-100-021-00077-001	20000 BARBECHO TRADICIONAL-SIN VARIEDAD	S 424	7,50	9,47	9,47	9,47		9,47			9,47	9,47
-705901	18-100-021-00077-007	20000 BARBECHO TRADICIONAL-SIN VARIEDAD	S 424	8,60	0,02	0,02	0,02		0,02			0,02	0,02
170000005494299	18-100-022-00258-001	20000 BARBECHO TRADICIONAL-SIN VARIEDAD	S 424	10,30	0,70	0,70	0,70		0,70			0,70	0,70
170000005494300	18-100-022-00269-003	20000 BARBECHO TRADICIONAL-SIN VARIEDAD	S 424	9,30	0,64	0,64	0,64		0,64			0,64	0,64
170000005494301	18-100-022-00236-001	20000 BARBECHO TRADICIONAL-SIN VARIEDAD	S 424	5,70	4,57	4,57	4,57		4,57			4,57	4,57
170000005494308	18-100-021-00173-001	20000 BARBECHO TRADICIONAL-SIN VARIEDAD	S 424	6,70	1,75	1,75	1,75		1,75			1,75	1,75
170000005494309	18-100-021-00089-004	20000 BARBECHO TRADICIONAL-SIN VARIEDAD	S 424	6,00	3,80	3,80	3,80		3,80			3,80	3,80
170000005494310	18-100-021-00089-001	20000 BARBECHO TRADICIONAL-SIN VARIEDAD	S 424	5,50	9,94	9,94	9,94		9,94			9,94	9,94

(1) Superficie declarada admisible ajustada con la superficie comprometida.
 (2) Factor de penalización valorando el alcance para el tipo de compromiso.

Puede verificar la integridad de una copia de este documento mediante la lectura del código QR adjunto o mediante el acceso a la dirección <https://ws050.juntadeandalucia.es/verificarFirma> indicando el código de VERIFICACIÓN

FIRMADO POR

RAQUEL MARIA ESPIN CRESPO

17/12/2024

VERIFICACIÓN

Pk2jm6UYDU9J72AMTZUYRN3GET48NG

PÁG. 4244/9349






INCIDENCIAS

INCIDENCIA DESCRIPCIÓN

- 100400 Recinto con cultivo, variedad, régimen de explotación o uso Siggac no compatible con la operación solicitada (Anexo IV.I Cultivos y variedades elegibles para las Intervenciones. Orden de 28 de marzo de 2023).
Ref:170000005494302 Recinto:18-100-022-00238-00001 Cultivo:306000 MEZCLA AVENA-CEBADA-SIN VARIEDAD Secano Uso: TA
- 100412 Número de hectáreas validadas inferior a la superficie mínima permitida por el grupo de cultivo (Anexo I. Criterios de Subvencionabilidad. Orden 28 de marzo de 2023).
Sup. Resuelta:0 Grupo de Pago:FRUTALES REGADÍO
Sup. Resuelta:0 Grupo de Pago:FRUTALES SECANO
- 100413 Recinto perteneciente a grupo de cultivo que no cumple con la superficie mínima requerida (Anexo I. Criterios de Subvencionabilidad. Orden 28 de marzo de 2023).
Ref:170000005494314 Recinto:18-100-019-00159-00001 Cultivo:104020 ALMENDROS-GUARA Secano Sup. Declarada:2,5 Superficie Resolver:2,5
Ref:170000005494335 Recinto:18-100-019-00159-00003 Cultivo:104020 ALMENDROS-GUARA Secano Sup. Declarada:0,43 Superficie Resolver:0,43
Ref:-144515 Recinto:18-100-019-00159-00007 Cultivo:104020 ALMENDROS-GUARA Secano Sup. Declarada:0,35 Superficie Resolver:0,35
Ref:170000005494336 Recinto:18-100-019-00160-00001 Cultivo:104020 ALMENDROS-GUARA Secano Sup. Declarada:0,25 Superficie Resolver:0,25
Ref:170000005494339 Recinto:18-100-020-00173-00001 Cultivo:104020 ALMENDROS-GUARA Regadío Sup. Declarada:1,38 Superficie Resolver:1,38
Ref:170000005494337 Recinto:18-100-020-00174-00005 Cultivo:104022 ALMENDROS-LARGUETA Secano Sup. Declarada:0,91 Superficie Resolver:0,91
Ref:170000005494346 Recinto:18-100-021-00064-00001 Cultivo:104020 ALMENDROS-GUARA Secano Sup. Declarada:0,2 Superficie Resolver:0,2
Ref:170000005494345 Recinto:18-100-021-00065-00001 Cultivo:104020 ALMENDROS-GUARA Secano Sup. Declarada:0,78 Superficie Resolver:0,78
Ref:170000005494344 Recinto:18-100-021-00074-00001 Cultivo:104020 ALMENDROS-GUARA Secano Sup. Declarada:1,29 Superficie Resolver:1,29
Ref:170000005494338 Recinto:18-100-021-00077-00005 Cultivo:104022 ALMENDROS-LARGUETA Secano Sup. Declarada:10,06 Superficie Resolver:10,06
Ref:-705900 Recinto:18-100-021-00077-00006 Cultivo:104020 ALMENDROS-GUARA Secano Sup. Declarada:2,36 Superficie Resolver:2,36
Ref:170000005494312 Recinto:18-100-021-00084-00001 Cultivo:104020 ALMENDROS-GUARA Secano Sup. Declarada:1,59 Superficie Resolver:1,59
Ref:170000005494327 Recinto:18-100-021-00104-00001 Cultivo:104020 ALMENDROS-GUARA Secano Sup. Declarada:0,76 Superficie Resolver:0,76
Ref:-705902 Recinto:18-100-021-00104-00003 Cultivo:104020 ALMENDROS-GUARA Secano Sup. Declarada:0,09 Superficie Resolver:0,09
Ref:170000005494328 Recinto:18-100-021-00105-00007 Cultivo:104020 ALMENDROS-GUARA Secano Sup. Declarada:5,01 Superficie Resolver:5,01
Ref:-705903 Recinto:18-100-021-00105-00011 Cultivo:104020 ALMENDROS-GUARA Secano Sup. Declarada:1,96 Superficie Resolver:1,96
Ref:-705904 Recinto:18-100-021-00105-00013 Cultivo:104020 ALMENDROS-GUARA Secano Sup. Declarada:0,05 Superficie Resolver:0,05
Ref:170000005494329 Recinto:18-100-021-00106-00003 Cultivo:104020 ALMENDROS-GUARA Secano Sup. Declarada:2,62 Superficie Resolver:2,62
Ref:170000005494334 Recinto:18-100-021-00106-00005 Cultivo:104020 ALMENDROS-GUARA Secano Sup. Declarada:0,27 Superficie Resolver:0,27
Ref:170000005494330 Recinto:18-100-021-00107-00003 Cultivo:104020 ALMENDROS-GUARA Secano Sup. Declarada:0,49 Superficie Resolver:0,49
Ref:170000005494333 Recinto:18-100-021-00107-00004 Cultivo:104020 ALMENDROS-GUARA Secano Sup. Declarada:0,06 Superficie Resolver:0,06
Ref:170000005494331 Recinto:18-100-021-00108-00001 Cultivo:104020 ALMENDROS-GUARA Secano Sup. Declarada:1,29 Superficie Resolver:1,29
Ref:170000005494332 Recinto:18-100-021-00108-00003 Cultivo:104022 ALMENDROS-LARGUETA Secano Sup. Declarada:0,15 Superficie Resolver:0,15
Ref:170000005494320 Recinto:18-100-021-00114-00001 Cultivo:104020 ALMENDROS-GUARA Regadío Sup. Declarada:7,46 Superficie Resolver:7,46
Ref:170000005494319 Recinto:18-100-021-00120-00001 Cultivo:104010 ALMENDROS-DESMAYO ROJO Regadío Sup. Declarada:0,95 Superficie Resolver:0,95
Ref:170000005494322 Recinto:18-100-021-00122-00009 Cultivo:104090 ALMENDROS-FILIPO CEO Secano Sup. Declarada:6,59 Superficie Resolver:6,59
Ref:170000005494321 Recinto:18-100-021-00122-00011 Cultivo:104090 ALMENDROS-FILIPO CEO Secano Sup. Declarada:3,09 Superficie Resolver:3,09
Ref:170000005494324 Recinto:18-100-021-00129-00002 Cultivo:104010 ALMENDROS-DESMAYO ROJO Secano Sup. Declarada:2,39 Superficie Resolver:2,39

(1) Superficie declarada admisible ajustada con la superficie comprometida.
(2) Factor de penalización valorando el alcance para el tipo de compromiso.

Puede verificar la integridad de una copia de este documento mediante la lectura del código QR adjunto o mediante el acceso a la dirección https://ws050.juntadeandalucia.es/verificarFirma indicando el código de VERIFICACIÓN			
FIRMADO POR	RAQUEL MARIA ESPIN CRESPO	17/12/2024	
VERIFICACIÓN	Pk2jm6UYDU9J72AMTZUYRN3GET48NG	PÁG. 4245/9349	




INCIDENCIAS

INCIDENCIA DESCRIPCIÓN

- Ref:170000005494323 Recinto:18-100-021-00131-00001 Cultivo:104014 ALMENDROS-FERRAGNES Secano Sup. Declarada:0,14 Superficie Resolver:0,14
- Ref:170000005494326 Recinto:18-100-021-00133-00005 Cultivo:104014 ALMENDROS-FERRAGNES Secano Sup. Declarada:0,97 Superficie Resolver:0,97
- Ref:170000005494325 Recinto:18-100-021-00136-00002 Cultivo:104022 ALMENDROS-LARGUETA Secano Sup. Declarada:3,78 Superficie Resolver:3,78
- Ref:170000005494306 Recinto:18-100-021-00139-00001 Cultivo:104020 ALMENDROS-GUARA Secano Sup. Declarada:5,23 Superficie Resolver:5,23
- Ref:170000005494315 Recinto:18-100-022-00204-00001 Cultivo:104020 ALMENDROS-GUARA Secano Sup. Declarada:2,03 Superficie Resolver:2,03
- Ref:170000005494316 Recinto:18-100-022-00256-00002 Cultivo:104009 ALMENDROS-CRISTOMORTO Regadío Sup. Declarada:1,39 Superficie Resolver:1,39
- Ref:170000005494317 Recinto:18-100-022-00258-00002 Cultivo:104010 ALMENDROS-DESMAYO ROJO Secano Sup. Declarada:3,5 Superficie Resolver:3,5
- Ref:170000005494343 Recinto:18-100-022-00289-00001 Cultivo:104020 ALMENDROS-GUARA Secano Sup. Declarada:1,52 Superficie Resolver:1,52
- Ref:170000005494340 Recinto:18-100-025-00001-00001 Cultivo:104043 ALMENDROS-VAIRO Secano Sup. Declarada:3,49 Superficie Resolver:3,49
- Ref:170000005494341 Recinto:18-100-025-00002-00001 Cultivo:104043 ALMENDROS-VAIRO Secano Sup. Declarada:0,79 Superficie Resolver:0,79
- Ref:170000005494342 Recinto:18-100-025-00003-00001 Cultivo:104043 ALMENDROS-VAIRO Secano Sup. Declarada:1,63 Superficie Resolver:1,63
- Ref:170000005494318 Recinto:18-100-025-00015-00001 Cultivo:104020 ALMENDROS-GUARA Secano Sup. Declarada:4,71 Superficie Resolver:4,71
- 100424 Solicita recinto que no está comprometido para la operación.
- Ref:170000005494302 Recinto:18-100-022-00238-00001 Cultivo:306000 MEZCLA AVENA-CEBADA-SIN VARIEDAD Secano

(1) Superficie declarada admisible ajustada con la superficie comprometida.
 (2) Factor de penalización valorando el alcance para el tipo de compromiso.

Puede verificar la integridad de una copia de este documento mediante la lectura del código QR adjunto o mediante el acceso a la dirección https://ws050.juntadeandalucia.es/verificarFirma indicando el código de VERIFICACIÓN			
FIRMADO POR	RAQUEL MARIA ESPIN CRESCO	17/12/2024	
VERIFICACIÓN	Pk2jm6UYDU9J72AMTZUYRN3GET48NG	PÁG. 4246/9349	

**APELLIDOS Y NOMBRE / RAZÓN SOCIAL**

DIAZ JIMENEZ JOSE LUIS

NIF

****1613*

EXPEDIENTE

1153905

ANUALIDAD DE PAGO

1ª

IMPORTES POR ANUALIDAD

	2023	2024	2025	2026	2027
IMPORTE MÁXIMO SUBVENCIONABLE	27.556,02 €	27.556,02 €	26.676,34 €	22.963,14 €	22.963,14 €
IMPORTE MEDIO DE TRANSFERENCIA (€/ha)	221,49 €	221,49 €	214,42 €	184,58 €	184,58 €

RESUMEN DE UNIDADES

Cód	GRUPO DE PAGO	Sup. Dec. Admisible (ha)	Sup. Comprometida (ha)	Sup. ajustada compromiso (1) (ha)	% sobredec.	Sup. Resuelta (ha)	Importe Declarado	Importe Topado	Importe Resuelto	Importe tras sobredec.
416	HERBÁCEOS	29,09		29,09	0,00	29,09	5.277,22	5.277,22	5.277,22	5.277,22
419	OLIVAR	75,66		40,00	0,00	40,00	11.899,20	11.899,20	11.899,20	11.899,20
422	FRUTALES SECANO	76,83		40,00	0,00	40,00	10.379,60	10.379,60	10.379,60	10.379,60
424	HERBÁCEOS NO ELEGIBLES	15,32		15,32	0,00	15,32	0,00	0,00	0,00	0,00
TOTAL		196,90	124,41	124,41		124,41	27.556,02	27.556,02	27.556,02	27.556,02

APLICACIÓN DE REDUCCIONES Y PENALIZACIONES

GRUPO DE PAGO	Importe Calculado	Importe prereduc.	Criterios de subvencionabilidad y compromisos	Presentación tardía	Omisión declaración	Condicionalidad	IMPORTE RESUELTO (Euros)
FRUTALES SECANO	10.379,60	10.379,60	0,00	0,00	0,00	0,00	10.379,60
HERBÁCEOS	5.277,22	5.277,22	0,00	0,00	0,00	0,00	5.277,22
HERBÁCEOS NO ELEGIBLES	0,00	0,00	0,00	0,00	0,00	0,00	0,00
OLIVAR	11.899,20	11.899,20	0,00	0,00	0,00	0,00	11.899,20
TOTAL	27.556,02	27.556,02					27.556,02

RESUMEN DE PAGOS

	RESUELTO	FEADER	MAPA	CAPADR
FRUTALES SECANO - Pago realizado	10.379,60 €	8.822,66 €	1.018,24 €	538,70 €
HERBÁCEOS - Pago realizado	5.277,22 €	4.485,64 €	517,70 €	273,88 €
OLIVAR - Pago realizado	11.899,20 €	10.114,32 €	1.167,31 €	617,57 €
TOTAL	27.556,02 €	23.422,62 €	2.703,25 €	1.430,15 €

RECINTOS RESUELTOS

REF.	REFERENCIA SIGPAC	CULTIVO DESCRIPCIÓN CULTIVO	S/R G.PAGO	PEND. MEDIA (%)	SUP. DEC. ADMISIBLE (ha)	SUP. COMPROM. (ha)	SUP. AJUSTADA COMPROM. (1) (ha)	SUP. CONY. SIGPAC (ha)	SUP. CERTIE (ha)	SUP. CAMPO (ha)	SUP. CAMPO DETER. CULT. DECLARADO (ha)	SUP. DEC. REDUCIDA (ha)	SUP. RESUELTA (ha)
-1573560	18-100-026-00048-010	53000 YEROS-SIN VARIEDAD	S 416	9,10	4,50	4,50	4,50		4,50			4,50	4,50
1700000005985786	18-100-026-00044-003	5000 CEBADA-SIN VARIEDAD	S 416	11,10	10,37	10,37	10,37		10,37			10,37	10,37
1700000005985811	18-100-026-00044-002	5000 CEBADA-SIN VARIEDAD	S 416	6,50	0,93	0,93	0,93		0,93			0,93	0,93
1700000005985813	18-100-026-00044-004	5000 CEBADA-SIN VARIEDAD	S 416	10,70	6,25	6,25	6,25		6,25			6,25	6,25
1700000005985814	18-100-026-00049-001	8000 AVENA-SIN VARIEDAD	S 416	11,70	7,04	7,04	7,04		7,04			7,04	7,04
1700000005985816	18-100-019-00146-003	101010 OLIVAR-PICUAL	S 419	8,10	0,11	0,11	0,11		0,11			0,11	0,11
1700000005985817	18-100-025-00082-006	101010 OLIVAR-PICUAL	S 419	8,10	70,56	70,55	70,55		70,55			70,55	70,55
1700000005985820	18-100-012-00002-017	101010 OLIVAR-PICUAL	S 419	8,30	3,42	3,42	3,42		3,42			3,42	3,42
1700000005985821	18-100-019-00146-001	101010 OLIVAR-PICUAL	S 419	8,90	1,57	1,57	1,57		1,57			1,57	1,57
-1025205	18-100-016-00108-003	104057 ALMENDROS-AVIJOR	S 422	9,20	1,46	1,46	1,46		1,46			1,46	1,46
1700000005985790	18-100-025-00083-001	104111 ALMENDROS-MAKAKO	S 422	9,10	17,69	17,69	17,69		17,69			17,69	17,69
1700000005985826	18-100-025-00085-001	104057 ALMENDROS-AVIJOR	S 422	4,30	0,41	0,41	0,41		0,41			0,41	0,41
1700000005985828	18-100-025-00080-001	104008 ALMENDROS-CONSTANTI	S 422	5,30	14,24	14,24	14,24		14,24			14,24	14,24
1700000005985829	18-100-016-00090-003	104031 ALMENDROS-PENTACEBAS CSIC	S 422	11,80	18,47	18,47	18,47		18,47			18,47	18,47
1700000005985830	18-100-025-00084-001	104057 ALMENDROS-AVIJOR	S 422	4,40	0,24	0,24	0,24		0,24			0,24	0,24
1700000005985831	18-100-016-00090-002	104031 ALMENDROS-PENTACEBAS CSIC	S 422	9,20	21,11	21,11	21,11		21,11			21,11	21,11
1700000005985832	18-100-016-00090-001	104031 ALMENDROS-PENTACEBAS CSIC	S 422	11,70	3,21	3,21	3,21		3,21			3,21	3,21
-1573561	18-100-026-00048-010	20000 BARBECHO TRADICIONAL-SIN VARIEDAD	S 424	9,10	11,42	11,42	11,42		11,42			11,42	11,42
-1025203	18-100-016-00108-002	20000 BARBECHO TRADICIONAL-SIN VARIEDAD	S 424	5,00	0,42	0,42	0,42		0,42			0,42	0,42
1700000005985805	18-100-026-00048-012	20000 BARBECHO TRADICIONAL-SIN VARIEDAD	S 424	6,30	1,60	1,60	1,60		1,60			1,60	1,60
1700000005985815	18-100-026-00181-001	20000 BARBECHO TRADICIONAL-SIN VARIEDAD	S 424	11,30	0,30	0,30	0,30		0,30			0,30	0,30
1700000005985822	18-100-026-00048-011	20000 BARBECHO TRADICIONAL-SIN VARIEDAD	S 424	11,60	1,58	1,58	1,58		1,58			1,58	1,58

(1) Superficie declarada admisible ajustada con la superficie comprometida.
(2) Factor de penalización valorando el alcance para el tipo de compromiso.Puede verificar la integridad de una copia de este documento mediante la lectura del código QR adjunto o mediante el acceso a la dirección <https://ws050.juntadeandalucia.es/verificarFirma> indicando el código de VERIFICACIÓN

FIRMADO POR

RAQUEL MARIA ESPIN CRESPO

17/12/2024

VERIFICACIÓN

Pk2jm6UYDU9J72AMTZUYRN3GET48NG

PÁG. 4247/9349





APELLIDOS Y NOMBRE / RAZÓN SOCIAL

DIAZ JIMENEZ JOSE MARIA

NIF
****1612*

EXPEDIENTE
1154107

ANUALIDAD DE PAGO
1ª

IMPORTE POR ANUALIDAD

	2023	2024	2025	2026	2027
IMPORTE MÁXIMO SUBVENCIONABLE	7.675,06 €	7.675,06 €	7.675,06 €	6.395,87 €	6.395,87 €
IMPORTE MEDIO DE TRANSFERENCIA (€/ha)	292,27 €	292,27 €	292,27 €	243,56 €	243,56 €

RESUMEN DE UNIDADES

Cód	GRUPO DE PAGO	Sup. Dec. Admisible (ha)	Sup. Comprometida (ha)	Sup. ajustada compromiso (1) (ha)	% sobredec.	Sup. Resuelta (ha)	Importe Declarado	Importe Topado	Importe Resuelto	Importe tras sobredec.
419	OLIVAR	22,79		22,66	0,00	22,66	6.740,90	6.740,90	6.740,90	6.740,90
422	FRUTALES SECANO	3,61		3,60	0,00	3,60	934,16	934,16	934,16	934,16
TOTAL		26,40	26,26	26,26		26,26	7.675,06	7.675,06	7.675,06	7.675,06

APLICACIÓN DE REDUCCIONES Y PENALIZACIONES

GRUPO DE PAGO	Importe Calculado	Importe prereduc.	Criterios de subvencionabilidad y compromisos	Presentación tardía	Omisión declaración	Condicionalidad	IMPORTE (Euros) RESUELTO
FRUTALES SECANO	934,16	934,16	0,00	0,00	0,00	0,00	934,16
OLIVAR	6.740,90	6.740,90	0,00	0,00	0,00	0,00	6.740,90
TOTAL	7.675,06	7.675,06					7.675,06

RESUMEN DE PAGOS

	RESUELTO	FEADER	MAPA	CAPADR
FRUTALES SECANO - Pago realizado	934,16 €	794,04 €	91,64 €	48,48 €
OLIVAR - Pago realizado	6.740,90 €	5.729,77 €	661,28 €	349,85 €
TOTAL	7.675,06 €	6.523,81 €	752,92 €	398,33 €

RECINTOS RESUELTOS

REE	REFERENCIA SIGPAC	CULTIVO	DESCRIPCIÓN CULTIVO	S/R G.PAGO	PEND. MEDIA (%)	SUP. DEC. ADMISIBLE (ha)	SUP. COMPROM. (ha)	SUP. AJUSTADA COMPROM. (1) (ha)	SUP. CONV. SIGPAC (ha)	SUP. CERTIF. (ha)	SUP. CAMPO (ha)	SUP. CAMPO DETER. CULT. DECLARADO (ha)	SUP. DEC. REDUCIDA (ha)	SUP. RESUELTA (ha)
-518036	18-100-019-00146-017	101010	OLIVAR-PICUAL	S	419	12,20	22,79	22,66	22,66	22,79			22,66	22,66
-1402608	18-100-019-00146-031	104057	ALMENDROS-AVIJOR	S	422	5,20	2,51	2,51	2,51	2,51			2,51	2,51
-1402605	18-100-019-00146-029	104057	ALMENDROS-AVIJOR	S	422	5,10	1,10	1,09	1,09	1,10			1,09	1,09

(1) Superficie declarada admisible ajustada con la superficie comprometida.
(2) Factor de penalización valorando el alcance para el tipo de compromiso.

Puede verificar la integridad de una copia de este documento mediante la lectura del código QR adjunto o mediante el acceso a la dirección <https://ws050.juntadeandalucia.es/verificarFirma> indicando el código de VERIFICACIÓN

FIRMADO POR

RAQUEL MARIA ESPIN CRESPO

17/12/2024

VERIFICACIÓN

Pk2jm6UYDU9J72AMTZUYRN3GET48NG

PÁG. 4248/9349






INCIDENCIAS

INCIDENCIA DESCRIPCIÓN

- 219 Superficie declarada sobre un mismo recinto, en un mismo expediente, mayor que la superficie total del recinto SIGPAC.
 Ref:-518036 Recinto:18-100-019-00146-00017 Cultivo:101010 OLIVAR-PICUAL Secano Suma de superficies declaradas para este recinto por el solicitante (Áreas):2279 Superficie SIGPAC total para el recinto (Áreas):2266 Exceso de superficie declarada (Hectáreas): 0,13
- 100402 Recinto solicitado no forma parte de ningún organismo de control autorizado para la producción ecológica en Andalucía o fecha de inscripción posterior al plazo establecido (Anexo I. Criterios de Subvencionabilidad. Orden 28 de marzo de 2023).
 Ref:-518058 Recinto:18-100-019-00146-00022 Cultivo:5000 CEBADA-SIN VARIEDAD Secano
 Ref:-1402606 Recinto:18-100-019-00146-00028 Cultivo:5000 CEBADA-SIN VARIEDAD Secano
 Ref:-1402607 Recinto:18-100-019-00146-00030 Cultivo:20000 BARBECHO TRADICIONAL-SIN VARIEDAD Secano
 Ref:-1402609 Recinto:18-100-019-00146-00032 Cultivo:104057 ALMENDROS-AVIJOR Secano
- 100424 Solicita recinto que no está comprometido para la operación.
 Ref:-1349119 Recinto:18-100-019-00146-00010 Cultivo:5000 CEBADA-SIN VARIEDAD Secano
 Ref:-518091 Recinto:18-100-019-00146-00010 Cultivo:8000 AVENA-SIN VARIEDAD Secano
 Ref:-1349191 Recinto:18-100-019-00146-00010 Cultivo:20000 BARBECHO TRADICIONAL-SIN VARIEDAD Secano
 Ref:-1349187 Recinto:18-100-019-00146-00010 Cultivo:53000 YEROS-SIN VARIEDAD Secano
 Ref:1700000005985780 Recinto:18-100-019-00146-00011 Cultivo:5000 CEBADA-SIN VARIEDAD Secano
 Ref:1700000005985781 Recinto:18-100-019-00146-00012 Cultivo:5000 CEBADA-SIN VARIEDAD Secano
 Ref:-518058 Recinto:18-100-019-00146-00022 Cultivo:5000 CEBADA-SIN VARIEDAD Secano
 Ref:-1402606 Recinto:18-100-019-00146-00028 Cultivo:5000 CEBADA-SIN VARIEDAD Secano
 Ref:-1402607 Recinto:18-100-019-00146-00030 Cultivo:20000 BARBECHO TRADICIONAL-SIN VARIEDAD Secano
 Ref:-1402609 Recinto:18-100-019-00146-00032 Cultivo:104057 ALMENDROS-AVIJOR Secano

(1) Superficie declarada admisible ajustada con la superficie comprometida.
 (2) Factor de penalización valorando el alcance para el tipo de compromiso.

Puede verificar la integridad de una copia de este documento mediante la lectura del código QR adjunto o mediante el acceso a la dirección https://ws050.juntadeandalucia.es/verificarFirma indicando el código de VERIFICACIÓN			
FIRMADO POR	RAQUEL MARIA ESPIN CRESPO	17/12/2024	
VERIFICACIÓN	Pk2jm6UYDU9J72AMTZUYRN3GET48NG	PÁG. 4249/9349	

**APELLIDOS Y NOMBRE / RAZÓN SOCIAL**

DIAZ JIMENEZ MARIA DEL PILAR

NIF

***3671*

EXPEDIENTE

1154900

ANUALIDAD DE PAGO

1ª

IMPORTES POR ANUALIDAD

	2023	2024	2025	2026	2027
IMPORTE MÁXIMO SUBVENCIONABLE	16.383,54 €	16.383,54 €	16.055,14 €	13.652,83 €	13.652,83 €
IMPORTE MEDIO DE TRANSFERENCIA (€/ha)	249,41 €	249,41 €	244,41 €	207,84 €	207,84 €

RESUMEN DE UNIDADES

Cód	GRUPO DE PAGO	Sup. Dec. Admisible (ha)	Sup. Comprometida (ha)	Sup. ajustada compromiso (1) (ha)	% sobredec.	Sup. Resuelta (ha)	Importe Declarado	Importe Topado	Importe Resuelto	Importe tras sobredec.
416	HERBÁCEOS	10,86		10,86	0,00	10,86	1.970,11	1.970,11	1.970,11	1.970,11
419	OLIVAR	13,56		13,56	0,00	13,56	4.033,83	4.033,83	4.033,83	4.033,83
422	FRUTALES SECANO	164,31		40,00	0,00	40,00	10.379,60	10.379,60	10.379,60	10.379,60
424	HERBÁCEOS NO ELEGIBLES	1,27		1,27	0,00	1,27	0,00	0,00	0,00	0,00
TOTAL		190,00	65,69	65,69		65,69	16.383,54	16.383,54	16.383,54	16.383,54

APLICACIÓN DE REDUCCIONES Y PENALIZACIONES

GRUPO DE PAGO	Importe Calculado	Importe prereduc.	Criterios de subvencionabilidad y compromisos	Presentación tardía	Omisión declaración	Condicionalidad	IMPORTE (Euros) RESUELTO
FRUTALES SECANO	10.379,60	10.379,60	0,00	0,00	0,00	0,00	10.379,60
HERBÁCEOS	1.970,11	1.970,11	0,00	0,00	0,00	0,00	1.970,11
HERBÁCEOS NO ELEGIBLES	0,00	0,00	0,00	0,00	0,00	0,00	0,00
OLIVAR	4.033,83	4.033,83	0,00	0,00	0,00	0,00	4.033,83
TOTAL	16.383,54	16.383,54					16.383,54

RESUMEN DE PAGOS

	RESUELTO	FEADER	MAPA	CAPADR
FRUTALES SECANO - Pago realizado	10.379,60 €	8.822,66 €	1.018,24 €	538,70 €
HERBÁCEOS - Pago realizado	1.970,11 €	1.674,59 €	193,27 €	102,25 €
OLIVAR - Pago realizado	4.033,83 €	3.428,76 €	395,72 €	209,35 €
TOTAL	16.383,54 €	13.926,01 €	1.607,23 €	850,30 €

RECINTOS RESUELTOS

REF.	REFERENCIA SIGPAC	CULTIVO DESCRIPCIÓN CULTIVO	S/R	G.PAGO	PEND. MEDIA (%)	SUP. DEC. ADMISIBLE (ha)	SUP. COMPROM. (ha)	SUP. AJUSTADA COMPROM. (1) (ha)	SUP. CONV. SIGPAC (ha)	SUP. CERTIE. (ha)	SUP. CAMPO (ha)	SUP. CAMPO DETER. CULT. DECLARADO (ha)	SUP. DEC. REDUCIDA (ha)	SUP. RESUELTA (ha)
-519629	18-100-019-00146-014	5000 CEBADA-SIN VARIEDAD	R	416	8,90	10,86	10,86	10,86		12,53			10,86	10,86
1700000006622120	18-100-019-00146-013	101010 OLIVAR-PICUAL	S	419	10,40	13,56	13,56	13,56		13,56			13,56	13,56
-1573859	18-100-025-00082-022	104007 ALMENDROS-COMUNA	S	422	11,50	0,04	0,04	0,04		0,04			0,04	0,04
-75812	18-100-025-00081-006	104043 ALMENDROS-VAIRO	S	422	5,60	18,24	18,24	18,24		18,24			18,24	18,24
1700000006622116	18-100-025-00081-003	104007 ALMENDROS-COMUNA	S	422	8,80	14,03	14,03	14,03		14,03			14,03	14,03
1700000006622117	18-100-025-00082-011	104008 ALMENDROS-CONSTANTI	S	422	9,20	22,72	22,72	22,72		22,72			22,72	22,72
1700000006622119	18-100-025-00082-008	104057 ALMENDROS-AVIJOR	S	422	7,80	45,12	45,12	45,12		45,12			45,12	45,12
1700000006622121	18-100-016-00091-002	104043 ALMENDROS-VAIRO	S	422	7,30	13,32	13,32	13,32		13,32			13,32	13,32
1700000006622122	18-100-016-00093-003	104057 ALMENDROS-AVIJOR	S	422	8,80	18,16	18,16	18,16		18,16			18,16	18,16
1700000006622123	18-100-025-00081-005	104057 ALMENDROS-AVIJOR	S	422	17,00	0,24	0,24	0,24		0,24			0,24	0,24
1700000006622124	18-100-016-00092-009	104020 ALMENDROS-GUARA	S	422	5,00	5,26	5,26	5,26		5,26			5,26	5,26
1700000006622126	18-100-016-00092-008	104020 ALMENDROS-GUARA	S	422	10,60	27,18	27,18	27,18		27,18			27,18	27,18
-1573862	18-100-019-00146-014	20000 BARBECHO TRADICIONAL-SIN VARIEDAD	R	424	8,90	1,27	1,27	1,27		1,46			1,27	1,27

INCIDENCIAS**INCIDENCIA DESCRIPCIÓN**

100424 Solicita recinto que no está comprometido para la operación.

Ref.-1573850 Recinto:18-100-019-00146-00014 Cultivo:53000 YEROS-SIN VARIEDAD Regadío

(1) Superficie declarada admisible ajustada con la superficie comprometida.
(2) Factor de penalización valorando el alcance para el tipo de compromiso.Puede verificar la integridad de una copia de este documento mediante la lectura del código QR adjunto o mediante el acceso a la dirección <https://ws050.juntadeandalucia.es/verificarFirma> indicando el código de VERIFICACIÓN

FIRMADO POR

RAQUEL MARIA ESPIN CRESPO

17/12/2024

VERIFICACIÓN

Pk2jm6UYDU9J72AMTZUYRN3GET48NG

PÁG. 4250/9349





APELLIDOS Y NOMBRE / RAZÓN SOCIAL

DIAZ MUÑOZ ERNESTO

NIF
***7415*

EXPEDIENTE
1224257

ANUALIDAD DE PAGO

1ª

IMPORTES POR ANUALIDAD

	2023	2024	2025	2026	2027
IMPORTE MÁXIMO SUBVENCIONABLE	2.775,49 €	2.775,49 €	2.775,49 €	2.312,91 €	2.312,91 €
IMPORTE MEDIO DE TRANSFERENCIA (€/ha)	297,48 €	297,48 €	297,48 €	247,90 €	247,90 €

RESUMEN DE UNIDADES

Cód	GRUPO DE PAGO	Sup. Dec. Admisible (ha)	Sup. Comprometida (ha)	Sup. ajustada compromiso (1) (ha)	% sobredec.	Sup. Resuelta (ha)	Importe Declarado	Importe Topado	Importe Resuelto	Importe tras sobredec.
419	OLIVAR	9,33		9,33	0,00	9,33	2.775,49	2.775,49	2.775,49	2.775,49
TOTAL		9,33	9,33	9,33		9,33	2.775,49	2.775,49	2.775,49	2.775,49

APLICACIÓN DE REDUCCIONES Y PENALIZACIONES

GRUPO DE PAGO	Importe Calculado	Importe prereduc.	Criterios de subvencionabilidad y compromisos	Presentación tardía	Omisión declaración	Condicionalidad	IMPORTE (Euros) RESUELTO
OLIVAR	2.775,49	2.775,49	0,00	0,00	0,00	0,00	2.775,49
TOTAL	2.775,49	2.775,49					2.775,49

RESUMEN DE PAGOS

IMPORTE (Euros)

	RESUELTO	FEADER	MAPA	CAPADR
OLIVAR - Pago realizado	2.775,49 €	2.359,17 €	272,28 €	144,04 €

RECINTOS RESUELTOS

REF.	REFERENCIA SIGPAC	CULTIVO	DESCRIPCIÓN CULTIVO	S/R G.PAGO	PEND. MEDIA (%)	SUP. DEC. ADMISIBLE (ha)	SUP. COMPROM. (ha)	SUP. AJUSTADA COMPR.(1) (ha)	SUP. CONY. SIGPAC (ha)	SUP. CERTIE (ha)	SUP. CAMPO (ha)	SUP. CAMPO DETER. CULT. DECLARADO (ha)	SUP. DEC. REDUCIDA (ha)	SUP. RESUELTA (ha)
4800463	18-048-003-00037-013	101207	OLIVAR-LUCIO	S 419	24,60	1,55	1,55	1,55		1,55			1,55	1,55
4800464	18-048-003-00037-009	101207	OLIVAR-LUCIO	S 419	28,80	3,42	3,42	3,42		3,42			3,42	3,42
4800465	18-048-003-00035-004	101207	OLIVAR-LUCIO	S 419	16,20	0,09	0,09	0,09		0,09			0,09	0,09
4800466	18-048-003-00037-014	101207	OLIVAR-LUCIO	S 419	19,60	3,55	3,55	3,55		3,55			3,55	3,55
4800467	18-048-003-00036-006	101207	OLIVAR-LUCIO	S 419	20,70	0,72	0,72	0,72		0,72			0,72	0,72

(1) Superficie declarada admisible ajustada con la superficie comprometida.
(2) Factor de penalización valorando el alcance para el tipo de compromiso.

Puede verificar la integridad de una copia de este documento mediante la lectura del código QR adjunto o mediante el acceso a la dirección <https://ws050.juntadeandalucia.es/verificarFirma> indicando el código de VERIFICACIÓN

FIRMADO POR	RAQUEL MARIA ESPIN CRESPO	17/12/2024	
VERIFICACIÓN	Pk2jm6UYDU9J72AMTZUYRN3GET48NG	PÁG. 4251/9349	



APELLIDOS Y NOMBRE / RAZÓN SOCIAL

DOMECH GIMENEZ LUIS

NIF
****1513*

EXPEDIENTE
1228984

ANUALIDAD DE PAGO
1ª

IMPORTES POR ANUALIDAD

	2023	2024	2025	2026	2027
IMPORTE MÁXIMO SUBVENCIONABLE	0,00 €	0,00 €	0,00 €	0,00 €	0,00 €
IMPORTE MEDIO DE TRANSFERENCIA (€/ha)	0,00 €	0,00 €	0,00 €	0,00 €	0,00 €

RESUMEN DE UNIDADES

Cód	GRUPO DE PAGO	Sup. Dec. Admisible (ha)	Sup. Comprometida (ha)	Sup. ajustada compromiso (1) (ha)	% sobredec.	Sup. Resuelta (ha)	Importe Declarado	Importe Topado	Importe Resuelto	Importe tras sobredec.
424	HERBÁCEOS NO ELEGIBLES	5,74		5,74	0,00	5,74	0,00	0,00	0,00	0,00
TOTAL		5,74	5,74	5,74		5,74	0,00	0,00	0,00	0,00

APLICACIÓN DE REDUCCIONES Y PENALIZACIONES

GRUPO DE PAGO	Importe Calculado	Importe prereduc.	Criterios de subvencionabilidad y compromisos	Presentación tardía	Omisión declaración	Condicionalidad	IMPORTE (Euros) RESUELTO
HERBÁCEOS NO ELEGIBLES	0,00	0,00	0,00	0,00	0,00	0,00	0,00
TOTAL	0,00	0,00					0,00

RECINTOS RESUELTOS

REE	REFERENCIA SIGPAC	CULTIVO	DESCRIPCIÓN CULTIVO	S/R G.PAGO	PEND. MEDIA (%)	SUP. DEC. ADMISIBLE (ha)	SUP. COMPROM. (ha)	SUP. AJUSTADA COMPR.(1) (ha)	SUP. CONV. SIGPAC (ha)	SUP. CERTIE. (ha)	SUP. CAMPO (ha)	SUP. CAMPO DETER. CULT. DECLARADO (ha)	SUP. DEC. REDUCIDA (ha)	SUP. RESUELTA (ha)
-1569887	18-149-021-00170-003	20000	BARBECHO TRADICIONAL-SIN VARIEDAD	S	424	8,20	5,74	5,74	5,74	5,74			5,74	5,74

INCIDENCIAS

INCIDENCIA DESCRIPCIÓN

- 100412 Número de hectáreas validadas inferior a la superficie mínima permitida por el grupo de cultivo (Anexo I. Criterios de Subvencionabilidad. Orden 28 de marzo de 2023).
Sup. Resuelta:0 Grupo de Pago:FRUTALES SECANO
- 100413 Recinto perteneciente a grupo de cultivo que no cumple con la superficie mínima requerida (Anexo I. Criterios de Subvencionabilidad. Orden 28 de marzo de 2023).
Ref:170000006885287 Recinto:18-149-021-00146-00002 Cultivo:104010 ALMENDROS-DESMAYO ROJO Secano Sup. Declarada:13,53 Superficie Resolver:13,53
Ref:170000006885290 Recinto:18-149-021-00146-00003 Cultivo:104010 ALMENDROS-DESMAYO ROJO Secano Sup. Declarada:15,64 Superficie Resolver:15,64
Ref:-1569888 Recinto:18-149-021-00170-00004 Cultivo:104010 ALMENDROS-DESMAYO ROJO Secano Sup. Declarada:2,54 Superficie Resolver:2,54
Ref:-1569889 Recinto:18-149-021-00170-00005 Cultivo:104010 ALMENDROS-DESMAYO ROJO Secano Sup. Declarada:0,96 Superficie Resolver:0,96

(1) Superficie declarada admisible ajustada con la superficie comprometida.
(2) Factor de penalización valorando el alcance para el tipo de compromiso.

Puede verificar la integridad de una copia de este documento mediante la lectura del código QR adjunto o mediante el acceso a la dirección https://ws050.juntadeandalucia.es/verificarFirma indicando el código de VERIFICACIÓN			
FIRMADO POR	RAQUEL MARIA ESPIN CRESPO	17/12/2024	
VERIFICACIÓN	Pk2jm6UYDU9J72AMTZUYRN3GET48NG	PÁG. 4252/9349	



APELLIDOS Y NOMBRE / RAZÓN SOCIAL

DOMINGUEZ PUENTES JOSE PEDRO

NIF
****4922*

EXPEDIENTE
1271332

ANUALIDAD DE PAGO
1ª

IMPORTES POR ANUALIDAD

	2023	2024	2025	2026	2027
IMPORTE MÁXIMO SUBVENCIONABLE	0,00 €	0,00 €	0,00 €	0,00 €	0,00 €
IMPORTE MEDIO DE TRANSFERENCIA (€/ha)	0,00 €	0,00 €	0,00 €	0,00 €	0,00 €

RESUMEN DE UNIDADES

Cód	GRUPO DE PAGO	Sup. Dec. Admisible (ha)	Sup. Comprometida (ha)	Sup. ajustada compromiso (1) (ha)	% sobredec.	Sup. Resuelta (ha)	Importe Declarado	Importe Topado	Importe Resuelto	Importe tras sobredec.
424	HERBÁCEOS NO ELEGIBLES	0,61		0,61	0,00	0,61	0,00	0,00	0,00	0,00
TOTAL		0,61	0,61	0,61		0,61	0,00	0,00	0,00	0,00

APLICACIÓN DE REDUCCIONES Y PENALIZACIONES

GRUPO DE PAGO	Importe Calculado	Importe prereduc.	Criterios de subvencionabilidad y compromisos	Presentación tardía	Omisión declaración	Condicionalidad	IMPORTE (Euros) RESUELTO
HERBÁCEOS NO ELEGIBLES	0,00	0,00	0,00	0,00	0,00	0,00	0,00
TOTAL	0,00	0,00					0,00

RECINTOS RESUELTOS

REE	REFERENCIA SIGPAC	CULTIVO	DESCRIPCIÓN CULTIVO	S/R G.PAGO	PEND. MEDIA (%)	SUP. DEC. ADMISIBLE (ha)	SUP. COMPROM. (ha)	SUP. AJUSTADA COMPR.(1) (ha)	SUP. CONV. SIGPAC (ha)	SUP. CERTIE. (ha)	SUP. CAMPO (ha)	SUP. CAMPO DETER. CULT. DECLARADO (ha)	SUP. DEC. REDUCIDA (ha)	SUP. RESUELTA (ha)
-1122919	18-167-014-00146-004	20000	BARBECHO TRADICIONAL-SIN VARIEDAD	S	424	5,20	0,61	0,61	0,61	0,61			0,61	0,61

INCIDENCIAS

INCIDENCIA DESCRIPCIÓN

- 3790 Recinto declarado inactivo
Ref:6924997 Recinto:18-167-012-00047-00001 Cultivo: -
- 100424 Solicita recinto que no está comprometido para la operación.
Ref:6924997 Recinto:18-167-012-00047-00001 Cultivo:104020 ALMENDROS-GUARA Secano

(1) Superficie declarada admisible ajustada con la superficie comprometida.
(2) Factor de penalización valorando el alcance para el tipo de compromiso.

Puede verificar la integridad de una copia de este documento mediante la lectura del código QR adjunto o mediante el acceso a la dirección https://ws050.juntadeandalucia.es/verificarFirma indicando el código de VERIFICACIÓN			
FIRMADO POR	RAQUEL MARIA ESPIN CRESPO	17/12/2024	
VERIFICACIÓN	Pk2jm6UYDU9J72AMTZUYRN3GET48NG	PÁG. 4253/9349	



APELLIDOS Y NOMBRE / RAZÓN SOCIAL
DONAIRE JIMENEZ MARIA BLANCA

NIF
***9309*

EXPEDIENTE
1145536

ANUALIDAD DE PAGO
1ª

IMPORTES POR ANUALIDAD

	2023	2024	2025	2026	2027
IMPORTE MÁXIMO SUBVENCIONABLE	925,16 €	925,16 €	925,16 €	770,97 €	770,97 €
IMPORTE MEDIO DE TRANSFERENCIA (€/ha)	297,48 €	297,48 €	297,48 €	247,90 €	247,90 €

RESUMEN DE UNIDADES

Cód	GRUPO DE PAGO	Sup. Dec. Admisible (ha)	Sup. Comprometida (ha)	Sup. ajustada compromiso (1) (ha)	% sobredec.	Sup. Resuelta (ha)	Importe Declarado	Importe Topado	Importe Resuelto	Importe tras sobredec.
419	OLIVAR	3,11		3,11	0,00	3,11	925,16	925,16	925,16	925,16
TOTAL		3,11	3,11	3,11		3,11	925,16	925,16	925,16	925,16

APLICACIÓN DE REDUCCIONES Y PENALIZACIONES

GRUPO DE PAGO	Importe Calculado	Importe prereduc.	Criterios de subvencionabilidad y compromisos	Presentación tardía	Omisión declaración	Condicionalidad	IMPORTE (Euros) RESUELTO
OLIVAR	925,16	925,16	0,00	0,00	0,00	0,00	925,16
TOTAL	925,16	925,16					925,16

RESUMEN DE PAGOS

	IMPORTE (Euros)			
	RESUELTO	FEADER	MAPA	CAPADR
OLIVAR - Pago realizado	925,16 €	786,39 €	90,76 €	48,01 €

RECINTOS RESUELTOS

REF.	REFERENCIA SIGPAC	CULTIVO DESCRIPCIÓN CULTIVO	S/R G.PAGO	PEND. MEDIA (%)	SUP. DEC. ADMISIBLE (ha)	SUP. COMPROM. (ha)	SUP. AJUSTADA COMPR.(1) (ha)	SUP. CONY. SIGPAC (ha)	SUP. CERTIE (ha)	SUP. CAMPO (ha)	SUP. CAMPO DETER. CULT. DECLARADO (ha)	SUP. DEC. REDUCIDA (ha)	SUP. RESUELTA (ha)
5328436	18-083-010-00258-001	101010 OLIVAR-PICUAL	R 419	6,00	0,24	0,24	0,24		0,24			0,24	0,24
1700000005439022	18-083-005-00042-002	101010 OLIVAR-PICUAL	S 419	12,90	2,87	2,87	2,87		2,87			2,87	2,87

INCIDENCIAS

INCIDENCIA DESCRIPCIÓN

- 100412 Número de hectáreas validadas inferior a la superficie mínima permitida por el grupo de cultivo (Anexo I. Criterios de Subvencionabilidad. Orden 28 de marzo de 2023).
Sup. Resuelta:0 Grupo de Pago:FRUTALES SECANO
- 100413 Recinto perteneciente a grupo de cultivo que no cumple con la superficie mínima requerida (Anexo I. Criterios de Subvencionabilidad. Orden 28 de marzo de 2023).
Ref:1700000005439024 Recinto:18-083-005-00023-00002 Cultivo:104007 ALMENDROS-COMUNA Secano Sup. Declarada:5,82 Superficie Resolver:5,82

(1) Superficie declarada admisible ajustada con la superficie comprometida.
(2) Factor de penalización valorando el alcance para el tipo de compromiso.

Puede verificar la integridad de una copia de este documento mediante la lectura del código QR adjunto o mediante el acceso a la dirección <https://ws050.juntadeandalucia.es/verificarFirma> indicando el código de VERIFICACIÓN

FIRMADO POR	RAQUEL MARIA ESPIN CRESPO	17/12/2024
VERIFICACIÓN	Pk2jm6UYDU9J72AMTZUYRN3GET48NG	PÁG. 4254/9349





APELLIDOS Y NOMBRE / RAZÓN SOCIAL
ECHEVARRIA ACOSTA ANDRES

NIF
****1958*

EXPEDIENTE
1219022

ANUALIDAD DE PAGO
1ª

IMPORTES POR ANUALIDAD

	2023	2024	2025	2026	2027
IMPORTE MÁXIMO SUBVENCIONABLE	827,77 €	827,77 €	827,77 €	689,81 €	689,81 €
IMPORTE MEDIO DE TRANSFERENCIA (€/ha)	259,49 €	259,49 €	259,49 €	216,24 €	216,24 €

RESUMEN DE UNIDADES

Cód	GRUPO DE PAGO	Sup. Dec. Admisible (ha)	Sup. Comprometida (ha)	Sup. ajustada compromiso (1) (ha)	% sobredec.	Sup. Resuelta (ha)	Importe Declarado	Importe Topado	Importe Resuelto	Importe tras sobredec.
422	FRUTALES SECANO	3,19		3,19	0,00	3,19	827,77	827,77	827,77	827,77
TOTAL		3,19	3,19	3,19		3,19	827,77	827,77	827,77	827,77

APLICACIÓN DE REDUCCIONES Y PENALIZACIONES

GRUPO DE PAGO	Importe Calculado	Importe prereduc.	Criterios de subvencionabilidad y compromisos	Presentación tardía	Omisión declaración	Condicionalidad	IMPORTE (Euros) RESUELTO
FRUTALES SECANO	827,77	827,77	0,00	0,00	0,00	0,00	827,77
TOTAL	827,77	827,77					827,77

RESUMEN DE PAGOS

	IMPORTE (Euros)			
	RESUELTO	FEADER	MAPA	CAPADR
FRUTALES SECANO - Pago realizado	827,77 €	703,60 €	81,20 €	42,97 €

RECINTOS RESUELTOS

REF.	REFERENCIA SIGPAC	CULTIVO DESCRIPCIÓN CULTIVO	S/R G.PAGO	PEND. MEDIA (%)	SUP. DEC. ADMISIBLE (ha)	SUP. COMPROM. (ha)	SUP. AJUSTADA COMPROM. (1) (ha)	SUP. CONY. SIGPAC (ha)	SUP. CERTIE (ha)	SUP. CAMPO (ha)	SUP. CAMPO DETER. CULT. DECLARADO (ha)	SUP. DEC. REDUCIDA (ha)	SUP. RESUELTA (ha)
6841948	18-122-005-00044-003	104007 ALMENDROS-COMUNA	S 422	45,60	0,39	0,39	0,39	0,39	0,39			0,39	0,39
6841955	18-122-005-00047-002	104007 ALMENDROS-COMUNA	S 422	42,10	0,82	0,82	0,82	0,82	0,82			0,82	0,82
6841965	18-122-005-00049-002	104007 ALMENDROS-COMUNA	S 422	48,80	0,80	0,80	0,80	0,80	0,80			0,80	0,80
6841976	18-122-005-00070-001	104007 ALMENDROS-COMUNA	S 422	27,70	0,62	0,62	0,62	0,62	0,62			0,62	0,62
6841981	18-122-005-00072-001	104007 ALMENDROS-COMUNA	S 422	32,90	0,56	0,56	0,56	0,56	0,56			0,56	0,56

INCIDENCIAS

INCIDENCIA DESCRIPCIÓN

- 8227 Línea de declaración monitorizada en la que no ha habido respuesta por parte del productor y, por tanto, sin Juicio Experto de campo.
Ref:6841957 Recinto:18-122-005-00048-00001 Cultivo:104007 ALMENDROS-COMUNA
- 100424 Solicita recinto que no está comprometido para la operación.
Ref:6841957 Recinto:18-122-005-00048-00001 Cultivo:104007 ALMENDROS-COMUNA Secano

(1) Superficie declarada admisible ajustada con la superficie comprometida.
(2) Factor de penalización valorando el alcance para el tipo de compromiso.

Puede verificar la integridad de una copia de este documento mediante la lectura del código QR adjunto o mediante el acceso a la dirección https://ws050.juntadeandalucia.es/verificarFirma indicando el código de VERIFICACIÓN			
FIRMADO POR	RAQUEL MARIA ESPIN CRESPO	17/12/2024	
VERIFICACIÓN	Pk2jm6UYDU9J72AMTZUYRN3GET48NG	PÁG. 4255/9349	



APELLIDOS Y NOMBRE / RAZÓN SOCIAL

ECIJA ROMERO JOSE ANTONIO

NIF
***9249*

EXPEDIENTE
1216389

ANUALIDAD DE PAGO
1ª

IMPORTES POR ANUALIDAD

	2023	2024	2025	2026	2027
IMPORTE MÁXIMO SUBVENCIONABLE	2.799,29 €	2.799,29 €	2.799,29 €	2.332,74 €	2.332,74 €
IMPORTE MEDIO DE TRANSFERENCIA (€/ha)	297,48 €	297,48 €	297,48 €	247,90 €	247,90 €

RESUMEN DE UNIDADES

Cód	GRUPO DE PAGO	Sup. Dec. Admisible (ha)	Sup. Comprometida (ha)	Sup. ajustada compromiso (1) (ha)	% sobredec.	Sup. Resuelta (ha)	Importe Declarado	Importe Topado	Importe Resuelto	Importe tras sobredec.
419	OLIVAR	9,43		9,41	0,00	9,41	2.799,29	2.799,29	2.799,29	2.799,29
TOTAL		9,43	9,41	9,41		9,41	2.799,29	2.799,29	2.799,29	2.799,29

APLICACIÓN DE REDUCCIONES Y PENALIZACIONES

GRUPO DE PAGO	Importe Calculado	Importe prereduc.	Criterios de subvencionabilidad y compromisos	Presentación tardía	Omisión declaración	Condicionalidad	IMPORTE (Euros) RESUELTO
OLIVAR	2.799,29	2.799,29	0,00	0,00	0,00	0,00	2.799,29
TOTAL	2.799,29	2.799,29					2.799,29

RESUMEN DE PAGOS

	IMPORTE (Euros)			
	RESUELTO	FEADER	MAPA	CAPADR
OLIVAR - Pago realizado	2.799,29 €	2.379,40 €	274,61 €	145,28 €

RECINTOS RESUELTOS

REF.	REFERENCIA SIGPAC	CULTIVO	DESCRIPCIÓN CULTIVO	S/R G.PAGO	PEND. MEDIA (%)	SUP. DEC. ADMISIBLE (ha)	SUP. COMPROM. (ha)	SUP. AJUSTADA COMPROM. (1) (ha)	SUP. CONY. SIGPAC (ha)	SUP. CERTIE (ha)	SUP. CAMPO (ha)	SUP. CAMPO DETER. CULT. DECLARADO (ha)	SUP. DEC. REDUCIDA (ha)	SUP. RESUELTA (ha)
-1525914	18-123-011-00013-002	101138	OLIVAR-HOJIBLANCA	S 419	17,10	0,56	0,54	0,54	0,54	0,55			0,54	0,54
1700000004602984	18-123-007-00891-001	101270	OLIVAR-PICUDO	S 419	22,70	1,04	1,04	1,04	1,04	1,04			1,04	1,04
1700000004602985	18-123-007-00886-002	101010	OLIVAR-PICUAL	S 419	18,00	0,67	0,67	0,67	0,67	0,67			0,67	0,67
1700000004602986	18-123-007-00891-007	101270	OLIVAR-PICUDO	S 419	19,80	0,32	0,32	0,32	0,32	0,32			0,32	0,32
1700000004602987	18-123-011-00036-001	101138	OLIVAR-HOJIBLANCA	S 419	13,80	2,05	2,05	2,05	2,05	2,05			2,05	2,05
1700000004602989	18-123-011-00013-002	101138	OLIVAR-HOJIBLANCA	S 419	17,10	0,89	0,89	0,89	0,89	0,90			0,89	0,89
1700000004602992	18-123-011-00020-001	101138	OLIVAR-HOJIBLANCA	S 419	14,30	3,90	3,90	3,90	3,90	3,90			3,90	3,90

INCIDENCIAS

INCIDENCIA DESCRIPCIÓN

4272 Verifica que las líneas de declaración de las Solicitudes Únicas no tienen solapes con la capa de Retroactividad Gráfica (ambas de la misma campaña) a nivel de expediente/línea de declaración gráfica de la solicitud.
 Ref:-1525914 Recinto:18-123-011-00013-00002 Cultivo: - Agregado de la referencia del recinto.:0 Zona de la referencia del recinto.:0 Superficie solapada.:0,02 Id. Incid.:101017973

(1) Superficie declarada admisible ajustada con la superficie comprometida.
 (2) Factor de penalización valorando el alcance para el tipo de compromiso.

Puede verificar la integridad de una copia de este documento mediante la lectura del código QR adjunto o mediante el acceso a la dirección https://ws050.juntadeandalucia.es/verificarFirma indicando el código de VERIFICACIÓN			
FIRMADO POR	RAQUEL MARIA ESPIN CRESPO	17/12/2024	
VERIFICACIÓN	Pk2jm6UYDU9J72AMTZUYRN3GET48NG	PÁG. 4256/9349	



APELLIDOS Y NOMBRE / RAZÓN SOCIAL

ECOBER 73 SL

NIF
***0620*

EXPEDIENTE
1256093

ANUALIDAD DE PAGO
1ª

IMPORTES POR ANUALIDAD

	2023	2024	2025	2026	2027
IMPORTE MÁXIMO SUBVENCIONABLE	547,36 €	547,36 €	547,36 €	456,14 €	456,14 €
IMPORTE MEDIO DE TRANSFERENCIA (€/ha)	297,48 €	297,48 €	297,48 €	247,90 €	247,90 €

RESUMEN DE UNIDADES

Cód	GRUPO DE PAGO	Sup. Dec. Admisible (ha)	Sup. Comprometida (ha)	Sup. ajustada compromiso (1) (ha)	% sobredec.	Sup. Resuelta (ha)	Importe Declarado	Importe Topado	Importe Resuelto	Importe tras sobredec.
419	OLIVAR	1,84		1,84	0,00	1,84	547,36	547,36	547,36	547,36
TOTAL		1,84	1,84	1,84		1,84	547,36	547,36	547,36	547,36

APLICACIÓN DE REDUCCIONES Y PENALIZACIONES

GRUPO DE PAGO	Importe Calculado	Importe prereduc.	Criterios de subvencionabilidad y compromisos	Presentación tardía	Omisión declaración	Condicionalidad	IMPORTE (Euros) RESUELTO
OLIVAR	547,36	547,36	0,00	0,00	0,00	0,00	547,36
TOTAL	547,36	547,36					547,36

RESUMEN DE PAGOS

	IMPORTE (Euros)			
	RESUELTO	FEADER	MAPA	CAPADR
OLIVAR - Pago realizado	547,36 €	465,26 €	53,70 €	28,40 €

RECINTOS RESUELTOS

REF.	REFERENCIA SIGPAC	CULTIVO	DESCRIPCIÓN CULTIVO	S/R G.PAGO	PEND. MEDIA (%)	SUP. DEC. ADMISIBLE (ha)	SUP. COMPROM. (ha)	SUP. AJUSTADA COMPR.(1) (ha)	SUP. CONY. SIGPAC (ha)	SUP. CERTIE (ha)	SUP. CAMPO (ha)	SUP. CAMPO DETER. CULT. DECLARADO (ha)	SUP. DEC. REDUCIDA (ha)	SUP. RESUELTA (ha)
-466841	18-091-056-00001-055	101010	OLIVAR-PICUAL	S 419	22,90	0,07	0,07	0,07		0,07			0,07	0,07
-466840	18-091-056-00001-054	101010	OLIVAR-PICUAL	S 419	17,50	0,05	0,05	0,05		0,05			0,05	0,05
-29540	18-091-056-00001-044	101010	OLIVAR-PICUAL	S 419	29,40	0,03	0,03	0,03		0,03			0,03	0,03
-29537	18-091-056-00001-041	101010	OLIVAR-PICUAL	S 419	20,10	0,36	0,36	0,36		0,36			0,36	0,36
1700000006999749	18-091-056-00001-032	101010	OLIVAR-PICUAL	S 419	10,70	1,33	1,33	1,33		1,33			1,33	1,33

(1) Superficie declarada admisible ajustada con la superficie comprometida.
(2) Factor de penalización valorando el alcance para el tipo de compromiso.

Puede verificar la integridad de una copia de este documento mediante la lectura del código QR adjunto o mediante el acceso a la dirección <https://ws050.juntadeandalucia.es/verificarFirma> indicando el código de VERIFICACIÓN

FIRMADO POR	RAQUEL MARIA ESPIN CRESPO	17/12/2024	
VERIFICACIÓN	Pk2jm6UYDU9J72AMTZUYRN3GET48NG	PÁG. 4257/9349	




INCIDENCIAS

INCIDENCIA DESCRIPCIÓN

- 100412 Número de hectáreas validadas inferior a la superficie mínima permitida por el grupo de cultivo (Anexo I. Criterios de Subvencionabilidad. Orden 28 de marzo de 2023).
Sup. Resuelta:0 Grupo de Pago:FRUTALES SECANO
- 100413 Recinto perteneciente a grupo de cultivo que no cumple con la superficie mínima requerida (Anexo I. Criterios de Subvencionabilidad. Orden 28 de marzo de 2023).
Ref:170000007000443 Recinto:18-091-033-00012-00002 Cultivo:124022 PISTACHO-KERMAN Secano Sup. Declarada:23,66 Superficie Resolver:23,66
Ref:170000007000387 Recinto:18-091-033-00012-00003 Cultivo:124022 PISTACHO-KERMAN Secano Sup. Declarada:0,17 Superficie Resolver:0,17
Ref:-29525 Recinto:18-091-033-00012-00004 Cultivo:124022 PISTACHO-KERMAN Secano Sup. Declarada:3,79 Superficie Resolver:3,79
Ref:-29527 Recinto:18-091-033-00012-00006 Cultivo:124022 PISTACHO-KERMAN Secano Sup. Declarada:7,81 Superficie Resolver:7,81
Ref:-29528 Recinto:18-091-033-00012-00007 Cultivo:124022 PISTACHO-KERMAN Secano Sup. Declarada:1,09 Superficie Resolver:1,09
Ref:-29529 Recinto:18-091-033-00012-00008 Cultivo:124022 PISTACHO-KERMAN Secano Sup. Declarada:0,37 Superficie Resolver:0,37
Ref:-1120808 Recinto:18-091-036-00024-00013 Cultivo:104020 ALMENDROS-GUARA Secano Sup. Declarada:0,06 Superficie Resolver:0,06
Ref:-1120809 Recinto:18-091-036-00024-00014 Cultivo:104020 ALMENDROS-GUARA Secano Sup. Declarada:0,21 Superficie Resolver:0,21
Ref:-1120810 Recinto:18-091-036-00024-00015 Cultivo:104020 ALMENDROS-GUARA Secano Sup. Declarada:0,04 Superficie Resolver:0,04
Ref:-1120811 Recinto:18-091-036-00024-00016 Cultivo:104020 ALMENDROS-GUARA Secano Sup. Declarada:0,42 Superficie Resolver:0,42
Ref:-1120812 Recinto:18-091-036-00024-00017 Cultivo:104020 ALMENDROS-GUARA Secano Sup. Declarada:0,15 Superficie Resolver:0,15
Ref:-1120813 Recinto:18-091-036-00024-00018 Cultivo:104020 ALMENDROS-GUARA Secano Sup. Declarada:0,05 Superficie Resolver:0,05
Ref:-1120815 Recinto:18-091-036-00036-00006 Cultivo:104020 ALMENDROS-GUARA Secano Sup. Declarada:0,17 Superficie Resolver:0,17
Ref:-1120816 Recinto:18-091-036-00036-00007 Cultivo:104020 ALMENDROS-GUARA Secano Sup. Declarada:0,05 Superficie Resolver:0,05
Ref:4589201 Recinto:18-091-037-00053-00001 Cultivo:104020 ALMENDROS-GUARA Secano Sup. Declarada:2,07 Superficie Resolver:2,07
Ref:4591279 Recinto:18-091-037-09004-00002 Cultivo:104020 ALMENDROS-GUARA Secano Sup. Declarada:0,12 Superficie Resolver:0,12
Ref:4591280 Recinto:18-091-037-09005-00006 Cultivo:104020 ALMENDROS-GUARA Secano Sup. Declarada:0,28 Superficie Resolver:0,28
Ref:4589202 Recinto:18-091-045-00016-00001 Cultivo:104020 ALMENDROS-GUARA Secano Sup. Declarada:0,31 Superficie Resolver:0,31
Ref:4589203 Recinto:18-091-045-00017-00001 Cultivo:104020 ALMENDROS-GUARA Secano Sup. Declarada:0,83 Superficie Resolver:0,83
Ref:-1120954 Recinto:18-091-045-09002-00001 Cultivo:104020 ALMENDROS-GUARA Secano Sup. Declarada:0,13 Superficie Resolver:0,13
Ref:170000006999762 Recinto:18-091-056-00001-00019 Cultivo:104020 ALMENDROS-GUARA Secano Sup. Declarada:0,05 Superficie Resolver:0,05
Ref:-29541 Recinto:18-091-056-00001-00045 Cultivo:124022 PISTACHO-KERMAN Secano Sup. Declarada:0,18 Superficie Resolver:0,18
Ref:-29542 Recinto:18-091-056-00001-00046 Cultivo:124022 PISTACHO-KERMAN Secano Sup. Declarada:2,18 Superficie Resolver:2,18
Ref:-29543 Recinto:18-091-056-00001-00047 Cultivo:124022 PISTACHO-KERMAN Secano Sup. Declarada:4,07 Superficie Resolver:4,07
- 100421 Recinto declarado por error para una operación de la 6503, que se ha corregido de oficio marcando la operación correcta, de acuerdo con la fecha de inscripción del recinto en la producción ecológica.
Ref:170000007000443 Recinto:18-091-033-00012-00002 Cultivo:124022 PISTACHO-KERMAN Secano
Ref:170000007000387 Recinto:18-091-033-00012-00003 Cultivo:124022 PISTACHO-KERMAN Secano
Ref:-29525 Recinto:18-091-033-00012-00004 Cultivo:124022 PISTACHO-KERMAN Secano

(1) Superficie declarada admisible ajustada con la superficie comprometida.
(2) Factor de penalización valorando el alcance para el tipo de compromiso.

Puede verificar la integridad de una copia de este documento mediante la lectura del código QR adjunto o mediante el acceso a la dirección https://ws050.juntadeandalucia.es/verificarFirma indicando el código de VERIFICACIÓN			
FIRMADO POR	RAQUEL MARIA ESPIN CRESPO	17/12/2024	
VERIFICACIÓN	Pk2jm6UYDU9J72AMTZUYRN3GET48NG	PÁG. 4258/9349	



APELLIDOS Y NOMBRE / RAZÓN SOCIAL
ECOMASZERO SL

NIF
***9027*

EXPEDIENTE
1274251

ANUALIDAD DE PAGO
1ª

IMPORTES POR ANUALIDAD

	2023	2024	2025	2026	2027
IMPORTE MÁXIMO SUBVENCIONABLE	648,51 €	648,51 €	648,51 €	540,42 €	540,42 €
IMPORTE MEDIO DE TRANSFERENCIA (€/ha)	297,48 €	297,48 €	297,48 €	247,90 €	247,90 €

RESUMEN DE UNIDADES

Cód	GRUPO DE PAGO	Sup. Dec. Admisible (ha)	Sup. Comprometida (ha)	Sup. ajustada compromiso (1) (ha)	% sobredec.	Sup. Resuelta (ha)	Importe Declarado	Importe Topado	Importe Resuelto	Importe tras sobredec.
419	OLIVAR	2,18		2,18	0,00	2,18	648,51	648,51	648,51	648,51
TOTAL		2,18	2,18	2,18		2,18	648,51	648,51	648,51	648,51

APLICACIÓN DE REDUCCIONES Y PENALIZACIONES

GRUPO DE PAGO	Importe Calculado	Importe prereduc.	Criterios de subvencionabilidad y compromisos	Presentación tardía	Omisión declaración	Condicionalidad	IMPORTE (Euros) RESUELTO
OLIVAR	648,51	648,51	0,00	0,00	0,00	0,00	648,51
TOTAL	648,51	648,51					648,51

RESUMEN DE PAGOS

IMPORTE (Euros)

	RESUELTO	FEADER	MAPA	CAPADR
OLIVAR - Pago realizado	648,51 €	551,23 €	63,62 €	33,66 €

RECINTOS RESUELTOS

REF.	REFERENCIA SIGPAC	CULTIVO	DESCRIPCIÓN CULTIVO	S/R G.PAGO	PEND. MEDIA (%)	SUP. DEC. ADMISIBLE (ha)	SUP. COMPROM. (ha)	SUP. AJUSTADA COMPROM. (1) (ha)	SUP. CONY. SIGPAC (ha)	SUP. CERTIE (ha)	SUP. CAMPO (ha)	SUP. CAMPO DETER. CULT. DECLARADO (ha)	SUP. DEC. REDUCIDA (ha)	SUP. RESUELTA (ha)
-756507	18-084-001-00069-001	101010	OLIVAR-PICUAL	S 419	9,20	0,45	0,45	0,45		0,45			0,45	0,45
-756492	18-084-001-00070-001	101010	OLIVAR-PICUAL	S 419	6,30	1,73	1,73	1,73		1,73			1,73	1,73

(1) Superficie declarada admisible ajustada con la superficie comprometida.
(2) Factor de penalización valorando el alcance para el tipo de compromiso.

Puede verificar la integridad de una copia de este documento mediante la lectura del código QR adjunto o mediante el acceso a la dirección <https://ws050.juntadeandalucia.es/verificarFirma> indicando el código de VERIFICACIÓN

FIRMADO POR	RAQUEL MARIA ESPIN CRESPO	17/12/2024	
VERIFICACIÓN	Pk2jm6UYDU9J72AMTZUYRN3GET48NG	PÁG. 4259/9349	



INCIDENCIAS

INCIDENCIA DESCRIPCIÓN

8227	Línea de declaración monitorizada en la que no ha habido respuesta por parte del productor y, por tanto, sin Juicio Experto de campo. Ref:-756522 Recinto:18-084-001-00071-00002 Cultivo:104111 ALMENDROS-MAKAKO
100412	Número de hectáreas validadas inferior a la superficie mínima permitida por el grupo de cultivo (Anexo I. Criterios de Subvencionabilidad. Orden 28 de marzo de 2023). Sup. Resuelta:0 Grupo de Pago:FRUTALES REGADÍO Sup. Resuelta:0 Grupo de Pago:FRUTALES SECANO
100413	Recinto perteneciente a grupo de cultivo que no cumple con la superficie mínima requerida (Anexo I. Criterios de Subvencionabilidad. Orden 28 de marzo de 2023). Ref:4793719 Recinto:18-084-001-00001-00009 Cultivo:104111 ALMENDROS-MAKAKO Secano Sup. Declarada:14,18 Superficie Resolver:14,18 Ref:-756512 Recinto:18-084-001-00054-00001 Cultivo:104025 ALMENDROS-MARINADA Regadío Sup. Declarada:0,87 Superficie Resolver:0,87 Ref:-756513 Recinto:18-084-001-00055-00001 Cultivo:104025 ALMENDROS-MARINADA Regadío Sup. Declarada:1,27 Superficie Resolver:1,27 Ref:-756510 Recinto:18-084-001-00065-00003 Cultivo:104025 ALMENDROS-MARINADA Secano Sup. Declarada:0,22 Superficie Resolver:0,22 Ref:-756511 Recinto:18-084-001-00065-00007 Cultivo:104025 ALMENDROS-MARINADA Regadío Sup. Declarada:5,65 Superficie Resolver:5,65 Ref:-756509 Recinto:18-084-001-00065-00009 Cultivo:104025 ALMENDROS-MARINADA Regadío Sup. Declarada:0,51 Superficie Resolver:0,51 Ref:-756514 Recinto:18-084-001-00068-00001 Cultivo:104111 ALMENDROS-MAKAKO Secano Sup. Declarada:0,78 Superficie Resolver:0,78 Ref:-756501 Recinto:18-084-001-00069-00003 Cultivo:124022 PISTACHO-KERMAN Regadío Sup. Declarada:1,73 Superficie Resolver:1,73 Ref:-756502 Recinto:18-084-001-00069-00006 Cultivo:124022 PISTACHO-KERMAN Secano Sup. Declarada:0,72 Superficie Resolver:0,72 Ref:-756503 Recinto:18-084-001-00069-00007 Cultivo:124022 PISTACHO-KERMAN Secano Sup. Declarada:0,19 Superficie Resolver:0,19 Ref:-756498 Recinto:18-084-001-00070-00003 Cultivo:104111 ALMENDROS-MAKAKO Secano Sup. Declarada:0,21 Superficie Resolver:0,21 Ref:-756499 Recinto:18-084-001-00070-00005 Cultivo:104111 ALMENDROS-MAKAKO Secano Sup. Declarada:0,95 Superficie Resolver:0,95 Ref:-756497 Recinto:18-084-001-00070-00007 Cultivo:104111 ALMENDROS-MAKAKO Secano Sup. Declarada:0,84 Superficie Resolver:0,84 Ref:-756491 Recinto:18-084-001-00070-00009 Cultivo:104111 ALMENDROS-MAKAKO Secano Sup. Declarada:6,9 Superficie Resolver:6,9 Ref:-756495 Recinto:18-084-001-00070-00012 Cultivo:124022 PISTACHO-KERMAN Secano Sup. Declarada:0,47 Superficie Resolver:0,47 Ref:-756493 Recinto:18-084-001-00070-00013 Cultivo:124022 PISTACHO-KERMAN Secano Sup. Declarada:4,53 Superficie Resolver:4,53 Ref:-756520 Recinto:18-084-001-00071-00001 Cultivo:104111 ALMENDROS-MAKAKO Secano Sup. Declarada:0,2 Superficie Resolver:0,2 Ref:-756519 Recinto:18-084-001-00071-00003 Cultivo:104111 ALMENDROS-MAKAKO Secano Sup. Declarada:0,33 Superficie Resolver:0,33 Ref:-756521 Recinto:18-084-001-00071-00004 Cultivo:104111 ALMENDROS-MAKAKO Secano Sup. Declarada:0,63 Superficie Resolver:0,63 Ref:-756518 Recinto:18-084-001-00071-00006 Cultivo:104111 ALMENDROS-MAKAKO Secano Sup. Declarada:2,74 Superficie Resolver:2,74 Ref:-756515 Recinto:18-084-001-00071-00007 Cultivo:104111 ALMENDROS-MAKAKO Secano Sup. Declarada:4,14 Superficie Resolver:4,14 Ref:-756517 Recinto:18-084-001-00071-00008 Cultivo:104111 ALMENDROS-MAKAKO Secano Sup. Declarada:0,11 Superficie Resolver:0,11 Ref:-756516 Recinto:18-084-001-00071-00009 Cultivo:104111 ALMENDROS-MAKAKO Secano Sup. Declarada:0,12 Superficie Resolver:0,12 Ref:-756490 Recinto:18-100-009-00169-00008 Cultivo:104111 ALMENDROS-MAKAKO Regadío Sup. Declarada:1,5 Superficie Resolver:1,5 Ref:-756488 Recinto:18-100-009-00178-00002 Cultivo:104111 ALMENDROS-MAKAKO Regadío Sup. Declarada:1,99 Superficie Resolver:1,99
100424	Solicita recinto que no está comprometido para la operación. Ref:-756522 Recinto:18-084-001-00071-00002 Cultivo:104111 ALMENDROS-MAKAKO Secano

(1) Superficie declarada admisible ajustada con la superficie comprometida.
(2) Factor de penalización valorando el alcance para el tipo de compromiso.

Puede verificar la integridad de una copia de este documento mediante la lectura del código QR adjunto o mediante el acceso a la dirección <https://ws050.juntadeandalucia.es/verificarFirma> indicando el código de VERIFICACIÓN

FIRMADO POR	RAQUEL MARIA ESPIN CRESPO	17/12/2024	
VERIFICACIÓN	Pk2jm6UYDU9J72AMTZUYRN3GET48NG	PÁG. 4260/9349	



APELLIDOS Y NOMBRE / RAZÓN SOCIAL

EGEA GOR FRANCISCO

NIF
****5511*

EXPEDIENTE
1282667

ANUALIDAD DE PAGO
1ª

IMPORTES POR ANUALIDAD

	2023	2024	2025	2026	2027
IMPORTE MÁXIMO SUBVENCIONABLE	2.766,50 €	2.766,50 €	2.305,34 €	2.305,34 €	2.305,34 €
IMPORTE MEDIO DE TRANSFERENCIA (€/ha)	181,41 €	181,41 €	151,17 €	151,17 €	151,17 €

RESUMEN DE UNIDADES

Cód	GRUPO DE PAGO	Sup. Dec. Admisible (ha)	Sup. Comprometida (ha)	Sup. ajustada compromiso (1) (ha)	% sobredec.	Sup. Resuelta (ha)	Importe Declarado	Importe Topado	Importe Resuelto	Importe tras sobredec.
416	HERBÁCEOS	15,25		15,25	0,00	15,25	2.766,50	2.766,50	2.766,50	2.766,50
TOTAL		15,25	15,25	15,25		15,25	2.766,50	2.766,50	2.766,50	2.766,50

APLICACIÓN DE REDUCCIONES Y PENALIZACIONES

GRUPO DE PAGO	Importe Calculado	Importe prereduc.	Criterios de subvencionabilidad y compromisos	Presentación tardía	Omisión declaración	Condicionalidad	IMPORTE (Euros) RESUELTO
HERBÁCEOS	2.766,50	2.766,50	0,00	0,00	0,00	0,00	2.766,50
TOTAL	2.766,50	2.766,50					2.766,50

RESUMEN DE PAGOS

	IMPORTE (Euros)			
	RESUELTO	FEADER	MAPA	CAPADR
HERBÁCEOS - Pago realizado	2.766,50 €	2.351,53 €	271,39 €	143,58 €

RECINTOS RESUELTOS

REF.	REFERENCIA SIGPAC	CULTIVO	DESCRIPCIÓN CULTIVO	S/R G.PAGO	PEND. MEDIA (%)	SUP. DEC. ADMISIBLE (ha)	SUP. COMPROM. (ha)	SUP. AJUSTADA COMPR.(1) (ha)	SUP. CONY. SIGPAC (ha)	SUP. CERTIE (ha)	SUP. CAMPO (ha)	SUP. CAMPO DETER. CULT. DECLARADO (ha)	SUP. DEC. REDUCIDA (ha)	SUP. RESUELTA (ha)
5811382	18-167-014-00150-001	5000	CEBADA-SIN VARIEDAD	S	416	3,70	12,10	12,10	12,10	12,10			12,10	12,10
5811384	18-167-014-00133-001	50004	GARBANZOS-GARBANZO DE PEDROSILLO	S	416	3,80	0,54	0,54	0,54	0,54			0,54	0,54
5811477	18-167-014-00150-001	50004	GARBANZOS-GARBANZO DE PEDROSILLO	S	416	3,70	2,61	2,61	2,61	2,61			2,61	2,61

(1) Superficie declarada admisible ajustada con la superficie comprometida.
(2) Factor de penalización valorando el alcance para el tipo de compromiso.

Puede verificar la integridad de una copia de este documento mediante la lectura del código QR adjunto o mediante el acceso a la dirección <https://ws050.juntadeandalucia.es/verificarFirma> indicando el código de VERIFICACIÓN

FIRMADO POR

RAQUEL MARIA ESPIN CRESPO

17/12/2024

VERIFICACIÓN

Pk2jm6UYDU9J72AMTZUYRN3GET48NG

PÁG. 4261/9349





APELLIDOS Y NOMBRE / RAZÓN SOCIAL
EL CERRON C.B.

NIF ****3667* **EXPEDIENTE** 1130472 **ANUALIDAD DE PAGO** 1ª

IMPORTE POR ANUALIDAD

	2023	2024	2025	2026	2027
IMPORTE MÁXIMO SUBVENCIONABLE	4.816,34 €	4.816,34 €	4.816,34 €	4.013,62 €	4.013,62 €
IMPORTE MEDIO DE TRANSFERENCIA (€/ha)	290,49 €	290,49 €	290,49 €	242,08 €	242,08 €

RESUMEN DE UNIDADES

Cód	GRUPO DE PAGO	Sup. Dec. Admisible (ha)	Sup. Comprometida (ha)	Sup. ajustada compromiso (1) (ha)	% sobredecc.	Sup. Resuelta (ha)	Importe Declarado	Importe Topado	Importe Resuelto	Importe tras sobredecc.
419	OLIVAR	13,53		13,53	0,00	13,53	4.024,90	4.024,90	4.024,90	4.024,90
422	FRUTALES SECANO	3,05		3,05	0,00	3,05	791,44	791,44	791,44	791,44
TOTAL		16,58	16,58	16,58		16,58	4.816,34	4.816,34	4.816,34	4.816,34

APLICACIÓN DE REDUCCIONES Y PENALIZACIONES

GRUPO DE PAGO	Importe Calculado	Importe prereduc.	Criterios de subvencionabilidad y compromisos	Presentación tardía	Omisión declaración	Condicionalidad	IMPORTE (Euros) RESUELTO
FRUTALES SECANO	791,44	791,44	0,00	0,00	0,00	0,00	791,44
OLIVAR	4.024,90	4.024,90	0,00	0,00	0,00	0,00	4.024,90
TOTAL	4.816,34	4.816,34					4.816,34

RESUMEN DE PAGOS

	RESUELTO	FEADER	MAPA	CAPADR
FRUTALES SECANO - Pago realizado	791,44 €	672,72 €	77,64 €	41,08 €
OLIVAR - Pago realizado	4.024,90 €	3.421,17 €	394,84 €	208,89 €
TOTAL	4.816,34 €	4.093,89 €	472,48 €	249,97 €

RECINTOS RESUELTOS

REE	REFERENCIA SIGPAC	CULTIVO DESCRIPCIÓN CULTIVO	S/R G.PAGO	PEND. MEDIA (%)	SUP. DEC. ADMISIBLE (ha)	SUP. COMPROM. (ha)	SUP. AJUSTADA COMPROM. (1) (ha)	SUP. CONV. SIGPAC (ha)	SUP. CERTIF. (ha)	SUP. CAMPO (ha)	SUP. CAMPO DETER. CULT. DECLARADO (ha)	SUP. DEC. REDUCIDA (ha)	SUP. RESUELTA (ha)
-1008478	18-091-072-00094-011	101010 OLIVAR-PICUAL	S	419	27,70	0,17	0,17	0,17	0,17			0,17	0,17
-994206	18-091-072-00094-015	101010 OLIVAR-PICUAL	S	419	27,60	0,58	0,58	0,58	0,58			0,58	0,58
-994198	18-091-070-00092-006	101010 OLIVAR-PICUAL	S	419	8,80	0,37	0,37	0,37	0,37			0,37	0,37
-994190	18-091-069-00123-005	101010 OLIVAR-PICUAL	S	419	20,70	0,07	0,07	0,07	0,07			0,07	0,07
-994189	18-091-069-00123-002	101010 OLIVAR-PICUAL	R	419	12,80	0,02	0,02	0,02	0,02			0,02	0,02
-994187	18-091-069-00059-017	101010 OLIVAR-PICUAL	S	419	31,40	1,45	1,45	1,45	1,45			1,45	1,45
-994184	18-091-069-00059-013	101010 OLIVAR-PICUAL	S	419	19,70	0,80	0,80	0,80	0,80			0,80	0,80
4809721	18-091-069-00081-004	101010 OLIVAR-PICUAL	R	419	6,80	1,10	1,10	1,10	1,10			1,10	1,10
4809729	18-091-069-00081-005	101010 OLIVAR-PICUAL	R	419	10,10	0,58	0,58	0,58	0,58			0,58	0,58
4811430	18-091-069-00122-004	101010 OLIVAR-PICUAL	S	419	7,80	5,88	5,88	5,88	5,88			5,88	5,88
5252355	18-080-002-00131-004	101010 OLIVAR-PICUAL	S	419	52,80	0,20	0,20	0,20	0,20			0,20	0,20
5252362	18-080-002-00132-001	101010 OLIVAR-PICUAL	S	419	42,40	0,08	0,08	0,08	0,08			0,08	0,08
5252363	18-080-002-00132-002	101010 OLIVAR-PICUAL	S	419	27,80	0,41	0,41	0,41	0,41			0,41	0,41
5252408	18-088-002-00036-005	101010 OLIVAR-PICUAL	S	419	15,50	1,31	1,31	1,31	1,31			1,31	1,31
5252412	18-088-002-00049-004	101010 OLIVAR-PICUAL	S	419	23,70	0,17	0,17	0,17	0,17			0,17	0,17
5259822	18-091-070-00092-005	101010 OLIVAR-PICUAL	S	419	14,90	0,34	0,34	0,34	0,34			0,34	0,34
-994204	18-091-072-00086-004	104007 ALMENDROS-COMUNA	S	422	3,80	0,54	0,54	0,54	0,54			0,54	0,54
5252403	18-088-002-00035-002	104007 ALMENDROS-COMUNA	S	422	21,80	0,96	0,96	0,96	0,96			0,96	0,96
5252406	18-088-002-00036-003	104007 ALMENDROS-COMUNA	S	422	12,50	0,37	0,37	0,37	0,37			0,37	0,37
5252407	18-088-002-00036-004	104007 ALMENDROS-COMUNA	S	422	30,80	1,18	1,18	1,18	1,18			1,18	1,18

(1) Superficie declarada admisible ajustada con la superficie comprometida.
(2) Factor de penalización valorando el alcance para el tipo de compromiso.

Puede verificar la integridad de una copia de este documento mediante la lectura del código QR adjunto o mediante el acceso a la dirección <https://ws050.juntadeandalucia.es/verificarFirma> indicando el código de VERIFICACIÓN

FIRMADO POR

RAQUEL MARIA ESPIN CRESPO

17/12/2024

VERIFICACIÓN

Pk2jm6UYDU9J72AMTZUYRN3GET48NG

PÁG. 4262/9349






INCIDENCIAS

INCIDENCIA DESCRIPCIÓN

4272	<p>Verifica que las líneas de declaración de las Solicitudes Únicas no tienen solapes con la capa de Retroactividad Gráfica (ambas de la misma campaña) a nivel de expediente/línea de declaración gráfica de la solicitud.</p> <p>Ref:5261207 Recinto:18-091-069-00123-00003 Cultivo: - Agregado de la referencia del recinto.:0 Zona de la referencia del recinto.:0 Superficie solapada.:0,2 Id. Incid.:100998120</p> <p>Ref:5261206 Recinto:18-091-069-00123-00004 Cultivo: - Agregado de la referencia del recinto.:0 Zona de la referencia del recinto.:0 Superficie solapada.:0,02 Id. Incid.:100998118</p> <p>Ref:5261206 Recinto:18-091-069-00123-00004 Cultivo: - Agregado de la referencia del recinto.:0 Zona de la referencia del recinto.:0 Superficie solapada.:0,08 Id. Incid.:100998119</p>
100402	<p>Recinto solicitado no forma parte de ningún organismo de control autorizado para la producción ecológica en Andalucía o fecha de inscripción posterior al plazo establecido (Anexo I. Criterios de Subvencionabilidad. Orden 28 de marzo de 2023).</p> <p>Ref:5261207 Recinto:18-091-069-00123-00003 Cultivo:62000 PASTOS PERMANENTES DE 5 O MAS AÑOS-SIN VARIEDAD Secano</p> <p>Ref:5261206 Recinto:18-091-069-00123-00004 Cultivo:62000 PASTOS PERMANENTES DE 5 O MAS AÑOS-SIN VARIEDAD Secano</p> <p>Ref:4809693 Recinto:18-091-072-00094-00007 Cultivo:62000 PASTOS PERMANENTES DE 5 O MAS AÑOS-SIN VARIEDAD Secano</p>
100406	<p>Grupo de cultivo declarado en el recinto no coincide con el grupo de cultivo existente en el organismo de control autorizado para la producción ecológica en Andalucía (Anexo I. Criterios de Subvencionabilidad. Orden 28 de marzo de 2023).</p> <p>Ref:5261207 Recinto:18-091-069-00123-00003 Cultivo:62000 PASTOS PERMANENTES DE 5 O MAS AÑOS-SIN VARIEDAD Secano</p> <p>Grupo de SIPEA:OLIVAR</p> <p>Ref:5261206 Recinto:18-091-069-00123-00004 Cultivo:62000 PASTOS PERMANENTES DE 5 O MAS AÑOS-SIN VARIEDAD Secano</p> <p>Grupo de SIPEA:OLIVAR</p> <p>Ref:4809693 Recinto:18-091-072-00094-00007 Cultivo:62000 PASTOS PERMANENTES DE 5 O MAS AÑOS-SIN VARIEDAD Secano</p> <p>Grupo de SIPEA:OLIVAR</p>
100411	<p>Recinto no admisible por no estar asociado en SIGGAN a una explotación ganadera (Artículo 10 de la Orden de 28 de marzo de 2023).</p> <p>Ref:5252364 Recinto:18-080-002-00132-00004 Cultivo:62000 PASTOS PERMANENTES DE 5 O MAS AÑOS-SIN VARIEDAD Secano</p> <p>Ref:5261207 Recinto:18-091-069-00123-00003 Cultivo:62000 PASTOS PERMANENTES DE 5 O MAS AÑOS-SIN VARIEDAD Secano</p> <p>Ref:5261206 Recinto:18-091-069-00123-00004 Cultivo:62000 PASTOS PERMANENTES DE 5 O MAS AÑOS-SIN VARIEDAD Secano</p> <p>Ref:4809693 Recinto:18-091-072-00094-00007 Cultivo:62000 PASTOS PERMANENTES DE 5 O MAS AÑOS-SIN VARIEDAD Secano</p>
100424	<p>Solicita recinto que no está comprometido para la operación.</p> <p>Ref:5252364 Recinto:18-080-002-00132-00004 Cultivo:62000 PASTOS PERMANENTES DE 5 O MAS AÑOS-SIN VARIEDAD Secano</p> <p>Ref:5261207 Recinto:18-091-069-00123-00003 Cultivo:62000 PASTOS PERMANENTES DE 5 O MAS AÑOS-SIN VARIEDAD Secano</p> <p>Ref:5261206 Recinto:18-091-069-00123-00004 Cultivo:62000 PASTOS PERMANENTES DE 5 O MAS AÑOS-SIN VARIEDAD Secano</p> <p>Ref:4809693 Recinto:18-091-072-00094-00007 Cultivo:62000 PASTOS PERMANENTES DE 5 O MAS AÑOS-SIN VARIEDAD Secano</p>

(1) Superficie declarada admisible ajustada con la superficie comprometida.
 (2) Factor de penalización valorando el alcance para el tipo de compromiso.

Puede verificar la integridad de una copia de este documento mediante la lectura del código QR adjunto o mediante el acceso a la dirección https://ws050.juntadeandalucia.es/verificarFirma indicando el código de VERIFICACIÓN			
FIRMADO POR	RAQUEL MARIA ESPIN CRESPO	17/12/2024	
VERIFICACIÓN	Pk2jm6UYDU9J72AMTZUYRN3GET48NG	PÁG. 4263/9349	



APELLIDOS Y NOMBRE / RAZÓN SOCIAL

ELVIRA CACERES ANDRES

NIF
****1394*

EXPEDIENTE
1174968

ANUALIDAD DE PAGO
1ª

IMPORTES POR ANUALIDAD

	2023	2024	2025	2026	2027
IMPORTE MÁXIMO SUBVENCIONABLE	330,20 €	330,20 €	330,20 €	275,17 €	275,17 €
IMPORTE MEDIO DE TRANSFERENCIA (€/ha)	297,48 €	297,48 €	297,48 €	247,90 €	247,90 €

RESUMEN DE UNIDADES

Cód	GRUPO DE PAGO	Sup. Dec. Admisible (ha)	Sup. Comprometida (ha)	Sup. ajustada compromiso (1) (ha)	% sobredec.	Sup. Resuelta (ha)	Importe Declarado	Importe Topado	Importe Resuelto	Importe tras sobredec.
419	OLIVAR	1,11		1,11	0,00	1,11	330,20	330,20	330,20	330,20
TOTAL		1,11	1,11	1,11		1,11	330,20	330,20	330,20	330,20

APLICACIÓN DE REDUCCIONES Y PENALIZACIONES

GRUPO DE PAGO	Importe Calculado	Importe prereduc.	Criterios de subvencionabilidad y compromisos	Presentación tardía	Omisión declaración	Condicionalidad	IMPORTE (Euros) RESUELTO
OLIVAR	330,20	330,20	0,00	0,00	0,00	0,00	330,20
TOTAL	330,20	330,20					330,20

RESUMEN DE PAGOS

	IMPORTE (Euros)			
	RESUELTO	FEADER	MAPA	CAPADR
OLIVAR - Pago realizado	330,20 €	280,67 €	32,39 €	17,14 €

RECINTOS RESUELTOS

REF.	REFERENCIA SIGPAC	CULTIVO	DESCRIPCIÓN CULTIVO	S/R G.PAGO	PEND. MEDIA (%)	SUP. DEC. ADMISIBLE (ha)	SUP. COMPROM. (ha)	SUP. AJUSTADA COMPR.(1) (ha)	SUP. CONY. SIGPAC (ha)	SUP. CERTIE (ha)	SUP. CAMPO (ha)	SUP. CAMPO DETER. CULT. DECLARADO (ha)	SUP. DEC. REDUCIDA (ha)	SUP. RESUELTA (ha)
-997243	18-046-008-00106-001	101010	OLIVAR-PICUAL	S	419	5,20	1,11	1,11	1,11	1,11			1,11	1,11

(1) Superficie declarada admisible ajustada con la superficie comprometida.
(2) Factor de penalización valorando el alcance para el tipo de compromiso.

Puede verificar la integridad de una copia de este documento mediante la lectura del código QR adjunto o mediante el acceso a la dirección <https://ws050.juntadeandalucia.es/verificarFirma> indicando el código de VERIFICACIÓN

FIRMADO POR	RAQUEL MARIA ESPIN CRESPO	17/12/2024	
VERIFICACIÓN	Pk2jm6UYDU9J72AMTZUYRN3GET48NG	PÁG. 4264/9349	



APELLIDOS Y NOMBRE / RAZÓN SOCIAL ESCOBAR RUBIO FRANCISCO JESUS
NIF ****5567*
EXPEDIENTE 1244213
ANUALIDAD DE PAGO 1ª

IMPORTES POR ANUALIDAD

	2023	2024	2025	2026	2027
IMPORTE MÁXIMO SUBVENCIONABLE	558,05 €	558,05 €	558,05 €	465,05 €	465,05 €
IMPORTE MEDIO DE TRANSFERENCIA (€/ha)	419,59 €	419,59 €	419,59 €	349,66 €	349,66 €

RESUMEN DE UNIDADES

Cód	GRUPO DE PAGO	Sup. Dec. Admisible (ha)	Sup. Comprometida (ha)	Sup. ajustada compromiso (1) (ha)	% sobredec.	Sup. Resuelta (ha)	Importe Declarado	Importe Topado	Importe Resuelto	Importe tras sobredec.
423	FRUTALES REGADÍO	1,33		1,33	0,00	1,33	558,05	558,05	558,05	558,05
TOTAL		1,33	1,33	1,33		1,33	558,05	558,05	558,05	558,05

APLICACIÓN DE REDUCCIONES Y PENALIZACIONES

GRUPO DE PAGO	Importe Calculado	Importe prereduc.	Criterios de subvencionabilidad y compromisos	Presentación tardía	Omisión declaración	Condicionalidad	IMPORTE (Euros) RESUELTO
FRUTALES REGADÍO	558,05	558,05	0,00	0,00	0,00	0,00	558,05
TOTAL	558,05	558,05					558,05

RESUMEN DE PAGOS

	IMPORTE (Euros)			
	RESUELTO	FEADER	MAPA	CAPADR
FRUTALES REGADÍO - Pago realizado	558,05 €	474,34 €	54,74 €	28,97 €

RECINTOS RESUELTOS

REF.	REFERENCIA SIGPAC	CULTIVO DESCRIPCIÓN CULTIVO	S/R G.PAGO	PEND. MEDIA (%)	SUP. DEC. ADMISIBLE (ha)	SUP. COMPROM. (ha)	SUP. AJUSTADA COMPR.(1) (ha)	SUP. CONY. SIGPAC (ha)	SUP. CERTIE (ha)	SUP. CAMPO (ha)	SUP. CAMPO DETER. CULT. DECLARADO (ha)	SUP. DEC. REDUCIDA (ha)	SUP. RESUELTA (ha)
4646683	18-161-037-00101-001	104111 ALMENDROS-MAKAKO	R 423	14,20	1,33	1,33	1,33		1,33			1,33	1,33

INCIDENCIAS

INCIDENCIA DESCRIPCIÓN

- 219 Superficie declarada sobre un mismo recinto, en un mismo expediente, mayor que la superficie total del recinto SIGPAC.
Ref:-1513645 Recinto:18-161-037-00101-00003 Cultivo:104111 ALMENDROS-MAKAKO Secano Suma de superficies declaradas para este recinto por el solicitante (Áreas):7 Superficie SIGPAC total para el recinto (Áreas):4 Exceso de superficie declarada (Hectáreas):0,03
- 226 Recinto abandonado según SIGPAC por el que solicita alguna ayuda/práctica.
Ref:-1513645 Recinto:18-161-037-00101-00003 Cultivo:104111 ALMENDROS-MAKAKO Secano
- 3790 Recinto declarado inactivo
Ref:-1513645 Recinto:18-161-037-00101-00003 Cultivo: -
- 100400 Recinto con cultivo, variedad, régimen de explotación o uso Sigpac no compatible con la operación solicitada (Anexo IV.I Cultivos y variedades elegibles para las Intervenciones. Orden de 28 de marzo de 2023).
Ref:-1513645 Recinto:18-161-037-00101-00003 Cultivo:104111 ALMENDROS-MAKAKO Secano Uso:TA
- 100424 Solicita recinto que no está comprometido para la operación.
Ref:-1513645 Recinto:18-161-037-00101-00003 Cultivo:104111 ALMENDROS-MAKAKO Secano
Ref:-568827 Recinto:18-161-037-00102-00001 Cultivo:104111 ALMENDROS-MAKAKO Secano
Ref:-568833 Recinto:18-161-037-00102-00003 Cultivo:112002 NOGALES-CHANDLER Secano

(1) Superficie declarada admisible ajustada con la superficie comprometida.
 (2) Factor de penalización valorando el alcance para el tipo de compromiso.

Puede verificar la integridad de una copia de este documento mediante la lectura del código QR adjunto o mediante el acceso a la dirección https://ws050.juntadeandalucia.es/verificarFirma indicando el código de VERIFICACIÓN			
FIRMADO POR	RAQUEL MARIA ESPIN CRESPO	17/12/2024	
VERIFICACIÓN	Pk2jm6UYDU9J72AMTZUYRN3GET48NG	PÁG. 4265/9349	



APELLIDOS Y NOMBRE / RAZÓN SOCIAL

ESCUADERO BLANQUEZ DAVID

NIF
***5017*

EXPEDIENTE
1257956

ANUALIDAD DE PAGO
1ª

IMPORTES POR ANUALIDAD

	2023	2024	2025	2026	2027
IMPORTE MÁXIMO SUBVENCIONABLE	698,03 €	698,03 €	698,03 €	581,69 €	581,69 €
IMPORTE MEDIO DE TRANSFERENCIA (€/ha)	259,49 €	259,49 €	259,49 €	216,24 €	216,24 €

RESUMEN DE UNIDADES

Cód	GRUPO DE PAGO	Sup. Dec. Admisible (ha)	Sup. Comprometida (ha)	Sup. ajustada compromiso (1) (ha)	% sobredec.	Sup. Resuelta (ha)	Importe Declarado	Importe Topado	Importe Resuelto	Importe tras sobredec.
422	FRUTALES SECANO	2,69		2,69	0,00	2,69	698,03	698,03	698,03	698,03
TOTAL		2,69	2,69	2,69		2,69	698,03	698,03	698,03	698,03

APLICACIÓN DE REDUCCIONES Y PENALIZACIONES

GRUPO DE PAGO	Importe Calculado	Importe prereduc.	Criterios de subvencionabilidad y compromisos	Presentación tardía	Omisión declaración	Condicionalidad	IMPORTE (Euros) RESUELTO
FRUTALES SECANO	698,03		0,00	0,00	0,00	0,00	698,03
TOTAL	698,03	698,03					698,03

RESUMEN DE PAGOS

	IMPORTE (Euros)			
	RESUELTO	FEADER	MAPA	CAPADR
FRUTALES SECANO - Pago realizado	698,03 €	593,33 €	68,48 €	36,22 €

RECINTOS RESUELTOS

REF.	REFERENCIA SIGPAC	CULTIVO	DESCRIPCIÓN CULTIVO	S/R	G.PAGO	PEND. MEDIA (%)	SUP. DEC. ADMISIBLE (ha)	SUP. COMPROM. (ha)	SUP. AJUSTADA COMPR.(1) (ha)	SUP. CONY. SIGPAC (ha)	SUP. CERTIE (ha)	SUP. CAMPO (ha)	SUP. CAMPO DETER. CULT. DECLARADO (ha)	SUP. DEC. REDUCIDA (ha)	SUP. RESUELTA (ha)
-928010	18-087-009-00065-003	104057	ALMENDROS-AVIJOR	S	422	11,20	0,21	0,21	0,21		0,21			0,21	0,21
-928008	18-087-009-00065-002	104057	ALMENDROS-AVIJOR	S	422	10,20	2,00	2,00	2,00		2,00			2,00	2,00
-928007	18-087-009-00065-005	104057	ALMENDROS-AVIJOR	S	422	14,80	0,48	0,48	0,48		0,48			0,48	0,48

INCIDENCIAS

INCIDENCIA DESCRIPCIÓN

100424 Solicita recinto que no está comprometido para la operación.
 Ref.-928018 Recinto:18-087-009-00059-00002 Cultivo:104057 ALMENDROS-AVIJOR Secano
 Ref.-928019 Recinto:18-087-009-00062-00001 Cultivo:104020 ALMENDROS-GUARA Secano

(1) Superficie declarada admisible ajustada con la superficie comprometida.
 (2) Factor de penalización valorando el alcance para el tipo de compromiso.

Puede verificar la integridad de una copia de este documento mediante la lectura del código QR adjunto o mediante el acceso a la dirección https://ws050.juntadeandalucia.es/verificarFirma indicando el código de VERIFICACIÓN			
FIRMADO POR	RAQUEL MARIA ESPIN CRESPO	17/12/2024	
VERIFICACIÓN	Pk2jm6UYDU9J72AMTZUYRN3GET48NG	PÁG. 4266/9349	



APELLIDOS Y NOMBRE / RAZÓN SOCIAL

ESCUDERO CONTRERAS FRANCISCO

NIF

****1618*

EXPEDIENTE

1055386

ANUALIDAD DE PAGO

1ª

IMPORTE POR ANUALIDAD

	2023	2024	2025	2026	2027
IMPORTE MÁXIMO SUBVENCIONABLE	1.551,75 €	1.551,75 €	1.551,75 €	1.293,12 €	1.293,12 €
IMPORTE MEDIO DE TRANSFERENCIA (€/ha)	259,49 €	259,49 €	259,49 €	216,24 €	216,24 €

RESUMEN DE UNIDADES

Cód	GRUPO DE PAGO	Sup. Dec. Admisible (ha)	Sup. Comprometida (ha)	Sup. ajustada compromiso (1) (ha)	% sobredec.	Sup. Resuelta (ha)	Importe Declarado	Importe Topado	Importe Resuelto	Importe tras sobredec.
422	FRUTALES SECANO	5,98		5,98	0,00	5,98	1.551,75	1.551,75	1.551,75	1.551,75
TOTAL		5,98	5,98	5,98		5,98	1.551,75	1.551,75	1.551,75	1.551,75

APLICACIÓN DE REDUCCIONES Y PENALIZACIONES

GRUPO DE PAGO	Importe Calculado	Importe prereduc.	Criterios de subvencionabilidad y compromisos	Presentación tardía	Omisión declaración	Condicionalidad	IMPORTE (Euros) RESUELTO
FRUTALES SECANO	1.551,75		0,00	0,00	0,00	0,00	1.551,75
TOTAL	1.551,75	1.551,75					1.551,75

RESUMEN DE PAGOS

	IMPORTE (Euros)			
	RESUELTO	FEADER	MAPA	CAPADR
FRUTALES SECANO - Pago realizado	1.551,75 €	1.318,99 €	152,23 €	80,53 €

RECINTOS RESUELTOS

REF.	REFERENCIA SIGPAC	CULTIVO DESCRIPCIÓN CULTIVO	S/R G.PAGO	PEND. MEDIA (%)	SUP. DEC. ADMISIBLE (ha)	SUP. COMPROM. (ha)	SUP. AJUSTADA COMPROM. (1) (ha)	SUP. CONY. SIGPAC (ha)	SUP. CERTIE (ha)	SUP. CAMPO (ha)	SUP. CAMPO DETER. CULT. DECLARADO (ha)	SUP. DEC. REDUCIDA (ha)	SUP. RESUELTA (ha)
-918315	18-180-003-00189-007	104007 ALMENDROS-COMUNA	S 422	65,10	0,07	0,07	0,07		0,07			0,07	0,07
-918314	18-180-003-00189-006	104007 ALMENDROS-COMUNA	S 422	44,30	0,07	0,07	0,07		0,07			0,07	0,07
-918313	18-180-003-00189-004	104007 ALMENDROS-COMUNA	S 422	24,20	0,36	0,36	0,36		0,36			0,36	0,36
-918312	18-180-003-00189-002	104007 ALMENDROS-COMUNA	S 422	49,30	0,25	0,25	0,25		0,25			0,25	0,25
-918311	18-180-003-00028-002	104007 ALMENDROS-COMUNA	S 422	36,90	0,12	0,12	0,12		0,12			0,12	0,12
-713636	18-180-003-00170-001	104007 ALMENDROS-COMUNA	S 422	21,80	0,29	0,29	0,29		0,29			0,29	0,29
-713635	18-180-003-00139-001	104024 ALMENDROS-MARCONA	S 422	25,30	0,40	0,40	0,40		0,45			0,40	0,40
4763202	18-180-005-00592-002	104007 ALMENDROS-COMUNA	S 422	46,50	0,17	0,17	0,17		0,17			0,17	0,17
1700000003497020	18-180-002-00012-001	104007 ALMENDROS-COMUNA	S 422	56,30	0,26	0,26	0,26		0,26			0,26	0,26
1700000003497021	18-180-003-00028-001	104007 ALMENDROS-COMUNA	S 422	29,00	0,52	0,52	0,52		0,52			0,52	0,52
1700000003497022	18-180-003-00189-001	104007 ALMENDROS-COMUNA	S 422	42,90	0,24	0,24	0,24		0,24			0,24	0,24
1700000003497023	18-180-002-00337-001	104007 ALMENDROS-COMUNA	S 422	60,10	0,11	0,11	0,11		0,17			0,11	0,11
1700000003497024	18-180-002-00321-001	104007 ALMENDROS-COMUNA	S 422	47,90	0,62	0,62	0,62		0,62			0,62	0,62
1700000003497025	18-180-002-00271-001	104007 ALMENDROS-COMUNA	S 422	60,10	0,73	0,73	0,73		0,85			0,73	0,73
1700000003497026	18-180-002-00273-001	104007 ALMENDROS-COMUNA	S 422	42,30	0,27	0,27	0,27		0,27			0,27	0,27
1700000003497027	18-180-003-00170-001	104024 ALMENDROS-MARCONA	S 422	21,80	0,32	0,32	0,32		0,32			0,32	0,32
1700000003497028	18-180-003-00139-001	104007 ALMENDROS-COMUNA	S 422	25,30	0,80	0,80	0,80		0,89			0,80	0,80
1700000003497033	18-180-002-00014-001	104007 ALMENDROS-COMUNA	S 422	44,80	0,38	0,38	0,38		0,42			0,38	0,38

(1) Superficie declarada admisible ajustada con la superficie comprometida.
 (2) Factor de penalización valorando el alcance para el tipo de compromiso.

Puede verificar la integridad de una copia de este documento mediante la lectura del código QR adjunto o mediante el acceso a la dirección https://ws050.juntadeandalucia.es/verificarFirma indicando el código de VERIFICACIÓN			
FIRMADO POR	RAQUEL MARIA ESPIN CRESPO	17/12/2024	
VERIFICACIÓN	Pk2jm6UYDU9J72AMTZUYRN3GET48NG	PÁG. 4267/9349	



APELLIDOS Y NOMBRE / RAZÓN SOCIAL

ESCUADERO GOMEZ CARMEN

NIF
***6126*

EXPEDIENTE
1143497

ANUALIDAD DE PAGO
1ª

IMPORTES POR ANUALIDAD

	2023	2024	2025	2026	2027
IMPORTE MÁXIMO SUBVENCIONABLE	1.224,79 €	1.224,79 €	1.224,79 €	1.020,65 €	1.020,65 €
IMPORTE MEDIO DE TRANSFERENCIA (€/ha)	259,49 €	259,49 €	259,49 €	216,24 €	216,24 €

RESUMEN DE UNIDADES

Cód	GRUPO DE PAGO	Sup. Dec. Admisible (ha)	Sup. Comprometida (ha)	Sup. ajustada compromiso (1) (ha)	% sobredec.	Sup. Resuelta (ha)	Importe Declarado	Importe Topado	Importe Resuelto	Importe tras sobredec.
422	FRUTALES SECANO	4,72		4,72	0,00	4,72	1.224,79	1.224,79	1.224,79	1.224,79
TOTAL		4,72	4,72	4,72		4,72	1.224,79	1.224,79	1.224,79	1.224,79

APLICACIÓN DE REDUCCIONES Y PENALIZACIONES

GRUPO DE PAGO	Importe Calculado	Importe prereduc.	Criterios de subvencionabilidad y compromisos	Presentación tardía	Omisión declaración	Condicionalidad	IMPORTE (Euros) RESUELTO
FRUTALES SECANO	1.224,79	1.224,79	0,00	0,00	0,00	0,00	1.224,79
TOTAL	1.224,79	1.224,79					1.224,79

RESUMEN DE PAGOS

	IMPORTE (Euros)			
	RESUELTO	FEADER	MAPA	CAPADR
FRUTALES SECANO - Pago realizado	1.224,79 €	1.041,07 €	120,15 €	63,57 €

RECINTOS RESUELTOS

REF.	REFERENCIA SIGPAC	CULTIVO	DESCRIPCIÓN CULTIVO	S/R G.PAGO	PEND. MEDIA (%)	SUP. DEC. ADMISIBLE (ha)	SUP. COMPROM. (ha)	SUP. AJUSTADA COMPROM. (1) (ha)	SUP. CONY. SIGPAC (ha)	SUP. CERTIE (ha)	SUP. CAMPO (ha)	SUP. CAMPO DETER. CULT. DECLARADO (ha)	SUP. DEC. REDUCIDA (ha)	SUP. RESUELTA (ha)
4763398	18-180-003-00172-001	104007	ALMENDROS-COMUNA	S 422	35,60	0,57	0,57	0,57		0,70			0,57	0,57
6913735	18-180-003-00171-001	104007	ALMENDROS-COMUNA	S 422	33,80	0,58	0,58	0,58		0,58			0,58	0,58
6913753	18-180-003-00115-001	104007	ALMENDROS-COMUNA	S 422	37,30	0,99	0,99	0,99		1,54			0,99	0,99
1700000003511768	18-180-002-00044-001	104007	ALMENDROS-COMUNA	S 422	32,10	1,64	1,64	1,64		2,04			1,64	1,64
1700000003511772	18-180-002-00176-002	104007	ALMENDROS-COMUNA	S 422	50,80	0,17	0,17	0,17		0,25			0,17	0,17
1700000003511773	18-180-002-00088-001	104007	ALMENDROS-COMUNA	S 422	48,70	0,21	0,21	0,21		0,21			0,21	0,21
1700000003511774	18-180-003-00196-001	104007	ALMENDROS-COMUNA	S 422	35,00	0,56	0,56	0,56		0,71			0,56	0,56

(1) Superficie declarada admisible ajustada con la superficie comprometida.
(2) Factor de penalización valorando el alcance para el tipo de compromiso.

Puede verificar la integridad de una copia de este documento mediante la lectura del código QR adjunto o mediante el acceso a la dirección <https://ws050.juntadeandalucia.es/verificarFirma> indicando el código de VERIFICACIÓN

FIRMADO POR	RAQUEL MARIA ESPIN CRESPO	17/12/2024	
VERIFICACIÓN	Pk2jm6UYDU9J72AMTZUYRN3GET48NG	PÁG. 4268/9349	



APELLIDOS Y NOMBRE / RAZÓN SOCIAL
 ESCUDERO LINARES JOSE CRISTOBAL

NIF
 ***9511*

EXPEDIENTE
 1053512

ANUALIDAD DE PAGO
 1ª

IMPORTES POR ANUALIDAD

	2023	2024	2025	2026	2027
IMPORTE MÁXIMO SUBVENCIONABLE	1.076,88 €	1.076,88 €	1.076,88 €	897,40 €	897,40 €
IMPORTE MEDIO DE TRANSFERENCIA (€/ha)	259,49 €	259,49 €	259,49 €	216,24 €	216,24 €

RESUMEN DE UNIDADES

Cód	GRUPO DE PAGO	Sup. Dec. Admisible (ha)	Sup. Comprometida (ha)	Sup. ajustada compromiso (1) (ha)	% sobredec.	Sup. Resuelta (ha)	Importe Declarado	Importe Topado	Importe Resuelto	Importe tras sobredec.
422	FRUTALES SECANO	4,15		4,15	0,00	4,15	1.076,88	1.076,88	1.076,88	1.076,88
TOTAL		4,15	4,15	4,15		4,15	1.076,88	1.076,88	1.076,88	1.076,88

APLICACIÓN DE REDUCCIONES Y PENALIZACIONES

GRUPO DE PAGO	Importe Calculado	Importe prereduc.	Criterios de subvencionabilidad y compromisos	Presentación tardía	Omisión declaración	Condicionalidad	IMPORTE (Euros) RESUELTO
FRUTALES SECANO	1.076,88	1.076,88	0,00	0,00	0,00	0,00	1.076,88
TOTAL	1.076,88	1.076,88					1.076,88

RESUMEN DE PAGOS

	IMPORTE (Euros)			
	RESUELTO	FEADER	MAPA	CAPADR
FRUTALES SECANO - Pago realizado	1.076,88 €	915,35 €	105,64 €	55,89 €

RECINTOS RESUELTOS

REF.	REFERENCIA SIGPAC	CULTIVO	DESCRIPCIÓN CULTIVO	S/R G.PAGO	PEND. MEDIA (%)	SUP. DEC. ADMISIBLE (ha)	SUP. COMPROM. (ha)	SUP. AJUSTADA COMPROM. (1) (ha)	SUP. CONY. SIGPAC (ha)	SUP. CERTIE (ha)	SUP. CAMPO (ha)	SUP. CAMPO DETER. CULT. DECLARADO (ha)	SUP. DEC. REDUCIDA (ha)	SUP. RESUELTA (ha)
1700000006284088	18-185-009-00008-002	104007	ALMENDROS-COMUNA	S 422	45,30	0,94	0,94	0,94	0,94	0,94				0,94
1700000006284089	18-185-010-00068-012	104007	ALMENDROS-COMUNA	S 422	52,40	0,08	0,08	0,08	0,08	0,08				0,08
1700000006284090	18-185-009-00008-005	104007	ALMENDROS-COMUNA	S 422	38,30	0,71	0,71	0,71	0,71	0,71				0,71
1700000006284091	18-185-010-00068-001	104007	ALMENDROS-COMUNA	S 422	45,70	1,23	1,23	1,23	1,23	1,23				1,23
1700000006284092	18-185-010-00068-006	104007	ALMENDROS-COMUNA	S 422	46,90	0,82	0,82	0,82	0,82	0,82				0,82
1700000006284093	18-185-010-00068-010	104007	ALMENDROS-COMUNA	S 422	50,00	0,29	0,29	0,29	0,29	0,29				0,29
1700000006284094	18-185-009-00008-003	104007	ALMENDROS-COMUNA	S 422	22,20	0,08	0,08	0,08	0,08	0,08				0,08

(1) Superficie declarada admisible ajustada con la superficie comprometida.
 (2) Factor de penalización valorando el alcance para el tipo de compromiso.

Puede verificar la integridad de una copia de este documento mediante la lectura del código QR adjunto o mediante el acceso a la dirección <https://ws050.juntadeandalucia.es/verificarFirma> indicando el código de VERIFICACIÓN

FIRMADO POR	RAQUEL MARIA ESPIN CRESPO	17/12/2024	
VERIFICACIÓN	Pk2jm6UYDU9J72AMTZUYRN3GET48NG	PÁG. 4269/9349	



APELLIDOS Y NOMBRE / RAZÓN SOCIAL

ESCUADERO MALDONADO JOSE JESUS

NIF
***9994*

EXPEDIENTE
1012619

ANUALIDAD DE PAGO
1ª

IMPORTES POR ANUALIDAD

	2023	2024	2025	2026	2027
IMPORTE MÁXIMO SUBVENCIONABLE	1.232,58 €	1.232,58 €	1.232,58 €	1.027,14 €	1.027,14 €
IMPORTE MEDIO DE TRANSFERENCIA (€/ha)	259,49 €	259,49 €	259,49 €	216,24 €	216,24 €

RESUMEN DE UNIDADES

Cód	GRUPO DE PAGO	Sup. Dec. Admisible (ha)	Sup. Comprometida (ha)	Sup. ajustada compromiso (1) (ha)	% sobredec.	Sup. Resuelta (ha)	Importe Declarado	Importe Topado	Importe Resuelto	Importe tras sobredec.
422	FRUTALES SECANO	4,75		4,75	0,00	4,75	1.232,58	1.232,58	1.232,58	1.232,58
TOTAL		4,75	4,75	4,75		4,75	1.232,58	1.232,58	1.232,58	1.232,58

APLICACIÓN DE REDUCCIONES Y PENALIZACIONES

GRUPO DE PAGO	Importe Calculado	Importe prereduc.	Criterios de subvencionabilidad y compromisos	Presentación tardía	Omisión declaración	Condicionalidad	IMPORTE (Euros) RESUELTO
FRUTALES SECANO	1.232,58	1.232,58	0,00	0,00	0,00	0,00	1.232,58
TOTAL	1.232,58	1.232,58					1.232,58

RESUMEN DE PAGOS

	IMPORTE (Euros)			
	RESUELTO	FEADER	MAPA	CAPADR
FRUTALES SECANO - Pago realizado	1.232,58 €	1.047,69 €	120,92 €	63,97 €

RECINTOS RESUELTOS

REF.	REFERENCIA SIGPAC	CULTIVO DESCRIPCIÓN CULTIVO	S/R G.PAGO	PEND. MEDIA (%)	SUP. DEC. ADMISIBLE (ha)	SUP. COMPROM. (ha)	SUP. AJUSTADA COMPR.(1) (ha)	SUP. CONY. SIGPAC (ha)	SUP. CERTIE (ha)	SUP. CAMPO (ha)	SUP. CAMPO DETER. CULT. DECLARADO (ha)	SUP. DEC. REDUCIDA (ha)	SUP. RESUELTA (ha)
1700000004467308	18-144-002-00135-001	104024 ALMENDROS-MARCONA	S 422	46,00	0,76	0,76	0,76		0,76			0,76	0,76
1700000004467309	18-144-002-00159-001	104024 ALMENDROS-MARCONA	S 422	46,50	0,69	0,69	0,69		0,69			0,69	0,69
1700000004467310	18-144-002-00164-001	104024 ALMENDROS-MARCONA	S 422	30,30	1,32	1,32	1,32		1,32			1,32	1,32
1700000004467312	18-144-002-00162-001	104024 ALMENDROS-MARCONA	S 422	31,50	1,74	1,74	1,74		1,74			1,74	1,74
1700000004467313	18-144-002-00163-001	104024 ALMENDROS-MARCONA	S 422	31,30	0,24	0,24	0,24		0,24			0,24	0,24

INCIDENCIAS

INCIDENCIA DESCRIPCIÓN

- 218 La superficie total declarada sobre un mismo recinto en el conjunto de los expedientes, no puede superar la superficie total que el SIGPAC establece para ese recinto.
Ref:1700000004467311 Recinto:18-144-002-00165-00001 Cultivo:104024 ALMENDROS-MARCONA Secano Suma de superficies declaradas para este recinto por todos los solicitantes (Áreas):294 Superficie SIGPAC medida para este recinto (Áreas):243 Exceso de superficie declarada (Hectáreas):0,51 Suma de superficies declaradas para este recinto por el solicitante (Áreas):51
- 100424 Solicita recinto que no está comprometido para la operación.
Ref:1700000004467311 Recinto:18-144-002-00165-00001 Cultivo:104024 ALMENDROS-MARCONA Secano

(1) Superficie declarada admisible ajustada con la superficie comprometida.
(2) Factor de penalización valorando el alcance para el tipo de compromiso.

Puede verificar la integridad de una copia de este documento mediante la lectura del código QR adjunto o mediante el acceso a la dirección https://ws050.juntadeandalucia.es/verificarFirma indicando el código de VERIFICACIÓN			
FIRMADO POR	RAQUEL MARIA ESPIN CRESPO	17/12/2024	
VERIFICACIÓN	Pk2jm6UYDU9J72AMTZUYRN3GET48NG	PÁG. 4270/9349	



APELLIDOS Y NOMBRE / RAZÓN SOCIAL

ESCUADERO RODRIGUEZ RUBEN

NIF
***0005*

EXPEDIENTE
1096907

ANUALIDAD DE PAGO
1ª

IMPORTES POR ANUALIDAD

	2023	2024	2025	2026	2027
IMPORTE MÁXIMO SUBVENCIONABLE	900,43 €	900,43 €	900,43 €	750,35 €	750,35 €
IMPORTE MEDIO DE TRANSFERENCIA (€/ha)	259,49 €	259,49 €	259,49 €	216,24 €	216,24 €

RESUMEN DE UNIDADES

Cód	GRUPO DE PAGO	Sup. Dec. Admisible (ha)	Sup. Comprometida (ha)	Sup. ajustada compromiso (1) (ha)	% sobredec.	Sup. Resuelta (ha)	Importe Declarado	Importe Topado	Importe Resuelto	Importe tras sobredec.
422	FRUTALES SECANO	3,47		3,47	0,00	3,47	900,43	900,43	900,43	900,43
TOTAL		3,47	3,47	3,47		3,47	900,43	900,43	900,43	900,43

APLICACIÓN DE REDUCCIONES Y PENALIZACIONES

GRUPO DE PAGO	Importe Calculado	Importe prereduc.	Criterios de subvencionabilidad y compromisos	Presentación tardía	Omisión declaración	Condicionalidad	IMPORTE (Euros) RESUELTO
FRUTALES SECANO	900,43	900,43	0,00	0,00	0,00	0,00	900,43
TOTAL	900,43	900,43					900,43

RESUMEN DE PAGOS

	IMPORTE (Euros)			
	RESUELTO	FEADER	MAPA	CAPADR
FRUTALES SECANO - Pago realizado	900,43 €	765,37 €	88,33 €	46,73 €

RECINTOS RESUELTOS

REF.	REFERENCIA SIGPAC	CULTIVO	DESCRIPCIÓN CULTIVO	S/R G.PAGO	PEND. MEDIA (%)	SUP. DEC. ADMISIBLE (ha)	SUP. COMPROM. (ha)	SUP. AJUSTADA COMPR.(1) (ha)	SUP. CONY. SIGPAC (ha)	SUP. CERTIE (ha)	SUP. CAMPO (ha)	SUP. CAMPO DETER. CULT. DECLARADO (ha)	SUP. DEC. REDUCIDA (ha)	SUP. RESUELTA (ha)
-898473	18-087-002-80021-005	104022	ALMENDROS-LARGUETA	S	422	2,60	0,37	0,37	0,37	0,37			0,37	0,37
-898472	18-087-005-00352-001	104022	ALMENDROS-LARGUETA	S	422	5,30	3,10	3,10	3,10	3,10			3,10	3,10

INCIDENCIAS

INCIDENCIA DESCRIPCIÓN

- 100402 Recinto solicitado no forma parte de ningún organismo de control autorizado para la producción ecológica en Andalucía o fecha de inscripción posterior al plazo establecido (Anexo I. Criterios de Subvencionabilidad. Orden 28 de marzo de 2023). Ref:-980097 Recinto:18-087-002-00791-00002 Cultivo:104013 ALMENDROS-FERRADUEL Secano
- 100424 Solicita recinto que no está comprometido para la operación. Ref:-980097 Recinto:18-087-002-00791-00002 Cultivo:104013 ALMENDROS-FERRADUEL Secano

(1) Superficie declarada admisible ajustada con la superficie comprometida.
(2) Factor de penalización valorando el alcance para el tipo de compromiso.

Puede verificar la integridad de una copia de este documento mediante la lectura del código QR adjunto o mediante el acceso a la dirección https://ws050.juntadeandalucia.es/verificarFirma indicando el código de VERIFICACIÓN			
FIRMADO POR	RAQUEL MARIA ESPIN CRESPO	17/12/2024	
VERIFICACIÓN	Pk2jm6UYDU9J72AMTZUYRN3GET48NG	PÁG. 4271/9349	



APELLIDOS Y NOMBRE / RAZÓN SOCIAL
ESCUDERO SANCHEZ JUAN

NIF
 ****7451*

EXPEDIENTE
 1278956

ANUALIDAD DE PAGO
 1ª

IMPORTES POR ANUALIDAD

	2023	2024	2025	2026	2027
IMPORTE MÁXIMO SUBVENCIONABLE	2.882,93 €	2.882,93 €	2.882,93 €	2.402,43 €	2.402,43 €
IMPORTE MEDIO DE TRANSFERENCIA (€/ha)	259,49 €	259,49 €	259,49 €	216,24 €	216,24 €

RESUMEN DE UNIDADES

Cód	GRUPO DE PAGO	Sup. Dec. Admisible (ha)	Sup. Comprometida (ha)	Sup. ajustada compromiso (1) (ha)	% sobredec.	Sup. Resuelta (ha)	Importe Declarado	Importe Topado	Importe Resuelto	Importe tras sobredec.
422	FRUTALES SECANO	11,11		11,11	0,00	11,11	2.882,93	2.882,93	2.882,93	2.882,93
TOTAL		11,11	11,11	11,11		11,11	2.882,93	2.882,93	2.882,93	2.882,93

APLICACIÓN DE REDUCCIONES Y PENALIZACIONES

GRUPO DE PAGO	Importe Calculado	Importe prereduc.	Criterios de subvencionabilidad y compromisos	Presentación tardía	Omisión declaración	Condicionalidad	IMPORTE (Euros) RESUELTO
FRUTALES SECANO	2.882,93		0,00	0,00	0,00	0,00	2.882,93
TOTAL	2.882,93	2.882,93					2.882,93

RESUMEN DE PAGOS

	IMPORTE (Euros)			
	RESUELTO	FEADER	MAPA	CAPADR
FRUTALES SECANO - Pago realizado	2.882,93 €	2.450,49 €	282,82 €	149,62 €

RECINTOS RESUELTOS

REF.	REFERENCIA SIGPAC	CULTIVO DESCRIPCIÓN CULTIVO	S/R G.PAGO	PEND. MEDIA (%)	SUP. DEC. ADMISIBLE (ha)	SUP. COMPROM. (ha)	SUP. AJUSTADA COMPROM. (1) (ha)	SUP. CONY. SIGPAC (ha)	SUP. CERTIE (ha)	SUP. CAMPO (ha)	SUP. CAMPO DETER. CULT. DECLARADO (ha)	SUP. DEC. REDUCIDA (ha)	SUP. RESUELTA (ha)
6821743	18-180-002-00058-001	104007 ALMENDROS-COMUNA	S 422	30,10	0,62	0,62	0,62		0,62			0,62	0,62
6821745	18-180-011-00348-001	104007 ALMENDROS-COMUNA	S 422	44,30	0,27	0,27	0,27		0,27			0,27	0,27
6821747	18-180-010-00120-001	104007 ALMENDROS-COMUNA	S 422	45,40	0,30	0,30	0,30		0,30			0,30	0,30
6821756	18-180-003-00167-001	104007 ALMENDROS-COMUNA	S 422	31,40	1,22	1,22	1,22		1,22			1,22	1,22
6821763	18-180-002-00037-001	104007 ALMENDROS-COMUNA	S 422	64,70	0,52	0,52	0,52		0,52			0,52	0,52
6821765	18-180-002-00037-003	104007 ALMENDROS-COMUNA	S 422	44,00	0,57	0,57	0,57		0,57			0,57	0,57
6821766	18-180-002-00042-001	218045 HIGUERA-BLANCA	S 422	20,30	1,58	1,58	1,58		1,58			1,58	1,58
6821769	18-180-002-00267-001	104007 ALMENDROS-COMUNA	S 422	44,70	0,42	0,42	0,42		0,42			0,42	0,42
6821772	18-180-003-00119-001	104007 ALMENDROS-COMUNA	S 422	32,00	0,43	0,43	0,43		0,43			0,43	0,43
6821773	18-180-003-00119-002	104007 ALMENDROS-COMUNA	S 422	40,70	0,02	0,02	0,02		0,02			0,02	0,02
6821774	18-180-003-00119-004	104007 ALMENDROS-COMUNA	S 422	36,20	0,01	0,01	0,01		0,01			0,01	0,01
6821780	18-180-003-00173-001	218045 HIGUERA-BLANCA	S 422	24,90	0,60	0,60	0,60		0,60			0,60	0,60
6821781	18-180-003-00195-001	104007 ALMENDROS-COMUNA	S 422	28,80	0,27	0,27	0,27		0,27			0,27	0,27
6821786	18-180-005-00135-001	218045 HIGUERA-BLANCA	S 422	24,60	0,33	0,33	0,33		0,33			0,33	0,33
6821798	18-180-002-00037-004	104007 ALMENDROS-COMUNA	S 422	46,90	0,12	0,12	0,12		0,12			0,12	0,12
6821802	18-180-005-00098-001	104007 ALMENDROS-COMUNA	S 422	29,80	2,02	2,02	2,02		2,02			2,02	2,02
6821803	18-180-005-00107-001	104007 ALMENDROS-COMUNA	S 422	43,70	1,60	1,60	1,60		1,60			1,60	1,60
6821816	18-180-005-00593-001	104007 ALMENDROS-COMUNA	S 422	28,80	0,21	0,21	0,21		0,21			0,21	0,21

(1) Superficie declarada admisible ajustada con la superficie comprometida.
 (2) Factor de penalización valorando el alcance para el tipo de compromiso.

Puede verificar la integridad de una copia de este documento mediante la lectura del código QR adjunto o mediante el acceso a la dirección https://ws050.juntadeandalucia.es/verificarFirma indicando el código de VERIFICACIÓN			
FIRMADO POR	RAQUEL MARIA ESPIN CRESPO	17/12/2024	
VERIFICACIÓN	Pk2jm6UYDU9J72AMTZUYRN3GET48NG	PÁG. 4272/9349	




INCIDENCIAS

INCIDENCIA DESCRIPCIÓN

3790	<p>Recinto declarado inactivo</p> <p>Ref:6821758 Recinto:18-180-002-00147-00001 Cultivo: -</p> <p>Ref:6821770 Recinto:18-180-002-00338-00001 Cultivo: -</p> <p>Ref:6821771 Recinto:18-180-002-00338-00002 Cultivo: -</p> <p>Ref:6821753 Recinto:18-180-003-00176-00001 Cultivo: -</p> <p>Ref:6821811 Recinto:18-180-005-00041-00001 Cultivo: -</p> <p>Ref:6821791 Recinto:18-180-008-00190-00001 Cultivo: -</p> <p>Ref:6821746 Recinto:18-180-010-00106-00002 Cultivo: -</p>
8227	<p>Línea de declaración monitorizada en la que no ha habido respuesta por parte del productor y, por tanto, sin Juicio Experto de campo.</p> <p>Ref:6821770 Recinto:18-180-002-00338-00001 Cultivo:104007 ALMENDROS-COMUNA</p> <p>Ref:6821750 Recinto:18-180-004-00047-00001 Cultivo:104007 ALMENDROS-COMUNA</p>
100402	<p>Recinto solicitado no forma parte de ningún organismo de control autorizado para la producción ecológica en Andalucía o fecha de inscripción posterior al plazo establecido (Anexo I. Criterios de Subvencionabilidad. Orden 28 de marzo de 2023).</p> <p>Ref:6821791 Recinto:18-180-008-00190-00001 Cultivo:104007 ALMENDROS-COMUNA Secano</p>
100424	<p>Solicita recinto que no está comprometido para la operación.</p> <p>Ref:6821758 Recinto:18-180-002-00147-00001 Cultivo:104007 ALMENDROS-COMUNA Secano</p> <p>Ref:6821770 Recinto:18-180-002-00338-00001 Cultivo:104007 ALMENDROS-COMUNA Secano</p> <p>Ref:6821771 Recinto:18-180-002-00338-00002 Cultivo:104007 ALMENDROS-COMUNA Secano</p> <p>Ref:6821753 Recinto:18-180-003-00176-00001 Cultivo:104007 ALMENDROS-COMUNA Secano</p> <p>Ref:6821750 Recinto:18-180-004-00047-00001 Cultivo:104007 ALMENDROS-COMUNA Secano</p> <p>Ref:6821811 Recinto:18-180-005-00041-00001 Cultivo:218045 HIGUERA-BLANCA Secano</p> <p>Ref:6821791 Recinto:18-180-008-00190-00001 Cultivo:104007 ALMENDROS-COMUNA Secano</p> <p>Ref:6821746 Recinto:18-180-010-00106-00002 Cultivo:104007 ALMENDROS-COMUNA Secano</p>

(1) Superficie declarada admisible ajustada con la superficie comprometida.
 (2) Factor de penalización valorando el alcance para el tipo de compromiso.

Puede verificar la integridad de una copia de este documento mediante la lectura del código QR adjunto o mediante el acceso a la dirección https://ws050.juntadeandalucia.es/verificarFirma indicando el código de VERIFICACIÓN			
FIRMADO POR	RAQUEL MARIA ESPIN CRESPO	17/12/2024	
VERIFICACIÓN	Pk2jm6UYDU9J72AMTZUYRN3GET48NG	PÁG. 4273/9349	



APELLIDOS Y NOMBRE / RAZÓN SOCIAL
ESPIGARES CARVAJAL EMILIO

NIF
***5889*

EXPEDIENTE
1174575

ANUALIDAD DE PAGO
1ª

IMPORTES POR ANUALIDAD

	2023	2024	2025	2026	2027
IMPORTE MÁXIMO SUBVENCIONABLE	10.513,18 €	10.513,18 €	10.101,61 €	8.760,86 €	8.760,86 €
IMPORTE MEDIO DE TRANSFERENCIA (€/ha)	209,01 €	209,01 €	200,83 €	174,17 €	174,17 €

RESUMEN DE UNIDADES

Cód	GRUPO DE PAGO	Sup. Dec. Admisible (ha)	Sup. Comprometida (ha)	Sup. ajustada compromiso (1) (ha)	% sobredec.	Sup. Resuelta (ha)	Importe Declarado	Importe Topado	Importe Resuelto	Importe tras sobredec.
416	HERBÁCEOS	13,61		13,61	0,00	13,61	2.468,99	2.468,99	2.468,99	2.468,99
422	FRUTALES SECANO	31,15		31,00	0,00	31,00	8.044,19	8.044,19	8.044,19	8.044,19
424	HERBÁCEOS NO ELEGIBLES	5,72		5,69	0,00	5,69	0,00	0,00	0,00	0,00
TOTAL		50,48	50,30	50,30		50,30	10.513,18	10.513,18	10.513,18	10.513,18

APLICACIÓN DE REDUCCIONES Y PENALIZACIONES

GRUPO DE PAGO	Importe Calculado	Importe prereduc.	Criterios de subvencionabilidad y compromisos	Presentación tardía	Omisión declaración	Condicionalidad	IMPORTE (Euros)
							RESUELTO
FRUTALES SECANO	8.044,19	8.044,19	0,00	0,00	0,00	0,00	8.044,19
HERBÁCEOS	2.468,99	2.468,99	0,00	0,00	0,00	0,00	2.468,99
HERBÁCEOS NO ELEGIBLES	0,00	0,00	0,00	0,00	0,00	0,00	0,00
TOTAL	10.513,18	10.513,18					10.513,18

RESUMEN DE PAGOS

	IMPORTE (Euros)			
	RESUELTO	FEADER	MAPA	CAPADR
FRUTALES SECANO - Pago realizado	8.044,19 €	6.837,56 €	789,14 €	417,49 €
HERBÁCEOS - Pago realizado	2.468,99 €	2.098,64 €	242,21 €	128,14 €
TOTAL	10.513,18 €	8.936,20 €	1.031,35 €	545,63 €

(1) Superficie declarada admisible ajustada con la superficie comprometida.
(2) Factor de penalización valorando el alcance para el tipo de compromiso.

Puede verificar la integridad de una copia de este documento mediante la lectura del código QR adjunto o mediante el acceso a la dirección <https://ws050.juntadeandalucia.es/verificarFirma> indicando el código de VERIFICACIÓN

FIRMADO POR	RAQUEL MARIA ESPIN CRESPO	17/12/2024	
VERIFICACIÓN	Pk2jm6UYDU9J72AMTZUYRN3GET48NG	PÁG. 4274/9349	

**RECINTOS RESUELTOS**

REF.	REFERENCIA SIGPAC	CULTIVO DESCRIPCIÓN CULTIVO	S/R G.PAGO	PEND. MEDIA (%)	SUP. DEC. ADMISIBLE (ha)	SUP. COMPROM. (ha)	SUP. AJUSTADA COMPR.(1) (ha)	SUP. CONV. SIGPAC (ha)	SUP. CERTIF. (ha)	SUP. CAMPO (ha)	SUP. CAMPO DEJAR CULT. DECLARADO (ha)	SUP. DEC. REDUCIDA (ha)	SUP. RESUELTA (ha)
-128214	18-059-042-00215-001	5000 CEBADA-SIN VARIEDAD	S	416	9,20	1,04	1,04	1,04	1,04			1,04	1,04
4653455	18-059-042-00192-001	5000 CEBADA-SIN VARIEDAD	S	416	11,90	1,18	1,18	1,18	1,18			1,18	1,18
4654144	18-116-503-00015-001	40000 GUI SANTES-SIN VARIEDAD	S	416	5,90	1,84	1,84	1,84	1,84			1,84	1,84
4654159	18-059-042-00099-002	5000 CEBADA-SIN VARIEDAD	S	416	16,90	0,38	0,38	0,38	0,38			0,38	0,38
5484744	18-059-040-00677-001	5000 CEBADA-SIN VARIEDAD	S	416	10,50	1,91	1,91	1,91	1,91			1,91	1,91
6840532	18-059-042-00213-001	40000 GUI SANTES-SIN VARIEDAD	S	416	9,60	2,16	2,16	2,16	2,16			2,16	2,16
170000006321948	18-059-042-00209-001	5000 CEBADA-SIN VARIEDAD	S	416	14,30	1,07	1,07	1,07	1,07			1,07	1,07
170000006321951	18-059-042-00222-002	40000 GUI SANTES-SIN VARIEDAD	S	416	7,90	2,82	2,82	2,82	2,82			2,82	2,82
170000006321959	18-059-008-00031-001	40000 GUI SANTES-SIN VARIEDAD	S	416	8,00	0,65	0,65	0,65	0,65			0,65	0,65
170000006321960	18-059-900-09601-055	40000 GUI SANTES-SIN VARIEDAD	S	416	7,90	0,56	0,56	0,56	0,56			0,56	0,56
-1547529	18-059-042-00251-001	104007 ALMENDROS-COMUNA	S	422	15,80	0,37	0,37	0,37	0,37			0,37	0,37
-1547528	18-059-042-00249-001	104007 ALMENDROS-COMUNA	S	422	9,60	0,37	0,37	0,37	0,37			0,37	0,37
-807826	18-059-033-00158-001	104007 ALMENDROS-COMUNA	S	422	21,00	0,54	0,54	0,54	0,54			0,54	0,54
-807825	18-059-033-00156-001	104007 ALMENDROS-COMUNA	S	422	19,50	0,90	0,90	0,90	0,90			0,90	0,90
-807815	18-059-033-00145-002	104007 ALMENDROS-COMUNA	S	422	20,90	1,09	1,09	1,09	1,09			1,09	1,09
-579291	18-059-040-00154-001	104057 ALMENDROS-AVIJOR	S	422	21,60	0,04	0,04	0,04	0,04			0,04	0,04
-579207	18-059-033-00141-002	104020 ALMENDROS-GUARA	S	422	21,80	0,11	0,11	0,11	0,11			0,11	0,11
-579205	18-059-033-00141-003	104020 ALMENDROS-GUARA	S	422	24,70	0,10	0,10	0,10	0,10			0,10	0,10
-579201	18-059-033-00141-001	104020 ALMENDROS-GUARA	S	422	22,90	0,07	0,07	0,07	0,07			0,07	0,07
-579200	18-059-033-00141-004	104020 ALMENDROS-GUARA	S	422	25,60	0,05	0,05	0,05	0,05			0,05	0,05
4167380	18-059-034-00223-001	104007 ALMENDROS-COMUNA	S	422	10,00	0,82	0,82	0,82	0,82			0,82	0,82
4167383	18-059-040-00152-001	104020 ALMENDROS-GUARA	S	422	24,90	0,73	0,73	0,73	0,73			0,73	0,73
4167389	18-059-040-00555-001	104007 ALMENDROS-COMUNA	S	422	19,80	0,95	0,95	0,95	0,95			0,95	0,95
4653454	18-059-040-00152-002	104057 ALMENDROS-AVIJOR	S	422	14,20	0,40	0,40	0,40	0,40			0,40	0,40
4653460	18-059-033-00143-001	104020 ALMENDROS-GUARA	S	422	17,20	0,85	0,85	0,85	0,85			0,85	0,85
4653464	18-059-033-00140-002	104020 ALMENDROS-GUARA	S	422	18,50	0,04	0,04	0,04	0,04			0,04	0,04
4653477	18-059-033-00167-001	104020 ALMENDROS-GUARA	S	422	8,70	0,52	0,52	0,52	0,52			0,52	0,52
5262174	18-059-042-00292-001	104022 ALMENDROS-LARGUETA	S	422	16,50	1,62	1,62	1,62	1,62			1,62	1,62
5262176	18-059-042-00383-001	104022 ALMENDROS-LARGUETA	S	422	5,80	0,33	0,33	0,33	0,33			0,33	0,33
5262181	18-059-040-00047-001	104022 ALMENDROS-LARGUETA	S	422	6,40	0,92	0,92	0,92	0,92			0,92	0,92
5262183	18-059-040-00151-001	104022 ALMENDROS-LARGUETA	S	422	22,10	0,52	0,52	0,52	0,52			0,52	0,52
5262186	18-059-040-00157-001	104022 ALMENDROS-LARGUETA	S	422	14,00	2,92	2,92	2,92	2,92			2,92	2,92
5262187	18-059-033-00067-001	104022 ALMENDROS-LARGUETA	S	422	19,10	0,59	0,59	0,59	0,59			0,59	0,59
5262191	18-059-036-00142-001	104022 ALMENDROS-LARGUETA	S	422	9,50	0,59	0,59	0,59	0,59			0,59	0,59
5262195	18-059-039-00205-001	104022 ALMENDROS-LARGUETA	S	422	13,90	0,40	0,40	0,40	0,40			0,40	0,40
5262319	18-059-033-00139-001	104020 ALMENDROS-GUARA	S	422	21,10	0,96	0,92	0,92	0,96			0,92	0,92
5262321	18-059-033-00142-001	104020 ALMENDROS-GUARA	S	422	26,20	0,17	0,17	0,17	0,17			0,17	0,17
5262328	18-059-033-00140-001	104020 ALMENDROS-GUARA	S	422	23,00	0,97	0,92	0,92	0,97			0,92	0,92
170000006321949	18-116-503-00056-001	104020 ALMENDROS-GUARA	S	422	5,90	1,48	1,48	1,48	1,48			1,48	1,48
170000006321955	18-116-503-00007-001	104020 ALMENDROS-GUARA	S	422	4,00	1,14	1,14	1,14	1,14			1,14	1,14
170000006321964	18-116-503-00016-001	104020 ALMENDROS-GUARA	S	422	5,60	1,46	1,46	1,46	1,46			1,46	1,46
170000006321965	18-059-042-00248-001	104020 ALMENDROS-GUARA	S	422	7,50	0,94	0,94	0,94	0,94			0,94	0,94
170000006321966	18-059-042-00255-001	104020 ALMENDROS-GUARA	S	422	6,60	1,83	1,83	1,83	1,83			1,83	1,83
170000006321967	18-059-008-00043-001	104020 ALMENDROS-GUARA	S	422	21,90	1,18	1,18	1,18	1,18			1,18	1,18
170000006321968	18-059-008-00045-001	104020 ALMENDROS-GUARA	S	422	14,80	0,74	0,74	0,74	0,74			0,74	0,74
170000006321969	18-059-008-00047-001	104020 ALMENDROS-GUARA	S	422	13,40	1,30	1,30	1,30	1,30			1,30	1,30
170000006321970	18-059-008-00050-001	104020 ALMENDROS-GUARA	S	422	10,80	1,07	1,07	1,07	1,07			1,07	1,07
170000006321971	18-059-008-00051-001	104057 ALMENDROS-AVIJOR	S	422	11,30	0,44	0,42	0,42	0,44			0,42	0,42
170000006321972	18-059-008-00052-001	104057 ALMENDROS-AVIJOR	S	422	10,20	1,63	1,59	1,59	1,63			1,59	1,59
170000006321952	18-059-007-00068-002	20000 BARBECHO TRADICIONAL-SIN VARIEDAD	S	424	8,20	1,28	1,25	1,25	1,28			1,25	1,25
170000006321956	18-059-007-00073-002	20000 BARBECHO TRADICIONAL-SIN VARIEDAD	S	424	8,20	2,36	2,36	2,36	2,36			2,36	2,36
170000006321957	18-059-900-09601-061	20000 BARBECHO TRADICIONAL-SIN VARIEDAD	S	424	7,20	0,35	0,35	0,35	0,35			0,35	0,35
170000006321962	18-059-008-00002-001	20000 BARBECHO TRADICIONAL-SIN VARIEDAD	S	424	8,00	1,73	1,73	1,73	1,73			1,73	1,73

INCIDENCIAS**INCIDENCIA DESCRIPCIÓN**

- 219 Superficie declarada sobre un mismo recinto, en un mismo expediente, mayor que la superficie total del recinto SIGPAC.
 Ref:5262319 Recinto:18-059-033-00139-00001 Cultivo:104020 ALMENDROS-GUARA Secano Suma de superficies declaradas para este recinto por el solicitante (Áreas):96 Superficie SIGPAC total para el recinto (Áreas):92 Exceso de superficie declarada (Hectáreas):0,04
 Ref:5262328 Recinto:18-059-033-00140-00001 Cultivo:104020 ALMENDROS-GUARA Secano Suma de superficies declaradas para este recinto por el solicitante (Áreas):97 Superficie SIGPAC total para el recinto (Áreas):92 Exceso de superficie declarada (Hectáreas):0,05
- 4272 Verifica que las líneas de declaración de las Solicitudes Únicas no tienen solapes con la capa de Retroactividad Gráfica (ambas de la misma campaña) a nivel de expediente/línea de declaración gráfica de la solicitud.
 Ref:170000006321952 Recinto:18-059-007-00068-00002 Cultivo: - Agregado de la referencia del recinto.:0 Zona de la referencia del recinto.:0 Superficie solapada.:0,03 Id. Incid.:101006814
 Ref:170000006321971 Recinto:18-059-008-00051-00001 Cultivo: - Agregado de la referencia del recinto.:0 Zona de la referencia del recinto.:0 Superficie solapada.:0,02 Id. Incid.:101006815
 Ref:170000006321972 Recinto:18-059-008-00052-00001 Cultivo: - Agregado de la referencia del recinto.:0 Zona de la referencia del recinto.:0 Superficie solapada.:0,04 Id. Incid.:101006816

(1) Superficie declarada admisible ajustada con la superficie comprometida.
 (2) Factor de penalización valorando el alcance para el tipo de compromiso.

Puede verificar la integridad de una copia de este documento mediante la lectura del código QR adjunto o mediante el acceso a la dirección <https://ws050.juntadeandalucia.es/verificarFirma> indicando el código de VERIFICACIÓN

FIRMADO POR

RAQUEL MARIA ESPIN CRESPO

17/12/2024

VERIFICACIÓN

Pk2jm6UYDU9J72AMTZUYRN3GET48NG

PÁG. 4275/9349





(1) Superficie declarada admisible ajustada con la superficie comprometida.
(2) Factor de penalización valorando el alcance para el tipo de compromiso.

Puede verificar la integridad de una copia de este documento mediante la lectura del código QR adjunto o mediante el acceso a la dirección <https://ws050.juntadeandalucia.es/verificarFirma> indicando el código de VERIFICACIÓN

FIRMADO POR	RAQUEL MARIA ESPIN CRESPO	17/12/2024
VERIFICACIÓN	Pk2jm6UYDU9J72AMTZUYRN3GET48NG	PÁG. 4276/9349



**APELLIDOS Y NOMBRE / RAZÓN SOCIAL**

ESPIGARES CARVAJAL MARIA ASCENSION

NIF

***6441*

EXPEDIENTE

1185560

ANUALIDAD DE PAGO

1ª

IMPORTE POR ANUALIDAD

	2023	2024	2025	2026	2027
IMPORTE MÁXIMO SUBVENCIONABLE	7.706,85 €	7.706,85 €	7.706,85 €	6.422,33 €	6.422,33 €
IMPORTE MEDIO DE TRANSFERENCIA (€/ha)	259,49 €	259,49 €	259,49 €	216,24 €	216,24 €

RESUMEN DE UNIDADES

Cód	GRUPO DE PAGO	Sup. Dec. Admisible (ha)	Sup. Comprometida (ha)	Sup. ajustada compromiso (1) (ha)	% sobredec.	Sup. Resuelta (ha)	Importe Declarado	Importe Topado	Importe Resuelto	Importe tras sobredec.
422	FRUTALES SECANO	29,70		29,70	0,00	29,70	7.706,85	7.706,85	7.706,85	7.706,85
TOTAL		29,70	29,70	29,70		29,70	7.706,85	7.706,85	7.706,85	7.706,85

APLICACIÓN DE REDUCCIONES Y PENALIZACIONES

GRUPO DE PAGO	Importe Calculado	Importe prereduc.	Criterios de subvencionabilidad y compromisos	Presentación tardía	Omisión declaración	Condicionalidad	IMPORTE (Euros) RESUELTO
FRUTALES SECANO	7.706,85	7.706,85	0,00	0,00	0,00	0,00	7.706,85
TOTAL	7.706,85	7.706,85					7.706,85

RESUMEN DE PAGOS**IMPORTE (Euros)**

FRUTALES SECANO - Pago realizado	RESUELTO	FEADER	MAPA	CAPADR
	7.706,85 €	6.550,82 €	756,04 €	399,99 €

RECINTOS RESUELTOS

REF.	REFERENCIA SIGPAC	CULTIVO DESCRIPCIÓN CULTIVO	S/R G.PAGO	PEND. MEDIA (%)	SUP. DEC. ADMISIBLE (ha)	SUP. COMPROM. (ha)	SUP. AJUSTADA COMPROM. (1) (ha)	SUP. CONY. SIGPAC (ha)	SUP. CERTIE (ha)	SUP. CAMPO (ha)	SUP. CAMPO DETER. CULT. DECLARADO (ha)	SUP. DEC. REDUCIDA (ha)	SUP. RESUELTA (ha)
4613020	18-059-042-00201-001	104020 ALMENDROS-GUARA	S 422	6,60	2,71	2,71	2,71	2,71	2,71			2,71	2,71
4613031	18-059-040-00251-001	104020 ALMENDROS-GUARA	S 422	22,40	1,35	1,35	1,35	1,35	1,35			1,35	1,35
4613061	18-059-040-00618-001	104020 ALMENDROS-GUARA	S 422	19,10	0,20	0,20	0,20	0,20	0,20			0,20	0,20
4613074	18-059-040-00035-001	104020 ALMENDROS-GUARA	S 422	13,60	0,59	0,59	0,59	0,59	0,59			0,59	0,59
4613113	18-059-035-00638-001	104020 ALMENDROS-GUARA	S 422	36,10	0,31	0,31	0,31	0,31	0,31			0,31	0,31
6842034	18-059-040-00552-001	104020 ALMENDROS-GUARA	S 422	13,40	0,84	0,84	0,84	0,84	0,84			0,84	0,84
170000006329903	18-059-031-00088-001	104024 ALMENDROS-MARCONA	S 422	6,60	4,32	4,32	4,32	4,32	4,32			4,32	4,32
170000006329904	18-059-042-00202-001	104020 ALMENDROS-GUARA	S 422	20,40	0,73	0,73	0,73	0,73	0,73			0,73	0,73
170000006329905	18-059-042-00210-001	104020 ALMENDROS-GUARA	S 422	6,60	0,50	0,50	0,50	0,50	0,50			0,50	0,50
170000006329906	18-059-042-00173-001	104020 ALMENDROS-GUARA	S 422	6,30	1,15	1,15	1,15	1,15	1,15			1,15	1,15
170000006329907	18-059-042-00175-001	104028 ALMENDROS-MONCAYO	S 422	9,70	3,57	3,57	3,57	3,57	3,57			3,57	3,57
170000006329908	18-059-040-00194-001	104020 ALMENDROS-GUARA	S 422	30,10	0,98	0,98	0,98	0,98	0,98			0,98	0,98
170000006329909	18-059-042-00115-001	104020 ALMENDROS-GUARA	S 422	16,60	2,00	2,00	2,00	2,00	2,00			2,00	2,00
170000006329910	18-059-042-00114-001	104020 ALMENDROS-GUARA	S 422	16,80	0,95	0,95	0,95	0,95	0,95			0,95	0,95
170000006329911	18-059-040-00556-002	104020 ALMENDROS-GUARA	S 422	26,30	0,95	0,95	0,95	0,95	0,95			0,95	0,95
170000006329912	18-059-032-00023-001	104020 ALMENDROS-GUARA	S 422	13,80	1,08	1,08	1,08	1,08	1,08			1,08	1,08
170000006329913	18-059-040-00193-001	104020 ALMENDROS-GUARA	S 422	19,70	0,72	0,72	0,72	0,72	0,72			0,72	0,72
170000006329914	18-059-042-00364-001	104024 ALMENDROS-MARCONA	S 422	9,30	1,56	1,56	1,56	1,56	1,56			1,56	1,56
170000006329916	18-059-042-00176-002	104028 ALMENDROS-MONCAYO	S 422	9,80	1,80	1,80	1,80	1,80	1,80			1,80	1,80
170000006329917	18-059-042-00179-002	104023 ALMENDROS-LAURANNE	S 422	10,20	0,61	0,61	0,61	0,61	0,61			0,61	0,61
170000006329918	18-059-042-00329-001	104028 ALMENDROS-MONCAYO	S 422	4,20	0,78	0,78	0,78	0,78	0,78			0,78	0,78
170000006329919	18-059-042-00331-001	104020 ALMENDROS-GUARA	S 422	7,20	2,00	2,00	2,00	2,00	2,00			2,00	2,00

(1) Superficie declarada admisible ajustada con la superficie comprometida.
(2) Factor de penalización valorando el alcance para el tipo de compromiso.Puede verificar la integridad de una copia de este documento mediante la lectura del código QR adjunto o mediante el acceso a la dirección <https://ws050.juntadeandalucia.es/verificarFirma> indicando el código de VERIFICACIÓN

FIRMADO POR

RAQUEL MARIA ESPIN CRESPO

17/12/2024

VERIFICACIÓN

Pk2jm6UYDU9J72AMTZUYRN3GET48NG

PÁG. 4277/9349





APELLIDOS Y NOMBRE / RAZÓN SOCIAL

ESPINOSA ALGUACIL AURORA

NIF
***2286*

EXPEDIENTE
1119816

ANUALIDAD DE PAGO
1ª

IMPORTES POR ANUALIDAD

	2023	2024	2025	2026	2027
IMPORTE MÁXIMO SUBVENCIONABLE	1.676,31 €	1.676,31 €	1.676,31 €	1.396,91 €	1.396,91 €
IMPORTE MEDIO DE TRANSFERENCIA (€/ha)	259,49 €	259,49 €	259,49 €	216,24 €	216,24 €

RESUMEN DE UNIDADES

Cód	GRUPO DE PAGO	Sup. Dec. Admisible (ha)	Sup. Comprometida (ha)	Sup. ajustada compromiso (1) (ha)	% sobredec.	Sup. Resuelta (ha)	Importe Declarado	Importe Topado	Importe Resuelto	Importe tras sobredec.
422	FRUTALES SECANO	6,49		6,46	0,00	6,46	1.676,31	1.676,31	1.676,31	1.676,31
TOTAL		6,49	6,46	6,46		6,46	1.676,31	1.676,31	1.676,31	1.676,31

APLICACIÓN DE REDUCCIONES Y PENALIZACIONES

GRUPO DE PAGO	Importe Calculado	Importe prereduc.	Criterios de subvencionabilidad y compromisos	Presentación tardía	Omisión declaración	Condicionabilidad	IMPORTE (Euros) RESUELTO
FRUTALES SECANO	1.676,31	1.676,31	0,00	0,00	0,00	0,00	1.676,31
TOTAL	1.676,31	1.676,31					1.676,31

RESUMEN DE PAGOS

	IMPORTE (Euros)			
	RESUELTO	FEADER	MAPA	CAPADR
FRUTALES SECANO - Pago realizado	1.676,31 €	1.424,86 €	164,45 €	87,00 €

RECINTOS RESUELTOS

REF.	REFERENCIA SIGPAC	CULTIVO	DESCRIPCIÓN CULTIVO	S/R G.PAGO	PEND. MEDIA (%)	SUP. DEC. ADMISIBLE (ha)	SUP. COMPROM. (ha)	SUP. AJUSTADA COMPROM. (1) (ha)	SUP. CONY. SIGPAC (ha)	SUP. CERTIE (ha)	SUP. CAMPO (ha)	SUP. CAMPO DETER. CULT. DECLARADO (ha)	SUP. DEC. REDUCIDA (ha)	SUP. RESUELTA (ha)
-1374087	18-167-021-00251-004	104024	ALMENDROS-MARCONA	S 422	4,10	0,03	0,03	0,03		0,03			0,03	0,03
-984530	18-167-021-00252-001	113000	OTROS FRUTALES-SIN VARIEDAD	S 422	13,80	0,09	0,09	0,09		0,09			0,09	0,09
1700000003060190	18-167-021-00251-001	104024	ALMENDROS-MARCONA	S 422	12,60	0,80	0,77	0,77		0,80			0,77	0,77
1700000003060191	18-167-021-00253-001	104024	ALMENDROS-MARCONA	S 422	13,20	0,81	0,81	0,81		0,81			0,81	0,81
1700000003060192	18-167-021-00254-001	104024	ALMENDROS-MARCONA	S 422	12,50	0,32	0,32	0,32		0,32			0,32	0,32
1700000003060196	18-167-021-00304-002	104024	ALMENDROS-MARCONA	S 422	17,90	2,36	2,36	2,36		2,36			2,36	2,36
1700000003060197	18-167-021-00305-001	104024	ALMENDROS-MARCONA	S 422	19,60	2,08	2,08	2,08		2,08			2,08	2,08

INCIDENCIAS

INCIDENCIA DESCRIPCIÓN

4272 Verifica que las líneas de declaración de las Solicitudes Únicas no tienen solapes con la capa de Retroactividad Gráfica (ambas de la misma campaña) a nivel de expediente/línea de declaración gráfica de la solicitud.
 Ref:1700000003060190 Recinto:18-167-021-00251-00001 Cultivo: - Agregado de la referencia del recinto.:0 Zona de la referencia del recinto.:0 Superficie solapada.:0,03 Id. Incid.:100998068

(1) Superficie declarada admisible ajustada con la superficie comprometida.
 (2) Factor de penalización valorando el alcance para el tipo de compromiso.

Puede verificar la integridad de una copia de este documento mediante la lectura del código QR adjunto o mediante el acceso a la dirección https://ws050.juntadeandalucia.es/verificarFirma indicando el código de VERIFICACIÓN			
FIRMADO POR	RAQUEL MARIA ESPIN CRESPO	17/12/2024	
VERIFICACIÓN	Pk2jm6UYDU9J72AMTZUYRN3GET48NG	PÁG. 4278/9349	



APELLIDOS Y NOMBRE / RAZÓN SOCIAL

ESPINOSA GARCIA ANTONIO

NIF
***9700*

EXPEDIENTE
1266267

ANUALIDAD DE PAGO
1ª

IMPORTES POR ANUALIDAD

	2023	2024	2025	2026	2027
IMPORTE MÁXIMO SUBVENCIONABLE	1.418,21 €	1.418,21 €	1.418,21 €	1.181,85 €	1.181,85 €
IMPORTE MEDIO DE TRANSFERENCIA (€/ha)	419,59 €	419,59 €	419,59 €	349,66 €	349,66 €

RESUMEN DE UNIDADES

Cód	GRUPO DE PAGO	Sup. Dec. Admisible (ha)	Sup. Comprometida (ha)	Sup. ajustada compromiso (1) (ha)	% sobredec.	Sup. Resuelta (ha)	Importe Declarado	Importe Topado	Importe Resuelto	Importe tras sobredec.
423	FRUTALES REGADÍO	3,38		3,38	0,00	3,38	1.418,21	1.418,21	1.418,21	1.418,21
TOTAL		3,38	3,38	3,38		3,38	1.418,21	1.418,21	1.418,21	1.418,21

APLICACIÓN DE REDUCCIONES Y PENALIZACIONES

GRUPO DE PAGO	Importe Calculado	Importe prereduc.	Criterios de subvencionabilidad y compromisos	Presentación tardía	Omisión declaración	Condicionalidad	IMPORTE (Euros) RESUELTO
FRUTALES REGADÍO	1.418,21	1.418,21	0,00	0,00	0,00	0,00	1.418,21
TOTAL	1.418,21	1.418,21					1.418,21

RESUMEN DE PAGOS

	IMPORTE (Euros)			
	RESUELTO	FEADER	MAPA	CAPADR
FRUTALES REGADÍO - Pago realizado	1.418,21 €	1.205,48 €	139,13 €	73,60 €

RECINTOS RESUELTOS

REF.	REFERENCIA SIGPAC	CULTIVO	DESCRIPCIÓN CULTIVO	S/R	G.PAGO	PEND. MEDIA (%)	SUP. DEC. ADMISIBLE (ha)	SUP. COMPROM. (ha)	SUP. AJUSTADA COMPR.(1) (ha)	SUP. CONY. SIGPAC (ha)	SUP. CERTIE (ha)	SUP. CAMPO (ha)	SUP. CAMPO DETER. CULT. DECLARADO (ha)	SUP. DEC. REDUCIDA (ha)	SUP. RESUELTA (ha)
5325159	18-107-014-00049-001	104023	ALMENDROS-LAURANNE	R	423	9,40	0,51	0,51	0,51		0,51			0,51	0,51
5325161	18-107-014-00049-002	104023	ALMENDROS-LAURANNE	R	423	15,10	2,87	2,87	2,87		2,87			2,87	2,87

(1) Superficie declarada admisible ajustada con la superficie comprometida.
(2) Factor de penalización valorando el alcance para el tipo de compromiso.

Puede verificar la integridad de una copia de este documento mediante la lectura del código QR adjunto o mediante el acceso a la dirección https://ws050.juntadeandalucia.es/verificarFirma indicando el código de VERIFICACIÓN			
FIRMADO POR	RAQUEL MARIA ESPIN CRESPO	17/12/2024	
VERIFICACIÓN	Pk2jm6UYDU9J72AMTZUYRN3GET48NG	PÁG. 4279/9349	



APELLIDOS Y NOMBRE / RAZÓN SOCIAL

ESPINOSA MEDINA DAVID

NIF
***4288*

EXPEDIENTE
1265717

ANUALIDAD DE PAGO
1ª

IMPORTES POR ANUALIDAD

	2023	2024	2025	2026	2027
IMPORTE MÁXIMO SUBVENCIONABLE	508,69 €	508,69 €	508,69 €	423,91 €	423,91 €
IMPORTE MEDIO DE TRANSFERENCIA (€/ha)	297,48 €	297,48 €	297,48 €	247,90 €	247,90 €

RESUMEN DE UNIDADES

Cód	GRUPO DE PAGO	Sup. Dec. Admisible (ha)	Sup. Comprometida (ha)	Sup. ajustada compromiso (1) (ha)	% sobredec.	Sup. Resuelta (ha)	Importe Declarado	Importe Topado	Importe Resuelto	Importe tras sobredec.
419	OLIVAR	1,71		1,71	0,00	1,71	508,69	508,69	508,69	508,69
TOTAL		1,71	1,71	1,71		1,71	508,69	508,69	508,69	508,69

APLICACIÓN DE REDUCCIONES Y PENALIZACIONES

GRUPO DE PAGO	Importe Calculado	Importe prereduc.	Criterios de subvencionabilidad y compromisos	Presentación tardía	Omisión declaración	Condicionalidad	IMPORTE (Euros) RESUELTO
OLIVAR	508,69	508,69	0,00	0,00	0,00	0,00	508,69
TOTAL	508,69	508,69					508,69

RESUMEN DE PAGOS

	IMPORTE (Euros)			
	RESUELTO	FEADER	MAPA	CAPADR
OLIVAR - Pago realizado	508,69 €	432,39 €	49,90 €	26,40 €

RECINTOS RESUELTOS

REF.	REFERENCIA SIGPAC	CULTIVO	DESCRIPCIÓN CULTIVO	S/R G.PAGO	PEND. MEDIA (%)	SUP. DEC. ADMISIBLE (ha)	SUP. COMPROM. (ha)	SUP. AJUSTADA COMPR.(1) (ha)	SUP. CONY. SIGPAC (ha)	SUP. CERTIE (ha)	SUP. CAMPO (ha)	SUP. CAMPO DETER. CULT. DECLARADO (ha)	SUP. DEC. REDUCIDA (ha)	SUP. RESUELTA (ha)
5279917	18-150-020-00106-001	101010	OLIVAR-PICUAL	S	419	50,50	0,49	0,49	0,49	0,49			0,49	0,49
1700000004470536	18-150-018-00006-007	101010	OLIVAR-PICUAL	S	419	26,30	0,47	0,47	0,47	0,47			0,47	0,47
1700000004470537	18-150-021-00013-001	101010	OLIVAR-PICUAL	S	419	40,50	0,08	0,08	0,08	0,08			0,08	0,08
1700000004470538	18-150-018-00006-001	101010	OLIVAR-PICUAL	S	419	49,50	0,06	0,06	0,06	0,06			0,06	0,06
1700000004470539	18-150-018-00006-006	101010	OLIVAR-PICUAL	S	419	42,50	0,48	0,48	0,48	0,48			0,48	0,48
1700000004470545	18-150-021-00019-002	101010	OLIVAR-PICUAL	S	419	52,40	0,11	0,11	0,11	0,11			0,11	0,11
1700000004470546	18-150-021-00022-004	101010	OLIVAR-PICUAL	S	419	59,00	0,02	0,02	0,02	0,02			0,02	0,02

(1) Superficie declarada admisible ajustada con la superficie comprometida.
(2) Factor de penalización valorando el alcance para el tipo de compromiso.

Puede verificar la integridad de una copia de este documento mediante la lectura del código QR adjunto o mediante el acceso a la dirección <https://ws050.juntadeandalucia.es/verificarFirma> indicando el código de VERIFICACIÓN

FIRMADO POR

RAQUEL MARIA ESPIN CRESPO

17/12/2024

VERIFICACIÓN

Pk2jm6UYDU9J72AMTZUYRN3GET48NG

PÁG. 4280/9349






INCIDENCIAS

INCIDENCIA DESCRIPCIÓN

- 100412 Número de hectáreas validadas inferior a la superficie mínima permitida por el grupo de cultivo (Anexo I. Criterios de Subvencionabilidad. Orden 28 de marzo de 2023).
Sup. Resuelta:0 Grupo de Pago:FRUTALES SECANO
- 100413 Recinto perteneciente a grupo de cultivo que no cumple con la superficie mínima requerida (Anexo I. Criterios de Subvencionabilidad. Orden 28 de marzo de 2023).
Ref:5279883 Recinto:18-017-010-00068-00001 Cultivo:104024 ALMENDROS-MARCONA Secano Sup. Declarada:1,09 Superficie Resolver:1,09
Ref:1700000004470547 Recinto:18-017-010-00070-00001 Cultivo:104007 ALMENDROS-COMUNA Secano Sup. Declarada:0,94 Superficie Resolver:0,94
Ref:5279885 Recinto:18-017-010-00071-00001 Cultivo:104024 ALMENDROS-MARCONA Secano Sup. Declarada:0,37 Superficie Resolver:0,37
Ref:5279887 Recinto:18-017-010-00074-00001 Cultivo:104024 ALMENDROS-MARCONA Secano Sup. Declarada:2,66 Superficie Resolver:2,66
Ref:5279888 Recinto:18-017-010-00074-00003 Cultivo:104024 ALMENDROS-MARCONA Secano Sup. Declarada:0,07 Superficie Resolver:0,07
Ref:1700000004470541 Recinto:18-150-018-00001-00001 Cultivo:104024 ALMENDROS-MARCONA Secano Sup. Declarada:0,58 Superficie Resolver:0,58
Ref:5279893 Recinto:18-150-018-00003-00001 Cultivo:104024 ALMENDROS-MARCONA Secano Sup. Declarada:0,32 Superficie Resolver:0,32
Ref:1700000004470542 Recinto:18-150-018-00006-00002 Cultivo:218076 HIGUERA-CUELLO DAMA BLANCO Secano Sup. Declarada:0,76 Superficie Resolver:0,76
Ref:1700000004470552 Recinto:18-150-018-00006-00003 Cultivo:104007 ALMENDROS-COMUNA Secano Sup. Declarada:2,53 Superficie Resolver:2,53
Ref:1700000004470550 Recinto:18-150-018-00006-00004 Cultivo:104007 ALMENDROS-COMUNA Secano Sup. Declarada:0,21 Superficie Resolver:0,21
Ref:1700000004470551 Recinto:18-150-018-00006-00005 Cultivo:104007 ALMENDROS-COMUNA Secano Sup. Declarada:0,21 Superficie Resolver:0,21
Ref:1700000004470549 Recinto:18-150-018-00013-00001 Cultivo:104007 ALMENDROS-COMUNA Secano Sup. Declarada:0,9 Superficie Resolver:0,9
Ref:5279896 Recinto:18-150-020-00014-00002 Cultivo:104024 ALMENDROS-MARCONA Secano Sup. Declarada:0,2 Superficie Resolver:0,2
Ref:5279923 Recinto:18-150-020-00165-00001 Cultivo:104024 ALMENDROS-MARCONA Secano Sup. Declarada:0,46 Superficie Resolver:0,46
Ref:5279924 Recinto:18-150-020-00165-00003 Cultivo:104024 ALMENDROS-MARCONA Secano Sup. Declarada:0,02 Superficie Resolver:0,02
Ref:5279925 Recinto:18-150-020-00165-00004 Cultivo:104024 ALMENDROS-MARCONA Secano Sup. Declarada:0,04 Superficie Resolver:0,04
Ref:5279914 Recinto:18-150-020-00179-00002 Cultivo:104021 ALMENDROS-ISABELONA Secano Sup. Declarada:0,12 Superficie Resolver:0,12
Ref:5279913 Recinto:18-150-020-00179-00003 Cultivo:104021 ALMENDROS-ISABELONA Secano Sup. Declarada:1,04 Superficie Resolver:1,04
Ref:5279901 Recinto:18-182-003-00348-00002 Cultivo:104024 ALMENDROS-MARCONA Secano Sup. Declarada:0,02 Superficie Resolver:0,02
Ref:5279904 Recinto:18-182-003-00349-00001 Cultivo:104024 ALMENDROS-MARCONA Secano Sup. Declarada:1,02 Superficie Resolver:1,02
Ref:5279905 Recinto:18-182-003-00349-00002 Cultivo:104024 ALMENDROS-MARCONA Secano Sup. Declarada:0,98 Superficie Resolver:0,98
Ref:1700000004470548 Recinto:18-182-004-00030-00001 Cultivo:104007 ALMENDROS-COMUNA Secano Sup. Declarada:1,51 Superficie Resolver:1,51
Ref:5279909 Recinto:18-182-004-00031-00001 Cultivo:104024 ALMENDROS-MARCONA Secano Sup. Declarada:0,07 Superficie Resolver:0,07
Ref:5279910 Recinto:18-182-004-00031-00002 Cultivo:104024 ALMENDROS-MARCONA Secano Sup. Declarada:0,04 Superficie Resolver:0,04
Ref:5279911 Recinto:18-182-004-00078-00003 Cultivo:104024 ALMENDROS-MARCONA Secano Sup. Declarada:2,25 Superficie Resolver:2,25

(1) Superficie declarada admisible ajustada con la superficie comprometida.
(2) Factor de penalización valorando el alcance para el tipo de compromiso.

Puede verificar la integridad de una copia de este documento mediante la lectura del código QR adjunto o mediante el acceso a la dirección https://ws050.juntadeandalucia.es/verificarFirma indicando el código de VERIFICACIÓN			
FIRMADO POR	RAQUEL MARIA ESPIN CRESPO	17/12/2024	
VERIFICACIÓN	Pk2jm6UYDU9J72AMTZUYRN3GET48NG	PÁG. 4281/9349	



APELLIDOS Y NOMBRE / RAZÓN SOCIAL

ESPINOSA ROMERA ANTONIO

NIF
***5826*

EXPEDIENTE
1218345

ANUALIDAD DE PAGO
1ª

IMPORTE POR ANUALIDAD

	2023	2024	2025	2026	2027
IMPORTE MÁXIMO SUBVENCIONABLE	2.035,01 €	2.035,01 €	2.035,01 €	1.695,85 €	1.695,85 €
IMPORTE MEDIO DE TRANSFERENCIA (€/ha)	409,46 €	409,46 €	409,46 €	341,22 €	341,22 €

RESUMEN DE UNIDADES

Cód	GRUPO DE PAGO	Sup. Dec. Admisible (ha)	Sup. Comprometida (ha)	Sup. ajustada compromiso (1) (ha)	% sobredec.	Sup. Resuelta (ha)	Importe Declarado	Importe Topado	Importe Resuelto	Importe tras sobredec.
423	FRUTALES REGADÍO	4,85		4,85	0,00	4,85	2.035,01	2.035,01	2.035,01	2.035,01
424	HERBÁCEOS NO ELEGIBLES	0,12		0,12	0,00	0,12	0,00	0,00	0,00	0,00
TOTAL		4,97	4,97	4,97		4,97	2.035,01	2.035,01	2.035,01	2.035,01

APLICACIÓN DE REDUCCIONES Y PENALIZACIONES

GRUPO DE PAGO	Importe Calculado	Importe prereduc.	Criterios de subvencionabilidad y compromiso	Presentación tardía	Omisión declaración	Condicionabilidad	IMPORTE (Euros) RESUELTO
FRUTALES REGADÍO	2.035,01	2.035,01	0,00	0,00	0,00	0,00	2.035,01
HERBÁCEOS NO ELEGIBLES	0,00	0,00	0,00	0,00	0,00	0,00	0,00
TOTAL	2.035,01	2.035,01					2.035,01

RESUMEN DE PAGOS

	RESUELTO	FEADER	MAPA	CAPADR
FRUTALES REGADÍO - Pago realizado	2.035,01 €	1.729,76 €	199,63 €	105,62 €

RECINTOS RESUELTOS

REF.	REFERENCIA SIGPAC	CULTIVO DESCRIPCIÓN CULTIVO	S/R G.PAGO	PEND. MEDIA (%)	SUP. DEC. ADMISIBLE (ha)	SUP. COMPROM. (ha)	SUP. AJUSTADA COMPROM. (1) (ha)	SUP. CONV. SIGPAC (ha)	SUP. CERTIF. (ha)	SUP. CAMPO (ha)	SUP. CAMPO DETER. CULT. DECLARADO (ha)	SUP. DEC. REDUCIDA (ha)	SUP. RESUELTA (ha)
-581675	18-011-008-00300-001	104020 ALMENDROS-GUARA	R 423	11,10	0,02	0,02	0,02	0,02	0,02			0,02	0,02
-581671	18-011-009-00023-001	104020 ALMENDROS-GUARA	R 423	3,80	0,19	0,19	0,19	0,19	0,19			0,19	0,19
-143339	18-011-010-00373-001	104057 ALMENDROS-AVIJOR	R 423	8,40	0,18	0,18	0,18	0,18	0,18			0,18	0,18
-143338	18-011-010-00338-001	104057 ALMENDROS-AVIJOR	R 423	6,80	0,19	0,19	0,19	0,19	0,19			0,19	0,19
-143334	18-011-010-00079-001	104020 ALMENDROS-GUARA	R 423	8,30	0,16	0,16	0,16	0,16	0,16			0,16	0,16
-143333	18-011-010-00079-002	104020 ALMENDROS-GUARA	R 423	3,70	0,14	0,14	0,14	0,14	0,14			0,14	0,14
-143329	18-011-010-00394-001	104057 ALMENDROS-AVIJOR	R 423	12,30	0,14	0,14	0,14	0,14	0,14			0,14	0,14
-143326	18-011-013-00065-001	104020 ALMENDROS-GUARA	R 423	18,60	0,25	0,25	0,25	0,25	0,25			0,25	0,25
-143314	18-011-009-00189-001	104022 ALMENDROS-LARGUETA	R 423	5,20	0,08	0,08	0,08	0,08	0,08			0,08	0,08
-143312	18-011-013-00109-001	104020 ALMENDROS-GUARA	R 423	13,70	0,29	0,29	0,29	0,29	0,29			0,29	0,29
-143311	18-011-009-00124-001	104020 ALMENDROS-GUARA	R 423	3,90	0,41	0,41	0,41	0,41	0,41			0,41	0,41
-143310	18-011-009-00267-001	104020 ALMENDROS-GUARA	R 423	3,50	0,29	0,29	0,29	0,29	0,29			0,29	0,29
-143306	18-011-009-00074-001	104020 ALMENDROS-GUARA	R 423	4,20	0,12	0,12	0,12	0,12	0,12			0,12	0,12
-143305	18-011-008-00101-001	104020 ALMENDROS-GUARA	R 423	4,50	0,38	0,38	0,38	0,38	0,38			0,38	0,38
-143303	18-011-008-00394-001	104020 ALMENDROS-GUARA	R 423	3,70	0,21	0,21	0,21	0,21	0,21			0,21	0,21
-143299	18-011-008-00307-001	104020 ALMENDROS-GUARA	R 423	3,30	0,38	0,38	0,38	0,38	0,38			0,38	0,38
4184067	18-011-008-00280-001	104020 ALMENDROS-GUARA	R 423	1,90	0,18	0,18	0,18	0,18	0,18			0,18	0,18
4184078	18-011-013-00298-001	104022 ALMENDROS-LARGUETA	R 423	26,40	0,07	0,07	0,07	0,07	0,07			0,07	0,07
4184081	18-011-013-00362-001	104022 ALMENDROS-LARGUETA	R 423	14,20	0,10	0,10	0,10	0,10	0,10			0,10	0,10
4184083	18-011-005-00077-001	104057 ALMENDROS-AVIJOR	R 423	3,30	1,07	1,07	1,07	1,07	1,07			1,07	1,07
4655328	18-011-008-00498-001	20000 BARBECHO TRADICIONAL-SIN VARIEDAD	S 424	4,00	0,12	0,12	0,12	0,12	0,12			0,12	0,12

INCIDENCIAS

INCIDENCIA DESCRIPCIÓN

100424 Solicita recinto que no está comprometido para la operación.

Ref:4184077 Recinto:18-011-011-00228-00001 Cultivo:104022 ALMENDROS-LARGUETA Secano

(1) Superficie declarada admisible ajustada con la superficie comprometida.
(2) Factor de penalización valorando el alcance para el tipo de compromiso.

Puede verificar la integridad de una copia de este documento mediante la lectura del código QR adjunto o mediante el acceso a la dirección <https://ws050.juntadeandalucia.es/verificarFirma> indicando el código de VERIFICACIÓN

FIRMADO POR

RAQUEL MARIA ESPIN CRESPO

17/12/2024

VERIFICACIÓN

Pk2jm6UYDU9J72AMTZUYRN3GET48NG

PÁG. 4282/9349





APELLIDOS Y NOMBRE / RAZÓN SOCIAL

ESQUINAS SANCHEZ JOSE LUIS

NIF
***3034*

EXPEDIENTE
1240168

ANUALIDAD DE PAGO
1ª

IMPORTES POR ANUALIDAD

	2023	2024	2025	2026	2027
IMPORTE MÁXIMO SUBVENCIONABLE	407,55 €	407,55 €	407,55 €	339,62 €	339,62 €
IMPORTE MEDIO DE TRANSFERENCIA (€/ha)	297,48 €	297,48 €	297,48 €	247,90 €	247,90 €

RESUMEN DE UNIDADES

Cód	GRUPO DE PAGO	Sup. Dec. Admisible (ha)	Sup. Comprometida (ha)	Sup. ajustada compromiso (1) (ha)	% sobredec.	Sup. Resuelta (ha)	Importe Declarado	Importe Topado	Importe Resuelto	Importe tras sobredec.
419	OLIVAR	1,40		1,37	0,00	1,37	407,55	407,55	407,55	407,55
TOTAL		1,40	1,37	1,37		1,37	407,55	407,55	407,55	407,55

APLICACIÓN DE REDUCCIONES Y PENALIZACIONES

GRUPO DE PAGO	Importe Calculado	Importe prereduc.	Criterios de subvencionabilidad y compromisos	Presentación tardía	Omisión declaración	Condicionabilidad	IMPORTE (Euros) RESUELTO
OLIVAR	407,55	407,55	0,00	0,00	0,00	0,00	407,55
TOTAL	407,55	407,55					407,55

RESUMEN DE PAGOS

	IMPORTE (Euros)			
	RESUELTO	FEADER	MAPA	CAPADR
OLIVAR - Pago realizado	407,55 €	346,42 €	39,98 €	21,15 €

RECINTOS RESUELTOS

REF.	REFERENCIA SIGPAC	CULTIVO DESCRIPCIÓN CULTIVO	S/R G.PAGO	PEND. MEDIA (%)	SUP. DEC. ADMISIBLE (ha)	SUP. COMPROM. (ha)	SUP. AJUSTADA COMPR.(1) (ha)	SUP. CONY. SIGPAC (ha)	SUP. CERTIE (ha)	SUP. CAMPO (ha)	SUP. CAMPO DETER. CULT. DECLARADO (ha)	SUP. DEC. REDUCIDA (ha)	SUP. RESUELTA (ha)
-1500331	18-080-002-00059-002	101010 OLIVAR-PICUAL	R 419	6,70	0,60	0,60	0,60		0,60			0,60	0,60
-927140	18-080-002-00058-001	101010 OLIVAR-PICUAL	R 419	5,70	0,80	0,77	0,77		0,80			0,77	0,77

INCIDENCIAS

INCIDENCIA DESCRIPCIÓN

- 4272 Verifica que las líneas de declaración de las Solicitudes Únicas no tienen solapes con la capa de Retroactividad Gráfica (ambas de la misma campaña) a nivel de expediente/línea de declaración gráfica de la solicitud.
Ref:-927140 Recinto:18-080-002-00058-00001 Cultivo: - Agregado de la referencia del recinto.:0 Zona de la referencia del recinto.:0 Superficie solapada.:0,03 Id. Incid.:101018413
- 100421 Recinto declarado por error para una operación de la 6503, que se ha corregido de oficio marcando la operación correcta, de acuerdo con la fecha de inscripción del recinto en la producción ecológica.
Ref:-927140 Recinto:18-080-002-00058-00001 Cultivo:101010 OLIVAR-PICUAL Regadío
Ref:-1500331 Recinto:18-080-002-00059-00002 Cultivo:101010 OLIVAR-PICUAL Regadío

(1) Superficie declarada admisible ajustada con la superficie comprometida.
(2) Factor de penalización valorando el alcance para el tipo de compromiso.

Puede verificar la integridad de una copia de este documento mediante la lectura del código QR adjunto o mediante el acceso a la dirección https://ws050.juntadeandalucia.es/verificarFirma indicando el código de VERIFICACIÓN			
FIRMADO POR	RAQUEL MARIA ESPIN CRESPO	17/12/2024	
VERIFICACIÓN	Pk2jm6UYDU9J72AMTZUYRN3GET48NG	PÁG. 4283/9349	



APELLIDOS Y NOMBRE / RAZÓN SOCIAL ESTEBAN MAGDALENO FRANCISCO MANUEL
NIF ****1084*
EXPEDIENTE 1251003
ANUALIDAD DE PAGO 1ª

IMPORTE POR ANUALIDAD

	2023	2024	2025	2026	2027
IMPORTE MÁXIMO SUBVENCIONABLE	10.379,60 €	10.379,60 €	10.379,60 €	8.649,60 €	8.649,60 €
IMPORTE MEDIO DE TRANSFERENCIA (€/ha)	259,49 €	259,49 €	259,49 €	216,24 €	216,24 €

RESUMEN DE UNIDADES

Cód	GRUPO DE PAGO	Sup. Dec. Admisible (ha)	Sup. Comprometida (ha)	Sup. ajustada compromiso (1) (ha)	% sobredec.	Sup. Resuelta (ha)	Importe Declarado	Importe Topado	Importe Resuelto	Importe tras sobredec.
422	FRUTALES SECANO	53,06		40,00	0,00	40,00	10.379,60	10.379,60	10.379,60	10.379,60
TOTAL		53,06	40,00	40,00		40,00	10.379,60	10.379,60	10.379,60	10.379,60

APLICACIÓN DE REDUCCIONES Y PENALIZACIONES

GRUPO DE PAGO	Importe Calculado	Importe prereduc.	Criterios de subvencionabilidad y compromisos	Presentación tardía	Omisión declaración	Condicionalidad	IMPORTE (Euros) RESUELTO
FRUTALES SECANO	10.379,60	10.379,60	0,00	0,00	1,00	0,00	10.275,80
TOTAL	10.379,60	10.379,60					10.275,80

RESUMEN DE PAGOS

	IMPORTE (Euros)			
	RESUELTO	FEADER	MAPA	CAPADR
FRUTALES SECANO - Pago realizado	10.275,80 €	8.734,43 €	1.008,06 €	533,31 €

RECINTOS RESUELTOS

REF.	REFERENCIA SIGPAC	CULTIVO DESCRIPCIÓN CULTIVO	S/R G.PAGO	PEND. MEDIA (%)	SUP. DEC. ADMISIBLE (ha)	SUP. COMPROM. (ha)	SUP. AJUSTADA COMPR.(1) (ha)	SUP. CONY. SIGPAC (ha)	SUP. CERTIE (ha)	SUP. CAMPO (ha)	SUP. CAMPO DETER. CULT. DECLARADO (ha)	SUP. DEC. REDUCIDA (ha)	SUP. RESUELTA (ha)
-1007927	18-040-018-00236-002	104043 ALMENDROS-VAIRO	S 422	5,10	0,06	0,06	0,06		0,06			0,06	0,06
-1007814	18-040-019-00232-004	104020 ALMENDROS-GUARA	S 422	9,80	20,05	20,05	20,05		20,05			20,05	20,05
1700000002709781	18-040-018-00237-001	104043 ALMENDROS-VAIRO	S 422	7,10	2,12	2,12	2,12		2,12			2,12	2,12
1700000002709782	18-040-018-00376-001	104013 ALMENDROS-FERRADUEL	S 422	7,70	4,60	4,60	4,60		4,60			4,60	4,60
1700000002709783	18-040-019-00104-002	104057 ALMENDROS-AVIJOR	S 422	7,60	7,11	7,11	7,11		7,11			7,11	7,11
1700000002709784	18-040-019-00105-001	104057 ALMENDROS-AVIJOR	S 422	12,60	2,07	2,07	2,07		2,07			2,07	2,07
1700000002709786	18-040-019-00106-004	104020 ALMENDROS-GUARA	S 422	5,90	0,01	0,01	0,01		0,01			0,01	0,01
1700000002709787	18-040-019-00109-001	104020 ALMENDROS-GUARA	S 422	21,10	0,47	0,47	0,47		0,47			0,47	0,47
1700000002709788	18-040-019-00201-001	104020 ALMENDROS-GUARA	S 422	12,00	1,78	1,78	1,78		1,78			1,78	1,78
1700000002709789	18-040-019-00202-001	104057 ALMENDROS-AVIJOR	S 422	12,00	1,75	1,75	1,75		1,75			1,75	1,75
1700000002709790	18-040-019-00203-001	104057 ALMENDROS-AVIJOR	S 422	8,00	0,39	0,39	0,39		0,39			0,39	0,39
1700000002709791	18-040-021-00350-001	104057 ALMENDROS-AVIJOR	S 422	13,30	1,40	1,40	1,40		1,40			1,40	1,40
1700000002709792	18-040-019-00110-001	104057 ALMENDROS-AVIJOR	S 422	9,40	11,25	11,25	11,25		11,25			11,25	11,25

INCIDENCIAS**INCIDENCIA DESCRIPCIÓN**

- 256 Solicitud con recintos no declarados en campaña actual con una reducción por omisión de superficie superior al 3%
CÓDIGO PARA EL PORCENTAJE DE REDUCCIÓN POR OMISIÓN QUE CORRESPONDE A LA SOLICITUD:1
- 100412 Número de hectáreas validadas inferior a la superficie mínima permitida por el grupo de cultivo (Anexo I. Criterios de Subvencionabilidad. Orden 28 de marzo de 2023).
Sup. Resuelta:0 Grupo de Pago:FRUTALES REGADÍO
- 100413 Recinto perteneciente a grupo de cultivo que no cumple con la superficie mínima requerida (Anexo I. Criterios de Subvencionabilidad. Orden 28 de marzo de 2023).
Ref:5243840 Recinto:18-040-015-00164-00001 Cultivo:104057 ALMENDROS-AVIJOR Regadío Sup. Declarada:1,99 Superficie Resolver:1,99

(1) Superficie declarada admisible ajustada con la superficie comprometida.
(2) Factor de penalización valorando el alcance para el tipo de compromiso.

Puede verificar la integridad de una copia de este documento mediante la lectura del código QR adjunto o mediante el acceso a la dirección <https://ws050.juntadeandalucia.es/verificarFirma> indicando el código de VERIFICACIÓN

FIRMADO POR

RAQUEL MARIA ESPIN CRESPO

17/12/2024

VERIFICACIÓN

Pk2jm6UYDU9J72AMTZUYRN3GET48NG

PÁG. 4284/9349



**APELLIDOS Y NOMBRE / RAZÓN SOCIAL**

ESTEVEZ GARCIA ALEJANDRO

NIF

***7180*

EXPEDIENTE

1111798

ANUALIDAD DE PAGO

1ª

IMPORTE POR ANUALIDAD

	2023	2024	2025	2026	2027
IMPORTE MÁXIMO SUBVENCIONABLE	4.862,84 €	4.862,84 €	4.862,84 €	4.052,34 €	4.052,34 €
IMPORTE MEDIO DE TRANSFERENCIA (€/ha)	259,49 €	259,49 €	259,49 €	216,24 €	216,24 €

RESUMEN DE UNIDADES

Cód	GRUPO DE PAGO	Sup. Dec. Admisible (ha)	Sup. Comprometida (ha)	Sup. ajustada compromiso (1) (ha)	% sobredec.	Sup. Resuelta (ha)	Importe Declarado	Importe Topado	Importe Resuelto	Importe tras sobredec.
422	FRUTALES SECANO	18,77		18,74	0,00	18,74	4.862,84	4.862,84	4.862,84	4.862,84
TOTAL		18,77	18,74	18,74		18,74	4.862,84	4.862,84	4.862,84	4.862,84

APLICACIÓN DE REDUCCIONES Y PENALIZACIONES

GRUPO DE PAGO	Importe Calculado	Importe prerreduc.	Criterios de subvencionabilidad y compromisos	Presentación tardía	Omisión declaración	Condicionalidad	IMPORTE (Euros) RESUELTO
FRUTALES SECANO	4.862,84	4.862,84	0,00	0,00	0,00	0,00	4.862,84
TOTAL	4.862,84	4.862,84					4.862,84

RESUMEN DE PAGOS**IMPORTE (Euros)**

	RESUELTO	FEADER	MAPA	CAPADR
FRUTALES SECANO - Pago realizado	4.862,84 €	4.133,41 €	477,04 €	252,39 €

RECINTOS RESUELTOS

REF.	REFERENCIA SIGPAC	CULTIVO DESCRIPCIÓN CULTIVO	S/R G.PAGO	PEND. MEDIA (%)	SUP. DEC. ADMISIBLE (ha)	SUP. COMPROM. (ha)	SUP. AJUSTADA COMPROM. (1) (ha)	SUP. CONY. SIGPAC (ha)	SUP. CERTIE (ha)	SUP. CAMPO (ha)	SUP. CAMPO DETER. CULT. DECLARADO (ha)	SUP. DEC. REDUCIDA (ha)	SUP. RESUELTA (ha)
-1545739	18-173-003-00923-002	104007 ALMENDROS-COMUNA	S 422	52,50	0,85	0,85	0,85		0,86			0,85	0,85
-1545738	18-173-003-00923-002	104007 ALMENDROS-COMUNA	S 422	52,50	0,84	0,84	0,84		0,84			0,84	0,84
-1545737	18-173-003-00923-001	104007 ALMENDROS-COMUNA	S 422	49,40	0,51	0,51	0,51		0,51			0,51	0,51
-709365	18-173-003-00844-002	104007 ALMENDROS-COMUNA	S 422	37,30	0,11	0,11	0,11		0,11			0,11	0,11
-474391	18-173-003-00808-001	104007 ALMENDROS-COMUNA	S 422	63,60	0,24	0,24	0,24		0,24			0,24	0,24
4591477	18-173-002-00650-002	104007 ALMENDROS-COMUNA	S 422	54,20	0,11	0,11	0,11		0,11			0,11	0,11
4591482	18-173-002-00728-002	104007 ALMENDROS-COMUNA	S 422	31,20	0,38	0,38	0,38		0,38			0,38	0,38
4591483	18-173-002-00728-003	104007 ALMENDROS-COMUNA	S 422	29,10	0,25	0,25	0,25		0,25			0,25	0,25
4591485	18-173-002-00728-007	104007 ALMENDROS-COMUNA	S 422	52,10	1,14	1,14	1,14		1,14			1,14	1,14
4591495	18-173-002-00728-001	104007 ALMENDROS-COMUNA	S 422	42,40	2,20	2,20	2,20		2,20			2,20	2,20
4591496	18-173-002-00650-003	104007 ALMENDROS-COMUNA	S 422	47,00	0,16	0,16	0,16		0,16			0,16	0,16
4591537	18-173-003-00848-002	104007 ALMENDROS-COMUNA	S 422	33,30	0,26	0,26	0,26		0,26			0,26	0,26
4591609	18-173-003-00860-001	104007 ALMENDROS-COMUNA	S 422	45,70	0,13	0,13	0,13		0,13			0,13	0,13
4591612	18-173-003-00859-001	104007 ALMENDROS-COMUNA	S 422	49,00	0,15	0,15	0,15		0,15			0,15	0,15
4591627	18-173-003-00845-001	104007 ALMENDROS-COMUNA	S 422	31,70	0,11	0,11	0,11		0,11			0,11	0,11
4591632	18-173-002-00651-003	104007 ALMENDROS-COMUNA	S 422	38,90	0,11	0,11	0,11		0,11			0,11	0,11
4591904	18-173-003-00901-002	104020 ALMENDROS-GUARA	S 422	45,00	2,47	2,47	2,47		2,47			2,47	2,47
4591905	18-173-003-00901-003	104020 ALMENDROS-GUARA	S 422	47,90	0,40	0,40	0,40		0,40			0,40	0,40
4591917	18-173-003-00909-001	104020 ALMENDROS-GUARA	S 422	36,20	0,32	0,32	0,32		0,32			0,32	0,32
4591923	18-173-003-00825-003	104020 ALMENDROS-GUARA	S 422	40,00	0,41	0,41	0,41		0,41			0,41	0,41
4591924	18-173-003-00825-004	104020 ALMENDROS-GUARA	S 422	27,70	0,10	0,10	0,10		0,10			0,10	0,10
4761180	18-173-006-00518-001	104007 ALMENDROS-COMUNA	S 422	40,70	0,50	0,50	0,50		0,50			0,50	0,50
5072967	18-173-002-00739-004	104007 ALMENDROS-COMUNA	S 422	33,60	1,64	1,64	1,64		1,64			1,64	1,64
5072995	18-173-001-00268-002	104007 ALMENDROS-COMUNA	S 422	53,90	0,35	0,35	0,35		0,35			0,35	0,35
5072996	18-173-001-00270-002	104007 ALMENDROS-COMUNA	S 422	52,60	0,08	0,08	0,08		0,08			0,08	0,08
5072999	18-173-004-00128-001	104007 ALMENDROS-COMUNA	S 422	56,00	0,68	0,68	0,68		0,68			0,68	0,68
5073017	18-173-004-00150-001	104007 ALMENDROS-COMUNA	S 422	36,50	0,20	0,20	0,20		0,20			0,20	0,20
5073019	18-173-004-00151-001	104007 ALMENDROS-COMUNA	S 422	53,20	0,14	0,14	0,14		0,14			0,14	0,14
5073022	18-173-006-00515-002	104007 ALMENDROS-COMUNA	S 422	42,30	0,22	0,22	0,22		0,22			0,22	0,22
5073023	18-173-006-00519-002	104007 ALMENDROS-COMUNA	S 422	34,50	0,22	0,22	0,22		0,22			0,22	0,22
5073024	18-173-006-00520-001	104007 ALMENDROS-COMUNA	S 422	42,20	0,33	0,33	0,33		0,33			0,33	0,33
170000002803092	18-125-007-00026-001	122000 ALGARROBO-SIN VARIEDAD	S 422	43,50	1,91	1,88	1,88		1,91			1,88	1,88
170000002803093	18-125-007-00026-003	122000 ALGARROBO-SIN VARIEDAD	S 422	18,80	0,01	0,01	0,01		0,01			0,01	0,01
170000002803094	18-125-007-00031-001	122000 ALGARROBO-SIN VARIEDAD	S 422	45,40	1,23	1,23	1,23		1,23			1,23	1,23
170000002803095	18-125-007-00031-002	122000 ALGARROBO-SIN VARIEDAD	S 422	24,70	0,01	0,01	0,01		0,01			0,01	0,01

(1) Superficie declarada admisible ajustada con la superficie comprometida.
(2) Factor de penalización valorando el alcance para el tipo de compromiso.Puede verificar la integridad de una copia de este documento mediante la lectura del código QR adjunto o mediante el acceso a la dirección <https://ws050.juntadeandalucia.es/verificarFirma> indicando el código de VERIFICACIÓN

FIRMADO POR

RAQUEL MARIA ESPIN CRESPO

17/12/2024

VERIFICACIÓN

Pk2jm6UYDU9J72AMTZUYRN3GET48NG

PÁG. 4285/9349





INCIDENCIAS

INCIDENCIA DESCRIPCIÓN

4272 Verifica que las líneas de declaración de las Solicitudes Únicas no tienen solapes con la capa de Retroactividad Gráfica (ambas de la misma campaña) a nivel de expediente/línea de declaración gráfica de la solicitud.
Ref:170000002803092 Recinto:18-125-007-00026-00001 Cultivo: - Agregado de la referencia del recinto.:0 Zona de la referencia del recinto.:0 Superficie solapada.:0,03 Id. Incid.:100998003

(1) Superficie declarada admisible ajustada con la superficie comprometida.
(2) Factor de penalización valorando el alcance para el tipo de compromiso.

Puede verificar la integridad de una copia de este documento mediante la lectura del código QR adjunto o mediante el acceso a la dirección <https://ws050.juntadeandalucia.es/verificarFirma> indicando el código de VERIFICACIÓN

FIRMADO POR	RAQUEL MARIA ESPIN CRESPO	17/12/2024	
VERIFICACIÓN	Pk2jm6UYDU9J72AMTZUYRN3GET48NG	PÁG. 4286/9349	



APELLIDOS Y NOMBRE / RAZÓN SOCIAL
EXPLOTACIONES ALBAIDA SA

NIF
****1694*

EXPEDIENTE
1234184

ANUALIDAD DE PAGO
1ª

IMPORTES POR ANUALIDAD

	2023	2024	2025	2026	2027
IMPORTE MÁXIMO SUBVENCIONABLE	3.801,49 €	3.801,49 €	3.801,49 €	3.167,92 €	3.167,92 €
IMPORTE MEDIO DE TRANSFERENCIA (€/ha)	419,59 €	419,59 €	419,59 €	349,66 €	349,66 €

RESUMEN DE UNIDADES

Cód	GRUPO DE PAGO	Sup. Dec. Admisible (ha)	Sup. Comprometida (ha)	Sup. ajustada compromiso (1) (ha)	% sobredec.	Sup. Resuelta (ha)	Importe Declarado	Importe Topado	Importe Resuelto	Importe tras sobredec.
423	FRUTALES REGADÍO	9,06		9,06	0,00	9,06	3.801,49	3.801,49	3.801,49	3.801,49
TOTAL		9,06	9,06	9,06		9,06	3.801,49	3.801,49	3.801,49	3.801,49

APLICACIÓN DE REDUCCIONES Y PENALIZACIONES

GRUPO DE PAGO	Importe Calculado	Importe prereduc.	Criterios de subvencionabilidad y compromisos	Presentación tardía	Omisión declaración	Condicionalidad	IMPORTE (Euros) RESUELTO
FRUTALES REGADÍO	3.801,49	3.801,49	0,00	0,00	0,00	0,00	3.801,49
TOTAL	3.801,49	3.801,49					3.801,49

RESUMEN DE PAGOS

	IMPORTE (Euros)			
	RESUELTO	FEADER	MAPA	CAPADR
FRUTALES REGADÍO - Pago realizado	3.801,49 €	3.231,27 €	372,93 €	197,29 €

RECINTOS RESUELTOS

REF.	REFERENCIA SIGPAC	CULTIVO	DESCRIPCIÓN CULTIVO	S/R	G.PAGO	PEND. MEDIA (%)	SUP. DEC. ADMISIBLE (ha)	SUP. COMPROM. (ha)	SUP. AJUSTADA COMPR.(1) (ha)	SUP. CONY. SIGPAC (ha)	SUP. CERTIE (ha)	SUP. CAMPO (ha)	SUP. CAMPO DETER. CULT. DECLARADO (ha)	SUP. DEC. REDUCIDA (ha)	SUP. RESUELTA (ha)
-1144008	18-142-018-00016-001	344005	MANGO-KENT	R	423	28,00	2,46	2,46	2,46		2,46			2,46	2,46
-1143992	18-142-018-00015-001	344005	MANGO-KENT	R	423	48,30	2,48	2,48	2,48		2,48			2,48	2,48
-1143991	18-142-018-00015-006	344005	MANGO-KENT	R	423	41,60	1,80	1,80	1,80		1,80			1,80	1,80
-1143990	18-142-018-00015-009	344005	MANGO-KENT	R	423	48,20	1,31	1,31	1,31		1,31			1,31	1,31
-1143988	18-142-018-00015-008	344005	MANGO-KENT	R	423	44,10	1,01	1,01	1,01		1,01			1,01	1,01

INCIDENCIAS

INCIDENCIA DESCRIPCIÓN

- 100421 Recinto declarado por error para una operación de la 6503, que se ha corregido de oficio marcando la operación correcta, de acuerdo con la fecha de inscripción del recinto en la producción ecológica.
Ref:-1143992 Recinto:18-142-018-00015-00001 Cultivo:344005 MANGO-KENT Regadío
Ref:-1143991 Recinto:18-142-018-00015-00006 Cultivo:344005 MANGO-KENT Regadío
Ref:-1143988 Recinto:18-142-018-00015-00008 Cultivo:344005 MANGO-KENT Regadío
Ref:-1143990 Recinto:18-142-018-00015-00009 Cultivo:344005 MANGO-KENT Regadío
Ref:-1144008 Recinto:18-142-018-00016-00001 Cultivo:344005 MANGO-KENT Regadío

(1) Superficie declarada admisible ajustada con la superficie comprometida.
(2) Factor de penalización valorando el alcance para el tipo de compromiso.

Puede verificar la integridad de una copia de este documento mediante la lectura del código QR adjunto o mediante el acceso a la dirección https://ws050.juntadeandalucia.es/verificarFirma indicando el código de VERIFICACIÓN			
FIRMADO POR	RAQUEL MARIA ESPIN CRESPO	17/12/2024	
VERIFICACIÓN	Pk2jm6UYDU9J72AMTZUYRN3GET48NG	PÁG. 4287/9349	



APELLIDOS Y NOMBRE / RAZÓN SOCIAL

FAMILIA MARTINEZ, C.B.

NIF
***0774*

EXPEDIENTE
1152084

ANUALIDAD DE PAGO
1ª

IMPORTES POR ANUALIDAD

	2023	2024	2025	2026	2027
IMPORTE MÁXIMO SUBVENCIONABLE	392,67 €	392,67 €	392,67 €	327,23 €	327,23 €
IMPORTE MEDIO DE TRANSFERENCIA (€/ha)	297,48 €	297,48 €	297,48 €	247,90 €	247,90 €

RESUMEN DE UNIDADES

Cód	GRUPO DE PAGO	Sup. Dec. Admisible (ha)	Sup. Comprometida (ha)	Sup. ajustada compromiso (1) (ha)	% sobredec.	Sup. Resuelta (ha)	Importe Declarado	Importe Topado	Importe Resuelto	Importe tras sobredec.
419	OLIVAR	1,32		1,32	0,00	1,32	392,67	392,67	392,67	392,67
TOTAL		1,32	1,32	1,32		1,32	392,67	392,67	392,67	392,67

APLICACIÓN DE REDUCCIONES Y PENALIZACIONES

GRUPO DE PAGO	Importe Calculado	Importe prereduc.	Criterios de subvencionabilidad y compromisos	Presentación tardía	Omisión declaración	Condicionalidad	IMPORTE (Euros) RESUELTO
OLIVAR	392,67	392,67	0,00	0,00	0,00	0,00	392,67
TOTAL	392,67	392,67					392,67

RESUMEN DE PAGOS

	IMPORTE (Euros)			
	RESUELTO	FEADER	MAPA	CAPADR
OLIVAR - Pago realizado	392,67 €	333,77 €	38,52 €	20,38 €

RECINTOS RESUELTOS

REF.	REFERENCIA SIGPAC	CULTIVO	DESCRIPCIÓN CULTIVO	S/R G.PAGO	PEND. MEDIA (%)	SUP. DEC. ADMISIBLE (ha)	SUP. COMPROM. (ha)	SUP. AJUSTADA COMPR.(1) (ha)	SUP. CONY. SIGPAC (ha)	SUP. CERTIE (ha)	SUP. CAMPO (ha)	SUP. CAMPO DETER. CULT. DECLARADO (ha)	SUP. DEC. REDUCIDA (ha)	SUP. RESUELTA (ha)
-462426	18-149-023-00001-025	101010	OLIVAR-PICUAL	S 419	19,30	0,01	0,01	0,01		0,01			0,01	0,01
-462425	18-149-023-00001-024	101010	OLIVAR-PICUAL	S 419	7,90	0,01	0,01	0,01		0,01			0,01	0,01
1700000006489976	18-149-023-00001-013	101010	OLIVAR-PICUAL	S 419	10,50	1,30	1,30	1,30		1,30			1,30	1,30

(1) Superficie declarada admisible ajustada con la superficie comprometida.
(2) Factor de penalización valorando el alcance para el tipo de compromiso.

Puede verificar la integridad de una copia de este documento mediante la lectura del código QR adjunto o mediante el acceso a la dirección <https://ws050.juntadeandalucia.es/verificarFirma> indicando el código de VERIFICACIÓN

FIRMADO POR	RAQUEL MARIA ESPIN CRESPO	17/12/2024	
VERIFICACIÓN	Pk2jm6UYDU9J72AMTZUYRN3GET48NG	PÁG. 4288/9349	

**INCIDENCIAS****INCIDENCIA DESCRIPCIÓN**

- 100412 Número de hectáreas validadas inferior a la superficie mínima permitida por el grupo de cultivo (Anexo I. Criterios de Subvencionabilidad. Orden 28 de marzo de 2023).
Sup. Resuelta:0 Grupo de Pago:FRUTALES SECANO
- 100413 Recinto perteneciente a grupo de cultivo que no cumple con la superficie mínima requerida (Anexo I. Criterios de Subvencionabilidad. Orden 28 de marzo de 2023).
Ref:170000006489977 Recinto:18-084-005-00241-00001 Cultivo:104020 ALMENDROS-GUARA Secano Sup. Declarada:0,84 Superficie Resolver:0,84
Ref:170000006489982 Recinto:18-084-005-00241-00005 Cultivo:104020 ALMENDROS-GUARA Secano Sup. Declarada:0,01 Superficie Resolver:0,01
Ref:170000006489992 Recinto:18-084-005-00241-00006 Cultivo:104020 ALMENDROS-GUARA Secano Sup. Declarada:0,02 Superficie Resolver:0,02
Ref:-85821 Recinto:18-084-005-00241-00011 Cultivo:104020 ALMENDROS-GUARA Secano Sup. Declarada:0,19 Superficie Resolver:0,19
Ref:170000006489983 Recinto:18-084-005-00241-00014 Cultivo:104020 ALMENDROS-GUARA Secano Sup. Declarada:0,04 Superficie Resolver:0,04
Ref:-1577263 Recinto:18-084-005-01263-00003 Cultivo:104020 ALMENDROS-GUARA Secano Sup. Declarada:0,15 Superficie Resolver:0,15
Ref:-1577264 Recinto:18-084-005-01263-00014 Cultivo:104020 ALMENDROS-GUARA Secano Sup. Declarada:0,82 Superficie Resolver:0,82
Ref:-1577265 Recinto:18-084-005-01263-00016 Cultivo:104020 ALMENDROS-GUARA Secano Sup. Declarada:0,08 Superficie Resolver:0,08
Ref:170000006489991 Recinto:18-149-017-00026-00002 Cultivo:104014 ALMENDROS-FERRAGNES Secano Sup. Declarada:5,5 Superficie Resolver:5,5
Ref:6863893 Recinto:18-149-017-00026-00002 Cultivo:104014 ALMENDROS-FERRAGNES Secano Sup. Declarada:3,53 Superficie Resolver:3,53
Ref:170000006490004 Recinto:18-149-017-00026-00004 Cultivo:104014 ALMENDROS-FERRAGNES Secano Sup. Declarada:1,56 Superficie Resolver:1,56
Ref:170000006489999 Recinto:18-149-017-00027-00001 Cultivo:104014 ALMENDROS-FERRAGNES Secano Sup. Declarada:5 Superficie Resolver:5
Ref:6863950 Recinto:18-149-017-00027-00001 Cultivo:104014 ALMENDROS-FERRAGNES Secano Sup. Declarada:0,41 Superficie Resolver:0,41
Ref:170000006489996 Recinto:18-149-017-00028-00001 Cultivo:104014 ALMENDROS-FERRAGNES Secano Sup. Declarada:7,78 Superficie Resolver:7,78
Ref:170000006489993 Recinto:18-149-021-00093-00002 Cultivo:104014 ALMENDROS-FERRAGNES Secano Sup. Declarada:0,01 Superficie Resolver:0,01
Ref:170000006489994 Recinto:18-149-021-00094-00001 Cultivo:104014 ALMENDROS-FERRAGNES Secano Sup. Declarada:1,9 Superficie Resolver:1,9
Ref:170000006489995 Recinto:18-149-021-00097-00002 Cultivo:104014 ALMENDROS-FERRAGNES Secano Sup. Declarada:0,07 Superficie Resolver:0,07
Ref:170000006489978 Recinto:18-149-021-00238-00001 Cultivo:104014 ALMENDROS-FERRAGNES Secano Sup. Declarada:23,04 Superficie Resolver:23,04
Ref:170000006489979 Recinto:18-149-021-00241-00001 Cultivo:104014 ALMENDROS-FERRAGNES Secano Sup. Declarada:0,76 Superficie Resolver:0,76
Ref:170000006490003 Recinto:18-149-021-00241-00002 Cultivo:104014 ALMENDROS-FERRAGNES Secano Sup. Declarada:1,76 Superficie Resolver:1,76
Ref:170000006490001 Recinto:18-149-021-00241-00003 Cultivo:104014 ALMENDROS-FERRAGNES Secano Sup. Declarada:4,78 Superficie Resolver:4,78
Ref:170000006489987 Recinto:18-149-021-00242-00001 Cultivo:104014 ALMENDROS-FERRAGNES Secano Sup. Declarada:1,99 Superficie Resolver:1,99
Ref:170000006489988 Recinto:18-149-021-09009-00006 Cultivo:104014 ALMENDROS-FERRAGNES Secano Sup. Declarada:0,05 Superficie Resolver:0,05
Ref:170000006489998 Recinto:18-149-022-00202-00001 Cultivo:104014 ALMENDROS-FERRAGNES Secano Sup. Declarada:4,74 Superficie Resolver:4,74
Ref:170000006489981 Recinto:18-149-022-00204-00001 Cultivo:104014 ALMENDROS-FERRAGNES Secano Sup. Declarada:0,57 Superficie Resolver:0,57
Ref:170000006489980 Recinto:18-149-023-00001-00001 Cultivo:104020 ALMENDROS-GUARA Secano Sup. Declarada:0,64 Superficie Resolver:0,64
Ref:-1577266 Recinto:18-149-023-00001-00003 Cultivo:104020 ALMENDROS-GUARA Secano Sup. Declarada:0,71 Superficie Resolver:0,71
Ref:170000006490002 Recinto:18-149-023-00001-00004 Cultivo:104020 ALMENDROS-GUARA Secano Sup. Declarada:0,6 Superficie Resolver:0,6
Ref:170000006489997 Recinto:18-149-023-00001-00005 Cultivo:104020 ALMENDROS-GUARA Secano Sup. Declarada:1,64 Superficie Resolver:1,64
Ref:170000006489990 Recinto:18-149-023-00001-00015 Cultivo:104020 ALMENDROS-GUARA Secano Sup. Declarada:1,56 Superficie Resolver:1,56
Ref:170000006489986 Recinto:18-149-023-00001-00018 Cultivo:104020 ALMENDROS-GUARA Secano Sup. Declarada:0,28

(1) Superficie declarada admisible ajustada con la superficie comprometida.
(2) Factor de penalización valorando el alcance para el tipo de compromiso.

Puede verificar la integridad de una copia de este documento mediante la lectura del código QR adjunto o mediante el acceso a la dirección <https://ws050.juntadeandalucia.es/verificarFirma> indicando el código de VERIFICACIÓN

FIRMADO POR	RAQUEL MARIA ESPIN CRESPO	17/12/2024	
VERIFICACIÓN	Pk2jm6UYDU9J72AMTZUYRN3GET48NG	PÁG. 4289/9349	



INCIDENCIAS

INCIDENCIA DESCRIPCIÓN

Superficie Resolver:0,28

Ref:-462427 Recinto:18-149-023-00001-00026 Cultivo:110405 CEREZOS-STARKING HARDY GIANT Secano Sup. Declarada:0,11

Superficie Resolver:0,11

(1) Superficie declarada admisible ajustada con la superficie comprometida.
(2) Factor de penalización valorando el alcance para el tipo de compromiso.

Puede verificar la integridad de una copia de este documento mediante la lectura del código QR adjunto o mediante el acceso a la dirección <https://ws050.juntadeandalucia.es/verificarFirma> indicando el código de VERIFICACIÓN

FIRMADO POR	RAQUEL MARIA ESPIN CRESPO	17/12/2024	
VERIFICACIÓN	Pk2jm6UYDU9J72AMTZUYRN3GET48NG	PÁG. 4290/9349	



APELLIDOS Y NOMBRE / RAZÓN SOCIAL

FERNANDEZ ALFARO ANTONIO

NIF
***8203*

EXPEDIENTE
1254430

ANUALIDAD DE PAGO

1ª

IMPORTES POR ANUALIDAD

	2023	2024	2025	2026	2027
IMPORTE MÁXIMO SUBVENCIONABLE	3.401,91 €	3.401,91 €	3.401,91 €	2.834,91 €	2.834,91 €
IMPORTE MEDIO DE TRANSFERENCIA (€/ha)	259,49 €	259,49 €	259,49 €	216,24 €	216,24 €

RESUMEN DE UNIDADES

Cód	GRUPO DE PAGO	Sup. Dec. Admisible (ha)	Sup. Comprometida (ha)	Sup. ajustada compromiso (1) (ha)	% sobredec.	Sup. Resuelta (ha)	Importe Declarado	Importe Topado	Importe Resuelto	Importe tras sobredec.
422	FRUTALES SECANO	13,11		13,11	0,00	13,11	3.401,91	3.401,91	3.401,91	3.401,91
TOTAL		13,11	13,11	13,11		13,11	3.401,91	3.401,91	3.401,91	3.401,91

APLICACIÓN DE REDUCCIONES Y PENALIZACIONES

GRUPO DE PAGO	Importe Calculado	Importe prereduc.	Criterios de subvencionabilidad y compromisos	Presentación tardía	Omisión declaración	Condicionalidad	IMPORTE (Euros) RESUELTO
FRUTALES SECANO	3.401,91	3.401,91	0,00	0,00	0,00	0,00	3.401,91
TOTAL	3.401,91	3.401,91					3.401,91

RESUMEN DE PAGOS

	IMPORTE (Euros)			
	RESUELTO	FEADER	MAPA	CAPADR
FRUTALES SECANO - Pago realizado	3.401,91 €	2.891,62 €	333,73 €	176,56 €

RECINTOS RESUELTOS

REF.	REFERENCIA SIGPAC	CULTIVO	DESCRIPCIÓN CULTIVO	S/R G.PAGO	PEND. MEDIA (%)	SUP. DEC. ADMISIBLE (ha)	SUP. COMPROM. (ha)	SUP. AJUSTADA COMPR.(1) (ha)	SUP. CONY. SIGPAC (ha)	SUP. CERTIE (ha)	SUP. CAMPO (ha)	SUP. CAMPO DETER. CULT. DECLARADO (ha)	SUP. DEC. REDUCIDA (ha)	SUP. RESUELTA (ha)
5071867	18-191-012-00003-003	104024	ALMENDROS-MARCONA	S 422	23,00	3,71	3,71	3,71		3,71				3,71
5071868	18-191-012-00003-004	104024	ALMENDROS-MARCONA	S 422	31,40	9,05	9,05	9,05		9,05				9,05
5071869	18-191-012-00003-005	104024	ALMENDROS-MARCONA	S 422	38,60	0,35	0,35	0,35		0,35				0,35

(1) Superficie declarada admisible ajustada con la superficie comprometida.
(2) Factor de penalización valorando el alcance para el tipo de compromiso.

Puede verificar la integridad de una copia de este documento mediante la lectura del código QR adjunto o mediante el acceso a la dirección https://ws050.juntadeandalucia.es/verificarFirma indicando el código de VERIFICACIÓN			
FIRMADO POR	RAQUEL MARIA ESPIN CRESPO	17/12/2024	
VERIFICACIÓN	Pk2jm6UYDU9J72AMTZUYRN3GET48NG	PÁG. 4291/9349	



<u>APELLIDOS Y NOMBRE / RAZÓN SOCIAL</u>	<u>NIF</u>	<u>EXPEDIENTE</u>	<u>ANUALIDAD DE PAGO</u>
FERNANDEZ ARCHILLA FRANCISCO	***9639*	1168256	1ª

IMPORTES POR ANUALIDAD

	2023	2024	2025	2026	2027
IMPORTE MÁXIMO SUBVENCIONABLE	449,19 €	449,19 €	449,19 €	374,33 €	374,33 €
IMPORTE MEDIO DE TRANSFERENCIA (€/ha)	297,48 €	297,48 €	297,48 €	247,90 €	247,90 €

RESUMEN DE UNIDADES

Cód	GRUPO DE PAGO	Sup. Dec. Admisible (ha)	Sup. Comprometida (ha)	Sup. ajustada compromiso (1) (ha)	% sobredec.	Sup. Resuelta (ha)	Importe Declarado	Importe Topado	Importe Resuelto	Importe tras sobredec.
419	OLIVAR	1,51		1,51	0,00	1,51	449,19	449,19	449,19	449,19
TOTAL		1,51	1,51	1,51		1,51	449,19	449,19	449,19	449,19

APLICACIÓN DE REDUCCIONES Y PENALIZACIONES

GRUPO DE PAGO	Importe Calculado	Importe prereduc.	Criterios de subvencionabilidad y compromisos	Presentación tardía	Omisión declaración	Condicionalidad	IMPORTE (Euros) RESUELTO
OLIVAR	449,19	449,19	0,00	0,00	1,00	0,00	444,70
TOTAL	449,19	449,19					444,70

RESUMEN DE PAGOS

	IMPORTE (Euros)			
	RESUELTO	FEADER	MAPA	CAPADR
OLIVAR - Pago realizado	444,70 €	378,00 €	43,63 €	23,07 €

RECINTOS RESUELTOS

REF.	REFERENCIA SIGPAC	CULTIVO DESCRIPCIÓN CULTIVO	S/R G.PAGO	PEND. MEDIA (%)	SUP. DEC. ADMISIBLE (ha)	SUP. COMPROM. (ha)	SUP. AJUSTADA COMPR.(1) (ha)	SUP. CONY. SIGPAC (ha)	SUP. CERTIE (ha)	SUP. CAMPO (ha)	SUP. CAMPO DETER. CULT. DECLARADO (ha)	SUP. DEC. REDUCIDA (ha)	SUP. RESUELTA (ha)
170000005585363	18-088-002-00011-007	101194 OLIVAR-LECHIN DE GRANADA	S 419	16,90	1,16	1,16	1,16		1,16			1,16	1,16
170000005585364	18-088-002-00119-004	101194 OLIVAR-LECHIN DE GRANADA	S 419	13,90	0,24	0,24	0,24		0,24			0,24	0,24
170000005585365	18-088-002-00128-006	101194 OLIVAR-LECHIN DE GRANADA	S 419	28,80	0,11	0,11	0,11		0,11			0,11	0,11

INCIDENCIAS

INCIDENCIA DESCRIPCIÓN

- 256 Solicitud con recintos no declarados en campaña actual con una reducción por omisión de superficie superior al 3%
CÓDIGO PARA EL PORCENTAJE DE REDUCCIÓN POR OMISIÓN QUE CORRESPONDE A LA SOLICITUD: 1
- 100402 Recinto solicitado no forma parte de ningún organismo de control autorizado para la producción ecológica en Andalucía o fecha de inscripción posterior al plazo establecido (Anexo I. Criterios de Subvencionabilidad. Orden 28 de marzo de 2023).
Ref:1700000005585366 Recinto:18-088-002-00128-00007 Cultivo:101194 OLIVAR-LECHIN DE GRANADA Secano
- 100406 Grupo de cultivo declarado en el recinto no coincide con el grupo de cultivo existente en el organismo de control autorizado para la producción ecológica en Andalucía (Anexo I. Criterios de Subvencionabilidad. Orden 28 de marzo de 2023).
Ref:1700000005585366 Recinto:18-088-002-00128-00007 Cultivo:101194 OLIVAR-LECHIN DE GRANADA Secano Grupo de SIPEA: FRUTALES
- 100412 Número de hectáreas validadas inferior a la superficie mínima permitida por el grupo de cultivo (Anexo I. Criterios de Subvencionabilidad. Orden 28 de marzo de 2023).
Sup. Resuelta:0 Grupo de Pago:FRUTALES SECANO
- 100413 Recinto perteneciente a grupo de cultivo que no cumple con la superficie mínima requerida (Anexo I. Criterios de Subvencionabilidad. Orden 28 de marzo de 2023).
Ref:1700000005585385 Recinto:18-088-002-00066-00001 Cultivo:104007 ALMENDROS-COMUNA Secano Sup. Declarada:2,49 Superficie Resolver:2,49
- 100424 Solicita recinto que no está comprometido para la operación.
Ref:1700000005585366 Recinto:18-088-002-00128-00007 Cultivo:101194 OLIVAR-LECHIN DE GRANADA Secano

(1) Superficie declarada admisible ajustada con la superficie comprometida.
(2) Factor de penalización valorando el alcance para el tipo de compromiso.

Puede verificar la integridad de una copia de este documento mediante la lectura del código QR adjunto o mediante el acceso a la dirección https://ws050.juntadeandalucia.es/verificarFirma indicando el código de VERIFICACIÓN			
FIRMADO POR	RAQUEL MARIA ESPIN CRESPO	17/12/2024	
VERIFICACIÓN	Pk2jm6UYDU9J72AMTZUYRN3GET48NG	PÁG. 4292/9349	



<u>APELLIDOS Y NOMBRE / RAZÓN SOCIAL</u>	<u>NIF</u>	<u>EXPEDIENTE</u>	<u>ANUALIDAD DE PAGO</u>		
FERNÁNDEZ BAÑOS ANTONIO	***4719*	1266170	1ª		
IMPORTE POR ANUALIDAD					
	2023	2024	2025	2026	2027
IMPORTE MÁXIMO SUBVENCIONABLE	1.153,00 €	1.153,00 €	1.153,00 €	960,83 €	960,83 €
IMPORTE MEDIO DE TRANSFERENCIA (€/ha)	279,18 €	279,18 €	279,18 €	232,65 €	232,65 €

<u>RESUMEN DE UNIDADES</u>		<u>Sup. Dec. Admisible (ha)</u>	<u>Sup. Comprometida (ha)</u>	<u>Sup. ajustada compromiso (1) (ha)</u>	<u>% sobredecc.</u>	<u>Sup. Resuelta (ha)</u>	<u>Importe Declarado</u>	<u>Importe Topado</u>	<u>Importe Resuelto</u>	<u>Importe tras sobredecc.</u>
Cód	GRUPO DE PAGO									
419	OLIVAR	2,14		2,14	0,00	2,14	636,61	636,61	636,61	636,61
422	FRUTALES SECANO	1,99		1,99	0,00	1,99	516,39	516,39	516,39	516,39
TOTAL		4,13	4,13	4,13		4,13	1.153,00	1.153,00	1.153,00	1.153,00

<u>APLICACIÓN DE REDUCCIONES Y PENALIZACIONES</u>		<u>Importe Calculado</u>	<u>Importe prereduc.</u>	<u>Criterios de subvencionabilidad y compromisos</u>	<u>Presentación tardía</u>	<u>Omisión declaración</u>	<u>Condicionalidad</u>	<u>Importe (Euros) RESUELTO</u>
GRUPO DE PAGO								
FRUTALES SECANO		516,39	516,39	0,00	0,00	1,00	0,00	511,23
OLIVAR		636,61	636,61	0,00	0,00	1,00	0,00	630,24
TOTAL		1.153,00	1.153,00					1.141,47

<u>RESUMEN DE PAGOS</u>		<u>IMPORTE (Euros)</u>			
		<u>RESUELTO</u>	<u>FEADER</u>	<u>MAPA</u>	<u>CAPADR</u>
FRUTALES SECANO - Pago realizado		511,23 €	434,55 €	50,15 €	26,53 €
OLIVAR - Pago realizado		630,24 €	535,70 €	61,83 €	32,71 €
TOTAL		1.141,47 €	970,25 €	111,98 €	59,24 €

<u>REE</u>	<u>REFERENCIA SIGPAC</u>	<u>CULTIVO DESCRIPCIÓN CULTIVO</u>	<u>S/R G.PAGO</u>	<u>PEND. MEDIA (%)</u>	<u>SUP. DEC. ADMISIBLE (ha)</u>	<u>SUP. COMPROM. (1) (ha)</u>	<u>SUP. AJUSTADA COMPROM. (1) (ha)</u>	<u>SUP. CONV. SIGPAC (ha)</u>	<u>SUP. CERTIF. (ha)</u>	<u>SUP. CAMPO (ha)</u>	<u>SUP. CAMPO DETER. CULT. DECLARADO (ha)</u>	<u>SUP. DEC. REDUCIDA (ha)</u>	<u>SUP. RESUELTA (ha)</u>
5261597	18-144-031-00252-001	101194 OLIVAR-LECHIN DE GRANADA	R 419	32,60	0,06	0,06	0,06		0,06			0,06	0,06
5261599	18-144-031-00329-002	101194 OLIVAR-LECHIN DE GRANADA	R 419	18,30	0,20	0,20	0,20		0,20			0,20	0,20
5261602	18-144-031-00355-001	101194 OLIVAR-LECHIN DE GRANADA	R 419	31,30	0,08	0,08	0,08		0,08			0,08	0,08
5261603	18-144-031-00438-004	101194 OLIVAR-LECHIN DE GRANADA	S 419	34,30	0,08	0,08	0,08		0,08			0,08	0,08
5261604	18-144-031-00181-001	101194 OLIVAR-LECHIN DE GRANADA	S 419	31,50	0,10	0,10	0,10		0,10			0,10	0,10
5261605	18-144-031-00445-005	101194 OLIVAR-LECHIN DE GRANADA	R 419	41,00	0,18	0,18	0,18		0,18			0,18	0,18
5261606	18-144-031-00445-004	101194 OLIVAR-LECHIN DE GRANADA	R 419	39,00	0,44	0,44	0,44		0,44			0,44	0,44
5261618	18-144-031-00412-002	101194 OLIVAR-LECHIN DE GRANADA	R 419	27,20	0,38	0,38	0,38		0,38			0,38	0,38
5261626	18-144-031-00374-001	101194 OLIVAR-LECHIN DE GRANADA	S 419	41,80	0,10	0,10	0,10		0,10			0,10	0,10
5261628	18-144-031-00361-001	101194 OLIVAR-LECHIN DE GRANADA	R 419	32,70	0,08	0,08	0,08		0,08			0,08	0,08
5261638	18-144-031-00381-002	101194 OLIVAR-LECHIN DE GRANADA	R 419	30,80	0,44	0,44	0,44		0,44			0,44	0,44
5261611	18-144-031-00207-001	218045 HIGUERA-BLANCA	S 422	19,30	0,11	0,11	0,11		0,11			0,11	0,11
5261615	18-144-031-00149-001	218045 HIGUERA-BLANCA	S 422	24,90	0,12	0,12	0,12		0,12			0,12	0,12
5261619	18-144-031-00155-001	104007 ALMENDROS-COMUNA	S 422	35,70	0,30	0,30	0,30		0,30			0,30	0,30
5261627	18-144-033-00045-002	104007 ALMENDROS-COMUNA	S 422	57,20	0,41	0,41	0,41		0,41			0,41	0,41
5261630	18-144-031-00079-001	104007 ALMENDROS-COMUNA	S 422	36,40	0,54	0,54	0,54		0,54			0,54	0,54
5261639	18-144-033-00081-001	104007 ALMENDROS-COMUNA	S 422	47,10	0,51	0,51	0,51		0,51			0,51	0,51

(1) Superficie declarada admisible ajustada con la superficie comprometida.
 (2) Factor de penalización valorando el alcance para el tipo de compromiso.

Puede verificar la integridad de una copia de este documento mediante la lectura del código QR adjunto o mediante el acceso a la dirección https://ws050.juntadeandalucia.es/verificarFirma indicando el código de VERIFICACIÓN			
FIRMADO POR	RAQUEL MARIA ESPIN CRESPO	17/12/2024	
VERIFICACIÓN	Pk2jm6UYDU9J72AMTZUYRN3GET48NG	PÁG. 4293/9349	

**INCIDENCIAS****INCIDENCIA DESCRIPCIÓN**

256	Solicitud con recintos no declarados en campaña actual con una reducción por omisión de superficie superior al 3% CÓDIGO PARA EL PORCENTAJE DE REDUCCIÓN POR OMISIÓN QUE CORRESPONDE A LA SOLICITUD:1
452	Actividad agraria declarada en un recinto no compatible con el uso PA, PR o PS asignado en SIGPAC para ese recinto. Ref:5542918 Recinto:18-144-032-00045-00002 Cultivo:62000 PASTOS PERMANENTES DE 5 O MAS AÑOS-SIN VARIEDAD Secano USO ASIGNADO EN SIGPAC:PS
100402	Recinto solicitado no forma parte de ningún organismo de control autorizado para la producción ecológica en Andalucía o fecha de inscripción posterior al plazo establecido (Anexo I. Criterios de Subvencionabilidad. Orden 28 de marzo de 2023). Ref:5542918 Recinto:18-144-032-00045-00002 Cultivo:62000 PASTOS PERMANENTES DE 5 O MAS AÑOS-SIN VARIEDAD Secano
100411	Recinto no admisible por no estar asociado en SIGGAN a una explotación ganadera (Artículo 10 de la Orden de 28 de marzo de 2023). Ref:5542918 Recinto:18-144-032-00045-00002 Cultivo:62000 PASTOS PERMANENTES DE 5 O MAS AÑOS-SIN VARIEDAD Secano
100424	Solicita recinto que no está comprometido para la operación. Ref:5261600 Recinto:18-144-031-00323-00001 Cultivo:113000 OTROS FRUTALES-SIN VARIEDAD Regadío Ref:5542918 Recinto:18-144-032-00045-00002 Cultivo:62000 PASTOS PERMANENTES DE 5 O MAS AÑOS-SIN VARIEDAD Secano

(1) Superficie declarada admisible ajustada con la superficie comprometida.
(2) Factor de penalización valorando el alcance para el tipo de compromiso.

Puede verificar la integridad de una copia de este documento mediante la lectura del código QR adjunto o mediante el acceso a la dirección <https://ws050.juntadeandalucia.es/verificarFirma> indicando el código de VERIFICACIÓN

FIRMADO POR	RAQUEL MARIA ESPIN CRESPO	17/12/2024	
VERIFICACIÓN	Pk2jm6UYDU9J72AMTZUYRN3GET48NG	PÁG. 4294/9349	



APELLIDOS Y NOMBRE / RAZÓN SOCIAL

FERNANDEZ BERTOS JESUS

NIF
***8835*

EXPEDIENTE
1203241

ANUALIDAD DE PAGO
1ª

IMPORTES POR ANUALIDAD

	2023	2024	2025	2026	2027
IMPORTE MÁXIMO SUBVENCIONABLE	1.154,22 €	1.154,22 €	1.154,22 €	961,85 €	961,85 €
IMPORTE MEDIO DE TRANSFERENCIA (€/ha)	297,48 €	297,48 €	297,48 €	247,90 €	247,90 €

RESUMEN DE UNIDADES

Cód	GRUPO DE PAGO	Sup. Dec. Admisible (ha)	Sup. Comprometida (ha)	Sup. ajustada compromiso (1) (ha)	% sobredec.	Sup. Resuelta (ha)	Importe Declarado	Importe Topado	Importe Resuelto	Importe tras sobredec.
419	OLIVAR	3,88		3,88	0,00	3,88	1.154,22	1.154,22	1.154,22	1.154,22
TOTAL		3,88	3,88	3,88		3,88	1.154,22	1.154,22	1.154,22	1.154,22

APLICACIÓN DE REDUCCIONES Y PENALIZACIONES

GRUPO DE PAGO	Importe Calculado	Importe prereduc.	Criterios de subvencionabilidad y compromisos	Presentación tardía	Omisión declaración	Condicionalidad	IMPORTE (Euros) RESUELTO
OLIVAR	1.154,22	1.154,22	0,00	0,00	0,00	0,00	1.154,22
TOTAL	1.154,22	1.154,22					1.154,22

RESUMEN DE PAGOS

	IMPORTE (Euros)			
	RESUELTO	FEADER	MAPA	CAPADR
OLIVAR - Pago realizado	1.154,22 €	981,09 €	113,23 €	59,90 €

RECINTOS RESUELTOS

REF.	REFERENCIA SIGPAC	CULTIVO	DESCRIPCIÓN CULTIVO	S/R G.PAGO	PEND. MEDIA (%)	SUP. DEC. ADMISIBLE (ha)	SUP. COMPROM. (ha)	SUP. AJUSTADA COMPROM. (1) (ha)	SUP. CONY. SIGPAC (ha)	SUP. CERTIE (ha)	SUP. CAMPO (ha)	SUP. CAMPO DETER. CULT. DECLARADO (ha)	SUP. DEC. REDUCIDA (ha)	SUP. RESUELTA (ha)
4559607	18-189-005-00223-001	101010	OLIVAR-PICUAL	R 419	17,00	0,78	0,78	0,78		0,78			0,78	0,78
1700000006412095	18-189-005-00066-001	101010	OLIVAR-PICUAL	R 419	6,40	0,74	0,74	0,74		0,74			0,74	0,74
1700000006412097	18-189-005-00055-001	101010	OLIVAR-PICUAL	R 419	5,30	0,71	0,71	0,71		0,71			0,71	0,71
1700000006412098	18-189-005-00224-002	101138	OLIVAR-HOJIBLANCA	R 419	14,30	1,64	1,64	1,64		1,64			1,64	1,64
1700000006412099	18-189-005-00518-002	101010	OLIVAR-PICUAL	R 419	12,50	0,01	0,01	0,01		0,01			0,01	0,01

(1) Superficie declarada admisible ajustada con la superficie comprometida.
(2) Factor de penalización valorando el alcance para el tipo de compromiso.

Puede verificar la integridad de una copia de este documento mediante la lectura del código QR adjunto o mediante el acceso a la dirección <https://ws050.juntadeandalucia.es/verificarFirma> indicando el código de VERIFICACIÓN

FIRMADO POR	RAQUEL MARIA ESPIN CRESPO	17/12/2024	
VERIFICACIÓN	Pk2jm6UYDU9J72AMTZUYRN3GET48NG	PÁG. 4295/9349	




INCIDENCIAS

INCIDENCIA DESCRIPCIÓN

- 100412 Número de hectáreas validadas inferior a la superficie mínima permitida por el grupo de cultivo (Anexo I. Criterios de Subvencionabilidad. Orden 28 de marzo de 2023).
Sup. Resuelta:0 Grupo de Pago:FRUTALES REGADÍO
Sup. Resuelta:0 Grupo de Pago:FRUTALES SECANO

- 100413 Recinto perteneciente a grupo de cultivo que no cumple con la superficie mínima requerida (Anexo I. Criterios de Subvencionabilidad. Orden 28 de marzo de 2023).
Ref:-1125494 Recinto:18-189-004-00002-00002 Cultivo:124022 PISTACHO-KERMAN Regadío Sup. Declarada:1,44 Superficie Resolver:1,44
Ref:-1330520 Recinto:18-189-004-00002-00006 Cultivo:124022 PISTACHO-KERMAN Secano Sup. Declarada:0,21 Superficie Resolver:0,21
Ref:170000006412108 Recinto:18-189-005-00510-00001 Cultivo:124022 PISTACHO-KERMAN Secano Sup. Declarada:1,31 Superficie Resolver:1,31
Ref:170000006412103 Recinto:18-189-006-00043-00002 Cultivo:104023 ALMENDROS-LAURANNE Secano Sup. Declarada:4,1 Superficie Resolver:4,1
Ref:170000006412107 Recinto:18-189-006-00043-00004 Cultivo:104023 ALMENDROS-LAURANNE Secano Sup. Declarada:0,15 Superficie Resolver:0,15
Ref:170000006412104 Recinto:18-189-006-00043-00005 Cultivo:104023 ALMENDROS-LAURANNE Secano Sup. Declarada:0,2 Superficie Resolver:0,2
Ref:170000006412106 Recinto:18-189-006-00216-00004 Cultivo:104043 ALMENDROS-VAIRO Regadío Sup. Declarada:3,01 Superficie Resolver:3,01
Ref:-22749 Recinto:18-189-006-00216-00006 Cultivo:104043 ALMENDROS-VAIRO Regadío Sup. Declarada:0,84 Superficie Resolver:0,84
Ref:6880916 Recinto:18-189-006-00216-00007 Cultivo:104020 ALMENDROS-GUARA Secano Sup. Declarada:0,07 Superficie Resolver:0,07
Ref:-22751 Recinto:18-189-006-00216-00010 Cultivo:104043 ALMENDROS-VAIRO Regadío Sup. Declarada:0,05 Superficie Resolver:0,05
Ref:-22752 Recinto:18-189-006-00216-00011 Cultivo:104025 ALMENDROS-MARINADA Regadío Sup. Declarada:1,37 Superficie Resolver:1,37
Ref:5330079 Recinto:18-189-006-00228-00013 Cultivo:104025 ALMENDROS-MARINADA Secano Sup. Declarada:0,05 Superficie Resolver:0,05
Ref:4767009 Recinto:18-189-009-00002-00002 Cultivo:124022 PISTACHO-KERMAN Secano Sup. Declarada:0,5 Superficie Resolver:0,5
Ref:4767018 Recinto:18-189-009-00002-00004 Cultivo:124022 PISTACHO-KERMAN Secano Sup. Declarada:0,29 Superficie Resolver:0,29
Ref:4767025 Recinto:18-189-009-00002-00005 Cultivo:124022 PISTACHO-KERMAN Secano Sup. Declarada:0,06 Superficie Resolver:0,06
Ref:4767015 Recinto:18-189-009-00002-00006 Cultivo:124022 PISTACHO-KERMAN Secano Sup. Declarada:0,02 Superficie Resolver:0,02
Ref:-1588420 Recinto:18-189-900-09606-00005 Cultivo:124022 PISTACHO-KERMAN Secano Sup. Declarada:0,05 Superficie Resolver:0,05

(1) Superficie declarada admisible ajustada con la superficie comprometida.
(2) Factor de penalización valorando el alcance para el tipo de compromiso.

Puede verificar la integridad de una copia de este documento mediante la lectura del código QR adjunto o mediante el acceso a la dirección https://ws050.juntadeandalucia.es/verificarFirma indicando el código de VERIFICACIÓN			
FIRMADO POR	RAQUEL MARIA ESPIN CRESPO	17/12/2024	
VERIFICACIÓN	Pk2jm6UYDU9J72AMTZUYRN3GET48NG	PÁG. 4296/9349	



APELLIDOS Y NOMBRE / RAZÓN SOCIAL FERNANDEZ DE BOBADILLA LARA JOSE MARIA
NIF ****1655*
EXPEDIENTE 1208799
ANUALIDAD DE PAGO 1ª

IMPORTES POR ANUALIDAD

	2023	2024	2025	2026	2027
IMPORTE MÁXIMO SUBVENCIONABLE	2.971,16 €	2.971,16 €	2.971,16 €	2.475,95 €	2.475,95 €
IMPORTE MEDIO DE TRANSFERENCIA (€/ha)	259,49 €	259,49 €	259,49 €	216,24 €	216,24 €

RESUMEN DE UNIDADES

Cód	GRUPO DE PAGO	Sup. Dec. Admisible (ha)	Sup. Comprometida (ha)	Sup. ajustada compromiso (1) (ha)	% sobredec.	Sup. Resuelta (ha)	Importe Declarado	Importe Topado	Importe Resuelto	Importe tras sobredec.
422	FRUTALES SECANO	11,45		11,45	0,00	11,45	2.971,16	2.971,16	2.971,16	2.971,16
TOTAL		11,45	11,45	11,45		11,45	2.971,16	2.971,16	2.971,16	2.971,16

APLICACIÓN DE REDUCCIONES Y PENALIZACIONES

GRUPO DE PAGO	Importe Calculado	Importe prereduc.	Criterios de subvencionabilidad y compromisos	Presentación tardía	Omisión declaración	Condicionalidad	IMPORTE (Euros) RESUELTO
FRUTALES SECANO	2.971,16	2.971,16	0,00	0,00	0,00	0,00	2.971,16
TOTAL	2.971,16	2.971,16					2.971,16

RESUMEN DE PAGOS

	IMPORTE (Euros)			
	RESUELTO	FEADER	MAPA	CAPADR
FRUTALES SECANO - Pago realizado	2.971,16 €	2.525,49 €	291,47 €	154,20 €

RECINTOS RESUELTOS

REF.	REFERENCIA SIGPAC	CULTIVO	DESCRIPCIÓN CULTIVO	S/R G.PAGO	PEND. MEDIA (%)	SUP. DEC. ADMISIBLE (ha)	SUP. COMPROM. (ha)	SUP. AJUSTADA COMPR.(1) (ha)	SUP. CONY. SIGPAC (ha)	SUP. CERTIE (ha)	SUP. CAMPO (ha)	SUP. CAMPO DETER. CULT. DECLARADO (ha)	SUP. DEC. REDUCIDA (ha)	SUP. RESUELTA (ha)
-84164	18-123-024-00196-026	104020	ALMENDROS-GUARA	S 422	19,60	0,10	0,10	0,10		0,10			0,10	0,10
-84163	18-123-024-00196-024	104020	ALMENDROS-GUARA	S 422	9,60	2,78	2,78	2,78		2,78			2,78	2,78
1700000005399724	18-123-024-00197-005	104020	ALMENDROS-GUARA	S 422	14,60	1,00	1,00	1,00		1,00			1,00	1,00
1700000005399725	18-123-024-00196-002	104020	ALMENDROS-GUARA	S 422	14,80	7,57	7,57	7,57		7,57			7,57	7,57

(1) Superficie declarada admisible ajustada con la superficie comprometida.
 (2) Factor de penalización valorando el alcance para el tipo de compromiso.

Puede verificar la integridad de una copia de este documento mediante la lectura del código QR adjunto o mediante el acceso a la dirección https://ws050.juntadeandalucia.es/verificarFirma indicando el código de VERIFICACIÓN			
FIRMADO POR	RAQUEL MARIA ESPIN CRESPO	17/12/2024	
VERIFICACIÓN	Pk2jm6UYDU9J72AMTZUYRN3GET48NG	PÁG. 4297/9349	



APELLIDOS Y NOMBRE / RAZÓN SOCIAL
IMPORTE POR ANUALIDAD

NIF ****0711* **EXPEDIENTE** 1220905 **ANUALIDAD DE PAGO** 1ª

	2023	2024	2025	2026	2027
IMPORTE MÁXIMO SUBVENCIONABLE	11.899,20 €	11.899,20 €	11.899,20 €	9.916,00 €	9.916,00 €
IMPORTE MEDIO DE TRANSFERENCIA (€/ha)	297,48 €	297,48 €	297,48 €	247,90 €	247,90 €

RESUMEN DE UNIDADES

Cód	GRUPO DE PAGO	Sup. Dec. Admisible (ha)	Sup. Comprometida (ha)	Sup. ajustada compromiso (1) (ha)	% sobredec.	Sup. Resuelta (ha)	Importe Declarado	Importe Topado	Importe Resuelto	Importe tras sobredec.
419	OLIVAR	41,47		40,00	0,00	40,00	11.899,20	11.899,20	11.899,20	11.899,20
TOTAL		41,47	40,00	40,00		40,00	11.899,20	11.899,20	11.899,20	11.899,20

APLICACIÓN DE REDUCCIONES Y PENALIZACIONES

GRUPO DE PAGO	Importe Calculado	Importe prereduc.	Criterios de subvencionabilidad y compromisos	Presentación tardía	Omisión declaración	Condicionalidad	IMPORTE (Euros) RESUELTO
OLIVAR	11.899,20	11.899,20	0,00	0,00	0,00	0,00	11.899,20
TOTAL	11.899,20	11.899,20					11.899,20

RESUMEN DE PAGOS

	IMPORTE (Euros)			
	RESUELTO	FEADER	MAPA	CAPADR
OLIVAR - Pago realizado	11.899,20 €	10.114,32 €	1.167,31 €	617,57 €

RECINTOS RESUELTOS

REF.	REFERENCIA SIGPAC	CULTIVO	DESCRIPCIÓN CULTIVO	S/R G.PAGO	PEND. MEDIA (%)	SUP. DEC. ADMISIBLE (ha)	SUP. COMPROM. (ha)	SUP. AJUSTADA COMPR.(1) (ha)	SUP. CONY. SIGPAC (ha)	SUP. CERTIE (ha)	SUP. CAMPO (ha)	SUP. CAMPO DETER. CULT. DECLARADO (ha)	SUP. DEC. REDUCIDA (ha)	SUP. RESUELTA (ha)
-995152	18-021-006-00093-001	101010	OLIVAR-PICUAL	S	419	9,70	1,83	1,83	1,83	1,83			1,83	1,83
1700000006856513	18-021-006-00044-001	101010	OLIVAR-PICUAL	S	419	17,50	3,00	3,00	3,00	3,00			3,00	3,00
1700000006856514	18-021-006-00045-007	101010	OLIVAR-PICUAL	S	419	10,70	35,70	35,70	35,70	35,70			35,70	35,70
1700000006856515	18-021-007-00051-001	101010	OLIVAR-PICUAL	S	419	12,60	0,94	0,94	0,94	0,94			0,94	0,94

(1) Superficie declarada admisible ajustada con la superficie comprometida.
 (2) Factor de penalización valorando el alcance para el tipo de compromiso.

Puede verificar la integridad de una copia de este documento mediante la lectura del código QR adjunto o mediante el acceso a la dirección https://ws050.juntadeandalucia.es/verificarFirma indicando el código de VERIFICACIÓN			
FIRMADO POR	RAQUEL MARIA ESPIN CRESPO	17/12/2024	
VERIFICACIÓN	Pk2jm6UYDU9J72AMTZUYRN3GET48NG	PÁG. 4298/9349	



APELLIDOS Y NOMBRE / RAZÓN SOCIAL

FERNANDEZ ESCUDERO BENJAMIN

NIF
***4308*

EXPEDIENTE
1066462

ANUALIDAD DE PAGO
1ª

IMPORTE POR ANUALIDAD

	2023	2024	2025	2026	2027
IMPORTE MÁXIMO SUBVENCIONABLE	2.746,29 €	2.746,29 €	2.746,29 €	2.288,56 €	2.288,56 €
IMPORTE MEDIO DE TRANSFERENCIA (€/ha)	261,30 €	261,30 €	261,30 €	217,75 €	217,75 €

RESUMEN DE UNIDADES

Cód	GRUPO DE PAGO	Sup. Dec. Admisible (ha)	Sup. Comprometida (ha)	Sup. ajustada compromiso (1) (ha)	% sobredec.	Sup. Resuelta (ha)	Importe Declarado	Importe Topado	Importe Resuelto	Importe tras sobredec.
421	VIÑEDO	0,67		0,67	0,00	0,67	192,91	192,91	192,91	192,91
422	FRUTALES SECANO	9,88		9,84	0,00	9,84	2.553,38	2.553,38	2.553,38	2.553,38
TOTAL		10,55	10,51	10,51		10,51	2.746,29	2.746,29	2.746,29	2.746,29

APLICACIÓN DE REDUCCIONES Y PENALIZACIONES

GRUPO DE PAGO	Importe Calculado	Importe prereduc.	Criterios de subvencionabilidad y compromisos	Presentación tardía	Omisión declaración	Condicionalidad	IMPORTE (Euros) RESUELTO
FRUTALES SECANO	2.553,38	2.553,38	0,00	0,00	0,00	0,00	2.553,38
VIÑEDO	192,91	192,91	0,00	0,00	0,00	0,00	192,91
TOTAL	2.746,29	2.746,29					2.746,29

RESUMEN DE PAGOS

	RESUELTO	FEADER	MAPA	CAPADR
FRUTALES SECANO - Pago realizado	2.553,38 €	2.170,37 €	250,49 €	132,52 €
VIÑEDO - Pago realizado	192,91 €	163,97 €	18,92 €	10,02 €
TOTAL	2.746,29 €	2.334,34 €	269,41 €	142,54 €

RECINTOS RESUELTOS

REF.	REFERENCIA SIGPAC	CULTIVO DESCRIPCIÓN CULTIVO	S/R G.PAGO	PEND. MEDIA (%)	SUP. DEC. ADMISIBLE (ha)	SUP. COMPROM. (1) (ha)	SUP. AJUSTADA (ha)	SUP. CONV. SIGPAC (ha)	SUP. CERTIF. (ha)	SUP. CAMPO (ha)	SUP. CAMPO DET. CULT. (ha)	SUP. DEC. REDUCIDA (ha)	SUP. RESUELTA (ha)
-1124065	18-036-007-00161-002	102129 VIÑEDO VINIFICACIÓN-MONTUA	S 421	20,50	0,21	0,21	0,21		0,23			0,21	0,21
-1124064	18-036-007-00506-003	102198 VIÑEDO VINIFICACIÓN-TEMPRANILLO	S 421	40,70	0,46	0,46	0,46		0,46			0,46	0,46
-1131895	18-036-006-00122-002	218047 HIGUERA-BLANCA DEL PAÍS	S 422	24,20	0,45	0,45	0,45		0,45			0,45	0,45
-1131892	18-036-006-00122-005	218047 HIGUERA-BLANCA DEL PAÍS	S 422	36,20	0,33	0,33	0,33		0,33			0,33	0,33
-1131891	18-036-006-00122-003	104007 ALMENDROS-COMUNA	S 422	44,00	0,29	0,29	0,29		0,29			0,29	0,29
-1123943	18-036-007-00141-002	104007 ALMENDROS-COMUNA	S 422	29,50	0,29	0,29	0,29		0,29			0,29	0,29
1700000002725012	18-036-006-00122-004	104007 ALMENDROS-COMUNA	S 422	45,40	0,49	0,49	0,49		0,49			0,49	0,49
1700000002725014	18-036-007-00359-001	104024 ALMENDROS-MARCONA	S 422	35,20	0,49	0,49	0,49		0,49			0,49	0,49
1700000002725015	18-036-007-00360-003	104007 ALMENDROS-COMUNA	S 422	36,40	1,11	1,11	1,11		1,11			1,11	1,11
1700000002725016	18-036-007-00161-001	104007 ALMENDROS-COMUNA	S 422	31,40	0,63	0,61	0,61		0,63			0,61	0,61
1700000002725017	18-036-007-00158-001	104007 ALMENDROS-COMUNA	S 422	23,10	0,30	0,30	0,30		0,30			0,30	0,30
1700000002725018	18-036-007-00150-005	104007 ALMENDROS-COMUNA	S 422	42,50	1,33	1,33	1,33		1,41			1,33	1,33
1700000002725019	18-036-007-00150-004	104024 ALMENDROS-MARCONA	S 422	35,10	0,15	0,15	0,15		0,15			0,15	0,15
1700000002725020	18-036-007-00129-002	104007 ALMENDROS-COMUNA	S 422	38,30	0,87	0,87	0,87		0,87			0,87	0,87
1700000002725021	18-036-007-00506-002	104007 ALMENDROS-COMUNA	S 422	33,60	1,85	1,83	1,83		1,85			1,83	1,83
1700000002725022	18-036-007-00160-002	104024 ALMENDROS-MARCONA	S 422	34,80	1,30	1,30	1,30		1,30			1,30	1,30

INCIDENCIAS

INCIDENCIA DESCRIPCIÓN

4272 Verifica que las líneas de declaración de las Solicitudes Únicas no tienen solapes con la capa de Retroactividad Gráfica (ambas de la misma campaña) a nivel de expediente/línea de declaración gráfica de la solicitud.
 Ref:1700000002725016 Recinto:18-036-007-00161-00001 Cultivo: - Agregado de la referencia del recinto.:0 Zona de la referencia del recinto.:0 Superficie solapada.:0,02 Id. Incid.:100991214
 Ref:1700000002725021 Recinto:18-036-007-00506-00002 Cultivo: - Agregado de la referencia del recinto.:0 Zona de la referencia del recinto.:0 Superficie solapada.:0,02 Id. Incid.:100991215

(1) Superficie declarada admisible ajustada con la superficie comprometida.
 (2) Factor de penalización valorando el alcance para el tipo de compromiso.

Puede verificar la integridad de una copia de este documento mediante la lectura del código QR adjunto o mediante el acceso a la dirección <https://ws050.juntadeandalucia.es/verificarFirma> indicando el código de VERIFICACIÓN

FIRMADO POR

RAQUEL MARIA ESPIN CRESPO

17/12/2024

VERIFICACIÓN

Pk2jm6UYDU9J72AMTZUYRN3GET48NG

PÁG. 4299/9349





APELLIDOS Y NOMBRE / RAZÓN SOCIAL
NIF
EXPEDIENTE
ANUALIDAD DE PAGO

FERNANDEZ FERNANDEZ JOSE CARLOS ****7059* 1008495 1ª

IMPORTES POR ANUALIDAD

	2023	2024	2025	2026	2027
IMPORTE MÁXIMO SUBVENCIONABLE	1.800,86 €	1.800,86 €	1.800,86 €	1.500,71 €	1.500,71 €
IMPORTE MEDIO DE TRANSFERENCIA (€/ha)	259,49 €	259,49 €	259,49 €	216,24 €	216,24 €

RESUMEN DE UNIDADES

Cód	GRUPO DE PAGO	Sup. Dec. Admisible (ha)	Sup. Comprometida (ha)	Sup. ajustada compromiso (1) (ha)	% sobredec.	Sup. Resuelta (ha)	Importe Declarado	Importe Topado	Importe Resuelto	Importe tras sobredec.
422	FRUTALES SECANO	6,94		6,94	0,00	6,94	1.800,86	1.800,86	1.800,86	1.800,86
TOTAL		6,94	6,94	6,94		6,94	1.800,86	1.800,86	1.800,86	1.800,86

APLICACIÓN DE REDUCCIONES Y PENALIZACIONES

GRUPO DE PAGO	Importe Calculado	Importe prereduc.	Criterios de subvencionabilidad y compromisos	Presentación tardía	Omisión declaración	Condicionabilidad	IMPORTE (Euros) RESUELTO
FRUTALES SECANO	1.800,86	1.800,86	0,00	0,00	0,00	0,00	1.800,86
TOTAL	1.800,86	1.800,86					1.800,86

RESUMEN DE PAGOS

	IMPORTE (Euros)			
	RESUELTO	FEADER	MAPA	CAPADR
FRUTALES SECANO - Pago realizado	1.800,86 €	1.530,73 €	176,66 €	93,47 €

RECINTOS RESUELTOS

REF.	REFERENCIA SIGPAC	CULTIVO	DESCRIPCIÓN CULTIVO	S/R G.PAGO	PEND. MEDIA (%)	SUP. DEC. ADMISIBLE (ha)	SUP. COMPROM. (ha)	SUP. AJUSTADA COMPR.(1) (ha)	SUP. CONY. SIGPAC (ha)	SUP. CERTIE (ha)	SUP. CAMPO (ha)	SUP. CAMPO DETER. CULT. DECLARADO (ha)	SUP. DEC. REDUCIDA (ha)	SUP. RESUELTA (ha)
5269617	18-181-002-00077-003	104020	ALMENDROS-GUARA	S 422	24,40	1,32	1,32	1,32		1,32			1,32	1,32
1700000006102697	18-181-005-00038-003	104020	ALMENDROS-GUARA	S 422	15,00	4,14	4,14	4,14		4,14			4,14	4,14
1700000006102699	18-181-005-00039-003	104020	ALMENDROS-GUARA	S 422	22,40	1,48	1,48	1,48		1,48			1,48	1,48

INCIDENCIAS

INCIDENCIA DESCRIPCIÓN

- 100402 Recinto solicitado no forma parte de ningún organismo de control autorizado para la producción ecológica en Andalucía o fecha de inscripción posterior al plazo establecido (Anexo I. Criterios de Subvencionabilidad. Orden 28 de marzo de 2023). Ref:-529443 Recinto:18-181-005-00038-00008 Cultivo:104020 ALMENDROS-GUARA Secano
- 100424 Solicita recinto que no está comprometido para la operación. Ref:-529443 Recinto:18-181-005-00038-00008 Cultivo:104020 ALMENDROS-GUARA Secano

(1) Superficie declarada admisible ajustada con la superficie comprometida.
 (2) Factor de penalización valorando el alcance para el tipo de compromiso.

Puede verificar la integridad de una copia de este documento mediante la lectura del código QR adjunto o mediante el acceso a la dirección <https://ws050.juntadeandalucia.es/verificarFirma> indicando el código de VERIFICACIÓN

FIRMADO POR	RAQUEL MARIA ESPIN CRESPO	17/12/2024	
VERIFICACIÓN	Pk2jm6UYDU9J72AMTZUYRN3GET48NG	PÁG. 4300/9349	



APELLIDOS Y NOMBRE / RAZÓN SOCIAL
FERNANDEZ GARCIA FRANCISCO

NIF
***4566*

EXPEDIENTE
1181753

ANUALIDAD DE PAGO
1ª

IMPORTE POR ANUALIDAD

	2023	2024	2025	2026	2027
IMPORTE MÁXIMO SUBVENCIONABLE	1.440,17 €	1.440,17 €	1.440,17 €	1.200,13 €	1.200,13 €
IMPORTE MEDIO DE TRANSFERENCIA (€/ha)	259,49 €	259,49 €	259,49 €	216,24 €	216,24 €

RESUMEN DE UNIDADES

Cód	GRUPO DE PAGO	Sup. Dec. Admisible (ha)	Sup. Comprometida (ha)	Sup. ajustada compromiso (1) (ha)	% sobredec.	Sup. Resuelta (ha)	Importe Declarado	Importe Topado	Importe Resuelto	Importe tras sobredec.
422	FRUTALES SECANO	5,55		5,55	0,00	5,55	1.440,17	1.440,17	1.440,17	1.440,17
TOTAL		5,55	5,55	5,55		5,55	1.440,17	1.440,17	1.440,17	1.440,17

APLICACIÓN DE REDUCCIONES Y PENALIZACIONES

GRUPO DE PAGO	Importe Calculado	Importe prereduc.	Criterios de subvencionabilidad y compromisos	Presentación tardía	Omisión declaración	Condicionalidad	IMPORTE (Euros) RESUELTO
FRUTALES SECANO	1.440,17	1.440,17	0,00	0,00	0,00	0,00	1.440,17
TOTAL	1.440,17	1.440,17					1.440,17

RESUMEN DE PAGOS

	IMPORTE (Euros)			
	RESUELTO	FEADER	MAPA	CAPADR
FRUTALES SECANO - Pago realizado	1.440,17 €	1.224,14 €	141,28 €	74,75 €

RECINTOS RESUELTOS

REF.	REFERENCIA SIGPAC	CULTIVO	DESCRIPCIÓN CULTIVO	S/R	G.PAGO	PEND. MEDIA (%)	SUP. DEC. ADMISIBLE (ha)	SUP. COMPROM. (ha)	SUP. AJUSTADA COMPR.(1) (ha)	SUP. CONY. SIGPAC (ha)	SUP. CERTIE (ha)	SUP. CAMPO (ha)	SUP. CAMPO DETER. CULT. DECLARADO (ha)	SUP. DEC. REDUCIDA (ha)	SUP. RESUELTA (ha)
-151197	18-059-039-00117-001	104022	ALMENDROS-LARGUETA	S	422	8,20	0,98	0,98	0,98		0,98				0,98
4190632	18-059-039-00118-001	104022	ALMENDROS-LARGUETA	S	422	13,60	0,14	0,14	0,14		0,14				0,14
170000005812337	18-059-008-00005-001	104020	ALMENDROS-GUARA	S	422	10,60	1,16	1,16	1,16		1,16				1,16
170000005812338	18-059-033-00064-001	104007	ALMENDROS-COMUNA	S	422	17,00	0,78	0,78	0,78		0,78				0,78
170000005812339	18-059-040-00231-001	104007	ALMENDROS-COMUNA	S	422	18,40	0,88	0,88	0,88		0,88				0,88
170000005812340	18-059-033-00065-001	104007	ALMENDROS-COMUNA	S	422	15,80	0,22	0,22	0,22		0,22				0,22
170000005812341	18-059-035-00431-001	104007	ALMENDROS-COMUNA	S	422	15,20	0,99	0,99	0,99		0,99				0,99
170000005812342	18-059-040-00124-001	104007	ALMENDROS-COMUNA	S	422	16,90	0,40	0,40	0,40		0,40				0,40

(1) Superficie declarada admisible ajustada con la superficie comprometida.
(2) Factor de penalización valorando el alcance para el tipo de compromiso.

Puede verificar la integridad de una copia de este documento mediante la lectura del código QR adjunto o mediante el acceso a la dirección <https://ws050.juntadeandalucia.es/verificarFirma> indicando el código de VERIFICACIÓN

FIRMADO POR

RAQUEL MARIA ESPIN CRESPO

17/12/2024

VERIFICACIÓN

Pk2jm6UYDU9J72AMTZUYRN3GET48NG

PÁG. 4301/9349





APELLIDOS Y NOMBRE / RAZÓN SOCIAL

FERNANDEZ GARCIA JOSE

NIF
***2185*

EXPEDIENTE
1147422

ANUALIDAD DE PAGO
1ª

IMPORTE POR ANUALIDAD

	2023	2024	2025	2026	2027
IMPORTE MÁXIMO SUBVENCIONABLE	1.125,72 €	1.125,72 €	1.125,72 €	938,10 €	938,10 €
IMPORTE MEDIO DE TRANSFERENCIA (€/ha)	267,39 €	267,39 €	267,39 €	222,83 €	222,83 €

RESUMEN DE UNIDADES

Cód	GRUPO DE PAGO	Sup. Dec. Admisible (ha)	Sup. Comprometida (ha)	Sup. ajustada compromiso (1) (ha)	% sobredec.	Sup. Resuelta (ha)	Importe Declarado	Importe Topado	Importe Resuelto	Importe tras sobredec.
421	VIÑEDO	1,17		1,17	0,00	1,17	336,87	336,87	336,87	336,87
422	FRUTALES SECANO	3,04		3,04	0,00	3,04	788,85	788,85	788,85	788,85
TOTAL		4,21	4,21	4,21		4,21	1.125,72	1.125,72	1.125,72	1.125,72

APLICACIÓN DE REDUCCIONES Y PENALIZACIONES

GRUPO DE PAGO	Importe Calculado	Importe prereduc.	Criterios de subvencionabilidad y compromisos	Presentación tardía	Omisión declaración	Condicionalidad	IMPORTE (Euros) RESUELTO
FRUTALES SECANO	788,85	788,85	0,00	0,00	1,00	0,00	780,96
VIÑEDO	336,87	336,87	0,00	0,00	1,00	0,00	333,50
TOTAL	1.125,72	1.125,72					1.114,46

RESUMEN DE PAGOS

	RESUELTO	FEADER	MAPA	CAPADR
FRUTALES SECANO - Pago realizado	780,96 €	663,82 €	76,61 €	40,53 €
VIÑEDO - Pago realizado	333,50 €	283,48 €	32,72 €	17,30 €
TOTAL	1.114,46 €	947,30 €	109,33 €	57,83 €

RECINTOS RESUELTOS

REE	REFERENCIA SIGPAC	CULTIVO DESCRIPCIÓN CULTIVO	S/R G.PAGO	PEND. MEDIA (%)	SUP. DEC. ADMISIBLE (ha)	SUP. COMPROM. (ha)	SUP. AJUSTADA COMPROM. (1) (ha)	SUP. CONV. SIGPAC (ha)	SUP. CERTIF. (ha)	SUP. CAMPO (ha)	SUP. CAMPO DECLARADO (ha)	SUP. DEC. REDUCIDA (ha)	SUP. RESUELTA (ha)
-535205	18-144-026-00081-002	102000 VIÑEDO VINIFICACIÓN-SIN VARIEDAD	S 421	21,30	1,17	1,17	1,17	1,17	1,17			1,17	1,17
-1044728	18-144-002-00053-009	104007 ALMENDROS-COMUNA	S 422	37,40	0,37	0,37	0,37	0,37	0,37			0,37	0,37
-1023675	18-144-002-00053-007	104007 ALMENDROS-COMUNA	S 422	47,70	1,26	1,26	1,26	1,26	1,26			1,26	1,26
-1023674	18-144-002-00008-005	104007 ALMENDROS-COMUNA	S 422	56,70	0,10	0,10	0,10	0,10	0,10			0,10	0,10
1700000006734030	18-144-002-00004-001	104007 ALMENDROS-COMUNA	S 422	39,20	0,43	0,43	0,43	0,43	0,43			0,43	0,43
1700000006734032	18-144-002-00008-001	104007 ALMENDROS-COMUNA	S 422	46,70	0,41	0,41	0,41	0,41	0,94			0,41	0,41
1700000006734034	18-144-026-00103-001	104007 ALMENDROS-COMUNA	S 422	14,70	0,47	0,47	0,47	0,47	0,47			0,47	0,47

INCIDENCIAS

INCIDENCIA DESCRIPCIÓN

256 Solicitud con recintos no declarados en campaña actual con una reducción por omisión de superficie superior al 3%
CÓDIGO PARA EL PORCENTAJE DE REDUCCIÓN POR OMISIÓN QUE CORRESPONDE A LA SOLICITUD: 1

(1) Superficie declarada admisible ajustada con la superficie comprometida.
(2) Factor de penalización valorando el alcance para el tipo de compromiso.

Puede verificar la integridad de una copia de este documento mediante la lectura del código QR adjunto o mediante el acceso a la dirección <https://ws050.juntadeandalucia.es/verificarFirma> indicando el código de VERIFICACIÓN

FIRMADO POR

RAQUEL MARIA ESPIN CRESPO

17/12/2024

VERIFICACIÓN

Pk2jm6UYDU9J72AMTZUYRN3GET48NG

PÁG. 4302/9349





APELLIDOS Y NOMBRE / RAZÓN SOCIAL

FERNANDEZ JIMENEZ DOLORES

NIF
***3029*

EXPEDIENTE
1228943

ANUALIDAD DE PAGO
1ª

IMPORTES POR ANUALIDAD

	2023	2024	2025	2026	2027
IMPORTE MÁXIMO SUBVENCIONABLE	2.579,33 €	2.579,33 €	2.579,33 €	2.149,43 €	2.149,43 €
IMPORTE MEDIO DE TRANSFERENCIA (€/ha)	259,49 €	259,49 €	259,49 €	216,24 €	216,24 €

RESUMEN DE UNIDADES

Cód	GRUPO DE PAGO	Sup. Dec. Admisible (ha)	Sup. Comprometida (ha)	Sup. ajustada compromiso (1) (ha)	% sobredec.	Sup. Resuelta (ha)	Importe Declarado	Importe Topado	Importe Resuelto	Importe tras sobredec.
422	FRUTALES SECANO	9,96		9,94	0,00	9,94	2.579,33	2.579,33	2.579,33	2.579,33
TOTAL		9,96	9,94	9,94		9,94	2.579,33	2.579,33	2.579,33	2.579,33

APLICACIÓN DE REDUCCIONES Y PENALIZACIONES

GRUPO DE PAGO	Importe Calculado	Importe prereduc.	Criterios de subvencionabilidad y compromisos	Presentación tardía	Omisión declaración	Condicionabilidad	IMPORTE (Euros) RESUELTO
FRUTALES SECANO	2.579,33	2.579,33	0,00	0,00	0,00	0,00	2.579,33
TOTAL	2.579,33	2.579,33					2.579,33

RESUMEN DE PAGOS

	IMPORTE (Euros)			
	RESUELTO	FEADER	MAPA	CAPADR
FRUTALES SECANO - Pago realizado	2.579,33 €	2.192,43 €	253,03 €	133,87 €

RECINTOS RESUELTOS

REF.	REFERENCIA SIGPAC	CULTIVO	DESCRIPCIÓN CULTIVO	S/R	G.PAGO	PEND. MEDIA (%)	SUP. DEC. ADMISIBLE (ha)	SUP. COMPROM. (ha)	SUP. AJUSTADA COMPR.(1) (ha)	SUP. CONY. SIGPAC (ha)	SUP. CERTIE (ha)	SUP. CAMPO (ha)	SUP. CAMPO DETER. CULT. DECLARADO (ha)	SUP. DEC. REDUCIDA (ha)	SUP. RESUELTA (ha)
4815687	18-167-025-00481-001	104020	ALMENDROS-GUARA	S	422	7,20	9,96	9,94	9,94		9,96			9,94	9,94

INCIDENCIAS

INCIDENCIA DESCRIPCIÓN

4272 Verifica que las líneas de declaración de las Solicitudes Únicas no tienen solapes con la capa de Retroactividad Gráfica (ambas de la misma campaña) a nivel de expediente/línea de declaración gráfica de la solicitud.
 Ref:4815687 Recinto:18-167-025-00481-00001 Cultivo: - Agregado de la referencia del recinto.:0 Zona de la referencia del recinto.:0 Superficie solapada.:0,02 Id. Incid.:101018222

(1) Superficie declarada admisible ajustada con la superficie comprometida.
 (2) Factor de penalización valorando el alcance para el tipo de compromiso.

Puede verificar la integridad de una copia de este documento mediante la lectura del código QR adjunto o mediante el acceso a la dirección https://ws050.juntadeandalucia.es/verificarFirma indicando el código de VERIFICACIÓN			
FIRMADO POR	RAQUEL MARIA ESPIN CRESPO	17/12/2024	
VERIFICACIÓN	Pk2jm6UYDU9J72AMTZUYRN3GET48NG	PÁG. 4303/9349	



APELLIDOS Y NOMBRE / RAZÓN SOCIAL

FERNANDEZ JIMENEZ ELENA

NIF
****1112*

EXPEDIENTE
1228941

ANUALIDAD DE PAGO
1ª

IMPORTES POR ANUALIDAD

	2023	2024	2025	2026	2027
IMPORTE MÁXIMO SUBVENCIONABLE	2.581,93 €	2.581,93 €	2.581,93 €	2.151,59 €	2.151,59 €
IMPORTE MEDIO DE TRANSFERENCIA (€/ha)	259,49 €	259,49 €	259,49 €	216,24 €	216,24 €

RESUMEN DE UNIDADES

Cód	GRUPO DE PAGO	Sup. Dec. Admisible (ha)	Sup. Comprometida (ha)	Sup. ajustada compromiso (1) (ha)	% sobredec.	Sup. Resuelta (ha)	Importe Declarado	Importe Topado	Importe Resuelto	Importe tras sobredec.
422	FRUTALES SECANO	9,95		9,95	0,00	9,95	2.581,93	2.581,93	2.581,93	2.581,93
TOTAL		9,95	9,95	9,95		9,95	2.581,93	2.581,93	2.581,93	2.581,93

APLICACIÓN DE REDUCCIONES Y PENALIZACIONES

GRUPO DE PAGO	Importe Calculado	Importe prereduc.	Criterios de subvencionabilidad y compromisos	Presentación tardía	Omisión declaración	Condicionalidad	IMPORTE (Euros) RESUELTO
FRUTALES SECANO	2.581,93	2.581,93	0,00	0,00	0,00	0,00	2.581,93
TOTAL	2.581,93	2.581,93					2.581,93

RESUMEN DE PAGOS

	IMPORTE (Euros)			
	RESUELTO	FEADER	MAPA	CAPADR
FRUTALES SECANO - Pago realizado	2.581,93 €	2.194,64 €	253,29 €	134,00 €

RECINTOS RESUELTOS

REF.	REFERENCIA SIGPAC	CULTIVO	DESCRIPCIÓN CULTIVO	S/R	G.PAGO	PEND. MEDIA (%)	SUP. DEC. ADMISIBLE (ha)	SUP. COMPROM. (ha)	SUP. AJUSTADA COMPR.(1) (ha)	SUP. CONY. SIGPAC (ha)	SUP. CERTIE (ha)	SUP. CAMPO (ha)	SUP. CAMPO DETER. CULT. DECLARADO (ha)	SUP. DEC. REDUCIDA (ha)	SUP. RESUELTA (ha)
-783937	18-167-025-00481-001	104020	ALMENDROS-GUARA	S	422	7,20	5,82	5,82	5,82		5,82			5,82	5,82
-783936	18-167-025-00481-005	104020	ALMENDROS-GUARA	S	422	10,70	1,28	1,28	1,28		1,28			1,28	1,28
4815684	18-167-025-00481-010	104020	ALMENDROS-GUARA	S	422	9,20	2,53	2,53	2,53		2,53			2,53	2,53
4815686	18-167-025-00481-020	104020	ALMENDROS-GUARA	S	422	7,10	0,32	0,32	0,32		0,32			0,32	0,32

(1) Superficie declarada admisible ajustada con la superficie comprometida.
(2) Factor de penalización valorando el alcance para el tipo de compromiso.

Puede verificar la integridad de una copia de este documento mediante la lectura del código QR adjunto o mediante el acceso a la dirección https://ws050.juntadeandalucia.es/verificarFirma indicando el código de VERIFICACIÓN			
FIRMADO POR	RAQUEL MARIA ESPIN CRESPO	17/12/2024	
VERIFICACIÓN	Pk2jm6UYDU9J72AMTZUYRN3GET48NG	PÁG. 4304/9349	

**APELLIDOS Y NOMBRE / RAZÓN SOCIAL**

FERNANDEZ JIMENEZ ISABEL

NIF

****1115*

EXPEDIENTE

1230227

ANUALIDAD DE PAGO

1ª

IMPORTES POR ANUALIDAD

	2023	2024	2025	2026	2027
IMPORTE MÁXIMO SUBVENCIONABLE	11.899,20 €	11.899,20 €	11.899,20 €	9.916,00 €	9.916,00 €
IMPORTE MEDIO DE TRANSFERENCIA (€/ha)	297,48 €	297,48 €	297,48 €	247,90 €	247,90 €

RESUMEN DE UNIDADES

Cód	GRUPO DE PAGO	Sup. Dec. Admisible (ha)	Sup. Comprometida (ha)	Sup. ajustada compromiso (1) (ha)	% sobredec.	Sup. Resuelta (ha)	Importe Declarado	Importe Topado	Importe Resuelto	Importe tras sobredec.
419	OLIVAR	45,19		40,00	0,00	40,00	11.899,20	11.899,20	11.899,20	11.899,20
TOTAL		45,19	40,00	40,00		40,00	11.899,20	11.899,20	11.899,20	11.899,20

APLICACIÓN DE REDUCCIONES Y PENALIZACIONES

GRUPO DE PAGO	Importe Calculado	Importe prerreduc.	Criterios de subvencionabilidad y compromisos	Presentación tardía	Omisión declaración	Condicionalidad	IMPORTE (Euros) RESUELTO
OLIVAR	11.899,20	11.899,20	0,00	0,00	1,00	0,00	11.780,21
TOTAL	11.899,20	11.899,20					11.780,21

RESUMEN DE PAGOS**IMPORTE (Euros)**

	RESUELTO	FEADER	MAPA	CAPADR
OLIVAR - Pago realizado	11.780,21 €	10.013,18 €	1.155,64 €	611,39 €

RECINTOS RESUELTOS

REF.	REFERENCIA SIGPAC	CULTIVO DESCRIPCIÓN CULTIVO	S/R G.PAGO	PEND. MEDIA (%)	SUP. DEC. ADMISIBLE (ha)	SUP. COMPROM. (ha)	SUP. AJUSTADA COMPROM. (1) (ha)	SUP. CONY. SIGPAC (ha)	SUP. CERTIE (ha)	SUP. CAMPO (ha)	SUP. CAMPO DETER. CULT. DECLARADO (ha)	SUP. DEC. REDUCIDA (ha)	SUP. RESUELTA (ha)
-1404265	18-014-002-00152-028	101010 OLIVAR-PICUAL	R 419	20,00	0,67	0,67	0,67		0,67			0,67	0,67
-1404263	18-014-002-00152-002	101010 OLIVAR-PICUAL	R 419	24,90	5,95	5,95	5,95		5,95			5,95	5,95
-1404261	18-014-002-00152-003	101010 OLIVAR-PICUAL	S 419	22,00	1,70	1,70	1,70		1,71			1,70	1,70
-716789	18-014-002-00152-017	101010 OLIVAR-PICUAL	S 419	25,40	0,01	0,01	0,01		0,01			0,01	0,01
-589198	18-153-018-00174-001	101010 OLIVAR-PICUAL	S 419	6,90	3,62	3,62	3,62		3,62			3,62	3,62
-589196	18-153-022-00073-004	101010 OLIVAR-PICUAL	S 419	8,60	0,23	0,23	0,23		0,23			0,23	0,23
-589193	18-153-022-00073-003	101010 OLIVAR-PICUAL	S 419	8,50	1,81	1,81	1,81		1,81			1,81	1,81
-585141	18-014-002-00152-026	101010 OLIVAR-PICUAL	S 419	43,40	0,01	0,01	0,01		0,01			0,01	0,01
-585140	18-014-002-00152-025	101010 OLIVAR-PICUAL	S 419	22,20	0,01	0,01	0,01		0,01			0,01	0,01
1700000006992620	18-014-002-00008-005	101010 OLIVAR-PICUAL	R 419	5,50	1,38	1,38	1,38		1,38			1,38	1,38
1700000006992622	18-153-020-00126-002	101010 OLIVAR-PICUAL	S 419	2,90	0,10	0,10	0,10		0,10			0,10	0,10
1700000006992623	18-153-020-00124-003	101010 OLIVAR-PICUAL	R 419	5,00	2,35	2,35	2,35		2,35			2,35	2,35
1700000006992624	18-153-020-00124-004	101010 OLIVAR-PICUAL	R 419	12,10	0,03	0,03	0,03		0,03			0,03	0,03
1700000006992625	18-153-020-00124-008	101010 OLIVAR-PICUAL	R 419	6,10	1,12	1,12	1,12		1,12			1,12	1,12
1700000006992626	18-153-018-00184-002	101010 OLIVAR-PICUAL	S 419	6,90	0,82	0,80	0,80		0,82			0,80	0,80
1700000006992629	18-153-020-00128-001	101010 OLIVAR-PICUAL	S 419	4,20	1,93	1,93	1,93		1,93			1,93	1,93
1700000006992630	18-153-020-00128-002	101010 OLIVAR-PICUAL	S 419	5,40	0,03	0,03	0,03		0,03			0,03	0,03
1700000006992631	18-153-020-00128-003	101010 OLIVAR-PICUAL	S 419	3,60	0,06	0,06	0,06		0,06			0,06	0,06
1700000006992632	18-153-020-00128-004	101010 OLIVAR-PICUAL	S 419	5,30	0,07	0,07	0,07		0,07			0,07	0,07
1700000006992633	18-153-020-00128-006	101010 OLIVAR-PICUAL	S 419	2,10	0,03	0,03	0,03		0,03			0,03	0,03
1700000006992635	18-153-020-00124-005	101010 OLIVAR-PICUAL	R 419	9,40	0,03	0,03	0,03		0,03			0,03	0,03
1700000006992636	18-153-020-00018-012	101010 OLIVAR-PICUAL	S 419	3,70	0,50	0,50	0,50		0,50			0,50	0,50
1700000006992637	18-153-020-00018-011	101010 OLIVAR-PICUAL	S 419	3,80	6,39	6,37	6,37		6,39			6,37	6,37
1700000006992638	18-153-020-00018-013	101010 OLIVAR-PICUAL	S 419	5,10	2,54	2,54	2,54		2,54			2,54	2,54
1700000006992639	18-153-020-00018-014	101010 OLIVAR-PICUAL	S 419	4,10	0,56	0,56	0,56		0,56			0,56	0,56
1700000006992640	18-153-020-00018-015	101010 OLIVAR-PICUAL	S 419	7,40	0,11	0,11	0,11		0,11			0,11	0,11
1700000006992641	18-153-020-00018-016	101010 OLIVAR-PICUAL	S 419	7,00	0,48	0,48	0,48		0,48			0,48	0,48
1700000006992642	18-153-020-00018-017	101010 OLIVAR-PICUAL	S 419	6,00	0,22	0,22	0,22		0,22			0,22	0,22
1700000006992643	18-153-020-00018-018	101010 OLIVAR-PICUAL	S 419	6,20	0,98	0,98	0,98		0,98			0,98	0,98
1700000006992644	18-153-020-00018-019	101010 OLIVAR-PICUAL	S 419	9,20	0,18	0,18	0,18		0,18			0,18	0,18
1700000006992645	18-153-022-00072-001	101010 OLIVAR-PICUAL	S 419	8,30	4,01	3,99	3,99		4,01			3,99	3,99
1700000006992646	18-153-018-00184-001	101010 OLIVAR-PICUAL	S 419	8,30	4,01	3,93	3,93		4,01			3,93	3,93
1700000006992651	18-014-002-00009-001	101010 OLIVAR-PICUAL	S 419	23,60	0,18	0,18	0,18		0,18			0,18	0,18
1700000006992653	18-014-002-00152-017	101010 OLIVAR-PICUAL	S 419	25,40	2,90	2,88	2,88		2,90			2,88	2,88

(1) Superficie declarada admisible ajustada con la superficie comprometida.
(2) Factor de penalización valorando el alcance para el tipo de compromiso.

Puede verificar la integridad de una copia de este documento mediante la lectura del código QR adjunto o mediante el acceso a la dirección <https://ws050.juntadeandalucia.es/verificarFirma> indicando el código de VERIFICACIÓN

FIRMADO POR

RAQUEL MARIA ESPIN CRESPO

17/12/2024

VERIFICACIÓN

Pk2jm6UYDU9J72AMTZUYRN3GET48NG

PÁG. 4305/9349






INCIDENCIAS

INCIDENCIA DESCRIPCIÓN

- 219 Superficie declarada sobre un mismo recinto, en un mismo expediente, mayor que la superficie total del recinto SIGPAC.
Ref:170000006992623 Recinto:18-153-020-00124-00003 Cultivo:101010 OLIVAR-PICUAL Regadio Suma de superficies declaradas para este recinto por el solicitante (Áreas):252 Superficie SIGPAC total para el recinto (Áreas):243 Exceso de superficie declarada (Hectáreas):0,09
- 256 Solicitud con recintos no declarados en campaña actual con una reducción por omisión de superficie superior al 3%
CÓDIGO PARA EL PORCENTAJE DE REDUCCIÓN POR OMISIÓN QUE CORRESPONDE A LA SOLICITUD:1
- 4272 Verifica que las líneas de declaración de las Solicitudes Únicas no tienen solapes con la capa de Retroactividad Gráfica (ambas de la misma campaña) a nivel de expediente/línea de declaración gráfica de la solicitud.
Ref:170000006992653 Recinto:18-014-002-00152-00017 Cultivo: - Agregado de la referencia del recinto.:0 Zona de la referencia del recinto.:0 Superficie solapada.:0,02 Id. Incid.:101018255
Ref:170000006992646 Recinto:18-153-018-00184-00001 Cultivo: - Agregado de la referencia del recinto.:0 Zona de la referencia del recinto.:0 Superficie solapada.:0,03 Id. Incid.:101018253
Ref:170000006992646 Recinto:18-153-018-00184-00001 Cultivo: - Agregado de la referencia del recinto.:0 Zona de la referencia del recinto.:0 Superficie solapada.:0,05 Id. Incid.:101018254
Ref:170000006992626 Recinto:18-153-018-00184-00002 Cultivo: - Agregado de la referencia del recinto.:0 Zona de la referencia del recinto.:0 Superficie solapada.:0,02 Id. Incid.:101018250
Ref:170000006992637 Recinto:18-153-020-00018-00011 Cultivo: - Agregado de la referencia del recinto.:0 Zona de la referencia del recinto.:0 Superficie solapada.:0,02 Id. Incid.:101018251
Ref:170000006992623 Recinto:18-153-020-00124-00003 Cultivo: - Agregado de la referencia del recinto.:0 Zona de la referencia del recinto.:0 Superficie solapada.:0,02 Id. Incid.:101018249
Ref:170000006992623 Recinto:18-153-020-00124-00003 Cultivo: - Agregado de la referencia del recinto.:0 Zona de la referencia del recinto.:0 Superficie solapada.:0,06 Id. Incid.:101018248
Ref:170000006992645 Recinto:18-153-022-00072-00001 Cultivo: - Agregado de la referencia del recinto.:0 Zona de la referencia del recinto.:0 Superficie solapada.:0,02 Id. Incid.:101018252

(1) Superficie declarada admisible ajustada con la superficie comprometida.
(2) Factor de penalización valorando el alcance para el tipo de compromiso.

Puede verificar la integridad de una copia de este documento mediante la lectura del código QR adjunto o mediante el acceso a la dirección https://ws050.juntadeandalucia.es/verificarFirma indicando el código de VERIFICACIÓN			
FIRMADO POR	RAQUEL MARIA ESPIN CRESPO	17/12/2024	
VERIFICACIÓN	Pk2jm6UYDU9J72AMTZUYRN3GET48NG	PÁG. 4306/9349	



APELLIDOS Y NOMBRE / RAZÓN SOCIAL

FERNANDEZ JIMENEZ MARCIAL

NIF
****4611*

EXPEDIENTE
1223863

ANUALIDAD DE PAGO
1ª

IMPORTES POR ANUALIDAD

	2023	2024	2025	2026	2027
IMPORTE MÁXIMO SUBVENCIONABLE	1.154,73 €	1.154,73 €	1.154,73 €	962,27 €	962,27 €
IMPORTE MEDIO DE TRANSFERENCIA (€/ha)	259,49 €	259,49 €	259,49 €	216,24 €	216,24 €

RESUMEN DE UNIDADES

Cód	GRUPO DE PAGO	Sup. Dec. Admisible (ha)	Sup. Comprometida (ha)	Sup. ajustada compromiso (1) (ha)	% sobredec.	Sup. Resuelta (ha)	Importe Declarado	Importe Topado	Importe Resuelto	Importe tras sobredec.
422	FRUTALES SECANO	4,72		4,45	0,00	4,45	1.154,73	1.154,73	1.154,73	1.154,73
TOTAL		4,72	4,45	4,45		4,45	1.154,73	1.154,73	1.154,73	1.154,73

APLICACIÓN DE REDUCCIONES Y PENALIZACIONES

GRUPO DE PAGO	Importe Calculado	Importe prereduc.	Criterios de subvencionabilidad y compromisos	Presentación tardía	Omisión declaración	Condicionalidad	IMPORTE (Euros) RESUELTO
FRUTALES SECANO	1.154,73	1.154,73	0,00	0,00	0,00	0,00	1.154,73
TOTAL	1.154,73	1.154,73					1.154,73

RESUMEN DE PAGOS

	IMPORTE (Euros)			
	RESUELTO	FEADER	MAPA	CAPADR
FRUTALES SECANO - Pago realizado	1.154,73 €	981,52 €	113,28 €	59,93 €

RECINTOS RESUELTOS

REF.	REFERENCIA SIGPAC	CULTIVO	DESCRIPCIÓN CULTIVO	S/R G.PAGO	PEND. MEDIA (%)	SUP. DEC. ADMISIBLE (ha)	SUP. COMPROM. (ha)	SUP. AJUSTADA COMPROM. (1) (ha)	SUP. CONY. SIGPAC (ha)	SUP. CERTIE (ha)	SUP. CAMPO (ha)	SUP. CAMPO DETER. CULT. DECLARADO (ha)	SUP. DEC. REDUCIDA (ha)	SUP. RESUELTA (ha)
-1081815	18-167-003-09000-016	104043	ALMENDROS-VAIRO	S 422	8,60	3,85	3,83	3,83		3,85			3,83	3,83
-779321	18-167-019-00108-020	104003	ALMENDROS-ANTOÑETA	S 422	13,50	0,87	0,62	0,62		0,87			0,62	0,62

INCIDENCIAS

INCIDENCIA DESCRIPCIÓN

- 219 Superficie declarada sobre un mismo recinto, en un mismo expediente, mayor que la superficie total del recinto SIGPAC.
Ref:-779321 Recinto:18-167-019-00108-00020 Cultivo:104003 ALMENDROS-ANTOÑETA Secano Suma de superficies declaradas para este recinto por el solicitante (Áreas):123 Superficie SIGPAC total para el recinto (Áreas):87 Exceso de superficie declarada (Hectáreas): 0,25
- 4272 Verifica que las líneas de declaración de las Solicitudes Únicas no tienen solapes con la capa de Retroactividad Gráfica (ambas de la misma campaña) a nivel de expediente/línea de declaración gráfica de la solicitud.
Ref:-1081815 Recinto:18-167-003-09000-00016 Cultivo: - Agregado de la referencia del recinto.:0 Zona de la referencia del recinto.:0 Superficie solapada.:0,02 Id. Incid.:101018139

(1) Superficie declarada admisible ajustada con la superficie comprometida.
(2) Factor de penalización valorando el alcance para el tipo de compromiso.

Puede verificar la integridad de una copia de este documento mediante la lectura del código QR adjunto o mediante el acceso a la dirección https://ws050.juntadeandalucia.es/verificarFirma indicando el código de VERIFICACIÓN			
FIRMADO POR	RAQUEL MARIA ESPIN CRESPO	17/12/2024	
VERIFICACIÓN	Pk2jm6UYDU9J72AMTZUYRN3GET48NG	PÁG. 4307/9349	



APELLIDOS Y NOMBRE / RAZÓN SOCIAL
FERNANDEZ JIMENEZ RAMON

NIF
****1887*

EXPEDIENTE
1097335

ANUALIDAD DE PAGO
1ª

IMPORTE POR ANUALIDAD

	2023	2024	2025	2026	2027
IMPORTE MÁXIMO SUBVENCIONABLE	10.379,60 €	10.379,60 €	10.379,60 €	8.649,60 €	8.649,60 €
IMPORTE MEDIO DE TRANSFERENCIA (€/ha)	259,49 €	259,49 €	259,49 €	216,24 €	216,24 €

RESUMEN DE UNIDADES

Cód	GRUPO DE PAGO	Sup. Dec. Admisible (ha)	Sup. Comprometida (ha)	Sup. ajustada compromiso (1) (ha)	% sobredec.	Sup. Resuelta (ha)	Importe Declarado	Importe Topado	Importe Resuelto	Importe tras sobredec.
422	FRUTALES SECANO	44,30		40,00	0,00	40,00	10.379,60	10.379,60	10.379,60	10.379,60
TOTAL		44,30	40,00	40,00		40,00	10.379,60	10.379,60	10.379,60	10.379,60

APLICACIÓN DE REDUCCIONES Y PENALIZACIONES

GRUPO DE PAGO	Importe Calculado	Importe prereduc.	Criterios de subvencionabilidad y compromisos	Presentación tardía	Omisión declaración	Condicionalidad	IMPORTE (Euros) RESUELTO
FRUTALES SECANO	10.379,60	10.379,60	0,00	0,00	0,00	0,00	10.379,60
TOTAL	10.379,60	10.379,60					10.379,60

RESUMEN DE PAGOS

	IMPORTE (Euros)			
	RESUELTO	FEADER	MAPA	CAPADR
FRUTALES SECANO - Pago realizado	10.379,60 €	8.822,66 €	1.018,24 €	538,70 €

RECINTOS RESUELTOS

REF.	REFERENCIA SIGPAC	CULTIVO DESCRIPCIÓN CULTIVO	S/R G.PAGO	PEND. MEDIA (%)	SUP. DEC. ADMISIBLE (ha)	SUP. COMPROM. (ha)	SUP. AJUSTADA COMPR.(1) (ha)	SUP. CONY. SIGPAC (ha)	SUP. CERTIE (ha)	SUP. CAMPO (ha)	SUP. CAMPO DETER. CULT. DECLARADO (ha)	SUP. DEC. REDUCIDA (ha)	SUP. RESUELTA (ha)
-1090985	18-167-025-00450-031	104020 ALMENDROS-GUARA	S 422	8,70	0,05	0,05	0,05		0,05			0,05	0,05
-1090984	18-167-025-00450-030	104020 ALMENDROS-GUARA	S 422	12,20	0,01	0,01	0,01		0,01			0,01	0,01
-1090983	18-167-025-00450-029	104020 ALMENDROS-GUARA	S 422	7,00	0,02	0,02	0,02		0,02			0,02	0,02
-1090981	18-167-025-00450-025	104020 ALMENDROS-GUARA	S 422	4,60	0,03	0,03	0,03		0,03			0,03	0,03
-1090980	18-167-025-00450-024	104020 ALMENDROS-GUARA	S 422	8,30	0,02	0,02	0,02		0,02			0,02	0,02
-764348	18-167-025-00481-002	104020 ALMENDROS-GUARA	S 422	7,50	1,82	1,82	1,82		1,82			1,82	1,82
-763885	18-167-025-00450-001	104020 ALMENDROS-GUARA	S 422	9,10	28,94	28,85	28,85		28,94			28,85	28,85
-763696	18-167-025-00481-005	104020 ALMENDROS-GUARA	S 422	10,70	7,59	7,59	7,59		7,59			7,59	7,59
1700000005659240	18-167-025-00481-003	104020 ALMENDROS-GUARA	S 422	10,70	0,87	0,87	0,87		0,87			0,87	0,87
1700000005659241	18-167-025-00480-025	104026 ALMENDROS-MARTA	S 422	5,60	2,09	2,09	2,09		2,09			2,09	2,09
1700000005659246	18-167-025-00481-022	104020 ALMENDROS-GUARA	S 422	8,40	0,25	0,25	0,25		0,25			0,25	0,25
1700000005659247	18-167-025-00450-002	104020 ALMENDROS-GUARA	S 422	8,40	2,61	2,61	2,61		2,61			2,61	2,61

(1) Superficie declarada admisible ajustada con la superficie comprometida.
(2) Factor de penalización valorando el alcance para el tipo de compromiso.

Puede verificar la integridad de una copia de este documento mediante la lectura del código QR adjunto o mediante el acceso a la dirección <https://ws050.juntadeandalucia.es/verificarFirma> indicando el código de VERIFICACIÓN

FIRMADO POR	RAQUEL MARIA ESPIN CRESPO	17/12/2024	
VERIFICACIÓN	Pk2jm6UYDU9J72AMTZUYRN3GET48NG	PÁG. 4308/9349	




INCIDENCIAS

INCIDENCIA DESCRIPCIÓN

- 219 Superficie declarada sobre un mismo recinto, en un mismo expediente, mayor que la superficie total del recinto SIGPAC.
Ref:-764323 Recinto:18-167-025-00450-00005 Cultivo:104020 ALMENDROS-GUARA Secano Suma de superficies declaradas para este recinto por el solicitante (Áreas):6 Superficie SIGPAC total para el recinto (Áreas):0 Exceso de superficie declarada (Hectáreas):0,06
- 4272 Verifica que las líneas de declaración de las Solicitudes Únicas no tienen solapes con la capa de Retroactividad Gráfica (ambas de la misma campaña) a nivel de expediente/línea de declaración gráfica de la solicitud.
Ref:-763885 Recinto:18-167-025-00450-00001 Cultivo: - Agregado de la referencia del recinto.:0 Zona de la referencia del recinto.:0 Superficie solapada.:0,03 Id. Incid.:100997926
Ref:-763885 Recinto:18-167-025-00450-00001 Cultivo: - Agregado de la referencia del recinto.:0 Zona de la referencia del recinto.:0 Superficie solapada.:0,06 Id. Incid.:100997927
- 8227 Línea de declaración monitorizada en la que no ha habido respuesta por parte del productor y, por tanto, sin Juicio Experto de campo.
Ref:-763887 Recinto:18-167-025-00450-00021 Cultivo:104020 ALMENDROS-GUARA
- 100400 Recinto con cultivo, variedad, régimen de explotación o uso Sigpac no compatible con la operación solicitada (Anexo IV.I Cultivos y variedades elegibles para las Intervenciones. Orden de 28 de marzo de 2023).
Ref:-764323 Recinto:18-167-025-00450-00005 Cultivo:104020 ALMENDROS-GUARA Secano Uso:EP
- 100402 Recinto solicitado no forma parte de ningún organismo de control autorizado para la producción ecológica en Andalucía o fecha de inscripción posterior al plazo establecido (Anexo I. Criterios de Subvencionabilidad. Orden 28 de marzo de 2023).
Ref:-764323 Recinto:18-167-025-00450-00005 Cultivo:104020 ALMENDROS-GUARA Secano
- 100424 Solicita recinto que no está comprometido para la operación.
Ref:-1090982 Recinto:18-167-025-00450-00001 Cultivo:104020 ALMENDROS-GUARA Secano
Ref:1700000005659229 Recinto:18-167-025-00450-00001 Cultivo:104020 ALMENDROS-GUARA Secano
Ref:1700000005659234 Recinto:18-167-025-00450-00001 Cultivo:104020 ALMENDROS-GUARA Secano
Ref:4799162 Recinto:18-167-025-00450-00001 Cultivo:104020 ALMENDROS-GUARA Secano
Ref:4799163 Recinto:18-167-025-00450-00001 Cultivo:104020 ALMENDROS-GUARA Secano
Ref:4799164 Recinto:18-167-025-00450-00001 Cultivo:104020 ALMENDROS-GUARA Secano
Ref:4799165 Recinto:18-167-025-00450-00001 Cultivo:104020 ALMENDROS-GUARA Secano
Ref:4799166 Recinto:18-167-025-00450-00001 Cultivo:104020 ALMENDROS-GUARA Secano
Ref:-764324 Recinto:18-167-025-00450-00001 Cultivo:104020 ALMENDROS-GUARA Secano
Ref:-764323 Recinto:18-167-025-00450-00005 Cultivo:104020 ALMENDROS-GUARA Secano
Ref:-763887 Recinto:18-167-025-00450-00021 Cultivo:104020 ALMENDROS-GUARA Secano

(1) Superficie declarada admisible ajustada con la superficie comprometida.
(2) Factor de penalización valorando el alcance para el tipo de compromiso.

Puede verificar la integridad de una copia de este documento mediante la lectura del código QR adjunto o mediante el acceso a la dirección https://ws050.juntadeandalucia.es/verificarFirma indicando el código de VERIFICACIÓN			
FIRMADO POR	RAQUEL MARIA ESPIN CRESCO	17/12/2024	
VERIFICACIÓN	Pk2jm6UYDU9J72AMTZUYRN3GET48NG	PÁG. 4309/9349	



APELLIDOS Y NOMBRE / RAZÓN SOCIAL
FERNANDEZ LOZANO JUAN

NIF
****5095*

EXPEDIENTE
1084893

ANUALIDAD DE PAGO
1ª

IMPORTES POR ANUALIDAD

	2023	2024	2025	2026	2027
IMPORTE MÁXIMO SUBVENCIONABLE	0,00 €	0,00 €	0,00 €	0,00 €	0,00 €
IMPORTE MEDIO DE TRANSFERENCIA (€/ha)	0,00 €	0,00 €	0,00 €	0,00 €	0,00 €

RESUMEN DE UNIDADES

Cód	GRUPO DE PAGO	Sup. Dec. Admisible (ha)	Sup. Comprometida (ha)	Sup. ajustada compromiso (1) (ha)	% sobredec.	Sup. Resuelta (ha)	Importe Declarado	Importe Topado	Importe Resuelto	Importe tras sobredec.
424	HERBÁCEOS NO ELEGIBLES	16,30		16,30	0,00	16,30	0,00	0,00	0,00	0,00
TOTAL		16,30	16,30	16,30		16,30	0,00	0,00	0,00	0,00

APLICACIÓN DE REDUCCIONES Y PENALIZACIONES

GRUPO DE PAGO	Importe Calculado	Importe prereduc.	Criterios de subvencionabilidad y compromisos	Presentación tardía	Omisión declaración	Condicionalidad	IMPORTE (Euros) RESUELTO
HERBÁCEOS NO ELEGIBLES	0,00	0,00	0,00	0,00	0,00	0,00	0,00
TOTAL	0,00	0,00					0,00

RECINTOS RESUELTOS

REE	REFERENCIA SIGPAC	CULTIVO DESCRIPCIÓN CULTIVO	S/R G.PAGO	PEND. MEDIA (%)	SUP. DEC. ADMISIBLE (ha)	SUP. COMPROM. (ha)	SUP. AJUSTADA COMPROM. (1) (ha)	SUP. CONV. SIGPAC (ha)	SUP. CERTIE. (ha)	SUP. CAMPO (ha)	SUP. CAMPO DETER. CULT. DECLARADO (ha)	SUP. DEC. REDUCIDA (ha)	SUP. RESUELTA (ha)
-1234962	18-040-007-00247-001	20000 BARBECHO TRADICIONAL-SIN VARIEDAD	S 424	3,20	0,99	0,99	0,99	0,99	0,99			0,99	0,99
-1234916	18-040-030-00621-001	20000 BARBECHO TRADICIONAL-SIN VARIEDAD	S 424	13,80	0,06	0,06	0,06	0,06	0,06			0,06	0,06
-708515	18-040-007-00247-001	20000 BARBECHO TRADICIONAL-SIN VARIEDAD	S 424	3,20	4,90	4,90	4,90	4,90	4,90			4,90	4,90
-62172	18-040-030-00620-004	20000 BARBECHO TRADICIONAL-SIN VARIEDAD	R 424	7,10	1,55	1,55	1,55	1,55	2,91			1,55	1,55
-30649	18-040-030-00620-003	20000 BARBECHO TRADICIONAL-SIN VARIEDAD	R 424	11,10	0,50	0,50	0,50	0,50	0,50			0,50	0,50
4114622	18-040-007-00248-001	20000 BARBECHO TRADICIONAL-SIN VARIEDAD	S 424	1,50	3,42	3,42	3,42	3,42	3,42			3,42	3,42
1700000004478097	18-040-030-00621-001	20000 BARBECHO TRADICIONAL-SIN VARIEDAD	S 424	13,80	0,10	0,10	0,10	0,10	0,10			0,10	0,10
1700000004478099	18-040-030-00626-007	20000 BARBECHO TRADICIONAL-SIN VARIEDAD	S 424	11,20	1,16	1,16	1,16	1,16	1,16			1,16	1,16
1700000004478101	18-040-030-00621-006	20000 BARBECHO TRADICIONAL-SIN VARIEDAD	R 424	9,70	0,10	0,10	0,10	0,10	0,10			0,10	0,10
1700000004478103	18-040-030-00620-001	20000 BARBECHO TRADICIONAL-SIN VARIEDAD	S 424	7,10	3,44	3,44	3,44	3,44	3,44			3,44	3,44
1700000004478104	18-040-030-00621-002	20000 BARBECHO TRADICIONAL-SIN VARIEDAD	R 424	4,20	0,08	0,08	0,08	0,08	0,08			0,08	0,08

(1) Superficie declarada admisible ajustada con la superficie comprometida.
(2) Factor de penalización valorando el alcance para el tipo de compromiso.

Puede verificar la integridad de una copia de este documento mediante la lectura del código QR adjunto o mediante el acceso a la dirección <https://ws050.juntadeandalucia.es/verificarFirma> indicando el código de VERIFICACIÓN

FIRMADO POR

RAQUEL MARIA ESPIN CRESPO

17/12/2024

VERIFICACIÓN

Pk2jm6UYDU9J72AMTZUYRN3GET48NG

PÁG. 4310/9349



**APELLIDOS Y NOMBRE / RAZÓN SOCIAL**

FERNANDEZ MACHADO ISIDRO

NIF

***7868*

EXPEDIENTE

1161715

ANUALIDAD DE PAGO

1ª

IMPORTES POR ANUALIDAD

	2023	2024	2025	2026	2027
IMPORTE MÁXIMO SUBVENCIONABLE	5.519,35 €	5.519,35 €	5.519,35 €	4.599,42 €	4.599,42 €
IMPORTE MEDIO DE TRANSFERENCIA (€/ha)	259,49 €	259,49 €	259,49 €	216,24 €	216,24 €

RESUMEN DE UNIDADES

Cód	GRUPO DE PAGO	Sup. Dec. Admisible (ha)	Sup. Comprometida (ha)	Sup. ajustada compromiso (1) (ha)	% sobredec.	Sup. Resuelta (ha)	Importe Declarado	Importe Topado	Importe Resuelto	Importe tras sobredec.
422	FRUTALES SECANO	21,30		21,27	0,00	21,27	5.519,35	5.519,35	5.519,35	5.519,35
TOTAL		21,30	21,27	21,27		21,27	5.519,35	5.519,35	5.519,35	5.519,35

APLICACIÓN DE REDUCCIONES Y PENALIZACIONES

GRUPO DE PAGO	Importe Calculado	Importe prereduc.	Criterios de subvencionabilidad y compromisos	Presentación tardía	Omisión declaración	Condicionalidad	IMPORTE (Euros) RESUELTO
FRUTALES SECANO	5.519,35	5.519,35	0,00	0,00	0,00	0,00	5.519,35
TOTAL	5.519,35	5.519,35					5.519,35

RESUMEN DE PAGOS**IMPORTE (Euros)**

FRUTALES SECANO - Pago realizado	RESUELTO	FEADER	MAPA	CAPADR
	5.519,35 €	4.691,45 €	541,45 €	286,45 €

RECINTOS RESUELTOS

REF.	REFERENCIA SIGPAC	CULTIVO DESCRIPCIÓN CULTIVO	S/R G.PAGO	PEND. MEDIA (%)	SUP. DEC. ADMISIBLE (ha)	SUP. COMPROM. (ha)	SUP. AJUSTADA COMPR.(1) (ha)	SUP. CONY. SIGPAC (ha)	SUP. CERTIE (ha)	SUP. CAMPO (ha)	SUP. CAMPO DETER. CULT. DECLARADO (ha)	SUP. DEC. REDUCIDA (ha)	SUP. RESUELTA (ha)
-543191	18-059-035-00622-003	104020 ALMENDROS-GUARA	S 422	21,30	0,10	0,10	0,10		0,10			0,10	0,10
-543190	18-059-035-00622-002	104020 ALMENDROS-GUARA	S 422	19,00	0,07	0,07	0,07		0,07			0,07	0,07
5208929	18-059-035-00623-002	104020 ALMENDROS-GUARA	S 422	23,80	0,13	0,13	0,13		0,13			0,13	0,13
1700000002672782	18-059-032-00014-002	104020 ALMENDROS-GUARA	S 422	11,10	0,81	0,78	0,78		0,81			0,78	0,78
1700000002672783	18-116-503-00013-001	104020 ALMENDROS-GUARA	S 422	8,90	2,58	2,58	2,58		2,58			2,58	2,58
1700000002672784	18-116-501-00040-002	104020 ALMENDROS-GUARA	S 422	10,40	0,17	0,17	0,17		0,17			0,17	0,17
1700000002672785	18-116-501-00038-007	104020 ALMENDROS-GUARA	S 422	6,10	0,18	0,18	0,18		0,18			0,18	0,18
1700000002672786	18-116-501-00039-001	104020 ALMENDROS-GUARA	S 422	7,20	3,04	3,04	3,04		3,04			3,04	3,04
1700000002672787	18-116-503-00024-002	104020 ALMENDROS-GUARA	S 422	6,80	0,02	0,02	0,02		0,02			0,02	0,02
1700000002672788	18-116-503-00010-002	104020 ALMENDROS-GUARA	S 422	7,00	0,02	0,02	0,02		0,02			0,02	0,02
1700000002672789	18-116-503-00012-001	104020 ALMENDROS-GUARA	S 422	6,40	2,92	2,92	2,92		2,92			2,92	2,92
1700000002672790	18-116-503-00023-001	104020 ALMENDROS-GUARA	S 422	6,80	6,98	6,98	6,98		6,98			6,98	6,98
1700000002672791	18-059-033-00062-001	104010 ALMENDROS-DESMAYO ROJO	S 422	20,20	0,03	0,03	0,03		0,03			0,03	0,03
1700000002672792	18-059-033-00063-001	104010 ALMENDROS-DESMAYO ROJO	S 422	22,20	0,52	0,52	0,52		0,52			0,52	0,52
1700000002672793	18-059-035-00247-002	104020 ALMENDROS-GUARA	S 422	18,30	0,05	0,05	0,05		0,05			0,05	0,05
1700000002672794	18-059-035-00253-001	104020 ALMENDROS-GUARA	S 422	21,90	0,58	0,58	0,58		0,58			0,58	0,58
1700000002672797	18-059-035-00258-001	104020 ALMENDROS-GUARA	S 422	14,30	0,48	0,48	0,48		0,48			0,48	0,48
1700000002672798	18-059-042-00274-001	104010 ALMENDROS-DESMAYO ROJO	S 422	12,60	0,43	0,43	0,43		0,43			0,43	0,43
1700000002672799	18-059-042-00298-001	104020 ALMENDROS-GUARA	S 422	6,70	0,58	0,58	0,58		0,58			0,58	0,58
1700000002672800	18-059-039-00197-001	104020 ALMENDROS-GUARA	S 422	22,70	0,70	0,70	0,70		0,70			0,70	0,70
1700000002672801	18-059-040-00691-001	104020 ALMENDROS-GUARA	S 422	13,50	0,91	0,91	0,91		0,91			0,91	0,91

INCIDENCIAS**INCIDENCIA DESCRIPCIÓN**

4272 Verifica que las líneas de declaración de las Solicitudes Únicas no tienen solapes con la capa de Retroactividad Gráfica (ambas de la misma campaña) a nivel de expediente/línea de declaración gráfica de la solicitud.
Ref:1700000002672782 Recinto:18-059-032-00014-00002 Cultivo: - Agregado de la referencia del recinto.:0 Zona de la referencia del recinto.:0 Superficie solapada.:0,03 Id. Incid.:101006701

(1) Superficie declarada admisible ajustada con la superficie comprometida.
(2) Factor de penalización valorando el alcance para el tipo de compromiso.

Puede verificar la integridad de una copia de este documento mediante la lectura del código QR adjunto o mediante el acceso a la dirección <https://ws050.juntadeandalucia.es/verificarFirma> indicando el código de VERIFICACIÓN

FIRMADO POR

RAQUEL MARIA ESPIN CRESPO

17/12/2024

VERIFICACIÓN

Pk2jm6UYDU9J72AMTZUYRN3GET48NG

PÁG. 4311/9349





APELLIDOS Y NOMBRE / RAZÓN SOCIAL
FERNANDEZ MALDONADO FRANCISCO

NIF
***8342*

EXPEDIENTE
1174029

ANUALIDAD DE PAGO
1ª

IMPORTE POR ANUALIDAD

	2023	2024	2025	2026	2027
IMPORTE MÁXIMO SUBVENCIONABLE	1.200,86 €	1.200,86 €	1.200,86 €	1.000,72 €	1.000,72 €
IMPORTE MEDIO DE TRANSFERENCIA (€/ha)	262,20 €	262,20 €	262,20 €	218,50 €	218,50 €

RESUMEN DE UNIDADES

Cód	GRUPO DE PAGO	Sup. Dec. Admisible (ha)	Sup. Comprometida (ha)	Sup. ajustada compromiso (1) (ha)	% sobredec.	Sup. Resuelta (ha)	Importe Declarado	Importe Topado	Importe Resuelto	Importe tras sobredec.
421	VIÑEDO	0,71		0,71	0,00	0,71	204,42	204,42	204,42	204,42
422	FRUTALES SECANO	3,84		3,84	0,00	3,84	996,44	996,44	996,44	996,44
424	HERBÁCEOS NO ELEGIBLES	0,03		0,03	0,00	0,03	0,00	0,00	0,00	0,00
TOTAL		4,58	4,58	4,58		4,58	1.200,86	1.200,86	1.200,86	1.200,86

APLICACIÓN DE REDUCCIONES Y PENALIZACIONES

GRUPO DE PAGO	Importe Calculado	Importe prereduc.	Criterios de subvencionabilidad y compromisos	Presentación tardía	Omisión declaración	Condicionidad	IMPORTE (Euros) RESUELTO
FRUTALES SECANO	996,44	996,44	0,00	0,00	0,00	0,00	996,44
HERBÁCEOS NO ELEGIBLES	0,00	0,00	0,00	0,00	0,00	0,00	0,00
VIÑEDO	204,42	204,42	0,00	0,00	0,00	0,00	204,42
TOTAL	1.200,86	1.200,86					1.200,86

RESUMEN DE PAGOS

	RESUELTO	FEADER	MAPA	CAPADR
FRUTALES SECANO - Pago realizado	996,44 €	846,97 €	97,75 €	51,72 €
VIÑEDO - Pago realizado	204,42 €	173,76 €	20,05 €	10,61 €
TOTAL	1.200,86 €	1.020,73 €	117,80 €	62,33 €

RECINTOS RESUELTOS

REE	REFERENCIA SIGPAC	CULTIVO	DESCRIPCIÓN CULTIVO	S/R G.PAGO	PEND. MEDIA (%)	SUP. DEC. ADMISIBLE (ha)	SUP. COMPROM. (ha)	SUP. AJUSTADA COMPROM. (1) (ha)	SUP. CONV. SIGPAC (ha)	SUP. CERTIE. (ha)	SUP. CAMPO (ha)	SUP. CAMPO DETER. CULT. DECLARADO (ha)	SUP. DEC. REDUCIDA (ha)	SUP. RESUELTA (ha)
1700000006045259	18-144-012-00020-005	102000	VIÑEDO VINIFICACIÓN-SIN VARIEDAD	S 421	33,70	0,32	0,32	0,32	0,32	0,32			0,32	0,32
1700000006045335	18-144-012-00021-007	102000	VIÑEDO VINIFICACIÓN-SIN VARIEDAD	S 421	28,90	0,39	0,39	0,39	0,39	0,39			0,39	0,39
4612154	18-144-012-00020-003	104007	ALMENDROS-COMUNA	S 422	30,00	0,18	0,18	0,18	0,18	0,18			0,18	0,18
4626282	18-144-012-00003-006	104007	ALMENDROS-COMUNA	S 422	28,70	0,07	0,07	0,07	0,07	0,07			0,07	0,07
4626284	18-144-012-00021-010	104007	ALMENDROS-COMUNA	S 422	32,50	0,29	0,29	0,29	0,29	0,29			0,29	0,29
4626285	18-144-012-00021-003	104007	ALMENDROS-COMUNA	S 422	51,80	1,21	1,21	1,21	1,21	1,21			1,21	1,21
4626286	18-144-012-00003-002	104007	ALMENDROS-COMUNA	S 422	36,80	0,73	0,73	0,73	0,73	0,73			0,73	0,73
4626287	18-144-012-00002-001	104007	ALMENDROS-COMUNA	S 422	48,10	0,58	0,58	0,58	0,58	0,58			0,58	0,58
1700000006045313	18-144-012-00021-009	104007	ALMENDROS-COMUNA	S 422	25,60	0,56	0,56	0,56	0,56	0,56			0,56	0,56
1700000006045326	18-144-012-00020-011	104007	ALMENDROS-COMUNA	S 422	43,00	0,22	0,22	0,22	0,22	0,22			0,22	0,22
1700000006045316	18-144-012-00021-011	20000	BARBECHO TRADICIONAL-SIN VARIEDAD	S 424	31,10	0,03	0,03	0,03	0,03	0,03			0,03	0,03

(1) Superficie declarada admisible ajustada con la superficie comprometida.
(2) Factor de penalización valorando el alcance para el tipo de compromiso.

Puede verificar la integridad de una copia de este documento mediante la lectura del código QR adjunto o mediante el acceso a la dirección <https://ws050.juntadeandalucia.es/verificarFirma> indicando el código de VERIFICACIÓN

FIRMADO POR

RAQUEL MARIA ESPIN CRESPO

17/12/2024

VERIFICACIÓN

Pk2jm6UYDU9J72AMTZUYRN3GET48NG

PÁG. 4312/9349



**INCIDENCIAS****INCIDENCIA DESCRIPCIÓN**

- 100402 Recinto solicitado no forma parte de ningún organismo de control autorizado para la producción ecológica en Andalucía o fecha de inscripción posterior al plazo establecido (Anexo I. Criterios de Subvencionabilidad. Orden 28 de marzo de 2023).
Ref:-1005001 Recinto:18-144-010-00095-00003 Cultivo:104007 ALMENDROS-COMUNA Secano
Ref:170000006045246 Recinto:18-144-012-00077-00004 Cultivo:218054 HIGUERA-BREVAL Secano
Ref:-79235 Recinto:18-144-012-00094-00002 Cultivo:104007 ALMENDROS-COMUNA Secano
- 100407 Explotación solicitada no forma parte de ningún organismo de control autorizado para la producción ecológica en Andalucía o fecha de inscripción posterior al plazo establecido (Anexo I. Criterios de Subvencionabilidad. Orden 28 de marzo de 2023).
Explotación:ES18141000025 Especie:CAPRINA
Explotación:ES18141000025 Especie:OVINA
- 100424 Solicita recinto que no está comprometido para la operación.
Ref:-1005001 Recinto:18-144-010-00095-00003 Cultivo:104007 ALMENDROS-COMUNA Secano
Ref:170000006045269 Recinto:18-144-012-00020-00006 Cultivo:101010 OLIVAR-PICUAL Secano
Ref:170000006045304 Recinto:18-144-012-00020-00009 Cultivo:101010 OLIVAR-PICUAL Secano
Ref:170000006045246 Recinto:18-144-012-00077-00004 Cultivo:218054 HIGUERA-BREVAL Secano
Ref:-79235 Recinto:18-144-012-00094-00002 Cultivo:104007 ALMENDROS-COMUNA Secano

(1) Superficie declarada admisible ajustada con la superficie comprometida.
(2) Factor de penalización valorando el alcance para el tipo de compromiso.

Puede verificar la integridad de una copia de este documento mediante la lectura del código QR adjunto o mediante el acceso a la dirección <https://ws050.juntadeandalucia.es/verificarFirma> indicando el código de VERIFICACIÓN

FIRMADO POR

RAQUEL MARIA ESPIN CRESPO

17/12/2024

VERIFICACIÓN

Pk2jm6UYDU9J72AMTZUYRN3GET48NG

PÁG. 4313/9349





<u>APELLIDOS Y NOMBRE / RAZÓN SOCIAL</u>	<u>NIF</u>	<u>EXPEDIENTE</u>	<u>ANUALIDAD DE PAGO</u>		
FERNANDEZ MARTINEZ MARGARITA	***0176*	1012714	1ª		
<u>IMPORTES POR ANUALIDAD</u>					
	2023	2024	2025	2026	2027
IMPORTE MÁXIMO SUBVENCIONABLE	404,54 €	404,54 €	337,11 €	337,11 €	337,11 €
IMPORTE MEDIO DE TRANSFERENCIA (€/ha)	181,41 €	181,41 €	151,17 €	151,17 €	151,17 €

<u>RESUMEN DE UNIDADES</u>		<u>Sup. Dec. Admisible (ha)</u>	<u>Sup. Comprometida (ha)</u>	<u>Sup. ajustada compromiso (1) (ha)</u>	<u>% sobredec.</u>	<u>Sup. Resuelta (ha)</u>	<u>Importe Declarado</u>	<u>Importe Topado</u>	<u>Importe Resuelto</u>	<u>Importe tras sobredec.</u>
Cód	GRUPO DE PAGO									
416	HERBÁCEOS	2,23		2,23	0,00	2,23	404,54	404,54	404,54	404,54
TOTAL		2,23	2,23	2,23		2,23	404,54	404,54	404,54	404,54

<u>APLICACIÓN DE REDUCCIONES Y PENALIZACIONES</u>		<u>Importe Calculado</u>	<u>Importe prereduc.</u>	<u>Crterios de subvencionabilidad y compromisos</u>	<u>Presentación tardía</u>	<u>Omisión declaración</u>	<u>Condicionabilidad</u>	<u>IMPORTE (Euros) RESUELTO</u>
GRUPO DE PAGO								
HERBÁCEOS		404,54	404,54	0,00	0,00	0,00	0,00	404,54
TOTAL		404,54	404,54					404,54

<u>RESUMEN DE PAGOS</u>		<u>IMPORTE (Euros)</u>			
		<u>RESUELTO</u>	<u>FEADER</u>	<u>MAPA</u>	<u>CAPADR</u>
HERBÁCEOS - Pago realizado		404,54 €	343,86 €	39,69 €	20,99 €

<u>RECINTOS RESUELTOS</u>		<u>PEND. MEDIA (%)</u>	<u>SUP. DEC. ADMISIBLE (ha)</u>	<u>SUP. COMPROM. (ha)</u>	<u>SUP. AJUSTADA COMPR.(1) (ha)</u>	<u>SUP. CONY. SIGPAC (ha)</u>	<u>SUP. CERTIE (ha)</u>	<u>SUP. CAMPO (ha)</u>	<u>SUP. CAMPO DETER. CULT. DECLARADO (ha)</u>	<u>SUP. DEC. REDUCIDA (ha)</u>	<u>SUP. RESUELTA (ha)</u>
REF.	REFERENCIA SIGPAC CULTIVO DESCRIPCIÓN CULTIVO	S/R	G.PAGO								
-922016	18-057-040-00278-008 8000 AVENA-SIN VARIEDAD	S	416	4,60	2,23	2,23	2,23	2,23		2,23	2,23

<u>INCIDENCIAS</u>	
<u>INCIDENCIA</u>	<u>DESCRIPCIÓN</u>
100421	Recinto declarado por error para una operación de la 6503, que se ha corregido de oficio marcando la operación correcta, de acuerdo con la fecha de inscripción del recinto en la producción ecológica. Ref.-922016 Recinto:18-057-040-00278-00008 Cultivo:8000 AVENA-SIN VARIEDAD Secano

(1) Superficie declarada admisible ajustada con la superficie comprometida.
(2) Factor de penalización valorando el alcance para el tipo de compromiso.

Puede verificar la integridad de una copia de este documento mediante la lectura del código QR adjunto o mediante el acceso a la dirección https://ws050.juntadeandalucia.es/verificarFirma indicando el código de VERIFICACIÓN			
FIRMADO POR	RAQUEL MARIA ESPIN CRESPO	17/12/2024	
VERIFICACIÓN	Pk2jm6UYDU9J72AMTZUYRN3GET48NG	PÁG. 4314/9349	



<u>APELLIDOS Y NOMBRE / RAZÓN SOCIAL</u>	<u>NIF</u>	<u>EXPEDIENTE</u>	<u>ANUALIDAD DE PAGO</u>		
FERNANDEZ MUÑOZ CLEMENTE	***0187*	1228497	1ª		
IMPORTES POR ANUALIDAD					
	2023	2024	2025	2026	2027
IMPORTE MÁXIMO SUBVENCIONABLE	2.112,11 €	2.112,11 €	2.112,11 €	1.760,09 €	1.760,09 €
IMPORTE MEDIO DE TRANSFERENCIA (€/ha)	297,48 €	297,48 €	297,48 €	247,90 €	247,90 €

<u>RESUMEN DE UNIDADES</u>		<u>Sup. Dec. Admisible (ha)</u>	<u>Sup. Comprometida (ha)</u>	<u>Sup. ajustada compromiso (1) (ha)</u>	<u>% sobredec.</u>	<u>Sup. Resuelta (ha)</u>	<u>Importe Declarado</u>	<u>Importe Topado</u>	<u>Importe Resuelto</u>	<u>Importe tras sobredec.</u>
Cód	GRUPO DE PAGO									
419	OLIVAR	7,10		7,10	0,00	7,10	2.112,11	2.112,11	2.112,11	2.112,11
TOTAL		7,10	7,10	7,10		7,10	2.112,11	2.112,11	2.112,11	2.112,11

<u>APLICACIÓN DE REDUCCIONES Y PENALIZACIONES</u>		<u>Importe Calculado</u>	<u>Importe prereduc.</u>	<u>Sup. subvencionabilidad y compromisos</u>	<u>Presentación tardía</u>	<u>Omisión declaración</u>	<u>Condicionalidad</u>	<u>IMPORTE (Euros)</u>	
GRUPO DE PAGO								RESUELTO	
OLIVAR		2.112,11	2.112,11	0,00	0,00	1,00	0,00	2.090,99	
TOTAL		2.112,11	2.112,11					2.090,99	

<u>RESUMEN DE PAGOS</u>		<u>IMPORTE (Euros)</u>			
		<u>RESUELTO</u>	<u>FEADER</u>	<u>MAPA</u>	<u>CAPADR</u>
OLIVAR - Pago realizado		2.090,99 €	1.777,34 €	205,13 €	108,52 €

<u>RECINTOS RESUELTOS</u>		<u>PEND. MEDIA (%)</u>	<u>SUP. DEC. ADMISIBLE (ha)</u>	<u>SUP. COMPROM. (ha)</u>	<u>SUP. AJUSTADA COMPR.(1) (ha)</u>	<u>SUP. CONY. SIGPAC (ha)</u>	<u>SUP. CERTIE (ha)</u>	<u>SUP. CAMPO (ha)</u>	<u>SUP. CAMPO DETER. CULT. DECLARADO (ha)</u>	<u>SUP. DEC. REDUCIDA (ha)</u>	<u>SUP. RESUELTA (ha)</u>
REF.	REFERENCIA SIGPAC CULTIVO DESCRIPCIÓN CULTIVO	S/R	G.PAGO								
-1123338	18-047-014-00659-001 101010 OLIVAR-PICUAL	S	419	28,60	1,88	1,88	1,88	1,88		1,88	1,88
-1123337	18-047-014-00658-001 101010 OLIVAR-PICUAL	S	419	21,00	1,17	1,17	1,17	1,17		1,17	1,17
-1123336	18-047-014-00657-001 101010 OLIVAR-PICUAL	S	419	23,00	2,07	2,07	2,07	2,07		2,07	2,07
1700000005657373	18-047-014-00569-001 101010 OLIVAR-PICUAL	S	419	9,70	1,98	1,98	1,98	1,98		1,98	1,98

<u>INCIDENCIAS</u>	<u>INCIDENCIA</u>	<u>DESCRIPCIÓN</u>
256	Solicitud con recintos no declarados en campaña actual con una reducción por omisión de superficie superior al 3% a la dirección https://ws050.juntadeandalucia.es/verificarFirma indicando el código de VERIFICACIÓN:	

(1) Superficie declarada admisible ajustada con la superficie comprometida.
 (2) Factor de penalización valorando el alcance para el tipo de compromiso.

Puede verificar la integridad de una copia de este documento mediante la lectura del código QR adjunto o mediante el acceso a la dirección https://ws050.juntadeandalucia.es/verificarFirma indicando el código de VERIFICACIÓN			
FIRMADO POR	RAQUEL MARIA ESPIN CRESPO	17/12/2024	
VERIFICACIÓN	Pk2jm6UYDU9J72AMTZUYRN3GET48NG	PÁG. 4315/9349	

**APELLIDOS Y NOMBRE / RAZÓN SOCIAL**

FERNANDEZ OLEA MANUEL JESUS

NIF

***6738*

EXPEDIENTE

1215987

ANUALIDAD DE PAGO

1ª

IMPORTES POR ANUALIDAD

	2023	2024	2025	2026	2027
IMPORTE MÁXIMO SUBVENCIONABLE	8.321,28 €	8.321,28 €	6.934,17 €	6.934,17 €	6.934,17 €
IMPORTE MEDIO DE TRANSFERENCIA (€/ha)	142,37 €	142,37 €	118,63 €	118,63 €	118,63 €

RESUMEN DE UNIDADES

Cód	GRUPO DE PAGO	Sup. Dec. Admisible (ha)	Sup. Comprometida (ha)	Sup. ajustada compromiso (1) (ha)	% sobredec.	Sup. Resuelta (ha)	Importe Declarado	Importe Topado	Importe Resuelto	Importe tras sobredec.
416	HERBÁCEOS	45,87		45,87	0,00	45,87	8.321,28	8.321,28	8.321,28	8.321,28
424	HERBÁCEOS NO ELEGIBLES	12,60		12,58	0,00	12,58	0,00	0,00	0,00	0,00
TOTAL		58,47	58,45	58,45		58,45	8.321,28	8.321,28	8.321,28	8.321,28

APLICACIÓN DE REDUCCIONES Y PENALIZACIONES

GRUPO DE PAGO	Importe Calculado	Importe prereduc.	Criterios de subvencionabilidad y compromisos	Presentación tardía	Omisión declaración	Condicionabilidad	IMPORTE (Euros) RESUELTO
HERBÁCEOS	8.321,28	8.321,28	0,00	0,00	0,00	0,00	8.321,28
HERBÁCEOS NO ELEGIBLES	0,00	0,00	0,00	0,00	0,00	0,00	0,00
TOTAL	8.321,28	8.321,28					8.321,28

RESUMEN DE PAGOS

	IMPORTE (Euros)			
	RESUELTO	FEADER	MAPA	CAPADR
HERBÁCEOS - Pago realizado	8.321,28 €	7.073,09 €	816,32 €	431,87 €

(1) Superficie declarada admisible ajustada con la superficie comprometida.
(2) Factor de penalización valorando el alcance para el tipo de compromiso.

Puede verificar la integridad de una copia de este documento mediante la lectura del código QR adjunto o mediante el acceso a la dirección <https://ws050.juntadeandalucia.es/verificarFirma> indicando el código de VERIFICACIÓN

FIRMADO POR	RAQUEL MARIA ESPIN CRESPO	17/12/2024	
VERIFICACIÓN	Pk2jm6UYDU9J72AMTZUYRN3GET48NG	PÁG. 4316/9349	

**RECINTOS RESUELTOS**

REF.	REFERENCIA SIGPAC	CULTIVO DESCRIPCIÓN CULTIVO	S/R	G.PAGO	PEND. MEDIA (%)	SUP. DEC. ADMISIBLE (ha)	SUP. COMPROM. (ha)	SUP. AJUSTADA COMPR.(1) (ha)	SUP. CONV. SIGPAC (ha)	SUP. CERTIF. (ha)	SUP. CAMPO (ha)	SUP. CAMPO DETER. CULT. DECLARADO (ha)	SUP. DEC. REDUCIDA (ha)	SUP. RESUELTA (ha)
4203935	18-059-001-00262-003	40000 GUI SANTES-SIN VARIEDAD	R	416	4,90	0,43	0,43	0,43		0,43			0,43	0,43
4203941	18-059-001-00239-002	40000 GUI SANTES-SIN VARIEDAD	R	416	5,80	0,48	0,48	0,48		0,48			0,48	0,48
4203948	18-059-001-00240-003	40000 GUI SANTES-SIN VARIEDAD	R	416	4,60	0,46	0,46	0,46		0,46			0,46	0,46
4203954	18-059-001-00220-003	8000 AVENA-SIN VARIEDAD	R	416	5,70	0,31	0,31	0,31		0,31			0,31	0,31
4203957	18-059-001-00211-001	8000 AVENA-SIN VARIEDAD	R	416	2,40	0,29	0,29	0,29		0,30			0,29	0,29
4203961	18-059-006-00081-001	5000 CEBADA-SIN VARIEDAD	S	416	5,40	0,86	0,86	0,86		0,86			0,86	0,86
4203964	18-059-006-00084-001	5000 CEBADA-SIN VARIEDAD	S	416	6,60	1,03	1,03	1,03		1,03			1,03	1,03
4203967	18-059-015-00013-001	5000 CEBADA-SIN VARIEDAD	S	416	2,60	1,10	1,10	1,10		1,10			1,10	1,10
5552984	18-059-011-00059-002	5000 CEBADA-SIN VARIEDAD	S	416	3,30	0,26	0,26	0,26		0,26			0,26	0,26
5552987	18-059-006-00139-001	5000 CEBADA-SIN VARIEDAD	S	416	2,60	2,40	2,40	2,40		2,40			2,40	2,40
5552991	18-059-005-00051-002	5000 CEBADA-SIN VARIEDAD	S	416	3,80	2,50	2,50	2,50		2,50			2,50	2,50
1700000006126395	18-059-001-00164-001	8000 AVENA-SIN VARIEDAD	R	416	2,60	0,21	0,21	0,21		0,21			0,21	0,21
1700000006126396	18-059-001-00165-001	8000 AVENA-SIN VARIEDAD	R	416	2,40	0,08	0,08	0,08		0,08			0,08	0,08
1700000006126397	18-059-001-00166-001	8000 AVENA-SIN VARIEDAD	R	416	3,30	0,09	0,09	0,09		0,09			0,09	0,09
1700000006126398	18-059-001-00168-001	8000 AVENA-SIN VARIEDAD	R	416	2,30	0,51	0,51	0,51		0,51			0,51	0,51
1700000006126399	18-059-001-00210-001	8000 AVENA-SIN VARIEDAD	R	416	1,60	0,41	0,41	0,41		0,41			0,41	0,41
1700000006126401	18-059-001-00226-001	8000 AVENA-SIN VARIEDAD	R	416	2,60	0,14	0,14	0,14		0,14			0,14	0,14
1700000006126402	18-059-001-00227-001	8000 AVENA-SIN VARIEDAD	R	416	3,70	0,14	0,14	0,14		0,14			0,14	0,14
1700000006126404	18-059-006-00136-001	5000 CEBADA-SIN VARIEDAD	S	416	2,80	1,04	1,04	1,04		1,04			1,04	1,04
1700000006126405	18-059-006-00137-001	5000 CEBADA-SIN VARIEDAD	S	416	3,10	1,06	1,06	1,06		1,06			1,06	1,06
1700000006126408	18-059-001-00120-002	8000 AVENA-SIN VARIEDAD	R	416	3,60	0,35	0,35	0,35		0,35			0,35	0,35
1700000006126422	18-059-009-00008-001	5000 CEBADA-SIN VARIEDAD	S	416	6,80	0,34	0,34	0,34		0,34			0,34	0,34
1700000006126423	18-059-009-00009-001	5000 CEBADA-SIN VARIEDAD	S	416	6,10	0,80	0,80	0,80		0,80			0,80	0,80
1700000006126424	18-059-009-00010-001	5000 CEBADA-SIN VARIEDAD	S	416	5,80	0,54	0,54	0,54		0,54			0,54	0,54
1700000006126432	18-059-010-00064-001	5000 CEBADA-SIN VARIEDAD	S	416	4,80	3,45	3,45	3,45		3,45			3,45	3,45
1700000006126438	18-059-006-00091-001	5000 CEBADA-SIN VARIEDAD	S	416	3,40	13,66	13,66	13,66		13,66			13,66	13,66
1700000006126450	18-059-006-00069-001	5000 CEBADA-SIN VARIEDAD	S	416	4,90	1,68	1,68	1,68		1,68			1,68	1,68
1700000006126451	18-059-006-00070-001	5000 CEBADA-SIN VARIEDAD	S	416	5,30	1,02	1,02	1,02		1,02			1,02	1,02
1700000006126452	18-059-006-00082-001	5000 CEBADA-SIN VARIEDAD	S	416	3,60	3,04	3,04	3,04		3,04			3,04	3,04
1700000006126453	18-059-006-00083-001	5000 CEBADA-SIN VARIEDAD	S	416	3,70	2,20	2,20	2,20		2,20			2,20	2,20
1700000006126454	18-059-006-00133-001	5000 CEBADA-SIN VARIEDAD	S	416	2,90	2,09	2,09	2,09		2,09			2,09	2,09
1700000006126470	18-059-020-00105-002	8000 AVENA-SIN VARIEDAD	R	416	2,70	1,05	1,05	1,05		1,05			1,05	1,05
1700000006126475	18-059-015-00031-001	8000 AVENA-SIN VARIEDAD	S	416	3,00	1,85	1,85	1,85		1,85			1,85	1,85
-1100937	18-059-019-00049-004	20000 BARBECHO TRADICIONAL-SIN VARIEDAD	S	424	14,40	0,01	0,01	0,01		0,01			0,01	0,01
5552983	18-059-011-00059-001	20000 BARBECHO TRADICIONAL-SIN VARIEDAD	S	424	3,30	0,76	0,76	0,76		0,76			0,76	0,76
1700000006126425	18-059-900-09601-082	20000 BARBECHO TRADICIONAL-SIN VARIEDAD	S	424	6,30	0,63	0,63	0,63		0,63			0,63	0,63
1700000006126426	18-059-009-00169-001	20000 BARBECHO TRADICIONAL-SIN VARIEDAD	S	424	4,40	3,73	3,73	3,73		3,73			3,73	3,73
1700000006126430	18-059-011-00013-001	20000 BARBECHO TRADICIONAL-SIN VARIEDAD	S	424	9,80	1,72	1,72	1,72		1,72			1,72	1,72
1700000006126431	18-059-900-09601-001	20000 BARBECHO TRADICIONAL-SIN VARIEDAD	S	424	6,00	0,72	0,72	0,72		0,72			0,72	0,72
1700000006126433	18-059-012-00127-002	20000 BARBECHO TRADICIONAL-SIN VARIEDAD	S	424	8,20	0,94	0,94	0,94		0,94			0,94	0,94
1700000006126434	18-059-012-00128-001	20000 BARBECHO TRADICIONAL-SIN VARIEDAD	S	424	9,20	1,03	1,03	1,03		1,03			1,03	1,03
1700000006126471	18-059-016-00094-001	20000 BARBECHO TRADICIONAL-SIN VARIEDAD	S	424	2,50	0,93	0,93	0,93		0,93			0,93	0,93
1700000006126474	18-059-016-00075-002	20000 BARBECHO TRADICIONAL-SIN VARIEDAD	S	424	3,80	2,13	2,13	2,13		2,13			2,13	2,13

INCIDENCIAS**INCIDENCIA DESCRIPCIÓN**

242 Recinto pendiente de acreditación de titularidad.

Ref:4203912 Recinto:18-011-007-00213-00001 Cultivo:5000 CEBADA-SIN VARIEDAD Secano

Ref:1700000006126414 Recinto:18-059-006-00030-00001 Cultivo:5000 CEBADA-SIN VARIEDAD Secano

Ref:1700000006126439 Recinto:18-059-006-00093-00001 Cultivo:5000 CEBADA-SIN VARIEDAD Secano

Ref:1700000006126455 Recinto:18-059-006-00134-00001 Cultivo:5000 CEBADA-SIN VARIEDAD Secano

Ref:5552980 Recinto:18-059-006-00138-00001 Cultivo:5000 CEBADA-SIN VARIEDAD Secano

Ref:4203923 Recinto:18-059-007-00013-00001 Cultivo:8000 AVENA-SIN VARIEDAD Secano

Ref:5552996 Recinto:18-059-012-00064-00001 Cultivo:5000 CEBADA-SIN VARIEDAD Secano

Ref:4203919 Recinto:18-059-012-00099-00001 Cultivo:8000 AVENA-SIN VARIEDAD Secano

Ref:1700000006126435 Recinto:18-059-012-00100-00001 Cultivo:5000 CEBADA-SIN VARIEDAD Secano

Ref:1700000006126436 Recinto:18-059-012-00120-00001 Cultivo:5000 CEBADA-SIN VARIEDAD Secano

Ref:4203970 Recinto:18-059-015-00028-00001 Cultivo:5000 CEBADA-SIN VARIEDAD Secano

Ref:1700000006126418 Recinto:18-059-016-00031-00001 Cultivo:20000 BARBECHO TRADICIONAL-SIN VARIEDAD Secano

Ref:1700000006126419 Recinto:18-059-016-00032-00001 Cultivo:20000 BARBECHO TRADICIONAL-SIN VARIEDAD Secano

Ref:1700000006126457 Recinto:18-059-017-00064-00003 Cultivo:20000 BARBECHO TRADICIONAL-SIN VARIEDAD Secano

Ref:4203930 Recinto:18-059-019-00091-00001 Cultivo:20000 BARBECHO TRADICIONAL-SIN VARIEDAD Secano

Ref:1700000006126458 Recinto:18-059-019-00102-00001 Cultivo:20000 BARBECHO TRADICIONAL-SIN VARIEDAD Secano

Ref:1700000006126410 Recinto:18-059-019-00136-00001 Cultivo:20000 BARBECHO TRADICIONAL-SIN VARIEDAD Secano

Ref:1700000006126411 Recinto:18-059-019-00137-00001 Cultivo:20000 BARBECHO TRADICIONAL-SIN VARIEDAD Secano

Ref:1700000006126468 Recinto:18-059-042-00157-00001 Cultivo:5000 CEBADA-SIN VARIEDAD Secano

(1) Superficie declarada admisible ajustada con la superficie comprometida.
(2) Factor de penalización valorando el alcance para el tipo de compromiso.Puede verificar la integridad de una copia de este documento mediante la lectura del código QR adjunto o mediante el acceso a la dirección <https://ws050.juntadeandalucia.es/verificarFirma> indicando el código de VERIFICACIÓN

FIRMADO POR

RAQUEL MARIA ESPIN CRESPO

17/12/2024

VERIFICACIÓN

Pk2jm6UYDU9J72AMTZUYRN3GET48NG

PÁG. 4317/9349





INCIDENCIAS

INCIDENCIA	DESCRIPCIÓN
	Ref:1700000006126415 Recinto:18-059-900-09601-00045 Cultivo:5000 CEBADA-SIN VARIEDAD Secano
	Ref:1700000006126428 Recinto:18-059-900-09601-00073 Cultivo:5000 CEBADA-SIN VARIEDAD Secano
	Ref:1700000006126429 Recinto:18-059-900-09601-00073 Cultivo:5000 CEBADA-SIN VARIEDAD Secano
4272	Verifica que las líneas de declaración de las Solicitudes Únicas no tienen solapes con la capa de Retroactividad Gráfica (ambas de la misma campaña) a nivel de expediente/línea de declaración gráfica de la solicitud.
	Ref:1700000006126471 Recinto:18-059-016-00094-00001 Cultivo: - Agregado de la referencia del recinto.:0 Zona de la referencia del recinto.:0 Superficie solapada.:0,02 Id. Incid.:101017966
8227	Línea de declaración monitorizada en la que no ha habido respuesta por parte del productor y, por tanto, sin Juicio Experto de campo.
	Ref:1700000006126427 Recinto:18-059-010-00006-00001 Cultivo:5000 CEBADA-SIN VARIEDAD
100424	Solicita recinto que no está comprometido para la operación.
	Ref:4203912 Recinto:18-011-007-00213-00001 Cultivo:5000 CEBADA-SIN VARIEDAD Secano
	Ref:1700000006126414 Recinto:18-059-006-00030-00001 Cultivo:5000 CEBADA-SIN VARIEDAD Secano
	Ref:1700000006126439 Recinto:18-059-006-00093-00001 Cultivo:5000 CEBADA-SIN VARIEDAD Secano
	Ref:1700000006126455 Recinto:18-059-006-00134-00001 Cultivo:5000 CEBADA-SIN VARIEDAD Secano
	Ref:5552980 Recinto:18-059-006-00138-00001 Cultivo:5000 CEBADA-SIN VARIEDAD Secano
	Ref:4203923 Recinto:18-059-007-00013-00001 Cultivo:8000 AVENA-SIN VARIEDAD Secano
	Ref:1700000006126427 Recinto:18-059-010-00006-00001 Cultivo:5000 CEBADA-SIN VARIEDAD Secano
	Ref:5552996 Recinto:18-059-012-00064-00001 Cultivo:5000 CEBADA-SIN VARIEDAD Secano
	Ref:4203919 Recinto:18-059-012-00099-00001 Cultivo:8000 AVENA-SIN VARIEDAD Secano
	Ref:1700000006126435 Recinto:18-059-012-00100-00001 Cultivo:5000 CEBADA-SIN VARIEDAD Secano
	Ref:1700000006126436 Recinto:18-059-012-00120-00001 Cultivo:5000 CEBADA-SIN VARIEDAD Secano
	Ref:4203970 Recinto:18-059-015-00028-00001 Cultivo:5000 CEBADA-SIN VARIEDAD Secano
	Ref:1700000006126418 Recinto:18-059-016-00031-00001 Cultivo:20000 BARBECHO TRADICIONAL-SIN VARIEDAD Secano
	Ref:1700000006126419 Recinto:18-059-016-00032-00001 Cultivo:20000 BARBECHO TRADICIONAL-SIN VARIEDAD Secano
	Ref:1700000006126457 Recinto:18-059-017-00064-00003 Cultivo:20000 BARBECHO TRADICIONAL-SIN VARIEDAD Secano
	Ref:4203930 Recinto:18-059-019-00091-00001 Cultivo:20000 BARBECHO TRADICIONAL-SIN VARIEDAD Secano
	Ref:1700000006126458 Recinto:18-059-019-00102-00001 Cultivo:20000 BARBECHO TRADICIONAL-SIN VARIEDAD Secano
	Ref:1700000006126410 Recinto:18-059-019-00136-00001 Cultivo:20000 BARBECHO TRADICIONAL-SIN VARIEDAD Secano
	Ref:1700000006126411 Recinto:18-059-019-00137-00001 Cultivo:20000 BARBECHO TRADICIONAL-SIN VARIEDAD Secano
	Ref:1700000006126468 Recinto:18-059-042-00157-00001 Cultivo:5000 CEBADA-SIN VARIEDAD Secano
	Ref:1700000006126415 Recinto:18-059-900-09601-00045 Cultivo:5000 CEBADA-SIN VARIEDAD Secano
	Ref:1700000006126428 Recinto:18-059-900-09601-00073 Cultivo:5000 CEBADA-SIN VARIEDAD Secano
	Ref:1700000006126429 Recinto:18-059-900-09601-00073 Cultivo:5000 CEBADA-SIN VARIEDAD Secano

(1) Superficie declarada admisible ajustada con la superficie comprometida.
 (2) Factor de penalización valorando el alcance para el tipo de compromiso.

Puede verificar la integridad de una copia de este documento mediante la lectura del código QR adjunto o mediante el acceso a la dirección https://ws050.juntadeandalucia.es/verificarFirma indicando el código de VERIFICACIÓN			
FIRMADO POR	RAQUEL MARIA ESPIN CRESPO	17/12/2024	
VERIFICACIÓN	Pk2jm6UYDU9J72AMTZUYRN3GET48NG	PÁG. 4318/9349	



APELLIDOS Y NOMBRE / RAZÓN SOCIAL

FERNANDEZ ORTIZ AMANCIO

NIF
***0980*

EXPEDIENTE
1234808

ANUALIDAD DE PAGO
1ª

IMPORTES POR ANUALIDAD

	2023	2024	2025	2026	2027
IMPORTE MÁXIMO SUBVENCIONABLE	3.215,08 €	3.215,08 €	3.215,08 €	2.679,21 €	2.679,21 €
IMPORTE MEDIO DE TRANSFERENCIA (€/ha)	259,49 €	259,49 €	259,49 €	216,24 €	216,24 €

RESUMEN DE UNIDADES

Cód	GRUPO DE PAGO	Sup. Dec. Admisible (ha)	Sup. Comprometida (ha)	Sup. ajustada compromiso (1) (ha)	% sobredec.	Sup. Resuelta (ha)	Importe Declarado	Importe Topado	Importe Resuelto	Importe tras sobredec.
422	FRUTALES SECANO	12,39		12,39	0,00	12,39	3.215,08	3.215,08	3.215,08	3.215,08
TOTAL		12,39	12,39	12,39		12,39	3.215,08	3.215,08	3.215,08	3.215,08

APLICACIÓN DE REDUCCIONES Y PENALIZACIONES

GRUPO DE PAGO	Importe Calculado	Importe prereduc.	Criterios de subvencionabilidad y compromisos	Presentación tardía	Omisión declaración	Condicionalidad	IMPORTE (Euros) RESUELTO
FRUTALES SECANO	3.215,08	3.215,08	0,00	0,00	0,00	0,00	3.215,08
TOTAL	3.215,08	3.215,08					3.215,08

RESUMEN DE PAGOS

	IMPORTE (Euros)			
	RESUELTO	FEADER	MAPA	CAPADR
FRUTALES SECANO - Pago realizado	3.215,08 €	2.732,82 €	315,40 €	166,86 €

RECINTOS RESUELTOS

REF.	REFERENCIA SIGPAC	CULTIVO	DESCRIPCIÓN CULTIVO	S/R G.PAGO	PEND. MEDIA (%)	SUP. DEC. ADMISIBLE (ha)	SUP. COMPROM. (ha)	SUP. AJUSTADA COMPR.(1) (ha)	SUP. CONY. SIGPAC (ha)	SUP. CERTIE (ha)	SUP. CAMPO (ha)	SUP. CAMPO DETER. CULT. DECLARADO (ha)	SUP. DEC. REDUCIDA (ha)	SUP. RESUELTA (ha)
1700000005251969	18-167-023-00110-020	112021	NOGALES-APOLO	S 422	12,50	10,39	10,39	10,39		10,39			10,39	10,39
1700000005251970	18-167-023-00110-024	112021	NOGALES-APOLO	S 422	14,00	0,88	0,88	0,88		0,88			0,88	0,88
1700000005251971	18-167-023-00110-021	112021	NOGALES-APOLO	S 422	12,20	0,54	0,54	0,54		0,54			0,54	0,54
1700000005251972	18-167-022-00080-001	112021	NOGALES-APOLO	S 422	10,40	0,58	0,58	0,58		0,58			0,58	0,58

(1) Superficie declarada admisible ajustada con la superficie comprometida.
(2) Factor de penalización valorando el alcance para el tipo de compromiso.

Puede verificar la integridad de una copia de este documento mediante la lectura del código QR adjunto o mediante el acceso a la dirección https://ws050.juntadeandalucia.es/verificarFirma indicando el código de VERIFICACIÓN			
FIRMADO POR	RAQUEL MARIA ESPIN CRESPO	17/12/2024	
VERIFICACIÓN	Pk2jm6UYDU9J72AMTZUYRN3GET48NG	PÁG. 4319/9349	




INCIDENCIAS

INCIDENCIA DESCRIPCIÓN

- 100402 Recinto solicitado no forma parte de ningún organismo de control autorizado para la producción ecológica en Andalucía o fecha de inscripción posterior al plazo establecido (Anexo I. Criterios de Subvencionabilidad. Orden 28 de marzo de 2023).
 Ref:170000005251922 Recinto:18-167-022-00018-00002 Cultivo:62000 PASTOS PERMANENTES DE 5 O MAS AÑOS-SIN VARIEDAD Secano
 Ref:170000005251947 Recinto:18-167-022-00043-00001 Cultivo:62000 PASTOS PERMANENTES DE 5 O MAS AÑOS-SIN VARIEDAD Secano
 Ref:170000005251945 Recinto:18-167-022-00061-00001 Cultivo:62000 PASTOS PERMANENTES DE 5 O MAS AÑOS-SIN VARIEDAD Secano
 Ref:170000005251942 Recinto:18-167-022-00061-00005 Cultivo:62000 PASTOS PERMANENTES DE 5 O MAS AÑOS-SIN VARIEDAD Secano
 Ref:170000005251941 Recinto:18-167-022-00061-00006 Cultivo:62000 PASTOS PERMANENTES DE 5 O MAS AÑOS-SIN VARIEDAD Secano
 Ref:170000005251940 Recinto:18-167-022-00065-00001 Cultivo:62000 PASTOS PERMANENTES DE 5 O MAS AÑOS-SIN VARIEDAD Secano
 Ref:170000005251939 Recinto:18-167-022-00070-00003 Cultivo:62000 PASTOS PERMANENTES DE 5 O MAS AÑOS-SIN VARIEDAD Secano
 Ref:170000005251937 Recinto:18-167-022-00072-00002 Cultivo:62000 PASTOS PERMANENTES DE 5 O MAS AÑOS-SIN VARIEDAD Secano
 Ref:-1144423 Recinto:18-167-022-00076-00004 Cultivo:62000 PASTOS PERMANENTES DE 5 O MAS AÑOS-SIN VARIEDAD Secano
 Ref:170000005251927 Recinto:18-167-023-00186-00005 Cultivo:62000 PASTOS PERMANENTES DE 5 O MAS AÑOS-SIN VARIEDAD Secano
 Ref:-582225 Recinto:18-167-023-00186-00010 Cultivo:62000 PASTOS PERMANENTES DE 5 O MAS AÑOS-SIN VARIEDAD Secano
- 100411 Recinto no admisible por no estar asociado en SIGGAN a una explotación ganadera (Artículo 10 de la Orden de 28 de marzo de 2023).
 Ref:170000005251948 Recinto:18-167-023-00109-00012 Cultivo:62000 PASTOS PERMANENTES DE 5 O MAS AÑOS-SIN VARIEDAD Secano
- 100424 Solicita recinto que no está comprometido para la operación.
 Ref:170000005251922 Recinto:18-167-022-00018-00002 Cultivo:62000 PASTOS PERMANENTES DE 5 O MAS AÑOS-SIN VARIEDAD Secano
 Ref:170000005251947 Recinto:18-167-022-00043-00001 Cultivo:62000 PASTOS PERMANENTES DE 5 O MAS AÑOS-SIN VARIEDAD Secano
 Ref:170000005251945 Recinto:18-167-022-00061-00001 Cultivo:62000 PASTOS PERMANENTES DE 5 O MAS AÑOS-SIN VARIEDAD Secano
 Ref:170000005251942 Recinto:18-167-022-00061-00005 Cultivo:62000 PASTOS PERMANENTES DE 5 O MAS AÑOS-SIN VARIEDAD Secano
 Ref:170000005251941 Recinto:18-167-022-00061-00006 Cultivo:62000 PASTOS PERMANENTES DE 5 O MAS AÑOS-SIN VARIEDAD Secano
 Ref:170000005251940 Recinto:18-167-022-00065-00001 Cultivo:62000 PASTOS PERMANENTES DE 5 O MAS AÑOS-SIN VARIEDAD Secano
 Ref:170000005251939 Recinto:18-167-022-00070-00003 Cultivo:62000 PASTOS PERMANENTES DE 5 O MAS AÑOS-SIN VARIEDAD Secano
 Ref:170000005251937 Recinto:18-167-022-00072-00002 Cultivo:62000 PASTOS PERMANENTES DE 5 O MAS AÑOS-SIN VARIEDAD Secano
 Ref:-1144423 Recinto:18-167-022-00076-00004 Cultivo:62000 PASTOS PERMANENTES DE 5 O MAS AÑOS-SIN VARIEDAD Secano
 Ref:170000005251934 Recinto:18-167-023-00109-00007 Cultivo:62000 PASTOS PERMANENTES DE 5 O MAS AÑOS-SIN VARIEDAD Secano
 Ref:170000005251948 Recinto:18-167-023-00109-00012 Cultivo:62000 PASTOS PERMANENTES DE 5 O MAS AÑOS-SIN VARIEDAD Secano
 Ref:170000005251930 Recinto:18-167-023-00109-00016 Cultivo:62000 PASTOS PERMANENTES DE 5 O MAS AÑOS-SIN VARIEDAD Secano
 Ref:170000005251932 Recinto:18-167-023-00109-00017 Cultivo:62000 PASTOS PERMANENTES DE 5 O MAS AÑOS-SIN VARIEDAD Secano
 Ref:170000005251933 Recinto:18-167-023-00110-00008 Cultivo:62000 PASTOS PERMANENTES DE 5 O MAS AÑOS-SIN VARIEDAD Secano
 Ref:170000005251929 Recinto:18-167-023-00110-00011 Cultivo:62000 PASTOS PERMANENTES DE 5 O MAS AÑOS-SIN VARIEDAD Secano
 Ref:170000005251928 Recinto:18-167-023-00110-00012 Cultivo:62000 PASTOS PERMANENTES DE 5 O MAS AÑOS-SIN VARIEDAD Secano
 Ref:170000005251931 Recinto:18-167-023-00110-00027 Cultivo:62000 PASTOS PERMANENTES DE 5 O MAS AÑOS-SIN VARIEDAD Secano
 Ref:170000005251927 Recinto:18-167-023-00186-00005 Cultivo:62000 PASTOS PERMANENTES DE 5 O MAS AÑOS-SIN VARIEDAD Secano
 Ref:-582225 Recinto:18-167-023-00186-00010 Cultivo:62000 PASTOS PERMANENTES DE 5 O MAS AÑOS-SIN VARIEDAD Secano

(1) Superficie declarada admisible ajustada con la superficie comprometida.
 (2) Factor de penalización valorando el alcance para el tipo de compromiso.

Puede verificar la integridad de una copia de este documento mediante la lectura del código QR adjunto o mediante el acceso a la dirección https://ws050.juntadeandalucia.es/verificarFirma indicando el código de VERIFICACIÓN			
FIRMADO POR	RAQUEL MARIA ESPIN CRESPO	17/12/2024	
VERIFICACIÓN	Pk2jm6UYDU9J72AMTZUYRN3GET48NG	PÁG. 4320/9349	



APELLIDOS Y NOMBRE / RAZÓN SOCIAL

FERNANDEZ PALLARES MARIA JOSEFA

NIF
***2645*

EXPEDIENTE
1048700

ANUALIDAD DE PAGO
1ª

IMPORTES POR ANUALIDAD

	2023	2024	2025	2026	2027
IMPORTE MÁXIMO SUBVENCIONABLE	703,22 €	703,22 €	703,22 €	586,01 €	586,01 €
IMPORTE MEDIO DE TRANSFERENCIA (€/ha)	259,49 €	259,49 €	259,49 €	216,24 €	216,24 €

RESUMEN DE UNIDADES

Cód	GRUPO DE PAGO	Sup. Dec. Admisible (ha)	Sup. Comprometida (ha)	Sup. ajustada compromiso (1) (ha)	% sobredec.	Sup. Resuelta (ha)	Importe Declarado	Importe Topado	Importe Resuelto	Importe tras sobredec.
422	FRUTALES SECANO	2,71		2,71	0,00	2,71	703,22	703,22	703,22	703,22
TOTAL		2,71	2,71	2,71		2,71	703,22	703,22	703,22	703,22

APLICACIÓN DE REDUCCIONES Y PENALIZACIONES

GRUPO DE PAGO	Importe Calculado	Importe prereduc.	Criterios de subvencionabilidad y compromisos	Presentación tardía	Omisión declaración	Condicionalidad	IMPORTE (Euros) RESUELTO
FRUTALES SECANO	703,22	703,22	0,00	0,00	0,00	0,00	703,22
TOTAL	703,22	703,22					703,22

RESUMEN DE PAGOS

	IMPORTE (Euros)			
	RESUELTO	FEADER	MAPA	CAPADR
FRUTALES SECANO - Pago realizado	703,22 €	597,74 €	68,99 €	36,49 €

RECINTOS RESUELTOS

REF.	REFERENCIA SIGPAC	CULTIVO	DESCRIPCIÓN CULTIVO	S/R G.PAGO	PEND. MEDIA (%)	SUP. DEC. ADMISIBLE (ha)	SUP. COMPROM. (ha)	SUP. AJUSTADA COMPROM. (1) (ha)	SUP. CONY. SIGPAC (ha)	SUP. CERTIE (ha)	SUP. CAMPO (ha)	SUP. CAMPO DETER. CULT. DECLARADO (ha)	SUP. DEC. REDUCIDA (ha)	SUP. RESUELTA (ha)
-950015	18-182-013-00040-006	104007	ALMENDROS-COMUNA	S 422	31,70	0,45	0,45	0,45		0,45			0,45	0,45
-950014	18-182-013-00040-004	104007	ALMENDROS-COMUNA	S 422	32,70	0,19	0,19	0,19		0,21			0,19	0,19
-818104	18-182-003-00321-001	104007	ALMENDROS-COMUNA	S 422	36,00	0,50	0,50	0,50		0,51			0,50	0,50
4765856	18-017-010-00051-001	104007	ALMENDROS-COMUNA	S 422	40,80	0,48	0,48	0,48		0,48			0,48	0,48
4765863	18-182-003-00317-001	104020	ALMENDROS-GUARA	S 422	30,00	0,27	0,27	0,27		0,27			0,27	0,27
4765868	18-182-003-00320-001	104007	ALMENDROS-COMUNA	S 422	29,20	0,23	0,23	0,23		0,23			0,23	0,23
4765877	18-182-013-00040-001	104007	ALMENDROS-COMUNA	S 422	41,50	0,59	0,59	0,59		0,59			0,59	0,59

(1) Superficie declarada admisible ajustada con la superficie comprometida.
(2) Factor de penalización valorando el alcance para el tipo de compromiso.

Puede verificar la integridad de una copia de este documento mediante la lectura del código QR adjunto o mediante el acceso a la dirección <https://ws050.juntadeandalucia.es/verificarFirma> indicando el código de VERIFICACIÓN

FIRMADO POR	RAQUEL MARIA ESPIN CRESPO	17/12/2024	
VERIFICACIÓN	Pk2jm6UYDU9J72AMTZUYRN3GET48NG	PÁG. 4321/9349	



APELLIDOS Y NOMBRE / RAZÓN SOCIAL

FERNANDEZ PEREZ ANTONIO

NIF
***2302*

EXPEDIENTE
1043821

ANUALIDAD DE PAGO
1ª

IMPORTES POR ANUALIDAD

	2023	2024	2025	2026	2027
IMPORTE MÁXIMO SUBVENCIONABLE	856,32 €	856,32 €	856,32 €	713,59 €	713,59 €
IMPORTE MEDIO DE TRANSFERENCIA (€/ha)	259,49 €	259,49 €	259,49 €	216,24 €	216,24 €

RESUMEN DE UNIDADES

Cód	GRUPO DE PAGO	Sup. Dec. Admisible (ha)	Sup. Comprometida (ha)	Sup. ajustada compromiso (1) (ha)	% sobredec.	Sup. Resuelta (ha)	Importe Declarado	Importe Topado	Importe Resuelto	Importe tras sobredec.
422	FRUTALES SECANO	3,30		3,30	0,00	3,30	856,32	856,32	856,32	856,32
TOTAL		3,30	3,30	3,30		3,30	856,32	856,32	856,32	856,32

APLICACIÓN DE REDUCCIONES Y PENALIZACIONES

GRUPO DE PAGO	Importe Calculado	Importe prereduc.	Criterios de subvencionabilidad y compromisos	Presentación tardía	Omisión declaración	Condicionalidad	IMPORTE (Euros) RESUELTO
FRUTALES SECANO	856,32	856,32	0,00	0,00	0,00	0,00	856,32
TOTAL	856,32	856,32					856,32

RESUMEN DE PAGOS

	IMPORTE (Euros)			
	RESUELTO	FEADER	MAPA	CAPADR
FRUTALES SECANO - Pago realizado	856,32 €	727,87 €	84,00 €	44,45 €

RECINTOS RESUELTOS

REF.	REFERENCIA SIGPAC	CULTIVO	DESCRIPCIÓN CULTIVO	S/R G.PAGO	PEND. MEDIA (%)	SUP. DEC. ADMISIBLE (ha)	SUP. COMPROM. (ha)	SUP. AJUSTADA COMPR.(1) (ha)	SUP. CONY. SIGPAC (ha)	SUP. CERTIE (ha)	SUP. CAMPO (ha)	SUP. CAMPO DETER. CULT. DECLARADO (ha)	SUP. DEC. REDUCIDA (ha)	SUP. RESUELTA (ha)
1700000003587398	18-144-025-00232-001	104020	ALMENDROS-GUARA	S 422	51,30	0,67	0,67	0,67		0,67			0,67	0,67
1700000003587399	18-144-027-00044-001	104020	ALMENDROS-GUARA	S 422	43,50	2,63	2,63	2,63		2,63			2,63	2,63

(1) Superficie declarada admisible ajustada con la superficie comprometida.
(2) Factor de penalización valorando el alcance para el tipo de compromiso.

Puede verificar la integridad de una copia de este documento mediante la lectura del código QR adjunto o mediante el acceso a la dirección <https://ws050.juntadeandalucia.es/verificarFirma> indicando el código de VERIFICACIÓN

FIRMADO POR	RAQUEL MARIA ESPIN CRESPO	17/12/2024	
VERIFICACIÓN	Pk2jm6UYDU9J72AMTZUYRN3GET48NG	PÁG. 4322/9349	



<u>APELLIDOS Y NOMBRE / RAZÓN SOCIAL</u>	<u>NIF</u>	<u>EXPEDIENTE</u>	<u>ANUALIDAD DE PAGO</u>		
FERNANDEZ REINOSO ANDRES	****1324*	1254161	1ª		
IMPORTE POR ANUALIDAD					
	2023	2024	2025	2026	2027
IMPORTE MÁXIMO SUBVENCIONABLE	2.548,19 €	2.548,19 €	2.548,19 €	2.123,48 €	2.123,48 €
IMPORTE MEDIO DE TRANSFERENCIA (€/ha)	259,49 €	259,49 €	259,49 €	216,24 €	216,24 €

<u>RESUMEN DE UNIDADES</u>		<u>Sup. Dec. Admisible (ha)</u>	<u>Sup. Comprometida (ha)</u>	<u>Sup. ajustada compromiso (1) (ha)</u>	<u>% sobredec.</u>	<u>Sup. Resuelta (ha)</u>	<u>Importe Declarado</u>	<u>Importe Topado</u>	<u>Importe Resuelto</u>	<u>Importe tras sobredec.</u>
Cód	GRUPO DE PAGO									
422	FRUTALES SECANO	9,82		9,82	0,00	9,82	2.548,19	2.548,19	2.548,19	2.548,19
TOTAL		9,82	9,82	9,82		9,82	2.548,19	2.548,19	2.548,19	2.548,19

APLICACIÓN DE REDUCCIONES Y PENALIZACIONES

<u>GRUPO DE PAGO</u>	<u>Importe Calculado</u>	<u>Importe prereduc.</u>	<u>Importe subvencionabilidad y compromisos</u>	<u>Presentación tardía</u>	<u>Omisión declaración</u>	<u>Condicionalidad</u>	<u>IMPORTE (Euros) RESUELTO</u>
FRUTALES SECANO	2.548,19	2.548,19	0,00	0,00	0,00	0,00	2.548,19
TOTAL	2.548,19	2.548,19					2.548,19

RESUMEN DE PAGOS

	<u>IMPORTE (Euros)</u>			
	<u>RESUELTO</u>	<u>FEADER</u>	<u>MAPA</u>	<u>CAPADR</u>
FRUTALES SECANO - Pago realizado	2.548,19 €	2.165,96 €	249,98 €	132,25 €

RECINTOS RESUELTOS

<u>REF.</u>	<u>REFERENCIA SIGPAC</u>	<u>CULTIVO DESCRIPCIÓN CULTIVO</u>	<u>S/R G.PAGO</u>	<u>PEND. MEDIA (%)</u>	<u>SUP. DEC. ADMISIBLE (ha)</u>	<u>SUP. COMPROM. (ha)</u>	<u>SUP. AJUSTADA COMPR.(1) (ha)</u>	<u>SUP. CONY. SIGPAC (ha)</u>	<u>SUP. CERTIE (ha)</u>	<u>SUP. CAMPO (ha)</u>	<u>SUP. CAMPO DETER. CULT. DECLARADO (ha)</u>	<u>SUP. DEC. REDUCIDA (ha)</u>	<u>SUP. RESUELTA (ha)</u>
-51663	18-144-010-00208-009	113000 OTROS FRUTALES-SIN VARIEDAD	S 422	40,70	0,02	0,02	0,02		0,02			0,02	0,02
5077847	18-144-022-00176-003	104007 ALMENDROS-COMUNA	S 422	46,30	1,34	1,34	1,34		1,34			1,34	1,34
5077869	18-144-010-00141-002	104007 ALMENDROS-COMUNA	S 422	44,60	0,29	0,29	0,29		0,29			0,29	0,29
5077875	18-144-010-00114-009	104007 ALMENDROS-COMUNA	S 422	55,50	3,15	3,15	3,15		3,15			3,15	3,15
5077881	18-144-010-00118-007	104007 ALMENDROS-COMUNA	S 422	48,00	2,37	2,37	2,37		2,37			2,37	2,37
5077887	18-144-010-00119-006	104007 ALMENDROS-COMUNA	S 422	37,50	0,42	0,42	0,42		0,42			0,42	0,42
5077888	18-144-010-00119-009	104007 ALMENDROS-COMUNA	S 422	54,10	1,72	1,72	1,72		1,72			1,72	1,72
5077891	18-144-010-00121-005	104007 ALMENDROS-COMUNA	S 422	43,50	0,31	0,31	0,31		0,31			0,31	0,31
5077892	18-144-010-00121-006	104007 ALMENDROS-COMUNA	S 422	40,50	0,08	0,08	0,08		0,08			0,08	0,08
5277171	18-144-026-00225-002	104007 ALMENDROS-COMUNA	S 422	41,00	0,12	0,12	0,12		0,12			0,12	0,12

INCIDENCIAS

INCIDENCIA DESCRIPCIÓN

100421 Recinto declarado por error para una operación de la 6503, que se ha corregido de oficio marcando la operación correcta, de acuerdo con la fecha de inscripción del recinto en la producción ecológica.
 Ref:-51663 Recinto:18-144-010-00208-00009 Cultivo:113000 OTROS FRUTALES-SIN VARIEDAD Secano
 Ref:5277171 Recinto:18-144-026-00225-00002 Cultivo:104007 ALMENDROS-COMUNA Secano

(1) Superficie declarada admisible ajustada con la superficie comprometida.
 (2) Factor de penalización valorando el alcance para el tipo de compromiso.

Puede verificar la integridad de una copia de este documento mediante la lectura del código QR adjunto o mediante el acceso a la dirección https://ws050.juntadeandalucia.es/verificarFirma indicando el código de VERIFICACIÓN			
FIRMADO POR	RAQUEL MARIA ESPIN CRESPO	17/12/2024	
VERIFICACIÓN	Pk2jm6UYDU9J72AMTZUYRN3GET48NG	PÁG. 4323/9349	



<u>APELLIDOS Y NOMBRE / RAZÓN SOCIAL</u>	<u>NIF</u>	<u>EXPEDIENTE</u>	<u>ANUALIDAD DE PAGO</u>		
FERNANDEZ RODRIGUEZ ERNESTO	***0759*	1264486	1ª		
<u>IMPORTES POR ANUALIDAD</u>					
	<u>2023</u>	<u>2024</u>	<u>2025</u>	<u>2026</u>	<u>2027</u>
IMPORTE MÁXIMO SUBVENCIONABLE	2.872,55 €	2.872,55 €	2.872,55 €	2.393,78 €	2.393,78 €
IMPORTE MEDIO DE TRANSFERENCIA (€/ha)	259,49 €	259,49 €	259,49 €	216,24 €	216,24 €

<u>RESUMEN DE UNIDADES</u>		<u>Sup. Dec. Admisible (ha)</u>	<u>Sup. Comprometida (ha)</u>	<u>Sup. ajustada compromiso (1) (ha)</u>	<u>% sobredec.</u>	<u>Sup. Resuelta (ha)</u>	<u>Importe Declarado</u>	<u>Importe Topado</u>	<u>Importe Resuelto</u>	<u>Importe tras sobredec.</u>
<u>Cód</u>	<u>GRUPO DE PAGO</u>									
422	FRUTALES SECANO	11,07		11,07	0,00	11,07	2.872,55	2.872,55	2.872,55	2.872,55
TOTAL		11,07	11,07	11,07		11,07	2.872,55	2.872,55	2.872,55	2.872,55

<u>APLICACIÓN DE REDUCCIONES Y PENALIZACIONES</u>		<u>Importe Calculado</u>	<u>Importe prereduc.</u>	<u>Sup. ajustada y compromisos</u>	<u>Presentación tardía</u>	<u>Omisión declaración</u>	<u>Condicionalidad</u>	<u>IMPORTE (Euros) RESUELTO</u>	
GRUPO DE PAGO									
FRUTALES SECANO		2.872,55	2.872,55	0,00	0,00	0,00	0,00	2.872,55	
TOTAL		2.872,55	2.872,55					2.872,55	

<u>RESUMEN DE PAGOS</u>		<u>IMPORTE (Euros)</u>			
		<u>RESUELTO</u>	<u>FEADER</u>	<u>MAPA</u>	<u>CAPADR</u>
FRUTALES SECANO - Pago realizado		2.872,55 €	2.441,67 €	281,80 €	149,08 €

<u>REF.</u>	<u>REFERENCIA SIGPAC</u>	<u>CULTIVO</u>	<u>DESCRIPCIÓN CULTIVO</u>	<u>S/R G.PAGO</u>	<u>PEND. MEDIA (%)</u>	<u>SUP. DEC. ADMISIBLE (ha)</u>	<u>SUP. COMPROM. (ha)</u>	<u>SUP. AJUSTADA COMPROM. (1) (ha)</u>	<u>SUP. CONY. SIGPAC (ha)</u>	<u>SUP. CERTIE (ha)</u>	<u>SUP. CAMPO (ha)</u>	<u>SUP. CAMPO DETER. CULT. DECLARADO (ha)</u>	<u>SUP. DEC. REDUCIDA (ha)</u>	<u>SUP. RESUELTA (ha)</u>
1700000003068213	18-182-003-00257-002	104024	ALMENDROS-MARCONA	S 422	31,70	4,21	4,21	4,21		4,21			4,21	4,21
1700000003068214	18-182-003-00347-001	104024	ALMENDROS-MARCONA	S 422	40,40	2,66	2,66	2,66		2,77			2,66	2,66
1700000003068215	18-182-003-00262-001	104024	ALMENDROS-MARCONA	S 422	24,80	1,76	1,76	1,76		1,76			1,76	1,76
1700000003068216	18-182-003-00342-002	104024	ALMENDROS-MARCONA	S 422	37,00	0,02	0,02	0,02		0,07			0,02	0,02
1700000003068217	18-182-003-00341-002	104024	ALMENDROS-MARCONA	S 422	38,80	2,42	2,42	2,42		2,48			2,42	2,42

(1) Superficie declarada admisible ajustada con la superficie comprometida.
 (2) Factor de penalización valorando el alcance para el tipo de compromiso.

Puede verificar la integridad de una copia de este documento mediante la lectura del código QR adjunto o mediante el acceso a la dirección https://ws050.juntadeandalucia.es/verificarFirma indicando el código de VERIFICACIÓN			
FIRMADO POR	RAQUEL MARIA ESPIN CRESPO	17/12/2024	
VERIFICACIÓN	Pk2jm6UYDU9J72AMTZUYRN3GET48NG	PÁG. 4324/9349	



APELLIDOS Y NOMBRE / RAZÓN SOCIAL **NIF** **EXPEDIENTE** **ANUALIDAD DE PAGO**
 FERNANDEZ RODRIGUEZ MARIA PILAR ****8219* 1241385 1ª

IMPORTES POR ANUALIDAD

	2023	2024	2025	2026	2027
IMPORTE MÁXIMO SUBVENCIONABLE	0,00 €	0,00 €	0,00 €	0,00 €	0,00 €
IMPORTE MEDIO DE TRANSFERENCIA (€/ha)	0,00 €	0,00 €	0,00 €	0,00 €	0,00 €

RESUMEN DE UNIDADES

Cód	GRUPO DE PAGO	Sup. Dec. Admisible (ha)	Sup. Comprometida (ha)	Sup. ajustada compromiso (1) (ha)	% sobredec.	Sup. Resuelta (ha)	Importe Declarado	Importe Topado	Importe Resuelto	Importe tras sobredec.
424	HERBÁCEOS NO ELEGIBLES	0,38		0,38	0,00	0,38	0,00	0,00	0,00	0,00
TOTAL		0,38	0,38	0,38		0,38	0,00	0,00	0,00	0,00

APLICACIÓN DE REDUCCIONES Y PENALIZACIONES

GRUPO DE PAGO	Importe Calculado	Importe prereduc.	Criterios de subvencionabilidad y compromisos	Presentación tardía	Omisión declaración	Condicionalidad	IMPORTE (Euros) RESUELTO
HERBÁCEOS NO ELEGIBLES	0,00	0,00	0,00	0,00	0,00	0,00	0,00
TOTAL	0,00	0,00					0,00

RECINTOS RESUELTOS

REE	REFERENCIA SIGPAC	CULTIVO	DESCRIPCIÓN CULTIVO	S/R G.PAGO	PEND. MEDIA (%)	SUP. DEC. ADMISIBLE (ha)	SUP. COMPROM. (ha)	SUP. AJUSTADA COMPR.(1) (ha)	SUP. CONV. SIGPAC (ha)	SUP. CERTIE. (ha)	SUP. CAMPO (ha)	SUP. CAMPO DETER. CULT. DECLARADO (ha)	SUP. DEC. REDUCIDA (ha)	SUP. RESUELTA (ha)
5276254	18-155-010-00020-001	20000	BARBECHO TRADICIONAL-SIN VARIEDAD	S	424	10,80	0,38	0,38	0,38	0,38			0,38	0,38

INCIDENCIAS

INCIDENCIA DESCRIPCIÓN

- 100412 Número de hectáreas validadas inferior a la superficie mínima permitida por el grupo de cultivo (Anexo I. Criterios de Subvencionabilidad. Orden 28 de marzo de 2023).
Sup. Resuelta:0 Grupo de Pago:FRUTALES SECANO
- 100413 Recinto perteneciente a grupo de cultivo que no cumple con la superficie mínima requerida (Anexo I. Criterios de Subvencionabilidad. Orden 28 de marzo de 2023).
Ref:5276250 Recinto:18-155-006-00131-00001 Cultivo:104020 ALMENDROS-GUARA Secano Sup. Declarada:2,84 Superficie Resolver:2,84

(1) Superficie declarada admisible ajustada con la superficie comprometida.
 (2) Factor de penalización valorando el alcance para el tipo de compromiso.

Puede verificar la integridad de una copia de este documento mediante la lectura del código QR adjunto o mediante el acceso a la dirección https://ws050.juntadeandalucia.es/verificarFirma indicando el código de VERIFICACIÓN			
FIRMADO POR	RAQUEL MARIA ESPIN CRESPO	17/12/2024	
VERIFICACIÓN	Pk2jm6UYDU9J72AMTZUYRN3GET48NG	PÁG. 4325/9349	



APELLIDOS Y NOMBRE / RAZÓN SOCIAL

FERNANDEZ RODRIGUEZ ROSARIO

NIF

***3503*

EXPEDIENTE

1071910

ANUALIDAD DE PAGO

1ª

IMPORTES POR ANUALIDAD

	2023	2024	2025	2026	2027
IMPORTE MÁXIMO SUBVENCIONABLE	0,00 €	0,00 €	0,00 €	0,00 €	0,00 €
IMPORTE MEDIO DE TRANSFERENCIA (€/ha)	0,00 €	0,00 €	0,00 €	0,00 €	0,00 €

RESUMEN DE UNIDADES

Cód	GRUPO DE PAGO	Sup. Dec. Admisible (ha)	Sup. Comprometida (ha)	Sup. ajustada compromiso (1) (ha)	% sobredec.	Sup. Resuelta (ha)	Importe Declarado	Importe Topado	Importe Resuelto	Importe tras sobredec.
424	HERBÁCEOS NO ELEGIBLES	0,65		0,64	0,00	0,64	0,00	0,00	0,00	0,00
TOTAL		0,65	0,64	0,64		0,64	0,00	0,00	0,00	0,00

APLICACIÓN DE REDUCCIONES Y PENALIZACIONES

GRUPO DE PAGO	Importe Calculado	Importe prereduc.	Criterios de subvencionabilidad y compromisos	Presentación tardía	Omisión declaración	Condicionalidad	IMPORTE (Euros) RESUELTO
HERBÁCEOS NO ELEGIBLES	0,00	0,00	0,00	0,00	0,00	0,00	0,00
TOTAL	0,00	0,00					0,00

RECINTOS RESUELTOS

REE	REFERENCIA SIGPAC	CULTIVO	DESCRIPCIÓN CULTIVO	S/R	G.PAGO	PEND. MEDIA (%)	SUP. DEC. ADMISIBLE (ha)	SUP. COMPROM. (ha)	SUP. AJUSTADA COMPR.(1) (ha)	SUP. CONV. SIGPAC (ha)	SUP. CERTIE. (ha)	SUP. CAMPO (ha)	SUP. CAMPO DETER. CULT. DECLARADO (ha)	SUP. DEC. REDUCIDA (ha)	SUP. RESUELTA (ha)
-1618397	18-084-003-00362-002	20000	BARBECHO TRADICIONAL-SIN VARIEDAD	R	424	6,60	0,24	0,23	0,23		0,23			0,23	0,23
5535514	18-084-003-00542-001	20000	BARBECHO TRADICIONAL-SIN VARIEDAD	R	424	5,10	0,12	0,12	0,12		0,12			0,12	0,12
1700000006670542	18-084-003-00210-001	20000	BARBECHO TRADICIONAL-SIN VARIEDAD	R	424	6,40	0,05	0,05	0,05		0,05			0,05	0,05
1700000006670547	18-084-003-00211-001	20000	BARBECHO TRADICIONAL-SIN VARIEDAD	R	424	7,00	0,24	0,24	0,24		0,24			0,24	0,24

(1) Superficie declarada admisible ajustada con la superficie comprometida.
 (2) Factor de penalización valorando el alcance para el tipo de compromiso.

Puede verificar la integridad de una copia de este documento mediante la lectura del código QR adjunto o mediante el acceso a la dirección https://ws050.juntadeandalucia.es/verificarFirma indicando el código de VERIFICACIÓN			
FIRMADO POR	RAQUEL MARIA ESPIN CRESPO	17/12/2024	
VERIFICACIÓN	Pk2jm6UYDU9J72AMTZUYRN3GET48NG	PÁG. 4326/9349	




INCIDENCIAS

INCIDENCIA DESCRIPCIÓN

- 4272 Verifica que las líneas de declaración de las Solicitudes Únicas no tienen solapes con la capa de Retroactividad Gráfica (ambas de la misma campaña) a nivel de expediente/línea de declaración gráfica de la solicitud.
Ref:170000006670517 Recinto:18-084-002-00533-00001 Cultivo: - Agregado de la referencia del recinto.:0 Zona de la referencia del recinto.:0 Superficie solapada.:0,02 Id. Incid.:100991237
- 100412 Número de hectáreas validadas inferior a la superficie mínima permitida por el grupo de cultivo (Anexo I. Criterios de Subvencionabilidad. Orden 28 de marzo de 2023).
Sup. Resuelta:0 Grupo de Pago:FRUTALES REGADÍO
Sup. Resuelta:0 Grupo de Pago:FRUTALES SECANO
- 100413 Recinto perteneciente a grupo de cultivo que no cumple con la superficie mínima requerida (Anexo I. Criterios de Subvencionabilidad. Orden 28 de marzo de 2023).
Ref:170000006670519 Recinto:18-084-002-00021-00001 Cultivo:104057 ALMENDROS-AVIJOR Secano Sup. Declarada:4,34 Superficie Resolver:4,34
Ref:170000006670518 Recinto:18-084-002-00024-00001 Cultivo:104057 ALMENDROS-AVIJOR Secano Sup. Declarada:0,1 Superficie Resolver:0,1
Ref:170000006670533 Recinto:18-084-002-00576-00001 Cultivo:104020 ALMENDROS-GUARA Regadío Sup. Declarada:0,71 Superficie Resolver:0,71
Ref:170000006670612 Recinto:18-084-003-00362-00001 Cultivo:104057 ALMENDROS-AVIJOR Regadío Sup. Declarada:0,31 Superficie Resolver:0,3
Ref:170000006670597 Recinto:18-084-003-00665-00001 Cultivo:104020 ALMENDROS-GUARA Regadío Sup. Declarada:0,21 Superficie Resolver:0,21
Ref:4628293 Recinto:18-084-004-00649-00001 Cultivo:104020 ALMENDROS-GUARA Regadío Sup. Declarada:0,08 Superficie Resolver:0,08
Ref:170000006670530 Recinto:18-084-005-00935-00001 Cultivo:104020 ALMENDROS-GUARA Secano Sup. Declarada:1,72 Superficie Resolver:1,72
Ref:170000006670525 Recinto:18-084-009-00030-00001 Cultivo:104020 ALMENDROS-GUARA Secano Sup. Declarada:1,73 Superficie Resolver:1,73
- 100421 Recinto declarado por error para una operación de la 6503, que se ha corregido de oficio marcando la operación correcta, de acuerdo con la fecha de inscripción del recinto en la producción ecológica.
Ref:170000006670519 Recinto:18-084-002-00021-00001 Cultivo:104057 ALMENDROS-AVIJOR Secano
Ref:170000006670518 Recinto:18-084-002-00024-00001 Cultivo:104057 ALMENDROS-AVIJOR Secano
Ref:170000006670533 Recinto:18-084-002-00576-00001 Cultivo:104020 ALMENDROS-GUARA Regadío
Ref:170000006670612 Recinto:18-084-003-00362-00001 Cultivo:104057 ALMENDROS-AVIJOR Regadío
Ref:170000006670597 Recinto:18-084-003-00665-00001 Cultivo:104020 ALMENDROS-GUARA Regadío
Ref:4628293 Recinto:18-084-004-00649-00001 Cultivo:104020 ALMENDROS-GUARA Regadío
Ref:170000006670530 Recinto:18-084-005-00935-00001 Cultivo:104020 ALMENDROS-GUARA Secano
Ref:170000006670525 Recinto:18-084-009-00030-00001 Cultivo:104020 ALMENDROS-GUARA Secano
- 100424 Solicita recinto que no está comprometido para la operación.
Ref:170000006670517 Recinto:18-084-002-00533-00001 Cultivo:8000 AVENA-SIN VARIEDAD Regadío

(1) Superficie declarada admisible ajustada con la superficie comprometida.
(2) Factor de penalización valorando el alcance para el tipo de compromiso.

Puede verificar la integridad de una copia de este documento mediante la lectura del código QR adjunto o mediante el acceso a la dirección https://ws050.juntadeandalucia.es/verificarFirma indicando el código de VERIFICACIÓN			
FIRMADO POR	RAQUEL MARIA ESPIN CRESPO	17/12/2024	
VERIFICACIÓN	Pk2jm6UYDU9J72AMTZUYRN3GET48NG	PÁG. 4327/9349	



<u>APELLIDOS Y NOMBRE / RAZÓN SOCIAL</u>	<u>NIF</u>	<u>EXPEDIENTE</u>	<u>ANUALIDAD DE PAGO</u>		
FERNANDEZ ROMAN ANGELES	***8787*	1171849	1ª		
IMPORTE POR ANUALIDAD					
	2023	2024	2025	2026	2027
IMPORTE MÁXIMO SUBVENCIONABLE	9.828,71 €	9.828,71 €	8.190,39 €	8.190,39 €	8.190,39 €
IMPORTE MEDIO DE TRANSFERENCIA (€/ha)	117,40 €	117,40 €	97,83 €	97,83 €	97,83 €

RESUMEN DE UNIDADES										
<u>Cód</u>	<u>GRUPO DE PAGO</u>	<u>Sup. Dec. Admisible (ha)</u>	<u>Sup. Comprometida (ha)</u>	<u>Sup. ajustada compromiso (1) (ha)</u>	<u>% sobredecc.</u>	<u>Sup. Resuelta (ha)</u>	<u>Importe Declarado</u>	<u>Importe Topado</u>	<u>Importe Resuelto</u>	<u>Importe tras sobredecc.</u>
416	HERBÁCEOS	42,23		42,23	0,00	42,23	7.660,94	7.660,94	7.660,94	7.660,94
418	PASTOS ASOCIADOS A GANADERÍA ECOLÓGICA	41,49		41,49	0,00	41,49	4.090,08	2.167,77	2.167,77	2.167,77
TOTAL		83,72	83,72	83,72		83,72	11.751,02	9.828,71	9.828,71	9.828,71

APLICACIÓN DE REDUCCIONES Y PENALIZACIONES							IMPORTE (Euros)	
<u>GRUPO DE PAGO</u>	<u>Importe Calculado</u>	<u>Importe prereduc.</u>	<u>Importe subvencionabilidad y compromisos</u>	<u>Presentación tardía</u>	<u>Omisión declaración</u>	<u>Condicionalidad</u>	<u>RESUELTO</u>	
HERBÁCEOS	7.660,94	7.660,94	0,00	0,00	0,00	0,00	7.660,94	
PASTOS ASOCIADOS A GANADERÍA	2.167,77	2.167,77	0,00	0,00	0,00	0,00	2.167,77	
TOTAL	9.828,71	9.828,71					9.828,71	

RESUMEN DE PAGOS										
							IMPORTE (Euros)			
							<u>RESUELTO</u>	<u>FEADER</u>	<u>MAPA</u>	<u>CAPADR</u>
HERBÁCEOS - Pago realizado							7.660,94 €	6.511,80 €	751,54 €	397,60 €
PASTOS ASOCIADOS A GANADERÍA ECOLÓGICA - Pago realizado							2.167,77 €	1.842,60 €	212,66 €	112,51 €
TOTAL							9.828,71 €	8.354,40 €	964,20 €	510,11 €

RECINTOS RESUELTOS													
<u>REF.</u>	<u>REFERENCIA SIGPAC</u>	<u>CULTIVO DESCRIPCIÓN CULTIVO</u>	<u>S/R G.PAGO</u>	<u>PEND. MEDIA (%)</u>	<u>SUP. DEC. ADMISIBLE (ha)</u>	<u>SUP. COMPROM. (ha)</u>	<u>SUP. AJUSTADA (ha)</u>	<u>SUP. CONV. SIGPAC (ha)</u>	<u>SUP. CERTIF. (ha)</u>	<u>SUP. CAMPO (ha)</u>	<u>SUP. CAMPO DETER. CULT. (ha)</u>	<u>SUP. DEC. REDUCIDA (ha)</u>	<u>SUP. RESUELTA (ha)</u>
4661787	18-100-015-00082-017	8000 AVENA-SIN VARIEDAD	S 416	15,10	0,88	0,88	0,88		0,88			0,88	0,88
4661788	18-100-015-00082-021	8000 AVENA-SIN VARIEDAD	S 416	11,80	3,27	3,27	3,27		3,27			3,27	3,27
4661789	18-100-015-00082-025	8000 AVENA-SIN VARIEDAD	S 416	11,20	0,34	0,34	0,34		0,34			0,34	0,34
4661792	18-100-028-00067-011	8000 AVENA-SIN VARIEDAD	S 416	12,30	2,39	2,39	2,39		2,39			2,39	2,39
4661793	18-100-028-00067-016	8000 AVENA-SIN VARIEDAD	S 416	4,70	0,96	0,96	0,96		0,96			0,96	0,96
4661794	18-100-028-00067-019	8000 AVENA-SIN VARIEDAD	S 416	8,10	1,30	1,30	1,30		1,30			1,30	1,30
4661795	18-100-028-00067-023	8000 AVENA-SIN VARIEDAD	S 416	4,20	2,05	2,05	2,05		2,05			2,05	2,05
5082047	18-100-028-00067-015	8000 AVENA-SIN VARIEDAD	S 416	11,20	0,95	0,95	0,95		0,95			0,95	0,95
5082048	18-100-028-00067-017	8000 AVENA-SIN VARIEDAD	S 416	5,80	1,29	1,29	1,29		1,29			1,29	1,29
5082058	18-100-028-00067-068	8000 AVENA-SIN VARIEDAD	S 416	11,70	0,57	0,57	0,57		0,57			0,57	0,57
5244867	18-100-015-00082-022	5000 CEBADA-SIN VARIEDAD	S 416	11,70	11,51	11,51	11,51		11,51			11,51	11,51
1700000004925827	18-100-028-00029-005	50004 GARBANZOS-GARBANZO DE PEDROSILLO	S 416	16,50	0,53	0,53	0,53		0,53			0,53	0,53
1700000004925829	18-100-028-00031-002	8000 AVENA-SIN VARIEDAD	S 416	8,30	4,62	4,62	4,62		4,62			4,62	4,62
1700000004925840	18-100-028-00039-001	8000 AVENA-SIN VARIEDAD	S 416	4,40	1,17	1,17	1,17		1,17			1,17	1,17
1700000004925841	18-100-028-00033-001	8000 AVENA-SIN VARIEDAD	S 416	4,90	0,30	0,30	0,30		0,30			0,30	0,30
1700000004925846	18-100-028-00031-005	50004 GARBANZOS-GARBANZO DE PEDROSILLO	S 416	12,60	0,23	0,23	0,23		0,23			0,23	0,23
1700000004925847	18-100-028-00029-001	50004 GARBANZOS-GARBANZO DE PEDROSILLO	S 416	3,00	3,82	3,82	3,82		3,82			3,82	3,82
1700000004925849	18-100-028-00027-001	8000 AVENA-SIN VARIEDAD	S 416	6,10	0,78	0,78	0,78		0,78			0,78	0,78
1700000004925851	18-100-028-00010-002	5000 CEBADA-SIN VARIEDAD	S 416	12,90	0,94	0,94	0,94		0,94			0,94	0,94
1700000004925852	18-100-028-00011-002	5000 CEBADA-SIN VARIEDAD	S 416	6,80	2,03	2,03	2,03		2,03			2,03	2,03
1700000004925853	18-100-028-00012-001	5000 CEBADA-SIN VARIEDAD	S 416	9,90	2,30	2,30	2,30		2,30			2,30	2,30
5326227	18-100-017-00041-006	62000 PASTOS PERMANENTES DE 5 O MAS AÑOS-SIN VARIEDAD	S 418	24,10	36,09	36,09	36,09		36,09			36,09	36,09
1700000004925831	18-100-027-00054-006	62000 PASTOS PERMANENTES DE 5 O MAS AÑOS-SIN VARIEDAD	S 418	14,70	0,26	0,26	0,26		0,31			0,26	0,26
1700000004925835	18-100-027-00054-007	62000 PASTOS PERMANENTES DE 5 O MAS AÑOS-SIN VARIEDAD	S 418	28,70	4,40	4,40	4,40		5,18			4,40	4,40
1700000004925836	18-100-028-00031-004	62000 PASTOS PERMANENTES DE 5 O MAS AÑOS-SIN VARIEDAD	S 418	28,50	0,74	0,74	0,74		0,98			0,74	0,74

(1) Superficie declarada admisible ajustada con la superficie comprometida.
 (2) Factor de penalización valorando el alcance para el tipo de compromiso.

Puede verificar la integridad de una copia de este documento mediante la lectura del código QR adjunto o mediante el acceso a la dirección https://ws050.juntadeandalucia.es/verificarFirma indicando el código de VERIFICACIÓN			
FIRMADO POR	RAQUEL MARIA ESPIN CRESPO	17/12/2024	
VERIFICACIÓN	Pk2jm6UYDU9J72AMTZUYRN3GET48NG	PÁG. 4328/9349	



INCIDENCIAS

INCIDENCIA DESCRIPCIÓN

- 242 Recinto pendiente de acreditación de titularidad.
Ref:6880106 Recinto:18-100-019-00108-00001 Cultivo:101010 OLIVAR-PICUAL Secano
Ref:-1573912 Recinto:18-100-027-00058-00001 Cultivo:8000 AVENA-SIN VARIEDAD Secano
- 3790 Recinto declarado inactivo
Ref:6880106 Recinto:18-100-019-00108-00001 Cultivo: -
- 100411 Recinto no admisible por no estar asociado en SIGGAN a una explotación ganadera (Artículo 10 de la Orden de 28 de marzo de 2023).
Ref:1700000004925842 Recinto:18-100-026-00170-00008 Cultivo:62000 PASTOS PERMANENTES DE 5 O MAS AÑOS-SIN VARIEDAD Secano
Ref:1700000004925843 Recinto:23-081-014-00011-00002 Cultivo:62000 PASTOS PERMANENTES DE 5 O MAS AÑOS-SIN VARIEDAD Secano
- 100421 Recinto declarado por error para una operación de la 6503, que se ha corregido de oficio marcando la operación correcta, de acuerdo con la fecha de inscripción del recinto en la producción ecológica.
Ref:4661787 Recinto:18-100-015-00082-00017 Cultivo:8000 AVENA-SIN VARIEDAD Secano
Ref:4661788 Recinto:18-100-015-00082-00021 Cultivo:8000 AVENA-SIN VARIEDAD Secano
Ref:5244867 Recinto:18-100-015-00082-00022 Cultivo:5000 CEBADA-SIN VARIEDAD Secano
Ref:5326227 Recinto:18-100-017-00041-00006 Cultivo:62000 PASTOS PERMANENTES DE 5 O MAS AÑOS-SIN VARIEDAD Secano
Ref:1700000004925842 Recinto:18-100-026-00170-00008 Cultivo:62000 PASTOS PERMANENTES DE 5 O MAS AÑOS-SIN VARIEDAD Secano
Ref:1700000004925831 Recinto:18-100-027-00054-00006 Cultivo:62000 PASTOS PERMANENTES DE 5 O MAS AÑOS-SIN VARIEDAD Secano
Ref:1700000004925835 Recinto:18-100-027-00054-00007 Cultivo:62000 PASTOS PERMANENTES DE 5 O MAS AÑOS-SIN VARIEDAD Secano
Ref:-1573912 Recinto:18-100-027-00058-00001 Cultivo:8000 AVENA-SIN VARIEDAD Secano
Ref:1700000004925851 Recinto:18-100-028-00010-00002 Cultivo:5000 CEBADA-SIN VARIEDAD Secano
Ref:1700000004925852 Recinto:18-100-028-00011-00002 Cultivo:5000 CEBADA-SIN VARIEDAD Secano
Ref:1700000004925853 Recinto:18-100-028-00012-00001 Cultivo:5000 CEBADA-SIN VARIEDAD Secano
Ref:1700000004925849 Recinto:18-100-028-00027-00001 Cultivo:8000 AVENA-SIN VARIEDAD Secano
Ref:1700000004925847 Recinto:18-100-028-00029-00001 Cultivo:50004 GARBANZOS-GARBANZO DE PEDROSILLO Secano
Ref:1700000004925827 Recinto:18-100-028-00029-00005 Cultivo:50004 GARBANZOS-GARBANZO DE PEDROSILLO Secano
Ref:1700000004925829 Recinto:18-100-028-00031-00002 Cultivo:8000 AVENA-SIN VARIEDAD Secano
Ref:1700000004925836 Recinto:18-100-028-00031-00004 Cultivo:62000 PASTOS PERMANENTES DE 5 O MAS AÑOS-SIN VARIEDAD Secano
Ref:1700000004925846 Recinto:18-100-028-00031-00005 Cultivo:50004 GARBANZOS-GARBANZO DE PEDROSILLO Secano
Ref:1700000004925841 Recinto:18-100-028-00033-00001 Cultivo:8000 AVENA-SIN VARIEDAD Secano
Ref:1700000004925840 Recinto:18-100-028-00039-00001 Cultivo:8000 AVENA-SIN VARIEDAD Secano
Ref:4661792 Recinto:18-100-028-00067-00011 Cultivo:8000 AVENA-SIN VARIEDAD Secano
Ref:5082047 Recinto:18-100-028-00067-00015 Cultivo:8000 AVENA-SIN VARIEDAD Secano
Ref:4661793 Recinto:18-100-028-00067-00016 Cultivo:8000 AVENA-SIN VARIEDAD Secano
Ref:5082048 Recinto:18-100-028-00067-00017 Cultivo:8000 AVENA-SIN VARIEDAD Secano
Ref:4661794 Recinto:18-100-028-00067-00019 Cultivo:8000 AVENA-SIN VARIEDAD Secano
Ref:4661795 Recinto:18-100-028-00067-00023 Cultivo:8000 AVENA-SIN VARIEDAD Secano
Ref:5082058 Recinto:18-100-028-00067-00068 Cultivo:8000 AVENA-SIN VARIEDAD Secano
Ref:1700000004925843 Recinto:23-081-014-00011-00002 Cultivo:62000 PASTOS PERMANENTES DE 5 O MAS AÑOS-SIN VARIEDAD Secano
- 100424 Solicita recinto que no está comprometido para la operación.
Ref:6880106 Recinto:18-100-019-00108-00001 Cultivo:101010 OLIVAR-PICUAL Secano
Ref:1700000004925842 Recinto:18-100-026-00170-00008 Cultivo:62000 PASTOS PERMANENTES DE 5 O MAS AÑOS-SIN VARIEDAD Secano
Ref:-1573912 Recinto:18-100-027-00058-00001 Cultivo:8000 AVENA-SIN VARIEDAD Secano
Ref:1700000004925843 Recinto:23-081-014-00011-00002 Cultivo:62000 PASTOS PERMANENTES DE 5 O MAS AÑOS-SIN VARIEDAD Secano

Datos considerados para el Cálculo de la Carga Ganadera mínima y máxima del expediente

<u>Explotación</u>	<u>Especie</u>	<u>Inscrito en Sipea y Admisible</u>	<u>Ugm Calculada para CG Mínima</u>	<u>Ugm Calculada para CG Máxima</u>
ES180980000170	CAPRINA	SI	1,15	1,15
ES180980000170	OVINA	SI	7,78	7,78
ES239040000843	CAPRINA	SI	0,24	0,24

(1) Superficie declarada admisible ajustada con la superficie comprometida.
(2) Factor de penalización valorando el alcance para el tipo de compromiso.

Puede verificar la integridad de una copia de este documento mediante la lectura del código QR adjunto o mediante el acceso a la dirección <https://ws050.juntadeandalucia.es/verificarFirma> indicando el código de VERIFICACIÓN

FIRMADO POR	RAQUEL MARIA ESPIN CRESPO	17/12/2024
VERIFICACIÓN	Pk2jm6UYDU9J72AMTZUYRN3GET48NG	PÁG. 4329/9349



**Datos considerados para el Cálculo de la Carga Ganadera mínima y máxima del expediente**

<u>Explotación</u>	<u>Especie</u>	<u>Inscrito en Sipea y Admisible</u>	<u>Ugm Calculada para CG Mínima</u>	<u>Ugm Calculada para CG Máxima</u>
ES239040000843	OVINA	SI	1,54	1,54
			10,71	10,71

Superficie determinada para Cálculo Carga Ganadera Mínima: 66,61 ha

Superficie determinada para Cálculo Carga Ganadera Máxima: 66,99 ha

Carga Ganadera Mínima Expediente: 0,16 ugm/ha

Carga Ganadera Máxima Expediente: 0,16 ugm/ha

Los importes del Grupo de Pago de pastos de este expediente han sido ajustados por no llegar a la carga ganadera mínima de 0,3

Recintos Determinados para el Cálculo de Garga Ganadera Mínima

<u>REF.</u>	<u>REFERENCIA SIGPAC</u>	<u>CULTIVO</u>	<u>DESCRIPCIÓN CULTIVO</u>	<u>S/R</u>	<u>SUP. RESUELTA (ha)</u>
5326227	18-100-017-00041-00006	62000	PASTOS PERMANENTES DE 5 O MAS AÑOS-SIN VARIEDAD	S	36,09
1700000004925831	18-100-027-00054-00006	62000	PASTOS PERMANENTES DE 5 O MAS AÑOS-SIN VARIEDAD	S	0,26
1700000004925835	18-100-027-00054-00007	62000	PASTOS PERMANENTES DE 5 O MAS AÑOS-SIN VARIEDAD	S	4,40
1700000004925836	18-100-028-00031-00004	62000	PASTOS PERMANENTES DE 5 O MAS AÑOS-SIN VARIEDAD	S	0,74
1700000004925842	18-100-026-00170-00008	62000	PASTOS PERMANENTES DE 5 O MAS AÑOS-SIN VARIEDAD	S	2,41
1700000004925843	23-081-014-00011-00002	62000	PASTOS PERMANENTES DE 5 O MAS AÑOS-SIN VARIEDAD	S	22,71

Recintos Determinados para el Cálculo de Garga Ganadera Máxima

<u>REF.</u>	<u>REFERENCIA SIGPAC</u>	<u>CULTIVO</u>	<u>DESCRIPCIÓN CULTIVO</u>	<u>S/R</u>	<u>SUP. RESUELTA (ha)</u>
-799704	18-100-028-00067-00089	62000	PASTOS PERMANENTES DE 5 O MAS AÑOS-SIN VARIEDAD	S	0,01
-799703	18-100-028-00067-00088	62000	PASTOS PERMANENTES DE 5 O MAS AÑOS-SIN VARIEDAD	S	0,07
-799702	18-100-028-00067-00087	62000	PASTOS PERMANENTES DE 5 O MAS AÑOS-SIN VARIEDAD	S	0,01
5326227	18-100-017-00041-00006	62000	PASTOS PERMANENTES DE 5 O MAS AÑOS-SIN VARIEDAD	S	36,09
1700000004925831	18-100-027-00054-00006	62000	PASTOS PERMANENTES DE 5 O MAS AÑOS-SIN VARIEDAD	S	0,26
1700000004925835	18-100-027-00054-00007	62000	PASTOS PERMANENTES DE 5 O MAS AÑOS-SIN VARIEDAD	S	4,40
1700000004925836	18-100-028-00031-00004	62000	PASTOS PERMANENTES DE 5 O MAS AÑOS-SIN VARIEDAD	S	0,74
1700000004925842	18-100-026-00170-00008	62000	PASTOS PERMANENTES DE 5 O MAS AÑOS-SIN VARIEDAD	S	2,41
1700000004925843	23-081-014-00011-00002	62000	PASTOS PERMANENTES DE 5 O MAS AÑOS-SIN VARIEDAD	S	22,71
1700000004925844	18-100-027-00054-00003	62000	PASTOS PERMANENTES DE 5 O MAS AÑOS-SIN VARIEDAD	S	0,29

(1) Superficie declarada admisible ajustada con la superficie comprometida.
(2) Factor de penalización valorando el alcance para el tipo de compromiso.Puede verificar la integridad de una copia de este documento mediante la lectura del código QR adjunto o mediante el acceso a la dirección <https://ws050.juntadeandalucia.es/verificarFirma> indicando el código de VERIFICACIÓN

FIRMADO POR

RAQUEL MARIA ESPIN CRESPO

17/12/2024

VERIFICACIÓN

Pk2jm6UYDU9J72AMTZUYRN3GET48NG

PÁG. 4330/9349





APELLIDOS Y NOMBRE / RAZÓN SOCIAL

FERNANDEZ SANCHEZ MARIA CARMEN

NIF

***0414*

EXPEDIENTE

1265492

ANUALIDAD

DE PAGO

1ª

IMPORTES POR ANUALIDAD

	2023	2024	2025	2026	2027
IMPORTE MÁXIMO SUBVENCIONABLE	594,23 €	594,23 €	594,23 €	495,19 €	495,19 €
IMPORTE MEDIO DE TRANSFERENCIA (€/ha)	259,49 €	259,49 €	259,49 €	216,24 €	216,24 €

RESUMEN DE UNIDADES

Cód	GRUPO DE PAGO	Sup. Dec. Admisible (ha)	Sup. Comprometida (ha)	Sup. ajustada compromiso (1) (ha)	% sobredec.	Sup. Resuelta (ha)	Importe Declarado	Importe Topado	Importe Resuelto	Importe tras sobredec.
422	FRUTALES SECANO	2,29		2,29	0,00	2,29	594,23	594,23	594,23	594,23
TOTAL		2,29	2,29	2,29		2,29	594,23	594,23	594,23	594,23

APLICACIÓN DE REDUCCIONES Y PENALIZACIONES

GRUPO DE PAGO	Importe Calculado	Importe prereduc.	Criterios de subvencionabilidad y compromisos	Presentación tardía	Omisión declaración	Condicionalidad	IMPORTE (Euros) RESUELTO
FRUTALES SECANO	594,23	594,23	0,00	0,00	0,00	0,00	594,23
TOTAL	594,23	594,23					594,23

RESUMEN DE PAGOS

	IMPORTE (Euros)			
	RESUELTO	FEADER	MAPA	CAPADR
FRUTALES SECANO - Pago realizado	594,23 €	505,10 €	58,29 €	30,84 €

RECINTOS RESUELTOS

REF.	REFERENCIA SIGPAC	CULTIVO	DESCRIPCIÓN CULTIVO	S/R G.PAGO	PEND. MEDIA (%)	SUP. DEC. ADMISIBLE (ha)	SUP. COMPROM. (ha)	SUP. AJUSTADA COMPROM. (1) (ha)	SUP. CONY. SIGPAC (ha)	SUP. CERTIE (ha)	SUP. CAMPO (ha)	SUP. CAMPO DETER. CULT. DECLARADO (ha)	SUP. DEC. REDUCIDA (ha)	SUP. RESUELTA (ha)
5292680	18-185-002-00092-005	104007	ALMENDROS-COMUNA	S 422	19,30	0,03	0,03	0,03	0,03	0,03			0,03	0,03
1700000002282904	18-185-002-00092-001	104007	ALMENDROS-COMUNA	S 422	13,30	1,36	1,36	1,36	1,36	1,36			1,36	1,36
1700000002282908	18-185-002-00092-002	104007	ALMENDROS-COMUNA	S 422	10,80	0,40	0,40	0,40	0,40	0,40			0,40	0,40
1700000002282909	18-185-013-00034-002	104007	ALMENDROS-COMUNA	S 422	50,60	0,23	0,23	0,23	0,23	0,23			0,23	0,23
1700000002282910	18-185-012-00154-001	104007	ALMENDROS-COMUNA	S 422	45,90	0,27	0,27	0,27	0,27	0,27			0,27	0,27

(1) Superficie declarada admisible ajustada con la superficie comprometida.
 (2) Factor de penalización valorando el alcance para el tipo de compromiso.

Puede verificar la integridad de una copia de este documento mediante la lectura del código QR adjunto o mediante el acceso a la dirección <https://ws050.juntadeandalucia.es/verificarFirma> indicando el código de VERIFICACIÓN

FIRMADO POR

RAQUEL MARIA ESPIN CRESPO

17/12/2024

VERIFICACIÓN

Pk2jm6UYDU9J72AMTZUYRN3GET48NG

PÁG. 4331/9349





APELLIDOS Y NOMBRE / RAZÓN SOCIAL

FERNANDEZ TARIFA RAFAEL

NIF
***3387*

EXPEDIENTE
1263884

ANUALIDAD DE PAGO
1ª

IMPORTES POR ANUALIDAD

	2023	2024	2025	2026	2027
IMPORTE MÁXIMO SUBVENCIONABLE	1.204,03 €	1.204,03 €	1.204,03 €	1.003,35 €	1.003,35 €
IMPORTE MEDIO DE TRANSFERENCIA (€/ha)	259,49 €	259,49 €	259,49 €	216,24 €	216,24 €

RESUMEN DE UNIDADES

Cód	GRUPO DE PAGO	Sup. Dec. Admisible (ha)	Sup. Comprometida (ha)	Sup. ajustada compromiso (1) (ha)	% sobredec.	Sup. Resuelta (ha)	Importe Declarado	Importe Topado	Importe Resuelto	Importe tras sobredec.
422	FRUTALES SECANO	4,66		4,64	0,00	4,64	1.204,03	1.204,03	1.204,03	1.204,03
TOTAL		4,66	4,64	4,64		4,64	1.204,03	1.204,03	1.204,03	1.204,03

APLICACIÓN DE REDUCCIONES Y PENALIZACIONES

GRUPO DE PAGO	Importe Calculado	Importe prereduc.	Criterios de subvencionabilidad y compromisos	Presentación tardía	Omisión declaración	Condicionalidad	IMPORTE (Euros) RESUELTO
FRUTALES SECANO	1.204,03	1.204,03	0,00	0,00	0,00	0,00	1.204,03
TOTAL	1.204,03	1.204,03					1.204,03

RESUMEN DE PAGOS

	IMPORTE (Euros)			
	RESUELTO	FEADER	MAPA	CAPADR
FRUTALES SECANO - Pago realizado	1.204,03 €	1.023,43 €	118,12 €	62,48 €

RECINTOS RESUELTOS

REF.	REFERENCIA SIGPAC	CULTIVO	DESCRIPCIÓN CULTIVO	S/R G.PAGO	PEND. MEDIA (%)	SUP. DEC. ADMISIBLE (ha)	SUP. COMPROM. (ha)	SUP. AJUSTADA COMPROM. (1) (ha)	SUP. CONY. SIGPAC (ha)	SUP. CERTIE (ha)	SUP. CAMPO (ha)	SUP. CAMPO DETER. CULT. DECLARADO (ha)	SUP. DEC. REDUCIDA (ha)	SUP. RESUELTA (ha)
-1298012	18-036-006-00183-002	104059	ALMENDROS-BARBARROJA	S 422	37,90	0,62	0,61	0,61		0,61			0,61	0,61
5311776	18-036-006-00184-005	104059	ALMENDROS-BARBARROJA	S 422	46,30	0,80	0,80	0,80		0,80			0,80	0,80
5311780	18-036-006-00320-003	104059	ALMENDROS-BARBARROJA	S 422	33,60	0,16	0,16	0,16		0,16			0,16	0,16
5501103	18-036-006-00172-001	104059	ALMENDROS-BARBARROJA	S 422	27,30	0,80	0,80	0,80		0,80			0,80	0,80
5501108	18-036-006-00172-002	104059	ALMENDROS-BARBARROJA	S 422	24,20	0,28	0,27	0,27		0,27			0,27	0,27
170000002637840	18-036-006-00179-001	104059	ALMENDROS-BARBARROJA	S 422	38,50	2,00	2,00	2,00		2,00			2,00	2,00

(1) Superficie declarada admisible ajustada con la superficie comprometida.
(2) Factor de penalización valorando el alcance para el tipo de compromiso.

Puede verificar la integridad de una copia de este documento mediante la lectura del código QR adjunto o mediante el acceso a la dirección <https://ws050.juntadeandalucia.es/verificarFirma> indicando el código de VERIFICACIÓN

FIRMADO POR

RAQUEL MARIA ESPIN CRESPO

17/12/2024

VERIFICACIÓN

Pk2jm6UYDU9J72AMTZUYRN3GET48NG

PÁG. 4332/9349





APELLIDOS Y NOMBRE / RAZÓN SOCIAL

FERRITE FAYA ANDRES

NIF
***9541*

EXPEDIENTE
1019861

ANUALIDAD DE PAGO
1ª

IMPORTES POR ANUALIDAD

	2023	2024	2025	2026	2027
IMPORTE MÁXIMO SUBVENCIONABLE	481,92 €	481,92 €	481,92 €	401,60 €	401,60 €
IMPORTE MEDIO DE TRANSFERENCIA (€/ha)	297,48 €	297,48 €	297,48 €	247,90 €	247,90 €

RESUMEN DE UNIDADES

Cód	GRUPO DE PAGO	Sup. Dec. Admisible (ha)	Sup. Comprometida (ha)	Sup. ajustada compromiso (1) (ha)	% sobredec.	Sup. Resuelta (ha)	Importe Declarado	Importe Topado	Importe Resuelto	Importe tras sobredec.
419	OLIVAR	1,62		1,62	0,00	1,62	481,92	481,92	481,92	481,92
TOTAL		1,62	1,62	1,62		1,62	481,92	481,92	481,92	481,92

APLICACIÓN DE REDUCCIONES Y PENALIZACIONES

GRUPO DE PAGO	Importe Calculado	Importe prereduc.	Criterios de subvencionabilidad y compromisos	Presentación tardía	Omisión declaración	Condicionalidad	IMPORTE (Euros) RESUELTO
OLIVAR	481,92	481,92	0,00	0,00	0,00	0,00	481,92
TOTAL	481,92	481,92					481,92

RESUMEN DE PAGOS

	IMPORTE (Euros)			
	RESUELTO	FEADER	MAPA	CAPADR
OLIVAR - Pago realizado	481,92 €	409,63 €	47,28 €	25,01 €

RECINTOS RESUELTOS

REF.	REFERENCIA SIGPAC	CULTIVO	DESCRIPCIÓN CULTIVO	S/R	G.PAGO	PEND. MEDIA (%)	SUP. DEC. ADMISIBLE (ha)	SUP. COMPROM. (ha)	SUP. AJUSTADA COMPR.(1) (ha)	SUP. CONY. SIGPAC (ha)	SUP. CERTIE (ha)	SUP. CAMPO (ha)	SUP. CAMPO DETER. CULT. DECLARADO (ha)	SUP. DEC. REDUCIDA (ha)	SUP. RESUELTA (ha)
1700000006128755	18-149-022-00072-001	101010	OLIVAR-PICUAL	S	419	5,60	1,62	1,62	1,62		1,62			1,62	1,62

INCIDENCIAS

INCIDENCIA DESCRIPCIÓN

- 242 Recinto pendiente de acreditación de titularidad.
Ref:1700000006128758 Recinto:18-149-021-00338-00001 Cultivo:104020 ALMENDROS-GUARA Secano
- 100412 Número de hectáreas validadas inferior a la superficie mínima permitida por el grupo de cultivo (Anexo I. Criterios de Subvencionabilidad. Orden 28 de marzo de 2023).
Sup. Resuelta:0 Grupo de Pago:FRUTALES SECANO
- 100413 Recinto perteneciente a grupo de cultivo que no cumple con la superficie mínima requerida (Anexo I. Criterios de Subvencionabilidad. Orden 28 de marzo de 2023).
Ref:1700000006128756 Recinto:18-149-021-00330-00001 Cultivo:104020 ALMENDROS-GUARA Secano Sup. Declarada:5,22 Superficie Resolver:5,22
Ref:1700000006128759 Recinto:18-149-022-00052-00002 Cultivo:104020 ALMENDROS-GUARA Secano Sup. Declarada:2,3 Superficie Resolver:2,3
Ref:1700000006128757 Recinto:18-149-022-00053-00001 Cultivo:104020 ALMENDROS-GUARA Secano Sup. Declarada:0,56 Superficie Resolver:0,56
Ref:735794 Recinto:18-149-022-00072-00002 Cultivo:104057 ALMENDROS-AVIJOR Secano Sup. Declarada:1,53 Superficie Resolver:1,53
- 100424 Solicita recinto que no está comprometido para la operación.
Ref:1700000006128758 Recinto:18-149-021-00338-00001 Cultivo:104020 ALMENDROS-GUARA Secano

(1) Superficie declarada admisible ajustada con la superficie comprometida.
(2) Factor de penalización valorando el alcance para el tipo de compromiso.

Puede verificar la integridad de una copia de este documento mediante la lectura del código QR adjunto o mediante el acceso a la dirección <https://ws050.juntadeandalucia.es/verificarFirma> indicando el código de VERIFICACIÓN

FIRMADO POR	RAQUEL MARIA ESPIN CRESPO	17/12/2024	
VERIFICACIÓN	Pk2jm6UYDU9J72AMTZUYRN3GET48NG	PÁG. 4333/9349	



APELLIDOS Y NOMBRE / RAZÓN SOCIAL FERRO GARCIA MARIA DE LOS ANGELES
NIF ****5373*
EXPEDIENTE 1098364
ANUALIDAD DE PAGO 1ª

IMPORTES POR ANUALIDAD

	2023	2024	2025	2026	2027
IMPORTE MÁXIMO SUBVENCIONABLE	1.219,60 €	1.219,60 €	1.219,60 €	1.016,33 €	1.016,33 €
IMPORTE MEDIO DE TRANSFERENCIA (€/ha)	259,49 €	259,49 €	259,49 €	216,24 €	216,24 €

RESUMEN DE UNIDADES

Cód	GRUPO DE PAGO	Sup. Dec. Admisible (ha)	Sup. Comprometida (ha)	Sup. ajustada compromiso (1) (ha)	% sobredec.	Sup. Resuelta (ha)	Importe Declarado	Importe Topado	Importe Resuelto	Importe tras sobredec.
422	FRUTALES SECANO	4,70		4,70	0,00	4,70	1.219,60	1.219,60	1.219,60	1.219,60
TOTAL		4,70	4,70	4,70		4,70	1.219,60	1.219,60	1.219,60	1.219,60

APLICACIÓN DE REDUCCIONES Y PENALIZACIONES

GRUPO DE PAGO	Importe Calculado	Importe prereduc.	Criterios de subvencionabilidad y compromisos	Presentación tardía	Omisión declaración	Condicionalidad	IMPORTE (Euros) RESUELTO
FRUTALES SECANO	1.219,60	1.219,60	0,00	0,00	0,00	0,00	1.219,60
TOTAL	1.219,60	1.219,60					1.219,60

RESUMEN DE PAGOS

	IMPORTE (Euros)			
	RESUELTO	FEADER	MAPA	CAPADR
FRUTALES SECANO - Pago realizado	1.219,60 €	1.036,66 €	119,64 €	63,30 €

RECINTOS RESUELTOS

REF.	REFERENCIA SIGPAC	CULTIVO	DESCRIPCIÓN CULTIVO	S/R G.PAGO	PEND. MEDIA (%)	SUP. DEC. ADMISIBLE (ha)	SUP. COMPROM. (ha)	SUP. AJUSTADA COMPR.(1) (ha)	SUP. CONY. SIGPAC (ha)	SUP. CERTIE (ha)	SUP. CAMPO (ha)	SUP. CAMPO DETER. CULT. DECLARADO (ha)	SUP. DEC. REDUCIDA (ha)	SUP. RESUELTA (ha)
1700000005114867	18-162-006-00009-006	104020	ALMENDROS-GUARA	S 422	25,90	4,70	4,70	4,70		4,70			4,70	4,70

(1) Superficie declarada admisible ajustada con la superficie comprometida.
 (2) Factor de penalización valorando el alcance para el tipo de compromiso.

Puede verificar la integridad de una copia de este documento mediante la lectura del código QR adjunto o mediante el acceso a la dirección https://ws050.juntadeandalucia.es/verificarFirma indicando el código de VERIFICACIÓN			
FIRMADO POR	RAQUEL MARIA ESPIN CRESPO	17/12/2024	
VERIFICACIÓN	Pk2jm6UYDU9J72AMTZUYRN3GET48NG	PÁG. 4334/9349	



APELLIDOS Y NOMBRE / RAZÓN SOCIAL

FLORES PÉREZ ANTONIO

NIF

***0833*

EXPEDIENTE

1056845

ANUALIDAD DE PAGO

1ª

IMPORTE POR ANUALIDAD

	2023	2024	2025	2026	2027
IMPORTE MÁXIMO SUBVENCIONABLE	1.570,69 €	1.570,69 €	1.570,69 €	1.308,91 €	1.308,91 €
IMPORTE MEDIO DE TRANSFERENCIA (€/ha)	297,48 €	297,48 €	297,48 €	247,90 €	247,90 €

RESUMEN DE UNIDADES

Cód	GRUPO DE PAGO	Sup. Dec. Admisible (ha)	Sup. Comprometida (ha)	Sup. ajustada compromiso (1) (ha)	% sobredec.	Sup. Resuelta (ha)	Importe Declarado	Importe Topado	Importe Resuelto	Importe tras sobredec.
419	OLIVAR	5,28		5,28	0,00	5,28	1.570,69	1.570,69	1.570,69	1.570,69
TOTAL		5,28	5,28	5,28		5,28	1.570,69	1.570,69	1.570,69	1.570,69

APLICACIÓN DE REDUCCIONES Y PENALIZACIONES

GRUPO DE PAGO	Importe Calculado	Importe prereduc.	Criterios de subvencionabilidad y compromisos	Presentación tardía	Omisión declaración	Condicionalidad	IMPORTE (Euros) RESUELTO
OLIVAR	1.570,69	1.570,69	0,00	0,00	0,00	0,00	1.570,69
TOTAL	1.570,69	1.570,69					1.570,69

RESUMEN DE PAGOS

	IMPORTE (Euros)			
	RESUELTO	FEADER	MAPA	CAPADR
OLIVAR - Pago realizado	1.570,69 €	1.335,09 €	154,08 €	81,52 €

RECINTOS RESUELTOS

REF.	REFERENCIA SIGPAC	CULTIVO	DESCRIPCIÓN CULTIVO	S/R G.PAGO	PEND. MEDIA (%)	SUP. DEC. ADMISIBLE (ha)	SUP. COMPROM. (ha)	SUP. AJUSTADA COMPR.(1) (ha)	SUP. CONY. SIGPAC (ha)	SUP. CERTIE (ha)	SUP. CAMPO (ha)	SUP. CAMPO DETER. CULT. DECLARADO (ha)	SUP. DEC. REDUCIDA (ha)	SUP. RESUELTA (ha)
-1485612	18-014-005-00132-001	101252	OLIVAR-NEVADILLO NEGRO	S 419	13,70	0,76	0,76	0,76		0,76			0,76	0,76
4103362	18-014-005-00112-004	101252	OLIVAR-NEVADILLO NEGRO	S 419	16,90	1,35	1,35	1,35		1,35			1,35	1,35
1700000007091577	18-014-005-00090-001	101252	OLIVAR-NEVADILLO NEGRO	S 419	15,70	1,82	1,82	1,82		1,82			1,82	1,82
1700000007091578	18-014-005-00132-001	101252	OLIVAR-NEVADILLO NEGRO	S 419	13,70	0,93	0,93	0,93		0,94			0,93	0,93
1700000007091581	18-014-005-00337-012	101252	OLIVAR-NEVADILLO NEGRO	S 419	14,30	0,09	0,09	0,09		0,09			0,09	0,09
1700000007091582	18-014-005-00112-019	101252	OLIVAR-NEVADILLO NEGRO	S 419	17,50	0,15	0,15	0,15		0,15			0,15	0,15
1700000007091586	18-014-005-00112-020	101252	OLIVAR-NEVADILLO NEGRO	S 419	18,00	0,02	0,02	0,02		0,02			0,02	0,02
1700000007091587	18-014-005-00136-001	101252	OLIVAR-NEVADILLO NEGRO	S 419	18,20	0,16	0,16	0,16		0,16			0,16	0,16

INCIDENCIAS

INCIDENCIA DESCRIPCIÓN

- 100402 Recinto solicitado no forma parte de ningún organismo de control autorizado para la producción ecológica en Andalucía o fecha de inscripción posterior al plazo establecido (Anexo I. Criterios de Subvencionabilidad. Orden 28 de marzo de 2023). Ref:1700000007091584 Recinto:18-014-016-00447-00002 Cultivo:101138 OLIVAR-HOJIBLANCA Secano
- 100412 Número de hectáreas validadas inferior a la superficie mínima permitida por el grupo de cultivo (Anexo I. Criterios de Subvencionabilidad. Orden 28 de marzo de 2023). Sup. Resuelta:0 Grupo de Pago:FRUTALES SECANO
- 100413 Recinto perteneciente a grupo de cultivo que no cumple con la superficie mínima requerida (Anexo I. Criterios de Subvencionabilidad. Orden 28 de marzo de 2023). Ref:4103353 Recinto:18-014-005-00112-00002 Cultivo:104001 ALMENDROS-FITA MOLLAR Secano Sup. Declarada:3,1 Superficie Resolver:3,1
- 100424 Solicita recinto que no está comprometido para la operación. Ref:1700000007091584 Recinto:18-014-016-00447-00002 Cultivo:101138 OLIVAR-HOJIBLANCA Secano

(1) Superficie declarada admisible ajustada con la superficie comprometida.
 (2) Factor de penalización valorando el alcance para el tipo de compromiso.

Puede verificar la integridad de una copia de este documento mediante la lectura del código QR adjunto o mediante el acceso a la dirección https://ws050.juntadeandalucia.es/verificarFirma indicando el código de VERIFICACIÓN			
FIRMADO POR	RAQUEL MARIA ESPIN CRESPO	17/12/2024	
VERIFICACIÓN	Pk2jm6UYDU9J72AMTZUYRN3GET48NG	PÁG. 4335/9349	



APELLIDOS Y NOMBRE / RAZÓN SOCIAL

FLORES RODRIGUEZ ENCARNACION

NIF

***7028*

EXPEDIENTE

1049558

ANUALIDAD DE PAGO

1ª

IMPORTE POR ANUALIDAD

	2023	2024	2025	2026	2027
IMPORTE MÁXIMO SUBVENCIONABLE	3.736,66 €	3.736,66 €	3.736,66 €	3.113,86 €	3.113,86 €
IMPORTE MEDIO DE TRANSFERENCIA (€/ha)	259,49 €	259,49 €	259,49 €	216,24 €	216,24 €

RESUMEN DE UNIDADES

Cód	GRUPO DE PAGO	Sup. Dec. Admisible (ha)	Sup. Comprometida (ha)	Sup. ajustada compromiso (1) (ha)	% sobredec.	Sup. Resuelta (ha)	Importe Declarado	Importe Topado	Importe Resuelto	Importe tras sobredec.
422	FRUTALES SECANO	14,40		14,40	0,00	14,40	3.736,66	3.736,66	3.736,66	3.736,66
TOTAL		14,40	14,40	14,40		14,40	3.736,66	3.736,66	3.736,66	3.736,66

APLICACIÓN DE REDUCCIONES Y PENALIZACIONES

GRUPO DE PAGO	Importe Calculado	Importe prereduc.	Importe subvencionabilidad y compromisos	Presentación tardía	Omisión declaración	Condicionalidad	IMPORTE (Euros) RESUELTO
FRUTALES SECANO	3.736,66		0,00	0,00	0,00	0,00	3.736,66
TOTAL	3.736,66	3.736,66					3.736,66

RESUMEN DE PAGOS

IMPORTE (Euros)

	RESUELTO	FEADER	MAPA	CAPADR
FRUTALES SECANO - Pago realizado	3.736,66 €	3.176,16 €	366,57 €	193,93 €

RECINTOS RESUELTOS

REF.	REFERENCIA SIGPAC	CULTIVO	DESCRIPCIÓN CULTIVO	S/R G.PAGO	PEND. MEDIA (%)	SUP. DEC. ADMISIBLE (ha)	SUP. COMPROM. (ha)	SUP. AJUSTADA COMPROM. (1) (ha)	SUP. CONY. SIGPAC (ha)	SUP. CERTIE (ha)	SUP. CAMPO (ha)	SUP. CAMPO DETER. CULT. DECLARADO (ha)	SUP. DEC. REDUCIDA (ha)	SUP. RESUELTA (ha)
1700000004524511	18-087-005-00146-001	104020	ALMENDROS-GUARA	S 422	15,50	8,39	8,39	8,39	8,39	8,39			8,39	8,39
1700000004524512	18-087-005-00147-004	104020	ALMENDROS-GUARA	S 422	17,10	2,35	2,35	2,35	2,35	2,35			2,35	2,35
1700000004524513	18-087-005-00149-004	104020	ALMENDROS-GUARA	S 422	16,60	0,40	0,40	0,40	0,40	0,40			0,40	0,40
1700000004524514	18-087-005-00149-003	104020	ALMENDROS-GUARA	S 422	23,50	0,69	0,69	0,69	0,69	0,69			0,69	0,69
1700000004524515	18-087-005-00148-001	104020	ALMENDROS-GUARA	S 422	18,30	1,25	1,25	1,25	1,25	1,25			1,25	1,25
1700000004524516	18-087-005-00149-002	104020	ALMENDROS-GUARA	S 422	19,80	0,75	0,75	0,75	0,75	0,75			0,75	0,75
1700000004524517	18-087-005-00149-007	104020	ALMENDROS-GUARA	S 422	27,70	0,14	0,14	0,14	0,14	0,14			0,14	0,14
1700000004524518	18-087-005-00147-006	104020	ALMENDROS-GUARA	S 422	12,30	0,43	0,43	0,43	0,43	0,43			0,43	0,43

(1) Superficie declarada admisible ajustada con la superficie comprometida.
 (2) Factor de penalización valorando el alcance para el tipo de compromiso.

Puede verificar la integridad de una copia de este documento mediante la lectura del código QR adjunto o mediante el acceso a la dirección <https://ws050.juntadeandalucia.es/verificarFirma> indicando el código de VERIFICACIÓN

FIRMADO POR

RAQUEL MARIA ESPIN CRESPO

17/12/2024

VERIFICACIÓN

Pk2jm6UYDU9J72AMTZUYRN3GET48NG

PÁG. 4336/9349





APELLIDOS Y NOMBRE / RAZÓN SOCIAL

FLORES VERDU GREGORIO MANUEL

NIF
***6911*

EXPEDIENTE
1051911

ANUALIDAD DE PAGO
1ª

IMPORTES POR ANUALIDAD

	2023	2024	2025	2026	2027
IMPORTE MÁXIMO SUBVENCIONABLE	3.863,81 €	3.863,81 €	3.863,81 €	3.219,81 €	3.219,81 €
IMPORTE MEDIO DE TRANSFERENCIA (€/ha)	259,49 €	259,49 €	259,49 €	216,24 €	216,24 €

RESUMEN DE UNIDADES

Cód	GRUPO DE PAGO	Sup. Dec. Admisible (ha)	Sup. Comprometida (ha)	Sup. ajustada compromiso (1) (ha)	% sobredec.	Sup. Resuelta (ha)	Importe Declarado	Importe Topado	Importe Resuelto	Importe tras sobredec.
422	FRUTALES SECANO	14,89		14,89	0,00	14,89	3.863,81	3.863,81	3.863,81	3.863,81
TOTAL		14,89	14,89	14,89		14,89	3.863,81	3.863,81	3.863,81	3.863,81

APLICACIÓN DE REDUCCIONES Y PENALIZACIONES

GRUPO DE PAGO	Importe Calculado	Importe prereduc.	Criterios de subvencionabilidad y compromisos	Presentación tardía	Omisión declaración	Condicionalidad	IMPORTE (Euros) RESUELTO
FRUTALES SECANO	3.863,81	3.863,81	0,00	0,00	0,00	0,00	3.863,81
TOTAL	3.863,81	3.863,81					3.863,81

RESUMEN DE PAGOS

	IMPORTE (Euros)			
	RESUELTO	FEADER	MAPA	CAPADR
FRUTALES SECANO - Pago realizado	3.863,81 €	3.284,24 €	379,04 €	200,53 €

RECINTOS RESUELTOS

REF.	REFERENCIA SIGPAC	CULTIVO	DESCRIPCIÓN CULTIVO	S/R	G.PAGO	PEND. MEDIA (%)	SUP. DEC. ADMISIBLE (ha)	SUP. COMPROM. (ha)	SUP. AJUSTADA COMPR.(1) (ha)	SUP. CONY. SIGPAC (ha)	SUP. CERTIE (ha)	SUP. CAMPO (ha)	SUP. CAMPO DETER. CULT. DECLARADO (ha)	SUP. DEC. REDUCIDA (ha)	SUP. RESUELTA (ha)
-1497556	18-087-005-00151-001	104014	ALMENDROS-FERRAGNES	S	422	14,40	14,89	14,89	14,89		14,89			14,89	14,89

(1) Superficie declarada admisible ajustada con la superficie comprometida.
(2) Factor de penalización valorando el alcance para el tipo de compromiso.

Puede verificar la integridad de una copia de este documento mediante la lectura del código QR adjunto o mediante el acceso a la dirección <https://ws050.juntadeandalucia.es/verificarFirma> indicando el código de VERIFICACIÓN

FIRMADO POR	RAQUEL MARIA ESPIN CRESPO	17/12/2024	
VERIFICACIÓN	Pk2jm6UYDU9J72AMTZUYRN3GET48NG	PÁG. 4337/9349	



APELLIDOS Y NOMBRE / RAZÓN SOCIAL

FRANANT QUALITY, S.L.

NIF
***4148*

EXPEDIENTE
1283644

ANUALIDAD DE PAGO
1ª

IMPORTES POR ANUALIDAD

	2023	2024	2025	2026	2027
IMPORTE MÁXIMO SUBVENCIONABLE	1.111,91 €	1.111,91 €	1.111,91 €	926,60 €	926,60 €
IMPORTE MEDIO DE TRANSFERENCIA (€/ha)	419,59 €	419,59 €	419,59 €	349,66 €	349,66 €

RESUMEN DE UNIDADES

Cód	GRUPO DE PAGO	Sup. Dec. Admisible (ha)	Sup. Comprometida (ha)	Sup. ajustada compromiso (1) (ha)	% sobredec.	Sup. Resuelta (ha)	Importe Declarado	Importe Topado	Importe Resuelto	Importe tras sobredec.
423	FRUTALES REGADÍO	5,86		2,65	0,00	2,65	1.111,91	1.111,91	1.111,91	1.111,91
TOTAL		5,86	2,65	2,65		2,65	1.111,91	1.111,91	1.111,91	1.111,91

APLICACIÓN DE REDUCCIONES Y PENALIZACIONES

GRUPO DE PAGO	Importe Calculado	Importe prereduc.	Criterios de subvencionabilidad y compromisos	Presentación tardía	Omisión declaración	Condicionalidad	IMPORTE (Euros) RESUELTO
FRUTALES REGADÍO	1.111,91	1.111,91	0,00	0,00	0,00	0,00	1.111,91
TOTAL	1.111,91	1.111,91					1.111,91

RESUMEN DE PAGOS

	IMPORTE (Euros)			
	RESUELTO	FEADER	MAPA	CAPADR
FRUTALES REGADÍO - Pago realizado	1.111,91 €	945,12 €	109,08 €	57,71 €

RECINTOS RESUELTOS

REF.	REFERENCIA SIGPAC	CULTIVO	DESCRIPCIÓN CULTIVO	S/R	G.PAGO	PEND. MEDIA (%)	SUP. DEC. ADMISIBLE (ha)	SUP. COMPROM. (ha)	SUP. AJUSTADA COMPR.(1) (ha)	SUP. CONY. SIGPAC (ha)	SUP. CERTIE (ha)	SUP. CAMPO (ha)	SUP. CAMPO DETER. CULT. DECLARADO (ha)	SUP. DEC. REDUCIDA (ha)	SUP. RESUELTA (ha)
6945815	18-142-032-00033-003	344002	MANGO-IRWIN	R	423	5,80	0,62	0,62	0,62		0,62			0,62	0,62
6945816	18-142-032-00033-004	344002	MANGO-IRWIN	R	423	7,30	1,71	1,71	1,71		1,71			1,71	1,71
6945817	18-142-032-00033-009	344002	MANGO-IRWIN	R	423	4,70	3,53	0,32	0,32		0,32			0,32	0,32

(1) Superficie declarada admisible ajustada con la superficie comprometida.
(2) Factor de penalización valorando el alcance para el tipo de compromiso.

Puede verificar la integridad de una copia de este documento mediante la lectura del código QR adjunto o mediante el acceso a la dirección https://ws050.juntadeandalucia.es/verificarFirma indicando el código de VERIFICACIÓN			
FIRMADO POR	RAQUEL MARIA ESPIN CRESPO	17/12/2024	
VERIFICACIÓN	Pk2jm6UYDU9J72AMTZUYRN3GET48NG	PÁG. 4338/9349	




INCIDENCIAS

INCIDENCIA DESCRIPCIÓN

3790	<p>Recinto declarado inactivo</p> <p>Ref:6945822 Recinto:18-142-032-00033-00007 Cultivo: -</p> <p>Ref:6945824 Recinto:18-142-032-00034-00001 Cultivo: -</p> <p>Ref:6945827 Recinto:18-142-032-00035-00001 Cultivo: -</p> <p>Ref:6945828 Recinto:18-142-032-00038-00003 Cultivo: -</p> <p>Ref:6945829 Recinto:18-142-032-00276-00001 Cultivo: -</p> <p>Ref:6945830 Recinto:18-142-032-00308-00001 Cultivo: -</p>
100400	<p>Recinto con cultivo, variedad, régimen de explotación o uso Siggac no compatible con la operación solicitada (Anexo IV.I Cultivos y variedades elegibles para las Intervenciones. Orden de 28 de marzo de 2023).</p> <p>Ref:6945821 Recinto:18-142-032-00033-00005 Cultivo:344002 MANGO-IRWIN Regadío Uso:TA</p> <p>Ref:6945822 Recinto:18-142-032-00033-00007 Cultivo:344002 MANGO-IRWIN Regadío Uso:TA</p> <p>Ref:6945827 Recinto:18-142-032-00035-00001 Cultivo:344002 MANGO-IRWIN Regadío Uso:TA</p> <p>Ref:6945828 Recinto:18-142-032-00038-00003 Cultivo:344002 MANGO-IRWIN Regadío Uso:TA</p> <p>Ref:6945829 Recinto:18-142-032-00276-00001 Cultivo:344002 MANGO-IRWIN Secano Uso:TA</p>
100402	<p>Recinto solicitado no forma parte de ningún organismo de control autorizado para la producción ecológica en Andalucía o fecha de inscripción posterior al plazo establecido (Anexo I. Criterios de Subvencionabilidad. Orden 28 de marzo de 2023).</p> <p>Ref:6945824 Recinto:18-142-032-00034-00001 Cultivo:344002 MANGO-IRWIN Regadío</p> <p>Ref:6945827 Recinto:18-142-032-00035-00001 Cultivo:344002 MANGO-IRWIN Regadío</p> <p>Ref:6945828 Recinto:18-142-032-00038-00003 Cultivo:344002 MANGO-IRWIN Regadío</p> <p>Ref:6945830 Recinto:18-142-032-00308-00001 Cultivo:344002 MANGO-IRWIN Regadío</p>
100424	<p>Solicita recinto que no está comprometido para la operación.</p> <p>Ref:6945821 Recinto:18-142-032-00033-00005 Cultivo:344002 MANGO-IRWIN Regadío</p> <p>Ref:6945822 Recinto:18-142-032-00033-00007 Cultivo:344002 MANGO-IRWIN Regadío</p> <p>Ref:6945824 Recinto:18-142-032-00034-00001 Cultivo:344002 MANGO-IRWIN Regadío</p> <p>Ref:6945827 Recinto:18-142-032-00035-00001 Cultivo:344002 MANGO-IRWIN Regadío</p> <p>Ref:6945828 Recinto:18-142-032-00038-00003 Cultivo:344002 MANGO-IRWIN Regadío</p> <p>Ref:6945829 Recinto:18-142-032-00276-00001 Cultivo:344002 MANGO-IRWIN Secano</p> <p>Ref:6945830 Recinto:18-142-032-00308-00001 Cultivo:344002 MANGO-IRWIN Regadío</p>

(1) Superficie declarada admisible ajustada con la superficie comprometida.
 (2) Factor de penalización valorando el alcance para el tipo de compromiso.

Puede verificar la integridad de una copia de este documento mediante la lectura del código QR adjunto o mediante el acceso a la dirección https://ws050.juntadeandalucia.es/verificarFirma indicando el código de VERIFICACIÓN			
FIRMADO POR	RAQUEL MARIA ESPIN CRESPO	17/12/2024	
VERIFICACIÓN	Pk2jm6UYDU9J72AMTZUYRN3GET48NG	PÁG. 4339/9349	



<u>APELLIDOS Y NOMBRE / RAZÓN SOCIAL</u>	<u>NIF</u>	<u>EXPEDIENTE</u>	<u>ANUALIDAD DE PAGO</u>		
FRANCO FRANCO MANUELA	***4097*	1088964	1ª		
<u>IMPORTE POR ANUALIDAD</u>					
	<u>2023</u>	<u>2024</u>	<u>2025</u>	<u>2026</u>	<u>2027</u>
IMPORTE MÁXIMO SUBVENCIONABLE	1.992,51 €	1.992,51 €	1.992,51 €	1.660,43 €	1.660,43 €
IMPORTE MEDIO DE TRANSFERENCIA (€/ha)	378,80 €	378,80 €	378,80 €	315,67 €	315,67 €

<u>RESUMEN DE UNIDADES</u>										
<u>Cód</u>	<u>GRUPO DE PAGO</u>	<u>Sup. Dec. Admisible (ha)</u>	<u>Sup. Comprometida (ha)</u>	<u>Sup. ajustada compromiso (1) (ha)</u>	<u>% sobredecc.</u>	<u>Sup. Resuelta (ha)</u>	<u>Importe Declarado</u>	<u>Importe Topado</u>	<u>Importe Resuelto</u>	<u>Importe tras sobredecc.</u>
422	FRUTALES SECANO	1,34		1,34	0,00	1,34	347,72	347,72	347,72	347,72
423	FRUTALES REGADÍO	3,99		3,92	0,00	3,92	1.644,79	1.644,79	1.644,79	1.644,79
TOTAL		5,33	5,26	5,26		5,26	1.992,51	1.992,51	1.992,51	1.992,51

<u>APLICACIÓN DE REDUCCIONES Y PENALIZACIONES</u>							
<u>GRUPO DE PAGO</u>	<u>Importe Calculado</u>	<u>Importe prereduc.</u>	<u>Criterios de subvencionabilidad y compromisos</u>	<u>Presentación tardía</u>	<u>Omisión declaración</u>	<u>Condicionalidad</u>	<u>IMPORTE (Euros) RESUELTO</u>
FRUTALES REGADÍO	1.644,79	1.644,79	0,00	0,00	0,00	0,00	1.644,79
FRUTALES SECANO	347,72	347,72	0,00	0,00	0,00	0,00	347,72
TOTAL	1.992,51	1.992,51					1.992,51

<u>RESUMEN DE PAGOS</u>				
	<u>RESUELTO</u>	<u>FEADER</u>	<u>MAPA</u>	<u>CAPADR</u>
FRUTALES REGADÍO - Pago realizado	1.644,79 €	1.398,07 €	161,35 €	85,37 €
FRUTALES SECANO - Pago realizado	347,72 €	295,56 €	34,11 €	18,05 €
TOTAL	1.992,51 €	1.693,63 €	195,46 €	103,42 €

<u>RECINTOS RESUELTOS</u>														
<u>REE</u>	<u>REFERENCIA SIGPAC</u>	<u>CULTIVO</u>	<u>DESCRIPCIÓN CULTIVO</u>	<u>S/R G.PAGO</u>	<u>PEND. MEDIA (%)</u>	<u>SUP. DEC. ADMISIBLE (ha)</u>	<u>SUP. COMPROM. (ha)</u>	<u>SUP. AJUSTADA COMPROM. (1) (ha)</u>	<u>SUP. CONV. SIGPAC (ha)</u>	<u>SUP. CERTIF. (ha)</u>	<u>SUP. CAMPO (ha)</u>	<u>SUP. CAMPO DETER. CULT. DECLARADO (ha)</u>	<u>SUP. DEC. REDUCIDA (ha)</u>	<u>SUP. RESUELTA (ha)</u>
-1223640	18-100-013-00036-001	104008	ALMENDROS-CONSTANTI	S	422	19,10	0,84	0,84	0,84	0,84			0,84	0,84
6819712	18-100-013-00271-001	104025	ALMENDROS-MARINADA	S	422	11,40	0,39	0,39	0,39	0,39			0,39	0,39
6819713	18-100-013-00271-002	104025	ALMENDROS-MARINADA	S	422	10,40	0,11	0,11	0,11	0,11			0,11	0,11
-703081	18-100-013-00030-002	104043	ALMENDROS-VAIRO	R	423	16,50	0,33	0,33	0,33	0,33			0,33	0,33
-562419	18-100-013-00030-001	104008	ALMENDROS-CONSTANTI	R	423	19,10	0,35	0,35	0,35	0,35			0,35	0,35
4643290	18-100-013-00270-001	104043	ALMENDROS-VAIRO	R	423	11,60	1,41	1,41	1,41	1,41			1,41	1,41
4643293	18-100-013-00036-002	104043	ALMENDROS-VAIRO	R	423	15,20	1,90	1,83	1,83	1,90			1,83	1,83

<u>INCIDENCIAS</u>	
<u>INCIDENCIA</u>	<u>DESCRIPCIÓN</u>
4272	Verifica que las líneas de declaración de las Solicitudes Únicas no tienen solapes con la capa de Retroactividad Gráfica (ambas de la misma campaña) a nivel de expediente/línea de declaración gráfica de la solicitud. Ref:4643293 Recinto:18-100-013-00036-00002 Cultivo: - Agregado de la referencia del recinto.:0 Zona de la referencia del recinto.:0 Superficie solapada.:0,07 Id. Incid.:100997878

(1) Superficie declarada admisible ajustada con la superficie comprometida.
(2) Factor de penalización valorando el alcance para el tipo de compromiso.

Puede verificar la integridad de una copia de este documento mediante la lectura del código QR adjunto o mediante el acceso a la dirección https://ws050.juntadeandalucia.es/verificarFirma indicando el código de VERIFICACIÓN			
FIRMADO POR	RAQUEL MARIA ESPIN CRESPO	17/12/2024	
VERIFICACIÓN	Pk2jm6UYDU9J72AMTZUYRN3GET48NG	PÁG. 4340/9349	

**APELLIDOS Y NOMBRE / RAZÓN SOCIAL**

FRIAS ANGUIITA CARMEN

NIF

****1731*

EXPEDIENTE

1193649

ANUALIDAD DE PAGO

1ª

IMPORTE POR ANUALIDAD

	2023	2024	2025	2026	2027
IMPORTE MÁXIMO SUBVENCIONABLE	11.899,20 €	11.899,20 €	11.899,20 €	9.916,00 €	9.916,00 €
IMPORTE MEDIO DE TRANSFERENCIA (€/ha)	297,48 €	297,48 €	297,48 €	247,90 €	247,90 €

RESUMEN DE UNIDADES

Cód	GRUPO DE PAGO	Sup. Dec. Admisible (ha)	Sup. Comprometida (ha)	Sup. ajustada compromiso (1) (ha)	% sobredec.	Sup. Resuelta (ha)	Importe Declarado	Importe Topado	Importe Resuelto	Importe tras sobredec.
419	OLIVAR	62,39		40,00	0,00	40,00	11.899,20	11.899,20	11.899,20	11.899,20
TOTAL		62,39	40,00	40,00		40,00	11.899,20	11.899,20	11.899,20	11.899,20

APLICACIÓN DE REDUCCIONES Y PENALIZACIONES

GRUPO DE PAGO	Importe Calculado	Importe prereduc.	Criterios de subvencionabilidad y compromisos	Presentación tardía	Omisión declaración	Condicionalidad	IMPORTE (Euros) RESUELTO
OLIVAR	11.899,20	11.899,20	0,00	0,00	0,00	0,00	11.899,20
TOTAL	11.899,20	11.899,20					11.899,20

RESUMEN DE PAGOS**IMPORTE (Euros)**

	RESUELTO	FEADER	MAPA	CAPADR
OLIVAR - Pago realizado	11.899,20 €	10.114,32 €	1.167,31 €	617,57 €

RECINTOS RESUELTOS

REF.	REFERENCIA SIGPAC	CULTIVO	DESCRIPCIÓN CULTIVO	S/R G.PAGO	PEND. MEDIA (%)	SUP. DEC. ADMISIBLE (ha)	SUP. COMPROM. (ha)	SUP. AJUSTADA COMPR.(1) (ha)	SUP. CONY. SIGPAC (ha)	SUP. CERTIE (ha)	SUP. CAMPO (ha)	SUP. CAMPO DETER. CULT. DECLARADO (ha)	SUP. DEC. REDUCIDA (ha)	SUP. RESUELTA (ha)
-790298	18-155-012-00212-014	101010	OLIVAR-PICUAL	R 419	19,60	1,06	1,06	1,06		1,06			1,06	1,06
6865560	18-155-012-00212-014	101010	OLIVAR-PICUAL	R 419	19,60	1,47	1,47	1,47		1,47			1,47	1,47
1700000006972344	18-155-012-00212-004	101010	OLIVAR-PICUAL	S 419	9,10	13,99	13,99	13,99		13,99			13,99	13,99
1700000006972364	18-155-013-00104-031	101010	OLIVAR-PICUAL	S 419	32,00	8,58	8,58	8,58		8,58			8,58	8,58
1700000006972366	18-155-013-00104-019	101010	OLIVAR-PICUAL	S 419	24,80	21,30	21,30	21,30		21,30			21,30	21,30
1700000006972372	18-155-013-00104-018	101010	OLIVAR-PICUAL	S 419	27,10	3,11	3,11	3,11		3,11			3,11	3,11
1700000006972374	18-155-013-00104-017	101010	OLIVAR-PICUAL	S 419	19,40	0,60	0,60	0,60		0,60			0,60	0,60
1700000006972376	18-155-012-09001-005	101010	OLIVAR-PICUAL	S 419	51,50	0,07	0,07	0,07		0,07			0,07	0,07
1700000006972381	18-155-013-00104-040	101010	OLIVAR-PICUAL	S 419	19,20	0,04	0,04	0,04		0,04			0,04	0,04
1700000006972382	18-155-013-00104-034	101010	OLIVAR-PICUAL	S 419	27,20	12,17	12,17	12,17		12,17			12,17	12,17

(1) Superficie declarada admisible ajustada con la superficie comprometida.
(2) Factor de penalización valorando el alcance para el tipo de compromiso.

Puede verificar la integridad de una copia de este documento mediante la lectura del código QR adjunto o mediante el acceso a la dirección <https://ws050.juntadeandalucia.es/verificarFirma> indicando el código de VERIFICACIÓN

FIRMADO POR

RAQUEL MARIA ESPIN CRESPO

17/12/2024

VERIFICACIÓN

Pk2jm6UYDU9J72AMTZUYRN3GET48NG

PÁG. 4341/9349





APELLIDOS Y NOMBRE / RAZÓN SOCIAL

FUENTES CALLEJON JOSE

NIF
****5279*

EXPEDIENTE
1198699

ANUALIDAD DE PAGO
1ª

IMPORTES POR ANUALIDAD

	2023	2024	2025	2026	2027
IMPORTE MÁXIMO SUBVENCIONABLE	1.333,78 €	1.333,78 €	1.333,78 €	1.111,47 €	1.111,47 €
IMPORTE MEDIO DE TRANSFERENCIA (€/ha)	259,49 €	259,49 €	259,49 €	216,24 €	216,24 €

RESUMEN DE UNIDADES

Cód	GRUPO DE PAGO	Sup. Dec. Admisible (ha)	Sup. Comprometida (ha)	Sup. ajustada compromiso (1) (ha)	% sobredec.	Sup. Resuelta (ha)	Importe Declarado	Importe Topado	Importe Resuelto	Importe tras sobredec.
422	FRUTALES SECANO	5,16		5,14	0,00	5,14	1.333,78	1.333,78	1.333,78	1.333,78
TOTAL		5,16	5,14	5,14		5,14	1.333,78	1.333,78	1.333,78	1.333,78

APLICACIÓN DE REDUCCIONES Y PENALIZACIONES

GRUPO DE PAGO	Importe Calculado	Importe prereduc.	Criterios de subvencionabilidad y compromisos	Presentación tardía	Omisión declaración	Condicionalidad	IMPORTE (Euros) RESUELTO
FRUTALES SECANO	1.333,78	1.333,78	0,00	0,00	0,00	0,00	1.333,78
TOTAL	1.333,78	1.333,78					1.333,78

RESUMEN DE PAGOS

	IMPORTE (Euros)			
	RESUELTO	FEADER	MAPA	CAPADR
FRUTALES SECANO - Pago realizado	1.333,78 €	1.133,71 €	130,84 €	69,23 €

RECINTOS RESUELTOS

REF.	REFERENCIA SIGPAC	CULTIVO	DESCRIPCIÓN CULTIVO	S/R G.PAGO	PEND. MEDIA (%)	SUP. DEC. ADMISIBLE (ha)	SUP. COMPROM. (ha)	SUP. AJUSTADA COMPR.(1) (ha)	SUP. CONY. SIGPAC (ha)	SUP. CERTIE (ha)	SUP. CAMPO (ha)	SUP. CAMPO DETER. CULT. DECLARADO (ha)	SUP. DEC. REDUCIDA (ha)	SUP. RESUELTA (ha)
-1028075	18-036-006-09002-004	104007	ALMENDROS-COMUNA	S 422	8,70	0,15	0,15	0,15	0,15	0,15			0,15	0,15
-1028074	18-036-006-00384-002	104007	ALMENDROS-COMUNA	S 422	31,20	1,05	1,05	1,05	1,05	1,05			1,05	1,05
4188372	18-036-006-00074-002	104007	ALMENDROS-COMUNA	S 422	28,60	3,17	3,15	3,15	3,15	3,17			3,15	3,15
4188373	18-036-007-00391-001	104007	ALMENDROS-COMUNA	S 422	10,20	0,79	0,79	0,79	0,79	0,79			0,79	0,79

INCIDENCIAS

INCIDENCIA DESCRIPCIÓN

4272 Verifica que las líneas de declaración de las Solicitudes Únicas no tienen solapes con la capa de Retroactividad Gráfica (ambas de la misma campaña) a nivel de expediente/línea de declaración gráfica de la solicitud.
 Ref:4188372 Recinto:18-036-006-00074-00002 Cultivo: - Agregado de la referencia del recinto.:0 Zona de la referencia del recinto.:0 Superficie solapada.:0,02 Id. Incid.:101007336

(1) Superficie declarada admisible ajustada con la superficie comprometida.
 (2) Factor de penalización valorando el alcance para el tipo de compromiso.

Puede verificar la integridad de una copia de este documento mediante la lectura del código QR adjunto o mediante el acceso a la dirección https://ws050.juntadeandalucia.es/verificarFirma indicando el código de VERIFICACIÓN			
FIRMADO POR	RAQUEL MARIA ESPIN CRESPO	17/12/2024	
VERIFICACIÓN	Pk2jm6UYDU9J72AMTZUYRN3GET48NG	PÁG. 4342/9349	



APELLIDOS Y NOMBRE / RAZÓN SOCIAL

FUENTES FERNANDEZ ESTEBAN

NIF
****1144*

EXPEDIENTE
1124724

ANUALIDAD DE PAGO
1ª

IMPORTES POR ANUALIDAD

	2023	2024	2025	2026	2027
IMPORTE MÁXIMO SUBVENCIONABLE	957,89 €	957,89 €	957,89 €	798,24 €	798,24 €
IMPORTE MEDIO DE TRANSFERENCIA (€/ha)	297,48 €	297,48 €	297,48 €	247,90 €	247,90 €

RESUMEN DE UNIDADES

Cód	GRUPO DE PAGO	Sup. Dec. Admisible (ha)	Sup. Comprometida (ha)	Sup. ajustada compromiso (1) (ha)	% sobredec.	Sup. Resuelta (ha)	Importe Declarado	Importe Topado	Importe Resuelto	Importe tras sobredec.
419	OLIVAR	3,22		3,22	0,00	3,22	957,89	957,89	957,89	957,89
TOTAL		3,22	3,22	3,22		3,22	957,89	957,89	957,89	957,89

APLICACIÓN DE REDUCCIONES Y PENALIZACIONES

GRUPO DE PAGO	Importe Calculado	Importe prereduc.	Criterios de subvencionabilidad y compromisos	Presentación tardía	Omisión declaración	Condicionalidad	IMPORTE (Euros) RESUELTO
OLIVAR	957,89	957,89	0,00	0,00	0,00	0,00	957,89
TOTAL	957,89	957,89					957,89

RESUMEN DE PAGOS

	IMPORTE (Euros)			
	RESUELTO	FEADER	MAPA	CAPADR
OLIVAR - Pago realizado	957,89 €	814,21 €	93,97 €	49,71 €

RECINTOS RESUELTOS

REF.	REFERENCIA SIGPAC	CULTIVO DESCRIPCIÓN CULTIVO	S/R G.PAGO	PEND. MEDIA (%)	SUP. DEC. ADMISIBLE (ha)	SUP. COMPROM. (ha)	SUP. AJUSTADA COMPROM. (1) (ha)	SUP. CONY. SIGPAC (ha)	SUP. CERTIE (ha)	SUP. CAMPO (ha)	SUP. CAMPO DETER. CULT. DECLARADO (ha)	SUP. DEC. REDUCIDA (ha)	SUP. RESUELTA (ha)
-1248667	18-100-022-00316-001	101010 OLIVAR-PICUAL	R 419	6,00	0,34	0,34	0,34	0,34	0,34			0,34	0,34
-1248627	18-100-022-00311-001	101010 OLIVAR-PICUAL	R 419	8,10	0,55	0,55	0,55		0,55			0,55	0,55
-977199	18-100-022-00154-001	101010 OLIVAR-PICUAL	R 419	5,40	2,10	2,10	2,10		2,10			2,10	2,10
5836338	18-100-022-00314-003	101010 OLIVAR-PICUAL	R 419	5,00	0,23	0,23	0,23		0,23			0,23	0,23

INCIDENCIAS

INCIDENCIA DESCRIPCIÓN

- 100412 Número de hectáreas validadas inferior a la superficie mínima permitida por el grupo de cultivo (Anexo I. Criterios de Subvencionabilidad. Orden 28 de marzo de 2023).
Sup. Resuelta:0 Grupo de Pago:FRUTALES REGADÍO
- 100413 Recinto perteneciente a grupo de cultivo que no cumple con la superficie mínima requerida (Anexo I. Criterios de Subvencionabilidad. Orden 28 de marzo de 2023).
Ref:-1248719 Recinto:18-100-001-00054-00002 Cultivo:104111 ALMENDROS-MAKAKO Regadío Sup. Declarada:0,84 Superficie Resolver:0,84
Ref:5836339 Recinto:18-100-022-00314-00004 Cultivo:104007 ALMENDROS-COMUNA Regadío Sup. Declarada:0,03 Superficie Resolver:0,03
- 100421 Recinto declarado por error para una operación de la 6503, que se ha corregido de oficio marcando la operación correcta, de acuerdo con la fecha de inscripción del recinto en la producción ecológica.
Ref:-977199 Recinto:18-100-022-00154-00001 Cultivo:101010 OLIVAR-PICUAL Regadío
- 100424 Solicita recinto que no está comprometido para la operación.
Ref:5836337 Recinto:18-100-022-00314-00001 Cultivo:104007 ALMENDROS-COMUNA Secano
Ref:-1248668 Recinto:18-100-022-00316-00002 Cultivo:104020 ALMENDROS-GUARA Secano

(1) Superficie declarada admisible ajustada con la superficie comprometida.
(2) Factor de penalización valorando el alcance para el tipo de compromiso.

Puede verificar la integridad de una copia de este documento mediante la lectura del código QR adjunto o mediante el acceso a la dirección https://ws050.juntadeandalucia.es/verificarFirma indicando el código de VERIFICACIÓN			
FIRMADO POR	RAQUEL MARIA ESPIN CRESPO	17/12/2024	
VERIFICACIÓN	Pk2jm6UYDU9J72AMTZUYRN3GET48NG	PÁG. 4343/9349	



APELLIDOS Y NOMBRE / RAZÓN SOCIAL

FUENTES LOPEZ ESTEBAN

NIF

****2986*

EXPEDIENTE

1269660

ANUALIDAD DE PAGO

1ª

IMPORTE POR ANUALIDAD

	2023	2024	2025	2026	2027
IMPORTE MÁXIMO SUBVENCIONABLE	12.651,53 €	12.651,53 €	10.542,60 €	10.542,60 €	10.542,60 €
IMPORTE MEDIO DE TRANSFERENCIA (€/ha)	140,73 €	140,73 €	117,27 €	117,27 €	117,27 €

RESUMEN DE UNIDADES

Cód	GRUPO DE PAGO	Sup. Dec. Admisible (ha)	Sup. Comprometida (ha)	Sup. ajustada compromiso (1) (ha)	% sobredec.	Sup. Resuelta (ha)	Importe Declarado	Importe Topado	Importe Resuelto	Importe tras sobredec.
416	HERBÁCEOS	69,74		69,74	0,00	69,74	12.651,53	12.651,53	12.651,53	12.651,53
424	HERBÁCEOS NO ELEGIBLES	20,16		20,16	0,00	20,16	0,00	0,00	0,00	0,00
TOTAL		89,90	89,90	89,90		89,90	12.651,53	12.651,53	12.651,53	12.651,53

APLICACIÓN DE REDUCCIONES Y PENALIZACIONES

GRUPO DE PAGO	Importe Calculado	Importe prereduc.	Criterios de subvencionabilidad y compromisos	Presentación tardía	Omisión declaración	Condicionidad	IMPORTE (Euros) RESUELTO
HERBÁCEOS	12.651,53	12.651,53	0,00	0,00	0,00	0,00	12.651,53
HERBÁCEOS NO ELEGIBLES	0,00	0,00	0,00	0,00	0,00	0,00	0,00
TOTAL	12.651,53	12.651,53					12.651,53

RESUMEN DE PAGOS

	RESUELTO	FEADER	MAPA	CAPADR
HERBÁCEOS - Pago realizado	12.651,53 €	10.753,80 €	1.241,12 €	656,61 €

RECINTOS RESUELTOS

REF.	REFERENCIA SIGPAC	CULTIVO DESCRIPCIÓN CULTIVO	S/R G.PAGO	PEND. MEDIA (%)	SUP. DEC. ADMISIBLE (ha)	SUP. COMPROM. (ha)	SUP. AJUSTADA COMPROM. (1) (ha)	SUP. CONV. SIGPAC (ha)	SUP. CERTIF. (ha)	SUP. CAMPO (ha)	SUP. CAMPO DETER. CULT. DECLARADO (ha)	SUP. DEC. REDUCIDA (ha)	SUP. RESUELTA (ha)
-1456428	18-167-016-00312-010	40193 GUI SANTES-KAYANNE	S	416	5,90	0,32	0,32	0,32	0,32			0,32	0,32
5226222	18-167-016-00378-001	5000 CEBADA-SIN VARIEDAD	S	416	3,60	17,00	17,00	17,00	17,00			17,00	17,00
5238104	18-167-016-00368-001	1000 TRIGO BLANDO-SIN VARIEDAD	S	416	10,40	7,74	7,74	7,74	7,74			7,74	7,74
1700000005277605	18-167-016-00369-001	5000 CEBADA-SIN VARIEDAD	S	416	3,10	0,66	0,66	0,66	0,66			0,66	0,66
1700000005277606	18-167-016-00378-002	5000 CEBADA-SIN VARIEDAD	S	416	6,80	2,52	2,52	2,52	2,52			2,52	2,52
1700000005277607	18-167-016-00367-003	5000 CEBADA-SIN VARIEDAD	S	416	4,00	0,13	0,13	0,13	0,13			0,13	0,13
1700000005277608	18-167-016-00371-001	40376 GUI SANTES-VIRIATO	S	416	5,90	15,08	15,08	15,08	15,08			15,08	15,08
1700000005277609	18-167-016-00367-001	5000 CEBADA-SIN VARIEDAD	S	416	10,40	2,32	2,32	2,32	2,32			2,32	2,32
1700000005277611	18-167-016-00158-001	5000 CEBADA-SIN VARIEDAD	S	416	4,30	3,68	3,68	3,68	3,68			3,68	3,68
1700000005277612	18-167-501-00005-001	5000 CEBADA-SIN VARIEDAD	S	416	1,00	3,71	3,71	3,71	3,71			3,71	3,71
1700000005277613	18-167-501-00006-001	5000 CEBADA-SIN VARIEDAD	S	416	0,90	3,49	3,49	3,49	3,49			3,49	3,49
1700000005277615	18-167-016-00364-001	5000 CEBADA-SIN VARIEDAD	S	416	5,80	0,18	0,18	0,18	0,18			0,18	0,18
1700000005277616	18-167-016-00317-001	40193 GUI SANTES-KAYANNE	S	416	4,00	4,24	4,24	4,24	4,24			4,24	4,24
1700000005277618	18-167-016-00316-002	40193 GUI SANTES-KAYANNE	S	416	5,60	3,66	3,66	3,66	3,66			3,66	3,66
1700000005277619	18-167-016-00318-001	40193 GUI SANTES-KAYANNE	S	416	7,00	3,47	3,47	3,47	3,47			3,47	3,47
1700000005277621	18-167-016-00316-003	1000 TRIGO BLANDO-SIN VARIEDAD	S	416	6,70	1,54	1,54	1,54	1,54			1,54	1,54
1700000005277604	18-167-016-00379-001	20000 BARBECHO TRADICIONAL-SIN VARIEDAD	S	424	4,50	20,16	20,16	20,16	20,84			20,16	20,16

(1) Superficie declarada admisible ajustada con la superficie comprometida.
 (2) Factor de penalización valorando el alcance para el tipo de compromiso.

Puede verificar la integridad de una copia de este documento mediante la lectura del código QR adjunto o mediante el acceso a la dirección <https://ws050.juntadeandalucia.es/verificarFirma> indicando el código de VERIFICACIÓN

FIRMADO POR

RAQUEL MARIA ESPIN CRESPO

17/12/2024

VERIFICACIÓN

Pk2jm6UYDU9J72AMTZUYRN3GET48NG

PÁG. 4344/9349






INCIDENCIAS

INCIDENCIA DESCRIPCIÓN

- 100400 Recinto con cultivo, variedad, régimen de explotación o uso Siggac no compatible con la operación solicitada (Anexo IV.I Cultivos y variedades elegibles para las Intervenciones. Orden de 28 de marzo de 2023).
Ref:6924319 Recinto:18-167-016-00379-00001 Cultivo:334000 BARBECHO CON ESPECIES MELÍFERAS-SIN VARIEDAD Secano
Uso:TA
Ref:1700000004608923 Recinto:18-167-504-00027-00001 Cultivo:334000 BARBECHO CON ESPECIES MELÍFERAS-SIN VARIEDAD Secano Uso:TA
- 100412 Número de hectáreas validadas inferior a la superficie mínima permitida por el grupo de cultivo (Anexo I. Criterios de Subvencionabilidad. Orden 28 de marzo de 2023).
Sup. Resuelta:0 Grupo de Pago:FRUTALES SECANO
- 100413 Recinto perteneciente a grupo de cultivo que no cumple con la superficie mínima requerida (Anexo I. Criterios de Subvencionabilidad. Orden 28 de marzo de 2023).
Ref:1700000005277622 Recinto:18-149-009-00009-00009 Cultivo:104043 ALMENDROS-VAIRO Secano Sup. Declarada:0,03 Superficie Resolver:0,03
Ref:1700000005277623 Recinto:18-167-016-00379-00006 Cultivo:104043 ALMENDROS-VAIRO Secano Sup. Declarada:1,43 Superficie Resolver:1,43
Ref:-1455319 Recinto:18-167-016-00379-00008 Cultivo:104057 ALMENDROS-AVIJOR Secano Sup. Declarada:19,6 Superficie Resolver:19,6
Ref:1700000004608924 Recinto:18-167-018-00466-00002 Cultivo:104008 ALMENDROS-CONSTANTI Secano Sup. Declarada:8,12 Superficie Resolver:8,12
Ref:1700000004608925 Recinto:18-167-503-00007-00005 Cultivo:104043 ALMENDROS-VAIRO Secano Sup. Declarada:14,33 Superficie Resolver:14,33
Ref:1700000004608926 Recinto:18-167-503-00007-00008 Cultivo:104057 ALMENDROS-AVIJOR Secano Sup. Declarada:8,78 Superficie Resolver:8,78
- 100424 Solicita recinto que no está comprometido para la operación.
Ref:6924319 Recinto:18-167-016-00379-00001 Cultivo:334000 BARBECHO CON ESPECIES MELÍFERAS-SIN VARIEDAD Secano
Ref:1700000004608923 Recinto:18-167-504-00027-00001 Cultivo:334000 BARBECHO CON ESPECIES MELÍFERAS-SIN VARIEDAD Secano

(1) Superficie declarada admisible ajustada con la superficie comprometida.
(2) Factor de penalización valorando el alcance para el tipo de compromiso.

Puede verificar la integridad de una copia de este documento mediante la lectura del código QR adjunto o mediante el acceso a la dirección https://ws050.juntadeandalucia.es/verificarFirma indicando el código de VERIFICACIÓN			
FIRMADO POR	RAQUEL MARIA ESPIN CRESPO	17/12/2024	
VERIFICACIÓN	Pk2jm6UYDU9J72AMTZUYRN3GET48NG	PÁG. 4345/9349	



APELLIDOS Y NOMBRE / RAZÓN SOCIAL

FUENTES PEREZ MOISES

NIF
****7168*

EXPEDIENTE
1208044

ANUALIDAD DE PAGO
1ª

IMPORTES POR ANUALIDAD

	2023	2024	2025	2026	2027
IMPORTE MÁXIMO SUBVENCIONABLE	2.567,25 €	2.567,25 €	2.567,25 €	2.139,38 €	2.139,38 €
IMPORTE MEDIO DE TRANSFERENCIA (€/ha)	297,48 €	297,48 €	297,48 €	247,90 €	247,90 €

RESUMEN DE UNIDADES

Cód	GRUPO DE PAGO	Sup. Dec. Admisible (ha)	Sup. Comprometida (ha)	Sup. ajustada compromiso (1) (ha)	% sobredec.	Sup. Resuelta (ha)	Importe Declarado	Importe Topado	Importe Resuelto	Importe tras sobredec.
419	OLIVAR	8,63		8,63	0,00	8,63	2.567,25	2.567,25	2.567,25	2.567,25
TOTAL		8,63	8,63	8,63		8,63	2.567,25	2.567,25	2.567,25	2.567,25

APLICACIÓN DE REDUCCIONES Y PENALIZACIONES

GRUPO DE PAGO	Importe Calculado	Importe prereduc.	Criterios de subvencionabilidad y compromisos	Presentación tardía	Omisión declaración	Condicionalidad	IMPORTE (Euros) RESUELTO
OLIVAR	2.567,25	2.567,25	0,00	0,00	0,00	0,00	2.567,25
TOTAL	2.567,25	2.567,25					2.567,25

RESUMEN DE PAGOS

	IMPORTE (Euros)			
	RESUELTO	FEADER	MAPA	CAPADR
OLIVAR - Pago realizado	2.567,25 €	2.182,16 €	251,85 €	133,24 €

RECINTOS RESUELTOS

REF.	REFERENCIA SIGPAC	CULTIVO	DESCRIPCIÓN CULTIVO	S/R G.PAGO	PEND. MEDIA (%)	SUP. DEC. ADMISIBLE (ha)	SUP. COMPROM. (ha)	SUP. AJUSTADA COMPR.(1) (ha)	SUP. CONY. SIGPAC (ha)	SUP. CERTIE (ha)	SUP. CAMPO (ha)	SUP. CAMPO DETER. CULT. DECLARADO (ha)	SUP. DEC. REDUCIDA (ha)	SUP. RESUELTA (ha)
-157725	18-104-017-00192-002	101010	OLIVAR-PICUAL	S	419	8,30	0,56	0,56	0,56	0,56			0,56	0,56
1700000007173311	18-161-037-00037-001	101010	OLIVAR-PICUAL	S	419	6,30	4,15	4,15	4,15	4,15			4,15	4,15
1700000007173312	18-161-037-00036-001	101010	OLIVAR-PICUAL	S	419	9,00	1,42	1,42	1,42	1,42			1,42	1,42
1700000007173313	18-104-018-00132-003	101010	OLIVAR-PICUAL	S	419	6,50	2,50	2,50	2,50	2,50			2,50	2,50

(1) Superficie declarada admisible ajustada con la superficie comprometida.
(2) Factor de penalización valorando el alcance para el tipo de compromiso.

Puede verificar la integridad de una copia de este documento mediante la lectura del código QR adjunto o mediante el acceso a la dirección <https://ws050.juntadeandalucia.es/verificarFirma> indicando el código de VERIFICACIÓN

FIRMADO POR	RAQUEL MARIA ESPIN CRESPO	17/12/2024	
VERIFICACIÓN	Pk2jm6UYDU9J72AMTZUYRN3GET48NG	PÁG. 4346/9349	



APELLIDOS Y NOMBRE / RAZÓN SOCIAL

FUENTES PIZARRO SA

NIF
***3177*

EXPEDIENTE
1200515

ANUALIDAD DE PAGO
1ª

IMPORTE POR ANUALIDAD

	2023	2024	2025	2026	2027
IMPORTE MÁXIMO SUBVENCIONABLE	2.022,72 €	2.022,72 €	1.685,55 €	1.685,55 €	1.685,55 €
IMPORTE MEDIO DE TRANSFERENCIA (€/ha)	21,36 €	21,36 €	17,80 €	17,80 €	17,80 €

RESUMEN DE UNIDADES

Cód	GRUPO DE PAGO	Sup. Dec. Admisible (ha)	Sup. Comprometida (ha)	Sup. ajustada compromiso (1) (ha)	% sobredec.	Sup. Resuelta (ha)	Importe Declarado	Importe Topado	Importe Resuelto	Importe tras sobredec.
416	HERBÁCEOS	11,17		11,15	0,00	11,15	2.022,72	2.022,72	2.022,72	2.022,72
424	HERBÁCEOS NO ELEGIBLES	83,56		83,55	0,00	83,55	0,00	0,00	0,00	0,00
TOTAL		94,73	94,70	94,70		94,70	2.022,72	2.022,72	2.022,72	2.022,72

APLICACIÓN DE REDUCCIONES Y PENALIZACIONES

GRUPO DE PAGO	Importe Calculado	Importe prereduc.	Importe subvencionabilidad y compromiso	Presentación tardía	Omisión declaración	Condicionalidad	IMPORTE (Euros) RESUELTO
HERBÁCEOS	2.022,72	2.022,72	0,00	0,00	0,00	0,00	2.022,72
HERBÁCEOS NO ELEGIBLES	0,00	0,00	0,00	0,00	0,00	0,00	0,00
TOTAL	2.022,72	2.022,72					2.022,72

RESUMEN DE PAGOS

	RESUELTO	FEADER	MAPA	CAPADR
HERBÁCEOS - Pago realizado	2.022,72 €	1.719,31 €	198,43 €	104,98 €

RECINTOS RESUELTOS

REF.	REFERENCIA SIGPAC	CULTIVO DESCRIPCIÓN CULTIVO	S/R G.PAGO	PEND. MEDIA (%)	SUP. DEC. ADMISIBLE (ha)	SUP. COMPROM. (ha)	SUP. AJUSTADA COMPROM. (1) (ha)	SUP. CONV. SIGPAC (ha)	SUP. CERTIF. (ha)	SUP. CAMPO (ha)	SUP. CAMPO DETER. CULT. DECLARADO (ha)	SUP. DEC. REDUCIDA (ha)	SUP. RESUELTA (ha)
-1582221	18-155-005-00033-009	8000 AVENA-SIN VARIEDAD	S	416	11,50	5,36	5,35	5,35	5,35			5,35	5,35
-1355381	18-155-005-00033-009	8000 AVENA-SIN VARIEDAD	S	416	11,50	5,81	5,80	5,80	5,81			5,80	5,80
-1582222	18-155-005-00033-009	20000 BARBECHO TRADICIONAL-SIN VARIEDAD	S	424	11,50	11,38	11,37	11,37	11,39			11,37	11,37
-1582011	18-155-005-00034-007	20000 BARBECHO TRADICIONAL-SIN VARIEDAD	S	424	11,50	0,05	0,05	0,05	0,05			0,05	0,05
-1355339	18-155-005-00005-003	20000 BARBECHO TRADICIONAL-SIN VARIEDAD	S	424	10,90	5,54	5,54	5,54	5,54			5,54	5,54
-1051923	18-155-005-00034-006	20000 BARBECHO TRADICIONAL-SIN VARIEDAD	S	424	7,70	9,21	9,21	9,21	9,21			9,21	9,21
-1051238	18-155-006-00118-014	20000 BARBECHO TRADICIONAL-SIN VARIEDAD	S	424	9,90	0,08	0,08	0,08	0,08			0,08	0,08
-1051226	18-155-005-00005-010	20000 BARBECHO TRADICIONAL-SIN VARIEDAD	S	424	16,00	0,05	0,05	0,05	0,05			0,05	0,05
-1051224	18-155-005-00005-003	20000 BARBECHO TRADICIONAL-SIN VARIEDAD	S	424	10,90	0,01	0,01	0,01	0,01			0,01	0,01
1700000006604805	18-155-005-00005-003	20000 BARBECHO TRADICIONAL-SIN VARIEDAD	S	424	10,90	6,16	6,16	6,16	6,16			6,16	6,16
1700000006604806	18-155-006-00117-004	20000 BARBECHO TRADICIONAL-SIN VARIEDAD	S	424	7,30	7,98	7,98	7,98	7,98			7,98	7,98
1700000006604807	18-155-006-00118-004	20000 BARBECHO TRADICIONAL-SIN VARIEDAD	S	424	10,20	20,71	20,71	20,71	20,71			20,71	20,71
1700000006604808	18-155-006-00247-004	20000 BARBECHO TRADICIONAL-SIN VARIEDAD	S	424	8,80	1,12	1,12	1,12	1,12			1,12	1,12
1700000006604810	18-155-006-00119-001	20000 BARBECHO TRADICIONAL-SIN VARIEDAD	S	424	7,40	4,64	4,64	4,64	4,64			4,64	4,64
1700000006604812	18-155-006-00117-012	20000 BARBECHO TRADICIONAL-SIN VARIEDAD	S	424	5,50	4,76	4,76	4,76	4,76			4,76	4,76
1700000006604813	18-155-006-00118-001	20000 BARBECHO TRADICIONAL-SIN VARIEDAD	S	424	9,00	0,41	0,41	0,41	0,41			0,41	0,41
1700000006604814	18-155-006-00247-005	20000 BARBECHO TRADICIONAL-SIN VARIEDAD	S	424	5,90	2,83	2,83	2,83	2,83			2,83	2,83
1700000006604815	18-155-005-00034-007	20000 BARBECHO TRADICIONAL-SIN VARIEDAD	S	424	11,50	2,46	2,46	2,46	2,46			2,46	2,46
1700000006604818	18-155-005-00033-011	20000 BARBECHO TRADICIONAL-SIN VARIEDAD	S	424	5,60	6,17	6,17	6,17	6,17			6,17	6,17

(1) Superficie declarada admisible ajustada con la superficie comprometida.
(2) Factor de penalización valorando el alcance para el tipo de compromiso.

Puede verificar la integridad de una copia de este documento mediante la lectura del código QR adjunto o mediante el acceso a la dirección <https://ws050.juntadeandalucia.es/verificarFirma> indicando el código de VERIFICACIÓN

FIRMADO POR

RAQUEL MARIA ESPIN CRESPO

17/12/2024

VERIFICACIÓN

Pk2jm6UYDU9J72AMTZUYRN3GET48NG

PÁG. 4347/9349






INCIDENCIAS

INCIDENCIA DESCRIPCIÓN

- 219 Superficie declarada sobre un mismo recinto, en un mismo expediente, mayor que la superficie total del recinto SIGPAC.
 Ref.-1355381 Recinto:18-155-005-00033-00009 Cultivo:8000 AVENA-SIN VARIEDAD Secano Suma de superficies declaradas para este recinto por el solicitante (Áreas):2256 Superficie SIGPAC total para el recinto (Áreas):2255 Exceso de superficie declarada (Hectáreas):0,01
 Ref.-1582221 Recinto:18-155-005-00033-00009 Cultivo:8000 AVENA-SIN VARIEDAD Secano Suma de superficies declaradas para este recinto por el solicitante (Áreas):2256 Superficie SIGPAC total para el recinto (Áreas):2255 Exceso de superficie declarada (Hectáreas):0,01
 Ref.-1051228 Recinto:18-155-005-00033-00009 Cultivo:20000 BARBECHO TRADICIONAL-SIN VARIEDAD Secano Suma de superficies declaradas para este recinto por el solicitante (Áreas):2256 Superficie SIGPAC total para el recinto (Áreas):2255 Exceso de superficie declarada (Hectáreas):0,01
 Ref.-1582222 Recinto:18-155-005-00033-00009 Cultivo:20000 BARBECHO TRADICIONAL-SIN VARIEDAD Secano Suma de superficies declaradas para este recinto por el solicitante (Áreas):2256 Superficie SIGPAC total para el recinto (Áreas):2255 Exceso de superficie declarada (Hectáreas):0,01
- 100412 Número de hectáreas validadas inferior a la superficie mínima permitida por el grupo de cultivo (Anexo I. Criterios de Subvencionabilidad. Orden 28 de marzo de 2023).
 Sup. Resuelta:0 Grupo de Pago:FRUTALES SECANO
 Sup. Resuelta:0 Grupo de Pago:OLIVAR
- 100413 Recinto perteneciente a grupo de cultivo que no cumple con la superficie mínima requerida (Anexo I. Criterios de Subvencionabilidad. Orden 28 de marzo de 2023).
 Ref:1700000006604857 Recinto:18-155-006-00115-00001 Cultivo:101010 OLIVAR-PICUAL Regadío Sup. Declarada:15,1 Superficie Resolver:15,1
 Ref:-478210 Recinto:18-155-006-00115-00002 Cultivo:104023 ALMENDROS-LAURANNE Secano Sup. Declarada:10,22 Superficie Resolver:10,22
 Ref:-1355177 Recinto:18-155-006-00115-00015 Cultivo:104023 ALMENDROS-LAURANNE Secano Sup. Declarada:29,2 Superficie Resolver:29,2
 Ref:1700000006604822 Recinto:18-155-006-00115-00017 Cultivo:101010 OLIVAR-PICUAL Secano Sup. Declarada:0,78 Superficie Resolver:0,78
 Ref:-1051233 Recinto:18-155-006-00115-00024 Cultivo:101010 OLIVAR-PICUAL Secano Sup. Declarada:0,03 Superficie Resolver:0,03
- 100424 Solicita recinto que no está comprometido para la operación.
 Ref.-1051228 Recinto:18-155-005-00033-00009 Cultivo:20000 BARBECHO TRADICIONAL-SIN VARIEDAD Secano

(1) Superficie declarada admisible ajustada con la superficie comprometida.
 (2) Factor de penalización valorando el alcance para el tipo de compromiso.

Puede verificar la integridad de una copia de este documento mediante la lectura del código QR adjunto o mediante el acceso a la dirección https://ws050.juntadeandalucia.es/verificarFirma indicando el código de VERIFICACIÓN			
FIRMADO POR	RAQUEL MARIA ESPIN CRESPO	17/12/2024	
VERIFICACIÓN	Pk2jm6UYDU9J72AMTZUYRN3GET48NG	PÁG. 4348/9349	



<u>APELLIDOS Y NOMBRE / RAZÓN SOCIAL</u>	<u>NIF</u>	<u>EXPEDIENTE</u>	<u>ANUALIDAD DE PAGO</u>		
FUENTES RUANO VIRGINIA	***0748*	1252846	1ª		
<u>IMPORTE POR ANUALIDAD</u>					
	<u>2023</u>	<u>2024</u>	<u>2025</u>	<u>2026</u>	<u>2027</u>
IMPORTE MÁXIMO SUBVENCIONABLE	17.462,53 €	17.462,53 €	14.551,62 €	14.551,62 €	14.551,62 €
IMPORTE MEDIO DE TRANSFERENCIA (€/ha)	181,41 €	181,41 €	151,17 €	151,17 €	151,17 €

<u>RESUMEN DE UNIDADES</u>										
<u>Cód</u>	<u>GRUPO DE PAGO</u>	<u>Sup. Dec. Admisible (ha)</u>	<u>Sup. Comprometida (ha)</u>	<u>Sup. ajustada compromiso (1) (ha)</u>	<u>% sobredec.</u>	<u>Sup. Resuelta (ha)</u>	<u>Importe Declarado</u>	<u>Importe Topado</u>	<u>Importe Resuelto</u>	<u>Importe tras sobredec.</u>
416	HERBÁCEOS	96,26		96,26	0,00	96,26	17.462,53	17.462,53	17.462,53	17.462,53
TOTAL		96,26	96,26	96,26		96,26	17.462,53	17.462,53	17.462,53	17.462,53

<u>APLICACIÓN DE REDUCCIONES Y PENALIZACIONES</u>							
<u>GRUPO DE PAGO</u>	<u>Importe Calculado</u>	<u>Importe prereduc.</u>	<u>Criterios de subvencionabilidad y compromisos</u>	<u>Presentación tardía</u>	<u>Omisión declaración</u>	<u>Condicionalidad</u>	<u>IMPORTE (Euros) RESUELTO</u>
HERBÁCEOS	17.462,53	17.462,53	0,00	0,00	0,00	0,00	17.462,53
TOTAL	17.462,53	17.462,53					17.462,53

<u>RESUMEN DE PAGOS</u>				
<u>IMPORTE (Euros)</u>				
HERBÁCEOS - Pago realizado				
	<u>RESUELTO</u>	<u>FEADER</u>	<u>MAPA</u>	<u>CAPADR</u>
	17.462,53 €	14.843,15 €	1.713,07 €	906,31 €

<u>REF.</u>	<u>REFERENCIA SIGPAC</u>	<u>CULTIVO</u>	<u>DESCRIPCIÓN CULTIVO</u>	<u>S/R G.PAGO</u>	<u>PEND. MEDIA (%)</u>	<u>SUP. DEC. ADMISIBLE (ha)</u>	<u>SUP. COMPROM. (ha)</u>	<u>SUP. AJUSTADA COMPR.(1) (ha)</u>	<u>SUP. CONY. SIGPAC (ha)</u>	<u>SUP. CERTIE (ha)</u>	<u>SUP. CAMPO (ha)</u>	<u>SUP. CAMPO DETER. CULT. DECLARADO (ha)</u>	<u>SUP. DEC. REDUCIDA (ha)</u>	<u>SUP. RESUELTA (ha)</u>
-500084	18-149-014-00395-003	50004	GARBANZOS-GARBANZO DE PEDROSILLO	S	416	1,70	46,02	46,02	46,02	46,02			46,02	46,02
-499722	18-149-014-00395-003	50004	CEBADA-SIN VARIEDAD	S	416	1,70	20,84	20,84	20,84	20,84			20,84	20,84
4609315	18-149-014-00195-001	52114	VEZA-SENDA DA-247	S	416	2,30	2,87	2,87	2,87	2,87			2,87	2,87
4609340	18-149-015-00151-001	50004	GARBANZOS-GARBANZO DE PEDROSILLO	S	416	2,60	3,21	3,21	3,21	3,21			3,21	3,21
4609349	18-149-015-00152-001	50004	GARBANZOS-GARBANZO DE PEDROSILLO	S	416	2,00	2,91	2,91	2,91	2,91			2,91	2,91
4609357	18-149-015-00226-001	40079	GUISANTES-CARTOUCHE	S	416	1,50	7,25	7,25	7,25	7,25			7,25	7,25
4609359	18-149-019-00031-001	50004	CEBADA-SIN VARIEDAD	S	416	3,20	0,66	0,66	0,66	0,66			0,66	0,66
4609362	18-149-019-00050-001	50004	CEBADA-SIN VARIEDAD	S	416	2,50	0,28	0,28	0,28	0,28			0,28	0,28
4609363	18-149-019-00050-002	50004	CEBADA-SIN VARIEDAD	S	416	3,50	0,02	0,02	0,02	0,02			0,02	0,02
4609366	18-149-019-00110-001	50004	CEBADA-SIN VARIEDAD	S	416	2,30	5,39	5,39	5,39	5,39			5,39	5,39
1700000004526757	18-149-014-00297-001	52114	VEZA-SENDA DA-247	S	416	2,30	2,24	2,24	2,24	2,24			2,24	2,24
1700000004526758	18-149-014-00298-001	52114	VEZA-SENDA DA-247	S	416	3,60	1,60	1,60	1,60	1,60			1,60	1,60
1700000004526759	18-149-014-00261-001	52114	VEZA-SENDA DA-247	S	416	4,10	0,46	0,46	0,46	0,46			0,46	0,46
1700000004526763	18-149-014-00262-001	52114	VEZA-SENDA DA-247	S	416	2,30	2,51	2,51	2,51	2,51			2,51	2,51

(1) Superficie declarada admisible ajustada con la superficie comprometida.
 (2) Factor de penalización valorando el alcance para el tipo de compromiso.

Puede verificar la integridad de una copia de este documento mediante la lectura del código QR adjunto o mediante el acceso a la dirección https://ws050.juntadeandalucia.es/verificarFirma indicando el código de VERIFICACIÓN			
FIRMADO POR	RAQUEL MARIA ESPIN CRESPO	17/12/2024	
VERIFICACIÓN	Pk2jm6UYDU9J72AMTZUYRN3GET48NG	PÁG. 4349/9349	




INCIDENCIAS

INCIDENCIA DESCRIPCIÓN

- 100412 Número de hectáreas validadas inferior a la superficie mínima permitida por el grupo de cultivo (Anexo I. Criterios de Subvencionabilidad. Orden 28 de marzo de 2023).
Sup. Resuelta:0 Grupo de Pago:FRUTALES SECANO
- 100413 Recinto perteneciente a grupo de cultivo que no cumple con la superficie mínima requerida (Anexo I. Criterios de Subvencionabilidad. Orden 28 de marzo de 2023).
Ref:4609310 Recinto:18-149-014-00138-00001 Cultivo:104020 ALMENDROS-GUARA Secano Sup. Declarada:18,6 Superficie Resolver:18,6
Ref:4609351 Recinto:18-149-015-00193-00001 Cultivo:104020 ALMENDROS-GUARA Secano Sup. Declarada:4,54 Superficie Resolver:4,54
Ref:170000004538712 Recinto:18-149-019-00091-00003 Cultivo:104020 ALMENDROS-GUARA Secano Sup. Declarada:0,73 Superficie Resolver:0,73
- 100421 Recinto declarado por error para una operación de la 6503, que se ha corregido de oficio marcando la operación correcta, de acuerdo con la fecha de inscripción del recinto en la producción ecológica.
Ref:4609310 Recinto:18-149-014-00138-00001 Cultivo:104020 ALMENDROS-GUARA Secano
Ref:4609315 Recinto:18-149-014-00195-00001 Cultivo:52114 VEZA-SENDA DA-247 Secano
Ref:170000004526759 Recinto:18-149-014-00261-00001 Cultivo:52114 VEZA-SENDA DA-247 Secano
Ref:170000004526763 Recinto:18-149-014-00262-00001 Cultivo:52114 VEZA-SENDA DA-247 Secano
Ref:170000004526757 Recinto:18-149-014-00297-00001 Cultivo:52114 VEZA-SENDA DA-247 Secano
Ref:170000004526758 Recinto:18-149-014-00298-00001 Cultivo:52114 VEZA-SENDA DA-247 Secano
Ref:-499722 Recinto:18-149-014-00395-00003 Cultivo:5000 CEBADA-SIN VARIEDAD Secano
Ref:-500084 Recinto:18-149-014-00395-00003 Cultivo:50004 GARBANZOS-GARBANZO DE PEDROSILLO Secano
Ref:4609340 Recinto:18-149-015-00151-00001 Cultivo:50004 GARBANZOS-GARBANZO DE PEDROSILLO Secano
Ref:4609349 Recinto:18-149-015-00152-00001 Cultivo:50004 GARBANZOS-GARBANZO DE PEDROSILLO Secano
Ref:4609351 Recinto:18-149-015-00193-00001 Cultivo:104020 ALMENDROS-GUARA Secano
Ref:4609357 Recinto:18-149-015-00226-00001 Cultivo:40079 GUI SANTES-CARTOUCHE Secano
Ref:4609359 Recinto:18-149-019-00031-00001 Cultivo:5000 CEBADA-SIN VARIEDAD Secano
Ref:4609362 Recinto:18-149-019-00050-00001 Cultivo:5000 CEBADA-SIN VARIEDAD Secano
Ref:4609363 Recinto:18-149-019-00050-00002 Cultivo:5000 CEBADA-SIN VARIEDAD Secano
Ref:170000004538712 Recinto:18-149-019-00091-00003 Cultivo:104020 ALMENDROS-GUARA Secano
Ref:4609366 Recinto:18-149-019-00110-00001 Cultivo:5000 CEBADA-SIN VARIEDAD Secano

(1) Superficie declarada admisible ajustada con la superficie comprometida.
(2) Factor de penalización valorando el alcance para el tipo de compromiso.

Puede verificar la integridad de una copia de este documento mediante la lectura del código QR adjunto o mediante el acceso a la dirección https://ws050.juntadeandalucia.es/verificarFirma indicando el código de VERIFICACIÓN			
FIRMADO POR	RAQUEL MARIA ESPIN CRESPO	17/12/2024	
VERIFICACIÓN	Pk2jm6UYDU9J72AMTZUYRN3GET48NG	PÁG. 4350/9349	



APELLIDOS Y NOMBRE / RAZÓN SOCIAL

FUENTES SANCHEZ JUAN JOSE

NIF

****1447*

EXPEDIENTE

1261384

ANUALIDAD DE PAGO

1ª

IMPORTE POR ANUALIDAD

	2023	2024	2025	2026	2027
IMPORTE MÁXIMO SUBVENCIONABLE	947,14 €	947,14 €	947,14 €	789,28 €	789,28 €
IMPORTE MEDIO DE TRANSFERENCIA (€/ha)	259,49 €	259,49 €	259,49 €	216,24 €	216,24 €

RESUMEN DE UNIDADES

Cód	GRUPO DE PAGO	Sup. Dec. Admisible (ha)	Sup. Comprometida (ha)	Sup. ajustada compromiso (1) (ha)	% sobredec.	Sup. Resuelta (ha)	Importe Declarado	Importe Topado	Importe Resuelto	Importe tras sobredec.
422	FRUTALES SECANO	3,65		3,65	0,00	3,65	947,14	947,14	947,14	947,14
TOTAL		3,65	3,65	3,65		3,65	947,14	947,14	947,14	947,14

APLICACIÓN DE REDUCCIONES Y PENALIZACIONES

GRUPO DE PAGO	Importe Calculado	Importe prereduc.	Criterios de subvencionabilidad y compromisos	Presentación tardía	Omisión declaración	Condicionalidad	IMPORTE (Euros) RESUELTO
FRUTALES SECANO	947,14	947,14	0,00	0,00	0,00	0,00	947,14
TOTAL	947,14	947,14					947,14

RESUMEN DE PAGOS

	IMPORTE (Euros)			
	RESUELTO	FEADER	MAPA	CAPADR
FRUTALES SECANO - Pago realizado	947,14 €	805,07 €	92,91 €	49,16 €

RECINTOS RESUELTOS

REF.	REFERENCIA SIGPAC	CULTIVO	DESCRIPCIÓN CULTIVO	S/R G.PAGO	PEND. MEDIA (%)	SUP. DEC. ADMISIBLE (ha)	SUP. COMPROM. (ha)	SUP. AJUSTADA COMPROM. (1) (ha)	SUP. CONY. SIGPAC (ha)	SUP. CERTIE (ha)	SUP. CAMPO (ha)	SUP. CAMPO DETER. CULT. DECLARADO (ha)	SUP. DEC. REDUCIDA (ha)	SUP. RESUELTA (ha)
-1499204	18-100-013-00064-012	104020	ALMENDROS-GUARA	S 422	15,90	0,37	0,37	0,37	0,37	0,37			0,37	0,37
-942618	18-100-013-00071-005	104020	ALMENDROS-GUARA	S 422	22,20	0,15	0,15	0,15	0,15	0,15			0,15	0,15
-942617	18-100-013-00071-006	104020	ALMENDROS-GUARA	S 422	17,70	0,41	0,41	0,41	0,41	0,42			0,41	0,41
-942616	18-100-013-00071-002	104020	ALMENDROS-GUARA	S 422	13,00	0,33	0,33	0,33	0,33	0,33			0,33	0,33
-942615	18-100-013-00063-001	104020	ALMENDROS-GUARA	S 422	10,50	0,87	0,87	0,87	0,87	0,87			0,87	0,87
5226582	18-100-013-00064-004	104020	ALMENDROS-GUARA	S 422	13,10	1,23	1,23	1,23	1,23	1,23			1,23	1,23
5280204	18-100-007-00506-002	104020	ALMENDROS-GUARA	S 422	1,70	0,29	0,29	0,29	0,29	0,29			0,29	0,29

INCIDENCIAS

INCIDENCIA DESCRIPCIÓN

- 100402 Recinto solicitado no forma parte de ningún organismo de control autorizado para la producción ecológica en Andalucía o fecha de inscripción posterior al plazo establecido (Anexo I. Criterios de Subvencionabilidad. Orden 28 de marzo de 2023).
Ref:-1499202 Recinto:18-100-005-00047-00005 Cultivo:104020 ALMENDROS-GUARA Regadío
Ref:-1499203 Recinto:18-100-005-00047-00006 Cultivo:104020 ALMENDROS-GUARA Regadío
- 100424 Solicita recinto que no está comprometido para la operación.
Ref:-942717 Recinto:18-100-005-00047-00002 Cultivo:104020 ALMENDROS-GUARA Regadío
Ref:-1499202 Recinto:18-100-005-00047-00005 Cultivo:104020 ALMENDROS-GUARA Regadío
Ref:-1499203 Recinto:18-100-005-00047-00006 Cultivo:104020 ALMENDROS-GUARA Regadío

(1) Superficie declarada admisible ajustada con la superficie comprometida.
(2) Factor de penalización valorando el alcance para el tipo de compromiso.

Puede verificar la integridad de una copia de este documento mediante la lectura del código QR adjunto o mediante el acceso a la dirección https://ws050.juntadeandalucia.es/verificarFirma indicando el código de VERIFICACIÓN			
FIRMADO POR	RAQUEL MARIA ESPIN CRESPO	17/12/2024	
VERIFICACIÓN	Pk2jm6UYDU9J72AMTZUYRN3GET48NG	PÁG. 4351/9349	



APELLIDOS Y NOMBRE / RAZÓN SOCIAL

FUENTES VILLEN MOISES

NIF

****5013*

EXPEDIENTE

1039148

ANUALIDAD DE PAGO

1ª

IMPORTES POR ANUALIDAD

	2023	2024	2025	2026	2027
IMPORTE MÁXIMO SUBVENCIONABLE	1.008,46 €	1.008,46 €	1.008,46 €	840,38 €	840,38 €
IMPORTE MEDIO DE TRANSFERENCIA (€/ha)	297,48 €	297,48 €	297,48 €	247,90 €	247,90 €

RESUMEN DE UNIDADES

Cód	GRUPO DE PAGO	Sup. Dec. Admisible (ha)	Sup. Comprometida (ha)	Sup. ajustada compromiso (1) (ha)	% sobredec.	Sup. Resuelta (ha)	Importe Declarado	Importe Topado	Importe Resuelto	Importe tras sobredec.
419	OLIVAR	3,39		3,39	0,00	3,39	1.008,46	1.008,46	1.008,46	1.008,46
TOTAL		3,39	3,39	3,39		3,39	1.008,46	1.008,46	1.008,46	1.008,46

APLICACIÓN DE REDUCCIONES Y PENALIZACIONES

GRUPO DE PAGO	Importe Calculado	Importe prereduc.	Importe subvencionabilidad y compromisos	Presentación tardía	Omisión declaración	Condicionalidad	IMPORTE (Euros) RESUELTO
OLIVAR	1.008,46	1.008,46	0,00	0,00	0,00	0,00	1.008,46
TOTAL	1.008,46	1.008,46					1.008,46

RESUMEN DE PAGOS

	IMPORTE (Euros)			
	RESUELTO	FEADER	MAPA	CAPADR
OLIVAR - Pago realizado	1.008,46 €	857,19 €	98,93 €	52,34 €

RECINTOS RESUELTOS

REF.	REFERENCIA SIGPAC	CULTIVO	DESCRIPCIÓN CULTIVO	S/R G.PAGO	PEND. MEDIA (%)	SUP. DEC. ADMISIBLE (ha)	SUP. COMPROM. (ha)	SUP. AJUSTADA COMPR.(1) (ha)	SUP. CONY. SIGPAC (ha)	SUP. CERTIE (ha)	SUP. CAMPO (ha)	SUP. CAMPO DETER. CULT. DECLARADO (ha)	SUP. DEC. REDUCIDA (ha)	SUP. RESUELTA (ha)
6840997	18-104-018-00115-001	101207	OLIVAR-LUCIO	S	419	9,10	0,75	0,75	0,75	0,75			0,75	0,75
1700000005049835	18-104-018-00111-001	101010	OLIVAR-PICUAL	S	419	14,60	2,64	2,64	2,64	2,64			2,64	2,64

INCIDENCIAS

INCIDENCIA DESCRIPCIÓN

100421 Recinto declarado por error para una operación de la 6503, que se ha corregido de oficio marcando la operación correcta, de acuerdo con la fecha de inscripción del recinto en la producción ecológica.
 Ref:1700000005049835 Recinto:18-104-018-00111-00001 Cultivo:101010 OLIVAR-PICUAL Secano

(1) Superficie declarada admisible ajustada con la superficie comprometida.
 (2) Factor de penalización valorando el alcance para el tipo de compromiso.

Puede verificar la integridad de una copia de este documento mediante la lectura del código QR adjunto o mediante el acceso a la dirección https://ws050.juntadeandalucia.es/verificarFirma indicando el código de VERIFICACIÓN			
FIRMADO POR	RAQUEL MARIA ESPIN CRESPO	17/12/2024	
VERIFICACIÓN	Pk2jm6UYDU9J72AMTZUYRN3GET48NG	PÁG. 4352/9349	



APELLIDOS Y NOMBRE / RAZÓN SOCIAL

GALDEANO MARTIN SALVADOR

NIF
***9515*

EXPEDIENTE
1271943

ANUALIDAD DE PAGO
1ª

IMPORTES POR ANUALIDAD

	2023	2024	2025	2026	2027
IMPORTE MÁXIMO SUBVENCIONABLE	2.003,26 €	2.003,26 €	2.003,26 €	1.669,37 €	1.669,37 €
IMPORTE MEDIO DE TRANSFERENCIA (€/ha)	259,49 €	259,49 €	259,49 €	216,24 €	216,24 €

RESUMEN DE UNIDADES

Cód	GRUPO DE PAGO	Sup. Dec. Admisible (ha)	Sup. Comprometida (ha)	Sup. ajustada compromiso (1) (ha)	% sobredec.	Sup. Resuelta (ha)	Importe Declarado	Importe Topado	Importe Resuelto	Importe tras sobredec.
422	FRUTALES SECANO	7,72		7,72	0,00	7,72	2.003,26	2.003,26	2.003,26	2.003,26
TOTAL		7,72	7,72	7,72		7,72	2.003,26	2.003,26	2.003,26	2.003,26

APLICACIÓN DE REDUCCIONES Y PENALIZACIONES

GRUPO DE PAGO	Importe Calculado	Importe prereduc.	Criterios de subvencionabilidad y compromisos	Presentación tardía	Omisión declaración	Condicionalidad	IMPORTE (Euros) RESUELTO
FRUTALES SECANO	2.003,26	2.003,26	0,00	0,00	0,00	0,00	2.003,26
TOTAL	2.003,26	2.003,26					2.003,26

RESUMEN DE PAGOS

	IMPORTE (Euros)			
	RESUELTO	FEADER	MAPA	CAPADR
FRUTALES SECANO - Pago realizado	2.003,26 €	1.702,77 €	196,52 €	103,97 €

RECINTOS RESUELTOS

REF.	REFERENCIA SIGPAC	CULTIVO	DESCRIPCIÓN CULTIVO	S/R	G.PAGO	PEND. MEDIA (%)	SUP. DEC. ADMISIBLE (ha)	SUP. COMPROM. (ha)	SUP. AJUSTADA COMPR.(1) (ha)	SUP. CONY. SIGPAC (ha)	SUP. CERTIE (ha)	SUP. CAMPO (ha)	SUP. CAMPO DETER. CULT. DECLARADO (ha)	SUP. DEC. REDUCIDA (ha)	SUP. RESUELTA (ha)
-1347218	18-122-004-00168-001	104024	ALMENDROS-MARCONA	S	422	37,10	2,95	2,95	2,95		2,95			2,95	2,95
-979949	18-122-004-00209-008	104007	ALMENDROS-COMUNA	S	422	38,00	0,11	0,11	0,11		0,11			0,11	0,11
-5827	18-122-004-00209-001	104007	ALMENDROS-COMUNA	S	422	45,00	2,80	2,80	2,80		2,80			2,80	2,80
-5814	18-045-009-00068-001	104024	ALMENDROS-MARCONA	S	422	33,30	0,63	0,63	0,63		0,63			0,63	0,63
4054798	18-045-009-00067-001	104024	ALMENDROS-MARCONA	S	422	22,00	0,39	0,39	0,39		0,39			0,39	0,39
4054802	18-045-009-00069-002	104024	ALMENDROS-MARCONA	S	422	37,80	0,84	0,84	0,84		0,84			0,84	0,84

(1) Superficie declarada admisible ajustada con la superficie comprometida.
(2) Factor de penalización valorando el alcance para el tipo de compromiso.

Puede verificar la integridad de una copia de este documento mediante la lectura del código QR adjunto o mediante el acceso a la dirección <https://ws050.juntadeandalucia.es/verificarFirma> indicando el código de VERIFICACIÓN

FIRMADO POR	RAQUEL MARIA ESPIN CRESPO	17/12/2024	
VERIFICACIÓN	Pk2jm6UYDU9J72AMTZUYRN3GET48NG	PÁG. 4353/9349	



APELLIDOS Y NOMBRE / RAZÓN SOCIAL
GALDEANO QUERO MARIA BELEN

NIF
***2668*

EXPEDIENTE
1114981

ANUALIDAD DE PAGO
1ª

IMPORTES POR ANUALIDAD

	2023	2024	2025	2026	2027
IMPORTE MÁXIMO SUBVENCIONABLE	3.272,27 €	3.272,27 €	3.272,27 €	2.726,88 €	2.726,88 €
IMPORTE MEDIO DE TRANSFERENCIA (€/ha)	275,91 €	275,91 €	275,91 €	229,92 €	229,92 €

RESUMEN DE UNIDADES

Cód	GRUPO DE PAGO	Sup. Dec. Admisible (ha)	Sup. Comprometida (ha)	Sup. ajustada compromiso (1) (ha)	% sobredec.	Sup. Resuelta (ha)	Importe Declarado	Importe Topado	Importe Resuelto	Importe tras sobredec.
419	OLIVAR	1,67		1,67	0,00	1,67	496,79	496,79	496,79	496,79
422	FRUTALES SECANO	9,37		9,37	0,00	9,37	2.431,42	2.431,42	2.431,42	2.431,42
423	FRUTALES REGADÍO	0,82		0,82	0,00	0,82	344,06	344,06	344,06	344,06
TOTAL		11,86	11,86	11,86		11,86	3.272,27	3.272,27	3.272,27	3.272,27

APLICACIÓN DE REDUCCIONES Y PENALIZACIONES

GRUPO DE PAGO	Importe Calculado	Importe prereduc.	Criterios de subvencionabilidad y compromisos	Presentación tardía	Omisión declaración	Condicionalidad	IMPORTE (Euros)
							RESUELTO
FRUTALES REGADÍO	344,06	344,06	0,00	0,00	0,00	0,00	344,06
FRUTALES SECANO	2.431,42	2.431,42	0,00	0,00	0,00	0,00	2.431,42
OLIVAR	496,79	496,79	0,00	0,00	0,00	0,00	496,79
TOTAL	3.272,27	3.272,27					3.272,27

RESUMEN DE PAGOS

	IMPORTE (Euros)			
	RESUELTO	FEADER	MAPA	CAPADR
FRUTALES REGADÍO - Pago realizado	344,06 €	292,45 €	33,75 €	17,86 €
FRUTALES SECANO - Pago realizado	2.431,42 €	2.066,71 €	238,52 €	126,19 €
OLIVAR - Pago realizado	496,79 €	422,27 €	48,74 €	25,78 €
TOTAL	3.272,27 €	2.781,43 €	321,01 €	169,83 €

(1) Superficie declarada admisible ajustada con la superficie comprometida.
(2) Factor de penalización valorando el alcance para el tipo de compromiso.

Puede verificar la integridad de una copia de este documento mediante la lectura del código QR adjunto o mediante el acceso a la dirección <https://ws050.juntadeandalucia.es/verificarFirma> indicando el código de VERIFICACIÓN

FIRMADO POR	RAQUEL MARIA ESPIN CRESPO	17/12/2024	
VERIFICACIÓN	Pk2jm6UYDU9J72AMTZUYRN3GET48NG	PÁG. 4354/9349	



RECINTOS RESUELTOS

REF.	REFERENCIA SIGPAC	CULTIVO DESCRIPCIÓN CULTIVO	S/R	G.PAGO	PEND. MEDIA (%)	SUP. DEC. ADMISIBLE (ha)	SUP. COMPROM. (ha)	SUP. AJUSTADA COMPR.(1) (ha)	SUP. CONV. SIGPAC (ha)	SUP. CERTIF. (ha)	SUP. CAMPO (ha)	SUP. CAMPO DECLARADO (ha)	SUP. DEC. REDUCIDA (ha)	SUP. RESUELTA (ha)
-1501394	18-182-014-00139-001	101010 OLIVAR-PICUAL	S	419	52,90	0,23	0,23	0,23		0,23			0,23	0,23
170000006220160	18-182-013-00057-002	101010 OLIVAR-PICUAL	S	419	24,50	0,75	0,75	0,75		0,75			0,75	0,75
170000006220164	18-182-013-00057-010	101010 OLIVAR-PICUAL	R	419	44,10	0,36	0,36	0,36		0,36			0,36	0,36
170000006220166	18-182-013-00057-013	101010 OLIVAR-PICUAL	R	419	48,40	0,11	0,11	0,11		0,11			0,11	0,11
170000006220167	18-182-013-00057-012	101010 OLIVAR-PICUAL	S	419	50,40	0,09	0,09	0,09		0,09			0,09	0,09
170000006220168	18-182-013-00056-005	101010 OLIVAR-PICUAL	S	419	36,20	0,07	0,07	0,07		0,07			0,07	0,07
170000006220169	18-182-013-00056-003	101010 OLIVAR-PICUAL	S	419	42,20	0,06	0,06	0,06		0,06			0,06	0,06
-941789	18-182-013-00057-006	104024 ALMENDROS-MARCONA	S	422	42,50	0,69	0,69	0,69		0,69			0,69	0,69
-941727	18-182-014-00160-006	218045 HIGUERA-BLANCA	S	422	38,60	0,05	0,05	0,05		0,05			0,05	0,05
-781523	18-182-013-00066-001	104020 ALMENDROS-GUARA	S	422	37,40	0,73	0,73	0,73		0,73			0,73	0,73
-726008	18-182-013-00063-004	218045 HIGUERA-BLANCA	S	422	37,60	0,12	0,12	0,12		0,12			0,12	0,12
-726007	18-182-013-00057-022	104024 ALMENDROS-MARCONA	S	422	26,00	0,07	0,07	0,07		0,07			0,07	0,07
-726006	18-182-013-00057-021	218045 HIGUERA-BLANCA	S	422	35,10	0,09	0,09	0,09		0,09			0,09	0,09
-726005	18-182-013-00057-020	104024 ALMENDROS-MARCONA	S	422	42,50	0,08	0,08	0,08		0,08			0,08	0,08
-726004	18-182-013-00057-019	218045 HIGUERA-BLANCA	S	422	61,40	0,06	0,06	0,06		0,06			0,06	0,06
-726003	18-182-013-00057-018	104020 ALMENDROS-GUARA	S	422	39,80	0,03	0,03	0,03		0,03			0,03	0,03
-726002	18-182-013-00057-017	104024 ALMENDROS-MARCONA	S	422	38,20	0,03	0,03	0,03		0,03			0,03	0,03
-551227	18-182-013-00057-007	218045 HIGUERA-BLANCA	S	422	31,20	0,07	0,07	0,07		0,07			0,07	0,07
4126974	18-182-013-00056-001	104024 ALMENDROS-MARCONA	S	422	57,50	0,43	0,43	0,43		0,43			0,43	0,43
4611758	18-182-014-00160-001	104024 ALMENDROS-MARCONA	S	422	36,70	0,78	0,78	0,78		0,78			0,78	0,78
4611761	18-182-014-00160-004	104024 ALMENDROS-MARCONA	S	422	37,80	0,47	0,47	0,47		0,47			0,47	0,47
4624868	18-182-014-00131-001	104024 ALMENDROS-MARCONA	S	422	26,50	0,24	0,24	0,24		0,24			0,24	0,24
4634991	18-005-002-00042-001	104024 ALMENDROS-MARCONA	S	422	27,90	1,36	1,36	1,36		1,36			1,36	1,36
170000006220159	18-182-003-00174-001	104024 ALMENDROS-MARCONA	S	422	53,60	0,61	0,61	0,61		0,61			0,61	0,61
170000006220161	18-182-013-00063-001	104020 ALMENDROS-GUARA	S	422	50,40	0,50	0,50	0,50		0,50			0,50	0,50
170000006220162	18-182-014-00009-001	104024 ALMENDROS-MARCONA	S	422	48,60	0,07	0,07	0,07		0,07			0,07	0,07
170000006220165	18-182-013-00065-001	104020 ALMENDROS-GUARA	S	422	27,90	0,44	0,44	0,44		0,44			0,44	0,44
170000006220170	18-182-013-00057-008	104024 ALMENDROS-MARCONA	S	422	45,30	2,45	2,45	2,45		2,45			2,45	2,45
-946396	18-182-013-00057-009	104024 ALMENDROS-MARCONA	R	423	41,90	0,56	0,56	0,56		0,56			0,56	0,56
-505324	18-182-013-00057-016	104020 ALMENDROS-GUARA	R	423	33,20	0,02	0,02	0,02		0,02			0,02	0,02
4126987	18-182-013-00057-003	104020 ALMENDROS-GUARA	R	423	42,20	0,05	0,05	0,05		0,05			0,05	0,05
4624869	18-182-014-00133-001	104024 ALMENDROS-MARCONA	R	423	34,70	0,12	0,12	0,12		0,12			0,12	0,12
4624870	18-182-014-00133-002	104024 ALMENDROS-MARCONA	R	423	32,70	0,07	0,07	0,07		0,07			0,07	0,07

INCIDENCIAS

INCIDENCIA DESCRIPCIÓN

- 100402 Recinto solicitado no forma parte de ningún organismo de control autorizado para la producción ecológica en Andalucía o fecha de inscripción posterior al plazo establecido (Anexo I. Criterios de Subvencionabilidad. Orden 28 de marzo de 2023). Ref:4127000 Recinto:18-182-013-00057-00015 Cultivo:20000 BARBECHO TRADICIONAL-SIN VARIEDAD Regadío
- 100406 Grupo de cultivo declarado en el recinto no coincide con el grupo de cultivo existente en el organismo de control autorizado para la producción ecológica en Andalucía (Anexo I. Criterios de Subvencionabilidad. Orden 28 de marzo de 2023). Ref:4127000 Recinto:18-182-013-00057-00015 Cultivo:20000 BARBECHO TRADICIONAL-SIN VARIEDAD Regadío Grupo de SIPEA:HORTICOLAS
- 100424 Solicita recinto que no está comprometido para la operación. Ref:4127000 Recinto:18-182-013-00057-00015 Cultivo:20000 BARBECHO TRADICIONAL-SIN VARIEDAD Regadío

(1) Superficie declarada admisible ajustada con la superficie comprometida.
 (2) Factor de penalización valorando el alcance para el tipo de compromiso.

Puede verificar la integridad de una copia de este documento mediante la lectura del código QR adjunto o mediante el acceso a la dirección https://ws050.juntadeandalucia.es/verificarFirma indicando el código de VERIFICACIÓN			
FIRMADO POR	RAQUEL MARIA ESPIN CRESPO	17/12/2024	
VERIFICACIÓN	Pk2jm6UYDU9J72AMTZUYRN3GET48NG	PÁG. 4355/9349	



APELLIDOS Y NOMBRE / RAZÓN SOCIAL GALERA AGUIRRE MARIA DE LA CRUZ
NIF ****4444*
EXPEDIENTE 1101930
ANUALIDAD DE PAGO 1ª

IMPORTES POR ANUALIDAD

	2023	2024	2025	2026	2027
IMPORTE MÁXIMO SUBVENCIONABLE	5.957,50 €	5.957,50 €	4.964,42 €	4.964,42 €	4.964,42 €
IMPORTE MEDIO DE TRANSFERENCIA (€/ha)	181,41 €	181,41 €	151,17 €	151,17 €	151,17 €

RESUMEN DE UNIDADES

Cód	GRUPO DE PAGO	Sup. Dec. Admisible (ha)	Sup. Comprometida (ha)	Sup. ajustada compromiso (1) (ha)	% sobredec.	Sup. Resuelta (ha)	Importe Declarado	Importe Topado	Importe Resuelto	Importe tras sobredec.
416	HERBÁCEOS	32,84		32,84	0,00	32,84	5.957,50	5.957,50	5.957,50	5.957,50
TOTAL		32,84	32,84	32,84		32,84	5.957,50	5.957,50	5.957,50	5.957,50

APLICACIÓN DE REDUCCIONES Y PENALIZACIONES

GRUPO DE PAGO	Importe Calculado	Importe prereduc.	Criterios de subvencionabilidad y compromisos	Presentación tardía	Omisión declaración	Condicionalidad	IMPORTE (Euros) RESUELTO
HERBÁCEOS	5.957,50	5.957,50	0,00	0,00	0,00	0,00	5.957,50
TOTAL	5.957,50	5.957,50					5.957,50

RESUMEN DE PAGOS

	RESUELTO	FEADER	MAPA	CAPADR
HERBÁCEOS - Pago realizado	5.957,50 €	5.063,88 €	584,43 €	309,19 €

RECINTOS RESUELTOS

REF.	REFERENCIA SIGPAC	CULTIVO DESCRIPCIÓN CULTIVO	S/R G.PAGO	PEND. MEDIA (%)	SUP. DEC. ADMISIBLE (ha)	SUP. COMPROM. (ha)	SUP. AJUSTADA COMPR.(1) (ha)	SUP. CONY. SIGPAC (ha)	SUP. CERTIE (ha)	SUP. CAMPO (ha)	SUP. CAMPO DETER. CULT. DECLARADO (ha)	SUP. DEC. REDUCIDA (ha)	SUP. RESUELTA (ha)
-996545	18-149-003-00035-001	5000 CEBADA-SIN VARIEDAD	S 416	9,10	4,84	4,84	4,84		4,84			4,84	4,84
-996474	18-149-003-00031-003	5000 CEBADA-SIN VARIEDAD	S 416	8,70	6,52	6,52	6,52		6,52			6,52	6,52
5239988	18-149-003-00031-002	5000 CEBADA-SIN VARIEDAD	S 416	6,30	1,90	1,90	1,90		1,90			1,90	1,90
5239989	18-149-003-00031-003	53001 YEROS-MORO DA 131	S 416	8,70	16,56	16,56	16,56		16,56			16,56	16,56
5239991	18-149-003-00035-001	53001 YEROS-MORO DA 131	S 416	9,10	3,02	3,02	3,02		3,02			3,02	3,02

INCIDENCIAS

INCIDENCIA DESCRIPCIÓN

- 100421 Recinto declarado por error para una operación de la 6503, que se ha corregido de oficio marcando la operación correcta, de acuerdo con la fecha de inscripción del recinto en la producción ecológica.
 Ref:5239988 Recinto:18-149-003-00031-00002 Cultivo:5000 CEBADA-SIN VARIEDAD Secano
 Ref:-996474 Recinto:18-149-003-00031-00003 Cultivo:5000 CEBADA-SIN VARIEDAD Secano
 Ref:5239989 Recinto:18-149-003-00031-00003 Cultivo:53001 YEROS-MORO DA 131 Secano
 Ref:-996545 Recinto:18-149-003-00035-00001 Cultivo:5000 CEBADA-SIN VARIEDAD Secano
 Ref:5239991 Recinto:18-149-003-00035-00001 Cultivo:53001 YEROS-MORO DA 131 Secano

(1) Superficie declarada admisible ajustada con la superficie comprometida.
 (2) Factor de penalización valorando el alcance para el tipo de compromiso.

Puede verificar la integridad de una copia de este documento mediante la lectura del código QR adjunto o mediante el acceso a la dirección https://ws050.juntadeandalucia.es/verificarFirma indicando el código de VERIFICACIÓN			
FIRMADO POR	RAQUEL MARIA ESPIN CRESPO	17/12/2024	
VERIFICACIÓN	Pk2jm6UYDU9J72AMTZUYRN3GET48NG	PÁG. 4356/9349	



<u>APELLIDOS Y NOMBRE / RAZÓN SOCIAL</u>		<u>NIF</u>	<u>EXPEDIENTE</u>	<u>ANUALIDAD DE PAGO</u>		
GALERA FALLA ENCARNACIÓN		****1763*	1005500	1ª		
<u>IMPORTES POR ANUALIDAD</u>						
		<u>2023</u>	<u>2024</u>	<u>2025</u>	<u>2026</u>	<u>2027</u>
IMPORTE MÁXIMO SUBVENCIONABLE		475,97 €	475,97 €	475,97 €	396,64 €	396,64 €
IMPORTE MEDIO DE TRANSFERENCIA (€/ha)		297,48 €	297,48 €	297,48 €	247,90 €	247,90 €

<u>RESUMEN DE UNIDADES</u>		<u>Sup. Dec. Admisible (ha)</u>	<u>Sup. Comprometida (ha)</u>	<u>Sup. ajustada compromiso (1) (ha)</u>	<u>% sobredec.</u>	<u>Sup. Resuelta (ha)</u>	<u>Importe Declarado</u>	<u>Importe Topado</u>	<u>Importe Resuelto</u>	<u>Importe tras sobredec.</u>
Cód	GRUPO DE PAGO									
419	OLIVAR	1,60		1,60	0,00	1,60	475,97	475,97	475,97	475,97
TOTAL		1,60	1,60	1,60		1,60	475,97	475,97	475,97	475,97

<u>APLICACIÓN DE REDUCCIONES Y PENALIZACIONES</u>		<u>Importe Calculado</u>	<u>Importe prereduc.</u>	<u>Criterios de subvencionabilidad y compromisos</u>	<u>Presentación tardía</u>	<u>Omisión declaración</u>	<u>Condicionabilidad</u>	<u>IMPORTE (Euros) RESUELTO</u>
GRUPO DE PAGO								
OLIVAR		475,97	475,97	0,00	0,00	0,00	0,00	475,97
TOTAL		475,97	475,97					475,97

<u>RESUMEN DE PAGOS</u>		<u>IMPORTE (Euros)</u>			
		<u>RESUELTO</u>	<u>FEADER</u>	<u>MAPA</u>	<u>CAPADR</u>
OLIVAR - Pago realizado		475,97 €	404,57 €	46,69 €	24,71 €

<u>REF.</u>	<u>REFERENCIA SIGPAC</u>	<u>CULTIVO DESCRIPCIÓN CULTIVO</u>	<u>S/R G.PAGO</u>	<u>PEND. MEDIA (%)</u>	<u>SUP. DEC. ADMISIBLE (ha)</u>	<u>SUP. COMPROM. (ha)</u>	<u>SUP. AJUSTADA COMPROM. (1) (ha)</u>	<u>SUP. CONY. SIGPAC (ha)</u>	<u>SUP. CERTIE (ha)</u>	<u>SUP. CAMPO (ha)</u>	<u>SUP. CAMPO DETER. CULT. DECLARADO (ha)</u>	<u>SUP. DEC. REDUCIDA (ha)</u>	<u>SUP. RESUELTA (ha)</u>
1700000005235308	18-047-003-01019-001	101010 OLIVAR-PICUAL	R 419	7,20	0,12	0,12	0,12		0,12			0,12	0,12
1700000005235310	18-047-003-00307-001	101010 OLIVAR-PICUAL	R 419	7,40	0,07	0,07	0,07		0,07			0,07	0,07
1700000005235311	18-047-003-01019-004	101010 OLIVAR-PICUAL	R 419	3,10	0,10	0,10	0,10		0,10			0,10	0,10
1700000005235312	18-047-007-00107-001	101010 OLIVAR-PICUAL	S 419	0,70	1,25	1,25	1,25		1,25			1,25	1,25
1700000005235313	18-047-004-01046-002	101010 OLIVAR-PICUAL	S 419	9,70	0,06	0,06	0,06		0,06			0,06	0,06

INCIDENCIAS

INCIDENCIA DESCRIPCIÓN

- 100412 Número de hectáreas validadas inferior a la superficie mínima permitida por el grupo de cultivo (Anexo I. Criterios de Subvencionabilidad. Orden 28 de marzo de 2023).
Sup. Resuelta:0 Grupo de Pago:FRUTALES SECANO
- 100413 Recinto perteneciente a grupo de cultivo que no cumple con la superficie mínima requerida (Anexo I. Criterios de Subvencionabilidad. Orden 28 de marzo de 2023).
Ref:1700000005235318 Recinto:18-046-006-00007-00001 Cultivo:104012 ALMENDROS-FELISIA Secano Sup. Declarada:4,11 Superficie Resolver:4,11
Ref:1700000005235319 Recinto:18-046-006-00008-00001 Cultivo:104012 ALMENDROS-FELISIA Secano Sup. Declarada:4,13 Superficie Resolver:4,13
Ref:1700000005235321 Recinto:18-047-004-00749-00001 Cultivo:104020 ALMENDROS-GUARA Secano Sup. Declarada:0,31 Superficie Resolver:0,31
Ref:1700000005235324 Recinto:18-047-004-00783-00001 Cultivo:104013 ALMENDROS-FERRADUEL Secano Sup. Declarada:1,16 Superficie Resolver:1,16
Ref:1700000005235323 Recinto:18-047-004-01046-00001 Cultivo:104013 ALMENDROS-FERRADUEL Secano Sup. Declarada:0,79 Superficie Resolver:0,79
Ref:1700000005235320 Recinto:18-047-010-00092-00001 Cultivo:104020 ALMENDROS-GUARA Secano Sup. Declarada:0,82 Superficie Resolver:0,82
Ref:1700000005235322 Recinto:18-047-010-00101-00001 Cultivo:104020 ALMENDROS-GUARA Secano Sup. Declarada:0,78 Superficie Resolver:0,78
Ref:-1553236 Recinto:18-047-010-00137-00041 Cultivo:104020 ALMENDROS-GUARA Secano Sup. Declarada:0,03 Superficie Resolver:0,03
- 100424 Solicita recinto que no está comprometido para la operación.
Ref:1700000005235307 Recinto:18-047-003-00307-00004 Cultivo:101010 OLIVAR-PICUAL Regadío

(1) Superficie declarada admisible ajustada con la superficie comprometida.
(2) Factor de penalización valorando el alcance para el tipo de compromiso.

Puede verificar la integridad de una copia de este documento mediante la lectura del código QR adjunto o mediante el acceso a la dirección https://ws050.juntadeandalucia.es/verificarFirma indicando el código de VERIFICACIÓN			
FIRMADO POR	RAQUEL MARIA ESPIN CRESPO	17/12/2024	
VERIFICACIÓN	Pk2jm6UYDU9J72AMTZUYRN3GET48NG	PÁG. 4357/9349	



APELLIDOS Y NOMBRE / RAZÓN SOCIAL

GALERA FERNANDEZ JAVIER

NIF
****8002*

EXPEDIENTE
1105579

ANUALIDAD DE PAGO
1ª

IMPORTE POR ANUALIDAD

	2023	2024	2025	2026	2027
IMPORTE MÁXIMO SUBVENCIONABLE	16.118,24 €	16.118,24 €	13.493,41 €	13.431,44 €	13.431,44 €
IMPORTE MEDIO DE TRANSFERENCIA (€/ha)	145,10 €	145,10 €	121,47 €	120,92 €	120,92 €

RESUMEN DE UNIDADES

Cód	GRUPO DE PAGO	Sup. Dec. Admisible (ha)	Sup. Comprometida (ha)	Sup. ajustada compromiso (1) (ha)	% sobredec.	Sup. Resuelta (ha)	Importe Declarado	Importe Topado	Importe Resuelto	Importe tras sobredec.
416	HERBÁCEOS	86,80		86,80	0,00	86,80	15.746,39	15.746,39	15.746,39	15.746,39
419	OLIVAR	1,25		1,25	0,00	1,25	371,85	371,85	371,85	371,85
424	HERBÁCEOS NO ELEGIBLES	23,03		23,03	0,00	23,03	0,00	0,00	0,00	0,00
TOTAL		111,08	111,08	111,08		111,08	16.118,24	16.118,24	16.118,24	16.118,24

APLICACIÓN DE REDUCCIONES Y PENALIZACIONES

GRUPO DE PAGO	Importe Calculado	Importe prereduc.	Criterios de subvencionabilidad y compromisos	Presentación tardía	Omisión declaración	Condicionalidad	IMPORTE (Euros) RESUELTO
HERBÁCEOS	15.746,39	15.746,39	0,00	0,00	0,00	0,00	15.746,39
HERBÁCEOS NO ELEGIBLES	0,00	0,00	0,00	0,00	0,00	0,00	0,00
OLIVAR	371,85	371,85	0,00	0,00	0,00	0,00	371,85
TOTAL	16.118,24	16.118,24					16.118,24

RESUMEN DE PAGOS

	RESUELTO	FEADER	MAPA	CAPADR
HERBÁCEOS - Pago realizado	15.746,39 €	13.384,43 €	1.544,72 €	817,24 €
OLIVAR - Pago realizado	371,85 €	316,07 €	36,48 €	19,30 €
TOTAL	16.118,24 €	13.700,50 €	1.581,20 €	836,54 €

RECINTOS RESUELTOS

REE	REFERENCIA SIGPAC	CULTIVO	DESCRIPCIÓN CULTIVO	S/R G.PAGO	PEND. MEDIA (%)	SUP. ADMISIBLE (ha)	SUP. COMPROM. (ha)	SUP. AJUSTADA COMPR.(1) (ha)	SUP. CONV. SIGPAC (ha)	SUP. CERTIE (ha)	SUP. CAMPO (ha)	SUP. CAMPO DETER. CULT. DECLARADO (ha)	SUP. DEC. REDUCIDA (ha)	SUP. RESUELTA (ha)
-1286739	18-100-015-00082-014	5000	CEBADA-SIN VARIEDAD	S	416	2,30	15,61	15,61	15,61	23,69			15,61	15,61
-1003659	18-100-015-00082-014	8000	AVENA-SIN VARIEDAD	S	416	2,30	11,04	11,04	11,04	16,75			11,04	11,04
-1003625	18-100-015-00082-014	8000	AVENA-SIN VARIEDAD	S	416	2,30	8,65	8,65	8,65	13,13			8,65	8,65
-800237	18-100-015-00082-014	8000	AVENA-SIN VARIEDAD	S	416	2,30	11,68	11,68	11,68	17,73			11,68	11,68
-574460	18-100-015-00082-014	5000	CEBADA-SIN VARIEDAD	S	416	2,30	9,81	9,81	9,81	14,89			9,81	9,81
4118909	18-100-027-00031-003	8000	AVENA-SIN VARIEDAD	S	416	11,60	2,08	2,08	2,08	2,08			2,08	2,08
4118977	18-100-028-00064-005	1000	TRIGO BLANDO-SIN VARIEDAD	S	416	7,00	1,89	1,89	1,89	1,89			1,89	1,89
5244833	18-100-027-00060-004	8000	AVENA-SIN VARIEDAD	S	416	11,30	1,28	1,28	1,28	1,28			1,28	1,28
1700000006138556	18-046-006-00013-008	5000	CEBADA-SIN VARIEDAD	S	416	6,90	0,74	0,74	0,74	0,74			0,74	0,74
1700000006138557	18-046-006-00251-008	5000	CEBADA-SIN VARIEDAD	S	416	9,30	4,85	4,85	4,85	4,85			4,85	4,85
1700000006138569	18-046-006-00250-011	5000	CEBADA-SIN VARIEDAD	S	416	6,40	19,17	19,17	19,17	19,17			19,17	19,17
5244836	18-100-006-00084-001	101010	OLIVAR-PICUAL	R	419	2,50	0,52	0,52	0,52	0,52			0,52	0,52
5244837	18-100-019-00109-002	101010	OLIVAR-PICUAL	S	419	11,90	0,73	0,73	0,73	0,73			0,73	0,73
-1286704	18-100-015-00082-014	20000	BARBECHO TRADICIONAL-SIN VARIEDAD	S	424	2,30	2,83	2,83	2,83	4,29			2,83	2,83
-69789	18-100-028-00059-003	20000	BARBECHO TRADICIONAL-SIN VARIEDAD	S	424	6,90	9,98	9,98	9,98	9,98			9,98	9,98
4118901	18-100-027-00019-004	20000	BARBECHO TRADICIONAL-SIN VARIEDAD	S	424	13,20	1,43	1,43	1,43	1,43			1,43	1,43
4118913	18-100-028-00062-001	20000	BARBECHO TRADICIONAL-SIN VARIEDAD	S	424	5,60	0,70	0,70	0,70	0,70			0,70	0,70
4118917	18-100-028-00059-003	20000	BARBECHO TRADICIONAL-SIN VARIEDAD	S	424	6,90	5,78	5,78	5,78	5,78			5,78	5,78
4118918	18-100-028-00060-001	20000	BARBECHO TRADICIONAL-SIN VARIEDAD	S	424	23,20	0,38	0,38	0,38	0,38			0,38	0,38
4650354	18-100-028-00064-002	20000	BARBECHO TRADICIONAL-SIN VARIEDAD	S	424	12,20	0,61	0,61	0,61	0,61			0,61	0,61
1700000006138568	18-100-027-00050-003	20000	BARBECHO TRADICIONAL-SIN VARIEDAD	S	424	7,60	1,32	1,32	1,32	1,32			1,32	1,32

(1) Superficie declarada admisible ajustada con la superficie comprometida.
(2) Factor de penalización valorando el alcance para el tipo de compromiso.

Puede verificar la integridad de una copia de este documento mediante la lectura del código QR adjunto o mediante el acceso a la dirección <https://ws050.juntadeandalucia.es/verificarFirma> indicando el código de VERIFICACIÓN

FIRMADO POR

RAQUEL MARIA ESPIN CRESPO

17/12/2024

VERIFICACIÓN

Pk2jm6UYDU9J72AMTZUYRN3GET48NG

PÁG. 4358/9349





INCIDENCIAS

INCIDENCIA DESCRIPCIÓN

- 100421 Recinto declarado por error para una operación de la 6503, que se ha corregido de oficio marcando la operación correcta, de acuerdo con la fecha de inscripción del recinto en la producción ecológica.
 Ref:170000006138556 Recinto:18-046-006-00013-00008 Cultivo:5000 CEBADA-SIN VARIEDAD Secano
 Ref:170000006138569 Recinto:18-046-006-00250-00011 Cultivo:5000 CEBADA-SIN VARIEDAD Secano
 Ref:170000006138557 Recinto:18-046-006-00251-00008 Cultivo:5000 CEBADA-SIN VARIEDAD Secano
 Ref:-1286739 Recinto:18-100-015-00082-00014 Cultivo:5000 CEBADA-SIN VARIEDAD Secano
 Ref:-574460 Recinto:18-100-015-00082-00014 Cultivo:5000 CEBADA-SIN VARIEDAD Secano
 Ref:-1003625 Recinto:18-100-015-00082-00014 Cultivo:8000 AVENA-SIN VARIEDAD Secano
 Ref:-1003659 Recinto:18-100-015-00082-00014 Cultivo:8000 AVENA-SIN VARIEDAD Secano
 Ref:-800237 Recinto:18-100-015-00082-00014 Cultivo:8000 AVENA-SIN VARIEDAD Secano
 Ref:-1286704 Recinto:18-100-015-00082-00014 Cultivo:20000 BARBECHO TRADICIONAL-SIN VARIEDAD Secano
 Ref:4118901 Recinto:18-100-027-00019-00004 Cultivo:20000 BARBECHO TRADICIONAL-SIN VARIEDAD Secano
 Ref:4118909 Recinto:18-100-027-00031-00003 Cultivo:8000 AVENA-SIN VARIEDAD Secano
 Ref:170000006138568 Recinto:18-100-027-00050-00003 Cultivo:20000 BARBECHO TRADICIONAL-SIN VARIEDAD Secano
 Ref:5244833 Recinto:18-100-027-00060-00004 Cultivo:8000 AVENA-SIN VARIEDAD Secano
 Ref:4118917 Recinto:18-100-028-00059-00003 Cultivo:20000 BARBECHO TRADICIONAL-SIN VARIEDAD Secano
 Ref:-69789 Recinto:18-100-028-00059-00003 Cultivo:20000 BARBECHO TRADICIONAL-SIN VARIEDAD Secano
 Ref:4118918 Recinto:18-100-028-00060-00001 Cultivo:20000 BARBECHO TRADICIONAL-SIN VARIEDAD Secano
 Ref:4118913 Recinto:18-100-028-00062-00001 Cultivo:20000 BARBECHO TRADICIONAL-SIN VARIEDAD Secano
 Ref:4650354 Recinto:18-100-028-00064-00002 Cultivo:20000 BARBECHO TRADICIONAL-SIN VARIEDAD Secano
 Ref:4118977 Recinto:18-100-028-00064-00005 Cultivo:1000 TRIGO BLANDO-SIN VARIEDAD Secano
- 100424 Solicita recinto que no está comprometido para la operación.
 Ref:5244838 Recinto:18-100-027-00059-00001 Cultivo:104010 ALMENDROS-DESMAYO ROJO Secano
 Ref:-1587883 Recinto:18-100-027-00059-00003 Cultivo:104010 ALMENDROS-DESMAYO ROJO Secano
 Ref:5244840 Recinto:18-100-027-00059-00003 Cultivo:104010 ALMENDROS-DESMAYO ROJO Secano
 Ref:5244843 Recinto:18-100-027-00059-00007 Cultivo:104010 ALMENDROS-DESMAYO ROJO Secano

(1) Superficie declarada admisible ajustada con la superficie comprometida.
 (2) Factor de penalización valorando el alcance para el tipo de compromiso.

Puede verificar la integridad de una copia de este documento mediante la lectura del código QR adjunto o mediante el acceso a la dirección https://ws050.juntadeandalucia.es/verificarFirma indicando el código de VERIFICACIÓN			
FIRMADO POR	RAQUEL MARIA ESPIN CRESPO	17/12/2024	
VERIFICACIÓN	Pk2jm6UYDU9J72AMTZUYRN3GET48NG	PÁG. 4359/9349	



APELLIDOS Y NOMBRE / RAZÓN SOCIAL

Galera Fernández María Eugenia

NIF
***6289*

EXPEDIENTE
1256248

ANUALIDAD DE PAGO
1ª

IMPORTES POR ANUALIDAD

	2023	2024	2025	2026	2027
IMPORTE MÁXIMO SUBVENCIONABLE	7.767,32 €	7.767,32 €	6.472,76 €	6.472,76 €	6.472,76 €
IMPORTE MEDIO DE TRANSFERENCIA (€/ha)	50,62 €	50,62 €	42,19 €	42,19 €	42,19 €

RESUMEN DE UNIDADES

Cód	GRUPO DE PAGO	Sup. Dec. Admisible (ha)	Sup. Comprometida (ha)	Sup. ajustada compromiso (1) (ha)	% sobredec.	Sup. Resuelta (ha)	Importe Declarado	Importe Topado	Importe Resuelto	Importe tras sobredec.
418	PASTOS ASOCIADOS A GANADERÍA ECOLÓGICA	153,43		153,43	0,00	153,43	11.931,14	7.767,32	7.767,32	7.767,32
TOTAL		153,43	153,43	153,43		153,43	11.931,14	7.767,32	7.767,32	7.767,32

APLICACIÓN DE REDUCCIONES Y PENALIZACIONES

GRUPO DE PAGO	Importe Calculado	Importe prereduc.	Criterios de subvencionabilidad y compromisos	Presentación tardía	Omisión declaración	Condicionidad	IMPORTE (Euros) RESUELTO
PASTOS ASOCIADOS A GANADERÍA	7.767,32	7.767,32	0,00	0,00	0,00	0,00	7.767,32
TOTAL	7.767,32	7.767,32					7.767,32

RESUMEN DE PAGOS

	RESUELTO	FEADER	MAPA	CAPADR
PASTOS ASOCIADOS A GANADERÍA ECOLÓGICA - Pago realizado	7.767,32 €	6.602,22 €	761,97 €	403,13 €

RECINTOS RESUELTOS

REE	REFERENCIA SIGPAC	CULTIVO	DESCRIPCIÓN CULTIVO	S/R	G.PAGO	PEND. MEDIA (%)	SUP. DEC. ADMISIBLE (ha)	SUP. COMPROM. (ha)	SUP. AJUSTADA COMPROM. (1) (ha)	SUP. CONV. SIGPAC (ha)	SUP. CERTIF. (ha)	SUP. CAMPO (ha)	SUP. CAMPO DETER. CULT. DECLARADO (ha)	SUP. DEC. REDUCIDA (ha)	SUP. RESUELTA (ha)
5124347	18-100-031-00009-004	62000	PASTOS PERMANENTES DE 5 O MAS AÑOS-SIN VARIEDAD	S	418	26,10	153,43	153,43	153,43		180,51			153,43	153,43

(1) Superficie declarada admisible ajustada con la superficie comprometida.
(2) Factor de penalización valorando el alcance para el tipo de compromiso.

Puede verificar la integridad de una copia de este documento mediante la lectura del código QR adjunto o mediante el acceso a la dirección <https://ws050.juntadeandalucia.es/verificarFirma> indicando el código de VERIFICACIÓN

FIRMADO POR	RAQUEL MARIA ESPIN CRESPO	17/12/2024
VERIFICACIÓN	Pk2jm6UYDU9J72AMTZUYRN3GET48NG	PÁG. 4360/9349





Datos considerados para el Cálculo de la Carga Ganadera mínima y máxima del expediente

Explotación	Especie	Inscrito en Sipea y Admisible	Ugm Calculada para CG Mínima	Ugm Calculada para CG Máxima
ES181640000151	CAPRINA	SI	8,97	8,97
ES181640000151	OVINA	SI	65,17	65,17
			74,14	74,14

Superficie determinada para Cálculo Carga Ganadera Mínima: 461,58 ha

Superficie determinada para Cálculo Carga Ganadera Máxima: 461,58 ha

Carga Ganadera Mínima Expediente: 0,16 ugm/ha

Carga Ganadera Máxima Expediente: 0,16 ugm/ha

Los importes del Grupo de Pago de pastos de este expediente han sido ajustados por no llegar a la carga ganadera mínima de 0,3

Recintos Determinados para el Cálculo de Garga Ganadera Mínima

REF.	REFERENCIA SIGPAC	CULTIVO	DESCRIPCIÓN CULTIVO	S/R	SUP. RESUELTA (ha)
5124347	18-100-031-00009-00004	62000	PASTOS PERMANENTES DE 5 O MAS AÑOS-SIN VARIEDAD	S	153,43
5488734	18-100-031-00017-00001	62000	PASTOS PERMANENTES DE 5 O MAS AÑOS-SIN VARIEDAD	S	48,40
5488735	18-100-031-00017-00014	62000	PASTOS PERMANENTES DE 5 O MAS AÑOS-SIN VARIEDAD	S	31,47
1700000006947335	18-100-031-00009-00006	62000	PASTOS PERMANENTES DE 5 O MAS AÑOS-SIN VARIEDAD	S	2,46
1700000006947336	18-100-031-00009-00007	62000	PASTOS PERMANENTES DE 5 O MAS AÑOS-SIN VARIEDAD	S	20,54
1700000006947337	18-100-031-00016-00012	62000	PASTOS PERMANENTES DE 5 O MAS AÑOS-SIN VARIEDAD	S	3,84
1700000006947338	18-100-031-00016-00010	62000	PASTOS PERMANENTES DE 5 O MAS AÑOS-SIN VARIEDAD	S	17,41
1700000006947339	18-100-031-00016-00009	62000	PASTOS PERMANENTES DE 5 O MAS AÑOS-SIN VARIEDAD	S	10,29
1700000006947340	18-100-031-00016-00006	62000	PASTOS PERMANENTES DE 5 O MAS AÑOS-SIN VARIEDAD	S	50,79
1700000006947341	18-100-031-00016-00019	62000	PASTOS PERMANENTES DE 5 O MAS AÑOS-SIN VARIEDAD	S	20,05
1700000006947342	18-100-031-00016-00005	62000	PASTOS PERMANENTES DE 5 O MAS AÑOS-SIN VARIEDAD	S	40,97
1700000006947343	18-100-031-00016-00022	62000	PASTOS PERMANENTES DE 5 O MAS AÑOS-SIN VARIEDAD	S	1,03
1700000006947348	18-100-031-00016-00011	62000	PASTOS PERMANENTES DE 5 O MAS AÑOS-SIN VARIEDAD	S	52,53
1700000006947352	18-100-031-00009-00018	62000	PASTOS PERMANENTES DE 5 O MAS AÑOS-SIN VARIEDAD	S	2,08
1700000006947353	18-100-031-00016-00013	62000	PASTOS PERMANENTES DE 5 O MAS AÑOS-SIN VARIEDAD	S	6,29

Recintos Determinados para el Cálculo de Garga Ganadera Máxima

REF.	REFERENCIA SIGPAC	CULTIVO	DESCRIPCIÓN CULTIVO	S/R	SUP. RESUELTA (ha)
5124347	18-100-031-00009-00004	62000	PASTOS PERMANENTES DE 5 O MAS AÑOS-SIN VARIEDAD	S	153,43
5488734	18-100-031-00017-00001	62000	PASTOS PERMANENTES DE 5 O MAS AÑOS-SIN VARIEDAD	S	48,40
5488735	18-100-031-00017-00014	62000	PASTOS PERMANENTES DE 5 O MAS AÑOS-SIN VARIEDAD	S	31,47
1700000006947335	18-100-031-00009-00006	62000	PASTOS PERMANENTES DE 5 O MAS AÑOS-SIN VARIEDAD	S	2,46
1700000006947336	18-100-031-00009-00007	62000	PASTOS PERMANENTES DE 5 O MAS AÑOS-SIN VARIEDAD	S	20,54
1700000006947337	18-100-031-00016-00012	62000	PASTOS PERMANENTES DE 5 O MAS AÑOS-SIN VARIEDAD	S	3,84
1700000006947338	18-100-031-00016-00010	62000	PASTOS PERMANENTES DE 5 O MAS AÑOS-SIN VARIEDAD	S	17,41
1700000006947339	18-100-031-00016-00009	62000	PASTOS PERMANENTES DE 5 O MAS AÑOS-SIN VARIEDAD	S	10,29
1700000006947340	18-100-031-00016-00006	62000	PASTOS PERMANENTES DE 5 O MAS AÑOS-SIN VARIEDAD	S	50,79
1700000006947341	18-100-031-00016-00019	62000	PASTOS PERMANENTES DE 5 O MAS AÑOS-SIN VARIEDAD	S	20,05
1700000006947342	18-100-031-00016-00005	62000	PASTOS PERMANENTES DE 5 O MAS AÑOS-SIN VARIEDAD	S	40,97
1700000006947343	18-100-031-00016-00022	62000	PASTOS PERMANENTES DE 5 O MAS AÑOS-SIN VARIEDAD	S	1,03

(1) Superficie declarada admisible ajustada con la superficie comprometida.
 (2) Factor de penalización valorando el alcance para el tipo de compromiso.

Puede verificar la integridad de una copia de este documento mediante la lectura del código QR adjunto o mediante el acceso a la dirección <https://ws050.juntadeandalucia.es/verificarFirma> indicando el código de VERIFICACIÓN

FIRMADO POR	RAQUEL MARIA ESPIN CRESPO	17/12/2024
VERIFICACIÓN	Pk2jm6UYDU9J72AMTZUYRN3GET48NG	PÁG. 4361/9349



**Datos considerados para el Cálculo de la Carga Ganadera mínima y máxima del expediente****Recintos Determinados para el Cálculo de Garga Ganadera Máxima**

<u>REF.</u>	<u>REFERENCIA SIGPAC</u>	<u>CULTIVO</u>	<u>DESCRIPCIÓN CULTIVO</u>	<u>S/R</u>	<u>SUP. RESUELTA (ha)</u>
1700000006947348	18-100-031-00016-00011	62000	PASTOS PERMANENTES DE 5 O MAS AÑOS-SIN VARIEDAD	S	52,53
1700000006947352	18-100-031-00009-00018	62000	PASTOS PERMANENTES DE 5 O MAS AÑOS-SIN VARIEDAD	S	2,08
1700000006947353	18-100-031-00016-00013	62000	PASTOS PERMANENTES DE 5 O MAS AÑOS-SIN VARIEDAD	S	6,29

(1) Superficie declarada admisible ajustada con la superficie comprometida.
(2) Factor de penalización valorando el alcance para el tipo de compromiso.

Puede verificar la integridad de una copia de este documento mediante la lectura del código QR adjunto o mediante el acceso a la dirección <https://ws050.juntadeandalucia.es/verificarFirma> indicando el código de VERIFICACIÓN

FIRMADO POR

RAQUEL MARIA ESPIN CRESPO

17/12/2024

VERIFICACIÓN

Pk2jm6UYDU9J72AMTZUYRN3GET48NG

PÁG. 4362/9349





APELLIDOS Y NOMBRE / RAZÓN SOCIAL

GALERA LOPEZ MARIA DEL CARMEN

NIF
***2116*

EXPEDIENTE
1167376

ANUALIDAD DE PAGO
1ª

IMPORTE POR ANUALIDAD

	2023	2024	2025	2026	2027
IMPORTE MÁXIMO SUBVENCIONABLE	15.451,00 €	15.451,00 €	12.875,73 €	12.875,73 €	12.875,73 €
IMPORTE MEDIO DE TRANSFERENCIA (€/ha)	80,56 €	80,56 €	67,13 €	67,13 €	67,13 €

RESUMEN DE UNIDADES

Cód	GRUPO DE PAGO	Sup. Dec. Admisible (ha)	Sup. Comprometida (ha)	Sup. ajustada compromiso (1) (ha)	% sobredec.	Sup. Resuelta (ha)	Importe Declarado	Importe Topado	Importe Resuelto	Importe tras sobredec.
416	HERBÁCEOS	19,87		19,85	0,00	19,85	3.600,99	3.600,99	3.600,99	3.600,99
418	PASTOS ASOCIADOS A GANADERÍA ECOLÓGICA	167,45		167,43	0,00	167,43	12.345,17	11.850,01	11.850,01	11.850,01
424	HERBÁCEOS NO ELEGIBLES	4,51		4,51	0,00	4,51	0,00	0,00	0,00	0,00
TOTAL		191,83	191,79	191,79		191,79	15.946,16	15.451,00	15.451,00	15.451,00

APLICACIÓN DE REDUCCIONES Y PENALIZACIONES

GRUPO DE PAGO	Importe Calculado	Importe prereduc.	Criterios de subvencionabilidad y compromiso (1)	Presentación tardía	Omisión declaración	Condicionabilidad	IMPORTE (Euros) RESUELTO
HERBÁCEOS	3.600,99	3.600,99	0,00	0,00	0,00	0,00	3.600,99
HERBÁCEOS NO ELEGIBLES	0,00	0,00	0,00	0,00	0,00	0,00	0,00
PASTOS ASOCIADOS A GANADERÍA	11.850,01	11.850,01	0,00	0,00	0,00	0,00	11.850,01
TOTAL	15.451,00	15.451,00					15.451,00

RESUMEN DE PAGOS

	RESUELTO	FEADER	MAPA	CAPADR
HERBÁCEOS - Pago realizado	3.600,99 €	3.060,84 €	353,26 €	186,89 €
PASTOS ASOCIADOS A GANADERÍA ECOLÓGICA - Pago realizado	11.850,01 €	10.072,51 €	1.162,49 €	615,01 €
TOTAL	15.451,00 €	13.133,35 €	1.515,75 €	801,90 €

(1) Superficie declarada admisible ajustada con la superficie comprometida.
(2) Factor de penalización valorando el alcance para el tipo de compromiso.

Puede verificar la integridad de una copia de este documento mediante la lectura del código QR adjunto o mediante el acceso a la dirección <https://ws050.juntadeandalucia.es/verificarFirma> indicando el código de VERIFICACIÓN

FIRMADO POR	RAQUEL MARIA ESPIN CRESPO	17/12/2024
VERIFICACIÓN	Pk2jm6UYDU9J72AMTZUYRN3GET48NG	PÁG. 4363/9349



**RECINTOS RESUELTOS**

REF.	REFERENCIA SIGPAC	CULTIVO DESCRIPCIÓN CULTIVO	S/R G.PAGO	PEND. MEDIA (%)	SUP. DEC. ADMISIBLE (ha)	SUP. COMPROM. (ha)	SUP. AJUSTADA COMPR.(1) (ha)	SUP. CONV. SIGPAC (ha)	SUP. CERTIF. (ha)	SUP. CAMPO (ha)	SUP. CAMPO DETER. CULT. DECLARADO (ha)	SUP. DEC. REDUCIDA (ha)	SUP. RESUELTA (ha)
-1611414	18-167-021-00528-002	13007 TRITICALE-AMARILLO 105	S	416	12,40	2,04	2,04	2,04	2,04			2,04	2,04
170000005239990	18-167-021-00533-002	40000 GUI SANTES-SIN VARIEDAD	S	416	9,10	2,99	2,99	2,99	2,99			2,99	2,99
170000005239991	18-167-021-00528-012	8000 AVENA-SIN VARIEDAD	S	416	11,00	4,18	4,16	4,16	4,18			4,16	4,16
170000005239992	18-167-021-00528-009	8000 AVENA-SIN VARIEDAD	S	416	11,90	0,99	0,99	0,99	0,99			0,99	0,99
170000005239995	18-167-021-00528-002	5004 CEBADA-ALBACETE	S	416	12,40	9,67	9,67	9,67	9,67			9,67	9,67
-1616888	18-167-019-00003-003	62000 PASTOS PERMANENTES DE 5 O MAS AÑOS-SIN VARIEDAD	S	418	25,80	0,64	0,64	0,64	0,64			0,64	0,64
-504978	18-167-021-00533-004	62000 PASTOS PERMANENTES DE 5 O MAS AÑOS-SIN VARIEDAD	S	418	9,40	0,02	0,02	0,02	0,03			0,02	0,02
-504977	18-167-021-00532-006	62000 PASTOS PERMANENTES DE 5 O MAS AÑOS-SIN VARIEDAD	S	418	7,10	0,03	0,03	0,03	0,04			0,03	0,03
-504976	18-167-021-00532-005	62000 PASTOS PERMANENTES DE 5 O MAS AÑOS-SIN VARIEDAD	S	418	6,10	0,07	0,07	0,07	0,08			0,07	0,07
-504975	18-167-021-00532-003	62000 PASTOS PERMANENTES DE 5 O MAS AÑOS-SIN VARIEDAD	S	418	28,30	0,01	0,01	0,01	0,01			0,01	0,01
6934035	18-167-021-00502-004	62000 PASTOS PERMANENTES DE 5 O MAS AÑOS-SIN VARIEDAD	S	418	12,20	1,02	1,01	1,01	2,90			1,01	1,01
6934038	18-167-021-00502-008	62000 PASTOS PERMANENTES DE 5 O MAS AÑOS-SIN VARIEDAD	S	418	10,00	0,78	0,78	0,78	1,42			0,78	0,78
6934061	18-167-021-00514-004	62000 PASTOS PERMANENTES DE 5 O MAS AÑOS-SIN VARIEDAD	S	418	19,20	3,07	3,07	3,07	4,72			3,07	3,07
6934096	18-167-021-00537-001	62000 PASTOS PERMANENTES DE 5 O MAS AÑOS-SIN VARIEDAD	S	418	33,00	6,13	6,13	6,13	7,21			6,13	6,13
170000005239978	18-167-019-00005-001	62000 PASTOS PERMANENTES DE 5 O MAS AÑOS-SIN VARIEDAD	S	418	31,50	9,49	9,49	9,49	17,34			9,49	9,49
170000005239979	18-167-021-00502-001	62000 PASTOS PERMANENTES DE 5 O MAS AÑOS-SIN VARIEDAD	S	418	38,20	16,85	16,84	16,84	25,92			16,84	16,84
170000005239980	18-167-021-00528-008	62000 PASTOS PERMANENTES DE 5 O MAS AÑOS-SIN VARIEDAD	S	418	13,30	0,07	0,07	0,07	2,97			0,07	0,07
170000005239982	18-167-021-00514-001	62000 PASTOS PERMANENTES DE 5 O MAS AÑOS-SIN VARIEDAD	S	418	43,70	76,62	76,62	76,62	117,87			76,62	76,62
170000005239983	18-167-021-00537-002	62000 PASTOS PERMANENTES DE 5 O MAS AÑOS-SIN VARIEDAD	S	418	42,00	18,14	18,14	18,14	24,18			18,14	18,14
170000005239985	18-167-021-00528-010	62000 PASTOS PERMANENTES DE 5 O MAS AÑOS-SIN VARIEDAD	S	418	9,30	0,45	0,45	0,45	0,60			0,45	0,45
170000005239994	18-167-019-00139-001	62000 PASTOS PERMANENTES DE 5 O MAS AÑOS-SIN VARIEDAD	S	418	35,10	5,10	5,10	5,10	7,84			5,10	5,10
170000005239996	18-167-019-00011-002	62000 PASTOS PERMANENTES DE 5 O MAS AÑOS-SIN VARIEDAD	S	418	43,80	4,08	4,08	4,08	7,41			4,08	4,08
170000005239997	18-167-019-00011-001	62000 PASTOS PERMANENTES DE 5 O MAS AÑOS-SIN VARIEDAD	S	418	29,60	2,73	2,73	2,73	7,79			2,73	2,73
170000005239999	18-167-019-00005-005	62000 PASTOS PERMANENTES DE 5 O MAS AÑOS-SIN VARIEDAD	S	418	37,00	22,15	22,15	22,15	34,07			22,15	22,15
170000005239989	18-167-021-00532-004	20000 BARBECHO TRADICIONAL-SIN VARIEDAD	S	424	9,30	4,51	4,51	4,51	4,51			4,51	4,51

INCIDENCIAS**INCIDENCIA DESCRIPCIÓN**

- 224 La superficie de cruce total de productos de la agrupación Pastos permanentes sobre un mismo recinto en una misma solicitud, no puede superar la superficie total admisible de pastos.
Ref:170000005239979 Recinto:18-167-021-00502-00001 Cultivo:62000 PASTOS PERMANENTES DE 5 O MAS AÑOS-SIN VARIEDAD Secano Superficie admisible de pastos del recinto según SIGPAC.:1684 Suma de superficies de cruce netas declaradas para este recinto por el solicitante.:1685 Exceso de superficie (Hectáreas):0,01
Ref:6934035 Recinto:18-167-021-00502-00004 Cultivo:62000 PASTOS PERMANENTES DE 5 O MAS AÑOS-SIN VARIEDAD Secano Superficie admisible de pastos del recinto según SIGPAC.:101 Suma de superficies de cruce netas declaradas para este recinto por el solicitante.:102 Exceso de superficie (Hectáreas):0,01
- 3790 Recinto declarado inactivo
Ref:6934007 Recinto:18-167-019-00004-00001 Cultivo: -
Ref:6934015 Recinto:18-167-019-00005-00002 Cultivo: -
Ref:6934071 Recinto:18-167-021-00528-00003 Cultivo: -
Ref:6934084 Recinto:18-167-021-00533-00001 Cultivo: -
- 4272 Verifica que las líneas de declaración de las Solicitudes Únicas no tienen solapes con la capa de Retroactividad Gráfica (ambas de la misma campaña) a nivel de expediente/línea de declaración gráfica de la solicitud.
Ref:170000005239991 Recinto:18-167-021-00528-00012 Cultivo: - Agregado de la referencia del recinto.:0 Zona de la referencia del recinto.:0 Superficie solapada.:0,02 Id. Incid.:101006749
- 100424 Solicita recinto que no está comprometido para la operación.
Ref:6934007 Recinto:18-167-019-00004-00001 Cultivo:62000 PASTOS PERMANENTES DE 5 O MAS AÑOS-SIN VARIEDAD Secano
Ref:6934015 Recinto:18-167-019-00005-00002 Cultivo:62000 PASTOS PERMANENTES DE 5 O MAS AÑOS-SIN VARIEDAD Secano
Ref:6934071 Recinto:18-167-021-00528-00003 Cultivo:62000 PASTOS PERMANENTES DE 5 O MAS AÑOS-SIN VARIEDAD Secano
Ref:6934084 Recinto:18-167-021-00533-00001 Cultivo:62000 PASTOS PERMANENTES DE 5 O MAS AÑOS-SIN VARIEDAD Secano

Datos considerados para el Cálculo de la Carga Ganadera mínima y máxima del expediente

Explotación	Especie	Inscrito en Sipea y Admisible	Ugm Calculada para CG Mínima	Ugm Calculada para CG Máxima
ES181640000274	CAPRINA	SI	4,30	4,30
ES181640000274	OVINA	SI	28,47	28,47
ES181640000318	CAPRINA	SI	6,41	6,41

(1) Superficie declarada admisible ajustada con la superficie comprometida.
(2) Factor de penalización valorando el alcance para el tipo de compromiso.

Puede verificar la integridad de una copia de este documento mediante la lectura del código QR adjunto o mediante el acceso a la dirección <https://ws050.juntadeandalucia.es/verificarFirma> indicando el código de VERIFICACIÓN

FIRMADO POR

RAQUEL MARIA ESPIN CRESPO

17/12/2024

VERIFICACIÓN

Pk2jm6UYDU9J72AMTZUYRN3GET48NG

PÁG. 4364/9349





Datos considerados para el Cálculo de la Carga Ganadera mínima y máxima del expediente

<u>Explotación</u>	<u>Especie</u>	<u>Inscrito en Sipea y Admisible</u>	<u>Ugm Calculada para CG Mínima</u>	<u>Ugm Calculada para CG Máxima</u>
ES181640000318	OVINA	SI	12,29	12,29
			51,47	51,47

Superficie determinada para Cálculo Carga Ganadera Mínima: 193,12 ha
Superficie determinada para Cálculo Carga Ganadera Máxima: 193,12 ha
Carga Ganadera Mínima Expediente: 0,27 ugm/ha
Carga Ganadera Máxima Expediente: 0,27 ugm/ha

Los importes del Grupo de Pago de pastos de este expediente han sido ajustados por no llegar a la carga ganadera mínima de 0,3

Recintos Determinados para el Cálculo de Garga Ganadera Mínima

<u>REF.</u>	<u>REFERENCIA SIGPAC</u>	<u>CULTIVO</u>	<u>DESCRIPCIÓN CULTIVO</u>	<u>S/R</u>	<u>SUP. RESUELTA (ha)</u>
-1616888	18-167-019-00003-00003	62000	PASTOS PERMANENTES DE 5 O MAS AÑOS-SIN VARIEDAD	S	0,64
-504978	18-167-021-00533-00004	62000	PASTOS PERMANENTES DE 5 O MAS AÑOS-SIN VARIEDAD	S	0,02
-504977	18-167-021-00532-00006	62000	PASTOS PERMANENTES DE 5 O MAS AÑOS-SIN VARIEDAD	S	0,03
-504976	18-167-021-00532-00005	62000	PASTOS PERMANENTES DE 5 O MAS AÑOS-SIN VARIEDAD	S	0,07
-504975	18-167-021-00532-00003	62000	PASTOS PERMANENTES DE 5 O MAS AÑOS-SIN VARIEDAD	S	0,01
6934007	18-167-019-00004-00001	62000	PASTOS PERMANENTES DE 5 O MAS AÑOS-SIN VARIEDAD	S	5,18
6934015	18-167-019-00005-00002	62000	PASTOS PERMANENTES DE 5 O MAS AÑOS-SIN VARIEDAD	S	1,22
6934035	18-167-021-00502-00004	62000	PASTOS PERMANENTES DE 5 O MAS AÑOS-SIN VARIEDAD	S	1,01
6934038	18-167-021-00502-00008	62000	PASTOS PERMANENTES DE 5 O MAS AÑOS-SIN VARIEDAD	S	0,78
6934061	18-167-021-00514-00004	62000	PASTOS PERMANENTES DE 5 O MAS AÑOS-SIN VARIEDAD	S	3,07
6934071	18-167-021-00528-00003	62000	PASTOS PERMANENTES DE 5 O MAS AÑOS-SIN VARIEDAD	S	6,71
6934084	18-167-021-00533-00001	62000	PASTOS PERMANENTES DE 5 O MAS AÑOS-SIN VARIEDAD	S	12,58
6934096	18-167-021-00537-00001	62000	PASTOS PERMANENTES DE 5 O MAS AÑOS-SIN VARIEDAD	S	6,13
1700000005239978	18-167-019-00005-00001	62000	PASTOS PERMANENTES DE 5 O MAS AÑOS-SIN VARIEDAD	S	9,49
1700000005239979	18-167-021-00502-00001	62000	PASTOS PERMANENTES DE 5 O MAS AÑOS-SIN VARIEDAD	S	16,84
1700000005239980	18-167-021-00528-00008	62000	PASTOS PERMANENTES DE 5 O MAS AÑOS-SIN VARIEDAD	S	0,07
1700000005239982	18-167-021-00514-00001	62000	PASTOS PERMANENTES DE 5 O MAS AÑOS-SIN VARIEDAD	S	76,62
1700000005239983	18-167-021-00537-00002	62000	PASTOS PERMANENTES DE 5 O MAS AÑOS-SIN VARIEDAD	S	18,14
1700000005239985	18-167-021-00528-00010	62000	PASTOS PERMANENTES DE 5 O MAS AÑOS-SIN VARIEDAD	S	0,45
1700000005239994	18-167-019-00139-00001	62000	PASTOS PERMANENTES DE 5 O MAS AÑOS-SIN VARIEDAD	S	5,10
1700000005239996	18-167-019-00011-00002	62000	PASTOS PERMANENTES DE 5 O MAS AÑOS-SIN VARIEDAD	S	4,08
1700000005239997	18-167-019-00011-00001	62000	PASTOS PERMANENTES DE 5 O MAS AÑOS-SIN VARIEDAD	S	2,73
1700000005239999	18-167-019-00005-00005	62000	PASTOS PERMANENTES DE 5 O MAS AÑOS-SIN VARIEDAD	S	22,15

Recintos Determinados para el Cálculo de Garga Ganadera Máxima

<u>REF.</u>	<u>REFERENCIA SIGPAC</u>	<u>CULTIVO</u>	<u>DESCRIPCIÓN CULTIVO</u>	<u>S/R</u>	<u>SUP. RESUELTA (ha)</u>
-1616888	18-167-019-00003-00003	62000	PASTOS PERMANENTES DE 5 O MAS AÑOS-SIN VARIEDAD	S	0,64
-504978	18-167-021-00533-00004	62000	PASTOS PERMANENTES DE 5 O MAS AÑOS-SIN VARIEDAD	S	0,02
-504977	18-167-021-00532-00006	62000	PASTOS PERMANENTES DE 5 O MAS AÑOS-SIN VARIEDAD	S	0,03
-504976	18-167-021-00532-00005	62000	PASTOS PERMANENTES DE 5 O MAS AÑOS-SIN VARIEDAD	S	0,07

(1) Superficie declarada admisible ajustada con la superficie comprometida.
 (2) Factor de penalización valorando el alcance para el tipo de compromiso.

Puede verificar la integridad de una copia de este documento mediante la lectura del código QR adjunto o mediante el acceso a la dirección <https://ws050.juntadeandalucia.es/verificarFirma> indicando el código de VERIFICACIÓN

FIRMADO POR	RAQUEL MARIA ESPIN CRESPO	17/12/2024
VERIFICACIÓN	Pk2jm6UYDU9J72AMTZUYRN3GET48NG	PÁG. 4365/9349





Datos considerados para el Cálculo de la Carga Ganadera mínima y máxima del expediente

Recintos Determinados para el Cálculo de Garga Ganadera Máxima

REF.	REFERENCIA SIGPAC	CULTIVO	DESCRIPCIÓN CULTIVO	SUP.	
				S/R	RESUELTA (ha)
-504975	18-167-021-00532-00003	62000	PASTOS PERMANENTES DE 5 O MAS AÑOS-SIN VARIEDAD	S	0,01
6934007	18-167-019-00004-00001	62000	PASTOS PERMANENTES DE 5 O MAS AÑOS-SIN VARIEDAD	S	5,18
6934015	18-167-019-00005-00002	62000	PASTOS PERMANENTES DE 5 O MAS AÑOS-SIN VARIEDAD	S	1,22
6934035	18-167-021-00502-00004	62000	PASTOS PERMANENTES DE 5 O MAS AÑOS-SIN VARIEDAD	S	1,01
6934038	18-167-021-00502-00008	62000	PASTOS PERMANENTES DE 5 O MAS AÑOS-SIN VARIEDAD	S	0,78
6934061	18-167-021-00514-00004	62000	PASTOS PERMANENTES DE 5 O MAS AÑOS-SIN VARIEDAD	S	3,07
6934071	18-167-021-00528-00003	62000	PASTOS PERMANENTES DE 5 O MAS AÑOS-SIN VARIEDAD	S	6,71
6934084	18-167-021-00533-00001	62000	PASTOS PERMANENTES DE 5 O MAS AÑOS-SIN VARIEDAD	S	12,58
6934096	18-167-021-00537-00001	62000	PASTOS PERMANENTES DE 5 O MAS AÑOS-SIN VARIEDAD	S	6,13
1700000005239978	18-167-019-00005-00001	62000	PASTOS PERMANENTES DE 5 O MAS AÑOS-SIN VARIEDAD	S	9,49
1700000005239979	18-167-021-00502-00001	62000	PASTOS PERMANENTES DE 5 O MAS AÑOS-SIN VARIEDAD	S	16,84
1700000005239980	18-167-021-00528-00008	62000	PASTOS PERMANENTES DE 5 O MAS AÑOS-SIN VARIEDAD	S	0,07
1700000005239982	18-167-021-00514-00001	62000	PASTOS PERMANENTES DE 5 O MAS AÑOS-SIN VARIEDAD	S	76,62
1700000005239983	18-167-021-00537-00002	62000	PASTOS PERMANENTES DE 5 O MAS AÑOS-SIN VARIEDAD	S	18,14
1700000005239985	18-167-021-00528-00010	62000	PASTOS PERMANENTES DE 5 O MAS AÑOS-SIN VARIEDAD	S	0,45
1700000005239994	18-167-019-00139-00001	62000	PASTOS PERMANENTES DE 5 O MAS AÑOS-SIN VARIEDAD	S	5,10
1700000005239996	18-167-019-00011-00002	62000	PASTOS PERMANENTES DE 5 O MAS AÑOS-SIN VARIEDAD	S	4,08
1700000005239997	18-167-019-00011-00001	62000	PASTOS PERMANENTES DE 5 O MAS AÑOS-SIN VARIEDAD	S	2,73
1700000005239999	18-167-019-00005-00005	62000	PASTOS PERMANENTES DE 5 O MAS AÑOS-SIN VARIEDAD	S	22,15

Incidencias de carga ganadera

INCIDENCIA DESCRIPCIÓN

224 La superficie de cruce total de productos de la agrupación Pastos permanentes sobre un mismo recinto en una misma solicitud, no puede superar la superficie total admisible de pastos.
 Ref:6934035 Recinto:18-167-021-00502-00004 Cultivo:62000 PASTOS PERMANENTES DE 5 O MAS AÑOS-SIN VARIEDAD Secano Superficie admisible de pastos del recinto según SIGPAC.:101 Suma de superficies de cruce netas declaradas para este recinto por el solicitante.:102 Exceso de superficie (Hectáreas):0,01
 Ref:1700000005239979 Recinto:18-167-021-00502-00001 Cultivo:62000 PASTOS PERMANENTES DE 5 O MAS AÑOS-SIN VARIEDAD Secano Superficie admisible de pastos del recinto según SIGPAC.:1684 Suma de superficies de cruce netas declaradas para este recinto por el solicitante.:1685 Exceso de superficie (Hectáreas):0,01

(1) Superficie declarada admisible ajustada con la superficie comprometida.
 (2) Factor de penalización valorando el alcance para el tipo de compromiso.

Puede verificar la integridad de una copia de este documento mediante la lectura del código QR adjunto o mediante el acceso a la dirección <https://ws050.juntadeandalucia.es/verificarFirma> indicando el código de VERIFICACIÓN

FIRMADO POR	RAQUEL MARIA ESPIN CRESPO	17/12/2024	
VERIFICACIÓN	Pk2jm6UYDU9J72AMTZUYRN3GET48NG	PÁG. 4366/9349	



APELLIDOS Y NOMBRE / RAZÓN SOCIAL

GALERA MARTINEZ ALBERTO

NIF
***9411*

EXPEDIENTE
1238186

ANUALIDAD DE PAGO
1ª

IMPORTE POR ANUALIDAD

	2023	2024	2025	2026	2027
IMPORTE MÁXIMO SUBVENCIONABLE	669,33 €	669,33 €	669,33 €	557,78 €	557,78 €
IMPORTE MEDIO DE TRANSFERENCIA (€/ha)	297,48 €	297,48 €	297,48 €	247,90 €	247,90 €

RESUMEN DE UNIDADES

Cód	GRUPO DE PAGO	Sup. Dec. Admisible (ha)	Sup. Comprometida (ha)	Sup. ajustada compromiso (1) (ha)	% sobredec.	Sup. Resuelta (ha)	Importe Declarado	Importe Topado	Importe Resuelto	Importe tras sobredec.
419	OLIVAR	2,25		2,25	0,00	2,25	669,33	669,33	669,33	669,33
424	HERBÁCEOS NO ELEGIBLES	1,50		0,00	100,00	0,00	0,00	0,00	0,00	0,00
TOTAL		3,75	2,25	2,25		2,25	669,33	669,33	669,33	669,33

APLICACIÓN DE REDUCCIONES Y PENALIZACIONES

GRUPO DE PAGO	Importe Calculado	Importe prereduc.	Criterios de subvencionabilidad y compromisos	Presentación tardía	Omisión declaración	Condicionalidad	IMPORTE (Euros) RESUELTO
HERBÁCEOS NO ELEGIBLES	0,00	0,00	0,00	0,00	0,00	0,00	0,00
OLIVAR	669,33	669,33	0,00	0,00	0,00	0,00	669,33
TOTAL	669,33	669,33					669,33

RESUMEN DE PAGOS

	RESUELTO	FEADER	MAPA	CAPADR
OLIVAR - Pago realizado	669,33 €	568,93 €	65,66 €	34,74 €

RECINTOS RESUELTOS

REF.	REFERENCIA SIGPAC	CULTIVO DESCRIPCIÓN CULTIVO	S/R G.PAGO	PEND. MEDIA (%)	SUP. DEC. ADMISIBLE (ha)	SUP. COMPROM. (ha)	SUP. AJUSTADA COMPROM. (1) (ha)	SUP. CONV. SIGPAC (ha)	SUP. CERTIF. (ha)	SUP. CAMPO (ha)	SUP. CAMPO DETER. CULT. DECLARADO (ha)	SUP. DEC. REDUCIDA (ha)	SUP. RESUELTA (ha)
5495421	18-047-014-00094-001	101010 OLIVAR-PICUAL	S	419	22,60	0,26	0,26	0,05	0,26			0,26	0,26
5495428	18-047-014-00095-010	101010 OLIVAR-PICUAL	S	419	17,80	0,05	0,05	0,05	0,05			0,05	0,05
5495438	18-047-014-00098-001	101010 OLIVAR-PICUAL	S	419	28,70	0,54	0,54	0,54	0,54			0,54	0,54
5495439	18-047-014-00098-002	101010 OLIVAR-PICUAL	S	419	37,80	0,16	0,16	0,16	0,16			0,16	0,16
5495440	18-047-014-00098-003	101010 OLIVAR-PICUAL	S	419	35,40	0,01	0,01	0,01	0,01			0,01	0,01
6850299	18-047-006-00033-001	101010 OLIVAR-PICUAL	S	419	8,20	1,23	1,23	1,23	1,23			1,23	1,23
1700000006042585	18-047-008-00263-002	20000 BARBECHO TRADICIONAL-SIN VARIEDAD	S	424	1,00	1,50	1,50	1,50	1,50			1,50	1,50

INCIDENCIAS

INCIDENCIA DESCRIPCIÓN

- 100407 Explotación solicitada no forma parte de ningún organismo de control autorizado para la producción ecológica en Andalucía o fecha de inscripción posterior al plazo establecido (Anexo I. Criterios de Subvencionabilidad. Orden 28 de marzo de 2023).
Explotación:ES180460000351 Especie:CAPRINA
Explotación:ES180460000351 Especie:OVINA
- 100412 Número de hectáreas validadas inferior a la superficie mínima permitida por el grupo de cultivo (Anexo I. Criterios de Subvencionabilidad. Orden 28 de marzo de 2023).
Sup. Resuelta:0 Grupo de Pago:FRUTALES SECANO
- 100413 Recinto perteneciente a grupo de cultivo que no cumple con la superficie mínima requerida (Anexo I. Criterios de Subvencionabilidad. Orden 28 de marzo de 2023).
Ref:6850298 Recinto:18-047-008-00232-00001 Cultivo:104090 ALMENDROS-FILIPO CEO Secano Sup. Declarada:4,6 Superficie Resolver:4,6
Ref:6850300 Recinto:18-047-008-00233-00001 Cultivo:104020 ALMENDROS-GUARA Secano Sup. Declarada:2 Superficie Resolver:2

(1) Superficie declarada admisible ajustada con la superficie comprometida.
(2) Factor de penalización valorando el alcance para el tipo de compromiso.

Puede verificar la integridad de una copia de este documento mediante la lectura del código QR adjunto o mediante el acceso a la dirección <https://ws050.juntadeandalucia.es/verificarFirma> indicando el código de VERIFICACIÓN

FIRMADO POR

RAQUEL MARIA ESPIN CRESPO

17/12/2024

VERIFICACIÓN

Pk2jm6UYDU9J72AMTZUYRN3GET48NG

PÁG. 4367/9349





APELLIDOS Y NOMBRE / RAZÓN SOCIAL

GALERA MARTINEZ DOLORES

NIF
***8131*

EXPEDIENTE
120769

ANUALIDAD DE PAGO
1ª

IMPORTES POR ANUALIDAD

	2023	2024	2025	2026	2027
IMPORTE MÁXIMO SUBVENCIONABLE	12.265,13 €	12.265,13 €	10.220,60 €	10.220,60 €	10.220,60 €
IMPORTE MEDIO DE TRANSFERENCIA (€/ha)	108,80 €	108,80 €	90,66 €	90,66 €	90,66 €

RESUMEN DE UNIDADES

Cód	GRUPO DE PAGO	Sup. Dec. Admisible (ha)	Sup. Comprometida (ha)	Sup. ajustada compromiso (1) (ha)	% sobredec.	Sup. Resuelta (ha)	Importe Declarado	Importe Topado	Importe Resuelto	Importe tras sobredec.
416	HERBÁCEOS	67,61		67,61	0,00	67,61	12.265,13	12.265,13	12.265,13	12.265,13
424	HERBÁCEOS NO ELEGIBLES	45,16		45,12	0,00	45,12	0,00	0,00	0,00	0,00
TOTAL		112,77	112,73	112,73		112,73	12.265,13	12.265,13	12.265,13	12.265,13

APLICACIÓN DE REDUCCIONES Y PENALIZACIONES

GRUPO DE PAGO	Importe Calculado	Importe prereduc.	Criterios de subvencionabilidad y compromisos	Presentación tardía	Omisión declaración	Condicionabilidad	IMPORTE (Euros) RESUELTO
HERBÁCEOS	12.265,13	12.265,13	0,00	0,00	0,00	0,00	12.265,13
HERBÁCEOS NO ELEGIBLES	0,00	0,00	0,00	0,00	0,00	0,00	0,00
TOTAL	12.265,13	12.265,13					12.265,13

RESUMEN DE PAGOS

	RESUELTO	FEADER	MAPA	CAPADR
HERBÁCEOS - Pago realizado	12.265,13 €	10.425,36 €	1.203,21 €	636,56 €

(1) Superficie declarada admisible ajustada con la superficie comprometida.
(2) Factor de penalización valorando el alcance para el tipo de compromiso.

Puede verificar la integridad de una copia de este documento mediante la lectura del código QR adjunto o mediante el acceso a la dirección <https://ws050.juntadeandalucia.es/verificarFirma> indicando el código de VERIFICACIÓN

FIRMADO POR	RAQUEL MARIA ESPIN CRESPO	17/12/2024
VERIFICACIÓN	Pk2jm6UYDU9J72AMTZUYRN3GET48NG	PÁG. 4368/9349



**RECINTOS RESUELTOS**

REF.	REFERENCIA SIGPAC	CULTIVO	DESCRIPCIÓN CULTIVO	S/R	G.PAGO	PEND. MEDIA (%)	SUP. DEC. ADMISIBLE (ha)	SUP. COMPROM. (ha)	SUP. AJUSTADA COMPR.(1) (ha)	SUP. CONV. SIGPAC (ha)	SUP. CERTIF. (ha)	SUP. CAMPO (ha)	SUP. CAMPO DETER. CULT. DECLARADO (ha)	SUP. DEC. REDUCIDA (ha)	SUP. RESUELTA (ha)
-1579567	18-057-041-00122-005	40079	GUISANTES-CARTOUCHE	S	416	10,00	2,32	2,32	2,32		2,32			2,32	2,32
-1126864	18-057-041-00122-028	40079	GUISANTES-CARTOUCHE	S	416	8,60	0,10	0,10	0,10		0,10			0,10	0,10
1700000004616263	18-024-010-00047-001	8000	AVENA-SIN VARIEDAD	S	416	6,50	7,24	7,24	7,24		7,24			7,24	7,24
1700000004616264	18-057-041-00122-020	40079	GUISANTES-CARTOUCHE	S	416	9,30	0,49	0,49	0,49		0,49			0,49	0,49
1700000004616265	18-057-041-00122-008	40079	GUISANTES-CARTOUCHE	S	416	12,50	0,35	0,35	0,35		0,35			0,35	0,35
1700000004616266	18-057-041-00122-006	40079	GUISANTES-CARTOUCHE	S	416	9,80	5,62	5,62	5,62		5,62			5,62	5,62
1700000004616268	18-057-041-00122-016	40079	GUISANTES-CARTOUCHE	S	416	14,10	0,71	0,71	0,71		0,71			0,71	0,71
1700000004616270	18-057-050-00043-001	8000	AVENA-SIN VARIEDAD	S	416	4,60	2,23	2,23	2,23		2,23			2,23	2,23
1700000004616271	18-057-050-00066-001	8000	AVENA-SIN VARIEDAD	S	416	2,80	1,75	1,75	1,75		1,75			1,75	1,75
1700000004616272	18-057-050-00121-004	8000	AVENA-SIN VARIEDAD	S	416	5,40	4,51	4,51	4,51		4,51			4,51	4,51
1700000004616273	18-057-039-00095-001	8000	AVENA-SIN VARIEDAD	S	416	5,00	1,27	1,27	1,27		1,27			1,27	1,27
1700000004616274	18-057-046-00053-001	8000	AVENA-SIN VARIEDAD	S	416	3,70	0,39	0,39	0,39		0,39			0,39	0,39
1700000004616275	18-057-046-00054-001	8000	AVENA-SIN VARIEDAD	S	416	3,60	2,10	2,10	2,10		2,10			2,10	2,10
1700000004616276	18-057-047-00001-001	8000	AVENA-SIN VARIEDAD	S	416	2,40	2,62	2,62	2,62		2,62			2,62	2,62
1700000004616277	18-057-050-00037-001	8000	AVENA-SIN VARIEDAD	S	416	5,20	2,39	2,39	2,39		2,39			2,39	2,39
1700000004616278	18-057-041-00122-022	8000	AVENA-SIN VARIEDAD	S	416	10,90	3,42	3,42	3,42		3,42			3,42	3,42
1700000004616279	18-057-041-00354-001	8000	AVENA-SIN VARIEDAD	S	416	10,50	1,31	1,31	1,31		1,31			1,31	1,31
1700000004616280	18-057-041-00355-001	8000	AVENA-SIN VARIEDAD	S	416	6,00	1,92	1,92	1,92		1,92			1,92	1,92
1700000004616284	18-057-039-00096-001	8000	AVENA-SIN VARIEDAD	S	416	5,50	4,59	4,59	4,59		4,59			4,59	4,59
1700000004616285	18-057-041-00122-004	8000	AVENA-SIN VARIEDAD	S	416	9,00	3,74	3,74	3,74		3,74			3,74	3,74
1700000004616286	18-057-041-00056-001	8000	AVENA-SIN VARIEDAD	S	416	2,70	0,99	0,99	0,99		0,99			0,99	0,99
1700000004616287	18-057-041-00324-001	8000	AVENA-SIN VARIEDAD	S	416	4,00	0,33	0,33	0,33		0,33			0,33	0,33
1700000004616288	18-057-051-00081-001	8000	AVENA-SIN VARIEDAD	S	416	2,10	0,59	0,59	0,59		0,59			0,59	0,59
1700000004616291	18-057-041-00122-018	40079	GUISANTES-CARTOUCHE	S	416	14,10	1,58	1,58	1,58		1,58			1,58	1,58
1700000004616296	18-057-041-00368-001	8000	AVENA-SIN VARIEDAD	S	416	4,00	2,41	2,41	2,41		2,41			2,41	2,41
1700000004616300	18-057-041-00122-009	8000	AVENA-SIN VARIEDAD	S	416	11,90	3,54	3,54	3,54		3,54			3,54	3,54
1700000004616301	18-057-041-00122-003	8000	AVENA-SIN VARIEDAD	S	416	14,50	4,39	4,39	4,39		4,39			4,39	4,39
1700000004616302	18-057-052-00131-001	8000	AVENA-SIN VARIEDAD	S	416	5,00	1,13	1,13	1,13		1,13			1,13	1,13
1700000004616303	18-057-051-00164-001	8000	AVENA-SIN VARIEDAD	S	416	3,50	2,60	2,60	2,60		2,60			2,60	2,60
1700000004616308	18-057-041-00122-019	40079	GUISANTES-CARTOUCHE	S	416	15,60	0,98	0,98	0,98		0,98			0,98	0,98
4268711	18-057-053-00024-002	20000	BARBECHO TRADICIONAL-SIN VARIEDAD	R	424	3,60	0,28	0,28	0,28		0,28			0,28	0,28
1700000004616267	18-057-053-00021-001	20000	BARBECHO TRADICIONAL-SIN VARIEDAD	S	424	4,80	0,63	0,59	0,59		0,59			0,59	0,59
1700000004616269	18-057-041-00122-005	20000	BARBECHO TRADICIONAL-SIN VARIEDAD	S	424	10,00	7,32	7,32	7,32		7,32			7,32	7,32
1700000004616292	18-057-046-00012-001	20000	BARBECHO TRADICIONAL-SIN VARIEDAD	S	424	3,50	2,83	2,83	2,83		2,83			2,83	2,83
1700000004616293	18-057-041-00386-001	20000	BARBECHO TRADICIONAL-SIN VARIEDAD	S	424	3,50	0,63	0,63	0,63		0,63			0,63	0,63
1700000004616294	18-057-046-00252-001	20000	BARBECHO TRADICIONAL-SIN VARIEDAD	S	424	4,40	3,26	3,26	3,26		3,26			3,26	3,26
1700000004616295	18-057-046-00019-001	20000	BARBECHO TRADICIONAL-SIN VARIEDAD	S	424	2,60	1,19	1,19	1,19		1,19			1,19	1,19
1700000004616304	18-057-047-00006-001	20000	BARBECHO TRADICIONAL-SIN VARIEDAD	S	424	4,30	1,04	1,04	1,04		1,04			1,04	1,04
1700000004616305	18-057-047-00014-001	20000	BARBECHO TRADICIONAL-SIN VARIEDAD	S	424	4,90	0,75	0,75	0,75		0,75			0,75	0,75
1700000004616306	18-057-047-00062-001	20000	BARBECHO TRADICIONAL-SIN VARIEDAD	S	424	2,20	1,12	1,12	1,12		1,12			1,12	1,12
1700000004616307	18-057-047-00063-002	20000	BARBECHO TRADICIONAL-SIN VARIEDAD	S	424	2,60	0,68	0,68	0,68		0,68			0,68	0,68
1700000004616309	18-057-041-00267-001	20000	BARBECHO TRADICIONAL-SIN VARIEDAD	S	424	9,20	4,46	4,46	4,46		4,46			4,46	4,46
1700000004616310	18-057-041-00329-001	20000	BARBECHO TRADICIONAL-SIN VARIEDAD	S	424	3,80	3,89	3,89	3,89		3,89			3,89	3,89
1700000004616311	18-057-041-00371-001	20000	BARBECHO TRADICIONAL-SIN VARIEDAD	S	424	4,20	1,05	1,05	1,05		1,05			1,05	1,05
1700000004616312	18-057-047-00070-001	20000	BARBECHO TRADICIONAL-SIN VARIEDAD	S	424	3,30	2,03	2,03	2,03		2,03			2,03	2,03
1700000004616313	18-057-048-00014-001	20000	BARBECHO TRADICIONAL-SIN VARIEDAD	S	424	5,60	3,74	3,74	3,74		3,74			3,74	3,74
1700000004616314	18-057-050-00105-001	20000	BARBECHO TRADICIONAL-SIN VARIEDAD	S	424	3,80	5,83	5,83	5,83		5,83			5,83	5,83
1700000004616315	18-057-051-00140-001	20000	BARBECHO TRADICIONAL-SIN VARIEDAD	S	424	4,10	4,43	4,43	4,43		4,43			4,43	4,43

(1) Superficie declarada admisible ajustada con la superficie comprometida.
(2) Factor de penalización valorando el alcance para el tipo de compromiso.

Puede verificar la integridad de una copia de este documento mediante la lectura del código QR adjunto o mediante el acceso a la dirección <https://ws050.juntadeandalucia.es/verificarFirma> indicando el código de VERIFICACIÓN

FIRMADO POR

RAQUEL MARIA ESPIN CRESPO

17/12/2024

VERIFICACIÓN

Pk2jm6UYDU9J72AMTZUYRN3GET48NG

PÁG. 4369/9349





APELLIDOS Y NOMBRE / RAZÓN SOCIAL

GALERA MARTINEZ MARIA

NIF
***8132*

EXPEDIENTE
1204071

ANUALIDAD DE PAGO
1ª

IMPORTE POR ANUALIDAD

	2023	2024	2025	2026	2027
IMPORTE MÁXIMO SUBVENCIONABLE	1.509,33 €	1.509,33 €	1.257,73 €	1.257,73 €	1.257,73 €
IMPORTE MEDIO DE TRANSFERENCIA (€/ha)	73,63 €	73,63 €	61,35 €	61,35 €	61,35 €

RESUMEN DE UNIDADES

Cód	GRUPO DE PAGO	Sup. Dec. Admisible (ha)	Sup. Comprometida (ha)	Sup. ajustada compromiso (1) (ha)	% sobredec.	Sup. Resuelta (ha)	Importe Declarado	Importe Topado	Importe Resuelto	Importe tras sobredec.
416	HERBÁCEOS	8,32		8,32	0,00	8,32	1.509,33	1.509,33	1.509,33	1.509,33
424	HERBÁCEOS NO ELEGIBLES	12,18		12,18	0,00	12,18	0,00	0,00	0,00	0,00
TOTAL		20,50	20,50	20,50		20,50	1.509,33	1.509,33	1.509,33	1.509,33

APLICACIÓN DE REDUCCIONES Y PENALIZACIONES

GRUPO DE PAGO	Importe Calculado	Importe prereduc.	Criterios de subvencionabilidad y compromisos	Presentación tardía	Omisión declaración	Condicionabilidad	IMPORTE (Euros) RESUELTO
HERBÁCEOS	1.509,33	1.509,33	0,00	0,00	0,00	0,00	1.509,33
HERBÁCEOS NO ELEGIBLES	0,00	0,00	0,00	0,00	0,00	0,00	0,00
TOTAL	1.509,33	1.509,33					1.509,33

RESUMEN DE PAGOS

	RESUELTO	FEADER	MAPA	CAPADR
HERBÁCEOS - Pago realizado	1.509,33 €	1.282,93 €	148,07 €	78,33 €

RECINTOS RESUELTOS

REF.	REFERENCIA SIGPAC	CULTIVO DESCRIPCIÓN CULTIVO	S/R	G.PAGO	PEND. MEDIA (%)	SUP. DEC. ADMISIBLE (ha)	SUP. COMPROM. (ha)	SUP. AJUSTADA COMPROM. (1) (ha)	SUP. CONV. SIGPAC (ha)	SUP. CERTIF. (ha)	SUP. CAMPO (ha)	SUP. CAMPO DETER. CULT. DECLARADO (ha)	SUP. DEC. REDUCIDA (ha)	SUP. RESUELTA (ha)
4172499	18-057-050-00015-001	40079	S	416	5,20	0,95	0,95	0,95		0,95			0,95	0,95
4172521	18-057-050-00023-001	8000	S	416	4,50	0,72	0,72	0,72		0,72			0,72	0,72
4172526	18-057-051-00010-002	8000	S	416	5,50	1,77	1,77	1,77		1,77			1,77	1,77
4172532	18-057-051-00015-001	40079	S	416	7,30	0,95	0,95	0,95		0,95			0,95	0,95
4172549	18-057-056-01180-001	8000	S	416	7,50	1,67	1,67	1,67		1,67			1,67	1,67
4172555	18-057-056-01181-001	8000	S	416	6,60	1,04	1,04	1,04		1,04			1,04	1,04
4172622	18-057-052-00105-001	8000	S	416	4,20	0,72	0,72	0,72		0,72			0,72	0,72
4172634	18-057-052-00304-001	8000	S	416	8,00	0,40	0,40	0,40		0,40			0,40	0,40
4192892	18-057-050-00014-001	40079	S	416	2,90	0,10	0,10	0,10		0,10			0,10	0,10
4172497	18-057-002-00116-001	20000	S	424	5,80	4,77	4,77	4,77		4,77			4,77	4,77
4172541	18-057-055-00087-001	20000	S	424	8,60	1,55	1,55	1,55		1,55			1,55	1,55
4172545	18-057-056-01144-003	20000	S	424	6,60	2,82	2,82	2,82		2,82			2,82	2,82
4172638	18-057-054-00270-002	20000	S	424	6,20	0,76	0,76	0,76		0,76			0,76	0,76
170000004839399	18-057-041-00421-001	20000	S	424	4,80	2,28	2,28	2,28		2,28			2,28	2,28

(1) Superficie declarada admisible ajustada con la superficie comprometida.
(2) Factor de penalización valorando el alcance para el tipo de compromiso.

Puede verificar la integridad de una copia de este documento mediante la lectura del código QR adjunto o mediante el acceso a la dirección <https://ws050.juntadeandalucia.es/verificarFirma> indicando el código de VERIFICACIÓN

FIRMADO POR

RAQUEL MARIA ESPIN CRESPO

17/12/2024

VERIFICACIÓN

Pk2jm6UYDU9J72AMTZUYRN3GET48NG

PÁG. 4370/9349





APELLIDOS Y NOMBRE / RAZÓN SOCIAL
NIF
EXPEDIENTE
ANUALIDAD DE PAGO

GALERA MARTINEZ PEDRO EUGENIO ****1970* 1186170 1ª

IMPORTE POR ANUALIDAD

	2023	2024	2025	2026	2027
IMPORTE MÁXIMO SUBVENCIONABLE	3.189,13 €	3.189,13 €	3.189,13 €	2.657,59 €	2.657,59 €
IMPORTE MEDIO DE TRANSFERENCIA (€/ha)	259,49 €	259,49 €	259,49 €	216,24 €	216,24 €

RESUMEN DE UNIDADES

Cód	GRUPO DE PAGO	Sup. Dec. Admisible (ha)	Sup. Comprometida (ha)	Sup. ajustada compromiso (1) (ha)	% sobredec.	Sup. Resuelta (ha)	Importe Declarado	Importe Topado	Importe Resuelto	Importe tras sobredec.
422	FRUTALES SECANO	12,32		12,29	0,00	12,29	3.189,13	3.189,13	3.189,13	3.189,13
TOTAL		12,32	12,29	12,29		12,29	3.189,13	3.189,13	3.189,13	3.189,13

APLICACIÓN DE REDUCCIONES Y PENALIZACIONES

GRUPO DE PAGO	Importe Calculado	Importe prereduc.	Criterios de subvencionabilidad y compromisos	Presentación tardía	Omisión declaración	Condicionalidad	IMPORTE (Euros) RESUELTO
FRUTALES SECANO	3.189,13	3.189,13	0,00	0,00	0,00	0,00	3.189,13
TOTAL	3.189,13	3.189,13					3.189,13

RESUMEN DE PAGOS

	IMPORTE (Euros)			
	RESUELTO	FEADER	MAPA	CAPADR
FRUTALES SECANO - Pago realizado	3.189,13 €	2.710,76 €	312,85 €	165,52 €

RECINTOS RESUELTOS

REF.	REFERENCIA SIGPAC	CULTIVO DESCRIPCIÓN CULTIVO	S/R G.PAGO	PEND. MEDIA (%)	SUP. DEC. ADMISIBLE (ha)	SUP. COMPROM. (ha)	SUP. AJUSTADA COMPR.(1) (ha)	SUP. CONY. SIGPAC (ha)	SUP. CERTIE (ha)	SUP. CAMPO (ha)	SUP. CAMPO DETER. CULT. DECLARADO (ha)	SUP. DEC. REDUCIDA (ha)	SUP. RESUELTA (ha)
-937229	18-167-008-00447-009	104007 ALMENDROS-COMUNA	S 422	12,60	0,02	0,02	0,02		0,02			0,02	0,02
-538984	18-167-025-00117-001	104022 ALMENDROS-LARGUETA	S 422	3,00	0,60	0,60	0,60		0,60			0,60	0,60
4131750	18-167-002-00228-001	104020 ALMENDROS-GUARA	S 422	10,70	3,47	3,47	3,47		3,47			3,47	3,47
1700000005260731	18-167-008-00422-002	104020 ALMENDROS-GUARA	S 422	9,60	2,43	2,43	2,43		2,43			2,43	2,43
1700000005260732	18-167-024-00306-001	104020 ALMENDROS-GUARA	S 422	5,70	1,25	1,25	1,25		1,25			1,25	1,25
1700000005260733	18-167-021-00117-001	104022 ALMENDROS-LARGUETA	S 422	32,00	0,97	0,97	0,97		0,97			0,97	0,97
1700000005260734	18-167-021-00107-001	104022 ALMENDROS-LARGUETA	S 422	13,20	0,77	0,77	0,77		0,77			0,77	0,77
1700000005260736	18-167-025-00118-001	104022 ALMENDROS-LARGUETA	S 422	4,80	0,67	0,67	0,67		0,67			0,67	0,67
1700000005260737	18-167-025-00526-001	104022 ALMENDROS-LARGUETA	S 422	4,00	2,14	2,11	2,11		2,14			2,11	2,11

INCIDENCIAS

INCIDENCIA DESCRIPCIÓN

4272 Verifica que las líneas de declaración de las Solicitudes Únicas no tienen solapes con la capa de Retroactividad Gráfica (ambas de la misma campaña) a nivel de expediente/línea de declaración gráfica de la solicitud.
 Ref:1700000005260737 Recinto:18-167-025-00526-00001 Cultivo: - Agregado de la referencia del recinto.:0 Zona de la referencia del recinto.:0 Superficie solapada.:0,03 Id. Incid.:101006908

(1) Superficie declarada admisible ajustada con la superficie comprometida.
 (2) Factor de penalización valorando el alcance para el tipo de compromiso.

Puede verificar la integridad de una copia de este documento mediante la lectura del código QR adjunto o mediante el acceso a la dirección <https://ws050.juntadeandalucia.es/verificarFirma> indicando el código de VERIFICACIÓN

FIRMADO POR	RAQUEL MARIA ESPIN CRESPO	17/12/2024
VERIFICACIÓN	Pk2jm6UYDU9J72AMTZUYRN3GET48NG	PÁG. 4371/9349



**APELLIDOS Y NOMBRE / RAZÓN SOCIAL**

GALERA MESAS ANTONIO

NIF

****5343*

EXPEDIENTE

1032271

ANUALIDAD DE PAGO

1ª

IMPORTE POR ANUALIDAD

	2023	2024	2025	2026	2027
IMPORTE MÁXIMO SUBVENCIONABLE	7.455,15 €	7.455,15 €	7.455,15 €	6.212,58 €	6.212,58 €
IMPORTE MEDIO DE TRANSFERENCIA (€/ha)	259,49 €	259,49 €	259,49 €	216,24 €	216,24 €

RESUMEN DE UNIDADES

Cód	GRUPO DE PAGO	Sup. Dec. Admisible (ha)	Sup. Comprometida (ha)	Sup. ajustada compromiso (1) (ha)	% sobredec.	Sup. Resuelta (ha)	Importe Declarado	Importe Topado	Importe Resuelto	Importe tras sobredec.
422	FRUTALES SECANO	28,75		28,73	0,00	28,73	7.455,15	7.455,15	7.455,15	7.455,15
TOTAL		28,75	28,73	28,73		28,73	7.455,15	7.455,15	7.455,15	7.455,15

APLICACIÓN DE REDUCCIONES Y PENALIZACIONES

GRUPO DE PAGO	Importe Calculado	Importe prereduc.	Criterios de subvencionabilidad y compromisos	Presentación tardía	Omisión declaración	Condicionalidad	IMPORTE (Euros) RESUELTO
FRUTALES SECANO	7.455,15		0,00	0,00	0,00	0,00	7.455,15
TOTAL	7.455,15	7.455,15					7.455,15

RESUMEN DE PAGOS**IMPORTE (Euros)**

FRUTALES SECANO - Pago realizado	RESUELTO	FEADER	MAPA	CAPADR
	7.455,15 €	6.336,88 €	731,35 €	386,92 €

RECINTOS RESUELTOS

REF.	REFERENCIA SIGPAC	CULTIVO DESCRIPCIÓN CULTIVO	S/R G.PAGO	PEND. MEDIA (%)	SUP. DEC. ADMISIBLE (ha)	SUP. COMPROM. (ha)	SUP. AJUSTADA COMPR.(1) (ha)	SUP. CONY. SIGPAC (ha)	SUP. CERTIE (ha)	SUP. CAMPO (ha)	SUP. CAMPO DETER. CULT. DECLARADO (ha)	SUP. DEC. REDUCIDA (ha)	SUP. RESUELTA (ha)
-604294	18-087-016-00305-004	104020 ALMENDROS-GUARA	S 422	4,40	0,05	0,05	0,05		0,05			0,05	0,05
-604292	18-087-014-00216-004	104007 ALMENDROS-COMUNA	S 422	7,90	0,04	0,04	0,04		0,04			0,04	0,04
-604291	18-087-014-00216-003	104007 ALMENDROS-COMUNA	S 422	8,70	0,06	0,06	0,06		0,06			0,06	0,06
4091140	18-087-014-00298-015	104022 ALMENDROS-LARGUETA	S 422	13,90	0,03	0,03	0,03		0,03			0,03	0,03
4683106	18-087-014-00216-001	104007 ALMENDROS-COMUNA	S 422	9,80	0,42	0,42	0,42		0,42			0,42	0,42
4683110	18-087-016-00305-003	104020 ALMENDROS-GUARA	S 422	4,40	0,85	0,85	0,85		0,85			0,85	0,85
4683115	18-087-015-00049-001	104007 ALMENDROS-COMUNA	S 422	11,60	2,71	2,71	2,71		2,71			2,71	2,71
1700000005916269	18-087-014-00323-001	104020 ALMENDROS-GUARA	S 422	6,40	5,26	5,26	5,26		5,26			5,26	5,26
1700000005916270	18-087-014-00329-008	104022 ALMENDROS-LARGUETA	S 422	6,10	0,32	0,32	0,32		0,32			0,32	0,32
1700000005916271	18-087-014-00332-001	104022 ALMENDROS-LARGUETA	S 422	6,90	2,61	2,61	2,61		2,61			2,61	2,61
1700000005916272	18-087-014-00333-002	104022 ALMENDROS-LARGUETA	S 422	6,60	2,61	2,61	2,61		2,61			2,61	2,61
1700000005916273	18-087-014-00299-002	104022 ALMENDROS-LARGUETA	S 422	11,10	3,84	3,84	3,84		3,84			3,84	3,84
1700000005916274	18-087-014-00334-006	104022 ALMENDROS-LARGUETA	S 422	4,00	0,09	0,09	0,09		0,09			0,09	0,09
1700000006020028	18-087-014-00298-001	104022 ALMENDROS-LARGUETA	S 422	11,40	2,71	2,71	2,71		2,71			2,71	2,71
1700000006020029	18-087-014-00301-002	104022 ALMENDROS-LARGUETA	S 422	11,70	1,18	1,16	1,16		1,18			1,16	1,16
1700000006020030	18-087-014-09010-003	104022 ALMENDROS-LARGUETA	S 422	16,90	0,03	0,03	0,03		0,03			0,03	0,03
1700000006020031	18-087-014-09010-004	104022 ALMENDROS-LARGUETA	S 422	14,80	0,03	0,03	0,03		0,03			0,03	0,03
1700000006020032	18-087-014-00301-008	104022 ALMENDROS-LARGUETA	S 422	13,10	0,73	0,73	0,73		0,73			0,73	0,73
1700000006020033	18-087-014-09010-002	104022 ALMENDROS-LARGUETA	S 422	17,30	0,04	0,04	0,04		0,04			0,04	0,04
1700000006020034	18-087-014-00322-001	104022 ALMENDROS-LARGUETA	S 422	7,20	5,14	5,14	5,14		5,14			5,14	5,14

INCIDENCIAS**INCIDENCIA DESCRIPCIÓN**

- 4272 Verifica que las líneas de declaración de las Solicitudes Únicas no tienen solapes con la capa de Retroactividad Gráfica (ambas de la misma campaña) a nivel de expediente/línea de declaración gráfica de la solicitud.
Ref:1700000006020029 Recinto:18-087-014-00301-00002 Cultivo: - Agregado de la referencia del recinto.:0 Zona de la referencia del recinto.:0 Superficie solapada.:0,02 Id. Incid.:100991080

(1) Superficie declarada admisible ajustada con la superficie comprometida.
(2) Factor de penalización valorando el alcance para el tipo de compromiso.

Puede verificar la integridad de una copia de este documento mediante la lectura del código QR adjunto o mediante el acceso a la dirección <https://ws050.juntadeandalucia.es/verificarFirma> indicando el código de VERIFICACIÓN

FIRMADO POR

RAQUEL MARIA ESPIN CRESPO

17/12/2024

VERIFICACIÓN

Pk2jm6UYDU9J72AMTZUYRN3GET48NG

PÁG. 4372/9349





APELLIDOS Y NOMBRE / RAZÓN SOCIAL

GALERA OLMO ANTONIO

NIF
***6186*

EXPEDIENTE
1049966

ANUALIDAD DE PAGO
1ª

IMPORTES POR ANUALIDAD

	2023	2024	2025	2026	2027
IMPORTE MÁXIMO SUBVENCIONABLE	1.377,89 €	1.377,89 €	1.377,89 €	1.148,23 €	1.148,23 €
IMPORTE MEDIO DE TRANSFERENCIA (€/ha)	259,49 €	259,49 €	259,49 €	216,24 €	216,24 €

RESUMEN DE UNIDADES

Cód	GRUPO DE PAGO	Sup. Dec. Admisible (ha)	Sup. Comprometida (ha)	Sup. ajustada compromiso (1) (ha)	% sobredec.	Sup. Resuelta (ha)	Importe Declarado	Importe Topado	Importe Resuelto	Importe tras sobredec.
422	FRUTALES SECANO	5,31		5,31	0,00	5,31	1.377,89	1.377,89	1.377,89	1.377,89
TOTAL		5,31	5,31	5,31		5,31	1.377,89	1.377,89	1.377,89	1.377,89

APLICACIÓN DE REDUCCIONES Y PENALIZACIONES

GRUPO DE PAGO	Importe Calculado	Importe prereduc.	Criterios de subvencionabilidad y compromisos	Presentación tardía	Omisión declaración	Condicionalidad	IMPORTE (Euros) RESUELTO
FRUTALES SECANO	1.377,89	1.377,89	0,00	0,00	0,00	0,00	1.377,89
TOTAL	1.377,89	1.377,89					1.377,89

RESUMEN DE PAGOS

	IMPORTE (Euros)			
	RESUELTO	FEADER	MAPA	CAPADR
FRUTALES SECANO - Pago realizado	1.377,89 €	1.171,21 €	135,17 €	71,51 €

RECINTOS RESUELTOS

REF.	REFERENCIA SIGPAC	CULTIVO	DESCRIPCIÓN CULTIVO	S/R	G.PAGO	PEND. MEDIA (%)	SUP. DEC. ADMISIBLE (ha)	SUP. COMPROM. (ha)	SUP. AJUSTADA COMPR.(1) (ha)	SUP. CONY. SIGPAC (ha)	SUP. CERTIE (ha)	SUP. CAMPO (ha)	SUP. CAMPO DETER. CULT. DECLARADO (ha)	SUP. DEC. REDUCIDA (ha)	SUP. RESUELTA (ha)
1700000002784679	18-087-004-00037-001	104020	ALMENDROS-GUARA	S	422	6,80	0,86	0,86	0,86		0,86			0,86	0,86
1700000002784680	18-087-004-00044-002	104018	ALMENDROS-GARRIGUES	S	422	7,40	1,51	1,51	1,51		1,51			1,51	1,51
1700000002784681	18-087-004-00072-001	104018	ALMENDROS-GARRIGUES	S	422	8,10	1,05	1,05	1,05		1,05			1,05	1,05
1700000002784682	18-087-005-00082-001	104018	ALMENDROS-GARRIGUES	S	422	16,00	0,98	0,98	0,98		0,98			0,98	0,98
1700000002784683	18-087-005-00083-001	104018	ALMENDROS-GARRIGUES	S	422	11,40	0,91	0,91	0,91		0,91			0,91	0,91

(1) Superficie declarada admisible ajustada con la superficie comprometida.
(2) Factor de penalización valorando el alcance para el tipo de compromiso.

Puede verificar la integridad de una copia de este documento mediante la lectura del código QR adjunto o mediante el acceso a la dirección https://ws050.juntadeandalucia.es/verificarFirma indicando el código de VERIFICACIÓN			
FIRMADO POR	RAQUEL MARIA ESPIN CRESPO	17/12/2024	
VERIFICACIÓN	Pk2jm6UYDU9J72AMTZUYRN3GET48NG	PÁG. 4373/9349	

**APELLIDOS Y NOMBRE / RAZÓN SOCIAL**

GALERA OLMO MIGUEL ANGEL

NIF

***6791*

EXPEDIENTE

1034952

ANUALIDAD DE PAGO

1ª

IMPORTE POR ANUALIDAD

	2023	2024	2025	2026	2027
IMPORTE MÁXIMO SUBVENCIONABLE	5.125,70 €	5.125,70 €	5.125,70 €	4.271,40 €	4.271,40 €
IMPORTE MEDIO DE TRANSFERENCIA (€/ha)	270,06 €	270,06 €	270,06 €	225,05 €	225,05 €

RESUMEN DE UNIDADES

Cód	GRUPO DE PAGO	Sup. Dec. Admisible (ha)	Sup. Comprometida (ha)	Sup. ajustada compromiso (1) (ha)	% sobredec.	Sup. Resuelta (ha)	Importe Declarado	Importe Topado	Importe Resuelto	Importe tras sobredec.
419	OLIVAR	5,30		5,28	0,00	5,28	1.570,69	1.570,69	1.570,69	1.570,69
422	FRUTALES SECANO	13,70		13,70	0,00	13,70	3.555,01	3.555,01	3.555,01	3.555,01
TOTAL		19,00	18,98	18,98		18,98	5.125,70	5.125,70	5.125,70	5.125,70

APLICACIÓN DE REDUCCIONES Y PENALIZACIONES

GRUPO DE PAGO	Importe Calculado	Importe prereduc.	Criterios de subvencionabilidad y compromisos	Presentación tardía	Omisión declaración	Condicionalidad	IMPORTE (Euros) RESUELTO
FRUTALES SECANO	3.555,01	3.555,01	0,00	0,00	0,00	0,00	3.555,01
OLIVAR	1.570,69	1.570,69	0,00	0,00	0,00	0,00	1.570,69
TOTAL	5.125,70	5.125,70					5.125,70

RESUMEN DE PAGOS

	RESUELTO	FEADER	MAPA	CAPADR
FRUTALES SECANO - Pago realizado	3.555,01 €	3.021,76 €	348,75 €	184,50 €
OLIVAR - Pago realizado	1.570,69 €	1.335,09 €	154,08 €	81,52 €
TOTAL	5.125,70 €	4.356,85 €	502,83 €	266,02 €

RECINTOS RESUELTOS

REE	REFERENCIA SIGPAC	CULTIVO DESCRIPCIÓN CULTIVO	S/R G.PAGO	PEND. MEDIA (%)	SUP. DEC. ADMISIBLE (ha)	SUP. COMPROM. (ha)	SUP. AJUSTADA COMPROM. (1) (ha)	SUP. CONV. SIGPAC (ha)	SUP. CERTIF. (ha)	SUP. CAMPO (ha)	SUP. CAMPO DETER. CULT. (ha)	SUP. DEC. REDUCIDA (ha)	SUP. RESUELTA (ha)
1700000005428302	18-087-002-00782-001	101010 OLIVAR-PICUAL	S	419	3,30	4,59	4,57	4,57	4,59			4,57	4,57
1700000005428303	18-087-002-00783-001	101010 OLIVAR-PICUAL	S	419	3,30	0,57	0,57	0,57	0,57			0,57	0,57
1700000005428304	18-087-004-00100-001	101010 OLIVAR-PICUAL	S	419	10,30	0,14	0,14	0,14	0,14			0,14	0,14
-429076	18-087-004-00100-002	104007 ALMENDROS-COMUNA	S	422	15,70	0,05	0,05	0,05	0,05			0,05	0,05
-429075	18-087-004-00088-003	104007 ALMENDROS-COMUNA	S	422	27,00	0,04	0,04	0,04	0,04			0,04	0,04
6879343	18-087-003-00069-001	104020 ALMENDROS-GUARA	S	422	5,20	1,11	1,11	1,11	1,11			1,11	1,11
1700000005428306	18-087-004-00037-001	104020 ALMENDROS-GUARA	S	422	6,80	3,00	3,00	3,00	3,00			3,00	3,00
1700000005428307	18-087-004-00067-001	104020 ALMENDROS-GUARA	S	422	7,10	2,22	2,22	2,22	2,22			2,22	2,22
1700000005428308	18-087-003-00069-001	104020 ALMENDROS-GUARA	S	422	5,20	7,28	7,28	7,28	7,28			7,28	7,28

INCIDENCIAS**INCIDENCIA DESCRIPCIÓN**

4272 Verifica que las líneas de declaración de las Solicitudes Únicas no tienen solapes con la capa de Retroactividad Gráfica (ambas de la misma campaña) a nivel de expediente/línea de declaración gráfica de la solicitud.
Ref:1700000005428302 Recinto:18-087-002-00782-00001 Cultivo: - Agregado de la referencia del recinto.:0 Zona de la referencia del recinto.:0 Superficie solapada.:0,02 Id. Incid.:100991099

(1) Superficie declarada admisible ajustada con la superficie comprometida.
(2) Factor de penalización valorando el alcance para el tipo de compromiso.

Puede verificar la integridad de una copia de este documento mediante la lectura del código QR adjunto o mediante el acceso a la dirección <https://ws050.juntadeandalucia.es/verificarFirma> indicando el código de VERIFICACIÓN

FIRMADO POR

RAQUEL MARIA ESPIN CRESPO

17/12/2024

VERIFICACIÓN

Pk2jm6UYDU9J72AMTZUYRN3GET48NG

PÁG. 4374/9349





APELLIDOS Y NOMBRE / RAZÓN SOCIAL

GALERA SANCHEZ MERCEDES

NIF
****1278*

EXPEDIENTE
1258124

ANUALIDAD DE PAGO
1ª

IMPORTES POR ANUALIDAD

	2023	2024	2025	2026	2027
IMPORTE MÁXIMO SUBVENCIONABLE	3.412,29 €	3.412,29 €	3.412,29 €	2.843,56 €	2.843,56 €
IMPORTE MEDIO DE TRANSFERENCIA (€/ha)	259,49 €	259,49 €	259,49 €	216,24 €	216,24 €

RESUMEN DE UNIDADES

Cód	GRUPO DE PAGO	Sup. Dec. Admisible (ha)	Sup. Comprometida (ha)	Sup. ajustada compromiso (1) (ha)	% sobredec.	Sup. Resuelta (ha)	Importe Declarado	Importe Topado	Importe Resuelto	Importe tras sobredec.
422	FRUTALES SECANO	13,15		13,15	0,00	13,15	3.412,29	3.412,29	3.412,29	3.412,29
TOTAL		13,15	13,15	13,15		13,15	3.412,29	3.412,29	3.412,29	3.412,29

APLICACIÓN DE REDUCCIONES Y PENALIZACIONES

GRUPO DE PAGO	Importe Calculado	Importe prereduc.	Criterios de subvencionabilidad y compromisos	Presentación tardía	Omisión declaración	Condicionalidad	IMPORTE (Euros) RESUELTO
FRUTALES SECANO	3.412,29	3.412,29	0,00	0,00	0,00	0,00	3.412,29
TOTAL	3.412,29	3.412,29					3.412,29

RESUMEN DE PAGOS

	IMPORTE (Euros)			
	RESUELTO	FEADER	MAPA	CAPADR
FRUTALES SECANO - Pago realizado	3.412,29 €	2.900,45 €	334,75 €	177,09 €

RECINTOS RESUELTOS

REF.	REFERENCIA SIGPAC	CULTIVO	DESCRIPCIÓN CULTIVO	S/R G.PAGO	PEND. MEDIA (%)	SUP. DEC. ADMISIBLE (ha)	SUP. COMPROM. (ha)	SUP. AJUSTADA COMPR.(1) (ha)	SUP. CONY. SIGPAC (ha)	SUP. CERTIE (ha)	SUP. CAMPO (ha)	SUP. CAMPO DETER. CULT. DECLARADO (ha)	SUP. DEC. REDUCIDA (ha)	SUP. RESUELTA (ha)
5067300	18-167-025-00191-002	104020	ALMENDROS-GUARA	S 422	4,00	1,72	1,72	1,72		1,72			1,72	1,72
1700000004900161	18-167-001-00208-001	104057	ALMENDROS-AVIJOR	S 422	2,50	0,67	0,67	0,67		0,67			0,67	0,67
1700000004900163	18-167-025-00282-006	104020	ALMENDROS-GUARA	S 422	9,90	2,85	2,85	2,85		2,85			2,85	2,85
1700000004900168	18-167-021-00337-001	104026	ALMENDROS-MARTA	S 422	22,00	2,69	2,69	2,69		2,69			2,69	2,69
1700000004900173	18-167-025-00226-001	104057	ALMENDROS-AVIJOR	S 422	4,10	0,69	0,69	0,69		0,69			0,69	0,69
1700000004900174	18-167-025-00161-001	104026	ALMENDROS-MARTA	S 422	4,10	0,85	0,85	0,85		0,85			0,85	0,85
1700000004900178	18-167-025-00210-001	104020	ALMENDROS-GUARA	S 422	6,30	1,90	1,90	1,90		1,90			1,90	1,90
1700000004900179	18-167-025-00232-001	104057	ALMENDROS-AVIJOR	S 422	3,20	0,90	0,90	0,90		0,90			0,90	0,90
1700000004900180	18-167-025-00539-001	104020	ALMENDROS-GUARA	S 422	3,30	0,88	0,88	0,88		0,88			0,88	0,88

INCIDENCIAS

INCIDENCIA DESCRIPCIÓN

- 3790 Recinto declarado inactivo
Ref:6850657 Recinto:18-167-025-00282-00003 Cultivo: -
- 100424 Solicita recinto que no está comprometido para la operación.
Ref:6850657 Recinto:18-167-025-00282-00003 Cultivo:104020 ALMENDROS-GUARA Secano

(1) Superficie declarada admisible ajustada con la superficie comprometida.
(2) Factor de penalización valorando el alcance para el tipo de compromiso.

Puede verificar la integridad de una copia de este documento mediante la lectura del código QR adjunto o mediante el acceso a la dirección https://ws050.juntadeandalucia.es/verificarFirma indicando el código de VERIFICACIÓN			
FIRMADO POR	RAQUEL MARIA ESPIN CRESPO	17/12/2024	
VERIFICACIÓN	Pk2jm6UYDU9J72AMTZUYRN3GET48NG	PÁG. 4375/9349	

**APELLIDOS Y NOMBRE / RAZÓN SOCIAL**

GALINDO GALERA JUAN RAMON

NIF

****1960*

EXPEDIENTE

1091277

ANUALIDAD DE PAGO

1ª

IMPORTE POR ANUALIDAD

	2023	2024	2025	2026	2027
IMPORTE MÁXIMO SUBVENCIONABLE	10.379,60 €	10.379,60 €	10.379,60 €	8.649,60 €	8.649,60 €
IMPORTE MEDIO DE TRANSFERENCIA (€/ha)	259,49 €	259,49 €	259,49 €	216,24 €	216,24 €

RESUMEN DE UNIDADES

Cód	GRUPO DE PAGO	Sup. Dec. Admisible (ha)	Sup. Comprometida (ha)	Sup. ajustada compromiso (1) (ha)	% sobredec.	Sup. Resuelta (ha)	Importe Declarado	Importe Topado	Importe Resuelto	Importe tras sobredec.
422	FRUTALES SECANO	40,14		40,00	0,00	40,00	10.379,60	10.379,60	10.379,60	10.379,60
TOTAL		40,14	40,00	40,00		40,00	10.379,60	10.379,60	10.379,60	10.379,60

APLICACIÓN DE REDUCCIONES Y PENALIZACIONES

GRUPO DE PAGO	Importe Calculado	Importe prereduc.	Criterios de subvencionabilidad y compromisos	Presentación tardía	Omisión declaración	Condicionalidad	IMPORTE (Euros) RESUELTO
FRUTALES SECANO	10.379,60	10.379,60	0,00	0,00	0,00	0,00	10.379,60
TOTAL	10.379,60	10.379,60					10.379,60

RESUMEN DE PAGOS**IMPORTE (Euros)**

FRUTALES SECANO - Pago realizado	RESUELTO	FEADER	MAPA	CAPADR
	10.379,60 €	8.822,66 €	1.018,24 €	538,70 €

RECINTOS RESUELTOS

REF.	REFERENCIA SIGPAC	CULTIVO DESCRIPCIÓN CULTIVO	S/R G.PAGO	PEND. MEDIA (%)	SUP. DEC. ADMISIBLE (ha)	SUP. COMPROM. (ha)	SUP. AJUSTADA COMPROM. (1) (ha)	SUP. CONY. SIGPAC (ha)	SUP. CERTIE (ha)	SUP. CAMPO (ha)	SUP. CAMPO DETER. CULT. DECLARADO (ha)	SUP. DEC. REDUCIDA (ha)	SUP. RESUELTA (ha)
4098382	18-087-006-00072-002	104013 ALMENDROS-FERRADUEL	S 422	6,40	2,32	2,32	2,32	2,32	2,32			2,32	2,32
1700000007195774	18-087-006-00234-001	104020 ALMENDROS-GUARA	S 422	3,40	2,53	2,53	2,53	2,53	2,53			2,53	2,53
1700000007195784	18-087-008-00201-001	104007 ALMENDROS-COMUNA	S 422	6,20	0,17	0,17	0,17	0,17	0,17			0,17	0,17
1700000007195786	18-087-004-00064-001	104022 ALMENDROS-LARGUETA	S 422	7,10	1,54	1,54	1,54	1,54	1,54			1,54	1,54
1700000007195787	18-087-006-00088-001	104022 ALMENDROS-LARGUETA	S 422	14,10	0,93	0,93	0,93	0,93	0,93			0,93	0,93
1700000007195788	18-087-006-00060-001	104022 ALMENDROS-LARGUETA	S 422	13,10	0,14	0,14	0,14	0,14	0,14			0,14	0,14
1700000007195789	18-087-006-00056-001	104022 ALMENDROS-LARGUETA	S 422	6,50	0,41	0,41	0,41	0,41	0,41			0,41	0,41
1700000007195790	18-087-006-00031-001	104022 ALMENDROS-LARGUETA	S 422	7,80	0,67	0,67	0,67	0,67	0,67			0,67	0,67
1700000007195791	18-087-004-00086-001	104022 ALMENDROS-LARGUETA	S 422	12,40	0,72	0,72	0,72	0,72	0,72			0,72	0,72
1700000007195792	18-087-006-00034-001	104020 ALMENDROS-GUARA	S 422	7,20	8,39	8,39	8,39	8,39	8,39			8,39	8,39
1700000007195793	18-087-006-00134-001	104022 ALMENDROS-LARGUETA	S 422	8,00	0,42	0,42	0,42	0,42	0,42			0,42	0,42
1700000007195794	18-087-006-00135-001	104022 ALMENDROS-LARGUETA	S 422	10,00	0,35	0,35	0,35	0,35	0,35			0,35	0,35
1700000007195795	18-087-006-00138-002	104022 ALMENDROS-LARGUETA	S 422	8,10	4,28	4,28	4,28	4,28	4,28			4,28	4,28
1700000007195796	18-087-006-00098-001	104022 ALMENDROS-LARGUETA	S 422	12,70	2,66	2,66	2,66	2,66	2,66			2,66	2,66
1700000007195797	18-087-006-00071-006	104024 ALMENDROS-MARCONA	S 422	8,20	0,68	0,68	0,68	0,68	0,68			0,68	0,68
1700000007195798	18-087-006-00074-001	104013 ALMENDROS-FERRADUEL	S 422	12,70	1,18	1,18	1,18	1,18	1,18			1,18	1,18
1700000007195799	18-087-006-00074-002	104022 ALMENDROS-LARGUETA	S 422	14,30	0,23	0,23	0,23	0,23	0,23			0,23	0,23
1700000007195800	18-087-006-00083-001	104020 ALMENDROS-GUARA	S 422	7,40	1,30	1,30	1,30	1,30	1,30			1,30	1,30
1700000007195801	18-087-006-00071-002	104022 ALMENDROS-LARGUETA	S 422	10,60	9,13	9,13	9,13	9,13	9,13			9,13	9,13
1700000007195802	18-087-006-00067-001	104020 ALMENDROS-GUARA	S 422	6,90	2,09	2,09	2,09	2,09	2,09			2,09	2,09

INCIDENCIAS**INCIDENCIA DESCRIPCIÓN**

100424 Solicita recinto que no está comprometido para la operación.

Ref:1700000007195775 Recinto:18-087-006-00138-00001 Cultivo:101010 OLIVAR-PICUAL Secano

(1) Superficie declarada admisible ajustada con la superficie comprometida.
(2) Factor de penalización valorando el alcance para el tipo de compromiso.Puede verificar la integridad de una copia de este documento mediante la lectura del código QR adjunto o mediante el acceso a la dirección <https://ws050.juntadeandalucia.es/verificarFirma> indicando el código de VERIFICACIÓN

FIRMADO POR

RAQUEL MARIA ESPIN CRESPO

17/12/2024

VERIFICACIÓN

Pk2jm6UYDU9J72AMTZUYRN3GET48NG

PÁG. 4376/9349





APELLIDOS Y NOMBRE / RAZÓN SOCIAL

GALINDO GALINDO MIGUEL

NIF
****1232*

EXPEDIENTE
1108442

ANUALIDAD DE PAGO
1ª

IMPORTE POR ANUALIDAD

	2023	2024	2025	2026	2027
IMPORTE MÁXIMO SUBVENCIONABLE	2.558,57 €	2.558,57 €	2.558,57 €	2.132,13 €	2.132,13 €
IMPORTE MEDIO DE TRANSFERENCIA (€/ha)	259,49 €	259,49 €	259,49 €	216,24 €	216,24 €

RESUMEN DE UNIDADES

Cód	GRUPO DE PAGO	Sup. Dec. Admisible (ha)	Sup. Comprometida (ha)	Sup. ajustada compromiso (1) (ha)	% sobredec.	Sup. Resuelta (ha)	Importe Declarado	Importe Topado	Importe Resuelto	Importe tras sobredec.
422	FRUTALES SECANO	9,86		9,86	0,00	9,86	2.558,57	2.558,57	2.558,57	2.558,57
TOTAL		9,86	9,86	9,86		9,86	2.558,57	2.558,57	2.558,57	2.558,57

APLICACIÓN DE REDUCCIONES Y PENALIZACIONES

GRUPO DE PAGO	Importe Calculado	Importe prereduc.	Criterios de subvencionabilidad y compromisos	Presentación tardía	Omisión declaración	Condicionalidad	IMPORTE (Euros) RESUELTO
FRUTALES SECANO	2.558,57	2.558,57	0,00	0,00	0,00	0,00	2.558,57
TOTAL	2.558,57	2.558,57					2.558,57

RESUMEN DE PAGOS

IMPORTE (Euros)

	RESUELTO	FEADER	MAPA	CAPADR
FRUTALES SECANO - Pago realizado	2.558,57 €	2.174,78 €	251,00 €	132,79 €

RECINTOS RESUELTOS

REF.	REFERENCIA SIGPAC	CULTIVO	DESCRIPCIÓN CULTIVO	S/R G.PAGO	PEND. MEDIA (%)	SUP. DEC. ADMISIBLE (ha)	SUP. COMPROM. (ha)	SUP. AJUSTADA COMPROM. (1) (ha)	SUP. CONY. SIGPAC (ha)	SUP. CERTIE (ha)	SUP. CAMPO (ha)	SUP. CAMPO DETER. CULT. DECLARADO (ha)	SUP. DEC. REDUCIDA (ha)	SUP. RESUELTA (ha)
1700000006087258	18-087-002-00198-002	104022	ALMENDROS-LARGUETA	S 422	6,80	0,14	0,14	0,14	0,14	0,14			0,14	0,14
1700000006087259	18-087-002-00059-004	104022	ALMENDROS-LARGUETA	S 422	6,60	0,06	0,06	0,06	0,06	0,06			0,06	0,06
1700000006087260	18-087-002-00059-005	104022	ALMENDROS-LARGUETA	S 422	7,10	0,21	0,21	0,21	0,21	0,21			0,21	0,21
1700000006087261	18-087-005-00007-001	104022	ALMENDROS-LARGUETA	S 422	15,10	0,41	0,41	0,41	0,41	0,41			0,41	0,41
1700000006087262	18-087-002-00059-003	104022	ALMENDROS-LARGUETA	S 422	8,70	0,07	0,07	0,07	0,07	0,07			0,07	0,07
1700000006087263	18-087-004-00038-003	104022	ALMENDROS-LARGUETA	S 422	6,90	4,65	4,65	4,65	4,65	4,65			4,65	4,65
1700000006087264	18-087-002-00264-002	104022	ALMENDROS-LARGUETA	S 422	7,00	3,78	3,78	3,78	3,78	3,78			3,78	3,78
1700000006087265	18-087-004-00095-001	104022	ALMENDROS-LARGUETA	S 422	16,30	0,54	0,54	0,54	0,54	0,54			0,54	0,54

(1) Superficie declarada admisible ajustada con la superficie comprometida.
(2) Factor de penalización valorando el alcance para el tipo de compromiso.

Puede verificar la integridad de una copia de este documento mediante la lectura del código QR adjunto o mediante el acceso a la dirección <https://ws050.juntadeandalucia.es/verificarFirma> indicando el código de VERIFICACIÓN

FIRMADO POR

RAQUEL MARIA ESPIN CRESPO

17/12/2024

VERIFICACIÓN

Pk2jm6UYDU9J72AMTZUYRN3GET48NG

PÁG. 4377/9349





APELLIDOS Y NOMBRE / RAZÓN SOCIAL
GALLARDO GONZALEZ FERMINA

NIF
****4500*

EXPEDIENTE
1173388

ANUALIDAD DE PAGO
1ª

IMPORTE POR ANUALIDAD

	2023	2024	2025	2026	2027
IMPORTE MÁXIMO SUBVENCIONABLE	1.277,13 €	1.277,13 €	1.064,24 €	1.064,24 €	1.064,24 €
IMPORTE MEDIO DE TRANSFERENCIA (€/ha)	80,73 €	80,73 €	67,27 €	67,27 €	67,27 €

RESUMEN DE UNIDADES

Cód	GRUPO DE PAGO	Sup. Dec. Admisible (ha)	Sup. Comprometida (ha)	Sup. ajustada compromiso (1) (ha)	% sobredec.	Sup. Resuelta (ha)	Importe Declarado	Importe Topado	Importe Resuelto	Importe tras sobredec.
416	HERBÁCEOS	7,04		7,04	0,00	7,04	1.277,13	1.277,13	1.277,13	1.277,13
424	HERBÁCEOS NO ELEGIBLES	8,78		8,78	0,00	8,78	0,00	0,00	0,00	0,00
TOTAL		15,82	15,82	15,82		15,82	1.277,13	1.277,13	1.277,13	1.277,13

APLICACIÓN DE REDUCCIONES Y PENALIZACIONES

GRUPO DE PAGO	Importe Calculado	Importe prereduc.	Criterios de subvencionabilidad y compromisos	Presentación tardía	Omisión declaración	Condicionabilidad	IMPORTE (Euros) RESUELTO
HERBÁCEOS	1.277,13	1.277,13	0,00	0,00	0,00	0,00	1.277,13
HERBÁCEOS NO ELEGIBLES	0,00	0,00	0,00	0,00	0,00	0,00	0,00
TOTAL	1.277,13	1.277,13					1.277,13

RESUMEN DE PAGOS

	RESUELTO	FEADER	MAPA	CAPADR
HERBÁCEOS - Pago realizado	1.277,13 €	1.085,56 €	125,29 €	66,28 €

RECINTOS RESUELTOS

REF.	REFERENCIA SIGPAC	CULTIVO DESCRIPCIÓN CULTIVO	S/R G.PAGO	PEND. MEDIA (%)	SUP. DEC. ADMISIBLE (ha)	SUP. COMPROM. (ha)	SUP. AJUSTADA COMPROM. (1) (ha)	SUP. CONV. SIGPAC (ha)	SUP. CERTIF. (ha)	SUP. CAMPO (ha)	SUP. CAMPO DETER. CULT. DECLARADO (ha)	SUP. DEC. REDUCIDA (ha)	SUP. RESUELTA (ha)
-1044023	18-167-003-00161-001	8019 AVENA-HAMEL	S 416	3,60	1,56	1,56	1,56		1,56			1,56	1,56
1700000005646349	18-167-005-00188-001	8019 AVENA-HAMEL	S 416	2,30	1,20	1,20	1,20		1,20			1,20	1,20
1700000005646352	18-167-005-00164-003	8019 AVENA-HAMEL	S 416	2,60	1,65	1,65	1,65		1,65			1,65	1,65
1700000005646353	18-167-005-00164-002	8019 AVENA-HAMEL	S 416	2,00	0,06	0,06	0,06		0,06			0,06	0,06
1700000005646354	18-167-003-00349-001	5114 CEBADA-PLANET	S 416	2,20	1,63	1,63	1,63		1,63			1,63	1,63
1700000005646355	18-167-003-00215-001	8019 AVENA-HAMEL	S 416	4,10	0,94	0,94	0,94		0,94			0,94	0,94
1700000005646338	18-167-003-00151-001	20000 BARBECHO TRADICIONAL-SIN VARIEDAD	S 424	2,10	2,34	2,34	2,34		2,34			2,34	2,34
1700000005646340	18-167-003-00496-001	20000 BARBECHO TRADICIONAL-SIN VARIEDAD	S 424	2,60	0,73	0,73	0,73		0,73			0,73	0,73
1700000005646343	18-167-003-00228-001	20000 BARBECHO TRADICIONAL-SIN VARIEDAD	S 424	2,30	1,17	1,17	1,17		1,17			1,17	1,17
1700000005646344	18-167-003-00239-001	20000 BARBECHO TRADICIONAL-SIN VARIEDAD	S 424	2,10	2,53	2,53	2,53		2,53			2,53	2,53
1700000005646345	18-167-003-00469-001	20000 BARBECHO TRADICIONAL-SIN VARIEDAD	S 424	3,40	0,82	0,82	0,82		0,82			0,82	0,82
1700000005646351	18-167-003-00465-001	20000 BARBECHO TRADICIONAL-SIN VARIEDAD	S 424	6,50	1,19	1,19	1,19		1,19			1,19	1,19

(1) Superficie declarada admisible ajustada con la superficie comprometida.
(2) Factor de penalización valorando el alcance para el tipo de compromiso.

Puede verificar la integridad de una copia de este documento mediante la lectura del código QR adjunto o mediante el acceso a la dirección <https://ws050.juntadeandalucia.es/verificarFirma> indicando el código de VERIFICACIÓN

FIRMADO POR

RAQUEL MARIA ESPIN CRESPO

17/12/2024

VERIFICACIÓN

Pk2jm6UYDU9J72AMTZUYRN3GET48NG

PÁG. 4378/9349





INCIDENCIAS

INCIDENCIA DESCRIPCIÓN

- 100412 Número de hectáreas validadas inferior a la superficie mínima permitida por el grupo de cultivo (Anexo I. Criterios de Subvencionabilidad. Orden 28 de marzo de 2023).
Sup. Resuelta:0 Grupo de Pago:FRUTALES SECANO
- 100413 Recinto perteneciente a grupo de cultivo que no cumple con la superficie mínima requerida (Anexo I. Criterios de Subvencionabilidad. Orden 28 de marzo de 2023).
Ref:-1043947 Recinto:18-167-002-00066-00051 Cultivo:104024 ALMENDROS-MARCONA Secano Sup. Declarada:0,27 Superficie Resolver:0,27
Ref:170000002723369 Recinto:18-167-002-00075-00004 Cultivo:104024 ALMENDROS-MARCONA Secano Sup. Declarada:4,09 Superficie Resolver:4,09
Ref:1700000005646336 Recinto:18-167-003-00023-00001 Cultivo:104020 ALMENDROS-GUARA Secano Sup. Declarada:0,93 Superficie Resolver:0,93
Ref:1700000005646356 Recinto:18-167-003-00057-00001 Cultivo:104020 ALMENDROS-GUARA Secano Sup. Declarada:0,5 Superficie Resolver:0,5
Ref:4628938 Recinto:18-167-003-00159-00001 Cultivo:104020 ALMENDROS-GUARA Secano Sup. Declarada:1,58 Superficie Resolver:1,58
Ref:4628943 Recinto:18-167-003-00212-00001 Cultivo:104020 ALMENDROS-GUARA Secano Sup. Declarada:1,13 Superficie Resolver:1,13
Ref:1700000005646350 Recinto:18-167-003-00287-00001 Cultivo:104020 ALMENDROS-GUARA Secano Sup. Declarada:0,99 Superficie Resolver:0,99
Ref:1700000002723372 Recinto:18-167-003-00412-00001 Cultivo:104020 ALMENDROS-GUARA Secano Sup. Declarada:2,71 Superficie Resolver:2,71
Ref:1700000005646342 Recinto:18-167-003-00497-00001 Cultivo:104020 ALMENDROS-GUARA Secano Sup. Declarada:0,61 Superficie Resolver:0,61

(1) Superficie declarada admisible ajustada con la superficie comprometida.
(2) Factor de penalización valorando el alcance para el tipo de compromiso.

Puede verificar la integridad de una copia de este documento mediante la lectura del código QR adjunto o mediante el acceso a la dirección https://ws050.juntadeandalucia.es/verificarFirma indicando el código de VERIFICACIÓN			
FIRMADO POR	RAQUEL MARIA ESPIN CRESPO	17/12/2024	
VERIFICACIÓN	Pk2jm6UYDU9J72AMTZUYRN3GET48NG	PÁG. 4379/9349	



APELLIDOS Y NOMBRE / RAZÓN SOCIAL
GALLARDO GONZALEZ MARIA ANGELES

NIF
***7127*

EXPEDIENTE
1103873

ANUALIDAD DE PAGO
1ª

IMPORTE POR ANUALIDAD

	2023	2024	2025	2026	2027
IMPORTE MÁXIMO SUBVENCIONABLE	2.851,80 €	2.851,80 €	2.851,80 €	2.376,48 €	2.376,48 €
IMPORTE MEDIO DE TRANSFERENCIA (€/ha)	259,49 €	259,49 €	259,49 €	216,24 €	216,24 €

RESUMEN DE UNIDADES

Cód	GRUPO DE PAGO	Sup. Dec. Admisible (ha)	Sup. Comprometida (ha)	Sup. ajustada compromiso (1) (ha)	% sobredec.	Sup. Resuelta (ha)	Importe Declarado	Importe Topado	Importe Resuelto	Importe tras sobredec.
422	FRUTALES SECANO	11,00		10,99	0,00	10,99	2.851,80	2.851,80	2.851,80	2.851,80
TOTAL		11,00	10,99	10,99		10,99	2.851,80	2.851,80	2.851,80	2.851,80

APLICACIÓN DE REDUCCIONES Y PENALIZACIONES

GRUPO DE PAGO	Importe Calculado	Importe prereduc.	Importe subvencionabilidad y compromisos	Presentación tardía	Omisión declaración	Condicionalidad	IMPORTE (Euros) RESUELTO
FRUTALES SECANO	2.851,80	2.851,80	0,00	0,00	0,00	0,00	2.851,80
TOTAL	2.851,80	2.851,80					2.851,80

RESUMEN DE PAGOS

	IMPORTE (Euros)			
	RESUELTO	FEADER	MAPA	CAPADR
FRUTALES SECANO - Pago realizado	2.851,80 €	2.424,03 €	279,76 €	148,01 €

RECINTOS RESUELTOS

REF.	REFERENCIA SIGPAC	CULTIVO	DESCRIPCIÓN CULTIVO	S/R	G.PAGO	PEND. MEDIA (%)	SUP. DEC. ADMISIBLE (ha)	SUP. COMPROM. (ha)	SUP. AJUSTADA COMPR.(1) (ha)	SUP. CONY. SIGPAC (ha)	SUP. CERTIE (ha)	SUP. CAMPO (ha)	SUP. CAMPO DETER. CULT. DECLARADO (ha)	SUP. DEC. REDUCIDA (ha)	SUP. RESUELTA (ha)
-1510445	18-167-002-00118-001	104024	ALMENDROS-MARCONA	S	422	17,30	0,56	0,56	0,56		0,56			0,56	0,56
-960790	18-167-002-00041-004	104024	ALMENDROS-MARCONA	S	422	22,40	0,37	0,37	0,37		0,37			0,37	0,37
5258298	18-167-003-00357-001	104020	ALMENDROS-GUARA	S	422	1,90	1,62	1,62	1,62		1,62			1,62	1,62
5258299	18-167-003-00388-001	104020	ALMENDROS-GUARA	S	422	2,70	0,73	0,73	0,73		0,73			0,73	0,73
5470995	18-167-002-00005-001	104024	ALMENDROS-MARCONA	S	422	9,30	3,74	3,73	3,73		3,73			3,73	3,73
5471008	18-167-002-00005-003	104024	ALMENDROS-MARCONA	S	422	6,00	0,38	0,38	0,38		0,38			0,38	0,38
1700000002734008	18-167-002-00041-001	104024	ALMENDROS-MARCONA	S	422	22,00	0,54	0,54	0,54		0,54			0,54	0,54
1700000002734009	18-167-025-00486-002	104020	ALMENDROS-GUARA	S	422	10,20	0,35	0,35	0,35		0,35			0,35	0,35
1700000002734010	18-167-002-00047-001	104024	ALMENDROS-MARCONA	S	422	17,60	0,20	0,20	0,20		0,20			0,20	0,20
1700000002734011	18-167-002-00048-001	104024	ALMENDROS-MARCONA	S	422	20,70	0,28	0,28	0,28		0,28			0,28	0,28
1700000002734012	18-167-002-00118-001	104024	ALMENDROS-MARCONA	S	422	17,30	1,47	1,47	1,47		1,47			1,47	1,47
1700000002734013	18-167-002-00099-001	104024	ALMENDROS-MARCONA	S	422	6,00	0,76	0,76	0,76		0,76			0,76	0,76

(1) Superficie declarada admisible ajustada con la superficie comprometida.
(2) Factor de penalización valorando el alcance para el tipo de compromiso.

Puede verificar la integridad de una copia de este documento mediante la lectura del código QR adjunto o mediante el acceso a la dirección <https://ws050.juntadeandalucia.es/verificarFirma> indicando el código de VERIFICACIÓN

FIRMADO POR	RAQUEL MARIA ESPIN CRESPO	17/12/2024	
VERIFICACIÓN	Pk2jm6UYDU9J72AMTZUYRN3GET48NG	PÁG. 4380/9349	

**APELLIDOS Y NOMBRE / RAZÓN SOCIAL**

GALLARDO HERAS MARCOS

NIF

***8987*

EXPEDIENTE

1252231

ANUALIDAD DE PAGO

1ª

IMPORTES POR ANUALIDAD

	2023	2024	2025	2026	2027
IMPORTE MÁXIMO SUBVENCIONABLE	321,28 €	321,28 €	321,28 €	267,73 €	267,73 €
IMPORTE MEDIO DE TRANSFERENCIA (€/ha)	297,48 €	297,48 €	297,48 €	247,90 €	247,90 €

RESUMEN DE UNIDADES

Cód	GRUPO DE PAGO	Sup. Dec. Admisible (ha)	Sup. Comprometida (ha)	Sup. ajustada compromiso (1) (ha)	% sobredec.	Sup. Resuelta (ha)	Importe Declarado	Importe Topado	Importe Resuelto	Importe tras sobredec.
419	OLIVAR	1,08		1,08	0,00	1,08	321,28	321,28	321,28	321,28
TOTAL		1,08	1,08	1,08		1,08	321,28	321,28	321,28	321,28

APLICACIÓN DE REDUCCIONES Y PENALIZACIONES

GRUPO DE PAGO	Importe Calculado	Importe prereduc.	Criterios de subvencionabilidad y compromisos	Presentación tardía	Omisión declaración	Condicionalidad	IMPORTE (Euros) RESUELTO
OLIVAR	321,28	321,28	0,00	0,00	0,00	0,00	321,28
TOTAL	321,28	321,28					321,28

RESUMEN DE PAGOS**IMPORTE (Euros)**

	RESUELTO	FEADER	MAPA	CAPADR
OLIVAR - Pago realizado	321,28 €	273,09 €	31,52 €	16,67 €

RECINTOS RESUELTOS

REF.	REFERENCIA SIGPAC	CULTIVO DESCRIPCIÓN CULTIVO	S/R G.PAGO	PEND. MEDIA (%)	SUP. DEC. ADMISIBLE (ha)	SUP. COMPROM. (ha)	SUP. AJUSTADA COMPROM. (1) (ha)	SUP. CONY. SIGPAC (ha)	SUP. CERTIE (ha)	SUP. CAMPO (ha)	SUP. CAMPO DETER. CULT. DECLARADO (ha)	SUP. DEC. REDUCIDA (ha)	SUP. RESUELTA (ha)
4179000	18-024-014-00058-005	101010 OLIVAR-PICUAL	S 419	6,60	0,08	0,08	0,08		0,08			0,08	0,08
4179001	18-024-014-00058-006	101010 OLIVAR-PICUAL	S 419	8,00	0,17	0,17	0,17		0,17			0,17	0,17
4179003	18-024-014-00058-009	101010 OLIVAR-PICUAL	S 419	3,30	0,01	0,01	0,01		0,01			0,01	0,01
4179004	18-024-014-00058-010	101010 OLIVAR-PICUAL	S 419	5,90	0,02	0,02	0,02		0,02			0,02	0,02
4179005	18-024-014-00058-012	101010 OLIVAR-PICUAL	S 419	11,10	0,01	0,01	0,01		0,01			0,01	0,01
4179006	18-024-014-00058-013	101010 OLIVAR-PICUAL	S 419	3,10	0,01	0,01	0,01		0,01			0,01	0,01
4179007	18-024-014-00058-014	101010 OLIVAR-PICUAL	R 419	3,40	0,03	0,03	0,03		0,03			0,03	0,03
5482815	18-024-009-00268-003	101010 OLIVAR-PICUAL	S 419	8,00	0,69	0,69	0,69		0,69			0,69	0,69
1700000005286131	18-024-009-00270-006	101010 OLIVAR-PICUAL	S 419	10,30	0,06	0,06	0,06		0,06			0,06	0,06

INCIDENCIAS**INCIDENCIA DESCRIPCIÓN**

- 100412 Número de hectáreas validadas inferior a la superficie mínima permitida por el grupo de cultivo (Anexo I. Criterios de Subvencionabilidad. Orden 28 de marzo de 2023).
Sup. Resuelta:0 Grupo de Pago:FRUTALES REGADÍO
Sup. Resuelta:0 Grupo de Pago:FRUTALES SECANO
- 100413 Recinto perteneciente a grupo de cultivo que no cumple con la superficie mínima requerida (Anexo I. Criterios de Subvencionabilidad. Orden 28 de marzo de 2023).
Ref:-1479259 Recinto:18-024-012-00326-00002 Cultivo:104020 ALMENDROS-GUARA Secano Sup. Declarada:0,7 Superficie Resolver:0,7
Ref:-1479260 Recinto:18-024-012-00327-00003 Cultivo:104020 ALMENDROS-GUARA Secano Sup. Declarada:0,96 Superficie Resolver:0,96
Ref:4179008 Recinto:18-024-014-00058-00016 Cultivo:104020 ALMENDROS-GUARA Regadío Sup. Declarada:0,21 Superficie Resolver:0,21
Ref:-730476 Recinto:18-024-014-00058-00017 Cultivo:104020 ALMENDROS-GUARA Regadío Sup. Declarada:0,23 Superficie Resolver:0,23
Ref:-730477 Recinto:18-024-014-00058-00018 Cultivo:104020 ALMENDROS-GUARA Regadío Sup. Declarada:0,17 Superficie Resolver:0,17
Ref:-911827 Recinto:18-024-014-00058-00020 Cultivo:104020 ALMENDROS-GUARA Secano Sup. Declarada:0,15 Superficie Resolver:0,15
- 100421 Recinto declarado por error para una operación de la 6503, que se ha corregido de oficio marcando la operación correcta, de acuerdo con la fecha de inscripción del recinto en la producción ecológica.
Ref:-1479259 Recinto:18-024-012-00326-00002 Cultivo:104020 ALMENDROS-GUARA Secano
Ref:-1479260 Recinto:18-024-012-00327-00003 Cultivo:104020 ALMENDROS-GUARA Secano

(1) Superficie declarada admisible ajustada con la superficie comprometida.
(2) Factor de penalización valorando el alcance para el tipo de compromiso.

Puede verificar la integridad de una copia de este documento mediante la lectura del código QR adjunto o mediante el acceso a la dirección <https://ws050.juntadeandalucia.es/verificarFirma> indicando el código de VERIFICACIÓN

FIRMADO POR

RAQUEL MARIA ESPIN CRESPO

17/12/2024

VERIFICACIÓN

Pk2jm6UYDU9J72AMTZUYRN3GET48NG

PÁG. 4381/9349





APELLIDOS Y NOMBRE / RAZÓN SOCIAL

GALLARDO LOZANO JORGE

NIF
***9754*

EXPEDIENTE
1261239

ANUALIDAD DE PAGO
1ª

IMPORTES POR ANUALIDAD

	2023	2024	2025	2026	2027
IMPORTE MÁXIMO SUBVENCIONABLE	485,25 €	485,25 €	485,25 €	404,37 €	404,37 €
IMPORTE MEDIO DE TRANSFERENCIA (€/ha)	259,49 €	259,49 €	259,49 €	216,24 €	216,24 €

RESUMEN DE UNIDADES

Cód	GRUPO DE PAGO	Sup. Dec. Admisible (ha)	Sup. Comprometida (ha)	Sup. ajustada compromiso (1) (ha)	% sobredec.	Sup. Resuelta (ha)	Importe Declarado	Importe Topado	Importe Resuelto	Importe tras sobredec.
422	FRUTALES SECANO	4,54		1,87	0,00	1,87	485,25	485,25	485,25	485,25
TOTAL		4,54	1,87	1,87		1,87	485,25	485,25	485,25	485,25

APLICACIÓN DE REDUCCIONES Y PENALIZACIONES

GRUPO DE PAGO	Importe Calculado	Importe prereduc.	Criterios de subvencionabilidad y compromisos	Presentación tardía	Omisión declaración	Condicionalidad	IMPORTE (Euros) RESUELTO
FRUTALES SECANO	485,25		0,00	0,00	0,00	0,00	485,25
TOTAL	485,25		485,25				485,25

RESUMEN DE PAGOS

	IMPORTE (Euros)			
	RESUELTO	FEADER	MAPA	CAPADR
FRUTALES SECANO - Pago realizado	485,25 €	412,46 €	47,60 €	25,19 €

RECINTOS RESUELTOS

REF.	REFERENCIA SIGPAC	CULTIVO DESCRIPCIÓN CULTIVO	S/R G.PAGO	PEND. MEDIA (%)	SUP. DEC. ADMISIBLE (ha)	SUP. COMPROM. (ha)	SUP. AJUSTADA COMPR.(1) (ha)	SUP. CONY. SIGPAC (ha)	SUP. CERTIE (ha)	SUP. CAMPO (ha)	SUP. CAMPO DETER. CULT. DECLARADO (ha)	SUP. DEC. REDUCIDA (ha)	SUP. RESUELTA (ha)
-1085914	18-118-006-00204-001	117125 CASTAÑOS-PILONGA	S 422	52,40	2,87	0,20	0,20		0,20			0,20	0,20
5253988	18-118-006-00205-001	117125 CASTAÑOS-PILONGA	S 422	46,00	1,17	1,17	1,17		1,17			1,17	1,17
5253994	18-118-006-00203-003	117125 CASTAÑOS-PILONGA	S 422	37,40	0,07	0,07	0,07		0,07			0,07	0,07
5253995	18-118-006-00203-004	117125 CASTAÑOS-PILONGA	S 422	36,00	0,43	0,43	0,43		0,43			0,43	0,43

INCIDENCIAS

INCIDENCIA DESCRIPCIÓN

- 100402 Recinto solicitado no forma parte de ningún organismo de control autorizado para la producción ecológica en Andalucía o fecha de inscripción posterior al plazo establecido (Anexo I. Criterios de Subvencionabilidad. Orden 28 de marzo de 2023). Ref:-1529861 Recinto:18-118-006-00203-00005 Cultivo:20000 BARBECHO TRADICIONAL-SIN VARIEDAD Regadío
- 100406 Grupo de cultivo declarado en el recinto no coincide con el grupo de cultivo existente en el organismo de control autorizado para la producción ecológica en Andalucía (Anexo I. Criterios de Subvencionabilidad. Orden 28 de marzo de 2023). Ref:-1529861 Recinto:18-118-006-00203-00005 Cultivo:20000 BARBECHO TRADICIONAL-SIN VARIEDAD Regadío Grupo de SIPEA:FRUTALES
- 100421 Recinto declarado por error para una operación de la 6503, que se ha corregido de oficio marcando la operación correcta, de acuerdo con la fecha de inscripción del recinto en la producción ecológica. Ref:-1085914 Recinto:18-118-006-00204-00001 Cultivo:117125 CASTAÑOS-PILONGA Secano
- 100424 Solicita recinto que no está comprometido para la operación. Ref:5253993 Recinto:18-118-006-00203-00002 Cultivo:104031 ALMENDROS-PENTACEBAS CSIC Regadío Ref:-1529861 Recinto:18-118-006-00203-00005 Cultivo:20000 BARBECHO TRADICIONAL-SIN VARIEDAD Regadío

(1) Superficie declarada admisible ajustada con la superficie comprometida.
(2) Factor de penalización valorando el alcance para el tipo de compromiso.

Puede verificar la integridad de una copia de este documento mediante la lectura del código QR adjunto o mediante el acceso a la dirección <https://ws050.juntadeandalucia.es/verificarFirma> indicando el código de VERIFICACIÓN

FIRMADO POR	RAQUEL MARIA ESPIN CRESPO	17/12/2024	
VERIFICACIÓN	Pk2jm6UYDU9J72AMTZUYRN3GET48NG	PÁG. 4382/9349	



APELLIDOS Y NOMBRE / RAZÓN SOCIAL
GALLARDO MANCEBO ENCARNACION

NIF
***8572*

EXPEDIENTE
1182959

ANUALIDAD DE PAGO
1ª

IMPORTES POR ANUALIDAD

	2023	2024	2025	2026	2027
IMPORTE MÁXIMO SUBVENCIONABLE	186,85 €	186,85 €	155,71 €	155,71 €	155,71 €
IMPORTE MEDIO DE TRANSFERENCIA (€/ha)	181,41 €	181,41 €	151,17 €	151,17 €	151,17 €

RESUMEN DE UNIDADES

Cód	GRUPO DE PAGO	Sup. Dec. Admisible (ha)	Sup. Comprometida (ha)	Sup. ajustada compromiso (1) (ha)	% sobredec.	Sup. Resuelta (ha)	Importe Declarado	Importe Topado	Importe Resuelto	Importe tras sobredec.
416	HERBÁCEOS	1,03		1,03	0,00	1,03	186,85	186,85	186,85	186,85
TOTAL		1,03	1,03	1,03		1,03	186,85	186,85	186,85	186,85

APLICACIÓN DE REDUCCIONES Y PENALIZACIONES

GRUPO DE PAGO	Importe Calculado	Importe prereduc.	Criterios de subvencionabilidad y compromisos	Presentación tardía	Omisión declaración	Condicionalidad	IMPORTE (Euros) RESUELTO
HERBÁCEOS	186,85	186,85	0,00	0,00	1,00	0,00	184,98
TOTAL	186,85	186,85					184,98

RESUMEN DE PAGOS

	IMPORTE (Euros)			
	RESUELTO	FEADER	MAPA	CAPADR
HERBÁCEOS - Pago realizado	184,98 €	157,23 €	18,15 €	9,60 €

RECINTOS RESUELTOS

REF.	REFERENCIA SIGPAC	CULTIVO	DESCRIPCIÓN CULTIVO	S/R G.PAGO	PEND. MEDIA (%)	SUP. DEC. ADMISIBLE (ha)	SUP. COMPROM. (ha)	SUP. AJUSTADA COMPR.(1) (ha)	SUP. CONY. SIGPAC (ha)	SUP. CERTIE (ha)	SUP. CAMPO (ha)	SUP. CAMPO DETER. CULT. DECLARADO (ha)	SUP. DEC. REDUCIDA (ha)	SUP. RESUELTA (ha)
5500642	18-024-012-00047-002	5000	CEBADA-SIN VARIEDAD	S	416	10,40	0,25	0,25	0,25	0,25			0,25	0,25
5500643	18-024-012-00048-001	5000	CEBADA-SIN VARIEDAD	S	416	5,10	0,78	0,78	0,78	0,78			0,78	0,78

INCIDENCIAS

INCIDENCIA DESCRIPCIÓN

256 Solicitud con recintos no declarados en campaña actual con una reducción por omisión de superficie superior al 3% a la dirección <https://ws050.juntadeandalucia.es/verificarFirma> indicando el código de VERIFICACIÓN: 1

(1) Superficie declarada admisible ajustada con la superficie comprometida.
(2) Factor de penalización valorando el alcance para el tipo de compromiso.

Puede verificar la integridad de una copia de este documento mediante la lectura del código QR adjunto o mediante el acceso a la dirección https://ws050.juntadeandalucia.es/verificarFirma indicando el código de VERIFICACIÓN			
FIRMADO POR	RAQUEL MARIA ESPIN CRESPO	17/12/2024	
VERIFICACIÓN	Pk2jm6UYDU9J72AMTZUYRN3GET48NG	PÁG. 4383/9349	



APELLIDOS Y NOMBRE / RAZÓN SOCIAL

GALLARDO MARTINEZ ANTONIO

NIF
***4438*

EXPEDIENTE
1095565

ANUALIDAD DE PAGO
1ª

IMPORTES POR ANUALIDAD

	2023	2024	2025	2026	2027
IMPORTE MÁXIMO SUBVENCIONABLE	4.858,16 €	4.858,16 €	4.048,33 €	4.048,33 €	4.048,33 €
IMPORTE MEDIO DE TRANSFERENCIA (€/ha)	181,41 €	181,41 €	151,17 €	151,17 €	151,17 €

RESUMEN DE UNIDADES

Cód	GRUPO DE PAGO	Sup. Dec. Admisible (ha)	Sup. Comprometida (ha)	Sup. ajustada compromiso (1) (ha)	% sobredec.	Sup. Resuelta (ha)	Importe Declarado	Importe Topado	Importe Resuelto	Importe tras sobredec.
416	HERBÁCEOS	26,78		26,78	0,00	26,78	4.858,16	4.858,16	4.858,16	4.858,16
TOTAL		26,78	26,78	26,78		26,78	4.858,16	4.858,16	4.858,16	4.858,16

APLICACIÓN DE REDUCCIONES Y PENALIZACIONES

GRUPO DE PAGO	Importe Calculado	Importe prereduc.	Criterios de subvencionabilidad y compromisos	Presentación tardía	Omisión declaración	Condicionalidad	IMPORTE (Euros) RESUELTO
HERBÁCEOS	4.858,16	4.858,16	0,00	0,00	0,00	0,00	4.858,16
TOTAL	4.858,16	4.858,16					4.858,16

RESUMEN DE PAGOS

	IMPORTE (Euros)			
	RESUELTO	FEADER	MAPA	CAPADR
HERBÁCEOS - Pago realizado	4.858,16 €	4.129,44 €	476,59 €	252,13 €

RECINTOS RESUELTOS

REF.	REFERENCIA SIGPAC	CULTIVO	DESCRIPCIÓN CULTIVO	S/R G.PAGO	PEND. MEDIA (%)	SUP. DEC. ADMISIBLE (ha)	SUP. COMPROM. (ha)	SUP. AJUSTADA COMPR.(1) (ha)	SUP. CONY. SIGPAC (ha)	SUP. CERTIE (ha)	SUP. CAMPO (ha)	SUP. CAMPO DETER. CULT. DECLARADO (ha)	SUP. DEC. REDUCIDA (ha)	SUP. RESUELTA (ha)
-489252	18-057-043-00002-001	1000	TRIGO BLANDO-SIN VARIEDAD	S	416	10,90	5,25	5,25	5,25	5,25			5,25	5,25
-489166	18-057-042-00104-004	53001	YEROS-MORO DA 131	S	416	10,10	3,25	3,25	3,25	3,25			3,25	3,25
5807028	18-057-042-00104-004	5000	CEBADA-SIN VARIEDAD	S	416	10,10	18,28	18,28	18,28	18,28	18,28	18,28	18,28	18,28

(1) Superficie declarada admisible ajustada con la superficie comprometida.
(2) Factor de penalización valorando el alcance para el tipo de compromiso.

Puede verificar la integridad de una copia de este documento mediante la lectura del código QR adjunto o mediante el acceso a la dirección https://ws050.juntadeandalucia.es/verificarFirma indicando el código de VERIFICACIÓN			
FIRMADO POR	RAQUEL MARIA ESPIN CRESPO	17/12/2024	
VERIFICACIÓN	Pk2jm6UYDU9J72AMTZUYRN3GET48NG	PÁG. 4384/9349	




INCIDENCIAS

INCIDENCIA DESCRIPCIÓN

- 219 Superficie declarada sobre un mismo recinto, en un mismo expediente, mayor que la superficie total del recinto SIGPAC.
Ref:5807053 Recinto:18-057-043-00011-00001 Cultivo:104057 ALMENDROS-AVIJOR Secano Suma de superficies declaradas para este recinto por el solicitante (Áreas):250 Superficie SIGPAC total para el recinto (Áreas):163 Exceso de superficie declarada (Hectáreas): 0,3
- 100402 Recinto solicitado no forma parte de ningún organismo de control autorizado para la producción ecológica en Andalucía o fecha de inscripción posterior al plazo establecido (Anexo I. Criterios de Subvencionabilidad. Orden 28 de marzo de 2023).
Ref:5807053 Recinto:18-057-043-00011-00002 Cultivo:104057 ALMENDROS-AVIJOR Secano
- 100412 Número de hectáreas validadas inferior a la superficie mínima permitida por el grupo de cultivo (Anexo I. Criterios de Subvencionabilidad. Orden 28 de marzo de 2023).
Sup. Resuelta:0 Grupo de Pago:FRUTALES SECANO
- 100413 Recinto perteneciente a grupo de cultivo que no cumple con la superficie mínima requerida (Anexo I. Criterios de Subvencionabilidad. Orden 28 de marzo de 2023).
Ref:-489625 Recinto:18-057-042-00104-00013 Cultivo:104020 ALMENDROS-GUARA Secano Sup. Declarada:8,39 Superficie Resolver:8,39
Ref:1700000005637752 Recinto:18-057-043-00012-00001 Cultivo:104020 ALMENDROS-GUARA Secano Sup. Declarada:23,56 Superficie Resolver:23,56
Ref:-69327 Recinto:18-057-043-00012-00004 Cultivo:104020 ALMENDROS-GUARA Secano Sup. Declarada:0,09 Superficie Resolver: 0,09
Ref:-489471 Recinto:18-057-044-00003-00001 Cultivo:124022 PISTACHO-KERMAN Secano Sup. Declarada:0,52 Superficie Resolver: 0,52
Ref:1700000005637724 Recinto:18-057-044-00003-00002 Cultivo:104057 ALMENDROS-AVIJOR Secano Sup. Declarada:7,01 Superficie Resolver:7,01
Ref:1700000005637714 Recinto:18-057-044-00004-00001 Cultivo:124022 PISTACHO-KERMAN Secano Sup. Declarada:0,04 Superficie Resolver:0,04
Ref:1700000005637715 Recinto:18-057-044-00004-00002 Cultivo:124022 PISTACHO-KERMAN Secano Sup. Declarada:0,08 Superficie Resolver:0,08
Ref:1700000005637716 Recinto:18-057-044-00004-00003 Cultivo:124022 PISTACHO-KERMAN Secano Sup. Declarada:0,11 Superficie Resolver:0,11
Ref:1700000005637717 Recinto:18-057-044-00004-00004 Cultivo:124022 PISTACHO-KERMAN Secano Sup. Declarada:0,15 Superficie Resolver:0,15
Ref:-69371 Recinto:18-057-044-00004-00005 Cultivo:104008 ALMENDROS-CONSTANTI Secano Sup. Declarada:10,9 Superficie Resolver:10,9
Ref:1700000005637753 Recinto:18-057-044-00004-00010 Cultivo:104020 ALMENDROS-GUARA Secano Sup. Declarada:1,5 Superficie Resolver:1,5
Ref:-69413 Recinto:18-057-044-00004-00011 Cultivo:104020 ALMENDROS-GUARA Secano Sup. Declarada:0,47 Superficie Resolver: 0,47
Ref:5455700 Recinto:18-057-045-00030-00001 Cultivo:104057 ALMENDROS-AVIJOR Secano Sup. Declarada:9,23 Superficie Resolver:9,23
- 100424 Solicita recinto que no está comprometido para la operación.
Ref:5807053 Recinto:18-057-043-00011-00002 Cultivo:104057 ALMENDROS-AVIJOR Secano

(1) Superficie declarada admisible ajustada con la superficie comprometida.
(2) Factor de penalización valorando el alcance para el tipo de compromiso.

Puede verificar la integridad de una copia de este documento mediante la lectura del código QR adjunto o mediante el acceso a la dirección https://ws050.juntadeandalucia.es/verificarFirma indicando el código de VERIFICACIÓN			
FIRMADO POR	RAQUEL MARIA ESPIN CRESPO	17/12/2024	
VERIFICACIÓN	Pk2jm6UYDU9J72AMTZUYRN3GET48NG	PÁG. 4385/9349	

**APELLIDOS Y NOMBRE / RAZÓN SOCIAL**

GALLARDO PEREZ ISABEL

NIF

***6735*

EXPEDIENTE

1052292

ANUALIDAD DE PAGO

1ª

IMPORTE POR ANUALIDAD

	2023	2024	2025	2026	2027
IMPORTE MÁXIMO SUBVENCIONABLE	2.118,06 €	2.118,06 €	2.118,06 €	1.765,05 €	1.765,05 €
IMPORTE MEDIO DE TRANSFERENCIA (€/ha)	297,48 €	297,48 €	297,48 €	247,90 €	247,90 €

RESUMEN DE UNIDADES

Cód	GRUPO DE PAGO	Sup. Dec. Admisible (ha)	Sup. Comprometida (ha)	Sup. ajustada compromiso (1) (ha)	% sobredec.	Sup. Resuelta (ha)	Importe Declarado	Importe Topado	Importe Resuelto	Importe tras sobredec.
419	OLIVAR	7,12		7,12	0,00	7,12	2.118,06	2.118,06	2.118,06	2.118,06
TOTAL		7,12	7,12	7,12		7,12	2.118,06	2.118,06	2.118,06	2.118,06

APLICACIÓN DE REDUCCIONES Y PENALIZACIONES

GRUPO DE PAGO	Importe Calculado	Importe prereduc.	Criterios de subvencionabilidad y compromisos	Presentación tardía	Omisión declaración	Condicionabilidad	IMPORTE (Euros) RESUELTO
OLIVAR	2.118,06	2.118,06	0,00	0,00	0,00	0,00	2.118,06
TOTAL	2.118,06	2.118,06					2.118,06

RESUMEN DE PAGOS**IMPORTE (Euros)**

	RESUELTO	FEADER	MAPA	CAPADR
OLIVAR - Pago realizado	2.118,06 €	1.800,35 €	207,78 €	109,93 €

RECINTOS RESUELTOS

REF.	REFERENCIA SIGPAC	CULTIVO DESCRIPCIÓN CULTIVO	S/R G.PAGO	PEND. MEDIA (%)	SUP. DEC. ADMISIBLE (ha)	SUP. COMPROM. (ha)	SUP. AJUSTADA COMPROM. (1) (ha)	SUP. CONY. SIGPAC (ha)	SUP. CERTIE (ha)	SUP. CAMPO (ha)	SUP. CAMPO DETER. CULT. DECLARADO (ha)	SUP. DEC. REDUCIDA (ha)	SUP. RESUELTA (ha)
-1461135	18-024-012-00119-002	101010 OLIVAR-PICUAL	S	419	2,80	1,23	1,23	1,23	1,23			1,23	1,23
-1224162	18-024-022-00616-002	101010 OLIVAR-PICUAL	R	419	4,50	0,06	0,06	0,06	0,06			0,06	0,06
-921050	18-024-022-00628-008	101010 OLIVAR-PICUAL	R	419	0,60	0,01	0,01	0,01	0,01			0,01	0,01
-921047	18-024-022-00629-003	101010 OLIVAR-PICUAL	S	419	2,50	0,02	0,02	0,02	0,02			0,02	0,02
1700000002588517	18-024-012-00119-002	101010 OLIVAR-PICUAL	S	419	2,80	2,22	2,22	2,22	2,22			2,22	2,22
1700000002588526	18-024-012-00110-001	101010 OLIVAR-PICUAL	S	419	3,40	0,24	0,24	0,24	0,24			0,24	0,24
1700000002588527	18-024-012-00112-001	101010 OLIVAR-PICUAL	S	419	3,40	0,16	0,16	0,16	0,16			0,16	0,16
1700000002588528	18-024-022-00627-001	101010 OLIVAR-PICUAL	R	419	3,10	0,27	0,27	0,27	0,27			0,27	0,27
1700000002588529	18-024-022-00617-002	101010 OLIVAR-PICUAL	R	419	14,60	0,02	0,02	0,02	0,02			0,02	0,02
1700000002588530	18-024-012-00190-001	101010 OLIVAR-PICUAL	S	419	11,20	0,26	0,26	0,26	0,26			0,26	0,26
1700000002588531	18-024-012-00177-002	101010 OLIVAR-PICUAL	S	419	8,00	2,02	2,02	2,02	2,02			2,02	2,02
1700000002588532	18-024-022-00615-001	101010 OLIVAR-PICUAL	R	419	5,60	0,15	0,15	0,15	0,15			0,15	0,15
1700000002588533	18-024-012-00233-002	101010 OLIVAR-PICUAL	S	419	3,70	0,38	0,38	0,38	0,38			0,38	0,38
1700000002588535	18-024-022-00617-003	101010 OLIVAR-PICUAL	R	419	3,20	0,08	0,08	0,08	0,08			0,08	0,08

INCIDENCIAS**INCIDENCIA DESCRIPCIÓN**

- 100412 Número de hectáreas validadas inferior a la superficie mínima permitida por el grupo de cultivo (Anexo I. Criterios de Subvencionabilidad. Orden 28 de marzo de 2023).
Sup. Resuelta:0 Grupo de Pago:FRUTALES SECANO
- 100413 Recinto perteneciente a grupo de cultivo que no cumple con la superficie mínima requerida (Anexo I. Criterios de Subvencionabilidad. Orden 28 de marzo de 2023).
Ref:1700000002588516 Recinto:18-024-009-00234-00001 Cultivo:104031 ALMENDROS-PENTACEBAS CSIC Secano Sup. Declarada:1,2 Superficie Resolver:1,2
Ref:1700000002588518 Recinto:18-040-005-00026-00001 Cultivo:104057 ALMENDROS-AVIJOR Secano Sup. Declarada:2,75 Superficie Resolver:2,75
Ref:1700000002588534 Recinto:18-040-005-00035-00001 Cultivo:104057 ALMENDROS-AVIJOR Secano Sup. Declarada:3,94 Superficie Resolver:3,94
Ref:1700000002588519 Recinto:18-040-005-00053-00001 Cultivo:104014 ALMENDROS-FERRAGNES Secano Sup. Declarada:2,22 Superficie Resolver:2,22
Ref:1700000002588538 Recinto:18-040-006-00006-00001 Cultivo:104057 ALMENDROS-AVIJOR Secano Sup. Declarada:2,96 Superficie Resolver:2,96
Ref:1700000002588524 Recinto:18-040-006-00076-00002 Cultivo:104057 ALMENDROS-AVIJOR Secano Sup. Declarada:3,77 Superficie Resolver:3,77

(1) Superficie declarada admisible ajustada con la superficie comprometida.
(2) Factor de penalización valorando el alcance para el tipo de compromiso.

Puede verificar la integridad de una copia de este documento mediante la lectura del código QR adjunto o mediante el acceso a la dirección <https://ws050.juntadeandalucia.es/verificarFirma> indicando el código de VERIFICACIÓN

FIRMADO POR

RAQUEL MARIA ESPIN CRESPO

17/12/2024

VERIFICACIÓN

Pk2jm6UYDU9J72AMTZUYRN3GET48NG

PÁG. 4386/9349





APELLIDOS Y NOMBRE / RAZÓN SOCIAL
GALLARDO PEREZ PEDRO

NIF
***8274*

EXPEDIENTE
1258230

ANUALIDAD DE PAGO
1ª

IMPORTES POR ANUALIDAD

	2023	2024	2025	2026	2027
IMPORTE MÁXIMO SUBVENCIONABLE	520,59 €	520,59 €	520,59 €	433,83 €	433,83 €
IMPORTE MEDIO DE TRANSFERENCIA (€/ha)	297,48 €	297,48 €	297,48 €	247,90 €	247,90 €

RESUMEN DE UNIDADES

Cód	GRUPO DE PAGO	Sup. Dec. Admisible (ha)	Sup. Comprometida (ha)	Sup. ajustada compromiso (1) (ha)	% sobredec.	Sup. Resuelta (ha)	Importe Declarado	Importe Topado	Importe Resuelto	Importe tras sobredec.
419	OLIVAR	1,75		1,75	0,00	1,75	520,59	520,59	520,59	520,59
TOTAL		1,75	1,75	1,75		1,75	520,59	520,59	520,59	520,59

APLICACIÓN DE REDUCCIONES Y PENALIZACIONES

GRUPO DE PAGO	Importe Calculado	Importe prereduc.	Criterios de subvencionabilidad y compromisos	Presentación tardía	Omisión declaración	Condicionalidad	IMPORTE (Euros) RESUELTO
OLIVAR	520,59	520,59	0,00	0,00	0,00	0,00	520,59
TOTAL	520,59	520,59					520,59

RESUMEN DE PAGOS

	IMPORTE (Euros)			
	RESUELTO	FEADER	MAPA	CAPADR
OLIVAR - Pago realizado	520,59 €	442,50 €	51,07 €	27,02 €

RECINTOS RESUELTOS

REF.	REFERENCIA SIGPAC	CULTIVO DESCRIPCIÓN CULTIVO	S/R G.PAGO	PEND. MEDIA (%)	SUP. DEC. ADMISIBLE (ha)	SUP. COMPROM. (ha)	SUP. AJUSTADA COMPR.(1) (ha)	SUP. CONY. SIGPAC (ha)	SUP. CERTIE (ha)	SUP. CAMPO (ha)	SUP. CAMPO DETER. CULT. DECLARADO (ha)	SUP. DEC. REDUCIDA (ha)	SUP. RESUELTA (ha)
5223651	18-040-003-00294-001	101010 OLIVAR-PICUAL	R 419	3,80	0,28	0,28	0,28	0,28	0,28			0,28	0,28
5223656	18-040-003-00297-004	101010 OLIVAR-PICUAL	S 419	7,90	0,51	0,51	0,51		0,51			0,51	0,51
5223657	18-040-003-00297-005	101010 OLIVAR-PICUAL	R 419	4,70	0,80	0,80	0,80		0,80			0,80	0,80
5223659	18-040-002-00097-001	101010 OLIVAR-PICUAL	R 419	2,30	0,16	0,16	0,16		0,16			0,16	0,16

INCIDENCIAS

INCIDENCIA DESCRIPCIÓN

- 100412 Número de hectáreas validadas inferior a la superficie mínima permitida por el grupo de cultivo (Anexo I. Criterios de Subvencionabilidad. Orden 28 de marzo de 2023).
Sup. Resuelta:0 Grupo de Pago:FRUTALES SECANO
- 100413 Recinto perteneciente a grupo de cultivo que no cumple con la superficie mínima requerida (Anexo I. Criterios de Subvencionabilidad. Orden 28 de marzo de 2023).
Ref:5223661 Recinto:18-040-003-00303-00002 Cultivo:104007 ALMENDROS-COMUNA Secano Sup. Declarada:0,14 Superficie Resolver:0,14
Ref:5223662 Recinto:18-040-003-00303-00005 Cultivo:104007 ALMENDROS-COMUNA Secano Sup. Declarada:2,03 Superficie Resolver:2,03

(1) Superficie declarada admisible ajustada con la superficie comprometida.
(2) Factor de penalización valorando el alcance para el tipo de compromiso.

Puede verificar la integridad de una copia de este documento mediante la lectura del código QR adjunto o mediante el acceso a la dirección https://ws050.juntadeandalucia.es/verificarFirma indicando el código de VERIFICACIÓN			
FIRMADO POR	RAQUEL MARIA ESPIN CRESPO	17/12/2024	
VERIFICACIÓN	Pk2jm6UYDU9J72AMTZUYRN3GET48NG	PÁG. 4387/9349	



APELLIDOS Y NOMBRE / RAZÓN SOCIAL

GALLARDO TELLO MIGUEL ANGEL

NIF
****3089*

EXPEDIENTE
1279541

ANUALIDAD DE PAGO
1ª

IMPORTE POR ANUALIDAD

	2023	2024	2025	2026	2027
IMPORTE MÁXIMO SUBVENCIONABLE	957,66 €	957,66 €	849,10 €	798,04 €	798,04 €
IMPORTE MEDIO DE TRANSFERENCIA (€/ha)	207,29 €	207,29 €	183,79 €	172,74 €	172,74 €

RESUMEN DE UNIDADES

Cód	GRUPO DE PAGO	Sup. Dec. Admisible (ha)	Sup. Comprometida (ha)	Sup. ajustada compromiso (1) (ha)	% sobredec.	Sup. Resuelta (ha)	Importe Declarado	Importe Topado	Importe Resuelto	Importe tras sobredec.
416	HERBÁCEOS	3,59		3,59	0,00	3,59	651,26	651,26	651,26	651,26
419	OLIVAR	1,03		1,03	0,00	1,03	306,40	306,40	306,40	306,40
TOTAL		4,62	4,62	4,62		4,62	957,66	957,66	957,66	957,66

APLICACIÓN DE REDUCCIONES Y PENALIZACIONES

GRUPO DE PAGO	Importe Calculado	Importe prereduc.	Criterios de subvencionabilidad y compromisos	Presentación tardía	Omisión declaración	Condicionalidad	IMPORTE (Euros)
							RESUELTO
HERBÁCEOS	651,26	651,26	0,00	0,00	0,00	0,00	651,26
OLIVAR	306,40	306,40	0,00	0,00	0,00	0,00	306,40
TOTAL	957,66	957,66					957,66

RESUMEN DE PAGOS

	IMPORTE (Euros)			
	RESUELTO	FEADER	MAPA	CAPADR
HERBÁCEOS - Pago realizado	651,26 €	553,57 €	63,89 €	33,80 €
OLIVAR - Pago realizado	306,40 €	260,44 €	30,06 €	15,90 €
TOTAL	957,66 €	814,01 €	93,95 €	49,70 €

RECINTOS RESUELTOS

REE	REFERENCIA SIGPAC	CULTIVO	DESCRIPCIÓN CULTIVO	S/R G.PAGO	PEND. MEDIA (%)	SUP. DEC. ADMISIBLE (ha)	SUP. COMPROM. (ha)	SUP. AJUSTADA COMPROM. (1) (ha)	SUP. CONV. SIGPAC (ha)	SUP. CERTIF. (ha)	SUP. CAMPO (ha)	SUP. CAMPO DETER. CULT. DECLARADO (ha)	SUP. DEC. REDUCIDA (ha)	SUP. RESUELTA (ha)
1700000002640825	18-024-013-00257-001	8000	AVENA-SIN VARIEDAD	S	416	5,80	0,84	0,84	0,84	0,85			0,84	0,84
1700000002640829	18-024-012-00286-001	8000	AVENA-SIN VARIEDAD	S	416	6,60	2,75	2,75	2,75	2,75			2,75	2,75
1700000002640828	18-024-022-00834-002	101010	OLIVAR-PICUAL	R	419	3,10	1,03	1,03	1,03	1,03			1,03	1,03

(1) Superficie declarada admisible ajustada con la superficie comprometida.
(2) Factor de penalización valorando el alcance para el tipo de compromiso.

Puede verificar la integridad de una copia de este documento mediante la lectura del código QR adjunto o mediante el acceso a la dirección <https://ws050.juntadeandalucia.es/verificarFirma> indicando el código de VERIFICACIÓN

FIRMADO POR

RAQUEL MARIA ESPIN CRESPO

17/12/2024

VERIFICACIÓN

Pk2jm6UYDU9J72AMTZUYRN3GET48NG

PÁG. 4388/9349






INCIDENCIAS

INCIDENCIA DESCRIPCIÓN

- 100402 Recinto solicitado no forma parte de ningún organismo de control autorizado para la producción ecológica en Andalucía o fecha de inscripción posterior al plazo establecido (Anexo I. Criterios de Subvencionabilidad. Orden 28 de marzo de 2023).
Ref:1700000002640823 Recinto:18-024-009-00247-00001 Cultivo:20000 BARBECHO TRADICIONAL-SIN VARIEDAD Secano
Ref:1700000002640831 Recinto:18-024-012-00099-00002 Cultivo:20000 BARBECHO TRADICIONAL-SIN VARIEDAD Secano
- 100406 Grupo de cultivo declarado en el recinto no coincide con el grupo de cultivo existente en el organismo de control autorizado para la producción ecológica en Andalucía (Anexo I. Criterios de Subvencionabilidad. Orden 28 de marzo de 2023).
Ref:1700000002640823 Recinto:18-024-009-00247-00001 Cultivo:20000 BARBECHO TRADICIONAL-SIN VARIEDAD Secano
Grupo de SIPEA:PASTOS ASOCIADOS
Ref:1700000002640831 Recinto:18-024-012-00099-00002 Cultivo:20000 BARBECHO TRADICIONAL-SIN VARIEDAD Secano
Grupo de SIPEA:PASTOS ASOCIADOS
- 100412 Número de hectáreas validadas inferior a la superficie mínima permitida por el grupo de cultivo (Anexo I. Criterios de Subvencionabilidad. Orden 28 de marzo de 2023).
Sup. Resuelta:0 Grupo de Pago:FRUTALES SECANO
- 100413 Recinto perteneciente a grupo de cultivo que no cumple con la superficie mínima requerida (Anexo I. Criterios de Subvencionabilidad. Orden 28 de marzo de 2023).
Ref:1700000002640826 Recinto:18-024-010-00140-00001 Cultivo:104020 ALMENDROS-GUARA Secano Sup. Declarada:2,32 Superficie Resolver:2,32
Ref:1700000002640827 Recinto:18-024-010-00186-00002 Cultivo:104020 ALMENDROS-GUARA Secano Sup. Declarada:0,86 Superficie Resolver:0,86
Ref:1700000002640830 Recinto:18-040-006-00007-00002 Cultivo:104020 ALMENDROS-GUARA Secano Sup. Declarada:3,8 Superficie Resolver:3,8
- 100424 Solicita recinto que no está comprometido para la operación.
Ref:1700000002640823 Recinto:18-024-009-00247-00001 Cultivo:20000 BARBECHO TRADICIONAL-SIN VARIEDAD Secano
Ref:1700000002640831 Recinto:18-024-012-00099-00002 Cultivo:20000 BARBECHO TRADICIONAL-SIN VARIEDAD Secano

(1) Superficie declarada admisible ajustada con la superficie comprometida.
(2) Factor de penalización valorando el alcance para el tipo de compromiso.

Puede verificar la integridad de una copia de este documento mediante la lectura del código QR adjunto o mediante el acceso a la dirección https://ws050.juntadeandalucia.es/verificarFirma indicando el código de VERIFICACIÓN			
FIRMADO POR	RAQUEL MARIA ESPIN CRESPO	17/12/2024	
VERIFICACIÓN	Pk2jm6UYDU9J72AMTZUYRN3GET48NG	PÁG. 4389/9349	



APELLIDOS Y NOMBRE / RAZÓN SOCIAL

GALLEGOS GARCIA JOSE

NIF

***2615*

EXPEDIENTE

1051649

ANUALIDAD DE PAGO

1ª

IMPORTES POR ANUALIDAD

	2023	2024	2025	2026	2027
IMPORTE MÁXIMO SUBVENCIONABLE	0,00 €	0,00 €	0,00 €	0,00 €	0,00 €
IMPORTE MEDIO DE TRANSFERENCIA (€/ha)	0,00 €	0,00 €	0,00 €	0,00 €	0,00 €

RESUMEN DE UNIDADES

Cód	GRUPO DE PAGO	Sup. Dec. Admisible (ha)	Sup. Comprometida (ha)	Sup. ajustada compromiso (1) (ha)	% sobredec.	Sup. Resuelta (ha)	Importe Declarado	Importe Topado	Importe Resuelto	Importe tras sobredec.
424	HERBÁCEOS NO ELEGIBLES	0,14		0,14	0,00	0,14	0,00	0,00	0,00	0,00
TOTAL		0,14	0,14	0,14		0,14	0,00	0,00	0,00	0,00

APLICACIÓN DE REDUCCIONES Y PENALIZACIONES

GRUPO DE PAGO	Importe Calculado	Importe prereduc.	Criterios de subvencionabilidad y compromisos	Presentación tardía	Omisión declaración	Condicionalidad	IMPORTE (Euros) RESUELTO
HERBÁCEOS NO ELEGIBLES	0,00	0,00	0,00	0,00	0,00	0,00	0,00
TOTAL	0,00	0,00					0,00

RECINTOS RESUELTOS

REE	REFERENCIA SIGPAC	CULTIVO	DESCRIPCIÓN CULTIVO	S/R G.PAGO	PEND. MEDIA (%)	SUP. DEC. ADMISIBLE (ha)	SUP. COMPROM. (ha)	SUP. AJUSTADA COMPROM. (1) (ha)	SUP. CONV. SIGPAC (ha)	SUP. CERTIE. (ha)	SUP. CAMPO (ha)	SUP. CAMPO DETER. CULT. DECLARADO (ha)	SUP. DEC. REDUCIDA (ha)	SUP. RESUELTA (ha)
-715916	18-100-010-00047-001	20000	BARBECHO TRADICIONAL-SIN VARIEDAD	R	424	1,60	0,14	0,14	0,14	0,66			0,14	0,14

INCIDENCIAS

INCIDENCIA DESCRIPCIÓN

- 100412 Número de hectáreas validadas inferior a la superficie mínima permitida por el grupo de cultivo (Anexo I. Criterios de Subvencionabilidad. Orden 28 de marzo de 2023).
Sup. Resuelta:0 Grupo de Pago:FRUTALES SECANO
- 100413 Recinto perteneciente a grupo de cultivo que no cumple con la superficie mínima requerida (Anexo I. Criterios de Subvencionabilidad. Orden 28 de marzo de 2023).
Ref:1700000002761574 Recinto:18-100-010-00045-00001 Cultivo:104063 ALMENDROS-BLANQUILLA Secano Sup. Declarada:9,74 Superficie Resolver:9,74
Ref:1700000002761580 Recinto:18-100-010-00066-00004 Cultivo:104020 ALMENDROS-GUARA Secano Sup. Declarada:2,77 Superficie Resolver:2,77
Ref:-913369 Recinto:18-100-010-00066-00008 Cultivo:104020 ALMENDROS-GUARA Secano Sup. Declarada:0,05 Superficie Resolver:0,05
- 100424 Solicita recinto que no está comprometido para la operación.
Ref:1700000002761568 Recinto:18-100-010-00047-00001 Cultivo:1000 TRIGO BLANDO-SIN VARIEDAD Regadío
Ref:5816201 Recinto:18-100-010-00047-00001 Cultivo:1000 TRIGO BLANDO-SIN VARIEDAD Regadío
Ref:-41663 Recinto:18-100-010-00067-00002 Cultivo:104111 ALMENDROS-MAKAKO Regadío

(1) Superficie declarada admisible ajustada con la superficie comprometida.
(2) Factor de penalización valorando el alcance para el tipo de compromiso.

Puede verificar la integridad de una copia de este documento mediante la lectura del código QR adjunto o mediante el acceso a la dirección https://ws050.juntadeandalucia.es/verificarFirma indicando el código de VERIFICACIÓN			
FIRMADO POR	RAQUEL MARIA ESPIN CRESPO	17/12/2024	
VERIFICACIÓN	Pk2jm6UYDU9J72AMTZUYRN3GET48NG	PÁG. 4390/9349	

**APELLIDOS Y NOMBRE / RAZÓN SOCIAL**

GAMEZ BERBEL CONSUELO

NIF

***9348*

EXPEDIENTE

1082610

ANUALIDAD DE PAGO

1ª

IMPORTE POR ANUALIDAD

	2023	2024	2025	2026	2027
IMPORTE MÁXIMO SUBVENCIONABLE	344,68 €	344,68 €	287,22 €	287,22 €	287,22 €
IMPORTE MEDIO DE TRANSFERENCIA (€/ha)	58,92 €	58,92 €	49,10 €	49,10 €	49,10 €

RESUMEN DE UNIDADES

Cód	GRUPO DE PAGO	Sup. Dec. Admisible (ha)	Sup. Comprometida (ha)	Sup. ajustada compromiso (1) (ha)	% sobredec.	Sup. Resuelta (ha)	Importe Declarado	Importe Topado	Importe Resuelto	Importe tras sobredec.
416	HERBÁCEOS	1,90		1,90	0,00	1,90	344,68	344,68	344,68	344,68
424	HERBÁCEOS NO ELEGIBLES	3,95		3,95	0,00	3,95	0,00	0,00	0,00	0,00
TOTAL		5,85	5,85	5,85		5,85	344,68	344,68	344,68	344,68

APLICACIÓN DE REDUCCIONES Y PENALIZACIONES

GRUPO DE PAGO	Importe Calculado	Importe prereduc.	Criterios de subvencionabilidad y compromisos	Presentación tardía	Omisión declaración	Condicionalidad	IMPORTE (Euros) RESUELTO
HERBÁCEOS	344,68	344,68	0,00	0,00	0,00	0,00	344,68
HERBÁCEOS NO ELEGIBLES	0,00	0,00	0,00	0,00	0,00	0,00	0,00
TOTAL	344,68	344,68					344,68

RESUMEN DE PAGOS

	RESUELTO	FEADER	MAPA	CAPADR
HERBÁCEOS - Pago realizado	344,68 €	292,98 €	33,81 €	17,89 €

RECINTOS RESUELTOS

REF.	REFERENCIA SIGPAC	CULTIVO	DESCRIPCIÓN CULTIVO	S/R G.PAGO	PEND. MEDIA (%)	SUP. DEC. ADMISIBLE (ha)	SUP. COMPROM. (ha)	SUP. AJUSTADA COMPROM. (1) (ha)	SUP. CONV. SIGPAC (ha)	SUP. CERTIF. (ha)	SUP. CAMPO (ha)	SUP. CAMPO DETER CUL. DECLARADO (ha)	SUP. DEC. REDUCIDA (ha)	SUP. RESUELTA (ha)
-60684	18-099-022-00035-010	5000	CEBADA-SIN VARIEDAD	S 416	4,80	0,40	0,40	0,40		0,40			0,40	0,40
4227849	18-099-022-00033-001	5000	CEBADA-SIN VARIEDAD	S 416	3,60	1,50	1,50	1,50		1,50			1,50	1,50
1700000006181919	18-099-001-00047-001	20000	BARBECHO TRADICIONAL-SIN VARIEDAD	R 424	0,50	1,08	1,08	1,08		1,08			1,08	1,08
1700000006181924	18-099-022-00035-001	20000	BARBECHO TRADICIONAL-SIN VARIEDAD	S 424	9,10	2,87	2,87	2,87		2,87			2,87	2,87

INCIDENCIAS**INCIDENCIA DESCRIPCIÓN**

- 100412 Número de hectáreas validadas inferior a la superficie mínima permitida por el grupo de cultivo (Anexo I. Criterios de Subvencionabilidad. Orden 28 de marzo de 2023).
Sup. Resuelta:0 Grupo de Pago:FRUTALES SECANO
- 100413 Recinto perteneciente a grupo de cultivo que no cumple con la superficie mínima requerida (Anexo I. Criterios de Subvencionabilidad. Orden 28 de marzo de 2023).
Ref:1700000006181926 Recinto:18-099-013-00009-00001 Cultivo:104007 ALMENDROS-COMUNA Secano Sup. Declarada:4,41 Superficie Resolver:4,41
Ref:1700000006181927 Recinto:18-099-017-00340-00001 Cultivo:104007 ALMENDROS-COMUNA Secano Sup. Declarada:1,05 Superficie Resolver:1,05

(1) Superficie declarada admisible ajustada con la superficie comprometida.
(2) Factor de penalización valorando el alcance para el tipo de compromiso.

Puede verificar la integridad de una copia de este documento mediante la lectura del código QR adjunto o mediante el acceso a la dirección <https://ws050.juntadeandalucia.es/verificarFirma> indicando el código de VERIFICACIÓN

FIRMADO POR

RAQUEL MARIA ESPIN CRESPO

17/12/2024

VERIFICACIÓN

Pk2jm6UYDU9J72AMTZUYRN3GET48NG

PÁG. 4391/9349





APELLIDOS Y NOMBRE / RAZÓN SOCIAL
GAMEZ ROMERO CARLOS MANUEL

NIF
***6427*

EXPEDIENTE
1070151

ANUALIDAD DE PAGO
1ª

IMPORTES POR ANUALIDAD

	2023	2024	2025	2026	2027
IMPORTE MÁXIMO SUBVENCIONABLE	1.268,91 €	1.268,91 €	1.268,91 €	1.057,41 €	1.057,41 €
IMPORTE MEDIO DE TRANSFERENCIA (€/ha)	259,49 €	259,49 €	259,49 €	216,24 €	216,24 €

RESUMEN DE UNIDADES

Cód	GRUPO DE PAGO	Sup. Dec. Admisible (ha)	Sup. Comprometida (ha)	Sup. ajustada compromiso (1) (ha)	% sobredec.	Sup. Resuelta (ha)	Importe Declarado	Importe Topado	Importe Resuelto	Importe tras sobredec.
422	FRUTALES SECANO	4,89		4,89	0,00	4,89	1.268,91	1.268,91	1.268,91	1.268,91
TOTAL		4,89	4,89	4,89		4,89	1.268,91	1.268,91	1.268,91	1.268,91

APLICACIÓN DE REDUCCIONES Y PENALIZACIONES

GRUPO DE PAGO	Importe Calculado	Importe prereduc.	Criterios de subvencionabilidad y compromisos	Presentación tardía	Omisión declaración	Condicionalidad	IMPORTE (Euros) RESUELTO
FRUTALES SECANO	1.268,91	1.268,91	0,00	0,00	0,00	0,00	1.268,91
TOTAL	1.268,91	1.268,91					1.268,91

RESUMEN DE PAGOS

	IMPORTE (Euros)			
	RESUELTO	FEADER	MAPA	CAPADR
FRUTALES SECANO - Pago realizado	1.268,91 €	1.078,57 €	124,48 €	65,86 €

RECINTOS RESUELTOS

REF.	REFERENCIA SIGPAC	CULTIVO	DESCRIPCIÓN CULTIVO	S/R	G.PAGO	PEND. MEDIA (%)	SUP. DEC. ADMISIBLE (ha)	SUP. COMPROM. (ha)	SUP. AJUSTADA COMPROM. (1) (ha)	SUP. CONY. SIGPAC (ha)	SUP. CERTIE (ha)	SUP. CAMPO (ha)	SUP. CAMPO DETER. CULT. DECLARADO (ha)	SUP. DEC. REDUCIDA (ha)	SUP. RESUELTA (ha)
5232531	18-087-005-00327-001	104020	ALMENDROS-GUARA	S	422	5,60	0,51	0,51	0,51		0,51			0,51	0,51
5232533	18-087-002-00588-001	104020	ALMENDROS-GUARA	S	422	5,10	0,08	0,08	0,08		0,08			0,08	0,08
5232534	18-087-005-00326-001	104020	ALMENDROS-GUARA	S	422	5,50	1,65	1,65	1,65		1,65			1,65	1,65
5232535	18-087-017-00417-001	104020	ALMENDROS-GUARA	S	422	11,00	1,56	1,56	1,56		1,56			1,56	1,56
5232536	18-087-002-00586-001	104020	ALMENDROS-GUARA	S	422	14,60	0,17	0,17	0,17		0,17			0,17	0,17
5232537	18-087-005-00324-001	104020	ALMENDROS-GUARA	S	422	3,80	0,92	0,92	0,92		0,92			0,92	0,92

(1) Superficie declarada admisible ajustada con la superficie comprometida.
(2) Factor de penalización valorando el alcance para el tipo de compromiso.

Puede verificar la integridad de una copia de este documento mediante la lectura del código QR adjunto o mediante el acceso a la dirección <https://ws050.juntadeandalucia.es/verificarFirma> indicando el código de VERIFICACIÓN

FIRMADO POR

RAQUEL MARIA ESPIN CRESPO

17/12/2024

VERIFICACIÓN

Pk2jm6UYDU9J72AMTZUYRN3GET48NG

PÁG. 4392/9349





APELLIDOS Y NOMBRE / RAZÓN SOCIAL

GAMEZ ROMERO JOSE LUIS

NIF
***0668*

EXPEDIENTE
1013263

ANUALIDAD DE PAGO
1ª

IMPORTES POR ANUALIDAD

	2023	2024	2025	2026	2027
IMPORTE MÁXIMO SUBVENCIONABLE	939,35 €	939,35 €	939,35 €	782,79 €	782,79 €
IMPORTE MEDIO DE TRANSFERENCIA (€/ha)	259,49 €	259,49 €	259,49 €	216,24 €	216,24 €

RESUMEN DE UNIDADES

Cód	GRUPO DE PAGO	Sup. Dec. Admisible (ha)	Sup. Comprometida (ha)	Sup. ajustada compromiso (1) (ha)	% sobredec.	Sup. Resuelta (ha)	Importe Declarado	Importe Topado	Importe Resuelto	Importe tras sobredec.
422	FRUTALES SECANO	3,62		3,62	0,00	3,62	939,35	939,35	939,35	939,35
TOTAL		3,62	3,62	3,62		3,62	939,35	939,35	939,35	939,35

APLICACIÓN DE REDUCCIONES Y PENALIZACIONES

GRUPO DE PAGO	Importe Calculado	Importe prereduc.	Criterios de subvencionabilidad y compromisos	Presentación tardía	Omisión declaración	Condicionalidad	IMPORTE (Euros) RESUELTO
FRUTALES SECANO	939,35	939,35	0,00	0,00	0,00	0,00	939,35
TOTAL	939,35	939,35					939,35

RESUMEN DE PAGOS

	IMPORTE (Euros)			
	RESUELTO	FEADER	MAPA	CAPADR
FRUTALES SECANO - Pago realizado	939,35 €	798,45 €	92,15 €	48,75 €

RECINTOS RESUELTOS

REF.	REFERENCIA SIGPAC	CULTIVO	DESCRIPCIÓN CULTIVO	S/R G.PAGO	PEND. MEDIA (%)	SUP. DEC. ADMISIBLE (ha)	SUP. COMPROM. (ha)	SUP. AJUSTADA COMPR.(1) (ha)	SUP. CONY. SIGPAC (ha)	SUP. CERTIE (ha)	SUP. CAMPO (ha)	SUP. CAMPO DETER. CULT. DECLARADO (ha)	SUP. DEC. REDUCIDA (ha)	SUP. RESUELTA (ha)
-959469	18-087-002-80021-009	104022	ALMENDROS-LARGUETA	S 422	8,10	0,59	0,59	0,59	0,59	0,59			0,59	0,59
1700000002309391	18-087-002-00780-001	104022	ALMENDROS-LARGUETA	S 422	8,10	3,03	3,03	3,03		3,03			3,03	3,03

(1) Superficie declarada admisible ajustada con la superficie comprometida.
(2) Factor de penalización valorando el alcance para el tipo de compromiso.

Puede verificar la integridad de una copia de este documento mediante la lectura del código QR adjunto o mediante el acceso a la dirección https://ws050.juntadeandalucia.es/verificarFirma indicando el código de VERIFICACIÓN			
FIRMADO POR	RAQUEL MARIA ESPIN CRESPO	17/12/2024	
VERIFICACIÓN	Pk2jm6UYDU9J72AMTZUYRN3GET48NG	PÁG. 4393/9349	



APELLIDOS Y NOMBRE / RAZÓN SOCIAL

GAMIZ MALAGON JOSE

NIF
***9627*

EXPEDIENTE
1044722

ANUALIDAD DE PAGO

1ª

IMPORTES POR ANUALIDAD

	2023	2024	2025	2026	2027
IMPORTE MÁXIMO SUBVENCIONABLE	1.817,60 €	1.817,60 €	1.817,60 €	1.514,67 €	1.514,67 €
IMPORTE MEDIO DE TRANSFERENCIA (€/ha)	297,48 €	297,48 €	297,48 €	247,90 €	247,90 €

RESUMEN DE UNIDADES

Cód	GRUPO DE PAGO	Sup. Dec. Admisible (ha)	Sup. Comprometida (ha)	Sup. ajustada compromiso (1) (ha)	% sobredec.	Sup. Resuelta (ha)	Importe Declarado	Importe Topado	Importe Resuelto	Importe tras sobredec.
419	OLIVAR	6,11		6,11	0,00	6,11	1.817,60	1.817,60	1.817,60	1.817,60
TOTAL		6,11	6,11	6,11		6,11	1.817,60	1.817,60	1.817,60	1.817,60

APLICACIÓN DE REDUCCIONES Y PENALIZACIONES

GRUPO DE PAGO	Importe Calculado	Importe prereduc.	Criterios de subvencionabilidad y compromisos	Presentación tardía	Omisión declaración	Condicionalidad	IMPORTE (Euros) RESUELTO
OLIVAR	1.817,60	1.817,60	0,00	0,00	0,00	0,00	1.817,60
TOTAL	1.817,60	1.817,60					1.817,60

RESUMEN DE PAGOS

	IMPORTE (Euros)			
	RESUELTO	FEADER	MAPA	CAPADR
OLIVAR - Pago realizado	1.817,60 €	1.544,96 €	178,31 €	94,33 €

RECINTOS RESUELTOS

REF.	REFERENCIA SIGPAC	CULTIVO	DESCRIPCIÓN CULTIVO	S/R G.PAGO	PEND. MEDIA (%)	SUP. DEC. ADMISIBLE (ha)	SUP. COMPROM. (ha)	SUP. AJUSTADA COMPROM. (1) (ha)	SUP. CONY. SIGPAC (ha)	SUP. CERTIE (ha)	SUP. CAMPO (ha)	SUP. CAMPO DETER. CULT. DECLARADO (ha)	SUP. DEC. REDUCIDA (ha)	SUP. RESUELTA (ha)
-1332345	18-137-022-00129-005	101138	OLIVAR-HOJIBLANCA	S 419	33,30	5,69	5,69	5,69		5,69			5,69	5,69
1700000007153268	18-137-022-00009-005	101138	OLIVAR-HOJIBLANCA	S 419	20,50	0,23	0,23	0,23		0,23			0,23	0,23
1700000007153270	18-137-022-00128-005	101138	OLIVAR-HOJIBLANCA	S 419	33,90	0,19	0,19	0,19		0,19			0,19	0,19

(1) Superficie declarada admisible ajustada con la superficie comprometida.
(2) Factor de penalización valorando el alcance para el tipo de compromiso.

Puede verificar la integridad de una copia de este documento mediante la lectura del código QR adjunto o mediante el acceso a la dirección https://ws050.juntadeandalucia.es/verificarFirma indicando el código de VERIFICACIÓN			
FIRMADO POR	RAQUEL MARIA ESPIN CRESPO	17/12/2024	
VERIFICACIÓN	Pk2jm6UYDU9J72AMTZUYRN3GET48NG	PÁG. 4394/9349	



APELLIDOS Y NOMBRE / RAZÓN SOCIAL

GANADOS GALERA OLLER, S.L.

NIF ****9989* **EXPEDIENTE** 1273902 **ANUALIDAD DE PAGO** 1ª

IMPORTE POR ANUALIDAD

	2023	2024	2025	2026	2027
IMPORTE MÁXIMO SUBVENCIONABLE	4.105,31 €	4.105,31 €	3.420,98 €	3.420,98 €	3.420,98 €
IMPORTE MEDIO DE TRANSFERENCIA (€/ha)	125,47 €	125,47 €	104,55 €	104,55 €	104,55 €

RESUMEN DE UNIDADES

Cód	GRUPO DE PAGO	Sup. Dec. Admisible (ha)	Sup. Comprometida (ha)	Sup. ajustada compromiso (1) (ha)	% sobredec.	Sup. Resuelta (ha)	Importe Declarado	Importe Topado	Importe Resuelto	Importe tras sobredec.
416	HERBÁCEOS	22,63		22,63	0,00	22,63	4.105,31	4.105,31	4.105,31	4.105,31
424	HERBÁCEOS NO ELEGIBLES	10,09		10,09	0,00	10,09	0,00	0,00	0,00	0,00
TOTAL		32,72	32,72	32,72		32,72	4.105,31	4.105,31	4.105,31	4.105,31

APLICACIÓN DE REDUCCIONES Y PENALIZACIONES

GRUPO DE PAGO	Importe Calculado	Importe prereduc.	Criterios de subvencionabilidad y compromisos	Presentación tardía	Omisión declaración	Condicionalidad	IMPORTE (Euros) RESUELTO
HERBÁCEOS	4.105,31	4.105,31	0,00	0,00	0,00	0,00	4.105,31
HERBÁCEOS NO ELEGIBLES	0,00	0,00	0,00	0,00	0,00	0,00	0,00
TOTAL	4.105,31	4.105,31					4.105,31

RESUMEN DE PAGOS

	RESUELTO	FEADER	MAPA	CAPADR
HERBÁCEOS - Pago realizado	4.105,31 €	3.489,51 €	402,73 €	213,07 €

RECINTOS RESUELTOS

REF.	REFERENCIA SIGPAC	CULTIVO DESCRIPCIÓN CULTIVO	S/R G.PAGO	PEND. MEDIA (%)	SUP. DEC. ADMISIBLE (ha)	SUP. COMPROM. (ha)	SUP. AJUSTADA COMPROM. (1) (ha)	SUP. CONV. SIGPAC (ha)	SUP. CERTIF. (ha)	SUP. CAMPO (ha)	SUP. CAMPO DETER. CULT. DECLARADO (ha)	SUP. DEC. REDUCIDA (ha)	SUP. RESUELTA (ha)
-1579121	18-040-011-00053-001	40000 GUI SANTES-SIN VARIEDAD	S 416	5,50	1,18	1,18	1,18		1,18			1,18	1,18
-1578943	18-040-014-00186-001	5000 CEBADA-SIN VARIEDAD	S 416	1,60	8,85	8,85	8,85		8,85			8,85	8,85
-1578855	04-083-002-00079-001	40000 GUI SANTES-SIN VARIEDAD	S 416	4,60	1,82	1,82	1,82		1,82			1,82	1,82
-1578850	04-083-002-00129-001	40000 GUI SANTES-SIN VARIEDAD	S 416	9,90	1,47	1,47	1,47		1,47			1,47	1,47
-1578835	04-083-002-00110-001	40000 GUI SANTES-SIN VARIEDAD	S 416	8,20	0,34	0,34	0,34		0,34			0,34	0,34
-1578827	04-083-002-00039-002	1000 TRIGO BLANDO-SIN VARIEDAD	S 416	2,60	0,31	0,31	0,31		0,31			0,31	0,31
-1578825	04-083-002-00039-001	1000 TRIGO BLANDO-SIN VARIEDAD	S 416	4,40	0,63	0,63	0,63		0,63			0,63	0,63
-1578821	18-040-011-00024-001	5000 CEBADA-SIN VARIEDAD	S 416	8,60	2,31	2,31	2,31		2,31			2,31	2,31
4760758	18-040-011-00037-003	1000 TRIGO BLANDO-SIN VARIEDAD	S 416	8,30	2,33	2,33	2,33		2,33			2,33	2,33
6865119	04-008-001-00179-001	5000 CEBADA-SIN VARIEDAD	S 416	2,20	0,76	0,76	0,76		0,76			0,76	0,76
6865149	04-008-001-00180-001	5000 CEBADA-SIN VARIEDAD	S 416	2,30	0,96	0,96	0,96		0,96			0,96	0,96
1700000006152402	04-083-001-00050-003	1000 TRIGO BLANDO-SIN VARIEDAD	S 416	6,50	1,67	1,67	1,67		1,67			1,67	1,67
-1578925	18-040-014-00102-001	20000 BARBECHO TRADICIONAL-SIN VARIEDAD	S 424	5,40	2,33	2,33	2,33		2,33			2,33	2,33
-1578924	18-040-015-00071-001	20000 BARBECHO TRADICIONAL-SIN VARIEDAD	S 424	4,80	5,38	5,38	5,38		5,38			5,38	5,38
-1578805	18-040-011-00053-001	20000 BARBECHO TRADICIONAL-SIN VARIEDAD	S 424	5,50	2,38	2,38	2,38		2,38			2,38	2,38

INCIDENCIAS

INCIDENCIA DESCRIPCIÓN

- 100400 Recinto con cultivo, variedad, régimen de explotación o uso Sigpac no compatible con la operación solicitada (Anexo IV.I Cultivos y variedades elegibles para las Intervenciones. Orden de 28 de marzo de 2023).
Ref:1700000006152393 Recinto:18-040-012-00084-00001 Cultivo:306000 MEZCLA AVENA-CEBADA-SIN VARIEDAD Secano Uso: TA
Ref:1700000006152394 Recinto:18-040-012-00085-00001 Cultivo:306000 MEZCLA AVENA-CEBADA-SIN VARIEDAD Secano Uso: TA
- 100424 Solicita recinto que no está comprometido para la operación.
Ref:-1578860 Recinto:04-083-002-00141-00002 Cultivo:20000 BARBECHO TRADICIONAL-SIN VARIEDAD Secano
Ref:1700000006152393 Recinto:18-040-012-00084-00001 Cultivo:306000 MEZCLA AVENA-CEBADA-SIN VARIEDAD Secano
Ref:1700000006152394 Recinto:18-040-012-00085-00001 Cultivo:306000 MEZCLA AVENA-CEBADA-SIN VARIEDAD Secano

(1) Superficie declarada admisible ajustada con la superficie comprometida.
(2) Factor de penalización valorando el alcance para el tipo de compromiso.

Puede verificar la integridad de una copia de este documento mediante la lectura del código QR adjunto o mediante el acceso a la dirección <https://ws050.juntadeandalucia.es/verificarFirma> indicando el código de VERIFICACIÓN

FIRMADO POR	RAQUEL MARIA ESPIN CRESPO	17/12/2024
VERIFICACIÓN	Pk2jm6YDU9J72AMTZUYRN3GET48NG	PÁG. 4395/9349





APELLIDOS Y NOMBRE / RAZÓN SOCIAL
GARCIA AGUILERA FRANCISCO JAVIER

NIF
***0783*

EXPEDIENTE
1111039

ANUALIDAD DE PAGO
1ª

IMPORTES POR ANUALIDAD

	2023	2024	2025	2026	2027
IMPORTE MÁXIMO SUBVENCIONABLE	0,00 €	0,00 €	0,00 €	0,00 €	0,00 €
IMPORTE MEDIO DE TRANSFERENCIA (€/ha)	0,00 €	0,00 €	0,00 €	0,00 €	0,00 €

RESUMEN DE UNIDADES

Cód	GRUPO DE PAGO	Sup. Dec. Admisible (ha)	Sup. Comprometida (ha)	Sup. ajustada compromiso (1) (ha)	% sobredec.	Sup. Resuelta (ha)	Importe Declarado	Importe Topado	Importe Resuelto	Importe tras sobredec.
424	HERBÁCEOS NO ELEGIBLES	0,88		0,88	0,00	0,88	0,00	0,00	0,00	0,00
TOTAL		0,88	0,88	0,88		0,88	0,00	0,00	0,00	0,00

APLICACIÓN DE REDUCCIONES Y PENALIZACIONES

GRUPO DE PAGO	Importe Calculado	Importe prereduc.	Criterios de subvencionabilidad y compromisos	Presentación tardía	Omisión declaración	Condicionalidad	IMPORTE (Euros) RESUELTO
HERBÁCEOS NO ELEGIBLES	0,00	0,00	0,00	0,00	0,00	0,00	0,00
TOTAL	0,00	0,00					0,00

RECINTOS RESUELTOS

REE	REFERENCIA SIGPAC	CULTIVO	DESCRIPCIÓN CULTIVO	S/R G.PAGO	PEND. MEDIA (%)	SUP. DEC. ADMISIBLE (ha)	SUP. COMPROM. (ha)	SUP. AJUSTADA COMPR.(1) (ha)	SUP. CONV. SIGPAC (ha)	SUP. CERTIE. (ha)	SUP. CAMPO (ha)	SUP. CAMPO DETER. CULT. DECLARADO (ha)	SUP. DEC. REDUCIDA (ha)	SUP. RESUELTA (ha)
-1103298	18-099-016-00896-002	20000	BARBECHO TRADICIONAL-SIN VARIEDAD	R 424	6,80	0,21	0,21	0,21	0,21	0,21			0,21	0,21
-1103272	18-099-018-00143-002	20000	BARBECHO TRADICIONAL-SIN VARIEDAD	R 424	8,10	0,06	0,06	0,06	0,06	0,06			0,06	0,06
5290379	18-099-015-00190-001	20000	BARBECHO TRADICIONAL-SIN VARIEDAD	R 424	3,20	0,04	0,04	0,04	0,04	0,04			0,04	0,04
5290383	18-099-015-00565-001	20000	BARBECHO TRADICIONAL-SIN VARIEDAD	R 424	8,30	0,04	0,04	0,04	0,04	0,04			0,04	0,04
5290384	18-099-015-00319-001	20000	BARBECHO TRADICIONAL-SIN VARIEDAD	R 424	1,80	0,20	0,20	0,20	0,20	0,20			0,20	0,20
5290385	18-099-015-00577-001	20000	BARBECHO TRADICIONAL-SIN VARIEDAD	R 424	7,50	0,06	0,06	0,06	0,06	0,06			0,06	0,06
5290387	18-099-018-00169-003	20000	BARBECHO TRADICIONAL-SIN VARIEDAD	R 424	2,60	0,16	0,16	0,16	0,16	0,16			0,16	0,16
5290389	18-099-017-00233-001	20000	BARBECHO TRADICIONAL-SIN VARIEDAD	R 424	16,00	0,07	0,07	0,07	0,07	0,07			0,07	0,07
5290413	18-099-015-00191-001	20000	BARBECHO TRADICIONAL-SIN VARIEDAD	R 424	2,10	0,04	0,04	0,04	0,04	0,04			0,04	0,04

INCIDENCIAS

INCIDENCIA DESCRIPCIÓN

- 100421 Recinto declarado por error para una operación de la 6503, que se ha corregido de oficio marcando la operación correcta, de acuerdo con la fecha de inscripción del recinto en la producción ecológica.
Ref:5290382 Recinto:18-099-006-00078-00001 Cultivo:5000 CEBADA-SIN VARIEDAD Regadío
- 100424 Solicita recinto que no está comprometido para la operación.
Ref:5290382 Recinto:18-099-006-00078-00001 Cultivo:5000 CEBADA-SIN VARIEDAD Regadío

(1) Superficie declarada admisible ajustada con la superficie comprometida.
(2) Factor de penalización valorando el alcance para el tipo de compromiso.

Puede verificar la integridad de una copia de este documento mediante la lectura del código QR adjunto o mediante el acceso a la dirección <https://ws050.juntadeandalucia.es/verificarFirma> indicando el código de VERIFICACIÓN

FIRMADO POR	RAQUEL MARIA ESPIN CRESPO	17/12/2024	
VERIFICACIÓN	Pk2jm6UYDU9J72AMTZUYRN3GET48NG	PÁG. 4396/9349	



APELLIDOS Y NOMBRE / RAZÓN SOCIAL
GARCIA ALBACETE NICOLAS JESUS

NIF
***2737*

EXPEDIENTE
1245391

ANUALIDAD DE PAGO
1ª

IMPORTE POR ANUALIDAD

	2023	2024	2025	2026	2027
IMPORTE MÁXIMO SUBVENCIONABLE	17.652,51 €	17.652,51 €	15.315,54 €	14.710,40 €	14.710,40 €
IMPORTE MEDIO DE TRANSFERENCIA (€/ha)	51,45 €	51,45 €	44,64 €	42,88 €	42,88 €

RESUMEN DE UNIDADES

Cód	GRUPO DE PAGO	Sup. Dec. Admisible (ha)	Sup. Comprometida (ha)	Sup. ajustada compromiso (1) (ha)	% sobredec.	Sup. Resuelta (ha)	Importe Declarado	Importe Topado	Importe Resuelto	Importe tras sobredec.
416	HERBÁCEOS	6,42		6,42	0,00	6,42	1.164,65	1.164,65	1.164,65	1.164,65
418	PASTOS ASOCIADOS A GANADERÍA ECOLÓGICA	324,11		324,11	0,00	324,11	16.978,43	12.857,00	12.857,00	12.857,00
419	OLIVAR	9,92		9,92	0,00	9,92	2.951,00	2.951,00	2.951,00	2.951,00
422	FRUTALES SECANO	2,62		2,62	0,00	2,62	679,86	679,86	679,86	679,86
TOTAL		343,07	343,07	343,07		343,07	21.773,94	17.652,51	17.652,51	17.652,51

APLICACIÓN DE REDUCCIONES Y PENALIZACIONES

GRUPO DE PAGO	Importe Calculado	Importe prereduc.	Criterios de subvencionabilidad y compromisos	Presentación tardía	Omisión declaración	Condicionalidad	IMPORTE (Euros)
							RESUELTO
FRUTALES SECANO	679,86	679,86	0,00	0,00	0,00	0,00	679,86
HERBÁCEOS	1.164,65	1.164,65	0,00	0,00	0,00	0,00	1.164,65
OLIVAR	2.951,00	2.951,00	0,00	0,00	0,00	0,00	2.951,00
PASTOS ASOCIADOS A GANADERÍA	12.857,00	12.857,00	0,00	0,00	0,00	0,00	12.857,00
TOTAL	17.652,51	17.652,51					17.652,51

RESUMEN DE PAGOS

	IMPORTE (Euros)			
	RESUELTO	FEADER	MAPA	CAPADR
FRUTALES SECANO - Pago realizado	679,86 €	577,88 €	66,69 €	35,29 €
HERBÁCEOS - Pago realizado	1.164,65 €	989,95 €	114,25 €	60,45 €
OLIVAR - Pago realizado	2.951,00 €	2.508,35 €	289,49 €	153,16 €
PASTOS ASOCIADOS A GANADERÍA ECOLÓGICA - Pago realizado	12.857,00 €	10.928,45 €	1.261,27 €	667,28 €
TOTAL	17.652,51 €	15.004,63 €	1.731,70 €	916,18 €

(1) Superficie declarada admisible ajustada con la superficie comprometida.
(2) Factor de penalización valorando el alcance para el tipo de compromiso.

Puede verificar la integridad de una copia de este documento mediante la lectura del código QR adjunto o mediante el acceso a la dirección <https://ws050.juntadeandalucia.es/verificarFirma> indicando el código de VERIFICACIÓN

FIRMADO POR	RAQUEL MARIA ESPIN CRESPO	17/12/2024	
VERIFICACIÓN	Pk2jm6UYDU9J72AMTZUYRN3GET48NG	PÁG. 4397/9349	

**RECINTOS RESUELTOS**

REF.	REFERENCIA SIGPAC	CULTIVO DESCRIPCIÓN CULTIVO	S/R G.PAGO	PEND. MEDIA (%)	SUP. DEC. ADMISIBLE (ha)	SUP. COMPROM. (ha)	SUP. AJUSTADA COMPR.(1) (ha)	SUP. CONV. SIGPAC (ha)	SUP. CERTIF. (ha)	SUP. CAMPO (ha)	SUP. CAMPO DEJER.CULT. DECLARADO (ha)	SUP. DEC. REDUCIDA (ha)	SUP. RESUELTA (ha)
-1144478	18-157-007-00163-001	40000 GUI SANTES-SIN VARIEDAD	S	416	7,50	0,92	0,92	0,92	0,93			0,92	0,92
-1144471	18-157-007-00158-001	40000 GUI SANTES-SIN VARIEDAD	S	416	5,50	3,96	3,96	3,96	3,96			3,96	3,96
-1082668	18-157-008-00048-001	5000 CEBADA-SIN VARIEDAD	R	416	32,50	0,01	0,01	0,01	0,01			0,01	0,01
-1082658	18-157-008-00049-001	5000 CEBADA-SIN VARIEDAD	R	416	10,40	0,03	0,03	0,03	0,03			0,03	0,03
5264150	18-157-015-00209-001	5000 CEBADA-SIN VARIEDAD	S	416	18,20	0,98	0,98	0,98	0,98			0,98	0,98
5264153	18-157-008-00035-001	5000 CEBADA-SIN VARIEDAD	R	416	8,50	0,21	0,21	0,21	0,21			0,21	0,21
5264177	18-157-008-00045-001	5000 CEBADA-SIN VARIEDAD	R	416	10,80	0,25	0,25	0,25	0,25			0,25	0,25
5264179	18-157-008-00046-001	5000 CEBADA-SIN VARIEDAD	R	416	11,60	0,03	0,03	0,03	0,03			0,03	0,03
5264180	18-157-008-00047-001	5000 CEBADA-SIN VARIEDAD	R	416	8,10	0,03	0,03	0,03	0,03			0,03	0,03
5123525	18-157-015-00004-001	62000 PASTOS PERMANENTES DE 5 O MAS AÑOS-SIN VARIEDAD	S	418	44,50	177,24	177,24	177,24	506,40			177,24	177,24
5123546	18-157-015-00014-002	62000 PASTOS PERMANENTES DE 5 O MAS AÑOS-SIN VARIEDAD	S	418	42,50	28,67	28,67	28,67	81,91			28,67	28,67
5123551	18-157-015-00015-005	62000 PASTOS PERMANENTES DE 5 O MAS AÑOS-SIN VARIEDAD	S	418	42,00	39,14	39,14	39,14	86,98			39,14	39,14
5123553	18-157-015-00162-001	62000 PASTOS PERMANENTES DE 5 O MAS AÑOS-SIN VARIEDAD	S	418	36,10	37,63	37,63	37,63	83,63			37,63	37,63
5276562	18-157-015-00163-002	62000 PASTOS PERMANENTES DE 5 O MAS AÑOS-SIN VARIEDAD	S	418	44,50	41,43	41,43	41,43	92,06			41,43	41,43
-1147087	04-086-026-00145-001	101010 OLIVAR-PICUAL	S	419	4,80	0,04	0,04	0,04	0,04			0,04	0,04
-1147086	04-086-026-00146-001	101010 OLIVAR-PICUAL	S	419	3,80	0,15	0,15	0,15	0,15			0,15	0,15
-1147083	04-086-026-00182-001	101010 OLIVAR-PICUAL	S	419	4,40	0,07	0,07	0,07	0,07			0,07	0,07
-1144078	18-157-015-00208-001	101010 OLIVAR-PICUAL	S	419	8,60	0,39	0,39	0,39	0,39			0,39	0,39
5264155	18-157-011-00072-002	101010 OLIVAR-PICUAL	S	419	37,60	0,50	0,50	0,50	0,50			0,50	0,50
5264171	18-157-008-00217-001	101010 OLIVAR-PICUAL	S	419	41,60	0,40	0,40	0,40	0,40			0,40	0,40
5264183	18-157-001-00191-001	101010 OLIVAR-PICUAL	S	419	17,90	0,50	0,50	0,50	0,50			0,50	0,50
5264186	18-157-014-00376-001	101010 OLIVAR-PICUAL	S	419	31,00	0,38	0,38	0,38	0,38			0,38	0,38
5274183	04-086-026-00155-008	101010 OLIVAR-PICUAL	S	419	10,40	0,84	0,84	0,84	0,84			0,84	0,84
5274184	04-086-026-00183-001	101010 OLIVAR-PICUAL	S	419	9,90	0,02	0,02	0,02	0,02			0,02	0,02
5274187	04-086-026-00122-002	101010 OLIVAR-PICUAL	S	419	12,00	0,17	0,17	0,17	0,17			0,17	0,17
5274202	04-086-026-00144-003	101010 OLIVAR-PICUAL	S	419	11,70	1,85	1,85	1,85	1,85			1,85	1,85
5274204	04-086-017-00284-002	101010 OLIVAR-PICUAL	S	419	5,00	0,22	0,22	0,22	0,22			0,22	0,22
5274214	04-086-026-00260-002	101010 OLIVAR-PICUAL	S	419	7,10	0,28	0,28	0,28	0,28			0,28	0,28
5274221	04-086-054-00307-005	101010 OLIVAR-PICUAL	S	419	16,20	1,02	1,02	1,02	1,02			1,02	1,02
5274222	04-086-054-00307-006	101010 OLIVAR-PICUAL	S	419	17,00	0,05	0,05	0,05	0,05			0,05	0,05
5274228	04-086-026-00115-004	101010 OLIVAR-PICUAL	S	419	8,90	0,02	0,02	0,02	0,02			0,02	0,02
5276559	04-086-026-00154-002	101010 OLIVAR-PICUAL	S	419	10,20	0,51	0,51	0,51	0,51			0,51	0,51
5329771	04-086-026-00153-001	101010 OLIVAR-PICUAL	S	419	3,60	0,18	0,18	0,18	0,18			0,18	0,18
5329774	04-086-026-00151-001	101010 OLIVAR-PICUAL	S	419	9,40	0,59	0,59	0,59	0,59			0,59	0,59
5329813	04-086-026-00244-001	101010 OLIVAR-PICUAL	S	419	7,10	0,93	0,93	0,93	0,93			0,93	0,93
5329815	04-086-026-00147-001	101010 OLIVAR-PICUAL	S	419	8,90	0,81	0,81	0,81	0,81			0,81	0,81
-1348339	18-157-015-00208-002	104007 ALMENDROS-COMUNA	S	422	12,00	0,36	0,36	0,36	0,36			0,36	0,36
5264148	18-157-008-00207-001	104007 ALMENDROS-COMUNA	S	422	32,40	1,57	1,57	1,57	1,57			1,57	1,57
5264152	18-157-001-00072-001	104007 ALMENDROS-COMUNA	S	422	3,70	0,47	0,47	0,47	0,47			0,47	0,47
5274203	04-086-017-00284-001	104007 ALMENDROS-COMUNA	S	422	15,20	0,22	0,22	0,22	0,22			0,22	0,22

INCIDENCIAS**INCIDENCIA DESCRIPCIÓN**

- 100402 Recinto solicitado no forma parte de ningún organismo de control autorizado para la producción ecológica en Andalucía o fecha de inscripción posterior al plazo establecido (Anexo I. Criterios de Subvencionabilidad. Orden 28 de marzo de 2023).
Ref:5264184 Recinto:18-157-002-00348-00001 Cultivo:20000 BARBECHO TRADICIONAL-SIN VARIEDAD Regadío
Ref:5264156 Recinto:18-157-011-00078-00001 Cultivo:20000 BARBECHO TRADICIONAL-SIN VARIEDAD Regadío
Ref:5264160 Recinto:18-157-017-00174-00001 Cultivo:20000 BARBECHO TRADICIONAL-SIN VARIEDAD Secano
- 100406 Grupo de cultivo declarado en el recinto no coincide con el grupo de cultivo existente en el organismo de control autorizado para la producción ecológica en Andalucía (Anexo I. Criterios de Subvencionabilidad. Orden 28 de marzo de 2023).
Ref:5264184 Recinto:18-157-002-00348-00001 Cultivo:20000 BARBECHO TRADICIONAL-SIN VARIEDAD Regadío Grupo de SIPEA:PASTOS ASOCIADOS
Ref:5264156 Recinto:18-157-011-00078-00001 Cultivo:20000 BARBECHO TRADICIONAL-SIN VARIEDAD Regadío Grupo de SIPEA:PASTOS ASOCIADOS
Ref:5264160 Recinto:18-157-017-00174-00001 Cultivo:20000 BARBECHO TRADICIONAL-SIN VARIEDAD Secano Grupo de SIPEA:PASTOS ASOCIADOS
- 100411 Recinto no admisible por no estar asociado en SIGGAN a una explotación ganadera (Artículo 10 de la Orden de 28 de marzo de 2023).
Ref:5276663 Recinto:18-157-011-00079-00001 Cultivo:20000 BARBECHO TRADICIONAL-SIN VARIEDAD Regadío
- 100424 Solicita recinto que no está comprometido para la operación.
Ref:5264184 Recinto:18-157-002-00348-00001 Cultivo:20000 BARBECHO TRADICIONAL-SIN VARIEDAD Regadío
Ref:5264156 Recinto:18-157-011-00078-00001 Cultivo:20000 BARBECHO TRADICIONAL-SIN VARIEDAD Regadío
Ref:5276663 Recinto:18-157-011-00079-00001 Cultivo:20000 BARBECHO TRADICIONAL-SIN VARIEDAD Regadío
Ref:5264160 Recinto:18-157-017-00174-00001 Cultivo:20000 BARBECHO TRADICIONAL-SIN VARIEDAD Secano

(1) Superficie declarada admisible ajustada con la superficie comprometida.
(2) Factor de penalización valorando el alcance para el tipo de compromiso.

Puede verificar la integridad de una copia de este documento mediante la lectura del código QR adjunto o mediante el acceso a la dirección <https://ws050.juntadeandalucia.es/verificarFirma> indicando el código de VERIFICACIÓN

FIRMADO POR

RAQUEL MARIA ESPIN CRESPO

17/12/2024

VERIFICACIÓN

Pk2jm6UYDU9J72AMTZUYRN3GET48NG

PÁG. 4398/9349





Datos considerados para el Cálculo de la Carga Ganadera mínima y máxima del expediente

Explotación	Especie	Inscrito en Sipea y Admisible	Ugm Calculada para CG Mínima	Ugm Calculada para CG Máxima
ES18154000050	CAPRINA	SI	4,89	4,89
ES18154000050	OVINA	SI	53,43	53,43
			58,32	58,32

Superficie determinada para Cálculo Carga Ganadera Mínima: 331,94 ha

Superficie determinada para Cálculo Carga Ganadera Máxima: 332,13 ha

Carga Ganadera Mínima Expediente: 0,18 ugm/ha

Carga Ganadera Máxima Expediente: 0,18 ugm/ha

Los importes del Grupo de Pago de pastos de este expediente han sido ajustados por no llegar a la carga ganadera mínima de 0,3

Recintos Determinados para el Cálculo de Garga Ganadera Mínima

REF.	REFERENCIA SIGPAC	CULTIVO	DESCRIPCIÓN CULTIVO	S/R	SUP. RESUELTA (ha)
-1348338	18-157-008-00241-00006	62000	PASTOS PERMANENTES DE 5 O MAS AÑOS-SIN VARIEDAD	S	0,04
5123525	18-157-015-00004-00001	62000	PASTOS PERMANENTES DE 5 O MAS AÑOS-SIN VARIEDAD	S	177,24
5123546	18-157-015-00014-00002	62000	PASTOS PERMANENTES DE 5 O MAS AÑOS-SIN VARIEDAD	S	28,67
5123551	18-157-015-00015-00005	62000	PASTOS PERMANENTES DE 5 O MAS AÑOS-SIN VARIEDAD	S	39,14
5123553	18-157-015-00162-00001	62000	PASTOS PERMANENTES DE 5 O MAS AÑOS-SIN VARIEDAD	S	37,63
5264158	18-157-011-00072-00001	62000	PASTOS PERMANENTES DE 5 O MAS AÑOS-SIN VARIEDAD	S	0,15
5264161	18-157-017-00174-00002	62000	PASTOS PERMANENTES DE 5 O MAS AÑOS-SIN VARIEDAD	S	0,13
5264165	18-157-008-00233-00002	62000	PASTOS PERMANENTES DE 5 O MAS AÑOS-SIN VARIEDAD	S	0,02
5264169	18-157-008-00237-00002	62000	PASTOS PERMANENTES DE 5 O MAS AÑOS-SIN VARIEDAD	S	0,29
5264174	18-157-008-00207-00002	62000	PASTOS PERMANENTES DE 5 O MAS AÑOS-SIN VARIEDAD	S	0,11
5264187	18-157-014-00376-00002	62000	PASTOS PERMANENTES DE 5 O MAS AÑOS-SIN VARIEDAD	S	0,28
5276562	18-157-015-00163-00002	62000	PASTOS PERMANENTES DE 5 O MAS AÑOS-SIN VARIEDAD	S	41,43
5276663	18-157-011-00079-00001	20000	BARBECHO TRADICIONAL-SIN VARIEDAD	R	0,27
5326051	18-157-008-00194-00003	62000	PASTOS PERMANENTES DE 5 O MAS AÑOS-SIN VARIEDAD	S	5,35
5326053	18-157-008-00239-00005	62000	PASTOS PERMANENTES DE 5 O MAS AÑOS-SIN VARIEDAD	S	0,20
5326055	18-157-008-00240-00005	62000	PASTOS PERMANENTES DE 5 O MAS AÑOS-SIN VARIEDAD	S	0,25
5326059	18-157-008-00241-00005	62000	PASTOS PERMANENTES DE 5 O MAS AÑOS-SIN VARIEDAD	S	0,24
5326091	18-157-008-00258-00001	62000	PASTOS PERMANENTES DE 5 O MAS AÑOS-SIN VARIEDAD	S	0,39
5326151	18-157-017-00130-00001	62000	PASTOS PERMANENTES DE 5 O MAS AÑOS-SIN VARIEDAD	S	0,07
5326156	18-157-017-00153-00002	62000	PASTOS PERMANENTES DE 5 O MAS AÑOS-SIN VARIEDAD	S	0,03
5326157	18-157-017-00153-00003	62000	PASTOS PERMANENTES DE 5 O MAS AÑOS-SIN VARIEDAD	S	0,01

Recintos Determinados para el Cálculo de Garga Ganadera Máxima

REF.	REFERENCIA SIGPAC	CULTIVO	DESCRIPCIÓN CULTIVO	S/R	SUP. RESUELTA (ha)
-1348338	18-157-008-00241-00006	62000	PASTOS PERMANENTES DE 5 O MAS AÑOS-SIN VARIEDAD	S	0,04
5123525	18-157-015-00004-00001	62000	PASTOS PERMANENTES DE 5 O MAS AÑOS-SIN VARIEDAD	S	177,24
5123546	18-157-015-00014-00002	62000	PASTOS PERMANENTES DE 5 O MAS AÑOS-SIN VARIEDAD	S	28,67
5123551	18-157-015-00015-00005	62000	PASTOS PERMANENTES DE 5 O MAS AÑOS-SIN VARIEDAD	S	39,14
5123553	18-157-015-00162-00001	62000	PASTOS PERMANENTES DE 5 O MAS AÑOS-SIN VARIEDAD	S	37,63
5264158	18-157-011-00072-00001	62000	PASTOS PERMANENTES DE 5 O MAS AÑOS-SIN VARIEDAD	S	0,15

(1) Superficie declarada admisible ajustada con la superficie comprometida.
 (2) Factor de penalización valorando el alcance para el tipo de compromiso.

Puede verificar la integridad de una copia de este documento mediante la lectura del código QR adjunto o mediante el acceso a la dirección <https://ws050.juntadeandalucia.es/verificarFirma> indicando el código de VERIFICACIÓN

FIRMADO POR	RAQUEL MARIA ESPIN CRESPO	17/12/2024	
VERIFICACIÓN	Pk2jm6UYDU9J72AMTZUYRN3GET48NG	PÁG. 4399/9349	



Datos considerados para el Cálculo de la Carga Ganadera mínima y máxima del expediente

Recintos Determinados para el Cálculo de Garga Ganadera Máxima

REF.	REFERENCIA SIGPAC	CULTIVO	DESCRIPCIÓN CULTIVO	SUP.	
				S/R	RESUELTA (ha)
5264161	18-157-017-00174-00002	62000	PASTOS PERMANENTES DE 5 O MAS AÑOS-SIN VARIEDAD	S	0,13
5264165	18-157-008-00233-00002	62000	PASTOS PERMANENTES DE 5 O MAS AÑOS-SIN VARIEDAD	S	0,02
5264169	18-157-008-00237-00002	62000	PASTOS PERMANENTES DE 5 O MAS AÑOS-SIN VARIEDAD	S	0,29
5264174	18-157-008-00207-00002	62000	PASTOS PERMANENTES DE 5 O MAS AÑOS-SIN VARIEDAD	S	0,11
5264187	18-157-014-00376-00002	62000	PASTOS PERMANENTES DE 5 O MAS AÑOS-SIN VARIEDAD	S	0,28
5264192	18-157-017-00262-00001	20000	BARBECHO TRADICIONAL-SIN VARIEDAD	R	0,07
5276562	18-157-015-00163-00002	62000	PASTOS PERMANENTES DE 5 O MAS AÑOS-SIN VARIEDAD	S	41,43
5276663	18-157-011-00079-00001	20000	BARBECHO TRADICIONAL-SIN VARIEDAD	R	0,27
5326051	18-157-008-00194-00003	62000	PASTOS PERMANENTES DE 5 O MAS AÑOS-SIN VARIEDAD	S	5,35
5326053	18-157-008-00239-00005	62000	PASTOS PERMANENTES DE 5 O MAS AÑOS-SIN VARIEDAD	S	0,20
5326055	18-157-008-00240-00005	62000	PASTOS PERMANENTES DE 5 O MAS AÑOS-SIN VARIEDAD	S	0,25
5326059	18-157-008-00241-00005	62000	PASTOS PERMANENTES DE 5 O MAS AÑOS-SIN VARIEDAD	S	0,24
5326091	18-157-008-00258-00001	62000	PASTOS PERMANENTES DE 5 O MAS AÑOS-SIN VARIEDAD	S	0,39
5326151	18-157-017-00130-00001	62000	PASTOS PERMANENTES DE 5 O MAS AÑOS-SIN VARIEDAD	S	0,07
5326156	18-157-017-00153-00002	62000	PASTOS PERMANENTES DE 5 O MAS AÑOS-SIN VARIEDAD	S	0,03
5326157	18-157-017-00153-00003	62000	PASTOS PERMANENTES DE 5 O MAS AÑOS-SIN VARIEDAD	S	0,01
5326181	18-157-017-00284-00001	20000	BARBECHO TRADICIONAL-SIN VARIEDAD	R	0,12

Incidencias de carga ganadera

INCIDENCIA DESCRIPCIÓN

4272 Verifica que las líneas de declaración de las Solicitudes Únicas no tienen solapes con la capa de Retroactividad Gráfica (ambas de la misma campaña) a nivel de expediente/línea de declaración gráfica de la solicitud.
 Ref:5326055 Recinto:18-157-008-00240-00005 Cultivo: - Agregado de la referencia del recinto.:0 Zona de la referencia del recinto.:0 Superficie solapada.:0,02 Id. Incid.:5084603

(1) Superficie declarada admisible ajustada con la superficie comprometida.
 (2) Factor de penalización valorando el alcance para el tipo de compromiso.

Puede verificar la integridad de una copia de este documento mediante la lectura del código QR adjunto o mediante el acceso a la dirección https://ws050.juntadeandalucia.es/verificarFirma indicando el código de VERIFICACIÓN			
FIRMADO POR	RAQUEL MARIA ESPIN CRESPO	17/12/2024	
VERIFICACIÓN	Pk2jm6UYDU9J72AMTZUYRN3GET48NG	PÁG. 4400/9349	



APELLIDOS Y NOMBRE / RAZÓN SOCIAL

GARCIA AZOR FRANCISCO JAVIER

NIF
***8238*

EXPEDIENTE
1204274

ANUALIDAD DE PAGO
1ª

IMPORTES POR ANUALIDAD

	2023	2024	2025	2026	2027
IMPORTE MÁXIMO SUBVENCIONABLE	910,29 €	910,29 €	910,29 €	758,57 €	758,57 €
IMPORTE MEDIO DE TRANSFERENCIA (€/ha)	297,48 €	297,48 €	297,48 €	247,90 €	247,90 €

RESUMEN DE UNIDADES

Cód	GRUPO DE PAGO	Sup. Dec. Admisible (ha)	Sup. Comprometida (ha)	Sup. ajustada compromiso (1) (ha)	% sobredec.	Sup. Resuelta (ha)	Importe Declarado	Importe Topado	Importe Resuelto	Importe tras sobredec.
419	OLIVAR	3,06		3,06	0,00	3,06	910,29	910,29	910,29	910,29
TOTAL		3,06	3,06	3,06		3,06	910,29	910,29	910,29	910,29

APLICACIÓN DE REDUCCIONES Y PENALIZACIONES

GRUPO DE PAGO	Importe Calculado	Importe prereduc.	Criterios de subvencionabilidad y compromisos	Presentación tardía	Omisión declaración	Condicionalidad	IMPORTE (Euros) RESUELTO
OLIVAR	910,29	910,29	0,00	0,00	1,00	0,00	901,19
TOTAL	910,29	910,29					901,19

RESUMEN DE PAGOS

	IMPORTE (Euros)			
	RESUELTO	FEADER	MAPA	CAPADR
OLIVAR - Pago realizado	901,19 €	766,01 €	88,41 €	46,77 €

RECINTOS RESUELTOS

REF.	REFERENCIA SIGPAC	CULTIVO	DESCRIPCIÓN CULTIVO	S/R G.PAGO	PEND. MEDIA (%)	SUP. DEC. ADMISIBLE (ha)	SUP. COMPROM. (ha)	SUP. AJUSTADA COMPROM. (1) (ha)	SUP. CONY. SIGPAC (ha)	SUP. CERTIE (ha)	SUP. CAMPO (ha)	SUP. CAMPO DETER. CULT. DECLARADO (ha)	SUP. DEC. REDUCIDA (ha)	SUP. RESUELTA (ha)
4193109	18-054-009-00156-001	101010	OLIVAR-PICUAL	R	419	19,10	0,23	0,23	0,23	0,23			0,23	0,23
1700000005376931	18-054-009-00427-001	101010	OLIVAR-PICUAL	R	419	11,30	0,57	0,57	0,57	0,57			0,57	0,57
1700000005376933	18-054-009-00153-001	101010	OLIVAR-PICUAL	R	419	21,80	0,46	0,46	0,46	0,46			0,46	0,46
1700000005376934	18-054-009-00282-011	101010	OLIVAR-PICUAL	S	419	25,60	1,02	1,02	1,02	1,02			1,02	1,02
1700000005376937	18-054-009-00282-010	101010	OLIVAR-PICUAL	S	419	25,10	0,78	0,78	0,78	0,78			0,78	0,78

(1) Superficie declarada admisible ajustada con la superficie comprometida.
(2) Factor de penalización valorando el alcance para el tipo de compromiso.

Puede verificar la integridad de una copia de este documento mediante la lectura del código QR adjunto o mediante el acceso a la dirección <https://ws050.juntadeandalucia.es/verificarFirma> indicando el código de VERIFICACIÓN

FIRMADO POR	RAQUEL MARIA ESPIN CRESPO	17/12/2024	
VERIFICACIÓN	Pk2jm6UYDU9J72AMTZUYRN3GET48NG	PÁG. 4401/9349	




INCIDENCIAS

INCIDENCIA DESCRIPCIÓN

- 256 Solicitud con recintos no declarados en campaña actual con una reducción por omisión de superficie superior al 3%
CÓDIGO PARA EL PORCENTAJE DE REDUCCIÓN POR OMISIÓN QUE CORRESPONDE A LA SOLICITUD:1
- 100402 Recinto solicitado no forma parte de ningún organismo de control autorizado para la producción ecológica en Andalucía o fecha de inscripción posterior al plazo establecido (Anexo I. Criterios de Subvencionabilidad. Orden 28 de marzo de 2023).
Ref:170000005376932 Recinto:18-054-005-00211-00006 Cultivo:102198 VIÑEDO VINIFICACIÓN-TEMPRANILLO Secano
- 100412 Número de hectáreas validadas inferior a la superficie mínima permitida por el grupo de cultivo (Anexo I. Criterios de Subvencionabilidad. Orden 28 de marzo de 2023).
Sup. Resuelta:0 Grupo de Pago:FRUTALES REGADÍO
Sup. Resuelta:0 Grupo de Pago:FRUTALES SECANO
- 100413 Recinto perteneciente a grupo de cultivo que no cumple con la superficie mínima requerida (Anexo I. Criterios de Subvencionabilidad. Orden 28 de marzo de 2023).
Ref:170000005376939 Recinto:18-054-005-00211-00001 Cultivo:104023 ALMENDROS-LAURANNE Regadío Sup. Declarada:0,94 Superficie Resolver:0,94
Ref:170000005376943 Recinto:18-054-005-00211-00003 Cultivo:104023 ALMENDROS-LAURANNE Regadío Sup. Declarada:0,04 Superficie Resolver:0,04
Ref:-153930 Recinto:18-054-005-00402-00001 Cultivo:104020 ALMENDROS-GUARA Secano Sup. Declarada:0,75 Superficie Resolver:0,75
Ref:-155078 Recinto:18-054-009-00156-00002 Cultivo:104023 ALMENDROS-LAURANNE Regadío Sup. Declarada:0,36 Superficie Resolver:0,36
Ref:170000005376941 Recinto:18-054-009-00177-00001 Cultivo:104023 ALMENDROS-LAURANNE Regadío Sup. Declarada:1,1 Superficie Resolver:1,1
Ref:170000005376935 Recinto:18-054-009-00297-00001 Cultivo:104023 ALMENDROS-LAURANNE Secano Sup. Declarada:0,74 Superficie Resolver:0,74
Ref:170000005376945 Recinto:18-054-009-00297-00003 Cultivo:104020 ALMENDROS-GUARA Secano Sup. Declarada:0,99 Superficie Resolver:0,99
Ref:170000005376936 Recinto:18-054-009-00321-00001 Cultivo:104023 ALMENDROS-LAURANNE Secano Sup. Declarada:1,17 Superficie Resolver:1,17
Ref:170000005376943 Recinto:18-054-009-00329-00002 Cultivo:104020 ALMENDROS-GUARA Secano Sup. Declarada:4,48 Superficie Resolver:4,48
Ref:170000005376944 Recinto:18-054-009-00331-00001 Cultivo:104020 ALMENDROS-GUARA Secano Sup. Declarada:2,37 Superficie Resolver:2,37
Ref:-1575861 Recinto:18-054-009-00332-00002 Cultivo:104020 ALMENDROS-GUARA Secano Sup. Declarada:0,11 Superficie Resolver:0,11
Ref:6862292 Recinto:18-054-009-00332-00002 Cultivo:104020 ALMENDROS-GUARA Secano Sup. Declarada:0,38 Superficie Resolver:0,38
Ref:170000005376942 Recinto:18-054-009-00457-00001 Cultivo:104020 ALMENDROS-GUARA Secano Sup. Declarada:1,34 Superficie Resolver:1,34
Ref:170000005376946 Recinto:18-054-009-00457-00002 Cultivo:104020 ALMENDROS-GUARA Secano Sup. Declarada:0,79 Superficie Resolver:0,79
- 100424 Solicita recinto que no está comprometido para la operación.
Ref:170000005376932 Recinto:18-054-005-00211-00006 Cultivo:102198 VIÑEDO VINIFICACIÓN-TEMPRANILLO Secano

(1) Superficie declarada admisible ajustada con la superficie comprometida.
(2) Factor de penalización valorando el alcance para el tipo de compromiso.

Puede verificar la integridad de una copia de este documento mediante la lectura del código QR adjunto o mediante el acceso a la dirección https://ws050.juntadeandalucia.es/verificarFirma indicando el código de VERIFICACIÓN			
FIRMADO POR	RAQUEL MARIA ESPIN CRESPO	17/12/2024	
VERIFICACIÓN	Pk2jm6UYDU9J72AMTZUYRN3GET48NG	PÁG. 4402/9349	

**APELLIDOS Y NOMBRE / RAZÓN SOCIAL**

GARCIA CANDAU SIMON ANTONIO

NIF

***1149*

EXPEDIENTE

1255705

ANUALIDAD DE PAGO

1ª

IMPORTE POR ANUALIDAD

	2023	2024	2025	2026	2027
IMPORTE MÁXIMO SUBVENCIONABLE	4.670,44 €	4.670,44 €	4.670,44 €	3.892,03 €	3.892,03 €
IMPORTE MEDIO DE TRANSFERENCIA (€/ha)	297,48 €	297,48 €	297,48 €	247,90 €	247,90 €

RESUMEN DE UNIDADES

Cód	GRUPO DE PAGO	Sup. Dec. Admisible (ha)	Sup. Comprometida (ha)	Sup. ajustada compromiso (1) (ha)	% sobredec.	Sup. Resuelta (ha)	Importe Declarado	Importe Topado	Importe Resuelto	Importe tras sobredec.
419	OLIVAR	15,70		15,70	0,00	15,70	4.670,44	4.670,44	4.670,44	4.670,44
TOTAL		15,70	15,70	15,70		15,70	4.670,44	4.670,44	4.670,44	4.670,44

APLICACIÓN DE REDUCCIONES Y PENALIZACIONES

GRUPO DE PAGO	Importe Calculado	Importe prereduc.	Criterios de subvencionabilidad y compromisos	Presentación tardía	Omisión declaración	Condicionalidad	IMPORTE (Euros) RESUELTO
OLIVAR	4.670,44	4.670,44	0,00	0,00	0,00	0,00	4.670,44
TOTAL	4.670,44	4.670,44					4.670,44

RESUMEN DE PAGOS**IMPORTE (Euros)**

	RESUELTO	FEADER	MAPA	CAPADR
OLIVAR - Pago realizado	4.670,44 €	3.969,87 €	458,17 €	242,40 €

RECINTOS RESUELTOS

REF.	REFERENCIA SIGPAC	CULTIVO DESCRIPCIÓN CULTIVO	S/R G.PAGO	PEND. MEDIA (%)	SUP. DEC. ADMISIBLE (ha)	SUP. COMPROM. (ha)	SUP. AJUSTADA COMPROM. (1) (ha)	SUP. CONY. SIGPAC (ha)	SUP. CERTIE (ha)	SUP. CAMPO (ha)	SUP. CAMPO DETER. CULT. DECLARADO (ha)	SUP. DEC. REDUCIDA (ha)	SUP. RESUELTA (ha)
-187510	18-070-004-00009-002	101010 OLIVAR-PICUAL	S 419	13,70	0,45	0,45	0,45	0,45	0,45			0,45	0,45
-187507	18-070-004-00006-011	101010 OLIVAR-PICUAL	S 419	19,90	0,08	0,08	0,08	0,08	0,08			0,08	0,08
5271656	18-086-003-00098-022	101010 OLIVAR-PICUAL	S 419	13,70	0,73	0,73	0,73	0,73	1,46			0,73	0,73
1700000007095039	18-086-003-00128-001	101010 OLIVAR-PICUAL	R 419	26,70	3,18	3,18	3,18	3,18	3,18			3,18	3,18
1700000007095069	18-070-004-00006-005	101010 OLIVAR-PICUAL	S 419	20,80	0,82	0,82	0,82	0,82	0,82			0,82	0,82
1700000007095070	18-070-004-00006-002	101010 OLIVAR-PICUAL	S 419	14,70	3,50	3,50	3,50	3,50	3,50			3,50	3,50
1700000007095072	18-070-004-00006-006	101010 OLIVAR-PICUAL	S 419	19,40	0,57	0,57	0,57	0,57	0,57			0,57	0,57
1700000007095074	18-086-002-00134-006	101010 OLIVAR-PICUAL	S 419	7,60	0,26	0,26	0,26	0,26	0,26			0,26	0,26
1700000007095085	18-086-003-00098-015	101010 OLIVAR-PICUAL	S 419	14,10	0,04	0,04	0,04	0,04	0,04			0,04	0,04
1700000007095086	18-086-003-00099-001	101010 OLIVAR-PICUAL	S 419	16,80	3,69	3,69	3,69	3,69	3,69			3,69	3,69
1700000007095087	18-086-003-00098-018	101010 OLIVAR-PICUAL	S 419	16,20	0,03	0,03	0,03	0,03	0,03			0,03	0,03
1700000007095089	18-086-003-00099-009	101010 OLIVAR-PICUAL	S 419	20,80	0,31	0,31	0,31	0,31	0,31			0,31	0,31
1700000007095091	18-086-003-00099-024	101010 OLIVAR-PICUAL	S 419	14,50	0,02	0,02	0,02	0,02	0,02			0,02	0,02
1700000007095093	18-086-003-00096-010	101010 OLIVAR-PICUAL	S 419	19,00	0,80	0,80	0,80	0,80	0,80			0,80	0,80
1700000007095094	18-086-003-00098-009	101010 OLIVAR-PICUAL	S 419	13,20	0,41	0,41	0,41	0,41	0,41			0,41	0,41
1700000007095095	18-086-003-00098-007	101010 OLIVAR-PICUAL	S 419	15,60	0,11	0,11	0,11	0,11	0,11			0,11	0,11
1700000007095096	18-086-003-00098-011	101010 OLIVAR-PICUAL	S 419	13,50	0,02	0,02	0,02	0,02	0,02			0,02	0,02
1700000007095097	18-086-003-00098-010	101010 OLIVAR-PICUAL	S 419	13,60	0,48	0,48	0,48	0,48	0,48			0,48	0,48
1700000007095098	18-086-003-00098-013	101010 OLIVAR-PICUAL	S 419	15,00	0,03	0,03	0,03	0,03	0,03			0,03	0,03
1700000007095099	18-086-003-00098-012	101010 OLIVAR-PICUAL	S 419	12,20	0,12	0,12	0,12	0,12	0,12			0,12	0,12
1700000007095100	18-086-003-00098-017	101010 OLIVAR-PICUAL	S 419	7,00	0,02	0,02	0,02	0,02	0,02			0,02	0,02
1700000007095101	18-086-003-00098-006	101010 OLIVAR-PICUAL	S 419	14,80	0,03	0,03	0,03	0,03	0,03			0,03	0,03

(1) Superficie declarada admisible ajustada con la superficie comprometida.
(2) Factor de penalización valorando el alcance para el tipo de compromiso.Puede verificar la integridad de una copia de este documento mediante la lectura del código QR adjunto o mediante el acceso a la dirección <https://ws050.juntadeandalucia.es/verificarFirma> indicando el código de VERIFICACIÓN

FIRMADO POR

RAQUEL MARIA ESPIN CRESPO

17/12/2024

VERIFICACIÓN

Pk2jm6UYDU9J72AMTZUYRN3GET48NG

PÁG. 4403/9349






INCIDENCIAS

INCIDENCIA DESCRIPCIÓN

- 100412 Número de hectáreas validadas inferior a la superficie mínima permitida por el grupo de cultivo (Anexo I. Criterios de Subvencionabilidad. Orden 28 de marzo de 2023).
Sup. Resuelta:0 Grupo de Pago:FRUTALES REGADÍO
Sup. Resuelta:0 Grupo de Pago:FRUTALES SECANO

- 100413 Recinto perteneciente a grupo de cultivo que no cumple con la superficie mínima requerida (Anexo I. Criterios de Subvencionabilidad. Orden 28 de marzo de 2023).
Ref:1700000007095102 Recinto:18-070-004-00004-00001 Cultivo:104024 ALMENDROS-MARCONA Secano Sup. Declarada:8,42 Superficie Resolver:8,42
Ref:1700000007095127 Recinto:18-070-004-00004-00007 Cultivo:104024 ALMENDROS-MARCONA Secano Sup. Declarada:3,71 Superficie Resolver:3,71
Ref:1700000007095129 Recinto:18-070-004-00004-00009 Cultivo:104024 ALMENDROS-MARCONA Secano Sup. Declarada:0,65 Superficie Resolver:0,65
Ref:-187505 Recinto:18-070-004-00004-00010 Cultivo:104024 ALMENDROS-MARCONA Secano Sup. Declarada:0,1 Superficie Resolver:0,1
Ref:5099583 Recinto:18-070-004-00005-00001 Cultivo:104024 ALMENDROS-MARCONA Secano Sup. Declarada:0,93 Superficie Resolver:0,93
Ref:-1341317 Recinto:18-070-004-00006-00001 Cultivo:104024 ALMENDROS-MARCONA Secano Sup. Declarada:5,86 Superficie Resolver:5,86
Ref:1700000007095123 Recinto:18-070-004-00006-00003 Cultivo:104024 ALMENDROS-MARCONA Secano Sup. Declarada:4,9 Superficie Resolver:4,9
Ref:1700000007095138 Recinto:18-070-004-00006-00004 Cultivo:104024 ALMENDROS-MARCONA Secano Sup. Declarada:0,92 Superficie Resolver:0,92
Ref:-187506 Recinto:18-070-004-00006-00009 Cultivo:104024 ALMENDROS-MARCONA Secano Sup. Declarada:0,31 Superficie Resolver:0,31
Ref:1700000007095124 Recinto:18-070-004-00007-00001 Cultivo:104024 ALMENDROS-MARCONA Secano Sup. Declarada:1,18 Superficie Resolver:1,18
Ref:-187508 Recinto:18-070-004-00007-00003 Cultivo:104024 ALMENDROS-MARCONA Secano Sup. Declarada:0,57 Superficie Resolver:0,57
Ref:1700000007095125 Recinto:18-070-004-00008-00001 Cultivo:104024 ALMENDROS-MARCONA Secano Sup. Declarada:0,81 Superficie Resolver:0,81
Ref:-187509 Recinto:18-070-004-00008-00003 Cultivo:104024 ALMENDROS-MARCONA Secano Sup. Declarada:0,01 Superficie Resolver:0,01
Ref:5099588 Recinto:18-070-004-00009-00001 Cultivo:104024 ALMENDROS-MARCONA Secano Sup. Declarada:1,97 Superficie Resolver:1,97
Ref:5099589 Recinto:18-070-004-09017-00001 Cultivo:104024 ALMENDROS-MARCONA Secano Sup. Declarada:0,55 Superficie Resolver:0,55
Ref:5099595 Recinto:18-070-004-09017-00002 Cultivo:104024 ALMENDROS-MARCONA Secano Sup. Declarada:0,18 Superficie Resolver:0,18
Ref:-187574 Recinto:18-070-004-09017-00003 Cultivo:104024 ALMENDROS-MARCONA Secano Sup. Declarada:0,26 Superficie Resolver:0,26
Ref:5099596 Recinto:18-070-004-09017-00007 Cultivo:104024 ALMENDROS-MARCONA Secano Sup. Declarada:0,12 Superficie Resolver:0,12
Ref:4239760 Recinto:18-070-004-09025-00002 Cultivo:104024 ALMENDROS-MARCONA Secano Sup. Declarada:0,03 Superficie Resolver:0,03
Ref:1700000007095109 Recinto:18-086-002-00098-00001 Cultivo:104024 ALMENDROS-MARCONA Secano Sup. Declarada:4 Superficie Resolver:4
Ref:1700000007095112 Recinto:18-086-002-00098-00002 Cultivo:104024 ALMENDROS-MARCONA Secano Sup. Declarada:0,34 Superficie Resolver:0,34
Ref:1700000007095113 Recinto:18-086-002-00099-00001 Cultivo:104024 ALMENDROS-MARCONA Secano Sup. Declarada:1,64 Superficie Resolver:1,64
Ref:1700000007095110 Recinto:18-086-002-00099-00002 Cultivo:104024 ALMENDROS-MARCONA Secano Sup. Declarada:1,61 Superficie Resolver:1,61
Ref:1700000007095114 Recinto:18-086-002-00100-00001 Cultivo:104024 ALMENDROS-MARCONA Secano Sup. Declarada:7,23 Superficie Resolver:7,23
Ref:1700000007095130 Recinto:18-086-002-00133-00001 Cultivo:104024 ALMENDROS-MARCONA Secano Sup. Declarada:15,39 Superficie Resolver:15,39
Ref:1700000007095116 Recinto:18-086-002-00133-00003 Cultivo:104024 ALMENDROS-MARCONA Secano Sup. Declarada:0,01 Superficie Resolver:0,01
Ref:1700000007095122 Recinto:18-086-002-00134-00001 Cultivo:104024 ALMENDROS-MARCONA Secano Sup. Declarada:6,34 Superficie Resolver:6,34
Ref:1700000007095121 Recinto:18-086-002-00134-00007 Cultivo:104024 ALMENDROS-MARCONA Secano Sup. Declarada:1,44 Superficie Resolver:1,44
Ref:1700000007095115 Recinto:18-086-002-00290-00001 Cultivo:104024 ALMENDROS-MARCONA Secano Sup. Declarada:5,72 Superficie Resolver:5,72
Ref:1700000007095111 Recinto:18-086-002-00290-00002 Cultivo:104024 ALMENDROS-MARCONA Secano Sup. Declarada:3,92 Superficie Resolver:3,92

(1) Superficie declarada admisible ajustada con la superficie comprometida.
(2) Factor de penalización valorando el alcance para el tipo de compromiso.

Puede verificar la integridad de una copia de este documento mediante la lectura del código QR adjunto o mediante el acceso a la dirección https://ws050.juntadeandalucia.es/verificarFirma indicando el código de VERIFICACIÓN			
FIRMADO POR	RAQUEL MARIA ESPIN CRESPO	17/12/2024	
VERIFICACIÓN	Pk2jm6UYDU9J72AMTZUYRN3GET48NG	PÁG. 4404/9349	

Es copia auténtica de documento electrónico



INCIDENCIAS

INCIDENCIA DESCRIPCIÓN

Ref:5099601 Recinto:18-086-002-09000-00004 Cultivo:104024 ALMENDROS-MARCONA Secano Sup. Declarada:0,25 Superficie Resolver:0,25
 Ref:4262161 Recinto:18-086-002-09015-00002 Cultivo:104024 ALMENDROS-MARCONA Secano Sup. Declarada:0,03 Superficie Resolver:0,03
 Ref:-187572 Recinto:18-086-002-09016-00002 Cultivo:104024 ALMENDROS-MARCONA Secano Sup. Declarada:0,62 Superficie Resolver:0,62
 Ref:-187977 Recinto:18-086-002-09016-00003 Cultivo:104024 ALMENDROS-MARCONA Secano Sup. Declarada:0,04 Superficie Resolver:0,04
 Ref:5099604 Recinto:18-086-002-09037-00002 Cultivo:104024 ALMENDROS-MARCONA Secano Sup. Declarada:0,06 Superficie Resolver:0,06
 Ref:170000007095128 Recinto:18-086-003-00095-00001 Cultivo:104024 ALMENDROS-MARCONA Secano Sup. Declarada:3,44 Superficie Resolver:3,44
 Ref:170000007095119 Recinto:18-086-003-00095-00005 Cultivo:104024 ALMENDROS-MARCONA Secano Sup. Declarada:0,02 Superficie Resolver:0,02
 Ref:170000007095131 Recinto:18-086-003-00096-00002 Cultivo:104024 ALMENDROS-MARCONA Secano Sup. Declarada:5,1 Superficie Resolver:5,1
 Ref:170000007095134 Recinto:18-086-003-00096-00006 Cultivo:104024 ALMENDROS-MARCONA Secano Sup. Declarada:0,12 Superficie Resolver:0,12
 Ref:170000007095133 Recinto:18-086-003-00096-00009 Cultivo:104024 ALMENDROS-MARCONA Secano Sup. Declarada:2,1 Superficie Resolver:2,1
 Ref:-187515 Recinto:18-086-003-00096-00020 Cultivo:104024 ALMENDROS-MARCONA Secano Sup. Declarada:0,02 Superficie Resolver:0,02
 Ref:-1387566 Recinto:18-086-003-00098-00022 Cultivo:104024 ALMENDROS-MARCONA Secano Sup. Declarada:0,73 Superficie Resolver:0,73
 Ref:170000007095107 Recinto:18-086-003-00099-00015 Cultivo:125000 FRUTOS DE CÁSCARA-SIN VARIEDAD Secano Sup. Declarada:1,41 Superficie Resolver:1,41
 Ref:170000007095108 Recinto:18-086-003-00099-00015 Cultivo:125000 FRUTOS DE CÁSCARA-SIN VARIEDAD Regadío Sup. Declarada:0,94 Superficie Resolver:0,94
 Ref:170000007095104 Recinto:18-086-003-00100-00004 Cultivo:104024 ALMENDROS-MARCONA Secano Sup. Declarada:5,57 Superficie Resolver:5,57
 Ref:170000007095103 Recinto:18-086-003-00100-00005 Cultivo:104024 ALMENDROS-MARCONA Secano Sup. Declarada:4,25 Superficie Resolver:4,25
 Ref:-1036544 Recinto:18-086-003-00100-00008 Cultivo:104024 ALMENDROS-MARCONA Secano Sup. Declarada:2,35 Superficie Resolver:2,35
 Ref:170000007095038 Recinto:18-086-003-00137-00002 Cultivo:104024 ALMENDROS-MARCONA Secano Sup. Declarada:0,99 Superficie Resolver:0,99
 Ref:170000007095037 Recinto:18-086-003-00137-00006 Cultivo:104024 ALMENDROS-MARCONA Secano Sup. Declarada:0,08 Superficie Resolver:0,08
 Ref:-187524 Recinto:18-086-003-00137-00009 Cultivo:104024 ALMENDROS-MARCONA Secano Sup. Declarada:0,19 Superficie Resolver:0,19
 Ref:4239749 Recinto:18-086-003-00152-00001 Cultivo:104024 ALMENDROS-MARCONA Secano Sup. Declarada:1,86 Superficie Resolver:1,86
 Ref:4239686 Recinto:18-086-003-00153-00005 Cultivo:104024 ALMENDROS-MARCONA Secano Sup. Declarada:0,38 Superficie Resolver:0,38
 Ref:4239687 Recinto:18-086-003-00153-00006 Cultivo:104024 ALMENDROS-MARCONA Secano Sup. Declarada:0,13 Superficie Resolver:0,13
 Ref:5271694 Recinto:18-086-003-00153-00007 Cultivo:104024 ALMENDROS-MARCONA Secano Sup. Declarada:0,02 Superficie Resolver:0,02
 Ref:5271702 Recinto:18-086-003-00153-00008 Cultivo:104024 ALMENDROS-MARCONA Secano Sup. Declarada:0,06 Superficie Resolver:0,06
 Ref:4239690 Recinto:18-086-003-00153-00009 Cultivo:104024 ALMENDROS-MARCONA Secano Sup. Declarada:0,12 Superficie Resolver:0,12
 Ref:5099613 Recinto:18-086-003-09021-00002 Cultivo:104024 ALMENDROS-MARCONA Secano Sup. Declarada:0,04 Superficie Resolver:0,04
 Ref:5099614 Recinto:18-086-003-09021-00004 Cultivo:104024 ALMENDROS-MARCONA Secano Sup. Declarada:0,02 Superficie Resolver:0,02
 Ref:-1036550 Recinto:18-086-003-09021-00006 Cultivo:104024 ALMENDROS-MARCONA Secano Sup. Declarada:0,01 Superficie Resolver:0,01

(1) Superficie declarada admisible ajustada con la superficie comprometida.
 (2) Factor de penalización valorando el alcance para el tipo de compromiso.

Puede verificar la integridad de una copia de este documento mediante la lectura del código QR adjunto o mediante el acceso a la dirección <https://ws050.juntadeandalucia.es/verificarFirma> indicando el código de VERIFICACIÓN

FIRMADO POR	RAQUEL MARIA ESPIN CRESPO	17/12/2024	
VERIFICACIÓN	Pk2jm6UYDU9J72AMTZUYRN3GET48NG	PÁG. 4405/9349	



APELLIDOS Y NOMBRE / RAZÓN SOCIAL

García Fernández Jose Carlos

NIF

***4121*

EXPEDIENTE

1256175

ANUALIDAD DE PAGO

1ª

IMPORTES POR ANUALIDAD

	2023	2024	2025	2026	2027
IMPORTE MÁXIMO SUBVENCIONABLE	406,36 €	406,36 €	338,62 €	338,62 €	338,62 €
IMPORTE MEDIO DE TRANSFERENCIA (€/ha)	181,41 €	181,41 €	151,17 €	151,17 €	151,17 €

RESUMEN DE UNIDADES

Cód	GRUPO DE PAGO	Sup. Dec. Admisible (ha)	Sup. Comprometida (ha)	Sup. ajustada compromiso (1) (ha)	% sobredec.	Sup. Resuelta (ha)	Importe Declarado	Importe Topado	Importe Resuelto	Importe tras sobredec.
416	HERBÁCEOS	2,43		2,24	0,00	2,24	406,36	406,36	406,36	406,36
TOTAL		2,43	2,24	2,24		2,24	406,36	406,36	406,36	406,36

APLICACIÓN DE REDUCCIONES Y PENALIZACIONES

GRUPO DE PAGO	Importe Calculado	Importe prereduc.	Criterios de subvencionabilidad y compromisos	Presentación tardía	Omisión declaración	Condicionalidad	IMPORTE (Euros) RESUELTO
HERBÁCEOS	406,36	406,36	0,00	0,00	0,00	0,00	406,36
TOTAL	406,36	406,36					406,36

RESUMEN DE PAGOS

	IMPORTE (Euros)			
	RESUELTO	FEADER	MAPA	CAPADR
HERBÁCEOS - Pago realizado	406,36 €	345,41 €	39,86 €	21,09 €

RECINTOS RESUELTOS

REF.	REFERENCIA SIGPAC	CULTIVO DESCRIPCIÓN CULTIVO	S/R G.PAGO	PEND. MEDIA (%)	SUP. DEC. ADMISIBLE (ha)	SUP. COMPROM. (ha)	SUP. AJUSTADA COMPR.(1) (ha)	SUP. CONY. SIGPAC (ha)	SUP. CERTIE (ha)	SUP. CAMPO (ha)	SUP. CAMPO DETER. CULT. DECLARADO (ha)	SUP. DEC. REDUCIDA (ha)	SUP. RESUELTA (ha)
6938304	18-055-005-00250-001	60000 ALFALFA-SIN VARIEDAD	S 416	6,20	1,65	1,65	1,65		1,65			1,65	1,65
6938309	18-055-005-00767-001	60000 ALFALFA-SIN VARIEDAD	S 416	3,60	0,34	0,15	0,15		0,15			0,15	0,15
6938315	18-055-005-00249-001	60000 ALFALFA-SIN VARIEDAD	S 416	5,20	0,44	0,44	0,44		0,44			0,44	0,44

INCIDENCIAS

INCIDENCIA DESCRIPCIÓN

- 3790 Recinto declarado inactivo
 - Ref:6938320 Recinto:18-055-005-00246-00002 Cultivo: -
 - Ref:6938321 Recinto:18-055-005-00246-00013 Cultivo: -
 - Ref:6938322 Recinto:18-055-005-00246-00014 Cultivo: -
 - Ref:6938323 Recinto:18-055-005-00246-00022 Cultivo: -
 - Ref:6938324 Recinto:18-055-005-00246-00026 Cultivo: -
- 100402 Recinto solicitado no forma parte de ningún organismo de control autorizado para la producción ecológica en Andalucía o fecha de inscripción posterior al plazo establecido (Anexo I. Criterios de Subvencionabilidad. Orden 28 de marzo de 2023).
 - Ref:6938324 Recinto:18-055-005-00246-00026 Cultivo:20000 BARBECHO TRADICIONAL-SIN VARIEDAD Secano
- 100424 Solicita recinto que no está comprometido para la operación.
 - Ref:6938320 Recinto:18-055-005-00246-00002 Cultivo:104020 ALMENDROS-GUARA Secano
 - Ref:6938321 Recinto:18-055-005-00246-00013 Cultivo:104020 ALMENDROS-GUARA Secano
 - Ref:6938322 Recinto:18-055-005-00246-00014 Cultivo:60000 ALFALFA-SIN VARIEDAD Secano
 - Ref:6938323 Recinto:18-055-005-00246-00022 Cultivo:101010 OLIVAR-PICUAL Secano
 - Ref:6938324 Recinto:18-055-005-00246-00026 Cultivo:20000 BARBECHO TRADICIONAL-SIN VARIEDAD Secano

(1) Superficie declarada admisible ajustada con la superficie comprometida.
 (2) Factor de penalización valorando el alcance para el tipo de compromiso.

Puede verificar la integridad de una copia de este documento mediante la lectura del código QR adjunto o mediante el acceso a la dirección https://ws050.juntadeandalucia.es/verificarFirma indicando el código de VERIFICACIÓN			
FIRMADO POR	RAQUEL MARIA ESPIN CRESPO	17/12/2024	
VERIFICACIÓN	Pk2jm6UYDU9J72AMTZUYRN3GET48NG	PÁG. 4406/9349	



APELLIDOS Y NOMBRE / RAZÓN SOCIAL
GARCIA FERNANDEZ MANUEL

NIF
***0220*

EXPEDIENTE
1182378

ANUALIDAD DE PAGO
1ª

IMPORTE POR ANUALIDAD

	2023	2024	2025	2026	2027
IMPORTE MÁXIMO SUBVENCIONABLE	2.011,05 €	2.011,05 €	2.011,05 €	1.675,86 €	1.675,86 €
IMPORTE MEDIO DE TRANSFERENCIA (€/ha)	259,49 €	259,49 €	259,49 €	216,24 €	216,24 €

RESUMEN DE UNIDADES

Cód	GRUPO DE PAGO	Sup. Dec. Admisible (ha)	Sup. Comprometida (ha)	Sup. ajustada compromiso (1) (ha)	% sobredec.	Sup. Resuelta (ha)	Importe Declarado	Importe Topado	Importe Resuelto	Importe tras sobredec.
422	FRUTALES SECANO	7,75		7,75	0,00	7,75	2.011,05	2.011,05	2.011,05	2.011,05
TOTAL		7,75	7,75	7,75		7,75	2.011,05	2.011,05	2.011,05	2.011,05

APLICACIÓN DE REDUCCIONES Y PENALIZACIONES

GRUPO DE PAGO	Importe Calculado	Importe prereduc.	Importe subvencionabilidad y compromisos	Presentación tardía	Omisión declaración	Condicionalidad	IMPORTE (Euros) RESUELTO
FRUTALES SECANO	2.011,05		0,00	0,00	0,00	0,00	2.011,05
TOTAL	2.011,05		2.011,05				2.011,05

RESUMEN DE PAGOS

	IMPORTE (Euros)			
	RESUELTO	FEADER	MAPA	CAPADR
FRUTALES SECANO - Pago realizado	2.011,05 €	1.709,39 €	197,28 €	104,38 €

RECINTOS RESUELTOS

REF.	REFERENCIA SIGPAC	CULTIVO DESCRIPCIÓN CULTIVO	S/R G.PAGO	PEND. MEDIA (%)	SUP. DEC. ADMISIBLE (ha)	SUP. COMPROM. (ha)	SUP. AJUSTADA COMPR.(1) (ha)	SUP. CONY. SIGPAC (ha)	SUP. CERTIE (ha)	SUP. CAMPO (ha)	SUP. CAMPO DETER. CULT. DECLARADO (ha)	SUP. DEC. REDUCIDA (ha)	SUP. RESUELTA (ha)
-801156	18-059-042-00092-001	124022 PISTACHO-KERMAN	S 422	15,80	0,42	0,42	0,42		0,42			0,42	0,42
5516949	18-059-033-00432-001	104057 ALMENDROS-AVIJOR	S 422	3,60	0,31	0,31	0,31		0,31			0,31	0,31
1700000006117421	18-059-041-00409-002	104007 ALMENDROS-COMUNA	S 422	12,10	0,65	0,65	0,65		0,65			0,65	0,65
1700000006117422	18-059-008-00029-001	104020 ALMENDROS-GUARA	S 422	10,10	1,32	1,32	1,32		1,32			1,32	1,32
1700000006117423	18-059-042-00072-001	104019 ALMENDROS-GLORIETA	S 422	4,10	0,23	0,23	0,23		0,23			0,23	0,23
1700000006117424	18-059-042-00073-001	104019 ALMENDROS-GLORIETA	S 422	17,90	0,43	0,43	0,43		0,43			0,43	0,43
1700000006117425	18-059-009-00162-001	104020 ALMENDROS-GUARA	S 422	5,60	1,79	1,79	1,79		1,82			1,79	1,79
1700000006117426	18-059-008-00053-001	104020 ALMENDROS-GUARA	S 422	10,10	2,16	2,16	2,16		2,16			2,16	2,16
1700000006117427	18-059-042-00091-001	124022 PISTACHO-KERMAN	S 422	15,50	0,44	0,44	0,44		0,44			0,44	0,44

(1) Superficie declarada admisible ajustada con la superficie comprometida.
(2) Factor de penalización valorando el alcance para el tipo de compromiso.

Puede verificar la integridad de una copia de este documento mediante la lectura del código QR adjunto o mediante el acceso a la dirección <https://ws050.juntadeandalucia.es/verificarFirma> indicando el código de VERIFICACIÓN

FIRMADO POR

RAQUEL MARIA ESPIN CRESPO

17/12/2024

VERIFICACIÓN

Pk2jm6UYDU9J72AMTZUYRN3GET48NG

PÁG. 4407/9349





<u>APELLIDOS Y NOMBRE / RAZÓN SOCIAL</u>	<u>NIF</u>	<u>EXPEDIENTE</u>	<u>ANUALIDAD DE PAGO</u>		
GARCIA FLORES FRANCISCA MARIA	****7605*	1254455	1ª		
IMPORTE POR ANUALIDAD					
	2023	2024	2025	2026	2027
IMPORTE MÁXIMO SUBVENCIONABLE	8.674,52 €	8.674,52 €	8.674,52 €	7.228,76 €	7.228,76 €
IMPORTE MEDIO DE TRANSFERENCIA (€/ha)	297,17 €	297,17 €	297,17 €	247,65 €	247,65 €

<u>RESUMEN DE UNIDADES</u>		<u>Sup. Dec. Admisible (ha)</u>	<u>Sup. Comprometida (ha)</u>	<u>Sup. ajustada compromiso (1) (ha)</u>	<u>% sobredecc.</u>	<u>Sup. Resuelta (ha)</u>	<u>Importe Declarado</u>	<u>Importe Topado</u>	<u>Importe Resuelto</u>	<u>Importe tras sobredecc.</u>
Cód	GRUPO DE PAGO									
419	OLIVAR	35,14		29,16	0,00	29,16	8.674,52	8.674,52	8.674,52	8.674,52
424	HERBÁCEOS NO ELEGIBLES	0,03		0,03	0,00	0,03	0,00	0,00	0,00	0,00
TOTAL		35,17	29,19	29,19		29,19	8.674,52	8.674,52	8.674,52	8.674,52

<u>APLICACIÓN DE REDUCCIONES Y PENALIZACIONES</u>		<u>Importe Calculado</u>	<u>Importe prereduc.</u>	<u>Criterios de subvencionabilidad y compromisos</u>	<u>Presentación tardía</u>	<u>Omisión declaración</u>	<u>Condicionidad</u>	<u>IMPORTE (Euros)</u>	
								RESUELTO	
HERBÁCEOS NO ELEGIBLES		0,00	0,00				0,00	0,00	
OLIVAR		8.674,52	8.674,52	0,00	0,00	0,00	0,00	8.674,52	
TOTAL		8.674,52	8.674,52					8.674,52	

<u>RESUMEN DE PAGOS</u>		<u>IMPORTE (Euros)</u>			
		<u>RESUELTO</u>	<u>FEADER</u>	<u>MAPA</u>	<u>CAPADR</u>
OLIVAR - Pago realizado		7.097,87 €	6.033,19 €	696,30 €	368,38 €
OLIVAR - A pagar		1.576,65 €	1.340,15 €	154,67 €	81,83 €
TOTAL		8.674,52 €	7.373,34 €	850,97 €	450,21 €

<u>REE</u>	<u>REFERENCIA SIGPAC</u>	<u>CULTIVO DESCRIPCIÓN CULTIVO</u>	<u>S/R G.PAGO</u>	<u>PEND. MEDIA (%)</u>	<u>SUP. DEC. ADMISIBLE (ha)</u>	<u>SUP. COMPROM. (ha)</u>	<u>SUP. AJUSTADA COMPR.(1) (ha)</u>	<u>SUP. CONV. SIGPAC (ha)</u>	<u>SUP. CERTIF. (ha)</u>	<u>SUP. CAMPO (ha)</u>	<u>SUP. CAMPO DETER. CULT. DECLARADO (ha)</u>	<u>SUP. DEC. REDUCIDA (ha)</u>	<u>SUP. RESUELTA (ha)</u>
-1513155	18-162-011-00040-006	101010 OLIVAR-PICUAL	R	419	6,80	0,93	0,93	0,93	0,93			0,93	0,93
-1513154	18-162-011-00039-003	101010 OLIVAR-PICUAL	R	419	9,70	1,19	0,75	0,75	0,75			0,75	0,75
-1513153	18-162-011-00039-003	101010 OLIVAR-PICUAL	R	419	9,70	4,79	3,02	3,02	3,02			3,02	3,02
-1248541	23-070-009-00734-005	101010 OLIVAR-PICUAL	R	419	8,80	1,38	1,38	1,38	1,38			1,38	1,38
-1248540	23-070-009-00734-001	101010 OLIVAR-PICUAL	R	419	6,70	1,28	1,28	1,28	1,28			1,28	1,28
-1248539	23-070-009-00734-001	101010 OLIVAR-PICUAL	R	419	6,70	3,18	3,18	3,18	3,18			3,18	3,18
-1248538	23-070-009-00734-001	101010 OLIVAR-PICUAL	R	419	6,70	0,07	0,07	0,07	0,07			0,07	0,07
-1248537	23-070-009-00734-001	101010 OLIVAR-PICUAL	R	419	6,70	1,68	1,68	1,68	1,68			1,68	1,68
-1248536	23-070-009-00122-008	101010 OLIVAR-PICUAL	R	419	4,90	0,01	0,01	0,01	0,01			0,01	0,01
-1130201	23-070-009-00709-001	101010 OLIVAR-PICUAL	R	419	21,40	0,19	0,19	0,19	0,19			0,19	0,19
-1109926	23-070-009-00146-010	101010 OLIVAR-PICUAL	R	419	7,80	0,14	0,14	0,14	0,14			0,14	0,14
4124404	18-162-013-00057-002	101010 OLIVAR-PICUAL	S	419	6,30	1,36	1,36	1,36	1,36			1,36	1,36
4796885	18-162-013-00057-008	101010 OLIVAR-PICUAL	S	419	0,00	5,30	5,30	5,30	5,30			5,30	5,30
5084162	18-162-011-00039-001	101010 OLIVAR-PICUAL	R	419	15,10	0,05	0,05	0,05	0,05			0,05	0,05
5311354	18-162-011-00039-023	101010 OLIVAR-PICUAL	R	419	8,20	0,06	0,06	0,06	0,06			0,06	0,06
170000006500888	18-162-013-00028-003	101010 OLIVAR-PICUAL	R	419	13,50	0,40	0,40	0,40	0,40			0,40	0,40
170000006500889	18-162-013-00028-001	101010 OLIVAR-PICUAL	R	419	8,10	2,91	2,91	2,91	2,91			2,91	2,91
170000006500896	18-162-011-00039-003	101010 OLIVAR-PICUAL	R	419	9,70	10,22	6,45	6,45	6,45			6,45	6,45
-1130431	18-162-013-00021-002	20000 BARBECHO TRADICIONAL-SIN VARIEDAD	S	424	6,90	0,03	0,03	0,03	0,03			0,03	0,03

(1) Superficie declarada admisible ajustada con la superficie comprometida.
 (2) Factor de penalización valorando el alcance para el tipo de compromiso.

Puede verificar la integridad de una copia de este documento mediante la lectura del código QR adjunto o mediante el acceso a la dirección https://ws050.juntadeandalucia.es/verificarFirma indicando el código de VERIFICACIÓN			
FIRMADO POR	RAQUEL MARIA ESPIN CRESPO	17/12/2024	
VERIFICACIÓN	Pk2jm6UYDU9J72AMTZUYRN3GET48NG	PÁG. 4408/9349	



INCIDENCIAS

INCIDENCIA DESCRIPCIÓN

- 8227 Línea de declaración monitorizada en la que no ha habido respuesta por parte del productor y, por tanto, sin Juicio Experto de campo.
Ref:5311186 Recinto:18-162-011-00039-00018 Cultivo:20000 BARBECHO TRADICIONAL-SIN VARIEDAD
Ref:5311187 Recinto:18-162-011-00039-00019 Cultivo:20000 BARBECHO TRADICIONAL-SIN VARIEDAD
Ref:5084163 Recinto:18-162-011-00039-00020 Cultivo:20000 BARBECHO TRADICIONAL-SIN VARIEDAD
- 100424 Solicita recinto que no está comprometido para la operación.
Ref:5311186 Recinto:18-162-011-00039-00018 Cultivo:20000 BARBECHO TRADICIONAL-SIN VARIEDAD Regadío
Ref:5311187 Recinto:18-162-011-00039-00019 Cultivo:20000 BARBECHO TRADICIONAL-SIN VARIEDAD Regadío
Ref:5084163 Recinto:18-162-011-00039-00020 Cultivo:20000 BARBECHO TRADICIONAL-SIN VARIEDAD Regadío

(1) Superficie declarada admisible ajustada con la superficie comprometida.
(2) Factor de penalización valorando el alcance para el tipo de compromiso.

Puede verificar la integridad de una copia de este documento mediante la lectura del código QR adjunto o mediante el acceso a la dirección <https://ws050.juntadeandalucia.es/verificarFirma> indicando el código de VERIFICACIÓN

FIRMADO POR

RAQUEL MARIA ESPIN CRESPO

17/12/2024

VERIFICACIÓN

Pk2jm6UYDU9J72AMTZUYRN3GET48NG

PÁG. 4409/9349





APELLIDOS Y NOMBRE / RAZÓN SOCIAL
GARCIA GALERA MIGUEL ANGEL

NIF
***9952*

EXPEDIENTE
1159086

ANUALIDAD DE PAGO
1ª

IMPORTE POR ANUALIDAD

	2023	2024	2025	2026	2027
IMPORTE MÁXIMO SUBVENCIONABLE	10.964,42 €	10.964,42 €	9.136,71 €	9.136,71 €	9.136,71 €
IMPORTE MEDIO DE TRANSFERENCIA (€/ha)	108,54 €	108,54 €	90,44 €	90,44 €	90,44 €

RESUMEN DE UNIDADES

Cód	GRUPO DE PAGO	Sup. Dec. Admisible (ha)	Sup. Comprometida (ha)	Sup. ajustada compromiso (1) (ha)	% sobredec.	Sup. Resuelta (ha)	Importe Declarado	Importe Topado	Importe Resuelto	Importe tras sobredec.
416	HERBÁCEOS	60,44		60,44	0,00	60,44	10.964,42	10.964,42	10.964,42	10.964,42
424	HERBÁCEOS NO ELEGIBLES	40,58		40,58	0,00	40,58	0,00	0,00	0,00	0,00
TOTAL		101,02	101,02	101,02		101,02	10.964,42	10.964,42	10.964,42	10.964,42

APLICACIÓN DE REDUCCIONES Y PENALIZACIONES

GRUPO DE PAGO	Importe Calculado	Importe prereduc.	Criterios de subvencionabilidad y compromisos	Presentación tardía	Omisión declaración	Condicionalidad	IMPORTE (Euros) RESUELTO
HERBÁCEOS	10.964,42	10.964,42	0,00	0,00	0,00	0,00	10.964,42
HERBÁCEOS NO ELEGIBLES	0,00	0,00	0,00	0,00	0,00	0,00	0,00
TOTAL	10.964,42	10.964,42					10.964,42

RESUMEN DE PAGOS

	RESUELTO	FEADER	MAPA	CAPADR
HERBÁCEOS - Pago realizado	10.964,42 €	9.319,76 €	1.075,61 €	569,05 €

RECINTOS RESUELTOS

REF.	REFERENCIA SIGPAC	CULTIVO DESCRIPCIÓN CULTIVO	S/R G.PAGO	PEND. MEDIA (%)	SUP. DEC. ADMISIBLE (ha)	SUP. COMPROM. (ha)	SUP. AJUSTADA COMPROM. (1) (ha)	SUP. CONV. SIGPAC (ha)	SUP. CERTIF. (ha)	SUP. CAMPO (ha)	SUP. CAMPO DETER CUL. DECLARADO (ha)	SUP. DEC. REDUCIDA (ha)	SUP. RESUELTA (ha)
-1547724	18-100-012-00006-007	40001 GUI SANTES-ABARTH	S	416	10,20	10,50	10,50	10,50	10,50			10,50	10,50
-1547705	18-100-012-00006-007	8000 AVENA-SIN VARIEDAD	S	416	10,20	42,53	42,53	42,53	42,54			42,53	42,53
1700000005696599	18-100-012-00007-010	8000 AVENA-SIN VARIEDAD	S	416	8,10	0,78	0,78	0,78	0,78			0,78	0,78
1700000005696605	18-100-012-00007-012	5000 CEBADA-SIN VARIEDAD	S	416	3,70	6,63	6,63	6,63	6,63			6,63	6,63
-1275051	18-100-012-00007-009	20000 BARBECHO TRADICIONAL-SIN VARIEDAD	S	424	3,50	15,12	15,12	15,12	15,12			15,12	15,12
-1275011	18-100-012-00006-007	20000 BARBECHO TRADICIONAL-SIN VARIEDAD	S	424	10,20	21,26	21,26	21,26	21,26			21,26	21,26
-930410	18-100-012-00009-011	20000 BARBECHO TRADICIONAL-SIN VARIEDAD	S	424	14,80	0,01	0,01	0,01	0,01			0,01	0,01
1700000005696602	18-100-012-00009-005	20000 BARBECHO TRADICIONAL-SIN VARIEDAD	S	424	5,90	2,37	2,37	2,37	2,37			2,37	2,37
1700000005696607	18-100-012-00009-004	20000 BARBECHO TRADICIONAL-SIN VARIEDAD	S	424	12,80	0,30	0,30	0,30	0,30			0,30	0,30
1700000005696608	18-100-012-00009-002	20000 BARBECHO TRADICIONAL-SIN VARIEDAD	S	424	14,80	1,17	1,17	1,17	1,17			1,17	1,17
1700000005696614	18-100-012-00009-001	20000 BARBECHO TRADICIONAL-SIN VARIEDAD	S	424	16,50	0,35	0,35	0,35	0,35	0,35	0,35	0,35	0,35

(1) Superficie declarada admisible ajustada con la superficie comprometida.
(2) Factor de penalización valorando el alcance para el tipo de compromiso.

Puede verificar la integridad de una copia de este documento mediante la lectura del código QR adjunto o mediante el acceso a la dirección https://ws050.juntadeandalucia.es/verificarFirma indicando el código de VERIFICACIÓN			
FIRMADO POR	RAQUEL MARIA ESPIN CRESPO	17/12/2024	
VERIFICACIÓN	Pk2jm6UYDU9J72AMTZUYRN3GET48NG	PÁG. 4410/9349	

**APELLIDOS Y NOMBRE / RAZÓN SOCIAL**

GARCIA GARCIA ANTONIA

NIF

****3051*

EXPEDIENTE

1009609

ANUALIDAD DE PAGO

1ª

IMPORTE POR ANUALIDAD

	2023	2024	2025	2026	2027
IMPORTE MÁXIMO SUBVENCIONABLE	5.677,64 €	5.677,64 €	5.677,64 €	4.731,33 €	4.731,33 €
IMPORTE MEDIO DE TRANSFERENCIA (€/ha)	259,49 €	259,49 €	259,49 €	216,24 €	216,24 €

RESUMEN DE UNIDADES

Cód	GRUPO DE PAGO	Sup. Dec. Admisible (ha)	Sup. Comprometida (ha)	Sup. ajustada compromiso (1) (ha)	% sobredec.	Sup. Resuelta (ha)	Importe Declarado	Importe Topado	Importe Resuelto	Importe tras sobredec.
422	FRUTALES SECANO	22,05		21,88	0,00	21,88	5.677,64	5.677,64	5.677,64	5.677,64
TOTAL		22,05	21,88	21,88		21,88	5.677,64	5.677,64	5.677,64	5.677,64

APLICACIÓN DE REDUCCIONES Y PENALIZACIONES

GRUPO DE PAGO	Importe Calculado	Importe prereduc.	Criterios de subvencionabilidad y compromisos	Presentación tardía	Omisión declaración	Condicionalidad	IMPORTE (Euros) RESUELTO
FRUTALES SECANO	5.677,64		0,00	0,00	0,00	0,00	5.677,64
TOTAL	5.677,64	5.677,64					5.677,64

RESUMEN DE PAGOS**IMPORTE (Euros)**

FRUTALES SECANO - Pago realizado	RESUELTO	FEADER	MAPA	CAPADR
	5.677,64 €	4.825,99 €	556,98 €	294,67 €

RECINTOS RESUELTOS

REF.	REFERENCIA SIGPAC	CULTIVO DESCRIPCIÓN CULTIVO	S/R G.PAGO	PEND. MEDIA (%)	SUP. DEC. ADMISIBLE (ha)	SUP. COMPROM. (ha)	SUP. AJUSTADA COMPROM. (1) (ha)	SUP. CONY. SIGPAC (ha)	SUP. CERTIE (ha)	SUP. CAMPO (ha)	SUP. CAMPO DETER. CULT. DECLARADO (ha)	SUP. DEC. REDUCIDA (ha)	SUP. RESUELTA (ha)
-1335910	18-059-017-00123-001	104020 ALMENDROS-GUARA	S 422	5,70	0,31	0,31	0,31		0,31			0,31	0,31
-1062230	18-059-013-00058-002	104020 ALMENDROS-GUARA	S 422	7,70	1,47	1,47	1,47		1,47			1,47	1,47
4600800	18-059-033-00184-001	104020 ALMENDROS-GUARA	S 422	10,80	2,11	2,11	2,11		2,11			2,11	2,11
5265769	18-059-009-00011-001	104057 ALMENDROS-AVIJOR	S 422	5,80	1,46	1,46	1,46		1,46			1,46	1,46
5265780	18-059-013-00035-001	104057 ALMENDROS-AVIJOR	S 422	8,40	1,19	1,19	1,19		1,19			1,19	1,19
5265794	18-059-013-00039-001	104057 ALMENDROS-AVIJOR	S 422	7,40	1,90	1,90	1,90		1,90			1,90	1,90
5265800	18-059-001-00039-001	104020 ALMENDROS-GUARA	S 422	2,50	0,15	0,15	0,15		0,15			0,15	0,15
5265877	18-059-012-00053-001	104023 ALMENDROS-LAURANNE	S 422	5,50	0,12	0,12	0,12		0,12			0,12	0,12
1700000005051836	18-059-017-00080-001	104057 ALMENDROS-AVIJOR	S 422	4,90	0,49	0,49	0,49		0,49			0,49	0,49
1700000005051838	18-059-012-00052-001	104023 ALMENDROS-LAURANNE	S 422	7,60	0,37	0,37	0,37		0,37			0,37	0,37
1700000005051839	18-059-014-00003-001	104057 ALMENDROS-AVIJOR	S 422	6,70	0,63	0,63	0,63		0,63			0,63	0,63
1700000005051840	18-059-013-00072-001	104057 ALMENDROS-AVIJOR	S 422	6,80	0,33	0,33	0,33		0,33			0,33	0,33
1700000005051841	18-059-005-00074-001	104020 ALMENDROS-GUARA	S 422	2,50	0,83	0,83	0,83		0,83			0,83	0,83
1700000005051842	18-059-009-00014-001	104020 ALMENDROS-GUARA	S 422	6,90	2,15	1,98	1,98		2,15			1,98	1,98
1700000005051843	18-059-033-00003-002	104020 ALMENDROS-GUARA	S 422	11,20	1,00	1,00	1,00		1,00			1,00	1,00
1700000005051844	18-059-009-00014-004	104020 ALMENDROS-GUARA	S 422	6,70	0,23	0,23	0,23		0,23			0,23	0,23
1700000005051845	18-059-042-00198-001	104020 ALMENDROS-GUARA	S 422	7,70	0,36	0,36	0,36		0,36			0,36	0,36
1700000005051846	18-059-009-00014-005	104020 ALMENDROS-GUARA	S 422	6,50	0,32	0,32	0,32		0,32			0,32	0,32
1700000005051847	18-059-033-00186-001	104020 ALMENDROS-GUARA	S 422	10,30	0,88	0,88	0,88		0,88			0,88	0,88
1700000005051848	18-059-009-00005-001	104022 ALMENDROS-LARGUETA	S 422	10,00	0,23	0,23	0,23		0,23			0,23	0,23
1700000005051849	18-059-900-09601-092	104022 ALMENDROS-LARGUETA	S 422	6,20	0,17	0,17	0,17		0,17			0,17	0,17
1700000005051850	18-059-009-00123-001	104020 ALMENDROS-GUARA	S 422	8,20	1,52	1,52	1,52		1,52			1,52	1,52
1700000005051851	18-059-018-00025-002	104020 ALMENDROS-GUARA	S 422	3,20	0,54	0,54	0,54		0,54			0,54	0,54
1700000005051852	18-059-013-00010-001	104020 ALMENDROS-GUARA	S 422	7,50	1,41	1,41	1,41		1,41			1,41	1,41
1700000005051853	18-059-033-00003-001	104020 ALMENDROS-GUARA	S 422	11,40	1,22	1,22	1,22		1,22			1,22	1,22
1700000005051854	18-059-018-00029-001	104020 ALMENDROS-GUARA	S 422	2,50	0,66	0,66	0,66		0,66			0,66	0,66

(1) Superficie declarada admisible ajustada con la superficie comprometida.
(2) Factor de penalización valorando el alcance para el tipo de compromiso.Puede verificar la integridad de una copia de este documento mediante la lectura del código QR adjunto o mediante el acceso a la dirección <https://ws050.juntadeandalucia.es/verificarFirma> indicando el código de VERIFICACIÓN

FIRMADO POR

RAQUEL MARIA ESPIN CRESPO

17/12/2024

VERIFICACIÓN

Pk2jm6UYDU9J72AMTZUYRN3GET48NG

PÁG. 4411/9349



**INCIDENCIAS****INCIDENCIA DESCRIPCIÓN**

- 4272 Verifica que las líneas de declaración de las Solicitudes Únicas no tienen solapes con la capa de Retroactividad Gráfica (ambas de la misma campaña) a nivel de expediente/línea de declaración gráfica de la solicitud.
Ref:170000005051842 Recinto:18-059-009-00014-00001 Cultivo: - Agregado de la referencia del recinto.:0 Zona de la referencia del recinto.:0 Superficie solapada.:0,17 Id. Incid.:100990932
- 100412 Número de hectáreas validadas inferior a la superficie mínima permitida por el grupo de cultivo (Anexo I. Criterios de Subvencionabilidad. Orden 28 de marzo de 2023).
Sup. Resuelta:0 Grupo de Pago:FRUTALES REGADÍO
- 100413 Recinto perteneciente a grupo de cultivo que no cumple con la superficie mínima requerida (Anexo I. Criterios de Subvencionabilidad. Orden 28 de marzo de 2023).
Ref:5265789 Recinto:18-059-001-00098-00001 Cultivo:104057 ALMENDROS-AVIJOR Regadío Sup. Declarada:0,46 Superficie Resolver:0,46
Ref:5265828 Recinto:18-059-026-00342-00001 Cultivo:104020 ALMENDROS-GUARA Regadío Sup. Declarada:0,64 Superficie Resolver:0,64

(1) Superficie declarada admisible ajustada con la superficie comprometida.
(2) Factor de penalización valorando el alcance para el tipo de compromiso.

Puede verificar la integridad de una copia de este documento mediante la lectura del código QR adjunto o mediante el acceso a la dirección <https://ws050.juntadeandalucia.es/verificarFirma> indicando el código de VERIFICACIÓN

FIRMADO POR	RAQUEL MARIA ESPIN CRESPO	17/12/2024
VERIFICACIÓN	Pk2jm6UYDU9J72AMTZUYRN3GET48NG	PÁG. 4412/9349





APELLIDOS Y NOMBRE / RAZÓN SOCIAL

GARCIA GARCIA ANTONIO

NIF
****5288*

EXPEDIENTE
1225199

ANUALIDAD DE PAGO
1ª

IMPORTE POR ANUALIDAD

	2023	2024	2025	2026	2027
IMPORTE MÁXIMO SUBVENCIONABLE	1.219,60 €	1.219,60 €	1.219,60 €	1.016,33 €	1.016,33 €
IMPORTE MEDIO DE TRANSFERENCIA (€/ha)	259,49 €	259,49 €	259,49 €	216,24 €	216,24 €

RESUMEN DE UNIDADES

Cód	GRUPO DE PAGO	Sup. Dec. Admisible (ha)	Sup. Comprometida (ha)	Sup. ajustada compromiso (1) (ha)	% sobredec.	Sup. Resuelta (ha)	Importe Declarado	Importe Topado	Importe Resuelto	Importe tras sobredec.
422	FRUTALES SECANO	4,70		4,70	0,00	4,70	1.219,60	1.219,60	1.219,60	1.219,60
TOTAL		4,70	4,70	4,70		4,70	1.219,60	1.219,60	1.219,60	1.219,60

APLICACIÓN DE REDUCCIONES Y PENALIZACIONES

GRUPO DE PAGO	Importe Calculado	Importe prereduc.	Importe subvencionabilidad y compromisos	Presentación tardía	Omisión declaración	Condicionalidad	IMPORTE (Euros) RESUELTO
FRUTALES SECANO	1.219,60	1.219,60	0,00	0,00	0,00	0,00	1.219,60
TOTAL	1.219,60	1.219,60					1.219,60

RESUMEN DE PAGOS

	IMPORTE (Euros)			
	RESUELTO	FEADER	MAPA	CAPADR
FRUTALES SECANO - Pago realizado	1.219,60 €	1.036,66 €	119,64 €	63,30 €

RECINTOS RESUELTOS

REF.	REFERENCIA SIGPAC	CULTIVO	DESCRIPCIÓN CULTIVO	S/R G.PAGO	PEND. MEDIA (%)	SUP. DEC. ADMISIBLE (ha)	SUP. COMPROM. (ha)	SUP. AJUSTADA COMPR.(1) (ha)	SUP. CONY. SIGPAC (ha)	SUP. CERTIE (ha)	SUP. CAMPO (ha)	SUP. CAMPO DETER. CULT. DECLARADO (ha)	SUP. DEC. REDUCIDA (ha)	SUP. RESUELTA (ha)
-577971	18-059-042-00302-001	104028	ALMENDROS-MONCAYO	S 422	5,90	0,61	0,61	0,61		0,61			0,61	0,61
-134296	18-059-039-00365-001	104024	ALMENDROS-MARCONA	S 422	14,50	0,13	0,13	0,13		0,13			0,13	0,13
-134291	18-059-039-00334-001	104024	ALMENDROS-MARCONA	S 422	11,90	0,29	0,29	0,29		0,29			0,29	0,29
4190719	18-059-039-00117-001	104007	ALMENDROS-COMUNA	S 422	8,20	1,11	1,11	1,11		1,11			1,11	1,11
4190723	18-059-040-00570-001	104007	ALMENDROS-COMUNA	S 422	10,80	0,39	0,39	0,39		0,39			0,39	0,39
1700000006118525	18-059-039-00333-001	104010	ALMENDROS-DESMAYO ROJO	S 422	14,00	0,47	0,47	0,47		0,47			0,47	0,47
1700000006118526	18-059-034-00309-001	104007	ALMENDROS-COMUNA	S 422	10,60	1,09	1,09	1,09		1,09			1,09	1,09
1700000006118527	18-059-035-00447-001	104007	ALMENDROS-COMUNA	S 422	17,10	0,61	0,61	0,61		0,61			0,61	0,61

(1) Superficie declarada admisible ajustada con la superficie comprometida.
(2) Factor de penalización valorando el alcance para el tipo de compromiso.

Puede verificar la integridad de una copia de este documento mediante la lectura del código QR adjunto o mediante el acceso a la dirección <https://ws050.juntadeandalucia.es/verificarFirma> indicando el código de VERIFICACIÓN

FIRMADO POR	RAQUEL MARIA ESPIN CRESPO	17/12/2024	
VERIFICACIÓN	Pk2jm6UYDU9J72AMTZUYRN3GET48NG	PÁG. 4413/9349	

**APELLIDOS Y NOMBRE / RAZÓN SOCIAL**

GARCIA GARCIA ISMAEL

NIF

***8458*

EXPEDIENTE

1155257

ANUALIDAD DE PAGO

1ª

IMPORTES POR ANUALIDAD

	2023	2024	2025	2026	2027
IMPORTE MÁXIMO SUBVENCIONABLE	10.893,27 €	10.893,27 €	9.273,21 €	9.077,72 €	9.077,72 €
IMPORTE MEDIO DE TRANSFERENCIA (€/ha)	91,65 €	91,65 €	78,02 €	76,37 €	76,37 €

RESUMEN DE UNIDADES

Cód	GRUPO DE PAGO	Sup. Dec. Admisible (ha)	Sup. Comprometida (ha)	Sup. ajustada compromiso (1) (ha)	% sobredec.	Sup. Resuelta (ha)	Importe Declarado	Importe Topado	Importe Resuelto	Importe tras sobredec.
418	PASTOS ASOCIADOS A GANADERÍA ECOLÓGICA	114,34		114,34	0,00	114,34	9.719,99	9.720,38	9.720,38	9.720,38
422	FRUTALES SECANO	4,52		4,52	0,00	4,52	1.172,89	1.172,89	1.172,89	1.172,89
TOTAL		118,86	118,86	118,86		118,86	10.892,88	10.893,27	10.893,27	10.893,27

APLICACIÓN DE REDUCCIONES Y PENALIZACIONES

GRUPO DE PAGO	Importe Calculado	Importe prereduc.	Criterios de subvencionabilidad y compromisos	Presentación tardía	Omisión declaración	Condicionalidad	IMPORTE (Euros) RESUELTO
FRUTALES SECANO	1.172,89	1.172,89	0,00	0,00	0,00	0,00	1.172,89
PASTOS ASOCIADOS A GANADERÍA	9.720,38	9.720,38	0,00	0,00	0,00	0,00	9.720,38
TOTAL	10.893,27	10.893,27					10.893,27

RESUMEN DE PAGOS

	RESUELTO	FEADER	MAPA	CAPADR
FRUTALES SECANO - Pago realizado	1.172,89 €	996,96 €	115,06 €	60,87 €
PASTOS ASOCIADOS A GANADERÍA ECOLÓGICA - Pago realizado	9.720,38 €	8.262,32 €	953,57 €	504,49 €
TOTAL	10.893,27 €	9.259,28 €	1.068,63 €	565,36 €

(1) Superficie declarada admisible ajustada con la superficie comprometida.
(2) Factor de penalización valorando el alcance para el tipo de compromiso.

Puede verificar la integridad de una copia de este documento mediante la lectura del código QR adjunto o mediante el acceso a la dirección <https://ws050.juntadeandalucia.es/verificarFirma> indicando el código de VERIFICACIÓN

FIRMADO POR

RAQUEL MARIA ESPIN CRESPO

17/12/2024

VERIFICACIÓN

Pk2jm6UYDU9J72AMTZUYRN3GET48NG

PÁG. 4414/9349



**RECINTOS RESUELTOS**

REF.	REFERENCIA SIGPAC	CULTIVO	DESCRIPCIÓN CULTIVO	S/R	G.PAGO	PEND. MEDIA (%)	SUP. ADMISIBLE (ha)	SUP. COMPROM. (ha)	SUP. AJUSTADA COMPR.(1) (ha)	SUP. CONV. SIGPAC (ha)	SUP. CERTIF. (ha)	SUP. CAMPO (ha)	SUP. CAMPO DETER. CULT. DECLARADO (ha)	SUP. DEC. REDUCIDA (ha)	SUP. RESUELTA (ha)
-567891	18-167-007-00207-026	62000	PASTOS PERMANENTES DE 5 O MAS AÑOS-SIN VARIEDAD	S	418	4,40	0,03	0,03	0,03		0,03			0,03	0,03
-567887	18-167-007-00207-025	62000	PASTOS PERMANENTES DE 5 O MAS AÑOS-SIN VARIEDAD	S	418	8,00	0,06	0,06	0,06		0,06			0,06	0,06
-567880	18-167-007-00207-024	62000	PASTOS PERMANENTES DE 5 O MAS AÑOS-SIN VARIEDAD	S	418	9,00	0,08	0,08	0,08		0,08			0,08	0,08
-567596	18-167-010-00029-006	62000	PASTOS PERMANENTES DE 5 O MAS AÑOS-SIN VARIEDAD	S	418	6,80	1,16	1,16	1,16		1,36			1,16	1,16
4646279	18-167-007-00203-002	62000	PASTOS PERMANENTES DE 5 O MAS AÑOS-SIN VARIEDAD	S	418	5,30	0,41	0,41	0,41		0,48			0,41	0,41
4646280	18-167-007-00203-003	62000	PASTOS PERMANENTES DE 5 O MAS AÑOS-SIN VARIEDAD	S	418	14,10	0,54	0,54	0,54		0,54			0,54	0,54
4646281	18-167-007-00203-004	62000	PASTOS PERMANENTES DE 5 O MAS AÑOS-SIN VARIEDAD	S	418	37,60	17,22	17,22	17,22		20,26			17,22	17,22
4646282	18-167-007-00203-007	62000	PASTOS PERMANENTES DE 5 O MAS AÑOS-SIN VARIEDAD	S	418	5,40	0,07	0,07	0,07		0,07			0,07	0,07
4646283	18-167-007-00203-008	62000	PASTOS PERMANENTES DE 5 O MAS AÑOS-SIN VARIEDAD	S	418	15,10	0,08	0,08	0,08		0,08			0,08	0,08
4646286	18-167-007-00207-001	62000	PASTOS PERMANENTES DE 5 O MAS AÑOS-SIN VARIEDAD	S	418	28,90	16,84	16,84	16,84		19,81			16,84	16,84
4646287	18-167-007-00207-005	62000	PASTOS PERMANENTES DE 5 O MAS AÑOS-SIN VARIEDAD	S	418	4,90	0,29	0,29	0,29		0,38			0,29	0,29
4646288	18-167-007-00207-006	62000	PASTOS PERMANENTES DE 5 O MAS AÑOS-SIN VARIEDAD	S	418	28,20	38,95	38,95	38,95		45,82			38,95	38,95
4646289	18-167-007-00207-007	62000	PASTOS PERMANENTES DE 5 O MAS AÑOS-SIN VARIEDAD	S	418	5,10	2,24	2,24	2,24		2,24			2,24	2,24
4646310	18-167-007-00200-001	62000	PASTOS PERMANENTES DE 5 O MAS AÑOS-SIN VARIEDAD	S	418	25,20	7,53	7,53	7,53		7,53			7,53	7,53
4646329	18-167-010-00034-017	62000	PASTOS PERMANENTES DE 5 O MAS AÑOS-SIN VARIEDAD	S	418	7,20	0,11	0,11	0,11		0,11			0,11	0,11
4646330	18-167-010-00034-018	62000	PASTOS PERMANENTES DE 5 O MAS AÑOS-SIN VARIEDAD	S	418	6,90	0,22	0,22	0,22		0,22			0,22	0,22
4646349	18-167-011-00004-001	62000	PASTOS PERMANENTES DE 5 O MAS AÑOS-SIN VARIEDAD	S	418	4,10	0,68	0,68	0,68		0,68			0,68	0,68
4646350	18-167-011-00004-002	62000	PASTOS PERMANENTES DE 5 O MAS AÑOS-SIN VARIEDAD	S	418	11,30	5,42	5,42	5,42		9,88			5,42	5,42
4646351	18-167-011-00004-003	62000	PASTOS PERMANENTES DE 5 O MAS AÑOS-SIN VARIEDAD	S	418	13,40	6,47	6,47	6,47		9,96			6,47	6,47
4646352	18-167-011-00004-004	62000	PASTOS PERMANENTES DE 5 O MAS AÑOS-SIN VARIEDAD	S	418	10,50	13,53	13,53	13,53		20,81			13,53	13,53
4646353	18-167-011-00004-005	62000	PASTOS PERMANENTES DE 5 O MAS AÑOS-SIN VARIEDAD	S	418	17,60	0,96	0,96	0,96		1,28			0,96	0,96
4646354	18-167-011-00004-006	62000	PASTOS PERMANENTES DE 5 O MAS AÑOS-SIN VARIEDAD	S	418	8,00	0,20	0,20	0,20		0,20			0,20	0,20
4646355	18-167-011-00004-009	62000	PASTOS PERMANENTES DE 5 O MAS AÑOS-SIN VARIEDAD	S	418	5,40	0,09	0,09	0,09		0,09			0,09	0,09
4646356	18-167-011-00004-012	62000	PASTOS PERMANENTES DE 5 O MAS AÑOS-SIN VARIEDAD	S	418	6,70	0,03	0,03	0,03		0,03			0,03	0,03
4646357	18-167-011-00004-014	62000	PASTOS PERMANENTES DE 5 O MAS AÑOS-SIN VARIEDAD	S	418	9,50	0,48	0,48	0,48		0,56			0,48	0,48
4646358	18-167-011-00004-016	62000	PASTOS PERMANENTES DE 5 O MAS AÑOS-SIN VARIEDAD	S	418	14,20	0,12	0,12	0,12		0,18			0,12	0,12
4646359	18-167-011-00004-017	62000	PASTOS PERMANENTES DE 5 O MAS AÑOS-SIN VARIEDAD	S	418	9,50	0,12	0,12	0,12		0,12			0,12	0,12
4646360	18-167-011-00004-018	62000	PASTOS PERMANENTES DE 5 O MAS AÑOS-SIN VARIEDAD	S	418	19,10	0,14	0,14	0,14		0,14			0,14	0,14
4646361	18-167-011-00004-019	62000	PASTOS PERMANENTES DE 5 O MAS AÑOS-SIN VARIEDAD	S	418	5,70	0,04	0,04	0,04		0,04			0,04	0,04
4646362	18-167-011-00004-020	62000	PASTOS PERMANENTES DE 5 O MAS AÑOS-SIN VARIEDAD	S	418	8,40	0,23	0,23	0,23		0,65			0,23	0,23
170000006332449	18-167-006-00024-001	104057	ALMENDROS-AVLJOR	S	422	6,70	4,52	4,52	4,52		4,52			4,52	4,52

INCIDENCIAS**INCIDENCIA DESCRIPCIÓN**

- 100411 Recinto no admisible por no estar asociado en SIGGAN a una explotación ganadera (Artículo 10 de la Orden de 28 de marzo de 2023).
 Ref:-937310 Recinto:18-167-010-00029-00007 Cultivo:62000 PASTOS PERMANENTES DE 5 O MAS AÑOS-SIN VARIEDAD Secano
 Ref:-937311 Recinto:18-167-010-00029-00009 Cultivo:62000 PASTOS PERMANENTES DE 5 O MAS AÑOS-SIN VARIEDAD Secano
 Ref:5268866 Recinto:18-167-011-00015-00004 Cultivo:62000 PASTOS PERMANENTES DE 5 O MAS AÑOS-SIN VARIEDAD Secano
- 100424 Solicita recinto que no está comprometido para la operación.
 Ref:-937310 Recinto:18-167-010-00029-00007 Cultivo:62000 PASTOS PERMANENTES DE 5 O MAS AÑOS-SIN VARIEDAD Secano
 Ref:-937311 Recinto:18-167-010-00029-00009 Cultivo:62000 PASTOS PERMANENTES DE 5 O MAS AÑOS-SIN VARIEDAD Secano
 Ref:5268866 Recinto:18-167-011-00015-00004 Cultivo:62000 PASTOS PERMANENTES DE 5 O MAS AÑOS-SIN VARIEDAD Secano

Datos considerados para el Cálculo de la Carga Ganadera mínima y máxima del expediente

Explotación	Especie	Inscrito en Sipea y Admisible	Ugm Calculada para CG Mínima	Ugm Calculada para CG Máxima
ES181640000315	OVINA	SI	45,24	45,24
			45,24	45,24

Superficie determinada para Cálculo Carga Ganadera Mínima: 118,03 ha
 Superficie determinada para Cálculo Carga Ganadera Máxima: 192,12 ha
 Carga Ganadera Mínima Expediente: 0,38 ugm/ha
 Carga Ganadera Máxima Expediente: 0,24 ugm/ha

(1) Superficie declarada admisible ajustada con la superficie comprometida.
 (2) Factor de penalización valorando el alcance para el tipo de compromiso.

Puede verificar la integridad de una copia de este documento mediante la lectura del código QR adjunto o mediante el acceso a la dirección <https://ws050.juntadeandalucia.es/verificarFirma> indicando el código de VERIFICACIÓN

FIRMADO POR

RAQUEL MARIA ESPIN CRESPO

17/12/2024

VERIFICACIÓN

Pk2jm6UYDU9J72AMTZUYRN3GET48NG

PÁG. 4415/9349





Datos considerados para el Cálculo de la Carga Ganadera mínima y máxima del expediente

Recintos Determinados para el Cálculo de Garga Ganadera Mínima

REF.	REFERENCIA SIGPAC	CULTIVO	DESCRIPCIÓN CULTIVO	SUP.	
				S/R	RESUELTA (ha)
-937311	18-167-010-00029-00009	62000	PASTOS PERMANENTES DE 5 O MAS AÑOS-SIN VARIEDAD	S	0,01
-937310	18-167-010-00029-00007	62000	PASTOS PERMANENTES DE 5 O MAS AÑOS-SIN VARIEDAD	S	0,02
-567891	18-167-007-00207-00026	62000	PASTOS PERMANENTES DE 5 O MAS AÑOS-SIN VARIEDAD	S	0,03
-567887	18-167-007-00207-00025	62000	PASTOS PERMANENTES DE 5 O MAS AÑOS-SIN VARIEDAD	S	0,06
-567880	18-167-007-00207-00024	62000	PASTOS PERMANENTES DE 5 O MAS AÑOS-SIN VARIEDAD	S	0,08
-567596	18-167-010-00029-00006	62000	PASTOS PERMANENTES DE 5 O MAS AÑOS-SIN VARIEDAD	S	1,16
4646279	18-167-007-00203-00002	62000	PASTOS PERMANENTES DE 5 O MAS AÑOS-SIN VARIEDAD	S	0,41
4646280	18-167-007-00203-00003	62000	PASTOS PERMANENTES DE 5 O MAS AÑOS-SIN VARIEDAD	S	0,54
4646281	18-167-007-00203-00004	62000	PASTOS PERMANENTES DE 5 O MAS AÑOS-SIN VARIEDAD	S	17,22
4646282	18-167-007-00203-00007	62000	PASTOS PERMANENTES DE 5 O MAS AÑOS-SIN VARIEDAD	S	0,07
4646283	18-167-007-00203-00008	62000	PASTOS PERMANENTES DE 5 O MAS AÑOS-SIN VARIEDAD	S	0,08
4646286	18-167-007-00207-00001	62000	PASTOS PERMANENTES DE 5 O MAS AÑOS-SIN VARIEDAD	S	16,84
4646287	18-167-007-00207-00005	62000	PASTOS PERMANENTES DE 5 O MAS AÑOS-SIN VARIEDAD	S	0,29
4646288	18-167-007-00207-00006	62000	PASTOS PERMANENTES DE 5 O MAS AÑOS-SIN VARIEDAD	S	38,95
4646289	18-167-007-00207-00007	62000	PASTOS PERMANENTES DE 5 O MAS AÑOS-SIN VARIEDAD	S	2,24
4646310	18-167-007-00200-00001	62000	PASTOS PERMANENTES DE 5 O MAS AÑOS-SIN VARIEDAD	S	7,53
4646329	18-167-010-00034-00017	62000	PASTOS PERMANENTES DE 5 O MAS AÑOS-SIN VARIEDAD	S	0,11
4646330	18-167-010-00034-00018	62000	PASTOS PERMANENTES DE 5 O MAS AÑOS-SIN VARIEDAD	S	0,22
4646349	18-167-011-00004-00001	62000	PASTOS PERMANENTES DE 5 O MAS AÑOS-SIN VARIEDAD	S	0,68
4646350	18-167-011-00004-00002	62000	PASTOS PERMANENTES DE 5 O MAS AÑOS-SIN VARIEDAD	S	5,42
4646351	18-167-011-00004-00003	62000	PASTOS PERMANENTES DE 5 O MAS AÑOS-SIN VARIEDAD	S	6,47
4646352	18-167-011-00004-00004	62000	PASTOS PERMANENTES DE 5 O MAS AÑOS-SIN VARIEDAD	S	13,53
4646353	18-167-011-00004-00005	62000	PASTOS PERMANENTES DE 5 O MAS AÑOS-SIN VARIEDAD	S	0,96
4646354	18-167-011-00004-00006	62000	PASTOS PERMANENTES DE 5 O MAS AÑOS-SIN VARIEDAD	S	0,20
4646355	18-167-011-00004-00009	62000	PASTOS PERMANENTES DE 5 O MAS AÑOS-SIN VARIEDAD	S	0,09
4646356	18-167-011-00004-00012	62000	PASTOS PERMANENTES DE 5 O MAS AÑOS-SIN VARIEDAD	S	0,03
4646357	18-167-011-00004-00014	62000	PASTOS PERMANENTES DE 5 O MAS AÑOS-SIN VARIEDAD	S	0,48
4646358	18-167-011-00004-00016	62000	PASTOS PERMANENTES DE 5 O MAS AÑOS-SIN VARIEDAD	S	0,12
4646359	18-167-011-00004-00017	62000	PASTOS PERMANENTES DE 5 O MAS AÑOS-SIN VARIEDAD	S	0,12
4646360	18-167-011-00004-00018	62000	PASTOS PERMANENTES DE 5 O MAS AÑOS-SIN VARIEDAD	S	0,14
4646361	18-167-011-00004-00019	62000	PASTOS PERMANENTES DE 5 O MAS AÑOS-SIN VARIEDAD	S	0,04
4646362	18-167-011-00004-00020	62000	PASTOS PERMANENTES DE 5 O MAS AÑOS-SIN VARIEDAD	S	0,23
5268866	18-167-011-00015-00004	62000	PASTOS PERMANENTES DE 5 O MAS AÑOS-SIN VARIEDAD	S	3,66

Recintos Determinados para el Cálculo de Garga Ganadera Máxima

REF.	REFERENCIA SIGPAC	CULTIVO	DESCRIPCIÓN CULTIVO	SUP.	
				S/R	RESUELTA (ha)
-937311	18-167-010-00029-00009	62000	PASTOS PERMANENTES DE 5 O MAS AÑOS-SIN	S	0,01

(1) Superficie declarada admisible ajustada con la superficie comprometida.
 (2) Factor de penalización valorando el alcance para el tipo de compromiso.

Puede verificar la integridad de una copia de este documento mediante la lectura del código QR adjunto o mediante el acceso a la dirección <https://ws050.juntadeandalucia.es/verificarFirma> indicando el código de VERIFICACIÓN

FIRMADO POR	RAQUEL MARIA ESPIN CRESPO	17/12/2024	
VERIFICACIÓN	Pk2jm6UYDU9J72AMTZUYRN3GET48NG	PÁG. 4416/9349	



Datos considerados para el Cálculo de la Carga Ganadera mínima y máxima del expediente

Recintos Determinados para el Cálculo de Garga Ganadera Máxima

REF.	REFERENCIA SIGPAC	CULTIVO	DESCRIPCIÓN CULTIVO	SUP. RESUELTA (ha)	
				S/R	
-937310	18-167-010-00029-00007	62000	PASTOS PERMANENTES DE 5 O MAS AÑOS-SIN VARIEDAD	S	0,02
-567891	18-167-007-00207-00026	62000	PASTOS PERMANENTES DE 5 O MAS AÑOS-SIN VARIEDAD	S	0,03
-567887	18-167-007-00207-00025	62000	PASTOS PERMANENTES DE 5 O MAS AÑOS-SIN VARIEDAD	S	0,06
-567880	18-167-007-00207-00024	62000	PASTOS PERMANENTES DE 5 O MAS AÑOS-SIN VARIEDAD	S	0,08
-567596	18-167-010-00029-00006	62000	PASTOS PERMANENTES DE 5 O MAS AÑOS-SIN VARIEDAD	S	1,16
4646279	18-167-007-00203-00002	62000	PASTOS PERMANENTES DE 5 O MAS AÑOS-SIN VARIEDAD	S	0,41
4646280	18-167-007-00203-00003	62000	PASTOS PERMANENTES DE 5 O MAS AÑOS-SIN VARIEDAD	S	0,54
4646281	18-167-007-00203-00004	62000	PASTOS PERMANENTES DE 5 O MAS AÑOS-SIN VARIEDAD	S	17,22
4646282	18-167-007-00203-00007	62000	PASTOS PERMANENTES DE 5 O MAS AÑOS-SIN VARIEDAD	S	0,07
4646283	18-167-007-00203-00008	62000	PASTOS PERMANENTES DE 5 O MAS AÑOS-SIN VARIEDAD	S	0,08
4646286	18-167-007-00207-00001	62000	PASTOS PERMANENTES DE 5 O MAS AÑOS-SIN VARIEDAD	S	16,84
4646287	18-167-007-00207-00005	62000	PASTOS PERMANENTES DE 5 O MAS AÑOS-SIN VARIEDAD	S	0,29
4646288	18-167-007-00207-00006	62000	PASTOS PERMANENTES DE 5 O MAS AÑOS-SIN VARIEDAD	S	38,95
4646289	18-167-007-00207-00007	62000	PASTOS PERMANENTES DE 5 O MAS AÑOS-SIN VARIEDAD	S	2,24
4646310	18-167-007-00200-00001	62000	PASTOS PERMANENTES DE 5 O MAS AÑOS-SIN VARIEDAD	S	7,53
4646329	18-167-010-00034-00017	62000	PASTOS PERMANENTES DE 5 O MAS AÑOS-SIN VARIEDAD	S	0,11
4646330	18-167-010-00034-00018	62000	PASTOS PERMANENTES DE 5 O MAS AÑOS-SIN VARIEDAD	S	0,22
4646349	18-167-011-00004-00001	62000	PASTOS PERMANENTES DE 5 O MAS AÑOS-SIN VARIEDAD	S	0,68
4646350	18-167-011-00004-00002	62000	PASTOS PERMANENTES DE 5 O MAS AÑOS-SIN VARIEDAD	S	5,42
4646351	18-167-011-00004-00003	62000	PASTOS PERMANENTES DE 5 O MAS AÑOS-SIN VARIEDAD	S	6,47
4646352	18-167-011-00004-00004	62000	PASTOS PERMANENTES DE 5 O MAS AÑOS-SIN VARIEDAD	S	13,53
4646353	18-167-011-00004-00005	62000	PASTOS PERMANENTES DE 5 O MAS AÑOS-SIN VARIEDAD	S	0,96
4646354	18-167-011-00004-00006	62000	PASTOS PERMANENTES DE 5 O MAS AÑOS-SIN VARIEDAD	S	0,20
4646355	18-167-011-00004-00009	62000	PASTOS PERMANENTES DE 5 O MAS AÑOS-SIN VARIEDAD	S	0,09
4646356	18-167-011-00004-00012	62000	PASTOS PERMANENTES DE 5 O MAS AÑOS-SIN VARIEDAD	S	0,03
4646357	18-167-011-00004-00014	62000	PASTOS PERMANENTES DE 5 O MAS AÑOS-SIN VARIEDAD	S	0,48
4646358	18-167-011-00004-00016	62000	PASTOS PERMANENTES DE 5 O MAS AÑOS-SIN VARIEDAD	S	0,12
4646359	18-167-011-00004-00017	62000	PASTOS PERMANENTES DE 5 O MAS AÑOS-SIN VARIEDAD	S	0,12
4646360	18-167-011-00004-00018	62000	PASTOS PERMANENTES DE 5 O MAS AÑOS-SIN VARIEDAD	S	0,14
4646361	18-167-011-00004-00019	62000	PASTOS PERMANENTES DE 5 O MAS AÑOS-SIN VARIEDAD	S	0,04
4646362	18-167-011-00004-00020	62000	PASTOS PERMANENTES DE 5 O MAS AÑOS-SIN VARIEDAD	S	0,23
5268866	18-167-011-00015-00004	62000	PASTOS PERMANENTES DE 5 O MAS AÑOS-SIN VARIEDAD	S	3,66
6879963	18-167-019-00108-00003	62000	PASTOS PERMANENTES DE 5 O MAS AÑOS-SIN VARIEDAD	S	74,09

(1) Superficie declarada admisible ajustada con la superficie comprometida.
 (2) Factor de penalización valorando el alcance para el tipo de compromiso.

Puede verificar la integridad de una copia de este documento mediante la lectura del código QR adjunto o mediante el acceso a la dirección <https://ws050.juntadeandalucia.es/verificarFirma> indicando el código de VERIFICACIÓN

FIRMADO POR	RAQUEL MARIA ESPIN CRESPO	17/12/2024	
VERIFICACIÓN	Pk2jm6UYDU9J72AMTZUYRN3GET48NG	PÁG. 4417/9349	

**APELLIDOS Y NOMBRE / RAZÓN SOCIAL**

GARCIA GARCIA MANUEL

NIF

***5903*

EXPEDIENTE

1155803

ANUALIDAD DE PAGO

1ª

IMPORTE POR ANUALIDAD

	2023	2024	2025	2026	2027
IMPORTE MÁXIMO SUBVENCIONABLE	6.632,56 €	6.632,56 €	6.632,56 €	5.527,09 €	5.527,09 €
IMPORTE MEDIO DE TRANSFERENCIA (€/ha)	259,49 €	259,49 €	259,49 €	216,24 €	216,24 €

RESUMEN DE UNIDADES

Cód	GRUPO DE PAGO	Sup. Dec. Admisible (ha)	Sup. Comprometida (ha)	Sup. ajustada compromiso (1) (ha)	% sobredec.	Sup. Resuelta (ha)	Importe Declarado	Importe Topado	Importe Resuelto	Importe tras sobredec.
422	FRUTALES SECANO	25,56		25,56	0,00	25,56	6.632,56	6.632,56	6.632,56	6.632,56
TOTAL		25,56	25,56	25,56		25,56	6.632,56	6.632,56	6.632,56	6.632,56

APLICACIÓN DE REDUCCIONES Y PENALIZACIONES

GRUPO DE PAGO	Importe Calculado	Importe prerreduc.	Criterios de subvencionabilidad y compromisos	Presentación tardía	Omisión declaración	Condicionalidad	IMPORTE (Euros) RESUELTO
FRUTALES SECANO	6.632,56	6.632,56	0,00	0,00	0,00	0,00	6.632,56
TOTAL	6.632,56	6.632,56					6.632,56

RESUMEN DE PAGOS**IMPORTE (Euros)**

FRUTALES SECANO - Pago realizado	RESUELTO	FEADER	MAPA	CAPADR
	6.632,56 €	5.637,68 €	650,65 €	344,23 €

RECINTOS RESUELTOS

REF.	REFERENCIA SIGPAC	CULTIVO DESCRIPCIÓN CULTIVO	S/R G.PAGO	PEND. MEDIA (%)	SUP. DEC. ADMISIBLE (ha)	SUP. COMPROM. (ha)	SUP. AJUSTADA COMPROM. (1) (ha)	SUP. CONY. SIGPAC (ha)	SUP. CERTIE (ha)	SUP. CAMPO (ha)	SUP. CAMPO DETER. CULT. DECLARADO (ha)	SUP. DEC. REDUCIDA (ha)	SUP. RESUELTA (ha)
4135783	18-059-034-00293-001	104020 ALMENDROS-GUARA	S 422	11,40	1,01	1,01	1,01	1,01	1,01			1,01	1,01
4660788	18-116-501-00035-003	104020 ALMENDROS-GUARA	S 422	13,50	5,20	5,20	5,20	5,20	5,20			5,20	5,20
170000005332630	18-059-033-00028-001	104020 ALMENDROS-GUARA	S 422	8,30	0,26	0,26	0,26	0,26	0,26			0,26	0,26
170000005332631	18-059-035-00392-001	104024 ALMENDROS-MARCONA	S 422	26,20	0,48	0,48	0,48	0,48	0,48			0,48	0,48
170000005332632	18-059-034-00302-002	104024 ALMENDROS-MARCONA	S 422	8,50	0,04	0,04	0,04	0,04	0,04			0,04	0,04
170000005332633	18-059-040-00058-002	104024 ALMENDROS-MARCONA	S 422	9,60	0,06	0,06	0,06	0,06	0,06			0,06	0,06
170000005332634	18-059-040-00057-001	104024 ALMENDROS-MARCONA	S 422	8,70	1,44	1,44	1,44	1,44	1,44			1,44	1,44
170000005332635	18-059-034-00294-001	104028 ALMENDROS-MONCAYO	S 422	10,70	1,29	1,29	1,29	1,29	1,29			1,29	1,29
170000005332636	18-059-034-00298-001	104020 ALMENDROS-GUARA	S 422	10,80	0,78	0,78	0,78	0,78	0,78			0,78	0,78
170000005332637	18-059-034-00301-008	104020 ALMENDROS-GUARA	S 422	9,80	0,15	0,15	0,15	0,15	0,15			0,15	0,15
170000005332638	18-059-034-00302-001	104024 ALMENDROS-MARCONA	S 422	10,40	1,03	1,03	1,03	1,03	1,03			1,03	1,03
170000005332639	18-059-034-00301-001	104020 ALMENDROS-GUARA	S 422	9,40	0,67	0,67	0,67	0,67	0,67			0,67	0,67
170000005332640	18-059-034-00187-001	104020 ALMENDROS-GUARA	S 422	19,10	1,32	1,32	1,32	1,32	1,32			1,32	1,32
170000005332641	18-059-033-00148-001	104020 ALMENDROS-GUARA	S 422	11,60	0,54	0,54	0,54	0,54	0,54			0,54	0,54
170000005332642	18-059-033-00029-001	104020 ALMENDROS-GUARA	S 422	8,90	1,83	1,83	1,83	1,83	1,83			1,83	1,83
170000005332643	18-059-033-00031-001	104020 ALMENDROS-GUARA	S 422	9,70	1,05	1,05	1,05	1,05	1,05			1,05	1,05
170000005332644	18-116-503-00019-001	104020 ALMENDROS-GUARA	S 422	5,90	4,43	4,43	4,43	4,43	4,43			4,43	4,43
170000005332645	18-059-042-00281-002	104020 ALMENDROS-GUARA	S 422	5,70	0,19	0,19	0,19	0,19	0,19			0,19	0,19
170000005332646	18-059-042-00283-002	104020 ALMENDROS-GUARA	S 422	5,60	0,86	0,86	0,86	0,86	0,86			0,86	0,86
170000005332647	18-059-042-00286-001	104020 ALMENDROS-GUARA	S 422	13,70	0,50	0,50	0,50	0,50	0,50			0,50	0,50
170000005332648	18-059-042-00281-003	104020 ALMENDROS-GUARA	S 422	7,00	0,40	0,40	0,40	0,40	0,40			0,40	0,40
170000005332649	18-059-042-00280-001	104020 ALMENDROS-GUARA	S 422	6,90	0,21	0,21	0,21	0,21	0,21			0,21	0,21
170000005332650	18-059-042-00281-001	104020 ALMENDROS-GUARA	S 422	7,80	0,01	0,01	0,01	0,01	0,01			0,01	0,01
170000005332651	18-059-040-00631-002	104020 ALMENDROS-GUARA	S 422	21,10	0,68	0,68	0,68	0,68	0,71			0,68	0,68
170000005332652	18-059-042-00250-001	104020 ALMENDROS-GUARA	S 422	9,80	0,63	0,63	0,63	0,63	0,63			0,63	0,63
170000005332653	18-059-042-00277-001	104024 ALMENDROS-MARCONA	S 422	16,10	0,32	0,32	0,32	0,32	0,34			0,32	0,32
170000005332654	18-059-042-00278-001	104020 ALMENDROS-GUARA	S 422	5,70	0,18	0,18	0,18	0,18	0,18			0,18	0,18

INCIDENCIAS**INCIDENCIA DESCRIPCIÓN**

- 100402 Recinto solicitado no forma parte de ningún organismo de control autorizado para la producción ecológica en Andalucía o fecha de inscripción posterior al plazo establecido (Anexo I. Criterios de Subvencionabilidad. Orden 28 de marzo de 2023).
Ref:-1519007 Recinto:18-059-042-00281-00005 Cultivo:104020 ALMENDROS-GUARA Secano
- 100424 Solicita recinto que no está comprometido para la operación.
Ref:-1519007 Recinto:18-059-042-00281-00005 Cultivo:104020 ALMENDROS-GUARA Secano

(1) Superficie declarada admisible ajustada con la superficie comprometida.
(2) Factor de penalización valorando el alcance para el tipo de compromiso.

Puede verificar la integridad de una copia de este documento mediante la lectura del código QR adjunto o mediante el acceso a la dirección <https://ws050.juntadeandalucia.es/verificarFirma> indicando el código de VERIFICACIÓN

FIRMADO POR

RAQUEL MARIA ESPIN CRESPO

17/12/2024

VERIFICACIÓN

Pk2jm6UYDU9J72AMTZUYRN3GET48NG

PÁG. 4418/9349





APELLIDOS Y NOMBRE / RAZÓN SOCIAL

GARCIA GARCIA SANTIAGO

NIF
****1688*

EXPEDIENTE
1184561

ANUALIDAD DE PAGO
1ª

IMPORTES POR ANUALIDAD

	2023	2024	2025	2026	2027
IMPORTE MÁXIMO SUBVENCIONABLE	354,00 €	354,00 €	354,00 €	295,00 €	295,00 €
IMPORTE MEDIO DE TRANSFERENCIA (€/ha)	297,48 €	297,48 €	297,48 €	247,90 €	247,90 €

RESUMEN DE UNIDADES

Cód	GRUPO DE PAGO	Sup. Dec. Admisible (ha)	Sup. Comprometida (ha)	Sup. ajustada compromiso (1) (ha)	% sobredec.	Sup. Resuelta (ha)	Importe Declarado	Importe Topado	Importe Resuelto	Importe tras sobredec.
419	OLIVAR	1,19		1,19	0,00	1,19	354,00	354,00	354,00	354,00
TOTAL		1,19	1,19	1,19		1,19	354,00	354,00	354,00	354,00

APLICACIÓN DE REDUCCIONES Y PENALIZACIONES

GRUPO DE PAGO	Importe Calculado	Importe prereduc.	Criterios de subvencionabilidad y compromisos	Presentación tardía	Omisión declaración	Condicionabilidad	IMPORTE (Euros) RESUELTO
OLIVAR	354,00	354,00	0,00	0,00	0,00	0,00	354,00
TOTAL	354,00	354,00					354,00

RESUMEN DE PAGOS

	IMPORTE (Euros)			
	RESUELTO	FEADER	MAPA	CAPADR
OLIVAR - Pago realizado	354,00 €	300,90 €	34,73 €	18,37 €

RECINTOS RESUELTOS

REF.	REFERENCIA SIGPAC	CULTIVO DESCRIPCIÓN CULTIVO	S/R G.PAGO	PEND. MEDIA (%)	SUP. DEC. ADMISIBLE (ha)	SUP. COMPROM. (ha)	SUP. AJUSTADA COMPROM. (1) (ha)	SUP. CONY. SIGPAC (ha)	SUP. CERTIE (ha)	SUP. CAMPO (ha)	SUP. CAMPO DETER. CULT. DECLARADO (ha)	SUP. DEC. REDUCIDA (ha)	SUP. RESUELTA (ha)
-1046267	18-100-008-00048-001	101010 OLIVAR-PICUAL	R 419	6,30	0,17	0,17	0,17		0,17			0,17	0,17
1700000006757633	18-100-007-00074-001	101010 OLIVAR-PICUAL	R 419	4,30	0,23	0,23	0,23		0,23			0,23	0,23
1700000006757634	18-100-007-00075-001	101010 OLIVAR-PICUAL	R 419	7,80	0,27	0,27	0,27		0,27			0,27	0,27
1700000006757635	18-100-007-00246-001	101010 OLIVAR-PICUAL	R 419	4,80	0,24	0,24	0,24		0,24			0,24	0,24
1700000006757636	18-100-008-00046-001	101010 OLIVAR-PICUAL	R 419	7,00	0,28	0,28	0,28		0,28			0,28	0,28

INCIDENCIAS

INCIDENCIA DESCRIPCIÓN

- 100412 Número de hectáreas validadas inferior a la superficie mínima permitida por el grupo de cultivo (Anexo I. Criterios de Subvencionabilidad. Orden 28 de marzo de 2023).
Sup. Resuelta:0 Grupo de Pago:FRUTALES REGADÍO
Sup. Resuelta:0 Grupo de Pago:FRUTALES SECANO
- 100413 Recinto perteneciente a grupo de cultivo que no cumple con la superficie mínima requerida (Anexo I. Criterios de Subvencionabilidad. Orden 28 de marzo de 2023).
Ref:1700000006757638 Recinto:18-100-005-00475-00001 Cultivo:104043 ALMENDROS-VAIRO Regadío Sup. Declarada:0,15 Superficie Resolver:0,15
Ref:1700000006757639 Recinto:18-100-005-00479-00001 Cultivo:104043 ALMENDROS-VAIRO Regadío Sup. Declarada:0,07 Superficie Resolver:0,07
Ref:1700000006757640 Recinto:18-100-005-00481-00001 Cultivo:104043 ALMENDROS-VAIRO Regadío Sup. Declarada:0,16 Superficie Resolver:0,16
Ref:1700000006757641 Recinto:18-100-005-00495-00001 Cultivo:104043 ALMENDROS-VAIRO Regadío Sup. Declarada:0,41 Superficie Resolver:0,41
Ref:4176949 Recinto:18-100-021-00028-00001 Cultivo:104007 ALMENDROS-COMUNA Regadío Sup. Declarada:0,56 Superficie Resolver:0,56
Ref:4176814 Recinto:18-100-021-00051-00001 Cultivo:104007 ALMENDROS-COMUNA Regadío Sup. Declarada:1,35 Superficie Resolver:1,35
Ref:4176924 Recinto:18-100-021-00053-00001 Cultivo:104026 ALMENDROS-MARTA Secano Sup. Declarada:3,19 Superficie Resolver:3,19
Ref:4176976 Recinto:18-100-021-00071-00001 Cultivo:104043 ALMENDROS-VAIRO Secano Sup. Declarada:1,66 Superficie Resolver:1,66
Ref:4176968 Recinto:18-100-021-00072-00001 Cultivo:104043 ALMENDROS-VAIRO Secano Sup. Declarada:0,67 Superficie Resolver:0,67

(1) Superficie declarada admisible ajustada con la superficie comprometida.
(2) Factor de penalización valorando el alcance para el tipo de compromiso.

Puede verificar la integridad de una copia de este documento mediante la lectura del código QR adjunto o mediante el acceso a la dirección https://ws050.juntadeandalucia.es/verificarFirma indicando el código de VERIFICACIÓN			
FIRMADO POR	RAQUEL MARIA ESPIN CRESPO	17/12/2024	
VERIFICACIÓN	Pk2jm6UYDU9J72AMTZUYRN3GET48NG	PÁG. 4419/9349	



APELLIDOS Y NOMBRE / RAZÓN SOCIAL
GARCIA GOMEZ BENEDICTA

NIF
***8454*

EXPEDIENTE
1170716

ANUALIDAD DE PAGO
1ª

IMPORTES POR ANUALIDAD

	2023	2024	2025	2026	2027
IMPORTE MÁXIMO SUBVENCIONABLE	2.426,23 €	2.426,23 €	2.426,23 €	2.021,84 €	2.021,84 €
IMPORTE MEDIO DE TRANSFERENCIA (€/ha)	259,49 €	259,49 €	259,49 €	216,24 €	216,24 €

RESUMEN DE UNIDADES

Cód	GRUPO DE PAGO	Sup. Dec. Admisible (ha)	Sup. Comprometida (ha)	Sup. ajustada compromiso (1) (ha)	% sobredec.	Sup. Resuelta (ha)	Importe Declarado	Importe Topado	Importe Resuelto	Importe tras sobredec.
422	FRUTALES SECANO	9,35		9,35	0,00	9,35	2.426,23	2.426,23	2.426,23	2.426,23
TOTAL		9,35	9,35	9,35		9,35	2.426,23	2.426,23	2.426,23	2.426,23

APLICACIÓN DE REDUCCIONES Y PENALIZACIONES

GRUPO DE PAGO	Importe Calculado	Importe prereduc.	Criterios de subvencionabilidad y compromisos	Presentación tardía	Omisión declaración	Condicionalidad	IMPORTE (Euros) RESUELTO
FRUTALES SECANO	2.426,23	2.426,23	0,00	0,00	0,00	0,00	2.426,23
TOTAL	2.426,23	2.426,23					2.426,23

RESUMEN DE PAGOS

	IMPORTE (Euros)			
	RESUELTO	FEADER	MAPA	CAPADR
FRUTALES SECANO - Pago realizado	2.426,23 €	2.062,30 €	238,01 €	125,92 €

RECINTOS RESUELTOS

REF.	REFERENCIA SIGPAC	CULTIVO DESCRIPCIÓN CULTIVO	S/R G.PAGO	PEND. MEDIA (%)	SUP. DEC. ADMISIBLE (ha)	SUP. COMPROM. (ha)	SUP. AJUSTADA COMPR.(1) (ha)	SUP. CONY. SIGPAC (ha)	SUP. CERTIE (ha)	SUP. CAMPO (ha)	SUP. CAMPO DETER. CULT. DECLARADO (ha)	SUP. DEC. REDUCIDA (ha)	SUP. RESUELTA (ha)
1700000002986702	18-167-025-00202-001	104013 ALMENDROS-FERRADUEL	S 422	4,10	1,60	1,60	1,60	1,60	1,60			1,60	1,60
1700000002986703	18-167-025-00371-001	104007 ALMENDROS-COMUNA	S 422	10,80	7,75	7,75	7,75	7,75	7,75			7,75	7,75

INCIDENCIAS

INCIDENCIA DESCRIPCIÓN

- 100412 Número de hectáreas validadas inferior a la superficie mínima permitida por el grupo de cultivo (Anexo I. Criterios de Subvencionabilidad. Orden 28 de marzo de 2023).
Sup. Resuelta:0 Grupo de Pago:FRUTALES REGADÍO
- 100413 Recinto perteneciente a grupo de cultivo que no cumple con la superficie mínima requerida (Anexo I. Criterios de Subvencionabilidad. Orden 28 de marzo de 2023).
Ref:1700000002986694 Recinto:18-167-024-00196-00002 Cultivo:104007 ALMENDROS-COMUNA Regadío Sup. Declarada:0,13 Superficie Resolver:0,13
Ref:1700000002986693 Recinto:18-167-024-00196-00003 Cultivo:104007 ALMENDROS-COMUNA Regadío Sup. Declarada:0,11 Superficie Resolver:0,11
Ref:1700000002986695 Recinto:18-167-024-00197-00005 Cultivo:104007 ALMENDROS-COMUNA Regadío Sup. Declarada:0,28 Superficie Resolver:0,28

(1) Superficie declarada admisible ajustada con la superficie comprometida.
(2) Factor de penalización valorando el alcance para el tipo de compromiso.

Puede verificar la integridad de una copia de este documento mediante la lectura del código QR adjunto o mediante el acceso a la dirección https://ws050.juntadeandalucia.es/verificarFirma indicando el código de VERIFICACIÓN			
FIRMADO POR	RAQUEL MARIA ESPIN CRESPO	17/12/2024	
VERIFICACIÓN	Pk2jm6UYDU9J72AMTZUYRN3GET48NG	PÁG. 4420/9349	



APELLIDOS Y NOMBRE / RAZÓN SOCIAL

GARCIA GRANADOS FRANCISCO

NIF
***9922*

EXPEDIENTE
1265457

ANUALIDAD DE PAGO
1ª

IMPORTES POR ANUALIDAD

	2023	2024	2025	2026	2027
IMPORTE MÁXIMO SUBVENCIONABLE	441,13 €	441,13 €	441,13 €	367,61 €	367,61 €
IMPORTE MEDIO DE TRANSFERENCIA (€/ha)	259,49 €	259,49 €	259,49 €	216,24 €	216,24 €

RESUMEN DE UNIDADES

Cód	GRUPO DE PAGO	Sup. Dec. Admisible (ha)	Sup. Comprometida (ha)	Sup. ajustada compromiso (1) (ha)	% sobredec.	Sup. Resuelta (ha)	Importe Declarado	Importe Topado	Importe Resuelto	Importe tras sobredec.
422	FRUTALES SECANO	1,70		1,70	0,00	1,70	441,13	441,13	441,13	441,13
TOTAL		1,70	1,70	1,70		1,70	441,13	441,13	441,13	441,13

APLICACIÓN DE REDUCCIONES Y PENALIZACIONES

GRUPO DE PAGO	Importe Calculado	Importe prereduc.	Criterios de subvencionabilidad y compromisos	Presentación tardía	Omisión declaración	Condicionalidad	IMPORTE (Euros) RESUELTO
FRUTALES SECANO	441,13	441,13	0,00	0,00	0,00	0,00	441,13
TOTAL	441,13	441,13					441,13

RESUMEN DE PAGOS

	IMPORTE (Euros)			
	RESUELTO	FEADER	MAPA	CAPADR
FRUTALES SECANO - Pago realizado	441,13 €	374,96 €	43,27 €	22,90 €

RECINTOS RESUELTOS

REF.	REFERENCIA SIGPAC	SIGPAC	CULTIVO	DESCRIPCIÓN CULTIVO	S/R G.PAGO	PEND. MEDIA (%)	SUP. DEC. ADMISIBLE (ha)	SUP. COMPROM. (ha)	SUP. AJUSTADA COMPR.(1) (ha)	SUP. CONY. SIGPAC (ha)	SUP. CERTIE (ha)	SUP. CAMPO (ha)	SUP. CAMPO DETER. CULT. DECLARADO (ha)	SUP. DEC. REDUCIDA (ha)	SUP. RESUELTA (ha)
5303973	18-036-006-00079-001	104007	ALMENDROS-COMUNA		S 422	18,10	0,64	0,64	0,64		0,64			0,64	0,64
5303976	18-036-007-00350-001	104007	ALMENDROS-COMUNA		S 422	39,00	1,06	1,06	1,06		1,06			1,06	1,06

(1) Superficie declarada admisible ajustada con la superficie comprometida.
(2) Factor de penalización valorando el alcance para el tipo de compromiso.

Puede verificar la integridad de una copia de este documento mediante la lectura del código QR adjunto o mediante el acceso a la dirección <https://ws050.juntadeandalucia.es/verificarFirma> indicando el código de VERIFICACIÓN

FIRMADO POR

RAQUEL MARIA ESPIN CRESPO

17/12/2024

VERIFICACIÓN

Pk2jm6UYDU9J72AMTZUYRN3GET48NG

PÁG. 4421/9349





APELLIDOS Y NOMBRE / RAZÓN SOCIAL
GARCIA JIMENEZ FRANCISCA

NIF
****1025*

EXPEDIENTE
1075891

ANUALIDAD DE PAGO
1ª

IMPORTES POR ANUALIDAD

	2023	2024	2025	2026	2027
IMPORTE MÁXIMO SUBVENCIONABLE	818,07 €	818,07 €	818,07 €	681,73 €	681,73 €
IMPORTE MEDIO DE TRANSFERENCIA (€/ha)	297,48 €	297,48 €	297,48 €	247,90 €	247,90 €

RESUMEN DE UNIDADES

Cód	GRUPO DE PAGO	Sup. Dec. Admisible (ha)	Sup. Comprometida (ha)	Sup. ajustada compromiso (1) (ha)	% sobredec.	Sup. Resuelta (ha)	Importe Declarado	Importe Topado	Importe Resuelto	Importe tras sobredec.
419	OLIVAR	2,75		2,75	0,00	2,75	818,07	818,07	818,07	818,07
TOTAL		2,75	2,75	2,75		2,75	818,07	818,07	818,07	818,07

APLICACIÓN DE REDUCCIONES Y PENALIZACIONES

GRUPO DE PAGO	Importe Calculado	Importe prereduc.	Criterios de subvencionabilidad y compromisos	Presentación tardía	Omisión declaración	Condicionalidad	IMPORTE (Euros) RESUELTO
OLIVAR	818,07	818,07	0,00	0,00	0,00	0,00	818,07
TOTAL	818,07	818,07					818,07

RESUMEN DE PAGOS

	IMPORTE (Euros)			
	RESUELTO	FEADER	MAPA	CAPADR
OLIVAR - Pago realizado	818,07 €	695,36 €	80,25 €	42,46 €

RECINTOS RESUELTOS

REF.	REFERENCIA SIGPAC	CULTIVO	DESCRIPCIÓN CULTIVO	S/R	G.PAGO	PEND. MEDIA (%)	SUP. DEC. ADMISIBLE (ha)	SUP. COMPROM. (ha)	SUP. AJUSTADA COMPR.(1) (ha)	SUP. CONY. SIGPAC (ha)	SUP. CERTIE (ha)	SUP. CAMPO (ha)	SUP. CAMPO DETER. CULT. DECLARADO (ha)	SUP. DEC. REDUCIDA (ha)	SUP. RESUELTA (ha)
1700000004542571	18-014-017-00071-003	101010	OLIVAR-PICUAL	S	419	26,60	2,75	2,75	2,75		2,75			2,75	2,75

(1) Superficie declarada admisible ajustada con la superficie comprometida.
(2) Factor de penalización valorando el alcance para el tipo de compromiso.

Puede verificar la integridad de una copia de este documento mediante la lectura del código QR adjunto o mediante el acceso a la dirección <https://ws050.juntadeandalucia.es/verificarFirma> indicando el código de VERIFICACIÓN

FIRMADO POR	RAQUEL MARIA ESPIN CRESPO	17/12/2024	
VERIFICACIÓN	Pk2jm6UYDU9J72AMTZUYRN3GET48NG	PÁG. 4422/9349	



APELLIDOS Y NOMBRE / RAZÓN SOCIAL
GARCIA JIMENEZ MARIA SUSANA

NIF
***9025*

EXPEDIENTE
1239004

ANUALIDAD DE PAGO
1ª

IMPORTE POR ANUALIDAD

	2023	2024	2025	2026	2027
IMPORTE MÁXIMO SUBVENCIONABLE	988,66 €	988,66 €	988,66 €	823,87 €	823,87 €
IMPORTE MEDIO DE TRANSFERENCIA (€/ha)	259,49 €	259,49 €	259,49 €	216,24 €	216,24 €

RESUMEN DE UNIDADES

Cód	GRUPO DE PAGO	Sup. Dec. Admisible (ha)	Sup. Comprometida (ha)	Sup. ajustada compromiso (1) (ha)	% sobredec.	Sup. Resuelta (ha)	Importe Declarado	Importe Topado	Importe Resuelto	Importe tras sobredec.
422	FRUTALES SECANO	3,81		3,81	0,00	3,81	988,66	988,66	988,66	988,66
TOTAL		3,81	3,81	3,81		3,81	988,66	988,66	988,66	988,66

APLICACIÓN DE REDUCCIONES Y PENALIZACIONES

GRUPO DE PAGO	Importe Calculado	Importe prereduc.	Sup. ajustada y compromisos	Presentación tardía	Omisión declaración	Condicionalidad	Importe (Euros) RESUELTO
FRUTALES SECANO	988,66	988,66	0,00	0,00	0,00	0,00	988,66
TOTAL	988,66	988,66					988,66

RESUMEN DE PAGOS

	IMPORTE (Euros)			
	RESUELTO	FEADER	MAPA	CAPADR
FRUTALES SECANO - Pago realizado	887,46 €	754,34 €	87,06 €	46,06 €
FRUTALES SECANO - A pagar	101,20 €	86,02 €	9,93 €	5,25 €
TOTAL	988,66 €	840,36 €	96,99 €	51,31 €

RECINTOS RESUELTOS

REE	REFERENCIA SIGPAC	CULTIVO DESCRIPCIÓN CULTIVO	S/R G.PAGO	PEND. MEDIA (%)	SUP. DEC. ADMISIBLE (ha)	SUP. COMPROM. (ha)	SUP. AJUSTADA COMPROM. (1) (ha)	SUP. CONV. SIGPAC (ha)	SUP. CERTIF. (ha)	SUP. CAMPO (ha)	SUP. CAMPO DETER. CULT. DECLARADO (ha)	SUP. DEC. REDUCIDA (ha)	SUP. RESUELTA (ha)
-1404027	18-162-005-00027-033	104020 ALMENDROS-GUARA	S 422	28,90	1,04	1,04	1,04		1,04			1,04	1,04
-1205860	18-162-005-00027-029	104020 ALMENDROS-GUARA	S 422	41,80	0,37	0,37	0,37		0,37			0,37	0,37
-1205849	18-162-005-00027-036	104020 ALMENDROS-GUARA	S 422	26,60	0,04	0,04	0,04		0,07			0,04	0,04
-933795	18-162-005-00027-004	104020 ALMENDROS-GUARA	S 422	33,90	0,40	0,40	0,40		0,40			0,40	0,40
-932722	18-162-005-00027-025	104020 ALMENDROS-GUARA	S 422	36,60	0,35	0,35	0,35		0,35			0,35	0,35
-932719	18-162-005-00027-023	104020 ALMENDROS-GUARA	S 422	30,40	1,27	1,27	1,27		1,27			1,27	1,27
-932714	18-162-005-00027-018	104020 ALMENDROS-GUARA	S 422	30,20	0,02	0,02	0,02		0,02			0,02	0,02
6815916	18-162-005-00027-034	104020 ALMENDROS-GUARA	S 422	46,50	0,16	0,16	0,16		0,16			0,16	0,16
170000006082945	18-162-005-00027-009	104020 ALMENDROS-GUARA	S 422	59,40	0,16	0,16	0,16		0,16			0,16	0,16

(1) Superficie declarada admisible ajustada con la superficie comprometida.
(2) Factor de penalización valorando el alcance para el tipo de compromiso.

Puede verificar la integridad de una copia de este documento mediante la lectura del código QR adjunto o mediante el acceso a la dirección <https://ws050.juntadeandalucia.es/verificarFirma> indicando el código de VERIFICACIÓN

FIRMADO POR

RAQUEL MARIA ESPIN CRESPO

17/12/2024

VERIFICACIÓN

Pk2jm6UYDU9J72AMTZUYRN3GET48NG

PÁG. 4423/9349





APELLIDOS Y NOMBRE / RAZÓN SOCIAL

GARCIA JIMENEZ SANTIAGO JESUS

NIF
***3878*

EXPEDIENTE
1172400

ANUALIDAD DE PAGO
1ª

IMPORTES POR ANUALIDAD

	2023	2024	2025	2026	2027
IMPORTE MÁXIMO SUBVENCIONABLE	10.134,42 €	10.134,42 €	8.445,35 €	8.445,35 €	8.445,35 €
IMPORTE MEDIO DE TRANSFERENCIA (€/ha)	47,61 €	47,61 €	39,67 €	39,67 €	39,67 €

RESUMEN DE UNIDADES

Cód	GRUPO DE PAGO	Sup. Dec. Admisible (ha)	Sup. Comprometida (ha)	Sup. ajustada compromiso (1) (ha)	% sobredec.	Sup. Resuelta (ha)	Importe Declarado	Importe Topado	Importe Resuelto	Importe tras sobredec.
418	PASTOS ASOCIADOS A GANADERÍA ECOLÓGICA	213,73		212,88	0,00	212,88	13.688,82	10.134,42	10.134,42	10.134,42
TOTAL		213,73	212,88	212,88		212,88	13.688,82	10.134,42	10.134,42	10.134,42

APLICACIÓN DE REDUCCIONES Y PENALIZACIONES

GRUPO DE PAGO	Importe Calculado	Importe prereduc.	Criterios de subvencionabilidad y compromisos	Presentación tardía	Omisión declaración	Condicionidad	IMPORTE (Euros) RESUELTO
PASTOS ASOCIADOS A GANADERÍA	10.134,42	10.134,42	0,00	0,00	0,00	0,00	10.134,42
TOTAL	10.134,42	10.134,42					10.134,42

RESUMEN DE PAGOS

	RESUELTO	FEADER	MAPA	CAPADR
PASTOS ASOCIADOS A GANADERÍA ECOLÓGICA - Pago realizado	10.134,42 €	8.614,26 €	994,19 €	525,97 €

(1) Superficie declarada admisible ajustada con la superficie comprometida.
(2) Factor de penalización valorando el alcance para el tipo de compromiso.

Puede verificar la integridad de una copia de este documento mediante la lectura del código QR adjunto o mediante el acceso a la dirección https://ws050.juntadeandalucia.es/verificarFirma indicando el código de VERIFICACIÓN			
FIRMADO POR	RAQUEL MARIA ESPIN CRESPO	17/12/2024	
VERIFICACIÓN	Pk2jm6UYDU9J72AMTZUYRN3GET48NG	PÁG. 4424/9349	

**RECINTOS RESUELTOS**

REF.	REFERENCIA SIGPAC	CULTIVO	DESCRIPCIÓN CULTIVO	S/R	G.PAGO	PEND. MEDIA (%)	SUP. ADMISIBLE (ha)	SUP. COMPROM. (ha)	SUP. AJUSTADA COMPR.(1) (ha)	SUP. CONV. SIGPAC (ha)	SUP. CERTIF. (ha)	SUP. CAMPO (ha)	SUP. CAMPO DEJER.CULT. DECLARADO (ha)	SUP. DEC. REDUCIDA (ha)	SUP. RESUELTA (ha)
4641638	18-123-014-00045-001	62000	PASTOS PERMANENTES DE 5 O MAS AÑOS-SIN VARIEDAD	S	418	25,00	0,20	0,20	0,20		0,24			0,20	0,20
4641639	18-123-014-00045-002	62000	PASTOS PERMANENTES DE 5 O MAS AÑOS-SIN VARIEDAD	S	418	30,60	0,14	0,14	0,14		0,16			0,14	0,14
4641661	18-123-014-00036-010	62000	PASTOS PERMANENTES DE 5 O MAS AÑOS-SIN VARIEDAD	S	418	46,10	0,37	0,37	0,37		0,57			0,37	0,37
4641707	18-123-014-00044-001	62000	PASTOS PERMANENTES DE 5 O MAS AÑOS-SIN VARIEDAD	S	418	22,30	0,49	0,49	0,49		0,49			0,49	0,49
170000006489335	18-123-024-00750-007	62000	PASTOS PERMANENTES DE 5 O MAS AÑOS-SIN VARIEDAD	S	418	50,90	0,11	0,11	0,11		0,20			0,11	0,11
170000006489336	18-123-024-00750-008	62000	PASTOS PERMANENTES DE 5 O MAS AÑOS-SIN VARIEDAD	S	418	34,00	0,88	0,88	0,88		1,04			0,88	0,88
170000006489337	18-123-024-00750-006	62000	PASTOS PERMANENTES DE 5 O MAS AÑOS-SIN VARIEDAD	S	418	29,50	0,09	0,09	0,09		0,09			0,09	0,09
170000006489338	18-123-024-00750-005	62000	PASTOS PERMANENTES DE 5 O MAS AÑOS-SIN VARIEDAD	S	418	19,60	0,06	0,06	0,06		0,06			0,06	0,06
170000006489339	18-123-024-00750-015	62000	PASTOS PERMANENTES DE 5 O MAS AÑOS-SIN VARIEDAD	S	418	23,50	0,05	0,05	0,05		0,06			0,05	0,05
170000006489340	18-123-024-00750-016	62000	PASTOS PERMANENTES DE 5 O MAS AÑOS-SIN VARIEDAD	S	418	19,30	0,03	0,03	0,03		0,03			0,03	0,03
170000006489341	18-123-024-00750-013	62000	PASTOS PERMANENTES DE 5 O MAS AÑOS-SIN VARIEDAD	S	418	17,60	0,14	0,14	0,14		0,14			0,14	0,14
170000006489342	18-123-014-00036-005	62000	PASTOS PERMANENTES DE 5 O MAS AÑOS-SIN VARIEDAD	S	418	35,50	4,95	4,92	4,92		5,82			4,92	4,92
170000006489343	18-123-014-00007-002	62000	PASTOS PERMANENTES DE 5 O MAS AÑOS-SIN VARIEDAD	S	418	32,10	56,03	55,74	55,74		65,92			55,74	55,74
170000006489345	18-123-014-00003-059	62000	PASTOS PERMANENTES DE 5 O MAS AÑOS-SIN VARIEDAD	S	418	16,30	0,19	0,19	0,19		0,19			0,19	0,19
170000006489346	18-123-014-00003-046	62000	PASTOS PERMANENTES DE 5 O MAS AÑOS-SIN VARIEDAD	S	418	20,80	6,49	6,49	6,49		6,49			6,49	6,49
170000006489347	18-123-014-00003-043	62000	PASTOS PERMANENTES DE 5 O MAS AÑOS-SIN VARIEDAD	S	418	23,80	1,80	1,80	1,80		1,80			1,80	1,80
170000006489348	18-123-024-00748-008	62000	PASTOS PERMANENTES DE 5 O MAS AÑOS-SIN VARIEDAD	S	418	28,10	0,56	0,56	0,56		0,66			0,56	0,56
170000006489349	18-123-024-00748-001	62000	PASTOS PERMANENTES DE 5 O MAS AÑOS-SIN VARIEDAD	S	418	31,40	9,60	9,60	9,60		11,29			9,60	9,60
170000006489351	18-123-024-00747-001	62000	PASTOS PERMANENTES DE 5 O MAS AÑOS-SIN VARIEDAD	S	418	50,00	0,18	0,18	0,18		0,24			0,18	0,18
170000006489352	18-123-014-00044-005	62000	PASTOS PERMANENTES DE 5 O MAS AÑOS-SIN VARIEDAD	S	418	28,10	3,12	3,12	3,12		3,12			3,12	3,12
170000006489354	18-123-024-00750-014	62000	PASTOS PERMANENTES DE 5 O MAS AÑOS-SIN VARIEDAD	S	418	23,30	0,11	0,08	0,08		0,13			0,08	0,08
170000006489356	18-123-014-00044-002	62000	PASTOS PERMANENTES DE 5 O MAS AÑOS-SIN VARIEDAD	S	418	41,50	1,16	1,16	1,16		1,55			1,16	1,16
170000006489357	18-123-014-00038-006	62000	PASTOS PERMANENTES DE 5 O MAS AÑOS-SIN VARIEDAD	S	418	39,50	0,28	0,28	0,28		0,28			0,28	0,28
170000006489358	18-123-014-00036-006	62000	PASTOS PERMANENTES DE 5 O MAS AÑOS-SIN VARIEDAD	S	418	44,30	15,90	15,90	15,90		15,90			15,90	15,90
170000006489359	18-123-014-00043-004	62000	PASTOS PERMANENTES DE 5 O MAS AÑOS-SIN VARIEDAD	S	418	46,40	0,68	0,68	0,68		1,05			0,68	0,68
170000006489360	18-123-014-00003-021	62000	PASTOS PERMANENTES DE 5 O MAS AÑOS-SIN VARIEDAD	S	418	50,30	107,80	107,30	107,30		126,82			107,30	107,30
170000006489361	18-123-014-00038-005	62000	PASTOS PERMANENTES DE 5 O MAS AÑOS-SIN VARIEDAD	S	418	15,80	1,11	1,11	1,11		1,48			1,11	1,11
170000006489363	18-123-014-00036-007	62000	PASTOS PERMANENTES DE 5 O MAS AÑOS-SIN VARIEDAD	S	418	21,80	0,26	0,26	0,26		0,26			0,26	0,26
170000006489364	18-123-014-00036-008	62000	PASTOS PERMANENTES DE 5 O MAS AÑOS-SIN VARIEDAD	S	418	38,90	0,95	0,95	0,95		1,12			0,95	0,95

INCIDENCIAS**INCIDENCIA DESCRIPCIÓN**

- 4272 Verifica que las líneas de declaración de las Solicitudes Únicas no tienen solapes con la capa de Retroactividad Gráfica (ambas de la misma campaña) a nivel de expediente/línea de declaración gráfica de la solicitud.
Ref:170000006489360 Recinto:18-123-014-00003-00021 Cultivo: - Agregado de la referencia del recinto.:0 Zona de la referencia del recinto.:0 Superficie solapada.:0,5 Id. Incid.:101006809
- Ref:170000006489343 Recinto:18-123-014-00007-00002 Cultivo: - Agregado de la referencia del recinto.:0 Zona de la referencia del recinto.:0 Superficie solapada.:0,29 Id. Incid.:101006807
- Ref:170000006489342 Recinto:18-123-014-00036-00005 Cultivo: - Agregado de la referencia del recinto.:0 Zona de la referencia del recinto.:0 Superficie solapada.:0,03 Id. Incid.:101006806
- Ref:170000006489354 Recinto:18-123-024-00750-00014 Cultivo: - Agregado de la referencia del recinto.:0 Zona de la referencia del recinto.:0 Superficie solapada.:0,03 Id. Incid.:101006808
- 100407 Explotación solicitada no forma parte de ningún organismo de control autorizado para la producción ecológica en Andalucía o fecha de inscripción posterior al plazo establecido (Anexo I. Criterios de Subvencionabilidad. Orden 28 de marzo de 2023).
Explotación:ES181220000051 Especie:CAPRINA
Explotación:ES181220023000 Especie:OVINA
- 100421 Recinto declarado por error para una operación de la 6503, que se ha corregido de oficio marcando la operación correcta, de acuerdo con la fecha de inscripción del recinto en la producción ecológica.
Ref:170000006489360 Recinto:18-123-014-00003-00021 Cultivo:62000 PASTOS PERMANENTES DE 5 O MAS AÑOS-SIN VARIEDAD Secano
Ref:170000006489347 Recinto:18-123-014-00003-00043 Cultivo:62000 PASTOS PERMANENTES DE 5 O MAS AÑOS-SIN VARIEDAD Secano
Ref:170000006489346 Recinto:18-123-014-00003-00046 Cultivo:62000 PASTOS PERMANENTES DE 5 O MAS AÑOS-SIN VARIEDAD Secano
Ref:170000006489345 Recinto:18-123-014-00003-00059 Cultivo:62000 PASTOS PERMANENTES DE 5 O MAS AÑOS-SIN VARIEDAD Secano
Ref:170000006489343 Recinto:18-123-014-00007-00002 Cultivo:62000 PASTOS PERMANENTES DE 5 O MAS AÑOS-SIN VARIEDAD Secano

(1) Superficie declarada admisible ajustada con la superficie comprometida.
(2) Factor de penalización valorando el alcance para el tipo de compromiso.

Puede verificar la integridad de una copia de este documento mediante la lectura del código QR adjunto o mediante el acceso a la dirección <https://ws050.juntadeandalucia.es/verificarFirma> indicando el código de VERIFICACIÓN

FIRMADO POR

RAQUEL MARIA ESPIN CRESPO

17/12/2024

VERIFICACIÓN

Pk2jm6UYDU9J72AMTZUYRN3GET48NG

PÁG. 4425/9349



**INCIDENCIAS****INCIDENCIA DESCRIPCIÓN**

Ref:170000006489342 Recinto:18-123-014-00036-00005 Cultivo:62000 PASTOS PERMANENTES DE 5 O MAS AÑOS-SIN VARIEDAD Secano
 Ref:170000006489358 Recinto:18-123-014-00036-00006 Cultivo:62000 PASTOS PERMANENTES DE 5 O MAS AÑOS-SIN VARIEDAD Secano
 Ref:170000006489363 Recinto:18-123-014-00036-00007 Cultivo:62000 PASTOS PERMANENTES DE 5 O MAS AÑOS-SIN VARIEDAD Secano
 Ref:170000006489364 Recinto:18-123-014-00036-00008 Cultivo:62000 PASTOS PERMANENTES DE 5 O MAS AÑOS-SIN VARIEDAD Secano
 Ref:4641661 Recinto:18-123-014-00036-00010 Cultivo:62000 PASTOS PERMANENTES DE 5 O MAS AÑOS-SIN VARIEDAD Secano
 Ref:170000006489361 Recinto:18-123-014-00038-00005 Cultivo:62000 PASTOS PERMANENTES DE 5 O MAS AÑOS-SIN VARIEDAD Secano
 Ref:170000006489357 Recinto:18-123-014-00038-00006 Cultivo:62000 PASTOS PERMANENTES DE 5 O MAS AÑOS-SIN VARIEDAD Secano
 Ref:170000006489359 Recinto:18-123-014-00043-00004 Cultivo:62000 PASTOS PERMANENTES DE 5 O MAS AÑOS-SIN VARIEDAD Secano
 Ref:4641707 Recinto:18-123-014-00044-00001 Cultivo:62000 PASTOS PERMANENTES DE 5 O MAS AÑOS-SIN VARIEDAD Secano
 Ref:170000006489356 Recinto:18-123-014-00044-00002 Cultivo:62000 PASTOS PERMANENTES DE 5 O MAS AÑOS-SIN VARIEDAD Secano
 Ref:170000006489352 Recinto:18-123-014-00044-00005 Cultivo:62000 PASTOS PERMANENTES DE 5 O MAS AÑOS-SIN VARIEDAD Secano
 Ref:4641638 Recinto:18-123-014-00045-00001 Cultivo:62000 PASTOS PERMANENTES DE 5 O MAS AÑOS-SIN VARIEDAD Secano
 Ref:4641639 Recinto:18-123-014-00045-00002 Cultivo:62000 PASTOS PERMANENTES DE 5 O MAS AÑOS-SIN VARIEDAD Secano
 Ref:170000006489351 Recinto:18-123-024-00747-00001 Cultivo:62000 PASTOS PERMANENTES DE 5 O MAS AÑOS-SIN VARIEDAD Secano
 Ref:170000006489349 Recinto:18-123-024-00748-00001 Cultivo:62000 PASTOS PERMANENTES DE 5 O MAS AÑOS-SIN VARIEDAD Secano
 Ref:170000006489348 Recinto:18-123-024-00748-00008 Cultivo:62000 PASTOS PERMANENTES DE 5 O MAS AÑOS-SIN VARIEDAD Secano
 Ref:170000006489338 Recinto:18-123-024-00750-00005 Cultivo:62000 PASTOS PERMANENTES DE 5 O MAS AÑOS-SIN VARIEDAD Secano
 Ref:170000006489337 Recinto:18-123-024-00750-00006 Cultivo:62000 PASTOS PERMANENTES DE 5 O MAS AÑOS-SIN VARIEDAD Secano
 Ref:170000006489335 Recinto:18-123-024-00750-00007 Cultivo:62000 PASTOS PERMANENTES DE 5 O MAS AÑOS-SIN VARIEDAD Secano
 Ref:170000006489336 Recinto:18-123-024-00750-00008 Cultivo:62000 PASTOS PERMANENTES DE 5 O MAS AÑOS-SIN VARIEDAD Secano
 Ref:170000006489341 Recinto:18-123-024-00750-00013 Cultivo:62000 PASTOS PERMANENTES DE 5 O MAS AÑOS-SIN VARIEDAD Secano
 Ref:170000006489354 Recinto:18-123-024-00750-00014 Cultivo:62000 PASTOS PERMANENTES DE 5 O MAS AÑOS-SIN VARIEDAD Secano
 Ref:170000006489339 Recinto:18-123-024-00750-00015 Cultivo:62000 PASTOS PERMANENTES DE 5 O MAS AÑOS-SIN VARIEDAD Secano
 Ref:170000006489340 Recinto:18-123-024-00750-00016 Cultivo:62000 PASTOS PERMANENTES DE 5 O MAS AÑOS-SIN VARIEDAD Secano

Datos considerados para el Cálculo de la Carga Ganadera mínima y máxima del expediente

Explotación	Especie	Inscrito en Sipea y Admisible	Ugm Calculada para CG Mínima	Ugm Calculada para CG Máxima
ES181220000051	CAPRINA	NO	0,00	0,59
ES181220000051	OVINA	SI	114,62	114,62
ES181220023000	OVINA	NO	0,00	26,06
			114,62	141,27

Superficie determinada para Cálculo Carga Ganadera Mínima: 693,63 ha

Superficie determinada para Cálculo Carga Ganadera Máxima: 693,63 ha

Carga Ganadera Mínima Expediente: 0,17 ugm/ha

Carga Ganadera Máxima Expediente: 0,20 ugm/ha

Los importes del Grupo de Pago de pastos de este expediente han sido ajustados por no llegar a la carga ganadera mínima de 0,3

Recintos Determinados para el Cálculo de Garga Ganadera Mínima

REF.	REFERENCIA SIGPAC	CULTIVO	DESCRIPCIÓN CULTIVO	S/R	SUP. RESUELTA (ha)
4641638	18-123-014-00045-00001	62000	PASTOS PERMANENTES DE 5 O MAS AÑOS-SIN VARIEDAD	S	0,20

(1) Superficie declarada admisible ajustada con la superficie comprometida.
(2) Factor de penalización valorando el alcance para el tipo de compromiso.Puede verificar la integridad de una copia de este documento mediante la lectura del código QR adjunto o mediante el acceso a la dirección <https://ws050.juntadeandalucia.es/verificarFirma> indicando el código de VERIFICACIÓN

FIRMADO POR

RAQUEL MARIA ESPIN CRESPO

17/12/2024

VERIFICACIÓN

Pk2jm6UYDU9J72AMTZUYRN3GET48NG

PÁG. 4426/9349





Datos considerados para el Cálculo de la Carga Ganadera mínima y máxima del expediente

Recintos Determinados para el Cálculo de Garga Ganadera Mínima

REF.	REFERENCIA SIGPAC	CULTIVO	DESCRIPCIÓN CULTIVO	SUP.	
				S/R	RESUELTA (ha)
4641639	18-123-014-00045-00002	62000	PASTOS PERMANENTES DE 5 O MAS AÑOS-SIN VARIEDAD	S	0,14
4641661	18-123-014-00036-00010	62000	PASTOS PERMANENTES DE 5 O MAS AÑOS-SIN VARIEDAD	S	0,37
4641707	18-123-014-00044-00001	62000	PASTOS PERMANENTES DE 5 O MAS AÑOS-SIN VARIEDAD	S	0,49
6910610	18-123-900-99000-99001	62000	PASTOS PERMANENTES DE 5 O MAS AÑOS-SIN VARIEDAD	S	480,75
1700000006489335	18-123-024-00750-00007	62000	PASTOS PERMANENTES DE 5 O MAS AÑOS-SIN VARIEDAD	S	0,11
1700000006489336	18-123-024-00750-00008	62000	PASTOS PERMANENTES DE 5 O MAS AÑOS-SIN VARIEDAD	S	0,88
1700000006489337	18-123-024-00750-00006	62000	PASTOS PERMANENTES DE 5 O MAS AÑOS-SIN VARIEDAD	S	0,09
1700000006489338	18-123-024-00750-00005	62000	PASTOS PERMANENTES DE 5 O MAS AÑOS-SIN VARIEDAD	S	0,06
1700000006489339	18-123-024-00750-00015	62000	PASTOS PERMANENTES DE 5 O MAS AÑOS-SIN VARIEDAD	S	0,05
1700000006489340	18-123-024-00750-00016	62000	PASTOS PERMANENTES DE 5 O MAS AÑOS-SIN VARIEDAD	S	0,03
1700000006489341	18-123-024-00750-00013	62000	PASTOS PERMANENTES DE 5 O MAS AÑOS-SIN VARIEDAD	S	0,14
1700000006489342	18-123-014-00036-00005	62000	PASTOS PERMANENTES DE 5 O MAS AÑOS-SIN VARIEDAD	S	4,92
1700000006489343	18-123-014-00007-00002	62000	PASTOS PERMANENTES DE 5 O MAS AÑOS-SIN VARIEDAD	S	55,74
1700000006489345	18-123-014-00003-00059	62000	PASTOS PERMANENTES DE 5 O MAS AÑOS-SIN VARIEDAD	S	0,19
1700000006489346	18-123-014-00003-00046	62000	PASTOS PERMANENTES DE 5 O MAS AÑOS-SIN VARIEDAD	S	6,49
1700000006489347	18-123-014-00003-00043	62000	PASTOS PERMANENTES DE 5 O MAS AÑOS-SIN VARIEDAD	S	1,80
1700000006489348	18-123-024-00748-00008	62000	PASTOS PERMANENTES DE 5 O MAS AÑOS-SIN VARIEDAD	S	0,56
1700000006489349	18-123-024-00748-00001	62000	PASTOS PERMANENTES DE 5 O MAS AÑOS-SIN VARIEDAD	S	9,60
1700000006489351	18-123-024-00747-00001	62000	PASTOS PERMANENTES DE 5 O MAS AÑOS-SIN VARIEDAD	S	0,18
1700000006489352	18-123-014-00044-00005	62000	PASTOS PERMANENTES DE 5 O MAS AÑOS-SIN VARIEDAD	S	3,12
1700000006489354	18-123-024-00750-00014	62000	PASTOS PERMANENTES DE 5 O MAS AÑOS-SIN VARIEDAD	S	0,08
1700000006489356	18-123-014-00044-00002	62000	PASTOS PERMANENTES DE 5 O MAS AÑOS-SIN VARIEDAD	S	1,16
1700000006489357	18-123-014-00038-00006	62000	PASTOS PERMANENTES DE 5 O MAS AÑOS-SIN VARIEDAD	S	0,28
1700000006489358	18-123-014-00036-00006	62000	PASTOS PERMANENTES DE 5 O MAS AÑOS-SIN VARIEDAD	S	15,90
1700000006489359	18-123-014-00043-00004	62000	PASTOS PERMANENTES DE 5 O MAS AÑOS-SIN VARIEDAD	S	0,68
1700000006489360	18-123-014-00003-00021	62000	PASTOS PERMANENTES DE 5 O MAS AÑOS-SIN VARIEDAD	S	107,30
1700000006489361	18-123-014-00038-00005	62000	PASTOS PERMANENTES DE 5 O MAS AÑOS-SIN VARIEDAD	S	1,11
1700000006489363	18-123-014-00036-00007	62000	PASTOS PERMANENTES DE 5 O MAS AÑOS-SIN VARIEDAD	S	0,26
1700000006489364	18-123-014-00036-00008	62000	PASTOS PERMANENTES DE 5 O MAS AÑOS-SIN VARIEDAD	S	0,95

Recintos Determinados para el Cálculo de Garga Ganadera Máxima

REF.	REFERENCIA SIGPAC	CULTIVO	DESCRIPCIÓN CULTIVO	SUP.	
				S/R	RESUELTA (ha)
4641638	18-123-014-00045-00001	62000	PASTOS PERMANENTES DE 5 O MAS AÑOS-SIN VARIEDAD	S	0,20
4641639	18-123-014-00045-00002	62000	PASTOS PERMANENTES DE 5 O MAS AÑOS-SIN VARIEDAD	S	0,14
4641661	18-123-014-00036-00010	62000	PASTOS PERMANENTES DE 5 O MAS AÑOS-SIN VARIEDAD	S	0,37
4641707	18-123-014-00044-00001	62000	PASTOS PERMANENTES DE 5 O MAS AÑOS-SIN VARIEDAD	S	0,49
6910610	18-123-900-99000-99001	62000	PASTOS PERMANENTES DE 5 O MAS AÑOS-SIN VARIEDAD	S	480,75

(1) Superficie declarada admisible ajustada con la superficie comprometida.
 (2) Factor de penalización valorando el alcance para el tipo de compromiso.

Puede verificar la integridad de una copia de este documento mediante la lectura del código QR adjunto o mediante el acceso a la dirección <https://ws050.juntadeandalucia.es/verificarFirma> indicando el código de VERIFICACIÓN

FIRMADO POR	RAQUEL MARIA ESPIN CRESPO	17/12/2024	
VERIFICACIÓN	Pk2jm6UYDU9J72AMTZUYRN3GET48NG	PÁG. 4427/9349	



Datos considerados para el Cálculo de la Carga Ganadera mínima y máxima del expediente

Recintos Determinados para el Cálculo de Garga Ganadera Máxima

REF.	REFERENCIA SIGPAC	CULTIVO	DESCRIPCIÓN CULTIVO	SUP.	
				S/R	RESUELTA (ha)
170000006489335	18-123-024-00750-00007	62000	PASTOS PERMANENTES DE 5 O MAS AÑOS-SIN VARIEDAD	S	0,11
170000006489336	18-123-024-00750-00008	62000	PASTOS PERMANENTES DE 5 O MAS AÑOS-SIN VARIEDAD	S	0,88
170000006489337	18-123-024-00750-00006	62000	PASTOS PERMANENTES DE 5 O MAS AÑOS-SIN VARIEDAD	S	0,09
170000006489338	18-123-024-00750-00005	62000	PASTOS PERMANENTES DE 5 O MAS AÑOS-SIN VARIEDAD	S	0,06
170000006489339	18-123-024-00750-00015	62000	PASTOS PERMANENTES DE 5 O MAS AÑOS-SIN VARIEDAD	S	0,05
170000006489340	18-123-024-00750-00016	62000	PASTOS PERMANENTES DE 5 O MAS AÑOS-SIN VARIEDAD	S	0,03
170000006489341	18-123-024-00750-00013	62000	PASTOS PERMANENTES DE 5 O MAS AÑOS-SIN VARIEDAD	S	0,14
170000006489342	18-123-014-00036-00005	62000	PASTOS PERMANENTES DE 5 O MAS AÑOS-SIN VARIEDAD	S	4,92
170000006489343	18-123-014-00007-00002	62000	PASTOS PERMANENTES DE 5 O MAS AÑOS-SIN VARIEDAD	S	55,74
170000006489345	18-123-014-00003-00059	62000	PASTOS PERMANENTES DE 5 O MAS AÑOS-SIN VARIEDAD	S	0,19
170000006489346	18-123-014-00003-00046	62000	PASTOS PERMANENTES DE 5 O MAS AÑOS-SIN VARIEDAD	S	6,49
170000006489347	18-123-014-00003-00043	62000	PASTOS PERMANENTES DE 5 O MAS AÑOS-SIN VARIEDAD	S	1,80
170000006489348	18-123-024-00748-00008	62000	PASTOS PERMANENTES DE 5 O MAS AÑOS-SIN VARIEDAD	S	0,56
170000006489349	18-123-024-00748-00001	62000	PASTOS PERMANENTES DE 5 O MAS AÑOS-SIN VARIEDAD	S	9,60
170000006489351	18-123-024-00747-00001	62000	PASTOS PERMANENTES DE 5 O MAS AÑOS-SIN VARIEDAD	S	0,18
170000006489352	18-123-014-00044-00005	62000	PASTOS PERMANENTES DE 5 O MAS AÑOS-SIN VARIEDAD	S	3,12
170000006489354	18-123-024-00750-00014	62000	PASTOS PERMANENTES DE 5 O MAS AÑOS-SIN VARIEDAD	S	0,08
170000006489356	18-123-014-00044-00002	62000	PASTOS PERMANENTES DE 5 O MAS AÑOS-SIN VARIEDAD	S	1,16
170000006489357	18-123-014-00038-00006	62000	PASTOS PERMANENTES DE 5 O MAS AÑOS-SIN VARIEDAD	S	0,28
170000006489358	18-123-014-00036-00006	62000	PASTOS PERMANENTES DE 5 O MAS AÑOS-SIN VARIEDAD	S	15,90
170000006489359	18-123-014-00043-00004	62000	PASTOS PERMANENTES DE 5 O MAS AÑOS-SIN VARIEDAD	S	0,68
170000006489360	18-123-014-00003-00021	62000	PASTOS PERMANENTES DE 5 O MAS AÑOS-SIN VARIEDAD	S	107,30
170000006489361	18-123-014-00038-00005	62000	PASTOS PERMANENTES DE 5 O MAS AÑOS-SIN VARIEDAD	S	1,11
170000006489363	18-123-014-00036-00007	62000	PASTOS PERMANENTES DE 5 O MAS AÑOS-SIN VARIEDAD	S	0,26
170000006489364	18-123-014-00036-00008	62000	PASTOS PERMANENTES DE 5 O MAS AÑOS-SIN VARIEDAD	S	0,95

Incidencias de carga ganadera

INCIDENCIA DESCRIPCIÓN

- 4272 Verifica que las líneas de declaración de las Solicitudes Únicas no tienen solapes con la capa de Retroactividad Gráfica (ambas de la misma campaña) a nivel de expediente/línea de declaración gráfica de la solicitud.
 Ref:170000006489342 Recinto:18-123-014-00036-00005 Cultivo: - Agregado de la referencia del recinto.:0 Zona de la referencia del recinto.:0 Superficie solapada.:0,03 Id. Incid.:5082081
 Ref:170000006489343 Recinto:18-123-014-00007-00002 Cultivo: - Agregado de la referencia del recinto.:0 Zona de la referencia del recinto.:0 Superficie solapada.:0,29 Id. Incid.:5082082
 Ref:170000006489354 Recinto:18-123-024-00750-00014 Cultivo: - Agregado de la referencia del recinto.:0 Zona de la referencia del recinto.:0 Superficie solapada.:0,03 Id. Incid.:5082083
 Ref:170000006489360 Recinto:18-123-014-00003-00021 Cultivo: - Agregado de la referencia del recinto.:0 Zona de la referencia del recinto.:0 Superficie solapada.:0,5 Id. Incid.:5082084
- 100407 Explotación solicitada no forma parte de ningún organismo de control autorizado para la producción ecológica en Andalucía o fecha de inscripción posterior al plazo establecido (Anexo I. Criterios de Subvencionabilidad. Orden 28 de marzo de 2023).
 Explotación:ES181220000051 Especie:CAPRINA
 Explotación:ES181220023000 Especie:OVINA

(1) Superficie declarada admisible ajustada con la superficie comprometida.
 (2) Factor de penalización valorando el alcance para el tipo de compromiso.

Puede verificar la integridad de una copia de este documento mediante la lectura del código QR adjunto o mediante el acceso a la dirección <https://ws050.juntadeandalucia.es/verificarFirma> indicando el código de VERIFICACIÓN

FIRMADO POR	RAQUEL MARIA ESPIN CRESPO	17/12/2024	
VERIFICACIÓN	Pk2jm6UYDU9J72AMTZUYRN3GET48NG	PÁG. 4428/9349	



APELLIDOS Y NOMBRE / RAZÓN SOCIAL
GARCIA LOPEZ ALICIA

NIF
****2454*

EXPEDIENTE
1264027

ANUALIDAD DE PAGO
1ª

IMPORTE POR ANUALIDAD

	2023	2024	2025	2026	2027
IMPORTE MÁXIMO SUBVENCIONABLE	1.208,22 €	1.208,22 €	1.061,86 €	1.006,83 €	1.006,83 €
IMPORTE MEDIO DE TRANSFERENCIA (€/ha)	203,06 €	203,06 €	178,46 €	169,22 €	169,22 €

RESUMEN DE UNIDADES

Cód	GRUPO DE PAGO	Sup. Dec. Admisible (ha)	Sup. Comprometida (ha)	Sup. ajustada compromiso (1) (ha)	% sobredec.	Sup. Resuelta (ha)	Importe Declarado	Importe Topado	Importe Resuelto	Importe tras sobredec.
416	HERBÁCEOS	4,84		4,84	0,00	4,84	878,02	878,02	878,02	878,02
419	OLIVAR	1,11		1,11	0,00	1,11	330,20	330,20	330,20	330,20
TOTAL		5,95	5,95	5,95		5,95	1.208,22	1.208,22	1.208,22	1.208,22

APLICACIÓN DE REDUCCIONES Y PENALIZACIONES

GRUPO DE PAGO	Importe Calculado	Importe prereduc.	Criterios de subvencionabilidad y compromisos	Presentación tardía	Omisión declaración	Condicionalidad	IMPORTE (Euros) RESUELTO
HERBÁCEOS	878,02	878,02	0,00	0,00	0,00	0,00	878,02
OLIVAR	330,20	330,20	0,00	0,00	0,00	0,00	330,20
TOTAL	1.208,22	1.208,22					1.208,22

RESUMEN DE PAGOS

	RESUELTO	FEADER	MAPA	CAPADR
HERBÁCEOS - Pago realizado	878,02 €	746,32 €	86,13 €	45,57 €
OLIVAR - Pago realizado	330,20 €	280,67 €	32,39 €	17,14 €
TOTAL	1.208,22 €	1.026,99 €	118,52 €	62,71 €

RECINTOS RESUELTOS

REE	REFERENCIA SIGPAC	CULTIVO	DESCRIPCIÓN CULTIVO	S/R	G.PAGO	PEND. MEDIA (%)	SUP. DEC. ADMISIBLE (ha)	SUP. COMPROM. (ha)	SUP. AJUSTADA COMPROM. (1) (ha)	SUP. CONV. SIGPAC (ha)	SUP. CERTIF. (ha)	SUP. CAMPO (ha)	SUP. CAMPO DETER. CULT. DECLARADO (ha)	SUP. DEC. REDUCIDA (ha)	SUP. RESUELTA (ha)
1700000003519278	18-100-030-00057-002	8000	AVENA-SIN VARIEDAD	S	416	7,90	2,27	2,27	2,27		2,27			2,27	2,27
1700000003519279	18-100-025-00042-001	5000	CEBADA-SIN VARIEDAD	R	416	6,80	0,66	0,66	0,66		0,66			0,66	0,66
1700000003519282	18-100-025-00106-004	5000	CEBADA-SIN VARIEDAD	S	416	9,10	1,91	1,91	1,91		1,91			1,91	1,91
-446809	18-100-020-00153-002	101010	OLIVAR-PICUAL	R	419	8,30	1,11	1,11	1,11		1,11			1,11	1,11

INCIDENCIAS

INCIDENCIA DESCRIPCIÓN

100421 Recinto declarado por error para una operación de la 6503, que se ha corregido de oficio marcando la operación correcta, de acuerdo con la fecha de inscripción del recinto en la producción ecológica.
 Ref:1700000003519279 Recinto:18-100-025-00042-00001 Cultivo:5000 CEBADA-SIN VARIEDAD Regadío
 Ref:1700000003519282 Recinto:18-100-025-00106-00004 Cultivo:5000 CEBADA-SIN VARIEDAD Secano
 Ref:1700000003519278 Recinto:18-100-030-00057-00002 Cultivo:8000 AVENA-SIN VARIEDAD Secano

(1) Superficie declarada admisible ajustada con la superficie comprometida.
 (2) Factor de penalización valorando el alcance para el tipo de compromiso.

Puede verificar la integridad de una copia de este documento mediante la lectura del código QR adjunto o mediante el acceso a la dirección <https://ws050.juntadeandalucia.es/verificarFirma> indicando el código de VERIFICACIÓN

FIRMADO POR	RAQUEL MARIA ESPIN CRESPO	17/12/2024
VERIFICACIÓN	Pk2jm6UYDU9J72AMTZUYRN3GET48NG	PÁG. 4429/9349





APELLIDOS Y NOMBRE / RAZÓN SOCIAL

GARCIA LOPEZ JUAN GINES

NIF
***9558*

EXPEDIENTE
1048748

ANUALIDAD DE PAGO
1ª

IMPORTES POR ANUALIDAD

	2023	2024	2025	2026	2027
IMPORTE MÁXIMO SUBVENCIONABLE	1.652,95 €	1.652,95 €	1.652,95 €	1.377,45 €	1.377,45 €
IMPORTE MEDIO DE TRANSFERENCIA (€/ha)	259,49 €	259,49 €	259,49 €	216,24 €	216,24 €

RESUMEN DE UNIDADES

Cód	GRUPO DE PAGO	Sup. Dec. Admisible (ha)	Sup. Comprometida (ha)	Sup. ajustada compromiso (1) (ha)	% sobredec.	Sup. Resuelta (ha)	Importe Declarado	Importe Topado	Importe Resuelto	Importe tras sobredec.
422	FRUTALES SECANO	6,37		6,37	0,00	6,37	1.652,95	1.652,95	1.652,95	1.652,95
TOTAL		6,37	6,37	6,37		6,37	1.652,95	1.652,95	1.652,95	1.652,95

APLICACIÓN DE REDUCCIONES Y PENALIZACIONES

GRUPO DE PAGO	Importe Calculado	Importe prereduc.	Criterios de subvencionabilidad y compromisos	Presentación tardía	Omisión declaración	Condicionalidad	IMPORTE (Euros) RESUELTO
FRUTALES SECANO	1.652,95	1.652,95	0,00	0,00	0,00	0,00	1.652,95
TOTAL	1.652,95	1.652,95					1.652,95

RESUMEN DE PAGOS

	IMPORTE (Euros)			
	RESUELTO	FEADER	MAPA	CAPADR
FRUTALES SECANO - Pago realizado	1.652,95 €	1.405,01 €	162,15 €	85,79 €

RECINTOS RESUELTOS

REF.	REFERENCIA SIGPAC	CULTIVO	DESCRIPCIÓN CULTIVO	S/R	G.PAGO	PEND. MEDIA (%)	SUP. DEC. ADMISIBLE (ha)	SUP. COMPROM. (ha)	SUP. AJUSTADA COMPR.(1) (ha)	SUP. CONY. SIGPAC (ha)	SUP. CERTIE (ha)	SUP. CAMPO (ha)	SUP. CAMPO DETER. CULT. DECLARADO (ha)	SUP. DEC. REDUCIDA (ha)	SUP. RESUELTA (ha)
5277303	18-167-002-00220-002	104020	ALMENDROS-GUARA	S	422	9,30	1,88	1,88	1,88		1,88			1,88	1,88
5277304	18-167-002-00224-001	104020	ALMENDROS-GUARA	S	422	11,80	1,16	1,16	1,16		1,16			1,16	1,16
5277307	18-167-008-00441-004	104020	ALMENDROS-GUARA	S	422	11,00	3,33	3,33	3,33		3,33			3,33	3,33

(1) Superficie declarada admisible ajustada con la superficie comprometida.
(2) Factor de penalización valorando el alcance para el tipo de compromiso.

Puede verificar la integridad de una copia de este documento mediante la lectura del código QR adjunto o mediante el acceso a la dirección <https://ws050.juntadeandalucia.es/verificarFirma> indicando el código de VERIFICACIÓN

FIRMADO POR

RAQUEL MARIA ESPIN CRESPO

17/12/2024

VERIFICACIÓN

Pk2jm6UYDU9J72AMTZUYRN3GET48NG

PÁG. 4430/9349





APELLIDOS Y NOMBRE / RAZÓN SOCIAL
GARCIA LOPEZ SABAS HERMENEGILDO

NIF
***4777*

EXPEDIENTE
1221400

ANUALIDAD DE PAGO
1ª

IMPORTES POR ANUALIDAD

	2023	2024	2025	2026	2027
IMPORTE MÁXIMO SUBVENCIONABLE	275,06 €	275,06 €	275,06 €	229,21 €	229,21 €
IMPORTE MEDIO DE TRANSFERENCIA (€/ha)	259,49 €	259,49 €	259,49 €	216,24 €	216,24 €

RESUMEN DE UNIDADES

Cód	GRUPO DE PAGO	Sup. Dec. Admisible (ha)	Sup. Comprometida (ha)	Sup. ajustada compromiso (1) (ha)	% sobredec.	Sup. Resuelta (ha)	Importe Declarado	Importe Topado	Importe Resuelto	Importe tras sobredec.
422	FRUTALES SECANO	1,06		1,06	0,00	1,06	275,06	275,06	275,06	275,06
TOTAL		1,06	1,06	1,06		1,06	275,06	275,06	275,06	275,06

APLICACIÓN DE REDUCCIONES Y PENALIZACIONES

GRUPO DE PAGO	Importe Calculado	Importe prereduc.	Criterios de subvencionabilidad y compromisos	Presentación tardía	Omisión declaración	Condicionalidad	IMPORTE (Euros) RESUELTO
FRUTALES SECANO	275,06	275,06	0,00	0,00	0,00	0,00	275,06
TOTAL	275,06	275,06					275,06

RESUMEN DE PAGOS

	IMPORTE (Euros)			
	RESUELTO	FEADER	MAPA	CAPADR
FRUTALES SECANO - Pago realizado	275,06 €	233,80 €	26,98 €	14,28 €

RECINTOS RESUELTOS

REF.	REFERENCIA SIGPAC	CULTIVO DESCRIPCIÓN CULTIVO	S/R G.PAGO	PEND. MEDIA (%)	SUP. DEC. ADMISIBLE (ha)	SUP. COMPROM. (ha)	SUP. AJUSTADA COMPROM. (1) (ha)	SUP. CONY. SIGPAC (ha)	SUP. CERTIE (ha)	SUP. CAMPO (ha)	SUP. CAMPO DETER. CULT. DECLARADO (ha)	SUP. DEC. REDUCIDA (ha)	SUP. RESUELTA (ha)
-491971	18-100-025-00090-010	104090 ALMENDROS-FILIPO CEO	S 422	22,50	0,01	0,01	0,01		0,01			0,01	0,01
-491970	18-100-025-00090-009	104090 ALMENDROS-FILIPO CEO	S 422	15,20	0,20	0,20	0,20		0,20			0,20	0,20
4624297	18-100-025-00090-007	104057 ALMENDROS-AVIJOR	S 422	16,40	0,70	0,70	0,70		0,70			0,70	0,70
4624300	18-100-025-00090-011	104090 ALMENDROS-FILIPO CEO	S 422	19,60	0,12	0,12	0,12		0,12			0,12	0,12
5300481	18-100-025-00089-007	104057 ALMENDROS-AVIJOR	S 422	19,10	0,03	0,03	0,03		0,03			0,03	0,03

INCIDENCIAS

INCIDENCIA DESCRIPCIÓN

- 100421 Recinto declarado por error para una operación de la 6503, que se ha corregido de oficio marcando la operación correcta, de acuerdo con la fecha de inscripción del recinto en la producción ecológica.
Ref:5300481 Recinto:18-100-025-00089-00007 Cultivo:104057 ALMENDROS-AVIJOR Secano
Ref:4624297 Recinto:18-100-025-00090-00007 Cultivo:104057 ALMENDROS-AVIJOR Secano
Ref:-491970 Recinto:18-100-025-00090-00009 Cultivo:104090 ALMENDROS-FILIPO CEO Secano
Ref:-491971 Recinto:18-100-025-00090-00010 Cultivo:104090 ALMENDROS-FILIPO CEO Secano
Ref:4624300 Recinto:18-100-025-00090-00011 Cultivo:104090 ALMENDROS-FILIPO CEO Secano

(1) Superficie declarada admisible ajustada con la superficie comprometida.
(2) Factor de penalización valorando el alcance para el tipo de compromiso.

Puede verificar la integridad de una copia de este documento mediante la lectura del código QR adjunto o mediante el acceso a la dirección https://ws050.juntadeandalucia.es/verificarFirma indicando el código de VERIFICACIÓN			
FIRMADO POR	RAQUEL MARIA ESPIN CRESPO	17/12/2024	
VERIFICACIÓN	Pk2jm6UYDU9J72AMTZUYRN3GET48NG	PÁG. 4431/9349	

**APELLIDOS Y NOMBRE / RAZÓN SOCIAL**

GARCIA MAGDALENO SAGRARIO

NIF

****1819*

EXPEDIENTE

1017134

ANUALIDAD DE PAGO

1ª

IMPORTE POR ANUALIDAD

	2023	2024	2025	2026	2027
IMPORTE MÁXIMO SUBVENCIONABLE	7.834,00 €	7.834,00 €	7.834,00 €	6.528,29 €	6.528,29 €
IMPORTE MEDIO DE TRANSFERENCIA (€/ha)	259,49 €	259,49 €	259,49 €	216,24 €	216,24 €

RESUMEN DE UNIDADES

Cód	GRUPO DE PAGO	Sup. Dec. Admisible (ha)	Sup. Comprometida (ha)	Sup. ajustada compromiso (1) (ha)	% sobredec.	Sup. Resuelta (ha)	Importe Declarado	Importe Topado	Importe Resuelto	Importe tras sobredec.
422	FRUTALES SECANO	30,21		30,19	0,00	30,19	7.834,00	7.834,00	7.834,00	7.834,00
TOTAL		30,21	30,19	30,19		30,19	7.834,00	7.834,00	7.834,00	7.834,00

APLICACIÓN DE REDUCCIONES Y PENALIZACIONES

GRUPO DE PAGO	Importe Calculado	Importe prereduc.	Criterios de subvencionabilidad y compromisos	Presentación tardía	Omisión declaración	Condicionalidad	IMPORTE (Euros) RESUELTO
FRUTALES SECANO	7.834,00	7.834,00	0,00	0,00	0,00	0,00	7.834,00
TOTAL	7.834,00	7.834,00					7.834,00

RESUMEN DE PAGOS**IMPORTE (Euros)**

FRUTALES SECANO - Pago realizado	RESUELTO	FEADER	MAPA	CAPADR
	7.834,00 €	6.658,90 €	768,52 €	406,58 €

RECINTOS RESUELTOS

REF.	REFERENCIA SIGPAC	CULTIVO DESCRIPCIÓN CULTIVO	S/R G.PAGO	PEND. MEDIA (%)	SUP. DEC. ADMISIBLE (ha)	SUP. COMPROM. (ha)	SUP. AJUSTADA COMPROM. (1) (ha)	SUP. CONY. SIGPAC (ha)	SUP. CERTIE (ha)	SUP. CAMPO (ha)	SUP. CAMPO DETER. CULT. DECLARADO (ha)	SUP. DEC. REDUCIDA (ha)	SUP. RESUELTA (ha)
-894109	18-087-007-00061-001	104020 ALMENDROS-GUARA	S 422	7,20	0,73	0,73	0,73	0,73	0,73			0,73	0,73
-894094	18-087-009-00011-001	104020 ALMENDROS-GUARA	S 422	4,50	0,32	0,32	0,32	0,32	0,32			0,32	0,32
5262654	18-087-009-00011-009	104020 ALMENDROS-GUARA	S 422	8,30	0,33	0,31	0,31	0,33	0,33			0,31	0,31
5262655	18-087-009-00011-021	104022 ALMENDROS-LARGUETA	S 422	11,00	0,22	0,22	0,22	0,22	0,22			0,22	0,22
1700000004824239	18-087-009-00011-004	104057 ALMENDROS-AVIJOR	S 422	6,00	2,03	2,03	2,03	2,03	2,03			2,03	2,03
1700000004824242	18-087-009-00011-005	104111 ALMENDROS-MAKAKO	S 422	5,20	1,93	1,93	1,93	1,93	1,93			1,93	1,93
1700000004824247	18-087-009-00011-018	104057 ALMENDROS-AVIJOR	S 422	6,60	1,28	1,28	1,28	1,28	1,28			1,28	1,28
1700000004824248	18-087-008-00165-002	104111 ALMENDROS-MAKAKO	S 422	7,50	0,34	0,34	0,34	0,34	0,34			0,34	0,34
1700000004824249	18-087-007-00249-001	104022 ALMENDROS-LARGUETA	S 422	5,20	1,40	1,40	1,40	1,40	1,40			1,40	1,40
1700000004824250	18-087-009-00011-010	104022 ALMENDROS-LARGUETA	S 422	5,00	5,86	5,86	5,86	5,86	5,86			5,86	5,86
1700000004824251	18-087-009-00011-011	104022 ALMENDROS-LARGUETA	S 422	9,90	0,38	0,38	0,38	0,38	0,38			0,38	0,38
1700000004824252	18-087-009-00011-012	104022 ALMENDROS-LARGUETA	S 422	5,60	0,76	0,76	0,76	0,76	0,76			0,76	0,76
1700000004824253	18-087-009-00012-001	104022 ALMENDROS-LARGUETA	S 422	5,70	0,78	0,78	0,78	0,78	0,78			0,78	0,78
1700000004824254	18-087-008-00165-004	104057 ALMENDROS-AVIJOR	S 422	7,40	2,66	2,66	2,66	2,66	2,66			2,66	2,66
1700000004824255	18-087-009-00007-001	104022 ALMENDROS-LARGUETA	S 422	6,40	1,17	1,17	1,17	1,17	1,17			1,17	1,17
1700000004824256	18-087-007-00249-003	104022 ALMENDROS-LARGUETA	S 422	4,30	0,05	0,05	0,05	0,05	0,05			0,05	0,05
1700000004824257	18-087-007-00249-005	104022 ALMENDROS-LARGUETA	S 422	8,60	0,70	0,70	0,70	0,70	0,70			0,70	0,70
1700000004824258	18-087-008-00154-002	104022 ALMENDROS-LARGUETA	S 422	8,20	5,29	5,29	5,29	5,29	5,29			5,29	5,29
1700000004824259	18-087-008-00165-003	104057 ALMENDROS-AVIJOR	S 422	8,70	1,81	1,81	1,81	1,81	1,81			1,81	1,81
1700000004824260	18-087-009-00011-020	104022 ALMENDROS-LARGUETA	S 422	4,40	1,09	1,09	1,09	1,09	1,09			1,09	1,09
1700000004824261	18-087-009-00011-022	104022 ALMENDROS-LARGUETA	S 422	3,60	0,26	0,26	0,26	0,26	0,26			0,26	0,26
1700000004824262	18-087-009-00840-001	104022 ALMENDROS-LARGUETA	S 422	3,90	0,82	0,82	0,82	0,82	0,82			0,82	0,82

(1) Superficie declarada admisible ajustada con la superficie comprometida.
(2) Factor de penalización valorando el alcance para el tipo de compromiso.Puede verificar la integridad de una copia de este documento mediante la lectura del código QR adjunto o mediante el acceso a la dirección <https://ws050.juntadeandalucia.es/verificarFirma> indicando el código de VERIFICACIÓN

FIRMADO POR

RAQUEL MARIA ESPIN CRESPO

17/12/2024

VERIFICACIÓN

Pk2jm6UYDU9J72AMTZUYRN3GET48NG

PÁG. 4432/9349



**INCIDENCIAS****INCIDENCIA DESCRIPCIÓN**

- 4272 Verifica que las líneas de declaración de las Solicitudes Únicas no tienen solapes con la capa de Retroactividad Gráfica (ambas de la misma campaña) a nivel de expediente/línea de declaración gráfica de la solicitud.
Ref:5262654 Recinto:18-087-009-00011-00009 Cultivo: - Agregado de la referencia del recinto.:0 Zona de la referencia del recinto.:0 Superficie solapada.:0,02 Id. Incid.:100990973
- 100402 Recinto solicitado no forma parte de ningún organismo de control autorizado para la producción ecológica en Andalucía o fecha de inscripción posterior al plazo establecido (Anexo I. Criterios de Subvencionabilidad. Orden 28 de marzo de 2023).
Ref:1700000004824236 Recinto:18-087-009-00011-00002 Cultivo:104057 ALMENDROS-AVIJOR Secano
- 100424 Solicita recinto que no está comprometido para la operación.
Ref:1700000004824236 Recinto:18-087-009-00011-00002 Cultivo:104057 ALMENDROS-AVIJOR Secano
Ref:1700000004824241 Recinto:18-087-009-00011-00006 Cultivo:102000 VIÑEDO VINIFICACIÓN-SIN VARIEDAD Secano
Ref:-894051 Recinto:18-087-900-80002-00010 Cultivo:104022 ALMENDROS-LARGUETA Secano

(1) Superficie declarada admisible ajustada con la superficie comprometida.
(2) Factor de penalización valorando el alcance para el tipo de compromiso.

Puede verificar la integridad de una copia de este documento mediante la lectura del código QR adjunto o mediante el acceso a la dirección <https://ws050.juntadeandalucia.es/verificarFirma> indicando el código de VERIFICACIÓN

FIRMADO POR	RAQUEL MARIA ESPIN CRESPO	17/12/2024
VERIFICACIÓN	Pk2jm6UYDU9J72AMTZUYRN3GET48NG	PÁG. 4433/9349





APELLIDOS Y NOMBRE / RAZÓN SOCIAL
GARCIA MALDONADO MIGUEL GABRIEL

NIF
***6418*

EXPEDIENTE
1148430

ANUALIDAD DE PAGO
1ª

IMPORTE POR ANUALIDAD

	2023	2024	2025	2026	2027
IMPORTE MÁXIMO SUBVENCIONABLE	3.915,70 €	3.915,70 €	3.915,70 €	3.263,06 €	3.263,06 €
IMPORTE MEDIO DE TRANSFERENCIA (€/ha)	259,49 €	259,49 €	259,49 €	216,24 €	216,24 €

RESUMEN DE UNIDADES

Cód	GRUPO DE PAGO	Sup. Dec. Admisible (ha)	Sup. Comprometida (ha)	Sup. ajustada compromiso (1) (ha)	% sobredec.	Sup. Resuelta (ha)	Importe Declarado	Importe Topado	Importe Resuelto	Importe tras sobredec.
422	FRUTALES SECANO	15,09		15,09	0,00	15,09	3.915,70	3.915,70	3.915,70	3.915,70
TOTAL		15,09	15,09	15,09		15,09	3.915,70	3.915,70	3.915,70	3.915,70

APLICACIÓN DE REDUCCIONES Y PENALIZACIONES

GRUPO DE PAGO	Importe Calculado	Importe prerreduc.	Criterios de subvencionabilidad y compromisos	Presentación tardía	Omisión declaración	Condicionalidad	IMPORTE (Euros) RESUELTO
FRUTALES SECANO	3.915,70		0,00	0,00	0,00	0,00	3.915,70
TOTAL	3.915,70	3.915,70					3.915,70

RESUMEN DE PAGOS

	IMPORTE (Euros)			
	RESUELTO	FEADER	MAPA	CAPADR
FRUTALES SECANO - Pago realizado	3.915,70 €	3.328,35 €	384,13 €	203,22 €

RECINTOS RESUELTOS

REF.	REFERENCIA SIGPAC	CULTIVO	DESCRIPCIÓN CULTIVO	S/R G.PAGO	PEND. MEDIA (%)	SUP. DEC. ADMISIBLE (ha)	SUP. COMPROM. (ha)	SUP. AJUSTADA COMPROM. (1) (ha)	SUP. CONY. SIGPAC (ha)	SUP. CERTIE (ha)	SUP. CAMPO (ha)	SUP. CAMPO DETER. CULT. DECLARADO (ha)	SUP. DEC. REDUCIDA (ha)	SUP. RESUELTA (ha)
4797621	18-186-014-00356-001	104007	ALMENDROS-COMUNA	S 422	39,60	0,47	0,47	0,47		0,47			0,47	0,47
4797622	18-186-014-00356-003	104007	ALMENDROS-COMUNA	S 422	35,60	0,25	0,25	0,25		0,25			0,25	0,25
4797624	18-186-014-00171-001	104007	ALMENDROS-COMUNA	S 422	46,90	1,40	1,40	1,40		1,40			1,40	1,40
4797631	18-186-014-00147-001	104007	ALMENDROS-COMUNA	S 422	49,70	0,98	0,98	0,98		0,98			0,98	0,98
4797634	18-144-030-00089-001	104007	ALMENDROS-COMUNA	S 422	29,30	3,16	3,16	3,16		3,16			3,16	3,16
5283376	18-186-014-00079-001	104007	ALMENDROS-COMUNA	S 422	36,90	2,68	2,68	2,68		2,68			2,68	2,68
5283383	18-186-014-00076-001	104007	ALMENDROS-COMUNA	S 422	26,40	0,60	0,60	0,60		0,60			0,60	0,60
5283387	18-186-014-00074-001	104007	ALMENDROS-COMUNA	S 422	25,60	2,59	2,59	2,59		2,59			2,59	2,59
1700000005871658	18-186-016-00070-003	104007	ALMENDROS-COMUNA	S 422	38,60	0,21	0,21	0,21		0,21			0,21	0,21
1700000005871659	18-186-016-00070-004	104007	ALMENDROS-COMUNA	S 422	48,90	0,58	0,58	0,58		0,58			0,58	0,58
1700000005871660	18-186-016-00109-002	104007	ALMENDROS-COMUNA	S 422	40,20	0,10	0,10	0,10		0,10			0,10	0,10
1700000005871661	18-186-016-00109-003	104007	ALMENDROS-COMUNA	S 422	44,70	1,31	1,31	1,31		1,31			1,31	1,31
1700000005871662	18-186-016-00229-001	104007	ALMENDROS-COMUNA	S 422	46,90	0,76	0,76	0,76		0,76			0,76	0,76

(1) Superficie declarada admisible ajustada con la superficie comprometida.
(2) Factor de penalización valorando el alcance para el tipo de compromiso.

Puede verificar la integridad de una copia de este documento mediante la lectura del código QR adjunto o mediante el acceso a la dirección <https://ws050.juntadeandalucia.es/verificarFirma> indicando el código de VERIFICACIÓN

FIRMADO POR

RAQUEL MARIA ESPIN CRESPO

17/12/2024

VERIFICACIÓN

Pk2jm6YDU9J72AMTZUYRN3GET48NG

PÁG. 4434/9349





APELLIDOS Y NOMBRE / RAZÓN SOCIAL

GARCIA MARIN ANGELES

NIF
***0630*

EXPEDIENTE
1271336

ANUALIDAD DE PAGO
1ª

IMPORTES POR ANUALIDAD

	2023	2024	2025	2026	2027
IMPORTE MÁXIMO SUBVENCIONABLE	311,39 €	311,39 €	311,39 €	259,49 €	259,49 €
IMPORTE MEDIO DE TRANSFERENCIA (€/ha)	259,49 €	259,49 €	259,49 €	216,24 €	216,24 €

RESUMEN DE UNIDADES

Cód	GRUPO DE PAGO	Sup. Dec. Admisible (ha)	Sup. Comprometida (ha)	Sup. ajustada compromiso (1) (ha)	% sobredec.	Sup. Resuelta (ha)	Importe Declarado	Importe Topado	Importe Resuelto	Importe tras sobredec.
422	FRUTALES SECANO	1,20		1,20	0,00	1,20	311,39	311,39	311,39	311,39
TOTAL		1,20	1,20	1,20		1,20	311,39	311,39	311,39	311,39

APLICACIÓN DE REDUCCIONES Y PENALIZACIONES

GRUPO DE PAGO	Importe Calculado	Importe prereduc.	Criterios de subvencionabilidad y compromisos	Presentación tardía	Omisión declaración	Condicionalidad	IMPORTE (Euros) RESUELTO
FRUTALES SECANO	311,39	311,39	0,00	0,00	0,00	0,00	311,39
TOTAL	311,39	311,39					311,39

RESUMEN DE PAGOS

	IMPORTE (Euros)			
	RESUELTO	FEADER	MAPA	CAPADR
FRUTALES SECANO - Pago realizado	311,39 €	264,68 €	30,55 €	16,16 €

RECINTOS RESUELTOS

REF.	REFERENCIA SIGPAC	CULTIVO	DESCRIPCIÓN CULTIVO	S/R G.PAGO	PEND. MEDIA (%)	SUP. DEC. ADMISIBLE (ha)	SUP. COMPROM. (ha)	SUP. AJUSTADA COMPR.(1) (ha)	SUP. CONY. SIGPAC (ha)	SUP. CERTIE (ha)	SUP. CAMPO (ha)	SUP. CAMPO DETER. CULT. DECLARADO (ha)	SUP. DEC. REDUCIDA (ha)	SUP. RESUELTA (ha)
-1504925	18-167-001-00148-001	104022	ALMENDROS-LARGUETA	S 422	10,20	1,20	1,20	1,20		1,20			1,20	1,20

(1) Superficie declarada admisible ajustada con la superficie comprometida.
(2) Factor de penalización valorando el alcance para el tipo de compromiso.

Puede verificar la integridad de una copia de este documento mediante la lectura del código QR adjunto o mediante el acceso a la dirección <https://ws050.juntadeandalucia.es/verificarFirma> indicando el código de VERIFICACIÓN

FIRMADO POR	RAQUEL MARIA ESPIN CRESPO	17/12/2024	
VERIFICACIÓN	Pk2jm6UYDU9J72AMTZUYRN3GET48NG	PÁG. 4435/9349	



APELLIDOS Y NOMBRE / RAZÓN SOCIAL

GARCIA MARTINEZ AMADEO

NIF

****7063*

EXPEDIENTE

1208307

ANUALIDAD DE PAGO

1ª

IMPORTE POR ANUALIDAD

	2023	2024	2025	2026	2027
IMPORTE MÁXIMO SUBVENCIONABLE	3.652,14 €	3.652,14 €	3.652,14 €	3.043,44 €	3.043,44 €
IMPORTE MEDIO DE TRANSFERENCIA (€/ha)	279,43 €	279,43 €	279,43 €	232,86 €	232,86 €

RESUMEN DE UNIDADES

Cód	GRUPO DE PAGO	Sup. Dec. Admisible (ha)	Sup. Comprometida (ha)	Sup. ajustada compromiso (1) (ha)	% sobredecc.	Sup. Resuelta (ha)	Importe Declarado	Importe Topado	Importe Resuelto	Importe tras sobredecc.
419	OLIVAR	6,86		6,86	0,00	6,86	2.040,71	2.040,71	2.040,71	2.040,71
422	FRUTALES SECANO	6,21		6,21	0,00	6,21	1.611,43	1.611,43	1.611,43	1.611,43
TOTAL		13,07	13,07	13,07		13,07	3.652,14	3.652,14	3.652,14	3.652,14

APLICACIÓN DE REDUCCIONES Y PENALIZACIONES

GRUPO DE PAGO	Importe Calculado	Importe prereduc.	Criterios de subvencionabilidad y compromisos	Presentación tardía	Omisión declaración	Condicionabilidad	IMPORTE (Euros) RESUELTO
FRUTALES SECANO	1.611,43	1.611,43	0,00	0,00	0,00	0,00	1.611,43
OLIVAR	2.040,71	2.040,71	0,00	0,00	0,00	0,00	2.040,71
TOTAL	3.652,14	3.652,14					3.652,14

RESUMEN DE PAGOS

	RESUELTO	FEADER	MAPA	CAPADR
FRUTALES SECANO - Pago realizado	1.611,43 €	1.369,72 €	158,08 €	83,63 €
OLIVAR - Pago realizado	2.040,71 €	1.734,60 €	200,19 €	105,92 €
TOTAL	3.652,14 €	3.104,32 €	358,27 €	189,55 €

RECINTOS RESUELTOS

REE	REFERENCIA SIGPAC	CULTIVO DESCRIPCIÓN CULTIVO	S/R G.PAGO	PEND. MEDIA (%)	SUP. DEC. ADMISIBLE (ha)	SUP. COMPROM. (ha)	SUP. AJUSTADA COMPR.(1) (ha)	SUP. CONV. SIGPAC (ha)	SUP. CERTIF. (ha)	SUP. CAMPO (ha)	SUP. CAMPO DETER. CULT. DECLARADO (ha)	SUP. DEC. REDUCIDA (ha)	SUP. RESUELTA (ha)
-1075190	18-054-004-00326-007	101010 OLIVAR-PICUAL	S	419	19,10	0,10	0,10	0,10	0,10			0,10	0,10
-1075189	18-054-004-00326-003	101010 OLIVAR-PICUAL	S	419	23,60	0,03	0,03	0,03	0,03			0,03	0,03
1700000006719603	18-054-004-00281-007	101010 OLIVAR-PICUAL	S	419	26,90	5,99	5,99	5,99	5,99			5,99	5,99
1700000006719615	18-054-002-00474-001	101010 OLIVAR-PICUAL	S	419	19,90	0,74	0,74	0,74	0,74			0,74	0,74
-1623700	18-047-004-00220-008	125000 FRUTOS DE CÁSCARA-SIN VARIEDAD	S	422	20,80	0,04	0,04	0,04	0,04			0,04	0,04
-1381906	18-047-004-00233-023	104020 ALMENDROS-GUARA	S	422	19,10	0,09	0,09	0,09	0,09			0,09	0,09
-1381894	18-047-004-00220-001	110067 CEREZOS-SUMMIT	S	422	17,60	0,36	0,36	0,36	0,36			0,36	0,36
1700000006719619	18-054-004-00326-002	104022 ALMENDROS-LARGUETA	S	422	25,20	2,07	2,07	2,07	2,07			2,07	2,07
1700000006719621	18-047-004-00215-002	104031 ALMENDROS-PENTACEBAS CSIC	S	422	27,50	1,73	1,73	1,73	1,73			1,73	1,73
1700000006719622	18-047-004-00220-006	104020 ALMENDROS-GUARA	S	422	17,00	1,92	1,92	1,92	1,92			1,92	1,92

INCIDENCIAS

INCIDENCIA DESCRIPCIÓN

100424 Solicita recinto que no está comprometido para la operación.
 Ref:1700000006719611 Recinto:18-047-004-00251-00001 Cultivo:20000 BARBECHO TRADICIONAL-SIN VARIEDAD Regadío
 Ref:1700000006719608 Recinto:18-047-004-00251-00003 Cultivo:20000 BARBECHO TRADICIONAL-SIN VARIEDAD Secano
 Ref:1700000006719623 Recinto:18-054-002-00463-00002 Cultivo:104025 ALMENDROS-MARINADA Regadío

(1) Superficie declarada admisible ajustada con la superficie comprometida.
 (2) Factor de penalización valorando el alcance para el tipo de compromiso.

Puede verificar la integridad de una copia de este documento mediante la lectura del código QR adjunto o mediante el acceso a la dirección https://ws050.juntadeandalucia.es/verificarFirma indicando el código de VERIFICACIÓN			
FIRMADO POR	RAQUEL MARIA ESPIN CRESPO	17/12/2024	
VERIFICACIÓN	Pk2jm6UYDU9J72AMTZUYRN3GET48NG	PÁG. 4436/9349	



APELLIDOS Y NOMBRE / RAZÓN SOCIAL
GARCIA MARTÍNEZ JOSE LUIS

NIF
***8984*

EXPEDIENTE
1254482

ANUALIDAD DE PAGO
1ª

IMPORTES POR ANUALIDAD

	2023	2024	2025	2026	2027
IMPORTE MÁXIMO SUBVENCIONABLE	2.332,82 €	2.332,82 €	2.332,82 €	1.944,00 €	1.944,00 €
IMPORTE MEDIO DE TRANSFERENCIA (€/ha)	259,49 €	259,49 €	259,49 €	216,24 €	216,24 €

RESUMEN DE UNIDADES

Cód	GRUPO DE PAGO	Sup. Dec. Admisible (ha)	Sup. Comprometida (ha)	Sup. ajustada compromiso (1) (ha)	% sobredec.	Sup. Resuelta (ha)	Importe Declarado	Importe Topado	Importe Resuelto	Importe tras sobredec.
422	FRUTALES SECANO	8,99		8,99	0,00	8,99	2.332,82	2.332,82	2.332,82	2.332,82
TOTAL		8,99	8,99	8,99		8,99	2.332,82	2.332,82	2.332,82	2.332,82

APLICACIÓN DE REDUCCIONES Y PENALIZACIONES

GRUPO DE PAGO	Importe Calculado	Importe prereduc.	Criterios de subvencionabilidad y compromisos	Presentación tardía	Omisión declaración	Condicionalidad	IMPORTE (Euros) RESUELTO
FRUTALES SECANO	2.332,82	2.332,82	0,00	0,00	0,00	0,00	2.332,82
TOTAL	2.332,82	2.332,82					2.332,82

RESUMEN DE PAGOS

	IMPORTE (Euros)			
	RESUELTO	FEADER	MAPA	CAPADR
FRUTALES SECANO - Pago realizado	2.332,82 €	1.982,90 €	228,85 €	121,07 €

RECINTOS RESUELTOS

REF.	REFERENCIA SIGPAC	CULTIVO	DESCRIPCIÓN CULTIVO	S/R G.PAGO	PEND. MEDIA (%)	SUP. DEC. ADMISIBLE (ha)	SUP. COMPROM. (ha)	SUP. AJUSTADA COMPR.(1) (ha)	SUP. CONY. SIGPAC (ha)	SUP. CERTIE (ha)	SUP. CAMPO (ha)	SUP. CAMPO DETER. CULT. DECLARADO (ha)	SUP. DEC. REDUCIDA (ha)	SUP. RESUELTA (ha)
5240885	18-167-006-00060-001	104020	ALMENDROS-GUARA	S 422	12,60	1,10	1,10	1,10	1,10	1,10			1,10	1,10
5240886	18-167-006-00091-002	104020	ALMENDROS-GUARA	S 422	11,00	5,75	5,75	5,75	5,75	5,75			5,75	5,75
5240887	04-098-055-00003-001	104020	ALMENDROS-GUARA	S 422	5,30	1,59	1,59	1,59	1,59	1,59			1,59	1,59
5240888	04-098-057-00024-001	104020	ALMENDROS-GUARA	S 422	1,70	0,55	0,55	0,55	0,55	0,55			0,55	0,55

INCIDENCIAS

INCIDENCIA DESCRIPCIÓN

- 3790 Recinto declarado inactivo
Ref:-1544320 Recinto:04-098-058-00016-00002 Cultivo: -
- 100424 Solicita recinto que no está comprometido para la operación.
Ref:-1544320 Recinto:04-098-058-00016-00002 Cultivo:104020 ALMENDROS-GUARA Secano

(1) Superficie declarada admisible ajustada con la superficie comprometida.
(2) Factor de penalización valorando el alcance para el tipo de compromiso.

Puede verificar la integridad de una copia de este documento mediante la lectura del código QR adjunto o mediante el acceso a la dirección <https://ws050.juntadeandalucia.es/verificarFirma> indicando el código de VERIFICACIÓN

FIRMADO POR	RAQUEL MARIA ESPIN CRESPO	17/12/2024	
VERIFICACIÓN	Pk2jm6UYDU9J72AMTZUYRN3GET48NG	PÁG. 4437/9349	



APELLIDOS Y NOMBRE / RAZÓN SOCIAL

GARCIA MARTINEZ ROSA

NIF
***8879*

EXPEDIENTE
1119347

ANUALIDAD DE PAGO
1ª

IMPORTES POR ANUALIDAD

	2023	2024	2025	2026	2027
IMPORTE MÁXIMO SUBVENCIONABLE	1.232,58 €	1.232,58 €	1.232,58 €	1.027,14 €	1.027,14 €
IMPORTE MEDIO DE TRANSFERENCIA (€/ha)	259,49 €	259,49 €	259,49 €	216,24 €	216,24 €

RESUMEN DE UNIDADES

Cód	GRUPO DE PAGO	Sup. Dec. Admisible (ha)	Sup. Comprometida (ha)	Sup. ajustada compromiso (1) (ha)	% sobredec.	Sup. Resuelta (ha)	Importe Declarado	Importe Topado	Importe Resuelto	Importe tras sobredec.
422	FRUTALES SECANO	4,75		4,75	0,00	4,75	1.232,58	1.232,58	1.232,58	1.232,58
TOTAL		4,75	4,75	4,75		4,75	1.232,58	1.232,58	1.232,58	1.232,58

APLICACIÓN DE REDUCCIONES Y PENALIZACIONES

GRUPO DE PAGO	Importe Calculado	Importe prereduc.	Criterios de subvencionabilidad y compromisos	Presentación tardía	Omisión declaración	Condicionalidad	IMPORTE (Euros) RESUELTO
FRUTALES SECANO	1.232,58	1.232,58	0,00	0,00	0,00	0,00	1.232,58
TOTAL	1.232,58	1.232,58					1.232,58

RESUMEN DE PAGOS

	IMPORTE (Euros)			
	RESUELTO	FEADER	MAPA	CAPADR
FRUTALES SECANO - Pago realizado	1.232,58 €	1.047,69 €	120,92 €	63,97 €

RECINTOS RESUELTOS

REF.	REFERENCIA SIGPAC	CULTIVO	DESCRIPCIÓN CULTIVO	S/R	G.PAGO	PEND. MEDIA (%)	SUP. DEC. ADMISIBLE (ha)	SUP. COMPROM. (ha)	SUP. AJUSTADA COMPR.(1) (ha)	SUP. CONY. SIGPAC (ha)	SUP. CERTIE (ha)	SUP. CAMPO (ha)	SUP. CAMPO DETER. CULT. DECLARADO (ha)	SUP. DEC. REDUCIDA (ha)	SUP. RESUELTA (ha)
-1572066	18-167-026-00188-001	104014	ALMENDROS-FERRAGNES	S	422	8,80	0,13	0,13	0,13		0,13			0,13	0,13
1700000002758420	18-167-002-00114-002	104024	ALMENDROS-MARCONA	S	422	10,20	0,71	0,71	0,71		0,71			0,71	0,71
1700000002758421	18-167-002-00115-001	104024	ALMENDROS-MARCONA	S	422	13,80	0,55	0,55	0,55		0,55			0,55	0,55
1700000002758422	18-167-026-00188-001	104014	ALMENDROS-FERRAGNES	S	422	8,80	3,36	3,36	3,36		3,36			3,36	3,36

(1) Superficie declarada admisible ajustada con la superficie comprometida.
(2) Factor de penalización valorando el alcance para el tipo de compromiso.

Puede verificar la integridad de una copia de este documento mediante la lectura del código QR adjunto o mediante el acceso a la dirección https://ws050.juntadeandalucia.es/verificarFirma indicando el código de VERIFICACIÓN			
FIRMADO POR	RAQUEL MARIA ESPIN CRESPO	17/12/2024	
VERIFICACIÓN	Pk2jm6UYDU9J72AMTZUYRN3GET48NG	PÁG. 4438/9349	



APELLIDOS Y NOMBRE / RAZÓN SOCIAL
GARCIA MARTOS TAMARA

NIF
***9977*

EXPEDIENTE
1279889

ANUALIDAD DE PAGO
1ª

IMPORTES POR ANUALIDAD

	2023	2024	2025	2026	2027
IMPORTE MÁXIMO SUBVENCIONABLE	954,91 €	954,91 €	954,91 €	795,76 €	795,76 €
IMPORTE MEDIO DE TRANSFERENCIA (€/ha)	297,48 €	297,48 €	297,48 €	247,90 €	247,90 €

RESUMEN DE UNIDADES

Cód	GRUPO DE PAGO	Sup. Dec. Admisible (ha)	Sup. Comprometida (ha)	Sup. ajustada compromiso (1) (ha)	% sobredec.	Sup. Resuelta (ha)	Importe Declarado	Importe Topado	Importe Resuelto	Importe tras sobredec.
419	OLIVAR	3,21		3,21	0,00	3,21	954,91	954,91	954,91	954,91
TOTAL		3,21	3,21	3,21		3,21	954,91	954,91	954,91	954,91

APLICACIÓN DE REDUCCIONES Y PENALIZACIONES

GRUPO DE PAGO	Importe Calculado	Importe prereduc.	Criterios de subvencionabilidad y compromisos	Presentación tardía	Omisión declaración	Condicionalidad	IMPORTE (Euros) RESUELTO
OLIVAR	954,91	954,91	0,00	0,00	0,00	0,00	954,91
TOTAL	954,91	954,91					954,91

RESUMEN DE PAGOS

IMPORTE (Euros)

	RESUELTO	FEADER	MAPA	CAPADR
OLIVAR - Pago realizado	954,91 €	811,67 €	93,68 €	49,56 €

RECINTOS RESUELTOS

REF.	REFERENCIA SIGPAC	CULTIVO	DESCRIPCIÓN CULTIVO	S/R G.PAGO	PEND. MEDIA (%)	SUP. DEC. ADMISIBLE (ha)	SUP. COMPROM. (ha)	SUP. AJUSTADA COMPROM. (1) (ha)	SUP. CONY. SIGPAC (ha)	SUP. CERTIE (ha)	SUP. CAMPO (ha)	SUP. CAMPO DETER. CULT. DECLARADO (ha)	SUP. DEC. REDUCIDA (ha)	SUP. RESUELTA (ha)
6826743	18-164-001-00022-001	101010	OLIVAR-PICUAL	R 419	11,30	1,04	1,04	1,04	1,04	1,04			1,04	1,04
6826744	18-164-001-00053-001	101010	OLIVAR-PICUAL	R 419	6,70	1,23	1,23	1,23	1,23	1,23			1,23	1,23
6826745	18-164-001-00054-001	101010	OLIVAR-PICUAL	R 419	2,50	0,18	0,18	0,18	0,18	0,18			0,18	0,18
1700000006341358	18-026-003-00017-001	101010	OLIVAR-PICUAL	R 419	11,00	0,33	0,33	0,33	0,33	0,33			0,33	0,33
1700000006341361	18-164-002-00048-001	101010	OLIVAR-PICUAL	R 419	29,00	0,15	0,15	0,15	0,15	0,15			0,15	0,15
1700000006341370	18-164-002-00116-001	101010	OLIVAR-PICUAL	R 419	13,50	0,17	0,17	0,17	0,17	0,17			0,17	0,17
1700000006341371	18-164-002-00118-001	101010	OLIVAR-PICUAL	R 419	7,70	0,11	0,11	0,11	0,11	0,11			0,11	0,11

(1) Superficie declarada admisible ajustada con la superficie comprometida.
(2) Factor de penalización valorando el alcance para el tipo de compromiso.

Puede verificar la integridad de una copia de este documento mediante la lectura del código QR adjunto o mediante el acceso a la dirección <https://ws050.juntadeandalucia.es/verificarFirma> indicando el código de VERIFICACIÓN

FIRMADO POR

RAQUEL MARIA ESPIN CRESPO

17/12/2024

VERIFICACIÓN

Pk2jm6UYDU9J72AMTZUYRN3GET48NG

PÁG. 4439/9349





APELLIDOS Y NOMBRE / RAZÓN SOCIAL

GARCIA MORENO JOSE ANTONIO

NIF
****5201*

EXPEDIENTE
1260608

ANUALIDAD DE PAGO
1ª

IMPORTES POR ANUALIDAD

	2023	2024	2025	2026	2027
IMPORTE MÁXIMO SUBVENCIONABLE	608,00 €	608,00 €	506,00 €	506,00 €	506,00 €
IMPORTE MEDIO DE TRANSFERENCIA (€/ha)	304,00 €	304,00 €	253,00 €	253,00 €	253,00 €

RESUMEN DE UNIDADES

Cód	GRUPO DE PAGO	Sup. Dec. Admisible (ha)	Sup. Comprometida (ha)	Sup. ajustada compromiso (1) (ha)	% sobredec.	Sup. Resuelta (ha)	Importe Declarado	Importe Topado	Importe Resuelto	Importe tras sobredec.
420	HORTÍCOLAS	2,00		2,00	0,00	2,00	608,00	608,00	608,00	608,00
TOTAL		2,00	2,00	2,00		2,00	608,00	608,00	608,00	608,00

APLICACIÓN DE REDUCCIONES Y PENALIZACIONES

GRUPO DE PAGO	Importe Calculado	Importe prereduc.	Criterios de subvencionabilidad y compromisos	Presentación tardía	Omisión declaración	Condicionalidad	IMPORTE (Euros) RESUELTO
HORTÍCOLAS	608,00	608,00	0,00	0,00	0,00	0,00	608,00
TOTAL	608,00	608,00					608,00

RESUMEN DE PAGOS

	IMPORTE (Euros)			
	RESUELTO	FEADER	MAPA	CAPADR
HORTÍCOLAS - Pago realizado	608,00 €	516,80 €	59,64 €	31,56 €

RECINTOS RESUELTOS

REF.	REFERENCIA SIGPAC	CULTIVO	DESCRIPCIÓN CULTIVO	S/R G.PAGO	PEND. MEDIA (%)	SUP. DEC. ADMISIBLE (ha)	SUP. COMPROM. (ha)	SUP. AJUSTADA COMPR.(1) (ha)	SUP. CONY. SIGPAC (ha)	SUP. CERTIE (ha)	SUP. CAMPO (ha)	SUP. CAMPO DETER. CULT. DECLARADO (ha)	SUP. DEC. REDUCIDA (ha)	SUP. RESUELTA (ha)
5271163	18-199-003-01025-001	279000	ESPÁRRAGOS-SIN VARIEDAD	R 420	4,90	1,67	1,67	1,67		1,67			1,67	1,67
5271176	18-199-004-00046-001	279000	ESPÁRRAGOS-SIN VARIEDAD	R 420	2,80	0,33	0,33	0,33		0,33			0,33	0,33

(1) Superficie declarada admisible ajustada con la superficie comprometida.
(2) Factor de penalización valorando el alcance para el tipo de compromiso.

Puede verificar la integridad de una copia de este documento mediante la lectura del código QR adjunto o mediante el acceso a la dirección <https://ws050.juntadeandalucia.es/verificarFirma> indicando el código de VERIFICACIÓN

FIRMADO POR

RAQUEL MARIA ESPIN CRESPO

17/12/2024

VERIFICACIÓN

Pk2jm6UYDU9J72AMTZUYRN3GET48NG

PÁG. 4440/9349





APELLIDOS Y NOMBRE / RAZÓN SOCIAL

GARCIA MUÑOZ MANUELA

NIF
***0175*

EXPEDIENTE
1134280

ANUALIDAD DE PAGO
1ª

IMPORTES POR ANUALIDAD

	2023	2024	2025	2026	2027
IMPORTE MÁXIMO SUBVENCIONABLE	3.033,44 €	3.033,44 €	3.033,44 €	2.527,85 €	2.527,85 €
IMPORTE MEDIO DE TRANSFERENCIA (€/ha)	259,49 €	259,49 €	259,49 €	216,24 €	216,24 €

RESUMEN DE UNIDADES

Cód	GRUPO DE PAGO	Sup. Dec. Admisible (ha)	Sup. Comprometida (ha)	Sup. ajustada compromiso (1) (ha)	% sobredec.	Sup. Resuelta (ha)	Importe Declarado	Importe Topado	Importe Resuelto	Importe tras sobredec.
422	FRUTALES SECANO	11,69		11,69	0,00	11,69	3.033,44	3.033,44	3.033,44	3.033,44
TOTAL		11,69	11,69	11,69		11,69	3.033,44	3.033,44	3.033,44	3.033,44

APLICACIÓN DE REDUCCIONES Y PENALIZACIONES

GRUPO DE PAGO	Importe Calculado	Importe prereduc.	Criterios de subvencionabilidad y compromisos	Presentación tardía	Omisión declaración	Condicionalidad	IMPORTE (Euros) RESUELTO
FRUTALES SECANO	3.033,44	3.033,44	0,00	0,00	0,00	0,00	3.033,44
TOTAL	3.033,44	3.033,44					3.033,44

RESUMEN DE PAGOS

	IMPORTE (Euros)			
	RESUELTO	FEADER	MAPA	CAPADR
FRUTALES SECANO - Pago realizado	3.033,44 €	2.578,42 €	297,58 €	157,44 €

RECINTOS RESUELTOS

REF.	REFERENCIA SIGPAC	CULTIVO	DESCRIPCIÓN CULTIVO	S/R G.PAGO	PEND. MEDIA (%)	SUP. DEC. ADMISIBLE (ha)	SUP. COMPROM. (ha)	SUP. AJUSTADA COMPR.(1) (ha)	SUP. CONY. SIGPAC (ha)	SUP. CERTIE (ha)	SUP. CAMPO (ha)	SUP. CAMPO DETER. CULT. DECLARADO (ha)	SUP. DEC. REDUCIDA (ha)	SUP. RESUELTA (ha)
1700000006688989	18-087-009-00177-001	104020	ALMENDROS-GUARA	S 422	8,50	5,23	5,23	5,23	5,23	5,56			5,23	5,23
1700000006688990	18-087-009-00177-002	104020	ALMENDROS-GUARA	S 422	8,50	6,46	6,46	6,46	6,46	6,46			6,46	6,46

(1) Superficie declarada admisible ajustada con la superficie comprometida.
(2) Factor de penalización valorando el alcance para el tipo de compromiso.

Puede verificar la integridad de una copia de este documento mediante la lectura del código QR adjunto o mediante el acceso a la dirección <https://ws050.juntadeandalucia.es/verificarFirma> indicando el código de VERIFICACIÓN

FIRMADO POR

RAQUEL MARIA ESPIN CRESPO

17/12/2024

VERIFICACIÓN

Pk2jm6UYDU9J72AMTZUYRN3GET48NG

PÁG. 4441/9349





APELLIDOS Y NOMBRE / RAZÓN SOCIAL
GARCIA NAVARRO RUBEN

NIF
***5199*

EXPEDIENTE
1158166

ANUALIDAD DE PAGO
1ª

IMPORTES POR ANUALIDAD

	2023	2024	2025	2026	2027
IMPORTE MÁXIMO SUBVENCIONABLE	1.600,44 €	1.600,44 €	1.600,44 €	1.333,70 €	1.333,70 €
IMPORTE MEDIO DE TRANSFERENCIA (€/ha)	297,48 €	297,48 €	297,48 €	247,90 €	247,90 €

RESUMEN DE UNIDADES

Cód	GRUPO DE PAGO	Sup. Dec. Admisible (ha)	Sup. Comprometida (ha)	Sup. ajustada compromiso (1) (ha)	% sobredec.	Sup. Resuelta (ha)	Importe Declarado	Importe Topado	Importe Resuelto	Importe tras sobredec.
419	OLIVAR	5,38		5,38	0,00	5,38	1.600,44	1.600,44	1.600,44	1.600,44
TOTAL		5,38	5,38	5,38		5,38	1.600,44	1.600,44	1.600,44	1.600,44

APLICACIÓN DE REDUCCIONES Y PENALIZACIONES

GRUPO DE PAGO	Importe Calculado	Importe prereduc.	Criterios de subvencionabilidad y compromisos	Presentación tardía	Omisión declaración	Condicionalidad	IMPORTE (Euros) RESUELTO
OLIVAR	1.600,44	1.600,44	0,00	0,00	0,00	0,00	1.600,44
TOTAL	1.600,44	1.600,44					1.600,44

RESUMEN DE PAGOS

	IMPORTE (Euros)			
	RESUELTO	FEADER	MAPA	CAPADR
OLIVAR - Pago realizado	1.600,44 €	1.360,37 €	157,00 €	83,07 €

RECINTOS RESUELTOS

REF.	REFERENCIA SIGPAC	CULTIVO	DESCRIPCIÓN CULTIVO	S/R	G.PAGO	PEND. MEDIA (%)	SUP. DEC. ADMISIBLE (ha)	SUP. COMPROM. (ha)	SUP. AJUSTADA COMPR.(1) (ha)	SUP. CONY. SIGPAC (ha)	SUP. CERTIE (ha)	SUP. CAMPO (ha)	SUP. CAMPO DETER. CULT. DECLARADO (ha)	SUP. DEC. REDUCIDA (ha)	SUP. RESUELTA (ha)
-1486036	18-047-008-00778-008	101010	OLIVAR-PICUAL	S	419	29,20	0,59	0,59	0,59		0,59			0,59	0,59
4806276	18-054-007-00244-001	101010	OLIVAR-PICUAL	S	419	14,00	0,89	0,89	0,89		0,89			0,89	0,89
4806280	18-024-022-00422-001	101010	OLIVAR-PICUAL	R	419	1,90	0,26	0,26	0,26		0,26			0,26	0,26
4806281	18-024-022-00423-003	101010	OLIVAR-PICUAL	R	419	1,90	0,50	0,50	0,50		0,50			0,50	0,50
4806285	18-024-022-00425-003	101010	OLIVAR-PICUAL	R	419	2,10	0,41	0,41	0,41		0,41			0,41	0,41
4806291	18-047-008-00604-002	101010	OLIVAR-PICUAL	S	419	26,70	0,66	0,66	0,66		0,66			0,66	0,66
4806302	18-054-002-00410-002	101010	OLIVAR-PICUAL	S	419	38,40	1,81	1,81	1,81		1,81			1,81	1,81
5242926	18-054-005-00532-001	101010	OLIVAR-PICUAL	R	419	14,80	0,26	0,26	0,26		0,26			0,26	0,26

(1) Superficie declarada admisible ajustada con la superficie comprometida.
(2) Factor de penalización valorando el alcance para el tipo de compromiso.

Puede verificar la integridad de una copia de este documento mediante la lectura del código QR adjunto o mediante el acceso a la dirección <https://ws050.juntadeandalucia.es/verificarFirma> indicando el código de VERIFICACIÓN

FIRMADO POR

RAQUEL MARIA ESPIN CRESPO

17/12/2024

VERIFICACIÓN

Pk2jm6UYDU9J72AMTZUYRN3GET48NG

PÁG. 4442/9349






INCIDENCIAS

INCIDENCIA DESCRIPCIÓN

- 100412 Número de hectáreas validadas inferior a la superficie mínima permitida por el grupo de cultivo (Anexo I. Criterios de Subvencionabilidad. Orden 28 de marzo de 2023).
Sup. Resuelta:0 Grupo de Pago:FRUTALES REGADÍO
Sup. Resuelta:0 Grupo de Pago:FRUTALES SECANO
- 100413 Recinto perteneciente a grupo de cultivo que no cumple con la superficie mínima requerida (Anexo I. Criterios de Subvencionabilidad. Orden 28 de marzo de 2023).
Ref:4806286 Recinto:18-047-008-00593-00001 Cultivo:104007 ALMENDROS-COMUNA Secano Sup. Declarada:0,68 Superficie Resolver:0,68
Ref:4806295 Recinto:18-047-008-00593-00005 Cultivo:104007 ALMENDROS-COMUNA Secano Sup. Declarada:0,02 Superficie Resolver:0,02
Ref:4806297 Recinto:18-047-008-00594-00001 Cultivo:104007 ALMENDROS-COMUNA Secano Sup. Declarada:0,35 Superficie Resolver:0,35
Ref:4806296 Recinto:18-047-008-00594-00002 Cultivo:104007 ALMENDROS-COMUNA Secano Sup. Declarada:0,25 Superficie Resolver:0,25
Ref:4806292 Recinto:18-047-008-00604-00001 Cultivo:104007 ALMENDROS-COMUNA Secano Sup. Declarada:0,79 Superficie Resolver:0,79
Ref:4806294 Recinto:18-047-008-00614-00007 Cultivo:104007 ALMENDROS-COMUNA Secano Sup. Declarada:0,01 Superficie Resolver:0,01
Ref:5242746 Recinto:18-054-005-00192-00001 Cultivo:104020 ALMENDROS-GUARA Secano Sup. Declarada:0,29 Superficie Resolver:0,29
Ref:5242750 Recinto:18-054-005-00384-00001 Cultivo:104020 ALMENDROS-GUARA Regadío Sup. Declarada:0,18 Superficie Resolver:0,18
Ref:4812619 Recinto:18-054-005-00528-00001 Cultivo:104007 ALMENDROS-COMUNA Regadío Sup. Declarada:0,41 Superficie Resolver:0,41
Ref:4806275 Recinto:18-054-007-00250-00001 Cultivo:104007 ALMENDROS-COMUNA Secano Sup. Declarada:0,27 Superficie Resolver:0,27
Ref:4806274 Recinto:18-054-007-00326-00001 Cultivo:104007 ALMENDROS-COMUNA Secano Sup. Declarada:1,3 Superficie Resolver:1,3

(1) Superficie declarada admisible ajustada con la superficie comprometida.
(2) Factor de penalización valorando el alcance para el tipo de compromiso.

Puede verificar la integridad de una copia de este documento mediante la lectura del código QR adjunto o mediante el acceso a la dirección https://ws050.juntadeandalucia.es/verificarFirma indicando el código de VERIFICACIÓN			
FIRMADO POR	RAQUEL MARIA ESPIN CRESPO	17/12/2024	
VERIFICACIÓN	Pk2jm6UYDU9J72AMTZUYRN3GET48NG	PÁG. 4443/9349	

**APELLIDOS Y NOMBRE / RAZÓN SOCIAL**

GARCÍA OLMOS JORGE LUIS

NIF

***3485*

EXPEDIENTE

1262592

ANUALIDAD DE PAGO

1ª

IMPORTES POR ANUALIDAD

	2023	2024	2025	2026	2027
IMPORTE MÁXIMO SUBVENCIONABLE	493,82 €	493,82 €	493,82 €	411,51 €	411,51 €
IMPORTE MEDIO DE TRANSFERENCIA (€/ha)	229,68 €	229,68 €	229,68 €	191,40 €	191,40 €

RESUMEN DE UNIDADES

Cód	GRUPO DE PAGO	Sup. Dec. Admisible (ha)	Sup. Comprometida (ha)	Sup. ajustada compromiso (1) (ha)	% sobredec.	Sup. Resuelta (ha)	Importe Declarado	Importe Topado	Importe Resuelto	Importe tras sobredec.
419	OLIVAR	1,66		1,66	0,00	1,66	493,82	493,82	493,82	493,82
424	HERBÁCEOS NO ELEGIBLES	0,49		0,49	0,00	0,49	0,00	0,00	0,00	0,00
TOTAL		2,15	2,15	2,15		2,15	493,82	493,82	493,82	493,82

APLICACIÓN DE REDUCCIONES Y PENALIZACIONES

GRUPO DE PAGO	Importe Calculado	Importe prereduc.	Criterios de subvencionabilidad y compromisos	Presentación tardía	Omisión declaración	Condicionalidad	IMPORTE (Euros) RESUELTO
HERBÁCEOS NO ELEGIBLES	0,00	0,00	0,00	0,00	0,00	0,00	0,00
OLIVAR	493,82	493,82	0,00	0,00	0,00	0,00	493,82
TOTAL	493,82	493,82					493,82

RESUMEN DE PAGOS

	RESUELTO	FEADER	MAPA	CAPADR
OLIVAR - Pago realizado	493,82 €	419,75 €	48,44 €	25,63 €

RECINTOS RESUELTOS

REF.	REFERENCIA SIGPAC	CULTIVO DESCRIPCIÓN CULTIVO	S/R G.PAGO	PEND. MEDIA (%)	SUP. DEC. ADMISIBLE (ha)	SUP. COMPROM. (ha)	SUP. AJUSTADA COMPROM. (1) (ha)	SUP. CONV. SIGPAC (ha)	SUP. CERTIF. (ha)	SUP. CAMPO (ha)	SUP. CAMPO DETER CUL. DECLARADO (ha)	SUP. DEC. REDUCIDA (ha)	SUP. RESUELTA (ha)
5296349	18-110-002-00852-001	101010 OLIVAR-PICUAL	R 419	2,10	1,66	1,66	1,66		1,66			1,66	1,66
6836972	18-119-003-00384-002	20000 BARBECHO TRADICIONAL-SIN VARIEDAD	S 424	8,50	0,49	0,49	0,49		0,49			0,49	0,49

(1) Superficie declarada admisible ajustada con la superficie comprometida.
(2) Factor de penalización valorando el alcance para el tipo de compromiso.Puede verificar la integridad de una copia de este documento mediante la lectura del código QR adjunto o mediante el acceso a la dirección <https://ws050.juntadeandalucia.es/verificarFirma> indicando el código de VERIFICACIÓN

FIRMADO POR

RAQUEL MARIA ESPIN CRESPO

17/12/2024

VERIFICACIÓN

Pk2jm6UYDU9J72AMTZUYRN3GET48NG

PÁG. 4444/9349






INCIDENCIAS

INCIDENCIA DESCRIPCIÓN

- 3790 Recinto declarado inactivo
Ref:6837106 Recinto:18-119-005-00039-00001 Cultivo: -
Ref:6837151 Recinto:18-119-900-09600-00076 Cultivo: -
- 4272 Verifica que las líneas de declaración de las Solicitudes Únicas no tienen solapes con la capa de Retroactividad Gráfica (ambas de la misma campaña) a nivel de expediente/línea de declaración gráfica de la solicitud.
Ref:-1111368 Recinto:18-110-001-00039-00004 Cultivo: - Agregado de la referencia del recinto.:0 Zona de la referencia del recinto.:0 Superficie solapada.:0,1 Id. Incid.:101028630
- 100412 Número de hectáreas validadas inferior a la superficie mínima permitida por el grupo de cultivo (Anexo I. Criterios de Subvencionabilidad. Orden 28 de marzo de 2023).
Sup. Resuelta:0 Grupo de Pago:FRUTALES REGADÍO
- 100413 Recinto perteneciente a grupo de cultivo que no cumple con la superficie mínima requerida (Anexo I. Criterios de Subvencionabilidad. Orden 28 de marzo de 2023).
Ref:-1111368 Recinto:18-110-001-00039-00004 Cultivo:104013 ALMENDROS-FERRADUEL Regadío Sup. Declarada:1,2 Superficie Resolver:1,1
Ref:6836976 Recinto:18-119-003-00041-00001 Cultivo:104013 ALMENDROS-FERRADUEL Regadío Sup. Declarada:0,27 Superficie Resolver:0,27
Ref:6836969 Recinto:18-119-003-00223-00001 Cultivo:104013 ALMENDROS-FERRADUEL Regadío Sup. Declarada:0,19 Superficie Resolver:0,19
Ref:6836968 Recinto:18-119-003-00271-00001 Cultivo:104013 ALMENDROS-FERRADUEL Regadío Sup. Declarada:0,24 Superficie Resolver:0,24
Ref:6836975 Recinto:18-119-003-00289-00001 Cultivo:104013 ALMENDROS-FERRADUEL Regadío Sup. Declarada:0,18 Superficie Resolver:0,18
Ref:6836974 Recinto:18-119-003-00296-00001 Cultivo:104013 ALMENDROS-FERRADUEL Regadío Sup. Declarada:0,05 Superficie Resolver:0,05
Ref:6836973 Recinto:18-119-005-00052-00001 Cultivo:104013 ALMENDROS-FERRADUEL Regadío Sup. Declarada:0,06 Superficie Resolver:0,06
Ref:6836971 Recinto:18-119-005-00603-00001 Cultivo:104013 ALMENDROS-FERRADUEL Regadío Sup. Declarada:0,07 Superficie Resolver:0,07
- 100424 Solicita recinto que no está comprometido para la operación.
Ref:6837106 Recinto:18-119-005-00039-00001 Cultivo:104013 ALMENDROS-FERRADUEL Regadío
Ref:6837151 Recinto:18-119-900-09600-00076 Cultivo:104013 ALMENDROS-FERRADUEL Regadío

(1) Superficie declarada admisible ajustada con la superficie comprometida.
(2) Factor de penalización valorando el alcance para el tipo de compromiso.

Puede verificar la integridad de una copia de este documento mediante la lectura del código QR adjunto o mediante el acceso a la dirección https://ws050.juntadeandalucia.es/verificarFirma indicando el código de VERIFICACIÓN			
FIRMADO POR	RAQUEL MARIA ESPIN CRESPO	17/12/2024	
VERIFICACIÓN	Pk2jm6UYDU9J72AMTZUYRN3GET48NG	PÁG. 4445/9349	



APELLIDOS Y NOMBRE / RAZÓN SOCIAL

GARCIA ORTEGA ADELA

NIF
****5136*

EXPEDIENTE
1138995

ANUALIDAD DE PAGO
1ª

IMPORTE POR ANUALIDAD

	2023	2024	2025	2026	2027
IMPORTE MÁXIMO SUBVENCIONABLE	2.269,94 €	2.269,94 €	2.191,31 €	1.891,58 €	1.891,58 €
IMPORTE MEDIO DE TRANSFERENCIA (€/ha)	238,19 €	238,19 €	229,94 €	198,49 €	198,49 €

RESUMEN DE UNIDADES

Cód	GRUPO DE PAGO	Sup. Dec. Admisible (ha)	Sup. Comprometida (ha)	Sup. ajustada compromiso (1) (ha)	% sobredecc.	Sup. Resuelta (ha)	Importe Declarado	Importe Topado	Importe Resuelto	Importe tras sobredecc.
416	HERBÁCEOS	2,60		2,60	0,00	2,60	471,67	471,67	471,67	471,67
422	FRUTALES SECANO	6,93		6,93	0,00	6,93	1.798,27	1.798,27	1.798,27	1.798,27
TOTAL		9,53	9,53	9,53		9,53	2.269,94	2.269,94	2.269,94	2.269,94

APLICACIÓN DE REDUCCIONES Y PENALIZACIONES

GRUPO DE PAGO	Importe Calculado	Importe prereduc.	Criterios de subvencionabilidad y compromisos	Presentación tardía	Omisión declaración	Condicionalidad	IMPORTE (Euros) RESUELTO
FRUTALES SECANO	1.798,27	1.798,27	0,00	0,00	0,00	0,00	1.798,27
HERBÁCEOS	471,67	471,67	0,00	0,00	0,00	0,00	471,67
TOTAL	2.269,94	2.269,94					2.269,94

RESUMEN DE PAGOS

	RESUELTO	FEADER	MAPA	CAPADR
FRUTALES SECANO - Pago realizado	1.798,27 €	1.528,53 €	176,41 €	93,33 €
HERBÁCEOS - Pago realizado	471,67 €	400,92 €	46,27 €	24,48 €
TOTAL	2.269,94 €	1.929,45 €	222,68 €	117,81 €

RECINTOS RESUELTOS

REF.	REFERENCIA SIGPAC	CULTIVO DESCRIPCIÓN CULTIVO	S/R G.PAGO	PEND. MEDIA (%)	SUP. DEC. ADMISIBLE (ha)	SUP. COMPROM. (ha)	SUP. AJUSTADA COMPROM. (1) (ha)	SUP. CONV. SIGPAC (ha)	SUP. CERTIF. (ha)	SUP. CAMPO (ha)	SUP. CAMPO DETER. CULT. DECLARADO (ha)	SUP. DEC. REDUCIDA (ha)	SUP. RESUELTA (ha)
170000004904525	18-059-042-00217-001	5000 CEBADA-SIN VARIEDAD	S 416	10,90	2,60	2,60	2,60		2,60			2,60	2,60
170000004904527	18-059-033-00194-004	104024 ALMENDROS-MARCONA	S 422	4,60	0,03	0,03	0,03		0,03			0,03	0,03
170000004904528	18-059-033-00201-001	104024 ALMENDROS-MARCONA	S 422	6,40	0,96	0,96	0,96		0,99			0,96	0,96
170000004904529	18-059-039-00235-001	104022 ALMENDROS-LARGUETA	S 422	20,30	0,37	0,37	0,37		0,37			0,37	0,37
170000004904530	18-059-042-00103-001	104024 ALMENDROS-MARCONA	S 422	23,80	0,47	0,47	0,47		0,47			0,47	0,47
170000004904531	18-059-033-00254-001	104022 ALMENDROS-LARGUETA	S 422	13,70	0,47	0,47	0,47		0,47			0,47	0,47
170000004904532	18-059-034-00233-002	104024 ALMENDROS-MARCONA	S 422	23,00	0,03	0,03	0,03		0,03			0,03	0,03
170000004904533	18-059-034-00235-001	104024 ALMENDROS-MARCONA	S 422	23,60	0,43	0,43	0,43		0,43			0,43	0,43
170000004904534	18-059-042-09002-009	104024 ALMENDROS-MARCONA	S 422	8,80	0,04	0,04	0,04		0,04			0,04	0,04
170000004904535	18-059-040-00167-001	104024 ALMENDROS-MARCONA	S 422	19,10	2,18	2,18	2,18		2,18			2,18	2,18
170000004904536	18-059-040-00433-001	104024 ALMENDROS-MARCONA	S 422	14,70	0,83	0,83	0,83		0,83			0,83	0,83
170000004904537	18-059-040-00687-001	104024 ALMENDROS-MARCONA	S 422	15,60	1,12	1,12	1,12		1,12			1,12	1,12

INCIDENCIAS

INCIDENCIA DESCRIPCIÓN

100421 Recinto declarado por error para una operación de la 6503, que se ha corregido de oficio marcando la operación correcta, de acuerdo con la fecha de inscripción del recinto en la producción ecológica.
Ref:170000004904525 Recinto:18-059-042-00217-00001 Cultivo:5000 CEBADA-SIN VARIEDAD Secano

(1) Superficie declarada admisible ajustada con la superficie comprometida.
(2) Factor de penalización valorando el alcance para el tipo de compromiso.

Puede verificar la integridad de una copia de este documento mediante la lectura del código QR adjunto o mediante el acceso a la dirección <https://ws050.juntadeandalucia.es/verificarFirma> indicando el código de VERIFICACIÓN

FIRMADO POR

RAQUEL MARIA ESPIN CRESPO

17/12/2024

VERIFICACIÓN

Pk2jm6UYDU9J72AMTZUYRN3GET48NG

PÁG. 4446/9349



**APELLIDOS Y NOMBRE / RAZÓN SOCIAL**

GARCIA ORTEGA JOSE ANTONIO

NIF

****6256*

EXPEDIENTE

1130817

ANUALIDAD DE PAGO

1ª

IMPORTE POR ANUALIDAD

	2023	2024	2025	2026	2027
IMPORTE MÁXIMO SUBVENCIONABLE	7.395,47 €	7.395,47 €	7.395,47 €	6.162,84 €	6.162,84 €
IMPORTE MEDIO DE TRANSFERENCIA (€/ha)	259,49 €	259,49 €	259,49 €	216,24 €	216,24 €

RESUMEN DE UNIDADES

Cód	GRUPO DE PAGO	Sup. Dec. Admisible (ha)	Sup. Comprometida (ha)	Sup. ajustada compromiso (1) (ha)	% sobredecc.	Sup. Resuelta (ha)	Importe Declarado	Importe Topado	Importe Resuelto	Importe tras sobredecc.
422	FRUTALES SECANO	28,50		28,50	0,00	28,50	7.395,47	7.395,47	7.395,47	7.395,47
TOTAL		28,50	28,50	28,50		28,50	7.395,47	7.395,47	7.395,47	7.395,47

APLICACIÓN DE REDUCCIONES Y PENALIZACIONES

GRUPO DE PAGO	Importe Calculado	Importe prereduc.	Criterios de subvencionabilidad y compromisos	Presentación tardía	Omisión declaración	Condicionalidad	IMPORTE (Euros) RESUELTO
FRUTALES SECANO	7.395,47		0,00	0,00	0,00	0,00	7.395,47
TOTAL	7.395,47	7.395,47					7.395,47

RESUMEN DE PAGOS**IMPORTE (Euros)**

FRUTALES SECANO - Pago realizado	RESUELTO	FEADER	MAPA	CAPADR
	7.395,47 €	6.286,15 €	725,50 €	383,82 €

RECINTOS RESUELTOS

REF.	REFERENCIA SIGPAC	CULTIVO DESCRIPCIÓN CULTIVO	S/R G.PAGO	PEND. MEDIA (%)	SUP. DEC. ADMISIBLE (ha)	SUP. COMPROM. (ha)	SUP. AJUSTADA COMPROM. (1) (ha)	SUP. CONY. SIGPAC (ha)	SUP. CERTIE (ha)	SUP. CAMPO (ha)	SUP. CAMPO DETER. CULT. DECLARADO (ha)	SUP. DEC. REDUCIDA (ha)	SUP. RESUELTA (ha)
-1549280	18-059-009-00190-001	104020 ALMENDROS-GUARA	S 422	7,50	1,02	1,02	1,02		1,04			1,02	1,02
-506460	18-059-033-00414-001	104020 ALMENDROS-GUARA	S 422	18,70	1,98	1,98	1,98		1,98			1,98	1,98
1700000004591562	18-059-008-00044-001	104020 ALMENDROS-GUARA	S 422	20,20	0,46	0,46	0,46		0,46			0,46	0,46
1700000004591563	18-059-042-00094-001	104020 ALMENDROS-GUARA	S 422	14,90	1,94	1,94	1,94		1,94			1,94	1,94
1700000004591564	18-059-008-00046-001	104020 ALMENDROS-GUARA	S 422	12,10	0,79	0,79	0,79		0,79			0,79	0,79
1700000004591565	18-059-009-00019-001	104020 ALMENDROS-GUARA	S 422	4,20	3,30	3,30	3,30		3,30			3,30	3,30
1700000004591566	18-059-009-00099-001	104020 ALMENDROS-GUARA	S 422	5,80	0,95	0,95	0,95		0,95			0,95	0,95
1700000004591568	18-059-009-00115-002	104020 ALMENDROS-GUARA	S 422	11,70	0,76	0,76	0,76		0,76			0,76	0,76
1700000004591569	18-059-009-00116-001	104020 ALMENDROS-GUARA	S 422	11,90	0,12	0,12	0,12		0,12			0,12	0,12
1700000004591570	18-059-009-00117-001	104020 ALMENDROS-GUARA	S 422	6,90	2,40	2,40	2,40		2,40			2,40	2,40
1700000004591571	18-059-009-00118-001	104020 ALMENDROS-GUARA	S 422	6,80	1,28	1,28	1,28		1,28			1,28	1,28
1700000004591572	18-059-009-00119-001	104020 ALMENDROS-GUARA	S 422	7,50	1,00	1,00	1,00		1,00			1,00	1,00
1700000004591573	18-059-009-00120-001	104020 ALMENDROS-GUARA	S 422	8,20	0,66	0,66	0,66		0,66			0,66	0,66
1700000004591574	18-059-009-00121-001	104020 ALMENDROS-GUARA	S 422	7,40	0,65	0,65	0,65		0,65			0,65	0,65
1700000004591575	18-059-009-00124-001	104020 ALMENDROS-GUARA	S 422	7,60	2,05	2,05	2,05		2,05			2,05	2,05
1700000004591576	18-059-011-00137-001	104020 ALMENDROS-GUARA	S 422	6,70	1,68	1,68	1,68		1,68			1,68	1,68
1700000004591577	18-059-012-00027-001	104020 ALMENDROS-GUARA	S 422	3,80	0,30	0,30	0,30		0,30			0,30	0,30
1700000004591578	18-059-012-00030-001	104020 ALMENDROS-GUARA	S 422	6,20	0,44	0,44	0,44		0,44			0,44	0,44
1700000004591579	18-059-033-00012-001	104020 ALMENDROS-GUARA	S 422	10,40	1,32	1,32	1,32		1,32			1,32	1,32
1700000004591580	18-059-033-00021-001	104020 ALMENDROS-GUARA	S 422	8,20	0,83	0,83	0,83		0,83			0,83	0,83
1700000004591581	18-059-033-00180-001	104020 ALMENDROS-GUARA	S 422	8,20	0,55	0,55	0,55		0,55			0,55	0,55
1700000004591583	18-059-040-00339-001	104020 ALMENDROS-GUARA	S 422	13,20	1,28	1,28	1,28		1,28			1,28	1,28
1700000004591584	18-059-040-00343-001	104020 ALMENDROS-GUARA	S 422	14,70	0,05	0,05	0,05		0,05			0,05	0,05
1700000004591585	18-059-033-00176-001	104020 ALMENDROS-GUARA	S 422	10,00	0,67	0,67	0,67		0,67			0,67	0,67
1700000004591586	18-059-039-00201-001	104020 ALMENDROS-GUARA	S 422	19,00	0,73	0,73	0,73		0,73			0,73	0,73
1700000004591587	18-059-042-00093-001	104020 ALMENDROS-GUARA	S 422	29,50	0,49	0,49	0,49		0,49			0,49	0,49
1700000004591588	18-059-034-00322-001	104020 ALMENDROS-GUARA	S 422	12,50	0,80	0,80	0,80		0,80			0,80	0,80

(1) Superficie declarada admisible ajustada con la superficie comprometida.
(2) Factor de penalización valorando el alcance para el tipo de compromiso.Puede verificar la integridad de una copia de este documento mediante la lectura del código QR adjunto o mediante el acceso a la dirección <https://ws050.juntadeandalucia.es/verificarFirma> indicando el código de VERIFICACIÓN

FIRMADO POR

RAQUEL MARIA ESPIN CRESPO

17/12/2024

VERIFICACIÓN

Pk2jm6UYDU9J72AMTZUYRN3GET48NG

PÁG. 4447/9349





APELLIDOS Y NOMBRE / RAZÓN SOCIAL
GARCIA ORTEGA MIGUEL

NIF
****4016*

EXPEDIENTE
1005186

ANUALIDAD DE PAGO
1ª

IMPORTES POR ANUALIDAD

	2023	2024	2025	2026	2027
IMPORTE MÁXIMO SUBVENCIONABLE	2.241,99 €	2.241,99 €	2.241,99 €	1.868,31 €	1.868,31 €
IMPORTE MEDIO DE TRANSFERENCIA (€/ha)	259,49 €	259,49 €	259,49 €	216,24 €	216,24 €

RESUMEN DE UNIDADES

Cód	GRUPO DE PAGO	Sup. Dec. Admisible (ha)	Sup. Comprometida (ha)	Sup. ajustada compromiso (1) (ha)	% sobredec.	Sup. Resuelta (ha)	Importe Declarado	Importe Topado	Importe Resuelto	Importe tras sobredec.
422	FRUTALES SECANO	8,64		8,64	0,00	8,64	2.241,99	2.241,99	2.241,99	2.241,99
TOTAL		8,64	8,64	8,64		8,64	2.241,99	2.241,99	2.241,99	2.241,99

APLICACIÓN DE REDUCCIONES Y PENALIZACIONES

GRUPO DE PAGO	Importe Calculado	Importe prereduc.	Criterios de subvencionabilidad y compromisos	Presentación tardía	Omisión declaración	Condicionalidad	IMPORTE (Euros) RESUELTO
FRUTALES SECANO	2.241,99	2.241,99	0,00	0,00	0,00	0,00	2.241,99
TOTAL	2.241,99	2.241,99					2.241,99

RESUMEN DE PAGOS

	IMPORTE (Euros)			
	RESUELTO	FEADER	MAPA	CAPADR
FRUTALES SECANO - Pago realizado	2.241,99 €	1.905,69 €	219,94 €	116,36 €

RECINTOS RESUELTOS

REF.	REFERENCIA SIGPAC	CULTIVO	DESCRIPCIÓN CULTIVO	S/R	G.PAGO	PEND. MEDIA (%)	SUP. DEC. ADMISIBLE (ha)	SUP. COMPROM. (ha)	SUP. AJUSTADA COMPR.(1) (ha)	SUP. CONY. SIGPAC (ha)	SUP. CERTIE (ha)	SUP. CAMPO (ha)	SUP. CAMPO DETER. CULT. DECLARADO (ha)	SUP. DEC. REDUCIDA (ha)	SUP. RESUELTA (ha)
1700000002703324	18-087-014-00264-001	104022	ALMENDROS-LARGUETA	S	422	5,80	1,18	1,18	1,18		1,18			1,18	1,18
1700000002703325	18-087-015-00008-001	104010	ALMENDROS-DESMAYO ROJO	S	422	5,10	7,46	7,46	7,46		7,46			7,46	7,46

INCIDENCIAS

INCIDENCIA DESCRIPCIÓN

100424 Solicita recinto que no está comprometido para la operación.

Ref:1700000002703323 Recinto:18-087-002-00441-00001 Cultivo:104022 ALMENDROS-LARGUETA Regadío

(1) Superficie declarada admisible ajustada con la superficie comprometida.
(2) Factor de penalización valorando el alcance para el tipo de compromiso.

Puede verificar la integridad de una copia de este documento mediante la lectura del código QR adjunto o mediante el acceso a la dirección <https://ws050.juntadeandalucia.es/verificarFirma> indicando el código de VERIFICACIÓN

FIRMADO POR	RAQUEL MARIA ESPIN CRESPO	17/12/2024	
VERIFICACIÓN	Pk2jm6UYDU9J72AMTZUYRN3GET48NG	PÁG. 4448/9349	



APELLIDOS Y NOMBRE / RAZÓN SOCIAL

GARCIA PEREZ AGUSTIN

NIF
****1672*

EXPEDIENTE
1205782

ANUALIDAD DE PAGO
1ª

IMPORTE POR ANUALIDAD

	2023	2024	2025	2026	2027
IMPORTE MÁXIMO SUBVENCIONABLE	3.680,25 €	3.680,25 €	3.140,17 €	3.066,79 €	3.066,79 €
IMPORTE MEDIO DE TRANSFERENCIA (€/ha)	120,31 €	120,31 €	102,65 €	100,25 €	100,25 €

RESUMEN DE UNIDADES

Cód	GRUPO DE PAGO	Sup. Dec. Admisible (ha)	Sup. Comprometida (ha)	Sup. ajustada compromiso (1) (ha)	% sobredec.	Sup. Resuelta (ha)	Importe Declarado	Importe Topado	Importe Resuelto	Importe tras sobredec.
416	HERBÁCEOS	17,86		17,86	0,00	17,86	3.239,98	3.239,98	3.239,98	3.239,98
419	OLIVAR	1,48		1,48	0,00	1,48	440,27	440,27	440,27	440,27
424	HERBÁCEOS NO ELEGIBLES	11,25		11,25	0,00	11,25	0,00	0,00	0,00	0,00
TOTAL		30,59	30,59	30,59		30,59	3.680,25	3.680,25	3.680,25	3.680,25

APLICACIÓN DE REDUCCIONES Y PENALIZACIONES

GRUPO DE PAGO	Importe Calculado	Importe prereduc.	Criterios de subvencionabilidad y compromisos	Presentación tardía	Omisión declaración	Condicionalidad	IMPORTE (Euros) RESUELTO
HERBÁCEOS	3.239,98	3.239,98		0,00	0,00	0,00	3.239,98
HERBÁCEOS NO ELEGIBLES	0,00	0,00		0,00	0,00	0,00	0,00
OLIVAR	440,27	440,27		0,00	0,00	0,00	440,27
TOTAL	3.680,25	3.680,25					3.680,25

RESUMEN DE PAGOS

	RESUELTO	FEADER	MAPA	CAPADR
HERBÁCEOS - Pago realizado	3.239,98 €	2.753,98 €	317,84 €	168,16 €
OLIVAR - Pago realizado	440,27 €	374,23 €	43,19 €	22,85 €
TOTAL	3.680,25 €	3.128,21 €	361,03 €	191,01 €

RECINTOS RESUELTOS

REE	REFERENCIA SIGPAC	CULTIVO DESCRIPCIÓN CULTIVO	S/R G.PAGO	PEND. MEDIA (%)	SUP. DEC. ADMISIBLE (ha)	SUP. COMPROM. (ha)	SUP. AJUSTADA COMPROM. (1) (ha)	SUP. CONV. SIGPAC (ha)	SUP. CERTIE (ha)	SUP. CAMPO (ha)	SUP. CAMPO DETER. CULT. DECLARADO (ha)	SUP. DEC. REDUCIDA (ha)	SUP. RESUELTA (ha)
-1265371	18-098-002-00134-001	8000 AVENA-SIN VARIEDAD	R	416	4,30	0,20	0,20	0,20	0,24			0,20	0,20
-1265370	18-098-002-00134-001	8000 AVENA-SIN VARIEDAD	R	416	4,30	0,13	0,13	0,13	0,15			0,13	0,13
-759455	18-098-002-00134-001	8000 AVENA-SIN VARIEDAD	R	416	4,30	0,09	0,09	0,09	0,11			0,09	0,09
4191119	18-098-002-00152-002	40008 GUI SANTES-ALHAMBRA	S	416	0,80	3,21	3,21	3,21	3,21			3,21	3,21
4191124	18-098-002-00179-001	5000 CEBADA-SIN VARIEDAD	S	416	0,90	2,68	2,68	2,68	2,68			2,68	2,68
4191126	18-098-002-00180-001	5000 CEBADA-SIN VARIEDAD	S	416	4,70	0,79	0,79	0,79	0,79			0,79	0,79
4191149	18-098-002-00242-001	8000 AVENA-SIN VARIEDAD	S	416	0,70	3,42	3,42	3,42	3,42			3,42	3,42
4191160	18-098-002-00243-001	8000 AVENA-SIN VARIEDAD	S	416	1,20	3,40	3,40	3,40	3,40			3,40	3,40
4191180	18-098-003-00011-001	5000 CEBADA-SIN VARIEDAD	S	416	1,90	3,94	3,94	3,94	3,95			3,94	3,94
1700000006791278	18-098-002-00134-004	101010 OLIVAR-PICUAL	R	419	5,60	0,26	0,26	0,26	0,26			0,26	0,26
1700000006791279	18-098-002-00135-001	101010 OLIVAR-PICUAL	R	419	15,40	0,23	0,23	0,23	0,23			0,23	0,23
1700000006791280	18-098-002-00195-002	101010 OLIVAR-PICUAL	S	419	8,80	0,99	0,99	0,99	0,99			0,99	0,99
-566772	18-098-003-00010-001	20000 BARBECHO TRADICIONAL-SIN VARIEDAD	S	424	3,50	4,45	4,45	4,45	4,45			4,45	4,45
4191099	18-098-002-00006-001	20000 BARBECHO TRADICIONAL-SIN VARIEDAD	S	424	13,40	2,27	2,27	2,27	2,27			2,27	2,27
4191105	18-098-002-00007-001	20000 BARBECHO TRADICIONAL-SIN VARIEDAD	S	424	12,80	3,95	3,95	3,95	3,95			3,95	3,95
4191133	18-098-002-00198-001	20000 BARBECHO TRADICIONAL-SIN VARIEDAD	S	424	6,00	0,58	0,58	0,58	0,58			0,58	0,58

(1) Superficie declarada admisible ajustada con la superficie comprometida.
(2) Factor de penalización valorando el alcance para el tipo de compromiso.

Puede verificar la integridad de una copia de este documento mediante la lectura del código QR adjunto o mediante el acceso a la dirección <https://ws050.juntadeandalucia.es/verificarFirma> indicando el código de VERIFICACIÓN

FIRMADO POR

RAQUEL MARIA ESPIN CRESPO

17/12/2024

VERIFICACIÓN

Pk2jm6UYDU9J72AMTZUYRN3GET48NG

PÁG. 4449/9349



**INCIDENCIAS****INCIDENCIA DESCRIPCIÓN**

100421	Recinto declarado por error para una operación de la 6503, que se ha corregido de oficio marcando la operación correcta, de acuerdo con la fecha de inscripción del recinto en la producción ecológica.
Ref:4191099	Recinto:18-098-002-00006-00001 Cultivo:20000 BARBECHO TRADICIONAL-SIN VARIEDAD Secano
Ref:4191105	Recinto:18-098-002-00007-00001 Cultivo:20000 BARBECHO TRADICIONAL-SIN VARIEDAD Secano
Ref:4191119	Recinto:18-098-002-00152-00002 Cultivo:40008 GUI SANTES-ALHAMBRA Secano
Ref:4191124	Recinto:18-098-002-00179-00001 Cultivo:5000 CEBADA-SIN VARIEDAD Secano
Ref:4191126	Recinto:18-098-002-00180-00001 Cultivo:5000 CEBADA-SIN VARIEDAD Secano
Ref:4191133	Recinto:18-098-002-00198-00001 Cultivo:20000 BARBECHO TRADICIONAL-SIN VARIEDAD Secano
Ref:4191149	Recinto:18-098-002-00242-00001 Cultivo:8000 AVENA-SIN VARIEDAD Secano
Ref:4191160	Recinto:18-098-002-00243-00001 Cultivo:8000 AVENA-SIN VARIEDAD Secano
Ref:-566772	Recinto:18-098-003-00010-00001 Cultivo:20000 BARBECHO TRADICIONAL-SIN VARIEDAD Secano
Ref:4191180	Recinto:18-098-003-00011-00001 Cultivo:5000 CEBADA-SIN VARIEDAD Secano

(1) Superficie declarada admisible ajustada con la superficie comprometida.
(2) Factor de penalización valorando el alcance para el tipo de compromiso.

Puede verificar la integridad de una copia de este documento mediante la lectura del código QR adjunto o mediante el acceso a la dirección <https://ws050.juntadeandalucia.es/verificarFirma> indicando el código de VERIFICACIÓN

FIRMADO POR	RAQUEL MARIA ESPIN CRESPO	17/12/2024	
VERIFICACIÓN	Pk2jm6UYDU9J72AMTZUYRN3GET48NG	PÁG. 4450/9349	



APELLIDOS Y NOMBRE / RAZÓN SOCIAL
GARCIA PLEGUEZUELOS JUAN

NIF
***3164*

EXPEDIENTE
1060504

ANUALIDAD DE PAGO
1ª

IMPORTES POR ANUALIDAD

	2023	2024	2025	2026	2027
IMPORTE MÁXIMO SUBVENCIONABLE	1.294,86 €	1.294,86 €	1.294,86 €	1.079,04 €	1.079,04 €
IMPORTE MEDIO DE TRANSFERENCIA (€/ha)	259,49 €	259,49 €	259,49 €	216,24 €	216,24 €

RESUMEN DE UNIDADES

Cód	GRUPO DE PAGO	Sup. Dec. Admisible (ha)	Sup. Comprometida (ha)	Sup. ajustada compromiso (1) (ha)	% sobredec.	Sup. Resuelta (ha)	Importe Declarado	Importe Topado	Importe Resuelto	Importe tras sobredec.
422	FRUTALES SECANO	4,99		4,99	0,00	4,99	1.294,86	1.294,86	1.294,86	1.294,86
TOTAL		4,99	4,99	4,99		4,99	1.294,86	1.294,86	1.294,86	1.294,86

APLICACIÓN DE REDUCCIONES Y PENALIZACIONES

GRUPO DE PAGO	Importe Calculado	Importe prereduc.	Criterios de subvencionabilidad y compromisos	Presentación tardía	Omisión declaración	Condicionabilidad	IMPORTE (Euros) RESUELTO
FRUTALES SECANO	1.294,86	1.294,86	0,00	0,00	0,00	0,00	1.294,86
TOTAL	1.294,86	1.294,86					1.294,86

RESUMEN DE PAGOS

	IMPORTE (Euros)			
	RESUELTO	FEADER	MAPA	CAPADR
FRUTALES SECANO - Pago realizado	1.294,86 €	1.100,63 €	127,03 €	67,20 €

RECINTOS RESUELTOS

REF.	REFERENCIA SIGPAC	CULTIVO DESCRIPCIÓN CULTIVO	S/R G.PAGO	PEND. MEDIA (%)	SUP. DEC. ADMISIBLE (ha)	SUP. COMPROM. (ha)	SUP. AJUSTADA COMPROM. (1) (ha)	SUP. CONY. SIGPAC (ha)	SUP. CERTIE (ha)	SUP. CAMPO (ha)	SUP. CAMPO DETER. CULT. DECLARADO (ha)	SUP. DEC. REDUCIDA (ha)	SUP. RESUELTA (ha)
1700000003575917	18-071-009-00136-001	104031 ALMENDROS-PENTACEBAS CSIC	S 422	13,20	0,27	0,27	0,27		0,27			0,27	0,27
1700000003575918	18-071-009-00141-001	104024 ALMENDROS-MARCONA	S 422	11,00	0,10	0,10	0,10		0,10			0,10	0,10
1700000003575919	18-071-009-00142-001	104024 ALMENDROS-MARCONA	S 422	10,00	0,11	0,11	0,11		0,11			0,11	0,11
1700000003575922	18-071-503-00125-001	104024 ALMENDROS-MARCONA	S 422	2,80	4,51	4,51	4,51		4,51			4,51	4,51

INCIDENCIAS

INCIDENCIA DESCRIPCIÓN

- 100412 Número de hectáreas validadas inferior a la superficie mínima permitida por el grupo de cultivo (Anexo I. Criterios de Subvencionabilidad. Orden 28 de marzo de 2023).
Sup. Resuelta:0 Grupo de Pago:FRUTALES REGADÍO
- 100413 Recinto perteneciente a grupo de cultivo que no cumple con la superficie mínima requerida (Anexo I. Criterios de Subvencionabilidad. Orden 28 de marzo de 2023).
Ref:1700000003575920 Recinto:18-071-505-00038-00004 Cultivo:104031 ALMENDROS-PENTACEBAS CSIC Regadío Sup. Declarada:0,88 Superficie Resolver:0,88
Ref:1700000003575923 Recinto:18-071-505-00038-00005 Cultivo:104031 ALMENDROS-PENTACEBAS CSIC Regadío Sup. Declarada:0,28 Superficie Resolver:0,28
Ref:1700000003575925 Recinto:18-071-505-00038-00006 Cultivo:104031 ALMENDROS-PENTACEBAS CSIC Regadío Sup. Declarada:0,24 Superficie Resolver:0,24
Ref:1700000003575926 Recinto:18-071-505-00107-00004 Cultivo:104031 ALMENDROS-PENTACEBAS CSIC Regadío Sup. Declarada:0,98 Superficie Resolver:0,98
Ref:1700000003575924 Recinto:18-071-505-00107-00005 Cultivo:104031 ALMENDROS-PENTACEBAS CSIC Regadío Sup. Declarada:0,22 Superficie Resolver:0,22
Ref:1700000003575921 Recinto:18-071-505-00107-00006 Cultivo:104031 ALMENDROS-PENTACEBAS CSIC Regadío Sup. Declarada:0,17 Superficie Resolver:0,17
Ref:6958292 Recinto:18-071-512-00182-00001 Cultivo:104024 ALMENDROS-MARCONA Regadío Sup. Declarada:0,75 Superficie Resolver:0,75
- 100424 Solicita recinto que no está comprometido para la operación.
Ref:1110842 Recinto:18-071-512-00184-00001 Cultivo:101010 OLIVAR-PICUAL Regadío

(1) Superficie declarada admisible ajustada con la superficie comprometida.
(2) Factor de penalización valorando el alcance para el tipo de compromiso.

Puede verificar la integridad de una copia de este documento mediante la lectura del código QR adjunto o mediante el acceso a la dirección <https://ws050.juntadeandalucia.es/verificarFirma> indicando el código de VERIFICACIÓN

FIRMADO POR	RAQUEL MARIA ESPIN CRESPO	17/12/2024	
VERIFICACIÓN	Pk2jm6UYDU9J72AMTZUYRN3GET48NG	PÁG. 4451/9349	



APELLIDOS Y NOMBRE / RAZÓN SOCIAL **NIF** **EXPEDIENTE** **ANUALIDAD DE PAGO**
 GARCIA PUERTAS JESUS FRANCISCO ****3159* 1283619 1ª

IMPORTES POR ANUALIDAD

	2023	2024	2025	2026	2027
IMPORTE MÁXIMO SUBVENCIONABLE	764,52 €	764,52 €	764,52 €	637,10 €	637,10 €
IMPORTE MEDIO DE TRANSFERENCIA (€/ha)	297,48 €	297,48 €	297,48 €	247,90 €	247,90 €

RESUMEN DE UNIDADES

Cód	GRUPO DE PAGO	Sup. Dec. Admisible (ha)	Sup. Comprometida (ha)	Sup. ajustada compromiso (1) (ha)	% sobredec.	Sup. Resuelta (ha)	Importe Declarado	Importe Topado	Importe Resuelto	Importe tras sobredec.
419	OLIVAR	2,59		2,57	0,00	2,57	764,52	764,52	764,52	764,52
TOTAL		2,59	2,57	2,57		2,57	764,52	764,52	764,52	764,52

APLICACIÓN DE REDUCCIONES Y PENALIZACIONES

GRUPO DE PAGO	Importe Calculado	Importe prereduc.	Criterios de subvencionabilidad y compromisos	Presentación tardía	Omisión declaración	Condicionalidad	IMPORTE (Euros) RESUELTO
OLIVAR	764,52	764,52	0,00	0,00	0,00	0,00	764,52
TOTAL	764,52	764,52					764,52

RESUMEN DE PAGOS

	IMPORTE (Euros)			
	RESUELTO	FEADER	MAPA	CAPADR
OLIVAR - Pago realizado	764,52 €	649,84 €	75,00 €	39,68 €

RECINTOS RESUELTOS

REF.	REFERENCIA SIGPAC	CULTIVO	DESCRIPCIÓN CULTIVO	S/R G.PAGO	PEND. MEDIA (%)	SUP. DEC. ADMISIBLE (ha)	SUP. COMPROM. (ha)	SUP. AJUSTADA COMPR.(1) (ha)	SUP. CONY. SIGPAC (ha)	SUP. CERTIE (ha)	SUP. CAMPO (ha)	SUP. CAMPO DETER. CULT. DECLARADO (ha)	SUP. DEC. REDUCIDA (ha)	SUP. RESUELTA (ha)
6945611	18-188-013-00592-008	101003	OLIVAR-ARBEQUINA	S 419	36,40	0,99	0,98	0,98		0,98			0,98	0,98
6945612	18-188-013-00592-012	101003	OLIVAR-ARBEQUINA	S 419	28,50	1,25	1,25	1,25		1,25			1,25	1,25
6945613	18-188-013-00592-013	101003	OLIVAR-ARBEQUINA	S 419	34,60	0,35	0,34	0,34		0,34			0,34	0,34

INCIDENCIAS

INCIDENCIA DESCRIPCIÓN

- 75024 La cuenta corriente declarada no se encuentra en el sistema GIRO, se realiza el pago a la cuenta principal designada en GIRO.
- 100421 Recinto declarado por error para una operación de la 6503, que se ha corregido de oficio marcando la operación correcta, de acuerdo con la fecha de inscripción del recinto en la producción ecológica.
 Ref:6945611 Recinto:18-188-013-00592-00008 Cultivo:101003 OLIVAR-ARBEQUINA Secano
 Ref:6945612 Recinto:18-188-013-00592-00012 Cultivo:101003 OLIVAR-ARBEQUINA Secano
 Ref:6945613 Recinto:18-188-013-00592-00013 Cultivo:101003 OLIVAR-ARBEQUINA Secano

(1) Superficie declarada admisible ajustada con la superficie comprometida.
 (2) Factor de penalización valorando el alcance para el tipo de compromiso.

Puede verificar la integridad de una copia de este documento mediante la lectura del código QR adjunto o mediante el acceso a la dirección https://ws050.juntadeandalucia.es/verificarFirma indicando el código de VERIFICACIÓN			
FIRMADO POR	RAQUEL MARIA ESPIN CRESPO	17/12/2024	
VERIFICACIÓN	Pk2jm6UYDU9J72AMTZUYRN3GET48NG	PÁG. 4452/9349	



APELLIDOS Y NOMBRE / RAZÓN SOCIAL

GARCIA RUBIO JUAN EVARISTO

NIF
***2472*

EXPEDIENTE
1058103

ANUALIDAD DE PAGO
1ª

IMPORTES POR ANUALIDAD

	2023	2024	2025	2026	2027
IMPORTE MÁXIMO SUBVENCIONABLE	544,39 €	544,39 €	544,39 €	453,66 €	453,66 €
IMPORTE MEDIO DE TRANSFERENCIA (€/ha)	297,48 €	297,48 €	297,48 €	247,90 €	247,90 €

RESUMEN DE UNIDADES

Cód	GRUPO DE PAGO	Sup. Dec. Admisible (ha)	Sup. Comprometida (ha)	Sup. ajustada compromiso (1) (ha)	% sobredec.	Sup. Resuelta (ha)	Importe Declarado	Importe Topado	Importe Resuelto	Importe tras sobredec.
419	OLIVAR	1,83		1,83	0,00	1,83	544,39	544,39	544,39	544,39
TOTAL		1,83	1,83	1,83		1,83	544,39	544,39	544,39	544,39

APLICACIÓN DE REDUCCIONES Y PENALIZACIONES

GRUPO DE PAGO	Importe Calculado	Importe prereduc.	Criterios de subvencionabilidad y compromisos	Presentación tardía	Omisión declaración	Condicionalidad	IMPORTE (Euros) RESUELTO
OLIVAR	544,39	544,39	0,00	0,00	0,00	0,00	544,39
TOTAL	544,39	544,39					544,39

RESUMEN DE PAGOS

IMPORTE (Euros)

	RESUELTO	FEADER	MAPA	CAPADR
OLIVAR - Pago realizado	544,39 €	462,73 €	53,40 €	28,26 €

RECINTOS RESUELTOS

REF.	REFERENCIA SIGPAC	CULTIVO	DESCRIPCIÓN CULTIVO	S/R G.PAGO	PEND. MEDIA (%)	SUP. DEC. ADMISIBLE (ha)	SUP. COMPROM. (ha)	SUP. AJUSTADA COMPR.(1) (ha)	SUP. CONY. SIGPAC (ha)	SUP. CERTIE (ha)	SUP. CAMPO (ha)	SUP. CAMPO DETER. CULT. DECLARADO (ha)	SUP. DEC. REDUCIDA (ha)	SUP. RESUELTA (ha)
1700000006328748	18-040-015-00181-001	101010	OLIVAR-PICUAL	S	419	3,60	1,83	1,83	1,83	1,83			1,83	1,83

INCIDENCIAS

INCIDENCIA DESCRIPCIÓN

- 100412 Número de hectáreas validadas inferior a la superficie mínima permitida por el grupo de cultivo (Anexo I. Criterios de Subvencionabilidad. Orden 28 de marzo de 2023).
Sup. Resuelta:0 Grupo de Pago:FRUTALES SECANO
- 100413 Recinto perteneciente a grupo de cultivo que no cumple con la superficie mínima requerida (Anexo I. Criterios de Subvencionabilidad. Orden 28 de marzo de 2023).
Ref:1700000006328749 Recinto:18-040-019-00038-00001 Cultivo:104020 ALMENDROS-GUARA Secano Sup. Declarada:3,22 Superficie Resolver:3,22

(1) Superficie declarada admisible ajustada con la superficie comprometida.
(2) Factor de penalización valorando el alcance para el tipo de compromiso.

Puede verificar la integridad de una copia de este documento mediante la lectura del código QR adjunto o mediante el acceso a la dirección https://ws050.juntadeandalucia.es/verificarFirma indicando el código de VERIFICACIÓN			
FIRMADO POR	RAQUEL MARIA ESPIN CRESPO	17/12/2024	
VERIFICACIÓN	Pk2jm6UYDU9J72AMTZUYRN3GET48NG	PÁG. 4453/9349	



APELLIDOS Y NOMBRE / RAZÓN SOCIAL

GARCIA RUIZ ALFREDO

NIF
***5767*

EXPEDIENTE
1260430

ANUALIDAD DE PAGO
1ª

IMPORTES POR ANUALIDAD

	2023	2024	2025	2026	2027
IMPORTE MÁXIMO SUBVENCIONABLE	1.440,17 €	1.440,17 €	1.440,17 €	1.200,13 €	1.200,13 €
IMPORTE MEDIO DE TRANSFERENCIA (€/ha)	259,49 €	259,49 €	259,49 €	216,24 €	216,24 €

RESUMEN DE UNIDADES

Cód	GRUPO DE PAGO	Sup. Dec. Admisible (ha)	Sup. Comprometida (ha)	Sup. ajustada compromiso (1) (ha)	% sobredec.	Sup. Resuelta (ha)	Importe Declarado	Importe Topado	Importe Resuelto	Importe tras sobredec.
422	FRUTALES SECANO	5,55		5,55	0,00	5,55	1.440,17	1.440,17	1.440,17	1.440,17
TOTAL		5,55	5,55	5,55		5,55	1.440,17	1.440,17	1.440,17	1.440,17

APLICACIÓN DE REDUCCIONES Y PENALIZACIONES

GRUPO DE PAGO	Importe Calculado	Importe prereduc.	Criterios de subvencionabilidad y compromisos	Presentación tardía	Omisión declaración	Condicionalidad	IMPORTE (Euros) RESUELTO
FRUTALES SECANO	1.440,17	1.440,17	0,00	0,00	0,00	0,00	1.440,17
TOTAL	1.440,17	1.440,17					1.440,17

RESUMEN DE PAGOS

	IMPORTE (Euros)			
	RESUELTO	FEADER	MAPA	CAPADR
FRUTALES SECANO - Pago realizado	1.440,17 €	1.224,14 €	141,28 €	74,75 €

RECINTOS RESUELTOS

REF.	REFERENCIA SIGPAC	CULTIVO	DESCRIPCIÓN CULTIVO	S/R G.PAGO	PEND. MEDIA (%)	SUP. DEC. ADMISIBLE (ha)	SUP. COMPROM. (ha)	SUP. AJUSTADA COMPROM. (1) (ha)	SUP. CONY. SIGPAC (ha)	SUP. CERTIE (ha)	SUP. CAMPO (ha)	SUP. CAMPO DETER. CULT. DECLARADO (ha)	SUP. DEC. REDUCIDA (ha)	SUP. RESUELTA (ha)
-1460502	18-087-006-00162-001	104022	ALMENDROS-LARGUETA	S 422	11,00	0,82	0,82	0,82	0,82	0,82			0,82	0,82
-1460500	18-087-006-00158-004	104022	ALMENDROS-LARGUETA	S 422	9,20	0,11	0,11	0,11	0,11	0,11			0,11	0,11
-1460497	18-087-006-00152-001	104020	ALMENDROS-GUARA	S 422	10,20	1,05	1,05	1,05	1,05	1,05			1,05	1,05
-1460496	18-087-006-00151-001	104020	ALMENDROS-GUARA	S 422	7,00	0,79	0,79	0,79	0,79	0,79			0,79	0,79
-1460382	18-087-006-00180-002	104022	ALMENDROS-LARGUETA	S 422	17,80	2,61	2,61	2,61	2,61	2,61			2,61	2,61
-1460380	18-087-006-00158-005	104022	ALMENDROS-LARGUETA	S 422	7,40	0,17	0,17	0,17	0,17	0,17			0,17	0,17

(1) Superficie declarada admisible ajustada con la superficie comprometida.
(2) Factor de penalización valorando el alcance para el tipo de compromiso.

Puede verificar la integridad de una copia de este documento mediante la lectura del código QR adjunto o mediante el acceso a la dirección <https://ws050.juntadeandalucia.es/verificarFirma> indicando el código de VERIFICACIÓN

FIRMADO POR

RAQUEL MARIA ESPIN CRESPO

17/12/2024

VERIFICACIÓN

Pk2jm6UYDU9J72AMTZUYRN3GET48NG

PÁG. 4454/9349





APELLIDOS Y NOMBRE / RAZÓN SOCIAL
GARCIA RUIZ AURELIO

NIF
***5694*

EXPEDIENTE
1260424

ANUALIDAD DE PAGO
1ª

IMPORTES POR ANUALIDAD

	2023	2024	2025	2026	2027
IMPORTE MÁXIMO SUBVENCIONABLE	1.466,12 €	1.466,12 €	1.466,12 €	1.221,76 €	1.221,76 €
IMPORTE MEDIO DE TRANSFERENCIA (€/ha)	259,49 €	259,49 €	259,49 €	216,24 €	216,24 €

RESUMEN DE UNIDADES

Cód	GRUPO DE PAGO	Sup. Dec. Admisible (ha)	Sup. Comprometida (ha)	Sup. ajustada compromiso (1) (ha)	% sobredec.	Sup. Resuelta (ha)	Importe Declarado	Importe Topado	Importe Resuelto	Importe tras sobredec.
422	FRUTALES SECANO	5,65		5,65	0,00	5,65	1.466,12	1.466,12	1.466,12	1.466,12
TOTAL		5,65	5,65	5,65		5,65	1.466,12	1.466,12	1.466,12	1.466,12

APLICACIÓN DE REDUCCIONES Y PENALIZACIONES

GRUPO DE PAGO	Importe Calculado	Importe prereduc.	Criterios de subvencionabilidad y compromisos	Presentación tardía	Omisión declaración	Condicionalidad	IMPORTE (Euros) RESUELTO
FRUTALES SECANO	1.466,12	1.466,12	0,00	0,00	0,00	0,00	1.466,12
TOTAL	1.466,12	1.466,12					1.466,12

RESUMEN DE PAGOS

	IMPORTE (Euros)			
	RESUELTO	FEADER	MAPA	CAPADR
FRUTALES SECANO - Pago realizado	1.466,12 €	1.246,20 €	143,83 €	76,09 €

RECINTOS RESUELTOS

REF.	REFERENCIA SIGPAC	CULTIVO	DESCRIPCIÓN CULTIVO	S/R G.PAGO	PEND. MEDIA (%)	SUP. DEC. ADMISIBLE (ha)	SUP. COMPROM. (ha)	SUP. AJUSTADA COMPROM. (1) (ha)	SUP. CONY. SIGPAC (ha)	SUP. CERTIE (ha)	SUP. CAMPO (ha)	SUP. CAMPO DETER. CULT. DECLARADO (ha)	SUP. DEC. REDUCIDA (ha)	SUP. RESUELTA (ha)
-1460411	18-087-006-00158-004	104022	ALMENDROS-LARGUETA	S 422	9,20	0,11	0,11	0,11		0,11			0,11	0,11
-1460410	18-087-006-00151-001	104020	ALMENDROS-GUARA	S 422	7,00	0,82	0,82	0,82		0,82			0,82	0,82
-1460409	18-087-006-00152-001	104020	ALMENDROS-GUARA	S 422	10,20	1,05	1,05	1,05		1,05			1,05	1,05
-1460408	18-087-006-00162-001	104022	ALMENDROS-LARGUETA	S 422	11,00	0,90	0,90	0,90		0,90			0,90	0,90
-1460348	18-087-006-00158-005	104022	ALMENDROS-LARGUETA	S 422	7,40	0,17	0,17	0,17		0,17			0,17	0,17
1700000004956040	18-087-006-00180-003	104022	ALMENDROS-LARGUETA	S 422	19,10	1,99	1,99	1,99		1,99			1,99	1,99
1700000004956042	18-087-006-00180-002	104024	ALMENDROS-MARCONA	S 422	17,80	0,61	0,61	0,61		0,62			0,61	0,61

(1) Superficie declarada admisible ajustada con la superficie comprometida.
(2) Factor de penalización valorando el alcance para el tipo de compromiso.

Puede verificar la integridad de una copia de este documento mediante la lectura del código QR adjunto o mediante el acceso a la dirección <https://ws050.juntadeandalucia.es/verificarFirma> indicando el código de VERIFICACIÓN

FIRMADO POR

RAQUEL MARIA ESPIN CRESPO

17/12/2024

VERIFICACIÓN

Pk2jm6UYDU9J72AMTZUYRN3GET48NG

PÁG. 4455/9349





APELLIDOS Y NOMBRE / RAZÓN SOCIAL
GARCIA SALMERON ANTONIO

NIF
***3226*

EXPEDIENTE
1196147

ANUALIDAD DE PAGO
1ª

IMPORTE POR ANUALIDAD

	2023	2024	2025	2026	2027
IMPORTE MÁXIMO SUBVENCIONABLE	2.869,42 €	2.869,42 €	2.869,42 €	2.391,17 €	2.391,17 €
IMPORTE MEDIO DE TRANSFERENCIA (€/ha)	261,09 €	261,09 €	261,09 €	217,58 €	217,58 €

RESUMEN DE UNIDADES

Cód	GRUPO DE PAGO	Sup. Dec. Admisible (ha)	Sup. Comprometida (ha)	Sup. ajustada compromiso (1) (ha)	% sobredecc.	Sup. Resuelta (ha)	Importe Declarado	Importe Topado	Importe Resuelto	Importe tras sobredecc.
421	VIÑEDO	0,62		0,62	0,00	0,62	178,51	178,51	178,51	178,51
422	FRUTALES SECANO	10,37		10,37	0,00	10,37	2.690,91	2.690,91	2.690,91	2.690,91
TOTAL		10,99	10,99	10,99		10,99	2.869,42	2.869,42	2.869,42	2.869,42

APLICACIÓN DE REDUCCIONES Y PENALIZACIONES

GRUPO DE PAGO	Importe Calculado	Importe prereduc.	Criterios de subvencionabilidad y compromisos	Presentación tardía	Omisión declaración	Condicionalidad	IMPORTE (Euros) RESUELTO
FRUTALES SECANO	2.690,91	2.690,91	0,00	0,00	0,00	0,00	2.690,91
VIÑEDO	178,51	178,51	0,00	0,00	0,00	0,00	178,51
TOTAL	2.869,42	2.869,42					2.869,42

RESUMEN DE PAGOS

	RESUELTO	FEADER	MAPA	CAPADR
FRUTALES SECANO - Pago realizado	2.690,91 €	2.287,27 €	263,98 €	139,66 €
VIÑEDO - Pago realizado	178,51 €	151,73 €	17,51 €	9,27 €
TOTAL	2.869,42 €	2.439,00 €	281,49 €	148,93 €

RECINTOS RESUELTOS

REE	REFERENCIA SIGPAC	CULTIVO DESCRIPCIÓN CULTIVO	S/R G.PAGO	PEND. MEDIA (%)	SUP. DEC. ADMISIBLE (ha)	SUP. COMPROM. (ha)	SUP. AJUSTADA COMPROM. (1) (ha)	SUP. CONV. SIGPAC (ha)	SUP. CERTIF. (ha)	SUP. CAMPO (ha)	SUP. CAMPO DETER. CULT. DECLARADO (ha)	SUP. DEC. REDUCIDA (ha)	SUP. RESUELTA (ha)
-145424	18-087-014-00253-016	102000 VIÑEDO VINIFICACIÓN-SIN VARIEDAD	S 421	7,30	0,62	0,62	0,62		0,62			0,62	0,62
-1099272	18-087-002-00751-001	104020 ALMENDROS-GUARA	S 422	7,20	0,33	0,33	0,33		0,33			0,33	0,33
-770559	18-087-014-00281-002	104020 ALMENDROS-GUARA	S 422	19,40	1,12	1,12	1,12		1,12			1,12	1,12
-770558	18-087-014-00281-001	104020 ALMENDROS-GUARA	S 422	26,50	0,74	0,74	0,74		0,74			0,74	0,74
-770449	18-087-001-00060-004	104020 ALMENDROS-GUARA	S 422	3,20	0,13	0,13	0,13		0,13			0,13	0,13
-770448	18-087-001-00060-005	104020 ALMENDROS-GUARA	S 422	4,00	0,11	0,11	0,11		0,11			0,11	0,11
-770447	18-087-001-00060-003	104020 ALMENDROS-GUARA	S 422	3,50	0,57	0,57	0,57		0,57			0,57	0,57
-770446	18-087-001-00060-002	104020 ALMENDROS-GUARA	S 422	3,00	0,16	0,16	0,16		0,16			0,16	0,16
4803452	18-087-002-00751-002	104020 ALMENDROS-GUARA	S 422	4,70	1,44	1,44	1,44		1,44			1,44	1,44
4803460	18-087-003-00053-001	124022 PISTACHO-KERMAN	S 422	3,20	4,53	4,53	4,53		4,53			4,53	4,53
5287890	18-087-014-00283-001	124022 PISTACHO-KERMAN	S 422	12,60	1,24	1,24	1,24		1,24			1,24	1,24

(1) Superficie declarada admisible ajustada con la superficie comprometida.
(2) Factor de penalización valorando el alcance para el tipo de compromiso.

Puede verificar la integridad de una copia de este documento mediante la lectura del código QR adjunto o mediante el acceso a la dirección <https://ws050.juntadeandalucia.es/verificarFirma> indicando el código de VERIFICACIÓN

FIRMADO POR

RAQUEL MARIA ESPIN CRESPO

17/12/2024

VERIFICACIÓN

Pk2jm6UYDU9J72AMTZUYRN3GET48NG

PÁG. 4456/9349



**INCIDENCIAS****INCIDENCIA DESCRIPCIÓN**

- 100400 Recinto con cultivo, variedad, régimen de explotación o uso Siggac no compatible con la operación solicitada (Anexo IV.I Cultivos y variedades elegibles para las Intervenciones. Orden de 28 de marzo de 2023).
Ref:170000005662672 Recinto:18-087-014-00253-00017 Cultivo:111011 CIRUELOS-ANGELENO Secano Uso:FY
- 100421 Recinto declarado por error para una operación de la 6503, que se ha corregido de oficio marcando la operación correcta, de acuerdo con la fecha de inscripción del recinto en la producción ecológica.
Ref:-770446 Recinto:18-087-001-00060-00002 Cultivo:104020 ALMENDROS-GUARA Secano
Ref:-770447 Recinto:18-087-001-00060-00003 Cultivo:104020 ALMENDROS-GUARA Secano
Ref:-770449 Recinto:18-087-001-00060-00004 Cultivo:104020 ALMENDROS-GUARA Secano
Ref:-770448 Recinto:18-087-001-00060-00005 Cultivo:104020 ALMENDROS-GUARA Secano
Ref:4803460 Recinto:18-087-003-00053-00001 Cultivo:124022 PISTACHO-KERMAN Secano
Ref:-770558 Recinto:18-087-014-00281-00001 Cultivo:104020 ALMENDROS-GUARA Secano
Ref:-770559 Recinto:18-087-014-00281-00002 Cultivo:104020 ALMENDROS-GUARA Secano
- 100424 Solicita recinto que no está comprometido para la operación.
Ref:5287894 Recinto:18-087-002-00632-00002 Cultivo:124022 PISTACHO-KERMAN Regadío
Ref:170000005662672 Recinto:18-087-014-00253-00017 Cultivo:111011 CIRUELOS-ANGELENO Secano

(1) Superficie declarada admisible ajustada con la superficie comprometida.
(2) Factor de penalización valorando el alcance para el tipo de compromiso.

Puede verificar la integridad de una copia de este documento mediante la lectura del código QR adjunto o mediante el acceso a la dirección <https://ws050.juntadeandalucia.es/verificarFirma> indicando el código de VERIFICACIÓN

FIRMADO POR	RAQUEL MARIA ESPIN CRESPO	17/12/2024
VERIFICACIÓN	Pk2jm6UYDU9J72AMTZUYRN3GET48NG	PÁG. 4457/9349





APELLIDOS Y NOMBRE / RAZÓN SOCIAL

GARCIA SANCHEZ ANA

NIF
***0909*

EXPEDIENTE
1283193

ANUALIDAD DE PAGO
1ª

IMPORTE POR ANUALIDAD

	2023	2024	2025	2026	2027
IMPORTE MÁXIMO SUBVENCIONABLE	442,50 €	442,50 €	426,69 €	368,65 €	368,65 €
IMPORTE MEDIO DE TRANSFERENCIA (€/ha)	234,13 €	234,13 €	225,76 €	195,05 €	195,05 €

RESUMEN DE UNIDADES

Cód	GRUPO DE PAGO	Sup. Dec. Admisible (ha)	Sup. Comprometida (ha)	Sup. ajustada compromiso (1) (ha)	% sobredec.	Sup. Resuelta (ha)	Importe Declarado	Importe Topado	Importe Resuelto	Importe tras sobredec.
420	HORTÍCOLAS	0,31		0,31	0,00	0,31	94,24	94,24	94,24	94,24
423	FRUTALES REGADÍO	0,84		0,83	0,00	0,83	348,26	348,26	348,26	348,26
424	HERBÁCEOS NO ELEGIBLES	0,76		0,75	0,00	0,75	0,00	0,00	0,00	0,00
TOTAL		1,91	1,89	1,89		1,89	442,50	442,50	442,50	442,50

APLICACIÓN DE REDUCCIONES Y PENALIZACIONES

GRUPO DE PAGO	Importe Calculado	Importe prereduc.	Criterios de subvencionabilidad y compromisos	Presentación tardía	Omisión declaración	Condicionidad	IMPORTE (Euros) RESUELTO
FRUTALES REGADÍO	348,26	348,26	0,00	0,00	0,00	0,00	348,26
HERBÁCEOS NO ELEGIBLES	0,00	0,00	0,00	0,00	0,00	0,00	0,00
HORTÍCOLAS	94,24	94,24	0,00	0,00	0,00	0,00	94,24
TOTAL	442,50	442,50					442,50

RESUMEN DE PAGOS

	RESUELTO	FEADER	MAPA	CAPADR
FRUTALES REGADÍO - Pago realizado	348,26 €	296,02 €	34,16 €	18,08 €
HORTÍCOLAS - Pago realizado	94,24 €	80,10 €	9,24 €	4,90 €
TOTAL	442,50 €	376,12 €	43,40 €	22,98 €

RECINTOS RESUELTOS

REE	REFERENCIA SIGPAC	CULTIVO DESCRIPCIÓN CULTIVO	S/R G.PAGO	PEND. MEDIA (%)	SUP. DEC. ADMISIBLE (ha)	SUP. COMPROM. (ha)	SUP. AJUSTADA COMPROM. (1) (ha)	SUP. CONV. SIGPAC (ha)	SUP. CERTIE. (ha)	SUP. CAMPO (ha)	SUP. CAMPO DETER. CULT. DECLARADO (ha)	SUP. DEC. REDUCIDA (ha)	SUP. RESUELTA (ha)
6935184	18-142-038-00026-005	197000 TOMATE-SIN VARIEDAD	R 420	12,60	0,31	0,31	0,31		0,31			0,31	0,31
6935066	18-142-038-00026-013	343005 AGUACATE-HASS	R 423	14,50	0,17	0,17	0,17		0,17			0,17	0,17
6935183	18-142-038-00026-004	343005 AGUACATE-HASS	R 423	8,00	0,28	0,28	0,28		0,28			0,28	0,28
6935185	18-142-038-00026-006	343005 AGUACATE-HASS	R 423	8,70	0,39	0,38	0,38		0,38			0,38	0,38
6935054	18-142-002-00027-005	20000 BARBECHO TRADICIONAL-SIN VARIEDAD	S 424	29,10	0,04	0,04	0,04		0,04			0,04	0,04
6935055	18-142-002-00027-006	20000 BARBECHO TRADICIONAL-SIN VARIEDAD	S 424	18,70	0,02	0,02	0,02		0,02			0,02	0,02
6935056	18-142-002-00027-007	20000 BARBECHO TRADICIONAL-SIN VARIEDAD	S 424	31,60	0,11	0,11	0,11		0,11			0,11	0,11
6935058	18-142-002-00027-008	20000 BARBECHO TRADICIONAL-SIN VARIEDAD	S 424	16,20	0,59	0,58	0,58		0,58			0,58	0,58

(1) Superficie declarada admisible ajustada con la superficie comprometida.
(2) Factor de penalización valorando el alcance para el tipo de compromiso.

Puede verificar la integridad de una copia de este documento mediante la lectura del código QR adjunto o mediante el acceso a la dirección <https://ws050.juntadeandalucia.es/verificarFirma> indicando el código de VERIFICACIÓN

FIRMADO POR

RAQUEL MARIA ESPIN CRESPO

17/12/2024

VERIFICACIÓN

Pk2jm6UYDU9J72AMTZUYRN3GET48NG

PÁG. 4458/9349






INCIDENCIAS

INCIDENCIA DESCRIPCIÓN

- 219 Superficie declarada sobre un mismo recinto, en un mismo expediente, mayor que la superficie total del recinto SIGPAC.
Ref:6935049 Recinto:18-142-002-00027-00002 Cultivo:20000 BARBECHO TRADICIONAL-SIN VARIEDAD Secano Suma de superficies declaradas para este recinto por el solicitante (Áreas):16 Superficie SIGPAC total para el recinto (Áreas):6 Exceso de superficie declarada (Hectáreas):0,1
- 3790 Recinto declarado inactivo
Ref:6935048 Recinto:18-142-002-00027-00004 Cultivo: -
Ref:6937405 Recinto:18-142-002-00027-00004 Cultivo: -
Ref:6935182 Recinto:18-142-038-00026-00003 Cultivo: -
Ref:6935064 Recinto:18-142-038-00026-00010 Cultivo: -
Ref:6935067 Recinto:18-142-038-00026-00018 Cultivo: -
Ref:6935187 Recinto:18-142-038-00029-00001 Cultivo: -
- 8200 Línea de declaración monitorizada con resultado no admisible
Ref:6935064 Recinto:18-142-038-00026-00010 Cultivo:343005 AGUACATE-HASS
- 8225 Línea de declaración monitorizada con resultado de línea de declaración sin actividad agraria.
Ref:6935047 Recinto:18-142-002-00027-00001 Cultivo:20000 BARBECHO TRADICIONAL-SIN VARIEDAD
- 8403 Línea de declaración monitorizada con resultado semáforo amarillo o rojo y situación "Producto no coincidente con declarado" (12) o "nula" coninformación de producto de monitorización de Gestor o de Juicio experto con producto que no coincide con el grupo de producto declarado.
Ref:6935064 Recinto:18-142-038-00026-00010 Cultivo:343005 AGUACATE-HASS
- 100400 Recinto con cultivo, variedad, régimen de explotación o uso Siggac no compatible con la operación solicitada (Anexo IV.I Cultivos y variedades elegibles para las Intervenciones. Orden de 28 de marzo de 2023).
Ref:6935049 Recinto:18-142-002-00027-00002 Cultivo:20000 BARBECHO TRADICIONAL-SIN VARIEDAD Secano Uso:IM
Ref:6935048 Recinto:18-142-002-00027-00004 Cultivo:343005 AGUACATE-HASS Secano Uso:FY
Ref:6937405 Recinto:18-142-002-00027-00004 Cultivo:344008 MANGO-OSTEEN Secano Uso:FY
Ref:6935182 Recinto:18-142-038-00026-00003 Cultivo:919000 PITAYA-SIN VARIEDAD Regadio Uso:IV
Ref:6935064 Recinto:18-142-038-00026-00010 Cultivo:343005 AGUACATE-HASS Secano Uso:PS
Ref:6935065 Recinto:18-142-038-00026-00012 Cultivo:343005 AGUACATE-HASS Secano Uso:FY
Ref:6935068 Recinto:18-142-038-00026-00019 Cultivo:343005 AGUACATE-HASS Secano Uso:FY
Ref:6935069 Recinto:18-142-038-00026-00023 Cultivo:343005 AGUACATE-HASS Secano Uso:FY
- 100424 Solicita recinto que no está comprometido para la operación.
Ref:6935047 Recinto:18-142-002-00027-00001 Cultivo:20000 BARBECHO TRADICIONAL-SIN VARIEDAD Secano
Ref:6935049 Recinto:18-142-002-00027-00002 Cultivo:20000 BARBECHO TRADICIONAL-SIN VARIEDAD Secano
Ref:6935048 Recinto:18-142-002-00027-00004 Cultivo:343005 AGUACATE-HASS Secano
Ref:6937405 Recinto:18-142-002-00027-00004 Cultivo:344008 MANGO-OSTEEN Secano
Ref:6935182 Recinto:18-142-038-00026-00003 Cultivo:919000 PITAYA-SIN VARIEDAD Regadio
Ref:6935064 Recinto:18-142-038-00026-00010 Cultivo:343005 AGUACATE-HASS Secano
Ref:6935065 Recinto:18-142-038-00026-00012 Cultivo:343005 AGUACATE-HASS Secano
Ref:6935067 Recinto:18-142-038-00026-00018 Cultivo:343005 AGUACATE-HASS Regadio
Ref:6935068 Recinto:18-142-038-00026-00019 Cultivo:343005 AGUACATE-HASS Secano
Ref:6935069 Recinto:18-142-038-00026-00023 Cultivo:343005 AGUACATE-HASS Secano
Ref:6935187 Recinto:18-142-038-00029-00001 Cultivo:343005 AGUACATE-HASS Regadio

(1) Superficie declarada admisible ajustada con la superficie comprometida.
(2) Factor de penalización valorando el alcance para el tipo de compromiso.

Puede verificar la integridad de una copia de este documento mediante la lectura del código QR adjunto o mediante el acceso a la dirección https://ws050.juntadeandalucia.es/verificarFirma indicando el código de VERIFICACIÓN			
FIRMADO POR	RAQUEL MARIA ESPIN CRESPO	17/12/2024	
VERIFICACIÓN	Pk2jm6UYDU9J72AMTZUYRN3GET48NG	PÁG. 4459/9349	



APELLIDOS Y NOMBRE / RAZÓN SOCIAL

GARCIA SANCHEZ ANTONIO

NIF
***0584*

EXPEDIENTE
1170390

ANUALIDAD DE PAGO
1ª

IMPORTES POR ANUALIDAD

	2023	2024	2025	2026	2027
IMPORTE MÁXIMO SUBVENCIONABLE	2.501,64 €	2.501,64 €	2.084,63 €	2.084,63 €	2.084,63 €
IMPORTE MEDIO DE TRANSFERENCIA (€/ha)	181,41 €	181,41 €	151,17 €	151,17 €	151,17 €

RESUMEN DE UNIDADES

Cód	GRUPO DE PAGO	Sup. Dec. Admisible (ha)	Sup. Comprometida (ha)	Sup. ajustada compromiso (1) (ha)	% sobredec.	Sup. Resuelta (ha)	Importe Declarado	Importe Topado	Importe Resuelto	Importe tras sobredec.
416	HERBÁCEOS	13,79		13,79	0,00	13,79	2.501,64	2.501,64	2.501,64	2.501,64
TOTAL		13,79	13,79	13,79		13,79	2.501,64	2.501,64	2.501,64	2.501,64

APLICACIÓN DE REDUCCIONES Y PENALIZACIONES

GRUPO DE PAGO	Importe Calculado	Importe prereduc.	Criterios de subvencionabilidad y compromisos	Presentación tardía	Omisión declaración	Condicionalidad	IMPORTE (Euros) RESUELTO
HERBÁCEOS	2.501,64	2.501,64	0,00	0,00	0,00	0,00	2.501,64
TOTAL	2.501,64	2.501,64					2.501,64

RESUMEN DE PAGOS

	IMPORTE (Euros)			
	RESUELTO	FEADER	MAPA	CAPADR
HERBÁCEOS - Pago realizado	2.501,64 €	2.126,39 €	245,41 €	129,84 €

RECINTOS RESUELTOS

REF.	REFERENCIA SIGPAC	CULTIVO	DESCRIPCIÓN CULTIVO	S/R G.PAGO	PEND. MEDIA (%)	SUP. DEC. ADMISIBLE (ha)	SUP. COMPROM. (ha)	SUP. AJUSTADA COMPR.(1) (ha)	SUP. CONY. SIGPAC (ha)	SUP. CERTIE (ha)	SUP. CAMPO (ha)	SUP. CAMPO DETER. CULT. DECLARADO (ha)	SUP. DEC. REDUCIDA (ha)	SUP. RESUELTA (ha)
1700000004711263	18-167-018-00379-003	5000	CEBADA-SIN VARIEDAD	R 416	1,10	4,48	4,48	4,48		4,90			4,48	4,48
1700000004711264	18-167-018-00379-005	1000	TRIGO BLANDO-SIN VARIEDAD	R 416	0,70	6,63	6,63	6,63		6,63			6,63	6,63
1700000004711265	18-167-018-00379-003	5000	CEBADA-SIN VARIEDAD	R 416	1,10	2,68	2,68	2,68		2,93			2,68	2,68

(1) Superficie declarada admisible ajustada con la superficie comprometida.
(2) Factor de penalización valorando el alcance para el tipo de compromiso.

Puede verificar la integridad de una copia de este documento mediante la lectura del código QR adjunto o mediante el acceso a la dirección <https://ws050.juntadeandalucia.es/verificarFirma> indicando el código de VERIFICACIÓN

FIRMADO POR

RAQUEL MARIA ESPIN CRESPO

17/12/2024

VERIFICACIÓN

Pk2jm6UYDU9J72AMTZUYRN3GET48NG

PÁG. 4460/9349



**APELLIDOS Y NOMBRE / RAZÓN SOCIAL**

GARCÍA SÁNCHEZ JOSÉ

NIF

***3826*

EXPEDIENTE

1020636

ANUALIDAD DE PAGO

1ª

IMPORTES POR ANUALIDAD

	2023	2024	2025	2026	2027
IMPORTE MÁXIMO SUBVENCIONABLE	13.106,87 €	13.106,87 €	10.922,03 €	10.922,03 €	10.922,03 €
IMPORTE MEDIO DE TRANSFERENCIA (€/ha)	157,33 €	157,33 €	131,10 €	131,10 €	131,10 €

RESUMEN DE UNIDADES

Cód	GRUPO DE PAGO	Sup. Dec. Admisible (ha)	Sup. Comprometida (ha)	Sup. ajustada compromiso (1) (ha)	% sobredec.	Sup. Resuelta (ha)	Importe Declarado	Importe Topado	Importe Resuelto	Importe tras sobredec.
416	HERBÁCEOS	72,26		72,25	0,00	72,25	13.106,87	13.106,87	13.106,87	13.106,87
424	HERBÁCEOS NO ELEGIBLES	11,24		11,06	0,00	11,06	0,00	0,00	0,00	0,00
TOTAL		83,50	83,31	83,31		83,31	13.106,87	13.106,87	13.106,87	13.106,87

APLICACIÓN DE REDUCCIONES Y PENALIZACIONES

GRUPO DE PAGO	Importe Calculado	Importe prereduc.	Criterios de subvencionabilidad y compromisos	Presentación tardía	Omisión declaración	Condicionabilidad	IMPORTE (Euros) RESUELTO
HERBÁCEOS	13.106,87	13.106,87	0,00	0,00	0,00	0,00	13.106,87
HERBÁCEOS NO ELEGIBLES	0,00	0,00	0,00	0,00	0,00	0,00	0,00
TOTAL	13.106,87	13.106,87					13.106,87

RESUMEN DE PAGOS

	IMPORTE (Euros)			
	RESUELTO	FEADER	MAPA	CAPADR
HERBÁCEOS - Pago realizado	13.106,87 €	11.140,84 €	1.285,78 €	680,25 €

(1) Superficie declarada admisible ajustada con la superficie comprometida.
 (2) Factor de penalización valorando el alcance para el tipo de compromiso.

Puede verificar la integridad de una copia de este documento mediante la lectura del código QR adjunto o mediante el acceso a la dirección <https://ws050.juntadeandalucia.es/verificarFirma> indicando el código de VERIFICACIÓN

FIRMADO POR	RAQUEL MARIA ESPIN CRESPO	17/12/2024	
VERIFICACIÓN	Pk2jm6UYDU9J72AMTZUYRN3GET48NG	PÁG. 4461/9349	



RECINTOS RESUELTOS

REF.	REFERENCIA SIGPAC	CULTIVO	DESCRIPCIÓN CULTIVO	S/R	G.PAGO	PEND. MEDIA (%)	SUP. DEC. ADMISIBLE (ha)	SUP. COMPROM. (ha)	SUP. AJUSTADA COMPR.(1) (ha)	SUP. CONV. SIGPAC (ha)	SUP. CERTIF. (ha)	SUP. CAMPO (ha)	SUP. CAMPO DETER. CULT. DECLARADO (ha)	SUP. DEC. REDUCIDA (ha)	SUP. RESUELTA (ha)
-927572	18-091-044-00011-001	8000	AVENA-SIN VARIEDAD	R	416	3,60	2,29	2,29	2,29		2,29			2,29	2,29
-425674	18-091-001-00107-004	5000	CEBADA-SIN VARIEDAD	S	416	11,50	5,12	5,12	5,12		5,12			5,12	5,12
1700000006089807	18-091-040-00096-002	5000	CEBADA-SIN VARIEDAD	R	416	10,50	0,53	0,53	0,53		0,53			0,53	0,53
1700000006089811	18-091-010-00019-001	8000	AVENA-SIN VARIEDAD	S	416	5,00	1,98	1,98	1,98		1,98			1,98	1,98
1700000006089812	18-091-040-00014-003	5000	CEBADA-SIN VARIEDAD	S	416	2,80	3,65	3,65	3,65		3,65			3,65	3,65
1700000006089813	18-091-040-00014-006	5000	CEBADA-SIN VARIEDAD	S	416	6,40	3,03	3,03	3,03		3,03			3,03	3,03
1700000006089814	18-091-040-00015-001	5000	CEBADA-SIN VARIEDAD	S	416	13,60	0,21	0,21	0,21		0,21			0,21	0,21
1700000006089816	18-091-010-00018-001	8000	AVENA-SIN VARIEDAD	S	416	5,00	2,34	2,34	2,34		2,34			2,34	2,34
1700000006089826	18-091-001-00089-005	5000	CEBADA-SIN VARIEDAD	S	416	6,00	11,24	11,24	11,24		11,25			11,24	11,24
1700000006089827	18-091-001-00089-008	5000	CEBADA-SIN VARIEDAD	S	416	2,30	1,81	1,81	1,81		1,81			1,81	1,81
1700000006089832	18-091-001-00082-001	5000	CEBADA-SIN VARIEDAD	S	416	1,30	1,00	1,00	1,00		1,00			1,00	1,00
1700000006089833	18-091-001-00083-001	5000	CEBADA-SIN VARIEDAD	S	416	1,20	1,27	1,27	1,27		1,27			1,27	1,27
1700000006089837	18-091-044-00009-001	8000	AVENA-SIN VARIEDAD	R	416	4,60	2,67	2,67	2,67		2,67			2,67	2,67
1700000006089838	18-091-044-00010-002	8000	AVENA-SIN VARIEDAD	R	416	3,40	0,50	0,50	0,50		0,50			0,50	0,50
1700000006089840	18-091-044-00013-001	8000	AVENA-SIN VARIEDAD	R	416	3,10	0,77	0,77	0,77		0,77			0,77	0,77
1700000006089841	18-091-040-00031-001	8000	AVENA-SIN VARIEDAD	R	416	2,20	0,45	0,45	0,45		0,45			0,45	0,45
1700000006089842	18-091-040-00029-001	5000	CEBADA-SIN VARIEDAD	S	416	3,00	10,11	10,11	10,11		10,11			10,11	10,11
1700000006089843	18-091-040-00028-001	8000	AVENA-SIN VARIEDAD	S	416	8,90	0,39	0,39	0,39		0,39			0,39	0,39
1700000006089844	18-091-044-00016-001	8000	AVENA-SIN VARIEDAD	S	416	7,20	0,23	0,22	0,22		0,22			0,22	0,22
1700000006089845	18-091-044-00015-001	8000	AVENA-SIN VARIEDAD	S	416	3,90	8,18	8,18	8,18		8,18			8,18	8,18
1700000006089846	18-091-043-00046-001	8000	AVENA-SIN VARIEDAD	S	416	2,40	0,90	0,90	0,90		0,90			0,90	0,90
1700000006089847	18-091-040-00093-002	5000	CEBADA-SIN VARIEDAD	S	416	8,00	2,48	2,48	2,48		2,48			2,48	2,48
1700000006089850	18-091-039-00007-002	5000	CEBADA-SIN VARIEDAD	S	416	1,70	3,28	3,28	3,28		3,28			3,28	3,28
1700000006089853	18-091-001-00107-005	5000	CEBADA-SIN VARIEDAD	S	416	8,30	0,11	0,11	0,11		0,11			0,11	0,11
1700000006089855	18-091-041-00015-001	8000	AVENA-SIN VARIEDAD	S	416	3,30	7,51	7,51	7,51		7,51			7,51	7,51
1700000006089856	18-091-040-00093-001	5000	CEBADA-SIN VARIEDAD	S	416	17,40	0,13	0,13	0,13		0,13			0,13	0,13
1700000006089857	18-091-040-00016-002	5000	CEBADA-SIN VARIEDAD	S	416	14,70	0,08	0,08	0,08		0,08			0,08	0,08
-922055	18-091-001-00102-009	20000	BARBECHO TRADICIONAL-SIN VARIEDAD	S	424	18,20	0,02	0,02	0,02		0,02			0,02	0,02
-17595	18-091-001-00098-010	20000	BARBECHO TRADICIONAL-SIN VARIEDAD	S	424	3,10	0,07	0,07	0,07		0,07			0,07	0,07
4123056	18-091-001-00102-005	20000	BARBECHO TRADICIONAL-SIN VARIEDAD	S	424	12,00	1,50	1,50	1,50		1,50			1,50	1,50
4123057	18-091-001-00098-005	20000	BARBECHO TRADICIONAL-SIN VARIEDAD	S	424	8,90	0,10	0,10	0,10		0,10			0,10	0,10
4123059	18-091-001-00102-001	20000	BARBECHO TRADICIONAL-SIN VARIEDAD	S	424	19,50	0,31	0,31	0,31		0,31			0,31	0,31
1700000006089828	18-091-001-00098-003	20000	BARBECHO TRADICIONAL-SIN VARIEDAD	S	424	19,40	0,06	0,06	0,06		0,06			0,06	0,06
1700000006089830	18-091-001-00098-006	20000	BARBECHO TRADICIONAL-SIN VARIEDAD	S	424	14,20	0,07	0,07	0,07		0,07			0,07	0,07
1700000006089831	18-091-001-00098-007	20000	BARBECHO TRADICIONAL-SIN VARIEDAD	S	424	8,10	0,02	0,02	0,02		0,02			0,02	0,02
1700000006089834	18-091-001-00081-001	20000	BARBECHO TRADICIONAL-SIN VARIEDAD	S	424	1,90	4,04	4,04	4,04		4,04			4,04	4,04
1700000006089835	18-091-001-00065-001	20000	BARBECHO TRADICIONAL-SIN VARIEDAD	S	424	17,10	1,45	1,37	1,37		1,37			1,37	1,37
1700000006089836	18-091-001-00063-001	20000	BARBECHO TRADICIONAL-SIN VARIEDAD	S	424	11,80	2,18	2,08	2,08		2,08			2,08	2,08
1700000006089848	18-091-040-00008-004	20000	BARBECHO TRADICIONAL-SIN VARIEDAD	R	424	6,70	0,66	0,66	0,66		0,66			0,66	0,66
1700000006089849	18-091-040-00014-006	20000	BARBECHO TRADICIONAL-SIN VARIEDAD	S	424	6,40	0,06	0,06	0,06		0,06			0,06	0,06
1700000006089851	18-091-040-00008-001	20000	BARBECHO TRADICIONAL-SIN VARIEDAD	S	424	17,30	0,70	0,70	0,70		0,70			0,70	0,70

(1) Superficie declarada admisible ajustada con la superficie comprometida.
 (2) Factor de penalización valorando el alcance para el tipo de compromiso.

Puede verificar la integridad de una copia de este documento mediante la lectura del código QR adjunto o mediante el acceso a la dirección <https://ws050.juntadeandalucia.es/verificarFirma> indicando el código de VERIFICACIÓN

FIRMADO POR

RAQUEL MARIA ESPIN CRESPO

17/12/2024

VERIFICACIÓN

Pk2jm6UYDU9J72AMTZUYRN3GET48NG

PÁG. 4462/9349





APELLIDOS Y NOMBRE / RAZÓN SOCIAL

GARCIA SANCHEZ JOSE LUIS

NIF
***0187*

EXPEDIENTE
1188766

ANUALIDAD DE PAGO
1ª

IMPORTES POR ANUALIDAD

	2023	2024	2025	2026	2027
IMPORTE MÁXIMO SUBVENCIONABLE	428,37 €	428,37 €	428,37 €	356,98 €	356,98 €
IMPORTE MEDIO DE TRANSFERENCIA (€/ha)	297,48 €	297,48 €	297,48 €	247,90 €	247,90 €

RESUMEN DE UNIDADES

Cód	GRUPO DE PAGO	Sup. Dec. Admisible (ha)	Sup. Comprometida (ha)	Sup. ajustada compromiso (1) (ha)	% sobredec.	Sup. Resuelta (ha)	Importe Declarado	Importe Topado	Importe Resuelto	Importe tras sobredec.
419	OLIVAR	1,44		1,44	0,00	1,44	428,37	428,37	428,37	428,37
TOTAL		1,44	1,44	1,44		1,44	428,37	428,37	428,37	428,37

APLICACIÓN DE REDUCCIONES Y PENALIZACIONES

GRUPO DE PAGO	Importe Calculado	Importe prereduc.	Criterios de subvencionabilidad y compromisos	Presentación tardía	Omisión declaración	Condicionalidad	IMPORTE (Euros) RESUELTO
OLIVAR	428,37	428,37	0,00	0,00	0,00	0,00	428,37
TOTAL	428,37	428,37					428,37

RESUMEN DE PAGOS

	IMPORTE (Euros)			
	RESUELTO	FEADER	MAPA	CAPADR
OLIVAR - Pago realizado	428,37 €	364,11 €	42,02 €	22,24 €

RECINTOS RESUELTOS

REF.	REFERENCIA SIGPAC	CULTIVO DESCRIPCIÓN CULTIVO	S/R G.PAGO	PEND. MEDIA (%)	SUP. DEC. ADMISIBLE (ha)	SUP. COMPROM. (ha)	SUP. AJUSTADA COMPR.(1) (ha)	SUP. CONY. SIGPAC (ha)	SUP. CERTIE (ha)	SUP. CAMPO (ha)	SUP. CAMPO DETER. CULT. DECLARADO (ha)	SUP. DEC. REDUCIDA (ha)	SUP. RESUELTA (ha)
1700000003541268	18-047-005-00294-001	101010 OLIVAR-PICUAL	S 419	4,00	0,66	0,66	0,66		0,66			0,66	0,66
1700000003541269	18-047-005-00173-001	101010 OLIVAR-PICUAL	S 419	3,90	0,68	0,68	0,68		0,68			0,68	0,68
1700000003541270	18-047-005-00172-001	101010 OLIVAR-PICUAL	S 419	7,40	0,10	0,10	0,10		0,10			0,10	0,10

INCIDENCIAS

INCIDENCIA DESCRIPCIÓN

- 4272 Verifica que las líneas de declaración de las Solicitudes Únicas no tienen solapes con la capa de Retroactividad Gráfica (ambas de la misma campaña) a nivel de expediente/línea de declaración gráfica de la solicitud.
Ref:1700000003541274 Recinto:18-047-004-00123-00001 Cultivo: - Agregado de la referencia del recinto.:0 Zona de la referencia del recinto.:0 Superficie solapada.:0,02 Id. Incid.:101006923
- 100412 Número de hectáreas validadas inferior a la superficie mínima permitida por el grupo de cultivo (Anexo I. Criterios de Subvencionabilidad. Orden 28 de marzo de 2023).
Sup. Resuelta:0 Grupo de Pago:FRUTALES SECANO
- 100413 Recinto perteneciente a grupo de cultivo que no cumple con la superficie mínima requerida (Anexo I. Criterios de Subvencionabilidad. Orden 28 de marzo de 2023).
Ref:1700000003541273 Recinto:18-047-004-00122-00001 Cultivo:104022 ALMENDROS-LARGUETA Secano Sup. Declarada:0,78 Superficie Resolver:0,78
Ref:1700000003541274 Recinto:18-047-004-00123-00001 Cultivo:104022 ALMENDROS-LARGUETA Secano Sup. Declarada:0,9 Superficie Resolver:0,88
Ref:1700000003541275 Recinto:18-047-004-00234-00001 Cultivo:104022 ALMENDROS-LARGUETA Secano Sup. Declarada:1,02 Superficie Resolver:1,02
Ref:1700000003541271 Recinto:18-047-005-00208-00001 Cultivo:104022 ALMENDROS-LARGUETA Secano Sup. Declarada:0,57 Superficie Resolver:0,57
Ref:1700000003541272 Recinto:18-047-005-00209-00001 Cultivo:104022 ALMENDROS-LARGUETA Secano Sup. Declarada:0,11 Superficie Resolver:0,11

(1) Superficie declarada admisible ajustada con la superficie comprometida.
(2) Factor de penalización valorando el alcance para el tipo de compromiso.

Puede verificar la integridad de una copia de este documento mediante la lectura del código QR adjunto o mediante el acceso a la dirección <https://ws050.juntadeandalucia.es/verificarFirma> indicando el código de VERIFICACIÓN

FIRMADO POR	RAQUEL MARIA ESPIN CRESPO	17/12/2024	
VERIFICACIÓN	Pk2jm6UYDU9J72AMTZUYRN3GET48NG	PÁG. 4463/9349	



APELLIDOS Y NOMBRE / RAZÓN SOCIAL

GARCIA SANTIAGO ANTONIO

NIF

***9596*

EXPEDIENTE

1100002

ANUALIDAD DE PAGO

1ª

IMPORTES POR ANUALIDAD

	2023	2024	2025	2026	2027
IMPORTE MÁXIMO SUBVENCIONABLE	521,14 €	521,14 €	521,14 €	434,29 €	434,29 €
IMPORTE MEDIO DE TRANSFERENCIA (€/ha)	287,92 €	287,92 €	287,92 €	239,94 €	239,94 €

RESUMEN DE UNIDADES

Cód	GRUPO DE PAGO	Sup. Dec. Admisible (ha)	Sup. Comprometida (ha)	Sup. ajustada compromiso (1) (ha)	% sobredec.	Sup. Resuelta (ha)	Importe Declarado	Importe Topado	Importe Resuelto	Importe tras sobredec.
421	VIÑEDO	1,81		1,81	0,00	1,81	521,14	521,14	521,14	521,14
TOTAL		1,81	1,81	1,81		1,81	521,14	521,14	521,14	521,14

APLICACIÓN DE REDUCCIONES Y PENALIZACIONES

GRUPO DE PAGO	Importe Calculado	Importe prereduc.	Criterios de subvencionabilidad y compromisos	Presentación tardía	Omisión declaración	Condicionalidad	IMPORTE (Euros) RESUELTO
VIÑEDO	521,14	521,14	0,00	0,00	0,00	0,00	521,14
TOTAL	521,14	521,14					521,14

RESUMEN DE PAGOS

	IMPORTE (Euros)			
	RESUELTO	FEADER	MAPA	CAPADR
VIÑEDO - Pago realizado	521,14 €	442,97 €	51,12 €	27,05 €

RECINTOS RESUELTOS

REF.	REFERENCIA SIGPAC	CULTIVO DESCRIPCIÓN CULTIVO	S/R G.PAGO	PEND. MEDIA (%)	SUP. DEC. ADMISIBLE (ha)	SUP. COMPROM. (ha)	SUP. AJUSTADA COMPR.(1) (ha)	SUP. CONY. SIGPAC (ha)	SUP. CERTIE (ha)	SUP. CAMPO (ha)	SUP. CAMPO DETER. CULT. DECLARADO (ha)	SUP. DEC. REDUCIDA (ha)	SUP. RESUELTA (ha)
-1315809	18-045-010-00203-009	102000 VIÑEDO VINIFICACIÓN-SIN VARIEDAD	S 421	28,10	0,14	0,14	0,14		0,14			0,14	0,14
-1315808	18-045-010-00203-011	102000 VIÑEDO VINIFICACIÓN-SIN VARIEDAD	S 421	32,50	0,28	0,28	0,28		0,28			0,28	0,28
-1315807	18-045-010-00203-010	102000 VIÑEDO VINIFICACIÓN-SIN VARIEDAD	S 421	34,30	0,58	0,58	0,58		0,58			0,58	0,58
-1315709	18-005-002-00188-007	102000 VIÑEDO VINIFICACIÓN-SIN VARIEDAD	S 421	19,20	0,05	0,05	0,05		0,05			0,05	0,05
-964591	18-005-002-00189-004	102000 VIÑEDO VINIFICACIÓN-SIN VARIEDAD	S 421	28,40	0,32	0,32	0,32		0,32			0,32	0,32
-964572	18-005-002-00390-005	102000 VIÑEDO VINIFICACIÓN-SIN VARIEDAD	S 421	34,30	0,44	0,44	0,44		0,44			0,44	0,44

INCIDENCIAS

INCIDENCIA DESCRIPCIÓN

3790	Recinto declarado inactivo Ref:-1574664 Recinto:18-005-002-00095-00002 Cultivo: -
100421	Recinto declarado por error para una operación de la 6503, que se ha corregido de oficio marcando la operación correcta, de acuerdo con la fecha de inscripción del recinto en la producción ecológica. Ref:-1315709 Recinto:18-005-002-00188-00007 Cultivo:102000 VIÑEDO VINIFICACIÓN-SIN VARIEDAD Secano Ref:-964572 Recinto:18-005-002-00390-00005 Cultivo:102000 VIÑEDO VINIFICACIÓN-SIN VARIEDAD Secano Ref:-1315809 Recinto:18-045-010-00203-00009 Cultivo:102000 VIÑEDO VINIFICACIÓN-SIN VARIEDAD Secano Ref:-1315807 Recinto:18-045-010-00203-00010 Cultivo:102000 VIÑEDO VINIFICACIÓN-SIN VARIEDAD Secano Ref:-1315808 Recinto:18-045-010-00203-00011 Cultivo:102000 VIÑEDO VINIFICACIÓN-SIN VARIEDAD Secano Ref:1700000004660387 Recinto:18-182-009-00357-00001 Cultivo:101194 OLIVAR-LECHIN DE GRANADA Secano Ref:1700000004660384 Recinto:18-182-009-00362-00006 Cultivo:101194 OLIVAR-LECHIN DE GRANADA Secano
100424	Solicita recinto que no está comprometido para la operación. Ref:-1574664 Recinto:18-005-002-00095-00002 Cultivo:102000 VIÑEDO VINIFICACIÓN-SIN VARIEDAD Secano Ref:1700000004660387 Recinto:18-182-009-00357-00001 Cultivo:101194 OLIVAR-LECHIN DE GRANADA Secano Ref:1700000004660384 Recinto:18-182-009-00362-00006 Cultivo:101194 OLIVAR-LECHIN DE GRANADA Secano

(1) Superficie declarada admisible ajustada con la superficie comprometida.
(2) Factor de penalización valorando el alcance para el tipo de compromiso.

Puede verificar la integridad de una copia de este documento mediante la lectura del código QR adjunto o mediante el acceso a la dirección <https://ws050.juntadeandalucia.es/verificarFirma> indicando el código de VERIFICACIÓN

FIRMADO POR

RAQUEL MARIA ESPIN CRESPO

17/12/2024

VERIFICACIÓN

Pk2jm6UYDU9J72AMTZUYRN3GET48NG

PÁG. 4464/9349





APELLIDOS Y NOMBRE / RAZÓN SOCIAL

GARCIA SERRANO ANTONIO

NIF
***3320*

EXPEDIENTE
1280078

ANUALIDAD DE PAGO
1ª

IMPORTES POR ANUALIDAD

	2023	2024	2025	2026	2027
IMPORTE MÁXIMO SUBVENCIONABLE	0,00 €	0,00 €	0,00 €	0,00 €	0,00 €
IMPORTE MEDIO DE TRANSFERENCIA (€/ha)	0,00 €	0,00 €	0,00 €	0,00 €	0,00 €

RESUMEN DE UNIDADES

Cód	GRUPO DE PAGO	Sup. Dec. Admisible (ha)	Sup. Comprometida (ha)	Sup. ajustada compromiso (1) (ha)	% sobredec.	Sup. Resuelta (ha)	Importe Declarado	Importe Topado	Importe Resuelto	Importe tras sobredec.
424	HERBÁCEOS NO ELEGIBLES	0,53		0,53	0,00	0,53	0,00	0,00	0,00	0,00
TOTAL		0,53	0,53	0,53		0,53	0,00	0,00	0,00	0,00

APLICACIÓN DE REDUCCIONES Y PENALIZACIONES

GRUPO DE PAGO	Importe Calculado	Importe prereduc.	Criterios de subvencionabilidad y compromisos	Presentación tardía	Omisión declaración	Condicionalidad	IMPORTE (Euros) RESUELTO
HERBÁCEOS NO ELEGIBLES	0,00	0,00	0,00	0,00	0,00	0,00	0,00
TOTAL	0,00	0,00					0,00

RECINTOS RESUELTOS

REE	REFERENCIA SIGPAC	CULTIVO DESCRIPCIÓN CULTIVO	S/R G.PAGO	PEND. MEDIA (%)	SUP. DEC. ADMISIBLE (ha)	SUP. COMPROM. (ha)	SUP. AJUSTADA COMPR.(1) (ha)	SUP. CONV. SIGPAC (ha)	SUP. CERTIF. (ha)	SUP. CAMPO (ha)	SUP. CAMPO DETER. CULT. DECLARADO (ha)	SUP. DEC. REDUCIDA (ha)	SUP. RESUELTA (ha)
6842973	18-149-001-00629-001	20000 BARBECHO TRADICIONAL-SIN VARIEDAD R	424	16,50	0,04	0,04	0,04		0,04			0,04	0,04
6842974	18-149-016-00747-001	20000 BARBECHO TRADICIONAL-SIN VARIEDAD R	424	7,30	0,10	0,10	0,10		0,10			0,10	0,10
6842975	18-149-016-00749-003	20000 BARBECHO TRADICIONAL-SIN VARIEDAD R	424	11,90	0,39	0,39	0,39		0,39			0,39	0,39

INCIDENCIAS

INCIDENCIA DESCRIPCIÓN

- 100421 Recinto declarado por error para una operación de la 6503, que se ha corregido de oficio marcando la operación correcta, de acuerdo con la fecha de inscripción del recinto en la producción ecológica.
 Ref:1700000005086422 Recinto:18-149-001-00424-00001 Cultivo:8000 AVENA-SIN VARIEDAD Regadio
 Ref:6842973 Recinto:18-149-001-00629-00001 Cultivo:20000 BARBECHO TRADICIONAL-SIN VARIEDAD Regadio
 Ref:6842974 Recinto:18-149-016-00747-00001 Cultivo:20000 BARBECHO TRADICIONAL-SIN VARIEDAD Regadio
 Ref:6842975 Recinto:18-149-016-00749-00003 Cultivo:20000 BARBECHO TRADICIONAL-SIN VARIEDAD Regadio
 Ref:1700000005086430 Recinto:18-149-023-00173-00001 Cultivo:8000 AVENA-SIN VARIEDAD Regadio
- 100424 Solicita recinto que no está comprometido para la operación.
 Ref:1700000005086422 Recinto:18-149-001-00424-00001 Cultivo:8000 AVENA-SIN VARIEDAD Regadio
 Ref:1700000005086430 Recinto:18-149-023-00173-00001 Cultivo:8000 AVENA-SIN VARIEDAD Regadio

(1) Superficie declarada admisible ajustada con la superficie comprometida.
 (2) Factor de penalización valorando el alcance para el tipo de compromiso.

Puede verificar la integridad de una copia de este documento mediante la lectura del código QR adjunto o mediante el acceso a la dirección <https://ws050.juntadeandalucia.es/verificarFirma> indicando el código de VERIFICACIÓN

FIRMADO POR	RAQUEL MARIA ESPIN CRESPO	17/12/2024	
VERIFICACIÓN	Pk2jm6UYDU9J72AMTZUYRN3GET48NG	PÁG. 4465/9349	



APELLIDOS Y NOMBRE / RAZÓN SOCIAL
GARCIA SOLER ISABEL

NIF
***6500*

EXPEDIENTE
1065764

ANUALIDAD DE PAGO
1ª

IMPORTE POR ANUALIDAD

	2023	2024	2025	2026	2027
IMPORTE MÁXIMO SUBVENCIONABLE	3.693,51 €	3.693,51 €	3.077,82 €	3.077,82 €	3.077,82 €
IMPORTE MEDIO DE TRANSFERENCIA (€/ha)	114,88 €	114,88 €	95,73 €	95,73 €	95,73 €

RESUMEN DE UNIDADES

Cód	GRUPO DE PAGO	Sup. Dec. Admisible (ha)	Sup. Comprometida (ha)	Sup. ajustada compromiso (1) (ha)	% sobredec.	Sup. Resuelta (ha)	Importe Declarado	Importe Topado	Importe Resuelto	Importe tras sobredec.
416	HERBÁCEOS	20,36		20,36	0,00	20,36	3.693,51	3.693,51	3.693,51	3.693,51
424	HERBÁCEOS NO ELEGIBLES	11,79		11,79	0,00	11,79	0,00	0,00	0,00	0,00
TOTAL		32,15	32,15	32,15		32,15	3.693,51	3.693,51	3.693,51	3.693,51

APLICACIÓN DE REDUCCIONES Y PENALIZACIONES

GRUPO DE PAGO	Importe Calculado	Importe prereduc.	Criterios de subvencionabilidad y compromisos	Presentación tardía	Omisión declaración	Condicionalidad	IMPORTE (Euros) RESUELTO
HERBÁCEOS	3.693,51	3.693,51	0,00	0,00	0,00	0,00	3.693,51
HERBÁCEOS NO ELEGIBLES	0,00	0,00	0,00	0,00	0,00	0,00	0,00
TOTAL	3.693,51	3.693,51					3.693,51

RESUMEN DE PAGOS

	RESUELTO	FEADER	MAPA	CAPADR
HERBÁCEOS - Pago realizado	3.693,51 €	3.139,48 €	362,33 €	191,70 €

RECINTOS RESUELTOS

REF.	REFERENCIA SIGPAC	CULTIVO DESCRIPCIÓN CULTIVO	S/R G.PAGO	PEND. MEDIA (%)	SUP. DEC. ADMISIBLE (ha)	SUP. COMPROM. (ha)	SUP. AJUSTADA COMPROM. (1) (ha)	SUP. CONV. SIGPAC (ha)	SUP. CERTIF. (ha)	SUP. CAMPO (ha)	SUP. CAMPO DETER. CULT. DECLARADO (ha)	SUP. DEC. REDUCIDA (ha)	SUP. RESUELTA (ha)
-954714	18-084-008-00337-001	8000 AVENA-SIN VARIEDAD	S	416	9,10	0,44	0,44	0,44	0,44			0,44	0,44
-954709	18-084-008-00319-001	8000 AVENA-SIN VARIEDAD	S	416	6,90	1,37	1,37	1,37	1,37			1,37	1,37
-954707	18-084-008-00318-001	8000 AVENA-SIN VARIEDAD	S	416	8,10	0,66	0,66	0,66	0,66			0,66	0,66
-954700	18-084-008-00312-001	8000 AVENA-SIN VARIEDAD	S	416	6,40	0,89	0,89	0,89	0,89			0,89	0,89
-954698	18-084-008-00311-001	8000 AVENA-SIN VARIEDAD	S	416	7,90	2,87	2,87	2,87	2,87			2,87	2,87
5256704	18-084-008-00317-001	8000 AVENA-SIN VARIEDAD	S	416	7,90	0,90	0,90	0,90	0,90			0,90	0,90
5256710	18-084-008-00338-001	8000 AVENA-SIN VARIEDAD	S	416	11,20	1,66	1,66	1,66	1,66			1,66	1,66
5256711	18-084-008-00338-004	8000 AVENA-SIN VARIEDAD	S	416	10,40	0,13	0,13	0,13	0,13			0,13	0,13
5256712	18-084-008-00338-012	8000 AVENA-SIN VARIEDAD	S	416	10,10	0,43	0,43	0,43	0,43			0,43	0,43
1700000005160366	18-149-006-00016-002	50000 GARBANZOS-SIN VARIEDAD	S	416	6,80	2,18	2,18	2,18	2,18			2,18	2,18
1700000005160371	18-149-006-00130-003	5000 CEBADA-SIN VARIEDAD	S	416	6,30	5,49	5,49	5,49	5,49			5,49	5,49
1700000005160381	18-149-006-00030-001	50000 GARBANZOS-SIN VARIEDAD	S	416	2,90	2,57	2,57	2,57	2,57			2,57	2,57
1700000005160383	18-149-007-00011-001	5000 CEBADA-SIN VARIEDAD	S	416	7,90	0,77	0,77	0,77	0,77			0,77	0,77
1700000005160367	18-149-006-00028-002	20000 BARBECHO TRADICIONAL-SIN VARIEDAD	S	424	5,00	11,79	11,79	11,79	11,79			11,79	11,79

(1) Superficie declarada admisible ajustada con la superficie comprometida.
(2) Factor de penalización valorando el alcance para el tipo de compromiso.

Puede verificar la integridad de una copia de este documento mediante la lectura del código QR adjunto o mediante el acceso a la dirección <https://ws050.juntadeandalucia.es/verificarFirma> indicando el código de VERIFICACIÓN

FIRMADO POR

RAQUEL MARIA ESPIN CRESPO

17/12/2024

VERIFICACIÓN

Pk2jm6UYDU9J72AMTZUYRN3GET48NG

PÁG. 4466/9349





INCIDENCIAS

INCIDENCIA DESCRIPCIÓN

- 100421 Recinto declarado por error para una operación de la 6503, que se ha corregido de oficio marcando la operación correcta, de acuerdo con la fecha de inscripción del recinto en la producción ecológica.
- Ref:-954698 Recinto:18-084-008-00311-00001 Cultivo:8000 AVENA-SIN VARIEDAD Secano
- Ref:-954700 Recinto:18-084-008-00312-00001 Cultivo:8000 AVENA-SIN VARIEDAD Secano
- Ref:5256704 Recinto:18-084-008-00317-00001 Cultivo:8000 AVENA-SIN VARIEDAD Secano
- Ref:-954707 Recinto:18-084-008-00318-00001 Cultivo:8000 AVENA-SIN VARIEDAD Secano
- Ref:-954709 Recinto:18-084-008-00319-00001 Cultivo:8000 AVENA-SIN VARIEDAD Secano
- Ref:-954714 Recinto:18-084-008-00337-00001 Cultivo:8000 AVENA-SIN VARIEDAD Secano
- Ref:5256710 Recinto:18-084-008-00338-00001 Cultivo:8000 AVENA-SIN VARIEDAD Secano
- Ref:5256711 Recinto:18-084-008-00338-00004 Cultivo:8000 AVENA-SIN VARIEDAD Secano
- Ref:5256712 Recinto:18-084-008-00338-00012 Cultivo:8000 AVENA-SIN VARIEDAD Secano
- Ref:1700000005160366 Recinto:18-149-006-00016-00002 Cultivo:50000 GARBANZOS-SIN VARIEDAD Secano
- Ref:1700000005160367 Recinto:18-149-006-00028-00002 Cultivo:20000 BARBECHO TRADICIONAL-SIN VARIEDAD Secano
- Ref:1700000005160381 Recinto:18-149-006-00030-00001 Cultivo:50000 GARBANZOS-SIN VARIEDAD Secano
- Ref:1700000005160371 Recinto:18-149-006-00130-00003 Cultivo:5000 CEBADA-SIN VARIEDAD Secano
- Ref:1700000005160383 Recinto:18-149-007-00011-00001 Cultivo:5000 CEBADA-SIN VARIEDAD Secano

(1) Superficie declarada admisible ajustada con la superficie comprometida.
 (2) Factor de penalización valorando el alcance para el tipo de compromiso.

Puede verificar la integridad de una copia de este documento mediante la lectura del código QR adjunto o mediante el acceso a la dirección <https://ws050.juntadeandalucia.es/verificarFirma> indicando el código de VERIFICACIÓN

FIRMADO POR	RAQUEL MARIA ESPIN CRESPO	17/12/2024	
VERIFICACIÓN	Pk2jm6UYDU9J72AMTZUYRN3GET48NG	PÁG. 4467/9349	



<u>APELLIDOS Y NOMBRE / RAZÓN SOCIAL</u>	<u>NIF</u>	<u>EXPEDIENTE</u>	<u>ANUALIDAD DE PAGO</u>		
GARCIA TRIGUERO RAMON	***3384*	1128138	1ª		
<u>IMPORTES POR ANUALIDAD</u>					
	<u>2023</u>	<u>2024</u>	<u>2025</u>	<u>2026</u>	<u>2027</u>
IMPORTE MÁXIMO SUBVENCIONABLE	874,59 €	874,59 €	874,59 €	728,83 €	728,83 €
IMPORTE MEDIO DE TRANSFERENCIA (€/ha)	297,48 €	297,48 €	297,48 €	247,90 €	247,90 €

<u>RESUMEN DE UNIDADES</u>		<u>Sup. Dec. Admisible (ha)</u>	<u>Sup. Comprometida (ha)</u>	<u>Sup. ajustada compromiso (1) (ha)</u>	<u>% sobredec.</u>	<u>Sup. Resuelta (ha)</u>	<u>Importe Declarado</u>	<u>Importe Topado</u>	<u>Importe Resuelto</u>	<u>Importe tras sobredec.</u>
<u>Cód</u>	<u>GRUPO DE PAGO</u>									
419	OLIVAR	2,94		2,94	0,00	2,94	874,59	874,59	874,59	874,59
TOTAL		2,94	2,94	2,94		2,94	874,59	874,59	874,59	874,59

<u>APLICACIÓN DE REDUCCIONES Y PENALIZACIONES</u>		<u>Importe Calculado</u>	<u>Importe prereduc.</u>	<u>Crterios de subvencionabilidad y compromisos</u>	<u>Presentación tardía</u>	<u>Omisión declaración</u>	<u>Condicionalidad</u>	<u>IMPORTE (Euros) RESUELTO</u>	
GRUPO DE PAGO									
OLIVAR		874,59	874,59	0,00	0,00	0,00	0,00	874,59	
TOTAL		874,59	874,59					874,59	

<u>RESUMEN DE PAGOS</u>		<u>IMPORTE (Euros)</u>			
		<u>RESUELTO</u>	<u>FEADER</u>	<u>MAPA</u>	<u>CAPADR</u>
OLIVAR - Pago realizado		874,59 €	743,40 €	85,80 €	45,39 €

<u>RECINTOS RESUELTOS</u>		<u>PEND. MEDIA (%)</u>	<u>SUP. DEC. ADMISIBLE (ha)</u>	<u>SUP. COMPROM. (ha)</u>	<u>SUP. AJUSTADA COMPR.(1) (ha)</u>	<u>SUP. CONY. SIGPAC (ha)</u>	<u>SUP. CERTIE (ha)</u>	<u>SUP. CAMPO (ha)</u>	<u>SUP. CAMPO DETER. CULT. DECLARADO (ha)</u>	<u>SUP. DEC. REDUCIDA (ha)</u>	<u>SUP. RESUELTA (ha)</u>
<u>REF.</u>	<u>REFERENCIA SIGPAC CULTIVO DESCRIPCIÓN CULTIVO</u>	<u>S/R</u>	<u>G.PAGO</u>								
1700000002783482	18-100-009-00106-001 101010 OLIVAR-PICUAL	R	419	2,60	1,35	1,35	1,35			1,35	1,35
1700000002783483	18-100-009-00095-014 101010 OLIVAR-PICUAL	R	419	4,60	0,62	0,62	0,62			0,62	0,62
1700000002783484	18-100-009-00095-004 101010 OLIVAR-PICUAL	R	419	11,70	0,08	0,08	0,08			0,08	0,08
1700000002783497	18-100-009-00095-013 101010 OLIVAR-PICUAL	R	419	8,60	0,89	0,89	0,89			0,89	0,89

(1) Superficie declarada admisible ajustada con la superficie comprometida.
 (2) Factor de penalización valorando el alcance para el tipo de compromiso.

Puede verificar la integridad de una copia de este documento mediante la lectura del código QR adjunto o mediante el acceso a la dirección https://ws050.juntadeandalucia.es/verificarFirma indicando el código de VERIFICACIÓN			
FIRMADO POR	RAQUEL MARIA ESPIN CRESPO	17/12/2024	
VERIFICACIÓN	Pk2jm6UYDU9J72AMTZUYRN3GET48NG	PÁG. 4468/9349	

**APELLIDOS Y NOMBRE / RAZÓN SOCIAL**

GARCIA VALLECILLOS JOSE ANTONIO

NIF
****5406***EXPEDIENTE**
1158541**ANUALIDAD DE PAGO**
1ª**IMPORTE POR ANUALIDAD**

	2023	2024	2025	2026	2027
IMPORTE MÁXIMO SUBVENCIONABLE	4.219,31 €	4.219,31 €	4.219,31 €	3.516,06 €	3.516,06 €
IMPORTE MEDIO DE TRANSFERENCIA (€/ha)	259,49 €	259,49 €	259,49 €	216,24 €	216,24 €

RESUMEN DE UNIDADES

Cód	GRUPO DE PAGO	Sup. Dec. Admisible (ha)	Sup. Comprometida (ha)	Sup. ajustada compromiso (1) (ha)	% sobredec.	Sup. Resuelta (ha)	Importe Declarado	Importe Topado	Importe Resuelto	Importe tras sobredec.
422	FRUTALES SECANO	16,26		16,26	0,00	16,26	4.219,31	4.219,31	4.219,31	4.219,31
TOTAL		16,26	16,26	16,26		16,26	4.219,31	4.219,31	4.219,31	4.219,31

APLICACIÓN DE REDUCCIONES Y PENALIZACIONES

GRUPO DE PAGO	Importe Calculado	Importe prerreduc.	Criterios de subvencionabilidad y compromisos	Presentación tardía	Omisión declaración	Condicionalidad	IMPORTE (Euros) RESUELTO
FRUTALES SECANO	4.219,31	4.219,31	0,00	0,00	0,00	0,00	4.219,31
TOTAL	4.219,31	4.219,31					4.219,31

RESUMEN DE PAGOS**IMPORTE (Euros)**

FRUTALES SECANO - Pago realizado	RESUELTO	FEADER	MAPA	CAPADR
	4.219,31 €	3.586,41 €	413,91 €	218,99 €

RECINTOS RESUELTOS

REF.	REFERENCIA SIGPAC	CULTIVO DESCRIPCIÓN CULTIVO	S/R G.PAGO	PEND. MEDIA (%)	SUP. DEC. ADMISIBLE (ha)	SUP. COMPROM. (ha)	SUP. AJUSTADA COMPROM. (1) (ha)	SUP. CONY. SIGPAC (ha)	SUP. CERTIE (ha)	SUP. CAMPO (ha)	SUP. CAMPO DETER. CULT. DECLARADO (ha)	SUP. DEC. REDUCIDA (ha)	SUP. RESUELTA (ha)
4154159	18-059-042-00193-001	104020 ALMENDROS-GUARA	S 422	9,20	1,21	1,21	1,21		1,21			1,21	1,21
4601061	18-059-040-00309-001	104020 ALMENDROS-GUARA	S 422	11,80	0,13	0,13	0,13		0,13			0,13	0,13
4612625	18-059-040-00297-001	104020 ALMENDROS-GUARA	S 422	23,60	0,15	0,15	0,15		0,15			0,15	0,15
4612652	18-059-040-00297-002	104023 ALMENDROS-LAURANNE	S 422	24,10	0,03	0,03	0,03		0,03			0,03	0,03
4784027	18-059-040-00358-001	104020 ALMENDROS-GUARA	S 422	14,40	0,18	0,18	0,18		0,18			0,18	0,18
5491288	18-059-040-00361-003	104020 ALMENDROS-GUARA	S 422	23,40	0,45	0,45	0,45		0,45			0,45	0,45
5491326	18-059-040-00299-002	104020 ALMENDROS-GUARA	S 422	15,30	0,20	0,20	0,20		0,20			0,20	0,20
5491330	18-059-040-00363-001	104020 ALMENDROS-GUARA	S 422	16,30	0,07	0,07	0,07		0,07			0,07	0,07
5491331	18-059-040-00363-003	104020 ALMENDROS-GUARA	S 422	14,00	0,01	0,01	0,01		0,01			0,01	0,01
5491337	18-059-040-00362-001	104020 ALMENDROS-GUARA	S 422	16,90	0,16	0,16	0,16		0,16			0,16	0,16
170000006331713	18-059-035-00493-001	104020 ALMENDROS-GUARA	S 422	8,30	0,27	0,27	0,27		0,27			0,27	0,27
170000006331714	18-059-040-00077-001	104020 ALMENDROS-GUARA	S 422	17,20	0,07	0,07	0,07		0,07			0,07	0,07
170000006331715	18-059-040-00075-001	104020 ALMENDROS-GUARA	S 422	13,10	0,26	0,26	0,26		0,26			0,26	0,26
170000006331716	18-059-040-00303-001	104020 ALMENDROS-GUARA	S 422	20,70	0,39	0,39	0,39		0,39			0,39	0,39
170000006331717	18-059-040-00306-001	104020 ALMENDROS-GUARA	S 422	21,50	0,68	0,68	0,68		0,68			0,68	0,68
170000006331718	18-059-040-00094-001	104020 ALMENDROS-GUARA	S 422	14,80	0,88	0,88	0,88		0,88			0,88	0,88
170000006331719	18-059-040-00097-001	104020 ALMENDROS-GUARA	S 422	11,30	0,64	0,64	0,64		0,64			0,64	0,64
170000006331720	18-059-042-00196-002	104023 ALMENDROS-LAURANNE	S 422	8,30	0,90	0,90	0,90		0,90			0,90	0,90
170000006331721	18-059-035-00498-001	104020 ALMENDROS-GUARA	S 422	25,70	0,92	0,92	0,92		0,92			0,92	0,92
170000006331723	18-059-040-00310-001	104020 ALMENDROS-GUARA	S 422	22,00	0,37	0,37	0,37		0,37			0,37	0,37
170000006331724	18-059-040-00360-001	104020 ALMENDROS-GUARA	S 422	21,80	1,23	1,23	1,23		1,23			1,23	1,23
170000006331725	18-059-040-00293-001	104020 ALMENDROS-GUARA	S 422	21,20	0,90	0,90	0,90		0,90			0,90	0,90
170000006331726	18-059-040-00296-001	104020 ALMENDROS-GUARA	S 422	21,00	0,48	0,48	0,48		0,48			0,48	0,48
170000006331727	18-059-040-00368-001	104020 ALMENDROS-GUARA	S 422	19,40	0,43	0,43	0,43		0,43			0,43	0,43
170000006331728	18-059-040-00410-001	104020 ALMENDROS-GUARA	S 422	21,10	0,63	0,63	0,63		0,63			0,63	0,63
170000006331729	18-059-040-00367-001	104020 ALMENDROS-GUARA	S 422	15,30	0,14	0,14	0,14		0,14			0,14	0,14
170000006331730	18-059-042-00200-001	104020 ALMENDROS-GUARA	S 422	6,90	1,45	1,45	1,45		1,45			1,45	1,45
170000006331731	18-059-042-00104-001	104020 ALMENDROS-GUARA	S 422	20,60	0,32	0,32	0,32		0,32			0,32	0,32
170000006331732	18-059-040-00435-001	104020 ALMENDROS-GUARA	S 422	21,60	0,95	0,95	0,95		0,95			0,95	0,95
170000006331733	18-059-040-00576-001	104020 ALMENDROS-GUARA	S 422	16,70	0,94	0,94	0,94		0,94			0,94	0,94
170000006331736	18-059-040-00577-001	104020 ALMENDROS-GUARA	S 422	17,00	0,82	0,82	0,82		0,82			0,82	0,82

(1) Superficie declarada admisible ajustada con la superficie comprometida.
(2) Factor de penalización valorando el alcance para el tipo de compromiso.Puede verificar la integridad de una copia de este documento mediante la lectura del código QR adjunto o mediante el acceso a la dirección <https://ws050.juntadeandalucia.es/verificarFirma> indicando el código de VERIFICACIÓN

FIRMADO POR

RAQUEL MARIA ESPIN CRESPO

17/12/2024

VERIFICACIÓN

Pk2jm6UYDU9J72AMTZUYRN3GET48NG

PÁG. 4469/9349





APELLIDOS Y NOMBRE / RAZÓN SOCIAL

GARCIA VALLECILLOS JULIO

NIF
****5071*

EXPEDIENTE
1103477

ANUALIDAD DE PAGO
1ª

IMPORTE POR ANUALIDAD

	2023	2024	2025	2026	2027
IMPORTE MÁXIMO SUBVENCIONABLE	2.737,62 €	2.737,62 €	2.737,62 €	2.281,33 €	2.281,33 €
IMPORTE MEDIO DE TRANSFERENCIA (€/ha)	259,49 €	259,49 €	259,49 €	216,24 €	216,24 €

RESUMEN DE UNIDADES

Cód	GRUPO DE PAGO	Sup. Dec. Admisible (ha)	Sup. Comprometida (ha)	Sup. ajustada compromiso (1) (ha)	% sobredec.	Sup. Resuelta (ha)	Importe Declarado	Importe Topado	Importe Resuelto	Importe tras sobredec.
422	FRUTALES SECANO	10,56		10,55	0,00	10,55	2.737,62	2.737,62	2.737,62	2.737,62
TOTAL		10,56	10,55	10,55		10,55	2.737,62	2.737,62	2.737,62	2.737,62

APLICACIÓN DE REDUCCIONES Y PENALIZACIONES

GRUPO DE PAGO	Importe Calculado	Importe prereduc.	Criterios de subvencionabilidad y compromisos	Presentación tardía	Omisión declaración	Condicionalidad	IMPORTE (Euros) RESUELTO
FRUTALES SECANO	2.737,62		0,00	0,00	0,00	0,00	2.737,62
TOTAL	2.737,62	2.737,62					2.737,62

RESUMEN DE PAGOS

	IMPORTE (Euros)			
	RESUELTO	FEADER	MAPA	CAPADR
FRUTALES SECANO - Pago realizado	2.737,62 €	2.326,98 €	268,56 €	142,08 €

RECINTOS RESUELTOS

REF.	REFERENCIA SIGPAC	CULTIVO DESCRIPCIÓN CULTIVO	S/R G.PAGO	PEND. MEDIA (%)	SUP. DEC. ADMISIBLE (ha)	SUP. COMPROM. (ha)	SUP. AJUSTADA COMPR.(1) (ha)	SUP. CONY. SIGPAC (ha)	SUP. CERTIE (ha)	SUP. CAMPO (ha)	SUP. CAMPO DETER. CULT. DECLARADO (ha)	SUP. DEC. REDUCIDA (ha)	SUP. RESUELTA (ha)
-898902	18-059-042-00120-001	104020 ALMENDROS-GUARA	S 422	11,40	0,23	0,23	0,23		0,23			0,23	0,23
-898901	18-059-042-00120-001	104020 ALMENDROS-GUARA	S 422	11,40	0,55	0,55	0,55		0,55			0,55	0,55
-74645	18-059-042-00122-001	104020 ALMENDROS-GUARA	S 422	7,30	0,26	0,26	0,26		0,26			0,26	0,26
5211771	18-059-040-00580-002	104020 ALMENDROS-GUARA	S 422	13,80	0,66	0,66	0,66		0,66			0,66	0,66
5511523	18-059-039-00218-001	104020 ALMENDROS-GUARA	S 422	13,30	0,71	0,71	0,71		0,71			0,71	0,71
5511524	18-059-040-00583-001	104020 ALMENDROS-GUARA	S 422	14,20	1,32	1,32	1,32		1,32			1,32	1,32
5511525	18-059-040-00574-001	104020 ALMENDROS-GUARA	S 422	17,90	0,26	0,25	0,25		0,25			0,25	0,25
5511526	18-059-040-00574-003	104020 ALMENDROS-GUARA	S 422	13,50	0,43	0,43	0,43		0,43			0,43	0,43
1700000002951211	18-059-036-00146-001	104020 ALMENDROS-GUARA	S 422	19,60	1,10	1,10	1,10		1,10			1,10	1,10
1700000002951212	18-059-040-00590-001	104024 ALMENDROS-MARCONA	S 422	12,20	0,62	0,62	0,62		0,62			0,62	0,62
1700000002951213	18-059-040-00706-001	104027 ALMENDROS-MASBOVERA	S 422	16,40	0,60	0,60	0,60		0,60			0,60	0,60
1700000002951214	18-059-040-00370-001	104021 ALMENDROS-ISABELONA	S 422	22,40	1,61	1,61	1,61		1,61			1,61	1,61
1700000002951216	18-059-040-00520-001	104020 ALMENDROS-GUARA	S 422	23,80	0,97	0,97	0,97		0,97			0,97	0,97
1700000002951217	18-059-040-00436-001	104020 ALMENDROS-GUARA	S 422	19,80	0,85	0,85	0,85		0,85			0,85	0,85
1700000002951218	18-059-040-00120-001	104024 ALMENDROS-MARCONA	S 422	12,50	0,07	0,07	0,07		0,07			0,07	0,07
1700000002951219	18-059-040-00117-001	104024 ALMENDROS-MARCONA	S 422	22,90	0,32	0,32	0,32		0,32			0,32	0,32

(1) Superficie declarada admisible ajustada con la superficie comprometida.
(2) Factor de penalización valorando el alcance para el tipo de compromiso.

Puede verificar la integridad de una copia de este documento mediante la lectura del código QR adjunto o mediante el acceso a la dirección <https://ws050.juntadeandalucia.es/verificarFirma> indicando el código de VERIFICACIÓN

FIRMADO POR	RAQUEL MARIA ESPIN CRESPO	17/12/2024	
VERIFICACIÓN	Pk2jm6UYDU9J72AMTZUYRN3GET48NG	PÁG. 4470/9349	



APELLIDOS Y NOMBRE / RAZÓN SOCIAL

GARCIA VEGA JULIAN

NIF
***8731*

EXPEDIENTE
1251802

ANUALIDAD DE PAGO
1ª

IMPORTES POR ANUALIDAD

	2023	2024	2025	2026	2027
IMPORTE MÁXIMO SUBVENCIONABLE	0,00 €	0,00 €	0,00 €	0,00 €	0,00 €
IMPORTE MEDIO DE TRANSFERENCIA (€/ha)	0,00 €	0,00 €	0,00 €	0,00 €	0,00 €

RESUMEN DE UNIDADES

Cód	GRUPO DE PAGO	Sup. Dec. Admisible (ha)	Sup. Comprometida (ha)	Sup. ajustada compromiso (1) (ha)	% sobredec.	Sup. Resuelta (ha)	Importe Declarado	Importe Topado	Importe Resuelto	Importe tras sobredec.
424	HERBÁCEOS NO ELEGIBLES	5,70		5,70	0,00	5,70	0,00	0,00	0,00	0,00
TOTAL		5,70	5,70	5,70		5,70	0,00	0,00	0,00	0,00

APLICACIÓN DE REDUCCIONES Y PENALIZACIONES

GRUPO DE PAGO	Importe Calculado	Importe prereduc.	Criterios de subvencionabilidad y compromisos	Presentación tardía	Omisión declaración	Condicionalidad	IMPORTE (Euros) RESUELTO
HERBÁCEOS NO ELEGIBLES	0,00	0,00	0,00	0,00	0,00	0,00	0,00
TOTAL	0,00	0,00					0,00

RECINTOS RESUELTOS

REE	REFERENCIA SIGPAC	CULTIVO	DESCRIPCIÓN CULTIVO	S/R G.PAGO	PEND. MEDIA (%)	SUP. DEC. ADMISIBLE (ha)	SUP. COMPROM. (ha)	SUP. AJUSTADA COMPR.(1) (ha)	SUP. CONV. SIGPAC (ha)	SUP. CERTIE. (ha)	SUP. CAMPO (ha)	SUP. CAMPO DETER. CULT. DECLARADO (ha)	SUP. DEC. REDUCIDA (ha)	SUP. RESUELTA (ha)
-1270822	18-091-060-00053-001	20000	BARBECHO TRADICIONAL-SIN VARIEDAD	S 424	13,10	0,89	0,89	0,89	0,89	0,89			0,89	0,89
-1270821	18-091-059-00022-018	20000	BARBECHO TRADICIONAL-SIN VARIEDAD	S 424	11,40	1,71	1,71	1,71	1,71	1,71			1,71	1,71
-519514	18-091-059-00021-020	20000	BARBECHO TRADICIONAL-SIN VARIEDAD	S 424	13,70	0,39	0,39	0,39	0,39	0,39			0,39	0,39
5487054	18-091-059-00021-037	20000	BARBECHO TRADICIONAL-SIN VARIEDAD	S 424	12,40	2,71	2,71	2,71	2,71	2,71			2,71	2,71

(1) Superficie declarada admisible ajustada con la superficie comprometida.
(2) Factor de penalización valorando el alcance para el tipo de compromiso.

Puede verificar la integridad de una copia de este documento mediante la lectura del código QR adjunto o mediante el acceso a la dirección <https://ws050.juntadeandalucia.es/verificarFirma> indicando el código de VERIFICACIÓN

FIRMADO POR

RAQUEL MARIA ESPIN CRESPO

17/12/2024

VERIFICACIÓN

Pk2jm6UYDU9J72AMTZUYRN3GET48NG

PÁG. 4471/9349






INCIDENCIAS

INCIDENCIA DESCRIPCIÓN

- 100412 Número de hectáreas validadas inferior a la superficie mínima permitida por el grupo de cultivo (Anexo I. Criterios de Subvencionabilidad. Orden 28 de marzo de 2023).
Sup. Resuelta:0 Grupo de Pago:FRUTALES SECANO
- 100413 Recinto perteneciente a grupo de cultivo que no cumple con la superficie mínima requerida (Anexo I. Criterios de Subvencionabilidad. Orden 28 de marzo de 2023).
Ref:170000005273290 Recinto:18-091-059-00021-00003 Cultivo:104007 ALMENDROS-COMUNA Secano Sup. Declarada:0,86 Superficie Resolver:0,86
Ref:-62733 Recinto:18-091-059-00021-00003 Cultivo:104007 ALMENDROS-COMUNA Secano Sup. Declarada:3,34 Superficie Resolver:3,34
Ref:170000005270981 Recinto:18-091-059-00021-00003 Cultivo:104022 ALMENDROS-LARGUETA Secano Sup. Declarada:6,26 Superficie Resolver:6,26
Ref:-62805 Recinto:18-091-059-00021-00003 Cultivo:104022 ALMENDROS-LARGUETA Secano Sup. Declarada:0,96 Superficie Resolver:0,96
Ref:170000005270985 Recinto:18-091-059-00021-00011 Cultivo:104007 ALMENDROS-COMUNA Secano Sup. Declarada:0,02 Superficie Resolver:0,02
Ref:-62734 Recinto:18-091-059-00021-00016 Cultivo:124022 PISTACHO-KERMAN Secano Sup. Declarada:1,77 Superficie Resolver:1,77
Ref:-527384 Recinto:18-091-059-00021-00017 Cultivo:124022 PISTACHO-KERMAN Secano Sup. Declarada:0,29 Superficie Resolver:0,29
Ref:5259007 Recinto:18-091-059-00021-00031 Cultivo:124022 PISTACHO-KERMAN Secano Sup. Declarada:2,02 Superficie Resolver:2,02
Ref:5259008 Recinto:18-091-059-00021-00034 Cultivo:124022 PISTACHO-KERMAN Secano Sup. Declarada:2,94 Superficie Resolver:2,94
Ref:-789040 Recinto:18-091-059-00021-00035 Cultivo:124022 PISTACHO-KERMAN Secano Sup. Declarada:0,28 Superficie Resolver:0,28
Ref:-789822 Recinto:18-091-059-00021-00036 Cultivo:124022 PISTACHO-KERMAN Secano Sup. Declarada:0,13 Superficie Resolver:0,13
Ref:-1270819 Recinto:18-091-059-00021-00038 Cultivo:124022 PISTACHO-KERMAN Secano Sup. Declarada:0,74 Superficie Resolver:0,74
Ref:-797903 Recinto:18-091-059-00022-00001 Cultivo:104022 ALMENDROS-LARGUETA Secano Sup. Declarada:6,24 Superficie Resolver:6,24
Ref:-527618 Recinto:18-091-059-09014-00004 Cultivo:124022 PISTACHO-KERMAN Secano Sup. Declarada:0,13 Superficie Resolver:0,13

(1) Superficie declarada admisible ajustada con la superficie comprometida.
(2) Factor de penalización valorando el alcance para el tipo de compromiso.

Puede verificar la integridad de una copia de este documento mediante la lectura del código QR adjunto o mediante el acceso a la dirección https://ws050.juntadeandalucia.es/verificarFirma indicando el código de VERIFICACIÓN			
FIRMADO POR	RAQUEL MARIA ESPIN CRESPO	17/12/2024	
VERIFICACIÓN	Pk2jm6UYDU9J72AMTZUYRN3GET48NG	PÁG. 4472/9349	

**APELLIDOS Y NOMBRE / RAZÓN SOCIAL**

GARCIA VIGIL MARIA

NIF
***4199*EXPEDIENTE
1234924ANUALIDAD
DE PAGO
1ª**IMPORTE POR ANUALIDAD**

	2023	2024	2025	2026	2027
IMPORTE MÁXIMO SUBVENCIONABLE	3.619,13 €	3.619,13 €	3.015,84 €	3.015,84 €	3.015,84 €
IMPORTE MEDIO DE TRANSFERENCIA (€/ha)	181,41 €	181,41 €	151,17 €	151,17 €	151,17 €

RESUMEN DE UNIDADES

Cód	GRUPO DE PAGO	Sup. Dec. Admisible (ha)	Sup. Comprometida (ha)	Sup. ajustada compromiso (1) (ha)	% sobredec.	Sup. Resuelta (ha)	Importe Declarado	Importe Topado	Importe Resuelto	Importe tras sobredec.
416	HERBÁCEOS	19,95		19,95	0,00	19,95	3.619,13	3.619,13	3.619,13	3.619,13
TOTAL		19,95	19,95	19,95		19,95	3.619,13	3.619,13	3.619,13	3.619,13

APLICACIÓN DE REDUCCIONES Y PENALIZACIONES

GRUPO DE PAGO	Importe Calculado	Importe prereduc.	Criterios de subvencionabilidad y compromisos	Presentación tardía	Omisión declaración	Condicionalidad	IMPORTE (Euros) RESUELTO
HERBÁCEOS	3.619,13		0,00	0,00	0,00	0,00	3.619,13
TOTAL	3.619,13	3.619,13					3.619,13

RESUMEN DE PAGOS**IMPORTE (Euros)**

	RESUELTO	FEADER	MAPA	CAPADR
HERBÁCEOS - Pago realizado	3.619,13 €	3.076,26 €	355,04 €	187,83 €

RECINTOS RESUELTOS

REF.	REFERENCIA SIGPAC	CULTIVO DESCRIPCIÓN CULTIVO	S/R G.PAGO	PEND. MEDIA (%)	SUP. DEC. ADMISIBLE (ha)	SUP. COMPROM. (ha)	SUP. AJUSTADA COMPROM. (1) (ha)	SUP. CONY. SIGPAC (ha)	SUP. CERTIE (ha)	SUP. CAMPO (ha)	SUP. CAMPO DETER. CULT. DECLARADO (ha)	SUP. DEC. REDUCIDA (ha)	SUP. RESUELTA (ha)
-133209	18-057-900-80003-031	5000 CEBADA-SIN VARIEDAD	S	416	1,60	0,17	0,17	0,17	0,17			0,17	0,17
4174304	18-057-039-00027-001	8000 AVENA-SIN VARIEDAD	S	416	6,70	5,50	5,50	5,50	5,50			5,50	5,50
5080674	18-057-033-00002-002	8000 AVENA-SIN VARIEDAD	R	416	4,10	0,09	0,09	0,09	0,09			0,09	0,09
1700000006412308	18-057-035-00129-001	5000 CEBADA-SIN VARIEDAD	S	416	2,50	4,38	4,38	4,38	4,38			4,38	4,38
1700000006412310	18-057-008-00177-001	5000 CEBADA-SIN VARIEDAD	S	416	3,80	7,68	7,68	7,68	7,68			7,68	7,68
1700000006412312	18-057-040-00037-002	8000 AVENA-SIN VARIEDAD	R	416	10,20	0,07	0,07	0,07	0,07			0,07	0,07
1700000006412313	18-057-040-00038-001	8000 AVENA-SIN VARIEDAD	R	416	10,60	0,02	0,02	0,02	0,02			0,02	0,02
1700000006412314	18-057-040-00039-001	8000 AVENA-SIN VARIEDAD	R	416	6,30	0,08	0,08	0,08	0,08			0,08	0,08
1700000006412315	18-057-040-00040-002	8000 AVENA-SIN VARIEDAD	R	416	8,70	0,11	0,11	0,11	0,11			0,11	0,11
1700000006412318	18-057-033-00001-002	8000 AVENA-SIN VARIEDAD	R	416	4,00	0,16	0,16	0,16	0,16			0,16	0,16
1700000006412325	18-057-008-00203-001	5000 CEBADA-SIN VARIEDAD	S	416	0,90	1,69	1,69	1,69	1,69			1,69	1,69

INCIDENCIAS**INCIDENCIA DESCRIPCIÓN**

- 100421 Recinto declarado por error para una operación de la 6503, que se ha corregido de oficio marcando la operación correcta, de acuerdo con la fecha de inscripción del recinto en la producción ecológica.
 Ref:1700000006412310 Recinto:18-057-008-00177-00001 Cultivo:5000 CEBADA-SIN VARIEDAD Secano
 Ref:1700000006412325 Recinto:18-057-008-00203-00001 Cultivo:5000 CEBADA-SIN VARIEDAD Secano
 Ref:1700000006412318 Recinto:18-057-033-00001-00002 Cultivo:8000 AVENA-SIN VARIEDAD Regadio
 Ref:5080674 Recinto:18-057-033-00002-00002 Cultivo:8000 AVENA-SIN VARIEDAD Regadio
 Ref:1700000006412308 Recinto:18-057-035-00129-00001 Cultivo:5000 CEBADA-SIN VARIEDAD Secano
 Ref:4174304 Recinto:18-057-039-00027-00001 Cultivo:8000 AVENA-SIN VARIEDAD Secano
 Ref:1700000006412312 Recinto:18-057-040-00037-00002 Cultivo:8000 AVENA-SIN VARIEDAD Regadio
 Ref:1700000006412313 Recinto:18-057-040-00038-00001 Cultivo:8000 AVENA-SIN VARIEDAD Regadio
 Ref:1700000006412314 Recinto:18-057-040-00039-00001 Cultivo:8000 AVENA-SIN VARIEDAD Regadio
 Ref:1700000006412315 Recinto:18-057-040-00040-00002 Cultivo:8000 AVENA-SIN VARIEDAD Regadio
 Ref:-133209 Recinto:18-057-900-80003-00031 Cultivo:5000 CEBADA-SIN VARIEDAD Secano

(1) Superficie declarada admisible ajustada con la superficie comprometida.
 (2) Factor de penalización valorando el alcance para el tipo de compromiso.

Puede verificar la integridad de una copia de este documento mediante la lectura del código QR adjunto o mediante el acceso a la dirección <https://ws050.juntadeandalucia.es/verificarFirma> indicando el código de VERIFICACIÓN

FIRMADO POR

RAQUEL MARIA ESPIN CRESPO

17/12/2024

VERIFICACIÓN

Pk2jm6UYDU9J72AMTZUYRN3GET48NG

PÁG. 4473/9349





APELLIDOS Y NOMBRE / RAZÓN SOCIAL

GARCIA ZARAGOZA CARMEN

NIF
***9364*

EXPEDIENTE
1170644

ANUALIDAD DE PAGO
1ª

IMPORTES POR ANUALIDAD

	2023	2024	2025	2026	2027
IMPORTE MÁXIMO SUBVENCIONABLE	1.948,49 €	1.948,49 €	1.948,49 €	1.623,75 €	1.623,75 €
IMPORTE MEDIO DE TRANSFERENCIA (€/ha)	297,48 €	297,48 €	297,48 €	247,90 €	247,90 €

RESUMEN DE UNIDADES

Cód	GRUPO DE PAGO	Sup. Dec. Admisible (ha)	Sup. Comprometida (ha)	Sup. ajustada compromiso (1) (ha)	% sobredec.	Sup. Resuelta (ha)	Importe Declarado	Importe Topado	Importe Resuelto	Importe tras sobredec.
419	OLIVAR	6,55		6,55	0,00	6,55	1.948,49	1.948,49	1.948,49	1.948,49
TOTAL		6,55	6,55	6,55		6,55	1.948,49	1.948,49	1.948,49	1.948,49

APLICACIÓN DE REDUCCIONES Y PENALIZACIONES

GRUPO DE PAGO	Importe Calculado	Importe prereduc.	Criterios de subvencionabilidad y compromisos	Presentación tardía	Omisión declaración	Condicionalidad	IMPORTE (Euros) RESUELTO
OLIVAR	1.948,49	1.948,49	0,00	0,00	0,00	0,00	1.948,49
TOTAL	1.948,49	1.948,49					1.948,49

RESUMEN DE PAGOS

IMPORTE (Euros)

	RESUELTO	FEADER	MAPA	CAPADR
OLIVAR - Pago realizado	1.948,49 €	1.656,22 €	191,15 €	101,12 €

RECINTOS RESUELTOS

REF.	REFERENCIA SIGPAC	CULTIVO	DESCRIPCIÓN CULTIVO	S/R G.PAGO	PEND. MEDIA (%)	SUP. DEC. ADMISIBLE (ha)	SUP. COMPROM. (ha)	SUP. AJUSTADA COMPROM. (1) (ha)	SUP. CONY. SIGPAC (ha)	SUP. CERTIE (ha)	SUP. CAMPO (ha)	SUP. CAMPO DETER. CULT. DECLARADO (ha)	SUP. DEC. REDUCIDA (ha)	SUP. RESUELTA (ha)
1700000002980044	18-002-001-00086-001	101010	OLIVAR-PICUAL	S	419	18,00	0,70	0,70	0,70	0,70			0,70	0,70
1700000002980045	18-002-001-00085-001	101010	OLIVAR-PICUAL	S	419	17,50	0,25	0,25	0,25	0,25			0,25	0,25
1700000002980048	18-002-002-00031-002	101010	OLIVAR-PICUAL	S	419	13,30	5,60	5,60	5,60	5,60			5,60	5,60

(1) Superficie declarada admisible ajustada con la superficie comprometida.
(2) Factor de penalización valorando el alcance para el tipo de compromiso.

Puede verificar la integridad de una copia de este documento mediante la lectura del código QR adjunto o mediante el acceso a la dirección <https://ws050.juntadeandalucia.es/verificarFirma> indicando el código de VERIFICACIÓN

FIRMADO POR

RAQUEL MARIA ESPIN CRESPO

17/12/2024

VERIFICACIÓN

Pk2jm6UYDU9J72AMTZUYRN3GET48NG

PÁG. 4474/9349





APELLIDOS Y NOMBRE / RAZÓN SOCIAL

GARRIDO ARREDONDO URBANO

NIF
***6675*

EXPEDIENTE
1204087

ANUALIDAD DE PAGO
1ª

IMPORTES POR ANUALIDAD

	2023	2024	2025	2026	2027
IMPORTE MÁXIMO SUBVENCIONABLE	583,06 €	583,06 €	583,06 €	485,88 €	485,88 €
IMPORTE MEDIO DE TRANSFERENCIA (€/ha)	297,48 €	297,48 €	297,48 €	247,90 €	247,90 €

RESUMEN DE UNIDADES

Cód	GRUPO DE PAGO	Sup. Dec. Admisible (ha)	Sup. Comprometida (ha)	Sup. ajustada compromiso (1) (ha)	% sobredec.	Sup. Resuelta (ha)	Importe Declarado	Importe Topado	Importe Resuelto	Importe tras sobredec.
419	OLIVAR	1,96		1,96	0,00	1,96	583,06	583,06	583,06	583,06
TOTAL		1,96	1,96	1,96		1,96	583,06	583,06	583,06	583,06

APLICACIÓN DE REDUCCIONES Y PENALIZACIONES

GRUPO DE PAGO	Importe Calculado	Importe prereduc.	Criterios de subvencionabilidad y compromisos	Presentación tardía	Omisión declaración	Condicionalidad	IMPORTE (Euros) RESUELTO
OLIVAR	583,06	583,06	0,00	0,00	0,00	0,00	583,06
TOTAL	583,06	583,06					583,06

RESUMEN DE PAGOS

	IMPORTE (Euros)			
	RESUELTO	FEADER	MAPA	CAPADR
OLIVAR - Pago realizado	583,06 €	495,60 €	57,20 €	30,26 €

RECINTOS RESUELTOS

REF.	REFERENCIA SIGPAC	CULTIVO	DESCRIPCIÓN CULTIVO	S/R	G.PAGO	PEND. MEDIA (%)	SUP. DEC. ADMISIBLE (ha)	SUP. COMPROM. (ha)	SUP. AJUSTADA COMPR.(1) (ha)	SUP. CONY. SIGPAC (ha)	SUP. CERTIE (ha)	SUP. CAMPO (ha)	SUP. CAMPO DETER. CULT. DECLARADO (ha)	SUP. DEC. REDUCIDA (ha)	SUP. RESUELTA (ha)
4601931	18-054-007-00125-001	101010	OLIVAR-PICUAL	R	419	12,50	0,21	0,21	0,21		0,21			0,21	0,21
4601932	18-054-007-00128-001	101010	OLIVAR-PICUAL	R	419	12,60	0,30	0,30	0,30		0,30			0,30	0,30
4601933	18-054-007-00129-001	101010	OLIVAR-PICUAL	R	419	11,00	0,23	0,23	0,23		0,23			0,23	0,23
4601934	18-054-007-00130-001	101010	OLIVAR-PICUAL	R	419	14,80	0,24	0,24	0,24		0,24			0,24	0,24
4601935	18-054-007-00257-001	101010	OLIVAR-PICUAL	S	419	11,00	0,22	0,22	0,22		0,22			0,22	0,22
4601936	18-054-007-00269-001	101010	OLIVAR-PICUAL	S	419	9,70	0,76	0,76	0,76		0,76			0,76	0,76

INCIDENCIAS

INCIDENCIA DESCRIPCIÓN

- 100421 Recinto declarado por error para una operación de la 6503, que se ha corregido de oficio marcando la operación correcta, de acuerdo con la fecha de inscripción del recinto en la producción ecológica.
Ref:-1539174 Recinto:18-054-005-00912-00001 Cultivo:104020 ALMENDROS-GUARA Secano
- 100424 Solicita recinto que no está comprometido para la operación.
Ref:-1539174 Recinto:18-054-005-00912-00001 Cultivo:104020 ALMENDROS-GUARA Secano

(1) Superficie declarada admisible ajustada con la superficie comprometida.
(2) Factor de penalización valorando el alcance para el tipo de compromiso.

Puede verificar la integridad de una copia de este documento mediante la lectura del código QR adjunto o mediante el acceso a la dirección https://ws050.juntadeandalucia.es/verificarFirma indicando el código de VERIFICACIÓN			
FIRMADO POR	RAQUEL MARIA ESPIN CRESPO	17/12/2024	
VERIFICACIÓN	Pk2jm6UYDU9J72AMTZUYRN3GET48NG	PÁG. 4475/9349	



APELLIDOS Y NOMBRE / RAZÓN SOCIAL
GARRIDO VILCHEZ CONCEPCION

NIF
***6691*

EXPEDIENTE
1190201

ANUALIDAD DE PAGO
1ª

IMPORTES POR ANUALIDAD

	2023	2024	2025	2026	2027
IMPORTE MÁXIMO SUBVENCIONABLE	7.436,00 €	7.436,00 €	6.196,46 €	6.196,46 €	6.196,46 €
IMPORTE MEDIO DE TRANSFERENCIA (€/ha)	109,53 €	109,53 €	91,27 €	91,27 €	91,27 €

RESUMEN DE UNIDADES

Cód	GRUPO DE PAGO	Sup. Dec. Admisible (ha)	Sup. Comprometida (ha)	Sup. ajustada compromiso (1) (ha)	% sobredec.	Sup. Resuelta (ha)	Importe Declarado	Importe Topado	Importe Resuelto	Importe tras sobredec.
416	HERBÁCEOS	40,99		40,99	0,00	40,99	7.436,00	7.436,00	7.436,00	7.436,00
424	HERBÁCEOS NO ELEGIBLES	26,90		26,90	0,00	26,90	0,00	0,00	0,00	0,00
TOTAL		67,89	67,89	67,89		67,89	7.436,00	7.436,00	7.436,00	7.436,00

APLICACIÓN DE REDUCCIONES Y PENALIZACIONES

GRUPO DE PAGO	Importe Calculado	Importe prereduc.	Criterios de subvencionabilidad y compromisos	Presentación tardía	Omisión declaración	Condicionidad	IMPORTE (Euros) RESUELTO
HERBÁCEOS	7.436,00	7.436,00	0,00	0,00	0,00	0,00	7.436,00
HERBÁCEOS NO ELEGIBLES	0,00	0,00	0,00	0,00	0,00	0,00	0,00
TOTAL	7.436,00	7.436,00					7.436,00

RESUMEN DE PAGOS

	RESUELTO	FEADER	MAPA	CAPADR
HERBÁCEOS - Pago realizado	7.436,00 €	6.320,60 €	729,47 €	385,93 €

RECINTOS RESUELTOS

REF.	REFERENCIA SIGPAC	CULTIVO DESCRIPCIÓN CULTIVO	S/R G.PAGO	PEND. MEDIA (%)	SUP. DEC. ADMISIBLE (ha)	SUP. COMPROM. (ha)	SUP. AJUSTADA COMPROM. (1) (ha)	SUP. CONV. SIGPAC (ha)	SUP. CERTIF. (ha)	SUP. CAMPO (ha)	SUP. CAMPO DETER. CULT. DECLARADO (ha)	SUP. DEC. REDUCIDA (ha)	SUP. RESUELTA (ha)
-1497194	18-078-008-00011-001	40000 GUI SANTES-SIN VARIEDAD	S 416	0,70	8,85	8,85	8,85		8,85			8,85	8,85
-519994	18-078-008-00011-002	5000 CEBADA-SIN VARIEDAD	S 416	4,20	5,12	5,12	5,12		5,12			5,12	5,12
1700000004713226	18-078-008-00012-003	5000 CEBADA-SIN VARIEDAD	S 416	0,90	27,02	27,02	27,02		27,08			27,02	27,02
-1497193	18-078-008-00011-001	20000 BARBECHO TRADICIONAL-SIN VARIEDAD	S 424	0,70	26,90	26,90	26,90		26,90			26,90	26,90

(1) Superficie declarada admisible ajustada con la superficie comprometida.
(2) Factor de penalización valorando el alcance para el tipo de compromiso.

Puede verificar la integridad de una copia de este documento mediante la lectura del código QR adjunto o mediante el acceso a la dirección <https://ws050.juntadeandalucia.es/verificarFirma> indicando el código de VERIFICACIÓN

FIRMADO POR	RAQUEL MARIA ESPIN CRESPO	17/12/2024
VERIFICACIÓN	Pk2jm6UYDU9J72AMTZUYRN3GET48NG	PÁG. 4476/9349





APELLIDOS Y NOMBRE / RAZÓN SOCIAL

GEA TERUEL ANDRES

NIF
***5557*

EXPEDIENTE
1129267

ANUALIDAD DE PAGO
1ª

IMPORTES POR ANUALIDAD

	2023	2024	2025	2026	2027
IMPORTE MÁXIMO SUBVENCIONABLE	0,00 €	0,00 €	0,00 €	0,00 €	0,00 €
IMPORTE MEDIO DE TRANSFERENCIA (€/ha)	0,00 €	0,00 €	0,00 €	0,00 €	0,00 €

RESUMEN DE UNIDADES

Cód	GRUPO DE PAGO	Sup. Dec. Admisible (ha)	Sup. Comprometida (ha)	Sup. ajustada compromiso (1) (ha)	% sobredec.	Sup. Resuelta (ha)	Importe Declarado	Importe Topado	Importe Resuelto	Importe tras sobredec.
424	HERBÁCEOS NO ELEGIBLES	11,82		11,82	0,00	11,82	0,00	0,00	0,00	0,00
TOTAL		11,82	11,82	11,82		11,82	0,00	0,00	0,00	0,00

APLICACIÓN DE REDUCCIONES Y PENALIZACIONES

GRUPO DE PAGO	Importe Calculado	Importe prereduc.	Criterios de subvencionabilidad y compromisos	Presentación tardía	Omisión declaración	Condicionalidad	IMPORTE (Euros) RESUELTO
HERBÁCEOS NO ELEGIBLES	0,00	0,00	0,00	0,00	0,00	0,00	0,00
TOTAL	0,00	0,00					0,00

RECINTOS RESUELTOS

REE	REFERENCIA SIGPAC	CULTIVO	DESCRIPCIÓN CULTIVO	S/R G.PAGO	PEND. MEDIA (%)	SUP. DEC. ADMISIBLE (ha)	SUP. COMPROM. (ha)	SUP. AJUSTADA COMPR.(1) (ha)	SUP. CONV. SIGPAC (ha)	SUP. CERTIE. (ha)	SUP. CAMPO (ha)	SUP. CAMPO DETER. CULT. DECLARADO (ha)	SUP. DEC. REDUCIDA (ha)	SUP. RESUELTA (ha)
5233416	18-149-012-00157-002	20000	BARBECHO TRADICIONAL-SIN VARIEDAD	S	424	3,60	9,17	9,17	9,17	9,17			9,17	9,17
5233417	18-149-012-00156-002	20000	BARBECHO TRADICIONAL-SIN VARIEDAD	S	424	7,20	2,65	2,65	2,65	2,65			2,65	2,65

(1) Superficie declarada admisible ajustada con la superficie comprometida.
(2) Factor de penalización valorando el alcance para el tipo de compromiso.

Puede verificar la integridad de una copia de este documento mediante la lectura del código QR adjunto o mediante el acceso a la dirección <https://ws050.juntadeandalucia.es/verificarFirma> indicando el código de VERIFICACIÓN

FIRMADO POR	RAQUEL MARIA ESPIN CRESPO	17/12/2024
VERIFICACIÓN	Pk2jm6UYDU9J72AMTZUYRN3GET48NG	PÁG. 4477/9349





APELLIDOS Y NOMBRE / RAZÓN SOCIAL
GESAGROBI SL

NIF
***2329*

EXPEDIENTE
1229470

ANUALIDAD DE PAGO
1ª

IMPORTE POR ANUALIDAD

	2023	2024	2025	2026	2027
IMPORTE MÁXIMO SUBVENCIONABLE	2.213,25 €	2.213,25 €	2.213,25 €	1.844,38 €	1.844,38 €
IMPORTE MEDIO DE TRANSFERENCIA (€/ha)	297,08 €	297,08 €	297,08 €	247,57 €	247,57 €

RESUMEN DE UNIDADES

Cód	GRUPO DE PAGO	Sup. Dec. Admisible (ha)	Sup. Comprometida (ha)	Sup. ajustada compromiso (1) (ha)	% sobredec.	Sup. Resuelta (ha)	Importe Declarado	Importe Topado	Importe Resuelto	Importe tras sobredec.
419	OLIVAR	7,44		7,44	0,00	7,44	2.213,25	2.213,25	2.213,25	2.213,25
424	HERBÁCEOS NO ELEGIBLES	0,01		0,01	0,00	0,01	0,00	0,00	0,00	0,00
TOTAL		7,45	7,45	7,45		7,45	2.213,25	2.213,25	2.213,25	2.213,25

APLICACIÓN DE REDUCCIONES Y PENALIZACIONES

GRUPO DE PAGO	Importe Calculado	Importe prereduc.	Criterios de subvencionabilidad y compromisos	Presentación tardía	Omisión declaración	Condicionalidad	IMPORTE (Euros) RESUELTO
HERBÁCEOS NO ELEGIBLES	0,00	0,00	0,00	0,00	0,00	0,00	0,00
OLIVAR	2.213,25	2.213,25	0,00	0,00	0,00	0,00	2.213,25
TOTAL	2.213,25	2.213,25					2.213,25

RESUMEN DE PAGOS

	RESUELTO	FEADER	MAPA	CAPADR
OLIVAR - Pago realizado	2.213,25 €	1.881,26 €	217,12 €	114,87 €

RECINTOS RESUELTOS

REF.	REFERENCIA SIGPAC	CULTIVO DESCRIPCIÓN CULTIVO	S/R G.PAGO	PEND. MEDIA (%)	SUP. DEC. ADMISIBLE (ha)	SUP. COMPROM. (ha)	SUP. AJUSTADA COMPROM. (1) (ha)	SUP. CONV. SIGPAC (ha)	SUP. CERTIF. (ha)	SUP. CAMPO (ha)	SUP. CAMPO DETER. CULT. DECLARADO (ha)	SUP. DEC. REDUCIDA (ha)	SUP. RESUELTA (ha)
-1513522	23-070-009-00734-001	101010 OLIVAR-PICUAL	R 419	6,70	0,03	0,03	0,03		0,03			0,03	0,03
-1248425	23-070-009-00734-014	101010 OLIVAR-PICUAL	R 419	27,40	0,84	0,84	0,84		0,84			0,84	0,84
-1248423	23-070-009-00734-005	101010 OLIVAR-PICUAL	R 419	8,80	1,79	1,79	1,79		1,79			1,79	1,79
-1248422	23-070-009-00734-001	101010 OLIVAR-PICUAL	R 419	6,70	0,95	0,95	0,95		0,95			0,95	0,95
-1007787	18-162-011-00066-016	101010 OLIVAR-PICUAL	R 419	11,30	0,03	0,03	0,03		0,03			0,03	0,03
170000006500866	18-162-013-00026-023	101010 OLIVAR-PICUAL	R 419	15,50	3,55	3,55	3,55		3,55			3,55	3,55
170000006500873	18-162-011-00066-001	101010 OLIVAR-PICUAL	R 419	15,80	0,14	0,14	0,14		0,14			0,14	0,14
170000006500878	18-162-011-00067-005	101010 OLIVAR-PICUAL	S 419	5,20	0,11	0,11	0,11		0,11			0,11	0,11
170000006500877	18-162-011-00067-004	20000 BARBECHO TRADICIONAL-SIN VARIEDAD	R 424	14,20	0,01	0,01	0,01		0,01			0,01	0,01

(1) Superficie declarada admisible ajustada con la superficie comprometida.
(2) Factor de penalización valorando el alcance para el tipo de compromiso.

Puede verificar la integridad de una copia de este documento mediante la lectura del código QR adjunto o mediante el acceso a la dirección <https://ws050.juntadeandalucia.es/verificarFirma> indicando el código de VERIFICACIÓN

FIRMADO POR

RAQUEL MARIA ESPIN CRESPO

17/12/2024

VERIFICACIÓN

Pk2jm6UYDU9J72AMTZUYRN3GET48NG

PÁG. 4478/9349





INCIDENCIAS

INCIDENCIA DESCRIPCIÓN

- 4272 Verifica que las líneas de declaración de las Solicitudes Únicas no tienen solapes con la capa de Retroactividad Gráfica (ambas de la misma campaña) a nivel de expediente/línea de declaración gráfica de la solicitud.
Ref:170000006500882 Recinto:18-162-013-00026-00002 Cultivo: - Agregado de la referencia del recinto.:0 Zona de la referencia del recinto.:0 Superficie solapada.:0,13 Id. Incid.:101018228
- 100402 Recinto solicitado no forma parte de ningún organismo de control autorizado para la producción ecológica en Andalucía o fecha de inscripción posterior al plazo establecido (Anexo I. Criterios de Subvencionabilidad. Orden 28 de marzo de 2023).
Ref:170000006500874 Recinto:18-162-011-00066-00007 Cultivo:62000 PASTOS PERMANENTES DE 5 O MAS AÑOS-SIN VARIEDAD Secano
Ref:170000006500894 Recinto:18-162-011-00066-00008 Cultivo:62000 PASTOS PERMANENTES DE 5 O MAS AÑOS-SIN VARIEDAD Secano
Ref:170000006500880 Recinto:18-162-011-00067-00001 Cultivo:62000 PASTOS PERMANENTES DE 5 O MAS AÑOS-SIN VARIEDAD Secano
Ref:170000006500871 Recinto:18-162-013-00022-00005 Cultivo:62000 PASTOS PERMANENTES DE 5 O MAS AÑOS-SIN VARIEDAD Secano
Ref:170000006500872 Recinto:18-162-013-00022-00006 Cultivo:62000 PASTOS PERMANENTES DE 5 O MAS AÑOS-SIN VARIEDAD Secano
Ref:170000006500881 Recinto:18-162-013-00026-00001 Cultivo:62000 PASTOS PERMANENTES DE 5 O MAS AÑOS-SIN VARIEDAD Secano
Ref:170000006500882 Recinto:18-162-013-00026-00002 Cultivo:62000 PASTOS PERMANENTES DE 5 O MAS AÑOS-SIN VARIEDAD Secano
Ref:-1007791 Recinto:18-162-013-00026-00015 Cultivo:62000 PASTOS PERMANENTES DE 5 O MAS AÑOS-SIN VARIEDAD Secano
Ref:170000006500887 Recinto:18-162-013-00028-00004 Cultivo:62000 PASTOS PERMANENTES DE 5 O MAS AÑOS-SIN VARIEDAD Secano
- 100411 Recinto no admisible por no estar asociado en SIGGAN a una explotación ganadera (Artículo 10 de la Orden de 28 de marzo de 2023).
Ref:170000006500874 Recinto:18-162-011-00066-00007 Cultivo:62000 PASTOS PERMANENTES DE 5 O MAS AÑOS-SIN VARIEDAD Secano
Ref:170000006500894 Recinto:18-162-011-00066-00008 Cultivo:62000 PASTOS PERMANENTES DE 5 O MAS AÑOS-SIN VARIEDAD Secano
Ref:-1007788 Recinto:18-162-011-00066-00014 Cultivo:62000 PASTOS PERMANENTES DE 5 O MAS AÑOS-SIN VARIEDAD Secano
Ref:170000006500880 Recinto:18-162-011-00067-00001 Cultivo:62000 PASTOS PERMANENTES DE 5 O MAS AÑOS-SIN VARIEDAD Secano
Ref:170000006500871 Recinto:18-162-013-00022-00005 Cultivo:62000 PASTOS PERMANENTES DE 5 O MAS AÑOS-SIN VARIEDAD Secano
Ref:170000006500872 Recinto:18-162-013-00022-00006 Cultivo:62000 PASTOS PERMANENTES DE 5 O MAS AÑOS-SIN VARIEDAD Secano
Ref:170000006500881 Recinto:18-162-013-00026-00001 Cultivo:62000 PASTOS PERMANENTES DE 5 O MAS AÑOS-SIN VARIEDAD Secano
Ref:170000006500882 Recinto:18-162-013-00026-00002 Cultivo:62000 PASTOS PERMANENTES DE 5 O MAS AÑOS-SIN VARIEDAD Secano
Ref:-1007791 Recinto:18-162-013-00026-00015 Cultivo:62000 PASTOS PERMANENTES DE 5 O MAS AÑOS-SIN VARIEDAD Secano
Ref:170000006500887 Recinto:18-162-013-00028-00004 Cultivo:62000 PASTOS PERMANENTES DE 5 O MAS AÑOS-SIN VARIEDAD Secano
- 100424 Solicita recinto que no está comprometido para la operación.
Ref:170000006500874 Recinto:18-162-011-00066-00007 Cultivo:62000 PASTOS PERMANENTES DE 5 O MAS AÑOS-SIN VARIEDAD Secano
Ref:170000006500894 Recinto:18-162-011-00066-00008 Cultivo:62000 PASTOS PERMANENTES DE 5 O MAS AÑOS-SIN VARIEDAD Secano
Ref:-1007788 Recinto:18-162-011-00066-00014 Cultivo:62000 PASTOS PERMANENTES DE 5 O MAS AÑOS-SIN VARIEDAD Secano
Ref:170000006500880 Recinto:18-162-011-00067-00001 Cultivo:62000 PASTOS PERMANENTES DE 5 O MAS AÑOS-SIN VARIEDAD Secano
Ref:170000006500871 Recinto:18-162-013-00022-00005 Cultivo:62000 PASTOS PERMANENTES DE 5 O MAS AÑOS-SIN VARIEDAD Secano
Ref:170000006500872 Recinto:18-162-013-00022-00006 Cultivo:62000 PASTOS PERMANENTES DE 5 O MAS AÑOS-SIN VARIEDAD Secano
Ref:170000006500881 Recinto:18-162-013-00026-00001 Cultivo:62000 PASTOS PERMANENTES DE 5 O MAS AÑOS-SIN VARIEDAD Secano
Ref:170000006500882 Recinto:18-162-013-00026-00002 Cultivo:62000 PASTOS PERMANENTES DE 5 O MAS AÑOS-SIN VARIEDAD Secano
Ref:-1007791 Recinto:18-162-013-00026-00015 Cultivo:62000 PASTOS PERMANENTES DE 5 O MAS AÑOS-SIN VARIEDAD Secano

(1) Superficie declarada admisible ajustada con la superficie comprometida.
(2) Factor de penalización valorando el alcance para el tipo de compromiso.

Puede verificar la integridad de una copia de este documento mediante la lectura del código QR adjunto o mediante el acceso a la dirección <https://ws050.juntadeandalucia.es/verificarFirma> indicando el código de VERIFICACIÓN

FIRMADO POR	RAQUEL MARIA ESPIN CRESPO	17/12/2024	
VERIFICACIÓN	Pk2jm6UYDU9J72AMTZUYRN3GET48NG	PÁG. 4479/9349	



INCIDENCIAS

INCIDENCIA DESCRIPCIÓN

Ref:170000006500887 Recinto:18-162-013-00028-00004 Cultivo:62000 PASTOS PERMANENTES DE 5 O MAS AÑOS-SIN
VARIEDAD Secano

(1) Superficie declarada admisible ajustada con la superficie comprometida.
(2) Factor de penalización valorando el alcance para el tipo de compromiso.

Puede verificar la integridad de una copia de este documento mediante la lectura del código QR adjunto o mediante el acceso a la dirección <https://ws050.juntadeandalucia.es/verificarFirma> indicando el código de VERIFICACIÓN

FIRMADO POR	RAQUEL MARIA ESPIN CRESPO	17/12/2024
VERIFICACIÓN	Pk2jm6UYDU9J72AMTZUYRN3GET48NG	PÁG. 4480/9349



**APELLIDOS Y NOMBRE / RAZÓN SOCIAL**

GIL GARCIA JOSEFA

NIF
4818EXPEDIENTE**
1113707**ANUALIDAD DE PAGO**
1ª**IMPORTE POR ANUALIDAD**

	2023	2024	2025	2026	2027
IMPORTE MÁXIMO SUBVENCIONABLE	10.260,55 €	10.260,55 €	8.550,18 €	8.550,18 €	8.550,18 €
IMPORTE MEDIO DE TRANSFERENCIA (€/ha)	145,81 €	145,81 €	121,50 €	121,50 €	121,50 €

RESUMEN DE UNIDADES

Cód	GRUPO DE PAGO	Sup. Dec. Admisible (ha)	Sup. Comprometida (ha)	Sup. ajustada compromiso (1) (ha)	% sobredecc.	Sup. Resuelta (ha)	Importe Declarado	Importe Topado	Importe Resuelto	Importe tras sobredecc.
416	HERBÁCEOS	56,57		56,56	0,00	56,56	10.260,55	10.260,55	10.260,55	10.260,55
424	HERBÁCEOS NO ELEGIBLES	13,81		13,81	0,00	13,81	0,00	0,00	0,00	0,00
TOTAL		70,38	70,37	70,37		70,37	10.260,55	10.260,55	10.260,55	10.260,55

APLICACIÓN DE REDUCCIONES Y PENALIZACIONES

GRUPO DE PAGO	Importe Calculado	Importe prereduc.	Criterios de subvencionabilidad y compromisos	Presentación tardía	Omisión declaración	Condicionidad	IMPORTE (Euros) RESUELTO
HERBÁCEOS	10.260,55	10.260,55	0,00	0,00	0,00	0,00	10.260,55
HERBÁCEOS NO ELEGIBLES	0,00	0,00	0,00	0,00	0,00	0,00	0,00
TOTAL	10.260,55	10.260,55					10.260,55

RESUMEN DE PAGOS

	RESUELTO	FEADER	MAPA	CAPADR
HERBÁCEOS - Pago realizado	10.260,55 €	8.721,47 €	1.006,56 €	532,52 €

RECINTOS RESUELTOS

REF.	REFERENCIA SIGPAC	CULTIVO DESCRIPCIÓN CULTIVO	S/R G.PAGO	PEND. MEDIA (%)	SUP. DEC. ADMISIBLE (ha)	SUP. COMPROM. (ha)	SUP. AJUSTADA COMPROM. (1) (ha)	SUP. CONV. SIGPAC (ha)	SUP. CERTIF. (ha)	SUP. CAMPO (ha)	SUP. CAMPO DETER. CULT. DECLARADO (ha)	SUP. DEC. REDUCIDA (ha)	SUP. RESUELTA (ha)
-1055884	18-149-014-00244-005	5000 CEBADA-SIN VARIEDAD	S	416	16,80	1,66	1,66	1,66	1,66	1,66	1,66	1,66	1,66
-568469	18-149-015-00169-001	53001 YEROS-MORO DA 131	S	416	2,00	8,14	8,14	8,14	8,14	8,14	8,14	8,14	8,14
5279461	18-149-014-00244-012	5000 CEBADA-SIN VARIEDAD	S	416	18,20	0,06	0,06	0,06	0,06	0,06	0,06	0,06	0,06
5279470	18-149-014-00244-010	5000 CEBADA-SIN VARIEDAD	S	416	9,90	0,17	0,16	0,16	0,16	0,16	0,16	0,16	0,16
5816640	18-149-014-00290-001	5000 CEBADA-SIN VARIEDAD	S	416	7,80	0,53	0,53	0,53	0,53	0,53	0,53	0,53	0,53
1700000005482042	18-149-014-00194-001	5000 CEBADA-SIN VARIEDAD	S	416	2,10	0,53	0,53	0,53	0,53	0,53	0,53	0,53	0,53
1700000005482043	18-149-014-00342-001	5000 CEBADA-SIN VARIEDAD	S	416	2,00	3,70	3,70	3,70	3,70	3,70	3,70	3,70	3,70
1700000005482044	18-149-014-00204-001	5000 CEBADA-SIN VARIEDAD	S	416	10,00	0,98	0,98	0,98	0,98	0,98	0,98	0,98	0,98
1700000005482045	18-149-015-00167-001	53001 YEROS-MORO DA 131	S	416	3,40	6,01	6,01	6,01	6,01	6,01	6,01	6,01	6,01
1700000005482048	18-149-014-00300-001	5000 CEBADA-SIN VARIEDAD	S	416	2,70	0,96	0,96	0,96	0,96	0,96	0,96	0,96	0,96
1700000005482049	18-149-014-00301-001	5000 CEBADA-SIN VARIEDAD	S	416	3,00	0,66	0,66	0,66	0,66	0,66	0,66	0,66	0,66
1700000005482051	18-149-014-00230-003	5000 CEBADA-SIN VARIEDAD	S	416	11,60	2,12	2,12	2,12	2,12	2,12	2,12	2,12	2,12
1700000005482052	18-149-014-00346-001	5000 CEBADA-SIN VARIEDAD	S	416	7,80	2,74	2,74	2,74	2,74	2,74	2,74	2,74	2,74
1700000005482053	18-149-014-00292-001	5000 CEBADA-SIN VARIEDAD	S	416	1,90	1,11	1,11	1,11	1,11	1,11	1,11	1,11	1,11
1700000005482054	18-149-014-00293-001	5000 CEBADA-SIN VARIEDAD	S	416	3,00	0,51	0,51	0,51	0,51	0,51	0,51	0,51	0,51
1700000005482056	18-149-014-00337-002	5000 CEBADA-SIN VARIEDAD	S	416	20,00	0,24	0,24	0,24	0,24	0,24	0,24	0,24	0,24
1700000005482057	18-149-014-00244-001	5000 CEBADA-SIN VARIEDAD	S	416	7,90	1,96	1,96	1,96	1,96	1,96	1,96	1,96	1,96
1700000005482059	18-149-015-00118-002	53001 YEROS-MORO DA 131	S	416	11,90	0,39	0,39	0,39	0,39	0,39	0,39	0,39	0,39
1700000005482060	18-149-015-00194-001	53001 YEROS-MORO DA 131	S	416	0,80	1,28	1,28	1,28	1,28	1,28	1,28	1,28	1,28
1700000005482061	18-149-015-00118-001	53001 YEROS-MORO DA 131	S	416	11,00	1,23	1,23	1,23	1,23	1,23	1,23	1,23	1,23
1700000005482062	18-149-014-00199-001	5000 CEBADA-SIN VARIEDAD	S	416	2,90	2,63	2,63	2,63	2,63	2,63	2,63	2,63	2,63
1700000005482066	18-149-014-00212-001	5000 CEBADA-SIN VARIEDAD	S	416	1,70	7,17	7,17	7,17	7,17	7,17	7,17	7,17	7,17
1700000005482069	18-149-014-00291-001	5000 CEBADA-SIN VARIEDAD	S	416	6,90	1,06	1,06	1,06	1,06	1,06	1,06	1,06	1,06
1700000005482070	18-149-014-00291-003	5000 CEBADA-SIN VARIEDAD	S	416	16,10	0,17	0,17	0,17	0,17	0,17	0,17	0,17	0,17
1700000005482071	18-149-014-00296-001	5000 CEBADA-SIN VARIEDAD	S	416	7,00	1,14	1,14	1,14	1,14	1,14	1,14	1,14	1,14
1700000005482072	18-149-014-00210-001	5000 CEBADA-SIN VARIEDAD	S	416	2,00	4,69	4,69	4,69	4,69	4,69	4,69	4,69	4,69
1700000005482073	18-149-014-00213-001	5000 CEBADA-SIN VARIEDAD	S	416	1,60	4,55	4,55	4,55	4,55	4,55	4,55	4,55	4,55
1700000005482074	18-149-014-00198-001	5000 CEBADA-SIN VARIEDAD	S	416	1,50	0,18	0,18	0,18	0,18	0,18	0,18	0,18	0,18
1700000005482050	18-149-015-00191-001	20000 BARBECHO TRADICIONAL-SIN VARIEDAD	S	424	1,60	1,13	1,13	1,13	1,13	1,13	1,13	1,13	1,13
1700000005482063	18-149-015-00172-001	20000 BARBECHO TRADICIONAL-SIN VARIEDAD	S	424	2,70	2,94	2,94	2,94	2,94	2,94	2,94	2,94	2,94
1700000005482064	18-149-015-00173-001	20000 BARBECHO TRADICIONAL-SIN VARIEDAD	S	424	2,50	9,74	9,74	9,74	9,74	9,74	9,74	9,74	9,74

(1) Superficie declarada admisible ajustada con la superficie comprometida.
(2) Factor de penalización valorando el alcance para el tipo de compromiso.Puede verificar la integridad de una copia de este documento mediante la lectura del código QR adjunto o mediante el acceso a la dirección <https://ws050.juntadeandalucia.es/verificarFirma> indicando el código de VERIFICACIÓN

FIRMADO POR

RAQUEL MARIA ESPIN CRESPO

17/12/2024

VERIFICACIÓN

Pk2jm6UYDU9J72AMTZUYRN3GET48NG

PÁG. 4481/9349





APELLIDOS Y NOMBRE / RAZÓN SOCIAL

Gil González Victor

NIF
****7628*

EXPEDIENTE
1255902

ANUALIDAD DE PAGO
1ª

IMPORTE POR ANUALIDAD

	2023	2024	2025	2026	2027
IMPORTE MÁXIMO SUBVENCIONABLE	1.981,70 €	1.981,70 €	1.981,70 €	1.651,42 €	1.651,42 €
IMPORTE MEDIO DE TRANSFERENCIA (€/ha)	267,44 €	267,44 €	267,44 €	222,86 €	222,86 €

RESUMEN DE UNIDADES

Cód	GRUPO DE PAGO	Sup. Dec. Admisible (ha)	Sup. Comprometida (ha)	Sup. ajustada compromiso (1) (ha)	% sobredecc.	Sup. Resuelta (ha)	Importe Declarado	Importe Topado	Importe Resuelto	Importe tras sobredecc.
419	OLIVAR	1,55		1,55	0,00	1,55	461,09	461,09	461,09	461,09
422	FRUTALES SECANO	5,86		5,86	0,00	5,86	1.520,61	1.520,61	1.520,61	1.520,61
TOTAL		7,41	7,41	7,41		7,41	1.981,70	1.981,70	1.981,70	1.981,70

APLICACIÓN DE REDUCCIONES Y PENALIZACIONES

GRUPO DE PAGO	Importe Calculado	Importe prereduc.	Criterios de subvencionabilidad y compromisos	Presentación tardía	Omisión declaración	Condicionalidad	IMPORTE (Euros)
							RESUELTO
FRUTALES SECANO	1.520,61	1.520,61	0,00	0,00	0,00	0,00	1.520,61
OLIVAR	461,09	461,09	0,00	0,00	0,00	0,00	461,09
TOTAL	1.981,70	1.981,70					1.981,70

RESUMEN DE PAGOS

	IMPORTE (Euros)			
	RESUELTO	FEADER	MAPA	CAPADR
FRUTALES SECANO - Pago realizado	1.520,61 €	1.292,52 €	149,17 €	78,92 €
OLIVAR - Pago realizado	461,09 €	391,93 €	45,23 €	23,93 €
TOTAL	1.981,70 €	1.684,45 €	194,40 €	102,85 €

RECINTOS RESUELTOS

REE	REFERENCIA SIGPAC	CULTIVO DESCRIPCIÓN CULTIVO	S/R G.PAGO	PEND. MEDIA (%)	SUP. DEC. ADMISIBLE (ha)	SUP. COMPROM. (ha)	SUP. AJUSTADA COMPROM. (1) (ha)	SUP. CONV. SIGPAC (ha)	SUP. CERTIF. (ha)	SUP. CAMPO (ha)	SUP. CAMPO DETER. CULT. DECLARADO (ha)	SUP. DEC. REDUCIDA (ha)	SUP. RESUELTA (ha)
5265760	18-084-002-00272-001	101010 OLIVAR-PICUAL	R 419	12,00	0,12	0,12	0,12	0,12	0,12			0,12	0,12
5265762	18-084-002-00283-002	101010 OLIVAR-PICUAL	R 419	4,50	0,21	0,21	0,21	0,21	0,21			0,21	0,21
5265767	18-084-002-00420-001	101010 OLIVAR-PICUAL	S 419	8,30	1,05	1,05	1,05	1,05	1,05			1,05	1,05
5265797	18-084-002-00422-002	101010 OLIVAR-PICUAL	R 419	7,10	0,17	0,17	0,17	0,17	0,17			0,17	0,17
5265718	04-063-028-00050-003	104020 ALMENDROS-GUARA	S 422	17,20	0,26	0,26	0,26	0,26	0,26			0,26	0,26
5265719	04-063-028-00050-004	104020 ALMENDROS-GUARA	S 422	9,80	0,24	0,24	0,24	0,24	0,24			0,24	0,24
5265736	04-063-028-00052-002	104020 ALMENDROS-GUARA	S 422	5,40	0,17	0,17	0,17	0,17	0,17			0,17	0,17
5265737	04-063-028-00052-003	104020 ALMENDROS-GUARA	S 422	10,40	0,13	0,13	0,13	0,13	0,13			0,13	0,13
5265748	04-063-028-00054-001	104020 ALMENDROS-GUARA	S 422	3,40	0,11	0,11	0,11	0,11	0,11			0,11	0,11
5265757	04-063-028-90017-003	104020 ALMENDROS-GUARA	S 422	2,70	0,01	0,01	0,01	0,01	0,01			0,01	0,01
5265898	18-100-025-00087-002	104008 ALMENDROS-CONSTANTI	S 422	13,10	2,56	2,56	2,56	2,56	2,56			2,56	2,56
5265903	18-100-025-00088-002	104008 ALMENDROS-CONSTANTI	S 422	12,30	1,10	1,10	1,10	1,10	1,10			1,10	1,10
5265916	18-100-025-00108-003	104008 ALMENDROS-CONSTANTI	S 422	11,50	1,28	1,28	1,28	1,28	1,28			1,28	1,28

(1) Superficie declarada admisible ajustada con la superficie comprometida.
(2) Factor de penalización valorando el alcance para el tipo de compromiso.

Puede verificar la integridad de una copia de este documento mediante la lectura del código QR adjunto o mediante el acceso a la dirección <https://ws050.juntadeandalucia.es/verificarFirma> indicando el código de VERIFICACIÓN

FIRMADO POR

RAQUEL MARIA ESPIN CRESPO

17/12/2024

VERIFICACIÓN

Pk2jm6UYDU9J72AMTZUYRN3GET48NG

PÁG. 4482/9349





INCIDENCIAS

INCIDENCIA DESCRIPCIÓN

- 100421 Recinto declarado por error para una operación de la 6503, que se ha corregido de oficio marcando la operación correcta, de acuerdo con la fecha de inscripción del recinto en la producción ecológica.
 - Ref:5265718 Recinto:04-063-028-00050-00003 Cultivo:104020 ALMENDROS-GUARA Secano
 - Ref:5265719 Recinto:04-063-028-00050-00004 Cultivo:104020 ALMENDROS-GUARA Secano
 - Ref:5265736 Recinto:04-063-028-00052-00002 Cultivo:104020 ALMENDROS-GUARA Secano
 - Ref:5265737 Recinto:04-063-028-00052-00003 Cultivo:104020 ALMENDROS-GUARA Secano
 - Ref:5265748 Recinto:04-063-028-00054-00001 Cultivo:104020 ALMENDROS-GUARA Secano
 - Ref:5265754 Recinto:04-063-028-00073-00002 Cultivo:104020 ALMENDROS-GUARA Regadío
 - Ref:5265757 Recinto:04-063-028-90017-00003 Cultivo:104020 ALMENDROS-GUARA Secano
 - Ref:5265760 Recinto:18-084-002-00272-00001 Cultivo:101010 OLIVAR-PICUAL Regadío
 - Ref:5265762 Recinto:18-084-002-00283-00002 Cultivo:101010 OLIVAR-PICUAL Regadío
 - Ref:5265767 Recinto:18-084-002-00420-00001 Cultivo:101010 OLIVAR-PICUAL Secano
 - Ref:5265797 Recinto:18-084-002-00422-00002 Cultivo:101010 OLIVAR-PICUAL Regadío
 - Ref:5265898 Recinto:18-100-025-00087-00002 Cultivo:104008 ALMENDROS-CONSTANTI Secano
 - Ref:5265903 Recinto:18-100-025-00088-00002 Cultivo:104008 ALMENDROS-CONSTANTI Secano
 - Ref:5265916 Recinto:18-100-025-00108-00003 Cultivo:104008 ALMENDROS-CONSTANTI Secano
- 100424 Solicita recinto que no está comprometido para la operación.
 - Ref:5265754 Recinto:04-063-028-00073-00002 Cultivo:104020 ALMENDROS-GUARA Regadío

(1) Superficie declarada admisible ajustada con la superficie comprometida.
 (2) Factor de penalización valorando el alcance para el tipo de compromiso.

Puede verificar la integridad de una copia de este documento mediante la lectura del código QR adjunto o mediante el acceso a la dirección https://ws050.juntadeandalucia.es/verificarFirma indicando el código de VERIFICACIÓN			
FIRMADO POR	RAQUEL MARIA ESPIN CRESPO	17/12/2024	
VERIFICACIÓN	Pk2jm6UYDU9J72AMTZUYRN3GET48NG	PÁG. 4483/9349	



APELLIDOS Y NOMBRE / RAZÓN SOCIAL
GIL SANCHEZ TEODORA

NIF
***1892*

EXPEDIENTE
1188858

ANUALIDAD DE PAGO
1ª

IMPORTE POR ANUALIDAD

	2023	2024	2025	2026	2027
IMPORTE MÁXIMO SUBVENCIONABLE	398,62 €	398,62 €	398,62 €	332,19 €	332,19 €
IMPORTE MEDIO DE TRANSFERENCIA (€/ha)	297,48 €	297,48 €	297,48 €	247,90 €	247,90 €

RESUMEN DE UNIDADES

Cód	GRUPO DE PAGO	Sup. Dec. Admisible (ha)	Sup. Comprometida (ha)	Sup. ajustada compromiso (1) (ha)	% sobredec.	Sup. Resuelta (ha)	Importe Declarado	Importe Topado	Importe Resuelto	Importe tras sobredec.
419	OLIVAR	1,34		1,34	0,00	1,34	398,62	398,62	398,62	398,62
TOTAL		1,34	1,34	1,34		1,34	398,62	398,62	398,62	398,62

APLICACIÓN DE REDUCCIONES Y PENALIZACIONES

GRUPO DE PAGO	Importe Calculado	Importe prereduc.	Criterios de subvencionabilidad y compromisos	Presentación tardía	Omisión declaración	Condicionalidad	IMPORTE (Euros) RESUELTO
OLIVAR	398,62	398,62	0,00	0,00	0,00	0,00	398,62
TOTAL	398,62	398,62					398,62

RESUMEN DE PAGOS

	IMPORTE (Euros)			
	RESUELTO	FEADER	MAPA	CAPADR
OLIVAR - Pago realizado	398,62 €	338,83 €	39,10 €	20,69 €

RECINTOS RESUELTOS

REF.	REFERENCIA SIGPAC	CULTIVO	DESCRIPCIÓN CULTIVO	S/R	G.PAGO	PEND. MEDIA (%)	SUP. DEC. ADMISIBLE (ha)	SUP. COMPROM. (ha)	SUP. AJUSTADA COMPR.(1) (ha)	SUP. CONY. SIGPAC (ha)	SUP. CERTIE (ha)	SUP. CAMPO (ha)	SUP. CAMPO DETER. CULT. DECLARADO (ha)	SUP. DEC. REDUCIDA (ha)	SUP. RESUELTA (ha)
6841633	18-047-003-00335-001	101010	OLIVAR-PICUAL	R	419	6,40	0,07	0,07	0,07		0,07			0,07	0,07
6841644	18-047-003-00284-004	101010	OLIVAR-PICUAL	R	419	8,40	0,04	0,04	0,04		0,04			0,04	0,04
6841655	18-047-003-00372-001	101010	OLIVAR-PICUAL	R	419	7,10	0,23	0,23	0,23		0,23			0,23	0,23
6841680	18-047-003-00253-001	101010	OLIVAR-PICUAL	R	419	20,10	0,01	0,01	0,01		0,01			0,01	0,01
6841690	18-047-003-00652-001	101010	OLIVAR-PICUAL	R	419	51,40	0,40	0,40	0,40		0,40			0,40	0,40
6841707	18-047-003-00587-001	101010	OLIVAR-PICUAL	R	419	33,80	0,05	0,05	0,05		0,05			0,05	0,05
6841713	18-047-004-00912-001	101010	OLIVAR-PICUAL	R	419	25,80	0,45	0,45	0,45		0,45			0,45	0,45
6841719	18-047-004-00913-003	101010	OLIVAR-PICUAL	S	419	22,60	0,09	0,09	0,09		0,09			0,09	0,09

(1) Superficie declarada admisible ajustada con la superficie comprometida.
(2) Factor de penalización valorando el alcance para el tipo de compromiso.

Puede verificar la integridad de una copia de este documento mediante la lectura del código QR adjunto o mediante el acceso a la dirección <https://ws050.juntadeandalucia.es/verificarFirma> indicando el código de VERIFICACIÓN

FIRMADO POR	RAQUEL MARIA ESPIN CRESPO	17/12/2024
VERIFICACIÓN	Pk2jm6UYDU9J72AMTZUYRN3GET48NG	PÁG. 4484/9349





INCIDENCIAS

INCIDENCIA DESCRIPCIÓN

242	Recinto pendiente de acreditación de titularidad. Ref:6841658 Recinto:18-047-003-00373-00003 Cultivo:101010 OLIVAR-PICUAL Regadío Ref:6841659 Recinto:18-047-003-00373-00004 Cultivo:101010 OLIVAR-PICUAL Regadío Ref:6841661 Recinto:18-047-003-00373-00006 Cultivo:306000 MEZCLA AVENA-CEBADA-SIN VARIEDAD Regadío Ref:6841699 Recinto:18-047-003-00595-00001 Cultivo:101010 OLIVAR-PICUAL Regadío Ref:6841700 Recinto:18-047-003-00595-00002 Cultivo:101010 OLIVAR-PICUAL Regadío Ref:6841695 Recinto:18-047-003-00653-00001 Cultivo:101010 OLIVAR-PICUAL Regadío
3790	Recinto declarado inactivo Ref:6841623 Recinto:18-047-003-00364-00002 Cultivo: - Ref:6841658 Recinto:18-047-003-00373-00003 Cultivo: - Ref:6841659 Recinto:18-047-003-00373-00004 Cultivo: - Ref:6841660 Recinto:18-047-003-00373-00005 Cultivo: - Ref:6841661 Recinto:18-047-003-00373-00006 Cultivo: - Ref:6841699 Recinto:18-047-003-00595-00001 Cultivo: - Ref:6841700 Recinto:18-047-003-00595-00002 Cultivo: - Ref:6841695 Recinto:18-047-003-00653-00001 Cultivo: -
4272	Verifica que las líneas de declaración de las Solicitudes Únicas no tienen solapes con la capa de Retroactividad Gráfica (ambas de la misma campaña) a nivel de expediente/línea de declaración gráfica de la solicitud. Ref:6841724 Recinto:18-047-002-00249-00002 Cultivo: - Agregado de la referencia del recinto.:0 Zona de la referencia del recinto.:0 Superficie solapada.:0,07 Id. Incid.:101007202 Ref:6841724 Recinto:18-047-002-00249-00002 Cultivo: - Agregado de la referencia del recinto.:0 Zona de la referencia del recinto.:0 Superficie solapada.:0,1 Id. Incid.:101007201
100400	Recinto con cultivo, variedad, régimen de explotación o uso Siggac no compatible con la operación solicitada (Anexo IV.I Cultivos y variedades elegibles para las Intervenciones. Orden de 28 de marzo de 2023). Ref:6841643 Recinto:18-047-003-00284-00003 Cultivo:306000 MEZCLA AVENA-CEBADA-SIN VARIEDAD Regadío Uso:TA Ref:6841622 Recinto:18-047-003-00364-00001 Cultivo:306000 MEZCLA AVENA-CEBADA-SIN VARIEDAD Regadío Uso:TA Ref:6841660 Recinto:18-047-003-00373-00005 Cultivo:306000 MEZCLA AVENA-CEBADA-SIN VARIEDAD Regadío Uso:TA Ref:6841661 Recinto:18-047-003-00373-00006 Cultivo:306000 MEZCLA AVENA-CEBADA-SIN VARIEDAD Regadío Uso:TA Ref:6841647 Recinto:18-047-003-00390-00001 Cultivo:306000 MEZCLA AVENA-CEBADA-SIN VARIEDAD Regadío Uso:TA
100402	Recinto solicitado no forma parte de ningún organismo de control autorizado para la producción ecológica en Andalucía o fecha de inscripción posterior al plazo establecido (Anexo I. Criterios de Subvencionabilidad. Orden 28 de marzo de 2023). Ref:6950709 Recinto:18-047-900-99000-99001 Cultivo:62000 PASTOS PERMANENTES DE 5 O MAS AÑOS-SIN VARIEDAD Secano
100411	Recinto no admisible por no estar asociado en SIGGAN a una explotación ganadera (Artículo 10 de la Orden de 28 de marzo de 2023). Ref:6841724 Recinto:18-047-002-00249-00002 Cultivo:62000 PASTOS PERMANENTES DE 5 O MAS AÑOS-SIN VARIEDAD Secano Ref:6841623 Recinto:18-047-003-00364-00002 Cultivo:62000 PASTOS PERMANENTES DE 5 O MAS AÑOS-SIN VARIEDAD Regadío
100424	Solicita recinto que no está comprometido para la operación. Ref:6841724 Recinto:18-047-002-00249-00002 Cultivo:62000 PASTOS PERMANENTES DE 5 O MAS AÑOS-SIN VARIEDAD Secano Ref:6841681 Recinto:18-047-003-00253-00002 Cultivo:60000 ALFALFA-SIN VARIEDAD Regadío Ref:6841643 Recinto:18-047-003-00284-00003 Cultivo:306000 MEZCLA AVENA-CEBADA-SIN VARIEDAD Regadío Ref:6841634 Recinto:18-047-003-00335-00002 Cultivo:60000 ALFALFA-SIN VARIEDAD Regadío Ref:6841622 Recinto:18-047-003-00364-00001 Cultivo:306000 MEZCLA AVENA-CEBADA-SIN VARIEDAD Regadío Ref:6841623 Recinto:18-047-003-00364-00002 Cultivo:62000 PASTOS PERMANENTES DE 5 O MAS AÑOS-SIN VARIEDAD Regadío Ref:6841658 Recinto:18-047-003-00373-00003 Cultivo:101010 OLIVAR-PICUAL Regadío Ref:6841659 Recinto:18-047-003-00373-00004 Cultivo:101010 OLIVAR-PICUAL Regadío Ref:6841660 Recinto:18-047-003-00373-00005 Cultivo:306000 MEZCLA AVENA-CEBADA-SIN VARIEDAD Regadío Ref:6841661 Recinto:18-047-003-00373-00006 Cultivo:306000 MEZCLA AVENA-CEBADA-SIN VARIEDAD Regadío Ref:6841647 Recinto:18-047-003-00390-00001 Cultivo:306000 MEZCLA AVENA-CEBADA-SIN VARIEDAD Regadío Ref:6841709 Recinto:18-047-003-00587-00004 Cultivo:7000 SORGO-SIN VARIEDAD Regadío Ref:6841699 Recinto:18-047-003-00595-00001 Cultivo:101010 OLIVAR-PICUAL Regadío Ref:6841700 Recinto:18-047-003-00595-00002 Cultivo:101010 OLIVAR-PICUAL Regadío Ref:6841695 Recinto:18-047-003-00653-00001 Cultivo:101010 OLIVAR-PICUAL Regadío Ref:6950709 Recinto:18-047-900-99000-99001 Cultivo:62000 PASTOS PERMANENTES DE 5 O MAS AÑOS-SIN VARIEDAD Secano

(1) Superficie declarada admisible ajustada con la superficie comprometida.
(2) Factor de penalización valorando el alcance para el tipo de compromiso.

Puede verificar la integridad de una copia de este documento mediante la lectura del código QR adjunto o mediante el acceso a la dirección <https://ws050.juntadeandalucia.es/verificarFirma> indicando el código de VERIFICACIÓN

FIRMADO POR	RAQUEL MARIA ESPIN CRESPO	17/12/2024	
VERIFICACIÓN	Pk2jm6UYDU9J72AMTZUYRN3GET48NG	PÁG. 4485/9349	



APELLIDOS Y NOMBRE / RAZÓN SOCIAL
GINES ARAN INES

NIF
***9268*

EXPEDIENTE
1247658

ANUALIDAD DE PAGO
1ª

IMPORTES POR ANUALIDAD

	2023	2024	2025	2026	2027
IMPORTE MÁXIMO SUBVENCIONABLE	1.862,22 €	1.862,22 €	1.862,22 €	1.551,85 €	1.551,85 €
IMPORTE MEDIO DE TRANSFERENCIA (€/ha)	297,48 €	297,48 €	297,48 €	247,90 €	247,90 €

RESUMEN DE UNIDADES

Cód	GRUPO DE PAGO	Sup. Dec. Admisible (ha)	Sup. Comprometida (ha)	Sup. ajustada compromiso (1) (ha)	% sobredec.	Sup. Resuelta (ha)	Importe Declarado	Importe Topado	Importe Resuelto	Importe tras sobredec.
419	OLIVAR	6,26		6,26	0,00	6,26	1.862,22	1.862,22	1.862,22	1.862,22
TOTAL		6,26	6,26	6,26		6,26	1.862,22	1.862,22	1.862,22	1.862,22

APLICACIÓN DE REDUCCIONES Y PENALIZACIONES

GRUPO DE PAGO	Importe Calculado	Importe prereduc.	Criterios de subvencionabilidad y compromisos	Presentación tardía	Omisión declaración	Condicionalidad	IMPORTE (Euros) RESUELTO
OLIVAR	1.862,22	1.862,22	0,00	0,00	0,00	0,00	1.862,22
TOTAL	1.862,22	1.862,22					1.862,22

RESUMEN DE PAGOS

	IMPORTE (Euros)			
	RESUELTO	FEADER	MAPA	CAPADR
OLIVAR - Pago realizado	1.862,22 €	1.582,89 €	182,68 €	96,65 €

RECINTOS RESUELTOS

REF.	REFERENCIA SIGPAC	CULTIVO	DESCRIPCIÓN CULTIVO	S/R	G.PAGO	PEND. MEDIA (%)	SUP. DEC. ADMISIBLE (ha)	SUP. COMPROM. (ha)	SUP. AJUSTADA COMPR.(1) (ha)	SUP. CONY. SIGPAC (ha)	SUP. CERTIE (ha)	SUP. CAMPO (ha)	SUP. CAMPO DETER. CULT. DECLARADO (ha)	SUP. DEC. REDUCIDA (ha)	SUP. RESUELTA (ha)
-1028593	18-054-009-00315-001	101010	OLIVAR-PICUAL	S	419	3,60	1,20	1,20	1,20		1,20			1,20	1,20
-698513	18-054-009-00130-002	101010	OLIVAR-PICUAL	R	419	2,90	0,12	0,12	0,12		0,12			0,12	0,12
1700000006956849	18-054-009-00348-001	101010	OLIVAR-PICUAL	S	419	4,80	0,69	0,69	0,69		0,69			0,69	0,69
1700000006956850	18-054-004-00095-001	101010	OLIVAR-PICUAL	S	419	25,30	1,31	1,31	1,31		1,31			1,31	1,31
1700000006956854	18-054-004-00307-002	101010	OLIVAR-PICUAL	R	419	23,80	0,28	0,28	0,28		0,28			0,28	0,28
1700000006956856	18-054-009-00412-001	101010	OLIVAR-PICUAL	S	419	2,90	0,92	0,92	0,92		0,92			0,92	0,92
1700000006956857	18-054-009-00411-001	101010	OLIVAR-PICUAL	S	419	4,60	1,74	1,74	1,74		1,74			1,74	1,74

(1) Superficie declarada admisible ajustada con la superficie comprometida.
(2) Factor de penalización valorando el alcance para el tipo de compromiso.

Puede verificar la integridad de una copia de este documento mediante la lectura del código QR adjunto o mediante el acceso a la dirección <https://ws050.juntadeandalucia.es/verificarFirma> indicando el código de VERIFICACIÓN

FIRMADO POR	RAQUEL MARIA ESPIN CRESPO	17/12/2024	
VERIFICACIÓN	Pk2jm6UYDU9J72AMTZUYRN3GET48NG	PÁG. 4486/9349	




INCIDENCIAS

INCIDENCIA DESCRIPCIÓN

- 100412 Número de hectáreas validadas inferior a la superficie mínima permitida por el grupo de cultivo (Anexo I. Criterios de Subvencionabilidad. Orden 28 de marzo de 2023).
Sup. Resuelta:0 Grupo de Pago:FRUTALES SECANO
- 100413 Recinto perteneciente a grupo de cultivo que no cumple con la superficie mínima requerida (Anexo I. Criterios de Subvencionabilidad. Orden 28 de marzo de 2023).
Ref:170000006956858 Recinto:18-054-003-00061-00001 Cultivo:104020 ALMENDROS-GUARA Secano Sup. Declarada:1,02 Superficie Resolver:1,02
Ref:170000006956859 Recinto:18-054-004-00082-00001 Cultivo:104022 ALMENDROS-LARGUETA Secano Sup. Declarada:0,11 Superficie Resolver:0,11
Ref:170000006956866 Recinto:18-054-004-00082-00007 Cultivo:104020 ALMENDROS-GUARA Secano Sup. Declarada:0,27 Superficie Resolver:0,27
Ref:170000006956859 Recinto:18-054-004-00082-00008 Cultivo:104020 ALMENDROS-GUARA Secano Sup. Declarada:0,29 Superficie Resolver:0,29
Ref:170000006956873 Recinto:18-054-004-00085-00001 Cultivo:104020 ALMENDROS-GUARA Secano Sup. Declarada:0,52 Superficie Resolver:0,52
Ref:170000006956865 Recinto:18-054-004-00095-00002 Cultivo:104010 ALMENDROS-DESMAYO ROJO Secano Sup. Declarada:0,63 Superficie Resolver:0,63
Ref:170000006956868 Recinto:18-054-004-00311-00004 Cultivo:104022 ALMENDROS-LARGUETA Secano Sup. Declarada:6,77 Superficie Resolver:6,77
Ref:-1117489 Recinto:18-054-004-00311-00005 Cultivo:104020 ALMENDROS-GUARA Secano Sup. Declarada:0,13 Superficie Resolver:0,13
Ref:170000006956862 Recinto:18-054-004-00311-00006 Cultivo:104020 ALMENDROS-GUARA Secano Sup. Declarada:0,16 Superficie Resolver:0,16
Ref:-967950 Recinto:18-054-004-00311-00008 Cultivo:104020 ALMENDROS-GUARA Secano Sup. Declarada:1,32 Superficie Resolver:1,32
Ref:-1028687 Recinto:18-054-004-00311-00011 Cultivo:104020 ALMENDROS-GUARA Secano Sup. Declarada:0,56 Superficie Resolver:0,56
Ref:170000006956872 Recinto:18-054-004-00311-00013 Cultivo:104020 ALMENDROS-GUARA Secano Sup. Declarada:0,07 Superficie Resolver:0,07
Ref:170000006956874 Recinto:18-054-004-00311-00017 Cultivo:104020 ALMENDROS-GUARA Secano Sup. Declarada:0,22 Superficie Resolver:0,22
Ref:5251548 Recinto:18-054-009-00291-00001 Cultivo:104020 ALMENDROS-GUARA Secano Sup. Declarada:1,86 Superficie Resolver:1,86
Ref:170000006956875 Recinto:18-054-009-00311-00002 Cultivo:104020 ALMENDROS-GUARA Secano Sup. Declarada:2,64 Superficie Resolver:2,64
Ref:170000006956871 Recinto:18-054-009-00440-00001 Cultivo:104022 ALMENDROS-LARGUETA Secano Sup. Declarada:0,8 Superficie Resolver:0,8

(1) Superficie declarada admisible ajustada con la superficie comprometida.
(2) Factor de penalización valorando el alcance para el tipo de compromiso.

Puede verificar la integridad de una copia de este documento mediante la lectura del código QR adjunto o mediante el acceso a la dirección https://ws050.juntadeandalucia.es/verificarFirma indicando el código de VERIFICACIÓN			
FIRMADO POR	RAQUEL MARIA ESPIN CRESPO	17/12/2024	
VERIFICACIÓN	Pk2jm6UYDU9J72AMTZUYRN3GET48NG	PÁG. 4487/9349	



APELLIDOS Y NOMBRE / RAZÓN SOCIAL

Girón González Carmelo José

NIF
****7805*

EXPEDIENTE
1256064

ANUALIDAD DE PAGO
1ª

IMPORTES POR ANUALIDAD

	2023	2024	2025	2026	2027
IMPORTE MÁXIMO SUBVENCIONABLE	9.967,01 €	9.967,01 €	9.967,01 €	8.305,78 €	8.305,78 €
IMPORTE MEDIO DE TRANSFERENCIA (€/ha)	259,49 €	259,49 €	259,49 €	216,24 €	216,24 €

RESUMEN DE UNIDADES

Cód	GRUPO DE PAGO	Sup. Dec. Admisible (ha)	Sup. Comprometida (ha)	Sup. ajustada compromiso (1) (ha)	% sobredec.	Sup. Resuelta (ha)	Importe Declarado	Importe Topado	Importe Resuelto	Importe tras sobredec.
422	FRUTALES SECANO	38,49		38,41	0,00	38,41	9.967,01	9.967,01	9.967,01	9.967,01
TOTAL		38,49	38,41	38,41		38,41	9.967,01	9.967,01	9.967,01	9.967,01

APLICACIÓN DE REDUCCIONES Y PENALIZACIONES

GRUPO DE PAGO	Importe Calculado	Importe prereduc.	Criterios de subvencionabilidad y compromisos	Presentación tardía	Omisión declaración	Condicionalidad	IMPORTE (Euros) RESUELTO
FRUTALES SECANO	9.967,01	9.967,01	0,00	0,00	0,00	0,00	9.967,01
TOTAL	9.967,01	9.967,01					9.967,01

RESUMEN DE PAGOS

	IMPORTE (Euros)			
	RESUELTO	FEADER	MAPA	CAPADR
FRUTALES SECANO - Pago realizado	9.967,01 €	8.471,96 €	977,76 €	517,29 €

RECINTOS RESUELTOS

REF.	REFERENCIA SIGPAC	CULTIVO DESCRIPCIÓN CULTIVO	S/R G.PAGO	PEND. MEDIA (%)	SUP. DEC. ADMISIBLE (ha)	SUP. COMPROM. (ha)	SUP. AJUSTADA COMPROM. (1) (ha)	SUP. CONY. SIGPAC (ha)	SUP. CERTIE (ha)	SUP. CAMPO (ha)	SUP. CAMPO DETER. CULT. DECLARADO (ha)	SUP. DEC. REDUCIDA (ha)	SUP. RESUELTA (ha)
5102849	18-100-019-00131-002	104026 ALMENDROS-MARTA	S 422	5,40	1,53	1,53	1,53		1,53			1,53	1,53
5102853	18-100-019-00131-006	104090 ALMENDROS-FILIPO CEO	S 422	7,90	5,27	5,27	5,27		5,27			5,27	5,27
5102860	18-100-019-00131-019	104026 ALMENDROS-MARTA	S 422	2,70	1,13	1,13	1,13		1,13			1,13	1,13
5102865	18-100-019-00131-044	104057 ALMENDROS-AVIJOR	S 422	4,10	6,77	6,77	6,77		6,77			6,77	6,77
5102890	18-100-019-00134-002	104020 ALMENDROS-GUARA	S 422	9,40	5,66	5,64	5,64		5,64			5,64	5,64
5102891	18-100-019-00134-003	104020 ALMENDROS-GUARA	S 422	7,10	0,81	0,81	0,81		0,81			0,81	0,81
5102893	18-100-019-00134-006	104020 ALMENDROS-GUARA	S 422	6,00	0,35	0,35	0,35		0,35			0,35	0,35
5102894	18-100-019-00134-007	104020 ALMENDROS-GUARA	S 422	7,50	1,29	1,28	1,28		1,28			1,28	1,28
5102906	18-100-019-00134-012	104090 ALMENDROS-FILIPO CEO	S 422	8,80	0,67	0,67	0,67		0,67			0,67	0,67
5102921	18-100-019-00131-018	104090 ALMENDROS-FILIPO CEO	S 422	7,70	7,74	7,72	7,72		7,74			7,72	7,72
5102930	18-100-019-00132-004	104026 ALMENDROS-MARTA	S 422	4,30	2,82	2,79	2,79		2,79			2,79	2,79
5102935	18-100-019-00133-002	104013 ALMENDROS-FERRADUEL	S 422	3,30	0,38	0,38	0,38		0,38			0,38	0,38
5194591	18-100-016-00081-012	104090 ALMENDROS-FILIPO CEO	S 422	11,00	0,15	0,15	0,15		0,15			0,15	0,15
5194593	18-100-019-00134-019	104020 ALMENDROS-GUARA	S 422	7,90	0,11	0,11	0,11		0,11			0,11	0,11
5294396	18-100-016-00060-003	104057 ALMENDROS-AVIJOR	S 422	5,20	1,73	1,73	1,73		1,73			1,73	1,73
5294397	18-100-016-00060-006	104057 ALMENDROS-AVIJOR	S 422	4,80	1,28	1,28	1,28		1,28			1,28	1,28
170000007213337	18-100-016-00081-004	104090 ALMENDROS-FILIPO CEO	S 422	8,30	0,33	0,33	0,33		0,33			0,33	0,33
170000007213353	18-100-016-00081-009	104090 ALMENDROS-FILIPO CEO	S 422	9,60	0,47	0,47	0,47		0,47			0,47	0,47

(1) Superficie declarada admisible ajustada con la superficie comprometida.
(2) Factor de penalización valorando el alcance para el tipo de compromiso.

Puede verificar la integridad de una copia de este documento mediante la lectura del código QR adjunto o mediante el acceso a la dirección https://ws050.juntadeandalucia.es/verificarFirma indicando el código de VERIFICACIÓN			
FIRMADO POR	RAQUEL MARIA ESPIN CRESPO	17/12/2024	
VERIFICACIÓN	Pk2jm6UYDU9J72AMTZUYRN3GET48NG	PÁG. 4488/9349	




INCIDENCIAS

INCIDENCIA DESCRIPCIÓN

- 4272 Verifica que las líneas de declaración de las Solicitudes Únicas no tienen solapes con la capa de Retroactividad Gráfica (ambas de la misma campaña) a nivel de expediente/línea de declaración gráfica de la solicitud.
Ref:5102921 Recinto:18-100-019-00131-00018 Cultivo: - Agregado de la referencia del recinto.:0 Zona de la referencia del recinto.:0 Superficie solapada.:0,02 Id. Incid.:101028504
- 100412 Número de hectáreas validadas inferior a la superficie mínima permitida por el grupo de cultivo (Anexo I. Criterios de Subvencionabilidad. Orden 28 de marzo de 2023).
Sup. Resuelta:0 Grupo de Pago:OLIVAR
- 100413 Recinto perteneciente a grupo de cultivo que no cumple con la superficie mínima requerida (Anexo I. Criterios de Subvencionabilidad. Orden 28 de marzo de 2023).
Ref:170000007213342 Recinto:18-100-016-00081-00001 Cultivo:101010 OLIVAR-PICUAL Secano Sup. Declarada:2,51 Superficie Resolver:2,51
Ref:1108517 Recinto:18-100-016-00081-00002 Cultivo:101010 OLIVAR-PICUAL Secano Sup. Declarada:0,52 Superficie Resolver:0,52
Ref:170000007213345 Recinto:18-100-016-00081-00005 Cultivo:101010 OLIVAR-PICUAL Regadío Sup. Declarada:2,86 Superficie Resolver:2,86
Ref:5194590 Recinto:18-100-016-00081-00010 Cultivo:101010 OLIVAR-PICUAL Regadío Sup. Declarada:0,23 Superficie Resolver:0,23
Ref:1018836 Recinto:18-100-016-00081-00014 Cultivo:101010 OLIVAR-PICUAL Secano Sup. Declarada:0,02 Superficie Resolver:0,02
Ref:170000007213349 Recinto:18-100-016-00081-00015 Cultivo:101010 OLIVAR-PICUAL Regadío Sup. Declarada:1,46 Superficie Resolver:1,46
Ref:170000007213350 Recinto:18-100-016-00097-00001 Cultivo:101010 OLIVAR-PICUAL Secano Sup. Declarada:15,12 Superficie Resolver:15,12
- 100421 Recinto declarado por error para una operación de la 6503, que se ha corregido de oficio marcando la operación correcta, de acuerdo con la fecha de inscripción del recinto en la producción ecológica.
Ref:170000007213342 Recinto:18-100-016-00081-00001 Cultivo:101010 OLIVAR-PICUAL Secano
Ref:1108517 Recinto:18-100-016-00081-00002 Cultivo:101010 OLIVAR-PICUAL Secano
Ref:170000007213337 Recinto:18-100-016-00081-00004 Cultivo:104090 ALMENDROS-FILIPO CEO Secano
Ref:170000007213345 Recinto:18-100-016-00081-00005 Cultivo:101010 OLIVAR-PICUAL Regadío
Ref:170000007213353 Recinto:18-100-016-00081-00009 Cultivo:104090 ALMENDROS-FILIPO CEO Secano
Ref:170000007213349 Recinto:18-100-016-00081-00015 Cultivo:101010 OLIVAR-PICUAL Regadío
Ref:170000007213350 Recinto:18-100-016-00097-00001 Cultivo:101010 OLIVAR-PICUAL Secano
Ref:5102849 Recinto:18-100-019-00131-00002 Cultivo:104026 ALMENDROS-MARTA Secano
Ref:5102853 Recinto:18-100-019-00131-00006 Cultivo:104090 ALMENDROS-FILIPO CEO Secano
Ref:5102921 Recinto:18-100-019-00131-00018 Cultivo:104090 ALMENDROS-FILIPO CEO Secano
Ref:5102860 Recinto:18-100-019-00131-00019 Cultivo:104026 ALMENDROS-MARTA Secano
Ref:5102865 Recinto:18-100-019-00131-00044 Cultivo:104057 ALMENDROS-AVIJOR Secano
Ref:5102930 Recinto:18-100-019-00132-00004 Cultivo:104026 ALMENDROS-MARTA Secano
Ref:5102935 Recinto:18-100-019-00133-00002 Cultivo:104013 ALMENDROS-FERRADUEL Secano
Ref:5102890 Recinto:18-100-019-00134-00002 Cultivo:104020 ALMENDROS-GUARA Secano
Ref:5102891 Recinto:18-100-019-00134-00003 Cultivo:104020 ALMENDROS-GUARA Secano
Ref:5102893 Recinto:18-100-019-00134-00006 Cultivo:104020 ALMENDROS-GUARA Secano
Ref:5102894 Recinto:18-100-019-00134-00007 Cultivo:104020 ALMENDROS-GUARA Secano
Ref:5102906 Recinto:18-100-019-00134-00012 Cultivo:104090 ALMENDROS-FILIPO CEO Secano

(1) Superficie declarada admisible ajustada con la superficie comprometida.
(2) Factor de penalización valorando el alcance para el tipo de compromiso.

Puede verificar la integridad de una copia de este documento mediante la lectura del código QR adjunto o mediante el acceso a la dirección https://ws050.juntadeandalucia.es/verificarFirma indicando el código de VERIFICACIÓN			
FIRMADO POR	RAQUEL MARIA ESPIN CRESPO	17/12/2024	
VERIFICACIÓN	Pk2jm6UYDU9J72AMTZUYRN3GET48NG	PÁG. 4489/9349	



APELLIDOS Y NOMBRE / RAZÓN SOCIAL

NIF ****4667* **EXPEDIENTE** 1075060 **ANUALIDAD DE PAGO** 1ª

IMPORTE POR ANUALIDAD

	2023	2024	2025	2026	2027
IMPORTE MÁXIMO SUBVENCIONABLE	4.793,95 €	4.793,95 €	3.994,95 €	3.994,95 €	3.994,95 €
IMPORTE MEDIO DE TRANSFERENCIA (€/ha)	46,33 €	46,33 €	38,61 €	38,61 €	38,61 €

RESUMEN DE UNIDADES

Cód	GRUPO DE PAGO	Sup. Dec. Admisible (ha)	Sup. Comprometida (ha)	Sup. ajustada compromiso (1) (ha)	% sobredec.	Sup. Resuelta (ha)	Importe Declarado	Importe Topado	Importe Resuelto	Importe tras sobredec.
418	PASTOS ASOCIADOS A GANADERÍA ECOLÓGICA	103,48		103,47	0,00	103,47	9.077,25	4.793,95	4.793,95	4.793,95
TOTAL		103,48	103,47	103,47		103,47	9.077,25	4.793,95	4.793,95	4.793,95

APLICACIÓN DE REDUCCIONES Y PENALIZACIONES

GRUPO DE PAGO	Importe Calculado	Importe prereduc.	Criterios de subvencionabilidad y compromisos	Presentación tardía	Omisión declaración	Condicionidad	IMPORTE (Euros) RESUELTO
PASTOS ASOCIADOS A GANADERÍA	4.793,95	4.793,95	0,00	0,00	0,00	0,00	4.793,95
TOTAL	4.793,95	4.793,95					4.793,95

RESUMEN DE PAGOS

	IMPORTE (Euros)			
	RESUELTO	FEADER	MAPA	CAPADR
PASTOS ASOCIADOS A GANADERÍA ECOLÓGICA - Pago realizado	4.108,81 €	3.492,49 €	403,07 €	213,25 €
PASTOS ASOCIADOS A GANADERÍA ECOLÓGICA - A pagar	685,14 €	582,37 €	67,21 €	35,56 €
TOTAL	4.793,95 €	4.074,86 €	470,28 €	248,81 €

RECINTOS RESUELTOS

REF.	REFERENCIA SIGPAC	CULTIVO	DESCRIPCIÓN CULTIVO	S/R	G.PAGO	PEND. MEDIA (%)	SUP. DEC. ADMISIBLE (ha)	SUP. COMPROM. (ha)	SUP. AJUSTADA COMPROM. (1) (ha)	SUP. CONV. SIGPAC (ha)	SUP. CERTIE (ha)	SUP. CAMPO (ha)	SUP. CAMPO DETER CULL. DECLARADO (ha)	SUP. DEC. REDUCIDA (ha)	SUP. RESUELTA (ha)
5246204	18-100-017-00058-016	62000	PASTOS PERMANENTES DE 5 O MAS AÑOS-SIN VARIEDAD	S	418	8,00	36,10	36,10	36,10		36,10			36,10	36,10
1700000005462052	18-100-017-00030-043	62000	PASTOS PERMANENTES DE 5 O MAS AÑOS-SIN VARIEDAD	S	418	32,70	61,80	61,79	61,79		82,39			61,79	61,79
1700000005462054	18-100-017-00030-008	62000	PASTOS PERMANENTES DE 5 O MAS AÑOS-SIN VARIEDAD	S	418	18,50	5,58	5,58	5,58		6,56			5,58	5,58

(1) Superficie declarada admisible ajustada con la superficie comprometida.
 (2) Factor de penalización valorando el alcance para el tipo de compromiso.

Puede verificar la integridad de una copia de este documento mediante la lectura del código QR adjunto o mediante el acceso a la dirección <https://ws050.juntadeandalucia.es/verificarFirma> indicando el código de VERIFICACIÓN

FIRMADO POR	RAQUEL MARIA ESPIN CRESPO	17/12/2024
VERIFICACIÓN	Pk2jm6UYDU9J72AMTZUYRN3GET48NG	PÁG. 4490/9349





INCIDENCIAS

INCIDENCIA DESCRIPCIÓN

- 224 La superficie de cruce total de productos de la agrupación Pastos permanentes sobre un mismo recinto en una misma solicitud, no puede superar la superficie total admisible de pastos.
Ref:170000005462052 Recinto:18-100-017-00030-00043 Cultivo:62000 PASTOS PERMANENTES DE 5 O MAS AÑOS-SIN VARIEDAD Secano Superficie admisible de pastos del recinto según SIGPAC.:6179 Suma de superficies de cruce netas declaradas para este recinto por el solicitante.:6180 Exceso de superficie (Hectáreas):0,01
- 100412 Número de hectáreas validadas inferior a la superficie mínima permitida por el grupo de cultivo (Anexo I. Criterios de Subvencionabilidad. Orden 28 de marzo de 2023).
Sup. Resuelta:0 Grupo de Pago:FRUTALES REGADÍO
Sup. Resuelta:0 Grupo de Pago:FRUTALES SECANO
- 100413 Recinto perteneciente a grupo de cultivo que no cumple con la superficie mínima requerida (Anexo I. Criterios de Subvencionabilidad. Orden 28 de marzo de 2023).
Ref:-1562061 Recinto:18-100-001-00190-00001 Cultivo:104020 ALMENDROS-GUARA Secano Sup. Declarada:5,58 Superficie Resolver:5,55
Ref:-1562062 Recinto:18-100-001-00190-00003 Cultivo:104020 ALMENDROS-GUARA Secano Sup. Declarada:0,23 Superficie Resolver:0,23
Ref:-1562063 Recinto:18-100-001-00190-00010 Cultivo:104020 ALMENDROS-GUARA Secano Sup. Declarada:0,94 Superficie Resolver:0,94
Ref:-1562064 Recinto:18-100-001-00191-00001 Cultivo:104020 ALMENDROS-GUARA Secano Sup. Declarada:6,4 Superficie Resolver:6,4
Ref:-1562065 Recinto:18-100-001-00191-00003 Cultivo:104020 ALMENDROS-GUARA Secano Sup. Declarada:0,43 Superficie Resolver:0,43
Ref:170000005462040 Recinto:18-100-008-00114-00001 Cultivo:104057 ALMENDROS-AVIJOR Regadío Sup. Declarada:0,33 Superficie Resolver:0,33
Ref:5072741 Recinto:18-100-008-00115-00002 Cultivo:104057 ALMENDROS-AVIJOR Regadío Sup. Declarada:0,39 Superficie Resolver:0,39
Ref:-1563662 Recinto:18-100-020-00036-00002 Cultivo:104057 ALMENDROS-AVIJOR Regadío Sup. Declarada:0,47 Superficie Resolver:0,47
Ref:4600324 Recinto:18-100-020-00036-00002 Cultivo:104057 ALMENDROS-AVIJOR Regadío Sup. Declarada:0,24 Superficie Resolver:0,24
Ref:4600325 Recinto:18-100-022-00208-00001 Cultivo:104057 ALMENDROS-AVIJOR Regadío Sup. Declarada:2,98 Superficie Resolver:2,98
Ref:4600327 Recinto:18-100-022-00218-00001 Cultivo:104057 ALMENDROS-AVIJOR Secano Sup. Declarada:1,56 Superficie Resolver:1,56
Ref:4612231 Recinto:18-100-023-00020-00003 Cultivo:104057 ALMENDROS-AVIJOR Secano Sup. Declarada:2,99 Superficie Resolver:2,99
- 100421 Recinto declarado por error para una operación de la 6503, que se ha corregido de oficio marcando la operación correcta, de acuerdo con la fecha de inscripción del recinto en la producción ecológica.
Ref:170000005462054 Recinto:18-100-017-00030-00008 Cultivo:62000 PASTOS PERMANENTES DE 5 O MAS AÑOS-SIN VARIEDAD Secano
Ref:170000005462052 Recinto:18-100-017-00030-00043 Cultivo:62000 PASTOS PERMANENTES DE 5 O MAS AÑOS-SIN VARIEDAD Secano
Ref:5246204 Recinto:18-100-017-00058-00016 Cultivo:62000 PASTOS PERMANENTES DE 5 O MAS AÑOS-SIN VARIEDAD Secano

Datos considerados para el Cálculo de la Carga Ganadera mínima y máxima del expediente

Explotación	Especie	Inscrito en Sipea y Admisible	Ugm Calculada para CG Mínima	Ugm Calculada para CG Máxima
ES180980000157	OVINA	SI	15,10	15,10
			15,10	15,10

Superficie determinada para Cálculo Carga Ganadera Mínima: 108,73 ha
Superficie determinada para Cálculo Carga Ganadera Máxima: 109,22 ha
Carga Ganadera Mínima Expediente: 0,14 ugm/ha
Carga Ganadera Máxima Expediente: 0,14 ugm/ha

Los importes del Grupo de Pago de pastos de este expediente han sido ajustados por no llegar a la carga ganadera mínima de 0,3

Recintos Determinados para el Cálculo de Garga Ganadera Mínima

REF.	REFERENCIA SIGPAC	CULTIVO	DESCRIPCIÓN CULTIVO	S/R	SUP. RESUELTA (ha)
-487406	18-100-017-00030-00037	20000	BARBECHO TRADICIONAL-SIN VARIEDAD	S	5,26
5246204	18-100-017-00058-00016	62000	PASTOS PERMANENTES DE 5 O MAS AÑOS-SIN VARIEDAD	S	36,10
170000005462052	18-100-017-00030-00043	62000	PASTOS PERMANENTES DE 5 O MAS AÑOS-SIN VARIEDAD	S	61,79
170000005462054	18-100-017-00030-00008	62000	PASTOS PERMANENTES DE 5 O MAS AÑOS-SIN VARIEDAD	S	5,58

(1) Superficie declarada admisible ajustada con la superficie comprometida.
 (2) Factor de penalización valorando el alcance para el tipo de compromiso.

Puede verificar la integridad de una copia de este documento mediante la lectura del código QR adjunto o mediante el acceso a la dirección https://ws050.juntadeandalucia.es/verificarFirma indicando el código de VERIFICACIÓN			
FIRMADO POR	RAQUEL MARIA ESPIN CRESPO	17/12/2024	
VERIFICACIÓN	Pk2jm6UYDU9J72AMTZUYRN3GET48NG	PÁG. 4491/9349	

Es copia auténtica de documento electrónico

**Datos considerados para el Cálculo de la Carga Ganadera mínima y máxima del expediente****Recintos Determinados para el Cálculo de Garga Ganadera Máxima**

REF.	REFERENCIA SIGPAC	CULTIVO	DESCRIPCIÓN CULTIVO	S/R	SUP. RESUELTA (ha)
-1562069	18-100-017-00031-00011	62000	PASTOS PERMANENTES DE 5 O MAS AÑOS-SIN VARIEDAD	S	0,49
-487406	18-100-017-00030-00037	20000	BARBECHO TRADICIONAL-SIN VARIEDAD	S	5,26
5246204	18-100-017-00058-00016	62000	PASTOS PERMANENTES DE 5 O MAS AÑOS-SIN VARIEDAD	S	36,10
1700000005462052	18-100-017-00030-00043	62000	PASTOS PERMANENTES DE 5 O MAS AÑOS-SIN VARIEDAD	S	61,79
1700000005462054	18-100-017-00030-00008	62000	PASTOS PERMANENTES DE 5 O MAS AÑOS-SIN VARIEDAD	S	5,58

Incidencias de carga ganadera**INCIDENCIA DESCRIPCIÓN**

- 224 La superficie de cruce total de productos de la agrupación Pastos permanentes sobre un mismo recinto en una misma solicitud, no puede superar la superficie total admisible de pastos.
Ref:1700000005462052 Recinto:18-100-017-00030-00043 Cultivo:62000 PASTOS PERMANENTES DE 5 O MAS AÑOS-SIN VARIEDAD Secano Superficie admisible de pastos del recinto según SIGPAC.:6179 Suma de superficies de cruce netas declaradas para este recinto por el solicitante.:6180 Exceso de superficie (Hectáreas):0,01

(1) Superficie declarada admisible ajustada con la superficie comprometida.
(2) Factor de penalización valorando el alcance para el tipo de compromiso.

Puede verificar la integridad de una copia de este documento mediante la lectura del código QR adjunto o mediante el acceso a la dirección <https://ws050.juntadeandalucia.es/verificarFirma> indicando el código de VERIFICACIÓN

FIRMADO POR	RAQUEL MARIA ESPIN CRESPO	17/12/2024
VERIFICACIÓN	Pk2jm6UYDU9J72AMTZUYRN3GET48NG	PÁG. 4492/9349





APELLIDOS Y NOMBRE / RAZÓN SOCIAL
GOMEZ BOTIA FRANCISCO JOSE

NIF
***4674*

EXPEDIENTE
1201268

ANUALIDAD DE PAGO
1ª

IMPORTES POR ANUALIDAD

	2023	2024	2025	2026	2027
IMPORTE MÁXIMO SUBVENCIONABLE	3.125,69 €	3.125,69 €	2.604,66 €	2.604,66 €	2.604,66 €
IMPORTE MEDIO DE TRANSFERENCIA (€/ha)	181,41 €	181,41 €	151,17 €	151,17 €	151,17 €

RESUMEN DE UNIDADES

Cód	GRUPO DE PAGO	Sup. Dec. Admisible (ha)	Sup. Comprometida (ha)	Sup. ajustada compromiso (1) (ha)	% sobredec.	Sup. Resuelta (ha)	Importe Declarado	Importe Topado	Importe Resuelto	Importe tras sobredec.
416	HERBÁCEOS	17,23		17,23	0,00	17,23	3.125,69	3.125,69	3.125,69	3.125,69
TOTAL		17,23	17,23	17,23		17,23	3.125,69	3.125,69	3.125,69	3.125,69

APLICACIÓN DE REDUCCIONES Y PENALIZACIONES

GRUPO DE PAGO	Importe Calculado	Importe prereduc.	Criterios de subvencionabilidad y compromisos	Presentación tardía	Omisión declaración	Condicionalidad	IMPORTE (Euros) RESUELTO
HERBÁCEOS	3.125,69	3.125,69	0,00	0,00	0,00	0,00	3.125,69
TOTAL	3.125,69	3.125,69					3.125,69

RESUMEN DE PAGOS

IMPORTE (Euros)

	RESUELTO	FEADER	MAPA	CAPADR
HERBÁCEOS - Pago realizado	3.125,69 €	2.656,84 €	306,63 €	162,22 €

RECINTOS RESUELTOS

REF.	REFERENCIA SIGPAC	CULTIVO	DESCRIPCIÓN CULTIVO	S/R G.PAGO	PEND. MEDIA (%)	SUP. DEC. ADMISIBLE (ha)	SUP. COMPROM. (ha)	SUP. AJUSTADA COMPR.(1) (ha)	SUP. CONY. SIGPAC (ha)	SUP. CERTIE (ha)	SUP. CAMPO (ha)	SUP. CAMPO DETER. CULT. DECLARADO (ha)	SUP. DEC. REDUCIDA (ha)	SUP. RESUELTA (ha)
5307390	18-149-016-00076-001	40079	GUISANTES-CARTOUCHE	S 416	4,10	0,49	0,49	0,49	0,49	0,49			0,49	0,49
5307391	18-149-016-00204-004	40079	GUISANTES-CARTOUCHE	S 416	10,10	1,90	1,90	1,90	1,90	1,90			1,90	1,90
5307392	18-149-016-00204-005	40079	GUISANTES-CARTOUCHE	S 416	1,10	1,22	1,22	1,22	1,22	1,22			1,22	1,22
5307400	18-149-016-00190-002	8000	AVENA-SIN VARIEDAD	S 416	9,90	0,21	0,21	0,21	0,21	0,21			0,21	0,21
5307401	18-149-016-00190-007	8000	AVENA-SIN VARIEDAD	S 416	11,40	6,72	6,72	6,72	6,72	6,72			6,72	6,72
5307403	18-149-015-00047-001	5000	CEBADA-SIN VARIEDAD	S 416	11,90	2,47	2,47	2,47	2,47	2,47			2,47	2,47
5307410	18-149-012-00150-001	8000	AVENA-SIN VARIEDAD	S 416	4,20	4,22	4,22	4,22	4,22	4,22			4,22	4,22

(1) Superficie declarada admisible ajustada con la superficie comprometida.
(2) Factor de penalización valorando el alcance para el tipo de compromiso.

Puede verificar la integridad de una copia de este documento mediante la lectura del código QR adjunto o mediante el acceso a la dirección <https://ws050.juntadeandalucia.es/verificarFirma> indicando el código de VERIFICACIÓN

FIRMADO POR

RAQUEL MARIA ESPIN CRESPO

17/12/2024

VERIFICACIÓN

Pk2jm6UYDU9J72AMTZUYRN3GET48NG

PÁG. 4493/9349






INCIDENCIAS

INCIDENCIA DESCRIPCIÓN

- 100407 Explotación solicitada no forma parte de ningún organismo de control autorizado para la producción ecológica en Andalucía o fecha de inscripción posterior al plazo establecido (Anexo I. Criterios de Subvencionabilidad. Orden 28 de marzo de 2023).
Explotación:ES180230000788 Especie:OVINA
- 100412 Número de hectáreas validadas inferior a la superficie mínima permitida por el grupo de cultivo (Anexo I. Criterios de Subvencionabilidad. Orden 28 de marzo de 2023).
Sup. Resuelta:0 Grupo de Pago:FRUTALES SECANO
- 100413 Recinto perteneciente a grupo de cultivo que no cumple con la superficie mínima requerida (Anexo I. Criterios de Subvencionabilidad. Orden 28 de marzo de 2023).
Ref:4190044 Recinto:18-149-012-00135-00001 Cultivo:104007 ALMENDROS-COMUNA Secano Sup. Declarada:0,83 Superficie Resolver:0,83
Ref:4190045 Recinto:18-149-012-00135-00003 Cultivo:104007 ALMENDROS-COMUNA Secano Sup. Declarada:0,67 Superficie Resolver:0,67
Ref:5307409 Recinto:18-149-014-00133-00001 Cultivo:104057 ALMENDROS-AVIJOR Secano Sup. Declarada:2,45 Superficie Resolver:2,45
Ref:5307397 Recinto:18-149-014-00134-00001 Cultivo:104057 ALMENDROS-AVIJOR Secano Sup. Declarada:14,7 Superficie Resolver:14,7
Ref:-1604256 Recinto:18-149-016-00185-00001 Cultivo:124022 PISTACHO-KERMAN Secano Sup. Declarada:0,65 Superficie Resolver:0,65
Ref:5307402 Recinto:18-149-016-00185-00001 Cultivo:124022 PISTACHO-KERMAN Secano Sup. Declarada:1,87 Superficie Resolver:1,87
Ref:4190170 Recinto:18-149-017-00116-00001 Cultivo:104020 ALMENDROS-GUARA Secano Sup. Declarada:0,78 Superficie Resolver:0,78
- 100421 Recinto declarado por error para una operación de la 6503, que se ha corregido de oficio marcando la operación correcta, de acuerdo con la fecha de inscripción del recinto en la producción ecológica.
Ref:4190044 Recinto:18-149-012-00135-00001 Cultivo:104007 ALMENDROS-COMUNA Secano
Ref:4190045 Recinto:18-149-012-00135-00003 Cultivo:104007 ALMENDROS-COMUNA Secano
Ref:5307397 Recinto:18-149-014-00134-00001 Cultivo:104057 ALMENDROS-AVIJOR Secano
Ref:5307403 Recinto:18-149-015-00047-00001 Cultivo:5000 CEBADA-SIN VARIEDAD Secano
Ref:5307390 Recinto:18-149-016-00076-00001 Cultivo:40079 GUI SANTES-CARTOUCHE Secano
Ref:5307400 Recinto:18-149-016-00190-00002 Cultivo:8000 AVENA-SIN VARIEDAD Secano
Ref:5307401 Recinto:18-149-016-00190-00007 Cultivo:8000 AVENA-SIN VARIEDAD Secano
Ref:5307391 Recinto:18-149-016-00204-00004 Cultivo:40079 GUI SANTES-CARTOUCHE Secano
Ref:5307392 Recinto:18-149-016-00204-00005 Cultivo:40079 GUI SANTES-CARTOUCHE Secano
Ref:4190170 Recinto:18-149-017-00116-00001 Cultivo:104020 ALMENDROS-GUARA Secano

(1) Superficie declarada admisible ajustada con la superficie comprometida.
(2) Factor de penalización valorando el alcance para el tipo de compromiso.

Puede verificar la integridad de una copia de este documento mediante la lectura del código QR adjunto o mediante el acceso a la dirección https://ws050.juntadeandalucia.es/verificarFirma indicando el código de VERIFICACIÓN			
FIRMADO POR	RAQUEL MARIA ESPIN CRESPO	17/12/2024	
VERIFICACIÓN	Pk2jm6UYDU9J72AMTZUYRN3GET48NG	PÁG. 4494/9349	



APELLIDOS Y NOMBRE / RAZÓN SOCIAL

GOMEZ BOTIA JESUS

NIF
***2176*

EXPEDIENTE
1043482

ANUALIDAD DE PAGO
1ª

IMPORTE POR ANUALIDAD

	2023	2024	2025	2026	2027
IMPORTE MÁXIMO SUBVENCIONABLE	2.224,09 €	2.224,09 €	1.853,34 €	1.853,34 €	1.853,34 €
IMPORTE MEDIO DE TRANSFERENCIA (€/ha)	121,40 €	121,40 €	101,16 €	101,16 €	101,16 €

RESUMEN DE UNIDADES

Cód	GRUPO DE PAGO	Sup. Dec. Admisible (ha)	Sup. Comprometida (ha)	Sup. ajustada compromiso (1) (ha)	% sobredec.	Sup. Resuelta (ha)	Importe Declarado	Importe Topado	Importe Resuelto	Importe tras sobredec.
416	HERBÁCEOS	12,26		12,26	0,00	12,26	2.224,09	2.224,09	2.224,09	2.224,09
424	HERBÁCEOS NO ELEGIBLES	6,06		6,06	0,00	6,06	0,00	0,00	0,00	0,00
TOTAL		18,32	18,32	18,32		18,32	2.224,09	2.224,09	2.224,09	2.224,09

APLICACIÓN DE REDUCCIONES Y PENALIZACIONES

GRUPO DE PAGO	Importe Calculado	Importe prereduc.	Criterios de subvencionabilidad y compromisos	Presentación tardía	Omisión declaración	Condicionidad	IMPORTE (Euros) RESUELTO
HERBÁCEOS	2.224,09	2.224,09	0,00	0,00	0,00	0,00	2.224,09
HERBÁCEOS NO ELEGIBLES	0,00	0,00	0,00	0,00	0,00	0,00	0,00
TOTAL	2.224,09	2.224,09					2.224,09

RESUMEN DE PAGOS

	RESUELTO	FEADER	MAPA	CAPADR
HERBÁCEOS - Pago realizado	2.224,09 €	1.890,48 €	218,18 €	115,43 €

RECINTOS RESUELTOS

REF.	REFERENCIA SIGPAC	CULTIVO DESCRIPCIÓN CULTIVO	S/R G.PAGO	PEND. MEDIA (%)	SUP. DEC. ADMISIBLE (ha)	SUP. COMPROM. (ha)	SUP. AJUSTADA COMPROM. (1) (ha)	SUP. CONV. SIGPAC (ha)	SUP. CERTIF. (ha)	SUP. CAMPO (ha)	SUP. CAMPO DETER. CULT. DECLARADO (ha)	SUP. DEC. REDUCIDA (ha)	SUP. RESUELTA (ha)
6821386	18-149-015-00012-001	5000 CEBADA-SIN VARIEDAD	S 416	7,80	0,58	0,58	0,58		0,58			0,58	0,58
6821391	18-149-015-00013-002	5000 CEBADA-SIN VARIEDAD	S 416	7,60	0,59	0,59	0,59		0,59			0,59	0,59
6821395	18-149-015-00014-002	5000 CEBADA-SIN VARIEDAD	S 416	7,90	1,05	1,05	1,05		1,05			1,05	1,05
6821398	18-149-015-00017-001	5000 CEBADA-SIN VARIEDAD	S 416	7,60	3,74	3,74	3,74		3,74			3,74	3,74
6821400	18-149-015-00017-003	5000 CEBADA-SIN VARIEDAD	S 416	14,50	0,04	0,04	0,04		0,04			0,04	0,04
6821415	18-149-016-00278-001	5000 CEBADA-SIN VARIEDAD	S 416	1,40	3,90	3,90	3,90		3,90			3,90	3,90
6821428	18-149-016-00331-002	53001 YEROS-MORO DA 131	S 416	8,60	0,82	0,82	0,82		0,82			0,82	0,82
6821465	18-149-017-00113-001	53001 YEROS-MORO DA 131	S 416	2,30	1,54	1,54	1,54		1,54			1,54	1,54
6821405	18-149-016-00256-002	20000 BARBECHO TRADICIONAL-SIN VARIEDAD	S 424	3,90	0,15	0,15	0,15		0,15			0,15	0,15
6821407	18-149-016-00258-001	20000 BARBECHO TRADICIONAL-SIN VARIEDAD	S 424	4,50	0,35	0,35	0,35		0,35			0,35	0,35
6821411	18-149-016-00265-001	20000 BARBECHO TRADICIONAL-SIN VARIEDAD	S 424	4,70	0,40	0,40	0,40		0,40			0,40	0,40
6821412	18-149-016-00266-001	20000 BARBECHO TRADICIONAL-SIN VARIEDAD	S 424	3,60	0,46	0,46	0,46		0,46			0,46	0,46
6821419	18-149-016-00295-001	20000 BARBECHO TRADICIONAL-SIN VARIEDAD	S 424	8,60	2,07	2,07	2,07		2,07			2,07	2,07
6821423	18-149-016-00330-001	20000 BARBECHO TRADICIONAL-SIN VARIEDAD	S 424	4,90	1,47	1,47	1,47		1,47			1,47	1,47
6821425	18-149-016-00316-001	20000 BARBECHO TRADICIONAL-SIN VARIEDAD	R 424	5,00	0,20	0,20	0,20		0,20			0,20	0,20
6821426	18-149-016-00301-001	20000 BARBECHO TRADICIONAL-SIN VARIEDAD	S 424	7,30	0,31	0,31	0,31		0,31			0,31	0,31
6821466	18-149-016-01198-001	20000 BARBECHO TRADICIONAL-SIN VARIEDAD	S 424	7,80	0,46	0,46	0,46		0,46			0,46	0,46
6821787	18-149-016-00257-001	20000 BARBECHO TRADICIONAL-SIN VARIEDAD	S 424	4,50	0,19	0,19	0,19		0,19			0,19	0,19

INCIDENCIAS

INCIDENCIA DESCRIPCIÓN

- 3790 Recinto declarado inactivo
Ref:6821424 Recinto:18-149-016-00300-00001 Cultivo: -
Ref:6821464 Recinto:18-149-016-00332-00001 Cultivo: -
- 100424 Solicita recinto que no está comprometido para la operación.
Ref:6821424 Recinto:18-149-016-00300-00001 Cultivo:20000 BARBECHO TRADICIONAL-SIN VARIEDAD Secano
Ref:6821464 Recinto:18-149-016-00332-00001 Cultivo:53001 YEROS-MORO DA 131 Secano

(1) Superficie declarada admisible ajustada con la superficie comprometida.
(2) Factor de penalización valorando el alcance para el tipo de compromiso.

Puede verificar la integridad de una copia de este documento mediante la lectura del código QR adjunto o mediante el acceso a la dirección <https://ws050.juntadeandalucia.es/verificarFirma> indicando el código de VERIFICACIÓN

FIRMADO POR

RAQUEL MARIA ESPIN CRESPO

17/12/2024

VERIFICACIÓN

Pk2jm6UYDU9J72AMTZUYRN3GET48NG

PÁG. 4495/9349





APELLIDOS Y NOMBRE / RAZÓN SOCIAL

GOMEZ CORREA EUSEBIO

NIF
***9653*

EXPEDIENTE
1068198

ANUALIDAD DE PAGO
1ª

IMPORTES POR ANUALIDAD

	2023	2024	2025	2026	2027
IMPORTE MÁXIMO SUBVENCIONABLE	1.299,99 €	1.299,99 €	1.299,99 €	1.083,32 €	1.083,32 €
IMPORTE MEDIO DE TRANSFERENCIA (€/ha)	297,48 €	297,48 €	297,48 €	247,90 €	247,90 €

RESUMEN DE UNIDADES

Cód	GRUPO DE PAGO	Sup. Dec. Admisible (ha)	Sup. Comprometida (ha)	Sup. ajustada compromiso (1) (ha)	% sobredec.	Sup. Resuelta (ha)	Importe Declarado	Importe Topado	Importe Resuelto	Importe tras sobredec.
419	OLIVAR	4,37		4,37	0,00	4,37	1.299,99	1.299,99	1.299,99	1.299,99
TOTAL		4,37	4,37	4,37		4,37	1.299,99	1.299,99	1.299,99	1.299,99

APLICACIÓN DE REDUCCIONES Y PENALIZACIONES

GRUPO DE PAGO	Importe Calculado	Importe prereduc.	Criterios de subvencionabilidad y compromisos	Presentación tardía	Omisión declaración	Condicionalidad	IMPORTE (Euros) RESUELTO
OLIVAR	1.299,99	1.299,99	0,00	0,00	0,00	0,00	1.299,99
TOTAL	1.299,99	1.299,99					1.299,99

RESUMEN DE PAGOS

	IMPORTE (Euros)			
	RESUELTO	FEADER	MAPA	CAPADR
OLIVAR - Pago realizado	1.299,99 €	1.104,99 €	127,53 €	67,47 €

RECINTOS RESUELTOS

REF.	REFERENCIA SIGPAC	CULTIVO DESCRIPCIÓN CULTIVO	S/R G.PAGO	PEND. MEDIA (%)	SUP. DEC. ADMISIBLE (ha)	SUP. COMPROM. (ha)	SUP. AJUSTADA COMPR.(1) (ha)	SUP. CONY. SIGPAC (ha)	SUP. CERTIE (ha)	SUP. CAMPO (ha)	SUP. CAMPO DETER. CULT. DECLARADO (ha)	SUP. DEC. REDUCIDA (ha)	SUP. RESUELTA (ha)
1700000004864576	18-140-015-00042-001	101010 OLIVAR-PICUAL	R 419	5,40	0,92	0,92	0,92		0,92				0,92
1700000004864577	18-174-003-00279-001	101138 OLIVAR-HOJIBLANCA	S 419	21,60	0,20	0,20	0,20		0,20			0,20	0,20
1700000004864578	18-174-003-00280-003	101138 OLIVAR-HOJIBLANCA	S 419	21,70	0,04	0,04	0,04		0,04			0,04	0,04
1700000004864579	18-174-003-00281-001	101138 OLIVAR-HOJIBLANCA	S 419	19,70	3,08	3,08	3,08		3,08			3,08	3,08
1700000004864580	18-174-003-00282-001	101138 OLIVAR-HOJIBLANCA	S 419	26,00	0,04	0,04	0,04		0,04			0,04	0,04
1700000004864582	18-174-003-09014-026	101138 OLIVAR-HOJIBLANCA	S 419	14,50	0,09	0,09	0,09		0,09			0,09	0,09

(1) Superficie declarada admisible ajustada con la superficie comprometida.
(2) Factor de penalización valorando el alcance para el tipo de compromiso.

Puede verificar la integridad de una copia de este documento mediante la lectura del código QR adjunto o mediante el acceso a la dirección <https://ws050.juntadeandalucia.es/verificarFirma> indicando el código de VERIFICACIÓN

FIRMADO POR

RAQUEL MARIA ESPIN CRESPO

17/12/2024

VERIFICACIÓN

Pk2jm6UYDU9J72AMTZUYRN3GET48NG

PÁG. 4496/9349





APELLIDOS Y NOMBRE / RAZÓN SOCIAL

GOMEZ GONZALEZ MILAGROS

NIF
***7239*

EXPEDIENTE
1038876

ANUALIDAD DE PAGO
1ª

IMPORTE POR ANUALIDAD

	2023	2024	2025	2026	2027
IMPORTE MÁXIMO SUBVENCIONABLE	1.075,76 €	1.075,76 €	896,44 €	896,44 €	896,44 €
IMPORTE MEDIO DE TRANSFERENCIA (€/ha)	181,41 €	181,41 €	151,17 €	151,17 €	151,17 €

RESUMEN DE UNIDADES

Cód	GRUPO DE PAGO	Sup. Dec. Admisible (ha)	Sup. Comprometida (ha)	Sup. ajustada compromiso (1) (ha)	% sobredec.	Sup. Resuelta (ha)	Importe Declarado	Importe Topado	Importe Resuelto	Importe tras sobredec.
416	HERBÁCEOS	5,93		5,93	0,00	5,93	1.075,76	1.075,76	1.075,76	1.075,76
TOTAL		5,93	5,93	5,93		5,93	1.075,76	1.075,76	1.075,76	1.075,76

APLICACIÓN DE REDUCCIONES Y PENALIZACIONES

GRUPO DE PAGO	Importe Calculado	Importe prereduc.	Criterios de subvencionabilidad y compromisos	Presentación tardía	Omisión declaración	Condicionalidad	IMPORTE (Euros) RESUELTO
HERBÁCEOS	1.075,76	1.075,76	0,00	0,00	0,00	0,00	1.075,76
TOTAL	1.075,76	1.075,76					1.075,76

RESUMEN DE PAGOS

	IMPORTE (Euros)			
	RESUELTO	FEADER	MAPA	CAPADR
HERBÁCEOS - Pago realizado	1.075,76 €	914,40 €	105,53 €	55,83 €

RECINTOS RESUELTOS

REF.	REFERENCIA SIGPAC	CULTIVO	DESCRIPCIÓN CULTIVO	S/R	G.PAGO	PEND. MEDIA (%)	SUP. DEC. ADMISIBLE (ha)	SUP. COMPROM. (ha)	SUP. AJUSTADA COMPR.(1) (ha)	SUP. CONY. SIGPAC (ha)	SUP. CERTIE (ha)	SUP. CAMPO (ha)	SUP. CAMPO DETER. CULT. DECLARADO (ha)	SUP. DEC. REDUCIDA (ha)	SUP. RESUELTA (ha)
-35328	18-149-001-00480-001	5000	CEBADA-SIN VARIEDAD	R	416	1,70	0,77	0,77	0,77	0,77	0,77				0,77
1700000006558977	18-149-016-00235-001	1000	TRIGO BLANDO-SIN VARIEDAD	S	416	1,10	2,85	2,85	2,85	2,85	2,85			2,85	2,85
1700000006558978	18-149-010-00142-002	1000	TRIGO BLANDO-SIN VARIEDAD	S	416	11,00	0,46	0,46	0,46	0,46	0,46			0,46	0,46
1700000006558979	18-149-001-00587-001	5000	CEBADA-SIN VARIEDAD	R	416	18,20	0,08	0,08	0,08	0,08	0,08			0,08	0,08
1700000006558980	18-149-001-00481-001	5000	CEBADA-SIN VARIEDAD	R	416	2,10	0,27	0,27	0,27	0,27	0,27			0,27	0,27
1700000006558981	18-149-001-00586-001	5000	CEBADA-SIN VARIEDAD	R	416	3,50	0,32	0,32	0,32	0,32	0,32			0,32	0,32
1700000006558982	18-149-001-00479-001	5000	CEBADA-SIN VARIEDAD	R	416	1,70	0,31	0,31	0,31	0,31	0,31			0,31	0,31
1700000006558984	18-149-012-00033-001	1000	TRIGO BLANDO-SIN VARIEDAD	S	416	4,40	0,87	0,87	0,87	0,87	0,87			0,87	0,87

(1) Superficie declarada admisible ajustada con la superficie comprometida.
(2) Factor de penalización valorando el alcance para el tipo de compromiso.

Puede verificar la integridad de una copia de este documento mediante la lectura del código QR adjunto o mediante el acceso a la dirección <https://ws050.juntadeandalucia.es/verificarFirma> indicando el código de VERIFICACIÓN

FIRMADO POR

RAQUEL MARIA ESPIN CRESPO

17/12/2024

VERIFICACIÓN

Pk2jm6UYDU9J72AMTZUYRN3GET48NG

PÁG. 4497/9349





APELLIDOS Y NOMBRE / RAZÓN SOCIAL
GOMEZ HUERTAS ANTONIO FELIPE

NIF
****8699*

EXPEDIENTE
1273915

ANUALIDAD DE PAGO
1ª

IMPORTE POR ANUALIDAD

	2023	2024	2025	2026	2027
IMPORTE MÁXIMO SUBVENCIONABLE	2.073,52 €	2.073,52 €	1.727,87 €	1.727,87 €	1.727,87 €
IMPORTE MEDIO DE TRANSFERENCIA (€/ha)	107,66 €	107,66 €	89,71 €	89,71 €	89,71 €

RESUMEN DE UNIDADES

Cód	GRUPO DE PAGO	Sup. Dec. Admisible (ha)	Sup. Comprometida (ha)	Sup. ajustada compromiso (1) (ha)	% sobredec.	Sup. Resuelta (ha)	Importe Declarado	Importe Topado	Importe Resuelto	Importe tras sobredec.
416	HERBÁCEOS	11,43		11,43	0,00	11,43	2.073,52	2.073,52	2.073,52	2.073,52
424	HERBÁCEOS NO ELEGIBLES	7,83		7,83	0,00	7,83	0,00	0,00	0,00	0,00
TOTAL		19,26	19,26	19,26		19,26	2.073,52	2.073,52	2.073,52	2.073,52

APLICACIÓN DE REDUCCIONES Y PENALIZACIONES

GRUPO DE PAGO	Importe Calculado	Importe prereduc.	Criterios de subvencionabilidad y compromisos	Presentación tardía	Omisión declaración	Condicionalidad	IMPORTE (Euros) RESUELTO
HERBÁCEOS	2.073,52	2.073,52	0,00	0,00	0,00	0,00	2.073,52
HERBÁCEOS NO ELEGIBLES	0,00	0,00	0,00	0,00	0,00	0,00	0,00
TOTAL	2.073,52	2.073,52					2.073,52

RESUMEN DE PAGOS

	RESUELTO	FEADER	MAPA	CAPADR
HERBÁCEOS - Pago realizado	2.073,52 €	1.762,49 €	203,41 €	107,62 €

RECINTOS RESUELTOS

REF.	REFERENCIA SIGPAC	CULTIVO DESCRIPCIÓN CULTIVO	S/R G.PAGO	PEND. MEDIA (%)	SUP. DEC. ADMISIBLE (ha)	SUP. COMPROM. (ha)	SUP. AJUSTADA COMPROM. (1) (ha)	SUP. CONV. SIGPAC (ha)	SUP. CERTIF. (ha)	SUP. CAMPO (ha)	SUP. CAMPO DETER. CULT. DECLARADO (ha)	SUP. DEC. REDUCIDA (ha)	SUP. RESUELTA (ha)
-1402968	18-091-074-00023-005	5065 CEBADA-HISPANIC	S	416	1,40	2,12	2,12	2,12	2,12			2,12	2,12
-1387198	18-091-073-00035-001	5065 CEBADA-HISPANIC	S	416	2,60	2,79	2,79	2,79	2,79			2,79	2,79
-1387194	18-091-075-00018-002	5065 CEBADA-HISPANIC	S	416	1,50	0,39	0,39	0,39	0,39			0,39	0,39
-1387193	18-091-075-00015-001	5065 CEBADA-HISPANIC	S	416	1,60	2,66	2,66	2,66	2,66			2,66	2,66
-1387190	18-091-074-00015-002	5065 CEBADA-HISPANIC	S	416	11,40	1,59	1,59	1,59	1,59			1,59	1,59
-1387189	18-091-074-00016-002	5065 CEBADA-HISPANIC	S	416	11,40	1,88	1,88	1,88	1,88			1,88	1,88
-1387239	18-091-502-00033-001	20000 BARBECHO TRADICIONAL-SIN VARIEDAD	S	424	1,70	2,55	2,55	2,55	2,55			2,55	2,55
-1387238	18-091-502-00032-001	20000 BARBECHO TRADICIONAL-SIN VARIEDAD	S	424	1,90	5,28	5,28	5,28	5,28			5,28	5,28

INCIDENCIAS

INCIDENCIA DESCRIPCIÓN

- 100412 Número de hectáreas validadas inferior a la superficie mínima permitida por el grupo de cultivo (Anexo I. Criterios de Subvencionabilidad. Orden 28 de marzo de 2023).
Sup. Resuelta:0 Grupo de Pago:FRUTALES SECANO
- 100413 Recinto perteneciente a grupo de cultivo que no cumple con la superficie mínima requerida (Anexo I. Criterios de Subvencionabilidad. Orden 28 de marzo de 2023).
Ref:555569 Recinto:18-091-073-00003-00001 Cultivo:104020 ALMENDROS-GUARA Secano Sup. Declarada:5,5 Superficie Resolver:5,5
Ref:-1387187 Recinto:18-091-074-00010-00003 Cultivo:104020 ALMENDROS-GUARA Secano Sup. Declarada:1,43 Superficie Resolver:1,43
Ref:5555623 Recinto:18-091-502-00003-00001 Cultivo:104020 ALMENDROS-GUARA Secano Sup. Declarada:2,25 Superficie Resolver:2,25

(1) Superficie declarada admisible ajustada con la superficie comprometida.
(2) Factor de penalización valorando el alcance para el tipo de compromiso.

Puede verificar la integridad de una copia de este documento mediante la lectura del código QR adjunto o mediante el acceso a la dirección https://ws050.juntadeandalucia.es/verificarFirma indicando el código de VERIFICACIÓN			
FIRMADO POR	RAQUEL MARIA ESPIN CRESPO	17/12/2024	
VERIFICACIÓN	Pk2jm6UYDU9J72AMTZUYRN3GET48NG	PÁG. 4498/9349	



APELLIDOS Y NOMBRE / RAZÓN SOCIAL

GOMEZ IBAÑEZ CORTES

NIF

***7157*

EXPEDIENTE

1218932

ANUALIDAD DE PAGO

1ª

IMPORTES POR ANUALIDAD

	2023	2024	2025	2026	2027
IMPORTE MÁXIMO SUBVENCIONABLE	6.116,18 €	6.116,18 €	6.116,18 €	5.096,78 €	5.096,78 €
IMPORTE MEDIO DE TRANSFERENCIA (€/ha)	259,49 €	259,49 €	259,49 €	216,24 €	216,24 €

RESUMEN DE UNIDADES

Cód	GRUPO DE PAGO	Sup. Dec. Admisible (ha)	Sup. Comprometida (ha)	Sup. ajustada compromiso (1) (ha)	% sobredec.	Sup. Resuelta (ha)	Importe Declarado	Importe Topado	Importe Resuelto	Importe tras sobredec.
422	FRUTALES SECANO	23,70		23,57	0,00	23,57	6.116,18	6.116,18	6.116,18	6.116,18
TOTAL		23,70	23,57	23,57		23,57	6.116,18	6.116,18	6.116,18	6.116,18

APLICACIÓN DE REDUCCIONES Y PENALIZACIONES

GRUPO DE PAGO	Importe Calculado	Importe prereduc.	Criterios de subvencionabilidad y compromisos	Presentación tardía	Omisión declaración	Condicionalidad	IMPORTE (Euros) RESUELTO
FRUTALES SECANO	6.116,18	6.116,18	0,00	0,00	0,00	0,00	6.116,18
TOTAL	6.116,18	6.116,18					6.116,18

RESUMEN DE PAGOS

	IMPORTE (Euros)			
	RESUELTO	FEADER	MAPA	CAPADR
FRUTALES SECANO - Pago realizado	6.116,18 €	5.198,75 €	600,00 €	317,43 €

RECINTOS RESUELTOS

REF.	REFERENCIA SIGPAC	CULTIVO	DESCRIPCIÓN CULTIVO	S/R G.PAGO	PEND. MEDIA (%)	SUP. DEC. ADMISIBLE (ha)	SUP. COMPROM. (ha)	SUP. AJUSTADA COMPROM. (1) (ha)	SUP. CONY. SIGPAC (ha)	SUP. CERTIE (ha)	SUP. CAMPO (ha)	SUP. CAMPO DETER. CULT. DECLARADO (ha)	SUP. DEC. REDUCIDA (ha)	SUP. RESUELTA (ha)
-1044391	18-167-007-00178-001	104020	ALMENDROS-GUARA	S 422	5,50	0,75	0,75	0,75	0,75	0,75			0,75	0,75
-1044389	18-167-007-00180-003	104020	ALMENDROS-GUARA	S 422	13,50	1,01	1,01	1,01	1,01	1,01			1,01	1,01
-1044373	04-063-003-00015-012	104020	ALMENDROS-GUARA	S 422	12,00	0,55	0,55	0,55	0,55	0,55			0,55	0,55
-1044371	04-063-003-00015-011	104020	ALMENDROS-GUARA	S 422	9,60	0,17	0,17	0,17	0,17	0,17			0,17	0,17
5258272	18-167-007-00178-002	104020	ALMENDROS-GUARA	S 422	5,70	10,52	10,39	10,39	10,39	10,52			10,39	10,39
170000006283519	04-063-003-00015-004	104020	ALMENDROS-GUARA	S 422	19,80	10,70	10,70	10,70	10,70	10,70			10,70	10,70

INCIDENCIAS

INCIDENCIA DESCRIPCIÓN

4272 Verifica que las líneas de declaración de las Solicitudes Únicas no tienen solapes con la capa de Retroactividad Gráfica (ambas de la misma campaña) a nivel de expediente/línea de declaración gráfica de la solicitud.
 Ref:5258272 Recinto:18-167-007-00178-00002 Cultivo: - Agregado de la referencia del recinto.:0 Zona de la referencia del recinto.:0 Superficie solapada.:0,06 Id. Incid.:101018008
 Ref:5258272 Recinto:18-167-007-00178-00002 Cultivo: - Agregado de la referencia del recinto.:0 Zona de la referencia del recinto.:0 Superficie solapada.:0,07 Id. Incid.:101018009

(1) Superficie declarada admisible ajustada con la superficie comprometida.
 (2) Factor de penalización valorando el alcance para el tipo de compromiso.

Puede verificar la integridad de una copia de este documento mediante la lectura del código QR adjunto o mediante el acceso a la dirección https://ws050.juntadeandalucia.es/verificarFirma indicando el código de VERIFICACIÓN			
FIRMADO POR	RAQUEL MARIA ESPIN CRESPO	17/12/2024	
VERIFICACIÓN	Pk2jm6UYDU9J72AMTZUYRN3GET48NG	PÁG. 4499/9349	

**APELLIDOS Y NOMBRE / RAZÓN SOCIAL**

GOMEZ JIMENEZ EDUARDO

NIF

****7158*

EXPEDIENTE

1183754

ANUALIDAD DE PAGO

1ª

IMPORTE POR ANUALIDAD

	2023	2024	2025	2026	2027
IMPORTE MÁXIMO SUBVENCIONABLE	21.963,40 €	21.963,40 €	18.302,76 €	18.302,76 €	18.302,76 €
IMPORTE MEDIO DE TRANSFERENCIA (€/ha)	19,53 €	19,53 €	16,27 €	16,27 €	16,27 €

RESUMEN DE UNIDADES

Cód	GRUPO DE PAGO	Sup. Dec. Admisible (ha)	Sup. Comprometida (ha)	Sup. ajustada compromiso (1) (ha)	% sobredec.	Sup. Resuelta (ha)	Importe Declarado	Importe Topado	Importe Resuelto	Importe tras sobredec.
416	HERBÁCEOS	13,49		13,49	0,00	13,49	2.447,22	2.447,22	2.447,22	2.447,22
418	PASTOS ASOCIADOS A GANADERÍA ECOLÓGICA	1.108,08		1.107,87	0,00	1.107,87	40.157,55	19.516,18	19.516,18	19.516,18
424	HERBÁCEOS NO ELEGIBLES	3,52		3,52	0,00	3,52	0,00	0,00	0,00	0,00
TOTAL		1.125,09	1.124,88	1.124,88		1.124,88	42.604,77	21.963,40	21.963,40	21.963,40

APLICACIÓN DE REDUCCIONES Y PENALIZACIONES

GRUPO DE PAGO	Importe Calculado	Importe prereduc.	Criterios de subvencionabilidad y compromiso (1)	Presentación tardía	Omisión declaración	Condicionabilidad	IMPORTE (Euros) RESUELTO
HERBÁCEOS	2.447,22	2.447,22	0,00	0,00	0,00	0,00	2.447,22
HERBÁCEOS NO ELEGIBLES	0,00	0,00	0,00	0,00	0,00	0,00	0,00
PASTOS ASOCIADOS A GANADERÍA	19.516,18	19.516,18	0,00	0,00	0,00	0,00	19.516,18
TOTAL	21.963,40	21.963,40					21.963,40

RESUMEN DE PAGOS

	RESUELTO	FEADER	MAPA	CAPADR
HERBÁCEOS - Pago realizado	2.447,22 €	2.080,14 €	240,07 €	127,01 €
PASTOS ASOCIADOS A GANADERÍA ECOLÓGICA - Pago realizado	12.242,45 €	10.406,08 €	1.200,98 €	635,39 €
PASTOS ASOCIADOS A GANADERÍA ECOLÓGICA - A pagar	7.273,73 €	6.182,67 €	713,55 €	377,51 €
TOTAL	21.963,40 €	18.668,89 €	2.154,60 €	1.139,91 €

(1) Superficie declarada admisible ajustada con la superficie comprometida.
(2) Factor de penalización valorando el alcance para el tipo de compromiso.

Puede verificar la integridad de una copia de este documento mediante la lectura del código QR adjunto o mediante el acceso a la dirección <https://ws050.juntadeandalucia.es/verificarFirma> indicando el código de VERIFICACIÓN

FIRMADO POR

RAQUEL MARIA ESPIN CRESPO

17/12/2024

VERIFICACIÓN

Pk2jm6UYDU9J72AMTZUYRN3GET48NG

PÁG. 4500/9349



**RECINTOS RESUELTOS**

REF.	REFERENCIA SIGPAC	CULTIVO	DESCRIPCIÓN CULTIVO	S/R	G.PAGO	PEND. MEDIA (%)	SUP. DEC. ADMISIBLE (ha)	SUP. COMPROM. (ha)	SUP. AJUSTADA COMPR.(1) (ha)	SUP. CONV. SIGPAC (ha)	SUP. CERTIF. (ha)	SUP. CAMPO (ha)	SUP. CAMPO DEDECLARADO (ha)	SUP. DEC. REDUCIDA (ha)	SUP. RESUELTA (ha)
-1576325	18-167-017-00156-001	40000	GUISANTES-SIN VARIEDAD	S	416	1,30	3,00	3,00	3,00		3,00			3,00	3,00
5280648	18-167-017-00157-001	5000	CEBADA-SIN VARIEDAD	S	416	1,80	7,76	7,76	7,76		7,76			7,76	7,76
5280649	18-167-017-00154-001	5000	CEBADA-SIN VARIEDAD	S	416	1,90	2,73	2,73	2,73		2,73			2,73	2,73
-1031907	18-167-025-00310-254	62000	PASTOS PERMANENTES DE 5 O MAS AÑOS-SIN VARIEDAD	S	418	19,70	0,12	0,12	0,12		0,12			0,12	0,12
-1031430	18-167-025-00310-252	62000	PASTOS PERMANENTES DE 5 O MAS AÑOS-SIN VARIEDAD	S	418	13,70	0,65	0,65	0,65		0,66			0,65	0,65
-1031416	18-167-024-00559-086	62000	PASTOS PERMANENTES DE 5 O MAS AÑOS-SIN VARIEDAD	S	418	10,70	0,23	0,23	0,23		0,23			0,23	0,23
4627584	18-167-024-00559-001	62000	PASTOS PERMANENTES DE 5 O MAS AÑOS-SIN VARIEDAD	S	418	17,10	32,75	32,75	32,75		43,66			32,75	32,75
4627585	18-167-024-00559-004	62000	PASTOS PERMANENTES DE 5 O MAS AÑOS-SIN VARIEDAD	S	418	22,30	10,24	10,24	10,24		15,76			10,24	10,24
4627586	18-167-024-00559-014	62000	PASTOS PERMANENTES DE 5 O MAS AÑOS-SIN VARIEDAD	S	418	7,50	3,15	3,15	3,15		3,70			3,15	3,15
4627587	18-167-024-00559-019	62000	PASTOS PERMANENTES DE 5 O MAS AÑOS-SIN VARIEDAD	S	418	13,90	5,67	5,64	5,64		5,67			5,64	5,64
4627588	18-167-024-00559-028	62000	PASTOS PERMANENTES DE 5 O MAS AÑOS-SIN VARIEDAD	S	418	27,50	17,14	17,02	17,02		22,85			17,02	17,02
4627589	18-167-024-00559-029	62000	PASTOS PERMANENTES DE 5 O MAS AÑOS-SIN VARIEDAD	S	418	4,10	4,54	4,54	4,54		4,54			4,54	4,54
4627590	18-167-024-00559-033	62000	PASTOS PERMANENTES DE 5 O MAS AÑOS-SIN VARIEDAD	S	418	20,40	105,50	105,50	105,50		162,32			105,50	105,50
4627591	18-167-024-00559-034	62000	PASTOS PERMANENTES DE 5 O MAS AÑOS-SIN VARIEDAD	S	418	22,00	5,18	5,18	5,18		7,97			5,18	5,18
4627593	18-167-024-00559-040	62000	PASTOS PERMANENTES DE 5 O MAS AÑOS-SIN VARIEDAD	S	418	21,30	55,34	55,34	55,34		73,81			55,34	55,34
4627594	18-167-024-00559-045	62000	PASTOS PERMANENTES DE 5 O MAS AÑOS-SIN VARIEDAD	S	418	24,40	6,43	6,43	6,43		7,56			6,43	6,43
4627603	18-167-025-00303-001	62000	PASTOS PERMANENTES DE 5 O MAS AÑOS-SIN VARIEDAD	S	418	36,00	5,27	5,27	5,27		7,03			5,27	5,27
4627606	18-167-025-00304-001	62000	PASTOS PERMANENTES DE 5 O MAS AÑOS-SIN VARIEDAD	S	418	36,80	4,18	4,18	4,18		5,57			4,18	4,18
4627610	18-167-025-00305-001	62000	PASTOS PERMANENTES DE 5 O MAS AÑOS-SIN VARIEDAD	S	418	39,10	9,12	9,12	9,12		10,73			9,12	9,12
4627617	18-167-025-00310-034	62000	PASTOS PERMANENTES DE 5 O MAS AÑOS-SIN VARIEDAD	S	418	34,40	66,68	66,68	66,68		102,67			66,68	66,68
4627618	18-167-025-00310-057	62000	PASTOS PERMANENTES DE 5 O MAS AÑOS-SIN VARIEDAD	S	418	26,00	1,68	1,68	1,68		1,99			1,68	1,68
4627619	18-167-025-00310-075	62000	PASTOS PERMANENTES DE 5 O MAS AÑOS-SIN VARIEDAD	S	418	24,70	51,43	51,43	51,43		60,50			51,43	51,43
4627620	18-167-025-00310-076	62000	PASTOS PERMANENTES DE 5 O MAS AÑOS-SIN VARIEDAD	S	418	20,00	56,48	56,48	56,48		66,45			56,48	56,48
4627621	18-167-025-00310-092	62000	PASTOS PERMANENTES DE 5 O MAS AÑOS-SIN VARIEDAD	S	418	21,90	2,79	2,79	2,79		2,79			2,79	2,79
4627622	18-167-025-00310-095	62000	PASTOS PERMANENTES DE 5 O MAS AÑOS-SIN VARIEDAD	S	418	18,60	40,79	40,79	40,79		40,83			40,79	40,79
4627624	18-167-025-00310-111	62000	PASTOS PERMANENTES DE 5 O MAS AÑOS-SIN VARIEDAD	S	418	29,30	51,88	51,88	51,88		61,07			51,88	51,88
4627625	18-167-025-00310-136	62000	PASTOS PERMANENTES DE 5 O MAS AÑOS-SIN VARIEDAD	S	418	24,30	17,43	17,43	17,43		20,50			17,43	17,43
4627626	18-167-025-00310-158	62000	PASTOS PERMANENTES DE 5 O MAS AÑOS-SIN VARIEDAD	S	418	25,60	10,70	10,70	10,70		12,59			10,70	10,70
4627627	18-167-025-00310-162	62000	PASTOS PERMANENTES DE 5 O MAS AÑOS-SIN VARIEDAD	S	418	17,50	0,49	0,49	0,49		0,58			0,49	0,49
4627628	18-167-025-00310-174	62000	PASTOS PERMANENTES DE 5 O MAS AÑOS-SIN VARIEDAD	S	418	25,20	12,25	12,25	12,25		14,41			12,25	12,25
4627629	18-167-025-00310-175	62000	PASTOS PERMANENTES DE 5 O MAS AÑOS-SIN VARIEDAD	S	418	22,10	11,76	11,76	11,76		13,83			11,76	11,76
4627630	18-167-025-00310-176	62000	PASTOS PERMANENTES DE 5 O MAS AÑOS-SIN VARIEDAD	S	418	24,40	3,77	3,77	3,77		5,80			3,77	3,77
4627631	18-167-025-00310-184	62000	PASTOS PERMANENTES DE 5 O MAS AÑOS-SIN VARIEDAD	S	418	28,20	39,36	39,36	39,36		52,21			39,36	39,36
4627632	18-167-025-00310-186	62000	PASTOS PERMANENTES DE 5 O MAS AÑOS-SIN VARIEDAD	S	418	25,10	6,49	6,49	6,49		9,98			6,49	6,49
4627633	18-167-025-00310-215	62000	PASTOS PERMANENTES DE 5 O MAS AÑOS-SIN VARIEDAD	S	418	26,30	44,18	44,18	44,18		44,24			44,18	44,18
4627634	18-167-025-00310-222	62000	PASTOS PERMANENTES DE 5 O MAS AÑOS-SIN VARIEDAD	S	418	34,40	50,57	50,57	50,57		59,55			50,57	50,57
4627635	18-167-025-00310-242	62000	PASTOS PERMANENTES DE 5 O MAS AÑOS-SIN VARIEDAD	S	418	19,60	4,51	4,51	4,51		6,01			4,51	4,51
4627637	18-167-025-00315-001	62000	PASTOS PERMANENTES DE 5 O MAS AÑOS-SIN VARIEDAD	S	418	16,60	1,57	1,57	1,57		2,86			1,57	1,57
4627638	18-167-025-00315-002	62000	PASTOS PERMANENTES DE 5 O MAS AÑOS-SIN VARIEDAD	S	418	20,50	1,76	1,76	1,76		2,71			1,76	1,76
4627639	18-167-025-00315-003	62000	PASTOS PERMANENTES DE 5 O MAS AÑOS-SIN VARIEDAD	S	418	13,90	0,20	0,20	0,20		0,31			0,20	0,20
4627641	18-167-025-00316-005	62000	PASTOS PERMANENTES DE 5 O MAS AÑOS-SIN VARIEDAD	S	418	29,50	2,82	2,82	2,82		3,32			2,82	2,82
4627644	18-167-025-00317-002	62000	PASTOS PERMANENTES DE 5 O MAS AÑOS-SIN VARIEDAD	S	418	32,00	1,03	1,03	1,03		1,59			1,03	1,03
4627656	18-167-025-00318-001	62000	PASTOS PERMANENTES DE 5 O MAS AÑOS-SIN VARIEDAD	S	418	51,40	0,63	0,63	0,63		0,74			0,63	0,63
4627657	18-167-025-00318-002	62000	PASTOS PERMANENTES DE 5 O MAS AÑOS-SIN VARIEDAD	S	418	33,90	2,03	2,03	2,03		2,70			2,03	2,03
4627660	18-167-025-00319-001	62000	PASTOS PERMANENTES DE 5 O MAS AÑOS-SIN VARIEDAD	S	418	58,70	1,05	1,05	1,05		1,62			1,05	1,05
4627661	18-167-025-00320-002	62000	PASTOS PERMANENTES DE 5 O MAS AÑOS-SIN VARIEDAD	S	418	42,20	3,23	3,23	3,23		4,31			3,23	3,23
4627663	18-167-025-00327-001	62000	PASTOS PERMANENTES DE 5 O MAS AÑOS-SIN VARIEDAD	S	418	31,90	10,42	10,42	10,42		13,89			10,42	10,42
4627664	18-167-025-00327-005	62000	PASTOS PERMANENTES DE 5 O MAS AÑOS-SIN VARIEDAD	S	418	12,20	0,78	0,78	0,78		0,78			0,78	0,78
4627667	18-167-025-00347-001	62000	PASTOS PERMANENTES DE 5 O MAS AÑOS-SIN VARIEDAD	S	418	24,10	7,23	7,23	7,23		8,51			7,23	7,23
4627668	18-167-025-00347-003	62000	PASTOS PERMANENTES DE 5 O MAS AÑOS-SIN VARIEDAD	S	418	30,40	4,02	4,02	4,02		5,36			4,02	4,02
4627674	18-167-025-00348-001	62000	PASTOS PERMANENTES DE 5 O MAS AÑOS-SIN VARIEDAD	S	418	29,90	1,30	1,30	1,30		1,53			1,30	1,30
4627675	18-167-025-00348-002	62000	PASTOS PERMANENTES DE 5 O MAS AÑOS-SIN VARIEDAD	S	418	20,70	0,63	0,63	0,63		0,74			0,63	0,63
4627677	18-167-025-00349-003	62000	PASTOS PERMANENTES DE 5 O MAS AÑOS-SIN VARIEDAD	S	418	32,30	1,67	1,62	1,62		1,97			1,62	1,62
4627678	18-167-025-00349-004	62000	PASTOS PERMANENTES DE 5 O MAS AÑOS-SIN VARIEDAD	S	418	18,20	0,45	0,45	0,45		0,60			0,45	0,45

(1) Superficie declarada admisible ajustada con la superficie comprometida.
(2) Factor de penalización valorando el alcance para el tipo de compromiso.

Puede verificar la integridad de una copia de este documento mediante la lectura del código QR adjunto o mediante el acceso a la dirección <https://ws050.juntadeandalucia.es/verificarFirma> indicando el código de VERIFICACIÓN

FIRMADO POR

RAQUEL MARIA ESPIN CRESPO

17/12/2024

VERIFICACIÓN

Pk2jm6UYDU9J72AMTZUYRN3GET48NG

PÁG. 4501/9349



**RECINTOS RESUELTOS**

REF.	REFERENCIA SIGPAC	CULTIVO	DESCRIPCIÓN CULTIVO	S/R	G.PAGO	PEND. MEDIA (%)	SUP. ADMISIBLE (ha)	SUP. COMPROM. (ha)	SUP. AJUSTADA COMPR.(1) (ha)	SUP. CONV. SIGPAC (ha)	SUP. CERTIF. (ha)	SUP. CAMPO (ha)	SUP. CAMPO DETER. CULT. DECLARADO (ha)	SUP. DEC. REDUCIDA (ha)	SUP. RESUELTA (ha)
4658113	18-167-023-00091-001	62000	PASTOS PERMANENTES DE 5 O MAS AÑOS-SIN VARIEDAD	S	418	26,60	88,81	88,81	88,81		104,48			88,81	88,81
4658114	18-167-023-00091-010	62000	PASTOS PERMANENTES DE 5 O MAS AÑOS-SIN VARIEDAD	S	418	7,90	0,26	0,26	0,26		0,34			0,26	0,26
4666710	18-100-001-00093-001	62000	PASTOS PERMANENTES DE 5 O MAS AÑOS-SIN VARIEDAD	S	418	9,80	0,36	0,36	0,36		0,36			0,36	0,36
4666711	18-100-001-00093-004	62000	PASTOS PERMANENTES DE 5 O MAS AÑOS-SIN VARIEDAD	S	418	38,20	8,10	8,10	8,10		14,73			8,10	8,10
4666720	18-100-001-00062-002	62000	PASTOS PERMANENTES DE 5 O MAS AÑOS-SIN VARIEDAD	S	418	30,80	4,34	4,34	4,34		5,79			4,34	4,34
5098469	18-100-001-00088-002	62000	PASTOS PERMANENTES DE 5 O MAS AÑOS-SIN VARIEDAD	S	418	18,90	0,56	0,56	0,56		0,75			0,56	0,56
5098470	18-100-001-00088-003	62000	PASTOS PERMANENTES DE 5 O MAS AÑOS-SIN VARIEDAD	S	418	23,90	7,45	7,45	7,45		8,77			7,45	7,45
5108016	18-167-003-00404-008	62000	PASTOS PERMANENTES DE 5 O MAS AÑOS-SIN VARIEDAD	S	418	31,60	17,17	17,17	17,17		31,22			17,17	17,17
5108017	18-167-003-00404-010	62000	PASTOS PERMANENTES DE 5 O MAS AÑOS-SIN VARIEDAD	S	418	17,20	2,31	2,31	2,31		2,31			2,31	2,31
5108021	18-167-025-00451-005	62000	PASTOS PERMANENTES DE 5 O MAS AÑOS-SIN VARIEDAD	S	418	29,30	3,35	3,35	3,35		5,16			3,35	3,35
5108023	18-167-004-00040-004	62000	PASTOS PERMANENTES DE 5 O MAS AÑOS-SIN VARIEDAD	S	418	23,60	43,98	43,98	43,98		43,98			43,98	43,98
5280895	18-167-025-00310-112	62000	PASTOS PERMANENTES DE 5 O MAS AÑOS-SIN VARIEDAD	S	418	28,90	4,58	4,58	4,58		5,39			4,58	4,58
5280927	18-167-025-00310-228	62000	PASTOS PERMANENTES DE 5 O MAS AÑOS-SIN VARIEDAD	S	418	21,50	0,03	0,03	0,03		0,04			0,03	0,03
5280928	18-167-025-00310-229	62000	PASTOS PERMANENTES DE 5 O MAS AÑOS-SIN VARIEDAD	S	418	25,80	0,08	0,08	0,08		0,10			0,08	0,08
5280929	18-167-025-00310-230	62000	PASTOS PERMANENTES DE 5 O MAS AÑOS-SIN VARIEDAD	S	418	26,00	0,07	0,07	0,07		0,11			0,07	0,07
5280930	18-167-025-00310-234	62000	PASTOS PERMANENTES DE 5 O MAS AÑOS-SIN VARIEDAD	S	418	19,90	0,29	0,29	0,29		0,39			0,29	0,29
5280931	18-167-025-00310-240	62000	PASTOS PERMANENTES DE 5 O MAS AÑOS-SIN VARIEDAD	S	418	17,80	0,35	0,35	0,35		0,41			0,35	0,35
5280932	18-167-025-00310-244	62000	PASTOS PERMANENTES DE 5 O MAS AÑOS-SIN VARIEDAD	S	418	6,30	0,18	0,18	0,18		0,18			0,18	0,18
5280933	18-167-025-00310-248	62000	PASTOS PERMANENTES DE 5 O MAS AÑOS-SIN VARIEDAD	S	418	19,20	0,03	0,03	0,03		0,03			0,03	0,03
5280934	18-167-025-00310-264	62000	PASTOS PERMANENTES DE 5 O MAS AÑOS-SIN VARIEDAD	S	418	9,40	0,01	0,01	0,01		0,01			0,01	0,01
5280942	18-167-025-00316-016	62000	PASTOS PERMANENTES DE 5 O MAS AÑOS-SIN VARIEDAD	S	418	28,30	0,12	0,12	0,12		0,16			0,12	0,12
5280955	18-167-026-00240-002	62000	PASTOS PERMANENTES DE 5 O MAS AÑOS-SIN VARIEDAD	S	418	7,70	0,79	0,79	0,79		0,79			0,79	0,79
5280956	18-167-026-00240-005	62000	PASTOS PERMANENTES DE 5 O MAS AÑOS-SIN VARIEDAD	S	418	13,70	0,56	0,56	0,56		0,66			0,56	0,56
5280964	18-167-025-00451-004	62000	PASTOS PERMANENTES DE 5 O MAS AÑOS-SIN VARIEDAD	S	418	14,90	0,29	0,29	0,29		0,45			0,29	0,29
5280994	18-167-024-00559-065	62000	PASTOS PERMANENTES DE 5 O MAS AÑOS-SIN VARIEDAD	S	418	17,80	0,28	0,28	0,28		0,37			0,28	0,28
5280999	18-167-024-00559-068	62000	PASTOS PERMANENTES DE 5 O MAS AÑOS-SIN VARIEDAD	S	418	6,80	0,44	0,44	0,44		0,44			0,44	0,44
5281000	18-167-024-00559-069	62000	PASTOS PERMANENTES DE 5 O MAS AÑOS-SIN VARIEDAD	S	418	5,80	0,15	0,15	0,15		0,15			0,15	0,15
5281001	18-167-024-00559-070	62000	PASTOS PERMANENTES DE 5 O MAS AÑOS-SIN VARIEDAD	S	418	10,90	0,11	0,11	0,11		0,11			0,11	0,11
5281002	18-167-024-00559-071	62000	PASTOS PERMANENTES DE 5 O MAS AÑOS-SIN VARIEDAD	S	418	14,60	0,04	0,04	0,04		0,05			0,04	0,04
5281004	18-167-024-00559-074	62000	PASTOS PERMANENTES DE 5 O MAS AÑOS-SIN VARIEDAD	S	418	22,90	0,04	0,04	0,04		0,04			0,04	0,04
5281005	18-167-024-00559-075	62000	PASTOS PERMANENTES DE 5 O MAS AÑOS-SIN VARIEDAD	S	418	17,90	0,02	0,02	0,02		0,04			0,02	0,02
5281006	18-167-024-00559-077	62000	PASTOS PERMANENTES DE 5 O MAS AÑOS-SIN VARIEDAD	S	418	9,90	0,03	0,03	0,03		0,04			0,03	0,03
5281007	18-167-024-00559-079	62000	PASTOS PERMANENTES DE 5 O MAS AÑOS-SIN VARIEDAD	S	418	6,40	0,01	0,01	0,01		0,05			0,01	0,01
5281008	18-167-024-00559-082	62000	PASTOS PERMANENTES DE 5 O MAS AÑOS-SIN VARIEDAD	S	418	14,30	0,09	0,09	0,09		0,11			0,09	0,09
5281010	18-167-024-00559-090	62000	PASTOS PERMANENTES DE 5 O MAS AÑOS-SIN VARIEDAD	S	418	25,90	0,01	0,01	0,01		0,01			0,01	0,01
5281011	18-167-024-00559-092	62000	PASTOS PERMANENTES DE 5 O MAS AÑOS-SIN VARIEDAD	S	418	30,00	0,02	0,02	0,02		0,02			0,02	0,02
5281012	18-167-024-00559-093	62000	PASTOS PERMANENTES DE 5 O MAS AÑOS-SIN VARIEDAD	S	418	17,60	0,04	0,04	0,04		0,04			0,04	0,04
6923230	18-100-016-00094-001	62000	PASTOS PERMANENTES DE 5 O MAS AÑOS-SIN VARIEDAD	S	418	14,40	1,66	1,65	1,65		1,65			1,65	1,65
6923231	18-100-016-00094-006	62000	PASTOS PERMANENTES DE 5 O MAS AÑOS-SIN VARIEDAD	S	418	20,40	10,75	10,75	10,75		16,54			10,75	10,75
6923235	18-100-016-00095-001	62000	PASTOS PERMANENTES DE 5 O MAS AÑOS-SIN VARIEDAD	S	418	8,40	3,10	3,10	3,10		3,10			3,10	3,10
6923236	18-100-016-00095-004	62000	PASTOS PERMANENTES DE 5 O MAS AÑOS-SIN VARIEDAD	S	418	7,20	0,64	0,64	0,64		0,64			0,64	0,64
6923237	18-100-016-00095-006	62000	PASTOS PERMANENTES DE 5 O MAS AÑOS-SIN VARIEDAD	S	418	3,50	0,44	0,44	0,44		0,44			0,44	0,44
6923242	18-100-026-00038-003	62000	PASTOS PERMANENTES DE 5 O MAS AÑOS-SIN VARIEDAD	S	418	7,10	0,17	0,17	0,17		0,17			0,17	0,17
6923243	18-100-026-00037-001	62000	PASTOS PERMANENTES DE 5 O MAS AÑOS-SIN VARIEDAD	S	418	20,50	6,01	6,01	6,01		9,24			6,01	6,01
6923244	18-100-026-00038-002	62000	PASTOS PERMANENTES DE 5 O MAS AÑOS-SIN VARIEDAD	S	418	12,00	2,87	2,87	2,87		3,83			2,87	2,87
6923245	18-100-026-00038-001	62000	PASTOS PERMANENTES DE 5 O MAS AÑOS-SIN VARIEDAD	S	418	12,80	0,36	0,36	0,36		0,79			0,36	0,36
6923253	18-100-026-00048-009	62000	PASTOS PERMANENTES DE 5 O MAS AÑOS-SIN VARIEDAD	S	418	26,50	2,97	2,97	2,97		3,49			2,97	2,97
6923254	18-100-026-00049-002	62000	PASTOS PERMANENTES DE 5 O MAS AÑOS-SIN VARIEDAD	S	418	34,80	4,77	4,77	4,77		7,34			4,77	4,77
6923258	18-100-026-00050-002	62000	PASTOS PERMANENTES DE 5 O MAS AÑOS-SIN VARIEDAD	S	418	26,20	34,54	34,54	34,54		46,05			34,54	34,54
6923259	18-100-026-00050-005	62000	PASTOS PERMANENTES DE 5 O MAS AÑOS-SIN VARIEDAD	S	418	13,40	0,03	0,03	0,03		0,03			0,03	0,03
6923267	18-100-026-00052-010	62000	PASTOS PERMANENTES DE 5 O MAS AÑOS-SIN VARIEDAD	S	418	29,00	27,06	27,06	27,06		27,06			27,06	27,06
6923268	18-100-026-00052-028	62000	PASTOS PERMANENTES DE 5 O MAS AÑOS-SIN VARIEDAD	S	418	26,30	2,37	2,37	2,37		3,64			2,37	2,37
6923269	18-100-026-00052-029	62000	PASTOS PERMANENTES DE 5 O MAS AÑOS-SIN VARIEDAD	S	418	18,50	0,12	0,12	0,12		0,14			0,12	0,12
6923270	18-100-026-00052-030	62000	PASTOS PERMANENTES DE 5 O MAS AÑOS-SIN VARIEDAD	S	418	21,50	0,12	0,12	0,12		0,18			0,12	0,12

(1) Superficie declarada admisible ajustada con la superficie comprometida.
(2) Factor de penalización valorando el alcance para el tipo de compromiso.

Puede verificar la integridad de una copia de este documento mediante la lectura del código QR adjunto o mediante el acceso a la dirección <https://ws050.juntadeandalucia.es/verificarFirma> indicando el código de VERIFICACIÓN

FIRMADO POR

RAQUEL MARIA ESPIN CRESPO

17/12/2024

VERIFICACIÓN

Pk2jm6UYDU9J72AMTZUYRN3GET48NG

PÁG. 4502/9349



**RECINTOS RESUELTOS**

REF.	REFERENCIA SIGPAC	CULTIVO	DESCRIPCIÓN CULTIVO	S/R	G.PAGO	PEND. MEDIA (%)	SUP. ADMISIBLE (ha)	SUP. COMPROM. (ha)	SUP. AJUSTADA COMPR.(1) (ha)	SUP. CONY. SIGPAC (ha)	SUP. CERTIF. (ha)	SUP. CAMPO (ha)	SUP. CAMPO DETER. CULT. DECLARADO (ha)	SUP. DEC. REDUCIDA (ha)	SUP. RESUELTA (ha)
			AÑOS-SIN VARIEDAD												
6923271	18-100-026-00052-031	62000	PASTOS PERMANENTES DE 5 O MAS AÑOS-SIN VARIEDAD	S	418	19,00	0,10	0,10	0,10		0,15			0,10	0,10
6923272	18-100-026-00052-032	62000	PASTOS PERMANENTES DE 5 O MAS AÑOS-SIN VARIEDAD	S	418	17,00	0,10	0,10	0,10		0,18			0,10	0,10
6923273	18-100-026-00052-039	62000	PASTOS PERMANENTES DE 5 O MAS AÑOS-SIN VARIEDAD	S	418	25,00	7,80	7,80	7,80		9,18			7,80	7,80
6923274	18-100-026-00052-060	62000	PASTOS PERMANENTES DE 5 O MAS AÑOS-SIN VARIEDAD	S	418	23,20	0,04	0,04	0,04		0,05			0,04	0,04
6923275	18-100-026-00052-061	62000	PASTOS PERMANENTES DE 5 O MAS AÑOS-SIN VARIEDAD	S	418	10,90	0,03	0,03	0,03		0,03			0,03	0,03
6923276	18-100-026-00052-067	62000	PASTOS PERMANENTES DE 5 O MAS AÑOS-SIN VARIEDAD	S	418	27,00	0,01	0,01	0,01		0,02			0,01	0,01
6923286	18-100-026-00055-001	62000	PASTOS PERMANENTES DE 5 O MAS AÑOS-SIN VARIEDAD	S	418	46,90	10,90	10,90	10,90		43,60			10,90	10,90
6923287	18-100-026-00055-002	62000	PASTOS PERMANENTES DE 5 O MAS AÑOS-SIN VARIEDAD	S	418	54,70	26,20	26,20	26,20		47,63			26,20	26,20
5280647	18-167-017-00156-001	20000	BARBECHO TRADICIONAL-SIN VARIEDAD	S	424	1,30	3,52	3,52	3,52		3,52			3,52	3,52

INCIDENCIAS**INCIDENCIA DESCRIPCIÓN**

4272	Verifica que las líneas de declaración de las Solicitudes Únicas no tienen solapes con la capa de Retroactividad Gráfica (ambas de la misma campaña) a nivel de expediente/línea de declaración gráfica de la solicitud. Ref:4627587 Recinto:18-167-024-00559-00019 Cultivo: - Agregado de la referencia del recinto.:0 Zona de la referencia del recinto.:0 Superficie solapada.:0,03 Id. Incid.:100653143 Ref:4627588 Recinto:18-167-024-00559-00028 Cultivo: - Agregado de la referencia del recinto.:0 Zona de la referencia del recinto.:0 Superficie solapada.:0,12 Id. Incid.:100653144 Ref:4627677 Recinto:18-167-025-00349-00003 Cultivo: - Agregado de la referencia del recinto.:0 Zona de la referencia del recinto.:0 Superficie solapada.:0,05 Id. Incid.:100653145
100402	Recinto solicitado no forma parte de ningún organismo de control autorizado para la producción ecológica en Andalucía o fecha de inscripción posterior al plazo establecido (Anexo I. Criterios de Subvencionabilidad. Orden 28 de marzo de 2023). Ref:6923208 Recinto:18-167-025-00407-00006 Cultivo:62000 PASTOS PERMANENTES DE 5 O MAS AÑOS-SIN VARIEDAD Secano Ref:6923225 Recinto:18-167-025-00407-00016 Cultivo:62000 PASTOS PERMANENTES DE 5 O MAS AÑOS-SIN VARIEDAD Secano
100404	Recinto solicitado para la Operación de Conversión, cuando según su fecha de inscripción en un organismo de control autorizado para la producción ecológica en Andalucía, le corresponde la Operación de Mantenimiento (Anexo I. Criterios de Subvencionabilidad. Orden 28 de marzo de 2023). Ref:4627623 Recinto:18-167-025-00310-00106 Cultivo:62000 PASTOS PERMANENTES DE 5 O MAS AÑOS-SIN VARIEDAD Secano Fh Certificación:04/05/21
100411	Recinto no admisible por no estar asociado en SIGGAN a una explotación ganadera (Artículo 10 de la Orden de 28 de marzo de 2023). Ref:5280986 Recinto:18-100-024-00001-00004 Cultivo:62000 PASTOS PERMANENTES DE 5 O MAS AÑOS-SIN VARIEDAD Secano Ref:4627567 Recinto:18-149-009-00015-00003 Cultivo:62000 PASTOS PERMANENTES DE 5 O MAS AÑOS-SIN VARIEDAD Secano Ref:4627568 Recinto:18-149-009-00015-00004 Cultivo:62000 PASTOS PERMANENTES DE 5 O MAS AÑOS-SIN VARIEDAD Secano Ref:4627569 Recinto:18-149-009-00015-00005 Cultivo:62000 PASTOS PERMANENTES DE 5 O MAS AÑOS-SIN VARIEDAD Secano Ref:4627570 Recinto:18-149-009-00015-00006 Cultivo:62000 PASTOS PERMANENTES DE 5 O MAS AÑOS-SIN VARIEDAD Secano Ref:4627571 Recinto:18-149-009-00015-00007 Cultivo:62000 PASTOS PERMANENTES DE 5 O MAS AÑOS-SIN VARIEDAD Secano Ref:5098488 Recinto:18-167-002-00001-00010 Cultivo:62000 PASTOS PERMANENTES DE 5 O MAS AÑOS-SIN VARIEDAD Secano Ref:5280961 Recinto:18-167-003-00404-00022 Cultivo:62000 PASTOS PERMANENTES DE 5 O MAS AÑOS-SIN VARIEDAD Secano Ref:5280960 Recinto:18-167-003-00404-00023 Cultivo:62000 PASTOS PERMANENTES DE 5 O MAS AÑOS-SIN VARIEDAD Secano Ref:5280968 Recinto:18-167-021-00026-00002 Cultivo:62000 PASTOS PERMANENTES DE 5 O MAS AÑOS-SIN VARIEDAD Secano Ref:5280969 Recinto:18-167-021-00026-00003 Cultivo:62000 PASTOS PERMANENTES DE 5 O MAS AÑOS-SIN VARIEDAD Secano Ref:5280970 Recinto:18-167-021-00026-00007 Cultivo:62000 PASTOS PERMANENTES DE 5 O MAS AÑOS-SIN VARIEDAD Secano Ref:5280971 Recinto:18-167-021-00026-00011 Cultivo:62000 PASTOS PERMANENTES DE 5 O MAS AÑOS-SIN VARIEDAD Secano Ref:4627579 Recinto:18-167-501-00015-00016 Cultivo:62000 PASTOS PERMANENTES DE 5 O MAS AÑOS-SIN VARIEDAD Secano Ref:4627580 Recinto:18-167-501-00015-00022 Cultivo:62000 PASTOS PERMANENTES DE 5 O MAS AÑOS-SIN VARIEDAD Secano Ref:4627581 Recinto:18-167-501-00015-00023 Cultivo:62000 PASTOS PERMANENTES DE 5 O MAS AÑOS-SIN VARIEDAD Secano Ref:4627582 Recinto:18-167-501-00015-00025 Cultivo:62000 PASTOS PERMANENTES DE 5 O MAS AÑOS-SIN VARIEDAD Secano
100421	Recinto declarado por error para una operación de la 6503, que se ha corregido de oficio marcando la operación correcta, de acuerdo con la fecha de inscripción del recinto en la producción ecológica. Ref:4666720 Recinto:18-100-001-00062-00002 Cultivo:62000 PASTOS PERMANENTES DE 5 O MAS AÑOS-SIN VARIEDAD Secano Ref:5098469 Recinto:18-100-001-00088-00002 Cultivo:62000 PASTOS PERMANENTES DE 5 O MAS AÑOS-SIN VARIEDAD Secano Ref:5098470 Recinto:18-100-001-00088-00003 Cultivo:62000 PASTOS PERMANENTES DE 5 O MAS AÑOS-SIN VARIEDAD Secano Ref:4666710 Recinto:18-100-001-00093-00001 Cultivo:62000 PASTOS PERMANENTES DE 5 O MAS AÑOS-SIN VARIEDAD Secano Ref:4666711 Recinto:18-100-001-00093-00004 Cultivo:62000 PASTOS PERMANENTES DE 5 O MAS AÑOS-SIN VARIEDAD Secano Ref:6923230 Recinto:18-100-016-00094-00001 Cultivo:62000 PASTOS PERMANENTES DE 5 O MAS AÑOS-SIN VARIEDAD Secano Ref:6923231 Recinto:18-100-016-00094-00006 Cultivo:62000 PASTOS PERMANENTES DE 5 O MAS AÑOS-SIN VARIEDAD Secano Ref:6923235 Recinto:18-100-016-00095-00001 Cultivo:62000 PASTOS PERMANENTES DE 5 O MAS AÑOS-SIN VARIEDAD Secano Ref:6923236 Recinto:18-100-016-00095-00004 Cultivo:62000 PASTOS PERMANENTES DE 5 O MAS AÑOS-SIN VARIEDAD Secano

(1) Superficie declarada admisible ajustada con la superficie comprometida.
(2) Factor de penalización valorando el alcance para el tipo de compromiso.

Puede verificar la integridad de una copia de este documento mediante la lectura del código QR adjunto o mediante el acceso a la dirección <https://ws050.juntadeandalucia.es/verificarFirma> indicando el código de VERIFICACIÓN

FIRMADO POR

RAQUEL MARIA ESPIN CRESPO

17/12/2024

VERIFICACIÓN

Pk2jm6UYDU9J72AMTZUYRN3GET48NG

PÁG. 4503/9349



**INCIDENCIAS****INCIDENCIA DESCRIPCIÓN**

	Ref:6923237 Recinto:18-100-016-00095-00006 Cultivo:62000 PASTOS PERMANENTES DE 5 O MAS AÑOS-SIN VARIEDAD Secano
	Ref.-1089153 Recinto:18-100-023-00038-00003 Cultivo:104020 ALMENDROS-GUARA Secano
	Ref:5280986 Recinto:18-100-024-00001-00004 Cultivo:62000 PASTOS PERMANENTES DE 5 O MAS AÑOS-SIN VARIEDAD Secano
	Ref:6923243 Recinto:18-100-026-00037-00001 Cultivo:62000 PASTOS PERMANENTES DE 5 O MAS AÑOS-SIN VARIEDAD Secano
	Ref:6923245 Recinto:18-100-026-00038-00001 Cultivo:62000 PASTOS PERMANENTES DE 5 O MAS AÑOS-SIN VARIEDAD Secano
	Ref:6923244 Recinto:18-100-026-00038-00002 Cultivo:62000 PASTOS PERMANENTES DE 5 O MAS AÑOS-SIN VARIEDAD Secano
	Ref:6923242 Recinto:18-100-026-00038-00003 Cultivo:62000 PASTOS PERMANENTES DE 5 O MAS AÑOS-SIN VARIEDAD Secano
	Ref:6923253 Recinto:18-100-026-00048-00009 Cultivo:62000 PASTOS PERMANENTES DE 5 O MAS AÑOS-SIN VARIEDAD Secano
	Ref:6923254 Recinto:18-100-026-00049-00002 Cultivo:62000 PASTOS PERMANENTES DE 5 O MAS AÑOS-SIN VARIEDAD Secano
	Ref:6923258 Recinto:18-100-026-00050-00002 Cultivo:62000 PASTOS PERMANENTES DE 5 O MAS AÑOS-SIN VARIEDAD Secano
	Ref:6923259 Recinto:18-100-026-00050-00005 Cultivo:62000 PASTOS PERMANENTES DE 5 O MAS AÑOS-SIN VARIEDAD Secano
	Ref:6923267 Recinto:18-100-026-00052-00010 Cultivo:62000 PASTOS PERMANENTES DE 5 O MAS AÑOS-SIN VARIEDAD Secano
	Ref:6923268 Recinto:18-100-026-00052-00028 Cultivo:62000 PASTOS PERMANENTES DE 5 O MAS AÑOS-SIN VARIEDAD Secano
	Ref:6923269 Recinto:18-100-026-00052-00029 Cultivo:62000 PASTOS PERMANENTES DE 5 O MAS AÑOS-SIN VARIEDAD Secano
	Ref:6923270 Recinto:18-100-026-00052-00030 Cultivo:62000 PASTOS PERMANENTES DE 5 O MAS AÑOS-SIN VARIEDAD Secano
	Ref:6923271 Recinto:18-100-026-00052-00031 Cultivo:62000 PASTOS PERMANENTES DE 5 O MAS AÑOS-SIN VARIEDAD Secano
	Ref:6923272 Recinto:18-100-026-00052-00032 Cultivo:62000 PASTOS PERMANENTES DE 5 O MAS AÑOS-SIN VARIEDAD Secano
	Ref:6923273 Recinto:18-100-026-00052-00039 Cultivo:62000 PASTOS PERMANENTES DE 5 O MAS AÑOS-SIN VARIEDAD Secano
	Ref:6923274 Recinto:18-100-026-00052-00060 Cultivo:62000 PASTOS PERMANENTES DE 5 O MAS AÑOS-SIN VARIEDAD Secano
	Ref:6923275 Recinto:18-100-026-00052-00061 Cultivo:62000 PASTOS PERMANENTES DE 5 O MAS AÑOS-SIN VARIEDAD Secano
	Ref:6923276 Recinto:18-100-026-00052-00067 Cultivo:62000 PASTOS PERMANENTES DE 5 O MAS AÑOS-SIN VARIEDAD Secano
	Ref:6923286 Recinto:18-100-026-00055-00001 Cultivo:62000 PASTOS PERMANENTES DE 5 O MAS AÑOS-SIN VARIEDAD Secano
	Ref:6923287 Recinto:18-100-026-00055-00002 Cultivo:62000 PASTOS PERMANENTES DE 5 O MAS AÑOS-SIN VARIEDAD Secano
	Ref:4627567 Recinto:18-149-009-00015-00003 Cultivo:62000 PASTOS PERMANENTES DE 5 O MAS AÑOS-SIN VARIEDAD Secano
	Ref:4627568 Recinto:18-149-009-00015-00004 Cultivo:62000 PASTOS PERMANENTES DE 5 O MAS AÑOS-SIN VARIEDAD Secano
	Ref:4627569 Recinto:18-149-009-00015-00005 Cultivo:62000 PASTOS PERMANENTES DE 5 O MAS AÑOS-SIN VARIEDAD Secano
	Ref:4627570 Recinto:18-149-009-00015-00006 Cultivo:62000 PASTOS PERMANENTES DE 5 O MAS AÑOS-SIN VARIEDAD Secano
	Ref:4627571 Recinto:18-149-009-00015-00007 Cultivo:62000 PASTOS PERMANENTES DE 5 O MAS AÑOS-SIN VARIEDAD Secano
	Ref:5098488 Recinto:18-167-002-00001-00010 Cultivo:62000 PASTOS PERMANENTES DE 5 O MAS AÑOS-SIN VARIEDAD Secano
	Ref:5280649 Recinto:18-167-017-00154-00001 Cultivo:5000 CEBADA-SIN VARIEDAD Secano
	Ref:5280647 Recinto:18-167-017-00156-00001 Cultivo:20000 BARBECHO TRADICIONAL-SIN VARIEDAD Secano
	Ref.-1576325 Recinto:18-167-017-00156-00001 Cultivo:40000 GUI SANTES-SIN VARIEDAD Secano
	Ref:5280648 Recinto:18-167-017-00157-00001 Cultivo:5000 CEBADA-SIN VARIEDAD Secano
	Ref:5280968 Recinto:18-167-021-00026-00002 Cultivo:62000 PASTOS PERMANENTES DE 5 O MAS AÑOS-SIN VARIEDAD Secano
	Ref:5280971 Recinto:18-167-021-00026-00011 Cultivo:62000 PASTOS PERMANENTES DE 5 O MAS AÑOS-SIN VARIEDAD Secano
100424	Solicita recinto que no está comprometido para la operación.
	Ref.-1089153 Recinto:18-100-023-00038-00003 Cultivo:104020 ALMENDROS-GUARA Secano
	Ref:5280986 Recinto:18-100-024-00001-00004 Cultivo:62000 PASTOS PERMANENTES DE 5 O MAS AÑOS-SIN VARIEDAD Secano
	Ref:4627567 Recinto:18-149-009-00015-00003 Cultivo:62000 PASTOS PERMANENTES DE 5 O MAS AÑOS-SIN VARIEDAD Secano
	Ref:4627568 Recinto:18-149-009-00015-00004 Cultivo:62000 PASTOS PERMANENTES DE 5 O MAS AÑOS-SIN VARIEDAD Secano
	Ref:4627569 Recinto:18-149-009-00015-00005 Cultivo:62000 PASTOS PERMANENTES DE 5 O MAS AÑOS-SIN VARIEDAD Secano
	Ref:4627570 Recinto:18-149-009-00015-00006 Cultivo:62000 PASTOS PERMANENTES DE 5 O MAS AÑOS-SIN VARIEDAD Secano
	Ref:4627571 Recinto:18-149-009-00015-00007 Cultivo:62000 PASTOS PERMANENTES DE 5 O MAS AÑOS-SIN VARIEDAD Secano
	Ref:5098488 Recinto:18-167-002-00001-00010 Cultivo:62000 PASTOS PERMANENTES DE 5 O MAS AÑOS-SIN VARIEDAD Secano
	Ref:5280961 Recinto:18-167-003-00404-00022 Cultivo:62000 PASTOS PERMANENTES DE 5 O MAS AÑOS-SIN VARIEDAD Secano
	Ref:5280960 Recinto:18-167-003-00404-00023 Cultivo:62000 PASTOS PERMANENTES DE 5 O MAS AÑOS-SIN VARIEDAD Secano
	Ref:5280968 Recinto:18-167-021-00026-00002 Cultivo:62000 PASTOS PERMANENTES DE 5 O MAS AÑOS-SIN VARIEDAD Secano
	Ref:5280969 Recinto:18-167-021-00026-00003 Cultivo:62000 PASTOS PERMANENTES DE 5 O MAS AÑOS-SIN VARIEDAD Secano
	Ref:5280970 Recinto:18-167-021-00026-00007 Cultivo:62000 PASTOS PERMANENTES DE 5 O MAS AÑOS-SIN VARIEDAD Secano
	Ref:5280971 Recinto:18-167-021-00026-00011 Cultivo:62000 PASTOS PERMANENTES DE 5 O MAS AÑOS-SIN VARIEDAD Secano
	Ref:4627623 Recinto:18-167-025-00310-00106 Cultivo:62000 PASTOS PERMANENTES DE 5 O MAS AÑOS-SIN VARIEDAD Secano
	Ref:6923208 Recinto:18-167-025-00407-00006 Cultivo:62000 PASTOS PERMANENTES DE 5 O MAS AÑOS-SIN VARIEDAD Secano
	Ref:6923225 Recinto:18-167-025-00407-00016 Cultivo:62000 PASTOS PERMANENTES DE 5 O MAS AÑOS-SIN VARIEDAD Secano
	Ref:4627579 Recinto:18-167-501-00015-00016 Cultivo:62000 PASTOS PERMANENTES DE 5 O MAS AÑOS-SIN VARIEDAD Secano
	Ref:4627580 Recinto:18-167-501-00015-00022 Cultivo:62000 PASTOS PERMANENTES DE 5 O MAS AÑOS-SIN VARIEDAD Secano
	Ref:4627581 Recinto:18-167-501-00015-00023 Cultivo:62000 PASTOS PERMANENTES DE 5 O MAS AÑOS-SIN VARIEDAD Secano
	Ref:4627582 Recinto:18-167-501-00015-00025 Cultivo:62000 PASTOS PERMANENTES DE 5 O MAS AÑOS-SIN VARIEDAD Secano

(1) Superficie declarada admisible ajustada con la superficie comprometida.
(2) Factor de penalización valorando el alcance para el tipo de compromiso.

Puede verificar la integridad de una copia de este documento mediante la lectura del código QR adjunto o mediante el acceso a la dirección <https://ws050.juntadeandalucia.es/verificarFirma> indicando el código de VERIFICACIÓN

FIRMADO POR	RAQUEL MARIA ESPIN CRESPO	17/12/2024	
VERIFICACIÓN	Pk2jm6UYDU9J72AMTZUYRN3GET48NG	PÁG. 4504/9349	



Datos considerados para el Cálculo de la Carga Ganadera mínima y máxima del expediente

Explotación	Especie	Inscrito en Sipea y Admisible	Ugm Calculada para CG Mínima	Ugm Calculada para CG Máxima
ES181640000288	CAPRINA	SI	3,51	3,51
ES181640000288	OVINA	SI	113,73	113,73
ES181640000328	OVINA	SI	9,16	9,16
			126,40	126,40

Superficie determinada para Cálculo Carga Ganadera Mínima: 1.182,86 ha

Superficie determinada para Cálculo Carga Ganadera Máxima: 1.290,93 ha

Carga Ganadera Mínima Expediente: 0,11 ugm/ha

Carga Ganadera Máxima Expediente: 0,10 ugm/ha

Los importes del Grupo de Pago de pastos de este expediente han sido ajustados por no llegar a la carga ganadera mínima de 0,3

Recintos Determinados para el Cálculo de Garga Ganadera Mínima

REF.	REFERENCIA SIGPAC	CULTIVO	DESCRIPCIÓN CULTIVO	S/R	SUP. RESUELTA (ha)
-1031907	18-167-025-00310-00254	62000	PASTOS PERMANENTES DE 5 O MAS AÑOS-SIN VARIEDAD	S	0,12
-1031430	18-167-025-00310-00252	62000	PASTOS PERMANENTES DE 5 O MAS AÑOS-SIN VARIEDAD	S	0,65
-1031416	18-167-024-00559-00086	62000	PASTOS PERMANENTES DE 5 O MAS AÑOS-SIN VARIEDAD	S	0,23
4627567	18-149-009-00015-00003	62000	PASTOS PERMANENTES DE 5 O MAS AÑOS-SIN VARIEDAD	S	0,15
4627568	18-149-009-00015-00004	62000	PASTOS PERMANENTES DE 5 O MAS AÑOS-SIN VARIEDAD	S	0,23
4627569	18-149-009-00015-00005	62000	PASTOS PERMANENTES DE 5 O MAS AÑOS-SIN VARIEDAD	S	1,51
4627570	18-149-009-00015-00006	62000	PASTOS PERMANENTES DE 5 O MAS AÑOS-SIN VARIEDAD	S	3,18
4627571	18-149-009-00015-00007	62000	PASTOS PERMANENTES DE 5 O MAS AÑOS-SIN VARIEDAD	S	0,94
4627579	18-167-501-00015-00016	62000	PASTOS PERMANENTES DE 5 O MAS AÑOS-SIN VARIEDAD	S	0,41
4627580	18-167-501-00015-00022	62000	PASTOS PERMANENTES DE 5 O MAS AÑOS-SIN VARIEDAD	S	0,31
4627581	18-167-501-00015-00023	62000	PASTOS PERMANENTES DE 5 O MAS AÑOS-SIN VARIEDAD	S	2,30
4627582	18-167-501-00015-00025	62000	PASTOS PERMANENTES DE 5 O MAS AÑOS-SIN VARIEDAD	S	0,56
4627584	18-167-024-00559-00001	62000	PASTOS PERMANENTES DE 5 O MAS AÑOS-SIN VARIEDAD	S	32,75
4627585	18-167-024-00559-00004	62000	PASTOS PERMANENTES DE 5 O MAS AÑOS-SIN VARIEDAD	S	10,24
4627586	18-167-024-00559-00014	62000	PASTOS PERMANENTES DE 5 O MAS AÑOS-SIN VARIEDAD	S	3,15
4627587	18-167-024-00559-00019	62000	PASTOS PERMANENTES DE 5 O MAS AÑOS-SIN VARIEDAD	S	5,64
4627588	18-167-024-00559-00028	62000	PASTOS PERMANENTES DE 5 O MAS AÑOS-SIN VARIEDAD	S	17,02
4627589	18-167-024-00559-00029	62000	PASTOS PERMANENTES DE 5 O MAS AÑOS-SIN VARIEDAD	S	4,54
4627590	18-167-024-00559-00033	62000	PASTOS PERMANENTES DE 5 O MAS AÑOS-SIN VARIEDAD	S	105,50
4627591	18-167-024-00559-00034	62000	PASTOS PERMANENTES DE 5 O MAS AÑOS-SIN VARIEDAD	S	5,18
4627593	18-167-024-00559-00040	62000	PASTOS PERMANENTES DE 5 O MAS AÑOS-SIN VARIEDAD	S	55,34
4627594	18-167-024-00559-00045	62000	PASTOS PERMANENTES DE 5 O MAS AÑOS-SIN VARIEDAD	S	6,43
4627603	18-167-025-00303-00001	62000	PASTOS PERMANENTES DE 5 O MAS AÑOS-SIN VARIEDAD	S	5,27
4627606	18-167-025-00304-00001	62000	PASTOS PERMANENTES DE 5 O MAS AÑOS-SIN VARIEDAD	S	4,18
4627610	18-167-025-00305-00001	62000	PASTOS PERMANENTES DE 5 O MAS AÑOS-SIN VARIEDAD	S	9,12
4627617	18-167-025-00310-00034	62000	PASTOS PERMANENTES DE 5 O MAS AÑOS-SIN VARIEDAD	S	66,68
4627618	18-167-025-00310-00057	62000	PASTOS PERMANENTES DE 5 O MAS AÑOS-SIN VARIEDAD	S	1,68
4627619	18-167-025-00310-00075	62000	PASTOS PERMANENTES DE 5 O MAS AÑOS-SIN VARIEDAD	S	51,43

(1) Superficie declarada admisible ajustada con la superficie comprometida.
 (2) Factor de penalización valorando el alcance para el tipo de compromiso.

Puede verificar la integridad de una copia de este documento mediante la lectura del código QR adjunto o mediante el acceso a la dirección <https://ws050.juntadeandalucia.es/verificarFirma> indicando el código de VERIFICACIÓN

FIRMADO POR	RAQUEL MARIA ESPIN CRESPO	17/12/2024	
VERIFICACIÓN	Pk2jm6UYDU9J72AMTZUYRN3GET48NG	PÁG. 4505/9349	



Datos considerados para el Cálculo de la Carga Ganadera mínima y máxima del expediente

Recintos Determinados para el Cálculo de Garga Ganadera Mínima

REF.	REFERENCIA SIGPAC	CULTIVO	DESCRIPCIÓN CULTIVO	S/R	SUP. RESUELTA (ha)
4627620	18-167-025-00310-00076	62000	PASTOS PERMANENTES DE 5 O MAS AÑOS-SIN VARIEDAD	S	56,48
4627621	18-167-025-00310-00092	62000	PASTOS PERMANENTES DE 5 O MAS AÑOS-SIN VARIEDAD	S	2,79
4627622	18-167-025-00310-00095	62000	PASTOS PERMANENTES DE 5 O MAS AÑOS-SIN VARIEDAD	S	40,79
4627623	18-167-025-00310-00106	62000	PASTOS PERMANENTES DE 5 O MAS AÑOS-SIN VARIEDAD	S	3,20
4627624	18-167-025-00310-00111	62000	PASTOS PERMANENTES DE 5 O MAS AÑOS-SIN VARIEDAD	S	51,88
4627625	18-167-025-00310-00136	62000	PASTOS PERMANENTES DE 5 O MAS AÑOS-SIN VARIEDAD	S	17,43
4627626	18-167-025-00310-00158	62000	PASTOS PERMANENTES DE 5 O MAS AÑOS-SIN VARIEDAD	S	10,70
4627627	18-167-025-00310-00162	62000	PASTOS PERMANENTES DE 5 O MAS AÑOS-SIN VARIEDAD	S	0,49
4627628	18-167-025-00310-00174	62000	PASTOS PERMANENTES DE 5 O MAS AÑOS-SIN VARIEDAD	S	12,25
4627629	18-167-025-00310-00175	62000	PASTOS PERMANENTES DE 5 O MAS AÑOS-SIN VARIEDAD	S	11,76
4627630	18-167-025-00310-00176	62000	PASTOS PERMANENTES DE 5 O MAS AÑOS-SIN VARIEDAD	S	3,77
4627631	18-167-025-00310-00184	62000	PASTOS PERMANENTES DE 5 O MAS AÑOS-SIN VARIEDAD	S	39,36
4627632	18-167-025-00310-00186	62000	PASTOS PERMANENTES DE 5 O MAS AÑOS-SIN VARIEDAD	S	6,49
4627633	18-167-025-00310-00215	62000	PASTOS PERMANENTES DE 5 O MAS AÑOS-SIN VARIEDAD	S	44,18
4627634	18-167-025-00310-00222	62000	PASTOS PERMANENTES DE 5 O MAS AÑOS-SIN VARIEDAD	S	50,57
4627635	18-167-025-00310-00242	62000	PASTOS PERMANENTES DE 5 O MAS AÑOS-SIN VARIEDAD	S	4,51
4627637	18-167-025-00315-00001	62000	PASTOS PERMANENTES DE 5 O MAS AÑOS-SIN VARIEDAD	S	1,57
4627638	18-167-025-00315-00002	62000	PASTOS PERMANENTES DE 5 O MAS AÑOS-SIN VARIEDAD	S	1,76
4627639	18-167-025-00315-00003	62000	PASTOS PERMANENTES DE 5 O MAS AÑOS-SIN VARIEDAD	S	0,20
4627641	18-167-025-00316-00005	62000	PASTOS PERMANENTES DE 5 O MAS AÑOS-SIN VARIEDAD	S	2,82
4627644	18-167-025-00317-00002	62000	PASTOS PERMANENTES DE 5 O MAS AÑOS-SIN VARIEDAD	S	1,03
4627656	18-167-025-00318-00001	62000	PASTOS PERMANENTES DE 5 O MAS AÑOS-SIN VARIEDAD	S	0,63
4627657	18-167-025-00318-00002	62000	PASTOS PERMANENTES DE 5 O MAS AÑOS-SIN VARIEDAD	S	2,03
4627660	18-167-025-00319-00001	62000	PASTOS PERMANENTES DE 5 O MAS AÑOS-SIN VARIEDAD	S	1,05
4627661	18-167-025-00320-00002	62000	PASTOS PERMANENTES DE 5 O MAS AÑOS-SIN VARIEDAD	S	3,23
4627663	18-167-025-00327-00001	62000	PASTOS PERMANENTES DE 5 O MAS AÑOS-SIN VARIEDAD	S	10,42
4627664	18-167-025-00327-00005	62000	PASTOS PERMANENTES DE 5 O MAS AÑOS-SIN VARIEDAD	S	0,78
4627667	18-167-025-00347-00001	62000	PASTOS PERMANENTES DE 5 O MAS AÑOS-SIN VARIEDAD	S	7,23
4627668	18-167-025-00347-00003	62000	PASTOS PERMANENTES DE 5 O MAS AÑOS-SIN VARIEDAD	S	4,02
4627674	18-167-025-00348-00001	62000	PASTOS PERMANENTES DE 5 O MAS AÑOS-SIN VARIEDAD	S	1,30
4627675	18-167-025-00348-00002	62000	PASTOS PERMANENTES DE 5 O MAS AÑOS-SIN VARIEDAD	S	0,63
4627677	18-167-025-00349-00003	62000	PASTOS PERMANENTES DE 5 O MAS AÑOS-SIN VARIEDAD	S	1,62
4627678	18-167-025-00349-00004	62000	PASTOS PERMANENTES DE 5 O MAS AÑOS-SIN VARIEDAD	S	0,45
4658113	18-167-023-00091-00001	62000	PASTOS PERMANENTES DE 5 O MAS AÑOS-SIN VARIEDAD	S	88,81
4658114	18-167-023-00091-00010	62000	PASTOS PERMANENTES DE 5 O MAS AÑOS-SIN VARIEDAD	S	0,26
4658115	18-167-023-00091-00011	62000	PASTOS PERMANENTES DE 5 O MAS AÑOS-SIN VARIEDAD	S	0,94

(1) Superficie declarada admisible ajustada con la superficie comprometida.
 (2) Factor de penalización valorando el alcance para el tipo de compromiso.

Puede verificar la integridad de una copia de este documento mediante la lectura del código QR adjunto o mediante el acceso a la dirección https://ws050.juntadeandalucia.es/verificarFirma indicando el código de VERIFICACIÓN			
FIRMADO POR	RAQUEL MARIA ESPIN CRESPO	17/12/2024	
VERIFICACIÓN	Pk2jm6UYDU9J72AMTZUYRN3GET48NG	PÁG. 4506/9349	



Datos considerados para el Cálculo de la Carga Ganadera mínima y máxima del expediente

Recintos Determinados para el Cálculo de Garga Ganadera Mínima

REF.	REFERENCIA SIGPAC	CULTIVO	DESCRIPCIÓN CULTIVO	SUP.	
				S/R	RESUELTA (ha)
4666710	18-100-001-00093-00001	62000	PASTOS PERMANENTES DE 5 O MAS AÑOS-SIN VARIEDAD	S	0,36
4666711	18-100-001-00093-00004	62000	PASTOS PERMANENTES DE 5 O MAS AÑOS-SIN VARIEDAD	S	8,10
4666720	18-100-001-00062-00002	62000	PASTOS PERMANENTES DE 5 O MAS AÑOS-SIN VARIEDAD	S	4,34
5098469	18-100-001-00088-00002	62000	PASTOS PERMANENTES DE 5 O MAS AÑOS-SIN VARIEDAD	S	0,56
5098470	18-100-001-00088-00003	62000	PASTOS PERMANENTES DE 5 O MAS AÑOS-SIN VARIEDAD	S	7,45
5098488	18-167-002-00001-00010	62000	PASTOS PERMANENTES DE 5 O MAS AÑOS-SIN VARIEDAD	S	13,88
5108016	18-167-003-00404-00008	62000	PASTOS PERMANENTES DE 5 O MAS AÑOS-SIN VARIEDAD	S	17,17
5108017	18-167-003-00404-00010	62000	PASTOS PERMANENTES DE 5 O MAS AÑOS-SIN VARIEDAD	S	2,31
5108021	18-167-025-00451-00005	62000	PASTOS PERMANENTES DE 5 O MAS AÑOS-SIN VARIEDAD	S	3,35
5108023	18-167-004-00040-00004	62000	PASTOS PERMANENTES DE 5 O MAS AÑOS-SIN VARIEDAD	S	43,98
5280895	18-167-025-00310-00112	62000	PASTOS PERMANENTES DE 5 O MAS AÑOS-SIN VARIEDAD	S	4,58
5280927	18-167-025-00310-00228	62000	PASTOS PERMANENTES DE 5 O MAS AÑOS-SIN VARIEDAD	S	0,03
5280928	18-167-025-00310-00229	62000	PASTOS PERMANENTES DE 5 O MAS AÑOS-SIN VARIEDAD	S	0,08
5280929	18-167-025-00310-00230	62000	PASTOS PERMANENTES DE 5 O MAS AÑOS-SIN VARIEDAD	S	0,07
5280930	18-167-025-00310-00234	62000	PASTOS PERMANENTES DE 5 O MAS AÑOS-SIN VARIEDAD	S	0,29
5280931	18-167-025-00310-00240	62000	PASTOS PERMANENTES DE 5 O MAS AÑOS-SIN VARIEDAD	S	0,35
5280932	18-167-025-00310-00244	62000	PASTOS PERMANENTES DE 5 O MAS AÑOS-SIN VARIEDAD	S	0,18
5280933	18-167-025-00310-00248	62000	PASTOS PERMANENTES DE 5 O MAS AÑOS-SIN VARIEDAD	S	0,03
5280934	18-167-025-00310-00264	62000	PASTOS PERMANENTES DE 5 O MAS AÑOS-SIN VARIEDAD	S	0,01
5280942	18-167-025-00316-00016	62000	PASTOS PERMANENTES DE 5 O MAS AÑOS-SIN VARIEDAD	S	0,12
5280955	18-167-026-00240-00002	62000	PASTOS PERMANENTES DE 5 O MAS AÑOS-SIN VARIEDAD	S	0,79
5280956	18-167-026-00240-00005	62000	PASTOS PERMANENTES DE 5 O MAS AÑOS-SIN VARIEDAD	S	0,56
5280960	18-167-003-00404-00023	62000	PASTOS PERMANENTES DE 5 O MAS AÑOS-SIN VARIEDAD	S	1,65
5280961	18-167-003-00404-00022	62000	PASTOS PERMANENTES DE 5 O MAS AÑOS-SIN VARIEDAD	S	5,84
5280964	18-167-025-00451-00004	62000	PASTOS PERMANENTES DE 5 O MAS AÑOS-SIN VARIEDAD	S	0,29
5280968	18-167-021-00026-00002	62000	PASTOS PERMANENTES DE 5 O MAS AÑOS-SIN VARIEDAD	S	9,24
5280969	18-167-021-00026-00003	62000	PASTOS PERMANENTES DE 5 O MAS AÑOS-SIN VARIEDAD	S	1,62
5280970	18-167-021-00026-00007	62000	PASTOS PERMANENTES DE 5 O MAS AÑOS-SIN VARIEDAD	S	0,06
5280971	18-167-021-00026-00011	62000	PASTOS PERMANENTES DE 5 O MAS AÑOS-SIN VARIEDAD	S	0,10
5280986	18-100-024-00001-00004	62000	PASTOS PERMANENTES DE 5 O MAS AÑOS-SIN VARIEDAD	S	28,87
5280994	18-167-024-00559-00065	62000	PASTOS PERMANENTES DE 5 O MAS AÑOS-SIN VARIEDAD	S	0,28
5280999	18-167-024-00559-00068	62000	PASTOS PERMANENTES DE 5 O MAS AÑOS-SIN VARIEDAD	S	0,44
5281000	18-167-024-00559-00069	62000	PASTOS PERMANENTES DE 5 O MAS AÑOS-SIN VARIEDAD	S	0,15
5281001	18-167-024-00559-00070	62000	PASTOS PERMANENTES DE 5 O MAS AÑOS-SIN VARIEDAD	S	0,11
5281002	18-167-024-00559-00071	62000	PASTOS PERMANENTES DE 5 O MAS AÑOS-SIN VARIEDAD	S	0,04
5281004	18-167-024-00559-00074	62000	PASTOS PERMANENTES DE 5 O MAS AÑOS-SIN VARIEDAD	S	0,04

(1) Superficie declarada admisible ajustada con la superficie comprometida.
 (2) Factor de penalización valorando el alcance para el tipo de compromiso.

Puede verificar la integridad de una copia de este documento mediante la lectura del código QR adjunto o mediante el acceso a la dirección <https://ws050.juntadeandalucia.es/verificarFirma> indicando el código de VERIFICACIÓN

FIRMADO POR	RAQUEL MARIA ESPIN CRESPO	17/12/2024	
VERIFICACIÓN	Pk2jm6UYDU9J72AMTZUYRN3GET48NG	PÁG. 4507/9349	



Datos considerados para el Cálculo de la Carga Ganadera mínima y máxima del expediente

Recintos Determinados para el Cálculo de Garga Ganadera Mínima

REF.	REFERENCIA SIGPAC	CULTIVO	DESCRIPCIÓN CULTIVO	SUP.	
				S/R	RESUELTA (ha)
5281005	18-167-024-00559-00075	62000	PASTOS PERMANENTES DE 5 O MAS AÑOS-SIN VARIEDAD	S	0,02
5281006	18-167-024-00559-00077	62000	PASTOS PERMANENTES DE 5 O MAS AÑOS-SIN VARIEDAD	S	0,03
5281007	18-167-024-00559-00079	62000	PASTOS PERMANENTES DE 5 O MAS AÑOS-SIN VARIEDAD	S	0,01
5281008	18-167-024-00559-00082	62000	PASTOS PERMANENTES DE 5 O MAS AÑOS-SIN VARIEDAD	S	0,09
5281010	18-167-024-00559-00090	62000	PASTOS PERMANENTES DE 5 O MAS AÑOS-SIN VARIEDAD	S	0,01
5281011	18-167-024-00559-00092	62000	PASTOS PERMANENTES DE 5 O MAS AÑOS-SIN VARIEDAD	S	0,02
5281012	18-167-024-00559-00093	62000	PASTOS PERMANENTES DE 5 O MAS AÑOS-SIN VARIEDAD	S	0,04
6923230	18-100-016-00094-00001	62000	PASTOS PERMANENTES DE 5 O MAS AÑOS-SIN VARIEDAD	S	1,65
6923231	18-100-016-00094-00006	62000	PASTOS PERMANENTES DE 5 O MAS AÑOS-SIN VARIEDAD	S	10,75
6923235	18-100-016-00095-00001	62000	PASTOS PERMANENTES DE 5 O MAS AÑOS-SIN VARIEDAD	S	3,10
6923236	18-100-016-00095-00004	62000	PASTOS PERMANENTES DE 5 O MAS AÑOS-SIN VARIEDAD	S	0,64
6923237	18-100-016-00095-00006	62000	PASTOS PERMANENTES DE 5 O MAS AÑOS-SIN VARIEDAD	S	0,44
6923242	18-100-026-00038-00003	62000	PASTOS PERMANENTES DE 5 O MAS AÑOS-SIN VARIEDAD	S	0,17
6923243	18-100-026-00037-00001	62000	PASTOS PERMANENTES DE 5 O MAS AÑOS-SIN VARIEDAD	S	6,01
6923244	18-100-026-00038-00002	62000	PASTOS PERMANENTES DE 5 O MAS AÑOS-SIN VARIEDAD	S	2,87
6923245	18-100-026-00038-00001	62000	PASTOS PERMANENTES DE 5 O MAS AÑOS-SIN VARIEDAD	S	0,36
6923253	18-100-026-00048-00009	62000	PASTOS PERMANENTES DE 5 O MAS AÑOS-SIN VARIEDAD	S	2,97
6923254	18-100-026-00049-00002	62000	PASTOS PERMANENTES DE 5 O MAS AÑOS-SIN VARIEDAD	S	4,77
6923258	18-100-026-00050-00002	62000	PASTOS PERMANENTES DE 5 O MAS AÑOS-SIN VARIEDAD	S	34,54
6923259	18-100-026-00050-00005	62000	PASTOS PERMANENTES DE 5 O MAS AÑOS-SIN VARIEDAD	S	0,03
6923267	18-100-026-00052-00010	62000	PASTOS PERMANENTES DE 5 O MAS AÑOS-SIN VARIEDAD	S	27,06
6923268	18-100-026-00052-00028	62000	PASTOS PERMANENTES DE 5 O MAS AÑOS-SIN VARIEDAD	S	2,37
6923269	18-100-026-00052-00029	62000	PASTOS PERMANENTES DE 5 O MAS AÑOS-SIN VARIEDAD	S	0,12
6923270	18-100-026-00052-00030	62000	PASTOS PERMANENTES DE 5 O MAS AÑOS-SIN VARIEDAD	S	0,12
6923271	18-100-026-00052-00031	62000	PASTOS PERMANENTES DE 5 O MAS AÑOS-SIN VARIEDAD	S	0,10
6923272	18-100-026-00052-00032	62000	PASTOS PERMANENTES DE 5 O MAS AÑOS-SIN VARIEDAD	S	0,10
6923273	18-100-026-00052-00039	62000	PASTOS PERMANENTES DE 5 O MAS AÑOS-SIN VARIEDAD	S	7,80
6923274	18-100-026-00052-00060	62000	PASTOS PERMANENTES DE 5 O MAS AÑOS-SIN VARIEDAD	S	0,04
6923275	18-100-026-00052-00061	62000	PASTOS PERMANENTES DE 5 O MAS AÑOS-SIN VARIEDAD	S	0,03
6923276	18-100-026-00052-00067	62000	PASTOS PERMANENTES DE 5 O MAS AÑOS-SIN VARIEDAD	S	0,01
6923286	18-100-026-00055-00001	62000	PASTOS PERMANENTES DE 5 O MAS AÑOS-SIN VARIEDAD	S	10,90
6923287	18-100-026-00055-00002	62000	PASTOS PERMANENTES DE 5 O MAS AÑOS-SIN VARIEDAD	S	26,20

Recintos Determinados para el Cálculo de Garga Ganadera Máxima

REF.	REFERENCIA SIGPAC	CULTIVO	DESCRIPCIÓN CULTIVO	SUP.	
				S/R	RESUELTA (ha)
-1486954	18-167-025-00534-00001	62000	PASTOS PERMANENTES DE 5 O MAS AÑOS-SIN VARIEDAD	S	0,01
-1486953	18-167-025-00310-00267	62000	PASTOS PERMANENTES DE 5 O MAS AÑOS-SIN VARIEDAD	S	0,02

(1) Superficie declarada admisible ajustada con la superficie comprometida.
 (2) Factor de penalización valorando el alcance para el tipo de compromiso.

Puede verificar la integridad de una copia de este documento mediante la lectura del código QR adjunto o mediante el acceso a la dirección <https://ws050.juntadeandalucia.es/verificarFirma> indicando el código de VERIFICACIÓN

FIRMADO POR	RAQUEL MARIA ESPIN CRESPO	17/12/2024	
VERIFICACIÓN	Pk2jm6UYDU9J72AMTZUYRN3GET48NG	PÁG. 4508/9349	



Datos considerados para el Cálculo de la Carga Ganadera mínima y máxima del expediente

Recintos Determinados para el Cálculo de Garga Ganadera Máxima

REF.	REFERENCIA SIGPAC	CULTIVO	DESCRIPCIÓN CULTIVO	S/R	SUP.
					RESUELTA (ha)
-1486949	18-167-021-00610-00002	62000	PASTOS PERMANENTES DE 5 O MAS AÑOS-SIN VARIEDAD	S	2,15
-1031907	18-167-025-00310-00254	62000	PASTOS PERMANENTES DE 5 O MAS AÑOS-SIN VARIEDAD	S	0,12
-1031430	18-167-025-00310-00252	62000	PASTOS PERMANENTES DE 5 O MAS AÑOS-SIN VARIEDAD	S	0,65
-1031416	18-167-024-00559-00086	62000	PASTOS PERMANENTES DE 5 O MAS AÑOS-SIN VARIEDAD	S	0,23
4627567	18-149-009-00015-00003	62000	PASTOS PERMANENTES DE 5 O MAS AÑOS-SIN VARIEDAD	S	0,15
4627568	18-149-009-00015-00004	62000	PASTOS PERMANENTES DE 5 O MAS AÑOS-SIN VARIEDAD	S	0,23
4627569	18-149-009-00015-00005	62000	PASTOS PERMANENTES DE 5 O MAS AÑOS-SIN VARIEDAD	S	1,51
4627570	18-149-009-00015-00006	62000	PASTOS PERMANENTES DE 5 O MAS AÑOS-SIN VARIEDAD	S	3,18
4627571	18-149-009-00015-00007	62000	PASTOS PERMANENTES DE 5 O MAS AÑOS-SIN VARIEDAD	S	0,94
4627579	18-167-501-00015-00016	62000	PASTOS PERMANENTES DE 5 O MAS AÑOS-SIN VARIEDAD	S	0,41
4627580	18-167-501-00015-00022	62000	PASTOS PERMANENTES DE 5 O MAS AÑOS-SIN VARIEDAD	S	0,31
4627581	18-167-501-00015-00023	62000	PASTOS PERMANENTES DE 5 O MAS AÑOS-SIN VARIEDAD	S	2,30
4627582	18-167-501-00015-00025	62000	PASTOS PERMANENTES DE 5 O MAS AÑOS-SIN VARIEDAD	S	0,56
4627584	18-167-024-00559-00001	62000	PASTOS PERMANENTES DE 5 O MAS AÑOS-SIN VARIEDAD	S	32,75
4627585	18-167-024-00559-00004	62000	PASTOS PERMANENTES DE 5 O MAS AÑOS-SIN VARIEDAD	S	10,24
4627586	18-167-024-00559-00014	62000	PASTOS PERMANENTES DE 5 O MAS AÑOS-SIN VARIEDAD	S	3,15
4627587	18-167-024-00559-00019	62000	PASTOS PERMANENTES DE 5 O MAS AÑOS-SIN VARIEDAD	S	5,64
4627588	18-167-024-00559-00028	62000	PASTOS PERMANENTES DE 5 O MAS AÑOS-SIN VARIEDAD	S	17,02
4627589	18-167-024-00559-00029	62000	PASTOS PERMANENTES DE 5 O MAS AÑOS-SIN VARIEDAD	S	4,54
4627590	18-167-024-00559-00033	62000	PASTOS PERMANENTES DE 5 O MAS AÑOS-SIN VARIEDAD	S	105,50
4627591	18-167-024-00559-00034	62000	PASTOS PERMANENTES DE 5 O MAS AÑOS-SIN VARIEDAD	S	5,18
4627592	18-167-024-00559-00038	62000	PASTOS PERMANENTES DE 5 O MAS AÑOS-SIN VARIEDAD	R	0,17
4627593	18-167-024-00559-00040	62000	PASTOS PERMANENTES DE 5 O MAS AÑOS-SIN VARIEDAD	S	55,34
4627594	18-167-024-00559-00045	62000	PASTOS PERMANENTES DE 5 O MAS AÑOS-SIN VARIEDAD	S	6,43
4627603	18-167-025-00303-00001	62000	PASTOS PERMANENTES DE 5 O MAS AÑOS-SIN VARIEDAD	S	5,27
4627606	18-167-025-00304-00001	62000	PASTOS PERMANENTES DE 5 O MAS AÑOS-SIN VARIEDAD	S	4,18
4627610	18-167-025-00305-00001	62000	PASTOS PERMANENTES DE 5 O MAS AÑOS-SIN VARIEDAD	S	9,12
4627617	18-167-025-00310-00034	62000	PASTOS PERMANENTES DE 5 O MAS AÑOS-SIN VARIEDAD	S	66,68
4627618	18-167-025-00310-00057	62000	PASTOS PERMANENTES DE 5 O MAS AÑOS-SIN VARIEDAD	S	1,68
4627619	18-167-025-00310-00075	62000	PASTOS PERMANENTES DE 5 O MAS AÑOS-SIN VARIEDAD	S	51,43
4627620	18-167-025-00310-00076	62000	PASTOS PERMANENTES DE 5 O MAS AÑOS-SIN VARIEDAD	S	56,48
4627621	18-167-025-00310-00092	62000	PASTOS PERMANENTES DE 5 O MAS AÑOS-SIN VARIEDAD	S	2,79
4627622	18-167-025-00310-00095	62000	PASTOS PERMANENTES DE 5 O MAS AÑOS-SIN VARIEDAD	S	40,79
4627623	18-167-025-00310-00106	62000	PASTOS PERMANENTES DE 5 O MAS AÑOS-SIN VARIEDAD	S	3,20
4627624	18-167-025-00310-00111	62000	PASTOS PERMANENTES DE 5 O MAS AÑOS-SIN VARIEDAD	S	51,88
4627625	18-167-025-00310-00136	62000	PASTOS PERMANENTES DE 5 O MAS AÑOS-SIN VARIEDAD	S	17,43

(1) Superficie declarada admisible ajustada con la superficie comprometida.
 (2) Factor de penalización valorando el alcance para el tipo de compromiso.

Puede verificar la integridad de una copia de este documento mediante la lectura del código QR adjunto o mediante el acceso a la dirección <https://ws050.juntadeandalucia.es/verificarFirma> indicando el código de VERIFICACIÓN

FIRMADO POR	RAQUEL MARIA ESPIN CRESPO	17/12/2024	
VERIFICACIÓN	Pk2jm6UYDU9J72AMTZUYRN3GET48NG	PÁG. 4509/9349	



Datos considerados para el Cálculo de la Carga Ganadera mínima y máxima del expediente

Recintos Determinados para el Cálculo de Garga Ganadera Máxima

REF.	REFERENCIA SIGPAC	CULTIVO	DESCRIPCIÓN CULTIVO	SUP.	
				S/R	RESUELTA (ha)
4627626	18-167-025-00310-00158	62000	PASTOS PERMANENTES DE 5 O MAS AÑOS-SIN VARIEDAD	S	10,70
4627627	18-167-025-00310-00162	62000	PASTOS PERMANENTES DE 5 O MAS AÑOS-SIN VARIEDAD	S	0,49
4627628	18-167-025-00310-00174	62000	PASTOS PERMANENTES DE 5 O MAS AÑOS-SIN VARIEDAD	S	12,25
4627629	18-167-025-00310-00175	62000	PASTOS PERMANENTES DE 5 O MAS AÑOS-SIN VARIEDAD	S	11,76
4627630	18-167-025-00310-00176	62000	PASTOS PERMANENTES DE 5 O MAS AÑOS-SIN VARIEDAD	S	3,77
4627631	18-167-025-00310-00184	62000	PASTOS PERMANENTES DE 5 O MAS AÑOS-SIN VARIEDAD	S	39,36
4627632	18-167-025-00310-00186	62000	PASTOS PERMANENTES DE 5 O MAS AÑOS-SIN VARIEDAD	S	6,49
4627633	18-167-025-00310-00215	62000	PASTOS PERMANENTES DE 5 O MAS AÑOS-SIN VARIEDAD	S	44,18
4627634	18-167-025-00310-00222	62000	PASTOS PERMANENTES DE 5 O MAS AÑOS-SIN VARIEDAD	S	50,57
4627635	18-167-025-00310-00242	62000	PASTOS PERMANENTES DE 5 O MAS AÑOS-SIN VARIEDAD	S	4,51
4627637	18-167-025-00315-00001	62000	PASTOS PERMANENTES DE 5 O MAS AÑOS-SIN VARIEDAD	S	1,57
4627638	18-167-025-00315-00002	62000	PASTOS PERMANENTES DE 5 O MAS AÑOS-SIN VARIEDAD	S	1,76
4627639	18-167-025-00315-00003	62000	PASTOS PERMANENTES DE 5 O MAS AÑOS-SIN VARIEDAD	S	0,20
4627641	18-167-025-00316-00005	62000	PASTOS PERMANENTES DE 5 O MAS AÑOS-SIN VARIEDAD	S	2,82
4627643	18-167-025-00317-00001	62000	PASTOS PERMANENTES DE 5 O MAS AÑOS-SIN VARIEDAD	S	0,74
4627644	18-167-025-00317-00002	62000	PASTOS PERMANENTES DE 5 O MAS AÑOS-SIN VARIEDAD	S	1,03
4627645	18-167-025-00317-00004	62000	PASTOS PERMANENTES DE 5 O MAS AÑOS-SIN VARIEDAD	S	0,23
4627656	18-167-025-00318-00001	62000	PASTOS PERMANENTES DE 5 O MAS AÑOS-SIN VARIEDAD	S	0,63
4627657	18-167-025-00318-00002	62000	PASTOS PERMANENTES DE 5 O MAS AÑOS-SIN VARIEDAD	S	2,03
4627660	18-167-025-00319-00001	62000	PASTOS PERMANENTES DE 5 O MAS AÑOS-SIN VARIEDAD	S	1,05
4627661	18-167-025-00320-00002	62000	PASTOS PERMANENTES DE 5 O MAS AÑOS-SIN VARIEDAD	S	3,23
4627663	18-167-025-00327-00001	62000	PASTOS PERMANENTES DE 5 O MAS AÑOS-SIN VARIEDAD	S	10,42
4627664	18-167-025-00327-00005	62000	PASTOS PERMANENTES DE 5 O MAS AÑOS-SIN VARIEDAD	S	0,78
4627667	18-167-025-00347-00001	62000	PASTOS PERMANENTES DE 5 O MAS AÑOS-SIN VARIEDAD	S	7,23
4627668	18-167-025-00347-00003	62000	PASTOS PERMANENTES DE 5 O MAS AÑOS-SIN VARIEDAD	S	4,02
4627674	18-167-025-00348-00001	62000	PASTOS PERMANENTES DE 5 O MAS AÑOS-SIN VARIEDAD	S	1,30
4627675	18-167-025-00348-00002	62000	PASTOS PERMANENTES DE 5 O MAS AÑOS-SIN VARIEDAD	S	0,63
4627677	18-167-025-00349-00003	62000	PASTOS PERMANENTES DE 5 O MAS AÑOS-SIN VARIEDAD	S	1,62
4627678	18-167-025-00349-00004	62000	PASTOS PERMANENTES DE 5 O MAS AÑOS-SIN VARIEDAD	S	0,45
4658113	18-167-023-00091-00001	62000	PASTOS PERMANENTES DE 5 O MAS AÑOS-SIN VARIEDAD	S	88,81
4658114	18-167-023-00091-00010	62000	PASTOS PERMANENTES DE 5 O MAS AÑOS-SIN VARIEDAD	S	0,26
4658115	18-167-023-00091-00011	62000	PASTOS PERMANENTES DE 5 O MAS AÑOS-SIN VARIEDAD	S	0,94
4658116	18-167-023-00091-00021	62000	PASTOS PERMANENTES DE 5 O MAS AÑOS-SIN VARIEDAD	S	0,26
4658124	18-167-008-00258-00001	62000	PASTOS PERMANENTES DE 5 O MAS AÑOS-SIN VARIEDAD	S	0,04
4666710	18-100-001-00093-00001	62000	PASTOS PERMANENTES DE 5 O MAS AÑOS-SIN VARIEDAD	S	0,36
4666711	18-100-001-00093-00004	62000	PASTOS PERMANENTES DE 5 O MAS AÑOS-SIN VARIEDAD	S	8,10

(1) Superficie declarada admisible ajustada con la superficie comprometida.
 (2) Factor de penalización valorando el alcance para el tipo de compromiso.

Puede verificar la integridad de una copia de este documento mediante la lectura del código QR adjunto o mediante el acceso a la dirección <https://ws050.juntadeandalucia.es/verificarFirma> indicando el código de VERIFICACIÓN

FIRMADO POR	RAQUEL MARIA ESPIN CRESPO	17/12/2024	
VERIFICACIÓN	Pk2jm6UYDU9J72AMTZUYRN3GET48NG	PÁG. 4510/9349	



Datos considerados para el Cálculo de la Carga Ganadera mínima y máxima del expediente

Recintos Determinados para el Cálculo de Garga Ganadera Máxima

REF.	REFERENCIA SIGPAC	CULTIVO	DESCRIPCIÓN CULTIVO	SUP.	
				S/R	RESUELTA (ha)
4666720	18-100-001-00062-00002	62000	PASTOS PERMANENTES DE 5 O MAS AÑOS-SIN VARIEDAD	S	4,34
5098469	18-100-001-00088-00002	62000	PASTOS PERMANENTES DE 5 O MAS AÑOS-SIN VARIEDAD	S	0,56
5098470	18-100-001-00088-00003	62000	PASTOS PERMANENTES DE 5 O MAS AÑOS-SIN VARIEDAD	S	7,45
5098488	18-167-002-00001-00010	62000	PASTOS PERMANENTES DE 5 O MAS AÑOS-SIN VARIEDAD	S	13,88
5108016	18-167-003-00404-00008	62000	PASTOS PERMANENTES DE 5 O MAS AÑOS-SIN VARIEDAD	S	17,17
5108017	18-167-003-00404-00010	62000	PASTOS PERMANENTES DE 5 O MAS AÑOS-SIN VARIEDAD	S	2,31
5108021	18-167-025-00451-00005	62000	PASTOS PERMANENTES DE 5 O MAS AÑOS-SIN VARIEDAD	S	3,35
5108023	18-167-004-00040-00004	62000	PASTOS PERMANENTES DE 5 O MAS AÑOS-SIN VARIEDAD	S	43,98
5280895	18-167-025-00310-00112	62000	PASTOS PERMANENTES DE 5 O MAS AÑOS-SIN VARIEDAD	S	4,58
5280927	18-167-025-00310-00228	62000	PASTOS PERMANENTES DE 5 O MAS AÑOS-SIN VARIEDAD	S	0,03
5280928	18-167-025-00310-00229	62000	PASTOS PERMANENTES DE 5 O MAS AÑOS-SIN VARIEDAD	S	0,08
5280929	18-167-025-00310-00230	62000	PASTOS PERMANENTES DE 5 O MAS AÑOS-SIN VARIEDAD	S	0,07
5280930	18-167-025-00310-00234	62000	PASTOS PERMANENTES DE 5 O MAS AÑOS-SIN VARIEDAD	S	0,29
5280931	18-167-025-00310-00240	62000	PASTOS PERMANENTES DE 5 O MAS AÑOS-SIN VARIEDAD	S	0,35
5280932	18-167-025-00310-00244	62000	PASTOS PERMANENTES DE 5 O MAS AÑOS-SIN VARIEDAD	S	0,18
5280933	18-167-025-00310-00248	62000	PASTOS PERMANENTES DE 5 O MAS AÑOS-SIN VARIEDAD	S	0,03
5280934	18-167-025-00310-00264	62000	PASTOS PERMANENTES DE 5 O MAS AÑOS-SIN VARIEDAD	S	0,01
5280942	18-167-025-00316-00016	62000	PASTOS PERMANENTES DE 5 O MAS AÑOS-SIN VARIEDAD	S	0,12
5280955	18-167-026-00240-00002	62000	PASTOS PERMANENTES DE 5 O MAS AÑOS-SIN VARIEDAD	S	0,79
5280956	18-167-026-00240-00005	62000	PASTOS PERMANENTES DE 5 O MAS AÑOS-SIN VARIEDAD	S	0,56
5280960	18-167-003-00404-00023	62000	PASTOS PERMANENTES DE 5 O MAS AÑOS-SIN VARIEDAD	S	1,65
5280961	18-167-003-00404-00022	62000	PASTOS PERMANENTES DE 5 O MAS AÑOS-SIN VARIEDAD	S	5,84
5280964	18-167-025-00451-00004	62000	PASTOS PERMANENTES DE 5 O MAS AÑOS-SIN VARIEDAD	S	0,29
5280968	18-167-021-00026-00002	62000	PASTOS PERMANENTES DE 5 O MAS AÑOS-SIN VARIEDAD	S	9,24
5280969	18-167-021-00026-00003	62000	PASTOS PERMANENTES DE 5 O MAS AÑOS-SIN VARIEDAD	S	1,62
5280970	18-167-021-00026-00007	62000	PASTOS PERMANENTES DE 5 O MAS AÑOS-SIN VARIEDAD	S	0,06
5280971	18-167-021-00026-00011	62000	PASTOS PERMANENTES DE 5 O MAS AÑOS-SIN VARIEDAD	S	0,10
5280986	18-100-024-00001-00004	62000	PASTOS PERMANENTES DE 5 O MAS AÑOS-SIN VARIEDAD	S	28,87
5280994	18-167-024-00559-00065	62000	PASTOS PERMANENTES DE 5 O MAS AÑOS-SIN VARIEDAD	S	0,28
5280999	18-167-024-00559-00068	62000	PASTOS PERMANENTES DE 5 O MAS AÑOS-SIN VARIEDAD	S	0,44
5281000	18-167-024-00559-00069	62000	PASTOS PERMANENTES DE 5 O MAS AÑOS-SIN VARIEDAD	S	0,15
5281001	18-167-024-00559-00070	62000	PASTOS PERMANENTES DE 5 O MAS AÑOS-SIN VARIEDAD	S	0,11
5281002	18-167-024-00559-00071	62000	PASTOS PERMANENTES DE 5 O MAS AÑOS-SIN VARIEDAD	S	0,04
5281004	18-167-024-00559-00074	62000	PASTOS PERMANENTES DE 5 O MAS AÑOS-SIN VARIEDAD	S	0,04
5281005	18-167-024-00559-00075	62000	PASTOS PERMANENTES DE 5 O MAS AÑOS-SIN VARIEDAD	S	0,02
5281006	18-167-024-00559-00077	62000	PASTOS PERMANENTES DE 5 O MAS AÑOS-SIN VARIEDAD	S	0,03

(1) Superficie declarada admisible ajustada con la superficie comprometida.
 (2) Factor de penalización valorando el alcance para el tipo de compromiso.

Puede verificar la integridad de una copia de este documento mediante la lectura del código QR adjunto o mediante el acceso a la dirección <https://ws050.juntadeandalucia.es/verificarFirma> indicando el código de VERIFICACIÓN

FIRMADO POR	RAQUEL MARIA ESPIN CRESPO	17/12/2024
VERIFICACIÓN	Pk2jm6UYDU9J72AMTZUYRN3GET48NG	PÁG. 4511/9349





Datos considerados para el Cálculo de la Carga Ganadera mínima y máxima del expediente

Recintos Determinados para el Cálculo de Garga Ganadera Máxima

REF.	REFERENCIA SIGPAC	CULTIVO	DESCRIPCIÓN CULTIVO	SUP.	
				S/R	RESUELTA (ha)
5281007	18-167-024-00559-00079	62000	PASTOS PERMANENTES DE 5 O MAS AÑOS-SIN VARIEDAD	S	0,01
5281008	18-167-024-00559-00082	62000	PASTOS PERMANENTES DE 5 O MAS AÑOS-SIN VARIEDAD	S	0,09
5281010	18-167-024-00559-00090	62000	PASTOS PERMANENTES DE 5 O MAS AÑOS-SIN VARIEDAD	S	0,01
5281011	18-167-024-00559-00092	62000	PASTOS PERMANENTES DE 5 O MAS AÑOS-SIN VARIEDAD	S	0,02
5281012	18-167-024-00559-00093	62000	PASTOS PERMANENTES DE 5 O MAS AÑOS-SIN VARIEDAD	S	0,04
6923208	18-167-025-00407-00006	62000	PASTOS PERMANENTES DE 5 O MAS AÑOS-SIN VARIEDAD	S	11,60
6923225	18-167-025-00407-00016	62000	PASTOS PERMANENTES DE 5 O MAS AÑOS-SIN VARIEDAD	S	4,89
6923230	18-100-016-00094-00001	62000	PASTOS PERMANENTES DE 5 O MAS AÑOS-SIN VARIEDAD	S	1,66
6923231	18-100-016-00094-00006	62000	PASTOS PERMANENTES DE 5 O MAS AÑOS-SIN VARIEDAD	S	10,75
6923235	18-100-016-00095-00001	62000	PASTOS PERMANENTES DE 5 O MAS AÑOS-SIN VARIEDAD	S	3,10
6923236	18-100-016-00095-00004	62000	PASTOS PERMANENTES DE 5 O MAS AÑOS-SIN VARIEDAD	S	0,64
6923237	18-100-016-00095-00006	62000	PASTOS PERMANENTES DE 5 O MAS AÑOS-SIN VARIEDAD	S	0,44
6923242	18-100-026-00038-00003	62000	PASTOS PERMANENTES DE 5 O MAS AÑOS-SIN VARIEDAD	S	0,17
6923243	18-100-026-00037-00001	62000	PASTOS PERMANENTES DE 5 O MAS AÑOS-SIN VARIEDAD	S	6,01
6923244	18-100-026-00038-00002	62000	PASTOS PERMANENTES DE 5 O MAS AÑOS-SIN VARIEDAD	S	2,87
6923245	18-100-026-00038-00001	62000	PASTOS PERMANENTES DE 5 O MAS AÑOS-SIN VARIEDAD	S	0,36
6923253	18-100-026-00048-00009	62000	PASTOS PERMANENTES DE 5 O MAS AÑOS-SIN VARIEDAD	S	2,97
6923254	18-100-026-00049-00002	62000	PASTOS PERMANENTES DE 5 O MAS AÑOS-SIN VARIEDAD	S	4,77
6923258	18-100-026-00050-00002	62000	PASTOS PERMANENTES DE 5 O MAS AÑOS-SIN VARIEDAD	S	34,54
6923259	18-100-026-00050-00005	62000	PASTOS PERMANENTES DE 5 O MAS AÑOS-SIN VARIEDAD	S	0,03
6923267	18-100-026-00052-00010	62000	PASTOS PERMANENTES DE 5 O MAS AÑOS-SIN VARIEDAD	S	27,06
6923268	18-100-026-00052-00028	62000	PASTOS PERMANENTES DE 5 O MAS AÑOS-SIN VARIEDAD	S	2,37
6923269	18-100-026-00052-00029	62000	PASTOS PERMANENTES DE 5 O MAS AÑOS-SIN VARIEDAD	S	0,12
6923270	18-100-026-00052-00030	62000	PASTOS PERMANENTES DE 5 O MAS AÑOS-SIN VARIEDAD	S	0,12
6923271	18-100-026-00052-00031	62000	PASTOS PERMANENTES DE 5 O MAS AÑOS-SIN VARIEDAD	S	0,10
6923272	18-100-026-00052-00032	62000	PASTOS PERMANENTES DE 5 O MAS AÑOS-SIN VARIEDAD	S	0,10
6923273	18-100-026-00052-00039	62000	PASTOS PERMANENTES DE 5 O MAS AÑOS-SIN VARIEDAD	S	7,80
6923274	18-100-026-00052-00060	62000	PASTOS PERMANENTES DE 5 O MAS AÑOS-SIN VARIEDAD	S	0,04
6923275	18-100-026-00052-00061	62000	PASTOS PERMANENTES DE 5 O MAS AÑOS-SIN VARIEDAD	S	0,03
6923276	18-100-026-00052-00067	62000	PASTOS PERMANENTES DE 5 O MAS AÑOS-SIN VARIEDAD	S	0,01
6923286	18-100-026-00055-00001	62000	PASTOS PERMANENTES DE 5 O MAS AÑOS-SIN VARIEDAD	S	10,90
6923287	18-100-026-00055-00002	62000	PASTOS PERMANENTES DE 5 O MAS AÑOS-SIN VARIEDAD	S	26,20
6923293	18-167-022-00085-00001	62000	PASTOS PERMANENTES DE 5 O MAS AÑOS-SIN VARIEDAD	S	0,68
6923294	18-167-022-00085-00002	62000	PASTOS PERMANENTES DE 5 O MAS AÑOS-SIN VARIEDAD	S	47,05
6923295	18-167-022-00085-00003	62000	PASTOS PERMANENTES DE 5 O MAS AÑOS-SIN VARIEDAD	S	0,48
6923296	18-167-022-00085-00019	62000	PASTOS PERMANENTES DE 5 O MAS AÑOS-SIN VARIEDAD	S	0,09

(1) Superficie declarada admisible ajustada con la superficie comprometida.
 (2) Factor de penalización valorando el alcance para el tipo de compromiso.

Puede verificar la integridad de una copia de este documento mediante la lectura del código QR adjunto o mediante el acceso a la dirección <https://ws050.juntadeandalucia.es/verificarFirma> indicando el código de VERIFICACIÓN

FIRMADO POR	RAQUEL MARIA ESPIN CRESPO	17/12/2024	
VERIFICACIÓN	Pk2jm6UYDU9J72AMTZUYRN3GET48NG	PÁG. 4512/9349	



Datos considerados para el Cálculo de la Carga Ganadera mínima y máxima del expediente

Recintos Determinados para el Cálculo de Garga Ganadera Máxima

REF.	REFERENCIA SIGPAC	CULTIVO	DESCRIPCIÓN CULTIVO	SUP.	
				S/R	RESUELTA (ha)
6923297	18-167-022-00085-00020	62000	PASTOS PERMANENTES DE 5 O MAS AÑOS-SIN VARIEDAD	S	39,59
6923298	18-167-022-00085-00024	62000	PASTOS PERMANENTES DE 5 O MAS AÑOS-SIN VARIEDAD	S	0,06

Incidencias de carga ganadera

INCIDENCIA DESCRIPCIÓN

- 4272 Verifica que las líneas de declaración de las Solicitudes Únicas no tienen solapes con la capa de Retroactividad Gráfica (ambas de la misma campaña) a nivel de expediente/línea de declaración gráfica de la solicitud.
 Ref:4627587 Recinto:18-167-024-00559-00019 Cultivo: - Agregado de la referencia del recinto.:0 Zona de la referencia del recinto.:0 Superficie solapada.:0,03 Id. Incid.:4981521
 Ref:4627588 Recinto:18-167-024-00559-00028 Cultivo: - Agregado de la referencia del recinto.:0 Zona de la referencia del recinto.:0 Superficie solapada.:0,12 Id. Incid.:4981522
 Ref:4627677 Recinto:18-167-025-00349-00003 Cultivo: - Agregado de la referencia del recinto.:0 Zona de la referencia del recinto.:0 Superficie solapada.:0,05 Id. Incid.:4981523

(1) Superficie declarada admisible ajustada con la superficie comprometida.
 (2) Factor de penalización valorando el alcance para el tipo de compromiso.

Puede verificar la integridad de una copia de este documento mediante la lectura del código QR adjunto o mediante el acceso a la dirección <https://ws050.juntadeandalucia.es/verificarFirma> indicando el código de VERIFICACIÓN

FIRMADO POR	RAQUEL MARIA ESPIN CRESPO	17/12/2024	
VERIFICACIÓN	Pk2jm6UYDU9J72AMTZUYRN3GET48NG	PÁG. 4513/9349	



APELLIDOS Y NOMBRE / RAZÓN SOCIAL **NIF** **EXPEDIENTE** **ANUALIDAD DE PAGO**
 GOMEZ JIMENEZ GREGORIO ****3855* 1071515 1ª

IMPORTES POR ANUALIDAD

	2023	2024	2025	2026	2027
IMPORTE MÁXIMO SUBVENCIONABLE	755,12 €	755,12 €	755,12 €	629,26 €	629,26 €
IMPORTE MEDIO DE TRANSFERENCIA (€/ha)	259,49 €	259,49 €	259,49 €	216,24 €	216,24 €

RESUMEN DE UNIDADES

Cód	GRUPO DE PAGO	Sup. Dec. Admisible (ha)	Sup. Comprometida (ha)	Sup. ajustada compromiso (1) (ha)	% sobredec.	Sup. Resuelta (ha)	Importe Declarado	Importe Topado	Importe Resuelto	Importe tras sobredec.
422	FRUTALES SECANO	2,91		2,91	0,00	2,91	755,12	755,12	755,12	755,12
TOTAL		2,91	2,91	2,91		2,91	755,12	755,12	755,12	755,12

APLICACIÓN DE REDUCCIONES Y PENALIZACIONES

GRUPO DE PAGO	Importe Calculado	Importe prereduc.	Criterios de subvencionabilidad y compromisos	Presentación tardía	Omisión declaración	Condicionalidad	IMPORTE (Euros) RESUELTO
FRUTALES SECANO	755,12	755,12	0,00	0,00	0,00	0,00	755,12
TOTAL	755,12	755,12					755,12

RESUMEN DE PAGOS

	IMPORTE (Euros)			
	RESUELTO	FEADER	MAPA	CAPADR
FRUTALES SECANO - Pago realizado	755,12 €	641,85 €	74,08 €	39,19 €

RECINTOS RESUELTOS

REF.	REFERENCIA SIGPAC	CULTIVO	DESCRIPCIÓN CULTIVO	S/R	G.PAGO	PEND. MEDIA (%)	SUP. DEC. ADMISIBLE (ha)	SUP. COMPROM. (ha)	SUP. AJUSTADA COMPR.(1) (ha)	SUP. CONY. SIGPAC (ha)	SUP. CERTIE (ha)	SUP. CAMPO (ha)	SUP. CAMPO DETER. CULT. DECLARADO (ha)	SUP. DEC. REDUCIDA (ha)	SUP. RESUELTA (ha)
5256024	18-087-017-00409-001	104007	ALMENDROS-COMUNA	S	422	25,40	0,39	0,39	0,39		0,39			0,39	0,39
5256025	18-087-017-00409-002	104020	ALMENDROS-GUARA	S	422	11,30	2,52	2,52	2,52		2,52			2,52	2,52

INCIDENCIAS

INCIDENCIA DESCRIPCIÓN

100421 Recinto declarado por error para una operación de la 6503, que se ha corregido de oficio marcando la operación correcta, de acuerdo con la fecha de inscripción del recinto en la producción ecológica.
 Ref:5256024 Recinto:18-087-017-00409-00001 Cultivo:104007 ALMENDROS-COMUNA Secano
 Ref:5256025 Recinto:18-087-017-00409-00002 Cultivo:104020 ALMENDROS-GUARA Secano

(1) Superficie declarada admisible ajustada con la superficie comprometida.
 (2) Factor de penalización valorando el alcance para el tipo de compromiso.

Puede verificar la integridad de una copia de este documento mediante la lectura del código QR adjunto o mediante el acceso a la dirección https://ws050.juntadeandalucia.es/verificarFirma indicando el código de VERIFICACIÓN			
FIRMADO POR	RAQUEL MARIA ESPIN CRESPO	17/12/2024	
VERIFICACIÓN	Pk2jm6UYDU9J72AMTZUYRN3GET48NG	PÁG. 4514/9349	



APELLIDOS Y NOMBRE / RAZÓN SOCIAL
GOMEZ LOPEZ JOSE

NIF
****7019*

EXPEDIENTE
1273552

ANUALIDAD DE PAGO
1ª

IMPORTES POR ANUALIDAD

	2023	2024	2025	2026	2027
IMPORTE MÁXIMO SUBVENCIONABLE	2.003,26 €	2.003,26 €	2.003,26 €	1.669,37 €	1.669,37 €
IMPORTE MEDIO DE TRANSFERENCIA (€/ha)	259,49 €	259,49 €	259,49 €	216,24 €	216,24 €

RESUMEN DE UNIDADES

Cód	GRUPO DE PAGO	Sup. Dec. Admisible (ha)	Sup. Comprometida (ha)	Sup. ajustada compromiso (1) (ha)	% sobredec.	Sup. Resuelta (ha)	Importe Declarado	Importe Topado	Importe Resuelto	Importe tras sobredec.
422	FRUTALES SECANO	8,51		7,72	0,00	7,72	2.003,26	2.003,26	2.003,26	2.003,26
TOTAL		8,51	7,72	7,72		7,72	2.003,26	2.003,26	2.003,26	2.003,26

APLICACIÓN DE REDUCCIONES Y PENALIZACIONES

GRUPO DE PAGO	Importe Calculado	Importe prereduc.	Criterios de subvencionabilidad y compromisos	Presentación tardía	Omisión declaración	Condicionalidad	IMPORTE (Euros) RESUELTO
FRUTALES SECANO	2.003,26	2.003,26	0,00	0,00	0,00	0,00	2.003,26
TOTAL	2.003,26	2.003,26					2.003,26

RESUMEN DE PAGOS

	IMPORTE (Euros)			
	RESUELTO	FEADER	MAPA	CAPADR
FRUTALES SECANO - Pago realizado	2.003,26 €	1.702,77 €	196,52 €	103,97 €

RECINTOS RESUELTOS

REF.	REFERENCIA SIGPAC	CULTIVO	DESCRIPCIÓN CULTIVO	S/R	G.PAGO	PEND. MEDIA (%)	SUP. DEC. ADMISIBLE (ha)	SUP. COMPROM. (ha)	SUP. AJUSTADA COMPR.(1) (ha)	SUP. CONY. SIGPAC (ha)	SUP. CERTIE (ha)	SUP. CAMPO (ha)	SUP. CAMPO DETER. CULT. DECLARADO (ha)	SUP. DEC. REDUCIDA (ha)	SUP. RESUELTA (ha)
5553686	18-162-004-00102-008	104020	ALMENDROS-GUARA	S	422	15,00	1,71	1,70	1,70	1,70	1,70			1,70	1,70
5553706	18-162-004-00147-009	104020	ALMENDROS-GUARA	S	422	22,00	1,02	1,02	1,02	1,02	1,02			1,02	1,02
5553727	18-162-004-00102-007	104020	ALMENDROS-GUARA	S	422	20,00	3,12	3,12	3,12	3,12	3,12			3,12	3,12
5553733	18-162-004-00147-013	104020	ALMENDROS-GUARA	S	422	24,30	2,66	1,88	1,88	1,88	1,88			1,88	1,88

(1) Superficie declarada admisible ajustada con la superficie comprometida.
(2) Factor de penalización valorando el alcance para el tipo de compromiso.

Puede verificar la integridad de una copia de este documento mediante la lectura del código QR adjunto o mediante el acceso a la dirección https://ws050.juntadeandalucia.es/verificarFirma indicando el código de VERIFICACIÓN			
FIRMADO POR	RAQUEL MARIA ESPIN CRESPO	17/12/2024	
VERIFICACIÓN	Pk2jm6UYDU9J72AMTZUYRN3GET48NG	PÁG. 4515/9349	



APELLIDOS Y NOMBRE / RAZÓN SOCIAL

GOMEZ MARTIN ANTONIO

NIF
****0844*

EXPEDIENTE
1201309

ANUALIDAD DE PAGO
1ª

IMPORTE POR ANUALIDAD

	2023	2024	2025	2026	2027
IMPORTE MÁXIMO SUBVENCIONABLE	2.470,58 €	2.470,58 €	2.470,58 €	2.058,82 €	2.058,82 €
IMPORTE MEDIO DE TRANSFERENCIA (€/ha)	291,34 €	291,34 €	291,34 €	242,79 €	242,79 €

RESUMEN DE UNIDADES

Cód	GRUPO DE PAGO	Sup. Dec. Admisible (ha)	Sup. Comprometida (ha)	Sup. ajustada compromiso (1) (ha)	% sobredec.	Sup. Resuelta (ha)	Importe Declarado	Importe Topado	Importe Resuelto	Importe tras sobredec.
419	OLIVAR	7,11		7,11	0,00	7,11	2.115,08	2.115,08	2.115,08	2.115,08
422	FRUTALES SECANO	1,37		1,37	0,00	1,37	355,50	355,50	355,50	355,50
TOTAL		8,48	8,48	8,48		8,48	2.470,58	2.470,58	2.470,58	2.470,58

APLICACIÓN DE REDUCCIONES Y PENALIZACIONES

GRUPO DE PAGO	Importe Calculado	Importe prereduc.	Criterios de subvencionabilidad y compromisos	Presentación tardía	Omisión declaración	Condicionalidad	IMPORTE (Euros) RESUELTO
FRUTALES SECANO	355,50	355,50	0,00	0,00	0,00	0,00	355,50
OLIVAR	2.115,08	2.115,08	0,00	0,00	0,00	0,00	2.115,08
TOTAL	2.470,58	2.470,58					2.470,58

RESUMEN DE PAGOS

	RESUELTO	FEADER	MAPA	CAPADR
FRUTALES SECANO - Pago realizado	355,50 €	302,18 €	34,87 €	18,45 €
OLIVAR - Pago realizado	2.115,08 €	1.797,82 €	207,49 €	109,77 €
TOTAL	2.470,58 €	2.100,00 €	242,36 €	128,22 €

RECINTOS RESUELTOS

REF.	REFERENCIA SIGPAC	CULTIVO DESCRIPCIÓN CULTIVO	S/R G.PAGO	PEND. MEDIA (%)	SUP. DEC. ADMISIBLE (ha)	SUP. COMPROM. (ha)	SUP. AJUSTADA COMPROM. (1) (ha)	SUP. CONV. SIGPAC (ha)	SUP. CERTIF. (ha)	SUP. CAMPO (ha)	SUP. CAMPO DETER. CULT. DECLARADO (ha)	SUP. DEC. REDUCIDA (ha)	SUP. RESUELTA (ha)
1700000004689934	18-069-002-00022-004	101010 OLIVAR-PICUAL	S 419	16,40	3,23	3,23	3,23		3,23			3,23	3,23
1700000004689936	18-157-005-00023-001	101010 OLIVAR-PICUAL	S 419	5,60	1,14	1,14	1,14		1,14			1,14	1,14
1700000004689937	18-157-005-00024-001	101010 OLIVAR-PICUAL	S 419	6,00	0,01	0,01	0,01		0,01			0,01	0,01
1700000004689939	18-157-502-00113-001	101010 OLIVAR-PICUAL	S 419	36,60	0,54	0,54	0,54		0,54			0,54	0,54
1700000004689940	18-157-502-00112-001	101010 OLIVAR-PICUAL	S 419	26,10	1,60	1,60	1,60		1,60			1,60	1,60
1700000004689941	18-157-502-00113-007	101010 OLIVAR-PICUAL	S 419	17,60	0,11	0,11	0,11		0,11			0,11	0,11
1700000004689942	18-157-502-20111-001	101010 OLIVAR-PICUAL	S 419	23,20	0,48	0,48	0,48		0,48			0,48	0,48
1700000004689944	18-069-002-00022-002	104020 ALMENDROS-GUARA	S 422	31,20	0,74	0,74	0,74		0,74			0,74	0,74
1700000004689946	18-069-002-00022-003	104020 ALMENDROS-GUARA	S 422	16,80	0,63	0,63	0,63		0,63			0,63	0,63

INCIDENCIAS

INCIDENCIA DESCRIPCIÓN

- 8200 Línea de declaración monitorizada con resultado no admisible
Ref:1700000004689945 Recinto:18-069-002-00021-00001 Cultivo:104020 ALMENDROS-GUARA
- 100424 Solicita recinto que no está comprometido para la operación.
Ref:1700000004689945 Recinto:18-069-002-00021-00001 Cultivo:104020 ALMENDROS-GUARA Secano

(1) Superficie declarada admisible ajustada con la superficie comprometida.
(2) Factor de penalización valorando el alcance para el tipo de compromiso.

Puede verificar la integridad de una copia de este documento mediante la lectura del código QR adjunto o mediante el acceso a la dirección <https://ws050.juntadeandalucia.es/verificarFirma> indicando el código de VERIFICACIÓN

FIRMADO POR

RAQUEL MARIA ESPIN CRESPO

17/12/2024

VERIFICACIÓN

Pk2jm6UYDU9J72AMTZUYRN3GET48NG

PÁG. 4516/9349





APELLIDOS Y NOMBRE / RAZÓN SOCIAL

GOMEZ MARTIN CARMEN MONICA

NIF
****4955*

EXPEDIENTE
1211009

ANUALIDAD DE PAGO
1ª

IMPORTES POR ANUALIDAD

	2023	2024	2025	2026	2027
IMPORTE MÁXIMO SUBVENCIONABLE	0,00 €	0,00 €	0,00 €	0,00 €	0,00 €
IMPORTE MEDIO DE TRANSFERENCIA (€/ha)	0,00 €	0,00 €	0,00 €	0,00 €	0,00 €

RESUMEN DE UNIDADES

Cód	GRUPO DE PAGO	Sup. Dec. Admisible (ha)	Sup. Comprometida (ha)	Sup. ajustada compromiso (1) (ha)	% sobredec.	Sup. Resuelta (ha)	Importe Declarado	Importe Topado	Importe Resuelto	Importe tras sobredec.
424	HERBÁCEOS NO ELEGIBLES	2,95		2,95	0,00	2,95	0,00	0,00	0,00	0,00
TOTAL		2,95	2,95	2,95		2,95	0,00	0,00	0,00	0,00

APLICACIÓN DE REDUCCIONES Y PENALIZACIONES

GRUPO DE PAGO	Importe Calculado	Importe prereduc.	Criterios de subvencionabilidad y compromisos	Presentación tardía	Omisión declaración	Condicionalidad	IMPORTE (Euros) RESUELTO
HERBÁCEOS NO ELEGIBLES	0,00	0,00	0,00	0,00	1,00	0,00	0,00
TOTAL	0,00	0,00					0,00

RECINTOS RESUELTOS

REE	REFERENCIA SIGPAC	CULTIVO DESCRIPCIÓN CULTIVO	S/R G.PAGO	PEND. MEDIA (%)	SUP. DEC. ADMISIBLE (ha)	SUP. COMPROM. (ha)	SUP. AJUSTADA COMPROM. (1) (ha)	SUP. CONV. SIGPAC (ha)	SUP. CERTIE. (ha)	SUP. CAMPO (ha)	SUP. CAMPO DETER. CULT. DECLARADO (ha)	SUP. DEC. REDUCIDA (ha)	SUP. RESUELTA (ha)
5515105	18-149-002-00216-001	20000 BARBECHO TRADICIONAL-SIN VARIEDAD	S 424	5,70	2,10	2,10	2,10	2,10	2,10			2,10	2,10
1700000002770735	18-149-016-00817-001	20000 BARBECHO TRADICIONAL-SIN VARIEDAD	R 424	5,40	0,35	0,35	0,35	0,35	0,35			0,35	0,35
1700000002770736	18-149-016-00825-001	20000 BARBECHO TRADICIONAL-SIN VARIEDAD	R 424	6,60	0,22	0,22	0,22	0,22	0,22			0,22	0,22
1700000002770740	18-149-023-00179-001	20000 BARBECHO TRADICIONAL-SIN VARIEDAD	R 424	2,70	0,28	0,28	0,28	0,28	0,28			0,28	0,28

INCIDENCIAS

INCIDENCIA DESCRIPCIÓN

- 256 Solicitud con recintos no declarados en campaña actual con una reducción por omisión de superficie superior al 3%
CÓDIGO PARA EL PORCENTAJE DE REDUCCIÓN POR OMISIÓN QUE CORRESPONDE A LA SOLICITUD:1
- 100421 Recinto declarado por error para una operación de la 6503, que se ha corregido de oficio marcando la operación correcta, de acuerdo con la fecha de inscripción del recinto en la producción ecológica.
Ref:5515105 Recinto:18-149-002-00216-00001 Cultivo:20000 BARBECHO TRADICIONAL-SIN VARIEDAD Secano
- 100424 Solicita recinto que no está comprometido para la operación.
Ref:1700000002770748 Recinto:18-149-001-00423-00001 Cultivo:5000 CEBADA-SIN VARIEDAD Regadío
Ref:-1321707 Recinto:18-149-016-00001-00004 Cultivo:40428 GUI SANTES-ADAM Secano
Ref:-1321708 Recinto:18-149-016-00001-00006 Cultivo:40428 GUI SANTES-ADAM Secano
Ref:-1321709 Recinto:18-149-016-00001-00007 Cultivo:40428 GUI SANTES-ADAM Secano

(1) Superficie declarada admisible ajustada con la superficie comprometida.
(2) Factor de penalización valorando el alcance para el tipo de compromiso.

Puede verificar la integridad de una copia de este documento mediante la lectura del código QR adjunto o mediante el acceso a la dirección <https://ws050.juntadeandalucia.es/verificarFirma> indicando el código de VERIFICACIÓN

FIRMADO POR

RAQUEL MARIA ESPIN CRESPO

17/12/2024

VERIFICACIÓN

Pk2jm6UYDU9J72AMTZUYRN3GET48NG

PÁG. 4517/9349



**APELLIDOS Y NOMBRE / RAZÓN SOCIAL**

GOMEZ MARTINEZ JOSE ANTONIO

NIF

***9563*

EXPEDIENTE

1116073

ANUALIDAD DE PAGO

1ª

IMPORTES POR ANUALIDAD

	2023	2024	2025	2026	2027
IMPORTE MÁXIMO SUBVENCIONABLE	17.748,54 €	17.748,54 €	14.790,45 €	14.790,45 €	14.790,45 €
IMPORTE MEDIO DE TRANSFERENCIA (€/ha)	37,00 €	37,00 €	30,84 €	30,84 €	30,84 €

RESUMEN DE UNIDADES

Cód	GRUPO DE PAGO	Sup. Dec. Admisible (ha)	Sup. Comprometida (ha)	Sup. ajustada compromiso (1) (ha)	% sobredec.	Sup. Resuelta (ha)	Importe Declarado	Importe Topado	Importe Resuelto	Importe tras sobredec.
418	PASTOS ASOCIADOS A GANADERÍA ECOLÓGICA	479,67		479,64	0,00	479,64	21.578,18	17.748,54	17.748,54	17.748,54
TOTAL		479,67	479,64	479,64		479,64	21.578,18	17.748,54	17.748,54	17.748,54

APLICACIÓN DE REDUCCIONES Y PENALIZACIONES

GRUPO DE PAGO	Importe Calculado	Importe prereduc.	Criterios de subvencionabilidad y compromisos	Presentación tardía	Omisión declaración	Condicionidad	IMPORTE (Euros) RESUELTO
PASTOS ASOCIADOS A GANADERÍA	17.748,54	17.748,54	0,00	0,00	0,00	0,00	17.748,54
TOTAL	17.748,54	17.748,54					17.748,54

RESUMEN DE PAGOS**IMPORTE (Euros)**

	RESUELTO	FEADER	MAPA	CAPADR
PASTOS ASOCIADOS A GANADERÍA ECOLÓGICA - Pago realizado	17.748,54 €	15.086,26 €	1.741,13 €	921,15 €

RECINTOS RESUELTOS

REE	REFERENCIA SIGPAC	CULTIVO	DESCRIPCIÓN CULTIVO	S/R G.PAGO	PEND. MEDIA (%)	SUP. DEC. ADMISIBLE (ha)	SUP. COMPROM. (ha)	SUP. AJUSTADA COMPROM. (1) (ha)	SUP. CONV. SIGPAC (ha)	SUP. CERTIF. (ha)	SUP. CAMPO (ha)	SUP. CAMPO DETER. CULT. DECLARADO (ha)	SUP. DEC. REDUCIDA (ha)	SUP. RESUELTA (ha)
-1074436	18-149-012-00139-003	62000	PASTOS PERMANENTES DE 5 O MAS AÑOS-SIN VARIEDAD	S 418	27,20	0,03	0,03	0,03		0,04			0,03	0,03
170000006600002	18-149-012-00139-001	20000	BARBECHO TRADICIONAL-SIN VARIEDAD	S 418	10,00	0,44	0,41	0,41		0,44			0,41	0,41
170000006600003	18-149-020-00153-007	62000	PASTOS PERMANENTES DE 5 O MAS AÑOS-SIN VARIEDAD	S 418	10,40	2,01	2,01	2,01		2,68			2,01	2,01
170000006600004	18-149-020-00153-009	62000	PASTOS PERMANENTES DE 5 O MAS AÑOS-SIN VARIEDAD	S 418	12,10	5,68	5,68	5,68		7,57			5,68	5,68
170000006600005	18-149-012-00139-004	62000	PASTOS PERMANENTES DE 5 O MAS AÑOS-SIN VARIEDAD	S 418	30,70	0,06	0,06	0,06		0,09			0,06	0,06
170000006600006	18-149-020-00153-008	62000	PASTOS PERMANENTES DE 5 O MAS AÑOS-SIN VARIEDAD	S 418	15,90	0,01	0,01	0,01		0,01			0,01	0,01
170000006600007	18-149-020-00153-006	62000	PASTOS PERMANENTES DE 5 O MAS AÑOS-SIN VARIEDAD	S 418	35,30	471,41	471,41	471,41		554,60			471,41	471,41
170000006600008	18-149-020-00153-003	62000	PASTOS PERMANENTES DE 5 O MAS AÑOS-SIN VARIEDAD	S 418	39,70	0,01	0,01	0,01		0,03			0,01	0,01
170000006600009	18-149-020-00153-004	62000	PASTOS PERMANENTES DE 5 O MAS AÑOS-SIN VARIEDAD	S 418	28,50	0,02	0,02	0,02		0,02			0,02	0,02

INCIDENCIAS**INCIDENCIA DESCRIPCIÓN**

4272 Verifica que las líneas de declaración de las Solicitudes Únicas no tienen solapes con la capa de Retroactividad Gráfica (ambas de la misma campaña) a nivel de expediente/línea de declaración gráfica de la solicitud.
Ref:170000006600002 Recinto:18-149-012-00139-00001 Cultivo: - Agregado de la referencia del recinto.:0 Zona de la referencia del recinto.:0 Superficie solapada.:0,03 Id. Incid.:100998040

(1) Superficie declarada admisible ajustada con la superficie comprometida.
(2) Factor de penalización valorando el alcance para el tipo de compromiso.

Puede verificar la integridad de una copia de este documento mediante la lectura del código QR adjunto o mediante el acceso a la dirección <https://ws050.juntadeandalucia.es/verificarFirma> indicando el código de VERIFICACIÓN

FIRMADO POR

RAQUEL MARIA ESPIN CRESPO

17/12/2024

VERIFICACIÓN

Pk2jm6UYDU9J72AMTZUYRN3GET48NG

PÁG. 4518/9349





Datos considerados para el Cálculo de la Carga Ganadera mínima y máxima del expediente

Explotación	Especie	Inscrito en Sipea y Admisible	Ugm Calculada para CG Mínima	Ugm Calculada para CG Máxima
ES181460000152	CAPRINA	SI	8,57	8,57
ES181460000152	OVINA	SI	96,97	96,97
			105,54	105,54

Superficie determinada para Cálculo Carga Ganadera Mínima: 479,64 ha

Superficie determinada para Cálculo Carga Ganadera Máxima: 479,64 ha

Carga Ganadera Mínima Expediente: 0,22 ugm/ha

Carga Ganadera Máxima Expediente: 0,22 ugm/ha

Los importes del Grupo de Pago de pastos de este expediente han sido ajustados por no llegar a la carga ganadera mínima de 0,3

Recintos Determinados para el Cálculo de Garga Ganadera Mínima

REF.	REFERENCIA SIGPAC	CULTIVO	DESCRIPCIÓN CULTIVO	S/R	SUP. RESUELTA (ha)
-1074436	18-149-012-00139-00003	62000	PASTOS PERMANENTES DE 5 O MAS AÑOS-SIN VARIEDAD	S	0,03
1700000006600002	18-149-012-00139-00001	20000	BARBECHO TRADICIONAL-SIN VARIEDAD	S	0,41
1700000006600003	18-149-020-00153-00007	62000	PASTOS PERMANENTES DE 5 O MAS AÑOS-SIN VARIEDAD	S	2,01
1700000006600004	18-149-020-00153-00009	62000	PASTOS PERMANENTES DE 5 O MAS AÑOS-SIN VARIEDAD	S	5,68
1700000006600005	18-149-012-00139-00004	62000	PASTOS PERMANENTES DE 5 O MAS AÑOS-SIN VARIEDAD	S	0,06
1700000006600006	18-149-020-00153-00008	62000	PASTOS PERMANENTES DE 5 O MAS AÑOS-SIN VARIEDAD	S	0,01
1700000006600007	18-149-020-00153-00006	62000	PASTOS PERMANENTES DE 5 O MAS AÑOS-SIN VARIEDAD	S	471,41
1700000006600008	18-149-020-00153-00003	62000	PASTOS PERMANENTES DE 5 O MAS AÑOS-SIN VARIEDAD	S	0,01
1700000006600009	18-149-020-00153-00004	62000	PASTOS PERMANENTES DE 5 O MAS AÑOS-SIN VARIEDAD	S	0,02

Recintos Determinados para el Cálculo de Garga Ganadera Máxima

REF.	REFERENCIA SIGPAC	CULTIVO	DESCRIPCIÓN CULTIVO	S/R	SUP. RESUELTA (ha)
-1074436	18-149-012-00139-00003	62000	PASTOS PERMANENTES DE 5 O MAS AÑOS-SIN VARIEDAD	S	0,03
1700000006600002	18-149-012-00139-00001	20000	BARBECHO TRADICIONAL-SIN VARIEDAD	S	0,41
1700000006600003	18-149-020-00153-00007	62000	PASTOS PERMANENTES DE 5 O MAS AÑOS-SIN VARIEDAD	S	2,01
1700000006600004	18-149-020-00153-00009	62000	PASTOS PERMANENTES DE 5 O MAS AÑOS-SIN VARIEDAD	S	5,68
1700000006600005	18-149-012-00139-00004	62000	PASTOS PERMANENTES DE 5 O MAS AÑOS-SIN VARIEDAD	S	0,06
1700000006600006	18-149-020-00153-00008	62000	PASTOS PERMANENTES DE 5 O MAS AÑOS-SIN VARIEDAD	S	0,01
1700000006600007	18-149-020-00153-00006	62000	PASTOS PERMANENTES DE 5 O MAS AÑOS-SIN VARIEDAD	S	471,41
1700000006600008	18-149-020-00153-00003	62000	PASTOS PERMANENTES DE 5 O MAS AÑOS-SIN VARIEDAD	S	0,01
1700000006600009	18-149-020-00153-00004	62000	PASTOS PERMANENTES DE 5 O MAS AÑOS-SIN VARIEDAD	S	0,02

Incidencias de carga ganadera

INCIDENCIA DESCRIPCIÓN

4272 Verifica que las líneas de declaración de las Solicitudes Únicas no tienen solapes con la capa de Retroactividad Gráfica (ambas de la misma campaña) a nivel de expediente/línea de declaración gráfica de la solicitud.
 Ref:1700000006600002 Recinto:18-149-012-00139-00001 Cultivo: - Agregado de la referencia del recinto.:0 Zona de la referencia del recinto.:0 Superficie solapada.:0,03 Id. Incid.:5080904

(1) Superficie declarada admisible ajustada con la superficie comprometida.
 (2) Factor de penalización valorando el alcance para el tipo de compromiso.

Puede verificar la integridad de una copia de este documento mediante la lectura del código QR adjunto o mediante el acceso a la dirección <https://ws050.juntadeandalucia.es/verificarFirma> indicando el código de VERIFICACIÓN

FIRMADO POR

RAQUEL MARIA ESPIN CRESPO

17/12/2024

VERIFICACIÓN

Pk2jm6UYDU9J72AMTZUYRN3GET48NG

PÁG. 4519/9349





APELLIDOS Y NOMBRE / RAZÓN SOCIAL
GÓMEZ ORTEGA ÓSCAR

NIF
****0990*

EXPEDIENTE
1223694

ANUALIDAD DE PAGO
1ª

IMPORTE POR ANUALIDAD

	2023	2024	2025	2026	2027
IMPORTE MÁXIMO SUBVENCIONABLE	3.252,03 €	3.252,03 €	2.815,07 €	2.709,96 €	2.709,96 €
IMPORTE MEDIO DE TRANSFERENCIA (€/ha)	196,26 €	196,26 €	169,89 €	163,55 €	163,55 €

RESUMEN DE UNIDADES

Cód	GRUPO DE PAGO	Sup. Dec. Admisible (ha)	Sup. Comprometida (ha)	Sup. ajustada compromiso (1) (ha)	% sobredec.	Sup. Resuelta (ha)	Importe Declarado	Importe Topado	Importe Resuelto	Importe tras sobredec.
416	HERBÁCEOS	14,45		14,45	0,00	14,45	2.621,37	2.621,37	2.621,37	2.621,37
419	OLIVAR	2,12		2,12	0,00	2,12	630,66	630,66	630,66	630,66
TOTAL		16,57	16,57	16,57		16,57	3.252,03	3.252,03	3.252,03	3.252,03

APLICACIÓN DE REDUCCIONES Y PENALIZACIONES

GRUPO DE PAGO	Importe Calculado	Importe prereduc.	Criterios de subvencionabilidad y compromisos	Presentación tardía	Omisión declaración	Condicionalidad	IMPORTE (Euros)
							RESUELTO
HERBÁCEOS	2.621,37	2.621,37	0,00	0,00	0,00	0,00	2.621,37
OLIVAR	630,66	630,66	0,00	0,00	0,00	0,00	630,66
TOTAL	3.252,03	3.252,03					3.252,03

RESUMEN DE PAGOS

	IMPORTE (Euros)			
	RESUELTO	FEADER	MAPA	CAPADR
HERBÁCEOS - Pago realizado	2.621,37 €	2.228,16 €	257,16 €	136,05 €
OLIVAR - Pago realizado	630,66 €	536,06 €	61,87 €	32,73 €
TOTAL	3.252,03 €	2.764,22 €	319,03 €	168,78 €

RECINTOS RESUELTOS

REE	REFERENCIA SIGPAC	CULTIVO	DESCRIPCIÓN CULTIVO	S/R G.PAGO	PEND. MEDIA (%)	SUP. DEC. ADMISIBLE (ha)	SUP. COMPROM. (ha)	SUP. AJUSTADA COMPROM. (1) (ha)	SUP. CONV. SIGPAC (ha)	SUP. CERTIF. (ha)	SUP. CAMPO (ha)	SUP. CAMPO DETER. CULT. DECLARADO (ha)	SUP. DEC. REDUCIDA (ha)	SUP. RESUELTA (ha)
-1601500	18-046-001-00016-075	8000	AVENA-SIN VARIEDAD	R	416	9,00	14,45	14,45	14,45	14,45			14,45	14,45
1700000003626589	18-047-005-00104-003	101010	OLIVAR-PICUAL	S	419	7,70	0,04	0,04	0,04	0,04			0,04	0,04
1700000003626590	18-047-005-00104-002	101010	OLIVAR-PICUAL	S	419	12,60	0,86	0,86	0,86	0,86			0,86	0,86
1700000003626591	18-047-005-00589-001	101010	OLIVAR-PICUAL	S	419	3,40	0,81	0,81	0,81	0,81			0,81	0,81
1700000003626592	18-047-005-00498-001	101010	OLIVAR-PICUAL	S	419	5,10	0,41	0,41	0,41	0,41			0,41	0,41

(1) Superficie declarada admisible ajustada con la superficie comprometida.
(2) Factor de penalización valorando el alcance para el tipo de compromiso.

Puede verificar la integridad de una copia de este documento mediante la lectura del código QR adjunto o mediante el acceso a la dirección <https://ws050.juntadeandalucia.es/verificarFirma> indicando el código de VERIFICACIÓN

FIRMADO POR

RAQUEL MARIA ESPIN CRESPO

17/12/2024

VERIFICACIÓN

Pk2jm6UYDU9J72AMTZUYRN3GET48NG

PÁG. 4520/9349





INCIDENCIAS

INCIDENCIA DESCRIPCIÓN

- 218 La superficie total declarada sobre un mismo recinto en el conjunto de los expedientes, no puede superar la superficie total que el SIGPAC establece para ese recinto.
Ref:-1601481 Recinto:18-046-001-00002-00001 Cultivo:241000 MEZCLA VEZA - AVENA-SIN VARIEDAD Regadío Suma de superficies declaradas para este recinto por todos los solicitantes (Áreas):594 Superficie SIGPAC medida para este recinto (Áreas):591 Exceso de superficie declarada (Hectáreas):0,03 Suma de superficies declaradas para este recinto por el solicitante (Áreas):373
- 242 Recinto pendiente de acreditación de titularidad.
Ref:-1601481 Recinto:18-046-001-00002-00001 Cultivo:241000 MEZCLA VEZA - AVENA-SIN VARIEDAD Regadío
Ref:-1601504 Recinto:18-046-001-00007-00011 Cultivo:113000 OTROS FRUTALES-SIN VARIEDAD Secano
Ref:-1601516 Recinto:18-046-001-00007-00012 Cultivo:20000 BARBECHO TRADICIONAL-SIN VARIEDAD Secano
Ref:-1601529 Recinto:18-046-001-00016-00066 Cultivo:20000 BARBECHO TRADICIONAL-SIN VARIEDAD Secano
- 3790 Recinto declarado inactivo
Ref:-1601504 Recinto:18-046-001-00007-00011 Cultivo: -
Ref:-1601516 Recinto:18-046-001-00007-00012 Cultivo: -
Ref:-1601529 Recinto:18-046-001-00016-00066 Cultivo: -
- 4272 Verifica que las líneas de declaración de las Solicitudes Únicas no tienen solapes con la capa de Retroactividad Gráfica (ambas de la misma campaña) a nivel de expediente/línea de declaración gráfica de la solicitud.
Ref:1700000003626603 Recinto:18-047-005-00134-00001 Cultivo: - Agregado de la referencia del recinto.:0 Zona de la referencia del recinto.:0 Superficie solapada.:0,05 Id. Incid.:101018131
Ref:1700000003626604 Recinto:18-047-005-00271-00001 Cultivo: - Agregado de la referencia del recinto.:0 Zona de la referencia del recinto.:0 Superficie solapada.:0,02 Id. Incid.:101018132
- 8227 Línea de declaración monitorizada en la que no ha habido respuesta por parte del productor y, por tanto, sin Juicio Experto de campo.
Ref:-1601529 Recinto:18-046-001-00016-00066 Cultivo:20000 BARBECHO TRADICIONAL-SIN VARIEDAD
- 100402 Recinto solicitado no forma parte de ningún organismo de control autorizado para la producción ecológica en Andalucía o fecha de inscripción posterior al plazo establecido (Anexo I. Criterios de Subvencionabilidad. Orden 28 de marzo de 2023).
Ref:-1600502 Recinto:18-047-005-80010-00002 Cultivo:104007 ALMENDROS-COMUNA Secano
- 100412 Número de hectáreas validadas inferior a la superficie mínima permitida por el grupo de cultivo (Anexo I. Criterios de Subvencionabilidad. Orden 28 de marzo de 2023).
Sup. Resuelta:0 Grupo de Pago:FRUTALES SECANO
- 100413 Recinto perteneciente a grupo de cultivo que no cumple con la superficie mínima requerida (Anexo I. Criterios de Subvencionabilidad. Orden 28 de marzo de 2023).
Ref:-1601497 Recinto:18-046-001-00007-00001 Cultivo:104023 ALMENDROS-LAURANNE Secano Sup. Declarada:6,14 Superficie Resolver:6,14
Ref:-1601499 Recinto:18-046-001-00007-00015 Cultivo:104023 ALMENDROS-LAURANNE Secano Sup. Declarada:0,78 Superficie Resolver:0,78
Ref:-1601513 Recinto:18-046-001-00007-00016 Cultivo:104023 ALMENDROS-LAURANNE Secano Sup. Declarada:0,07 Superficie Resolver:0,07
Ref:-1601498 Recinto:18-046-001-00016-00094 Cultivo:104023 ALMENDROS-LAURANNE Secano Sup. Declarada:5,5 Superficie Resolver:5,5
Ref:1700000003626593 Recinto:18-047-005-00104-00001 Cultivo:104007 ALMENDROS-COMUNA Secano Sup. Declarada:0,2 Superficie Resolver:0,2
Ref:1700000003626603 Recinto:18-047-005-00134-00001 Cultivo:104007 ALMENDROS-COMUNA Secano Sup. Declarada:4,73 Superficie Resolver:4,68
Ref:1700000003626602 Recinto:18-047-005-00270-00001 Cultivo:104007 ALMENDROS-COMUNA Secano Sup. Declarada:0,27 Superficie Resolver:0,27
Ref:1700000003626604 Recinto:18-047-005-00271-00001 Cultivo:104007 ALMENDROS-COMUNA Secano Sup. Declarada:6,23 Superficie Resolver:6,21
Ref:-985983 Recinto:18-047-005-00273-00001 Cultivo:104007 ALMENDROS-COMUNA Secano Sup. Declarada:0,03 Superficie Resolver:0,03
Ref:1700000003626595 Recinto:18-047-005-00274-00001 Cultivo:104007 ALMENDROS-COMUNA Secano Sup. Declarada:1,26 Superficie Resolver:1,26
Ref:1700000003626605 Recinto:18-047-005-00277-00001 Cultivo:104007 ALMENDROS-COMUNA Secano Sup. Declarada:1,29 Superficie Resolver:1,29
Ref:1700000003626597 Recinto:18-047-005-00350-00001 Cultivo:104007 ALMENDROS-COMUNA Secano Sup. Declarada:0,67 Superficie Resolver:0,67
Ref:1700000003626596 Recinto:18-047-005-00356-00001 Cultivo:104007 ALMENDROS-COMUNA Secano Sup. Declarada:0,36 Superficie Resolver:0,36
Ref:1700000003628285 Recinto:18-047-005-00387-00001 Cultivo:104007 ALMENDROS-COMUNA Secano Sup. Declarada:2,23 Superficie Resolver:2,23
Ref:1700000003628286 Recinto:18-047-005-00414-00001 Cultivo:104007 ALMENDROS-COMUNA Secano Sup. Declarada:2,68 Superficie Resolver:2,68
Ref:1700000003626599 Recinto:18-047-005-00566-00001 Cultivo:104007 ALMENDROS-COMUNA Secano Sup. Declarada:3,46 Superficie Resolver:3,46
Ref:1700000003626598 Recinto:18-047-005-00682-00001 Cultivo:104007 ALMENDROS-COMUNA Secano Sup. Declarada:1,03 Superficie Resolver:1,03

(1) Superficie declarada admisible ajustada con la superficie comprometida.
(2) Factor de penalización valorando el alcance para el tipo de compromiso.

Puede verificar la integridad de una copia de este documento mediante la lectura del código QR adjunto o mediante el acceso a la dirección <https://ws050.juntadeandalucia.es/verificarFirma> indicando el código de VERIFICACIÓN

FIRMADO POR	RAQUEL MARIA ESPIN CRESPO	17/12/2024	
VERIFICACIÓN	Pk2jm6UYDU9J72AMTZUYRN3GET48NG	PÁG. 4521/9349	



INCIDENCIAS

INCIDENCIA DESCRIPCIÓN

- Ref:-985985 Recinto:18-047-005-00720-00001 Cultivo:104007 ALMENDROS-COMUNA Secano Sup. Declarada:0,02 Superficie Resolver:0,02
- Ref:170000003626600 Recinto:18-047-006-00293-00001 Cultivo:104007 ALMENDROS-COMUNA Secano Sup. Declarada:3,07 Superficie Resolver:3,07
- Ref:-1600503 Recinto:18-047-900-80011-00017 Cultivo:104007 ALMENDROS-COMUNA Secano Sup. Declarada:0,05 Superficie Resolver:0,05
- 100424 Solicita recinto que no está comprometido para la operación.
- Ref:-1601481 Recinto:18-046-001-00002-00001 Cultivo:241000 MEZCLA VEZA - AVENA-SIN VARIEDAD Regadío
- Ref:-1601504 Recinto:18-046-001-00007-00011 Cultivo:113000 OTROS FRUTALES-SIN VARIEDAD Secano
- Ref:-1601516 Recinto:18-046-001-00007-00012 Cultivo:20000 BARBECHO TRADICIONAL-SIN VARIEDAD Secano
- Ref:-1601529 Recinto:18-046-001-00016-00066 Cultivo:20000 BARBECHO TRADICIONAL-SIN VARIEDAD Secano
- Ref:-1600502 Recinto:18-047-005-80010-00002 Cultivo:104007 ALMENDROS-COMUNA Secano

(1) Superficie declarada admisible ajustada con la superficie comprometida.
(2) Factor de penalización valorando el alcance para el tipo de compromiso.

Puede verificar la integridad de una copia de este documento mediante la lectura del código QR adjunto o mediante el acceso a la dirección https://ws050.juntadeandalucia.es/verificarFirma indicando el código de VERIFICACIÓN			
FIRMADO POR	RAQUEL MARIA ESPIN CRESPO	17/12/2024	
VERIFICACIÓN	Pk2jm6UYDU9J72AMTZUYRN3GET48NG	PÁG. 4522/9349	



APELLIDOS Y NOMBRE / RAZÓN SOCIAL

GOMEZ PEREZ ANTONIO

NIF
***8368*

EXPEDIENTE
1000853

ANUALIDAD DE PAGO
1ª

IMPORTES POR ANUALIDAD

	2023	2024	2025	2026	2027
IMPORTE MÁXIMO SUBVENCIONABLE	1.508,22 €	1.508,22 €	1.508,22 €	1.256,85 €	1.256,85 €
IMPORTE MEDIO DE TRANSFERENCIA (€/ha)	297,48 €	297,48 €	297,48 €	247,90 €	247,90 €

RESUMEN DE UNIDADES

Cód	GRUPO DE PAGO	Sup. Dec. Admisible (ha)	Sup. Comprometida (ha)	Sup. ajustada compromiso (1) (ha)	% sobredec.	Sup. Resuelta (ha)	Importe Declarado	Importe Topado	Importe Resuelto	Importe tras sobredec.
419	OLIVAR	5,07		5,07	0,00	5,07	1.508,22	1.508,22	1.508,22	1.508,22
TOTAL		5,07	5,07	5,07		5,07	1.508,22	1.508,22	1.508,22	1.508,22

APLICACIÓN DE REDUCCIONES Y PENALIZACIONES

GRUPO DE PAGO	Importe Calculado	Importe prereduc.	Criterios de subvencionabilidad y compromisos	Presentación tardía	Omisión declaración	Condicionalidad	IMPORTE (Euros) RESUELTO
OLIVAR	1.508,22	1.508,22	0,00	0,00	0,00	0,00	1.508,22
TOTAL	1.508,22	1.508,22					1.508,22

RESUMEN DE PAGOS

IMPORTE (Euros)

	RESUELTO	FEADER	MAPA	CAPADR
OLIVAR - Pago realizado	1.508,22 €	1.281,99 €	147,96 €	78,27 €

RECINTOS RESUELTOS

REF.	REFERENCIA SIGPAC	CULTIVO	DESCRIPCIÓN CULTIVO	S/R G.PAGO	PEND. MEDIA (%)	SUP. DEC. ADMISIBLE (ha)	SUP. COMPROM. (ha)	SUP. AJUSTADA COMPR.(1) (ha)	SUP. CONY. SIGPAC (ha)	SUP. CERTIE (ha)	SUP. CAMPO (ha)	SUP. CAMPO DETER. CULT. DECLARADO (ha)	SUP. DEC. REDUCIDA (ha)	SUP. RESUELTA (ha)
5249729	18-191-012-00022-009	101010	OLIVAR-PICUAL	R 419	23,90	4,75	4,75	4,75		4,75			4,75	4,75
5249730	18-191-012-00022-012	101010	OLIVAR-PICUAL	R 419	26,10	0,32	0,32	0,32		0,32			0,32	0,32

(1) Superficie declarada admisible ajustada con la superficie comprometida.
(2) Factor de penalización valorando el alcance para el tipo de compromiso.

Puede verificar la integridad de una copia de este documento mediante la lectura del código QR adjunto o mediante el acceso a la dirección <https://ws050.juntadeandalucia.es/verificarFirma> indicando el código de VERIFICACIÓN

FIRMADO POR	RAQUEL MARIA ESPIN CRESPO	17/12/2024	
VERIFICACIÓN	Pk2jm6UYDU9J72AMTZUYRN3GET48NG	PÁG. 4523/9349	



APELLIDOS Y NOMBRE / RAZÓN SOCIAL
GOMEZ RODRIGUEZ JESUS MANUEL

NIF
****8970*

EXPEDIENTE
1175352

ANUALIDAD DE PAGO
1ª

IMPORTE POR ANUALIDAD

	2023	2024	2025	2026	2027
IMPORTE MÁXIMO SUBVENCIONABLE	9.080,99 €	9.080,99 €	7.720,19 €	7.567,26 €	7.567,26 €
IMPORTE MEDIO DE TRANSFERENCIA (€/ha)	187,82 €	187,82 €	159,67 €	156,51 €	156,51 €

RESUMEN DE UNIDADES

Cód	GRUPO DE PAGO	Sup. Dec. Admisible (ha)	Sup. Comprometida (ha)	Sup. ajustada compromiso (1) (ha)	% sobredec.	Sup. Resuelta (ha)	Importe Declarado	Importe Topado	Importe Resuelto	Importe tras sobredec.
416	HERBÁCEOS	45,00		45,00	0,00	45,00	8.163,45	8.163,45	8.163,45	8.163,45
419	OLIVAR	1,27		1,27	0,00	1,27	377,80	377,80	377,80	377,80
422	FRUTALES SECANO	2,08		2,08	0,00	2,08	539,74	539,74	539,74	539,74
TOTAL		48,35	48,35	48,35		48,35	9.080,99	9.080,99	9.080,99	9.080,99

APLICACIÓN DE REDUCCIONES Y PENALIZACIONES

GRUPO DE PAGO	Importe Calculado	Importe prereduc.	Criterios de subvencionabilidad y compromisos	Presentación tardía	Omisión declaración	Condicionidad	IMPORTE (Euros) RESUELTO
FRUTALES SECANO	539,74	539,74	0,00	0,00	0,00	0,00	539,74
HERBÁCEOS	8.163,45	8.163,45	0,00	0,00	0,00	0,00	8.163,45
OLIVAR	377,80	377,80	0,00	0,00	0,00	0,00	377,80
TOTAL	9.080,99	9.080,99					9.080,99

RESUMEN DE PAGOS

	RESUELTO	FEADER	MAPA	CAPADR
FRUTALES SECANO - Pago realizado	539,74 €	458,78 €	52,95 €	28,01 €
HERBÁCEOS - Pago realizado	8.163,45 €	6.938,93 €	800,83 €	423,69 €
OLIVAR - Pago realizado	377,80 €	321,13 €	37,06 €	19,61 €
TOTAL	9.080,99 €	7.718,84 €	890,84 €	471,31 €

RECINTOS RESUELTOS

REF.	REFERENCIA SIGPAC	CULTIVO DESCRIPCIÓN CULTIVO	S/R G.PAGO	PEND. MEDIA (%)	SUP. DFC. ADMISIBLE (ha)	SUP. COMPROM. (ha)	SUP. AJUSTADA COMPROM. (1) (ha)	SUP. CONV. SIGPAC (ha)	SUP. CERTIF. (ha)	SUP. CAMPO (ha)	SUP. CAMPO DETER. CULT. DECLARADO (ha)	SUP. DEC. REDUCIDA (ha)	SUP. RESUELTA (ha)
5092794	18-157-006-00022-001	1017 TRIGO BLANDO-ALHAMBRA	S 416	2,60	5,21	5,21	5,21		5,21			5,21	5,21
5473798	18-065-501-00051-001	40079 GUI SANTES-CARTOUCHE	S 416	9,80	5,40	5,40	5,40		5,40			5,40	5,40
1700000004695132	18-065-501-00556-001	5065 CEBADA-HISPANIC	S 416	1,50	3,88	3,88	3,88		3,88			3,88	3,88
1700000004695135	18-065-501-00555-001	5065 CEBADA-HISPANIC	S 416	1,60	15,96	15,96	15,96		15,96			15,96	15,96
1700000004695144	18-065-501-00052-001	5065 CEBADA-HISPANIC	S 416	7,50	9,03	9,03	9,03		9,03			9,03	9,03
1700000004695149	18-065-501-00193-001	40079 GUI SANTES-CARTOUCHE	S 416	1,60	5,52	5,52	5,52		5,52			5,52	5,52
-808954	18-157-004-00003-005	101010 OLIVAR-PICUAL	S 419	20,50	0,19	0,19	0,19		0,19			0,19	0,19
-808948	18-157-004-00022-001	101010 OLIVAR-PICUAL	S 419	22,90	0,31	0,31	0,31		0,31			0,31	0,31
5092790	18-157-006-00021-001	101010 OLIVAR-PICUAL	S 419	21,20	0,77	0,77	0,77		0,77			0,77	0,77
-920764	18-065-003-00266-001	104020 ALMENDROS-GUARA	S 422	22,20	0,49	0,49	0,49		0,49			0,49	0,49
6812008	18-065-003-00125-001	104020 ALMENDROS-GUARA	S 422	18,50	1,59	1,59	1,59		1,59			1,59	1,59

INCIDENCIAS

INCIDENCIA DESCRIPCIÓN

- 100402 Recinto solicitado no forma parte de ningún organismo de control autorizado para la producción ecológica en Andalucía o fecha de inscripción posterior al plazo establecido (Anexo I. Criterios de Subvencionabilidad. Orden 28 de marzo de 2023).
Ref:5092796 Recinto:18-157-006-00023-00001 Cultivo:1017 TRIGO BLANDO-ALHAMBRA Secano
- 100421 Recinto declarado por error para una operación de la 6503, que se ha corregido de oficio marcando la operación correcta, de acuerdo con la fecha de inscripción del recinto en la producción ecológica.
Ref:-920764 Recinto:18-065-003-00266-00001 Cultivo:104020 ALMENDROS-GUARA Secano
Ref:-808954 Recinto:18-157-004-00003-00005 Cultivo:101010 OLIVAR-PICUAL Secano
Ref:-808948 Recinto:18-157-004-00022-00001 Cultivo:101010 OLIVAR-PICUAL Secano
- 100424 Solicita recinto que no está comprometido para la operación.
Ref:5092796 Recinto:18-157-006-00023-00001 Cultivo:1017 TRIGO BLANDO-ALHAMBRA Secano

(1) Superficie declarada admisible ajustada con la superficie comprometida.
(2) Factor de penalización valorando el alcance para el tipo de compromiso.

Puede verificar la integridad de una copia de este documento mediante la lectura del código QR adjunto o mediante el acceso a la dirección <https://ws050.juntadeandalucia.es/verificarFirma> indicando el código de VERIFICACIÓN

FIRMADO POR

RAQUEL MARIA ESPIN CRESPO

17/12/2024

VERIFICACIÓN

Pk2jm6UYDU9J72AMTZUYRN3GET48NG

PÁG. 4524/9349



**APELLIDOS Y NOMBRE / RAZÓN SOCIAL**

GOMEZ ROS VICENTE

NIF

****1078*

EXPEDIENTE

1038154

ANUALIDAD DE PAGO

1ª

IMPORTE POR ANUALIDAD

	2023	2024	2025	2026	2027
IMPORTE MÁXIMO SUBVENCIONABLE	7.880,71 €	7.880,71 €	7.880,71 €	6.567,21 €	6.567,21 €
IMPORTE MEDIO DE TRANSFERENCIA (€/ha)	259,49 €	259,49 €	259,49 €	216,24 €	216,24 €

RESUMEN DE UNIDADES

Cód	GRUPO DE PAGO	Sup. Dec. Admisible (ha)	Sup. Comprometida (ha)	Sup. ajustada compromiso (1) (ha)	% sobredec.	Sup. Resuelta (ha)	Importe Declarado	Importe Topado	Importe Resuelto	Importe tras sobredec.
422	FRUTALES SECANO	30,37		30,37	0,00	30,37	7.880,71	7.880,71	7.880,71	7.880,71
TOTAL		30,37	30,37	30,37		30,37	7.880,71	7.880,71	7.880,71	7.880,71

APLICACIÓN DE REDUCCIONES Y PENALIZACIONES

GRUPO DE PAGO	Importe Calculado	Importe prereduc.	Criterios de subvencionabilidad y compromisos	Presentación tardía	Omisión declaración	Condicionalidad	IMPORTE (Euros) RESUELTO
FRUTALES SECANO	7.880,71	7.880,71	0,00	0,00	0,00	0,00	7.880,71
TOTAL	7.880,71	7.880,71					7.880,71

RESUMEN DE PAGOS**IMPORTE (Euros)**

FRUTALES SECANO - Pago realizado	RESUELTO	FEADER	MAPA	CAPADR
	7.880,71 €	6.698,60 €	773,10 €	409,01 €

RECINTOS RESUELTOS

REF.	REFERENCIA SIGPAC	CULTIVO DESCRIPCIÓN CULTIVO	S/R G.PAGO	PEND. MEDIA (%)	SUP. DEC. ADMISIBLE (ha)	SUP. COMPROM. (ha)	SUP. AJUSTADA COMPROM. (1) (ha)	SUP. CONY. SIGPAC (ha)	SUP. CERTIE (ha)	SUP. CAMPO (ha)	SUP. CAMPO DETER. CULT. DECLARADO (ha)	SUP. DEC. REDUCIDA (ha)	SUP. RESUELTA (ha)
-1061528	18-087-017-00125-003	104007 ALMENDROS-COMUNA	S 422	9,80	0,01	0,01	0,01	0,01	0,01			0,01	0,01
5265545	18-087-017-00482-001	104007 ALMENDROS-COMUNA	S 422	10,80	1,99	1,99	1,99	1,99	1,99			1,99	1,99
170000005830030	18-087-014-00257-001	104024 ALMENDROS-MARCONA	S 422	14,20	5,33	5,33	5,33	5,33	5,33			5,33	5,33
170000005830031	18-087-017-00447-001	104024 ALMENDROS-MARCONA	S 422	4,20	2,48	2,48	2,48	2,48	2,48			2,48	2,48
170000005830032	18-087-017-00446-001	104024 ALMENDROS-MARCONA	S 422	5,70	0,53	0,53	0,53	0,53	0,53			0,53	0,53
170000005830033	18-087-017-00133-003	104024 ALMENDROS-MARCONA	S 422	5,70	2,32	2,32	2,32	2,32	2,32			2,32	2,32
170000005830036	18-087-016-00317-001	104024 ALMENDROS-MARCONA	S 422	9,40	0,46	0,46	0,46	0,46	0,46			0,46	0,46
170000005830037	18-087-014-00325-001	104024 ALMENDROS-MARCONA	S 422	7,60	2,87	2,87	2,87	2,87	2,87			2,87	2,87
170000005830038	18-087-014-00319-001	104024 ALMENDROS-MARCONA	S 422	5,10	2,47	2,47	2,47	2,47	2,47			2,47	2,47
170000005830039	18-087-014-00304-003	104024 ALMENDROS-MARCONA	S 422	4,90	0,52	0,52	0,52	0,52	0,52			0,52	0,52
170000005830040	18-087-014-00305-002	104024 ALMENDROS-MARCONA	S 422	4,70	0,99	0,99	0,99	0,99	0,99			0,99	0,99
170000005830041	18-087-014-00305-001	104024 ALMENDROS-MARCONA	S 422	5,10	2,91	2,91	2,91	2,91	2,91			2,91	2,91
170000005830042	18-087-014-00304-001	104024 ALMENDROS-MARCONA	S 422	5,00	4,19	4,19	4,19	4,19	4,19			4,19	4,19
170000005830043	18-087-014-00170-001	104024 ALMENDROS-MARCONA	S 422	15,50	0,32	0,32	0,32	0,32	0,32			0,32	0,32
170000005830044	18-087-014-00171-001	104024 ALMENDROS-MARCONA	S 422	16,00	0,29	0,29	0,29	0,29	0,29			0,29	0,29
170000005830045	18-087-014-00173-001	104024 ALMENDROS-MARCONA	S 422	7,20	1,32	1,32	1,32	1,32	1,32			1,32	1,32
170000005830046	18-087-014-00179-001	104024 ALMENDROS-MARCONA	S 422	15,60	1,31	1,31	1,31	1,31	1,31			1,31	1,31
170000005830049	18-087-014-00185-005	104024 ALMENDROS-MARCONA	S 422	26,50	0,06	0,06	0,06	0,06	0,06			0,06	0,06

INCIDENCIAS**INCIDENCIA DESCRIPCIÓN**

100424 Solicita recinto que no está comprometido para la operación.

Ref:170000005830034 Recinto:18-087-017-00119-00001 Cultivo:104024 ALMENDROS-MARCONA Regadio

Ref:170000005830035 Recinto:18-087-017-00120-00001 Cultivo:104024 ALMENDROS-MARCONA Regadio

Ref:5265518 Recinto:18-087-017-00125-00001 Cultivo:104007 ALMENDROS-COMUNA Regadio

(1) Superficie declarada admisible ajustada con la superficie comprometida.
(2) Factor de penalización valorando el alcance para el tipo de compromiso.Puede verificar la integridad de una copia de este documento mediante la lectura del código QR adjunto o mediante el acceso a la dirección <https://ws050.juntadeandalucia.es/verificarFirma> indicando el código de VERIFICACIÓN

FIRMADO POR

RAQUEL MARIA ESPIN CRESPO

17/12/2024

VERIFICACIÓN

Pk2jm6UYDU9J72AMTZUYRN3GET48NG

PÁG. 4525/9349





APELLIDOS Y NOMBRE / RAZÓN SOCIAL

GOMEZ RUIZ ANA

NIF
***3277*

EXPEDIENTE
1234183

ANUALIDAD DE PAGO
1ª

IMPORTES POR ANUALIDAD

	2023	2024	2025	2026	2027
IMPORTE MÁXIMO SUBVENCIONABLE	9.017,11 €	9.017,11 €	7.514,26 €	7.514,26 €	7.514,26 €
IMPORTE MEDIO DE TRANSFERENCIA (€/ha)	46,65 €	46,65 €	38,87 €	38,87 €	38,87 €

RESUMEN DE UNIDADES

Cód	GRUPO DE PAGO	Sup. Dec. Admisible (ha)	Sup. Comprometida (ha)	Sup. ajustada compromiso (1) (ha)	% sobredec.	Sup. Resuelta (ha)	Importe Declarado	Importe Topado	Importe Resuelto	Importe tras sobredec.
418	PASTOS ASOCIADOS A GANADERÍA ECOLÓGICA	193,30		193,30	0,00	193,30	13.110,15	9.017,11	9.017,11	9.017,11
TOTAL		193,30	193,30	193,30		193,30	13.110,15	9.017,11	9.017,11	9.017,11

APLICACIÓN DE REDUCCIONES Y PENALIZACIONES

GRUPO DE PAGO	Importe Calculado	Importe prerreduc.	Criterios de subvencionabilidad y compromisos	Presentación tardía	Omisión declaración	Condicionidad	IMPORTE (Euros) RESUELTO
PASTOS ASOCIADOS A GANADERÍA	9.017,11	9.017,11	0,00	0,00	0,00	0,00	9.017,11
TOTAL	9.017,11	9.017,11					9.017,11

RESUMEN DE PAGOS

	RESUELTO	FEADER	MAPA	CAPADR
PASTOS ASOCIADOS A GANADERÍA ECOLÓGICA - Pago realizado	9.017,11 €	7.664,54 €	884,58 €	467,99 €

RECINTOS RESUELTOS

REE	REFERENCIA SIGPAC	CULTIVO	DESCRIPCIÓN CULTIVO	S/R	G.PAGO	PEND. MEDIA (%)	SUP. DEC. ADMISIBLE (ha)	SUP. COMPROM. (ha)	SUP. AJUSTADA COMPROM. (1) (ha)	SUP. CONV. SIGPAC (ha)	SUP. CERTIF. (ha)	SUP. CAMPO (ha)	SUP. CAMPO DETER. CULT. DECLARADO (ha)	SUP. DEC. REDUCIDA (ha)	SUP. RESUELTA (ha)
-1536503	18-014-023-00079-004	62000	PASTOS PERMANENTES DE 5 O MAS AÑOS-SIN VARIEDAD	S	418	52,00	72,51	72,51	72,51		207,16			72,51	72,51
5264900	18-021-003-00071-001	62000	PASTOS PERMANENTES DE 5 O MAS AÑOS-SIN VARIEDAD	S	418	31,20	120,79	120,79	120,79		185,85			120,79	120,79

INCIDENCIAS

INCIDENCIA DESCRIPCIÓN

100407 Explotación solicitada no forma parte de ningún organismo de control autorizado para la producción ecológica en Andalucía o fecha de inscripción posterior al plazo establecido (Anexo I. Criterios de Subvencionabilidad. Orden 28 de marzo de 2023).
Explotación:ES18013000046 Especie:CAPRINA

(1) Superficie declarada admisible ajustada con la superficie comprometida.
(2) Factor de penalización valorando el alcance para el tipo de compromiso.

Puede verificar la integridad de una copia de este documento mediante la lectura del código QR adjunto o mediante el acceso a la dirección https://ws050.juntadeandalucia.es/verificarFirma indicando el código de VERIFICACIÓN			
FIRMADO POR	RAQUEL MARIA ESPIN CRESPO	17/12/2024	
VERIFICACIÓN	Pk2jm6UYDU9J72AMTZUYRN3GET48NG	PÁG. 4526/9349	

**Datos considerados para el Cálculo de la Carga Ganadera mínima y máxima del expediente**

Explotación	Especie	Inscrito en Sipea y Admisible	Ugm Calculada para CG Mínima	Ugm Calculada para CG Máxima
ES180130000046	CAPRINA	NO	0,00	8,87
ES180130000046	OVINA	SI	58,03	58,03
			58,03	66,90

Superficie determinada para Cálculo Carga Ganadera Mínima: 353,18 ha

Superficie determinada para Cálculo Carga Ganadera Máxima: 353,18 ha

Carga Ganadera Mínima Expediente: 0,16 ugm/ha

Carga Ganadera Máxima Expediente: 0,19 ugm/ha

Los importes del Grupo de Pago de pastos de este expediente han sido ajustados por no llegar a la carga ganadera mínima de 0,3

Recintos Determinados para el Cálculo de Garga Ganadera Mínima

REF.	REFERENCIA SIGPAC	CULTIVO	DESCRIPCIÓN CULTIVO	S/R	SUP. RESUELTA (ha)
-1536503	18-014-023-00079-00004	62000	PASTOS PERMANENTES DE 5 O MAS AÑOS-SIN VARIEDAD	S	72,51
4804310	18-014-009-00065-00009	62000	PASTOS PERMANENTES DE 5 O MAS AÑOS-SIN VARIEDAD	S	0,04
5264900	18-021-003-00071-00001	62000	PASTOS PERMANENTES DE 5 O MAS AÑOS-SIN VARIEDAD	S	120,79
6838834	18-014-900-99000-99001	62000	PASTOS PERMANENTES DE 5 O MAS AÑOS-SIN VARIEDAD	S	159,84

Recintos Determinados para el Cálculo de Garga Ganadera Máxima

REF.	REFERENCIA SIGPAC	CULTIVO	DESCRIPCIÓN CULTIVO	S/R	SUP. RESUELTA (ha)
-1536503	18-014-023-00079-00004	62000	PASTOS PERMANENTES DE 5 O MAS AÑOS-SIN VARIEDAD	S	72,51
4804310	18-014-009-00065-00009	62000	PASTOS PERMANENTES DE 5 O MAS AÑOS-SIN VARIEDAD	S	0,04
5264900	18-021-003-00071-00001	62000	PASTOS PERMANENTES DE 5 O MAS AÑOS-SIN VARIEDAD	S	120,79
6838834	18-014-900-99000-99001	62000	PASTOS PERMANENTES DE 5 O MAS AÑOS-SIN VARIEDAD	S	159,84

Incidencias de carga ganadera**INCIDENCIA DESCRIPCIÓN**

100407 Explotación solicitada no forma parte de ningún organismo de control autorizado para la producción ecológica en Andalucía o fecha de inscripción posterior al plazo establecido (Anexo I. Criterios de Subvencionabilidad. Orden 28 de marzo de 2023).
Explotación:ES180130000046 Especie:CAPRINA

(1) Superficie declarada admisible ajustada con la superficie comprometida.
(2) Factor de penalización valorando el alcance para el tipo de compromiso.

Puede verificar la integridad de una copia de este documento mediante la lectura del código QR adjunto o mediante el acceso a la dirección <https://ws050.juntadeandalucia.es/verificarFirma> indicando el código de VERIFICACIÓN

FIRMADO POR	RAQUEL MARIA ESPIN CRESPO	17/12/2024	
VERIFICACIÓN	Pk2jm6UYDU9J72AMTZUYRN3GET48NG	PÁG. 4527/9349	

**APELLIDOS Y NOMBRE / RAZÓN SOCIAL**

GOMEZ SANCHEZ ANDRES

NIF
****1952*EXPEDIENTE
1228525ANUALIDAD
DE PAGO
1ª**IMPORTE POR ANUALIDAD**

	2023	2024	2025	2026	2027
IMPORTE MÁXIMO SUBVENCIONABLE	5.685,43 €	5.685,43 €	5.685,43 €	4.737,82 €	4.737,82 €
IMPORTE MEDIO DE TRANSFERENCIA (€/ha)	259,49 €	259,49 €	259,49 €	216,24 €	216,24 €

RESUMEN DE UNIDADES

Cód	GRUPO DE PAGO	Sup. Dec. Admisible (ha)	Sup. Comprometida (ha)	Sup. ajustada compromiso (1) (ha)	% sobredecc.	Sup. Resuelta (ha)	Importe Declarado	Importe Topado	Importe Resuelto	Importe tras sobredecc.
422	FRUTALES SECANO	21,91		21,91	0,00	21,91	5.685,43	5.685,43	5.685,43	5.685,43
TOTAL		21,91	21,91	21,91		21,91	5.685,43	5.685,43	5.685,43	5.685,43

APLICACIÓN DE REDUCCIONES Y PENALIZACIONES

GRUPO DE PAGO	Importe Calculado	Importe prereduc.	Criterios de subvencionabilidad y compromisos	Presentación tardía	Omisión declaración	Condicionalidad	IMPORTE (Euros) RESUELTO
FRUTALES SECANO	5.685,43		0,00	0,00	1,00	0,00	5.628,58
TOTAL	5.685,43	5.685,43					5.628,58

RESUMEN DE PAGOS**IMPORTE (Euros)**

FRUTALES SECANO - Pago realizado	RESUELTO	FEADER	MAPA	CAPADR
	5.628,58 €	4.784,29 €	552,16 €	292,13 €

RECINTOS RESUELTOS

REF.	REFERENCIA SIGPAC	CULTIVO DESCRIPCIÓN CULTIVO	S/R G.PAGO	PEND. MEDIA (%)	SUP. DEC. ADMISIBLE (ha)	SUP. COMPROM. (ha)	SUP. AJUSTADA COMPROM. (1) (ha)	SUP. CONY. SIGPAC (ha)	SUP. CERTIE (ha)	SUP. CAMPO (ha)	SUP. CAMPO DETER. CULT. DECLARADO (ha)	SUP. DEC. REDUCIDA (ha)	SUP. RESUELTA (ha)
-756118	18-167-021-00300-004	104014 ALMENDROS-FERRAGNES	S 422	15,90	0,78	0,78	0,78		0,78			0,78	0,78
-707018	18-167-021-00316-002	104014 ALMENDROS-FERRAGNES	S 422	29,00	0,46	0,46	0,46		0,46			0,46	0,46
-126361	18-167-019-00009-001	104007 ALMENDROS-COMUNA	S 422	15,90	0,21	0,21	0,21		0,21			0,21	0,21
-126360	18-167-019-00133-001	104007 ALMENDROS-COMUNA	S 422	16,10	0,75	0,75	0,75		0,75			0,75	0,75
-126353	18-167-021-00497-001	104007 ALMENDROS-COMUNA	S 422	10,60	1,82	1,82	1,82		1,82			1,82	1,82
-126349	18-167-021-00498-001	104007 ALMENDROS-COMUNA	S 422	12,50	1,42	1,42	1,42		1,42			1,42	1,42
-126346	18-167-021-00510-003	104007 ALMENDROS-COMUNA	S 422	9,30	0,94	0,94	0,94		0,94			0,94	0,94
-126339	18-167-021-00314-002	104007 ALMENDROS-COMUNA	S 422	28,40	1,43	1,43	1,43		1,43			1,43	1,43
-126334	18-167-021-00313-001	104014 ALMENDROS-FERRAGNES	S 422	30,80	1,06	1,06	1,06		1,06			1,06	1,06
-126255	18-167-025-00109-001	104014 ALMENDROS-FERRAGNES	S 422	3,30	1,37	1,37	1,37		1,37			1,37	1,37
1700000004710838	18-167-021-00419-001	104020 ALMENDROS-GUARA	S 422	19,60	0,77	0,77	0,77		0,77			0,77	0,77
1700000004710839	18-167-021-00307-001	104022 ALMENDROS-LARGUETA	S 422	21,10	2,55	2,55	2,55		2,55			2,55	2,55
1700000004710840	18-167-021-00399-001	104020 ALMENDROS-GUARA	S 422	15,60	1,37	1,37	1,37		1,37			1,37	1,37
1700000004710842	18-167-021-00420-001	104020 ALMENDROS-GUARA	S 422	11,80	1,07	1,07	1,07		1,07			1,07	1,07
1700000004710843	18-167-024-00033-001	104020 ALMENDROS-GUARA	S 422	3,60	0,23	0,23	0,23		0,23			0,23	0,23
1700000004710844	18-167-024-00034-001	104020 ALMENDROS-GUARA	S 422	4,40	0,22	0,22	0,22		0,22			0,22	0,22
1700000004710845	18-167-024-00231-001	104020 ALMENDROS-GUARA	S 422	2,80	0,40	0,40	0,40		0,40			0,40	0,40
1700000004710846	18-167-024-00233-001	104020 ALMENDROS-GUARA	S 422	3,30	0,27	0,27	0,27		0,27			0,27	0,27
1700000004710848	18-167-024-00624-001	104020 ALMENDROS-GUARA	S 422	3,30	0,30	0,30	0,30		0,30			0,30	0,30
1700000004710849	18-167-024-00304-001	104020 ALMENDROS-GUARA	S 422	8,80	0,61	0,61	0,61		0,61			0,61	0,61
1700000004710850	18-167-025-00196-001	104020 ALMENDROS-GUARA	S 422	4,90	0,77	0,77	0,77		0,77			0,77	0,77
1700000004710851	18-167-021-00316-001	104014 ALMENDROS-FERRAGNES	S 422	10,90	0,68	0,68	0,68		0,68			0,68	0,68
1700000004710852	18-167-021-00328-001	104020 ALMENDROS-GUARA	S 422	12,50	0,56	0,56	0,56		0,56			0,56	0,56
1700000004710853	18-167-021-00328-003	104020 ALMENDROS-GUARA	S 422	19,70	0,02	0,02	0,02		0,02			0,02	0,02
1700000004710854	18-167-021-00365-001	104020 ALMENDROS-GUARA	S 422	20,20	1,14	1,14	1,14		1,14			1,14	1,14
1700000005249939	18-167-025-00112-001	104007 ALMENDROS-COMUNA	S 422	3,10	0,33	0,33	0,33		0,33			0,33	0,33
1700000005249943	18-167-025-00100-001	104014 ALMENDROS-FERRAGNES	S 422	3,10	0,38	0,38	0,38		0,38			0,38	0,38

(1) Superficie declarada admisible ajustada con la superficie comprometida.
(2) Factor de penalización valorando el alcance para el tipo de compromiso.Puede verificar la integridad de una copia de este documento mediante la lectura del código QR adjunto o mediante el acceso a la dirección <https://ws050.juntadeandalucia.es/verificarFirma> indicando el código de VERIFICACIÓN

FIRMADO POR

RAQUEL MARIA ESPIN CRESPO

17/12/2024

VERIFICACIÓN

Pk2jm6UYDU9J72AMTZUYRN3GET48NG

PÁG. 4528/9349





INCIDENCIAS

INCIDENCIA DESCRIPCIÓN

256	Solicitud con recintos no declarados en campaña actual con una reducción por omisión de superficie superior al 3% CÓDIGO PARA EL PORCENTAJE DE REDUCCIÓN POR OMISIÓN QUE CORRESPONDE A LA SOLICITUD:1
3790	Recinto declarado inactivo Ref.-1565523 Recinto:18-167-024-00303-00001 Cultivo: -
100402	Recinto solicitado no forma parte de ningún organismo de control autorizado para la producción ecológica en Andalucía o fecha de inscripción posterior al plazo establecido (Anexo I. Criterios de Subvencionabilidad. Orden 28 de marzo de 2023). Ref.-1565523 Recinto:18-167-024-00303-00001 Cultivo:104020 ALMENDROS-GUARA Secano
100424	Solicita recinto que no está comprometido para la operación. Ref.-1565523 Recinto:18-167-024-00303-00001 Cultivo:104020 ALMENDROS-GUARA Secano

(1) Superficie declarada admisible ajustada con la superficie comprometida.
(2) Factor de penalización valorando el alcance para el tipo de compromiso.

Puede verificar la integridad de una copia de este documento mediante la lectura del código QR adjunto o mediante el acceso a la dirección https://ws050.juntadeandalucia.es/verificarFirma indicando el código de VERIFICACIÓN			
FIRMADO POR	RAQUEL MARIA ESPIN CRESPO	17/12/2024	
VERIFICACIÓN	Pk2jm6UYDU9J72AMTZUYRN3GET48NG	PÁG. 4529/9349	



<u>APELLIDOS Y NOMBRE / RAZÓN SOCIAL</u>	<u>NIF</u>	<u>EXPEDIENTE</u>	<u>ANUALIDAD DE PAGO</u>		
GOMEZ SANCHEZ CONCEPCION	***0200*	1082520	1ª		
IMPORTE POR ANUALIDAD					
	2023	2024	2025	2026	2027
IMPORTE MÁXIMO SUBVENCIONABLE	17.952,33 €	17.952,33 €	14.959,78 €	14.959,78 €	14.959,78 €
IMPORTE MEDIO DE TRANSFERENCIA (€/ha)	171,46 €	171,46 €	142,88 €	142,88 €	142,88 €

<u>RESUMEN DE UNIDADES</u>		<u>Sup. Dec. Admisible (ha)</u>	<u>Sup. Comprometida (ha)</u>	<u>Sup. ajustada compromiso (1) (ha)</u>	<u>% sobredec.</u>	<u>Sup. Resuelta (ha)</u>	<u>Importe Declarado</u>	<u>Importe Topado</u>	<u>Importe Resuelto</u>	<u>Importe tras sobredec.</u>
Cód	GRUPO DE PAGO									
416	HERBÁCEOS	98,99		98,96	0,00	98,96	17.952,33	17.952,33	17.952,33	17.952,33
424	HERBÁCEOS NO ELEGIBLES	5,74		5,74	0,00	5,74	0,00	0,00	0,00	0,00
TOTAL		104,73	104,70	104,70		104,70	17.952,33	17.952,33	17.952,33	17.952,33

APLICACIÓN DE REDUCCIONES Y PENALIZACIONES

<u>GRUPO DE PAGO</u>	<u>Importe Calculado</u>	<u>Importe prereduc.</u>	<u>Importe subvencionabilidad y compromisos</u>	<u>Presentación tardía</u>	<u>Omisión declaración</u>	<u>Condicionalidad</u>	<u>IMPORTE (Euros)</u>
							<u>RESUELTO</u>
HERBÁCEOS	17.952,33	17.952,33	0,00	0,00	0,00	0,00	17.952,33
HERBÁCEOS NO ELEGIBLES	0,00	0,00	0,00	0,00	0,00	0,00	0,00
TOTAL	17.952,33	17.952,33					17.952,33

RESUMEN DE PAGOS

	<u>IMPORTE (Euros)</u>			
	<u>RESUELTO</u>	<u>FEADER</u>	<u>MAPA</u>	<u>CAPADR</u>
HERBÁCEOS - Pago realizado	17.952,33 €	15.259,48 €	1.761,12 €	931,73 €

RECINTOS RESUELTOS

<u>REF.</u>	<u>REFERENCIA SIGPAC</u>	<u>CULTIVO DESCRIPCIÓN CULTIVO</u>	<u>S/R G.PAGO</u>	<u>PEND. MEDIA (%)</u>	<u>SUP. DEC. ADMISIBLE (ha)</u>	<u>SUP. COMPROM. (ha)</u>	<u>SUP. AJUSTADA COMPROM. (1) (ha)</u>	<u>SUP. CONV. SIGPAC (ha)</u>	<u>SUP. CERTIF. (ha)</u>	<u>SUP. CAMPO (ha)</u>	<u>SUP. CAMPO DETER. CULT. DECLARADO (ha)</u>	<u>SUP. DEC. REDUCIDA (ha)</u>	<u>SUP. RESULTA (ha)</u>
4583273	18-167-019-00038-004	8000 AVENA-SIN VARIEDAD	S	416	5,60	4,14	4,14	4,14	4,14	4,14	4,14	4,14	4,14
4583278	18-167-009-00033-002	8000 AVENA-SIN VARIEDAD	R	416	6,90	4,93	4,93	4,93	4,93	4,93	4,93	4,93	4,93
4583280	18-167-009-00181-001	5000 CEBADA-SIN VARIEDAD	S	416	0,90	0,66	0,66	0,66	0,66	0,66	0,66	0,66	0,66
5084178	18-167-018-00582-001	5000 CEBADA-SIN VARIEDAD	R	416	1,10	10,37	10,37	10,37	10,37	10,37	10,37	10,37	10,37
5084184	18-167-019-00038-006	8000 AVENA-SIN VARIEDAD	S	416	9,90	12,03	12,03	12,03	12,03	12,03	12,03	12,03	12,03
1700000002985617	18-167-018-00066-002	1000 TRIGO BLANDO-SIN VARIEDAD	R	416	1,40	1,95	1,92	1,92	1,95	1,95	1,92	1,92	1,92
1700000002985618	18-167-018-00220-001	5000 CEBADA-SIN VARIEDAD	R	416	1,50	0,35	0,35	0,35	0,35	0,35	0,35	0,35	0,35
1700000002985619	18-167-018-00071-001	1000 TRIGO BLANDO-SIN VARIEDAD	R	416	1,90	1,88	1,88	1,88	1,88	1,88	1,88	1,88	1,88
1700000002985621	18-167-018-00234-001	5000 CEBADA-SIN VARIEDAD	R	416	1,00	9,87	9,87	9,87	9,87	9,87	9,87	9,87	9,87
1700000002985622	18-167-018-00261-001	5000 CEBADA-SIN VARIEDAD	R	416	1,10	2,36	2,36	2,36	2,36	2,36	2,36	2,36	2,36
1700000002985623	18-167-018-00275-001	5000 CEBADA-SIN VARIEDAD	R	416	1,10	1,85	1,85	1,85	1,85	1,85	1,85	1,85	1,85
1700000002985624	18-167-018-00282-001	5000 CEBADA-SIN VARIEDAD	R	416	1,20	4,06	4,06	4,06	4,06	4,06	4,06	4,06	4,06
1700000002985626	18-167-018-00580-002	5000 CEBADA-SIN VARIEDAD	R	416	1,20	1,53	1,53	1,53	1,53	1,53	1,53	1,53	1,53
1700000002985630	18-167-019-00044-004	8000 AVENA-SIN VARIEDAD	S	416	9,40	11,99	11,99	11,99	11,99	11,99	11,99	11,99	11,99
1700000002985631	18-167-009-00033-003	52000 VEZA-SIN VARIEDAD	R	416	6,00	7,18	7,18	7,18	7,18	7,18	7,18	7,18	7,18
1700000002987540	18-167-019-00026-001	8000 AVENA-SIN VARIEDAD	S	416	8,70	2,17	2,17	2,17	2,17	2,17	2,17	2,17	2,17
1700000002987543	18-167-018-00606-001	5000 CEBADA-SIN VARIEDAD	S	416	0,70	3,19	3,19	3,19	3,19	3,19	3,19	3,19	3,19
1700000002987544	18-167-018-00176-001	1000 TRIGO BLANDO-SIN VARIEDAD	S	416	1,00	1,79	1,79	1,79	1,79	1,79	1,79	1,79	1,79
1700000002987545	18-167-012-00073-002	1000 TRIGO BLANDO-SIN VARIEDAD	S	416	2,80	10,52	10,52	10,52	10,52	10,52	10,52	10,52	10,52
1700000002987548	18-167-009-00009-001	5000 CEBADA-SIN VARIEDAD	S	416	0,60	4,44	4,44	4,44	4,44	4,44	4,44	4,44	4,44
1700000002987551	18-167-019-00022-001	8000 AVENA-SIN VARIEDAD	S	416	13,70	1,73	1,73	1,73	1,73	1,73	1,73	1,73	1,73
1700000002987538	18-167-007-00080-001	20000 BARBECHO TRADICIONAL-SIN VARIEDAD	S	424	1,60	2,98	2,98	2,98	2,98	2,98	2,98	2,98	2,98
1700000002987539	18-167-007-00082-001	20000 BARBECHO TRADICIONAL-SIN VARIEDAD	S	424	1,70	2,76	2,76	2,76	2,76	2,76	2,76	2,76	2,76

(1) Superficie declarada admisible ajustada con la superficie comprometida.
 (2) Factor de penalización valorando el alcance para el tipo de compromiso.

Puede verificar la integridad de una copia de este documento mediante la lectura del código QR adjunto o mediante el acceso a la dirección <https://ws050.juntadeandalucia.es/verificarFirma> indicando el código de VERIFICACIÓN

FIRMADO POR	RAQUEL MARIA ESPIN CRESPO	17/12/2024
VERIFICACIÓN	Pk2jm6UYDU9J72AMTZUYRN3GET48NG	PÁG. 4530/9349





INCIDENCIAS

INCIDENCIA DESCRIPCIÓN

- 242 Recinto pendiente de acreditación de titularidad.
 Ref:1700000002987541 Recinto:18-167-007-00096-00001 Cultivo:20000 BARBECHO TRADICIONAL-SIN VARIEDAD Secano
 Ref:1700000002987542 Recinto:18-167-007-00098-00001 Cultivo:20000 BARBECHO TRADICIONAL-SIN VARIEDAD Secano
 Ref:1700000002985620 Recinto:18-167-018-00225-00001 Cultivo:5000 CEBADA-SIN VARIEDAD Regadío
 Ref:-1127344 Recinto:18-167-018-00287-00001 Cultivo:5000 CEBADA-SIN VARIEDAD Secano
- 4272 Verifica que las líneas de declaración de las Solicitudes Únicas no tienen solapes con la capa de Retroactividad Gráfica (ambas de la misma campaña) a nivel de expediente/línea de declaración gráfica de la solicitud.
 Ref:1700000002985617 Recinto:18-167-018-00066-00002 Cultivo: - Agregado de la referencia del recinto.:0 Zona de la referencia del recinto.:0 Superficie solapada.:0,03 Id. Incid.:100991288
- 100411 Recinto no admisible por no estar asociado en SIGGAN a una explotación ganadera (Artículo 10 de la Orden de 28 de marzo de 2023).
 Ref:1700000002985633 Recinto:18-167-019-00026-00003 Cultivo:62000 PASTOS PERMANENTES DE 5 O MAS AÑOS-SIN VARIEDAD Secano
- 100412 Número de hectáreas validadas inferior a la superficie mínima permitida por el grupo de cultivo (Anexo I. Criterios de Subvencionabilidad. Orden 28 de marzo de 2023).
 Sup. Resuelta:0 Grupo de Pago:FRUTALES SECANO
- 100413 Recinto perteneciente a grupo de cultivo que no cumple con la superficie mínima requerida (Anexo I. Criterios de Subvencionabilidad. Orden 28 de marzo de 2023).
 Ref:1700000002985638 Recinto:18-167-018-00103-00001 Cultivo:104020 ALMENDROS-GUARA Secano Sup. Declarada:3,78 Superficie Resolver:3,78
 Ref:1700000002987550 Recinto:18-167-018-00103-00003 Cultivo:104020 ALMENDROS-GUARA Secano Sup. Declarada:8,9 Superficie Resolver:8,9
 Ref:1700000002985637 Recinto:18-167-021-00141-00002 Cultivo:104020 ALMENDROS-GUARA Secano Sup. Declarada:0,27 Superficie Resolver:0,27
 Ref:1700000002985636 Recinto:18-167-021-00141-00004 Cultivo:104020 ALMENDROS-GUARA Secano Sup. Declarada:1,81 Superficie Resolver:1,81
 Ref:1700000002985635 Recinto:18-167-021-00141-00005 Cultivo:104020 ALMENDROS-GUARA Secano Sup. Declarada:0,89 Superficie Resolver:0,89
 Ref:1700000002985642 Recinto:18-167-021-00141-00015 Cultivo:104020 ALMENDROS-GUARA Secano Sup. Declarada:0,67 Superficie Resolver:0,67
 Ref:1700000002985641 Recinto:18-167-021-00148-00001 Cultivo:104020 ALMENDROS-GUARA Secano Sup. Declarada:0,13 Superficie Resolver:0,13
 Ref:-771476 Recinto:18-167-021-00148-00001 Cultivo:104020 ALMENDROS-GUARA Secano Sup. Declarada:0,52 Superficie Resolver:0,52
 Ref:1700000002985639 Recinto:18-167-021-00149-00001 Cultivo:104020 ALMENDROS-GUARA Secano Sup. Declarada:1,35 Superficie Resolver:1,35
- 100421 Recinto declarado por error para una operación de la 6503, que se ha corregido de oficio marcando la operación correcta, de acuerdo con la fecha de inscripción del recinto en la producción ecológica.
 Ref:1700000002987538 Recinto:18-167-007-00080-00001 Cultivo:20000 BARBECHO TRADICIONAL-SIN VARIEDAD Secano
 Ref:1700000002987539 Recinto:18-167-007-00082-00001 Cultivo:20000 BARBECHO TRADICIONAL-SIN VARIEDAD Secano
 Ref:1700000002987541 Recinto:18-167-007-00096-00001 Cultivo:20000 BARBECHO TRADICIONAL-SIN VARIEDAD Secano
 Ref:1700000002987542 Recinto:18-167-007-00098-00001 Cultivo:20000 BARBECHO TRADICIONAL-SIN VARIEDAD Secano
 Ref:1700000002987548 Recinto:18-167-009-00009-00001 Cultivo:5000 CEBADA-SIN VARIEDAD Secano
 Ref:4583278 Recinto:18-167-009-00033-00002 Cultivo:8000 AVENA-SIN VARIEDAD Regadío
 Ref:1700000002985631 Recinto:18-167-009-00033-00003 Cultivo:52000 VEZA-SIN VARIEDAD Regadío
 Ref:4583280 Recinto:18-167-009-00181-00001 Cultivo:5000 CEBADA-SIN VARIEDAD Secano
 Ref:1700000002987545 Recinto:18-167-012-00073-00002 Cultivo:1000 TRIGO BLANDO-SIN VARIEDAD Secano
 Ref:1700000002985617 Recinto:18-167-018-00066-00002 Cultivo:1000 TRIGO BLANDO-SIN VARIEDAD Regadío
 Ref:1700000002985619 Recinto:18-167-018-00071-00001 Cultivo:1000 TRIGO BLANDO-SIN VARIEDAD Regadío
 Ref:1700000002987544 Recinto:18-167-018-00176-00001 Cultivo:1000 TRIGO BLANDO-SIN VARIEDAD Secano
 Ref:1700000002985618 Recinto:18-167-018-00220-00001 Cultivo:5000 CEBADA-SIN VARIEDAD Regadío
 Ref:1700000002985620 Recinto:18-167-018-00225-00001 Cultivo:5000 CEBADA-SIN VARIEDAD Regadío
 Ref:1700000002985621 Recinto:18-167-018-00234-00001 Cultivo:5000 CEBADA-SIN VARIEDAD Regadío
 Ref:1700000002985622 Recinto:18-167-018-00261-00001 Cultivo:5000 CEBADA-SIN VARIEDAD Regadío
 Ref:1700000002985623 Recinto:18-167-018-00275-00001 Cultivo:5000 CEBADA-SIN VARIEDAD Regadío
 Ref:1700000002985624 Recinto:18-167-018-00282-00001 Cultivo:5000 CEBADA-SIN VARIEDAD Regadío
 Ref:-1127344 Recinto:18-167-018-00287-00001 Cultivo:5000 CEBADA-SIN VARIEDAD Secano
 Ref:1700000002985626 Recinto:18-167-018-00580-00002 Cultivo:5000 CEBADA-SIN VARIEDAD Regadío
 Ref:5084178 Recinto:18-167-018-00582-00001 Cultivo:5000 CEBADA-SIN VARIEDAD Regadío
 Ref:1700000002987543 Recinto:18-167-018-00606-00001 Cultivo:5000 CEBADA-SIN VARIEDAD Secano
 Ref:1700000002987551 Recinto:18-167-019-00022-00001 Cultivo:8000 AVENA-SIN VARIEDAD Secano
 Ref:1700000002987540 Recinto:18-167-019-00026-00001 Cultivo:8000 AVENA-SIN VARIEDAD Secano

(1) Superficie declarada admisible ajustada con la superficie comprometida.
 (2) Factor de penalización valorando el alcance para el tipo de compromiso.

Puede verificar la integridad de una copia de este documento mediante la lectura del código QR adjunto o mediante el acceso a la dirección <https://ws050.juntadeandalucia.es/verificarFirma> indicando el código de VERIFICACIÓN

FIRMADO POR	RAQUEL MARIA ESPIN CRESPO	17/12/2024
VERIFICACIÓN	Pk2jm6UYDU9J72AMTZUYRN3GET48NG	PÁG. 4531/9349





INCIDENCIAS

INCIDENCIA DESCRIPCIÓN

- Ref:170000002985633 Recinto:18-167-019-00026-00003 Cultivo:62000 PASTOS PERMANENTES DE 5 O MAS AÑOS-SIN VARIEDAD Secano
- Ref:4583273 Recinto:18-167-019-00038-00004 Cultivo:8000 AVENA-SIN VARIEDAD Secano
- Ref:5084184 Recinto:18-167-019-00038-00006 Cultivo:8000 AVENA-SIN VARIEDAD Secano
- Ref:170000002985630 Recinto:18-167-019-00044-00004 Cultivo:8000 AVENA-SIN VARIEDAD Secano
- 100424 Solicita recinto que no está comprometido para la operación.
- Ref:170000002987541 Recinto:18-167-007-00096-00001 Cultivo:20000 BARBECHO TRADICIONAL-SIN VARIEDAD Secano
- Ref:170000002987542 Recinto:18-167-007-00098-00001 Cultivo:20000 BARBECHO TRADICIONAL-SIN VARIEDAD Secano
- Ref:170000002985620 Recinto:18-167-018-00225-00001 Cultivo:5000 CEBADA-SIN VARIEDAD Regadío
- Ref:-1127344 Recinto:18-167-018-00287-00001 Cultivo:5000 CEBADA-SIN VARIEDAD Secano
- Ref:170000002985633 Recinto:18-167-019-00026-00003 Cultivo:62000 PASTOS PERMANENTES DE 5 O MAS AÑOS-SIN VARIEDAD Secano

(1) Superficie declarada admisible ajustada con la superficie comprometida.
(2) Factor de penalización valorando el alcance para el tipo de compromiso.

Puede verificar la integridad de una copia de este documento mediante la lectura del código QR adjunto o mediante el acceso a la dirección <https://ws050.juntadeandalucia.es/verificarFirma> indicando el código de VERIFICACIÓN

FIRMADO POR	RAQUEL MARIA ESPIN CRESPO	17/12/2024	
VERIFICACIÓN	Pk2jm6UYDU9J72AMTZUYRN3GET48NG	PÁG. 4532/9349	



APELLIDOS Y NOMBRE / RAZÓN SOCIAL

GOMEZ SANCHEZ JOSE

NIF
***7957*

EXPEDIENTE
1198176

ANUALIDAD DE PAGO
1ª

IMPORTES POR ANUALIDAD

	2023	2024	2025	2026	2027
IMPORTE MÁXIMO SUBVENCIONABLE	401,60 €	401,60 €	401,60 €	334,67 €	334,67 €
IMPORTE MEDIO DE TRANSFERENCIA (€/ha)	297,48 €	297,48 €	297,48 €	247,90 €	247,90 €

RESUMEN DE UNIDADES

Cód	GRUPO DE PAGO	Sup. Dec. Admisible (ha)	Sup. Comprometida (ha)	Sup. ajustada compromiso (1) (ha)	% sobredec.	Sup. Resuelta (ha)	Importe Declarado	Importe Topado	Importe Resuelto	Importe tras sobredec.
419	OLIVAR	1,35		1,35	0,00	1,35	401,60	401,60	401,60	401,60
TOTAL		1,35	1,35	1,35		1,35	401,60	401,60	401,60	401,60

APLICACIÓN DE REDUCCIONES Y PENALIZACIONES

GRUPO DE PAGO	Importe Calculado	Importe prereduc.	Criterios de subvencionabilidad y compromisos	Presentación tardía	Omisión declaración	Condicionalidad	IMPORTE (Euros) RESUELTO
OLIVAR	401,60	401,60	0,00	0,00	0,00	0,00	401,60
TOTAL	401,60	401,60					401,60

RESUMEN DE PAGOS

	IMPORTE (Euros)			
	RESUELTO	FEADER	MAPA	CAPADR
OLIVAR - Pago realizado	401,60 €	341,36 €	39,40 €	20,84 €

RECINTOS RESUELTOS

REF.	REFERENCIA SIGPAC	CULTIVO	DESCRIPCIÓN CULTIVO	S/R	G.PAGO	PEND. MEDIA (%)	SUP. DEC. ADMISIBLE (ha)	SUP. COMPROM. (ha)	SUP. AJUSTADA COMPR.(1) (ha)	SUP. CONY. SIGPAC (ha)	SUP. CERTIE (ha)	SUP. CAMPO (ha)	SUP. CAMPO DETER. CULT. DECLARADO (ha)	SUP. DEC. REDUCIDA (ha)	SUP. RESUELTA (ha)
1700000004704639	18-030-005-00047-008	101010	OLIVAR-PICUAL	R	419	4,20	1,35	1,35	1,35		1,35			1,35	1,35

INCIDENCIAS

INCIDENCIA DESCRIPCIÓN

100421 Recinto declarado por error para una operación de la 6503, que se ha corregido de oficio marcando la operación correcta, de acuerdo con la fecha de inscripción del recinto en la producción ecológica.
Ref:1700000004704639 Recinto:18-030-005-00047-00008 Cultivo:101010 OLIVAR-PICUAL Regadío

(1) Superficie declarada admisible ajustada con la superficie comprometida.
(2) Factor de penalización valorando el alcance para el tipo de compromiso.

Puede verificar la integridad de una copia de este documento mediante la lectura del código QR adjunto o mediante el acceso a la dirección <https://ws050.juntadeandalucia.es/verificarFirma> indicando el código de VERIFICACIÓN

FIRMADO POR	RAQUEL MARIA ESPIN CRESPO	17/12/2024	
VERIFICACIÓN	Pk2jm6UYDU9J72AMTZUYRN3GET48NG	PÁG. 4533/9349	



APELLIDOS Y NOMBRE / RAZÓN SOCIAL
GOMEZ VARON RAMON MARIA

NIF
****8745*

EXPEDIENTE
1263723

ANUALIDAD DE PAGO
1ª

IMPORTES POR ANUALIDAD

	2023	2024	2025	2026	2027
IMPORTE MÁXIMO SUBVENCIONABLE	12.491,26 €	12.491,26 €	10.909,10 €	10.409,11 €	10.409,11 €
IMPORTE MEDIO DE TRANSFERENCIA (€/ha)	136,58 €	136,58 €	119,28 €	113,81 €	113,81 €

RESUMEN DE UNIDADES

Cód	GRUPO DE PAGO	Sup. Dec. Admisible (ha)	Sup. Comprometida (ha)	Sup. ajustada compromiso (1) (ha)	% sobredec.	Sup. Resuelta (ha)	Importe Declarado	Importe Topado	Importe Resuelto	Importe tras sobredec.
416	HERBÁCEOS	56,30		52,32	0,00	52,32	9.491,37	9.491,37	9.491,37	9.491,37
419	OLIVAR	7,45		7,45	0,00	7,45	2.216,23	2.216,23	2.216,23	2.216,23
422	FRUTALES SECANO	3,02		3,02	0,00	3,02	783,66	783,66	783,66	783,66
424	HERBÁCEOS NO ELEGIBLES	31,02		28,67	0,00	28,67	0,00	0,00	0,00	0,00
TOTAL		97,79	91,46	91,46		91,46	12.491,26	12.491,26	12.491,26	12.491,26

APLICACIÓN DE REDUCCIONES Y PENALIZACIONES

GRUPO DE PAGO	Importe Calculado	Importe prereduc.	Criterios de subvencionabilidad y compromisos	Presentación tardía	Omisión declaración	Condicionalidad	IMPORTE (Euros)
							RESUELTO
FRUTALES SECANO	783,66	783,66	0,00	0,00	0,00	0,00	783,66
HERBÁCEOS	9.491,37	9.491,37	0,00	0,00	0,00	0,00	9.491,37
HERBÁCEOS NO ELEGIBLES	0,00	0,00	0,00	0,00	0,00	0,00	0,00
OLIVAR	2.216,23	2.216,23	0,00	0,00	0,00	0,00	2.216,23
TOTAL	12.491,26	12.491,26					12.491,26

RESUMEN DE PAGOS

	IMPORTE (Euros)			
	RESUELTO	FEADER	MAPA	CAPADR
FRUTALES SECANO - Pago realizado	783,66 €	666,11 €	76,88 €	40,67 €
HERBÁCEOS - Pago realizado	9.491,37 €	8.067,66 €	931,10 €	492,61 €
OLIVAR - Pago realizado	2.216,23 €	1.883,80 €	217,41 €	115,02 €
TOTAL	12.491,26 €	10.617,57 €	1.225,39 €	648,30 €

(1) Superficie declarada admisible ajustada con la superficie comprometida.
(2) Factor de penalización valorando el alcance para el tipo de compromiso.

Puede verificar la integridad de una copia de este documento mediante la lectura del código QR adjunto o mediante el acceso a la dirección <https://ws050.juntadeandalucia.es/verificarFirma> indicando el código de VERIFICACIÓN

FIRMADO POR	RAQUEL MARIA ESPIN CRESPO	17/12/2024	
VERIFICACIÓN	Pk2jm6UYDU9J72AMTZUYRN3GET48NG	PÁG. 4534/9349	



RECINTOS RESUELTOS

REF.	REFERENCIA SIGPAC	CULTIVO DESCRIPCIÓN CULTIVO	S/R G.PAGO	PEND. MEDIA (%)	SUP. ADMISIBLE (ha)	SUP. COMPROM. (ha)	SUP. AJUSTADA COMPR.(1) (ha)	SUP. CONV. SIGPAC (ha)	SUP. CERTIF. (ha)	SUP. CAMPO (ha)	SUP. CAMPO DECLARADO (ha)	SUP. DEC. REDUCIDA (ha)	SUP. RESUELTA (ha)
-1378726	18-155-012-00214-005	1000 TRIGO BLANDO-SIN VARIEDAD	S	416	14,10	21,26	17,29	17,29	17,29			17,29	17,29
-55111	18-155-012-00211-023	40000 GUI SANTES-SIN VARIEDAD	S	416	18,10	4,48	4,48	4,48	4,48			4,48	4,48
5310125	18-155-012-00211-016	1000 TRIGO BLANDO-SIN VARIEDAD	S	416	13,50	2,61	2,61	2,61	2,61			2,61	2,61
5547359	18-155-012-00215-004	1000 TRIGO BLANDO-SIN VARIEDAD	S	416	13,70	1,71	1,71	1,71	1,71			1,71	1,71
5547361	18-155-012-00215-006	1000 TRIGO BLANDO-SIN VARIEDAD	S	416	4,50	10,33	10,33	10,33	10,33			10,33	10,33
5547364	18-155-012-00215-010	1000 TRIGO BLANDO-SIN VARIEDAD	S	416	14,50	1,97	1,97	1,97	1,97			1,97	1,97
5547365	18-155-012-00215-015	1000 TRIGO BLANDO-SIN VARIEDAD	S	416	17,80	0,74	0,74	0,74	0,74			0,74	0,74
5547380	18-155-012-00422-001	1000 TRIGO BLANDO-SIN VARIEDAD	S	416	12,30	4,16	4,16	4,16	4,16			4,16	4,16
5547384	18-155-012-00423-001	1000 TRIGO BLANDO-SIN VARIEDAD	S	416	9,70	2,14	2,14	2,14	2,14			2,14	2,14
170000006758816	18-155-012-00211-001	40193 GUI SANTES-KAYANNE	R	416	7,50	6,05	6,04	6,04	6,04			6,04	6,04
170000006758829	18-155-012-00214-011	1000 TRIGO BLANDO-SIN VARIEDAD	S	416	15,90	0,38	0,38	0,38	0,38			0,38	0,38
170000006758833	18-155-012-00211-015	40193 GUI SANTES-KAYANNE	S	416	20,90	0,47	0,47	0,47	0,47			0,47	0,47
6836042	18-155-012-00278-001	101010 OLIVAR-PICUAL	S	419	28,90	0,55	0,55	0,55	0,55			0,55	0,55
170000006758821	18-155-012-00215-002	101010 OLIVAR-PICUAL	R	419	4,50	6,29	6,29	6,29	6,29			6,29	6,29
170000006758827	18-155-012-00211-010	101010 OLIVAR-PICUAL	R	419	21,70	0,61	0,61	0,61	0,61			0,61	0,61
-1538679	18-155-012-00144-001	104007 ALMENDROS-COMUNA	S	422	32,90	0,86	0,86	0,86	0,86			0,86	0,86
6835865	18-155-012-00105-001	104007 ALMENDROS-COMUNA	S	422	25,30	0,74	0,74	0,74	0,74			0,74	0,74
6835985	18-155-012-00147-003	104007 ALMENDROS-COMUNA	S	422	14,70	0,34	0,34	0,34	0,34			0,34	0,34
6836008	18-155-012-00149-001	104007 ALMENDROS-COMUNA	S	422	26,60	1,03	1,03	1,03	1,03			1,03	1,03
170000006758818	18-155-012-00211-014	113000 OTROS FRUTALES-SIN VARIEDAD	S	422	12,10	0,05	0,05	0,05	0,05			0,05	0,05
-1538509	18-155-012-00211-016	20000 BARBECHO TRADICIONAL-SIN VARIEDAD	S	424	13,50	2,82	2,82	2,82	2,82			2,82	2,82
-1378858	18-155-012-00211-002	20000 BARBECHO TRADICIONAL-SIN VARIEDAD	R	424	12,30	6,45	6,44	6,44	6,44			6,44	6,44
-1313777	18-155-012-00214-001	20000 BARBECHO TRADICIONAL-SIN VARIEDAD	S	424	16,20	8,73	8,73	8,73	8,73			8,73	8,73
-1313543	18-155-012-00211-011	20000 BARBECHO TRADICIONAL-SIN VARIEDAD	S	424	16,70	5,34	3,00	3,00	3,00			3,00	3,00
5547360	18-155-012-00215-005	20000 BARBECHO TRADICIONAL-SIN VARIEDAD	S	424	14,60	5,96	5,96	5,96	5,96			5,96	5,96
170000006758819	18-155-012-00211-003	20000 BARBECHO TRADICIONAL-SIN VARIEDAD	R	424	8,10	0,04	0,04	0,04	0,04			0,04	0,04
170000006758834	18-155-012-00214-004	20000 BARBECHO TRADICIONAL-SIN VARIEDAD	S	424	12,70	1,68	1,68	1,68	1,68			1,68	1,68

INCIDENCIAS

INCIDENCIA DESCRIPCIÓN

- 3790 Recinto declarado inactivo
- Ref:6835877 Recinto:18-155-012-00107-00001 Cultivo: -
 - Ref:6835878 Recinto:18-155-012-00107-00002 Cultivo: -
 - Ref:6835879 Recinto:18-155-012-00107-00003 Cultivo: -
 - Ref:6835880 Recinto:18-155-012-00107-00004 Cultivo: -
 - Ref:6835884 Recinto:18-155-012-00108-00002 Cultivo: -
 - Ref:6835885 Recinto:18-155-012-00108-00003 Cultivo: -
 - Ref:6835886 Recinto:18-155-012-00108-00004 Cultivo: -
 - Ref:6835888 Recinto:18-155-012-00108-00009 Cultivo: -
 - Ref:6835889 Recinto:18-155-012-00108-00011 Cultivo: -
 - Ref:6835976 Recinto:18-155-012-00111-00001 Cultivo: -
 - Ref:6835977 Recinto:18-155-012-00111-00002 Cultivo: -
 - Ref:6835978 Recinto:18-155-012-00111-00004 Cultivo: -
 - Ref:6835979 Recinto:18-155-012-00111-00005 Cultivo: -
 - Ref:6835980 Recinto:18-155-012-00111-00006 Cultivo: -
 - Ref:6835981 Recinto:18-155-012-00111-00007 Cultivo: -
 - Ref:-1538681 Recinto:18-155-012-00145-00001 Cultivo: -
 - Ref:-1538682 Recinto:18-155-012-00146-00001 Cultivo: -
 - Ref:6835987 Recinto:18-155-012-00148-00001 Cultivo: -
 - Ref:6835988 Recinto:18-155-012-00148-00002 Cultivo: -
 - Ref:6836013 Recinto:18-155-012-00149-00002 Cultivo: -
 - Ref:6835999 Recinto:18-155-012-00152-00006 Cultivo: -
 - Ref:6835997 Recinto:18-155-012-00154-00001 Cultivo: -
 - Ref:6836006 Recinto:18-155-012-00155-00002 Cultivo: -
 - Ref:6836002 Recinto:18-155-012-00168-00001 Cultivo: -
 - Ref:6836034 Recinto:18-155-012-00168-00002 Cultivo: -
 - Ref:6836037 Recinto:18-155-012-00440-00003 Cultivo: -
 - Ref:6836038 Recinto:18-155-012-00440-00004 Cultivo: -
 - Ref:6836033 Recinto:18-155-012-00440-00006 Cultivo: -
 - Ref:6836035 Recinto:18-155-012-00440-00008 Cultivo: -
 - Ref:6836048 Recinto:18-155-012-00443-00001 Cultivo: -
 - Ref:6836043 Recinto:18-155-012-00443-00002 Cultivo: -
 - Ref:6836044 Recinto:18-155-012-00443-00005 Cultivo: -

(1) Superficie declarada admisible ajustada con la superficie comprometida.
 (2) Factor de penalización valorando el alcance para el tipo de compromiso.

Puede verificar la integridad de una copia de este documento mediante la lectura del código QR adjunto o mediante el acceso a la dirección <https://ws050.juntadeandalucia.es/verificarFirma> indicando el código de VERIFICACIÓN

FIRMADO POR	RAQUEL MARIA ESPIN CRESPO	17/12/2024
VERIFICACIÓN	Pk2jm6UYDU9J72AMTZUYRN3GET48NG	PÁG. 4535/9349



**INCIDENCIAS****INCIDENCIA DESCRIPCIÓN**

	Ref:6836040 Recinto:18-155-012-00443-00006 Cultivo: -
	Ref:6836036 Recinto:18-155-012-00445-00001 Cultivo: -
	Ref:6836062 Recinto:18-155-012-00445-00007 Cultivo: -
	Ref:6836063 Recinto:18-155-012-00446-00002 Cultivo: -
	Ref:6836064 Recinto:18-155-012-00446-00003 Cultivo: -
100402	Recinto solicitado no forma parte de ningún organismo de control autorizado para la producción ecológica en Andalucía o fecha de inscripción posterior al plazo establecido (Anexo I. Criterios de Subvencionabilidad. Orden 28 de marzo de 2023). Ref:6835983 Recinto:18-155-012-00147-00001 Cultivo:101010 OLIVAR-PICUAL Secano
100406	Grupo de cultivo declarado en el recinto no coincide con el grupo de cultivo existente en el organismo de control autorizado para la producción ecológica en Andalucía (Anexo I. Criterios de Subvencionabilidad. Orden 28 de marzo de 2023). Ref:6835983 Recinto:18-155-012-00147-00001 Cultivo:101010 OLIVAR-PICUAL Secano Grupo de SIPEA:PASTOS ASOCIADOS
100411	Recinto no admisible por no estar asociado en SIGGAN a una explotación ganadera (Artículo 10 de la Orden de 28 de marzo de 2023). Ref:6835866 Recinto:18-155-012-00105-00002 Cultivo:62000 PASTOS PERMANENTES DE 5 O MAS AÑOS-SIN VARIEDAD Secano Ref:6835878 Recinto:18-155-012-00107-00002 Cultivo:62000 PASTOS PERMANENTES DE 5 O MAS AÑOS-SIN VARIEDAD Secano Ref:6835879 Recinto:18-155-012-00107-00003 Cultivo:63000 PASTOS DE MENOS DE 5 AÑOS-SIN VARIEDAD Secano Ref:6835880 Recinto:18-155-012-00107-00004 Cultivo:62000 PASTOS PERMANENTES DE 5 O MAS AÑOS-SIN VARIEDAD Secano Ref:6835884 Recinto:18-155-012-00108-00002 Cultivo:62000 PASTOS PERMANENTES DE 5 O MAS AÑOS-SIN VARIEDAD Secano Ref:6835885 Recinto:18-155-012-00108-00003 Cultivo:62000 PASTOS PERMANENTES DE 5 O MAS AÑOS-SIN VARIEDAD Secano Ref:6835886 Recinto:18-155-012-00108-00004 Cultivo:62000 PASTOS PERMANENTES DE 5 O MAS AÑOS-SIN VARIEDAD Secano Ref:6835888 Recinto:18-155-012-00108-00009 Cultivo:63000 PASTOS DE MENOS DE 5 AÑOS-SIN VARIEDAD Secano Ref:6835889 Recinto:18-155-012-00108-00011 Cultivo:63000 PASTOS DE MENOS DE 5 AÑOS-SIN VARIEDAD Secano Ref:6835976 Recinto:18-155-012-00111-00001 Cultivo:62000 PASTOS PERMANENTES DE 5 O MAS AÑOS-SIN VARIEDAD Secano Ref:6835977 Recinto:18-155-012-00111-00002 Cultivo:63000 PASTOS DE MENOS DE 5 AÑOS-SIN VARIEDAD Secano Ref:6835978 Recinto:18-155-012-00111-00004 Cultivo:63000 PASTOS DE MENOS DE 5 AÑOS-SIN VARIEDAD Secano Ref:6835979 Recinto:18-155-012-00111-00005 Cultivo:62000 PASTOS PERMANENTES DE 5 O MAS AÑOS-SIN VARIEDAD Secano Ref:6835980 Recinto:18-155-012-00111-00006 Cultivo:62000 PASTOS PERMANENTES DE 5 O MAS AÑOS-SIN VARIEDAD Secano Ref:6835981 Recinto:18-155-012-00111-00007 Cultivo:63000 PASTOS DE MENOS DE 5 AÑOS-SIN VARIEDAD Secano Ref:-1538681 Recinto:18-155-012-00145-00001 Cultivo:62000 PASTOS PERMANENTES DE 5 O MAS AÑOS-SIN VARIEDAD Secano Ref:-1538682 Recinto:18-155-012-00146-00001 Cultivo:62000 PASTOS PERMANENTES DE 5 O MAS AÑOS-SIN VARIEDAD Secano Ref:6835984 Recinto:18-155-012-00147-00002 Cultivo:62000 PASTOS PERMANENTES DE 5 O MAS AÑOS-SIN VARIEDAD Secano Ref:6835986 Recinto:18-155-012-00147-00004 Cultivo:62000 PASTOS PERMANENTES DE 5 O MAS AÑOS-SIN VARIEDAD Secano Ref:6835987 Recinto:18-155-012-00148-00001 Cultivo:62000 PASTOS PERMANENTES DE 5 O MAS AÑOS-SIN VARIEDAD Secano Ref:6835988 Recinto:18-155-012-00148-00002 Cultivo:62000 PASTOS PERMANENTES DE 5 O MAS AÑOS-SIN VARIEDAD Secano Ref:6836013 Recinto:18-155-012-00149-00002 Cultivo:62000 PASTOS PERMANENTES DE 5 O MAS AÑOS-SIN VARIEDAD Secano Ref:6835997 Recinto:18-155-012-00154-00001 Cultivo:62000 PASTOS PERMANENTES DE 5 O MAS AÑOS-SIN VARIEDAD Secano Ref:6836005 Recinto:18-155-012-00155-00001 Cultivo:62000 PASTOS PERMANENTES DE 5 O MAS AÑOS-SIN VARIEDAD Secano Ref:6836006 Recinto:18-155-012-00155-00002 Cultivo:62000 PASTOS PERMANENTES DE 5 O MAS AÑOS-SIN VARIEDAD Secano Ref:6836012 Recinto:18-155-012-00161-00001 Cultivo:62000 PASTOS PERMANENTES DE 5 O MAS AÑOS-SIN VARIEDAD Secano Ref:6836009 Recinto:18-155-012-00161-00003 Cultivo:63000 PASTOS DE MENOS DE 5 AÑOS-SIN VARIEDAD Secano Ref:6836007 Recinto:18-155-012-00161-00005 Cultivo:62000 PASTOS PERMANENTES DE 5 O MAS AÑOS-SIN VARIEDAD Secano Ref:6836004 Recinto:18-155-012-00165-00001 Cultivo:62000 PASTOS PERMANENTES DE 5 O MAS AÑOS-SIN VARIEDAD Secano Ref:6836002 Recinto:18-155-012-00168-00001 Cultivo:62000 PASTOS PERMANENTES DE 5 O MAS AÑOS-SIN VARIEDAD Secano Ref:6836034 Recinto:18-155-012-00168-00002 Cultivo:62000 PASTOS PERMANENTES DE 5 O MAS AÑOS-SIN VARIEDAD Secano Ref:6836041 Recinto:18-155-012-00173-00001 Cultivo:62000 PASTOS PERMANENTES DE 5 O MAS AÑOS-SIN VARIEDAD Secano Ref:-892336 Recinto:18-155-012-00211-00026 Cultivo:62000 PASTOS PERMANENTES DE 5 O MAS AÑOS-SIN VARIEDAD Secano Ref:5547373 Recinto:18-155-012-00214-00008 Cultivo:62000 PASTOS PERMANENTES DE 5 O MAS AÑOS-SIN VARIEDAD Secano Ref:5547374 Recinto:18-155-012-00214-00013 Cultivo:62000 PASTOS PERMANENTES DE 5 O MAS AÑOS-SIN VARIEDAD Secano Ref:-892337 Recinto:18-155-012-00214-00014 Cultivo:62000 PASTOS PERMANENTES DE 5 O MAS AÑOS-SIN VARIEDAD Secano Ref:5547362 Recinto:18-155-012-00215-00007 Cultivo:62000 PASTOS PERMANENTES DE 5 O MAS AÑOS-SIN VARIEDAD Secano Ref:5547363 Recinto:18-155-012-00215-00008 Cultivo:62000 PASTOS PERMANENTES DE 5 O MAS AÑOS-SIN VARIEDAD Secano Ref:5547366 Recinto:18-155-012-00215-00016 Cultivo:62000 PASTOS PERMANENTES DE 5 O MAS AÑOS-SIN VARIEDAD Secano Ref:6836027 Recinto:18-155-012-00215-00017 Cultivo:62000 PASTOS PERMANENTES DE 5 O MAS AÑOS-SIN VARIEDAD Secano Ref:5547368 Recinto:18-155-012-00215-00018 Cultivo:62000 PASTOS PERMANENTES DE 5 O MAS AÑOS-SIN VARIEDAD Secano Ref:5547381 Recinto:18-155-012-00422-00002 Cultivo:62000 PASTOS PERMANENTES DE 5 O MAS AÑOS-SIN VARIEDAD Secano Ref:5547382 Recinto:18-155-012-00422-00003 Cultivo:62000 PASTOS PERMANENTES DE 5 O MAS AÑOS-SIN VARIEDAD Secano Ref:6836037 Recinto:18-155-012-00440-00003 Cultivo:62000 PASTOS PERMANENTES DE 5 O MAS AÑOS-SIN VARIEDAD Secano

(1) Superficie declarada admisible ajustada con la superficie comprometida.
(2) Factor de penalización valorando el alcance para el tipo de compromiso.

Puede verificar la integridad de una copia de este documento mediante la lectura del código QR adjunto o mediante el acceso a la dirección <https://ws050.juntadeandalucia.es/verificarFirma> indicando el código de VERIFICACIÓN

FIRMADO POR	RAQUEL MARIA ESPIN CRESPO	17/12/2024	
VERIFICACIÓN	Pk2jm6UYDU9J72AMTZUYRN3GET48NG	PÁG. 4536/9349	

**INCIDENCIAS****INCIDENCIA DESCRIPCIÓN**

	Ref:6836038 Recinto:18-155-012-00440-00004 Cultivo:62000 PASTOS PERMANENTES DE 5 O MAS AÑOS-SIN VARIEDAD Secano
	Ref:6836033 Recinto:18-155-012-00440-00006 Cultivo:62000 PASTOS PERMANENTES DE 5 O MAS AÑOS-SIN VARIEDAD Secano
	Ref:6836035 Recinto:18-155-012-00440-00008 Cultivo:62000 PASTOS PERMANENTES DE 5 O MAS AÑOS-SIN VARIEDAD Secano
	Ref:6836043 Recinto:18-155-012-00443-00002 Cultivo:62000 PASTOS PERMANENTES DE 5 O MAS AÑOS-SIN VARIEDAD Secano
	Ref:6836044 Recinto:18-155-012-00443-00005 Cultivo:62000 PASTOS PERMANENTES DE 5 O MAS AÑOS-SIN VARIEDAD Secano
	Ref:6836036 Recinto:18-155-012-00445-00001 Cultivo:62000 PASTOS PERMANENTES DE 5 O MAS AÑOS-SIN VARIEDAD Secano
	Ref:6836062 Recinto:18-155-012-00445-00007 Cultivo:62000 PASTOS PERMANENTES DE 5 O MAS AÑOS-SIN VARIEDAD Secano
	Ref:6836063 Recinto:18-155-012-00446-00002 Cultivo:62000 PASTOS PERMANENTES DE 5 O MAS AÑOS-SIN VARIEDAD Secano
	Ref:6836064 Recinto:18-155-012-00446-00003 Cultivo:62000 PASTOS PERMANENTES DE 5 O MAS AÑOS-SIN VARIEDAD Secano
100420	Expediente que declara recintos pertenecientes al grupo de pago de Pastos que no tiene explotaciones ganaderas válidas para la Operación.
100424	Solicita recinto que no está comprometido para la operación.
	Ref:6835866 Recinto:18-155-012-00105-00002 Cultivo:62000 PASTOS PERMANENTES DE 5 O MAS AÑOS-SIN VARIEDAD Secano
	Ref:6835877 Recinto:18-155-012-00107-00001 Cultivo:20000 BARBECHO TRADICIONAL-SIN VARIEDAD Secano
	Ref:6835878 Recinto:18-155-012-00107-00002 Cultivo:62000 PASTOS PERMANENTES DE 5 O MAS AÑOS-SIN VARIEDAD Secano
	Ref:6835879 Recinto:18-155-012-00107-00003 Cultivo:63000 PASTOS DE MENOS DE 5 AÑOS-SIN VARIEDAD Secano
	Ref:6835880 Recinto:18-155-012-00107-00004 Cultivo:62000 PASTOS PERMANENTES DE 5 O MAS AÑOS-SIN VARIEDAD Secano
	Ref:6835884 Recinto:18-155-012-00108-00002 Cultivo:62000 PASTOS PERMANENTES DE 5 O MAS AÑOS-SIN VARIEDAD Secano
	Ref:6835885 Recinto:18-155-012-00108-00003 Cultivo:62000 PASTOS PERMANENTES DE 5 O MAS AÑOS-SIN VARIEDAD Secano
	Ref:6835886 Recinto:18-155-012-00108-00004 Cultivo:62000 PASTOS PERMANENTES DE 5 O MAS AÑOS-SIN VARIEDAD Secano
	Ref:6835888 Recinto:18-155-012-00108-00009 Cultivo:63000 PASTOS DE MENOS DE 5 AÑOS-SIN VARIEDAD Secano
	Ref:6835889 Recinto:18-155-012-00108-00011 Cultivo:63000 PASTOS DE MENOS DE 5 AÑOS-SIN VARIEDAD Secano
	Ref:6835976 Recinto:18-155-012-00111-00001 Cultivo:62000 PASTOS PERMANENTES DE 5 O MAS AÑOS-SIN VARIEDAD Secano
	Ref:6835977 Recinto:18-155-012-00111-00002 Cultivo:63000 PASTOS DE MENOS DE 5 AÑOS-SIN VARIEDAD Secano
	Ref:6835978 Recinto:18-155-012-00111-00004 Cultivo:63000 PASTOS DE MENOS DE 5 AÑOS-SIN VARIEDAD Secano
	Ref:6835979 Recinto:18-155-012-00111-00005 Cultivo:62000 PASTOS PERMANENTES DE 5 O MAS AÑOS-SIN VARIEDAD Secano
	Ref:6835980 Recinto:18-155-012-00111-00006 Cultivo:62000 PASTOS PERMANENTES DE 5 O MAS AÑOS-SIN VARIEDAD Secano
	Ref:6835981 Recinto:18-155-012-00111-00007 Cultivo:63000 PASTOS DE MENOS DE 5 AÑOS-SIN VARIEDAD Secano
	Ref:-1538681 Recinto:18-155-012-00145-00001 Cultivo:62000 PASTOS PERMANENTES DE 5 O MAS AÑOS-SIN VARIEDAD Secano
	Ref:-1538682 Recinto:18-155-012-00146-00001 Cultivo:62000 PASTOS PERMANENTES DE 5 O MAS AÑOS-SIN VARIEDAD Secano
	Ref:6835983 Recinto:18-155-012-00147-00001 Cultivo:101010 OLIVAR-PICUAL Secano
	Ref:6835984 Recinto:18-155-012-00147-00002 Cultivo:62000 PASTOS PERMANENTES DE 5 O MAS AÑOS-SIN VARIEDAD Secano
	Ref:6835986 Recinto:18-155-012-00147-00004 Cultivo:62000 PASTOS PERMANENTES DE 5 O MAS AÑOS-SIN VARIEDAD Secano
	Ref:6835987 Recinto:18-155-012-00148-00001 Cultivo:62000 PASTOS PERMANENTES DE 5 O MAS AÑOS-SIN VARIEDAD Secano
	Ref:6835988 Recinto:18-155-012-00148-00002 Cultivo:62000 PASTOS PERMANENTES DE 5 O MAS AÑOS-SIN VARIEDAD Secano
	Ref:6836013 Recinto:18-155-012-00149-00002 Cultivo:62000 PASTOS PERMANENTES DE 5 O MAS AÑOS-SIN VARIEDAD Secano
	Ref:6835999 Recinto:18-155-012-00152-00006 Cultivo:101010 OLIVAR-PICUAL Secano
	Ref:6835997 Recinto:18-155-012-00154-00001 Cultivo:62000 PASTOS PERMANENTES DE 5 O MAS AÑOS-SIN VARIEDAD Secano
	Ref:6836005 Recinto:18-155-012-00155-00001 Cultivo:62000 PASTOS PERMANENTES DE 5 O MAS AÑOS-SIN VARIEDAD Secano
	Ref:6836006 Recinto:18-155-012-00155-00002 Cultivo:62000 PASTOS PERMANENTES DE 5 O MAS AÑOS-SIN VARIEDAD Secano
	Ref:6836012 Recinto:18-155-012-00161-00001 Cultivo:62000 PASTOS PERMANENTES DE 5 O MAS AÑOS-SIN VARIEDAD Secano
	Ref:6836009 Recinto:18-155-012-00161-00003 Cultivo:63000 PASTOS DE MENOS DE 5 AÑOS-SIN VARIEDAD Secano
	Ref:6836007 Recinto:18-155-012-00161-00005 Cultivo:62000 PASTOS PERMANENTES DE 5 O MAS AÑOS-SIN VARIEDAD Secano
	Ref:6836004 Recinto:18-155-012-00165-00001 Cultivo:62000 PASTOS PERMANENTES DE 5 O MAS AÑOS-SIN VARIEDAD Secano
	Ref:6836002 Recinto:18-155-012-00168-00001 Cultivo:62000 PASTOS PERMANENTES DE 5 O MAS AÑOS-SIN VARIEDAD Secano
	Ref:6836034 Recinto:18-155-012-00168-00002 Cultivo:62000 PASTOS PERMANENTES DE 5 O MAS AÑOS-SIN VARIEDAD Secano
	Ref:6836041 Recinto:18-155-012-00173-00001 Cultivo:62000 PASTOS PERMANENTES DE 5 O MAS AÑOS-SIN VARIEDAD Secano
	Ref:-55109 Recinto:18-155-012-00211-00018 Cultivo:113000 OTROS FRUTALES-SIN VARIEDAD Regadío
	Ref:-892335 Recinto:18-155-012-00211-00025 Cultivo:62000 PASTOS PERMANENTES DE 5 O MAS AÑOS-SIN VARIEDAD Secano
	Ref:-892336 Recinto:18-155-012-00211-00026 Cultivo:62000 PASTOS PERMANENTES DE 5 O MAS AÑOS-SIN VARIEDAD Secano
	Ref:5547373 Recinto:18-155-012-00214-00008 Cultivo:62000 PASTOS PERMANENTES DE 5 O MAS AÑOS-SIN VARIEDAD Secano
	Ref:5547374 Recinto:18-155-012-00214-00013 Cultivo:62000 PASTOS PERMANENTES DE 5 O MAS AÑOS-SIN VARIEDAD Secano
	Ref:-892337 Recinto:18-155-012-00214-00014 Cultivo:62000 PASTOS PERMANENTES DE 5 O MAS AÑOS-SIN VARIEDAD Secano
	Ref:5547362 Recinto:18-155-012-00215-00007 Cultivo:62000 PASTOS PERMANENTES DE 5 O MAS AÑOS-SIN VARIEDAD Secano
	Ref:5547363 Recinto:18-155-012-00215-00008 Cultivo:62000 PASTOS PERMANENTES DE 5 O MAS AÑOS-SIN VARIEDAD Secano
	Ref:5547366 Recinto:18-155-012-00215-00016 Cultivo:62000 PASTOS PERMANENTES DE 5 O MAS AÑOS-SIN VARIEDAD Secano
	Ref:6836027 Recinto:18-155-012-00215-00017 Cultivo:62000 PASTOS PERMANENTES DE 5 O MAS AÑOS-SIN VARIEDAD Secano

(1) Superficie declarada admisible ajustada con la superficie comprometida.
(2) Factor de penalización valorando el alcance para el tipo de compromiso.

Puede verificar la integridad de una copia de este documento mediante la lectura del código QR adjunto o mediante el acceso a la dirección <https://ws050.juntadeandalucia.es/verificarFirma> indicando el código de VERIFICACIÓN

FIRMADO POR	RAQUEL MARIA ESPIN CRESPO	17/12/2024	
VERIFICACIÓN	Pk2jm6UYDU9J72AMTZUYRN3GET48NG	PÁG. 4537/9349	



INCIDENCIAS

INCIDENCIA DESCRIPCIÓN

Ref:5547368	Recinto:18-155-012-00215-00018	Cultivo:62000	PASTOS PERMANENTES DE 5 O MAS AÑOS-SIN VARIEDAD	Secano
Ref:5547381	Recinto:18-155-012-00422-00002	Cultivo:62000	PASTOS PERMANENTES DE 5 O MAS AÑOS-SIN VARIEDAD	Secano
Ref:5547382	Recinto:18-155-012-00422-00003	Cultivo:62000	PASTOS PERMANENTES DE 5 O MAS AÑOS-SIN VARIEDAD	Secano
Ref:6836037	Recinto:18-155-012-00440-00003	Cultivo:62000	PASTOS PERMANENTES DE 5 O MAS AÑOS-SIN VARIEDAD	Secano
Ref:6836038	Recinto:18-155-012-00440-00004	Cultivo:62000	PASTOS PERMANENTES DE 5 O MAS AÑOS-SIN VARIEDAD	Secano
Ref:6836033	Recinto:18-155-012-00440-00006	Cultivo:62000	PASTOS PERMANENTES DE 5 O MAS AÑOS-SIN VARIEDAD	Secano
Ref:6836035	Recinto:18-155-012-00440-00008	Cultivo:62000	PASTOS PERMANENTES DE 5 O MAS AÑOS-SIN VARIEDAD	Secano
Ref:6836048	Recinto:18-155-012-00443-00001	Cultivo:101010	OLIVAR-PICUAL	Secano
Ref:6836043	Recinto:18-155-012-00443-00002	Cultivo:62000	PASTOS PERMANENTES DE 5 O MAS AÑOS-SIN VARIEDAD	Secano
Ref:6836044	Recinto:18-155-012-00443-00005	Cultivo:62000	PASTOS PERMANENTES DE 5 O MAS AÑOS-SIN VARIEDAD	Secano
Ref:6836040	Recinto:18-155-012-00443-00006	Cultivo:101010	OLIVAR-PICUAL	Secano
Ref:6836036	Recinto:18-155-012-00445-00001	Cultivo:62000	PASTOS PERMANENTES DE 5 O MAS AÑOS-SIN VARIEDAD	Secano
Ref:6836062	Recinto:18-155-012-00445-00007	Cultivo:62000	PASTOS PERMANENTES DE 5 O MAS AÑOS-SIN VARIEDAD	Secano
Ref:6836063	Recinto:18-155-012-00446-00002	Cultivo:62000	PASTOS PERMANENTES DE 5 O MAS AÑOS-SIN VARIEDAD	Secano
Ref:6836064	Recinto:18-155-012-00446-00003	Cultivo:62000	PASTOS PERMANENTES DE 5 O MAS AÑOS-SIN VARIEDAD	Secano

(1) Superficie declarada admisible ajustada con la superficie comprometida.
 (2) Factor de penalización valorando el alcance para el tipo de compromiso.

Puede verificar la integridad de una copia de este documento mediante la lectura del código QR adjunto o mediante el acceso a la dirección <https://ws050.juntadeandalucia.es/verificarFirma> indicando el código de VERIFICACIÓN

FIRMADO POR	RAQUEL MARIA ESPIN CRESPO	17/12/2024	
VERIFICACIÓN	Pk2jm6UYDU9J72AMTZUYRN3GET48NG	PÁG. 4538/9349	



APELLIDOS Y NOMBRE / RAZÓN SOCIAL **NIF** **EXPEDIENTE** **ANUALIDAD DE PAGO**
 GONZALEZ ALCALA JOAQUIN ****0588* 1141897 1ª

IMPORTES POR ANUALIDAD

	2023	2024	2025	2026	2027
IMPORTE MÁXIMO SUBVENCIONABLE	0,00 €	0,00 €	0,00 €	0,00 €	0,00 €
IMPORTE MEDIO DE TRANSFERENCIA (€/ha)	0,00 €	0,00 €	0,00 €	0,00 €	0,00 €

RESUMEN DE UNIDADES

Cód	GRUPO DE PAGO	Sup. Dec. Admisible (ha)	Sup. Comprometida (ha)	Sup. ajustada compromiso (1) (ha)	% sobredec.	Sup. Resuelta (ha)	Importe Declarado	Importe Topado	Importe Resuelto	Importe tras sobredec.
424	HERBÁCEOS NO ELEGIBLES	2,06		2,06	0,00	2,06	0,00	0,00	0,00	0,00
TOTAL		2,06	2,06	2,06		2,06	0,00	0,00	0,00	0,00

APLICACIÓN DE REDUCCIONES Y PENALIZACIONES

GRUPO DE PAGO	Importe Calculado	Importe prerreduc.	Criterios de subvencionabilidad y compromisos	Presentación tardía	Omisión declaración	Condicionalidad	IMPORTE (Euros) RESUELTO
HERBÁCEOS NO ELEGIBLES	0,00	0,00	0,00	0,00	0,00	0,00	0,00
TOTAL	0,00	0,00					0,00

RECINTOS RESUELTOS

REE	REFERENCIA SIGPAC	CULTIVO	DESCRIPCIÓN CULTIVO	S/R G.PAGO	PEND. MEDIA (%)	SUP. DEC. ADMISIBLE (ha)	SUP. COMPROM. (ha)	SUP. AJUSTADA COMPROM. (1) (ha)	SUP. CONV. SIGPAC (ha)	SUP. CERTIF. (ha)	SUP. CAMPO (ha)	SUP. CAMPO DETER. CULT. DECLARADO (ha)	SUP. DEC. REDUCIDA (ha)	SUP. RESUELTA (ha)
-1235512	18-057-004-00023-002	20000	BARBECHO TRADICIONAL-SIN VARIEDAD	S	424	4,80	2,06	2,06	2,06	2,06			2,06	2,06

INCIDENCIAS

INCIDENCIA DESCRIPCIÓN

- 100412 Número de hectáreas validadas inferior a la superficie mínima permitida por el grupo de cultivo (Anexo I. Criterios de Subvencionabilidad. Orden 28 de marzo de 2023).
 Sup. Resuelta:0 Grupo de Pago:FRUTALES REGADÍO
 Sup. Resuelta:0 Grupo de Pago:FRUTALES SECANO
- 100413 Recinto perteneciente a grupo de cultivo que no cumple con la superficie mínima requerida (Anexo I. Criterios de Subvencionabilidad. Orden 28 de marzo de 2023).
 Ref:-771336 Recinto:18-057-001-00037-00002 Cultivo:104020 ALMENDROS-GUARA Secano Sup. Declarada:1,67 Superficie Resolver:1,67
 Ref:-903448 Recinto:18-057-001-00043-00001 Cultivo:104020 ALMENDROS-GUARA Secano Sup. Declarada:1,26 Superficie Resolver:1,26
 Ref:-903449 Recinto:18-057-002-00143-00001 Cultivo:104020 ALMENDROS-GUARA Secano Sup. Declarada:0,1 Superficie Resolver:0,1
 Ref:-1235514 Recinto:18-057-004-00019-00001 Cultivo:104111 ALMENDROS-MAKAKO Secano Sup. Declarada:2,09 Superficie Resolver:2,09
 Ref:-1235515 Recinto:18-057-004-00019-00002 Cultivo:104111 ALMENDROS-MAKAKO Secano Sup. Declarada:0,86 Superficie Resolver:0,86
 Ref:-1235511 Recinto:18-057-004-00023-00001 Cultivo:104014 ALMENDROS-FERRAGNES Secano Sup. Declarada:1,55 Superficie Resolver:1,55
 Ref:-1235513 Recinto:18-057-004-00301-00001 Cultivo:104111 ALMENDROS-MAKAKO Secano Sup. Declarada:1,1 Superficie Resolver:1,1
 Ref:1700000004828168 Recinto:18-057-036-00139-00001 Cultivo:104111 ALMENDROS-MAKAKO Regadío Sup. Declarada:0,57 Superficie Resolver:0,57
 Ref:-1262755 Recinto:18-057-036-00157-00006 Cultivo:104111 ALMENDROS-MAKAKO Regadío Sup. Declarada:0,36 Superficie Resolver:0,36
 Ref:-1262752 Recinto:18-057-036-00157-00009 Cultivo:104111 ALMENDROS-MAKAKO Regadío Sup. Declarada:0,3 Superficie Resolver:0,3
 Ref:-1262753 Recinto:18-057-036-00157-00010 Cultivo:104111 ALMENDROS-MAKAKO Secano Sup. Declarada:0,61 Superficie Resolver:0,61
 Ref:-1262754 Recinto:18-057-036-00157-00012 Cultivo:104111 ALMENDROS-MAKAKO Regadío Sup. Declarada:0,09 Superficie Resolver:0,09
 Ref:-1058966 Recinto:18-057-037-00307-00001 Cultivo:104020 ALMENDROS-GUARA Regadío Sup. Declarada:0,34 Superficie Resolver:0,34
 Ref:4804290 Recinto:18-057-039-00069-00001 Cultivo:104020 ALMENDROS-GUARA Secano Sup. Declarada:1,49 Superficie Resolver:1,49

(1) Superficie declarada admisible ajustada con la superficie comprometida.
 (2) Factor de penalización valorando el alcance para el tipo de compromiso.

Puede verificar la integridad de una copia de este documento mediante la lectura del código QR adjunto o mediante el acceso a la dirección https://ws050.juntadeandalucia.es/verificarFirma indicando el código de VERIFICACIÓN			
FIRMADO POR	RAQUEL MARIA ESPIN CRESPO	17/12/2024	
VERIFICACIÓN	Pk2jm6UYDU9J72AMTZUYRN3GET48NG	PÁG. 4539/9349	



APELLIDOS Y NOMBRE / RAZÓN SOCIAL

GONZALEZ ALMENDROS JOAQUIN

NIF
***3434*

EXPEDIENTE
1263904

ANUALIDAD DE PAGO
1ª

IMPORTES POR ANUALIDAD

	2023	2024	2025	2026	2027
IMPORTE MÁXIMO SUBVENCIONABLE	1.225,20 €	1.225,20 €	1.225,20 €	1.021,01 €	1.021,01 €
IMPORTE MEDIO DE TRANSFERENCIA (€/ha)	419,59 €	419,59 €	419,59 €	349,66 €	349,66 €

RESUMEN DE UNIDADES

Cód	GRUPO DE PAGO	Sup. Dec. Admisible (ha)	Sup. Comprometida (ha)	Sup. ajustada compromiso (1) (ha)	% sobredec.	Sup. Resuelta (ha)	Importe Declarado	Importe Topado	Importe Resuelto	Importe tras sobredec.
423	FRUTALES REGADÍO	2,92		2,92	0,00	2,92	1.225,20	1.225,20	1.225,20	1.225,20
TOTAL		2,92	2,92	2,92		2,92	1.225,20	1.225,20	1.225,20	1.225,20

APLICACIÓN DE REDUCCIONES Y PENALIZACIONES

GRUPO DE PAGO	Importe Calculado	Importe prereduc.	Criterios de subvencionabilidad y compromisos	Presentación tardía	Omisión declaración	Condicionalidad	IMPORTE (Euros) RESUELTO
FRUTALES REGADÍO	1.225,20	1.225,20	0,00	0,00	0,00	0,00	1.225,20
TOTAL	1.225,20	1.225,20					1.225,20

RESUMEN DE PAGOS

	IMPORTE (Euros)			
	RESUELTO	FEADER	MAPA	CAPADR
FRUTALES REGADÍO - Pago realizado	1.225,20 €	1.041,42 €	120,19 €	63,59 €

RECINTOS RESUELTOS

REF.	REFERENCIA SIGPAC	CULTIVO	DESCRIPCIÓN CULTIVO	S/R	G.PAGO	PEND. MEDIA (%)	SUP. DEC. ADMISIBLE (ha)	SUP. COMPROM. (ha)	SUP. AJUSTADA COMPR.(1) (ha)	SUP. CONY. SIGPAC (ha)	SUP. CERTIE (ha)	SUP. CAMPO (ha)	SUP. CAMPO DETER. CULT. DECLARADO (ha)	SUP. DEC. REDUCIDA (ha)	SUP. RESUELTA (ha)
5310162	18-142-027-00042-001	345001	CHIRIMOYO-FINA DE JETE	R	423	3,10	1,14	1,14	1,14		1,14			1,14	1,14
5310169	18-142-033-00120-001	345001	CHIRIMOYO-FINA DE JETE	R	423	3,20	1,78	1,78	1,78		1,78			1,78	1,78

(1) Superficie declarada admisible ajustada con la superficie comprometida.
(2) Factor de penalización valorando el alcance para el tipo de compromiso.

Puede verificar la integridad de una copia de este documento mediante la lectura del código QR adjunto o mediante el acceso a la dirección <https://ws050.juntadeandalucia.es/verificarFirma> indicando el código de VERIFICACIÓN

FIRMADO POR

RAQUEL MARIA ESPIN CRESPO

17/12/2024

VERIFICACIÓN

Pk2jm6UYDU9J72AMTZUYRN3GET48NG

PÁG. 4540/9349





<u>APELLIDOS Y NOMBRE / RAZÓN SOCIAL</u>	<u>NIF</u>	<u>EXPEDIENTE</u>	<u>ANUALIDAD DE PAGO</u>		
GONZALEZ BLANQUEZ RAMON	***6219*	1139010	1ª		
IMPORTE POR ANUALIDAD					
	2023	2024	2025	2026	2027
IMPORTE MÁXIMO SUBVENCIONABLE	1.173,10 €	1.173,10 €	977,59 €	977,59 €	977,59 €
IMPORTE MEDIO DE TRANSFERENCIA (€/ha)	52,25 €	52,25 €	43,55 €	43,55 €	43,55 €

<u>RESUMEN DE UNIDADES</u>		<u>Sup. Dec. Admisible (ha)</u>	<u>Sup. Comprometida (ha)</u>	<u>Sup. ajustada compromiso (1) (ha)</u>	<u>% sobredec.</u>	<u>Sup. Resuelta (ha)</u>	<u>Importe Declarado</u>	<u>Importe Topado</u>	<u>Importe Resuelto</u>	<u>Importe tras sobredec.</u>
Cód	GRUPO DE PAGO									
418	PASTOS ASOCIADOS A GANADERÍA ECOLÓGICA	22,45		22,45	0,00	22,45	2.213,12	1.173,10	1.173,10	1.173,10
TOTAL		22,45	22,45	22,45		22,45	2.213,12	1.173,10	1.173,10	1.173,10

<u>APLICACIÓN DE REDUCCIONES Y PENALIZACIONES</u>		<u>Importe Calculado</u>	<u>Importe prereduc.</u>	<u>Criterios de subvencionabilidad y compromisos</u>	<u>Presentación tardía</u>	<u>Omisión declaración</u>	<u>Condicionidad</u>	<u>IMPORTE (Euros) RESUELTO</u>	
GRUPO DE PAGO									
PASTOS ASOCIADOS A GANADERÍA		1.173,10	1.173,10	0,00	0,00	0,00	0,00	1.173,10	
TOTAL		1.173,10	1.173,10					1.173,10	

<u>RESUMEN DE PAGOS</u>		<u>IMPORTE (Euros)</u>			
		<u>RESUELTO</u>	<u>FEADER</u>	<u>MAPA</u>	<u>CAPADR</u>
PASTOS ASOCIADOS A GANADERÍA ECOLÓGICA - Pago realizado		1.173,10 €	997,14 €	115,08 €	60,88 €

<u>REE</u>	<u>REFERENCIA SIGPAC</u>	<u>CULTIVO</u>	<u>DESCRIPCIÓN CULTIVO</u>	<u>S/R G.PAGO</u>	<u>PEND. MEDIA (%)</u>	<u>SUP. DEC. ADMISIBLE (ha)</u>	<u>SUP. COMPROM. (ha)</u>	<u>SUP. AJUSTADA COMPROM. (1) (ha)</u>	<u>SUP. CONV. SIGPAC (ha)</u>	<u>SUP. CERTIF. (ha)</u>	<u>SUP. CAMPO (ha)</u>	<u>SUP. CAMPO DETER. CULT. (ha)</u>	<u>SUP. DEC. REDUCIDA (ha)</u>	<u>SUP. RESUELTA (ha)</u>
6050339	18-087-014-00427-004	62000	PASTOS PERMANENTES DE 5 O MAS AÑOS-SIN VARIEDAD	S 418	40,80	0,01	0,01	0,01		0,02			0,01	0,01
6050340	18-087-013-00082-002	62000	PASTOS PERMANENTES DE 5 O MAS AÑOS-SIN VARIEDAD	S 418	39,20	16,45	16,45	16,45		36,55			16,45	16,45
6050341	18-087-014-00429-018	62000	PASTOS PERMANENTES DE 5 O MAS AÑOS-SIN VARIEDAD	S 418	21,50	0,08	0,08	0,08		0,15			0,08	0,08
6050342	18-087-014-00429-017	62000	PASTOS PERMANENTES DE 5 O MAS AÑOS-SIN VARIEDAD	S 418	8,90	0,06	0,06	0,06		0,06			0,06	0,06
6050344	18-087-014-00429-010	62000	PASTOS PERMANENTES DE 5 O MAS AÑOS-SIN VARIEDAD	S 418	26,80	4,69	4,69	4,69		8,53			4,69	4,69
6050346	18-087-014-00329-006	62000	PASTOS PERMANENTES DE 5 O MAS AÑOS-SIN VARIEDAD	S 418	9,90	1,16	1,16	1,16		1,16			1,16	1,16

<u>INCIDENCIAS</u>	
<u>INCIDENCIA</u>	<u>DESCRIPCIÓN</u>
3790	Recinto declarado inactivo Ref:6050345 Recinto:18-087-014-00398-00001 Cultivo: - Ref:6050343 Recinto:18-087-014-00398-00002 Cultivo: - Ref:6050338 Recinto:18-087-014-00410-00001 Cultivo: - Ref:6050337 Recinto:18-087-014-00410-00004 Cultivo: - Ref:6050333 Recinto:18-087-014-00425-00002 Cultivo: - Ref:6050334 Recinto:18-087-014-00426-00001 Cultivo: - Ref:6050336 Recinto:18-087-014-00428-00001 Cultivo: -
100411	Recinto no admisible por no estar asociado en SIGGAN a una explotación ganadera (Artículo 10 de la Orden de 28 de marzo de 2023). Ref:6050345 Recinto:18-087-014-00398-00001 Cultivo:62000 PASTOS PERMANENTES DE 5 O MAS AÑOS-SIN VARIEDAD Secano
100424	Solicita recinto que no está comprometido para la operación. Ref:6050345 Recinto:18-087-014-00398-00001 Cultivo:62000 PASTOS PERMANENTES DE 5 O MAS AÑOS-SIN VARIEDAD Secano Ref:6050343 Recinto:18-087-014-00398-00002 Cultivo:62000 PASTOS PERMANENTES DE 5 O MAS AÑOS-SIN VARIEDAD Secano Ref:6050338 Recinto:18-087-014-00410-00001 Cultivo:62000 PASTOS PERMANENTES DE 5 O MAS AÑOS-SIN VARIEDAD Secano Ref:6050337 Recinto:18-087-014-00410-00004 Cultivo:62000 PASTOS PERMANENTES DE 5 O MAS AÑOS-SIN VARIEDAD Secano Ref:6050333 Recinto:18-087-014-00425-00002 Cultivo:62000 PASTOS PERMANENTES DE 5 O MAS AÑOS-SIN VARIEDAD Secano Ref:6050334 Recinto:18-087-014-00426-00001 Cultivo:62000 PASTOS PERMANENTES DE 5 O MAS AÑOS-SIN VARIEDAD Secano Ref:6050336 Recinto:18-087-014-00428-00001 Cultivo:62000 PASTOS PERMANENTES DE 5 O MAS AÑOS-SIN VARIEDAD Secano

(1) Superficie declarada admisible ajustada con la superficie comprometida.
(2) Factor de penalización valorando el alcance para el tipo de compromiso.

Puede verificar la integridad de una copia de este documento mediante la lectura del código QR adjunto o mediante el acceso a la dirección https://ws050.juntadeandalucia.es/verificarFirma indicando el código de VERIFICACIÓN			
FIRMADO POR	RAQUEL MARIA ESPIN CRESPO	17/12/2024	
VERIFICACIÓN	Pk2jm6UYDU9J72AMTZUYRN3GET48NG	PÁG. 4541/9349	



Datos considerados para el Cálculo de la Carga Ganadera mínima y máxima del expediente

Explotación	Especie	Inscrito en Sipea y Admisible	Ugm Calculada para CG Mínima	Ugm Calculada para CG Máxima
ES180850000029	CAPRINA	SI	3,36	3,36
ES180850000029	OVINA	SI	39,59	39,59
ES180850040024	CAPRINA	SI	0,65	0,65
ES180850040024	OVINA	SI	7,49	7,49
			51,09	51,09

Superficie determinada para Cálculo Carga Ganadera Mínima: 328,61 ha

Superficie determinada para Cálculo Carga Ganadera Máxima: 328,69 ha

Los importes del Grupo de Pago de pastos de este expediente han sido ajustados por no llegar a la carga ganadera mínima de 0,3

Carga Ganadera Mínima Expediente: 0,16 ugm/ha

Carga Ganadera Máxima Expediente: 0,16 ugm/ha

Recintos Determinados para el Cálculo de Garga Ganadera Mínima

REF.	REFERENCIA SIGPAC	CULTIVO	DESCRIPCIÓN CULTIVO	S/R	SUP. RESUELTA (ha)
-99205	18-087-017-00255-00004	62000	PASTOS PERMANENTES DE 5 O MAS AÑOS-SIN VARIEDAD	S	0,18
5085700	18-087-009-00740-00008	62000	PASTOS PERMANENTES DE 5 O MAS AÑOS-SIN VARIEDAD	S	136,01
6050333	18-087-014-00425-00002	62000	PASTOS PERMANENTES DE 5 O MAS AÑOS-SIN VARIEDAD	S	0,60
6050334	18-087-014-00426-00001	62000	PASTOS PERMANENTES DE 5 O MAS AÑOS-SIN VARIEDAD	S	0,84
6050336	18-087-014-00428-00001	62000	PASTOS PERMANENTES DE 5 O MAS AÑOS-SIN VARIEDAD	S	0,41
6050337	18-087-014-00410-00004	62000	PASTOS PERMANENTES DE 5 O MAS AÑOS-SIN VARIEDAD	S	0,14
6050338	18-087-014-00410-00001	62000	PASTOS PERMANENTES DE 5 O MAS AÑOS-SIN VARIEDAD	S	1,57
6050339	18-087-014-00427-00004	62000	PASTOS PERMANENTES DE 5 O MAS AÑOS-SIN VARIEDAD	S	0,01
6050340	18-087-013-00082-00002	62000	PASTOS PERMANENTES DE 5 O MAS AÑOS-SIN VARIEDAD	S	16,45
6050341	18-087-014-00429-00018	62000	PASTOS PERMANENTES DE 5 O MAS AÑOS-SIN VARIEDAD	S	0,08
6050342	18-087-014-00429-00017	62000	PASTOS PERMANENTES DE 5 O MAS AÑOS-SIN VARIEDAD	S	0,06
6050343	18-087-014-00398-00002	62000	PASTOS PERMANENTES DE 5 O MAS AÑOS-SIN VARIEDAD	S	1,09
6050344	18-087-014-00429-00010	62000	PASTOS PERMANENTES DE 5 O MAS AÑOS-SIN VARIEDAD	S	4,69
6050345	18-087-014-00398-00001	62000	PASTOS PERMANENTES DE 5 O MAS AÑOS-SIN VARIEDAD	S	0,12
6050346	18-087-014-00329-00006	62000	PASTOS PERMANENTES DE 5 O MAS AÑOS-SIN VARIEDAD	S	1,16
1700000005225330	18-024-041-00008-00001	62000	PASTOS PERMANENTES DE 5 O MAS AÑOS-SIN VARIEDAD	S	13,80
1700000005225331	18-087-012-00219-00004	62000	PASTOS PERMANENTES DE 5 O MAS AÑOS-SIN VARIEDAD	S	0,14
1700000005225332	18-024-041-00009-00001	62000	PASTOS PERMANENTES DE 5 O MAS AÑOS-SIN VARIEDAD	S	68,87
1700000005225334	18-024-041-00008-00002	62000	PASTOS PERMANENTES DE 5 O MAS AÑOS-SIN VARIEDAD	S	31,86
1700000005225335	18-087-009-00625-00001	62000	PASTOS PERMANENTES DE 5 O MAS AÑOS-SIN VARIEDAD	S	4,67
1700000005225336	18-024-041-00009-00004	62000	PASTOS PERMANENTES DE 5 O MAS AÑOS-SIN VARIEDAD	S	2,31
1700000005225338	18-087-012-00071-00001	62000	PASTOS PERMANENTES DE 5 O MAS AÑOS-SIN VARIEDAD	S	0,60
1700000005225339	18-087-012-00164-00001	62000	PASTOS PERMANENTES DE 5 O MAS AÑOS-SIN VARIEDAD	S	0,79
1700000005225341	18-087-012-00166-00001	62000	PASTOS PERMANENTES DE 5 O MAS AÑOS-SIN VARIEDAD	S	0,71
1700000005225342	18-087-012-00169-00001	62000	PASTOS PERMANENTES DE 5 O MAS AÑOS-SIN VARIEDAD	S	0,34
1700000005225344	18-024-041-00010-00001	62000	PASTOS PERMANENTES DE 5 O MAS AÑOS-SIN VARIEDAD	S	32,73
1700000005225345	18-087-014-00354-00001	62000	PASTOS PERMANENTES DE 5 O MAS AÑOS-SIN VARIEDAD	S	2,40
1700000005225346	18-024-041-00009-00005	62000	PASTOS PERMANENTES DE 5 O MAS AÑOS-SIN VARIEDAD	S	5,34

(1) Superficie declarada admisible ajustada con la superficie comprometida.
 (2) Factor de penalización valorando el alcance para el tipo de compromiso.

Puede verificar la integridad de una copia de este documento mediante la lectura del código QR adjunto o mediante el acceso a la dirección <https://ws050.juntadeandalucia.es/verificarFirma> indicando el código de VERIFICACIÓN

FIRMADO POR	RAQUEL MARIA ESPIN CRESPO	17/12/2024
VERIFICACIÓN	Pk2jm6UYDU9J72AMTZUYRN3GET48NG	PÁG. 4542/9349





Datos considerados para el Cálculo de la Carga Ganadera mínima y máxima del expediente

Recintos Determinados para el Cálculo de Garga Ganadera Mínima

REF.	REFERENCIA SIGPAC	CULTIVO	DESCRIPCIÓN CULTIVO	S/R	SUP.
					RESUELTA (ha)
170000005225347	18-087-017-00255-00003	62000	PASTOS PERMANENTES DE 5 O MAS AÑOS-SIN VARIEDAD	S	0,64

Recintos Determinados para el Cálculo de Garga Ganadera Máxima

REF.	REFERENCIA SIGPAC	CULTIVO	DESCRIPCIÓN CULTIVO	S/R	SUP.
					RESUELTA (ha)
-99206	18-087-017-00255-00005	62000	PASTOS PERMANENTES DE 5 O MAS AÑOS-SIN VARIEDAD	S	0,08
-99205	18-087-017-00255-00004	62000	PASTOS PERMANENTES DE 5 O MAS AÑOS-SIN VARIEDAD	S	0,18
5085700	18-087-009-00740-00008	62000	PASTOS PERMANENTES DE 5 O MAS AÑOS-SIN VARIEDAD	S	136,01
6050333	18-087-014-00425-00002	62000	PASTOS PERMANENTES DE 5 O MAS AÑOS-SIN VARIEDAD	S	0,60
6050334	18-087-014-00426-00001	62000	PASTOS PERMANENTES DE 5 O MAS AÑOS-SIN VARIEDAD	S	0,84
6050336	18-087-014-00428-00001	62000	PASTOS PERMANENTES DE 5 O MAS AÑOS-SIN VARIEDAD	S	0,41
6050337	18-087-014-00410-00004	62000	PASTOS PERMANENTES DE 5 O MAS AÑOS-SIN VARIEDAD	S	0,14
6050338	18-087-014-00410-00001	62000	PASTOS PERMANENTES DE 5 O MAS AÑOS-SIN VARIEDAD	S	1,57
6050339	18-087-014-00427-00004	62000	PASTOS PERMANENTES DE 5 O MAS AÑOS-SIN VARIEDAD	S	0,01
6050340	18-087-013-00082-00002	62000	PASTOS PERMANENTES DE 5 O MAS AÑOS-SIN VARIEDAD	S	16,45
6050341	18-087-014-00429-00018	62000	PASTOS PERMANENTES DE 5 O MAS AÑOS-SIN VARIEDAD	S	0,08
6050342	18-087-014-00429-00017	62000	PASTOS PERMANENTES DE 5 O MAS AÑOS-SIN VARIEDAD	S	0,06
6050343	18-087-014-00398-00002	62000	PASTOS PERMANENTES DE 5 O MAS AÑOS-SIN VARIEDAD	S	1,09
6050344	18-087-014-00429-00010	62000	PASTOS PERMANENTES DE 5 O MAS AÑOS-SIN VARIEDAD	S	4,69
6050345	18-087-014-00398-00001	62000	PASTOS PERMANENTES DE 5 O MAS AÑOS-SIN VARIEDAD	S	0,12
6050346	18-087-014-00329-00006	62000	PASTOS PERMANENTES DE 5 O MAS AÑOS-SIN VARIEDAD	S	1,16
170000005225330	18-024-041-00008-00001	62000	PASTOS PERMANENTES DE 5 O MAS AÑOS-SIN VARIEDAD	S	13,80
170000005225331	18-087-012-00219-00004	62000	PASTOS PERMANENTES DE 5 O MAS AÑOS-SIN VARIEDAD	S	0,14
170000005225332	18-024-041-00009-00001	62000	PASTOS PERMANENTES DE 5 O MAS AÑOS-SIN VARIEDAD	S	68,87
170000005225333	18-087-009-00606-00001	62000	PASTOS PERMANENTES DE 5 O MAS AÑOS-SIN VARIEDAD	S	0,00
170000005225334	18-024-041-00008-00002	62000	PASTOS PERMANENTES DE 5 O MAS AÑOS-SIN VARIEDAD	S	31,86
170000005225335	18-087-009-00625-00001	62000	PASTOS PERMANENTES DE 5 O MAS AÑOS-SIN VARIEDAD	S	4,67
170000005225336	18-024-041-00009-00004	62000	PASTOS PERMANENTES DE 5 O MAS AÑOS-SIN VARIEDAD	S	2,31
170000005225338	18-087-012-00071-00001	62000	PASTOS PERMANENTES DE 5 O MAS AÑOS-SIN VARIEDAD	S	0,60
170000005225339	18-087-012-00164-00001	62000	PASTOS PERMANENTES DE 5 O MAS AÑOS-SIN VARIEDAD	S	0,79
170000005225341	18-087-012-00166-00001	62000	PASTOS PERMANENTES DE 5 O MAS AÑOS-SIN VARIEDAD	S	0,71
170000005225342	18-087-012-00169-00001	62000	PASTOS PERMANENTES DE 5 O MAS AÑOS-SIN VARIEDAD	S	0,34
170000005225344	18-024-041-00010-00001	62000	PASTOS PERMANENTES DE 5 O MAS AÑOS-SIN VARIEDAD	S	32,73
170000005225345	18-087-014-00354-00001	62000	PASTOS PERMANENTES DE 5 O MAS AÑOS-SIN VARIEDAD	S	2,40
170000005225346	18-024-041-00009-00005	62000	PASTOS PERMANENTES DE 5 O MAS AÑOS-SIN VARIEDAD	S	5,34
170000005225347	18-087-017-00255-00003	62000	PASTOS PERMANENTES DE 5 O MAS AÑOS-SIN VARIEDAD	S	0,64

(1) Superficie declarada admisible ajustada con la superficie comprometida.
 (2) Factor de penalización valorando el alcance para el tipo de compromiso.


Puede verificar la integridad de una copia de este documento mediante la lectura del código QR adjunto o mediante el acceso a la dirección <https://ws050.juntadeandalucia.es/verificarFirma> indicando el código de VERIFICACIÓN

FIRMADO POR	RAQUEL MARIA ESPIN CRESPO	17/12/2024	
VERIFICACIÓN	Pk2jm6UYDU9J72AMTZUYRN3GET48NG	PÁG. 4543/9349	



(1) Superficie declarada admisible ajustada con la superficie comprometida.
(2) Factor de penalización valorando el alcance para el tipo de compromiso.

Puede verificar la integridad de una copia de este documento mediante la lectura del código QR adjunto o mediante el acceso a la dirección <https://ws050.juntadeandalucia.es/verificarFirma> indicando el código de VERIFICACIÓN

FIRMADO POR	RAQUEL MARIA ESPIN CRESPO	17/12/2024	
VERIFICACIÓN	Pk2jm6UYDU9J72AMTZUYRN3GET48NG	PÁG. 4544/9349	



APELLIDOS Y NOMBRE / RAZÓN SOCIAL

GONZALEZ GARCIA JOSE ANTONIO

NIF
***7500*

EXPEDIENTE
1184467

ANUALIDAD DE PAGO
1ª

IMPORTES POR ANUALIDAD

	2023	2024	2025	2026	2027
IMPORTE MÁXIMO SUBVENCIONABLE	5.636,80 €	5.636,80 €	4.697,34 €	4.697,34 €	4.697,34 €
IMPORTE MEDIO DE TRANSFERENCIA (€/ha)	39,43 €	39,43 €	32,86 €	32,86 €	32,86 €

RESUMEN DE UNIDADES

Cód	GRUPO DE PAGO	Sup. Dec. Admisible (ha)	Sup. Comprometida (ha)	Sup. ajustada compromiso (1) (ha)	% sobredec.	Sup. Resuelta (ha)	Importe Declarado	Importe Topado	Importe Resuelto	Importe tras sobredec.
418	PASTOS ASOCIADOS A GANADERÍA ECOLÓGICA	142,95		142,95	0,00	142,95	11.412,61	5.636,80	5.636,80	5.636,80
TOTAL		142,95	142,95	142,95		142,95	11.412,61	5.636,80	5.636,80	5.636,80

APLICACIÓN DE REDUCCIONES Y PENALIZACIONES

GRUPO DE PAGO	Importe Calculado	Importe prereduc.	Criterios de subvencionabilidad y compromisos	Presentación tardía	Omisión declaración	Condicionidad	IMPORTE (Euros) RESUELTO
PASTOS ASOCIADOS A GANADERÍA	5.636,80	5.636,80	0,00	0,00	0,00	0,00	5.636,80
TOTAL	5.636,80	5.636,80					5.636,80

RESUMEN DE PAGOS

	RESUELTO	FEADER	MAPA	CAPADR
PASTOS ASOCIADOS A GANADERÍA ECOLÓGICA - A pagar	5.636,80 €	4.791,28 €	552,97 €	292,55 €

RECINTOS RESUELTOS

REE	REFERENCIA SIGPAC	CULTIVO DESCRIPCIÓN CULTIVO	S/R G.PAGO	PEND. MEDIA (%)	SUP. DEC. ADMISIBLE (ha)	SUP. COMPROM. (ha)	SUP. AJUSTADA COMPROM. (1) (ha)	SUP. CONV. SIGPAC (ha)	SUP. CERTIF. (ha)	SUP. CAMPO (ha)	SUP. CAMPO DETER. CULT. DECLARADO (ha)	SUP. DEC. REDUCIDA (ha)	SUP. RESUELTA (ha)
-1623296	18-196-003-00008-001	62000 PASTOS PERMANENTES DE 5 O MAS AÑOS-SIN VARIEDAD	S 418	18,90	1,58	1,58	1,58		2,10			1,58	1,58
-1623295	18-196-003-00007-001	62000 PASTOS PERMANENTES DE 5 O MAS AÑOS-SIN VARIEDAD	S 418	15,40	1,01	1,01	1,01		1,01			1,01	1,01
-1623294	18-196-003-00012-001	62000 PASTOS PERMANENTES DE 5 O MAS AÑOS-SIN VARIEDAD	S 418	13,00	2,42	2,42	2,42		3,22			2,42	2,42
-1623293	18-196-003-00014-002	62000 PASTOS PERMANENTES DE 5 O MAS AÑOS-SIN VARIEDAD	S 418	26,80	0,10	0,10	0,10		0,10			0,10	0,10
-1623292	18-196-003-00014-001	62000 PASTOS PERMANENTES DE 5 O MAS AÑOS-SIN VARIEDAD	S 418	18,20	36,62	36,62	36,62		48,83			36,62	36,62
-1623291	18-196-003-00015-011	62000 PASTOS PERMANENTES DE 5 O MAS AÑOS-SIN VARIEDAD	S 418	20,90	6,77	6,77	6,77		9,02			6,77	6,77
-1623290	18-196-003-00015-001	62000 PASTOS PERMANENTES DE 5 O MAS AÑOS-SIN VARIEDAD	S 418	28,10	77,72	77,72	77,72		91,43			77,72	77,72
-1586123	18-123-015-00050-003	62000 PASTOS PERMANENTES DE 5 O MAS AÑOS-SIN VARIEDAD	S 418	7,90	0,23	0,23	0,23		0,23			0,23	0,23
-1586029	18-123-015-00054-001	62000 PASTOS PERMANENTES DE 5 O MAS AÑOS-SIN VARIEDAD	S 418	11,20	16,47	16,47	16,47		16,47			16,47	16,47
-1585865	18-123-900-09603-006	62000 PASTOS PERMANENTES DE 5 O MAS AÑOS-SIN VARIEDAD	S 418	24,50	0,03	0,03	0,03		0,04			0,03	0,03

(1) Superficie declarada admisible ajustada con la superficie comprometida.
(2) Factor de penalización valorando el alcance para el tipo de compromiso.

Puede verificar la integridad de una copia de este documento mediante la lectura del código QR adjunto o mediante el acceso a la dirección <https://ws050.juntadeandalucia.es/verificarFirma> indicando el código de VERIFICACIÓN

FIRMADO POR

RAQUEL MARIA ESPIN CRESPO

17/12/2024

VERIFICACIÓN

Pk2jm6UYDU9J72AMTZUYRN3GET48NG

PÁG. 4545/9349





Datos considerados para el Cálculo de la Carga Ganadera mínima y máxima del expediente

Explotación	Especie	Inscrito en Sipea y Admisible	Ugm Calculada para CG Mínima	Ugm Calculada para CG Máxima
ES181220000128	OVINA	SI	145,90	145,90
			145,90	145,90

Superficie determinada para Cálculo Carga Ganadera Mínima: 1.201,06 ha
 Superficie determinada para Cálculo Carga Ganadera Máxima: 1.201,80 ha
 Los importes del Grupo de Pago de pastos de este expediente han sido ajustados por no llegar a la carga ganadera mínima de 0,3
 Carga Ganadera Mínima Expediente: 0,12 ugm/ha
 Carga Ganadera Máxima Expediente: 0,12 ugm/ha

Recintos Determinados para el Cálculo de Garga Ganadera Mínima

REF.	REFERENCIA SIGPAC	CULTIVO	DESCRIPCIÓN CULTIVO	S/R	SUP. RESUELTA (ha)
-1623296	18-196-003-00008-00001	62000	PASTOS PERMANENTES DE 5 O MAS AÑOS-SIN VARIEDAD	S	1,58
-1623295	18-196-003-00007-00001	62000	PASTOS PERMANENTES DE 5 O MAS AÑOS-SIN VARIEDAD	S	1,01
-1623294	18-196-003-00012-00001	62000	PASTOS PERMANENTES DE 5 O MAS AÑOS-SIN VARIEDAD	S	2,42
-1623293	18-196-003-00014-00002	62000	PASTOS PERMANENTES DE 5 O MAS AÑOS-SIN VARIEDAD	S	0,10
-1623292	18-196-003-00014-00001	62000	PASTOS PERMANENTES DE 5 O MAS AÑOS-SIN VARIEDAD	S	36,62
-1623291	18-196-003-00015-00011	62000	PASTOS PERMANENTES DE 5 O MAS AÑOS-SIN VARIEDAD	S	6,77
-1623290	18-196-003-00015-00001	62000	PASTOS PERMANENTES DE 5 O MAS AÑOS-SIN VARIEDAD	S	77,72
-1586157	18-123-016-00238-00017	62000	PASTOS PERMANENTES DE 5 O MAS AÑOS-SIN VARIEDAD	S	0,84
-1586155	18-123-016-00238-00019	62000	PASTOS PERMANENTES DE 5 O MAS AÑOS-SIN VARIEDAD	S	0,52
-1586154	18-123-016-00238-00001	62000	PASTOS PERMANENTES DE 5 O MAS AÑOS-SIN VARIEDAD	S	1,29
-1586153	18-123-016-00238-00008	62000	PASTOS PERMANENTES DE 5 O MAS AÑOS-SIN VARIEDAD	S	0,95
-1586151	18-123-016-00238-00003	62000	PASTOS PERMANENTES DE 5 O MAS AÑOS-SIN VARIEDAD	S	3,77
-1586150	18-123-016-00238-00016	62000	PASTOS PERMANENTES DE 5 O MAS AÑOS-SIN VARIEDAD	S	14,40
-1586149	18-123-016-00238-00006	62000	PASTOS PERMANENTES DE 5 O MAS AÑOS-SIN VARIEDAD	S	34,60
-1586148	18-123-016-00238-00013	62000	PASTOS PERMANENTES DE 5 O MAS AÑOS-SIN VARIEDAD	S	73,66
-1586123	18-123-015-00050-00003	62000	PASTOS PERMANENTES DE 5 O MAS AÑOS-SIN VARIEDAD	S	0,23
-1586122	18-123-015-00050-00014	62000	PASTOS PERMANENTES DE 5 O MAS AÑOS-SIN VARIEDAD	S	0,24
-1586091	18-123-015-00061-00037	62000	PASTOS PERMANENTES DE 5 O MAS AÑOS-SIN VARIEDAD	S	38,81
-1586090	18-123-015-00061-00009	62000	PASTOS PERMANENTES DE 5 O MAS AÑOS-SIN VARIEDAD	S	31,06
-1586086	18-123-015-00055-00006	62000	PASTOS PERMANENTES DE 5 O MAS AÑOS-SIN VARIEDAD	S	0,29
-1586085	18-123-015-00048-00024	62000	PASTOS PERMANENTES DE 5 O MAS AÑOS-SIN VARIEDAD	S	0,48
-1586084	18-123-015-00048-00010	62000	PASTOS PERMANENTES DE 5 O MAS AÑOS-SIN VARIEDAD	S	2,84
-1586048	18-123-015-00048-00026	62000	PASTOS PERMANENTES DE 5 O MAS AÑOS-SIN VARIEDAD	S	1,50
-1586047	18-123-015-00048-00004	62000	PASTOS PERMANENTES DE 5 O MAS AÑOS-SIN VARIEDAD	S	1,49
-1586046	18-123-015-00048-00025	62000	PASTOS PERMANENTES DE 5 O MAS AÑOS-SIN VARIEDAD	S	2,21
-1586043	18-123-015-00061-00003	62000	PASTOS PERMANENTES DE 5 O MAS AÑOS-SIN VARIEDAD	S	27,97
-1586031	18-123-015-00051-00001	62000	PASTOS PERMANENTES DE 5 O MAS AÑOS-SIN VARIEDAD	S	2,92
-1586030	18-123-015-00051-00002	62000	PASTOS PERMANENTES DE 5 O MAS AÑOS-SIN VARIEDAD	S	1,51
-1586029	18-123-015-00054-00001	62000	PASTOS PERMANENTES DE 5 O MAS AÑOS-SIN VARIEDAD	S	16,47
-1586028	18-123-015-00053-00002	62000	PASTOS PERMANENTES DE 5 O MAS AÑOS-SIN VARIEDAD	S	7,00

(1) Superficie declarada admisible ajustada con la superficie comprometida.
 (2) Factor de penalización valorando el alcance para el tipo de compromiso.

Puede verificar la integridad de una copia de este documento mediante la lectura del código QR adjunto o mediante el acceso a la dirección <https://ws050.juntadeandalucia.es/verificarFirma> indicando el código de VERIFICACIÓN

FIRMADO POR	RAQUEL MARIA ESPIN CRESPO	17/12/2024	
VERIFICACIÓN	Pk2jm6UYDU9J72AMTZUYRN3GET48NG	PÁG. 4546/9349	



Datos considerados para el Cálculo de la Carga Ganadera mínima y máxima del expediente

Recintos Determinados para el Cálculo de Garga Ganadera Mínima

REF.	REFERENCIA SIGPAC	CULTIVO	DESCRIPCIÓN CULTIVO	SUP.	
				S/R	RESUELTA (ha)
-1586027	18-123-015-00055-00003	62000	PASTOS PERMANENTES DE 5 O MAS AÑOS-SIN VARIEDAD	S	19,85
-1586026	18-123-015-00048-00011	62000	PASTOS PERMANENTES DE 5 O MAS AÑOS-SIN VARIEDAD	S	1,87
-1586011	18-123-015-00048-00005	62000	PASTOS PERMANENTES DE 5 O MAS AÑOS-SIN VARIEDAD	S	49,57
-1585869	18-123-900-09603-00017	62000	PASTOS PERMANENTES DE 5 O MAS AÑOS-SIN VARIEDAD	S	0,14
-1585868	18-123-900-09603-00016	62000	PASTOS PERMANENTES DE 5 O MAS AÑOS-SIN VARIEDAD	S	0,31
-1585867	18-123-900-09603-00011	62000	PASTOS PERMANENTES DE 5 O MAS AÑOS-SIN VARIEDAD	S	0,61
-1585866	18-123-900-09603-00008	62000	PASTOS PERMANENTES DE 5 O MAS AÑOS-SIN VARIEDAD	S	0,12
-1585865	18-123-900-09603-00006	62000	PASTOS PERMANENTES DE 5 O MAS AÑOS-SIN VARIEDAD	S	0,03
-1585864	18-123-015-80001-00007	62000	PASTOS PERMANENTES DE 5 O MAS AÑOS-SIN VARIEDAD	S	0,82
-1585863	18-123-015-00111-00017	62000	PASTOS PERMANENTES DE 5 O MAS AÑOS-SIN VARIEDAD	S	0,26
-1585862	18-123-015-00111-00016	62000	PASTOS PERMANENTES DE 5 O MAS AÑOS-SIN VARIEDAD	S	0,85
-1585861	18-123-015-00111-00011	62000	PASTOS PERMANENTES DE 5 O MAS AÑOS-SIN VARIEDAD	S	0,45
-1585860	18-123-015-00036-00018	62000	PASTOS PERMANENTES DE 5 O MAS AÑOS-SIN VARIEDAD	S	0,83
-1585859	18-123-015-00036-00017	62000	PASTOS PERMANENTES DE 5 O MAS AÑOS-SIN VARIEDAD	S	0,10
-1585858	18-123-015-00036-00006	62000	PASTOS PERMANENTES DE 5 O MAS AÑOS-SIN VARIEDAD	S	1,77
-1585857	18-123-015-00036-00006	62000	PASTOS PERMANENTES DE 5 O MAS AÑOS-SIN VARIEDAD	S	0,37
-1585856	18-123-015-00036-00006	62000	PASTOS PERMANENTES DE 5 O MAS AÑOS-SIN VARIEDAD	S	0,11
-1585855	18-123-015-00036-00006	62000	PASTOS PERMANENTES DE 5 O MAS AÑOS-SIN VARIEDAD	S	2,81
-1090775	18-123-015-00018-00003	62000	PASTOS PERMANENTES DE 5 O MAS AÑOS-SIN VARIEDAD	S	355,48
-1090648	18-123-015-00026-00001	62000	PASTOS PERMANENTES DE 5 O MAS AÑOS-SIN VARIEDAD	S	7,86
-1090646	18-123-015-00025-00001	62000	PASTOS PERMANENTES DE 5 O MAS AÑOS-SIN VARIEDAD	S	2,40
-1090642	18-123-015-00028-00001	62000	PASTOS PERMANENTES DE 5 O MAS AÑOS-SIN VARIEDAD	S	46,27
-1090633	18-123-015-00024-00001	62000	PASTOS PERMANENTES DE 5 O MAS AÑOS-SIN VARIEDAD	S	47,33
-1090623	18-123-015-00025-00003	62000	PASTOS PERMANENTES DE 5 O MAS AÑOS-SIN VARIEDAD	S	32,99
-1090165	18-123-015-00056-00002	62000	PASTOS PERMANENTES DE 5 O MAS AÑOS-SIN VARIEDAD	S	0,11
-1090144	18-123-015-00056-00003	62000	PASTOS PERMANENTES DE 5 O MAS AÑOS-SIN VARIEDAD	S	0,05
-1090141	18-123-015-00056-00001	62000	PASTOS PERMANENTES DE 5 O MAS AÑOS-SIN VARIEDAD	S	4,07
-1090140	18-123-015-00056-00004	62000	PASTOS PERMANENTES DE 5 O MAS AÑOS-SIN VARIEDAD	S	0,01
-1090135	18-123-015-00048-00003	62000	PASTOS PERMANENTES DE 5 O MAS AÑOS-SIN VARIEDAD	S	1,30
-1090129	18-123-015-00055-00005	62000	PASTOS PERMANENTES DE 5 O MAS AÑOS-SIN VARIEDAD	S	0,14
-1090106	18-123-015-00051-00004	62000	PASTOS PERMANENTES DE 5 O MAS AÑOS-SIN VARIEDAD	S	0,25
-1090094	18-123-015-00052-00004	62000	PASTOS PERMANENTES DE 5 O MAS AÑOS-SIN VARIEDAD	S	0,88
-1090089	18-123-015-00052-00002	62000	PASTOS PERMANENTES DE 5 O MAS AÑOS-SIN VARIEDAD	S	4,25
-1090087	18-123-015-00051-00009	62000	PASTOS PERMANENTES DE 5 O MAS AÑOS-SIN VARIEDAD	S	7,98
-1090085	18-123-015-00052-00001	62000	PASTOS PERMANENTES DE 5 O MAS AÑOS-SIN VARIEDAD	S	16,58
-1090027	18-123-015-00051-00006	62000	PASTOS PERMANENTES DE 5 O MAS AÑOS-SIN VARIEDAD	S	16,50

(1) Superficie declarada admisible ajustada con la superficie comprometida.
 (2) Factor de penalización valorando el alcance para el tipo de compromiso.

Puede verificar la integridad de una copia de este documento mediante la lectura del código QR adjunto o mediante el acceso a la dirección <https://ws050.juntadeandalucia.es/verificarFirma> indicando el código de VERIFICACIÓN

FIRMADO POR	RAQUEL MARIA ESPIN CRESPO	17/12/2024	
VERIFICACIÓN	Pk2jm6UYDU9J72AMTZUYRN3GET48NG	PÁG. 4547/9349	



Datos considerados para el Cálculo de la Carga Ganadera mínima y máxima del expediente

Recintos Determinados para el Cálculo de Garga Ganadera Mínima

REF.	REFERENCIA SIGPAC	CULTIVO	DESCRIPCIÓN CULTIVO	SUP.	
				S/R	RESUELTA (ha)
-1090000	18-123-015-00054-00003	62000	PASTOS PERMANENTES DE 5 O MAS AÑOS-SIN VARIEDAD	S	8,35
-1089998	18-123-015-00053-00001	62000	PASTOS PERMANENTES DE 5 O MAS AÑOS-SIN VARIEDAD	S	19,65
-1089986	18-123-015-00061-00017	62000	PASTOS PERMANENTES DE 5 O MAS AÑOS-SIN VARIEDAD	S	0,07
-1089973	18-123-015-00061-00015	62000	PASTOS PERMANENTES DE 5 O MAS AÑOS-SIN VARIEDAD	S	0,20
-1089972	18-123-015-00061-00041	62000	PASTOS PERMANENTES DE 5 O MAS AÑOS-SIN VARIEDAD	S	0,12
-1089970	18-123-015-00061-00019	62000	PASTOS PERMANENTES DE 5 O MAS AÑOS-SIN VARIEDAD	S	0,21
-1089967	18-123-015-00061-00043	62000	PASTOS PERMANENTES DE 5 O MAS AÑOS-SIN VARIEDAD	S	0,03
-1089951	18-123-015-00061-00014	62000	PASTOS PERMANENTES DE 5 O MAS AÑOS-SIN VARIEDAD	S	0,05
-1089945	18-123-015-00061-00020	62000	PASTOS PERMANENTES DE 5 O MAS AÑOS-SIN VARIEDAD	S	0,88
-1089938	18-123-015-00061-00022	62000	PASTOS PERMANENTES DE 5 O MAS AÑOS-SIN VARIEDAD	S	0,07
-1089936	18-123-015-00061-00042	62000	PASTOS PERMANENTES DE 5 O MAS AÑOS-SIN VARIEDAD	S	0,05
-1089934	18-123-015-00061-00012	62000	PASTOS PERMANENTES DE 5 O MAS AÑOS-SIN VARIEDAD	S	0,07
-1089931	18-123-015-00061-00018	62000	PASTOS PERMANENTES DE 5 O MAS AÑOS-SIN VARIEDAD	S	0,29
-1089929	18-123-015-00061-00032	62000	PASTOS PERMANENTES DE 5 O MAS AÑOS-SIN VARIEDAD	S	0,50
-1089928	18-123-015-00061-00013	62000	PASTOS PERMANENTES DE 5 O MAS AÑOS-SIN VARIEDAD	S	0,13
-1089927	18-123-015-00061-00016	62000	PASTOS PERMANENTES DE 5 O MAS AÑOS-SIN VARIEDAD	S	0,23
-1089919	18-123-015-00061-00023	62000	PASTOS PERMANENTES DE 5 O MAS AÑOS-SIN VARIEDAD	S	8,70
-1089915	18-123-015-00047-00006	62000	PASTOS PERMANENTES DE 5 O MAS AÑOS-SIN VARIEDAD	S	1,61
-1089914	18-123-015-00047-00015	62000	PASTOS PERMANENTES DE 5 O MAS AÑOS-SIN VARIEDAD	S	0,43
-1089909	18-123-015-00047-00014	62000	PASTOS PERMANENTES DE 5 O MAS AÑOS-SIN VARIEDAD	S	1,79
-1089905	18-123-015-00047-00009	62000	PASTOS PERMANENTES DE 5 O MAS AÑOS-SIN VARIEDAD	S	0,73
-1089900	18-123-015-00061-00024	62000	PASTOS PERMANENTES DE 5 O MAS AÑOS-SIN VARIEDAD	S	6,54
-1089894	18-123-015-00047-00002	62000	PASTOS PERMANENTES DE 5 O MAS AÑOS-SIN VARIEDAD	S	3,59
-1089874	18-123-015-00047-00005	62000	PASTOS PERMANENTES DE 5 O MAS AÑOS-SIN VARIEDAD	S	3,85
-1089847	18-123-015-00047-00013	62000	PASTOS PERMANENTES DE 5 O MAS AÑOS-SIN VARIEDAD	S	4,26
-1089846	18-123-015-00047-00003	62000	PASTOS PERMANENTES DE 5 O MAS AÑOS-SIN VARIEDAD	S	4,18
-1089844	18-123-015-00047-00011	62000	PASTOS PERMANENTES DE 5 O MAS AÑOS-SIN VARIEDAD	S	0,31
-1089842	18-123-015-00047-00004	62000	PASTOS PERMANENTES DE 5 O MAS AÑOS-SIN VARIEDAD	S	0,38
-1089836	18-123-015-00047-00008	62000	PASTOS PERMANENTES DE 5 O MAS AÑOS-SIN VARIEDAD	S	3,97
-1089827	18-123-015-00048-00009	62000	PASTOS PERMANENTES DE 5 O MAS AÑOS-SIN VARIEDAD	S	5,27
-1089814	18-123-015-00049-00004	62000	PASTOS PERMANENTES DE 5 O MAS AÑOS-SIN VARIEDAD	S	0,11
-1089811	18-123-015-00049-00001	62000	PASTOS PERMANENTES DE 5 O MAS AÑOS-SIN VARIEDAD	S	3,10
-1089807	18-123-015-00036-00001	62000	PASTOS PERMANENTES DE 5 O MAS AÑOS-SIN VARIEDAD	S	0,83
-1089799	18-123-015-00048-00013	62000	PASTOS PERMANENTES DE 5 O MAS AÑOS-SIN VARIEDAD	S	1,76
-1089786	18-123-015-00048-00007	62000	PASTOS PERMANENTES DE 5 O MAS AÑOS-SIN VARIEDAD	S	1,14
-1089782	18-123-015-00048-00008	62000	PASTOS PERMANENTES DE 5 O MAS AÑOS-SIN VARIEDAD	S	4,01

(1) Superficie declarada admisible ajustada con la superficie comprometida.
 (2) Factor de penalización valorando el alcance para el tipo de compromiso.

Puede verificar la integridad de una copia de este documento mediante la lectura del código QR adjunto o mediante el acceso a la dirección <https://ws050.juntadeandalucia.es/verificarFirma> indicando el código de VERIFICACIÓN

FIRMADO POR	RAQUEL MARIA ESPIN CRESPO	17/12/2024	
VERIFICACIÓN	Pk2jm6UYDU9J72AMTZUYRN3GET48NG	PÁG. 4548/9349	



Datos considerados para el Cálculo de la Carga Ganadera mínima y máxima del expediente

Recintos Determinados para el Cálculo de Garga Ganadera Mínima

REF.	REFERENCIA SIGPAC	CULTIVO	DESCRIPCIÓN CULTIVO	SUP.	
				S/R	RESUELTA (ha)
-1089779	18-123-015-00036-00013	62000	PASTOS PERMANENTES DE 5 O MAS AÑOS-SIN VARIEDAD	S	4,59
-1089777	18-123-015-00036-00012	62000	PASTOS PERMANENTES DE 5 O MAS AÑOS-SIN VARIEDAD	S	0,23
-1089776	18-123-015-00036-00008	62000	PASTOS PERMANENTES DE 5 O MAS AÑOS-SIN VARIEDAD	S	2,66
-1089751	18-123-015-00036-00005	62000	PASTOS PERMANENTES DE 5 O MAS AÑOS-SIN VARIEDAD	S	8,51
-1089746	18-123-015-00036-00006	62000	PASTOS PERMANENTES DE 5 O MAS AÑOS-SIN VARIEDAD	S	16,76
-1089742	18-123-015-00036-00009	62000	PASTOS PERMANENTES DE 5 O MAS AÑOS-SIN VARIEDAD	S	1,62
-1089733	18-123-015-00036-00011	62000	PASTOS PERMANENTES DE 5 O MAS AÑOS-SIN VARIEDAD	S	0,84
-1089730	18-123-015-00036-00004	62000	PASTOS PERMANENTES DE 5 O MAS AÑOS-SIN VARIEDAD	S	1,96
-1089707	18-123-015-00032-00002	62000	PASTOS PERMANENTES DE 5 O MAS AÑOS-SIN VARIEDAD	S	11,87
-1089696	18-123-015-00037-00003	62000	PASTOS PERMANENTES DE 5 O MAS AÑOS-SIN VARIEDAD	S	10,10
-1089682	18-123-015-00037-00002	62000	PASTOS PERMANENTES DE 5 O MAS AÑOS-SIN VARIEDAD	S	1,95
-1089680	18-123-015-00037-00001	62000	PASTOS PERMANENTES DE 5 O MAS AÑOS-SIN VARIEDAD	S	3,31
1700000006668348	18-123-015-00018-00001	62000	PASTOS PERMANENTES DE 5 O MAS AÑOS-SIN VARIEDAD	S	32,61

Recintos Determinados para el Cálculo de Garga Ganadera Máxima

REF.	REFERENCIA SIGPAC	CULTIVO	DESCRIPCIÓN CULTIVO	SUP.	
				S/R	RESUELTA (ha)
-1623296	18-196-003-00008-00001	62000	PASTOS PERMANENTES DE 5 O MAS AÑOS-SIN VARIEDAD	S	1,58
-1623295	18-196-003-00007-00001	62000	PASTOS PERMANENTES DE 5 O MAS AÑOS-SIN VARIEDAD	S	1,01
-1623294	18-196-003-00012-00001	62000	PASTOS PERMANENTES DE 5 O MAS AÑOS-SIN VARIEDAD	S	2,42
-1623293	18-196-003-00014-00002	62000	PASTOS PERMANENTES DE 5 O MAS AÑOS-SIN VARIEDAD	S	0,10
-1623292	18-196-003-00014-00001	62000	PASTOS PERMANENTES DE 5 O MAS AÑOS-SIN VARIEDAD	S	36,62
-1623291	18-196-003-00015-00011	62000	PASTOS PERMANENTES DE 5 O MAS AÑOS-SIN VARIEDAD	S	6,77
-1623290	18-196-003-00015-00001	62000	PASTOS PERMANENTES DE 5 O MAS AÑOS-SIN VARIEDAD	S	77,72
-1586157	18-123-016-00238-00017	62000	PASTOS PERMANENTES DE 5 O MAS AÑOS-SIN VARIEDAD	S	0,84
-1586155	18-123-016-00238-00019	62000	PASTOS PERMANENTES DE 5 O MAS AÑOS-SIN VARIEDAD	S	0,53
-1586154	18-123-016-00238-00001	62000	PASTOS PERMANENTES DE 5 O MAS AÑOS-SIN VARIEDAD	S	1,29
-1586153	18-123-016-00238-00008	62000	PASTOS PERMANENTES DE 5 O MAS AÑOS-SIN VARIEDAD	S	0,95
-1586151	18-123-016-00238-00003	62000	PASTOS PERMANENTES DE 5 O MAS AÑOS-SIN VARIEDAD	S	3,77
-1586150	18-123-016-00238-00016	62000	PASTOS PERMANENTES DE 5 O MAS AÑOS-SIN VARIEDAD	S	14,40
-1586149	18-123-016-00238-00006	62000	PASTOS PERMANENTES DE 5 O MAS AÑOS-SIN VARIEDAD	S	34,60
-1586148	18-123-016-00238-00013	62000	PASTOS PERMANENTES DE 5 O MAS AÑOS-SIN VARIEDAD	S	73,66
-1586123	18-123-015-00050-00003	62000	PASTOS PERMANENTES DE 5 O MAS AÑOS-SIN VARIEDAD	S	0,23
-1586122	18-123-015-00050-00014	62000	PASTOS PERMANENTES DE 5 O MAS AÑOS-SIN VARIEDAD	S	0,24
-1586091	18-123-015-00061-00037	62000	PASTOS PERMANENTES DE 5 O MAS AÑOS-SIN VARIEDAD	S	38,82
-1586090	18-123-015-00061-00009	62000	PASTOS PERMANENTES DE 5 O MAS AÑOS-SIN VARIEDAD	S	31,06
-1586086	18-123-015-00055-00006	62000	PASTOS PERMANENTES DE 5 O MAS AÑOS-SIN VARIEDAD	S	0,29
-1586085	18-123-015-00048-00024	62000	PASTOS PERMANENTES DE 5 O MAS AÑOS-SIN VARIEDAD	S	1,20

(1) Superficie declarada admisible ajustada con la superficie comprometida.
 (2) Factor de penalización valorando el alcance para el tipo de compromiso.

Puede verificar la integridad de una copia de este documento mediante la lectura del código QR adjunto o mediante el acceso a la dirección <https://ws050.juntadeandalucia.es/verificarFirma> indicando el código de VERIFICACIÓN

FIRMADO POR	RAQUEL MARIA ESPIN CRESPO	17/12/2024	
VERIFICACIÓN	Pk2jm6UYDU9J72AMTZUYRN3GET48NG	PÁG. 4549/9349	



Datos considerados para el Cálculo de la Carga Ganadera mínima y máxima del expediente

Recintos Determinados para el Cálculo de Garga Ganadera Máxima

REF.	REFERENCIA SIGPAC	CULTIVO	DESCRIPCIÓN CULTIVO	SUP.	
				S/R	RESUELTA (ha)
-1586084	18-123-015-00048-00010	62000	PASTOS PERMANENTES DE 5 O MAS AÑOS-SIN VARIEDAD	S	2,84
-1586048	18-123-015-00048-00026	62000	PASTOS PERMANENTES DE 5 O MAS AÑOS-SIN VARIEDAD	S	1,50
-1586047	18-123-015-00048-00004	62000	PASTOS PERMANENTES DE 5 O MAS AÑOS-SIN VARIEDAD	S	1,49
-1586046	18-123-015-00048-00025	62000	PASTOS PERMANENTES DE 5 O MAS AÑOS-SIN VARIEDAD	S	2,21
-1586043	18-123-015-00061-00003	62000	PASTOS PERMANENTES DE 5 O MAS AÑOS-SIN VARIEDAD	S	27,97
-1586031	18-123-015-00051-00001	62000	PASTOS PERMANENTES DE 5 O MAS AÑOS-SIN VARIEDAD	S	2,92
-1586030	18-123-015-00051-00002	62000	PASTOS PERMANENTES DE 5 O MAS AÑOS-SIN VARIEDAD	S	1,51
-1586029	18-123-015-00054-00001	62000	PASTOS PERMANENTES DE 5 O MAS AÑOS-SIN VARIEDAD	S	16,47
-1586028	18-123-015-00053-00002	62000	PASTOS PERMANENTES DE 5 O MAS AÑOS-SIN VARIEDAD	S	7,00
-1586027	18-123-015-00055-00003	62000	PASTOS PERMANENTES DE 5 O MAS AÑOS-SIN VARIEDAD	S	19,85
-1586026	18-123-015-00048-00011	62000	PASTOS PERMANENTES DE 5 O MAS AÑOS-SIN VARIEDAD	S	1,87
-1586011	18-123-015-00048-00005	62000	PASTOS PERMANENTES DE 5 O MAS AÑOS-SIN VARIEDAD	S	49,57
-1585869	18-123-900-09603-00017	62000	PASTOS PERMANENTES DE 5 O MAS AÑOS-SIN VARIEDAD	S	0,14
-1585868	18-123-900-09603-00016	62000	PASTOS PERMANENTES DE 5 O MAS AÑOS-SIN VARIEDAD	S	0,31
-1585867	18-123-900-09603-00011	62000	PASTOS PERMANENTES DE 5 O MAS AÑOS-SIN VARIEDAD	S	0,61
-1585866	18-123-900-09603-00008	62000	PASTOS PERMANENTES DE 5 O MAS AÑOS-SIN VARIEDAD	S	0,12
-1585865	18-123-900-09603-00006	62000	PASTOS PERMANENTES DE 5 O MAS AÑOS-SIN VARIEDAD	S	0,03
-1585864	18-123-015-80001-00007	62000	PASTOS PERMANENTES DE 5 O MAS AÑOS-SIN VARIEDAD	S	0,82
-1585863	18-123-015-00111-00017	62000	PASTOS PERMANENTES DE 5 O MAS AÑOS-SIN VARIEDAD	S	0,26
-1585862	18-123-015-00111-00016	62000	PASTOS PERMANENTES DE 5 O MAS AÑOS-SIN VARIEDAD	S	0,85
-1585861	18-123-015-00111-00011	62000	PASTOS PERMANENTES DE 5 O MAS AÑOS-SIN VARIEDAD	S	0,45
-1585860	18-123-015-00036-00018	62000	PASTOS PERMANENTES DE 5 O MAS AÑOS-SIN VARIEDAD	S	0,83
-1585859	18-123-015-00036-00017	62000	PASTOS PERMANENTES DE 5 O MAS AÑOS-SIN VARIEDAD	S	0,10
-1585858	18-123-015-00036-00006	62000	PASTOS PERMANENTES DE 5 O MAS AÑOS-SIN VARIEDAD	S	1,77
-1585857	18-123-015-00036-00006	62000	PASTOS PERMANENTES DE 5 O MAS AÑOS-SIN VARIEDAD	S	0,37
-1585856	18-123-015-00036-00006	62000	PASTOS PERMANENTES DE 5 O MAS AÑOS-SIN VARIEDAD	S	0,11
-1585855	18-123-015-00036-00006	62000	PASTOS PERMANENTES DE 5 O MAS AÑOS-SIN VARIEDAD	S	2,81
-1090775	18-123-015-00018-00003	62000	PASTOS PERMANENTES DE 5 O MAS AÑOS-SIN VARIEDAD	S	355,48
-1090648	18-123-015-00026-00001	62000	PASTOS PERMANENTES DE 5 O MAS AÑOS-SIN VARIEDAD	S	7,86
-1090646	18-123-015-00025-00001	62000	PASTOS PERMANENTES DE 5 O MAS AÑOS-SIN VARIEDAD	S	2,40
-1090642	18-123-015-00028-00001	62000	PASTOS PERMANENTES DE 5 O MAS AÑOS-SIN VARIEDAD	S	46,27
-1090633	18-123-015-00024-00001	62000	PASTOS PERMANENTES DE 5 O MAS AÑOS-SIN VARIEDAD	S	47,33
-1090623	18-123-015-00025-00003	62000	PASTOS PERMANENTES DE 5 O MAS AÑOS-SIN VARIEDAD	S	32,99
-1090165	18-123-015-00056-00002	62000	PASTOS PERMANENTES DE 5 O MAS AÑOS-SIN VARIEDAD	S	0,11
-1090144	18-123-015-00056-00003	62000	PASTOS PERMANENTES DE 5 O MAS AÑOS-SIN VARIEDAD	S	0,05
-1090141	18-123-015-00056-00001	62000	PASTOS PERMANENTES DE 5 O MAS AÑOS-SIN VARIEDAD	S	4,07

(1) Superficie declarada admisible ajustada con la superficie comprometida.
 (2) Factor de penalización valorando el alcance para el tipo de compromiso.

Puede verificar la integridad de una copia de este documento mediante la lectura del código QR adjunto o mediante el acceso a la dirección <https://ws050.juntadeandalucia.es/verificarFirma> indicando el código de VERIFICACIÓN

FIRMADO POR	RAQUEL MARIA ESPIN CRESPO	17/12/2024	
VERIFICACIÓN	Pk2jm6UYDU9J72AMTZUYRN3GET48NG	PÁG. 4550/9349	



Datos considerados para el Cálculo de la Carga Ganadera mínima y máxima del expediente

Recintos Determinados para el Cálculo de Garga Ganadera Máxima

REF.	REFERENCIA SIGPAC	CULTIVO	DESCRIPCIÓN CULTIVO	SUP.	
				S/R	RESUELTA (ha)
-1090140	18-123-015-00056-00004	62000	PASTOS PERMANENTES DE 5 O MAS AÑOS-SIN VARIEDAD	S	0,01
-1090135	18-123-015-00048-00003	62000	PASTOS PERMANENTES DE 5 O MAS AÑOS-SIN VARIEDAD	S	1,30
-1090129	18-123-015-00055-00005	62000	PASTOS PERMANENTES DE 5 O MAS AÑOS-SIN VARIEDAD	S	0,14
-1090106	18-123-015-00051-00004	62000	PASTOS PERMANENTES DE 5 O MAS AÑOS-SIN VARIEDAD	S	0,25
-1090094	18-123-015-00052-00004	62000	PASTOS PERMANENTES DE 5 O MAS AÑOS-SIN VARIEDAD	S	0,88
-1090089	18-123-015-00052-00002	62000	PASTOS PERMANENTES DE 5 O MAS AÑOS-SIN VARIEDAD	S	4,25
-1090087	18-123-015-00051-00009	62000	PASTOS PERMANENTES DE 5 O MAS AÑOS-SIN VARIEDAD	S	7,98
-1090085	18-123-015-00052-00001	62000	PASTOS PERMANENTES DE 5 O MAS AÑOS-SIN VARIEDAD	S	16,58
-1090027	18-123-015-00051-00006	62000	PASTOS PERMANENTES DE 5 O MAS AÑOS-SIN VARIEDAD	S	16,50
-1090000	18-123-015-00054-00003	62000	PASTOS PERMANENTES DE 5 O MAS AÑOS-SIN VARIEDAD	S	8,35
-1089998	18-123-015-00053-00001	62000	PASTOS PERMANENTES DE 5 O MAS AÑOS-SIN VARIEDAD	S	19,65
-1089986	18-123-015-00061-00017	62000	PASTOS PERMANENTES DE 5 O MAS AÑOS-SIN VARIEDAD	S	0,07
-1089973	18-123-015-00061-00015	62000	PASTOS PERMANENTES DE 5 O MAS AÑOS-SIN VARIEDAD	S	0,20
-1089972	18-123-015-00061-00041	62000	PASTOS PERMANENTES DE 5 O MAS AÑOS-SIN VARIEDAD	S	0,12
-1089970	18-123-015-00061-00019	62000	PASTOS PERMANENTES DE 5 O MAS AÑOS-SIN VARIEDAD	S	0,21
-1089967	18-123-015-00061-00043	62000	PASTOS PERMANENTES DE 5 O MAS AÑOS-SIN VARIEDAD	S	0,03
-1089951	18-123-015-00061-00014	62000	PASTOS PERMANENTES DE 5 O MAS AÑOS-SIN VARIEDAD	S	0,05
-1089945	18-123-015-00061-00020	62000	PASTOS PERMANENTES DE 5 O MAS AÑOS-SIN VARIEDAD	S	0,88
-1089938	18-123-015-00061-00022	62000	PASTOS PERMANENTES DE 5 O MAS AÑOS-SIN VARIEDAD	S	0,07
-1089936	18-123-015-00061-00042	62000	PASTOS PERMANENTES DE 5 O MAS AÑOS-SIN VARIEDAD	S	0,05
-1089934	18-123-015-00061-00012	62000	PASTOS PERMANENTES DE 5 O MAS AÑOS-SIN VARIEDAD	S	0,07
-1089931	18-123-015-00061-00018	62000	PASTOS PERMANENTES DE 5 O MAS AÑOS-SIN VARIEDAD	S	0,29
-1089929	18-123-015-00061-00032	62000	PASTOS PERMANENTES DE 5 O MAS AÑOS-SIN VARIEDAD	S	0,50
-1089928	18-123-015-00061-00013	62000	PASTOS PERMANENTES DE 5 O MAS AÑOS-SIN VARIEDAD	S	0,13
-1089927	18-123-015-00061-00016	62000	PASTOS PERMANENTES DE 5 O MAS AÑOS-SIN VARIEDAD	S	0,23
-1089919	18-123-015-00061-00023	62000	PASTOS PERMANENTES DE 5 O MAS AÑOS-SIN VARIEDAD	S	8,70
-1089915	18-123-015-00047-00006	62000	PASTOS PERMANENTES DE 5 O MAS AÑOS-SIN VARIEDAD	S	1,61
-1089914	18-123-015-00047-00015	62000	PASTOS PERMANENTES DE 5 O MAS AÑOS-SIN VARIEDAD	S	0,43
-1089909	18-123-015-00047-00014	62000	PASTOS PERMANENTES DE 5 O MAS AÑOS-SIN VARIEDAD	S	1,79
-1089905	18-123-015-00047-00009	62000	PASTOS PERMANENTES DE 5 O MAS AÑOS-SIN VARIEDAD	S	0,73
-1089900	18-123-015-00061-00024	62000	PASTOS PERMANENTES DE 5 O MAS AÑOS-SIN VARIEDAD	S	6,54
-1089894	18-123-015-00047-00002	62000	PASTOS PERMANENTES DE 5 O MAS AÑOS-SIN VARIEDAD	S	3,59
-1089874	18-123-015-00047-00005	62000	PASTOS PERMANENTES DE 5 O MAS AÑOS-SIN VARIEDAD	S	3,85
-1089847	18-123-015-00047-00013	62000	PASTOS PERMANENTES DE 5 O MAS AÑOS-SIN VARIEDAD	S	4,26
-1089846	18-123-015-00047-00003	62000	PASTOS PERMANENTES DE 5 O MAS AÑOS-SIN VARIEDAD	S	4,18
-1089844	18-123-015-00047-00011	62000	PASTOS PERMANENTES DE 5 O MAS AÑOS-SIN VARIEDAD	S	0,31

(1) Superficie declarada admisible ajustada con la superficie comprometida.
 (2) Factor de penalización valorando el alcance para el tipo de compromiso.

Puede verificar la integridad de una copia de este documento mediante la lectura del código QR adjunto o mediante el acceso a la dirección <https://ws050.juntadeandalucia.es/verificarFirma> indicando el código de VERIFICACIÓN

FIRMADO POR	RAQUEL MARIA ESPIN CRESPO	17/12/2024	
VERIFICACIÓN	Pk2jm6UYDU9J72AMTZUYRN3GET48NG	PÁG. 4551/9349	



Datos considerados para el Cálculo de la Carga Ganadera mínima y máxima del expediente

Recintos Determinados para el Cálculo de Garga Ganadera Máxima

REF.	REFERENCIA SIGPAC	CULTIVO	DESCRIPCIÓN CULTIVO	SUP.	
				S/R	RESUELTA (ha)
-1089842	18-123-015-00047-00004	62000	PASTOS PERMANENTES DE 5 O MAS AÑOS-SIN VARIEDAD	S	0,38
-1089836	18-123-015-00047-00008	62000	PASTOS PERMANENTES DE 5 O MAS AÑOS-SIN VARIEDAD	S	3,97
-1089827	18-123-015-00048-00009	62000	PASTOS PERMANENTES DE 5 O MAS AÑOS-SIN VARIEDAD	S	5,27
-1089814	18-123-015-00049-00004	62000	PASTOS PERMANENTES DE 5 O MAS AÑOS-SIN VARIEDAD	S	0,11
-1089811	18-123-015-00049-00001	62000	PASTOS PERMANENTES DE 5 O MAS AÑOS-SIN VARIEDAD	S	3,10
-1089807	18-123-015-00036-00001	62000	PASTOS PERMANENTES DE 5 O MAS AÑOS-SIN VARIEDAD	S	0,83
-1089799	18-123-015-00048-00013	62000	PASTOS PERMANENTES DE 5 O MAS AÑOS-SIN VARIEDAD	S	1,76
-1089786	18-123-015-00048-00007	62000	PASTOS PERMANENTES DE 5 O MAS AÑOS-SIN VARIEDAD	S	1,14
-1089782	18-123-015-00048-00008	62000	PASTOS PERMANENTES DE 5 O MAS AÑOS-SIN VARIEDAD	S	4,01
-1089779	18-123-015-00036-00013	62000	PASTOS PERMANENTES DE 5 O MAS AÑOS-SIN VARIEDAD	S	4,59
-1089777	18-123-015-00036-00012	62000	PASTOS PERMANENTES DE 5 O MAS AÑOS-SIN VARIEDAD	S	0,23
-1089776	18-123-015-00036-00008	62000	PASTOS PERMANENTES DE 5 O MAS AÑOS-SIN VARIEDAD	S	2,66
-1089751	18-123-015-00036-00005	62000	PASTOS PERMANENTES DE 5 O MAS AÑOS-SIN VARIEDAD	S	8,51
-1089746	18-123-015-00036-00006	62000	PASTOS PERMANENTES DE 5 O MAS AÑOS-SIN VARIEDAD	S	16,76
-1089742	18-123-015-00036-00009	62000	PASTOS PERMANENTES DE 5 O MAS AÑOS-SIN VARIEDAD	S	1,62
-1089733	18-123-015-00036-00011	62000	PASTOS PERMANENTES DE 5 O MAS AÑOS-SIN VARIEDAD	S	0,84
-1089730	18-123-015-00036-00004	62000	PASTOS PERMANENTES DE 5 O MAS AÑOS-SIN VARIEDAD	S	1,96
-1089707	18-123-015-00032-00002	62000	PASTOS PERMANENTES DE 5 O MAS AÑOS-SIN VARIEDAD	S	11,87
-1089696	18-123-015-00037-00003	62000	PASTOS PERMANENTES DE 5 O MAS AÑOS-SIN VARIEDAD	S	10,10
-1089682	18-123-015-00037-00002	62000	PASTOS PERMANENTES DE 5 O MAS AÑOS-SIN VARIEDAD	S	1,95
-1089680	18-123-015-00037-00001	62000	PASTOS PERMANENTES DE 5 O MAS AÑOS-SIN VARIEDAD	S	3,31
170000006668348	18-123-015-00018-00001	62000	PASTOS PERMANENTES DE 5 O MAS AÑOS-SIN VARIEDAD	S	32,61

Incidencias de carga ganadera

INCIDENCIA DESCRIPCIÓN

- 4272 Verifica que las líneas de declaración de las Solicitudes Únicas no tienen solapes con la capa de Retroactividad Gráfica (ambas de la misma campaña) a nivel de expediente/línea de declaración gráfica de la solicitud.
 Ref:-1586150 Recinto:18-123-016-00238-00016 Cultivo: - Agregado de la referencia del recinto.:0 Zona de la referencia del recinto.:0 Superficie solapada.:0,07 Id. Incid.:4981524
 Ref:-1585858 Recinto:18-123-015-00036-00006 Cultivo: - Agregado de la referencia del recinto.:0 Zona de la referencia del recinto.:0 Superficie solapada.:2,69 Id. Incid.:4981525
 Ref:-1089827 Recinto:18-123-015-00048-00009 Cultivo: - Agregado de la referencia del recinto.:0 Zona de la referencia del recinto.:0 Superficie solapada.:8,1 Id. Incid.:4981526
 Ref:-1089742 Recinto:18-123-015-00036-00009 Cultivo: - Agregado de la referencia del recinto.:0 Zona de la referencia del recinto.:0 Superficie solapada.:1,62 Id. Incid.:4981527

(1) Superficie declarada admisible ajustada con la superficie comprometida.
 (2) Factor de penalización valorando el alcance para el tipo de compromiso.

Puede verificar la integridad de una copia de este documento mediante la lectura del código QR adjunto o mediante el acceso a la dirección <https://ws050.juntadeandalucia.es/verificarFirma> indicando el código de VERIFICACIÓN

FIRMADO POR	RAQUEL MARIA ESPIN CRESPO	17/12/2024	
VERIFICACIÓN	Pk2jm6UYDU9J72AMTZUYRN3GET48NG	PÁG. 4552/9349	

**APELLIDOS Y NOMBRE / RAZÓN SOCIAL**

GONZALEZ IRUELA ANTONIO

NIF

***9711*

EXPEDIENTE

1211785

ANUALIDAD DE PAGO

1ª

IMPORTES POR ANUALIDAD

	2023	2024	2025	2026	2027
IMPORTE MÁXIMO SUBVENCIONABLE	4.813,66 €	4.813,66 €	4.011,38 €	4.011,38 €	4.011,38 €
IMPORTE MEDIO DE TRANSFERENCIA (€/ha)	32,53 €	32,53 €	27,11 €	27,11 €	27,11 €

RESUMEN DE UNIDADES

Cód	GRUPO DE PAGO	Sup. Dec. Admisible (ha)	Sup. Comprometida (ha)	Sup. ajustada compromiso (1) (ha)	% sobredec.	Sup. Resuelta (ha)	Importe Declarado	Importe Topado	Importe Resuelto	Importe tras sobredec.
418	PASTOS ASOCIADOS A GANADERÍA ECOLÓGICA	148,23		147,97	0,00	147,97	11.709,33	4.813,66	4.813,66	4.813,66
TOTAL		148,23	147,97	147,97		147,97	11.709,33	4.813,66	4.813,66	4.813,66

APLICACIÓN DE REDUCCIONES Y PENALIZACIONES

GRUPO DE PAGO	Importe Calculado	Importe prerreduc.	Criterios de subvencionabilidad y compromisos	Presentación tardía	Omisión declaración	Condicionidad	IMPORTE (Euros) RESUELTO
PASTOS ASOCIADOS A GANADERÍA	4.813,66	4.813,66	0,00	0,00	0,00	0,00	4.813,66
TOTAL	4.813,66	4.813,66					4.813,66

RESUMEN DE PAGOS**IMPORTE (Euros)**

PASTOS ASOCIADOS A GANADERÍA ECOLÓGICA - Pago realizado	RESUELTO	FEADER	MAPA	CAPADR
	4.813,66 €	4.091,61 €	472,22 €	249,83 €

RECINTOS RESUELTOS

REE	REFERENCIA SIGPAC	CULTIVO DESCRIPCIÓN CULTIVO	S/R G.PAGO	PEND. MEDIA (%)	SUP. DEC. ADMISIBLE (ha)	SUP. COMPROM. (ha)	SUP. AJUSTADA COMPROM. (1) (ha)	SUP. CONV. SIGPAC (ha)	SUP. CERTIF. (ha)	SUP. CAMPO (ha)	SUP. CAMPO DETER. CULT. DECLARADO (ha)	SUP. DEC. REDUCIDA (ha)	SUP. RESUELTA (ha)
-161636	18-047-004-00911-004	62000 PASTOS PERMANENTES DE 5 O MAS AÑOS-SIN VARIEDAD	S 418	18,90	0,05	0,05	0,05	0,05	0,05			0,05	0,05
-161635	18-047-004-00911-003	62000 PASTOS PERMANENTES DE 5 O MAS AÑOS-SIN VARIEDAD	S 418	14,40	0,09	0,09	0,09	0,09	0,09			0,09	0,09
4239930	18-167-004-00043-006	62000 PASTOS PERMANENTES DE 5 O MAS AÑOS-SIN VARIEDAD	S 418	20,90	75,24	75,07	75,07	75,24	75,24			75,07	75,07
4239931	18-167-013-00045-004	62000 PASTOS PERMANENTES DE 5 O MAS AÑOS-SIN VARIEDAD	S 418	13,30	39,95	39,95	39,95	39,95	53,26			39,95	39,95
1700000006580125	18-047-002-00250-001	62000 PASTOS PERMANENTES DE 5 O MAS AÑOS-SIN VARIEDAD	S 418	34,70	5,81	5,81	5,81	5,81	10,57			5,81	5,81
1700000006580126	18-047-002-00251-001	62000 PASTOS PERMANENTES DE 5 O MAS AÑOS-SIN VARIEDAD	S 418	36,50	9,09	9,09	9,09	9,09	16,53			9,09	9,09
1700000006580142	18-047-004-00928-001	62000 PASTOS PERMANENTES DE 5 O MAS AÑOS-SIN VARIEDAD	S 418	31,20	0,45	0,45	0,45	0,45	1,01			0,45	0,45
1700000006580143	18-047-004-00934-001	62000 PASTOS PERMANENTES DE 5 O MAS AÑOS-SIN VARIEDAD	S 418	11,10	0,56	0,54	0,54	0,54	0,56			0,54	0,54
1700000006580144	18-047-004-00932-001	62000 PASTOS PERMANENTES DE 5 O MAS AÑOS-SIN VARIEDAD	S 418	21,80	1,39	1,39	1,39	1,39	1,39			1,39	1,39
1700000006580145	18-047-004-00929-001	62000 PASTOS PERMANENTES DE 5 O MAS AÑOS-SIN VARIEDAD	S 418	29,00	0,11	0,11	0,11	0,11	0,24			0,11	0,11
1700000006580146	18-047-004-00930-001	62000 PASTOS PERMANENTES DE 5 O MAS AÑOS-SIN VARIEDAD	S 418	40,10	3,54	3,54	3,54	3,54	4,16			3,54	3,54
1700000006580147	18-047-004-00937-001	62000 PASTOS PERMANENTES DE 5 O MAS AÑOS-SIN VARIEDAD	S 418	15,30	3,50	3,45	3,45	3,45	3,50			3,45	3,45
1700000006580148	18-047-004-00931-002	62000 PASTOS PERMANENTES DE 5 O MAS AÑOS-SIN VARIEDAD	S 418	47,60	6,03	6,03	6,03	6,03	9,28			6,03	6,03
1700000006580149	18-047-004-00898-015	62000 PASTOS PERMANENTES DE 5 O MAS AÑOS-SIN VARIEDAD	S 418	59,60	0,10	0,10	0,10	0,10	0,40			0,10	0,10
1700000006580150	18-047-004-00898-003	62000 PASTOS PERMANENTES DE 5 O MAS AÑOS-SIN VARIEDAD	S 418	59,10	1,59	1,57	1,57	1,57	4,54			1,57	1,57
1700000006580151	18-047-004-00898-016	62000 PASTOS PERMANENTES DE 5 O MAS AÑOS-SIN VARIEDAD	S 418	59,60	0,21	0,21	0,21	0,21	0,60			0,21	0,21
1700000006580152	18-047-004-00898-017	62000 PASTOS PERMANENTES DE 5 O MAS AÑOS-SIN VARIEDAD	S 418	54,30	0,02	0,02	0,02	0,02	0,06			0,02	0,02
1700000006580154	18-047-004-00914-005	62000 PASTOS PERMANENTES DE 5 O MAS AÑOS-SIN VARIEDAD	S 418	61,60	0,09	0,09	0,09	0,09	0,35			0,09	0,09
1700000006580156	18-047-004-00914-006	62000 PASTOS PERMANENTES DE 5 O MAS AÑOS-SIN VARIEDAD	S 418	13,60	0,09	0,09	0,09	0,09	0,11			0,09	0,09
1700000006580158	18-047-004-00908-002	62000 PASTOS PERMANENTES DE 5 O MAS AÑOS-SIN VARIEDAD	S 418	20,00	0,32	0,32	0,32	0,32	0,42			0,32	0,32

(1) Superficie declarada admisible ajustada con la superficie comprometida.
(2) Factor de penalización valorando el alcance para el tipo de compromiso.Puede verificar la integridad de una copia de este documento mediante la lectura del código QR adjunto o mediante el acceso a la dirección <https://ws050.juntadeandalucia.es/verificarFirma> indicando el código de VERIFICACIÓN

FIRMADO POR

RAQUEL MARIA ESPIN CRESPO

17/12/2024

VERIFICACIÓN

Pk2jm6UYDU9J72AMTZUYRN3GET48NG

PÁG. 4553/9349





INCIDENCIAS


INCIDENCIA DESCRIPCIÓN

- 4272 Verifica que las líneas de declaración de las Solicitudes Únicas no tienen solapes con la capa de Retroactividad Gráfica (ambas de la misma campaña) a nivel de expediente/línea de declaración gráfica de la solicitud.
 Ref:170000006580150 Recinto:18-047-004-00898-00003 Cultivo: - Agregado de la referencia del recinto.:0 Zona de la referencia del recinto.:0 Superficie solapada.:0,02 Id. Incid.:101007564
 Ref:170000006580143 Recinto:18-047-004-00934-00001 Cultivo: - Agregado de la referencia del recinto.:0 Zona de la referencia del recinto.:0 Superficie solapada.:0,02 Id. Incid.:101007562
 Ref:170000006580147 Recinto:18-047-004-00937-00001 Cultivo: - Agregado de la referencia del recinto.:0 Zona de la referencia del recinto.:0 Superficie solapada.:0,05 Id. Incid.:101007563
 Ref:4239930 Recinto:18-167-004-00043-00006 Cultivo: - Agregado de la referencia del recinto.:0 Zona de la referencia del recinto.:0 Superficie solapada.:0,17 Id. Incid.:101007561
- 100407 Explotación solicitada no forma parte de ningún organismo de control autorizado para la producción ecológica en Andalucía o fecha de inscripción posterior al plazo establecido (Anexo I. Criterios de Subvencionabilidad. Orden 28 de marzo de 2023).
 Explotación:ES180460023000 Especie:OVINA
- 100411 Recinto no admisible por no estar asociado en SIGGAN a una explotación ganadera (Artículo 10 de la Orden de 28 de marzo de 2023).
 Ref:170000006580157 Recinto:18-047-004-00910-00001 Cultivo:62000 PASTOS PERMANENTES DE 5 O MAS AÑOS-SIN VARIEDAD Secano
- 100421 Recinto declarado por error para una operación de la 6503, que se ha corregido de oficio marcando la operación correcta, de acuerdo con la fecha de inscripción del recinto en la producción ecológica.
 Ref:170000006580125 Recinto:18-047-002-00250-00001 Cultivo:62000 PASTOS PERMANENTES DE 5 O MAS AÑOS-SIN VARIEDAD Secano
 Ref:170000006580126 Recinto:18-047-002-00251-00001 Cultivo:62000 PASTOS PERMANENTES DE 5 O MAS AÑOS-SIN VARIEDAD Secano
 Ref:170000006580150 Recinto:18-047-004-00898-00003 Cultivo:62000 PASTOS PERMANENTES DE 5 O MAS AÑOS-SIN VARIEDAD Secano
 Ref:170000006580149 Recinto:18-047-004-00898-00015 Cultivo:62000 PASTOS PERMANENTES DE 5 O MAS AÑOS-SIN VARIEDAD Secano
 Ref:170000006580151 Recinto:18-047-004-00898-00016 Cultivo:62000 PASTOS PERMANENTES DE 5 O MAS AÑOS-SIN VARIEDAD Secano
 Ref:170000006580152 Recinto:18-047-004-00898-00017 Cultivo:62000 PASTOS PERMANENTES DE 5 O MAS AÑOS-SIN VARIEDAD Secano
 Ref:170000006580158 Recinto:18-047-004-00908-00002 Cultivo:62000 PASTOS PERMANENTES DE 5 O MAS AÑOS-SIN VARIEDAD Secano
 Ref:170000006580157 Recinto:18-047-004-00910-00001 Cultivo:62000 PASTOS PERMANENTES DE 5 O MAS AÑOS-SIN VARIEDAD Secano
 Ref:-161635 Recinto:18-047-004-00911-00003 Cultivo:62000 PASTOS PERMANENTES DE 5 O MAS AÑOS-SIN VARIEDAD Secano
 Ref:-161636 Recinto:18-047-004-00911-00004 Cultivo:62000 PASTOS PERMANENTES DE 5 O MAS AÑOS-SIN VARIEDAD Secano
 Ref:170000006580154 Recinto:18-047-004-00914-00005 Cultivo:62000 PASTOS PERMANENTES DE 5 O MAS AÑOS-SIN VARIEDAD Secano
 Ref:170000006580156 Recinto:18-047-004-00914-00006 Cultivo:62000 PASTOS PERMANENTES DE 5 O MAS AÑOS-SIN VARIEDAD Secano
 Ref:170000006580142 Recinto:18-047-004-00928-00001 Cultivo:62000 PASTOS PERMANENTES DE 5 O MAS AÑOS-SIN VARIEDAD Secano
 Ref:170000006580145 Recinto:18-047-004-00929-00001 Cultivo:62000 PASTOS PERMANENTES DE 5 O MAS AÑOS-SIN VARIEDAD Secano
 Ref:170000006580146 Recinto:18-047-004-00930-00001 Cultivo:62000 PASTOS PERMANENTES DE 5 O MAS AÑOS-SIN VARIEDAD Secano
 Ref:170000006580148 Recinto:18-047-004-00931-00002 Cultivo:62000 PASTOS PERMANENTES DE 5 O MAS AÑOS-SIN VARIEDAD Secano
 Ref:170000006580144 Recinto:18-047-004-00932-00001 Cultivo:62000 PASTOS PERMANENTES DE 5 O MAS AÑOS-SIN VARIEDAD Secano
 Ref:170000006580143 Recinto:18-047-004-00934-00001 Cultivo:62000 PASTOS PERMANENTES DE 5 O MAS AÑOS-SIN VARIEDAD Secano
 Ref:170000006580147 Recinto:18-047-004-00937-00001 Cultivo:62000 PASTOS PERMANENTES DE 5 O MAS AÑOS-SIN VARIEDAD Secano
 Ref:4239930 Recinto:18-167-004-00043-00006 Cultivo:62000 PASTOS PERMANENTES DE 5 O MAS AÑOS-SIN VARIEDAD Secano
 Ref:4239931 Recinto:18-167-013-00045-00004 Cultivo:62000 PASTOS PERMANENTES DE 5 O MAS AÑOS-SIN VARIEDAD Secano
- 100424 Solicita recinto que no está comprometido para la operación.
 Ref:170000006580157 Recinto:18-047-004-00910-00001 Cultivo:62000 PASTOS PERMANENTES DE 5 O MAS AÑOS-SIN VARIEDAD Secano

Datos considerados para el Cálculo de la Carga Ganadera mínima y máxima del expediente

Explotación	Especie	Inscrito en Sipea y Admisible	Ugm Calculada para CG Mínima	Ugm Calculada para CG Máxima
ES18046000150	CAPRINA	SI	6,77	6,77

(1) Superficie declarada admisible ajustada con la superficie comprometida.
 (2) Factor de penalización valorando el alcance para el tipo de compromiso.

Puede verificar la integridad de una copia de este documento mediante la lectura del código QR adjunto o mediante el acceso a la dirección https://ws050.juntadeandalucia.es/verificarFirma indicando el código de VERIFICACIÓN			
FIRMADO POR	RAQUEL MARIA ESPIN CRESPO	17/12/2024	
VERIFICACIÓN	Pk2jm6UYDU9J72AMTZUYRN3GET48NG	PÁG. 4554/9349	



Datos considerados para el Cálculo de la Carga Ganadera mínima y máxima del expediente

Explotación	Especie	Inscrito en Sipea y Admisible	Ugm Calculada para CG Mínima	Ugm Calculada para CG Máxima
ES180460000150	OVINA	SI	18,82	18,82
ES180460023000	OVINA	NO	0,00	23,29
ES181640000320	OVINA	SI	0,21	0,21
			25,80	49,09

Superficie determinada para Cálculo Carga Ganadera Mínima: 250,01 ha
 Superficie determinada para Cálculo Carga Ganadera Máxima: 250,12 ha
 Los importes del Grupo de Pago de pastos de este expediente han sido ajustados por no llegar a la carga ganadera mínima de 0,3
 Carga Ganadera Mínima Expediente: 0,10 ugm/ha
 Carga Ganadera Máxima Expediente: 0,20 ugm/ha

Recintos Determinados para el Cálculo de Garga Ganadera Mínima

REF.	REFERENCIA SIGPAC	CULTIVO	DESCRIPCIÓN CULTIVO	S/R	SUP. RESUELTA (ha)
-161636	18-047-004-00911-00004	62000	PASTOS PERMANENTES DE 5 O MAS AÑOS-SIN VARIEDAD	S	0,05
-161635	18-047-004-00911-00003	62000	PASTOS PERMANENTES DE 5 O MAS AÑOS-SIN VARIEDAD	S	0,09
4239930	18-167-004-00043-00006	62000	PASTOS PERMANENTES DE 5 O MAS AÑOS-SIN VARIEDAD	S	75,07
4239931	18-167-013-00045-00004	62000	PASTOS PERMANENTES DE 5 O MAS AÑOS-SIN VARIEDAD	S	39,95
6934083	18-047-900-99000-99001	62000	PASTOS PERMANENTES DE 5 O MAS AÑOS-SIN VARIEDAD	S	101,28
1700000006580125	18-047-002-00250-00001	62000	PASTOS PERMANENTES DE 5 O MAS AÑOS-SIN VARIEDAD	S	5,81
1700000006580126	18-047-002-00251-00001	62000	PASTOS PERMANENTES DE 5 O MAS AÑOS-SIN VARIEDAD	S	9,09
1700000006580142	18-047-004-00928-00001	62000	PASTOS PERMANENTES DE 5 O MAS AÑOS-SIN VARIEDAD	S	0,45
1700000006580143	18-047-004-00934-00001	62000	PASTOS PERMANENTES DE 5 O MAS AÑOS-SIN VARIEDAD	S	0,54
1700000006580144	18-047-004-00932-00001	62000	PASTOS PERMANENTES DE 5 O MAS AÑOS-SIN VARIEDAD	S	1,39
1700000006580145	18-047-004-00929-00001	62000	PASTOS PERMANENTES DE 5 O MAS AÑOS-SIN VARIEDAD	S	0,11
1700000006580146	18-047-004-00930-00001	62000	PASTOS PERMANENTES DE 5 O MAS AÑOS-SIN VARIEDAD	S	3,54
1700000006580147	18-047-004-00937-00001	62000	PASTOS PERMANENTES DE 5 O MAS AÑOS-SIN VARIEDAD	S	3,45
1700000006580148	18-047-004-00931-00002	62000	PASTOS PERMANENTES DE 5 O MAS AÑOS-SIN VARIEDAD	S	6,03
1700000006580149	18-047-004-00898-00015	62000	PASTOS PERMANENTES DE 5 O MAS AÑOS-SIN VARIEDAD	S	0,10
1700000006580150	18-047-004-00898-00003	62000	PASTOS PERMANENTES DE 5 O MAS AÑOS-SIN VARIEDAD	S	1,57
1700000006580151	18-047-004-00898-00016	62000	PASTOS PERMANENTES DE 5 O MAS AÑOS-SIN VARIEDAD	S	0,21
1700000006580152	18-047-004-00898-00017	62000	PASTOS PERMANENTES DE 5 O MAS AÑOS-SIN VARIEDAD	S	0,02
1700000006580154	18-047-004-00914-00005	62000	PASTOS PERMANENTES DE 5 O MAS AÑOS-SIN VARIEDAD	S	0,09
1700000006580156	18-047-004-00914-00006	62000	PASTOS PERMANENTES DE 5 O MAS AÑOS-SIN VARIEDAD	S	0,09
1700000006580157	18-047-004-00910-00001	62000	PASTOS PERMANENTES DE 5 O MAS AÑOS-SIN VARIEDAD	S	0,76
1700000006580158	18-047-004-00908-00002	62000	PASTOS PERMANENTES DE 5 O MAS AÑOS-SIN VARIEDAD	S	0,32

Recintos Determinados para el Cálculo de Garga Ganadera Máxima

REF.	REFERENCIA SIGPAC	CULTIVO	DESCRIPCIÓN CULTIVO	S/R	SUP. RESUELTA (ha)
-161636	18-047-004-00911-00004	62000	PASTOS PERMANENTES DE 5 O MAS AÑOS-SIN VARIEDAD	S	0,05
-161635	18-047-004-00911-00003	62000	PASTOS PERMANENTES DE 5 O MAS AÑOS-SIN VARIEDAD	S	0,09
4239930	18-167-004-00043-00006	62000	PASTOS PERMANENTES DE 5 O MAS AÑOS-SIN VARIEDAD	S	75,07
4239931	18-167-013-00045-00004	62000	PASTOS PERMANENTES DE 5 O MAS AÑOS-SIN VARIEDAD	S	39,95

(1) Superficie declarada admisible ajustada con la superficie comprometida.
 (2) Factor de penalización valorando el alcance para el tipo de compromiso.

Puede verificar la integridad de una copia de este documento mediante la lectura del código QR adjunto o mediante el acceso a la dirección <https://ws050.juntadeandalucia.es/verificarFirma> indicando el código de VERIFICACIÓN

FIRMADO POR	RAQUEL MARIA ESPIN CRESPO	17/12/2024
VERIFICACIÓN	Pk2jm6UYDU9J72AMTZUYRN3GET48NG	PÁG. 4555/9349





Datos considerados para el Cálculo de la Carga Ganadera mínima y máxima del expediente

Recintos Determinados para el Cálculo de Garga Ganadera Máxima

REF.	REFERENCIA SIGPAC	CULTIVO	DESCRIPCIÓN CULTIVO	SUP. RESUELTA (ha)	
				S/R	
6934083	18-047-900-99000-99001	62000	PASTOS PERMANENTES DE 5 O MAS AÑOS-SIN VARIEDAD	S	101,28
1700000006580125	18-047-002-00250-00001	62000	PASTOS PERMANENTES DE 5 O MAS AÑOS-SIN VARIEDAD	S	5,81
1700000006580126	18-047-002-00251-00001	62000	PASTOS PERMANENTES DE 5 O MAS AÑOS-SIN VARIEDAD	S	9,09
1700000006580142	18-047-004-00928-00001	62000	PASTOS PERMANENTES DE 5 O MAS AÑOS-SIN VARIEDAD	S	0,45
1700000006580143	18-047-004-00934-00001	62000	PASTOS PERMANENTES DE 5 O MAS AÑOS-SIN VARIEDAD	S	0,54
1700000006580144	18-047-004-00932-00001	62000	PASTOS PERMANENTES DE 5 O MAS AÑOS-SIN VARIEDAD	S	1,39
1700000006580145	18-047-004-00929-00001	62000	PASTOS PERMANENTES DE 5 O MAS AÑOS-SIN VARIEDAD	S	0,11
1700000006580146	18-047-004-00930-00001	62000	PASTOS PERMANENTES DE 5 O MAS AÑOS-SIN VARIEDAD	S	3,54
1700000006580147	18-047-004-00937-00001	62000	PASTOS PERMANENTES DE 5 O MAS AÑOS-SIN VARIEDAD	S	3,45
1700000006580148	18-047-004-00931-00002	62000	PASTOS PERMANENTES DE 5 O MAS AÑOS-SIN VARIEDAD	S	6,03
1700000006580149	18-047-004-00898-00015	62000	PASTOS PERMANENTES DE 5 O MAS AÑOS-SIN VARIEDAD	S	0,10
1700000006580150	18-047-004-00898-00003	62000	PASTOS PERMANENTES DE 5 O MAS AÑOS-SIN VARIEDAD	S	1,57
1700000006580151	18-047-004-00898-00016	62000	PASTOS PERMANENTES DE 5 O MAS AÑOS-SIN VARIEDAD	S	0,21
1700000006580152	18-047-004-00898-00017	62000	PASTOS PERMANENTES DE 5 O MAS AÑOS-SIN VARIEDAD	S	0,02
1700000006580154	18-047-004-00914-00005	62000	PASTOS PERMANENTES DE 5 O MAS AÑOS-SIN VARIEDAD	S	0,09
1700000006580156	18-047-004-00914-00006	62000	PASTOS PERMANENTES DE 5 O MAS AÑOS-SIN VARIEDAD	S	0,09
1700000006580157	18-047-004-00910-00001	62000	PASTOS PERMANENTES DE 5 O MAS AÑOS-SIN VARIEDAD	S	0,76
1700000006580158	18-047-004-00908-00002	62000	PASTOS PERMANENTES DE 5 O MAS AÑOS-SIN VARIEDAD	S	0,32
1700000006580159	18-047-004-00898-00006	62000	PASTOS PERMANENTES DE 5 O MAS AÑOS-SIN VARIEDAD	S	0,11

Incidencias de carga ganadera

INCIDENCIA DESCRIPCIÓN

4272	<p>Verifica que las líneas de declaración de las Solicitudes Únicas no tienen solapes con la capa de Retroactividad Gráfica (ambas de la misma campaña) a nivel de expediente/línea de declaración gráfica de la solicitud.</p> <p>Ref:4239930 Recinto:18-167-004-00043-00006 Cultivo: - Agregado de la referencia del recinto.:0 Zona de la referencia del recinto.:0 Superficie solapada.:0,17 Id. Incid.:5083010</p> <p>Ref:1700000006580143 Recinto:18-047-004-00934-00001 Cultivo: - Agregado de la referencia del recinto.:0 Zona de la referencia del recinto.:0 Superficie solapada.:0,02 Id. Incid.:5083011</p> <p>Ref:1700000006580147 Recinto:18-047-004-00937-00001 Cultivo: - Agregado de la referencia del recinto.:0 Zona de la referencia del recinto.:0 Superficie solapada.:0,05 Id. Incid.:5083012</p> <p>Ref:1700000006580150 Recinto:18-047-004-00898-00003 Cultivo: - Agregado de la referencia del recinto.:0 Zona de la referencia del recinto.:0 Superficie solapada.:0,02 Id. Incid.:5083013</p>
100407	<p>Explotación solicitada no forma parte de ningún organismo de control autorizado para la producción ecológica en Andalucía o fecha de inscripción posterior al plazo establecido (Anexo I. Criterios de Subvencionabilidad. Orden 28 de marzo de 2023).</p> <p>Explotación:ES180460023000 Especie:OVINA</p>

(1) Superficie declarada admisible ajustada con la superficie comprometida.
 (2) Factor de penalización valorando el alcance para el tipo de compromiso.

Puede verificar la integridad de una copia de este documento mediante la lectura del código QR adjunto o mediante el acceso a la dirección <https://ws050.juntadeandalucia.es/verificarFirma> indicando el código de VERIFICACIÓN

FIRMADO POR	RAQUEL MARIA ESPIN CRESPO	17/12/2024	
VERIFICACIÓN	Pk2jm6UYDU9J72AMTZUYRN3GET48NG	PÁG. 4556/9349	



APELLIDOS Y NOMBRE / RAZÓN SOCIAL
GONZALEZ LOPEZ MIGUEL

NIF
***2368*

EXPEDIENTE
1067621

ANUALIDAD DE PAGO
1ª

IMPORTES POR ANUALIDAD

	2023	2024	2025	2026	2027
IMPORTE MÁXIMO SUBVENCIONABLE	1.960,39 €	1.960,39 €	1.960,39 €	1.633,66 €	1.633,66 €
IMPORTE MEDIO DE TRANSFERENCIA (€/ha)	297,48 €	297,48 €	297,48 €	247,90 €	247,90 €

RESUMEN DE UNIDADES

Cód	GRUPO DE PAGO	Sup. Dec. Admisible (ha)	Sup. Comprometida (ha)	Sup. ajustada compromiso (1) (ha)	% sobredec.	Sup. Resuelta (ha)	Importe Declarado	Importe Topado	Importe Resuelto	Importe tras sobredec.
419	OLIVAR	6,59		6,59	0,00	6,59	1.960,39	1.960,39	1.960,39	1.960,39
TOTAL		6,59	6,59	6,59		6,59	1.960,39	1.960,39	1.960,39	1.960,39

APLICACIÓN DE REDUCCIONES Y PENALIZACIONES

GRUPO DE PAGO	Importe Calculado	Importe prereduc.	Criterios de subvencionabilidad y compromisos	Presentación tardía	Omisión declaración	Condicionalidad	IMPORTE (Euros) RESUELTO
OLIVAR	1.960,39	1.960,39	0,00	0,00	0,00	0,00	1.960,39
TOTAL	1.960,39	1.960,39					1.960,39

RESUMEN DE PAGOS

	IMPORTE (Euros)			
	RESUELTO	FEADER	MAPA	CAPADR
OLIVAR - Pago realizado	1.960,39 €	1.666,33 €	192,31 €	101,75 €

RECINTOS RESUELTOS

REF.	REFERENCIA SIGPAC	CULTIVO DESCRIPCIÓN CULTIVO	S/R G.PAGO	PEND. MEDIA (%)	SUP. DEC. ADMISIBLE (ha)	SUP. COMPROM. (ha)	SUP. AJUSTADA COMPR.(1) (ha)	SUP. CONY. SIGPAC (ha)	SUP. CERTIE (ha)	SUP. CAMPO (ha)	SUP. CAMPO DETER. CULT. DECLARADO (ha)	SUP. DEC. REDUCIDA (ha)	SUP. RESUELTA (ha)
170000004967000	18-149-021-00006-001	101010 OLIVAR-PICUAL	S 419	3,10	2,00	2,00	2,00		2,00			2,00	2,00
170000004967001	18-149-021-00007-001	101010 OLIVAR-PICUAL	S 419	2,30	4,59	4,59	4,59		4,59			4,59	4,59

INCIDENCIAS

INCIDENCIA DESCRIPCIÓN

- 100412 Número de hectáreas validadas inferior a la superficie mínima permitida por el grupo de cultivo (Anexo I. Criterios de Subvencionabilidad. Orden 28 de marzo de 2023).
Sup. Resuelta:0 Grupo de Pago:FRUTALES SECANO
- 100413 Recinto perteneciente a grupo de cultivo que no cumple con la superficie mínima requerida (Anexo I. Criterios de Subvencionabilidad. Orden 28 de marzo de 2023).
Ref:170000004967006 Recinto:18-084-006-00219-00001 Cultivo:104020 ALMENDROS-GUARA Secano Sup. Declarada:1,07 Superficie Resolver:1,07
Ref:170000004967007 Recinto:18-084-006-00241-00001 Cultivo:104020 ALMENDROS-GUARA Secano Sup. Declarada:0,51 Superficie Resolver:0,51
Ref:1449489 Recinto:18-084-006-00290-00001 Cultivo:104020 ALMENDROS-GUARA Secano Sup. Declarada:1,56 Superficie Resolver:1,56
Ref:170000004967005 Recinto:18-084-006-00290-00001 Cultivo:104020 ALMENDROS-GUARA Secano Sup. Declarada:8,23 Superficie Resolver:8,23
Ref:170000004967004 Recinto:18-084-006-00442-00001 Cultivo:104020 ALMENDROS-GUARA Secano Sup. Declarada:3,11 Superficie Resolver:3,11
Ref:170000004967010 Recinto:18-084-006-00477-00001 Cultivo:104020 ALMENDROS-GUARA Secano Sup. Declarada:3,92 Superficie Resolver:3,92
Ref:170000004967009 Recinto:18-084-006-00481-00002 Cultivo:104020 ALMENDROS-GUARA Secano Sup. Declarada:3,83 Superficie Resolver:3,83
Ref:170000004967008 Recinto:18-149-021-00005-00001 Cultivo:104020 ALMENDROS-GUARA Secano Sup. Declarada:5,29 Superficie Resolver:5,29

(1) Superficie declarada admisible ajustada con la superficie comprometida.
(2) Factor de penalización valorando el alcance para el tipo de compromiso.

Puede verificar la integridad de una copia de este documento mediante la lectura del código QR adjunto o mediante el acceso a la dirección https://ws050.juntadeandalucia.es/verificarFirma indicando el código de VERIFICACIÓN			
FIRMADO POR	RAQUEL MARIA ESPIN CRESPO	17/12/2024	
VERIFICACIÓN	Pk2jm6UYDU9J72AMTZUYRN3GET48NG	PÁG. 4557/9349	



APELLIDOS Y NOMBRE / RAZÓN SOCIAL

GONZALEZ MONTORO JOSE ANTONIO

NIF
***4752*

EXPEDIENTE
1259793

ANUALIDAD DE PAGO
1ª

IMPORTES POR ANUALIDAD

	2023	2024	2025	2026	2027
IMPORTE MÁXIMO SUBVENCIONABLE	604,61 €	604,61 €	604,61 €	503,84 €	503,84 €
IMPORTE MEDIO DE TRANSFERENCIA (€/ha)	259,49 €	259,49 €	259,49 €	216,24 €	216,24 €

RESUMEN DE UNIDADES

Cód	GRUPO DE PAGO	Sup. Dec. Admisible (ha)	Sup. Comprometida (ha)	Sup. ajustada compromiso (1) (ha)	% sobredec.	Sup. Resuelta (ha)	Importe Declarado	Importe Topado	Importe Resuelto	Importe tras sobredec.
422	FRUTALES SECANO	2,55		2,33	0,00	2,33	604,61	604,61	604,61	604,61
TOTAL		2,55	2,33	2,33		2,33	604,61	604,61	604,61	604,61

APLICACIÓN DE REDUCCIONES Y PENALIZACIONES

GRUPO DE PAGO	Importe Calculado	Importe prereduc.	Criterios de subvencionabilidad y compromisos	Presentación tardía	Omisión declaración	Condicionabilidad	IMPORTE (Euros) RESUELTO
FRUTALES SECANO	604,61	604,61	0,00	0,00	0,00	0,00	604,61
TOTAL	604,61	604,61					604,61

RESUMEN DE PAGOS

	IMPORTE (Euros)			
	RESUELTO	FEADER	MAPA	CAPADR
FRUTALES SECANO - Pago realizado	604,61 €	513,92 €	59,31 €	31,38 €

RECINTOS RESUELTOS

REF.	REFERENCIA SIGPAC	CULTIVO	DESCRIPCIÓN CULTIVO	S/R G.PAGO	PEND. MEDIA (%)	SUP. DEC. ADMISIBLE (ha)	SUP. COMPROM. (ha)	SUP. AJUSTADA COMPROM. (1) (ha)	SUP. CONY. SIGPAC (ha)	SUP. CERTIE (ha)	SUP. CAMPO (ha)	SUP. CAMPO DETER. CULT. DECLARADO (ha)	SUP. DEC. REDUCIDA (ha)	SUP. RESUELTA (ha)
-897558	18-122-005-00009-001	104007	ALMENDROS-COMUNA	S 422	39,10	0,89	0,89	0,89		0,89			0,89	0,89
-897557	18-122-005-00009-030	104007	ALMENDROS-COMUNA	S 422	28,40	0,08	0,08	0,08		0,08			0,08	0,08
-897556	18-122-005-00009-031	218047	HIGUERA-BLANCA DEL PAÍS	S 422	42,90	0,04	0,04	0,04		0,04			0,04	0,04
-897555	18-122-005-00009-027	104007	ALMENDROS-COMUNA	S 422	38,30	0,28	0,28	0,28		0,28			0,28	0,28
-897554	18-122-005-00009-032	218047	HIGUERA-BLANCA DEL PAÍS	S 422	44,70	0,08	0,08	0,08		0,08			0,08	0,08
-897553	18-122-005-00009-026	104007	ALMENDROS-COMUNA	S 422	45,50	0,32	0,32	0,32		0,32			0,32	0,32
-897523	18-036-005-80024-003	104007	ALMENDROS-COMUNA	S 422	18,90	0,09	0,09	0,09		0,09			0,09	0,09
5211524	18-036-005-00212-001	104007	ALMENDROS-COMUNA	S 422	40,30	0,77	0,55	0,55		0,77			0,55	0,55

(1) Superficie declarada admisible ajustada con la superficie comprometida.
(2) Factor de penalización valorando el alcance para el tipo de compromiso.

Puede verificar la integridad de una copia de este documento mediante la lectura del código QR adjunto o mediante el acceso a la dirección <https://ws050.juntadeandalucia.es/verificarFirma> indicando el código de VERIFICACIÓN

FIRMADO POR	RAQUEL MARIA ESPIN CRESPO	17/12/2024	
VERIFICACIÓN	Pk2jm6UYDU9J72AMTZUYRN3GET48NG	PÁG. 4558/9349	



INCIDENCIAS

INCIDENCIA DESCRIPCIÓN

- 219 Superficie declarada sobre un mismo recinto, en un mismo expediente, mayor que la superficie total del recinto SIGPAC.
Ref:5211524 Recinto:18-036-005-00212-00001 Cultivo:104007 ALMENDROS-COMUNA Secano Suma de superficies declaradas para este recinto por el solicitante (Áreas):77 Superficie SIGPAC total para el recinto (Áreas):55 Exceso de superficie declarada (Hectáreas):0,22
- 3790 Recinto declarado inactivo
Ref:5799257 Recinto:18-122-005-00002-00001 Cultivo: -
- 100400 Recinto con cultivo, variedad, régimen de explotación o uso Siggac no compatible con la operación solicitada (Anexo IV.I Cultivos y variedades elegibles para las Intervenciones. Orden de 28 de marzo de 2023).
Ref:-1469806 Recinto:18-122-005-00004-00002 Cultivo:104007 ALMENDROS-COMUNA Secano Uso:FY
- 100421 Recinto declarado por error para una operación de la 6503, que se ha corregido de oficio marcando la operación correcta, de acuerdo con la fecha de inscripción del recinto en la producción ecológica.
Ref:5211524 Recinto:18-036-005-00212-00001 Cultivo:104007 ALMENDROS-COMUNA Secano
Ref:-897523 Recinto:18-036-005-80024-00003 Cultivo:104007 ALMENDROS-COMUNA Secano
Ref:-897558 Recinto:18-122-005-00009-00001 Cultivo:104007 ALMENDROS-COMUNA Secano
Ref:-897553 Recinto:18-122-005-00009-00026 Cultivo:104007 ALMENDROS-COMUNA Secano
Ref:-897555 Recinto:18-122-005-00009-00027 Cultivo:104007 ALMENDROS-COMUNA Secano
Ref:-897557 Recinto:18-122-005-00009-00030 Cultivo:104007 ALMENDROS-COMUNA Secano
Ref:-897556 Recinto:18-122-005-00009-00031 Cultivo:218047 HIGUERA-BLANCA DEL PAÍS Secano
Ref:-897554 Recinto:18-122-005-00009-00032 Cultivo:218047 HIGUERA-BLANCA DEL PAÍS Secano
- 100424 Solicita recinto que no está comprometido para la operación.
Ref:5799257 Recinto:18-122-005-00002-00001 Cultivo:104007 ALMENDROS-COMUNA Secano
Ref:-1469806 Recinto:18-122-005-00004-00002 Cultivo:104007 ALMENDROS-COMUNA Secano

(1) Superficie declarada admisible ajustada con la superficie comprometida.
(2) Factor de penalización valorando el alcance para el tipo de compromiso.

Puede verificar la integridad de una copia de este documento mediante la lectura del código QR adjunto o mediante el acceso a la dirección <https://ws050.juntadeandalucia.es/verificarFirma> indicando el código de VERIFICACIÓN

FIRMADO POR	RAQUEL MARIA ESPIN CRESPO	17/12/2024	
VERIFICACIÓN	Pk2jm6UYDU9J72AMTZUYRN3GET48NG	PÁG. 4559/9349	



APELLIDOS Y NOMBRE / RAZÓN SOCIAL
GONZALEZ RODRIGUEZ CAYETANO

NIF
***8271*

EXPEDIENTE
1256251

ANUALIDAD DE PAGO
1ª

IMPORTES POR ANUALIDAD

	2023	2024	2025	2026	2027
IMPORTE MÁXIMO SUBVENCIONABLE	5.887,83 €	5.887,83 €	5.887,83 €	4.906,49 €	4.906,49 €
IMPORTE MEDIO DE TRANSFERENCIA (€/ha)	259,49 €	259,49 €	259,49 €	216,24 €	216,24 €

RESUMEN DE UNIDADES

Cód	GRUPO DE PAGO	Sup. Dec. Admisible (ha)	Sup. Comprometida (ha)	Sup. ajustada compromiso (1) (ha)	% sobredec.	Sup. Resuelta (ha)	Importe Declarado	Importe Topado	Importe Resuelto	Importe tras sobredec.
422	FRUTALES SECANO	22,69		22,69	0,00	22,69	5.887,83	5.887,83	5.887,83	5.887,83
TOTAL		22,69	22,69	22,69		22,69	5.887,83	5.887,83	5.887,83	5.887,83

APLICACIÓN DE REDUCCIONES Y PENALIZACIONES

GRUPO DE PAGO	Importe Calculado	Importe prereduc.	Criterios de subvencionabilidad y compromisos	Presentación tardía	Omisión declaración	Condicionalidad	IMPORTE (Euros) RESUELTO
FRUTALES SECANO	5.887,83		0,00	0,00	0,00	0,00	5.887,83
TOTAL	5.887,83	5.887,83					5.887,83

RESUMEN DE PAGOS

	IMPORTE (Euros)			
	RESUELTO	FEADER	MAPA	CAPADR
FRUTALES SECANO - Pago realizado	5.887,83 €	5.004,66 €	577,60 €	305,57 €

RECINTOS RESUELTOS

REF.	REFERENCIA SIGPAC	CULTIVO	DESCRIPCIÓN CULTIVO	S/R G.PAGO	PEND. MEDIA (%)	SUP. DEC. ADMISIBLE (ha)	SUP. COMPROM. (ha)	SUP. AJUSTADA COMPROM. (1) (ha)	SUP. CONY. SIGPAC (ha)	SUP. CERTIE (ha)	SUP. CAMPO (ha)	SUP. CAMPO DETER. CULT. DECLARADO (ha)	SUP. DEC. REDUCIDA (ha)	SUP. RESUELTA (ha)
-811609	18-087-009-00018-001	104020	ALMENDROS-GUARA	S 422	7,00	0,43	0,43	0,43		0,43			0,43	0,43
-811606	18-087-009-00022-001	104020	ALMENDROS-GUARA	S 422	15,00	0,72	0,72	0,72		0,72			0,72	0,72
-811605	18-087-009-00022-005	104020	ALMENDROS-GUARA	S 422	7,70	1,09	1,09	1,09		1,09			1,09	1,09
-811603	18-087-009-00021-001	104020	ALMENDROS-GUARA	S 422	16,40	4,59	4,59	4,59		4,59			4,59	4,59
5074976	18-087-008-00182-001	104020	ALMENDROS-GUARA	S 422	14,50	1,69	1,69	1,69		1,69			1,69	1,69
5091784	18-087-008-00183-001	104020	ALMENDROS-GUARA	S 422	14,60	0,85	0,85	0,85		0,85			0,85	0,85
5091786	18-087-008-00183-004	104020	ALMENDROS-GUARA	S 422	9,10	0,71	0,71	0,71		0,71			0,71	0,71
5091791	18-087-008-00184-001	104020	ALMENDROS-GUARA	S 422	13,70	3,60	3,60	3,60		3,60			3,60	3,60
5091793	18-087-008-00188-002	104020	ALMENDROS-GUARA	S 422	13,40	1,92	1,92	1,92		1,92			1,92	1,92
5091807	18-087-009-00015-001	104020	ALMENDROS-GUARA	S 422	10,10	1,73	1,73	1,73		1,73			1,73	1,73
5091816	18-087-008-00190-004	104020	ALMENDROS-GUARA	S 422	6,70	1,00	1,00	1,00		1,00			1,00	1,00
5091821	18-087-009-00019-007	104020	ALMENDROS-GUARA	S 422	18,00	0,44	0,44	0,44		0,44			0,44	0,44
5091824	18-087-009-00019-010	104020	ALMENDROS-GUARA	S 422	11,30	0,32	0,32	0,32		0,32			0,32	0,32
5091835	18-087-009-00020-006	104020	ALMENDROS-GUARA	S 422	17,80	0,33	0,33	0,33		0,33			0,33	0,33
5091837	18-087-009-00020-009	104020	ALMENDROS-GUARA	S 422	26,00	0,04	0,04	0,04		0,04			0,04	0,04
5091838	18-087-009-00020-010	104020	ALMENDROS-GUARA	S 422	35,40	0,03	0,03	0,03		0,03			0,03	0,03
5182311	18-087-009-00019-013	104020	ALMENDROS-GUARA	S 422	7,70	0,09	0,09	0,09		0,21			0,09	0,09
5182312	18-087-009-00019-015	104020	ALMENDROS-GUARA	S 422	13,20	0,03	0,03	0,03		0,03			0,03	0,03
5182313	18-087-009-00019-012	104020	ALMENDROS-GUARA	S 422	7,70	0,78	0,78	0,78		0,78			0,78	0,78
5182314	18-087-009-00019-014	104020	ALMENDROS-GUARA	S 422	14,60	0,04	0,04	0,04		0,04			0,04	0,04
5182315	18-087-009-00019-011	104020	ALMENDROS-GUARA	S 422	7,80	1,49	1,49	1,49		1,49			1,49	1,49
5227942	18-087-009-00020-008	104020	ALMENDROS-GUARA	S 422	8,30	0,04	0,04	0,04		0,04			0,04	0,04
5227943	18-087-009-00020-013	104057	ALMENDROS-AVIJOR	S 422	7,00	0,73	0,73	0,73		0,73			0,73	0,73

(1) Superficie declarada admisible ajustada con la superficie comprometida.
(2) Factor de penalización valorando el alcance para el tipo de compromiso.

Puede verificar la integridad de una copia de este documento mediante la lectura del código QR adjunto o mediante el acceso a la dirección <https://ws050.juntadeandalucia.es/verificarFirma> indicando el código de VERIFICACIÓN

FIRMADO POR

RAQUEL MARIA ESPIN CRESPO

17/12/2024

VERIFICACIÓN

Pk2jm6UYDU9J72AMTZUYRN3GET48NG

PÁG. 4560/9349






INCIDENCIAS

INCIDENCIA DESCRIPCIÓN

- 100402 Recinto solicitado no forma parte de ningún organismo de control autorizado para la producción ecológica en Andalucía o fecha de inscripción posterior al plazo establecido (Anexo I. Criterios de Subvencionabilidad. Orden 28 de marzo de 2023).
 Ref:-1045071 Recinto:18-087-006-00205-00001 Cultivo:8000 AVENA-SIN VARIEDAD Secano
 Ref:5258498 Recinto:18-087-006-00208-00002 Cultivo:104007 ALMENDROS-COMUNA Secano
 Ref:-1045067 Recinto:18-087-006-00208-00003 Cultivo:8000 AVENA-SIN VARIEDAD Secano
 Ref:-1045065 Recinto:18-087-006-00208-00004 Cultivo:8000 AVENA-SIN VARIEDAD Secano
 Ref:5074949 Recinto:18-087-008-00177-00001 Cultivo:8000 AVENA-SIN VARIEDAD Secano
 Ref:5074951 Recinto:18-087-008-00185-00001 Cultivo:8000 AVENA-SIN VARIEDAD Secano
 Ref:-957657 Recinto:18-087-008-00190-00002 Cultivo:8000 AVENA-SIN VARIEDAD Secano
 Ref:5091808 Recinto:18-087-009-00015-00002 Cultivo:8000 AVENA-SIN VARIEDAD Secano
 Ref:5091809 Recinto:18-087-009-00015-00003 Cultivo:20000 BARBECHO TRADICIONAL-SIN VARIEDAD Secano
 Ref:-811608 Recinto:18-087-009-00022-00004 Cultivo:8000 AVENA-SIN VARIEDAD Secano
- 100406 Grupo de cultivo declarado en el recinto no coincide con el grupo de cultivo existente en el organismo de control autorizado para la producción ecológica en Andalucía (Anexo I. Criterios de Subvencionabilidad. Orden 28 de marzo de 2023).
 Ref:-957657 Recinto:18-087-008-00190-00002 Cultivo:8000 AVENA-SIN VARIEDAD Secano Grupo de SIPEA:FRUTALES
- 100424 Solicita recinto que no está comprometido para la operación.
 Ref:-1045071 Recinto:18-087-006-00205-00001 Cultivo:8000 AVENA-SIN VARIEDAD Secano
 Ref:5258498 Recinto:18-087-006-00208-00002 Cultivo:104007 ALMENDROS-COMUNA Secano
 Ref:-1045067 Recinto:18-087-006-00208-00003 Cultivo:8000 AVENA-SIN VARIEDAD Secano
 Ref:-1045065 Recinto:18-087-006-00208-00004 Cultivo:8000 AVENA-SIN VARIEDAD Secano
 Ref:5074949 Recinto:18-087-008-00177-00001 Cultivo:8000 AVENA-SIN VARIEDAD Secano
 Ref:5074951 Recinto:18-087-008-00185-00001 Cultivo:8000 AVENA-SIN VARIEDAD Secano
 Ref:-957657 Recinto:18-087-008-00190-00002 Cultivo:8000 AVENA-SIN VARIEDAD Secano
 Ref:5091808 Recinto:18-087-009-00015-00002 Cultivo:8000 AVENA-SIN VARIEDAD Secano
 Ref:5091809 Recinto:18-087-009-00015-00003 Cultivo:20000 BARBECHO TRADICIONAL-SIN VARIEDAD Secano
 Ref:-811608 Recinto:18-087-009-00022-00004 Cultivo:8000 AVENA-SIN VARIEDAD Secano

(1) Superficie declarada admisible ajustada con la superficie comprometida.
 (2) Factor de penalización valorando el alcance para el tipo de compromiso.

Puede verificar la integridad de una copia de este documento mediante la lectura del código QR adjunto o mediante el acceso a la dirección https://ws050.juntadeandalucia.es/verificarFirma indicando el código de VERIFICACIÓN			
FIRMADO POR	RAQUEL MARIA ESPIN CRESPO	17/12/2024	
VERIFICACIÓN	Pk2jm6UYDU9J72AMTZUYRN3GET48NG	PÁG. 4561/9349	



APELLIDOS Y NOMBRE / RAZÓN SOCIAL

GONZALEZ RODRIGUEZ PEDRO ANTONIO

NIF

****2513*

EXPEDIENTE

1060069

ANUALIDAD DE PAGO

1ª

IMPORTE POR ANUALIDAD

	2023	2024	2025	2026	2027
IMPORTE MÁXIMO SUBVENCIONABLE	1.177,35 €	1.177,35 €	981,09 €	981,09 €	981,09 €
IMPORTE MEDIO DE TRANSFERENCIA (€/ha)	119,65 €	119,65 €	99,70 €	99,70 €	99,70 €

RESUMEN DE UNIDADES

Cód	GRUPO DE PAGO	Sup. Dec. Admisible (ha)	Sup. Comprometida (ha)	Sup. ajustada compromiso (1) (ha)	% sobredecc.	Sup. Resuelta (ha)	Importe Declarado	Importe Topado	Importe Resuelto	Importe tras sobredecc.
416	HERBÁCEOS	6,49		6,49	0,00	6,49	1.177,35	1.177,35	1.177,35	1.177,35
424	HERBÁCEOS NO ELEGIBLES	3,35		3,35	0,00	3,35	0,00	0,00	0,00	0,00
TOTAL		9,84	9,84	9,84		9,84	1.177,35	1.177,35	1.177,35	1.177,35

APLICACIÓN DE REDUCCIONES Y PENALIZACIONES

GRUPO DE PAGO	Importe Calculado	Importe prereduc.	Criterios de subvencionabilidad y compromisos	Presentación tardía	Omisión declaración	Condicionalidad	IMPORTE (Euros) RESUELTO
HERBÁCEOS	1.177,35	1.177,35	0,00	0,00	0,00	0,00	1.177,35
HERBÁCEOS NO ELEGIBLES	0,00	0,00	0,00	0,00	0,00	0,00	0,00
TOTAL	1.177,35	1.177,35					1.177,35

RESUMEN DE PAGOS

	RESUELTO	FEADER	MAPA	CAPADR
HERBÁCEOS - Pago realizado	1.177,35 €	1.000,75 €	115,50 €	61,10 €

RECINTOS RESUELTOS

REF.	REFERENCIA SIGPAC	CULTIVO DESCRIPCIÓN CULTIVO	S/R G.PAGO	PEND. MEDIA (%)	SUP. DEC. ADMISIBLE (ha)	SUP. COMPROM. (ha)	SUP. AJUSTADA COMPROM. (1) (ha)	SUP. CONV. SIGPAC (ha)	SUP. CERTIF. (ha)	SUP. CAMPO (ha)	SUP. CAMPO DETER CUL. DECLARADO (ha)	SUP. DEC. REDUCIDA (ha)	SUP. RESUELTA (ha)
1700000005321102	18-100-025-00052-001	1000 TRIGO BLANDO-SIN VARIEDAD	S	416	5,20	0,21	0,21	0,21	0,21			0,21	0,21
1700000005321103	18-100-025-00051-001	1000 TRIGO BLANDO-SIN VARIEDAD	S	416	5,50	0,14	0,14	0,14	0,14			0,14	0,14
1700000005321104	18-100-025-00050-002	1000 TRIGO BLANDO-SIN VARIEDAD	S	416	11,50	0,31	0,31	0,31	0,31			0,31	0,31
1700000005321105	18-100-025-00103-001	5000 CEBADA-SIN VARIEDAD	S	416	8,00	1,27	1,27	1,27	1,27			1,27	1,27
1700000005321107	18-100-025-00057-001	5000 CEBADA-SIN VARIEDAD	R	416	7,80	0,19	0,19	0,19	0,19			0,19	0,19
1700000005321108	18-100-025-00054-001	5000 CEBADA-SIN VARIEDAD	R	416	5,40	0,37	0,37	0,37	0,37			0,37	0,37
1700000005321111	18-100-025-00066-001	1000 TRIGO BLANDO-SIN VARIEDAD	S	416	5,90	0,31	0,31	0,31	0,31			0,31	0,31
1700000005321133	18-100-025-00063-001	5000 CEBADA-SIN VARIEDAD	R	416	3,60	0,20	0,20	0,20	0,20			0,20	0,20
1700000005321134	18-100-025-00064-001	5000 CEBADA-SIN VARIEDAD	R	416	4,70	0,23	0,23	0,23	0,23			0,23	0,23
1700000005321135	18-100-025-00043-001	1000 TRIGO BLANDO-SIN VARIEDAD	R	416	4,30	0,21	0,21	0,21	0,21			0,21	0,21
1700000005321137	18-100-025-00047-001	1000 TRIGO BLANDO-SIN VARIEDAD	R	416	7,60	0,24	0,24	0,24	0,24			0,24	0,24
1700000005321138	18-100-025-00048-001	1000 TRIGO BLANDO-SIN VARIEDAD	R	416	7,90	0,30	0,30	0,30	0,30			0,30	0,30
1700000005321141	18-100-025-00039-001	5000 CEBADA-SIN VARIEDAD	S	416	10,10	2,51	2,51	2,51	2,51			2,51	2,51
1700000005321109	18-100-025-00074-001	20000 BARBECHO TRADICIONAL-SIN VARIEDAD	S	424	8,70	3,35	3,35	3,35	3,35			3,35	3,35

(1) Superficie declarada admisible ajustada con la superficie comprometida.
 (2) Factor de penalización valorando el alcance para el tipo de compromiso.

Puede verificar la integridad de una copia de este documento mediante la lectura del código QR adjunto o mediante el acceso a la dirección <https://ws050.juntadeandalucia.es/verificarFirma> indicando el código de VERIFICACIÓN

FIRMADO POR

RAQUEL MARIA ESPIN CRESPO

17/12/2024

VERIFICACIÓN

Pk2jm6YDU9J72AMTZUYRN3GET48NG

PÁG. 4562/9349





APELLIDOS Y NOMBRE / RAZÓN SOCIAL
GONZALEZ ROMAN MARIA

NIF
****5593*

EXPEDIENTE
1264021

ANUALIDAD DE PAGO
1ª

IMPORTES POR ANUALIDAD

	2023	2024	2025	2026	2027
IMPORTE MÁXIMO SUBVENCIONABLE	954,91 €	954,91 €	954,91 €	795,76 €	795,76 €
IMPORTE MEDIO DE TRANSFERENCIA (€/ha)	297,48 €	297,48 €	297,48 €	247,90 €	247,90 €

RESUMEN DE UNIDADES

Cód	GRUPO DE PAGO	Sup. Dec. Admisible (ha)	Sup. Comprometida (ha)	Sup. ajustada compromiso (1) (ha)	% sobredec.	Sup. Resuelta (ha)	Importe Declarado	Importe Topado	Importe Resuelto	Importe tras sobredec.
419	OLIVAR	3,32		3,21	0,00	3,21	954,91	954,91	954,91	954,91
TOTAL		3,32	3,21	3,21		3,21	954,91	954,91	954,91	954,91

APLICACIÓN DE REDUCCIONES Y PENALIZACIONES

GRUPO DE PAGO	Importe Calculado	Importe prereduc.	Criterios de subvencionabilidad y compromisos	Presentación tardía	Omisión declaración	Condicionalidad	IMPORTE (Euros) RESUELTO
OLIVAR	954,91	954,91	0,00	0,00	0,00	0,00	954,91
TOTAL	954,91	954,91					954,91

RESUMEN DE PAGOS

	IMPORTE (Euros)			
	RESUELTO	FEADER	MAPA	CAPADR
OLIVAR - Pago realizado	954,91 €	811,67 €	93,68 €	49,56 €

RECINTOS RESUELTOS

REF.	REFERENCIA SIGPAC	CULTIVO	DESCRIPCIÓN CULTIVO	S/R G.PAGO	PEND. MEDIA (%)	SUP. DEC. ADMISIBLE (ha)	SUP. COMPROM. (ha)	SUP. AJUSTADA COMPROM. (1) (ha)	SUP. CONY. SIGPAC (ha)	SUP. CERTIE (ha)	SUP. CAMPO (ha)	SUP. CAMPO DETER. CULT. DECLARADO (ha)	SUP. DEC. REDUCIDA (ha)	SUP. RESUELTA (ha)
1700000002738390	18-149-016-01159-001	101010	OLIVAR-PICUAL	S 419	11,80	1,50	1,50	1,50		1,50			1,50	1,50
1700000002738395	18-149-016-01159-004	101010	OLIVAR-PICUAL	S 419	17,00	0,70	0,59	0,59		0,59			0,59	0,59
1700000002738396	18-149-016-01159-003	101010	OLIVAR-PICUAL	S 419	14,70	0,25	0,25	0,25		0,25			0,25	0,25
1700000002738397	18-149-016-01129-001	101010	OLIVAR-PICUAL	R 419	5,70	0,28	0,28	0,28		0,28			0,28	0,28
1700000002738398	18-149-016-01157-001	101010	OLIVAR-PICUAL	S 419	5,50	0,59	0,59	0,59		0,59			0,59	0,59

(1) Superficie declarada admisible ajustada con la superficie comprometida.
(2) Factor de penalización valorando el alcance para el tipo de compromiso.

Puede verificar la integridad de una copia de este documento mediante la lectura del código QR adjunto o mediante el acceso a la dirección <https://ws050.juntadeandalucia.es/verificarFirma> indicando el código de VERIFICACIÓN

FIRMADO POR

RAQUEL MARIA ESPIN CRESPO

17/12/2024

VERIFICACIÓN

Pk2jm6UYDU9J72AMTZUYRN3GET48NG

PÁG. 4563/9349






INCIDENCIAS

INCIDENCIA DESCRIPCIÓN

- 100412 Número de hectáreas validadas inferior a la superficie mínima permitida por el grupo de cultivo (Anexo I. Criterios de Subvencionabilidad. Orden 28 de marzo de 2023).
Sup. Resuelta:0 Grupo de Pago:FRUTALES SECANO
- 100413 Recinto perteneciente a grupo de cultivo que no cumple con la superficie mínima requerida (Anexo I. Criterios de Subvencionabilidad. Orden 28 de marzo de 2023).
Ref:170000002738400 Recinto:18-149-001-00015-00001 Cultivo:104020 ALMENDROS-GUARA Secano Sup. Declarada:3,19 Superficie Resolver:3,19
Ref:170000002738403 Recinto:18-149-005-00006-00001 Cultivo:104020 ALMENDROS-GUARA Secano Sup. Declarada:1,33 Superficie Resolver:1,33
Ref:170000002738402 Recinto:18-149-005-00008-00001 Cultivo:104020 ALMENDROS-GUARA Secano Sup. Declarada:3,14 Superficie Resolver:3,14
Ref:6015431 Recinto:18-149-005-00008-00001 Cultivo:104020 ALMENDROS-GUARA Secano Sup. Declarada:0,3 Superficie Resolver:0,3
Ref:170000002738401 Recinto:18-149-021-00162-00001 Cultivo:104090 ALMENDROS-FILIPO CEO Secano Sup. Declarada:3,28 Superficie Resolver:3,28
- 100421 Recinto declarado por error para una operación de la 6503, que se ha corregido de oficio marcando la operación correcta, de acuerdo con la fecha de inscripción del recinto en la producción ecológica.
Ref:170000002738400 Recinto:18-149-001-00015-00001 Cultivo:104020 ALMENDROS-GUARA Secano
Ref:170000002738403 Recinto:18-149-005-00006-00001 Cultivo:104020 ALMENDROS-GUARA Secano
Ref:170000002738402 Recinto:18-149-005-00008-00001 Cultivo:104020 ALMENDROS-GUARA Secano
Ref:6015431 Recinto:18-149-005-00008-00001 Cultivo:104020 ALMENDROS-GUARA Secano
Ref:170000002738397 Recinto:18-149-016-01129-00001 Cultivo:101010 OLIVAR-PICUAL Regadío
Ref:170000002738398 Recinto:18-149-016-01157-00001 Cultivo:101010 OLIVAR-PICUAL Secano
Ref:170000002738390 Recinto:18-149-016-01159-00001 Cultivo:101010 OLIVAR-PICUAL Secano
Ref:170000002738396 Recinto:18-149-016-01159-00003 Cultivo:101010 OLIVAR-PICUAL Secano
Ref:170000002738395 Recinto:18-149-016-01159-00004 Cultivo:101010 OLIVAR-PICUAL Secano
Ref:170000002738401 Recinto:18-149-021-00162-00001 Cultivo:104090 ALMENDROS-FILIPO CEO Secano

(1) Superficie declarada admisible ajustada con la superficie comprometida.
(2) Factor de penalización valorando el alcance para el tipo de compromiso.

Puede verificar la integridad de una copia de este documento mediante la lectura del código QR adjunto o mediante el acceso a la dirección https://ws050.juntadeandalucia.es/verificarFirma indicando el código de VERIFICACIÓN			
FIRMADO POR	RAQUEL MARIA ESPIN CRESPO	17/12/2024	
VERIFICACIÓN	Pk2jm6UYDU9J72AMTZUYRN3GET48NG	PÁG. 4564/9349	

**APELLIDOS Y NOMBRE / RAZÓN SOCIAL**

GONZALEZ VAZQUEZ MARIA SOLEDAD

NIF
****5490***EXPEDIENTE**
1081473**ANUALIDAD DE PAGO**
1ª**IMPORTE POR ANUALIDAD**

	2023	2024	2025	2026	2027
IMPORTE MÁXIMO SUBVENCIONABLE	10.434,89 €	10.434,89 €	8.695,74 €	8.695,74 €	8.695,74 €
IMPORTE MEDIO DE TRANSFERENCIA (€/ha)	82,54 €	82,54 €	68,78 €	68,78 €	68,78 €

RESUMEN DE UNIDADES

Cód	GRUPO DE PAGO	Sup. Dec. Admisible (ha)	Sup. Comprometida (ha)	Sup. ajustada compromiso (1) (ha)	% sobredecc.	Sup. Resuelta (ha)	Importe Declarado	Importe Topado	Importe Resuelto	Importe tras sobredecc.
418	PASTOS ASOCIADOS A GANADERÍA ECOLÓGICA	126,42		126,42	0,00	126,42	10.434,69	10.434,89	10.434,89	10.434,89
TOTAL		126,42	126,42	126,42		126,42	10.434,69	10.434,89	10.434,89	10.434,89

APLICACIÓN DE REDUCCIONES Y PENALIZACIONES

GRUPO DE PAGO	Importe Calculado	Importe prerreduc.	Criterios de subvencionabilidad y compromisos	Presentación tardía	Omisión declaración	Condicionidad	IMPORTE (Euros) RESUELTO
PASTOS ASOCIADOS A GANADERÍA	10.434,89	10.434,89	0,00	0,00	0,00	0,00	10.434,89
TOTAL	10.434,89	10.434,89					10.434,89

RESUMEN DE PAGOS

	RESUELTO	FEADER	MAPA	CAPADR
PASTOS ASOCIADOS A GANADERÍA ECOLÓGICA - Pago realizado	10.434,89 €	8.869,66 €	1.023,66 €	541,57 €

RECINTOS RESUELTOS

REE	REFERENCIA SIGPAC	CULTIVO DESCRIPCIÓN CULTIVO	S/R G.PAGO	PEND. MEDIA (%)	SUP. DEC. ADMISIBLE (ha)	SUP. COMPROM. (ha)	SUP. AJUSTADA COMPROM. (1) (ha)	SUP. CONV. SIGPAC (ha)	SUP. CERTIF. (ha)	SUP. CAMPO (ha)	SUP. CAMPO DETER. CULT. (ha)	SUP. DEC. REDUCIDA (ha)	SUP. RESUELTA (ha)
-1611081	18-167-021-00528-004	62000 PASTOS PERMANENTES DE 5 O MAS AÑOS-SIN VARIEDAD	S 418	43,80	31,28	31,28	31,28		31,28	31,28	31,28	31,28	31,28
-1611035	18-167-019-00014-001	62000 PASTOS PERMANENTES DE 5 O MAS AÑOS-SIN VARIEDAD	S 418	36,40	4,34	4,34	4,34		4,35	4,35	4,35	4,34	4,34
-1611002	18-167-019-00008-001	62000 PASTOS PERMANENTES DE 5 O MAS AÑOS-SIN VARIEDAD	S 418	29,40	9,55	9,55	9,55		9,55	9,55	9,55	9,55	9,55
-1610998	18-167-019-00001-001	62000 PASTOS PERMANENTES DE 5 O MAS AÑOS-SIN VARIEDAD	S 418	30,50	34,11	34,11	34,11		34,11	34,11	34,11	34,11	34,11
6928326	18-167-021-00529-002	62000 PASTOS PERMANENTES DE 5 O MAS AÑOS-SIN VARIEDAD	S 418	37,70	9,98	9,98	9,98		9,98	9,98	9,98	9,98	9,98
6928388	18-167-021-00523-001	62000 PASTOS PERMANENTES DE 5 O MAS AÑOS-SIN VARIEDAD	S 418	50,00	8,33	8,33	8,33		8,33	8,33	8,33	8,33	8,33
6934552	18-167-019-00006-002	62000 PASTOS PERMANENTES DE 5 O MAS AÑOS-SIN VARIEDAD	S 418	26,10	0,90	0,90	0,90		0,90	0,90	0,90	0,90	0,90
6934557	18-167-019-00006-003	62000 PASTOS PERMANENTES DE 5 O MAS AÑOS-SIN VARIEDAD	S 418	30,70	2,19	2,19	2,19		2,19	2,19	2,19	2,19	2,19
6934560	18-167-019-00006-006	62000 PASTOS PERMANENTES DE 5 O MAS AÑOS-SIN VARIEDAD	S 418	16,10	0,01	0,01	0,01		0,01	0,01	0,01	0,01	0,01
6934561	18-167-019-00007-001	62000 PASTOS PERMANENTES DE 5 O MAS AÑOS-SIN VARIEDAD	S 418	30,60	1,20	1,20	1,20		1,20	1,20	1,20	1,20	1,20
6934562	18-167-019-00007-002	62000 PASTOS PERMANENTES DE 5 O MAS AÑOS-SIN VARIEDAD	S 418	13,50	0,08	0,08	0,08		0,08	0,08	0,08	0,08	0,08
6934564	18-167-019-00007-004	62000 PASTOS PERMANENTES DE 5 O MAS AÑOS-SIN VARIEDAD	S 418	8,90	0,14	0,14	0,14		0,14	0,14	0,14	0,14	0,14
6934574	18-167-019-00008-005	62000 PASTOS PERMANENTES DE 5 O MAS AÑOS-SIN VARIEDAD	S 418	20,10	3,06	3,06	3,06		3,06	3,06	3,06	3,06	3,06
6934582	18-167-019-00012-008	62000 PASTOS PERMANENTES DE 5 O MAS AÑOS-SIN VARIEDAD	S 418	22,70	0,50	0,50	0,50		0,50	0,50	0,50	0,50	0,50
6934583	18-167-019-00012-007	62000 PASTOS PERMANENTES DE 5 O MAS AÑOS-SIN VARIEDAD	S 418	27,80	2,71	2,71	2,71		2,71	2,71	2,71	2,71	2,71
6934643	18-167-021-00501-017	62000 PASTOS PERMANENTES DE 5 O MAS AÑOS-SIN VARIEDAD	S 418	10,60	0,04	0,04	0,04		0,04	0,04	0,04	0,04	0,04
6934644	18-167-019-00014-005	62000 PASTOS PERMANENTES DE 5 O MAS AÑOS-SIN VARIEDAD	S 418	7,90	0,03	0,03	0,03		0,03	0,03	0,03	0,03	0,03
6934647	18-167-019-00015-001	62000 PASTOS PERMANENTES DE 5 O MAS AÑOS-SIN VARIEDAD	S 418	34,90	5,19	5,19	5,19		5,19	5,19	5,19	5,19	5,19
6934648	18-167-021-00521-001	62000 PASTOS PERMANENTES DE 5 O MAS AÑOS-SIN VARIEDAD	S 418	16,30	4,15	4,15	4,15		4,15	4,15	4,15	4,15	4,15
6934652	18-167-019-00015-003	62000 PASTOS PERMANENTES DE 5 O MAS AÑOS-SIN VARIEDAD	S 418	19,70	2,92	2,92	2,92		2,92	2,92	2,92	2,92	2,92
6934655	18-167-021-00501-004	62000 PASTOS PERMANENTES DE 5 O MAS AÑOS-SIN VARIEDAD	S 418	35,70	3,93	3,93	3,93		3,93	3,93	3,93	3,93	3,93
6934657	18-167-021-00494-003	62000 PASTOS PERMANENTES DE 5 O MAS AÑOS-SIN VARIEDAD	S 418	13,80	0,34	0,34	0,34		0,34	0,34	0,34	0,34	0,34
6934659	18-167-021-00501-009	62000 PASTOS PERMANENTES DE 5 O MAS AÑOS-SIN VARIEDAD	S 418	15,00	0,89	0,89	0,89		0,89	0,89	0,89	0,89	0,89
6934661	18-167-021-00501-006	62000 PASTOS PERMANENTES DE 5 O MAS AÑOS-SIN VARIEDAD	S 418	13,00	0,39	0,39	0,39		0,39	0,39	0,39	0,39	0,39
6934663	18-167-019-00014-003	62000 PASTOS PERMANENTES DE 5 O MAS AÑOS-SIN VARIEDAD	S 418	17,90	0,10	0,10	0,10		0,10	0,10	0,10	0,10	0,10
6934665	18-167-019-00074-001	62000 PASTOS PERMANENTES DE 5 O MAS AÑOS-SIN VARIEDAD	S 418	10,10	0,06	0,06	0,06		0,06	0,06	0,06	0,06	0,06

(1) Superficie declarada admisible ajustada con la superficie comprometida.
(2) Factor de penalización valorando el alcance para el tipo de compromiso.Puede verificar la integridad de una copia de este documento mediante la lectura del código QR adjunto o mediante el acceso a la dirección <https://ws050.juntadeandalucia.es/verificarFirma> indicando el código de VERIFICACIÓN

FIRMADO POR

RAQUEL MARIA ESPIN CRESPO

17/12/2024

VERIFICACIÓN

Pk2jm6UYDU9J72AMTZUYRN3GET48NG

PÁG. 4565/9349





INCIDENCIAS

INCIDENCIA DESCRIPCIÓN

- 224 La superficie de cruce total de productos de la agrupación Pastos permanentes sobre un mismo recinto en una misma solicitud, no puede superar la superficie total admisible de pastos.
 Ref:6934571 Recinto:18-167-019-00010-00004 Cultivo:62000 PASTOS PERMANENTES DE 5 O MAS AÑOS-SIN VARIEDAD Secano Superficie admisible de pastos del recinto según SIGPAC.:0 Suma de superficies de cruce netas declaradas para este recinto por el solicitante.:2 Exceso de superficie (Hectáreas):0,02
 Ref:6934654 Recinto:18-167-019-00013-00006 Cultivo:62000 PASTOS PERMANENTES DE 5 O MAS AÑOS-SIN VARIEDAD Secano Superficie admisible de pastos del recinto según SIGPAC.:481 Suma de superficies de cruce netas declaradas para este recinto por el solicitante.:482 Exceso de superficie (Hectáreas):0,01
 Ref:6934669 Recinto:18-167-021-00490-00008 Cultivo:62000 PASTOS PERMANENTES DE 5 O MAS AÑOS-SIN VARIEDAD Secano Superficie admisible de pastos del recinto según SIGPAC.:5 Suma de superficies de cruce netas declaradas para este recinto por el solicitante.:7 Exceso de superficie (Hectáreas):0,02
 Ref:6934646 Recinto:18-167-021-00511-00001 Cultivo:62000 PASTOS PERMANENTES DE 5 O MAS AÑOS-SIN VARIEDAD Secano Superficie admisible de pastos del recinto según SIGPAC.:51 Suma de superficies de cruce netas declaradas para este recinto por el solicitante.:52 Exceso de superficie (Hectáreas):0,01
 Ref:6934650 Recinto:18-167-021-00511-00004 Cultivo:62000 PASTOS PERMANENTES DE 5 O MAS AÑOS-SIN VARIEDAD Secano Superficie admisible de pastos del recinto según SIGPAC.:437 Suma de superficies de cruce netas declaradas para este recinto por el solicitante.:438 Exceso de superficie (Hectáreas):0,01
- 225 La superficie de cruce total de productos de la agrupación Pastos permanentes sobre un mismo recinto en el conjunto de las solicitudes, no puede superar la superficie total admisible de pastos
 Ref:-1611058 Recinto:18-167-021-00513-00003 Cultivo:62000 PASTOS PERMANENTES DE 5 O MAS AÑOS-SIN VARIEDAD Secano Superficie admisible de pastos del recinto según SIGPAC.:1460 Suma de superficies de cruce netas declaradas para este recinto por todos los solicitantes.:2920 Exceso de superficie (Hectáreas):14,6
- 238 Recinto cuyo CAP declarado es mayor al CAP prevalente y no presenta alegación al SIGPAC.
 Ref:6934571 Recinto:18-167-019-00010-00004 Cultivo:62000 PASTOS PERMANENTES DE 5 O MAS AÑOS-SIN VARIEDAD Secano CAP prevalente:42 CAP declarado:45 Exceso de superficie (Hectáreas):0
 Ref:6934669 Recinto:18-167-021-00490-00008 Cultivo:62000 PASTOS PERMANENTES DE 5 O MAS AÑOS-SIN VARIEDAD Secano CAP prevalente:75 CAP declarado:85 Exceso de superficie (Hectáreas):0,01
- 242 Recinto pendiente de acreditación de titularidad.
 Ref:-1611058 Recinto:18-167-021-00513-00003 Cultivo:62000 PASTOS PERMANENTES DE 5 O MAS AÑOS-SIN VARIEDAD Secano
- 3790 Recinto declarado inactivo
 Ref:6934571 Recinto:18-167-019-00010-00004 Cultivo: -
- 100402 Recinto solicitado no forma parte de ningún organismo de control autorizado para la producción ecológica en Andalucía o fecha de inscripción posterior al plazo establecido (Anexo I. Criterios de Subvencionabilidad. Orden 28 de marzo de 2023).
 Ref:-1611043 Recinto:18-167-019-00140-00002 Cultivo:62000 PASTOS PERMANENTES DE 5 O MAS AÑOS-SIN VARIEDAD Secano
 Ref:6934664 Recinto:18-167-021-00488-00001 Cultivo:62000 PASTOS PERMANENTES DE 5 O MAS AÑOS-SIN VARIEDAD Secano
 Ref:-1611058 Recinto:18-167-021-00513-00003 Cultivo:62000 PASTOS PERMANENTES DE 5 O MAS AÑOS-SIN VARIEDAD Secano
- 100411 Recinto no admisible por no estar asociado en SIGGAN a una explotación ganadera (Artículo 10 de la Orden de 28 de marzo de 2023).
 Ref:-1611043 Recinto:18-167-019-00140-00002 Cultivo:62000 PASTOS PERMANENTES DE 5 O MAS AÑOS-SIN VARIEDAD Secano
- 100424 Solicita recinto que no está comprometido para la operación.
 Ref:6934573 Recinto:18-167-019-00010-00003 Cultivo:62000 PASTOS PERMANENTES DE 5 O MAS AÑOS-SIN VARIEDAD Secano
 Ref:6934571 Recinto:18-167-019-00010-00004 Cultivo:62000 PASTOS PERMANENTES DE 5 O MAS AÑOS-SIN VARIEDAD Secano
 Ref:6934586 Recinto:18-167-019-00010-00006 Cultivo:62000 PASTOS PERMANENTES DE 5 O MAS AÑOS-SIN VARIEDAD Secano
 Ref:-1611017 Recinto:18-167-019-00010-00007 Cultivo:62000 PASTOS PERMANENTES DE 5 O MAS AÑOS-SIN VARIEDAD Secano
 Ref:6934587 Recinto:18-167-019-00010-00009 Cultivo:62000 PASTOS PERMANENTES DE 5 O MAS AÑOS-SIN VARIEDAD Secano
 Ref:6934668 Recinto:18-167-019-00013-00003 Cultivo:62000 PASTOS PERMANENTES DE 5 O MAS AÑOS-SIN VARIEDAD Secano
 Ref:6934656 Recinto:18-167-019-00013-00005 Cultivo:62000 PASTOS PERMANENTES DE 5 O MAS AÑOS-SIN VARIEDAD Secano
 Ref:6934654 Recinto:18-167-019-00013-00006 Cultivo:62000 PASTOS PERMANENTES DE 5 O MAS AÑOS-SIN VARIEDAD Secano
 Ref:6934660 Recinto:18-167-019-00013-00008 Cultivo:62000 PASTOS PERMANENTES DE 5 O MAS AÑOS-SIN VARIEDAD Secano
 Ref:6934639 Recinto:18-167-019-00019-00002 Cultivo:62000 PASTOS PERMANENTES DE 5 O MAS AÑOS-SIN VARIEDAD Secano
 Ref:6934638 Recinto:18-167-019-00019-00003 Cultivo:62000 PASTOS PERMANENTES DE 5 O MAS AÑOS-SIN VARIEDAD Secano
 Ref:-1611043 Recinto:18-167-019-00140-00002 Cultivo:62000 PASTOS PERMANENTES DE 5 O MAS AÑOS-SIN VARIEDAD Secano
 Ref:6934664 Recinto:18-167-021-00488-00001 Cultivo:62000 PASTOS PERMANENTES DE 5 O MAS AÑOS-SIN VARIEDAD Secano
 Ref:6928487 Recinto:18-167-021-00490-00002 Cultivo:62000 PASTOS PERMANENTES DE 5 O MAS AÑOS-SIN VARIEDAD Secano
 Ref:6934667 Recinto:18-167-021-00490-00004 Cultivo:62000 PASTOS PERMANENTES DE 5 O MAS AÑOS-SIN VARIEDAD Secano
 Ref:6934666 Recinto:18-167-021-00490-00006 Cultivo:62000 PASTOS PERMANENTES DE 5 O MAS AÑOS-SIN VARIEDAD Secano
 Ref:6934671 Recinto:18-167-021-00490-00007 Cultivo:62000 PASTOS PERMANENTES DE 5 O MAS AÑOS-SIN VARIEDAD Secano

(1) Superficie declarada admisible ajustada con la superficie comprometida.
 (2) Factor de penalización valorando el alcance para el tipo de compromiso.

Puede verificar la integridad de una copia de este documento mediante la lectura del código QR adjunto o mediante el acceso a la dirección <https://ws050.juntadeandalucia.es/verificarFirma> indicando el código de VERIFICACIÓN

FIRMADO POR	RAQUEL MARIA ESPIN CRESPO	17/12/2024
VERIFICACIÓN	Pk2jm6UYDU9J72AMTZUYRN3GET48NG	PÁG. 4566/9349





INCIDENCIAS

INCIDENCIA DESCRIPCIÓN

Ref:6934669 Recinto:18-167-021-00490-00008 Cultivo:62000 PASTOS PERMANENTES DE 5 O MAS AÑOS-SIN VARIEDAD Secano
 Ref:6934646 Recinto:18-167-021-00511-00001 Cultivo:62000 PASTOS PERMANENTES DE 5 O MAS AÑOS-SIN VARIEDAD Secano
 Ref:6934645 Recinto:18-167-021-00511-00002 Cultivo:62000 PASTOS PERMANENTES DE 5 O MAS AÑOS-SIN VARIEDAD Secano
 Ref:6934650 Recinto:18-167-021-00511-00004 Cultivo:62000 PASTOS PERMANENTES DE 5 O MAS AÑOS-SIN VARIEDAD Secano
 Ref:1611058 Recinto:18-167-021-00513-00003 Cultivo:62000 PASTOS PERMANENTES DE 5 O MAS AÑOS-SIN VARIEDAD Secano

Datos considerados para el Cálculo de la Carga Ganadera mínima y máxima del expediente

Explotación	Especie	Inscrito en Sipea y Admisible	Ugm Calculada para CG Mínima	Ugm Calculada para CG Máxima
ES181640000272	OVINA	SI	41,35	41,35
ES181640000317	OVINA	SI	17,10	17,10
			58,45	58,45

Superficie determinada para Cálculo Carga Ganadera Mínima: 158,76 ha
Superficie determinada para Cálculo Carga Ganadera Máxima: 166,41 ha
Carga Ganadera Mínima Expediente: 0,37 ugm/ha
Carga Ganadera Máxima Expediente: 0,35 ugm/ha

Recintos Determinados para el Cálculo de Garga Ganadera Mínima

REF.	REFERENCIA SIGPAC	CULTIVO	DESCRIPCIÓN CULTIVO	S/R	SUP. RESUELTA (ha)
-1611081	18-167-021-00528-00004	62000	PASTOS PERMANENTES DE 5 O MAS AÑOS-SIN VARIEDAD	S	31,28
-1611035	18-167-019-00014-00001	62000	PASTOS PERMANENTES DE 5 O MAS AÑOS-SIN VARIEDAD	S	4,34
-1611017	18-167-019-00010-00007	62000	PASTOS PERMANENTES DE 5 O MAS AÑOS-SIN VARIEDAD	S	7,32
-1611002	18-167-019-00008-00001	62000	PASTOS PERMANENTES DE 5 O MAS AÑOS-SIN VARIEDAD	S	9,55
-1610998	18-167-019-00001-00001	62000	PASTOS PERMANENTES DE 5 O MAS AÑOS-SIN VARIEDAD	S	34,11
6928326	18-167-021-00529-00002	62000	PASTOS PERMANENTES DE 5 O MAS AÑOS-SIN VARIEDAD	S	9,98
6928388	18-167-021-00523-00001	62000	PASTOS PERMANENTES DE 5 O MAS AÑOS-SIN VARIEDAD	S	8,33
6928487	18-167-021-00490-00002	62000	PASTOS PERMANENTES DE 5 O MAS AÑOS-SIN VARIEDAD	S	10,03
6934552	18-167-019-00006-00002	62000	PASTOS PERMANENTES DE 5 O MAS AÑOS-SIN VARIEDAD	S	0,90
6934557	18-167-019-00006-00003	62000	PASTOS PERMANENTES DE 5 O MAS AÑOS-SIN VARIEDAD	S	2,19
6934560	18-167-019-00006-00006	62000	PASTOS PERMANENTES DE 5 O MAS AÑOS-SIN VARIEDAD	S	0,01
6934561	18-167-019-00007-00001	62000	PASTOS PERMANENTES DE 5 O MAS AÑOS-SIN VARIEDAD	S	1,20
6934562	18-167-019-00007-00002	62000	PASTOS PERMANENTES DE 5 O MAS AÑOS-SIN VARIEDAD	S	0,08
6934564	18-167-019-00007-00004	62000	PASTOS PERMANENTES DE 5 O MAS AÑOS-SIN VARIEDAD	S	0,14
6934571	18-167-019-00010-00004	62000	PASTOS PERMANENTES DE 5 O MAS AÑOS-SIN VARIEDAD	S	0,00
6934573	18-167-019-00010-00003	62000	PASTOS PERMANENTES DE 5 O MAS AÑOS-SIN VARIEDAD	S	0,16
6934574	18-167-019-00008-00005	62000	PASTOS PERMANENTES DE 5 O MAS AÑOS-SIN VARIEDAD	S	3,06
6934582	18-167-019-00012-00008	62000	PASTOS PERMANENTES DE 5 O MAS AÑOS-SIN VARIEDAD	S	0,50
6934583	18-167-019-00012-00007	62000	PASTOS PERMANENTES DE 5 O MAS AÑOS-SIN VARIEDAD	S	2,71
6934586	18-167-019-00010-00006	62000	PASTOS PERMANENTES DE 5 O MAS AÑOS-SIN VARIEDAD	S	0,72
6934587	18-167-019-00010-00009	62000	PASTOS PERMANENTES DE 5 O MAS AÑOS-SIN VARIEDAD	S	1,17
6934638	18-167-019-00019-00003	62000	PASTOS PERMANENTES DE 5 O MAS AÑOS-SIN VARIEDAD	S	1,62
6934639	18-167-019-00019-00002	62000	PASTOS PERMANENTES DE 5 O MAS AÑOS-SIN VARIEDAD	S	0,21

(1) Superficie declarada admisible ajustada con la superficie comprometida.
 (2) Factor de penalización valorando el alcance para el tipo de compromiso.

Puede verificar la integridad de una copia de este documento mediante la lectura del código QR adjunto o mediante el acceso a la dirección <https://ws050.juntadeandalucia.es/verificarFirma> indicando el código de VERIFICACIÓN

FIRMADO POR	RAQUEL MARIA ESPIN CRESPO	17/12/2024
VERIFICACIÓN	Pk2jm6UYDU9J72AMTZUYRN3GET48NG	PÁG. 4567/9349





Datos considerados para el Cálculo de la Carga Ganadera mínima y máxima del expediente

Recintos Determinados para el Cálculo de Garga Ganadera Mínima

REF.	REFERENCIA SIGPAC	CULTIVO	DESCRIPCIÓN CULTIVO	SUP.	
				S/R	RESUELTA (ha)
6934643	18-167-021-00501-00017	62000	PASTOS PERMANENTES DE 5 O MAS AÑOS-SIN VARIEDAD	S	0,04
6934644	18-167-019-00014-00005	62000	PASTOS PERMANENTES DE 5 O MAS AÑOS-SIN VARIEDAD	S	0,03
6934645	18-167-021-00511-00002	62000	PASTOS PERMANENTES DE 5 O MAS AÑOS-SIN VARIEDAD	S	0,05
6934646	18-167-021-00511-00001	62000	PASTOS PERMANENTES DE 5 O MAS AÑOS-SIN VARIEDAD	S	0,51
6934647	18-167-019-00015-00001	62000	PASTOS PERMANENTES DE 5 O MAS AÑOS-SIN VARIEDAD	S	5,19
6934648	18-167-021-00521-00001	62000	PASTOS PERMANENTES DE 5 O MAS AÑOS-SIN VARIEDAD	S	4,15
6934650	18-167-021-00511-00004	62000	PASTOS PERMANENTES DE 5 O MAS AÑOS-SIN VARIEDAD	S	4,37
6934652	18-167-019-00015-00003	62000	PASTOS PERMANENTES DE 5 O MAS AÑOS-SIN VARIEDAD	S	2,92
6934654	18-167-019-00013-00006	62000	PASTOS PERMANENTES DE 5 O MAS AÑOS-SIN VARIEDAD	S	4,81
6934655	18-167-021-00501-00004	62000	PASTOS PERMANENTES DE 5 O MAS AÑOS-SIN VARIEDAD	S	3,93
6934656	18-167-019-00013-00005	62000	PASTOS PERMANENTES DE 5 O MAS AÑOS-SIN VARIEDAD	S	0,10
6934657	18-167-021-00494-00003	62000	PASTOS PERMANENTES DE 5 O MAS AÑOS-SIN VARIEDAD	S	0,34
6934659	18-167-021-00501-00009	62000	PASTOS PERMANENTES DE 5 O MAS AÑOS-SIN VARIEDAD	S	0,89
6934660	18-167-019-00013-00008	62000	PASTOS PERMANENTES DE 5 O MAS AÑOS-SIN VARIEDAD	S	0,25
6934661	18-167-021-00501-00006	62000	PASTOS PERMANENTES DE 5 O MAS AÑOS-SIN VARIEDAD	S	0,39
6934663	18-167-019-00014-00003	62000	PASTOS PERMANENTES DE 5 O MAS AÑOS-SIN VARIEDAD	S	0,10
6934665	18-167-019-00074-00001	62000	PASTOS PERMANENTES DE 5 O MAS AÑOS-SIN VARIEDAD	S	0,06
6934666	18-167-021-00490-00006	62000	PASTOS PERMANENTES DE 5 O MAS AÑOS-SIN VARIEDAD	S	0,05
6934667	18-167-021-00490-00004	62000	PASTOS PERMANENTES DE 5 O MAS AÑOS-SIN VARIEDAD	S	0,83
6934668	18-167-019-00013-00003	62000	PASTOS PERMANENTES DE 5 O MAS AÑOS-SIN VARIEDAD	S	0,07
6934669	18-167-021-00490-00008	62000	PASTOS PERMANENTES DE 5 O MAS AÑOS-SIN VARIEDAD	S	0,04
6934671	18-167-021-00490-00007	62000	PASTOS PERMANENTES DE 5 O MAS AÑOS-SIN VARIEDAD	S	0,03

Recintos Determinados para el Cálculo de Garga Ganadera Máxima

REF.	REFERENCIA SIGPAC	CULTIVO	DESCRIPCIÓN CULTIVO	SUP.	
				S/R	RESUELTA (ha)
-1611081	18-167-021-00528-00004	62000	PASTOS PERMANENTES DE 5 O MAS AÑOS-SIN VARIEDAD	S	31,28
-1611058	18-167-021-00513-00003	62000	PASTOS PERMANENTES DE 5 O MAS AÑOS-SIN VARIEDAD	S	0,00
-1611043	18-167-019-00140-00002	62000	PASTOS PERMANENTES DE 5 O MAS AÑOS-SIN VARIEDAD	S	6,57
-1611035	18-167-019-00014-00001	62000	PASTOS PERMANENTES DE 5 O MAS AÑOS-SIN VARIEDAD	S	4,34
-1611017	18-167-019-00010-00007	62000	PASTOS PERMANENTES DE 5 O MAS AÑOS-SIN VARIEDAD	S	7,32
-1611002	18-167-019-00008-00001	62000	PASTOS PERMANENTES DE 5 O MAS AÑOS-SIN VARIEDAD	S	9,55
-1610998	18-167-019-00001-00001	62000	PASTOS PERMANENTES DE 5 O MAS AÑOS-SIN VARIEDAD	S	34,11
6928326	18-167-021-00529-00002	62000	PASTOS PERMANENTES DE 5 O MAS AÑOS-SIN VARIEDAD	S	9,98
6928388	18-167-021-00523-00001	62000	PASTOS PERMANENTES DE 5 O MAS AÑOS-SIN VARIEDAD	S	8,33
6928487	18-167-021-00490-00002	62000	PASTOS PERMANENTES DE 5 O MAS AÑOS-SIN VARIEDAD	S	10,03
6934552	18-167-019-00006-00002	62000	PASTOS PERMANENTES DE 5 O MAS AÑOS-SIN VARIEDAD	S	0,90
6934557	18-167-019-00006-00003	62000	PASTOS PERMANENTES DE 5 O MAS AÑOS-SIN VARIEDAD	S	2,19

(1) Superficie declarada admisible ajustada con la superficie comprometida.
 (2) Factor de penalización valorando el alcance para el tipo de compromiso.

Puede verificar la integridad de una copia de este documento mediante la lectura del código QR adjunto o mediante el acceso a la dirección <https://ws050.juntadeandalucia.es/verificarFirma> indicando el código de VERIFICACIÓN

FIRMADO POR	RAQUEL MARIA ESPIN CRESPO	17/12/2024	
VERIFICACIÓN	Pk2jm6UYDU9J72AMTZUYRN3GET48NG	PÁG. 4568/9349	



Datos considerados para el Cálculo de la Carga Ganadera mínima y máxima del expediente

Recintos Determinados para el Cálculo de Garga Ganadera Máxima

REF.	REFERENCIA SIGPAC	CULTIVO	DESCRIPCIÓN CULTIVO	S/R	SUP.
					RESUELTA (ha)
6934560	18-167-019-00006-00006	62000	PASTOS PERMANENTES DE 5 O MAS AÑOS-SIN VARIEDAD	S	0,01
6934561	18-167-019-00007-00001	62000	PASTOS PERMANENTES DE 5 O MAS AÑOS-SIN VARIEDAD	S	1,20
6934562	18-167-019-00007-00002	62000	PASTOS PERMANENTES DE 5 O MAS AÑOS-SIN VARIEDAD	S	0,08
6934564	18-167-019-00007-00004	62000	PASTOS PERMANENTES DE 5 O MAS AÑOS-SIN VARIEDAD	S	0,14
6934571	18-167-019-00010-00004	62000	PASTOS PERMANENTES DE 5 O MAS AÑOS-SIN VARIEDAD	S	0,00
6934573	18-167-019-00010-00003	62000	PASTOS PERMANENTES DE 5 O MAS AÑOS-SIN VARIEDAD	S	0,16
6934574	18-167-019-00008-00005	62000	PASTOS PERMANENTES DE 5 O MAS AÑOS-SIN VARIEDAD	S	3,06
6934582	18-167-019-00012-00008	62000	PASTOS PERMANENTES DE 5 O MAS AÑOS-SIN VARIEDAD	S	0,50
6934583	18-167-019-00012-00007	62000	PASTOS PERMANENTES DE 5 O MAS AÑOS-SIN VARIEDAD	S	2,71
6934586	18-167-019-00010-00006	62000	PASTOS PERMANENTES DE 5 O MAS AÑOS-SIN VARIEDAD	S	0,72
6934587	18-167-019-00010-00009	62000	PASTOS PERMANENTES DE 5 O MAS AÑOS-SIN VARIEDAD	S	1,17
6934638	18-167-019-00019-00003	62000	PASTOS PERMANENTES DE 5 O MAS AÑOS-SIN VARIEDAD	S	1,62
6934639	18-167-019-00019-00002	62000	PASTOS PERMANENTES DE 5 O MAS AÑOS-SIN VARIEDAD	S	0,21
6934643	18-167-021-00501-00017	62000	PASTOS PERMANENTES DE 5 O MAS AÑOS-SIN VARIEDAD	S	0,04
6934644	18-167-019-00014-00005	62000	PASTOS PERMANENTES DE 5 O MAS AÑOS-SIN VARIEDAD	S	0,03
6934645	18-167-021-00511-00002	62000	PASTOS PERMANENTES DE 5 O MAS AÑOS-SIN VARIEDAD	S	0,05
6934646	18-167-021-00511-00001	62000	PASTOS PERMANENTES DE 5 O MAS AÑOS-SIN VARIEDAD	S	0,51
6934647	18-167-019-00015-00001	62000	PASTOS PERMANENTES DE 5 O MAS AÑOS-SIN VARIEDAD	S	5,19
6934648	18-167-021-00521-00001	62000	PASTOS PERMANENTES DE 5 O MAS AÑOS-SIN VARIEDAD	S	4,15
6934650	18-167-021-00511-00004	62000	PASTOS PERMANENTES DE 5 O MAS AÑOS-SIN VARIEDAD	S	4,37
6934652	18-167-019-00015-00003	62000	PASTOS PERMANENTES DE 5 O MAS AÑOS-SIN VARIEDAD	S	2,92
6934654	18-167-019-00013-00006	62000	PASTOS PERMANENTES DE 5 O MAS AÑOS-SIN VARIEDAD	S	4,81
6934655	18-167-021-00501-00004	62000	PASTOS PERMANENTES DE 5 O MAS AÑOS-SIN VARIEDAD	S	3,93
6934656	18-167-019-00013-00005	62000	PASTOS PERMANENTES DE 5 O MAS AÑOS-SIN VARIEDAD	S	0,10
6934657	18-167-021-00494-00003	62000	PASTOS PERMANENTES DE 5 O MAS AÑOS-SIN VARIEDAD	S	0,34
6934659	18-167-021-00501-00009	62000	PASTOS PERMANENTES DE 5 O MAS AÑOS-SIN VARIEDAD	S	0,89
6934660	18-167-019-00013-00008	62000	PASTOS PERMANENTES DE 5 O MAS AÑOS-SIN VARIEDAD	S	0,25
6934661	18-167-021-00501-00006	62000	PASTOS PERMANENTES DE 5 O MAS AÑOS-SIN VARIEDAD	S	0,39
6934663	18-167-019-00014-00003	62000	PASTOS PERMANENTES DE 5 O MAS AÑOS-SIN VARIEDAD	S	0,10
6934664	18-167-021-00488-00001	62000	PASTOS PERMANENTES DE 5 O MAS AÑOS-SIN VARIEDAD	S	1,08
6934665	18-167-019-00074-00001	62000	PASTOS PERMANENTES DE 5 O MAS AÑOS-SIN VARIEDAD	S	0,06
6934666	18-167-021-00490-00006	62000	PASTOS PERMANENTES DE 5 O MAS AÑOS-SIN VARIEDAD	S	0,05
6934667	18-167-021-00490-00004	62000	PASTOS PERMANENTES DE 5 O MAS AÑOS-SIN VARIEDAD	S	0,83
6934668	18-167-019-00013-00003	62000	PASTOS PERMANENTES DE 5 O MAS AÑOS-SIN VARIEDAD	S	0,07
6934669	18-167-021-00490-00008	62000	PASTOS PERMANENTES DE 5 O MAS AÑOS-SIN VARIEDAD	S	0,04
6934671	18-167-021-00490-00007	62000	PASTOS PERMANENTES DE 5 O MAS AÑOS-SIN VARIEDAD	S	0,03

(1) Superficie declarada admisible ajustada con la superficie comprometida.
 (2) Factor de penalización valorando el alcance para el tipo de compromiso.

Puede verificar la integridad de una copia de este documento mediante la lectura del código QR adjunto o mediante el acceso a la dirección https://ws050.juntadeandalucia.es/verificarFirma indicando el código de VERIFICACIÓN			
FIRMADO POR	RAQUEL MARIA ESPIN CRESPO	17/12/2024	
VERIFICACIÓN	Pk2jm6UYDU9J72AMTZUYRN3GET48NG	PÁG. 4569/9349	



Datos considerados para el Cálculo de la Carga Ganadera mínima y máxima del expediente

Recintos Determinados para el Cálculo de Garga Ganadera Máxima

REF.	REFERENCIA SIGPAC	CULTIVO	DESCRIPCIÓN CULTIVO VARIEDAD	SUP.
				RESUELTA (ha) S/R

Incidencias de carga ganadera

INCIDENCIA DESCRIPCIÓN

- 224 La superficie de cruce total de productos de la agrupación Pastos permanentes sobre un mismo recinto en una misma solicitud, no puede superar la superficie total admisible de pastos.
 Ref:6934571 Recinto:18-167-019-00010-00004 Cultivo:62000 PASTOS PERMANENTES DE 5 O MAS AÑOS-SIN VARIEDAD Secano Superficie admisible de pastos del recinto según SIGPAC.:0 Suma de superficies de cruce netas declaradas para este recinto por el solicitante.:2 Exceso de superficie (Hectáreas):0,02
 Ref:6934646 Recinto:18-167-021-00511-00001 Cultivo:62000 PASTOS PERMANENTES DE 5 O MAS AÑOS-SIN VARIEDAD Secano Superficie admisible de pastos del recinto según SIGPAC.:51 Suma de superficies de cruce netas declaradas para este recinto por el solicitante.:52 Exceso de superficie (Hectáreas):0,01
 Ref:6934650 Recinto:18-167-021-00511-00004 Cultivo:62000 PASTOS PERMANENTES DE 5 O MAS AÑOS-SIN VARIEDAD Secano Superficie admisible de pastos del recinto según SIGPAC.:437 Suma de superficies de cruce netas declaradas para este recinto por el solicitante.:438 Exceso de superficie (Hectáreas):0,01
 Ref:6934654 Recinto:18-167-019-00013-00006 Cultivo:62000 PASTOS PERMANENTES DE 5 O MAS AÑOS-SIN VARIEDAD Secano Superficie admisible de pastos del recinto según SIGPAC.:481 Suma de superficies de cruce netas declaradas para este recinto por el solicitante.:482 Exceso de superficie (Hectáreas):0,01
 Ref:6934669 Recinto:18-167-021-00490-00008 Cultivo:62000 PASTOS PERMANENTES DE 5 O MAS AÑOS-SIN VARIEDAD Secano Superficie admisible de pastos del recinto según SIGPAC.:5 Suma de superficies de cruce netas declaradas para este recinto por el solicitante.:7 Exceso de superficie (Hectáreas):0,02
- 225 La superficie de cruce total de productos de la agrupación Pastos permanentes sobre un mismo recinto en el conjunto de las solicitudes, no puede superar la superficie total admisible de pastos
 Ref:-1611058 Recinto:18-167-021-00513-00003 Cultivo:62000 PASTOS PERMANENTES DE 5 O MAS AÑOS-SIN VARIEDAD Secano Superficie admisible de pastos del recinto según SIGPAC.:1460 Suma de superficies de cruce netas declaradas para este recinto por todos los solicitantes.:2920 Exceso de superficie (Hectáreas):14,6
- 238 Recinto cuyo CAP declarado es mayor al CAP prevalente y no presenta alegación al SIGPAC.
 Ref:6934571 Recinto:18-167-019-00010-00004 Cultivo:62000 PASTOS PERMANENTES DE 5 O MAS AÑOS-SIN VARIEDAD Secano CAP prevalente:42 CAP declarado:45 Exceso de superficie (Hectáreas):0
 Ref:6934669 Recinto:18-167-021-00490-00008 Cultivo:62000 PASTOS PERMANENTES DE 5 O MAS AÑOS-SIN VARIEDAD Secano CAP prevalente:75 CAP declarado:85 Exceso de superficie (Hectáreas):0,01

(1) Superficie declarada admisible ajustada con la superficie comprometida.
 (2) Factor de penalización valorando el alcance para el tipo de compromiso.

Puede verificar la integridad de una copia de este documento mediante la lectura del código QR adjunto o mediante el acceso a la dirección <https://ws050.juntadeandalucia.es/verificarFirma> indicando el código de VERIFICACIÓN

FIRMADO POR	RAQUEL MARIA ESPIN CRESPO	17/12/2024	
VERIFICACIÓN	Pk2jm6UYDU9J72AMTZUYRN3GET48NG	PÁG. 4570/9349	



APELLIDOS Y NOMBRE / RAZÓN SOCIAL

GONZALEZ VAZQUEZ OSCAR

NIF

***8167*

EXPEDIENTE

1254650

ANUALIDAD DE PAGO

1ª

IMPORTE POR ANUALIDAD

	2023	2024	2025	2026	2027
IMPORTE MÁXIMO SUBVENCIONABLE	7.175,22 €	7.175,22 €	7.175,22 €	5.979,35 €	5.979,35 €
IMPORTE MEDIO DE TRANSFERENCIA (€/ha)	243,64 €	243,64 €	243,64 €	203,03 €	203,03 €

RESUMEN DE UNIDADES

Cód	GRUPO DE PAGO	Sup. Dec. Admisible (ha)	Sup. Comprometida (ha)	Sup. ajustada compromiso (1) (ha)	% sobredec.	Sup. Resuelta (ha)	Importe Declarado	Importe Topado	Importe Resuelto	Importe tras sobredec.
419	OLIVAR	24,12		24,12	0,00	24,12	7.175,22	7.175,22	7.175,22	7.175,22
424	HERBÁCEOS NO ELEGIBLES	5,33		5,33	0,00	5,33	0,00	0,00	0,00	0,00
TOTAL		29,45	29,45	29,45		29,45	7.175,22	7.175,22	7.175,22	7.175,22

APLICACIÓN DE REDUCCIONES Y PENALIZACIONES

GRUPO DE PAGO	Importe Calculado	Importe prereduc.	Criterios de subvencionabilidad y compromisos	Presentación tardía	Omisión declaración	Condicionalidad	IMPORTE (Euros) RESUELTO
HERBÁCEOS NO ELEGIBLES	0,00	0,00	0,00	0,00	0,00	0,00	0,00
OLIVAR	7.175,22	7.175,22	0,00	0,00	0,00	0,00	7.175,22
TOTAL	7.175,22	7.175,22					7.175,22

RESUMEN DE PAGOS

	RESUELTO	FEADER	MAPA	CAPADR
OLIVAR - Pago realizado	7.175,22 €	6.098,94 €	703,89 €	372,39 €

RECINTOS RESUELTOS

REF.	REFERENCIA SIGPAC	CULTIVO DESCRIPCIÓN CULTIVO	S/R G.PAGO	PEND. MEDIA (%)	SUP. DEC. ADMISIBLE (ha)	SUP. COMPROM. (ha)	SUP. AJUSTADA COMPROM. (1) (ha)	SUP. CONV. SIGPAC (ha)	SUP. CERTIF. (ha)	SUP. CAMPO (ha)	SUP. CAMPO DETER. CULT. DECLARADO (ha)	SUP. DEC. REDUCIDA (ha)	SUP. RESUELTA (ha)
-472643	18-057-001-00240-012	101010 OLIVAR-PICUAL	S	419	24,80	0,53	0,53	0,53	0,53			0,53	0,53
-472637	18-057-001-00152-018	101010 OLIVAR-PICUAL	R	419	21,40	0,01	0,01	0,01	0,01			0,01	0,01
-165674	18-057-001-00239-010	101010 OLIVAR-PICUAL	S	419	14,80	2,37	2,37	2,37	2,37			2,37	2,37
-165670	18-057-001-00117-006	101010 OLIVAR-PICUAL	S	419	8,50	0,57	0,57	0,57	0,57			0,57	0,57
5107514	18-047-005-00133-001	101010 OLIVAR-PICUAL	S	419	6,80	1,75	1,75	1,75	1,75			1,75	1,75
5107517	18-047-005-00588-001	101010 OLIVAR-PICUAL	S	419	3,70	1,02	1,02	1,02	1,02			1,02	1,02
5107522	18-047-005-00235-001	101010 OLIVAR-PICUAL	S	419	10,00	0,88	0,88	0,88	0,88			0,88	0,88
1700000005070108	18-057-001-00114-003	101010 OLIVAR-PICUAL	S	419	5,20	1,79	1,79	1,79	1,79			1,79	1,79
1700000005070109	18-057-001-00117-005	101010 OLIVAR-PICUAL	S	419	6,80	0,60	0,60	0,60	0,60			0,60	0,60
1700000005070113	18-057-001-00116-002	101010 OLIVAR-PICUAL	S	419	16,80	0,05	0,05	0,05	0,05			0,05	0,05
1700000005070115	18-057-001-00117-004	101010 OLIVAR-PICUAL	S	419	7,00	2,61	2,61	2,61	2,61			2,61	2,61
1700000005070117	18-057-001-00153-008	101010 OLIVAR-PICUAL	S	419	21,70	1,26	1,26	1,26	1,26			1,26	1,26
1700000005070118	18-057-001-00153-013	101010 OLIVAR-PICUAL	S	419	27,80	1,36	1,36	1,36	1,36			1,36	1,36
1700000005070119	18-057-001-00239-001	101010 OLIVAR-PICUAL	S	419	17,20	2,31	2,31	2,31	2,31			2,31	2,31
1700000005070120	18-057-001-00240-003	101010 OLIVAR-PICUAL	S	419	23,00	1,19	1,19	1,19	1,19			1,19	1,19
1700000005070123	18-057-001-00241-004	101010 OLIVAR-PICUAL	S	419	16,30	0,11	0,11	0,11	0,11			0,11	0,11
1700000005070125	18-057-001-00152-009	101010 OLIVAR-PICUAL	S	419	9,10	0,10	0,10	0,10	0,10			0,10	0,10
1700000005070126	18-057-001-00151-004	101010 OLIVAR-PICUAL	S	419	15,10	1,78	1,78	1,78	1,78			1,78	1,78
1700000005070127	18-057-001-00241-005	101010 OLIVAR-PICUAL	S	419	17,00	0,28	0,28	0,28	0,28			0,28	0,28
1700000005070128	18-057-001-00152-010	101010 OLIVAR-PICUAL	S	419	12,50	0,08	0,08	0,08	0,08			0,08	0,08
1700000005070132	18-057-001-00241-006	101010 OLIVAR-PICUAL	S	419	30,20	0,10	0,10	0,10	0,10			0,10	0,10
1700000005070133	18-057-001-00188-002	101010 OLIVAR-PICUAL	S	419	5,70	2,56	2,56	2,56	2,56			2,56	2,56
1700000005070134	18-057-001-00241-002	101010 OLIVAR-PICUAL	S	419	5,80	0,53	0,53	0,53	0,53			0,53	0,53
1700000005070135	18-057-001-00152-014	101010 OLIVAR-PICUAL	R	419	16,30	0,01	0,01	0,01	0,01			0,01	0,01
1700000005070136	18-057-001-00153-015	101010 OLIVAR-PICUAL	S	419	26,30	0,03	0,03	0,03	0,03			0,03	0,03
1700000005070137	18-057-001-00152-003	101010 OLIVAR-PICUAL	S	419	14,40	0,19	0,19	0,19	0,19			0,19	0,19
1700000005070138	18-057-001-00152-008	101010 OLIVAR-PICUAL	S	419	10,60	0,05	0,05	0,05	0,05			0,05	0,05
1700000005070110	18-057-001-00193-002	20000 BARBECHO TRADICIONAL-SIN VARIEDAD	S	424	6,40	0,97	0,97	0,97	0,97			0,97	0,97
1700000005070111	18-057-001-00193-001	20000 BARBECHO TRADICIONAL-SIN VARIEDAD	S	424	7,30	0,34	0,34	0,34	0,34			0,34	0,34
1700000005070112	18-057-001-00152-005	20000 BARBECHO TRADICIONAL-SIN VARIEDAD	S	424	9,50	1,57	1,57	1,57	1,57			1,57	1,57
1700000005070131	18-057-001-00127-002	20000 BARBECHO TRADICIONAL-SIN VARIEDAD	S	424	8,40	2,45	2,45	2,45	2,45			2,45	2,45

(1) Superficie declarada admisible ajustada con la superficie comprometida.
 (2) Factor de penalización valorando el alcance para el tipo de compromiso.

Puede verificar la integridad de una copia de este documento mediante la lectura del código QR adjunto o mediante el acceso a la dirección <https://ws050.juntadeandalucia.es/verificarFirma> indicando el código de VERIFICACIÓN

FIRMADO POR

RAQUEL MARIA ESPIN CRESPO

17/12/2024

VERIFICACIÓN

Pk2jm6UYDU9J72AMTZUYRN3GET48NG

PÁG. 4571/9349





INCIDENCIAS

INCIDENCIA DESCRIPCIÓN

- 100412 Número de hectáreas validadas inferior a la superficie mínima permitida por el grupo de cultivo (Anexo I. Criterios de Subvencionabilidad. Orden 28 de marzo de 2023).
Sup. Resuelta:0 Grupo de Pago:FRUTALES SECANO
- 100413 Recinto perteneciente a grupo de cultivo que no cumple con la superficie mínima requerida (Anexo I. Criterios de Subvencionabilidad. Orden 28 de marzo de 2023).
Ref:5107519 Recinto:18-047-005-00236-00001 Cultivo:104022 ALMENDROS-LARGUETA Secano Sup. Declarada:0,36 Superficie Resolver:0,36
Ref:5107513 Recinto:18-047-005-00374-00002 Cultivo:104022 ALMENDROS-LARGUETA Secano Sup. Declarada:6,82 Superficie Resolver:6,82
Ref:5107533 Recinto:18-047-005-00375-00001 Cultivo:104022 ALMENDROS-LARGUETA Secano Sup. Declarada:0,95 Superficie Resolver:0,95
Ref:5107520 Recinto:18-047-005-00484-00004 Cultivo:104007 ALMENDROS-COMUNA Secano Sup. Declarada:0,71 Superficie Resolver:0,71
Ref:5107527 Recinto:18-047-005-00625-00001 Cultivo:104007 ALMENDROS-COMUNA Secano Sup. Declarada:0,12 Superficie Resolver:0,12
Ref:5107516 Recinto:18-047-005-00626-00001 Cultivo:104007 ALMENDROS-COMUNA Secano Sup. Declarada:0,27 Superficie Resolver:0,27
Ref:5107528 Recinto:18-047-006-00499-00001 Cultivo:104007 ALMENDROS-COMUNA Secano Sup. Declarada:0,85 Superficie Resolver:0,85
Ref:1700000005070139 Recinto:18-057-001-00116-00003 Cultivo:104020 ALMENDROS-GUARA Secano Sup. Declarada:0,24 Superficie Resolver:0,24
Ref:1700000005070140 Recinto:18-057-001-00117-00002 Cultivo:104020 ALMENDROS-GUARA Secano Sup. Declarada:1,7 Superficie Resolver:1,7
Ref:1700000005070142 Recinto:18-057-001-00118-00002 Cultivo:104020 ALMENDROS-GUARA Secano Sup. Declarada:0,65 Superficie Resolver:0,65
Ref:5282461 Recinto:18-057-001-00118-00003 Cultivo:104020 ALMENDROS-GUARA Secano Sup. Declarada:0,11 Superficie Resolver:0,11
Ref:1700000005070141 Recinto:18-057-001-00119-00001 Cultivo:104020 ALMENDROS-GUARA Secano Sup. Declarada:1,06 Superficie Resolver:1,06
Ref:5282529 Recinto:18-057-001-00150-00020 Cultivo:104020 ALMENDROS-GUARA Secano Sup. Declarada:0,13 Superficie Resolver:0,13
Ref:1700000005070143 Recinto:18-057-001-00244-00001 Cultivo:104020 ALMENDROS-GUARA Secano Sup. Declarada:5,04 Superficie Resolver:5,04
- 100421 Recinto declarado por error para una operación de la 6503, que se ha corregido de oficio marcando la operación correcta, de acuerdo con la fecha de inscripción del recinto en la producción ecológica.
Ref:5107514 Recinto:18-047-005-00133-00001 Cultivo:101010 OLIVAR-PICUAL Secano
Ref:5107522 Recinto:18-047-005-00235-00001 Cultivo:101010 OLIVAR-PICUAL Secano
Ref:5107519 Recinto:18-047-005-00236-00001 Cultivo:104022 ALMENDROS-LARGUETA Secano
Ref:5107513 Recinto:18-047-005-00374-00002 Cultivo:104022 ALMENDROS-LARGUETA Secano
Ref:5107533 Recinto:18-047-005-00375-00001 Cultivo:104022 ALMENDROS-LARGUETA Secano
Ref:5107520 Recinto:18-047-005-00484-00004 Cultivo:104007 ALMENDROS-COMUNA Secano
Ref:5107517 Recinto:18-047-005-00588-00001 Cultivo:101010 OLIVAR-PICUAL Secano
Ref:5107527 Recinto:18-047-005-00625-00001 Cultivo:104007 ALMENDROS-COMUNA Secano
Ref:5107528 Recinto:18-047-006-00499-00001 Cultivo:104007 ALMENDROS-COMUNA Secano

(1) Superficie declarada admisible ajustada con la superficie comprometida.
(2) Factor de penalización valorando el alcance para el tipo de compromiso.

Puede verificar la integridad de una copia de este documento mediante la lectura del código QR adjunto o mediante el acceso a la dirección <https://ws050.juntadeandalucia.es/verificarFirma> indicando el código de VERIFICACIÓN

FIRMADO POR	RAQUEL MARIA ESPIN CRESPO	17/12/2024	
VERIFICACIÓN	Pk2jm6UYDU9J72AMTZUYRN3GET48NG	PÁG. 4572/9349	



APELLIDOS Y NOMBRE / RAZÓN SOCIAL

GORDO SALAZAR JUAN

NIF
****4641*

EXPEDIENTE
1201114

ANUALIDAD DE PAGO
1ª

IMPORTES POR ANUALIDAD

	2023	2024	2025	2026	2027
IMPORTE MÁXIMO SUBVENCIONABLE	3.896,99 €	3.896,99 €	3.896,99 €	3.247,49 €	3.247,49 €
IMPORTE MEDIO DE TRANSFERENCIA (€/ha)	297,48 €	297,48 €	297,48 €	247,90 €	247,90 €

RESUMEN DE UNIDADES

Cód	GRUPO DE PAGO	Sup. Dec. Admisible (ha)	Sup. Comprometida (ha)	Sup. ajustada compromiso (1) (ha)	% sobredec.	Sup. Resuelta (ha)	Importe Declarado	Importe Topado	Importe Resuelto	Importe tras sobredec.
419	OLIVAR	13,36		13,10	0,00	13,10	3.896,99	3.896,99	3.896,99	3.896,99
TOTAL		13,36	13,10	13,10		13,10	3.896,99	3.896,99	3.896,99	3.896,99

APLICACIÓN DE REDUCCIONES Y PENALIZACIONES

GRUPO DE PAGO	Importe Calculado	Importe prereduc.	Criterios de subvencionabilidad y compromisos	Presentación tardía	Omisión declaración	Condicionalidad	IMPORTE (Euros) RESUELTO
OLIVAR	3.896,99	3.896,99	0,00	0,00	0,00	0,00	3.896,99
TOTAL	3.896,99	3.896,99					3.896,99

RESUMEN DE PAGOS

	IMPORTE (Euros)			
	RESUELTO	FEADER	MAPA	CAPADR
OLIVAR - Pago realizado	3.896,99 €	3.312,44 €	382,29 €	202,26 €

(1) Superficie declarada admisible ajustada con la superficie comprometida.
(2) Factor de penalización valorando el alcance para el tipo de compromiso.

Puede verificar la integridad de una copia de este documento mediante la lectura del código QR adjunto o mediante el acceso a la dirección <https://ws050.juntadeandalucia.es/verificarFirma> indicando el código de VERIFICACIÓN

FIRMADO POR	RAQUEL MARIA ESPIN CRESPO	17/12/2024	
VERIFICACIÓN	Pk2jm6UYDU9J72AMTZUYRN3GET48NG	PÁG. 4573/9349	

**RECINTOS RESUELTOS**

REF.	REFERENCIA SIGPAC	CULTIVO DESCRIPCIÓN CULTIVO	S/R	G.PAGO	PEND. MEDIA (%)	SUP. ADMISIBLE (ha)	SUP. COMPROM. (ha)	SUP. AJUSTADA COMPR.(1) (ha)	SUP. CONV. SIGPAC (ha)	SUP. CERTIF. (ha)	SUP. CAMPO (ha)	SUP. CAMPO DECLARADO (ha)	SUP. DEC. REDUCIDA (ha)	SUP. RESUELTA (ha)
-1356126	18-105-004-00079-001	101138 OLIVAR-HOJIBLANCA	S	419	45,30	0,03	0,02	0,02		0,02			0,02	0,02
-1356125	18-105-004-00072-004	101138 OLIVAR-HOJIBLANCA	S	419	55,60	0,10	0,06	0,06		0,06			0,06	0,06
4767196	18-105-004-00071-001	101138 OLIVAR-HOJIBLANCA	S	419	32,10	0,82	0,82	0,82		0,82			0,82	0,82
5295450	18-105-004-00072-004	101138 OLIVAR-HOJIBLANCA	S	419	55,60	0,18	0,12	0,12		0,12			0,12	0,12
5300968	18-105-004-00046-001	101138 OLIVAR-HOJIBLANCA	S	419	24,50	0,53	0,53	0,53		0,53			0,53	0,53
5300969	18-105-004-00046-002	101138 OLIVAR-HOJIBLANCA	S	419	65,80	0,01	0,01	0,01		0,01			0,01	0,01
5300975	18-105-004-00046-013	101138 OLIVAR-HOJIBLANCA	S	419	50,80	0,06	0,06	0,06		0,06			0,06	0,06
5300980	18-105-004-00046-015	101138 OLIVAR-HOJIBLANCA	S	419	36,10	0,20	0,20	0,20		0,20			0,20	0,20
5300981	18-105-004-00046-016	101138 OLIVAR-HOJIBLANCA	S	419	36,80	0,30	0,30	0,30		0,30			0,30	0,30
5301013	18-105-004-00047-001	101138 OLIVAR-HOJIBLANCA	S	419	36,30	0,12	0,12	0,12		0,73			0,12	0,12
5301015	18-105-004-00047-007	101138 OLIVAR-HOJIBLANCA	S	419	32,70	0,05	0,05	0,05		0,05			0,05	0,05
5301073	18-105-004-00055-001	101138 OLIVAR-HOJIBLANCA	S	419	34,20	0,09	0,09	0,09		0,51			0,09	0,09
5301086	18-105-004-00056-003	101138 OLIVAR-HOJIBLANCA	S	419	49,90	0,01	0,01	0,01		0,01			0,01	0,01
5301087	18-105-004-00056-005	101138 OLIVAR-HOJIBLANCA	S	419	32,20	0,25	0,25	0,25		0,26			0,25	0,25
5304592	18-105-004-00054-001	101138 OLIVAR-HOJIBLANCA	S	419	33,40	0,25	0,25	0,25		0,25			0,25	0,25
5304771	18-105-004-00061-010	101138 OLIVAR-HOJIBLANCA	S	419	46,10	0,07	0,07	0,07		0,07			0,07	0,07
5304881	18-105-004-00066-002	101138 OLIVAR-HOJIBLANCA	S	419	25,00	0,46	0,46	0,46		0,46			0,46	0,46
5304957	18-105-004-00068-001	101138 OLIVAR-HOJIBLANCA	S	419	27,20	0,30	0,30	0,30		0,30			0,30	0,30
5306782	18-105-004-00074-002	101138 OLIVAR-HOJIBLANCA	S	419	29,00	0,09	0,09	0,09		0,09			0,09	0,09
5306873	18-105-004-00078-002	101138 OLIVAR-HOJIBLANCA	S	419	48,60	0,13	0,13	0,13		0,13			0,13	0,13
5306985	18-105-004-00206-001	101138 OLIVAR-HOJIBLANCA	S	419	92,00	0,43	0,43	0,43		0,43			0,43	0,43
5307000	18-105-004-00325-005	101138 OLIVAR-HOJIBLANCA	R	419	41,70	0,03	0,03	0,03		0,03			0,03	0,03
5307006	18-105-004-00327-001	101138 OLIVAR-HOJIBLANCA	S	419	61,20	0,15	0,15	0,15		0,15			0,15	0,15
5307009	18-105-004-00326-001	101138 OLIVAR-HOJIBLANCA	R	419	69,40	0,03	0,03	0,03		0,03			0,03	0,03
170000005432253	18-105-004-00044-003	101138 OLIVAR-HOJIBLANCA	S	419	31,00	0,08	0,08	0,08		0,08			0,08	0,08
170000005432254	18-105-004-00045-001	101138 OLIVAR-HOJIBLANCA	S	419	35,10	0,31	0,31	0,31		0,31			0,31	0,31
170000005432255	18-105-004-00057-008	101138 OLIVAR-HOJIBLANCA	S	419	51,30	0,03	0,03	0,03		0,03			0,03	0,03
170000005432256	18-105-004-00061-016	101138 OLIVAR-HOJIBLANCA	S	419	46,70	0,08	0,08	0,08		0,08			0,08	0,08
170000005432257	18-105-004-00063-006	101138 OLIVAR-HOJIBLANCA	S	419	44,90	0,01	0,01	0,01		0,01			0,01	0,01
170000005432260	18-105-004-00069-003	101138 OLIVAR-HOJIBLANCA	S	419	33,40	0,01	0,01	0,01		0,01			0,01	0,01
170000005432261	18-105-004-00073-001	101138 OLIVAR-HOJIBLANCA	S	419	36,30	0,39	0,39	0,39		0,39			0,39	0,39
170000005432262	18-105-004-00075-002	101138 OLIVAR-HOJIBLANCA	S	419	19,50	0,06	0,06	0,06		0,06			0,06	0,06
170000005432263	18-105-004-00076-001	101138 OLIVAR-HOJIBLANCA	S	419	51,80	0,51	0,51	0,51		0,51			0,51	0,51
170000005432264	18-105-004-00077-001	101138 OLIVAR-HOJIBLANCA	S	419	45,60	0,07	0,07	0,07		0,07			0,07	0,07
170000005432265	18-105-004-00079-001	101138 OLIVAR-HOJIBLANCA	S	419	45,30	0,12	0,10	0,10		0,10			0,10	0,10
170000005432268	18-105-004-00083-001	101138 OLIVAR-HOJIBLANCA	S	419	64,80	0,41	0,28	0,28		0,28	0,28	0,28	0,28	0,28
170000005432269	18-105-004-00084-001	101138 OLIVAR-HOJIBLANCA	S	419	49,00	0,30	0,30	0,30		0,80			0,30	0,30
170000005432271	18-105-004-00046-004	101138 OLIVAR-HOJIBLANCA	S	419	32,40	0,11	0,11	0,11		0,11			0,11	0,11
170000005432273	18-105-004-00325-003	101138 OLIVAR-HOJIBLANCA	R	419	40,60	0,03	0,03	0,03		0,03			0,03	0,03
170000005432274	18-105-004-00047-002	101138 OLIVAR-HOJIBLANCA	S	419	15,70	0,11	0,11	0,11		0,11			0,11	0,11
170000005432281	18-105-004-00426-005	101138 OLIVAR-HOJIBLANCA	R	419	85,20	0,14	0,14	0,14		0,14			0,14	0,14
170000005432282	18-105-004-00061-011	101138 OLIVAR-HOJIBLANCA	S	419	30,90	0,04	0,04	0,04		0,04			0,04	0,04
170000005432283	18-105-004-00063-001	101138 OLIVAR-HOJIBLANCA	S	419	51,20	0,08	0,08	0,08		0,08			0,08	0,08
170000005432284	18-105-004-00064-001	101138 OLIVAR-HOJIBLANCA	S	419	53,00	0,16	0,16	0,16		0,16			0,16	0,16
170000005432285	18-105-004-00065-003	101138 OLIVAR-HOJIBLANCA	S	419	35,30	0,29	0,29	0,29		0,29			0,29	0,29
170000005432288	18-105-004-00112-003	101138 OLIVAR-HOJIBLANCA	S	419	17,80	0,89	0,89	0,89		0,89			0,89	0,89
170000005432291	18-105-004-00058-001	101138 OLIVAR-HOJIBLANCA	S	419	51,90	0,09	0,09	0,09		0,09			0,09	0,09
170000005432292	18-105-004-00057-006	101138 OLIVAR-HOJIBLANCA	S	419	25,40	0,01	0,01	0,01		0,01			0,01	0,01
170000005432293	18-105-004-00061-006	101138 OLIVAR-HOJIBLANCA	S	419	31,70	0,46	0,46	0,46		0,46			0,46	0,46
170000005432294	18-105-004-00062-001	101138 OLIVAR-HOJIBLANCA	S	419	41,40	0,12	0,12	0,12		0,12			0,12	0,12
170000005432295	18-105-004-00063-004	101138 OLIVAR-HOJIBLANCA	S	419	33,20	0,10	0,10	0,10		0,10			0,10	0,10
170000005432296	18-105-004-00064-005	101138 OLIVAR-HOJIBLANCA	S	419	33,70	0,11	0,11	0,11		0,11			0,11	0,11
170000005432297	18-105-004-00065-005	101138 OLIVAR-HOJIBLANCA	S	419	34,20	0,35	0,35	0,35		0,35			0,35	0,35
170000005432298	18-105-004-00055-007	101138 OLIVAR-HOJIBLANCA	S	419	48,10	0,02	0,02	0,02		0,02			0,02	0,02
170000005432299	18-105-004-00057-007	101138 OLIVAR-HOJIBLANCA	S	419	50,20	0,04	0,04	0,04		0,04			0,04	0,04
170000005432301	18-105-004-00057-002	101138 OLIVAR-HOJIBLANCA	S	419	33,10	0,18	0,18	0,18		0,18			0,18	0,18
170000005432302	18-105-004-00061-019	101138 OLIVAR-HOJIBLANCA	S	419	34,90	0,03	0,03	0,03		0,03			0,03	0,03
170000005432304	18-105-004-00061-002	101138 OLIVAR-HOJIBLANCA	S	419	20,20	2,07	2,07	2,07		2,07			2,07	2,07
170000005432305	18-105-004-00062-003	101138 OLIVAR-HOJIBLANCA	S	419	28,70	0,18	0,18	0,18		0,18			0,18	0,18
170000005432306	18-105-004-00065-002	101138 OLIVAR-HOJIBLANCA	S	419	43,70	0,30	0,30	0,30		0,30			0,30	0,30
170000005432310	18-105-004-00328-002	101138 OLIVAR-HOJIBLANCA	S	419	47,70	0,05	0,05	0,05		0,05			0,05	0,05
170000005432311	18-105-004-00065-022	101138 OLIVAR-HOJIBLANCA	S	419	31,30	0,13	0,13	0,13		0,13			0,13	0,13
170000005432312	18-105-004-00204-001	101138 OLIVAR-HOJIBLANCA	R	419	72,50	0,20	0,20	0,20		0,20			0,20	0,20

INCIDENCIAS**INCIDENCIA DESCRIPCIÓN**

4272 Verifica que las líneas de declaración de las Solicitudes Únicas no tienen solapes con la capa de Retroactividad Gráfica (ambas de la misma campaña) a nivel de expediente/línea de declaración gráfica de la solicitud.
 Ref:170000005432268 Recinto:18-105-004-00083-00001 Cultivo: - Agregado de la referencia del recinto.:0 Zona de la referencia del recinto.:0 Superficie solapada.:0,13 Id. Incid.:101007369

(1) Superficie declarada admisible ajustada con la superficie comprometida.
 (2) Factor de penalización valorando el alcance para el tipo de compromiso.

Puede verificar la integridad de una copia de este documento mediante la lectura del código QR adjunto o mediante el acceso a la dirección <https://ws050.juntadeandalucia.es/verificarFirma> indicando el código de VERIFICACIÓN

FIRMADO POR

RAQUEL MARIA ESPIN CRESPO

17/12/2024

VERIFICACIÓN

Pk2jm6UYDU9J72AMTZUYRN3GET48NG

PÁG. 4574/9349






INCIDENCIAS

INCIDENCIA DESCRIPCIÓN

- 100400 Recinto con cultivo, variedad, régimen de explotación o uso Siggac no compatible con la operación solicitada (Anexo IV.I Cultivos y variedades elegibles para las Intervenciones. Orden de 28 de marzo de 2023).
Ref:5304799 Recinto:18-105-004-00060-00001 Cultivo:343005 AGUACATE-HASS Secano Uso:FY
- 100402 Recinto solicitado no forma parte de ningún organismo de control autorizado para la producción ecológica en Andalucía o fecha de inscripción posterior al plazo establecido (Anexo I. Criterios de Subvencionabilidad. Orden 28 de marzo de 2023).
Ref:1356124 Recinto:18-105-004-00046-00021 Cultivo:101010 OLIVAR-PICUAL Secano
Ref:1700000005432258 Recinto:18-105-004-00082-00009 Cultivo:113000 OTROS FRUTALES-SIN VARIEDAD Secano
- 100406 Grupo de cultivo declarado en el recinto no coincide con el grupo de cultivo existente en el organismo de control autorizado para la producción ecológica en Andalucía (Anexo I. Criterios de Subvencionabilidad. Orden 28 de marzo de 2023).
Ref:1700000005432258 Recinto:18-105-004-00082-00009 Cultivo:113000 OTROS FRUTALES-SIN VARIEDAD Secano Grupo de SIPEA:OLIVAR
- 100424 Solicita recinto que no está comprometido para la operación.
Ref:1356124 Recinto:18-105-004-00046-00021 Cultivo:101010 OLIVAR-PICUAL Secano
Ref:5304799 Recinto:18-105-004-00060-00001 Cultivo:343005 AGUACATE-HASS Secano
Ref:1700000005432307 Recinto:18-105-004-00067-00005 Cultivo:101138 OLIVAR-HOJIBLANCA Secano
Ref:1700000005432266 Recinto:18-105-004-00080-00002 Cultivo:101138 OLIVAR-HOJIBLANCA Secano
Ref:1700000005432267 Recinto:18-105-004-00081-00002 Cultivo:101138 OLIVAR-HOJIBLANCA Secano
Ref:1700000005432258 Recinto:18-105-004-00082-00009 Cultivo:113000 OTROS FRUTALES-SIN VARIEDAD Secano
Ref:1700000005432309 Recinto:18-105-004-00206-00002 Cultivo:101138 OLIVAR-HOJIBLANCA Secano

(1) Superficie declarada admisible ajustada con la superficie comprometida.
(2) Factor de penalización valorando el alcance para el tipo de compromiso.

Puede verificar la integridad de una copia de este documento mediante la lectura del código QR adjunto o mediante el acceso a la dirección https://ws050.juntadeandalucia.es/verificarFirma indicando el código de VERIFICACIÓN			
FIRMADO POR	RAQUEL MARIA ESPIN CRESPO	17/12/2024	
VERIFICACIÓN	Pk2jm6UYDU9J72AMTZUYRN3GET48NG	PÁG. 4575/9349	



APELLIDOS Y NOMBRE / RAZÓN SOCIAL

GRANADOS ROMERA JUAN MANUEL

NIF
****5053*

EXPEDIENTE
1103435

ANUALIDAD DE PAGO
1ª

IMPORTES POR ANUALIDAD

	2023	2024	2025	2026	2027
IMPORTE MÁXIMO SUBVENCIONABLE	1.377,89 €	1.377,89 €	1.377,89 €	1.148,23 €	1.148,23 €
IMPORTE MEDIO DE TRANSFERENCIA (€/ha)	259,49 €	259,49 €	259,49 €	216,24 €	216,24 €

RESUMEN DE UNIDADES

Cód	GRUPO DE PAGO	Sup. Dec. Admisible (ha)	Sup. Comprometida (ha)	Sup. ajustada compromiso (1) (ha)	% sobredec.	Sup. Resuelta (ha)	Importe Declarado	Importe Topado	Importe Resuelto	Importe tras sobredec.
422	FRUTALES SECANO	5,31		5,31	0,00	5,31	1.377,89	1.377,89	1.377,89	1.377,89
TOTAL		5,31	5,31	5,31		5,31	1.377,89	1.377,89	1.377,89	1.377,89

APLICACIÓN DE REDUCCIONES Y PENALIZACIONES

GRUPO DE PAGO	Importe Calculado	Importe prereduc.	Criterios de subvencionabilidad y compromisos	Presentación tardía	Omisión declaración	Condicionalidad	IMPORTE (Euros) RESUELTO
FRUTALES SECANO	1.377,89	1.377,89	0,00	0,00	0,00	0,00	1.377,89
TOTAL	1.377,89	1.377,89					1.377,89

RESUMEN DE PAGOS

	IMPORTE (Euros)			
	RESUELTO	FEADER	MAPA	CAPADR
FRUTALES SECANO - Pago realizado	1.377,89 €	1.171,21 €	135,17 €	71,51 €

RECINTOS RESUELTOS

REF.	REFERENCIA SIGPAC	CULTIVO	DESCRIPCIÓN CULTIVO	S/R G.PAGO	PEND. MEDIA (%)	SUP. DEC. ADMISIBLE (ha)	SUP. COMPROM. (ha)	SUP. AJUSTADA COMPROM. (1) (ha)	SUP. CONY. SIGPAC (ha)	SUP. CERTIE (ha)	SUP. CAMPO (ha)	SUP. CAMPO DETER. CULT. DECLARADO (ha)	SUP. DEC. REDUCIDA (ha)	SUP. RESUELTA (ha)
1700000004766258	18-182-003-00050-001	104007	ALMENDROS-COMUNA	S 422	41,10	3,08	3,08	3,08		3,08			3,08	3,08
1700000004766259	18-182-003-00072-001	104007	ALMENDROS-COMUNA	S 422	38,70	1,14	1,14	1,14		1,14			1,14	1,14
1700000004766260	18-182-002-00020-001	104007	ALMENDROS-COMUNA	S 422	38,80	0,47	0,47	0,47		0,47			0,47	0,47
1700000004766261	18-182-003-00049-001	104007	ALMENDROS-COMUNA	S 422	35,90	0,62	0,62	0,62		0,62			0,62	0,62

(1) Superficie declarada admisible ajustada con la superficie comprometida.
(2) Factor de penalización valorando el alcance para el tipo de compromiso.

Puede verificar la integridad de una copia de este documento mediante la lectura del código QR adjunto o mediante el acceso a la dirección <https://ws050.juntadeandalucia.es/verificarFirma> indicando el código de VERIFICACIÓN

FIRMADO POR	RAQUEL MARIA ESPIN CRESPO	17/12/2024	
VERIFICACIÓN	Pk2jm6UYDU9J72AMTZUYRN3GET48NG	PÁG. 4576/9349	



APELLIDOS Y NOMBRE / RAZÓN SOCIAL

GUERRERO GARCIA JOSE LUIS

NIF
***6448*

EXPEDIENTE
1148333

ANUALIDAD DE PAGO
1ª

IMPORTES POR ANUALIDAD

	2023	2024	2025	2026	2027
IMPORTE MÁXIMO SUBVENCIONABLE	878,02 €	878,02 €	731,66 €	731,66 €	731,66 €
IMPORTE MEDIO DE TRANSFERENCIA (€/ha)	163,20 €	163,20 €	136,00 €	136,00 €	136,00 €

RESUMEN DE UNIDADES

Cód	GRUPO DE PAGO	Sup. Dec. Admisible (ha)	Sup. Comprometida (ha)	Sup. ajustada compromiso (1) (ha)	% sobredec.	Sup. Resuelta (ha)	Importe Declarado	Importe Topado	Importe Resuelto	Importe tras sobredec.
416	HERBÁCEOS	4,84		4,84	0,00	4,84	878,02	878,02	878,02	878,02
424	HERBÁCEOS NO ELEGIBLES	0,54		0,54	0,00	0,54	0,00	0,00	0,00	0,00
TOTAL		5,38	5,38	5,38		5,38	878,02	878,02	878,02	878,02

APLICACIÓN DE REDUCCIONES Y PENALIZACIONES

GRUPO DE PAGO	Importe Calculado	Importe prereduc.	Criterios de subvencionabilidad y compromisos	Presentación tardía	Omisión declaración	Condicionalidad	IMPORTE (Euros) RESUELTO
HERBÁCEOS	878,02	878,02	0,00	0,00	0,00	0,00	878,02
HERBÁCEOS NO ELEGIBLES	0,00	0,00	0,00	0,00	0,00	0,00	0,00
TOTAL	878,02	878,02					878,02

RESUMEN DE PAGOS

	RESUELTO	FEADER	MAPA	CAPADR
HERBÁCEOS - Pago realizado	878,02 €	746,32 €	86,13 €	45,57 €

RECINTOS RESUELTOS

REF.	REFERENCIA SIGPAC	CULTIVO DESCRIPCIÓN CULTIVO	S/R G.PAGO	PEND. MEDIA (%)	SUP. DEC. ADMISIBLE (ha)	SUP. COMPROM. (ha)	SUP. AJUSTADA COMPROM. (1) (ha)	SUP. CONV. SIGPAC (ha)	SUP. CERTIF. (ha)	SUP. CAMPO (ha)	SUP. CAMPO DETER. CULT. DECLARADO (ha)	SUP. DEC. REDUCIDA (ha)	SUP. RESUELTA (ha)
4235732	18-057-039-00171-001	1000 TRIGO BLANDO-SIN VARIEDAD	S 416	7,20	3,76	3,76	3,76		3,76			3,76	3,76
4235735	18-057-037-00446-001	1000 TRIGO BLANDO-SIN VARIEDAD	S 416	5,90	1,08	1,08	1,08		1,08			1,08	1,08
170000007118231	18-057-062-00167-003	20000 BARBECHO TRADICIONAL-SIN VARIEDAD	R 424	4,70	0,54	0,54	0,54		0,54			0,54	0,54

INCIDENCIAS

INCIDENCIA DESCRIPCIÓN

- 100412 Número de hectáreas validadas inferior a la superficie mínima permitida por el grupo de cultivo (Anexo I. Criterios de Subvencionabilidad. Orden 28 de marzo de 2023).
Sup. Resuelta:0 Grupo de Pago:FRUTALES REGADÍO
Sup. Resuelta:0 Grupo de Pago:FRUTALES SECANO
- 100413 Recinto perteneciente a grupo de cultivo que no cumple con la superficie mínima requerida (Anexo I. Criterios de Subvencionabilidad. Orden 28 de marzo de 2023).
Ref:1700000007118228 Recinto:18-057-003-00244-00001 Cultivo:104020 ALMENDROS-GUARA Secano Sup. Declarada:0,37 Superficie Resolver:0,37
Ref:1700000007118226 Recinto:18-057-003-00244-00002 Cultivo:104020 ALMENDROS-GUARA Secano Sup. Declarada:0,08 Superficie Resolver:0,08
Ref:1700000007118229 Recinto:18-057-004-00031-00001 Cultivo:104020 ALMENDROS-GUARA Secano Sup. Declarada:0,92 Superficie Resolver:0,92
Ref:1700000007118229 Recinto:18-057-037-00199-00002 Cultivo:104020 ALMENDROS-GUARA Regadío Sup. Declarada:0,33 Superficie Resolver:0,33
Ref:1700000007118230 Recinto:18-057-037-00199-00011 Cultivo:104020 ALMENDROS-GUARA Secano Sup. Declarada:0,38 Superficie Resolver:0,38
Ref:1700000007118232 Recinto:18-057-037-00199-00014 Cultivo:104020 ALMENDROS-GUARA Regadío Sup. Declarada:0,41 Superficie Resolver:0,41

(1) Superficie declarada admisible ajustada con la superficie comprometida.
(2) Factor de penalización valorando el alcance para el tipo de compromiso.

Puede verificar la integridad de una copia de este documento mediante la lectura del código QR adjunto o mediante el acceso a la dirección <https://ws050.juntadeandalucia.es/verificarFirma> indicando el código de VERIFICACIÓN

FIRMADO POR

RAQUEL MARIA ESPIN CRESPO

17/12/2024

VERIFICACIÓN

Pk2jm6UYDU9J72AMTZUYRN3GET48NG

PÁG. 4577/9349





APELLIDOS Y NOMBRE / RAZÓN SOCIAL
GUERRERO JIMENEZ RAFAEL

NIF ****7936* **EXPEDIENTE** 1092762 **ANUALIDAD DE PAGO** 1ª

IMPORTES POR ANUALIDAD

	2023	2024	2025	2026	2027
IMPORTE MÁXIMO SUBVENCIONABLE	8.748,89 €	8.748,89 €	8.748,89 €	7.290,74 €	7.290,74 €
IMPORTE MEDIO DE TRANSFERENCIA (€/ha)	297,48 €	297,48 €	297,48 €	247,90 €	247,90 €

RESUMEN DE UNIDADES

Cód	GRUPO DE PAGO	Sup. Dec. Admisible (ha)	Sup. Comprometida (ha)	Sup. ajustada compromiso (1) (ha)	% sobredec.	Sup. Resuelta (ha)	Importe Declarado	Importe Topado	Importe Resuelto	Importe tras sobredec.
419	OLIVAR	29,41		29,41	0,00	29,41	8.748,89	8.748,89	8.748,89	8.748,89
TOTAL		29,41	29,41	29,41		29,41	8.748,89	8.748,89	8.748,89	8.748,89

APLICACIÓN DE REDUCCIONES Y PENALIZACIONES

GRUPO DE PAGO	Importe Calculado	Importe prereduc.	Criterios de subvencionabilidad y compromisos	Presentación tardía	Omisión declaración	Condicionalidad	IMPORTE (Euros) RESUELTO
OLIVAR	8.748,89	8.748,89	0,00	0,00	0,00	0,00	8.748,89
TOTAL	8.748,89	8.748,89					8.748,89

RESUMEN DE PAGOS

	IMPORTE (Euros)			
	RESUELTO	FEADER	MAPA	CAPADR
OLIVAR - Pago realizado	8.748,89 €	7.436,56 €	858,27 €	454,06 €

RECINTOS RESUELTOS

REF.	REFERENCIA SIGPAC	CULTIVO DESCRIPCIÓN CULTIVO	S/R G.PAGO	PEND. MEDIA (%)	SUP. DEC. ADMISIBLE (ha)	SUP. COMPROM. (ha)	SUP. AJUSTADA COMPR.(1) (ha)	SUP. CONY. SIGPAC (ha)	SUP. CERTIE (ha)	SUP. CAMPO (ha)	SUP. CAMPO DETER. CULT. DECLARADO (ha)	SUP. DEC. REDUCIDA (ha)	SUP. RESUELTA (ha)
6832750	18-014-015-00002-002	101010 OLIVAR-PICUAL	S 419	5,40	9,20	9,20	9,20		9,20			9,20	9,20
1700000005160513	18-014-006-00043-001	101010 OLIVAR-PICUAL	S 419	14,10	3,29	3,29	3,29		3,29			3,29	3,29
1700000005160514	18-014-017-00141-001	101010 OLIVAR-PICUAL	S 419	20,30	3,14	3,14	3,14		3,14			3,14	3,14
1700000005160515	18-014-017-00152-003	101010 OLIVAR-PICUAL	S 419	36,40	0,39	0,39	0,39		0,39			0,39	0,39
1700000005160526	18-014-017-00152-004	101010 OLIVAR-PICUAL	S 419	27,60	0,04	0,04	0,04		0,04			0,04	0,04
1700000005160527	18-014-016-00496-001	101010 OLIVAR-PICUAL	S 419	6,40	13,35	13,35	13,35		13,35			13,35	13,35

INCIDENCIAS

INCIDENCIA DESCRIPCIÓN

- 4272 Verifica que las líneas de declaración de las Solicitudes Únicas no tienen solapes con la capa de Retroactividad Gráfica (ambas de la misma campaña) a nivel de expediente/línea de declaración gráfica de la solicitud.
Ref:-67836 Recinto:18-014-009-00231-00005 Cultivo: - Agregado de la referencia del recinto.:0 Zona de la referencia del recinto.:0 Superficie solapada.:0,02 Id. Incid.:100997888
- 100412 Número de hectáreas validadas inferior a la superficie mínima permitida por el grupo de cultivo (Anexo I. Criterios de Subvencionabilidad. Orden 28 de marzo de 2023).
Sup. Resuelta:0 Grupo de Pago:FRUTALES SECANO
- 100413 Recinto perteneciente a grupo de cultivo que no cumple con la superficie mínima requerida (Anexo I. Criterios de Subvencionabilidad. Orden 28 de marzo de 2023).
Ref:1700000005160532 Recinto:18-014-009-00231-00002 Cultivo:104020 ALMENDROS-GUARA Secano Sup. Declarada:1,65 Superficie Resolver:1,65
Ref:-67836 Recinto:18-014-009-00231-00005 Cultivo:104020 ALMENDROS-GUARA Secano Sup. Declarada:0,9 Superficie Resolver:0,88
Ref:6832751 Recinto:18-014-015-00002-00015 Cultivo:104020 ALMENDROS-GUARA Secano Sup. Declarada:2,16 Superficie Resolver:2,16
Ref:-1533778 Recinto:18-014-015-00002-00030 Cultivo:104020 ALMENDROS-GUARA Secano Sup. Declarada:1,03 Superficie Resolver:1,03
Ref:1700000005160533 Recinto:18-014-016-00496-00007 Cultivo:104020 ALMENDROS-GUARA Secano Sup. Declarada:4,94 Superficie Resolver:4,94
Ref:1700000005160530 Recinto:18-014-017-00152-00001 Cultivo:104020 ALMENDROS-GUARA Secano Sup. Declarada:2,17 Superficie Resolver:2,17

(1) Superficie declarada admisible ajustada con la superficie comprometida.
(2) Factor de penalización valorando el alcance para el tipo de compromiso.

Puede verificar la integridad de una copia de este documento mediante la lectura del código QR adjunto o mediante el acceso a la dirección https://ws050.juntadeandalucia.es/verificarFirma indicando el código de VERIFICACIÓN			
FIRMADO POR	RAQUEL MARIA ESPIN CRESPO	17/12/2024	
VERIFICACIÓN	Pk2jm6UYDU9J72AMTZUYRN3GET48NG	PÁG. 4578/9349	



APELLIDOS Y NOMBRE / RAZÓN SOCIAL
GUERRERO NUÑEZ PEDRO ANTONIO

NIF
***5175*

EXPEDIENTE
1203574

ANUALIDAD DE PAGO
1ª

IMPORTES POR ANUALIDAD

	2023	2024	2025	2026	2027
IMPORTE MÁXIMO SUBVENCIONABLE	4.759,68 €	4.759,68 €	4.759,68 €	3.966,40 €	3.966,40 €
IMPORTE MEDIO DE TRANSFERENCIA (€/ha)	297,48 €	297,48 €	297,48 €	247,90 €	247,90 €

RESUMEN DE UNIDADES

Cód	GRUPO DE PAGO	Sup. Dec. Admisible (ha)	Sup. Comprometida (ha)	Sup. ajustada compromiso (1) (ha)	% sobredec.	Sup. Resuelta (ha)	Importe Declarado	Importe Topado	Importe Resuelto	Importe tras sobredec.
419	OLIVAR	16,02		16,00	0,00	16,00	4.759,68	4.759,68	4.759,68	4.759,68
TOTAL		16,02	16,00	16,00		16,00	4.759,68	4.759,68	4.759,68	4.759,68

APLICACIÓN DE REDUCCIONES Y PENALIZACIONES

GRUPO DE PAGO	Importe Calculado	Importe prereduc.	Criterios de subvencionabilidad y compromisos	Presentación tardía	Omisión declaración	Condicionalidad	IMPORTE (Euros) RESUELTO
OLIVAR	4.759,68	4.759,68	0,00	0,00	0,00	0,00	4.759,68
TOTAL	4.759,68	4.759,68					4.759,68

RESUMEN DE PAGOS

	IMPORTE (Euros)			
	RESUELTO	FEADER	MAPA	CAPADR
OLIVAR - Pago realizado	4.759,68 €	4.045,73 €	466,92 €	247,03 €

RECINTOS RESUELTOS

REF.	REFERENCIA SIGPAC	CULTIVO	DESCRIPCIÓN CULTIVO	S/R G.PAGO	PEND. MEDIA (%)	SUP. DEC. ADMISIBLE (ha)	SUP. COMPROM. (ha)	SUP. AJUSTADA COMPROM. (1) (ha)	SUP. CONY. SIGPAC (ha)	SUP. CERTIE (ha)	SUP. CAMPO (ha)	SUP. CAMPO DETER. CULT. DECLARADO (ha)	SUP. DEC. REDUCIDA (ha)	SUP. RESUELTA (ha)
-1550827	18-014-016-00484-016	101138	OLIVAR-HOJIBLANCA	S	419	23,30	0,16	0,16	0,16	0,16			0,16	0,16
-544956	18-014-016-00477-001	101010	OLIVAR-PICUAL	S	419	15,80	2,65	2,65	2,65	2,65			2,65	2,65
-539775	18-014-016-00478-006	101010	OLIVAR-PICUAL	S	419	20,20	3,83	3,83	3,83	3,83			3,83	3,83
6842251	18-014-016-00484-013	101138	OLIVAR-HOJIBLANCA	S	419	27,20	1,81	1,80	1,80	1,80			1,80	1,80
1700000006843023	18-014-016-00475-001	101138	OLIVAR-HOJIBLANCA	S	419	27,70	4,63	4,63	4,63	4,63			4,63	4,63
1700000006843024	18-014-016-00477-002	101138	OLIVAR-HOJIBLANCA	S	419	25,90	2,94	2,93	2,93	2,93			2,93	2,93

INCIDENCIAS

INCIDENCIA DESCRIPCIÓN

- 100412 Número de hectáreas validadas inferior a la superficie mínima permitida por el grupo de cultivo (Anexo I. Criterios de Subvencionabilidad. Orden 28 de marzo de 2023).
Sup. Resuelta:0 Grupo de Pago:FRUTALES REGADÍO
- 100413 Recinto perteneciente a grupo de cultivo que no cumple con la superficie mínima requerida (Anexo I. Criterios de Subvencionabilidad. Orden 28 de marzo de 2023).
Ref:1700000006843020 Recinto:18-014-016-00478-00004 Cultivo:104025 ALMENDROS-MARINADA Regadío Sup. Declarada:2,35 Superficie Resolver:2,35
Ref:1700000006843016 Recinto:18-014-016-00478-00005 Cultivo:104025 ALMENDROS-MARINADA Regadío Sup. Declarada:1,9 Superficie Resolver:1,9
- 100424 Solicita recinto que no está comprometido para la operación.
Ref:1700000006843015 Recinto:18-014-016-00480-00001 Cultivo:104025 ALMENDROS-MARINADA Secano
Ref:4632497 Recinto:18-014-016-00480-00002 Cultivo:104025 ALMENDROS-MARINADA Secano
Ref:-544998 Recinto:18-014-016-00480-00003 Cultivo:104025 ALMENDROS-MARINADA Secano

(1) Superficie declarada admisible ajustada con la superficie comprometida.
(2) Factor de penalización valorando el alcance para el tipo de compromiso.

Puede verificar la integridad de una copia de este documento mediante la lectura del código QR adjunto o mediante el acceso a la dirección <https://ws050.juntadeandalucia.es/verificarFirma> indicando el código de VERIFICACIÓN

FIRMADO POR	RAQUEL MARIA ESPIN CRESPO	17/12/2024
VERIFICACIÓN	Pk2jm6UYDU9J72AMTZUYRN3GET48NG	PÁG. 4579/9349





APELLIDOS Y NOMBRE / RAZÓN SOCIAL
GUERRERO SANCHEZ ALVARO RAMON

NIF
***4238*

EXPEDIENTE
1145361

ANUALIDAD DE PAGO
1ª

IMPORTES POR ANUALIDAD

	2023	2024	2025	2026	2027
IMPORTE MÁXIMO SUBVENCIONABLE	0,00 €	0,00 €	0,00 €	0,00 €	0,00 €
IMPORTE MEDIO DE TRANSFERENCIA (€/ha)	0,00 €	0,00 €	0,00 €	0,00 €	0,00 €

RESUMEN DE UNIDADES

Cód	GRUPO DE PAGO	Sup. Dec. Admisible (ha)	Sup. Comprometida (ha)	Sup. ajustada compromiso (1) (ha)	% sobredec.	Sup. Resuelta (ha)	Importe Declarado	Importe Topado	Importe Resuelto	Importe tras sobredec.
424	HERBÁCEOS NO ELEGIBLES	1,87		1,87	0,00	1,87	0,00	0,00	0,00	0,00
TOTAL		1,87	1,87	1,87		1,87	0,00	0,00	0,00	0,00

APLICACIÓN DE REDUCCIONES Y PENALIZACIONES

GRUPO DE PAGO	Importe Calculado	Importe prereduc.	Criterios de subvencionabilidad y compromisos	Presentación tardía	Omisión declaración	Condicionalidad	IMPORTE (Euros) RESUELTO
HERBÁCEOS NO ELEGIBLES	0,00	0,00	0,00	0,00	0,00	0,00	0,00
TOTAL	0,00	0,00					0,00

RECINTOS RESUELTOS

REE	REFERENCIA SIGPAC	CULTIVO	DESCRIPCIÓN CULTIVO	S/R G.PAGO	PEND. MEDIA (%)	SUP. DEC. ADMISIBLE (ha)	SUP. COMPROM. (ha)	SUP. AJUSTADA COMPR.(1) (ha)	SUP. CONV. SIGPAC (ha)	SUP. CERTIE. (ha)	SUP. CAMPO (ha)	SUP. CAMPO DETER. CULT. DECLARADO (ha)	SUP. DEC. REDUCIDA (ha)	SUP. RESUELTA (ha)
5092683	18-059-027-00132-002	20000	BARBECHO TRADICIONAL-SIN VARIEDAD	R 424	10,50	0,60	0,60	0,60		0,60			0,60	0,60
1700000007147185	18-110-003-00186-002	20000	BARBECHO TRADICIONAL-SIN VARIEDAD	R 424	2,20	0,26	0,26	0,26		0,26			0,26	0,26
1700000007147186	18-110-003-00187-001	20000	BARBECHO TRADICIONAL-SIN VARIEDAD	R 424	3,10	0,21	0,21	0,21		0,21			0,21	0,21
1700000007147187	18-110-003-00031-002	20000	BARBECHO TRADICIONAL-SIN VARIEDAD	R 424	4,40	0,26	0,26	0,26		0,26			0,26	0,26
1700000007147188	18-110-003-00048-001	20000	BARBECHO TRADICIONAL-SIN VARIEDAD	R 424	2,30	0,54	0,54	0,54		0,54			0,54	0,54

(1) Superficie declarada admisible ajustada con la superficie comprometida.
(2) Factor de penalización valorando el alcance para el tipo de compromiso.

Puede verificar la integridad de una copia de este documento mediante la lectura del código QR adjunto o mediante el acceso a la dirección https://ws050.juntadeandalucia.es/verificarFirma indicando el código de VERIFICACIÓN			
FIRMADO POR	RAQUEL MARIA ESPIN CRESPO	17/12/2024	
VERIFICACIÓN	Pk2jm6UYDU9J72AMTZUYRN3GET48NG	PÁG. 4580/9349	



INCIDENCIAS

INCIDENCIA DESCRIPCIÓN

242	Recinto pendiente de acreditación de titularidad. Ref:170000005419692 Recinto:18-091-059-09014-00004 Cultivo:104020 ALMENDROS-GUARA Secano
100411	Recinto no admisible por no estar asociado en SIGGAN a una explotación ganadera (Artículo 10 de la Orden de 28 de marzo de 2023). Ref:5092681 Recinto:18-006-003-00228-00001 Cultivo:20000 BARBECHO TRADICIONAL-SIN VARIEDAD Regadío
100412	Número de hectáreas validadas inferior a la superficie mínima permitida por el grupo de cultivo (Anexo I. Criterios de Subvencionabilidad. Orden 28 de marzo de 2023). Sup. Resuelta:0 Grupo de Pago:FRUTALES REGADÍO Sup. Resuelta:0 Grupo de Pago:FRUTALES SECANO
100413	Recinto perteneciente a grupo de cultivo que no cumple con la superficie mínima requerida (Anexo I. Criterios de Subvencionabilidad. Orden 28 de marzo de 2023). Ref:1700000007147189 Recinto:18-006-002-00079-00003 Cultivo:104020 ALMENDROS-GUARA Regadío Sup. Declarada:1,39 Superficie Resolver:1,39 Ref:1700000007147190 Recinto:18-006-002-00104-00001 Cultivo:104020 ALMENDROS-GUARA Regadío Sup. Declarada:1,21 Superficie Resolver:1,21 Ref:1700000007147201 Recinto:18-006-002-00123-00001 Cultivo:104020 ALMENDROS-GUARA Regadío Sup. Declarada:1,98 Superficie Resolver:1,98 Ref:1700000007147199 Recinto:18-006-004-00091-00001 Cultivo:104020 ALMENDROS-GUARA Regadío Sup. Declarada:1,11 Superficie Resolver:1,11 Ref:1700000007147203 Recinto:18-006-004-00121-00001 Cultivo:104020 ALMENDROS-GUARA Regadío Sup. Declarada:0,7 Superficie Resolver:0,7 Ref:1700000007147202 Recinto:18-059-021-00014-00002 Cultivo:104020 ALMENDROS-GUARA Regadío Sup. Declarada:0,3 Superficie Resolver:0,3 Ref:1700000007147197 Recinto:18-059-021-00015-00001 Cultivo:104020 ALMENDROS-GUARA Regadío Sup. Declarada:0,87 Superficie Resolver:0,87 Ref:1700000007147200 Recinto:18-059-021-00016-00001 Cultivo:104020 ALMENDROS-GUARA Secano Sup. Declarada:0,39 Superficie Resolver:0,39 Ref:1700000007147198 Recinto:18-059-021-00084-00002 Cultivo:104020 ALMENDROS-GUARA Regadío Sup. Declarada:1,43 Superficie Resolver:1,43 Ref:1700000007147195 Recinto:18-059-022-00050-00001 Cultivo:104020 ALMENDROS-GUARA Regadío Sup. Declarada:0,29 Superficie Resolver:0,29 Ref:1700000007147196 Recinto:18-059-022-00061-00001 Cultivo:104020 ALMENDROS-GUARA Regadío Sup. Declarada:0,51 Superficie Resolver:0,51 Ref:1700000007147192 Recinto:18-059-022-00090-00003 Cultivo:104020 ALMENDROS-GUARA Regadío Sup. Declarada:0,48 Superficie Resolver:0,48 Ref:1700000007147193 Recinto:18-059-022-00105-00001 Cultivo:104020 ALMENDROS-GUARA Regadío Sup. Declarada:0,85 Superficie Resolver:0,85 Ref:1700000007147194 Recinto:18-059-022-00125-00001 Cultivo:104020 ALMENDROS-GUARA Regadío Sup. Declarada:0,54 Superficie Resolver:0,54 Ref:170000005419695 Recinto:18-091-059-00021-00003 Cultivo:104025 ALMENDROS-MARINADA Secano Sup. Declarada:0,95 Superficie Resolver:0,95 Ref:-6692 Recinto:18-091-059-00021-00003 Cultivo:104025 ALMENDROS-MARINADA Secano Sup. Declarada:4,08 Superficie Resolver:4,08 Ref:-6693 Recinto:18-091-059-00021-00015 Cultivo:104020 ALMENDROS-GUARA Secano Sup. Declarada:0,14 Superficie Resolver:0,14 Ref:-576484 Recinto:18-091-059-00021-00019 Cultivo:104020 ALMENDROS-GUARA Secano Sup. Declarada:10,7 Superficie Resolver:10,7 Ref:6837141 Recinto:18-091-059-00021-00019 Cultivo:104020 ALMENDROS-GUARA Secano Sup. Declarada:16,02 Superficie Resolver:16,02 Ref:6837229 Recinto:18-091-059-00021-00033 Cultivo:104020 ALMENDROS-GUARA Secano Sup. Declarada:5,75 Superficie Resolver:5,75 Ref:-738835 Recinto:18-091-059-00021-00033 Cultivo:104020 ALMENDROS-GUARA Secano Sup. Declarada:8,71 Superficie Resolver:8,71 Ref:1700000007147191 Recinto:18-110-001-00065-00001 Cultivo:104020 ALMENDROS-GUARA Regadío Sup. Declarada:1,29 Superficie Resolver:1,29 Ref:1700000007147183 Recinto:18-110-003-00031-00001 Cultivo:113000 OTROS FRUTALES-SIN VARIEDAD Regadío Sup. Declarada:0,05 Superficie Resolver:0,05
100424	Solicita recinto que no está comprometido para la operación. Ref:5092681 Recinto:18-006-003-00228-00001 Cultivo:20000 BARBECHO TRADICIONAL-SIN VARIEDAD Regadío Ref:1700000007147184 Recinto:18-006-004-00120-00001 Cultivo:101010 OLIVAR-PICUAL Regadío Ref:170000005419692 Recinto:18-091-059-09014-00004 Cultivo:104020 ALMENDROS-GUARA Secano

(1) Superficie declarada admisible ajustada con la superficie comprometida.
(2) Factor de penalización valorando el alcance para el tipo de compromiso.

Puede verificar la integridad de una copia de este documento mediante la lectura del código QR adjunto o mediante el acceso a la dirección https://ws050.juntadeandalucia.es/verificarFirma indicando el código de VERIFICACIÓN			
FIRMADO POR	RAQUEL MARIA ESPIN CRESPO	17/12/2024	
VERIFICACIÓN	Pk2jm6UYDU9J72AMTZUYRN3GET48NG	PÁG. 4581/9349	

**APELLIDOS Y NOMBRE / RAZÓN SOCIAL**

GUIJARRO MARIN PABLO

NIF

****4805*

EXPEDIENTE

1106568

ANUALIDAD DE PAGO

1ª

IMPORTE POR ANUALIDAD

	2023	2024	2025	2026	2027
IMPORTE MÁXIMO SUBVENCIONABLE	4.193,36 €	4.193,36 €	4.193,36 €	3.494,44 €	3.494,44 €
IMPORTE MEDIO DE TRANSFERENCIA (€/ha)	259,49 €	259,49 €	259,49 €	216,24 €	216,24 €

RESUMEN DE UNIDADES

Cód	GRUPO DE PAGO	Sup. Dec. Admisible (ha)	Sup. Comprometida (ha)	Sup. ajustada compromiso (1) (ha)	% sobredec.	Sup. Resuelta (ha)	Importe Declarado	Importe Topado	Importe Resuelto	Importe tras sobredec.
422	FRUTALES SECANO	16,18		16,16	0,00	16,16	4.193,36	4.193,36	4.193,36	4.193,36
TOTAL		16,18	16,16	16,16		16,16	4.193,36	4.193,36	4.193,36	4.193,36

APLICACIÓN DE REDUCCIONES Y PENALIZACIONES

GRUPO DE PAGO	Importe Calculado	Importe prerreduc.	Criterios de subvencionabilidad y compromisos	Presentación tardía	Omisión declaración	Condicionalidad	IMPORTE (Euros) RESUELTO
FRUTALES SECANO	4.193,36	4.193,36	0,00	0,00	0,00	0,00	4.193,36
TOTAL	4.193,36	4.193,36					4.193,36

RESUMEN DE PAGOS**IMPORTE (Euros)**

FRUTALES SECANO - Pago realizado	RESUELTO	FEADER	MAPA	CAPADR
	4.193,36 €	3.564,36 €	411,37 €	217,63 €

RECINTOS RESUELTOS

REF.	REFERENCIA SIGPAC	CULTIVO DESCRIPCIÓN CULTIVO	S/R G.PAGO	PEND. MEDIA (%)	SUP. DEC. ADMISIBLE (ha)	SUP. COMPROM. (ha)	SUP. AJUSTADA COMPR.(1) (ha)	SUP. CONY. SIGPAC (ha)	SUP. CERTIE (ha)	SUP. CAMPO (ha)	SUP. CAMPO DETER. CULT. DECLARADO (ha)	SUP. DEC. REDUCIDA (ha)	SUP. RESUELTA (ha)
-1275604	18-167-008-00324-003	104020 ALMENDROS-GUARA	S	422	12,80	0,57	0,57	0,57	0,57			0,57	0,57
-1275603	18-167-008-00340-002	104057 ALMENDROS-AVIJOR	S	422	7,60	5,10	5,10	5,10	5,10			5,10	5,10
-1123642	18-167-024-00106-004	104022 ALMENDROS-LARGUETA	S	422	21,70	0,34	0,34	0,34	0,34			0,34	0,34
-1123630	18-167-024-00147-002	104022 ALMENDROS-LARGUETA	S	422	25,80	0,42	0,42	0,42	0,42			0,42	0,42
-1004047	18-167-021-00322-002	104022 ALMENDROS-LARGUETA	S	422	19,50	0,13	0,13	0,13	0,13			0,13	0,13
-1004046	18-167-021-00321-003	104022 ALMENDROS-LARGUETA	S	422	23,80	0,35	0,35	0,35	0,35			0,35	0,35
5305434	18-167-024-00242-001	104022 ALMENDROS-LARGUETA	S	422	4,10	0,75	0,73	0,73	0,75			0,73	0,73
5305437	18-167-024-00252-001	104022 ALMENDROS-LARGUETA	S	422	3,40	0,53	0,53	0,53	0,53			0,53	0,53
5488481	18-167-008-00323-001	104020 ALMENDROS-GUARA	S	422	6,10	0,68	0,68	0,68	0,68			0,68	0,68
5488482	18-167-008-00325-001	104020 ALMENDROS-GUARA	S	422	5,40	0,56	0,56	0,56	0,56			0,56	0,56
170000005203633	18-167-001-00126-001	104022 ALMENDROS-LARGUETA	S	422	13,80	1,08	1,08	1,08	1,08			1,08	1,08
170000005203634	18-167-001-00127-001	104022 ALMENDROS-LARGUETA	S	422	16,70	0,76	0,76	0,76	0,76			0,76	0,76
170000005203635	18-167-001-00128-001	104022 ALMENDROS-LARGUETA	S	422	13,90	0,56	0,56	0,56	0,56			0,56	0,56
170000005203636	18-167-001-00130-001	104022 ALMENDROS-LARGUETA	S	422	26,60	0,51	0,51	0,51	0,51			0,51	0,51
170000005203637	18-167-001-00163-002	104022 ALMENDROS-LARGUETA	S	422	8,30	0,23	0,23	0,23	0,23			0,23	0,23
170000005203638	18-167-001-00163-003	104022 ALMENDROS-LARGUETA	S	422	13,60	0,12	0,12	0,12	0,12			0,12	0,12
170000005203639	18-167-001-00135-001	104022 ALMENDROS-LARGUETA	S	422	10,10	1,92	1,92	1,92	1,92			1,92	1,92
170000005203640	18-167-001-00158-001	104022 ALMENDROS-LARGUETA	S	422	7,50	0,85	0,85	0,85	0,85			0,85	0,85
170000005203641	18-167-021-00321-001	104022 ALMENDROS-LARGUETA	S	422	19,60	0,08	0,08	0,08	0,08			0,08	0,08
170000005203642	18-167-021-00322-001	104022 ALMENDROS-LARGUETA	S	422	20,90	0,24	0,24	0,24	0,24			0,24	0,24
170000005203643	18-167-001-00129-002	104022 ALMENDROS-LARGUETA	S	422	26,20	0,40	0,40	0,40	0,40			0,40	0,40

INCIDENCIAS**INCIDENCIA DESCRIPCIÓN**

4272 Verifica que las líneas de declaración de las Solicitudes Únicas no tienen solapes con la capa de Retroactividad Gráfica (ambas de la misma campaña) a nivel de expediente/línea de declaración gráfica de la solicitud.
 Ref:5305434 Recinto:18-167-024-00242-00001 Cultivo: - Agregado de la referencia del recinto.:0 Zona de la referencia del recinto.:0 Superficie solapada.:0 Id. Incid.:100997989

(1) Superficie declarada admisible ajustada con la superficie comprometida.
 (2) Factor de penalización valorando el alcance para el tipo de compromiso.

Puede verificar la integridad de una copia de este documento mediante la lectura del código QR adjunto o mediante el acceso a la dirección <https://ws050.juntadeandalucia.es/verificarFirma> indicando el código de VERIFICACIÓN

FIRMADO POR

RAQUEL MARIA ESPIN CRESPO

17/12/2024

VERIFICACIÓN

Pk2jm6UYDU9J72AMTZUYRN3GET48NG

PÁG. 4582/9349





APELLIDOS Y NOMBRE / RAZÓN SOCIAL
GUIJARRO SANCHEZ PEDRO JOSE

NIF
****7995*

EXPEDIENTE
1093245

ANUALIDAD DE PAGO
1ª

IMPORTES POR ANUALIDAD

	2023	2024	2025	2026	2027
IMPORTE MÁXIMO SUBVENCIONABLE	1.059,03 €	1.059,03 €	1.059,03 €	882,52 €	882,52 €
IMPORTE MEDIO DE TRANSFERENCIA (€/ha)	297,48 €	297,48 €	297,48 €	247,90 €	247,90 €

RESUMEN DE UNIDADES

Cód	GRUPO DE PAGO	Sup. Dec. Admisible (ha)	Sup. Comprometida (ha)	Sup. ajustada compromiso (1) (ha)	% sobredec.	Sup. Resuelta (ha)	Importe Declarado	Importe Topado	Importe Resuelto	Importe tras sobredec.
419	OLIVAR	3,56		3,56	0,00	3,56	1.059,03	1.059,03	1.059,03	1.059,03
TOTAL		3,56	3,56	3,56		3,56	1.059,03	1.059,03	1.059,03	1.059,03

APLICACIÓN DE REDUCCIONES Y PENALIZACIONES

GRUPO DE PAGO	Importe Calculado	Importe prereduc.	Criterios de subvencionabilidad y compromisos	Presentación tardía	Omisión declaración	Condicionalidad	IMPORTE (Euros) RESUELTO
OLIVAR	1.059,03	1.059,03	0,00	0,00	0,00	0,00	1.059,03
TOTAL	1.059,03	1.059,03					1.059,03

RESUMEN DE PAGOS

	IMPORTE (Euros)			
	RESUELTO	FEADER	MAPA	CAPADR
OLIVAR - Pago realizado	1.059,03 €	900,18 €	103,89 €	54,96 €

RECINTOS RESUELTOS

REF.	REFERENCIA SIGPAC	CULTIVO	DESCRIPCIÓN CULTIVO	S/R	G.PAGO	PEND. MEDIA (%)	SUP. DEC. ADMISIBLE (ha)	SUP. COMPROM. (ha)	SUP. AJUSTADA COMPROM. (1) (ha)	SUP. CONY. SIGPAC (ha)	SUP. CERTIE (ha)	SUP. CAMPO (ha)	SUP. CAMPO DETER. CULT. DECLARADO (ha)	SUP. DEC. REDUCIDA (ha)	SUP. RESUELTA (ha)
-1285274	18-084-002-00130-001	101010	OLIVAR-PICUAL	S	419	4,60	1,43	1,43	1,43		1,43			1,43	1,43
-1285269	18-084-002-00128-001	101010	OLIVAR-PICUAL	S	419	2,60	1,00	1,00	1,00		1,00			1,00	1,00
-1285268	18-084-002-00127-001	101010	OLIVAR-PICUAL	S	419	4,00	0,58	0,58	0,58		0,58			0,58	0,58
-943419	18-084-002-00252-002	101010	OLIVAR-PICUAL	R	419	3,90	0,32	0,32	0,32		0,32			0,32	0,32
-943417	18-084-002-00252-001	101010	OLIVAR-PICUAL	R	419	10,00	0,23	0,23	0,23		0,23			0,23	0,23

(1) Superficie declarada admisible ajustada con la superficie comprometida.
(2) Factor de penalización valorando el alcance para el tipo de compromiso.

Puede verificar la integridad de una copia de este documento mediante la lectura del código QR adjunto o mediante el acceso a la dirección <https://ws050.juntadeandalucia.es/verificarFirma> indicando el código de VERIFICACIÓN

FIRMADO POR	RAQUEL MARIA ESPIN CRESPO	17/12/2024	
VERIFICACIÓN	Pk2jm6UYDU9J72AMTZUYRN3GET48NG	PÁG. 4583/9349	




INCIDENCIAS

INCIDENCIA DESCRIPCIÓN

- 100412 Número de hectáreas validadas inferior a la superficie mínima permitida por el grupo de cultivo (Anexo I. Criterios de Subvencionabilidad. Orden 28 de marzo de 2023).
Sup. Resuelta:0 Grupo de Pago:FRUTALES REGADÍO
Sup. Resuelta:0 Grupo de Pago:FRUTALES SECANO
- 100413 Recinto perteneciente a grupo de cultivo que no cumple con la superficie mínima requerida (Anexo I. Criterios de Subvencionabilidad. Orden 28 de marzo de 2023).
Ref:-1285307 Recinto:18-084-002-00015-00001 Cultivo:104020 ALMENDROS-GUARA Secano Sup. Declarada:2,19 Superficie Resolver:2,19
Ref:-1072693 Recinto:18-084-002-00112-00001 Cultivo:104047 ALMENDROS-ABUNDANCIA Regadío Sup. Declarada:0,15 Superficie Resolver:0,15
Ref:-1072692 Recinto:18-084-002-00112-00002 Cultivo:104047 ALMENDROS-ABUNDANCIA Regadío Sup. Declarada:0,28 Superficie Resolver:0,28
Ref:-1072695 Recinto:18-084-002-00112-00003 Cultivo:104047 ALMENDROS-ABUNDANCIA Regadío Sup. Declarada:0,19 Superficie Resolver:0,19
Ref:-1072694 Recinto:18-084-002-00112-00004 Cultivo:104047 ALMENDROS-ABUNDANCIA Regadío Sup. Declarada:0,67 Superficie Resolver:0,67
Ref:-1072696 Recinto:18-084-002-00113-00001 Cultivo:104047 ALMENDROS-ABUNDANCIA Regadío Sup. Declarada:1,05 Superficie Resolver:1,05
Ref:-1072697 Recinto:18-084-002-00114-00001 Cultivo:104047 ALMENDROS-ABUNDANCIA Regadío Sup. Declarada:0,64 Superficie Resolver:0,64
Ref:-1072691 Recinto:18-084-002-00121-00002 Cultivo:104047 ALMENDROS-ABUNDANCIA Secano Sup. Declarada:2,2 Superficie Resolver:2,2
Ref:4118291 Recinto:18-084-002-00129-00001 Cultivo:104020 ALMENDROS-GUARA Secano Sup. Declarada:1,24 Superficie Resolver:1,24
Ref:170000006690921 Recinto:18-084-002-00586-00001 Cultivo:104090 ALMENDROS-FILIPO CEO Regadío Sup. Declarada:0,29 Superficie Resolver:0,29
Ref:-513350 Recinto:18-084-002-00587-00005 Cultivo:104020 ALMENDROS-GUARA Secano Sup. Declarada:0,57 Superficie Resolver:0,57
Ref:-943478 Recinto:18-084-002-00591-00001 Cultivo:124022 PISTACHO-KERMAN Regadío Sup. Declarada:0,33 Superficie Resolver:0,33
Ref:-513387 Recinto:18-084-002-00594-00001 Cultivo:104020 ALMENDROS-GUARA Regadío Sup. Declarada:0,27 Superficie Resolver:0,27
Ref:5336279 Recinto:18-084-004-00348-00001 Cultivo:104020 ALMENDROS-GUARA Secano Sup. Declarada:0,99 Superficie Resolver:0,99
Ref:-1285340 Recinto:18-084-009-00023-00001 Cultivo:104020 ALMENDROS-GUARA Secano Sup. Declarada:0,03 Superficie Resolver:0,03
Ref:-1285339 Recinto:18-084-009-00023-00005 Cultivo:104020 ALMENDROS-GUARA Secano Sup. Declarada:0,46 Superficie Resolver:0,46
Ref:-1285341 Recinto:18-084-009-00023-00006 Cultivo:104020 ALMENDROS-GUARA Secano Sup. Declarada:0,94 Superficie Resolver:0,94
Ref:-1285338 Recinto:18-084-009-00028-00001 Cultivo:104020 ALMENDROS-GUARA Secano Sup. Declarada:2,44 Superficie Resolver:2,44
Ref:-958018 Recinto:18-084-009-00066-00001 Cultivo:104090 ALMENDROS-FILIPO CEO Secano Sup. Declarada:0,46 Superficie Resolver:0,46
Ref:170000006690922 Recinto:18-084-009-00066-00003 Cultivo:104090 ALMENDROS-FILIPO CEO Regadío Sup. Declarada:2,6 Superficie Resolver:2,6
Ref:5336277 Recinto:18-100-006-00415-00002 Cultivo:104020 ALMENDROS-GUARA Regadío Sup. Declarada:0,25 Superficie Resolver:0,25
Ref:5336278 Recinto:18-100-006-00418-00001 Cultivo:104020 ALMENDROS-GUARA Regadío Sup. Declarada:0,17 Superficie Resolver:0,17
- 100424 Solicita recinto que no está comprometido para la operación.
Ref:5491780 Recinto:18-084-002-00120-00001 Cultivo:101010 OLIVAR-PICUAL Secano
Ref:5491781 Recinto:18-084-002-00120-00002 Cultivo:101010 OLIVAR-PICUAL Secano
Ref:-1601479 Recinto:18-084-002-00128-00002 Cultivo:104020 ALMENDROS-GUARA Secano
Ref:6915273 Recinto:18-084-009-00056-00001 Cultivo:104020 ALMENDROS-GUARA Secano

(1) Superficie declarada admisible ajustada con la superficie comprometida.
(2) Factor de penalización valorando el alcance para el tipo de compromiso.

Puede verificar la integridad de una copia de este documento mediante la lectura del código QR adjunto o mediante el acceso a la dirección https://ws050.juntadeandalucia.es/verificarFirma indicando el código de VERIFICACIÓN			
FIRMADO POR	RAQUEL MARIA ESPIN CRESPO	17/12/2024	
VERIFICACIÓN	Pk2jm6UYDU9J72AMTZUYRN3GET48NG	PÁG. 4584/9349	



APELLIDOS Y NOMBRE / RAZÓN SOCIAL
 GUILLEN LOZANO SHEILA DE LOS ANGELES

NIF
 ****5620*

EXPEDIENTE
 1279739

ANUALIDAD DE PAGO
 1ª

IMPORTES POR ANUALIDAD

	2023	2024	2025	2026	2027
IMPORTE MÁXIMO SUBVENCIONABLE	1.618,29 €	1.618,29 €	1.618,29 €	1.348,58 €	1.348,58 €
IMPORTE MEDIO DE TRANSFERENCIA (€/ha)	291,58 €	291,58 €	291,58 €	242,99 €	242,99 €

RESUMEN DE UNIDADES

Cód	GRUPO DE PAGO	Sup. Dec. Admisible (ha)	Sup. Comprometida (ha)	Sup. ajustada compromiso (1) (ha)	% sobredec.	Sup. Resuelta (ha)	Importe Declarado	Importe Topado	Importe Resuelto	Importe tras sobredec.
419	OLIVAR	5,44		5,44	0,00	5,44	1.618,29	1.618,29	1.618,29	1.618,29
424	HERBÁCEOS NO ELEGIBLES	0,11		0,11	0,00	0,11	0,00	0,00	0,00	0,00
TOTAL		5,55	5,55	5,55		5,55	1.618,29	1.618,29	1.618,29	1.618,29

APLICACIÓN DE REDUCCIONES Y PENALIZACIONES

GRUPO DE PAGO	Importe Calculado	Importe prereduc.	Criterios de subvencionabilidad y compromisos	Presentación tardía	Omisión declaración	Condicionidad	IMPORTE (Euros) RESUELTO
HERBÁCEOS NO ELEGIBLES	0,00	0,00	0,00	0,00	0,00	0,00	0,00
OLIVAR	1.618,29	1.618,29	0,00	0,00	0,00	0,00	1.618,29
TOTAL	1.618,29	1.618,29					1.618,29

RESUMEN DE PAGOS

	RESUELTO	FEADER	MAPA	CAPADR
OLIVAR - Pago realizado	1.618,29 €	1.375,55 €	158,75 €	83,99 €

RECINTOS RESUELTOS

REF.	REFERENCIA SIGPAC	CULTIVO DESCRIPCIÓN CULTIVO	S/R G.PAGO	PEND. MEDIA (%)	SUP. DEC. ADMISIBLE (ha)	SUP. COMPROM. (ha)	SUP. AJUSTADA COMPROM. (1) (ha)	SUP. CONV. SIGPAC (ha)	SUP. CERTIF. (ha)	SUP. CAMPO (ha)	SUP. CAMPO DETER CUL. DECLARADO (ha)	SUP. DEC. REDUCIDA (ha)	SUP. RESUELTA (ha)
-1564091	18-024-012-00218-003	101010 OLIVAR-PICUAL	S 419	4,00	2,74	2,74	2,74		2,74			2,74	2,74
-1564090	18-024-012-00229-001	101010 OLIVAR-PICUAL	S 419	10,30	0,09	0,09	0,09		0,09			0,09	0,09
-1564088	18-024-012-00217-003	101010 OLIVAR-PICUAL	S 419	3,50	2,61	2,61	2,61		2,61			2,61	2,61
-1564103	18-024-012-00207-001	20000 BARBECHO TRADICIONAL-SIN VARIEDAD	S 424	7,40	0,11	0,11	0,11		0,11			0,11	0,11

(1) Superficie declarada admisible ajustada con la superficie comprometida.
 (2) Factor de penalización valorando el alcance para el tipo de compromiso.

Puede verificar la integridad de una copia de este documento mediante la lectura del código QR adjunto o mediante el acceso a la dirección <https://ws050.juntadeandalucia.es/verificarFirma> indicando el código de VERIFICACIÓN

FIRMADO POR

RAQUEL MARIA ESPIN CRESPO

17/12/2024

VERIFICACIÓN

Pk2jm6UYDU9J72AMTZUYRN3GET48NG

PÁG. 4585/9349






INCIDENCIAS

INCIDENCIA DESCRIPCIÓN

- 100412 Número de hectáreas validadas inferior a la superficie mínima permitida por el grupo de cultivo (Anexo I. Criterios de Subvencionabilidad. Orden 28 de marzo de 2023).
Sup. Resuelta:0 Grupo de Pago:FRUTALES SECANO
- 100413 Recinto perteneciente a grupo de cultivo que no cumple con la superficie mínima requerida (Anexo I. Criterios de Subvencionabilidad. Orden 28 de marzo de 2023).
Ref:-1563972 Recinto:18-024-011-00185-00001 Cultivo:104020 ALMENDROS-GUARA Secano Sup. Declarada:0,48 Superficie Resolver:0,48
Ref:-1563971 Recinto:18-024-011-00186-00001 Cultivo:104020 ALMENDROS-GUARA Secano Sup. Declarada:1,29 Superficie Resolver:1,29
Ref:-1563988 Recinto:18-040-008-00036-00001 Cultivo:104020 ALMENDROS-GUARA Secano Sup. Declarada:1,67 Superficie Resolver:1,67
Ref:-1563989 Recinto:18-040-008-00037-00001 Cultivo:104020 ALMENDROS-GUARA Secano Sup. Declarada:1,33 Superficie Resolver:1,33
Ref:-1564075 Recinto:18-040-008-00062-00001 Cultivo:104024 ALMENDROS-MARCONA Secano Sup. Declarada:0,43 Superficie Resolver:0,43
Ref:-1564074 Recinto:18-040-008-00081-00001 Cultivo:104024 ALMENDROS-MARCONA Secano Sup. Declarada:2,78 Superficie Resolver:2,78
Ref:-1564000 Recinto:18-040-008-00132-00001 Cultivo:104019 ALMENDROS-GLORIETA Secano Sup. Declarada:0,59 Superficie Resolver:0,59
Ref:-1563999 Recinto:18-040-008-00133-00001 Cultivo:104019 ALMENDROS-GLORIETA Secano Sup. Declarada:2,35 Superficie Resolver:2,35
Ref:-1564040 Recinto:18-040-010-00028-00001 Cultivo:104020 ALMENDROS-GUARA Secano Sup. Declarada:0,26 Superficie Resolver:0,26
Ref:-1564042 Recinto:18-040-010-00029-00001 Cultivo:104020 ALMENDROS-GUARA Secano Sup. Declarada:1,54 Superficie Resolver:1,54
Ref:-1564043 Recinto:18-040-010-00030-00001 Cultivo:104019 ALMENDROS-GLORIETA Secano Sup. Declarada:0,87 Superficie Resolver:0,87
Ref:-1563962 Recinto:18-057-043-00097-00001 Cultivo:104013 ALMENDROS-FERRADUEL Secano Sup. Declarada:0,25 Superficie Resolver:0,25
Ref:6853201 Recinto:18-057-044-00021-00001 Cultivo:104013 ALMENDROS-FERRADUEL Secano Sup. Declarada:4,29 Superficie Resolver:4,29
- 100424 Solicita recinto que no está comprometido para la operación.
Ref:-1564105 Recinto:18-024-012-00207-00003 Cultivo:20000 BARBECHO TRADICIONAL-SIN VARIEDAD Secano

(1) Superficie declarada admisible ajustada con la superficie comprometida.
(2) Factor de penalización valorando el alcance para el tipo de compromiso.

Puede verificar la integridad de una copia de este documento mediante la lectura del código QR adjunto o mediante el acceso a la dirección https://ws050.juntadeandalucia.es/verificarFirma indicando el código de VERIFICACIÓN			
FIRMADO POR	RAQUEL MARIA ESPIN CRESPO	17/12/2024	
VERIFICACIÓN	Pk2jm6UYDU9J72AMTZUYRN3GET48NG	PÁG. 4586/9349	



APELLIDOS Y NOMBRE / RAZÓN SOCIAL

GUILLEN SANCHEZ MIGUEL

NIF
***0414*

EXPEDIENTE
1077051

ANUALIDAD DE PAGO
1ª

IMPORTE POR ANUALIDAD

	2023	2024	2025	2026	2027
IMPORTE MÁXIMO SUBVENCIONABLE	1.852,20 €	1.852,20 €	1.543,45 €	1.543,45 €	1.543,45 €
IMPORTE MEDIO DE TRANSFERENCIA (€/ha)	121,94 €	121,94 €	101,61 €	101,61 €	101,61 €

RESUMEN DE UNIDADES

Cód	GRUPO DE PAGO	Sup. Dec. Admisible (ha)	Sup. Comprometida (ha)	Sup. ajustada compromiso (1) (ha)	% sobredec.	Sup. Resuelta (ha)	Importe Declarado	Importe Topado	Importe Resuelto	Importe tras sobredec.
416	HERBÁCEOS	13,75		10,21	0,00	10,21	1.852,20	1.852,20	1.852,20	1.852,20
424	HERBÁCEOS NO ELEGIBLES	4,98		4,98	0,00	4,98	0,00	0,00	0,00	0,00
TOTAL		18,73	15,19	15,19		15,19	1.852,20	1.852,20	1.852,20	1.852,20

APLICACIÓN DE REDUCCIONES Y PENALIZACIONES

GRUPO DE PAGO	Importe Calculado	Importe prereduc.	Criterios de subvencionabilidad y compromisos	Presentación tardía	Omisión declaración	Condicionalidad	IMPORTE (Euros) RESUELTO
HERBÁCEOS	1.852,20	1.852,20	0,00	0,00	0,00	0,00	1.852,20
HERBÁCEOS NO ELEGIBLES	0,00	0,00	0,00	0,00	0,00	0,00	0,00
TOTAL	1.852,20	1.852,20					1.852,20

RESUMEN DE PAGOS

	RESUELTO	FEADER	MAPA	CAPADR
HERBÁCEOS - Pago realizado	1.852,20 €	1.574,37 €	181,70 €	96,13 €

RECINTOS RESUELTOS

REF.	REFERENCIA SIGPAC	CULTIVO DESCRIPCIÓN CULTIVO	S/R G.PAGO	PEND. MEDIA (%)	SUP. DEC. ADMISIBLE (ha)	SUP. COMPROM. (ha)	SUP. AJUSTADA COMPROM. (1) (ha)	SUP. CONV. SIGPAC (ha)	SUP. CERTIF. (ha)	SUP. CAMPO (ha)	SUP. CAMPO DETER. CULT. DECLARADO (ha)	SUP. DEC. REDUCIDA (ha)	SUP. RESUELTA (ha)
1700000005305680	18-167-014-00061-001	5000 CEBADA-SIN VARIEDAD	S	416	1,20	4,12	0,58	0,58	0,58			0,58	0,58
1700000005305681	18-100-009-00063-001	60000 ALFALFA-SIN VARIEDAD	R	416	4,10	1,17	1,17	1,17	1,17			1,17	1,17
1700000005305682	18-100-009-00065-001	60000 ALFALFA-SIN VARIEDAD	R	416	3,40	0,96	0,96	0,96	0,96			0,96	0,96
1700000005305683	18-167-014-00087-002	40000 GUI SANTES-SIN VARIEDAD	S	416	3,80	0,90	0,90	0,90	0,90			0,90	0,90
1700000005305684	18-167-014-00098-001	5000 CEBADA-SIN VARIEDAD	S	416	4,80	3,33	3,33	3,33	3,33			3,33	3,33
1700000005305685	18-167-014-00164-001	5000 CEBADA-SIN VARIEDAD	S	416	4,80	1,32	1,32	1,32	1,32			1,32	1,32
1700000005305686	18-167-014-00061-002	5000 CEBADA-SIN VARIEDAD	S	416	1,00	0,48	0,48	0,48	0,48			0,48	0,48
1700000005305690	18-167-014-00098-002	5000 CEBADA-SIN VARIEDAD	S	416	0,50	0,22	0,22	0,22	0,22			0,22	0,22
1700000005305691	18-167-014-00164-002	5000 CEBADA-SIN VARIEDAD	S	416	0,70	0,06	0,06	0,06	0,06			0,06	0,06
1700000005305692	18-167-014-00087-001	40000 GUI SANTES-SIN VARIEDAD	S	416	1,70	1,19	1,19	1,19	1,19			1,19	1,19
1700000005305687	18-167-014-00070-001	20000 BARBECHO TRADICIONAL-SIN VARIEDAD	S	424	1,30	1,37	1,37	1,37	1,37			1,37	1,37
1700000005305688	18-167-014-00071-001	20000 BARBECHO TRADICIONAL-SIN VARIEDAD	S	424	1,20	3,61	3,61	3,61	3,61			3,61	3,61

INCIDENCIAS

INCIDENCIA DESCRIPCIÓN

100424 Solicita recinto que no está comprometido para la operación.

Ref:1700000005305679 Recinto:18-100-005-00208-00001 Cultivo:101010 OLIVAR-PICUAL Regadío

(1) Superficie declarada admisible ajustada con la superficie comprometida.
(2) Factor de penalización valorando el alcance para el tipo de compromiso.

Puede verificar la integridad de una copia de este documento mediante la lectura del código QR adjunto o mediante el acceso a la dirección <https://ws050.juntadeandalucia.es/verificarFirma> indicando el código de VERIFICACIÓN

FIRMADO POR

RAQUEL MARIA ESPIN CRESPO

17/12/2024

VERIFICACIÓN

Pk2jm6UYDU9J72AMTZUYRN3GET48NG

PÁG. 4587/9349



**APELLIDOS Y NOMBRE / RAZÓN SOCIAL**

GUTIERREZ HIDALGO JOSE ANTONIO

NIF

***3955*

EXPEDIENTE

1263841

ANUALIDAD DE PAGO

1ª

IMPORTE POR ANUALIDAD

	2023	2024	2025	2026	2027
IMPORTE MÁXIMO SUBVENCIONABLE	1.331,18 €	1.331,18 €	1.331,18 €	1.109,31 €	1.109,31 €
IMPORTE MEDIO DE TRANSFERENCIA (€/ha)	259,49 €	259,49 €	259,49 €	216,24 €	216,24 €

RESUMEN DE UNIDADES

Cód	GRUPO DE PAGO	Sup. Dec. Admisible (ha)	Sup. Comprometida (ha)	Sup. ajustada compromiso (1) (ha)	% sobredec.	Sup. Resuelta (ha)	Importe Declarado	Importe Topado	Importe Resuelto	Importe tras sobredec.
422	FRUTALES SECANO	5,14		5,13	0,00	5,13	1.331,18	1.331,18	1.331,18	1.331,18
TOTAL		5,14	5,13	5,13		5,13	1.331,18	1.331,18	1.331,18	1.331,18

APLICACIÓN DE REDUCCIONES Y PENALIZACIONES

GRUPO DE PAGO	Importe Calculado	Importe prereduc.	Criterios de subvencionabilidad y compromisos	Presentación tardía	Omisión declaración	Condicionalidad	IMPORTE (Euros) RESUELTO
FRUTALES SECANO	1.331,18	1.331,18	0,00	0,00	0,00	0,00	1.331,18
TOTAL	1.331,18	1.331,18					1.331,18

RESUMEN DE PAGOS**IMPORTE (Euros)**

FRUTALES SECANO - Pago realizado	RESUELTO	FEADER	MAPA	CAPADR
	1.331,18 €	1.131,50 €	130,59 €	69,09 €

RECINTOS RESUELTOS

REF.	REFERENCIA SIGPAC	CULTIVO DESCRIPCIÓN CULTIVO	S/R G.PAGO	PEND. MEDIA (%)	SUP. DEC. ADMISIBLE (ha)	SUP. COMPROM. (ha)	SUP. AJUSTADA COMPROM. (1) (ha)	SUP. CONY. SIGPAC (ha)	SUP. CERTIE (ha)	SUP. CAMPO (ha)	SUP. CAMPO DETER. CULT. DECLARADO (ha)	SUP. DEC. REDUCIDA (ha)	SUP. RESUELTA (ha)
5253545	18-188-006-09003-011	104007 ALMENDROS-COMUNA	S 422	16,40	0,06	0,06	0,06		0,06			0,06	0,06
5470540	18-188-006-00037-003	104024 ALMENDROS-MARCONA	S 422	32,40	0,05	0,05	0,05		0,05			0,05	0,05
5549611	18-188-006-00037-012	104020 ALMENDROS-GUARA	S 422	5,40	0,06	0,06	0,06		0,06			0,06	0,06
5549613	18-188-006-09003-013	104020 ALMENDROS-GUARA	S 422	5,10	0,06	0,05	0,05		0,05			0,05	0,05
1700000003004176	18-188-005-00148-010	104007 ALMENDROS-COMUNA	S 422	41,20	0,36	0,36	0,36		0,36			0,36	0,36
1700000003004178	18-188-005-00148-005	104007 ALMENDROS-COMUNA	S 422	9,70	0,54	0,54	0,54		0,54			0,54	0,54
1700000003004179	18-188-005-00148-038	104007 ALMENDROS-COMUNA	S 422	16,40	0,91	0,91	0,91		0,91			0,91	0,91
1700000003004181	18-188-005-00148-016	104007 ALMENDROS-COMUNA	S 422	23,20	0,43	0,43	0,43		0,43			0,43	0,43
1700000003004182	18-188-005-00148-017	104024 ALMENDROS-MARCONA	S 422	12,10	0,30	0,30	0,30		0,30			0,30	0,30
1700000003004185	18-188-006-00037-007	104024 ALMENDROS-MARCONA	S 422	31,40	1,66	1,66	1,66		1,66			1,66	1,66
1700000003004186	18-188-006-00037-008	104024 ALMENDROS-MARCONA	S 422	25,70	0,16	0,16	0,16		0,16			0,16	0,16
1700000003004191	18-188-006-00037-006	104024 ALMENDROS-MARCONA	S 422	36,70	0,47	0,47	0,47		0,47			0,47	0,47
1700000003004195	18-188-005-00148-040	104007 ALMENDROS-COMUNA	S 422	5,10	0,08	0,08	0,08		0,08			0,08	0,08

INCIDENCIAS**INCIDENCIA DESCRIPCIÓN**

- 8227 Línea de declaración monitorizada en la que no ha habido respuesta por parte del productor y, por tanto, sin Juicio Experto de campo.
Ref:1700000003004193 Recinto:18-188-006-00029-00001 Cultivo:104010 ALMENDROS-DESMAYO ROJO
- 100424 Solicita recinto que no está comprometido para la operación.
Ref:1700000003004193 Recinto:18-188-006-00029-00001 Cultivo:104010 ALMENDROS-DESMAYO ROJO Secano

(1) Superficie declarada admisible ajustada con la superficie comprometida.
(2) Factor de penalización valorando el alcance para el tipo de compromiso.

Puede verificar la integridad de una copia de este documento mediante la lectura del código QR adjunto o mediante el acceso a la dirección <https://ws050.juntadeandalucia.es/verificarFirma> indicando el código de VERIFICACIÓN

FIRMADO POR

RAQUEL MARIA ESPIN CRESPO

17/12/2024

VERIFICACIÓN

Pk2jm6UYDU9J72AMTZUYRN3GET48NG

PÁG. 4588/9349





APELLIDOS Y NOMBRE / RAZÓN SOCIAL
GUTIERREZ JIMENEZ MARIA DEL CARMEN

NIF
***9886*

EXPEDIENTE
1160693

ANUALIDAD DE PAGO
1ª

IMPORTES POR ANUALIDAD

	2023	2024	2025	2026	2027
IMPORTE MÁXIMO SUBVENCIONABLE	507,95 €	507,95 €	423,28 €	423,28 €	423,28 €
IMPORTE MEDIO DE TRANSFERENCIA (€/ha)	181,41 €	181,41 €	151,17 €	151,17 €	151,17 €

RESUMEN DE UNIDADES

Cód	GRUPO DE PAGO	Sup. Dec. Admisible (ha)	Sup. Comprometida (ha)	Sup. ajustada compromiso (1) (ha)	% sobredec.	Sup. Resuelta (ha)	Importe Declarado	Importe Topado	Importe Resuelto	Importe tras sobredec.
416	HERBÁCEOS	2,80		2,80	0,00	2,80	507,95	507,95	507,95	507,95
TOTAL		2,80	2,80	2,80		2,80	507,95	507,95	507,95	507,95

APLICACIÓN DE REDUCCIONES Y PENALIZACIONES

GRUPO DE PAGO	Importe Calculado	Importe prereduc.	Criterios de subvencionabilidad y compromisos	Presentación tardía	Omisión declaración	Condicionalidad	IMPORTE (Euros) RESUELTO
HERBÁCEOS	507,95	507,95	0,00	0,00	0,00	0,00	507,95
TOTAL	507,95	507,95					507,95

RESUMEN DE PAGOS

	IMPORTE (Euros)			
	RESUELTO	FEADER	MAPA	CAPADR
HERBÁCEOS - Pago realizado	507,95 €	431,76 €	49,83 €	26,36 €

RECINTOS RESUELTOS

REF.	REFERENCIA SIGPAC	CULTIVO	DESCRIPCIÓN CULTIVO	S/R G.PAGO	PEND. MEDIA (%)	SUP. DEC. ADMISIBLE (ha)	SUP. COMPROM. (ha)	SUP. AJUSTADA COMPR.(1) (ha)	SUP. CONY. SIGPAC (ha)	SUP. CERTIE (ha)	SUP. CAMPO (ha)	SUP. CAMPO DETER. CULT. DECLARADO (ha)	SUP. DEC. REDUCIDA (ha)	SUP. RESUELTA (ha)
1700000005540497	18-107-002-00358-001	8000	AVENA-SIN VARIEDAD	S	416	4,60	2,24	2,24	2,24	2,24			2,24	2,24
1700000005540499	23-064-004-00408-001	8000	AVENA-SIN VARIEDAD	S	416	2,40	0,56	0,56	0,56	0,56			0,56	0,56

INCIDENCIAS

INCIDENCIA DESCRIPCIÓN

- 3790 Recinto declarado inactivo
Ref:6949791 Recinto:18-107-900-80008-00026 Cultivo: -
Ref:6949792 Recinto:18-107-900-80008-00027 Cultivo: -
Ref:6949821 Recinto:23-064-003-00319-00001 Cultivo: -
- 100411 Recinto no admisible por no estar asociado en SIGGAN a una explotación ganadera (Artículo 10 de la Orden de 28 de marzo de 2023).
Ref:5251421 Recinto:23-064-003-00279-00002 Cultivo:62000 PASTOS PERMANENTES DE 5 O MAS AÑOS-SIN VARIEDAD Secano
- 100424 Solicita recinto que no está comprometido para la operación.
Ref:6949791 Recinto:18-107-900-80008-00026 Cultivo:8000 AVENA-SIN VARIEDAD Secano
Ref:6949792 Recinto:18-107-900-80008-00027 Cultivo:8000 AVENA-SIN VARIEDAD Secano
Ref:1700000005540498 Recinto:23-064-003-00279-00001 Cultivo:8000 AVENA-SIN VARIEDAD Secano
Ref:5251421 Recinto:23-064-003-00279-00002 Cultivo:62000 PASTOS PERMANENTES DE 5 O MAS AÑOS-SIN VARIEDAD Secano
Ref:6949821 Recinto:23-064-003-00319-00001 Cultivo:8000 AVENA-SIN VARIEDAD Secano

(1) Superficie declarada admisible ajustada con la superficie comprometida.
(2) Factor de penalización valorando el alcance para el tipo de compromiso.

Puede verificar la integridad de una copia de este documento mediante la lectura del código QR adjunto o mediante el acceso a la dirección <https://ws050.juntadeandalucia.es/verificarFirma> indicando el código de VERIFICACIÓN

FIRMADO POR

RAQUEL MARIA ESPIN CRESPO

17/12/2024

VERIFICACIÓN

Pk2jm6UYDU9J72AMTZUYRN3GET48NG

PÁG. 4589/9349





APELLIDOS Y NOMBRE / RAZÓN SOCIAL

GUTIERREZ SANCHEZ JESUS ADOLFO

NIF
***9291*

EXPEDIENTE
1246034

ANUALIDAD DE PAGO
1ª

IMPORTES POR ANUALIDAD

	2023	2024	2025	2026	2027
IMPORTE MÁXIMO SUBVENCIONABLE	889,47 €	889,47 €	889,47 €	741,22 €	741,22 €
IMPORTE MEDIO DE TRANSFERENCIA (€/ha)	162,61 €	162,61 €	162,61 €	135,51 €	135,51 €

RESUMEN DE UNIDADES

Cód	GRUPO DE PAGO	Sup. Dec. Admisible (ha)	Sup. Comprometida (ha)	Sup. ajustada compromiso (1) (ha)	% sobredec.	Sup. Resuelta (ha)	Importe Declarado	Importe Topado	Importe Resuelto	Importe tras sobredec.
419	OLIVAR	2,99		2,99	0,00	2,99	889,47	889,47	889,47	889,47
424	HERBÁCEOS NO ELEGIBLES	2,48		2,48	0,00	2,48	0,00	0,00	0,00	0,00
TOTAL		5,47	5,47	5,47		5,47	889,47	889,47	889,47	889,47

APLICACIÓN DE REDUCCIONES Y PENALIZACIONES

GRUPO DE PAGO	Importe Calculado	Importe prereduc.	Criterios de subvencionabilidad y compromisos	Presentación tardía	Omisión declaración	Condicionalidad	IMPORTE (Euros) RESUELTO
HERBÁCEOS NO ELEGIBLES	0,00	0,00	0,00	0,00	0,00	0,00	0,00
OLIVAR	889,47	889,47	0,00	0,00	0,00	0,00	889,47
TOTAL	889,47	889,47					889,47

RESUMEN DE PAGOS

	RESUELTO	FEADER	MAPA	CAPADR
OLIVAR - Pago realizado	889,47 €	756,05 €	87,26 €	46,16 €

RECINTOS RESUELTOS

REF.	REFERENCIA SIGPAC	CULTIVO DESCRIPCIÓN CULTIVO	S/R G.PAGO	PEND. MEDIA (%)	SUP. DEC. ADMISIBLE (ha)	SUP. COMPROM. (ha)	SUP. AJUSTADA COMPROM. (1) (ha)	SUP. CONV. SIGPAC (ha)	SUP. CERTIF. (ha)	SUP. CAMPO (ha)	SUP. CAMPO DETER. CULT. DECLARADO (ha)	SUP. DEC. REDUCIDA (ha)	SUP. RESUELTA (ha)
1700000005163270	18-024-018-00244-001	101010 OLIVAR-PICUAL	S 419	11,70	2,99	2,99	2,99		2,99			2,99	2,99
1700000005163282	18-040-028-00783-001	20000 BARBECHO TRADICIONAL-SIN VARIEDAD	S 424	6,50	2,48	2,48	2,48		2,48			2,48	2,48

INCIDENCIAS

INCIDENCIA DESCRIPCIÓN

- 100412 Número de hectáreas validadas inferior a la superficie mínima permitida por el grupo de cultivo (Anexo I. Criterios de Subvencionabilidad. Orden 28 de marzo de 2023).
Sup. Resuelta:0 Grupo de Pago:FRUTALES SECANO
- 100413 Recinto perteneciente a grupo de cultivo que no cumple con la superficie mínima requerida (Anexo I. Criterios de Subvencionabilidad. Orden 28 de marzo de 2023).
Ref:1700000005163280 Recinto:18-024-037-00077-00001 Cultivo:104025 ALMENDROS-MARINADA Secano Sup. Declarada:1,76 Superficie Resolver:1,76
Ref:1700000005163281 Recinto:18-024-037-00078-00001 Cultivo:104001 ALMENDROS-FITA MOLLAR Secano Sup. Declarada:0,38 Superficie Resolver:0,38
Ref:1700000005163291 Recinto:18-040-028-00707-00002 Cultivo:104025 ALMENDROS-MARINADA Secano Sup. Declarada:1,89 Superficie Resolver:1,89
Ref:1700000005163275 Recinto:18-040-028-00788-00001 Cultivo:104025 ALMENDROS-MARINADA Secano Sup. Declarada:0,65 Superficie Resolver:0,65
Ref:1700000005163276 Recinto:18-040-028-00789-00002 Cultivo:104025 ALMENDROS-MARINADA Secano Sup. Declarada:0,44 Superficie Resolver:0,44
Ref:1700000005163277 Recinto:18-040-028-00790-00001 Cultivo:104025 ALMENDROS-MARINADA Secano Sup. Declarada:0,51 Superficie Resolver:0,51
Ref:1700000005163278 Recinto:18-040-028-00791-00001 Cultivo:104025 ALMENDROS-MARINADA Secano Sup. Declarada:0,76 Superficie Resolver:0,76
Ref:1700000005163279 Recinto:18-040-028-00797-00001 Cultivo:104025 ALMENDROS-MARINADA Secano Sup. Declarada:2,03 Superficie Resolver:2,03

(1) Superficie declarada admisible ajustada con la superficie comprometida.
(2) Factor de penalización valorando el alcance para el tipo de compromiso.

Puede verificar la integridad de una copia de este documento mediante la lectura del código QR adjunto o mediante el acceso a la dirección <https://ws050.juntadeandalucia.es/verificarFirma> indicando el código de VERIFICACIÓN

FIRMADO POR

RAQUEL MARIA ESPIN CRESPO

17/12/2024

VERIFICACIÓN

Pk2jm6UYDU9J72AMTZUYRN3GET48NG

PÁG. 4590/9349





APELLIDOS Y NOMBRE / RAZÓN SOCIAL

GUTIERREZ VALLEJO FRANCISCO AGUSTIN

NIF

***3871*

EXPEDIENTE

1130528

ANUALIDAD DE PAGO

1ª

IMPORTES POR ANUALIDAD

	2023	2024	2025	2026	2027
IMPORTE MÁXIMO SUBVENCIONABLE	209,80 €	209,80 €	209,80 €	174,83 €	174,83 €
IMPORTE MEDIO DE TRANSFERENCIA (€/ha)	419,60 €	419,60 €	419,60 €	349,66 €	349,66 €

RESUMEN DE UNIDADES

Cód	GRUPO DE PAGO	Sup. Dec. Admisible (ha)	Sup. Comprometida (ha)	Sup. ajustada compromiso (1) (ha)	% sobredec.	Sup. Resuelta (ha)	Importe Declarado	Importe Topado	Importe Resuelto	Importe tras sobredec.
423	FRUTALES REGADÍO	0,50		0,50	0,00	0,50	209,80	209,80	209,80	209,80
TOTAL		0,50	0,50	0,50		0,50	209,80	209,80	209,80	209,80

APLICACIÓN DE REDUCCIONES Y PENALIZACIONES

GRUPO DE PAGO	Importe Calculado	Importe prereduc.	Criterios de subvencionabilidad y compromisos	Presentación tardía	Omisión declaración	Condicionalidad	IMPORTE (Euros) RESUELTO
FRUTALES REGADÍO	209,80	209,80	0,00	0,00	0,00	0,00	209,80
TOTAL	209,80	209,80					209,80

RESUMEN DE PAGOS

	IMPORTE (Euros)			
	RESUELTO	FEADER	MAPA	CAPADR
FRUTALES REGADÍO - Pago realizado	209,80 €	178,33 €	20,58 €	10,89 €

RECINTOS RESUELTOS

REF.	REFERENCIA SIGPAC	CULTIVO DESCRIPCIÓN CULTIVO	S/R G.PAGO	PEND. MEDIA (%)	SUP. DEC. ADMISIBLE (ha)	SUP. COMPROM. (ha)	SUP. AJUSTADA COMPR.(1) (ha)	SUP. CONY. SIGPAC (ha)	SUP. CERTIE (ha)	SUP. CAMPO (ha)	SUP. CAMPO DETER. CULT. DECLARADO (ha)	SUP. DEC. REDUCIDA (ha)	SUP. RESUELTA (ha)
6836811	18-132-006-00092-001	207004 LIMONERO-VERNA	R 423	6,70	0,18	0,18	0,18		0,18			0,18	0,18
6836835	18-132-006-00564-001	206270 NARANJO-NAVEL FISCHER	R 423	8,80	0,05	0,05	0,05		0,05			0,05	0,05
6836836	18-132-006-00564-005	206270 NARANJO-NAVEL FISCHER	R 423	15,70	0,01	0,01	0,01		0,01			0,01	0,01
6836840	18-132-006-00575-001	113000 OTROS FRUTALES-SIN VARIEDAD	R 423	6,40	0,02	0,02	0,02		0,02			0,02	0,02
6836842	18-132-006-00577-001	207004 LIMONERO-VERNA	R 423	56,20	0,03	0,03	0,03		0,03			0,03	0,03
6837890	18-132-006-00464-001	206270 NARANJO-NAVEL FISCHER	R 423	8,60	0,21	0,21	0,21		0,21			0,21	0,21

INCIDENCIAS

INCIDENCIA DESCRIPCIÓN

- 100421 Recinto declarado por error para una operación de la 6503, que se ha corregido de oficio marcando la operación correcta, de acuerdo con la fecha de inscripción del recinto en la producción ecológica.
 Ref:6836811 Recinto:18-132-006-00092-00001 Cultivo:207004 LIMONERO-VERNA Regadío
 Ref:6836835 Recinto:18-132-006-00564-00001 Cultivo:206270 NARANJO-NAVEL FISCHER Regadío
 Ref:6836836 Recinto:18-132-006-00564-00005 Cultivo:206270 NARANJO-NAVEL FISCHER Regadío
 Ref:6836840 Recinto:18-132-006-00575-00001 Cultivo:113000 OTROS FRUTALES-SIN VARIEDAD Regadío
 Ref:6836842 Recinto:18-132-006-00577-00001 Cultivo:207004 LIMONERO-VERNA Regadío

(1) Superficie declarada admisible ajustada con la superficie comprometida.
 (2) Factor de penalización valorando el alcance para el tipo de compromiso.

Puede verificar la integridad de una copia de este documento mediante la lectura del código QR adjunto o mediante el acceso a la dirección <https://ws050.juntadeandalucia.es/verificarFirma> indicando el código de VERIFICACIÓN

FIRMADO POR

RAQUEL MARIA ESPIN CRESPO

17/12/2024

VERIFICACIÓN

Pk2jm6UYDU9J72AMTZUYRN3GET48NG

PÁG. 4591/9349





<u>APELLIDOS Y NOMBRE / RAZÓN SOCIAL</u>	<u>NIF</u>	<u>EXPEDIENTE</u>	<u>ANUALIDAD DE PAGO</u>		
HACIENDAS DEL GENIL, S.A.	****0851*	1234189	1ª		
<u>IMPORTE POR ANUALIDAD</u>					
	<u>2023</u>	<u>2024</u>	<u>2025</u>	<u>2026</u>	<u>2027</u>
IMPORTE MÁXIMO SUBVENCIONABLE	14.332,82 €	14.332,82 €	14.332,82 €	11.944,03 €	11.944,03 €
IMPORTE MEDIO DE TRANSFERENCIA (€/ha)	312,94 €	312,94 €	312,94 €	260,79 €	260,79 €

<u>RESUMEN DE UNIDADES</u>										
<u>Cód</u>	<u>GRUPO DE PAGO</u>	<u>Sup. Dec. Admisible (ha)</u>	<u>Sup. Comprometida (ha)</u>	<u>Sup. ajustada compromiso (1) (ha)</u>	<u>% sobredecc.</u>	<u>Sup. Resuelta (ha)</u>	<u>Importe Declarado</u>	<u>Importe Topado</u>	<u>Importe Resuelto</u>	<u>Importe tras sobredecc.</u>
419	OLIVAR	194,19		40,00	0,00	40,00	11.899,20	11.899,20	11.899,20	11.899,20
423	FRUTALES REGADÍO	5,80		5,80	0,00	5,80	2.433,62	2.433,62	2.433,62	2.433,62
TOTAL		199,99	45,80	45,80		45,80	14.332,82	14.332,82	14.332,82	14.332,82

<u>APLICACIÓN DE REDUCCIONES Y PENALIZACIONES</u>							
<u>GRUPO DE PAGO</u>	<u>Importe Calculado</u>	<u>Importe prereduc.</u>	<u>Criterios de subvencionabilidad y compromisos</u>	<u>Presentación tardía</u>	<u>Omisión declaración</u>	<u>Condicionalidad</u>	<u>IMPORTE (Euros) RESUELTO</u>
FRUTALES REGADÍO	2.433,62	2.433,62	0,00	0,00	0,00	0,00	2.433,62
OLIVAR	11.899,20	11.899,20	0,00	0,00	0,00	0,00	11.899,20
TOTAL	14.332,82	14.332,82					14.332,82

<u>RESUMEN DE PAGOS</u>				
	<u>RESUELTO</u>	<u>FEADER</u>	<u>MAPA</u>	<u>CAPADR</u>
FRUTALES REGADÍO - Pago realizado	2.433,62 €	2.068,58 €	238,74 €	126,30 €
OLIVAR - Pago realizado	11.899,20 €	10.114,32 €	1.167,31 €	617,57 €
TOTAL	14.332,82 €	12.182,90 €	1.406,05 €	743,87 €

<u>RECINTOS RESUELTOS</u>													
<u>REE</u>	<u>REFERENCIA SIGPAC</u>	<u>CULTIVO DESCRIPCIÓN CULTIVO</u>	<u>S/R G.PAGO</u>	<u>PEND. MEDIA (%)</u>	<u>SUP. DEC. ADMISIBLE (ha)</u>	<u>SUP. COMPROM. (ha)</u>	<u>SUP. AJUSTADA COMPR.(1) (ha)</u>	<u>SUP. CONV. SIGPAC (ha)</u>	<u>SUP. CERTIF. (ha)</u>	<u>SUP. CAMPO (ha)</u>	<u>SUP. CAMPO DETER. CULT. DECLARADO (ha)</u>	<u>SUP. DEC. REDUCIDA (ha)</u>	<u>SUP. RESUELTA (ha)</u>
1700000006997907	18-140-005-00006-006	101010 OLIVAR-PICUAL	S	419	12,10	9,37	9,37	9,37	9,37			9,37	9,37
1700000006997908	18-140-005-00010-006	101010 OLIVAR-PICUAL	R	419	5,90	3,03	3,03	3,03	3,03			3,03	3,03
1700000006997909	18-140-005-00009-006	101010 OLIVAR-PICUAL	R	419	4,20	3,25	3,25	3,25	3,25			3,25	3,25
1700000006997910	18-140-005-00015-006	101010 OLIVAR-PICUAL	S	419	13,00	42,65	42,65	42,65	42,65			42,65	42,65
1700000006997911	18-140-005-00016-006	101010 OLIVAR-PICUAL	S	419	15,80	13,79	13,79	13,79	13,80			13,79	13,79
1700000006997912	18-140-005-00007-007	101010 OLIVAR-PICUAL	S	419	12,70	34,78	34,78	34,78	34,78			34,78	34,78
1700000006997913	18-140-005-00011-011	101010 OLIVAR-PICUAL	S	419	8,90	81,80	81,80	81,80	81,80			81,80	81,80
1700000006997914	18-140-005-09001-011	101010 OLIVAR-PICUAL	S	419	12,10	0,19	0,19	0,19	0,19			0,19	0,19
1700000006997917	18-140-005-00011-008	101010 OLIVAR-PICUAL	R	419	4,80	3,25	3,25	3,25	3,25			3,25	3,25
1700000006997918	18-140-005-00010-010	101010 OLIVAR-PICUAL	R	419	3,80	2,08	2,08	2,08	2,08			2,08	2,08
-1148765	18-140-005-00015-001	104031 ALMENDROS-PENTACEBAS CSIC	R	423	15,70	0,30	0,30	0,30	0,30			0,30	0,30
1700000006997915	18-140-005-00011-012	104031 ALMENDROS-PENTACEBAS CSIC	R	423	13,40	1,41	1,41	1,41	1,41			1,41	1,41
1700000006997916	18-140-005-00012-002	104031 ALMENDROS-PENTACEBAS CSIC	R	423	4,10	4,09	4,09	4,09	4,09			4,09	4,09

<u>INCIDENCIAS</u>	
<u>INCIDENCIA</u>	<u>DESCRIPCIÓN</u>
100424	Solicita recinto que no está comprometido para la operación. Ref.-1148747 Recinto:18-140-005-00012-00003 Cultivo:104031 ALMENDROS-PENTACEBAS CSIC Secano Ref.-1148751 Recinto:18-140-005-00012-00004 Cultivo:104031 ALMENDROS-PENTACEBAS CSIC Secano

(1) Superficie declarada admisible ajustada con la superficie comprometida.
(2) Factor de penalización valorando el alcance para el tipo de compromiso.

Puede verificar la integridad de una copia de este documento mediante la lectura del código QR adjunto o mediante el acceso a la dirección https://ws050.juntadeandalucia.es/verificarFirma indicando el código de VERIFICACIÓN			
FIRMADO POR	RAQUEL MARIA ESPIN CRESPO	17/12/2024	
VERIFICACIÓN	Pk2jm6UYDU9J72AMTZUYRN3GET48NG	PÁG. 4592/9349	



APELLIDOS Y NOMBRE / RAZÓN SOCIAL

HEINZ FERNANDEZ JACOB ANTONIO

NIF
****5102*

EXPEDIENTE
1259595

ANUALIDAD DE PAGO
1ª

IMPORTES POR ANUALIDAD

	2023	2024	2025	2026	2027
IMPORTE MÁXIMO SUBVENCIONABLE	1.069,95 €	1.069,95 €	1.069,95 €	891,63 €	891,63 €
IMPORTE MEDIO DE TRANSFERENCIA (€/ha)	419,59 €	419,59 €	419,59 €	349,66 €	349,66 €

RESUMEN DE UNIDADES

Cód	GRUPO DE PAGO	Sup. Dec. Admisible (ha)	Sup. Comprometida (ha)	Sup. ajustada compromiso (1) (ha)	% sobredec.	Sup. Resuelta (ha)	Importe Declarado	Importe Topado	Importe Resuelto	Importe tras sobredec.
423	FRUTALES REGADÍO	2,65		2,55	0,00	2,55	1.069,95	1.069,95	1.069,95	1.069,95
TOTAL		2,65	2,55	2,55		2,55	1.069,95	1.069,95	1.069,95	1.069,95

APLICACIÓN DE REDUCCIONES Y PENALIZACIONES

GRUPO DE PAGO	Importe Calculado	Importe prereduc.	Criterios de subvencionabilidad y compromisos	Presentación tardía	Omisión declaración	Condicionalidad	IMPORTE (Euros) RESUELTO
FRUTALES REGADÍO	1.069,95	1.069,95	0,00	0,00	0,00	0,00	1.069,95
TOTAL	1.069,95	1.069,95					1.069,95

RESUMEN DE PAGOS

	IMPORTE (Euros)			
	RESUELTO	FEADER	MAPA	CAPADR
FRUTALES REGADÍO - Pago realizado	1.069,95 €	909,46 €	104,96 €	55,53 €

RECINTOS RESUELTOS

REF.	REFERENCIA SIGPAC	CULTIVO	DESCRIPCIÓN CULTIVO	S/R	G.PAGO	PEND. MEDIA (%)	SUP. DEC. ADMISIBLE (ha)	SUP. COMPROM. (ha)	SUP. AJUSTADA COMPROM. (1) (ha)	SUP. CONY. SIGPAC (ha)	SUP. CERTIE (ha)	SUP. CAMPO (ha)	SUP. CAMPO DETER. CULT. DECLARADO (ha)	SUP. DEC. REDUCIDA (ha)	SUP. RESUELTA (ha)
-1039184	18-118-009-00022-001	104043	ALMENDROS-VAIRO	R	423	27,40	0,49	0,49	0,49		0,49			0,49	0,49
-1039183	18-118-009-00022-013	104043	ALMENDROS-VAIRO	R	423	23,80	0,38	0,28	0,28		0,28			0,28	0,28
-1039182	18-118-009-00022-012	110035	CEREZOS-LAPINS	R	423	23,90	0,61	0,61	0,61		0,61			0,61	0,61
5256149	18-118-009-00022-007	104043	ALMENDROS-VAIRO	R	423	26,00	0,39	0,39	0,39		0,39			0,39	0,39
5256150	18-118-009-00022-008	104043	ALMENDROS-VAIRO	R	423	21,00	0,32	0,32	0,32		0,32			0,32	0,32
5256151	18-118-009-00022-011	124022	PISTACHO-KERMAN	R	423	25,80	0,46	0,46	0,46		0,46			0,46	0,46

(1) Superficie declarada admisible ajustada con la superficie comprometida.
(2) Factor de penalización valorando el alcance para el tipo de compromiso.

Puede verificar la integridad de una copia de este documento mediante la lectura del código QR adjunto o mediante el acceso a la dirección <https://ws050.juntadeandalucia.es/verificarFirma> indicando el código de VERIFICACIÓN

FIRMADO POR

RAQUEL MARIA ESPIN CRESPO

17/12/2024

VERIFICACIÓN

Pk2jm6UYDU9J72AMTZUYRN3GET48NG

PÁG. 4593/9349





APELLIDOS Y NOMBRE / RAZÓN SOCIAL
HEREDEROS DE IGNACIO MIRANDA LEYVA

NIF
***4602*

EXPEDIENTE
1236908

ANUALIDAD DE PAGO
1ª

IMPORTES POR ANUALIDAD

	2023	2024	2025	2026	2027
IMPORTE MÁXIMO SUBVENCIONABLE	261,23 €	261,23 €	217,68 €	217,68 €	217,68 €
IMPORTE MEDIO DE TRANSFERENCIA (€/ha)	181,41 €	181,41 €	151,17 €	151,17 €	151,17 €

RESUMEN DE UNIDADES

Cód	GRUPO DE PAGO	Sup. Dec. Admisible (ha)	Sup. Comprometida (ha)	Sup. ajustada compromiso (1) (ha)	% sobredec.	Sup. Resuelta (ha)	Importe Declarado	Importe Topado	Importe Resuelto	Importe tras sobredec.
416	HERBÁCEOS	1,44		1,44	0,00	1,44	261,23	261,23	261,23	261,23
TOTAL		1,44	1,44	1,44		1,44	261,23	261,23	261,23	261,23

APLICACIÓN DE REDUCCIONES Y PENALIZACIONES

GRUPO DE PAGO	Importe Calculado	Importe prereduc.	Criterios de subvencionabilidad y compromisos	Presentación tardía	Omisión declaración	Condicionalidad	IMPORTE (Euros) RESUELTO
HERBÁCEOS	261,23		0,00	0,00	0,00	0,00	261,23
TOTAL	261,23		0,00	0,00	0,00	0,00	261,23

RESUMEN DE PAGOS

	IMPORTE (Euros)			
	RESUELTO	FEADER	MAPA	CAPADR
HERBÁCEOS - Pago realizado	261,23 €	222,05 €	25,63 €	13,55 €

RECINTOS RESUELTOS

REF.	REFERENCIA SIGPAC	CULTIVO	DESCRIPCIÓN CULTIVO	S/R G.PAGO	PEND. MEDIA (%)	SUP. DEC. ADMISIBLE (ha)	SUP. COMPROM. (ha)	SUP. AJUSTADA COMPR.(1) (ha)	SUP. CONY. SIGPAC (ha)	SUP. CERTIE (ha)	SUP. CAMPO (ha)	SUP. CAMPO DETER. CULT. DECLARADO (ha)	SUP. DEC. REDUCIDA (ha)	SUP. RESUELTA (ha)
-938203	18-026-003-00310-019	8000	AVENA-SIN VARIEDAD	S	416	24,10	0,12	0,12	0,12	0,12			0,12	0,12
1700000005271176	18-026-003-00310-004	8000	AVENA-SIN VARIEDAD	S	416	9,50	0,27	0,27	0,27	0,27			0,27	0,27
1700000005271184	18-026-003-00310-003	8000	AVENA-SIN VARIEDAD	S	416	11,60	1,05	1,05	1,05	1,05			1,05	1,05

INCIDENCIAS

INCIDENCIA DESCRIPCIÓN

100407 Explotación solicitada no forma parte de ningún organismo de control autorizado para la producción ecológica en Andalucía o fecha de inscripción posterior al plazo establecido (Anexo I. Criterios de Subvencionabilidad. Orden 28 de marzo de 2023).
Explotación:ES180890000031 Especie:OVINA

(1) Superficie declarada admisible ajustada con la superficie comprometida.
(2) Factor de penalización valorando el alcance para el tipo de compromiso.

Puede verificar la integridad de una copia de este documento mediante la lectura del código QR adjunto o mediante el acceso a la dirección https://ws050.juntadeandalucia.es/verificarFirma indicando el código de VERIFICACIÓN			
FIRMADO POR	RAQUEL MARIA ESPIN CRESPO	17/12/2024	
VERIFICACIÓN	Pk2jm6UYDU9J72AMTZUYRN3GET48NG	PÁG. 4594/9349	



APELLIDOS Y NOMBRE / RAZÓN SOCIAL
HEREDEROS DE MIGUEL MENÉ C.B

NIF
***6094*

EXPEDIENTE
1245217

ANUALIDAD DE PAGO
1ª

IMPORTES POR ANUALIDAD

	2023	2024	2025	2026	2027
IMPORTE MÁXIMO SUBVENCIONABLE	940,04 €	940,04 €	940,04 €	783,36 €	783,36 €
IMPORTE MEDIO DE TRANSFERENCIA (€/ha)	297,48 €	297,48 €	297,48 €	247,90 €	247,90 €

RESUMEN DE UNIDADES

Cód	GRUPO DE PAGO	Sup. Dec. Admisible (ha)	Sup. Comprometida (ha)	Sup. ajustada compromiso (1) (ha)	% sobredec.	Sup. Resuelta (ha)	Importe Declarado	Importe Topado	Importe Resuelto	Importe tras sobredec.
419	OLIVAR	3,16		3,16	0,00	3,16	940,04	940,04	940,04	940,04
TOTAL		3,16	3,16	3,16		3,16	940,04	940,04	940,04	940,04

APLICACIÓN DE REDUCCIONES Y PENALIZACIONES

GRUPO DE PAGO	Importe Calculado	Importe prereduc.	Criterios de subvencionabilidad y compromisos	Presentación tardía	Omisión declaración	Condicionalidad	IMPORTE (Euros) RESUELTO
OLIVAR	940,04	940,04	0,00	0,00	0,00	0,00	940,04
TOTAL	940,04	940,04					940,04

RESUMEN DE PAGOS

	IMPORTE (Euros)			
	RESUELTO	FEADER	MAPA	CAPADR
OLIVAR - Pago realizado	940,04 €	799,03 €	92,22 €	48,79 €

RECINTOS RESUELTOS

REF.	REFERENCIA SIGPAC	CULTIVO	DESCRIPCIÓN CULTIVO	S/R G.PAGO	PEND. MEDIA (%)	SUP. DEC. ADMISIBLE (ha)	SUP. COMPROM. (ha)	SUP. AJUSTADA COMPR.(1) (ha)	SUP. CONY. SIGPAC (ha)	SUP. CERTIE (ha)	SUP. CAMPO (ha)	SUP. CAMPO DETER. CULT. DECLARADO (ha)	SUP. DEC. REDUCIDA (ha)	SUP. RESUELTA (ha)
4656455	18-050-002-00185-002	101010	OLIVAR-PICUAL	R 419	4,90	0,29	0,29	0,29		0,29			0,29	0,29
4656464	18-050-003-00070-001	101010	OLIVAR-PICUAL	R 419	1,20	2,41	2,41	2,41		2,41			2,41	2,41
4656487	18-050-001-00217-001	101010	OLIVAR-PICUAL	R 419	3,30	0,46	0,46	0,46		0,46			0,46	0,46

(1) Superficie declarada admisible ajustada con la superficie comprometida.
(2) Factor de penalización valorando el alcance para el tipo de compromiso.

Puede verificar la integridad de una copia de este documento mediante la lectura del código QR adjunto o mediante el acceso a la dirección <https://ws050.juntadeandalucia.es/verificarFirma> indicando el código de VERIFICACIÓN

FIRMADO POR	RAQUEL MARIA ESPIN CRESPO	17/12/2024	
VERIFICACIÓN	Pk2jm6UYDU9J72AMTZUYRN3GET48NG	PÁG. 4595/9349	



APELLIDOS Y NOMBRE / RAZÓN SOCIAL
HEREDEROS DE OBDULIO, S.L

NIF
***3811*

EXPEDIENTE
1168079

ANUALIDAD DE PAGO
1ª

IMPORTE POR ANUALIDAD

	2023	2024	2025	2026	2027
IMPORTE MÁXIMO SUBVENCIONABLE	5.028,69 €	5.028,69 €	4.190,43 €	4.190,43 €	4.190,43 €
IMPORTE MEDIO DE TRANSFERENCIA (€/ha)	124,57 €	124,57 €	103,80 €	103,80 €	103,80 €

RESUMEN DE UNIDADES

Cód	GRUPO DE PAGO	Sup. Dec. Admisible (ha)	Sup. Comprometida (ha)	Sup. ajustada compromiso (1) (ha)	% sobredec.	Sup. Resuelta (ha)	Importe Declarado	Importe Topado	Importe Resuelto	Importe tras sobredec.
416	HERBÁCEOS	27,72		27,72	0,00	27,72	5.028,69	5.028,69	5.028,69	5.028,69
424	HERBÁCEOS NO ELEGIBLES	12,65		12,65	0,00	12,65	0,00	0,00	0,00	0,00
TOTAL		40,37	40,37	40,37		40,37	5.028,69	5.028,69	5.028,69	5.028,69

APLICACIÓN DE REDUCCIONES Y PENALIZACIONES

GRUPO DE PAGO	Importe Calculado	Importe prereduc.	Criterios de subvencionabilidad y compromisos	Presentación tardía	Omisión declaración	Condicionalidad	IMPORTE (Euros) RESUELTO
HERBÁCEOS	5.028,69	5.028,69	0,00	0,00	0,00	0,00	5.028,69
HERBÁCEOS NO ELEGIBLES	0,00	0,00	0,00	0,00	0,00	0,00	0,00
TOTAL	5.028,69	5.028,69					5.028,69

RESUMEN DE PAGOS

	RESUELTO	FEADER	MAPA	CAPADR
HERBÁCEOS - Pago realizado	5.028,69 €	4.274,39 €	493,31 €	260,99 €

RECINTOS RESUELTOS

REF.	REFERENCIA SIGPAC	CULTIVO DESCRIPCIÓN CULTIVO	S/R G.PAGO	PEND. MEDIA (%)	SUP. DEC. ADMISIBLE (ha)	SUP. COMPROM. (ha)	SUP. AJUSTADA COMPROM. (1) (ha)	SUP. CONV. SIGPAC (ha)	SUP. CERTIF. (ha)	SUP. CAMPO (ha)	SUP. CAMPO DETER. CULT. DECLARADO (ha)	SUP. DEC. REDUCIDA (ha)	SUP. RESUELTA (ha)
-1570287	04-070-016-00047-001	53001 YEROS-MORO DA 131	S	416	3,00	2,28	2,28	2,28	2,28			2,28	2,28
-51193	18-057-014-00146-001	1000 TRIGO BLANDO-SIN VARIEDAD	S	416	3,50	0,50	0,50	0,50	0,50			0,50	0,50
-51175	18-057-014-00136-002	1000 TRIGO BLANDO-SIN VARIEDAD	S	416	6,90	0,97	0,97	0,97	0,97			0,97	0,97
5289416	04-070-016-00121-004	8000 AVENA-SIN VARIEDAD	R	416	2,30	0,25	0,25	0,25	0,25			0,25	0,25
1700000006985143	18-057-014-00217-001	1000 TRIGO BLANDO-SIN VARIEDAD	S	416	9,00	0,72	0,72	0,72	0,72			0,72	0,72
1700000006985144	18-057-014-00804-003	5000 CEBADA-SIN VARIEDAD	S	416	8,60	7,45	7,45	7,45	7,45			7,45	7,45
1700000006985145	18-057-014-00581-001	40103 GUI SANTES-DOLORES	S	416	3,60	1,71	1,71	1,71	1,71			1,71	1,71
1700000006985146	18-057-014-00827-001	40103 GUI SANTES-DOLORES	S	416	3,90	0,43	0,43	0,43	0,43			0,43	0,43
1700000006985147	18-057-010-00030-001	8000 AVENA-SIN VARIEDAD	S	416	10,80	0,26	0,26	0,26	0,26			0,26	0,26
1700000006985148	18-057-014-00700-003	5000 CEBADA-SIN VARIEDAD	S	416	12,50	0,12	0,12	0,12	0,12			0,12	0,12
1700000006985149	18-057-014-00701-003	5000 CEBADA-SIN VARIEDAD	S	416	14,20	2,50	2,50	2,50	2,50			2,50	2,50
1700000006985151	18-057-010-00029-002	8000 AVENA-SIN VARIEDAD	S	416	12,60	1,97	1,97	1,97	1,97			1,97	1,97
1700000006985155	18-057-010-00008-002	8000 AVENA-SIN VARIEDAD	S	416	8,90	7,97	7,97	7,97	7,97			7,97	7,97
1700000006985158	18-057-014-00700-004	5000 CEBADA-SIN VARIEDAD	S	416	13,70	0,59	0,59	0,59	0,59			0,59	0,59
5289413	04-070-016-00121-002	20000 BARBECHO TRADICIONAL-SIN VARIEDAD	R	424	2,00	0,27	0,27	0,27	0,27			0,27	0,27
5289415	04-070-016-00121-003	20000 BARBECHO TRADICIONAL-SIN VARIEDAD	R	424	1,80	0,21	0,21	0,21	0,21			0,21	0,21
1700000006985137	18-057-014-00432-001	20000 BARBECHO TRADICIONAL-SIN VARIEDAD	S	424	10,90	1,18	1,18	1,18	1,18			1,18	1,18
1700000006985138	18-057-014-00805-003	20000 BARBECHO TRADICIONAL-SIN VARIEDAD	S	424	13,60	2,89	2,89	2,89	2,89			2,89	2,89
1700000006985140	18-057-017-00001-001	20000 BARBECHO TRADICIONAL-SIN VARIEDAD	S	424	9,20	0,42	0,42	0,42	0,42			0,42	0,42
1700000006985150	18-057-014-00701-006	20000 BARBECHO TRADICIONAL-SIN VARIEDAD	S	424	15,00	2,02	2,02	2,02	2,02			2,02	2,02
1700000006985153	18-057-014-00701-004	20000 BARBECHO TRADICIONAL-SIN VARIEDAD	S	424	18,80	1,22	1,22	1,22	1,22			1,22	1,22
1700000006985156	18-057-014-00701-005	20000 BARBECHO TRADICIONAL-SIN VARIEDAD	S	424	14,50	1,42	1,42	1,42	1,42			1,42	1,42
1700000006985157	18-057-017-00016-001	20000 BARBECHO TRADICIONAL-SIN VARIEDAD	S	424	12,80	1,20	1,20	1,20	1,20			1,20	1,20
1700000006985159	18-057-014-00354-001	20000 BARBECHO TRADICIONAL-SIN VARIEDAD	S	424	12,10	0,95	0,95	0,95	0,95			0,95	0,95
1700000006985160	18-057-014-00354-003	20000 BARBECHO TRADICIONAL-SIN VARIEDAD	S	424	10,50	0,87	0,87	0,87	0,87			0,87	0,87

(1) Superficie declarada admisible ajustada con la superficie comprometida.
(2) Factor de penalización valorando el alcance para el tipo de compromiso.

Puede verificar la integridad de una copia de este documento mediante la lectura del código QR adjunto o mediante el acceso a la dirección <https://ws050.juntadeandalucia.es/verificarFirma> indicando el código de VERIFICACIÓN

FIRMADO POR

RAQUEL MARIA ESPIN CRESPO

17/12/2024

VERIFICACIÓN

Pk2jm6UYDU9J72AMTZUYRN3GET48NG

PÁG. 4596/9349





APELLIDOS Y NOMBRE / RAZÓN SOCIAL **NIF** **EXPEDIENTE** **ANUALIDAD DE PAGO**
 HEREDEROS GOMEZ Y PLAZA SOCIEDAD LIMITADA ****4023* 1274667 1ª

IMPORTES POR ANUALIDAD

	2023	2024	2025	2026	2027
IMPORTE MÁXIMO SUBVENCIONABLE	3.025,37 €	3.025,37 €	3.025,37 €	2.521,14 €	2.521,14 €
IMPORTE MEDIO DE TRANSFERENCIA (€/ha)	297,48 €	297,48 €	297,48 €	247,90 €	247,90 €

RESUMEN DE UNIDADES

Cód	GRUPO DE PAGO	Sup. Dec. Admisible (ha)	Sup. Comprometida (ha)	Sup. ajustada compromiso (1) (ha)	% sobredec.	Sup. Resuelta (ha)	Importe Declarado	Importe Topado	Importe Resuelto	Importe tras sobredec.
419	OLIVAR	10,17		10,17	0,00	10,17	3.025,37	3.025,37	3.025,37	3.025,37
TOTAL		10,17	10,17	10,17		10,17	3.025,37	3.025,37	3.025,37	3.025,37

APLICACIÓN DE REDUCCIONES Y PENALIZACIONES

GRUPO DE PAGO	Importe Calculado	Importe prereduc.	Criterios de subvencionabilidad y compromisos	Presentación tardía	Omisión declaración	Condicionalidad	IMPORTE (Euros) RESUELTO
OLIVAR	3.025,37	3.025,37	0,00	0,00	0,00	0,00	3.025,37
TOTAL	3.025,37	3.025,37					3.025,37

RESUMEN DE PAGOS

	IMPORTE (Euros)			
	RESUELTO	FEADER	MAPA	CAPADR
OLIVAR - Pago realizado	3.025,37 €	2.571,56 €	296,79 €	157,02 €

RECINTOS RESUELTOS

REF.	REFERENCIA SIGPAC	CULTIVO DESCRIPCIÓN CULTIVO	S/R G.PAGO	PEND. MEDIA (%)	SUP. ADMISIBLE (ha)	SUP. COMPROM. (ha)	SUP. AJUSTADA COMPR.(1) (ha)	SUP. CONY. SIGPAC (ha)	SUP. CERTIE (ha)	SUP. CAMPO (ha)	SUP. CAMPO DETER. CULT. DECLARADO (ha)	SUP. DEC. REDUCIDA (ha)	SUP. RESUELTA (ha)
5308357	18-098-003-00027-001	101010 OLIVAR-PICUAL	S 419	3,40	10,17	10,17	10,17		10,17			10,17	10,17

INCIDENCIAS

INCIDENCIA DESCRIPCIÓN

- 100402 Recinto solicitado no forma parte de ningún organismo de control autorizado para la producción ecológica en Andalucía o fecha de inscripción posterior al plazo establecido (Anexo I. Criterios de Subvencionabilidad. Orden 28 de marzo de 2023).
 Ref:5308358 Recinto:18-098-003-00027-00002 Cultivo:20000 BARBECHO TRADICIONAL-SIN VARIEDAD Secano
 Ref:5308359 Recinto:18-098-003-00027-00003 Cultivo:20000 BARBECHO TRADICIONAL-SIN VARIEDAD Secano
 Ref:5308351 Recinto:18-098-003-00028-00004 Cultivo:20000 BARBECHO TRADICIONAL-SIN VARIEDAD Secano
 Ref:5308352 Recinto:18-098-003-00028-00006 Cultivo:20000 BARBECHO TRADICIONAL-SIN VARIEDAD Secano
 Ref:5308353 Recinto:18-098-003-00028-00014 Cultivo:20000 BARBECHO TRADICIONAL-SIN VARIEDAD Secano
- 100424 Solicita recinto que no está comprometido para la operación.
 Ref:5308358 Recinto:18-098-003-00027-00002 Cultivo:20000 BARBECHO TRADICIONAL-SIN VARIEDAD Secano
 Ref:5308359 Recinto:18-098-003-00027-00003 Cultivo:20000 BARBECHO TRADICIONAL-SIN VARIEDAD Secano
 Ref:5308351 Recinto:18-098-003-00028-00004 Cultivo:20000 BARBECHO TRADICIONAL-SIN VARIEDAD Secano
 Ref:5308352 Recinto:18-098-003-00028-00006 Cultivo:20000 BARBECHO TRADICIONAL-SIN VARIEDAD Secano
 Ref:5308353 Recinto:18-098-003-00028-00014 Cultivo:20000 BARBECHO TRADICIONAL-SIN VARIEDAD Secano

(1) Superficie declarada admisible ajustada con la superficie comprometida.
 (2) Factor de penalización valorando el alcance para el tipo de compromiso.

Puede verificar la integridad de una copia de este documento mediante la lectura del código QR adjunto o mediante el acceso a la dirección <https://ws050.juntadeandalucia.es/verificarFirma> indicando el código de VERIFICACIÓN

FIRMADO POR	RAQUEL MARIA ESPIN CRESPO	17/12/2024	
VERIFICACIÓN	Pk2jm6UYDU9J72AMTZUYRN3GET48NG	PÁG. 4597/9349	



<u>APELLIDOS Y NOMBRE / RAZÓN SOCIAL</u>	<u>NIF</u>	<u>EXPEDIENTE</u>	<u>ANUALIDAD DE PAGO</u>		
HERENCIA VALERO MOLL, C.B.	****5081*	1196691	1ª		
IMPORTES POR ANUALIDAD					
	2023	2024	2025	2026	2027
IMPORTE MÁXIMO SUBVENCIONABLE	788,32 €	788,32 €	788,32 €	656,94 €	656,94 €
IMPORTE MEDIO DE TRANSFERENCIA (€/ha)	297,48 €	297,48 €	297,48 €	247,90 €	247,90 €

<u>RESUMEN DE UNIDADES</u>		<u>Sup. Dec. Admisible (ha)</u>	<u>Sup. Comprometida (ha)</u>	<u>Sup. ajustada compromiso (1) (ha)</u>	<u>% sobredec.</u>	<u>Sup. Resuelta (ha)</u>	<u>Importe Declarado</u>	<u>Importe Topado</u>	<u>Importe Resuelto</u>	<u>Importe tras sobredec.</u>
Cód	GRUPO DE PAGO									
419	OLIVAR	2,65		2,65	0,00	2,65	788,32	788,32	788,32	788,32
TOTAL		2,65	2,65	2,65		2,65	788,32	788,32	788,32	788,32

<u>APLICACIÓN DE REDUCCIONES Y PENALIZACIONES</u>		<u>Importe Calculado</u>	<u>Importe prereduc.</u>	<u>Sup. subvencionabilidad y compromisos</u>	<u>Presentación tardía</u>	<u>Omisión declaración</u>	<u>Condicionalidad</u>	<u>IMPORTE (Euros)</u>	
GRUPO DE PAGO								RESUELTO	
OLIVAR		788,32	788,32	0,00	0,00	0,00	0,00	788,32	
TOTAL		788,32	788,32					788,32	

<u>RESUMEN DE PAGOS</u>		<u>IMPORTE (Euros)</u>			
		<u>RESUELTO</u>	<u>FEADER</u>	<u>MAPA</u>	<u>CAPADR</u>
OLIVAR - Pago realizado		788,32 €	670,07 €	77,33 €	40,92 €

<u>REF.</u>	<u>REFERENCIA SIGPAC</u>	<u>CULTIVO DESCRIPCIÓN CULTIVO</u>	<u>S/R G.PAGO</u>	<u>PEND. MEDIA (%)</u>	<u>SUP. DEC. ADMISIBLE (ha)</u>	<u>SUP. COMPROM. (ha)</u>	<u>SUP. AJUSTADA COMPR.(1) (ha)</u>	<u>SUP. CONY. SIGPAC (ha)</u>	<u>SUP. CERTIE (ha)</u>	<u>SUP. CAMPO (ha)</u>	<u>SUP. CAMPO DETER. CULT. DECLARADO (ha)</u>	<u>SUP. DEC. REDUCIDA (ha)</u>	<u>SUP. RESUELTA (ha)</u>
-1145901	18-091-026-00497-003	101010 OLIVAR-PICUAL	R 419	7,80	0,14	0,14	0,14		0,14			0,14	0,14
-1021643	18-091-026-00465-010	101010 OLIVAR-PICUAL	R 419	13,20	0,23	0,23	0,23		0,23			0,23	0,23
1700000005968818	18-091-026-00473-002	101010 OLIVAR-PICUAL	R 419	8,20	1,37	1,37	1,37		1,37			1,37	1,37
1700000005968819	18-091-026-00472-001	101010 OLIVAR-PICUAL	R 419	6,40	0,91	0,91	0,91		0,91			0,91	0,91

<u>INCIDENCIAS</u>	<u>INCIDENCIA</u>	<u>DESCRIPCIÓN</u>
	100412	Número de hectáreas validadas inferior a la superficie mínima permitida por el grupo de cultivo (Anexo I. Criterios de Subvencionabilidad. Orden 28 de marzo de 2023). Sup. Resuelta:0 Grupo de Pago:FRUTALES REGADÍO
	100413	Recinto perteneciente a grupo de cultivo que no cumple con la superficie mínima requerida (Anexo I. Criterios de Subvencionabilidad. Orden 28 de marzo de 2023). Ref:-1021651 Recinto:18-091-026-00465-00001 Cultivo:104007 ALMENDROS-COMUNA Regadío Sup. Declarada:0,3 Superficie Resolver:0,3 Ref:1700000005968821 Recinto:18-091-026-00465-00004 Cultivo:104007 ALMENDROS-COMUNA Regadío Sup. Declarada:2,12 Superficie Resolver:2,12

(1) Superficie declarada admisible ajustada con la superficie comprometida.
(2) Factor de penalización valorando el alcance para el tipo de compromiso.

Puede verificar la integridad de una copia de este documento mediante la lectura del código QR adjunto o mediante el acceso a la dirección https://ws050.juntadeandalucia.es/verificarFirma indicando el código de VERIFICACIÓN			
FIRMADO POR	RAQUEL MARIA ESPIN CRESPO	17/12/2024	
VERIFICACIÓN	Pk2jm6UYDU9J72AMTZUYRN3GET48NG	PÁG. 4598/9349	



<u>APELLIDOS Y NOMBRE / RAZÓN SOCIAL</u>	<u>NIF</u>	<u>EXPEDIENTE</u>	<u>ANUALIDAD DE PAGO</u>
HERENCIA YACENTE HIJAS DE MANUEL SANCHEZ	***2724*	1283543	1ª

IMPORTES POR ANUALIDAD

	<u>2023</u>	<u>2024</u>	<u>2025</u>	<u>2026</u>	<u>2027</u>
IMPORTE MÁXIMO SUBVENCIONABLE	1.540,17 €	1.540,17 €	1.283,43 €	1.283,43 €	1.283,43 €
IMPORTE MEDIO DE TRANSFERENCIA (€/ha)	181,41 €	181,41 €	151,17 €	151,17 €	151,17 €

RESUMEN DE UNIDADES

<u>Cód</u>	<u>GRUPO DE PAGO</u>	<u>Sup. Dec. Admisible (ha)</u>	<u>Sup. Comprometida (ha)</u>	<u>Sup. ajustada compromiso (1) (ha)</u>	<u>% sobredec.</u>	<u>Sup. Resuelta (ha)</u>	<u>Importe Declarado</u>	<u>Importe Topado</u>	<u>Importe Resuelto</u>	<u>Importe tras sobredec.</u>
416	HERBÁCEOS	8,49		8,49	0,00	8,49	1.540,17	1.540,17	1.540,17	1.540,17
TOTAL		8,49	8,49	8,49		8,49	1.540,17	1.540,17	1.540,17	1.540,17

APLICACIÓN DE REDUCCIONES Y PENALIZACIONES

<u>GRUPO DE PAGO</u>	<u>Importe Calculado</u>	<u>Importe prereduc.</u>	<u>Criterios de subvencionabilidad y compromisos</u>	<u>Presentación tardía</u>	<u>Omisión declaración</u>	<u>Condicionalidad</u>	<u>IMPORTE (Euros) RESUELTO</u>
HERBÁCEOS	1.540,17	1.540,17	0,00	0,00	0,00	0,00	1.540,17
TOTAL	1.540,17	1.540,17					1.540,17

RESUMEN DE PAGOS

	<u>IMPORTE (Euros)</u>			
	<u>RESUELTO</u>	<u>FEADER</u>	<u>MAPA</u>	<u>CAPADR</u>
HERBÁCEOS - Pago realizado	1.540,17 €	1.309,14 €	151,09 €	79,94 €

RECINTOS RESUELTOS

<u>REF.</u>	<u>REFERENCIA SIGPAC</u>	<u>CULTIVO</u>	<u>DESCRIPCIÓN CULTIVO</u>	<u>S/R G.PAGO</u>	<u>PEND. MEDIA (%)</u>	<u>SUP. DEC. ADMISIBLE (ha)</u>	<u>SUP. COMPROM. (ha)</u>	<u>SUP. AJUSTADA COMPR.(1) (ha)</u>	<u>SUP. CONY. SIGPAC (ha)</u>	<u>SUP. CERTIE (ha)</u>	<u>SUP. CAMPO (ha)</u>	<u>SUP. CAMPO DETER. CULT. DECLARADO (ha)</u>	<u>SUP. DEC. REDUCIDA (ha)</u>	<u>SUP. RESUELTA (ha)</u>
4609975	18-167-012-00071-002	5000	CEBADA-SIN VARIEDAD	S	416	2,90	8,49	8,49	8,49	8,49			8,49	8,49

INCIDENCIAS

INCIDENCIA DESCRIPCIÓN

- 100421 Recinto declarado por error para una operación de la 6503, que se ha corregido de oficio marcando la operación correcta, de acuerdo con la fecha de inscripción del recinto en la producción ecológica.
Ref:4609975 Recinto:18-167-012-00071-00002 Cultivo:5000 CEBADA-SIN VARIEDAD Secano
Ref:1700000004455859 Recinto:18-167-020-00283-00001 Cultivo:104020 ALMENDROS-GUARA Secano
Ref:1700000004455860 Recinto:18-167-020-00285-00001 Cultivo:104020 ALMENDROS-GUARA Secano
Ref:1700000004455861 Recinto:18-167-020-00286-00001 Cultivo:104020 ALMENDROS-GUARA Secano
- 100424 Solicita recinto que no está comprometido para la operación.
Ref:1700000004455859 Recinto:18-167-020-00283-00001 Cultivo:104020 ALMENDROS-GUARA Secano
Ref:1700000004455860 Recinto:18-167-020-00285-00001 Cultivo:104020 ALMENDROS-GUARA Secano
Ref:1700000004455861 Recinto:18-167-020-00286-00001 Cultivo:104020 ALMENDROS-GUARA Secano

(1) Superficie declarada admisible ajustada con la superficie comprometida.
(2) Factor de penalización valorando el alcance para el tipo de compromiso.

Puede verificar la integridad de una copia de este documento mediante la lectura del código QR adjunto o mediante el acceso a la dirección https://ws050.juntadeandalucia.es/verificarFirma indicando el código de VERIFICACIÓN			
FIRMADO POR	RAQUEL MARIA ESPIN CRESPO	17/12/2024	
VERIFICACIÓN	Pk2jm6UYDU9J72AMTZUYRN3GET48NG	PÁG. 4599/9349	



APELLIDOS Y NOMBRE / RAZÓN SOCIAL

HERMANOS BENAVENTE MARTÍNEZ C.B.

NIF

***8791*

EXPEDIENTE

1203462

ANUALIDAD DE PAGO

1ª

IMPORTE POR ANUALIDAD

	2023	2024	2025	2026	2027
IMPORTE MÁXIMO SUBVENCIONABLE	8.212,43 €	8.212,43 €	6.843,47 €	6.843,47 €	6.843,47 €
IMPORTE MEDIO DE TRANSFERENCIA (€/ha)	115,07 €	115,07 €	95,89 €	95,89 €	95,89 €

RESUMEN DE UNIDADES

Cód	GRUPO DE PAGO	Sup. Dec. Admisible (ha)	Sup. Comprometida (ha)	Sup. ajustada compromiso (1) (ha)	% sobredec.	Sup. Resuelta (ha)	Importe Declarado	Importe Topado	Importe Resuelto	Importe tras sobredec.
416	HERBÁCEOS	45,30		45,27	0,00	45,27	8.212,43	8.212,43	8.212,43	8.212,43
424	HERBÁCEOS NO ELEGIBLES	26,10		26,10	0,00	26,10	0,00	0,00	0,00	0,00
TOTAL		71,40	71,37	71,37		71,37	8.212,43	8.212,43	8.212,43	8.212,43

APLICACIÓN DE REDUCCIONES Y PENALIZACIONES

GRUPO DE PAGO	Importe Calculado	Importe prereduc.	Criterios de subvencionabilidad y compromisos	Presentación tardía	Omisión declaración	Condicionalidad	IMPORTE (Euros) RESUELTO
HERBÁCEOS	8.212,43	8.212,43	0,00	0,00	0,00	0,00	8.212,43
HERBÁCEOS NO ELEGIBLES	0,00	0,00	0,00	0,00	0,00	0,00	0,00
TOTAL	8.212,43	8.212,43					8.212,43

RESUMEN DE PAGOS

	RESUELTO	FEADER	MAPA	CAPADR
HERBÁCEOS - Pago realizado	8.212,43 €	6.980,57 €	805,64 €	426,22 €

RECINTOS RESUELTOS

REF.	REFERENCIA SIGPAC	CULTIVO DESCRIPCIÓN CULTIVO	S/R G.PAGO	PEND. MEDIA (%)	SUP. DEC. ADMISIBLE (ha)	SUP. COMPROM. (ha)	SUP. AJUSTADA COMPROM. (1) (ha)	SUP. CONV. SIGPAC (ha)	SUP. CERTIF. (ha)	SUP. CAMPO (ha)	SUP. CAMPO DETER. CULT. DECLARADO (ha)	SUP. DEC. REDUCIDA (ha)	SUP. RESUELTA (ha)
-1307121	18-149-015-00079-001	5000 CEBADA-SIN VARIEDAD	S	416	5,90	3,01	3,00	3,00	3,00			3,00	3,00
-986240	18-149-014-00155-002	5000 CEBADA-SIN VARIEDAD	S	416	11,90	0,45	0,45	0,45	0,45			0,45	0,45
-986232	18-149-014-00156-001	5000 CEBADA-SIN VARIEDAD	S	416	2,00	0,46	0,46	0,46	0,46			0,46	0,46
-986225	18-149-014-00165-001	5000 CEBADA-SIN VARIEDAD	S	416	2,00	0,69	0,69	0,69	0,69			0,69	0,69
-986219	18-149-015-00094-001	5000 CEBADA-SIN VARIEDAD	S	416	8,10	1,95	1,95	1,95	1,95			1,95	1,95
-978086	18-149-015-00079-001	8000 AVENA-SIN VARIEDAD	S	416	5,90	15,20	15,19	15,19	15,21			15,19	15,19
6827762	18-149-013-00022-001	53003 YEROS-MORO DA 5	S	416	3,60	6,99	6,99	6,99	6,99			6,99	6,99
6949593	18-149-015-00079-001	53000 YEROS-SIN VARIEDAD	S	416	5,90	0,51	0,50	0,50	0,50			0,50	0,50
1700000005644343	18-149-014-00127-001	5000 CEBADA-SIN VARIEDAD	S	416	1,90	4,18	4,18	4,18	4,18			4,18	4,18
1700000005644344	18-149-014-00128-001	5000 CEBADA-SIN VARIEDAD	S	416	2,40	1,99	1,99	1,99	1,99			1,99	1,99
1700000005644348	18-149-015-00090-001	5000 CEBADA-SIN VARIEDAD	S	416	8,80	3,71	3,71	3,71	3,71			3,71	3,71
1700000005644356	18-149-015-00123-001	53000 YEROS-SIN VARIEDAD	S	416	1,10	6,16	6,16	6,16	6,16			6,16	6,16
6827761	18-149-013-00015-001	20000 BARBECHO TRADICIONAL-SIN VARIEDAD	S	424	2,80	0,59	0,59	0,59	0,59			0,59	0,59
1700000005644338	18-149-014-00129-003	20000 BARBECHO TRADICIONAL-SIN VARIEDAD	S	424	12,10	0,27	0,27	0,27	0,27			0,27	0,27
1700000005644339	18-149-014-00143-001	20000 BARBECHO TRADICIONAL-SIN VARIEDAD	S	424	10,10	0,61	0,61	0,61	0,61			0,61	0,61
1700000005644340	18-149-014-00144-005	20000 BARBECHO TRADICIONAL-SIN VARIEDAD	S	424	2,60	0,30	0,30	0,30	0,30			0,30	0,30
1700000005644341	18-149-014-00151-002	20000 BARBECHO TRADICIONAL-SIN VARIEDAD	S	424	11,70	0,28	0,28	0,28	0,28			0,28	0,28
1700000005644342	18-149-015-00078-001	20000 BARBECHO TRADICIONAL-SIN VARIEDAD	S	424	2,30	16,70	16,70	16,70	16,70			16,70	16,70
1700000005644345	18-149-014-00129-002	20000 BARBECHO TRADICIONAL-SIN VARIEDAD	S	424	8,10	2,20	2,20	2,20	2,20			2,20	2,20
1700000005644346	18-149-015-00102-001	20000 BARBECHO TRADICIONAL-SIN VARIEDAD	S	424	8,60	0,66	0,66	0,66	0,66			0,66	0,66
1700000005644347	18-149-015-00098-001	20000 BARBECHO TRADICIONAL-SIN VARIEDAD	S	424	11,10	2,17	2,17	2,17	2,17			2,17	2,17
1700000005644350	18-149-014-00152-001	20000 BARBECHO TRADICIONAL-SIN VARIEDAD	S	424	3,50	0,14	0,14	0,14	0,14			0,14	0,14
1700000005644351	18-149-014-00167-001	20000 BARBECHO TRADICIONAL-SIN VARIEDAD	S	424	1,80	0,89	0,89	0,89	0,89			0,89	0,89
1700000005644352	18-149-015-00097-001	20000 BARBECHO TRADICIONAL-SIN VARIEDAD	S	424	11,90	0,26	0,26	0,26	0,26			0,26	0,26
1700000005644353	18-149-014-00171-001	20000 BARBECHO TRADICIONAL-SIN VARIEDAD	S	424	1,90	1,03	1,03	1,03	1,03			1,03	1,03

(1) Superficie declarada admisible ajustada con la superficie comprometida.
 (2) Factor de penalización valorando el alcance para el tipo de compromiso.

Puede verificar la integridad de una copia de este documento mediante la lectura del código QR adjunto o mediante el acceso a la dirección <https://ws050.juntadeandalucia.es/verificarFirma> indicando el código de VERIFICACIÓN

FIRMADO POR

RAQUEL MARIA ESPIN CRESPO

17/12/2024

VERIFICACIÓN

Pk2jm6UYDU9J72AMTZUYRN3GET48NG

PÁG. 4600/9349





INCIDENCIAS

INCIDENCIA DESCRIPCIÓN

- 219 Superficie declarada sobre un mismo recinto, en un mismo expediente, mayor que la superficie total del recinto SIGPAC.
Ref:-1307121 Recinto:18-149-015-00079-00001 Cultivo:5000 CEBADA-SIN VARIEDAD Secano Suma de superficies declaradas para este recinto por el solicitante (Áreas):1872 Superficie SIGPAC total para el recinto (Áreas):1871 Exceso de superficie declarada (Hectáreas):0,01
Ref:-978086 Recinto:18-149-015-00079-00001 Cultivo:8000 AVENA-SIN VARIEDAD Secano Suma de superficies declaradas para este recinto por el solicitante (Áreas):1872 Superficie SIGPAC total para el recinto (Áreas):1871 Exceso de superficie declarada (Hectáreas):0,01
Ref:6949593 Recinto:18-149-015-00079-00001 Cultivo:53000 YEROS-SIN VARIEDAD Secano Suma de superficies declaradas para este recinto por el solicitante (Áreas):1872 Superficie SIGPAC total para el recinto (Áreas):1871 Exceso de superficie declarada (Hectáreas):0,01

(1) Superficie declarada admisible ajustada con la superficie comprometida.
(2) Factor de penalización valorando el alcance para el tipo de compromiso.

Puede verificar la integridad de una copia de este documento mediante la lectura del código QR adjunto o mediante el acceso a la dirección <https://ws050.juntadeandalucia.es/verificarFirma> indicando el código de VERIFICACIÓN

FIRMADO POR	RAQUEL MARIA ESPIN CRESPO	17/12/2024	
VERIFICACIÓN	Pk2jm6UYDU9J72AMTZUYRN3GET48NG	PÁG. 4601/9349	

**APELLIDOS Y NOMBRE / RAZÓN SOCIAL**

HERMANOS CAMPOS LA CAL, S.C.

NIF

***3625*

EXPEDIENTE

1263924

ANUALIDAD DE PAGO

1ª

IMPORTE POR ANUALIDAD

	2023	2024	2025	2026	2027
IMPORTE MÁXIMO SUBVENCIONABLE	11.899,20 €	11.899,20 €	11.899,20 €	9.916,00 €	9.916,00 €
IMPORTE MEDIO DE TRANSFERENCIA (€/ha)	297,48 €	297,48 €	297,48 €	247,90 €	247,90 €

RESUMEN DE UNIDADES

Cód	GRUPO DE PAGO	Sup. Dec. Admisible (ha)	Sup. Comprometida (ha)	Sup. ajustada compromiso (1) (ha)	% sobredec.	Sup. Resuelta (ha)	Importe Declarado	Importe Topado	Importe Resuelto	Importe tras sobredec.
419	OLIVAR	103,56		40,00	0,00	40,00	11.899,20	11.899,20	11.899,20	11.899,20
TOTAL		103,56	40,00	40,00		40,00	11.899,20	11.899,20	11.899,20	11.899,20

APLICACIÓN DE REDUCCIONES Y PENALIZACIONES

GRUPO DE PAGO	Importe Calculado	Importe prereduc.	Criterios de subvencionabilidad y compromisos	Presentación tardía	Omisión declaración	Condicionalidad	IMPORTE (Euros) RESUELTO
OLIVAR	11.899,20	11.899,20	0,00	0,00	0,00	0,00	11.899,20
TOTAL	11.899,20	11.899,20					11.899,20

RESUMEN DE PAGOS**IMPORTE (Euros)**

	RESUELTO	FEADER	MAPA	CAPADR
OLIVAR - Pago realizado	11.899,20 €	10.114,32 €	1.167,31 €	617,57 €

RECINTOS RESUELTOS

REF.	REFERENCIA SIGPAC	CULTIVO	DESCRIPCIÓN CULTIVO	S/R G.PAGO	PEND. MEDIA (%)	SUP. DEC. ADMISIBLE (ha)	SUP. COMPROM. (ha)	SUP. AJUSTADA COMPROM. (1) (ha)	SUP. CONY. SIGPAC (ha)	SUP. CERTIE (ha)	SUP. CAMPO (ha)	SUP. CAMPO DETER. CULT. DECLARADO (ha)	SUP. DEC. REDUCIDA (ha)	SUP. RESUELTA (ha)
-1131265	18-003-009-00045-009	101010	OLIVAR-PICUAL	S 419	36,00	0,13	0,13	0,13		0,13			0,13	0,13
4234783	18-003-009-00038-006	101010	OLIVAR-PICUAL	S 419	15,40	25,32	25,32	25,32		25,32			25,32	25,32
4234787	18-003-009-00039-012	101010	OLIVAR-PICUAL	S 419	10,90	11,37	11,37	11,37		11,37			11,37	11,37
1700000007052613	18-003-007-00022-002	101010	OLIVAR-PICUAL	S 419	11,70	33,01	33,01	33,01		33,01			33,01	33,01
1700000007052614	18-003-007-00145-002	101010	OLIVAR-PICUAL	S 419	9,10	0,49	0,49	0,49		0,49			0,49	0,49
1700000007052616	18-003-007-00145-001	101010	OLIVAR-PICUAL	S 419	10,80	13,88	13,88	13,88		13,88			13,88	13,88
1700000007052618	18-003-009-00038-005	101010	OLIVAR-PICUAL	S 419	20,80	1,54	1,54	1,54		1,54			1,54	1,54
1700000007052619	18-003-009-00044-009	101010	OLIVAR-PICUAL	S 419	29,60	0,07	0,07	0,07		0,07			0,07	0,07
1700000007052621	18-003-009-00046-009	101010	OLIVAR-PICUAL	S 419	18,20	3,03	3,03	3,03		3,03			3,03	3,03
1700000007052624	18-003-009-00046-011	101010	OLIVAR-PICUAL	S 419	13,00	7,45	7,45	7,45		7,45			7,45	7,45
1700000007052627	18-003-009-00044-012	101010	OLIVAR-PICUAL	S 419	19,50	2,03	2,03	2,03		2,03			2,03	2,03
1700000007052628	18-003-009-00046-018	101010	OLIVAR-PICUAL	S 419	26,40	0,11	0,11	0,11		0,11			0,11	0,11
1700000007052629	18-003-009-00044-010	101010	OLIVAR-PICUAL	S 419	20,60	4,06	4,06	4,06		4,06			4,06	4,06
1700000007052633	18-003-009-00044-017	101010	OLIVAR-PICUAL	S 419	18,00	1,07	1,07	1,07		1,07			1,07	1,07

(1) Superficie declarada admisible ajustada con la superficie comprometida.
(2) Factor de penalización valorando el alcance para el tipo de compromiso.

Puede verificar la integridad de una copia de este documento mediante la lectura del código QR adjunto o mediante el acceso a la dirección <https://ws050.juntadeandalucia.es/verificarFirma> indicando el código de VERIFICACIÓN

FIRMADO POR

RAQUEL MARIA ESPIN CRESPO

17/12/2024

VERIFICACIÓN

Pk2jm6UYDU9J72AMTZUYRN3GET48NG

PÁG. 4602/9349





APELLIDOS Y NOMBRE / RAZÓN SOCIAL

HERMANOS CANDIOTA 2016 S.L

NIF
***0648*

EXPEDIENTE
1279110

ANUALIDAD DE PAGO
1ª

IMPORTES POR ANUALIDAD

	2023	2024	2025	2026	2027
IMPORTE MÁXIMO SUBVENCIONABLE	3.010,08 €	3.010,08 €	3.010,08 €	2.508,38 €	2.508,38 €
IMPORTE MEDIO DE TRANSFERENCIA (€/ha)	259,49 €	259,49 €	259,49 €	216,24 €	216,24 €

RESUMEN DE UNIDADES

Cód	GRUPO DE PAGO	Sup. Dec. Admisible (ha)	Sup. Comprometida (ha)	Sup. ajustada compromiso (1) (ha)	% sobredec.	Sup. Resuelta (ha)	Importe Declarado	Importe Topado	Importe Resuelto	Importe tras sobredec.
422	FRUTALES SECANO	11,60		11,60	0,00	11,60	3.010,08	3.010,08	3.010,08	3.010,08
TOTAL		11,60	11,60	11,60		11,60	3.010,08	3.010,08	3.010,08	3.010,08

APLICACIÓN DE REDUCCIONES Y PENALIZACIONES

GRUPO DE PAGO	Importe Calculado	Importe prereduc.	Criterios de subvencionabilidad y compromisos	Presentación tardía	Omisión declaración	Condicionalidad	IMPORTE (Euros) RESUELTO
FRUTALES SECANO	3.010,08		0,00	0,00	0,00	0,00	3.010,08
TOTAL	3.010,08	3.010,08					3.010,08

RESUMEN DE PAGOS

	IMPORTE (Euros)			
	RESUELTO	FEADER	MAPA	CAPADR
FRUTALES SECANO - Pago realizado	3.010,08 €	2.558,57 €	295,29 €	156,22 €

RECINTOS RESUELTOS

REF.	REFERENCIA SIGPAC	CULTIVO	DESCRIPCIÓN CULTIVO	S/R	G.PAGO	PEND. MEDIA (%)	SUP. DEC. ADMISIBLE (ha)	SUP. COMPROM. (ha)	SUP. AJUSTADA COMPROM. (1) (ha)	SUP. CONY. SIGPAC (ha)	SUP. CERTIE (ha)	SUP. CAMPO (ha)	SUP. CAMPO DETER. CULT. DECLARADO (ha)	SUP. DEC. REDUCIDA (ha)	SUP. RESUELTA (ha)
-1559508	18-185-007-00492-001	104007	ALMENDROS-COMUNA	S	422	47,70	4,03	4,03	4,03		4,03			4,03	4,03
-1559481	18-185-007-00498-002	104007	ALMENDROS-COMUNA	S	422	37,00	0,24	0,24	0,24		0,24			0,24	0,24
5476983	18-144-021-00158-001	104007	ALMENDROS-COMUNA	S	422	36,30	0,84	0,84	0,84		0,84			0,84	0,84
5476984	18-144-021-00165-001	104007	ALMENDROS-COMUNA	S	422	37,60	0,37	0,37	0,37		0,37			0,37	0,37
6850398	18-185-007-00011-001	104007	ALMENDROS-COMUNA	S	422	52,50	3,70	3,70	3,70		3,70			3,70	3,70
6850422	18-185-007-00500-001	104007	ALMENDROS-COMUNA	S	422	37,70	2,42	2,42	2,42		2,42			2,42	2,42

INCIDENCIAS

INCIDENCIA DESCRIPCIÓN

- 3790 Recinto declarado inactivo
Ref:-1559517 Recinto:18-185-007-00494-00001 Cultivo: -
- 4012 Existen líneas de declaración de la solicitud que presentan solapes de superficie gráfica con líneas de declaración de otras solicitudes.
Ref:6850408 Recinto:18-185-007-00010-00001 Cultivo:104007 ALMENDROS-COMUNA Secano Superficie solapada (Hectáreas):0,48
- 100400 Recinto con cultivo, variedad, régimen de explotación o uso Sigpac no compatible con la operación solicitada (Anexo IV.I Cultivos y variedades elegibles para las Intervenciones. Orden de 28 de marzo de 2023).
Ref:-1559517 Recinto:18-185-007-00494-00001 Cultivo:104007 ALMENDROS-COMUNA Secano Uso:FY
- 100402 Recinto solicitado no forma parte de ningún organismo de control autorizado para la producción ecológica en Andalucía o fecha de inscripción posterior al plazo establecido (Anexo I. Criterios de Subvencionabilidad. Orden 28 de marzo de 2023).
Ref:-1559486 Recinto:18-185-007-00235-00001 Cultivo:104007 ALMENDROS-COMUNA Secano
- 100421 Recinto declarado por error para una operación de la 6503, que se ha corregido de oficio marcando la operación correcta, de acuerdo con la fecha de inscripción del recinto en la producción ecológica.
Ref:5476983 Recinto:18-144-021-00158-00001 Cultivo:104007 ALMENDROS-COMUNA Secano
Ref:5476984 Recinto:18-144-021-00165-00001 Cultivo:104007 ALMENDROS-COMUNA Secano
- 100424 Solicita recinto que no está comprometido para la operación.
Ref:6850408 Recinto:18-185-007-00010-00001 Cultivo:104007 ALMENDROS-COMUNA Secano
Ref:-1559486 Recinto:18-185-007-00235-00001 Cultivo:104007 ALMENDROS-COMUNA Secano
Ref:-1559517 Recinto:18-185-007-00494-00001 Cultivo:104007 ALMENDROS-COMUNA Secano

(1) Superficie declarada admisible ajustada con la superficie comprometida.
(2) Factor de penalización valorando el alcance para el tipo de compromiso.

Puede verificar la integridad de una copia de este documento mediante la lectura del código QR adjunto o mediante el acceso a la dirección <https://ws050.juntadeandalucia.es/verificarFirma> indicando el código de VERIFICACIÓN

FIRMADO POR

RAQUEL MARIA ESPIN CRESPO

17/12/2024

VERIFICACIÓN

Pk2jm6UYDU9J72AMTZUYRN3GET48NG

PÁG. 4603/9349





APELLIDOS Y NOMBRE / RAZÓN SOCIAL

Hermanos Galera Martínez, S.C.

NIF
***0862*

EXPEDIENTE
1256305

ANUALIDAD DE PAGO
1ª

IMPORTE POR ANUALIDAD

	2023	2024	2025	2026	2027
IMPORTE MÁXIMO SUBVENCIONABLE	3.334,75 €	3.334,75 €	3.334,75 €	2.778,96 €	2.778,96 €
IMPORTE MEDIO DE TRANSFERENCIA (€/ha)	297,48 €	297,48 €	297,48 €	247,90 €	247,90 €

RESUMEN DE UNIDADES

Cód	GRUPO DE PAGO	Sup. Dec. Admisible (ha)	Sup. Comprometida (ha)	Sup. ajustada compromiso (1) (ha)	% sobredec.	Sup. Resuelta (ha)	Importe Declarado	Importe Topado	Importe Resuelto	Importe tras sobredec.
419	OLIVAR	11,24		11,21	0,00	11,21	3.334,75	3.334,75	3.334,75	3.334,75
TOTAL		11,24	11,21	11,21		11,21	3.334,75	3.334,75	3.334,75	3.334,75

APLICACIÓN DE REDUCCIONES Y PENALIZACIONES

GRUPO DE PAGO	Importe Calculado	Importe prereduc.	Importe subvencionabilidad y compromisos	Presentación tardía	Omisión declaración	Condicionalidad	IMPORTE (Euros) RESUELTO
OLIVAR	3.334,75	3.334,75	0,00	0,00	0,00	0,00	3.334,75
TOTAL	3.334,75	3.334,75					3.334,75

RESUMEN DE PAGOS

	IMPORTE (Euros)			
	RESUELTO	FEADER	MAPA	CAPADR
OLIVAR - Pago realizado	3.334,75 €	2.834,54 €	327,14 €	173,07 €

RECINTOS RESUELTOS

REF.	REFERENCIA SIGPAC	CULTIVO	DESCRIPCIÓN CULTIVO	S/R	G.PAGO	PEND. MEDIA (%)	SUP. DEC. ADMISIBLE (ha)	SUP. COMPROM. (ha)	SUP. AJUSTADA COMPR.(1) (ha)	SUP. CONY. SIGPAC (ha)	SUP. CERTIE (ha)	SUP. CAMPO (ha)	SUP. CAMPO DETER. CULT. DECLARADO (ha)	SUP. DEC. REDUCIDA (ha)	SUP. RESUELTA (ha)
5125197	18-047-006-00276-001	101010	OLIVAR-PICUAL	S	419	7,50	1,35	1,32	1,32		1,35			1,32	1,32
6850033	18-047-010-00479-001	101010	OLIVAR-PICUAL	S	419	38,20	2,27	2,27	2,27		2,27			2,27	2,27
6850038	18-047-010-00366-002	101010	OLIVAR-PICUAL	S	419	36,20	0,21	0,21	0,21		0,21			0,21	0,21
6850168	18-047-006-00004-001	101010	OLIVAR-PICUAL	S	419	3,20	1,45	1,45	1,45		1,45			1,45	1,45
6850171	18-047-010-00406-001	101010	OLIVAR-PICUAL	S	419	2,50	2,92	2,92	2,92		2,92			2,92	2,92
6850172	18-047-009-00007-001	101010	OLIVAR-PICUAL	S	419	1,80	0,62	0,62	0,62		0,62			0,62	0,62
6850174	18-047-010-00011-001	101010	OLIVAR-PICUAL	S	419	15,30	1,28	1,28	1,28		1,28			1,28	1,28
6850175	18-047-010-00528-001	101010	OLIVAR-PICUAL	S	419	1,40	1,14	1,14	1,14		1,14			1,14	1,14

(1) Superficie declarada admisible ajustada con la superficie comprometida.
(2) Factor de penalización valorando el alcance para el tipo de compromiso.

Puede verificar la integridad de una copia de este documento mediante la lectura del código QR adjunto o mediante el acceso a la dirección <https://ws050.juntadeandalucia.es/verificarFirma> indicando el código de VERIFICACIÓN

FIRMADO POR

RAQUEL MARIA ESPIN CRESPO

17/12/2024

VERIFICACIÓN

Pk2jm6UYDU9J72AMTZUYRN3GET48NG

PÁG. 4604/9349





INCIDENCIAS

INCIDENCIA	DESCRIPCIÓN
3790	Recinto declarado inactivo Ref:6850173 Recinto:18-047-008-00355-00001 Cultivo: -
4272	Verifica que las líneas de declaración de las Solicitudes Únicas no tienen solapes con la capa de Retroactividad Gráfica (ambas de la misma campaña) a nivel de expediente/línea de declaración gráfica de la solicitud. Ref:6850167 Recinto:18-047-006-00250-00001 Cultivo: - Agregado de la referencia del recinto.:0 Zona de la referencia del recinto.:0 Superficie solapada.:0,04 Id. Incid.:101028512 Ref:5125197 Recinto:18-047-006-00276-00001 Cultivo: - Agregado de la referencia del recinto.:0 Zona de la referencia del recinto.:0 Superficie solapada.:0,03 Id. Incid.:101028511
100412	Número de hectáreas validadas inferior a la superficie mínima permitida por el grupo de cultivo (Anexo I. Criterios de Subvencionabilidad. Orden 28 de marzo de 2023). Sup. Resuelta:0 Grupo de Pago:FRUTALES SECANO Sup. Resuelta:0 Grupo de Pago:HERBÁCEOS
100413	Recinto perteneciente a grupo de cultivo que no cumple con la superficie mínima requerida (Anexo I. Criterios de Subvencionabilidad. Orden 28 de marzo de 2023). Ref:6850169 Recinto:18-047-006-00186-00001 Cultivo:104010 ALMENDROS-DESMAYO ROJO Secano Sup. Declarada:0,68 Superficie Resolver:0,68 Ref:6850167 Recinto:18-047-006-00250-00001 Cultivo:104020 ALMENDROS-GUARA Secano Sup. Declarada:1,79 Superficie Resolver:1,75 Ref:6850176 Recinto:18-047-006-00253-00001 Cultivo:104020 ALMENDROS-GUARA Secano Sup. Declarada:0,39 Superficie Resolver:0,39 Ref:6850091 Recinto:18-047-007-00038-00001 Cultivo:5000 CEBADA-SIN VARIEDAD Secano Sup. Declarada:1,78 Superficie Resolver:1,78 Ref:6850053 Recinto:18-047-007-00088-00001 Cultivo:104013 ALMENDROS-FERRADUEL Secano Sup. Declarada:2,32 Superficie Resolver:2,32 Ref:6850055 Recinto:18-047-007-00089-00001 Cultivo:104090 ALMENDROS-FILIPO CEO Secano Sup. Declarada:1,46 Superficie Resolver:1,46 Ref:6850090 Recinto:18-047-007-00092-00001 Cultivo:104057 ALMENDROS-AVIJOR Secano Sup. Declarada:2,01 Superficie Resolver:2,01 Ref:6850045 Recinto:18-047-007-00098-00001 Cultivo:104013 ALMENDROS-FERRADUEL Secano Sup. Declarada:1,72 Superficie Resolver:1,72 Ref:6850054 Recinto:18-047-007-00101-00001 Cultivo:104090 ALMENDROS-FILIPO CEO Secano Sup. Declarada:2,8 Superficie Resolver:2,8 Ref:6850170 Recinto:18-047-009-00152-00001 Cultivo:104090 ALMENDROS-FILIPO CEO Secano Sup. Declarada:0,71 Superficie Resolver:0,71
100421	Recinto declarado por error para una operación de la 6503, que se ha corregido de oficio marcando la operación correcta, de acuerdo con la fecha de inscripción del recinto en la producción ecológica. Ref:5125197 Recinto:18-047-006-00276-00001 Cultivo:101010 OLIVAR-PICUAL Secano Ref:5194624 Recinto:18-047-010-00095-00008 Cultivo:104020 ALMENDROS-GUARA Regadio
100424	Solicita recinto que no está comprometido para la operación. Ref:6850173 Recinto:18-047-008-00355-00001 Cultivo:104090 ALMENDROS-FILIPO CEO Secano Ref:5194624 Recinto:18-047-010-00095-00008 Cultivo:104020 ALMENDROS-GUARA Regadio

(1) Superficie declarada admisible ajustada con la superficie comprometida.
(2) Factor de penalización valorando el alcance para el tipo de compromiso.

Puede verificar la integridad de una copia de este documento mediante la lectura del código QR adjunto o mediante el acceso a la dirección https://ws050.juntadeandalucia.es/verificarFirma indicando el código de VERIFICACIÓN			
FIRMADO POR	RAQUEL MARIA ESPIN CRESPO	17/12/2024	
VERIFICACIÓN	Pk2jm6UYDU9J72AMTZUYRN3GET48NG	PÁG. 4605/9349	



APELLIDOS Y NOMBRE / RAZÓN SOCIAL

HERMANOS LOPEZ RODRIGUEZ C.B.

NIF
****1591*

EXPEDIENTE
1162035

ANUALIDAD DE PAGO
1ª

IMPORTES POR ANUALIDAD

	2023	2024	2025	2026	2027
IMPORTE MÁXIMO SUBVENCIONABLE	520,59 €	520,59 €	520,59 €	433,83 €	433,83 €
IMPORTE MEDIO DE TRANSFERENCIA (€/ha)	297,48 €	297,48 €	297,48 €	247,90 €	247,90 €

RESUMEN DE UNIDADES

Cód	GRUPO DE PAGO	Sup. Dec. Admisible (ha)	Sup. Comprometida (ha)	Sup. ajustada compromiso (1) (ha)	% sobredec.	Sup. Resuelta (ha)	Importe Declarado	Importe Topado	Importe Resuelto	Importe tras sobredec.
419	OLIVAR	1,75		1,75	0,00	1,75	520,59	520,59	520,59	520,59
TOTAL		1,75	1,75	1,75		1,75	520,59	520,59	520,59	520,59

APLICACIÓN DE REDUCCIONES Y PENALIZACIONES

GRUPO DE PAGO	Importe Calculado	Importe prereduc.	Criterios de subvencionabilidad y compromisos	Presentación tardía	Omisión declaración	Condicionalidad	IMPORTE (Euros) RESUELTO
OLIVAR	520,59	520,59	0,00	0,00	0,00	0,00	520,59
TOTAL	520,59	520,59					520,59

RESUMEN DE PAGOS

	IMPORTE (Euros)			
	RESUELTO	FEADER	MAPA	CAPADR
OLIVAR - Pago realizado	520,59 €	442,50 €	51,07 €	27,02 €

RECINTOS RESUELTOS

REF.	REFERENCIA SIGPAC	CULTIVO	DESCRIPCIÓN CULTIVO	S/R G.PAGO	PEND. MEDIA (%)	SUP. DEC. ADMISIBLE (ha)	SUP. COMPROM. (ha)	SUP. AJUSTADA COMPR.(1) (ha)	SUP. CONY. SIGPAC (ha)	SUP. CERTIE (ha)	SUP. CAMPO (ha)	SUP. CAMPO DETER. CULT. DECLARADO (ha)	SUP. DEC. REDUCIDA (ha)	SUP. RESUELTA (ha)
-1056893	18-104-039-00007-001	101207	OLIVAR-LUCIO	S	419	22,50	1,75	1,75	1,75	1,78			1,75	1,75

INCIDENCIAS

INCIDENCIA DESCRIPCIÓN

100421 Recinto declarado por error para una operación de la 6503, que se ha corregido de oficio marcando la operación correcta, de acuerdo con la fecha de inscripción del recinto en la producción ecológica.
Ref.-1056893 Recinto:18-104-039-00007-00001 Cultivo:101207 OLIVAR-LUCIO Secano

(1) Superficie declarada admisible ajustada con la superficie comprometida.
(2) Factor de penalización valorando el alcance para el tipo de compromiso.

Puede verificar la integridad de una copia de este documento mediante la lectura del código QR adjunto o mediante el acceso a la dirección https://ws050.juntadeandalucia.es/verificarFirma indicando el código de VERIFICACIÓN			
FIRMADO POR	RAQUEL MARIA ESPIN CRESPO	17/12/2024	
VERIFICACIÓN	Pk2jm6UYDU9J72AMTZUYRN3GET48NG	PÁG. 4606/9349	



APELLIDOS Y NOMBRE / RAZÓN SOCIAL
HERMANOS LOPEZ VALVERDE, C.B.

NIF
***9397*

EXPEDIENTE
1246364

ANUALIDAD DE PAGO
1ª

IMPORTE POR ANUALIDAD

	2023	2024	2025	2026	2027
IMPORTE MÁXIMO SUBVENCIONABLE	6.235,18 €	6.235,18 €	6.235,18 €	5.195,98 €	5.195,98 €
IMPORTE MEDIO DE TRANSFERENCIA (€/ha)	297,48 €	297,48 €	297,48 €	247,90 €	247,90 €

RESUMEN DE UNIDADES

Cód	GRUPO DE PAGO	Sup. Dec. Admisible (ha)	Sup. Comprometida (ha)	Sup. ajustada compromiso (1) (ha)	% sobredec.	Sup. Resuelta (ha)	Importe Declarado	Importe Topado	Importe Resuelto	Importe tras sobredec.
419	OLIVAR	20,96		20,96	0,00	20,96	6.235,18	6.235,18	6.235,18	6.235,18
TOTAL		20,96	20,96	20,96		20,96	6.235,18	6.235,18	6.235,18	6.235,18

APLICACIÓN DE REDUCCIONES Y PENALIZACIONES

GRUPO DE PAGO	Importe Calculado	Importe prerreduc.	Criterios de subvencionabilidad y compromisos	Presentación tardía	Omisión declaración	Condicionalidad	IMPORTE (Euros) RESUELTO
OLIVAR	6.235,18	6.235,18	0,00	0,00	0,00	0,00	6.235,18
TOTAL	6.235,18	6.235,18					6.235,18

RESUMEN DE PAGOS

IMPORTE (Euros)

	RESUELTO	FEADER	MAPA	CAPADR
OLIVAR - Pago realizado	6.235,18 €	5.299,90 €	611,67 €	323,61 €

RECINTOS RESUELTOS

REF.	REFERENCIA SIGPAC	CULTIVO DESCRIPCIÓN CULTIVO	S/R G.PAGO	PEND. MEDIA (%)	SUP. DEC. ADMISIBLE (ha)	SUP. COMPROM. (ha)	SUP. AJUSTADA COMPROM. (1) (ha)	SUP. CONY. SIGPAC (ha)	SUP. CERTIE (ha)	SUP. CAMPO (ha)	SUP. CAMPO DETER. CULT. DECLARADO (ha)	SUP. DEC. REDUCIDA (ha)	SUP. RESUELTA (ha)
-552804	18-133-003-00123-005	101010 OLIVAR-PICUAL	S 419	24,20	1,08	1,08	1,08		1,08			1,08	1,08
-552788	18-133-002-09003-002	101010 OLIVAR-PICUAL	S 419	7,30	0,01	0,01	0,01		0,01			0,01	0,01
-552785	18-133-002-00013-001	101010 OLIVAR-PICUAL	S 419	15,60	0,65	0,65	0,65		0,65			0,65	0,65
-552784	18-133-002-00017-001	101010 OLIVAR-PICUAL	S 419	9,90	1,31	1,31	1,31		1,31			1,31	1,31
-552783	18-133-002-00068-001	101010 OLIVAR-PICUAL	S 419	9,20	0,49	0,49	0,49		0,49			0,49	0,49
-552782	18-133-002-00083-001	101010 OLIVAR-PICUAL	S 419	8,90	0,12	0,12	0,12		0,12			0,12	0,12
-552780	18-133-002-00023-001	101010 OLIVAR-PICUAL	S 419	7,30	0,08	0,08	0,08		0,08			0,08	0,08
-552779	18-133-002-00072-001	101010 OLIVAR-PICUAL	S 419	11,70	0,01	0,01	0,01		0,01			0,01	0,01
-552777	18-133-002-00078-003	101010 OLIVAR-PICUAL	S 419	13,50	0,19	0,19	0,19		0,19			0,19	0,19
-552775	18-133-002-00086-001	101010 OLIVAR-PICUAL	S 419	7,60	0,86	0,86	0,86		0,86			0,86	0,86
-552774	18-133-002-00009-001	101010 OLIVAR-PICUAL	R 419	20,00	0,43	0,43	0,43		0,43			0,43	0,43
-552773	18-133-002-00037-001	101010 OLIVAR-PICUAL	S 419	6,40	0,68	0,68	0,68		0,68			0,68	0,68
-552772	18-133-002-00018-002	101010 OLIVAR-PICUAL	S 419	9,80	0,08	0,08	0,08		0,08			0,08	0,08
-552771	18-133-002-00079-001	101010 OLIVAR-PICUAL	S 419	9,50	0,61	0,61	0,61		0,61			0,61	0,61
-552770	18-133-002-00054-001	101010 OLIVAR-PICUAL	S 419	14,30	0,24	0,24	0,24		0,24			0,24	0,24
-552769	18-133-002-00081-001	101010 OLIVAR-PICUAL	S 419	10,90	0,90	0,90	0,90		0,90			0,90	0,90
-552768	18-133-002-00017-002	101010 OLIVAR-PICUAL	S 419	10,00	4,66	4,66	4,66		4,66			4,66	4,66
-552766	18-133-002-00019-002	101010 OLIVAR-PICUAL	S 419	10,60	2,07	2,07	2,07		2,07			2,07	2,07
-552765	18-133-002-00088-001	101010 OLIVAR-PICUAL	S 419	7,10	0,10	0,10	0,10		0,10			0,10	0,10
-548400	18-133-002-00073-001	101010 OLIVAR-PICUAL	S 419	11,60	0,61	0,61	0,61		0,61			0,61	0,61
-548399	18-133-002-00067-001	101010 OLIVAR-PICUAL	S 419	9,10	0,10	0,10	0,10		0,10			0,10	0,10
-548391	18-133-002-00065-001	101010 OLIVAR-PICUAL	S 419	16,90	0,07	0,07	0,07		0,07			0,07	0,07
-548390	18-133-002-00022-001	101010 OLIVAR-PICUAL	S 419	8,40	2,63	2,63	2,63		2,63			2,63	2,63
-548389	18-133-002-00087-001	101010 OLIVAR-PICUAL	S 419	23,10	0,56	0,56	0,56		0,56			0,56	0,56
-548388	18-133-002-00015-001	101010 OLIVAR-PICUAL	S 419	17,50	0,76	0,76	0,76		0,76			0,76	0,76
-548375	18-133-002-00077-001	101010 OLIVAR-PICUAL	S 419	15,20	1,30	1,30	1,30		1,30			1,30	1,30
-548374	18-133-002-00074-001	101010 OLIVAR-PICUAL	S 419	13,70	0,36	0,36	0,36		0,36			0,36	0,36

(1) Superficie declarada admisible ajustada con la superficie comprometida.
(2) Factor de penalización valorando el alcance para el tipo de compromiso.

Puede verificar la integridad de una copia de este documento mediante la lectura del código QR adjunto o mediante el acceso a la dirección <https://ws050.juntadeandalucia.es/verificarFirma> indicando el código de VERIFICACIÓN

FIRMADO POR

RAQUEL MARIA ESPIN CRESPO

17/12/2024

VERIFICACIÓN

Pk2jm6UYDU9J72AMTZUYRN3GET48NG

PÁG. 4607/9349



**INCIDENCIAS****INCIDENCIA DESCRIPCIÓN**

- 100400 Recinto con cultivo, variedad, régimen de explotación o uso Siggac no compatible con la operación solicitada (Anexo IV.I Cultivos y variedades elegibles para las Intervenciones. Orden de 28 de marzo de 2023).
Ref:-1335203 Recinto:23-002-040-00185-00001 Cultivo:104025 ALMENDROS-MARINADA Regadío Uso:TA
- 100412 Número de hectáreas validadas inferior a la superficie mínima permitida por el grupo de cultivo (Anexo I. Criterios de Subvencionabilidad. Orden 28 de marzo de 2023).
Sup. Resuelta:0 Grupo de Pago:FRUTALES REGADÍO
- 100413 Recinto perteneciente a grupo de cultivo que no cumple con la superficie mínima requerida (Anexo I. Criterios de Subvencionabilidad. Orden 28 de marzo de 2023).
Ref:-1335207 Recinto:23-002-040-00514-00002 Cultivo:104025 ALMENDROS-MARINADA Regadío Sup. Declarada:0,29 Superficie Resolver:0,29
Ref:-1335209 Recinto:23-002-040-00515-00001 Cultivo:104025 ALMENDROS-MARINADA Regadío Sup. Declarada:0,41 Superficie Resolver:0,41
Ref:-1335210 Recinto:23-002-040-00515-00002 Cultivo:111013 CIRUELOS-ARANDANA Regadío Sup. Declarada:0,03 Superficie Resolver:0,03
- 100424 Solicita recinto que no está comprometido para la operación.
Ref:-1335203 Recinto:23-002-040-00185-00001 Cultivo:104025 ALMENDROS-MARINADA Regadío
Ref:-1335205 Recinto:23-002-040-00514-00001 Cultivo:104025 ALMENDROS-MARINADA Secano
Ref:-1335211 Recinto:23-002-040-00515-00003 Cultivo:104025 ALMENDROS-MARINADA Secano

(1) Superficie declarada admisible ajustada con la superficie comprometida.
(2) Factor de penalización valorando el alcance para el tipo de compromiso.

Puede verificar la integridad de una copia de este documento mediante la lectura del código QR adjunto o mediante el acceso a la dirección <https://ws050.juntadeandalucia.es/verificarFirma> indicando el código de VERIFICACIÓN

FIRMADO POR	RAQUEL MARIA ESPIN CRESPO	17/12/2024
VERIFICACIÓN	Pk2jm6UYDU9J72AMTZUYRN3GET48NG	PÁG. 4608/9349





APELLIDOS Y NOMBRE / RAZÓN SOCIAL

HERMANOS OSORIO HERVAS, ESPJ

NIF
***0741*

EXPEDIENTE
1274312

ANUALIDAD DE PAGO
1ª

IMPORTES POR ANUALIDAD

	2023	2024	2025	2026	2027
IMPORTE MÁXIMO SUBVENCIONABLE	1.533,59 €	1.533,59 €	1.533,59 €	1.277,98 €	1.277,98 €
IMPORTE MEDIO DE TRANSFERENCIA (€/ha)	259,49 €	259,49 €	259,49 €	216,24 €	216,24 €

RESUMEN DE UNIDADES

Cód	GRUPO DE PAGO	Sup. Dec. Admisible (ha)	Sup. Comprometida (ha)	Sup. ajustada compromiso (1) (ha)	% sobredec.	Sup. Resuelta (ha)	Importe Declarado	Importe Topado	Importe Resuelto	Importe tras sobredec.
422	FRUTALES SECANO	5,91		5,91	0,00	5,91	1.533,59	1.533,59	1.533,59	1.533,59
TOTAL		5,91	5,91	5,91		5,91	1.533,59	1.533,59	1.533,59	1.533,59

APLICACIÓN DE REDUCCIONES Y PENALIZACIONES

GRUPO DE PAGO	Importe Calculado	Importe prereduc.	Criterios de subvencionabilidad y compromisos	Presentación tardía	Omisión declaración	Condicionalidad	IMPORTE (Euros) RESUELTO
FRUTALES SECANO	1.533,59	1.533,59	0,00	0,00	0,00	0,00	1.533,59
TOTAL	1.533,59	1.533,59					1.533,59

RESUMEN DE PAGOS

	IMPORTE (Euros)			
	RESUELTO	FEADER	MAPA	CAPADR
FRUTALES SECANO - Pago realizado	1.533,59 €	1.303,55 €	150,45 €	79,59 €

RECINTOS RESUELTOS

REF.	REFERENCIA SIGPAC	CULTIVO	DESCRIPCIÓN CULTIVO	S/R	G.PAGO	PEND. MEDIA (%)	SUP. DEC. ADMISIBLE (ha)	SUP. COMPROM. (ha)	SUP. AJUSTADA COMPR.(1) (ha)	SUP. CONY. SIGPAC (ha)	SUP. CERTIE (ha)	SUP. CAMPO (ha)	SUP. CAMPO DETER. CULT. DECLARADO (ha)	SUP. DEC. REDUCIDA (ha)	SUP. RESUELTA (ha)
-581350	18-204-036-00016-002	104020	ALMENDROS-GUARA	S	422	20,30	5,91	5,91	5,91		5,95			5,91	5,91

(1) Superficie declarada admisible ajustada con la superficie comprometida.
(2) Factor de penalización valorando el alcance para el tipo de compromiso.

Puede verificar la integridad de una copia de este documento mediante la lectura del código QR adjunto o mediante el acceso a la dirección <https://ws050.juntadeandalucia.es/verificarFirma> indicando el código de VERIFICACIÓN

FIRMADO POR	RAQUEL MARIA ESPIN CRESPO	17/12/2024	
VERIFICACIÓN	Pk2jm6UYDU9J72AMTZUYRN3GET48NG	PÁG. 4609/9349	



APELLIDOS Y NOMBRE / RAZÓN SOCIAL

HERMANOS ROMERO OSORIO C.B.

NIF
***5421*

EXPEDIENTE
1193734

ANUALIDAD DE PAGO
1ª

IMPORTES POR ANUALIDAD

	2023	2024	2025	2026	2027
IMPORTE MÁXIMO SUBVENCIONABLE	940,04 €	940,04 €	940,04 €	783,36 €	783,36 €
IMPORTE MEDIO DE TRANSFERENCIA (€/ha)	297,48 €	297,48 €	297,48 €	247,90 €	247,90 €

RESUMEN DE UNIDADES

Cód	GRUPO DE PAGO	Sup. Dec. Admisible (ha)	Sup. Comprometida (ha)	Sup. ajustada compromiso (1) (ha)	% sobredec.	Sup. Resuelta (ha)	Importe Declarado	Importe Topado	Importe Resuelto	Importe tras sobredec.
419	OLIVAR	3,16		3,16	0,00	3,16	940,04	940,04	940,04	940,04
TOTAL		3,16	3,16	3,16		3,16	940,04	940,04	940,04	940,04

APLICACIÓN DE REDUCCIONES Y PENALIZACIONES

GRUPO DE PAGO	Importe Calculado	Importe prereduc.	Criterios de subvencionabilidad y compromisos	Presentación tardía	Omisión declaración	Condicionalidad	IMPORTE (Euros) RESUELTO
OLIVAR	940,04	940,04	0,00	0,00	0,00	0,00	940,04
TOTAL	940,04	940,04					940,04

RESUMEN DE PAGOS

	IMPORTE (Euros)			
	RESUELTO	FEADER	MAPA	CAPADR
OLIVAR - Pago realizado	940,04 €	799,03 €	92,22 €	48,79 €

RECINTOS RESUELTOS

REF.	REFERENCIA SIGPAC	CULTIVO	DESCRIPCIÓN CULTIVO	S/R G.PAGO	PEND. MEDIA (%)	SUP. DEC. ADMISIBLE (ha)	SUP. COMPROM. (ha)	SUP. AJUSTADA COMPR.(1) (ha)	SUP. CONY. SIGPAC (ha)	SUP. CERTIE (ha)	SUP. CAMPO (ha)	SUP. CAMPO DETER. CULT. DECLARADO (ha)	SUP. DEC. REDUCIDA (ha)	SUP. RESUELTA (ha)
1700000006372147	18-139-007-00303-001	101010	OLIVAR-PICUAL	S	419	13,60	1,53	1,53	1,53	1,53			1,53	1,53
1700000006372149	18-139-011-00222-002	101010	OLIVAR-PICUAL	S	419	31,20	1,28	1,28	1,28	1,28			1,28	1,28
1700000006372150	18-139-010-00797-001	101010	OLIVAR-PICUAL	S	419	31,70	0,34	0,34	0,34	0,34			0,34	0,34
1700000006372151	18-139-010-09004-002	101010	OLIVAR-PICUAL	S	419	18,90	0,01	0,01	0,01	0,01			0,01	0,01

(1) Superficie declarada admisible ajustada con la superficie comprometida.
(2) Factor de penalización valorando el alcance para el tipo de compromiso.

Puede verificar la integridad de una copia de este documento mediante la lectura del código QR adjunto o mediante el acceso a la dirección <https://ws050.juntadeandalucia.es/verificarFirma> indicando el código de VERIFICACIÓN

FIRMADO POR	RAQUEL MARIA ESPIN CRESPO	17/12/2024	
VERIFICACIÓN	Pk2jm6UYDU9J72AMTZUYRN3GET48NG	PÁG. 4610/9349	

**APELLIDOS Y NOMBRE / RAZÓN SOCIAL**

HERMATER 99 SL

NIF
***9750*EXPEDIENTE
1082491ANUALIDAD
DE PAGO
1ª**IMPORTES POR ANUALIDAD**

	2023	2024	2025	2026	2027
IMPORTE MÁXIMO SUBVENCIONABLE	11.899,20 €	11.899,20 €	11.899,20 €	9.916,00 €	9.916,00 €
IMPORTE MEDIO DE TRANSFERENCIA (€/ha)	297,48 €	297,48 €	297,48 €	247,90 €	247,90 €

RESUMEN DE UNIDADES

Cód	GRUPO DE PAGO	Sup. Dec. Admisible (ha)	Sup. Comprometida (ha)	Sup. ajustada compromiso (1) (ha)	% sobredec.	Sup. Resuelta (ha)	Importe Declarado	Importe Topado	Importe Resuelto	Importe tras sobredec.
419	OLIVAR	166,01		40,00	0,00	40,00	11.899,20	11.899,20	11.899,20	11.899,20
TOTAL		166,01	40,00	40,00		40,00	11.899,20	11.899,20	11.899,20	11.899,20

APLICACIÓN DE REDUCCIONES Y PENALIZACIONES

GRUPO DE PAGO	Importe Calculado	Importe prereduc.	Criterios de subvencionabilidad y compromisos	Presentación tardía	Omisión declaración	Condicionalidad	IMPORTE (Euros) RESUELTO
OLIVAR	11.899,20	11.899,20	0,00	0,00	0,00	0,00	11.899,20
TOTAL	11.899,20	11.899,20					11.899,20

RESUMEN DE PAGOS**IMPORTE (Euros)**

	RESUELTO	FEADER	MAPA	CAPADR
OLIVAR - Pago realizado	11.899,20 €	10.114,32 €	1.167,31 €	617,57 €

RECINTOS RESUELTOS

REF.	REFERENCIA SIGPAC	CULTIVO DESCRIPCIÓN CULTIVO	S/R G.PAGO	PEND. MEDIA (%)	SUP. DEC. ADMISIBLE (ha)	SUP. COMPROM. (ha)	SUP. AJUSTADA COMPR.(1) (ha)	SUP. CONY. SIGPAC (ha)	SUP. CERTIE (ha)	SUP. CAMPO (ha)	SUP. CAMPO DETER. CULT. DECLARADO (ha)	SUP. DEC. REDUCIDA (ha)	SUP. RESUELTA (ha)
170000006928230	18-049-008-00101-002	101010 OLIVAR-PICUAL	S 419	10,60	0,16	0,16	0,16		0,16			0,16	0,16
170000006928231	18-062-002-00006-002	101010 OLIVAR-PICUAL	S 419	18,30	24,86	24,75	24,75		24,86			24,75	24,75
170000006928232	18-062-002-00007-005	101010 OLIVAR-PICUAL	S 419	14,40	7,33	7,33	7,33		7,33			7,33	7,33
170000006928233	18-062-002-09004-001	101010 OLIVAR-PICUAL	S 419	10,80	0,48	0,48	0,48		0,48			0,48	0,48
170000006928234	18-062-003-00008-005	101010 OLIVAR-PICUAL	S 419	16,40	17,39	17,39	17,39		17,39			17,39	17,39
170000006928235	18-062-003-09005-007	101010 OLIVAR-PICUAL	S 419	47,80	0,07	0,07	0,07		0,07			0,07	0,07
170000006928236	18-062-003-00004-002	101010 OLIVAR-PICUAL	S 419	13,10	10,69	10,69	10,69		10,69			10,69	10,69
170000006928237	18-062-003-00007-008	101010 OLIVAR-PICUAL	S 419	20,90	2,60	2,60	2,60		2,60			2,60	2,60
170000006928238	18-062-003-09005-005	101010 OLIVAR-PICUAL	S 419	20,10	0,02	0,02	0,02		0,02			0,02	0,02
170000006928239	18-062-003-09007-001	101010 OLIVAR-PICUAL	S 419	15,70	0,05	0,05	0,05		0,05			0,05	0,05
170000006928240	18-062-002-00003-001	101010 OLIVAR-PICUAL	S 419	11,70	9,86	9,86	9,86		9,86			9,86	9,86
170000006928241	18-062-003-00003-001	101010 OLIVAR-PICUAL	S 419	13,40	8,98	8,98	8,98		8,98			8,98	8,98
170000006928242	18-062-002-80001-013	101010 OLIVAR-PICUAL	S 419	3,40	0,02	0,02	0,02		0,02			0,02	0,02
170000006928243	18-062-002-00002-001	101010 OLIVAR-PICUAL	S 419	14,20	41,79	41,79	41,79		41,79			41,79	41,79
170000006928244	18-062-003-00005-002	101010 OLIVAR-PICUAL	S 419	10,20	0,97	0,97	0,97		0,97			0,97	0,97
170000006928245	18-062-003-00006-018	101010 OLIVAR-PICUAL	S 419	13,80	12,63	12,63	12,63		12,63			12,63	12,63
170000006928246	18-062-003-09006-018	101010 OLIVAR-PICUAL	S 419	10,40	0,19	0,19	0,19		0,19			0,19	0,19
170000006928247	18-062-002-00004-002	101010 OLIVAR-PICUAL	S 419	15,40	14,69	14,69	14,69		14,69			14,69	14,69
170000006928248	18-062-002-00005-001	101010 OLIVAR-PICUAL	S 419	16,90	12,42	12,42	12,42		12,42			12,42	12,42
170000006928249	18-062-002-00014-002	101010 OLIVAR-PICUAL	S 419	18,10	0,46	0,46	0,46		0,46			0,46	0,46
170000006928250	18-062-002-00008-002	101010 OLIVAR-PICUAL	S 419	10,70	0,35	0,35	0,35		0,35			0,35	0,35

INCIDENCIAS**INCIDENCIA DESCRIPCIÓN**

4272 Verifica que las líneas de declaración de las Solicitudes Únicas no tienen solapes con la capa de Retroactividad Gráfica (ambas de la misma campaña) a nivel de expediente/línea de declaración gráfica de la solicitud.
Ref:170000006928231 Recinto:18-062-002-00006-00002 Cultivo: - Agregado de la referencia del recinto.:0 Zona de la referencia del recinto.:0 Superficie solapada.:0,11 Id. Incid.:100991283

(1) Superficie declarada admisible ajustada con la superficie comprometida.
(2) Factor de penalización valorando el alcance para el tipo de compromiso.

Puede verificar la integridad de una copia de este documento mediante la lectura del código QR adjunto o mediante el acceso a la dirección <https://ws050.juntadeandalucia.es/verificarFirma> indicando el código de VERIFICACIÓN

FIRMADO POR

RAQUEL MARIA ESPIN CRESPO

17/12/2024

VERIFICACIÓN

Pk2jm6UYDU9J72AMTZUYRN3GET48NG

PÁG. 4611/9349





APELLIDOS Y NOMBRE / RAZÓN SOCIAL

HERNANDEZ CARREÑO ABIGAIL

NIF
***2620*

EXPEDIENTE
1282051

ANUALIDAD DE PAGO
1ª

IMPORTE POR ANUALIDAD

	2023	2024	2025	2026	2027
IMPORTE MÁXIMO SUBVENCIONABLE	2.165,50 €	2.165,50 €	2.165,50 €	1.804,58 €	1.804,58 €
IMPORTE MEDIO DE TRANSFERENCIA (€/ha)	268,34 €	268,34 €	268,34 €	223,62 €	223,62 €

RESUMEN DE UNIDADES

Cód	GRUPO DE PAGO	Sup. Dec. Admisible (ha)	Sup. Comprometida (ha)	Sup. ajustada compromiso (1) (ha)	% sobredec.	Sup. Resuelta (ha)	Importe Declarado	Importe Topado	Importe Resuelto	Importe tras sobredec.
419	OLIVAR	1,91		1,88	0,00	1,88	559,26	559,26	559,26	559,26
422	FRUTALES SECANO	6,19		6,19	0,00	6,19	1.606,24	1.606,24	1.606,24	1.606,24
TOTAL		8,10	8,07	8,07		8,07	2.165,50	2.165,50	2.165,50	2.165,50

APLICACIÓN DE REDUCCIONES Y PENALIZACIONES

GRUPO DE PAGO	Importe Calculado	Importe prereduc.	Criterios de subvencionabilidad y compromisos	Presentación tardía	Omisión declaración	Condicionalidad	IMPORTE (Euros)
							RESUELTO
FRUTALES SECANO	1.606,24	1.606,24	0,00	0,00	0,00	0,00	1.606,24
OLIVAR	559,26	559,26	0,00	0,00	0,00	0,00	559,26
TOTAL	2.165,50	2.165,50					2.165,50

RESUMEN DE PAGOS

	RESUELTO	FEADER	MAPA	CAPADR
FRUTALES SECANO - Pago realizado	1.606,24 €	1.365,30 €	157,57 €	83,37 €
OLIVAR - Pago realizado	559,26 €	475,37 €	54,86 €	29,03 €
TOTAL	2.165,50 €	1.840,67 €	212,43 €	112,40 €

RECINTOS RESUELTOS

REE	REFERENCIA SIGPAC	CULTIVO DESCRIPCIÓN CULTIVO	S/R G.PAGO	PEND. MEDIA (%)	SUP. DEC. ADMISIBLE (ha)	SUP. COMPROM. (ha)	SUP. AJUSTADA COMPR.(1) (ha)	SUP. CONV. SIGPAC (ha)	SUP. CERTIF. (ha)	SUP. CAMPO (ha)	SUP. CAMPO DETER. CULT. DECLARADO (ha)	SUP. DEC. REDUCIDA (ha)	SUP. RESUELTA (ha)
6841760	18-050-009-00006-004	101010 OLIVAR-PICUAL	S 419	14,00	1,75	1,72	1,72		1,75			1,72	1,72
6841765	18-050-009-00006-005	101010 OLIVAR-PICUAL	S 419	14,10	0,16	0,16	0,16		0,16			0,16	0,16
6841761	18-050-009-00006-003	104023 ALMENDROS-LAURANNE	S 422	13,90	0,86	0,86	0,86		0,86			0,86	0,86
6841763	18-050-009-00006-006	104023 ALMENDROS-LAURANNE	S 422	13,10	0,41	0,41	0,41		0,41			0,41	0,41
6841828	18-050-009-00009-004	104023 ALMENDROS-LAURANNE	S 422	9,30	2,85	2,85	2,85		2,85			2,85	2,85
6841854	18-050-008-00001-002	104020 ALMENDROS-GUARA	S 422	3,80	2,07	2,07	2,07		2,07			2,07	2,07

(1) Superficie declarada admisible ajustada con la superficie comprometida.
(2) Factor de penalización valorando el alcance para el tipo de compromiso.

Puede verificar la integridad de una copia de este documento mediante la lectura del código QR adjunto o mediante el acceso a la dirección <https://ws050.juntadeandalucia.es/verificarFirma> indicando el código de VERIFICACIÓN

FIRMADO POR

RAQUEL MARIA ESPIN CRESPO

17/12/2024

VERIFICACIÓN

Pk2jm6UYDU9J72AMTZUYRN3GET48NG

PÁG. 4612/9349






INCIDENCIAS

INCIDENCIA DESCRIPCIÓN

- 3790 Recinto declarado inactivo
Ref:6841755 Recinto:18-050-002-00023-00003 Cultivo: -
- 4272 Verifica que las líneas de declaración de las Solicitudes Únicas no tienen solapes con la capa de Retroactividad Gráfica (ambas de la misma campaña) a nivel de expediente/línea de declaración gráfica de la solicitud.
Ref:6841760 Recinto:18-050-009-00006-00004 Cultivo: - Agregado de la referencia del recinto.:0 Zona de la referencia del recinto.:0 Superficie solapada.:0,03 Id. Incid.:101036465
- 100402 Recinto solicitado no forma parte de ningún organismo de control autorizado para la producción ecológica en Andalucía o fecha de inscripción posterior al plazo establecido (Anexo I. Criterios de Subvencionabilidad. Orden 28 de marzo de 2023).
Ref:6841827 Recinto:18-050-009-00001-00074 Cultivo:104023 ALMENDROS-LAURANNE Secano
Ref:-1562221 Recinto:18-050-009-00016-00029 Cultivo:104023 ALMENDROS-LAURANNE Secano
- 100412 Número de hectáreas validadas inferior a la superficie mínima permitida por el grupo de cultivo (Anexo I. Criterios de Subvencionabilidad. Orden 28 de marzo de 2023).
Sup. Resuelta:0 Grupo de Pago:FRUTALES REGADÍO
- 100413 Recinto perteneciente a grupo de cultivo que no cumple con la superficie mínima requerida (Anexo I. Criterios de Subvencionabilidad. Orden 28 de marzo de 2023).
Ref:6841764 Recinto:18-050-001-00096-00001 Cultivo:104023 ALMENDROS-LAURANNE Regadío Sup. Declarada:0,55 Superficie Resolver:0,55
Ref:6841759 Recinto:18-050-001-00123-00001 Cultivo:104023 ALMENDROS-LAURANNE Regadío Sup. Declarada:0,54 Superficie Resolver:0,53
Ref:6841762 Recinto:18-050-001-00357-00001 Cultivo:104007 ALMENDROS-COMUNA Regadío Sup. Declarada:0,21 Superficie Resolver:0,21
Ref:6841752 Recinto:18-050-002-00023-00002 Cultivo:104023 ALMENDROS-LAURANNE Regadío Sup. Declarada:2,03 Superficie Resolver:2,03
Ref:6841729 Recinto:18-050-002-00159-00002 Cultivo:104023 ALMENDROS-LAURANNE Regadío Sup. Declarada:0,88 Superficie Resolver:0,88
- 100424 Solicita recinto que no está comprometido para la operación.
Ref:6841755 Recinto:18-050-002-00023-00003 Cultivo:104023 ALMENDROS-LAURANNE Regadío
Ref:6841827 Recinto:18-050-009-00001-00074 Cultivo:104023 ALMENDROS-LAURANNE Secano
Ref:-1562221 Recinto:18-050-009-00016-00029 Cultivo:104023 ALMENDROS-LAURANNE Secano

(1) Superficie declarada admisible ajustada con la superficie comprometida.
(2) Factor de penalización valorando el alcance para el tipo de compromiso.

Puede verificar la integridad de una copia de este documento mediante la lectura del código QR adjunto o mediante el acceso a la dirección https://ws050.juntadeandalucia.es/verificarFirma indicando el código de VERIFICACIÓN			
FIRMADO POR	RAQUEL MARIA ESPIN CRESPO	17/12/2024	
VERIFICACIÓN	Pk2jm6UYDU9J72AMTZUYRN3GET48NG	PÁG. 4613/9349	



<u>APELLIDOS Y NOMBRE / RAZÓN SOCIAL</u>	<u>NIF</u>	<u>EXPEDIENTE</u>	<u>ANUALIDAD DE PAGO</u>		
HERNANDEZ DENGRA MARIA DEL CARMEN	***6562*	1282961	1ª		
IMPORTES POR ANUALIDAD					
	2023	2024	2025	2026	2027
IMPORTE MÁXIMO SUBVENCIONABLE	1.792,98 €	1.792,98 €	1.610,64 €	1.494,13 €	1.494,13 €
IMPORTE MEDIO DE TRANSFERENCIA (€/ha)	213,96 €	213,96 €	192,20 €	178,30 €	178,30 €

<u>RESUMEN DE UNIDADES</u>		<u>Sup. Dec. Admisible (ha)</u>	<u>Sup. Comprometida (ha)</u>	<u>Sup. ajustada compromiso (1) (ha)</u>	<u>% sobredec.</u>	<u>Sup. Resuelta (ha)</u>	<u>Importe Declarado</u>	<u>Importe Topado</u>	<u>Importe Resuelto</u>	<u>Importe tras sobredec.</u>
Cód	GRUPO DE PAGO									
416	HERBÁCEOS	6,03		6,03	0,00	6,03	1.093,90	1.093,90	1.093,90	1.093,90
419	OLIVAR	2,35		2,35	0,00	2,35	699,08	699,08	699,08	699,08
TOTAL		8,38	8,38	8,38		8,38	1.792,98	1.792,98	1.792,98	1.792,98

<u>APLICACIÓN DE REDUCCIONES Y PENALIZACIONES</u>		<u>Importe Calculado</u>	<u>Importe prereduc.</u>	<u>Criterios de subvencionabilidad y compromisos</u>	<u>Presentación tardía</u>	<u>Omisión declaración</u>	<u>Condicionabilidad</u>	<u>IMPORTE (Euros)</u>	
<u>GRUPO DE PAGO</u>								<u>RESUELTO</u>	
HERBÁCEOS		1.093,90	1.093,90	0,00	0,00	0,00	0,00	1.093,90	
OLIVAR		699,08	699,08	0,00	0,00	0,00	0,00	699,08	
TOTAL		1.792,98	1.792,98					1.792,98	

<u>RESUMEN DE PAGOS</u>		<u>IMPORTE (Euros)</u>			
		<u>RESUELTO</u>	<u>FEADER</u>	<u>MAPA</u>	<u>CAPADR</u>
HERBÁCEOS - Pago realizado		1.093,90 €	929,82 €	107,31 €	56,77 €
OLIVAR - Pago realizado		699,08 €	594,22 €	68,58 €	36,28 €
TOTAL		1.792,98 €	1.524,04 €	175,89 €	93,05 €

<u>RECINTOS RESUELTOS</u>		<u>PEND. MEDIA (%)</u>	<u>SUP. DEC. ADMISIBLE (ha)</u>	<u>SUP. COMPROM. (ha)</u>	<u>SUP. AJUSTADA COMPROM. (1) (ha)</u>	<u>SUP. CONV. SIGPAC (ha)</u>	<u>SUP. CERTIF. (ha)</u>	<u>SUP. CAMPO (ha)</u>	<u>SUP. CAMPO DETER. CULT. (ha)</u>	<u>SUP. DEC. REDUCIDA (ha)</u>	<u>SUP. RESUELTA (ha)</u>
REF.	REFERENCIA SIGPAC CULTIVO DESCRIPCIÓN CULTIVO	S/R	G.PAGO								
6934551	18-100-008-00142-001 5000 CEBADA-SIN VARIEDAD	R	416	2,60	0,80	0,80	0,80			0,80	0,80
6934553	18-100-008-00210-002 5000 CEBADA-SIN VARIEDAD	R	416	6,10	5,23	5,23	5,23			5,23	5,23
6929110	18-100-018-00030-003 101010 OLIVAR-PICUAL	S	419	3,70	2,35	2,35	2,35			2,35	2,35

<u>INCIDENCIAS</u>	
<u>INCIDENCIA</u>	<u>DESCRIPCIÓN</u>
100412	Número de hectáreas validadas inferior a la superficie mínima permitida por el grupo de cultivo (Anexo I. Criterios de Subvencionabilidad. Orden 28 de marzo de 2023). Sup. Resuelta:0 Grupo de Pago:FRUTALES REGADÍO Sup. Resuelta:0 Grupo de Pago:FRUTALES SECANO
100413	Recinto perteneciente a grupo de cultivo que no cumple con la superficie mínima requerida (Anexo I. Criterios de Subvencionabilidad. Orden 28 de marzo de 2023). Ref:170000006874384 Recinto:18-100-006-00375-00001 Cultivo:104020 ALMENDROS-GUARA Regadío Sup. Declarada:0,42 Superficie Resolver:0,42 Ref:170000006874393 Recinto:18-100-006-00377-00001 Cultivo:104020 ALMENDROS-GUARA Regadío Sup. Declarada:0,63 Superficie Resolver:0,63 Ref:5247385 Recinto:18-100-006-00436-00001 Cultivo:104020 ALMENDROS-GUARA Regadío Sup. Declarada:0,23 Superficie Resolver:0,23 Ref:6929112 Recinto:18-100-018-00034-00001 Cultivo:104020 ALMENDROS-GUARA Secano Sup. Declarada:0,74 Superficie Resolver:0,74 Ref:6929113 Recinto:18-100-018-00034-00002 Cultivo:104020 ALMENDROS-GUARA Secano Sup. Declarada:1,54 Superficie Resolver:1,54
100421	Recinto declarado por error para una operación de la 6503, que se ha corregido de oficio marcando la operación correcta, de acuerdo con la fecha de inscripción del recinto en la producción ecológica. Ref:170000006874384 Recinto:18-100-006-00375-00001 Cultivo:104020 ALMENDROS-GUARA Regadío Ref:170000006874393 Recinto:18-100-006-00377-00001 Cultivo:104020 ALMENDROS-GUARA Regadío Ref:5247385 Recinto:18-100-006-00436-00001 Cultivo:104020 ALMENDROS-GUARA Regadío

(1) Superficie declarada admisible ajustada con la superficie comprometida.
(2) Factor de penalización valorando el alcance para el tipo de compromiso.

Puede verificar la integridad de una copia de este documento mediante la lectura del código QR adjunto o mediante el acceso a la dirección https://ws050.juntadeandalucia.es/verificarFirma indicando el código de VERIFICACIÓN			
FIRMADO POR	RAQUEL MARIA ESPIN CRESPO	17/12/2024	
VERIFICACIÓN	Pk2jm6UYDU9J72AMTZUYRN3GET48NG	PÁG. 4614/9349	



<u>APELLIDOS Y NOMBRE / RAZÓN SOCIAL</u>	<u>NIF</u>	<u>EXPEDIENTE</u>	<u>ANUALIDAD DE PAGO</u>
HERNANDEZ FUENTES MARIA CARMEN	***6090*	1132523	1ª

IMPORTE POR ANUALIDAD

	<u>2023</u>	<u>2024</u>	<u>2025</u>	<u>2026</u>	<u>2027</u>
IMPORTE MÁXIMO SUBVENCIONABLE	2.666,61 €	2.666,61 €	2.374,79 €	2.222,12 €	2.222,12 €
IMPORTE MEDIO DE TRANSFERENCIA (€/ha)	126,56 €	126,56 €	112,71 €	105,46 €	105,46 €

RESUMEN DE UNIDADES

<u>Cód</u>	<u>GRUPO DE PAGO</u>	<u>Sup. Dec. Admisible (ha)</u>	<u>Sup. Comprometida (ha)</u>	<u>Sup. ajustada compromiso (1) (ha)</u>	<u>% sobredec.</u>	<u>Sup. Resuelta (ha)</u>	<u>Importe Declarado</u>	<u>Importe Topado</u>	<u>Importe Resuelto</u>	<u>Importe tras sobredec.</u>
416	HERBÁCEOS	9,65		9,65	0,00	9,65	1.750,61	1.750,61	1.750,61	1.750,61
422	FRUTALES SECANO	3,53		3,53	0,00	3,53	916,00	916,00	916,00	916,00
424	HERBÁCEOS NO ELEGIBLES	7,92		7,89	0,00	7,89	0,00	0,00	0,00	0,00
TOTAL		21,10	21,07	21,07		21,07	2.666,61	2.666,61	2.666,61	2.666,61

APLICACIÓN DE REDUCCIONES Y PENALIZACIONES

<u>GRUPO DE PAGO</u>	<u>Importe Calculado</u>	<u>Importe prereduc.</u>	<u>Criterios de subvencionabilidad y compromisos</u>	<u>Presentación tardía</u>	<u>Omisión declaración</u>	<u>Condicionalidad</u>	<u>IMPORTE (Euros) RESUELTO</u>
FRUTALES SECANO	916,00	916,00	0,00	0,00	0,00	0,00	916,00
HERBÁCEOS	1.750,61	1.750,61	0,00	0,00	0,00	0,00	1.750,61
HERBÁCEOS NO ELEGIBLES	0,00	0,00	0,00	0,00	0,00	0,00	0,00
TOTAL	2.666,61	2.666,61					2.666,61

RESUMEN DE PAGOS

	<u>RESUELTO</u>	<u>FEADER</u>	<u>MAPA</u>	<u>CAPADR</u>
FRUTALES SECANO - Pago realizado	916,00 €	778,60 €	89,86 €	47,54 €
HERBÁCEOS - Pago realizado	1.750,61 €	1.488,02 €	171,73 €	90,86 €
TOTAL	2.666,61 €	2.266,62 €	261,59 €	138,40 €

RECINTOS RESUELTOS

<u>REE</u>	<u>REFERENCIA SIGPAC</u>	<u>CULTIVO</u>	<u>DESCRIPCIÓN CULTIVO</u>	<u>S/R G.PAGO</u>	<u>PEND. MEDIA (%)</u>	<u>SUP. DEC. ADMISIBLE (ha)</u>	<u>SUP. COMPROM. (ha)</u>	<u>SUP. AJUSTADA COMPROM. (1) (ha)</u>	<u>SUP. CONV. SIGPAC (ha)</u>	<u>SUP. CERTIE. (ha)</u>	<u>SUP. CAMPO (ha)</u>	<u>SUP. CAMPO DETER. CULT. DECLARADO (ha)</u>	<u>SUP. DEC. REDUCIDA (ha)</u>	<u>SUP. RESUELTA (ha)</u>
-474856	18-087-002-00252-007	5000	CEBADA-SIN VARIEDAD	S	416	28,10	0,02	0,02	0,02	0,02			0,02	0,02
1700000004990073	18-087-002-00229-001	5000	CEBADA-SIN VARIEDAD	S	416	5,80	2,25	2,25	2,25	2,25			2,25	2,25
1700000004990076	18-087-002-00253-001	5000	CEBADA-SIN VARIEDAD	S	416	5,10	5,85	5,85	5,85	5,85			5,85	5,85
1700000004990077	18-087-002-00252-005	5000	CEBADA-SIN VARIEDAD	S	416	4,80	0,10	0,10	0,10	0,10			0,10	0,10
1700000004990078	18-087-002-00252-004	5000	CEBADA-SIN VARIEDAD	S	416	12,50	0,05	0,05	0,05	0,05			0,05	0,05
1700000004990081	18-087-002-00260-001	5000	CEBADA-SIN VARIEDAD	S	416	7,90	1,38	1,38	1,38	1,38			1,38	1,38
-929445	18-087-009-00174-005	104007	ALMENDROS-COMUNA	S	422	29,60	0,01	0,01	0,01	0,01			0,01	0,01
-929444	18-087-009-00174-002	104007	ALMENDROS-COMUNA	S	422	26,40	0,01	0,01	0,01	0,01			0,01	0,01
1700000004990072	18-087-002-00246-002	104020	ALMENDROS-GUARA	S	422	5,30	1,87	1,87	1,87	1,87			1,87	1,87
1700000004990079	18-087-002-00247-002	104020	ALMENDROS-GUARA	S	422	4,10	0,74	0,74	0,74	0,74			0,74	0,74
1700000004990090	18-087-017-00459-003	104007	ALMENDROS-COMUNA	S	422	4,30	0,24	0,24	0,24	0,24			0,24	0,24
1700000004990092	18-087-017-00458-001	104007	ALMENDROS-COMUNA	S	422	3,90	0,41	0,41	0,41	0,41			0,41	0,41
1700000004990093	18-087-017-00459-002	104007	ALMENDROS-COMUNA	S	422	4,00	0,25	0,25	0,25	0,25			0,25	0,25
-1588603	18-087-015-00009-001	20000	BARBECHO TRADICIONAL-SIN VARIEDAD	S	424	5,00	3,31	3,28	3,28	3,28			3,28	3,28
1700000004990071	18-087-001-00030-002	20000	BARBECHO TRADICIONAL-SIN VARIEDAD	S	424	6,10	0,19	0,19	0,19	0,19			0,19	0,19
1700000004990082	18-087-002-00279-002	20000	BARBECHO TRADICIONAL-SIN VARIEDAD	S	424	6,50	0,27	0,27	0,27	0,27			0,27	0,27
1700000004990085	18-087-002-00335-003	20000	BARBECHO TRADICIONAL-SIN VARIEDAD	S	424	3,70	1,65	1,65	1,65	1,65			1,65	1,65
1700000004990086	18-087-002-00270-001	20000	BARBECHO TRADICIONAL-SIN VARIEDAD	S	424	6,90	1,31	1,31	1,31	1,31			1,31	1,31
1700000004990087	18-087-002-00269-001	20000	BARBECHO TRADICIONAL-SIN VARIEDAD	S	424	5,30	0,48	0,48	0,48	0,48			0,48	0,48
1700000004990088	18-087-001-00051-001	20000	BARBECHO TRADICIONAL-SIN VARIEDAD	S	424	6,20	0,71	0,71	0,71	0,71			0,71	0,71

(1) Superficie declarada admisible ajustada con la superficie comprometida.
(2) Factor de penalización valorando el alcance para el tipo de compromiso.

Puede verificar la integridad de una copia de este documento mediante la lectura del código QR adjunto o mediante el acceso a la dirección <https://ws050.juntadeandalucia.es/verificarFirma> indicando el código de VERIFICACIÓN

FIRMADO POR

RAQUEL MARIA ESPIN CRESPO

17/12/2024

VERIFICACIÓN

Pk2jm6UYDU9J72AMTZUYRN3GET48NG

PÁG. 4615/9349





INCIDENCIAS

INCIDENCIA DESCRIPCIÓN

- 8227 Línea de declaración monitorizada en la que no ha habido respuesta por parte del productor y, por tanto, sin Juicio Experto de campo.
Ref:170000004990080 Recinto:18-087-001-00031-00001 Cultivo:40000 GUI SANTES-SIN VARIEDAD
- 100402 Recinto solicitado no forma parte de ningún organismo de control autorizado para la producción ecológica en Andalucía o fecha de inscripción posterior al plazo establecido (Anexo I. Criterios de Subvencionabilidad. Orden 28 de marzo de 2023).
Ref:170000004990091 Recinto:18-087-017-00483-00001 Cultivo:104007 ALMENDROS-COMUNA Secano
- 100424 Solicita recinto que no está comprometido para la operación.
Ref:170000004990080 Recinto:18-087-001-00031-00001 Cultivo:40000 GUI SANTES-SIN VARIEDAD Secano
Ref:170000004990091 Recinto:18-087-017-00483-00001 Cultivo:104007 ALMENDROS-COMUNA Secano

(1) Superficie declarada admisible ajustada con la superficie comprometida.
(2) Factor de penalización valorando el alcance para el tipo de compromiso.

Puede verificar la integridad de una copia de este documento mediante la lectura del código QR adjunto o mediante el acceso a la dirección <https://ws050.juntadeandalucia.es/verificarFirma> indicando el código de VERIFICACIÓN

FIRMADO POR	RAQUEL MARIA ESPIN CRESPO	17/12/2024	
VERIFICACIÓN	Pk2jm6UYDU9J72AMTZUYRN3GET48NG	PÁG. 4616/9349	



APELLIDOS Y NOMBRE / RAZÓN SOCIAL

HERNANDEZ GONZALEZ MELODI

NIF
****7034*

EXPEDIENTE
1262991

ANUALIDAD DE PAGO
1ª

IMPORTES POR ANUALIDAD

	2023	2024	2025	2026	2027
IMPORTE MÁXIMO SUBVENCIONABLE	5.490,91 €	5.490,91 €	4.575,76 €	4.575,76 €	4.575,76 €
IMPORTE MEDIO DE TRANSFERENCIA (€/ha)	36,48 €	36,48 €	30,40 €	30,40 €	30,40 €

RESUMEN DE UNIDADES

Cód	GRUPO DE PAGO	Sup. Dec. Admisible (ha)	Sup. Comprometida (ha)	Sup. ajustada compromiso (1) (ha)	% sobredec.	Sup. Resuelta (ha)	Importe Declarado	Importe Topado	Importe Resuelto	Importe tras sobredec.
418	PASTOS ASOCIADOS A GANADERÍA ECOLÓGICA	150,53		150,53	0,00	150,53	11.845,37	5.490,91	5.490,91	5.490,91
TOTAL		150,53	150,53	150,53		150,53	11.845,37	5.490,91	5.490,91	5.490,91

APLICACIÓN DE REDUCCIONES Y PENALIZACIONES

GRUPO DE PAGO	Importe Calculado	Importe prereduc.	Criterios de subvencionabilidad y compromisos	Presentación tardía	Omisión declaración	Condicionidad	IMPORTE (Euros) RESUELTO
PASTOS ASOCIADOS A GANADERÍA	5.490,91	5.490,91	0,00	0,00	0,00	0,00	5.490,91
TOTAL	5.490,91	5.490,91					5.490,91

RESUMEN DE PAGOS

	RESUELTO	FEADER	MAPA	CAPADR
PASTOS ASOCIADOS A GANADERÍA ECOLÓGICA - Pago realizado	5.490,91 €	4.667,27 €	538,66 €	284,98 €

RECINTOS RESUELTOS

REE	REFERENCIA SIGPAC	CULTIVO	DESCRIPCIÓN CULTIVO	S/R G.PAGO	PEND. MEDIA (%)	SUP. DEC. ADMISIBLE (ha)	SUP. COMPROM. (ha)	SUP. AJUSTADA COMPROM. (1) (ha)	SUP. CONV. SIGPAC (ha)	SUP. CERTIF. (ha)	SUP. CAMPO (ha)	SUP. CAMPO DETER. CULT. DECLARADO (ha)	SUP. DEC. REDUCIDA (ha)	SUP. RESUELTA (ha)
5236931	18-057-041-00122-007	62000	PASTOS PERMANENTES DE 5 O MAS AÑOS-SIN VARIEDAD	S 418	41,10	135,18	135,18	135,18		235,63			135,18	135,18
5236933	18-057-041-00122-015	62000	PASTOS PERMANENTES DE 5 O MAS AÑOS-SIN VARIEDAD	S 418	6,60	0,02	0,02	0,02		0,03			0,02	0,02
5236934	18-057-041-00122-023	62000	PASTOS PERMANENTES DE 5 O MAS AÑOS-SIN VARIEDAD	S 418	48,60	3,21	3,21	3,21		7,14			3,21	3,21
5300491	18-057-058-00250-005	62000	PASTOS PERMANENTES DE 5 O MAS AÑOS-SIN VARIEDAD	S 418	37,60	12,12	12,12	12,12		26,93			12,12	12,12

(1) Superficie declarada admisible ajustada con la superficie comprometida.
(2) Factor de penalización valorando el alcance para el tipo de compromiso.

Puede verificar la integridad de una copia de este documento mediante la lectura del código QR adjunto o mediante el acceso a la dirección <https://ws050.juntadeandalucia.es/verificarFirma> indicando el código de VERIFICACIÓN

FIRMADO POR	RAQUEL MARIA ESPIN CRESPO	17/12/2024	
VERIFICACIÓN	Pk2jm6UYDU9J72AMTZUYRN3GET48NG	PÁG. 4617/9349	

**Datos considerados para el Cálculo de la Carga Ganadera mínima y máxima del expediente**

Explotación	Especie	Inscrito en Sipea y Admisible	Ugm Calculada para CG Mínima	Ugm Calculada para CG Máxima
ES180560000156	CAPRINA	SI	13,09	13,09
ES180560000156	OVINA	SI	4,16	4,16
			17,25	17,25

Superficie determinada para Cálculo Carga Ganadera Mínima: 150,53 ha

Superficie determinada para Cálculo Carga Ganadera Máxima: 150,53 ha

Carga Ganadera Mínima Expediente: 0,11 ugm/ha

Carga Ganadera Máxima Expediente: 0,11 ugm/ha

Los importes del Grupo de Pago de pastos de este expediente han sido ajustados por no llegar a la carga ganadera mínima de 0,3

Recintos Determinados para el Cálculo de Garga Ganadera Mínima

REF.	REFERENCIA SIGPAC	CULTIVO	DESCRIPCIÓN CULTIVO	S/R	SUP. RESUELTA (ha)
5236931	18-057-041-00122-00007	62000	PASTOS PERMANENTES DE 5 O MAS AÑOS-SIN VARIEDAD	S	135,18
5236933	18-057-041-00122-00015	62000	PASTOS PERMANENTES DE 5 O MAS AÑOS-SIN VARIEDAD	S	0,02
5236934	18-057-041-00122-00023	62000	PASTOS PERMANENTES DE 5 O MAS AÑOS-SIN VARIEDAD	S	3,21
5300491	18-057-058-00250-00005	62000	PASTOS PERMANENTES DE 5 O MAS AÑOS-SIN VARIEDAD	S	12,12

Recintos Determinados para el Cálculo de Garga Ganadera Máxima

REF.	REFERENCIA SIGPAC	CULTIVO	DESCRIPCIÓN CULTIVO	S/R	SUP. RESUELTA (ha)
5236931	18-057-041-00122-00007	62000	PASTOS PERMANENTES DE 5 O MAS AÑOS-SIN VARIEDAD	S	135,18
5236933	18-057-041-00122-00015	62000	PASTOS PERMANENTES DE 5 O MAS AÑOS-SIN VARIEDAD	S	0,02
5236934	18-057-041-00122-00023	62000	PASTOS PERMANENTES DE 5 O MAS AÑOS-SIN VARIEDAD	S	3,21
5300491	18-057-058-00250-00005	62000	PASTOS PERMANENTES DE 5 O MAS AÑOS-SIN VARIEDAD	S	12,12

(1) Superficie declarada admisible ajustada con la superficie comprometida.
(2) Factor de penalización valorando el alcance para el tipo de compromiso.Puede verificar la integridad de una copia de este documento mediante la lectura del código QR adjunto o mediante el acceso a la dirección <https://ws050.juntadeandalucia.es/verificarFirma> indicando el código de VERIFICACIÓN

FIRMADO POR

RAQUEL MARIA ESPIN CRESPO

17/12/2024

VERIFICACIÓN

Pk2jm6UYDU9J72AMTZUYRN3GET48NG

PÁG. 4618/9349





APELLIDOS Y NOMBRE / RAZÓN SOCIAL
HERNANDEZ HERNANDEZ ANTONIO EUGENIO
IMPORTES POR ANUALIDAD

NIF ****5947*
EXPEDIENTE 1239932
ANUALIDAD DE PAGO 1ª

	2023	2024	2025	2026	2027
IMPORTE MÁXIMO SUBVENCIONABLE	2.299,08 €	2.299,08 €	2.299,08 €	1.915,89 €	1.915,89 €
IMPORTE MEDIO DE TRANSFERENCIA (€/ha)	259,49 €	259,49 €	259,49 €	216,24 €	216,24 €

RESUMEN DE UNIDADES

Cód	GRUPO DE PAGO	Sup. Dec. Admisible (ha)	Sup. Comprometida (ha)	Sup. ajustada compromiso (1) (ha)	% sobredec.	Sup. Resuelta (ha)	Importe Declarado	Importe Topado	Importe Resuelto	Importe tras sobredec.
422	FRUTALES SECANO	8,86		8,86	0,00	8,86	2.299,08	2.299,08	2.299,08	2.299,08
TOTAL		8,86	8,86	8,86		8,86	2.299,08	2.299,08	2.299,08	2.299,08

APLICACIÓN DE REDUCCIONES Y PENALIZACIONES

GRUPO DE PAGO	Importe Calculado	Importe prereduc.	Criterios de subvencionabilidad y compromisos	Presentación tardía	Omisión declaración	Condicionalidad	IMPORTE (Euros) RESUELTO
FRUTALES SECANO	2.299,08	2.299,08	0,00	0,00	0,00	0,00	2.299,08
TOTAL	2.299,08	2.299,08					2.299,08

RESUMEN DE PAGOS

	IMPORTE (Euros)			
	RESUELTO	FEADER	MAPA	CAPADR
FRUTALES SECANO - Pago realizado	2.299,08 €	1.954,22 €	225,54 €	119,32 €

RECINTOS RESUELTOS

REF.	REFERENCIA SIGPAC	CULTIVO	DESCRIPCIÓN CULTIVO	S/R G.PAGO	PEND. MEDIA (%)	SUP. DEC. ADMISIBLE (ha)	SUP. COMPROM. (ha)	SUP. AJUSTADA COMPR.(1) (ha)	SUP. CONY. SIGPAC (ha)	SUP. CERTIE (ha)	SUP. CAMPO (ha)	SUP. CAMPO DETER. CULT. DECLARADO (ha)	SUP. DEC. REDUCIDA (ha)	SUP. RESUELTA (ha)
4590443	18-087-002-00218-002	104057	ALMENDROS-AVIJOR	S 422	6,20	1,83	1,83	1,83	1,83	1,83			1,83	1,83
4590444	18-087-002-00219-002	104057	ALMENDROS-AVIJOR	S 422	4,80	0,48	0,48	0,48	0,48	0,48			0,48	0,48
4590445	18-087-002-00238-002	104057	ALMENDROS-AVIJOR	S 422	4,90	1,16	1,16	1,16	1,16	1,16			1,16	1,16
4590447	18-087-002-00239-001	104007	ALMENDROS-COMUNA	S 422	7,40	0,57	0,57	0,57	0,57	0,57			0,57	0,57
4590448	18-087-002-00239-002	104057	ALMENDROS-AVIJOR	S 422	6,50	1,69	1,69	1,69	1,69	1,69			1,69	1,69
4590449	18-087-002-00244-001	104020	ALMENDROS-GUARA	S 422	5,30	0,90	0,90	0,90	0,90	0,90			0,90	0,90
4590450	18-087-002-00245-001	104020	ALMENDROS-GUARA	S 422	5,50	2,23	2,23	2,23	2,23	2,23			2,23	2,23

(1) Superficie declarada admisible ajustada con la superficie comprometida.
(2) Factor de penalización valorando el alcance para el tipo de compromiso.

Puede verificar la integridad de una copia de este documento mediante la lectura del código QR adjunto o mediante el acceso a la dirección https://ws050.juntadeandalucia.es/verificarFirma indicando el código de VERIFICACIÓN			
FIRMADO POR	RAQUEL MARIA ESPIN CRESPO	17/12/2024	
VERIFICACIÓN	Pk2jm6UYDU9J72AMTZUYRN3GET48NG	PÁG. 4619/9349	

**APELLIDOS Y NOMBRE / RAZÓN SOCIAL**

HERNANDEZ HERNANDEZ MARIA

NIF

***8810*

EXPEDIENTE

1087931

ANUALIDAD DE PAGO

1ª

IMPORTE POR ANUALIDAD

	2023	2024	2025	2026	2027
IMPORTE MÁXIMO SUBVENCIONABLE	9.780,18 €	9.780,18 €	9.780,18 €	8.150,09 €	8.150,09 €
IMPORTE MEDIO DE TRANSFERENCIA (€/ha)	259,49 €	259,49 €	259,49 €	216,24 €	216,24 €

RESUMEN DE UNIDADES

Cód	GRUPO DE PAGO	Sup. Dec. Admisible (ha)	Sup. Comprometida (ha)	Sup. ajustada compromiso (1) (ha)	% sobredec.	Sup. Resuelta (ha)	Importe Declarado	Importe Topado	Importe Resuelto	Importe tras sobredec.
422	FRUTALES SECANO	37,69		37,69	0,00	37,69	9.780,18	9.780,18	9.780,18	9.780,18
TOTAL		37,69	37,69	37,69		37,69	9.780,18	9.780,18	9.780,18	9.780,18

APLICACIÓN DE REDUCCIONES Y PENALIZACIONES

GRUPO DE PAGO	Importe Calculado	Importe prereduc.	Criterios de subvencionabilidad y compromisos	Presentación tardía	Omisión declaración	Condicionalidad	IMPORTE (Euros) RESUELTO
FRUTALES SECANO	9.780,18	9.780,18	0,00	0,00	0,00	0,00	9.780,18
TOTAL	9.780,18	9.780,18					9.780,18

RESUMEN DE PAGOS**IMPORTE (Euros)**

FRUTALES SECANO - Pago realizado	RESUELTO	FEADER	MAPA	CAPADR
	9.780,18 €	8.313,15 €	959,44 €	507,59 €

RECINTOS RESUELTOS

REF.	REFERENCIA SIGPAC	CULTIVO DESCRIPCIÓN CULTIVO	S/R G.PAGO	PEND. MEDIA (%)	SUP. DEC. ADMISIBLE (ha)	SUP. COMPROM. (ha)	SUP. AJUSTADA COMPROM. (1) (ha)	SUP. CONY. SIGPAC (ha)	SUP. CERTIE (ha)	SUP. CAMPO (ha)	SUP. CAMPO DETER. CULT. DECLARADO (ha)	SUP. DEC. REDUCIDA (ha)	SUP. RESUELTA (ha)
-1500246	18-087-900-09601-083	104022 ALMENDROS-LARGUETA	S 422	6,60	0,16	0,16	0,16		0,16			0,16	0,16
-961902	18-087-002-00317-001	104007 ALMENDROS-COMUNA	S 422	4,40	0,51	0,51	0,51		0,54			0,51	0,51
-961901	18-087-002-00316-001	104007 ALMENDROS-COMUNA	S 422	3,80	0,57	0,57	0,57		0,58			0,57	0,57
1700000005408088	18-087-014-00269-001	104022 ALMENDROS-LARGUETA	S 422	13,10	2,12	2,12	2,12		2,16			2,12	2,12
1700000005408089	18-087-002-00806-001	104020 ALMENDROS-GUARA	S 422	3,70	0,21	0,21	0,21		0,21			0,21	0,21
1700000005408091	18-087-002-00310-001	104022 ALMENDROS-LARGUETA	S 422	6,20	2,50	2,50	2,50		2,53			2,50	2,50
1700000005408092	18-087-002-00315-001	104022 ALMENDROS-LARGUETA	S 422	6,20	2,52	2,52	2,52		2,61			2,52	2,52
1700000005408094	18-087-002-00203-001	104022 ALMENDROS-LARGUETA	S 422	6,50	0,13	0,13	0,13		0,13			0,13	0,13
1700000005408095	18-087-002-00237-001	104022 ALMENDROS-LARGUETA	S 422	5,80	4,20	4,20	4,20		4,20			4,20	4,20
1700000005408096	18-087-002-00232-001	104020 ALMENDROS-GUARA	S 422	6,70	1,40	1,40	1,40		1,40			1,40	1,40
1700000005408097	18-087-002-00241-001	104022 ALMENDROS-LARGUETA	S 422	4,10	1,25	1,25	1,25		1,25			1,25	1,25
1700000005408104	18-087-001-00026-002	104020 ALMENDROS-GUARA	S 422	5,90	0,33	0,33	0,33		0,33			0,33	0,33
1700000005408105	18-087-001-00027-001	104020 ALMENDROS-GUARA	S 422	4,40	3,52	3,52	3,52		3,52			3,52	3,52
1700000005408106	18-087-002-00325-001	104020 ALMENDROS-GUARA	S 422	6,20	4,30	4,30	4,30		4,38			4,30	4,30
1700000005408107	18-087-002-00327-001	104022 ALMENDROS-LARGUETA	S 422	11,60	0,89	0,89	0,89		0,89			0,89	0,89
1700000005408108	18-087-002-00313-001	104007 ALMENDROS-COMUNA	S 422	7,20	1,41	1,41	1,41		1,41			1,41	1,41
1700000005408109	18-087-002-00202-001	104022 ALMENDROS-LARGUETA	S 422	5,60	0,71	0,71	0,71		0,71			0,71	0,71
1700000005408110	18-087-002-00240-001	104022 ALMENDROS-LARGUETA	S 422	6,30	1,19	1,19	1,19		1,19			1,19	1,19
1700000005408111	18-087-001-00054-001	104020 ALMENDROS-GUARA	S 422	8,00	1,48	1,48	1,48		1,48			1,48	1,48
1700000005408112	18-087-001-00055-001	104020 ALMENDROS-GUARA	S 422	4,20	8,29	8,29	8,29		8,29			8,29	8,29

(1) Superficie declarada admisible ajustada con la superficie comprometida.
(2) Factor de penalización valorando el alcance para el tipo de compromiso.Puede verificar la integridad de una copia de este documento mediante la lectura del código QR adjunto o mediante el acceso a la dirección <https://ws050.juntadeandalucia.es/verificarFirma> indicando el código de VERIFICACIÓN

FIRMADO POR

RAQUEL MARIA ESPIN CRESPO

17/12/2024

VERIFICACIÓN

Pk2jm6UYDU9J72AMTZUYRN3GET48NG

PÁG. 4620/9349





APELLIDOS Y NOMBRE / RAZÓN SOCIAL

HERNANDEZ HERNANDEZ NICOLAS

NIF
****4436*

EXPEDIENTE
1001300

ANUALIDAD DE PAGO
1ª

IMPORTES POR ANUALIDAD

	2023	2024	2025	2026	2027
IMPORTE MÁXIMO SUBVENCIONABLE	1.427,20 €	1.427,20 €	1.427,20 €	1.189,32 €	1.189,32 €
IMPORTE MEDIO DE TRANSFERENCIA (€/ha)	259,49 €	259,49 €	259,49 €	216,24 €	216,24 €

RESUMEN DE UNIDADES

Cód	GRUPO DE PAGO	Sup. Dec. Admisible (ha)	Sup. Comprometida (ha)	Sup. ajustada compromiso (1) (ha)	% sobredec.	Sup. Resuelta (ha)	Importe Declarado	Importe Topado	Importe Resuelto	Importe tras sobredec.
422	FRUTALES SECANO	5,50		5,50	0,00	5,50	1.427,20	1.427,20	1.427,20	1.427,20
TOTAL		5,50	5,50	5,50		5,50	1.427,20	1.427,20	1.427,20	1.427,20

APLICACIÓN DE REDUCCIONES Y PENALIZACIONES

GRUPO DE PAGO	Importe Calculado	Importe prereduc.	Criterios de subvencionabilidad y compromisos	Presentación tardía	Omisión declaración	Condicionalidad	IMPORTE (Euros) RESUELTO
FRUTALES SECANO	1.427,20	1.427,20	0,00	0,00	0,00	0,00	1.427,20
TOTAL	1.427,20	1.427,20					1.427,20

RESUMEN DE PAGOS

	IMPORTE (Euros)			
	RESUELTO	FEADER	MAPA	CAPADR
FRUTALES SECANO - Pago realizado	1.427,20 €	1.213,12 €	140,01 €	74,07 €

RECINTOS RESUELTOS

REF.	REFERENCIA SIGPAC	CULTIVO	DESCRIPCIÓN CULTIVO	S/R	G.PAGO	PEND. MEDIA (%)	SUP. DEC. ADMISIBLE (ha)	SUP. COMPROM. (ha)	SUP. AJUSTADA COMPR.(1) (ha)	SUP. CONY. SIGPAC (ha)	SUP. CERTIE (ha)	SUP. CAMPO (ha)	SUP. CAMPO DETER. CULT. DECLARADO (ha)	SUP. DEC. REDUCIDA (ha)	SUP. RESUELTA (ha)
5835380	18-087-002-00306-002	104020	ALMENDROS-GUARA	S	422	7,50	0,07	0,07	0,07		0,07			0,07	0,07
1700000004545019	18-087-002-00242-001	104022	ALMENDROS-LARGUETA	S	422	4,90	2,21	2,21	2,21		2,21			2,21	2,21
1700000004545020	18-087-002-00305-003	104020	ALMENDROS-GUARA	S	422	3,60	0,09	0,09	0,09		0,09			0,09	0,09
1700000004545021	18-087-002-00304-001	104020	ALMENDROS-GUARA	S	422	5,00	1,00	1,00	1,00		1,00			1,00	1,00
1700000004545022	18-087-002-00305-001	104020	ALMENDROS-GUARA	S	422	2,50	0,61	0,61	0,61		0,61			0,61	0,61
1700000004545023	18-087-002-00243-002	104022	ALMENDROS-LARGUETA	S	422	6,10	1,52	1,52	1,52		1,52			1,52	1,52

INCIDENCIAS

INCIDENCIA DESCRIPCIÓN

- 219 Superficie declarada sobre un mismo recinto, en un mismo expediente, mayor que la superficie total del recinto SIGPAC.
Ref:-1495322 Recinto:18-087-002-00306-00001 Cultivo:104020 ALMENDROS-GUARA Secano Suma de superficies declaradas para este recinto por el solicitante (Áreas):9 Superficie SIGPAC total para el recinto (Áreas):7 Exceso de superficie declarada (Hectáreas):0,02
- 3790 Recinto declarado inactivo
Ref:-1495322 Recinto:18-087-002-00306-00001 Cultivo: -
- 100424 Solicita recinto que no está comprometido para la operación.
Ref:-1495322 Recinto:18-087-002-00306-00003 Cultivo:104020 ALMENDROS-GUARA Secano

(1) Superficie declarada admisible ajustada con la superficie comprometida.
(2) Factor de penalización valorando el alcance para el tipo de compromiso.

Puede verificar la integridad de una copia de este documento mediante la lectura del código QR adjunto o mediante el acceso a la dirección https://ws050.juntadeandalucia.es/verificarFirma indicando el código de VERIFICACIÓN			
FIRMADO POR	RAQUEL MARIA ESPIN CRESPO	17/12/2024	
VERIFICACIÓN	Pk2jm6UYDU9J72AMTZUYRN3GET48NG	PÁG. 4621/9349	



<u>APELLIDOS Y NOMBRE / RAZÓN SOCIAL</u>	<u>NIF</u>	<u>EXPEDIENTE</u>	<u>ANUALIDAD DE PAGO</u>		
HERNANDEZ MOYA MIGUEL	***6062*	1153154	1ª		
<u>IMPORTES POR ANUALIDAD</u>					
	<u>2023</u>	<u>2024</u>	<u>2025</u>	<u>2026</u>	<u>2027</u>
IMPORTE MÁXIMO SUBVENCIONABLE	3.775,58 €	3.775,58 €	3.775,58 €	3.146,29 €	3.146,29 €
IMPORTE MEDIO DE TRANSFERENCIA (€/ha)	259,49 €	259,49 €	259,49 €	216,24 €	216,24 €

<u>RESUMEN DE UNIDADES</u>		<u>Sup. Dec. Admisible (ha)</u>	<u>Sup. Comprometida (ha)</u>	<u>Sup. ajustada compromiso (1) (ha)</u>	<u>% sobredec.</u>	<u>Sup. Resuelta (ha)</u>	<u>Importe Declarado</u>	<u>Importe Topado</u>	<u>Importe Resuelto</u>	<u>Importe tras sobredec.</u>
<u>Cód</u>	<u>GRUPO DE PAGO</u>									
422	FRUTALES SECANO	14,55		14,55	0,00	14,55	3.775,58	3.775,58	3.775,58	3.775,58
TOTAL		14,55	14,55	14,55		14,55	3.775,58	3.775,58	3.775,58	3.775,58

<u>APLICACIÓN DE REDUCCIONES Y PENALIZACIONES</u>		<u>Importe Calculado</u>	<u>Importe prereduc.</u>	<u>Sup. ajustada y compromisos</u>	<u>Presentación tardía</u>	<u>Omisión declaración</u>	<u>Condicionalidad</u>	<u>IMPORTE (Euros)</u>	
GRUPO DE PAGO		3.775,58	3.775,58	0,00	0,00	0,00	0,00	RESUELTO	
FRUTALES SECANO								3.775,58	
TOTAL		3.775,58	3.775,58					3.775,58	

<u>RESUMEN DE PAGOS</u>		<u>IMPORTE (Euros)</u>			
		<u>RESUELTO</u>	<u>FEADER</u>	<u>MAPA</u>	<u>CAPADR</u>
FRUTALES SECANO - Pago realizado		3.775,58 €	3.209,24 €	370,38 €	195,96 €

<u>REF.</u>	<u>REFERENCIA SIGPAC</u>	<u>CULTIVO</u>	<u>DESCRIPCIÓN CULTIVO</u>	<u>S/R G.PAGO</u>	<u>PEND. MEDIA (%)</u>	<u>SUP. DEC. ADMISIBLE (ha)</u>	<u>SUP. COMPROM. (ha)</u>	<u>SUP. AJUSTADA COMPR.(1) (ha)</u>	<u>SUP. CONY. SIGPAC (ha)</u>	<u>SUP. CERTIE (ha)</u>	<u>SUP. CAMPO (ha)</u>	<u>SUP. CAMPO DETER. CULT. DECLARADO (ha)</u>	<u>SUP. DEC. REDUCIDA (ha)</u>	<u>SUP. RESUELTA (ha)</u>
1700000005283409	18-087-002-00266-001	104022	ALMENDROS-LARGUETA	S 422	7,60	7,12	7,12	7,12	7,12	7,12			7,12	7,12
1700000007238042	18-087-015-00068-001	104057	ALMENDROS-AVIJOR	S 422	7,20	2,38	2,38	2,38	2,38	2,38			2,38	2,38
1700000007238043	18-087-015-00068-003	104057	ALMENDROS-AVIJOR	S 422	4,80	0,15	0,15	0,15	0,15	0,15			0,15	0,15
1700000007238045	18-087-002-00356-002	104057	ALMENDROS-AVIJOR	S 422	6,80	2,94	2,94	2,94	2,94	2,94			2,94	2,94
1700000007238049	18-087-002-00293-001	104057	ALMENDROS-AVIJOR	S 422	6,50	1,88	1,88	1,88	1,88	1,88			1,88	1,88
1700000007238051	18-087-015-00068-002	104057	ALMENDROS-AVIJOR	S 422	7,70	0,08	0,08	0,08	0,08	0,08			0,08	0,08

INCIDENCIAS

INCIDENCIA DESCRIPCIÓN

- 100421 Recinto declarado por error para una operación de la 6503, que se ha corregido de oficio marcando la operación correcta, de acuerdo con la fecha de inscripción del recinto en la producción ecológica.
 Ref:1700000005283409 Recinto:18-087-002-00266-00001 Cultivo:104022 ALMENDROS-LARGUETA Secano
 Ref:1700000007238049 Recinto:18-087-002-00293-00001 Cultivo:104057 ALMENDROS-AVIJOR Secano
 Ref:1700000007238045 Recinto:18-087-002-00356-00002 Cultivo:104057 ALMENDROS-AVIJOR Secano
 Ref:1700000007238042 Recinto:18-087-015-00068-00001 Cultivo:104057 ALMENDROS-AVIJOR Secano
 Ref:1700000007238051 Recinto:18-087-015-00068-00002 Cultivo:104057 ALMENDROS-AVIJOR Secano
 Ref:1700000007238043 Recinto:18-087-015-00068-00003 Cultivo:104057 ALMENDROS-AVIJOR Secano

(1) Superficie declarada admisible ajustada con la superficie comprometida.
 (2) Factor de penalización valorando el alcance para el tipo de compromiso.

Puede verificar la integridad de una copia de este documento mediante la lectura del código QR adjunto o mediante el acceso a la dirección https://ws050.juntadeandalucia.es/verificarFirma indicando el código de VERIFICACIÓN			
FIRMADO POR	RAQUEL MARIA ESPIN CRESPO	17/12/2024	
VERIFICACIÓN	Pk2jm6UYDU9J72AMTZUYRN3GET48NG	PÁG. 4622/9349	



APELLIDOS Y NOMBRE / RAZÓN SOCIAL

HERNANDEZ ROMERO JOSE MODESTO

NIF

***0671*

EXPEDIENTE

1253691

ANUALIDAD DE PAGO

1ª

IMPORTE POR ANUALIDAD

	2023	2024	2025	2026	2027
IMPORTE MÁXIMO SUBVENCIONABLE	3.177,40 €	3.177,40 €	2.810,89 €	2.647,77 €	2.647,77 €
IMPORTE MEDIO DE TRANSFERENCIA (€/ha)	129,27 €	129,27 €	114,36 €	107,72 €	107,72 €

RESUMEN DE UNIDADES

Cód	GRUPO DE PAGO	Sup. Dec. Admisible (ha)	Sup. Comprometida (ha)	Sup. ajustada compromiso (1) (ha)	% sobredec.	Sup. Resuelta (ha)	Importe Declarado	Importe Topado	Importe Resuelto	Importe tras sobredec.
416	HERBÁCEOS	13,27		12,12	0,00	12,12	2.198,69	2.198,69	2.198,69	2.198,69
419	OLIVAR	3,29		3,29	0,00	3,29	978,71	978,71	978,71	978,71
424	HERBÁCEOS NO ELEGIBLES	9,20		9,17	0,00	9,17	0,00	0,00	0,00	0,00
TOTAL		25,76	24,58	24,58		24,58	3.177,40	3.177,40	3.177,40	3.177,40

APLICACIÓN DE REDUCCIONES Y PENALIZACIONES

GRUPO DE PAGO	Importe Calculado	Importe prereduc.	Criterios de subvencionabilidad y compromisos	Presentación tardía	Omisión declaración	Condicionalidad	IMPORTE (Euros) RESUELTO
HERBÁCEOS	2.198,69	2.198,69		0,00	0,00	0,00	2.198,69
HERBÁCEOS NO ELEGIBLES	0,00	0,00		0,00	0,00	0,00	0,00
OLIVAR	978,71	978,71		0,00	0,00	0,00	978,71
TOTAL	3.177,40	3.177,40					3.177,40

RESUMEN DE PAGOS

	RESUELTO	FEADER	MAPA	CAPADR
HERBÁCEOS - Pago realizado	2.198,69 €	1.868,89 €	215,69 €	114,11 €
OLIVAR - Pago realizado	978,71 €	831,90 €	96,01 €	50,80 €
TOTAL	3.177,40 €	2.700,79 €	311,70 €	164,91 €

RECINTOS RESUELTOS

REE.	REFERENCIA SIGPAC	CULTIVO DESCRIPCIÓN CULTIVO	S/R G.PAGO	PEND. MEDIA (%)	SUP. DEC. ADMISIBLE (ha)	SUP. COMPROM. (ha)	SUP. AJUSTADA COMPR.(1) (ha)	SUP. CONV. SIGPAC (ha)	SUP. CERTIE. (ha)	SUP. CAMPO (ha)	SUP. CAMPO DETER. CULT. DECLARADO (ha)	SUP. DEC. REDUCIDA (ha)	SUP. RESUELTA (ha)
-1562444	18-091-030-00012-001	4100 MAÍZ-MAÍZ CONVENCIONAL	R	416	3,00	0,58	0,58	0,58	0,58			0,58	0,58
5070989	18-011-001-00016-001	5000 CEBADA-SIN VARIEDAD	R	416	0,70	2,09	2,09	2,09	2,09			2,09	2,09
5292701	18-059-012-00111-001	40000 GUI SANTES-SIN VARIEDAD	S	416	3,70	1,56	1,56	1,56	1,56			1,56	1,56
5292702	18-059-011-00095-001	40000 GUI SANTES-SIN VARIEDAD	S	416	3,20	1,11	1,11	1,11	1,11			1,11	1,11
5533481	18-059-007-00069-002	5000 CEBADA-SIN VARIEDAD	S	416	8,10	0,47	0,44	0,44	0,47			0,44	0,44
5533508	18-059-008-00038-001	5000 CEBADA-SIN VARIEDAD	S	416	16,20	2,16	2,16	2,16	2,16			2,16	2,16
5533518	18-059-008-00037-002	5000 CEBADA-SIN VARIEDAD	S	416	12,10	2,19	2,19	2,19	2,19			2,19	2,19
6852398	18-091-030-00006-001	4100 MAÍZ-MAÍZ CONVENCIONAL	R	416	1,70	1,12	1,12	1,12	1,12			1,12	1,12
6852411	18-170-002-00164-002	4100 MAÍZ-MAÍZ CONVENCIONAL	R	416	4,10	1,34	0,22	0,22	0,22			0,22	0,22
6907108	18-157-015-00188-005	5000 CEBADA-SIN VARIEDAD	S	416	17,20	0,65	0,65	0,65	0,65			0,65	0,65
-1562446	18-091-030-00012-003	101010 OLIVAR-PICUAL	R	419	9,80	0,08	0,08	0,08	0,08			0,08	0,08
6852399	18-091-030-00006-004	101010 OLIVAR-PICUAL	R	419	15,20	0,09	0,09	0,09	0,09			0,09	0,09
6852400	18-091-030-00006-006	101010 OLIVAR-PICUAL	R	419	17,40	0,04	0,04	0,04	0,04			0,04	0,04
6852402	18-091-030-00011-001	101010 OLIVAR-PICUAL	R	419	19,50	0,38	0,38	0,38	0,38			0,38	0,38
6852407	18-091-030-00018-005	101010 OLIVAR-PICUAL	S	419	13,90	0,06	0,06	0,06	0,06			0,06	0,06
6852412	18-170-002-00164-003	101010 OLIVAR-PICUAL	R	419	12,70	0,03	0,03	0,03	0,03			0,03	0,03
6907106	18-157-015-00188-001	101010 OLIVAR-PICUAL	S	419	18,10	2,61	2,61	2,61	2,61			2,61	2,61
5292706	18-059-001-00231-001	20000 BARBECHO TRADICIONAL-SIN VARIEDAD	R	424	5,60	0,30	0,30	0,30	0,30			0,30	0,30
5533528	18-091-029-00313-001	20000 BARBECHO TRADICIONAL-SIN VARIEDAD	R	424	3,00	0,18	0,18	0,18	0,18			0,18	0,18
6816515	18-059-011-00087-001	20000 BARBECHO TRADICIONAL-SIN VARIEDAD	S	424	3,60	1,24	1,24	1,24	1,24			1,24	1,24
6816516	18-059-008-00015-001	20000 BARBECHO TRADICIONAL-SIN VARIEDAD	S	424	18,50	3,05	3,05	3,05	3,05			3,05	3,05
6816517	18-059-007-00017-001	20000 BARBECHO TRADICIONAL-SIN VARIEDAD	R	424	5,30	1,82	1,82	1,82	1,82			1,82	1,82
6907102	18-157-015-00124-001	20000 BARBECHO TRADICIONAL-SIN VARIEDAD	R	424	16,10	0,32	0,32	0,32	0,32			0,32	0,32
6907104	18-157-015-00138-001	20000 BARBECHO TRADICIONAL-SIN VARIEDAD	S	424	20,80	0,95	0,95	0,95	0,95			0,95	0,95
6907109	18-157-015-00188-011	20000 BARBECHO TRADICIONAL-SIN VARIEDAD	S	424	20,70	0,87	0,84	0,84	0,87			0,84	0,84
6907110	18-157-015-00057-001	20000 BARBECHO TRADICIONAL-SIN VARIEDAD	S	424	13,80	0,47	0,47	0,47	0,47			0,47	0,47

(1) Superficie declarada admisible ajustada con la superficie comprometida.
 (2) Factor de penalización valorando el alcance para el tipo de compromiso.

Puede verificar la integridad de una copia de este documento mediante la lectura del código QR adjunto o mediante el acceso a la dirección <https://ws050.juntadeandalucia.es/verificarFirma> indicando el código de VERIFICACIÓN

FIRMADO POR

RAQUEL MARIA ESPIN CRESPO

17/12/2024

VERIFICACIÓN

Pk2jm6UYDU9J72AMTZUYRN3GET48NG

PÁG. 4623/9349






INCIDENCIAS

INCIDENCIA DESCRIPCIÓN

- 219 Superficie declarada sobre un mismo recinto, en un mismo expediente, mayor que la superficie total del recinto SIGPAC.
Ref:6907109 Recinto:18-157-015-00188-00011 Cultivo:20000 BARBECHO TRADICIONAL-SIN VARIEDAD Secano Suma de superficies declaradas para este recinto por el solicitante (Áreas):87 Superficie SIGPAC total para el recinto (Áreas):84 Exceso de superficie declarada (Hectáreas):0,03
- 226 Recinto abandonado según SIGPAC por el que solicita alguna ayuda/práctica.
Ref:6907107 Recinto:18-157-015-00188-00004 Cultivo:104007 ALMENDROS-COMUNA Secano
- 4272 Verifica que las líneas de declaración de las Solicitudes Únicas no tienen solapes con la capa de Retroactividad Gráfica (ambas de la misma campaña) a nivel de expediente/línea de declaración gráfica de la solicitud.
Ref:5533481 Recinto:18-059-007-00069-00002 Cultivo: - Agregado de la referencia del recinto.:0 Zona de la referencia del recinto.:0 Superficie solapada.:0,03 Id. Incid.:101028436
- 100400 Recinto con cultivo, variedad, régimen de explotación o uso Siggac no compatible con la operación solicitada (Anexo IV.1 Cultivos y variedades elegibles para las Intervenciones. Orden de 28 de marzo de 2023).
Ref:6852406 Recinto:18-091-030-00018-00004 Cultivo:4100 MAÍZ-MAÍZ CONVENCIONAL Secano Uso:TA
- 100402 Recinto solicitado no forma parte de ningún organismo de control autorizado para la producción ecológica en Andalucía o fecha de inscripción posterior al plazo establecido (Anexo I. Criterios de Subvencionabilidad. Orden 28 de marzo de 2023).
Ref:5292707 Recinto:18-059-001-00221-00003 Cultivo:20000 BARBECHO TRADICIONAL-SIN VARIEDAD Regadío
- 100406 Grupo de cultivo declarado en el recinto no coincide con el grupo de cultivo existente en el organismo de control autorizado para la producción ecológica en Andalucía (Anexo I. Criterios de Subvencionabilidad. Orden 28 de marzo de 2023).
Ref:5292707 Recinto:18-059-001-00221-00003 Cultivo:20000 BARBECHO TRADICIONAL-SIN VARIEDAD Regadío Grupo de SIPEA:HORTICOLAS
- 100412 Número de hectáreas validadas inferior a la superficie mínima permitida por el grupo de cultivo (Anexo I. Criterios de Subvencionabilidad. Orden 28 de marzo de 2023).
Sup. Resuelta:0 Grupo de Pago:FRUTALES REGADÍO
Sup. Resuelta:0 Grupo de Pago:FRUTALES SECANO
- 100413 Recinto perteneciente a grupo de cultivo que no cumple con la superficie mínima requerida (Anexo I. Criterios de Subvencionabilidad. Orden 28 de marzo de 2023).
Ref:1700000006300792 Recinto:18-059-001-00177-00001 Cultivo:104007 ALMENDROS-COMUNA Regadío Sup. Declarada:0,25 Superficie Resolver:0,25
Ref:1700000006300794 Recinto:18-059-001-00273-00002 Cultivo:104020 ALMENDROS-GUARA Regadío Sup. Declarada:1,98 Superficie Resolver:1,98
Ref:5533521 Recinto:18-059-011-00085-00001 Cultivo:104020 ALMENDROS-GUARA Secano Sup. Declarada:1,85 Superficie Resolver:1,85
Ref:4647616 Recinto:18-059-013-00025-00001 Cultivo:104020 ALMENDROS-GUARA Secano Sup. Declarada:3,02 Superficie Resolver:3,02
Ref:4647624 Recinto:18-059-017-00055-00001 Cultivo:104007 ALMENDROS-COMUNA Secano Sup. Declarada:1,13 Superficie Resolver:1,13
Ref:6852405 Recinto:18-091-030-00018-00001 Cultivo:113000 OTROS FRUTALES-SIN VARIEDAD Secano Sup. Declarada:0,04 Superficie Resolver:0,04
- 100424 Solicita recinto que no está comprometido para la operación.
Ref:5070986 Recinto:18-011-005-00087-00001 Cultivo:5000 CEBADA-SIN VARIEDAD Regadío
Ref:5292707 Recinto:18-059-001-00221-00003 Cultivo:20000 BARBECHO TRADICIONAL-SIN VARIEDAD Regadío
Ref:6852406 Recinto:18-091-030-00018-00004 Cultivo:4100 MAÍZ-MAÍZ CONVENCIONAL Secano
Ref:6907107 Recinto:18-157-015-00188-00004 Cultivo:104007 ALMENDROS-COMUNA Secano

(1) Superficie declarada admisible ajustada con la superficie comprometida.
(2) Factor de penalización valorando el alcance para el tipo de compromiso.

Puede verificar la integridad de una copia de este documento mediante la lectura del código QR adjunto o mediante el acceso a la dirección https://ws050.juntadeandalucia.es/verificarFirma indicando el código de VERIFICACIÓN			
FIRMADO POR	RAQUEL MARIA ESPIN CRESPO	17/12/2024	
VERIFICACIÓN	Pk2jm6UYDU9J72AMTZUYRN3GET48NG	PÁG. 4624/9349	



APELLIDOS Y NOMBRE / RAZÓN SOCIAL
HERNANDEZ VALLECILLOS BERNABE

NIF
***2235*

EXPEDIENTE
1012505

ANUALIDAD DE PAGO
1ª

IMPORTE POR ANUALIDAD

	2023	2024	2025	2026	2027
IMPORTE MÁXIMO SUBVENCIONABLE	2.841,42 €	2.841,42 €	2.841,42 €	2.367,83 €	2.367,83 €
IMPORTE MEDIO DE TRANSFERENCIA (€/ha)	259,49 €	259,49 €	259,49 €	216,24 €	216,24 €

RESUMEN DE UNIDADES

Cód	GRUPO DE PAGO	Sup. Dec. Admisible (ha)	Sup. Comprometida (ha)	Sup. ajustada compromiso (1) (ha)	% sobredec.	Sup. Resuelta (ha)	Importe Declarado	Importe Topado	Importe Resuelto	Importe tras sobredec.
422	FRUTALES SECANO	10,95		10,95	0,00	10,95	2.841,42	2.841,42	2.841,42	2.841,42
TOTAL		10,95	10,95	10,95		10,95	2.841,42	2.841,42	2.841,42	2.841,42

APLICACIÓN DE REDUCCIONES Y PENALIZACIONES

GRUPO DE PAGO	Importe Calculado	Importe prereduc.	Criterios de subvencionabilidad y compromisos	Presentación tardía	Omisión declaración	Condicionalidad	IMPORTE (Euros) RESUELTO
FRUTALES SECANO	2.841,42	2.841,42	0,00	0,00	0,00	0,00	2.841,42
TOTAL	2.841,42	2.841,42					2.841,42

RESUMEN DE PAGOS

	IMPORTE (Euros)			
	RESUELTO	FEADER	MAPA	CAPADR
FRUTALES SECANO - Pago realizado	2.841,42 €	2.415,21 €	278,74 €	147,47 €

RECINTOS RESUELTOS

REF.	REFERENCIA SIGPAC	CULTIVO	DESCRIPCIÓN CULTIVO	S/R G.PAGO	PEND. MEDIA (%)	SUP. DEC. ADMISIBLE (ha)	SUP. COMPROM. (ha)	SUP. AJUSTADA COMPR.(1) (ha)	SUP. CONY. SIGPAC (ha)	SUP. CERTIE (ha)	SUP. CAMPO (ha)	SUP. CAMPO DETER. CULT. DECLARADO (ha)	SUP. DEC. REDUCIDA (ha)	SUP. RESUELTA (ha)
-1007782	18-071-501-00035-002	104020	ALMENDROS-GUARA	S 422	17,70	1,87	1,87	1,87	1,87	1,87			1,87	1,87
-1007608	18-071-501-00001-009	104020	ALMENDROS-GUARA	S 422	19,20	1,23	1,23	1,23	1,23	1,23			1,23	1,23
-538794	18-071-501-00001-056	104007	ALMENDROS-COMUNA	S 422	30,50	0,03	0,03	0,03	0,03	0,03			0,03	0,03
4273016	18-059-035-00452-001	104020	ALMENDROS-GUARA	S 422	14,00	0,90	0,90	0,90	0,90	0,90			0,90	0,90
1700000002265912	18-059-035-00454-001	104020	ALMENDROS-GUARA	S 422	22,30	1,45	1,45	1,45	1,45	1,45			1,45	1,45
1700000002265913	18-071-501-00001-010	104007	ALMENDROS-COMUNA	S 422	22,20	2,74	2,74	2,74	2,74	2,74			2,74	2,74
1700000002265917	18-059-042-00159-001	104007	ALMENDROS-COMUNA	S 422	4,40	0,25	0,25	0,25	0,25	0,25			0,25	0,25
1700000002265918	18-059-040-00507-002	104007	ALMENDROS-COMUNA	S 422	22,90	0,30	0,30	0,30	0,30	0,30			0,30	0,30
1700000002265922	18-059-035-00466-002	104007	ALMENDROS-COMUNA	S 422	21,80	0,15	0,15	0,15	0,15	0,15			0,15	0,15
1700000002265923	18-071-501-00001-020	104007	ALMENDROS-COMUNA	S 422	12,40	2,03	2,03	2,03	2,03	2,03			2,03	2,03

(1) Superficie declarada admisible ajustada con la superficie comprometida.
(2) Factor de penalización valorando el alcance para el tipo de compromiso.

Puede verificar la integridad de una copia de este documento mediante la lectura del código QR adjunto o mediante el acceso a la dirección <https://ws050.juntadeandalucia.es/verificarFirma> indicando el código de VERIFICACIÓN

FIRMADO POR	RAQUEL MARIA ESPIN CRESPO	17/12/2024	
VERIFICACIÓN	Pk2jm6UYDU9J72AMTZUYRN3GET48NG	PÁG. 4625/9349	



APELLIDOS Y NOMBRE / RAZÓN SOCIAL
HERNANDEZ VALLECILLOS MARIA MILAGROS
IMPORTES POR ANUALIDAD

NIF ****2236* **EXPEDIENTE** 1257737 **ANUALIDAD DE PAGO** 1ª

	2023	2024	2025	2026	2027
IMPORTE MÁXIMO SUBVENCIONABLE	2.358,76 €	2.358,76 €	2.358,76 €	1.965,62 €	1.965,62 €
IMPORTE MEDIO DE TRANSFERENCIA (€/ha)	259,49 €	259,49 €	259,49 €	216,24 €	216,24 €

RESUMEN DE UNIDADES

Cód	GRUPO DE PAGO	Sup. Dec. Admisible (ha)	Sup. Comprometida (ha)	Sup. ajustada compromiso (1) (ha)	% sobredec.	Sup. Resuelta (ha)	Importe Declarado	Importe Topado	Importe Resuelto	Importe tras sobredec.
422	FRUTALES SECANO	9,09		9,09	0,00	9,09	2.358,76	2.358,76	2.358,76	2.358,76
TOTAL		9,09	9,09	9,09		9,09	2.358,76	2.358,76	2.358,76	2.358,76

APLICACIÓN DE REDUCCIONES Y PENALIZACIONES

GRUPO DE PAGO	Importe Calculado	Importe prereduc.	Criterios de subvencionabilidad y compromisos	Presentación tardía	Omisión declaración	Condicionalidad	IMPORTE (Euros) RESUELTO
FRUTALES SECANO	2.358,76	2.358,76	0,00	0,00	0,00	0,00	2.358,76
TOTAL	2.358,76	2.358,76					2.358,76

RESUMEN DE PAGOS

	IMPORTE (Euros)			
	RESUELTO	FEADER	MAPA	CAPADR
FRUTALES SECANO - Pago realizado	2.358,76 €	2.004,95 €	231,39 €	122,42 €

RECINTOS RESUELTOS

REF.	REFERENCIA SIGPAC	CULTIVO	DESCRIPCIÓN CULTIVO	S/R	G.PAGO	PEND. MEDIA (%)	SUP. DEC. ADMISIBLE (ha)	SUP. COMPROM. (ha)	SUP. AJUSTADA COMPROM. (1) (ha)	SUP. CONY. SIGPAC (ha)	SUP. CERTIE (ha)	SUP. CAMPO (ha)	SUP. CAMPO DETER. CULT. DECLARADO (ha)	SUP. DEC. REDUCIDA (ha)	SUP. RESUELTA (ha)
-1007679	18-071-501-00035-002	104020	ALMENDROS-GUARA	S	422	17,70	1,47	1,47	1,47		1,47			1,47	1,47
5234201	18-059-035-00694-001	104022	ALMENDROS-LARGUETA	S	422	18,00	0,59	0,59	0,59		0,59			0,59	0,59
5234202	18-059-035-00710-001	104007	ALMENDROS-COMUNA	S	422	15,70	0,20	0,20	0,20		0,20			0,20	0,20
5234207	18-059-042-00212-001	104022	ALMENDROS-LARGUETA	S	422	17,90	0,43	0,43	0,43		0,43			0,43	0,43
5234209	18-071-501-00036-002	104020	ALMENDROS-GUARA	S	422	10,30	6,40	6,40	6,40		6,40			6,40	6,40

(1) Superficie declarada admisible ajustada con la superficie comprometida.
(2) Factor de penalización valorando el alcance para el tipo de compromiso.

Puede verificar la integridad de una copia de este documento mediante la lectura del código QR adjunto o mediante el acceso a la dirección https://ws050.juntadeandalucia.es/verificarFirma indicando el código de VERIFICACIÓN			
FIRMADO POR	RAQUEL MARIA ESPIN CRESPO	17/12/2024	
VERIFICACIÓN	Pk2jm6UYDU9J72AMTZUYRN3GET48NG	PÁG. 4626/9349	



APELLIDOS Y NOMBRE / RAZÓN SOCIAL

HERNANDEZ VICO GUIDOBALDO JESUS

NIF
****7356*

EXPEDIENTE
1235082

ANUALIDAD DE PAGO
1ª

IMPORTE POR ANUALIDAD

	2023	2024	2025	2026	2027
IMPORTE MÁXIMO SUBVENCIONABLE	2.595,98 €	2.595,98 €	2.163,24 €	2.163,24 €	2.163,24 €
IMPORTE MEDIO DE TRANSFERENCIA (€/ha)	63,74 €	63,74 €	53,11 €	53,11 €	53,11 €

RESUMEN DE UNIDADES

Cód	GRUPO DE PAGO	Sup. Dec. Admisible (ha)	Sup. Comprometida (ha)	Sup. ajustada compromiso (1) (ha)	% sobredec.	Sup. Resuelta (ha)	Importe Declarado	Importe Topado	Importe Resuelto	Importe tras sobredec.
416	HERBÁCEOS	14,31		14,31	0,00	14,31	2.595,98	2.595,98	2.595,98	2.595,98
424	HERBÁCEOS NO ELEGIBLES	26,42		26,42	0,00	26,42	0,00	0,00	0,00	0,00
TOTAL		40,73	40,73	40,73		40,73	2.595,98	2.595,98	2.595,98	2.595,98

APLICACIÓN DE REDUCCIONES Y PENALIZACIONES

GRUPO DE PAGO	Importe Calculado	Importe prereduc.	Criterios de subvencionabilidad y compromisos	Presentación tardía	Omisión declaración	Condicionabilidad	IMPORTE (Euros) RESUELTO
HERBÁCEOS	2.595,98	2.595,98	0,00	0,00	0,00	0,00	2.595,98
HERBÁCEOS NO ELEGIBLES	0,00	0,00	0,00	0,00	0,00	0,00	0,00
TOTAL	2.595,98	2.595,98					2.595,98

RESUMEN DE PAGOS

	RESUELTO	FEADER	MAPA	CAPADR
HERBÁCEOS - Pago realizado	2.595,98 €	2.206,58 €	254,67 €	134,73 €

RECINTOS RESUELTOS

REF.	REFERENCIA SIGPAC	CULTIVO DESCRIPCIÓN CULTIVO	S/R G.PAGO	PEND. MEDIA (%)	SUP. DEC. ADMISIBLE (ha)	SUP. COMPROM. (ha)	SUP. AJUSTADA COMPROM. (1) (ha)	SUP. CONV. SIGPAC (ha)	SUP. CERTIF. (ha)	SUP. CAMPO (ha)	SUP. CAMPO DETER. CULT. DECLARADO (ha)	SUP. DEC. REDUCIDA (ha)	SUP. RESUELTA (ha)
1700000006982420	18-080-007-00001-003	40000 GUI SANTES-SIN VARIEDAD	S 416	4,80	0,63	0,63	0,63		0,63			0,63	0,63
1700000006982421	18-080-007-00001-004	40000 GUI SANTES-SIN VARIEDAD	S 416	2,20	1,38	1,38	1,38		1,38			1,38	1,38
1700000006982424	18-080-006-00625-001	5000 CEBADA-SIN VARIEDAD	S 416	4,30	4,13	4,13	4,13		4,13			4,13	4,13
1700000006982430	18-080-007-00155-001	40000 GUI SANTES-SIN VARIEDAD	S 416	4,20	1,63	1,63	1,63		1,63			1,63	1,63
1700000006982431	18-080-007-00156-001	40000 GUI SANTES-SIN VARIEDAD	S 416	3,50	2,57	2,57	2,57		2,57			2,57	2,57
1700000006982433	18-080-006-00369-001	40000 GUI SANTES-SIN VARIEDAD	S 416	2,60	3,97	3,97	3,97		3,97			3,97	3,97
-479783	18-080-007-00023-002	20000 BARBECHO TRADICIONAL-SIN VARIEDAD	S 424	3,90	0,04	0,04	0,04		0,04			0,04	0,04
1700000006982418	18-080-007-00153-001	20000 BARBECHO TRADICIONAL-SIN VARIEDAD	S 424	3,10	2,73	2,73	2,73		2,73			2,73	2,73
1700000006982419	18-080-007-00009-004	20000 BARBECHO TRADICIONAL-SIN VARIEDAD	S 424	2,50	0,59	0,59	0,59		0,59			0,59	0,59
1700000006982422	18-080-006-00353-002	20000 BARBECHO TRADICIONAL-SIN VARIEDAD	S 424	2,80	4,08	4,08	4,08		4,08			4,08	4,08
1700000006982425	18-080-007-00137-001	20000 BARBECHO TRADICIONAL-SIN VARIEDAD	S 424	2,60	1,93	1,93	1,93		1,93			1,93	1,93
1700000006982426	18-080-007-00180-004	20000 BARBECHO TRADICIONAL-SIN VARIEDAD	S 424	2,50	0,77	0,77	0,77		0,77			0,77	0,77
1700000006982427	18-080-006-00607-001	20000 BARBECHO TRADICIONAL-SIN VARIEDAD	S 424	2,50	9,51	9,51	9,51		9,51			9,51	9,51
1700000006982432	18-080-006-00561-001	20000 BARBECHO TRADICIONAL-SIN VARIEDAD	S 424	2,50	5,62	5,62	5,62		5,62			5,62	5,62
1700000006982435	18-080-007-00091-001	20000 BARBECHO TRADICIONAL-SIN VARIEDAD	S 424	2,90	0,19	0,19	0,19		0,19			0,19	0,19
1700000006982436	18-080-007-00091-002	20000 BARBECHO TRADICIONAL-SIN VARIEDAD	S 424	3,00	0,57	0,57	0,57		0,57			0,57	0,57
1700000006982452	18-080-007-00087-001	20000 BARBECHO TRADICIONAL-SIN VARIEDAD	S 424	3,50	0,16	0,16	0,16		0,16			0,16	0,16
1700000006982455	18-080-007-00091-003	20000 BARBECHO TRADICIONAL-SIN VARIEDAD	S 424	2,80	0,11	0,11	0,11		0,11			0,11	0,11
1700000006982456	18-080-007-00091-004	20000 BARBECHO TRADICIONAL-SIN VARIEDAD	S 424	3,40	0,12	0,12	0,12		0,12			0,12	0,12

INCIDENCIAS

INCIDENCIA DESCRIPCIÓN

- 100412 Número de hectáreas validadas inferior a la superficie mínima permitida por el grupo de cultivo (Anexo I. Criterios de Subvencionabilidad. Orden 28 de marzo de 2023).
Sup. Resuelta:0 Grupo de Pago:FRUTALES SECANO
- 100413 Recinto perteneciente a grupo de cultivo que no cumple con la superficie mínima requerida (Anexo I. Criterios de Subvencionabilidad. Orden 28 de marzo de 2023).
Ref:1700000006982464 Recinto:18-080-007-00166-00001 Cultivo:104022 ALMENDROS-LARGUETA Secano Sup. Declarada:5,34 Superficie Resolver:5,34
- 100424 Solicita recinto que no está comprometido para la operación.
Ref:1700000006982434 Recinto:18-080-006-00368-00003 Cultivo:8000 AVENA-SIN VARIEDAD Secano

(1) Superficie declarada admisible ajustada con la superficie comprometida.
(2) Factor de penalización valorando el alcance para el tipo de compromiso.

Puede verificar la integridad de una copia de este documento mediante la lectura del código QR adjunto o mediante el acceso a la dirección <https://ws050.juntadeandalucia.es/verificarFirma> indicando el código de VERIFICACIÓN

FIRMADO POR	RAQUEL MARIA ESPIN CRESPO	17/12/2024
VERIFICACIÓN	Pk2jm6UYDU9J72AMTZUYRN3GET48NG	PÁG. 4627/9349



**APELLIDOS Y NOMBRE / RAZÓN SOCIAL**

HERNANDEZ VICO MOISES

NIF

***6445*

EXPEDIENTE

1112195

ANUALIDAD DE PAGO

1ª

IMPORTES POR ANUALIDAD

	2023	2024	2025	2026	2027
IMPORTE MÁXIMO SUBVENCIONABLE	17.535,09 €	17.535,09 €	14.612,09 €	14.612,09 €	14.612,09 €
IMPORTE MEDIO DE TRANSFERENCIA (€/ha)	95,98 €	95,98 €	79,98 €	79,98 €	79,98 €

RESUMEN DE UNIDADES

Cód	GRUPO DE PAGO	Sup. Dec. Admisible (ha)	Sup. Comprometida (ha)	Sup. ajustada compromiso (1) (ha)	% sobredec.	Sup. Resuelta (ha)	Importe Declarado	Importe Topado	Importe Resuelto	Importe tras sobredec.
416	HERBÁCEOS	96,73		96,66	0,00	96,66	17.535,09	17.535,09	17.535,09	17.535,09
424	HERBÁCEOS NO ELEGIBLES	86,04		86,04	0,00	86,04	0,00	0,00	0,00	0,00
TOTAL		182,77	182,70	182,70		182,70	17.535,09	17.535,09	17.535,09	17.535,09

APLICACIÓN DE REDUCCIONES Y PENALIZACIONES

GRUPO DE PAGO	Importe Calculado	Importe prereduc.	Criterios de subvencionabilidad y compromisos	Presentación tardía	Omisión declaración	Condicionabilidad	IMPORTE (Euros) RESUELTO
HERBÁCEOS	17.535,09	17.535,09	0,00	0,00	1,00	0,00	17.359,74
HERBÁCEOS NO ELEGIBLES	0,00	0,00	0,00	0,00	1,00	0,00	0,00
TOTAL	17.535,09	17.535,09					17.359,74

RESUMEN DE PAGOS

	IMPORTE (Euros)			
	RESUELTO	FEADER	MAPA	CAPADR
HERBÁCEOS - Pago realizado	17.359,74 €	14.755,78 €	1.702,99 €	900,97 €

(1) Superficie declarada admisible ajustada con la superficie comprometida.
(2) Factor de penalización valorando el alcance para el tipo de compromiso.

Puede verificar la integridad de una copia de este documento mediante la lectura del código QR adjunto o mediante el acceso a la dirección <https://ws050.juntadeandalucia.es/verificarFirma> indicando el código de VERIFICACIÓN

FIRMADO POR	RAQUEL MARIA ESPIN CRESPO	17/12/2024	
VERIFICACIÓN	Pk2jm6UYDU9J72AMTZUYRN3GET48NG	PÁG. 4628/9349	



RECINTOS RESUELTOS

REF.	REFERENCIA SIGPAC	CULTIVO	DESCRIPCIÓN CULTIVO	S/R	G.PAGO	PEND. MEDIA (%)	SUP. DEC. ADMISIBLE (ha)	SUP. COMPROM. (ha)	SUP. AJUSTADA COMPR.(1) (ha)	SUP. CONV. SIGPAC (ha)	SUP. CERTIF. (ha)	SUP. CAMPO (ha)	SUP. CAMPO DETER. CULT. DECLARADO (ha)	SUP. DEC. REDUCIDA (ha)	SUP. RESUELTA (ha)
-79980	18-040-018-00221-027	5000	CEBADA-SIN VARIEDAD	S	416	16,10	0,01	0,01	0,01		0,01			0,01	0,01
4125741	18-040-018-00221-010	5000	CEBADA-SIN VARIEDAD	S	416	14,30	3,32	3,32	3,32		3,32			3,32	3,32
6854985	04-083-002-00100-001	5000	CEBADA-SIN VARIEDAD	S	416	3,70	2,60	2,60	2,60		2,60			2,60	2,60
6854991	04-083-002-00069-001	5000	CEBADA-SIN VARIEDAD	S	416	4,30	1,35	1,35	1,35		1,35			1,35	1,35
6854996	04-008-002-00076-003	5000	CEBADA-SIN VARIEDAD	S	416	5,50	5,29	5,27	5,27		5,29			5,27	5,27
6855006	18-040-017-00038-001	5000	CEBADA-SIN VARIEDAD	S	416	8,50	4,71	4,71	4,71		4,71			4,71	4,71
6855011	18-040-017-00048-001	5000	CEBADA-SIN VARIEDAD	S	416	8,70	8,79	8,79	8,79		8,79			8,79	8,79
6855013	18-040-013-00151-001	5000	CEBADA-SIN VARIEDAD	S	416	4,50	1,15	1,15	1,15		1,15			1,15	1,15
6855014	18-040-012-00025-001	5000	CEBADA-SIN VARIEDAD	S	416	2,00	1,73	1,73	1,73		1,73			1,73	1,73
6855016	18-040-016-00147-001	5000	CEBADA-SIN VARIEDAD	S	416	2,90	2,36	2,36	2,36		2,36			2,36	2,36
6855019	04-008-002-00079-006	5000	CEBADA-SIN VARIEDAD	S	416	7,20	1,69	1,67	1,67		1,69			1,67	1,67
6855023	04-008-002-00080-001	5000	CEBADA-SIN VARIEDAD	S	416	4,00	1,45	1,45	1,45		1,45			1,45	1,45
6855026	04-008-001-00145-001	5000	CEBADA-SIN VARIEDAD	S	416	7,70	0,91	0,91	0,91		0,91			0,91	0,91
6855027	04-008-001-00144-001	5000	CEBADA-SIN VARIEDAD	S	416	8,20	0,91	0,91	0,91		0,91			0,91	0,91
6855029	04-008-001-00143-001	5000	CEBADA-SIN VARIEDAD	S	416	9,10	0,60	0,60	0,60		0,60			0,60	0,60
6855034	18-040-016-00105-001	5000	CEBADA-SIN VARIEDAD	S	416	4,40	1,94	1,94	1,94		1,94			1,94	1,94
170000005372167	18-040-017-00023-001	5000	CEBADA-SIN VARIEDAD	S	416	5,70	5,05	5,05	5,05		5,05			5,05	5,05
170000005372169	18-040-018-00275-002	5000	CEBADA-SIN VARIEDAD	S	416	7,30	1,25	1,25	1,25		1,25			1,25	1,25
170000005372170	18-040-018-00276-002	5000	CEBADA-SIN VARIEDAD	S	416	7,10	0,99	0,99	0,99		0,99			0,99	0,99
170000005372171	18-040-018-00235-001	5000	CEBADA-SIN VARIEDAD	S	416	6,20	0,87	0,87	0,87		0,87			0,87	0,87
170000005372172	18-040-017-00059-001	5000	CEBADA-SIN VARIEDAD	S	416	9,60	8,08	8,08	8,08		8,08			8,08	8,08
170000005372192	18-040-018-00283-002	5000	CEBADA-SIN VARIEDAD	S	416	11,40	0,28	0,28	0,28		0,28			0,28	0,28
170000005372201	18-040-018-00282-005	5000	CEBADA-SIN VARIEDAD	S	416	5,90	0,49	0,49	0,49		0,49			0,49	0,49
170000005372210	18-040-018-00254-001	5000	CEBADA-SIN VARIEDAD	S	416	10,50	1,93	1,93	1,93		1,93			1,93	1,93
170000005372211	18-040-018-00279-003	5000	CEBADA-SIN VARIEDAD	S	416	11,10	2,58	2,58	2,58		2,58			2,58	2,58
170000005372212	18-040-018-00291-001	5000	CEBADA-SIN VARIEDAD	S	416	6,80	1,81	1,81	1,81		1,81			1,81	1,81
170000005372219	18-040-017-00055-001	5000	CEBADA-SIN VARIEDAD	S	416	6,50	7,30	7,30	7,30		7,30			7,30	7,30
170000005372220	18-040-017-00056-001	5000	CEBADA-SIN VARIEDAD	S	416	4,90	3,68	3,68	3,68		3,68			3,68	3,68
170000005372223	18-040-018-00222-002	5000	CEBADA-SIN VARIEDAD	S	416	6,90	0,67	0,67	0,67		0,67			0,67	0,67
170000005372226	18-040-018-00221-007	5000	CEBADA-SIN VARIEDAD	S	416	10,70	1,38	1,38	1,38		1,38			1,38	1,38
170000005372228	18-040-017-00062-001	5000	CEBADA-SIN VARIEDAD	S	416	7,70	4,01	4,01	4,01		4,01			4,01	4,01
170000005372229	18-040-018-00236-001	5000	CEBADA-SIN VARIEDAD	S	416	7,50	1,21	1,21	1,21		1,21			1,21	1,21
170000005372244	18-040-018-00283-001	5000	CEBADA-SIN VARIEDAD	S	416	10,10	4,22	4,22	4,22		4,22			4,22	4,22
170000005372245	18-040-018-00282-001	5000	CEBADA-SIN VARIEDAD	S	416	11,30	1,73	1,73	1,73		1,73			1,73	1,73
170000005372271	18-040-017-00063-001	5000	CEBADA-SIN VARIEDAD	S	416	7,30	7,61	7,61	7,61		7,61			7,61	7,61
170000005372276	18-040-017-00046-001	5000	CEBADA-SIN VARIEDAD	S	416	15,20	2,58	2,55	2,55		2,58			2,55	2,55
170000005372277	18-040-017-00111-001	5000	CEBADA-SIN VARIEDAD	S	416	9,70	0,20	0,20	0,20		0,20			0,20	0,20
-1565963	18-040-019-00238-001	20000	BARBECHO TRADICIONAL-SIN VARIEDAD	S	424	11,00	1,72	1,72	1,72		1,72			1,72	1,72
-1277704	18-040-019-00063-001	20000	BARBECHO TRADICIONAL-SIN VARIEDAD	S	424	11,40	1,69	1,69	1,69		1,69			1,69	1,69
-498003	18-040-015-00091-001	20000	BARBECHO TRADICIONAL-SIN VARIEDAD	S	424	3,60	1,24	1,24	1,24		1,24			1,24	1,24
-79973	18-040-018-00221-021	20000	BARBECHO TRADICIONAL-SIN VARIEDAD	S	424	22,20	0,02	0,02	0,02		0,02			0,02	0,02
-79972	18-040-018-00221-020	20000	BARBECHO TRADICIONAL-SIN VARIEDAD	S	424	15,30	0,06	0,06	0,06		0,06			0,06	0,06
4125739	18-040-018-00221-005	20000	BARBECHO TRADICIONAL-SIN VARIEDAD	S	424	12,30	0,50	0,50	0,50		0,50			0,50	0,50
4125740	18-040-018-00221-009	20000	BARBECHO TRADICIONAL-SIN VARIEDAD	S	424	17,00	2,58	2,58	2,58		2,58			2,58	2,58
4604410	18-040-015-00090-001	20000	BARBECHO TRADICIONAL-SIN VARIEDAD	S	424	2,60	0,42	0,42	0,42		0,42			0,42	0,42
5500949	18-040-019-00064-001	20000	BARBECHO TRADICIONAL-SIN VARIEDAD	S	424	9,60	0,24	0,24	0,24		0,24			0,24	0,24
6854978	04-008-003-00032-001	20000	BARBECHO TRADICIONAL-SIN VARIEDAD	S	424	2,60	1,53	1,53	1,53		1,53			1,53	1,53
6854993	04-008-001-00176-001	20000	BARBECHO TRADICIONAL-SIN VARIEDAD	S	424	2,60	1,43	1,43	1,43		1,43			1,43	1,43
6854994	04-008-001-00215-001	20000	BARBECHO TRADICIONAL-SIN VARIEDAD	S	424	2,90	1,45	1,45	1,45		1,45			1,45	1,45
6854999	18-040-018-00262-001	20000	BARBECHO TRADICIONAL-SIN VARIEDAD	S	424	11,20	4,68	4,68	4,68		4,68			4,68	4,68
6855002	18-040-018-00263-001	20000	BARBECHO TRADICIONAL-SIN VARIEDAD	S	424	13,20	2,52	2,52	2,52		2,52			2,52	2,52
6855003	18-040-011-00099-001	20000	BARBECHO TRADICIONAL-SIN VARIEDAD	S	424	4,40	1,85	1,85	1,85		1,85			1,85	1,85
6855010	18-040-014-00166-001	20000	BARBECHO TRADICIONAL-SIN VARIEDAD	S	424	2,10	3,17	3,17	3,17		3,17			3,17	3,17
6855036	18-040-007-00380-001	20000	BARBECHO TRADICIONAL-SIN VARIEDAD	S	424	4,30	0,87	0,87	0,87		0,87			0,87	0,87
6855039	18-040-007-00381-001	20000	BARBECHO TRADICIONAL-SIN VARIEDAD	S	424	4,90	1,38	1,38	1,38		1,38			1,38	1,38
6855042	18-040-007-00390-001	20000	BARBECHO TRADICIONAL-SIN VARIEDAD	S	424	8,90	0,59	0,59	0,59		0,59			0,59	0,59
6855054	18-040-032-00144-003	20000	BARBECHO TRADICIONAL-SIN VARIEDAD	S	424	7,80	4,64	4,64	4,64		4,64			4,64	4,64
170000005372164	18-040-019-00097-001	20000	BARBECHO TRADICIONAL-SIN VARIEDAD	S	424	8,40	3,74	3,74	3,74		3,74			3,74	3,74
170000005372178	18-040-019-00090-001	20000	BARBECHO TRADICIONAL-SIN VARIEDAD	S	424	9,90	6,94	6,94	6,94		6,94			6,94	6,94
170000005372189	18-040-015-00115-002	20000	BARBECHO TRADICIONAL-SIN VARIEDAD	S	424	3,40	6,75	6,75	6,75		6,75			6,75	6,75
170000005372195	18-040-017-00067-001	20000	BARBECHO TRADICIONAL-SIN VARIEDAD	S	424	6,10	1,23	1,23	1,23		1,23			1,23	1,23
170000005372218	18-040-017-00069-001	20000	BARBECHO TRADICIONAL-SIN VARIEDAD	S	424	3,30	1,34	1,34	1,34		1,34			1,34	1,34
170000005372250	18-040-018-00226-001	20000	BARBECHO TRADICIONAL-SIN VARIEDAD	S	424	9,30	0,43	0,43	0,43		0,43			0,43	0,43
170000005372262	18-040-018-00252-002	20000	BARBECHO TRADICIONAL-SIN VARIEDAD	S	424	7,40	1,79	1,79	1,79		1,79			1,79	1,79
170000005372263	18-040-018-00253-001	20000	BARBECHO TRADICIONAL-SIN VARIEDAD	S	424	7,10	1,59	1,59	1,59		1,59			1,59	1,59
170000005372264	18-040-018-00223-001	20000	BARBECHO TRADICIONAL-SIN VARIEDAD	S	424	4,30	7,45	7,45	7,45		7,45			7,45	7,45
170000005372265	18-040-019-00120-002	20000	BARBECHO TRADICIONAL-SIN VARIEDAD	S	424	5,00	2,69	2,69	2,69		2,69			2,69	2,69
170000005372266	18-040-018-00221-006	20000	BARBECHO TRADICIONAL-SIN VARIEDAD	S	424	8,40	0,73	0,73	0,73		0,73			0,73	0,73
170000005372269	18-040-019-00121-002	20000	BARBECHO TRADICIONAL-SIN VARIEDAD	S	424	6,80	1,09	1,09	1,09		1,09			1,09	1,09
170000005372270	18-040-021-00345-001	20000	BARBECHO TRADICIONAL-SIN VARIEDAD	S	424	6,20	3,13	3,13	3,13		3,13			3,13	3,13
170000005372273	18-040-018-00224-001	20000	BARBECHO TRADICIONAL-SIN VARIEDAD	S	424	6,60	4,36	4,36	4,36		4,36			4,36	4,36

(1) Superficie declarada admisible ajustada con la superficie comprometida.
(2) Factor de penalización valorando el alcance para el tipo de compromiso.

Puede verificar la integridad de una copia de este documento mediante la lectura del código QR adjunto o mediante el acceso a la dirección <https://ws050.juntadeandalucia.es/verificarFirma> indicando el código de VERIFICACIÓN

FIRMADO POR

RAQUEL MARIA ESPIN CRESPO

17/12/2024

VERIFICACIÓN

Pk2jm6UYDU9J72AMTZUYRN3GET48NG

PÁG. 4629/9349





RECINTOS RESUELTOS

REF.	REFERENCIA SIGPAC	CULTIVO	DESCRIPCIÓN CULTIVO	S/R	G.PAGO	PEND. MEDIA (%)	SUP. DEC. ADMISIBLE (ha)	SUP. COMPROM. (ha)	SUP. AJUSTADA COMPR.(1) (ha)	SUP. CONV. SIGPAC (ha)	SUP. CERTIF. (ha)	SUP. CAMPO (ha)	SUP. CAMPO DETER. CULT. DECLARADO (ha)	SUP. DEC. REDUCIDA (ha)	SUP. RESUELTA (ha)
170000005372278	18-040-017-00066-003	20000	BARBECHO TRADICIONAL-SIN VARIEDAD	S	424	7,60	6,78	6,78	6,78		6,78			6,78	6,78
170000005372279	18-040-017-00112-001	20000	BARBECHO TRADICIONAL-SIN VARIEDAD	S	424	9,60	1,20	1,20	1,20		1,20			1,20	1,20
170000005372288	18-040-015-00157-001	20000	BARBECHO TRADICIONAL-SIN VARIEDAD	S	424	3,50	2,22	2,22	2,22		2,22			2,22	2,22

INCIDENCIAS

INCIDENCIA DESCRIPCIÓN

- 219 Superficie declarada sobre un mismo recinto, en un mismo expediente, mayor que la superficie total del recinto SIGPAC.
Ref:6855019 Recinto:04-008-002-00079-00006 Cultivo:5000 CEBADA-SIN VARIEDAD Secano Suma de superficies declaradas para este recinto por el solicitante (Áreas):169 Superficie SIGPAC total para el recinto (Áreas):167 Exceso de superficie declarada (Hectáreas): 0,02
- 256 Solicitud con recintos no declarados en campaña actual con una reducción por omisión de superficie superior al 3%
CÓDIGO PARA EL PORCENTAJE DE REDUCCIÓN POR OMISIÓN QUE CORRESPONDE A LA SOLICITUD:1
- 3790 Recinto declarado inactivo
Ref:6855043 Recinto:18-040-032-00144-00001 Cultivo: -
Ref:6855053 Recinto:18-040-032-00144-00002 Cultivo: -
- 4272 Verifica que las líneas de declaración de las Solicitudes Únicas no tienen solapes con la capa de Retroactividad Gráfica (ambas de la misma campaña) a nivel de expediente/línea de declaración gráfica de la solicitud.
Ref:6854996 Recinto:04-008-002-00076-00003 Cultivo: - Agregado de la referencia del recinto.:0 Zona de la referencia del recinto.:0 Superficie solapada.:0,02 Id. Incid.:100998018
Ref:170000005372276 Recinto:18-040-017-00046-00001 Cultivo: - Agregado de la referencia del recinto.:0 Zona de la referencia del recinto.:0 Superficie solapada.:0,03 Id. Incid.:100998019
- 100412 Número de hectáreas validadas inferior a la superficie mínima permitida por el grupo de cultivo (Anexo I. Criterios de Subvencionabilidad. Orden 28 de marzo de 2023).
Sup. Resuelta:0 Grupo de Pago:FRUTALES REGADÍO
Sup. Resuelta:0 Grupo de Pago:FRUTALES SECANO
- 100413 Recinto perteneciente a grupo de cultivo que no cumple con la superficie mínima requerida (Anexo I. Criterios de Subvencionabilidad. Orden 28 de marzo de 2023).
Ref:170000005372174 Recinto:18-040-015-00169-00014 Cultivo:104023 ALMENDROS-LAURANNE Regadío Sup. Declarada:0,3 Superficie Resolver:0,3
Ref:170000005372203 Recinto:18-040-015-00169-00016 Cultivo:104023 ALMENDROS-LAURANNE Regadío Sup. Declarada:0,1 Superficie Resolver:0,1
Ref:-1401169 Recinto:18-040-015-00169-00017 Cultivo:104023 ALMENDROS-LAURANNE Regadío Sup. Declarada:1,06 Superficie Resolver:1,06
Ref:6855126 Recinto:18-040-015-00171-00003 Cultivo:104023 ALMENDROS-LAURANNE Secano Sup. Declarada:0,31 Superficie Resolver:0,31
Ref:-716887 Recinto:18-040-018-00010-00009 Cultivo:104014 ALMENDROS-FERRAGNES Regadío Sup. Declarada:0,32 Superficie Resolver:0,32
Ref:170000005372163 Recinto:18-040-018-00270-00001 Cultivo:104014 ALMENDROS-FERRAGNES Secano Sup. Declarada:3,38 Superficie Resolver:3,38
Ref:170000005372180 Recinto:18-040-018-00271-00001 Cultivo:104014 ALMENDROS-FERRAGNES Secano Sup. Declarada:6,14 Superficie Resolver:6,14
- 100421 Recinto declarado por error para una operación de la 6503, que se ha corregido de oficio marcando la operación correcta, de acuerdo con la fecha de inscripción del recinto en la producción ecológica.
Ref:170000005372163 Recinto:18-040-018-00270-00001 Cultivo:104014 ALMENDROS-FERRAGNES Secano
Ref:170000005372180 Recinto:18-040-018-00271-00001 Cultivo:104014 ALMENDROS-FERRAGNES Secano
- 100424 Solicita recinto que no está comprometido para la operación.
Ref:6855043 Recinto:18-040-032-00144-00001 Cultivo:20000 BARBECHO TRADICIONAL-SIN VARIEDAD Secano
Ref:6855053 Recinto:18-040-032-00144-00002 Cultivo:20000 BARBECHO TRADICIONAL-SIN VARIEDAD Regadío

(1) Superficie declarada admisible ajustada con la superficie comprometida.
(2) Factor de penalización valorando el alcance para el tipo de compromiso.

Puede verificar la integridad de una copia de este documento mediante la lectura del código QR adjunto o mediante el acceso a la dirección https://ws050.juntadeandalucia.es/verificarFirma indicando el código de VERIFICACIÓN			
FIRMADO POR	RAQUEL MARIA ESPIN CRESPO	17/12/2024	
VERIFICACIÓN	Pk2jm6UYDU9J72AMTZUYRN3GET48NG	PÁG. 4630/9349	



APELLIDOS Y NOMBRE / RAZÓN SOCIAL

HERNANDEZ YESTE SILBESTRA

NIF
****5954*

EXPEDIENTE
1100887

ANUALIDAD DE PAGO
1ª

IMPORTE POR ANUALIDAD

	2023	2024	2025	2026	2027
IMPORTE MÁXIMO SUBVENCIONABLE	2.832,24 €	2.832,24 €	2.832,24 €	2.360,19 €	2.360,19 €
IMPORTE MEDIO DE TRANSFERENCIA (€/ha)	267,19 €	267,19 €	267,19 €	222,66 €	222,66 €

RESUMEN DE UNIDADES

Cód	GRUPO DE PAGO	Sup. Dec. Admisible (ha)	Sup. Comprometida (ha)	Sup. ajustada compromiso (1) (ha)	% sobredec.	Sup. Resuelta (ha)	Importe Declarado	Importe Topado	Importe Resuelto	Importe tras sobredec.
422	FRUTALES SECANO	10,09		10,09	0,00	10,09	2.618,25	2.618,25	2.618,25	2.618,25
423	FRUTALES REGADÍO	0,51		0,51	0,00	0,51	213,99	213,99	213,99	213,99
TOTAL		10,60	10,60	10,60		10,60	2.832,24	2.832,24	2.832,24	2.832,24

APLICACIÓN DE REDUCCIONES Y PENALIZACIONES

GRUPO DE PAGO	Importe Calculado	Importe prereduc.	Criterios de subvencionabilidad y compromisos	Presentación tardía	Omisión declaración	Condicionalidad	IMPORTE (Euros) RESUELTO
FRUTALES REGADÍO	213,99	213,99	0,00	0,00	0,00	0,00	213,99
FRUTALES SECANO	2.618,25	2.618,25	0,00	0,00	0,00	0,00	2.618,25
TOTAL	2.832,24	2.832,24					2.832,24

RESUMEN DE PAGOS

	RESUELTO	FEADER	MAPA	CAPADR
FRUTALES REGADÍO - Pago realizado	213,99 €	181,89 €	20,99 €	11,11 €
FRUTALES SECANO - Pago realizado	2.618,25 €	2.225,51 €	256,85 €	135,89 €
TOTAL	2.832,24 €	2.407,40 €	277,84 €	147,00 €

RECINTOS RESUELTOS

REE	REFERENCIA SIGPAC	CULTIVO DESCRIPCIÓN CULTIVO	S/R G.PAGO	PEND. MEDIA (%)	SUP. DEC. ADMISIBLE (ha)	SUP. COMPROM. (ha)	SUP. AJUSTADA COMPROM. (1) (ha)	SUP. CONV. SIGPAC (ha)	SUP. CERTIF. (ha)	SUP. CAMPO (ha)	SUP. CAMPO DETER. CULT. DECLARADO (ha)	SUP. DEC. REDUCIDA (ha)	SUP. RESUELTA (ha)
-1509659	18-087-002-80024-005	104022 ALMENDROS-LARGUETA	S	422	3,80	0,20	0,20	0,20	0,20			0,20	0,20
-1509658	18-087-002-80024-004	104020 ALMENDROS-GUARA	S	422	2,80	0,26	0,26	0,26	0,26			0,26	0,26
1700000006401487	18-087-002-00340-002	104020 ALMENDROS-GUARA	S	422	3,60	0,99	0,99	0,99	0,99			0,99	0,99
1700000006401488	18-087-002-00365-001	104020 ALMENDROS-GUARA	S	422	3,00	0,68	0,68	0,68	0,68			0,68	0,68
1700000006401489	18-087-002-00365-004	104022 ALMENDROS-LARGUETA	S	422	3,50	1,58	1,58	1,58	1,58			1,58	1,58
1700000006401490	18-087-001-00032-001	104022 ALMENDROS-LARGUETA	S	422	4,10	3,15	3,15	3,15	3,15			3,15	3,15
1700000006401491	18-087-002-00271-002	104022 ALMENDROS-LARGUETA	S	422	6,50	2,45	2,45	2,45	2,45			2,45	2,45
1700000006401492	18-087-002-00272-001	104022 ALMENDROS-LARGUETA	S	422	4,50	0,78	0,78	0,78	0,78			0,78	0,78
1700000006401493	18-087-002-00446-001	104022 ALMENDROS-LARGUETA	R	423	11,20	0,11	0,11	0,11	0,11			0,11	0,11
1700000006401494	18-087-002-00492-002	104025 ALMENDROS-MARINADA	R	423	4,30	0,15	0,15	0,15	0,15			0,15	0,15
1700000006401495	18-087-002-00516-001	104025 ALMENDROS-MARINADA	R	423	7,80	0,25	0,25	0,25	0,25			0,25	0,25

(1) Superficie declarada admisible ajustada con la superficie comprometida.
(2) Factor de penalización valorando el alcance para el tipo de compromiso.

Puede verificar la integridad de una copia de este documento mediante la lectura del código QR adjunto o mediante el acceso a la dirección <https://ws050.juntadeandalucia.es/verificarFirma> indicando el código de VERIFICACIÓN

FIRMADO POR

RAQUEL MARIA ESPIN CRESPO

17/12/2024

VERIFICACIÓN

Pk2jm6UYDU9J72AMTZUYRN3GET48NG

PÁG. 4631/9349





APELLIDOS Y NOMBRE / RAZÓN SOCIAL
HERRERA BROCAL PURIFICACION

NIF ****8696* **EXPEDIENTE** 1069172 **ANUALIDAD DE PAGO** 1ª

IMPORTE POR ANUALIDAD

	2023	2024	2025	2026	2027
IMPORTE MÁXIMO SUBVENCIONABLE	3.880,36 €	3.880,36 €	3.233,53 €	3.233,53 €	3.233,53 €
IMPORTE MEDIO DE TRANSFERENCIA (€/ha)	82,77 €	82,77 €	68,97 €	68,97 €	68,97 €

RESUMEN DE UNIDADES

Cód	GRUPO DE PAGO	Sup. Dec. Admisible (ha)	Sup. Comprometida (ha)	Sup. ajustada compromiso (1) (ha)	% sobredec.	Sup. Resuelta (ha)	Importe Declarado	Importe Topado	Importe Resuelto	Importe tras sobredec.
416	HERBÁCEOS	21,70		21,39	0,00	21,39	3.880,36	3.880,36	3.880,36	3.880,36
424	HERBÁCEOS NO ELEGIBLES	25,49		25,49	0,00	25,49	0,00	0,00	0,00	0,00
TOTAL		47,19	46,88	46,88		46,88	3.880,36	3.880,36	3.880,36	3.880,36

APLICACIÓN DE REDUCCIONES Y PENALIZACIONES

GRUPO DE PAGO	Importe Calculado	Importe prereduc.	Criterios de subvencionabilidad y compromisos	Presentación tardía	Omisión declaración	Condicionalidad	IMPORTE (Euros) RESUELTO
HERBÁCEOS	3.880,36	3.880,36	0,00	0,00	0,00	0,00	3.880,36
HERBÁCEOS NO ELEGIBLES	0,00	0,00	0,00	0,00	0,00	0,00	0,00
TOTAL	3.880,36	3.880,36					3.880,36

RESUMEN DE PAGOS

	RESUELTO	FEADER	MAPA	CAPADR
HERBÁCEOS - Pago realizado	3.880,36 €	3.298,31 €	380,66 €	201,39 €

RECINTOS RESUELTOS

REF.	REFERENCIA SIGPAC	CULTIVO DESCRIPCIÓN CULTIVO	S/R G.PAGO	PEND. MEDIA (%)	SUP. DEC. ADMISIBLE (ha)	SUP. COMPROM. (ha)	SUP. AJUSTADA COMPROM. (1) (ha)	SUP. CONV. SIGPAC (ha)	SUP. CERTIF. (ha)	SUP. CAMPO (ha)	SUP. CAMPO DETER CUL. DECLARADO (ha)	SUP. DEC. REDUCIDA (ha)	SUP. RESUELTA (ha)
-1547105	18-080-007-00210-024	1000 TRIGO BLANDO-SIN VARIEDAD	S	416	3,10	0,11	0,11	0,11	0,11			0,11	0,11
-969667	18-087-009-00744-011	1000 TRIGO BLANDO-SIN VARIEDAD	S	416	27,40	10,21	10,21	10,21	10,21			10,21	10,21
-472611	18-080-007-00210-032	5000 CEBADA-SIN VARIEDAD	S	416	2,40	0,24	0,24	0,24	0,24			0,24	0,24
-472610	18-080-007-00210-031	5000 CEBADA-SIN VARIEDAD	S	416	2,60	0,33	0,33	0,33	0,33			0,33	0,33
-472609	18-080-007-00210-030	8000 AVENA-SIN VARIEDAD	S	416	2,30	0,38	0,38	0,38	0,38			0,38	0,38
-472608	18-080-007-00210-029	5000 CEBADA-SIN VARIEDAD	S	416	3,30	0,10	0,10	0,10	0,10			0,10	0,10
4106748	18-080-007-00210-006	5000 CEBADA-SIN VARIEDAD	S	416	2,90	4,16	4,16	4,16	4,16			4,16	4,16
1700000002750122	18-080-007-00210-007	5000 CEBADA-SIN VARIEDAD	S	416	3,70	0,46	0,46	0,46	0,46			0,46	0,46
1700000002750123	18-080-007-00210-005	8000 AVENA-SIN VARIEDAD	S	416	2,80	5,38	5,07	5,07	5,38			5,07	5,07
1700000002750129	18-080-007-00210-024	5000 CEBADA-SIN VARIEDAD	S	416	3,10	0,33	0,33	0,33	0,33			0,33	0,33
-1547143	18-087-009-00744-011	20000 BARBECHO TRADICIONAL-SIN VARIEDAD	S	424	27,40	8,14	8,14	8,14	8,14			8,14	8,14
-1316131	18-080-007-00210-006	20000 BARBECHO TRADICIONAL-SIN VARIEDAD	S	424	2,90	2,82	2,82	2,82	2,82			2,82	2,82
-1316114	18-080-007-00152-002	20000 BARBECHO TRADICIONAL-SIN VARIEDAD	S	424	2,90	10,91	10,91	10,91	10,91			10,91	10,91
-987224	18-080-007-00152-002	20000 BARBECHO TRADICIONAL-SIN VARIEDAD	S	424	2,90	3,04	3,04	3,04	3,04			3,04	3,04
1700000002750132	18-080-007-00152-003	20000 BARBECHO TRADICIONAL-SIN VARIEDAD	S	424	3,80	0,58	0,58	0,58	0,58			0,58	0,58

(1) Superficie declarada admisible ajustada con la superficie comprometida.
(2) Factor de penalización valorando el alcance para el tipo de compromiso.

Puede verificar la integridad de una copia de este documento mediante la lectura del código QR adjunto o mediante el acceso a la dirección <https://ws050.juntadeandalucia.es/verificarFirma> indicando el código de VERIFICACIÓN

FIRMADO POR	RAQUEL MARIA ESPIN CRESPO	17/12/2024
VERIFICACIÓN	Pk2jm6UYDU9J72AMTZUYRN3GET48NG	PÁG. 4632/9349





INCIDENCIAS

INCIDENCIA DESCRIPCIÓN

- 218 La superficie total declarada sobre un mismo recinto en el conjunto de los expedientes, no puede superar la superficie total que el SIGPAC establece para ese recinto.
 Ref:170000002750120 Recinto:18-080-007-00210-00008 Cultivo:5000 CEBADA-SIN VARIEDAD Secano Suma de superficies declaradas para este recinto por todos los solicitantes (Áreas):243 Superficie SIGPAC medida para este recinto (Áreas):106 Exceso de superficie declarada (Hectáreas):1,37 Suma de superficies declaradas para este recinto por el solicitante (Áreas):151
 Ref:-472613 Recinto:18-080-007-00210-00034 Cultivo:104020 ALMENDROS-GUARA Secano Suma de superficies declaradas para este recinto por todos los solicitantes (Áreas):82 Superficie SIGPAC medida para este recinto (Áreas):61 Exceso de superficie declarada (Hectáreas):0,21 Suma de superficies declaradas para este recinto por el solicitante (Áreas):61
 Ref:-472614 Recinto:18-080-007-00210-00035 Cultivo:104020 ALMENDROS-GUARA Secano Suma de superficies declaradas para este recinto por todos los solicitantes (Áreas):172 Superficie SIGPAC medida para este recinto (Áreas):112 Exceso de superficie declarada (Hectáreas):0,6 Suma de superficies declaradas para este recinto por el solicitante (Áreas):112
- 219 Superficie declarada sobre un mismo recinto, en un mismo expediente, mayor que la superficie total del recinto SIGPAC.
 Ref:170000002750123 Recinto:18-080-007-00210-00005 Cultivo:8000 AVENA-SIN VARIEDAD Secano Suma de superficies declaradas para este recinto por el solicitante (Áreas):538 Superficie SIGPAC total para el recinto (Áreas):507 Exceso de superficie declarada (Hectáreas):0,31
- 100400 Recinto con cultivo, variedad, régimen de explotación o uso Siggac no compatible con la operación solicitada (Anexo IV.I Cultivos y variedades elegibles para las Intervenciones. Orden de 28 de marzo de 2023).
 Ref:170000002750120 Recinto:18-080-007-00210-00008 Cultivo:5000 CEBADA-SIN VARIEDAD Secano Uso:FS
- 100407 Explotación solicitada no forma parte de ningún organismo de control autorizado para la producción ecológica en Andalucía o fecha de inscripción posterior al plazo establecido (Anexo I. Criterios de Subvencionabilidad. Orden 28 de marzo de 2023).
 Explotación:ES180780000032 Especie:OVINA
- 100410 Recinto no admisible por pertenecer a una explotación ganadera No inscrita en Sipea (Artículo 10 de la Orden de 28 de marzo de 2023).
 Ref:170000002750133 Recinto:18-080-007-00210-00002 Cultivo:62000 PASTOS PERMANENTES DE 5 O MAS AÑOS-SIN VARIEDAD Secano Explotación:ES180780000032
 Ref:-472607 Recinto:18-080-007-00210-00028 Cultivo:62000 PASTOS PERMANENTES DE 5 O MAS AÑOS-SIN VARIEDAD Secano Explotación:ES180780000032
 Ref:-472612 Recinto:18-080-007-00210-00033 Cultivo:62000 PASTOS PERMANENTES DE 5 O MAS AÑOS-SIN VARIEDAD Secano Explotación:ES180780000032
- 100411 Recinto no admisible por no estar asociado en SIGGAN a una explotación ganadera (Artículo 10 de la Orden de 28 de marzo de 2023).
 Ref:170000002750125 Recinto:18-087-009-00744-00001 Cultivo:62000 PASTOS PERMANENTES DE 5 O MAS AÑOS-SIN VARIEDAD Secano
 Ref:170000002750126 Recinto:18-087-009-00763-00001 Cultivo:62000 PASTOS PERMANENTES DE 5 O MAS AÑOS-SIN VARIEDAD Secano
- 100412 Número de hectáreas validadas inferior a la superficie mínima permitida por el grupo de cultivo (Anexo I. Criterios de Subvencionabilidad. Orden 28 de marzo de 2023).
 Sup. Resulta:0 Grupo de Pago:FRUTALES SECANO
- 100413 Recinto perteneciente a grupo de cultivo que no cumple con la superficie mínima requerida (Anexo I. Criterios de Subvencionabilidad. Orden 28 de marzo de 2023).
 Ref:170000002750137 Recinto:18-080-007-00152-00012 Cultivo:104020 ALMENDROS-GUARA Secano Sup. Declarada:0,66 Superficie Resolver:0,66
 Ref:170000002750135 Recinto:18-080-007-00152-00013 Cultivo:104020 ALMENDROS-GUARA Secano Sup. Declarada:2,33 Superficie Resolver:2,33
 Ref:170000002750136 Recinto:18-080-007-00152-00014 Cultivo:104020 ALMENDROS-GUARA Secano Sup. Declarada:0,22 Superficie Resolver:0,22
 Ref:-472606 Recinto:18-080-007-00152-00015 Cultivo:104020 ALMENDROS-GUARA Secano Sup. Declarada:0,14 Superficie Resolver:0,14
 Ref:170000002750140 Recinto:18-080-007-00210-00020 Cultivo:104020 ALMENDROS-GUARA Secano Sup. Declarada:0,21 Superficie Resolver:0,21
 Ref:170000002750138 Recinto:18-080-007-00210-00025 Cultivo:104020 ALMENDROS-GUARA Secano Sup. Declarada:0,26 Superficie Resolver:0,26
 Ref:170000002750127 Recinto:18-080-007-00210-00026 Cultivo:104020 ALMENDROS-GUARA Secano Sup. Declarada:0,59 Superficie Resolver:0,59
 Ref:-472613 Recinto:18-080-007-00210-00034 Cultivo:104020 ALMENDROS-GUARA Secano Sup. Declarada:0,61 Superficie Resolver:0,4
 Ref:-472614 Recinto:18-080-007-00210-00035 Cultivo:104020 ALMENDROS-GUARA Secano Sup. Declarada:1,12 Superficie Resolver:0,52
- 100420 Expediente que declara recintos pertenecientes al grupo de pago de Pastos que no tiene explotaciones ganaderas válidas para la Operación.
- 100424 Solicita recinto que no está comprometido para la operación.
 Ref:170000002750133 Recinto:18-080-007-00210-00002 Cultivo:62000 PASTOS PERMANENTES DE 5 O MAS AÑOS-SIN VARIEDAD Secano
 Ref:170000002750120 Recinto:18-080-007-00210-00008 Cultivo:5000 CEBADA-SIN VARIEDAD Secano
 Ref:-472607 Recinto:18-080-007-00210-00028 Cultivo:62000 PASTOS PERMANENTES DE 5 O MAS AÑOS-SIN VARIEDAD Secano
 Ref:-472612 Recinto:18-080-007-00210-00033 Cultivo:62000 PASTOS PERMANENTES DE 5 O MAS AÑOS-SIN VARIEDAD Secano
 Ref:170000002750125 Recinto:18-087-009-00744-00001 Cultivo:62000 PASTOS PERMANENTES DE 5 O MAS AÑOS-SIN

(1) Superficie declarada admisible ajustada con la superficie comprometida.
 (2) Factor de penalización valorando el alcance para el tipo de compromiso.

Puede verificar la integridad de una copia de este documento mediante la lectura del código QR adjunto o mediante el acceso a la dirección <https://ws050.juntadeandalucia.es/verificarFirma> indicando el código de VERIFICACIÓN

FIRMADO POR	RAQUEL MARIA ESPIN CRESPO	17/12/2024	
VERIFICACIÓN	Pk2jm6UYDU9J72AMTZUYRN3GET48NG	PÁG. 4633/9349	



INCIDENCIAS

INCIDENCIA DESCRIPCIÓN

VARIEDAD Secano

Ref:170000002750126 Recinto:18-087-009-00763-00001 Cultivo:62000 PASTOS PERMANENTES DE 5 O MAS AÑOS-SIN

VARIEDAD Secano

(1) Superficie declarada admisible ajustada con la superficie comprometida.
(2) Factor de penalización valorando el alcance para el tipo de compromiso.

Puede verificar la integridad de una copia de este documento mediante la lectura del código QR adjunto o mediante el acceso a la dirección <https://ws050.juntadeandalucia.es/verificarFirma> indicando el código de VERIFICACIÓN

FIRMADO POR	RAQUEL MARIA ESPIN CRESPO	17/12/2024	
VERIFICACIÓN	Pk2jm6UYDU9J72AMTZUYRN3GET48NG	PÁG. 4634/9349	



APELLIDOS Y NOMBRE / RAZÓN SOCIAL

HERRERA RODA ANA

NIF
***9647*

EXPEDIENTE
1003192

ANUALIDAD DE PAGO
1ª

IMPORTES POR ANUALIDAD

	2023	2024	2025	2026	2027
IMPORTE MÁXIMO SUBVENCIONABLE	1.240,36 €	1.240,36 €	1.240,36 €	1.033,63 €	1.033,63 €
IMPORTE MEDIO DE TRANSFERENCIA (€/ha)	259,49 €	259,49 €	259,49 €	216,24 €	216,24 €

RESUMEN DE UNIDADES

Cód	GRUPO DE PAGO	Sup. Dec. Admisible (ha)	Sup. Comprometida (ha)	Sup. ajustada compromiso (1) (ha)	% sobredec.	Sup. Resuelta (ha)	Importe Declarado	Importe Topado	Importe Resuelto	Importe tras sobredec.
422	FRUTALES SECANO	4,78		4,78	0,00	4,78	1.240,36	1.240,36	1.240,36	1.240,36
TOTAL		4,78	4,78	4,78		4,78	1.240,36	1.240,36	1.240,36	1.240,36

APLICACIÓN DE REDUCCIONES Y PENALIZACIONES

GRUPO DE PAGO	Importe Calculado	Importe prereduc.	Criterios de subvencionabilidad y compromisos	Presentación tardía	Omisión declaración	Condicionalidad	IMPORTE (Euros) RESUELTO
FRUTALES SECANO	1.240,36	1.240,36	0,00	0,00	0,00	0,00	1.240,36
TOTAL	1.240,36	1.240,36					1.240,36

RESUMEN DE PAGOS

	IMPORTE (Euros)			
	RESUELTO	FEADER	MAPA	CAPADR
FRUTALES SECANO - Pago realizado	1.240,36 €	1.054,31 €	121,68 €	64,37 €

RECINTOS RESUELTOS

REF.	REFERENCIA SIGPAC	CULTIVO	DESCRIPCIÓN CULTIVO	S/R G.PAGO	PEND. MEDIA (%)	SUP. DEC. ADMISIBLE (ha)	SUP. COMPROM. (ha)	SUP. AJUSTADA COMPR.(1) (ha)	SUP. CONY. SIGPAC (ha)	SUP. CERTIE (ha)	SUP. CAMPO (ha)	SUP. CAMPO DETER. CULT. DECLARADO (ha)	SUP. DEC. REDUCIDA (ha)	SUP. RESUELTA (ha)
1700000003039721	18-144-016-00004-001	104007	ALMENDROS-COMUNA	S 422	25,70	0,41	0,41	0,41	0,41	0,41			0,41	0,41
1700000003039722	18-144-018-00021-001	104007	ALMENDROS-COMUNA	S 422	46,30	0,56	0,56	0,56	0,56	0,56			0,56	0,56
1700000003039723	18-144-016-00234-001	104007	ALMENDROS-COMUNA	S 422	47,10	0,41	0,41	0,41	0,41	0,41			0,41	0,41
1700000003039724	18-144-016-00340-001	104007	ALMENDROS-COMUNA	S 422	34,90	3,40	3,40	3,40	3,40	3,40			3,40	3,40

(1) Superficie declarada admisible ajustada con la superficie comprometida.
(2) Factor de penalización valorando el alcance para el tipo de compromiso.

Puede verificar la integridad de una copia de este documento mediante la lectura del código QR adjunto o mediante el acceso a la dirección https://ws050.juntadeandalucia.es/verificarFirma indicando el código de VERIFICACIÓN			
FIRMADO POR	RAQUEL MARIA ESPIN CRESPO	17/12/2024	
VERIFICACIÓN	Pk2jm6UYDU9J72AMTZUYRN3GET48NG	PÁG. 4635/9349	



APELLIDOS Y NOMBRE / RAZÓN SOCIAL

HIDALGO CONTRERAS MIGUEL ANGEL

NIF
***2626*

EXPEDIENTE
1054731

ANUALIDAD DE PAGO
1ª

IMPORTES POR ANUALIDAD

	2023	2024	2025	2026	2027
IMPORTE MÁXIMO SUBVENCIONABLE	458,12 €	458,12 €	458,12 €	381,77 €	381,77 €
IMPORTE MEDIO DE TRANSFERENCIA (€/ha)	297,48 €	297,48 €	297,48 €	247,90 €	247,90 €

RESUMEN DE UNIDADES

Cód	GRUPO DE PAGO	Sup. Dec. Admisible (ha)	Sup. Comprometida (ha)	Sup. ajustada compromiso (1) (ha)	% sobredec.	Sup. Resuelta (ha)	Importe Declarado	Importe Topado	Importe Resuelto	Importe tras sobredec.
419	OLIVAR	1,54		1,54	0,00	1,54	458,12	458,12	458,12	458,12
TOTAL		1,54	1,54	1,54		1,54	458,12	458,12	458,12	458,12

APLICACIÓN DE REDUCCIONES Y PENALIZACIONES

GRUPO DE PAGO	Importe Calculado	Importe prereduc.	Criterios de subvencionabilidad y compromisos	Presentación tardía	Omisión declaración	Condicionalidad	IMPORTE (Euros) RESUELTO
OLIVAR	458,12	458,12	0,00	0,00	0,00	0,00	458,12
TOTAL	458,12	458,12					458,12

RESUMEN DE PAGOS

	IMPORTE (Euros)			
	RESUELTO	FEADER	MAPA	CAPADR
OLIVAR - Pago realizado	458,12 €	389,40 €	44,94 €	23,78 €

RECINTOS RESUELTOS

REF.	REFERENCIA SIGPAC	CULTIVO DESCRIPCIÓN CULTIVO	S/R G.PAGO	PEND. MEDIA (%)	SUP. DEC. ADMISIBLE (ha)	SUP. COMPROM. (ha)	SUP. AJUSTADA COMPR.(1) (ha)	SUP. CONY. SIGPAC (ha)	SUP. CERTIE (ha)	SUP. CAMPO (ha)	SUP. CAMPO DETER. CULT. DECLARADO (ha)	SUP. DEC. REDUCIDA (ha)	SUP. RESUELTA (ha)
1700000006821571	18-006-003-00179-001	101010 OLIVAR-PICUAL	R 419	6,00	0,20	0,20	0,20		0,20			0,20	0,20
1700000006821580	18-006-003-00179-004	101010 OLIVAR-PICUAL	S 419	1,80	1,34	1,34	1,34		1,34			1,34	1,34

INCIDENCIAS

INCIDENCIA DESCRIPCIÓN

- 100412 Número de hectáreas validadas inferior a la superficie mínima permitida por el grupo de cultivo (Anexo I. Criterios de Subvencionabilidad. Orden 28 de marzo de 2023).
Sup. Resuelta:0 Grupo de Pago:FRUTALES REGADÍO
- 100413 Recinto perteneciente a grupo de cultivo que no cumple con la superficie mínima requerida (Anexo I. Criterios de Subvencionabilidad. Orden 28 de marzo de 2023).
Ref:1700000006821554 Recinto:18-006-002-00131-00001 Cultivo:124022 PISTACHO-KERMAN Regadío Sup. Declarada:3,63 Superficie Resolver:3,63
Ref:1700000006821555 Recinto:18-006-002-00132-00001 Cultivo:124022 PISTACHO-KERMAN Regadío Sup. Declarada:0,44 Superficie Resolver:0,44

(1) Superficie declarada admisible ajustada con la superficie comprometida.
(2) Factor de penalización valorando el alcance para el tipo de compromiso.

Puede verificar la integridad de una copia de este documento mediante la lectura del código QR adjunto o mediante el acceso a la dirección <https://ws050.juntadeandalucia.es/verificarFirma> indicando el código de VERIFICACIÓN

FIRMADO POR	RAQUEL MARIA ESPIN CRESPO	17/12/2024
VERIFICACIÓN	Pk2jm6UYDU9J72AMTZUYRN3GET48NG	PÁG. 4636/9349





APELLIDOS Y NOMBRE / RAZÓN SOCIAL

HIDALGO LOPEZ MARIA JOSEFA

NIF
***3333*

EXPEDIENTE
1181608

ANUALIDAD DE PAGO
1ª

IMPORTES POR ANUALIDAD

	2023	2024	2025	2026	2027
IMPORTE MÁXIMO SUBVENCIONABLE	2.266,80 €	2.266,80 €	2.266,80 €	1.889,00 €	1.889,00 €
IMPORTE MEDIO DE TRANSFERENCIA (€/ha)	297,48 €	297,48 €	297,48 €	247,90 €	247,90 €

RESUMEN DE UNIDADES

Cód	GRUPO DE PAGO	Sup. Dec. Admisible (ha)	Sup. Comprometida (ha)	Sup. ajustada compromiso (1) (ha)	% sobredec.	Sup. Resuelta (ha)	Importe Declarado	Importe Topado	Importe Resuelto	Importe tras sobredec.
419	OLIVAR	7,62		7,62	0,00	7,62	2.266,80	2.266,80	2.266,80	2.266,80
TOTAL		7,62	7,62	7,62		7,62	2.266,80	2.266,80	2.266,80	2.266,80

APLICACIÓN DE REDUCCIONES Y PENALIZACIONES

GRUPO DE PAGO	Importe Calculado	Importe prereduc.	Criterios de subvencionabilidad y compromisos	Presentación tardía	Omisión declaración	Condicionalidad	IMPORTE (Euros) RESUELTO
OLIVAR	2.266,80	2.266,80	0,00	0,00	0,00	0,00	2.266,80
TOTAL	2.266,80	2.266,80					2.266,80

RESUMEN DE PAGOS

	IMPORTE (Euros)			
	RESUELTO	FEADER	MAPA	CAPADR
OLIVAR - Pago realizado	2.266,80 €	1.926,78 €	222,37 €	117,65 €

RECINTOS RESUELTOS

REF.	REFERENCIA SIGPAC	CULTIVO	DESCRIPCIÓN CULTIVO	S/R G.PAGO	PEND. MEDIA (%)	SUP. DEC. ADMISIBLE (ha)	SUP. COMPROM. (ha)	SUP. AJUSTADA COMPR.(1) (ha)	SUP. CONY. SIGPAC (ha)	SUP. CERTIE (ha)	SUP. CAMPO (ha)	SUP. CAMPO DETER. CULT. DECLARADO (ha)	SUP. DEC. REDUCIDA (ha)	SUP. RESUELTA (ha)
1700000005954746	18-133-002-00018-002	101010	OLIVAR-PICUAL	S	419	9,80	2,80	2,80	2,80	2,80			2,80	2,80
1700000005954747	18-133-002-00019-002	101010	OLIVAR-PICUAL	S	419	10,60	0,07	0,07	0,07	0,07			0,07	0,07
1700000005954751	18-133-002-00080-001	101010	OLIVAR-PICUAL	S	419	13,20	1,05	1,05	1,05	1,05			1,05	1,05
1700000005954752	18-133-002-00055-001	101010	OLIVAR-PICUAL	S	419	16,10	0,57	0,57	0,57	0,57			0,57	0,57
1700000005954753	18-133-002-00023-001	101010	OLIVAR-PICUAL	S	419	7,30	3,13	3,13	3,13	3,13			3,13	3,13

(1) Superficie declarada admisible ajustada con la superficie comprometida.
(2) Factor de penalización valorando el alcance para el tipo de compromiso.

Puede verificar la integridad de una copia de este documento mediante la lectura del código QR adjunto o mediante el acceso a la dirección <https://ws050.juntadeandalucia.es/verificarFirma> indicando el código de VERIFICACIÓN

FIRMADO POR	RAQUEL MARIA ESPIN CRESPO	17/12/2024	
VERIFICACIÓN	Pk2jm6UYDU9J72AMTZUYRN3GET48NG	PÁG. 4637/9349	



APELLIDOS Y NOMBRE / RAZÓN SOCIAL

HIDALGO MORON S.L

NIF
***0661*

EXPEDIENTE
1240778

ANUALIDAD DE PAGO
1ª

IMPORTES POR ANUALIDAD

	2023	2024	2025	2026	2027
IMPORTE MÁXIMO SUBVENCIONABLE	2.555,98 €	2.555,98 €	2.555,98 €	2.129,96 €	2.129,96 €
IMPORTE MEDIO DE TRANSFERENCIA (€/ha)	259,49 €	259,49 €	259,49 €	216,24 €	216,24 €

RESUMEN DE UNIDADES

Cód	GRUPO DE PAGO	Sup. Dec. Admisible (ha)	Sup. Comprometida (ha)	Sup. ajustada compromiso (1) (ha)	% sobredec.	Sup. Resuelta (ha)	Importe Declarado	Importe Topado	Importe Resuelto	Importe tras sobredec.
422	FRUTALES SECANO	9,85		9,85	0,00	9,85	2.555,98	2.555,98	2.555,98	2.555,98
TOTAL		9,85	9,85	9,85		9,85	2.555,98	2.555,98	2.555,98	2.555,98

APLICACIÓN DE REDUCCIONES Y PENALIZACIONES

GRUPO DE PAGO	Importe Calculado	Importe prereduc.	Criterios de subvencionabilidad y compromisos	Presentación tardía	Omisión declaración	Condicionalidad	IMPORTE (Euros) RESUELTO
FRUTALES SECANO	2.555,98	2.555,98	0,00	0,00	0,00	0,00	2.555,98
TOTAL	2.555,98	2.555,98					2.555,98

RESUMEN DE PAGOS

	IMPORTE (Euros)			
	RESUELTO	FEADER	MAPA	CAPADR
FRUTALES SECANO - Pago realizado	2.555,98 €	2.172,58 €	250,74 €	132,66 €

RECINTOS RESUELTOS

REF.	REFERENCIA SIGPAC	CULTIVO	DESCRIPCIÓN CULTIVO	S/R	G.PAGO	PEND. MEDIA (%)	SUP. DEC. ADMISIBLE (ha)	SUP. COMPROM. (ha)	SUP. AJUSTADA COMPR.(1) (ha)	SUP. CONY. SIGPAC (ha)	SUP. CERTIE (ha)	SUP. CAMPO (ha)	SUP. CAMPO DETER. CULT. DECLARADO (ha)	SUP. DEC. REDUCIDA (ha)	SUP. RESUELTA (ha)
4609704	18-045-009-00064-001	104024	ALMENDROS-MARCONA	S	422	28,20	0,41	0,41	0,41		0,41			0,41	0,41
4609713	18-045-009-00066-003	104024	ALMENDROS-MARCONA	S	422	33,70	1,05	1,05	1,05		1,05			1,05	1,05
4609719	18-045-009-00063-001	104024	ALMENDROS-MARCONA	S	422	38,80	3,04	3,04	3,04		3,04			3,04	3,04
4609723	18-045-009-00062-003	104024	ALMENDROS-MARCONA	S	422	48,30	2,69	2,69	2,69		2,69			2,69	2,69
4609724	18-045-009-00062-004	104024	ALMENDROS-MARCONA	S	422	51,60	2,66	2,66	2,66		2,66			2,66	2,66

(1) Superficie declarada admisible ajustada con la superficie comprometida.
(2) Factor de penalización valorando el alcance para el tipo de compromiso.

Puede verificar la integridad de una copia de este documento mediante la lectura del código QR adjunto o mediante el acceso a la dirección https://ws050.juntadeandalucia.es/verificarFirma indicando el código de VERIFICACIÓN			
FIRMADO POR	RAQUEL MARIA ESPIN CRESPO	17/12/2024	
VERIFICACIÓN	Pk2jm6UYDU9J72AMTZUYRN3GET48NG	PÁG. 4638/9349	



APELLIDOS Y NOMBRE / RAZÓN SOCIAL
HIJOS DE ANTONIO GARRIDO C.B

NIF
***0155*

EXPEDIENTE
1207325

ANUALIDAD DE PAGO
1ª

IMPORTES POR ANUALIDAD

	2023	2024	2025	2026	2027
IMPORTE MÁXIMO SUBVENCIONABLE	2.204,33 €	2.204,33 €	2.204,33 €	1.836,94 €	1.836,94 €
IMPORTE MEDIO DE TRANSFERENCIA (€/ha)	297,48 €	297,48 €	297,48 €	247,90 €	247,90 €

RESUMEN DE UNIDADES

Cód	GRUPO DE PAGO	Sup. Dec. Admisible (ha)	Sup. Comprometida (ha)	Sup. ajustada compromiso (1) (ha)	% sobredec.	Sup. Resuelta (ha)	Importe Declarado	Importe Topado	Importe Resuelto	Importe tras sobredec.
419	OLIVAR	7,41		7,41	0,00	7,41	2.204,33	2.204,33	2.204,33	2.204,33
TOTAL		7,41	7,41	7,41		7,41	2.204,33	2.204,33	2.204,33	2.204,33

APLICACIÓN DE REDUCCIONES Y PENALIZACIONES

GRUPO DE PAGO	Importe Calculado	Importe prereduc.	Criterios de subvencionabilidad y compromisos	Presentación tardía	Omisión declaración	Condicionalidad	IMPORTE (Euros) RESUELTO
OLIVAR	2.204,33	2.204,33	0,00	0,00	0,00	0,00	2.204,33
TOTAL	2.204,33	2.204,33					2.204,33

RESUMEN DE PAGOS

IMPORTE (Euros)

	RESUELTO	FEADER	MAPA	CAPADR
OLIVAR - Pago realizado	2.204,33 €	1.873,68 €	216,24 €	114,41 €

RECINTOS RESUELTOS

REF.	REFERENCIA SIGPAC	CULTIVO DESCRIPCIÓN CULTIVO	S/R G.PAGO	PEND. MEDIA (%)	SUP. DEC. ADMISIBLE (ha)	SUP. COMPROM. (ha)	SUP. AJUSTADA COMPR.(1) (ha)	SUP. CONY. SIGPAC (ha)	SUP. CERTIE (ha)	SUP. CAMPO (ha)	SUP. CAMPO DETER. CULT. DECLARADO (ha)	SUP. DEC. REDUCIDA (ha)	SUP. RESUELTA (ha)
170000005951492	18-155-013-00056-001	101010 OLIVAR-PICUAL	S 419	9,30	7,41	7,41	7,41		7,41			7,41	7,41

INCIDENCIAS

INCIDENCIA DESCRIPCIÓN

- 4272 Verifica que las líneas de declaración de las Solicitudes Únicas no tienen solapes con la capa de Retroactividad Gráfica (ambas de la misma campaña) a nivel de expediente/línea de declaración gráfica de la solicitud.
Ref:170000005951512 Recinto:18-098-004-00051-00001 Cultivo: - Agregado de la referencia del recinto.:0 Zona de la referencia del recinto.:0 Superficie solapada.:0,16 Id. Incid.:101007446
- 100412 Número de hectáreas validadas inferior a la superficie mínima permitida por el grupo de cultivo (Anexo I. Criterios de Subvencionabilidad. Orden 28 de marzo de 2023).
Sup. Resuelta:0 Grupo de Pago:FRUTALES SECANO
- 100413 Recinto perteneciente a grupo de cultivo que no cumple con la superficie mínima requerida (Anexo I. Criterios de Subvencionabilidad. Orden 28 de marzo de 2023).
Ref:170000005951512 Recinto:18-098-004-00051-00001 Cultivo:104020 ALMENDROS-GUARA Secano Sup. Declarada:21,53 Superficie Resolver:21,37
Ref:-155032 Recinto:18-098-004-00051-00005 Cultivo:104020 ALMENDROS-GUARA Secano Sup. Declarada:0,73 Superficie Resolver:0,73
Ref:-155033 Recinto:18-098-004-00051-00006 Cultivo:104020 ALMENDROS-GUARA Secano Sup. Declarada:0,09 Superficie Resolver:0,09
Ref:170000005951498 Recinto:18-141-012-00005-00001 Cultivo:104020 ALMENDROS-GUARA Secano Sup. Declarada:22,76 Superficie Resolver:22,76
Ref:-728111 Recinto:18-141-012-00006-00009 Cultivo:104020 ALMENDROS-GUARA Secano Sup. Declarada:0,34 Superficie Resolver:0,34
Ref:-155094 Recinto:18-141-013-00001-00001 Cultivo:104057 ALMENDROS-AVIJOR Secano Sup. Declarada:1,36 Superficie Resolver:1,36

(1) Superficie declarada admisible ajustada con la superficie comprometida.
(2) Factor de penalización valorando el alcance para el tipo de compromiso.

Puede verificar la integridad de una copia de este documento mediante la lectura del código QR adjunto o mediante el acceso a la dirección https://ws050.juntadeandalucia.es/verificarFirma indicando el código de VERIFICACIÓN			
FIRMADO POR	RAQUEL MARIA ESPIN CRESPO	17/12/2024	
VERIFICACIÓN	Pk2jm6UYDU9J72AMTZUYRN3GET48NG	PÁG. 4639/9349	



APELLIDOS Y NOMBRE / RAZÓN SOCIAL

HITA ROMERO MARIA ANGELES

NIF
****4906*

EXPEDIENTE
1221774

ANUALIDAD DE PAGO
1ª

IMPORTES POR ANUALIDAD

	2023	2024	2025	2026	2027
IMPORTE MÁXIMO SUBVENCIONABLE	11.899,20 €	11.899,20 €	11.899,20 €	9.916,00 €	9.916,00 €
IMPORTE MEDIO DE TRANSFERENCIA (€/ha)	297,48 €	297,48 €	297,48 €	247,90 €	247,90 €

RESUMEN DE UNIDADES

Cód	GRUPO DE PAGO	Sup. Dec. Admisible (ha)	Sup. Comprometida (ha)	Sup. ajustada compromiso (1) (ha)	% sobredec.	Sup. Resuelta (ha)	Importe Declarado	Importe Topado	Importe Resuelto	Importe tras sobredec.
419	OLIVAR	41,75		40,00	0,00	40,00	11.899,20	11.899,20	11.899,20	11.899,20
TOTAL		41,75	40,00	40,00		40,00	11.899,20	11.899,20	11.899,20	11.899,20

APLICACIÓN DE REDUCCIONES Y PENALIZACIONES

GRUPO DE PAGO	Importe Calculado	Importe prereduc.	Criterios de subvencionabilidad y compromisos	Presentación tardía	Omisión declaración	Condicionalidad	IMPORTE (Euros) RESUELTO
OLIVAR	11.899,20	11.899,20	0,00	0,00	0,00	0,00	11.899,20
TOTAL	11.899,20	11.899,20					11.899,20

RESUMEN DE PAGOS

	IMPORTE (Euros)			
	RESUELTO	FEADER	MAPA	CAPADR
OLIVAR - Pago realizado	11.899,20 €	10.114,32 €	1.167,31 €	617,57 €

RECINTOS RESUELTOS

REF.	REFERENCIA SIGPAC	CULTIVO	DESCRIPCIÓN CULTIVO	S/R G.PAGO	PEND. MEDIA (%)	SUP. DEC. ADMISIBLE (ha)	SUP. COMPROM. (ha)	SUP. AJUSTADA COMPR.(1) (ha)	SUP. CONY. SIGPAC (ha)	SUP. CERTIE (ha)	SUP. CAMPO (ha)	SUP. CAMPO DETER. CULT. DECLARADO (ha)	SUP. DEC. REDUCIDA (ha)	SUP. RESUELTA (ha)
-433941	18-202-043-00297-002	101010	OLIVAR-PICUAL	S	419	10,30	2,09	2,09	2,09	2,09			2,09	2,09
-433940	18-202-043-00074-004	101010	OLIVAR-PICUAL	S	419	16,70	39,19	39,13	39,13	39,13			39,13	39,13
1700000006991478	18-107-031-00303-001	101010	OLIVAR-PICUAL	S	419	7,30	0,47	0,47	0,47	0,47			0,47	0,47

(1) Superficie declarada admisible ajustada con la superficie comprometida.
(2) Factor de penalización valorando el alcance para el tipo de compromiso.

Puede verificar la integridad de una copia de este documento mediante la lectura del código QR adjunto o mediante el acceso a la dirección <https://ws050.juntadeandalucia.es/verificarFirma> indicando el código de VERIFICACIÓN

FIRMADO POR

RAQUEL MARIA ESPIN CRESPO

17/12/2024

VERIFICACIÓN

Pk2jm6UYDU9J72AMTZUYRN3GET48NG

PÁG. 4640/9349





APELLIDOS Y NOMBRE / RAZÓN SOCIAL

HORCAJADAS AREVALO JOSE LUIS

NIF
***8269*

EXPEDIENTE
1209113

ANUALIDAD DE PAGO
1ª

IMPORTES POR ANUALIDAD

	2023	2024	2025	2026	2027
IMPORTE MÁXIMO SUBVENCIONABLE	1.645,06 €	1.645,06 €	1.645,06 €	1.370,89 €	1.370,89 €
IMPORTE MEDIO DE TRANSFERENCIA (€/ha)	297,48 €	297,48 €	297,48 €	247,90 €	247,90 €

RESUMEN DE UNIDADES

Cód	GRUPO DE PAGO	Sup. Dec. Admisible (ha)	Sup. Comprometida (ha)	Sup. ajustada compromiso (1) (ha)	% sobredec.	Sup. Resuelta (ha)	Importe Declarado	Importe Topado	Importe Resuelto	Importe tras sobredec.
419	OLIVAR	5,53		5,53	0,00	5,53	1.645,06	1.645,06	1.645,06	1.645,06
TOTAL		5,53	5,53	5,53		5,53	1.645,06	1.645,06	1.645,06	1.645,06

APLICACIÓN DE REDUCCIONES Y PENALIZACIONES

GRUPO DE PAGO	Importe Calculado	Importe prereduc.	Criterios de subvencionabilidad y compromisos	Presentación tardía	Omisión declaración	Condicionalidad	IMPORTE (Euros) RESUELTO
OLIVAR	1.645,06	1.645,06	0,00	0,00	0,00	0,00	1.645,06
TOTAL	1.645,06	1.645,06					1.645,06

RESUMEN DE PAGOS

	IMPORTE (Euros)			
	RESUELTO	FEADER	MAPA	CAPADR
OLIVAR - Pago realizado	1.645,06 €	1.398,30 €	161,38 €	85,38 €

RECINTOS RESUELTOS

REF.	REFERENCIA SIGPAC	CULTIVO DESCRIPCIÓN CULTIVO	S/R G.PAGO	PEND. MEDIA (%)	SUP. DEC. ADMISIBLE (ha)	SUP. COMPROM. (ha)	SUP. AJUSTADA COMPR.(1) (ha)	SUP. CONY. SIGPAC (ha)	SUP. CERTIE (ha)	SUP. CAMPO (ha)	SUP. CAMPO DETER. CULT. DECLARADO (ha)	SUP. DEC. REDUCIDA (ha)	SUP. RESUELTA (ha)
1700000005902991	18-014-007-00149-001	101010 OLIVAR-PICUAL	S 419	14,10	0,78	0,78	0,78	0,78	0,78			0,78	0,78
1700000005903000	18-177-001-00191-001	101138 OLIVAR-HOJIBLANCA	S 419	13,90	2,53	2,53	2,53	2,53	2,53			2,53	2,53
1700000005903002	18-177-004-00001-001	101138 OLIVAR-HOJIBLANCA	S 419	10,10	0,35	0,35	0,35	0,35	0,35			0,35	0,35
1700000005903003	18-177-002-00239-003	101138 OLIVAR-HOJIBLANCA	S 419	25,80	1,24	1,24	1,24	1,24	1,24			1,24	1,24
1700000005903004	18-177-002-00070-001	101138 OLIVAR-HOJIBLANCA	S 419	11,10	0,63	0,63	0,63	0,63	0,63			0,63	0,63

INCIDENCIAS

INCIDENCIA DESCRIPCIÓN

- 100402 Recinto solicitado no forma parte de ningún organismo de control autorizado para la producción ecológica en Andalucía o fecha de inscripción posterior al plazo establecido (Anexo I. Criterios de Subvencionabilidad. Orden 28 de marzo de 2023).
Ref:1404110 Recinto:18-177-001-00060-00001 Cultivo:101138 OLIVAR-HOJIBLANCA Secano
Ref:1700000005903001 Recinto:18-177-001-09006-00002 Cultivo:101138 OLIVAR-HOJIBLANCA Secano
- 100424 Solicita recinto que no está comprometido para la operación.
Ref:1404110 Recinto:18-177-001-00060-00001 Cultivo:101138 OLIVAR-HOJIBLANCA Secano
Ref:1700000005903001 Recinto:18-177-001-09006-00002 Cultivo:101138 OLIVAR-HOJIBLANCA Secano

(1) Superficie declarada admisible ajustada con la superficie comprometida.
(2) Factor de penalización valorando el alcance para el tipo de compromiso.

Puede verificar la integridad de una copia de este documento mediante la lectura del código QR adjunto o mediante el acceso a la dirección https://ws050.juntadeandalucia.es/verificarFirma indicando el código de VERIFICACIÓN			
FIRMADO POR	RAQUEL MARIA ESPIN CRESPO	17/12/2024	
VERIFICACIÓN	Pk2jm6UYDU9J72AMTZUYRN3GET48NG	PÁG. 4641/9349	

**APELLIDOS Y NOMBRE / RAZÓN SOCIAL**

HORCAJADAS ORDOÑEZ FRANCISCO

NIF

***4685*

EXPEDIENTE

1204891

ANUALIDAD DE PAGO

1ª

IMPORTE POR ANUALIDAD

	2023	2024	2025	2026	2027
IMPORTE MÁXIMO SUBVENCIONABLE	5.131,53 €	5.131,53 €	5.131,53 €	4.276,28 €	4.276,28 €
IMPORTE MEDIO DE TRANSFERENCIA (€/ha)	297,48 €	297,48 €	297,48 €	247,90 €	247,90 €

RESUMEN DE UNIDADES

Cód	GRUPO DE PAGO	Sup. Dec. Admisible (ha)	Sup. Comprometida (ha)	Sup. ajustada compromiso (1) (ha)	% sobredec.	Sup. Resuelta (ha)	Importe Declarado	Importe Topado	Importe Resuelto	Importe tras sobredec.
419	OLIVAR	17,25		17,25	0,00	17,25	5.131,53	5.131,53	5.131,53	5.131,53
TOTAL		17,25	17,25	17,25		17,25	5.131,53	5.131,53	5.131,53	5.131,53

APLICACIÓN DE REDUCCIONES Y PENALIZACIONES

GRUPO DE PAGO	Importe Calculado	Importe prereduc.	Criterios de subvencionabilidad y compromisos	Presentación tardía	Omisión declaración	Condicionalidad	IMPORTE (Euros) RESUELTO
OLIVAR	5.131,53	5.131,53	0,00	0,00	0,00	0,00	5.131,53
TOTAL	5.131,53	5.131,53					5.131,53

RESUMEN DE PAGOS**IMPORTE (Euros)**

	RESUELTO	FEADER	MAPA	CAPADR
OLIVAR - Pago realizado	5.131,53 €	4.361,80 €	503,40 €	266,33 €

RECINTOS RESUELTOS

REF.	REFERENCIA SIGPAC	CULTIVO DESCRIPCIÓN CULTIVO	S/R G.PAGO	PEND. MEDIA (%)	SUP. DEC. ADMISIBLE (ha)	SUP. COMPROM. (ha)	SUP. AJUSTADA COMPROM. (1) (ha)	SUP. CONY. SIGPAC (ha)	SUP. CERTIE (ha)	SUP. CAMPO (ha)	SUP. CAMPO DETER. CULT. DECLARADO (ha)	SUP. DEC. REDUCIDA (ha)	SUP. RESUELTA (ha)
-802893	18-177-001-00190-003	101010 OLIVAR-PICUAL	S 419	20,60	0,01	0,01	0,01		0,01			0,01	0,01
-582636	18-177-001-00192-004	101010 OLIVAR-PICUAL	S 419	30,60	0,04	0,04	0,04		0,04			0,04	0,04
5500927	18-177-001-00093-001	101138 OLIVAR-HOJIBLANCA	S 419	18,90	1,18	1,18	1,18		1,18			1,18	1,18
5500929	18-177-001-00094-001	101138 OLIVAR-HOJIBLANCA	S 419	20,60	0,79	0,79	0,79		0,79			0,79	0,79
5550931	18-177-001-00067-001	101252 OLIVAR-NEVADILLO NEGRO	S 419	20,70	0,83	0,83	0,83		0,83			0,83	0,83
1700000006904373	18-014-005-00040-003	101138 OLIVAR-HOJIBLANCA	S 419	25,00	0,57	0,57	0,57		0,57			0,57	0,57
1700000006904374	18-177-001-00098-001	101010 OLIVAR-PICUAL	S 419	21,60	1,12	1,12	1,12		1,12			1,12	1,12
1700000006904375	18-177-001-00100-003	101010 OLIVAR-PICUAL	S 419	15,90	0,01	0,01	0,01		0,01			0,01	0,01
1700000006904376	18-177-002-00194-001	101010 OLIVAR-PICUAL	S 419	21,80	0,85	0,85	0,85		0,85			0,85	0,85
1700000006904377	18-177-002-00176-001	101010 OLIVAR-PICUAL	S 419	16,90	0,73	0,73	0,73		0,73			0,73	0,73
1700000006904380	18-177-001-00098-002	101138 OLIVAR-HOJIBLANCA	S 419	29,00	2,49	2,49	2,49		2,49			2,49	2,49
1700000006904385	18-014-005-00040-001	101138 OLIVAR-HOJIBLANCA	S 419	23,00	1,78	1,78	1,78		1,78			1,78	1,78
1700000006904386	18-014-005-00008-001	101010 OLIVAR-PICUAL	S 419	8,80	1,58	1,58	1,58		1,58			1,58	1,58
1700000006904387	18-177-003-00111-001	101252 OLIVAR-NEVADILLO NEGRO	S 419	25,20	0,63	0,63	0,63		0,63			0,63	0,63
1700000006904389	18-177-001-00092-002	101138 OLIVAR-HOJIBLANCA	S 419	18,80	2,91	2,91	2,91		2,91			2,91	2,91
1700000006904397	18-177-001-00160-001	101138 OLIVAR-HOJIBLANCA	S 419	14,50	0,92	0,92	0,92		0,92			0,92	0,92
1700000006904407	18-177-001-00135-002	101138 OLIVAR-HOJIBLANCA	S 419	10,00	0,81	0,81	0,81		0,81			0,81	0,81

(1) Superficie declarada admisible ajustada con la superficie comprometida.
(2) Factor de penalización valorando el alcance para el tipo de compromiso.Puede verificar la integridad de una copia de este documento mediante la lectura del código QR adjunto o mediante el acceso a la dirección <https://ws050.juntadeandalucia.es/verificarFirma> indicando el código de VERIFICACIÓN

FIRMADO POR

RAQUEL MARIA ESPIN CRESPO

17/12/2024

VERIFICACIÓN

Pk2jm6UYDU9J72AMTZUYRN3GET48NG

PÁG. 4642/9349





<u>APELLIDOS Y NOMBRE / RAZÓN SOCIAL</u>	<u>NIF</u>	<u>EXPEDIENTE</u>	<u>ANUALIDAD DE PAGO</u>		
HORCAJADAS ROBLES JOSE LUIS	***5882*	1215881	1ª		
<u>IMPORTE POR ANUALIDAD</u>					
	<u>2023</u>	<u>2024</u>	<u>2025</u>	<u>2026</u>	<u>2027</u>
IMPORTE MÁXIMO SUBVENCIONABLE	5.321,92 €	5.321,92 €	5.321,92 €	4.434,93 €	4.434,93 €
IMPORTE MEDIO DE TRANSFERENCIA (€/ha)	297,48 €	297,48 €	297,48 €	247,90 €	247,90 €

<u>RESUMEN DE UNIDADES</u>		<u>Sup. Dec. Admisible (ha)</u>	<u>Sup. Comprometida (ha)</u>	<u>Sup. ajustada compromiso (1) (ha)</u>	<u>% sobredec.</u>	<u>Sup. Resuelta (ha)</u>	<u>Importe Declarado</u>	<u>Importe Topado</u>	<u>Importe Resuelto</u>	<u>Importe tras sobredec.</u>
Cód	GRUPO DE PAGO									
419	OLIVAR	18,03		17,89	0,00	17,89	5.321,92	5.321,92	5.321,92	5.321,92
TOTAL		18,03	17,89	17,89		17,89	5.321,92	5.321,92	5.321,92	5.321,92

<u>APLICACIÓN DE REDUCCIONES Y PENALIZACIONES</u>		<u>Importe Calculado</u>	<u>Importe prereduc.</u>	<u>Crterios de subvencionabilidad y compromisos</u>	<u>Presentación tardía</u>	<u>Omisión declaración</u>	<u>Condicionalidad</u>	<u>IMPORTE (Euros) RESUELTO</u>	
GRUPO DE PAGO									
OLIVAR		5.321,92	5.321,92	0,00	0,00	1,00	0,00	5.268,70	
TOTAL		5.321,92	5.321,92					5.268,70	

<u>RESUMEN DE PAGOS</u>		<u>IMPORTE (Euros)</u>			
		<u>RESUELTO</u>	<u>FEADER</u>	<u>MAPA</u>	<u>CAPADR</u>
OLIVAR - Pago realizado		5.268,70 €	4.478,40 €	516,86 €	273,44 €

<u>REF.</u>	<u>REFERENCIA SIGPAC</u>	<u>CULTIVO DESCRIPCIÓN CULTIVO</u>	<u>S/R G.PAGO</u>	<u>PEND. MEDIA (%)</u>	<u>SUP. DEC. ADMISIBLE (ha)</u>	<u>SUP. COMPROM. (ha)</u>	<u>SUP. AJUSTADA COMPROM. (1) (ha)</u>	<u>SUP. CONY. SIGPAC (ha)</u>	<u>SUP. CERTIE (ha)</u>	<u>SUP. CAMPO (ha)</u>	<u>SUP. CAMPO DETER. CULT. DECLARADO (ha)</u>	<u>SUP. DEC. REDUCIDA (ha)</u>	<u>SUP. RESUELTA (ha)</u>
-1405521	18-177-001-00060-001	101138 OLIVAR-HOJIBLANCA	S 419	15,00	0,04	0,03	0,03		0,03			0,03	0,03
-554541	18-177-001-00166-001	101138 OLIVAR-HOJIBLANCA	S 419	11,50	1,03	1,03	1,03		1,03			1,03	1,03
-158606	18-177-002-00201-003	101138 OLIVAR-HOJIBLANCA	S 419	9,20	0,14	0,14	0,14		0,14			0,14	0,14
4197619	18-177-001-00030-001	101138 OLIVAR-HOJIBLANCA	S 419	21,10	1,85	1,85	1,85		1,85			1,85	1,85
4197620	18-177-001-00053-001	101138 OLIVAR-HOJIBLANCA	S 419	17,90	1,53	1,53	1,53		1,53			1,53	1,53
5550092	18-177-001-00019-001	101138 OLIVAR-HOJIBLANCA	S 419	14,20	0,80	0,80	0,80		0,80			0,80	0,80
5550119	18-177-001-00060-001	101138 OLIVAR-HOJIBLANCA	S 419	15,00	0,08	0,05	0,05		0,05			0,05	0,05
5550126	18-014-007-00150-001	101138 OLIVAR-HOJIBLANCA	S 419	20,50	0,74	0,72	0,72		0,72			0,72	0,72
1700000005866748	18-177-001-00199-001	101138 OLIVAR-HOJIBLANCA	S 419	11,20	0,66	0,66	0,66		0,66			0,66	0,66
1700000005866749	18-177-001-00198-001	101010 OLIVAR-PICUAL	S 419	12,30	0,66	0,66	0,66		0,66			0,66	0,66
1700000005866750	18-177-002-00257-001	101138 OLIVAR-HOJIBLANCA	S 419	19,10	4,12	4,04	4,04		4,12			4,04	4,04
1700000005866752	18-177-002-00220-001	101138 OLIVAR-HOJIBLANCA	S 419	10,50	1,33	1,33	1,33		1,33			1,33	1,33
1700000005866753	18-177-002-00201-003	101138 OLIVAR-HOJIBLANCA	S 419	9,20	4,25	4,25	4,25		4,25			4,25	4,25
1700000005866756	18-177-001-00167-001	101138 OLIVAR-HOJIBLANCA	S 419	14,20	0,80	0,80	0,80		0,80			0,80	0,80

(1) Superficie declarada admisible ajustada con la superficie comprometida.
 (2) Factor de penalización valorando el alcance para el tipo de compromiso.

Puede verificar la integridad de una copia de este documento mediante la lectura del código QR adjunto o mediante el acceso a la dirección https://ws050.juntadeandalucia.es/verificarFirma indicando el código de VERIFICACIÓN			
FIRMADO POR	RAQUEL MARIA ESPIN CRESPO	17/12/2024	
VERIFICACIÓN	Pk2jm6UYDU9J72AMTZUYRN3GET48NG	PÁG. 4643/9349	




INCIDENCIAS

INCIDENCIA DESCRIPCIÓN

- 256 Solicitud con recintos no declarados en campaña actual con una reducción por omisión de superficie superior al 3%
CÓDIGO PARA EL PORCENTAJE DE REDUCCIÓN POR OMISIÓN QUE CORRESPONDE A LA SOLICITUD:1
- 4272 Verifica que las líneas de declaración de las Solicitudes Únicas no tienen solapes con la capa de Retroactividad Gráfica (ambas de la misma campaña) a nivel de expediente/línea de declaración gráfica de la solicitud.
Ref:170000005866750 Recinto:18-177-002-00257-00001 Cultivo: - Agregado de la referencia del recinto.:0 Zona de la referencia del recinto.:0 Superficie solapada.:0,08 Id. Incid.:101017940
- 100400 Recinto con cultivo, variedad, régimen de explotación o uso Siggac no compatible con la operación solicitada (Anexo IV.1 Cultivos y variedades elegibles para las Intervenciones. Orden de 28 de marzo de 2023).
Ref:-1405519 Recinto:18-177-001-09001-00006 Cultivo:101138 OLIVAR-HOJIBLANCA Secano Uso:TA
- 100402 Recinto solicitado no forma parte de ningún organismo de control autorizado para la producción ecológica en Andalucía o fecha de inscripción posterior al plazo establecido (Anexo I. Criterios de Subvencionabilidad. Orden 28 de marzo de 2023).
Ref:6921520 Recinto:18-177-001-00212-00001 Cultivo:101138 OLIVAR-HOJIBLANCA Secano
Ref:-1405519 Recinto:18-177-001-09001-00006 Cultivo:101138 OLIVAR-HOJIBLANCA Secano
Ref:-1405520 Recinto:18-177-001-09001-00019 Cultivo:101138 OLIVAR-HOJIBLANCA Secano
Ref:6921528 Recinto:18-177-002-00038-00001 Cultivo:101138 OLIVAR-HOJIBLANCA Secano
- 100412 Número de hectáreas validadas inferior a la superficie mínima permitida por el grupo de cultivo (Anexo I. Criterios de Subvencionabilidad. Orden 28 de marzo de 2023).
Sup. Resuelta:0 Grupo de Pago:FRUTALES SECANO
- 100413 Recinto perteneciente a grupo de cultivo que no cumple con la superficie mínima requerida (Anexo I. Criterios de Subvencionabilidad. Orden 28 de marzo de 2023).
Ref:1700000005866764 Recinto:18-177-001-00106-00001 Cultivo:104020 ALMENDROS-GUARA Secano Sup. Declarada:1,4 Superficie Resolver:1,4
Ref:1700000005866765 Recinto:18-177-001-00108-00001 Cultivo:104020 ALMENDROS-GUARA Secano Sup. Declarada:0,94 Superficie Resolver:0,94
Ref:-746491 Recinto:18-177-001-00166-00002 Cultivo:104020 ALMENDROS-GUARA Secano Sup. Declarada:1,06 Superficie Resolver:1,06
Ref:4638019 Recinto:18-177-002-00265-00003 Cultivo:104020 ALMENDROS-GUARA Secano Sup. Declarada:2,25 Superficie Resolver:2,25
Ref:1700000005866760 Recinto:18-177-004-00020-00001 Cultivo:104020 ALMENDROS-GUARA Secano Sup. Declarada:1,87 Superficie Resolver:1,87
Ref:1700000005866761 Recinto:18-177-004-00020-00002 Cultivo:104020 ALMENDROS-GUARA Secano Sup. Declarada:1,2 Superficie Resolver:1,2
Ref:-158607 Recinto:18-177-004-09010-00012 Cultivo:104020 ALMENDROS-GUARA Secano Sup. Declarada:0,29 Superficie Resolver:0,29
- 100424 Solicita recinto que no está comprometido para la operación.
Ref:6921520 Recinto:18-177-001-00212-00001 Cultivo:101138 OLIVAR-HOJIBLANCA Secano
Ref:-1405519 Recinto:18-177-001-09001-00006 Cultivo:101138 OLIVAR-HOJIBLANCA Secano
Ref:-1405520 Recinto:18-177-001-09001-00019 Cultivo:101138 OLIVAR-HOJIBLANCA Secano
Ref:6921528 Recinto:18-177-002-00038-00001 Cultivo:101138 OLIVAR-HOJIBLANCA Secano

(1) Superficie declarada admisible ajustada con la superficie comprometida.
(2) Factor de penalización valorando el alcance para el tipo de compromiso.

Puede verificar la integridad de una copia de este documento mediante la lectura del código QR adjunto o mediante el acceso a la dirección https://ws050.juntadeandalucia.es/verificarFirma indicando el código de VERIFICACIÓN			
FIRMADO POR	RAQUEL MARIA ESPIN CRESPO	17/12/2024	
VERIFICACIÓN	Pk2jm6UYDU9J72AMTZUYRN3GET48NG	PÁG. 4644/9349	



<u>APELLIDOS Y NOMBRE / RAZÓN SOCIAL</u>	<u>NIF</u>	<u>EXPEDIENTE</u>	<u>ANUALIDAD DE PAGO</u>		
HUERTAS BAJAS C.B.	***5011*	1189502	1ª		
IMPORTE POR ANUALIDAD					
	<u>2023</u>	<u>2024</u>	<u>2025</u>	<u>2026</u>	<u>2027</u>
IMPORTE MÁXIMO SUBVENCIONABLE	0,00 €	0,00 €	0,00 €	0,00 €	0,00 €
IMPORTE MEDIO DE TRANSFERENCIA (€/ha)	0,00 €	0,00 €	0,00 €	0,00 €	0,00 €

<u>RESUMEN DE UNIDADES</u>		<u>Sup. Dec. Admisible (ha)</u>	<u>Sup. Comprometida (ha)</u>	<u>Sup. ajustada compromiso (1) (ha)</u>	<u>% sobredec.</u>	<u>Sup. Resuelta (ha)</u>	<u>Importe Declarado</u>	<u>Importe Topado</u>	<u>Importe Resuelto</u>	<u>Importe tras sobredec.</u>
<u>Cód</u>	<u>GRUPO DE PAGO</u>									
424	HERBÁCEOS NO ELEGIBLES	0,48		0,47	0,00	0,47	0,00	0,00	0,00	0,00
TOTAL		0,48	0,47	0,47		0,47	0,00	0,00	0,00	0,00

<u>APLICACIÓN DE REDUCCIONES Y PENALIZACIONES</u>								<u>IMPORTE (Euros)</u>
<u>GRUPO DE PAGO</u>	<u>Importe Calculado</u>	<u>Importe prerreduc.</u>	<u>Criterios de subvencionabilidad y compromisos</u>	<u>Presentación tardía</u>	<u>Omisión declaración</u>	<u>Condicionalidad</u>	<u>RESUELTO</u>	
HERBÁCEOS NO ELEGIBLES	0,00	0,00	0,00	0,00	0,00	0,00	0,00	
TOTAL	0,00	0,00					0,00	

<u>RECINTOS RESUELTOS</u>		<u>PEND. MEDIA (%)</u>	<u>SUP. DEC. ADMISIBLE (ha)</u>	<u>SUP. COMPROM. (ha)</u>	<u>SUP. AJUSTADA COMPROM. (1) (ha)</u>	<u>SUP. CONV. SIGPAC (ha)</u>	<u>SUP. CERTIF. (ha)</u>	<u>SUP. CAMPO (ha)</u>	<u>SUP. CAMPO DETER. CULT. DECLARADO (ha)</u>	<u>SUP. DEC. REDUCIDA (ha)</u>	<u>SUP. RESUELTA (ha)</u>
<u>REE</u>	<u>REFERENCIA SIGPAC CULTIVO DESCRIPCIÓN CULTIVO</u>	<u>S/R G.PAGO</u>									
6878280	18-123-012-00430-001 20000 BARBECHO TRADICIONAL-SIN VARIEDAD R	424	4,20	0,48	0,47	0,47	0,47			0,47	0,47

<u>INCIDENCIAS</u>	<u>INCIDENCIA</u>	<u>DESCRIPCIÓN</u>
3790	Recinto declarado inactivo	Ref:6851320 Recinto:18-123-012-00409-00002 Cultivo: - Ref:6851321 Recinto:18-123-012-00409-00003 Cultivo: - Ref:6851330 Recinto:18-123-012-00411-00002 Cultivo: - Ref:6851331 Recinto:18-123-012-00411-00003 Cultivo: - Ref:6851332 Recinto:18-123-012-00411-00005 Cultivo: -
100402	Recinto solicitado no forma parte de ningún organismo de control autorizado para la producción ecológica en Andalucía o fecha de inscripción posterior al plazo establecido (Anexo I. Criterios de Subvencionabilidad. Orden 28 de marzo de 2023).	Ref:6851320 Recinto:18-123-012-00409-00002 Cultivo:20000 BARBECHO TRADICIONAL-SIN VARIEDAD Regadío Ref:6851321 Recinto:18-123-012-00409-00003 Cultivo:20000 BARBECHO TRADICIONAL-SIN VARIEDAD Regadío Ref:6851330 Recinto:18-123-012-00411-00002 Cultivo:20000 BARBECHO TRADICIONAL-SIN VARIEDAD Regadío Ref:6851332 Recinto:18-123-012-00411-00005 Cultivo:20000 BARBECHO TRADICIONAL-SIN VARIEDAD Regadío
100406	Grupo de cultivo declarado en el recinto no coincide con el grupo de cultivo existente en el organismo de control autorizado para la producción ecológica en Andalucía (Anexo I. Criterios de Subvencionabilidad. Orden 28 de marzo de 2023).	Ref:6851320 Recinto:18-123-012-00409-00002 Cultivo:20000 BARBECHO TRADICIONAL-SIN VARIEDAD Regadío Grupo de SIPEA:HORTICOLAS Ref:6851321 Recinto:18-123-012-00409-00003 Cultivo:20000 BARBECHO TRADICIONAL-SIN VARIEDAD Regadío Grupo de SIPEA:HORTICOLAS Ref:6851330 Recinto:18-123-012-00411-00002 Cultivo:20000 BARBECHO TRADICIONAL-SIN VARIEDAD Regadío Grupo de SIPEA:HORTICOLAS Ref:6851332 Recinto:18-123-012-00411-00005 Cultivo:20000 BARBECHO TRADICIONAL-SIN VARIEDAD Regadío Grupo de SIPEA:HORTICOLAS
100421	Recinto declarado por error para una operación de la 6503, que se ha corregido de oficio marcando la operación correcta, de acuerdo con la fecha de inscripción del recinto en la producción ecológica.	Ref:6851331 Recinto:18-123-012-00411-00003 Cultivo:113000 OTROS FRUTALES-SIN VARIEDAD Regadío
100424	Solicita recinto que no está comprometido para la operación.	Ref:6851320 Recinto:18-123-012-00409-00002 Cultivo:20000 BARBECHO TRADICIONAL-SIN VARIEDAD Regadío Ref:6851321 Recinto:18-123-012-00409-00003 Cultivo:20000 BARBECHO TRADICIONAL-SIN VARIEDAD Regadío Ref:6851330 Recinto:18-123-012-00411-00002 Cultivo:20000 BARBECHO TRADICIONAL-SIN VARIEDAD Regadío Ref:6851331 Recinto:18-123-012-00411-00003 Cultivo:113000 OTROS FRUTALES-SIN VARIEDAD Regadío Ref:6851332 Recinto:18-123-012-00411-00005 Cultivo:20000 BARBECHO TRADICIONAL-SIN VARIEDAD Regadío

(1) Superficie declarada admisible ajustada con la superficie comprometida.
(2) Factor de penalización valorando el alcance para el tipo de compromiso.

Puede verificar la integridad de una copia de este documento mediante la lectura del código QR adjunto o mediante el acceso a la dirección https://ws050.juntadeandalucia.es/verificarFirma indicando el código de VERIFICACIÓN			
FIRMADO POR	RAQUEL MARIA ESPIN CRESPO	17/12/2024	
VERIFICACIÓN	Pk2jm6UYDU9J72AMTZUYRN3GET48NG	PÁG. 4645/9349	



APELLIDOS Y NOMBRE / RAZÓN SOCIAL

HURTADO MORAL ANTONIO FRANCISCO

NIF

****5375*

EXPEDIENTE

1237357

ANUALIDAD DE PAGO

1ª

IMPORTE POR ANUALIDAD

	2023	2024	2025	2026	2027
IMPORTE MÁXIMO SUBVENCIONABLE	4.157,92 €	4.157,92 €	3.464,82 €	3.464,82 €	3.464,82 €
IMPORTE MEDIO DE TRANSFERENCIA (€/ha)	172,53 €	172,53 €	143,77 €	143,77 €	143,77 €

RESUMEN DE UNIDADES

Cód	GRUPO DE PAGO	Sup. Dec. Admisible (ha)	Sup. Comprometida (ha)	Sup. ajustada compromiso (1) (ha)	% sobredec.	Sup. Resuelta (ha)	Importe Declarado	Importe Topado	Importe Resuelto	Importe tras sobredec.
416	HERBÁCEOS	23,24		22,92	0,00	22,92	4.157,92	4.157,92	4.157,92	4.157,92
424	HERBÁCEOS NO ELEGIBLES	1,18		1,18	0,00	1,18	0,00	0,00	0,00	0,00
TOTAL		24,42	24,10	24,10		24,10	4.157,92	4.157,92	4.157,92	4.157,92

APLICACIÓN DE REDUCCIONES Y PENALIZACIONES

GRUPO DE PAGO	Importe Calculado	Importe prereduc.	Criterios de subvencionabilidad y compromisos	Presentación tardía	Omisión declaración	Condicionabilidad	IMPORTE (Euros) RESUELTO
HERBÁCEOS	4.157,92	4.157,92	0,00	0,00	0,00	0,00	4.157,92
HERBÁCEOS NO ELEGIBLES	0,00	0,00	0,00	0,00	0,00	0,00	0,00
TOTAL	4.157,92	4.157,92					4.157,92

RESUMEN DE PAGOS

	RESUELTO	FEADER	MAPA	CAPADR
HERBÁCEOS - Pago realizado	4.157,92 €	3.534,23 €	407,89 €	215,80 €

RECINTOS RESUELTOS

REF.	REFERENCIA SIGPAC	CULTIVO DESCRIPCIÓN CULTIVO	S/R G.PAGO	PEND. MEDIA (%)	SUP. DEC. ADMISIBLE (ha)	SUP. COMPROM. (ha)	SUP. AJUSTADA COMPROM. (1) (ha)	SUP. CONV. SIGPAC (ha)	SUP. CERTIF. (ha)	SUP. CAMPO (ha)	SUP. CAMPO DETER. CULT. DECLARADO (ha)	SUP. DEC. REDUCIDA (ha)	SUP. RESUELTA (ha)
-1612987	18-900-013-00250-001	60020 ALFALFA-ALTIVA	R	416	1,60	1,11	1,07	1,07	1,11			1,07	1,07
-1374570	18-900-014-00152-003	5065 CEBADA-HISPANIC	R	416	1,80	0,37	0,37	0,37	0,37			0,37	0,37
-1374507	18-197-003-00001-003	8000 AVENA-SIN VARIEDAD	R	416	1,80	1,00	1,00	1,00	1,00			1,00	1,00
-1059650	18-900-014-00150-003	8000 AVENA-SIN VARIEDAD	R	416	1,50	0,49	0,49	0,49	0,49			0,49	0,49
-1059647	18-900-014-00072-003	8000 AVENA-SIN VARIEDAD	R	416	2,10	0,37	0,37	0,37	0,54			0,37	0,37
-761935	18-900-013-00110-002	8000 AVENA-SIN VARIEDAD	R	416	1,20	2,46	2,46	2,46	2,46			2,46	2,46
-476678	18-103-001-00141-002	5065 CEBADA-HISPANIC	R	416	3,90	0,28	0,19	0,19	0,19			0,19	0,19
-186908	18-900-014-00157-004	60020 ALFALFA-ALTIVA	R	416	2,80	0,06	0,06	0,06	0,06			0,06	0,06
170000006918400	18-103-001-00141-002	13000 TRITICALE-SIN VARIEDAD	R	416	3,90	0,56	0,37	0,37	0,37			0,37	0,37
170000006918401	18-900-014-00158-001	8000 AVENA-SIN VARIEDAD	R	416	1,50	0,51	0,51	0,51	0,51			0,51	0,51
170000006918402	18-900-014-00153-003	8000 AVENA-SIN VARIEDAD	R	416	2,80	0,39	0,39	0,39	0,39			0,39	0,39
170000006918404	18-197-003-00001-002	8000 AVENA-SIN VARIEDAD	R	416	1,30	3,35	3,35	3,35	3,36			3,35	3,35
170000006918405	18-197-003-00002-003	8000 AVENA-SIN VARIEDAD	R	416	1,50	1,58	1,58	1,58	1,58			1,58	1,58
170000006918407	18-900-014-00157-003	60020 ALFALFA-ALTIVA	R	416	5,40	0,40	0,40	0,40	0,40			0,40	0,40
170000006918408	18-900-013-00301-002	60020 ALFALFA-ALTIVA	R	416	2,10	0,99	0,99	0,99	0,99			0,99	0,99
170000006918410	18-900-014-00063-001	5065 CEBADA-HISPANIC	R	416	1,30	0,77	0,77	0,77	0,77			0,77	0,77
170000006918411	18-900-014-00013-001	8000 AVENA-SIN VARIEDAD	R	416	1,10	1,04	1,04	1,04	1,04			1,04	1,04
170000006918412	18-900-014-00072-003	5065 CEBADA-HISPANIC	R	416	2,10	0,77	0,77	0,77	1,11			0,77	0,77
170000006918413	18-900-014-00156-003	5065 CEBADA-HISPANIC	R	416	2,80	0,82	0,82	0,82	0,82			0,82	0,82
170000006918416	18-900-013-00250-004	60020 ALFALFA-ALTIVA	R	416	1,10	0,30	0,30	0,30	0,30			0,30	0,30
170000006918417	18-197-003-00011-002	8000 AVENA-SIN VARIEDAD	R	416	1,90	2,15	2,15	2,15	2,15			2,15	2,15
170000006918421	18-900-014-00150-003	8000 AVENA-SIN VARIEDAD	R	416	1,50	0,86	0,86	0,86	0,86			0,86	0,86
170000006918422	18-900-014-00152-003	5065 CEBADA-HISPANIC	R	416	1,80	0,78	0,78	0,78	0,78			0,78	0,78
170000006918423	18-900-014-00151-003	5065 CEBADA-HISPANIC	R	416	1,70	1,09	1,09	1,09	1,09			1,09	1,09
170000006918424	18-900-014-00114-001	5065 CEBADA-HISPANIC	R	416	1,70	0,74	0,74	0,74	0,74			0,74	0,74
170000006918406	18-900-014-00065-002	20000 BARBECHO TRADICIONAL-SIN VARIEDAD	R	424	1,80	0,57	0,57	0,57	0,57			0,57	0,57
170000006918414	18-900-014-00066-001	20000 BARBECHO TRADICIONAL-SIN VARIEDAD	R	424	1,80	0,61	0,61	0,61	0,61			0,61	0,61

(1) Superficie declarada admisible ajustada con la superficie comprometida.
 (2) Factor de penalización valorando el alcance para el tipo de compromiso.

Puede verificar la integridad de una copia de este documento mediante la lectura del código QR adjunto o mediante el acceso a la dirección <https://ws050.juntadeandalucia.es/verificarFirma> indicando el código de VERIFICACIÓN

FIRMADO POR

RAQUEL MARIA ESPIN CRESPO

17/12/2024

VERIFICACIÓN

Pk2jm6UYDU9J72AMTZUYRN3GET48NG

PÁG. 4646/9349






INCIDENCIAS

INCIDENCIA DESCRIPCIÓN

- 4272 Verifica que las líneas de declaración de las Solicitudes Únicas no tienen solapes con la capa de Retroactividad Gráfica (ambas de la misma campaña) a nivel de expediente/línea de declaración gráfica de la solicitud.
 Ref:-1612987 Recinto:18-900-013-00250-00001 Cultivo: - Agregado de la referencia del recinto.:0 Zona de la referencia del recinto.:0 Superficie solapada.:0,02 Id. Incid.:101018392
 Ref:-1612987 Recinto:18-900-013-00250-00001 Cultivo: - Agregado de la referencia del recinto.:0 Zona de la referencia del recinto.:0 Superficie solapada.:0,02 Id. Incid.:101018393
 Ref:5264804 Recinto:18-900-013-00258-00003 Cultivo: - Agregado de la referencia del recinto.:0 Zona de la referencia del recinto.:0 Superficie solapada.:0,04 Id. Incid.:101018394
- 100402 Recinto solicitado no forma parte de ningún organismo de control autorizado para la producción ecológica en Andalucía o fecha de inscripción posterior al plazo establecido (Anexo I. Criterios de Subvencionabilidad. Orden 28 de marzo de 2023).
 Ref:5264804 Recinto:18-900-013-00258-00003 Cultivo:5065 CEBADA-HISPANIC Regadío
- 100421 Recinto declarado por error para una operación de la 6503, que se ha corregido de oficio marcando la operación correcta, de acuerdo con la fecha de inscripción del recinto en la producción ecológica.
 Ref:170000006918400 Recinto:18-103-001-00141-00002 Cultivo:13000 TRITICALE-SIN VARIEDAD Regadío
 Ref:170000006918404 Recinto:18-197-003-00001-00002 Cultivo:8000 AVENA-SIN VARIEDAD Regadío
 Ref:-1374507 Recinto:18-197-003-00001-00003 Cultivo:8000 AVENA-SIN VARIEDAD Regadío
 Ref:170000006918405 Recinto:18-197-003-00002-00003 Cultivo:8000 AVENA-SIN VARIEDAD Regadío
 Ref:170000006918417 Recinto:18-197-003-00011-00002 Cultivo:8000 AVENA-SIN VARIEDAD Regadío
 Ref:-761935 Recinto:18-900-013-00110-00002 Cultivo:8000 AVENA-SIN VARIEDAD Regadío
 Ref:-1612987 Recinto:18-900-013-00250-00001 Cultivo:60020 ALFALFA-ALTIVA Regadío
 Ref:170000006918416 Recinto:18-900-013-00250-00004 Cultivo:60020 ALFALFA-ALTIVA Regadío
 Ref:170000006918408 Recinto:18-900-013-00301-00002 Cultivo:60020 ALFALFA-ALTIVA Regadío
 Ref:170000006918411 Recinto:18-900-014-00013-00001 Cultivo:8000 AVENA-SIN VARIEDAD Regadío
 Ref:170000006918410 Recinto:18-900-014-00063-00001 Cultivo:5065 CEBADA-HISPANIC Regadío
 Ref:170000006918406 Recinto:18-900-014-00065-00002 Cultivo:20000 BARBECHO TRADICIONAL-SIN VARIEDAD Regadío
 Ref:170000006918414 Recinto:18-900-014-00066-00001 Cultivo:20000 BARBECHO TRADICIONAL-SIN VARIEDAD Regadío
 Ref:170000006918412 Recinto:18-900-014-00072-00003 Cultivo:5065 CEBADA-HISPANIC Regadío
 Ref:-1059647 Recinto:18-900-014-00072-00003 Cultivo:8000 AVENA-SIN VARIEDAD Regadío
 Ref:170000006918424 Recinto:18-900-014-00114-00001 Cultivo:5065 CEBADA-HISPANIC Regadío
 Ref:-1059650 Recinto:18-900-014-00150-00003 Cultivo:8000 AVENA-SIN VARIEDAD Regadío
 Ref:170000006918421 Recinto:18-900-014-00150-00003 Cultivo:8000 AVENA-SIN VARIEDAD Regadío
 Ref:170000006918423 Recinto:18-900-014-00151-00003 Cultivo:5065 CEBADA-HISPANIC Regadío
 Ref:-1374570 Recinto:18-900-014-00152-00003 Cultivo:5065 CEBADA-HISPANIC Regadío
 Ref:170000006918422 Recinto:18-900-014-00152-00003 Cultivo:5065 CEBADA-HISPANIC Regadío
 Ref:170000006918402 Recinto:18-900-014-00153-00003 Cultivo:8000 AVENA-SIN VARIEDAD Regadío
 Ref:170000006918413 Recinto:18-900-014-00156-00003 Cultivo:5065 CEBADA-HISPANIC Regadío
 Ref:170000006918407 Recinto:18-900-014-00157-00003 Cultivo:60020 ALFALFA-ALTIVA Regadío
 Ref:-186908 Recinto:18-900-014-00157-00004 Cultivo:60020 ALFALFA-ALTIVA Regadío
 Ref:170000006918401 Recinto:18-900-014-00158-00001 Cultivo:8000 AVENA-SIN VARIEDAD Regadío
- 100424 Solicita recinto que no está comprometido para la operación.
 Ref:5264804 Recinto:18-900-013-00258-00003 Cultivo:5065 CEBADA-HISPANIC Regadío

(1) Superficie declarada admisible ajustada con la superficie comprometida.
 (2) Factor de penalización valorando el alcance para el tipo de compromiso.

Puede verificar la integridad de una copia de este documento mediante la lectura del código QR adjunto o mediante el acceso a la dirección https://ws050.juntadeandalucia.es/verificarFirma indicando el código de VERIFICACIÓN			
FIRMADO POR	RAQUEL MARIA ESPIN CRESPO	17/12/2024	
VERIFICACIÓN	Pk2jm6UYDU9J72AMTZUYRN3GET48NG	PÁG. 4647/9349	

**APELLIDOS Y NOMBRE / RAZÓN SOCIAL**

IBÁÑEZ COBO BEATRIZ

NIF

****3917*

EXPEDIENTE

1265807

ANUALIDAD DE PAGO

1ª

IMPORTES POR ANUALIDAD

	2023	2024	2025	2026	2027
IMPORTE MÁXIMO SUBVENCIONABLE	7.231,99 €	7.231,99 €	7.231,99 €	6.026,61 €	6.026,61 €
IMPORTE MEDIO DE TRANSFERENCIA (€/ha)	259,49 €	259,49 €	259,49 €	216,24 €	216,24 €

RESUMEN DE UNIDADES

Cód	GRUPO DE PAGO	Sup. Dec. Admisible (ha)	Sup. Comprometida (ha)	Sup. ajustada compromiso (1) (ha)	% sobredec.	Sup. Resuelta (ha)	Importe Declarado	Importe Topado	Importe Resuelto	Importe tras sobredec.
422	FRUTALES SECANO	27,87		27,87	0,00	27,87	7.231,99	7.231,99	7.231,99	7.231,99
TOTAL		27,87	27,87	27,87		27,87	7.231,99	7.231,99	7.231,99	7.231,99

APLICACIÓN DE REDUCCIONES Y PENALIZACIONES

GRUPO DE PAGO	Importe Calculado	Importe prereduc.	Criterios de subvencionabilidad y compromisos	Presentación tardía	Omisión declaración	Condicionalidad	IMPORTE (Euros) RESUELTO
FRUTALES SECANO	7.231,99	7.231,99	0,00	0,00	0,00	0,00	7.231,99
TOTAL	7.231,99	7.231,99					7.231,99

RESUMEN DE PAGOS**IMPORTE (Euros)**

FRUTALES SECANO - Pago realizado	RESUELTO	FEADER	MAPA	CAPADR
	7.231,99 €	6.147,19 €	709,46 €	375,34 €

RECINTOS RESUELTOS

REF.	REFERENCIA SIGPAC	CULTIVO DESCRIPCIÓN CULTIVO	S/R G.PAGO	PEND. MEDIA (%)	SUP. DEC. ADMISIBLE (ha)	SUP. COMPROM. (ha)	SUP. AJUSTADA COMPROM. (1) (ha)	SUP. CONY. SIGPAC (ha)	SUP. CERTIE (ha)	SUP. CAMPO (ha)	SUP. CAMPO DETER. CULT. DECLARADO (ha)	SUP. DEC. REDUCIDA (ha)	SUP. RESUELTA (ha)
-748014	18-045-008-00323-010	104007 ALMENDROS-COMUNA	S 422	20,20	0,14	0,14	0,14	0,14	0,14			0,14	0,14
-539935	18-045-008-00317-003	104022 ALMENDROS-LARGUETA	S 422	37,80	1,48	1,48	1,48	1,48	1,48			1,48	1,48
-102063	18-045-008-00330-003	104007 ALMENDROS-COMUNA	S 422	37,10	0,32	0,32	0,32	0,32	0,32			0,32	0,32
4629550	18-045-008-00304-001	104022 ALMENDROS-LARGUETA	S 422	25,70	0,81	0,81	0,81	0,81	0,81			0,81	0,81
5311852	18-007-005-00077-006	104007 ALMENDROS-COMUNA	S 422	51,90	1,85	1,85	1,85	1,85	1,85			1,85	1,85
5311853	18-007-005-00077-010	104007 ALMENDROS-COMUNA	S 422	66,80	1,36	1,36	1,36	1,36	1,36			1,36	1,36
5311896	18-007-005-00075-002	218047 HIGUERA-BLANCA DEL PAÍS	S 422	73,30	0,05	0,05	0,05	0,05	0,05			0,05	0,05
5311902	18-007-005-00079-001	104007 ALMENDROS-COMUNA	S 422	41,40	0,70	0,70	0,70	0,70	0,70			0,70	0,70
5311913	18-045-008-00234-001	104007 ALMENDROS-COMUNA	S 422	65,50	0,48	0,48	0,48	0,48	0,48			0,48	0,48
5311919	18-045-008-00253-001	218047 HIGUERA-BLANCA DEL PAÍS	S 422	36,80	1,73	1,73	1,73	1,73	1,73			1,73	1,73
5311925	18-045-008-00260-008	218047 HIGUERA-BLANCA DEL PAÍS	S 422	37,20	0,29	0,29	0,29	0,29	0,29			0,29	0,29
5312158	18-045-008-00245-005	104024 ALMENDROS-MARCONA	S 422	56,50	0,49	0,49	0,49	0,49	0,49			0,49	0,49
1700000007192898	18-045-008-00262-001	218047 HIGUERA-BLANCA DEL PAÍS	S 422	39,90	1,13	1,13	1,13	1,13	1,13			1,13	1,13
1700000007192899	18-045-008-00260-013	218047 HIGUERA-BLANCA DEL PAÍS	S 422	33,50	0,34	0,34	0,34	0,34	0,34			0,34	0,34
1700000007192900	18-045-008-00246-001	218047 HIGUERA-BLANCA DEL PAÍS	S 422	41,30	1,31	1,31	1,31	1,31	1,31			1,31	1,31
1700000007192901	18-045-008-00256-011	218047 HIGUERA-BLANCA DEL PAÍS	S 422	33,50	0,51	0,51	0,51	0,51	0,51			0,51	0,51
1700000007192904	18-045-008-00245-004	218047 HIGUERA-BLANCA DEL PAÍS	S 422	45,00	0,92	0,92	0,92	0,92	0,92			0,92	0,92
1700000007192908	18-007-005-00077-008	104007 ALMENDROS-COMUNA	S 422	48,50	2,74	2,74	2,74	2,74	3,41			2,74	2,74
1700000007192909	18-045-008-00256-006	104022 ALMENDROS-LARGUETA	S 422	27,40	0,82	0,82	0,82	0,82	0,82			0,82	0,82
1700000007192910	18-045-008-00257-001	104022 ALMENDROS-LARGUETA	S 422	24,10	1,05	1,05	1,05	1,05	1,05			1,05	1,05
1700000007192911	18-045-008-00258-012	104007 ALMENDROS-COMUNA	S 422	28,90	0,55	0,55	0,55	0,55	0,57			0,55	0,55
1700000007192912	18-045-008-00247-001	104007 ALMENDROS-COMUNA	S 422	52,30	0,94	0,94	0,94	0,94	0,99			0,94	0,94
1700000007192914	18-045-008-00260-009	104007 ALMENDROS-COMUNA	S 422	41,90	0,42	0,42	0,42	0,42	0,44			0,42	0,42
1700000007192915	18-045-008-00261-001	104007 ALMENDROS-COMUNA	S 422	32,50	1,07	1,07	1,07	1,07	1,20			1,07	1,07
1700000007192916	18-045-008-00256-007	104007 ALMENDROS-COMUNA	S 422	35,40	0,15	0,15	0,15	0,15	0,15			0,15	0,15
1700000007192917	18-045-008-00260-003	104022 ALMENDROS-LARGUETA	S 422	30,90	0,68	0,68	0,68	0,68	0,69			0,68	0,68
1700000007192918	18-045-008-00256-010	104024 ALMENDROS-MARCONA	S 422	18,80	0,25	0,25	0,25	0,25	0,25			0,25	0,25
1700000007192919	18-045-008-00260-010	104007 ALMENDROS-COMUNA	S 422	29,60	1,87	1,87	1,87	1,87	1,87			1,87	1,87
1700000007192921	18-144-019-00014-001	104007 ALMENDROS-COMUNA	S 422	28,00	1,17	1,17	1,17	1,17	1,17			1,17	1,17
1700000007192922	18-144-019-00015-001	104007 ALMENDROS-COMUNA	S 422	28,50	1,09	1,09	1,09	1,09	1,09			1,09	1,09
1700000007192923	18-045-008-00314-002	104022 ALMENDROS-LARGUETA	S 422	31,90	0,85	0,85	0,85	0,85	0,88			0,85	0,85
1700000007192925	18-045-008-00318-005	104007 ALMENDROS-COMUNA	S 422	50,20	0,31	0,31	0,31	0,31	0,42			0,31	0,31

(1) Superficie declarada admisible ajustada con la superficie comprometida.
(2) Factor de penalización valorando el alcance para el tipo de compromiso.Puede verificar la integridad de una copia de este documento mediante la lectura del código QR adjunto o mediante el acceso a la dirección <https://ws050.juntadeandalucia.es/verificarFirma> indicando el código de VERIFICACIÓN

FIRMADO POR

RAQUEL MARIA ESPIN CRESPO

17/12/2024

VERIFICACIÓN

Pk2jm6UYDU9J72AMTZUYRN3GET48NG

PÁG. 4648/9349





INCIDENCIAS

INCIDENCIA DESCRIPCIÓN

242	Recinto pendiente de acreditación de titularidad. Ref:5311899 Recinto:18-007-005-00080-00001 Cultivo:104007 ALMENDROS-COMUNA Secano Ref:6947392 Recinto:18-045-008-00253-00004 Cultivo:104007 ALMENDROS-COMUNA Secano Ref:6947393 Recinto:18-045-008-00253-00005 Cultivo:104007 ALMENDROS-COMUNA Secano
3790	Recinto declarado inactivo Ref:6947392 Recinto:18-045-008-00253-00004 Cultivo: - Ref:6947393 Recinto:18-045-008-00253-00005 Cultivo: -
8200	Línea de declaración monitorizada con resultado no admisible Ref:5311895 Recinto:18-007-005-00075-00001 Cultivo:218047 HIGUERA-BLANCA DEL PAÍS
100402	Recinto solicitado no forma parte de ningún organismo de control autorizado para la producción ecológica en Andalucía o fecha de inscripción posterior al plazo establecido (Anexo I. Criterios de Subvencionabilidad. Orden 28 de marzo de 2023). Ref:5311924 Recinto:18-045-008-00260-00004 Cultivo:104020 ALMENDROS-GUARA Secano Ref:1700000007192903 Recinto:18-045-008-00260-00006 Cultivo:102129 VIÑEDO VINIFICACIÓN-MONTUA Secano Ref:5312047 Recinto:18-045-008-00260-00016 Cultivo:218047 HIGUERA-BLANCA DEL PAÍS Secano Ref:-1131233 Recinto:18-045-008-00260-00017 Cultivo:104020 ALMENDROS-GUARA Secano Ref:1700000007192907 Recinto:18-045-008-00318-00004 Cultivo:102129 VIÑEDO VINIFICACIÓN-MONTUA Secano Ref:-101881 Recinto:18-045-008-00323-00006 Cultivo:102129 VIÑEDO VINIFICACIÓN-MONTUA Secano Ref:-748015 Recinto:18-045-008-00330-00004 Cultivo:102129 VIÑEDO VINIFICACIÓN-MONTUA Secano
100424	Solicita recinto que no está comprometido para la operación. Ref:5311895 Recinto:18-007-005-00075-00001 Cultivo:218047 HIGUERA-BLANCA DEL PAÍS Secano Ref:5311899 Recinto:18-007-005-00080-00001 Cultivo:104007 ALMENDROS-COMUNA Secano Ref:6947392 Recinto:18-045-008-00253-00004 Cultivo:104007 ALMENDROS-COMUNA Secano Ref:6947393 Recinto:18-045-008-00253-00005 Cultivo:104007 ALMENDROS-COMUNA Secano Ref:5311924 Recinto:18-045-008-00260-00004 Cultivo:104020 ALMENDROS-GUARA Secano Ref:1700000007192903 Recinto:18-045-008-00260-00006 Cultivo:102129 VIÑEDO VINIFICACIÓN-MONTUA Secano Ref:5312047 Recinto:18-045-008-00260-00016 Cultivo:218047 HIGUERA-BLANCA DEL PAÍS Secano Ref:-1131233 Recinto:18-045-008-00260-00017 Cultivo:104020 ALMENDROS-GUARA Secano Ref:1700000007192907 Recinto:18-045-008-00318-00004 Cultivo:102129 VIÑEDO VINIFICACIÓN-MONTUA Secano Ref:-101881 Recinto:18-045-008-00323-00006 Cultivo:102129 VIÑEDO VINIFICACIÓN-MONTUA Secano Ref:-748015 Recinto:18-045-008-00330-00004 Cultivo:102129 VIÑEDO VINIFICACIÓN-MONTUA Secano

(1) Superficie declarada admisible ajustada con la superficie comprometida.
(2) Factor de penalización valorando el alcance para el tipo de compromiso.

Puede verificar la integridad de una copia de este documento mediante la lectura del código QR adjunto o mediante el acceso a la dirección https://ws050.juntadeandalucia.es/verificarFirma indicando el código de VERIFICACIÓN			
FIRMADO POR	RAQUEL MARIA ESPIN CRESPO	17/12/2024	
VERIFICACIÓN	Pk2jm6UYDU9J72AMTZUYRN3GET48NG	PÁG. 4649/9349	



<u>APELLIDOS Y NOMBRE / RAZÓN SOCIAL</u>	<u>NIF</u>	<u>EXPEDIENTE</u>	<u>ANUALIDAD DE PAGO</u>		
IBÁÑEZ NIETO ISIDRO TEODORO	***4105*	1236001	1ª		
IMPORTE POR ANUALIDAD					
	2023	2024	2025	2026	2027
IMPORTE MÁXIMO SUBVENCIONABLE	3.011,62 €	3.011,62 €	2.509,68 €	2.509,68 €	2.509,68 €
IMPORTE MEDIO DE TRANSFERENCIA (€/ha)	32,53 €	32,53 €	27,11 €	27,11 €	27,11 €

<u>RESUMEN DE UNIDADES</u>		<u>Sup. Dec. Admisible (ha)</u>	<u>Sup. Comprometida (ha)</u>	<u>Sup. ajustada compromiso (1) (ha)</u>	<u>% sobredecc.</u>	<u>Sup. Resuelta (ha)</u>	<u>Importe Declarado</u>	<u>Importe Topado</u>	<u>Importe Resuelto</u>	<u>Importe tras sobredecc.</u>
Cód	GRUPO DE PAGO									
418	PASTOS ASOCIADOS A GANADERÍA ECOLÓGICA	92,59		92,59	0,00	92,59	8.433,52	3.011,62	3.011,62	3.011,62
TOTAL		92,59	92,59	92,59		92,59	8.433,52	3.011,62	3.011,62	3.011,62

<u>APLICACIÓN DE REDUCCIONES Y PENALIZACIONES</u>		<u>Importe Calculado</u>	<u>Importe prerreduc.</u>	<u>Criterios de subvencionabilidad y compromisos</u>	<u>Presentación tardía</u>	<u>Omisión declaración</u>	<u>Condicionidad</u>	<u>IMPORTE (Euros) RESUELTO</u>
GRUPO DE PAGO								
PASTOS ASOCIADOS A GANADERÍA		3.011,62	3.011,62	0,00	0,00	0,00	0,00	3.011,62
TOTAL		3.011,62	3.011,62					3.011,62

<u>RESUMEN DE PAGOS</u>		<u>IMPORTE (Euros)</u>			
		<u>RESUELTO</u>	<u>FEADER</u>	<u>MAPA</u>	<u>CAPADR</u>
PASTOS ASOCIADOS A GANADERÍA ECOLÓGICA - Pago realizado		3.011,62 €	2.559,88 €	295,44 €	156,30 €

<u>REE</u>	<u>REFERENCIA SIGPAC</u>	<u>CULTIVO</u>	<u>DESCRIPCIÓN CULTIVO</u>	<u>S/R G.PAGO</u>	<u>PEND. MEDIA (%)</u>	<u>SUP. DEC. ADMISIBLE (ha)</u>	<u>SUP. COMPROM. (ha)</u>	<u>SUP. AJUSTADA COMPR.(1) (ha)</u>	<u>SUP. CONV. SIGPAC (ha)</u>	<u>SUP. CERTIF. (ha)</u>	<u>SUP. CAMPO (ha)</u>	<u>SUP. CAMPO DETER. CULT. DECLARADO (ha)</u>	<u>SUP. DEC. REDUCIDA (ha)</u>	<u>SUP. RESUELTA (ha)</u>
-1626609	18-013-005-00035-001	62000	PASTOS PERMANENTES DE 5 O MAS AÑOS-SIN VARIEDAD	S 418	27,60	1,71	1,71	1,71		1,71			1,71	1,71
-1626604	18-013-005-00034-001	62000	PASTOS PERMANENTES DE 5 O MAS AÑOS-SIN VARIEDAD	S 418	28,30	1,70	1,70	1,70		1,70			1,70	1,70
-1611071	18-013-005-00033-001	62000	PASTOS PERMANENTES DE 5 O MAS AÑOS-SIN VARIEDAD	S 418	26,10	1,48	1,48	1,48		1,48			1,48	1,48
-1611007	18-137-025-00010-001	62000	PASTOS PERMANENTES DE 5 O MAS AÑOS-SIN VARIEDAD	S 418	25,20	1,17	1,17	1,17		1,17			1,17	1,17
-1611006	18-013-005-00031-001	62000	PASTOS PERMANENTES DE 5 O MAS AÑOS-SIN VARIEDAD	S 418	20,10	9,19	9,19	9,19		9,19			9,19	9,19
-1396008	18-137-025-00015-001	62000	PASTOS PERMANENTES DE 5 O MAS AÑOS-SIN VARIEDAD	S 418	33,00	5,14	5,14	5,14		5,14			5,14	5,14
-1383051	18-137-024-00107-003	62000	PASTOS PERMANENTES DE 5 O MAS AÑOS-SIN VARIEDAD	S 418	25,60	1,18	1,18	1,18		1,18			1,18	1,18
-1378239	18-137-025-00020-001	62000	PASTOS PERMANENTES DE 5 O MAS AÑOS-SIN VARIEDAD	S 418	46,60	8,72	8,72	8,72		8,72			8,72	8,72
-1378237	18-137-025-00008-004	62000	PASTOS PERMANENTES DE 5 O MAS AÑOS-SIN VARIEDAD	S 418	33,80	10,76	10,76	10,76		10,76			10,76	10,76
-1378152	18-137-025-00008-002	62000	PASTOS PERMANENTES DE 5 O MAS AÑOS-SIN VARIEDAD	S 418	49,60	17,23	17,23	17,23		17,23			17,23	17,23
-1304165	18-013-005-00178-002	62000	PASTOS PERMANENTES DE 5 O MAS AÑOS-SIN VARIEDAD	S 418	44,10	7,18	7,18	7,18		7,18			7,18	7,18
6925990	18-137-025-00014-001	62000	PASTOS PERMANENTES DE 5 O MAS AÑOS-SIN VARIEDAD	S 418	29,30	26,48	26,48	26,48		26,48			26,48	26,48
6952770	18-013-005-00036-001	62000	PASTOS PERMANENTES DE 5 O MAS AÑOS-SIN VARIEDAD	S 418	16,70	0,43	0,43	0,43		0,43			0,43	0,43
170000005493491	18-013-005-00178-003	62000	PASTOS PERMANENTES DE 5 O MAS AÑOS-SIN VARIEDAD	S 418	27,90	0,22	0,22	0,22		0,26			0,22	0,22

<u>INCIDENCIAS</u>	
<u>INCIDENCIA</u>	<u>DESCRIPCIÓN</u>
3790	Recinto declarado inactivo Ref:-1611040 Recinto:18-137-024-00107-00005 Cultivo: -
100424	Solicita recinto que no está comprometido para la operación. Ref:-1611009 Recinto:18-013-005-00032-00001 Cultivo:62000 PASTOS PERMANENTES DE 5 O MAS AÑOS-SIN VARIEDAD Secano Ref:-1611040 Recinto:18-137-024-00107-00005 Cultivo:62000 PASTOS PERMANENTES DE 5 O MAS AÑOS-SIN VARIEDAD Secano

(1) Superficie declarada admisible ajustada con la superficie comprometida.
(2) Factor de penalización valorando el alcance para el tipo de compromiso.

Puede verificar la integridad de una copia de este documento mediante la lectura del código QR adjunto o mediante el acceso a la dirección https://ws050.juntadeandalucia.es/verificarFirma indicando el código de VERIFICACIÓN			
FIRMADO POR	RAQUEL MARIA ESPIN CRESPO	17/12/2024	
VERIFICACIÓN	Pk2jm6UYDU9J72AMTZUYRN3GET48NG	PÁG. 4650/9349	



Datos considerados para el Cálculo de la Carga Ganadera mínima y máxima del expediente

Explotación	Especie	Inscrito en Sipea y Admisible	Ugm Calculada para CG Mínima	Ugm Calculada para CG Máxima
ES181350001119	CABALLAR	SI	9,60	9,60
			9,60	9,60

Superficie determinada para Cálculo Carga Ganadera Mínima: 94,63 ha
 Superficie determinada para Cálculo Carga Ganadera Máxima: 94,63 ha
 Los importes del Grupo de Pago de pastos de este expediente han sido ajustados por no llegar a la carga ganadera mínima de 0,3
 Carga Ganadera Mínima Expediente: 0,10 ugm/ha
 Carga Ganadera Máxima Expediente: 0,10 ugm/ha

Recintos Determinados para el Cálculo de Garga Ganadera Mínima

REF.	REFERENCIA SIGPAC	CULTIVO	DESCRIPCIÓN CULTIVO	S/R	SUP. RESUELTA (ha)
-1626609	18-013-005-00035-00001	62000	PASTOS PERMANENTES DE 5 O MAS AÑOS-SIN VARIEDAD	S	1,71
-1626604	18-013-005-00034-00001	62000	PASTOS PERMANENTES DE 5 O MAS AÑOS-SIN VARIEDAD	S	1,70
-1611071	18-013-005-00033-00001	62000	PASTOS PERMANENTES DE 5 O MAS AÑOS-SIN VARIEDAD	S	1,48
-1611040	18-137-024-00107-00005	62000	PASTOS PERMANENTES DE 5 O MAS AÑOS-SIN VARIEDAD	S	0,01
-1611009	18-013-005-00032-00001	62000	PASTOS PERMANENTES DE 5 O MAS AÑOS-SIN VARIEDAD	S	2,03
-1611007	18-137-025-00010-00001	62000	PASTOS PERMANENTES DE 5 O MAS AÑOS-SIN VARIEDAD	S	1,17
-1611006	18-013-005-00031-00001	62000	PASTOS PERMANENTES DE 5 O MAS AÑOS-SIN VARIEDAD	S	9,19
-1396008	18-137-025-00015-00001	62000	PASTOS PERMANENTES DE 5 O MAS AÑOS-SIN VARIEDAD	S	5,14
-1383051	18-137-024-00107-00003	62000	PASTOS PERMANENTES DE 5 O MAS AÑOS-SIN VARIEDAD	S	1,18
-1378239	18-137-025-00020-00001	62000	PASTOS PERMANENTES DE 5 O MAS AÑOS-SIN VARIEDAD	S	8,72
-1378237	18-137-025-00008-00004	62000	PASTOS PERMANENTES DE 5 O MAS AÑOS-SIN VARIEDAD	S	10,76
-1378152	18-137-025-00008-00002	62000	PASTOS PERMANENTES DE 5 O MAS AÑOS-SIN VARIEDAD	S	17,23
-1304165	18-013-005-00178-00002	62000	PASTOS PERMANENTES DE 5 O MAS AÑOS-SIN VARIEDAD	S	7,18
6925990	18-137-025-00014-00001	62000	PASTOS PERMANENTES DE 5 O MAS AÑOS-SIN VARIEDAD	S	26,48
6952770	18-013-005-00036-00001	62000	PASTOS PERMANENTES DE 5 O MAS AÑOS-SIN VARIEDAD	S	0,43
170000005493491	18-013-005-00178-00003	62000	PASTOS PERMANENTES DE 5 O MAS AÑOS-SIN VARIEDAD	S	0,22

Recintos Determinados para el Cálculo de Garga Ganadera Máxima

REF.	REFERENCIA SIGPAC	CULTIVO	DESCRIPCIÓN CULTIVO	S/R	SUP. RESUELTA (ha)
-1626609	18-013-005-00035-00001	62000	PASTOS PERMANENTES DE 5 O MAS AÑOS-SIN VARIEDAD	S	1,71
-1626604	18-013-005-00034-00001	62000	PASTOS PERMANENTES DE 5 O MAS AÑOS-SIN VARIEDAD	S	1,70
-1611071	18-013-005-00033-00001	62000	PASTOS PERMANENTES DE 5 O MAS AÑOS-SIN VARIEDAD	S	1,48
-1611040	18-137-024-00107-00005	62000	PASTOS PERMANENTES DE 5 O MAS AÑOS-SIN VARIEDAD	S	0,01
-1611009	18-013-005-00032-00001	62000	PASTOS PERMANENTES DE 5 O MAS AÑOS-SIN VARIEDAD	S	2,03
-1611007	18-137-025-00010-00001	62000	PASTOS PERMANENTES DE 5 O MAS AÑOS-SIN VARIEDAD	S	1,17
-1611006	18-013-005-00031-00001	62000	PASTOS PERMANENTES DE 5 O MAS AÑOS-SIN VARIEDAD	S	9,19
-1396008	18-137-025-00015-00001	62000	PASTOS PERMANENTES DE 5 O MAS AÑOS-SIN VARIEDAD	S	5,14
-1383051	18-137-024-00107-00003	62000	PASTOS PERMANENTES DE 5 O MAS AÑOS-SIN VARIEDAD	S	1,18
-1378239	18-137-025-00020-00001	62000	PASTOS PERMANENTES DE 5 O MAS AÑOS-SIN VARIEDAD	S	8,72
-1378237	18-137-025-00008-00004	62000	PASTOS PERMANENTES DE 5 O MAS AÑOS-SIN VARIEDAD	S	10,76

(1) Superficie declarada admisible ajustada con la superficie comprometida.
 (2) Factor de penalización valorando el alcance para el tipo de compromiso.

Puede verificar la integridad de una copia de este documento mediante la lectura del código QR adjunto o mediante el acceso a la dirección <https://ws050.juntadeandalucia.es/verificarFirma> indicando el código de VERIFICACIÓN

FIRMADO POR	RAQUEL MARIA ESPIN CRESPO	17/12/2024
VERIFICACIÓN	Pk2jm6UYDU9J72AMTZUYRN3GET48NG	PÁG. 4651/9349



**Datos considerados para el Cálculo de la Carga Ganadera mínima y máxima del expediente****Recintos Determinados para el Cálculo de Garga Ganadera Máxima**

<u>REF.</u>	<u>REFERENCIA SIGPAC</u>	<u>CULTIVO</u>	<u>DESCRIPCIÓN CULTIVO</u>	<u>S/R</u>	<u>SUP. RESUELTA (ha)</u>
-1378152	18-137-025-00008-00002	62000	PASTOS PERMANENTES DE 5 O MAS AÑOS-SIN VARIEDAD	S	17,23
-1304165	18-013-005-00178-00002	62000	PASTOS PERMANENTES DE 5 O MAS AÑOS-SIN VARIEDAD	S	7,18
6925990	18-137-025-00014-00001	62000	PASTOS PERMANENTES DE 5 O MAS AÑOS-SIN VARIEDAD	S	26,48
6952770	18-013-005-00036-00001	62000	PASTOS PERMANENTES DE 5 O MAS AÑOS-SIN VARIEDAD	S	0,43
1700000005493491	18-013-005-00178-00003	62000	PASTOS PERMANENTES DE 5 O MAS AÑOS-SIN VARIEDAD	S	0,22

(1) Superficie declarada admisible ajustada con la superficie comprometida.
(2) Factor de penalización valorando el alcance para el tipo de compromiso.

Puede verificar la integridad de una copia de este documento mediante la lectura del código QR adjunto o mediante el acceso a la dirección <https://ws050.juntadeandalucia.es/verificarFirma> indicando el código de VERIFICACIÓN

FIRMADO POR	RAQUEL MARIA ESPIN CRESPO	17/12/2024
VERIFICACIÓN	Pk2jm6UYDU9J72AMTZUYRN3GET48NG	PÁG. 4652/9349





APELLIDOS Y NOMBRE / RAZÓN SOCIAL

IBAÑEZ PALENZUELA MARIA JOSEFA

NIF
***9156*

EXPEDIENTE
1166311

ANUALIDAD DE PAGO
1ª

IMPORTES POR ANUALIDAD

	2023	2024	2025	2026	2027
IMPORTE MÁXIMO SUBVENCIONABLE	4.456,25 €	4.456,25 €	4.456,25 €	3.713,54 €	3.713,54 €
IMPORTE MEDIO DE TRANSFERENCIA (€/ha)	297,48 €	297,48 €	297,48 €	247,90 €	247,90 €

RESUMEN DE UNIDADES

Cód	GRUPO DE PAGO	Sup. Dec. Admisible (ha)	Sup. Comprometida (ha)	Sup. ajustada compromiso (1) (ha)	% sobredec.	Sup. Resuelta (ha)	Importe Declarado	Importe Topado	Importe Resuelto	Importe tras sobredec.
419	OLIVAR	14,98		14,98	0,00	14,98	4.456,25	4.456,25	4.456,25	4.456,25
TOTAL		14,98	14,98	14,98		14,98	4.456,25	4.456,25	4.456,25	4.456,25

APLICACIÓN DE REDUCCIONES Y PENALIZACIONES

GRUPO DE PAGO	Importe Calculado	Importe prereduc.	Criterios de subvencionabilidad y compromisos	Presentación tardía	Omisión declaración	Condicionalidad	IMPORTE (Euros) RESUELTO
OLIVAR	4.456,25	4.456,25	0,00	0,00	0,00	0,00	4.456,25
TOTAL	4.456,25	4.456,25					4.456,25

RESUMEN DE PAGOS

IMPORTE (Euros)

	RESUELTO	FEADER	MAPA	CAPADR
OLIVAR - Pago realizado	4.456,25 €	3.787,81 €	437,16 €	231,28 €

RECINTOS RESUELTOS

REF.	REFERENCIA SIGPAC	CULTIVO	DESCRIPCIÓN CULTIVO	S/R G.PAGO	PEND. MEDIA (%)	SUP. DEC. ADMISIBLE (ha)	SUP. COMPROM. (ha)	SUP. AJUSTADA COMPR.(1) (ha)	SUP. CONY. SIGPAC (ha)	SUP. CERTIE (ha)	SUP. CAMPO (ha)	SUP. CAMPO DETER. CULT. DECLARADO (ha)	SUP. DEC. REDUCIDA (ha)	SUP. RESUELTA (ha)
1700000006962722	18-098-001-00093-006	101010	OLIVAR-PICUAL	S	419	14,10	1,96	1,96	1,96	1,96			1,96	1,96
1700000006962723	18-155-013-00127-001	101010	OLIVAR-PICUAL	S	419	18,50	0,19	0,19	0,19	0,19			0,19	0,19
1700000006962726	18-098-002-00001-003	101010	OLIVAR-PICUAL	S	419	8,70	1,22	1,22	1,22	1,22			1,22	1,22
1700000006962727	18-155-013-00133-001	101010	OLIVAR-PICUAL	S	419	8,60	2,62	2,62	2,62	2,62			2,62	2,62
1700000006962728	18-098-002-00001-002	101010	OLIVAR-PICUAL	S	419	5,00	2,29	2,29	2,29	2,29			2,29	2,29
1700000006962729	18-155-013-00036-001	101010	OLIVAR-PICUAL	S	419	10,20	6,03	6,03	6,03	6,03			6,03	6,03
1700000006962730	18-098-002-00017-002	101010	OLIVAR-PICUAL	R	419	6,20	0,67	0,67	0,67	0,67			0,67	0,67

(1) Superficie declarada admisible ajustada con la superficie comprometida.
(2) Factor de penalización valorando el alcance para el tipo de compromiso.

Puede verificar la integridad de una copia de este documento mediante la lectura del código QR adjunto o mediante el acceso a la dirección <https://ws050.juntadeandalucia.es/verificarFirma> indicando el código de VERIFICACIÓN

FIRMADO POR

RAQUEL MARIA ESPIN CRESPO

17/12/2024

VERIFICACIÓN

Pk2jm6UYDU9J72AMTZUYRN3GET48NG

PÁG. 4653/9349





APELLIDOS Y NOMBRE / RAZÓN SOCIAL

IBÁÑEZ VALVERDE ANTONIO

NIF
***3942*

EXPEDIENTE
1004847

ANUALIDAD DE PAGO
1ª

IMPORTE POR ANUALIDAD

	2023	2024	2025	2026	2027
IMPORTE MÁXIMO SUBVENCIONABLE	2.062,95 €	2.062,95 €	2.062,95 €	1.719,11 €	1.719,11 €
IMPORTE MEDIO DE TRANSFERENCIA (€/ha)	259,49 €	259,49 €	259,49 €	216,24 €	216,24 €

RESUMEN DE UNIDADES

Cód	GRUPO DE PAGO	Sup. Dec. Admisible (ha)	Sup. Comprometida (ha)	Sup. ajustada compromiso (1) (ha)	% sobredec.	Sup. Resuelta (ha)	Importe Declarado	Importe Topado	Importe Resuelto	Importe tras sobredec.
422	FRUTALES SECANO	7,95		7,95	0,00	7,95	2.062,95	2.062,95	2.062,95	2.062,95
TOTAL		7,95	7,95	7,95		7,95	2.062,95	2.062,95	2.062,95	2.062,95

APLICACIÓN DE REDUCCIONES Y PENALIZACIONES

GRUPO DE PAGO	Importe Calculado	Importe prereduc.	Criterios de subvencionabilidad y compromisos	Presentación tardía	Omisión declaración	Condicionalidad	IMPORTE (Euros) RESUELTO
FRUTALES SECANO	2.062,95	2.062,95	0,00	0,00	0,00	0,00	2.062,95
TOTAL	2.062,95	2.062,95					2.062,95

RESUMEN DE PAGOS

	IMPORTE (Euros)			
	RESUELTO	FEADER	MAPA	CAPADR
FRUTALES SECANO - Pago realizado	2.062,95 €	1.753,51 €	202,38 €	107,06 €

RECINTOS RESUELTOS

REF.	REFERENCIA SIGPAC	CULTIVO	DESCRIPCIÓN CULTIVO	S/R G.PAGO	PEND. MEDIA (%)	SUP. DEC. ADMISIBLE (ha)	SUP. COMPROM. (ha)	SUP. AJUSTADA COMPROM. (1) (ha)	SUP. CONY. SIGPAC (ha)	SUP. CERTIE (ha)	SUP. CAMPO (ha)	SUP. CAMPO DETER. CULT. DECLARADO (ha)	SUP. DEC. REDUCIDA (ha)	SUP. RESUELTA (ha)
1700000004520253	18-186-006-00024-002	104026	ALMENDROS-MARTA	S 422	23,10	0,17	0,17	0,17	0,17	0,17			0,17	0,17
1700000004520256	18-186-005-00097-002	104007	ALMENDROS-COMUNA	S 422	32,40	2,62	2,62	2,62	2,62	2,62			2,62	2,62
1700000004520257	18-186-006-00020-001	104007	ALMENDROS-COMUNA	S 422	38,60	0,25	0,25	0,25	0,25	0,25			0,25	0,25
1700000004520258	18-186-006-00024-001	104043	ALMENDROS-VAIRO	S 422	30,00	4,03	4,03	4,03	4,03	4,03			4,03	4,03
1700000004520259	18-186-006-00013-003	104043	ALMENDROS-VAIRO	S 422	24,50	0,26	0,26	0,26	0,26	0,26			0,26	0,26
1700000004520260	18-186-006-00015-003	104043	ALMENDROS-VAIRO	S 422	16,10	0,35	0,35	0,35	0,35	0,35			0,35	0,35
1700000004520261	18-186-005-00097-004	104007	ALMENDROS-COMUNA	S 422	37,40	0,27	0,27	0,27	0,27	0,27			0,27	0,27

(1) Superficie declarada admisible ajustada con la superficie comprometida.
(2) Factor de penalización valorando el alcance para el tipo de compromiso.

Puede verificar la integridad de una copia de este documento mediante la lectura del código QR adjunto o mediante el acceso a la dirección <https://ws050.juntadeandalucia.es/verificarFirma> indicando el código de VERIFICACIÓN

FIRMADO POR

RAQUEL MARIA ESPIN CRESPO

17/12/2024

VERIFICACIÓN

Pk2jm6UYDU9J72AMTZUYRN3GET48NG

PÁG. 4654/9349





<u>APELLIDOS Y NOMBRE / RAZÓN SOCIAL</u>	<u>NIF</u>	<u>EXPEDIENTE</u>	<u>ANUALIDAD DE PAGO</u>		
IBARRA ARREDONDO JOAQUIN	****1159*	1140395	1ª		
<u>IMPORTE POR ANUALIDAD</u>					
	<u>2023</u>	<u>2024</u>	<u>2025</u>	<u>2026</u>	<u>2027</u>
IMPORTE MÁXIMO SUBVENCIONABLE	544,39 €	544,39 €	544,39 €	453,66 €	453,66 €
IMPORTE MEDIO DE TRANSFERENCIA (€/ha)	297,48 €	297,48 €	297,48 €	247,90 €	247,90 €

<u>RESUMEN DE UNIDADES</u>		<u>Sup. Dec. Admisible (ha)</u>	<u>Sup. Comprometida (ha)</u>	<u>Sup. ajustada compromiso (1) (ha)</u>	<u>% sobredec.</u>	<u>Sup. Resuelta (ha)</u>	<u>Importe Declarado</u>	<u>Importe Topado</u>	<u>Importe Resuelto</u>	<u>Importe tras sobredec.</u>
Cód	GRUPO DE PAGO									
419	OLIVAR	1,83		1,83	0,00	1,83	544,39	544,39	544,39	544,39
TOTAL		1,83	1,83	1,83		1,83	544,39	544,39	544,39	544,39

<u>APLICACIÓN DE REDUCCIONES Y PENALIZACIONES</u>		<u>Importe Calculado</u>	<u>Importe prereduc.</u>	<u>Crterios de subvencionabilidad y compromisos</u>	<u>Presentación tardía</u>	<u>Omisión declaración</u>	<u>Condicionabilidad</u>	<u>IMPORTE (Euros)</u>	
GRUPO DE PAGO								RESUELTO	
OLIVAR		544,39	544,39	0,00	0,00	0,00	0,00	544,39	
TOTAL		544,39	544,39					544,39	

<u>RESUMEN DE PAGOS</u>		<u>IMPORTE (Euros)</u>			
		<u>RESUELTO</u>	<u>FEADER</u>	<u>MAPA</u>	<u>CAPADR</u>
OLIVAR - Pago realizado		544,39 €	462,73 €	53,40 €	28,26 €

<u>REF.</u>	<u>REFERENCIA SIGPAC</u>	<u>CULTIVO DESCRIPCIÓN CULTIVO</u>	<u>S/R G.PAGO</u>	<u>PEND. MEDIA (%)</u>	<u>SUP. DEC. ADMISIBLE (ha)</u>	<u>SUP. COMPROM. (ha)</u>	<u>SUP. AJUSTADA COMPROM. (1) (ha)</u>	<u>SUP. CONY. SIGPAC (ha)</u>	<u>SUP. CERTIE (ha)</u>	<u>SUP. CAMPO (ha)</u>	<u>SUP. CAMPO DETER. CULT. DECLARADO (ha)</u>	<u>SUP. DEC. REDUCIDA (ha)</u>	<u>SUP. RESUELTA (ha)</u>
4140230	18-198-004-01205-001	101010 OLIVAR-PICUAL	R 419	8,90	0,35	0,35	0,35		0,35			0,35	0,35
4140248	18-198-005-00875-001	101010 OLIVAR-PICUAL	R 419	10,50	0,12	0,12	0,12		0,12			0,12	0,12
4140250	18-198-009-00670-001	101010 OLIVAR-PICUAL	R 419	6,50	0,10	0,10	0,10		0,10			0,10	0,10
1700000004859198	18-198-004-00115-001	101010 OLIVAR-PICUAL	R 419	6,30	0,42	0,42	0,42		0,42			0,42	0,42
1700000004859199	18-198-004-00115-002	101010 OLIVAR-PICUAL	R 419	4,20	0,34	0,34	0,34		0,34			0,34	0,34
1700000004859200	18-198-004-01284-006	101010 OLIVAR-PICUAL	R 419	12,20	0,02	0,02	0,02		0,02			0,02	0,02
1700000004859201	18-198-004-01284-005	101010 OLIVAR-PICUAL	R 419	11,10	0,03	0,03	0,03		0,03			0,03	0,03
1700000004859202	18-198-004-01284-003	101010 OLIVAR-PICUAL	R 419	3,80	0,33	0,33	0,33		0,33			0,33	0,33
1700000004859203	18-198-005-00595-001	101010 OLIVAR-PICUAL	R 419	11,40	0,12	0,12	0,12		0,12			0,12	0,12

INCIDENCIAS

INCIDENCIA DESCRIPCIÓN

- 100412 Número de hectáreas validadas inferior a la superficie mínima permitida por el grupo de cultivo (Anexo I. Criterios de Subvencionabilidad. Orden 28 de marzo de 2023).
Sup. Resuelta:0 Grupo de Pago:FRUTALES SECANO
- 100413 Recinto perteneciente a grupo de cultivo que no cumple con la superficie mínima requerida (Anexo I. Criterios de Subvencionabilidad. Orden 28 de marzo de 2023).
Ref:1700000004859204 Recinto:18-198-005-00087-00001 Cultivo:104007 ALMENDROS-COMUNA Secano Sup. Declarada:0,36 Superficie Resolver:0,36
Ref:1700000004859207 Recinto:18-198-009-00951-00002 Cultivo:104007 ALMENDROS-COMUNA Secano Sup. Declarada:2,08 Superficie Resolver:2,08
Ref:1700000004859208 Recinto:18-198-010-00106-00001 Cultivo:104007 ALMENDROS-COMUNA Secano Sup. Declarada:0,76 Superficie Resolver:0,76
Ref:1700000004859206 Recinto:18-198-010-00146-00001 Cultivo:104007 ALMENDROS-COMUNA Secano Sup. Declarada:1,24 Superficie Resolver:1,24
Ref:1700000004859205 Recinto:18-198-010-00175-00001 Cultivo:104007 ALMENDROS-COMUNA Secano Sup. Declarada:1,32 Superficie Resolver:1,32

(1) Superficie declarada admisible ajustada con la superficie comprometida.
(2) Factor de penalización valorando el alcance para el tipo de compromiso.

Puede verificar la integridad de una copia de este documento mediante la lectura del código QR adjunto o mediante el acceso a la dirección https://ws050.juntadeandalucia.es/verificarFirma indicando el código de VERIFICACIÓN			
FIRMADO POR	RAQUEL MARIA ESPIN CRESPO	17/12/2024	
VERIFICACIÓN	Pk2jm6UYDU9J72AMTZUYRN3GET48NG	PÁG. 4655/9349	



APELLIDOS Y NOMBRE / RAZÓN SOCIAL

INSTALACIONES DIATESA SL

NIF
***6016*

EXPEDIENTE
1228139

ANUALIDAD DE PAGO

1ª

IMPORTES POR ANUALIDAD

	2023	2024	2025	2026	2027
IMPORTE MÁXIMO SUBVENCIONABLE	0,00 €	0,00 €	0,00 €	0,00 €	0,00 €
IMPORTE MEDIO DE TRANSFERENCIA (€/ha)	0,00 €	0,00 €	0,00 €	0,00 €	0,00 €

RESUMEN DE UNIDADES

Cód	GRUPO DE PAGO	Sup. Dec. Admisible (ha)	Sup. Comprometida (ha)	Sup. ajustada compromiso (1) (ha)	% sobredec.	Sup. Resuelta (ha)	Importe Declarado	Importe Topado	Importe Resuelto	Importe tras sobredec.
424	HERBÁCEOS NO ELEGIBLES	7,90		7,90	0,00	7,90	0,00	0,00	0,00	0,00
TOTAL		7,90	7,90	7,90		7,90	0,00	0,00	0,00	0,00

APLICACIÓN DE REDUCCIONES Y PENALIZACIONES

GRUPO DE PAGO	Importe Calculado	Importe prereduc.	Criterios de subvencionabilidad y compromisos	Presentación tardía	Omisión declaración	Condicionalidad	IMPORTE (Euros) RESUELTO
HERBÁCEOS NO ELEGIBLES	0,00	0,00	0,00	0,00	0,00	0,00	0,00
TOTAL	0,00	0,00					0,00

RECINTOS RESUELTOS

REE	REFERENCIA SIGPAC	CULTIVO	DESCRIPCIÓN CULTIVO	S/R G.PAGO	PEND. MEDIA (%)	SUP. DEC. ADMISIBLE (ha)	SUP. COMPROM. (ha)	SUP. AJUSTADA COMPR.(1) (ha)	SUP. CONV. SIGPAC (ha)	SUP. CERTIF. (ha)	SUP. CAMPO (ha)	SUP. CAMPO DETER. CULT. DECLARADO (ha)	SUP. DEC. REDUCIDA (ha)	SUP. RESUELTA (ha)
-969847	18-098-002-00173-004	20000	BARBECHO TRADICIONAL-SIN VARIEDAD	S	424	1,60	0,08	0,08	0,08	0,08			0,08	0,08
1700000006784347	18-098-002-00239-002	20000	BARBECHO TRADICIONAL-SIN VARIEDAD	S	424	1,00	7,82	7,82	7,82	7,82			7,82	7,82

INCIDENCIAS

INCIDENCIA DESCRIPCIÓN

- 100412 Número de hectáreas validadas inferior a la superficie mínima permitida por el grupo de cultivo (Anexo I. Criterios de Subvencionabilidad. Orden 28 de marzo de 2023).
Sup. Resuelta:0 Grupo de Pago:FRUTALES SECANO
- 100413 Recinto perteneciente a grupo de cultivo que no cumple con la superficie mínima requerida (Anexo I. Criterios de Subvencionabilidad. Orden 28 de marzo de 2023).
Ref:-555277 Recinto:18-098-001-00037-00006 Cultivo:104043 ALMENDROS-VAIRO Secano Sup. Declarada:0,06 Superficie Resolver: 0,06
Ref:1700000006784346 Recinto:18-098-001-00038-00007 Cultivo:104043 ALMENDROS-VAIRO Secano Sup. Declarada:0,08 Superficie Resolver:0,08
Ref:1700000006784350 Recinto:18-098-001-00094-00001 Cultivo:104043 ALMENDROS-VAIRO Secano Sup. Declarada:6,98 Superficie Resolver:6,98
Ref:1700000006784352 Recinto:18-098-002-00173-00002 Cultivo:104043 ALMENDROS-VAIRO Secano Sup. Declarada:18,23 Superficie Resolver:18,23
Ref:1700000006784353 Recinto:18-098-002-00174-00002 Cultivo:104043 ALMENDROS-VAIRO Secano Sup. Declarada:0,61 Superficie Resolver:0,61

(1) Superficie declarada admisible ajustada con la superficie comprometida.
(2) Factor de penalización valorando el alcance para el tipo de compromiso.

Puede verificar la integridad de una copia de este documento mediante la lectura del código QR adjunto o mediante el acceso a la dirección <https://ws050.juntadeandalucia.es/verificarFirma> indicando el código de VERIFICACIÓN

FIRMADO POR	RAQUEL MARIA ESPIN CRESPO	17/12/2024
VERIFICACIÓN	Pk2jm6UYDU9J72AMTZUYRN3GET48NG	PÁG. 4656/9349



**APELLIDOS Y NOMBRE / RAZÓN SOCIAL**

INTERAGRICOLA ARENALES SL

NIF

****1463*

EXPEDIENTE

1261007

ANUALIDAD DE PAGO

1ª

IMPORTES POR ANUALIDAD

	2023	2024	2025	2026	2027
IMPORTE MÁXIMO SUBVENCIONABLE	11.899,20 €	11.899,20 €	11.899,20 €	9.916,00 €	9.916,00 €
IMPORTE MEDIO DE TRANSFERENCIA (€/ha)	297,48 €	297,48 €	297,48 €	247,90 €	247,90 €

RESUMEN DE UNIDADES

Cód	GRUPO DE PAGO	Sup. Dec. Admisible (ha)	Sup. Comprometida (ha)	Sup. ajustada compromiso (1) (ha)	% sobredec.	Sup. Resuelta (ha)	Importe Declarado	Importe Topado	Importe Resuelto	Importe tras sobredec.
419	OLIVAR	87,81		40,00	0,00	40,00	11.899,20	11.899,20	11.899,20	11.899,20
TOTAL		87,81	40,00	40,00		40,00	11.899,20	11.899,20	11.899,20	11.899,20

APLICACIÓN DE REDUCCIONES Y PENALIZACIONES

GRUPO DE PAGO	Importe Calculado	Importe prereduc.	Criterios de subvencionabilidad y compromisos	Presentación tardía	Omisión declaración	Condicionalidad	IMPORTE (Euros) RESUELTO
OLIVAR	11.899,20	11.899,20	0,00	0,00	0,00	0,00	11.899,20
TOTAL	11.899,20	11.899,20					11.899,20

RESUMEN DE PAGOS**IMPORTE (Euros)**

	RESUELTO	FEADER	MAPA	CAPADR
OLIVAR - Pago realizado	11.899,20 €	10.114,32 €	1.167,31 €	617,57 €

RECINTOS RESUELTOS

REF.	REFERENCIA SIGPAC	CULTIVO	DESCRIPCIÓN CULTIVO	S/R G.PAGO	PEND. MEDIA (%)	SUP. DEC. ADMISIBLE (ha)	SUP. COMPROM. (ha)	SUP. AJUSTADA COMPR.(1) (ha)	SUP. CONY. SIGPAC (ha)	SUP. CERTIE (ha)	SUP. CAMPO (ha)	SUP. CAMPO DETER. CULT. DECLARADO (ha)	SUP. DEC. REDUCIDA (ha)	SUP. RESUELTA (ha)
-1081421	18-004-009-00007-016	101010	OLIVAR-PICUAL	S	419	13,10	3,34	3,30	3,30	3,32			3,30	3,30
-1081345	18-004-006-00012-002	101010	OLIVAR-PICUAL	S	419	3,20	3,49	3,49	3,49	3,49			3,49	3,49
-1081343	18-004-006-00012-001	101010	OLIVAR-PICUAL	S	419	5,30	26,05	26,05	26,05	26,09			26,05	26,05
-1081335	18-004-007-00002-002	101010	OLIVAR-PICUAL	S	419	4,30	54,93	54,93	54,93	54,93			54,93	54,93

INCIDENCIAS**INCIDENCIA DESCRIPCIÓN**

- 219 Superficie declarada sobre un mismo recinto, en un mismo expediente, mayor que la superficie total del recinto SIGPAC.
Ref:-1081421 Recinto:18-004-009-00007-00016 Cultivo:101010 OLIVAR-PICUAL Secano Suma de superficies declaradas para este recinto por el solicitante (Áreas):334 Superficie SIGPAC total para el recinto (Áreas):330 Exceso de superficie declarada (Hectáreas):0,04

(1) Superficie declarada admisible ajustada con la superficie comprometida.
(2) Factor de penalización valorando el alcance para el tipo de compromiso.

Puede verificar la integridad de una copia de este documento mediante la lectura del código QR adjunto o mediante el acceso a la dirección <https://ws050.juntadeandalucia.es/verificarFirma> indicando el código de VERIFICACIÓN

FIRMADO POR

RAQUEL MARIA ESPIN CRESPO

17/12/2024

VERIFICACIÓN

Pk2jm6UYDU9J72AMTZUYRN3GET48NG

PÁG. 4657/9349





APELLIDOS Y NOMBRE / RAZÓN SOCIAL

IRIARTE MAÑAS ELADIA

NIF
***3844*

EXPEDIENTE
1197919

ANUALIDAD DE PAGO
1ª

IMPORTES POR ANUALIDAD

	2023	2024	2025	2026	2027
IMPORTE MÁXIMO SUBVENCIONABLE	1.160,17 €	1.160,17 €	1.160,17 €	966,81 €	966,81 €
IMPORTE MEDIO DE TRANSFERENCIA (€/ha)	297,48 €	297,48 €	297,48 €	247,90 €	247,90 €

RESUMEN DE UNIDADES

Cód	GRUPO DE PAGO	Sup. Dec. Admisible (ha)	Sup. Comprometida (ha)	Sup. ajustada compromiso (1) (ha)	% sobredec.	Sup. Resuelta (ha)	Importe Declarado	Importe Topado	Importe Resuelto	Importe tras sobredec.
419	OLIVAR	3,90		3,90	0,00	3,90	1.160,17	1.160,17	1.160,17	1.160,17
TOTAL		3,90	3,90	3,90		3,90	1.160,17	1.160,17	1.160,17	1.160,17

APLICACIÓN DE REDUCCIONES Y PENALIZACIONES

GRUPO DE PAGO	Importe Calculado	Importe prereduc.	Criterios de subvencionabilidad y compromisos	Presentación tardía	Omisión declaración	Condicionalidad	IMPORTE (Euros) RESUELTO
OLIVAR	1.160,17	1.160,17	0,00	0,00	0,00	0,00	1.160,17
TOTAL	1.160,17	1.160,17					1.160,17

RESUMEN DE PAGOS

IMPORTE (Euros)

	RESUELTO	FEADER	MAPA	CAPADR
OLIVAR - Pago realizado	1.160,17 €	986,14 €	113,81 €	60,22 €

RECINTOS RESUELTOS

REF.	REFERENCIA SIGPAC	SIGPAC CULTIVO	DESCRIPCIÓN CULTIVO	S/R G.PAGO	PEND. MEDIA (%)	SUP. DEC. ADMISIBLE (ha)	SUP. COMPROM. (ha)	SUP. AJUSTADA COMPR.(1) (ha)	SUP. CONY. SIGPAC (ha)	SUP. CERTIE (ha)	SUP. CAMPO (ha)	SUP. CAMPO DETER. CULT. DECLARADO (ha)	SUP. DEC. REDUCIDA (ha)	SUP. RESUELTA (ha)
-1520249	18-030-002-09000-185	101010	OLIVAR-PICUAL	S 419	6,40	1,17	1,17	1,17		1,17			1,17	1,17
1700000003472614	18-046-008-00713-002	101010	OLIVAR-PICUAL	S 419	3,20	2,73	2,73	2,73		2,73			2,73	2,73

(1) Superficie declarada admisible ajustada con la superficie comprometida.
(2) Factor de penalización valorando el alcance para el tipo de compromiso.

Puede verificar la integridad de una copia de este documento mediante la lectura del código QR adjunto o mediante el acceso a la dirección <https://ws050.juntadeandalucia.es/verificarFirma> indicando el código de VERIFICACIÓN

FIRMADO POR

RAQUEL MARIA ESPIN CRESPO

17/12/2024

VERIFICACIÓN

Pk2jm6UYDU9J72AMTZUYRN3GET48NG

PÁG. 4658/9349





APELLIDOS Y NOMBRE / RAZÓN SOCIAL

IZQUIERDO GARRIDO JOSE

NIF

***2825*

EXPEDIENTE

1088590

ANUALIDAD DE PAGO

1ª

IMPORTES POR ANUALIDAD

	2023	2024	2025	2026	2027
IMPORTE MÁXIMO SUBVENCIONABLE	15.482,15 €	15.482,15 €	13.720,07 €	12.901,51 €	12.901,51 €
IMPORTE MEDIO DE TRANSFERENCIA (€/ha)	163,66 €	163,66 €	145,03 €	136,38 €	136,38 €

RESUMEN DE UNIDADES

Cód	GRUPO DE PAGO	Sup. Dec. Admisible (ha)	Sup. Comprometida (ha)	Sup. ajustada compromiso (1) (ha)	% sobredec.	Sup. Resuelta (ha)	Importe Declarado	Importe Topado	Importe Resuelto	Importe tras sobredec.
416	HERBÁCEOS	58,27		58,27	0,00	58,27	10.570,76	10.570,76	10.570,76	10.570,76
419	OLIVAR	16,51		16,51	0,00	16,51	4.911,39	4.911,39	4.911,39	4.911,39
424	HERBÁCEOS NO ELEGIBLES	19,82		19,82	0,00	19,82	0,00	0,00	0,00	0,00
TOTAL		94,60	94,60	94,60		94,60	15.482,15	15.482,15	15.482,15	15.482,15

APLICACIÓN DE REDUCCIONES Y PENALIZACIONES

GRUPO DE PAGO	Importe Calculado	Importe prereduc.	Criterios de subvencionabilidad y compromisos	Presentación tardía	Omisión declaración	Condicionalidad	IMPORTE (Euros)
							RESUELTO
HERBÁCEOS	10.570,76	10.570,76	0,00	0,00	0,00	0,00	10.570,76
HERBÁCEOS NO ELEGIBLES	0,00	0,00	0,00	0,00	0,00	0,00	0,00
OLIVAR	4.911,39	4.911,39	0,00	0,00	0,00	0,00	4.911,39
TOTAL	15.482,15	15.482,15					15.482,15

RESUMEN DE PAGOS

	IMPORTE (Euros)			
	RESUELTO	FEADER	MAPA	CAPADR
HERBÁCEOS - Pago realizado	10.570,76 €	8.985,15 €	1.036,99 €	548,62 €
OLIVAR - Pago realizado	4.911,39 €	4.174,68 €	481,81 €	254,90 €
TOTAL	15.482,15 €	13.159,83 €	1.518,80 €	803,52 €

(1) Superficie declarada admisible ajustada con la superficie comprometida.
 (2) Factor de penalización valorando el alcance para el tipo de compromiso.

Puede verificar la integridad de una copia de este documento mediante la lectura del código QR adjunto o mediante el acceso a la dirección <https://ws050.juntadeandalucia.es/verificarFirma> indicando el código de VERIFICACIÓN

FIRMADO POR

RAQUEL MARIA ESPIN CRESPO

17/12/2024

VERIFICACIÓN

Pk2jm6UYDU9J72AMTZUYRN3GET48NG

PÁG. 4659/9349





RECINTOS RESUELTOS

REF.	REFERENCIA SIGPAC	CULTIVO	DESCRIPCIÓN CULTIVO	S/R	G.PAGO	PEND. MEDIA (%)	SUP. DEC. ADMISIBLE (ha)	SUP. COMPROM. (ha)	SUP. AJUSTADA COMPR.(1) (ha)	SUP. CONV. SIGPAC (ha)	SUP. CERTIF. (ha)	SUP. CAMPO (ha)	SUP. CAMPO DETER. CULT. DECLARADO (ha)	SUP. DEC. REDUCIDA (ha)	SUP. RESUELTA (ha)
-1447324	18-024-033-00123-002	5046	CEBADA-ESTRELLA	S	416	5,90	8,01	8,01	8,01		8,04			8,01	8,01
-458317	18-024-033-00085-001	5046	CEBADA-ESTRELLA	R	416	3,90	0,78	0,78	0,78		0,78			0,78	0,78
1700000007013814	18-024-033-00085-001	5046	CEBADA-ESTRELLA	R	416	3,90	0,89	0,89	0,89		0,89			0,89	0,89
1700000007013815	18-024-031-00042-001	5046	CEBADA-ESTRELLA	S	416	5,20	4,27	4,27	4,27		4,27			4,27	4,27
1700000007013817	18-024-033-00123-002	5046	CEBADA-ESTRELLA	S	416	5,90	19,62	19,62	19,62		19,69			19,62	19,62
1700000007013819	18-133-002-00025-014	50000	GARBANZOS-SIN VARIEDAD	S	416	10,40	1,59	1,59	1,59		1,59			1,59	1,59
1700000007013820	18-133-002-00025-002	50000	GARBANZOS-SIN VARIEDAD	S	416	7,60	2,01	2,01	2,01		2,01			2,01	2,01
1700000007013822	18-024-031-00048-002	5046	CEBADA-ESTRELLA	S	416	7,10	1,75	1,75	1,75		1,75			1,75	1,75
1700000007013824	18-024-031-00048-004	50000	GARBANZOS-SIN VARIEDAD	S	416	8,10	0,37	0,37	0,37		0,37			0,37	0,37
1700000007013825	18-024-033-00079-001	5046	CEBADA-ESTRELLA	R	416	5,20	0,55	0,55	0,55		0,55			0,55	0,55
1700000007013828	18-024-033-00066-001	50000	GARBANZOS-SIN VARIEDAD	R	416	4,00	0,83	0,83	0,83		0,83			0,83	0,83
1700000007013831	18-133-002-00046-001	50000	GARBANZOS-SIN VARIEDAD	S	416	12,00	4,35	4,35	4,35		4,35			4,35	4,35
1700000007013838	18-133-002-00048-005	5046	CEBADA-ESTRELLA	S	416	14,40	2,61	2,61	2,61		2,61			2,61	2,61
1700000007013844	18-133-007-00123-001	5046	CEBADA-ESTRELLA	S	416	19,20	0,76	0,76	0,76		0,76			0,76	0,76
1700000007013845	18-133-007-00104-002	5046	CEBADA-ESTRELLA	S	416	17,00	0,66	0,66	0,66		0,66			0,66	0,66
1700000007013849	18-133-002-00064-001	5046	CEBADA-ESTRELLA	S	416	9,10	0,75	0,75	0,75		0,75			0,75	0,75
1700000007013850	18-133-002-00046-004	50000	GARBANZOS-SIN VARIEDAD	S	416	7,40	1,71	1,71	1,71		1,71			1,71	1,71
1700000007013852	18-133-002-00012-001	5046	CEBADA-ESTRELLA	S	416	8,50	1,36	1,36	1,36		1,36			1,36	1,36
1700000007013853	18-133-002-00010-001	5046	CEBADA-ESTRELLA	R	416	4,30	0,25	0,25	0,25		0,25			0,25	0,25
1700000007013854	18-133-002-00047-003	5046	CEBADA-ESTRELLA	S	416	15,50	3,20	3,20	3,20		3,20			3,20	3,20
1700000007013855	18-133-001-00036-002	5046	CEBADA-ESTRELLA	S	416	16,80	0,59	0,59	0,59		0,59			0,59	0,59
1700000007013856	18-133-002-00047-002	50000	GARBANZOS-SIN VARIEDAD	S	416	9,00	1,36	1,36	1,36		1,36			1,36	1,36
1700000007013829	18-133-002-00047-001	101010	OLIVAR-PICUAL	R	419	22,90	6,04	6,04	6,04		6,12			6,04	6,04
1700000007013830	18-133-002-00047-005	101010	OLIVAR-PICUAL	R	419	19,50	1,56	1,56	1,56		1,57			1,56	1,56
1700000007013832	18-133-002-00046-002	101010	OLIVAR-PICUAL	R	419	13,70	1,78	1,78	1,78		1,78			1,78	1,78
1700000007013833	18-133-002-00047-004	101010	OLIVAR-PICUAL	S	419	10,10	0,06	0,06	0,06		0,06			0,06	0,06
1700000007013837	18-133-002-00048-002	101010	OLIVAR-PICUAL	R	419	20,90	0,30	0,30	0,30		0,30			0,30	0,30
1700000007013840	18-133-002-00047-005	101010	OLIVAR-PICUAL	S	419	19,50	0,20	0,20	0,20		0,20			0,20	0,20
1700000007013842	18-133-002-00025-003	101010	OLIVAR-PICUAL	R	419	12,80	0,04	0,04	0,04		0,04			0,04	0,04
1700000007013843	18-133-002-00025-007	101010	OLIVAR-PICUAL	R	419	18,60	5,91	5,91	5,91		5,91			5,91	5,91
1700000007013847	18-133-002-00025-007	101010	OLIVAR-PICUAL	S	419	18,60	0,59	0,59	0,59		0,59			0,59	0,59
1700000007013848	18-133-002-00024-001	101010	OLIVAR-PICUAL	S	419	19,60	0,03	0,03	0,03		0,03			0,03	0,03
-1447296	18-024-031-00042-001	20000	BARBECHO TRADICIONAL-SIN VARIEDAD	S	424	5,20	3,61	3,61	3,61		3,61			3,61	3,61
1700000007013816	18-024-033-00066-001	20000	BARBECHO TRADICIONAL-SIN VARIEDAD	R	424	4,00	0,05	0,05	0,05		0,05			0,05	0,05
1700000007013834	18-024-031-00007-003	20000	BARBECHO TRADICIONAL-SIN VARIEDAD	S	424	3,80	4,79	4,79	4,79		4,79			4,79	4,79
1700000007013835	18-024-033-00017-002	20000	BARBECHO TRADICIONAL-SIN VARIEDAD	S	424	3,60	7,96	7,96	7,96		7,96			7,96	7,96
1700000007013836	18-024-031-00007-004	20000	BARBECHO TRADICIONAL-SIN VARIEDAD	S	424	3,10	3,41	3,41	3,41		3,41			3,41	3,41

INCIDENCIAS

INCIDENCIA DESCRIPCIÓN

- 100402 Recinto solicitado no forma parte de ningún organismo de control autorizado para la producción ecológica en Andalucía o fecha de inscripción posterior al plazo establecido (Anexo I. Criterios de Subvencionabilidad. Orden 28 de marzo de 2023). Ref:-1447199 Recinto:18-024-900-80018-00007 Cultivo:5046 CEBADA-ESTRELLA Secano
- 100424 Solicita recinto que no está comprometido para la operación. Ref:-1447199 Recinto:18-024-900-80018-00007 Cultivo:5046 CEBADA-ESTRELLA Secano

(1) Superficie declarada admisible ajustada con la superficie comprometida.
 (2) Factor de penalización valorando el alcance para el tipo de compromiso.

Puede verificar la integridad de una copia de este documento mediante la lectura del código QR adjunto o mediante el acceso a la dirección https://ws050.juntadeandalucia.es/verificarFirma indicando el código de VERIFICACIÓN			
FIRMADO POR	RAQUEL MARIA ESPIN CRESPO	17/12/2024	
VERIFICACIÓN	Pk2jm6UYDU9J72AMTZUYRN3GET48NG	PÁG. 4660/9349	



APELLIDOS Y NOMBRE / RAZÓN SOCIAL

IZQUIERDO IZQUIERDO PABLO

NIF
****2431*

EXPEDIENTE
1011167

ANUALIDAD DE PAGO
1ª

IMPORTES POR ANUALIDAD

	2023	2024	2025	2026	2027
IMPORTE MÁXIMO SUBVENCIONABLE	9.138,04 €	9.138,04 €	9.110,50 €	7.614,83 €	7.614,83 €
IMPORTE MEDIO DE TRANSFERENCIA (€/ha)	246,31 €	246,31 €	245,57 €	205,25 €	205,25 €

RESUMEN DE UNIDADES

Cód	GRUPO DE PAGO	Sup. Dec. Admisible (ha)	Sup. Comprometida (ha)	Sup. ajustada compromiso (1) (ha)	% sobredec.	Sup. Resuelta (ha)	Importe Declarado	Importe Topado	Importe Resuelto	Importe tras sobredec.
419	OLIVAR	17,31		17,30	0,00	17,30	5.146,40	5.146,40	5.146,40	5.146,40
420	HORTÍCOLAS	0,54		0,54	0,00	0,54	164,16	164,16	164,16	164,16
422	FRUTALES SECANO	14,75		14,75	0,00	14,75	3.827,48	3.827,48	3.827,48	3.827,48
424	HERBÁCEOS NO ELEGIBLES	4,51		4,51	0,00	4,51	0,00	0,00	0,00	0,00
TOTAL		37,11	37,10	37,10		37,10	9.138,04	9.138,04	9.138,04	9.138,04

APLICACIÓN DE REDUCCIONES Y PENALIZACIONES

GRUPO DE PAGO	Importe Calculado	Importe prereduc.	Criterios de subvencionabilidad y compromisos	Presentación tardía	Omisión declaración	Condicionalidad	IMPORTE (Euros)
							RESUELTO
FRUTALES SECANO	3.827,48	3.827,48	0,00	0,00	0,00	0,00	3.827,48
HERBÁCEOS NO ELEGIBLES	0,00	0,00	0,00	0,00	0,00	0,00	0,00
HORTÍCOLAS	164,16	164,16	0,00	0,00	0,00	0,00	164,16
OLIVAR	5.146,40	5.146,40	0,00	0,00	0,00	0,00	5.146,40
TOTAL	9.138,04	9.138,04					9.138,04

RESUMEN DE PAGOS

	IMPORTE (Euros)			
	RESUELTO	FEADER	MAPA	CAPADR
FRUTALES SECANO - Pago realizado	3.827,48 €	3.253,36 €	375,48 €	198,64 €
HORTÍCOLAS - Pago realizado	164,16 €	139,54 €	16,10 €	8,52 €
OLIVAR - Pago realizado	5.146,40 €	4.374,44 €	504,86 €	267,10 €
TOTAL	9.138,04 €	7.767,34 €	896,44 €	474,26 €

(1) Superficie declarada admisible ajustada con la superficie comprometida.
(2) Factor de penalización valorando el alcance para el tipo de compromiso.

Puede verificar la integridad de una copia de este documento mediante la lectura del código QR adjunto o mediante el acceso a la dirección <https://ws050.juntadeandalucia.es/verificarFirma> indicando el código de VERIFICACIÓN

FIRMADO POR	RAQUEL MARIA ESPIN CRESPO	17/12/2024	
VERIFICACIÓN	Pk2jm6UYDU9J72AMTZUYRN3GET48NG	PÁG. 4661/9349	

**RECINTOS RESUELTOS**

REF.	REFERENCIA SIGPAC	CULTIVO	DESCRIPCIÓN CULTIVO	S/R	G.PAGO	PEND. MEDIA (%)	SUP. DEC. ADMISIBLE (ha)	SUP. COMPROM. (ha)	SUP. AJUSTADA COMPR.(1) (ha)	SUP. CONV. SIGPAC (ha)	SUP. CERTIF. (ha)	SUP. CAMPO (ha)	SUP. CAMPO DETER. CULT. DECLARADO (ha)	SUP. DEC. REDUCIDA (ha)	SUP. RESUELTA (ha)
-1015702	18-157-015-00040-005	101010	OLIVAR-PICUAL	S	419	30,20	0,03	0,03	0,03		0,03			0,03	0,03
-517563	18-157-015-00040-003	101010	OLIVAR-PICUAL	S	419	32,30	1,07	1,07	1,07		1,07			1,07	1,07
-18107	18-157-015-00050-002	101010	OLIVAR-PICUAL	S	419	16,80	0,85	0,85	0,85		0,85			0,85	0,85
-18101	18-157-015-00231-003	101010	OLIVAR-PICUAL	R	419	14,70	0,15	0,15	0,15		0,20			0,15	0,15
5516045	18-069-013-00140-001	101010	OLIVAR-PICUAL	R	419	3,80	0,67	0,67	0,67		0,67			0,67	0,67
5516055	18-157-016-00080-002	101010	OLIVAR-PICUAL	S	419	10,40	1,18	1,18	1,18		1,18			1,18	1,18
1700000002668645	18-157-015-00033-002	101010	OLIVAR-PICUAL	S	419	38,30	0,04	0,04	0,04		0,04			0,04	0,04
1700000002668646	18-157-015-00036-002	101010	OLIVAR-PICUAL	S	419	27,30	3,23	3,23	3,23		3,23			3,23	3,23
1700000002668647	18-157-015-00040-003	101010	OLIVAR-PICUAL	S	419	32,30	0,12	0,12	0,12		0,12			0,12	0,12
1700000002668648	18-157-015-00024-001	101010	OLIVAR-PICUAL	R	419	4,90	1,14	1,14	1,14		1,14			1,14	1,14
1700000002780852	18-157-016-00087-001	101010	OLIVAR-PICUAL	R	419	7,40	1,40	1,39	1,39		1,39			1,39	1,39
1700000002780855	18-157-001-00009-002	101010	OLIVAR-PICUAL	S	419	23,60	0,20	0,20	0,20		0,20			0,20	0,20
1700000002780856	18-157-001-00011-001	101010	OLIVAR-PICUAL	S	419	21,80	0,07	0,07	0,07		0,07			0,07	0,07
1700000002780857	18-157-001-00012-001	101010	OLIVAR-PICUAL	S	419	20,10	0,31	0,31	0,31		0,31			0,31	0,31
1700000002780858	18-157-001-00013-001	101010	OLIVAR-PICUAL	S	419	19,80	0,21	0,21	0,21		0,21			0,21	0,21
1700000002780859	18-157-001-00027-001	101010	OLIVAR-PICUAL	S	419	22,60	0,13	0,13	0,13		0,13			0,13	0,13
1700000002780860	18-157-001-00026-004	101010	OLIVAR-PICUAL	S	419	23,60	0,11	0,11	0,11		0,11			0,11	0,11
1700000002780861	18-157-001-00066-005	101010	OLIVAR-PICUAL	S	419	16,30	0,04	0,04	0,04		0,04			0,04	0,04
1700000002780862	18-157-001-00067-001	101010	OLIVAR-PICUAL	S	419	14,30	0,62	0,62	0,62		0,62			0,62	0,62
1700000002780864	18-157-015-00049-001	101010	OLIVAR-PICUAL	S	419	15,40	3,02	3,02	3,02		3,02			3,02	3,02
1700000002780866	18-157-015-00060-001	101010	OLIVAR-PICUAL	S	419	14,00	0,07	0,07	0,07		0,07			0,07	0,07
1700000002780867	18-157-015-00359-002	101010	OLIVAR-PICUAL	S	419	24,90	0,77	0,77	0,77		0,77			0,77	0,77
1700000002780871	18-157-015-00071-001	101010	OLIVAR-PICUAL	R	419	13,40	0,10	0,10	0,10		0,10			0,10	0,10
1700000002780872	18-157-015-00126-001	101010	OLIVAR-PICUAL	R	419	11,40	0,24	0,24	0,24		0,24			0,24	0,24
1700000002780873	18-157-015-00112-001	101010	OLIVAR-PICUAL	S	419	23,00	1,07	1,07	1,07		1,07			1,07	1,07
1700000002780874	18-157-015-00230-002	101010	OLIVAR-PICUAL	R	419	15,50	0,08	0,08	0,08		0,08			0,08	0,08
1700000002780876	18-157-015-00305-001	101010	OLIVAR-PICUAL	R	419	11,40	0,10	0,10	0,10		0,10			0,10	0,10
1700000002780878	18-157-015-00313-001	101010	OLIVAR-PICUAL	R	419	26,50	0,24	0,24	0,24		0,24			0,24	0,24
1700000002780879	18-157-015-00306-001	101010	OLIVAR-PICUAL	S	419	34,30	0,05	0,05	0,05		0,05			0,05	0,05
-1538390	18-157-015-00024-004	152000	PIMIENTO-SIN VARIEDAD	R	420	5,30	0,54	0,54	0,54		1,13			0,54	0,54
-18057	18-157-015-00050-001	104014	ALMENDROS-FERRAGNES	S	422	35,70	0,95	0,95	0,95		0,95			0,95	0,95
-18055	18-157-015-00049-003	104014	ALMENDROS-FERRAGNES	S	422	35,50	0,28	0,28	0,28		0,28			0,28	0,28
5516030	18-069-006-00011-003	104020	ALMENDROS-GUARA	S	422	27,30	0,04	0,04	0,04		0,04			0,04	0,04
5516031	18-069-006-00011-008	104020	ALMENDROS-GUARA	S	422	30,40	0,49	0,49	0,49		0,49			0,49	0,49
5516034	18-069-006-00012-003	104020	ALMENDROS-GUARA	S	422	22,80	0,10	0,10	0,10		0,10			0,10	0,10
5516035	18-069-006-00012-006	104020	ALMENDROS-GUARA	S	422	20,60	4,17	4,17	4,17		4,17			4,17	4,17
5516036	18-069-006-00012-017	104020	ALMENDROS-GUARA	S	422	21,90	0,54	0,54	0,54		0,54			0,54	0,54
5516037	18-069-006-00012-018	104020	ALMENDROS-GUARA	S	422	17,10	0,01	0,01	0,01		0,01			0,01	0,01
5516038	18-069-006-00012-019	104020	ALMENDROS-GUARA	S	422	21,80	1,02	1,02	1,02		1,02			1,02	1,02
5516041	18-069-006-00049-006	104020	ALMENDROS-GUARA	S	422	22,80	0,02	0,02	0,02		0,02			0,02	0,02
5516051	18-069-014-00091-001	104020	ALMENDROS-GUARA	S	422	4,50	0,21	0,21	0,21		0,21			0,21	0,21
1700000002780880	18-069-014-00041-001	104020	ALMENDROS-GUARA	S	422	4,50	0,42	0,42	0,42		0,42			0,42	0,42
1700000002780881	18-069-015-00252-001	104020	ALMENDROS-GUARA	S	422	2,40	2,65	2,65	2,65		2,65			2,65	2,65
1700000002780882	18-069-015-00251-001	104020	ALMENDROS-GUARA	S	422	3,50	0,60	0,60	0,60		0,60			0,60	0,60
1700000002780883	18-069-015-00233-001	104020	ALMENDROS-GUARA	S	422	3,80	0,41	0,41	0,41		0,41			0,41	0,41
1700000002780884	18-069-015-00099-001	104020	ALMENDROS-GUARA	S	422	2,70	0,53	0,53	0,53		0,53			0,53	0,53
1700000002780889	18-069-015-00082-001	104020	ALMENDROS-GUARA	S	422	3,60	1,56	1,56	1,56		1,56			1,56	1,56
1700000002780891	18-157-015-00312-001	104020	ALMENDROS-GUARA	S	422	41,00	0,11	0,11	0,11		0,11			0,11	0,11
1700000002780892	18-069-014-00086-001	104020	ALMENDROS-GUARA	S	422	4,00	0,64	0,64	0,64		0,64			0,64	0,64
-1538343	18-069-006-09000-012	20000	BARBECHO TRADICIONAL-SIN VARIEDAD	S	424	19,20	0,21	0,21	0,21		0,21			0,21	0,21
-1538279	18-069-006-09000-037	20000	BARBECHO TRADICIONAL-SIN VARIEDAD	S	424	14,00	0,15	0,15	0,15		0,15			0,15	0,15
-1538278	18-069-006-09000-012	20000	BARBECHO TRADICIONAL-SIN VARIEDAD	S	424	19,20	0,13	0,13	0,13		0,13			0,13	0,13
5516032	18-069-006-00011-009	20000	BARBECHO TRADICIONAL-SIN VARIEDAD	S	424	19,10	0,96	0,96	0,96		0,96			0,96	0,96
5516052	18-069-014-00091-002	20000	BARBECHO TRADICIONAL-SIN VARIEDAD	S	424	8,80	2,15	2,15	2,15		2,15			2,15	2,15
1700000002668643	18-157-001-00001-001	20000	BARBECHO TRADICIONAL-SIN VARIEDAD	R	424	10,80	0,32	0,32	0,32		0,32			0,32	0,32
1700000002668644	18-157-015-00024-004	20000	BARBECHO TRADICIONAL-SIN VARIEDAD	R	424	5,30	0,59	0,59	0,59		1,13			0,59	0,59

INCIDENCIAS**INCIDENCIA DESCRIPCIÓN**

- 100421 Recinto declarado por error para una operación de la 6503, que se ha corregido de oficio marcando la operación correcta, de acuerdo con la fecha de inscripción del recinto en la producción ecológica.
 Ref:1700000002780880 Recinto:18-069-014-00041-00001 Cultivo:104020 ALMENDROS-GUARA Secano
 Ref:1700000002780892 Recinto:18-069-014-00086-00001 Cultivo:104020 ALMENDROS-GUARA Secano
 Ref:1700000002780889 Recinto:18-069-015-00082-00001 Cultivo:104020 ALMENDROS-GUARA Secano
 Ref:1700000002780884 Recinto:18-069-015-00099-00001 Cultivo:104020 ALMENDROS-GUARA Secano
 Ref:1700000002780883 Recinto:18-069-015-00233-00001 Cultivo:104020 ALMENDROS-GUARA Secano
 Ref:1700000002780882 Recinto:18-069-015-00251-00001 Cultivo:104020 ALMENDROS-GUARA Secano
 Ref:1700000002780881 Recinto:18-069-015-00252-00001 Cultivo:104020 ALMENDROS-GUARA Secano

(1) Superficie declarada admisible ajustada con la superficie comprometida.
 (2) Factor de penalización valorando el alcance para el tipo de compromiso.

Puede verificar la integridad de una copia de este documento mediante la lectura del código QR adjunto o mediante el acceso a la dirección <https://ws050.juntadeandalucia.es/verificarFirma> indicando el código de VERIFICACIÓN

FIRMADO POR

RAQUEL MARIA ESPIN CRESPO

17/12/2024

VERIFICACIÓN

Pk2jm6UYDU9J72AMTZUYRN3GET48NG

PÁG. 4662/9349





INCIDENCIAS

INCIDENCIA DESCRIPCIÓN

	Ref:170000002780855 Recinto:18-157-001-00009-00002 Cultivo:101010 OLIVAR-PICUAL Secano
	Ref:170000002780856 Recinto:18-157-001-00011-00001 Cultivo:101010 OLIVAR-PICUAL Secano
	Ref:170000002780857 Recinto:18-157-001-00012-00001 Cultivo:101010 OLIVAR-PICUAL Secano
	Ref:170000002780858 Recinto:18-157-001-00013-00001 Cultivo:101010 OLIVAR-PICUAL Secano
	Ref:170000002780860 Recinto:18-157-001-00026-00004 Cultivo:101010 OLIVAR-PICUAL Secano
	Ref:170000002780859 Recinto:18-157-001-00027-00001 Cultivo:101010 OLIVAR-PICUAL Secano
	Ref:170000002780861 Recinto:18-157-001-00066-00005 Cultivo:101010 OLIVAR-PICUAL Secano
	Ref:170000002780862 Recinto:18-157-001-00067-00001 Cultivo:101010 OLIVAR-PICUAL Secano
	Ref:-517563 Recinto:18-157-015-00040-00003 Cultivo:101010 OLIVAR-PICUAL Secano
	Ref:170000002780864 Recinto:18-157-015-00049-00001 Cultivo:101010 OLIVAR-PICUAL Secano
	Ref:-18055 Recinto:18-157-015-00049-00003 Cultivo:104014 ALMENDROS-FERRAGNES Secano
	Ref:-18057 Recinto:18-157-015-00050-00001 Cultivo:104014 ALMENDROS-FERRAGNES Secano
	Ref:-18107 Recinto:18-157-015-00050-00002 Cultivo:101010 OLIVAR-PICUAL Secano
	Ref:170000002780866 Recinto:18-157-015-00060-00001 Cultivo:101010 OLIVAR-PICUAL Secano
	Ref:170000002780871 Recinto:18-157-015-00071-00001 Cultivo:101010 OLIVAR-PICUAL Regadío
	Ref:170000002780873 Recinto:18-157-015-00112-00001 Cultivo:101010 OLIVAR-PICUAL Secano
	Ref:170000002780872 Recinto:18-157-015-00126-00001 Cultivo:101010 OLIVAR-PICUAL Regadío
	Ref:170000002780874 Recinto:18-157-015-00230-00002 Cultivo:101010 OLIVAR-PICUAL Regadío
	Ref:-18101 Recinto:18-157-015-00231-00003 Cultivo:101010 OLIVAR-PICUAL Regadío
	Ref:170000002780876 Recinto:18-157-015-00305-00001 Cultivo:101010 OLIVAR-PICUAL Regadío
	Ref:170000002780879 Recinto:18-157-015-00306-00001 Cultivo:101010 OLIVAR-PICUAL Secano
	Ref:170000002780891 Recinto:18-157-015-00312-00001 Cultivo:104020 ALMENDROS-GUARA Secano
	Ref:170000002780878 Recinto:18-157-015-00313-00001 Cultivo:101010 OLIVAR-PICUAL Regadío
	Ref:170000002780867 Recinto:18-157-015-00359-00002 Cultivo:101010 OLIVAR-PICUAL Secano
	Ref:170000002780852 Recinto:18-157-016-00087-00001 Cultivo:101010 OLIVAR-PICUAL Regadío
100424	Solicita recinto que no está comprometido para la operación.
	Ref:5516040 Recinto:18-069-006-00012-00027 Cultivo:104020 ALMENDROS-GUARA Secano
	Ref:170000002668651 Recinto:18-157-001-00001-00003 Cultivo:104010 ALMENDROS-DESMAYO ROJO Regadío

(1) Superficie declarada admisible ajustada con la superficie comprometida.
 (2) Factor de penalización valorando el alcance para el tipo de compromiso.

Puede verificar la integridad de una copia de este documento mediante la lectura del código QR adjunto o mediante el acceso a la dirección https://ws050.juntadeandalucia.es/verificarFirma indicando el código de VERIFICACIÓN			
FIRMADO POR	RAQUEL MARIA ESPIN CRESPO	17/12/2024	
VERIFICACIÓN	Pk2jm6UYDU9J72AMTZUYRN3GET48NG	PÁG. 4663/9349	



<u>APELLIDOS Y NOMBRE / RAZÓN SOCIAL</u>	<u>NIF</u>	<u>EXPEDIENTE</u>	<u>ANUALIDAD DE PAGO</u>		
JAIMEZ LLAMAS MARIA DOLORES	****4981*	1006390	1ª		
IMPORTES POR ANUALIDAD					
	2023	2024	2025	2026	2027
IMPORTE MÁXIMO SUBVENCIONABLE	1.734,31 €	1.734,31 €	1.734,31 €	1.445,26 €	1.445,26 €
IMPORTE MEDIO DE TRANSFERENCIA (€/ha)	297,48 €	297,48 €	297,48 €	247,90 €	247,90 €

<u>RESUMEN DE UNIDADES</u>		<u>Sup. Dec. Admisible (ha)</u>	<u>Sup. Comprometida (ha)</u>	<u>Sup. ajustada compromiso (1) (ha)</u>	<u>% sobredec.</u>	<u>Sup. Resuelta (ha)</u>	<u>Importe Declarado</u>	<u>Importe Topado</u>	<u>Importe Resuelto</u>	<u>Importe tras sobredec.</u>
Cód	GRUPO DE PAGO									
419	OLIVAR	5,84		5,83	0,00	5,83	1.734,31	1.734,31	1.734,31	1.734,31
TOTAL		5,84	5,83	5,83		5,83	1.734,31	1.734,31	1.734,31	1.734,31

<u>APLICACIÓN DE REDUCCIONES Y PENALIZACIONES</u>		<u>Importe Calculado</u>	<u>Importe prereduc.</u>	<u>Sup. subvencionabilidad y compromisos</u>	<u>Presentación tardía</u>	<u>Omisión declaración</u>	<u>Condicionalidad</u>	<u>IMPORTE (Euros) RESUELTO</u>	
GRUPO DE PAGO									
OLIVAR		1.734,31	1.734,31	0,00	0,00	0,00	0,00	1.734,31	
TOTAL		1.734,31	1.734,31					1.734,31	

<u>RESUMEN DE PAGOS</u>		<u>IMPORTE (Euros)</u>			
		<u>RESUELTO</u>	<u>FEADER</u>	<u>MAPA</u>	<u>CAPADR</u>
OLIVAR - Pago realizado		1.734,31 €	1.474,16 €	170,14 €	90,01 €

<u>RECINTOS RESUELTOS</u>	<u>REF.</u>	<u>REFERENCIA SIGPAC</u>	<u>CULTIVO</u>	<u>DESCRIPCIÓN CULTIVO</u>	<u>S/R G.PAGO</u>	<u>PEND. MEDIA (%)</u>	<u>SUP. DEC. ADMISIBLE (ha)</u>	<u>SUP. COMPROM. (ha)</u>	<u>SUP. AJUSTADA COMPR.(1) (ha)</u>	<u>SUP. CONY. SIGPAC (ha)</u>	<u>SUP. CERTIE (ha)</u>	<u>SUP. CAMPO (ha)</u>	<u>SUP. CAMPO DETER. CULT. DECLARADO (ha)</u>	<u>SUP. DEC. REDUCIDA (ha)</u>	<u>SUP. RESUELTA (ha)</u>
	1700000005700283	18-123-022-00169-001	101138	OLIVAR-HOJIBLANCA	S 419	6,60	0,47	0,47	0,47		0,47			0,47	0,47
	1700000005700284	18-123-022-00170-001	101138	OLIVAR-HOJIBLANCA	S 419	6,50	0,38	0,38	0,38		0,38			0,38	0,38
	1700000006206181	18-123-022-00267-001	101138	OLIVAR-HOJIBLANCA	S 419	7,50	1,05	1,05	1,05		1,05			1,05	1,05
	1700000006206182	18-123-022-00268-001	101138	OLIVAR-HOJIBLANCA	S 419	12,40	0,05	0,05	0,05		0,05			0,05	0,05
	1700000006206184	18-123-022-00168-001	101138	OLIVAR-HOJIBLANCA	S 419	8,50	3,89	3,88	3,88		3,88			3,88	3,88

<u>INCIDENCIAS</u>	
<u>INCIDENCIA</u>	<u>DESCRIPCIÓN</u>
100402	Recinto solicitado no forma parte de ningún organismo de control autorizado para la producción ecológica en Andalucía o fecha de inscripción posterior al plazo establecido (Anexo I. Criterios de Subvencionabilidad. Orden 28 de marzo de 2023). Ref:1700000005700285 Recinto:18-123-022-09077-00001 Cultivo:101138 OLIVAR-HOJIBLANCA Secano
100424	Solicita recinto que no está comprometido para la operación. Ref:1700000005700285 Recinto:18-123-022-09077-00001 Cultivo:101138 OLIVAR-HOJIBLANCA Secano

(1) Superficie declarada admisible ajustada con la superficie comprometida.
(2) Factor de penalización valorando el alcance para el tipo de compromiso.

Puede verificar la integridad de una copia de este documento mediante la lectura del código QR adjunto o mediante el acceso a la dirección https://ws050.juntadeandalucia.es/verificarFirma indicando el código de VERIFICACIÓN			
FIRMADO POR	RAQUEL MARIA ESPIN CRESPO	17/12/2024	
VERIFICACIÓN	Pk2jm6UYDU9J72AMTZUYRN3GET48NG	PÁG. 4664/9349	



APELLIDOS Y NOMBRE / RAZÓN SOCIAL
JIMENEZ ALCALA ROCIO

NIF
***2574*

EXPEDIENTE
1263254

ANUALIDAD DE PAGO
1ª

IMPORTE POR ANUALIDAD

	2023	2024	2025	2026	2027
IMPORTE MÁXIMO SUBVENCIONABLE	3.173,56 €	3.173,56 €	3.173,56 €	2.644,62 €	2.644,62 €
IMPORTE MEDIO DE TRANSFERENCIA (€/ha)	259,49 €	259,49 €	259,49 €	216,24 €	216,24 €

RESUMEN DE UNIDADES

Cód	GRUPO DE PAGO	Sup. Dec. Admisible (ha)	Sup. Comprometida (ha)	Sup. ajustada compromiso (1) (ha)	% sobredec.	Sup. Resuelta (ha)	Importe Declarado	Importe Topado	Importe Resuelto	Importe tras sobredec.
422	FRUTALES SECANO	12,23		12,23	0,00	12,23	3.173,56	3.173,56	3.173,56	3.173,56
TOTAL		12,23	12,23	12,23		12,23	3.173,56	3.173,56	3.173,56	3.173,56

APLICACIÓN DE REDUCCIONES Y PENALIZACIONES

GRUPO DE PAGO	Importe Calculado	Importe prereduc.	Criterios de subvencionabilidad y compromisos	Presentación tardía	Omisión declaración	Condicionalidad	IMPORTE (Euros) RESUELTO
FRUTALES SECANO	3.173,56	3.173,56	0,00	0,00	1,00	0,00	3.141,82
TOTAL	3.173,56	3.173,56					3.141,82

RESUMEN DE PAGOS

	IMPORTE (Euros)			
	RESUELTO	FEADER	MAPA	CAPADR
FRUTALES SECANO - Pago realizado	3.141,82 €	2.670,55 €	308,21 €	163,06 €

RECINTOS RESUELTOS

REF.	REFERENCIA SIGPAC	CULTIVO	DESCRIPCIÓN CULTIVO	S/R G.PAGO	PEND. MEDIA (%)	SUP. DEC. ADMISIBLE (ha)	SUP. COMPROM. (ha)	SUP. AJUSTADA COMPROM. (1) (ha)	SUP. CONY. SIGPAC (ha)	SUP. CERTIE (ha)	SUP. CAMPO (ha)	SUP. CAMPO DETER. CULT. DECLARADO (ha)	SUP. DEC. REDUCIDA (ha)	SUP. RESUELTA (ha)
1700000006957375	18-144-006-00132-001	104007	ALMENDROS-COMUNA	S 422	38,20	2,86	2,86	2,86	2,86	2,86			2,86	2,86
1700000006957376	18-144-006-00149-001	104007	ALMENDROS-COMUNA	S 422	29,40	2,29	2,29	2,29	2,29	2,29			2,29	2,29
1700000006957377	18-144-006-00138-001	104007	ALMENDROS-COMUNA	S 422	38,00	3,13	3,13	3,13	3,13	3,13			3,13	3,13
1700000006957378	18-144-006-00142-001	104007	ALMENDROS-COMUNA	S 422	46,70	0,43	0,43	0,43	0,43	0,43			0,43	0,43
1700000006957379	18-144-006-00178-001	104007	ALMENDROS-COMUNA	S 422	45,50	0,37	0,37	0,37	0,37	0,37			0,37	0,37
1700000006957380	18-144-006-00205-001	104007	ALMENDROS-COMUNA	S 422	40,00	1,80	1,80	1,80	1,80	1,80			1,80	1,80
1700000006988417	18-144-006-00225-003	104007	ALMENDROS-COMUNA	S 422	57,90	0,16	0,16	0,16	0,16	0,16			0,16	0,16
1700000006988430	18-185-011-00024-001	104024	ALMENDROS-MARCONA	S 422	41,90	1,19	1,19	1,19	1,19	1,19			1,19	1,19

(1) Superficie declarada admisible ajustada con la superficie comprometida.
(2) Factor de penalización valorando el alcance para el tipo de compromiso.

Puede verificar la integridad de una copia de este documento mediante la lectura del código QR adjunto o mediante el acceso a la dirección <https://ws050.juntadeandalucia.es/verificarFirma> indicando el código de VERIFICACIÓN

FIRMADO POR	RAQUEL MARIA ESPIN CRESPO	17/12/2024	
VERIFICACIÓN	Pk2jm6UYDU9J72AMTZUYRN3GET48NG	PÁG. 4665/9349	



INCIDENCIAS

INCIDENCIA DESCRIPCIÓN

- 256 Solicitud con recintos no declarados en campaña actual con una reducción por omisión de superficie superior al 3%
CÓDIGO PARA EL PORCENTAJE DE REDUCCIÓN POR OMISIÓN QUE CORRESPONDE A LA SOLICITUD:1
- 8200 Línea de declaración monitorizada con resultado no admisible
Ref:6858120 Recinto:18-144-012-00044-00001 Cultivo:104007 ALMENDROS-COMUNA
Ref:6858123 Recinto:18-144-012-00080-00002 Cultivo:104007 ALMENDROS-COMUNA
Ref:6858124 Recinto:18-144-012-00080-00003 Cultivo:104007 ALMENDROS-COMUNA
Ref:6858112 Recinto:18-144-012-00252-00001 Cultivo:104007 ALMENDROS-COMUNA
- 8400 Monitorización Línea de declaración monitorizada con situación 12 o "nula" y sin información de producto.
Ref:6858120 Recinto:18-144-012-00044-00001 Cultivo: - IDENTIFICADOR DE LA PARCELA AGRÍCOLA:35 Código de producto declarado en dicho recinto.:104 Código de variedad/especie/tipo declarada en dicho recinto.:7 Línea de ayuda declarada en dicho recinto.:
Ref:6858123 Recinto:18-144-012-00080-00002 Cultivo: - IDENTIFICADOR DE LA PARCELA AGRÍCOLA:40 Código de producto declarado en dicho recinto.:104 Código de variedad/especie/tipo declarada en dicho recinto.:7 Línea de ayuda declarada en dicho recinto.:
Ref:6858124 Recinto:18-144-012-00080-00003 Cultivo: - IDENTIFICADOR DE LA PARCELA AGRÍCOLA:41 Código de producto declarado en dicho recinto.:104 Código de variedad/especie/tipo declarada en dicho recinto.:7 Línea de ayuda declarada en dicho recinto.:
Ref:6858112 Recinto:18-144-012-00252-00001 Cultivo: - IDENTIFICADOR DE LA PARCELA AGRÍCOLA:38 Código de producto declarado en dicho recinto.:104 Código de variedad/especie/tipo declarada en dicho recinto.:7 Línea de ayuda declarada en dicho recinto.:
- 100421 Recinto declarado por error para una operación de la 6503, que se ha corregido de oficio marcando la operación correcta, de acuerdo con la fecha de inscripción del recinto en la producción ecológica.
Ref:170000006988430 Recinto:18-185-011-00024-00001 Cultivo:104024 ALMENDROS-MARCONA Secano
- 100424 Solicita recinto que no está comprometido para la operación.
Ref:6858120 Recinto:18-144-012-00044-00001 Cultivo:104007 ALMENDROS-COMUNA Secano
Ref:6858123 Recinto:18-144-012-00080-00002 Cultivo:104007 ALMENDROS-COMUNA Secano
Ref:6858124 Recinto:18-144-012-00080-00003 Cultivo:104007 ALMENDROS-COMUNA Secano
Ref:6858126 Recinto:18-144-012-00082-00001 Cultivo:104007 ALMENDROS-COMUNA Secano
Ref:6858127 Recinto:18-144-012-00082-00002 Cultivo:104007 ALMENDROS-COMUNA Secano
Ref:6858136 Recinto:18-144-012-00145-00001 Cultivo:104007 ALMENDROS-COMUNA Secano
Ref:6858141 Recinto:18-144-012-00248-00001 Cultivo:104007 ALMENDROS-COMUNA Secano
Ref:6858143 Recinto:18-144-012-00249-00002 Cultivo:104007 ALMENDROS-COMUNA Secano
Ref:6858098 Recinto:18-144-012-00250-00003 Cultivo:104007 ALMENDROS-COMUNA Secano
Ref:6858107 Recinto:18-144-012-00250-00004 Cultivo:104007 ALMENDROS-COMUNA Secano
Ref:6858110 Recinto:18-144-012-00251-00003 Cultivo:104007 ALMENDROS-COMUNA Secano
Ref:6858111 Recinto:18-144-012-00251-00004 Cultivo:104007 ALMENDROS-COMUNA Secano
Ref:6858112 Recinto:18-144-012-00252-00001 Cultivo:104007 ALMENDROS-COMUNA Secano
Ref:6858113 Recinto:18-144-012-00274-00001 Cultivo:104007 ALMENDROS-COMUNA Secano

(1) Superficie declarada admisible ajustada con la superficie comprometida.
(2) Factor de penalización valorando el alcance para el tipo de compromiso.

Puede verificar la integridad de una copia de este documento mediante la lectura del código QR adjunto o mediante el acceso a la dirección <https://ws050.juntadeandalucia.es/verificarFirma> indicando el código de VERIFICACIÓN

FIRMADO POR	RAQUEL MARIA ESPIN CRESPO	17/12/2024	
VERIFICACIÓN	Pk2jm6UYDU9J72AMTZUYRN3GET48NG	PÁG. 4666/9349	



<u>APELLIDOS Y NOMBRE / RAZÓN SOCIAL</u>	<u>NIF</u>	<u>EXPEDIENTE</u>	<u>ANUALIDAD DE PAGO</u>		
JIMENEZ ALCALDE LETICIA MARIA	****0434*	1221889	1ª		
IMPORTE POR ANUALIDAD					
	2023	2024	2025	2026	2027
IMPORTE MÁXIMO SUBVENCIONABLE	2.206,14 €	2.206,14 €	2.206,14 €	1.838,44 €	1.838,44 €
IMPORTE MEDIO DE TRANSFERENCIA (€/ha)	267,41 €	267,41 €	267,41 €	222,84 €	222,84 €

<u>RESUMEN DE UNIDADES</u>		<u>Sup. Dec. Admisible (ha)</u>	<u>Sup. Comprometida (ha)</u>	<u>Sup. ajustada compromiso (1) (ha)</u>	<u>% sobredecc.</u>	<u>Sup. Resuelta (ha)</u>	<u>Importe Declarado</u>	<u>Importe Topado</u>	<u>Importe Resuelto</u>	<u>Importe tras sobredecc.</u>
Cód	GRUPO DE PAGO									
419	OLIVAR	1,72		1,72	0,00	1,72	511,67	511,67	511,67	511,67
422	FRUTALES SECANO	6,53		6,53	0,00	6,53	1.694,47	1.694,47	1.694,47	1.694,47
TOTAL		8,25	8,25	8,25		8,25	2.206,14	2.206,14	2.206,14	2.206,14

<u>APLICACIÓN DE REDUCCIONES Y PENALIZACIONES</u>		<u>Importe Calculado</u>	<u>Importe prereduc.</u>	<u>Criterios de subvencionabilidad y compromisos</u>	<u>Presentación tardía</u>	<u>Omisión declaración</u>	<u>Condicionidad</u>	<u>IMPORTE (Euros)</u>	
<u>GRUPO DE PAGO</u>								<u>RESUELTO</u>	
FRUTALES SECANO		1.694,47	1.694,47	0,00	0,00	0,00	0,00	1.694,47	
OLIVAR		511,67	511,67	0,00	0,00	0,00	0,00	511,67	
TOTAL		2.206,14	2.206,14					2.206,14	

<u>RESUMEN DE PAGOS</u>		<u>IMPORTE (Euros)</u>			
		<u>RESUELTO</u>	<u>FEADER</u>	<u>MAPA</u>	<u>CAPADR</u>
FRUTALES SECANO - Pago realizado		1.694,47 €	1.440,30 €	166,23 €	87,94 €
OLIVAR - Pago realizado		511,67 €	434,92 €	50,19 €	26,56 €
TOTAL		2.206,14 €	1.875,22 €	216,42 €	114,50 €

<u>REE</u>	<u>REFERENCIA SIGPAC</u>	<u>CULTIVO DESCRIPCIÓN CULTIVO</u>	<u>S/R G.PAGO</u>	<u>PEND. MEDIA (%)</u>	<u>SUP. DEC. ADMISIBLE (ha)</u>	<u>SUP. COMPROM. (ha)</u>	<u>SUP. AJUSTADA COMPR.(1) (ha)</u>	<u>SUP. CONV. SIGPAC (ha)</u>	<u>SUP. CERTIF. (ha)</u>	<u>SUP. CAMPO (ha)</u>	<u>SUP. CAMPO DETER. CULT. DECLARADO (ha)</u>	<u>SUP. DEC. REDUCIDA (ha)</u>	<u>SUP. RESUELTA (ha)</u>
4211812	18-182-014-00004-003	101007 OLIVAR-MANZANILLA	R 419	74,20	0,02	0,02	0,02		0,02			0,02	0,02
4211813	18-182-014-00004-004	101007 OLIVAR-MANZANILLA	R 419	31,90	0,05	0,05	0,05		0,05			0,05	0,05
4211814	18-182-014-00004-006	101007 OLIVAR-MANZANILLA	R 419	34,50	0,04	0,04	0,04		0,04			0,04	0,04
4211815	18-182-014-00004-007	101007 OLIVAR-MANZANILLA	R 419	59,80	0,09	0,09	0,09		0,09			0,09	0,09
4211816	18-182-014-00004-008	101007 OLIVAR-MANZANILLA	R 419	49,20	0,03	0,03	0,03		0,03			0,03	0,03
4211817	18-182-014-00004-009	101007 OLIVAR-MANZANILLA	R 419	51,10	0,29	0,29	0,29		0,29			0,29	0,29
4211818	18-182-014-00004-012	101007 OLIVAR-MANZANILLA	R 419	33,50	0,39	0,39	0,39		0,39			0,39	0,39
4211819	18-182-014-00004-013	101010 OLIVAR-PICUAL	R 419	42,60	0,47	0,47	0,47		0,47			0,47	0,47
4211826	18-182-014-00004-030	101007 OLIVAR-MANZANILLA	R 419	49,40	0,12	0,12	0,12		0,12			0,12	0,12
4211827	18-182-014-00004-031	101007 OLIVAR-MANZANILLA	R 419	32,30	0,03	0,03	0,03		0,03			0,03	0,03
4211852	18-182-014-00006-001	101007 OLIVAR-MANZANILLA	R 419	42,90	0,19	0,19	0,19		0,19			0,19	0,19
-578240	18-182-014-00004-032	104024 ALMENDROS-MARCONA	S 422	35,40	0,14	0,14	0,14		0,14			0,14	0,14
4211811	18-182-014-00004-002	104024 ALMENDROS-MARCONA	S 422	53,10	2,44	2,44	2,44		2,44			2,44	2,44
170000006685941	18-182-004-00117-001	104024 ALMENDROS-MARCONA	S 422	50,00	3,95	3,95	3,95		3,95			3,95	3,95

(1) Superficie declarada admisible ajustada con la superficie comprometida.
 (2) Factor de penalización valorando el alcance para el tipo de compromiso.

Puede verificar la integridad de una copia de este documento mediante la lectura del código QR adjunto o mediante el acceso a la dirección https://ws050.juntadeandalucia.es/verificarFirma indicando el código de VERIFICACIÓN			
FIRMADO POR	RAQUEL MARIA ESPIN CRESPO	17/12/2024	
VERIFICACIÓN	Pk2jm6UYDU9J72AMTZUYRN3GET48NG	PÁG. 4667/9349	



<u>APELLIDOS Y NOMBRE / RAZÓN SOCIAL</u>	<u>NIF</u>	<u>EXPEDIENTE</u>	<u>ANUALIDAD DE PAGO</u>		
JIMENEZ DE LA ROSA JOSE MARIA	***3063*	1266573	1ª		
<u>IMPORTES POR ANUALIDAD</u>					
	2023	2024	2025	2026	2027
IMPORTE MÁXIMO SUBVENCIONABLE	362,93 €	362,93 €	362,93 €	302,44 €	302,44 €
IMPORTE MEDIO DE TRANSFERENCIA (€/ha)	297,48 €	297,48 €	297,48 €	247,90 €	247,90 €

<u>RESUMEN DE UNIDADES</u>		<u>Sup. Dec. Admisible (ha)</u>	<u>Sup. Comprometida (ha)</u>	<u>Sup. ajustada compromiso (1) (ha)</u>	<u>% sobredec.</u>	<u>Sup. Resuelta (ha)</u>	<u>Importe Declarado</u>	<u>Importe Topado</u>	<u>Importe Resuelto</u>	<u>Importe tras sobredec.</u>
Cód	GRUPO DE PAGO									
419	OLIVAR	1,22		1,22	0,00	1,22	362,93	362,93	362,93	362,93
TOTAL		1,22	1,22	1,22		1,22	362,93	362,93	362,93	362,93

<u>APLICACIÓN DE REDUCCIONES Y PENALIZACIONES</u>		<u>Importe Calculado</u>	<u>Importe prereduc.</u>	<u>Criterios de subvencionabilidad y compromisos</u>	<u>Presentación tardía</u>	<u>Omisión declaración</u>	<u>Condicionabilidad</u>	<u>IMPORTE (Euros)</u>	
GRUPO DE PAGO								RESUELTO	
OLIVAR		362,93	362,93	0,00	0,00	0,00	0,00	362,93	
TOTAL		362,93	362,93					362,93	

<u>RESUMEN DE PAGOS</u>		<u>IMPORTE (Euros)</u>			
		<u>RESUELTO</u>	<u>FEADER</u>	<u>MAPA</u>	<u>CAPADR</u>
OLIVAR - Pago realizado		362,93 €	308,49 €	35,60 €	18,84 €

<u>RECINTOS RESUELTOS</u>		<u>PEND. MEDIA (%)</u>	<u>SUP. DEC. ADMISIBLE (ha)</u>	<u>SUP. COMPROM. (ha)</u>	<u>SUP. AJUSTADA COMPROM. (1) (ha)</u>	<u>SUP. CONY. SIGPAC (ha)</u>	<u>SUP. CERTIF. (ha)</u>	<u>SUP. CAMPO (ha)</u>	<u>SUP. CAMPO DETER. CULT. DECLARADO (ha)</u>	<u>SUP. DEC. REDUCIDA (ha)</u>	<u>SUP. RESUELTA (ha)</u>
REF.	REFERENCIA SIGPAC CULTIVO DESCRIPCIÓN CULTIVO	S/R	G.PAGO								
-1204136	18-084-005-00697-004 101138 OLIVAR-HOJIBLANCA	R	419	9,70	1,22	1,22	1,22	1,22		1,22	1,22

<u>INCIDENCIAS</u>		<u>INCIDENCIA</u>	<u>DESCRIPCIÓN</u>
100412	Número de hectáreas validadas inferior a la superficie mínima permitida por el grupo de cultivo (Anexo I. Criterios de Subvencionabilidad. Orden 28 de marzo de 2023). Sup. Resuelta:0 Grupo de Pago:FRUTALES REGADÍO Sup. Resuelta:0 Grupo de Pago:FRUTALES SECANO		
100413	Recinto perteneciente a grupo de cultivo que no cumple con la superficie mínima requerida (Anexo I. Criterios de Subvencionabilidad. Orden 28 de marzo de 2023). Ref:5465951 Recinto:18-084-005-00663-00002 Cultivo:104025 ALMENDROS-MARINADA Regadío Sup. Declarada:0,29 Superficie Resolver:0,29 Ref:5465953 Recinto:18-084-005-00690-00001 Cultivo:104025 ALMENDROS-MARINADA Regadío Sup. Declarada:0,56 Superficie Resolver:0,56 Ref:5465952 Recinto:18-084-005-00692-00002 Cultivo:104025 ALMENDROS-MARINADA Regadío Sup. Declarada:0,46 Superficie Resolver:0,46 Ref:5465948 Recinto:18-084-005-00693-00001 Cultivo:104025 ALMENDROS-MARINADA Regadío Sup. Declarada:0,33 Superficie Resolver:0,33 Ref:5465950 Recinto:18-084-005-00695-00001 Cultivo:104025 ALMENDROS-MARINADA Secano Sup. Declarada:0,22 Superficie Resolver:0,22 Ref:5465947 Recinto:18-084-005-00695-00002 Cultivo:104025 ALMENDROS-MARINADA Secano Sup. Declarada:0,25 Superficie Resolver:0,25 Ref:5465949 Recinto:18-084-005-00696-00001 Cultivo:104025 ALMENDROS-MARINADA Secano Sup. Declarada:0,6 Superficie Resolver:0,6		

(1) Superficie declarada admisible ajustada con la superficie comprometida.
(2) Factor de penalización valorando el alcance para el tipo de compromiso.

Puede verificar la integridad de una copia de este documento mediante la lectura del código QR adjunto o mediante el acceso a la dirección https://ws050.juntadeandalucia.es/verificarFirma indicando el código de VERIFICACIÓN			
FIRMADO POR	RAQUEL MARIA ESPIN CRESPO	17/12/2024	
VERIFICACIÓN	Pk2jm6UYDU9J72AMTZUYRN3GET48NG	PÁG. 4668/9349	



APELLIDOS Y NOMBRE / RAZÓN SOCIAL

JIMENEZ GARCIA MIGUEL

NIF
***0989*

EXPEDIENTE
1016913

ANUALIDAD DE PAGO
1ª

IMPORTE POR ANUALIDAD

	2023	2024	2025	2026	2027
IMPORTE MÁXIMO SUBVENCIONABLE	1.092,45 €	1.092,45 €	1.092,45 €	910,37 €	910,37 €
IMPORTE MEDIO DE TRANSFERENCIA (€/ha)	259,49 €	259,49 €	259,49 €	216,24 €	216,24 €

RESUMEN DE UNIDADES

Cód	GRUPO DE PAGO	Sup. Dec. Admisible (ha)	Sup. Comprometida (ha)	Sup. ajustada compromiso (1) (ha)	% sobredec.	Sup. Resuelta (ha)	Importe Declarado	Importe Topado	Importe Resuelto	Importe tras sobredec.
422	FRUTALES SECANO	4,98		4,21	0,00	4,21	1.092,45	1.092,45	1.092,45	1.092,45
TOTAL		4,98	4,21	4,21		4,21	1.092,45	1.092,45	1.092,45	1.092,45

APLICACIÓN DE REDUCCIONES Y PENALIZACIONES

GRUPO DE PAGO	Importe Calculado	Importe prereduc.	Criterios de subvencionabilidad y compromisos	Presentación tardía	Omisión declaración	Condicionalidad	IMPORTE (Euros) RESUELTO
FRUTALES SECANO	1.092,45	1.092,45	0,00	0,00	2,00	0,00	1.070,60
TOTAL	1.092,45	1.092,45					1.070,60

RESUMEN DE PAGOS

	IMPORTE (Euros)			
	RESUELTO	FEADER	MAPA	CAPADR
FRUTALES SECANO - Pago realizado	1.070,60 €	910,01 €	105,03 €	55,56 €

RECINTOS RESUELTOS

REF.	REFERENCIA SIGPAC	CULTIVO	DESCRIPCIÓN CULTIVO	S/R G.PAGO	PEND. MEDIA (%)	SUP. DEC. ADMISIBLE (ha)	SUP. COMPROM. (ha)	SUP. AJUSTADA COMPROM. (1) (ha)	SUP. CONY. SIGPAC (ha)	SUP. CERTIE (ha)	SUP. CAMPO (ha)	SUP. CAMPO DETER. CULT. DECLARADO (ha)	SUP. DEC. REDUCIDA (ha)	SUP. RESUELTA (ha)
-560782	18-011-007-00313-003	104020	ALMENDROS-GUARA	S 422	3,00	1,72	1,00	1,00		1,72			1,00	1,00
-22234	18-011-007-09001-003	104020	ALMENDROS-GUARA	S 422	5,30	0,08	0,08	0,08		0,08			0,08	0,08
1700000006085681	18-011-007-00297-001	104020	ALMENDROS-GUARA	S 422	2,90	0,27	0,27	0,27		0,27			0,27	0,27
1700000006085682	18-011-007-00298-001	104020	ALMENDROS-GUARA	S 422	2,70	0,97	0,97	0,97		0,97			0,97	0,97
1700000006085683	18-116-504-09006-002	104020	ALMENDROS-GUARA	S 422	2,80	0,29	0,29	0,29		0,29			0,29	0,29
1700000006085684	18-011-007-00299-001	104020	ALMENDROS-GUARA	S 422	3,20	1,34	1,29	1,29		1,34			1,29	1,29
1700000006085686	18-059-035-00654-001	104020	ALMENDROS-GUARA	S 422	24,30	0,31	0,31	0,31		0,31			0,31	0,31

INCIDENCIAS

INCIDENCIA DESCRIPCIÓN

- 256 Solicitud con recintos no declarados en campaña actual con una reducción por omisión de superficie superior al 3%
CÓDIGO PARA EL PORCENTAJE DE REDUCCIÓN POR OMISIÓN QUE CORRESPONDE A LA SOLICITUD:2
- 4272 Verifica que las líneas de declaración de las Solicitudes Únicas no tienen solapes con la capa de Retroactividad Gráfica (ambas de la misma campaña) a nivel de expediente/línea de declaración gráfica de la solicitud.
Ref:1700000006085684 Recinto:18-011-007-00299-00001 Cultivo: - Agregado de la referencia del recinto.:0 Zona de la referencia del recinto.:0 Superficie solapada.:0,05 Id. Incid.:100990972
- 100412 Número de hectáreas validadas inferior a la superficie mínima permitida por el grupo de cultivo (Anexo I. Criterios de Subvencionabilidad. Orden 28 de marzo de 2023).
Sup. Resuelta:0 Grupo de Pago:FRUTALES REGADÍO
- 100413 Recinto perteneciente a grupo de cultivo que no cumple con la superficie mínima requerida (Anexo I. Criterios de Subvencionabilidad. Orden 28 de marzo de 2023).
Ref:6812355 Recinto:18-011-007-00313-00002 Cultivo:104020 ALMENDROS-GUARA Regadío Sup. Declarada:2,4 Superficie Resolver:1,4

(1) Superficie declarada admisible ajustada con la superficie comprometida.
(2) Factor de penalización valorando el alcance para el tipo de compromiso.

Puede verificar la integridad de una copia de este documento mediante la lectura del código QR adjunto o mediante el acceso a la dirección https://ws050.juntadeandalucia.es/verificarFirma indicando el código de VERIFICACIÓN			
FIRMADO POR	RAQUEL MARIA ESPIN CRESPO	17/12/2024	
VERIFICACIÓN	Pk2jm6UYDU9J72AMTZUYRN3GET48NG	PÁG. 4669/9349	

**APELLIDOS Y NOMBRE / RAZÓN SOCIAL**

JIMENEZ GOMEZ JOAQUIN ANTONIO

NIF

****5374*

EXPEDIENTE

1112934

ANUALIDAD DE PAGO

1ª

IMPORTE POR ANUALIDAD

	2023	2024	2025	2026	2027
IMPORTE MÁXIMO SUBVENCIONABLE	18.141,00 €	18.141,00 €	15.117,00 €	15.117,00 €	15.117,00 €
IMPORTE MEDIO DE TRANSFERENCIA (€/ha)	181,41 €	181,41 €	151,17 €	151,17 €	151,17 €

RESUMEN DE UNIDADES

Cód	GRUPO DE PAGO	Sup. Dec. Admisible (ha)	Sup. Comprometida (ha)	Sup. ajustada compromiso (1) (ha)	% sobredec.	Sup. Resuelta (ha)	Importe Declarado	Importe Topado	Importe Resuelto	Importe tras sobredec.
416	HERBÁCEOS	105,66		100,00	0,00	100,00	18.141,00	18.141,00	18.141,00	18.141,00
TOTAL		105,66	100,00	100,00		100,00	18.141,00	18.141,00	18.141,00	18.141,00

APLICACIÓN DE REDUCCIONES Y PENALIZACIONES

GRUPO DE PAGO	Importe Calculado	Importe prerreduc.	Criterios de subvencionabilidad y compromisos	Presentación tardía	Omisión declaración	Condicionalidad	IMPORTE (Euros) RESUELTO
HERBÁCEOS	18.141,00	18.141,00	0,00	0,00	0,00	0,00	18.141,00
TOTAL	18.141,00	18.141,00					18.141,00

RESUMEN DE PAGOS**IMPORTE (Euros)**

	RESUELTO	FEADER	MAPA	CAPADR
HERBÁCEOS - Pago realizado	18.141,00 €	15.419,85 €	1.779,63 €	941,52 €

RECINTOS RESUELTOS

REF.	REFERENCIA SIGPAC	CULTIVO DESCRIPCIÓN CULTIVO	S/R G.PAGO	PEND. MEDIA (%)	SUP. DEC. ADMISIBLE (ha)	SUP. COMPROM. (ha)	SUP. AJUSTADA COMPR.(1) (ha)	SUP. CONY. SIGPAC (ha)	SUP. CERTIE (ha)	SUP. CAMPO (ha)	SUP. CAMPO DETER. CULT. DECLARADO (ha)	SUP. DEC. REDUCIDA (ha)	SUP. RESUELTA (ha)
-1569324	18-167-015-00067-001	8000 AVENA-SIN VARIEDAD	S	416	1,20	2,11	2,11	2,11	2,11				2,11
-1351964	18-100-010-00039-001	5000 CEBADA-SIN VARIEDAD	S	416	4,60	5,26	5,26	5,26	5,26				5,26
-1350946	18-100-010-00072-008	8000 AVENA-SIN VARIEDAD	S	416	5,40	1,55	1,55	1,55	1,55				1,55
-1350943	18-100-010-00072-004	8000 AVENA-SIN VARIEDAD	S	416	4,70	1,60	0,78	0,78	0,78				0,78
-1350782	18-100-010-00072-008	60092 ALFALFA-DIANE	S	416	5,40	1,64	1,64	1,64	1,64				1,64
5096689	18-167-014-00149-001	5000 CEBADA-SIN VARIEDAD	S	416	2,90	4,06	4,06	4,06	4,06				4,06
5096693	18-167-015-00067-001	40079 GUI SANTES-CARTOUCHE	S	416	1,20	4,47	4,47	4,47	4,47				4,47
5096698	18-167-013-00041-001	8000 AVENA-SIN VARIEDAD	S	416	1,20	8,51	8,51	8,51	8,51				8,51
5096704	18-167-013-00007-007	8000 AVENA-SIN VARIEDAD	S	416	10,30	12,37	12,37	12,37	12,37				12,37
5527442	18-100-010-00042-002	5000 CEBADA-SIN VARIEDAD	S	416	5,70	1,15	1,15	1,15	1,15				1,15
6857044	18-167-012-00098-003	5000 CEBADA-SIN VARIEDAD	S	416	6,20	5,29	5,29	5,29	5,29				5,29
6857045	18-167-012-00051-006	5000 CEBADA-SIN VARIEDAD	S	416	6,00	2,70	2,70	2,70	2,70				2,70
6857047	18-167-013-00021-003	5000 CEBADA-SIN VARIEDAD	S	416	7,20	7,72	7,72	7,72	7,72				7,72
6857048	18-167-012-00051-001	5000 CEBADA-SIN VARIEDAD	S	416	6,60	20,60	20,37	20,37	20,60				20,37
6857049	18-167-012-00043-004	5000 CEBADA-SIN VARIEDAD	S	416	7,40	2,26	2,26	2,26	2,26				2,26
6857121	18-167-013-00007-015	8000 AVENA-SIN VARIEDAD	S	416	9,30	7,36	7,36	7,36	7,36				7,36
6857124	18-167-013-00007-005	8000 AVENA-SIN VARIEDAD	S	416	7,50	8,45	8,45	8,45	8,45				8,45
170000005674110	18-100-010-00073-001	8000 AVENA-SIN VARIEDAD	R	416	3,80	2,28	2,28	2,28	2,28				2,28
170000005674117	18-100-010-00072-004	60092 ALFALFA-DIANE	S	416	4,70	1,69	0,82	0,82	0,82				0,82
170000005674124	18-100-009-00141-002	8000 AVENA-SIN VARIEDAD	S	416	2,90	1,37	1,37	1,37	1,37				1,37
170000005674125	18-100-009-00140-001	8000 AVENA-SIN VARIEDAD	R	416	2,00	3,22	3,22	3,22	3,22				3,22

(1) Superficie declarada admisible ajustada con la superficie comprometida.

(2) Factor de penalización valorando el alcance para el tipo de compromiso.

Puede verificar la integridad de una copia de este documento mediante la lectura del código QR adjunto o mediante el acceso a la dirección <https://ws050.juntadeandalucia.es/verificarFirma> indicando el código de VERIFICACIÓN

FIRMADO POR

RAQUEL MARIA ESPIN CRESPO

17/12/2024

VERIFICACIÓN

Pk2jm6UYDU9J72AMTZUYRN3GET48NG

PÁG. 4670/9349





INCIDENCIAS

INCIDENCIA DESCRIPCIÓN

3790	Recinto declarado inactivo Ref:6915803 Recinto:18-100-019-00114-00001 Cultivo: - Ref:6915804 Recinto:18-100-019-00114-00002 Cultivo: -
4272	Verifica que las líneas de declaración de las Solicitudes Únicas no tienen solapes con la capa de Retroactividad Gráfica (ambas de la misma campaña) a nivel de expediente/línea de declaración gráfica de la solicitud. Ref:6857048 Recinto:18-167-012-00051-00001 Cultivo: - Agregado de la referencia del recinto.:0 Zona de la referencia del recinto.:0 Superficie solapada.:0,23 Id. Incid.:100998022
100400	Recinto con cultivo, variedad, régimen de explotación o uso Sigpac no compatible con la operación solicitada (Anexo IV.I Cultivos y variedades elegibles para las Intervenciones. Orden de 28 de marzo de 2023). Ref:6915825 Recinto:18-100-018-00065-00001 Cultivo:62000 PASTOS PERMANENTES DE 5 O MAS AÑOS-SIN VARIEDAD Secano Uso:FO
100411	Recinto no admisible por no estar asociado en SIGGAN a una explotación ganadera (Artículo 10 de la Orden de 28 de marzo de 2023). Ref:-1027766 Recinto:18-100-010-00041-00001 Cultivo:62000 PASTOS PERMANENTES DE 5 O MAS AÑOS-SIN VARIEDAD Secano Ref:5527474 Recinto:18-100-010-00070-00001 Cultivo:20000 BARBECHO TRADICIONAL-SIN VARIEDAD Secano Ref:5527475 Recinto:18-100-010-00070-00002 Cultivo:20000 BARBECHO TRADICIONAL-SIN VARIEDAD Secano Ref:6915825 Recinto:18-100-018-00065-00001 Cultivo:62000 PASTOS PERMANENTES DE 5 O MAS AÑOS-SIN VARIEDAD Secano Ref:6915803 Recinto:18-100-019-00114-00001 Cultivo:62000 PASTOS PERMANENTES DE 5 O MAS AÑOS-SIN VARIEDAD Secano Ref:6915804 Recinto:18-100-019-00114-00002 Cultivo:62000 PASTOS PERMANENTES DE 5 O MAS AÑOS-SIN VARIEDAD Secano
100424	Solicita recinto que no está comprometido para la operación. Ref:-1027766 Recinto:18-100-010-00041-00001 Cultivo:62000 PASTOS PERMANENTES DE 5 O MAS AÑOS-SIN VARIEDAD Secano Ref:5527474 Recinto:18-100-010-00070-00001 Cultivo:20000 BARBECHO TRADICIONAL-SIN VARIEDAD Secano Ref:5527475 Recinto:18-100-010-00070-00002 Cultivo:20000 BARBECHO TRADICIONAL-SIN VARIEDAD Secano Ref:6915825 Recinto:18-100-018-00065-00001 Cultivo:62000 PASTOS PERMANENTES DE 5 O MAS AÑOS-SIN VARIEDAD Secano Ref:6915803 Recinto:18-100-019-00114-00001 Cultivo:62000 PASTOS PERMANENTES DE 5 O MAS AÑOS-SIN VARIEDAD Secano Ref:6915804 Recinto:18-100-019-00114-00002 Cultivo:62000 PASTOS PERMANENTES DE 5 O MAS AÑOS-SIN VARIEDAD Secano

(1) Superficie declarada admisible ajustada con la superficie comprometida.
(2) Factor de penalización valorando el alcance para el tipo de compromiso.

Puede verificar la integridad de una copia de este documento mediante la lectura del código QR adjunto o mediante el acceso a la dirección https://ws050.juntadeandalucia.es/verificarFirma indicando el código de VERIFICACIÓN			
FIRMADO POR	RAQUEL MARIA ESPIN CRESPO	17/12/2024	
VERIFICACIÓN	Pk2jm6UYDU9J72AMTZUYRN3GET48NG	PÁG. 4671/9349	



APELLIDOS Y NOMBRE / RAZÓN SOCIAL

JIMENEZ GRANDE JOSE CARLOS

NIF

***3977*

EXPEDIENTE

1244527

ANUALIDAD DE PAGO

1ª

IMPORTE POR ANUALIDAD

	2023	2024	2025	2026	2027
IMPORTE MÁXIMO SUBVENCIONABLE	5.886,75 €	5.886,75 €	4.905,47 €	4.905,47 €	4.905,47 €
IMPORTE MEDIO DE TRANSFERENCIA (€/ha)	181,41 €	181,41 €	151,17 €	151,17 €	151,17 €

RESUMEN DE UNIDADES

Cód	GRUPO DE PAGO	Sup. Dec. Admisible (ha)	Sup. Comprometida (ha)	Sup. ajustada compromiso (1) (ha)	% sobredec.	Sup. Resuelta (ha)	Importe Declarado	Importe Topado	Importe Resuelto	Importe tras sobredec.
416	HERBÁCEOS	32,45		32,45	0,00	32,45	5.886,75	5.886,75	5.886,75	5.886,75
TOTAL		32,45	32,45	32,45		32,45	5.886,75	5.886,75	5.886,75	5.886,75

APLICACIÓN DE REDUCCIONES Y PENALIZACIONES

GRUPO DE PAGO	Importe Calculado	Importe prereduc.	Criterios de subvencionabilidad y compromisos	Presentación tardía	Omisión declaración	Condicionalidad	IMPORTE (Euros) RESUELTO
HERBÁCEOS	5.886,75		0,00	0,00	0,00	0,00	5.886,75
TOTAL	5.886,75	5.886,75					5.886,75

RESUMEN DE PAGOS

IMPORTE (Euros)

	RESUELTO	FEADER	MAPA	CAPADR
HERBÁCEOS - Pago realizado	5.886,75 €	5.003,74 €	577,49 €	305,52 €

RECINTOS RESUELTOS

REF.	REFERENCIA SIGPAC	CULTIVO	DESCRIPCIÓN CULTIVO	S/R G.PAGO	PEND. MEDIA (%)	SUP. DEC. ADMISIBLE (ha)	SUP. COMPROM. (ha)	SUP. AJUSTADA COMPR.(1) (ha)	SUP. CONY. SIGPAC (ha)	SUP. CERTIE (ha)	SUP. CAMPO (ha)	SUP. CAMPO DETER. CULT. DECLARADO (ha)	SUP. DEC. REDUCIDA (ha)	SUP. RESUELTA (ha)
4611018	18-149-014-00140-001	52114	VEZA-SENDA DA-247	S 416	2,30	1,12	1,12	1,12		1,12			1,12	1,12
4611020	18-149-014-00173-001	52114	VEZA-SENDA DA-247	S 416	1,80	2,61	2,61	2,61		2,61			2,61	2,61
4611030	18-149-014-00251-001	5000	CEBADA-SIN VARIEDAD	S 416	2,00	3,59	3,59	3,59		3,59			3,59	3,59
4611034	18-149-014-00252-002	52114	VEZA-SENDA DA-247	S 416	3,00	4,28	4,28	4,28		4,28			4,28	4,28
4611043	18-149-014-00326-001	52114	VEZA-SENDA DA-247	S 416	3,20	3,26	3,26	3,26		3,26			3,26	3,26
4611072	18-149-015-00157-001	52114	VEZA-SENDA DA-247	S 416	2,00	5,97	5,97	5,97		5,97			5,97	5,97
4611076	18-149-015-00158-001	52114	VEZA-SENDA DA-247	S 416	1,70	7,25	7,25	7,25		7,25			7,25	7,25
4611077	18-149-015-00214-001	5000	CEBADA-SIN VARIEDAD	S 416	1,80	3,18	3,18	3,18		3,18			3,18	3,18
4611081	18-149-015-00215-001	5000	CEBADA-SIN VARIEDAD	S 416	3,70	0,98	0,98	0,98		0,98			0,98	0,98
4611086	18-149-019-00048-001	5000	CEBADA-SIN VARIEDAD	S 416	5,80	0,21	0,21	0,21		0,21			0,21	0,21

(1) Superficie declarada admisible ajustada con la superficie comprometida.
 (2) Factor de penalización valorando el alcance para el tipo de compromiso.

Puede verificar la integridad de una copia de este documento mediante la lectura del código QR adjunto o mediante el acceso a la dirección <https://ws050.juntadeandalucia.es/verificarFirma> indicando el código de VERIFICACIÓN

FIRMADO POR

RAQUEL MARIA ESPIN CRESPO

17/12/2024

VERIFICACIÓN

Pk2jm6UYDU9J72AMTZUYRN3GET48NG

PÁG. 4672/9349






INCIDENCIAS

INCIDENCIA DESCRIPCIÓN

- 100412 Número de hectáreas validadas inferior a la superficie mínima permitida por el grupo de cultivo (Anexo I. Criterios de Subvencionabilidad. Orden 28 de marzo de 2023).
Sup. Resuelta:0 Grupo de Pago:FRUTALES SECANO
- 100413 Recinto perteneciente a grupo de cultivo que no cumple con la superficie mínima requerida (Anexo I. Criterios de Subvencionabilidad. Orden 28 de marzo de 2023).
Ref:4611082 Recinto:18-149-019-00175-00001 Cultivo:104020 ALMENDROS-GUARA Secano Sup. Declarada:2,52 Superficie Resolver:2,52
- 100421 Recinto declarado por error para una operación de la 6503, que se ha corregido de oficio marcando la operación correcta, de acuerdo con la fecha de inscripción del recinto en la producción ecológica.
Ref:4611018 Recinto:18-149-014-00140-00001 Cultivo:52114 VEZA-SENDA DA-247 Secano
Ref:4611020 Recinto:18-149-014-00173-00001 Cultivo:52114 VEZA-SENDA DA-247 Secano
Ref:4611030 Recinto:18-149-014-00251-00001 Cultivo:5000 CEBADA-SIN VARIEDAD Secano
Ref:4611034 Recinto:18-149-014-00252-00002 Cultivo:52114 VEZA-SENDA DA-247 Secano
Ref:4611043 Recinto:18-149-014-00326-00001 Cultivo:52114 VEZA-SENDA DA-247 Secano
Ref:4611072 Recinto:18-149-015-00157-00001 Cultivo:52114 VEZA-SENDA DA-247 Secano
Ref:4611076 Recinto:18-149-015-00158-00001 Cultivo:52114 VEZA-SENDA DA-247 Secano
Ref:4611077 Recinto:18-149-015-00214-00001 Cultivo:5000 CEBADA-SIN VARIEDAD Secano
Ref:4611081 Recinto:18-149-015-00215-00001 Cultivo:5000 CEBADA-SIN VARIEDAD Secano
Ref:4611086 Recinto:18-149-019-00048-00001 Cultivo:5000 CEBADA-SIN VARIEDAD Secano
Ref:4611082 Recinto:18-149-019-00175-00001 Cultivo:104020 ALMENDROS-GUARA Secano

(1) Superficie declarada admisible ajustada con la superficie comprometida.
(2) Factor de penalización valorando el alcance para el tipo de compromiso.

Puede verificar la integridad de una copia de este documento mediante la lectura del código QR adjunto o mediante el acceso a la dirección https://ws050.juntadeandalucia.es/verificarFirma indicando el código de VERIFICACIÓN			
FIRMADO POR	RAQUEL MARIA ESPIN CRESPO	17/12/2024	
VERIFICACIÓN	Pk2jm6UYDU9J72AMTZUYRN3GET48NG	PÁG. 4673/9349	



APELLIDOS Y NOMBRE / RAZÓN SOCIAL

JIMENEZ LIEBANAS LAURA

NIF
***2786*

EXPEDIENTE
1257467

ANUALIDAD DE PAGO
1ª

IMPORTES POR ANUALIDAD

	2023	2024	2025	2026	2027
IMPORTE MÁXIMO SUBVENCIONABLE	1.803,46 €	1.803,46 €	1.803,46 €	1.502,87 €	1.502,87 €
IMPORTE MEDIO DE TRANSFERENCIA (€/ha)	259,49 €	259,49 €	259,49 €	216,24 €	216,24 €

RESUMEN DE UNIDADES

Cód	GRUPO DE PAGO	Sup. Dec. Admisible (ha)	Sup. Comprometida (ha)	Sup. ajustada compromiso (1) (ha)	% sobredec.	Sup. Resuelta (ha)	Importe Declarado	Importe Topado	Importe Resuelto	Importe tras sobredec.
422	FRUTALES SECANO	6,95		6,95	0,00	6,95	1.803,46	1.803,46	1.803,46	1.803,46
TOTAL		6,95	6,95	6,95		6,95	1.803,46	1.803,46	1.803,46	1.803,46

APLICACIÓN DE REDUCCIONES Y PENALIZACIONES

GRUPO DE PAGO	Importe Calculado	Importe prereduc.	Criterios de subvencionabilidad y compromisos	Presentación tardía	Omisión declaración	Condicionalidad	IMPORTE (Euros) RESUELTO
FRUTALES SECANO	1.803,46	1.803,46	0,00	0,00	0,00	0,00	1.803,46
TOTAL	1.803,46	1.803,46					1.803,46

RESUMEN DE PAGOS

	IMPORTE (Euros)			
	RESUELTO	FEADER	MAPA	CAPADR
FRUTALES SECANO - Pago realizado	1.803,46 €	1.532,94 €	176,92 €	93,60 €

RECINTOS RESUELTOS

REF.	REFERENCIA SIGPAC	CULTIVO	DESCRIPCIÓN CULTIVO	S/R	G.PAGO	PEND. MEDIA (%)	SUP. DEC. ADMISIBLE (ha)	SUP. COMPROM. (ha)	SUP. AJUSTADA COMPR.(1) (ha)	SUP. CONY. SIGPAC (ha)	SUP. CERTIE (ha)	SUP. CAMPO (ha)	SUP. CAMPO DETER. CULT. DECLARADO (ha)	SUP. DEC. REDUCIDA (ha)	SUP. RESUELTA (ha)
5210989	18-059-040-00463-001	124048	PISTACHO-SIRORA	S	422	15,90	3,65	3,65	3,65		3,65			3,65	3,65
5210990	18-059-040-00471-001	124048	PISTACHO-SIRORA	S	422	13,30	3,30	3,30	3,30		3,30			3,30	3,30

(1) Superficie declarada admisible ajustada con la superficie comprometida.
(2) Factor de penalización valorando el alcance para el tipo de compromiso.

Puede verificar la integridad de una copia de este documento mediante la lectura del código QR adjunto o mediante el acceso a la dirección <https://ws050.juntadeandalucia.es/verificarFirma> indicando el código de VERIFICACIÓN

FIRMADO POR	RAQUEL MARIA ESPIN CRESPO	17/12/2024	
VERIFICACIÓN	Pk2jm6UYDU9J72AMTZUYRN3GET48NG	PÁG. 4674/9349	



APELLIDOS Y NOMBRE / RAZÓN SOCIAL

JIMENEZ LOPEZ ANTONIO

NIF
***4367*

EXPEDIENTE
1211341

ANUALIDAD DE PAGO
1ª

IMPORTES POR ANUALIDAD

	2023	2024	2025	2026	2027
IMPORTE MÁXIMO SUBVENCIONABLE	3.884,57 €	3.884,57 €	3.884,57 €	3.237,11 €	3.237,11 €
IMPORTE MEDIO DE TRANSFERENCIA (€/ha)	259,49 €	259,49 €	259,49 €	216,24 €	216,24 €

RESUMEN DE UNIDADES

Cód	GRUPO DE PAGO	Sup. Dec. Admisible (ha)	Sup. Comprometida (ha)	Sup. ajustada compromiso (1) (ha)	% sobredec.	Sup. Resuelta (ha)	Importe Declarado	Importe Topado	Importe Resuelto	Importe tras sobredec.
422	FRUTALES SECANO	14,97		14,97	0,00	14,97	3.884,57	3.884,57	3.884,57	3.884,57
TOTAL		14,97	14,97	14,97		14,97	3.884,57	3.884,57	3.884,57	3.884,57

APLICACIÓN DE REDUCCIONES Y PENALIZACIONES

GRUPO DE PAGO	Importe Calculado	Importe prereduc.	Criterios de subvencionabilidad y compromisos	Presentación tardía	Omisión declaración	Condicionalidad	IMPORTE (Euros) RESUELTO
FRUTALES SECANO	3.884,57	3.884,57	0,00	0,00	0,00	0,00	3.884,57
TOTAL	3.884,57	3.884,57					3.884,57

RESUMEN DE PAGOS

	IMPORTE (Euros)			
	RESUELTO	FEADER	MAPA	CAPADR
FRUTALES SECANO - Pago realizado	3.884,57 €	3.301,88 €	381,08 €	201,61 €

RECINTOS RESUELTOS

REF.	REFERENCIA SIGPAC	CULTIVO	DESCRIPCIÓN CULTIVO	S/R G.PAGO	PEND. MEDIA (%)	SUP. DEC. ADMISIBLE (ha)	SUP. COMPROM. (ha)	SUP. AJUSTADA COMPROM. (1) (ha)	SUP. CONY. SIGPAC (ha)	SUP. CERTIE (ha)	SUP. CAMPO (ha)	SUP. CAMPO DETER. CULT. DECLARADO (ha)	SUP. DEC. REDUCIDA (ha)	SUP. RESUELTA (ha)
-1211729	18-162-009-00070-007	104057	ALMENDROS-AVIJOR	S 422	12,00	7,25	7,25	7,25	7,25	7,25			7,25	7,25
-161253	18-162-009-00070-008	124043	PISTACHO-PETER	S 422	9,60	1,25	1,25	1,25	1,25	1,25			1,25	1,25
1700000006406104	18-162-006-00019-001	104057	ALMENDROS-AVIJOR	S 422	5,90	0,65	0,65	0,65	0,65	0,65			0,65	0,65
1700000006406105	18-162-006-00020-001	104057	ALMENDROS-AVIJOR	S 422	4,80	0,85	0,85	0,85	0,85	0,85			0,85	0,85
1700000006406107	18-162-006-00022-002	104057	ALMENDROS-AVIJOR	S 422	10,50	2,86	2,86	2,86	2,86	2,86			2,86	2,86
1700000006406111	18-162-009-00070-002	104057	ALMENDROS-AVIJOR	S 422	12,60	2,11	2,11	2,11	2,11	2,11			2,11	2,11

(1) Superficie declarada admisible ajustada con la superficie comprometida.
(2) Factor de penalización valorando el alcance para el tipo de compromiso.

Puede verificar la integridad de una copia de este documento mediante la lectura del código QR adjunto o mediante el acceso a la dirección <https://ws050.juntadeandalucia.es/verificarFirma> indicando el código de VERIFICACIÓN

FIRMADO POR	RAQUEL MARIA ESPIN CRESPO	17/12/2024
VERIFICACIÓN	Pk2jm6UYDU9J72AMTZUYRN3GET48NG	PÁG. 4675/9349





APELLIDOS Y NOMBRE / RAZÓN SOCIAL

Jiménez López Jose Raúl

NIF
***3321*

EXPEDIENTE
1252835

ANUALIDAD DE PAGO
1ª

IMPORTE POR ANUALIDAD

	2023	2024	2025	2026	2027
IMPORTE MÁXIMO SUBVENCIONABLE	1.170,09 €	1.170,09 €	975,05 €	975,05 €	975,05 €
IMPORTE MEDIO DE TRANSFERENCIA (€/ha)	84,61 €	84,61 €	70,50 €	70,50 €	70,50 €

RESUMEN DE UNIDADES

Cód	GRUPO DE PAGO	Sup. Dec. Admisible (ha)	Sup. Comprometida (ha)	Sup. ajustada compromiso (1) (ha)	% sobredec.	Sup. Resuelta (ha)	Importe Declarado	Importe Topado	Importe Resuelto	Importe tras sobredec.
416	HERBÁCEOS	6,45		6,45	0,00	6,45	1.170,09	1.170,09	1.170,09	1.170,09
424	HERBÁCEOS NO ELEGIBLES	7,41		7,38	0,00	7,38	0,00	0,00	0,00	0,00
TOTAL		13,86	13,83	13,83		13,83	1.170,09	1.170,09	1.170,09	1.170,09

APLICACIÓN DE REDUCCIONES Y PENALIZACIONES

GRUPO DE PAGO	Importe Calculado	Importe prereduc.	Criterios de subvencionabilidad y compromisos	Presentación tardía	Omisión declaración	Condicionabilidad	IMPORTE (Euros) RESUELTO
HERBÁCEOS	1.170,09	1.170,09	0,00	0,00	0,00	0,00	1.170,09
HERBÁCEOS NO ELEGIBLES	0,00	0,00	0,00	0,00	0,00	0,00	0,00
TOTAL	1.170,09	1.170,09					1.170,09

RESUMEN DE PAGOS

	RESUELTO	FEADER	MAPA	CAPADR
HERBÁCEOS - Pago realizado	1.170,09 €	994,58 €	114,79 €	60,72 €

RECINTOS RESUELTOS

REF.	REFERENCIA SIGPAC	CULTIVO DESCRIPCIÓN CULTIVO	S/R G.PAGO	PEND. MEDIA (%)	SUP. DEC. ADMISIBLE (ha)	SUP. COMPROM. (ha)	SUP. AJUSTADA COMPROM. (1) (ha)	SUP. CONV. SIGPAC (ha)	SUP. CERTIF. (ha)	SUP. CAMPO (ha)	SUP. CAMPO DETER. CULT. DECLARADO (ha)	SUP. DEC. REDUCIDA (ha)	SUP. RESUELTA (ha)
-1558147	18-167-005-00085-001	5000 CEBADA-SIN VARIEDAD	S	416	1,90	0,79	0,79	0,79	0,79			0,79	0,79
5473131	18-167-005-00085-001	5000 CEBADA-SIN VARIEDAD	S	416	1,90	2,21	2,21	2,21	2,21			2,21	2,21
5473132	18-167-005-00246-001	1000 TRIGO BLANDO-SIN VARIEDAD	S	416	1,60	1,07	1,07	1,07	1,07			1,07	1,07
5473134	18-167-005-00555-001	1000 TRIGO BLANDO-SIN VARIEDAD	S	416	1,10	1,15	1,15	1,15	1,15			1,15	1,15
5509315	18-167-007-00009-002	1000 TRIGO BLANDO-SIN VARIEDAD	S	416	1,10	1,23	1,23	1,23	1,23			1,23	1,23
5473135	18-167-008-00341-001	20000 BARBECHO TRADICIONAL-SIN VARIEDAD	S	424	4,20	3,43	3,40	3,40	3,43			3,40	3,40
5473141	18-167-008-00342-001	20000 BARBECHO TRADICIONAL-SIN VARIEDAD	S	424	2,00	3,98	3,98	3,98	3,98			3,98	3,98

INCIDENCIAS

INCIDENCIA DESCRIPCIÓN

- 4272 Verifica que las líneas de declaración de las Solicitudes Únicas no tienen solapes con la capa de Retroactividad Gráfica (ambas de la misma campaña) a nivel de expediente/línea de declaración gráfica de la solicitud.
Ref:5473135 Recinto:18-167-008-00341-00001 Cultivo: - Agregado de la referencia del recinto.:0 Zona de la referencia del recinto.:0 Superficie solapada.:0,03 Id. Incid.:101028416
- 100421 Recinto declarado por error para una operación de la 6503, que se ha corregido de oficio marcando la operación correcta, de acuerdo con la fecha de inscripción del recinto en la producción ecológica.
Ref:-1558147 Recinto:18-167-005-00085-00001 Cultivo:5000 CEBADA-SIN VARIEDAD Secano
Ref:5473131 Recinto:18-167-005-00085-00001 Cultivo:5000 CEBADA-SIN VARIEDAD Secano
Ref:5473132 Recinto:18-167-005-00246-00001 Cultivo:1000 TRIGO BLANDO-SIN VARIEDAD Secano
Ref:5473134 Recinto:18-167-005-00555-00001 Cultivo:1000 TRIGO BLANDO-SIN VARIEDAD Secano
Ref:5509315 Recinto:18-167-007-00009-00002 Cultivo:1000 TRIGO BLANDO-SIN VARIEDAD Secano
Ref:5473135 Recinto:18-167-008-00341-00001 Cultivo:20000 BARBECHO TRADICIONAL-SIN VARIEDAD Secano
Ref:5473141 Recinto:18-167-008-00342-00001 Cultivo:20000 BARBECHO TRADICIONAL-SIN VARIEDAD Secano

(1) Superficie declarada admisible ajustada con la superficie comprometida.
(2) Factor de penalización valorando el alcance para el tipo de compromiso.

Puede verificar la integridad de una copia de este documento mediante la lectura del código QR adjunto o mediante el acceso a la dirección <https://ws050.juntadeandalucia.es/verificarFirma> indicando el código de VERIFICACIÓN

FIRMADO POR

RAQUEL MARIA ESPIN CRESPO

17/12/2024

VERIFICACIÓN

Pk2jm6UYDU9J72AMTZUYRN3GET48NG

PÁG. 4676/9349



**APELLIDOS Y NOMBRE / RAZÓN SOCIAL**

JIMENEZ MARTINEZ AGUSTIN

NIF

***8061*

EXPEDIENTE

1071383

ANUALIDAD DE PAGO

1ª

IMPORTE POR ANUALIDAD

	2023	2024	2025	2026	2027
IMPORTE MÁXIMO SUBVENCIONABLE	996,56 €	996,56 €	996,56 €	830,47 €	830,47 €
IMPORTE MEDIO DE TRANSFERENCIA (€/ha)	297,48 €	297,48 €	297,48 €	247,90 €	247,90 €

RESUMEN DE UNIDADES

Cód	GRUPO DE PAGO	Sup. Dec. Admisible (ha)	Sup. Comprometida (ha)	Sup. ajustada compromiso (1) (ha)	% sobredec.	Sup. Resuelta (ha)	Importe Declarado	Importe Topado	Importe Resuelto	Importe tras sobredec.
419	OLIVAR	3,35		3,35	0,00	3,35	996,56	996,56	996,56	996,56
TOTAL		3,35	3,35	3,35		3,35	996,56	996,56	996,56	996,56

APLICACIÓN DE REDUCCIONES Y PENALIZACIONES

GRUPO DE PAGO	Importe Calculado	Importe prereduc.	Criterios de subvencionabilidad y compromisos	Presentación tardía	Omisión declaración	Condicionalidad	IMPORTE (Euros) RESUELTO
OLIVAR	996,56		0,00	0,00	0,00	0,00	996,56
TOTAL	996,56						996,56

RESUMEN DE PAGOS**IMPORTE (Euros)**

	RESUELTO	FEADER	MAPA	CAPADR
OLIVAR - Pago realizado	996,56 €	847,08 €	97,76 €	51,72 €

RECINTOS RESUELTOS

REF.	REFERENCIA SIGPAC	CULTIVO DESCRIPCIÓN CULTIVO	S/R G.PAGO	PEND. MEDIA (%)	SUP. DEC. ADMISIBLE (ha)	SUP. COMPROM. (ha)	SUP. AJUSTADA COMPR.(1) (ha)	SUP. CONY. SIGPAC (ha)	SUP. CERTIE (ha)	SUP. CAMPO (ha)	SUP. CAMPO DETER. CULT. DECLARADO (ha)	SUP. DEC. REDUCIDA (ha)	SUP. RESUELTA (ha)
1700000004572228	18-088-004-00103-004	101010 OLIVAR-PICUAL	S 419	16,30	0,02	0,02	0,02		0,02			0,02	0,02
1700000004572230	18-088-004-00078-003	101010 OLIVAR-PICUAL	S 419	13,00	0,04	0,04	0,04		0,04			0,04	0,04
1700000004572231	18-088-004-00107-003	101010 OLIVAR-PICUAL	S 419	9,60	0,12	0,12	0,12		0,12			0,12	0,12
1700000004572232	18-088-004-00048-001	101010 OLIVAR-PICUAL	R 419	3,90	0,53	0,53	0,53		0,53			0,53	0,53
1700000004572233	18-088-004-00075-002	101010 OLIVAR-PICUAL	R 419	13,20	1,60	1,60	1,60		1,60			1,60	1,60
1700000004572234	18-088-004-00076-002	101010 OLIVAR-PICUAL	R 419	14,70	0,03	0,03	0,03		0,03			0,03	0,03
1700000004572235	18-088-004-00107-002	101010 OLIVAR-PICUAL	S 419	4,00	0,02	0,02	0,02		0,02			0,02	0,02
1700000004572236	18-088-004-00103-003	101010 OLIVAR-PICUAL	S 419	10,50	0,10	0,10	0,10		0,10			0,10	0,10
1700000004572237	18-088-004-00078-003	101010 OLIVAR-PICUAL	S 419	13,00	0,01	0,01	0,01		0,01			0,01	0,01
1700000004572238	18-088-004-00079-003	101010 OLIVAR-PICUAL	R 419	10,90	0,88	0,88	0,88		0,88			0,88	0,88

INCIDENCIAS**INCIDENCIA DESCRIPCIÓN**

- 100412 Número de hectáreas validadas inferior a la superficie mínima permitida por el grupo de cultivo (Anexo I. Criterios de Subvencionabilidad. Orden 28 de marzo de 2023).
Sup. Resuelta:0 Grupo de Pago:FRUTALES SECANO
- 100413 Recinto perteneciente a grupo de cultivo que no cumple con la superficie mínima requerida (Anexo I. Criterios de Subvencionabilidad. Orden 28 de marzo de 2023).
Ref:1700000004572239 Recinto:18-088-002-00085-00001 Cultivo:104020 ALMENDROS-GUARA Secano Sup. Declarada:3,85 Superficie Resolver:3,85
Ref:6820333 Recinto:18-088-002-00085-00001 Cultivo:104020 ALMENDROS-GUARA Secano Sup. Declarada:0,35 Superficie Resolver:0,35

(1) Superficie declarada admisible ajustada con la superficie comprometida.
(2) Factor de penalización valorando el alcance para el tipo de compromiso.

Puede verificar la integridad de una copia de este documento mediante la lectura del código QR adjunto o mediante el acceso a la dirección <https://ws050.juntadeandalucia.es/verificarFirma> indicando el código de VERIFICACIÓN

FIRMADO POR

RAQUEL MARIA ESPIN CRESPO

17/12/2024

VERIFICACIÓN

Pk2jm6UYDU9J72AMTZUYRN3GET48NG

PÁG. 4677/9349





<u>APELLIDOS Y NOMBRE / RAZÓN SOCIAL</u>	<u>NIF</u>	<u>EXPEDIENTE</u>	<u>ANUALIDAD DE PAGO</u>		
JIMENEZ MARTINEZ JAIME	***9453*	1212741	1ª		
IMPORTES POR ANUALIDAD					
	<u>2023</u>	<u>2024</u>	<u>2025</u>	<u>2026</u>	<u>2027</u>
IMPORTE MÁXIMO SUBVENCIONABLE	2.623,77 €	2.623,77 €	2.623,77 €	2.186,48 €	2.186,48 €
IMPORTE MEDIO DE TRANSFERENCIA (€/ha)	297,48 €	297,48 €	297,48 €	247,90 €	247,90 €

<u>RESUMEN DE UNIDADES</u>		<u>Sup. Dec. Admisible (ha)</u>	<u>Sup. Comprometida (ha)</u>	<u>Sup. ajustada compromiso (1) (ha)</u>	<u>% sobredec.</u>	<u>Sup. Resuelta (ha)</u>	<u>Importe Declarado</u>	<u>Importe Topado</u>	<u>Importe Resuelto</u>	<u>Importe tras sobredec.</u>
<u>Cód</u>	<u>GRUPO DE PAGO</u>									
419	OLIVAR	8,82		8,82	0,00	8,82	2.623,77	2.623,77	2.623,77	2.623,77
TOTAL		8,82	8,82	8,82		8,82	2.623,77	2.623,77	2.623,77	2.623,77

<u>APLICACIÓN DE REDUCCIONES Y PENALIZACIONES</u>		<u>Importe Calculado</u>	<u>Importe prereduc.</u>	<u>Sup. Dec. Admisible (ha)</u>	<u>Sup. Comprometida (ha)</u>	<u>Sup. ajustada compromiso (1) (ha)</u>	<u>% sobredec.</u>	<u>Presentación tardía</u>	<u>Omisión declaración</u>	<u>Condicionalidad</u>	<u>Importe Resuelto (Euros)</u>
GRUPO DE PAGO											
OLIVAR		2.623,77	2.623,77	0,00	0,00	0,00	0,00	0,00	0,00	0,00	2.623,77
TOTAL		2.623,77	2.623,77								2.623,77

<u>RESUMEN DE PAGOS</u>		<u>IMPORTE (Euros)</u>			
		<u>RESUELTO</u>	<u>FEADER</u>	<u>MAPA</u>	<u>CAPADR</u>
OLIVAR - Pago realizado		2.623,77 €	2.230,20 €	257,39 €	136,18 €

<u>REF.</u>	<u>REFERENCIA SIGPAC</u>	<u>CULTIVO DESCRIPCIÓN CULTIVO</u>	<u>S/R G.PAGO</u>	<u>PEND. MEDIA (%)</u>	<u>SUP. DEC. ADMISIBLE (ha)</u>	<u>SUP. COMPROM. (ha)</u>	<u>SUP. AJUSTADA COMPROM. (1) (ha)</u>	<u>SUP. CONY. SIGPAC (ha)</u>	<u>SUP. CERTIE (ha)</u>	<u>SUP. CAMPO (ha)</u>	<u>SUP. CAMPO DETER. CULT. DECLARADO (ha)</u>	<u>SUP. DEC. REDUCIDA (ha)</u>	<u>SUP. RESUELTA (ha)</u>
-725698	18-155-006-00029-004	101010 OLIVAR-PICUAL	S 419	9,60	0,74	0,74	0,74	0,74	0,74			0,74	0,74
5248157	18-155-012-00038-001	101010 OLIVAR-PICUAL	S 419	35,70	0,77	0,77	0,77	0,77	0,77			0,77	0,77
1700000007223195	18-155-003-00133-001	101010 OLIVAR-PICUAL	S 419	10,20	0,60	0,60	0,60	0,60	0,60			0,60	0,60
1700000007223197	18-155-006-00022-001	101010 OLIVAR-PICUAL	S 419	7,80	3,44	3,44	3,44	3,44	3,44			3,44	3,44
1700000007223198	18-155-006-00029-001	101010 OLIVAR-PICUAL	S 419	9,10	3,27	3,27	3,27	3,27	3,27			3,27	3,27

INCIDENCIAS

<u>INCIDENCIA</u>	<u>DESCRIPCIÓN</u>
100412	Número de hectáreas validadas inferior a la superficie mínima permitida por el grupo de cultivo (Anexo I. Criterios de Subvencionabilidad. Orden 28 de marzo de 2023). Sup. Resuelta:0 Grupo de Pago:FRUTALES SECANO
100413	Recinto perteneciente a grupo de cultivo que no cumple con la superficie mínima requerida (Anexo I. Criterios de Subvencionabilidad. Orden 28 de marzo de 2023). Ref:-725699 Recinto:18-155-006-00029-00005 Cultivo:104020 ALMENDROS-GUARA Secano Sup. Declarada:0,35 Superficie Resolver:0,35 Ref:1700000007223209 Recinto:18-155-011-00367-00002 Cultivo:104020 ALMENDROS-GUARA Secano Sup. Declarada:2,58 Superficie Resolver:2,58

(1) Superficie declarada admisible ajustada con la superficie comprometida.
(2) Factor de penalización valorando el alcance para el tipo de compromiso.

Puede verificar la integridad de una copia de este documento mediante la lectura del código QR adjunto o mediante el acceso a la dirección https://ws050.juntadeandalucia.es/verificarFirma indicando el código de VERIFICACIÓN			
FIRMADO POR	RAQUEL MARIA ESPIN CRESPO	17/12/2024	
VERIFICACIÓN	Pk2jm6UYDU9J72AMTZUYRN3GET48NG	PÁG. 4678/9349	



APELLIDOS Y NOMBRE / RAZÓN SOCIAL

JIMENEZ MARTINEZ MARIA ROCIO

NIF
***9197*

EXPEDIENTE
1238263

ANUALIDAD DE PAGO
1ª

IMPORTES POR ANUALIDAD

	2023	2024	2025	2026	2027
IMPORTE MÁXIMO SUBVENCIONABLE	9.197,49 €	9.197,49 €	7.664,32 €	7.664,32 €	7.664,32 €
IMPORTE MEDIO DE TRANSFERENCIA (€/ha)	181,41 €	181,41 €	151,17 €	151,17 €	151,17 €

RESUMEN DE UNIDADES

Cód	GRUPO DE PAGO	Sup. Dec. Admisible (ha)	Sup. Comprometida (ha)	Sup. ajustada compromiso (1) (ha)	% sobredec.	Sup. Resuelta (ha)	Importe Declarado	Importe Topado	Importe Resuelto	Importe tras sobredec.
416	HERBÁCEOS	50,70		50,70	0,00	50,70	9.197,49	9.197,49	9.197,49	9.197,49
TOTAL		50,70	50,70	50,70		50,70	9.197,49	9.197,49	9.197,49	9.197,49

APLICACIÓN DE REDUCCIONES Y PENALIZACIONES

GRUPO DE PAGO	Importe Calculado	Importe prereduc.	Criterios de subvencionabilidad y compromisos	Presentación tardía	Omisión declaración	Condicionalidad	IMPORTE (Euros) RESUELTO
HERBÁCEOS	9.197,49	9.197,49	0,00	0,00	0,00	0,00	9.197,49
TOTAL	9.197,49	9.197,49					9.197,49

RESUMEN DE PAGOS

	IMPORTE (Euros)			
	RESUELTO	FEADER	MAPA	CAPADR
HERBÁCEOS - Pago realizado	9.197,49 €	7.817,87 €	902,27 €	477,35 €

RECINTOS RESUELTOS

REF.	REFERENCIA SIGPAC	CULTIVO DESCRIPCIÓN CULTIVO	S/R G.PAGO	PEND. MEDIA (%)	SUP. DEC. ADMISIBLE (ha)	SUP. COMPROM. (ha)	SUP. AJUSTADA COMPR.(1) (ha)	SUP. CONY. SIGPAC (ha)	SUP. CERTIE (ha)	SUP. CAMPO (ha)	SUP. CAMPO DETER. CULT. DECLARADO (ha)	SUP. DEC. REDUCIDA (ha)	SUP. RESUELTA (ha)
-822280	18-046-005-00002-001	5000 CEBADA-SIN VARIEDAD	S	416	7,10	22,76	22,76	22,76	22,76			22,76	22,76
6950030	18-046-005-00002-001	52114 VEZA-SENDA DA-247	S	416	7,10	5,40	5,40	5,40	5,40			5,40	5,40
1700000005835223	18-046-005-00002-001	8000 AVENA-SIN VARIEDAD	S	416	7,10	7,46	7,46	7,46	7,46			7,46	7,46
1700000005835235	18-046-005-00002-012	8000 AVENA-SIN VARIEDAD	S	416	14,10	15,08	15,08	15,08	15,08			15,08	15,08

INCIDENCIAS

INCIDENCIA DESCRIPCIÓN

- 100421 Recinto declarado por error para una operación de la 6503, que se ha corregido de oficio marcando la operación correcta, de acuerdo con la fecha de inscripción del recinto en la producción ecológica.
Ref:-822280 Recinto:18-046-005-00002-00001 Cultivo:5000 CEBADA-SIN VARIEDAD Secano
Ref:1700000005835223 Recinto:18-046-005-00002-00001 Cultivo:8000 AVENA-SIN VARIEDAD Secano
Ref:6950030 Recinto:18-046-005-00002-00001 Cultivo:52114 VEZA-SENDA DA-247 Secano
Ref:1700000005835235 Recinto:18-046-005-00002-00012 Cultivo:8000 AVENA-SIN VARIEDAD Secano

(1) Superficie declarada admisible ajustada con la superficie comprometida.
(2) Factor de penalización valorando el alcance para el tipo de compromiso.

Puede verificar la integridad de una copia de este documento mediante la lectura del código QR adjunto o mediante el acceso a la dirección https://ws050.juntadeandalucia.es/verificarFirma indicando el código de VERIFICACIÓN			
FIRMADO POR	RAQUEL MARIA ESPIN CRESPO	17/12/2024	
VERIFICACIÓN	Pk2jm6UYDU9J72AMTZUYRN3GET48NG	PÁG. 4679/9349	



APELLIDOS Y NOMBRE / RAZÓN SOCIAL

JIMENEZ MARTINEZ NICOLAS FANDILA

NIF
***9480*

EXPEDIENTE
1045356

ANUALIDAD DE PAGO
1ª

IMPORTES POR ANUALIDAD

	2023	2024	2025	2026	2027
IMPORTE MÁXIMO SUBVENCIONABLE	948,96 €	948,96 €	948,96 €	790,80 €	790,80 €
IMPORTE MEDIO DE TRANSFERENCIA (€/ha)	297,48 €	297,48 €	297,48 €	247,90 €	247,90 €

RESUMEN DE UNIDADES

Cód	GRUPO DE PAGO	Sup. Dec. Admisible (ha)	Sup. Comprometida (ha)	Sup. ajustada compromiso (1) (ha)	% sobredec.	Sup. Resuelta (ha)	Importe Declarado	Importe Topado	Importe Resuelto	Importe tras sobredec.
419	OLIVAR	3,19		3,19	0,00	3,19	948,96	948,96	948,96	948,96
TOTAL		3,19	3,19	3,19		3,19	948,96	948,96	948,96	948,96

APLICACIÓN DE REDUCCIONES Y PENALIZACIONES

GRUPO DE PAGO	Importe Calculado	Importe prereduc.	Criterios de subvencionabilidad y compromisos	Presentación tardía	Omisión declaración	Condicionabilidad	IMPORTE (Euros) RESUELTO
OLIVAR	948,96	948,96	0,00	0,00	0,00	0,00	948,96
TOTAL	948,96	948,96					948,96

RESUMEN DE PAGOS

	IMPORTE (Euros)			
	RESUELTO	FEADER	MAPA	CAPADR
OLIVAR - Pago realizado	948,96 €	806,62 €	93,09 €	49,25 €

RECINTOS RESUELTOS

REF.	REFERENCIA SIGPAC	CULTIVO DESCRIPCIÓN CULTIVO	S/R G.PAGO	PEND. MEDIA (%)	SUP. DEC. ADMISIBLE (ha)	SUP. COMPROM. (ha)	SUP. AJUSTADA COMPR.(1) (ha)	SUP. CONY. SIGPAC (ha)	SUP. CERTIE (ha)	SUP. CAMPO (ha)	SUP. CAMPO DETER. CULT. DECLARADO (ha)	SUP. DEC. REDUCIDA (ha)	SUP. RESUELTA (ha)
170000004982549	18-088-004-00125-002	101010 OLIVAR-PICUAL	R 419	6,80	0,02	0,02	0,02		0,02			0,02	0,02
170000004982550	18-088-004-00125-004	101010 OLIVAR-PICUAL	R 419	16,30	0,05	0,05	0,05		0,05			0,05	0,05
170000004982551	18-088-004-00130-003	101010 OLIVAR-PICUAL	R 419	3,80	0,31	0,31	0,31		0,31			0,31	0,31
170000004982552	18-088-004-00241-002	101010 OLIVAR-PICUAL	R 419	6,70	2,12	2,12	2,12		2,12			2,12	2,12
170000004982553	18-088-006-00029-001	101010 OLIVAR-PICUAL	R 419	9,10	0,69	0,69	0,69		0,69			0,69	0,69

INCIDENCIAS

INCIDENCIA DESCRIPCIÓN

- 100412 Número de hectáreas validadas inferior a la superficie mínima permitida por el grupo de cultivo (Anexo I. Criterios de Subvencionabilidad. Orden 28 de marzo de 2023).
Sup. Resuelta:0 Grupo de Pago:FRUTALES SECANO
- 100413 Recinto perteneciente a grupo de cultivo que no cumple con la superficie mínima requerida (Anexo I. Criterios de Subvencionabilidad. Orden 28 de marzo de 2023).
Ref:170000004982547 Recinto:18-088-002-00082-00001 Cultivo:104057 ALMENDROS-AVIJOR Secano Sup. Declarada:5,34 Superficie Resolver:5,34
Ref:170000004982560 Recinto:18-088-002-00083-00001 Cultivo:104042 ALMENDROS-TUONO Secano Sup. Declarada:7,61 Superficie Resolver:7,61
Ref:170000004982561 Recinto:18-088-002-00084-00001 Cultivo:104020 ALMENDROS-GUARA Secano Sup. Declarada:7,93 Superficie Resolver:7,93
Ref:170000004982559 Recinto:18-088-002-00084-00003 Cultivo:104020 ALMENDROS-GUARA Secano Sup. Declarada:0,14 Superficie Resolver:0,14
Ref:170000004982563 Recinto:18-088-002-00086-00001 Cultivo:104020 ALMENDROS-GUARA Secano Sup. Declarada:4,08 Superficie Resolver:4,08
Ref:170000004982562 Recinto:18-088-002-00091-00001 Cultivo:104020 ALMENDROS-GUARA Secano Sup. Declarada:0,39 Superficie Resolver:0,39
Ref:170000004982555 Recinto:18-088-002-00092-00001 Cultivo:104020 ALMENDROS-GUARA Secano Sup. Declarada:5,21 Superficie Resolver:5,21
Ref:170000004982556 Recinto:18-088-002-00094-00001 Cultivo:104042 ALMENDROS-TUONO Secano Sup. Declarada:2,72 Superficie Resolver:2,72
Ref:170000004982548 Recinto:18-088-002-00097-00001 Cultivo:104057 ALMENDROS-AVIJOR Secano Sup. Declarada:1,33 Superficie Resolver:1,33
Ref:170000004982557 Recinto:18-088-002-00097-00002 Cultivo:104057 ALMENDROS-AVIJOR Secano Sup. Declarada:0,4 Superficie Resolver:0,4

(1) Superficie declarada admisible ajustada con la superficie comprometida.
(2) Factor de penalización valorando el alcance para el tipo de compromiso.

Puede verificar la integridad de una copia de este documento mediante la lectura del código QR adjunto o mediante el acceso a la dirección https://ws050.juntadeandalucia.es/verificarFirma indicando el código de VERIFICACIÓN			
FIRMADO POR	RAQUEL MARIA ESPIN CRESPO	17/12/2024	
VERIFICACIÓN	Pk2jm6UYDU9J72AMTZUYRN3GET48NG	PÁG. 4680/9349	



APELLIDOS Y NOMBRE / RAZÓN SOCIAL
JIMENEZ OYA CARMEN

NIF
****7023*

EXPEDIENTE
1142765

ANUALIDAD DE PAGO
1ª

IMPORTES POR ANUALIDAD

	2023	2024	2025	2026	2027
IMPORTE MÁXIMO SUBVENCIONABLE	7.426,60 €	7.426,60 €	7.426,60 €	6.188,79 €	6.188,79 €
IMPORTE MEDIO DE TRANSFERENCIA (€/ha)	259,49 €	259,49 €	259,49 €	216,24 €	216,24 €

RESUMEN DE UNIDADES

Cód	GRUPO DE PAGO	Sup. Dec. Admisible (ha)	Sup. Comprometida (ha)	Sup. ajustada compromiso (1) (ha)	% sobredec.	Sup. Resuelta (ha)	Importe Declarado	Importe Topado	Importe Resuelto	Importe tras sobredec.
422	FRUTALES SECANO	28,63		28,62	0,00	28,62	7.426,60	7.426,60	7.426,60	7.426,60
TOTAL		28,63	28,62	28,62		28,62	7.426,60	7.426,60	7.426,60	7.426,60

APLICACIÓN DE REDUCCIONES Y PENALIZACIONES

GRUPO DE PAGO	Importe Calculado	Importe prereduc.	Criterios de subvencionabilidad y compromisos	Presentación tardía	Omisión declaración	Condicionalidad	IMPORTE (Euros) RESUELTO
FRUTALES SECANO	7.426,60	7.426,60	0,00	0,00	0,00	0,00	7.426,60
TOTAL	7.426,60	7.426,60					7.426,60

RESUMEN DE PAGOS

	IMPORTE (Euros)			
	RESUELTO	FEADER	MAPA	CAPADR
FRUTALES SECANO - Pago realizado	7.426,60 €	6.312,61 €	728,55 €	385,44 €

RECINTOS RESUELTOS

REF.	REFERENCIA SIGPAC	CULTIVO	DESCRIPCIÓN CULTIVO	S/R G.PAGO	PEND. MEDIA (%)	SUP. DEC. ADMISIBLE (ha)	SUP. COMPROM. (ha)	SUP. AJUSTADA COMPROM. (1) (ha)	SUP. CONY. SIGPAC (ha)	SUP. CERTIE (ha)	SUP. CAMPO (ha)	SUP. CAMPO DETER. CULT. DECLARADO (ha)	SUP. DEC. REDUCIDA (ha)	SUP. RESUELTA (ha)
-907898	18-090-006-00033-008	104020	ALMENDROS-GUARA	S 422	4,80	0,25	0,25	0,25	0,25	0,25			0,25	0,25
4592006	18-155-001-00002-003	104013	ALMENDROS-FERRADUEL	S 422	10,10	8,49	8,49	8,49	8,49	8,49			8,49	8,49
6833194	18-155-001-00002-003	104013	ALMENDROS-FERRADUEL	S 422	10,10	16,84	16,83	16,83	16,83	16,83			16,83	16,83
1700000002702587	18-090-006-00023-003	104020	ALMENDROS-GUARA	S 422	5,40	1,09	1,09	1,09	1,09	1,09			1,09	1,09
1700000002702588	18-090-006-00099-001	104020	ALMENDROS-GUARA	S 422	11,00	1,08	1,08	1,08	1,08	1,08			1,08	1,08
1700000002702589	18-090-006-00033-001	104020	ALMENDROS-GUARA	S 422	7,00	0,88	0,88	0,88	0,88	0,88			0,88	0,88

(1) Superficie declarada admisible ajustada con la superficie comprometida.
(2) Factor de penalización valorando el alcance para el tipo de compromiso.

Puede verificar la integridad de una copia de este documento mediante la lectura del código QR adjunto o mediante el acceso a la dirección <https://ws050.juntadeandalucia.es/verificarFirma> indicando el código de VERIFICACIÓN

FIRMADO POR	RAQUEL MARIA ESPIN CRESPO	17/12/2024	
VERIFICACIÓN	Pk2jm6UYDU9J72AMTZUYRN3GET48NG	PÁG. 4681/9349	



APELLIDOS Y NOMBRE / RAZÓN SOCIAL

JIMENEZ PEREZ JOSEFA

NIF

***0937*

EXPEDIENTE

1103076

ANUALIDAD DE PAGO

1ª

IMPORTES POR ANUALIDAD

	2023	2024	2025	2026	2027
IMPORTE MÁXIMO SUBVENCIONABLE	822,58 €	822,58 €	822,58 €	685,48 €	685,48 €
IMPORTE MEDIO DE TRANSFERENCIA (€/ha)	259,49 €	259,49 €	259,49 €	216,24 €	216,24 €

RESUMEN DE UNIDADES

Cód	GRUPO DE PAGO	Sup. Dec. Admisible (ha)	Sup. Comprometida (ha)	Sup. ajustada compromiso (1) (ha)	% sobredec.	Sup. Resuelta (ha)	Importe Declarado	Importe Topado	Importe Resuelto	Importe tras sobredec.
422	FRUTALES SECANO	3,17		3,17	0,00	3,17	822,58	822,58	822,58	822,58
TOTAL		3,17	3,17	3,17		3,17	822,58	822,58	822,58	822,58

APLICACIÓN DE REDUCCIONES Y PENALIZACIONES

GRUPO DE PAGO	Importe Calculado	Importe prereduc.	Criterios de subvencionabilidad y compromisos	Presentación tardía	Omisión declaración	Condicionalidad	IMPORTE (Euros) RESUELTO
FRUTALES SECANO	822,58	822,58	0,00	0,00	0,00	0,00	822,58
TOTAL	822,58	822,58					822,58

RESUMEN DE PAGOS

	IMPORTE (Euros)			
	RESUELTO	FEADER	MAPA	CAPADR
FRUTALES SECANO - Pago realizado	822,58 €	699,19 €	80,70 €	42,69 €

RECINTOS RESUELTOS

REF.	REFERENCIA SIGPAC	CULTIVO	DESCRIPCIÓN CULTIVO	S/R G.PAGO	PEND. MEDIA (%)	SUP. DEC. ADMISIBLE (ha)	SUP. COMPROM. (ha)	SUP. AJUSTADA COMPR.(1) (ha)	SUP. CONY. SIGPAC (ha)	SUP. CERTIE (ha)	SUP. CAMPO (ha)	SUP. CAMPO DETER. CULT. DECLARADO (ha)	SUP. DEC. REDUCIDA (ha)	SUP. RESUELTA (ha)
-796288	18-005-012-00103-001	218047	HIGUERA-BLANCA DEL PAÍS	S 422	33,90	0,42	0,42	0,42		0,42			0,42	0,42
-796253	18-005-012-00104-003	104024	ALMENDROS-MARCONA	S 422	27,00	0,18	0,18	0,18		0,18			0,18	0,18
1700000005608179	18-005-012-00064-001	104024	ALMENDROS-MARCONA	S 422	44,00	2,57	2,57	2,57		2,57			2,57	2,57

(1) Superficie declarada admisible ajustada con la superficie comprometida.
 (2) Factor de penalización valorando el alcance para el tipo de compromiso.

Puede verificar la integridad de una copia de este documento mediante la lectura del código QR adjunto o mediante el acceso a la dirección https://ws050.juntadeandalucia.es/verificarFirma indicando el código de VERIFICACIÓN			
FIRMADO POR	RAQUEL MARIA ESPIN CRESPO	17/12/2024	
VERIFICACIÓN	Pk2jm6UYDU9J72AMTZUYRN3GET48NG	PÁG. 4682/9349	



APELLIDOS Y NOMBRE / RAZÓN SOCIAL **NIF** **EXPEDIENTE** **ANUALIDAD DE PAGO**
 JIMENEZ PEREZ JUAN FRANCISCO ****4850* 1271376 1ª

IMPORTE POR ANUALIDAD

	2023	2024	2025	2026	2027
IMPORTE MÁXIMO SUBVENCIONABLE	2.701,29 €	2.701,29 €	2.701,29 €	2.251,06 €	2.251,06 €
IMPORTE MEDIO DE TRANSFERENCIA (€/ha)	259,49 €	259,49 €	259,49 €	216,24 €	216,24 €

RESUMEN DE UNIDADES

Cód	GRUPO DE PAGO	Sup. Dec. Admisible (ha)	Sup. Comprometida (ha)	Sup. ajustada compromiso (1) (ha)	% sobredec.	Sup. Resuelta (ha)	Importe Declarado	Importe Topado	Importe Resuelto	Importe tras sobredec.
422	FRUTALES SECANO	10,41		10,41	0,00	10,41	2.701,29	2.701,29	2.701,29	2.701,29
TOTAL		10,41	10,41	10,41		10,41	2.701,29	2.701,29	2.701,29	2.701,29

APLICACIÓN DE REDUCCIONES Y PENALIZACIONES

GRUPO DE PAGO	Importe Calculado	Importe prereduc.	Criterios de subvencionabilidad y compromisos	Presentación tardía	Omisión declaración	Condicionalidad	IMPORTE (Euros) RESUELTO
FRUTALES SECANO	2.701,29	2.701,29	0,00	0,00	0,00	0,00	2.701,29
TOTAL	2.701,29	2.701,29					2.701,29

RESUMEN DE PAGOS**IMPORTE (Euros)**

FRUTALES SECANO - Pago realizado	RESUELTO	FEADER	MAPA	CAPADR
	2.701,29 €	2.296,10 €	265,00 €	140,19 €

RECINTOS RESUELTOS

REF.	REFERENCIA SIGPAC	CULTIVO DESCRIPCIÓN CULTIVO	S/R G.PAGO	PEND. MEDIA (%)	SUP. DEC. ADMISIBLE (ha)	SUP. COMPROM. (ha)	SUP. AJUSTADA COMPR.(1) (ha)	SUP. CONY. SIGPAC (ha)	SUP. CERTIE (ha)	SUP. CAMPO (ha)	SUP. CAMPO DETER. CULT. DECLARADO (ha)	SUP. DEC. REDUCIDA (ha)	SUP. RESUELTA (ha)
1700000002239936	18-122-005-00019-001	104007 ALMENDROS-COMUNA	S 422	6,10	0,05	0,05	0,05		0,05			0,05	0,05
1700000002239937	18-122-005-00020-001	104024 ALMENDROS-MARCONA	S 422	6,00	0,14	0,14	0,14		0,14			0,14	0,14
1700000002239938	18-122-005-00030-001	104024 ALMENDROS-MARCONA	S 422	32,50	1,65	1,65	1,65		1,65			1,65	1,65
1700000002239939	18-122-005-00032-001	104024 ALMENDROS-MARCONA	S 422	22,00	0,24	0,24	0,24		0,24			0,24	0,24
1700000002239940	18-122-005-00040-001	104024 ALMENDROS-MARCONA	S 422	27,90	0,28	0,28	0,28		0,28			0,28	0,28
1700000002239941	18-122-005-00033-001	104024 ALMENDROS-MARCONA	S 422	31,90	0,22	0,22	0,22		0,22			0,22	0,22
1700000002239942	18-122-005-00041-003	104024 ALMENDROS-MARCONA	S 422	31,20	5,39	5,39	5,39		5,65			5,39	5,39
1700000002239943	18-122-005-00045-001	104024 ALMENDROS-MARCONA	S 422	38,50	0,42	0,42	0,42		0,43			0,42	0,42
1700000002239944	18-122-005-00046-001	104024 ALMENDROS-MARCONA	S 422	41,00	0,80	0,80	0,80		0,81			0,80	0,80
1700000002239945	18-122-005-00046-003	104024 ALMENDROS-MARCONA	S 422	38,60	1,22	1,22	1,22		1,22			1,22	1,22

(1) Superficie declarada admisible ajustada con la superficie comprometida.
 (2) Factor de penalización valorando el alcance para el tipo de compromiso.

Puede verificar la integridad de una copia de este documento mediante la lectura del código QR adjunto o mediante el acceso a la dirección <https://ws050.juntadeandalucia.es/verificarFirma> indicando el código de VERIFICACIÓN

FIRMADO POR

RAQUEL MARIA ESPIN CRESPO

17/12/2024

VERIFICACIÓN

Pk2jm6UYDU9J72AMTZUYRN3GET48NG

PÁG. 4683/9349





<u>APELLIDOS Y NOMBRE / RAZÓN SOCIAL</u>	<u>NIF</u>	<u>EXPEDIENTE</u>	<u>ANUALIDAD DE PAGO</u>		
JIMENEZ PEREZ NECTOR	***7878*	1244870	1ª		
IMPORTES POR ANUALIDAD					
	2023	2024	2025	2026	2027
IMPORTE MÁXIMO SUBVENCIONABLE	1.755,13 €	1.755,13 €	1.755,13 €	1.462,61 €	1.462,61 €
IMPORTE MEDIO DE TRANSFERENCIA (€/ha)	297,48 €	297,48 €	297,48 €	247,90 €	247,90 €

<u>RESUMEN DE UNIDADES</u>		<u>Sup. Dec. Admisible (ha)</u>	<u>Sup. Comprometida (ha)</u>	<u>Sup. ajustada compromiso (1) (ha)</u>	<u>% sobredec.</u>	<u>Sup. Resuelta (ha)</u>	<u>Importe Declarado</u>	<u>Importe Topado</u>	<u>Importe Resuelto</u>	<u>Importe tras sobredec.</u>
Cód	GRUPO DE PAGO									
419	OLIVAR	5,90		5,90	0,00	5,90	1.755,13	1.755,13	1.755,13	1.755,13
TOTAL		5,90	5,90	5,90		5,90	1.755,13	1.755,13	1.755,13	1.755,13

<u>APLICACIÓN DE REDUCCIONES Y PENALIZACIONES</u>		<u>Importe Calculado</u>	<u>Importe prereduc.</u>	<u>Crterios de subvencionabilidad y compromisos</u>	<u>Presentación tardía</u>	<u>Omisión declaración</u>	<u>Condicionalidad</u>	<u>IMPORTE (Euros) RESUELTO</u>	
GRUPO DE PAGO									
OLIVAR		1.755,13	1.755,13	0,00	0,00	0,00	0,00	1.755,13	
TOTAL		1.755,13	1.755,13					1.755,13	

<u>RESUMEN DE PAGOS</u>		<u>IMPORTE (Euros)</u>			
		<u>RESUELTO</u>	<u>FEADER</u>	<u>MAPA</u>	<u>CAPADR</u>
OLIVAR - Pago realizado		1.755,13 €	1.491,86 €	172,18 €	91,09 €

<u>REF.</u>	<u>REFERENCIA SIGPAC</u>	<u>CULTIVO</u>	<u>DESCRIPCIÓN CULTIVO</u>	<u>S/R G.PAGO</u>	<u>PEND. MEDIA (%)</u>	<u>SUP. DEC. ADMISIBLE (ha)</u>	<u>SUP. COMPROM. (ha)</u>	<u>SUP. AJUSTADA COMPR.(1) (ha)</u>	<u>SUP. CONY. SIGPAC (ha)</u>	<u>SUP. CERTIE (ha)</u>	<u>SUP. CAMPO (ha)</u>	<u>SUP. CAMPO DETER. CULT. DECLARADO (ha)</u>	<u>SUP. DEC. REDUCIDA (ha)</u>	<u>SUP. RESUELTA (ha)</u>
-750287	18-057-004-00096-009	101010	OLIVAR-PICUAL	S 419	14,70	0,17	0,17	0,17		0,17			0,17	0,17
4790622	18-057-004-00358-002	101010	OLIVAR-PICUAL	R 419	3,30	0,25	0,25	0,25		0,25			0,25	0,25
4790626	18-057-004-00350-003	101010	OLIVAR-PICUAL	R 419	4,40	0,25	0,25	0,25		0,25			0,25	0,25
4790627	18-057-004-00117-001	101010	OLIVAR-PICUAL	S 419	10,30	0,09	0,09	0,09		0,09			0,09	0,09
4790633	18-057-004-00167-001	101010	OLIVAR-PICUAL	S 419	8,30	0,25	0,25	0,25		0,25			0,25	0,25
4790636	18-057-004-00169-001	101010	OLIVAR-PICUAL	S 419	3,60	0,40	0,40	0,40		0,40			0,40	0,40
4796173	18-057-004-00094-003	101010	OLIVAR-PICUAL	S 419	20,90	0,08	0,08	0,08		0,08			0,08	0,08
6867964	18-057-003-00075-001	101010	OLIVAR-PICUAL	R 419	7,10	3,88	3,88	3,88		3,88			3,88	3,88
6867968	18-057-003-00107-001	101010	OLIVAR-PICUAL	R 419	7,40	0,53	0,53	0,53		0,53			0,53	0,53

(1) Superficie declarada admisible ajustada con la superficie comprometida.
 (2) Factor de penalización valorando el alcance para el tipo de compromiso.

Puede verificar la integridad de una copia de este documento mediante la lectura del código QR adjunto o mediante el acceso a la dirección https://ws050.juntadeandalucia.es/verificarFirma indicando el código de VERIFICACIÓN			
FIRMADO POR	RAQUEL MARIA ESPIN CRESPO	17/12/2024	
VERIFICACIÓN	Pk2jm6UYDU9J72AMTZUYRN3GET48NG	PÁG. 4684/9349	




INCIDENCIAS

INCIDENCIA DESCRIPCIÓN

- 3790 Recinto declarado inactivo
Ref:5850335 Recinto:18-057-003-00418-00002 Cultivo: -
- 100402 Recinto solicitado no forma parte de ningún organismo de control autorizado para la producción ecológica en Andalucía o fecha de inscripción posterior al plazo establecido (Anexo I. Criterios de Subvencionabilidad. Orden 28 de marzo de 2023).
Ref:5268453 Recinto:18-057-037-00216-00001 Cultivo:8000 AVENA-SIN VARIEDAD Regadío
Ref:1700000002976658 Recinto:18-057-062-00067-00001 Cultivo:60000 ALFALFA-SIN VARIEDAD Regadío
Ref:5479334 Recinto:18-057-062-00068-00001 Cultivo:60000 ALFALFA-SIN VARIEDAD Regadío
- 100412 Número de hectáreas validadas inferior a la superficie mínima permitida por el grupo de cultivo (Anexo I. Criterios de Subvencionabilidad. Orden 28 de marzo de 2023).
Sup. Resuelta:0 Grupo de Pago:FRUTALES SECANO
- 100413 Recinto perteneciente a grupo de cultivo que no cumple con la superficie mínima requerida (Anexo I. Criterios de Subvencionabilidad. Orden 28 de marzo de 2023).
Ref:4790616 Recinto:18-057-003-00094-00001 Cultivo:104007 ALMENDROS-COMUNA Secano Sup. Declarada:0,34 Superficie Resolver:0,34
Ref:5850333 Recinto:18-057-003-00100-00001 Cultivo:104057 ALMENDROS-AVIJOR Secano Sup. Declarada:0,78 Superficie Resolver:0,78
Ref:4643564 Recinto:18-057-003-00109-00002 Cultivo:104057 ALMENDROS-AVIJOR Secano Sup. Declarada:2,94 Superficie Resolver:2,94
Ref:5850332 Recinto:18-057-003-00110-00001 Cultivo:104057 ALMENDROS-AVIJOR Secano Sup. Declarada:1,87 Superficie Resolver:1,87
Ref:5479324 Recinto:18-057-003-00418-00001 Cultivo:104057 ALMENDROS-AVIJOR Secano Sup. Declarada:1,43 Superficie Resolver:1,43
Ref:4643558 Recinto:18-057-004-00096-00001 Cultivo:104057 ALMENDROS-AVIJOR Secano Sup. Declarada:0,44 Superficie Resolver:0,44
Ref:4643559 Recinto:18-057-004-00096-00002 Cultivo:104057 ALMENDROS-AVIJOR Secano Sup. Declarada:2,1 Superficie Resolver:2,1
Ref:4643561 Recinto:18-057-004-00096-00008 Cultivo:104057 ALMENDROS-AVIJOR Secano Sup. Declarada:0,54 Superficie Resolver:0,54
Ref:4643563 Recinto:18-057-004-00096-00014 Cultivo:104057 ALMENDROS-AVIJOR Secano Sup. Declarada:0,13 Superficie Resolver:0,13
Ref:573671 Recinto:18-057-004-00096-00015 Cultivo:104057 ALMENDROS-AVIJOR Secano Sup. Declarada:0,05 Superficie Resolver:0,05
Ref:750280 Recinto:18-057-004-00096-00016 Cultivo:104057 ALMENDROS-AVIJOR Secano Sup. Declarada:0,08 Superficie Resolver:0,08
Ref:750281 Recinto:18-057-004-00096-00017 Cultivo:104057 ALMENDROS-AVIJOR Secano Sup. Declarada:0,08 Superficie Resolver:0,08
Ref:928582 Recinto:18-057-004-00096-00020 Cultivo:104057 ALMENDROS-AVIJOR Secano Sup. Declarada:0,68 Superficie Resolver:0,68
Ref:928583 Recinto:18-057-004-00333-00004 Cultivo:104020 ALMENDROS-GUARA Secano Sup. Declarada:0,09 Superficie Resolver:0,09
Ref:928584 Recinto:18-057-004-00334-00003 Cultivo:104020 ALMENDROS-GUARA Secano Sup. Declarada:0,1 Superficie Resolver:0,1
Ref:4790618 Recinto:18-057-004-00336-00005 Cultivo:104020 ALMENDROS-GUARA Secano Sup. Declarada:0,39 Superficie Resolver:0,39
Ref:4790625 Recinto:18-057-004-00350-00002 Cultivo:104020 ALMENDROS-GUARA Secano Sup. Declarada:0,24 Superficie Resolver:0,24
- 100424 Solicita recinto que no está comprometido para la operación.
Ref:5850335 Recinto:18-057-003-00418-00002 Cultivo:104057 ALMENDROS-AVIJOR Secano
Ref:4643560 Recinto:18-057-004-00096-00003 Cultivo:104020 ALMENDROS-GUARA Regadío
Ref:4796127 Recinto:18-057-004-00236-00002 Cultivo:104020 ALMENDROS-GUARA Regadío
Ref:5268453 Recinto:18-057-037-00216-00001 Cultivo:8000 AVENA-SIN VARIEDAD Regadío
Ref:1700000002976658 Recinto:18-057-062-00067-00001 Cultivo:60000 ALFALFA-SIN VARIEDAD Regadío
Ref:5479334 Recinto:18-057-062-00068-00001 Cultivo:60000 ALFALFA-SIN VARIEDAD Regadío

(1) Superficie declarada admisible ajustada con la superficie comprometida.
(2) Factor de penalización valorando el alcance para el tipo de compromiso.

Puede verificar la integridad de una copia de este documento mediante la lectura del código QR adjunto o mediante el acceso a la dirección https://ws050.juntadeandalucia.es/verificarFirma indicando el código de VERIFICACIÓN			
FIRMADO POR	RAQUEL MARIA ESPIN CRESPO	17/12/2024	
VERIFICACIÓN	Pk2jm6UYDU9J72AMTZUYRN3GET48NG	PÁG. 4685/9349	



APELLIDOS Y NOMBRE / RAZÓN SOCIAL

JIMENEZ PORTILLO LUIS ALFONSO

NIF

***3693*

EXPEDIENTE

1023870

ANUALIDAD DE PAGO

1ª

IMPORTE POR ANUALIDAD

	2023	2024	2025	2026	2027
IMPORTE MÁXIMO SUBVENCIONABLE	0,00 €	0,00 €	0,00 €	0,00 €	0,00 €
IMPORTE MEDIO DE TRANSFERENCIA (€/ha)	0,00 €	0,00 €	0,00 €	0,00 €	0,00 €

RESUMEN DE UNIDADES

Cód	GRUPO DE PAGO	Sup. Dec. Admisible (ha)	Sup. Comprometida (ha)	Sup. ajustada compromiso (1) (ha)	% sobredec.	Sup. Resuelta (ha)	Importe Declarado	Importe Topado	Importe Resuelto	Importe tras sobredec.
424	HERBÁCEOS NO ELEGIBLES	0,12		0,12	0,00	0,12	0,00	0,00	0,00	0,00
TOTAL		0,12	0,12	0,12		0,12	0,00	0,00	0,00	0,00

APLICACIÓN DE REDUCCIONES Y PENALIZACIONES

GRUPO DE PAGO	Importe Calculado	Importe prereduc.	Criterios de subvencionabilidad y compromisos	Presentación tardía	Omisión declaración	Condicionalidad	IMPORTE (Euros) RESUELTO
HERBÁCEOS NO ELEGIBLES	0,00	0,00	0,00	0,00	0,00	0,00	0,00
TOTAL	0,00	0,00					0,00

RECINTOS RESUELTOS

REE	REFERENCIA SIGPAC	CULTIVO	DESCRIPCIÓN CULTIVO	S/R G.PAGO	PEND. MEDIA (%)	SUP. DEC. ADMISIBLE (ha)	SUP. COMPROM. (ha)	SUP. AJUSTADA COMPROM. (1) (ha)	SUP. CONV. SIGPAC (ha)	SUP. CERTIF. (ha)	SUP. CAMPO (ha)	SUP. CAMPO DETER. CULT. DECLARADO (ha)	SUP. DEC. REDUCIDA (ha)	SUP. RESUELTA (ha)
-1593393	18-046-002-00026-020	20000	BARBECHO TRADICIONAL-SIN VARIEDAD	S	424	11,80	0,12	0,12	0,12	0,12			0,12	0,12

INCIDENCIAS

INCIDENCIA DESCRIPCIÓN

- 100407 Explotación solicitada no forma parte de ningún organismo de control autorizado para la producción ecológica en Andalucía o fecha de inscripción posterior al plazo establecido (Anexo I. Criterios de Subvencionabilidad. Orden 28 de marzo de 2023).
Explotación:ES180980000113 Especie:OVINA
- 100412 Número de hectáreas validadas inferior a la superficie mínima permitida por el grupo de cultivo (Anexo I. Criterios de Subvencionabilidad. Orden 28 de marzo de 2023).
Sup. Resuelta:0 Grupo de Pago:FRUTALES REGADÍO
Sup. Resuelta:0 Grupo de Pago:FRUTALES SECANO
- 100413 Recinto perteneciente a grupo de cultivo que no cumple con la superficie mínima requerida (Anexo I. Criterios de Subvencionabilidad. Orden 28 de marzo de 2023).
Ref:1700000005875132 Recinto:18-084-004-00013-00002 Cultivo:104020 ALMENDROS-GUARA Regadío Sup. Declarada:1,28 Superficie Resolver:1,28
Ref:1700000005875133 Recinto:18-100-003-00261-00001 Cultivo:104020 ALMENDROS-GUARA Regadío Sup. Declarada:0,16 Superficie Resolver:0,16
Ref:-1501986 Recinto:18-100-009-00152-00016 Cultivo:104057 ALMENDROS-AVIJOR Secano Sup. Declarada:0,14 Superficie Resolver:0,14
Ref:5109393 Recinto:18-100-011-00018-00001 Cultivo:104111 ALMENDROS-MAKAKO Secano Sup. Declarada:4,68 Superficie Resolver:4,68
- 100421 Recinto declarado por error para una operación de la 6503, que se ha corregido de oficio marcando la operación correcta, de acuerdo con la fecha de inscripción del recinto en la producción ecológica.
Ref:-1593393 Recinto:18-046-002-00026-00020 Cultivo:20000 BARBECHO TRADICIONAL-SIN VARIEDAD Secano
Ref:1700000005875084 Recinto:18-084-004-00007-00001 Cultivo:60000 ALFALFA-SIN VARIEDAD Regadío
Ref:-1501986 Recinto:18-100-009-00152-00016 Cultivo:104057 ALMENDROS-AVIJOR Secano
- 100424 Solicita recinto que no está comprometido para la operación.
Ref:1700000005875084 Recinto:18-084-004-00007-00001 Cultivo:60000 ALFALFA-SIN VARIEDAD Regadío

(1) Superficie declarada admisible ajustada con la superficie comprometida.
(2) Factor de penalización valorando el alcance para el tipo de compromiso.

Puede verificar la integridad de una copia de este documento mediante la lectura del código QR adjunto o mediante el acceso a la dirección <https://ws050.juntadeandalucia.es/verificarFirma> indicando el código de VERIFICACIÓN

FIRMADO POR	RAQUEL MARIA ESPIN CRESPO	17/12/2024
VERIFICACIÓN	Pk2jm6UYDU9J72AMTZUYRN3GET48NG	PÁG. 4686/9349





<u>APELLIDOS Y NOMBRE / RAZÓN SOCIAL</u>	<u>NIF</u>	<u>EXPEDIENTE</u>	<u>ANUALIDAD DE PAGO</u>		
JIMENEZ RODRIGUEZ JOAQUINA	***2686*	1004068	1ª		
<u>IMPORTES POR ANUALIDAD</u>					
	<u>2023</u>	<u>2024</u>	<u>2025</u>	<u>2026</u>	<u>2027</u>
IMPORTE MÁXIMO SUBVENCIONABLE	591,99 €	591,99 €	591,99 €	493,32 €	493,32 €
IMPORTE MEDIO DE TRANSFERENCIA (€/ha)	297,48 €	297,48 €	297,48 €	247,90 €	247,90 €

<u>RESUMEN DE UNIDADES</u>		<u>Sup. Dec. Admisible (ha)</u>	<u>Sup. Comprometida (ha)</u>	<u>Sup. ajustada compromiso (1) (ha)</u>	<u>% sobredec.</u>	<u>Sup. Resuelta (ha)</u>	<u>Importe Declarado</u>	<u>Importe Topado</u>	<u>Importe Resuelto</u>	<u>Importe tras sobredec.</u>
<u>Cód</u>	<u>GRUPO DE PAGO</u>									
419	OLIVAR	1,99		1,99	0,00	1,99	591,99	591,99	591,99	591,99
TOTAL		1,99	1,99	1,99		1,99	591,99	591,99	591,99	591,99

<u>APLICACIÓN DE REDUCCIONES Y PENALIZACIONES</u>		<u>Importe Calculado</u>	<u>Importe prereduc.</u>	<u>Sup. subvencionabilidad y compromisos</u>	<u>Presentación tardía</u>	<u>Omisión declaración</u>	<u>Condicionalidad</u>	<u>IMPORTE (Euros) RESUELTO</u>
<u>GRUPO DE PAGO</u>								
OLIVAR		591,99	591,99	0,00	0,00	0,00	0,00	591,99
TOTAL		591,99	591,99					591,99

<u>RESUMEN DE PAGOS</u>		<u>IMPORTE (Euros)</u>			
		<u>RESUELTO</u>	<u>FEADER</u>	<u>MAPA</u>	<u>CAPADR</u>
OLIVAR - Pago realizado		591,99 €	503,19 €	58,07 €	30,73 €

<u>REF.</u>	<u>REFERENCIA SIGPAC</u>	<u>CULTIVO DESCRIPCIÓN CULTIVO</u>	<u>S/R G.PAGO</u>	<u>PEND. MEDIA (%)</u>	<u>SUP. DEC. ADMISIBLE (ha)</u>	<u>SUP. COMPROM. (ha)</u>	<u>SUP. AJUSTADA COMPR.(1) (ha)</u>	<u>SUP. CONY. SIGPAC (ha)</u>	<u>SUP. CERTIE (ha)</u>	<u>SUP. CAMPO (ha)</u>	<u>SUP. CAMPO DETER. CULT. DECLARADO (ha)</u>	<u>SUP. DEC. REDUCIDA (ha)</u>	<u>SUP. RESUELTA (ha)</u>
1700000006768702	18-118-020-00242-007	101010 OLIVAR-PICUAL	R 419	49,30	1,67	1,67	1,67		1,67			1,67	1,67
1700000006768703	18-118-020-09008-001	101010 OLIVAR-PICUAL	R 419	47,50	0,03	0,03	0,03		0,03			0,03	0,03
1700000006768704	18-118-020-09008-008	101010 OLIVAR-PICUAL	R 419	46,50	0,01	0,01	0,01		0,01			0,01	0,01
1700000006768705	18-118-020-00242-006	101010 OLIVAR-PICUAL	R 419	31,20	0,28	0,28	0,28		0,28			0,28	0,28

INCIDENCIAS

<u>INCIDENCIA</u>	<u>DESCRIPCIÓN</u>
100421	Recinto declarado por error para una operación de la 6503, que se ha corregido de oficio marcando la operación correcta, de acuerdo con la fecha de inscripción del recinto en la producción ecológica. Ref:1700000006768705 Recinto:18-118-020-00242-00006 Cultivo:101010 OLIVAR-PICUAL Regadío Ref:1700000006768702 Recinto:18-118-020-00242-00007 Cultivo:101010 OLIVAR-PICUAL Regadío Ref:1700000006768703 Recinto:18-118-020-09008-00001 Cultivo:101010 OLIVAR-PICUAL Regadío Ref:1700000006768704 Recinto:18-118-020-09008-00008 Cultivo:101010 OLIVAR-PICUAL Regadío

(1) Superficie declarada admisible ajustada con la superficie comprometida.
(2) Factor de penalización valorando el alcance para el tipo de compromiso.

Puede verificar la integridad de una copia de este documento mediante la lectura del código QR adjunto o mediante el acceso a la dirección https://ws050.juntadeandalucia.es/verificarFirma indicando el código de VERIFICACIÓN			
FIRMADO POR	RAQUEL MARIA ESPIN CRESPO	17/12/2024	
VERIFICACIÓN	Pk2jm6UYDU9J72AMTZUYRN3GET48NG	PÁG. 4687/9349	



APELLIDOS Y NOMBRE / RAZÓN SOCIAL

JIMENEZ ROMANO MARIA ELENA

NIF
***8661*

EXPEDIENTE
1206803

ANUALIDAD DE PAGO
1ª

IMPORTES POR ANUALIDAD

	2023	2024	2025	2026	2027
IMPORTE MÁXIMO SUBVENCIONABLE	0,00 €	0,00 €	0,00 €	0,00 €	0,00 €
IMPORTE MEDIO DE TRANSFERENCIA (€/ha)	0,00 €	0,00 €	0,00 €	0,00 €	0,00 €

RESUMEN DE UNIDADES

Cód	GRUPO DE PAGO	Sup. Dec. Admisible (ha)	Sup. Comprometida (ha)	Sup. ajustada compromiso (1) (ha)	% sobredec.	Sup. Resuelta (ha)	Importe Declarado	Importe Topado	Importe Resuelto	Importe tras sobredec.
424	HERBÁCEOS NO ELEGIBLES	4,45		4,45	0,00	4,45	0,00	0,00	0,00	0,00
TOTAL		4,45	4,45	4,45		4,45	0,00	0,00	0,00	0,00

APLICACIÓN DE REDUCCIONES Y PENALIZACIONES

GRUPO DE PAGO	Importe Calculado	Importe prereduc.	Criterios de subvencionabilidad y compromisos	Presentación tardía	Omisión declaración	Condicionalidad	IMPORTE (Euros) RESUELTO
HERBÁCEOS NO ELEGIBLES	0,00	0,00	0,00	0,00	0,00	0,00	0,00
TOTAL	0,00	0,00					0,00

RECINTOS RESUELTOS

REE	REFERENCIA SIGPAC	CULTIVO	DESCRIPCIÓN CULTIVO	S/R G.PAGO	PEND. MEDIA (%)	SUP. DEC. ADMISIBLE (ha)	SUP. COMPROM. (ha)	SUP. AJUSTADA COMPR.(1) (ha)	SUP. CONV. SIGPAC (ha)	SUP. CERTIE. (ha)	SUP. CAMPO (ha)	SUP. CAMPO DETER. CULT. DECLARADO (ha)	SUP. DEC. REDUCIDA (ha)	SUP. RESUELTA (ha)
-799110	18-100-010-00008-012	20000	BARBECHO TRADICIONAL-SIN VARIEDAD	S	424	4,20	4,45	4,45	4,45	4,45			4,45	4,45

(1) Superficie declarada admisible ajustada con la superficie comprometida.
(2) Factor de penalización valorando el alcance para el tipo de compromiso.

Puede verificar la integridad de una copia de este documento mediante la lectura del código QR adjunto o mediante el acceso a la dirección <https://ws050.juntadeandalucia.es/verificarFirma> indicando el código de VERIFICACIÓN

FIRMADO POR	RAQUEL MARIA ESPIN CRESPO	17/12/2024	
VERIFICACIÓN	Pk2jm6UYDU9J72AMTZUYRN3GET48NG	PÁG. 4688/9349	



INCIDENCIAS

INCIDENCIA DESCRIPCIÓN

- 219 Superficie declarada sobre un mismo recinto, en un mismo expediente, mayor que la superficie total del recinto SIGPAC.
Ref:-1592984 Recinto:18-100-010-00009-00011 Cultivo:104057 ALMENDROS-AVIJOR Secano Suma de superficies declaradas para este recinto por el solicitante (Áreas):618 Superficie SIGPAC total para el recinto (Áreas):573 Exceso de superficie declarada (Hectáreas): 0,03
- 100400 Recinto con cultivo, variedad, régimen de explotación o uso Siggac no compatible con la operación solicitada (Anexo IV.I Cultivos y variedades elegibles para las Intervenciones. Orden de 28 de marzo de 2023).
Ref:-1592984 Recinto:18-100-010-00009-00011 Cultivo:104057 ALMENDROS-AVIJOR Secano Uso:TA
- 100412 Número de hectáreas validadas inferior a la superficie mínima permitida por el grupo de cultivo (Anexo I. Criterios de Subvencionabilidad. Orden 28 de marzo de 2023).
Sup. Resuelta:0 Grupo de Pago:FRUTALES REGADÍO
Sup. Resuelta:0 Grupo de Pago:FRUTALES SECANO
- 100413 Recinto perteneciente a grupo de cultivo que no cumple con la superficie mínima requerida (Anexo I. Criterios de Subvencionabilidad. Orden 28 de marzo de 2023).
Ref:1700000005867656 Recinto:18-100-010-00002-00001 Cultivo:104057 ALMENDROS-AVIJOR Secano Sup. Declarada:18,33 Superficie Resolver:18,33
Ref:1700000005867674 Recinto:18-100-010-00003-00001 Cultivo:104020 ALMENDROS-GUARA Secano Sup. Declarada:12,18 Superficie Resolver:12,18
Ref:1700000005867670 Recinto:18-100-010-00006-00001 Cultivo:104026 ALMENDROS-MARTA Regadío Sup. Declarada:9,18 Superficie Resolver:9,18
Ref:-719136 Recinto:18-100-010-00006-00002 Cultivo:104026 ALMENDROS-MARTA Regadío Sup. Declarada:0,01 Superficie Resolver:0,01
Ref:-1334523 Recinto:18-100-010-00009-00002 Cultivo:104057 ALMENDROS-AVIJOR Secano Sup. Declarada:2,04 Superficie Resolver:2,04
Ref:1700000005867680 Recinto:18-100-010-00054-00002 Cultivo:104031 ALMENDROS-PENTACEBAS CSIC Regadío Sup. Declarada:0,88 Superficie Resolver:0,88
- 100421 Recinto declarado por error para una operación de la 6503, que se ha corregido de oficio marcando la operación correcta, de acuerdo con la fecha de inscripción del recinto en la producción ecológica.
Ref:1700000005867674 Recinto:18-100-010-00003-00001 Cultivo:104020 ALMENDROS-GUARA Secano
Ref:-780050 Recinto:18-100-010-00005-00004 Cultivo:5000 CEBADA-SIN VARIEDAD Regadío
Ref:-780049 Recinto:18-100-010-00005-00005 Cultivo:5000 CEBADA-SIN VARIEDAD Regadío
Ref:1700000005867670 Recinto:18-100-010-00006-00001 Cultivo:104026 ALMENDROS-MARTA Regadío
Ref:-719136 Recinto:18-100-010-00006-00002 Cultivo:104026 ALMENDROS-MARTA Regadío
Ref:-799110 Recinto:18-100-010-00008-00012 Cultivo:20000 BARBECHO TRADICIONAL-SIN VARIEDAD Secano
Ref:1700000005867680 Recinto:18-100-010-00054-00002 Cultivo:104031 ALMENDROS-PENTACEBAS CSIC Regadío
- 100424 Solicita recinto que no está comprometido para la operación.
Ref:-780050 Recinto:18-100-010-00005-00004 Cultivo:5000 CEBADA-SIN VARIEDAD Regadío
Ref:-780049 Recinto:18-100-010-00005-00005 Cultivo:5000 CEBADA-SIN VARIEDAD Regadío
Ref:-1592984 Recinto:18-100-010-00009-00011 Cultivo:104057 ALMENDROS-AVIJOR Secano

(1) Superficie declarada admisible ajustada con la superficie comprometida.
(2) Factor de penalización valorando el alcance para el tipo de compromiso.

Puede verificar la integridad de una copia de este documento mediante la lectura del código QR adjunto o mediante el acceso a la dirección <https://ws050.juntadeandalucia.es/verificarFirma> indicando el código de VERIFICACIÓN

FIRMADO POR	RAQUEL MARIA ESPIN CRESPO	17/12/2024	
VERIFICACIÓN	Pk2jm6UYDU9J72AMTZUYRN3GET48NG	PÁG. 4689/9349	

**APELLIDOS Y NOMBRE / RAZÓN SOCIAL**

JIMENEZ RUIZ ANTONIO

NIF
***4200*EXPEDIENTE
1089700**ANUALIDAD DE PAGO**

1ª

IMPORTE POR ANUALIDAD

	2023	2024	2025	2026	2027
IMPORTE MÁXIMO SUBVENCIONABLE	8.231,02 €	8.231,02 €	8.231,02 €	6.859,13 €	6.859,13 €
IMPORTE MEDIO DE TRANSFERENCIA (€/ha)	259,49 €	259,49 €	259,49 €	216,24 €	216,24 €

RESUMEN DE UNIDADES

Cód	GRUPO DE PAGO	Sup. Dec. Admisible (ha)	Sup. Comprometida (ha)	Sup. ajustada compromiso (1) (ha)	% sobredec.	Sup. Resuelta (ha)	Importe Declarado	Importe Topado	Importe Resuelto	Importe tras sobredec.
422	FRUTALES SECANO	31,72		31,72	0,00	31,72	8.231,02	8.231,02	8.231,02	8.231,02
TOTAL		31,72	31,72	31,72		31,72	8.231,02	8.231,02	8.231,02	8.231,02

APLICACIÓN DE REDUCCIONES Y PENALIZACIONES

GRUPO DE PAGO	Importe Calculado	Importe prereduc.	Criterios de subvencionabilidad y compromisos	Presentación tardía	Omisión declaración	Condicionalidad	IMPORTE (Euros) RESUELTO
FRUTALES SECANO	8.231,02	8.231,02	0,00	0,00	0,00	0,00	8.231,02
TOTAL	8.231,02	8.231,02					8.231,02

RESUMEN DE PAGOS**IMPORTE (Euros)**

FRUTALES SECANO - Pago realizado	RESUELTO	FEADER	MAPA	CAPADR
	8.231,02 €	6.996,37 €	807,46 €	427,19 €

RECINTOS RESUELTOS

REF.	REFERENCIA SIGPAC	CULTIVO	DESCRIPCIÓN CULTIVO	S/R G.PAGO	PEND. MEDIA (%)	SUP. DEC. ADMISIBLE (ha)	SUP. COMPROM. (ha)	SUP. AJUSTADA COMPR.(1) (ha)	SUP. CONY. SIGPAC (ha)	SUP. CERTIE (ha)	SUP. CAMPO (ha)	SUP. CAMPO DETER. CULT. DECLARADO (ha)	SUP. DEC. REDUCIDA (ha)	SUP. RESUELTA (ha)
-1025891	18-087-005-00087-013	104020	ALMENDROS-GUARA	S 422	15,10	0,06	0,06	0,06		0,06			0,06	0,06
-1025890	18-087-005-00087-012	104020	ALMENDROS-GUARA	S 422	8,70	0,02	0,02	0,02		0,02			0,02	0,02
-437888	18-087-005-00087-011	104020	ALMENDROS-GUARA	S 422	16,60	0,50	0,50	0,50		0,50			0,50	0,50
1700000006766198	18-091-006-00111-001	104057	ALMENDROS-AVIJOR	S 422	3,10	2,23	2,23	2,23		2,23			2,23	2,23
1700000006766203	18-091-006-00110-001	104057	ALMENDROS-AVIJOR	S 422	2,50	2,56	2,56	2,56		2,56			2,56	2,56
1700000006766204	18-091-002-00044-001	104057	ALMENDROS-AVIJOR	S 422	2,50	2,55	2,55	2,55		2,55			2,55	2,55
1700000006766205	18-087-002-00169-001	104057	ALMENDROS-AVIJOR	S 422	6,30	3,98	3,98	3,98		3,98			3,98	3,98
1700000006766215	18-087-005-00087-002	104020	ALMENDROS-GUARA	S 422	5,00	5,83	5,83	5,83		5,83			5,83	5,83
1700000006766216	18-087-002-00171-001	104007	ALMENDROS-COMUNA	S 422	8,40	2,70	2,70	2,70		2,70			2,70	2,70
1700000006766217	18-087-002-00164-001	104007	ALMENDROS-COMUNA	S 422	10,30	4,37	4,37	4,37		4,37			4,37	4,37
1700000006766218	18-087-005-00123-002	104020	ALMENDROS-GUARA	S 422	12,70	5,13	5,13	5,13		5,13			5,13	5,13
1700000006766219	18-087-005-00121-001	104020	ALMENDROS-GUARA	S 422	10,90	0,91	0,91	0,91		0,91			0,91	0,91
1700000006766220	18-087-005-00087-006	104020	ALMENDROS-GUARA	S 422	9,30	0,88	0,88	0,88		0,88			0,88	0,88

(1) Superficie declarada admisible ajustada con la superficie comprometida.
(2) Factor de penalización valorando el alcance para el tipo de compromiso.Puede verificar la integridad de una copia de este documento mediante la lectura del código QR adjunto o mediante el acceso a la dirección <https://ws050.juntadeandalucia.es/verificarFirma> indicando el código de VERIFICACIÓN

FIRMADO POR

RAQUEL MARIA ESPIN CRESPO

17/12/2024

VERIFICACIÓN

Pk2jm6YDU9J72AMTZUYRN3GET48NG

PÁG. 4690/9349





APELLIDOS Y NOMBRE / RAZÓN SOCIAL

JIMENEZ SANCHEZ JOSE RAMON

NIF
***5427*

EXPEDIENTE
1196323

ANUALIDAD DE PAGO
1ª

IMPORTES POR ANUALIDAD

	2023	2024	2025	2026	2027
IMPORTE MÁXIMO SUBVENCIONABLE	18.141,00 €	18.141,00 €	15.117,00 €	15.117,00 €	15.117,00 €
IMPORTE MEDIO DE TRANSFERENCIA (€/ha)	90,71 €	90,71 €	75,59 €	75,59 €	75,59 €

RESUMEN DE UNIDADES

Cód	GRUPO DE PAGO	Sup. Dec. Admisible (ha)	Sup. Comprometida (ha)	Sup. ajustada compromiso (1) (ha)	% sobredec.	Sup. Resuelta (ha)	Importe Declarado	Importe Topado	Importe Resuelto	Importe tras sobredec.
416	HERBÁCEOS	121,38		100,00	0,00	100,00	18.141,00	18.141,00	18.141,00	18.141,00
424	HERBÁCEOS NO ELEGIBLES	103,15		100,00	0,00	100,00	0,00	0,00	0,00	0,00
TOTAL		224,53	200,00	200,00		200,00	18.141,00	18.141,00	18.141,00	18.141,00

APLICACIÓN DE REDUCCIONES Y PENALIZACIONES

GRUPO DE PAGO	Importe Calculado	Importe prereduc.	Criterios de subvencionabilidad y compromisos	Presentación tardía	Omisión declaración	Condicionabilidad	IMPORTE (Euros) RESUELTO
HERBÁCEOS	18.141,00	18.141,00	0,00	0,00	0,00	0,00	18.141,00
HERBÁCEOS NO ELEGIBLES	0,00	0,00	0,00	0,00	0,00	0,00	0,00
TOTAL	18.141,00	18.141,00					18.141,00

RESUMEN DE PAGOS

	RESUELTO	FEADER	MAPA	CAPADR
HERBÁCEOS - Pago realizado	18.141,00 €	15.419,85 €	1.779,63 €	941,52 €

(1) Superficie declarada admisible ajustada con la superficie comprometida.
(2) Factor de penalización valorando el alcance para el tipo de compromiso.

Puede verificar la integridad de una copia de este documento mediante la lectura del código QR adjunto o mediante el acceso a la dirección <https://ws050.juntadeandalucia.es/verificarFirma> indicando el código de VERIFICACIÓN

FIRMADO POR	RAQUEL MARIA ESPIN CRESPO	17/12/2024	
VERIFICACIÓN	Pk2jm6UYDU9J72AMTZUYRN3GET48NG	PÁG. 4691/9349	



RECINTOS RESUELTOS

REF.	REFERENCIA SIGPAC	CULTIVO DESCRIPCIÓN CULTIVO	S/R G.PAGO	PEND. MEDIA (%)	SUP. DEC. ADMISIBLE (ha)	SUP. COMPROM. (ha)	SUP. AJUSTADA COMPR.(1) (ha)	SUP. CONV. SIGPAC (ha)	SUP. CERTIF. (ha)	SUP. CAMPO (ha)	SUP. CAMPO DECLARADO (ha)	SUP. DEC. REDUCIDA (ha)	SUP. RESUELTA
-1624251	18-167-022-00083-002	5065 CEBADA-HISPANIC	S	416	18,60	2,04	1,30	1,30	2,04			1,30	1,30
-1624248	18-167-022-00083-002	5065 CEBADA-HISPANIC	S	416	18,60	0,89	0,57	0,57	0,89			0,57	0,57
-1022619	18-100-019-00130-004	5065 CEBADA-HISPANIC	S	416	1,90	1,05	1,05	1,05	1,05			1,05	1,05
-1022536	18-100-015-00008-001	5065 CEBADA-HISPANIC	S	416	2,60	12,67	12,67	12,67	12,67			12,67	12,67
-1022417	18-149-009-00049-002	5065 CEBADA-HISPANIC	S	416	5,60	3,80	3,80	3,80	3,80			3,80	3,80
-784942	18-100-019-00120-011	5065 CEBADA-HISPANIC	R	416	4,10	2,16	2,16	2,16	2,16			2,16	2,16
4671675	18-100-019-00119-007	5065 CEBADA-HISPANIC	S	416	6,20	2,68	2,68	2,68	2,68			2,68	2,68
4671702	18-149-011-00056-002	5065 CEBADA-HISPANIC	S	416	5,60	0,09	0,09	0,09	0,09			0,09	0,09
5525795	18-100-015-00007-001	5065 CEBADA-HISPANIC	S	416	3,80	0,29	0,29	0,29	0,29			0,29	0,29
5545152	18-100-019-00124-001	5065 CEBADA-HISPANIC	S	416	7,10	0,09	0,09	0,09	0,09			0,09	0,09
170000006274020	18-100-015-00004-001	5065 CEBADA-HISPANIC	S	416	3,10	2,44	2,44	2,44	2,44			2,44	2,44
170000006274024	18-100-019-00126-001	5065 CEBADA-HISPANIC	S	416	4,10	0,16	0,16	0,16	0,16			0,16	0,16
170000006274025	18-100-019-00127-001	5065 CEBADA-HISPANIC	S	416	5,20	0,14	0,14	0,14	0,14			0,14	0,14
170000006274026	18-100-019-00128-001	5065 CEBADA-HISPANIC	S	416	4,70	0,10	0,10	0,10	0,10			0,10	0,10
170000006274032	18-100-019-00119-008	5065 CEBADA-HISPANIC	S	416	6,00	5,44	5,44	5,44	5,44			5,44	5,44
170000006274035	18-100-016-00003-001	5065 CEBADA-HISPANIC	S	416	6,10	3,75	3,75	3,75	3,75			3,75	3,75
170000006274036	18-100-016-00004-001	5065 CEBADA-HISPANIC	S	416	4,40	0,62	0,62	0,62	0,62			0,62	0,62
170000006274037	18-100-016-00001-004	5065 CEBADA-HISPANIC	S	416	2,30	2,04	2,04	2,04	2,04			2,04	2,04
170000006274038	18-100-016-00002-004	5065 CEBADA-HISPANIC	S	416	3,50	0,10	0,10	0,10	0,10			0,10	0,10
170000006274041	18-167-022-00083-023	5065 CEBADA-HISPANIC	S	416	10,00	0,78	0,78	0,78	0,78			0,78	0,78
170000006274042	18-100-015-00003-001	5065 CEBADA-HISPANIC	S	416	2,90	0,47	0,47	0,47	0,47			0,47	0,47
170000006274043	18-100-016-00005-002	5065 CEBADA-HISPANIC	S	416	7,00	2,27	2,27	2,27	2,27			2,27	2,27
170000006274044	18-100-016-00055-002	5065 CEBADA-HISPANIC	S	416	3,00	2,60	2,60	2,60	2,60			2,60	2,60
170000006274045	18-100-019-00015-001	5065 CEBADA-HISPANIC	S	416	1,70	0,27	0,27	0,27	0,27			0,27	0,27
170000006274046	18-100-016-00007-002	5065 CEBADA-HISPANIC	S	416	4,60	0,12	0,12	0,12	0,12			0,12	0,12
170000006274048	18-100-015-00010-001	5065 CEBADA-HISPANIC	S	416	1,00	15,74	15,74	15,74	15,74			15,74	15,74
170000006274059	18-149-010-00009-002	5065 CEBADA-HISPANIC	S	416	7,00	9,80	9,80	9,80	9,80			9,80	9,80
170000006274071	18-149-011-00052-001	5065 CEBADA-HISPANIC	S	416	1,50	0,56	0,56	0,56	0,56			0,56	0,56
170000006274072	18-149-011-00051-001	5065 CEBADA-HISPANIC	S	416	1,00	2,14	2,14	2,14	2,14			2,14	2,14
170000006274073	18-149-011-00015-001	5065 CEBADA-HISPANIC	S	416	5,40	4,52	4,52	4,52	4,52			4,52	4,52
170000006274074	18-149-011-00059-001	5065 CEBADA-HISPANIC	S	416	5,40	6,53	6,53	6,53	6,53			6,53	6,53
170000006274075	18-149-011-00056-008	5065 CEBADA-HISPANIC	S	416	4,30	0,60	0,60	0,60	0,60			0,60	0,60
170000006274076	18-149-011-00053-001	5065 CEBADA-HISPANIC	S	416	2,30	1,73	1,73	1,73	1,73			1,73	1,73
170000006274080	18-167-022-00083-002	5065 CEBADA-HISPANIC	R	416	18,60	5,15	3,29	3,29	5,15			3,29	3,29
170000006274102	18-100-015-00009-002	5065 CEBADA-HISPANIC	S	416	2,40	7,10	7,10	7,10	7,10			7,10	7,10
170000006274107	18-149-010-00003-001	5065 CEBADA-HISPANIC	S	416	5,20	3,27	3,27	3,27	3,27			3,27	3,27
170000006274119	18-100-019-00131-012	5065 CEBADA-HISPANIC	S	416	4,30	13,17	13,17	13,17	13,17			13,17	13,17
170000006274122	18-100-016-00007-003	5065 CEBADA-HISPANIC	S	416	0,90	2,69	2,69	2,69	2,69			2,69	2,69
170000006274125	18-149-009-00040-006	5065 CEBADA-HISPANIC	S	416	4,70	1,32	1,32	1,32	1,32			1,32	1,32
-1527737	18-100-019-00122-008	20000 BARBECHO TRADICIONAL-SIN VARIEDAD	S	424	3,70	4,18	4,18	4,18	4,18			4,18	4,18
-1527736	18-100-019-00121-018	20000 BARBECHO TRADICIONAL-SIN VARIEDAD	S	424	3,30	3,13	3,13	3,13	3,13			3,13	3,13
-1347615	18-100-019-00130-001	20000 BARBECHO TRADICIONAL-SIN VARIEDAD	S	424	1,40	0,05	0,05	0,05	0,05			0,05	0,05
-1239266	18-100-019-00121-003	20000 BARBECHO TRADICIONAL-SIN VARIEDAD	S	424	3,50	3,63	3,63	3,63	3,63			3,63	3,63
-1022573	18-100-019-00122-004	20000 BARBECHO TRADICIONAL-SIN VARIEDAD	R	424	4,10	6,13	6,13	6,13	6,13			6,13	6,13
-1022408	18-100-019-00122-007	20000 BARBECHO TRADICIONAL-SIN VARIEDAD	S	424	4,90	0,62	0,62	0,62	0,62			0,62	0,62
-785063	18-100-019-00131-004	20000 BARBECHO TRADICIONAL-SIN VARIEDAD	S	424	2,50	3,46	3,46	3,46	3,46			3,46	3,46
6830767	18-100-019-00120-012	20000 BARBECHO TRADICIONAL-SIN VARIEDAD	R	424	3,70	0,06	0,06	0,06	0,06			0,06	0,06
6830768	18-100-019-00120-014	20000 BARBECHO TRADICIONAL-SIN VARIEDAD	S	424	10,20	0,16	0,16	0,16	0,16			0,16	0,16
170000006273990	18-100-017-00027-002	20000 BARBECHO TRADICIONAL-SIN VARIEDAD	S	424	8,60	12,88	12,88	12,88	12,88			12,88	12,88
170000006273993	18-100-019-00122-003	20000 BARBECHO TRADICIONAL-SIN VARIEDAD	S	424	2,50	0,45	0,45	0,45	0,45			0,45	0,45
170000006274047	18-149-011-00048-001	20000 BARBECHO TRADICIONAL-SIN VARIEDAD	S	424	2,50	2,63	2,63	2,63	2,63			2,63	2,63
170000006274049	18-149-011-00053-002	20000 BARBECHO TRADICIONAL-SIN VARIEDAD	S	424	5,70	1,77	1,77	1,77	1,77			1,77	1,77
170000006274050	18-100-019-00120-005	20000 BARBECHO TRADICIONAL-SIN VARIEDAD	R	424	5,90	0,37	0,37	0,37	0,37			0,37	0,37
170000006274051	18-100-019-00120-003	20000 BARBECHO TRADICIONAL-SIN VARIEDAD	R	424	4,50	0,55	0,55	0,55	0,55			0,55	0,55
170000006274082	18-100-019-00120-002	20000 BARBECHO TRADICIONAL-SIN VARIEDAD	R	424	5,60	0,80	0,80	0,80	0,80			0,80	0,80
170000006274083	18-149-010-00052-008	20000 BARBECHO TRADICIONAL-SIN VARIEDAD	S	424	5,80	1,78	1,78	1,78	1,78			1,78	1,78
170000006274084	18-149-010-00052-003	20000 BARBECHO TRADICIONAL-SIN VARIEDAD	S	424	9,50	0,40	0,40	0,40	0,40			0,40	0,40
170000006274085	18-149-010-00052-002	20000 BARBECHO TRADICIONAL-SIN VARIEDAD	S	424	6,20	0,06	0,06	0,06	0,06			0,06	0,06
170000006274086	18-149-011-00056-007	20000 BARBECHO TRADICIONAL-SIN VARIEDAD	S	424	5,20	1,05	1,05	1,05	1,05			1,05	1,05
170000006274087	18-100-019-00120-006	20000 BARBECHO TRADICIONAL-SIN VARIEDAD	R	424	4,30	0,40	0,40	0,40	0,40			0,40	0,40
170000006274088	18-149-009-00040-007	20000 BARBECHO TRADICIONAL-SIN VARIEDAD	S	424	9,70	2,88	2,84	2,84	2,88			2,84	2,84
170000006274089	18-149-010-00044-003	20000 BARBECHO TRADICIONAL-SIN VARIEDAD	S	424	7,00	0,95	0,95	0,95	0,95			0,95	0,95
170000006274090	18-149-010-00044-002	20000 BARBECHO TRADICIONAL-SIN VARIEDAD	S	424	4,70	0,33	0,33	0,33	0,33			0,33	0,33
170000006274091	18-100-019-00119-003	20000 BARBECHO TRADICIONAL-SIN VARIEDAD	S	424	4,60	2,74	2,74	2,74	2,74			2,74	2,74
170000006274092	18-149-010-00052-001	20000 BARBECHO TRADICIONAL-SIN VARIEDAD	S	424	10,10	2,87	2,87	2,87	2,87			2,87	2,87
170000006274093	18-149-010-00049-001	20000 BARBECHO TRADICIONAL-SIN VARIEDAD	S	424	4,80	4,09	4,09	4,09	4,09			4,09	4,09
170000006274094	18-100-019-00120-007	20000 BARBECHO TRADICIONAL-SIN VARIEDAD	R	424	4,30	5,58	5,58	5,58	5,58			5,58	5,58
170000006274096	18-100-017-00027-001	20000 BARBECHO TRADICIONAL-SIN VARIEDAD	S	424	8,30	8,01	8,01	8,01	8,01			8,01	8,01
170000006274099	18-149-009-00024-002	20000 BARBECHO TRADICIONAL-SIN VARIEDAD	S	424	10,10	0,28	0,28	0,28	0,28			0,28	0,28
170000006274103	18-149-009-00021-002	20000 BARBECHO TRADICIONAL-SIN VARIEDAD	S	424	12,70	0,43	0,43	0,43	0,43			0,43	0,43
170000006274104	18-149-009-00040-008	20000 BARBECHO TRADICIONAL-SIN VARIEDAD	S	424	10,60	0,77	0,77	0,77	0,77			0,77	0,77

(1) Superficie declarada admisible ajustada con la superficie comprometida.
(2) Factor de penalización valorando el alcance para el tipo de compromiso.

Puede verificar la integridad de una copia de este documento mediante la lectura del código QR adjunto o mediante el acceso a la dirección <https://ws050.juntadeandalucia.es/verificarFirma> indicando el código de VERIFICACIÓN

FIRMADO POR

RAQUEL MARIA ESPIN CRESPO

17/12/2024

VERIFICACIÓN

Pk2jm6UYDU9J72AMTZUYRN3GET48NG

PÁG. 4692/9349



**RECINTOS RESUELTOS**

REF.	REFERENCIA SIGPAC	CULTIVO	DESCRIPCIÓN CULTIVO	S/R	G.PAGO	PEND. MEDIA (%)	SUP. DEC. ADMISIBLE (ha)	SUP. COMPROM. (ha)	SUP. AJUSTADA COMPR.(1) (ha)	SUP. CONV. SIGPAC (ha)	SUP. CERTIE. (ha)	SUP. CAMPO (ha)	SUP. CAMPO DETER. CULT. DECLARADO (ha)	SUP. DEC. REDUCIDA (ha)	SUP. RESUELTA (ha)
170000006274105	18-149-010-00044-001	20000	BARBECHO TRADICIONAL-SIN VARIEDAD	S	424	2,90	3,37	3,37	3,37		3,37			3,37	3,37
170000006274108	18-149-009-00035-004	20000	BARBECHO TRADICIONAL-SIN VARIEDAD	S	424	7,00	5,43	5,43	5,43		5,43			5,43	5,43
170000006274109	18-149-009-00039-002	20000	BARBECHO TRADICIONAL-SIN VARIEDAD	S	424	5,00	3,41	3,41	3,41		3,41			3,41	3,41
170000006274112	18-149-009-00040-002	20000	BARBECHO TRADICIONAL-SIN VARIEDAD	S	424	7,20	3,50	3,50	3,50		3,50			3,50	3,50
170000006274113	18-149-009-00040-003	20000	BARBECHO TRADICIONAL-SIN VARIEDAD	S	424	6,30	4,37	4,37	4,37		4,37			4,37	4,37
170000006274117	18-100-019-00123-002	20000	BARBECHO TRADICIONAL-SIN VARIEDAD	S	424	3,50	0,06	0,06	0,06		0,06			0,06	0,06
170000006274120	18-149-009-00040-009	20000	BARBECHO TRADICIONAL-SIN VARIEDAD	S	424	13,30	0,92	0,92	0,92		0,92			0,92	0,92
170000006274123	18-100-019-00130-002	20000	BARBECHO TRADICIONAL-SIN VARIEDAD	S	424	3,80	0,17	0,17	0,17		0,17			0,17	0,17
170000006274127	18-100-019-00121-006	20000	BARBECHO TRADICIONAL-SIN VARIEDAD	R	424	4,80	0,27	0,27	0,27		0,27			0,27	0,27
170000006274128	18-100-019-00131-041	20000	BARBECHO TRADICIONAL-SIN VARIEDAD	S	424	5,10	1,46	1,46	1,46		1,46			1,46	1,46
170000006274129	18-100-019-00121-004	20000	BARBECHO TRADICIONAL-SIN VARIEDAD	S	424	5,10	2,02	2,02	2,02		2,02			2,02	2,02
170000006274131	18-100-019-00131-005	20000	BARBECHO TRADICIONAL-SIN VARIEDAD	S	424	4,20	2,36	2,36	2,36		2,36			2,36	2,36
170000006274136	18-100-019-00121-005	20000	BARBECHO TRADICIONAL-SIN VARIEDAD	S	424	5,00	2,32	2,32	2,32		2,32			2,32	2,32

INCIDENCIAS**INCIDENCIA DESCRIPCIÓN**

- 219 Superficie declarada sobre un mismo recinto, en un mismo expediente, mayor que la superficie total del recinto SIGPAC.
 Ref:-1624200 Recinto:18-100-017-00027-00004 Cultivo:104020 ALMENDROS-GUARA Regadío Suma de superficies declaradas para este recinto por el solicitante (Áreas):2070 Superficie SIGPAC total para el recinto (Áreas):1838 Exceso de superficie declarada (Hectáreas):0,26
 Ref:170000006274143 Recinto:18-100-017-00027-00004 Cultivo:104020 ALMENDROS-GUARA Secano Suma de superficies declaradas para este recinto por el solicitante (Áreas):2070 Superficie SIGPAC total para el recinto (Áreas):1838 Exceso de superficie declarada (Hectáreas):2,06
 Ref:-1624248 Recinto:18-167-022-00083-00002 Cultivo:5065 CEBADA-HISPANIC Secano Suma de superficies declaradas para este recinto por el solicitante (Áreas):808 Superficie SIGPAC total para el recinto (Áreas):516 Exceso de superficie declarada (Hectáreas):0,32
 Ref:-1624251 Recinto:18-167-022-00083-00002 Cultivo:5065 CEBADA-HISPANIC Secano Suma de superficies declaradas para este recinto por el solicitante (Áreas):808 Superficie SIGPAC total para el recinto (Áreas):516 Exceso de superficie declarada (Hectáreas):0,74
 Ref:170000006274080 Recinto:18-167-022-00083-00002 Cultivo:5065 CEBADA-HISPANIC Regadío Suma de superficies declaradas para este recinto por el solicitante (Áreas):808 Superficie SIGPAC total para el recinto (Áreas):516 Exceso de superficie declarada (Hectáreas):1,86
- 248 Verifica que los recintos declarados con sistema de explotación regadío corresponden realmente a regadío según SIGPAC.
 Ref:-1624200 Recinto:18-100-017-00027-00004 Cultivo:104020 ALMENDROS-GUARA Regadío
 Ref:170000006274127 Recinto:18-100-019-00121-00006 Cultivo:20000 BARBECHO TRADICIONAL-SIN VARIEDAD Regadío
- 4272 Verifica que las líneas de declaración de las Solicitudes Únicas no tienen solapes con la capa de Retroactividad Gráfica (ambas de la misma campaña) a nivel de expediente/línea de declaración gráfica de la solicitud.
 Ref:170000006274088 Recinto:18-149-009-00040-00007 Cultivo: - Agregado de la referencia del recinto.:0 Zona de la referencia del recinto.:0 Superficie solapada.:0,04 Id. Incid.:101007315
- 100402 Recinto solicitado no forma parte de ningún organismo de control autorizado para la producción ecológica en Andalucía o fecha de inscripción posterior al plazo establecido (Anexo I. Criterios de Subvencionabilidad. Orden 28 de marzo de 2023).
 Ref:170000006274033 Recinto:18-100-005-00223-00001 Cultivo:20000 BARBECHO TRADICIONAL-SIN VARIEDAD Regadío
 Ref:170000006274034 Recinto:18-100-005-00225-00001 Cultivo:20000 BARBECHO TRADICIONAL-SIN VARIEDAD Regadío
 Ref:-1527735 Recinto:18-100-015-00007-00002 Cultivo:62000 PASTOS PERMANENTES DE 5 O MAS AÑOS-SIN VARIEDAD Secano
- 100411 Recinto no admisible por no estar asociado en SIGGAN a una explotación ganadera (Artículo 10 de la Orden de 28 de marzo de 2023).
 Ref:-1527735 Recinto:18-100-015-00007-00002 Cultivo:62000 PASTOS PERMANENTES DE 5 O MAS AÑOS-SIN VARIEDAD Secano
- 100412 Número de hectáreas validadas inferior a la superficie mínima permitida por el grupo de cultivo (Anexo I. Criterios de Subvencionabilidad. Orden 28 de marzo de 2023).
 Sup. Resuelta:0 Grupo de Pago:FRUTALES REGADÍO
 Sup. Resuelta:0 Grupo de Pago:FRUTALES SECANO
- 100413 Recinto perteneciente a grupo de cultivo que no cumple con la superficie mínima requerida (Anexo I. Criterios de Subvencionabilidad. Orden 28 de marzo de 2023).
 Ref:170000006274141 Recinto:18-100-001-00075-00003 Cultivo:104020 ALMENDROS-GUARA Secano Sup. Declarada:11,13 Superficie Resolver:11,13
 Ref:170000006274040 Recinto:18-100-002-00005-00001 Cultivo:104020 ALMENDROS-GUARA Secano Sup. Declarada:0,42 Superficie Resolver:0,42
 Ref:-1022478 Recinto:18-100-002-00005-00002 Cultivo:104020 ALMENDROS-GUARA Secano Sup. Declarada:2,48 Superficie Resolver:2,48
 Ref:170000006274149 Recinto:18-100-002-00005-00003 Cultivo:104020 ALMENDROS-GUARA Secano Sup. Declarada:5,14 Superficie Resolver:5,14
 Ref:170000006274070 Recinto:18-100-002-00005-00005 Cultivo:104057 ALMENDROS-AVIJOR Secano Sup. Declarada:1,57 Superficie Resolver:1,57
 Ref:170000006274069 Recinto:18-100-002-00005-00006 Cultivo:104020 ALMENDROS-GUARA Secano Sup. Declarada:3,4 Superficie Resolver:3,4
 Ref:170000006274068 Recinto:18-100-002-00005-00007 Cultivo:104057 ALMENDROS-AVIJOR Secano Sup. Declarada:47,96

(1) Superficie declarada admisible ajustada con la superficie comprometida.
 (2) Factor de penalización valorando el alcance para el tipo de compromiso.

Puede verificar la integridad de una copia de este documento mediante la lectura del código QR adjunto o mediante el acceso a la dirección <https://ws050.juntadeandalucia.es/verificarFirma> indicando el código de VERIFICACIÓN

FIRMADO POR

RAQUEL MARIA ESPIN CRESPO

17/12/2024

VERIFICACIÓN

Pk2jm6UYDU9J72AMTZUYRN3GET48NG

PÁG. 4693/9349





INCIDENCIAS

INCIDENCIA DESCRIPCIÓN

	Superficie Resolver:47,96
	Ref:-598767 Recinto:18-100-002-00005-00017 Cultivo:104020 ALMENDROS-GUARA Secano Sup. Declarada:24,11 Superficie Resolver:24,11
	Ref:-771930 Recinto:18-100-002-00005-00020 Cultivo:104020 ALMENDROS-GUARA Secano Sup. Declarada:0,02 Superficie Resolver:0,02
	Ref:-771931 Recinto:18-100-002-00005-00021 Cultivo:104020 ALMENDROS-GUARA Secano Sup. Declarada:0,04 Superficie Resolver:0,04
	Ref:-771932 Recinto:18-100-002-00005-00022 Cultivo:104020 ALMENDROS-GUARA Secano Sup. Declarada:0,04 Superficie Resolver:0,04
	Ref:-1022384 Recinto:18-100-002-00005-00025 Cultivo:104020 ALMENDROS-GUARA Secano Sup. Declarada:0,02 Superficie Resolver:0,02
	Ref:-1022385 Recinto:18-100-002-00005-00026 Cultivo:104020 ALMENDROS-GUARA Secano Sup. Declarada:0,02 Superficie Resolver:0,02
	Ref:1700000006274144 Recinto:18-100-007-00010-00001 Cultivo:104057 ALMENDROS-AVIJOR Regadío Sup. Declarada:0,8 Superficie Resolver:0,8
	Ref:-598718 Recinto:18-100-016-00006-00008 Cultivo:104020 ALMENDROS-GUARA Secano Sup. Declarada:26,11 Superficie Resolver:26,11
	Ref:1700000006274146 Recinto:18-100-016-00054-00001 Cultivo:104007 ALMENDROS-COMUNA Secano Sup. Declarada:12,34 Superficie Resolver:12,34
	Ref:1700000006274147 Recinto:18-100-016-00054-00002 Cultivo:104020 ALMENDROS-GUARA Secano Sup. Declarada:9,07 Superficie Resolver:9,07
	Ref:-1624200 Recinto:18-100-017-00027-00004 Cultivo:104020 ALMENDROS-GUARA Secano Sup. Declarada:2,3 Superficie Resolver:2,04
	Ref:1700000006274143 Recinto:18-100-017-00027-00004 Cultivo:104020 ALMENDROS-GUARA Secano Sup. Declarada:18,4 Superficie Resolver:16,34
	Ref:1700000006274142 Recinto:18-100-019-00021-00001 Cultivo:104057 ALMENDROS-AVIJOR Regadío Sup. Declarada:0,34 Superficie Resolver:0,34
	Ref:1700000006274148 Recinto:18-100-019-00134-00001 Cultivo:104007 ALMENDROS-COMUNA Secano Sup. Declarada:9,35 Superficie Resolver:9,35
100424	Solicita recinto que no está comprometido para la operación.
	Ref:1700000006274033 Recinto:18-100-005-00223-00001 Cultivo:20000 BARBECHO TRADICIONAL-SIN VARIEDAD Regadío
	Ref:1700000006274034 Recinto:18-100-005-00225-00001 Cultivo:20000 BARBECHO TRADICIONAL-SIN VARIEDAD Regadío
	Ref:-1527735 Recinto:18-100-015-00007-00002 Cultivo:62000 PASTOS PERMANENTES DE 5 O MAS AÑOS-SIN VARIEDAD Secano

(1) Superficie declarada admisible ajustada con la superficie comprometida.
 (2) Factor de penalización valorando el alcance para el tipo de compromiso.

Puede verificar la integridad de una copia de este documento mediante la lectura del código QR adjunto o mediante el acceso a la dirección https://ws050.juntadeandalucia.es/verificarFirma indicando el código de VERIFICACIÓN			
FIRMADO POR	RAQUEL MARIA ESPIN CRESPO	17/12/2024	
VERIFICACIÓN	Pk2jm6UYDU9J72AMTZUYRN3GET48NG	PÁG. 4694/9349	



APELLIDOS Y NOMBRE / RAZÓN SOCIAL

JIMENEZ SOLA ENCARNACION

NIF
***3506*

EXPEDIENTE
1118139

ANUALIDAD DE PAGO
1ª

IMPORTES POR ANUALIDAD

	2023	2024	2025	2026	2027
IMPORTE MÁXIMO SUBVENCIONABLE	3.134,64 €	3.134,64 €	3.134,64 €	2.612,18 €	2.612,18 €
IMPORTE MEDIO DE TRANSFERENCIA (€/ha)	259,49 €	259,49 €	259,49 €	216,24 €	216,24 €

RESUMEN DE UNIDADES

Cód	GRUPO DE PAGO	Sup. Dec. Admisible (ha)	Sup. Comprometida (ha)	Sup. ajustada compromiso (1) (ha)	% sobredec.	Sup. Resuelta (ha)	Importe Declarado	Importe Topado	Importe Resuelto	Importe tras sobredec.
422	FRUTALES SECANO	12,08		12,08	0,00	12,08	3.134,64	3.134,64	3.134,64	3.134,64
TOTAL		12,08	12,08	12,08		12,08	3.134,64	3.134,64	3.134,64	3.134,64

APLICACIÓN DE REDUCCIONES Y PENALIZACIONES

GRUPO DE PAGO	Importe Calculado	Importe prereduc.	Criterios de subvencionabilidad y compromisos	Presentación tardía	Omisión declaración	Condicionalidad	IMPORTE (Euros) RESUELTO
FRUTALES SECANO	3.134,64	3.134,64	0,00	0,00	0,00	0,00	3.134,64
TOTAL	3.134,64	3.134,64					3.134,64

RESUMEN DE PAGOS

	IMPORTE (Euros)			
	RESUELTO	FEADER	MAPA	CAPADR
FRUTALES SECANO - Pago realizado	3.134,64 €	2.664,44 €	307,51 €	162,69 €

RECINTOS RESUELTOS

REF.	REFERENCIA SIGPAC	CULTIVO	DESCRIPCIÓN CULTIVO	S/R G.PAGO	PEND. MEDIA (%)	SUP. DEC. ADMISIBLE (ha)	SUP. COMPROM. (ha)	SUP. AJUSTADA COMPR.(1) (ha)	SUP. CONY. SIGPAC (ha)	SUP. CERTIE (ha)	SUP. CAMPO (ha)	SUP. CAMPO DETER. CULT. DECLARADO (ha)	SUP. DEC. REDUCIDA (ha)	SUP. RESUELTA (ha)
1700000004517808	18-087-002-00730-001	104022	ALMENDROS-LARGUETA	S 422	2,60	4,11	4,11	4,11	4,11	4,11			4,11	4,11
1700000004517809	18-087-003-00044-001	104014	ALMENDROS-FERRAGNES	S 422	4,00	4,80	4,80	4,80	4,80	4,80			4,80	4,80
1700000004517810	18-087-002-00748-001	104022	ALMENDROS-LARGUETA	S 422	3,10	3,17	3,17	3,17	3,17	3,17			3,17	3,17

(1) Superficie declarada admisible ajustada con la superficie comprometida.
(2) Factor de penalización valorando el alcance para el tipo de compromiso.

Puede verificar la integridad de una copia de este documento mediante la lectura del código QR adjunto o mediante el acceso a la dirección <https://ws050.juntadeandalucia.es/verificarFirma> indicando el código de VERIFICACIÓN

FIRMADO POR	RAQUEL MARIA ESPIN CRESPO	17/12/2024	
VERIFICACIÓN	Pk2jm6UYDU9J72AMTZUYRN3GET48NG	PÁG. 4695/9349	



APELLIDOS Y NOMBRE / RAZÓN SOCIAL

JIMENEZ SOTO ANTONIO

NIF

***3613*

EXPEDIENTE

1112697

ANUALIDAD DE PAGO

1ª

IMPORTE POR ANUALIDAD

	2023	2024	2025	2026	2027
IMPORTE MÁXIMO SUBVENCIONABLE	4.705,78 €	4.705,78 €	3.921,35 €	3.921,35 €	3.921,35 €
IMPORTE MEDIO DE TRANSFERENCIA (€/ha)	181,41 €	181,41 €	151,17 €	151,17 €	151,17 €

RESUMEN DE UNIDADES

Cód	GRUPO DE PAGO	Sup. Dec. Admisible (ha)	Sup. Comprometida (ha)	Sup. ajustada compromiso (1) (ha)	% sobredec.	Sup. Resuelta (ha)	Importe Declarado	Importe Topado	Importe Resuelto	Importe tras sobredec.
416	HERBÁCEOS	25,98		25,94	0,00	25,94	4.705,78	4.705,78	4.705,78	4.705,78
TOTAL		25,98	25,94	25,94		25,94	4.705,78	4.705,78	4.705,78	4.705,78

APLICACIÓN DE REDUCCIONES Y PENALIZACIONES

GRUPO DE PAGO	Importe Calculado	Importe prereduc.	Criterios de subvencionabilidad y compromisos	Presentación tardía	Omisión declaración	Condicionabilidad	IMPORTE (Euros) RESUELTO
HERBÁCEOS	4.705,78	4.705,78	0,00	0,00	0,00	0,00	4.705,78
TOTAL	4.705,78	4.705,78					4.705,78

RESUMEN DE PAGOS

	IMPORTE (Euros)			
	RESUELTO	FEADER	MAPA	CAPADR
HERBÁCEOS - Pago realizado	1.641,76 €	1.395,50 €	161,06 €	85,20 €
HERBÁCEOS - A pagar	3.064,02 €	2.604,42 €	300,58 €	159,02 €
TOTAL	4.705,78 €	3.999,92 €	461,64 €	244,22 €

RECINTOS RESUELTOS

REE	REFERENCIA SIGPAC	CULTIVO DESCRIPCIÓN CULTIVO	S/R G.PAGO	PEND. MEDIA (%)	SUP. DEC. ADMISIBLE (ha)	SUP. COMPROM. (ha)	SUP. AJUSTADA COMPROM. (1) (ha)	SUP. CONV. SIGPAC (ha)	SUP. CERTIF. (ha)	SUP. CAMPO (ha)	SUP. CAMPO DETER. CULT. DECLARADO (ha)	SUP. DEC. REDUCIDA (ha)	SUP. RESUELTA (ha)
-81068	18-100-011-00057-009	5000 CEBADA-SIN VARIEDAD	S 416	4,30	0,92	0,92	0,92		0,92			0,92	0,92
1700000002741434	18-046-002-00122-001	5000 CEBADA-SIN VARIEDAD	S 416	1,40	6,41	6,41	6,41		6,41			6,41	6,41
1700000002741446	18-100-010-00044-004	52114 VEZA-SENDA DA-247	S 416	7,50	4,49	4,45	4,45		4,45			4,45	4,45
1700000002741448	18-100-010-00063-001	5000 CEBADA-SIN VARIEDAD	R 416	2,70	1,37	1,37	1,37		1,37			1,37	1,37
1700000002741449	18-100-010-00065-001	5000 CEBADA-SIN VARIEDAD	R 416	2,60	1,27	1,27	1,27		1,27			1,27	1,27
1700000002741461	18-100-010-00096-001	5000 CEBADA-SIN VARIEDAD	S 416	3,30	5,14	5,14	5,14		5,14			5,14	5,14
1700000002741464	18-100-010-00094-001	5000 CEBADA-SIN VARIEDAD	S 416	3,20	1,83	1,83	1,83		1,83			1,83	1,83
1700000002741472	18-100-010-00048-001	5000 CEBADA-SIN VARIEDAD	S 416	5,40	4,55	4,55	4,55		4,55			4,55	4,55

(1) Superficie declarada admisible ajustada con la superficie comprometida.
 (2) Factor de penalización valorando el alcance para el tipo de compromiso.

Puede verificar la integridad de una copia de este documento mediante la lectura del código QR adjunto o mediante el acceso a la dirección <https://ws050.juntadeandalucia.es/verificarFirma> indicando el código de VERIFICACIÓN

FIRMADO POR

RAQUEL MARIA ESPIN CRESPO

17/12/2024

VERIFICACIÓN

Pk2jm6UYDU9J72AMTZUYRN3GET48NG

PÁG. 4696/9349






INCIDENCIAS

INCIDENCIA DESCRIPCIÓN

- 100407 Explotación solicitada no forma parte de ningún organismo de control autorizado para la producción ecológica en Andalucía o fecha de inscripción posterior al plazo establecido (Anexo I. Criterios de Subvencionabilidad. Orden 28 de marzo de 2023).
Explotación:ES180980000148 Especie:OVINA
- 100410 Recinto no admisible por pertenecer a una explotación ganadera No inscrita en Sipea (Artículo 10 de la Orden de 28 de marzo de 2023).
Ref:1700000002741453 Recinto:18-100-011-00057-00002 Cultivo:20000 BARBECHO TRADICIONAL-SIN VARIEDAD Secano
Explotación:ES180980000148
- 100411 Recinto no admisible por no estar asociado en SIGGAN a una explotación ganadera (Artículo 10 de la Orden de 28 de marzo de 2023).
Ref:1700000002741451 Recinto:18-100-010-00062-00001 Cultivo:20000 BARBECHO TRADICIONAL-SIN VARIEDAD Secano
Ref:1700000002741459 Recinto:18-100-011-00053-00001 Cultivo:20000 BARBECHO TRADICIONAL-SIN VARIEDAD Secano
Ref:1700000002741460 Recinto:18-100-011-00055-00001 Cultivo:20000 BARBECHO TRADICIONAL-SIN VARIEDAD Secano
Ref:1700000002741454 Recinto:18-100-011-00057-00006 Cultivo:20000 BARBECHO TRADICIONAL-SIN VARIEDAD Secano
- 100420 Expediente que declara recintos pertenecientes al grupo de pago de Pastos que no tiene explotaciones ganaderas válidas para la Operación.
- 100424 Solicita recinto que no está comprometido para la operación.
Ref:1700000002741451 Recinto:18-100-010-00062-00001 Cultivo:20000 BARBECHO TRADICIONAL-SIN VARIEDAD Secano
Ref:1700000002741459 Recinto:18-100-011-00053-00001 Cultivo:20000 BARBECHO TRADICIONAL-SIN VARIEDAD Secano
Ref:1700000002741460 Recinto:18-100-011-00055-00001 Cultivo:20000 BARBECHO TRADICIONAL-SIN VARIEDAD Secano
Ref:1700000002741453 Recinto:18-100-011-00057-00002 Cultivo:20000 BARBECHO TRADICIONAL-SIN VARIEDAD Secano
Ref:1700000002741454 Recinto:18-100-011-00057-00006 Cultivo:20000 BARBECHO TRADICIONAL-SIN VARIEDAD Secano

(1) Superficie declarada admisible ajustada con la superficie comprometida.
(2) Factor de penalización valorando el alcance para el tipo de compromiso.

Puede verificar la integridad de una copia de este documento mediante la lectura del código QR adjunto o mediante el acceso a la dirección https://ws050.juntadeandalucia.es/verificarFirma indicando el código de VERIFICACIÓN			
FIRMADO POR	RAQUEL MARIA ESPIN CRESPO	17/12/2024	
VERIFICACIÓN	Pk2jm6UYDU9J72AMTZUYRN3GET48NG	PÁG. 4697/9349	



APELLIDOS Y NOMBRE / RAZÓN SOCIAL

JIMENEZ SOTO JOSE

NIF
***4894*

EXPEDIENTE
1026711

ANUALIDAD DE PAGO
1ª

IMPORTE POR ANUALIDAD

	2023	2024	2025	2026	2027
IMPORTE MÁXIMO SUBVENCIONABLE	9.553,05 €	9.553,05 €	7.960,61 €	7.960,61 €	7.960,61 €
IMPORTE MEDIO DE TRANSFERENCIA (€/ha)	112,59 €	112,59 €	93,82 €	93,82 €	93,82 €

RESUMEN DE UNIDADES

Cód	GRUPO DE PAGO	Sup. Dec. Admisible (ha)	Sup. Comprometida (ha)	Sup. ajustada compromiso (1) (ha)	% sobredec.	Sup. Resuelta (ha)	Importe Declarado	Importe Topado	Importe Resuelto	Importe tras sobredec.
416	HERBÁCEOS	52,66		52,66	0,00	52,66	9.553,05	9.553,05	9.553,05	9.553,05
424	HERBÁCEOS NO ELEGIBLES	32,19		32,19	0,00	32,19	0,00	0,00	0,00	0,00
TOTAL		84,85	84,85	84,85		84,85	9.553,05	9.553,05	9.553,05	9.553,05

APLICACIÓN DE REDUCCIONES Y PENALIZACIONES

GRUPO DE PAGO	Importe Calculado	Importe prereduc.	Criterios de subvencionabilidad y compromisos	Presentación tardía	Omisión declaración	Condicionalidad	IMPORTE (Euros) RESUELTO
HERBÁCEOS	9.553,05	9.553,05	0,00	0,00	0,00	0,00	9.553,05
HERBÁCEOS NO ELEGIBLES	0,00	0,00	0,00	0,00	0,00	0,00	0,00
TOTAL	9.553,05	9.553,05					9.553,05

RESUMEN DE PAGOS

	RESUELTO	FEADER	MAPA	CAPADR
HERBÁCEOS - Pago realizado	9.553,05 €	8.120,09 €	937,15 €	495,81 €

RECINTOS RESUELTOS

REF.	REFERENCIA SIGPAC	CULTIVO DESCRIPCIÓN CULTIVO	S/R G.PAGO	PEND. MEDIA (%)	SUP. DEC. ADMISIBLE (ha)	SUP. COMPROM. (ha)	SUP. AJUSTADA COMPROM. (1) (ha)	SUP. CONV. SIGPAC (ha)	SUP. CERTIF. (ha)	SUP. CAMPO (ha)	SUP. CAMPO DETER. CULT. DECLARADO (ha)	SUP. DEC. REDUCIDA (ha)	SUP. RESUELTA (ha)
-28305	18-100-011-00050-001	5000 CEBADA-SIN VARIEDAD	S	416	2,30	19,81	19,81	19,81	19,81			19,81	19,81
-28249	18-100-011-00049-001	5000 CEBADA-SIN VARIEDAD	S	416	2,70	3,35	3,35	3,35	3,35			3,35	3,35
6817967	18-100-011-00048-001	8000 AVENA-SIN VARIEDAD	S	416	4,40	3,59	3,59	3,59	3,59			3,59	3,59
1700000002792740	18-046-002-00013-002	8000 AVENA-SIN VARIEDAD	S	416	1,30	0,21	0,21	0,21	0,21			0,21	0,21
1700000002792750	18-046-002-00121-002	8000 AVENA-SIN VARIEDAD	S	416	1,40	6,33	6,33	6,33	6,33			6,33	6,33
1700000002792753	18-100-011-00054-001	5000 CEBADA-SIN VARIEDAD	S	416	2,70	0,83	0,83	0,83	0,83			0,83	0,83
1700000002792754	18-100-011-00056-001	5000 CEBADA-SIN VARIEDAD	S	416	2,30	6,02	6,02	6,02	6,02			6,02	6,02
1700000002792755	18-100-011-00052-001	5000 CEBADA-SIN VARIEDAD	S	416	2,20	2,39	2,39	2,39	2,39			2,39	2,39
1700000002792758	18-100-011-00051-002	5000 CEBADA-SIN VARIEDAD	S	416	2,30	1,03	1,03	1,03	1,03			1,03	1,03
1700000002792760	18-100-011-00048-001	53005 YEROS-TARANTO	S	416	4,40	9,10	9,10	9,10	9,10			9,10	9,10
1700000002792741	18-100-011-00058-003	20000 BARBECHO TRADICIONAL-SIN VARIEDAD	S	424	3,30	1,12	1,12	1,12	1,12			1,12	1,12
1700000002792742	18-100-011-00058-001	20000 BARBECHO TRADICIONAL-SIN VARIEDAD	S	424	3,60	1,36	1,36	1,36	1,36			1,36	1,36
1700000002792747	18-100-017-00044-002	20000 BARBECHO TRADICIONAL-SIN VARIEDAD	S	424	2,90	4,63	4,63	4,63	4,63			4,63	4,63
1700000002792748	18-100-017-00045-001	20000 BARBECHO TRADICIONAL-SIN VARIEDAD	S	424	3,00	5,63	5,63	5,63	5,63			5,63	5,63
1700000002792749	18-100-017-00046-001	20000 BARBECHO TRADICIONAL-SIN VARIEDAD	S	424	2,60	5,96	5,96	5,96	5,96			5,96	5,96
1700000002792756	18-100-014-00051-002	20000 BARBECHO TRADICIONAL-SIN VARIEDAD	S	424	4,70	8,25	8,25	8,25	8,25			8,25	8,25
1700000002792757	18-100-014-00052-002	20000 BARBECHO TRADICIONAL-SIN VARIEDAD	S	424	8,40	5,24	5,24	5,24	5,24			5,24	5,24

(1) Superficie declarada admisible ajustada con la superficie comprometida.
(2) Factor de penalización valorando el alcance para el tipo de compromiso.

Puede verificar la integridad de una copia de este documento mediante la lectura del código QR adjunto o mediante el acceso a la dirección <https://ws050.juntadeandalucia.es/verificarFirma> indicando el código de VERIFICACIÓN

FIRMADO POR

RAQUEL MARIA ESPIN CRESPO

17/12/2024

VERIFICACIÓN

Pk2jm6UYDU9J72AMTZUYRN3GET48NG

PÁG. 4698/9349



**APELLIDOS Y NOMBRE / RAZÓN SOCIAL**

JIMENEZ TELLO MARIA JOSEFA

NIF
4740EXPEDIENTE**
1264332**ANUALIDAD DE PAGO**
1ª**IMPORTE POR ANUALIDAD**

	2023	2024	2025	2026	2027
IMPORTE MÁXIMO SUBVENCIONABLE	1.777,51 €	1.777,51 €	1.777,51 €	1.481,24 €	1.481,24 €
IMPORTE MEDIO DE TRANSFERENCIA (€/ha)	259,49 €	259,49 €	259,49 €	216,24 €	216,24 €

RESUMEN DE UNIDADES

Cód	GRUPO DE PAGO	Sup. Dec. Admisible (ha)	Sup. Comprometida (ha)	Sup. ajustada compromiso (1) (ha)	% sobredec.	Sup. Resuelta (ha)	Importe Declarado	Importe Topado	Importe Resuelto	Importe tras sobredec.
422	FRUTALES SECANO	6,89		6,85	0,00	6,85	1.777,51	1.777,51	1.777,51	1.777,51
TOTAL		6,89	6,85	6,85		6,85	1.777,51	1.777,51	1.777,51	1.777,51

APLICACIÓN DE REDUCCIONES Y PENALIZACIONES

GRUPO DE PAGO	Importe Calculado	Importe prereduc.	Criterios de subvencionabilidad y compromisos	Presentación tardía	Omisión declaración	Condicionalidad	IMPORTE (Euros) RESUELTO
FRUTALES SECANO	1.777,51	1.777,51	0,00	0,00	0,00	0,00	1.777,51
TOTAL	1.777,51	1.777,51					1.777,51

RESUMEN DE PAGOS**IMPORTE (Euros)**

	RESUELTO	FEADER	MAPA	CAPADR
FRUTALES SECANO - Pago realizado	1.777,51 €	1.510,88 €	174,37 €	92,26 €

RECINTOS RESUELTOS

REF.	REFERENCIA SIGPAC	CULTIVO DESCRIPCIÓN CULTIVO	S/R G.PAGO	PEND. MEDIA (%)	SUP. DEC. ADMISIBLE (ha)	SUP. COMPROM. (ha)	SUP. AJUSTADA COMPROM. (1) (ha)	SUP. CONY. SIGPAC (ha)	SUP. CERTIE (ha)	SUP. CAMPO (ha)	SUP. CAMPO DETER. CULT. DECLARADO (ha)	SUP. DEC. REDUCIDA (ha)	SUP. RESUELTA (ha)
-1131572	18-007-003-00343-002	104007 ALMENDROS-COMUNA	S 422	26,10	0,04	0,04	0,04	0,04	0,04			0,04	0,04
5312302	18-007-003-00184-001	104007 ALMENDROS-COMUNA	S 422	33,60	0,18	0,18	0,18	0,18	0,18			0,18	0,18
5312304	18-007-003-00271-002	104007 ALMENDROS-COMUNA	S 422	43,50	0,17	0,17	0,17	0,17	0,17			0,17	0,17
5312305	18-007-003-00273-001	104007 ALMENDROS-COMUNA	S 422	58,60	0,38	0,38	0,38	0,38	0,38			0,38	0,38
5312306	18-007-003-00281-002	104007 ALMENDROS-COMUNA	S 422	56,20	0,11	0,11	0,11	0,11	0,11			0,11	0,11
5312308	18-007-003-00285-001	104007 ALMENDROS-COMUNA	S 422	55,10	0,08	0,08	0,08	0,08	0,08			0,08	0,08
5312318	18-007-003-00296-001	104007 ALMENDROS-COMUNA	S 422	24,50	0,08	0,06	0,06	0,06	0,08			0,06	0,06
5312319	18-007-003-00294-002	104007 ALMENDROS-COMUNA	S 422	35,60	0,08	0,08	0,08	0,08	0,08			0,08	0,08
5312330	18-007-003-00297-001	104007 ALMENDROS-COMUNA	S 422	52,20	0,28	0,28	0,28	0,28	0,28			0,28	0,28
5312331	18-007-003-00327-001	104007 ALMENDROS-COMUNA	S 422	14,40	0,23	0,23	0,23	0,23	0,23			0,23	0,23
5312335	18-007-003-00332-001	104007 ALMENDROS-COMUNA	S 422	46,90	0,10	0,10	0,10	0,10	0,10			0,10	0,10
5312336	18-007-003-00338-002	104007 ALMENDROS-COMUNA	S 422	46,20	0,09	0,09	0,09	0,09	0,09			0,09	0,09
5312338	18-007-003-00341-001	104007 ALMENDROS-COMUNA	S 422	29,60	0,15	0,13	0,13	0,13	0,15			0,13	0,13
5312340	18-007-003-00346-001	104007 ALMENDROS-COMUNA	S 422	61,40	0,25	0,25	0,25	0,25	0,25			0,25	0,25
5312342	18-007-003-00351-001	104007 ALMENDROS-COMUNA	S 422	45,50	0,40	0,40	0,40	0,40	0,40			0,40	0,40
5312344	18-007-003-00355-001	104007 ALMENDROS-COMUNA	S 422	64,90	0,16	0,16	0,16	0,16	0,16			0,16	0,16
5312345	18-007-003-00356-001	104007 ALMENDROS-COMUNA	S 422	67,90	0,17	0,17	0,17	0,17	0,17			0,17	0,17
5312346	18-007-003-00364-002	104007 ALMENDROS-COMUNA	S 422	66,20	0,53	0,53	0,53	0,53	0,53			0,53	0,53
5312366	18-007-003-00266-002	104007 ALMENDROS-COMUNA	S 422	24,30	0,05	0,05	0,05	0,05	0,05			0,05	0,05
1700000002798196	18-007-003-00245-001	104007 ALMENDROS-COMUNA	S 422	59,50	0,42	0,42	0,42	0,42	0,42			0,42	0,42
1700000002798197	18-007-003-00246-001	104007 ALMENDROS-COMUNA	S 422	54,10	0,22	0,22	0,22	0,22	0,22			0,22	0,22
1700000002798198	18-007-003-00247-002	104007 ALMENDROS-COMUNA	S 422	42,90	0,97	0,97	0,97	0,97	0,97			0,97	0,97
1700000002798199	18-007-003-00263-001	104007 ALMENDROS-COMUNA	S 422	55,20	0,25	0,25	0,25	0,25	0,25			0,25	0,25
1700000002798200	18-007-003-00266-003	104007 ALMENDROS-COMUNA	S 422	39,40	0,46	0,46	0,46	0,46	0,46			0,46	0,46
1700000002798201	18-007-003-00292-001	104007 ALMENDROS-COMUNA	S 422	56,80	0,11	0,11	0,11	0,11	0,11			0,11	0,11
1700000002798203	18-007-003-00349-001	104007 ALMENDROS-COMUNA	S 422	54,50	0,93	0,93	0,93	0,93	0,93			0,93	0,93

INCIDENCIAS**INCIDENCIA DESCRIPCIÓN**

- 4272 Verifica que las líneas de declaración de las Solicitudes Únicas no tienen solapes con la capa de Retroactividad Gráfica (ambas de la misma campaña) a nivel de expediente/línea de declaración gráfica de la solicitud.
 Ref:5312318 Recinto:18-007-003-00296-00001 Cultivo: - Agregado de la referencia del recinto.:0 Zona de la referencia del recinto.:0 Superficie solapada.:0,02 Id. Incid.:101028713
 Ref:5312338 Recinto:18-007-003-00341-00001 Cultivo: - Agregado de la referencia del recinto.:0 Zona de la referencia del recinto.:0 Superficie solapada.:0,02 Id. Incid.:101028714

(1) Superficie declarada admisible ajustada con la superficie comprometida.
 (2) Factor de penalización valorando el alcance para el tipo de compromiso.

Puede verificar la integridad de una copia de este documento mediante la lectura del código QR adjunto o mediante el acceso a la dirección <https://ws050.juntadeandalucia.es/verificarFirma> indicando el código de VERIFICACIÓN

FIRMADO POR

RAQUEL MARIA ESPIN CRESPO

17/12/2024

VERIFICACIÓN

Pk2jm6UYDU9J72AMTZUYRN3GET48NG

PÁG. 4699/9349





<u>APELLIDOS Y NOMBRE / RAZÓN SOCIAL</u>	<u>NIF</u>	<u>EXPEDIENTE</u>	<u>ANUALIDAD DE PAGO</u>		
JIMENEZ VALLADARES SALVADOR	***7233*	1155182	1ª		
IMPORTES POR ANUALIDAD					
	2023	2024	2025	2026	2027
IMPORTE MÁXIMO SUBVENCIONABLE	4.179,59 €	4.179,59 €	4.179,59 €	3.483,00 €	3.483,00 €
IMPORTE MEDIO DE TRANSFERENCIA (€/ha)	297,48 €	297,48 €	297,48 €	247,90 €	247,90 €

<u>RESUMEN DE UNIDADES</u>		<u>Sup. Dec. Admisible (ha)</u>	<u>Sup. Comprometida (ha)</u>	<u>Sup. ajustada compromiso (1) (ha)</u>	<u>% sobredec.</u>	<u>Sup. Resuelta (ha)</u>	<u>Importe Declarado</u>	<u>Importe Topado</u>	<u>Importe Resuelto</u>	<u>Importe tras sobredec.</u>
Cód	GRUPO DE PAGO									
419	OLIVAR	14,05		14,05	0,00	14,05	4.179,59	4.179,59	4.179,59	4.179,59
TOTAL		14,05	14,05	14,05		14,05	4.179,59	4.179,59	4.179,59	4.179,59

<u>APLICACIÓN DE REDUCCIONES Y PENALIZACIONES</u>		<u>Importe Calculado</u>	<u>Importe prereduc.</u>	<u>Criterios de subvencionabilidad y compromisos</u>	<u>Presentación tardía</u>	<u>Omisión declaración</u>	<u>Condicionalidad</u>	<u>IMPORTE (Euros) RESUELTO</u>	
GRUPO DE PAGO									
OLIVAR		4.179,59	4.179,59	0,00	0,00	0,00	0,00	4.179,59	
TOTAL		4.179,59	4.179,59					4.179,59	

<u>RESUMEN DE PAGOS</u>		<u>IMPORTE (Euros)</u>			
		<u>RESUELTO</u>	<u>FEADER</u>	<u>MAPA</u>	<u>CAPADR</u>
OLIVAR - Pago realizado		4.179,59 €	3.552,65 €	410,02 €	216,92 €

<u>RECINTOS RESUELTOS</u>		<u>PEND. MEDIA (%)</u>	<u>SUP. DEC. ADMISIBLE (ha)</u>	<u>SUP. COMPROM. (ha)</u>	<u>SUP. AJUSTADA COMPROM. (1) (ha)</u>	<u>SUP. CONY. SIGPAC (ha)</u>	<u>SUP. CERTIE (ha)</u>	<u>SUP. CAMPO (ha)</u>	<u>SUP. CAMPO DETER. CULT. DECLARADO (ha)</u>	<u>SUP. DEC. REDUCIDA (ha)</u>	<u>SUP. RESUELTA (ha)</u>
REF.	REFERENCIA SIGPAC CULTIVO DESCRIPCIÓN CULTIVO	S/R	G.PAGO								
1700000006197072	18-014-013-00021-022 101138 OLIVAR-HOJIBLANCA	S	419	16,00	0,03	0,03	0,03	0,03		0,03	0,03
1700000006197073	18-014-013-00021-018 101138 OLIVAR-HOJIBLANCA	S	419	17,80	6,16	6,16	6,16	6,16		6,16	6,16
1700000006197074	18-014-013-00067-002 101138 OLIVAR-HOJIBLANCA	S	419	19,70	0,70	0,70	0,70	0,70		0,70	0,70
1700000006197075	18-014-013-00021-001 101138 OLIVAR-HOJIBLANCA	S	419	17,10	7,14	7,14	7,14	7,14		7,14	7,14
1700000006197079	18-014-013-00021-017 101138 OLIVAR-HOJIBLANCA	S	419	15,40	0,02	0,02	0,02	0,02		0,02	0,02

INCIDENCIAS

<u>INCIDENCIA</u>	<u>DESCRIPCIÓN</u>
100402	Recinto solicitado no forma parte de ningún organismo de control autorizado para la producción ecológica en Andalucía o fecha de inscripción posterior al plazo establecido (Anexo I. Criterios de Subvencionabilidad. Orden 28 de marzo de 2023). Ref:-777014 Recinto:18-014-013-00021-00028 Cultivo:104007 ALMENDROS-COMUNA Secano
100424	Solicita recinto que no está comprometido para la operación. Ref:-777014 Recinto:18-014-013-00021-00028 Cultivo:104007 ALMENDROS-COMUNA Secano

(1) Superficie declarada admisible ajustada con la superficie comprometida.
(2) Factor de penalización valorando el alcance para el tipo de compromiso.

Puede verificar la integridad de una copia de este documento mediante la lectura del código QR adjunto o mediante el acceso a la dirección https://ws050.juntadeandalucia.es/verificarFirma indicando el código de VERIFICACIÓN			
FIRMADO POR	RAQUEL MARIA ESPIN CRESPO	17/12/2024	
VERIFICACIÓN	Pk2jm6UYDU9J72AMTZUYRN3GET48NG	PÁG. 4700/9349	



APELLIDOS Y NOMBRE / RAZÓN SOCIAL

JIMENEZ VICARIO JUAN FRANCISCO

NIF
***6541*

EXPEDIENTE
1033778

ANUALIDAD DE PAGO
1ª

IMPORTES POR ANUALIDAD

	2023	2024	2025	2026	2027
IMPORTE MÁXIMO SUBVENCIONABLE	2.789,52 €	2.789,52 €	2.789,52 €	2.324,58 €	2.324,58 €
IMPORTE MEDIO DE TRANSFERENCIA (€/ha)	259,49 €	259,49 €	259,49 €	216,24 €	216,24 €

RESUMEN DE UNIDADES

Cód	GRUPO DE PAGO	Sup. Dec. Admisible (ha)	Sup. Comprometida (ha)	Sup. ajustada compromiso (1) (ha)	% sobredec.	Sup. Resuelta (ha)	Importe Declarado	Importe Topado	Importe Resuelto	Importe tras sobredec.
422	FRUTALES SECANO	10,75		10,75	0,00	10,75	2.789,52	2.789,52	2.789,52	2.789,52
TOTAL		10,75	10,75	10,75		10,75	2.789,52	2.789,52	2.789,52	2.789,52

APLICACIÓN DE REDUCCIONES Y PENALIZACIONES

GRUPO DE PAGO	Importe Calculado	Importe prereduc.	Criterios de subvencionabilidad y compromisos	Presentación tardía	Omisión declaración	Condicionalidad	IMPORTE (Euros) RESUELTO
FRUTALES SECANO	2.789,52	2.789,52	0,00	0,00	1,00	0,00	2.761,62
TOTAL	2.789,52	2.789,52					2.761,62

RESUMEN DE PAGOS

	IMPORTE (Euros)			
	RESUELTO	FEADER	MAPA	CAPADR
FRUTALES SECANO - Pago realizado	2.761,62 €	2.347,38 €	270,91 €	143,33 €

RECINTOS RESUELTOS

REF.	REFERENCIA SIGPAC	CULTIVO	DESCRIPCIÓN CULTIVO	S/R G.PAGO	PEND. MEDIA (%)	SUP. DEC. ADMISIBLE (ha)	SUP. COMPROM. (ha)	SUP. AJUSTADA COMPROM. (1) (ha)	SUP. CONY. SIGPAC (ha)	SUP. CERTIE (ha)	SUP. CAMPO (ha)	SUP. CAMPO DETER. CULT. DECLARADO (ha)	SUP. DEC. REDUCIDA (ha)	SUP. RESUELTA (ha)
5238556	18-087-008-00173-001	104111	ALMENDROS-MAKAKO	S 422	12,60	4,29	4,29	4,29	4,29	4,29		4,29	4,29	4,29
5238557	18-087-008-00167-002	104011	ALMENDROS-DIAMAR	S 422	10,10	2,37	2,37	2,37	2,37	2,37		2,37	2,37	2,37
5238558	18-087-008-00167-001	104011	ALMENDROS-DIAMAR	S 422	6,70	1,65	1,65	1,65	1,65	1,65		1,65	1,65	1,65
5238566	18-087-017-00476-001	104007	ALMENDROS-COMUNA	S 422	5,70	2,25	2,25	2,25	2,25	2,25		2,25	2,25	2,25
5238567	18-087-017-00476-003	104007	ALMENDROS-COMUNA	S 422	5,80	0,19	0,19	0,19	0,19	0,19		0,19	0,19	0,19

INCIDENCIAS

INCIDENCIA DESCRIPCIÓN

256 Solicitud con recintos no declarados en campaña actual con una reducción por omisión de superficie superior al 3%
CÓDIGO PARA EL PORCENTAJE DE REDUCCIÓN POR OMISIÓN QUE CORRESPONDE A LA SOLICITUD:1

(1) Superficie declarada admisible ajustada con la superficie comprometida.
(2) Factor de penalización valorando el alcance para el tipo de compromiso.

Puede verificar la integridad de una copia de este documento mediante la lectura del código QR adjunto o mediante el acceso a la dirección https://ws050.juntadeandalucia.es/verificarFirma indicando el código de VERIFICACIÓN			
FIRMADO POR	RAQUEL MARIA ESPIN CRESPO	17/12/2024	
VERIFICACIÓN	Pk2jm6UYDU9J72AMTZUYRN3GET48NG	PÁG. 4701/9349	



APELLIDOS Y NOMBRE / RAZÓN SOCIAL

JIMENEZ ZAMORA JUAN DAVID

NIF
***4389*

EXPEDIENTE
1084367

ANUALIDAD DE PAGO
1ª

IMPORTES POR ANUALIDAD

	2023	2024	2025	2026	2027
IMPORTE MÁXIMO SUBVENCIONABLE	407,55 €	407,55 €	407,55 €	339,62 €	339,62 €
IMPORTE MEDIO DE TRANSFERENCIA (€/ha)	297,48 €	297,48 €	297,48 €	247,90 €	247,90 €

RESUMEN DE UNIDADES

Cód	GRUPO DE PAGO	Sup. Dec. Admisible (ha)	Sup. Comprometida (ha)	Sup. ajustada compromiso (1) (ha)	% sobredec.	Sup. Resuelta (ha)	Importe Declarado	Importe Topado	Importe Resuelto	Importe tras sobredec.
419	OLIVAR	1,37		1,37	0,00	1,37	407,55	407,55	407,55	407,55
TOTAL		1,37	1,37	1,37		1,37	407,55	407,55	407,55	407,55

APLICACIÓN DE REDUCCIONES Y PENALIZACIONES

GRUPO DE PAGO	Importe Calculado	Importe prereduc.	Criterios de subvencionabilidad y compromisos	Presentación tardía	Omisión declaración	Condicionalidad	IMPORTE (Euros) RESUELTO
OLIVAR	407,55	407,55	0,00	0,00	0,00	0,00	407,55
TOTAL	407,55	407,55					407,55

RESUMEN DE PAGOS

	IMPORTE (Euros)			
	RESUELTO	FEADER	MAPA	CAPADR
OLIVAR - Pago realizado	407,55 €	346,42 €	39,98 €	21,15 €

RECINTOS RESUELTOS

REF.	REFERENCIA SIGPAC	CULTIVO	DESCRIPCIÓN CULTIVO	S/R	G.PAGO	PEND. MEDIA (%)	SUP. DEC. ADMISIBLE (ha)	SUP. COMPROM. (ha)	SUP. AJUSTADA COMPR.(1) (ha)	SUP. CONY. SIGPAC (ha)	SUP. CERTIE (ha)	SUP. CAMPO (ha)	SUP. CAMPO DETER. CULT. DECLARADO (ha)	SUP. DEC. REDUCIDA (ha)	SUP. RESUELTA (ha)
5321580	14-055-038-00037-001	101270	OLIVAR-PICUDO	S	419	23,70	0,63	0,63	0,63		0,63			0,63	0,63
5321585	14-055-038-00095-002	101270	OLIVAR-PICUDO	S	419	4,80	0,74	0,74	0,74		0,74			0,74	0,74

(1) Superficie declarada admisible ajustada con la superficie comprometida.
(2) Factor de penalización valorando el alcance para el tipo de compromiso.

Puede verificar la integridad de una copia de este documento mediante la lectura del código QR adjunto o mediante el acceso a la dirección https://ws050.juntadeandalucia.es/verificarFirma indicando el código de VERIFICACIÓN			
FIRMADO POR	RAQUEL MARIA ESPIN CRESPO	17/12/2024	
VERIFICACIÓN	Pk2jm6UYDU9J72AMTZUYRN3GET48NG	PÁG. 4702/9349	



APELLIDOS Y NOMBRE / RAZÓN SOCIAL
JIPERMO C.B.

NIF
****1737*

EXPEDIENTE
1162297

ANUALIDAD DE PAGO
1ª

IMPORTES POR ANUALIDAD

	2023	2024	2025	2026	2027
IMPORTE MÁXIMO SUBVENCIONABLE	7.088,95 €	7.088,95 €	7.088,95 €	5.907,46 €	5.907,46 €
IMPORTE MEDIO DE TRANSFERENCIA (€/ha)	297,48 €	297,48 €	297,48 €	247,90 €	247,90 €

RESUMEN DE UNIDADES

Cód	GRUPO DE PAGO	Sup. Dec. Admisible (ha)	Sup. Comprometida (ha)	Sup. ajustada compromiso (1) (ha)	% sobredec.	Sup. Resuelta (ha)	Importe Declarado	Importe Topado	Importe Resuelto	Importe tras sobredec.
419	OLIVAR	23,83		23,83	0,00	23,83	7.088,95	7.088,95	7.088,95	7.088,95
TOTAL		23,83	23,83	23,83		23,83	7.088,95	7.088,95	7.088,95	7.088,95

APLICACIÓN DE REDUCCIONES Y PENALIZACIONES

GRUPO DE PAGO	Importe Calculado	Importe prereduc.	Criterios de subvencionabilidad y compromisos	Presentación tardía	Omisión declaración	Condicionalidad	IMPORTE (Euros) RESUELTO
OLIVAR	7.088,95	7.088,95	0,00	0,00	0,00	0,00	7.088,95
TOTAL	7.088,95	7.088,95					7.088,95

RESUMEN DE PAGOS

	IMPORTE (Euros)			
	RESUELTO	FEADER	MAPA	CAPADR
OLIVAR - Pago realizado	7.088,95 €	6.025,61 €	695,43 €	367,91 €

RECINTOS RESUELTOS

REF.	REFERENCIA SIGPAC	CULTIVO	DESCRIPCIÓN CULTIVO	S/R	G.PAGO	PEND. MEDIA (%)	SUP. DEC. ADMISIBLE (ha)	SUP. COMPROM. (ha)	SUP. AJUSTADA COMPR.(1) (ha)	SUP. CONY. SIGPAC (ha)	SUP. CERTIE (ha)	SUP. CAMPO (ha)	SUP. CAMPO DETER. CULT. DECLARADO (ha)	SUP. DEC. REDUCIDA (ha)	SUP. RESUELTA (ha)
-747749	18-104-027-00124-006	101010	OLIVAR-PICUAL	R	419	31,70	0,15	0,15	0,15		0,15			0,15	0,15
1700000005436898	18-104-027-00096-003	101010	OLIVAR-PICUAL	R	419	11,30	0,16	0,16	0,16		0,16			0,16	0,16
1700000005436899	18-104-027-00122-001	101010	OLIVAR-PICUAL	R	419	22,40	0,82	0,82	0,82		0,82			0,82	0,82
1700000005436900	18-104-027-00096-003	101010	OLIVAR-PICUAL	R	419	11,30	0,35	0,35	0,35		0,35			0,35	0,35
1700000005436901	18-137-016-00065-003	101010	OLIVAR-PICUAL	S	419	32,60	5,80	5,80	5,80		5,80			5,80	5,80
1700000005436902	18-137-016-00163-001	101010	OLIVAR-PICUAL	S	419	22,50	0,35	0,35	0,35		0,35			0,35	0,35
1700000005436903	18-104-027-00124-004	101010	OLIVAR-PICUAL	R	419	26,80	12,51	12,51	12,51		12,51			12,51	12,51
1700000005436904	18-137-018-00202-001	101010	OLIVAR-PICUAL	S	419	13,90	3,69	3,69	3,69		3,69			3,69	3,69

(1) Superficie declarada admisible ajustada con la superficie comprometida.
(2) Factor de penalización valorando el alcance para el tipo de compromiso.

Puede verificar la integridad de una copia de este documento mediante la lectura del código QR adjunto o mediante el acceso a la dirección <https://ws050.juntadeandalucia.es/verificarFirma> indicando el código de VERIFICACIÓN

FIRMADO POR

RAQUEL MARIA ESPIN CRESPO

17/12/2024

VERIFICACIÓN

Pk2jm6UYDU9J72AMTZUYRN3GET48NG

PÁG. 4703/9349





APELLIDOS Y NOMBRE / RAZÓN SOCIAL
JOMACARMA, S.L.

NIF
***7310*

EXPEDIENTE
1171040

ANUALIDAD DE PAGO
1ª

IMPORTES POR ANUALIDAD

	2023	2024	2025	2026	2027
IMPORTE MÁXIMO SUBVENCIONABLE	383,75 €	383,75 €	383,75 €	319,79 €	319,79 €
IMPORTE MEDIO DE TRANSFERENCIA (€/ha)	297,48 €	297,48 €	297,48 €	247,90 €	247,90 €

RESUMEN DE UNIDADES

Cód	GRUPO DE PAGO	Sup. Dec. Admisible (ha)	Sup. Comprometida (ha)	Sup. ajustada compromiso (1) (ha)	% sobredec.	Sup. Resuelta (ha)	Importe Declarado	Importe Topado	Importe Resuelto	Importe tras sobredec.
419	OLIVAR	1,29		1,29	0,00	1,29	383,75	383,75	383,75	383,75
TOTAL		1,29	1,29	1,29		1,29	383,75	383,75	383,75	383,75

APLICACIÓN DE REDUCCIONES Y PENALIZACIONES

GRUPO DE PAGO	Importe Calculado	Importe prereduc.	Criterios de subvencionabilidad y compromisos	Presentación tardía	Omisión declaración	Condicionalidad	IMPORTE (Euros) RESUELTO
OLIVAR	383,75	383,75	0,00	0,00	0,00	0,00	383,75
TOTAL	383,75	383,75					383,75

RESUMEN DE PAGOS

	IMPORTE (Euros)			
	RESUELTO	FEADER	MAPA	CAPADR
OLIVAR - Pago realizado	383,75 €	326,19 €	37,65 €	19,91 €

RECINTOS RESUELTOS

REF.	REFERENCIA SIGPAC	CULTIVO	DESCRIPCIÓN CULTIVO	S/R G.PAGO	PEND. MEDIA (%)	SUP. DEC. ADMISIBLE (ha)	SUP. COMPROM. (ha)	SUP. AJUSTADA COMPROM. (1) (ha)	SUP. CONY. SIGPAC (ha)	SUP. CERTIE (ha)	SUP. CAMPO (ha)	SUP. CAMPO DETER. CULT. DECLARADO (ha)	SUP. DEC. REDUCIDA (ha)	SUP. RESUELTA (ha)
1700000006533600	18-100-006-00668-002	101010	OLIVAR-PICUAL	R 419	3,80	0,25	0,25	0,25		0,25			0,25	0,25
1700000006533605	18-100-026-00103-001	101010	OLIVAR-PICUAL	R 419	7,90	1,04	1,04	1,04		1,04			1,04	1,04

(1) Superficie declarada admisible ajustada con la superficie comprometida.
(2) Factor de penalización valorando el alcance para el tipo de compromiso.

Puede verificar la integridad de una copia de este documento mediante la lectura del código QR adjunto o mediante el acceso a la dirección <https://ws050.juntadeandalucia.es/verificarFirma> indicando el código de VERIFICACIÓN

FIRMADO POR	RAQUEL MARIA ESPIN CRESPO	17/12/2024	
VERIFICACIÓN	Pk2jm6UYDU9J72AMTZUYRN3GET48NG	PÁG. 4704/9349	



APELLIDOS Y NOMBRE / RAZÓN SOCIAL

JORDAN MARTINEZ JOSEFA

NIF
***5896*

EXPEDIENTE
1135744

ANUALIDAD DE PAGO
1ª

IMPORTES POR ANUALIDAD

	2023	2024	2025	2026	2027
IMPORTE MÁXIMO SUBVENCIONABLE	371,85 €	371,85 €	371,85 €	309,88 €	309,88 €
IMPORTE MEDIO DE TRANSFERENCIA (€/ha)	297,48 €	297,48 €	297,48 €	247,90 €	247,90 €

RESUMEN DE UNIDADES

Cód	GRUPO DE PAGO	Sup. Dec. Admisible (ha)	Sup. Comprometida (ha)	Sup. ajustada compromiso (1) (ha)	% sobredec.	Sup. Resuelta (ha)	Importe Declarado	Importe Topado	Importe Resuelto	Importe tras sobredec.
419	OLIVAR	1,25		1,25	0,00	1,25	371,85	371,85	371,85	371,85
TOTAL		1,25	1,25	1,25		1,25	371,85	371,85	371,85	371,85

APLICACIÓN DE REDUCCIONES Y PENALIZACIONES

GRUPO DE PAGO	Importe Calculado	Importe prereduc.	Criterios de subvencionabilidad y compromisos	Presentación tardía	Omisión declaración	Condicionabilidad	IMPORTE (Euros) RESUELTO
OLIVAR	371,85	371,85	0,00	0,00	0,00	0,00	371,85
TOTAL	371,85	371,85					371,85

RESUMEN DE PAGOS

	IMPORTE (Euros)			
	RESUELTO	FEADER	MAPA	CAPADR
OLIVAR - Pago realizado	371,85 €	316,07 €	36,48 €	19,30 €

RECINTOS RESUELTOS

REF.	REFERENCIA SIGPAC	CULTIVO DESCRIPCIÓN CULTIVO	S/R G.PAGO	PEND. MEDIA (%)	SUP. DEC. ADMISIBLE (ha)	SUP. COMPROM. (ha)	SUP. AJUSTADA COMPROM. (1) (ha)	SUP. CONY. SIGPAC (ha)	SUP. CERTIE (ha)	SUP. CAMPO (ha)	SUP. CAMPO DETER. CULT. DECLARADO (ha)	SUP. DEC. REDUCIDA (ha)	SUP. RESUELTA (ha)
-731596	18-046-004-00211-006	101010 OLIVAR-PICUAL	S 419	9,60	0,18	0,18	0,18		0,18			0,18	0,18
-731595	18-046-004-00211-005	101010 OLIVAR-PICUAL	S 419	10,20	0,09	0,09	0,09		0,09			0,09	0,09
-731594	18-046-004-00211-004	101010 OLIVAR-PICUAL	S 419	10,30	0,04	0,04	0,04		0,04			0,04	0,04
-731593	18-046-004-00170-001	101010 OLIVAR-PICUAL	S 419	8,20	0,94	0,94	0,94		0,94			0,94	0,94

INCIDENCIAS

INCIDENCIA DESCRIPCIÓN

- 100412 Número de hectáreas validadas inferior a la superficie mínima permitida por el grupo de cultivo (Anexo I. Criterios de Subvencionabilidad. Orden 28 de marzo de 2023).
Sup. Resuelta:0 Grupo de Pago:FRUTALES SECANO
- 100413 Recinto perteneciente a grupo de cultivo que no cumple con la superficie mínima requerida (Anexo I. Criterios de Subvencionabilidad. Orden 28 de marzo de 2023).
Ref:4772097 Recinto:18-046-011-00294-00001 Cultivo:104020 ALMENDROS-GUARA Secano Sup. Declarada:1,81 Superficie Resolver:1,81
- 100421 Recinto declarado por error para una operación de la 6503, que se ha corregido de oficio marcando la operación correcta, de acuerdo con la fecha de inscripción del recinto en la producción ecológica.
Ref:-731593 Recinto:18-046-004-00170-00001 Cultivo:101010 OLIVAR-PICUAL Secano
Ref:-731594 Recinto:18-046-004-00211-00004 Cultivo:101010 OLIVAR-PICUAL Secano
Ref:-731595 Recinto:18-046-004-00211-00005 Cultivo:101010 OLIVAR-PICUAL Secano
Ref:-731596 Recinto:18-046-004-00211-00006 Cultivo:101010 OLIVAR-PICUAL Secano
Ref:4772097 Recinto:18-046-011-00294-00001 Cultivo:104020 ALMENDROS-GUARA Secano

(1) Superficie declarada admisible ajustada con la superficie comprometida.
(2) Factor de penalización valorando el alcance para el tipo de compromiso.

Puede verificar la integridad de una copia de este documento mediante la lectura del código QR adjunto o mediante el acceso a la dirección https://ws050.juntadeandalucia.es/verificarFirma indicando el código de VERIFICACIÓN			
FIRMADO POR	RAQUEL MARIA ESPIN CRESPO	17/12/2024	
VERIFICACIÓN	Pk2jm6UYDU9J72AMTZUYRN3GET48NG	PÁG. 4705/9349	



<u>APELLIDOS Y NOMBRE / RAZÓN SOCIAL</u>	<u>NIF</u>	<u>EXPEDIENTE</u>	<u>ANUALIDAD DE PAGO</u>		
JORDAN MASEGOSA MAURICIO	***9548*	1136624	1ª		
IMPORTE POR ANUALIDAD					
	2023	2024	2025	2026	2027
IMPORTE MÁXIMO SUBVENCIONABLE	3.183,75 €	3.183,75 €	2.653,03 €	2.653,03 €	2.653,03 €
IMPORTE MEDIO DE TRANSFERENCIA (€/ha)	138,60 €	138,60 €	115,50 €	115,50 €	115,50 €

<u>RESUMEN DE UNIDADES</u>		<u>Sup. Dec. Admisible (ha)</u>	<u>Sup. Comprometida (ha)</u>	<u>Sup. ajustada compromiso (1) (ha)</u>	<u>% sobredec.</u>	<u>Sup. Resuelta (ha)</u>	<u>Importe Declarado</u>	<u>Importe Topado</u>	<u>Importe Resuelto</u>	<u>Importe tras sobredec.</u>
Cód	GRUPO DE PAGO									
416	HERBÁCEOS	17,55		17,55	0,00	17,55	3.183,75	3.183,75	3.183,75	3.183,75
424	HERBÁCEOS NO ELEGIBLES	5,42		5,42	0,00	5,42	0,00	0,00	0,00	0,00
TOTAL		22,97	22,97	22,97		22,97	3.183,75	3.183,75	3.183,75	3.183,75

<u>APLICACIÓN DE REDUCCIONES Y PENALIZACIONES</u>		<u>Importe Calculado</u>	<u>Importe prereduc.</u>	<u>Criterios de subvencionabilidad y compromisos</u>	<u>Presentación tardía</u>	<u>Omisión declaración</u>	<u>Condicionidad</u>	<u>IMPORTE (Euros)</u>	
<u>GRUPO DE PAGO</u>								<u>RESUELTO</u>	
HERBÁCEOS		3.183,75	3.183,75	0,00	0,00	0,00	0,00	3.183,75	
HERBÁCEOS NO ELEGIBLES		0,00	0,00	0,00	0,00	0,00	0,00	0,00	
TOTAL		3.183,75	3.183,75					3.183,75	

<u>RESUMEN DE PAGOS</u>		<u>IMPORTE (Euros)</u>			
		<u>RESUELTO</u>	<u>FEADER</u>	<u>MAPA</u>	<u>CAPADR</u>
HERBÁCEOS - Pago realizado		3.183,75 €	2.706,19 €	312,33 €	165,23 €

<u>REF.</u>	<u>REFERENCIA SIGPAC</u>	<u>CULTIVO DESCRIPCIÓN CULTIVO</u>	<u>S/R G.PAGO</u>	<u>PEND. MEDIA (%)</u>	<u>SUP. DEC. ADMISIBLE (ha)</u>	<u>SUP. COMPROM. (ha)</u>	<u>SUP. AJUSTADA COMPROM. (1) (ha)</u>	<u>SUP. CONV. SIGPAC (ha)</u>	<u>SUP. CERTIF. (ha)</u>	<u>SUP. CAMPO (ha)</u>	<u>SUP. CAMPO DETER. CULT. DECLARADO (ha)</u>	<u>SUP. DEC. REDUCIDA (ha)</u>	<u>SUP. RESUELTA (ha)</u>
170000006023114	18-046-007-00097-001	1000 TRIGO BLANDO-SIN VARIEDAD	S	416	9,60	3,47	3,47	3,47	3,47			3,47	3,47
170000006023115	18-046-007-00075-001	53001 YEROS-MORO DA 131	S	416	9,20	1,49	1,49	1,49	1,49			1,49	1,49
170000006023117	18-046-011-00005-001	1000 TRIGO BLANDO-SIN VARIEDAD	S	416	7,00	1,08	1,08	1,08	1,08			1,08	1,08
170000006023121	18-046-007-00126-003	1000 TRIGO BLANDO-SIN VARIEDAD	S	416	8,60	2,14	2,14	2,14	2,14			2,14	2,14
170000006023126	18-046-008-00424-001	8000 AVENA-SIN VARIEDAD	S	416	2,60	3,72	3,72	3,72	3,72			3,72	3,72
170000006023129	18-046-011-00309-005	53001 YEROS-MORO DA 131	S	416	5,30	0,34	0,34	0,34	0,34			0,34	0,34
170000006023130	18-046-011-00309-004	53001 YEROS-MORO DA 131	S	416	6,00	0,86	0,86	0,86	0,86			0,86	0,86
170000006023134	18-046-008-00300-001	1000 TRIGO BLANDO-SIN VARIEDAD	S	416	4,60	3,50	3,50	3,50	3,50			3,50	3,50
170000006023140	18-046-008-00150-001	1000 TRIGO BLANDO-SIN VARIEDAD	S	416	8,20	0,95	0,95	0,95	0,95			0,95	0,95
5532706	18-046-007-00008-017	20000 BARBECHO TRADICIONAL-SIN VARIEDAD	S	424	12,40	0,19	0,19	0,19	0,19			0,19	0,19
170000006023127	18-046-007-00042-001	20000 BARBECHO TRADICIONAL-SIN VARIEDAD	S	424	7,60	1,17	1,17	1,17	1,17			1,17	1,17
170000006023128	18-046-007-00041-001	20000 BARBECHO TRADICIONAL-SIN VARIEDAD	S	424	4,30	1,54	1,54	1,54	1,54			1,54	1,54
170000006023163	18-046-011-00010-001	20000 BARBECHO TRADICIONAL-SIN VARIEDAD	S	424	5,40	2,52	2,52	2,52	2,52			2,52	2,52

(1) Superficie declarada admisible ajustada con la superficie comprometida.
 (2) Factor de penalización valorando el alcance para el tipo de compromiso.

Puede verificar la integridad de una copia de este documento mediante la lectura del código QR adjunto o mediante el acceso a la dirección https://ws050.juntadeandalucia.es/verificarFirma indicando el código de VERIFICACIÓN			
FIRMADO POR	RAQUEL MARIA ESPIN CRESPO	17/12/2024	
VERIFICACIÓN	Pk2jm6UYDU9J72AMTZUYRN3GET48NG	PÁG. 4706/9349	



INCIDENCIAS

INCIDENCIA DESCRIPCIÓN

- 100412 Número de hectáreas validadas inferior a la superficie mínima permitida por el grupo de cultivo (Anexo I. Criterios de Subvencionabilidad. Orden 28 de marzo de 2023).
Sup. Resuelta:0 Grupo de Pago:FRUTALES REGADÍO
Sup. Resuelta:0 Grupo de Pago:FRUTALES SECANO

- 100413 Recinto perteneciente a grupo de cultivo que no cumple con la superficie mínima requerida (Anexo I. Criterios de Subvencionabilidad. Orden 28 de marzo de 2023).
Ref:170000006023154 Recinto:18-046-006-00131-00001 Cultivo:104057 ALMENDROS-AVIJOR Secano Sup. Declarada:2 Superficie Resolver:2
Ref:170000006023153 Recinto:18-046-006-00139-00001 Cultivo:104057 ALMENDROS-AVIJOR Secano Sup. Declarada:0,85 Superficie Resolver:0,85
Ref:170000006023147 Recinto:18-046-006-00161-00001 Cultivo:104057 ALMENDROS-AVIJOR Secano Sup. Declarada:2,56 Superficie Resolver:2,56
Ref:170000006023148 Recinto:18-046-006-00163-00001 Cultivo:104057 ALMENDROS-AVIJOR Secano Sup. Declarada:1,13 Superficie Resolver:1,13
Ref:170000006023106 Recinto:18-046-006-00171-00002 Cultivo:104020 ALMENDROS-GUARA Secano Sup. Declarada:2,87 Superficie Resolver:2,87
Ref:170000006023145 Recinto:18-046-007-00030-00002 Cultivo:104020 ALMENDROS-GUARA Secano Sup. Declarada:2,61 Superficie Resolver:2,61
Ref:170000006023152 Recinto:18-046-007-00034-00002 Cultivo:104020 ALMENDROS-GUARA Secano Sup. Declarada:0,64 Superficie Resolver:0,64
Ref:170000006023146 Recinto:18-046-007-00140-00001 Cultivo:104020 ALMENDROS-GUARA Secano Sup. Declarada:0,78 Superficie Resolver:0,78
Ref:170000006023144 Recinto:18-046-009-00060-00001 Cultivo:104031 ALMENDROS-PENTACEBAS CSIC Regadío Sup. Declarada:0,42 Superficie Resolver:0,42
Ref:170000006023104 Recinto:18-046-009-00251-00001 Cultivo:104031 ALMENDROS-PENTACEBAS CSIC Regadío Sup. Declarada:0,23 Superficie Resolver:0,23

- 100421 Recinto declarado por error para una operación de la 6503, que se ha corregido de oficio marcando la operación correcta, de acuerdo con la fecha de inscripción del recinto en la producción ecológica.
Ref:170000006023154 Recinto:18-046-006-00131-00001 Cultivo:104057 ALMENDROS-AVIJOR Secano
Ref:170000006023153 Recinto:18-046-006-00139-00001 Cultivo:104057 ALMENDROS-AVIJOR Secano
Ref:170000006023147 Recinto:18-046-006-00161-00001 Cultivo:104057 ALMENDROS-AVIJOR Secano
Ref:170000006023148 Recinto:18-046-006-00163-00001 Cultivo:104057 ALMENDROS-AVIJOR Secano
Ref:170000006023145 Recinto:18-046-007-00030-00002 Cultivo:104020 ALMENDROS-GUARA Secano
Ref:170000006023152 Recinto:18-046-007-00034-00002 Cultivo:104020 ALMENDROS-GUARA Secano
Ref:170000006023128 Recinto:18-046-007-00041-00001 Cultivo:20000 BARBECHO TRADICIONAL-SIN VARIEDAD Secano
Ref:170000006023127 Recinto:18-046-007-00042-00001 Cultivo:20000 BARBECHO TRADICIONAL-SIN VARIEDAD Secano
Ref:170000006023115 Recinto:18-046-007-00075-00001 Cultivo:53001 YEROS-MORO DA 131 Secano
Ref:170000006023114 Recinto:18-046-007-00097-00001 Cultivo:1000 TRIGO BLANDO-SIN VARIEDAD Secano
Ref:170000006023121 Recinto:18-046-007-00126-00003 Cultivo:1000 TRIGO BLANDO-SIN VARIEDAD Secano
Ref:170000006023146 Recinto:18-046-007-00140-00001 Cultivo:104020 ALMENDROS-GUARA Secano
Ref:170000006023140 Recinto:18-046-008-00150-00001 Cultivo:1000 TRIGO BLANDO-SIN VARIEDAD Secano
Ref:170000006023134 Recinto:18-046-008-00300-00001 Cultivo:1000 TRIGO BLANDO-SIN VARIEDAD Secano
Ref:170000006023126 Recinto:18-046-008-00424-00001 Cultivo:8000 AVENA-SIN VARIEDAD Secano
Ref:170000006023144 Recinto:18-046-009-00060-00001 Cultivo:104031 ALMENDROS-PENTACEBAS CSIC Regadío
Ref:170000006023104 Recinto:18-046-009-00251-00001 Cultivo:104031 ALMENDROS-PENTACEBAS CSIC Regadío
Ref:170000006023117 Recinto:18-046-011-00005-00001 Cultivo:1000 TRIGO BLANDO-SIN VARIEDAD Secano
Ref:170000006023163 Recinto:18-046-011-00010-00001 Cultivo:20000 BARBECHO TRADICIONAL-SIN VARIEDAD Secano
Ref:170000006023130 Recinto:18-046-011-00309-00004 Cultivo:53001 YEROS-MORO DA 131 Secano
Ref:170000006023129 Recinto:18-046-011-00309-00005 Cultivo:53001 YEROS-MORO DA 131 Secano

(1) Superficie declarada admisible ajustada con la superficie comprometida.
(2) Factor de penalización valorando el alcance para el tipo de compromiso.

Puede verificar la integridad de una copia de este documento mediante la lectura del código QR adjunto o mediante el acceso a la dirección <https://ws050.juntadeandalucia.es/verificarFirma> indicando el código de VERIFICACIÓN

FIRMADO POR	RAQUEL MARIA ESPIN CRESPO	17/12/2024	
VERIFICACIÓN	Pk2jm6UYDU9J72AMTZUYRN3GET48NG	PÁG. 4707/9349	



APELLIDOS Y NOMBRE / RAZÓN SOCIAL
JOSE SERRANO E ISABEL VALVERDE, CB

NIF
***4839*

EXPEDIENTE
1182486

ANUALIDAD DE PAGO
1ª

IMPORTES POR ANUALIDAD

	2023	2024	2025	2026	2027
IMPORTE MÁXIMO SUBVENCIONABLE	3.828,57 €	3.828,57 €	3.828,57 €	3.190,47 €	3.190,47 €
IMPORTE MEDIO DE TRANSFERENCIA (€/ha)	297,48 €	297,48 €	297,48 €	247,90 €	247,90 €

RESUMEN DE UNIDADES

Cód	GRUPO DE PAGO	Sup. Dec. Admisible (ha)	Sup. Comprometida (ha)	Sup. ajustada compromiso (1) (ha)	% sobredec.	Sup. Resuelta (ha)	Importe Declarado	Importe Topado	Importe Resuelto	Importe tras sobredec.
419	OLIVAR	12,87		12,87	0,00	12,87	3.828,57	3.828,57	3.828,57	3.828,57
TOTAL		12,87	12,87	12,87		12,87	3.828,57	3.828,57	3.828,57	3.828,57

APLICACIÓN DE REDUCCIONES Y PENALIZACIONES

GRUPO DE PAGO	Importe Calculado	Importe prereduc.	Criterios de subvencionabilidad y compromisos	Presentación tardía	Omisión declaración	Condicionalidad	IMPORTE (Euros) RESUELTO
OLIVAR	3.828,57	3.828,57	0,00	0,00	0,00	0,00	3.828,57
TOTAL	3.828,57	3.828,57					3.828,57

RESUMEN DE PAGOS

	IMPORTE (Euros)			
	RESUELTO	FEADER	MAPA	CAPADR
OLIVAR - Pago realizado	3.828,57 €	3.254,28 €	375,58 €	198,71 €

RECINTOS RESUELTOS

REF.	REFERENCIA SIGPAC	CULTIVO	DESCRIPCIÓN CULTIVO	S/R	G.PAGO	PEND. MEDIA (%)	SUP. DEC. ADMISIBLE (ha)	SUP. COMPROM. (ha)	SUP. AJUSTADA COMPR.(1) (ha)	SUP. CONY. SIGPAC (ha)	SUP. CERTIE (ha)	SUP. CAMPO (ha)	SUP. CAMPO DETER. CULT. DECLARADO (ha)	SUP. DEC. REDUCIDA (ha)	SUP. RESUELTA (ha)
1700000006945787	23-002-034-00093-005	101010	OLIVAR-PICUAL	S	419	17,10	12,87	12,87	12,87		12,87			12,87	12,87

INCIDENCIAS

INCIDENCIA DESCRIPCIÓN

100421 Recinto declarado por error para una operación de la 6503, que se ha corregido de oficio marcando la operación correcta, de acuerdo con la fecha de inscripción del recinto en la producción ecológica.
Ref:1700000006945787 Recinto:23-002-034-00093-00005 Cultivo:101010 OLIVAR-PICUAL Secano

(1) Superficie declarada admisible ajustada con la superficie comprometida.
(2) Factor de penalización valorando el alcance para el tipo de compromiso.

Puede verificar la integridad de una copia de este documento mediante la lectura del código QR adjunto o mediante el acceso a la dirección https://ws050.juntadeandalucia.es/verificarFirma indicando el código de VERIFICACIÓN			
FIRMADO POR	RAQUEL MARIA ESPIN CRESPO	17/12/2024	
VERIFICACIÓN	Pk2jm6UYDU9J72AMTZUYRN3GET48NG	PÁG. 4708/9349	

**APELLIDOS Y NOMBRE / RAZÓN SOCIAL**

JUAN DIAZ C.B.

NIF
****1982*EXPEDIENTE
1224225ANUALIDAD
DE PAGO
1ª**IMPORTE POR ANUALIDAD**

	2023	2024	2025	2026	2027
IMPORTE MÁXIMO SUBVENCIONABLE	2.195,06 €	2.195,06 €	1.829,16 €	1.829,16 €	1.829,16 €
IMPORTE MEDIO DE TRANSFERENCIA (€/ha)	122,83 €	122,83 €	102,36 €	102,36 €	102,36 €

RESUMEN DE UNIDADES

Cód	GRUPO DE PAGO	Sup. Dec. Admisible (ha)	Sup. Comprometida (ha)	Sup. ajustada compromiso (1) (ha)	% sobredec.	Sup. Resuelta (ha)	Importe Declarado	Importe Topado	Importe Resuelto	Importe tras sobredec.
416	HERBÁCEOS	12,10		12,10	0,00	12,10	2.195,06	2.195,06	2.195,06	2.195,06
424	HERBÁCEOS NO ELEGIBLES	5,77		5,77	0,00	5,77	0,00	0,00	0,00	0,00
TOTAL		17,87	17,87	17,87		17,87	2.195,06	2.195,06	2.195,06	2.195,06

APLICACIÓN DE REDUCCIONES Y PENALIZACIONES

GRUPO DE PAGO	Importe Calculado	Importe prereduc.	Criterios de subvencionabilidad y compromisos	Presentación tardía	Omisión declaración	Condicionidad	IMPORTE (Euros) RESUELTO
HERBÁCEOS	2.195,06	2.195,06	0,00	0,00	0,00	0,00	2.195,06
HERBÁCEOS NO ELEGIBLES	0,00	0,00	0,00	0,00	0,00	0,00	0,00
TOTAL	2.195,06	2.195,06					2.195,06

RESUMEN DE PAGOS

	RESUELTO	FEADER	MAPA	CAPADR
HERBÁCEOS - Pago realizado	2.195,06 €	1.865,80 €	215,34 €	113,92 €

RECINTOS RESUELTOS

REF.	REFERENCIA SIGPAC	CULTIVO DESCRIPCIÓN CULTIVO	S/R G.PAGO	PEND. MEDIA (%)	SUP. DEC. ADMISIBLE (ha)	SUP. COMPROM. (ha)	SUP. AJUSTADA COMPROM. (1) (ha)	SUP. CONV. SIGPAC (ha)	SUP. CERTIF. (ha)	SUP. CAMPO (ha)	SUP. CAMPO DETER CUL. DECLARADO (ha)	SUP. DEC. REDUCIDA (ha)	SUP. RESUELTA (ha)
170000006838222	18-040-004-00016-002	8000 AVENA-SIN VARIEDAD	S 416	4,00	6,42	6,42	6,42		6,42				6,42
170000006838227	18-040-007-00002-001	8000 AVENA-SIN VARIEDAD	S 416	4,20	2,33	2,33	2,33		2,33				2,33
170000006838235	18-040-007-00153-001	8000 AVENA-SIN VARIEDAD	S 416	3,10	3,35	3,35	3,35		3,35				3,35
170000006838223	18-040-013-00143-001	20000 BARBECHO TRADICIONAL-SIN VARIEDAD	S 424	3,50	2,34	2,34	2,34		2,34				2,34
170000006838238	18-040-014-00129-001	20000 BARBECHO TRADICIONAL-SIN VARIEDAD	S 424	3,10	3,43	3,43	3,43		3,43				3,43

(1) Superficie declarada admisible ajustada con la superficie comprometida.
(2) Factor de penalización valorando el alcance para el tipo de compromiso.

Puede verificar la integridad de una copia de este documento mediante la lectura del código QR adjunto o mediante el acceso a la dirección <https://ws050.juntadeandalucia.es/verificarFirma> indicando el código de VERIFICACIÓN

FIRMADO POR

RAQUEL MARIA ESPIN CRESPO

17/12/2024

VERIFICACIÓN

Pk2jm6UYDU9J72AMTZUYRN3GET48NG

PÁG. 4709/9349






INCIDENCIAS

INCIDENCIA DESCRIPCIÓN

- 219 Superficie declarada sobre un mismo recinto, en un mismo expediente, mayor que la superficie total del recinto SIGPAC.
Ref:-1139128 Recinto:18-040-014-00128-00001 Cultivo:101010 OLIVAR-PICUAL Secano Suma de superficies declaradas para este recinto por el solicitante (Áreas):180 Superficie SIGPAC total para el recinto (Áreas):40 Exceso de superficie declarada (Hectáreas):1,4
- 100412 Número de hectáreas validadas inferior a la superficie mínima permitida por el grupo de cultivo (Anexo I. Criterios de Subvencionabilidad. Orden 28 de marzo de 2023).
Sup. Resuelta:0 Grupo de Pago:OLIVAR
- 100413 Recinto perteneciente a grupo de cultivo que no cumple con la superficie mínima requerida (Anexo I. Criterios de Subvencionabilidad. Orden 28 de marzo de 2023).
Ref:170000006838247 Recinto:18-040-014-00123-00009 Cultivo:101003 OLIVAR-ARBEQUINA Secano Sup. Declarada:9,38 Superficie Resolver:9,38
Ref:170000006838243 Recinto:18-040-014-00123-00010 Cultivo:101003 OLIVAR-ARBEQUINA Secano Sup. Declarada:14,92 Superficie Resolver:14,92
Ref:-799979 Recinto:18-040-014-00127-00001 Cultivo:101010 OLIVAR-PICUAL Secano Sup. Declarada:1,47 Superficie Resolver:1,47
Ref:170000006838236 Recinto:18-040-014-00127-00002 Cultivo:101010 OLIVAR-PICUAL Secano Sup. Declarada:2,91 Superficie Resolver:2,91
Ref:-1139128 Recinto:18-040-014-00128-00001 Cultivo:101010 OLIVAR-PICUAL Secano Sup. Declarada:1,8 Superficie Resolver:0,4
Ref:-1139140 Recinto:18-040-014-00128-00002 Cultivo:101010 OLIVAR-PICUAL Secano Sup. Declarada:2,97 Superficie Resolver:2,97
Ref:170000006838244 Recinto:18-040-014-09008-00001 Cultivo:101003 OLIVAR-ARBEQUINA Secano Sup. Declarada:0,02 Superficie Resolver:0,02
Ref:5545362 Recinto:18-040-028-00204-00001 Cultivo:101010 OLIVAR-PICUAL Regadío Sup. Declarada:0,09 Superficie Resolver:0,09
Ref:6915345 Recinto:18-040-028-00208-00002 Cultivo:101010 OLIVAR-PICUAL Regadío Sup. Declarada:0,18 Superficie Resolver:0,18
Ref:6915346 Recinto:18-040-028-00210-00001 Cultivo:101010 OLIVAR-PICUAL Regadío Sup. Declarada:0,2 Superficie Resolver:0,2
Ref:5545372 Recinto:18-040-028-00220-00001 Cultivo:101010 OLIVAR-PICUAL Regadío Sup. Declarada:0,41 Superficie Resolver:0,41
Ref:6915348 Recinto:18-040-028-00225-00001 Cultivo:101010 OLIVAR-PICUAL Regadío Sup. Declarada:0,07 Superficie Resolver:0,07
Ref:170000006838242 Recinto:18-040-028-00363-00003 Cultivo:101010 OLIVAR-PICUAL Regadío Sup. Declarada:0,11 Superficie Resolver:0,11
Ref:170000006838246 Recinto:18-040-028-00363-00004 Cultivo:101010 OLIVAR-PICUAL Regadío Sup. Declarada:0,11 Superficie Resolver:0,11
Ref:170000006838245 Recinto:18-040-028-00964-00003 Cultivo:101010 OLIVAR-PICUAL Regadío Sup. Declarada:0,21 Superficie Resolver:0,21

(1) Superficie declarada admisible ajustada con la superficie comprometida.
(2) Factor de penalización valorando el alcance para el tipo de compromiso.

Puede verificar la integridad de una copia de este documento mediante la lectura del código QR adjunto o mediante el acceso a la dirección https://ws050.juntadeandalucia.es/verificarFirma indicando el código de VERIFICACIÓN			
FIRMADO POR	RAQUEL MARIA ESPIN CRESPO	17/12/2024	
VERIFICACIÓN	Pk2jm6UYDU9J72AMTZUYRN3GET48NG	PÁG. 4710/9349	



APELLIDOS Y NOMBRE / RAZÓN SOCIAL
KOTELNIKOVA NATALYA

NIF
***9638*

EXPEDIENTE
1028215

ANUALIDAD DE PAGO
1ª

IMPORTE POR ANUALIDAD

	2023	2024	2025	2026	2027
IMPORTE MÁXIMO SUBVENCIONABLE	2.893,31 €	2.893,31 €	2.893,31 €	2.411,08 €	2.411,08 €
IMPORTE MEDIO DE TRANSFERENCIA (€/ha)	259,49 €	259,49 €	259,49 €	216,24 €	216,24 €

RESUMEN DE UNIDADES

Cód	GRUPO DE PAGO	Sup. Dec. Admisible (ha)	Sup. Comprometida (ha)	Sup. ajustada compromiso (1) (ha)	% sobredec.	Sup. Resuelta (ha)	Importe Declarado	Importe Topado	Importe Resuelto	Importe tras sobredec.
422	FRUTALES SECANO	11,15		11,15	0,00	11,15	2.893,31	2.893,31	2.893,31	2.893,31
TOTAL		11,15	11,15	11,15		11,15	2.893,31	2.893,31	2.893,31	2.893,31

APLICACIÓN DE REDUCCIONES Y PENALIZACIONES

GRUPO DE PAGO	Importe Calculado	Importe prereduc.	Criterios de subvencionabilidad y compromisos	Presentación tardía	Omisión declaración	Condicionalidad	IMPORTE (Euros) RESUELTO
FRUTALES SECANO	2.893,31	2.893,31	0,00	0,00	0,00	0,00	2.893,31
TOTAL	2.893,31	2.893,31					2.893,31

RESUMEN DE PAGOS

	IMPORTE (Euros)			
	RESUELTO	FEADER	MAPA	CAPADR
FRUTALES SECANO - Pago realizado	2.893,31 €	2.459,31 €	283,83 €	150,17 €

RECINTOS RESUELTOS

REF.	REFERENCIA SIGPAC	CULTIVO	DESCRIPCIÓN CULTIVO	S/R G.PAGO	PEND. MEDIA (%)	SUP. DEC. ADMISIBLE (ha)	SUP. COMPROM. (ha)	SUP. AJUSTADA COMPROM. (1) (ha)	SUP. CONY. SIGPAC (ha)	SUP. CERTIE (ha)	SUP. CAMPO (ha)	SUP. CAMPO DETER. CULT. DECLARADO (ha)	SUP. DEC. REDUCIDA (ha)	SUP. RESUELTA (ha)
-1514049	18-087-007-00053-001	104020	ALMENDROS-GUARA	S 422	5,50	0,02	0,02	0,02		0,02			0,02	0,02
-1514045	18-087-007-00052-002	104020	ALMENDROS-GUARA	S 422	12,20	0,86	0,86	0,86		0,86			0,86	0,86
-1514041	18-087-007-00053-004	104020	ALMENDROS-GUARA	S 422	9,50	1,73	1,73	1,73		1,73			1,73	1,73
-1514039	18-087-007-00053-003	104020	ALMENDROS-GUARA	S 422	4,90	1,44	1,44	1,44		1,44			1,44	1,44
-1514038	18-087-006-00156-004	104020	ALMENDROS-GUARA	S 422	5,70	0,17	0,17	0,17		0,17			0,17	0,17
-1514037	18-087-006-00156-001	104020	ALMENDROS-GUARA	S 422	5,10	1,13	1,13	1,13		1,13			1,13	1,13
-1514033	18-087-007-00052-001	104020	ALMENDROS-GUARA	S 422	5,60	1,98	1,98	1,98		1,98			1,98	1,98
-1514032	18-087-006-00155-003	104020	ALMENDROS-GUARA	S 422	6,00	0,01	0,01	0,01		0,01			0,01	0,01
-1514031	18-087-006-00155-002	104020	ALMENDROS-GUARA	S 422	5,10	0,05	0,05	0,05		0,05			0,05	0,05
-488815	18-091-068-00022-019	104020	ALMENDROS-GUARA	S 422	5,40	0,47	0,47	0,47		0,47			0,47	0,47
6818312	18-087-008-00030-002	104020	ALMENDROS-GUARA	S 422	4,00	2,43	2,43	2,43		2,43			2,43	2,43
6818313	18-087-006-00155-001	104020	ALMENDROS-GUARA	S 422	5,60	0,59	0,59	0,59		0,59			0,59	0,59
6818314	18-087-008-00030-003	104020	ALMENDROS-GUARA	S 422	4,60	0,27	0,27	0,27		0,27			0,27	0,27

INCIDENCIAS

INCIDENCIA DESCRIPCIÓN

100421 Recinto declarado por error para una operación de la 6503, que se ha corregido de oficio marcando la operación correcta, de acuerdo con la fecha de inscripción del recinto en la producción ecológica.
Ref:-488815 Recinto:18-091-068-00022-00019 Cultivo:104020 ALMENDROS-GUARA Secano

(1) Superficie declarada admisible ajustada con la superficie comprometida.
(2) Factor de penalización valorando el alcance para el tipo de compromiso.

Puede verificar la integridad de una copia de este documento mediante la lectura del código QR adjunto o mediante el acceso a la dirección https://ws050.juntadeandalucia.es/verificarFirma indicando el código de VERIFICACIÓN			
FIRMADO POR	RAQUEL MARIA ESPIN CRESPO	17/12/2024	
VERIFICACIÓN	Pk2jm6YUDU9J72AMTZUYRN3GET48NG	PÁG. 4711/9349	

**APELLIDOS Y NOMBRE / RAZÓN SOCIAL**

LA PEDRIZA C.B.

NIF

***9735*

EXPEDIENTE

1232167

ANUALIDAD DE PAGO

1ª

IMPORTE POR ANUALIDAD

	2023	2024	2025	2026	2027
IMPORTE MÁXIMO SUBVENCIONABLE	12.014,55 €	12.014,55 €	12.014,55 €	10.012,15 €	10.012,15 €
IMPORTE MEDIO DE TRANSFERENCIA (€/ha)	361,12 €	361,12 €	361,12 €	300,94 €	300,94 €

RESUMEN DE UNIDADES

Cód	GRUPO DE PAGO	Sup. Dec. Admisible (ha)	Sup. Comprometida (ha)	Sup. ajustada compromiso (1) (ha)	% sobredec.	Sup. Resuelta (ha)	Importe Declarado	Importe Topado	Importe Resuelto	Importe tras sobredec.
419	OLIVAR	15,93		15,93	0,00	15,93	4.738,86	4.738,86	4.738,86	4.738,86
423	FRUTALES REGADÍO	17,34		17,34	0,00	17,34	7.275,69	7.275,69	7.275,69	7.275,69
TOTAL		33,27	33,27	33,27		33,27	12.014,55	12.014,55	12.014,55	12.014,55

APLICACIÓN DE REDUCCIONES Y PENALIZACIONES

GRUPO DE PAGO	Importe Calculado	Importe prereduc.	Criterios de subvencionabilidad y compromisos	Presentación tardía	Omisión declaración	Condicionalidad	IMPORTE (Euros) RESUELTO
FRUTALES REGADÍO	7.275,69	7.275,69	0,00	0,00	0,00	0,00	7.275,69
OLIVAR	4.738,86	4.738,86	0,00	0,00	0,00	0,00	4.738,86
TOTAL	12.014,55	12.014,55					12.014,55

RESUMEN DE PAGOS

	RESUELTO	FEADER	MAPA	CAPADR
FRUTALES REGADÍO - Pago realizado	7.275,69 €	6.184,34 €	713,75 €	377,60 €
OLIVAR - Pago realizado	4.738,86 €	4.028,03 €	464,88 €	245,95 €
TOTAL	12.014,55 €	10.212,37 €	1.178,63 €	623,55 €

RECINTOS RESUELTOS

REE	REFERENCIA SIGPAC	CULTIVO DESCRIPCIÓN CULTIVO	S/R G.PAGO	PEND. MEDIA (%)	SUP. DEC. ADMISIBLE (ha)	SUP. COMPROM. (ha)	SUP. AJUSTADA COMPROM. (1) (ha)	SUP. CONV. SIGPAC (ha)	SUP. CERTIF. (ha)	SUP. CAMPO (ha)	SUP. CAMPO DETER. CULT. DECLARADO (ha)	SUP. DEC. REDUCIDA (ha)	SUP. RESUELTA (ha)
170000006824661	18-123-018-00177-010	101138 OLIVAR-HOJIBLANCA	R 419	14,40	15,93	15,93	15,93		15,93			15,93	15,93
-1118744	18-123-018-00176-024	104020 ALMENDROS-GUARA	R 423	18,60	0,01	0,01	0,01		0,01			0,01	0,01
-1118743	18-123-018-00176-023	104020 ALMENDROS-GUARA	R 423	17,60	0,03	0,03	0,03		0,03			0,03	0,03
170000006824646	18-123-018-00176-004	104023 ALMENDROS-LAURANNE	R 423	21,90	0,25	0,25	0,25		0,25			0,25	0,25
170000006824650	18-123-018-00176-005	104023 ALMENDROS-LAURANNE	R 423	16,60	0,35	0,35	0,35		0,35			0,35	0,35
170000006824662	18-123-018-00176-001	104023 ALMENDROS-LAURANNE	R 423	17,00	0,12	0,12	0,12		0,12			0,12	0,12
170000006824664	18-123-018-00176-002	104023 ALMENDROS-LAURANNE	R 423	6,70	9,79	9,79	9,79		9,79			9,79	9,79
170000006824665	18-123-018-00175-001	104023 ALMENDROS-LAURANNE	R 423	9,50	6,79	6,79	6,79		6,79			6,79	6,79

(1) Superficie declarada admisible ajustada con la superficie comprometida.
(2) Factor de penalización valorando el alcance para el tipo de compromiso.

Puede verificar la integridad de una copia de este documento mediante la lectura del código QR adjunto o mediante el acceso a la dirección <https://ws050.juntadeandalucia.es/verificarFirma> indicando el código de VERIFICACIÓN

FIRMADO POR

RAQUEL MARIA ESPIN CRESPO

17/12/2024

VERIFICACIÓN

Pk2jm6UYDU9J72AMTZUYRN3GET48NG

PÁG. 4712/9349





APELLIDOS Y NOMBRE / RAZÓN SOCIAL
LA ROSA PADIAL RAFAEL

NIF
***6546*

EXPEDIENTE
1087128

ANUALIDAD DE PAGO
1ª

IMPORTES POR ANUALIDAD

	2023	2024	2025	2026	2027
IMPORTE MÁXIMO SUBVENCIONABLE	746,67 €	746,67 €	746,67 €	622,23 €	622,23 €
IMPORTE MEDIO DE TRANSFERENCIA (€/ha)	297,48 €	297,48 €	297,48 €	247,90 €	247,90 €

RESUMEN DE UNIDADES

Cód	GRUPO DE PAGO	Sup. Dec. Admisible (ha)	Sup. Comprometida (ha)	Sup. ajustada compromiso (1) (ha)	% sobredec.	Sup. Resuelta (ha)	Importe Declarado	Importe Topado	Importe Resuelto	Importe tras sobredec.
419	OLIVAR	2,51		2,51	0,00	2,51	746,67	746,67	746,67	746,67
TOTAL		2,51	2,51	2,51		2,51	746,67	746,67	746,67	746,67

APLICACIÓN DE REDUCCIONES Y PENALIZACIONES

GRUPO DE PAGO	Importe Calculado	Importe prereduc.	Criterios de subvencionabilidad y compromisos	Presentación tardía	Omisión declaración	Condicionalidad	IMPORTE (Euros) RESUELTO
OLIVAR	746,67	746,67	0,00	0,00	0,00	0,00	746,67
TOTAL	746,67	746,67					746,67

RESUMEN DE PAGOS

	IMPORTE (Euros)			
	RESUELTO	FEADER	MAPA	CAPADR
OLIVAR - Pago realizado	746,67 €	634,67 €	73,25 €	38,75 €

RECINTOS RESUELTOS

REF.	REFERENCIA SIGPAC	CULTIVO DESCRIPCIÓN CULTIVO	S/R G.PAGO	PEND. MEDIA (%)	SUP. DEC. ADMISIBLE (ha)	SUP. COMPROM. (ha)	SUP. AJUSTADA COMPR.(1) (ha)	SUP. CONY. SIGPAC (ha)	SUP. CERTIE (ha)	SUP. CAMPO (ha)	SUP. CAMPO DETER. CULT. DECLARADO (ha)	SUP. DEC. REDUCIDA (ha)	SUP. RESUELTA (ha)
1700000005020519	18-150-012-00026-010	101010 OLIVAR-PICUAL	S 419	32,90	2,41	2,41	2,41		2,41			2,41	2,41
1700000005020520	18-150-012-00026-008	101010 OLIVAR-PICUAL	S 419	24,10	0,10	0,10	0,10		0,10			0,10	0,10

INCIDENCIAS

INCIDENCIA DESCRIPCIÓN

- 100400 Recinto con cultivo, variedad, régimen de explotación o uso Sigpac no compatible con la operación solicitada (Anexo IV.I Cultivos y variedades elegibles para las Intervenciones. Orden de 28 de marzo de 2023).
Ref:-1547411 Recinto:18-150-012-00026-00004 Cultivo:101010 OLIVAR-PICUAL Secano Uso:FS
- 100412 Número de hectáreas validadas inferior a la superficie mínima permitida por el grupo de cultivo (Anexo I. Criterios de Subvencionabilidad. Orden 28 de marzo de 2023).
Sup. Resuelta:0 Grupo de Pago:FRUTALES SECANO
- 100413 Recinto perteneciente a grupo de cultivo que no cumple con la superficie mínima requerida (Anexo I. Criterios de Subvencionabilidad. Orden 28 de marzo de 2023).
Ref:1700000005020522 Recinto:18-150-012-00026-00002 Cultivo:104024 ALMENDROS-MARCONA Secano Sup. Declarada:3,37 Superficie Resolver:3,37
Ref:1700000005020523 Recinto:18-150-012-00026-00003 Cultivo:104024 ALMENDROS-MARCONA Secano Sup. Declarada:2,24 Superficie Resolver:2,24
Ref:1700000005020524 Recinto:18-150-012-00026-00004 Cultivo:104007 ALMENDROS-COMUNA Secano Sup. Declarada:7,6 Superficie Resolver:7,6
Ref:1700000005020525 Recinto:18-150-012-00026-00004 Cultivo:104024 ALMENDROS-MARCONA Secano Sup. Declarada:0,21 Superficie Resolver:0,21
Ref:1700000005020526 Recinto:18-150-012-00026-00004 Cultivo:104024 ALMENDROS-MARCONA Secano Sup. Declarada:0,38 Superficie Resolver:0,38
- 100424 Solicita recinto que no está comprometido para la operación.
Ref:-1547411 Recinto:18-150-012-00026-00004 Cultivo:101010 OLIVAR-PICUAL Secano

(1) Superficie declarada admisible ajustada con la superficie comprometida.
(2) Factor de penalización valorando el alcance para el tipo de compromiso.

Puede verificar la integridad de una copia de este documento mediante la lectura del código QR adjunto o mediante el acceso a la dirección https://ws050.juntadeandalucia.es/verificarFirma indicando el código de VERIFICACIÓN			
FIRMADO POR	RAQUEL MARIA ESPIN CRESPO	17/12/2024	
VERIFICACIÓN	Pk2jm6UYDU9J72AMTZUYRN3GET48NG	PÁG. 4713/9349	



<u>APELLIDOS Y NOMBRE / RAZÓN SOCIAL</u>	<u>NIF</u>	<u>EXPEDIENTE</u>	<u>ANUALIDAD DE PAGO</u>
LA SACRISTIA S.L.	***0718*	1157477	1ª

IMPORTE POR ANUALIDAD

	<u>2023</u>	<u>2024</u>	<u>2025</u>	<u>2026</u>	<u>2027</u>
IMPORTE MÁXIMO SUBVENCIONABLE	5.458,63 €	5.458,63 €	4.548,71 €	4.548,71 €	4.548,71 €
IMPORTE MEDIO DE TRANSFERENCIA (€/ha)	172,58 €	172,58 €	143,81 €	143,81 €	143,81 €

RESUMEN DE UNIDADES

<u>Cód</u>	<u>GRUPO DE PAGO</u>	<u>Sup. Dec. Admisible (ha)</u>	<u>Sup. Comprometida (ha)</u>	<u>Sup. ajustada compromiso (1) (ha)</u>	<u>% sobredec.</u>	<u>Sup. Resuelta (ha)</u>	<u>Importe Declarado</u>	<u>Importe Topado</u>	<u>Importe Resuelto</u>	<u>Importe tras sobredec.</u>
416	HERBÁCEOS	30,14		30,09	0,00	30,09	5.458,63	5.458,63	5.458,63	5.458,63
424	HERBÁCEOS NO ELEGIBLES	1,54		1,54	0,00	1,54	0,00	0,00	0,00	0,00
TOTAL		31,68	31,63	31,63		31,63	5.458,63	5.458,63	5.458,63	5.458,63

APLICACIÓN DE REDUCCIONES Y PENALIZACIONES

<u>GRUPO DE PAGO</u>	<u>Importe Calculado</u>	<u>Importe prereduc.</u>	<u>Criterios de subvencionabilidad y compromisos</u>	<u>Presentación tardía</u>	<u>Omisión declaración</u>	<u>Condicionabilidad</u>	<u>IMPORTE (Euros) RESUELTO</u>
HERBÁCEOS	5.458,63	5.458,63	0,00	0,00	0,00	0,00	5.458,63
HERBÁCEOS NO ELEGIBLES	0,00	0,00	0,00	0,00	0,00	0,00	0,00
TOTAL	5.458,63	5.458,63					5.458,63

RESUMEN DE PAGOS

	<u>RESUELTO</u>	<u>FEADER</u>	<u>MAPA</u>	<u>CAPADR</u>
HERBÁCEOS - Pago realizado	5.458,63 €	4.639,84 €	535,49 €	283,30 €

RECINTOS RESUELTOS

<u>REF.</u>	<u>REFERENCIA SIGPAC</u>	<u>CULTIVO DESCRIPCIÓN CULTIVO</u>	<u>S/R G.PAGO</u>	<u>PEND. MEDIA (%)</u>	<u>SUP. DEC. ADMISIBLE (ha)</u>	<u>SUP. COMPROM. (ha)</u>	<u>SUP. AJUSTADA COMPROM. (1) (ha)</u>	<u>SUP. CONV. SIGPAC (ha)</u>	<u>SUP. CERTIF. (ha)</u>	<u>SUP. CAMPO (ha)</u>	<u>SUP. CAMPO DETER. CULT. DECLARADO (ha)</u>	<u>SUP. DEC. REDUCIDA (ha)</u>	<u>SUP. RESUELTA (ha)</u>
-1576893	18-046-003-00123-002	53000 YEROS-SIN VARIEDAD	S	416	9,80	2,78	2,78	2,78	2,78			2,78	2,78
-509460	18-046-003-00032-001	8000 AVENA-SIN VARIEDAD	S	416	7,40	5,08	5,07	5,07	5,07			5,07	5,07
4153605	18-046-003-00105-002	8000 AVENA-SIN VARIEDAD	S	416	4,80	1,75	1,75	1,75	1,75			1,75	1,75
1700000002767125	18-046-003-00328-001	5000 CEBADA-SIN VARIEDAD	R	416	8,50	0,12	0,12	0,12	0,12			0,12	0,12
1700000002767126	18-046-003-00115-002	8000 AVENA-SIN VARIEDAD	S	416	11,70	0,35	0,35	0,35	0,35			0,35	0,35
1700000002767127	18-046-003-00110-001	53000 YEROS-SIN VARIEDAD	S	416	5,70	0,14	0,14	0,14	0,14			0,14	0,14
1700000002767128	18-046-003-00108-001	53000 YEROS-SIN VARIEDAD	S	416	4,00	0,66	0,66	0,66	0,66			0,66	0,66
1700000002767129	18-046-003-00112-001	53000 YEROS-SIN VARIEDAD	S	416	5,80	0,28	0,28	0,28	0,28			0,28	0,28
1700000002767130	18-046-003-00048-001	8000 AVENA-SIN VARIEDAD	S	416	4,70	3,17	3,17	3,17	3,17			3,17	3,17
1700000002767131	18-046-003-00049-002	8000 AVENA-SIN VARIEDAD	S	416	8,10	0,05	0,05	0,05	0,05			0,05	0,05
1700000002767134	18-046-003-00116-002	8000 AVENA-SIN VARIEDAD	S	416	4,50	4,35	4,35	4,35	4,35			4,35	4,35
1700000002767136	18-046-003-00083-003	8000 AVENA-SIN VARIEDAD	S	416	3,90	2,73	2,73	2,73	2,73			2,73	2,73
1700000002767137	18-046-003-00084-002	8000 AVENA-SIN VARIEDAD	S	416	5,30	0,58	0,58	0,58	0,58			0,58	0,58
1700000005039011	18-046-003-00139-005	8000 AVENA-SIN VARIEDAD	S	416	6,80	1,97	1,97	1,97	1,97			1,97	1,97
1700000005039012	18-046-003-00036-001	8000 AVENA-SIN VARIEDAD	S	416	8,30	0,90	0,90	0,90	0,90			0,90	0,90
1700000005039013	18-046-003-00121-002	8000 AVENA-SIN VARIEDAD	S	416	4,60	0,06	0,06	0,06	0,06			0,06	0,06
1700000005039016	18-046-003-00334-001	53000 YEROS-SIN VARIEDAD	R	416	7,00	0,28	0,28	0,28	0,28			0,28	0,28
1700000005039017	18-046-003-00340-001	53000 YEROS-SIN VARIEDAD	R	416	11,20	0,22	0,19	0,19	0,22			0,19	0,19
1700000005039018	18-046-004-00111-002	5000 CEBADA-SIN VARIEDAD	R	416	3,70	0,23	0,22	0,22	0,22			0,22	0,22
1700000005039019	18-046-004-00112-002	5000 CEBADA-SIN VARIEDAD	R	416	5,60	0,13	0,13	0,13	0,13			0,13	0,13
1700000005039020	18-046-003-00121-003	8000 AVENA-SIN VARIEDAD	S	416	10,30	1,01	1,01	1,01	1,01			1,01	1,01
1700000005039021	18-046-003-00139-001	8000 AVENA-SIN VARIEDAD	S	416	7,60	2,95	2,95	2,95	2,95			2,95	2,95
1700000005039022	18-046-003-00139-006	8000 AVENA-SIN VARIEDAD	S	416	9,30	0,10	0,10	0,10	0,10			0,10	0,10
1700000005039023	18-046-003-00330-001	5000 CEBADA-SIN VARIEDAD	R	416	5,80	0,25	0,25	0,25	0,25			0,25	0,25
1700000005039010	18-046-003-00011-001	20000 BARBECHO TRADICIONAL-SIN VARIEDAD	S	424	7,30	1,54	1,54	1,54	1,54			1,54	1,54

(1) Superficie declarada admisible ajustada con la superficie comprometida.
 (2) Factor de penalización valorando el alcance para el tipo de compromiso.

Puede verificar la integridad de una copia de este documento mediante la lectura del código QR adjunto o mediante el acceso a la dirección https://ws050.juntadeandalucia.es/verificarFirma indicando el código de VERIFICACIÓN			
FIRMADO POR	RAQUEL MARIA ESPIN CRESPO	17/12/2024	
VERIFICACIÓN	Pk2jm6UYDU9J72AMTZUYRN3GET48NG	PÁG. 4714/9349	



INCIDENCIAS

INCIDENCIA DESCRIPCIÓN

- 4272 Verifica que las líneas de declaración de las Solicitudes Únicas no tienen solapes con la capa de Retroactividad Gráfica (ambas de la misma campaña) a nivel de expediente/línea de declaración gráfica de la solicitud.
Ref:170000005039017 Recinto:18-046-003-00340-00001 Cultivo: - Agregado de la referencia del recinto.:0 Zona de la referencia del recinto.:0 Superficie solapada.:0,03 Id. Incid.:100998375
- 100412 Número de hectáreas validadas inferior a la superficie mínima permitida por el grupo de cultivo (Anexo I. Criterios de Subvencionabilidad. Orden 28 de marzo de 2023).
Sup. Resuelta:0 Grupo de Pago:FRUTALES SECANO
- 100413 Recinto perteneciente a grupo de cultivo que no cumple con la superficie mínima requerida (Anexo I. Criterios de Subvencionabilidad. Orden 28 de marzo de 2023).
Ref:1700000002767140 Recinto:18-046-002-00032-00001 Cultivo:104020 ALMENDROS-GUARA Secano Sup. Declarada:1,4 Superficie Resolver:1,4
Ref:1700000002767160 Recinto:18-046-002-00035-00001 Cultivo:104020 ALMENDROS-GUARA Secano Sup. Declarada:1,34 Superficie Resolver:1,34
Ref:1700000002767161 Recinto:18-046-002-00036-00001 Cultivo:104020 ALMENDROS-GUARA Secano Sup. Declarada:0,9 Superficie Resolver:0,9
Ref:1700000002767162 Recinto:18-046-002-00037-00001 Cultivo:104020 ALMENDROS-GUARA Secano Sup. Declarada:1,07 Superficie Resolver:1,07
Ref:4771239 Recinto:18-046-002-00082-00001 Cultivo:104026 ALMENDROS-MARTA Secano Sup. Declarada:0,96 Superficie Resolver:0,96
Ref:1700000002767163 Recinto:18-046-002-00109-00001 Cultivo:104037 ALMENDROS-SOLETA Secano Sup. Declarada:0,29 Superficie Resolver:0,29
Ref:4771241 Recinto:18-046-003-00010-00001 Cultivo:104020 ALMENDROS-GUARA Secano Sup. Declarada:1,43 Superficie Resolver:1,43
Ref:1700000002767164 Recinto:18-046-003-00023-00001 Cultivo:104020 ALMENDROS-GUARA Secano Sup. Declarada:0,45 Superficie Resolver:0,45
Ref:1700000002767165 Recinto:18-046-003-00024-00001 Cultivo:104020 ALMENDROS-GUARA Secano Sup. Declarada:1,36 Superficie Resolver:1,36
Ref:1700000002767166 Recinto:18-046-003-00025-00001 Cultivo:104020 ALMENDROS-GUARA Secano Sup. Declarada:0,87 Superficie Resolver:0,87
Ref:1700000002767167 Recinto:18-046-003-00027-00001 Cultivo:104020 ALMENDROS-GUARA Secano Sup. Declarada:0,93 Superficie Resolver:0,93
Ref:1700000002767168 Recinto:18-046-003-00028-00001 Cultivo:104020 ALMENDROS-GUARA Secano Sup. Declarada:1,14 Superficie Resolver:1,14
Ref:-995151 Recinto:18-046-003-00031-00001 Cultivo:104026 ALMENDROS-MARTA Secano Sup. Declarada:5,36 Superficie Resolver:5,36
Ref:1700000002767142 Recinto:18-046-003-00040-00001 Cultivo:104020 ALMENDROS-GUARA Secano Sup. Declarada:1,18 Superficie Resolver:1,18
Ref:4771240 Recinto:18-046-003-00042-00001 Cultivo:104026 ALMENDROS-MARTA Secano Sup. Declarada:2,56 Superficie Resolver:2,56
Ref:1700000002767132 Recinto:18-046-003-00043-00001 Cultivo:104020 ALMENDROS-GUARA Secano Sup. Declarada:0,64 Superficie Resolver:0,64
Ref:1700000002767152 Recinto:18-046-003-00048-00002 Cultivo:104037 ALMENDROS-SOLETA Secano Sup. Declarada:0,65 Superficie Resolver:0,65
Ref:1700000002767153 Recinto:18-046-003-00049-00001 Cultivo:104037 ALMENDROS-SOLETA Secano Sup. Declarada:1 Superficie Resolver:1
Ref:1700000002767154 Recinto:18-046-003-00050-00001 Cultivo:104037 ALMENDROS-SOLETA Secano Sup. Declarada:0,91 Superficie Resolver:0,91
Ref:1700000002767155 Recinto:18-046-003-00051-00001 Cultivo:104037 ALMENDROS-SOLETA Secano Sup. Declarada:5,45 Superficie Resolver:5,45
Ref:1700000002767157 Recinto:18-046-003-00052-00001 Cultivo:104037 ALMENDROS-SOLETA Secano Sup. Declarada:0,15 Superficie Resolver:0,15
Ref:1700000002767158 Recinto:18-046-003-00052-00004 Cultivo:104037 ALMENDROS-SOLETA Secano Sup. Declarada:1,48 Superficie Resolver:1,48
Ref:1700000002767144 Recinto:18-046-003-00095-00002 Cultivo:104020 ALMENDROS-GUARA Secano Sup. Declarada:0,71 Superficie Resolver:0,71
Ref:1700000002767141 Recinto:18-046-003-00120-00001 Cultivo:104020 ALMENDROS-GUARA Secano Sup. Declarada:4,55 Superficie Resolver:4,55
Ref:1700000002767146 Recinto:18-046-003-00141-00002 Cultivo:104020 ALMENDROS-GUARA Secano Sup. Declarada:1,92 Superficie Resolver:1,92
Ref:1700000002767147 Recinto:18-046-003-00142-00001 Cultivo:104020 ALMENDROS-GUARA Secano Sup. Declarada:2,56 Superficie Resolver:2,56
Ref:1700000002767149 Recinto:18-046-005-00112-00001 Cultivo:104020 ALMENDROS-GUARA Secano Sup. Declarada:0,66 Superficie Resolver:0,66
Ref:1700000002767148 Recinto:18-046-005-00114-00001 Cultivo:104020 ALMENDROS-GUARA Secano Sup. Declarada:1,21 Superficie Resolver:1,21
Ref:1700000002767151 Recinto:18-046-005-00117-00001 Cultivo:104020 ALMENDROS-GUARA Secano Sup. Declarada:1,64

(1) Superficie declarada admisible ajustada con la superficie comprometida.
(2) Factor de penalización valorando el alcance para el tipo de compromiso.

Puede verificar la integridad de una copia de este documento mediante la lectura del código QR adjunto o mediante el acceso a la dirección <https://ws050.juntadeandalucia.es/verificarFirma> indicando el código de VERIFICACIÓN

FIRMADO POR	RAQUEL MARIA ESPIN CRESPO	17/12/2024	
VERIFICACIÓN	Pk2jm6UYDU9J72AMTZUYRN3GET48NG	PÁG. 4715/9349	



INCIDENCIAS

INCIDENCIA DESCRIPCIÓN

	Superficie Resolver:1,64 Ref:170000002767150 Recinto:18-046-005-00137-00001 Cultivo:104020 ALMENDROS-GUARA Secano Sup. Declarada:1,37 Superficie Resolver:1,37 Ref:170000002767143 Recinto:18-046-005-00155-00002 Cultivo:104020 ALMENDROS-GUARA Secano Sup. Declarada:0,6 Superficie Resolver:0,6 Ref:170000002767145 Recinto:18-046-006-00159-00001 Cultivo:104020 ALMENDROS-GUARA Secano Sup. Declarada:0,81 Superficie Resolver:0,81 Ref:170000002767159 Recinto:18-046-008-00047-00003 Cultivo:104020 ALMENDROS-GUARA Secano Sup. Declarada:1,11 Superficie Resolver:1,1
100421	Recinto declarado por error para una operación de la 6503, que se ha corregido de oficio marcando la operación correcta, de acuerdo con la fecha de inscripción del recinto en la producción ecológica. Ref:170000005039010 Recinto:18-046-003-00011-00001 Cultivo:20000 BARBECHO TRADICIONAL-SIN VARIEDAD Secano Ref:509460 Recinto:18-046-003-00032-00001 Cultivo:8000 AVENA-SIN VARIEDAD Secano Ref:170000005039012 Recinto:18-046-003-00036-00001 Cultivo:8000 AVENA-SIN VARIEDAD Secano Ref:170000002767130 Recinto:18-046-003-00048-00001 Cultivo:8000 AVENA-SIN VARIEDAD Secano Ref:170000002767131 Recinto:18-046-003-00049-00002 Cultivo:8000 AVENA-SIN VARIEDAD Secano Ref:170000002767136 Recinto:18-046-003-00083-00003 Cultivo:8000 AVENA-SIN VARIEDAD Secano Ref:170000002767137 Recinto:18-046-003-00084-00002 Cultivo:8000 AVENA-SIN VARIEDAD Secano Ref:4153605 Recinto:18-046-003-00105-00002 Cultivo:8000 AVENA-SIN VARIEDAD Secano Ref:170000002767128 Recinto:18-046-003-00108-00001 Cultivo:53000 YEROS-SIN VARIEDAD Secano Ref:170000002767127 Recinto:18-046-003-00110-00001 Cultivo:53000 YEROS-SIN VARIEDAD Secano Ref:170000002767129 Recinto:18-046-003-00112-00001 Cultivo:53000 YEROS-SIN VARIEDAD Secano Ref:170000002767126 Recinto:18-046-003-00115-00002 Cultivo:8000 AVENA-SIN VARIEDAD Secano Ref:170000002767134 Recinto:18-046-003-00116-00002 Cultivo:8000 AVENA-SIN VARIEDAD Secano Ref:170000005039013 Recinto:18-046-003-00121-00002 Cultivo:8000 AVENA-SIN VARIEDAD Secano Ref:170000005039020 Recinto:18-046-003-00121-00003 Cultivo:8000 AVENA-SIN VARIEDAD Secano Ref:170000005039021 Recinto:18-046-003-00139-00001 Cultivo:8000 AVENA-SIN VARIEDAD Secano Ref:170000005039011 Recinto:18-046-003-00139-00005 Cultivo:8000 AVENA-SIN VARIEDAD Secano Ref:170000005039022 Recinto:18-046-003-00139-00006 Cultivo:8000 AVENA-SIN VARIEDAD Secano Ref:170000002767125 Recinto:18-046-003-00328-00001 Cultivo:5000 CEBADA-SIN VARIEDAD Regadío Ref:170000005039023 Recinto:18-046-003-00330-00001 Cultivo:5000 CEBADA-SIN VARIEDAD Regadío Ref:170000005039016 Recinto:18-046-003-00334-00001 Cultivo:53000 YEROS-SIN VARIEDAD Regadío Ref:170000005039017 Recinto:18-046-003-00340-00001 Cultivo:53000 YEROS-SIN VARIEDAD Regadío Ref:170000005039018 Recinto:18-046-004-00111-00002 Cultivo:5000 CEBADA-SIN VARIEDAD Regadío Ref:170000005039019 Recinto:18-046-004-00112-00002 Cultivo:5000 CEBADA-SIN VARIEDAD Regadío
100424	Solicita recinto que no está comprometido para la operación. Ref:170000002767139 Recinto:18-046-004-00088-00001 Cultivo:101010 OLIVAR-PICUAL Regadío Ref:170000002767138 Recinto:18-046-009-00246-00001 Cultivo:101010 OLIVAR-PICUAL Regadío

(1) Superficie declarada admisible ajustada con la superficie comprometida.
(2) Factor de penalización valorando el alcance para el tipo de compromiso.

Puede verificar la integridad de una copia de este documento mediante la lectura del código QR adjunto o mediante el acceso a la dirección https://ws050.juntadeandalucia.es/verificarFirma indicando el código de VERIFICACIÓN			
FIRMADO POR	RAQUEL MARIA ESPIN CRESPO	17/12/2024	
VERIFICACIÓN	Pk2jm6UYDU9J72AMTZUYRN3GET48NG	PÁG. 4716/9349	



APELLIDOS Y NOMBRE / RAZÓN SOCIAL

LAFUENTE HERRERA MARCELO

NIF
***0764*

EXPEDIENTE
1006754

ANUALIDAD DE PAGO
1ª

IMPORTES POR ANUALIDAD

	2023	2024	2025	2026	2027
IMPORTE MÁXIMO SUBVENCIONABLE	11.884,33 €	11.884,33 €	11.884,33 €	9.903,61 €	9.903,61 €
IMPORTE MEDIO DE TRANSFERENCIA (€/ha)	297,48 €	297,48 €	297,48 €	247,90 €	247,90 €

RESUMEN DE UNIDADES

Cód	GRUPO DE PAGO	Sup. Dec. Admisible (ha)	Sup. Comprometida (ha)	Sup. ajustada compromiso (1) (ha)	% sobredec.	Sup. Resuelta (ha)	Importe Declarado	Importe Topado	Importe Resuelto	Importe tras sobredec.
419	OLIVAR	39,95		39,95	0,00	39,95	11.884,33	11.884,33	11.884,33	11.884,33
TOTAL		39,95	39,95	39,95		39,95	11.884,33	11.884,33	11.884,33	11.884,33

APLICACIÓN DE REDUCCIONES Y PENALIZACIONES

GRUPO DE PAGO	Importe Calculado	Importe prereduc.	Criterios de subvencionabilidad y compromisos	Presentación tardía	Omisión declaración	Condicionalidad	IMPORTE (Euros) RESUELTO
OLIVAR	11.884,33	11.884,33	0,00	0,00	0,00	0,00	11.884,33
TOTAL	11.884,33	11.884,33					11.884,33

RESUMEN DE PAGOS

	IMPORTE (Euros)			
	RESUELTO	FEADER	MAPA	CAPADR
OLIVAR - Pago realizado	11.884,33 €	10.101,68 €	1.165,85 €	616,80 €

(1) Superficie declarada admisible ajustada con la superficie comprometida.
(2) Factor de penalización valorando el alcance para el tipo de compromiso.

Puede verificar la integridad de una copia de este documento mediante la lectura del código QR adjunto o mediante el acceso a la dirección <https://ws050.juntadeandalucia.es/verificarFirma> indicando el código de VERIFICACIÓN

FIRMADO POR	RAQUEL MARIA ESPIN CRESPO	17/12/2024	
VERIFICACIÓN	Pk2jm6UYDU9J72AMTZUYRN3GET48NG	PÁG. 4717/9349	

**RECINTOS RESUELTOS**

REF.	REFERENCIA SIGPAC	CULTIVO	DESCRIPCIÓN CULTIVO	S/R	G.PAGO	PEND. MEDIA (%)	SUP. DEC. ADMISIBLE (ha)	SUP. COMPROM. (ha)	SUP. AJUSTADA COMPR.(1) (ha)	SUP. CONV. SIGPAC (ha)	SUP. CERTIF. (ha)	SUP. CAMPO (ha)	SUP. CAMPO DETER. CULT. DECLARADO (ha)	SUP. DEC. REDUCIDA (ha)	SUP. RESUELTA (ha)
-881709	18-038-008-00230-010	101010	OLIVAR-PICUAL	R	419	16,30	0,01	0,01	0,01		0,01			0,01	0,01
-881708	18-038-007-00074-002	101010	OLIVAR-PICUAL	S	419	24,10	0,38	0,38	0,38		0,38			0,38	0,38
-881706	18-038-005-00074-003	101010	OLIVAR-PICUAL	S	419	18,30	0,03	0,03	0,03		0,03			0,03	0,03
-881705	18-038-005-00073-001	101010	OLIVAR-PICUAL	S	419	18,60	1,52	1,52	1,52		1,52			1,52	1,52
-881704	18-038-004-00040-001	101010	OLIVAR-PICUAL	S	419	15,90	0,03	0,03	0,03		0,03			0,03	0,03
170000006214301	18-038-002-00085-001	101010	OLIVAR-PICUAL	S	419	11,90	0,53	0,53	0,53		0,53			0,53	0,53
170000006214302	18-051-009-00164-001	101010	OLIVAR-PICUAL	S	419	25,10	1,19	1,19	1,19		1,19			1,19	1,19
170000006214303	18-038-008-00230-002	101010	OLIVAR-PICUAL	R	419	8,60	0,09	0,09	0,09		0,09			0,09	0,09
170000006214304	18-038-008-00224-001	101010	OLIVAR-PICUAL	R	419	7,60	0,07	0,07	0,07		0,07			0,07	0,07
170000006214305	18-038-008-00224-003	101010	OLIVAR-PICUAL	R	419	9,20	0,03	0,03	0,03		0,03			0,03	0,03
170000006214306	18-038-008-00023-001	101010	OLIVAR-PICUAL	S	419	13,40	0,17	0,17	0,17		0,17			0,17	0,17
170000006214307	18-038-007-00016-002	101010	OLIVAR-PICUAL	S	419	33,30	0,09	0,09	0,09		0,09			0,09	0,09
170000006214308	18-038-007-00017-001	101010	OLIVAR-PICUAL	S	419	23,10	2,36	2,36	2,36		2,36			2,36	2,36
170000006214309	18-038-007-00057-002	101010	OLIVAR-PICUAL	S	419	41,00	0,01	0,01	0,01		0,01			0,01	0,01
170000006214310	18-038-001-00015-001	101010	OLIVAR-PICUAL	S	419	9,00	0,82	0,82	0,82		0,82			0,82	0,82
170000006214312	18-038-002-00011-008	101010	OLIVAR-PICUAL	S	419	5,30	0,03	0,03	0,03		0,03			0,03	0,03
170000006214313	18-038-001-00024-002	101010	OLIVAR-PICUAL	S	419	7,00	0,05	0,05	0,05		0,05			0,05	0,05
170000006214314	18-038-002-00011-002	101010	OLIVAR-PICUAL	S	419	4,70	2,02	2,02	2,02		2,02			2,02	2,02
170000006214315	18-038-002-09003-007	101010	OLIVAR-PICUAL	S	419	7,20	0,03	0,03	0,03		0,03			0,03	0,03
170000006214317	18-038-002-00051-002	101010	OLIVAR-PICUAL	S	419	4,70	4,62	4,62	4,62		4,62			4,62	4,62
170000006214318	18-038-005-00071-003	101010	OLIVAR-PICUAL	S	419	13,70	0,01	0,01	0,01		0,01			0,01	0,01
170000006214320	18-038-005-00050-003	101010	OLIVAR-PICUAL	S	419	24,50	1,04	1,04	1,04		1,04			1,04	1,04
170000006214321	18-038-003-00084-001	101010	OLIVAR-PICUAL	S	419	18,30	0,04	0,04	0,04		0,04			0,04	0,04
170000006214322	18-038-003-00088-001	101010	OLIVAR-PICUAL	S	419	15,40	1,43	1,43	1,43		1,43			1,43	1,43
170000006214323	18-038-003-00056-001	101010	OLIVAR-PICUAL	S	419	24,00	0,23	0,23	0,23		0,23			0,23	0,23
170000006214324	18-038-004-00088-001	101010	OLIVAR-PICUAL	S	419	8,70	0,52	0,52	0,52		0,52			0,52	0,52
170000006214325	18-038-003-00055-001	101010	OLIVAR-PICUAL	S	419	24,90	2,84	2,84	2,84		2,84			2,84	2,84
170000006214326	18-038-004-00049-001	101010	OLIVAR-PICUAL	S	419	12,40	1,31	1,31	1,31		1,31			1,31	1,31
170000006214327	18-038-004-00016-002	101010	OLIVAR-PICUAL	S	419	12,10	0,97	0,97	0,97		0,97			0,97	0,97
170000006214328	18-038-003-00085-001	101010	OLIVAR-PICUAL	S	419	9,30	0,03	0,03	0,03		0,03			0,03	0,03
170000006214329	18-038-003-00086-002	101010	OLIVAR-PICUAL	S	419	8,40	0,50	0,50	0,50		0,50			0,50	0,50
170000006214330	18-038-003-00045-001	101010	OLIVAR-PICUAL	S	419	34,00	0,31	0,31	0,31		0,31			0,31	0,31
170000006214331	18-038-003-00046-001	101010	OLIVAR-PICUAL	S	419	27,30	2,56	2,56	2,56		2,56			2,56	2,56
170000006214332	18-038-003-00017-001	101010	OLIVAR-PICUAL	S	419	17,70	1,33	1,33	1,33		1,33			1,33	1,33
170000006214333	18-038-006-00102-002	101010	OLIVAR-PICUAL	S	419	22,20	1,74	1,74	1,74		1,74			1,74	1,74
170000006214334	18-038-003-00016-001	101010	OLIVAR-PICUAL	S	419	28,00	0,36	0,36	0,36		0,36			0,36	0,36
170000006214335	18-038-002-00089-001	101010	OLIVAR-PICUAL	S	419	8,00	1,69	1,69	1,69		1,69			1,69	1,69
170000006214336	18-038-007-00007-002	101010	OLIVAR-PICUAL	S	419	27,10	2,32	2,32	2,32		2,32			2,32	2,32
170000006214337	18-038-003-00051-001	101010	OLIVAR-PICUAL	S	419	10,50	0,13	0,13	0,13		0,13			0,13	0,13
170000006214338	18-038-007-00002-001	101010	OLIVAR-PICUAL	S	419	20,40	2,32	2,32	2,32		2,32			2,32	2,32
170000006214339	18-038-007-00006-002	101010	OLIVAR-PICUAL	S	419	18,90	2,30	2,30	2,30		2,30			2,30	2,30
170000006214340	18-038-003-00049-001	101010	OLIVAR-PICUAL	S	419	12,30	0,44	0,44	0,44		0,44			0,44	0,44
170000006214341	18-038-003-00050-002	101010	OLIVAR-PICUAL	S	419	13,40	0,04	0,04	0,04		0,04			0,04	0,04
170000006214342	18-038-005-00050-004	101010	OLIVAR-PICUAL	S	419	4,90	0,24	0,24	0,24		0,24			0,24	0,24
170000006214343	18-038-005-00073-007	101010	OLIVAR-PICUAL	S	419	18,50	1,17	1,17	1,17		1,17			1,17	1,17

(1) Superficie declarada admisible ajustada con la superficie comprometida.
(2) Factor de penalización valorando el alcance para el tipo de compromiso.

Puede verificar la integridad de una copia de este documento mediante la lectura del código QR adjunto o mediante el acceso a la dirección <https://ws050.juntadeandalucia.es/verificarFirma> indicando el código de VERIFICACIÓN

FIRMADO POR

RAQUEL MARIA ESPIN CRESPO

17/12/2024

VERIFICACIÓN

Pk2jm6UYDU9J72AMTZUYRN3GET48NG

PÁG. 4718/9349





APELLIDOS Y NOMBRE / RAZÓN SOCIAL
LAPAZ ORTIZ MANUEL

NIF
****4250*

EXPEDIENTE
1105117

ANUALIDAD DE PAGO
1ª

IMPORTE POR ANUALIDAD

	2023	2024	2025	2026	2027
IMPORTE MÁXIMO SUBVENCIONABLE	728,83 €	728,83 €	728,83 €	607,36 €	607,36 €
IMPORTE MEDIO DE TRANSFERENCIA (€/ha)	289,22 €	289,22 €	289,22 €	241,02 €	241,02 €

RESUMEN DE UNIDADES

Cód	GRUPO DE PAGO	Sup. Dec. Admisible (ha)	Sup. Comprometida (ha)	Sup. ajustada compromiso (1) (ha)	% sobredec.	Sup. Resuelta (ha)	Importe Declarado	Importe Topado	Importe Resuelto	Importe tras sobredec.
419	OLIVAR	2,45		2,45	0,00	2,45	728,83	728,83	728,83	728,83
424	HERBÁCEOS NO ELEGIBLES	0,07		0,07	0,00	0,07	0,00	0,00	0,00	0,00
TOTAL		2,52	2,52	2,52		2,52	728,83	728,83	728,83	728,83

APLICACIÓN DE REDUCCIONES Y PENALIZACIONES

GRUPO DE PAGO	Importe Calculado	Importe prereduc.	Criterios de subvencionabilidad y compromisos	Presentación tardía	Omisión declaración	Condicionabilidad	IMPORTE (Euros) RESUELTO
HERBÁCEOS NO ELEGIBLES	0,00	0,00	0,00	0,00	0,00	0,00	0,00
OLIVAR	728,83	728,83	0,00	0,00	0,00	0,00	728,83
TOTAL	728,83	728,83					728,83

RESUMEN DE PAGOS

	RESUELTO	FEADER	MAPA	CAPADR
OLIVAR - Pago realizado	728,83 €	619,51 €	71,50 €	37,82 €

RECINTOS RESUELTOS

REF.	REFERENCIA SIGPAC	CULTIVO DESCRIPCIÓN CULTIVO	S/R G.PAGO	PEND. MEDIA (%)	SUP. DEC. ADMISIBLE (ha)	SUP. COMPROM. (ha)	SUP. AJUSTADA COMPROM. (1) (ha)	SUP. CONV. SIGPAC (ha)	SUP. CERTIF. (ha)	SUP. CAMPO (ha)	SUP. CAMPO DETER. CULT. DECLARADO (ha)	SUP. DEC. REDUCIDA (ha)	SUP. RESUELTA (ha)
-1243176	18-047-004-00820-001	101010 OLIVAR-PICUAL	S 419	9,30	0,08	0,08	0,08		0,08			0,08	0,08
1700000002677771	18-047-013-00220-002	101010 OLIVAR-PICUAL	S 419	18,30	0,37	0,37	0,37		0,37			0,37	0,37
1700000002677773	18-047-004-00391-010	101010 OLIVAR-PICUAL	S 419	14,20	0,76	0,76	0,76		0,76			0,76	0,76
1700000002677775	18-047-004-00391-008	101010 OLIVAR-PICUAL	S 419	20,50	0,27	0,27	0,27		0,27			0,27	0,27
1700000002677781	18-047-004-00391-002	101010 OLIVAR-PICUAL	R 419	7,40	0,75	0,75	0,75		0,75			0,75	0,75
1700000002677783	18-047-004-00820-001	101010 OLIVAR-PICUAL	S 419	9,30	0,22	0,22	0,22		0,23			0,22	0,22
1700000002677758	18-047-001-00280-001	20000 BARBECHO TRADICIONAL-SIN VARIEDAD	R 424	10,10	0,07	0,07	0,07		0,07			0,07	0,07

(1) Superficie declarada admisible ajustada con la superficie comprometida.
(2) Factor de penalización valorando el alcance para el tipo de compromiso.

Puede verificar la integridad de una copia de este documento mediante la lectura del código QR adjunto o mediante el acceso a la dirección <https://ws050.juntadeandalucia.es/verificarFirma> indicando el código de VERIFICACIÓN

FIRMADO POR

RAQUEL MARIA ESPIN CRESPO

17/12/2024

VERIFICACIÓN

Pk2jm6UYDU9J72AMTZUYRN3GET48NG

PÁG. 4719/9349






INCIDENCIAS

INCIDENCIA DESCRIPCIÓN

- 4272 Verifica que las líneas de declaración de las Solicitudes Únicas no tienen solapes con la capa de Retroactividad Gráfica (ambas de la misma campaña) a nivel de expediente/línea de declaración gráfica de la solicitud.
 Ref:170000002677782 Recinto:18-047-004-00308-00001 Cultivo: - Agregado de la referencia del recinto.:0 Zona de la referencia del recinto.:0 Superficie solapada.:0,05 Id. Incid.:100997984
 Ref:170000002677792 Recinto:18-047-004-00391-00003 Cultivo: - Agregado de la referencia del recinto.:0 Zona de la referencia del recinto.:0 Superficie solapada.:0,06 Id. Incid.:100997985
- 100412 Número de hectáreas validadas inferior a la superficie mínima permitida por el grupo de cultivo (Anexo I. Criterios de Subvencionabilidad. Orden 28 de marzo de 2023).
 Sup. Resuelta:0 Grupo de Pago:FRUTALES SECANO
- 100413 Recinto perteneciente a grupo de cultivo que no cumple con la superficie mínima requerida (Anexo I. Criterios de Subvencionabilidad. Orden 28 de marzo de 2023).
 Ref:170000002677786 Recinto:18-047-004-00259-00001 Cultivo:104020 ALMENDROS-GUARA Secano Sup. Declarada:0,67 Superficie Resolver:0,67
 Ref:170000002677787 Recinto:18-047-004-00310-00001 Cultivo:104020 ALMENDROS-GUARA Secano Sup. Declarada:0,59 Superficie Resolver:0,59
 Ref:170000002677794 Recinto:18-047-004-00338-00002 Cultivo:104020 ALMENDROS-GUARA Secano Sup. Declarada:0,97 Superficie Resolver:0,97
 Ref:170000002677793 Recinto:18-047-004-00391-00001 Cultivo:104022 ALMENDROS-LARGUETA Secano Sup. Declarada:0,23 Superficie Resolver:0,23
 Ref:170000002677792 Recinto:18-047-004-00391-00003 Cultivo:104020 ALMENDROS-GUARA Secano Sup. Declarada:0,66 Superficie Resolver:0,6
 Ref:170000002677788 Recinto:18-047-004-00391-00004 Cultivo:104020 ALMENDROS-GUARA Secano Sup. Declarada:0,15 Superficie Resolver:0,15
 Ref:170000002677791 Recinto:18-047-004-00391-00015 Cultivo:104020 ALMENDROS-GUARA Secano Sup. Declarada:0,04 Superficie Resolver:0,04
 Ref:-449520 Recinto:18-047-004-00657-00001 Cultivo:104007 ALMENDROS-COMUNA Secano Sup. Declarada:0,21 Superficie Resolver:0,21
 Ref:-1083811 Recinto:18-047-004-00657-00002 Cultivo:104007 ALMENDROS-COMUNA Secano Sup. Declarada:0,17 Superficie Resolver:0,17
 Ref:170000002677790 Recinto:18-047-013-00219-00001 Cultivo:104007 ALMENDROS-COMUNA Secano Sup. Declarada:0,54 Superficie Resolver:0,54
- 100424 Solicita recinto que no está comprometido para la operación.
 Ref:170000002677759 Recinto:18-047-004-00244-00003 Cultivo:5000 CEBADA-SIN VARIEDAD Secano
 Ref:170000002677762 Recinto:18-047-004-00292-00001 Cultivo:101010 OLIVAR-PICUAL Secano
 Ref:170000002677782 Recinto:18-047-004-00308-00001 Cultivo:5000 CEBADA-SIN VARIEDAD Secano
 Ref:-1402175 Recinto:18-047-004-00327-00002 Cultivo:101010 OLIVAR-PICUAL Secano
 Ref:170000002677764 Recinto:18-047-004-00391-00013 Cultivo:104020 ALMENDROS-GUARA Regadío

(1) Superficie declarada admisible ajustada con la superficie comprometida.
 (2) Factor de penalización valorando el alcance para el tipo de compromiso.

Puede verificar la integridad de una copia de este documento mediante la lectura del código QR adjunto o mediante el acceso a la dirección https://ws050.juntadeandalucia.es/verificarFirma indicando el código de VERIFICACIÓN			
FIRMADO POR	RAQUEL MARIA ESPIN CRESPO	17/12/2024	
VERIFICACIÓN	Pk2jm6UYDU9J72AMTZUYRN3GET48NG	PÁG. 4720/9349	



APELLIDOS Y NOMBRE / RAZÓN SOCIAL

LAREDO RUBIO ROSA MARIA

NIF
***5375*

EXPEDIENTE
1253171

ANUALIDAD DE PAGO
1ª

IMPORTES POR ANUALIDAD

	2023	2024	2025	2026	2027
IMPORTE MÁXIMO SUBVENCIONABLE	1.392,32 €	1.392,32 €	1.158,74 €	1.158,74 €	1.158,74 €
IMPORTE MEDIO DE TRANSFERENCIA (€/ha)	304,00 €	304,00 €	253,00 €	253,00 €	253,00 €

RESUMEN DE UNIDADES

Cód	GRUPO DE PAGO	Sup. Dec. Admisible (ha)	Sup. Comprometida (ha)	Sup. ajustada compromiso (1) (ha)	% sobredec.	Sup. Resuelta (ha)	Importe Declarado	Importe Topado	Importe Resuelto	Importe tras sobredec.
420	HORTÍCOLAS	4,58		4,58	0,00	4,58	1.392,32	1.392,32	1.392,32	1.392,32
TOTAL		4,58	4,58	4,58		4,58	1.392,32	1.392,32	1.392,32	1.392,32

APLICACIÓN DE REDUCCIONES Y PENALIZACIONES

GRUPO DE PAGO	Importe Calculado	Importe prereduc.	Criterios de subvencionabilidad y compromisos	Presentación tardía	Omisión declaración	Condicionalidad	IMPORTE (Euros) RESUELTO
HORTÍCOLAS	1.392,32	1.392,32	0,00	0,00	0,00	0,00	1.392,32
TOTAL	1.392,32	1.392,32					1.392,32

RESUMEN DE PAGOS

	IMPORTE (Euros)			
	RESUELTO	FEADER	MAPA	CAPADR
HORTÍCOLAS - Pago realizado	1.392,32 €	1.183,47 €	136,59 €	72,26 €

RECINTOS RESUELTOS

REF.	REFERENCIA SIGPAC	CULTIVO	DESCRIPCIÓN CULTIVO	S/R	G.PAGO	PEND. MEDIA (%)	SUP. DEC. ADMISIBLE (ha)	SUP. COMPROM. (ha)	SUP. AJUSTADA COMPR.(1) (ha)	SUP. CONY. SIGPAC (ha)	SUP. CERTIE (ha)	SUP. CAMPO (ha)	SUP. CAMPO DETER. CULT. DECLARADO (ha)	SUP. DEC. REDUCIDA (ha)	SUP. RESUELTA (ha)
4102930	18-123-009-00018-002	279000	ESPÁRRAGOS-SIN VARIEDAD	R	420	3,20	0,75	0,75	0,75	0,75	0,75			0,75	0,75
1700000006110138	18-123-009-00710-007	279000	ESPÁRRAGOS-SIN VARIEDAD	S	420	15,30	3,83	3,83	3,83	3,83	3,83			3,83	3,83

INCIDENCIAS

INCIDENCIA DESCRIPCIÓN

100424 Solicita recinto que no está comprometido para la operación.

Ref:1700000006110136 Recinto:18-123-008-00430-00002 Cultivo:101010 OLIVAR-PICUAL Secano

(1) Superficie declarada admisible ajustada con la superficie comprometida.
(2) Factor de penalización valorando el alcance para el tipo de compromiso.

Puede verificar la integridad de una copia de este documento mediante la lectura del código QR adjunto o mediante el acceso a la dirección <https://ws050.juntadeandalucia.es/verificarFirma> indicando el código de VERIFICACIÓN

FIRMADO POR

RAQUEL MARIA ESPIN CRESPO

17/12/2024

VERIFICACIÓN

Pk2jm6UYDU9J72AMTZUYRN3GET48NG

PÁG. 4721/9349





APELLIDOS Y NOMBRE / RAZÓN SOCIAL
LEON MIRAS MARIA MAGDALENA

NIF
***3658*

EXPEDIENTE
1136437

ANUALIDAD DE PAGO
1ª

IMPORTES POR ANUALIDAD

	2023	2024	2025	2026	2027
IMPORTE MÁXIMO SUBVENCIONABLE	1.213,72 €	1.213,72 €	1.213,72 €	1.011,43 €	1.011,43 €
IMPORTE MEDIO DE TRANSFERENCIA (€/ha)	297,48 €	297,48 €	297,48 €	247,90 €	247,90 €

RESUMEN DE UNIDADES

Cód	GRUPO DE PAGO	Sup. Dec. Admisible (ha)	Sup. Comprometida (ha)	Sup. ajustada compromiso (1) (ha)	% sobredec.	Sup. Resuelta (ha)	Importe Declarado	Importe Topado	Importe Resuelto	Importe tras sobredec.
419	OLIVAR	4,08		4,08	0,00	4,08	1.213,72	1.213,72	1.213,72	1.213,72
TOTAL		4,08	4,08	4,08		4,08	1.213,72	1.213,72	1.213,72	1.213,72

APLICACIÓN DE REDUCCIONES Y PENALIZACIONES

GRUPO DE PAGO	Importe Calculado	Importe prereduc.	Criterios de subvencionabilidad y compromisos	Presentación tardía	Omisión declaración	Condicionalidad	IMPORTE (Euros) RESUELTO
OLIVAR	1.213,72	1.213,72	0,00	0,00	0,00	0,00	1.213,72
TOTAL	1.213,72	1.213,72					1.213,72

RESUMEN DE PAGOS

IMPORTE (Euros)

	RESUELTO	FEADER	MAPA	CAPADR
OLIVAR - Pago realizado	1.213,72 €	1.031,66 €	119,07 €	62,99 €

RECINTOS RESUELTOS

REF.	REFERENCIA SIGPAC	CULTIVO	DESCRIPCIÓN CULTIVO	S/R	G.PAGO	PEND. MEDIA (%)	SUP. DEC. ADMISIBLE (ha)	SUP. COMPROM. (ha)	SUP. AJUSTADA COMPR.(1) (ha)	SUP. CONY. SIGPAC (ha)	SUP. CERTIE (ha)	SUP. CAMPO (ha)	SUP. CAMPO DETER. CULT. DECLARADO (ha)	SUP. DEC. REDUCIDA (ha)	SUP. RESUELTA (ha)
-1016174	18-054-005-00863-022	101010	OLIVAR-PICUAL	S	419	16,20	0,14	0,14	0,14		0,14			0,14	0,14
5489651	18-054-001-00512-001	101010	OLIVAR-PICUAL	S	419	7,20	0,68	0,68	0,68		0,68			0,68	0,68
5489652	18-054-001-00513-001	101010	OLIVAR-PICUAL	S	419	5,90	0,81	0,81	0,81		0,81			0,81	0,81
5489653	18-054-001-00100-001	101010	OLIVAR-PICUAL	S	419	1,40	0,30	0,30	0,30		0,30			0,30	0,30
5489654	18-054-002-00381-002	101010	OLIVAR-PICUAL	S	419	20,30	0,55	0,55	0,55		0,55			0,55	0,55
6901367	18-047-016-00053-001	101010	OLIVAR-PICUAL	S	419	9,30	0,93	0,93	0,93		0,93			0,93	0,93
1700000005495407	18-054-005-00863-007	101010	OLIVAR-PICUAL	S	419	12,10	0,67	0,67	0,67		0,67			0,67	0,67

(1) Superficie declarada admisible ajustada con la superficie comprometida.
(2) Factor de penalización valorando el alcance para el tipo de compromiso.

Puede verificar la integridad de una copia de este documento mediante la lectura del código QR adjunto o mediante el acceso a la dirección <https://ws050.juntadeandalucia.es/verificarFirma> indicando el código de VERIFICACIÓN

FIRMADO POR	RAQUEL MARIA ESPIN CRESPO	17/12/2024
VERIFICACIÓN	Pk2jm6UYDU9J72AMTZUYRN3GET48NG	PÁG. 4722/9349






INCIDENCIAS

INCIDENCIA DESCRIPCIÓN

- 100402 Recinto solicitado no forma parte de ningún organismo de control autorizado para la producción ecológica en Andalucía o fecha de inscripción posterior al plazo establecido (Anexo I. Criterios de Subvencionabilidad. Orden 28 de marzo de 2023).
Ref:-1401914 Recinto:18-054-005-00057-00006 Cultivo:104007 ALMENDROS-COMUNA Secano
- 100412 Número de hectáreas validadas inferior a la superficie mínima permitida por el grupo de cultivo (Anexo I. Criterios de Subvencionabilidad. Orden 28 de marzo de 2023).
Sup. Resuelta:0 Grupo de Pago:FRUTALES SECANO
- 100413 Recinto perteneciente a grupo de cultivo que no cumple con la superficie mínima requerida (Anexo I. Criterios de Subvencionabilidad. Orden 28 de marzo de 2023).
Ref:170000005495412 Recinto:18-047-017-00249-00001 Cultivo:104020 ALMENDROS-GUARA Secano Sup. Declarada:2,07 Superficie Resolver:2,07
Ref:4790877 Recinto:18-054-005-00057-00001 Cultivo:104007 ALMENDROS-COMUNA Secano Sup. Declarada:0,44 Superficie Resolver:0,44
Ref:-1299503 Recinto:18-054-005-00590-00010 Cultivo:104020 ALMENDROS-GUARA Secano Sup. Declarada:0,03 Superficie Resolver:0,03
Ref:-1299502 Recinto:18-054-005-00590-00023 Cultivo:104020 ALMENDROS-GUARA Secano Sup. Declarada:0,47 Superficie Resolver:0,47
Ref:170000005495413 Recinto:18-054-005-00863-00005 Cultivo:104020 ALMENDROS-GUARA Secano Sup. Declarada:1,5 Superficie Resolver:1,5
Ref:170000005495415 Recinto:18-054-005-00863-00006 Cultivo:104020 ALMENDROS-GUARA Secano Sup. Declarada:1,48 Superficie Resolver:1,48
Ref:170000005495417 Recinto:18-054-005-00863-00011 Cultivo:104043 ALMENDROS-VAIRO Secano Sup. Declarada:0,21 Superficie Resolver:0,21
Ref:170000005495414 Recinto:18-054-005-00863-00012 Cultivo:104043 ALMENDROS-VAIRO Secano Sup. Declarada:0,17 Superficie Resolver:0,17
Ref:170000005495416 Recinto:18-054-005-00863-00013 Cultivo:104043 ALMENDROS-VAIRO Secano Sup. Declarada:0,43 Superficie Resolver:0,43
Ref:170000005495418 Recinto:18-054-005-00863-00019 Cultivo:104043 ALMENDROS-VAIRO Secano Sup. Declarada:0,43 Superficie Resolver:0,43
Ref:-1243180 Recinto:18-054-005-00863-00023 Cultivo:104020 ALMENDROS-GUARA Secano Sup. Declarada:0,53 Superficie Resolver:0,53
- 100424 Solicita recinto que no está comprometido para la operación.
Ref:-1401914 Recinto:18-054-005-00057-00006 Cultivo:104007 ALMENDROS-COMUNA Secano

(1) Superficie declarada admisible ajustada con la superficie comprometida.
(2) Factor de penalización valorando el alcance para el tipo de compromiso.

Puede verificar la integridad de una copia de este documento mediante la lectura del código QR adjunto o mediante el acceso a la dirección https://ws050.juntadeandalucia.es/verificarFirma indicando el código de VERIFICACIÓN			
FIRMADO POR	RAQUEL MARIA ESPIN CRESPO	17/12/2024	
VERIFICACIÓN	Pk2jm6UYDU9J72AMTZUYRN3GET48NG	PÁG. 4723/9349	



APELLIDOS Y NOMBRE / RAZÓN SOCIAL

LEON MIRAS MILAGROS

NIF
***3659*

EXPEDIENTE
1091632

ANUALIDAD DE PAGO

1ª

IMPORTES POR ANUALIDAD

	2023	2024	2025	2026	2027
IMPORTE MÁXIMO SUBVENCIONABLE	980,87 €	980,87 €	980,87 €	817,39 €	817,39 €
IMPORTE MEDIO DE TRANSFERENCIA (€/ha)	259,49 €	259,49 €	259,49 €	216,24 €	216,24 €

RESUMEN DE UNIDADES

Cód	GRUPO DE PAGO	Sup. Dec. Admisible (ha)	Sup. Comprometida (ha)	Sup. ajustada compromiso (1) (ha)	% sobredec.	Sup. Resuelta (ha)	Importe Declarado	Importe Topado	Importe Resuelto	Importe tras sobredec.
422	FRUTALES SECANO	3,78		3,78	0,00	3,78	980,87	980,87	980,87	980,87
TOTAL		3,78	3,78	3,78		3,78	980,87	980,87	980,87	980,87

APLICACIÓN DE REDUCCIONES Y PENALIZACIONES

GRUPO DE PAGO	Importe Calculado	Importe prereduc.	Criterios de subvencionabilidad y compromisos	Presentación tardía	Omisión declaración	Condicionalidad	IMPORTE (Euros) RESUELTO
FRUTALES SECANO	980,87	980,87	0,00	0,00	0,00	0,00	980,87
TOTAL	980,87	980,87					980,87

RESUMEN DE PAGOS

	IMPORTE (Euros)			
	RESUELTO	FEADER	MAPA	CAPADR
FRUTALES SECANO - Pago realizado	980,87 €	833,74 €	96,22 €	50,91 €

RECINTOS RESUELTOS

REF.	REFERENCIA SIGPAC	CULTIVO	DESCRIPCIÓN CULTIVO	S/R G.PAGO	PEND. MEDIA (%)	SUP. DEC. ADMISIBLE (ha)	SUP. COMPROM. (ha)	SUP. AJUSTADA COMPR.(1) (ha)	SUP. CONY. SIGPAC (ha)	SUP. CERTIE (ha)	SUP. CAMPO (ha)	SUP. CAMPO DETER. CULT. DECLARADO (ha)	SUP. DEC. REDUCIDA (ha)	SUP. RESUELTA (ha)
1700000002716539	18-054-005-00863-003	104022	ALMENDROS-LARGUETA	S 422	43,50	0,05	0,05	0,05		0,05			0,05	0,05
1700000002716540	18-054-005-00863-004	104022	ALMENDROS-LARGUETA	S 422	15,90	0,06	0,06	0,06		0,06			0,06	0,06
1700000002716541	18-054-005-00864-002	104022	ALMENDROS-LARGUETA	S 422	19,90	3,67	3,67	3,67		3,67			3,67	3,67

(1) Superficie declarada admisible ajustada con la superficie comprometida.
(2) Factor de penalización valorando el alcance para el tipo de compromiso.

Puede verificar la integridad de una copia de este documento mediante la lectura del código QR adjunto o mediante el acceso a la dirección https://ws050.juntadeandalucia.es/verificarFirma indicando el código de VERIFICACIÓN			
FIRMADO POR	RAQUEL MARIA ESPIN CRESPO	17/12/2024	
VERIFICACIÓN	Pk2jm6UYDU9J72AMTZUYRN3GET48NG	PÁG. 4724/9349	



APELLIDOS Y NOMBRE / RAZÓN SOCIAL

LEON ORTIZ ANTONIO DOMINGO

NIF
***7269*

EXPEDIENTE
1088187

ANUALIDAD DE PAGO
1ª

IMPORTES POR ANUALIDAD

	2023	2024	2025	2026	2027
IMPORTE MÁXIMO SUBVENCIONABLE	765,55 €	765,55 €	637,94 €	637,94 €	637,94 €
IMPORTE MEDIO DE TRANSFERENCIA (€/ha)	181,41 €	181,41 €	151,17 €	151,17 €	151,17 €

RESUMEN DE UNIDADES

Cód	GRUPO DE PAGO	Sup. Dec. Admisible (ha)	Sup. Comprometida (ha)	Sup. ajustada compromiso (1) (ha)	% sobredec.	Sup. Resuelta (ha)	Importe Declarado	Importe Topado	Importe Resuelto	Importe tras sobredec.
416	HERBÁCEOS	4,22		4,22	0,00	4,22	765,55	765,55	765,55	765,55
TOTAL		4,22	4,22	4,22		4,22	765,55	765,55	765,55	765,55

APLICACIÓN DE REDUCCIONES Y PENALIZACIONES

GRUPO DE PAGO	Importe Calculado	Importe prereduc.	Criterios de subvencionabilidad y compromisos	Presentación tardía	Omisión declaración	Condicionalidad	IMPORTE (Euros) RESUELTO
HERBÁCEOS	765,55	765,55	0,00	0,00	0,00	0,00	765,55
TOTAL	765,55	765,55					765,55

RESUMEN DE PAGOS

IMPORTE (Euros)

HERBÁCEOS - Pago realizado	RESUELTO	FEADER	MAPA	CAPADR
	765,55 €	650,72 €	75,10 €	39,73 €

RECINTOS RESUELTOS

REF.	REFERENCIA SIGPAC	CULTIVO	DESCRIPCIÓN CULTIVO	S/R	G.PAGO	PEND. MEDIA (%)	SUP. DEC. ADMISIBLE (ha)	SUP. COMPROM. (ha)	SUP. AJUSTADA COMPR.(1) (ha)	SUP. CONY. SIGPAC (ha)	SUP. CERTIE (ha)	SUP. CAMPO (ha)	SUP. CAMPO DETER. CULT. DECLARADO (ha)	SUP. DEC. REDUCIDA (ha)	SUP. RESUELTA (ha)
6935236	18-054-006-00153-001	50004	GARBANZOS-GARBANZO DE PEDROSILLO	S	416	14,40	0,93	0,93	0,93		0,93			0,93	0,93
6935260	18-054-006-00150-002	50004	GARBANZOS-GARBANZO DE PEDROSILLO	S	416	16,50	2,15	2,15	2,15		2,15			2,15	2,15
6935304	18-054-006-00155-002	50004	GARBANZOS-GARBANZO DE PEDROSILLO	S	416	13,10	1,14	1,14	1,14		1,14			1,14	1,14

(1) Superficie declarada admisible ajustada con la superficie comprometida.
(2) Factor de penalización valorando el alcance para el tipo de compromiso.

Puede verificar la integridad de una copia de este documento mediante la lectura del código QR adjunto o mediante el acceso a la dirección <https://ws050.juntadeandalucia.es/verificarFirma> indicando el código de VERIFICACIÓN

FIRMADO POR

RAQUEL MARIA ESPIN CRESPO

17/12/2024

VERIFICACIÓN

Pk2jm6UYDU9J72AMTZUYRN3GET48NG

PÁG. 4725/9349






INCIDENCIAS

INCIDENCIA DESCRIPCIÓN

- 3790 Recinto declarado inactivo
 Ref:6935325 Recinto:18-054-006-00169-00002 Cultivo: -
 Ref:6935326 Recinto:18-054-006-00169-00003 Cultivo: -
 Ref:6935293 Recinto:18-054-006-00173-00003 Cultivo: -
- 100412 Número de hectáreas validadas inferior a la superficie mínima permitida por el grupo de cultivo (Anexo I. Criterios de Subvencionabilidad. Orden 28 de marzo de 2023).
 Sup. Resuelta:0 Grupo de Pago:FRUTALES REGADÍO
 Sup. Resuelta:0 Grupo de Pago:FRUTALES SECANO
- 100413 Recinto perteneciente a grupo de cultivo que no cumple con la superficie mínima requerida (Anexo I. Criterios de Subvencionabilidad. Orden 28 de marzo de 2023).
 Ref:5306410 Recinto:18-047-008-00431-00004 Cultivo:104022 ALMENDROS-LARGUETA Secano Sup. Declarada:0,26 Superficie Resolver:0,26
 Ref:5306412 Recinto:18-047-014-00371-00002 Cultivo:104022 ALMENDROS-LARGUETA Secano Sup. Declarada:2,86 Superficie Resolver:2,86
 Ref:5306413 Recinto:18-047-014-00371-00005 Cultivo:104022 ALMENDROS-LARGUETA Secano Sup. Declarada:0,89 Superficie Resolver:0,89
 Ref:5306398 Recinto:18-054-004-00126-00001 Cultivo:104031 ALMENDROS-PENTACEBAS CSIC Regadío Sup. Declarada:0,61 Superficie Resolver:0,61
 Ref:5306402 Recinto:18-054-004-00320-00001 Cultivo:104020 ALMENDROS-GUARA Secano Sup. Declarada:0,42 Superficie Resolver:0,42
 Ref:-805709 Recinto:18-054-005-00176-00006 Cultivo:104031 ALMENDROS-PENTACEBAS CSIC Regadío Sup. Declarada:0,26 Superficie Resolver:0,26
- 100424 Solicita recinto que no está comprometido para la operación.
 Ref:5306407 Recinto:18-047-008-00400-00001 Cultivo:101010 OLIVAR-PICUAL Secano
 Ref:5306433 Recinto:18-047-008-00431-00006 Cultivo:101010 OLIVAR-PICUAL Secano
 Ref:6935325 Recinto:18-054-006-00169-00002 Cultivo:104020 ALMENDROS-GUARA Secano
 Ref:6935326 Recinto:18-054-006-00169-00003 Cultivo:104020 ALMENDROS-GUARA Secano
 Ref:6935293 Recinto:18-054-006-00173-00003 Cultivo:104020 ALMENDROS-GUARA Secano

(1) Superficie declarada admisible ajustada con la superficie comprometida.
 (2) Factor de penalización valorando el alcance para el tipo de compromiso.

Puede verificar la integridad de una copia de este documento mediante la lectura del código QR adjunto o mediante el acceso a la dirección https://ws050.juntadeandalucia.es/verificarFirma indicando el código de VERIFICACIÓN			
FIRMADO POR	RAQUEL MARIA ESPIN CRESPO	17/12/2024	
VERIFICACIÓN	Pk2jm6UYDU9J72AMTZUYRN3GET48NG	PÁG. 4726/9349	



APELLIDOS Y NOMBRE / RAZÓN SOCIAL

LERMA MOLES YOLANDA

NIF
***2828*

EXPEDIENTE
1126986

ANUALIDAD DE PAGO
1ª

IMPORTE POR ANUALIDAD

	2023	2024	2025	2026	2027
IMPORTE MÁXIMO SUBVENCIONABLE	5.652,12 €	5.652,12 €	5.652,12 €	4.710,10 €	4.710,10 €
IMPORTE MEDIO DE TRANSFERENCIA (€/ha)	297,48 €	297,48 €	297,48 €	247,90 €	247,90 €

RESUMEN DE UNIDADES

Cód	GRUPO DE PAGO	Sup. Dec. Admisible (ha)	Sup. Comprometida (ha)	Sup. ajustada compromiso (1) (ha)	% sobredec.	Sup. Resuelta (ha)	Importe Declarado	Importe Topado	Importe Resuelto	Importe tras sobredec.
419	OLIVAR	19,00		19,00	0,00	19,00	5.652,12	5.652,12	5.652,12	5.652,12
TOTAL		19,00	19,00	19,00		19,00	5.652,12	5.652,12	5.652,12	5.652,12

APLICACIÓN DE REDUCCIONES Y PENALIZACIONES

GRUPO DE PAGO	Importe Calculado	Importe prereduc.	Criterios de subvencionabilidad y compromisos	Presentación tardía	Omisión declaración	Condicionalidad	IMPORTE (Euros) RESUELTO
OLIVAR	5.652,12	5.652,12	0,00	0,00	0,00	0,00	5.652,12
TOTAL	5.652,12	5.652,12					5.652,12

RESUMEN DE PAGOS

	IMPORTE (Euros)			
	RESUELTO	FEADER	MAPA	CAPADR
OLIVAR - Pago realizado	5.652,12 €	4.804,30 €	554,47 €	293,35 €

RECINTOS RESUELTOS

REF.	REFERENCIA SIGPAC	CULTIVO DESCRIPCIÓN CULTIVO	S/R G.PAGO	PEND. MEDIA (%)	SUP. DEC. ADMISIBLE (ha)	SUP. COMPROM. (ha)	SUP. AJUSTADA COMPR.(1) (ha)	SUP. CONY. SIGPAC (ha)	SUP. CERTIE (ha)	SUP. CAMPO (ha)	SUP. CAMPO DETER. CULT. DECLARADO (ha)	SUP. DEC. REDUCIDA (ha)	SUP. RESUELTA (ha)
-996635	18-109-002-00146-007	101138 OLIVAR-HOJIBLANCA	S 419	26,80	0,11	0,11	0,11		0,11			0,11	0,11
-996633	18-109-002-00111-007	101138 OLIVAR-HOJIBLANCA	S 419	40,20	0,01	0,01	0,01		0,01			0,01	0,01
1700000002739720	18-109-002-00097-001	101138 OLIVAR-HOJIBLANCA	S 419	28,10	4,79	4,79	4,79		4,79			4,79	4,79
1700000002739721	18-109-002-00105-001	101138 OLIVAR-HOJIBLANCA	S 419	11,50	0,18	0,18	0,18		0,18			0,18	0,18
1700000002739722	18-109-002-00112-002	101138 OLIVAR-HOJIBLANCA	S 419	16,80	2,37	2,37	2,37		2,37			2,37	2,37
1700000002739723	18-109-004-00254-002	101138 OLIVAR-HOJIBLANCA	S 419	19,30	1,04	1,04	1,04		1,04			1,04	1,04
1700000002739725	18-109-002-00107-002	101138 OLIVAR-HOJIBLANCA	S 419	25,60	1,76	1,76	1,76		1,76			1,76	1,76
1700000002739726	18-109-004-00255-001	101138 OLIVAR-HOJIBLANCA	S 419	24,00	4,79	4,79	4,79		4,79			4,79	4,79
1700000002739727	18-109-004-00438-001	101138 OLIVAR-HOJIBLANCA	S 419	15,40	3,95	3,95	3,95		3,95			3,95	3,95

INCIDENCIAS

INCIDENCIA DESCRIPCIÓN

- 100402 Recinto solicitado no forma parte de ningún organismo de control autorizado para la producción ecológica en Andalucía o fecha de inscripción posterior al plazo establecido (Anexo I. Criterios de Subvencionabilidad. Orden 28 de marzo de 2023).
Ref:-996631 Recinto:18-109-002-00107-00004 Cultivo:218133 HIGUERA-NEGRA COMUN Secano
- 100406 Grupo de cultivo declarado en el recinto no coincide con el grupo de cultivo existente en el organismo de control autorizado para la producción ecológica en Andalucía (Anexo I. Criterios de Subvencionabilidad. Orden 28 de marzo de 2023).
Ref:-996631 Recinto:18-109-002-00107-00004 Cultivo:218133 HIGUERA-NEGRA COMUN Secano Grupo de SIPEA:OLIVAR
- 100424 Solicita recinto que no está comprometido para la operación.
Ref:-996631 Recinto:18-109-002-00107-00004 Cultivo:218133 HIGUERA-NEGRA COMUN Secano

(1) Superficie declarada admisible ajustada con la superficie comprometida.
(2) Factor de penalización valorando el alcance para el tipo de compromiso.

Puede verificar la integridad de una copia de este documento mediante la lectura del código QR adjunto o mediante el acceso a la dirección https://ws050.juntadeandalucia.es/verificarFirma indicando el código de VERIFICACIÓN			
FIRMADO POR	RAQUEL MARIA ESPIN CRESPO	17/12/2024	
VERIFICACIÓN	Pk2jm6UYDU9J72AMTZUYRN3GET48NG	PÁG. 4727/9349	



APELLIDOS Y NOMBRE / RAZÓN SOCIAL

LINARES CAÑADAS ANA BELEN

NIF
***8759*

EXPEDIENTE
1012893

ANUALIDAD DE PAGO
1ª

IMPORTES POR ANUALIDAD

	2023	2024	2025	2026	2027
IMPORTE MÁXIMO SUBVENCIONABLE	2.605,92 €	2.605,92 €	2.605,92 €	2.171,60 €	2.171,60 €
IMPORTE MEDIO DE TRANSFERENCIA (€/ha)	297,48 €	297,48 €	297,48 €	247,90 €	247,90 €

RESUMEN DE UNIDADES

Cód	GRUPO DE PAGO	Sup. Dec. Admisible (ha)	Sup. Comprometida (ha)	Sup. ajustada compromiso (1) (ha)	% sobredec.	Sup. Resuelta (ha)	Importe Declarado	Importe Topado	Importe Resuelto	Importe tras sobredec.
419	OLIVAR	8,76		8,76	0,00	8,76	2.605,92	2.605,92	2.605,92	2.605,92
TOTAL		8,76	8,76	8,76		8,76	2.605,92	2.605,92	2.605,92	2.605,92

APLICACIÓN DE REDUCCIONES Y PENALIZACIONES

GRUPO DE PAGO	Importe Calculado	Importe prereduc.	Criterios de subvencionabilidad y compromisos	Presentación tardía	Omisión declaración	Condicionalidad	IMPORTE (Euros) RESUELTO
OLIVAR	2.605,92	2.605,92	0,00	0,00	0,00	0,00	2.605,92
TOTAL	2.605,92	2.605,92					2.605,92

RESUMEN DE PAGOS

	IMPORTE (Euros)			
	RESUELTO	FEADER	MAPA	CAPADR
OLIVAR - Pago realizado	2.605,92 €	2.215,03 €	255,64 €	135,25 €

RECINTOS RESUELTOS

REF.	REFERENCIA SIGPAC	CULTIVO	DESCRIPCIÓN CULTIVO	S/R	G.PAGO	PEND. MEDIA (%)	SUP. DEC. ADMISIBLE (ha)	SUP. COMPROM. (ha)	SUP. AJUSTADA COMPR.(1) (ha)	SUP. CONY. SIGPAC (ha)	SUP. CERTIE (ha)	SUP. CAMPO (ha)	SUP. CAMPO DETER. CULT. DECLARADO (ha)	SUP. DEC. REDUCIDA (ha)	SUP. RESUELTA (ha)
-442957	18-162-008-00178-002	101010	OLIVAR-PICUAL	S	419	26,30	0,13	0,13	0,13		0,13			0,13	0,13
1700000002725441	18-162-008-00178-001	101010	OLIVAR-PICUAL	S	419	15,50	8,63	8,63	8,63		8,63			8,63	8,63

(1) Superficie declarada admisible ajustada con la superficie comprometida.
(2) Factor de penalización valorando el alcance para el tipo de compromiso.

Puede verificar la integridad de una copia de este documento mediante la lectura del código QR adjunto o mediante el acceso a la dirección <https://ws050.juntadeandalucia.es/verificarFirma> indicando el código de VERIFICACIÓN

FIRMADO POR	RAQUEL MARIA ESPIN CRESPO	17/12/2024	
VERIFICACIÓN	Pk2jm6UYDU9J72AMTZUYRN3GET48NG	PÁG. 4728/9349	



APELLIDOS Y NOMBRE / RAZÓN SOCIAL

LINARES ESCUDERO JOSE NEFTALI

NIF
***3455*

EXPEDIENTE
1244442

ANUALIDAD DE PAGO
1ª

IMPORTES POR ANUALIDAD

	2023	2024	2025	2026	2027
IMPORTE MÁXIMO SUBVENCIONABLE	407,40 €	407,40 €	407,40 €	339,50 €	339,50 €
IMPORTE MEDIO DE TRANSFERENCIA (€/ha)	259,49 €	259,49 €	259,49 €	216,24 €	216,24 €

RESUMEN DE UNIDADES

Cód	GRUPO DE PAGO	Sup. Dec. Admisible (ha)	Sup. Comprometida (ha)	Sup. ajustada compromiso (1) (ha)	% sobredec.	Sup. Resuelta (ha)	Importe Declarado	Importe Topado	Importe Resuelto	Importe tras sobredec.
422	FRUTALES SECANO	1,57		1,57	0,00	1,57	407,40	407,40	407,40	407,40
TOTAL		1,57	1,57	1,57		1,57	407,40	407,40	407,40	407,40

APLICACIÓN DE REDUCCIONES Y PENALIZACIONES

GRUPO DE PAGO	Importe Calculado	Importe prereduc.	Criterios de subvencionabilidad y compromisos	Presentación tardía	Omisión declaración	Condicionalidad	IMPORTE (Euros) RESUELTO
FRUTALES SECANO	407,40	407,40	0,00	0,00	0,00	0,00	407,40
TOTAL	407,40	407,40					407,40

RESUMEN DE PAGOS

	IMPORTE (Euros)			
	RESUELTO	FEADER	MAPA	CAPADR
FRUTALES SECANO - Pago realizado	407,40 €	346,29 €	39,97 €	21,14 €

RECINTOS RESUELTOS

REF.	REFERENCIA SIGPAC	CULTIVO	DESCRIPCIÓN CULTIVO	S/R G.PAGO	PEND. MEDIA (%)	SUP. DEC. ADMISIBLE (ha)	SUP. COMPROM. (ha)	SUP. AJUSTADA COMPROM. (1) (ha)	SUP. CONY. SIGPAC (ha)	SUP. CERTIE (ha)	SUP. CAMPO (ha)	SUP. CAMPO DETER. CULT. DECLARADO (ha)	SUP. DEC. REDUCIDA (ha)	SUP. RESUELTA (ha)
-1062896	18-185-009-00056-006	104007	ALMENDROS-COMUNA	S 422	46,30	0,58	0,58	0,58		0,58			0,58	0,58
5266043	18-185-009-00056-001	104007	ALMENDROS-COMUNA	S 422	43,00	0,99	0,99	0,99		0,99			0,99	0,99

(1) Superficie declarada admisible ajustada con la superficie comprometida.
(2) Factor de penalización valorando el alcance para el tipo de compromiso.

Puede verificar la integridad de una copia de este documento mediante la lectura del código QR adjunto o mediante el acceso a la dirección https://ws050.juntadeandalucia.es/verificarFirma indicando el código de VERIFICACIÓN			
FIRMADO POR	RAQUEL MARIA ESPIN CRESPO	17/12/2024	
VERIFICACIÓN	Pk2jm6UYDU9J72AMTZUYRN3GET48NG	PÁG. 4729/9349	



APELLIDOS Y NOMBRE / RAZÓN SOCIAL

LINARES MARTIN FRANCISCO

NIF
***7028*

EXPEDIENTE
1012659

ANUALIDAD DE PAGO
1ª

IMPORTE POR ANUALIDAD

	2023	2024	2025	2026	2027
IMPORTE MÁXIMO SUBVENCIONABLE	3.097,50 €	3.097,50 €	3.097,50 €	2.581,24 €	2.581,24 €
IMPORTE MEDIO DE TRANSFERENCIA (€/ha)	274,12 €	274,12 €	274,12 €	228,43 €	228,43 €

RESUMEN DE UNIDADES

Cód	GRUPO DE PAGO	Sup. Dec. Admisible (ha)	Sup. Comprometida (ha)	Sup. ajustada compromiso (1) (ha)	% sobredec.	Sup. Resuelta (ha)	Importe Declarado	Importe Topado	Importe Resuelto	Importe tras sobredec.
419	OLIVAR	4,35		4,35	0,00	4,35	1.294,04	1.294,04	1.294,04	1.294,04
422	FRUTALES SECANO	6,95		6,95	0,00	6,95	1.803,46	1.803,46	1.803,46	1.803,46
TOTAL		11,30	11,30	11,30		11,30	3.097,50	3.097,50	3.097,50	3.097,50

APLICACIÓN DE REDUCCIONES Y PENALIZACIONES

GRUPO DE PAGO	Importe Calculado	Importe prereduc.	Criterios de subvencionabilidad y compromisos	Presentación tardía	Omisión declaración	Condicionalidad	IMPORTE (Euros)
							RESUELTO
FRUTALES SECANO	1.803,46	1.803,46	0,00	0,00	0,00	0,00	1.803,46
OLIVAR	1.294,04	1.294,04	0,00	0,00	0,00	0,00	1.294,04
TOTAL	3.097,50	3.097,50					3.097,50

RESUMEN DE PAGOS

	IMPORTE (Euros)			
	RESUELTO	FEADER	MAPA	CAPADR
FRUTALES SECANO - Pago realizado	1.803,46 €	1.532,94 €	176,92 €	93,60 €
OLIVAR - Pago realizado	1.294,04 €	1.099,93 €	126,95 €	67,16 €
TOTAL	3.097,50 €	2.632,87 €	303,87 €	160,76 €

RECINTOS RESUELTOS

REE	REFERENCIA SIGPAC	CULTIVO DESCRIPCIÓN CULTIVO	S/R G.PAGO	PEND. MEDIA (%)	SUP. DEC. ADMISIBLE (ha)	SUP. COMPROM. (ha)	SUP. AJUSTADA COMPROM. (1) (ha)	SUP. CONV. SIGPAC (ha)	SUP. CERTIF. (ha)	SUP. CAMPO (ha)	SUP. CAMPO DETER. CULT. DECLARADO (ha)	SUP. DEC. REDUCIDA (ha)	SUP. RESUELTA (ha)
-750120	18-090-009-00031-001	101010 OLIVAR-PICUAL	S 419	16,30	4,35	4,35	4,35		4,35			4,35	4,35
-1078512	18-090-009-00031-005	104020 ALMENDROS-GUARA	S 422	16,10	6,26	6,26	6,26		6,26			6,26	6,26
-1078508	18-090-009-00031-007	104020 ALMENDROS-GUARA	S 422	14,40	0,69	0,69	0,69		0,69			0,69	0,69

(1) Superficie declarada admisible ajustada con la superficie comprometida.
(2) Factor de penalización valorando el alcance para el tipo de compromiso.

Puede verificar la integridad de una copia de este documento mediante la lectura del código QR adjunto o mediante el acceso a la dirección <https://ws050.juntadeandalucia.es/verificarFirma> indicando el código de VERIFICACIÓN

FIRMADO POR	RAQUEL MARIA ESPIN CRESPO	17/12/2024	
VERIFICACIÓN	Pk2jm6UYDU9J72AMTZUYRN3GET48NG	PÁG. 4730/9349	

**APELLIDOS Y NOMBRE / RAZÓN SOCIAL**

LINDE SEGOVIA MIGUEL

NIF

***7117*

EXPEDIENTE

1211099

ANUALIDAD DE PAGO

1ª

IMPORTE POR ANUALIDAD

	2023	2024	2025	2026	2027
IMPORTE MÁXIMO SUBVENCIONABLE	8.385,53 €	8.385,53 €	8.385,53 €	6.987,93 €	6.987,93 €
IMPORTE MEDIO DE TRANSFERENCIA (€/ha)	292,08 €	292,08 €	292,08 €	243,40 €	243,40 €

RESUMEN DE UNIDADES

Cód	GRUPO DE PAGO	Sup. Admisible (ha)	Sup. Comprometida (ha)	Sup. ajustada compromiso (1) (ha)	% sobredecc.	Sup. Resuelta (ha)	Importe Declarado	Importe Topado	Importe Resuelto	Importe tras sobredecc.
419	OLIVAR	24,90		24,90	0,00	24,90	7.407,25	7.407,25	7.407,25	7.407,25
422	FRUTALES SECANO	3,77		3,77	0,00	3,77	978,28	978,28	978,28	978,28
424	HERBÁCEOS NO ELEGIBLES	0,04		0,04	0,00	0,04	0,00	0,00	0,00	0,00
TOTAL		28,71	28,71	28,71		28,71	8.385,53	8.385,53	8.385,53	8.385,53

APLICACIÓN DE REDUCCIONES Y PENALIZACIONES

GRUPO DE PAGO	Importe Calculado	Importe prereduc.	Criterios de subvencionabilidad y compromisos			Presentación tardía	Omisión declaración	Condicionalidad	RESUELTO (Euros)
			subvencionabilidad	y compromisos					
FRUTALES SECANO	978,28	978,28	0,00		0,00	0,00	0,00	978,28	
HERBÁCEOS NO ELEGIBLES	0,00	0,00	0,00		0,00	0,00	0,00	0,00	
OLIVAR	7.407,25	7.407,25	0,00		0,00	0,00	0,00	7.407,25	
TOTAL	8.385,53	8.385,53						8.385,53	

RESUMEN DE PAGOS

	RESUELTO	FEADER	MAPA	CAPADR
FRUTALES SECANO - Pago realizado	978,28 €	831,54 €	95,97 €	50,77 €
OLIVAR - Pago realizado	7.407,25 €	6.296,16 €	726,65 €	384,44 €
TOTAL	8.385,53 €	7.127,70 €	822,62 €	435,21 €

RECINTOS RESUELTOS

REF.	REFERENCIA SIGPAC	CULTIVO DESCRIPCIÓN CULTIVO	S/R G.PAGO	PEND. MEDIA (%)	SUP. ADMISIBLE (ha)	SUP. COMPROM. (ha)	SUP. AJUSTADA COMPROM. (1) (ha)	SUP. CONV. SIGPAC (ha)	SUP. CERTIE (ha)	SUP. CAMPO (ha)	SUP. CAMPO DETER. CULT. DECLARADO (ha)	SUP. DEC. REDUCIDA (ha)	SUP. RESUELTA (ha)
-585726	18-090-006-00054-005	101010 OLIVAR-PICUAL	S	419	10,20	0,84	0,84	0,84	0,84			0,84	0,84
-585725	18-090-006-00054-004	101010 OLIVAR-PICUAL	S	419	11,40	1,74	1,74	1,74	1,74			1,74	1,74
1700000006681131	18-090-003-00085-005	101010 OLIVAR-PICUAL	R	419	12,70	5,02	5,02	5,02	5,02			5,02	5,02
1700000006681132	18-090-003-00086-001	101010 OLIVAR-PICUAL	R	419	12,70	1,29	1,29	1,29	1,29			1,29	1,29
1700000006681133	18-090-900-09601-031	101010 OLIVAR-PICUAL	R	419	5,20	0,02	0,02	0,02	0,02			0,02	0,02
1700000006681134	18-090-007-00060-001	101010 OLIVAR-PICUAL	S	419	8,50	1,22	1,22	1,22	1,22			1,22	1,22
1700000006681135	18-090-007-00061-001	101010 OLIVAR-PICUAL	S	419	9,10	1,41	1,41	1,41	1,41			1,41	1,41
1700000006681136	18-090-900-09601-032	101010 OLIVAR-PICUAL	S	419	6,30	0,12	0,12	0,12	0,12			0,12	0,12
1700000006681137	18-181-001-00053-003	101010 OLIVAR-PICUAL	S	419	4,70	1,24	1,24	1,24	1,24			1,24	1,24
1700000006681138	18-090-006-00051-005	101010 OLIVAR-PICUAL	S	419	9,30	0,82	0,82	0,82	0,82			0,82	0,82
1700000006681139	18-090-006-00052-002	101010 OLIVAR-PICUAL	S	419	9,00	0,98	0,98	0,98	0,98			0,98	0,98
1700000006681140	18-181-001-00051-001	101010 OLIVAR-PICUAL	S	419	5,90	0,51	0,51	0,51	0,51			0,51	0,51
1700000006681141	18-090-006-00096-001	101010 OLIVAR-PICUAL	S	419	7,20	1,72	1,72	1,72	1,72			1,72	1,72
1700000006681142	18-090-006-00065-002	101010 OLIVAR-PICUAL	S	419	13,30	1,09	1,09	1,09	1,09			1,09	1,09
1700000006681143	18-090-006-00066-001	101010 OLIVAR-PICUAL	S	419	14,40	1,36	1,36	1,36	1,36			1,36	1,36
1700000006681144	18-181-001-00046-001	101010 OLIVAR-PICUAL	S	419	7,10	0,26	0,26	0,26	0,26			0,26	0,26
1700000006681146	18-090-006-00063-002	101138 OLIVAR-HOIBLANCA	S	419	11,10	2,45	2,45	2,45	2,45			2,45	2,45
1700000006681147	18-090-006-00064-001	101010 OLIVAR-PICUAL	S	419	12,20	0,02	0,02	0,02	0,02			0,02	0,02
1700000006681148	18-090-006-00051-003	101010 OLIVAR-PICUAL	S	419	10,00	2,79	2,79	2,79	2,79			2,79	2,79
-157333	18-181-001-00053-004	104020 ALMENDROS-GUARA	S	422	11,00	0,74	0,74	0,74	0,74			0,74	0,74
4196690	18-090-006-00054-001	104020 ALMENDROS-GUARA	S	422	7,50	0,98	0,98	0,98	0,98			0,98	0,98
1700000006681150	18-090-006-00051-004	104020 ALMENDROS-GUARA	S	422	8,90	1,89	1,89	1,89	1,89			1,89	1,89
1700000006681151	18-090-006-00052-003	104020 ALMENDROS-GUARA	S	422	10,20	0,16	0,16	0,16	0,16			0,16	0,16
-157332	18-090-006-00096-002	20000 BARBECHO TRADICIONAL-SIN VARIEDAD	S	424	10,70	0,04	0,04	0,04	0,04			0,04	0,04

(1) Superficie declarada admisible ajustada con la superficie comprometida.
(2) Factor de penalización valorando el alcance para el tipo de compromiso.

Puede verificar la integridad de una copia de este documento mediante la lectura del código QR adjunto o mediante el acceso a la dirección <https://ws050.juntadeandalucia.es/verificarFirma> indicando el código de VERIFICACIÓN

FIRMADO POR

RAQUEL MARIA ESPIN CRESPO

17/12/2024

VERIFICACIÓN

Pk2jm6UYDU9J72AMTZUYRN3GET48NG

PÁG. 4731/9349





INCIDENCIAS

INCIDENCIA DESCRIPCIÓN

- 452 Actividad agraria declarada en un recinto no compatible con el uso PA, PR o PS asignado en SIGPAC para ese recinto.
Ref:-1068418 Recinto:18-181-001-00051-00002 Cultivo:62000 PASTOS PERMANENTES DE 5 O MAS AÑOS-SIN VARIEDAD Secano USO ASIGNADO EN SIGPAC:PR
- 100402 Recinto solicitado no forma parte de ningún organismo de control autorizado para la producción ecológica en Andalucía o fecha de inscripción posterior al plazo establecido (Anexo I. Criterios de Subvencionabilidad. Orden 28 de marzo de 2023).
Ref:-1068418 Recinto:18-181-001-00051-00002 Cultivo:62000 PASTOS PERMANENTES DE 5 O MAS AÑOS-SIN VARIEDAD Secano
- 100411 Recinto no admisible por no estar asociado en SIGGAN a una explotación ganadera (Artículo 10 de la Orden de 28 de marzo de 2023).
Ref:-1068418 Recinto:18-181-001-00051-00002 Cultivo:62000 PASTOS PERMANENTES DE 5 O MAS AÑOS-SIN VARIEDAD Secano
- 100424 Solicita recinto que no está comprometido para la operación.
Ref:-1068418 Recinto:18-181-001-00051-00002 Cultivo:62000 PASTOS PERMANENTES DE 5 O MAS AÑOS-SIN VARIEDAD Secano

(1) Superficie declarada admisible ajustada con la superficie comprometida.
(2) Factor de penalización valorando el alcance para el tipo de compromiso.

Puede verificar la integridad de una copia de este documento mediante la lectura del código QR adjunto o mediante el acceso a la dirección https://ws050.juntadeandalucia.es/verificarFirma indicando el código de VERIFICACIÓN			
FIRMADO POR	RAQUEL MARIA ESPIN CRESPO	17/12/2024	
VERIFICACIÓN	Pk2jm6UYDU9J72AMTZUYRN3GET48NG	PÁG. 4732/9349	



APELLIDOS Y NOMBRE / RAZÓN SOCIAL
LLAMAS DELGADO INMACULADA

NIF
***5434*

EXPEDIENTE
1279349

ANUALIDAD DE PAGO
1ª

IMPORTES POR ANUALIDAD

	2023	2024	2025	2026	2027
IMPORTE MÁXIMO SUBVENCIONABLE	3.272,28 €	3.272,28 €	3.272,28 €	2.726,90 €	2.726,90 €
IMPORTE MEDIO DE TRANSFERENCIA (€/ha)	297,48 €	297,48 €	297,48 €	247,90 €	247,90 €

RESUMEN DE UNIDADES

Cód	GRUPO DE PAGO	Sup. Dec. Admisible (ha)	Sup. Comprometida (ha)	Sup. ajustada compromiso (1) (ha)	% sobredec.	Sup. Resuelta (ha)	Importe Declarado	Importe Topado	Importe Resuelto	Importe tras sobredec.
419	OLIVAR	11,01		11,00	0,00	11,00	3.272,28	3.272,28	3.272,28	3.272,28
TOTAL		11,01	11,00	11,00		11,00	3.272,28	3.272,28	3.272,28	3.272,28

APLICACIÓN DE REDUCCIONES Y PENALIZACIONES

GRUPO DE PAGO	Importe Calculado	Importe prereduc.	Criterios de subvencionabilidad y compromisos	Presentación tardía	Omisión declaración	Condicionalidad	IMPORTE (Euros) RESUELTO
OLIVAR	3.272,28	3.272,28	0,00	0,00	0,00	0,00	3.272,28
TOTAL	3.272,28	3.272,28					3.272,28

RESUMEN DE PAGOS

IMPORTE (Euros)

	RESUELTO	FEADER	MAPA	CAPADR
OLIVAR - Pago realizado	3.272,28 €	2.781,44 €	321,01 €	169,83 €

RECINTOS RESUELTOS

REF.	REFERENCIA SIGPAC	CULTIVO DESCRIPCIÓN CULTIVO	S/R G.PAGO	PEND. MEDIA (%)	SUP. DEC. ADMISIBLE (ha)	SUP. COMPROM. (ha)	SUP. AJUSTADA COMPR.(1) (ha)	SUP. CONY. SIGPAC (ha)	SUP. CERTIE (ha)	SUP. CAMPO (ha)	SUP. CAMPO DETER. CULT. DECLARADO (ha)	SUP. DEC. REDUCIDA (ha)	SUP. RESUELTA (ha)
6861895	18-174-003-00351-001	101138 OLIVAR-HOJIBLANCA	S 419	21,90	7,12	7,12	7,12	7,12	7,90			7,12	7,12
6861914	18-174-003-00351-003	101138 OLIVAR-HOJIBLANCA	S 419	9,50	2,18	2,17	2,17	2,17	2,17			2,17	2,17
6861919	18-174-003-00377-001	101138 OLIVAR-HOJIBLANCA	S 419	26,70	1,71	1,71	1,71	1,71	1,99			1,71	1,71

INCIDENCIAS

INCIDENCIA DESCRIPCIÓN

- 100402 Recinto solicitado no forma parte de ningún organismo de control autorizado para la producción ecológica en Andalucía o fecha de inscripción posterior al plazo establecido (Anexo I. Criterios de Subvencionabilidad. Orden 28 de marzo de 2023).
Ref:-1575305 Recinto:18-174-003-00173-00001 Cultivo:101138 OLIVAR-HOJIBLANCA Secano
Ref:-1575316 Recinto:18-174-003-00173-00002 Cultivo:101138 OLIVAR-HOJIBLANCA Secano
- 100424 Solicita recinto que no está comprometido para la operación.
Ref:-1575305 Recinto:18-174-003-00173-00001 Cultivo:101138 OLIVAR-HOJIBLANCA Secano
Ref:-1575316 Recinto:18-174-003-00173-00002 Cultivo:101138 OLIVAR-HOJIBLANCA Secano

(1) Superficie declarada admisible ajustada con la superficie comprometida.
(2) Factor de penalización valorando el alcance para el tipo de compromiso.

Puede verificar la integridad de una copia de este documento mediante la lectura del código QR adjunto o mediante el acceso a la dirección https://ws050.juntadeandalucia.es/verificarFirma indicando el código de VERIFICACIÓN			
FIRMADO POR	RAQUEL MARIA ESPIN CRESPO	17/12/2024	
VERIFICACIÓN	Pk2jm6UYDU9J72AMTZUYRN3GET48NG	PÁG. 4733/9349	



APELLIDOS Y NOMBRE / RAZÓN SOCIAL

LLANAS LOPEZ FRANCISCO

NIF
****1559*

EXPEDIENTE
1272476

ANUALIDAD DE PAGO
1ª

IMPORTES POR ANUALIDAD

	2023	2024	2025	2026	2027
IMPORTE MÁXIMO SUBVENCIONABLE	1.977,31 €	1.977,31 €	1.977,31 €	1.647,75 €	1.647,75 €
IMPORTE MEDIO DE TRANSFERENCIA (€/ha)	259,49 €	259,49 €	259,49 €	216,24 €	216,24 €

RESUMEN DE UNIDADES

Cód	GRUPO DE PAGO	Sup. Dec. Admisible (ha)	Sup. Comprometida (ha)	Sup. ajustada compromiso (1) (ha)	% sobredec.	Sup. Resuelta (ha)	Importe Declarado	Importe Topado	Importe Resuelto	Importe tras sobredec.
422	FRUTALES SECANO	7,62		7,62	0,00	7,62	1.977,31	1.977,31	1.977,31	1.977,31
TOTAL		7,62	7,62	7,62		7,62	1.977,31	1.977,31	1.977,31	1.977,31

APLICACIÓN DE REDUCCIONES Y PENALIZACIONES

GRUPO DE PAGO	Importe Calculado	Importe prereduc.	Criterios de subvencionabilidad y compromisos	Presentación tardía	Omisión declaración	Condicionabilidad	IMPORTE (Euros) RESUELTO
FRUTALES SECANO	1.977,31	1.977,31	0,00	0,00	0,00	0,00	1.977,31
TOTAL	1.977,31	1.977,31					1.977,31

RESUMEN DE PAGOS

	IMPORTE (Euros)			
	RESUELTO	FEADER	MAPA	CAPADR
FRUTALES SECANO - Pago realizado	1.977,31 €	1.680,71 €	193,97 €	102,63 €

RECINTOS RESUELTOS

REF.	REFERENCIA SIGPAC	CULTIVO	DESCRIPCIÓN CULTIVO	S/R	G.PAGO	PEND. MEDIA (%)	SUP. DEC. ADMISIBLE (ha)	SUP. COMPROM. (ha)	SUP. AJUSTADA COMPR.(1) (ha)	SUP. CONY. SIGPAC (ha)	SUP. CERTIE (ha)	SUP. CAMPO (ha)	SUP. CAMPO DETER. CULT. DECLARADO (ha)	SUP. DEC. REDUCIDA (ha)	SUP. RESUELTA (ha)
5517315	18-167-003-00002-001	104020	ALMENDROS-GUARA	S	422	14,80	0,08	0,08	0,08		0,08			0,08	0,08
5517317	18-167-025-00487-001	104020	ALMENDROS-GUARA	S	422	8,90	0,80	0,80	0,80		0,80			0,80	0,80
5517318	18-167-025-00485-001	104020	ALMENDROS-GUARA	S	422	8,50	0,64	0,64	0,64		0,64			0,64	0,64
5517319	18-167-025-00490-002	104020	ALMENDROS-GUARA	S	422	4,30	0,35	0,35	0,35		0,35			0,35	0,35
5517321	18-167-025-00493-001	104020	ALMENDROS-GUARA	S	422	12,20	0,45	0,45	0,45		0,45			0,45	0,45
5517322	18-167-002-00049-001	104020	ALMENDROS-GUARA	S	422	29,30	1,56	1,56	1,56		1,56			1,56	1,56
5517323	18-167-002-00117-001	104010	ALMENDROS-DESMAYO ROJO	S	422	11,50	3,74	3,74	3,74		3,74			3,74	3,74

INCIDENCIAS

INCIDENCIA DESCRIPCIÓN

- 100421 Recinto declarado por error para una operación de la 6503, que se ha corregido de oficio marcando la operación correcta, de acuerdo con la fecha de inscripción del recinto en la producción ecológica.
- Ref:5517322 Recinto:18-167-002-00049-00001 Cultivo:104020 ALMENDROS-GUARA Secano
- Ref:5517323 Recinto:18-167-002-00117-00001 Cultivo:104010 ALMENDROS-DESMAYO ROJO Secano
- Ref:5517315 Recinto:18-167-003-00002-00001 Cultivo:104020 ALMENDROS-GUARA Secano
- Ref:5517318 Recinto:18-167-025-00485-00001 Cultivo:104020 ALMENDROS-GUARA Secano
- Ref:5517317 Recinto:18-167-025-00487-00001 Cultivo:104020 ALMENDROS-GUARA Secano
- Ref:5517319 Recinto:18-167-025-00490-00002 Cultivo:104020 ALMENDROS-GUARA Secano
- Ref:5517321 Recinto:18-167-025-00493-00001 Cultivo:104020 ALMENDROS-GUARA Secano

(1) Superficie declarada admisible ajustada con la superficie comprometida.
(2) Factor de penalización valorando el alcance para el tipo de compromiso.

Puede verificar la integridad de una copia de este documento mediante la lectura del código QR adjunto o mediante el acceso a la dirección https://ws050.juntadeandalucia.es/verificarFirma indicando el código de VERIFICACIÓN			
FIRMADO POR	RAQUEL MARIA ESPIN CRESPO	17/12/2024	
VERIFICACIÓN	Pk2jm6UYDU9J72AMTZUYRN3GET48NG	PÁG. 4734/9349	

**APELLIDOS Y NOMBRE / RAZÓN SOCIAL**

LOPEZ ARCHILLA ANTONIO

NIF

***0114*

EXPEDIENTE

1151599

ANUALIDAD DE PAGO

1ª

IMPORTE POR ANUALIDAD

	2023	2024	2025	2026	2027
IMPORTE MÁXIMO SUBVENCIONABLE	4.494,37 €	4.494,37 €	4.494,37 €	3.745,28 €	3.745,28 €
IMPORTE MEDIO DE TRANSFERENCIA (€/ha)	259,49 €	259,49 €	259,49 €	216,24 €	216,24 €

RESUMEN DE UNIDADES

Cód	GRUPO DE PAGO	Sup. Dec. Admisible (ha)	Sup. Comprometida (ha)	Sup. ajustada compromiso (1) (ha)	% sobredec.	Sup. Resuelta (ha)	Importe Declarado	Importe Topado	Importe Resuelto	Importe tras sobredec.
422	FRUTALES SECANO	17,32		17,32	0,00	17,32	4.494,37	4.494,37	4.494,37	4.494,37
TOTAL		17,32	17,32	17,32		17,32	4.494,37	4.494,37	4.494,37	4.494,37

APLICACIÓN DE REDUCCIONES Y PENALIZACIONES

GRUPO DE PAGO	Importe Calculado	Importe prereduc.	Criterios de subvencionabilidad y compromisos	Presentación tardía	Omisión declaración	Condicionalidad	IMPORTE (Euros) RESUELTO
FRUTALES SECANO	4.494,37	4.494,37	0,00	0,00	0,00	0,00	4.494,37
TOTAL	4.494,37	4.494,37					4.494,37

RESUMEN DE PAGOS**IMPORTE (Euros)**

FRUTALES SECANO - Pago realizado	RESUELTO	FEADER	MAPA	CAPADR
	4.494,37 €	3.820,21 €	440,90 €	233,26 €

RECINTOS RESUELTOS

REF.	REFERENCIA SIGPAC	CULTIVO DESCRIPCIÓN CULTIVO	S/R G.PAGO	PEND. MEDIA (%)	SUP. DEC. ADMISIBLE (ha)	SUP. COMPROM. (ha)	SUP. AJUSTADA COMPROM. (1) (ha)	SUP. CONY. SIGPAC (ha)	SUP. CERTIE (ha)	SUP. CAMPO (ha)	SUP. CAMPO DETER. CULT. DECLARADO (ha)	SUP. DEC. REDUCIDA (ha)	SUP. RESUELTA (ha)
-89108	18-007-005-00140-004	218045 HIGUERA-BLANCA	S 422	53,70	0,02	0,02	0,02		0,02			0,02	0,02
1700000006634576	18-144-016-00387-001	218045 HIGUERA-BLANCA	S 422	40,80	0,26	0,26	0,26		0,26			0,26	0,26
1700000006634577	18-144-016-00386-001	218045 HIGUERA-BLANCA	S 422	47,90	0,19	0,19	0,19		0,19			0,19	0,19
1700000006634578	18-007-005-00228-002	218045 HIGUERA-BLANCA	S 422	43,90	0,81	0,81	0,81		0,81			0,81	0,81
1700000006634579	18-007-005-00140-001	218045 HIGUERA-BLANCA	S 422	48,60	0,67	0,67	0,67		0,67			0,67	0,67
1700000006634582	18-007-004-00021-001	104007 ALMENDROS-COMUNA	S 422	52,30	0,84	0,84	0,84		0,84			0,84	0,84
1700000006634583	18-007-004-00155-002	104007 ALMENDROS-COMUNA	S 422	41,30	0,39	0,39	0,39		0,39			0,39	0,39
1700000006634584	18-007-005-00201-001	104007 ALMENDROS-COMUNA	S 422	38,50	0,41	0,41	0,41		0,41			0,41	0,41
1700000006634585	18-144-016-00630-001	104007 ALMENDROS-COMUNA	S 422	49,40	0,48	0,48	0,48		0,48			0,48	0,48
1700000006634586	18-144-019-00170-001	104007 ALMENDROS-COMUNA	S 422	51,50	0,83	0,83	0,83		0,83			0,83	0,83
1700000006634587	18-144-019-00165-001	104007 ALMENDROS-COMUNA	S 422	47,70	0,66	0,66	0,66		0,66			0,66	0,66
1700000006634588	18-144-019-00166-001	104007 ALMENDROS-COMUNA	S 422	40,80	0,48	0,48	0,48		0,48			0,48	0,48
1700000006634589	18-144-019-00153-001	104007 ALMENDROS-COMUNA	S 422	54,10	0,10	0,10	0,10		0,10			0,10	0,10
1700000006634590	18-144-019-00215-001	104007 ALMENDROS-COMUNA	S 422	39,70	0,39	0,39	0,39		0,39			0,39	0,39
1700000006634591	18-144-019-00177-001	104007 ALMENDROS-COMUNA	S 422	60,50	0,83	0,83	0,83		0,83			0,83	0,83
1700000006634592	18-144-019-00178-001	104007 ALMENDROS-COMUNA	S 422	53,00	1,24	1,24	1,24		1,24			1,24	1,24
1700000006634593	18-144-019-00088-001	104007 ALMENDROS-COMUNA	S 422	55,60	0,25	0,25	0,25		0,25			0,25	0,25
1700000006634594	18-144-019-00089-001	104007 ALMENDROS-COMUNA	S 422	48,90	0,72	0,72	0,72		0,72			0,72	0,72
1700000006634595	18-144-019-00090-001	104007 ALMENDROS-COMUNA	S 422	44,70	1,20	1,20	1,20		1,20			1,20	1,20
1700000006634596	18-144-019-00098-003	104007 ALMENDROS-COMUNA	S 422	34,80	2,09	2,09	2,09		2,09			2,09	2,09
1700000006634597	18-144-019-00127-001	104007 ALMENDROS-COMUNA	S 422	31,90	0,42	0,42	0,42		0,42			0,42	0,42
1700000006634598	18-144-019-00222-003	104007 ALMENDROS-COMUNA	S 422	30,70	1,03	1,03	1,03		1,03			1,03	1,03
1700000006634599	18-144-019-00222-006	104007 ALMENDROS-COMUNA	S 422	37,50	0,44	0,44	0,44		0,44			0,44	0,44
1700000006634600	18-144-019-00254-001	104007 ALMENDROS-COMUNA	S 422	72,50	0,46	0,46	0,46		0,46			0,46	0,46
1700000006634601	18-144-019-00367-001	104007 ALMENDROS-COMUNA	S 422	65,00	1,66	1,66	1,66		1,66			1,66	1,66
1700000006634602	18-144-019-00367-002	104007 ALMENDROS-COMUNA	S 422	48,80	0,45	0,45	0,45		0,45			0,45	0,45

(1) Superficie declarada admisible ajustada con la superficie comprometida.
(2) Factor de penalización valorando el alcance para el tipo de compromiso.

Puede verificar la integridad de una copia de este documento mediante la lectura del código QR adjunto o mediante el acceso a la dirección <https://ws050.juntadeandalucia.es/verificarFirma> indicando el código de VERIFICACIÓN

FIRMADO POR

RAQUEL MARIA ESPIN CRESPO

17/12/2024

VERIFICACIÓN

Pk2jm6UYDU9J72AMTZUYRN3GET48NG

PÁG. 4735/9349





APELLIDOS Y NOMBRE / RAZÓN SOCIAL

LOPEZ ARCHILLA DANIEL ROGELIO

NIF
***8242*

EXPEDIENTE
1228712

ANUALIDAD DE PAGO
1ª

IMPORTES POR ANUALIDAD

	2023	2024	2025	2026	2027
IMPORTE MÁXIMO SUBVENCIONABLE	1.063,91 €	1.063,91 €	1.063,91 €	886,58 €	886,58 €
IMPORTE MEDIO DE TRANSFERENCIA (€/ha)	259,49 €	259,49 €	259,49 €	216,24 €	216,24 €

RESUMEN DE UNIDADES

Cód	GRUPO DE PAGO	Sup. Dec. Admisible (ha)	Sup. Comprometida (ha)	Sup. ajustada compromiso (1) (ha)	% sobredec.	Sup. Resuelta (ha)	Importe Declarado	Importe Topado	Importe Resuelto	Importe tras sobredec.
422	FRUTALES SECANO	4,10		4,10	0,00	4,10	1.063,91	1.063,91	1.063,91	1.063,91
TOTAL		4,10	4,10	4,10		4,10	1.063,91	1.063,91	1.063,91	1.063,91

APLICACIÓN DE REDUCCIONES Y PENALIZACIONES

GRUPO DE PAGO	Importe Calculado	Importe prereduc.	Criterios de subvencionabilidad y compromisos	Presentación tardía	Omisión declaración	Condicionalidad	IMPORTE (Euros) RESUELTO
FRUTALES SECANO	1.063,91	1.063,91	0,00	0,00	0,00	0,00	1.063,91
TOTAL	1.063,91	1.063,91					1.063,91

RESUMEN DE PAGOS

	IMPORTE (Euros)			
	RESUELTO	FEADER	MAPA	CAPADR
FRUTALES SECANO - Pago realizado	1.063,91 €	904,32 €	104,37 €	55,22 €

RECINTOS RESUELTOS

REF.	REFERENCIA SIGPAC	CULTIVO	DESCRIPCIÓN CULTIVO	S/R G.PAGO	PEND. MEDIA (%)	SUP. DEC. ADMISIBLE (ha)	SUP. COMPROM. (ha)	SUP. AJUSTADA COMPROM. (1) (ha)	SUP. CONY. SIGPAC (ha)	SUP. CERTIE (ha)	SUP. CAMPO (ha)	SUP. CAMPO DETER. CULT. DECLARADO (ha)	SUP. DEC. REDUCIDA (ha)	SUP. RESUELTA (ha)
1700000007039690	18-005-009-00256-001	104007	ALMENDROS-COMUNA	S 422	48,50	0,55	0,55	0,55	0,55	0,55			0,55	0,55
1700000007039691	18-144-014-00154-001	104007	ALMENDROS-COMUNA	S 422	52,40	0,02	0,02	0,02	0,02	0,02			0,02	0,02
1700000007039692	18-144-015-00418-002	104008	ALMENDROS-CONSTANTI	S 422	74,60	0,49	0,49	0,49	0,49	0,49			0,49	0,49
1700000007039693	18-144-015-00434-001	104007	ALMENDROS-COMUNA	S 422	45,70	0,93	0,93	0,93	0,93	0,93			0,93	0,93
1700000007039694	18-144-014-00146-001	104007	ALMENDROS-COMUNA	S 422	45,80	1,14	1,14	1,14	1,14	1,14			1,14	1,14
1700000007039695	18-144-014-00151-001	104007	ALMENDROS-COMUNA	S 422	59,50	0,81	0,81	0,81	0,81	0,81			0,81	0,81
1700000007039696	18-144-014-00153-001	104007	ALMENDROS-COMUNA	S 422	50,00	0,16	0,16	0,16	0,16	0,16			0,16	0,16

(1) Superficie declarada admisible ajustada con la superficie comprometida.
(2) Factor de penalización valorando el alcance para el tipo de compromiso.

Puede verificar la integridad de una copia de este documento mediante la lectura del código QR adjunto o mediante el acceso a la dirección <https://ws050.juntadeandalucia.es/verificarFirma> indicando el código de VERIFICACIÓN

FIRMADO POR

RAQUEL MARIA ESPIN CRESPO

17/12/2024

VERIFICACIÓN

Pk2jm6UYDU9J72AMTZUYRN3GET48NG

PÁG. 4736/9349





APELLIDOS Y NOMBRE / RAZÓN SOCIAL

LOPEZ ARCHILLA JUAN MANUEL

NIF
***8690*

EXPEDIENTE
1066886

ANUALIDAD DE PAGO
1ª

IMPORTES POR ANUALIDAD

	2023	2024	2025	2026	2027
IMPORTE MÁXIMO SUBVENCIONABLE	3.770,39 €	3.770,39 €	3.770,39 €	3.141,97 €	3.141,97 €
IMPORTE MEDIO DE TRANSFERENCIA (€/ha)	259,49 €	259,49 €	259,49 €	216,24 €	216,24 €

RESUMEN DE UNIDADES

Cód	GRUPO DE PAGO	Sup. Dec. Admisible (ha)	Sup. Comprometida (ha)	Sup. ajustada compromiso (1) (ha)	% sobredec.	Sup. Resuelta (ha)	Importe Declarado	Importe Topado	Importe Resuelto	Importe tras sobredec.
422	FRUTALES SECANO	14,53		14,53	0,00	14,53	3.770,39	3.770,39	3.770,39	3.770,39
TOTAL		14,53	14,53	14,53		14,53	3.770,39	3.770,39	3.770,39	3.770,39

APLICACIÓN DE REDUCCIONES Y PENALIZACIONES

GRUPO DE PAGO	Importe Calculado	Importe prereduc.	Criterios de subvencionabilidad y compromisos	Presentación tardía	Omisión declaración	Condicionalidad	IMPORTE (Euros) RESUELTO
FRUTALES SECANO	3.770,39		0,00	0,00	0,00	0,00	3.770,39
TOTAL	3.770,39	3.770,39					3.770,39

RESUMEN DE PAGOS

	IMPORTE (Euros)			
	RESUELTO	FEADER	MAPA	CAPADR
FRUTALES SECANO - Pago realizado	3.770,39 €	3.204,83 €	369,88 €	195,68 €

RECINTOS RESUELTOS

REF.	REFERENCIA SIGPAC	CULTIVO	DESCRIPCIÓN CULTIVO	S/R G.PAGO	PEND. MEDIA (%)	SUP. DEC. ADMISIBLE (ha)	SUP. COMPROM. (ha)	SUP. AJUSTADA COMPR.(1) (ha)	SUP. CONY. SIGPAC (ha)	SUP. CERTIE (ha)	SUP. CAMPO (ha)	SUP. CAMPO DETER. CULT. DECLARADO (ha)	SUP. DEC. REDUCIDA (ha)	SUP. RESUELTA (ha)
5269282	18-144-016-00024-002	218045	HIGUERA-BLANCA	S 422	36,60	3,41	3,41	3,41	3,41	3,41			3,41	3,41
5269290	18-144-018-00606-002	104007	ALMENDROS-COMUNA	S 422	45,00	6,14	6,14	6,14	6,14	6,14			6,14	6,14
5269301	18-144-018-00605-001	218045	HIGUERA-BLANCA	S 422	30,30	0,15	0,15	0,15	0,15	0,15			0,15	0,15
5269312	18-144-018-00604-001	104007	ALMENDROS-COMUNA	S 422	39,70	1,19	1,19	1,19	1,19	1,19			1,19	1,19
5269325	18-144-019-00066-001	104007	ALMENDROS-COMUNA	S 422	41,10	3,64	3,64	3,64	3,64	3,64			3,64	3,64

INCIDENCIAS

INCIDENCIA DESCRIPCIÓN

100424 Solicita recinto que no está comprometido para la operación.

Ref:5269291 Recinto:18-144-018-00606-00004 Cultivo:102129 VIÑEDO VINIFICACIÓN-MONTUA Secano

(1) Superficie declarada admisible ajustada con la superficie comprometida.
(2) Factor de penalización valorando el alcance para el tipo de compromiso.

Puede verificar la integridad de una copia de este documento mediante la lectura del código QR adjunto o mediante el acceso a la dirección https://ws050.juntadeandalucia.es/verificarFirma indicando el código de VERIFICACIÓN			
FIRMADO POR	RAQUEL MARIA ESPIN CRESPO	17/12/2024	
VERIFICACIÓN	Pk2jm6UYDU9J72AMTZUYRN3GET48NG	PÁG. 4737/9349	



APELLIDOS Y NOMBRE / RAZÓN SOCIAL
LOPEZ CARRION MARIA DEL CARMEN

NIF
****7579*

EXPEDIENTE
1225975

ANUALIDAD DE PAGO
1ª

IMPORTE POR ANUALIDAD

	2023	2024	2025	2026	2027
IMPORTE MÁXIMO SUBVENCIONABLE	3.196,40 €	3.196,40 €	3.196,40 €	2.663,67 €	2.663,67 €
IMPORTE MEDIO DE TRANSFERENCIA (€/ha)	355,16 €	355,16 €	355,16 €	295,96 €	295,96 €

RESUMEN DE UNIDADES

Cód	GRUPO DE PAGO	Sup. Dec. Admisible (ha)	Sup. Comprometida (ha)	Sup. ajustada compromiso (1) (ha)	% sobredec.	Sup. Resuelta (ha)	Importe Declarado	Importe Topado	Importe Resuelto	Importe tras sobredec.
419	OLIVAR	2,14		2,14	0,00	2,14	636,61	636,61	636,61	636,61
422	FRUTALES SECANO	2,00		1,99	0,00	1,99	516,39	516,39	516,39	516,39
423	FRUTALES REGADÍO	4,87		4,87	0,00	4,87	2.043,40	2.043,40	2.043,40	2.043,40
TOTAL		9,01	9,00	9,00		9,00	3.196,40	3.196,40	3.196,40	3.196,40

APLICACIÓN DE REDUCCIONES Y PENALIZACIONES

GRUPO DE PAGO	Importe Calculado	Importe prereduc.	Criterios de subvencionabilidad y compromisos	Presentación tardía	Omisión declaración	Condicionalidad	IMPORTE (Euros) RESUELTO
FRUTALES REGADÍO	2.043,40	2.043,40	0,00	0,00	0,00	0,00	2.043,40
FRUTALES SECANO	516,39	516,39	0,00	0,00	0,00	0,00	516,39
OLIVAR	636,61	636,61	0,00	0,00	0,00	0,00	636,61
TOTAL	3.196,40	3.196,40					3.196,40

RESUMEN DE PAGOS

	RESUELTO	FEADER	MAPA	CAPADR
FRUTALES REGADÍO - Pago realizado	2.043,40 €	1.736,89 €	200,46 €	106,05 €
FRUTALES SECANO - Pago realizado	516,39 €	438,93 €	50,66 €	26,80 €
OLIVAR - Pago realizado	636,61 €	541,12 €	62,45 €	33,04 €
TOTAL	3.196,40 €	2.716,94 €	313,57 €	165,89 €

RECINTOS RESUELTOS

REF.	REFERENCIA SIGPAC	CULTIVO	DESCRIPCIÓN CULTIVO	S/R	G.PAGO	PEND. MEDIA (%)	SUP. DFC. ADMISIBLE (ha)	SUP. COMPROM. (ha)	SUP. AJUSTADA COMPROM. (1) (ha)	SUP. CONY. SIGPAC (ha)	SUP. CERTIF. (ha)	SUP. CAMPO (ha)	SUP. CAMPO DETER. CULT. DECLARADO (ha)	SUP. DEC. REDUCIDA (ha)	SUP. RESUELTA (ha)
5486588	18-107-005-00011-001	101010	OLIVAR-PICUAL	S	419	11,90	2,14	2,14	2,14		2,14			2,14	2,14
5486581	18-107-007-00196-003	104111	ALMENDROS-MAKAKO	S	422	4,10	2,00	1,99	1,99		1,99			1,99	1,99
5486589	18-107-005-00011-002	104023	ALMENDROS-LAURANNE	R	423	5,20	4,87	4,87	4,87		4,87			4,87	4,87

INCIDENCIAS

INCIDENCIA DESCRIPCIÓN

- 100400 Recinto con cultivo, variedad, régimen de explotación o uso Sigpac no compatible con la operación solicitada (Anexo IV.I Cultivos y variedades elegibles para las Intervenciones. Orden de 28 de marzo de 2023).
Ref:-1484105 Recinto:18-107-007-00196-00005 Cultivo:104111 ALMENDROS-MAKAKO Secano Uso:TA
- 100424 Solicita recinto que no está comprometido para la operación.
Ref:-1484105 Recinto:18-107-007-00196-00005 Cultivo:104111 ALMENDROS-MAKAKO Secano

(1) Superficie declarada admisible ajustada con la superficie comprometida.
(2) Factor de penalización valorando el alcance para el tipo de compromiso.

Puede verificar la integridad de una copia de este documento mediante la lectura del código QR adjunto o mediante el acceso a la dirección https://ws050.juntadeandalucia.es/verificarFirma indicando el código de VERIFICACIÓN			
FIRMADO POR	RAQUEL MARIA ESPIN CRESPO	17/12/2024	
VERIFICACIÓN	Pk2jm6UYDU9J72AMTZUYRN3GET48NG	PÁG. 4738/9349	



APELLIDOS Y NOMBRE / RAZÓN SOCIAL

LOPEZ CASTILLO LUIS MIGUEL

NIF
****1694*

EXPEDIENTE
1220128

ANUALIDAD DE PAGO
1ª

IMPORTES POR ANUALIDAD

	2023	2024	2025	2026	2027
IMPORTE MÁXIMO SUBVENCIONABLE	978,71 €	978,71 €	978,71 €	815,59 €	815,59 €
IMPORTE MEDIO DE TRANSFERENCIA (€/ha)	297,48 €	297,48 €	297,48 €	247,90 €	247,90 €

RESUMEN DE UNIDADES

Cód	GRUPO DE PAGO	Sup. Dec. Admisible (ha)	Sup. Comprometida (ha)	Sup. ajustada compromiso (1) (ha)	% sobredec.	Sup. Resuelta (ha)	Importe Declarado	Importe Topado	Importe Resuelto	Importe tras sobredec.
419	OLIVAR	3,29		3,29	0,00	3,29	978,71	978,71	978,71	978,71
TOTAL		3,29	3,29	3,29		3,29	978,71	978,71	978,71	978,71

APLICACIÓN DE REDUCCIONES Y PENALIZACIONES

GRUPO DE PAGO	Importe Calculado	Importe prereduc.	Criterios de subvencionabilidad y compromisos	Presentación tardía	Omisión declaración	Condicionalidad	IMPORTE (Euros) RESUELTO
OLIVAR	978,71	978,71	0,00	0,00	0,00	0,00	978,71
TOTAL	978,71	978,71					978,71

RESUMEN DE PAGOS

	IMPORTE (Euros)			
	RESUELTO	FEADER	MAPA	CAPADR
OLIVAR - Pago realizado	978,71 €	831,90 €	96,01 €	50,80 €

RECINTOS RESUELTOS

REF.	REFERENCIA SIGPAC	CULTIVO	DESCRIPCIÓN CULTIVO	S/R G.PAGO	PEND. MEDIA (%)	SUP. DEC. ADMISIBLE (ha)	SUP. COMPROM. (ha)	SUP. AJUSTADA COMPR.(1) (ha)	SUP. CONY. SIGPAC (ha)	SUP. CERTIE (ha)	SUP. CAMPO (ha)	SUP. CAMPO DETER. CULT. DECLARADO (ha)	SUP. DEC. REDUCIDA (ha)	SUP. RESUELTA (ha)
-1592975	18-047-015-00809-002	101010	OLIVAR-PICUAL	S 419	32,40	0,72	0,72	0,72		0,72			0,72	0,72
-1592974	18-047-014-00702-001	101010	OLIVAR-PICUAL	S 419	9,20	0,52	0,52	0,52		0,52			0,52	0,52
-1592971	18-047-014-00687-001	101010	OLIVAR-PICUAL	S 419	21,00	0,73	0,73	0,73		0,73			0,73	0,73
-1592952	18-047-008-00200-001	101010	OLIVAR-PICUAL	S 419	1,30	1,32	1,32	1,32		1,32			1,32	1,32

(1) Superficie declarada admisible ajustada con la superficie comprometida.
(2) Factor de penalización valorando el alcance para el tipo de compromiso.

Puede verificar la integridad de una copia de este documento mediante la lectura del código QR adjunto o mediante el acceso a la dirección <https://ws050.juntadeandalucia.es/verificarFirma> indicando el código de VERIFICACIÓN

FIRMADO POR

RAQUEL MARIA ESPIN CRESPO

17/12/2024

VERIFICACIÓN

Pk2jm6UYDU9J72AMTZUYRN3GET48NG

PÁG. 4739/9349






INCIDENCIAS

INCIDENCIA DESCRIPCIÓN

- 3790 Recinto declarado inactivo
 Ref:-1592959 Recinto:18-047-008-00433-00002 Cultivo: -
 Ref:-1592973 Recinto:18-047-014-00697-00001 Cultivo: -
- 100402 Recinto solicitado no forma parte de ningún organismo de control autorizado para la producción ecológica en Andalucía o fecha de inscripción posterior al plazo establecido (Anexo I. Criterios de Subvencionabilidad. Orden 28 de marzo de 2023).
 Ref:-1592959 Recinto:18-047-008-00433-00002 Cultivo:104007 ALMENDROS-COMUNA Secano
 Ref:-1592958 Recinto:18-047-008-00433-00003 Cultivo:104007 ALMENDROS-COMUNA Secano
 Ref:-1592966 Recinto:18-047-009-00312-00001 Cultivo:101010 OLIVAR-PICUAL Secano
 Ref:-1592969 Recinto:18-047-014-00323-00001 Cultivo:104007 ALMENDROS-COMUNA Secano
- 100406 Grupo de cultivo declarado en el recinto no coincide con el grupo de cultivo existente en el organismo de control autorizado para la producción ecológica en Andalucía (Anexo I. Criterios de Subvencionabilidad. Orden 28 de marzo de 2023).
 Ref:-1592966 Recinto:18-047-009-00312-00001 Cultivo:101010 OLIVAR-PICUAL Secano Grupo de SIPEA:FRUTALES
 Ref:-1592969 Recinto:18-047-014-00323-00001 Cultivo:104007 ALMENDROS-COMUNA Secano Grupo de SIPEA:OLIVAR
- 100412 Número de hectáreas validadas inferior a la superficie mínima permitida por el grupo de cultivo (Anexo I. Criterios de Subvencionabilidad. Orden 28 de marzo de 2023).
 Sup. Resuelta:0 Grupo de Pago:FRUTALES SECANO
- 100413 Recinto perteneciente a grupo de cultivo que no cumple con la superficie mínima requerida (Anexo I. Criterios de Subvencionabilidad. Orden 28 de marzo de 2023).
 Ref:4117523 Recinto:18-047-006-00092-00001 Cultivo:104020 ALMENDROS-GUARA Secano Sup. Declarada:1,82 Superficie Resolver:1,82
 Ref:-771719 Recinto:18-047-006-00092-00002 Cultivo:104020 ALMENDROS-GUARA Secano Sup. Declarada:0,25 Superficie Resolver:0,25
 Ref:4210060 Recinto:18-047-006-00172-00001 Cultivo:104090 ALMENDROS-FILIPO CEO Secano Sup. Declarada:0,93 Superficie Resolver:0,93
 Ref:4117524 Recinto:18-047-006-00197-00001 Cultivo:104020 ALMENDROS-GUARA Secano Sup. Declarada:1 Superficie Resolver:1
 Ref:-1592951 Recinto:18-047-007-00040-00001 Cultivo:104007 ALMENDROS-COMUNA Secano Sup. Declarada:1,07 Superficie Resolver:1,07
 Ref:-1592953 Recinto:18-047-008-00210-00001 Cultivo:104007 ALMENDROS-COMUNA Secano Sup. Declarada:0,7 Superficie Resolver:0,7
 Ref:-1592954 Recinto:18-047-008-00270-00001 Cultivo:104007 ALMENDROS-COMUNA Secano Sup. Declarada:1,29 Superficie Resolver:1,29
 Ref:-1592955 Recinto:18-047-008-00277-00001 Cultivo:104007 ALMENDROS-COMUNA Secano Sup. Declarada:0,55 Superficie Resolver:0,55
 Ref:-1592956 Recinto:18-047-008-00305-00001 Cultivo:104007 ALMENDROS-COMUNA Secano Sup. Declarada:2,59 Superficie Resolver:2,59
 Ref:-1592960 Recinto:18-047-008-00743-00002 Cultivo:104007 ALMENDROS-COMUNA Secano Sup. Declarada:0,13 Superficie Resolver:0,13
 Ref:4117542 Recinto:18-047-009-00011-00001 Cultivo:104057 ALMENDROS-AVIJOR Secano Sup. Declarada:1,26 Superficie Resolver:1,26
 Ref:-1592967 Recinto:18-047-009-00070-00001 Cultivo:104007 ALMENDROS-COMUNA Secano Sup. Declarada:1,01 Superficie Resolver:1,01
 Ref:-1592961 Recinto:18-047-009-00179-00001 Cultivo:104007 ALMENDROS-COMUNA Secano Sup. Declarada:3,13 Superficie Resolver:3,13
 Ref:-1592962 Recinto:18-047-009-00207-00001 Cultivo:104007 ALMENDROS-COMUNA Secano Sup. Declarada:0,96 Superficie Resolver:0,96
 Ref:-1592963 Recinto:18-047-009-00207-00006 Cultivo:104007 ALMENDROS-COMUNA Secano Sup. Declarada:0,37 Superficie Resolver:0,37
 Ref:-1592950 Recinto:18-047-010-00450-00001 Cultivo:104007 ALMENDROS-COMUNA Secano Sup. Declarada:1,37 Superficie Resolver:1,37
- 100424 Solicita recinto que no está comprometido para la operación.
 Ref:-1592959 Recinto:18-047-008-00433-00002 Cultivo:104007 ALMENDROS-COMUNA Secano
 Ref:-1592958 Recinto:18-047-008-00433-00003 Cultivo:104007 ALMENDROS-COMUNA Secano
 Ref:-1592966 Recinto:18-047-009-00312-00001 Cultivo:101010 OLIVAR-PICUAL Secano
 Ref:-1592969 Recinto:18-047-014-00323-00001 Cultivo:104007 ALMENDROS-COMUNA Secano
 Ref:-1592973 Recinto:18-047-014-00697-00001 Cultivo:101010 OLIVAR-PICUAL Secano

(1) Superficie declarada admisible ajustada con la superficie comprometida.
 (2) Factor de penalización valorando el alcance para el tipo de compromiso.

Puede verificar la integridad de una copia de este documento mediante la lectura del código QR adjunto o mediante el acceso a la dirección https://ws050.juntadeandalucia.es/verificarFirma indicando el código de VERIFICACIÓN			
FIRMADO POR	RAQUEL MARIA ESPIN CRESPO	17/12/2024	
VERIFICACIÓN	Pk2jm6UYDU9J72AMTZUYRN3GET48NG	PÁG. 4740/9349	



APELLIDOS Y NOMBRE / RAZÓN SOCIAL

LOPEZ CUERVO RAMIREZ RAMON

NIF
***3855*

EXPEDIENTE
1095142

ANUALIDAD DE PAGO
1ª

IMPORTES POR ANUALIDAD

	2023	2024	2025	2026	2027
IMPORTE MÁXIMO SUBVENCIONABLE	4.414,60 €	4.414,60 €	4.414,60 €	3.678,84 €	3.678,84 €
IMPORTE MEDIO DE TRANSFERENCIA (€/ha)	297,48 €	297,48 €	297,48 €	247,90 €	247,90 €

RESUMEN DE UNIDADES

Cód	GRUPO DE PAGO	Sup. Dec. Admisible (ha)	Sup. Comprometida (ha)	Sup. ajustada compromiso (1) (ha)	% sobredec.	Sup. Resuelta (ha)	Importe Declarado	Importe Topado	Importe Resuelto	Importe tras sobredec.
419	OLIVAR	14,89		14,84	0,00	14,84	4.414,60	4.414,60	4.414,60	4.414,60
TOTAL		14,89	14,84	14,84		14,84	4.414,60	4.414,60	4.414,60	4.414,60

APLICACIÓN DE REDUCCIONES Y PENALIZACIONES

GRUPO DE PAGO	Importe Calculado	Importe prereduc.	Criterios de subvencionabilidad y compromisos	Presentación tardía	Omisión declaración	Condicionalidad	IMPORTE (Euros) RESUELTO
OLIVAR	4.414,60	4.414,60	0,00	0,00	0,00	0,00	4.414,60
TOTAL	4.414,60	4.414,60					4.414,60

RESUMEN DE PAGOS

	IMPORTE (Euros)			
	RESUELTO	FEADER	MAPA	CAPADR
OLIVAR - Pago realizado	4.414,60 €	3.752,41 €	433,07 €	229,12 €

RECINTOS RESUELTOS

REF.	REFERENCIA SIGPAC	CULTIVO DESCRIPCIÓN CULTIVO	S/R G.PAGO	PEND. MEDIA (%)	SUP. DEC. ADMISIBLE (ha)	SUP. COMPROM. (ha)	SUP. AJUSTADA COMPR.(1) (ha)	SUP. CONY. SIGPAC (ha)	SUP. CERTIE (ha)	SUP. CAMPO (ha)	SUP. CAMPO DETER. CULT. DECLARADO (ha)	SUP. DEC. REDUCIDA (ha)	SUP. RESUELTA (ha)
-69425	18-123-018-00224-004	101010 OLIVAR-PICUAL	S 419	6,40	4,84	4,84	4,84		4,84			4,84	4,84
4771336	18-123-018-00224-003	101138 OLIVAR-HOJIBLANCA	S 419	12,90	3,09	3,07	3,07		3,07			3,07	3,07
1700000005651201	18-123-018-00224-003	101138 OLIVAR-HOJIBLANCA	S 419	12,90	4,25	4,22	4,22		4,22			4,22	4,22
1700000005651205	18-123-018-00224-002	101010 OLIVAR-PICUAL	S 419	11,10	2,71	2,71	2,71		2,71			2,71	2,71

INCIDENCIAS

INCIDENCIA DESCRIPCIÓN

- 100402 Recinto solicitado no forma parte de ningún organismo de control autorizado para la producción ecológica en Andalucía o fecha de inscripción posterior al plazo establecido (Anexo I. Criterios de Subvencionabilidad. Orden 28 de marzo de 2023). Ref:-1456797 Recinto:18-123-018-00257-00002 Cultivo:101010 OLIVAR-PICUAL Secano
- 100424 Solicita recinto que no está comprometido para la operación. Ref:-1456797 Recinto:18-123-018-00257-00002 Cultivo:101010 OLIVAR-PICUAL Secano

(1) Superficie declarada admisible ajustada con la superficie comprometida.
(2) Factor de penalización valorando el alcance para el tipo de compromiso.

Puede verificar la integridad de una copia de este documento mediante la lectura del código QR adjunto o mediante el acceso a la dirección https://ws050.juntadeandalucia.es/verificarFirma indicando el código de VERIFICACIÓN			
FIRMADO POR	RAQUEL MARIA ESPIN CRESPO	17/12/2024	
VERIFICACIÓN	Pk2jm6UYDU9J72AMTZUYRN3GET48NG	PÁG. 4741/9349	



APELLIDOS Y NOMBRE / RAZÓN SOCIAL
LOPEZ DIAZ OLIVAREROS C.B.

NIF
***5143*

EXPEDIENTE
1084778

ANUALIDAD DE PAGO
1ª

IMPORTES POR ANUALIDAD

	2023	2024	2025	2026	2027
IMPORTE MÁXIMO SUBVENCIONABLE	11.899,20 €	11.899,20 €	11.899,20 €	9.916,00 €	9.916,00 €
IMPORTE MEDIO DE TRANSFERENCIA (€/ha)	297,48 €	297,48 €	297,48 €	247,90 €	247,90 €

RESUMEN DE UNIDADES

Cód	GRUPO DE PAGO	Sup. Dec. Admisible (ha)	Sup. Comprometida (ha)	Sup. ajustada compromiso (1) (ha)	% sobredec.	Sup. Resuelta (ha)	Importe Declarado	Importe Topado	Importe Resuelto	Importe tras sobredec.
419	OLIVAR	73,10		40,00	0,00	40,00	11.899,20	11.899,20	11.899,20	11.899,20
TOTAL		73,10	40,00	40,00		40,00	11.899,20	11.899,20	11.899,20	11.899,20

APLICACIÓN DE REDUCCIONES Y PENALIZACIONES

GRUPO DE PAGO	Importe Calculado	Importe prereduc.	Criterios de subvencionabilidad y compromisos	Presentación tardía	Omisión declaración	Condicionalidad	IMPORTE (Euros) RESUELTO
OLIVAR	11.899,20	11.899,20	0,00	0,00	0,00	0,00	11.899,20
TOTAL	11.899,20	11.899,20					11.899,20

RESUMEN DE PAGOS

IMPORTE (Euros)

	RESUELTO	FEADER	MAPA	CAPADR
OLIVAR - Pago realizado	11.899,20 €	10.114,32 €	1.167,31 €	617,57 €

RECINTOS RESUELTOS

REF.	REFERENCIA SIGPAC	CULTIVO DESCRIPCIÓN CULTIVO	S/R	G.PAGO	PEND. MEDIA (%)	SUP. DEC. ADMISIBLE (ha)	SUP. COMPROM. (ha)	SUP. AJUSTADA COMPR.(1) (ha)	SUP. CONY. SIGPAC (ha)	SUP. CERTIE (ha)	SUP. CAMPO (ha)	SUP. CAMPO DETER. CULT. DECLARADO (ha)	SUP. DEC. REDUCIDA (ha)	SUP. RESUELTA (ha)
-918812	18-123-001-00174-060	101138 OLIVAR-HOJIBLANCA	S	419	15,30	0,21	0,21	0,21	0,21	0,21			0,21	0,21
-503134	18-123-001-00174-033	101138 OLIVAR-HOJIBLANCA	S	419	14,20	59,51	59,51	59,51	59,51	59,51			59,51	59,51
1700000004693916	18-060-008-00187-004	101138 OLIVAR-HOJIBLANCA	S	419	10,60	10,21	10,21	10,21	10,21	10,21			10,21	10,21
1700000004693918	18-123-001-00174-055	101138 OLIVAR-HOJIBLANCA	S	419	15,20	3,17	3,17	3,17	3,17	3,17			3,17	3,17

INCIDENCIAS

INCIDENCIA DESCRIPCIÓN

- 100421 Recinto declarado por error para una operación de la 6503, que se ha corregido de oficio marcando la operación correcta, de acuerdo con la fecha de inscripción del recinto en la producción ecológica.
Ref:1700000004693916 Recinto:18-060-008-00187-00004 Cultivo:101138 OLIVAR-HOJIBLANCA Secano
Ref:-503134 Recinto:18-123-001-00174-00033 Cultivo:101138 OLIVAR-HOJIBLANCA Secano
Ref:1700000004693918 Recinto:18-123-001-00174-00055 Cultivo:101138 OLIVAR-HOJIBLANCA Secano
Ref:-918812 Recinto:18-123-001-00174-00060 Cultivo:101138 OLIVAR-HOJIBLANCA Secano

(1) Superficie declarada admisible ajustada con la superficie comprometida.
(2) Factor de penalización valorando el alcance para el tipo de compromiso.

Puede verificar la integridad de una copia de este documento mediante la lectura del código QR adjunto o mediante el acceso a la dirección https://ws050.juntadeandalucia.es/verificarFirma indicando el código de VERIFICACIÓN			
FIRMADO POR	RAQUEL MARIA ESPIN CRESPO	17/12/2024	
VERIFICACIÓN	Pk2jm6UYDU9J72AMTZUYRN3GET48NG	PÁG. 4742/9349	



APELLIDOS Y NOMBRE / RAZÓN SOCIAL
LÓPEZ FERNÁNDEZ INMACULADA

NIF
***8525*

EXPEDIENTE
1236273

ANUALIDAD DE PAGO
1ª

IMPORTES POR ANUALIDAD

	2023	2024	2025	2026	2027
IMPORTE MÁXIMO SUBVENCIONABLE	2.968,57 €	2.968,57 €	2.968,57 €	2.473,79 €	2.473,79 €
IMPORTE MEDIO DE TRANSFERENCIA (€/ha)	259,49 €	259,49 €	259,49 €	216,24 €	216,24 €

RESUMEN DE UNIDADES

Cód	GRUPO DE PAGO	Sup. Dec. Admisible (ha)	Sup. Comprometida (ha)	Sup. ajustada compromiso (1) (ha)	% sobredec.	Sup. Resuelta (ha)	Importe Declarado	Importe Topado	Importe Resuelto	Importe tras sobredec.
422	FRUTALES SECANO	11,53		11,44	0,00	11,44	2.968,57	2.968,57	2.968,57	2.968,57
TOTAL		11,53	11,44	11,44		11,44	2.968,57	2.968,57	2.968,57	2.968,57

APLICACIÓN DE REDUCCIONES Y PENALIZACIONES

GRUPO DE PAGO	Importe Calculado	Importe prereduc.	Criterios de subvencionabilidad y compromisos	Presentación tardía	Omisión declaración	Condicionalidad	IMPORTE (Euros) RESUELTO
FRUTALES SECANO	2.968,57	2.968,57	0,00	0,00	1,00	0,00	2.938,88
TOTAL	2.968,57	2.968,57					2.938,88

RESUMEN DE PAGOS

	IMPORTE (Euros)			
	RESUELTO	FEADER	MAPA	CAPADR
FRUTALES SECANO - Pago realizado	2.938,88 €	2.498,05 €	288,30 €	152,53 €

RECINTOS RESUELTOS

REF.	REFERENCIA SIGPAC	CULTIVO DESCRIPCIÓN CULTIVO	S/R G.PAGO	PEND. MEDIA (%)	SUP. DEC. ADMISIBLE (ha)	SUP. COMPROM. (ha)	SUP. AJUSTADA COMPR.(1) (ha)	SUP. CONY. SIGPAC (ha)	SUP. CERTIE (ha)	SUP. CAMPO (ha)	SUP. CAMPO DETER. CULT. DECLARADO (ha)	SUP. DEC. REDUCIDA (ha)	SUP. RESUELTA (ha)
5246148	18-036-006-00206-001	104007 ALMENDROS-COMUNA	S 422	25,80	1,98	1,98	1,98	1,98	1,98			1,98	1,98
5246150	18-036-007-00458-001	104007 ALMENDROS-COMUNA	S 422	46,80	1,14	1,14	1,14	1,14	1,14			1,14	1,14
5246152	18-036-007-00456-002	104007 ALMENDROS-COMUNA	S 422	44,80	1,28	1,28	1,28	1,28	1,28			1,28	1,28
5246154	18-005-006-00116-001	104007 ALMENDROS-COMUNA	S 422	54,80	1,45	1,45	1,45	1,45	1,45			1,45	1,45
5246157	18-005-006-00117-001	104007 ALMENDROS-COMUNA	S 422	58,10	1,06	1,06	1,06	1,06	1,06			1,06	1,06
5246160	18-036-004-00205-001	104007 ALMENDROS-COMUNA	S 422	31,70	2,22	2,13	2,13	2,22	2,22			2,13	2,13
5246165	18-036-006-00198-001	104007 ALMENDROS-COMUNA	S 422	23,60	1,85	1,85	1,85	1,85	1,85			1,85	1,85
5246167	18-036-006-00040-001	104007 ALMENDROS-COMUNA	S 422	39,70	0,26	0,26	0,26	0,26	0,26			0,26	0,26
6913436	18-036-006-00378-001	104007 ALMENDROS-COMUNA	S 422	46,00	0,29	0,29	0,29	0,29	0,29			0,29	0,29

INCIDENCIAS

INCIDENCIA DESCRIPCIÓN

- 256 Solicitud con recintos no declarados en campaña actual con una reducción por omisión de superficie superior al 3%
CÓDIGO PARA EL PORCENTAJE DE REDUCCIÓN POR OMISIÓN QUE CORRESPONDE A LA SOLICITUD:1
- 4272 Verifica que las líneas de declaración de las Solicitudes Únicas no tienen solapes con la capa de Retroactividad Gráfica (ambas de la misma campaña) a nivel de expediente/línea de declaración gráfica de la solicitud.
Ref:5246160 Recinto:18-036-004-00205-00001 Cultivo: - Agregado de la referencia del recinto.:0 Zona de la referencia del recinto.:0 Superficie solapada.:0,04 Id. Incid.:101018382
Ref:5246160 Recinto:18-036-004-00205-00001 Cultivo: - Agregado de la referencia del recinto.:0 Zona de la referencia del recinto.:0 Superficie solapada.:0,05 Id. Incid.:101018381

(1) Superficie declarada admisible ajustada con la superficie comprometida.
(2) Factor de penalización valorando el alcance para el tipo de compromiso.

Puede verificar la integridad de una copia de este documento mediante la lectura del código QR adjunto o mediante el acceso a la dirección <https://ws050.juntadeandalucia.es/verificarFirma> indicando el código de VERIFICACIÓN

FIRMADO POR

RAQUEL MARIA ESPIN CRESPO

17/12/2024

VERIFICACIÓN

Pk2jm6UYDU9J72AMTZUYRN3GET48NG

PÁG. 4743/9349



**APELLIDOS Y NOMBRE / RAZÓN SOCIAL**

LÓPEZ FERNÁNDEZ JOSE JOAQUÍN

NIF

***8422*

EXPEDIENTE

1177540

ANUALIDAD DE PAGO

1ª

IMPORTES POR ANUALIDAD

	2023	2024	2025	2026	2027
IMPORTE MÁXIMO SUBVENCIONABLE	27.483,11 €	27.483,11 €	24.459,11 €	22.902,03 €	22.902,03 €
IMPORTE MEDIO DE TRANSFERENCIA (€/ha)	116,55 €	116,55 €	103,72 €	97,12 €	97,12 €

RESUMEN DE UNIDADES

Cód	GRUPO DE PAGO	Sup. Dec. Admisible (ha)	Sup. Comprometida (ha)	Sup. ajustada compromiso (1) (ha)	% sobredec.	Sup. Resuelta (ha)	Importe Declarado	Importe Topado	Importe Resuelto	Importe tras sobredec.
416	HERBÁCEOS	135,83		100,00	0,00	100,00	18.141,00	18.141,00	18.141,00	18.141,00
419	OLIVAR	1,31		1,31	0,00	1,31	389,70	389,70	389,70	389,70
422	FRUTALES SECANO	34,50		34,50	0,00	34,50	8.952,41	8.952,41	8.952,41	8.952,41
424	HERBÁCEOS NO ELEGIBLES	135,76		100,00	0,00	100,00	0,00	0,00	0,00	0,00
TOTAL		307,40	235,81	235,81		235,81	27.483,11	27.483,11	27.483,11	27.483,11

APLICACIÓN DE REDUCCIONES Y PENALIZACIONES

GRUPO DE PAGO	Importe Calculado	Importe prereduc.	Criterios de subvencionabilidad y compromisos	Presentación tardía	Omisión declaración	Condicionalidad	IMPORTE (Euros)
							RESUELTO
FRUTALES SECANO	8.952,41	8.952,41	0,00	0,00	0,00	0,00	8.952,41
HERBÁCEOS	18.141,00	18.141,00	0,00	0,00	0,00	0,00	18.141,00
HERBÁCEOS NO ELEGIBLES	0,00	0,00	0,00	0,00	0,00	0,00	0,00
OLIVAR	389,70	389,70	0,00	0,00	0,00	0,00	389,70
TOTAL	27.483,11	27.483,11					27.483,11

RESUMEN DE PAGOS

	IMPORTE (Euros)			
	RESUELTO	FEADER	MAPA	CAPADR
FRUTALES SECANO - Pago realizado	8.952,41 €	7.609,55 €	878,23 €	464,63 €
HERBÁCEOS - Pago realizado	18.141,00 €	15.419,85 €	1.779,63 €	941,52 €
OLIVAR - Pago realizado	389,70 €	331,25 €	38,23 €	20,22 €
TOTAL	27.483,11 €	23.360,65 €	2.696,09 €	1.426,37 €

(1) Superficie declarada admisible ajustada con la superficie comprometida.
(2) Factor de penalización valorando el alcance para el tipo de compromiso.Puede verificar la integridad de una copia de este documento mediante la lectura del código QR adjunto o mediante el acceso a la dirección <https://ws050.juntadeandalucia.es/verificarFirma> indicando el código de VERIFICACIÓN

FIRMADO POR

RAQUEL MARIA ESPIN CRESPO

17/12/2024

VERIFICACIÓN

Pk2jm6UYDU9J72AMTZUYRN3GET48NG

PÁG. 4744/9349



**RECINTOS RESUELTOS**

REF.	REFERENCIA SIGPAC	CULTIVO DESCRIPCIÓN CULTIVO	S/R G.PAGO	PEND. MEDIA (%)	SUP. DEC. ADMISIBLE (ha)	SUP. COMPROM. (ha)	SUP. AJUSTADA (ha)	SUP. CONV. SIGPAC (ha)	SUP. CERTIF. (ha)	SUP. CAMPO (ha)	SUP. CAMPO DETER. CULT. DECLARADO (ha)	SUP. DEC. REDUCIDA (ha)	SUP. RESUELTA (ha)
-1538936	18-024-900-80009-004	1000 TRIGO BLANDO-SIN VARIEDAD	S	416	4,20	1,22	1,22	1,22	1,22			1,22	1,22
-1538919	18-024-030-00009-003	1000 TRIGO BLANDO-SIN VARIEDAD	S	416	5,00	1,04	1,04	1,04	1,04			1,04	1,04
-1538917	18-024-030-00009-002	5000 CEBADA-SIN VARIEDAD	S	416	4,70	38,21	38,14	38,14	38,18			38,14	38,14
-1538909	18-024-028-00064-011	5000 CEBADA-SIN VARIEDAD	S	416	7,70	17,58	17,58	17,58	17,58			17,58	17,58
-539281	18-024-036-00014-002	5000 CEBADA-SIN VARIEDAD	S	416	7,50	17,02	17,02	17,02	17,02			17,02	17,02
170000006331447	18-024-028-00013-001	8000 AVENA-SIN VARIEDAD	S	416	5,40	1,04	1,04	1,04	1,04			1,04	1,04
170000006331448	18-024-028-00014-001	8000 AVENA-SIN VARIEDAD	S	416	6,20	11,05	11,05	11,05	11,05			11,05	11,05
170000006331449	18-024-028-00016-001	8000 AVENA-SIN VARIEDAD	S	416	6,30	2,34	2,34	2,34	5,11			2,34	2,34
170000006331459	18-024-030-00009-010	5000 CEBADA-SIN VARIEDAD	S	416	10,40	36,25	36,25	36,25	36,25			36,25	36,25
170000006331461	18-024-036-00005-015	8000 AVENA-SIN VARIEDAD	S	416	8,30	10,08	10,08	10,08	12,71			10,08	10,08
-1007266	18-024-024-00014-001	101010 OLIVAR-PICUAL	S	419	2,90	0,04	0,04	0,04	0,04			0,04	0,04
-790394	18-024-024-00013-001	101010 OLIVAR-PICUAL	S	419	2,00	1,27	1,27	1,27	1,27			1,27	1,27
-1538914	18-024-028-00065-006	104007 ALMENDROS-COMUNA	S	422	6,30	1,33	1,33	1,33	1,33			1,33	1,33
-126395	18-024-036-00011-001	104024 ALMENDROS-MARCONA	S	422	6,40	0,92	0,92	0,92	0,92			0,92	0,92
170000006331470	18-024-028-00006-004	104007 ALMENDROS-COMUNA	S	422	13,80	0,54	0,54	0,54	0,54			0,54	0,54
170000006331471	18-024-030-00009-008	104007 ALMENDROS-COMUNA	S	422	15,40	6,80	6,80	6,80	6,80			6,80	6,80
170000006331472	18-024-036-00011-002	104024 ALMENDROS-MARCONA	S	422	6,60	1,04	1,04	1,04	1,04			1,04	1,04
170000006331473	18-024-036-00012-001	104024 ALMENDROS-MARCONA	S	422	7,00	4,84	4,84	4,84	4,84			4,84	4,84
170000006331474	18-024-036-00007-001	104022 ALMENDROS-LARGUETA	S	422	10,00	3,50	3,50	3,50	3,50			3,50	3,50
170000006331475	18-024-028-00006-005	104007 ALMENDROS-COMUNA	S	422	11,40	4,80	4,80	4,80	4,80			4,80	4,80
170000006331476	18-024-028-00051-002	104022 ALMENDROS-LARGUETA	S	422	6,20	6,09	6,09	6,09	6,09			6,09	6,09
170000006331477	18-024-036-00016-001	104020 ALMENDROS-GUARA	S	422	6,50	4,64	4,64	4,64	4,64			4,64	4,64
-1538946	18-024-900-80010-012	20000 BARBECHO TRADICIONAL-SIN VARIEDAD	S	424	5,80	0,13	0,13	0,13	0,13			0,13	0,13
-1538944	18-024-900-80009-012	20000 BARBECHO TRADICIONAL-SIN VARIEDAD	S	424	3,10	1,35	1,35	1,35	1,36			1,35	1,35
-1538942	18-024-900-80009-011	20000 BARBECHO TRADICIONAL-SIN VARIEDAD	S	424	4,70	0,05	0,05	0,05	0,05			0,05	0,05
-1538941	18-024-900-80009-010	20000 BARBECHO TRADICIONAL-SIN VARIEDAD	S	424	5,00	0,10	0,10	0,10	0,10			0,10	0,10
-1538940	18-024-900-80009-007	20000 BARBECHO TRADICIONAL-SIN VARIEDAD	S	424	6,90	1,19	1,19	1,19	1,20			1,19	1,19
-1538935	18-024-900-80009-003	20000 BARBECHO TRADICIONAL-SIN VARIEDAD	S	424	7,40	0,96	0,96	0,96	0,98			0,96	0,96
-1538932	18-024-900-80009-002	20000 BARBECHO TRADICIONAL-SIN VARIEDAD	S	424	5,10	1,84	1,84	1,84	1,84			1,84	1,84
-1538930	18-024-030-00151-014	20000 BARBECHO TRADICIONAL-SIN VARIEDAD	S	424	7,90	0,02	0,02	0,02	0,02			0,02	0,02
-1538927	18-024-030-00151-006	20000 BARBECHO TRADICIONAL-SIN VARIEDAD	S	424	8,50	2,83	2,83	2,83	2,83			2,83	2,83
-1538926	18-024-030-00151-005	20000 BARBECHO TRADICIONAL-SIN VARIEDAD	S	424	6,50	4,81	4,81	4,81	4,81			4,81	4,81
-1538924	18-024-030-00151-003	20000 BARBECHO TRADICIONAL-SIN VARIEDAD	S	424	4,40	13,92	13,92	13,92	13,92			13,92	13,92
-1538923	18-024-030-00151-002	20000 BARBECHO TRADICIONAL-SIN VARIEDAD	S	424	7,90	1,66	1,66	1,66	1,66			1,66	1,66
-1538921	18-024-030-00017-003	20000 BARBECHO TRADICIONAL-SIN VARIEDAD	S	424	4,80	0,37	0,37	0,37	0,37			0,37	0,37
-1538920	18-024-030-00017-001	20000 BARBECHO TRADICIONAL-SIN VARIEDAD	S	424	6,10	8,71	8,71	8,71	8,71			8,71	8,71
-1538918	18-024-030-00009-002	20000 BARBECHO TRADICIONAL-SIN VARIEDAD	S	424	4,70	25,05	25,05	25,05	25,08			25,05	25,05
-1538904	18-024-028-00009-001	20000 BARBECHO TRADICIONAL-SIN VARIEDAD	S	424	5,50	37,70	37,33	37,33	37,70			37,33	37,33
-1314755	18-024-036-00005-011	20000 BARBECHO TRADICIONAL-SIN VARIEDAD	S	424	7,80	7,21	7,21	7,21	9,44			7,21	7,21
-1007673	18-024-036-00005-011	20000 BARBECHO TRADICIONAL-SIN VARIEDAD	S	424	7,80	4,42	4,42	4,42	5,78			4,42	4,42
170000006331410	18-024-028-00019-001	20000 BARBECHO TRADICIONAL-SIN VARIEDAD	S	424	5,40	1,46	1,46	1,46	1,46			1,46	1,46
170000006331451	18-024-028-00019-001	20000 BARBECHO TRADICIONAL-SIN VARIEDAD	S	424	5,40	3,90	3,90	3,90	3,90			3,90	3,90
170000006331452	18-024-028-00019-004	20000 BARBECHO TRADICIONAL-SIN VARIEDAD	S	424	6,70	6,09	6,09	6,09	6,09			6,09	6,09
170000006331469	18-024-036-00009-004	20000 BARBECHO TRADICIONAL-SIN VARIEDAD	S	424	9,70	11,99	11,91	11,91	11,99			11,91	11,91

INCIDENCIAS**INCIDENCIA DESCRIPCIÓN**

- 4272 Verifica que las líneas de declaración de las Solicitudes Únicas no tienen solapes con la capa de Retroactividad Gráfica (ambas de la misma campaña) a nivel de expediente/línea de declaración gráfica de la solicitud.
 Ref:-1538904 Recinto:18-024-028-00009-00001 Cultivo: - Agregado de la referencia del recinto.:0 Zona de la referencia del recinto.:0 Superficie solapada.:0,37 Id. Incid.:101006844
 Ref:-1538917 Recinto:18-024-030-00009-00002 Cultivo: - Agregado de la referencia del recinto.:0 Zona de la referencia del recinto.:0 Superficie solapada.:0,07 Id. Incid.:101006843
 Ref:-1007674 Recinto:18-024-036-00005-00011 Cultivo: - Agregado de la referencia del recinto.:0 Zona de la referencia del recinto.:0 Superficie solapada.:0,05 Id. Incid.:101006845
 Ref:-126278 Recinto:18-024-036-00005-00019 Cultivo: - Agregado de la referencia del recinto.:0 Zona de la referencia del recinto.:0 Superficie solapada.:0,05 Id. Incid.:101006847
 Ref:-126278 Recinto:18-024-036-00005-00019 Cultivo: - Agregado de la referencia del recinto.:0 Zona de la referencia del recinto.:0 Superficie solapada.:0,06 Id. Incid.:101006846
 Ref:170000006331469 Recinto:18-024-036-00009-00004 Cultivo: - Agregado de la referencia del recinto.:0 Zona de la referencia del recinto.:0 Superficie solapada.:0,04 Id. Incid.:101006848
 Ref:170000006331469 Recinto:18-024-036-00009-00004 Cultivo: - Agregado de la referencia del recinto.:0 Zona de la referencia del recinto.:0 Superficie solapada.:0,04 Id. Incid.:101006849
- 100411 Recinto no admisible por no estar asociado en SIGPAC a una explotación ganadera (Artículo 10 de la Orden de 28 de marzo de 2023).
 Ref:-1007674 Recinto:18-024-036-00005-00011 Cultivo:63000 PASTOS DE MENOS DE 5 AÑOS-SIN VARIEDAD Secano
 Ref:-126378 Recinto:18-024-036-00005-00015 Cultivo:63000 PASTOS DE MENOS DE 5 AÑOS-SIN VARIEDAD Secano
 Ref:-126278 Recinto:18-024-036-00005-00019 Cultivo:63000 PASTOS DE MENOS DE 5 AÑOS-SIN VARIEDAD Secano
 Ref:-126279 Recinto:18-024-036-00005-00020 Cultivo:63000 PASTOS DE MENOS DE 5 AÑOS-SIN VARIEDAD Secano

(1) Superficie declarada admisible ajustada con la superficie comprometida.
 (2) Factor de penalización valorando el alcance para el tipo de compromiso.

Puede verificar la integridad de una copia de este documento mediante la lectura del código QR adjunto o mediante el acceso a la dirección <https://ws050.juntadeandalucia.es/verificarFirma> indicando el código de VERIFICACIÓN

FIRMADO POR

RAQUEL MARIA ESPIN CRESPO

17/12/2024

VERIFICACIÓN

Pk2jm6UYDU9J72AMTZUYRN3GET48NG

PÁG. 4745/9349






INCIDENCIAS

INCIDENCIA DESCRIPCIÓN

- 100421 Recinto declarado por error para una operación de la 6503, que se ha corregido de oficio marcando la operación correcta, de acuerdo con la fecha de inscripción del recinto en la producción ecológica.
 Ref:-1538904 Recinto:18-024-028-00009-00001 Cultivo:20000 BARBECHO TRADICIONAL-SIN VARIEDAD Secano
 Ref:170000006331447 Recinto:18-024-028-00013-00001 Cultivo:8000 AVENA-SIN VARIEDAD Secano
 Ref:170000006331448 Recinto:18-024-028-00014-00001 Cultivo:8000 AVENA-SIN VARIEDAD Secano
 Ref:170000006331449 Recinto:18-024-028-00016-00001 Cultivo:8000 AVENA-SIN VARIEDAD Secano
 Ref:170000006331410 Recinto:18-024-028-00019-00001 Cultivo:20000 BARBECHO TRADICIONAL-SIN VARIEDAD Secano
 Ref:170000006331451 Recinto:18-024-028-00019-00001 Cultivo:20000 BARBECHO TRADICIONAL-SIN VARIEDAD Secano
 Ref:170000006331452 Recinto:18-024-028-00019-00004 Cultivo:20000 BARBECHO TRADICIONAL-SIN VARIEDAD Secano
 Ref:-1538909 Recinto:18-024-028-00064-00011 Cultivo:5000 CEBADA-SIN VARIEDAD Secano
 Ref:-1538917 Recinto:18-024-030-00009-00002 Cultivo:5000 CEBADA-SIN VARIEDAD Secano
 Ref:-1538918 Recinto:18-024-030-00009-00002 Cultivo:20000 BARBECHO TRADICIONAL-SIN VARIEDAD Secano
 Ref:-1538919 Recinto:18-024-030-00009-00003 Cultivo:1000 TRIGO BLANDO-SIN VARIEDAD Secano
 Ref:170000006331459 Recinto:18-024-030-00009-00010 Cultivo:5000 CEBADA-SIN VARIEDAD Secano
 Ref:-1538920 Recinto:18-024-030-00017-00001 Cultivo:20000 BARBECHO TRADICIONAL-SIN VARIEDAD Secano
 Ref:-1538921 Recinto:18-024-030-00017-00003 Cultivo:20000 BARBECHO TRADICIONAL-SIN VARIEDAD Secano
 Ref:-1538923 Recinto:18-024-030-00151-00002 Cultivo:20000 BARBECHO TRADICIONAL-SIN VARIEDAD Secano
 Ref:-1538924 Recinto:18-024-030-00151-00003 Cultivo:20000 BARBECHO TRADICIONAL-SIN VARIEDAD Secano
 Ref:-1538926 Recinto:18-024-030-00151-00005 Cultivo:20000 BARBECHO TRADICIONAL-SIN VARIEDAD Secano
 Ref:-1538927 Recinto:18-024-030-00151-00006 Cultivo:20000 BARBECHO TRADICIONAL-SIN VARIEDAD Secano
 Ref:-1538930 Recinto:18-024-030-00151-00014 Cultivo:20000 BARBECHO TRADICIONAL-SIN VARIEDAD Secano
 Ref:-1007673 Recinto:18-024-036-00005-00011 Cultivo:20000 BARBECHO TRADICIONAL-SIN VARIEDAD Secano
 Ref:-1314755 Recinto:18-024-036-00005-00011 Cultivo:20000 BARBECHO TRADICIONAL-SIN VARIEDAD Secano
 Ref:-1007674 Recinto:18-024-036-00005-00011 Cultivo:63000 PASTOS DE MENOS DE 5 AÑOS-SIN VARIEDAD Secano
 Ref:170000006331461 Recinto:18-024-036-00005-00015 Cultivo:8000 AVENA-SIN VARIEDAD Secano
 Ref:-126378 Recinto:18-024-036-00005-00015 Cultivo:63000 PASTOS DE MENOS DE 5 AÑOS-SIN VARIEDAD Secano
 Ref:-126278 Recinto:18-024-036-00005-00019 Cultivo:63000 PASTOS DE MENOS DE 5 AÑOS-SIN VARIEDAD Secano
 Ref:-126279 Recinto:18-024-036-00005-00020 Cultivo:63000 PASTOS DE MENOS DE 5 AÑOS-SIN VARIEDAD Secano
 Ref:170000006331469 Recinto:18-024-036-00009-00004 Cultivo:20000 BARBECHO TRADICIONAL-SIN VARIEDAD Secano
 Ref:-539281 Recinto:18-024-036-00014-00002 Cultivo:5000 CEBADA-SIN VARIEDAD Secano
 Ref:-1538932 Recinto:18-024-900-80009-00002 Cultivo:20000 BARBECHO TRADICIONAL-SIN VARIEDAD Secano
 Ref:-1538935 Recinto:18-024-900-80009-00003 Cultivo:20000 BARBECHO TRADICIONAL-SIN VARIEDAD Secano
 Ref:-1538936 Recinto:18-024-900-80009-00004 Cultivo:1000 TRIGO BLANDO-SIN VARIEDAD Secano
 Ref:-1538940 Recinto:18-024-900-80009-00007 Cultivo:20000 BARBECHO TRADICIONAL-SIN VARIEDAD Secano
 Ref:-1538941 Recinto:18-024-900-80009-00010 Cultivo:20000 BARBECHO TRADICIONAL-SIN VARIEDAD Secano
 Ref:-1538942 Recinto:18-024-900-80009-00011 Cultivo:20000 BARBECHO TRADICIONAL-SIN VARIEDAD Secano
 Ref:-1538944 Recinto:18-024-900-80009-00012 Cultivo:20000 BARBECHO TRADICIONAL-SIN VARIEDAD Secano
 Ref:-1538946 Recinto:18-024-900-80010-00012 Cultivo:20000 BARBECHO TRADICIONAL-SIN VARIEDAD Secano
- 100424 Solicita recinto que no está comprometido para la operación.
 Ref:-1007674 Recinto:18-024-036-00005-00011 Cultivo:63000 PASTOS DE MENOS DE 5 AÑOS-SIN VARIEDAD Secano
 Ref:-126378 Recinto:18-024-036-00005-00015 Cultivo:63000 PASTOS DE MENOS DE 5 AÑOS-SIN VARIEDAD Secano
 Ref:-126278 Recinto:18-024-036-00005-00019 Cultivo:63000 PASTOS DE MENOS DE 5 AÑOS-SIN VARIEDAD Secano
 Ref:-126279 Recinto:18-024-036-00005-00020 Cultivo:63000 PASTOS DE MENOS DE 5 AÑOS-SIN VARIEDAD Secano

(1) Superficie declarada admisible ajustada con la superficie comprometida.
 (2) Factor de penalización valorando el alcance para el tipo de compromiso.

Puede verificar la integridad de una copia de este documento mediante la lectura del código QR adjunto o mediante el acceso a la dirección https://ws050.juntadeandalucia.es/verificarFirma indicando el código de VERIFICACIÓN			
FIRMADO POR	RAQUEL MARIA ESPIN CRESPO	17/12/2024	
VERIFICACIÓN	Pk2jm6UYDU9J72AMTZUYRN3GET48NG	PÁG. 4746/9349	



<u>APELLIDOS Y NOMBRE / RAZÓN SOCIAL</u>	<u>NIF</u>	<u>EXPEDIENTE</u>	<u>ANUALIDAD DE PAGO</u>		
LOPEZ FLORES FRANCISCO JESUS	***6696*	1262432	1ª		
<u>IMPORTES POR ANUALIDAD</u>					
	<u>2023</u>	<u>2024</u>	<u>2025</u>	<u>2026</u>	<u>2027</u>
IMPORTE MÁXIMO SUBVENCIONABLE	4.941,14 €	4.941,14 €	4.941,14 €	4.117,62 €	4.117,62 €
IMPORTE MEDIO DE TRANSFERENCIA (€/ha)	297,48 €	297,48 €	297,48 €	247,90 €	247,90 €

<u>RESUMEN DE UNIDADES</u>		<u>Sup. Dec. Admisible (ha)</u>	<u>Sup. Comprometida (ha)</u>	<u>Sup. ajustada compromiso (1) (ha)</u>	<u>% sobredec.</u>	<u>Sup. Resuelta (ha)</u>	<u>Importe Declarado</u>	<u>Importe Topado</u>	<u>Importe Resuelto</u>	<u>Importe tras sobredec.</u>
<u>Cód</u>	<u>GRUPO DE PAGO</u>									
419	OLIVAR	16,65		16,61	0,00	16,61	4.941,14	4.941,14	4.941,14	4.941,14
TOTAL		16,65	16,61	16,61		16,61	4.941,14	4.941,14	4.941,14	4.941,14

<u>APLICACIÓN DE REDUCCIONES Y PENALIZACIONES</u>		<u>Importe Calculado</u>	<u>Importe prereduc.</u>	<u>Criterios de subvencionabilidad y compromisos</u>	<u>Presentación tardía</u>	<u>Omisión declaración</u>	<u>Condicionabilidad</u>	<u>IMPORTE (Euros)</u>	
<u>GRUPO DE PAGO</u>								<u>RESUELTO</u>	
OLIVAR		4.941,14	4.941,14	0,00	0,00	0,00	0,00	4.941,14	
TOTAL		4.941,14	4.941,14					4.941,14	

<u>RESUMEN DE PAGOS</u>		<u>IMPORTE (Euros)</u>			
		<u>RESUELTO</u>	<u>FEADER</u>	<u>MAPA</u>	<u>CAPADR</u>
OLIVAR - Pago realizado		4.941,14 €	4.199,97 €	484,73 €	256,44 €

<u>REF.</u>	<u>REFERENCIA SIGPAC</u>	<u>CULTIVO DESCRIPCIÓN CULTIVO</u>	<u>S/R G.PAGO</u>	<u>PEND. MEDIA (%)</u>	<u>SUP. DEC. ADMISIBLE (ha)</u>	<u>SUP. COMPROM. (ha)</u>	<u>SUP. AJUSTADA COMPR.(1) (ha)</u>	<u>SUP. CONY. SIGPAC (ha)</u>	<u>SUP. CERTIE (ha)</u>	<u>SUP. CAMPO (ha)</u>	<u>SUP. CAMPO DETER. CULT. DECLARADO (ha)</u>	<u>SUP. DEC. REDUCIDA (ha)</u>	<u>SUP. RESUELTA (ha)</u>
-718299	18-014-007-00083-004	101138 OLIVAR-HOJIBLANCA	S 419	22,80	7,70	7,70	7,70	7,70	7,70			7,70	7,70
1700000006894201	18-014-017-00246-001	101010 OLIVAR-PICUAL	S 419	16,50	2,95	2,95	2,95		2,95			2,95	2,95
1700000006894210	18-014-013-00031-004	101010 OLIVAR-PICUAL	S 419	6,60	6,00	5,96	5,96		6,00			5,96	5,96

INCIDENCIAS

<u>INCIDENCIA</u>	<u>DESCRIPCIÓN</u>
4272	Verifica que las líneas de declaración de las Solicitudes Únicas no tienen solapes con la capa de Retroactividad Gráfica (ambas de la misma campaña) a nivel de expediente/línea de declaración gráfica de la solicitud. Ref:1700000006894210 Recinto:18-014-013-00031-00004 Cultivo: - Agregado de la referencia del recinto.:0 Zona de la referencia del recinto.:0 Superficie solapada.:0,04 Id. Incid.:101028627
100412	Número de hectáreas validadas inferior a la superficie mínima permitida por el grupo de cultivo (Anexo I. Criterios de Subvencionabilidad. Orden 28 de marzo de 2023). Sup. Resuelta:0 Grupo de Pago:FRUTALES SECANO
100413	Recinto perteneciente a grupo de cultivo que no cumple con la superficie mínima requerida (Anexo I. Criterios de Subvencionabilidad. Orden 28 de marzo de 2023). Ref:1700000006894223 Recinto:18-014-013-00031-00003 Cultivo:104022 ALMENDROS-LARGUETA Secano Sup. Declarada:1,37 Superficie Resolver:1,37

(1) Superficie declarada admisible ajustada con la superficie comprometida.
(2) Factor de penalización valorando el alcance para el tipo de compromiso.

Puede verificar la integridad de una copia de este documento mediante la lectura del código QR adjunto o mediante el acceso a la dirección https://ws050.juntadeandalucia.es/verificarFirma indicando el código de VERIFICACIÓN			
FIRMADO POR	RAQUEL MARIA ESPIN CRESPO	17/12/2024	
VERIFICACIÓN	Pk2jm6UYDU9J72AMTZUYRN3GET48NG	PÁG. 4747/9349	



APELLIDOS Y NOMBRE / RAZÓN SOCIAL
LOPEZ GALVEZ MARIA ANTONIA

NIF
***7314*

EXPEDIENTE
1104597

ANUALIDAD DE PAGO
1ª

IMPORTE POR ANUALIDAD

	2023	2024	2025	2026	2027
IMPORTE MÁXIMO SUBVENCIONABLE	1.454,68 €	1.454,68 €	1.454,68 €	1.212,23 €	1.212,23 €
IMPORTE MEDIO DE TRANSFERENCIA (€/ha)	297,48 €	297,48 €	297,48 €	247,90 €	247,90 €

RESUMEN DE UNIDADES

Cód	GRUPO DE PAGO	Sup. Dec. Admisible (ha)	Sup. Comprometida (ha)	Sup. ajustada compromiso (1) (ha)	% sobredec.	Sup. Resuelta (ha)	Importe Declarado	Importe Topado	Importe Resuelto	Importe tras sobredec.
419	OLIVAR	4,89		4,89	0,00	4,89	1.454,68	1.454,68	1.454,68	1.454,68
TOTAL		4,89	4,89	4,89		4,89	1.454,68	1.454,68	1.454,68	1.454,68

APLICACIÓN DE REDUCCIONES Y PENALIZACIONES

GRUPO DE PAGO	Importe Calculado	Importe prereduc.	Importe subvencionabilidad y compromisos	Presentación tardía	Omisión declaración	Condicionalidad	IMPORTE (Euros) RESUELTO
OLIVAR	1.454,68	1.454,68	0,00	0,00	0,00	0,00	1.454,68
TOTAL	1.454,68	1.454,68					1.454,68

RESUMEN DE PAGOS

IMPORTE (Euros)

	RESUELTO	FEADER	MAPA	CAPADR
OLIVAR - Pago realizado	1.454,68 €	1.236,48 €	142,70 €	75,50 €

RECINTOS RESUELTOS

REF.	REFERENCIA SIGPAC	CULTIVO	DESCRIPCIÓN CULTIVO	S/R	G.PAGO	PEND. MEDIA (%)	SUP. DEC. ADMISIBLE (ha)	SUP. COMPROM. (ha)	SUP. AJUSTADA COMPR.(1) (ha)	SUP. CONY. SIGPAC (ha)	SUP. CERTIE (ha)	SUP. CAMPO (ha)	SUP. CAMPO DETER. CULT. DECLARADO (ha)	SUP. DEC. REDUCIDA (ha)	SUP. RESUELTA (ha)
-1111992	18-133-023-00324-001	101010	OLIVAR-PICUAL	S	419	24,90	0,12	0,12	0,12		0,12			0,12	0,12
5070629	18-133-023-00327-001	101010	OLIVAR-PICUAL	S	419	27,00	0,19	0,19	0,19		0,19			0,19	0,19
5070652	18-133-023-00368-001	101010	OLIVAR-PICUAL	S	419	41,50	0,68	0,68	0,68		0,68			0,68	0,68
5070654	18-133-023-00368-003	101010	OLIVAR-PICUAL	S	419	40,60	0,34	0,34	0,34		0,34			0,34	0,34
5070658	18-133-019-00037-001	101010	OLIVAR-PICUAL	S	419	19,00	0,18	0,18	0,18		0,18			0,18	0,18
5070661	18-133-016-00003-001	101010	OLIVAR-PICUAL	S	419	22,70	0,31	0,31	0,31		0,31			0,31	0,31
5070758	18-133-016-00004-001	101010	OLIVAR-PICUAL	S	419	22,70	0,21	0,21	0,21		0,21			0,21	0,21
1700000002736979	18-133-016-00028-001	101010	OLIVAR-PICUAL	S	419	30,30	2,86	2,86	2,86		2,86			2,86	2,86

(1) Superficie declarada admisible ajustada con la superficie comprometida.
(2) Factor de penalización valorando el alcance para el tipo de compromiso.

Puede verificar la integridad de una copia de este documento mediante la lectura del código QR adjunto o mediante el acceso a la dirección <https://ws050.juntadeandalucia.es/verificarFirma> indicando el código de VERIFICACIÓN

FIRMADO POR

RAQUEL MARIA ESPIN CRESPO

17/12/2024

VERIFICACIÓN

Pk2jm6UYDU9J72AMTZUYRN3GET48NG

PÁG. 4748/9349





APELLIDOS Y NOMBRE / RAZÓN SOCIAL
LOPEZ GARCIA CRISTINA DEL CARMEN

NIF
****1203*

EXPEDIENTE
1210582

ANUALIDAD DE PAGO
1ª

IMPORTES POR ANUALIDAD

	2023	2024	2025	2026	2027
IMPORTE MÁXIMO SUBVENCIONABLE	336,15 €	336,15 €	336,15 €	280,13 €	280,13 €
IMPORTE MEDIO DE TRANSFERENCIA (€/ha)	297,48 €	297,48 €	297,48 €	247,90 €	247,90 €

RESUMEN DE UNIDADES

Cód	GRUPO DE PAGO	Sup. Dec. Admisible (ha)	Sup. Comprometida (ha)	Sup. ajustada compromiso (1) (ha)	% sobredec.	Sup. Resuelta (ha)	Importe Declarado	Importe Topado	Importe Resuelto	Importe tras sobredec.
419	OLIVAR	1,13		1,13	0,00	1,13	336,15	336,15	336,15	336,15
TOTAL		1,13	1,13	1,13		1,13	336,15	336,15	336,15	336,15

APLICACIÓN DE REDUCCIONES Y PENALIZACIONES

GRUPO DE PAGO	Importe Calculado	Importe prereduc.	Criterios de subvencionabilidad y compromisos	Presentación tardía	Omisión declaración	Condicionalidad	IMPORTE (Euros) RESUELTO
OLIVAR	336,15	336,15	0,00	0,00	1,00	0,00	332,79
TOTAL	336,15	336,15					332,79

RESUMEN DE PAGOS

	IMPORTE (Euros)			
	RESUELTO	FEADER	MAPA	CAPADR
OLIVAR - Pago realizado	332,79 €	282,87 €	32,65 €	17,27 €

RECINTOS RESUELTOS

REF.	REFERENCIA SIGPAC	CULTIVO DESCRIPCIÓN CULTIVO	S/R G.PAGO	PEND. MEDIA (%)	SUP. DEC. ADMISIBLE (ha)	SUP. COMPROM. (ha)	SUP. AJUSTADA COMPR.(1) (ha)	SUP. CONY. SIGPAC (ha)	SUP. CERTIE (ha)	SUP. CAMPO (ha)	SUP. CAMPO DETER. CULT. DECLARADO (ha)	SUP. DEC. REDUCIDA (ha)	SUP. RESUELTA (ha)
-1529160	18-100-022-00342-001	101010 OLIVAR-PICUAL	R 419	2,00	0,16	0,16	0,16		0,16			0,16	0,16
-1274983	18-047-006-00319-002	101010 OLIVAR-PICUAL	S 419	20,70	0,33	0,33	0,33		0,33			0,33	0,33
4092641	18-047-006-00336-001	101010 OLIVAR-PICUAL	S 419	5,40	0,46	0,46	0,46		0,46			0,46	0,46
6830447	18-100-022-00341-001	101010 OLIVAR-PICUAL	R 419	2,10	0,18	0,18	0,18		0,18			0,18	0,18

INCIDENCIAS

INCIDENCIA DESCRIPCIÓN

- 256 Solicitud con recintos no declarados en campaña actual con una reducción por omisión de superficie superior al 3%
CÓDIGO PARA EL PORCENTAJE DE REDUCCIÓN POR OMISIÓN QUE CORRESPONDE A LA SOLICITUD:1
- 100412 Número de hectáreas validadas inferior a la superficie mínima permitida por el grupo de cultivo (Anexo I. Criterios de Subvencionabilidad. Orden 28 de marzo de 2023).
Sup. Resuelta:0 Grupo de Pago:FRUTALES SECANO
- 100413 Recinto perteneciente a grupo de cultivo que no cumple con la superficie mínima requerida (Anexo I. Criterios de Subvencionabilidad. Orden 28 de marzo de 2023).
Ref:-1041991 Recinto:18-047-006-00362-00001 Cultivo:104057 ALMENDROS-AVIJOR Secano Sup. Declarada:0,71 Superficie Resolver:0,71
Ref:4764288 Recinto:18-047-006-00424-00001 Cultivo:104020 ALMENDROS-GUARA Secano Sup. Declarada:2,08 Superficie Resolver:2,08
Ref:4764289 Recinto:18-047-006-00424-00002 Cultivo:104020 ALMENDROS-GUARA Secano Sup. Declarada:0,29 Superficie Resolver:0,29
Ref:-1273200 Recinto:18-047-010-00083-00001 Cultivo:104020 ALMENDROS-GUARA Secano Sup. Declarada:1,62 Superficie Resolver:1,62

(1) Superficie declarada admisible ajustada con la superficie comprometida.
(2) Factor de penalización valorando el alcance para el tipo de compromiso.

Puede verificar la integridad de una copia de este documento mediante la lectura del código QR adjunto o mediante el acceso a la dirección https://ws050.juntadeandalucia.es/verificarFirma indicando el código de VERIFICACIÓN			
FIRMADO POR	RAQUEL MARIA ESPIN CRESPO	17/12/2024	
VERIFICACIÓN	Pk2jm6UYDU9J72AMTZUYRN3GET48NG	PÁG. 4749/9349	

**APELLIDOS Y NOMBRE / RAZÓN SOCIAL**

LÓPEZ GARCÍA ELÍAS

NIF
***5282*EXPEDIENTE
1156568ANUALIDAD
DE PAGO
1ª**IMPORTE POR ANUALIDAD**

	2023	2024	2025	2026	2027
IMPORTE MÁXIMO SUBVENCIONABLE	3.191,73 €	3.191,73 €	3.191,73 €	2.659,75 €	2.659,75 €
IMPORTE MEDIO DE TRANSFERENCIA (€/ha)	259,49 €	259,49 €	259,49 €	216,24 €	216,24 €

RESUMEN DE UNIDADES

Cód	GRUPO DE PAGO	Sup. Dec. Admisible (ha)	Sup. Comprometida (ha)	Sup. ajustada compromiso (1) (ha)	% sobreded.	Sup. Resuelta (ha)	Importe Declarado	Importe Topado	Importe Resuelto	Importe tras sobreded.
422	FRUTALES SECANO	12,30		12,30	0,00	12,30	3.191,73	3.191,73	3.191,73	3.191,73
TOTAL		12,30	12,30	12,30		12,30	3.191,73	3.191,73	3.191,73	3.191,73

APLICACIÓN DE REDUCCIONES Y PENALIZACIONES

GRUPO DE PAGO	Importe Calculado	Importe prereduc.	Criterios de subvencionabilidad y compromisos	Presentación tardía	Omisión declaración	Condicionalidad	IMPORTE (Euros) RESUELTO
FRUTALES SECANO	3.191,73		0,00	0,00	0,00	0,00	3.191,73
TOTAL	3.191,73	3.191,73					3.191,73

RESUMEN DE PAGOS**IMPORTE (Euros)**

FRUTALES SECANO - Pago realizado	RESUELTO	FEADER	MAPA	CAPADR
	3.191,73 €	2.712,97 €	313,11 €	165,65 €

RECINTOS RESUELTOS

REF.	REFERENCIA SIGPAC	CULTIVO	DESCRIPCIÓN CULTIVO	S/R G.PAGO	PEND. MEDIA (%)	SUP. DEC. ADMISIBLE (ha)	SUP. COMPROM. (ha)	SUP. AJUSTADA COMPR.(1) (ha)	SUP. CONY. SIGPAC (ha)	SUP. CERTIE (ha)	SUP. CAMPO (ha)	SUP. CAMPO DETER. CULT. DECLARADO (ha)	SUP. DEC. REDUCIDA (ha)	SUP. RESUELTA (ha)
-906745	18-185-005-00041-002	104007	ALMENDROS-COMUNA	S 422	39,80	0,43	0,43	0,43		0,43			0,43	0,43
4153196	18-185-005-00018-002	104007	ALMENDROS-COMUNA	S 422	24,30	2,20	2,20	2,20		2,20			2,20	2,20
1700000004724373	18-185-005-00052-001	104007	ALMENDROS-COMUNA	S 422	41,30	0,70	0,70	0,70		0,70			0,70	0,70
1700000004724374	18-185-005-00053-001	104007	ALMENDROS-COMUNA	S 422	35,80	0,38	0,38	0,38		0,38			0,38	0,38
1700000004724375	18-185-005-00044-002	104007	ALMENDROS-COMUNA	S 422	48,20	1,42	1,42	1,42		1,42			1,42	1,42
1700000004724376	18-185-005-00041-001	104007	ALMENDROS-COMUNA	S 422	34,20	1,74	1,74	1,74		1,74			1,74	1,74
1700000004724377	18-185-005-00044-003	104007	ALMENDROS-COMUNA	S 422	50,50	2,34	2,34	2,34		2,34			2,34	2,34
1700000004724378	18-185-005-00039-001	104007	ALMENDROS-COMUNA	S 422	46,90	1,70	1,70	1,70		1,70			1,70	1,70
1700000004724379	18-185-005-00038-001	104007	ALMENDROS-COMUNA	S 422	25,50	0,55	0,55	0,55		0,55			0,55	0,55
1700000004724380	18-185-005-00021-001	104007	ALMENDROS-COMUNA	S 422	24,90	0,84	0,84	0,84		0,84			0,84	0,84

(1) Superficie declarada admisible ajustada con la superficie comprometida.
(2) Factor de penalización valorando el alcance para el tipo de compromiso.Puede verificar la integridad de una copia de este documento mediante la lectura del código QR adjunto o mediante el acceso a la dirección <https://ws050.juntadeandalucia.es/verificarFirma> indicando el código de VERIFICACIÓN

FIRMADO POR

RAQUEL MARIA ESPIN CRESPO

17/12/2024

VERIFICACIÓN

Pk2jm6UYDU9J72AMTZUYRN3GET48NG

PÁG. 4750/9349





APELLIDOS Y NOMBRE / RAZÓN SOCIAL

LOPEZ GARCIA FRANCISCO

NIF
***6201*

EXPEDIENTE
1235159

ANUALIDAD DE PAGO
1ª

IMPORTE POR ANUALIDAD

	2023	2024	2025	2026	2027
IMPORTE MÁXIMO SUBVENCIONABLE	5.857,38 €	5.857,38 €	5.857,38 €	4.881,15 €	4.881,15 €
IMPORTE MEDIO DE TRANSFERENCIA (€/ha)	297,48 €	297,48 €	297,48 €	247,90 €	247,90 €

RESUMEN DE UNIDADES

Cód	GRUPO DE PAGO	Sup. Dec. Admisible (ha)	Sup. Comprometida (ha)	Sup. ajustada compromiso (1) (ha)	% sobredec.	Sup. Resuelta (ha)	Importe Declarado	Importe Topado	Importe Resuelto	Importe tras sobredec.
419	OLIVAR	19,69		19,69	0,00	19,69	5.857,38	5.857,38	5.857,38	5.857,38
TOTAL		19,69	19,69	19,69		19,69	5.857,38	5.857,38	5.857,38	5.857,38

APLICACIÓN DE REDUCCIONES Y PENALIZACIONES

GRUPO DE PAGO	Importe Calculado	Importe prereduc.	Criterios de subvencionabilidad y compromisos	Presentación tardía	Omisión declaración	Condicionalidad	IMPORTE (Euros) RESUELTO
OLIVAR	5.857,38		0,00	0,00	0,00	0,00	5.857,38
TOTAL	5.857,38	5.857,38					5.857,38

RESUMEN DE PAGOS

	IMPORTE (Euros)			
	RESUELTO	FEADER	MAPA	CAPADR
OLIVAR - Pago realizado	5.857,38 €	4.978,77 €	574,61 €	304,00 €

RECINTOS RESUELTOS

REF.	REFERENCIA SIGPAC	CULTIVO DESCRIPCIÓN CULTIVO	S/R G.PAGO	PEND. MEDIA (%)	SUP. DEC. ADMISIBLE (ha)	SUP. COMPROM. (ha)	SUP. AJUSTADA COMPROM. (1) (ha)	SUP. CONY. SIGPAC (ha)	SUP. CERTIE (ha)	SUP. CAMPO (ha)	SUP. CAMPO DETER. CULT. DECLARADO (ha)	SUP. DEC. REDUCIDA (ha)	SUP. RESUELTA (ha)
-718317	18-014-018-00134-001	101010 OLIVAR-PICUAL	S 419	9,60	0,41	0,41	0,41	0,41	0,41			0,41	0,41
-718315	18-014-017-00038-001	101138 OLIVAR-HOJIBLANCA	S 419	19,10	0,62	0,62	0,62	0,62	0,62			0,62	0,62
-718307	18-014-017-00025-005	101138 OLIVAR-HOJIBLANCA	S 419	14,90	0,57	0,57	0,57	0,57	0,57			0,57	0,57
-718302	18-014-007-00083-010	101138 OLIVAR-HOJIBLANCA	S 419	15,80	0,15	0,15	0,15	0,15	0,15			0,15	0,15
-718296	18-014-007-00083-003	101138 OLIVAR-HOJIBLANCA	S 419	18,50	4,05	4,05	4,05	4,05	4,05			4,05	4,05
-718283	18-014-006-00259-002	101138 OLIVAR-HOJIBLANCA	S 419	19,80	1,80	1,80	1,80	1,80	1,80			1,80	1,80
-717310	18-014-017-00025-014	101010 OLIVAR-PICUAL	S 419	15,30	0,07	0,07	0,07	0,07	0,07			0,07	0,07
-717309	18-014-017-00025-012	101010 OLIVAR-PICUAL	S 419	10,10	0,05	0,05	0,05	0,05	0,05			0,05	0,05
-717303	18-014-006-00567-004	101138 OLIVAR-HOJIBLANCA	S 419	20,60	2,40	2,40	2,40	2,40	2,40			2,40	2,40
1700000006894186	18-014-006-00343-001	101138 OLIVAR-HOJIBLANCA	S 419	18,00	0,43	0,43	0,43	0,43	0,43			0,43	0,43
1700000006894187	18-014-006-00347-003	101138 OLIVAR-HOJIBLANCA	S 419	19,80	1,53	1,53	1,53	1,53	1,53			1,53	1,53
1700000006894189	18-014-018-00136-001	101010 OLIVAR-PICUAL	S 419	11,40	0,58	0,58	0,58	0,58	0,58			0,58	0,58
1700000006894191	18-014-006-00263-001	101010 OLIVAR-PICUAL	S 419	18,40	1,33	1,33	1,33	1,33	1,33			1,33	1,33
1700000006894196	18-014-017-00102-001	101138 OLIVAR-HOJIBLANCA	S 419	16,90	0,73	0,73	0,73	0,73	0,73			0,73	0,73
1700000006894200	18-014-018-00103-002	101010 OLIVAR-PICUAL	S 419	16,90	0,68	0,68	0,68	0,68	0,68			0,68	0,68
1700000006894202	18-014-017-00067-001	101010 OLIVAR-PICUAL	S 419	24,30	0,79	0,79	0,79	0,79	0,79			0,79	0,79
1700000006894203	18-014-017-00265-001	101010 OLIVAR-PICUAL	S 419	24,40	1,81	1,81	1,81	1,81	1,81			1,81	1,81
1700000006894206	18-014-017-00024-001	101010 OLIVAR-PICUAL	S 419	19,90	0,62	0,62	0,62	0,62	0,62			0,62	0,62
1700000006894209	18-014-012-00068-001	101138 OLIVAR-HOJIBLANCA	S 419	23,60	1,07	1,07	1,07	1,07	1,07			1,07	1,07

(1) Superficie declarada admisible ajustada con la superficie comprometida.
(2) Factor de penalización valorando el alcance para el tipo de compromiso.

Puede verificar la integridad de una copia de este documento mediante la lectura del código QR adjunto o mediante el acceso a la dirección <https://ws050.juntadeandalucia.es/verificarFirma> indicando el código de VERIFICACIÓN

FIRMADO POR

RAQUEL MARIA ESPIN CRESPO

17/12/2024

VERIFICACIÓN

Pk2jm6UYDU9J72AMTZUYRN3GET48NG

PÁG. 4751/9349



**INCIDENCIAS****INCIDENCIA DESCRIPCIÓN**

- 242 Recinto pendiente de acreditación de titularidad.
Ref:-717311 Recinto:18-014-017-09008-00006 Cultivo:101010 OLIVAR-PICUAL Secano
- 100412 Número de hectáreas validadas inferior a la superficie mínima permitida por el grupo de cultivo (Anexo I. Criterios de Subvencionabilidad. Orden 28 de marzo de 2023).
Sup. Resuelta:0 Grupo de Pago:FRUTALES SECANO
- 100413 Recinto perteneciente a grupo de cultivo que no cumple con la superficie mínima requerida (Anexo I. Criterios de Subvencionabilidad. Orden 28 de marzo de 2023).
Ref:-718311 Recinto:18-014-017-00025-00007 Cultivo:124043 PISTACHO-PETER Secano Sup. Declarada:2,45 Superficie Resolver: 2,45
Ref:170000006894194 Recinto:18-014-017-00026-00001 Cultivo:124022 PISTACHO-KERMAN Secano Sup. Declarada:2,68 Superficie Resolver:2,68
Ref:170000006894195 Recinto:18-014-017-00027-00001 Cultivo:124022 PISTACHO-KERMAN Secano Sup. Declarada:4,32 Superficie Resolver:4,32
Ref:-29033 Recinto:18-014-019-00046-00001 Cultivo:124043 PISTACHO-PETER Secano Sup. Declarada:0,82 Superficie Resolver:0,82
- 100424 Solicita recinto que no está comprometido para la operación.
Ref:-717311 Recinto:18-014-017-09008-00006 Cultivo:101010 OLIVAR-PICUAL Secano

(1) Superficie declarada admisible ajustada con la superficie comprometida.
(2) Factor de penalización valorando el alcance para el tipo de compromiso.

Puede verificar la integridad de una copia de este documento mediante la lectura del código QR adjunto o mediante el acceso a la dirección <https://ws050.juntadeandalucia.es/verificarFirma> indicando el código de VERIFICACIÓN

FIRMADO POR

RAQUEL MARIA ESPIN CRESPO

17/12/2024

VERIFICACIÓN

Pk2jm6UYDU9J72AMTZUYRN3GET48NG

PÁG. 4752/9349



**APELLIDOS Y NOMBRE / RAZÓN SOCIAL**

LOPEZ GARCIA RAFAEL

NIF

***6575*

EXPEDIENTE

1184088

ANUALIDAD DE PAGO

1ª

IMPORTES POR ANUALIDAD

	2023	2024	2025	2026	2027
IMPORTE MÁXIMO SUBVENCIONABLE	11.899,20 €	11.899,20 €	11.899,20 €	9.916,00 €	9.916,00 €
IMPORTE MEDIO DE TRANSFERENCIA (€/ha)	297,48 €	297,48 €	297,48 €	247,90 €	247,90 €

RESUMEN DE UNIDADES

Cód	GRUPO DE PAGO	Sup. Dec. Admisible (ha)	Sup. Comprometida (ha)	Sup. ajustada compromiso (1) (ha)	% sobredec.	Sup. Resuelta (ha)	Importe Declarado	Importe Topado	Importe Resuelto	Importe tras sobredec.
419	OLIVAR	45,30		40,00	0,00	40,00	11.899,20	11.899,20	11.899,20	11.899,20
TOTAL		45,30	40,00	40,00		40,00	11.899,20	11.899,20	11.899,20	11.899,20

APLICACIÓN DE REDUCCIONES Y PENALIZACIONES

GRUPO DE PAGO	Importe Calculado	Importe prerreduc.	Criterios de subvencionabilidad y compromisos	Presentación tardía	Omisión declaración	Condicionalidad	IMPORTE (Euros) RESUELTO
OLIVAR	11.899,20	11.899,20	0,00	0,00	0,00	0,00	11.899,20
TOTAL	11.899,20	11.899,20					11.899,20

RESUMEN DE PAGOS**IMPORTE (Euros)**

	RESUELTO	FEADER	MAPA	CAPADR
OLIVAR - Pago realizado	11.899,20 €	10.114,32 €	1.167,31 €	617,57 €

RECINTOS RESUELTOS

REF.	REFERENCIA SIGPAC	CULTIVO DESCRIPCIÓN CULTIVO	S/R G.PAGO	PEND. MEDIA (%)	SUP. DEC. ADMISIBLE (ha)	SUP. COMPROM. (ha)	SUP. AJUSTADA COMPR.(1) (ha)	SUP. CONY. SIGPAC (ha)	SUP. CERTIE (ha)	SUP. CAMPO (ha)	SUP. CAMPO DETER. CULT. DECLARADO (ha)	SUP. DEC. REDUCIDA (ha)	SUP. RESUELTA (ha)
-1529588	18-014-017-00090-005	101010 OLIVAR-PICUAL	S 419	18,20	4,37	4,37	4,37		4,37			4,37	4,37
-1371347	18-014-006-00253-001	101010 OLIVAR-PICUAL	S 419	10,70	0,42	0,42	0,42		0,42			0,42	0,42
-1106680	18-014-020-00061-011	101010 OLIVAR-PICUAL	S 419	24,60	0,02	0,02	0,02		0,02			0,02	0,02
-774047	18-014-017-00250-001	101010 OLIVAR-PICUAL	S 419	16,10	0,73	0,73	0,73		0,73			0,73	0,73
-774030	18-014-019-00082-001	101010 OLIVAR-PICUAL	S 419	26,10	1,91	1,91	1,91		1,91			1,91	1,91
-773743	18-014-019-00079-001	101010 OLIVAR-PICUAL	S 419	7,40	1,31	1,04	1,04		1,04			1,04	1,04
-773731	18-014-011-00145-001	101010 OLIVAR-PICUAL	S 419	24,80	2,10	2,10	2,10		2,10			2,10	2,10
-773727	18-014-011-00167-001	101010 OLIVAR-PICUAL	S 419	13,90	0,51	0,51	0,51		0,51			0,51	0,51
-773723	18-014-013-00039-001	101010 OLIVAR-PICUAL	S 419	9,60	4,10	4,10	4,10		4,10			4,10	4,10
-773721	18-014-020-00412-004	101010 OLIVAR-PICUAL	S 419	24,00	2,70	2,70	2,70		2,70			2,70	2,70
-773715	18-014-006-00191-002	101010 OLIVAR-PICUAL	S 419	25,40	2,30	2,30	2,30		2,30			2,30	2,30
-771261	18-014-016-00265-003	101010 OLIVAR-PICUAL	S 419	16,70	0,05	0,05	0,05		0,05			0,05	0,05
-135944	18-014-006-00252-011	101010 OLIVAR-PICUAL	S 419	19,70	0,31	0,31	0,31		0,31			0,31	0,31
5541589	18-014-016-00045-001	101010 OLIVAR-PICUAL	S 419	24,40	0,59	0,59	0,59		0,59			0,59	0,59
5541596	18-014-016-00046-002	101010 OLIVAR-PICUAL	S 419	23,50	2,87	2,87	2,87		2,87			2,87	2,87
6865823	18-014-018-00129-002	101010 OLIVAR-PICUAL	S 419	7,80	1,01	1,01	1,01		1,01			1,01	1,01
6865826	18-014-018-00131-002	101010 OLIVAR-PICUAL	S 419	7,30	0,27	0,27	0,27		0,27			0,27	0,27
6865833	18-014-018-00132-001	101010 OLIVAR-PICUAL	S 419	8,40	0,22	0,22	0,22		0,22			0,22	0,22
6865842	18-014-018-00133-001	101010 OLIVAR-PICUAL	S 419	11,60	0,10	0,10	0,10		0,10			0,10	0,10
1700000005671111	18-014-006-00033-001	101010 OLIVAR-PICUAL	S 419	28,80	2,85	2,85	2,85		2,85			2,85	2,85
1700000005671113	18-014-006-00288-001	101010 OLIVAR-PICUAL	S 419	21,90	2,21	0,21	0,21		0,21			0,21	0,21
1700000005671115	18-014-006-00284-001	101010 OLIVAR-PICUAL	S 419	12,00	0,71	0,71	0,71		0,71			0,71	0,71
1700000005671116	18-014-006-00291-001	101010 OLIVAR-PICUAL	S 419	17,60	2,78	2,78	2,78		2,78			2,78	2,78
1700000005671117	18-014-006-00547-001	101010 OLIVAR-PICUAL	S 419	10,60	0,82	0,82	0,82		0,82			0,82	0,82
1700000005671131	18-014-006-00374-002	101010 OLIVAR-PICUAL	S 419	14,40	0,69	0,69	0,69		0,69			0,69	0,69
1700000005671132	18-014-008-00249-001	101010 OLIVAR-PICUAL	S 419	5,30	0,71	0,71	0,71		0,71			0,71	0,71
1700000005671134	18-014-016-00170-001	101010 OLIVAR-PICUAL	S 419	24,80	1,07	1,07	1,07		1,07			1,07	1,07
1700000005671138	18-014-020-00056-001	101010 OLIVAR-PICUAL	S 419	19,90	0,71	0,71	0,71		0,71			0,71	0,71
1700000005671149	18-014-017-00201-001	101010 OLIVAR-PICUAL	S 419	13,00	0,15	0,15	0,15		0,15			0,15	0,15
1700000005671150	18-014-017-00202-001	101010 OLIVAR-PICUAL	S 419	16,10	0,53	0,53	0,53		0,53			0,53	0,53
1700000005671151	18-014-017-00249-003	101010 OLIVAR-PICUAL	S 419	15,00	0,54	0,54	0,54		0,54			0,54	0,54
1700000005671152	18-014-017-00118-001	101010 OLIVAR-PICUAL	S 419	16,70	2,95	2,95	2,95		2,95			2,95	2,95
1700000005671153	18-014-017-00250-002	101010 OLIVAR-PICUAL	S 419	18,20	1,04	1,04	1,04		1,04			1,04	1,04
1700000005671154	18-014-017-00117-001	101010 OLIVAR-PICUAL	S 419	14,70	0,76	0,76	0,76		0,76			0,76	0,76
1700000005671155	18-014-017-00021-003	101010 OLIVAR-PICUAL	S 419	13,50	0,89	0,89	0,89		0,89			0,89	0,89

(1) Superficie declarada admisible ajustada con la superficie comprometida.
(2) Factor de penalización valorando el alcance para el tipo de compromiso.

Puede verificar la integridad de una copia de este documento mediante la lectura del código QR adjunto o mediante el acceso a la dirección <https://ws050.juntadeandalucia.es/verificarFirma> indicando el código de VERIFICACIÓN

FIRMADO POR

RAQUEL MARIA ESPIN CRESPO

17/12/2024

VERIFICACIÓN

Pk2jm6UYDU9J72AMTZUYRN3GET48NG

PÁG. 4753/9349





INCIDENCIAS

INCIDENCIA DESCRIPCIÓN

- 4272 Verifica que las líneas de declaración de las Solicitudes Únicas no tienen solapes con la capa de Retroactividad Gráfica (ambas de la misma campaña) a nivel de expediente/línea de declaración gráfica de la solicitud.
Ref:-772935 Recinto:18-014-020-00058-00004 Cultivo: - Agregado de la referencia del recinto.:0 Zona de la referencia del recinto.:0 Superficie solapada.:0,02 Id. Incid.:101006896
- 100402 Recinto solicitado no forma parte de ningún organismo de control autorizado para la producción ecológica en Andalucía o fecha de inscripción posterior al plazo establecido (Anexo I. Criterios de Subvencionabilidad. Orden 28 de marzo de 2023).
Ref:-774050 Recinto:18-014-016-00265-00001 Cultivo:104020 ALMENDROS-GUARA Secano
Ref:-1106683 Recinto:18-014-020-80001-00011 Cultivo:101010 OLIVAR-PICUAL Secano
Ref:-1529589 Recinto:18-014-020-80001-00011 Cultivo:101010 OLIVAR-PICUAL Secano
- 100406 Grupo de cultivo declarado en el recinto no coincide con el grupo de cultivo existente en el organismo de control autorizado para la producción ecológica en Andalucía (Anexo I. Criterios de Subvencionabilidad. Orden 28 de marzo de 2023).
Ref:-774050 Recinto:18-014-016-00265-00001 Cultivo:104020 ALMENDROS-GUARA Secano Grupo de SIPEA:OLIVAR
- 100412 Número de hectáreas validadas inferior a la superficie mínima permitida por el grupo de cultivo (Anexo I. Criterios de Subvencionabilidad. Orden 28 de marzo de 2023).
Sup. Resuelta:0 Grupo de Pago:FRUTALES SECANO
- 100413 Recinto perteneciente a grupo de cultivo que no cumple con la superficie mínima requerida (Anexo I. Criterios de Subvencionabilidad. Orden 28 de marzo de 2023).
Ref:-1529584 Recinto:18-014-013-00039-00002 Cultivo:104020 ALMENDROS-GUARA Secano Sup. Declarada:4,74 Superficie Resolver:4,74
Ref:1700000005671163 Recinto:18-014-016-00173-00001 Cultivo:104020 ALMENDROS-GUARA Secano Sup. Declarada:0,48 Superficie Resolver:0,48
Ref:-772910 Recinto:18-014-016-00566-00001 Cultivo:104020 ALMENDROS-GUARA Secano Sup. Declarada:0,32 Superficie Resolver:0,32
Ref:-772917 Recinto:18-014-016-00566-00002 Cultivo:104020 ALMENDROS-GUARA Secano Sup. Declarada:7,12 Superficie Resolver:7,12
Ref:1700000005671166 Recinto:18-014-016-00587-00001 Cultivo:104020 ALMENDROS-GUARA Secano Sup. Declarada:0,39 Superficie Resolver:0,39
Ref:1700000005671164 Recinto:18-014-017-00025-00008 Cultivo:104020 ALMENDROS-GUARA Secano Sup. Declarada:0,21 Superficie Resolver:0,21
Ref:1700000005671165 Recinto:18-014-017-00090-00004 Cultivo:104020 ALMENDROS-GUARA Secano Sup. Declarada:1,84 Superficie Resolver:1,84
Ref:5541597 Recinto:18-014-017-00090-00006 Cultivo:104020 ALMENDROS-GUARA Secano Sup. Declarada:0,53 Superficie Resolver:0,53
Ref:1700000005671168 Recinto:18-014-017-00103-00001 Cultivo:104020 ALMENDROS-GUARA Secano Sup. Declarada:1,5 Superficie Resolver:1,5
Ref:-774068 Recinto:18-014-017-00103-00002 Cultivo:104020 ALMENDROS-GUARA Secano Sup. Declarada:0,38 Superficie Resolver:0,38
Ref:1700000005671170 Recinto:18-014-017-00104-00001 Cultivo:104020 ALMENDROS-GUARA Secano Sup. Declarada:0,61 Superficie Resolver:0,61
Ref:1700000005671171 Recinto:18-014-017-00104-00002 Cultivo:104020 ALMENDROS-GUARA Secano Sup. Declarada:0,32 Superficie Resolver:0,32
Ref:-772952 Recinto:18-014-017-00234-00001 Cultivo:104020 ALMENDROS-GUARA Secano Sup. Declarada:0,27 Superficie Resolver:0,27
Ref:1700000005671173 Recinto:18-014-018-00101-00005 Cultivo:104020 ALMENDROS-GUARA Secano Sup. Declarada:1,5 Superficie Resolver:1,5
Ref:1700000005671176 Recinto:18-014-018-00116-00002 Cultivo:104020 ALMENDROS-GUARA Secano Sup. Declarada:0,26 Superficie Resolver:0,26
Ref:1700000005671174 Recinto:18-014-019-00063-00001 Cultivo:104020 ALMENDROS-GUARA Secano Sup. Declarada:0,69 Superficie Resolver:0,69
Ref:-772935 Recinto:18-014-020-00058-00004 Cultivo:104020 ALMENDROS-GUARA Secano Sup. Declarada:3,77 Superficie Resolver:3,75
Ref:-772951 Recinto:18-014-020-00060-00001 Cultivo:104020 ALMENDROS-GUARA Secano Sup. Declarada:0,2 Superficie Resolver:0,2
Ref:-772946 Recinto:18-014-020-00060-00003 Cultivo:104020 ALMENDROS-GUARA Secano Sup. Declarada:0,7 Superficie Resolver:0,7
Ref:-1529590 Recinto:18-021-010-00202-00001 Cultivo:104020 ALMENDROS-GUARA Secano Sup. Declarada:0,01 Superficie Resolver:0,01
Ref:-1529592 Recinto:18-021-010-00202-00003 Cultivo:104020 ALMENDROS-GUARA Secano Sup. Declarada:0,72 Superficie Resolver:0,72
- 100424 Solicita recinto que no está comprometido para la operación.
Ref:-774050 Recinto:18-014-016-00265-00001 Cultivo:104020 ALMENDROS-GUARA Secano
Ref:-774063 Recinto:18-014-017-00021-00001 Cultivo:104020 ALMENDROS-GUARA Secano
Ref:1700000005671161 Recinto:18-014-017-00302-00001 Cultivo:104020 ALMENDROS-GUARA Regadío
Ref:6865815 Recinto:18-014-017-00306-00001 Cultivo:104020 ALMENDROS-GUARA Regadío

(1) Superficie declarada admisible ajustada con la superficie comprometida.
(2) Factor de penalización valorando el alcance para el tipo de compromiso.

Puede verificar la integridad de una copia de este documento mediante la lectura del código QR adjunto o mediante el acceso a la dirección <https://ws050.juntadeandalucia.es/verificarFirma> indicando el código de VERIFICACIÓN

FIRMADO POR	RAQUEL MARIA ESPIN CRESPO	17/12/2024	
VERIFICACIÓN	Pk2jm6UYDU9J72AMTZUYRN3GET48NG	PÁG. 4754/9349	



INCIDENCIAS

INCIDENCIA DESCRIPCIÓN

Ref.-1106683 Recinto:18-014-020-80001-00011 Cultivo:101010 OLIVAR-PICUAL Secano
Ref.-1529589 Recinto:18-014-020-80001-00011 Cultivo:101010 OLIVAR-PICUAL Secano

(1) Superficie declarada admisible ajustada con la superficie comprometida.
(2) Factor de penalización valorando el alcance para el tipo de compromiso.

Puede verificar la integridad de una copia de este documento mediante la lectura del código QR adjunto o mediante el acceso a la dirección <https://ws050.juntadeandalucia.es/verificarFirma> indicando el código de VERIFICACIÓN

FIRMADO POR	RAQUEL MARIA ESPIN CRESPO	17/12/2024	
VERIFICACIÓN	Pk2jm6UYDU9J72AMTZUYRN3GET48NG	PÁG. 4755/9349	



APELLIDOS Y NOMBRE / RAZÓN SOCIAL

LOPEZ GONGORA DAVID

NIF
***9015*

EXPEDIENTE
1227557

ANUALIDAD DE PAGO
1ª

IMPORTE POR ANUALIDAD

	2023	2024	2025	2026	2027
IMPORTE MÁXIMO SUBVENCIONABLE	2.258,55 €	2.258,55 €	1.882,07 €	1.882,07 €	1.882,07 €
IMPORTE MEDIO DE TRANSFERENCIA (€/ha)	181,41 €	181,41 €	151,17 €	151,17 €	151,17 €

RESUMEN DE UNIDADES

Cód	GRUPO DE PAGO	Sup. Dec. Admisible (ha)	Sup. Comprometida (ha)	Sup. ajustada compromiso (1) (ha)	% sobredec.	Sup. Resuelta (ha)	Importe Declarado	Importe Topado	Importe Resuelto	Importe tras sobredec.
416	HERBÁCEOS	12,48		12,45	0,00	12,45	2.258,55	2.258,55	2.258,55	2.258,55
TOTAL		12,48	12,45	12,45		12,45	2.258,55	2.258,55	2.258,55	2.258,55

APLICACIÓN DE REDUCCIONES Y PENALIZACIONES

GRUPO DE PAGO	Importe Calculado	Importe prereduc.	Criterios de subvencionabilidad y compromisos	Presentación tardía	Omisión declaración	Condicionalidad	IMPORTE (Euros) RESUELTO
HERBÁCEOS	2.258,55	2.258,55	0,00	0,00	0,00	0,00	2.258,55
TOTAL	2.258,55	2.258,55					2.258,55

RESUMEN DE PAGOS

	IMPORTE (Euros)			
	RESUELTO	FEADER	MAPA	CAPADR
HERBÁCEOS - Pago realizado	2.258,55 €	1.919,77 €	221,56 €	117,22 €

RECINTOS RESUELTOS

REF.	REFERENCIA SIGPAC	CULTIVO	DESCRIPCIÓN CULTIVO	S/R	G.PAGO	PEND. MEDIA (%)	SUP. DEC. ADMISIBLE (ha)	SUP. COMPROM. (ha)	SUP. AJUSTADA COMPR.(1) (ha)	SUP. CONY. SIGPAC (ha)	SUP. CERTIE (ha)	SUP. CAMPO (ha)	SUP. CAMPO DETER. CULT. DECLARADO (ha)	SUP. DEC. REDUCIDA (ha)	SUP. RESUELTA (ha)
-1609057	18-071-506-00143-001	40376	GUISANTES-VIRIATO	R	416	3,40	0,90	0,90	0,90		0,90				0,90
-1609052	18-071-508-00069-004	40376	GUISANTES-VIRIATO	S	416	4,30	0,02	0,02	0,02		0,02			0,02	0,02
-1609048	18-071-508-00069-002	40376	GUISANTES-VIRIATO	R	416	2,10	0,45	0,42	0,42		0,45			0,42	0,42
-1609047	18-071-508-00069-003	40376	GUISANTES-VIRIATO	S	416	5,40	0,02	0,02	0,02		0,02			0,02	0,02
-1609045	18-071-508-00069-001	40376	GUISANTES-VIRIATO	R	416	1,90	0,56	0,56	0,56		0,56			0,56	0,56
-1608791	18-071-508-00125-002	40376	GUISANTES-VIRIATO	R	416	1,70	0,56	0,56	0,56		0,56			0,56	0,56
-1608790	18-071-508-00125-001	40376	GUISANTES-VIRIATO	S	416	3,30	0,25	0,25	0,25		0,25			0,25	0,25
-1608219	18-071-502-00017-001	40376	GUISANTES-VIRIATO	S	416	2,60	3,54	3,54	3,54		3,54			3,54	3,54
-1608213	18-071-006-00033-001	3320	TRIGO DURO-AMILCAR	S	416	17,70	0,96	0,96	0,96		0,96			0,96	0,96
-1142637	18-071-503-00044-001	40376	GUISANTES-VIRIATO	S	416	2,50	1,95	1,95	1,95		1,95			1,95	1,95
-1142588	18-071-503-00029-001	5000	CEBADA-SIN VARIEDAD	S	416	2,30	1,52	1,52	1,52		1,52			1,52	1,52
5324720	18-071-503-00029-001	5000	CEBADA-SIN VARIEDAD	S	416	2,30	1,75	1,75	1,75		1,75			1,75	1,75

(1) Superficie declarada admisible ajustada con la superficie comprometida.
(2) Factor de penalización valorando el alcance para el tipo de compromiso.

Puede verificar la integridad de una copia de este documento mediante la lectura del código QR adjunto o mediante el acceso a la dirección <https://ws050.juntadeandalucia.es/verificarFirma> indicando el código de VERIFICACIÓN

FIRMADO POR

RAQUEL MARIA ESPIN CRESPO

17/12/2024

VERIFICACIÓN

Pk2jm6UYDU9J72AMTZUYRN3GET48NG

PÁG. 4756/9349






INCIDENCIAS

INCIDENCIA DESCRIPCIÓN

- 4272 Verifica que las líneas de declaración de las Solicitudes Únicas no tienen solapes con la capa de Retroactividad Gráfica (ambas de la misma campaña) a nivel de expediente/línea de declaración gráfica de la solicitud.
Ref:-1609048 Recinto:18-071-508-00069-00002 Cultivo: - Agregado de la referencia del recinto.:0 Zona de la referencia del recinto.:0 Superficie solapada.:0,03 Id. Incid.:101018205
- 100412 Número de hectáreas validadas inferior a la superficie mínima permitida por el grupo de cultivo (Anexo I. Criterios de Subvencionabilidad. Orden 28 de marzo de 2023).
Sup. Resuelta:0 Grupo de Pago:FRUTALES REGADÍO
Sup. Resuelta:0 Grupo de Pago:FRUTALES SECANO
- 100413 Recinto perteneciente a grupo de cultivo que no cumple con la superficie mínima requerida (Anexo I. Criterios de Subvencionabilidad. Orden 28 de marzo de 2023).
Ref:-1608215 Recinto:18-071-006-00033-00003 Cultivo:104007 ALMENDROS-COMUNA Secano Sup. Declarada:0,78 Superficie Resolver:0,78
Ref:5549355 Recinto:18-071-009-00003-00001 Cultivo:104024 ALMENDROS-MARCONA Secano Sup. Declarada:0,27 Superficie Resolver:0,27
Ref:5549730 Recinto:18-071-009-00004-00002 Cultivo:104024 ALMENDROS-MARCONA Secano Sup. Declarada:0,07 Superficie Resolver:0,07
Ref:5549732 Recinto:18-071-506-00028-00001 Cultivo:104024 ALMENDROS-MARCONA Secano Sup. Declarada:0,23 Superficie Resolver:0,23
Ref:-1142547 Recinto:18-071-506-00110-00001 Cultivo:104023 ALMENDROS-LAURANNE Regadío Sup. Declarada:1,56 Superficie Resolver:1,56
Ref:-1608251 Recinto:18-071-508-00093-00001 Cultivo:104025 ALMENDROS-MARINADA Secano Sup. Declarada:0,13 Superficie Resolver:0,13
Ref:-1608782 Recinto:18-071-508-00093-00002 Cultivo:104025 ALMENDROS-MARINADA Regadío Sup. Declarada:1,06 Superficie Resolver:1,06
Ref:-1609029 Recinto:18-071-512-00155-00001 Cultivo:104020 ALMENDROS-GUARA Regadío Sup. Declarada:0,02 Superficie Resolver:0,02
Ref:-1609031 Recinto:18-071-512-00155-00002 Cultivo:104020 ALMENDROS-GUARA Regadío Sup. Declarada:0,11 Superficie Resolver:0,11
Ref:-1608853 Recinto:18-071-512-00299-00001 Cultivo:104020 ALMENDROS-GUARA Regadío Sup. Declarada:0,02 Superficie Resolver:0,02
Ref:-1608855 Recinto:18-071-512-00299-00004 Cultivo:104020 ALMENDROS-GUARA Regadío Sup. Declarada:0,4 Superficie Resolver:0,4

(1) Superficie declarada admisible ajustada con la superficie comprometida.
(2) Factor de penalización valorando el alcance para el tipo de compromiso.

Puede verificar la integridad de una copia de este documento mediante la lectura del código QR adjunto o mediante el acceso a la dirección https://ws050.juntadeandalucia.es/verificarFirma indicando el código de VERIFICACIÓN			
FIRMADO POR	RAQUEL MARIA ESPIN CRESPO	17/12/2024	
VERIFICACIÓN	Pk2jm6UYDU9J72AMTZUYRN3GET48NG	PÁG. 4757/9349	



APELLIDOS Y NOMBRE / RAZÓN SOCIAL
LOPEZ GUALDA IVAN

NIF
***4723*

EXPEDIENTE
1241263

ANUALIDAD DE PAGO
1ª

IMPORTES POR ANUALIDAD

	2023	2024	2025	2026	2027
IMPORTE MÁXIMO SUBVENCIONABLE	3.555,01 €	3.555,01 €	3.555,01 €	2.962,49 €	2.962,49 €
IMPORTE MEDIO DE TRANSFERENCIA (€/ha)	259,49 €	259,49 €	259,49 €	216,24 €	216,24 €

RESUMEN DE UNIDADES

Cód	GRUPO DE PAGO	Sup. Dec. Admisible (ha)	Sup. Comprometida (ha)	Sup. ajustada compromiso (1) (ha)	% sobredec.	Sup. Resuelta (ha)	Importe Declarado	Importe Topado	Importe Resuelto	Importe tras sobredec.
422	FRUTALES SECANO	13,71		13,70	0,00	13,70	3.555,01	3.555,01	3.555,01	3.555,01
TOTAL		13,71	13,70	13,70		13,70	3.555,01	3.555,01	3.555,01	3.555,01

APLICACIÓN DE REDUCCIONES Y PENALIZACIONES

GRUPO DE PAGO	Importe Calculado	Importe prereduc.	Criterios de subvencionabilidad y compromisos	Presentación tardía	Omisión declaración	Condicionalidad	IMPORTE (Euros) RESUELTO
FRUTALES SECANO	3.555,01		0,00	0,00	0,00	0,00	3.555,01
TOTAL	3.555,01	3.555,01					3.555,01

RESUMEN DE PAGOS

	IMPORTE (Euros)			
	RESUELTO	FEADER	MAPA	CAPADR
FRUTALES SECANO - Pago realizado	3.555,01 €	3.021,76 €	348,75 €	184,50 €

RECINTOS RESUELTOS

REF.	REFERENCIA SIGPAC	CULTIVO DESCRIPCIÓN CULTIVO	S/R G.PAGO	PEND. MEDIA (%)	SUP. DEC. ADMISIBLE (ha)	SUP. COMPROM. (ha)	SUP. AJUSTADA COMPROM. (1) (ha)	SUP. CONY. SIGPAC (ha)	SUP. CERTIE (ha)	SUP. CAMPO (ha)	SUP. CAMPO DETER. CULT. DECLARADO (ha)	SUP. DEC. REDUCIDA (ha)	SUP. RESUELTA (ha)
-510886	18-005-005-00617-001	104024 ALMENDROS-MARCONA	S 422	48,70	0,14	0,14	0,14		0,14			0,14	0,14
-510685	18-036-005-00244-003	104007 ALMENDROS-COMUNA	S 422	36,40	0,05	0,05	0,05		0,05			0,05	0,05
-510681	18-036-005-00244-002	104007 ALMENDROS-COMUNA	S 422	38,60	2,73	2,73	2,73		2,73			2,73	2,73
-510673	18-036-005-00246-001	104007 ALMENDROS-COMUNA	S 422	32,40	0,08	0,08	0,08		0,08			0,08	0,08
4614190	18-036-005-00253-003	104007 ALMENDROS-COMUNA	S 422	43,60	2,64	2,64	2,64		2,64			2,64	2,64
4614209	18-005-007-00049-002	104024 ALMENDROS-MARCONA	S 422	55,80	0,05	0,05	0,05		0,05			0,05	0,05
4614211	18-005-007-00049-004	104024 ALMENDROS-MARCONA	S 422	45,00	0,46	0,46	0,46		0,46			0,46	0,46
4614216	18-005-007-00099-001	104024 ALMENDROS-MARCONA	S 422	55,50	0,08	0,08	0,08		0,08			0,08	0,08
4614219	18-005-007-00100-001	104024 ALMENDROS-MARCONA	S 422	59,10	1,82	1,82	1,82		1,82			1,82	1,82
4614227	18-005-007-00088-001	104024 ALMENDROS-MARCONA	S 422	55,20	2,11	2,11	2,11		2,11			2,11	2,11
4614230	18-005-007-00074-001	104024 ALMENDROS-MARCONA	S 422	63,80	0,05	0,05	0,05		0,05			0,05	0,05
4614236	18-005-007-00076-002	104024 ALMENDROS-MARCONA	S 422	38,50	0,02	0,02	0,02		0,02			0,02	0,02
4614246	18-005-005-00568-001	104024 ALMENDROS-MARCONA	S 422	74,20	0,16	0,16	0,16		0,16			0,16	0,16
4614253	18-005-005-00567-002	104024 ALMENDROS-MARCONA	S 422	68,30	0,05	0,05	0,05		0,05			0,05	0,05
4614255	18-005-007-00082-001	104024 ALMENDROS-MARCONA	S 422	52,50	0,09	0,09	0,09		0,09			0,09	0,09
4614258	18-005-005-00563-001	104024 ALMENDROS-MARCONA	S 422	64,00	0,34	0,34	0,34		0,34			0,34	0,34
4614266	18-005-005-00618-001	104024 ALMENDROS-MARCONA	S 422	52,70	0,58	0,58	0,58		0,58			0,58	0,58
4636990	18-005-007-00087-001	104024 ALMENDROS-MARCONA	S 422	43,70	0,59	0,59	0,59		0,59			0,59	0,59
5471717	18-036-005-00311-001	104024 ALMENDROS-MARCONA	S 422	41,30	1,67	1,66	1,66		1,66			1,66	1,66

(1) Superficie declarada admisible ajustada con la superficie comprometida.
(2) Factor de penalización valorando el alcance para el tipo de compromiso.

Puede verificar la integridad de una copia de este documento mediante la lectura del código QR adjunto o mediante el acceso a la dirección <https://ws050.juntadeandalucia.es/verificarFirma> indicando el código de VERIFICACIÓN

FIRMADO POR

RAQUEL MARIA ESPIN CRESPO

17/12/2024

VERIFICACIÓN

Pk2jm6UYDU9J72AMTZUYRN3GET48NG

PÁG. 4758/9349



**INCIDENCIAS****INCIDENCIA DESCRIPCIÓN**

100421	Recinto declarado por error para una operación de la 6503, que se ha corregido de oficio marcando la operación correcta, de acuerdo con la fecha de inscripción del recinto en la producción ecológica.
Ref:4614258	Recinto:18-005-005-00563-00001 Cultivo:104024 ALMENDROS-MARCONA Secano
Ref:-510886	Recinto:18-005-005-00617-00001 Cultivo:104024 ALMENDROS-MARCONA Secano
Ref:4614266	Recinto:18-005-005-00618-00001 Cultivo:104024 ALMENDROS-MARCONA Secano
Ref:4614209	Recinto:18-005-007-00049-00002 Cultivo:104024 ALMENDROS-MARCONA Secano
Ref:4614211	Recinto:18-005-007-00049-00004 Cultivo:104024 ALMENDROS-MARCONA Secano
Ref:4614255	Recinto:18-005-007-00082-00001 Cultivo:104024 ALMENDROS-MARCONA Secano
Ref:4636990	Recinto:18-005-007-00087-00001 Cultivo:104024 ALMENDROS-MARCONA Secano
Ref:4614227	Recinto:18-005-007-00088-00001 Cultivo:104024 ALMENDROS-MARCONA Secano
Ref:4614216	Recinto:18-005-007-00099-00001 Cultivo:104024 ALMENDROS-MARCONA Secano
Ref:4614219	Recinto:18-005-007-00100-00001 Cultivo:104024 ALMENDROS-MARCONA Secano
Ref:-510681	Recinto:18-036-005-00244-00002 Cultivo:104007 ALMENDROS-COMUNA Secano
Ref:-510685	Recinto:18-036-005-00244-00003 Cultivo:104007 ALMENDROS-COMUNA Secano
Ref:4614190	Recinto:18-036-005-00253-00003 Cultivo:104007 ALMENDROS-COMUNA Secano
Ref:5471717	Recinto:18-036-005-00311-00001 Cultivo:104024 ALMENDROS-MARCONA Secano

(1) Superficie declarada admisible ajustada con la superficie comprometida.
(2) Factor de penalización valorando el alcance para el tipo de compromiso.

Puede verificar la integridad de una copia de este documento mediante la lectura del código QR adjunto o mediante el acceso a la dirección <https://ws050.juntadeandalucia.es/verificarFirma> indicando el código de VERIFICACIÓN

FIRMADO POR

RAQUEL MARIA ESPIN CRESPO

17/12/2024

VERIFICACIÓN

Pk2jm6UYDU9J72AMTZUYRN3GET48NG

PÁG. 4759/9349





APELLIDOS Y NOMBRE / RAZÓN SOCIAL
LOPEZ JIMENEZ MARIANO

NIF
***0837*

EXPEDIENTE
1179242

ANUALIDAD DE PAGO
1ª

IMPORTE POR ANUALIDAD

	2023	2024	2025	2026	2027
IMPORTE MÁXIMO SUBVENCIONABLE	6.009,10 €	6.009,10 €	6.009,10 €	5.007,58 €	5.007,58 €
IMPORTE MEDIO DE TRANSFERENCIA (€/ha)	297,48 €	297,48 €	297,48 €	247,90 €	247,90 €

RESUMEN DE UNIDADES

Cód	GRUPO DE PAGO	Sup. Dec. Admisible (ha)	Sup. Comprometida (ha)	Sup. ajustada compromiso (1) (ha)	% sobredec.	Sup. Resuelta (ha)	Importe Declarado	Importe Topado	Importe Resuelto	Importe tras sobredec.
419	OLIVAR	20,20		20,20	0,00	20,20	6.009,10	6.009,10	6.009,10	6.009,10
TOTAL		20,20	20,20	20,20		20,20	6.009,10	6.009,10	6.009,10	6.009,10

APLICACIÓN DE REDUCCIONES Y PENALIZACIONES

GRUPO DE PAGO	Importe Calculado	Importe prereduc.	Criterios de subvencionabilidad y compromisos	Presentación tardía	Omisión declaración	Condicionalidad	IMPORTE (Euros) RESUELTO
OLIVAR	6.009,10	6.009,10	0,00	0,00	0,00	0,00	6.009,10
TOTAL	6.009,10	6.009,10					6.009,10

RESUMEN DE PAGOS

	IMPORTE (Euros)			
	RESUELTO	FEADER	MAPA	CAPADR
OLIVAR - Pago realizado	6.009,10 €	5.107,74 €	589,49 €	311,87 €

RECINTOS RESUELTOS

REF.	REFERENCIA SIGPAC	CULTIVO DESCRIPCIÓN CULTIVO	S/R G.PAGO	PEND. MEDIA (%)	SUP. DEC. ADMISIBLE (ha)	SUP. COMPROM. (ha)	SUP. AJUSTADA COMPR.(1) (ha)	SUP. CONY. SIGPAC (ha)	SUP. CERTIE (ha)	SUP. CAMPO (ha)	SUP. CAMPO DETER. CULT. DECLARADO (ha)	SUP. DEC. REDUCIDA (ha)	SUP. RESUELTA (ha)
-1606307	18-014-016-00121-002	101138 OLIVAR-HOJIBLANCA	S 419	13,70	0,08	0,08	0,08	0,08	0,08			0,08	0,08
-1142488	18-014-016-00121-009	101138 OLIVAR-HOJIBLANCA	S 419	23,10	0,02	0,02	0,02	0,02	0,02			0,02	0,02
-547404	18-014-017-00148-001	101138 OLIVAR-HOJIBLANCA	S 419	18,90	0,82	0,82	0,82	0,82	0,82			0,82	0,82
-547206	18-014-011-00225-003	101138 OLIVAR-HOJIBLANCA	S 419	23,30	0,07	0,07	0,07	0,07	0,07			0,07	0,07
-131926	18-014-011-00226-021	101138 OLIVAR-HOJIBLANCA	S 419	2,90	0,26	0,26	0,26	0,26	0,26			0,26	0,26
1700000005699445	18-014-006-00334-001	101138 OLIVAR-HOJIBLANCA	S 419	4,70	0,74	0,74	0,74	0,74	0,74			0,74	0,74
1700000005699446	18-014-007-00195-001	101138 OLIVAR-HOJIBLANCA	S 419	12,80	1,71	1,71	1,71	1,71	1,71			1,71	1,71
1700000005699447	18-014-006-00344-001	101138 OLIVAR-HOJIBLANCA	S 419	18,40	0,43	0,43	0,43	0,43	0,43			0,43	0,43
1700000005699448	18-014-011-00226-002	101138 OLIVAR-HOJIBLANCA	S 419	8,20	3,38	3,38	3,38	3,38	3,38			3,38	3,38
1700000005699450	18-014-011-00226-015	101138 OLIVAR-HOJIBLANCA	S 419	4,50	0,05	0,05	0,05	0,05	0,05			0,05	0,05
1700000005699452	18-014-011-00226-017	101138 OLIVAR-HOJIBLANCA	S 419	5,10	0,03	0,03	0,03	0,03	0,03			0,03	0,03
1700000005699462	18-014-020-00010-001	101138 OLIVAR-HOJIBLANCA	S 419	20,10	0,89	0,89	0,89	0,89	0,89			0,89	0,89
1700000005699463	18-177-003-00141-001	101138 OLIVAR-HOJIBLANCA	S 419	16,90	6,65	6,65	6,65	6,65	6,65			6,65	6,65
1700000005699464	18-014-017-00162-001	101138 OLIVAR-HOJIBLANCA	S 419	7,40	0,51	0,51	0,51	0,51	0,51			0,51	0,51
1700000005699465	18-014-017-00175-001	101138 OLIVAR-HOJIBLANCA	S 419	26,30	0,34	0,34	0,34	0,34	0,34			0,34	0,34
1700000005699466	18-014-016-00121-002	101138 OLIVAR-HOJIBLANCA	S 419	13,70	3,48	3,48	3,48	3,48	3,48			3,48	3,48
1700000005699467	18-014-011-00226-009	101138 OLIVAR-HOJIBLANCA	S 419	5,20	0,31	0,31	0,31	0,31	0,31			0,31	0,31
1700000005699468	18-014-017-00147-001	101138 OLIVAR-HOJIBLANCA	S 419	11,20	0,43	0,43	0,43	0,43	0,43			0,43	0,43

(1) Superficie declarada admisible ajustada con la superficie comprometida.
(2) Factor de penalización valorando el alcance para el tipo de compromiso.

Puede verificar la integridad de una copia de este documento mediante la lectura del código QR adjunto o mediante el acceso a la dirección <https://ws050.juntadeandalucia.es/verificarFirma> indicando el código de VERIFICACIÓN

FIRMADO POR

RAQUEL MARIA ESPIN CRESPO

17/12/2024

VERIFICACIÓN

Pk2jm6UYDU9J72AMTZUYRN3GET48NG

PÁG. 4760/9349





APELLIDOS Y NOMBRE / RAZÓN SOCIAL

LOPEZ JUAREZ FERMIN

NIF
***6316*

EXPEDIENTE
1260070

ANUALIDAD DE PAGO
1ª

IMPORTES POR ANUALIDAD

	2023	2024	2025	2026	2027
IMPORTE MÁXIMO SUBVENCIONABLE	993,85 €	993,85 €	993,85 €	828,20 €	828,20 €
IMPORTE MEDIO DE TRANSFERENCIA (€/ha)	259,49 €	259,49 €	259,49 €	216,24 €	216,24 €

RESUMEN DE UNIDADES

Cód	GRUPO DE PAGO	Sup. Dec. Admisible (ha)	Sup. Comprometida (ha)	Sup. ajustada compromiso (1) (ha)	% sobredec.	Sup. Resuelta (ha)	Importe Declarado	Importe Topado	Importe Resuelto	Importe tras sobredec.
422	FRUTALES SECANO	3,83		3,83	0,00	3,83	993,85	993,85	993,85	993,85
TOTAL		3,83	3,83	3,83		3,83	993,85	993,85	993,85	993,85

APLICACIÓN DE REDUCCIONES Y PENALIZACIONES

GRUPO DE PAGO	Importe Calculado	Importe prereduc.	Criterios de subvencionabilidad y compromisos	Presentación tardía	Omisión declaración	Condicionalidad	IMPORTE (Euros) RESUELTO
FRUTALES SECANO	993,85	993,85	0,00	0,00	0,00	0,00	993,85
TOTAL	993,85	993,85					993,85

RESUMEN DE PAGOS

	IMPORTE (Euros)			
	RESUELTO	FEADER	MAPA	CAPADR
FRUTALES SECANO - Pago realizado	993,85 €	844,77 €	97,50 €	51,58 €

RECINTOS RESUELTOS

REF.	REFERENCIA SIGPAC	CULTIVO	DESCRIPCIÓN CULTIVO	S/R G.PAGO	PEND. MEDIA (%)	SUP. DEC. ADMISIBLE (ha)	SUP. COMPROM. (ha)	SUP. AJUSTADA COMPR.(1) (ha)	SUP. CONY. SIGPAC (ha)	SUP. CERTIE (ha)	SUP. CAMPO (ha)	SUP. CAMPO DETER. CULT. DECLARADO (ha)	SUP. DEC. REDUCIDA (ha)	SUP. RESUELTA (ha)
5260806	18-180-001-00223-001	104007	ALMENDROS-COMUNA	S 422	34,90	1,02	1,02	1,02		1,02			1,02	1,02
5260815	18-180-001-00224-001	218054	HIGUERA-BREVAL	S 422	40,20	0,16	0,16	0,16		0,16			0,16	0,16
5260820	18-180-002-00225-002	104007	ALMENDROS-COMUNA	S 422	56,40	0,05	0,05	0,05		0,05			0,05	0,05
5260821	18-180-002-00225-004	104007	ALMENDROS-COMUNA	S 422	47,50	1,69	1,69	1,69		1,69			1,69	1,69
5260822	18-180-002-00225-005	104007	ALMENDROS-COMUNA	S 422	16,60	0,03	0,03	0,03		0,03			0,03	0,03
5260823	18-180-002-00225-006	104007	ALMENDROS-COMUNA	S 422	77,00	0,17	0,17	0,17		0,17			0,17	0,17
5260824	18-180-002-00225-007	104007	ALMENDROS-COMUNA	S 422	73,40	0,09	0,09	0,09		0,09			0,09	0,09
5260825	18-180-002-00225-009	104007	ALMENDROS-COMUNA	S 422	55,80	0,62	0,62	0,62		0,62			0,62	0,62

INCIDENCIAS

INCIDENCIA DESCRIPCIÓN

100424 Solicita recinto que no está comprometido para la operación.

Ref:5260807 Recinto:18-180-001-00223-00002 Cultivo:102000 VIÑEDO VINIFICACIÓN-SIN VARIEDAD Secano

Ref:-1050483 Recinto:18-180-001-00223-00003 Cultivo:102054 VIÑEDO VINIFICACIÓN-DABOUKI Secano

(1) Superficie declarada admisible ajustada con la superficie comprometida.
(2) Factor de penalización valorando el alcance para el tipo de compromiso.

Puede verificar la integridad de una copia de este documento mediante la lectura del código QR adjunto o mediante el acceso a la dirección <https://ws050.juntadeandalucia.es/verificarFirma> indicando el código de VERIFICACIÓN

FIRMADO POR

RAQUEL MARIA ESPIN CRESPO

17/12/2024

VERIFICACIÓN

Pk2jm6UYDU9J72AMTZUYRN3GET48NG

PÁG. 4761/9349





APELLIDOS Y NOMBRE / RAZÓN SOCIAL

LOPEZ JUAREZ JUSTO

NIF
***7435*

EXPEDIENTE
1259521

ANUALIDAD DE PAGO
1ª

IMPORTES POR ANUALIDAD

	2023	2024	2025	2026	2027
IMPORTE MÁXIMO SUBVENCIONABLE	993,85 €	993,85 €	993,85 €	828,20 €	828,20 €
IMPORTE MEDIO DE TRANSFERENCIA (€/ha)	259,49 €	259,49 €	259,49 €	216,24 €	216,24 €

RESUMEN DE UNIDADES

Cód	GRUPO DE PAGO	Sup. Dec. Admisible (ha)	Sup. Comprometida (ha)	Sup. ajustada compromiso (1) (ha)	% sobredec.	Sup. Resuelta (ha)	Importe Declarado	Importe Topado	Importe Resuelto	Importe tras sobredec.
422	FRUTALES SECANO	3,83		3,83	0,00	3,83	993,85	993,85	993,85	993,85
TOTAL		3,83	3,83	3,83		3,83	993,85	993,85	993,85	993,85

APLICACIÓN DE REDUCCIONES Y PENALIZACIONES

GRUPO DE PAGO	Importe Calculado	Importe prereduc.	Criterios de subvencionabilidad y compromisos	Presentación tardía	Omisión declaración	Condicionalidad	IMPORTE (Euros) RESUELTO
FRUTALES SECANO	993,85		0,00	0,00	0,00	0,00	993,85
TOTAL	993,85	993,85					993,85

RESUMEN DE PAGOS

	IMPORTE (Euros)			
	RESUELTO	FEADER	MAPA	CAPADR
FRUTALES SECANO - Pago realizado	993,85 €	844,77 €	97,50 €	51,58 €

RECINTOS RESUELTOS

REF.	REFERENCIA SIGPAC	CULTIVO DESCRIPCIÓN CULTIVO	S/R G.PAGO	PEND. MEDIA (%)	SUP. DEC. ADMISIBLE (ha)	SUP. COMPROM. (ha)	SUP. AJUSTADA COMPR.(1) (ha)	SUP. CONY. SIGPAC (ha)	SUP. CERTIE (ha)	SUP. CAMPO (ha)	SUP. CAMPO DETER. CULT. DECLARADO (ha)	SUP. DEC. REDUCIDA (ha)	SUP. RESUELTA (ha)
5257298	18-180-001-00358-001	104007 ALMENDROS-COMUNA	S	422	40,90	1,60	1,60	1,60	1,60			1,60	1,60
5257300	18-180-001-00548-002	104007 ALMENDROS-COMUNA	S	422	49,30	2,23	2,23	2,23	2,23			2,23	2,23

INCIDENCIAS

INCIDENCIA DESCRIPCIÓN

- 3790 Recinto declarado inactivo
 - Ref:5807149 Recinto:18-180-001-00515-00001 Cultivo: -
 - Ref:5807146 Recinto:18-180-001-00547-00001 Cultivo: -
 - Ref:5807147 Recinto:18-180-001-00547-00003 Cultivo: -
 - Ref:5807150 Recinto:18-180-001-00741-00001 Cultivo: -
 - Ref:5807148 Recinto:18-180-001-00741-00002 Cultivo: -
- 100424 Solicita recinto que no está comprometido para la operación.
 - Ref:5807149 Recinto:18-180-001-00515-00001 Cultivo:104007 ALMENDROS-COMUNA Secano
 - Ref:5807146 Recinto:18-180-001-00547-00001 Cultivo:104007 ALMENDROS-COMUNA Secano
 - Ref:5807147 Recinto:18-180-001-00547-00003 Cultivo:104007 ALMENDROS-COMUNA Secano
 - Ref:5807150 Recinto:18-180-001-00741-00001 Cultivo:104007 ALMENDROS-COMUNA Secano
 - Ref:5807148 Recinto:18-180-001-00741-00002 Cultivo:104007 ALMENDROS-COMUNA Secano

(1) Superficie declarada admisible ajustada con la superficie comprometida.
(2) Factor de penalización valorando el alcance para el tipo de compromiso.

Puede verificar la integridad de una copia de este documento mediante la lectura del código QR adjunto o mediante el acceso a la dirección <https://ws050.juntadeandalucia.es/verificarFirma> indicando el código de VERIFICACIÓN

FIRMADO POR	RAQUEL MARIA ESPIN CRESPO	17/12/2024
VERIFICACIÓN	Pk2jm6UYDU9J72AMTZUYRN3GET48NG	PÁG. 4762/9349





APELLIDOS Y NOMBRE / RAZÓN SOCIAL

LOPEZ JUSTICIA FERNANDO

NIF
***8945*

EXPEDIENTE
1260718

ANUALIDAD DE PAGO
1ª

IMPORTES POR ANUALIDAD

	2023	2024	2025	2026	2027
IMPORTE MÁXIMO SUBVENCIONABLE	143,96 €	143,96 €	143,96 €	119,97 €	119,97 €
IMPORTE MEDIO DE TRANSFERENCIA (€/ha)	287,92 €	287,92 €	287,92 €	239,94 €	239,94 €

RESUMEN DE UNIDADES

Cód	GRUPO DE PAGO	Sup. Dec. Admisible (ha)	Sup. Comprometida (ha)	Sup. ajustada compromiso (1) (ha)	% sobredec.	Sup. Resuelta (ha)	Importe Declarado	Importe Topado	Importe Resuelto	Importe tras sobredec.
421	VIÑEDO	0,50		0,50	0,00	0,50	143,96	143,96	143,96	143,96
TOTAL		0,50	0,50	0,50		0,50	143,96	143,96	143,96	143,96

APLICACIÓN DE REDUCCIONES Y PENALIZACIONES

GRUPO DE PAGO	Importe Calculado	Importe prereduc.	Criterios de subvencionabilidad y compromisos	Presentación tardía	Omisión declaración	Condicionalidad	IMPORTE (Euros) RESUELTO
VIÑEDO	143,96	143,96	0,00	0,00	0,00	0,00	143,96
TOTAL	143,96	143,96					143,96

RESUMEN DE PAGOS

IMPORTE (Euros)

	RESUELTO	FEADER	MAPA	CAPADR
VIÑEDO - Pago realizado	143,96 €	122,37 €	14,12 €	7,47 €

RECINTOS RESUELTOS

REF.	REFERENCIA SIGPAC	CULTIVO	DESCRIPCIÓN CULTIVO	S/R	G.PAGO	PEND. MEDIA (%)	SUP. DEC. ADMISIBLE (ha)	SUP. COMPROM. (ha)	SUP. AJUSTADA COMPR.(1) (ha)	SUP. CONY. SIGPAC (ha)	SUP. CERTIE (ha)	SUP. CAMPO (ha)	SUP. CAMPO DETER. CULT. DECLARADO (ha)	SUP. DEC. REDUCIDA (ha)	SUP. RESUELTA (ha)
1700000007158812	18-098-001-00091-021	102000	VIÑEDO VINIFICACIÓN-SIN VARIEDAD	R	421	17,70	0,50	0,50	0,50		0,50			0,50	0,50

(1) Superficie declarada admisible ajustada con la superficie comprometida.
(2) Factor de penalización valorando el alcance para el tipo de compromiso.

Puede verificar la integridad de una copia de este documento mediante la lectura del código QR adjunto o mediante el acceso a la dirección https://ws050.juntadeandalucia.es/verificarFirma indicando el código de VERIFICACIÓN			
FIRMADO POR	RAQUEL MARIA ESPIN CRESPO	17/12/2024	
VERIFICACIÓN	Pk2jm6UYDU9J72AMTZUYRN3GET48NG	PÁG. 4763/9349	



APELLIDOS Y NOMBRE / RAZÓN SOCIAL

LOPEZ LARA YUDHI MARIA

NIF
***5607*

EXPEDIENTE
1228019

ANUALIDAD DE PAGO
1ª

IMPORTE POR ANUALIDAD

	2023	2024	2025	2026	2027
IMPORTE MÁXIMO SUBVENCIONABLE	1.642,09 €	1.642,09 €	1.642,09 €	1.368,41 €	1.368,41 €
IMPORTE MEDIO DE TRANSFERENCIA (€/ha)	261,48 €	261,48 €	261,48 €	217,90 €	217,90 €

RESUMEN DE UNIDADES

Cód	GRUPO DE PAGO	Sup. Dec. Admisible (ha)	Sup. Comprometida (ha)	Sup. ajustada compromiso (1) (ha)	% sobredec.	Sup. Resuelta (ha)	Importe Declarado	Importe Topado	Importe Resuelto	Importe tras sobredec.
419	OLIVAR	5,52		5,52	0,00	5,52	1.642,09	1.642,09	1.642,09	1.642,09
424	HERBÁCEOS NO ELEGIBLES	0,76		0,76	0,00	0,76	0,00	0,00	0,00	0,00
TOTAL		6,28	6,28	6,28		6,28	1.642,09	1.642,09	1.642,09	1.642,09

APLICACIÓN DE REDUCCIONES Y PENALIZACIONES

GRUPO DE PAGO	Importe Calculado	Importe prereduc.	Criterios de subvencionabilidad y compromisos	Presentación tardía	Omisión declaración	Condicionabilidad	IMPORTE (Euros) RESUELTO
HERBÁCEOS NO ELEGIBLES	0,00	0,00	0,00	0,00	0,00	0,00	0,00
OLIVAR	1.642,09	1.642,09	0,00	0,00	0,00	0,00	1.642,09
TOTAL	1.642,09	1.642,09					1.642,09

RESUMEN DE PAGOS

	RESUELTO	FEADER	MAPA	CAPADR
OLIVAR - Pago realizado	1.642,09 €	1.395,78 €	161,09 €	85,22 €

RECINTOS RESUELTOS

REF.	REFERENCIA SIGPAC	CULTIVO DESCRIPCIÓN CULTIVO	S/R	G.PAGO	PEND. MEDIA (%)	SUP. DEC. ADMISIBLE (ha)	SUP. COMPROM. (ha)	SUP. AJUSTADA COMPROM. (1) (ha)	SUP. CONV. SIGPAC (ha)	SUP. CERTIF. (ha)	SUP. CAMPO (ha)	SUP. CAMPO DETER CUL. DECLARADO (ha)	SUP. DEC. REDUCIDA (ha)	SUP. RESUELTA (ha)
-975882	18-057-056-00158-001	101010 OLIVAR-PICUAL	R	419	8,00	0,28	0,28	0,28		0,28			0,28	0,28
-754904	18-057-037-00208-001	101010 OLIVAR-PICUAL	R	419	10,40	0,05	0,05	0,05		0,05			0,05	0,05
-176839	18-057-058-00409-001	101010 OLIVAR-PICUAL	S	419	4,60	0,16	0,16	0,16		0,16			0,16	0,16
4193065	18-057-037-00208-009	101010 OLIVAR-PICUAL	S	419	29,40	0,67	0,67	0,67		0,67			0,67	0,67
4617756	18-057-037-00208-002	101010 OLIVAR-PICUAL	R	419	8,40	0,04	0,04	0,04		0,04			0,04	0,04
4617757	18-057-037-00208-004	101010 OLIVAR-PICUAL	R	419	11,40	0,20	0,20	0,20		0,20			0,20	0,20
4617758	18-057-037-00208-008	101010 OLIVAR-PICUAL	S	419	14,20	0,05	0,05	0,05		0,05			0,05	0,05
4617763	18-057-037-00208-003	101010 OLIVAR-PICUAL	S	419	8,60	0,06	0,06	0,06		0,06			0,06	0,06
4792743	18-057-002-00170-002	101010 OLIVAR-PICUAL	S	419	6,30	0,24	0,24	0,24		0,24			0,24	0,24
4792746	18-057-058-00061-001	101010 OLIVAR-PICUAL	S	419	3,60	0,71	0,71	0,71		0,71			0,71	0,71
1700000006952906	18-057-056-00802-001	101010 OLIVAR-PICUAL	R	419	2,10	0,49	0,49	0,49		0,49			0,49	0,49
1700000006952908	18-057-056-00805-002	101010 OLIVAR-PICUAL	R	419	3,70	0,14	0,14	0,14		0,14			0,14	0,14
1700000006952909	18-057-056-00806-001	101010 OLIVAR-PICUAL	R	419	2,70	0,17	0,17	0,17		0,17			0,17	0,17
1700000006952911	18-057-058-00410-003	101010 OLIVAR-PICUAL	S	419	8,80	2,26	2,26	2,26		2,26			2,26	2,26
-975892	18-057-058-00156-001	20000 BARBECHO TRADICIONAL-SIN VARIEDAD	S	424	11,30	0,36	0,36	0,36		0,36			0,36	0,36
-975891	18-057-058-00155-001	20000 BARBECHO TRADICIONAL-SIN VARIEDAD	S	424	14,00	0,16	0,16	0,16		0,16			0,16	0,16
-975890	18-057-058-00154-001	20000 BARBECHO TRADICIONAL-SIN VARIEDAD	S	424	13,30	0,24	0,24	0,24		0,24			0,24	0,24

(1) Superficie declarada admisible ajustada con la superficie comprometida.
(2) Factor de penalización valorando el alcance para el tipo de compromiso.

Puede verificar la integridad de una copia de este documento mediante la lectura del código QR adjunto o mediante el acceso a la dirección <https://ws050.juntadeandalucia.es/verificarFirma> indicando el código de VERIFICACIÓN

FIRMADO POR

RAQUEL MARIA ESPIN CRESPO

17/12/2024

VERIFICACIÓN

Pk2jm6UYDU9J72AMTZUYRN3GET48NG

PÁG. 4764/9349






INCIDENCIAS

INCIDENCIA DESCRIPCIÓN

- 100400 Recinto con cultivo, variedad, régimen de explotación o uso Siggac no compatible con la operación solicitada (Anexo IV.I Cultivos y variedades elegibles para las Intervenciones. Orden de 28 de marzo de 2023).
Ref:7758516 Recinto:18-030-001-00007-00041 Cultivo:124022 PISTACHO-KERMAN Secano Uso:TA
- 100402 Recinto solicitado no forma parte de ningún organismo de control autorizado para la producción ecológica en Andalucía o fecha de inscripción posterior al plazo establecido (Anexo I. Criterios de Subvencionabilidad. Orden 28 de marzo de 2023).
Ref:7758516 Recinto:18-030-001-00007-00041 Cultivo:124022 PISTACHO-KERMAN Secano
- 100412 Número de hectáreas validadas inferior a la superficie mínima permitida por el grupo de cultivo (Anexo I. Criterios de Subvencionabilidad. Orden 28 de marzo de 2023).
Sup. Resuelta:0 Grupo de Pago:FRUTALES REGADÍO
Sup. Resuelta:0 Grupo de Pago:FRUTALES SECANO
- 100413 Recinto perteneciente a grupo de cultivo que no cumple con la superficie mínima requerida (Anexo I. Criterios de Subvencionabilidad. Orden 28 de marzo de 2023).
Ref:5338242 Recinto:18-030-001-00007-00007 Cultivo:124022 PISTACHO-KERMAN Secano Sup. Declarada:1,18 Superficie Resolver: 1,18
Ref:5234460 Recinto:18-030-001-00007-00012 Cultivo:124022 PISTACHO-KERMAN Secano Sup. Declarada:15,73 Superficie Resolver:15,73
Ref:-153856 Recinto:18-057-037-00226-00044 Cultivo:104020 ALMENDROS-GUARA Regadío Sup. Declarada:0,23 Superficie Resolver:0,23
Ref:4193071 Recinto:18-057-037-00464-00001 Cultivo:104020 ALMENDROS-GUARA Secano Sup. Declarada:0,75 Superficie Resolver:0,75
Ref:-153843 Recinto:18-057-037-00464-00002 Cultivo:104020 ALMENDROS-GUARA Secano Sup. Declarada:1,26 Superficie Resolver:1,26
Ref:-975885 Recinto:18-057-054-00321-00001 Cultivo:104020 ALMENDROS-GUARA Secano Sup. Declarada:0,72 Superficie Resolver:0,72
Ref:-975886 Recinto:18-057-054-00321-00004 Cultivo:104020 ALMENDROS-GUARA Secano Sup. Declarada:0,01 Superficie Resolver:0,01
Ref:-975887 Recinto:18-057-056-01240-00002 Cultivo:104020 ALMENDROS-GUARA Regadío Sup. Declarada:0,43 Superficie Resolver:0,43
Ref:-813499 Recinto:18-057-058-00024-00011 Cultivo:104057 ALMENDROS-AVIJOR Secano Sup. Declarada:0,13 Superficie Resolver:0,13
Ref:-966795 Recinto:18-057-058-00064-00004 Cultivo:124022 PISTACHO-KERMAN Secano Sup. Declarada:0,75 Superficie Resolver: 0,75
Ref:-975893 Recinto:18-057-058-00157-00001 Cultivo:104057 ALMENDROS-AVIJOR Secano Sup. Declarada:0,42 Superficie Resolver:0,42
Ref:-975894 Recinto:18-057-058-00158-00001 Cultivo:104057 ALMENDROS-AVIJOR Secano Sup. Declarada:0,26 Superficie Resolver:0,26
Ref:-977941 Recinto:18-057-058-00159-00001 Cultivo:104057 ALMENDROS-AVIJOR Secano Sup. Declarada:0,46 Superficie Resolver:0,46
Ref:4792710 Recinto:18-057-060-00037-00001 Cultivo:104020 ALMENDROS-GUARA Secano Sup. Declarada:1,74 Superficie Resolver:1,74
- 100424 Solicita recinto que no está comprometido para la operación.
Ref:7758516 Recinto:18-030-001-00007-00041 Cultivo:124022 PISTACHO-KERMAN Secano
Ref:6911283 Recinto:18-030-001-00007-00042 Cultivo:124022 PISTACHO-KERMAN Secano
Ref:6911282 Recinto:18-030-001-00007-00043 Cultivo:101010 OLIVAR-PICUAL Secano
Ref:5570746 Recinto:18-030-011-00250-00001 Cultivo:104057 ALMENDROS-AVIJOR Secano
Ref:-1597717 Recinto:18-046-011-00001-00007 Cultivo:101010 OLIVAR-PICUAL Secano

(1) Superficie declarada admisible ajustada con la superficie comprometida.
(2) Factor de penalización valorando el alcance para el tipo de compromiso.

Puede verificar la integridad de una copia de este documento mediante la lectura del código QR adjunto o mediante el acceso a la dirección https://ws050.juntadeandalucia.es/verificarFirma indicando el código de VERIFICACIÓN			
FIRMADO POR	RAQUEL MARIA ESPIN CRESPO	17/12/2024	
VERIFICACIÓN	Pk2jm6UYDU9J72AMTZUYRN3GET48NG	PÁG. 4765/9349	



APELLIDOS Y NOMBRE / RAZÓN SOCIAL

LOPEZ LOPEZ ENCARNACION

NIF
***5116*

EXPEDIENTE
1252235

ANUALIDAD DE PAGO
1ª

IMPORTES POR ANUALIDAD

	2023	2024	2025	2026	2027
IMPORTE MÁXIMO SUBVENCIONABLE	871,89 €	871,89 €	871,89 €	726,57 €	726,57 €
IMPORTE MEDIO DE TRANSFERENCIA (€/ha)	259,49 €	259,49 €	259,49 €	216,24 €	216,24 €

RESUMEN DE UNIDADES

Cód	GRUPO DE PAGO	Sup. Dec. Admisible (ha)	Sup. Comprometida (ha)	Sup. ajustada compromiso (1) (ha)	% sobredec.	Sup. Resuelta (ha)	Importe Declarado	Importe Topado	Importe Resuelto	Importe tras sobredec.
422	FRUTALES SECANO	3,36		3,36	0,00	3,36	871,89	871,89	871,89	871,89
TOTAL		3,36	3,36	3,36		3,36	871,89	871,89	871,89	871,89

APLICACIÓN DE REDUCCIONES Y PENALIZACIONES

GRUPO DE PAGO	Importe Calculado	Importe prereduc.	Criterios de subvencionabilidad y compromisos	Presentación tardía	Omisión declaración	Condicionalidad	IMPORTE (Euros) RESUELTO
FRUTALES SECANO	871,89	871,89	0,00	0,00	1,00	0,00	863,17
TOTAL	871,89	871,89					863,17

RESUMEN DE PAGOS

	IMPORTE (Euros)			
	RESUELTO	FEADER	MAPA	CAPADR
FRUTALES SECANO - Pago realizado	863,17 €	733,69 €	84,68 €	44,80 €

RECINTOS RESUELTOS

REF.	REFERENCIA SIGPAC	CULTIVO	DESCRIPCIÓN CULTIVO	S/R G.PAGO	PEND. MEDIA (%)	SUP. DEC. ADMISIBLE (ha)	SUP. COMPROM. (ha)	SUP. AJUSTADA COMPROM. (1) (ha)	SUP. CONY. SIGPAC (ha)	SUP. CERTIE (ha)	SUP. CAMPO (ha)	SUP. CAMPO DETER. CULT. DECLARADO (ha)	SUP. DEC. REDUCIDA (ha)	SUP. RESUELTA (ha)
5073840	18-144-016-00390-001	104007	ALMENDROS-COMUNA	S 422	35,10	0,06	0,06	0,06		0,06			0,06	0,06
5073856	18-144-016-00226-001	104007	ALMENDROS-COMUNA	S 422	48,50	0,27	0,27	0,27		0,27			0,27	0,27
5073891	18-144-016-00255-001	104007	ALMENDROS-COMUNA	S 422	46,30	0,17	0,17	0,17		0,17			0,17	0,17
5073895	18-144-016-00291-004	104007	ALMENDROS-COMUNA	S 422	39,10	1,84	1,84	1,84		1,84			1,84	1,84
5073905	18-144-016-00316-001	104007	ALMENDROS-COMUNA	S 422	32,30	0,11	0,11	0,11		0,11			0,11	0,11
5073908	18-144-016-00321-001	104007	ALMENDROS-COMUNA	S 422	33,00	0,12	0,12	0,12		0,12			0,12	0,12
5073923	18-144-018-00525-001	218045	HIGUERA-BLANCA	S 422	31,00	0,14	0,14	0,14		0,14			0,14	0,14
5073924	18-144-018-00587-001	104007	ALMENDROS-COMUNA	S 422	31,90	0,65	0,65	0,65		0,65			0,65	0,65

INCIDENCIAS

INCIDENCIA DESCRIPCIÓN

256 Solicitud con recintos no declarados en campaña actual con una reducción por omisión de superficie superior al 3%
CÓDIGO PARA EL PORCENTAJE DE REDUCCIÓN POR OMISIÓN QUE CORRESPONDE A LA SOLICITUD:1

(1) Superficie declarada admisible ajustada con la superficie comprometida.
(2) Factor de penalización valorando el alcance para el tipo de compromiso.

Puede verificar la integridad de una copia de este documento mediante la lectura del código QR adjunto o mediante el acceso a la dirección <https://ws050.juntadeandalucia.es/verificarFirma> indicando el código de VERIFICACIÓN

FIRMADO POR

RAQUEL MARIA ESPIN CRESPO

17/12/2024

VERIFICACIÓN

Pk2jm6UYDU9J72AMTZUYRN3GET48NG

PÁG. 4766/9349



**APELLIDOS Y NOMBRE / RAZÓN SOCIAL**

LOPEZ LOPEZ JOSE ANTONIO

NIF

****4032*

EXPEDIENTE

1284034

ANUALIDAD DE PAGO

1ª

IMPORTES POR ANUALIDAD

	2023	2024	2025	2026	2027
IMPORTE MÁXIMO SUBVENCIONABLE	4.652,66 €	4.652,66 €	4.652,66 €	3.877,18 €	3.877,18 €
IMPORTE MEDIO DE TRANSFERENCIA (€/ha)	259,49 €	259,49 €	259,49 €	216,24 €	216,24 €

RESUMEN DE UNIDADES

Cód	GRUPO DE PAGO	Sup. Dec. Admisible (ha)	Sup. Comprometida (ha)	Sup. ajustada compromiso (1) (ha)	% sobredec.	Sup. Resuelta (ha)	Importe Declarado	Importe Topado	Importe Resuelto	Importe tras sobredec.
422	FRUTALES SECANO	17,99		17,93	0,00	17,93	4.652,66	4.652,66	4.652,66	4.652,66
TOTAL		17,99	17,93	17,93		17,93	4.652,66	4.652,66	4.652,66	4.652,66

APLICACIÓN DE REDUCCIONES Y PENALIZACIONES

GRUPO DE PAGO	Importe Calculado	Importe prerreduc.	Criterios de subvencionabilidad y compromisos	Presentación tardía	Omisión declaración	Condicionalidad	IMPORTE (Euros) RESUELTO
FRUTALES SECANO	4.652,66	4.652,66	0,00	0,00	0,00	0,00	4.652,66
TOTAL	4.652,66	4.652,66					4.652,66

RESUMEN DE PAGOS**IMPORTE (Euros)**

	RESUELTO	FEADER	MAPA	CAPADR
FRUTALES SECANO - Pago realizado	4.652,66 €	3.954,76 €	456,43 €	241,47 €

RECINTOS RESUELTOS

REF.	REFERENCIA SIGPAC	CULTIVO DESCRIPCIÓN CULTIVO	S/R G.PAGO	PEND. MEDIA (%)	SUP. DEC. ADMISIBLE (ha)	SUP. COMPROM. (ha)	SUP. AJUSTADA COMPROM. (1) (ha)	SUP. CONY. SIGPAC (ha)	SUP. CERTIE (ha)	SUP. CAMPO (ha)	SUP. CAMPO DETER. CULT. DECLARADO (ha)	SUP. DEC. REDUCIDA (ha)	SUP. RESUELTA (ha)
-1625577	18-007-015-00297-010	104007 ALMENDROS-COMUNA	S 422	46,40	0,46	0,46	0,46	0,46	0,46			0,46	0,46
6949967	18-007-013-00044-001	104007 ALMENDROS-COMUNA	S 422	68,70	0,23	0,23	0,23	0,23	0,23			0,23	0,23
6949970	18-007-013-00082-002	104007 ALMENDROS-COMUNA	S 422	54,80	2,18	2,18	2,18	2,18	2,18			2,18	2,18
6949982	18-007-013-00083-001	104007 ALMENDROS-COMUNA	S 422	54,00	0,58	0,58	0,58	0,58	0,58			0,58	0,58
6949989	18-007-013-00088-001	104007 ALMENDROS-COMUNA	S 422	59,00	0,83	0,83	0,83	0,83	0,83			0,83	0,83
6949998	18-007-013-00322-001	104007 ALMENDROS-COMUNA	S 422	47,00	0,30	0,30	0,30	0,30	0,30			0,30	0,30
6950002	18-007-013-00383-001	104007 ALMENDROS-COMUNA	S 422	50,40	0,74	0,74	0,74	0,74	0,74			0,74	0,74
6950004	18-007-013-00409-001	104007 ALMENDROS-COMUNA	S 422	63,00	2,07	2,07	2,07	2,07	2,07			2,07	2,07
6950006	18-007-013-00417-001	104007 ALMENDROS-COMUNA	S 422	56,60	0,42	0,42	0,42	0,42	0,42			0,42	0,42
6950012	18-007-013-00418-001	104007 ALMENDROS-COMUNA	S 422	53,50	0,33	0,33	0,33	0,33	0,33			0,33	0,33
6950084	18-007-015-00294-001	104007 ALMENDROS-COMUNA	S 422	42,20	0,81	0,81	0,81	0,81	0,81			0,81	0,81
1700000002682818	18-007-013-00028-001	104007 ALMENDROS-COMUNA	S 422	52,70	0,26	0,26	0,26	0,26	0,26			0,26	0,26
1700000002682819	18-007-013-00031-002	104007 ALMENDROS-COMUNA	S 422	45,60	0,35	0,35	0,35	0,35	0,35			0,35	0,35
1700000002682821	18-007-013-00057-001	104007 ALMENDROS-COMUNA	S 422	46,20	0,43	0,43	0,43	0,43	0,43			0,43	0,43
1700000002682822	18-007-013-00069-001	104007 ALMENDROS-COMUNA	S 422	44,80	0,34	0,28	0,28	0,28	0,28			0,28	0,28
1700000002682823	18-007-013-00075-001	104007 ALMENDROS-COMUNA	S 422	47,00	0,23	0,23	0,23	0,23	0,23			0,23	0,23
1700000002682824	18-007-013-00076-001	104007 ALMENDROS-COMUNA	S 422	51,50	0,28	0,28	0,28	0,28	0,28			0,28	0,28
1700000002682825	18-007-013-00077-001	104007 ALMENDROS-COMUNA	S 422	33,70	0,47	0,47	0,47	0,47	0,47			0,47	0,47
1700000002682826	18-007-013-00080-004	104007 ALMENDROS-COMUNA	S 422	60,40	1,46	1,46	1,46	1,46	1,46			1,46	1,46
1700000002682827	18-007-013-00081-002	104007 ALMENDROS-COMUNA	S 422	56,90	0,84	0,84	0,84	0,84	0,84			0,84	0,84
1700000002682831	18-007-013-00317-001	104007 ALMENDROS-COMUNA	S 422	41,80	0,55	0,55	0,55	0,55	0,55			0,55	0,55
1700000002682833	18-007-013-00323-002	104007 ALMENDROS-COMUNA	S 422	46,40	0,47	0,47	0,47	0,47	0,47			0,47	0,47
1700000002682834	18-007-013-00329-001	104007 ALMENDROS-COMUNA	S 422	40,00	0,15	0,15	0,15	0,15	0,15			0,15	0,15
1700000002682836	18-007-013-00384-002	104007 ALMENDROS-COMUNA	S 422	47,90	0,83	0,83	0,83	0,83	0,83			0,83	0,83
1700000002682837	18-007-013-00331-001	104007 ALMENDROS-COMUNA	S 422	46,40	0,55	0,55	0,55	0,55	0,55			0,55	0,55
1700000002682838	18-007-013-00396-001	104007 ALMENDROS-COMUNA	S 422	58,30	0,34	0,34	0,34	0,34	0,34			0,34	0,34
1700000002682842	18-007-015-00292-001	104007 ALMENDROS-COMUNA	S 422	41,40	1,49	1,49	1,49	1,49	1,49			1,49	1,49

(1) Superficie declarada admisible ajustada con la superficie comprometida.
(2) Factor de penalización valorando el alcance para el tipo de compromiso.Puede verificar la integridad de una copia de este documento mediante la lectura del código QR adjunto o mediante el acceso a la dirección <https://ws050.juntadeandalucia.es/verificarFirma> indicando el código de VERIFICACIÓN

FIRMADO POR

RAQUEL MARIA ESPIN CRESPO

17/12/2024

VERIFICACIÓN

Pk2jm6UYDU9J72AMTZUYRN3GET48NG

PÁG. 4767/9349





INCIDENCIAS

INCIDENCIA DESCRIPCIÓN

- 219 Superficie declarada sobre un mismo recinto, en un mismo expediente, mayor que la superficie total del recinto SIGPAC.
Ref:170000002682822 Recinto:18-007-013-00069-00001 Cultivo:104007 ALMENDROS-COMUNA Secano Suma de superficies declaradas para este recinto por el solicitante (Áreas):34 Superficie SIGPAC total para el recinto (Áreas):28 Exceso de superficie declarada (Hectáreas):0,06
- 226 Recinto abandonado según SIGPAC por el que solicita alguna ayuda/práctica.
Ref:6949983 Recinto:18-007-013-00083-00004 Cultivo:104007 ALMENDROS-COMUNA Secano
- 100424 Solicita recinto que no está comprometido para la operación.
Ref:6949983 Recinto:18-007-013-00083-00004 Cultivo:104007 ALMENDROS-COMUNA Secano

(1) Superficie declarada admisible ajustada con la superficie comprometida.
(2) Factor de penalización valorando el alcance para el tipo de compromiso.

Puede verificar la integridad de una copia de este documento mediante la lectura del código QR adjunto o mediante el acceso a la dirección <https://ws050.juntadeandalucia.es/verificarFirma> indicando el código de VERIFICACIÓN

FIRMADO POR	RAQUEL MARIA ESPIN CRESPO	17/12/2024
VERIFICACIÓN	Pk2jm6UYDU9J72AMTZUYRN3GET48NG	PÁG. 4768/9349



**APELLIDOS Y NOMBRE / RAZÓN SOCIAL**

LOPEZ LOPEZ MARIA DEL CARMEN

NIF

***7376*

EXPEDIENTE

1192710

ANUALIDAD DE PAGO

1ª

IMPORTE POR ANUALIDAD

	2023	2024	2025	2026	2027
IMPORTE MÁXIMO SUBVENCIONABLE	11.899,20 €	11.899,20 €	11.899,20 €	9.916,00 €	9.916,00 €
IMPORTE MEDIO DE TRANSFERENCIA (€/ha)	297,48 €	297,48 €	297,48 €	247,90 €	247,90 €

RESUMEN DE UNIDADES

Cód	GRUPO DE PAGO	Sup. Dec. Admisible (ha)	Sup. Comprometida (ha)	Sup. ajustada compromiso (1) (ha)	% sobredec.	Sup. Resuelta (ha)	Importe Declarado	Importe Topado	Importe Resuelto	Importe tras sobredec.
419	OLIVAR	55,38		40,00	0,00	40,00	11.899,20	11.899,20	11.899,20	11.899,20
TOTAL		55,38	40,00	40,00		40,00	11.899,20	11.899,20	11.899,20	11.899,20

APLICACIÓN DE REDUCCIONES Y PENALIZACIONES

GRUPO DE PAGO	Importe Calculado	Importe prerreduc.	Criterios de subvencionabilidad y compromisos	Presentación tardía	Omisión declaración	Condicionalidad	IMPORTE (Euros) RESUELTO
OLIVAR	11.899,20	11.899,20	0,00	0,00	0,00	0,00	11.899,20
TOTAL	11.899,20	11.899,20					11.899,20

RESUMEN DE PAGOS**IMPORTE (Euros)**

	RESUELTO	FEADER	MAPA	CAPADR
OLIVAR - Pago realizado	11.899,20 €	10.114,32 €	1.167,31 €	617,57 €

RECINTOS RESUELTOS

REF.	REFERENCIA SIGPAC	CULTIVO DESCRIPCIÓN CULTIVO	S/R G.PAGO	PEND. MEDIA (%)	SUP. ADMISIBLE (ha)	SUP. COMPROM. (ha)	SUP. AJUSTADA COMPROM. (1) (ha)	SUP. CONY. SIGPAC (ha)	SUP. CERTIE (ha)	SUP. CAMPO (ha)	SUP. CAMPO DETER. CULT. DECLARADO (ha)	SUP. DEC. REDUCIDA (ha)	SUP. RESUELTA (ha)
-1449946	18-090-014-00061-002	101010 OLIVAR-PICUAL	S 419	14,70	0,10	0,10	0,10	0,10	0,10			0,10	0,10
-1449945	18-090-014-00058-004	101010 OLIVAR-PICUAL	S 419	10,80	0,41	0,41	0,41	0,41	0,41			0,41	0,41
-1449944	18-090-014-00054-001	101010 OLIVAR-PICUAL	S 419	17,20	0,37	0,37	0,37	0,37	0,37			0,37	0,37
-1245161	23-044-004-00537-001	101010 OLIVAR-PICUAL	S 419	18,70	1,28	1,28	1,28	1,28	1,28			1,28	1,28
-966699	23-044-005-00114-003	101010 OLIVAR-PICUAL	S 419	19,90	0,34	0,34	0,34	0,34	0,34			0,34	0,34
-905111	23-044-018-00356-009	101010 OLIVAR-PICUAL	S 419	44,00	0,01	0,01	0,01	0,01	0,01			0,01	0,01
-905110	23-044-018-00356-008	101010 OLIVAR-PICUAL	S 419	47,50	0,04	0,04	0,04	0,04	0,04			0,04	0,04
-905108	23-044-018-00353-005	101010 OLIVAR-PICUAL	S 419	21,10	0,01	0,01	0,01	0,01	0,01			0,01	0,01
-905103	18-090-014-00015-003	101010 OLIVAR-PICUAL	S 419	5,90	0,08	0,08	0,08	0,08	0,08			0,08	0,08
-465863	18-090-014-00042-006	101010 OLIVAR-PICUAL	S 419	15,30	6,01	6,01	6,01	6,01	6,01			6,01	6,01
1700000005996666	18-090-014-00009-001	101010 OLIVAR-PICUAL	S 419	5,60	0,01	0,01	0,01	0,01	0,01			0,01	0,01
1700000005996682	23-044-018-00353-005	101010 OLIVAR-PICUAL	S 419	21,10	2,94	2,94	2,94	2,94	2,94			2,94	2,94
1700000005996684	23-044-018-00355-002	101010 OLIVAR-PICUAL	S 419	25,10	0,03	0,03	0,03	0,03	0,03			0,03	0,03
1700000005996685	23-044-018-00356-006	101010 OLIVAR-PICUAL	S 419	30,10	17,80	17,80	17,80	17,80	17,80			17,80	17,80
1700000005996687	23-044-018-00353-005	101010 OLIVAR-PICUAL	S 419	21,10	0,04	0,04	0,04	0,04	0,04			0,04	0,04
1700000005996688	23-044-009-00307-001	101010 OLIVAR-PICUAL	S 419	24,30	0,04	0,04	0,04	0,04	0,04			0,04	0,04
1700000005996689	23-044-009-00308-001	101010 OLIVAR-PICUAL	S 419	19,00	1,68	1,68	1,68	1,68	1,68			1,68	1,68
1700000005996690	23-044-009-00309-001	101010 OLIVAR-PICUAL	S 419	16,80	0,01	0,01	0,01	0,01	0,01			0,01	0,01
1700000005996691	23-044-018-00352-003	101010 OLIVAR-PICUAL	S 419	20,60	2,79	2,79	2,79	2,79	2,79			2,79	2,79
1700000005996692	23-044-001-00232-001	101010 OLIVAR-PICUAL	S 419	39,20	1,42	1,42	1,42	1,42	1,42			1,42	1,42
1700000005996694	23-044-007-00178-001	101010 OLIVAR-PICUAL	S 419	22,90	0,02	0,02	0,02	0,02	0,02			0,02	0,02
1700000005996695	23-044-007-00191-001	101010 OLIVAR-PICUAL	S 419	23,80	0,02	0,02	0,02	0,02	0,02			0,02	0,02
1700000005996696	23-044-007-00196-001	101010 OLIVAR-PICUAL	S 419	19,00	0,21	0,21	0,21	0,21	0,21			0,21	0,21
1700000005996697	23-044-002-00226-001	101010 OLIVAR-PICUAL	S 419	21,50	0,24	0,24	0,24	0,24	0,24			0,24	0,24
1700000005996698	23-044-002-00227-001	101010 OLIVAR-PICUAL	S 419	18,90	0,01	0,01	0,01	0,01	0,01			0,01	0,01
1700000005996699	23-044-004-00310-001	101010 OLIVAR-PICUAL	S 419	19,80	1,26	1,26	1,26	1,26	1,26			1,26	1,26
1700000005996700	23-044-007-00274-002	101010 OLIVAR-PICUAL	S 419	10,30	0,13	0,13	0,13	0,13	0,13			0,13	0,13
1700000005996701	23-044-007-09003-002	101010 OLIVAR-PICUAL	S 419	23,40	0,01	0,01	0,01	0,01	0,01			0,01	0,01
1700000005996702	23-044-007-00265-003	101010 OLIVAR-PICUAL	S 419	18,70	2,49	2,49	2,49	2,49	2,49			2,49	2,49
1700000005996703	23-044-007-00273-001	101010 OLIVAR-PICUAL	S 419	9,30	0,92	0,92	0,92	0,92	0,92			0,92	0,92
1700000005996704	18-090-014-00014-001	101010 OLIVAR-PICUAL	S 419	7,40	0,63	0,63	0,63	0,63	0,63			0,63	0,63
1700000005996705	18-138-002-00287-001	101010 OLIVAR-PICUAL	R 419	18,00	9,64	9,64	9,64	9,64	9,64			9,64	9,64
1700000005996706	18-138-002-00264-001	101010 OLIVAR-PICUAL	R 419	6,20	2,11	2,11	2,11	2,11	2,11			2,11	2,11
1700000005996707	18-138-002-00261-002	101010 OLIVAR-PICUAL	S 419	13,90	2,02	2,02	2,02	2,02	2,02			2,02	2,02
1700000007038601	23-044-005-00114-004	101010 OLIVAR-PICUAL	S 419	39,60	0,26	0,26	0,26	0,26	0,26			0,26	0,26

(1) Superficie declarada admisible ajustada con la superficie comprometida.
(2) Factor de penalización valorando el alcance para el tipo de compromiso.

Puede verificar la integridad de una copia de este documento mediante la lectura del código QR adjunto o mediante el acceso a la dirección <https://ws050.juntadeandalucia.es/verificarFirma> indicando el código de VERIFICACIÓN

FIRMADO POR

RAQUEL MARIA ESPIN CRESPO

17/12/2024

VERIFICACIÓN

Pk2jm6UYDU9J72AMTZUYRN3GET48NG

PÁG. 4769/9349





INCIDENCIAS

INCIDENCIA DESCRIPCIÓN

- 100412 Número de hectáreas validadas inferior a la superficie mínima permitida por el grupo de cultivo (Anexo I. Criterios de Subvencionabilidad. Orden 28 de marzo de 2023).
Sup. Resuelta:0 Grupo de Pago:FRUTALES SECANO
- 100413 Recinto perteneciente a grupo de cultivo que no cumple con la superficie mínima requerida (Anexo I. Criterios de Subvencionabilidad. Orden 28 de marzo de 2023).
Ref:170000005996711 Recinto:18-090-016-00064-00001 Cultivo:104020 ALMENDROS-GUARA Secano Sup. Declarada:0,59 Superficie Resolver:0,59
Ref:170000005996709 Recinto:23-044-018-00345-00008 Cultivo:104020 ALMENDROS-GUARA Secano Sup. Declarada:5,92 Superficie Resolver:5,92
Ref:170000005996708 Recinto:23-044-018-00353-00001 Cultivo:104020 ALMENDROS-GUARA Secano Sup. Declarada:0,25 Superficie Resolver:0,25
Ref:170000005996710 Recinto:23-044-018-00353-00002 Cultivo:104020 ALMENDROS-GUARA Secano Sup. Declarada:0,31 Superficie Resolver:0,31
Ref:170000005996712 Recinto:23-044-018-00353-00009 Cultivo:104020 ALMENDROS-GUARA Secano Sup. Declarada:2,82 Superficie Resolver:2,82

(1) Superficie declarada admisible ajustada con la superficie comprometida.
(2) Factor de penalización valorando el alcance para el tipo de compromiso.

Puede verificar la integridad de una copia de este documento mediante la lectura del código QR adjunto o mediante el acceso a la dirección https://ws050.juntadeandalucia.es/verificarFirma indicando el código de VERIFICACIÓN			
FIRMADO POR	RAQUEL MARIA ESPIN CRESPO	17/12/2024	
VERIFICACIÓN	Pk2jm6UYDU9J72AMTZUYRN3GET48NG	PÁG. 4770/9349	



APELLIDOS Y NOMBRE / RAZÓN SOCIAL

LOPEZ LORENTE ANA BELEN

NIF
***3019*

EXPEDIENTE
1125786

ANUALIDAD DE PAGO
1ª

IMPORTE POR ANUALIDAD

	2023	2024	2025	2026	2027
IMPORTE MÁXIMO SUBVENCIONABLE	18.141,00 €	18.141,00 €	15.117,00 €	15.117,00 €	15.117,00 €
IMPORTE MEDIO DE TRANSFERENCIA (€/ha)	90,71 €	90,71 €	75,59 €	75,59 €	75,59 €

RESUMEN DE UNIDADES

Cód	GRUPO DE PAGO	Sup. Dec. Admisible (ha)	Sup. Comprometida (ha)	Sup. ajustada compromiso (1) (ha)	% sobredec.	Sup. Resuelta (ha)	Importe Declarado	Importe Topado	Importe Resuelto	Importe tras sobredec.
416	HERBÁCEOS	127,66		100,00	0,00	100,00	18.141,00	18.141,00	18.141,00	18.141,00
424	HERBÁCEOS NO ELEGIBLES	105,87		100,00	0,00	100,00	0,00	0,00	0,00	0,00
TOTAL		233,53	200,00	200,00		200,00	18.141,00	18.141,00	18.141,00	18.141,00

APLICACIÓN DE REDUCCIONES Y PENALIZACIONES

GRUPO DE PAGO	Importe Calculado	Importe prereduc.	Criterios de subvencionabilidad y compromisos	Presentación tardía	Omisión declaración	Condicionidad	IMPORTE (Euros) RESUELTO
HERBÁCEOS	18.141,00	18.141,00	0,00	0,00	0,00	0,00	18.141,00
HERBÁCEOS NO ELEGIBLES	0,00	0,00	0,00	0,00	0,00	0,00	0,00
TOTAL	18.141,00	18.141,00					18.141,00

RESUMEN DE PAGOS

	RESUELTO	FEADER	MAPA	CAPADR
HERBÁCEOS - Pago realizado	18.141,00 €	15.419,85 €	1.779,63 €	941,52 €

RECINTOS RESUELTOS

REF.	REFERENCIA SIGPAC	CULTIVO DESCRIPCIÓN CULTIVO	S/R G.PAGO	PEND. MEDIA (%)	SUP. DEC. ADMISIBLE (ha)	SUP. COMPROM. (ha)	SUP. AJUSTADA COMPROM. (1) (ha)	SUP. CONV. SIGPAC (ha)	SUP. CERTIF. (ha)	SUP. CAMPO (ha)	SUP. CAMPO DETER. CULT. DECLARADO (ha)	SUP. DEC. REDUCIDA (ha)	SUP. RESUELTA (ha)
-1607957	18-046-007-00003-003	8000 AVENA-SIN VARIEDAD	S	416	1,40	15,29	15,29	15,29	15,29			15,29	15,29
-1363558	18-046-007-00003-003	5000 CEBADA-SIN VARIEDAD	S	416	1,40	12,79	12,79	12,79	12,79			12,79	12,79
-436970	18-030-001-00003-004	52000 VEZA-SIN VARIEDAD	S	416	7,70	5,37	5,37	5,37	5,37			5,37	5,37
-436969	18-030-001-00003-004	52000 VEZA-SIN VARIEDAD	S	416	7,70	10,04	10,04	10,04	10,04			10,04	10,04
-436960	18-030-001-00003-004	8000 AVENA-SIN VARIEDAD	S	416	7,70	15,87	15,87	15,87	15,87			15,87	15,87
1700000004545113	18-030-001-00002-001	8000 AVENA-SIN VARIEDAD	S	416	4,60	29,89	29,89	29,89	29,89			29,89	29,89
1700000004545114	18-030-001-00003-010	52000 VEZA-SIN VARIEDAD	S	416	5,10	0,20	0,20	0,20	0,20			0,20	0,20
1700000004545116	18-030-001-00003-004	8000 AVENA-SIN VARIEDAD	S	416	7,70	15,47	15,47	15,47	15,47			15,47	15,47
1700000004545128	18-046-007-00006-010	52000 VEZA-SIN VARIEDAD	S	416	4,00	12,17	12,17	12,17	12,17			12,17	12,17
1700000004545135	18-046-007-00006-009	52000 VEZA-SIN VARIEDAD	S	416	5,00	10,57	10,57	10,57	10,57			10,57	10,57
-437014	18-046-007-00004-002	20000 BARBECHO TRADICIONAL-SIN VARIEDAD	S	424	5,40	20,68	20,68	20,68	20,68			20,68	20,68
-437006	18-046-007-00003-001	20000 BARBECHO TRADICIONAL-SIN VARIEDAD	S	424	1,20	3,64	3,64	3,64	3,64			3,64	3,64
-90998	18-046-007-00003-001	20000 BARBECHO TRADICIONAL-SIN VARIEDAD	S	424	1,20	10,89	10,89	10,89	10,89			10,89	10,89
-90773	18-046-007-00003-001	20000 BARBECHO TRADICIONAL-SIN VARIEDAD	S	424	1,20	14,40	14,40	14,40	14,40			14,40	14,40
1700000004545119	18-046-007-00004-002	20000 BARBECHO TRADICIONAL-SIN VARIEDAD	S	424	5,40	29,11	29,11	29,11	29,11			29,11	29,11
1700000004545120	18-030-001-00003-003	20000 BARBECHO TRADICIONAL-SIN VARIEDAD	S	424	6,50	20,04	20,04	20,04	20,04			20,04	20,04
1700000004545121	18-046-007-00006-008	20000 BARBECHO TRADICIONAL-SIN VARIEDAD	S	424	7,80	1,10	1,10	1,10	1,10			1,10	1,10
1700000004545124	18-030-001-00003-011	20000 BARBECHO TRADICIONAL-SIN VARIEDAD	S	424	3,80	2,01	2,01	2,01	2,01			2,01	2,01
1700000004545125	18-046-007-00006-007	20000 BARBECHO TRADICIONAL-SIN VARIEDAD	S	424	5,00	3,97	3,97	3,97	3,97			3,97	3,97
1700000004545133	18-030-001-00003-015	20000 BARBECHO TRADICIONAL-SIN VARIEDAD	S	424	5,90	0,03	0,03	0,03	0,03			0,03	0,03

(1) Superficie declarada admisible ajustada con la superficie comprometida.
(2) Factor de penalización valorando el alcance para el tipo de compromiso.

Puede verificar la integridad de una copia de este documento mediante la lectura del código QR adjunto o mediante el acceso a la dirección <https://ws050.juntadeandalucia.es/verificarFirma> indicando el código de VERIFICACIÓN

FIRMADO POR

RAQUEL MARIA ESPIN CRESPO

17/12/2024

VERIFICACIÓN

Pk2jm6UYDU9J72AMTZUYRN3GET48NG

PÁG. 4771/9349





INCIDENCIAS

INCIDENCIA DESCRIPCIÓN

- 226 Recinto abandonado según SIGPAC por el que solicita alguna ayuda/práctica.
 Ref:1700000004545132 Recinto:18-030-001-00003-00017 Cultivo:20000 BARBECHO TRADICIONAL-SIN VARIEDAD Secano
 Ref:1700000004545118 Recinto:18-030-001-00003-00018 Cultivo:8000 AVENA-SIN VARIEDAD Secano
 Ref:-436910 Recinto:18-030-001-00003-00020 Cultivo:20000 BARBECHO TRADICIONAL-SIN VARIEDAD Secano
- 100412 Número de hectáreas validadas inferior a la superficie mínima permitida por el grupo de cultivo (Anexo I. Criterios de Subvencionabilidad. Orden 28 de marzo de 2023).
 Sup. Resuelta:0 Grupo de Pago:FRUTALES SECANO
- 100413 Recinto perteneciente a grupo de cultivo que no cumple con la superficie mínima requerida (Anexo I. Criterios de Subvencionabilidad. Orden 28 de marzo de 2023).
 Ref:1700000004545141 Recinto:18-047-008-00323-00002 Cultivo:104007 ALMENDROS-COMUNA Secano Sup. Declarada:0,79 Superficie Resolver:0,79
 Ref:1700000004545142 Recinto:18-047-008-00325-00001 Cultivo:104007 ALMENDROS-COMUNA Secano Sup. Declarada:1,5 Superficie Resolver:1,5
 Ref:-1601632 Recinto:18-047-008-09000-00002 Cultivo:104007 ALMENDROS-COMUNA Secano Sup. Declarada:0,01 Superficie Resolver:0,01
 Ref:1700000004545140 Recinto:18-047-009-00149-00001 Cultivo:104007 ALMENDROS-COMUNA Secano Sup. Declarada:1,62 Superficie Resolver:1,62
 Ref:1700000004545143 Recinto:18-047-009-00228-00002 Cultivo:104007 ALMENDROS-COMUNA Secano Sup. Declarada:0,81 Superficie Resolver:0,81
- 100424 Solicita recinto que no está comprometido para la operación.
 Ref:1700000004545132 Recinto:18-030-001-00003-00017 Cultivo:20000 BARBECHO TRADICIONAL-SIN VARIEDAD Secano
 Ref:1700000004545118 Recinto:18-030-001-00003-00018 Cultivo:8000 AVENA-SIN VARIEDAD Secano
 Ref:-436910 Recinto:18-030-001-00003-00020 Cultivo:20000 BARBECHO TRADICIONAL-SIN VARIEDAD Secano

(1) Superficie declarada admisible ajustada con la superficie comprometida.
 (2) Factor de penalización valorando el alcance para el tipo de compromiso.

Puede verificar la integridad de una copia de este documento mediante la lectura del código QR adjunto o mediante el acceso a la dirección <https://ws050.juntadeandalucia.es/verificarFirma> indicando el código de VERIFICACIÓN

FIRMADO POR	RAQUEL MARIA ESPIN CRESPO	17/12/2024	
VERIFICACIÓN	Pk2jm6UYDU9J72AMTZUYRN3GET48NG	PÁG. 4772/9349	



APELLIDOS Y NOMBRE / RAZÓN SOCIAL

LOPEZ LORENTE JUAN CARLOS

NIF
***3912*

EXPEDIENTE
1178631

ANUALIDAD DE PAGO
1ª

IMPORTES POR ANUALIDAD

	2023	2024	2025	2026	2027
IMPORTE MÁXIMO SUBVENCIONABLE	1.246,44 €	1.246,44 €	1.246,44 €	1.038,70 €	1.038,70 €
IMPORTE MEDIO DE TRANSFERENCIA (€/ha)	297,48 €	297,48 €	297,48 €	247,90 €	247,90 €

RESUMEN DE UNIDADES

Cód	GRUPO DE PAGO	Sup. Dec. Admisible (ha)	Sup. Comprometida (ha)	Sup. ajustada compromiso (1) (ha)	% sobredec.	Sup. Resuelta (ha)	Importe Declarado	Importe Topado	Importe Resuelto	Importe tras sobredec.
419	OLIVAR	4,19		4,19	0,00	4,19	1.246,44	1.246,44	1.246,44	1.246,44
TOTAL		4,19	4,19	4,19		4,19	1.246,44	1.246,44	1.246,44	1.246,44

APLICACIÓN DE REDUCCIONES Y PENALIZACIONES

GRUPO DE PAGO	Importe Calculado	Importe prereduc.	Criterios de subvencionabilidad y compromisos	Presentación tardía	Omisión declaración	Condicionalidad	IMPORTE (Euros) RESUELTO
OLIVAR	1.246,44	1.246,44	0,00	0,00	0,00	0,00	1.246,44
TOTAL	1.246,44	1.246,44					1.246,44

RESUMEN DE PAGOS

	IMPORTE (Euros)			
	RESUELTO	FEADER	MAPA	CAPADR
OLIVAR - Pago realizado	1.246,44 €	1.059,47 €	122,28 €	64,69 €

RECINTOS RESUELTOS

REF.	REFERENCIA SIGPAC	CULTIVO DESCRIPCIÓN CULTIVO	S/R G.PAGO	PEND. MEDIA (%)	SUP. DEC. ADMISIBLE (ha)	SUP. COMPROM. (ha)	SUP. AJUSTADA COMPROM. (1) (ha)	SUP. CONY. SIGPAC (ha)	SUP. CERTIE (ha)	SUP. CAMPO (ha)	SUP. CAMPO DETER. CULT. DECLARADO (ha)	SUP. DEC. REDUCIDA (ha)	SUP. RESUELTA (ha)
1700000005427771	18-047-009-00228-004	101010 OLIVAR-PICUAL	S	419	27,50	0,74	0,74	0,74	0,74			0,74	0,74
1700000005427772	18-047-009-00228-005	101010 OLIVAR-PICUAL	S	419	26,40	1,80	1,80	1,80	1,80			1,80	1,80
1700000005427773	18-047-009-00228-011	101010 OLIVAR-PICUAL	S	419	30,20	1,65	1,65	1,65	1,65			1,65	1,65

INCIDENCIAS

INCIDENCIA DESCRIPCIÓN

- 100407 Explotación solicitada no forma parte de ningún organismo de control autorizado para la producción ecológica en Andalucía o fecha de inscripción posterior al plazo establecido (Anexo I. Criterios de Subvencionabilidad. Orden 28 de marzo de 2023).
Explotación:ES180460023000 Especie:CAPRINA
Explotación:ES180460023000 Especie:OVINA
- 100412 Número de hectáreas validadas inferior a la superficie mínima permitida por el grupo de cultivo (Anexo I. Criterios de Subvencionabilidad. Orden 28 de marzo de 2023).
Sup. Resuelta:0 Grupo de Pago:FRUTALES SECANO
- 100413 Recinto perteneciente a grupo de cultivo que no cumple con la superficie mínima requerida (Anexo I. Criterios de Subvencionabilidad. Orden 28 de marzo de 2023).
Ref:1700000005427780 Recinto:18-047-008-00109-00001 Cultivo:104007 ALMENDROS-COMUNA Secano Sup. Declarada:1,1 Superficie Resolver:1,1
Ref:1700000005427781 Recinto:18-047-008-00110-00001 Cultivo:104007 ALMENDROS-COMUNA Secano Sup. Declarada:0,37 Superficie Resolver:0,37
Ref:1700000005427775 Recinto:18-047-008-00181-00001 Cultivo:104007 ALMENDROS-COMUNA Secano Sup. Declarada:0,29 Superficie Resolver:0,29
Ref:1700000005427776 Recinto:18-047-008-00183-00001 Cultivo:104007 ALMENDROS-COMUNA Secano Sup. Declarada:0,26 Superficie Resolver:0,26
Ref:1700000005427777 Recinto:18-047-008-00184-00001 Cultivo:104007 ALMENDROS-COMUNA Secano Sup. Declarada:0,12 Superficie Resolver:0,12
Ref:1700000005427778 Recinto:18-047-008-00214-00001 Cultivo:104007 ALMENDROS-COMUNA Secano Sup. Declarada:1,53 Superficie Resolver:1,53
Ref:6915431 Recinto:18-047-008-00335-00001 Cultivo:104007 ALMENDROS-COMUNA Secano Sup. Declarada:0,66 Superficie Resolver:0,66
Ref:1700000005427779 Recinto:18-047-009-00148-00001 Cultivo:104007 ALMENDROS-COMUNA Secano Sup. Declarada:1,02 Superficie Resolver:1,02

(1) Superficie declarada admisible ajustada con la superficie comprometida.
(2) Factor de penalización valorando el alcance para el tipo de compromiso.

Puede verificar la integridad de una copia de este documento mediante la lectura del código QR adjunto o mediante el acceso a la dirección <https://ws050.juntadeandalucia.es/verificarFirma> indicando el código de VERIFICACIÓN

FIRMADO POR	RAQUEL MARIA ESPIN CRESPO	17/12/2024
VERIFICACIÓN	Pk2jm6UYDU9J72AMTZUYRN3GET48NG	PÁG. 4773/9349





APELLIDOS Y NOMBRE / RAZÓN SOCIAL

LOPEZ MALDONADO FRANCISCO

NIF

****1507*

EXPEDIENTE

1245603

ANUALIDAD DE PAGO

1ª

IMPORTE POR ANUALIDAD

	2023	2024	2025	2026	2027
IMPORTE MÁXIMO SUBVENCIONABLE	1.019,80 €	1.019,80 €	1.019,80 €	849,82 €	849,82 €
IMPORTE MEDIO DE TRANSFERENCIA (€/ha)	259,49 €	259,49 €	259,49 €	216,24 €	216,24 €

RESUMEN DE UNIDADES

Cód	GRUPO DE PAGO	Sup. Dec. Admisible (ha)	Sup. Comprometida (ha)	Sup. ajustada compromiso (1) (ha)	% sobredec.	Sup. Resuelta (ha)	Importe Declarado	Importe Topado	Importe Resuelto	Importe tras sobredec.
422	FRUTALES SECANO	3,93		3,93	0,00	3,93	1.019,80	1.019,80	1.019,80	1.019,80
TOTAL		3,93	3,93	3,93		3,93	1.019,80	1.019,80	1.019,80	1.019,80

APLICACIÓN DE REDUCCIONES Y PENALIZACIONES

GRUPO DE PAGO	Importe Calculado	Importe prereduc.	Criterios de subvencionabilidad y compromisos	Presentación tardía	Omisión declaración	Condicionalidad	IMPORTE (Euros) RESUELTO
FRUTALES SECANO	1.019,80	1.019,80	0,00	0,00	0,00	0,00	1.019,80
TOTAL	1.019,80	1.019,80					1.019,80

RESUMEN DE PAGOS

	IMPORTE (Euros)			
	RESUELTO	FEADER	MAPA	CAPADR
FRUTALES SECANO - Pago realizado	1.019,80 €	866,83 €	100,04 €	52,93 €

RECINTOS RESUELTOS

REF.	REFERENCIA SIGPAC	CULTIVO DESCRIPCIÓN CULTIVO	S/R G.PAGO	PEND. MEDIA (%)	SUP. DEC. ADMISIBLE (ha)	SUP. COMPROM. (ha)	SUP. AJUSTADA COMPROM. (1) (ha)	SUP. CONY. SIGPAC (ha)	SUP. CERTIE (ha)	SUP. CAMPO (ha)	SUP. CAMPO DETER. CULT. DECLARADO (ha)	SUP. DEC. REDUCIDA (ha)	SUP. RESUELTA (ha)
4660464	18-005-001-00175-001	104007 ALMENDROS-COMUNA	S 422	45,60	1,29	1,29	1,29		1,29			1,29	1,29
4660465	18-005-001-00175-002	218045 HIGUERA-BLANCA	S 422	23,90	0,53	0,53	0,53		0,53			0,53	0,53
4660470	18-005-001-00045-001	104007 ALMENDROS-COMUNA	S 422	63,90	0,04	0,04	0,04		0,04			0,04	0,04
4660475	18-005-017-00081-001	104007 ALMENDROS-COMUNA	S 422	37,40	0,77	0,77	0,77		0,77			0,77	0,77
4660478	18-005-001-00182-001	104007 ALMENDROS-COMUNA	S 422	48,90	0,16	0,16	0,16		0,16			0,16	0,16
5236354	18-005-002-00121-002	104007 ALMENDROS-COMUNA	S 422	33,80	0,12	0,12	0,12		0,12			0,12	0,12
5236355	18-005-002-00121-004	104007 ALMENDROS-COMUNA	S 422	35,00	0,03	0,03	0,03		0,03			0,03	0,03
5236356	18-005-002-00121-006	104007 ALMENDROS-COMUNA	S 422	52,80	0,08	0,08	0,08		0,08			0,08	0,08
5236360	18-045-010-00117-001	104007 ALMENDROS-COMUNA	S 422	30,80	0,19	0,19	0,19		0,19			0,19	0,19
5236362	18-045-010-00117-005	104007 ALMENDROS-COMUNA	S 422	47,00	0,14	0,14	0,14		0,14			0,14	0,14
5236363	18-045-010-00117-007	218045 HIGUERA-BLANCA	S 422	40,80	0,39	0,39	0,39		0,39			0,39	0,39
5236364	18-045-010-00117-009	218045 HIGUERA-BLANCA	S 422	44,40	0,19	0,19	0,19		0,19			0,19	0,19

INCIDENCIAS

INCIDENCIA DESCRIPCIÓN

- 100424 Solicita recinto que no está comprometido para la operación.
Ref:5236361 Recinto:18-045-010-00117-00004 Cultivo:102129 VIÑEDO VINIFICACIÓN-MONTUA Secano
Ref:5236365 Recinto:18-045-010-00117-00010 Cultivo:102129 VIÑEDO VINIFICACIÓN-MONTUA Secano

(1) Superficie declarada admisible ajustada con la superficie comprometida.
(2) Factor de penalización valorando el alcance para el tipo de compromiso.

Puede verificar la integridad de una copia de este documento mediante la lectura del código QR adjunto o mediante el acceso a la dirección https://ws050.juntadeandalucia.es/verificarFirma indicando el código de VERIFICACIÓN			
FIRMADO POR	RAQUEL MARIA ESPIN CRESPO	17/12/2024	
VERIFICACIÓN	Pk2jm6UYDU9J72AMTZUYRN3GET48NG	PÁG. 4774/9349	



APELLIDOS Y NOMBRE / RAZÓN SOCIAL

LOPEZ MATEOS DOROTEA

NIF

***2967*

EXPEDIENTE

1091281

ANUALIDAD DE PAGO

1ª

IMPORTE POR ANUALIDAD

	2023	2024	2025	2026	2027
IMPORTE MÁXIMO SUBVENCIONABLE	3.902,73 €	3.902,73 €	3.902,73 €	3.252,25 €	3.252,25 €
IMPORTE MEDIO DE TRANSFERENCIA (€/ha)	259,49 €	259,49 €	259,49 €	216,24 €	216,24 €

RESUMEN DE UNIDADES

Cód	GRUPO DE PAGO	Sup. Dec. Admisible (ha)	Sup. Comprometida (ha)	Sup. ajustada compromiso (1) (ha)	% sobredec.	Sup. Resuelta (ha)	Importe Declarado	Importe Topado	Importe Resuelto	Importe tras sobredec.
422	FRUTALES SECANO	15,04		15,04	0,00	15,04	3.902,73	3.902,73	3.902,73	3.902,73
TOTAL		15,04	15,04	15,04		15,04	3.902,73	3.902,73	3.902,73	3.902,73

APLICACIÓN DE REDUCCIONES Y PENALIZACIONES

GRUPO DE PAGO	Importe Calculado	Importe prereduc.	Criterios de subvencionabilidad y compromisos	Presentación tardía	Omisión declaración	Condicionalidad	IMPORTE (Euros) RESUELTO
FRUTALES SECANO	3.902,73	3.902,73	0,00	0,00	0,00	0,00	3.902,73
TOTAL	3.902,73	3.902,73					3.902,73

RESUMEN DE PAGOS

	IMPORTE (Euros)			
	RESUELTO	FEADER	MAPA	CAPADR
FRUTALES SECANO - Pago realizado	3.902,73 €	3.317,32 €	382,86 €	202,55 €

RECINTOS RESUELTOS

REF.	REFERENCIA SIGPAC	CULTIVO	DESCRIPCIÓN CULTIVO	S/R G.PAGO	PEND. MEDIA (%)	SUP. DEC. ADMISIBLE (ha)	SUP. COMPROM. (ha)	SUP. AJUSTADA COMPR.(1) (ha)	SUP. CONY. SIGPAC (ha)	SUP. CERTIE (ha)	SUP. CAMPO (ha)	SUP. CAMPO DETER. CULT. DECLARADO (ha)	SUP. DEC. REDUCIDA (ha)	SUP. RESUELTA (ha)
-969373	18-167-002-00063-004	104057	ALMENDROS-AVIJOR	S 422	17,20	0,77	0,77	0,77	0,77	0,77			0,77	0,77
-969372	18-167-002-00063-003	104057	ALMENDROS-AVIJOR	S 422	17,20	3,15	3,15	3,15	3,15	3,15			3,15	3,15
-969360	18-167-002-00025-004	104020	ALMENDROS-GUARA	S 422	26,00	0,35	0,35	0,35	0,35	0,35			0,35	0,35
-969348	18-167-002-00025-001	104020	ALMENDROS-GUARA	S 422	25,50	0,49	0,49	0,49	0,49	0,49			0,49	0,49
1700000002303960	18-167-003-00415-002	104020	ALMENDROS-GUARA	S 422	3,20	2,54	2,54	2,54	2,54	2,54			2,54	2,54
1700000002303961	18-167-003-00415-003	104020	ALMENDROS-GUARA	S 422	4,00	0,39	0,39	0,39	0,39	0,39			0,39	0,39
1700000002303962	18-167-003-00492-003	104020	ALMENDROS-GUARA	S 422	5,80	1,82	1,82	1,82	1,82	1,82			1,82	1,82
1700000002303963	18-167-003-00539-002	104020	ALMENDROS-GUARA	S 422	3,40	2,18	2,18	2,18	2,18	2,18			2,18	2,18
1700000002303964	18-167-003-00539-003	104020	ALMENDROS-GUARA	S 422	4,50	1,35	1,35	1,35	1,35	1,35			1,35	1,35
1700000002303965	18-167-026-00143-001	104020	ALMENDROS-GUARA	S 422	8,80	2,00	2,00	2,00	2,00	2,00			2,00	2,00

(1) Superficie declarada admisible ajustada con la superficie comprometida.
 (2) Factor de penalización valorando el alcance para el tipo de compromiso.

Puede verificar la integridad de una copia de este documento mediante la lectura del código QR adjunto o mediante el acceso a la dirección <https://ws050.juntadeandalucia.es/verificarFirma> indicando el código de VERIFICACIÓN

FIRMADO POR	RAQUEL MARIA ESPIN CRESPO	17/12/2024	
VERIFICACIÓN	Pk2jm6UYDU9J72AMTZUYRN3GET48NG	PÁG. 4775/9349	



APELLIDOS Y NOMBRE / RAZÓN SOCIAL
LOPEZ MIRAS JAIME

NIF
***5039*

EXPEDIENTE
1136729

ANUALIDAD DE PAGO
1ª

IMPORTES POR ANUALIDAD

	2023	2024	2025	2026	2027
IMPORTE MÁXIMO SUBVENCIONABLE	818,07 €	818,07 €	818,07 €	681,73 €	681,73 €
IMPORTE MEDIO DE TRANSFERENCIA (€/ha)	297,48 €	297,48 €	297,48 €	247,90 €	247,90 €

RESUMEN DE UNIDADES

Cód	GRUPO DE PAGO	Sup. Dec. Admisible (ha)	Sup. Comprometida (ha)	Sup. ajustada compromiso (1) (ha)	% sobredec.	Sup. Resuelta (ha)	Importe Declarado	Importe Topado	Importe Resuelto	Importe tras sobredec.
419	OLIVAR	2,75		2,75	0,00	2,75	818,07	818,07	818,07	818,07
TOTAL		2,75	2,75	2,75		2,75	818,07	818,07	818,07	818,07

APLICACIÓN DE REDUCCIONES Y PENALIZACIONES

GRUPO DE PAGO	Importe Calculado	Importe prereduc.	Criterios de subvencionabilidad y compromisos	Presentación tardía	Omisión declaración	Condicionalidad	IMPORTE (Euros) RESUELTO
OLIVAR	818,07	818,07	0,00	0,00	0,00	0,00	818,07
TOTAL	818,07	818,07					818,07

RESUMEN DE PAGOS

	IMPORTE (Euros)			
	RESUELTO	FEADER	MAPA	CAPADR
OLIVAR - Pago realizado	818,07 €	695,36 €	80,25 €	42,46 €

RECINTOS RESUELTOS

REF.	REFERENCIA SIGPAC	CULTIVO	DESCRIPCIÓN CULTIVO	S/R G.PAGO	PEND. MEDIA (%)	SUP. DEC. ADMISIBLE (ha)	SUP. COMPROM. (ha)	SUP. AJUSTADA COMPR.(1) (ha)	SUP. CONY. SIGPAC (ha)	SUP. CERTIE (ha)	SUP. CAMPO (ha)	SUP. CAMPO DETER. CULT. DECLARADO (ha)	SUP. DEC. REDUCIDA (ha)	SUP. RESUELTA (ha)
-1515929	18-047-014-00844-002	101010	OLIVAR-PICUAL	S 419	28,10	1,47	1,47	1,47		1,47			1,47	1,47
-1118366	18-047-014-00914-001	101010	OLIVAR-PICUAL	S 419	29,60	0,12	0,12	0,12		0,12			0,12	0,12
5300488	18-047-014-00826-002	101010	OLIVAR-PICUAL	S 419	18,20	1,16	1,16	1,16		1,16			1,16	1,16

(1) Superficie declarada admisible ajustada con la superficie comprometida.
(2) Factor de penalización valorando el alcance para el tipo de compromiso.

Puede verificar la integridad de una copia de este documento mediante la lectura del código QR adjunto o mediante el acceso a la dirección <https://ws050.juntadeandalucia.es/verificarFirma> indicando el código de VERIFICACIÓN

FIRMADO POR	RAQUEL MARIA ESPIN CRESPO	17/12/2024	
VERIFICACIÓN	Pk2jm6UYDU9J72AMTZUYRN3GET48NG	PÁG. 4776/9349	



INCIDENCIAS

INCIDENCIA DESCRIPCIÓN

- 100402 Recinto solicitado no forma parte de ningún organismo de control autorizado para la producción ecológica en Andalucía o fecha de inscripción posterior al plazo establecido (Anexo I. Criterios de Subvencionabilidad. Orden 28 de marzo de 2023).
Ref:-1515948 Recinto:18-198-002-00009-00003 Cultivo:101010 OLIVAR-PICUAL Secano
- 100406 Grupo de cultivo declarado en el recinto no coincide con el grupo de cultivo existente en el organismo de control autorizado para la producción ecológica en Andalucía (Anexo I. Criterios de Subvencionabilidad. Orden 28 de marzo de 2023).
Ref:-1515948 Recinto:18-198-002-00009-00003 Cultivo:101010 OLIVAR-PICUAL Secano Grupo de SIPEA:FRUTALES
- 100412 Número de hectáreas validadas inferior a la superficie mínima permitida por el grupo de cultivo (Anexo I. Criterios de Subvencionabilidad. Orden 28 de marzo de 2023).
Sup. Resuelta:0 Grupo de Pago:FRUTALES SECANO
- 100413 Recinto perteneciente a grupo de cultivo que no cumple con la superficie mínima requerida (Anexo I. Criterios de Subvencionabilidad. Orden 28 de marzo de 2023).
Ref:-1118362 Recinto:18-047-008-00217-00001 Cultivo:104020 ALMENDROS-GUARA Secano Sup. Declarada:2,14 Superficie Resolver:2,14
Ref:-1118364 Recinto:18-047-014-00814-00002 Cultivo:104020 ALMENDROS-GUARA Secano Sup. Declarada:0,75 Superficie Resolver:0,75
Ref:-1118363 Recinto:18-047-014-00814-00003 Cultivo:104020 ALMENDROS-GUARA Secano Sup. Declarada:0,56 Superficie Resolver:0,56
Ref:-1381451 Recinto:18-054-005-00504-00014 Cultivo:104057 ALMENDROS-AVIJOR Secano Sup. Declarada:0,79 Superficie Resolver:0,79
Ref:-1381449 Recinto:18-054-005-00504-00016 Cultivo:104057 ALMENDROS-AVIJOR Secano Sup. Declarada:0,33 Superficie Resolver:0,33
Ref:-1381450 Recinto:18-054-005-00504-00017 Cultivo:104057 ALMENDROS-AVIJOR Secano Sup. Declarada:0,58 Superficie Resolver:0,58
Ref:-1381452 Recinto:18-054-005-00504-00019 Cultivo:104057 ALMENDROS-AVIJOR Secano Sup. Declarada:0,35 Superficie Resolver:0,35
Ref:-1381462 Recinto:18-054-005-00504-00022 Cultivo:104057 ALMENDROS-AVIJOR Secano Sup. Declarada:0,43 Superficie Resolver:0,43
Ref:-1381461 Recinto:18-054-005-00504-00030 Cultivo:104057 ALMENDROS-AVIJOR Secano Sup. Declarada:0,1 Superficie Resolver:0,1
Ref:-1381468 Recinto:18-054-005-00504-00053 Cultivo:104020 ALMENDROS-GUARA Secano Sup. Declarada:0,01 Superficie Resolver:0,01
Ref:-1381467 Recinto:18-054-005-00504-00054 Cultivo:104020 ALMENDROS-GUARA Secano Sup. Declarada:0,03 Superficie Resolver:0,03
Ref:-1381469 Recinto:18-054-005-00504-00055 Cultivo:104020 ALMENDROS-GUARA Secano Sup. Declarada:0,02 Superficie Resolver:0,02
Ref:-1381470 Recinto:18-054-005-00504-00056 Cultivo:104020 ALMENDROS-GUARA Secano Sup. Declarada:0,01 Superficie Resolver:0,01
Ref:-1613285 Recinto:18-054-005-00875-00005 Cultivo:104057 ALMENDROS-AVIJOR Secano Sup. Declarada:1,56 Superficie Resolver:1,56
Ref:5551713 Recinto:18-198-001-00163-00001 Cultivo:104007 ALMENDROS-COMUNA Secano Sup. Declarada:1,91 Superficie Resolver:1,91
Ref:-1383627 Recinto:18-198-001-00198-00001 Cultivo:104007 ALMENDROS-COMUNA Secano Sup. Declarada:0,66 Superficie Resolver:0,66
Ref:-1613828 Recinto:18-198-001-00199-00001 Cultivo:104007 ALMENDROS-COMUNA Secano Sup. Declarada:1,31 Superficie Resolver:1,31
Ref:-1383629 Recinto:18-198-001-00273-00001 Cultivo:104007 ALMENDROS-COMUNA Secano Sup. Declarada:1,15 Superficie Resolver:1,15
Ref:5551715 Recinto:18-198-001-00300-00001 Cultivo:104007 ALMENDROS-COMUNA Secano Sup. Declarada:1,01 Superficie Resolver:1,01
Ref:-1383619 Recinto:18-198-001-00390-00001 Cultivo:104007 ALMENDROS-COMUNA Secano Sup. Declarada:0,42 Superficie Resolver:0,42
Ref:-1383628 Recinto:18-198-001-00444-00001 Cultivo:104007 ALMENDROS-COMUNA Secano Sup. Declarada:2,38 Superficie Resolver:2,38
Ref:-1383620 Recinto:18-198-001-00467-00001 Cultivo:104007 ALMENDROS-COMUNA Secano Sup. Declarada:1,32 Superficie Resolver:1,32
Ref:-1383637 Recinto:18-198-002-00009-00001 Cultivo:104007 ALMENDROS-COMUNA Secano Sup. Declarada:0,87 Superficie Resolver:0,87
Ref:-1383638 Recinto:18-198-002-00010-00001 Cultivo:104007 ALMENDROS-COMUNA Secano Sup. Declarada:0,53 Superficie Resolver:0,53
Ref:5551718 Recinto:18-198-002-00051-00001 Cultivo:104007 ALMENDROS-COMUNA Secano Sup. Declarada:0,35 Superficie Resolver:0,35
Ref:5551719 Recinto:18-198-002-00051-00002 Cultivo:104007 ALMENDROS-COMUNA Secano Sup. Declarada:0,38 Superficie Resolver:0,38
Ref:-1383639 Recinto:18-198-002-00052-00001 Cultivo:104007 ALMENDROS-COMUNA Secano Sup. Declarada:0,74 Superficie Resolver:0,74
Ref:-1383640 Recinto:18-198-002-00052-00003 Cultivo:104007 ALMENDROS-COMUNA Secano Sup. Declarada:0,02 Superficie Resolver:0,02

(1) Superficie declarada admisible ajustada con la superficie comprometida.
(2) Factor de penalización valorando el alcance para el tipo de compromiso.

Puede verificar la integridad de una copia de este documento mediante la lectura del código QR adjunto o mediante el acceso a la dirección <https://ws050.juntadeandalucia.es/verificarFirma> indicando el código de VERIFICACIÓN

FIRMADO POR	RAQUEL MARIA ESPIN CRESPO	17/12/2024	
VERIFICACIÓN	Pk2jm6UYDU9J72AMTZUYRN3GET48NG	PÁG. 4777/9349	



INCIDENCIAS

INCIDENCIA DESCRIPCIÓN

	Resolver:0,02
	Ref.-1383652 Recinto:18-198-002-00090-00001 Cultivo:104007 ALMENDROS-COMUNA Secano Sup. Declarada:1,44 Superficie Resolver:1,44
	Ref.-1383653 Recinto:18-198-002-00251-00001 Cultivo:104007 ALMENDROS-COMUNA Secano Sup. Declarada:1,05 Superficie Resolver:1,05
	Ref.-1383655 Recinto:18-198-002-00260-00001 Cultivo:104007 ALMENDROS-COMUNA Secano Sup. Declarada:1,42 Superficie Resolver:1,42
	Ref.-1383654 Recinto:18-198-002-00260-00002 Cultivo:104007 ALMENDROS-COMUNA Secano Sup. Declarada:1,65 Superficie Resolver:1,65
100424	Solicita recinto que no está comprometido para la operación.
	Ref.-1515948 Recinto:18-198-002-00009-00003 Cultivo:101010 OLIVAR-PICUAL Secano

(1) Superficie declarada admisible ajustada con la superficie comprometida.
(2) Factor de penalización valorando el alcance para el tipo de compromiso.

Puede verificar la integridad de una copia de este documento mediante la lectura del código QR adjunto o mediante el acceso a la dirección <https://ws050.juntadeandalucia.es/verificarFirma> indicando el código de VERIFICACIÓN

FIRMADO POR	RAQUEL MARIA ESPIN CRESPO	17/12/2024	
VERIFICACIÓN	Pk2jm6UYDU9J72AMTZUYRN3GET48NG	PÁG. 4778/9349	



APELLIDOS Y NOMBRE / RAZÓN SOCIAL

LOPEZ ORTEGA JOSE ANTONIO

NIF
***0360*

EXPEDIENTE
1188251

ANUALIDAD DE PAGO
1ª

IMPORTE POR ANUALIDAD

	2023	2024	2025	2026	2027
IMPORTE MÁXIMO SUBVENCIÓNABLE	3.381,83 €	3.381,83 €	2.950,01 €	2.818,12 €	2.818,12 €
IMPORTE MEDIO DE TRANSFERENCIA (€/ha)	113,83 €	113,83 €	99,29 €	94,85 €	94,85 €

RESUMEN DE UNIDADES

Cód	GRUPO DE PAGO	Sup. Dec. Admisible (ha)	Sup. Comprometida (ha)	Sup. ajustada compromiso (1) (ha)	% sobredec.	Sup. Resuelta (ha)	Importe Declarado	Importe Topado	Importe Resuelto	Importe tras sobredec.
416	HERBÁCEOS	14,28		14,28	0,00	14,28	2.590,53	2.590,53	2.590,53	2.590,53
419	OLIVAR	2,66		2,66	0,00	2,66	791,30	791,30	791,30	791,30
424	HERBÁCEOS NO ELEGIBLES	12,77		12,77	0,00	12,77	0,00	0,00	0,00	0,00
TOTAL		29,71	29,71	29,71		29,71	3.381,83	3.381,83	3.381,83	3.381,83

APLICACIÓN DE REDUCCIONES Y PENALIZACIONES

GRUPO DE PAGO	Importe Calculado	Importe prereduc.	Criterios de subvencionabilidad y compromisos	Presentación tardía	Omisión declaración	Condicionalidad	IMPORTE (Euros)
							RESUELTO
HERBÁCEOS	2.590,53	2.590,53	0,00	0,00	0,00	0,00	2.590,53
HERBÁCEOS NO ELEGIBLES	0,00	0,00	0,00	0,00	0,00	0,00	0,00
OLIVAR	791,30	791,30	0,00	0,00	0,00	0,00	791,30
TOTAL	3.381,83	3.381,83					3.381,83

RESUMEN DE PAGOS

	IMPORTE (Euros)			
	RESUELTO	FEADER	MAPA	CAPADR
HERBÁCEOS - Pago realizado	2.590,53 €	2.201,95 €	254,13 €	134,45 €
OLIVAR - Pago realizado	791,30 €	672,61 €	77,63 €	41,06 €
TOTAL	3.381,83 €	2.874,56 €	331,76 €	175,51 €

(1) Superficie declarada admisible ajustada con la superficie comprometida.
(2) Factor de penalización valorando el alcance para el tipo de compromiso.

Puede verificar la integridad de una copia de este documento mediante la lectura del código QR adjunto o mediante el acceso a la dirección <https://ws050.juntadeandalucia.es/verificarFirma> indicando el código de VERIFICACIÓN

FIRMADO POR	RAQUEL MARIA ESPIN CRESPO	17/12/2024	
VERIFICACIÓN	Pk2jm6UYDU9J72AMTZUYRN3GET48NG	PÁG. 4779/9349	

**RECINTOS RESUELTOS**

REF.	REFERENCIA SIGPAC	CULTIVO DESCRIPCIÓN CULTIVO	S/R G.PAGO	PEND. MEDIA (%)	SUP. DEC. ADMISIBLE (ha)	SUP. COMPROM. (ha)	SUP. AJUSTADA COMPR.(1) (ha)	SUP. CONV. SIGPAC (ha)	SUP. CERTIF. (ha)	SUP. CAMPO (ha)	SUP. CAMPO DECLARADO (ha)	SUP. DEC. REDUCIDA (ha)	SUP. RESUELTA (ha)
170000006845958	18-099-010-00073-001	1000 TRIGO BLANDO-SIN VARIEDAD	S	416	3,20	1,90	1,90	1,90	1,90	1,90		1,90	1,90
170000006845959	18-099-010-00018-001	1000 TRIGO BLANDO-SIN VARIEDAD	S	416	3,40	3,07	3,07	3,07	3,07	3,07		3,07	3,07
170000006845960	18-099-010-00017-007	1000 TRIGO BLANDO-SIN VARIEDAD	S	416	3,50	3,08	3,08	3,08	3,08	3,08		3,08	3,08
170000006845965	18-099-010-00017-003	5000 CEBADA-SIN VARIEDAD	S	416	5,30	1,60	1,60	1,60	1,60	1,60		1,60	1,60
170000006846001	18-099-005-00074-001	1000 TRIGO BLANDO-SIN VARIEDAD	S	416	2,40	4,63	4,63	4,63	4,63	4,63		4,63	4,63
6851691	18-099-016-00872-001	101010 OLIVAR-PICUAL	R	419	7,80	0,10	0,10	0,10	0,10	0,10		0,10	0,10
6854872	18-099-016-00314-001	101010 OLIVAR-PICUAL	R	419	6,20	0,14	0,14	0,14	0,14	0,14		0,14	0,14
170000006845962	04-045-012-00018-002	101010 OLIVAR-PICUAL	S	419	1,70	0,10	0,10	0,10	0,10	0,10		0,10	0,10
170000006845966	18-099-015-00349-002	101010 OLIVAR-PICUAL	R	419	2,80	0,17	0,17	0,17	0,17	0,17		0,17	0,17
170000006845967	18-099-015-00619-002	101010 OLIVAR-PICUAL	R	419	7,10	0,12	0,12	0,12	0,12	0,12		0,12	0,12
170000006845968	18-099-016-00315-001	101010 OLIVAR-PICUAL	R	419	7,00	0,07	0,07	0,07	0,07	0,07		0,07	0,07
170000006845985	18-099-018-00059-002	101010 OLIVAR-PICUAL	R	419	14,20	0,16	0,16	0,16	0,16	0,16		0,16	0,16
170000006845986	18-099-018-00048-001	101010 OLIVAR-PICUAL	R	419	11,00	0,10	0,10	0,10	0,10	0,10		0,10	0,10
170000006845987	18-099-018-00049-001	101010 OLIVAR-PICUAL	R	419	10,90	0,11	0,11	0,11	0,11	0,11		0,11	0,11
170000006845988	18-099-018-00361-001	101010 OLIVAR-PICUAL	R	419	8,50	0,21	0,21	0,21	0,21	0,21		0,21	0,21
170000006845996	18-099-018-00232-001	101010 OLIVAR-PICUAL	S	419	2,70	0,36	0,36	0,36	0,36	0,36		0,36	0,36
170000006845997	04-045-012-00012-001	101010 OLIVAR-PICUAL	R	419	3,00	0,16	0,16	0,16	0,16	0,16		0,16	0,16
170000006845998	18-099-016-00796-001	101010 OLIVAR-PICUAL	R	419	14,80	0,10	0,10	0,10	0,10	0,10		0,10	0,10
170000006845999	18-099-016-00507-001	101010 OLIVAR-PICUAL	R	419	16,60	0,17	0,17	0,17	0,17	0,17		0,17	0,17
170000006846003	18-099-015-00145-001	101010 OLIVAR-PICUAL	R	419	5,20	0,26	0,26	0,26	0,26	0,26		0,26	0,26
170000006846004	18-099-015-00549-002	101010 OLIVAR-PICUAL	R	419	7,30	0,04	0,04	0,04	0,04	0,04		0,04	0,04
170000006846010	18-099-016-00743-001	101010 OLIVAR-PICUAL	R	419	17,80	0,11	0,11	0,11	0,11	0,11		0,11	0,11
170000006846014	18-099-016-00740-001	101010 OLIVAR-PICUAL	R	419	6,60	0,09	0,09	0,09	0,09	0,09		0,09	0,09
170000006846015	18-099-015-00313-002	101010 OLIVAR-PICUAL	R	419	3,40	0,09	0,09	0,09	0,09	0,09		0,09	0,09
-548261	18-099-010-00117-001	20000 BARBECHO TRADICIONAL-SIN VARIEDAD	S	424	3,30	4,14	4,14	4,14	4,14	4,14		4,14	4,14
170000006845957	18-099-010-00051-001	20000 BARBECHO TRADICIONAL-SIN VARIEDAD	S	424	3,20	1,85	1,85	1,85	1,85	1,85		1,85	1,85
170000006846002	18-099-010-00145-002	20000 BARBECHO TRADICIONAL-SIN VARIEDAD	S	424	3,40	0,39	0,39	0,39	0,41	0,41		0,39	0,39
170000006846005	18-099-010-00145-001	20000 BARBECHO TRADICIONAL-SIN VARIEDAD	S	424	3,60	3,12	3,12	3,12	3,12	3,12		3,12	3,12
170000006846007	18-099-006-00089-002	20000 BARBECHO TRADICIONAL-SIN VARIEDAD	R	424	2,00	0,21	0,21	0,21	0,21	0,21		0,21	0,21
170000006846012	18-099-005-00018-001	20000 BARBECHO TRADICIONAL-SIN VARIEDAD	R	424	1,60	3,06	3,06	3,06	3,07	3,07		3,06	3,06

INCIDENCIAS**INCIDENCIA DESCRIPCIÓN**

- 219 Superficie declarada sobre un mismo recinto, en un mismo expediente, mayor que la superficie total del recinto SIGPAC.
 Ref:-1581054 Recinto:04-045-012-00015-00002 Cultivo:101010 OLIVAR-PICUAL Secano Suma de superficies declaradas para este recinto por el solicitante (Áreas):16 Superficie SIGPAC total para el recinto (Áreas):3 Exceso de superficie declarada (Hectáreas):0,02
 Ref:6867043 Recinto:04-045-012-00015-00002 Cultivo:104020 ALMENDROS-GUARA Secano Suma de superficies declaradas para este recinto por el solicitante (Áreas):16 Superficie SIGPAC total para el recinto (Áreas):3 Exceso de superficie declarada (Hectáreas):0,11
- 3790 Recinto declarado inactivo
 Ref:6867089 Recinto:04-045-012-00013-00002 Cultivo: -
 Ref:-1581054 Recinto:04-045-012-00015-00002 Cultivo: -
 Ref:6867043 Recinto:04-045-012-00015-00002 Cultivo: -
 Ref:6866995 Recinto:04-045-026-00093-00001 Cultivo: -
 Ref:6854986 Recinto:18-099-006-00122-00001 Cultivo: -
 Ref:6854987 Recinto:18-099-006-00122-00003 Cultivo: -
 Ref:6854988 Recinto:18-099-006-00122-00004 Cultivo: -
 Ref:6866963 Recinto:18-099-015-00249-00001 Cultivo: -
 Ref:-1581274 Recinto:18-099-016-00356-00001 Cultivo: -
- 100400 Recinto con cultivo, variedad, régimen de explotación o uso Sigpac no compatible con la operación solicitada (Anexo IV.I Cultivos y variedades elegibles para las Intervenciones. Orden de 28 de marzo de 2023).
 Ref:6867043 Recinto:04-045-012-00015-00002 Cultivo:104020 ALMENDROS-GUARA Secano Uso:OV
- 100412 Número de hectáreas validadas inferior a la superficie mínima permitida por el grupo de cultivo (Anexo I. Criterios de Subvencionabilidad. Orden 28 de marzo de 2023).
 Sup. Resuelta:0 Grupo de Pago:FRUTALES SECANO
- 100413 Recinto perteneciente a grupo de cultivo que no cumple con la superficie mínima requerida (Anexo I. Criterios de Subvencionabilidad. Orden 28 de marzo de 2023).
 Ref:170000006845983 Recinto:04-045-026-00080-00002 Cultivo:104020 ALMENDROS-GUARA Secano Sup. Declarada:0,43 Superficie Resolver:0,43
 Ref:170000006845982 Recinto:04-045-026-00081-00002 Cultivo:104020 ALMENDROS-GUARA Secano Sup. Declarada:0,44 Superficie Resolver:0,44
 Ref:170000006845954 Recinto:18-099-004-00028-00002 Cultivo:104022 ALMENDROS-LARGUETA Secano Sup. Declarada:1,08 Superficie Resolver:1,08
 Ref:170000006845953 Recinto:18-099-004-00029-00002 Cultivo:104022 ALMENDROS-LARGUETA Secano Sup. Declarada:0,52 Superficie Resolver:0,52
 Ref:170000006845936 Recinto:18-099-004-00031-00001 Cultivo:104020 ALMENDROS-GUARA Secano Sup. Declarada:1,43

(1) Superficie declarada admisible ajustada con la superficie comprometida.
 (2) Factor de penalización valorando el alcance para el tipo de compromiso.

Puede verificar la integridad de una copia de este documento mediante la lectura del código QR adjunto o mediante el acceso a la dirección <https://ws050.juntadeandalucia.es/verificarFirma> indicando el código de VERIFICACIÓN

FIRMADO POR

RAQUEL MARIA ESPIN CRESPO

17/12/2024

VERIFICACIÓN

Pk2jm6UYDU9J72AMTZUYRN3GET48NG

PÁG. 4780/9349





INCIDENCIAS

INCIDENCIA DESCRIPCIÓN

- Superficie Resolver:1,43
Ref:170000006845977 Recinto:18-099-010-00017-00004 Cultivo:104022 ALMENDROS-LARGUETA Secano Sup. Declarada:1,43
Superficie Resolver:1,43
- Ref:170000006845976 Recinto:18-099-010-00018-00004 Cultivo:104022 ALMENDROS-LARGUETA Secano Sup. Declarada:0,49
Superficie Resolver:0,49
- Ref:170000006845955 Recinto:18-099-010-00144-00002 Cultivo:104020 ALMENDROS-GUARA Secano Sup. Declarada:8,5
Superficie Resolver:8,5
- Ref:170000006845972 Recinto:18-099-017-00147-00001 Cultivo:104007 ALMENDROS-COMUNA Secano Sup. Declarada:0,83
Superficie Resolver:0,83
- Ref:170000006845984 Recinto:18-099-017-00187-00002 Cultivo:104020 ALMENDROS-GUARA Secano Sup. Declarada:0,96
Superficie Resolver:0,96
- Ref:170000006845980 Recinto:18-099-017-00202-00003 Cultivo:104007 ALMENDROS-COMUNA Secano Sup. Declarada:1,01
Superficie Resolver:1,01
- Ref:170000006845979 Recinto:18-099-017-00203-00001 Cultivo:104007 ALMENDROS-COMUNA Secano Sup. Declarada:0,52
Superficie Resolver:0,52
- Ref:170000006845975 Recinto:18-099-017-00205-00001 Cultivo:104007 ALMENDROS-COMUNA Secano Sup. Declarada:1,92
Superficie Resolver:1,92
- Ref:170000006845974 Recinto:18-099-017-00210-00001 Cultivo:104007 ALMENDROS-COMUNA Secano Sup. Declarada:0,2
Superficie Resolver:0,2
- Ref:170000006845981 Recinto:18-099-017-00475-00001 Cultivo:104007 ALMENDROS-COMUNA Secano Sup. Declarada:0,63
Superficie Resolver:0,63
- Ref:170000006845978 Recinto:18-099-021-00173-00001 Cultivo:104024 ALMENDROS-MARCONA Secano Sup. Declarada:2,5
Superficie Resolver:2,5
- Ref:170000006845969 Recinto:18-099-025-00006-00001 Cultivo:104007 ALMENDROS-COMUNA Secano Sup. Declarada:2,03
Superficie Resolver:2,03
- Ref:170000006845934 Recinto:18-099-029-00057-00001 Cultivo:104007 ALMENDROS-COMUNA Secano Sup. Declarada:0,83
Superficie Resolver:0,83
- Ref:170000006845935 Recinto:18-099-029-00058-00002 Cultivo:104007 ALMENDROS-COMUNA Secano Sup. Declarada:1,35
Superficie Resolver:1,35
- 100424 Solicita recinto que no está comprometido para la operación.
Ref:6867089 Recinto:04-045-012-00013-00002 Cultivo:101010 OLIVAR-PICUAL Regadío
- Ref:-1581054 Recinto:04-045-012-00015-00002 Cultivo:101010 OLIVAR-PICUAL Secano
- Ref:6867043 Recinto:04-045-012-00015-00002 Cultivo:104020 ALMENDROS-GUARA Secano
- Ref:6866995 Recinto:04-045-026-00093-00001 Cultivo:104020 ALMENDROS-GUARA Secano
- Ref:6854986 Recinto:18-099-006-00122-00001 Cultivo:20000 BARBECHO TRADICIONAL-SIN VARIEDAD Regadío
- Ref:6854987 Recinto:18-099-006-00122-00003 Cultivo:104007 ALMENDROS-COMUNA Secano
- Ref:6854988 Recinto:18-099-006-00122-00004 Cultivo:20000 BARBECHO TRADICIONAL-SIN VARIEDAD Regadío
- Ref:170000006845937 Recinto:18-099-015-00049-00001 Cultivo:104020 ALMENDROS-GUARA Regadío
- Ref:170000006845970 Recinto:18-099-015-00060-00001 Cultivo:101010 OLIVAR-PICUAL Regadío
- Ref:170000006846016 Recinto:18-099-015-00060-00002 Cultivo:101010 OLIVAR-PICUAL Regadío
- Ref:6866963 Recinto:18-099-015-00249-00001 Cultivo:20000 BARBECHO TRADICIONAL-SIN VARIEDAD Regadío
- Ref:-1581274 Recinto:18-099-016-00356-00001 Cultivo:101010 OLIVAR-PICUAL Regadío
- Ref:6854859 Recinto:18-099-016-00681-00001 Cultivo:101010 OLIVAR-PICUAL Regadío

(1) Superficie declarada admisible ajustada con la superficie comprometida.
(2) Factor de penalización valorando el alcance para el tipo de compromiso.

Puede verificar la integridad de una copia de este documento mediante la lectura del código QR adjunto o mediante el acceso a la dirección https://ws050.juntadeandalucia.es/verificarFirma indicando el código de VERIFICACIÓN			
FIRMADO POR	RAQUEL MARIA ESPIN CRESPO	17/12/2024	
VERIFICACIÓN	Pk2jm6UYDU9J72AMTZUYRN3GET48NG	PÁG. 4781/9349	



APELLIDOS Y NOMBRE / RAZÓN SOCIAL

LOPEZ PEREZ JESUS MARIA

NIF
***8171*

EXPEDIENTE
1263633

ANUALIDAD DE PAGO
1ª

IMPORTES POR ANUALIDAD

	2023	2024	2025	2026	2027
IMPORTE MÁXIMO SUBVENCIONABLE	570,64 €	570,64 €	570,64 €	475,54 €	475,54 €
IMPORTE MEDIO DE TRANSFERENCIA (€/ha)	419,59 €	419,59 €	419,59 €	349,66 €	349,66 €

RESUMEN DE UNIDADES

Cód	GRUPO DE PAGO	Sup. Dec. Admisible (ha)	Sup. Comprometida (ha)	Sup. ajustada compromiso (1) (ha)	% sobredec.	Sup. Resuelta (ha)	Importe Declarado	Importe Topado	Importe Resuelto	Importe tras sobredec.
423	FRUTALES REGADÍO	2,07		1,36	0,00	1,36	570,64	570,64	570,64	570,64
TOTAL		2,07	1,36	1,36		1,36	570,64	570,64	570,64	570,64

APLICACIÓN DE REDUCCIONES Y PENALIZACIONES

GRUPO DE PAGO	Importe Calculado	Importe prereduc.	Criterios de subvencionabilidad y compromisos	Presentación tardía	Omisión declaración	Condicionalidad	IMPORTE (Euros) RESUELTO
FRUTALES REGADÍO	570,64	570,64	0,00	0,00	0,00	0,00	570,64
TOTAL	570,64	570,64					570,64

RESUMEN DE PAGOS

	IMPORTE (Euros)			
	RESUELTO	FEADER	MAPA	CAPADR
FRUTALES REGADÍO - Pago realizado	570,64 €	485,04 €	55,98 €	29,62 €

RECINTOS RESUELTOS

REF.	REFERENCIA SIGPAC	CULTIVO	DESCRIPCIÓN CULTIVO	S/R	G.PAGO	PEND. MEDIA (%)	SUP. DEC. ADMISIBLE (ha)	SUP. COMPROM. (ha)	SUP. AJUSTADA COMPR.(1) (ha)	SUP. CONY. SIGPAC (ha)	SUP. CERTIE (ha)	SUP. CAMPO (ha)	SUP. CAMPO DETER. CULT. DECLARADO (ha)	SUP. DEC. REDUCIDA (ha)	SUP. RESUELTA (ha)
-1625576	18-132-005-00447-001	209200	MANDARINO-MANDARINO COMÚN	R	423	22,00	0,03	0,02	0,02		0,02			0,02	0,02
-1625573	18-132-005-00447-001	206316	NARANJO-WASHINGTON	R	423	22,00	0,56	0,33	0,33		0,33			0,33	0,33
-1625566	18-132-005-00447-001	207002	LIMONERO-FINO	R	423	22,00	0,28	0,16	0,16		0,16			0,16	0,16
6945607	18-132-005-00216-012	206001	NARANJO-LANE LATE	R	423	38,60	1,20	0,85	0,85		0,85			0,85	0,85

(1) Superficie declarada admisible ajustada con la superficie comprometida.
(2) Factor de penalización valorando el alcance para el tipo de compromiso.

Puede verificar la integridad de una copia de este documento mediante la lectura del código QR adjunto o mediante el acceso a la dirección <https://ws050.juntadeandalucia.es/verificarFirma> indicando el código de VERIFICACIÓN

FIRMADO POR	RAQUEL MARIA ESPIN CRESPO	17/12/2024
VERIFICACIÓN	Pk2jm6UYDU9J72AMTZUYRN3GET48NG	PÁG. 4782/9349





INCIDENCIAS

INCIDENCIA DESCRIPCIÓN

- 100400 Recinto con cultivo, variedad, régimen de explotación o uso Siggac no compatible con la operación solicitada (Anexo IV.I Cultivos y variedades elegibles para las Intervenciones. Orden de 28 de marzo de 2023).
Ref:-1623436 Recinto:18-132-005-00010-00003 Cultivo:207004 LIMONERO-VERNA Secano Uso:CI
Ref:-1622965 Recinto:18-132-005-80015-00003 Cultivo:206332 NARANJO-WASHINGTON NAVEL Secano Uso:CI
- 100402 Recinto solicitado no forma parte de ningún organismo de control autorizado para la producción ecológica en Andalucía o fecha de inscripción posterior al plazo establecido (Anexo I. Criterios de Subvencionabilidad. Orden 28 de marzo de 2023).
Ref:6945609 Recinto:18-132-005-00216-00006 Cultivo:207211 LIMONERO-COMUN Regadío
Ref:-1625567 Recinto:18-132-005-00445-00002 Cultivo:206316 NARANJO-WASHINGTON Regadío
- 100424 Solicita recinto que no está comprometido para la operación.
Ref:-1622982 Recinto:18-132-004-00072-00001 Cultivo:204009 CLEMENTINAS-COMUNA Regadío
Ref:-1622984 Recinto:18-132-004-00072-00001 Cultivo:206004 NARANJO-NAVELINA Regadío
Ref:-1622983 Recinto:18-132-004-00072-00002 Cultivo:204009 CLEMENTINAS-COMUNA Regadío
Ref:-811579 Recinto:18-132-004-00074-00001 Cultivo:206004 NARANJO-NAVELINA Regadío
Ref:1700000007009640 Recinto:18-132-005-00001-00004 Cultivo:207211 LIMONERO-COMUN Regadío
Ref:-1623436 Recinto:18-132-005-00010-00003 Cultivo:207004 LIMONERO-VERNA Secano
Ref:-811565 Recinto:18-132-005-00085-00002 Cultivo:207004 LIMONERO-VERNA Regadío
Ref:-811516 Recinto:18-132-005-00209-00001 Cultivo:206001 NARANJO-LANE LATE Regadío
Ref:1700000007009620 Recinto:18-132-005-00209-00002 Cultivo:206001 NARANJO-LANE LATE Regadío
Ref:1700000007009622 Recinto:18-132-005-00210-00002 Cultivo:206332 NARANJO-WASHINGTON NAVEL Regadío
Ref:-799402 Recinto:18-132-005-00210-00003 Cultivo:206332 NARANJO-WASHINGTON NAVEL Regadío
Ref:-811545 Recinto:18-132-005-00211-00001 Cultivo:207211 LIMONERO-COMUN Regadío
Ref:1700000007009625 Recinto:18-132-005-00212-00003 Cultivo:207211 LIMONERO-COMUN Regadío
Ref:1700000007009626 Recinto:18-132-005-00213-00002 Cultivo:206332 NARANJO-WASHINGTON NAVEL Regadío
Ref:-811543 Recinto:18-132-005-00214-00003 Cultivo:206237 NARANJO-COMUNA Regadío
Ref:-822279 Recinto:18-132-005-00214-00003 Cultivo:207004 LIMONERO-VERNA Regadío
Ref:6945609 Recinto:18-132-005-00216-00006 Cultivo:207211 LIMONERO-COMUN Regadío
Ref:-1625567 Recinto:18-132-005-00445-00002 Cultivo:206316 NARANJO-WASHINGTON Regadío
Ref:-811518 Recinto:18-132-005-00558-00003 Cultivo:206001 NARANJO-LANE LATE Regadío
Ref:-1622965 Recinto:18-132-005-80015-00003 Cultivo:206332 NARANJO-WASHINGTON NAVEL Secano
Ref:-1622976 Recinto:18-132-005-80015-00004 Cultivo:206332 NARANJO-WASHINGTON NAVEL Regadío
Ref:-1624132 Recinto:18-132-005-80015-00004 Cultivo:207211 LIMONERO-COMUN Regadío

(1) Superficie declarada admisible ajustada con la superficie comprometida.
(2) Factor de penalización valorando el alcance para el tipo de compromiso.

Puede verificar la integridad de una copia de este documento mediante la lectura del código QR adjunto o mediante el acceso a la dirección https://ws050.juntadeandalucia.es/verificarFirma indicando el código de VERIFICACIÓN			
FIRMADO POR	RAQUEL MARIA ESPIN CRESPO	17/12/2024	
VERIFICACIÓN	Pk2jm6UYDU9J72AMTZUYRN3GET48NG	PÁG. 4783/9349	



APELLIDOS Y NOMBRE / RAZÓN SOCIAL

LOPEZ PUGA EDUARDO ISMAEL

NIF
***2260*

EXPEDIENTE
1106847

ANUALIDAD DE PAGO
1ª

IMPORTES POR ANUALIDAD

	2023	2024	2025	2026	2027
IMPORTE MÁXIMO SUBVENCIONABLE	1.108,02 €	1.108,02 €	1.108,02 €	923,34 €	923,34 €
IMPORTE MEDIO DE TRANSFERENCIA (€/ha)	259,49 €	259,49 €	259,49 €	216,24 €	216,24 €

RESUMEN DE UNIDADES

Cód	GRUPO DE PAGO	Sup. Dec. Admisible (ha)	Sup. Comprometida (ha)	Sup. ajustada compromiso (1) (ha)	% sobredec.	Sup. Resuelta (ha)	Importe Declarado	Importe Topado	Importe Resuelto	Importe tras sobredec.
422	FRUTALES SECANO	4,27		4,27	0,00	4,27	1.108,02	1.108,02	1.108,02	1.108,02
TOTAL		4,27	4,27	4,27		4,27	1.108,02	1.108,02	1.108,02	1.108,02

APLICACIÓN DE REDUCCIONES Y PENALIZACIONES

GRUPO DE PAGO	Importe Calculado	Importe prereduc.	Criterios de subvencionabilidad y compromisos	Presentación tardía	Omisión declaración	Condicionalidad	IMPORTE (Euros) RESUELTO
FRUTALES SECANO	1.108,02	1.108,02	0,00	0,00	0,00	0,00	1.108,02
TOTAL	1.108,02	1.108,02					1.108,02

RESUMEN DE PAGOS

	IMPORTE (Euros)			
	RESUELTO	FEADER	MAPA	CAPADR
FRUTALES SECANO - Pago realizado	1.108,02 €	941,82 €	108,70 €	57,50 €

RECINTOS RESUELTOS

REF.	REFERENCIA SIGPAC	CULTIVO	DESCRIPCIÓN CULTIVO	S/R	G.PAGO	PEND. MEDIA (%)	SUP. DEC. ADMISIBLE (ha)	SUP. COMPROM. (ha)	SUP. AJUSTADA COMPR.(1) (ha)	SUP. CONY. SIGPAC (ha)	SUP. CERTIE (ha)	SUP. CAMPO (ha)	SUP. CAMPO DETER. CULT. DECLARADO (ha)	SUP. DEC. REDUCIDA (ha)	SUP. RESUELTA (ha)
6810911	18-017-010-00223-001	104024	ALMENDROS-MARCONA	S	422	39,60	1,73	1,73	1,73		1,73			1,73	1,73
6810926	18-017-010-00144-001	104024	ALMENDROS-MARCONA	S	422	38,90	2,54	2,54	2,54		2,54			2,54	2,54

(1) Superficie declarada admisible ajustada con la superficie comprometida.
(2) Factor de penalización valorando el alcance para el tipo de compromiso.

Puede verificar la integridad de una copia de este documento mediante la lectura del código QR adjunto o mediante el acceso a la dirección <https://ws050.juntadeandalucia.es/verificarFirma> indicando el código de VERIFICACIÓN

FIRMADO POR	RAQUEL MARIA ESPIN CRESPO	17/12/2024	
VERIFICACIÓN	Pk2jm6UYDU9J72AMTZUYRN3GET48NG	PÁG. 4784/9349	



APELLIDOS Y NOMBRE / RAZÓN SOCIAL

LOPEZ PUGA JOSE ANTONIO

NIF
***0638*

EXPEDIENTE
1106878

ANUALIDAD DE PAGO
1ª

IMPORTE POR ANUALIDAD

	2023	2024	2025	2026	2027
IMPORTE MÁXIMO SUBVENCIONABLE	2.026,62 €	2.026,62 €	2.026,62 €	1.688,83 €	1.688,83 €
IMPORTE MEDIO DE TRANSFERENCIA (€/ha)	259,49 €	259,49 €	259,49 €	216,24 €	216,24 €

RESUMEN DE UNIDADES

Cód	GRUPO DE PAGO	Sup. Dec. Admisible (ha)	Sup. Comprometida (ha)	Sup. ajustada compromiso (1) (ha)	% sobredec.	Sup. Resuelta (ha)	Importe Declarado	Importe Topado	Importe Resuelto	Importe tras sobredec.
422	FRUTALES SECANO	7,81		7,81	0,00	7,81	2.026,62	2.026,62	2.026,62	2.026,62
TOTAL		7,81	7,81	7,81		7,81	2.026,62	2.026,62	2.026,62	2.026,62

APLICACIÓN DE REDUCCIONES Y PENALIZACIONES

GRUPO DE PAGO	Importe Calculado	Importe prerreduc.	Criterios de subvencionabilidad y compromisos	Presentación tardía	Omisión declaración	Condicionalidad	IMPORTE (Euros) RESUELTO
FRUTALES SECANO	2.026,62	2.026,62	0,00	0,00	0,00	0,00	2.026,62
TOTAL	2.026,62	2.026,62					2.026,62

RESUMEN DE PAGOS

	IMPORTE (Euros)			
	RESUELTO	FEADER	MAPA	CAPADR
FRUTALES SECANO - Pago realizado	2.026,62 €	1.722,63 €	198,81 €	105,18 €

RECINTOS RESUELTOS

REF.	REFERENCIA SIGPAC	CULTIVO DESCRIPCIÓN CULTIVO	S/R G.PAGO	PEND. MEDIA (%)	SUP. DEC. ADMISIBLE (ha)	SUP. COMPROM. (ha)	SUP. AJUSTADA COMPROM. (1) (ha)	SUP. CONY. SIGPAC (ha)	SUP. CERTIE (ha)	SUP. CAMPO (ha)	SUP. CAMPO DETER. CULT. DECLARADO (ha)	SUP. DEC. REDUCIDA (ha)	SUP. RESUELTA (ha)
-1022746	18-017-010-00271-008	104020 ALMENDROS-GUARA	S 422	54,10	0,24	0,24	0,24		0,24			0,24	0,24
4779986	18-017-010-00271-005	104020 ALMENDROS-GUARA	S 422	61,90	0,67	0,67	0,67		0,67			0,67	0,67
5316002	18-017-010-00271-007	104020 ALMENDROS-GUARA	S 422	49,70	1,32	1,32	1,32		1,32			1,32	1,32
5316138	18-017-010-00271-006	104020 ALMENDROS-GUARA	S 422	54,20	0,78	0,78	0,78		0,78			0,78	0,78
5316151	18-182-006-00028-001	104020 ALMENDROS-GUARA	S 422	39,50	1,83	1,83	1,83		1,83			1,83	1,83
5316155	18-182-006-00010-001	104020 ALMENDROS-GUARA	S 422	47,40	0,45	0,45	0,45		0,45			0,45	0,45
5316181	18-182-006-00025-002	104020 ALMENDROS-GUARA	S 422	52,50	1,78	1,78	1,78		1,78			1,78	1,78
5316193	18-182-006-00024-002	104020 ALMENDROS-GUARA	S 422	61,30	0,42	0,42	0,42		0,42			0,42	0,42
1700000002755680	18-017-008-00141-002	104020 ALMENDROS-GUARA	S 422	10,20	0,32	0,32	0,32		0,32			0,32	0,32

INCIDENCIAS

INCIDENCIA DESCRIPCIÓN

- 100402 Recinto solicitado no forma parte de ningún organismo de control autorizado para la producción ecológica en Andalucía o fecha de inscripción posterior al plazo establecido (Anexo I. Criterios de Subvencionabilidad. Orden 28 de marzo de 2023).
Ref:1700000002755678 Recinto:18-017-004-00285-00005 Cultivo:101010 OLIVAR-PICUAL Secano
Ref:1700000002755681 Recinto:18-017-004-00285-00007 Cultivo:101010 OLIVAR-PICUAL Secano
Ref:1700000002755682 Recinto:18-017-004-00285-00008 Cultivo:101010 OLIVAR-PICUAL Secano
Ref:1700000002755679 Recinto:18-017-004-00285-00012 Cultivo:101010 OLIVAR-PICUAL Secano
- 100424 Solicita recinto que no está comprometido para la operación.
Ref:1700000002755678 Recinto:18-017-004-00285-00005 Cultivo:101010 OLIVAR-PICUAL Secano
Ref:1700000002755681 Recinto:18-017-004-00285-00007 Cultivo:101010 OLIVAR-PICUAL Secano
Ref:1700000002755682 Recinto:18-017-004-00285-00008 Cultivo:101010 OLIVAR-PICUAL Secano
Ref:1700000002755679 Recinto:18-017-004-00285-00012 Cultivo:101010 OLIVAR-PICUAL Secano
Ref:5316162 Recinto:18-182-006-00017-00001 Cultivo:101010 OLIVAR-PICUAL Secano

(1) Superficie declarada admisible ajustada con la superficie comprometida.
(2) Factor de penalización valorando el alcance para el tipo de compromiso.

Puede verificar la integridad de una copia de este documento mediante la lectura del código QR adjunto o mediante el acceso a la dirección https://ws050.juntadeandalucia.es/verificarFirma indicando el código de VERIFICACIÓN			
FIRMADO POR	RAQUEL MARIA ESPIN CRESPO	17/12/2024	
VERIFICACIÓN	Pk2jm6UYDU9J72AMTZUYRN3GET48NG	PÁG. 4785/9349	

**APELLIDOS Y NOMBRE / RAZÓN SOCIAL**

LOPEZ RODRIGUEZ JOSE JAVIER

NIF
***9254*EXPEDIENTE
1260217ANUALIDAD
DE PAGO
1ª**IMPORTE POR ANUALIDAD**

	2023	2024	2025	2026	2027
IMPORTE MÁXIMO SUBVENCIONABLE	3.749,63 €	3.749,63 €	3.749,63 €	3.124,67 €	3.124,67 €
IMPORTE MEDIO DE TRANSFERENCIA (€/ha)	259,49 €	259,49 €	259,49 €	216,24 €	216,24 €

RESUMEN DE UNIDADES

Cód	GRUPO DE PAGO	Sup. Dec. Admisible (ha)	Sup. Comprometida (ha)	Sup. ajustada compromiso (1) (ha)	% sobredec.	Sup. Resuelta (ha)	Importe Declarado	Importe Topado	Importe Resuelto	Importe tras sobredec.
422	FRUTALES SECANO	14,45		14,45	0,00	14,45	3.749,63	3.749,63	3.749,63	3.749,63
TOTAL		14,45	14,45	14,45		14,45	3.749,63	3.749,63	3.749,63	3.749,63

APLICACIÓN DE REDUCCIONES Y PENALIZACIONES

GRUPO DE PAGO	Importe Calculado	Importe prereduc.	Criterios de subvencionabilidad y compromisos	Presentación tardía	Omisión declaración	Condicionalidad	IMPORTE (Euros) RESUELTO
FRUTALES SECANO	3.749,63		0,00	0,00	0,00	0,00	3.749,63
TOTAL	3.749,63	3.749,63					3.749,63

RESUMEN DE PAGOS

	IMPORTE (Euros)			
	RESUELTO	FEADER	MAPA	CAPADR
FRUTALES SECANO - Pago realizado	3.749,63 €	3.187,19 €	367,84 €	194,60 €

RECINTOS RESUELTOS

REF.	REFERENCIA SIGPAC	CULTIVO DESCRIPCIÓN CULTIVO	S/R G.PAGO	PEND. MEDIA (%)	SUP. DEC. ADMISIBLE (ha)	SUP. COMPROM. (ha)	SUP. AJUSTADA COMPR.(1) (ha)	SUP. CONY. SIGPAC (ha)	SUP. CERTIE (ha)	SUP. CAMPO (ha)	SUP. CAMPO DETER. CULT. DECLARADO (ha)	SUP. DEC. REDUCIDA (ha)	SUP. RESUELTA (ha)
1700000005579771	18-144-020-00025-001	104007 ALMENDROS-COMUNA	S 422	44,10	0,45	0,45	0,45		0,45			0,45	0,45
1700000005579772	18-144-020-00050-001	104007 ALMENDROS-COMUNA	S 422	39,80	2,08	2,08	2,08		2,08			2,08	2,08
1700000005579773	18-144-020-00047-001	104007 ALMENDROS-COMUNA	S 422	30,90	0,17	0,17	0,17		0,17			0,17	0,17
1700000005579774	18-144-020-00055-001	104007 ALMENDROS-COMUNA	S 422	33,70	0,26	0,26	0,26		0,26			0,26	0,26
1700000005579775	18-144-020-00057-001	104007 ALMENDROS-COMUNA	S 422	44,50	0,99	0,99	0,99		0,99			0,99	0,99
1700000005579776	18-144-020-00100-001	104007 ALMENDROS-COMUNA	S 422	39,80	1,94	1,94	1,94		1,94			1,94	1,94
1700000005579777	18-144-020-00058-002	104007 ALMENDROS-COMUNA	S 422	36,40	5,33	5,33	5,33		5,33			5,33	5,33
1700000005579778	18-144-020-00035-001	104007 ALMENDROS-COMUNA	S 422	51,50	0,21	0,21	0,21		0,21			0,21	0,21
1700000005579779	18-144-020-00110-001	104007 ALMENDROS-COMUNA	S 422	32,40	0,10	0,10	0,10		0,10			0,10	0,10
1700000005579780	18-144-020-00041-001	104007 ALMENDROS-COMUNA	S 422	48,90	0,65	0,65	0,65		0,65			0,65	0,65
1700000005579781	18-144-020-00045-001	104007 ALMENDROS-COMUNA	S 422	49,30	1,65	1,65	1,65		1,65			1,65	1,65
1700000005579782	18-144-020-00043-002	104007 ALMENDROS-COMUNA	S 422	54,30	0,62	0,62	0,62		0,62			0,62	0,62

(1) Superficie declarada admisible ajustada con la superficie comprometida.
(2) Factor de penalización valorando el alcance para el tipo de compromiso.Puede verificar la integridad de una copia de este documento mediante la lectura del código QR adjunto o mediante el acceso a la dirección <https://ws050.juntadeandalucia.es/verificarFirma> indicando el código de VERIFICACIÓN

FIRMADO POR

RAQUEL MARIA ESPIN CRESPO

17/12/2024

VERIFICACIÓN

Pk2jm6YDU9J72AMTZUYRN3GET48NG

PÁG. 4786/9349





APELLIDOS Y NOMBRE / RAZÓN SOCIAL
LOPEZ RODRIGUEZ RAMON

NIF
***6084*

EXPEDIENTE
1020482

ANUALIDAD DE PAGO
1ª

IMPORTES POR ANUALIDAD

	2023	2024	2025	2026	2027
IMPORTE MÁXIMO SUBVENCIONABLE	1.195,49 €	1.195,49 €	996,21 €	996,21 €	996,21 €
IMPORTE MEDIO DE TRANSFERENCIA (€/ha)	181,41 €	181,41 €	151,17 €	151,17 €	151,17 €

RESUMEN DE UNIDADES

Cód	GRUPO DE PAGO	Sup. Dec. Admisible (ha)	Sup. Comprometida (ha)	Sup. ajustada compromiso (1) (ha)	% sobredec.	Sup. Resuelta (ha)	Importe Declarado	Importe Topado	Importe Resuelto	Importe tras sobredec.
416	HERBÁCEOS	6,59		6,59	0,00	6,59	1.195,49	1.195,49	1.195,49	1.195,49
TOTAL		6,59	6,59	6,59		6,59	1.195,49	1.195,49	1.195,49	1.195,49

APLICACIÓN DE REDUCCIONES Y PENALIZACIONES

GRUPO DE PAGO	Importe Calculado	Importe prereduc.	Criterios de subvencionabilidad y compromisos	Presentación tardía	Omisión declaración	Condicionalidad	IMPORTE (Euros) RESUELTO
HERBÁCEOS	1.195,49	1.195,49	0,00	0,00	1,00	0,00	1.183,54
TOTAL	1.195,49	1.195,49					1.183,54

RESUMEN DE PAGOS

	IMPORTE (Euros)			
	RESUELTO	FEADER	MAPA	CAPADR
HERBÁCEOS - Pago realizado	1.183,54 €	1.006,01 €	116,11 €	61,42 €

RECINTOS RESUELTOS

REF.	REFERENCIA SIGPAC	CULTIVO	DESCRIPCIÓN CULTIVO	S/R	G.PAGO	PEND. MEDIA (%)	SUP. DEC. ADMISIBLE (ha)	SUP. COMPROM. (ha)	SUP. AJUSTADA COMPR.(1) (ha)	SUP. CONY. SIGPAC (ha)	SUP. CERTIE (ha)	SUP. CAMPO (ha)	SUP. CAMPO DETER. CULT. DECLARADO (ha)	SUP. DEC. REDUCIDA (ha)	SUP. RESUELTA (ha)
-1606996	18-030-002-00379-001	5000	CEBADA-SIN VARIEDAD	S	416	3,70	0,43	0,43	0,43		0,43			0,43	0,43
-1606995	18-030-002-00378-001	5000	CEBADA-SIN VARIEDAD	S	416	3,80	0,30	0,30	0,30		0,30			0,30	0,30
-1606994	18-030-002-00365-001	5000	CEBADA-SIN VARIEDAD	S	416	6,30	0,31	0,31	0,31		0,31			0,31	0,31
6921771	18-030-002-00361-002	5000	CEBADA-SIN VARIEDAD	S	416	6,60	4,67	4,67	4,67		4,67			4,67	4,67
6921777	18-030-002-00362-001	5000	CEBADA-SIN VARIEDAD	S	416	4,10	0,88	0,88	0,88		0,88			0,88	0,88

(1) Superficie declarada admisible ajustada con la superficie comprometida.
(2) Factor de penalización valorando el alcance para el tipo de compromiso.

Puede verificar la integridad de una copia de este documento mediante la lectura del código QR adjunto o mediante el acceso a la dirección <https://ws050.juntadeandalucia.es/verificarFirma> indicando el código de VERIFICACIÓN

FIRMADO POR

RAQUEL MARIA ESPIN CRESPO

17/12/2024

VERIFICACIÓN

Pk2jm6UYDU9J72AMTZUYRN3GET48NG

PÁG. 4787/9349






INCIDENCIAS

INCIDENCIA DESCRIPCIÓN

- 242 Recinto pendiente de acreditación de titularidad.
Ref.-1606963 Recinto:18-030-012-00583-00024 Cultivo:124022 PISTACHO-KERMAN Secano
Ref.-1606965 Recinto:18-030-012-00583-00052 Cultivo:104020 ALMENDROS-GUARA Secano
Ref.-1606962 Recinto:18-030-012-00583-00053 Cultivo:124022 PISTACHO-KERMAN Secano
- 248 Verifica que los recintos declarados con sistema de explotación regadío corresponden realmente a regadío según SIGPAC.
Ref.-1469780 Recinto:18-030-012-00588-00006 Cultivo:104020 ALMENDROS-GUARA Regadío
- 256 Solicitud con recintos no declarados en campaña actual con una reducción por omisión de superficie superior al 3%
CÓDIGO PARA EL PORCENTAJE DE REDUCCIÓN POR OMISIÓN QUE CORRESPONDE A LA SOLICITUD:1
- 3790 Recinto declarado inactivo
Ref.-1606965 Recinto:18-030-012-00583-00052 Cultivo: -
Ref.-1606962 Recinto:18-030-012-00583-00053 Cultivo: -
- 100412 Número de hectáreas validadas inferior a la superficie mínima permitida por el grupo de cultivo (Anexo I. Criterios de Subvencionabilidad. Orden 28 de marzo de 2023).
Sup. Resuelta:0 Grupo de Pago:FRUTALES REGADÍO
- 100413 Recinto perteneciente a grupo de cultivo que no cumple con la superficie mínima requerida (Anexo I. Criterios de Subvencionabilidad. Orden 28 de marzo de 2023).
Ref.-1606961 Recinto:18-030-012-00584-00002 Cultivo:124022 PISTACHO-KERMAN Regadío Sup. Declarada:1,66 Superficie Resolver:1,66
Ref.-1469781 Recinto:18-030-012-00800-00004 Cultivo:104020 ALMENDROS-GUARA Regadío Sup. Declarada:0,01 Superficie Resolver:0,01
- 100421 Recinto declarado por error para una operación de la 6503, que se ha corregido de oficio marcando la operación correcta, de acuerdo con la fecha de inscripción del recinto en la producción ecológica.
Ref.-1606968 Recinto:18-030-012-00588-00005 Cultivo:104020 ALMENDROS-GUARA Secano
Ref.-1469780 Recinto:18-030-012-00588-00006 Cultivo:104020 ALMENDROS-GUARA Regadío
Ref.-1606969 Recinto:18-030-012-00588-00007 Cultivo:104020 ALMENDROS-GUARA Secano
- 100424 Solicita recinto que no está comprometido para la operación.
Ref.-1606963 Recinto:18-030-012-00583-00024 Cultivo:124022 PISTACHO-KERMAN Secano
Ref.-1606965 Recinto:18-030-012-00583-00052 Cultivo:104020 ALMENDROS-GUARA Secano
Ref.-1606962 Recinto:18-030-012-00583-00053 Cultivo:124022 PISTACHO-KERMAN Secano
Ref.-1606968 Recinto:18-030-012-00588-00005 Cultivo:104020 ALMENDROS-GUARA Secano
Ref.-1469780 Recinto:18-030-012-00588-00006 Cultivo:104020 ALMENDROS-GUARA Regadío
Ref.-1606969 Recinto:18-030-012-00588-00007 Cultivo:104020 ALMENDROS-GUARA Secano

(1) Superficie declarada admisible ajustada con la superficie comprometida.
(2) Factor de penalización valorando el alcance para el tipo de compromiso.

Puede verificar la integridad de una copia de este documento mediante la lectura del código QR adjunto o mediante el acceso a la dirección https://ws050.juntadeandalucia.es/verificarFirma indicando el código de VERIFICACIÓN			
FIRMADO POR	RAQUEL MARIA ESPIN CRESPO	17/12/2024	
VERIFICACIÓN	Pk2jm6UYDU9J72AMTZUYRN3GET48NG	PÁG. 4788/9349	

**APELLIDOS Y NOMBRE / RAZÓN SOCIAL**

LOPEZ RUIZ ANTONIO

NIF
***9888*EXPEDIENTE
1175824**ANUALIDAD DE PAGO**

1ª

IMPORTE POR ANUALIDAD

	2023	2024	2025	2026	2027
IMPORTE MÁXIMO SUBVENCIONABLE	232,20 €	232,20 €	193,50 €	193,50 €	193,50 €
IMPORTE MEDIO DE TRANSFERENCIA (€/ha)	181,41 €	181,41 €	151,17 €	151,17 €	151,17 €

RESUMEN DE UNIDADES

Cód	GRUPO DE PAGO	Sup. Dec. Admisible (ha)	Sup. Comprometida (ha)	Sup. ajustada compromiso (1) (ha)	% sobredec.	Sup. Resuelta (ha)	Importe Declarado	Importe Topado	Importe Resuelto	Importe tras sobredec.
416	HERBÁCEOS	1,28		1,28	0,00	1,28	232,20	232,20	232,20	232,20
TOTAL		1,28	1,28	1,28		1,28	232,20	232,20	232,20	232,20

APLICACIÓN DE REDUCCIONES Y PENALIZACIONES

GRUPO DE PAGO	Importe Calculado	Importe prereduc.	Criterios de subvencionabilidad y compromisos	Presentación tardía	Omisión declaración	Condicionalidad	IMPORTE (Euros) RESUELTO
HERBÁCEOS	232,20		0,00	0,00	0,00	0,00	232,20
TOTAL	232,20						232,20

RESUMEN DE PAGOS**IMPORTE (Euros)**

HERBÁCEOS - Pago realizado	RESUELTO	FEADER	MAPA	CAPADR
	232,20 €	197,37 €	22,78 €	12,05 €

RECINTOS RESUELTOS

REF.	REFERENCIA SIGPAC	CULTIVO DESCRIPCIÓN CULTIVO	S/R G.PAGO	PEND. MEDIA (%)	SUP. DEC. ADMISIBLE (ha)	SUP. COMPROM. (ha)	SUP. AJUSTADA COMPROM. (1) (ha)	SUP. CONY. SIGPAC (ha)	SUP. CERTIE (ha)	SUP. CAMPO (ha)	SUP. CAMPO DETER. CULT. DECLARADO (ha)	SUP. DEC. REDUCIDA (ha)	SUP. RESUELTA (ha)
170000005384179	18-046-003-00426-001	5000 CEBADA-SIN VARIEDAD	R	416	5,10	0,27	0,27	0,27	0,27			0,27	0,27
170000005384180	18-046-005-00240-001	5000 CEBADA-SIN VARIEDAD	R	416	4,80	0,02	0,02	0,02	0,02			0,02	0,02
170000005384181	18-046-005-00243-001	5000 CEBADA-SIN VARIEDAD	R	416	2,50	0,02	0,02	0,02	0,02			0,02	0,02
170000005384182	18-046-005-00244-002	5000 CEBADA-SIN VARIEDAD	R	416	3,00	0,02	0,02	0,02	0,02			0,02	0,02
170000005384183	18-046-005-00247-001	5000 CEBADA-SIN VARIEDAD	R	416	4,70	0,02	0,02	0,02	0,02			0,02	0,02
170000005384188	18-046-005-00241-002	5000 CEBADA-SIN VARIEDAD	R	416	4,60	0,07	0,07	0,07	0,07			0,07	0,07
170000005384189	18-046-005-00242-001	5000 CEBADA-SIN VARIEDAD	R	416	1,70	0,09	0,09	0,09	0,09			0,09	0,09
170000005384190	18-046-005-00245-001	5000 CEBADA-SIN VARIEDAD	R	416	1,50	0,09	0,09	0,09	0,09			0,09	0,09
170000005384191	18-046-005-00246-001	5000 CEBADA-SIN VARIEDAD	R	416	1,20	0,14	0,14	0,14	0,14			0,14	0,14
170000005384192	18-046-005-00249-001	5000 CEBADA-SIN VARIEDAD	R	416	1,10	0,14	0,14	0,14	0,14			0,14	0,14
170000005384193	18-046-003-00161-002	5000 CEBADA-SIN VARIEDAD	S	416	8,30	0,14	0,14	0,14	0,14			0,14	0,14
170000005384205	18-046-003-00225-001	5000 CEBADA-SIN VARIEDAD	R	416	18,30	0,07	0,07	0,07	0,07			0,07	0,07
170000005384206	18-046-003-00476-003	5000 CEBADA-SIN VARIEDAD	S	416	8,00	0,13	0,13	0,13	0,13			0,13	0,13
170000005384210	18-046-003-00167-003	5000 CEBADA-SIN VARIEDAD	R	416	10,60	0,06	0,06	0,06	0,06			0,06	0,06

INCIDENCIAS**INCIDENCIA DESCRIPCIÓN**

3790 Recinto declarado inactivo

Ref:6816188 Recinto:18-046-004-00254-00003 Cultivo: -

100424 Solicita recinto que no está comprometido para la operación.

Ref:6816188 Recinto:18-046-004-00254-00003 Cultivo:5000 CEBADA-SIN VARIEDAD Regadío

Ref:6816169 Recinto:18-046-008-00362-00004 Cultivo:101010 OLIVAR-PICUAL Secano

(1) Superficie declarada admisible ajustada con la superficie comprometida.
(2) Factor de penalización valorando el alcance para el tipo de compromiso.Puede verificar la integridad de una copia de este documento mediante la lectura del código QR adjunto o mediante el acceso a la dirección <https://ws050.juntadeandalucia.es/verificarFirma> indicando el código de VERIFICACIÓN

FIRMADO POR

RAQUEL MARIA ESPIN CRESPO

17/12/2024

VERIFICACIÓN

Pk2jm6UYDU9J72AMTZUYRN3GET48NG

PÁG. 4789/9349





APELLIDOS Y NOMBRE / RAZÓN SOCIAL
LOPEZ RUIZ MARIA

NIF
***2336*

EXPEDIENTE
1274444

ANUALIDAD DE PAGO
1ª

IMPORTE POR ANUALIDAD

	2023	2024	2025	2026	2027
IMPORTE MÁXIMO SUBVENCIONABLE	1.437,57 €	1.437,57 €	1.437,57 €	1.197,97 €	1.197,97 €
IMPORTE MEDIO DE TRANSFERENCIA (€/ha)	259,49 €	259,49 €	259,49 €	216,24 €	216,24 €

RESUMEN DE UNIDADES

Cód	GRUPO DE PAGO	Sup. Dec. Admisible (ha)	Sup. Comprometida (ha)	Sup. ajustada compromiso (1) (ha)	% sobredec.	Sup. Resuelta (ha)	Importe Declarado	Importe Topado	Importe Resuelto	Importe tras sobredec.
422	FRUTALES SECANO	5,54		5,54	0,00	5,54	1.437,57	1.437,57	1.437,57	1.437,57
TOTAL		5,54	5,54	5,54		5,54	1.437,57	1.437,57	1.437,57	1.437,57

APLICACIÓN DE REDUCCIONES Y PENALIZACIONES

GRUPO DE PAGO	Importe Calculado	Importe prereduc.	Criterios de subvencionabilidad y compromisos	Presentación tardía	Omisión declaración	Condicionalidad	IMPORTE (Euros) RESUELTO
FRUTALES SECANO	1.437,57		0,00	0,00	0,00	0,00	1.437,57
TOTAL	1.437,57	1.437,57					1.437,57

RESUMEN DE PAGOS

	IMPORTE (Euros)			
	RESUELTO	FEADER	MAPA	CAPADR
FRUTALES SECANO - Pago realizado	1.437,57 €	1.221,93 €	141,03 €	74,61 €

RECINTOS RESUELTOS

REF.	REFERENCIA SIGPAC	CULTIVO DESCRIPCIÓN CULTIVO	S/R G.PAGO	PEND. MEDIA (%)	SUP. DEC. ADMISIBLE (ha)	SUP. COMPROM. (ha)	SUP. AJUSTADA COMPR.(1) (ha)	SUP. CONY. SIGPAC (ha)	SUP. CERTIE (ha)	SUP. CAMPO (ha)	SUP. CAMPO DETER. CULT. DECLARADO (ha)	SUP. DEC. REDUCIDA (ha)	SUP. RESUELTA (ha)
-1401066	18-144-015-00012-007	218045 HIGUERA-BLANCA	S 422	19,60	0,05	0,05	0,05		0,05			0,05	0,05
5476898	18-144-001-00048-001	104007 ALMENDROS-COMUNA	S 422	33,80	0,37	0,37	0,37		0,37			0,37	0,37
5476903	18-144-001-00104-003	104007 ALMENDROS-COMUNA	S 422	41,50	0,31	0,31	0,31		0,31			0,31	0,31
5476905	18-144-013-00284-001	104007 ALMENDROS-COMUNA	S 422	30,50	0,05	0,05	0,05		0,05			0,05	0,05
5476906	18-144-015-00012-003	104007 ALMENDROS-COMUNA	S 422	37,90	0,29	0,29	0,29		0,29			0,29	0,29
5476907	18-144-015-00012-004	104007 ALMENDROS-COMUNA	S 422	19,60	0,11	0,11	0,11		0,11			0,11	0,11
5476910	18-144-015-00046-001	104007 ALMENDROS-COMUNA	S 422	43,10	0,17	0,17	0,17		0,17			0,17	0,17
5476914	18-144-015-00052-001	104007 ALMENDROS-COMUNA	S 422	36,20	1,25	1,25	1,25		1,25			1,25	1,25
5476916	18-144-015-00069-002	104007 ALMENDROS-COMUNA	S 422	28,80	0,74	0,74	0,74		0,74			0,74	0,74
5476918	18-144-022-00350-001	104007 ALMENDROS-COMUNA	S 422	44,80	0,69	0,69	0,69		0,69			0,69	0,69
5476920	18-144-001-00106-002	104007 ALMENDROS-COMUNA	S 422	12,60	0,03	0,03	0,03		0,03			0,03	0,03
5476924	18-144-002-00069-001	104007 ALMENDROS-COMUNA	S 422	22,90	0,27	0,27	0,27		0,27			0,27	0,27
5476932	18-144-013-00283-003	104007 ALMENDROS-COMUNA	S 422	26,80	0,63	0,63	0,63		0,63			0,63	0,63
5476938	18-144-015-00092-001	104007 ALMENDROS-COMUNA	S 422	34,40	0,42	0,42	0,42		0,42			0,42	0,42
5476940	18-144-015-00222-001	104007 ALMENDROS-COMUNA	S 422	37,70	0,16	0,16	0,16		0,16			0,16	0,16

INCIDENCIAS

INCIDENCIA DESCRIPCIÓN

100424 Solicita recinto que no está comprometido para la operación.
Ref.-1401065 Recinto:18-144-015-00012-00006 Cultivo:101010 OLIVAR-PICUAL Secano

(1) Superficie declarada admisible ajustada con la superficie comprometida.
(2) Factor de penalización valorando el alcance para el tipo de compromiso.

Puede verificar la integridad de una copia de este documento mediante la lectura del código QR adjunto o mediante el acceso a la dirección https://ws050.juntadeandalucia.es/verificarFirma indicando el código de VERIFICACIÓN			
FIRMADO POR	RAQUEL MARIA ESPIN CRESPO	17/12/2024	
VERIFICACIÓN	Pk2jm6YDU9J72AMTZUYRN3GET48NG	PÁG. 4790/9349	



APELLIDOS Y NOMBRE / RAZÓN SOCIAL
LÓPEZ SALCEDO ALFONSO

NIF
****7429*

EXPEDIENTE
1186221

ANUALIDAD DE PAGO
1ª

IMPORTE POR ANUALIDAD

	2023	2024	2025	2026	2027
IMPORTE MÁXIMO SUBVENCIONABLE	1.943,79 €	1.943,79 €	1.943,79 €	1.619,81 €	1.619,81 €
IMPORTE MEDIO DE TRANSFERENCIA (€/ha)	282,53 €	282,53 €	282,53 €	235,44 €	235,44 €

RESUMEN DE UNIDADES

Cód	GRUPO DE PAGO	Sup. Dec. Admisible (ha)	Sup. Comprometida (ha)	Sup. ajustada compromiso (1) (ha)	% sobredecc.	Sup. Resuelta (ha)	Importe Declarado	Importe Topado	Importe Resuelto	Importe tras sobredecc.
422	FRUTALES SECANO	5,89		5,89	0,00	5,89	1.528,40	1.528,40	1.528,40	1.528,40
423	FRUTALES REGADÍO	0,99		0,99	0,00	0,99	415,39	415,39	415,39	415,39
TOTAL		6,88	6,88	6,88		6,88	1.943,79	1.943,79	1.943,79	1.943,79

APLICACIÓN DE REDUCCIONES Y PENALIZACIONES

GRUPO DE PAGO	Importe Calculado	Importe prereduc.	Criterios de subvencionabilidad y compromisos	Presentación tardía	Omisión declaración	Condicionalidad	IMPORTE (Euros) RESUELTO
FRUTALES REGADÍO	415,39	415,39	0,00	0,00	0,00	0,00	415,39
FRUTALES SECANO	1.528,40	1.528,40	0,00	0,00	0,00	0,00	1.528,40
TOTAL	1.943,79	1.943,79					1.943,79

RESUMEN DE PAGOS

	RESUELTO	FEADER	MAPA	CAPADR
FRUTALES REGADÍO - Pago realizado	415,39 €	353,08 €	40,75 €	21,56 €
FRUTALES SECANO - Pago realizado	1.528,40 €	1.299,14 €	149,94 €	79,32 €
TOTAL	1.943,79 €	1.652,22 €	190,69 €	100,88 €

RECINTOS RESUELTOS

REE	REFERENCIA SIGPAC	CULTIVO DESCRIPCIÓN CULTIVO	S/R G.PAGO	PEND. MEDIA (%)	SUP. DEC. ADMISIBLE (ha)	SUP. COMPROM. (ha)	SUP. AJUSTADA COMPROM. (1) (ha)	SUP. CONV. SIGPAC (ha)	SUP. CERTIF. (ha)	SUP. CAMPO (ha)	SUP. CAMPO DETER. CULT. DECLARADO (ha)	SUP. DEC. REDUCIDA (ha)	SUP. RESUELTA (ha)
-957384	18-167-002-00031-006	104020 ALMENDROS-GUARA	S 422	15,40	1,20	1,20	1,20		1,20			1,20	1,20
-955486	18-167-025-00452-002	104020 ALMENDROS-GUARA	S 422	12,20	1,63	1,63	1,63		1,63			1,63	1,63
-955467	18-167-025-00390-003	104020 ALMENDROS-GUARA	S 422	10,40	0,56	0,56	0,56		0,56			0,56	0,56
-955418	18-167-002-00031-006	104020 ALMENDROS-GUARA	S 422	15,40	1,26	1,26	1,26		1,26			1,26	1,26
-955396	18-167-003-00317-001	104020 ALMENDROS-GUARA	S 422	2,70	1,10	1,10	1,10		1,10			1,10	1,10
-716446	18-167-024-00344-006	104007 ALMENDROS-COMUNA	S 422	20,30	0,07	0,07	0,07		0,07			0,07	0,07
-716391	18-167-025-00600-003	104012 ALMENDROS-FELISIA	S 422	6,50	0,07	0,07	0,07		0,07			0,07	0,07
-957461	18-167-025-00462-001	104020 ALMENDROS-GUARA	R 423	7,60	0,23	0,23	0,23		0,23			0,23	0,23
5388629	18-167-006-00057-009	104020 ALMENDROS-GUARA	R 423	5,20	0,76	0,76	0,76		0,76			0,76	0,76

(1) Superficie declarada admisible ajustada con la superficie comprometida.
(2) Factor de penalización valorando el alcance para el tipo de compromiso.

Puede verificar la integridad de una copia de este documento mediante la lectura del código QR adjunto o mediante el acceso a la dirección <https://ws050.juntadeandalucia.es/verificarFirma> indicando el código de VERIFICACIÓN

FIRMADO POR	RAQUEL MARIA ESPIN CRESPO	17/12/2024	
VERIFICACIÓN	Pk2jm6UYDU9J72AMTZUYRN3GET48NG	PÁG. 4791/9349	



APELLIDOS Y NOMBRE / RAZÓN SOCIAL

LOPEZ SALCEDO JUAN IGNACIO

NIF

***6712*

EXPEDIENTE

1255761

ANUALIDAD DE PAGO

1ª

IMPORTES POR ANUALIDAD

	2023	2024	2025	2026	2027
IMPORTE MÁXIMO SUBVENCIONABLE	1.603,65 €	1.603,65 €	1.603,65 €	1.336,36 €	1.336,36 €
IMPORTE MEDIO DE TRANSFERENCIA (€/ha)	259,49 €	259,49 €	259,49 €	216,24 €	216,24 €

RESUMEN DE UNIDADES

Cód	GRUPO DE PAGO	Sup. Dec. Admisible (ha)	Sup. Comprometida (ha)	Sup. ajustada compromiso (1) (ha)	% sobredec.	Sup. Resuelta (ha)	Importe Declarado	Importe Topado	Importe Resuelto	Importe tras sobredec.
422	FRUTALES SECANO	6,18		6,18	0,00	6,18	1.603,65	1.603,65	1.603,65	1.603,65
TOTAL		6,18	6,18	6,18		6,18	1.603,65	1.603,65	1.603,65	1.603,65

APLICACIÓN DE REDUCCIONES Y PENALIZACIONES

GRUPO DE PAGO	Importe Calculado	Importe prereduc.	Criterios de subvencionabilidad y compromisos	Presentación tardía	Omisión declaración	Condicionalidad	IMPORTE (Euros) RESUELTO
FRUTALES SECANO	1.603,65		0,00	0,00	0,00	0,00	1.603,65
TOTAL	1.603,65	1.603,65					1.603,65

RESUMEN DE PAGOS

	RESUELTO	FEADER	MAPA	CAPADR
FRUTALES SECANO - Pago realizado	1.603,65 €	1.363,10 €	157,32 €	83,23 €

RECINTOS RESUELTOS

REF.	REFERENCIA SIGPAC	CULTIVO	DESCRIPCIÓN CULTIVO	S/R	G.PAGO	PEND. MEDIA (%)	SUP. DEC. ADMISIBLE (ha)	SUP. COMPROM. (ha)	SUP. AJUSTADA COMPROM. (1) (ha)	SUP. CONY. SIGPAC (ha)	SUP. CERTIE (ha)	SUP. CAMPO (ha)	SUP. CAMPO DETER. CULT. DECLARADO (ha)	SUP. DEC. REDUCIDA (ha)	SUP. RESUELTA (ha)
-957164	18-167-025-00397-002	104020	ALMENDROS-GUARA	S	422	15,00	1,77	1,77	1,77		1,77			1,77	1,77
-957158	18-167-025-00390-002	104020	ALMENDROS-GUARA	S	422	5,20	0,47	0,47	0,47		0,47			0,47	0,47
-957155	18-167-025-00390-004	104020	ALMENDROS-GUARA	S	422	5,00	0,29	0,29	0,29		0,29			0,29	0,29
-957148	18-167-002-00031-006	104020	ALMENDROS-GUARA	S	422	15,40	2,47	2,47	2,47		2,47			2,47	2,47
-957145	18-167-026-00176-001	104020	ALMENDROS-GUARA	S	422	3,70	1,18	1,18	1,18		1,18			1,18	1,18

(1) Superficie declarada admisible ajustada con la superficie comprometida.
 (2) Factor de penalización valorando el alcance para el tipo de compromiso.

Puede verificar la integridad de una copia de este documento mediante la lectura del código QR adjunto o mediante el acceso a la dirección https://ws050.juntadeandalucia.es/verificarFirma indicando el código de VERIFICACIÓN			
FIRMADO POR	RAQUEL MARIA ESPIN CRESPO	17/12/2024	
VERIFICACIÓN	Pk2jm6UYDU9J72AMTZUYRN3GET48NG	PÁG. 4792/9349	

**APELLIDOS Y NOMBRE / RAZÓN SOCIAL**

LOPEZ SANCHEZ GREGORIO

NIF

***0111*

EXPEDIENTE

1081576

ANUALIDAD DE PAGO

1ª

IMPORTE POR ANUALIDAD

	2023	2024	2025	2026	2027
IMPORTE MÁXIMO SUBVENCIONABLE	2.308,44 €	2.308,44 €	2.308,44 €	1.923,70 €	1.923,70 €
IMPORTE MEDIO DE TRANSFERENCIA (€/ha)	297,48 €	297,48 €	297,48 €	247,90 €	247,90 €

RESUMEN DE UNIDADES

Cód	GRUPO DE PAGO	Sup. Dec. Admisible (ha)	Sup. Comprometida (ha)	Sup. ajustada compromiso (1) (ha)	% sobredec.	Sup. Resuelta (ha)	Importe Declarado	Importe Topado	Importe Resuelto	Importe tras sobredec.
419	OLIVAR	7,76		7,76	0,00	7,76	2.308,44	2.308,44	2.308,44	2.308,44
TOTAL		7,76	7,76	7,76		7,76	2.308,44	2.308,44	2.308,44	2.308,44

APLICACIÓN DE REDUCCIONES Y PENALIZACIONES

GRUPO DE PAGO	Importe Calculado	Importe prereduc.	Criterios de subvencionabilidad y compromisos	Presentación tardía	Omisión declaración	Condicionalidad	IMPORTE (Euros) RESUELTO
OLIVAR	2.308,44	2.308,44	0,00	0,00	0,00	0,00	2.308,44
TOTAL	2.308,44	2.308,44					2.308,44

RESUMEN DE PAGOS**IMPORTE (Euros)**

	RESUELTO	FEADER	MAPA	CAPADR
OLIVAR - Pago realizado	2.308,44 €	1.962,17 €	226,46 €	119,81 €

RECINTOS RESUELTOS

REF.	REFERENCIA SIGPAC	CULTIVO DESCRIPCIÓN CULTIVO	S/R G.PAGO	PEND. MEDIA (%)	SUP. DEC. ADMISIBLE (ha)	SUP. COMPROM. (ha)	SUP. AJUSTADA COMPR.(1) (ha)	SUP. CONY. SIGPAC (ha)	SUP. CERTIE (ha)	SUP. CAMPO (ha)	SUP. CAMPO DETER. CULT. DECLARADO (ha)	SUP. DEC. REDUCIDA (ha)	SUP. RESUELTA (ha)
-1585454	18-047-009-00329-001	101010 OLIVAR-PICUAL	S 419	2,40	2,15	2,15	2,15		2,15			2,15	2,15
1700000003486417	18-047-008-00519-003	101010 OLIVAR-PICUAL	S 419	29,80	0,55	0,55	0,55		0,55			0,55	0,55
1700000003486418	18-047-008-00547-003	101010 OLIVAR-PICUAL	S 419	28,90	0,22	0,22	0,22		0,22			0,22	0,22
1700000003486419	18-047-008-00457-002	101010 OLIVAR-PICUAL	S 419	19,00	0,01	0,01	0,01		0,01			0,01	0,01
1700000003486420	18-047-008-00557-001	101010 OLIVAR-PICUAL	R 419	32,10	0,12	0,12	0,12		0,12			0,12	0,12
1700000003486421	18-047-008-00561-001	101010 OLIVAR-PICUAL	S 419	29,40	0,29	0,29	0,29		0,29			0,29	0,29
1700000003486422	18-047-008-00760-001	101010 OLIVAR-PICUAL	S 419	26,90	0,22	0,22	0,22		0,22			0,22	0,22
1700000003486423	18-047-008-00554-001	101010 OLIVAR-PICUAL	R 419	29,90	0,10	0,10	0,10		0,10			0,10	0,10
1700000003486424	18-047-008-00555-003	101010 OLIVAR-PICUAL	R 419	27,40	0,03	0,03	0,03		0,03			0,03	0,03
1700000003486425	18-047-008-00566-001	101010 OLIVAR-PICUAL	S 419	31,80	0,56	0,56	0,56		0,56			0,56	0,56
1700000003486426	18-047-008-00567-001	101010 OLIVAR-PICUAL	S 419	39,30	0,32	0,32	0,32		0,32			0,32	0,32
1700000003486427	18-047-008-00759-001	101010 OLIVAR-PICUAL	S 419	31,10	0,52	0,52	0,52		0,52			0,52	0,52
1700000003486434	18-047-009-00024-001	101010 OLIVAR-PICUAL	S 419	2,50	0,31	0,31	0,31		0,31			0,31	0,31
1700000003486435	18-047-008-00408-002	101010 OLIVAR-PICUAL	S 419	14,90	0,34	0,34	0,34		0,34			0,34	0,34
1700000003486436	18-047-009-00078-001	101010 OLIVAR-PICUAL	S 419	0,90	2,02	2,02	2,02		2,02			2,02	2,02

(1) Superficie declarada admisible ajustada con la superficie comprometida.
(2) Factor de penalización valorando el alcance para el tipo de compromiso.

Puede verificar la integridad de una copia de este documento mediante la lectura del código QR adjunto o mediante el acceso a la dirección <https://ws050.juntadeandalucia.es/verificarFirma> indicando el código de VERIFICACIÓN

FIRMADO POR

RAQUEL MARIA ESPIN CRESPO

17/12/2024

VERIFICACIÓN

Pk2jm6UYDU9J72AMTZUYRN3GET48NG

PÁG. 4793/9349






INCIDENCIAS

INCIDENCIA DESCRIPCIÓN

- 100412 Número de hectáreas validadas inferior a la superficie mínima permitida por el grupo de cultivo (Anexo I. Criterios de Subvencionabilidad. Orden 28 de marzo de 2023).
Sup. Resuelta:0 Grupo de Pago:FRUTALES SECANO
- 100413 Recinto perteneciente a grupo de cultivo que no cumple con la superficie mínima requerida (Anexo I. Criterios de Subvencionabilidad. Orden 28 de marzo de 2023).
 Ref:170000003486437 Recinto:18-047-008-00055-00001 Cultivo:104090 ALMENDROS-FILIPO CEO Secano Sup. Declarada:3,1 Superficie Resolver:3,1
 Ref:170000003486448 Recinto:18-047-008-00063-00001 Cultivo:104020 ALMENDROS-GUARA Secano Sup. Declarada:1,7 Superficie Resolver:1,7
 Ref:170000003486449 Recinto:18-047-008-00076-00001 Cultivo:104090 ALMENDROS-FILIPO CEO Secano Sup. Declarada:1,08 Superficie Resolver:1,08
 Ref:170000003486450 Recinto:18-047-008-00139-00001 Cultivo:104020 ALMENDROS-GUARA Secano Sup. Declarada:3,48 Superficie Resolver:3,48
 Ref:170000003486451 Recinto:18-047-008-00167-00001 Cultivo:104020 ALMENDROS-GUARA Secano Sup. Declarada:1 Superficie Resolver:1
 Ref:170000003486452 Recinto:18-047-008-00268-00001 Cultivo:104020 ALMENDROS-GUARA Secano Sup. Declarada:1,21 Superficie Resolver:1,21
 Ref:170000003486440 Recinto:18-047-008-00453-00003 Cultivo:104090 ALMENDROS-FILIPO CEO Secano Sup. Declarada:0,15 Superficie Resolver:0,15
 Ref:170000003486441 Recinto:18-047-008-00454-00001 Cultivo:104090 ALMENDROS-FILIPO CEO Secano Sup. Declarada:0,16 Superficie Resolver:0,16
 Ref:170000003486442 Recinto:18-047-008-00455-00001 Cultivo:104090 ALMENDROS-FILIPO CEO Secano Sup. Declarada:0,39 Superficie Resolver:0,39
 Ref:170000003486443 Recinto:18-047-008-00456-00001 Cultivo:104090 ALMENDROS-FILIPO CEO Secano Sup. Declarada:0,03 Superficie Resolver:0,03
 Ref:170000003486438 Recinto:18-047-008-00457-00001 Cultivo:104022 ALMENDROS-LARGUETA Secano Sup. Declarada:0,39 Superficie Resolver:0,39
 Ref:170000003486439 Recinto:18-047-008-00575-00001 Cultivo:104020 ALMENDROS-GUARA Secano Sup. Declarada:0,53 Superficie Resolver:0,53
 Ref:170000003486444 Recinto:18-047-008-00619-00001 Cultivo:104090 ALMENDROS-FILIPO CEO Secano Sup. Declarada:0,64 Superficie Resolver:0,64
 Ref:170000003486446 Recinto:18-047-009-00113-00001 Cultivo:104020 ALMENDROS-GUARA Secano Sup. Declarada:0,81 Superficie Resolver:0,81
 Ref:170000003486447 Recinto:18-047-009-00115-00001 Cultivo:104020 ALMENDROS-GUARA Secano Sup. Declarada:0,72 Superficie Resolver:0,72
 Ref:170000003486445 Recinto:18-047-009-00131-00001 Cultivo:104020 ALMENDROS-GUARA Secano Sup. Declarada:2,39 Superficie Resolver:2,39

(1) Superficie declarada admisible ajustada con la superficie comprometida.
 (2) Factor de penalización valorando el alcance para el tipo de compromiso.

Puede verificar la integridad de una copia de este documento mediante la lectura del código QR adjunto o mediante el acceso a la dirección https://ws050.juntadeandalucia.es/verificarFirma indicando el código de VERIFICACIÓN			
FIRMADO POR	RAQUEL MARIA ESPIN CRESPO	17/12/2024	
VERIFICACIÓN	Pk2jm6UYDU9J72AMTZUYRN3GET48NG	PÁG. 4794/9349	



APELLIDOS Y NOMBRE / RAZÓN SOCIAL

LOPEZ SANCHEZ JOSE

NIF
****7057*

EXPEDIENTE
1149707

ANUALIDAD DE PAGO
1ª

IMPORTES POR ANUALIDAD

	2023	2024	2025	2026	2027
IMPORTE MÁXIMO SUBVENCIONABLE	380,77 €	380,77 €	380,77 €	317,31 €	317,31 €
IMPORTE MEDIO DE TRANSFERENCIA (€/ha)	297,48 €	297,48 €	297,48 €	247,90 €	247,90 €

RESUMEN DE UNIDADES

Cód	GRUPO DE PAGO	Sup. Dec. Admisible (ha)	Sup. Comprometida (ha)	Sup. ajustada compromiso (1) (ha)	% sobredec.	Sup. Resuelta (ha)	Importe Declarado	Importe Topado	Importe Resuelto	Importe tras sobredec.
419	OLIVAR	1,28		1,28	0,00	1,28	380,77	380,77	380,77	380,77
TOTAL		1,28	1,28	1,28		1,28	380,77	380,77	380,77	380,77

APLICACIÓN DE REDUCCIONES Y PENALIZACIONES

GRUPO DE PAGO	Importe Calculado	Importe prereduc.	Criterios de subvencionabilidad y compromisos	Presentación tardía	Omisión declaración	Condicionalidad	IMPORTE (Euros) RESUELTO
OLIVAR	380,77	380,77	0,00	0,00	0,00	0,00	380,77
TOTAL	380,77	380,77					380,77

RESUMEN DE PAGOS

	IMPORTE (Euros)			
	RESUELTO	FEADER	MAPA	CAPADR
OLIVAR - Pago realizado	380,77 €	323,65 €	37,35 €	19,77 €

RECINTOS RESUELTOS

REF.	REFERENCIA SIGPAC	CULTIVO	DESCRIPCIÓN CULTIVO	S/R G.PAGO	PEND. MEDIA (%)	SUP. DEC. ADMISIBLE (ha)	SUP. COMPROM. (ha)	SUP. AJUSTADA COMPR.(1) (ha)	SUP. CONY. SIGPAC (ha)	SUP. CERTIE (ha)	SUP. CAMPO (ha)	SUP. CAMPO DETER. CULT. DECLARADO (ha)	SUP. DEC. REDUCIDA (ha)	SUP. RESUELTA (ha)
1700000003507659	18-047-006-00027-001	101010	OLIVAR-PICUAL	S	419	3,90	1,28	1,28	1,28	1,28			1,28	1,28

INCIDENCIAS

INCIDENCIA DESCRIPCIÓN

- 100412 Número de hectáreas validadas inferior a la superficie mínima permitida por el grupo de cultivo (Anexo I. Criterios de Subvencionabilidad. Orden 28 de marzo de 2023).
Sup. Resuelta:0 Grupo de Pago:FRUTALES SECANO
- 100413 Recinto perteneciente a grupo de cultivo que no cumple con la superficie mínima requerida (Anexo I. Criterios de Subvencionabilidad. Orden 28 de marzo de 2023).
Ref:1700000003507662 Recinto:18-047-006-00071-00001 Cultivo:104014 ALMENDROS-FERRAGNES Secano Sup. Declarada:1,62 Superficie Resolver:1,62
Ref:6811632 Recinto:18-047-006-00192-00001 Cultivo:104020 ALMENDROS-GUARA Secano Sup. Declarada:1,24 Superficie Resolver:1,24
Ref:1700000003507661 Recinto:18-047-006-00292-00001 Cultivo:104014 ALMENDROS-FERRAGNES Secano Sup. Declarada:2,36 Superficie Resolver:2,36

(1) Superficie declarada admisible ajustada con la superficie comprometida.
(2) Factor de penalización valorando el alcance para el tipo de compromiso.

Puede verificar la integridad de una copia de este documento mediante la lectura del código QR adjunto o mediante el acceso a la dirección https://ws050.juntadeandalucia.es/verificarFirma indicando el código de VERIFICACIÓN			
FIRMADO POR	RAQUEL MARIA ESPIN CRESPO	17/12/2024	
VERIFICACIÓN	Pk2jm6UYDU9J72AMTZUYRN3GET48NG	PÁG. 4795/9349	



APELLIDOS Y NOMBRE / RAZÓN SOCIAL
LOPEZ TORRIJOS ANGELES

NIF
***0543*

EXPEDIENTE
1219294

ANUALIDAD DE PAGO
1ª

IMPORTE POR ANUALIDAD

	2023	2024	2025	2026	2027
IMPORTE MÁXIMO SUBVENCIONABLE	18.141,00 €	18.141,00 €	15.117,00 €	15.117,00 €	15.117,00 €
IMPORTE MEDIO DE TRANSFERENCIA (€/ha)	103,01 €	103,01 €	85,84 €	85,84 €	85,84 €

RESUMEN DE UNIDADES

Cód	GRUPO DE PAGO	Sup. Dec. Admisible (ha)	Sup. Comprometida (ha)	Sup. ajustada compromiso (1) (ha)	% sobredec.	Sup. Resuelta (ha)	Importe Declarado	Importe Topado	Importe Resuelto	Importe tras sobredec.
416	HERBÁCEOS	128,37		100,00	0,00	100,00	18.141,00	18.141,00	18.141,00	18.141,00
424	HERBÁCEOS NO ELEGIBLES	76,11		76,11	0,00	76,11	0,00	0,00	0,00	0,00
TOTAL		204,48	176,11	176,11		176,11	18.141,00	18.141,00	18.141,00	18.141,00

APLICACIÓN DE REDUCCIONES Y PENALIZACIONES

GRUPO DE PAGO	Importe Calculado	Importe prereduc.	Criterios de subvencionabilidad y compromisos	Presentación tardía	Omisión declaración	Condicionabilidad	IMPORTE (Euros) RESUELTO
HERBÁCEOS	18.141,00	18.141,00	0,00	0,00	0,00	0,00	18.141,00
HERBÁCEOS NO ELEGIBLES	0,00	0,00	0,00	0,00	0,00	0,00	0,00
TOTAL	18.141,00	18.141,00					18.141,00

RESUMEN DE PAGOS

	RESUELTO	FEADER	MAPA	CAPADR
HERBÁCEOS - Pago realizado	18.141,00 €	15.419,85 €	1.779,63 €	941,52 €

RECINTOS RESUELTOS

REF.	REFERENCIA SIGPAC	CULTIVO DESCRIPCIÓN CULTIVO	S/R G.PAGO	PEND. MEDIA (%)	SUP. DEC. ADMISIBLE (ha)	SUP. COMPROM. (ha)	SUP. AJUSTADA COMPROM. (1) (ha)	SUP. CONV. SIGPAC (ha)	SUP. CERTIF. (ha)	SUP. CAMPO (ha)	SUP. CAMPO DETER. CULT. DECLARADO (ha)	SUP. DEC. REDUCIDA (ha)	SUP. RESUELTA (ha)
-1507166	18-100-016-00086-016	8000 AVENA-SIN VARIEDAD	S	416	6,20	2,84	2,84	2,84	2,84	2,84	2,84	2,84	2,84
-777101	18-100-016-00086-016	8000 AVENA-SIN VARIEDAD	S	416	6,20	17,12	17,12	17,12	17,12	17,12	17,12	17,12	17,12
-777082	18-100-016-00086-016	5000 CEBADA-SIN VARIEDAD	S	416	6,20	18,93	18,93	18,93	18,93	18,93	18,93	18,93	18,93
-777076	18-100-016-00086-016	8000 AVENA-SIN VARIEDAD	S	416	6,20	2,23	2,23	2,23	2,23	2,23	2,23	2,23	2,23
-775145	18-100-019-00145-021	5000 CEBADA-SIN VARIEDAD	S	416	6,50	0,47	0,47	0,47	0,47	0,47	0,47	0,47	0,47
-447105	18-100-019-00145-009	5000 CEBADA-SIN VARIEDAD	S	416	7,20	42,00	42,00	42,00	42,00	42,00	42,00	42,00	42,00
-123828	18-100-019-00145-016	5000 CEBADA-SIN VARIEDAD	S	416	10,30	0,32	0,32	0,32	0,32	0,32	0,32	0,32	0,32
1700000006030531	18-100-019-00145-006	5000 CEBADA-SIN VARIEDAD	S	416	6,70	1,31	1,16	1,16	1,16	1,16	1,16	1,16	1,16
1700000006030534	18-100-019-00145-010	5000 CEBADA-SIN VARIEDAD	S	416	6,10	0,97	0,97	0,97	0,97	0,97	0,97	0,97	0,97
1700000006030535	18-100-019-00145-013	5000 CEBADA-SIN VARIEDAD	S	416	10,30	4,00	4,00	4,00	4,00	4,00	4,00	4,00	4,00
1700000006030536	18-100-019-00145-008	1000 TRIGO BLANDO-SIN VARIEDAD	S	416	7,40	31,87	31,87	31,87	31,87	31,87	31,87	31,87	31,87
1700000006030541	18-100-019-00145-005	5000 CEBADA-SIN VARIEDAD	S	416	5,20	1,00	1,00	1,00	1,00	1,00	1,00	1,00	1,00
1700000006030542	18-100-019-00145-012	5000 CEBADA-SIN VARIEDAD	S	416	10,10	2,56	2,56	2,56	2,56	2,56	2,56	2,56	2,56
1700000006030543	18-100-019-00145-004	5000 CEBADA-SIN VARIEDAD	S	416	8,80	0,40	0,40	0,40	0,40	0,40	0,40	0,40	0,40
1700000006030544	18-100-019-00145-011	5000 CEBADA-SIN VARIEDAD	S	416	9,70	2,35	2,35	2,35	2,35	2,35	2,35	2,35	2,35
-1507101	18-100-016-00086-016	20000 BARBECHO TRADICIONAL-SIN VARIEDAD	S	424	6,20	23,98	23,98	23,98	23,98	23,98	23,98	23,98	23,98
1700000006030533	18-100-016-00086-010	20000 BARBECHO TRADICIONAL-SIN VARIEDAD	S	424	8,50	17,55	17,55	17,55	17,55	17,55	17,55	17,55	17,55
1700000006030545	18-100-016-00086-009	20000 BARBECHO TRADICIONAL-SIN VARIEDAD	S	424	6,20	34,58	34,58	34,58	34,58	34,58	34,58	34,58	34,58

(1) Superficie declarada admisible ajustada con la superficie comprometida.
(2) Factor de penalización valorando el alcance para el tipo de compromiso.

Puede verificar la integridad de una copia de este documento mediante la lectura del código QR adjunto o mediante el acceso a la dirección <https://ws050.juntadeandalucia.es/verificarFirma> indicando el código de VERIFICACIÓN

FIRMADO POR

RAQUEL MARIA ESPIN CRESPO

17/12/2024

VERIFICACIÓN

Pk2jm6UYDU9J72AMTZUYRN3GET48NG

PÁG. 4796/9349





INCIDENCIAS

INCIDENCIA DESCRIPCIÓN

242	Recinto pendiente de acreditación de titularidad. Ref:170000006030530 Recinto:18-100-016-00086-00002 Cultivo:5000 CEBADA-SIN VARIEDAD Secano Ref:-1507191 Recinto:18-100-019-00145-00014 Cultivo:5000 CEBADA-SIN VARIEDAD Secano
3790	Recinto declarado inactivo Ref:-1507191 Recinto:18-100-019-00145-00014 Cultivo: -
100402	Recinto solicitado no forma parte de ningún organismo de control autorizado para la producción ecológica en Andalucía o fecha de inscripción posterior al plazo establecido (Anexo I. Criterios de Subvencionabilidad. Orden 28 de marzo de 2023). Ref:-1507191 Recinto:18-100-019-00145-00014 Cultivo:5000 CEBADA-SIN VARIEDAD Secano
100424	Solicita recinto que no está comprometido para la operación. Ref:170000006030530 Recinto:18-100-016-00086-00002 Cultivo:5000 CEBADA-SIN VARIEDAD Secano Ref:-1507191 Recinto:18-100-019-00145-00014 Cultivo:5000 CEBADA-SIN VARIEDAD Secano

(1) Superficie declarada admisible ajustada con la superficie comprometida.
(2) Factor de penalización valorando el alcance para el tipo de compromiso.

Puede verificar la integridad de una copia de este documento mediante la lectura del código QR adjunto o mediante el acceso a la dirección <https://ws050.juntadeandalucia.es/verificarFirma> indicando el código de VERIFICACIÓN

FIRMADO POR	RAQUEL MARIA ESPIN CRESPO	17/12/2024	
VERIFICACIÓN	Pk2jm6UYDU9J72AMTZUYRN3GET48NG	PÁG. 4797/9349	



APELLIDOS Y NOMBRE / RAZÓN SOCIAL

LOPEZ TRISTANTE BASILIO

NIF
***8168*

EXPEDIENTE
1073734

ANUALIDAD DE PAGO
1ª

IMPORTE POR ANUALIDAD

	2023	2024	2025	2026	2027
IMPORTE MÁXIMO SUBVENCIONABLE	1.206,38 €	1.206,38 €	1.005,28 €	1.005,28 €	1.005,28 €
IMPORTE MEDIO DE TRANSFERENCIA (€/ha)	132,28 €	132,28 €	110,23 €	110,23 €	110,23 €

RESUMEN DE UNIDADES

Cód	GRUPO DE PAGO	Sup. Dec. Admisible (ha)	Sup. Comprometida (ha)	Sup. ajustada compromiso (1) (ha)	% sobredec.	Sup. Resuelta (ha)	Importe Declarado	Importe Topado	Importe Resuelto	Importe tras sobredec.
416	HERBÁCEOS	6,65		6,65	0,00	6,65	1.206,38	1.206,38	1.206,38	1.206,38
424	HERBÁCEOS NO ELEGIBLES	2,49		2,47	0,00	2,47	0,00	0,00	0,00	0,00
TOTAL		9,14	9,12	9,12		9,12	1.206,38	1.206,38	1.206,38	1.206,38

APLICACIÓN DE REDUCCIONES Y PENALIZACIONES

GRUPO DE PAGO	Importe Calculado	Importe prereduc.	Criterios de subvencionabilidad y compromisos	Presentación tardía	Omisión declaración	Condicionalidad	IMPORTE (Euros) RESUELTO
HERBÁCEOS	1.206,38	1.206,38	0,00	0,00	0,00	0,00	1.206,38
HERBÁCEOS NO ELEGIBLES	0,00	0,00	0,00	0,00	0,00	0,00	0,00
TOTAL	1.206,38	1.206,38					1.206,38

RESUMEN DE PAGOS

	RESUELTO	FEADER	MAPA	CAPADR
HERBÁCEOS - Pago realizado	1.206,38 €	1.025,42 €	118,35 €	62,61 €

RECINTOS RESUELTOS

REF.	REFERENCIA SIGPAC	CULTIVO DESCRIPCIÓN CULTIVO	S/R G.PAGO	PEND. MEDIA (%)	SUP. DEC. ADMISIBLE (ha)	SUP. COMPROM. (ha)	SUP. AJUSTADA COMPROM. (1) (ha)	SUP. CONV. SIGPAC (ha)	SUP. CERTIF. (ha)	SUP. CAMPO (ha)	SUP. CAMPO DETER. CULT. DECLARADO (ha)	SUP. DEC. REDUCIDA (ha)	SUP. RESUELTA (ha)
170000006344368	18-167-025-00387-001	8000 AVENA-SIN VARIEDAD	S 416	10,00	3,14	3,14	3,14		3,14			3,14	3,14
170000006344369	18-167-003-00104-001	5000 CEBADA-SIN VARIEDAD	S 416	3,40	1,02	1,02	1,02		1,02			1,02	1,02
170000006344372	18-167-003-00338-001	5000 CEBADA-SIN VARIEDAD	S 416	2,00	2,49	2,49	2,49		2,49			2,49	2,49
-1541632	18-167-025-00398-009	20000 BARBECHO TRADICIONAL-SIN VARIEDAD	S 424	15,90	0,61	0,61	0,61		0,61			0,61	0,61
-1541628	18-167-025-00398-001	20000 BARBECHO TRADICIONAL-SIN VARIEDAD	S 424	16,60	0,32	0,32	0,32		0,32			0,32	0,32
170000006344371	18-167-025-00465-002	20000 BARBECHO TRADICIONAL-SIN VARIEDAD	S 424	8,40	0,58	0,58	0,58		0,58			0,58	0,58
170000006344389	18-167-002-00088-001	20000 BARBECHO TRADICIONAL-SIN VARIEDAD	S 424	8,80	0,96	0,96	0,96		0,96			0,96	0,96

(1) Superficie declarada admisible ajustada con la superficie comprometida.
(2) Factor de penalización valorando el alcance para el tipo de compromiso.

Puede verificar la integridad de una copia de este documento mediante la lectura del código QR adjunto o mediante el acceso a la dirección <https://ws050.juntadeandalucia.es/verificarFirma> indicando el código de VERIFICACIÓN

FIRMADO POR

RAQUEL MARIA ESPIN CRESPO

17/12/2024

VERIFICACIÓN

Pk2jm6UYDU9J72AMTZUYRN3GET48NG

PÁG. 4798/9349






INCIDENCIAS

INCIDENCIA DESCRIPCIÓN

- 100412 Número de hectáreas validadas inferior a la superficie mínima permitida por el grupo de cultivo (Anexo I. Criterios de Subvencionabilidad. Orden 28 de marzo de 2023).
Sup. Resuelta:0 Grupo de Pago:FRUTALES SECANO
- 100413 Recinto perteneciente a grupo de cultivo que no cumple con la superficie mínima requerida (Anexo I. Criterios de Subvencionabilidad. Orden 28 de marzo de 2023).
 Ref:170000006344390 Recinto:18-167-002-00011-00001 Cultivo:104024 ALMENDROS-MARCONA Secano Sup. Declarada:0,83 Superficie Resolver:0,83
 Ref:170000006344405 Recinto:18-167-002-00011-00002 Cultivo:104024 ALMENDROS-MARCONA Secano Sup. Declarada:0,27 Superficie Resolver:0,27
 Ref:170000006344396 Recinto:18-167-003-00003-00001 Cultivo:104022 ALMENDROS-LARGUETA Secano Sup. Declarada:1,25 Superficie Resolver:1,25
 Ref:170000006344364 Recinto:18-167-003-00028-00002 Cultivo:104020 ALMENDROS-GUARA Secano Sup. Declarada:1,49 Superficie Resolver:1,48
 Ref:170000006344398 Recinto:18-167-003-00076-00001 Cultivo:104020 ALMENDROS-GUARA Secano Sup. Declarada:0,7 Superficie Resolver:0,7
 Ref:170000006344398 Recinto:18-167-003-00094-00001 Cultivo:104020 ALMENDROS-GUARA Secano Sup. Declarada:0,54 Superficie Resolver:0,54
 Ref:170000006344395 Recinto:18-167-003-00114-00001 Cultivo:104020 ALMENDROS-GUARA Secano Sup. Declarada:1,14 Superficie Resolver:1,14
 Ref:170000006344407 Recinto:18-167-003-00118-00002 Cultivo:104020 ALMENDROS-GUARA Secano Sup. Declarada:0,38 Superficie Resolver:0,38
 Ref:170000006344415 Recinto:18-167-003-00124-00001 Cultivo:104090 ALMENDROS-FILIPO CEO Secano Sup. Declarada:2,48 Superficie Resolver:2,48
 Ref:170000006344419 Recinto:18-167-003-00200-00001 Cultivo:104020 ALMENDROS-GUARA Secano Sup. Declarada:2,53 Superficie Resolver:2,53
 Ref:170000006344420 Recinto:18-167-003-00201-00001 Cultivo:104020 ALMENDROS-GUARA Secano Sup. Declarada:0,55 Superficie Resolver:0,55
 Ref:170000006344382 Recinto:18-167-008-00245-00001 Cultivo:104020 ALMENDROS-GUARA Secano Sup. Declarada:1,92 Superficie Resolver:1,92
 Ref:170000006344377 Recinto:18-167-008-00246-00001 Cultivo:104020 ALMENDROS-GUARA Secano Sup. Declarada:2,31 Superficie Resolver:2,31
 Ref:170000006344359 Recinto:18-167-008-00265-00004 Cultivo:104020 ALMENDROS-GUARA Secano Sup. Declarada:9,21 Superficie Resolver:9,21
 Ref:170000006344394 Recinto:18-167-008-00265-00005 Cultivo:104020 ALMENDROS-GUARA Secano Sup. Declarada:31,21 Superficie Resolver:31,21
 Ref:170000006344393 Recinto:18-167-025-00465-00003 Cultivo:104024 ALMENDROS-MARCONA Secano Sup. Declarada:0,34 Superficie Resolver:0,34
 Ref:170000006344409 Recinto:18-167-025-00494-00001 Cultivo:104022 ALMENDROS-LARGUETA Secano Sup. Declarada:1,81 Superficie Resolver:1,81
 Ref:170000006344422 Recinto:18-167-026-00085-00005 Cultivo:104020 ALMENDROS-GUARA Secano Sup. Declarada:2,16 Superficie Resolver:2,16
 Ref:170000006344401 Recinto:18-167-026-00085-00007 Cultivo:104020 ALMENDROS-GUARA Secano Sup. Declarada:1,13 Superficie Resolver:1,13
 Ref:170000006344411 Recinto:18-167-026-00085-00012 Cultivo:104020 ALMENDROS-GUARA Secano Sup. Declarada:1,43 Superficie Resolver:1,43

(1) Superficie declarada admisible ajustada con la superficie comprometida.
 (2) Factor de penalización valorando el alcance para el tipo de compromiso.

Puede verificar la integridad de una copia de este documento mediante la lectura del código QR adjunto o mediante el acceso a la dirección https://ws050.juntadeandalucia.es/verificarFirma indicando el código de VERIFICACIÓN			
FIRMADO POR	RAQUEL MARIA ESPIN CRESPO	17/12/2024	
VERIFICACIÓN	Pk2jm6UYDU9J72AMTZUYRN3GET48NG	PÁG. 4799/9349	



APELLIDOS Y NOMBRE / RAZÓN SOCIAL
 LOPEZ-JURADO ESCRIBANO MARIA DEL PILAR
IMPORTES POR ANUALIDAD

NIF
 ****7391*

EXPEDIENTE
 1211318

ANUALIDAD DE PAGO
 1ª

	2023	2024	2025	2026	2027
IMPORTE MÁXIMO SUBVENCIONABLE	11.899,20 €	11.899,20 €	11.899,20 €	9.916,00 €	9.916,00 €
IMPORTE MEDIO DE TRANSFERENCIA (€/ha)	297,48 €	297,48 €	297,48 €	247,90 €	247,90 €

RESUMEN DE UNIDADES

Cód	GRUPO DE PAGO	Sup. Dec. Admisible (ha)	Sup. Comprometida (ha)	Sup. ajustada compromiso (1) (ha)	% sobredec.	Sup. Resuelta (ha)	Importe Declarado	Importe Topado	Importe Resuelto	Importe tras sobredec.
419	OLIVAR	46,27		40,00	0,00	40,00	11.899,20	11.899,20	11.899,20	11.899,20
TOTAL		46,27	40,00	40,00		40,00	11.899,20	11.899,20	11.899,20	11.899,20

APLICACIÓN DE REDUCCIONES Y PENALIZACIONES

GRUPO DE PAGO	Importe Calculado	Importe prereduc.	Criterios de subvencionabilidad y compromisos	Presentación tardía	Omisión declaración	Condicionalidad	IMPORTE (Euros) RESUELTO
OLIVAR	11.899,20	11.899,20	0,00	0,00	0,00	0,00	11.899,20
TOTAL	11.899,20	11.899,20					11.899,20

RESUMEN DE PAGOS

	IMPORTE (Euros)			
	RESUELTO	FEADER	MAPA	CAPADR
OLIVAR - Pago realizado	11.899,20 €	10.114,32 €	1.167,31 €	617,57 €

RECINTOS RESUELTOS

REF.	REFERENCIA SIGPAC	CULTIVO	DESCRIPCIÓN CULTIVO	S/R G.PAGO	PEND. MEDIA (%)	SUP. DEC. ADMISIBLE (ha)	SUP. COMPROM. (ha)	SUP. AJUSTADA COMPR.(1) (ha)	SUP. CONY. SIGPAC (ha)	SUP. CERTIE (ha)	SUP. CAMPO (ha)	SUP. CAMPO DETER. CULT. DECLARADO (ha)	SUP. DEC. REDUCIDA (ha)	SUP. RESUELTA (ha)
-1061155	18-102-014-00009-002	101138	OLIVAR-HOJIBLANCA	S 419	11,20	11,24	11,24	11,24		11,24			11,24	11,24
-501726	18-102-014-00011-001	101138	OLIVAR-HOJIBLANCA	S 419	10,40	12,20	12,20	12,20		12,20			12,20	12,20
-501725	18-102-014-00011-001	101138	OLIVAR-HOJIBLANCA	S 419	10,40	0,94	0,94	0,94		0,94			0,94	0,94
-501712	18-102-014-00009-002	101138	OLIVAR-HOJIBLANCA	S 419	11,20	17,45	17,45	17,45		17,45			17,45	17,45
-501689	18-102-013-09004-002	101138	OLIVAR-HOJIBLANCA	S 419	3,30	0,05	0,05	0,05		0,05			0,05	0,05
-501687	18-102-013-00076-001	101138	OLIVAR-HOJIBLANCA	R 419	3,80	2,96	2,96	2,96		2,96			2,96	2,96
1700000003483305	18-102-014-09009-001	101138	OLIVAR-HOJIBLANCA	S 419	10,20	0,32	0,32	0,32		0,32			0,32	0,32
1700000003483312	18-102-013-09014-007	101138	OLIVAR-HOJIBLANCA	S 419	18,60	0,25	0,25	0,25		0,25			0,25	0,25
1700000003483313	18-102-013-00065-001	101138	OLIVAR-HOJIBLANCA	R 419	4,60	0,86	0,86	0,86		0,86			0,86	0,86

INCIDENCIAS

INCIDENCIA DESCRIPCIÓN

- 100402 Recinto solicitado no forma parte de ningún organismo de control autorizado para la producción ecológica en Andalucía o fecha de inscripción posterior al plazo establecido (Anexo I. Criterios de Subvencionabilidad. Orden 28 de marzo de 2023). Ref:1700000003483306 Recinto:18-102-014-09011-00001 Cultivo:101138 OLIVAR-HOJIBLANCA Secano
- 100424 Solicita recinto que no está comprometido para la operación. Ref:1700000003483306 Recinto:18-102-014-09011-00001 Cultivo:101138 OLIVAR-HOJIBLANCA Secano

(1) Superficie declarada admisible ajustada con la superficie comprometida.
 (2) Factor de penalización valorando el alcance para el tipo de compromiso.

Puede verificar la integridad de una copia de este documento mediante la lectura del código QR adjunto o mediante el acceso a la dirección https://ws050.juntadeandalucia.es/verificarFirma indicando el código de VERIFICACIÓN			
FIRMADO POR	RAQUEL MARIA ESPIN CRESPO	17/12/2024	
VERIFICACIÓN	Pk2jm6UYDU9J72AMTZUYRN3GET48NG	PÁG. 4800/9349	

**APELLIDOS Y NOMBRE / RAZÓN SOCIAL**

LORENTE ARREDONDO FRANCISCO

NIF

***3505*

EXPEDIENTE

1203546

ANUALIDAD DE PAGO

1ª

IMPORTES POR ANUALIDAD

	2023	2024	2025	2026	2027
IMPORTE MÁXIMO SUBVENCIONABLE	1.109,60 €	1.109,60 €	1.109,60 €	924,67 €	924,67 €
IMPORTE MEDIO DE TRANSFERENCIA (€/ha)	297,48 €	297,48 €	297,48 €	247,90 €	247,90 €

RESUMEN DE UNIDADES

Cód	GRUPO DE PAGO	Sup. Dec. Admisible (ha)	Sup. Comprometida (ha)	Sup. ajustada compromiso (1) (ha)	% sobredec.	Sup. Resuelta (ha)	Importe Declarado	Importe Topado	Importe Resuelto	Importe tras sobredec.
419	OLIVAR	3,73		3,73	0,00	3,73	1.109,60	1.109,60	1.109,60	1.109,60
TOTAL		3,73	3,73	3,73		3,73	1.109,60	1.109,60	1.109,60	1.109,60

APLICACIÓN DE REDUCCIONES Y PENALIZACIONES

GRUPO DE PAGO	Importe Calculado	Importe prereduc.	Criterios de subvencionabilidad y compromisos	Presentación tardía	Omisión declaración	Condicionalidad	IMPORTE (Euros) RESUELTO
OLIVAR	1.109,60	1.109,60	0,00	0,00	0,00	0,00	1.109,60
TOTAL	1.109,60	1.109,60					1.109,60

RESUMEN DE PAGOS**IMPORTE (Euros)**

	RESUELTO	FEADER	MAPA	CAPADR
OLIVAR - Pago realizado	1.109,60 €	943,16 €	108,85 €	57,59 €

RECINTOS RESUELTOS

REF.	REFERENCIA SIGPAC	CULTIVO DESCRIPCIÓN CULTIVO	S/R G.PAGO	PEND. MEDIA (%)	SUP. DEC. ADMISIBLE (ha)	SUP. COMPROM. (ha)	SUP. AJUSTADA COMPROM. (1) (ha)	SUP. CONY. SIGPAC (ha)	SUP. CERTIE (ha)	SUP. CAMPO (ha)	SUP. CAMPO DETER. CULT. DECLARADO (ha)	SUP. DEC. REDUCIDA (ha)	SUP. RESUELTA (ha)
-1283271	18-080-005-00376-001	101010 OLIVAR-PICUAL	R 419	20,80	0,49	0,49	0,49		0,49			0,49	0,49
4651011	18-080-006-00829-002	101010 OLIVAR-PICUAL	R 419	11,40	0,13	0,13	0,13		0,13			0,13	0,13
1700000005104230	18-080-003-00038-001	101010 OLIVAR-PICUAL	R 419	21,50	0,68	0,68	0,68		0,68			0,68	0,68
1700000005104231	18-080-005-00389-001	101010 OLIVAR-PICUAL	R 419	10,00	0,02	0,02	0,02		0,02			0,02	0,02
1700000005104232	18-080-005-00423-001	101010 OLIVAR-PICUAL	R 419	18,10	0,12	0,12	0,12		0,12			0,12	0,12
1700000005104235	18-080-003-00515-002	101010 OLIVAR-PICUAL	R 419	16,50	0,36	0,36	0,36		0,36			0,36	0,36
1700000005104236	18-080-005-00386-001	101010 OLIVAR-PICUAL	R 419	39,70	0,02	0,02	0,02		0,02			0,02	0,02
1700000005104237	18-080-006-00975-001	101010 OLIVAR-PICUAL	R 419	16,40	0,02	0,02	0,02		0,02			0,02	0,02
1700000005104238	18-080-006-00823-001	101010 OLIVAR-PICUAL	R 419	4,50	0,05	0,05	0,05		0,05			0,05	0,05
1700000005104239	18-080-006-00824-002	101010 OLIVAR-PICUAL	R 419	16,40	0,14	0,14	0,14		0,14			0,14	0,14
1700000005104240	18-080-006-00821-002	101010 OLIVAR-PICUAL	R 419	5,00	0,09	0,09	0,09		0,09			0,09	0,09
1700000005104241	18-080-006-00822-002	101010 OLIVAR-PICUAL	R 419	4,70	0,04	0,04	0,04		0,04			0,04	0,04
1700000005104242	18-080-005-00550-001	101010 OLIVAR-PICUAL	R 419	7,20	0,04	0,04	0,04		0,04			0,04	0,04
1700000006129483	18-080-006-00648-002	101010 OLIVAR-PICUAL	R 419	14,00	0,20	0,20	0,20		0,20			0,20	0,20
1700000006129484	18-080-006-00649-002	101010 OLIVAR-PICUAL	R 419	10,40	0,12	0,12	0,12		0,12			0,12	0,12
1700000006129485	18-080-006-00652-001	101010 OLIVAR-PICUAL	R 419	9,90	0,20	0,20	0,20		0,20			0,20	0,20
1700000006129486	18-080-006-00654-001	101010 OLIVAR-PICUAL	R 419	14,00	0,22	0,22	0,22		0,22			0,22	0,22
1700000006129487	18-080-006-00656-002	101010 OLIVAR-PICUAL	R 419	11,70	0,05	0,05	0,05		0,05			0,05	0,05
1700000006129488	18-080-006-00761-002	101010 OLIVAR-PICUAL	R 419	19,30	0,10	0,10	0,10		0,10			0,10	0,10
1700000006129490	18-080-006-00834-002	101010 OLIVAR-PICUAL	R 419	11,80	0,06	0,06	0,06		0,06			0,06	0,06
1700000006129491	18-080-006-00835-001	101010 OLIVAR-PICUAL	R 419	10,50	0,03	0,03	0,03		0,03			0,03	0,03
1700000006129493	18-080-005-00346-001	101010 OLIVAR-PICUAL	R 419	21,20	0,31	0,31	0,31		0,31			0,31	0,31
1700000006129494	18-080-005-00378-001	101010 OLIVAR-PICUAL	R 419	22,50	0,05	0,05	0,05		0,05			0,05	0,05
1700000006129495	18-080-005-00390-001	101010 OLIVAR-PICUAL	R 419	16,90	0,11	0,11	0,11		0,11			0,11	0,11
1700000006129496	18-080-005-00418-001	101010 OLIVAR-PICUAL	R 419	4,80	0,08	0,08	0,08		0,08			0,08	0,08

(1) Superficie declarada admisible ajustada con la superficie comprometida.
(2) Factor de penalización valorando el alcance para el tipo de compromiso.Puede verificar la integridad de una copia de este documento mediante la lectura del código QR adjunto o mediante el acceso a la dirección <https://ws050.juntadeandalucia.es/verificarFirma> indicando el código de VERIFICACIÓN

FIRMADO POR

RAQUEL MARIA ESPIN CRESPO

17/12/2024

VERIFICACIÓN

Pk2jm6UYDU9J72AMTZUYRN3GET48NG

PÁG. 4801/9349






INCIDENCIAS

INCIDENCIA DESCRIPCIÓN

- 100412 Número de hectáreas validadas inferior a la superficie mínima permitida por el grupo de cultivo (Anexo I. Criterios de Subvencionabilidad. Orden 28 de marzo de 2023).
Sup. Resuelta:0 Grupo de Pago:FRUTALES SECANO
- 100413 Recinto perteneciente a grupo de cultivo que no cumple con la superficie mínima requerida (Anexo I. Criterios de Subvencionabilidad. Orden 28 de marzo de 2023).
 Ref:170000006129497 Recinto:18-080-005-00128-00004 Cultivo:104014 ALMENDROS-FERRAGNES Secano Sup. Declarada:1,96 Superficie Resolver:1,96
 Ref:170000006129502 Recinto:18-080-005-00148-00001 Cultivo:104014 ALMENDROS-FERRAGNES Secano Sup. Declarada:1,11 Superficie Resolver:1,11
 Ref:170000005104244 Recinto:18-080-005-00159-00002 Cultivo:104014 ALMENDROS-FERRAGNES Secano Sup. Declarada:0,57 Superficie Resolver:0,57
 Ref:170000005104243 Recinto:18-080-005-00159-00003 Cultivo:104014 ALMENDROS-FERRAGNES Secano Sup. Declarada:0,76 Superficie Resolver:0,76
 Ref:170000005104250 Recinto:18-080-005-00167-00001 Cultivo:104014 ALMENDROS-FERRAGNES Secano Sup. Declarada:0,76 Superficie Resolver:0,76
 Ref:170000005104249 Recinto:18-080-005-00177-00001 Cultivo:104014 ALMENDROS-FERRAGNES Secano Sup. Declarada:0,78 Superficie Resolver:0,78
 Ref:170000005104252 Recinto:18-080-005-00177-00002 Cultivo:104014 ALMENDROS-FERRAGNES Secano Sup. Declarada:1,31 Superficie Resolver:1,31
 Ref:170000005104251 Recinto:18-080-005-00300-00001 Cultivo:104014 ALMENDROS-FERRAGNES Secano Sup. Declarada:2,9 Superficie Resolver:2,9
 Ref:-1502760 Recinto:18-080-006-00265-00001 Cultivo:104022 ALMENDROS-LARGUETA Secano Sup. Declarada:0,56 Superficie Resolver:0,56
 Ref:170000006129498 Recinto:18-080-006-00448-00001 Cultivo:104014 ALMENDROS-FERRAGNES Secano Sup. Declarada:0,41 Superficie Resolver:0,41
 Ref:170000005104246 Recinto:18-080-006-00450-00001 Cultivo:104014 ALMENDROS-FERRAGNES Secano Sup. Declarada:0,91 Superficie Resolver:0,91
 Ref:170000005104245 Recinto:18-080-006-00460-00001 Cultivo:104014 ALMENDROS-FERRAGNES Secano Sup. Declarada:0,45 Superficie Resolver:0,45
 Ref:170000005104248 Recinto:18-080-006-00460-00002 Cultivo:104014 ALMENDROS-FERRAGNES Secano Sup. Declarada:0,45 Superficie Resolver:0,45
 Ref:170000005104247 Recinto:18-080-006-00461-00001 Cultivo:104014 ALMENDROS-FERRAGNES Secano Sup. Declarada:1,09 Superficie Resolver:1,09
 Ref:170000006129501 Recinto:18-080-007-00053-00001 Cultivo:104014 ALMENDROS-FERRAGNES Secano Sup. Declarada:1,93 Superficie Resolver:1,93
 Ref:170000006129500 Recinto:18-080-007-00223-00002 Cultivo:104014 ALMENDROS-FERRAGNES Secano Sup. Declarada:0,2 Superficie Resolver:0,2
 Ref:170000006129499 Recinto:18-080-007-00223-00003 Cultivo:104014 ALMENDROS-FERRAGNES Secano Sup. Declarada:1,21 Superficie Resolver:1,21

(1) Superficie declarada admisible ajustada con la superficie comprometida.
 (2) Factor de penalización valorando el alcance para el tipo de compromiso.

Puede verificar la integridad de una copia de este documento mediante la lectura del código QR adjunto o mediante el acceso a la dirección https://ws050.juntadeandalucia.es/verificarFirma indicando el código de VERIFICACIÓN			
FIRMADO POR	RAQUEL MARIA ESPIN CRESPO	17/12/2024	
VERIFICACIÓN	Pk2jm6UYDU9J72AMTZUYRN3GET48NG	PÁG. 4802/9349	



APELLIDOS Y NOMBRE / RAZÓN SOCIAL
LORENTE BLANQUEZ ALFONSO

NIF
***4922*

EXPEDIENTE
1259629

ANUALIDAD DE PAGO
1ª

IMPORTE POR ANUALIDAD

	2023	2024	2025	2026	2027
IMPORTE MÁXIMO SUBVENCIONABLE	4.738,29 €	4.738,29 €	4.738,29 €	3.948,54 €	3.948,54 €
IMPORTE MEDIO DE TRANSFERENCIA (€/ha)	259,49 €	259,49 €	259,49 €	216,24 €	216,24 €

RESUMEN DE UNIDADES

Cód	GRUPO DE PAGO	Sup. Dec. Admisible (ha)	Sup. Comprometida (ha)	Sup. ajustada compromiso (1) (ha)	% sobredec.	Sup. Resuelta (ha)	Importe Declarado	Importe Topado	Importe Resuelto	Importe tras sobredec.
422	FRUTALES SECANO	18,26		18,26	0,00	18,26	4.738,29	4.738,29	4.738,29	4.738,29
TOTAL		18,26	18,26	18,26		18,26	4.738,29	4.738,29	4.738,29	4.738,29

APLICACIÓN DE REDUCCIONES Y PENALIZACIONES

GRUPO DE PAGO	Importe Calculado	Importe prereduc.	Criterios de subvencionabilidad y compromisos	Presentación tardía	Omisión declaración	Condicionalidad	IMPORTE (Euros) RESUELTO
FRUTALES SECANO	4.738,29	4.738,29	0,00	0,00	0,00	0,00	4.738,29
TOTAL	4.738,29	4.738,29					4.738,29

RESUMEN DE PAGOS

	IMPORTE (Euros)			
	RESUELTO	FEADER	MAPA	CAPADR
FRUTALES SECANO - Pago realizado	4.738,29 €	4.027,55 €	464,83 €	245,91 €

RECINTOS RESUELTOS

REF.	REFERENCIA SIGPAC	CULTIVO	DESCRIPCIÓN CULTIVO	S/R G.PAGO	PEND. MEDIA (%)	SUP. DEC. ADMISIBLE (ha)	SUP. COMPROM. (ha)	SUP. AJUSTADA COMPR.(1) (ha)	SUP. CONY. SIGPAC (ha)	SUP. CERTIE (ha)	SUP. CAMPO (ha)	SUP. CAMPO DETER. CULT. DECLARADO (ha)	SUP. DEC. REDUCIDA (ha)	SUP. RESUELTA (ha)
-948872	18-087-006-00174-002	104020	ALMENDROS-GUARA	S 422	8,80	0,08	0,08	0,08	0,08	0,08			0,08	0,08
-948870	18-087-006-00174-005	104020	ALMENDROS-GUARA	S 422	10,30	0,11	0,11	0,11	0,11	0,11			0,11	0,11
-948869	18-087-006-00174-001	104020	ALMENDROS-GUARA	S 422	9,00	2,58	2,58	2,58	2,58	2,58			2,58	2,58
-948845	18-087-006-00045-002	104020	ALMENDROS-GUARA	S 422	8,40	4,42	4,42	4,42	4,42	4,42			4,42	4,42
1700000005277180	18-087-005-00135-002	104057	ALMENDROS-AVIJOR	S 422	6,60	0,43	0,43	0,43	0,43	0,43			0,43	0,43
1700000005277181	18-087-006-00254-003	104057	ALMENDROS-AVIJOR	S 422	8,60	2,64	2,64	2,64	2,64	2,64			2,64	2,64
1700000005277182	18-087-006-00090-001	104057	ALMENDROS-AVIJOR	S 422	9,10	0,85	0,85	0,85	0,85	0,85			0,85	0,85
1700000005277183	18-087-006-00246-003	104022	ALMENDROS-LARGUETA	S 422	9,30	3,13	3,13	3,13	3,13	3,13			3,13	3,13
1700000005277184	18-087-006-00089-001	104057	ALMENDROS-AVIJOR	S 422	7,40	0,42	0,42	0,42	0,42	0,42			0,42	0,42
1700000005277185	18-087-006-00015-001	104022	ALMENDROS-LARGUETA	S 422	8,00	1,64	1,64	1,64	1,64	1,64			1,64	1,64
1700000005277186	18-087-006-00016-001	104022	ALMENDROS-LARGUETA	S 422	6,60	1,94	1,94	1,94	1,94	1,94			1,94	1,94
1700000005277187	18-087-006-00002-003	104022	ALMENDROS-LARGUETA	S 422	11,50	0,02	0,02	0,02	0,02	0,02			0,02	0,02

(1) Superficie declarada admisible ajustada con la superficie comprometida.
(2) Factor de penalización valorando el alcance para el tipo de compromiso.

Puede verificar la integridad de una copia de este documento mediante la lectura del código QR adjunto o mediante el acceso a la dirección <https://ws050.juntadeandalucia.es/verificarFirma> indicando el código de VERIFICACIÓN

FIRMADO POR	RAQUEL MARIA ESPIN CRESPO	17/12/2024	
VERIFICACIÓN	Pk2jm6UYDU9J72AMTZUYRN3GET48NG	PÁG. 4803/9349	

**APELLIDOS Y NOMBRE / RAZÓN SOCIAL**

LORENTE CASTILLA IGNACIO

NIF

***7316*

EXPEDIENTE

1102980

ANUALIDAD DE PAGO

1ª

IMPORTE POR ANUALIDAD

	2023	2024	2025	2026	2027
IMPORTE MÁXIMO SUBVENCIONABLE	3.010,08 €	3.010,08 €	3.010,08 €	2.508,38 €	2.508,38 €
IMPORTE MEDIO DE TRANSFERENCIA (€/ha)	259,49 €	259,49 €	259,49 €	216,24 €	216,24 €

RESUMEN DE UNIDADES

Cód	GRUPO DE PAGO	Sup. Dec. Admisible (ha)	Sup. Comprometida (ha)	Sup. ajustada compromiso (1) (ha)	% sobredec.	Sup. Resuelta (ha)	Importe Declarado	Importe Topado	Importe Resuelto	Importe tras sobredec.
422	FRUTALES SECANO	11,60		11,60	0,00	11,60	3.010,08	3.010,08	3.010,08	3.010,08
TOTAL		11,60	11,60	11,60		11,60	3.010,08	3.010,08	3.010,08	3.010,08

APLICACIÓN DE REDUCCIONES Y PENALIZACIONES

GRUPO DE PAGO	Importe Calculado	Importe prerreduc.	Criterios de subvencionabilidad y compromisos	Presentación tardía	Omisión declaración	Condicionalidad	IMPORTE (Euros) RESUELTO
FRUTALES SECANO	3.010,08	3.010,08	0,00	0,00	0,00	0,00	3.010,08
TOTAL	3.010,08	3.010,08					3.010,08

RESUMEN DE PAGOS**IMPORTE (Euros)**

	RESUELTO	FEADER	MAPA	CAPADR
FRUTALES SECANO - Pago realizado	3.010,08 €	2.558,57 €	295,29 €	156,22 €

RECINTOS RESUELTOS

REF.	REFERENCIA SIGPAC	CULTIVO DESCRIPCIÓN CULTIVO	S/R G.PAGO	PEND. MEDIA (%)	SUP. DEC. ADMISIBLE (ha)	SUP. COMPROM. (ha)	SUP. AJUSTADA COMPROM. (1) (ha)	SUP. CONY. SIGPAC (ha)	SUP. CERTIE (ha)	SUP. CAMPO (ha)	SUP. CAMPO DETER. CULT. DECLARADO (ha)	SUP. DEC. REDUCIDA (ha)	SUP. RESUELTA (ha)
-1052291	18-007-013-00017-015	104007 ALMENDROS-COMUNA	S 422	45,60	0,97	0,97	0,97		1,01			0,97	0,97
-1051533	18-007-016-00034-002	104007 ALMENDROS-COMUNA	S 422	56,40	0,19	0,19	0,19		0,19			0,19	0,19
-1051532	18-007-015-00255-003	104007 ALMENDROS-COMUNA	S 422	41,00	0,07	0,07	0,07		0,07			0,07	0,07
-1051528	18-007-015-00017-002	104007 ALMENDROS-COMUNA	S 422	53,10	0,07	0,07	0,07		0,07			0,07	0,07
-1051527	18-007-014-00461-001	104007 ALMENDROS-COMUNA	S 422	30,80	0,74	0,74	0,74		0,74			0,74	0,74
4757346	18-007-013-00011-001	104007 ALMENDROS-COMUNA	S 422	44,70	0,32	0,32	0,32		0,32			0,32	0,32
4757347	18-007-013-00016-003	104007 ALMENDROS-COMUNA	S 422	32,80	0,15	0,15	0,15		0,15			0,15	0,15
4757349	18-007-013-00016-005	104007 ALMENDROS-COMUNA	S 422	60,30	0,03	0,03	0,03		0,03			0,03	0,03
4757350	18-007-013-00017-013	104007 ALMENDROS-COMUNA	S 422	55,80	0,07	0,07	0,07		0,07			0,07	0,07
4757353	18-007-013-00019-001	104007 ALMENDROS-COMUNA	S 422	55,70	0,19	0,19	0,19		0,19			0,19	0,19
4757354	18-007-013-00020-005	104007 ALMENDROS-COMUNA	S 422	52,60	0,03	0,03	0,03		0,03			0,03	0,03
4757355	18-007-013-00020-006	104007 ALMENDROS-COMUNA	S 422	59,60	0,17	0,17	0,17		0,17			0,17	0,17
4757356	18-007-013-00021-008	104007 ALMENDROS-COMUNA	S 422	56,60	0,06	0,06	0,06		0,06			0,06	0,06
4757357	18-007-013-00021-011	104007 ALMENDROS-COMUNA	S 422	51,80	0,10	0,10	0,10		0,10			0,10	0,10
4757358	18-007-013-00021-012	104007 ALMENDROS-COMUNA	S 422	53,10	0,35	0,35	0,35		0,35			0,35	0,35
4757359	18-007-013-00021-014	104007 ALMENDROS-COMUNA	S 422	39,70	0,02	0,02	0,02		0,02			0,02	0,02
4757360	18-007-014-00217-001	104007 ALMENDROS-COMUNA	S 422	34,10	0,09	0,09	0,09		0,09			0,09	0,09
4757362	18-007-014-00218-001	104007 ALMENDROS-COMUNA	S 422	36,40	0,26	0,26	0,26		0,26			0,26	0,26
4757363	18-007-015-00002-003	104007 ALMENDROS-COMUNA	S 422	50,10	0,86	0,86	0,86		0,86			0,86	0,86
4757364	18-007-015-00018-001	104007 ALMENDROS-COMUNA	S 422	48,00	0,91	0,91	0,91		0,91			0,91	0,91
4757365	18-007-015-00256-001	104007 ALMENDROS-COMUNA	S 422	49,80	0,21	0,21	0,21		0,21			0,21	0,21
4757366	18-007-016-00032-001	104007 ALMENDROS-COMUNA	S 422	56,50	0,19	0,19	0,19		0,19			0,19	0,19
4757367	18-007-016-00032-003	104007 ALMENDROS-COMUNA	S 422	58,60	0,11	0,11	0,11		0,11			0,11	0,11
4757368	18-007-016-00032-005	104007 ALMENDROS-COMUNA	S 422	56,40	0,12	0,12	0,12		0,12			0,12	0,12
4757369	18-007-016-00039-002	104024 ALMENDROS-MARCONA	S 422	55,90	0,07	0,07	0,07		0,07			0,07	0,07
4757370	18-007-016-00039-004	104024 ALMENDROS-MARCONA	S 422	21,10	0,18	0,18	0,18		0,18			0,18	0,18
4757376	18-007-016-00271-001	104007 ALMENDROS-COMUNA	S 422	35,50	0,47	0,47	0,47		0,47			0,47	0,47
4757386	18-007-016-00041-003	104024 ALMENDROS-MARCONA	S 422	22,40	0,08	0,08	0,08		0,08			0,08	0,08
4757394	18-007-013-00017-014	104007 ALMENDROS-COMUNA	S 422	59,30	0,07	0,07	0,07		0,10			0,07	0,07
4757395	18-007-013-00010-001	104007 ALMENDROS-COMUNA	S 422	42,90	0,42	0,42	0,42		0,42			0,42	0,42
4757401	18-007-014-00215-001	104007 ALMENDROS-COMUNA	S 422	22,60	0,02	0,02	0,02		0,02			0,02	0,02
4757409	18-007-015-00447-002	104007 ALMENDROS-COMUNA	S 422	53,10	0,09	0,09	0,09		0,09			0,09	0,09
4757589	18-007-015-00304-001	104007 ALMENDROS-COMUNA	S 422	37,50	0,44	0,44	0,44		0,44			0,44	0,44
170000006713062	18-007-014-00328-001	104007 ALMENDROS-COMUNA	S 422	52,00	3,48	3,48	3,48		3,48			3,48	3,48

(1) Superficie declarada admisible ajustada con la superficie comprometida.
(2) Factor de penalización valorando el alcance para el tipo de compromiso.Puede verificar la integridad de una copia de este documento mediante la lectura del código QR adjunto o mediante el acceso a la dirección <https://ws050.juntadeandalucia.es/verificarFirma> indicando el código de VERIFICACIÓN

FIRMADO POR

RAQUEL MARIA ESPIN CRESPO

17/12/2024

VERIFICACIÓN

Pk2jm6UYDU9J72AMTZUYRN3GET48NG

PÁG. 4804/9349





INCIDENCIAS

INCIDENCIA DESCRIPCIÓN

100421	<p>Recinto declarado por error para una operación de la 6503, que se ha corregido de oficio marcando la operación correcta, de acuerdo con la fecha de inscripción del recinto en la producción ecológica.</p> <p>Ref:4757395 Recinto:18-007-013-00010-00001 Cultivo:104007 ALMENDROS-COMUNA Secano</p> <p>Ref:4757346 Recinto:18-007-013-00011-00001 Cultivo:104007 ALMENDROS-COMUNA Secano</p> <p>Ref:4757347 Recinto:18-007-013-00016-00003 Cultivo:104007 ALMENDROS-COMUNA Secano</p> <p>Ref:4757349 Recinto:18-007-013-00016-00005 Cultivo:104007 ALMENDROS-COMUNA Secano</p> <p>Ref:4757350 Recinto:18-007-013-00017-00013 Cultivo:104007 ALMENDROS-COMUNA Secano</p> <p>Ref:4757394 Recinto:18-007-013-00017-00014 Cultivo:104007 ALMENDROS-COMUNA Secano</p> <p>Ref:-1052291 Recinto:18-007-013-00017-00015 Cultivo:104007 ALMENDROS-COMUNA Secano</p> <p>Ref:4757353 Recinto:18-007-013-00019-00001 Cultivo:104007 ALMENDROS-COMUNA Secano</p> <p>Ref:4757354 Recinto:18-007-013-00020-00005 Cultivo:104007 ALMENDROS-COMUNA Secano</p> <p>Ref:4757355 Recinto:18-007-013-00020-00006 Cultivo:104007 ALMENDROS-COMUNA Secano</p> <p>Ref:4757356 Recinto:18-007-013-00021-00008 Cultivo:104007 ALMENDROS-COMUNA Secano</p> <p>Ref:4757357 Recinto:18-007-013-00021-00011 Cultivo:104007 ALMENDROS-COMUNA Secano</p> <p>Ref:4757358 Recinto:18-007-013-00021-00012 Cultivo:104007 ALMENDROS-COMUNA Secano</p> <p>Ref:4757359 Recinto:18-007-013-00021-00014 Cultivo:104007 ALMENDROS-COMUNA Secano</p> <p>Ref:4757401 Recinto:18-007-014-00215-00001 Cultivo:104007 ALMENDROS-COMUNA Secano</p> <p>Ref:4757360 Recinto:18-007-014-00217-00001 Cultivo:104007 ALMENDROS-COMUNA Secano</p> <p>Ref:4757362 Recinto:18-007-014-00218-00001 Cultivo:104007 ALMENDROS-COMUNA Secano</p> <p>Ref:170000006713062 Recinto:18-007-014-00328-00001 Cultivo:104007 ALMENDROS-COMUNA Secano</p> <p>Ref:-1051527 Recinto:18-007-014-00461-00001 Cultivo:104007 ALMENDROS-COMUNA Secano</p> <p>Ref:4757363 Recinto:18-007-015-00002-00003 Cultivo:104007 ALMENDROS-COMUNA Secano</p> <p>Ref:-1051528 Recinto:18-007-015-00017-00002 Cultivo:104007 ALMENDROS-COMUNA Secano</p> <p>Ref:4757364 Recinto:18-007-015-00018-00001 Cultivo:104007 ALMENDROS-COMUNA Secano</p> <p>Ref:-1051532 Recinto:18-007-015-00255-00003 Cultivo:104007 ALMENDROS-COMUNA Secano</p> <p>Ref:4757365 Recinto:18-007-015-00256-00001 Cultivo:104007 ALMENDROS-COMUNA Secano</p> <p>Ref:4757589 Recinto:18-007-015-00304-00001 Cultivo:104007 ALMENDROS-COMUNA Secano</p> <p>Ref:4757409 Recinto:18-007-015-00447-00002 Cultivo:104007 ALMENDROS-COMUNA Secano</p> <p>Ref:4757366 Recinto:18-007-016-00032-00001 Cultivo:104007 ALMENDROS-COMUNA Secano</p> <p>Ref:4757367 Recinto:18-007-016-00032-00003 Cultivo:104007 ALMENDROS-COMUNA Secano</p> <p>Ref:4757368 Recinto:18-007-016-00032-00005 Cultivo:104007 ALMENDROS-COMUNA Secano</p> <p>Ref:-1051533 Recinto:18-007-016-00034-00002 Cultivo:104007 ALMENDROS-COMUNA Secano</p> <p>Ref:4757369 Recinto:18-007-016-00039-00002 Cultivo:104024 ALMENDROS-MARCONA Secano</p> <p>Ref:4757370 Recinto:18-007-016-00039-00004 Cultivo:104024 ALMENDROS-MARCONA Secano</p> <p>Ref:4757386 Recinto:18-007-016-00041-00003 Cultivo:104024 ALMENDROS-MARCONA Secano</p> <p>Ref:4757376 Recinto:18-007-016-00271-00001 Cultivo:104007 ALMENDROS-COMUNA Secano</p>
--------	--

(1) Superficie declarada admisible ajustada con la superficie comprometida.
 (2) Factor de penalización valorando el alcance para el tipo de compromiso.

Puede verificar la integridad de una copia de este documento mediante la lectura del código QR adjunto o mediante el acceso a la dirección <https://ws050.juntadeandalucia.es/verificarFirma> indicando el código de VERIFICACIÓN

FIRMADO POR	RAQUEL MARIA ESPIN CRESPO	17/12/2024	
VERIFICACIÓN	Pk2jm6UYDU9J72AMTZUYRN3GET48NG	PÁG. 4805/9349	



APELLIDOS Y NOMBRE / RAZÓN SOCIAL

LORENTE LOPEZ JOSE RAMON

NIF
***0275*

EXPEDIENTE
1214928

ANUALIDAD DE PAGO
1ª

IMPORTE POR ANUALIDAD

	2023	2024	2025	2026	2027
IMPORTE MÁXIMO SUBVENCIONABLE	642,56 €	642,56 €	642,56 €	535,46 €	535,46 €
IMPORTE MEDIO DE TRANSFERENCIA (€/ha)	297,48 €	297,48 €	297,48 €	247,90 €	247,90 €

RESUMEN DE UNIDADES

Cód	GRUPO DE PAGO	Sup. Dec. Admisible (ha)	Sup. Comprometida (ha)	Sup. ajustada compromiso (1) (ha)	% sobredec.	Sup. Resuelta (ha)	Importe Declarado	Importe Topado	Importe Resuelto	Importe tras sobredec.
419	OLIVAR	2,16		2,16	0,00	2,16	642,56	642,56	642,56	642,56
TOTAL		2,16	2,16	2,16		2,16	642,56	642,56	642,56	642,56

APLICACIÓN DE REDUCCIONES Y PENALIZACIONES

GRUPO DE PAGO	Importe Calculado	Importe prereduc.	Criterios de subvencionabilidad y compromisos	Presentación tardía	Omisión declaración	Condicionabilidad	IMPORTE (Euros) RESUELTO
OLIVAR	642,56	642,56	0,00	0,00	0,00	0,00	642,56
TOTAL	642,56	642,56					642,56

RESUMEN DE PAGOS

	IMPORTE (Euros)			
	RESUELTO	FEADER	MAPA	CAPADR
OLIVAR - Pago realizado	642,56 €	546,18 €	63,04 €	33,34 €

RECINTOS RESUELTOS

REF.	REFERENCIA SIGPAC	CULTIVO	DESCRIPCIÓN CULTIVO	S/R	G.PAGO	PEND. MEDIA (%)	SUP. DEC. ADMISIBLE (ha)	SUP. COMPROM. (ha)	SUP. AJUSTADA COMPR.(1) (ha)	SUP. CONY. SIGPAC (ha)	SUP. CERTIE (ha)	SUP. CAMPO (ha)	SUP. CAMPO DETER. CULT. DECLARADO (ha)	SUP. DEC. REDUCIDA (ha)	SUP. RESUELTA (ha)
-1125171	18-047-008-00663-001	101010	OLIVAR-PICUAL	S	419	23,60	0,11	0,11	0,11		0,11			0,11	0,11
-1125118	18-054-004-00237-001	101010	OLIVAR-PICUAL	S	419	8,70	0,51	0,51	0,51		0,51			0,51	0,51
-1125051	18-047-008-00565-001	101010	OLIVAR-PICUAL	S	419	32,50	0,41	0,41	0,41		0,41			0,41	0,41
-1125047	18-047-008-00551-001	101010	OLIVAR-PICUAL	R	419	36,60	0,07	0,07	0,07		0,07			0,07	0,07
-1125045	18-047-008-00550-001	101010	OLIVAR-PICUAL	R	419	26,10	0,05	0,05	0,05		0,05			0,05	0,05
-1125044	18-047-008-00552-001	101010	OLIVAR-PICUAL	R	419	30,20	0,13	0,13	0,13		0,13			0,13	0,13
-1125019	18-047-008-00629-003	101010	OLIVAR-PICUAL	S	419	15,40	0,44	0,44	0,44		0,44			0,44	0,44
5306580	18-047-008-00727-001	101010	OLIVAR-PICUAL	S	419	22,10	0,44	0,44	0,44		0,44			0,44	0,44

(1) Superficie declarada admisible ajustada con la superficie comprometida.
(2) Factor de penalización valorando el alcance para el tipo de compromiso.

Puede verificar la integridad de una copia de este documento mediante la lectura del código QR adjunto o mediante el acceso a la dirección <https://ws050.juntadeandalucia.es/verificarFirma> indicando el código de VERIFICACIÓN

FIRMADO POR

RAQUEL MARIA ESPIN CRESPO

17/12/2024

VERIFICACIÓN

Pk2jm6UYDU9J72AMTZUYRN3GET48NG

PÁG. 4806/9349





INCIDENCIAS

INCIDENCIA DESCRIPCIÓN

- 100402 Recinto solicitado no forma parte de ningún organismo de control autorizado para la producción ecológica en Andalucía o fecha de inscripción posterior al plazo establecido (Anexo I. Criterios de Subvencionabilidad. Orden 28 de marzo de 2023).
Ref:-1401055 Recinto:18-047-008-00650-00018 Cultivo:104057 ALMENDROS-AVIJOR Secano
Ref:-1129568 Recinto:18-047-008-00662-00008 Cultivo:110080 CERZOS-ABELLEIRAS Regadío
- 100412 Número de hectáreas validadas inferior a la superficie mínima permitida por el grupo de cultivo (Anexo I. Criterios de Subvencionabilidad. Orden 28 de marzo de 2023).
Sup. Resuelta:0 Grupo de Pago:FRUTALES SECANO
- 100413 Recinto perteneciente a grupo de cultivo que no cumple con la superficie mínima requerida (Anexo I. Criterios de Subvencionabilidad. Orden 28 de marzo de 2023).
Ref:-1124971 Recinto:18-047-008-00343-00007 Cultivo:104022 ALMENDROS-LARGUETA Secano Sup. Declarada:0,13 Superficie Resolver:0,13
Ref:-1125074 Recinto:18-047-008-00571-00003 Cultivo:104057 ALMENDROS-AVIJOR Secano Sup. Declarada:0,08 Superficie Resolver:0,08
Ref:-1125067 Recinto:18-047-008-00596-00001 Cultivo:104007 ALMENDROS-COMUNA Secano Sup. Declarada:0,16 Superficie Resolver:0,16
Ref:-1125065 Recinto:18-047-008-00596-00002 Cultivo:104007 ALMENDROS-COMUNA Secano Sup. Declarada:0,08 Superficie Resolver:0,08
Ref:-1125068 Recinto:18-047-008-00597-00001 Cultivo:104007 ALMENDROS-COMUNA Secano Sup. Declarada:0,12 Superficie Resolver:0,12
Ref:-1125066 Recinto:18-047-008-00597-00002 Cultivo:104007 ALMENDROS-COMUNA Secano Sup. Declarada:0,02 Superficie Resolver:0,02
Ref:-1125063 Recinto:18-047-008-00598-00001 Cultivo:104007 ALMENDROS-COMUNA Secano Sup. Declarada:0,04 Superficie Resolver:0,04
Ref:-1125064 Recinto:18-047-008-00598-00004 Cultivo:104007 ALMENDROS-COMUNA Secano Sup. Declarada:0,02 Superficie Resolver:0,02
Ref:-1122352 Recinto:18-047-008-00650-00012 Cultivo:104057 ALMENDROS-AVIJOR Secano Sup. Declarada:0,14 Superficie Resolver:0,14
Ref:-1125090 Recinto:18-047-014-00247-00002 Cultivo:104057 ALMENDROS-AVIJOR Secano Sup. Declarada:0,1 Superficie Resolver:0,1
Ref:-1263426 Recinto:18-047-014-00289-00002 Cultivo:104020 ALMENDROS-GUARA Secano Sup. Declarada:0,44 Superficie Resolver:0,44
Ref:-1125142 Recinto:18-047-014-00291-00001 Cultivo:104020 ALMENDROS-GUARA Secano Sup. Declarada:1,13 Superficie Resolver:1,13
Ref:-1125145 Recinto:18-047-014-00324-00001 Cultivo:104020 ALMENDROS-GUARA Secano Sup. Declarada:0,68 Superficie Resolver:0,68
Ref:-1125147 Recinto:18-047-014-00377-00001 Cultivo:104020 ALMENDROS-GUARA Secano Sup. Declarada:1,35 Superficie Resolver:1,35
Ref:-1125110 Recinto:18-054-004-00212-00001 Cultivo:104057 ALMENDROS-AVIJOR Secano Sup. Declarada:0,14 Superficie Resolver:0,14
Ref:-1125122 Recinto:18-054-004-00277-00001 Cultivo:104090 ALMENDROS-FILIPO CEO Secano Sup. Declarada:0,41 Superficie Resolver:0,41
- 100424 Solicita recinto que no está comprometido para la operación.
Ref:-1401055 Recinto:18-047-008-00650-00018 Cultivo:104057 ALMENDROS-AVIJOR Secano
Ref:-1129568 Recinto:18-047-008-00662-00008 Cultivo:110080 CERZOS-ABELLEIRAS Regadío
Ref:-1125091 Recinto:18-047-014-00899-00001 Cultivo:104057 ALMENDROS-AVIJOR Regadío
Ref:-1125108 Recinto:18-054-004-00219-00001 Cultivo:104057 ALMENDROS-AVIJOR Regadío

(1) Superficie declarada admisible ajustada con la superficie comprometida.
(2) Factor de penalización valorando el alcance para el tipo de compromiso.

Puede verificar la integridad de una copia de este documento mediante la lectura del código QR adjunto o mediante el acceso a la dirección <https://ws050.juntadeandalucia.es/verificarFirma> indicando el código de VERIFICACIÓN

FIRMADO POR	RAQUEL MARIA ESPIN CRESPO	17/12/2024	
VERIFICACIÓN	Pk2jm6UYDU9J72AMTZUYRN3GET48NG	PÁG. 4807/9349	



APELLIDOS Y NOMBRE / RAZÓN SOCIAL
LORENTE LOPEZ MATILDE

NIF
***4042*

EXPEDIENTE
1262979

ANUALIDAD DE PAGO
1ª

IMPORTE POR ANUALIDAD

	2023	2024	2025	2026	2027
IMPORTE MÁXIMO SUBVENCIONABLE	315,33 €	315,33 €	315,33 €	262,77 €	262,77 €
IMPORTE MEDIO DE TRANSFERENCIA (€/ha)	297,48 €	297,48 €	297,48 €	247,90 €	247,90 €

RESUMEN DE UNIDADES

Cód	GRUPO DE PAGO	Sup. Dec. Admisible (ha)	Sup. Comprometida (ha)	Sup. ajustada compromiso (1) (ha)	% sobredec.	Sup. Resuelta (ha)	Importe Declarado	Importe Topado	Importe Resuelto	Importe tras sobredec.
419	OLIVAR	1,06		1,06	0,00	1,06	315,33	315,33	315,33	315,33
424	HERBÁCEOS NO ELEGIBLES	1,15		0,00	100,00	0,00	0,00	0,00	0,00	0,00
TOTAL		2,21	1,06	1,06		1,06	315,33	315,33	315,33	315,33

APLICACIÓN DE REDUCCIONES Y PENALIZACIONES

GRUPO DE PAGO	Importe Calculado	Importe prereduc.	Criterios de subvencionabilidad y compromisos	Presentación tardía	Omisión declaración	Condicionabilidad	IMPORTE (Euros) RESUELTO
HERBÁCEOS NO ELEGIBLES	0,00	0,00	0,00	0,00	0,00	0,00	0,00
OLIVAR	315,33	315,33	0,00	0,00	0,00	0,00	315,33
TOTAL	315,33	315,33					315,33

RESUMEN DE PAGOS

	RESUELTO	FEADER	MAPA	CAPADR
OLIVAR - Pago realizado	315,33 €	268,03 €	30,93 €	16,37 €

RECINTOS RESUELTOS

REF.	REFERENCIA SIGPAC	CULTIVO DESCRIPCIÓN CULTIVO	S/R G.PAGO	PEND. MEDIA (%)	SUP. DEC. ADMISIBLE (ha)	SUP. COMPROM. (ha)	SUP. AJUSTADA COMPROM. (1) (ha)	SUP. CONV. SIGPAC (ha)	SUP. CERTIF. (ha)	SUP. CAMPO (ha)	SUP. CAMPO DETER. CULT. DECLARADO (ha)	SUP. DEC. REDUCIDA (ha)	SUP. RESUELTA (ha)
-1117802	18-047-008-00535-001	101010 OLIVAR-PICUAL	S	419	31,70	0,27	0,27	0,27	0,27			0,27	0,27
5300014	18-047-008-00534-001	101010 OLIVAR-PICUAL	S	419	32,80	0,25	0,25	0,25	0,25			0,25	0,25
5300036	18-047-008-00538-003	101010 OLIVAR-PICUAL	S	419	33,80	0,28	0,28	0,28	0,28			0,28	0,28
5300042	18-047-008-00620-002	101010 OLIVAR-PICUAL	S	419	12,70	0,20	0,20	0,20	0,20			0,20	0,20
5300075	18-047-008-00650-005	101010 OLIVAR-PICUAL	R	419	24,40	0,06	0,06	0,06	0,06			0,06	0,06
-1401473	18-047-008-00650-017	20000 BARBECHO TRADICIONAL-SIN VARIEDAD	S	424	2,10	0,17	0,17	0,17	0,17			0,17	0,17
-1117778	18-047-008-00343-012	20000 BARBECHO TRADICIONAL-SIN VARIEDAD	S	424	1,70	0,01	0,01	0,01	0,01			0,01	0,01
-1117776	18-047-008-00343-011	20000 BARBECHO TRADICIONAL-SIN VARIEDAD	S	424	0,80	0,03	0,03	0,03	0,03			0,03	0,03
-1117756	18-047-008-00343-003	20000 BARBECHO TRADICIONAL-SIN VARIEDAD	S	424	0,90	0,94	0,94	0,94	0,94			0,94	0,94

INCIDENCIAS

INCIDENCIA DESCRIPCIÓN

- 100412 Número de hectáreas validadas inferior a la superficie mínima permitida por el grupo de cultivo (Anexo I. Criterios de Subvencionabilidad. Orden 28 de marzo de 2023).
Sup. Resuelta:0 Grupo de Pago:FRUTALES SECANO
- 100413 Recinto perteneciente a grupo de cultivo que no cumple con la superficie mínima requerida (Anexo I. Criterios de Subvencionabilidad. Orden 28 de marzo de 2023).
Ref:5300003 Recinto:18-047-008-00186-00011 Cultivo:104057 ALMENDROS-AVIJOR Secano Sup. Declarada:0,06 Superficie Resolver:0,06
Ref:5300004 Recinto:18-047-008-00186-00014 Cultivo:104057 ALMENDROS-AVIJOR Secano Sup. Declarada:0,14 Superficie Resolver:0,14
Ref:5300005 Recinto:18-047-008-00186-00024 Cultivo:104057 ALMENDROS-AVIJOR Secano Sup. Declarada:0,05 Superficie Resolver:0,05
Ref:5300043 Recinto:18-047-008-00620-00005 Cultivo:104007 ALMENDROS-COMUNA Secano Sup. Declarada:0,63 Superficie Resolver:0,63
Ref:5300044 Recinto:18-047-008-00620-00006 Cultivo:104007 ALMENDROS-COMUNA Secano Sup. Declarada:1,16 Superficie Resolver:1,16

(1) Superficie declarada admisible ajustada con la superficie comprometida.
(2) Factor de penalización valorando el alcance para el tipo de compromiso.

Puede verificar la integridad de una copia de este documento mediante la lectura del código QR adjunto o mediante el acceso a la dirección <https://ws050.juntadeandalucia.es/verificarFirma> indicando el código de VERIFICACIÓN

FIRMADO POR

RAQUEL MARIA ESPIN CRESPO

17/12/2024

VERIFICACIÓN

Pk2jm6UYDU9J72AMTZUYRN3GET48NG

PÁG. 4808/9349





APELLIDOS Y NOMBRE / RAZÓN SOCIAL

LORENTE LOPEZ SANDRA

NIF

***1118*

EXPEDIENTE

1262977

ANUALIDAD DE PAGO

1ª

IMPORTES POR ANUALIDAD

	2023	2024	2025	2026	2027
IMPORTE MÁXIMO SUBVENCIONABLE	359,95 €	359,95 €	359,95 €	299,96 €	299,96 €
IMPORTE MEDIO DE TRANSFERENCIA (€/ha)	297,48 €	297,48 €	297,48 €	247,90 €	247,90 €

RESUMEN DE UNIDADES

Cód	GRUPO DE PAGO	Sup. Dec. Admisible (ha)	Sup. Comprometida (ha)	Sup. ajustada compromiso (1) (ha)	% sobredec.	Sup. Resuelta (ha)	Importe Declarado	Importe Topado	Importe Resuelto	Importe tras sobredec.
419	OLIVAR	1,21		1,21	0,00	1,21	359,95	359,95	359,95	359,95
TOTAL		1,21	1,21	1,21		1,21	359,95	359,95	359,95	359,95

APLICACIÓN DE REDUCCIONES Y PENALIZACIONES

GRUPO DE PAGO	Importe Calculado	Importe prereduc.	Criterios de subvencionabilidad y compromisos	Presentación tardía	Omisión declaración	Condicionalidad	IMPORTE (Euros) RESUELTO
OLIVAR	359,95	359,95	0,00	0,00	0,00	0,00	359,95
TOTAL	359,95	359,95					359,95

RESUMEN DE PAGOS

IMPORTE (Euros)

	RESUELTO	FEADER	MAPA	CAPADR
OLIVAR - Pago realizado	359,95 €	305,96 €	35,31 €	18,68 €

RECINTOS RESUELTOS

REF.	REFERENCIA SIGPAC	CULTIVO DESCRIPCIÓN CULTIVO	S/R G.PAGO	PEND. MEDIA (%)	SUP. DEC. ADMISIBLE (ha)	SUP. COMPROM. (ha)	SUP. AJUSTADA COMPROM. (1) (ha)	SUP. CONY. SIGPAC (ha)	SUP. CERTIE (ha)	SUP. CAMPO (ha)	SUP. CAMPO DETER. CULT. DECLARADO (ha)	SUP. DEC. REDUCIDA (ha)	SUP. RESUELTA (ha)
-1124888	18-047-008-00620-002	101010 OLIVAR-PICUAL	S 419	12,70	0,22	0,22	0,22		0,22			0,22	0,22
-1117480	18-047-008-00448-002	101010 OLIVAR-PICUAL	S 419	1,20	0,02	0,02	0,02		0,02			0,02	0,02
5298662	18-047-008-00449-001	101010 OLIVAR-PICUAL	S 419	1,00	0,20	0,20	0,20		0,20			0,20	0,20
5298663	18-047-008-00449-003	101010 OLIVAR-PICUAL	S 419	26,80	0,03	0,03	0,03		0,03			0,03	0,03
5298674	18-047-008-00608-001	101010 OLIVAR-PICUAL	S 419	20,30	0,63	0,63	0,63		0,63			0,63	0,63
5299830	18-047-008-00460-003	101010 OLIVAR-PICUAL	S 419	14,10	0,03	0,03	0,03		0,03			0,03	0,03
5299930	18-047-008-00650-005	101010 OLIVAR-PICUAL	R 419	24,40	0,08	0,08	0,08		0,08			0,08	0,08

INCIDENCIAS

INCIDENCIA DESCRIPCIÓN

- 100412 Número de hectáreas validadas inferior a la superficie mínima permitida por el grupo de cultivo (Anexo I. Criterios de Subvencionabilidad. Orden 28 de marzo de 2023).
Sup. Resuelta:0 Grupo de Pago:FRUTALES SECANO
- 100413 Recinto perteneciente a grupo de cultivo que no cumple con la superficie mínima requerida (Anexo I. Criterios de Subvencionabilidad. Orden 28 de marzo de 2023).
Ref:5299821 Recinto:18-047-008-00341-00002 Cultivo:104090 ALMENDROS-FILIPO CEO Secano Sup. Declarada:0,2 Superficie Resolver:0,2
Ref:5298668 Recinto:18-047-008-00620-00005 Cultivo:104007 ALMENDROS-COMUNA Secano Sup. Declarada:0,51 Superficie Resolver:0,51
Ref:5300349 Recinto:18-047-008-00620-00006 Cultivo:104007 ALMENDROS-COMUNA Secano Sup. Declarada:1,13 Superficie Resolver:1,13
Ref:-1117565 Recinto:18-047-008-00650-00001 Cultivo:104090 ALMENDROS-FILIPO CEO Secano Sup. Declarada:0,19 Superficie Resolver:0,19
Ref:5298664 Recinto:18-047-008-00740-00002 Cultivo:104022 ALMENDROS-LARGUETA Secano Sup. Declarada:0,19 Superficie Resolver:0,19
Ref:5298665 Recinto:18-047-008-00740-00005 Cultivo:104022 ALMENDROS-LARGUETA Secano Sup. Declarada:0,07 Superficie Resolver:0,07
Ref:5298666 Recinto:18-047-008-00740-00006 Cultivo:104022 ALMENDROS-LARGUETA Secano Sup. Declarada:0,11 Superficie Resolver:0,11

(1) Superficie declarada admisible ajustada con la superficie comprometida.
(2) Factor de penalización valorando el alcance para el tipo de compromiso.

Puede verificar la integridad de una copia de este documento mediante la lectura del código QR adjunto o mediante el acceso a la dirección <https://ws050.juntadeandalucia.es/verificarFirma> indicando el código de VERIFICACIÓN

FIRMADO POR	RAQUEL MARIA ESPIN CRESPO	17/12/2024	
VERIFICACIÓN	Pk2jm6UYDU9J72AMTZUYRN3GET48NG	PÁG. 4809/9349	



APELLIDOS Y NOMBRE / RAZÓN SOCIAL
LORENTE LOPEZ ULISES

NIF
***9630*

EXPEDIENTE
1183344

ANUALIDAD DE PAGO
1ª

IMPORTE POR ANUALIDAD

	2023	2024	2025	2026	2027
IMPORTE MÁXIMO SUBVENCIONABLE	1.472,53 €	1.472,53 €	1.472,53 €	1.227,11 €	1.227,11 €
IMPORTE MEDIO DE TRANSFERENCIA (€/ha)	297,48 €	297,48 €	297,48 €	247,90 €	247,90 €

RESUMEN DE UNIDADES

Cód	GRUPO DE PAGO	Sup. Dec. Admisible (ha)	Sup. Comprometida (ha)	Sup. ajustada compromiso (1) (ha)	% sobredec.	Sup. Resuelta (ha)	Importe Declarado	Importe Topado	Importe Resuelto	Importe tras sobredec.
419	OLIVAR	4,95		4,95	0,00	4,95	1.472,53	1.472,53	1.472,53	1.472,53
TOTAL		4,95	4,95	4,95		4,95	1.472,53	1.472,53	1.472,53	1.472,53

APLICACIÓN DE REDUCCIONES Y PENALIZACIONES

GRUPO DE PAGO	Importe Calculado	Importe prereduc.	Criterios de subvencionabilidad y compromisos	Presentación tardía	Omisión declaración	Condicionalidad	IMPORTE (Euros) RESUELTO
OLIVAR	1.472,53		0,00	0,00	0,00	0,00	1.472,53
TOTAL	1.472,53	1.472,53					1.472,53

RESUMEN DE PAGOS

IMPORTE (Euros)

	RESUELTO	FEADER	MAPA	CAPADR
OLIVAR - Pago realizado	1.472,53 €	1.251,65 €	144,46 €	76,42 €

RECINTOS RESUELTOS

REF.	REFERENCIA SIGPAC	CULTIVO DESCRIPCIÓN CULTIVO	S/R G.PAGO	PEND. MEDIA (%)	SUP. DEC. ADMISIBLE (ha)	SUP. COMPROM. (ha)	SUP. AJUSTADA COMPR.(1) (ha)	SUP. CONY. SIGPAC (ha)	SUP. CERTIE (ha)	SUP. CAMPO (ha)	SUP. CAMPO DETER. CULT. DECLARADO (ha)	SUP. DEC. REDUCIDA (ha)	SUP. RESUELTA (ha)
-1592705	18-047-008-00732-001	101010 OLIVAR-PICUAL	S 419	1,10	0,23	0,23	0,23		0,23			0,23	0,23
-1592703	18-047-008-00666-002	101010 OLIVAR-PICUAL	R 419	14,40	0,41	0,41	0,41		0,41			0,41	0,41
-1592690	18-047-008-00638-001	101010 OLIVAR-PICUAL	S 419	17,50	0,14	0,14	0,14		0,14			0,14	0,14
-1592689	18-047-008-00633-001	101010 OLIVAR-PICUAL	S 419	20,20	0,45	0,45	0,45		0,45			0,45	0,45
-1592688	18-047-008-00632-001	101010 OLIVAR-PICUAL	S 419	21,90	0,26	0,26	0,26		0,26			0,26	0,26
-1592673	18-047-008-00166-001	101010 OLIVAR-PICUAL	S 419	2,20	0,59	0,59	0,59		0,59			0,59	0,59
-1592672	18-047-008-00088-001	101010 OLIVAR-PICUAL	S 419	1,90	0,70	0,70	0,70		0,70			0,70	0,70
-1125649	18-047-008-00620-013	101010 OLIVAR-PICUAL	S 419	30,50	0,14	0,14	0,14		0,14			0,14	0,14
-1122601	18-047-014-00236-005	101010 OLIVAR-PICUAL	R 419	10,60	0,02	0,02	0,02		0,02			0,02	0,02
-1122600	18-047-014-00236-004	101010 OLIVAR-PICUAL	R 419	10,70	0,03	0,03	0,03		0,03			0,03	0,03
-1122599	18-047-014-00236-003	101010 OLIVAR-PICUAL	R 419	18,60	0,04	0,04	0,04		0,04			0,04	0,04
-1117312	18-047-008-00501-002	101010 OLIVAR-PICUAL	S 419	27,90	0,36	0,36	0,36		0,36			0,36	0,36
-1117300	18-047-014-00298-004	101010 OLIVAR-PICUAL	S 419	13,50	0,28	0,28	0,28		0,28			0,28	0,28
-538881	18-047-014-00794-001	101010 OLIVAR-PICUAL	S 419	24,20	0,26	0,26	0,26		0,26			0,26	0,26
5096148	18-047-014-00298-002	101010 OLIVAR-PICUAL	S 419	24,60	0,57	0,57	0,57		0,57			0,57	0,57
6901237	18-047-008-00665-001	101010 OLIVAR-PICUAL	R 419	25,40	0,10	0,10	0,10		0,10			0,10	0,10
170000006013667	18-047-014-00706-001	101010 OLIVAR-PICUAL	S 419	3,90	0,37	0,37	0,37		0,37			0,37	0,37

(1) Superficie declarada admisible ajustada con la superficie comprometida.
(2) Factor de penalización valorando el alcance para el tipo de compromiso.

Puede verificar la integridad de una copia de este documento mediante la lectura del código QR adjunto o mediante el acceso a la dirección <https://ws050.juntadeandalucia.es/verificarFirma> indicando el código de VERIFICACIÓN

FIRMADO POR	RAQUEL MARIA ESPIN CRESPO	17/12/2024	
VERIFICACIÓN	Pk2jm6YUDU9J72AMTZUYRN3GET48NG	PÁG. 4810/9349	




INCIDENCIAS

INCIDENCIA DESCRIPCIÓN

- 218 La superficie total declarada sobre un mismo recinto en el conjunto de los expedientes, no puede superar la superficie total que el SIGPAC establece para ese recinto.
 Ref:5530719 Recinto:18-047-008-00568-00001 Cultivo:101010 OLIVAR-PICUAL Secano Suma de superficies declaradas para este recinto por todos los solicitantes (Áreas):192 Superficie SIGPAC medida para este recinto (Áreas):96 Exceso de superficie declarada (Hectáreas):0,96 Suma de superficies declaradas para este recinto por el solicitante (Áreas):96
 Ref:-1592686 Recinto:18-047-008-00590-00004 Cultivo:104007 ALMENDROS-COMUNA Secano Suma de superficies declaradas para este recinto por todos los solicitantes (Áreas):143 Superficie SIGPAC medida para este recinto (Áreas):67 Exceso de superficie declarada (Hectáreas):0,76 Suma de superficies declaradas para este recinto por el solicitante (Áreas):79
- 242 Recinto pendiente de acreditación de titularidad.
 Ref:-1345107 Recinto:18-047-008-00077-00001 Cultivo:104020 ALMENDROS-GUARA Secano
 Ref:-1592684 Recinto:18-047-008-00495-00001 Cultivo:101010 OLIVAR-PICUAL Secano
 Ref:-1592686 Recinto:18-047-008-00590-00004 Cultivo:104007 ALMENDROS-COMUNA Secano
 Ref:-1592706 Recinto:18-047-014-00221-00001 Cultivo:8000 AVENA-SIN VARIEDAD Secano
 Ref:-1592707 Recinto:18-047-014-00301-00002 Cultivo:20000 BARBECHO TRADICIONAL-SIN VARIEDAD Secano
 Ref:-1592708 Recinto:18-047-014-00303-00001 Cultivo:104022 ALMENDROS-LARGUETA Secano
- 3790 Recinto declarado inactivo
 Ref:-1592684 Recinto:18-047-008-00495-00001 Cultivo: -
 Ref:-1592704 Recinto:18-047-008-00667-00002 Cultivo: -
 Ref:-1592707 Recinto:18-047-014-00301-00002 Cultivo: -
 Ref:-1592708 Recinto:18-047-014-00303-00001 Cultivo: -
- 8227 Línea de declaración monitorizada en la que no ha habido respuesta por parte del productor y, por tanto, sin Juicio Experto de campo.
 Ref:-1345102 Recinto:18-047-008-00503-00002 Cultivo:20000 BARBECHO TRADICIONAL-SIN VARIEDAD
 Ref:-1401472 Recinto:18-047-008-00650-00019 Cultivo:104031 ALMENDROS-PENTACEBAS CSIC
 Ref:-1592707 Recinto:18-047-014-00301-00002 Cultivo:20000 BARBECHO TRADICIONAL-SIN VARIEDAD
- 100400 Recinto con cultivo, variedad, régimen de explotación o uso Sigpac no compatible con la operación solicitada (Anexo IV.I Cultivos y variedades elegibles para las Intervenciones. Orden de 28 de marzo de 2023).
 Ref:-1592704 Recinto:18-047-008-00667-00002 Cultivo:104038 ALMENDROS-TARDONA Secano Uso:TA
- 100402 Recinto solicitado no forma parte de ningún organismo de control autorizado para la producción ecológica en Andalucía o fecha de inscripción posterior al plazo establecido (Anexo I. Criterios de Subvencionabilidad. Orden 28 de marzo de 2023).
 Ref:1700000006013776 Recinto:18-047-008-00620-00008 Cultivo:104031 ALMENDROS-PENTACEBAS CSIC Secano
 Ref:-1401472 Recinto:18-047-008-00650-00019 Cultivo:104031 ALMENDROS-PENTACEBAS CSIC Secano
- 100412 Número de hectáreas validadas inferior a la superficie mínima permitida por el grupo de cultivo (Anexo I. Criterios de Subvencionabilidad. Orden 28 de marzo de 2023).
 Sup. Resuelta:0 Grupo de Pago:FRUTALES REGADÍO
 Sup. Resuelta:0 Grupo de Pago:FRUTALES SECANO
 Sup. Resuelta:0 Grupo de Pago:HERBÁCEOS
- 100413 Recinto perteneciente a grupo de cultivo que no cumple con la superficie mínima requerida (Anexo I. Criterios de Subvencionabilidad. Orden 28 de marzo de 2023).
 Ref:-1592674 Recinto:18-047-008-00169-00001 Cultivo:104020 ALMENDROS-GUARA Secano Sup. Declarada:0,86 Superficie Resolver:0,86
 Ref:-1592677 Recinto:18-047-008-00177-00001 Cultivo:104020 ALMENDROS-GUARA Secano Sup. Declarada:0,58 Superficie Resolver:0,58
 Ref:-1592678 Recinto:18-047-008-00182-00001 Cultivo:104022 ALMENDROS-LARGUETA Secano Sup. Declarada:0,4 Superficie Resolver:0,4
 Ref:1700000006013749 Recinto:18-047-008-00186-00009 Cultivo:104020 ALMENDROS-GUARA Secano Sup. Declarada:0,08 Superficie Resolver:0,08
 Ref:-1122428 Recinto:18-047-008-00186-00011 Cultivo:104007 ALMENDROS-COMUNA Secano Sup. Declarada:0,1 Superficie Resolver:0,1
 Ref:-1122473 Recinto:18-047-008-00186-00014 Cultivo:104007 ALMENDROS-COMUNA Secano Sup. Declarada:0,14 Superficie Resolver:0,14
 Ref:-538290 Recinto:18-047-008-00186-00014 Cultivo:104020 ALMENDROS-GUARA Secano Sup. Declarada:0,14 Superficie Resolver:0,14
 Ref:-1122439 Recinto:18-047-008-00186-00019 Cultivo:104007 ALMENDROS-COMUNA Secano Sup. Declarada:0,1 Superficie Resolver:0,05
 Ref:-1122455 Recinto:18-047-008-00186-00019 Cultivo:104007 ALMENDROS-COMUNA Secano Sup. Declarada:0,1 Superficie Resolver:0,05
 Ref:-1592680 Recinto:18-047-008-00324-00001 Cultivo:104024 ALMENDROS-MARCONA Secano Sup. Declarada:0,36 Superficie Resolver:0,36
 Ref:-1122477 Recinto:18-047-008-00328-00005 Cultivo:104007 ALMENDROS-COMUNA Secano Sup. Declarada:0,14 Superficie Resolver:0,14
 Ref:5092532 Recinto:18-047-008-00467-00001 Cultivo:104020 ALMENDROS-GUARA Secano Sup. Declarada:0,66 Superficie Resolver:0,66

(1) Superficie declarada admisible ajustada con la superficie comprometida.
 (2) Factor de penalización valorando el alcance para el tipo de compromiso.

Puede verificar la integridad de una copia de este documento mediante la lectura del código QR adjunto o mediante el acceso a la dirección https://ws050.juntadeandalucia.es/verificarFirma indicando el código de VERIFICACIÓN			
FIRMADO POR	RAQUEL MARIA ESPIN CRESPO	17/12/2024	
VERIFICACIÓN	Pk2jm6UYDU9J72AMTZUYRN3GET48NG	PÁG. 4811/9349	

**INCIDENCIAS****INCIDENCIA DESCRIPCIÓN**

	Ref:170000006013690 Recinto:18-047-008-00490-00002 Cultivo:110080 CEREZOS-ABELLEIRAS Secano Sup. Declarada:0,21 Superficie Resolver:0,21
	Ref:170000006013687 Recinto:18-047-008-00572-00001 Cultivo:104007 ALMENDROS-COMUNA Secano Sup. Declarada:0,2 Superficie Resolver:0,2
	Ref:170000006013735 Recinto:18-047-008-00591-00001 Cultivo:104007 ALMENDROS-COMUNA Secano Sup. Declarada:0,57 Superficie Resolver:0,57
	Ref:170000006013733 Recinto:18-047-008-00592-00001 Cultivo:104007 ALMENDROS-COMUNA Secano Sup. Declarada:0,54 Superficie Resolver:0,54
	Ref:-1117297 Recinto:18-047-008-00620-00011 Cultivo:104007 ALMENDROS-COMUNA Secano Sup. Declarada:0,16 Superficie Resolver:0,16
	Ref:6901236 Recinto:18-047-008-00641-00001 Cultivo:104022 ALMENDROS-LARGUETA Secano Sup. Declarada:0,92 Superficie Resolver:0,92
	Ref:-1117298 Recinto:18-047-008-00650-00014 Cultivo:104031 ALMENDROS-PENTACEBAS CSIC Secano Sup. Declarada:0,05 Superficie Resolver:0,05
	Ref:-1117299 Recinto:18-047-008-00650-00016 Cultivo:104031 ALMENDROS-PENTACEBAS CSIC Regadío Sup. Declarada:0,11 Superficie Resolver:0,11
	Ref:5519962 Recinto:18-047-008-00662-00001 Cultivo:104031 ALMENDROS-PENTACEBAS CSIC Regadío Sup. Declarada:0,59 Superficie Resolver:0,59
	Ref:-1592702 Recinto:18-047-008-00665-00002 Cultivo:60000 ALFALFA-SIN VARIEDAD Regadío Sup. Declarada:0,33 Superficie Resolver:0,33
	Ref:-1345037 Recinto:18-047-008-00678-00002 Cultivo:4100 MAÍZ-MAÍZ CONVENCIONAL Regadío Sup. Declarada:0,04 Superficie Resolver:0,04
	Ref:170000006013704 Recinto:18-047-008-00678-00002 Cultivo:8000 AVENA-SIN VARIEDAD Regadío Sup. Declarada:0,28 Superficie Resolver:0,28
	Ref:170000006013696 Recinto:18-047-014-00236-00001 Cultivo:8000 AVENA-SIN VARIEDAD Regadío Sup. Declarada:0,38 Superficie Resolver:0,38
	Ref:-1345080 Recinto:18-047-014-00253-00001 Cultivo:8000 AVENA-SIN VARIEDAD Regadío Sup. Declarada:0,1 Superficie Resolver:0,1
	Ref:-803749 Recinto:18-047-014-00256-00003 Cultivo:8000 AVENA-SIN VARIEDAD Regadío Sup. Declarada:0,08 Superficie Resolver:0,08
	Ref:-1345053 Recinto:18-047-014-00256-00003 Cultivo:53000 YEROS-SIN VARIEDAD Regadío Sup. Declarada:0,1 Superficie Resolver:0,1
	Ref:170000006013703 Recinto:18-047-014-00257-00002 Cultivo:50000 GARBANZOS-SIN VARIEDAD Regadío Sup. Declarada:0,13 Superficie Resolver:0,13
	Ref:170000006013731 Recinto:18-047-014-00743-00001 Cultivo:104020 ALMENDROS-GUARA Secano Sup. Declarada:0,68 Superficie Resolver:0,68
	Ref:-538970 Recinto:18-047-014-00765-00001 Cultivo:104007 ALMENDROS-COMUNA Secano Sup. Declarada:1,31 Superficie Resolver:1,31
	Ref:170000006013726 Recinto:18-047-015-00750-00001 Cultivo:104020 ALMENDROS-GUARA Secano Sup. Declarada:0,39 Superficie Resolver:0,39
	Ref:170000006013718 Recinto:18-047-015-00778-00001 Cultivo:104024 ALMENDROS-MARCONA Secano Sup. Declarada:1,51 Superficie Resolver:1,51
100421	Recinto declarado por error para una operación de la 6503, que se ha corregido de oficio marcando la operación correcta, de acuerdo con la fecha de inscripción del recinto en la producción ecológica. Ref:-1345037 Recinto:18-047-008-00678-00002 Cultivo:4100 MAÍZ-MAÍZ CONVENCIONAL Regadío Ref:170000006013704 Recinto:18-047-008-00678-00002 Cultivo:8000 AVENA-SIN VARIEDAD Regadío Ref:-1122595 Recinto:18-047-014-00235-00001 Cultivo:8000 AVENA-SIN VARIEDAD Regadío Ref:170000006013696 Recinto:18-047-014-00236-00001 Cultivo:8000 AVENA-SIN VARIEDAD Regadío Ref:-803749 Recinto:18-047-014-00256-00003 Cultivo:8000 AVENA-SIN VARIEDAD Regadío Ref:-1345053 Recinto:18-047-014-00256-00003 Cultivo:53000 YEROS-SIN VARIEDAD Regadío Ref:170000006013703 Recinto:18-047-014-00257-00002 Cultivo:50000 GARBANZOS-SIN VARIEDAD Regadío
100424	Solicita recinto que no está comprometido para la operación. Ref:-1345107 Recinto:18-047-008-00077-00001 Cultivo:104020 ALMENDROS-GUARA Secano Ref:-1592684 Recinto:18-047-008-00495-00001 Cultivo:101010 OLIVAR-PICUAL Secano Ref:-1345102 Recinto:18-047-008-00503-00002 Cultivo:20000 BARBECHO TRADICIONAL-SIN VARIEDAD Secano Ref:5530719 Recinto:18-047-008-00568-00001 Cultivo:101010 OLIVAR-PICUAL Secano Ref:-1592686 Recinto:18-047-008-00590-00004 Cultivo:104007 ALMENDROS-COMUNA Secano Ref:170000006013776 Recinto:18-047-008-00620-00008 Cultivo:104031 ALMENDROS-PENTACEBAS CSIC Secano Ref:-1401472 Recinto:18-047-008-00650-00019 Cultivo:104031 ALMENDROS-PENTACEBAS CSIC Secano Ref:-1592704 Recinto:18-047-008-00667-00002 Cultivo:104038 ALMENDROS-TARDONA Secano Ref:-1592706 Recinto:18-047-014-00221-00001 Cultivo:8000 AVENA-SIN VARIEDAD Secano Ref:-1122595 Recinto:18-047-014-00235-00001 Cultivo:8000 AVENA-SIN VARIEDAD Regadío Ref:-1592707 Recinto:18-047-014-00301-00002 Cultivo:20000 BARBECHO TRADICIONAL-SIN VARIEDAD Secano

(1) Superficie declarada admisible ajustada con la superficie comprometida.
(2) Factor de penalización valorando el alcance para el tipo de compromiso.

Puede verificar la integridad de una copia de este documento mediante la lectura del código QR adjunto o mediante el acceso a la dirección <https://ws050.juntadeandalucia.es/verificarFirma> indicando el código de VERIFICACIÓN

FIRMADO POR	RAQUEL MARIA ESPIN CRESPO	17/12/2024	
VERIFICACIÓN	Pk2jm6UYDU9J72AMTZUYRN3GET48NG	PÁG. 4812/9349	



INCIDENCIAS

INCIDENCIA DESCRIPCIÓN

Ref:-1592708 Recinto:18-047-014-00303-00001 Cultivo:104022 ALMENDROS-LARGUETA Secano

(1) Superficie declarada admisible ajustada con la superficie comprometida.
(2) Factor de penalización valorando el alcance para el tipo de compromiso.

Puede verificar la integridad de una copia de este documento mediante la lectura del código QR adjunto o mediante el acceso a la dirección <https://ws050.juntadeandalucia.es/verificarFirma> indicando el código de VERIFICACIÓN

FIRMADO POR	RAQUEL MARIA ESPIN CRESPO	17/12/2024	
VERIFICACIÓN	Pk2jm6UYDU9J72AMTZUYRN3GET48NG	PÁG. 4813/9349	



APELLIDOS Y NOMBRE / RAZÓN SOCIAL
LORENZO MARTIN EMILIA

NIF
***3452*

EXPEDIENTE
1151913

ANUALIDAD DE PAGO
1ª

IMPORTE POR ANUALIDAD

	2023	2024	2025	2026	2027
IMPORTE MÁXIMO SUBVENCIONABLE	3.134,64 €	3.134,64 €	3.134,64 €	2.612,18 €	2.612,18 €
IMPORTE MEDIO DE TRANSFERENCIA (€/ha)	259,49 €	259,49 €	259,49 €	216,24 €	216,24 €

RESUMEN DE UNIDADES

Cód	GRUPO DE PAGO	Sup. Dec. Admisible (ha)	Sup. Comprometida (ha)	Sup. ajustada compromiso (1) (ha)	% sobredec.	Sup. Resuelta (ha)	Importe Declarado	Importe Topado	Importe Resuelto	Importe tras sobredec.
422	FRUTALES SECANO	12,08		12,08	0,00	12,08	3.134,64	3.134,64	3.134,64	3.134,64
TOTAL		12,08	12,08	12,08		12,08	3.134,64	3.134,64	3.134,64	3.134,64

APLICACIÓN DE REDUCCIONES Y PENALIZACIONES

GRUPO DE PAGO	Importe Calculado	Importe prereduc.	Criterios de subvencionabilidad y compromisos	Presentación tardía	Omisión declaración	Condicionalidad	IMPORTE (Euros) RESUELTO
FRUTALES SECANO	3.134,64		0,00	0,00	0,00	0,00	3.134,64
TOTAL	3.134,64	3.134,64					3.134,64

RESUMEN DE PAGOS

IMPORTE (Euros)

FRUTALES SECANO - Pago realizado	RESUELTO	FEADER	MAPA	CAPADR
	3.134,64 €	2.664,44 €	307,51 €	162,69 €

RECINTOS RESUELTOS

REF.	REFERENCIA SIGPAC	CULTIVO DESCRIPCIÓN CULTIVO	S/R G.PAGO	PEND. MEDIA (%)	SUP. DEC. ADMISIBLE (ha)	SUP. COMPROM. (ha)	SUP. AJUSTADA COMPR.(1) (ha)	SUP. CONY. SIGPAC (ha)	SUP. CERTIE (ha)	SUP. CAMPO (ha)	SUP. CAMPO DETER. CULT. DECLARADO (ha)	SUP. DEC. REDUCIDA (ha)	SUP. RESUELTA (ha)
-1546100	18-186-013-00330-001	104007 ALMENDROS-COMUNA	S 422	24,40	1,70	1,70	1,70		1,70			1,70	1,70
-915760	18-144-019-00067-005	218045 HIGUERA-BLANCA	S 422	37,60	0,42	0,42	0,42		0,42			0,42	0,42
-145162	18-144-019-00319-001	218045 HIGUERA-BLANCA	S 422	30,40	0,04	0,04	0,04		0,04			0,04	0,04
-145161	18-144-019-00318-001	218045 HIGUERA-BLANCA	S 422	34,30	0,09	0,09	0,09		0,09			0,09	0,09
-145157	18-144-019-00317-001	218045 HIGUERA-BLANCA	S 422	43,80	0,25	0,25	0,25		0,25			0,25	0,25
-145041	18-144-019-00067-002	218045 HIGUERA-BLANCA	S 422	37,50	0,49	0,49	0,49		0,52			0,49	0,49
-144889	18-144-019-00067-002	218045 HIGUERA-BLANCA	S 422	37,50	0,63	0,63	0,63		0,67			0,63	0,63
-144862	18-144-019-00074-001	218045 HIGUERA-BLANCA	S 422	56,60	2,63	2,63	2,63		2,63			2,63	2,63
4185195	18-144-019-00069-001	218045 HIGUERA-BLANCA	S 422	48,50	1,14	1,14	1,14		1,14			1,14	1,14
1700000002577545	18-186-013-00318-005	218045 HIGUERA-BLANCA	S 422	32,60	0,47	0,47	0,47		0,47			0,47	0,47
1700000002577547	18-186-013-00318-001	104007 ALMENDROS-COMUNA	S 422	12,30	0,79	0,79	0,79		0,79			0,79	0,79
1700000002577548	18-186-013-00333-007	104014 ALMENDROS-FERRAGNES	S 422	11,60	1,96	1,96	1,96		1,96			1,96	1,96
1700000002577549	18-186-013-00333-004	104014 ALMENDROS-FERRAGNES	S 422	24,60	0,57	0,57	0,57		0,57			0,57	0,57
1700000002577550	18-186-013-00330-002	104007 ALMENDROS-COMUNA	S 422	29,50	0,16	0,16	0,16		0,16			0,16	0,16
1700000002577552	18-186-013-00330-007	104007 ALMENDROS-COMUNA	S 422	17,20	0,15	0,15	0,15		0,15			0,15	0,15
1700000002577553	18-186-013-00330-004	104007 ALMENDROS-COMUNA	S 422	27,80	0,18	0,18	0,18		0,18			0,18	0,18
1700000002577554	18-186-013-00320-001	104007 ALMENDROS-COMUNA	S 422	22,00	0,27	0,27	0,27		0,27			0,27	0,27
1700000002577555	18-186-013-00320-002	104007 ALMENDROS-COMUNA	S 422	27,70	0,14	0,14	0,14		0,14			0,14	0,14

(1) Superficie declarada admisible ajustada con la superficie comprometida.
(2) Factor de penalización valorando el alcance para el tipo de compromiso.

Puede verificar la integridad de una copia de este documento mediante la lectura del código QR adjunto o mediante el acceso a la dirección <https://ws050.juntadeandalucia.es/verificarFirma> indicando el código de VERIFICACIÓN

FIRMADO POR

RAQUEL MARIA ESPIN CRESPO

17/12/2024

VERIFICACIÓN

Pk2jm6UYDU9J72AMTZUYRN3GET48NG

PÁG. 4814/9349





APELLIDOS Y NOMBRE / RAZÓN SOCIAL

LOZANO GARCIA FERNANDO

NIF
***6395*

EXPEDIENTE
1092546

ANUALIDAD DE PAGO
1ª

IMPORTES POR ANUALIDAD

	2023	2024	2025	2026	2027
IMPORTE MÁXIMO SUBVENCIONABLE	433,35 €	433,35 €	433,35 €	361,12 €	361,12 €
IMPORTE MEDIO DE TRANSFERENCIA (€/ha)	259,49 €	259,49 €	259,49 €	216,24 €	216,24 €

RESUMEN DE UNIDADES

Cód	GRUPO DE PAGO	Sup. Dec. Admisible (ha)	Sup. Comprometida (ha)	Sup. ajustada compromiso (1) (ha)	% sobredec.	Sup. Resuelta (ha)	Importe Declarado	Importe Topado	Importe Resuelto	Importe tras sobredec.
422	FRUTALES SECANO	1,67		1,67	0,00	1,67	433,35	433,35	433,35	433,35
TOTAL		1,67	1,67	1,67		1,67	433,35	433,35	433,35	433,35

APLICACIÓN DE REDUCCIONES Y PENALIZACIONES

GRUPO DE PAGO	Importe Calculado	Importe prereduc.	Criterios de subvencionabilidad y compromisos	Presentación tardía	Omisión declaración	Condicionalidad	IMPORTE (Euros) RESUELTO
FRUTALES SECANO	433,35	433,35	0,00	0,00	0,00	0,00	433,35
TOTAL	433,35	433,35					433,35

RESUMEN DE PAGOS

	IMPORTE (Euros)			
	RESUELTO	FEADER	MAPA	CAPADR
FRUTALES SECANO - Pago realizado	433,35 €	368,35 €	42,51 €	22,49 €

RECINTOS RESUELTOS

REF.	REFERENCIA SIGPAC	CULTIVO	DESCRIPCIÓN CULTIVO	S/R	G.PAGO	PEND. MEDIA (%)	SUP. DEC. ADMISIBLE (ha)	SUP. COMPROM. (ha)	SUP. AJUSTADA COMPR.(1) (ha)	SUP. CONY. SIGPAC (ha)	SUP. CERTIE (ha)	SUP. CAMPO (ha)	SUP. CAMPO DETER. CULT. DECLARADO (ha)	SUP. DEC. REDUCIDA (ha)	SUP. RESUELTA (ha)
-917220	18-087-008-00139-003	104020	ALMENDROS-GUARA	S	422	5,50	0,44	0,44	0,44		0,44			0,44	0,44
-917219	18-087-008-00139-001	104020	ALMENDROS-GUARA	S	422	5,70	1,23	1,23	1,23		1,23			1,23	1,23

(1) Superficie declarada admisible ajustada con la superficie comprometida.
(2) Factor de penalización valorando el alcance para el tipo de compromiso.

Puede verificar la integridad de una copia de este documento mediante la lectura del código QR adjunto o mediante el acceso a la dirección <https://ws050.juntadeandalucia.es/verificarFirma> indicando el código de VERIFICACIÓN

FIRMADO POR

RAQUEL MARIA ESPIN CRESPO

17/12/2024

VERIFICACIÓN

Pk2jm6UYDU9J72AMTZUYRN3GET48NG

PÁG. 4815/9349





APELLIDOS Y NOMBRE / RAZÓN SOCIAL **NIF** **EXPEDIENTE** **ANUALIDAD DE PAGO**
 LOZANO GARCIA MANUEL DE LA CRUZ ****5819* 1208030 1ª

IMPORTES POR ANUALIDAD

	2023	2024	2025	2026	2027
IMPORTE MÁXIMO SUBVENCIONABLE	2.757,28 €	2.757,28 €	2.297,74 €	2.297,74 €	2.297,74 €
IMPORTE MEDIO DE TRANSFERENCIA (€/ha)	46,34 €	46,34 €	38,62 €	38,62 €	38,62 €

RESUMEN DE UNIDADES

Cód	GRUPO DE PAGO	Sup. Dec. Admisible (ha)	Sup. Comprometida (ha)	Sup. ajustada compromiso (1) (ha)	% sobredec.	Sup. Resuelta (ha)	Importe Declarado	Importe Topado	Importe Resuelto	Importe tras sobredec.
418	PASTOS ASOCIADOS A GANADERÍA ECOLÓGICA	59,50		59,50	0,00	59,50	5.865,51	2.757,28	2.757,28	2.757,28
TOTAL		59,50	59,50	59,50		59,50	5.865,51	2.757,28	2.757,28	2.757,28

APLICACIÓN DE REDUCCIONES Y PENALIZACIONES

GRUPO DE PAGO	Importe Calculado	Importe prereduc.	Criterios de subvencionabilidad y compromisos	Presentación tardía	Omisión declaración	Condicionality	IMPORTE (Euros) RESUELTO
PASTOS ASOCIADOS A GANADERÍA	2.757,28	2.757,28	0,00	0,00	0,00	0,00	2.757,28
TOTAL	2.757,28	2.757,28					2.757,28

RESUMEN DE PAGOS

	RESUELTO	FEADER	MAPA	CAPADR
PASTOS ASOCIADOS A GANADERÍA ECOLÓGICA - Pago realizado	2.757,28 €	2.343,69 €	270,49 €	143,10 €

RECINTOS RESUELTOS

REE	REFERENCIA SIGPAC	CULTIVO	DESCRIPCIÓN CULTIVO	S/R	G.PAGO	PEND. MEDIA (%)	SUP. DEC. ADMISIBLE (ha)	SUP. COMPROM. (ha)	SUP. AJUSTADA COMPROM. (1) (ha)	SUP. CONV. SIGPAC (ha)	SUP. CERTIF. (ha)	SUP. CAMPO (ha)	SUP. CAMPO DETER. CULT. DECLARADO (ha)	SUP. DEC. REDUCIDA (ha)	SUP. RESUELTA (ha)
5313570	18-024-042-00004-001	62000	PASTOS PERMANENTES DE 5 O MAS AÑOS-SIN VARIEDAD	S	418	50,30	59,50	59,50	59,50		108,18			59,50	59,50

(1) Superficie declarada admisible ajustada con la superficie comprometida.
 (2) Factor de penalización valorando el alcance para el tipo de compromiso.

Puede verificar la integridad de una copia de este documento mediante la lectura del código QR adjunto o mediante el acceso a la dirección https://ws050.juntadeandalucia.es/verificarFirma indicando el código de VERIFICACIÓN			
FIRMADO POR	RAQUEL MARIA ESPIN CRESPO	17/12/2024	
VERIFICACIÓN	Pk2jm6UYDU9J72AMTZUYRN3GET48NG	PÁG. 4816/9349	



Datos considerados para el Cálculo de la Carga Ganadera mínima y máxima del expediente

Explotación	Especie	Inscrito en Sipea y Admisible	Ugm Calculada para CG Mínima	Ugm Calculada para CG Máxima
ES040310001037	CAPRINA	SI	1,16	1,16
ES040310001037	OVINA	SI	28,93	28,93
ES180230000389	CAPRINA	SI	2,27	2,27
ES180230000389	OVINA	SI	29,41	29,41
ES180390000575	OVINA	SI	11,16	11,16
			72,93	72,93

Superficie determinada para Cálculo Carga Ganadera Mínima: 502,98 ha

Superficie determinada para Cálculo Carga Ganadera Máxima: 502,98 ha

Los importes del Grupo de Pago de pastos de este expediente han sido ajustados por no llegar a la carga ganadera mínima de 0,3

Carga Ganadera Mínima Expediente: 0,14 ugm/ha

Carga Ganadera Máxima Expediente: 0,14 ugm/ha

Recintos Determinados para el Cálculo de Garga Ganadera Mínima

REF.	REFERENCIA SIGPAC	CULTIVO	DESCRIPCIÓN CULTIVO	S/R	SUP. RESUELTA (ha)
-1048812	04-031-025-00032-00210	62000	PASTOS PERMANENTES DE 5 O MAS AÑOS-SIN VARIEDAD	S	1,84
-1048811	04-031-025-00032-00209	62000	PASTOS PERMANENTES DE 5 O MAS AÑOS-SIN VARIEDAD	S	0,48
5090296	04-031-025-00032-00051	62000	PASTOS PERMANENTES DE 5 O MAS AÑOS-SIN VARIEDAD	S	0,14
5090297	04-031-025-00032-00055	62000	PASTOS PERMANENTES DE 5 O MAS AÑOS-SIN VARIEDAD	S	30,97
5090298	04-031-025-00032-00191	62000	PASTOS PERMANENTES DE 5 O MAS AÑOS-SIN VARIEDAD	S	0,25
5090299	04-031-025-00032-00193	62000	PASTOS PERMANENTES DE 5 O MAS AÑOS-SIN VARIEDAD	S	0,90
5090300	04-031-025-00032-00194	62000	PASTOS PERMANENTES DE 5 O MAS AÑOS-SIN VARIEDAD	S	5,90
5090301	04-031-025-00032-00195	62000	PASTOS PERMANENTES DE 5 O MAS AÑOS-SIN VARIEDAD	S	8,09
5090302	04-031-025-00032-00196	62000	PASTOS PERMANENTES DE 5 O MAS AÑOS-SIN VARIEDAD	S	0,85
5090303	04-031-025-00032-00197	62000	PASTOS PERMANENTES DE 5 O MAS AÑOS-SIN VARIEDAD	S	24,75
5313570	18-024-042-00004-00001	62000	PASTOS PERMANENTES DE 5 O MAS AÑOS-SIN VARIEDAD	S	59,50
1700000007082880	18-024-042-00001-00001	62000	PASTOS PERMANENTES DE 5 O MAS AÑOS-SIN VARIEDAD	S	30,99
1700000007082881	18-024-051-00003-00001	62000	PASTOS PERMANENTES DE 5 O MAS AÑOS-SIN VARIEDAD	S	34,18
1700000007082882	18-040-021-00391-00006	62000	PASTOS PERMANENTES DE 5 O MAS AÑOS-SIN VARIEDAD	S	0,90
1700000007082884	18-024-051-00002-00002	62000	PASTOS PERMANENTES DE 5 O MAS AÑOS-SIN VARIEDAD	S	34,19
1700000007082885	18-024-051-00001-00001	62000	PASTOS PERMANENTES DE 5 O MAS AÑOS-SIN VARIEDAD	S	14,48
1700000007082886	18-024-051-00004-00004	62000	PASTOS PERMANENTES DE 5 O MAS AÑOS-SIN VARIEDAD	S	6,67
1700000007082887	18-024-051-00004-00003	62000	PASTOS PERMANENTES DE 5 O MAS AÑOS-SIN VARIEDAD	S	1,75
1700000007082888	18-024-051-00004-00009	62000	PASTOS PERMANENTES DE 5 O MAS AÑOS-SIN VARIEDAD	S	2,65
1700000007082889	18-040-021-00391-00005	62000	PASTOS PERMANENTES DE 5 O MAS AÑOS-SIN VARIEDAD	S	6,04
1700000007082890	18-024-042-00007-00002	62000	PASTOS PERMANENTES DE 5 O MAS AÑOS-SIN VARIEDAD	S	0,61
1700000007082891	18-024-042-00007-00003	62000	PASTOS PERMANENTES DE 5 O MAS AÑOS-SIN VARIEDAD	S	1,81
1700000007082892	18-024-042-00007-00005	62000	PASTOS PERMANENTES DE 5 O MAS AÑOS-SIN VARIEDAD	S	18,34
1700000007082893	18-024-042-00007-00009	62000	PASTOS PERMANENTES DE 5 O MAS AÑOS-SIN VARIEDAD	S	91,65
1700000007082894	18-024-042-00001-00002	62000	PASTOS PERMANENTES DE 5 O MAS AÑOS-SIN VARIEDAD	S	39,89
1700000007082896	18-024-042-00007-00004	62000	PASTOS PERMANENTES DE 5 O MAS AÑOS-SIN VARIEDAD	S	3,56
1700000007082897	18-024-051-00001-00002	62000	PASTOS PERMANENTES DE 5 O MAS AÑOS-SIN VARIEDAD	S	7,07

(1) Superficie declarada admisible ajustada con la superficie comprometida.
 (2) Factor de penalización valorando el alcance para el tipo de compromiso.

Puede verificar la integridad de una copia de este documento mediante la lectura del código QR adjunto o mediante el acceso a la dirección <https://ws050.juntadeandalucia.es/verificarFirma> indicando el código de VERIFICACIÓN

FIRMADO POR	RAQUEL MARIA ESPIN CRESPO	17/12/2024	
VERIFICACIÓN	Pk2jm6UYDU9J72AMTZUYRN3GET48NG	PÁG. 4817/9349	



Datos considerados para el Cálculo de la Carga Ganadera mínima y máxima del expediente

Recintos Determinados para el Cálculo de Garga Ganadera Mínima

REF.	REFERENCIA SIGPAC	CULTIVO	DESCRIPCIÓN CULTIVO	SUP.	
				S/R	RESUELTA (ha)
170000007082899	18-024-042-00001-00012	62000	PASTOS PERMANENTES DE 5 O MAS AÑOS-SIN VARIEDAD	S	11,39
170000007082900	18-024-042-00007-00006	62000	PASTOS PERMANENTES DE 5 O MAS AÑOS-SIN VARIEDAD	S	62,86
170000007082901	18-024-042-00007-00001	62000	PASTOS PERMANENTES DE 5 O MAS AÑOS-SIN VARIEDAD	S	0,28

Recintos Determinados para el Cálculo de Garga Ganadera Máxima

REF.	REFERENCIA SIGPAC	CULTIVO	DESCRIPCIÓN CULTIVO	SUP.	
				S/R	RESUELTA (ha)
-1048812	04-031-025-00032-00210	62000	PASTOS PERMANENTES DE 5 O MAS AÑOS-SIN VARIEDAD	S	1,84
-1048811	04-031-025-00032-00209	62000	PASTOS PERMANENTES DE 5 O MAS AÑOS-SIN VARIEDAD	S	0,48
5090296	04-031-025-00032-00051	62000	PASTOS PERMANENTES DE 5 O MAS AÑOS-SIN VARIEDAD	S	0,14
5090297	04-031-025-00032-00055	62000	PASTOS PERMANENTES DE 5 O MAS AÑOS-SIN VARIEDAD	S	30,97
5090298	04-031-025-00032-00191	62000	PASTOS PERMANENTES DE 5 O MAS AÑOS-SIN VARIEDAD	S	0,25
5090299	04-031-025-00032-00193	62000	PASTOS PERMANENTES DE 5 O MAS AÑOS-SIN VARIEDAD	S	0,90
5090300	04-031-025-00032-00194	62000	PASTOS PERMANENTES DE 5 O MAS AÑOS-SIN VARIEDAD	S	5,90
5090301	04-031-025-00032-00195	62000	PASTOS PERMANENTES DE 5 O MAS AÑOS-SIN VARIEDAD	S	8,09
5090302	04-031-025-00032-00196	62000	PASTOS PERMANENTES DE 5 O MAS AÑOS-SIN VARIEDAD	S	0,85
5090303	04-031-025-00032-00197	62000	PASTOS PERMANENTES DE 5 O MAS AÑOS-SIN VARIEDAD	S	24,75
5313570	18-024-042-00004-00001	62000	PASTOS PERMANENTES DE 5 O MAS AÑOS-SIN VARIEDAD	S	59,50
170000007082880	18-024-042-00001-00001	62000	PASTOS PERMANENTES DE 5 O MAS AÑOS-SIN VARIEDAD	S	30,99
170000007082881	18-024-051-00003-00001	62000	PASTOS PERMANENTES DE 5 O MAS AÑOS-SIN VARIEDAD	S	34,18
170000007082882	18-040-021-00391-00006	62000	PASTOS PERMANENTES DE 5 O MAS AÑOS-SIN VARIEDAD	S	0,90
170000007082884	18-024-051-00002-00002	62000	PASTOS PERMANENTES DE 5 O MAS AÑOS-SIN VARIEDAD	S	34,19
170000007082885	18-024-051-00001-00001	62000	PASTOS PERMANENTES DE 5 O MAS AÑOS-SIN VARIEDAD	S	14,48
170000007082886	18-024-051-00004-00004	62000	PASTOS PERMANENTES DE 5 O MAS AÑOS-SIN VARIEDAD	S	6,67
170000007082887	18-024-051-00004-00003	62000	PASTOS PERMANENTES DE 5 O MAS AÑOS-SIN VARIEDAD	S	1,75
170000007082888	18-024-051-00004-00009	62000	PASTOS PERMANENTES DE 5 O MAS AÑOS-SIN VARIEDAD	S	2,65
170000007082889	18-040-021-00391-00005	62000	PASTOS PERMANENTES DE 5 O MAS AÑOS-SIN VARIEDAD	S	6,04
170000007082890	18-024-042-00007-00002	62000	PASTOS PERMANENTES DE 5 O MAS AÑOS-SIN VARIEDAD	S	0,61
170000007082891	18-024-042-00007-00003	62000	PASTOS PERMANENTES DE 5 O MAS AÑOS-SIN VARIEDAD	S	1,81
170000007082892	18-024-042-00007-00005	62000	PASTOS PERMANENTES DE 5 O MAS AÑOS-SIN VARIEDAD	S	18,34
170000007082893	18-024-042-00007-00009	62000	PASTOS PERMANENTES DE 5 O MAS AÑOS-SIN VARIEDAD	S	91,65
170000007082894	18-024-042-00001-00002	62000	PASTOS PERMANENTES DE 5 O MAS AÑOS-SIN VARIEDAD	S	39,89
170000007082895	18-024-042-00001-00011	62000	PASTOS PERMANENTES DE 5 O MAS AÑOS-SIN VARIEDAD	S	0,00
170000007082896	18-024-042-00007-00004	62000	PASTOS PERMANENTES DE 5 O MAS AÑOS-SIN VARIEDAD	S	3,56
170000007082897	18-024-051-00001-00002	62000	PASTOS PERMANENTES DE 5 O MAS AÑOS-SIN VARIEDAD	S	7,07
170000007082899	18-024-042-00001-00012	62000	PASTOS PERMANENTES DE 5 O MAS AÑOS-SIN VARIEDAD	S	11,39
170000007082900	18-024-042-00007-00006	62000	PASTOS PERMANENTES DE 5 O MAS AÑOS-SIN VARIEDAD	S	62,86

(1) Superficie declarada admisible ajustada con la superficie comprometida.
 (2) Factor de penalización valorando el alcance para el tipo de compromiso.

Puede verificar la integridad de una copia de este documento mediante la lectura del código QR adjunto o mediante el acceso a la dirección <https://ws050.juntadeandalucia.es/verificarFirma> indicando el código de VERIFICACIÓN

FIRMADO POR	RAQUEL MARIA ESPIN CRESPO	17/12/2024	
VERIFICACIÓN	Pk2jm6UYDU9J72AMTZUYRN3GET48NG	PÁG. 4818/9349	



Datos considerados para el Cálculo de la Carga Ganadera mínima y máxima del expediente

Recintos Determinados para el Cálculo de Garga Ganadera Máxima

<u>REF.</u>	<u>REFERENCIA SIGPAC</u>	<u>CULTIVO</u>	<u>DESCRIPCIÓN CULTIVO</u>	<u>S/R</u>	<u>SUP. RESUELTA (ha)</u>
1700000007082901	18-024-042-00007-00001	62000	PASTOS PERMANENTES DE 5 O MAS AÑOS-SIN VARIEDAD	S	0,28

Incidencias de carga ganadera

INCIDENCIA DESCRIPCIÓN

- 4272 Verifica que las líneas de declaración de las Solicitudes Únicas no tienen solapes con la capa de Retroactividad Gráfica (ambas de la misma campaña) a nivel de expediente/línea de declaración gráfica de la solicitud.
Ref:5090297 Recinto:04-031-025-00032-00055 Cultivo: - Agregado de la referencia del recinto.:0 Zona de la referencia del recinto.:0 Superficie solapada.:0,45 Id. Incid.:5082959
- Ref:5090303 Recinto:04-031-025-00032-00197 Cultivo: - Agregado de la referencia del recinto.:0 Zona de la referencia del recinto.:0 Superficie solapada.:0,15 Id. Incid.:5082960
- Ref:5090303 Recinto:04-031-025-00032-00197 Cultivo: - Agregado de la referencia del recinto.:0 Zona de la referencia del recinto.:0 Superficie solapada.:0,22 Id. Incid.:5082961

(1) Superficie declarada admisible ajustada con la superficie comprometida.
(2) Factor de penalización valorando el alcance para el tipo de compromiso.

Puede verificar la integridad de una copia de este documento mediante la lectura del código QR adjunto o mediante el acceso a la dirección https://ws050.juntadeandalucia.es/verificarFirma indicando el código de VERIFICACIÓN			
FIRMADO POR	RAQUEL MARIA ESPIN CRESPO	17/12/2024	
VERIFICACIÓN	Pk2jm6UYDU9J72AMTZUYRN3GET48NG	PÁG. 4819/9349	



APELLIDOS Y NOMBRE / RAZÓN SOCIAL

LOZANO LORENTE VICTOR JOSE

NIF

***9493*

EXPEDIENTE

1274724

ANUALIDAD DE PAGO

1ª

IMPORTES POR ANUALIDAD

	2023	2024	2025	2026	2027
IMPORTE MÁXIMO SUBVENCIONABLE	999,04 €	999,04 €	999,04 €	832,52 €	832,52 €
IMPORTE MEDIO DE TRANSFERENCIA (€/ha)	259,49 €	259,49 €	259,49 €	216,24 €	216,24 €

RESUMEN DE UNIDADES

Cód	GRUPO DE PAGO	Sup. Dec. Admisible (ha)	Sup. Comprometida (ha)	Sup. ajustada compromiso (1) (ha)	% sobredec.	Sup. Resuelta (ha)	Importe Declarado	Importe Topado	Importe Resuelto	Importe tras sobredec.
422	FRUTALES SECANO	3,85		3,85	0,00	3,85	999,04	999,04	999,04	999,04
TOTAL		3,85	3,85	3,85		3,85	999,04	999,04	999,04	999,04

APLICACIÓN DE REDUCCIONES Y PENALIZACIONES

GRUPO DE PAGO	Importe Calculado	Importe prereduc.	Criterios de subvencionabilidad y compromisos	Presentación tardía	Omisión declaración	Condicionalidad	IMPORTE (Euros) RESUELTO
FRUTALES SECANO	999,04	999,04	0,00	0,00	0,00	0,00	999,04
TOTAL	999,04	999,04					999,04

RESUMEN DE PAGOS

	IMPORTE (Euros)			
	RESUELTO	FEADER	MAPA	CAPADR
FRUTALES SECANO - Pago realizado	999,04 €	849,18 €	98,01 €	51,85 €

RECINTOS RESUELTOS

REF.	REFERENCIA SIGPAC	CULTIVO	DESCRIPCIÓN CULTIVO	S/R	G.PAGO	PEND. MEDIA (%)	SUP. DEC. ADMISIBLE (ha)	SUP. COMPROM. (ha)	SUP. AJUSTADA COMPR.(1) (ha)	SUP. CONY. SIGPAC (ha)	SUP. CERTIE (ha)	SUP. CAMPO (ha)	SUP. CAMPO DETER. CULT. DECLARADO (ha)	SUP. DEC. REDUCIDA (ha)	SUP. RESUELTA (ha)
4584872	18-087-008-00200-001	104020	ALMENDROS-GUARA	S	422	6,70	1,64	1,64	1,64		1,64			1,64	1,64
1700000002300358	18-087-004-00089-001	104022	ALMENDROS-LARGUETA	S	422	6,60	2,21	2,21	2,21		2,21			2,21	2,21

(1) Superficie declarada admisible ajustada con la superficie comprometida.
 (2) Factor de penalización valorando el alcance para el tipo de compromiso.

Puede verificar la integridad de una copia de este documento mediante la lectura del código QR adjunto o mediante el acceso a la dirección <https://ws050.juntadeandalucia.es/verificarFirma> indicando el código de VERIFICACIÓN

FIRMADO POR	RAQUEL MARIA ESPIN CRESPO	17/12/2024	
VERIFICACIÓN	Pk2jm6UYDU9J72AMTZUYRN3GET48NG	PÁG. 4820/9349	



APELLIDOS Y NOMBRE / RAZÓN SOCIAL

LOZANO MARIN MARIA CORPUS

NIF
***3439*

EXPEDIENTE
1019808

ANUALIDAD DE PAGO
1ª

IMPORTE POR ANUALIDAD

	2023	2024	2025	2026	2027
IMPORTE MÁXIMO SUBVENCIONABLE	583,06 €	583,06 €	583,06 €	485,88 €	485,88 €
IMPORTE MEDIO DE TRANSFERENCIA (€/ha)	297,48 €	297,48 €	297,48 €	247,90 €	247,90 €

RESUMEN DE UNIDADES

Cód	GRUPO DE PAGO	Sup. Dec. Admisible (ha)	Sup. Comprometida (ha)	Sup. ajustada compromiso (1) (ha)	% sobredec.	Sup. Resuelta (ha)	Importe Declarado	Importe Topado	Importe Resuelto	Importe tras sobredec.
419	OLIVAR	2,06		1,96	0,00	1,96	583,06	583,06	583,06	583,06
TOTAL		2,06	1,96	1,96		1,96	583,06	583,06	583,06	583,06

APLICACIÓN DE REDUCCIONES Y PENALIZACIONES

GRUPO DE PAGO	Importe Calculado	Importe prereduc.	Criterios de subvencionabilidad y compromisos	Presentación tardía	Omisión declaración	Condicionalidad	IMPORTE (Euros) RESUELTO
OLIVAR	583,06	583,06	0,00	0,00	0,00	0,00	583,06
TOTAL	583,06	583,06					583,06

RESUMEN DE PAGOS

	IMPORTE (Euros)			
	RESUELTO	FEADER	MAPA	CAPADR
OLIVAR - Pago realizado	583,06 €	495,60 €	57,20 €	30,26 €

RECINTOS RESUELTOS

REF.	REFERENCIA SIGPAC	CULTIVO	DESCRIPCIÓN CULTIVO	S/R G.PAGO	PEND. MEDIA (%)	SUP. DEC. ADMISIBLE (ha)	SUP. COMPROM. (ha)	SUP. AJUSTADA COMPR.(1) (ha)	SUP. CONY. SIGPAC (ha)	SUP. CERTIE (ha)	SUP. CAMPO (ha)	SUP. CAMPO DETER. CULT. DECLARADO (ha)	SUP. DEC. REDUCIDA (ha)	SUP. RESUELTA (ha)
-1447694	18-198-001-00015-001	101010	OLIVAR-PICUAL	S 419	20,00	0,40	0,30	0,30		0,30			0,30	0,30
5780375	18-198-001-00474-001	101010	OLIVAR-PICUAL	S 419	1,30	0,50	0,50	0,50		0,50			0,50	0,50
1700000003061649	18-198-002-00030-001	101010	OLIVAR-PICUAL	S 419	46,80	0,06	0,06	0,06		0,06			0,06	0,06
1700000003061650	18-198-001-00677-001	101010	OLIVAR-PICUAL	S 419	5,60	0,43	0,43	0,43		0,43			0,43	0,43
1700000003061651	18-198-001-09001-002	101010	OLIVAR-PICUAL	S 419	7,30	0,03	0,03	0,03		0,03			0,03	0,03
1700000003061652	18-198-002-00253-001	101010	OLIVAR-PICUAL	S 419	9,90	0,18	0,18	0,18		0,18			0,18	0,18
1700000003061653	18-198-002-00213-004	101010	OLIVAR-PICUAL	S 419	27,80	0,23	0,23	0,23		0,23			0,23	0,23
1700000003061654	18-198-002-00109-001	101010	OLIVAR-PICUAL	S 419	29,20	0,23	0,23	0,23		0,23			0,23	0,23

(1) Superficie declarada admisible ajustada con la superficie comprometida.
(2) Factor de penalización valorando el alcance para el tipo de compromiso.

Puede verificar la integridad de una copia de este documento mediante la lectura del código QR adjunto o mediante el acceso a la dirección <https://ws050.juntadeandalucia.es/verificarFirma> indicando el código de VERIFICACIÓN

FIRMADO POR

RAQUEL MARIA ESPIN CRESPO

17/12/2024

VERIFICACIÓN

Pk2jm6UYDU9J72AMTZUYRN3GET48NG

PÁG. 4821/9349






INCIDENCIAS

INCIDENCIA DESCRIPCIÓN

- 218 La superficie total declarada sobre un mismo recinto en el conjunto de los expedientes, no puede superar la superficie total que el SIGPAC establece para ese recinto.
Ref:170000003061655 Recinto:18-054-008-00138-00005 Cultivo:104022 ALMENDROS-LARGUETA Secano Suma de superficies declaradas para este recinto por todos los solicitantes (Áreas):351 Superficie SIGPAC medida para este recinto (Áreas):188 Exceso de superficie declarada (Hectáreas):1,63 Suma de superficies declaradas para este recinto por el solicitante (Áreas):163
- 100412 Número de hectáreas validadas inferior a la superficie mínima permitida por el grupo de cultivo (Anexo I. Criterios de Subvencionabilidad. Orden 28 de marzo de 2023).
Sup. Resuelta:0 Grupo de Pago:FRUTALES SECANO
- 100413 Recinto perteneciente a grupo de cultivo que no cumple con la superficie mínima requerida (Anexo I. Criterios de Subvencionabilidad. Orden 28 de marzo de 2023).
Ref:170000003061656 Recinto:18-054-008-00138-00009 Cultivo:104022 ALMENDROS-LARGUETA Secano Sup. Declarada:0,06 Superficie Resolver:0,06
Ref:170000003061657 Recinto:18-198-001-00107-00001 Cultivo:104020 ALMENDROS-GUARA Secano Sup. Declarada:0,51 Superficie Resolver:0,51
Ref:170000003061658 Recinto:18-198-001-00208-00001 Cultivo:104024 ALMENDROS-MARCONA Secano Sup. Declarada:0,46 Superficie Resolver:0,46
Ref:170000003061659 Recinto:18-198-001-00569-00001 Cultivo:104020 ALMENDROS-GUARA Secano Sup. Declarada:0,37 Superficie Resolver:0,37
Ref:170000003061660 Recinto:18-198-001-00677-00002 Cultivo:104020 ALMENDROS-GUARA Secano Sup. Declarada:0,28 Superficie Resolver:0,28
Ref:170000003061661 Recinto:18-198-002-00213-00002 Cultivo:104020 ALMENDROS-GUARA Secano Sup. Declarada:0,29 Superficie Resolver:0,29
Ref:170000003061662 Recinto:18-198-003-00005-00002 Cultivo:104022 ALMENDROS-LARGUETA Secano Sup. Declarada:1,08 Superficie Resolver:1,08
Ref:170000003061663 Recinto:18-198-003-00009-00003 Cultivo:104022 ALMENDROS-LARGUETA Secano Sup. Declarada:0,67 Superficie Resolver:0,67
- 100424 Solicita recinto que no está comprometido para la operación.
Ref:170000003061655 Recinto:18-054-008-00138-00005 Cultivo:104022 ALMENDROS-LARGUETA Secano

(1) Superficie declarada admisible ajustada con la superficie comprometida.
(2) Factor de penalización valorando el alcance para el tipo de compromiso.

Puede verificar la integridad de una copia de este documento mediante la lectura del código QR adjunto o mediante el acceso a la dirección https://ws050.juntadeandalucia.es/verificarFirma indicando el código de VERIFICACIÓN			
FIRMADO POR	RAQUEL MARIA ESPIN CRESPO	17/12/2024	
VERIFICACIÓN	Pk2jm6UYDU9J72AMTZUYRN3GET48NG	PÁG. 4822/9349	



APELLIDOS Y NOMBRE / RAZÓN SOCIAL

LOZANO SANCHEZ ANTONIO

NIF
****0881*

EXPEDIENTE
1088039

ANUALIDAD DE PAGO
1ª

IMPORTE POR ANUALIDAD

	2023	2024	2025	2026	2027
IMPORTE MÁXIMO SUBVENCIONABLE	1.230,77 €	1.230,77 €	1.230,77 €	1.025,63 €	1.025,63 €
IMPORTE MEDIO DE TRANSFERENCIA (€/ha)	273,50 €	273,50 €	273,50 €	227,92 €	227,92 €

RESUMEN DE UNIDADES

Cód	GRUPO DE PAGO	Sup. Dec. Admisible (ha)	Sup. Comprometida (ha)	Sup. ajustada compromiso (1) (ha)	% sobredec.	Sup. Resuelta (ha)	Importe Declarado	Importe Topado	Importe Resuelto	Importe tras sobredec.
419	OLIVAR	1,66		1,66	0,00	1,66	493,82	493,82	493,82	493,82
422	FRUTALES SECANO	2,84		2,84	0,00	2,84	736,95	736,95	736,95	736,95
TOTAL		4,50	4,50	4,50		4,50	1.230,77	1.230,77	1.230,77	1.230,77

APLICACIÓN DE REDUCCIONES Y PENALIZACIONES

GRUPO DE PAGO	Importe Calculado	Importe prereduc.	Criterios de subvencionabilidad y compromisos	Presentación tardía	Omisión declaración	Condicionalidad	IMPORTE (Euros)
							RESUELTO
FRUTALES SECANO	736,95	736,95	0,00	0,00	0,00	0,00	736,95
OLIVAR	493,82	493,82	0,00	0,00	0,00	0,00	493,82
TOTAL	1.230,77	1.230,77					1.230,77

RESUMEN DE PAGOS

	IMPORTE (Euros)			
	RESUELTO	FEADER	MAPA	CAPADR
FRUTALES SECANO - Pago realizado	736,95 €	626,41 €	72,29 €	38,25 €
OLIVAR - Pago realizado	493,82 €	419,75 €	48,44 €	25,63 €
TOTAL	1.230,77 €	1.046,16 €	120,73 €	63,88 €

RECINTOS RESUELTOS

REE	REFERENCIA SIGPAC	CULTIVO DESCRIPCIÓN CULTIVO	S/R G.PAGO	PEND. MEDIA (%)	SUP. DEC. ADMISIBLE (ha)	SUP. COMPROM. (ha)	SUP. AJUSTADA COMPROM. (1) (ha)	SUP. CONV. SIGPAC (ha)	SUP. CERTIF. (ha)	SUP. CAMPO (ha)	SUP. CAMPO DETER. CULT. DECLARADO (ha)	SUP. DEC. REDUCIDA (ha)	SUP. RESUELTA (ha)
6946636	18-122-003-00072-005	101010 OLIVAR-PICUAL	R 419	20,40	0,13	0,13	0,13		0,13			0,13	0,13
6946637	18-122-003-00072-006	101010 OLIVAR-PICUAL	R 419	12,40	1,53	1,53	1,53		1,53			1,53	1,53
6946621	18-122-003-00072-003	104024 ALMENDROS-MARCONA	S 422	15,00	0,24	0,24	0,24		0,24			0,24	0,24
6946626	18-122-003-00072-008	104024 ALMENDROS-MARCONA	S 422	11,60	0,34	0,34	0,34		0,34			0,34	0,34
6946649	18-122-003-00074-001	104024 ALMENDROS-MARCONA	S 422	30,40	0,41	0,41	0,41		0,41			0,41	0,41
6946655	18-122-003-00074-002	104024 ALMENDROS-MARCONA	S 422	23,60	0,32	0,32	0,32		0,32			0,32	0,32
6946657	18-122-003-00074-005	104024 ALMENDROS-MARCONA	S 422	17,00	0,02	0,02	0,02		0,02			0,02	0,02
6946664	18-122-003-00084-001	104024 ALMENDROS-MARCONA	S 422	23,60	1,51	1,51	1,51		1,51			1,51	1,51

(1) Superficie declarada admisible ajustada con la superficie comprometida.
(2) Factor de penalización valorando el alcance para el tipo de compromiso.

Puede verificar la integridad de una copia de este documento mediante la lectura del código QR adjunto o mediante el acceso a la dirección <https://ws050.juntadeandalucia.es/verificarFirma> indicando el código de VERIFICACIÓN

FIRMADO POR

RAQUEL MARIA ESPIN CRESPO

17/12/2024

VERIFICACIÓN

Pk2jm6UYDU9J72AMTZUYRN3GET48NG

PÁG. 4823/9349





<u>APELLIDOS Y NOMBRE / RAZÓN SOCIAL</u>	<u>NIF</u>	<u>EXPEDIENTE</u>	<u>ANUALIDAD DE PAGO</u>
LUCENA LUCENA FRANCISCO JAVIER	***3103*	1271087	1ª

IMPORTES POR ANUALIDAD

	<u>2023</u>	<u>2024</u>	<u>2025</u>	<u>2026</u>	<u>2027</u>
IMPORTE MÁXIMO SUBVENCIONABLE	925,16 €	925,16 €	925,16 €	770,97 €	770,97 €
IMPORTE MEDIO DE TRANSFERENCIA (€/ha)	297,48 €	297,48 €	297,48 €	247,90 €	247,90 €

RESUMEN DE UNIDADES

<u>Cód</u>	<u>GRUPO DE PAGO</u>	<u>Sup. Dec. Admisible (ha)</u>	<u>Sup. Comprometida (ha)</u>	<u>Sup. ajustada compromiso (1) (ha)</u>	<u>% sobredec.</u>	<u>Sup. Resuelta (ha)</u>	<u>Importe Declarado</u>	<u>Importe Topado</u>	<u>Importe Resuelto</u>	<u>Importe tras sobredec.</u>
419	OLIVAR	3,11		3,11	0,00	3,11	925,16	925,16	925,16	925,16
TOTAL		3,11	3,11	3,11		3,11	925,16	925,16	925,16	925,16

APLICACIÓN DE REDUCCIONES Y PENALIZACIONES

<u>GRUPO DE PAGO</u>	<u>Importe Calculado</u>	<u>Importe prereduc.</u>	<u>Criterios de subvencionabilidad y compromisos</u>	<u>Presentación tardía</u>	<u>Omisión declaración</u>	<u>Condicionalidad</u>	<u>IMPORTE (Euros) RESUELTO</u>
OLIVAR	925,16	925,16	0,00	0,00	0,00	0,00	925,16
TOTAL	925,16	925,16					925,16

RESUMEN DE PAGOS

	<u>IMPORTE (Euros)</u>			
	<u>RESUELTO</u>	<u>FEADER</u>	<u>MAPA</u>	<u>CAPADR</u>
OLIVAR - Pago realizado	925,16 €	786,39 €	90,76 €	48,01 €

RECINTOS RESUELTOS

<u>REF.</u>	<u>REFERENCIA SIGPAC</u>	<u>CULTIVO</u>	<u>DESCRIPCIÓN CULTIVO</u>	<u>S/R G.PAGO</u>	<u>PEND. MEDIA (%)</u>	<u>SUP. DEC. ADMISIBLE (ha)</u>	<u>SUP. COMPROM. (ha)</u>	<u>SUP. AJUSTADA COMPR.(1) (ha)</u>	<u>SUP. CONY. SIGPAC (ha)</u>	<u>SUP. CERTIE (ha)</u>	<u>SUP. CAMPO (ha)</u>	<u>SUP. CAMPO DETER. CULT. DECLARADO (ha)</u>	<u>SUP. DEC. REDUCIDA (ha)</u>	<u>SUP. RESUELTA (ha)</u>
-1591890	18-023-009-00059-001	101138	OLIVAR-HOJIBLANCA	S	419	6,90	0,20	0,20	0,20	0,29			0,20	0,20
-1351134	18-023-001-00002-003	101138	OLIVAR-HOJIBLANCA	S	419	24,50	0,78	0,78	0,78	0,78			0,78	0,78
-1351133	18-023-001-00002-007	101138	OLIVAR-HOJIBLANCA	S	419	16,10	2,13	2,13	2,13	2,13			2,13	2,13

INCIDENCIAS

INCIDENCIA DESCRIPCIÓN

- 100402 Recinto solicitado no forma parte de ningún organismo de control autorizado para la producción ecológica en Andalucía o fecha de inscripción posterior al plazo establecido (Anexo I. Criterios de Subvencionabilidad. Orden 28 de marzo de 2023). Ref:1700000002687684 Recinto:18-023-001-09004-00007 Cultivo:101138 OLIVAR-HOJIBLANCA Secano
- 100424 Solicita recinto que no está comprometido para la operación. Ref:1700000002687684 Recinto:18-023-001-09004-00007 Cultivo:101138 OLIVAR-HOJIBLANCA Secano

(1) Superficie declarada admisible ajustada con la superficie comprometida.
 (2) Factor de penalización valorando el alcance para el tipo de compromiso.

Puede verificar la integridad de una copia de este documento mediante la lectura del código QR adjunto o mediante el acceso a la dirección https://ws050.juntadeandalucia.es/verificarFirma indicando el código de VERIFICACIÓN			
FIRMADO POR	RAQUEL MARIA ESPIN CRESPO	17/12/2024	
VERIFICACIÓN	Pk2jm6UYDU9J72AMTZUYRN3GET48NG	PÁG. 4824/9349	



APELLIDOS Y NOMBRE / RAZÓN SOCIAL

LUCENA PRIETO ANTONIA

NIF
***9993*

EXPEDIENTE
1190557

ANUALIDAD DE PAGO
1ª

IMPORTES POR ANUALIDAD

	2023	2024	2025	2026	2027
IMPORTE MÁXIMO SUBVENCIONABLE	368,88 €	368,88 €	368,88 €	307,40 €	307,40 €
IMPORTE MEDIO DE TRANSFERENCIA (€/ha)	297,48 €	297,48 €	297,48 €	247,90 €	247,90 €

RESUMEN DE UNIDADES

Cód	GRUPO DE PAGO	Sup. Dec. Admisible (ha)	Sup. Comprometida (ha)	Sup. ajustada compromiso (1) (ha)	% sobredec.	Sup. Resuelta (ha)	Importe Declarado	Importe Topado	Importe Resuelto	Importe tras sobredec.
419	OLIVAR	1,24		1,24	0,00	1,24	368,88	368,88	368,88	368,88
TOTAL		1,24	1,24	1,24		1,24	368,88	368,88	368,88	368,88

APLICACIÓN DE REDUCCIONES Y PENALIZACIONES

GRUPO DE PAGO	Importe Calculado	Importe prereduc.	Criterios de subvencionabilidad y compromisos	Presentación tardía	Omisión declaración	Condicionalidad	IMPORTE (Euros) RESUELTO
OLIVAR	368,88	368,88	0,00	0,00	0,00	0,00	368,88
TOTAL	368,88	368,88					368,88

RESUMEN DE PAGOS

	IMPORTE (Euros)			
	RESUELTO	FEADER	MAPA	CAPADR
OLIVAR - Pago realizado	368,88 €	313,55 €	36,19 €	19,14 €

RECINTOS RESUELTOS

REF.	REFERENCIA SIGPAC	CULTIVO	DESCRIPCIÓN CULTIVO	S/R G.PAGO	PEND. MEDIA (%)	SUP. DEC. ADMISIBLE (ha)	SUP. COMPROM. (ha)	SUP. AJUSTADA COMPR.(1) (ha)	SUP. CONY. SIGPAC (ha)	SUP. CERTIE (ha)	SUP. CAMPO (ha)	SUP. CAMPO DETER. CULT. DECLARADO (ha)	SUP. DEC. REDUCIDA (ha)	SUP. RESUELTA (ha)
1700000006889216	18-052-008-00413-001	101010	OLIVAR-PICUAL	S	419	11,90	1,08	1,08	1,08	1,08			1,08	1,08
1700000006889217	18-133-011-00213-001	101010	OLIVAR-PICUAL	S	419	20,60	0,16	0,16	0,16	0,16			0,16	0,16

INCIDENCIAS

INCIDENCIA DESCRIPCIÓN

100424 Solicita recinto que no está comprometido para la operación.

Ref:1700000006889218 Recinto:18-133-011-00207-00001 Cultivo:104023 ALMENDROS-LAURANNE Secano

(1) Superficie declarada admisible ajustada con la superficie comprometida.
(2) Factor de penalización valorando el alcance para el tipo de compromiso.

Puede verificar la integridad de una copia de este documento mediante la lectura del código QR adjunto o mediante el acceso a la dirección https://ws050.juntadeandalucia.es/verificarFirma indicando el código de VERIFICACIÓN			
FIRMADO POR	RAQUEL MARIA ESPIN CRESPO	17/12/2024	
VERIFICACIÓN	Pk2jm6UYDU9J72AMTZUYRN3GET48NG	PÁG. 4825/9349	

**APELLIDOS Y NOMBRE / RAZÓN SOCIAL**

LUPIAÑEZ CARA RAFAEL CECILIO

NIF
***4689*EXPEDIENTE
1020871**ANUALIDAD DE PAGO**

1ª

IMPORTE POR ANUALIDAD

	2023	2024	2025	2026	2027
IMPORTE MÁXIMO SUBVENCIONABLE	2.881,26 €	2.881,26 €	2.881,26 €	2.401,04 €	2.401,04 €
IMPORTE MEDIO DE TRANSFERENCIA (€/ha)	262,89 €	262,89 €	262,89 €	219,07 €	219,07 €

RESUMEN DE UNIDADES

Cód	GRUPO DE PAGO	Sup. Dec. Admisible (ha)	Sup. Comprometida (ha)	Sup. ajustada compromiso (1) (ha)	% sobredecc.	Sup. Resuelta (ha)	Importe Declarado	Importe Topado	Importe Resuelto	Importe tras sobredecc.
421	VIÑEDO	1,31		1,31	0,00	1,31	377,18	377,18	377,18	377,18
422	FRUTALES SECANO	9,65		9,65	0,00	9,65	2.504,08	2.504,08	2.504,08	2.504,08
TOTAL		10,96	10,96	10,96		10,96	2.881,26	2.881,26	2.881,26	2.881,26

APLICACIÓN DE REDUCCIONES Y PENALIZACIONES

GRUPO DE PAGO	Importe Calculado	Importe prereduc.	Criterios de subvencionabilidad y compromisos	Presentación tardía	Omisión declaración	Condicionabilidad	IMPORTE (Euros) RESUELTO
FRUTALES SECANO	2.504,08	2.504,08	0,00	0,00	0,00	0,00	2.504,08
VIÑEDO	377,18	377,18	0,00	0,00	0,00	0,00	377,18
TOTAL	2.881,26	2.881,26					2.881,26

RESUMEN DE PAGOS

	RESUELTO	FEADER	MAPA	CAPADR
FRUTALES SECANO - Pago realizado	2.504,08 €	2.128,47 €	245,65 €	129,96 €
VIÑEDO - Pago realizado	377,18 €	320,60 €	37,00 €	19,58 €
TOTAL	2.881,26 €	2.449,07 €	282,65 €	149,54 €

RECINTOS RESUELTOS

REF.	REFERENCIA SIGPAC	CULTIVO DESCRIPCIÓN CULTIVO	S/R G.PAGO	PEND. MEDIA (%)	SUP. DEC. ADMISIBLE (ha)	SUP. COMPROM. (ha)	SUP. AJUSTADA COMPROM. (1) (ha)	SUP. CONV. SIGPAC (ha)	SUP. CERTIF. (ha)	SUP. CAMPO (ha)	SUP. CAMPO DETER. CULT. DECLARADO (ha)	SUP. DEC. REDUCIDA (ha)	SUP. RESUELTA (ha)
-960220	18-036-007-00485-008	102000 VIÑEDO VINIFICACIÓN-SIN VARIEDAD	S 421	26,60	0,04	0,04	0,04	0,04	0,04			0,04	0,04
-480060	18-036-005-00219-004	102000 VIÑEDO VINIFICACIÓN-SIN VARIEDAD	S 421	26,50	1,27	1,27	1,27	1,27	1,27			1,27	1,27
5339528	18-005-006-00123-001	104007 ALMENDROS-COMUNA	S 422	43,30	0,32	0,32	0,32	0,32	0,32			0,32	0,32
5339531	18-005-006-00126-001	104007 ALMENDROS-COMUNA	S 422	32,90	0,39	0,39	0,39	0,39	0,39			0,39	0,39
5339586	18-005-006-00139-001	104007 ALMENDROS-COMUNA	S 422	51,50	0,76	0,76	0,76	0,76	0,76			0,76	0,76
5339587	18-005-014-00092-002	104007 ALMENDROS-COMUNA	S 422	41,70	0,37	0,37	0,37	0,37	0,37			0,37	0,37
5339588	18-005-014-00097-002	104007 ALMENDROS-COMUNA	S 422	33,10	0,71	0,71	0,71	0,71	0,71			0,71	0,71
1700000005300566	18-005-014-00074-001	104007 ALMENDROS-COMUNA	S 422	31,90	0,38	0,38	0,38	0,38	0,38			0,38	0,38
1700000005300576	18-036-007-00270-002	104007 ALMENDROS-COMUNA	S 422	39,30	0,39	0,39	0,39	0,39	0,39			0,39	0,39
1700000005300577	18-036-007-00273-001	104007 ALMENDROS-COMUNA	S 422	39,40	0,72	0,72	0,72	0,72	0,72			0,72	0,72
1700000005300578	18-036-007-00274-001	104007 ALMENDROS-COMUNA	S 422	42,60	1,86	1,86	1,86	1,86	1,86			1,86	1,86
1700000005300579	18-036-005-00313-003	104007 ALMENDROS-COMUNA	S 422	50,90	1,22	1,22	1,22	1,22	1,22			1,22	1,22
1700000005300582	18-005-014-00074-003	104007 ALMENDROS-COMUNA	S 422	29,60	0,09	0,09	0,09	0,09	0,09			0,09	0,09
1700000005300583	18-036-007-00485-005	104007 ALMENDROS-COMUNA	S 422	35,90	0,73	0,73	0,73	0,73	0,73			0,73	0,73
1700000005300587	18-036-007-00485-004	104007 ALMENDROS-COMUNA	S 422	38,80	1,71	1,71	1,71	1,71	1,71			1,71	1,71

(1) Superficie declarada admisible ajustada con la superficie comprometida.
(2) Factor de penalización valorando el alcance para el tipo de compromiso.Puede verificar la integridad de una copia de este documento mediante la lectura del código QR adjunto o mediante el acceso a la dirección <https://ws050.juntadeandalucia.es/verificarFirma> indicando el código de VERIFICACIÓN

FIRMADO POR

RAQUEL MARIA ESPIN CRESPO

17/12/2024

VERIFICACIÓN

Pk2jm6UYDU9J72AMTZUYRN3GET48NG

PÁG. 4826/9349





INCIDENCIAS

INCIDENCIA DESCRIPCIÓN

- 226 Recinto abandonado según SIGPAC por el que solicita alguna ayuda/práctica.
Ref:170000005300585 Recinto:18-005-014-00078-00011 Cultivo:104007 ALMENDROS-COMUNA Secano
- 8227 Línea de declaración monitorizada en la que no ha habido respuesta por parte del productor y, por tanto, sin Juicio Experto de campo.
Ref:170000005300585 Recinto:18-005-014-00078-00011 Cultivo:104007 ALMENDROS-COMUNA
Ref:5339591 Recinto:18-036-006-00185-00001 Cultivo:104007 ALMENDROS-COMUNA
- 100402 Recinto solicitado no forma parte de ningún organismo de control autorizado para la producción ecológica en Andalucía o fecha de inscripción posterior al plazo establecido (Anexo I. Criterios de Subvencionabilidad. Orden 28 de marzo de 2023).
Ref:170000005300585 Recinto:18-005-014-00078-00002 Cultivo:104007 ALMENDROS-COMUNA Secano
Ref:5339538 Recinto:18-005-006-00136-00001 Cultivo:104007 ALMENDROS-COMUNA Secano
Ref:5435136 Recinto:18-005-006-00136-00002 Cultivo:104007 ALMENDROS-COMUNA Secano
Ref:170000005300588 Recinto:18-005-014-00078-00007 Cultivo:104007 ALMENDROS-COMUNA Secano
Ref:170000005300586 Recinto:18-005-014-00078-00008 Cultivo:104007 ALMENDROS-COMUNA Secano
Ref:170000005300585 Recinto:18-005-014-00078-00011 Cultivo:104007 ALMENDROS-COMUNA Secano
Ref:170000005300584 Recinto:18-005-014-00078-00012 Cultivo:104007 ALMENDROS-COMUNA Secano
Ref:170000005300572 Recinto:18-005-014-00078-00020 Cultivo:104007 ALMENDROS-COMUNA Secano
Ref:170000005300573 Recinto:18-005-014-00078-00021 Cultivo:104007 ALMENDROS-COMUNA Secano
Ref:170000005300574 Recinto:18-005-014-00078-00026 Cultivo:104007 ALMENDROS-COMUNA Secano
Ref:170000005300575 Recinto:18-005-014-00078-00028 Cultivo:104007 ALMENDROS-COMUNA Secano
Ref:960219 Recinto:18-005-014-00078-00031 Cultivo:104007 ALMENDROS-COMUNA Secano
Ref:170000005300567 Recinto:18-005-014-00082-00001 Cultivo:104007 ALMENDROS-COMUNA Secano
Ref:170000005300568 Recinto:18-005-014-00085-00001 Cultivo:104007 ALMENDROS-COMUNA Secano
Ref:170000005300569 Recinto:18-005-014-00119-00001 Cultivo:104007 ALMENDROS-COMUNA Secano
Ref:170000005300570 Recinto:18-005-014-00119-00008 Cultivo:104007 ALMENDROS-COMUNA Secano
Ref:170000005300571 Recinto:18-005-014-00119-00010 Cultivo:104007 ALMENDROS-COMUNA Secano
Ref:170000005300580 Recinto:18-005-014-00119-00011 Cultivo:104007 ALMENDROS-COMUNA Secano
Ref:170000005300581 Recinto:18-005-014-00119-00018 Cultivo:104007 ALMENDROS-COMUNA Secano
- 100424 Solicita recinto que no está comprometido para la operación.
Ref:5339526 Recinto:18-005-006-00100-00001 Cultivo:101010 OLIVAR-PICUAL Secano
Ref:5435135 Recinto:18-005-006-00126-00002 Cultivo:104007 ALMENDROS-COMUNA Secano
Ref:5339538 Recinto:18-005-006-00136-00001 Cultivo:104007 ALMENDROS-COMUNA Secano
Ref:5435136 Recinto:18-005-006-00136-00002 Cultivo:104007 ALMENDROS-COMUNA Secano
Ref:170000005300588 Recinto:18-005-014-00078-00007 Cultivo:104007 ALMENDROS-COMUNA Secano
Ref:170000005300586 Recinto:18-005-014-00078-00008 Cultivo:104007 ALMENDROS-COMUNA Secano
Ref:170000005300585 Recinto:18-005-014-00078-00011 Cultivo:104007 ALMENDROS-COMUNA Secano
Ref:170000005300584 Recinto:18-005-014-00078-00012 Cultivo:104007 ALMENDROS-COMUNA Secano
Ref:170000005300572 Recinto:18-005-014-00078-00020 Cultivo:104007 ALMENDROS-COMUNA Secano
Ref:170000005300573 Recinto:18-005-014-00078-00021 Cultivo:104007 ALMENDROS-COMUNA Secano
Ref:170000005300574 Recinto:18-005-014-00078-00026 Cultivo:104007 ALMENDROS-COMUNA Secano
Ref:170000005300575 Recinto:18-005-014-00078-00028 Cultivo:104007 ALMENDROS-COMUNA Secano
Ref:960219 Recinto:18-005-014-00078-00031 Cultivo:104007 ALMENDROS-COMUNA Secano
Ref:170000005300567 Recinto:18-005-014-00082-00001 Cultivo:104007 ALMENDROS-COMUNA Secano
Ref:170000005300568 Recinto:18-005-014-00085-00001 Cultivo:104007 ALMENDROS-COMUNA Secano
Ref:170000005300569 Recinto:18-005-014-00119-00001 Cultivo:104007 ALMENDROS-COMUNA Secano
Ref:170000005300570 Recinto:18-005-014-00119-00008 Cultivo:104007 ALMENDROS-COMUNA Secano
Ref:170000005300571 Recinto:18-005-014-00119-00010 Cultivo:104007 ALMENDROS-COMUNA Secano
Ref:170000005300580 Recinto:18-005-014-00119-00011 Cultivo:104007 ALMENDROS-COMUNA Secano
Ref:170000005300581 Recinto:18-005-014-00119-00018 Cultivo:104007 ALMENDROS-COMUNA Secano
Ref:5339591 Recinto:18-036-006-00185-00001 Cultivo:104007 ALMENDROS-COMUNA Secano

(1) Superficie declarada admisible ajustada con la superficie comprometida.
(2) Factor de penalización valorando el alcance para el tipo de compromiso.

Puede verificar la integridad de una copia de este documento mediante la lectura del código QR adjunto o mediante el acceso a la dirección <https://ws050.juntadeandalucia.es/verificarFirma> indicando el código de VERIFICACIÓN

FIRMADO POR	RAQUEL MARIA ESPIN CRESPO	17/12/2024	
VERIFICACIÓN	Pk2jm6UYDU9J72AMTZUYRN3GET48NG	PÁG. 4827/9349	



APELLIDOS Y NOMBRE / RAZÓN SOCIAL

LUPION LOPEZ MARIA PILAR

NIF
***2668*

EXPEDIENTE
1267142

ANUALIDAD DE PAGO
1ª

IMPORTES POR ANUALIDAD

	2023	2024	2025	2026	2027
IMPORTE MÁXIMO SUBVENCIONABLE	1.777,51 €	1.777,51 €	1.777,51 €	1.481,24 €	1.481,24 €
IMPORTE MEDIO DE TRANSFERENCIA (€/ha)	259,49 €	259,49 €	259,49 €	216,24 €	216,24 €

RESUMEN DE UNIDADES

Cód	GRUPO DE PAGO	Sup. Dec. Admisible (ha)	Sup. Comprometida (ha)	Sup. ajustada compromiso (1) (ha)	% sobredec.	Sup. Resuelta (ha)	Importe Declarado	Importe Topado	Importe Resuelto	Importe tras sobredec.
422	FRUTALES SECANO	6,88		6,85	0,00	6,85	1.777,51	1.777,51	1.777,51	1.777,51
TOTAL		6,88	6,85	6,85		6,85	1.777,51	1.777,51	1.777,51	1.777,51

APLICACIÓN DE REDUCCIONES Y PENALIZACIONES

GRUPO DE PAGO	Importe Calculado	Importe prereduc.	Criterios de subvencionabilidad y compromisos	Presentación tardía	Omisión declaración	Condicionalidad	IMPORTE (Euros) RESUELTO
FRUTALES SECANO	1.777,51	1.777,51	0,00	0,00	0,00	0,00	1.777,51
TOTAL	1.777,51	1.777,51					1.777,51

RESUMEN DE PAGOS

	IMPORTE (Euros)			
	RESUELTO	FEADER	MAPA	CAPADR
FRUTALES SECANO - Pago realizado	1.777,51 €	1.510,88 €	174,37 €	92,26 €

RECINTOS RESUELTOS

REF.	REFERENCIA SIGPAC	CULTIVO	DESCRIPCIÓN CULTIVO	S/R	G.PAGO	PEND. MEDIA (%)	SUP. DEC. ADMISIBLE (ha)	SUP. COMPROM. (ha)	SUP. AJUSTADA COMPR.(1) (ha)	SUP. CONY. SIGPAC (ha)	SUP. CERTIE (ha)	SUP. CAMPO (ha)	SUP. CAMPO DETER. CULT. DECLARADO (ha)	SUP. DEC. REDUCIDA (ha)	SUP. RESUELTA (ha)
5477417	18-036-007-00400-004	104007	ALMENDROS-COMUNA	S	422	35,80	5,10	5,10	5,10		5,10			5,10	5,10
5477418	18-036-007-00403-004	104007	ALMENDROS-COMUNA	S	422	41,80	1,78	1,75	1,75		1,75			1,75	1,75

(1) Superficie declarada admisible ajustada con la superficie comprometida.
(2) Factor de penalización valorando el alcance para el tipo de compromiso.

Puede verificar la integridad de una copia de este documento mediante la lectura del código QR adjunto o mediante el acceso a la dirección https://ws050.juntadeandalucia.es/verificarFirma indicando el código de VERIFICACIÓN			
FIRMADO POR	RAQUEL MARIA ESPIN CRESPO	17/12/2024	
VERIFICACIÓN	Pk2jm6UYDU9J72AMTZUYRN3GET48NG	PÁG. 4828/9349	



APELLIDOS Y NOMBRE / RAZÓN SOCIAL

MACHADO RUIZ JUAN JOSE

NIF
***3767*

EXPEDIENTE
1276416

ANUALIDAD DE PAGO
1ª

IMPORTE POR ANUALIDAD

	2023	2024	2025	2026	2027
IMPORTE MÁXIMO SUBVENCIONABLE	1.891,68 €	1.891,68 €	1.891,68 €	1.576,39 €	1.576,39 €
IMPORTE MEDIO DE TRANSFERENCIA (€/ha)	259,49 €	259,49 €	259,49 €	216,24 €	216,24 €

RESUMEN DE UNIDADES

Cód	GRUPO DE PAGO	Sup. Dec. Admisible (ha)	Sup. Comprometida (ha)	Sup. ajustada compromiso (1) (ha)	% sobredec.	Sup. Resuelta (ha)	Importe Declarado	Importe Topado	Importe Resuelto	Importe tras sobredec.
422	FRUTALES SECANO	7,29		7,29	0,00	7,29	1.891,68	1.891,68	1.891,68	1.891,68
TOTAL		7,29	7,29	7,29		7,29	1.891,68	1.891,68	1.891,68	1.891,68

APLICACIÓN DE REDUCCIONES Y PENALIZACIONES

GRUPO DE PAGO	Importe Calculado	Importe prereduc.	Criterios de subvencionabilidad y compromisos	Presentación tardía	Omisión declaración	Condicionalidad	IMPORTE (Euros) RESUELTO
FRUTALES SECANO	1.891,68	1.891,68	0,00	0,00	0,00	0,00	1.891,68
TOTAL	1.891,68	1.891,68					1.891,68

RESUMEN DE PAGOS

	IMPORTE (Euros)			
	RESUELTO	FEADER	MAPA	CAPADR
FRUTALES SECANO - Pago realizado	1.891,68 €	1.607,93 €	185,57 €	98,18 €

RECINTOS RESUELTOS

REF.	REFERENCIA SIGPAC	CULTIVO	DESCRIPCIÓN CULTIVO	S/R G.PAGO	PEND. MEDIA (%)	SUP. DEC. ADMISIBLE (ha)	SUP. COMPROM. (ha)	SUP. AJUSTADA COMPROM. (1) (ha)	SUP. CONY. SIGPAC (ha)	SUP. CERTIE (ha)	SUP. CAMPO (ha)	SUP. CAMPO DETER. CULT. DECLARADO (ha)	SUP. DEC. REDUCIDA (ha)	SUP. RESUELTA (ha)
4079269	18-059-033-00310-001	104007	ALMENDROS-COMUNA	S 422	24,50	0,39	0,39	0,39		0,40			0,39	0,39
1700000002801085	18-059-033-00081-001	104024	ALMENDROS-MARCONA	S 422	19,70	0,14	0,14	0,14		0,14			0,14	0,14
1700000002801086	18-059-033-00087-001	104022	ALMENDROS-LARGUETA	S 422	17,20	0,93	0,93	0,93		0,93			0,93	0,93
1700000002801087	18-059-040-00161-001	104007	ALMENDROS-COMUNA	S 422	16,70	1,87	1,87	1,87		1,87			1,87	1,87
1700000002801088	18-059-040-00161-002	104007	ALMENDROS-COMUNA	S 422	17,30	0,09	0,09	0,09		0,09			0,09	0,09
1700000002801089	18-059-040-00161-003	104007	ALMENDROS-COMUNA	S 422	12,80	0,08	0,08	0,08		0,08			0,08	0,08
1700000002801090	18-059-033-00173-001	104024	ALMENDROS-MARCONA	S 422	6,70	1,70	1,70	1,70		1,70			1,70	1,70
1700000002801091	18-059-042-00256-001	104020	ALMENDROS-GUARA	S 422	6,90	1,60	1,60	1,60		1,60			1,60	1,60
1700000002801092	18-076-007-00041-001	104007	ALMENDROS-COMUNA	S 422	4,30	0,49	0,49	0,49		0,49			0,49	0,49

(1) Superficie declarada admisible ajustada con la superficie comprometida.
(2) Factor de penalización valorando el alcance para el tipo de compromiso.

Puede verificar la integridad de una copia de este documento mediante la lectura del código QR adjunto o mediante el acceso a la dirección <https://ws050.juntadeandalucia.es/verificarFirma> indicando el código de VERIFICACIÓN

FIRMADO POR

RAQUEL MARIA ESPIN CRESPO

17/12/2024

VERIFICACIÓN

Pk2jm6UYDU9J72AMTZUYRN3GET48NG

PÁG. 4829/9349



**APELLIDOS Y NOMBRE / RAZÓN SOCIAL**

MACHADO VALLECILLOS ANTONIO

NIF

***3242*

EXPEDIENTE

1017499

ANUALIDAD DE PAGO

1ª

IMPORTE POR ANUALIDAD

	2023	2024	2025	2026	2027
IMPORTE MÁXIMO SUBVENCIONABLE	6.866,11 €	6.866,11 €	6.866,11 €	5.721,71 €	5.721,71 €
IMPORTE MEDIO DE TRANSFERENCIA (€/ha)	259,49 €	259,49 €	259,49 €	216,24 €	216,24 €

RESUMEN DE UNIDADES

Cód	GRUPO DE PAGO	Sup. Dec. Admisible (ha)	Sup. Comprometida (ha)	Sup. ajustada compromiso (1) (ha)	% sobredec.	Sup. Resuelta (ha)	Importe Declarado	Importe Topado	Importe Resuelto	Importe tras sobredec.
422	FRUTALES SECANO	28,63		26,46	0,00	26,46	6.866,11	6.866,11	6.866,11	6.866,11
TOTAL		28,63	26,46	26,46		26,46	6.866,11	6.866,11	6.866,11	6.866,11

APLICACIÓN DE REDUCCIONES Y PENALIZACIONES

GRUPO DE PAGO	Importe Calculado	Importe prerreduc.	Criterios de subvencionabilidad y compromisos	Presentación tardía	Omisión declaración	Condicionalidad	IMPORTE (Euros) RESUELTO
FRUTALES SECANO	6.866,11	6.866,11	0,00	0,00	0,00	0,00	6.866,11
TOTAL	6.866,11	6.866,11					6.866,11

RESUMEN DE PAGOS**IMPORTE (Euros)**

FRUTALES SECANO - Pago realizado	RESUELTO	FEADER	MAPA	CAPADR
	6.866,11 €	5.836,19 €	673,57 €	356,35 €

RECINTOS RESUELTOS

REF.	REFERENCIA SIGPAC	CULTIVO DESCRIPCIÓN CULTIVO	S/R G.PAGO	PEND. MEDIA (%)	SUP. DEC. ADMISIBLE (ha)	SUP. COMPROM. (ha)	SUP. AJUSTADA COMPROM. (1) (ha)	SUP. CONY. SIGPAC (ha)	SUP. CERTIE (ha)	SUP. CAMPO (ha)	SUP. CAMPO DETER. CULT. DECLARADO (ha)	SUP. DEC. REDUCIDA (ha)	SUP. RESUELTA (ha)
-1513052	18-059-042-00323-001	124048 PISTACHO-SIRORA	S 422	5,40	0,69	0,41	0,41		0,41			0,41	0,41
-1513051	18-059-035-00785-001	104007 ALMENDROS-COMUNA	S 422	23,70	0,02	0,02	0,02		0,02			0,02	0,02
-726582	18-059-042-00312-001	124048 PISTACHO-SIRORA	S 422	6,40	0,96	0,96	0,96		0,96			0,96	0,96
-507455	18-059-042-00322-002	104057 ALMENDROS-AVIJOR	S 422	5,30	2,21	2,00	2,00		2,00			2,00	2,00
-507207	18-059-034-00289-004	104007 ALMENDROS-COMUNA	S 422	6,30	0,01	0,01	0,01		0,01			0,01	0,01
4612812	18-059-035-00778-001	104007 ALMENDROS-COMUNA	S 422	20,60	0,10	0,10	0,10		0,10			0,10	0,10
6817841	18-059-042-00323-002	104057 ALMENDROS-AVIJOR	S 422	8,50	0,24	0,22	0,22		0,22			0,22	0,22
6817910	18-059-042-00261-001	104057 ALMENDROS-AVIJOR	S 422	8,00	1,69	1,69	1,69		1,69			1,69	1,69
6817914	18-059-042-00259-003	104057 ALMENDROS-AVIJOR	S 422	9,90	0,18	0,18	0,18		0,18			0,18	0,18
1700000006199307	18-059-009-00078-001	104020 ALMENDROS-GUARA	S 422	5,30	2,05	2,05	2,05		2,05			2,05	2,05
1700000006199308	18-059-009-00168-001	104020 ALMENDROS-GUARA	S 422	6,90	0,86	0,86	0,86		0,86			0,86	0,86
1700000006199309	18-059-032-00015-002	104007 ALMENDROS-COMUNA	S 422	11,60	0,65	0,65	0,65		0,65			0,65	0,65
1700000006199310	18-059-042-00323-001	104020 ALMENDROS-GUARA	S 422	5,40	4,01	2,37	2,37		2,37			2,37	2,37
1700000006199311	18-059-042-00323-016	104020 ALMENDROS-GUARA	S 422	11,30	0,08	0,08	0,08		0,08			0,08	0,08
1700000006199312	18-059-042-00323-017	104020 ALMENDROS-GUARA	S 422	10,80	0,15	0,15	0,15		0,15			0,15	0,15
1700000006199313	18-059-042-00323-018	104007 ALMENDROS-COMUNA	S 422	9,50	2,61	2,59	2,59		2,59			2,59	2,59
1700000006199319	18-059-034-00289-003	104007 ALMENDROS-COMUNA	S 422	9,50	0,08	0,08	0,08		0,08			0,08	0,08
1700000006199320	18-059-033-00047-001	104007 ALMENDROS-COMUNA	S 422	20,60	0,31	0,31	0,31		0,31			0,31	0,31
1700000006199321	18-059-033-00050-001	104007 ALMENDROS-COMUNA	S 422	9,20	1,61	1,61	1,61		1,61			1,61	1,61
1700000006199322	18-076-004-00106-001	104003 ALMENDROS-ANTOÑETA	S 422	1,70	1,39	1,39	1,39		1,39			1,39	1,39
1700000006199323	18-059-040-00072-001	104020 ALMENDROS-GUARA	S 422	17,40	0,12	0,12	0,12		0,12			0,12	0,12
1700000006199324	18-059-042-00310-001	104020 ALMENDROS-GUARA	S 422	11,20	1,78	1,78	1,78		1,78			1,78	1,78
1700000006199327	18-059-042-00219-001	104020 ALMENDROS-GUARA	S 422	10,10	0,81	0,81	0,81		0,81			0,81	0,81
1700000006199328	18-059-040-00068-001	104007 ALMENDROS-COMUNA	S 422	12,10	2,25	2,25	2,25		2,25			2,25	2,25
1700000006199329	18-059-040-00069-001	104020 ALMENDROS-GUARA	S 422	10,20	0,54	0,54	0,54		0,54			0,54	0,54
1700000006199330	18-059-040-00074-001	104003 ALMENDROS-ANTOÑETA	S 422	12,50	0,45	0,45	0,45		0,45			0,45	0,45
1700000006199331	18-076-006-00044-001	104003 ALMENDROS-ANTOÑETA	S 422	3,50	1,97	1,97	1,97		1,97			1,97	1,97
1700000006199332	18-059-040-00041-001	104007 ALMENDROS-COMUNA	S 422	7,60	0,81	0,81	0,81		0,81			0,81	0,81

(1) Superficie declarada admisible ajustada con la superficie comprometida.

(2) Factor de penalización valorando el alcance para el tipo de compromiso.

Puede verificar la integridad de una copia de este documento mediante la lectura del código QR adjunto o mediante el acceso a la dirección <https://ws050.juntadeandalucia.es/verificarFirma> indicando el código de VERIFICACIÓN

FIRMADO POR

RAQUEL MARIA ESPIN CRESPO

17/12/2024

VERIFICACIÓN

Pk2jm6UYDU9J72AMTZUYRN3GET48NG

PÁG. 4830/9349





INCIDENCIAS

INCIDENCIA DESCRIPCIÓN

4272 Verifica que las líneas de declaración de las Solicitudes Únicas no tienen solapes con la capa de Retroactividad Gráfica (ambas de la misma campaña) a nivel de expediente/línea de declaración gráfica de la solicitud.
Ref:-507455 Recinto:18-059-042-00322-00002 Cultivo: - Agregado de la referencia del recinto.:0 Zona de la referencia del recinto.:0 Superficie solapada.:0,02 Id. Incid.:100990975
Ref:1700000006199310 Recinto:18-059-042-00323-00001 Cultivo: - Agregado de la referencia del recinto.:0 Zona de la referencia del recinto.:0 Superficie solapada.:0,03 Id. Incid.:100990976
Ref:1700000006199310 Recinto:18-059-042-00323-00001 Cultivo: - Agregado de la referencia del recinto.:0 Zona de la referencia del recinto.:0 Superficie solapada.:0,04 Id. Incid.:100990977

(1) Superficie declarada admisible ajustada con la superficie comprometida.
(2) Factor de penalización valorando el alcance para el tipo de compromiso.

Puede verificar la integridad de una copia de este documento mediante la lectura del código QR adjunto o mediante el acceso a la dirección <https://ws050.juntadeandalucia.es/verificarFirma> indicando el código de VERIFICACIÓN

FIRMADO POR	RAQUEL MARIA ESPIN CRESPO	17/12/2024	
VERIFICACIÓN	Pk2jm6UYDU9J72AMTZUYRN3GET48NG	PÁG. 4831/9349	



APELLIDOS Y NOMBRE / RAZÓN SOCIAL

MADRID PEREZ MANUEL

NIF
****5596*

EXPEDIENTE
1199448

ANUALIDAD DE PAGO
1ª

IMPORTE POR ANUALIDAD

	2023	2024	2025	2026	2027
IMPORTE MÁXIMO SUBVENCIONABLE	1.543,36 €	1.543,36 €	1.512,22 €	1.286,13 €	1.286,13 €
IMPORTE MEDIO DE TRANSFERENCIA (€/ha)	276,09 €	276,09 €	270,52 €	230,08 €	230,08 €

RESUMEN DE UNIDADES

Cód	GRUPO DE PAGO	Sup. Dec. Admisible (ha)	Sup. Comprometida (ha)	Sup. ajustada compromiso (1) (ha)	% sobredec.	Sup. Resuelta (ha)	Importe Declarado	Importe Topado	Importe Resuelto	Importe tras sobredec.
416	HERBÁCEOS	1,03		1,03	0,00	1,03	186,85	186,85	186,85	186,85
419	OLIVAR	4,56		4,56	0,00	4,56	1.356,51	1.356,51	1.356,51	1.356,51
TOTAL		5,59	5,59	5,59		5,59	1.543,36	1.543,36	1.543,36	1.543,36

APLICACIÓN DE REDUCCIONES Y PENALIZACIONES

GRUPO DE PAGO	Importe Calculado	Importe prereduc.	Criterios de subvencionabilidad y compromisos	Presentación tardía	Omisión declaración	Condicionalidad	IMPORTE (Euros)
							RESUELTO
HERBÁCEOS	186,85	186,85	0,00	0,00	0,00	0,00	186,85
OLIVAR	1.356,51	1.356,51	0,00	0,00	0,00	0,00	1.356,51
TOTAL	1.543,36	1.543,36					1.543,36

RESUMEN DE PAGOS

	IMPORTE (Euros)			
	RESUELTO	FEADER	MAPA	CAPADR
HERBÁCEOS - Pago realizado	186,85 €	158,82 €	18,33 €	9,70 €
OLIVAR - Pago realizado	1.356,51 €	1.153,03 €	133,07 €	70,41 €
TOTAL	1.543,36 €	1.311,85 €	151,40 €	80,11 €

RECINTOS RESUELTOS

REE	REFERENCIA SIGPAC	CULTIVO	DESCRIPCIÓN CULTIVO	S/R	G.PAGO	PEND. MEDIA (%)	SUP. DEC. ADMISIBLE (ha)	SUP. COMPROM. (ha)	SUP. AJUSTADA COMPR.(1) (ha)	SUP. CONV. SIGPAC (ha)	SUP. CERTIF. (ha)	SUP. CAMPO (ha)	SUP. CAMPO DETER. CULT. DECLARADO (ha)	SUP. DEC. REDUCIDA (ha)	SUP. RESUELTA (ha)
-1469096	18-069-006-00069-001	1000	TRIGO BLANDO-SIN VARIEDAD	R	416	4,30	0,44	0,44	0,44		0,64			0,44	0,44
4627225	18-069-006-00074-001	1000	TRIGO BLANDO-SIN VARIEDAD	R	416	3,70	0,59	0,59	0,59		0,59			0,59	0,59
1700000005375202	18-069-002-00035-001	101010	OLIVAR-PICUAL	S	419	14,00	4,56	4,56	4,56		4,56			4,56	4,56

(1) Superficie declarada admisible ajustada con la superficie comprometida.
(2) Factor de penalización valorando el alcance para el tipo de compromiso.

Puede verificar la integridad de una copia de este documento mediante la lectura del código QR adjunto o mediante el acceso a la dirección <https://ws050.juntadeandalucia.es/verificarFirma> indicando el código de VERIFICACIÓN

FIRMADO POR

RAQUEL MARIA ESPIN CRESPO

17/12/2024

VERIFICACIÓN

Pk2jm6UYDU9J72AMTZUYRN3GET48NG

PÁG. 4832/9349





APELLIDOS Y NOMBRE / RAZÓN SOCIAL

Madrid Román Álvaro

NIF
***9054*

EXPEDIENTE
1266289

ANUALIDAD DE PAGO
1ª

IMPORTE POR ANUALIDAD

	2023	2024	2025	2026	2027
IMPORTE MÁXIMO SUBVENCIONABLE	4.502,60 €	4.502,60 €	3.752,04 €	3.752,04 €	3.752,04 €
IMPORTE MEDIO DE TRANSFERENCIA (€/ha)	136,65 €	136,65 €	113,87 €	113,87 €	113,87 €

RESUMEN DE UNIDADES

Cód	GRUPO DE PAGO	Sup. Dec. Admisible (ha)	Sup. Comprometida (ha)	Sup. ajustada compromiso (1) (ha)	% sobredec.	Sup. Resuelta (ha)	Importe Declarado	Importe Topado	Importe Resuelto	Importe tras sobredec.
416	HERBÁCEOS	24,82		24,82	0,00	24,82	4.502,60	4.502,60	4.502,60	4.502,60
424	HERBÁCEOS NO ELEGIBLES	8,13		8,13	0,00	8,13	0,00	0,00	0,00	0,00
TOTAL		32,95	32,95	32,95		32,95	4.502,60	4.502,60	4.502,60	4.502,60

APLICACIÓN DE REDUCCIONES Y PENALIZACIONES

GRUPO DE PAGO	Importe Calculado	Importe prereduc.	Criterios de subvencionabilidad y compromisos	Presentación tardía	Omisión declaración	Condicionabilidad	IMPORTE (Euros) RESUELTO
HERBÁCEOS	4.502,60	4.502,60	0,00	0,00	0,00	0,00	4.502,60
HERBÁCEOS NO ELEGIBLES	0,00	0,00	0,00	0,00	0,00	0,00	0,00
TOTAL	4.502,60	4.502,60					4.502,60

RESUMEN DE PAGOS

	RESUELTO	FEADER	MAPA	CAPADR
HERBÁCEOS - Pago realizado	4.502,60 €	3.827,21 €	441,71 €	233,68 €

RECINTOS RESUELTOS

REF.	REFERENCIA SIGPAC	CULTIVO DESCRIPCIÓN CULTIVO	S/R G.PAGO	PEND. MEDIA (%)	SUP. DEC. ADMISIBLE (ha)	SUP. COMPROM. (ha)	SUP. AJUSTADA COMPROM. (1) (ha)	SUP. CONV. SIGPAC (ha)	SUP. CERTIF. (ha)	SUP. CAMPO (ha)	SUP. CAMPO DETER. CULT. DECLARADO (ha)	SUP. DEC. REDUCIDA (ha)	SUP. RESUELTA (ha)
-1543865	18-100-015-00065-007	40079 GUI SANTES-CARTOUCHE	S 416	10,50	3,60	3,60	3,60		3,60			3,60	3,60
5339439	18-100-015-00082-022	5000 CEBADA-SIN VARIEDAD	S 416	11,70	11,10	11,10	11,10		11,10			11,10	11,10
5340392	18-100-015-00082-013	5000 CEBADA-SIN VARIEDAD	S 416	18,80	2,02	2,02	2,02		2,02			2,02	2,02
5340393	18-100-015-00082-016	5000 CEBADA-SIN VARIEDAD	S 416	17,10	0,53	0,53	0,53		0,53			0,53	0,53
5340396	18-100-015-00082-028	5000 CEBADA-SIN VARIEDAD	S 416	20,80	0,39	0,39	0,39		0,39			0,39	0,39
5340397	18-100-015-00082-030	5000 CEBADA-SIN VARIEDAD	S 416	15,00	0,97	0,97	0,97		0,97			0,97	0,97
6838438	18-100-015-00065-007	5000 CEBADA-SIN VARIEDAD	S 416	10,50	6,21	6,21	6,21		6,21			6,21	6,21
-1152157	18-100-015-00082-001	20000 BARBECHO TRADICIONAL-SIN VARIEDAD	S 424	9,30	1,22	1,22	1,22		1,22			1,22	1,22
5340395	18-100-015-00082-020	20000 BARBECHO TRADICIONAL-SIN VARIEDAD	S 424	16,90	0,68	0,68	0,68		0,68			0,68	0,68
5340398	18-100-015-00082-055	20000 BARBECHO TRADICIONAL-SIN VARIEDAD	S 424	15,80	0,53	0,53	0,53		0,53			0,53	0,53
5340400	18-100-015-00082-060	20000 BARBECHO TRADICIONAL-SIN VARIEDAD	S 424	16,30	1,94	1,94	1,94		1,94			1,94	1,94
5340401	18-100-015-00082-061	20000 BARBECHO TRADICIONAL-SIN VARIEDAD	S 424	11,40	1,45	1,45	1,45		1,45			1,45	1,45
5340402	18-100-015-00082-062	20000 BARBECHO TRADICIONAL-SIN VARIEDAD	S 424	15,30	0,73	0,73	0,73		0,73			0,73	0,73
5340412	18-100-015-00082-001	20000 BARBECHO TRADICIONAL-SIN VARIEDAD	S 424	9,30	0,89	0,89	0,89		0,89			0,89	0,89
5340415	18-100-015-00082-024	20000 BARBECHO TRADICIONAL-SIN VARIEDAD	S 424	9,20	0,22	0,22	0,22		0,22			0,22	0,22
5340416	18-100-015-00082-029	20000 BARBECHO TRADICIONAL-SIN VARIEDAD	S 424	13,40	0,47	0,47	0,47		0,47			0,47	0,47

(1) Superficie declarada admisible ajustada con la superficie comprometida.
(2) Factor de penalización valorando el alcance para el tipo de compromiso.

Puede verificar la integridad de una copia de este documento mediante la lectura del código QR adjunto o mediante el acceso a la dirección <https://ws050.juntadeandalucia.es/verificarFirma> indicando el código de VERIFICACIÓN

FIRMADO POR

RAQUEL MARIA ESPIN CRESPO

17/12/2024

VERIFICACIÓN

Pk2jm6UYDU9J72AMTZUYRN3GET48NG

PÁG. 4833/9349





INCIDENCIAS

INCIDENCIA DESCRIPCIÓN

100407	Explotación solicitada no forma parte de ningún organismo de control autorizado para la producción ecológica en Andalucía o fecha de inscripción posterior al plazo establecido (Anexo I. Criterios de Subvencionabilidad. Orden 28 de marzo de 2023). Explotación:ES180980000355 Especie:CAPRINA
100411	Recinto no admisible por no estar asociado en SIGGAN a una explotación ganadera (Artículo 10 de la Orden de 28 de marzo de 2023). Ref:5339416 Recinto:18-100-015-00053-00003 Cultivo:62000 PASTOS PERMANENTES DE 5 O MAS AÑOS-SIN VARIEDAD Secano Ref:5339417 Recinto:18-100-015-00053-00004 Cultivo:62000 PASTOS PERMANENTES DE 5 O MAS AÑOS-SIN VARIEDAD Secano Ref:5339418 Recinto:18-100-015-00053-00005 Cultivo:62000 PASTOS PERMANENTES DE 5 O MAS AÑOS-SIN VARIEDAD Secano Ref:5339423 Recinto:18-100-015-00054-00006 Cultivo:62000 PASTOS PERMANENTES DE 5 O MAS AÑOS-SIN VARIEDAD Secano Ref:5339424 Recinto:18-100-015-00054-00007 Cultivo:62000 PASTOS PERMANENTES DE 5 O MAS AÑOS-SIN VARIEDAD Secano Ref:5339429 Recinto:18-100-015-00065-00001 Cultivo:62000 PASTOS PERMANENTES DE 5 O MAS AÑOS-SIN VARIEDAD Secano Ref:5339430 Recinto:18-100-015-00065-00005 Cultivo:62000 PASTOS PERMANENTES DE 5 O MAS AÑOS-SIN VARIEDAD Secano Ref:5339432 Recinto:18-100-015-00065-00008 Cultivo:62000 PASTOS PERMANENTES DE 5 O MAS AÑOS-SIN VARIEDAD Secano Ref:5339433 Recinto:18-100-015-00065-00009 Cultivo:62000 PASTOS PERMANENTES DE 5 O MAS AÑOS-SIN VARIEDAD Secano Ref:5320046 Recinto:18-100-015-00068-00001 Cultivo:62000 PASTOS PERMANENTES DE 5 O MAS AÑOS-SIN VARIEDAD Secano Ref:5320047 Recinto:18-100-015-00068-00002 Cultivo:62000 PASTOS PERMANENTES DE 5 O MAS AÑOS-SIN VARIEDAD Secano Ref:5320048 Recinto:18-100-015-00068-00003 Cultivo:62000 PASTOS PERMANENTES DE 5 O MAS AÑOS-SIN VARIEDAD Secano Ref:5320049 Recinto:18-100-015-00068-00008 Cultivo:62000 PASTOS PERMANENTES DE 5 O MAS AÑOS-SIN VARIEDAD Secano Ref:5320050 Recinto:18-100-015-00068-00010 Cultivo:62000 PASTOS PERMANENTES DE 5 O MAS AÑOS-SIN VARIEDAD Secano Ref:-553381 Recinto:18-100-015-00068-00011 Cultivo:62000 PASTOS PERMANENTES DE 5 O MAS AÑOS-SIN VARIEDAD Secano Ref:-553382 Recinto:18-100-015-00068-00012 Cultivo:62000 PASTOS PERMANENTES DE 5 O MAS AÑOS-SIN VARIEDAD Secano Ref:5320051 Recinto:18-100-015-00068-00019 Cultivo:62000 PASTOS PERMANENTES DE 5 O MAS AÑOS-SIN VARIEDAD Secano Ref:5320052 Recinto:18-100-015-00069-00002 Cultivo:62000 PASTOS PERMANENTES DE 5 O MAS AÑOS-SIN VARIEDAD Secano Ref:5320053 Recinto:18-100-015-00069-00003 Cultivo:62000 PASTOS PERMANENTES DE 5 O MAS AÑOS-SIN VARIEDAD Secano Ref:5320054 Recinto:18-100-015-00069-00004 Cultivo:62000 PASTOS PERMANENTES DE 5 O MAS AÑOS-SIN VARIEDAD Secano Ref:5320055 Recinto:18-100-015-00070-00001 Cultivo:62000 PASTOS PERMANENTES DE 5 O MAS AÑOS-SIN VARIEDAD Secano Ref:5320056 Recinto:18-100-015-00070-00002 Cultivo:62000 PASTOS PERMANENTES DE 5 O MAS AÑOS-SIN VARIEDAD Secano Ref:5320058 Recinto:18-100-015-00071-00004 Cultivo:62000 PASTOS PERMANENTES DE 5 O MAS AÑOS-SIN VARIEDAD Secano Ref:-553383 Recinto:18-100-015-00071-00008 Cultivo:62000 PASTOS PERMANENTES DE 5 O MAS AÑOS-SIN VARIEDAD Secano Ref:5340394 Recinto:18-100-015-00082-00019 Cultivo:62000 PASTOS PERMANENTES DE 5 O MAS AÑOS-SIN VARIEDAD Secano Ref:5320059 Recinto:18-100-026-00088-00001 Cultivo:62000 PASTOS PERMANENTES DE 5 O MAS AÑOS-SIN VARIEDAD Secano Ref:5320060 Recinto:18-100-026-00088-00009 Cultivo:62000 PASTOS PERMANENTES DE 5 O MAS AÑOS-SIN VARIEDAD Secano
100420	Expediente que declara recintos pertenecientes al grupo de pago de Pastos que no tiene explotaciones ganaderas válidas para la Operación.
100421	Recinto declarado por error para una operación de la 6503, que se ha corregido de oficio marcando la operación correcta, de acuerdo con la fecha de inscripción del recinto en la producción ecológica. Ref:5339416 Recinto:18-100-015-00053-00003 Cultivo:62000 PASTOS PERMANENTES DE 5 O MAS AÑOS-SIN VARIEDAD Secano Ref:5339417 Recinto:18-100-015-00053-00004 Cultivo:62000 PASTOS PERMANENTES DE 5 O MAS AÑOS-SIN VARIEDAD Secano Ref:5339418 Recinto:18-100-015-00053-00005 Cultivo:62000 PASTOS PERMANENTES DE 5 O MAS AÑOS-SIN VARIEDAD Secano Ref:5339423 Recinto:18-100-015-00054-00006 Cultivo:62000 PASTOS PERMANENTES DE 5 O MAS AÑOS-SIN VARIEDAD Secano Ref:5339424 Recinto:18-100-015-00054-00007 Cultivo:62000 PASTOS PERMANENTES DE 5 O MAS AÑOS-SIN VARIEDAD Secano Ref:5339429 Recinto:18-100-015-00065-00001 Cultivo:62000 PASTOS PERMANENTES DE 5 O MAS AÑOS-SIN VARIEDAD Secano Ref:5339430 Recinto:18-100-015-00065-00005 Cultivo:62000 PASTOS PERMANENTES DE 5 O MAS AÑOS-SIN VARIEDAD Secano Ref:5339432 Recinto:18-100-015-00065-00008 Cultivo:62000 PASTOS PERMANENTES DE 5 O MAS AÑOS-SIN VARIEDAD Secano Ref:5339433 Recinto:18-100-015-00065-00009 Cultivo:62000 PASTOS PERMANENTES DE 5 O MAS AÑOS-SIN VARIEDAD Secano Ref:5320046 Recinto:18-100-015-00068-00001 Cultivo:62000 PASTOS PERMANENTES DE 5 O MAS AÑOS-SIN VARIEDAD Secano Ref:5320047 Recinto:18-100-015-00068-00002 Cultivo:62000 PASTOS PERMANENTES DE 5 O MAS AÑOS-SIN VARIEDAD Secano Ref:5320048 Recinto:18-100-015-00068-00003 Cultivo:62000 PASTOS PERMANENTES DE 5 O MAS AÑOS-SIN VARIEDAD Secano Ref:5320049 Recinto:18-100-015-00068-00008 Cultivo:62000 PASTOS PERMANENTES DE 5 O MAS AÑOS-SIN VARIEDAD Secano Ref:5320050 Recinto:18-100-015-00068-00010 Cultivo:62000 PASTOS PERMANENTES DE 5 O MAS AÑOS-SIN VARIEDAD Secano Ref:-553381 Recinto:18-100-015-00068-00011 Cultivo:62000 PASTOS PERMANENTES DE 5 O MAS AÑOS-SIN VARIEDAD Secano Ref:-553382 Recinto:18-100-015-00068-00012 Cultivo:62000 PASTOS PERMANENTES DE 5 O MAS AÑOS-SIN VARIEDAD Secano Ref:5320051 Recinto:18-100-015-00068-00019 Cultivo:62000 PASTOS PERMANENTES DE 5 O MAS AÑOS-SIN VARIEDAD Secano Ref:5320052 Recinto:18-100-015-00069-00002 Cultivo:62000 PASTOS PERMANENTES DE 5 O MAS AÑOS-SIN VARIEDAD Secano Ref:5320053 Recinto:18-100-015-00069-00003 Cultivo:62000 PASTOS PERMANENTES DE 5 O MAS AÑOS-SIN VARIEDAD Secano Ref:5320054 Recinto:18-100-015-00069-00004 Cultivo:62000 PASTOS PERMANENTES DE 5 O MAS AÑOS-SIN VARIEDAD Secano Ref:5320055 Recinto:18-100-015-00070-00001 Cultivo:62000 PASTOS PERMANENTES DE 5 O MAS AÑOS-SIN VARIEDAD Secano Ref:5320056 Recinto:18-100-015-00070-00002 Cultivo:62000 PASTOS PERMANENTES DE 5 O MAS AÑOS-SIN VARIEDAD Secano Ref:5320058 Recinto:18-100-015-00071-00004 Cultivo:62000 PASTOS PERMANENTES DE 5 O MAS AÑOS-SIN VARIEDAD Secano Ref:-553383 Recinto:18-100-015-00071-00008 Cultivo:62000 PASTOS PERMANENTES DE 5 O MAS AÑOS-SIN VARIEDAD Secano

(1) Superficie declarada admisible ajustada con la superficie comprometida.
(2) Factor de penalización valorando el alcance para el tipo de compromiso.

Puede verificar la integridad de una copia de este documento mediante la lectura del código QR adjunto o mediante el acceso a la dirección <https://ws050.juntadeandalucia.es/verificarFirma> indicando el código de VERIFICACIÓN

FIRMADO POR	RAQUEL MARIA ESPIN CRESPO	17/12/2024	
VERIFICACIÓN	Pk2jm6UYDU9J72AMTZUYRN3GET48NG	PÁG. 4834/9349	

**INCIDENCIAS****INCIDENCIA DESCRIPCIÓN**

	Ref:1152157 Recinto:18-100-015-00082-00001 Cultivo:20000 BARBECHO TRADICIONAL-SIN VARIEDAD Secano
	Ref:5340412 Recinto:18-100-015-00082-00001 Cultivo:20000 BARBECHO TRADICIONAL-SIN VARIEDAD Secano
	Ref:5339435 Recinto:18-100-015-00082-00002 Cultivo:62000 PASTOS PERMANENTES DE 5 O MAS AÑOS-SIN VARIEDAD Secano
	Ref:5339436 Recinto:18-100-015-00082-00003 Cultivo:62000 PASTOS PERMANENTES DE 5 O MAS AÑOS-SIN VARIEDAD Secano
	Ref:5339437 Recinto:18-100-015-00082-00004 Cultivo:62000 PASTOS PERMANENTES DE 5 O MAS AÑOS-SIN VARIEDAD Secano
	Ref:5340383 Recinto:18-100-015-00082-00006 Cultivo:62000 PASTOS PERMANENTES DE 5 O MAS AÑOS-SIN VARIEDAD Secano
	Ref:5339438 Recinto:18-100-015-00082-00007 Cultivo:62000 PASTOS PERMANENTES DE 5 O MAS AÑOS-SIN VARIEDAD Secano
	Ref:5340392 Recinto:18-100-015-00082-00013 Cultivo:5000 CEBADA-SIN VARIEDAD Secano
	Ref:5340393 Recinto:18-100-015-00082-00016 Cultivo:5000 CEBADA-SIN VARIEDAD Secano
	Ref:5340394 Recinto:18-100-015-00082-00019 Cultivo:62000 PASTOS PERMANENTES DE 5 O MAS AÑOS-SIN VARIEDAD Secano
	Ref:5340395 Recinto:18-100-015-00082-00020 Cultivo:20000 BARBECHO TRADICIONAL-SIN VARIEDAD Secano
	Ref:5339439 Recinto:18-100-015-00082-00022 Cultivo:5000 CEBADA-SIN VARIEDAD Secano
	Ref:5340415 Recinto:18-100-015-00082-00024 Cultivo:20000 BARBECHO TRADICIONAL-SIN VARIEDAD Secano
	Ref:5340396 Recinto:18-100-015-00082-00028 Cultivo:5000 CEBADA-SIN VARIEDAD Secano
	Ref:5340416 Recinto:18-100-015-00082-00029 Cultivo:20000 BARBECHO TRADICIONAL-SIN VARIEDAD Secano
	Ref:5340397 Recinto:18-100-015-00082-00030 Cultivo:5000 CEBADA-SIN VARIEDAD Secano
	Ref:5340407 Recinto:18-100-015-00082-00048 Cultivo:62000 PASTOS PERMANENTES DE 5 O MAS AÑOS-SIN VARIEDAD Secano
	Ref:5340398 Recinto:18-100-015-00082-00055 Cultivo:20000 BARBECHO TRADICIONAL-SIN VARIEDAD Secano
	Ref:5340399 Recinto:18-100-015-00082-00058 Cultivo:62000 PASTOS PERMANENTES DE 5 O MAS AÑOS-SIN VARIEDAD Secano
	Ref:5340400 Recinto:18-100-015-00082-00060 Cultivo:20000 BARBECHO TRADICIONAL-SIN VARIEDAD Secano
	Ref:5340401 Recinto:18-100-015-00082-00061 Cultivo:20000 BARBECHO TRADICIONAL-SIN VARIEDAD Secano
	Ref:5340402 Recinto:18-100-015-00082-00062 Cultivo:20000 BARBECHO TRADICIONAL-SIN VARIEDAD Secano
	Ref:5320059 Recinto:18-100-026-00088-00001 Cultivo:62000 PASTOS PERMANENTES DE 5 O MAS AÑOS-SIN VARIEDAD Secano
	Ref:5320060 Recinto:18-100-026-00088-00009 Cultivo:62000 PASTOS PERMANENTES DE 5 O MAS AÑOS-SIN VARIEDAD Secano
100424	Solicita recinto que no está comprometido para la operación.
	Ref:5339416 Recinto:18-100-015-00053-00003 Cultivo:62000 PASTOS PERMANENTES DE 5 O MAS AÑOS-SIN VARIEDAD Secano
	Ref:5339417 Recinto:18-100-015-00053-00004 Cultivo:62000 PASTOS PERMANENTES DE 5 O MAS AÑOS-SIN VARIEDAD Secano
	Ref:5339418 Recinto:18-100-015-00053-00005 Cultivo:62000 PASTOS PERMANENTES DE 5 O MAS AÑOS-SIN VARIEDAD Secano
	Ref:5339423 Recinto:18-100-015-00054-00006 Cultivo:62000 PASTOS PERMANENTES DE 5 O MAS AÑOS-SIN VARIEDAD Secano
	Ref:5339424 Recinto:18-100-015-00054-00007 Cultivo:62000 PASTOS PERMANENTES DE 5 O MAS AÑOS-SIN VARIEDAD Secano
	Ref:5339429 Recinto:18-100-015-00065-00001 Cultivo:62000 PASTOS PERMANENTES DE 5 O MAS AÑOS-SIN VARIEDAD Secano
	Ref:5339430 Recinto:18-100-015-00065-00005 Cultivo:62000 PASTOS PERMANENTES DE 5 O MAS AÑOS-SIN VARIEDAD Secano
	Ref:5339432 Recinto:18-100-015-00065-00008 Cultivo:62000 PASTOS PERMANENTES DE 5 O MAS AÑOS-SIN VARIEDAD Secano
	Ref:5339433 Recinto:18-100-015-00065-00009 Cultivo:62000 PASTOS PERMANENTES DE 5 O MAS AÑOS-SIN VARIEDAD Secano
	Ref:5320046 Recinto:18-100-015-00068-00001 Cultivo:62000 PASTOS PERMANENTES DE 5 O MAS AÑOS-SIN VARIEDAD Secano
	Ref:5320047 Recinto:18-100-015-00068-00002 Cultivo:62000 PASTOS PERMANENTES DE 5 O MAS AÑOS-SIN VARIEDAD Secano
	Ref:5320048 Recinto:18-100-015-00068-00003 Cultivo:62000 PASTOS PERMANENTES DE 5 O MAS AÑOS-SIN VARIEDAD Secano
	Ref:5320049 Recinto:18-100-015-00068-00008 Cultivo:62000 PASTOS PERMANENTES DE 5 O MAS AÑOS-SIN VARIEDAD Secano
	Ref:5320050 Recinto:18-100-015-00068-00010 Cultivo:62000 PASTOS PERMANENTES DE 5 O MAS AÑOS-SIN VARIEDAD Secano
	Ref:5320051 Recinto:18-100-015-00068-00011 Cultivo:62000 PASTOS PERMANENTES DE 5 O MAS AÑOS-SIN VARIEDAD Secano
	Ref:5320052 Recinto:18-100-015-00068-00012 Cultivo:62000 PASTOS PERMANENTES DE 5 O MAS AÑOS-SIN VARIEDAD Secano
	Ref:5320051 Recinto:18-100-015-00068-00019 Cultivo:62000 PASTOS PERMANENTES DE 5 O MAS AÑOS-SIN VARIEDAD Secano
	Ref:5320052 Recinto:18-100-015-00069-00002 Cultivo:62000 PASTOS PERMANENTES DE 5 O MAS AÑOS-SIN VARIEDAD Secano
	Ref:5320053 Recinto:18-100-015-00069-00003 Cultivo:62000 PASTOS PERMANENTES DE 5 O MAS AÑOS-SIN VARIEDAD Secano
	Ref:5320054 Recinto:18-100-015-00069-00004 Cultivo:62000 PASTOS PERMANENTES DE 5 O MAS AÑOS-SIN VARIEDAD Secano
	Ref:5320055 Recinto:18-100-015-00070-00001 Cultivo:62000 PASTOS PERMANENTES DE 5 O MAS AÑOS-SIN VARIEDAD Secano
	Ref:5320056 Recinto:18-100-015-00070-00002 Cultivo:62000 PASTOS PERMANENTES DE 5 O MAS AÑOS-SIN VARIEDAD Secano
	Ref:5320058 Recinto:18-100-015-00071-00004 Cultivo:62000 PASTOS PERMANENTES DE 5 O MAS AÑOS-SIN VARIEDAD Secano
	Ref:5320058 Recinto:18-100-015-00071-00008 Cultivo:62000 PASTOS PERMANENTES DE 5 O MAS AÑOS-SIN VARIEDAD Secano
	Ref:5339435 Recinto:18-100-015-00082-00002 Cultivo:62000 PASTOS PERMANENTES DE 5 O MAS AÑOS-SIN VARIEDAD Secano
	Ref:5339436 Recinto:18-100-015-00082-00003 Cultivo:62000 PASTOS PERMANENTES DE 5 O MAS AÑOS-SIN VARIEDAD Secano
	Ref:5339437 Recinto:18-100-015-00082-00004 Cultivo:62000 PASTOS PERMANENTES DE 5 O MAS AÑOS-SIN VARIEDAD Secano
	Ref:5340383 Recinto:18-100-015-00082-00006 Cultivo:62000 PASTOS PERMANENTES DE 5 O MAS AÑOS-SIN VARIEDAD Secano
	Ref:5339438 Recinto:18-100-015-00082-00007 Cultivo:62000 PASTOS PERMANENTES DE 5 O MAS AÑOS-SIN VARIEDAD Secano
	Ref:5340394 Recinto:18-100-015-00082-00019 Cultivo:62000 PASTOS PERMANENTES DE 5 O MAS AÑOS-SIN VARIEDAD Secano
	Ref:5340407 Recinto:18-100-015-00082-00048 Cultivo:62000 PASTOS PERMANENTES DE 5 O MAS AÑOS-SIN VARIEDAD Secano
	Ref:5340399 Recinto:18-100-015-00082-00058 Cultivo:62000 PASTOS PERMANENTES DE 5 O MAS AÑOS-SIN VARIEDAD Secano
	Ref:5320059 Recinto:18-100-026-00088-00001 Cultivo:62000 PASTOS PERMANENTES DE 5 O MAS AÑOS-SIN VARIEDAD Secano

(1) Superficie declarada admisible ajustada con la superficie comprometida.
(2) Factor de penalización valorando el alcance para el tipo de compromiso.

Puede verificar la integridad de una copia de este documento mediante la lectura del código QR adjunto o mediante el acceso a la dirección <https://ws050.juntadeandalucia.es/verificarFirma> indicando el código de VERIFICACIÓN

FIRMADO POR	RAQUEL MARIA ESPIN CRESPO	17/12/2024	
VERIFICACIÓN	Pk2jm6UYDU9J72AMTZUYRN3GET48NG	PÁG. 4835/9349	



INCIDENCIAS

INCIDENCIA DESCRIPCIÓN

Ref:5320060 Recinto:18-100-026-00088-00009 Cultivo:62000 PASTOS PERMANENTES DE 5 O MAS AÑOS-SIN VARIEDAD Secano

(1) Superficie declarada admisible ajustada con la superficie comprometida.
(2) Factor de penalización valorando el alcance para el tipo de compromiso.

Puede verificar la integridad de una copia de este documento mediante la lectura del código QR adjunto o mediante el acceso a la dirección <https://ws050.juntadeandalucia.es/verificarFirma> indicando el código de VERIFICACIÓN

FIRMADO POR	RAQUEL MARIA ESPIN CRESPO	17/12/2024
VERIFICACIÓN	Pk2jm6UYDU9J72AMTZUYRN3GET48NG	PÁG. 4836/9349





APELLIDOS Y NOMBRE / RAZÓN SOCIAL

MADRID ROMERO MANUEL

NIF
***3396*

EXPEDIENTE
1260793

ANUALIDAD DE PAGO

1ª

IMPORTES POR ANUALIDAD

	2023	2024	2025	2026	2027
IMPORTE MÁXIMO SUBVENCIONABLE	1.216,69 €	1.216,69 €	1.216,69 €	1.013,91 €	1.013,91 €
IMPORTE MEDIO DE TRANSFERENCIA (€/ha)	297,48 €	297,48 €	297,48 €	247,90 €	247,90 €

RESUMEN DE UNIDADES

Cód	GRUPO DE PAGO	Sup. Dec. Admisible (ha)	Sup. Comprometida (ha)	Sup. ajustada compromiso (1) (ha)	% sobredec.	Sup. Resuelta (ha)	Importe Declarado	Importe Topado	Importe Resuelto	Importe tras sobredec.
419	OLIVAR	4,09		4,09	0,00	4,09	1.216,69	1.216,69	1.216,69	1.216,69
TOTAL		4,09	4,09	4,09		4,09	1.216,69	1.216,69	1.216,69	1.216,69

APLICACIÓN DE REDUCCIONES Y PENALIZACIONES

GRUPO DE PAGO	Importe Calculado	Importe prereduc.	Criterios de subvencionabilidad y compromisos	Presentación tardía	Omisión declaración	Condicionalidad	IMPORTE (Euros) RESUELTO
OLIVAR	1.216,69	1.216,69	0,00	0,00	0,00	0,00	1.216,69
TOTAL	1.216,69	1.216,69					1.216,69

RESUMEN DE PAGOS

IMPORTE (Euros)

	RESUELTO	FEADER	MAPA	CAPADR
OLIVAR - Pago realizado	1.216,69 €	1.034,19 €	119,36 €	63,14 €

RECINTOS RESUELTOS

REF.	REFERENCIA SIGPAC	CULTIVO	DESCRIPCIÓN CULTIVO	S/R	G.PAGO	PEND. MEDIA (%)	SUP. DEC. ADMISIBLE (ha)	SUP. COMPROM. (ha)	SUP. AJUSTADA COMPR.(1) (ha)	SUP. CONY. SIGPAC (ha)	SUP. CERTIE (ha)	SUP. CAMPO (ha)	SUP. CAMPO DETER. CULT. DECLARADO (ha)	SUP. DEC. REDUCIDA (ha)	SUP. RESUELTA (ha)
5273502	18-069-002-00023-002	101138	OLIVAR-HOJIBLANCA	S	419	12,30	4,09	4,09	4,09		4,09			4,09	4,09

(1) Superficie declarada admisible ajustada con la superficie comprometida.
(2) Factor de penalización valorando el alcance para el tipo de compromiso.

Puede verificar la integridad de una copia de este documento mediante la lectura del código QR adjunto o mediante el acceso a la dirección <https://ws050.juntadeandalucia.es/verificarFirma> indicando el código de VERIFICACIÓN

FIRMADO POR

RAQUEL MARIA ESPIN CRESPO

17/12/2024

VERIFICACIÓN

Pk2jm6UYDU9J72AMTZUYRN3GET48NG

PÁG. 4837/9349





APELLIDOS Y NOMBRE / RAZÓN SOCIAL

MAESO MARTINEZ JOSE JULIAN

NIF
****1767*

EXPEDIENTE
1010117

ANUALIDAD DE PAGO
1ª

IMPORTES POR ANUALIDAD

	2023	2024	2025	2026	2027
IMPORTE MÁXIMO SUBVENCIONABLE	386,72 €	386,72 €	386,72 €	322,27 €	322,27 €
IMPORTE MEDIO DE TRANSFERENCIA (€/ha)	297,48 €	297,48 €	297,48 €	247,90 €	247,90 €

RESUMEN DE UNIDADES

Cód	GRUPO DE PAGO	Sup. Dec. Admisible (ha)	Sup. Comprometida (ha)	Sup. ajustada compromiso (1) (ha)	% sobredec.	Sup. Resuelta (ha)	Importe Declarado	Importe Topado	Importe Resuelto	Importe tras sobredec.
419	OLIVAR	1,30		1,30	0,00	1,30	386,72	386,72	386,72	386,72
424	HERBÁCEOS NO ELEGIBLES	0,55		0,00	100,00	0,00	0,00	0,00	0,00	0,00
TOTAL		1,85	1,30	1,30		1,30	386,72	386,72	386,72	386,72

APLICACIÓN DE REDUCCIONES Y PENALIZACIONES

GRUPO DE PAGO	Importe Calculado	Importe prereduc.	Criterios de subvencionabilidad y compromisos	Presentación tardía	Omisión declaración	Condicionalidad	IMPORTE (Euros) RESUELTO
HERBÁCEOS NO ELEGIBLES	0,00	0,00	0,00	0,00	0,00	0,00	0,00
OLIVAR	386,72	386,72	0,00	0,00	0,00	0,00	386,72
TOTAL	386,72	386,72					386,72

RESUMEN DE PAGOS

	RESUELTO	FEADER	MAPA	CAPADR
OLIVAR - Pago realizado	386,72 €	328,71 €	37,94 €	20,07 €

RECINTOS RESUELTOS

REF.	REFERENCIA SIGPAC	CULTIVO DESCRIPCIÓN CULTIVO	S/R G.PAGO	PEND. MEDIA (%)	SUP. DEC. ADMISIBLE (ha)	SUP. COMPROM. (ha)	SUP. AJUSTADA COMPROM. (1) (ha)	SUP. CONV. SIGPAC (ha)	SUP. CERTIF. (ha)	SUP. CAMPO (ha)	SUP. CAMPO DETER. CULT. DECLARADO (ha)	SUP. DEC. REDUCIDA (ha)	SUP. RESUELTA (ha)
-1338299	18-047-014-00426-002	101010 OLIVAR-PICUAL	S 419	20,30	1,30	1,30	1,30		1,30			1,30	1,30
-1338298	18-047-014-00426-003	20000 BARBECHO TRADICIONAL-SIN VARIEDAD	S 424	22,40	0,55	0,55	0,55		0,55			0,55	0,55

INCIDENCIAS

INCIDENCIA DESCRIPCIÓN

- 100412 Número de hectáreas validadas inferior a la superficie mínima permitida por el grupo de cultivo (Anexo I. Criterios de Subvencionabilidad. Orden 28 de marzo de 2023).
Sup. Resuelta:0 Grupo de Pago:FRUTALES REGADÍO
Sup. Resuelta:0 Grupo de Pago:FRUTALES SECANO
- 100413 Recinto perteneciente a grupo de cultivo que no cumple con la superficie mínima requerida (Anexo I. Criterios de Subvencionabilidad. Orden 28 de marzo de 2023).
Ref:-1338300 Recinto:18-047-014-00359-00001 Cultivo:104007 ALMENDROS-COMUNA Secano Sup. Declarada:1,1 Superficie Resolver:1,1
Ref:5516401 Recinto:18-047-014-00395-00001 Cultivo:104007 ALMENDROS-COMUNA Secano Sup. Declarada:1,06 Superficie Resolver:1,06
Ref:-1338297 Recinto:18-047-014-00396-00001 Cultivo:104007 ALMENDROS-COMUNA Secano Sup. Declarada:0,3 Superficie Resolver:0,3
Ref:5516404 Recinto:18-047-014-00430-00001 Cultivo:104007 ALMENDROS-COMUNA Secano Sup. Declarada:2,79 Superficie Resolver:2,79
Ref:4793460 Recinto:18-100-006-00347-00001 Cultivo:104031 ALMENDROS-PENTACEBAS CSIC Regadío Sup. Declarada:0,1 Superficie Resolver:0,1
Ref:4793462 Recinto:18-100-006-00349-00001 Cultivo:104031 ALMENDROS-PENTACEBAS CSIC Regadío Sup. Declarada:0,15 Superficie Resolver:0,15
Ref:4793461 Recinto:18-100-006-00563-00001 Cultivo:104031 ALMENDROS-PENTACEBAS CSIC Regadío Sup. Declarada:0,38 Superficie Resolver:0,38
Ref:4793463 Recinto:18-100-006-00624-00001 Cultivo:104031 ALMENDROS-PENTACEBAS CSIC Regadío Sup. Declarada:0,22 Superficie Resolver:0,22

(1) Superficie declarada admisible ajustada con la superficie comprometida.
(2) Factor de penalización valorando el alcance para el tipo de compromiso.

Puede verificar la integridad de una copia de este documento mediante la lectura del código QR adjunto o mediante el acceso a la dirección <https://ws050.juntadeandalucia.es/verificarFirma> indicando el código de VERIFICACIÓN

FIRMADO POR	RAQUEL MARIA ESPIN CRESPO	17/12/2024
VERIFICACIÓN	Pk2jm6UYDU9J72AMTZUYRN3GET48NG	PÁG. 4838/9349





APELLIDOS Y NOMBRE / RAZÓN SOCIAL

MAGDALENO BURGOS MIGUEL

NIF
***7345*

EXPEDIENTE
1068952

ANUALIDAD DE PAGO
1ª

IMPORTES POR ANUALIDAD

	2023	2024	2025	2026	2027
IMPORTE MÁXIMO SUBVENCIONABLE	1.300,04 €	1.300,04 €	1.300,04 €	1.083,36 €	1.083,36 €
IMPORTE MEDIO DE TRANSFERENCIA (€/ha)	259,49 €	259,49 €	259,49 €	216,24 €	216,24 €

RESUMEN DE UNIDADES

Cód	GRUPO DE PAGO	Sup. Dec. Admisible (ha)	Sup. Comprometida (ha)	Sup. ajustada compromiso (1) (ha)	% sobredec.	Sup. Resuelta (ha)	Importe Declarado	Importe Topado	Importe Resuelto	Importe tras sobredec.
422	FRUTALES SECANO	5,01		5,01	0,00	5,01	1.300,04	1.300,04	1.300,04	1.300,04
TOTAL		5,01	5,01	5,01		5,01	1.300,04	1.300,04	1.300,04	1.300,04

APLICACIÓN DE REDUCCIONES Y PENALIZACIONES

GRUPO DE PAGO	Importe Calculado	Importe prereduc.	Criterios de subvencionabilidad y compromisos	Presentación tardía	Omisión declaración	Condicionalidad	IMPORTE (Euros) RESUELTO
FRUTALES SECANO	1.300,04	1.300,04	0,00	0,00	0,00	0,00	1.300,04
TOTAL	1.300,04	1.300,04					1.300,04

RESUMEN DE PAGOS

	IMPORTE (Euros)			
	RESUELTO	FEADER	MAPA	CAPADR
FRUTALES SECANO - Pago realizado	1.300,04 €	1.105,03 €	127,53 €	67,48 €

RECINTOS RESUELTOS

REF.	REFERENCIA SIGPAC	CULTIVO	DESCRIPCIÓN CULTIVO	S/R	G.PAGO	PEND. MEDIA (%)	SUP. DEC. ADMISIBLE (ha)	SUP. COMPROM. (ha)	SUP. AJUSTADA COMPR.(1) (ha)	SUP. CONY. SIGPAC (ha)	SUP. CERTIE (ha)	SUP. CAMPO (ha)	SUP. CAMPO DETER. CULT. DECLARADO (ha)	SUP. DEC. REDUCIDA (ha)	SUP. RESUELTA (ha)
1700000002307765	18-087-002-00226-001	104022	ALMENDROS-LARGUETA	S	422	6,00	5,01	5,01	5,01		5,01			5,01	5,01

(1) Superficie declarada admisible ajustada con la superficie comprometida.
(2) Factor de penalización valorando el alcance para el tipo de compromiso.

Puede verificar la integridad de una copia de este documento mediante la lectura del código QR adjunto o mediante el acceso a la dirección https://ws050.juntadeandalucia.es/verificarFirma indicando el código de VERIFICACIÓN			
FIRMADO POR	RAQUEL MARIA ESPIN CRESPO	17/12/2024	
VERIFICACIÓN	Pk2jm6UYDU9J72AMTZUYRN3GET48NG	PÁG. 4839/9349	



APELLIDOS Y NOMBRE / RAZÓN SOCIAL

MALDONADO DELGADO DAVID

NIF
***2556*

EXPEDIENTE
1277962

ANUALIDAD DE PAGO
1ª

IMPORTES POR ANUALIDAD

	2023	2024	2025	2026	2027
IMPORTE MÁXIMO SUBVENCIONABLE	2.207,30 €	2.207,30 €	2.207,30 €	1.839,42 €	1.839,42 €
IMPORTE MEDIO DE TRANSFERENCIA (€/ha)	297,48 €	297,48 €	297,48 €	247,90 €	247,90 €

RESUMEN DE UNIDADES

Cód	GRUPO DE PAGO	Sup. Dec. Admisible (ha)	Sup. Comprometida (ha)	Sup. ajustada compromiso (1) (ha)	% sobredec.	Sup. Resuelta (ha)	Importe Declarado	Importe Topado	Importe Resuelto	Importe tras sobredec.
419	OLIVAR	7,42		7,42	0,00	7,42	2.207,30	2.207,30	2.207,30	2.207,30
TOTAL		7,42	7,42	7,42		7,42	2.207,30	2.207,30	2.207,30	2.207,30

APLICACIÓN DE REDUCCIONES Y PENALIZACIONES

GRUPO DE PAGO	Importe Calculado	Importe prereduc.	Criterios de subvencionabilidad y compromisos	Presentación tardía	Omisión declaración	Condicionalidad	IMPORTE (Euros) RESUELTO
OLIVAR	2.207,30	2.207,30	0,00	0,00	0,00	0,00	2.207,30
TOTAL	2.207,30	2.207,30					2.207,30

RESUMEN DE PAGOS

	IMPORTE (Euros)			
	RESUELTO	FEADER	MAPA	CAPADR
OLIVAR - Pago realizado	2.207,30 €	1.876,21 €	216,54 €	114,55 €

RECINTOS RESUELTOS

REF.	REFERENCIA SIGPAC	CULTIVO DESCRIPCIÓN CULTIVO	S/R G.PAGO	PEND. MEDIA (%)	SUP. DEC. ADMISIBLE (ha)	SUP. COMPROM. (ha)	SUP. AJUSTADA COMPROM. (1) (ha)	SUP. CONY. SIGPAC (ha)	SUP. CERTIE (ha)	SUP. CAMPO (ha)	SUP. CAMPO DETER. CULT. DECLARADO (ha)	SUP. DEC. REDUCIDA (ha)	SUP. RESUELTA (ha)
6841910	18-014-009-00421-005	101138 OLIVAR-HOJIBLANCA	S 419	42,90	3,09	3,09	3,09	3,09	3,09			3,09	3,09
6841918	18-014-009-00421-013	101138 OLIVAR-HOJIBLANCA	S 419	30,60	0,04	0,04	0,04	0,04	0,04			0,04	0,04
1700000005941636	18-014-006-00306-003	101010 OLIVAR-PICUAL	S 419	18,30	0,69	0,69	0,69	0,69	0,69			0,69	0,69
1700000005941647	18-014-009-00067-001	101138 OLIVAR-HOJIBLANCA	S 419	23,80	0,07	0,07	0,07	0,07	0,07			0,07	0,07
1700000005941648	18-014-009-00067-002	101138 OLIVAR-HOJIBLANCA	S 419	20,40	0,14	0,14	0,14	0,14	0,14			0,14	0,14
1700000005941654	18-014-009-00069-005	101138 OLIVAR-HOJIBLANCA	S 419	23,30	2,20	2,20	2,20	2,20	2,20			2,20	2,20
1700000005941658	18-014-009-00069-003	101010 OLIVAR-PICUAL	S 419	23,70	1,19	1,19	1,19	1,19	1,19			1,19	1,19

INCIDENCIAS

INCIDENCIA DESCRIPCIÓN

- 100402 Recinto solicitado no forma parte de ningún organismo de control autorizado para la producción ecológica en Andalucía o fecha de inscripción posterior al plazo establecido (Anexo I. Criterios de Subvencionabilidad. Orden 28 de marzo de 2023). Ref:-977850 Recinto:18-014-009-00068-00003 Cultivo:101138 OLIVAR-HOJIBLANCA Secano
- 100412 Número de hectáreas validadas inferior a la superficie mínima permitida por el grupo de cultivo (Anexo I. Criterios de Subvencionabilidad. Orden 28 de marzo de 2023). Sup. Resuelta:0 Grupo de Pago:FRUTALES SECANO
- 100413 Recinto perteneciente a grupo de cultivo que no cumple con la superficie mínima requerida (Anexo I. Criterios de Subvencionabilidad. Orden 28 de marzo de 2023). Ref:1700000005941663 Recinto:18-014-009-00069-00007 Cultivo:104024 ALMENDROS-MARCONA Secano Sup. Declarada:2,57 Superficie Resolver:2,57 Ref:1700000005941668 Recinto:18-014-009-00069-00020 Cultivo:104020 ALMENDROS-GUARA Secano Sup. Declarada:0,55 Superficie Resolver:0,55 Ref:6841921 Recinto:18-014-009-00421-00006 Cultivo:104020 ALMENDROS-GUARA Secano Sup. Declarada:0,24 Superficie Resolver:0,24 Ref:6841914 Recinto:18-014-009-00421-00011 Cultivo:104024 ALMENDROS-MARCONA Secano Sup. Declarada:2,64 Superficie Resolver:2,64
- 100424 Solicita recinto que no está comprometido para la operación. Ref:-977850 Recinto:18-014-009-00068-00003 Cultivo:101138 OLIVAR-HOJIBLANCA Secano

(1) Superficie declarada admisible ajustada con la superficie comprometida.
(2) Factor de penalización valorando el alcance para el tipo de compromiso.

Puede verificar la integridad de una copia de este documento mediante la lectura del código QR adjunto o mediante el acceso a la dirección https://ws050.juntadeandalucia.es/verificarFirma indicando el código de VERIFICACIÓN			
FIRMADO POR	RAQUEL MARIA ESPIN CRESPO	17/12/2024	
VERIFICACIÓN	Pk2jm6UYDU9J72AMTZUYRN3GET48NG	PÁG. 4840/9349	



APELLIDOS Y NOMBRE / RAZÓN SOCIAL

MALDONADO DELGADO JOSE MANUEL

NIF
***6899*

EXPEDIENTE
1126608

ANUALIDAD DE PAGO
1ª

IMPORTES POR ANUALIDAD

	2023	2024	2025	2026	2027
IMPORTE MÁXIMO SUBVENCIONABLE	4.798,35 €	4.798,35 €	4.798,35 €	3.998,63 €	3.998,63 €
IMPORTE MEDIO DE TRANSFERENCIA (€/ha)	297,48 €	297,48 €	297,48 €	247,90 €	247,90 €

RESUMEN DE UNIDADES

Cód	GRUPO DE PAGO	Sup. Dec. Admisible (ha)	Sup. Comprometida (ha)	Sup. ajustada compromiso (1) (ha)	% sobredec.	Sup. Resuelta (ha)	Importe Declarado	Importe Topado	Importe Resuelto	Importe tras sobredec.
419	OLIVAR	16,13		16,13	0,00	16,13	4.798,35	4.798,35	4.798,35	4.798,35
TOTAL		16,13	16,13	16,13		16,13	4.798,35	4.798,35	4.798,35	4.798,35

APLICACIÓN DE REDUCCIONES Y PENALIZACIONES

GRUPO DE PAGO	Importe Calculado	Importe prereduc.	Criterios de subvencionabilidad y compromisos	Presentación tardía	Omisión declaración	Condicionalidad	IMPORTE (Euros) RESUELTO
OLIVAR	4.798,35	4.798,35	0,00	0,00	0,00	0,00	4.798,35
TOTAL	4.798,35	4.798,35					4.798,35

RESUMEN DE PAGOS

	IMPORTE (Euros)			
	RESUELTO	FEADER	MAPA	CAPADR
OLIVAR - Pago realizado	4.798,35 €	4.078,60 €	470,72 €	249,03 €

RECINTOS RESUELTOS

REF.	REFERENCIA SIGPAC	CULTIVO DESCRIPCIÓN CULTIVO	S/R G.PAGO	PEND. MEDIA (%)	SUP. DEC. ADMISIBLE (ha)	SUP. COMPROM. (ha)	SUP. AJUSTADA COMPR.(1) (ha)	SUP. CONY. SIGPAC (ha)	SUP. CERTIE (ha)	SUP. CAMPO (ha)	SUP. CAMPO DETER. CULT. DECLARADO (ha)	SUP. DEC. REDUCIDA (ha)	SUP. RESUELTA (ha)
-1561563	18-014-009-00068-003	101010 OLIVAR-PICUAL	S 419	17,90	5,24	5,24	5,24		5,24			5,24	5,24
-1279369	18-014-009-00069-035	101010 OLIVAR-PICUAL	S 419	23,50	0,06	0,06	0,06		0,06			0,06	0,06
1700000005941639	18-014-009-00069-026	101010 OLIVAR-PICUAL	S 419	18,70	2,45	2,45	2,45		2,45			2,45	2,45
1700000005941640	18-014-009-00069-015	101138 OLIVAR-HOJIBLANCA	S 419	32,00	0,50	0,50	0,50		0,50			0,50	0,50
1700000005941650	18-014-009-00069-026	101138 OLIVAR-HOJIBLANCA	S 419	18,70	5,26	5,26	5,26		5,26			5,26	5,26
1700000005941655	18-014-009-00069-014	101138 OLIVAR-HOJIBLANCA	S 419	37,50	1,52	1,52	1,52		1,52			1,52	1,52
1700000005941667	18-014-006-00408-001	101138 OLIVAR-HOJIBLANCA	S 419	16,80	1,10	1,10	1,10		1,10			1,10	1,10

INCIDENCIAS

INCIDENCIA DESCRIPCIÓN

- 100412 Número de hectáreas validadas inferior a la superficie mínima permitida por el grupo de cultivo (Anexo I. Criterios de Subvencionabilidad. Orden 28 de marzo de 2023).
Sup. Resuelta:0 Grupo de Pago:FRUTALES SECANO
- 100413 Recinto perteneciente a grupo de cultivo que no cumple con la superficie mínima requerida (Anexo I. Criterios de Subvencionabilidad. Orden 28 de marzo de 2023).
Ref:1700000005941664 Recinto:18-014-006-00408-00006 Cultivo:104057 ALMENDROS-AVIJOR Secano Sup. Declarada:0,1 Superficie Resolver:0,1
Ref:1700000005941666 Recinto:18-014-009-00068-00004 Cultivo:104020 ALMENDROS-GUARA Secano Sup. Declarada:3,19 Superficie Resolver:3,19
Ref:1700000005941669 Recinto:18-014-009-00069-00002 Cultivo:104024 ALMENDROS-MARCONA Secano Sup. Declarada:3,03 Superficie Resolver:3,03
- 100424 Solicita recinto que no está comprometido para la operación.
Ref:-51194 Recinto:18-014-009-00068-00011 Cultivo:5000 CEBADA-SIN VARIEDAD Secano

(1) Superficie declarada admisible ajustada con la superficie comprometida.
(2) Factor de penalización valorando el alcance para el tipo de compromiso.

Puede verificar la integridad de una copia de este documento mediante la lectura del código QR adjunto o mediante el acceso a la dirección <https://ws050.juntadeandalucia.es/verificarFirma> indicando el código de VERIFICACIÓN

FIRMADO POR	RAQUEL MARIA ESPIN CRESPO	17/12/2024
VERIFICACIÓN	Pk2jm6UYDU9J72AMTZUYRN3GET48NG	PÁG. 4841/9349





APELLIDOS Y NOMBRE / RAZÓN SOCIAL

MALDONADO GARCIA GRACIA DEL MAR

NIF

***4093*

EXPEDIENTE

1247823

ANUALIDAD DE PAGO

1ª

IMPORTES POR ANUALIDAD

	2023	2024	2025	2026	2027
IMPORTE MÁXIMO SUBVENCIONABLE	856,32 €	856,32 €	856,32 €	713,59 €	713,59 €
IMPORTE MEDIO DE TRANSFERENCIA (€/ha)	259,49 €	259,49 €	259,49 €	216,24 €	216,24 €

RESUMEN DE UNIDADES

Cód	GRUPO DE PAGO	Sup. Dec. Admisible (ha)	Sup. Comprometida (ha)	Sup. ajustada compromiso (1) (ha)	% sobredec.	Sup. Resuelta (ha)	Importe Declarado	Importe Topado	Importe Resuelto	Importe tras sobredec.
422	FRUTALES SECANO	3,30		3,30	0,00	3,30	856,32	856,32	856,32	856,32
TOTAL		3,30	3,30	3,30		3,30	856,32	856,32	856,32	856,32

APLICACIÓN DE REDUCCIONES Y PENALIZACIONES

GRUPO DE PAGO	Importe Calculado	Importe prereduc.	Criterios de subvencionabilidad y compromisos	Presentación tardía	Omisión declaración	Condicionalidad	IMPORTE (Euros) RESUELTO
FRUTALES SECANO	856,32		0,00	0,00	0,00	0,00	856,32
TOTAL	856,32	856,32					856,32

RESUMEN DE PAGOS

	IMPORTE (Euros)			
	RESUELTO	FEADER	MAPA	CAPADR
FRUTALES SECANO - Pago realizado	856,32 €	727,87 €	84,00 €	44,45 €

RECINTOS RESUELTOS

REF.	REFERENCIA SIGPAC	CULTIVO DESCRIPCIÓN CULTIVO	S/R G.PAGO	PEND. MEDIA (%)	SUP. DEC. ADMISIBLE (ha)	SUP. COMPROM. (ha)	SUP. AJUSTADA COMPROM. (1) (ha)	SUP. CONY. SIGPAC (ha)	SUP. CERTIE (ha)	SUP. CAMPO (ha)	SUP. CAMPO DETER. CULT. DECLARADO (ha)	SUP. DEC. REDUCIDA (ha)	SUP. RESUELTA (ha)
-696943	18-007-002-00151-009	104007 ALMENDROS-COMUNA	S 422	54,20	0,26	0,26	0,26		0,26			0,26	0,26
-696942	18-007-002-00151-008	104007 ALMENDROS-COMUNA	S 422	54,00	0,15	0,15	0,15		0,15			0,15	0,15
-696905	18-007-002-00152-001	104007 ALMENDROS-COMUNA	S 422	47,20	0,53	0,53	0,53		0,53			0,53	0,53
5475668	18-007-002-00151-003	104007 ALMENDROS-COMUNA	S 422	47,80	1,95	1,95	1,95		1,98			1,95	1,95
1700000007088467	18-007-002-00148-009	104007 ALMENDROS-COMUNA	S 422	45,80	0,41	0,41	0,41		0,41			0,41	0,41

INCIDENCIAS

INCIDENCIA DESCRIPCIÓN

- 100421 Recinto declarado por error para una operación de la 6503, que se ha corregido de oficio marcando la operación correcta, de acuerdo con la fecha de inscripción del recinto en la producción ecológica.
 Ref:1700000007088466 Recinto:18-007-002-00143-00005 Cultivo:104007 ALMENDROS-COMUNA Secano
 Ref:1700000007088467 Recinto:18-007-002-00148-00009 Cultivo:104007 ALMENDROS-COMUNA Secano
 Ref:5475668 Recinto:18-007-002-00151-00003 Cultivo:104007 ALMENDROS-COMUNA Secano
 Ref:-696942 Recinto:18-007-002-00151-00008 Cultivo:104007 ALMENDROS-COMUNA Secano
 Ref:-696943 Recinto:18-007-002-00151-00009 Cultivo:104007 ALMENDROS-COMUNA Secano
 Ref:-696905 Recinto:18-007-002-00152-00001 Cultivo:104007 ALMENDROS-COMUNA Secano
- 100424 Solicita recinto que no está comprometido para la operación.
 Ref:1700000007088466 Recinto:18-007-002-00143-00005 Cultivo:104007 ALMENDROS-COMUNA Secano

(1) Superficie declarada admisible ajustada con la superficie comprometida.
 (2) Factor de penalización valorando el alcance para el tipo de compromiso.

Puede verificar la integridad de una copia de este documento mediante la lectura del código QR adjunto o mediante el acceso a la dirección https://ws050.juntadeandalucia.es/verificarFirma indicando el código de VERIFICACIÓN			
FIRMADO POR	RAQUEL MARIA ESPIN CRESPO	17/12/2024	
VERIFICACIÓN	Pk2jm6UYDU9J72AMTZUYRN3GET48NG	PÁG. 4842/9349	

**APELLIDOS Y NOMBRE / RAZÓN SOCIAL**

MALDONADO LOPEZ ANA CONCEPCION

NIF

***3156*

EXPEDIENTE

1278476

ANUALIDAD DE PAGO

1ª

IMPORTE POR ANUALIDAD

	2023	2024	2025	2026	2027
IMPORTE MÁXIMO SUBVENCIONABLE	3.256,60 €	3.256,60 €	3.256,60 €	2.713,81 €	2.713,81 €
IMPORTE MEDIO DE TRANSFERENCIA (€/ha)	259,49 €	259,49 €	259,49 €	216,24 €	216,24 €

RESUMEN DE UNIDADES

Cód	GRUPO DE PAGO	Sup. Dec. Admisible (ha)	Sup. Comprometida (ha)	Sup. ajustada compromiso (1) (ha)	% sobredec.	Sup. Resuelta (ha)	Importe Declarado	Importe Topado	Importe Resuelto	Importe tras sobredec.
422	FRUTALES SECANO	12,55		12,55	0,00	12,55	3.256,60	3.256,60	3.256,60	3.256,60
TOTAL		12,55	12,55	12,55		12,55	3.256,60	3.256,60	3.256,60	3.256,60

APLICACIÓN DE REDUCCIONES Y PENALIZACIONES

GRUPO DE PAGO	Importe Calculado	Importe prereduc.	Criterios de subvencionabilidad y compromisos	Presentación tardía	Omisión declaración	Condicionalidad	IMPORTE (Euros) RESUELTO
FRUTALES SECANO	3.256,60		0,00	0,00	0,00	0,00	3.256,60
TOTAL	3.256,60	3.256,60					3.256,60

RESUMEN DE PAGOS**IMPORTE (Euros)**

FRUTALES SECANO - Pago realizado	RESUELTO	FEADER	MAPA	CAPADR
	3.256,60 €	2.768,11 €	319,47 €	169,02 €

RECINTOS RESUELTOS

REF.	REFERENCIA SIGPAC	CULTIVO DESCRIPCIÓN CULTIVO	S/R G.PAGO	PEND. MEDIA (%)	SUP. DEC. ADMISIBLE (ha)	SUP. COMPROM. (ha)	SUP. AJUSTADA COMPROM. (1) (ha)	SUP. CONY. SIGPAC (ha)	SUP. CERTIE (ha)	SUP. CAMPO (ha)	SUP. CAMPO DETER. CULT. DECLARADO (ha)	SUP. DEC. REDUCIDA (ha)	SUP. RESUELTA (ha)
-25689	18-007-017-00042-004	104007 ALMENDROS-COMUNA	S 422	26,10	0,01	0,01	0,01		0,01			0,01	0,01
1700000002728355	18-007-006-00218-002	104007 ALMENDROS-COMUNA	S 422	46,10	0,34	0,34	0,34		0,34			0,34	0,34
1700000002728356	18-007-006-00369-002	104007 ALMENDROS-COMUNA	S 422	28,30	0,50	0,50	0,50		0,50			0,50	0,50
1700000002728357	18-007-006-00372-001	104007 ALMENDROS-COMUNA	S 422	42,70	0,29	0,29	0,29		0,29			0,29	0,29
1700000002728359	18-007-007-00586-001	104007 ALMENDROS-COMUNA	S 422	41,60	0,64	0,64	0,64		0,64			0,64	0,64
1700000002728360	18-007-007-00668-001	104007 ALMENDROS-COMUNA	S 422	48,90	1,14	1,14	1,14		1,14			1,14	1,14
1700000002728361	18-007-017-00022-002	104007 ALMENDROS-COMUNA	S 422	49,20	0,20	0,20	0,20		0,20			0,20	0,20
1700000002728362	18-007-017-00036-004	104007 ALMENDROS-COMUNA	S 422	42,00	5,21	5,21	5,21		5,21			5,21	5,21
1700000002728363	18-007-017-00042-001	104007 ALMENDROS-COMUNA	S 422	31,80	0,29	0,29	0,29		0,29			0,29	0,29
1700000002728364	18-007-017-00058-001	104007 ALMENDROS-COMUNA	S 422	47,50	0,29	0,29	0,29		0,29			0,29	0,29
1700000002728365	18-007-017-00055-001	104007 ALMENDROS-COMUNA	S 422	28,60	0,41	0,41	0,41		0,41			0,41	0,41
1700000002728366	18-007-017-00058-002	104007 ALMENDROS-COMUNA	S 422	58,10	0,12	0,12	0,12		0,12			0,12	0,12
1700000002728367	18-007-017-00063-002	104007 ALMENDROS-COMUNA	S 422	45,00	0,77	0,77	0,77		0,77			0,77	0,77
1700000002728368	18-007-017-00072-001	104007 ALMENDROS-COMUNA	S 422	50,00	1,13	1,13	1,13		1,13			1,13	1,13
1700000002728369	18-007-006-00341-001	104007 ALMENDROS-COMUNA	S 422	48,00	1,21	1,21	1,21		1,21			1,21	1,21

(1) Superficie declarada admisible ajustada con la superficie comprometida.
(2) Factor de penalización valorando el alcance para el tipo de compromiso.Puede verificar la integridad de una copia de este documento mediante la lectura del código QR adjunto o mediante el acceso a la dirección <https://ws050.juntadeandalucia.es/verificarFirma> indicando el código de VERIFICACIÓN

FIRMADO POR

RAQUEL MARIA ESPIN CRESPO

17/12/2024

VERIFICACIÓN

Pk2jm6UYDU9J72AMTZUYRN3GET48NG

PÁG. 4843/9349





APELLIDOS Y NOMBRE / RAZÓN SOCIAL
MALDONADO MALDONADO ANTONIO

NIF
***7488*

EXPEDIENTE
1224263

ANUALIDAD DE PAGO
1ª

IMPORTES POR ANUALIDAD

	2023	2024	2025	2026	2027
IMPORTE MÁXIMO SUBVENCIONABLE	1.357,13 €	1.357,13 €	1.357,13 €	1.130,94 €	1.130,94 €
IMPORTE MEDIO DE TRANSFERENCIA (€/ha)	259,49 €	259,49 €	259,49 €	216,24 €	216,24 €

RESUMEN DE UNIDADES

Cód	GRUPO DE PAGO	Sup. Dec. Admisible (ha)	Sup. Comprometida (ha)	Sup. ajustada compromiso (1) (ha)	% sobredec.	Sup. Resuelta (ha)	Importe Declarado	Importe Topado	Importe Resuelto	Importe tras sobredec.
422	FRUTALES SECANO	5,23		5,23	0,00	5,23	1.357,13	1.357,13	1.357,13	1.357,13
TOTAL		5,23	5,23	5,23		5,23	1.357,13	1.357,13	1.357,13	1.357,13

APLICACIÓN DE REDUCCIONES Y PENALIZACIONES

GRUPO DE PAGO	Importe Calculado	Importe prereduc.	Criterios de subvencionabilidad y compromisos	Presentación tardía	Omisión declaración	Condicionalidad	IMPORTE (Euros) RESUELTO
FRUTALES SECANO	1.357,13	1.357,13	0,00	0,00	0,00	0,00	1.357,13
TOTAL	1.357,13	1.357,13					1.357,13

RESUMEN DE PAGOS

	IMPORTE (Euros)			
	RESUELTO	FEADER	MAPA	CAPADR
FRUTALES SECANO - Pago realizado	1.357,13 €	1.153,56 €	133,13 €	70,44 €

RECINTOS RESUELTOS

REF.	REFERENCIA SIGPAC	CULTIVO	DESCRIPCIÓN CULTIVO	S/R G.PAGO	PEND. MEDIA (%)	SUP. DEC. ADMISIBLE (ha)	SUP. COMPROM. (ha)	SUP. AJUSTADA COMPROM. (1) (ha)	SUP. CONY. SIGPAC (ha)	SUP. CERTIE (ha)	SUP. CAMPO (ha)	SUP. CAMPO DETER. CULT. DECLARADO (ha)	SUP. DEC. REDUCIDA (ha)	SUP. RESUELTA (ha)
-1149837	18-185-007-00366-014	104007	ALMENDROS-COMUNA	S 422	56,20	1,17	1,17	1,17		1,17			1,17	1,17
-713440	18-185-007-00369-006	104007	ALMENDROS-COMUNA	S 422	43,40	0,18	0,18	0,18		0,19			0,18	0,18
-713439	18-185-007-00369-006	104007	ALMENDROS-COMUNA	S 422	43,40	1,16	1,16	1,16		1,21			1,16	1,16
-713438	18-185-007-00368-002	104007	ALMENDROS-COMUNA	S 422	35,70	1,74	1,74	1,74		1,74			1,74	1,74
-534057	18-185-007-00216-002	104007	ALMENDROS-COMUNA	S 422	49,90	0,60	0,60	0,60		0,60			0,60	0,60
-165899	18-185-007-00206-001	218045	HIGUERA-BLANCA	S 422	46,70	0,38	0,38	0,38		0,38			0,38	0,38

(1) Superficie declarada admisible ajustada con la superficie comprometida.
(2) Factor de penalización valorando el alcance para el tipo de compromiso.

Puede verificar la integridad de una copia de este documento mediante la lectura del código QR adjunto o mediante el acceso a la dirección <https://ws050.juntadeandalucia.es/verificarFirma> indicando el código de VERIFICACIÓN

FIRMADO POR	RAQUEL MARIA ESPIN CRESPO	17/12/2024	
VERIFICACIÓN	Pk2jm6UYDU9J72AMTZUYRN3GET48NG	PÁG. 4844/9349	



<u>APELLIDOS Y NOMBRE / RAZÓN SOCIAL</u>	<u>NIF</u>	<u>EXPEDIENTE</u>	<u>ANUALIDAD DE PAGO</u>		
MALDONADO MUDARRA ANTONIO	***0885*	1238006	1ª		
IMPORTE POR ANUALIDAD					
	2023	2024	2025	2026	2027
IMPORTE MÁXIMO SUBVENCIONABLE	9.011,59 €	9.011,59 €	9.011,59 €	7.509,66 €	7.509,66 €
IMPORTE MEDIO DE TRANSFERENCIA (€/ha)	295,46 €	295,46 €	295,46 €	246,22 €	246,22 €

RESUMEN DE UNIDADES										
<u>Cód</u>	<u>GRUPO DE PAGO</u>	<u>Sup. Dec. Admisible (ha)</u>	<u>Sup. Comprometida (ha)</u>	<u>Sup. ajustada compromiso (1) (ha)</u>	<u>% sobredecc.</u>	<u>Sup. Resuelta (ha)</u>	<u>Importe Declarado</u>	<u>Importe Topado</u>	<u>Importe Resuelto</u>	<u>Importe tras sobredecc.</u>
419	OLIVAR	28,88		28,88	0,00	28,88	8.591,22	8.591,22	8.591,22	8.591,22
422	FRUTALES SECANO	1,62		1,62	0,00	1,62	420,37	420,37	420,37	420,37
TOTAL		30,50	30,50	30,50		30,50	9.011,59	9.011,59	9.011,59	9.011,59

APLICACIÓN DE REDUCCIONES Y PENALIZACIONES							
<u>GRUPO DE PAGO</u>	<u>Importe Calculado</u>	<u>Importe prereduc.</u>	<u>Crterios de subvencionabilidad y compromisos</u>	<u>Presentación tardía</u>	<u>Omisión declaración</u>	<u>Condicionidad</u>	<u>IMPORTE (Euros) RESUELTO</u>
FRUTALES SECANO	420,37	420,37	0,00	0,00	0,00	0,00	420,37
OLIVAR	8.591,22	8.591,22	0,00	0,00	0,00	0,00	8.591,22
TOTAL	9.011,59	9.011,59					9.011,59

RESUMEN DE PAGOS				
	<u>RESUELTO</u>	<u>FEADER</u>	<u>MAPA</u>	<u>CAPADR</u>
FRUTALES SECANO - Pago realizado	420,37 €	357,31 €	41,24 €	21,82 €
OLIVAR - Pago realizado	8.591,22 €	7.302,54 €	842,80 €	445,88 €
TOTAL	9.011,59 €	7.659,85 €	884,04 €	467,70 €

RECINTOS RESUELTOS													
<u>REE</u>	<u>REFERENCIA SIGPAC</u>	<u>CULTIVO DESCRIPCIÓN CULTIVO</u>	<u>S/R G.PAGO</u>	<u>PEND. MEDIA (%)</u>	<u>SUP. DEC. ADMISIBLE (ha)</u>	<u>SUP. COMPROM. (ha)</u>	<u>SUP. AJUSTADA COMPROM. (1) (ha)</u>	<u>SUP. CONV. SIGPAC (ha)</u>	<u>SUP. CERTIF. (ha)</u>	<u>SUP. CAMPO (ha)</u>	<u>SUP. CAMPO DETER. CULT. DECLARADO (ha)</u>	<u>SUP. DEC. REDUCIDA (ha)</u>	<u>SUP. RESUELTA (ha)</u>
-1491800	18-090-013-00044-004	101010 OLIVAR-PICUAL	S	419	5,80	11,19	11,19	11,19	11,19			11,19	11,19
-1488930	18-138-002-00303-005	101010 OLIVAR-PICUAL	S	419	39,50	0,05	0,05	0,05	0,05			0,05	0,05
-1488857	18-138-002-00304-006	101010 OLIVAR-PICUAL	S	419	12,20	0,32	0,32	0,32	0,32			0,32	0,32
-1488698	23-019-009-00105-002	101010 OLIVAR-PICUAL	S	419	12,30	0,15	0,15	0,15	0,15			0,15	0,15
-1488683	23-019-009-00105-001	101010 OLIVAR-PICUAL	S	419	19,60	0,45	0,45	0,45	0,45			0,45	0,45
-1488649	23-019-006-00558-002	101010 OLIVAR-PICUAL	S	419	14,40	0,73	0,73	0,73	0,73			0,73	0,73
-1488641	23-019-006-00553-001	101010 OLIVAR-PICUAL	S	419	13,70	0,74	0,74	0,74	0,74			0,74	0,74
5516567	18-138-002-00302-005	101010 OLIVAR-PICUAL	S	419	24,40	2,03	2,03	2,03	2,03			2,03	2,03
170000007233007	18-138-002-00309-003	101010 OLIVAR-PICUAL	S	419	17,50	0,58	0,58	0,58	0,58			0,58	0,58
170000007233008	18-138-002-00446-004	101010 OLIVAR-PICUAL	S	419	14,90	0,08	0,08	0,08	0,08			0,08	0,08
170000007233009	18-138-002-00597-002	101010 OLIVAR-PICUAL	S	419	14,80	2,87	2,87	2,87	2,87			2,87	2,87
170000007233014	23-019-006-00665-001	101010 OLIVAR-PICUAL	S	419	22,10	0,64	0,64	0,64	0,64			0,64	0,64
170000007233019	23-019-005-00413-001	101010 OLIVAR-PICUAL	S	419	10,50	0,26	0,26	0,26	0,26			0,26	0,26
170000007233021	23-019-005-00462-001	101010 OLIVAR-PICUAL	S	419	16,90	0,39	0,39	0,39	0,39			0,39	0,39
170000007233031	23-019-005-00437-001	101010 OLIVAR-PICUAL	S	419	24,90	1,04	1,04	1,04	1,04			1,04	1,04
170000007233036	23-019-006-00622-001	101010 OLIVAR-PICUAL	S	419	9,50	0,92	0,92	0,92	0,92			0,92	0,92
170000007233039	23-019-006-00657-001	101010 OLIVAR-PICUAL	S	419	21,00	5,98	5,98	5,98	5,98			5,98	5,98
170000007233043	23-019-006-00582-001	101010 OLIVAR-PICUAL	S	419	10,00	0,46	0,46	0,46	0,46			0,46	0,46
-1491806	18-090-013-00105-001	104020 ALMENDROS-GUARA	S	422	26,60	1,62	1,62	1,62	1,62			1,62	1,62

(1) Superficie declarada admisible ajustada con la superficie comprometida.
 (2) Factor de penalización valorando el alcance para el tipo de compromiso.

Puede verificar la integridad de una copia de este documento mediante la lectura del código QR adjunto o mediante el acceso a la dirección https://ws050.juntadeandalucia.es/verificarFirma indicando el código de VERIFICACIÓN			
FIRMADO POR	RAQUEL MARIA ESPIN CRESPO	17/12/2024	
VERIFICACIÓN	Pk2jm6UYDU9J72AMTZUYRN3GET48NG	PÁG. 4845/9349	



APELLIDOS Y NOMBRE / RAZÓN SOCIAL
MALDONADO PEREGRINA GRACIA

NIF
***9083*

EXPEDIENTE
1271571

ANUALIDAD DE PAGO
1ª

IMPORTES POR ANUALIDAD

	2023	2024	2025	2026	2027
IMPORTE MÁXIMO SUBVENCIONABLE	2.070,73 €	2.070,73 €	2.070,73 €	1.725,60 €	1.725,60 €
IMPORTE MEDIO DE TRANSFERENCIA (€/ha)	259,49 €	259,49 €	259,49 €	216,24 €	216,24 €

RESUMEN DE UNIDADES

Cód	GRUPO DE PAGO	Sup. Dec. Admisible (ha)	Sup. Comprometida (ha)	Sup. ajustada compromiso (1) (ha)	% sobredec.	Sup. Resuelta (ha)	Importe Declarado	Importe Topado	Importe Resuelto	Importe tras sobredec.
422	FRUTALES SECANO	7,98		7,98	0,00	7,98	2.070,73	2.070,73	2.070,73	2.070,73
TOTAL		7,98	7,98	7,98		7,98	2.070,73	2.070,73	2.070,73	2.070,73

APLICACIÓN DE REDUCCIONES Y PENALIZACIONES

GRUPO DE PAGO	Importe Calculado	Importe prereduc.	Criterios de subvencionabilidad y compromisos	Presentación tardía	Omisión declaración	Condicionalidad	IMPORTE (Euros) RESUELTO
FRUTALES SECANO	2.070,73	2.070,73	0,00	0,00	0,00	0,00	2.070,73
TOTAL	2.070,73	2.070,73					2.070,73

RESUMEN DE PAGOS

	IMPORTE (Euros)			
	RESUELTO	FEADER	MAPA	CAPADR
FRUTALES SECANO - Pago realizado	2.070,73 €	1.760,12 €	203,14 €	107,47 €

RECINTOS RESUELTOS

REF.	REFERENCIA SIGPAC	CULTIVO	DESCRIPCIÓN CULTIVO	S/R G.PAGO	PEND. MEDIA (%)	SUP. DEC. ADMISIBLE (ha)	SUP. COMPROM. (ha)	SUP. AJUSTADA COMPR.(1) (ha)	SUP. CONY. SIGPAC (ha)	SUP. CERTIE (ha)	SUP. CAMPO (ha)	SUP. CAMPO DETER. CULT. DECLARADO (ha)	SUP. DEC. REDUCIDA (ha)	SUP. RESUELTA (ha)
5495199	18-185-002-00076-001	104007	ALMENDROS-COMUNA	S 422	23,40	0,51	0,51	0,51		0,51			0,51	0,51
5495208	18-185-002-00120-001	104007	ALMENDROS-COMUNA	S 422	4,00	1,60	1,60	1,60		1,60			1,60	1,60
5495211	18-185-003-00078-001	104007	ALMENDROS-COMUNA	S 422	38,10	0,37	0,37	0,37		0,37			0,37	0,37
5495217	18-185-003-00057-002	104007	ALMENDROS-COMUNA	S 422	28,20	0,21	0,21	0,21		0,21			0,21	0,21
5495220	18-185-013-00165-001	104007	ALMENDROS-COMUNA	S 422	44,40	0,97	0,97	0,97		0,97			0,97	0,97
5495221	18-185-003-00075-001	104007	ALMENDROS-COMUNA	S 422	37,30	1,03	1,03	1,03		1,03			1,03	1,03
5495235	18-185-002-00119-001	104007	ALMENDROS-COMUNA	S 422	8,80	2,29	2,29	2,29		2,29			2,29	2,29
5495236	18-185-003-00010-001	104007	ALMENDROS-COMUNA	S 422	38,70	1,00	1,00	1,00		1,00			1,00	1,00

(1) Superficie declarada admisible ajustada con la superficie comprometida.
(2) Factor de penalización valorando el alcance para el tipo de compromiso.

Puede verificar la integridad de una copia de este documento mediante la lectura del código QR adjunto o mediante el acceso a la dirección <https://ws050.juntadeandalucia.es/verificarFirma> indicando el código de VERIFICACIÓN

FIRMADO POR

RAQUEL MARIA ESPIN CRESPO

17/12/2024

VERIFICACIÓN

Pk2jm6UYDU9J72AMTZUYRN3GET48NG

PÁG. 4846/9349





<u>APELLIDOS Y NOMBRE / RAZÓN SOCIAL</u>	<u>NIF</u>	<u>EXPEDIENTE</u>	<u>ANUALIDAD DE PAGO</u>		
MALDONADO RUBIO MARIA VICTORIA	****1858*	1168866	1ª		
IMPORTE POR ANUALIDAD					
	2023	2024	2025	2026	2027
IMPORTE MÁXIMO SUBVENCIONABLE	6.723,05 €	6.723,05 €	6.723,05 €	5.602,54 €	5.602,54 €
IMPORTE MEDIO DE TRANSFERENCIA (€/ha)	297,48 €	297,48 €	297,48 €	247,90 €	247,90 €

<u>RESUMEN DE UNIDADES</u>		<u>Sup. Dec. Admisible (ha)</u>	<u>Sup. Comprometida (ha)</u>	<u>Sup. ajustada compromiso (1) (ha)</u>	<u>% sobredec.</u>	<u>Sup. Resuelta (ha)</u>	<u>Importe Declarado</u>	<u>Importe Topado</u>	<u>Importe Resuelto</u>	<u>Importe tras sobredec.</u>
Cód	GRUPO DE PAGO									
419	OLIVAR	22,60		22,60	0,00	22,60	6.723,05	6.723,05	6.723,05	6.723,05
TOTAL		22,60	22,60	22,60		22,60	6.723,05	6.723,05	6.723,05	6.723,05

<u>APLICACIÓN DE REDUCCIONES Y PENALIZACIONES</u>		<u>Importe Calculado</u>	<u>Importe prereduc.</u>	<u>Importe subvencionabilidad y compromisos</u>	<u>Presentación tardía</u>	<u>Omisión declaración</u>	<u>Condicionalidad</u>	<u>IMPORTE (Euros) RESUELTO</u>	
GRUPO DE PAGO									
OLIVAR		6.723,05	6.723,05	0,00	0,00	0,00	0,00	6.723,05	
TOTAL		6.723,05	6.723,05					6.723,05	

<u>RESUMEN DE PAGOS</u>		<u>IMPORTE (Euros)</u>			
		<u>RESUELTO</u>	<u>FEADER</u>	<u>MAPA</u>	<u>CAPADR</u>
OLIVAR - Pago realizado		6.723,05 €	5.714,59 €	659,53 €	348,93 €

<u>REF.</u>	<u>REFERENCIA SIGPAC</u>	<u>CULTIVO DESCRIPCIÓN CULTIVO</u>	<u>S/R G.PAGO</u>	<u>PEND. MEDIA (%)</u>	<u>SUP. DEC. ADMISIBLE (ha)</u>	<u>SUP. COMPROM. (ha)</u>	<u>SUP. AJUSTADA COMPR.(1) (ha)</u>	<u>SUP. CONY. SIGPAC (ha)</u>	<u>SUP. CERTIE (ha)</u>	<u>SUP. CAMPO (ha)</u>	<u>SUP. CAMPO DETER. CULT. DECLARADO (ha)</u>	<u>SUP. DEC. REDUCIDA (ha)</u>	<u>SUP. RESUELTA (ha)</u>
-475068	18-108-021-00020-001	101138 OLIVAR-HOJIBLANCA	S 419	11,20	0,08	0,08	0,08		0,08			0,08	0,08
-475067	18-108-021-00018-001	101138 OLIVAR-HOJIBLANCA	S 419	11,10	1,21	1,21	1,21		1,21			1,21	1,21
-475066	18-108-021-00015-001	101138 OLIVAR-HOJIBLANCA	S 419	9,70	0,46	0,46	0,46		0,46			0,46	0,46
-475065	18-108-021-00011-001	101138 OLIVAR-HOJIBLANCA	S 419	11,50	0,39	0,39	0,39		0,39			0,39	0,39
-475064	18-108-020-00047-001	101138 OLIVAR-HOJIBLANCA	S 419	9,00	1,86	1,86	1,86		1,86			1,86	1,86
-475062	18-108-020-00038-002	101138 OLIVAR-HOJIBLANCA	S 419	29,40	0,12	0,12	0,12		0,12			0,12	0,12
-475058	18-108-019-00020-002	101138 OLIVAR-HOJIBLANCA	S 419	23,50	1,22	1,22	1,22		1,22			1,22	1,22
-475057	18-108-019-00017-045	101138 OLIVAR-HOJIBLANCA	S 419	7,50	0,01	0,01	0,01		0,01			0,01	0,01
-475056	18-108-019-00017-019	101138 OLIVAR-HOJIBLANCA	S 419	13,80	9,40	9,40	9,40		9,40			9,40	9,40
-475055	18-108-019-00017-018	101138 OLIVAR-HOJIBLANCA	S 419	9,60	3,66	3,66	3,66		3,66			3,66	3,66
-475054	18-108-019-00017-016	101138 OLIVAR-HOJIBLANCA	S 419	14,60	0,08	0,08	0,08		0,08			0,08	0,08
1700000005385813	18-014-017-00291-012	101138 OLIVAR-HOJIBLANCA	S 419	19,30	0,04	0,04	0,04		0,04			0,04	0,04
1700000005385851	18-014-019-00115-006	101138 OLIVAR-HOJIBLANCA	S 419	24,50	3,90	3,90	3,90		3,90			3,90	3,90
1700000005385852	18-014-019-00115-008	101138 OLIVAR-HOJIBLANCA	S 419	20,40	0,17	0,17	0,17		0,17			0,17	0,17

(1) Superficie declarada admisible ajustada con la superficie comprometida.
 (2) Factor de penalización valorando el alcance para el tipo de compromiso.

Puede verificar la integridad de una copia de este documento mediante la lectura del código QR adjunto o mediante el acceso a la dirección https://ws050.juntadeandalucia.es/verificarFirma indicando el código de VERIFICACIÓN			
FIRMADO POR	RAQUEL MARIA ESPIN CRESPO	17/12/2024	
VERIFICACIÓN	Pk2jm6YUDU9J72AMTZUYRN3GET48NG	PÁG. 4847/9349	



INCIDENCIAS

INCIDENCIA DESCRIPCIÓN

- 3790 Recinto declarado inactivo
 - Ref:-1586886 Recinto:18-108-019-00011-00002 Cultivo: -
 - Ref:-1586883 Recinto:18-108-019-00014-00001 Cultivo: -
 - Ref:-1586962 Recinto:18-108-019-00014-00002 Cultivo: -
 - Ref:6938024 Recinto:18-108-019-00017-00008 Cultivo: -
 - Ref:6938025 Recinto:18-108-019-00017-00011 Cultivo: -
 - Ref:-1586985 Recinto:18-108-019-00017-00013 Cultivo: -
 - Ref:-1586977 Recinto:18-108-019-00017-00043 Cultivo: -
 - Ref:-1586967 Recinto:18-108-021-00021-00001 Cultivo: -
 - Ref:-1586968 Recinto:18-108-021-00074-00002 Cultivo: -
- 100424 Solicita recinto que no está comprometido para la operación.
 - Ref:-1586886 Recinto:18-108-019-00011-00002 Cultivo:101010 OLIVAR-PICUAL Secano
 - Ref:-1586883 Recinto:18-108-019-00014-00001 Cultivo:101010 OLIVAR-PICUAL Secano
 - Ref:-1586962 Recinto:18-108-019-00014-00002 Cultivo:101010 OLIVAR-PICUAL Secano
 - Ref:6938024 Recinto:18-108-019-00017-00008 Cultivo:101138 OLIVAR-HOJIBLANCA Secano
 - Ref:6938025 Recinto:18-108-019-00017-00011 Cultivo:101138 OLIVAR-HOJIBLANCA Regadio
 - Ref:-1586985 Recinto:18-108-019-00017-00013 Cultivo:101010 OLIVAR-PICUAL Secano
 - Ref:-1586977 Recinto:18-108-019-00017-00043 Cultivo:101010 OLIVAR-PICUAL Secano
 - Ref:-1586967 Recinto:18-108-021-00021-00001 Cultivo:101010 OLIVAR-PICUAL Secano
 - Ref:-1586968 Recinto:18-108-021-00074-00002 Cultivo:101010 OLIVAR-PICUAL Secano

(1) Superficie declarada admisible ajustada con la superficie comprometida.
(2) Factor de penalización valorando el alcance para el tipo de compromiso.

Puede verificar la integridad de una copia de este documento mediante la lectura del código QR adjunto o mediante el acceso a la dirección <https://ws050.juntadeandalucia.es/verificarFirma> indicando el código de VERIFICACIÓN

FIRMADO POR	RAQUEL MARIA ESPIN CRESPO	17/12/2024	
VERIFICACIÓN	Pk2jm6UYDU9J72AMTZUYRN3GET48NG	PÁG. 4848/9349	



<u>APELLIDOS Y NOMBRE / RAZÓN SOCIAL</u>	<u>NIF</u>	<u>EXPEDIENTE</u>	<u>ANUALIDAD DE PAGO</u>
MALLORQUIN SANCHEZ ROGELIO	***7434*	1129153	1ª

<u>IMPORTES POR ANUALIDAD</u>	<u>2023</u>	<u>2024</u>	<u>2025</u>	<u>2026</u>	<u>2027</u>
IMPORTE MÁXIMO SUBVENCIONABLE	663,38 €	663,38 €	663,38 €	552,82 €	552,82 €
IMPORTE MEDIO DE TRANSFERENCIA (€/ha)	297,48 €	297,48 €	297,48 €	247,90 €	247,90 €

<u>RESUMEN DE UNIDADES</u>		<u>Sup. Dec. Admisible (ha)</u>	<u>Sup. Comprometida (ha)</u>	<u>Sup. ajustada compromiso (1) (ha)</u>	<u>% sobredec.</u>	<u>Sup. Resuelta (ha)</u>	<u>Importe Declarado</u>	<u>Importe Topado</u>	<u>Importe Resuelto</u>	<u>Importe tras sobredec.</u>
Cód	GRUPO DE PAGO									
419	OLIVAR	2,23		2,23	0,00	2,23	663,38	663,38	663,38	663,38
TOTAL		2,23	2,23	2,23		2,23	663,38	663,38	663,38	663,38

<u>APLICACIÓN DE REDUCCIONES Y PENALIZACIONES</u>		<u>Importe Calculado</u>	<u>Importe prereduc.</u>	<u>Criterios de subvencionabilidad y compromisos</u>	<u>Presentación tardía</u>	<u>Omisión declaración</u>	<u>Condicionalidad</u>	<u>IMPORTE (Euros) RESUELTO</u>
GRUPO DE PAGO	OLIVAR	663,38	663,38	0,00	0,00	0,00	0,00	663,38
TOTAL		663,38	663,38					663,38

<u>RESUMEN DE PAGOS</u>		<u>IMPORTE (Euros)</u>			
		<u>RESUELTO</u>	<u>FEADER</u>	<u>MAPA</u>	<u>CAPADR</u>
OLIVAR - Pago realizado		663,38 €	563,87 €	65,08 €	34,43 €

<u>REF.</u>	<u>REFERENCIA SIGPAC</u>	<u>CULTIVO DESCRIPCIÓN CULTIVO</u>	<u>S/R G.PAGO</u>	<u>PEND. MEDIA (%)</u>	<u>SUP. DEC. ADMISIBLE (ha)</u>	<u>SUP. COMPROM. (ha)</u>	<u>SUP. AJUSTADA COMPROM. (1) (ha)</u>	<u>SUP. CONY. SIGPAC (ha)</u>	<u>SUP. CERTIE (ha)</u>	<u>SUP. CAMPO (ha)</u>	<u>SUP. CAMPO DETER. CULT. DECLARADO (ha)</u>	<u>SUP. DEC. REDUCIDA (ha)</u>	<u>SUP. RESUELTA (ha)</u>
1700000002291675	18-047-009-00005-002	101010 OLIVAR-PICUAL	S 419	2,20	0,65	0,65	0,65		0,65			0,65	0,65
1700000002291676	18-047-010-00513-001	101010 OLIVAR-PICUAL	S 419	32,10	0,39	0,39	0,39		0,39			0,39	0,39
1700000002291677	18-047-009-00126-002	101010 OLIVAR-PICUAL	S 419	0,80	0,55	0,55	0,55		0,55			0,55	0,55
1700000002291678	18-047-009-00198-001	101010 OLIVAR-PICUAL	S 419	23,60	0,64	0,64	0,64		0,64			0,64	0,64

<u>INCIDENCIAS</u>	<u>INCIDENCIA</u>	<u>DESCRIPCIÓN</u>
	100412	Número de hectáreas validadas inferior a la superficie mínima permitida por el grupo de cultivo (Anexo I. Criterios de Subvencionabilidad. Orden 28 de marzo de 2023). Sup. Resuelta:0 Grupo de Pago:FRUTALES SECANO
	100413	Recinto perteneciente a grupo de cultivo que no cumple con la superficie mínima requerida (Anexo I. Criterios de Subvencionabilidad. Orden 28 de marzo de 2023). Ref:1700000002291679 Recinto:18-047-006-00193-00001 Cultivo:104020 ALMENDROS-GUARA Secano Sup. Declarada:2,21 Superficie Resolver:2,21 Ref:1700000002291688 Recinto:18-047-007-00095-00005 Cultivo:104020 ALMENDROS-GUARA Secano Sup. Declarada:0,1 Superficie Resolver:0,1 Ref:1700000002291689 Recinto:18-047-007-00100-00001 Cultivo:104020 ALMENDROS-GUARA Secano Sup. Declarada:0,57 Superficie Resolver:0,57 Ref:1700000002291687 Recinto:18-047-008-00209-00001 Cultivo:104020 ALMENDROS-GUARA Secano Sup. Declarada:0,52 Superficie Resolver:0,52 Ref:1700000002291681 Recinto:18-047-008-00716-00001 Cultivo:104020 ALMENDROS-GUARA Secano Sup. Declarada:0,51 Superficie Resolver:0,51 Ref:1700000002291680 Recinto:18-047-008-00717-00001 Cultivo:104020 ALMENDROS-GUARA Secano Sup. Declarada:0,45 Superficie Resolver:0,45 Ref:1700000002291685 Recinto:18-047-009-00202-00001 Cultivo:104020 ALMENDROS-GUARA Secano Sup. Declarada:0,57 Superficie Resolver:0,57 Ref:1700000002291683 Recinto:18-047-009-00202-00002 Cultivo:104020 ALMENDROS-GUARA Secano Sup. Declarada:0,31 Superficie Resolver:0,31 Ref:1700000002291682 Recinto:18-047-009-00202-00003 Cultivo:104020 ALMENDROS-GUARA Secano Sup. Declarada:0,21 Superficie Resolver:0,21 Ref:1700000002291684 Recinto:18-047-009-00299-00001 Cultivo:104020 ALMENDROS-GUARA Secano Sup. Declarada:0,58 Superficie Resolver:0,58

(1) Superficie declarada admisible ajustada con la superficie comprometida.
(2) Factor de penalización valorando el alcance para el tipo de compromiso.

Puede verificar la integridad de una copia de este documento mediante la lectura del código QR adjunto o mediante el acceso a la dirección https://ws050.juntadeandalucia.es/verificarFirma indicando el código de VERIFICACIÓN			
FIRMADO POR	RAQUEL MARIA ESPIN CRESPO	17/12/2024	
VERIFICACIÓN	Pk2jm6UYDU9J72AMTZUYRN3GET48NG	PÁG. 4849/9349	



APELLIDOS Y NOMBRE / RAZÓN SOCIAL

MANXA RURAL 2008, S.L.

NIF
***0179*

EXPEDIENTE
1182354

ANUALIDAD DE PAGO
1ª

IMPORTES POR ANUALIDAD

	2023	2024	2025	2026	2027
IMPORTE MÁXIMO SUBVENCIONABLE	264,86 €	264,86 €	220,71 €	220,71 €	220,71 €
IMPORTE MEDIO DE TRANSFERENCIA (€/ha)	34,62 €	34,62 €	28,85 €	28,85 €	28,85 €

RESUMEN DE UNIDADES

Cód	GRUPO DE PAGO	Sup. Dec. Admisible (ha)	Sup. Comprometida (ha)	Sup. ajustada compromiso (1) (ha)	% sobredec.	Sup. Resuelta (ha)	Importe Declarado	Importe Topado	Importe Resuelto	Importe tras sobredec.
416	HERBÁCEOS	1,46		1,46	0,00	1,46	264,86	264,86	264,86	264,86
424	HERBÁCEOS NO ELEGIBLES	6,19		6,19	0,00	6,19	0,00	0,00	0,00	0,00
TOTAL		7,65	7,65	7,65		7,65	264,86	264,86	264,86	264,86

APLICACIÓN DE REDUCCIONES Y PENALIZACIONES

GRUPO DE PAGO	Importe Calculado	Importe prereduc.	Criterios de subvencionabilidad y compromisos	Presentación tardía	Omisión declaración	Condicionalidad	IMPORTE (Euros) RESUELTO
HERBÁCEOS	264,86	264,86	0,00	0,00	0,00	0,00	264,86
HERBÁCEOS NO ELEGIBLES	0,00	0,00	0,00	0,00	0,00	0,00	0,00
TOTAL	264,86	264,86					264,86

RESUMEN DE PAGOS

	RESUELTO	FEADER	MAPA	CAPADR
HERBÁCEOS - Pago realizado	264,86 €	225,13 €	25,98 €	13,75 €

RECINTOS RESUELTOS

REF.	REFERENCIA SIGPAC	CULTIVO	DESCRIPCIÓN CULTIVO	S/R	G.PAGO	PEND. MEDIA (%)	SUP. DEC. ADMISIBLE (ha)	SUP. COMPROM. (ha)	SUP. AJUSTADA COMPROM. (1) (ha)	SUP. CONV. SIGPAC (ha)	SUP. CERTIF. (ha)	SUP. CAMPO (ha)	SUP. CAMPO DETER CUL. DECLARADO (ha)	SUP. DEC. REDUCIDA (ha)	SUP. RESUELTA (ha)
5504864	18-100-017-00050-003	8000	AVENA-SIN VARIEDAD	S	416	4,50	1,46	1,46	1,46		1,46			1,46	1,46
5504865	18-100-017-00031-001	20000	BARBECHO TRADICIONAL-SIN VARIEDAD	S	424	11,30	6,19	6,19	6,19		6,19			6,19	6,19

INCIDENCIAS

INCIDENCIA DESCRIPCIÓN

- 100421 Recinto declarado por error para una operación de la 6503, que se ha corregido de oficio marcando la operación correcta, de acuerdo con la fecha de inscripción del recinto en la producción ecológica.
 Ref:5504865 Recinto:18-100-017-00031-00001 Cultivo:20000 BARBECHO TRADICIONAL-SIN VARIEDAD Secano
 Ref:5504864 Recinto:18-100-017-00050-00003 Cultivo:8000 AVENA-SIN VARIEDAD Secano

(1) Superficie declarada admisible ajustada con la superficie comprometida.
 (2) Factor de penalización valorando el alcance para el tipo de compromiso.

Puede verificar la integridad de una copia de este documento mediante la lectura del código QR adjunto o mediante el acceso a la dirección https://ws050.juntadeandalucia.es/verificarFirma indicando el código de VERIFICACIÓN			
FIRMADO POR	RAQUEL MARIA ESPIN CRESPO	17/12/2024	
VERIFICACIÓN	Pk2jm6UYDU9J72AMTZUYRN3GET48NG	PÁG. 4850/9349	



APELLIDOS Y NOMBRE / RAZÓN SOCIAL

MANZANO ALVAREZ MARIA NELIDA

NIF
***9645*

EXPEDIENTE
1256499

ANUALIDAD DE PAGO
1ª

IMPORTES POR ANUALIDAD

	2023	2024	2025	2026	2027
IMPORTE MÁXIMO SUBVENCIONABLE	2.392,50 €	2.392,50 €	2.392,50 €	1.993,73 €	1.993,73 €
IMPORTE MEDIO DE TRANSFERENCIA (€/ha)	259,49 €	259,49 €	259,49 €	216,24 €	216,24 €

RESUMEN DE UNIDADES

Cód	GRUPO DE PAGO	Sup. Dec. Admisible (ha)	Sup. Comprometida (ha)	Sup. ajustada compromiso (1) (ha)	% sobredec.	Sup. Resuelta (ha)	Importe Declarado	Importe Topado	Importe Resuelto	Importe tras sobredec.
422	FRUTALES SECANO	9,26		9,22	0,00	9,22	2.392,50	2.392,50	2.392,50	2.392,50
TOTAL		9,26	9,22	9,22		9,22	2.392,50	2.392,50	2.392,50	2.392,50

APLICACIÓN DE REDUCCIONES Y PENALIZACIONES

GRUPO DE PAGO	Importe Calculado	Importe prereduc.	Criterios de subvencionabilidad y compromisos	Presentación tardía	Omisión declaración	Condicionalidad	IMPORTE (Euros) RESUELTO
FRUTALES SECANO	2.392,50	2.392,50	0,00	0,00	0,00	0,00	2.392,50
TOTAL	2.392,50	2.392,50					2.392,50

RESUMEN DE PAGOS

	IMPORTE (Euros)			
	RESUELTO	FEADER	MAPA	CAPADR
FRUTALES SECANO - Pago realizado	2.392,50 €	2.033,63 €	234,70 €	124,17 €

RECINTOS RESUELTOS

REF.	REFERENCIA SIGPAC	CULTIVO	DESCRIPCIÓN CULTIVO	S/R G.PAGO	PEND. MEDIA (%)	SUP. DEC. ADMISIBLE (ha)	SUP. COMPROM. (ha)	SUP. AJUSTADA COMPR.(1) (ha)	SUP. CONY. SIGPAC (ha)	SUP. CERTIE (ha)	SUP. CAMPO (ha)	SUP. CAMPO DETER. CULT. DECLARADO (ha)	SUP. DEC. REDUCIDA (ha)	SUP. RESUELTA (ha)
5208954	18-036-005-00140-017	104007	ALMENDROS-COMUNA	S 422	40,10	2,68	2,64	2,64		2,68			2,64	2,64
5208955	18-036-005-00167-001	104007	ALMENDROS-COMUNA	S 422	35,90	1,18	1,18	1,18		1,18			1,18	1,18
1700000005349183	18-036-005-00140-002	104007	ALMENDROS-COMUNA	S 422	43,60	1,10	1,10	1,10		1,21			1,10	1,10
1700000005349188	18-036-005-00140-005	104007	ALMENDROS-COMUNA	S 422	50,60	4,30	4,30	4,30		4,30			4,30	4,30

INCIDENCIAS

INCIDENCIA DESCRIPCIÓN

4272 Verifica que las líneas de declaración de las Solicitudes Únicas no tienen solapes con la capa de Retroactividad Gráfica (ambas de la misma campaña) a nivel de expediente/línea de declaración gráfica de la solicitud.
 Ref:5208954 Recinto:18-036-005-00140-00017 Cultivo: - Agregado de la referencia del recinto.:0 Zona de la referencia del recinto.:0 Superficie solpada.:0,04 Id. Incid.:101028539

(1) Superficie declarada admisible ajustada con la superficie comprometida.
 (2) Factor de penalización valorando el alcance para el tipo de compromiso.

Puede verificar la integridad de una copia de este documento mediante la lectura del código QR adjunto o mediante el acceso a la dirección https://ws050.juntadeandalucia.es/verificarFirma indicando el código de VERIFICACIÓN			
FIRMADO POR	RAQUEL MARIA ESPIN CRESPO	17/12/2024	
VERIFICACIÓN	Pk2jm6UYDU9J72AMTZUYRN3GET48NG	PÁG. 4851/9349	

**APELLIDOS Y NOMBRE / RAZÓN SOCIAL**

MANZANO BONILLA ROGELIO

NIF

***2924*

EXPEDIENTE

1054185

ANUALIDAD DE PAGO

1ª

IMPORTE POR ANUALIDAD

	2023	2024	2025	2026	2027
IMPORTE MÁXIMO SUBVENCIONABLE	8.423,05 €	8.423,05 €	8.423,05 €	7.019,15 €	7.019,15 €
IMPORTE MEDIO DE TRANSFERENCIA (€/ha)	259,49 €	259,49 €	259,49 €	216,24 €	216,24 €

RESUMEN DE UNIDADES

Cód	GRUPO DE PAGO	Sup. Dec. Admisible (ha)	Sup. Comprometida (ha)	Sup. ajustada compromiso (1) (ha)	% sobredec.	Sup. Resuelta (ha)	Importe Declarado	Importe Topado	Importe Resuelto	Importe tras sobredec.
422	FRUTALES SECANO	32,46		32,46	0,00	32,46	8.423,05	8.423,05	8.423,05	8.423,05
TOTAL		32,46	32,46	32,46		32,46	8.423,05	8.423,05	8.423,05	8.423,05

APLICACIÓN DE REDUCCIONES Y PENALIZACIONES

GRUPO DE PAGO	Importe Calculado	Importe prereduc.	Criterios de subvencionabilidad y compromisos	Presentación tardía	Omisión declaración	Condicionalidad	IMPORTE (Euros) RESUELTO
FRUTALES SECANO	8.423,05	8.423,05	0,00	0,00	0,00	0,00	8.423,05
TOTAL	8.423,05	8.423,05					8.423,05

RESUMEN DE PAGOS**IMPORTE (Euros)**

FRUTALES SECANO - Pago realizado	RESUELTO	FEADER	MAPA	CAPADR
	8.423,05 €	7.159,59 €	826,30 €	437,16 €

RECINTOS RESUELTOS

REF.	REFERENCIA SIGPAC	CULTIVO DESCRIPCIÓN CULTIVO	S/R G.PAGO	PEND. MEDIA (%)	SUP. DEC. ADMISIBLE (ha)	SUP. COMPROM. (ha)	SUP. AJUSTADA COMPROM. (1) (ha)	SUP. CONY. SIGPAC (ha)	SUP. CERTIE (ha)	SUP. CAMPO (ha)	SUP. CAMPO DETER. CULT. DECLARADO (ha)	SUP. DEC. REDUCIDA (ha)	SUP. RESUELTA (ha)
6868350	18-122-006-00258-001	104024 ALMENDROS-MARCONA	S 422	42,20	2,25	2,25	2,25		2,25			2,25	2,25
6868351	18-122-006-00258-004	104024 ALMENDROS-MARCONA	S 422	38,30	1,84	1,84	1,84		1,84			1,84	1,84
6868355	18-122-006-00259-001	104024 ALMENDROS-MARCONA	S 422	49,80	0,50	0,50	0,50		0,50			0,50	0,50
6868356	18-122-006-00259-005	104024 ALMENDROS-MARCONA	S 422	29,10	1,50	1,50	1,50		1,50			1,50	1,50
1700000004924199	18-122-006-00261-001	104007 ALMENDROS-COMUNA	S 422	35,80	0,88	0,88	0,88		0,88			0,88	0,88
1700000004924210	18-122-005-00128-003	104007 ALMENDROS-COMUNA	S 422	24,90	1,37	1,37	1,37		1,37			1,37	1,37
1700000004924216	18-122-006-00271-001	104007 ALMENDROS-COMUNA	S 422	31,70	0,50	0,50	0,50		0,50			0,50	0,50
1700000004924217	18-122-006-00270-001	104007 ALMENDROS-COMUNA	S 422	36,00	0,39	0,39	0,39		0,39			0,39	0,39
1700000004924218	18-122-006-00270-003	104007 ALMENDROS-COMUNA	S 422	27,40	0,02	0,02	0,02		0,02			0,02	0,02
1700000004924219	18-122-006-00262-001	104007 ALMENDROS-COMUNA	S 422	37,90	1,19	1,19	1,19		1,19			1,19	1,19
1700000004924220	18-122-006-00266-002	104007 ALMENDROS-COMUNA	S 422	42,90	0,36	0,36	0,36		0,36			0,36	0,36
1700000004924221	18-122-006-00260-001	104007 ALMENDROS-COMUNA	S 422	37,00	2,27	2,27	2,27		2,27			2,27	2,27
1700000004924222	18-122-006-00256-001	104007 ALMENDROS-COMUNA	S 422	40,20	4,75	4,75	4,75		4,75			4,75	4,75
1700000004924223	18-122-005-00130-004	104007 ALMENDROS-COMUNA	S 422	39,70	2,52	2,52	2,52		2,52			2,52	2,52
1700000004924224	18-122-005-00130-003	104007 ALMENDROS-COMUNA	S 422	54,40	0,83	0,83	0,83		0,83			0,83	0,83
1700000004924225	18-122-005-00130-002	104007 ALMENDROS-COMUNA	S 422	41,30	1,55	1,55	1,55		1,55			1,55	1,55
1700000004924226	18-122-005-00115-001	104007 ALMENDROS-COMUNA	S 422	30,30	0,78	0,78	0,78		0,78			0,78	0,78
1700000004924227	18-122-005-00107-001	104007 ALMENDROS-COMUNA	S 422	33,30	2,46	2,46	2,46		2,46			2,46	2,46
1700000004924228	18-122-005-00106-001	104007 ALMENDROS-COMUNA	S 422	36,30	0,51	0,51	0,51		0,51			0,51	0,51
1700000004924229	18-122-006-00275-001	104007 ALMENDROS-COMUNA	S 422	37,30	5,99	5,99	5,99		5,99			5,99	5,99

INCIDENCIAS**INCIDENCIA DESCRIPCIÓN**

100424 Solicita recinto que no está comprometido para la operación.

Ref:6868357 Recinto:18-122-006-00259-00007 Cultivo:102000 VIÑEDO VINIFICACIÓN-SIN VARIEDAD Secano

(1) Superficie declarada admisible ajustada con la superficie comprometida.
(2) Factor de penalización valorando el alcance para el tipo de compromiso.Puede verificar la integridad de una copia de este documento mediante la lectura del código QR adjunto o mediante el acceso a la dirección <https://ws050.juntadeandalucia.es/verificarFirma> indicando el código de VERIFICACIÓN

FIRMADO POR

RAQUEL MARIA ESPIN CRESPO

17/12/2024

VERIFICACIÓN

Pk2jm6UYDU9J72AMTZUYRN3GET48NG

PÁG. 4852/9349





APELLIDOS Y NOMBRE / RAZÓN SOCIAL

MANZANO DUMONT JUAN JOSE

NIF
***8676*

EXPEDIENTE
1282253

ANUALIDAD DE PAGO
1ª

IMPORTES POR ANUALIDAD

	2023	2024	2025	2026	2027
IMPORTE MÁXIMO SUBVENCIONABLE	1.795,67 €	1.795,67 €	1.795,67 €	1.496,38 €	1.496,38 €
IMPORTE MEDIO DE TRANSFERENCIA (€/ha)	259,49 €	259,49 €	259,49 €	216,24 €	216,24 €

RESUMEN DE UNIDADES

Cód	GRUPO DE PAGO	Sup. Dec. Admisible (ha)	Sup. Comprometida (ha)	Sup. ajustada compromiso (1) (ha)	% sobredec.	Sup. Resuelta (ha)	Importe Declarado	Importe Topado	Importe Resuelto	Importe tras sobredec.
422	FRUTALES SECANO	9,11		6,92	0,00	6,92	1.795,67	1.795,67	1.795,67	1.795,67
TOTAL		9,11	6,92	6,92		6,92	1.795,67	1.795,67	1.795,67	1.795,67

APLICACIÓN DE REDUCCIONES Y PENALIZACIONES

GRUPO DE PAGO	Importe Calculado	Importe prereduc.	Criterios de subvencionabilidad y compromisos	Presentación tardía	Omisión declaración	Condicionalidad	IMPORTE (Euros) RESUELTO
FRUTALES SECANO	1.795,67	1.795,67	0,00	0,00	0,00	0,00	1.795,67
TOTAL	1.795,67	1.795,67					1.795,67

RESUMEN DE PAGOS

	IMPORTE (Euros)			
	RESUELTO	FEADER	MAPA	CAPADR
FRUTALES SECANO - Pago realizado	1.795,67 €	1.526,32 €	176,16 €	93,19 €

RECINTOS RESUELTOS

REF.	REFERENCIA SIGPAC	CULTIVO	DESCRIPCIÓN CULTIVO	S/R	G.PAGO	PEND. MEDIA (%)	SUP. DEC. ADMISIBLE (ha)	SUP. COMPROM. (ha)	SUP. AJUSTADA COMPR.(1) (ha)	SUP. CONY. SIGPAC (ha)	SUP. CERTIE (ha)	SUP. CAMPO (ha)	SUP. CAMPO DETER. CULT. DECLARADO (ha)	SUP. DEC. REDUCIDA (ha)	SUP. RESUELTA (ha)
6922828	18-036-007-00265-001	104007	ALMENDROS-COMUNA	S	422	17,00	0,49	0,49	0,49		0,49			0,49	0,49
6922834	18-036-007-00267-004	104007	ALMENDROS-COMUNA	S	422	30,10	6,44	4,25	4,25		4,25			4,25	4,25
6922839	18-036-007-00295-001	104007	ALMENDROS-COMUNA	S	422	46,90	2,18	2,18	2,18		2,18			2,18	2,18

(1) Superficie declarada admisible ajustada con la superficie comprometida.
(2) Factor de penalización valorando el alcance para el tipo de compromiso.

Puede verificar la integridad de una copia de este documento mediante la lectura del código QR adjunto o mediante el acceso a la dirección https://ws050.juntadeandalucia.es/verificarFirma indicando el código de VERIFICACIÓN			
FIRMADO POR	RAQUEL MARIA ESPIN CRESPO	17/12/2024	
VERIFICACIÓN	Pk2jm6UYDU9J72AMTZUYRN3GET48NG	PÁG. 4853/9349	



APELLIDOS Y NOMBRE / RAZÓN SOCIAL

MANZANO RODRIGUEZ MANUEL

NIF
***2628*

EXPEDIENTE
1262715

ANUALIDAD DE PAGO
1ª

IMPORTES POR ANUALIDAD

	2023	2024	2025	2026	2027
IMPORTE MÁXIMO SUBVENCIONABLE	1.191,06 €	1.191,06 €	1.191,06 €	992,54 €	992,54 €
IMPORTE MEDIO DE TRANSFERENCIA (€/ha)	259,49 €	259,49 €	259,49 €	216,24 €	216,24 €

RESUMEN DE UNIDADES

Cód	GRUPO DE PAGO	Sup. Dec. Admisible (ha)	Sup. Comprometida (ha)	Sup. ajustada compromiso (1) (ha)	% sobredec.	Sup. Resuelta (ha)	Importe Declarado	Importe Topado	Importe Resuelto	Importe tras sobredec.
422	FRUTALES SECANO	4,59		4,59	0,00	4,59	1.191,06	1.191,06	1.191,06	1.191,06
TOTAL		4,59	4,59	4,59		4,59	1.191,06	1.191,06	1.191,06	1.191,06

APLICACIÓN DE REDUCCIONES Y PENALIZACIONES

GRUPO DE PAGO	Importe Calculado	Importe prereduc.	Criterios de subvencionabilidad y compromisos	Presentación tardía	Omisión declaración	Condicionalidad	IMPORTE (Euros) RESUELTO
FRUTALES SECANO	1.191,06	1.191,06	0,00	0,00	0,00	0,00	1.191,06
TOTAL	1.191,06	1.191,06					1.191,06

RESUMEN DE PAGOS

	IMPORTE (Euros)			
	RESUELTO	FEADER	MAPA	CAPADR
FRUTALES SECANO - Pago realizado	1.191,06 €	1.012,40 €	116,84 €	61,82 €

RECINTOS RESUELTOS

REF.	REFERENCIA SIGPAC	CULTIVO	DESCRIPCIÓN CULTIVO	S/R G.PAGO	PEND. MEDIA (%)	SUP. DEC. ADMISIBLE (ha)	SUP. COMPROM. (ha)	SUP. AJUSTADA COMPR.(1) (ha)	SUP. CONY. SIGPAC (ha)	SUP. CERTIE (ha)	SUP. CAMPO (ha)	SUP. CAMPO DETER. CULT. DECLARADO (ha)	SUP. DEC. REDUCIDA (ha)	SUP. RESUELTA (ha)
5296956	18-144-001-00047-004	104007	ALMENDROS-COMUNA	S 422	31,30	0,79	0,79	0,79	0,79	0,79			0,79	0,79
5296957	18-144-001-00047-005	104007	ALMENDROS-COMUNA	S 422	40,50	0,02	0,02	0,02	0,02	0,02			0,02	0,02
5296958	18-144-001-00047-006	104007	ALMENDROS-COMUNA	S 422	29,30	0,11	0,11	0,11	0,11	0,11			0,11	0,11
5296966	18-144-001-00049-001	104007	ALMENDROS-COMUNA	S 422	32,60	0,98	0,98	0,98	0,98	0,98			0,98	0,98
5296967	18-144-001-00055-001	104007	ALMENDROS-COMUNA	S 422	50,70	0,56	0,56	0,56	0,56	0,56			0,56	0,56
5296968	18-144-001-00056-001	104007	ALMENDROS-COMUNA	S 422	61,20	0,79	0,79	0,79	0,79	0,79			0,79	0,79
5296969	18-144-001-00035-001	104007	ALMENDROS-COMUNA	S 422	61,80	0,39	0,39	0,39	0,39	0,39			0,39	0,39
5296970	18-144-001-00063-001	104007	ALMENDROS-COMUNA	S 422	23,70	0,32	0,32	0,32	0,32	0,32			0,32	0,32
5296973	18-144-001-00064-001	104007	ALMENDROS-COMUNA	S 422	27,30	0,05	0,05	0,05	0,05	0,05			0,05	0,05
5296974	18-144-001-00019-001	104007	ALMENDROS-COMUNA	S 422	22,30	0,16	0,16	0,16	0,16	0,16			0,16	0,16
5296975	18-144-001-00019-003	104007	ALMENDROS-COMUNA	S 422	31,60	0,12	0,12	0,12	0,12	0,12			0,12	0,12
5296979	18-144-015-00002-001	104007	ALMENDROS-COMUNA	S 422	37,50	0,30	0,30	0,30	0,30	0,30			0,30	0,30

(1) Superficie declarada admisible ajustada con la superficie comprometida.
(2) Factor de penalización valorando el alcance para el tipo de compromiso.

Puede verificar la integridad de una copia de este documento mediante la lectura del código QR adjunto o mediante el acceso a la dirección <https://ws050.juntadeandalucia.es/verificarFirma> indicando el código de VERIFICACIÓN

FIRMADO POR

RAQUEL MARIA ESPIN CRESPO

17/12/2024

VERIFICACIÓN

Pk2jm6YDU9J72AMTZUYRN3GET48NG

PÁG. 4854/9349





<u>APELLIDOS Y NOMBRE / RAZÓN SOCIAL</u>	<u>NIF</u>	<u>EXPEDIENTE</u>	<u>ANUALIDAD DE PAGO</u>		
MANZANO VALENTIN ANTONIA	****6496*	1260990	1ª		
IMPORTE POR ANUALIDAD					
	2023	2024	2025	2026	2027
IMPORTE MÁXIMO SUBVENCIONABLE	2.046,61 €	2.046,61 €	2.046,61 €	1.705,52 €	1.705,52 €
IMPORTE MEDIO DE TRANSFERENCIA (€/ha)	269,29 €	269,29 €	269,29 €	224,41 €	224,41 €

<u>RESUMEN DE UNIDADES</u>		<u>Sup. Dec. Admisible (ha)</u>	<u>Sup. Comprometida (ha)</u>	<u>Sup. ajustada compromiso (1) (ha)</u>	<u>% sobredecc.</u>	<u>Sup. Resuelta (ha)</u>	<u>Importe Declarado</u>	<u>Importe Topado</u>	<u>Importe Resuelto</u>	<u>Importe tras sobredecc.</u>
Cód	GRUPO DE PAGO									
421	VIÑEDO	2,62		2,62	0,00	2,62	754,35	754,35	754,35	754,35
422	FRUTALES SECANO	4,98		4,98	0,00	4,98	1.292,26	1.292,26	1.292,26	1.292,26
TOTAL		7,60	7,60	7,60		7,60	2.046,61	2.046,61	2.046,61	2.046,61

APLICACIÓN DE REDUCCIONES Y PENALIZACIONES

<u>GRUPO DE PAGO</u>	<u>Importe Calculado</u>	<u>Importe prereduc.</u>	<u>Criterios de subvencionabilidad y compromisos</u>	<u>Presentación tardía</u>	<u>Omisión declaración</u>	<u>Condicionidad</u>	<u>IMPORTE (Euros)</u>	
							<u>RESUELTO</u>	<u>RESUELTO</u>
FRUTALES SECANO	1.292,26	1.292,26	0,00	0,00	0,00	0,00	1.292,26	
VIÑEDO	754,35	754,35	0,00	0,00	0,00	0,00	754,35	
TOTAL	2.046,61	2.046,61					2.046,61	

RESUMEN DE PAGOS

	<u>IMPORTE (Euros)</u>			
	<u>RESUELTO</u>	<u>FEADER</u>	<u>MAPA</u>	<u>CAPADR</u>
FRUTALES SECANO - Pago realizado	1.292,26 €	1.098,42 €	126,77 €	67,07 €
VIÑEDO - Pago realizado	754,35 €	641,20 €	74,00 €	39,15 €
TOTAL	2.046,61 €	1.739,62 €	200,77 €	106,22 €

RECINTOS RESUELTOS

<u>REE</u>	<u>REFERENCIA SIGPAC</u>	<u>CULTIVO DESCRIPCIÓN CULTIVO</u>	<u>S/R G.PAGO</u>	<u>PEND. MEDIA (%)</u>	<u>SUP. DEC. ADMISIBLE (ha)</u>	<u>SUP. COMPROM. (ha)</u>	<u>SUP. AJUSTADA COMPROM. (1) (ha)</u>	<u>SUP. CONV. SIGPAC (ha)</u>	<u>SUP. CERTIF. (ha)</u>	<u>SUP. CAMPO (ha)</u>	<u>SUP. CAMPO DETER. CULT. DECLARADO (ha)</u>	<u>SUP. DEC. REDUCIDA (ha)</u>	<u>SUP. RESUELTA (ha)</u>
-893758	18-144-001-00129-001	102198 VIÑEDO VINIFICACIÓN-TEMPRANILLO	S 421	3,60	0,01	0,01	0,01	0,01	0,01			0,01	0,01
5210675	18-144-001-00133-002	102198 VIÑEDO VINIFICACIÓN-TEMPRANILLO	S 421	30,80	0,19	0,19	0,19	0,19	0,19			0,19	0,19
5210677	18-144-001-00133-005	102198 VIÑEDO VINIFICACIÓN-TEMPRANILLO	S 421	18,40	0,03	0,03	0,03	0,03	0,03			0,03	0,03
5210709	18-144-022-00409-001	102198 VIÑEDO VINIFICACIÓN-TEMPRANILLO	S 421	25,90	1,03	1,03	1,03	1,03	1,03			1,03	1,03
5210712	18-144-022-00409-009	102198 VIÑEDO VINIFICACIÓN-TEMPRANILLO	S 421	42,10	0,02	0,02	0,02	0,02	0,02			0,02	0,02
5210716	18-144-022-00410-001	102198 VIÑEDO VINIFICACIÓN-TEMPRANILLO	S 421	20,90	0,74	0,74	0,74	0,74	0,74			0,74	0,74
5210718	18-144-022-00410-005	102198 VIÑEDO VINIFICACIÓN-TEMPRANILLO	S 421	10,50	0,02	0,02	0,02	0,02	0,02			0,02	0,02
5210730	18-144-001-00128-002	102198 VIÑEDO VINIFICACIÓN-TEMPRANILLO	S 421	15,10	0,33	0,33	0,33	0,33	0,33			0,33	0,33
5210736	18-144-001-00130-001	102198 VIÑEDO VINIFICACIÓN-TEMPRANILLO	S 421	23,30	0,25	0,25	0,25	0,25	0,25			0,25	0,25
-997799	18-144-022-00425-001	104007 ALMENDROS-COMUNA	S 422	41,90	0,17	0,17	0,17	0,17	0,17			0,17	0,17
-997784	18-144-022-00426-004	104007 ALMENDROS-COMUNA	S 422	41,60	0,47	0,47	0,47	0,47	0,47			0,47	0,47
-997753	18-144-022-00530-001	104007 ALMENDROS-COMUNA	S 422	45,10	0,43	0,43	0,43	0,43	0,43			0,43	0,43
-893930	18-144-022-00541-001	104007 ALMENDROS-COMUNA	S 422	38,20	0,23	0,23	0,23	0,23	0,23			0,23	0,23
5210645	18-005-009-00180-001	104007 ALMENDROS-COMUNA	S 422	48,40	0,35	0,35	0,35	0,35	0,35			0,35	0,35
5210647	18-005-009-00190-001	104007 ALMENDROS-COMUNA	S 422	38,30	0,89	0,89	0,89	0,89	0,89			0,89	0,89
5210679	18-144-015-00137-001	113000 OTROS FRUTALES-SIN VARIEDAD	S 422	27,70	0,14	0,14	0,14	0,14	0,14			0,14	0,14
5210710	18-144-022-00409-002	104007 ALMENDROS-COMUNA	S 422	45,10	1,22	1,22	1,22	1,22	1,22			1,22	1,22
5210729	18-005-008-00157-001	104007 ALMENDROS-COMUNA	S 422	44,70	0,66	0,66	0,66	0,66	0,66			0,66	0,66
5210763	18-144-022-00539-001	104007 ALMENDROS-COMUNA	S 422	47,30	0,42	0,42	0,42	0,42	0,42			0,42	0,42

(1) Superficie declarada admisible ajustada con la superficie comprometida.
 (2) Factor de penalización valorando el alcance para el tipo de compromiso.

Puede verificar la integridad de una copia de este documento mediante la lectura del código QR adjunto o mediante el acceso a la dirección <https://ws050.juntadeandalucia.es/verificarFirma> indicando el código de VERIFICACIÓN

FIRMADO POR	RAQUEL MARIA ESPIN CRESPO	17/12/2024	
VERIFICACIÓN	Pk2jm6UYDU9J72AMTZUYRN3GET48NG	PÁG. 4855/9349	



INCIDENCIAS

INCIDENCIA DESCRIPCIÓN

- 100402 Recinto solicitado no forma parte de ningún organismo de control autorizado para la producción ecológica en Andalucía o fecha de inscripción posterior al plazo establecido (Anexo I. Criterios de Subvencionabilidad. Orden 28 de marzo de 2023).
Ref:6876692 Recinto:18-144-001-00131-00001 Cultivo:104023 ALMENDROS-LAURANNE Secano
Ref:6876720 Recinto:18-144-015-00171-00001 Cultivo:104023 ALMENDROS-LAURANNE Secano
Ref:6876722 Recinto:18-144-015-00171-00003 Cultivo:104023 ALMENDROS-LAURANNE Secano
Ref:6876723 Recinto:18-144-015-00171-00004 Cultivo:104023 ALMENDROS-LAURANNE Secano
Ref:-1546391 Recinto:18-144-022-00424-00002 Cultivo:104007 ALMENDROS-COMUNA Secano
- 100424 Solicita recinto que no está comprometido para la operación.
Ref:6876692 Recinto:18-144-001-00131-00001 Cultivo:104023 ALMENDROS-LAURANNE Secano
Ref:6876720 Recinto:18-144-015-00171-00001 Cultivo:104023 ALMENDROS-LAURANNE Secano
Ref:6876722 Recinto:18-144-015-00171-00003 Cultivo:104023 ALMENDROS-LAURANNE Secano
Ref:6876723 Recinto:18-144-015-00171-00004 Cultivo:104023 ALMENDROS-LAURANNE Secano
Ref:5210713 Recinto:18-144-022-00409-00010 Cultivo:104023 ALMENDROS-LAURANNE Secano
Ref:-1546391 Recinto:18-144-022-00424-00002 Cultivo:104007 ALMENDROS-COMUNA Secano

(1) Superficie declarada admisible ajustada con la superficie comprometida.
(2) Factor de penalización valorando el alcance para el tipo de compromiso.

Puede verificar la integridad de una copia de este documento mediante la lectura del código QR adjunto o mediante el acceso a la dirección <https://ws050.juntadeandalucia.es/verificarFirma> indicando el código de VERIFICACIÓN

FIRMADO POR	RAQUEL MARIA ESPIN CRESPO	17/12/2024	
VERIFICACIÓN	Pk2jm6UYDU9J72AMTZUYRN3GET48NG	PÁG. 4856/9349	



<u>APELLIDOS Y NOMBRE / RAZÓN SOCIAL</u>	<u>NIF</u>	<u>EXPEDIENTE</u>	<u>ANUALIDAD DE PAGO</u>		
MANZANO VICENTE ANTONIO	***9660*	1014527	1ª		
<u>IMPORTE POR ANUALIDAD</u>					
	<u>2023</u>	<u>2024</u>	<u>2025</u>	<u>2026</u>	<u>2027</u>
IMPORTE MÁXIMO SUBVENCIONABLE	1.926,94 €	1.926,94 €	1.926,94 €	1.605,78 €	1.605,78 €
IMPORTE MEDIO DE TRANSFERENCIA (€/ha)	261,46 €	261,46 €	261,46 €	217,88 €	217,88 €

<u>RESUMEN DE UNIDADES</u>										
<u>Cód</u>	<u>GRUPO DE PAGO</u>	<u>Sup. Dec. Admisible (ha)</u>	<u>Sup. Comprometida (ha)</u>	<u>Sup. ajustada compromiso (1) (ha)</u>	<u>% sobredecc.</u>	<u>Sup. Resuelta (ha)</u>	<u>Importe Declarado</u>	<u>Importe Topado</u>	<u>Importe Resuelto</u>	<u>Importe tras sobredecc.</u>
421	VIÑEDO	0,51		0,51	0,00	0,51	146,84	146,84	146,84	146,84
422	FRUTALES SECANO	6,86		6,86	0,00	6,86	1.780,10	1.780,10	1.780,10	1.780,10
TOTAL		7,37	7,37	7,37		7,37	1.926,94	1.926,94	1.926,94	1.926,94

<u>APLICACIÓN DE REDUCCIONES Y PENALIZACIONES</u>							
<u>GRUPO DE PAGO</u>	<u>Importe Calculado</u>	<u>Importe prereduc.</u>	<u>Criterios de subvencionabilidad y compromisos</u>	<u>Presentación tardía</u>	<u>Omisión declaración</u>	<u>Condicionabilidad</u>	<u>IMPORTE (Euros) RESUELTO</u>
FRUTALES SECANO	1.780,10	1.780,10	0,00	0,00	0,00	0,00	1.780,10
VIÑEDO	146,84	146,84	0,00	0,00	0,00	0,00	146,84
TOTAL	1.926,94	1.926,94					1.926,94

<u>RESUMEN DE PAGOS</u>				
<u>IMPORTE (Euros)</u>				
	<u>RESUELTO</u>	<u>FEADER</u>	<u>MAPA</u>	<u>CAPADR</u>
FRUTALES SECANO - Pago realizado	1.780,10 €	1.513,09 €	174,63 €	92,38 €
VIÑEDO - Pago realizado	146,84 €	124,81 €	14,41 €	7,62 €
TOTAL	1.926,94 €	1.637,90 €	189,04 €	100,00 €

<u>REE</u>	<u>REFERENCIA SIGPAC</u>	<u>CULTIVO DESCRIPCIÓN CULTIVO</u>	<u>S/R G.PAGO</u>	<u>PEND. MEDIA (%)</u>	<u>SUP. DEC. ADMISIBLE (ha)</u>	<u>SUP. COMPROM. (ha)</u>	<u>SUP. AJUSTADA COMPROM. (1) (ha)</u>	<u>SUP. CONV. SIGPAC (ha)</u>	<u>SUP. CERTIF. (ha)</u>	<u>SUP. CAMPO (ha)</u>	<u>SUP. CAMPO DETER. CULT. DECLARADO (ha)</u>	<u>SUP. DEC. REDUCIDA (ha)</u>	<u>SUP. RESUELTA (ha)</u>
-926265	18-180-003-00182-005	102129 VIÑEDO VINIFICACIÓN-MONTUA	S 421	34,70	0,51	0,51	0,51	0,51	0,51			0,51	0,51
-915911	18-180-003-00086-005	104007 ALMENDROS-COMUNA	S 422	35,90	0,10	0,10	0,10	0,10	0,10			0,10	0,10
-915910	18-180-003-00086-004	104007 ALMENDROS-COMUNA	S 422	31,20	0,02	0,02	0,02	0,02	0,02			0,02	0,02
-915909	18-180-003-00071-002	104007 ALMENDROS-COMUNA	S 422	46,80	0,03	0,03	0,03	0,03	0,03			0,03	0,03
-20528	18-180-003-00072-002	104007 ALMENDROS-COMUNA	S 422	59,50	0,04	0,04	0,04	0,04	0,04			0,04	0,04
4757803	18-005-016-00081-001	104007 ALMENDROS-COMUNA	S 422	40,80	0,23	0,23	0,23	0,23	0,23			0,23	0,23
4757807	18-005-016-00082-001	104007 ALMENDROS-COMUNA	S 422	40,50	2,07	2,07	2,07	2,07	2,07			2,07	2,07
1700000002310686	18-180-003-00071-001	104007 ALMENDROS-COMUNA	S 422	23,00	0,11	0,11	0,11	0,11	0,11			0,11	0,11
1700000002310687	18-180-003-00086-001	104007 ALMENDROS-COMUNA	S 422	40,20	1,35	1,35	1,35	1,35	1,35			1,35	1,35
1700000002310688	18-180-003-00072-001	104007 ALMENDROS-COMUNA	S 422	41,30	0,40	0,40	0,40	0,40	0,40			0,40	0,40
1700000002310689	18-180-003-00103-001	104007 ALMENDROS-COMUNA	S 422	48,70	0,06	0,06	0,06	0,06	0,06			0,06	0,06
1700000002310690	18-180-003-00088-001	104007 ALMENDROS-COMUNA	S 422	40,00	1,36	1,36	1,36	1,36	1,36			1,36	1,36
1700000002310691	18-180-003-00182-006	104007 ALMENDROS-COMUNA	S 422	33,40	0,40	0,40	0,40	0,40	0,40			0,40	0,40
1700000002310692	18-180-003-00182-001	104024 ALMENDROS-MARCONA	S 422	41,50	0,69	0,69	0,69	0,69	0,69			0,69	0,69

(1) Superficie declarada admisible ajustada con la superficie comprometida.
 (2) Factor de penalización valorando el alcance para el tipo de compromiso.

Puede verificar la integridad de una copia de este documento mediante la lectura del código QR adjunto o mediante el acceso a la dirección https://ws050.juntadeandalucia.es/verificarFirma indicando el código de VERIFICACIÓN			
FIRMADO POR	RAQUEL MARIA ESPIN CRESPO	17/12/2024	
VERIFICACIÓN	Pk2jm6UYDU9J72AMTZUYRN3GET48NG	PÁG. 4857/9349	



APELLIDOS Y NOMBRE / RAZÓN SOCIAL

MARIN GONZALEZ ANTONIO JAVIER

NIF
***7169*

EXPEDIENTE
1213577

ANUALIDAD DE PAGO
1ª

IMPORTE POR ANUALIDAD

	2023	2024	2025	2026	2027
IMPORTE MÁXIMO SUBVENCIONABLE	675,28 €	675,28 €	675,28 €	562,73 €	562,73 €
IMPORTE MEDIO DE TRANSFERENCIA (€/ha)	297,48 €	297,48 €	297,48 €	247,90 €	247,90 €

RESUMEN DE UNIDADES

Cód	GRUPO DE PAGO	Sup. Dec. Admisible (ha)	Sup. Comprometida (ha)	Sup. ajustada compromiso (1) (ha)	% sobredec.	Sup. Resuelta (ha)	Importe Declarado	Importe Topado	Importe Resuelto	Importe tras sobredec.
419	OLIVAR	2,27		2,27	0,00	2,27	675,28	675,28	675,28	675,28
TOTAL		2,27	2,27	2,27		2,27	675,28	675,28	675,28	675,28

APLICACIÓN DE REDUCCIONES Y PENALIZACIONES

GRUPO DE PAGO	Importe Calculado	Importe prereduc.	Criterios de subvencionabilidad y compromisos	Presentación tardía	Omisión declaración	Condicionalidad	IMPORTE (Euros) RESUELTO
OLIVAR	675,28	675,28	0,00	0,00	0,00	0,00	675,28
TOTAL	675,28	675,28					675,28

RESUMEN DE PAGOS

	IMPORTE (Euros)			
	RESUELTO	FEADER	MAPA	CAPADR
OLIVAR - Pago realizado	675,28 €	573,99 €	66,24 €	35,05 €

RECINTOS RESUELTOS

REF.	REFERENCIA SIGPAC	CULTIVO	DESCRIPCIÓN CULTIVO	S/R G.PAGO	PEND. MEDIA (%)	SUP. DEC. ADMISIBLE (ha)	SUP. COMPROM. (ha)	SUP. AJUSTADA COMPR.(1) (ha)	SUP. CONY. SIGPAC (ha)	SUP. CERTIE (ha)	SUP. CAMPO (ha)	SUP. CAMPO DETER. CULT. DECLARADO (ha)	SUP. DEC. REDUCIDA (ha)	SUP. RESUELTA (ha)
-758452	18-198-001-00642-008	101010	OLIVAR-PICUAL	S 419	13,00	0,05	0,05	0,05		0,05			0,05	0,05
1700000006522000	18-198-001-00618-003	101010	OLIVAR-PICUAL	S 419	10,50	0,65	0,65	0,65		0,65			0,65	0,65
1700000006522001	18-198-001-00492-002	101010	OLIVAR-PICUAL	S 419	3,40	0,27	0,27	0,27		0,27			0,27	0,27
1700000006522003	18-198-001-00427-001	101010	OLIVAR-PICUAL	S 419	1,10	0,56	0,56	0,56		0,56			0,56	0,56
1700000006522004	18-198-002-00017-003	101010	OLIVAR-PICUAL	S 419	16,00	0,22	0,22	0,22		0,22			0,22	0,22
1700000006522006	18-198-002-00268-001	101010	OLIVAR-PICUAL	S 419	16,60	0,07	0,07	0,07		0,07			0,07	0,07
1700000006522007	18-198-002-00296-004	101010	OLIVAR-PICUAL	S 419	27,80	0,01	0,01	0,01		0,01			0,01	0,01
1700000006522008	18-198-002-00296-005	101010	OLIVAR-PICUAL	S 419	27,60	0,02	0,02	0,02		0,02			0,02	0,02
1700000006522009	18-198-002-00297-002	101010	OLIVAR-PICUAL	S 419	23,70	0,42	0,42	0,42		0,42			0,42	0,42

(1) Superficie declarada admisible ajustada con la superficie comprometida.
(2) Factor de penalización valorando el alcance para el tipo de compromiso.

Puede verificar la integridad de una copia de este documento mediante la lectura del código QR adjunto o mediante el acceso a la dirección <https://ws050.juntadeandalucia.es/verificarFirma> indicando el código de VERIFICACIÓN

FIRMADO POR

RAQUEL MARIA ESPIN CRESPO

17/12/2024

VERIFICACIÓN

Pk2jm6UYDU9J72AMTZUYRN3GET48NG

PÁG. 4858/9349





INCIDENCIAS

INCIDENCIA	DESCRIPCIÓN
242	Recinto pendiente de acreditación de titularidad. Ref:1700000006522005 Recinto:18-198-002-00267-00004 Cultivo:101010 OLIVAR-PICUAL Secano
4272	Verifica que las líneas de declaración de las Solicitudes Únicas no tienen solapes con la capa de Retroactividad Gráfica (ambas de la misma campaña) a nivel de expediente/línea de declaración gráfica de la solicitud. Ref:1700000006522408 Recinto:18-198-001-00624-00001 Cultivo: - Agregado de la referencia del recinto.:0 Zona de la referencia del recinto.:0 Superficie solapada.:0,06 Id. Incid.:101017870
100402	Recinto solicitado no forma parte de ningún organismo de control autorizado para la producción ecológica en Andalucía o fecha de inscripción posterior al plazo establecido (Anexo I. Criterios de Subvencionabilidad. Orden 28 de marzo de 2023). Ref:1700000006522413 Recinto:18-198-002-00015-00003 Cultivo:104022 ALMENDROS-LARGUETA Secano Ref:1700000006522411 Recinto:18-198-002-00015-00004 Cultivo:104022 ALMENDROS-LARGUETA Secano
100412	Número de hectáreas validadas inferior a la superficie mínima permitida por el grupo de cultivo (Anexo I. Criterios de Subvencionabilidad. Orden 28 de marzo de 2023). Sup. Resuelta:0 Grupo de Pago:FRUTALES SECANO
100413	Recinto perteneciente a grupo de cultivo que no cumple con la superficie mínima requerida (Anexo I. Criterios de Subvencionabilidad. Orden 28 de marzo de 2023). Ref:1700000006522012 Recinto:18-198-001-00165-00001 Cultivo:104014 ALMENDROS-FERRAGNES Secano Sup. Declarada:1,1 Superficie Resolver:1,1 Ref:1700000006522013 Recinto:18-198-001-00166-00001 Cultivo:104014 ALMENDROS-FERRAGNES Secano Sup. Declarada:0,61 Superficie Resolver:0,61 Ref:1700000006522017 Recinto:18-198-001-00254-00001 Cultivo:104043 ALMENDROS-VAIRO Secano Sup. Declarada:0,95 Superficie Resolver:0,95 Ref:1700000006522405 Recinto:18-198-001-00275-00001 Cultivo:104020 ALMENDROS-GUARA Secano Sup. Declarada:0,59 Superficie Resolver:0,59 Ref:1700000006522020 Recinto:18-198-001-00490-00001 Cultivo:104014 ALMENDROS-FERRAGNES Secano Sup. Declarada:1,4 Superficie Resolver:1,4 Ref:1700000006522023 Recinto:18-198-001-00501-00001 Cultivo:104022 ALMENDROS-LARGUETA Secano Sup. Declarada:0,98 Superficie Resolver:0,98 Ref:1700000006522419 Recinto:18-198-001-00616-00001 Cultivo:104022 ALMENDROS-LARGUETA Secano Sup. Declarada:0,65 Superficie Resolver:0,65 Ref:1700000006522016 Recinto:18-198-001-00618-00001 Cultivo:104022 ALMENDROS-LARGUETA Secano Sup. Declarada:1,2 Superficie Resolver:1,2 Ref:1700000006522407 Recinto:18-198-001-00623-00005 Cultivo:104022 ALMENDROS-LARGUETA Secano Sup. Declarada:0,01 Superficie Resolver:0,01 Ref:1700000006522408 Recinto:18-198-001-00624-00001 Cultivo:104022 ALMENDROS-LARGUETA Secano Sup. Declarada:1,22 Superficie Resolver:1,16 Ref:1700000006522015 Recinto:18-198-001-00640-00001 Cultivo:104022 ALMENDROS-LARGUETA Secano Sup. Declarada:0,46 Superficie Resolver:0,46 Ref:1700000006522018 Recinto:18-198-001-00641-00001 Cultivo:104022 ALMENDROS-LARGUETA Secano Sup. Declarada:0,31 Superficie Resolver:0,31 Ref:1700000006522014 Recinto:18-198-001-00653-00002 Cultivo:104022 ALMENDROS-LARGUETA Secano Sup. Declarada:0,86 Superficie Resolver:0,86 Ref:1700000006522021 Recinto:18-198-001-00653-00003 Cultivo:104022 ALMENDROS-LARGUETA Secano Sup. Declarada:0,13 Superficie Resolver:0,13 Ref:1700000006522410 Recinto:18-198-001-00684-00002 Cultivo:104022 ALMENDROS-LARGUETA Secano Sup. Declarada:0,35 Superficie Resolver:0,34 Ref:1700000006522412 Recinto:18-198-002-00017-00002 Cultivo:104022 ALMENDROS-LARGUETA Secano Sup. Declarada:0,4 Superficie Resolver:0,4 Ref:1700000006522414 Recinto:18-198-002-00166-00003 Cultivo:104022 ALMENDROS-LARGUETA Secano Sup. Declarada:0,02 Superficie Resolver:0,02 Ref:1700000006522421 Recinto:18-198-002-00168-00001 Cultivo:104022 ALMENDROS-LARGUETA Secano Sup. Declarada:0,76 Superficie Resolver:0,76 Ref:1700000006522022 Recinto:18-198-002-00248-00002 Cultivo:104014 ALMENDROS-FERRAGNES Secano Sup. Declarada:0,82 Superficie Resolver:0,82 Ref:4220796 Recinto:18-198-002-00249-00003 Cultivo:104014 ALMENDROS-FERRAGNES Secano Sup. Declarada:3,29 Superficie Resolver:3,29 Ref:1700000006522422 Recinto:18-198-002-00255-00001 Cultivo:104022 ALMENDROS-LARGUETA Secano Sup. Declarada:1,2 Superficie Resolver:1,2 Ref:1700000006522424 Recinto:18-198-002-00258-00001 Cultivo:104026 ALMENDROS-MARTA Secano Sup. Declarada:0,34 Superficie Resolver:0,34 Ref:1700000006522423 Recinto:18-198-002-00258-00002 Cultivo:104026 ALMENDROS-MARTA Secano Sup. Declarada:0,05 Superficie Resolver:0,05 Ref:1700000006522425 Recinto:18-198-002-00296-00001 Cultivo:104022 ALMENDROS-LARGUETA Secano Sup. Declarada:0,03 Superficie Resolver:0,03 Ref:1700000006522416 Recinto:18-198-002-00297-00006 Cultivo:104022 ALMENDROS-LARGUETA Secano Sup. Declarada:1,95 Superficie Resolver:1,95

(1) Superficie declarada admisible ajustada con la superficie comprometida.
(2) Factor de penalización valorando el alcance para el tipo de compromiso.

Puede verificar la integridad de una copia de este documento mediante la lectura del código QR adjunto o mediante el acceso a la dirección https://ws050.juntadeandalucia.es/verificarFirma indicando el código de VERIFICACIÓN			
FIRMADO POR	RAQUEL MARIA ESPIN CRESPO	17/12/2024	
VERIFICACIÓN	Pk2jm6UYDU9J72AMTZUYRN3GET48NG	PÁG. 4859/9349	



INCIDENCIAS

INCIDENCIA DESCRIPCIÓN

- Ref:170000006522415 Recinto:18-198-002-00297-00009 Cultivo:104022 ALMENDROS-LARGUETA Secano Sup. Declarada:0,67 Superficie Resolver:0,67
- Ref:170000006522019 Recinto:18-198-002-00312-00001 Cultivo:104022 ALMENDROS-LARGUETA Secano Sup. Declarada:0,39 Superficie Resolver:0,39
- Ref:170000006522418 Recinto:18-198-002-00324-00001 Cultivo:104022 ALMENDROS-LARGUETA Secano Sup. Declarada:0,99 Superficie Resolver:0,99
- Ref:170000006522417 Recinto:18-198-002-00338-00001 Cultivo:104022 ALMENDROS-LARGUETA Secano Sup. Declarada:0,47 Superficie Resolver:0,47
- Ref:170000006522420 Recinto:18-198-002-00355-00001 Cultivo:104022 ALMENDROS-LARGUETA Secano Sup. Declarada:1,56 Superficie Resolver:1,56
- 100424 Solicita recinto que no está comprometido para la operación.
- Ref:-1510274 Recinto:18-198-002-00015-00001 Cultivo:101010 OLIVAR-PICUAL Secano
- Ref:170000006522005 Recinto:18-198-002-00267-00004 Cultivo:101010 OLIVAR-PICUAL Secano

(1) Superficie declarada admisible ajustada con la superficie comprometida.
(2) Factor de penalización valorando el alcance para el tipo de compromiso.

Puede verificar la integridad de una copia de este documento mediante la lectura del código QR adjunto o mediante el acceso a la dirección https://ws050.juntadeandalucia.es/verificarFirma indicando el código de VERIFICACIÓN			
FIRMADO POR	RAQUEL MARIA ESPIN CRESPO	17/12/2024	
VERIFICACIÓN	Pk2jm6UYDU9J72AMTZUYRN3GET48NG	PÁG. 4860/9349	

**APELLIDOS Y NOMBRE / RAZÓN SOCIAL**

MARIN SANCHEZ ESPERANZA

NIF

***8377*

EXPEDIENTE

1140585

ANUALIDAD DE PAGO

1ª

IMPORTE POR ANUALIDAD

	2023	2024	2025	2026	2027
IMPORTE MÁXIMO SUBVENCIONABLE	2.561,51 €	2.561,51 €	2.134,52 €	2.134,52 €	2.134,52 €
IMPORTE MEDIO DE TRANSFERENCIA (€/ha)	181,41 €	181,41 €	151,17 €	151,17 €	151,17 €

RESUMEN DE UNIDADES

Cód	GRUPO DE PAGO	Sup. Dec. Admisible (ha)	Sup. Comprometida (ha)	Sup. ajustada compromiso (1) (ha)	% sobredec.	Sup. Resuelta (ha)	Importe Declarado	Importe Topado	Importe Resuelto	Importe tras sobredec.
416	HERBÁCEOS	14,12		14,12	0,00	14,12	2.561,51	2.561,51	2.561,51	2.561,51
TOTAL		14,12	14,12	14,12		14,12	2.561,51	2.561,51	2.561,51	2.561,51

APLICACIÓN DE REDUCCIONES Y PENALIZACIONES

GRUPO DE PAGO	Importe Calculado	Importe prereduc.	Criterios de subvencionabilidad y compromisos	Presentación tardía	Omisión declaración	Condicionalidad	IMPORTE (Euros) RESUELTO
HERBÁCEOS	2.561,51	2.561,51	0,00	0,00	0,00	0,00	2.561,51
TOTAL	2.561,51	2.561,51					2.561,51

RESUMEN DE PAGOS**IMPORTE (Euros)**

	RESUELTO	FEADER	MAPA	CAPADR
HERBÁCEOS - Pago realizado	2.561,51 €	2.177,28 €	251,28 €	132,95 €

RECINTOS RESUELTOS

REF.	REFERENCIA SIGPAC	CULTIVO DESCRIPCIÓN CULTIVO	S/R G.PAGO	PEND. MEDIA (%)	SUP. DEC. ADMISIBLE (ha)	SUP. COMPROM. (ha)	SUP. AJUSTADA COMPR.(1) (ha)	SUP. CONY. SIGPAC (ha)	SUP. CERTIE (ha)	SUP. CAMPO (ha)	SUP. CAMPO DETER. CULT. DECLARADO (ha)	SUP. DEC. REDUCIDA (ha)	SUP. RESUELTA (ha)
-74727	18-149-001-00021-015	8000 AVENA-SIN VARIEDAD	S	416	5,90	1,31	1,31		1,31			1,31	1,31
1700000004769093	18-149-001-00020-001	8000 AVENA-SIN VARIEDAD	S	416	9,30	0,18	0,18	0,18	0,18			0,18	0,18
1700000004769115	18-149-001-00021-001	8000 AVENA-SIN VARIEDAD	S	416	4,20	0,27	0,27	0,27	0,27			0,27	0,27
1700000004769116	18-149-001-00021-004	8000 AVENA-SIN VARIEDAD	S	416	5,80	0,18	0,18	0,18	0,18			0,18	0,18
1700000004769117	18-149-001-00021-003	8000 AVENA-SIN VARIEDAD	S	416	6,30	0,83	0,83	0,83	0,83			0,83	0,83
1700000004769118	18-149-001-00021-012	8000 AVENA-SIN VARIEDAD	S	416	7,30	0,16	0,16	0,16	0,16			0,16	0,16
1700000004769119	18-149-001-00021-005	8000 AVENA-SIN VARIEDAD	S	416	6,50	0,33	0,33	0,33	0,33			0,33	0,33
1700000004769120	18-149-001-00021-016	8000 AVENA-SIN VARIEDAD	S	416	4,60	0,12	0,12	0,12	0,12			0,12	0,12
1700000004769122	18-149-001-00049-002	8000 AVENA-SIN VARIEDAD	S	416	8,10	8,53	8,53	8,53	8,53			8,53	8,53
1700000004769123	18-149-001-00021-017	8000 AVENA-SIN VARIEDAD	S	416	6,90	0,51	0,51	0,51	0,51			0,51	0,51
1700000004769174	18-149-001-00021-002	8000 AVENA-SIN VARIEDAD	S	416	8,90	1,70	1,70	1,70	1,70			1,70	1,70

INCIDENCIAS**INCIDENCIA DESCRIPCIÓN**

- 100421 Recinto declarado por error para una operación de la 6503, que se ha corregido de oficio marcando la operación correcta, de acuerdo con la fecha de inscripción del recinto en la producción ecológica.
 Ref:1700000004769093 Recinto:18-149-001-00020-00001 Cultivo:8000 AVENA-SIN VARIEDAD Secano
 Ref:1700000004769115 Recinto:18-149-001-00021-00001 Cultivo:8000 AVENA-SIN VARIEDAD Secano
 Ref:1700000004769174 Recinto:18-149-001-00021-00002 Cultivo:8000 AVENA-SIN VARIEDAD Secano
 Ref:1700000004769117 Recinto:18-149-001-00021-00003 Cultivo:8000 AVENA-SIN VARIEDAD Secano
 Ref:1700000004769116 Recinto:18-149-001-00021-00004 Cultivo:8000 AVENA-SIN VARIEDAD Secano
 Ref:1700000004769119 Recinto:18-149-001-00021-00005 Cultivo:8000 AVENA-SIN VARIEDAD Secano
 Ref:1700000004769118 Recinto:18-149-001-00021-00012 Cultivo:8000 AVENA-SIN VARIEDAD Secano
 Ref:-74727 Recinto:18-149-001-00021-00015 Cultivo:8000 AVENA-SIN VARIEDAD Secano
 Ref:1700000004769120 Recinto:18-149-001-00021-00016 Cultivo:8000 AVENA-SIN VARIEDAD Secano
 Ref:1700000004769123 Recinto:18-149-001-00021-00017 Cultivo:8000 AVENA-SIN VARIEDAD Secano
 Ref:1700000004769122 Recinto:18-149-001-00049-00002 Cultivo:8000 AVENA-SIN VARIEDAD Secano

(1) Superficie declarada admisible ajustada con la superficie comprometida.
 (2) Factor de penalización valorando el alcance para el tipo de compromiso.

Puede verificar la integridad de una copia de este documento mediante la lectura del código QR adjunto o mediante el acceso a la dirección <https://ws050.juntadeandalucia.es/verificarFirma> indicando el código de VERIFICACIÓN

FIRMADO POR

RAQUEL MARIA ESPIN CRESPO

17/12/2024

VERIFICACIÓN

Pk2jm6UYDU9J72AMTZUYRN3GET48NG

PÁG. 4861/9349





APELLIDOS Y NOMBRE / RAZÓN SOCIAL

MARIN SANCHEZ LUCAS

NIF
***0948*

EXPEDIENTE
1157468

ANUALIDAD DE PAGO
1ª

IMPORTES POR ANUALIDAD

	2023	2024	2025	2026	2027
IMPORTE MÁXIMO SUBVENCIONABLE	1.455,74 €	1.455,74 €	1.455,74 €	1.213,11 €	1.213,11 €
IMPORTE MEDIO DE TRANSFERENCIA (€/ha)	259,49 €	259,49 €	259,49 €	216,24 €	216,24 €

RESUMEN DE UNIDADES

Cód	GRUPO DE PAGO	Sup. Dec. Admisible (ha)	Sup. Comprometida (ha)	Sup. ajustada compromiso (1) (ha)	% sobredec.	Sup. Resuelta (ha)	Importe Declarado	Importe Topado	Importe Resuelto	Importe tras sobredec.
422	FRUTALES SECANO	5,61		5,61	0,00	5,61	1.455,74	1.455,74	1.455,74	1.455,74
TOTAL		5,61	5,61	5,61		5,61	1.455,74	1.455,74	1.455,74	1.455,74

APLICACIÓN DE REDUCCIONES Y PENALIZACIONES

GRUPO DE PAGO	Importe Calculado	Importe prereduc.	Criterios de subvencionabilidad y compromisos	Presentación tardía	Omisión declaración	Condicionalidad	IMPORTE (Euros) RESUELTO
FRUTALES SECANO	1.455,74	1.455,74	0,00	0,00	0,00	0,00	1.455,74
TOTAL	1.455,74	1.455,74					1.455,74

RESUMEN DE PAGOS

	IMPORTE (Euros)			
	RESUELTO	FEADER	MAPA	CAPADR
FRUTALES SECANO - Pago realizado	1.455,74 €	1.237,38 €	142,81 €	75,55 €

RECINTOS RESUELTOS

REF.	REFERENCIA SIGPAC	CULTIVO	DESCRIPCIÓN CULTIVO	S/R	G.PAGO	PEND. MEDIA (%)	SUP. DEC. ADMISIBLE (ha)	SUP. COMPROM. (ha)	SUP. AJUSTADA COMPR.(1) (ha)	SUP. CONY. SIGPAC (ha)	SUP. CERTIE (ha)	SUP. CAMPO (ha)	SUP. CAMPO DETER. CULT. DECLARADO (ha)	SUP. DEC. REDUCIDA (ha)	SUP. RESUELTA (ha)
4621035	18-167-002-00034-005	104022	ALMENDROS-LARGUETA	S	422	9,40	0,08	0,08	0,08		0,08			0,08	0,08
4621061	18-167-002-00034-002	104020	ALMENDROS-GUARA	S	422	21,70	5,53	5,53	5,53		5,53			5,53	5,53

(1) Superficie declarada admisible ajustada con la superficie comprometida.
(2) Factor de penalización valorando el alcance para el tipo de compromiso.

Puede verificar la integridad de una copia de este documento mediante la lectura del código QR adjunto o mediante el acceso a la dirección https://ws050.juntadeandalucia.es/verificarFirma indicando el código de VERIFICACIÓN			
FIRMADO POR	RAQUEL MARIA ESPIN CRESPO	17/12/2024	
VERIFICACIÓN	Pk2jm6UYDU9J72AMTZUYRN3GET48NG	PÁG. 4862/9349	



APELLIDOS Y NOMBRE / RAZÓN SOCIAL

MARQUEZ ASENSIO JOAQUIN

NIF
***7949*

EXPEDIENTE
1252567

ANUALIDAD DE PAGO

1ª

IMPORTES POR ANUALIDAD

	2023	2024	2025	2026	2027
IMPORTE MÁXIMO SUBVENCIONABLE	791,30 €	791,30 €	791,30 €	659,41 €	659,41 €
IMPORTE MEDIO DE TRANSFERENCIA (€/ha)	297,48 €	297,48 €	297,48 €	247,90 €	247,90 €

RESUMEN DE UNIDADES

Cód	GRUPO DE PAGO	Sup. Dec. Admisible (ha)	Sup. Comprometida (ha)	Sup. ajustada compromiso (1) (ha)	% sobredec.	Sup. Resuelta (ha)	Importe Declarado	Importe Topado	Importe Resuelto	Importe tras sobredec.
419	OLIVAR	2,66		2,66	0,00	2,66	791,30	791,30	791,30	791,30
TOTAL		2,66	2,66	2,66		2,66	791,30	791,30	791,30	791,30

APLICACIÓN DE REDUCCIONES Y PENALIZACIONES

GRUPO DE PAGO	Importe Calculado	Importe prereduc.	Criterios de subvencionabilidad y compromisos	Presentación tardía	Omisión declaración	Condicionalidad	IMPORTE (Euros) RESUELTO
OLIVAR	791,30	791,30	0,00	0,00	0,00	0,00	791,30
TOTAL	791,30	791,30					791,30

RESUMEN DE PAGOS

	IMPORTE (Euros)			
	RESUELTO	FEADER	MAPA	CAPADR
OLIVAR - Pago realizado	791,30 €	672,61 €	77,63 €	41,06 €

RECINTOS RESUELTOS

REF.	REFERENCIA SIGPAC	CULTIVO	DESCRIPCIÓN CULTIVO	S/R G.PAGO	PEND. MEDIA (%)	SUP. DEC. ADMISIBLE (ha)	SUP. COMPROM. (ha)	SUP. AJUSTADA COMPR.(1) (ha)	SUP. CONY. SIGPAC (ha)	SUP. CERTIE (ha)	SUP. CAMPO (ha)	SUP. CAMPO DETER. CULT. DECLARADO (ha)	SUP. DEC. REDUCIDA (ha)	SUP. RESUELTA (ha)
5483744	18-047-010-00487-001	101010	OLIVAR-PICUAL	S 419	26,70	2,66	2,66	2,66		2,66			2,66	2,66

INCIDENCIAS

INCIDENCIA DESCRIPCIÓN

- 100412 Número de hectáreas validadas inferior a la superficie mínima permitida por el grupo de cultivo (Anexo I. Criterios de Subvencionabilidad. Orden 28 de marzo de 2023).
Sup. Resuelta:0 Grupo de Pago:FRUTALES SECANO
- 100413 Recinto perteneciente a grupo de cultivo que no cumple con la superficie mínima requerida (Anexo I. Criterios de Subvencionabilidad. Orden 28 de marzo de 2023).
Ref:5483743 Recinto:18-047-008-00327-00002 Cultivo:104020 ALMENDROS-GUARA Secano Sup. Declarada:4,15 Superficie Resolver:4,15

(1) Superficie declarada admisible ajustada con la superficie comprometida.
(2) Factor de penalización valorando el alcance para el tipo de compromiso.

Puede verificar la integridad de una copia de este documento mediante la lectura del código QR adjunto o mediante el acceso a la dirección <https://ws050.juntadeandalucia.es/verificarFirma> indicando el código de VERIFICACIÓN

FIRMADO POR	RAQUEL MARIA ESPIN CRESPO	17/12/2024	
VERIFICACIÓN	Pk2jm6UYDU9J72AMTZUYRN3GET48NG	PÁG. 4863/9349	



APELLIDOS Y NOMBRE / RAZÓN SOCIAL
MARQUEZ CASTILLO MARIA VIRTUDES

NIF
****4350*

EXPEDIENTE
1223294

ANUALIDAD DE PAGO
1ª

IMPORTE POR ANUALIDAD

	2023	2024	2025	2026	2027
IMPORTE MÁXIMO SUBVENCIONABLE	6.730,37 €	6.730,37 €	5.701,85 €	5.608,64 €	5.608,64 €
IMPORTE MEDIO DE TRANSFERENCIA (€/ha)	39,34 €	39,34 €	33,33 €	32,78 €	32,78 €

RESUMEN DE UNIDADES

Cód	GRUPO DE PAGO	Sup. Dec. Admisible (ha)	Sup. Comprometida (ha)	Sup. ajustada compromiso (1) (ha)	% sobredecc.	Sup. Resuelta (ha)	Importe Declarado	Importe Topado	Importe Resuelto	Importe tras sobredecc.
418	PASTOS ASOCIADOS A GANADERÍA ECOLÓGICA	169,20		169,20	0,00	169,20	12.397,42	6.171,11	6.171,11	6.171,11
419	OLIVAR	1,88		1,88	0,00	1,88	559,26	559,26	559,26	559,26
TOTAL		171,08	171,08	171,08		171,08	12.956,68	6.730,37	6.730,37	6.730,37

APLICACIÓN DE REDUCCIONES Y PENALIZACIONES

GRUPO DE PAGO	Importe Calculado	Importe prereduc.	Criterios de subvencionabilidad y compromisos	Presentación tardía	Omisión declaración	Condicionabilidad	IMPORTE (Euros) RESUELTO
OLIVAR	559,26	559,26	0,00	0,00	0,00	0,00	559,26
PASTOS ASOCIADOS A GANADERÍA	6.171,11	6.171,11	0,00	0,00	0,00	0,00	6.171,11
TOTAL	6.730,37	6.730,37					6.730,37

RESUMEN DE PAGOS

	RESUELTO	FEADER	MAPA	CAPADR
OLIVAR - Pago realizado	559,26 €	475,37 €	54,86 €	29,03 €
PASTOS ASOCIADOS A GANADERÍA ECOLÓGICA - Pago realizado	6.171,11 €	5.245,44 €	605,39 €	320,28 €
TOTAL	6.730,37 €	5.720,81 €	660,25 €	349,31 €

RECINTOS RESUELTOS

REF.	REFERENCIA SIGPAC	CULTIVO DESCRIPCIÓN CULTIVO	S/R G.PAGO	PEND. MEDIA (%)	SUP. DEC. ADMISIBLE (ha)	SUP. COMPROM. (ha)	SUP. AJUSTADA COMPR.(1) (ha)	SUP. CONV. SIGPAC (ha)	SUP. CERTIF. (ha)	SUP. CAMPO (ha)	SUP. CAMPO DETER. CULT. DECLARADO (ha)	SUP. DEC. REDUCIDA (ha)	SUP. RESUELTA (ha)
5305671	18-024-041-00006-002	62000 PASTOS PERMANENTES DE 5 O MAS AÑOS-SIN VARIEDAD	S 418	46,80	115,16	115,16	115,16		177,17			115,16	115,16
5305690	18-024-045-00013-001	62000 PASTOS PERMANENTES DE 5 O MAS AÑOS-SIN VARIEDAD	S 418	60,90	30,08	30,08	30,08		54,69			30,08	30,08
5305691	18-024-045-00013-002	62000 PASTOS PERMANENTES DE 5 O MAS AÑOS-SIN VARIEDAD	S 418	23,10	1,28	1,28	1,28		1,28			1,28	1,28
5305692	18-024-045-00013-005	62000 PASTOS PERMANENTES DE 5 O MAS AÑOS-SIN VARIEDAD	S 418	46,10	3,15	3,15	3,15		4,84			3,15	3,15
5305693	18-024-045-00013-007	62000 PASTOS PERMANENTES DE 5 O MAS AÑOS-SIN VARIEDAD	S 418	53,60	1,45	1,45	1,45		2,23			1,45	1,45
5305700	18-024-045-00014-001	62000 PASTOS PERMANENTES DE 5 O MAS AÑOS-SIN VARIEDAD	S 418	39,60	6,14	6,14	6,14		9,45			6,14	6,14
5305701	18-024-045-00014-003	62000 PASTOS PERMANENTES DE 5 O MAS AÑOS-SIN VARIEDAD	S 418	56,60	4,07	4,07	4,07		11,63			4,07	4,07
5305702	18-024-045-00014-005	62000 PASTOS PERMANENTES DE 5 O MAS AÑOS-SIN VARIEDAD	S 418	22,40	0,89	0,89	0,89		1,97			0,89	0,89
5305708	18-024-045-00015-001	62000 PASTOS PERMANENTES DE 5 O MAS AÑOS-SIN VARIEDAD	S 418	65,20	6,98	6,98	6,98		12,69			6,98	6,98
5566025	18-047-015-00448-002	101010 OLIVAR-PICUAL	S 419	31,60	0,72	0,72	0,72		0,72			0,72	0,72
5566026	18-047-015-00448-005	101010 OLIVAR-PICUAL	S 419	22,80	1,16	1,16	1,16		1,16			1,16	1,16

(1) Superficie declarada admisible ajustada con la superficie comprometida.
(2) Factor de penalización valorando el alcance para el tipo de compromiso.

Puede verificar la integridad de una copia de este documento mediante la lectura del código QR adjunto o mediante el acceso a la dirección <https://ws050.juntadeandalucia.es/verificarFirma> indicando el código de VERIFICACIÓN

FIRMADO POR

RAQUEL MARIA ESPIN CRESPO

17/12/2024

VERIFICACIÓN

Pk2jm6UYDU9J72AMTZUYRN3GET48NG

PÁG. 4864/9349



**INCIDENCIAS****INCIDENCIA DESCRIPCIÓN**

100421	Recinto declarado por error para una operación de la 6503, que se ha corregido de oficio marcando la operación correcta, de acuerdo con la fecha de inscripción del recinto en la producción ecológica.
Ref:5305671	Recinto:18-024-041-00006-00002 Cultivo:62000 PASTOS PERMANENTES DE 5 O MAS AÑOS-SIN VARIEDAD Secano
Ref:5305690	Recinto:18-024-045-00013-00001 Cultivo:62000 PASTOS PERMANENTES DE 5 O MAS AÑOS-SIN VARIEDAD Secano
Ref:5305691	Recinto:18-024-045-00013-00002 Cultivo:62000 PASTOS PERMANENTES DE 5 O MAS AÑOS-SIN VARIEDAD Secano
Ref:5305692	Recinto:18-024-045-00013-00005 Cultivo:62000 PASTOS PERMANENTES DE 5 O MAS AÑOS-SIN VARIEDAD Secano
Ref:5305693	Recinto:18-024-045-00013-00007 Cultivo:62000 PASTOS PERMANENTES DE 5 O MAS AÑOS-SIN VARIEDAD Secano
Ref:5305700	Recinto:18-024-045-00014-00001 Cultivo:62000 PASTOS PERMANENTES DE 5 O MAS AÑOS-SIN VARIEDAD Secano
Ref:5305701	Recinto:18-024-045-00014-00003 Cultivo:62000 PASTOS PERMANENTES DE 5 O MAS AÑOS-SIN VARIEDAD Secano
Ref:5305702	Recinto:18-024-045-00014-00005 Cultivo:62000 PASTOS PERMANENTES DE 5 O MAS AÑOS-SIN VARIEDAD Secano
Ref:5305708	Recinto:18-024-045-00015-00001 Cultivo:62000 PASTOS PERMANENTES DE 5 O MAS AÑOS-SIN VARIEDAD Secano
Ref:5566025	Recinto:18-047-015-00448-00002 Cultivo:101010 OLIVAR-PICUAL Secano
Ref:5566026	Recinto:18-047-015-00448-00005 Cultivo:101010 OLIVAR-PICUAL Secano

Datos considerados para el Cálculo de la Carga Ganadera mínima y máxima del expediente

Explotación	Especie	Inscrito en Sipea y Admisible	Ugm Calculada para CG Mínima	Ugm Calculada para CG Máxima
ES180230000790	CAPRINA	SI	0,17	0,17
ES180230000790	OVINA	SI	4,50	4,50
ES180460000336	CAPRINA	SI	0,58	0,58
ES180460000336	OVINA	SI	20,41	20,41
			25,66	25,66

Superficie determinada para Cálculo Carga Ganadera Mínima: 239,63 ha

Superficie determinada para Cálculo Carga Ganadera Máxima: 239,63 ha

Los importes del Grupo de Pago de pastos de este expediente han sido ajustados por no llegar a la carga ganadera mínima de 0,3

Carga Ganadera Mínima Expediente: 0,11 ugm/ha

Carga Ganadera Máxima Expediente: 0,11 ugm/ha

Recintos Determinados para el Cálculo de Garga Ganadera Mínima

REF.	REFERENCIA SIGPAC	CULTIVO	DESCRIPCIÓN CULTIVO	S/R	SUP. RESUELTA (ha)
5305671	18-024-041-00006-00002	62000	PASTOS PERMANENTES DE 5 O MAS AÑOS-SIN VARIEDAD	S	115,16
5305690	18-024-045-00013-00001	62000	PASTOS PERMANENTES DE 5 O MAS AÑOS-SIN VARIEDAD	S	30,08
5305691	18-024-045-00013-00002	62000	PASTOS PERMANENTES DE 5 O MAS AÑOS-SIN VARIEDAD	S	1,28
5305692	18-024-045-00013-00005	62000	PASTOS PERMANENTES DE 5 O MAS AÑOS-SIN VARIEDAD	S	3,15
5305693	18-024-045-00013-00007	62000	PASTOS PERMANENTES DE 5 O MAS AÑOS-SIN VARIEDAD	S	1,45
5305700	18-024-045-00014-00001	62000	PASTOS PERMANENTES DE 5 O MAS AÑOS-SIN VARIEDAD	S	6,14
5305701	18-024-045-00014-00003	62000	PASTOS PERMANENTES DE 5 O MAS AÑOS-SIN VARIEDAD	S	4,07
5305702	18-024-045-00014-00005	62000	PASTOS PERMANENTES DE 5 O MAS AÑOS-SIN VARIEDAD	S	0,89
5305708	18-024-045-00015-00001	62000	PASTOS PERMANENTES DE 5 O MAS AÑOS-SIN VARIEDAD	S	6,98
6949851	18-047-900-99000-99001	62000	PASTOS PERMANENTES DE 5 O MAS AÑOS-SIN VARIEDAD	S	70,43

Recintos Determinados para el Cálculo de Garga Ganadera Máxima

REF.	REFERENCIA SIGPAC	CULTIVO	DESCRIPCIÓN CULTIVO	S/R	SUP. RESUELTA (ha)
5305671	18-024-041-00006-00002	62000	PASTOS PERMANENTES DE 5 O MAS AÑOS-SIN VARIEDAD	S	115,16
5305690	18-024-045-00013-00001	62000	PASTOS PERMANENTES DE 5 O MAS AÑOS-SIN VARIEDAD	S	30,08
5305691	18-024-045-00013-00002	62000	PASTOS PERMANENTES DE 5 O MAS AÑOS-SIN VARIEDAD	S	1,28
5305692	18-024-045-00013-00005	62000	PASTOS PERMANENTES DE 5 O MAS AÑOS-SIN VARIEDAD	S	3,15

(1) Superficie declarada admisible ajustada con la superficie comprometida.
(2) Factor de penalización valorando el alcance para el tipo de compromiso.Puede verificar la integridad de una copia de este documento mediante la lectura del código QR adjunto o mediante el acceso a la dirección <https://ws050.juntadeandalucia.es/verificarFirma> indicando el código de VERIFICACIÓN

FIRMADO POR

RAQUEL MARIA ESPIN CRESPO

17/12/2024

VERIFICACIÓN

Pk2jm6UYDU9J72AMTZUYRN3GET48NG

PÁG. 4865/9349



**Datos considerados para el Cálculo de la Carga Ganadera mínima y máxima del expediente****Recintos Determinados para el Cálculo de Garga Ganadera Máxima**

<u>REF.</u>	<u>REFERENCIA SIGPAC</u>	<u>CULTIVO</u>	<u>DESCRIPCIÓN CULTIVO</u>	<u>S/R</u>	<u>SUP. RESUELTA (ha)</u>
5305693	18-024-045-00013-00007	62000	PASTOS PERMANENTES DE 5 O MAS AÑOS-SIN VARIEDAD	S	1,45
5305700	18-024-045-00014-00001	62000	PASTOS PERMANENTES DE 5 O MAS AÑOS-SIN VARIEDAD	S	6,14
5305701	18-024-045-00014-00003	62000	PASTOS PERMANENTES DE 5 O MAS AÑOS-SIN VARIEDAD	S	4,07
5305702	18-024-045-00014-00005	62000	PASTOS PERMANENTES DE 5 O MAS AÑOS-SIN VARIEDAD	S	0,89
5305708	18-024-045-00015-00001	62000	PASTOS PERMANENTES DE 5 O MAS AÑOS-SIN VARIEDAD	S	6,98
6949851	18-047-900-99000-99001	62000	PASTOS PERMANENTES DE 5 O MAS AÑOS-SIN VARIEDAD	S	70,43

(1) Superficie declarada admisible ajustada con la superficie comprometida.
(2) Factor de penalización valorando el alcance para el tipo de compromiso.

Puede verificar la integridad de una copia de este documento mediante la lectura del código QR adjunto o mediante el acceso a la dirección <https://ws050.juntadeandalucia.es/verificarFirma> indicando el código de VERIFICACIÓN

FIRMADO POR

RAQUEL MARIA ESPIN CRESPO

17/12/2024

VERIFICACIÓN

Pk2jm6UYDU9J72AMTZUYRN3GET48NG

PÁG. 4866/9349





<u>APELLIDOS Y NOMBRE / RAZÓN SOCIAL</u>	<u>NIF</u>	<u>EXPEDIENTE</u>	<u>ANUALIDAD DE PAGO</u>		
MARQUEZ CASTILLO RUFINA	****2710*	1265191	1ª		
IMPORTE POR ANUALIDAD					
	2023	2024	2025	2026	2027
IMPORTE MÁXIMO SUBVENCIONABLE	1.151,25 €	1.151,25 €	1.151,25 €	959,37 €	959,37 €
IMPORTE MEDIO DE TRANSFERENCIA (€/ha)	297,48 €	297,48 €	297,48 €	247,90 €	247,90 €

<u>RESUMEN DE UNIDADES</u>		<u>Sup. Dec. Admisible (ha)</u>	<u>Sup. Comprometida (ha)</u>	<u>Sup. ajustada compromiso (1) (ha)</u>	<u>% sobredec.</u>	<u>Sup. Resuelta (ha)</u>	<u>Importe Declarado</u>	<u>Importe Topado</u>	<u>Importe Resuelto</u>	<u>Importe tras sobredec.</u>
Cód	GRUPO DE PAGO									
419	OLIVAR	3,91		3,87	0,00	3,87	1.151,25	1.151,25	1.151,25	1.151,25
TOTAL		3,91	3,87	3,87		3,87	1.151,25	1.151,25	1.151,25	1.151,25

<u>APLICACIÓN DE REDUCCIONES Y PENALIZACIONES</u>		<u>Importe Calculado</u>	<u>Importe prereduc.</u>	<u>Criterios de subvencionabilidad y compromisos</u>	<u>Presentación tardía</u>	<u>Omisión declaración</u>	<u>Condicionabilidad</u>	<u>IMPORTE (Euros)</u>	
<u>GRUPO DE PAGO</u>								<u>RESUELTO</u>	
OLIVAR		1.151,25	1.151,25	0,00	0,00	0,00	0,00	1.151,25	
TOTAL		1.151,25	1.151,25					1.151,25	

<u>RESUMEN DE PAGOS</u>		<u>IMPORTE (Euros)</u>			
		<u>RESUELTO</u>	<u>FEADER</u>	<u>MAPA</u>	<u>CAPADR</u>
OLIVAR - Pago realizado		1.151,25 €	978,56 €	112,94 €	59,75 €

<u>REF.</u>	<u>REFERENCIA SIGPAC</u>	<u>CULTIVO DESCRIPCIÓN CULTIVO</u>	<u>S/R G.PAGO</u>	<u>PEND. MEDIA (%)</u>	<u>SUP. ADMISIBLE (ha)</u>	<u>SUP. COMPROM. (ha)</u>	<u>SUP. AJUSTADA COMPR.(1) (ha)</u>	<u>SUP. CONY. SIGPAC (ha)</u>	<u>SUP. CERTIE (ha)</u>	<u>SUP. CAMPO (ha)</u>	<u>SUP. CAMPO DETER. CULT. DECLARADO (ha)</u>	<u>SUP. DEC. REDUCIDA (ha)</u>	<u>SUP. RESUELTA (ha)</u>
-1618967	18-047-003-01218-020	101010 OLIVAR-PICUAL	S 419	19,60	0,12	0,12	0,12		0,12			0,12	0,12
-1618964	18-047-003-01218-008	101010 OLIVAR-PICUAL	S 419	33,30	0,52	0,52	0,52		0,52			0,52	0,52
-1618963	18-047-003-01217-023	101010 OLIVAR-PICUAL	S 419	25,80	0,70	0,70	0,70		0,70			0,70	0,70
-1618961	18-047-003-01217-008	101010 OLIVAR-PICUAL	S 419	29,70	1,42	1,40	1,40		1,42			1,40	1,40
-1347040	18-047-004-00991-001	101010 OLIVAR-PICUAL	S 419	20,60	0,23	0,21	0,21		0,28			0,21	0,21
-1347023	18-047-004-00990-001	101010 OLIVAR-PICUAL	S 419	23,60	0,42	0,42	0,42		0,42			0,42	0,42
-1130347	18-047-004-00826-001	101010 OLIVAR-PICUAL	S 419	18,30	0,32	0,32	0,32		0,32			0,32	0,32
5311351	18-047-004-00990-002	101010 OLIVAR-PICUAL	S 419	23,20	0,18	0,18	0,18		0,18			0,18	0,18

INCIDENCIAS

INCIDENCIA DESCRIPCIÓN

- 4272 Verifica que las líneas de declaración de las Solicitudes Únicas no tienen solapes con la capa de Retroactividad Gráfica (ambas de la misma campaña) a nivel de expediente/línea de declaración gráfica de la solicitud.
Ref:-1618961 Recinto:18-047-003-01217-00008 Cultivo: - Agregado de la referencia del recinto.:0 Zona de la referencia del recinto.:0 Superficie solapada.:0,02 Id. Incid.:101028756
Ref:-1347040 Recinto:18-047-004-00991-00001 Cultivo: - Agregado de la referencia del recinto.:0 Zona de la referencia del recinto.:0 Superficie solapada.:0,02 Id. Incid.:101028757
- 100412 Número de hectáreas validadas inferior a la superficie mínima permitida por el grupo de cultivo (Anexo I. Criterios de Subvencionabilidad. Orden 28 de marzo de 2023).
Sup. Resuelta:0 Grupo de Pago:FRUTALES SECANO
- 100413 Recinto perteneciente a grupo de cultivo que no cumple con la superficie mínima requerida (Anexo I. Criterios de Subvencionabilidad. Orden 28 de marzo de 2023).
Ref:-1618962 Recinto:18-047-003-01217-00010 Cultivo:104090 ALMENDROS-FILIPO CEO Secano Sup. Declarada:0,2 Superficie Resolver:0,2
Ref:-1618965 Recinto:18-047-003-01218-00010 Cultivo:104090 ALMENDROS-FILIPO CEO Secano Sup. Declarada:0,41 Superficie Resolver:0,41
Ref:-1618966 Recinto:18-047-003-01218-00018 Cultivo:104090 ALMENDROS-FILIPO CEO Secano Sup. Declarada:0,1 Superficie Resolver:0,1
Ref:5311353 Recinto:18-047-004-00990-00004 Cultivo:104090 ALMENDROS-FILIPO CEO Secano Sup. Declarada:0,55 Superficie Resolver:0,55
Ref:5311350 Recinto:18-047-004-00990-00005 Cultivo:104090 ALMENDROS-FILIPO CEO Secano Sup. Declarada:0,56 Superficie Resolver:0,56

(1) Superficie declarada admisible ajustada con la superficie comprometida.
(2) Factor de penalización valorando el alcance para el tipo de compromiso.

Puede verificar la integridad de una copia de este documento mediante la lectura del código QR adjunto o mediante el acceso a la dirección https://ws050.juntadeandalucia.es/verificarFirma indicando el código de VERIFICACIÓN			
FIRMADO POR	RAQUEL MARIA ESPIN CRESPO	17/12/2024	
VERIFICACIÓN	Pk2jm6UYDU9J72AMTZUYRN3GET48NG	PÁG. 4867/9349	

**APELLIDOS Y NOMBRE / RAZÓN SOCIAL**

MARQUEZ GARCIA AZUCENA

NIF

***8393*

EXPEDIENTE

1264992

ANUALIDAD DE PAGO

1ª

IMPORTE POR ANUALIDAD

	2023	2024	2025	2026	2027
IMPORTE MÁXIMO SUBVENCIONABLE	3.447,79 €	3.447,79 €	3.447,79 €	2.873,16 €	2.873,16 €
IMPORTE MEDIO DE TRANSFERENCIA (€/ha)	297,48 €	297,48 €	297,48 €	247,90 €	247,90 €

RESUMEN DE UNIDADES

Cód	GRUPO DE PAGO	Sup. Dec. Admisible (ha)	Sup. Comprometida (ha)	Sup. ajustada compromiso (1) (ha)	% sobredec.	Sup. Resuelta (ha)	Importe Declarado	Importe Topado	Importe Resuelto	Importe tras sobredec.
419	OLIVAR	11,60		11,59	0,00	11,59	3.447,79	3.447,79	3.447,79	3.447,79
TOTAL		11,60	11,59	11,59		11,59	3.447,79	3.447,79	3.447,79	3.447,79

APLICACIÓN DE REDUCCIONES Y PENALIZACIONES

GRUPO DE PAGO	Importe Calculado	Importe prereduc.	Criterios de subvencionabilidad y compromisos	Presentación tardía	Omisión declaración	Condicionalidad	IMPORTE (Euros) RESUELTO
OLIVAR	3.447,79	3.447,79	0,00	0,00	0,00	0,00	3.447,79
TOTAL	3.447,79	3.447,79					3.447,79

RESUMEN DE PAGOS**IMPORTE (Euros)**

	RESUELTO	FEADER	MAPA	CAPADR
OLIVAR - Pago realizado	3.447,79 €	2.930,62 €	338,23 €	178,94 €

RECINTOS RESUELTOS

REF.	REFERENCIA SIGPAC	CULTIVO DESCRIPCIÓN CULTIVO	S/R G.PAGO	PEND. MEDIA (%)	SUP. DEC. ADMISIBLE (ha)	SUP. COMPROM. (ha)	SUP. AJUSTADA COMPROM. (1) (ha)	SUP. CONY. SIGPAC (ha)	SUP. CERTIE (ha)	SUP. CAMPO (ha)	SUP. CAMPO DETER. CULT. DECLARADO (ha)	SUP. DEC. REDUCIDA (ha)	SUP. RESUELTA (ha)
-1620082	18-024-002-00039-003	101010 OLIVAR-PICUAL	S 419	18,00	0,06	0,06	0,06		0,06			0,06	0,06
-1616946	18-024-003-00096-006	101010 OLIVAR-PICUAL	R 419	1,80	0,21	0,21	0,21		0,21			0,21	0,21
-1616945	18-024-003-00001-001	101010 OLIVAR-PICUAL	R 419	2,40	0,03	0,02	0,02		0,02			0,02	0,02
4635019	18-030-014-00713-001	101010 OLIVAR-PICUAL	R 419	10,20	0,04	0,04	0,04		0,04			0,04	0,04
4635024	18-030-014-00713-002	101010 OLIVAR-PICUAL	R 419	8,90	0,06	0,06	0,06		0,06			0,06	0,06
4635029	18-030-014-00713-003	101010 OLIVAR-PICUAL	R 419	6,70	0,09	0,09	0,09		0,09			0,09	0,09
4635031	18-030-014-00713-004	101010 OLIVAR-PICUAL	R 419	7,80	0,33	0,33	0,33		0,33			0,33	0,33
4635039	18-030-014-00713-005	101010 OLIVAR-PICUAL	R 419	8,00	0,65	0,65	0,65		0,65			0,65	0,65
5287865	18-024-002-00039-003	101010 OLIVAR-PICUAL	S 419	18,00	0,65	0,65	0,65		0,65			0,65	0,65
5287869	18-024-002-00039-002	101010 OLIVAR-PICUAL	S 419	25,20	0,36	0,36	0,36		0,36			0,36	0,36
5287879	18-030-014-00716-002	101010 OLIVAR-PICUAL	R 419	7,90	0,29	0,29	0,29		0,29			0,29	0,29
5287880	18-030-014-00717-001	101010 OLIVAR-PICUAL	R 419	6,50	0,08	0,08	0,08		0,08			0,08	0,08
5287881	18-030-014-00717-002	101010 OLIVAR-PICUAL	R 419	4,40	0,08	0,08	0,08		0,08			0,08	0,08
5531922	18-030-014-00720-003	101010 OLIVAR-PICUAL	R 419	5,90	0,06	0,06	0,06		0,06			0,06	0,06
5531952	18-030-014-00718-001	101010 OLIVAR-PICUAL	R 419	22,40	0,03	0,03	0,03		0,03			0,03	0,03
5531953	18-030-014-00718-002	101010 OLIVAR-PICUAL	R 419	11,00	0,35	0,35	0,35		0,35			0,35	0,35
5535173	18-030-015-00283-013	101010 OLIVAR-PICUAL	S 419	12,60	0,27	0,27	0,27		0,27			0,27	0,27
170000005838545	18-024-003-00003-001	101010 OLIVAR-PICUAL	R 419	3,10	0,51	0,51	0,51		0,51			0,51	0,51
170000005838550	18-024-002-00039-001	101010 OLIVAR-PICUAL	S 419	10,20	1,60	1,60	1,60		1,60			1,60	1,60
170000005838553	18-030-015-00228-005	101010 OLIVAR-PICUAL	S 419	12,40	3,58	3,58	3,58		3,58			3,58	3,58
170000005838555	18-024-003-00002-001	101010 OLIVAR-PICUAL	R 419	3,00	0,69	0,69	0,69		0,69			0,69	0,69
170000005838557	18-024-002-00039-004	101010 OLIVAR-PICUAL	S 419	9,50	1,58	1,58	1,58		1,58			1,58	1,58

(1) Superficie declarada admisible ajustada con la superficie comprometida.
(2) Factor de penalización valorando el alcance para el tipo de compromiso.Puede verificar la integridad de una copia de este documento mediante la lectura del código QR adjunto o mediante el acceso a la dirección <https://ws050.juntadeandalucia.es/verificarFirma> indicando el código de VERIFICACIÓN

FIRMADO POR

RAQUEL MARIA ESPIN CRESPO

17/12/2024

VERIFICACIÓN

Pk2jm6UYDU9J72AMTZUYRN3GET48NG

PÁG. 4868/9349





APELLIDOS Y NOMBRE / RAZÓN SOCIAL

MARTEL VELASCO ENRIQUE

NIF
***2075*

EXPEDIENTE
1149735

ANUALIDAD DE PAGO
1ª

IMPORTES POR ANUALIDAD

	2023	2024	2025	2026	2027
IMPORTE MÁXIMO SUBVENCIONABLE	1.460,63 €	1.460,63 €	1.460,63 €	1.217,19 €	1.217,19 €
IMPORTE MEDIO DE TRANSFERENCIA (€/ha)	297,48 €	297,48 €	297,48 €	247,90 €	247,90 €

RESUMEN DE UNIDADES

Cód	GRUPO DE PAGO	Sup. Dec. Admisible (ha)	Sup. Comprometida (ha)	Sup. ajustada compromiso (1) (ha)	% sobredec.	Sup. Resuelta (ha)	Importe Declarado	Importe Topado	Importe Resuelto	Importe tras sobredec.
419	OLIVAR	4,91		4,91	0,00	4,91	1.460,63	1.460,63	1.460,63	1.460,63
TOTAL		4,91	4,91	4,91		4,91	1.460,63	1.460,63	1.460,63	1.460,63

APLICACIÓN DE REDUCCIONES Y PENALIZACIONES

GRUPO DE PAGO	Importe Calculado	Importe prereduc.	Criterios de subvencionabilidad y compromisos	Presentación tardía	Omisión declaración	Condicionalidad	IMPORTE (Euros) RESUELTO
OLIVAR	1.460,63	1.460,63	0,00	0,00	0,00	0,00	1.460,63
TOTAL	1.460,63	1.460,63					1.460,63

RESUMEN DE PAGOS

	IMPORTE (Euros)			
	RESUELTO	FEADER	MAPA	CAPADR
OLIVAR - Pago realizado	1.460,63 €	1.241,54 €	143,29 €	75,80 €

RECINTOS RESUELTOS

REF.	REFERENCIA SIGPAC	CULTIVO	DESCRIPCIÓN CULTIVO	S/R	G.PAGO	PEND. MEDIA (%)	SUP. DEC. ADMISIBLE (ha)	SUP. COMPROM. (ha)	SUP. AJUSTADA COMPR.(1) (ha)	SUP. CONY. SIGPAC (ha)	SUP. CERTIE (ha)	SUP. CAMPO (ha)	SUP. CAMPO DETER. CULT. DECLARADO (ha)	SUP. DEC. REDUCIDA (ha)	SUP. RESUELTA (ha)
1700000005444446	18-014-005-00060-001	101138	OLIVAR-HOJIBLANCA	S	419	7,10	4,91	4,91	4,91		4,91			4,91	4,91

INCIDENCIAS

INCIDENCIA DESCRIPCIÓN

- 100412 Número de hectáreas validadas inferior a la superficie mínima permitida por el grupo de cultivo (Anexo I. Criterios de Subvencionabilidad. Orden 28 de marzo de 2023).
Sup. Resuelta:0 Grupo de Pago:FRUTALES SECANO
- 100413 Recinto perteneciente a grupo de cultivo que no cumple con la superficie mínima requerida (Anexo I. Criterios de Subvencionabilidad. Orden 28 de marzo de 2023).
Ref:-1097166 Recinto:18-014-005-00063-00002 Cultivo:104023 ALMENDROS-LAURANNE Secano Sup. Declarada:6,07 Superficie Resolver:6,07

(1) Superficie declarada admisible ajustada con la superficie comprometida.
(2) Factor de penalización valorando el alcance para el tipo de compromiso.

Puede verificar la integridad de una copia de este documento mediante la lectura del código QR adjunto o mediante el acceso a la dirección https://ws050.juntadeandalucia.es/verificarFirma indicando el código de VERIFICACIÓN			
FIRMADO POR	RAQUEL MARIA ESPIN CRESPO	17/12/2024	
VERIFICACIÓN	Pk2jm6UYDU9J72AMTZUYRN3GET48NG	PÁG. 4869/9349	



APELLIDOS Y NOMBRE / RAZÓN SOCIAL

MARTIN ACUYO EDUARDO MIGUEL

NIF
***7649*

EXPEDIENTE
1178016

ANUALIDAD DE PAGO
1ª

IMPORTES POR ANUALIDAD

	2023	2024	2025	2026	2027
IMPORTE MÁXIMO SUBVENCIONABLE	1.632,19 €	1.632,19 €	1.632,19 €	1.360,15 €	1.360,15 €
IMPORTE MEDIO DE TRANSFERENCIA (€/ha)	259,49 €	259,49 €	259,49 €	216,24 €	216,24 €

RESUMEN DE UNIDADES

Cód	GRUPO DE PAGO	Sup. Dec. Admisible (ha)	Sup. Comprometida (ha)	Sup. ajustada compromiso (1) (ha)	% sobredec.	Sup. Resuelta (ha)	Importe Declarado	Importe Topado	Importe Resuelto	Importe tras sobredec.
422	FRUTALES SECANO	6,29		6,29	0,00	6,29	1.632,19	1.632,19	1.632,19	1.632,19
TOTAL		6,29	6,29	6,29		6,29	1.632,19	1.632,19	1.632,19	1.632,19

APLICACIÓN DE REDUCCIONES Y PENALIZACIONES

GRUPO DE PAGO	Importe Calculado	Importe prereduc.	Criterios de subvencionabilidad y compromisos	Presentación tardía	Omisión declaración	Condicionalidad	IMPORTE (Euros) RESUELTO
FRUTALES SECANO	1.632,19		0,00	0,00	0,00	0,00	1.632,19
TOTAL	1.632,19	1.632,19					1.632,19

RESUMEN DE PAGOS

	IMPORTE (Euros)			
	RESUELTO	FEADER	MAPA	CAPADR
FRUTALES SECANO - Pago realizado	1.632,19 €	1.387,36 €	160,12 €	84,71 €

RECINTOS RESUELTOS

REF.	REFERENCIA SIGPAC	CULTIVO	DESCRIPCIÓN CULTIVO	S/R G.PAGO	PEND. MEDIA (%)	SUP. DEC. ADMISIBLE (ha)	SUP. COMPROM. (ha)	SUP. AJUSTADA COMPROM. (1) (ha)	SUP. CONY. SIGPAC (ha)	SUP. CERTIE (ha)	SUP. CAMPO (ha)	SUP. CAMPO DETER. CULT. DECLARADO (ha)	SUP. DEC. REDUCIDA (ha)	SUP. RESUELTA (ha)
5281139	18-144-033-00078-001	218045	HIGUERA-BLANCA	S 422	38,90	0,29	0,29	0,29		0,29			0,29	0,29
5281140	18-186-013-00140-001	104007	ALMENDROS-COMUNA	S 422	37,70	2,85	2,85	2,85		2,85			2,85	2,85
5281142	18-186-013-00141-001	104007	ALMENDROS-COMUNA	S 422	36,20	0,45	0,45	0,45		0,45			0,45	0,45
5281144	18-186-013-00141-005	218045	HIGUERA-BLANCA	S 422	41,00	0,44	0,44	0,44		0,44			0,44	0,44
5281148	18-186-013-00141-004	104007	ALMENDROS-COMUNA	S 422	31,40	0,84	0,84	0,84		0,84			0,84	0,84
5281437	18-120-008-00135-001	104007	ALMENDROS-COMUNA	S 422	21,50	1,42	1,42	1,42		1,42			1,42	1,42

INCIDENCIAS

INCIDENCIA DESCRIPCIÓN

- 100424 Solicita recinto que no está comprometido para la operación.
Ref:5281150 Recinto:18-120-007-00097-00001 Cultivo:218045 HIGUERA-BLANCA Regadío
Ref:5281137 Recinto:18-144-031-00363-00001 Cultivo:101010 OLIVAR-PICUAL Regadío

(1) Superficie declarada admisible ajustada con la superficie comprometida.
(2) Factor de penalización valorando el alcance para el tipo de compromiso.

Puede verificar la integridad de una copia de este documento mediante la lectura del código QR adjunto o mediante el acceso a la dirección https://ws050.juntadeandalucia.es/verificarFirma indicando el código de VERIFICACIÓN			
FIRMADO POR	RAQUEL MARIA ESPIN CRESPO	17/12/2024	
VERIFICACIÓN	Pk2jm6UYDU9J72AMTZUYRN3GET48NG	PÁG. 4870/9349	



<u>APELLIDOS Y NOMBRE / RAZÓN SOCIAL</u>	<u>NIF</u>	<u>EXPEDIENTE</u>	<u>ANUALIDAD DE PAGO</u>		
MARTIN CAPILLA MARIA JOSE	***2102*	1123224	1ª		
IMPORTES POR ANUALIDAD					
	2023	2024	2025	2026	2027
IMPORTE MÁXIMO SUBVENCIONABLE	3.203,86 €	3.203,86 €	3.203,86 €	2.669,88 €	2.669,88 €
IMPORTE MEDIO DE TRANSFERENCIA (€/ha)	297,48 €	297,48 €	297,48 €	247,90 €	247,90 €

<u>RESUMEN DE UNIDADES</u>		<u>Sup. Dec. Admisible (ha)</u>	<u>Sup. Comprometida (ha)</u>	<u>Sup. ajustada compromiso (1) (ha)</u>	<u>% sobredec.</u>	<u>Sup. Resuelta (ha)</u>	<u>Importe Declarado</u>	<u>Importe Topado</u>	<u>Importe Resuelto</u>	<u>Importe tras sobredec.</u>
Cód	GRUPO DE PAGO									
419	OLIVAR	10,77		10,77	0,00	10,77	3.203,86	3.203,86	3.203,86	3.203,86
TOTAL		10,77	10,77	10,77		10,77	3.203,86	3.203,86	3.203,86	3.203,86

<u>APLICACIÓN DE REDUCCIONES Y PENALIZACIONES</u>		<u>Importe Calculado</u>	<u>Importe prereduc.</u>	<u>Criterios de subvencionabilidad y compromisos</u>	<u>Presentación tardía</u>	<u>Omisión declaración</u>	<u>Condicionalidad</u>	<u>IMPORTE (Euros) RESUELTO</u>	
GRUPO DE PAGO									
OLIVAR		3.203,86	3.203,86	0,00	0,00	0,00	0,00	3.203,86	
TOTAL		3.203,86	3.203,86					3.203,86	

<u>RESUMEN DE PAGOS</u>		<u>IMPORTE (Euros)</u>			
		<u>RESUELTO</u>	<u>FEADER</u>	<u>MAPA</u>	<u>CAPADR</u>
OLIVAR - Pago realizado		3.203,86 €	2.723,28 €	314,30 €	166,28 €

<u>RECINTOS RESUELTOS</u>		<u>PEND. MEDIA (%)</u>	<u>SUP. DEC. ADMISIBLE (ha)</u>	<u>SUP. COMPROM. (ha)</u>	<u>SUP. AJUSTADA COMPR.(1) (ha)</u>	<u>SUP. CONY. SIGPAC (ha)</u>	<u>SUP. CERTIE (ha)</u>	<u>SUP. CAMPO (ha)</u>	<u>SUP. CAMPO DETER. CULT. DECLARADO (ha)</u>	<u>SUP. DEC. REDUCIDA (ha)</u>	<u>SUP. RESUELTA (ha)</u>
REF.	REFERENCIA SIGPAC CULTIVO DESCRIPCIÓN CULTIVO	S/R	G.PAGO								
-1311568	18-104-005-00174-002 101010 OLIVAR-PICUAL	S	419	19,30	4,01	4,01	4,01			4,01	4,01
5234707	18-104-005-00174-002 101010 OLIVAR-PICUAL	S	419	19,30	5,11	5,11	5,11			5,11	5,11
1700000002578141	18-104-005-00148-001 101010 OLIVAR-PICUAL	S	419	25,70	0,41	0,41	0,41			0,41	0,41
1700000002578143	18-133-015-00174-001 101010 OLIVAR-PICUAL	S	419	39,80	1,24	1,24	1,24			1,24	1,24

<u>INCIDENCIAS</u>	<u>INCIDENCIA</u>	<u>DESCRIPCIÓN</u>
	100402	Recinto solicitado no forma parte de ningún organismo de control autorizado para la producción ecológica en Andalucía o fecha de inscripción posterior al plazo establecido (Anexo I. Criterios de Subvencionabilidad. Orden 28 de marzo de 2023). Ref:1700000002685284 Recinto:18-133-032-00149-00001 Cultivo:101010 OLIVAR-PICUAL Secano
	100424	Solicita recinto que no está comprometido para la operación. Ref:1700000002685284 Recinto:18-133-032-00149-00001 Cultivo:101010 OLIVAR-PICUAL Secano

(1) Superficie declarada admisible ajustada con la superficie comprometida.
 (2) Factor de penalización valorando el alcance para el tipo de compromiso.

Puede verificar la integridad de una copia de este documento mediante la lectura del código QR adjunto o mediante el acceso a la dirección https://ws050.juntadeandalucia.es/verificarFirma indicando el código de VERIFICACIÓN			
FIRMADO POR	RAQUEL MARIA ESPIN CRESPO	17/12/2024	
VERIFICACIÓN	Pk2jm6UYDU9J72AMTZUYRN3GET48NG	PÁG. 4871/9349	



APELLIDOS Y NOMBRE / RAZÓN SOCIAL

MARTIN ESCUDERO DESIRE

NIF
***0483*

EXPEDIENTE
1261727

ANUALIDAD DE PAGO
1ª

IMPORTES POR ANUALIDAD

	2023	2024	2025	2026	2027
IMPORTE MÁXIMO SUBVENCIONABLE	456,70 €	456,70 €	456,70 €	380,58 €	380,58 €
IMPORTE MEDIO DE TRANSFERENCIA (€/ha)	259,49 €	259,49 €	259,49 €	216,24 €	216,24 €

RESUMEN DE UNIDADES

Cód	GRUPO DE PAGO	Sup. Dec. Admisible (ha)	Sup. Comprometida (ha)	Sup. ajustada compromiso (1) (ha)	% sobredec.	Sup. Resuelta (ha)	Importe Declarado	Importe Topado	Importe Resuelto	Importe tras sobredec.
422	FRUTALES SECANO	1,76		1,76	0,00	1,76	456,70	456,70	456,70	456,70
TOTAL		1,76	1,76	1,76		1,76	456,70	456,70	456,70	456,70

APLICACIÓN DE REDUCCIONES Y PENALIZACIONES

GRUPO DE PAGO	Importe Calculado	Importe prerreduc.	Criterios de subvencionabilidad y compromisos	Presentación tardía	Omisión declaración	Condicionalidad	IMPORTE (Euros) RESUELTO
FRUTALES SECANO	456,70	456,70	0,00	0,00	0,00	0,00	456,70
TOTAL	456,70	456,70					456,70

RESUMEN DE PAGOS

	IMPORTE (Euros)			
	RESUELTO	FEADER	MAPA	CAPADR
FRUTALES SECANO - Pago realizado	456,70 €	388,20 €	44,80 €	23,70 €

RECINTOS RESUELTOS

REF.	REFERENCIA SIGPAC	CULTIVO DESCRIPCIÓN CULTIVO	S/R G.PAGO	PEND. MEDIA (%)	SUP. DEC. ADMISIBLE (ha)	SUP. COMPROM. (ha)	SUP. AJUSTADA COMPR.(1) (ha)	SUP. CONY. SIGPAC (ha)	SUP. CERTIE (ha)	SUP. CAMPO (ha)	SUP. CAMPO DETER. CULT. DECLARADO (ha)	SUP. DEC. REDUCIDA (ha)	SUP. RESUELTA (ha)
5793537	18-180-007-00173-001	104007 ALMENDROS-COMUNA	S 422	35,90	0,38	0,38	0,38	0,38	0,38			0,38	0,38
5793539	18-180-007-00375-001	104007 ALMENDROS-COMUNA	S 422	45,50	1,13	1,13	1,13	1,13	1,13			1,13	1,13
5793543	18-180-010-00302-001	104007 ALMENDROS-COMUNA	S 422	33,80	0,25	0,25	0,25	0,25	0,25			0,25	0,25

INCIDENCIAS

INCIDENCIA DESCRIPCIÓN

3790	Recinto declarado inactivo Ref:5793536 Recinto:18-182-009-00127-00001 Cultivo: - Ref:5793528 Recinto:18-182-009-00235-00001 Cultivo: - Ref:5793523 Recinto:18-182-009-00450-00001 Cultivo: -
100402	Recinto solicitado no forma parte de ningún organismo de control autorizado para la producción ecológica en Andalucía o fecha de inscripción posterior al plazo establecido (Anexo I. Criterios de Subvencionabilidad. Orden 28 de marzo de 2023). Ref:-1464074 Recinto:18-182-007-00492-00003 Cultivo:104022 ALMENDROS-LARGUETA Secano
100424	Solicita recinto que no está comprometido para la operación. Ref:-1464074 Recinto:18-182-007-00492-00003 Cultivo:104022 ALMENDROS-LARGUETA Secano Ref:5793536 Recinto:18-182-009-00127-00001 Cultivo:104007 ALMENDROS-COMUNA Secano Ref:5793528 Recinto:18-182-009-00235-00001 Cultivo:104007 ALMENDROS-COMUNA Secano Ref:5793523 Recinto:18-182-009-00450-00001 Cultivo:104007 ALMENDROS-COMUNA Secano

(1) Superficie declarada admisible ajustada con la superficie comprometida.
(2) Factor de penalización valorando el alcance para el tipo de compromiso.

Puede verificar la integridad de una copia de este documento mediante la lectura del código QR adjunto o mediante el acceso a la dirección <https://ws050.juntadeandalucia.es/verificarFirma> indicando el código de VERIFICACIÓN

FIRMADO POR

RAQUEL MARIA ESPIN CRESPO

17/12/2024

VERIFICACIÓN

Pk2jm6UYDU9J72AMTZUYRN3GET48NG

PÁG. 4872/9349





APELLIDOS Y NOMBRE / RAZÓN SOCIAL

MARTIN FERNANDEZ FRANCISCA

NIF
***5348*

EXPEDIENTE
1241240

ANUALIDAD DE PAGO
1ª

IMPORTES POR ANUALIDAD

	2023	2024	2025	2026	2027
IMPORTE MÁXIMO SUBVENCIONABLE	1.894,28 €	1.894,28 €	1.894,28 €	1.578,55 €	1.578,55 €
IMPORTE MEDIO DE TRANSFERENCIA (€/ha)	259,49 €	259,49 €	259,49 €	216,24 €	216,24 €

RESUMEN DE UNIDADES

Cód	GRUPO DE PAGO	Sup. Dec. Admisible (ha)	Sup. Comprometida (ha)	Sup. ajustada compromiso (1) (ha)	% sobredec.	Sup. Resuelta (ha)	Importe Declarado	Importe Topado	Importe Resuelto	Importe tras sobredec.
422	FRUTALES SECANO	7,30		7,30	0,00	7,30	1.894,28	1.894,28	1.894,28	1.894,28
TOTAL		7,30	7,30	7,30		7,30	1.894,28	1.894,28	1.894,28	1.894,28

APLICACIÓN DE REDUCCIONES Y PENALIZACIONES

GRUPO DE PAGO	Importe Calculado	Importe prereduc.	Criterios de subvencionabilidad y compromisos	Presentación tardía	Omisión declaración	Condicionalidad	IMPORTE (Euros) RESUELTO
FRUTALES SECANO	1.894,28		0,00	0,00	0,00	0,00	1.894,28
TOTAL	1.894,28	1.894,28					1.894,28

RESUMEN DE PAGOS

	IMPORTE (Euros)			
	RESUELTO	FEADER	MAPA	CAPADR
FRUTALES SECANO - Pago realizado	1.894,28 €	1.610,14 €	185,83 €	98,31 €

RECINTOS RESUELTOS

REF.	REFERENCIA SIGPAC	CULTIVO DESCRIPCIÓN CULTIVO	S/R G.PAGO	PEND. MEDIA (%)	SUP. DEC. ADMISIBLE (ha)	SUP. COMPROM. (ha)	SUP. AJUSTADA COMPR.(1) (ha)	SUP. CONY. SIGPAC (ha)	SUP. CERTIE (ha)	SUP. CAMPO (ha)	SUP. CAMPO DETER. CULT. DECLARADO (ha)	SUP. DEC. REDUCIDA (ha)	SUP. RESUELTA (ha)
170000002657765	18-186-017-00120-004	104007 ALMENDROS-COMUNA	S 422	31,10	4,40	4,40	4,40		4,40			4,40	4,40
170000002657766	18-186-017-00093-003	104007 ALMENDROS-COMUNA	S 422	31,30	1,44	1,44	1,44		1,44			1,44	1,44
170000002657767	18-186-017-00093-002	104007 ALMENDROS-COMUNA	S 422	32,30	1,46	1,46	1,46		1,46			1,46	1,46

INCIDENCIAS

INCIDENCIA DESCRIPCIÓN

242	Recinto pendiente de acreditación de titularidad. Ref:-1513642 Recinto:18-186-017-00113-00001 Cultivo:104007 ALMENDROS-COMUNA Secano Ref:-1513640 Recinto:18-186-017-00113-00002 Cultivo:104007 ALMENDROS-COMUNA Secano
100424	Solicita recinto que no está comprometido para la operación. Ref:-1513642 Recinto:18-186-017-00113-00001 Cultivo:104007 ALMENDROS-COMUNA Secano Ref:-1513640 Recinto:18-186-017-00113-00002 Cultivo:104007 ALMENDROS-COMUNA Secano

(1) Superficie declarada admisible ajustada con la superficie comprometida.
(2) Factor de penalización valorando el alcance para el tipo de compromiso.

Puede verificar la integridad de una copia de este documento mediante la lectura del código QR adjunto o mediante el acceso a la dirección <https://ws050.juntadeandalucia.es/verificarFirma> indicando el código de VERIFICACIÓN

FIRMADO POR

RAQUEL MARIA ESPIN CRESPO

17/12/2024

VERIFICACIÓN

Pk2jm6UYDU9J72AMTZUYRN3GET48NG

PÁG. 4873/9349





APELLIDOS Y NOMBRE / RAZÓN SOCIAL
MARTIN FERNANDEZ JOSE FRANCISCO

NIF
***9357*

EXPEDIENTE
1003876

ANUALIDAD DE PAGO
1ª

IMPORTES POR ANUALIDAD

	2023	2024	2025	2026	2027
IMPORTE MÁXIMO SUBVENCIONABLE	1.292,26 €	1.292,26 €	1.292,26 €	1.076,88 €	1.076,88 €
IMPORTE MEDIO DE TRANSFERENCIA (€/ha)	259,49 €	259,49 €	259,49 €	216,24 €	216,24 €

RESUMEN DE UNIDADES

Cód	GRUPO DE PAGO	Sup. Dec. Admisible (ha)	Sup. Comprometida (ha)	Sup. ajustada compromiso (1) (ha)	% sobredec.	Sup. Resuelta (ha)	Importe Declarado	Importe Topado	Importe Resuelto	Importe tras sobredec.
422	FRUTALES SECANO	5,03		4,98	0,00	4,98	1.292,26	1.292,26	1.292,26	1.292,26
TOTAL		5,03	4,98	4,98		4,98	1.292,26	1.292,26	1.292,26	1.292,26

APLICACIÓN DE REDUCCIONES Y PENALIZACIONES

GRUPO DE PAGO	Importe Calculado	Importe prereduc.	Criterios de subvencionabilidad y compromisos	Presentación tardía	Omisión declaración	Condicionalidad	IMPORTE (Euros) RESUELTO
FRUTALES SECANO	1.292,26	1.292,26	0,00	0,00	0,00	0,00	1.292,26
TOTAL	1.292,26	1.292,26					1.292,26

RESUMEN DE PAGOS

	IMPORTE (Euros)			
	RESUELTO	FEADER	MAPA	CAPADR
FRUTALES SECANO - Pago realizado	1.292,26 €	1.098,42 €	126,77 €	67,07 €

RECINTOS RESUELTOS

REF.	REFERENCIA SIGPAC	CULTIVO	DESCRIPCIÓN CULTIVO	S/R G.PAGO	PEND. MEDIA (%)	SUP. DEC. ADMISIBLE (ha)	SUP. COMPROM. (ha)	SUP. AJUSTADA COMPROM. (1) (ha)	SUP. CONY. SIGPAC (ha)	SUP. CERTIE (ha)	SUP. CAMPO (ha)	SUP. CAMPO DETER. CULT. DECLARADO (ha)	SUP. DEC. REDUCIDA (ha)	SUP. RESUELTA (ha)
-1015283	18-036-007-00514-006	104007	ALMENDROS-COMUNA	S 422	38,20	0,14	0,14	0,14		0,14			0,14	0,14
1700000006082964	18-036-008-00076-012	104007	ALMENDROS-COMUNA	S 422	29,30	0,48	0,48	0,48		0,48			0,48	0,48
1700000006082965	18-036-008-00076-002	104007	ALMENDROS-COMUNA	S 422	16,70	2,17	2,17	2,17		2,17			2,17	2,17
1700000006082967	18-036-007-00192-002	104007	ALMENDROS-COMUNA	S 422	26,80	1,19	1,19	1,19		1,19			1,19	1,19
1700000006082968	18-036-007-00196-001	104007	ALMENDROS-COMUNA	S 422	30,80	1,05	1,00	1,00		1,05			1,00	1,00

INCIDENCIAS

INCIDENCIA DESCRIPCIÓN

4272 Verifica que las líneas de declaración de las Solicitudes Únicas no tienen solapes con la capa de Retroactividad Gráfica (ambas de la misma campaña) a nivel de expediente/línea de declaración gráfica de la solicitud.
Ref:1700000006082968 Recinto:18-036-007-00196-00001 Cultivo: - Agregado de la referencia del recinto.:0 Zona de la referencia del recinto.:0 Superficie solapada.:0,05 Id. Incid.:100990908

(1) Superficie declarada admisible ajustada con la superficie comprometida.
(2) Factor de penalización valorando el alcance para el tipo de compromiso.

Puede verificar la integridad de una copia de este documento mediante la lectura del código QR adjunto o mediante el acceso a la dirección https://ws050.juntadeandalucia.es/verificarFirma indicando el código de VERIFICACIÓN			
FIRMADO POR	RAQUEL MARIA ESPIN CRESPO	17/12/2024	
VERIFICACIÓN	Pk2jm6UYDU9J72AMTZUYRN3GET48NG	PÁG. 4874/9349	



APELLIDOS Y NOMBRE / RAZÓN SOCIAL

MARTIN GARCIA JUAN ANTONIO

NIF
***2381*

EXPEDIENTE
1266489

ANUALIDAD DE PAGO
1ª

IMPORTE POR ANUALIDAD

	2023	2024	2025	2026	2027
IMPORTE MÁXIMO SUBVENCIONABLE	3.366,97 €	3.366,97 €	2.805,72 €	2.805,72 €	2.805,72 €
IMPORTE MEDIO DE TRANSFERENCIA (€/ha)	103,44 €	103,44 €	86,20 €	86,20 €	86,20 €

RESUMEN DE UNIDADES

Cód	GRUPO DE PAGO	Sup. Dec. Admisible (ha)	Sup. Comprometida (ha)	Sup. ajustada compromiso (1) (ha)	% sobredec.	Sup. Resuelta (ha)	Importe Declarado	Importe Topado	Importe Resuelto	Importe tras sobredec.
416	HERBÁCEOS	18,56		18,56	0,00	18,56	3.366,97	3.366,97	3.366,97	3.366,97
424	HERBÁCEOS NO ELEGIBLES	13,99		13,99	0,00	13,99	0,00	0,00	0,00	0,00
TOTAL		32,55	32,55	32,55		32,55	3.366,97	3.366,97	3.366,97	3.366,97

APLICACIÓN DE REDUCCIONES Y PENALIZACIONES

GRUPO DE PAGO	Importe Calculado	Importe prereduc.	Criterios de subvencionabilidad y compromisos	Presentación tardía	Omisión declaración	Condicionalidad	IMPORTE (Euros) RESUELTO
HERBÁCEOS	3.366,97	3.366,97	0,00	0,00	0,00	0,00	3.366,97
HERBÁCEOS NO ELEGIBLES	0,00	0,00	0,00	0,00	0,00	0,00	0,00
TOTAL	3.366,97	3.366,97					3.366,97

RESUMEN DE PAGOS

	RESUELTO	FEADER	MAPA	CAPADR
HERBÁCEOS - Pago realizado	3.366,97 €	2.861,92 €	330,30 €	174,75 €

RECINTOS RESUELTOS

REF.	REFERENCIA SIGPAC	CULTIVO DESCRIPCIÓN CULTIVO	S/R G.PAGO	PEND. MEDIA (%)	SUP. DEC. ADMISIBLE (ha)	SUP. COMPROM. (ha)	SUP. AJUSTADA COMPROM. (1) (ha)	SUP. CONV. SIGPAC (ha)	SUP. CERTIF. (ha)	SUP. CAMPO (ha)	SUP. CAMPO DETER. CULT. DECLARADO (ha)	SUP. DEC. REDUCIDA (ha)	SUP. RESUELTA (ha)
-1386851	18-071-511-00040-001	5000 CEBADA-SIN VARIEDAD	R	4,10	0,42	0,42	0,42		0,42			0,42	0,42
-1386824	18-071-511-00040-001	5000 CEBADA-SIN VARIEDAD	R	4,10	1,95	1,95	1,95		1,95			1,95	1,95
-591076	18-071-504-00059-001	5000 CEBADA-SIN VARIEDAD	R	4,10	0,90	7,00	7,00		7,00			7,00	7,00
4663222	18-071-505-00056-002	5000 CEBADA-SIN VARIEDAD	R	4,10	2,10	1,13	1,13		1,13			1,13	1,13
4663225	18-071-505-00056-001	5000 CEBADA-SIN VARIEDAD	R	4,10	2,10	4,96	4,96		4,96			4,96	4,96
5340117	18-071-508-00019-001	40376 GUI SANTES-VIRIATO	R	4,10	1,50	3,10	3,10		3,10			3,10	3,10
4663213	18-071-503-00028-001	20000 BARBECHO TRADICIONAL-SIN VARIEDAD	S	4,24	2,80	5,60	5,60		5,60			5,60	5,60
4663214	18-071-503-00028-002	20000 BARBECHO TRADICIONAL-SIN VARIEDAD	S	4,24	4,60	1,13	1,13		1,13			1,13	1,13
4663221	18-071-508-00050-001	20000 BARBECHO TRADICIONAL-SIN VARIEDAD	R	4,24	2,60	7,26	7,26		7,26			7,26	7,26

INCIDENCIAS

INCIDENCIA DESCRIPCIÓN

- 100412 Número de hectáreas validadas inferior a la superficie mínima permitida por el grupo de cultivo (Anexo I. Criterios de Subvencionabilidad. Orden 28 de marzo de 2023).
Sup. Resuelta:0 Grupo de Pago:FRUTALES REGADÍO
Sup. Resuelta:0 Grupo de Pago:FRUTALES SECANO
- 100413 Recinto perteneciente a grupo de cultivo que no cumple con la superficie mínima requerida (Anexo I. Criterios de Subvencionabilidad. Orden 28 de marzo de 2023).
Ref:5340554 Recinto:18-071-006-00032-00001 Cultivo:104007 ALMENDROS-COMUNA Secano Sup. Declarada:1,48 Superficie Resolver:1,48
Ref:6866549 Recinto:18-071-507-00017-00002 Cultivo:104007 ALMENDROS-COMUNA Secano Sup. Declarada:10,08 Superficie Resolver:10,08
Ref:5340115 Recinto:18-071-512-00144-00003 Cultivo:104007 ALMENDROS-COMUNA Regadío Sup. Declarada:0,73 Superficie Resolver:0,73
Ref:5340116 Recinto:18-071-512-00144-00005 Cultivo:104007 ALMENDROS-COMUNA Regadío Sup. Declarada:0,16 Superficie Resolver:0,16
Ref:6866571 Recinto:18-071-512-00145-00003 Cultivo:104111 ALMENDROS-MAKAKO Regadío Sup. Declarada:0,86 Superficie Resolver:0,86
Ref:6866572 Recinto:18-071-512-00145-00004 Cultivo:104111 ALMENDROS-MAKAKO Regadío Sup. Declarada:0,24 Superficie Resolver:0,24

(1) Superficie declarada admisible ajustada con la superficie comprometida.
(2) Factor de penalización valorando el alcance para el tipo de compromiso.

Puede verificar la integridad de una copia de este documento mediante la lectura del código QR adjunto o mediante el acceso a la dirección <https://ws050.juntadeandalucia.es/verificarFirma> indicando el código de VERIFICACIÓN

FIRMADO POR

RAQUEL MARIA ESPIN CRESPO

17/12/2024

VERIFICACIÓN

Pk2jm6UYDU9J72AMTZUYRN3GET48NG

PÁG. 4875/9349





APELLIDOS Y NOMBRE / RAZÓN SOCIAL

MARTIN GRANADOS JUAN CARLOS

NIF
****8010*

EXPEDIENTE
1265810

ANUALIDAD DE PAGO
1ª

IMPORTE POR ANUALIDAD

	2023	2024	2025	2026	2027
IMPORTE MÁXIMO SUBVENCIONABLE	3.765,20 €	3.765,20 €	3.765,20 €	3.137,64 €	3.137,64 €
IMPORTE MEDIO DE TRANSFERENCIA (€/ha)	259,49 €	259,49 €	259,49 €	216,24 €	216,24 €

RESUMEN DE UNIDADES

Cód	GRUPO DE PAGO	Sup. Dec. Admisible (ha)	Sup. Comprometida (ha)	Sup. ajustada compromiso (1) (ha)	% sobredec.	Sup. Resuelta (ha)	Importe Declarado	Importe Topado	Importe Resuelto	Importe tras sobredec.
422	FRUTALES SECANO	14,53		14,51	0,00	14,51	3.765,20	3.765,20	3.765,20	3.765,20
TOTAL		14,53	14,51	14,51		14,51	3.765,20	3.765,20	3.765,20	3.765,20

APLICACIÓN DE REDUCCIONES Y PENALIZACIONES

GRUPO DE PAGO	Importe Calculado	Importe prereduc.	Criterios de subvencionabilidad y compromisos	Presentación tardía	Omisión declaración	Condicionalidad	IMPORTE (Euros) RESUELTO
FRUTALES SECANO	3.765,20	3.765,20	0,00	0,00	0,00	0,00	3.765,20
TOTAL	3.765,20	3.765,20					3.765,20

RESUMEN DE PAGOS

	IMPORTE (Euros)			
	RESUELTO	FEADER	MAPA	CAPADR
FRUTALES SECANO - Pago realizado	3.765,20 €	3.200,42 €	369,37 €	195,41 €

RECINTOS RESUELTOS

REF.	REFERENCIA SIGPAC	CULTIVO	DESCRIPCIÓN CULTIVO	S/R G.PAGO	PEND. MEDIA (%)	SUP. DEC. ADMISIBLE (ha)	SUP. COMPROM. (ha)	SUP. AJUSTADA COMPROM. (1) (ha)	SUP. CONY. SIGPAC (ha)	SUP. CERTIE (ha)	SUP. CAMPO (ha)	SUP. CAMPO DETER. CULT. DECLARADO (ha)	SUP. DEC. REDUCIDA (ha)	SUP. RESUELTA (ha)
5294819	18-036-005-00220-001	104007	ALMENDROS-COMUNA	S 422	29,80	1,29	1,29	1,29	1,29	1,29			1,29	1,29
5294823	18-036-005-00312-004	104007	ALMENDROS-COMUNA	S 422	41,30	1,65	1,65	1,65	1,65	1,65			1,65	1,65
5294835	18-036-007-00276-002	104007	ALMENDROS-COMUNA	S 422	27,80	3,83	3,83	3,83	3,83	3,83			3,83	3,83
5294836	18-036-007-00276-004	104007	ALMENDROS-COMUNA	S 422	28,40	0,68	0,68	0,68	0,68	0,68			0,68	0,68
5294852	18-036-007-00386-002	104007	ALMENDROS-COMUNA	S 422	36,00	2,60	2,59	2,59	2,59	2,59			2,59	2,59
5294867	18-036-005-00225-001	104024	ALMENDROS-MARCONA	S 422	26,50	0,44	0,44	0,44	0,44	0,44			0,44	0,44
5308714	18-036-007-00477-002	104007	ALMENDROS-COMUNA	S 422	26,30	0,42	0,42	0,42	0,42	0,42			0,42	0,42
5327655	18-036-007-00476-003	104007	ALMENDROS-COMUNA	S 422	21,60	0,53	0,53	0,53	0,53	0,84			0,53	0,53
5548869	18-036-006-00089-003	104007	ALMENDROS-COMUNA	S 422	41,50	3,09	3,08	3,08	3,08	3,08			3,08	3,08

(1) Superficie declarada admisible ajustada con la superficie comprometida.
(2) Factor de penalización valorando el alcance para el tipo de compromiso.

Puede verificar la integridad de una copia de este documento mediante la lectura del código QR adjunto o mediante el acceso a la dirección <https://ws050.juntadeandalucia.es/verificarFirma> indicando el código de VERIFICACIÓN

FIRMADO POR

RAQUEL MARIA ESPIN CRESPO

17/12/2024

VERIFICACIÓN

Pk2jm6UYDU9J72AMTZUYRN3GET48NG

PÁG. 4876/9349





APELLIDOS Y NOMBRE / RAZÓN SOCIAL

MARTIN JIMENEZ JULIA

NIF
****4913*

EXPEDIENTE
1008647

ANUALIDAD DE PAGO
1ª

IMPORTES POR ANUALIDAD

	2023	2024	2025	2026	2027
IMPORTE MÁXIMO SUBVENCIONABLE	1.066,50 €	1.066,50 €	1.066,50 €	888,75 €	888,75 €
IMPORTE MEDIO DE TRANSFERENCIA (€/ha)	259,49 €	259,49 €	259,49 €	216,24 €	216,24 €

RESUMEN DE UNIDADES

Cód	GRUPO DE PAGO	Sup. Dec. Admisible (ha)	Sup. Comprometida (ha)	Sup. ajustada compromiso (1) (ha)	% sobredec.	Sup. Resuelta (ha)	Importe Declarado	Importe Topado	Importe Resuelto	Importe tras sobredec.
422	FRUTALES SECANO	4,11		4,11	0,00	4,11	1.066,50	1.066,50	1.066,50	1.066,50
TOTAL		4,11	4,11	4,11		4,11	1.066,50	1.066,50	1.066,50	1.066,50

APLICACIÓN DE REDUCCIONES Y PENALIZACIONES

GRUPO DE PAGO	Importe Calculado	Importe prereduc.	Criterios de subvencionabilidad y compromisos	Presentación tardía	Omisión declaración	Condicionalidad	IMPORTE (Euros) RESUELTO
FRUTALES SECANO	1.066,50	1.066,50	0,00	0,00	0,00	0,00	1.066,50
TOTAL	1.066,50	1.066,50					1.066,50

RESUMEN DE PAGOS

	IMPORTE (Euros)			
	RESUELTO	FEADER	MAPA	CAPADR
FRUTALES SECANO - Pago realizado	1.066,50 €	906,53 €	104,62 €	55,35 €

RECINTOS RESUELTOS

REF.	REFERENCIA SIGPAC	CULTIVO	DESCRIPCIÓN CULTIVO	S/R G.PAGO	PEND. MEDIA (%)	SUP. DEC. ADMISIBLE (ha)	SUP. COMPROM. (ha)	SUP. AJUSTADA COMPROM. (1) (ha)	SUP. CONY. SIGPAC (ha)	SUP. CERTIE (ha)	SUP. CAMPO (ha)	SUP. CAMPO DETER. CULT. DECLARADO (ha)	SUP. DEC. REDUCIDA (ha)	SUP. RESUELTA (ha)
-540187	18-005-020-00116-010	104007	ALMENDROS-COMUNA	S 422	41,50	0,09	0,09	0,09	0,09	0,14			0,09	0,09
4075723	18-005-020-00116-005	104007	ALMENDROS-COMUNA	S 422	39,60	1,57	1,57	1,57	1,57	1,57			1,57	1,57
4075724	18-005-020-00116-006	104007	ALMENDROS-COMUNA	S 422	39,20	0,85	0,85	0,85	0,85	0,85			0,85	0,85
4075745	18-005-020-00117-001	104007	ALMENDROS-COMUNA	S 422	33,10	0,32	0,32	0,32	0,32	0,32			0,32	0,32
4075760	18-005-020-00118-005	104007	ALMENDROS-COMUNA	S 422	33,80	0,10	0,10	0,10	0,10	0,10			0,10	0,10
4075765	18-005-019-00044-001	104007	ALMENDROS-COMUNA	S 422	52,80	0,53	0,53	0,53	0,53	0,69			0,53	0,53
4075806	18-005-019-00042-001	104007	ALMENDROS-COMUNA	S 422	49,50	0,27	0,27	0,27	0,27	0,37			0,27	0,27
4075832	18-007-002-00176-001	104007	ALMENDROS-COMUNA	S 422	43,20	0,38	0,38	0,38	0,38	0,38			0,38	0,38

(1) Superficie declarada admisible ajustada con la superficie comprometida.
(2) Factor de penalización valorando el alcance para el tipo de compromiso.

Puede verificar la integridad de una copia de este documento mediante la lectura del código QR adjunto o mediante el acceso a la dirección <https://ws050.juntadeandalucia.es/verificarFirma> indicando el código de VERIFICACIÓN

FIRMADO POR

RAQUEL MARIA ESPIN CRESPO

17/12/2024

VERIFICACIÓN

Pk2jm6UYDU9J72AMTZUYRN3GET48NG

PÁG. 4877/9349





APELLIDOS Y NOMBRE / RAZÓN SOCIAL

MARTIN LOPEZ JOSE

NIF

***9455*

EXPEDIENTE

1081672

ANUALIDAD DE PAGO

1ª

IMPORTE POR ANUALIDAD

	2023	2024	2025	2026	2027
IMPORTE MÁXIMO SUBVENCIONABLE	1.966,93 €	1.966,93 €	1.966,93 €	1.639,10 €	1.639,10 €
IMPORTE MEDIO DE TRANSFERENCIA (€/ha)	259,49 €	259,49 €	259,49 €	216,24 €	216,24 €

RESUMEN DE UNIDADES

Cód	GRUPO DE PAGO	Sup. Dec. Admisible (ha)	Sup. Comprometida (ha)	Sup. ajustada compromiso (1) (ha)	% sobredec.	Sup. Resuelta (ha)	Importe Declarado	Importe Topado	Importe Resuelto	Importe tras sobredec.
422	FRUTALES SECANO	7,58		7,58	0,00	7,58	1.966,93	1.966,93	1.966,93	1.966,93
TOTAL		7,58	7,58	7,58		7,58	1.966,93	1.966,93	1.966,93	1.966,93

APLICACIÓN DE REDUCCIONES Y PENALIZACIONES

GRUPO DE PAGO	Importe Calculado	Importe prereduc.	Criterios de subvencionabilidad y compromisos	Presentación tardía	Omisión declaración	Condicionalidad	IMPORTE (Euros) RESUELTO
FRUTALES SECANO	1.966,93		0,00	0,00	1,00	0,00	1.947,26
TOTAL	1.966,93	1.966,93					1.947,26

RESUMEN DE PAGOS

	RESUELTO	FEADER	MAPA	CAPADR
FRUTALES SECANO - Pago realizado	1.947,26 €	1.655,17 €	191,03 €	101,06 €

RECINTOS RESUELTOS

REF.	REFERENCIA SIGPAC	CULTIVO DESCRIPCIÓN CULTIVO	S/R G.PAGO	PEND. MEDIA (%)	SUP. DEC. ADMISIBLE (ha)	SUP. COMPROM. (ha)	SUP. AJUSTADA COMPROM. (1) (ha)	SUP. CONY. SIGPAC (ha)	SUP. CERTIE (ha)	SUP. CAMPO (ha)	SUP. CAMPO DETER. CULT. DECLARADO (ha)	SUP. DEC. REDUCIDA (ha)	SUP. RESUELTA (ha)
-916309	18-007-007-00861-003	104007 ALMENDROS-COMUNA	S 422	36,30	0,02	0,02	0,02		0,02			0,02	0,02
-916300	18-007-007-00123-001	104007 ALMENDROS-COMUNA	S 422	45,20	0,13	0,13	0,13		0,13			0,13	0,13
-709947	18-007-007-00221-001	104007 ALMENDROS-COMUNA	S 422	33,00	0,26	0,26	0,26		0,26			0,26	0,26
1700000002711233	18-007-007-00124-001	104007 ALMENDROS-COMUNA	S 422	49,80	0,12	0,12	0,12		0,12			0,12	0,12
1700000002711234	18-007-007-00125-002	104007 ALMENDROS-COMUNA	S 422	38,60	0,23	0,23	0,23		0,23			0,23	0,23
1700000002711235	18-007-007-00263-001	104007 ALMENDROS-COMUNA	S 422	54,90	0,14	0,14	0,14		0,14			0,14	0,14
1700000002711236	18-007-007-00149-001	104007 ALMENDROS-COMUNA	S 422	63,80	0,05	0,05	0,05		0,05			0,05	0,05
1700000002711237	18-007-007-00861-001	104007 ALMENDROS-COMUNA	S 422	40,30	0,40	0,40	0,40		0,40			0,40	0,40
1700000002711238	18-144-017-00336-001	104007 ALMENDROS-COMUNA	S 422	67,00	0,69	0,69	0,69		0,69			0,69	0,69
1700000002711239	18-007-007-00263-003	104007 ALMENDROS-COMUNA	S 422	43,90	2,81	2,81	2,81		2,81			2,81	2,81
1700000002711240	18-007-007-00360-001	104007 ALMENDROS-COMUNA	S 422	37,30	0,16	0,16	0,16		0,16			0,16	0,16
1700000002711241	18-007-007-00287-001	104007 ALMENDROS-COMUNA	S 422	56,80	0,73	0,73	0,73		0,73			0,73	0,73
1700000002711242	18-007-007-00347-001	104007 ALMENDROS-COMUNA	S 422	45,80	0,39	0,39	0,39		0,39			0,39	0,39
1700000002711243	18-144-021-00175-001	104007 ALMENDROS-COMUNA	S 422	53,20	0,99	0,99	0,99		0,99			0,99	0,99
1700000002711244	18-185-007-00318-002	104007 ALMENDROS-COMUNA	S 422	33,40	0,16	0,16	0,16		0,16			0,16	0,16
1700000002711246	18-185-007-00318-001	104007 ALMENDROS-COMUNA	S 422	61,70	0,21	0,21	0,21		0,21			0,21	0,21
1700000002711247	18-007-007-00350-001	104007 ALMENDROS-COMUNA	S 422	48,00	0,09	0,09	0,09		0,09			0,09	0,09

INCIDENCIAS

INCIDENCIA DESCRIPCIÓN

256 Solicitud con recintos no declarados en campaña actual con una reducción por omisión de superficie superior al 3%
CÓDIGO PARA EL PORCENTAJE DE REDUCCIÓN POR OMISIÓN QUE CORRESPONDE A LA SOLICITUD:1

(1) Superficie declarada admisible ajustada con la superficie comprometida.
(2) Factor de penalización valorando el alcance para el tipo de compromiso.

Puede verificar la integridad de una copia de este documento mediante la lectura del código QR adjunto o mediante el acceso a la dirección https://ws050.juntadeandalucia.es/verificarFirma indicando el código de VERIFICACIÓN			
FIRMADO POR	RAQUEL MARIA ESPIN CRESPO	17/12/2024	
VERIFICACIÓN	Pk2jm6UYDU9J72AMTZUYRN3GET48NG	PÁG. 4878/9349	



APELLIDOS Y NOMBRE / RAZÓN SOCIAL

MARTIN LOPEZ JOSEFA

NIF
***9875*

EXPEDIENTE
1103561

ANUALIDAD DE PAGO
1ª

IMPORTES POR ANUALIDAD

	2023	2024	2025	2026	2027
IMPORTE MÁXIMO SUBVENCIONABLE	657,43 €	657,43 €	657,43 €	547,86 €	547,86 €
IMPORTE MEDIO DE TRANSFERENCIA (€/ha)	297,48 €	297,48 €	297,48 €	247,90 €	247,90 €

RESUMEN DE UNIDADES

Cód	GRUPO DE PAGO	Sup. Dec. Admisible (ha)	Sup. Comprometida (ha)	Sup. ajustada compromiso (1) (ha)	% sobredec.	Sup. Resuelta (ha)	Importe Declarado	Importe Topado	Importe Resuelto	Importe tras sobredec.
419	OLIVAR	2,21		2,21	0,00	2,21	657,43	657,43	657,43	657,43
TOTAL		2,21	2,21	2,21		2,21	657,43	657,43	657,43	657,43

APLICACIÓN DE REDUCCIONES Y PENALIZACIONES

GRUPO DE PAGO	Importe Calculado	Importe prereduc.	Criterios de subvencionabilidad y compromisos	Presentación tardía	Omisión declaración	Condicionalidad	IMPORTE (Euros) RESUELTO
OLIVAR	657,43	657,43	0,00	0,00	0,00	0,00	657,43
TOTAL	657,43	657,43					657,43

RESUMEN DE PAGOS

	IMPORTE (Euros)			
	RESUELTO	FEADER	MAPA	CAPADR
OLIVAR - Pago realizado	657,43 €	558,82 €	64,49 €	34,12 €

RECINTOS RESUELTOS

REF.	REFERENCIA SIGPAC	CULTIVO	DESCRIPCIÓN CULTIVO	S/R G.PAGO	PEND. MEDIA (%)	SUP. DEC. ADMISIBLE (ha)	SUP. COMPROM. (ha)	SUP. AJUSTADA COMPR.(1) (ha)	SUP. CONY. SIGPAC (ha)	SUP. CERTIE (ha)	SUP. CAMPO (ha)	SUP. CAMPO DETER. CULT. DECLARADO (ha)	SUP. DEC. REDUCIDA (ha)	SUP. RESUELTA (ha)
-74679	18-109-003-00165-005	101138	OLIVAR-HOJIBLANCA	S 419	32,10	2,21	2,21	2,21		2,21			2,21	2,21

(1) Superficie declarada admisible ajustada con la superficie comprometida.
(2) Factor de penalización valorando el alcance para el tipo de compromiso.

Puede verificar la integridad de una copia de este documento mediante la lectura del código QR adjunto o mediante el acceso a la dirección <https://ws050.juntadeandalucia.es/verificarFirma> indicando el código de VERIFICACIÓN

FIRMADO POR	RAQUEL MARIA ESPIN CRESPO	17/12/2024	
VERIFICACIÓN	Pk2jm6UYDU9J72AMTZUYRN3GET48NG	PÁG. 4879/9349	



APELLIDOS Y NOMBRE / RAZÓN SOCIAL
MARTIN MARTIN MARIA DEL CARMEN

NIF
****1949*

EXPEDIENTE
1280711

ANUALIDAD DE PAGO
1ª

IMPORTES POR ANUALIDAD

	2023	2024	2025	2026	2027
IMPORTE MÁXIMO SUBVENCIONABLE	2.031,79 €	2.031,79 €	2.031,79 €	1.693,16 €	1.693,16 €
IMPORTE MEDIO DE TRANSFERENCIA (€/ha)	297,48 €	297,48 €	297,48 €	247,90 €	247,90 €

RESUMEN DE UNIDADES

Cód	GRUPO DE PAGO	Sup. Dec. Admisible (ha)	Sup. Comprometida (ha)	Sup. ajustada compromiso (1) (ha)	% sobredec.	Sup. Resuelta (ha)	Importe Declarado	Importe Topado	Importe Resuelto	Importe tras sobredec.
419	OLIVAR	6,83		6,83	0,00	6,83	2.031,79	2.031,79	2.031,79	2.031,79
TOTAL		6,83	6,83	6,83		6,83	2.031,79	2.031,79	2.031,79	2.031,79

APLICACIÓN DE REDUCCIONES Y PENALIZACIONES

GRUPO DE PAGO	Importe Calculado	Importe prereduc.	Criterios de subvencionabilidad y compromisos	Presentación tardía	Omisión declaración	Condicionalidad	IMPORTE (Euros) RESUELTO
OLIVAR	2.031,79	2.031,79	0,00	0,00	0,00	0,00	2.031,79
TOTAL	2.031,79	2.031,79					2.031,79

RESUMEN DE PAGOS

IMPORTE (Euros)

	RESUELTO	FEADER	MAPA	CAPADR
OLIVAR - Pago realizado	2.031,79 €	1.727,02 €	199,32 €	105,45 €

RECINTOS RESUELTOS

REF.	REFERENCIA SIGPAC	CULTIVO	DESCRIPCIÓN CULTIVO	S/R G.PAGO	PEND. MEDIA (%)	SUP. DEC. ADMISIBLE (ha)	SUP. COMPROM. (ha)	SUP. AJUSTADA COMPROM. (1) (ha)	SUP. CONY. SIGPAC (ha)	SUP. CERTIE (ha)	SUP. CAMPO (ha)	SUP. CAMPO DETER. CULT. DECLARADO (ha)	SUP. DEC. REDUCIDA (ha)	SUP. RESUELTA (ha)
6896724	18-014-016-00186-003	101010	OLIVAR-PICUAL	S 419	24,80	2,63	2,63	2,63		2,64			2,63	2,63
6896725	18-014-016-00156-001	101010	OLIVAR-PICUAL	S 419	19,00	0,92	0,92	0,92		0,92			0,92	0,92
6896726	18-014-016-00149-001	101010	OLIVAR-PICUAL	S 419	16,70	0,27	0,27	0,27		0,27			0,27	0,27
6896727	18-014-016-00153-001	101010	OLIVAR-PICUAL	S 419	14,90	1,75	1,75	1,75		1,75			1,75	1,75
6896728	18-014-016-00152-001	101010	OLIVAR-PICUAL	S 419	18,90	1,26	1,26	1,26		1,26			1,26	1,26

(1) Superficie declarada admisible ajustada con la superficie comprometida.
(2) Factor de penalización valorando el alcance para el tipo de compromiso.

Puede verificar la integridad de una copia de este documento mediante la lectura del código QR adjunto o mediante el acceso a la dirección <https://ws050.juntadeandalucia.es/verificarFirma> indicando el código de VERIFICACIÓN

FIRMADO POR	RAQUEL MARIA ESPIN CRESPO	17/12/2024	
VERIFICACIÓN	Pk2jm6UYDU9J72AMTZUYRN3GET48NG	PÁG. 4880/9349	



APELLIDOS Y NOMBRE / RAZÓN SOCIAL
MARTIN PEREZ JUAN ANDRES

NIF
***5469*

EXPEDIENTE
1179820

ANUALIDAD DE PAGO
1ª

IMPORTE POR ANUALIDAD

	2023	2024	2025	2026	2027
IMPORTE MÁXIMO SUBVENCIONABLE	900,43 €	900,43 €	900,43 €	750,35 €	750,35 €
IMPORTE MEDIO DE TRANSFERENCIA (€/ha)	259,49 €	259,49 €	259,49 €	216,24 €	216,24 €

RESUMEN DE UNIDADES

Cód	GRUPO DE PAGO	Sup. Dec. Admisible (ha)	Sup. Comprometida (ha)	Sup. ajustada compromiso (1) (ha)	% sobredec.	Sup. Resuelta (ha)	Importe Declarado	Importe Topado	Importe Resuelto	Importe tras sobredec.
422	FRUTALES SECANO	3,47		3,47	0,00	3,47	900,43	900,43	900,43	900,43
TOTAL		3,47	3,47	3,47		3,47	900,43	900,43	900,43	900,43

APLICACIÓN DE REDUCCIONES Y PENALIZACIONES

GRUPO DE PAGO	Importe Calculado	Importe prereduc.	Criterios de subvencionabilidad y compromisos	Presentación tardía	Omisión declaración	Condicionalidad	IMPORTE (Euros) RESUELTO
FRUTALES SECANO	900,43		0,00	0,00	0,00	0,00	900,43
TOTAL	900,43		0,00	0,00	0,00	0,00	900,43

RESUMEN DE PAGOS

	IMPORTE (Euros)			
	RESUELTO	FEADER	MAPA	CAPADR
FRUTALES SECANO - Pago realizado	900,43 €	765,37 €	88,33 €	46,73 €

RECINTOS RESUELTOS

REF.	REFERENCIA SIGPAC	CULTIVO DESCRIPCIÓN CULTIVO	S/R G.PAGO	PEND. MEDIA (%)	SUP. DEC. ADMISIBLE (ha)	SUP. COMPROM. (ha)	SUP. AJUSTADA COMPR.(1) (ha)	SUP. CONY. SIGPAC (ha)	SUP. CERTIE (ha)	SUP. CAMPO (ha)	SUP. CAMPO DETER. CULT. DECLARADO (ha)	SUP. DEC. REDUCIDA (ha)	SUP. RESUELTA (ha)
-1000949	18-144-026-00233-005	104007 ALMENDROS-COMUNA	S 422	55,40	0,05	0,05	0,05		0,05			0,05	0,05
-1000932	18-144-026-00233-006	104007 ALMENDROS-COMUNA	S 422	30,60	0,10	0,10	0,10		0,10			0,10	0,10
-1000924	18-144-026-00234-005	104007 ALMENDROS-COMUNA	S 422	32,10	0,04	0,04	0,04		0,04			0,04	0,04
-1000907	18-144-026-00034-004	104007 ALMENDROS-COMUNA	S 422	31,40	0,07	0,07	0,07		0,07			0,07	0,07
-1000903	18-144-026-00034-005	104007 ALMENDROS-COMUNA	S 422	52,30	0,18	0,18	0,18		0,18			0,18	0,18
-1000901	18-144-026-00034-003	104007 ALMENDROS-COMUNA	S 422	54,10	0,23	0,23	0,23		0,23			0,23	0,23
-1000894	18-144-026-00031-007	104007 ALMENDROS-COMUNA	S 422	41,60	0,04	0,04	0,04		0,04			0,04	0,04
-1000892	18-144-026-00030-002	104007 ALMENDROS-COMUNA	S 422	42,10	0,16	0,16	0,16		0,16			0,16	0,16
-1000888	18-144-026-00023-001	104007 ALMENDROS-COMUNA	S 422	57,50	0,04	0,04	0,04		0,04			0,04	0,04
-1000768	18-144-026-00003-003	104007 ALMENDROS-COMUNA	S 422	55,70	0,50	0,50	0,50		0,50			0,50	0,50
5241334	18-144-026-00011-004	104007 ALMENDROS-COMUNA	S 422	45,30	0,46	0,46	0,46		0,46			0,46	0,46
5241336	18-144-026-00011-005	104007 ALMENDROS-COMUNA	S 422	55,60	0,33	0,33	0,33		0,33			0,33	0,33
5241339	18-144-026-00030-001	104007 ALMENDROS-COMUNA	S 422	55,30	0,46	0,46	0,46		0,46			0,46	0,46
5241348	18-144-026-00034-001	104007 ALMENDROS-COMUNA	S 422	30,40	0,10	0,10	0,10		0,10			0,10	0,10
5241355	18-144-026-00052-002	104007 ALMENDROS-COMUNA	S 422	35,80	0,59	0,59	0,59		0,59			0,59	0,59
1700000005382092	18-144-026-00003-001	218047 HIGUERA-BLANCA DEL PAÍS	S 422	51,40	0,12	0,12	0,12		0,15			0,12	0,12

(1) Superficie declarada admisible ajustada con la superficie comprometida.
(2) Factor de penalización valorando el alcance para el tipo de compromiso.

Puede verificar la integridad de una copia de este documento mediante la lectura del código QR adjunto o mediante el acceso a la dirección https://ws050.juntadeandalucia.es/verificarFirma indicando el código de VERIFICACIÓN			
FIRMADO POR	RAQUEL MARIA ESPIN CRESPO	17/12/2024	
VERIFICACIÓN	Pk2jm6UYDU9J72AMTZUYRN3GET48NG	PÁG. 4881/9349	



APELLIDOS Y NOMBRE / RAZÓN SOCIAL

MARTIN RODRIGUEZ CECILIO

NIF
***8429*

EXPEDIENTE
1115147

ANUALIDAD DE PAGO
1ª

IMPORTES POR ANUALIDAD

	2023	2024	2025	2026	2027
IMPORTE MÁXIMO SUBVENCIONABLE	360,69 €	360,69 €	360,69 €	300,57 €	300,57 €
IMPORTE MEDIO DE TRANSFERENCIA (€/ha)	259,49 €	259,49 €	259,49 €	216,24 €	216,24 €

RESUMEN DE UNIDADES

Cód	GRUPO DE PAGO	Sup. Dec. Admisible (ha)	Sup. Comprometida (ha)	Sup. ajustada compromiso (1) (ha)	% sobredec.	Sup. Resuelta (ha)	Importe Declarado	Importe Topado	Importe Resuelto	Importe tras sobredec.
422	FRUTALES SECANO	1,39		1,39	0,00	1,39	360,69	360,69	360,69	360,69
TOTAL		1,39	1,39	1,39		1,39	360,69	360,69	360,69	360,69

APLICACIÓN DE REDUCCIONES Y PENALIZACIONES

GRUPO DE PAGO	Importe Calculado	Importe prereduc.	Criterios de subvencionabilidad y compromisos	Presentación tardía	Omisión declaración	Condicionalidad	IMPORTE (Euros) RESUELTO
FRUTALES SECANO	360,69	360,69	0,00	0,00	0,00	0,00	360,69
TOTAL	360,69	360,69					360,69

RESUMEN DE PAGOS

	IMPORTE (Euros)			
	RESUELTO	FEADER	MAPA	CAPADR
FRUTALES SECANO - Pago realizado	360,69 €	306,59 €	35,38 €	18,72 €

RECINTOS RESUELTOS

REF.	REFERENCIA SIGPAC	CULTIVO	DESCRIPCIÓN CULTIVO	S/R G.PAGO	PEND. MEDIA (%)	SUP. DEC. ADMISIBLE (ha)	SUP. COMPROM. (ha)	SUP. AJUSTADA COMPR.(1) (ha)	SUP. CONY. SIGPAC (ha)	SUP. CERTIE (ha)	SUP. CAMPO (ha)	SUP. CAMPO DETER. CULT. DECLARADO (ha)	SUP. DEC. REDUCIDA (ha)	SUP. RESUELTA (ha)
1700000004563611	18-144-033-00033-001	104007	ALMENDROS-COMUNA	S 422	23,20	0,95	0,95	0,95		0,95			0,95	0,95
1700000004563612	18-144-004-00016-001	104007	ALMENDROS-COMUNA	S 422	27,00	0,44	0,44	0,44		0,44			0,44	0,44

INCIDENCIAS

INCIDENCIA DESCRIPCIÓN

- 100421 Recinto declarado por error para una operación de la 6503, que se ha corregido de oficio marcando la operación correcta, de acuerdo con la fecha de inscripción del recinto en la producción ecológica.
 Ref:1700000004563612 Recinto:18-144-004-00016-00001 Cultivo:104007 ALMENDROS-COMUNA Secano
 Ref:1700000004563611 Recinto:18-144-033-00033-00001 Cultivo:104007 ALMENDROS-COMUNA Secano

(1) Superficie declarada admisible ajustada con la superficie comprometida.
 (2) Factor de penalización valorando el alcance para el tipo de compromiso.

Puede verificar la integridad de una copia de este documento mediante la lectura del código QR adjunto o mediante el acceso a la dirección https://ws050.juntadeandalucia.es/verificarFirma indicando el código de VERIFICACIÓN			
FIRMADO POR	RAQUEL MARIA ESPIN CRESPO	17/12/2024	
VERIFICACIÓN	Pk2jm6UYDU9J72AMTZUYRN3GET48NG	PÁG. 4882/9349	



APELLIDOS Y NOMBRE / RAZÓN SOCIAL

MARTIN TARIFA MARIA ANTONIA

NIF
****4599*

EXPEDIENTE
1041883

ANUALIDAD DE PAGO
1ª

IMPORTE POR ANUALIDAD

	2023	2024	2025	2026	2027
IMPORTE MÁXIMO SUBVENCIONABLE	1.512,83 €	1.512,83 €	1.512,83 €	1.260,68 €	1.260,68 €
IMPORTE MEDIO DE TRANSFERENCIA (€/ha)	259,49 €	259,49 €	259,49 €	216,24 €	216,24 €

RESUMEN DE UNIDADES

Cód	GRUPO DE PAGO	Sup. Dec. Admisible (ha)	Sup. Comprometida (ha)	Sup. ajustada compromiso (1) (ha)	% sobredec.	Sup. Resuelta (ha)	Importe Declarado	Importe Topado	Importe Resuelto	Importe tras sobredec.
422	FRUTALES SECANO	5,85		5,83	0,00	5,83	1.512,83	1.512,83	1.512,83	1.512,83
TOTAL		5,85	5,83	5,83		5,83	1.512,83	1.512,83	1.512,83	1.512,83

APLICACIÓN DE REDUCCIONES Y PENALIZACIONES

GRUPO DE PAGO	Importe Calculado	Importe prereduc.	Criterios de subvencionabilidad y compromisos	Presentación tardía	Omisión declaración	Condicionabilidad	IMPORTE (Euros) RESUELTO
FRUTALES SECANO	1.512,83	1.512,83	0,00	0,00	0,00	0,00	1.512,83
TOTAL	1.512,83	1.512,83					1.512,83

RESUMEN DE PAGOS

	IMPORTE (Euros)			
	RESUELTO	FEADER	MAPA	CAPADR
FRUTALES SECANO - Pago realizado	1.512,83 €	1.285,91 €	148,41 €	78,51 €

RECINTOS RESUELTOS

REF.	REFERENCIA SIGPAC	CULTIVO DESCRIPCIÓN CULTIVO	S/R G.PAGO	PEND. MEDIA (%)	SUP. DEC. ADMISIBLE (ha)	SUP. COMPROM. (ha)	SUP. AJUSTADA COMPR.(1) (ha)	SUP. CONY. SIGPAC (ha)	SUP. CERTIE (ha)	SUP. CAMPO (ha)	SUP. CAMPO DETER. CULT. DECLARADO (ha)	SUP. DEC. REDUCIDA (ha)	SUP. RESUELTA (ha)
-715353	18-036-007-00089-008	218045 HIGUERA-BLANCA	S 422	41,30	0,53	0,53	0,53		0,53			0,53	0,53
-710114	18-036-007-00089-013	104007 ALMENDROS-COMUNA	S 422	42,90	2,04	2,04	2,04		2,04			2,04	2,04
5211074	18-036-005-00159-004	104007 ALMENDROS-COMUNA	S 422	45,10	1,05	1,05	1,05		1,05			1,05	1,05
5211075	18-122-003-00204-001	104007 ALMENDROS-COMUNA	S 422	31,80	0,43	0,43	0,43		0,43			0,43	0,43
5211076	18-122-005-00108-001	104007 ALMENDROS-COMUNA	S 422	40,50	0,49	0,49	0,49		0,49			0,49	0,49
1700000002637910	18-036-007-00056-002	104007 ALMENDROS-COMUNA	S 422	42,80	1,14	1,12	1,12		1,14			1,12	1,12
1700000002637911	18-036-007-00089-007	104007 ALMENDROS-COMUNA	S 422	35,90	0,06	0,06	0,06		0,06			0,06	0,06
1700000002637912	18-036-007-00089-006	104007 ALMENDROS-COMUNA	S 422	28,80	0,11	0,11	0,11		0,11			0,11	0,11

INCIDENCIAS

INCIDENCIA DESCRIPCIÓN

- 4272 Verifica que las líneas de declaración de las Solicitudes Únicas no tienen solapes con la capa de Retroactividad Gráfica (ambas de la misma campaña) a nivel de expediente/línea de declaración gráfica de la solicitud.
Ref:1700000002637910 Recinto:18-036-007-00056-00002 Cultivo: - Agregado de la referencia del recinto.:0 Zona de la referencia del recinto.:0 Superficie solapada.:0,02 Id. Incid.:100991132
- 100424 Solicita recinto que no está comprometido para la operación.
Ref:715354 Recinto:18-036-007-00089-00012 Cultivo:101010 OLIVAR-PICUAL Secano

(1) Superficie declarada admisible ajustada con la superficie comprometida.
(2) Factor de penalización valorando el alcance para el tipo de compromiso.

Puede verificar la integridad de una copia de este documento mediante la lectura del código QR adjunto o mediante el acceso a la dirección <https://ws050.juntadeandalucia.es/verificarFirma> indicando el código de VERIFICACIÓN

FIRMADO POR

RAQUEL MARIA ESPIN CRESPO

17/12/2024

VERIFICACIÓN

Pk2jm6UYDU9J72AMTZUYRN3GET48NG

PÁG. 4883/9349





APELLIDOS Y NOMBRE / RAZÓN SOCIAL

MARTIN TEJADA ANTONIO

NIF
****7760*

EXPEDIENTE
1154515

ANUALIDAD DE PAGO
1ª

IMPORTES POR ANUALIDAD

	2023	2024	2025	2026	2027
IMPORTE MÁXIMO SUBVENCIONABLE	1.873,52 €	1.873,52 €	1.873,52 €	1.561,25 €	1.561,25 €
IMPORTE MEDIO DE TRANSFERENCIA (€/ha)	259,49 €	259,49 €	259,49 €	216,24 €	216,24 €

RESUMEN DE UNIDADES

Cód	GRUPO DE PAGO	Sup. Dec. Admisible (ha)	Sup. Comprometida (ha)	Sup. ajustada compromiso (1) (ha)	% sobredec.	Sup. Resuelta (ha)	Importe Declarado	Importe Topado	Importe Resuelto	Importe tras sobredec.
422	FRUTALES SECANO	7,22		7,22	0,00	7,22	1.873,52	1.873,52	1.873,52	1.873,52
TOTAL		7,22	7,22	7,22		7,22	1.873,52	1.873,52	1.873,52	1.873,52

APLICACIÓN DE REDUCCIONES Y PENALIZACIONES

GRUPO DE PAGO	Importe Calculado	Importe prereduc.	Criterios de subvencionabilidad y compromisos	Presentación tardía	Omisión declaración	Condicionalidad	IMPORTE (Euros) RESUELTO
FRUTALES SECANO	1.873,52		0,00	0,00	0,00	0,00	1.873,52
TOTAL	1.873,52	1.873,52					1.873,52

RESUMEN DE PAGOS

	IMPORTE (Euros)			
	RESUELTO	FEADER	MAPA	CAPADR
FRUTALES SECANO - Pago realizado	1.873,52 €	1.592,49 €	183,79 €	97,24 €

RECINTOS RESUELTOS

REF.	REFERENCIA SIGPAC	CULTIVO DESCRIPCIÓN CULTIVO	S/R G.PAGO	PEND. MEDIA (%)	SUP. DEC. ADMISIBLE (ha)	SUP. COMPROM. (ha)	SUP. AJUSTADA COMPR.(1) (ha)	SUP. CONY. SIGPAC (ha)	SUP. CERTIE (ha)	SUP. CAMPO (ha)	SUP. CAMPO DETER. CULT. DECLARADO (ha)	SUP. DEC. REDUCIDA (ha)	SUP. RESUELTA (ha)
1700000005241289	18-065-004-00061-002	104057 ALMENDROS-AVIJOR	S 422	9,20	0,57	0,57	0,57		0,57			0,57	0,57
1700000005241290	18-065-004-00061-001	104057 ALMENDROS-AVIJOR	S 422	8,90	0,67	0,67	0,67		0,67			0,67	0,67
1700000005241291	18-065-003-00256-001	104057 ALMENDROS-AVIJOR	S 422	3,80	0,02	0,02	0,02		0,02			0,02	0,02
1700000005241294	18-065-501-00049-001	104020 ALMENDROS-GUARA	S 422	5,70	2,79	2,79	2,79		2,79			2,79	2,79
1700000005241295	18-065-501-00046-002	104057 ALMENDROS-AVIJOR	S 422	12,30	2,07	2,07	2,07		2,07			2,07	2,07
1700000005241297	18-091-502-00068-001	104020 ALMENDROS-GUARA	S 422	1,20	1,10	1,10	1,10		1,10			1,10	1,10

INCIDENCIAS

INCIDENCIA DESCRIPCIÓN

- 100412 Número de hectáreas validadas inferior a la superficie mínima permitida por el grupo de cultivo (Anexo I. Criterios de Subvencionabilidad. Orden 28 de marzo de 2023).
Sup. Resuelta:0 Grupo de Pago:FRUTALES REGADÍO
- 100413 Recinto perteneciente a grupo de cultivo que no cumple con la superficie mínima requerida (Anexo I. Criterios de Subvencionabilidad. Orden 28 de marzo de 2023).
Ref:1700000005241292 Recinto:18-091-501-00059-00001 Cultivo:104020 ALMENDROS-GUARA Regadío Sup. Declarada:3,4 Superficie Resolver:3,4
Ref:-975735 Recinto:18-091-501-00059-00002 Cultivo:104020 ALMENDROS-GUARA Regadío Sup. Declarada:3,4 Superficie Resolver:3,4
Ref:-1215995 Recinto:18-091-501-00059-00003 Cultivo:104020 ALMENDROS-GUARA Regadío Sup. Declarada:1,25 Superficie Resolver:1,25

(1) Superficie declarada admisible ajustada con la superficie comprometida.
(2) Factor de penalización valorando el alcance para el tipo de compromiso.

Puede verificar la integridad de una copia de este documento mediante la lectura del código QR adjunto o mediante el acceso a la dirección https://ws050.juntadeandalucia.es/verificarFirma indicando el código de VERIFICACIÓN			
FIRMADO POR	RAQUEL MARIA ESPIN CRESPO	17/12/2024	
VERIFICACIÓN	Pk2jm6UYDU9J72AMTZUYRN3GET48NG	PÁG. 4884/9349	



APELLIDOS Y NOMBRE / RAZÓN SOCIAL

MARTIN VARGAS TATIANA

NIF
***5330*

EXPEDIENTE
1254665

ANUALIDAD DE PAGO
1ª

IMPORTES POR ANUALIDAD

	2023	2024	2025	2026	2027
IMPORTE MÁXIMO SUBVENCIONABLE	1.070,93 €	1.070,93 €	1.070,93 €	892,44 €	892,44 €
IMPORTE MEDIO DE TRANSFERENCIA (€/ha)	297,48 €	297,48 €	297,48 €	247,90 €	247,90 €

RESUMEN DE UNIDADES

Cód	GRUPO DE PAGO	Sup. Dec. Admisible (ha)	Sup. Comprometida (ha)	Sup. ajustada compromiso (1) (ha)	% sobredec.	Sup. Resuelta (ha)	Importe Declarado	Importe Topado	Importe Resuelto	Importe tras sobredec.
419	OLIVAR	3,60		3,60	0,00	3,60	1.070,93	1.070,93	1.070,93	1.070,93
TOTAL		3,60	3,60	3,60		3,60	1.070,93	1.070,93	1.070,93	1.070,93

APLICACIÓN DE REDUCCIONES Y PENALIZACIONES

GRUPO DE PAGO	Importe Calculado	Importe prereduc.	Criterios de subvencionabilidad y compromisos	Presentación tardía	Omisión declaración	Condicionalidad	IMPORTE (Euros) RESUELTO
OLIVAR	1.070,93	1.070,93	0,00	0,00	0,00	0,00	1.070,93
TOTAL	1.070,93	1.070,93					1.070,93

RESUMEN DE PAGOS

	IMPORTE (Euros)			
	RESUELTO	FEADER	MAPA	CAPADR
OLIVAR - Pago realizado	1.070,93 €	910,29 €	105,06 €	55,58 €

RECINTOS RESUELTOS

REF.	REFERENCIA SIGPAC	CULTIVO	DESCRIPCIÓN CULTIVO	S/R G.PAGO	PEND. MEDIA (%)	SUP. DEC. ADMISIBLE (ha)	SUP. COMPROM. (ha)	SUP. AJUSTADA COMPROM. (1) (ha)	SUP. CONY. SIGPAC (ha)	SUP. CERTIE (ha)	SUP. CAMPO (ha)	SUP. CAMPO DETER. CULT. DECLARADO (ha)	SUP. DEC. REDUCIDA (ha)	SUP. RESUELTA (ha)
-827357	18-155-003-00088-001	101010	OLIVAR-PICUAL	S 419	7,80	1,33	1,33	1,33	1,33	1,33			1,33	1,33
5280143	18-155-002-00035-002	101010	OLIVAR-PICUAL	S 419	11,60	0,48	0,48	0,48	0,48	0,48			0,48	0,48
5280149	18-155-003-00092-001	101010	OLIVAR-PICUAL	S 419	15,00	0,53	0,53	0,53	0,53	0,53			0,53	0,53
5280158	18-155-003-00164-001	101010	OLIVAR-PICUAL	S 419	13,20	0,44	0,44	0,44	0,44	0,44			0,44	0,44
5280169	18-155-003-00165-001	101010	OLIVAR-PICUAL	S 419	13,00	0,82	0,82	0,82	0,82	0,82			0,82	0,82

(1) Superficie declarada admisible ajustada con la superficie comprometida.
(2) Factor de penalización valorando el alcance para el tipo de compromiso.

Puede verificar la integridad de una copia de este documento mediante la lectura del código QR adjunto o mediante el acceso a la dirección <https://ws050.juntadeandalucia.es/verificarFirma> indicando el código de VERIFICACIÓN

FIRMADO POR

RAQUEL MARIA ESPIN CRESPO

17/12/2024

VERIFICACIÓN

Pk2jm6UYDU9J72AMTZUYRN3GET48NG

PÁG. 4885/9349





INCIDENCIAS

INCIDENCIA DESCRIPCIÓN

100412	Número de hectáreas validadas inferior a la superficie mínima permitida por el grupo de cultivo (Anexo I. Criterios de Subvencionabilidad. Orden 28 de marzo de 2023). Sup. Resuelta:0 Grupo de Pago:FRUTALES SECANO
100413	Recinto perteneciente a grupo de cultivo que no cumple con la superficie mínima requerida (Anexo I. Criterios de Subvencionabilidad. Orden 28 de marzo de 2023). Ref:5280145 Recinto:18-155-004-00043-00001 Cultivo:104020 ALMENDROS-GUARA Secano Sup. Declarada:2,7 Superficie Resolver:2,7 Ref:5280162 Recinto:18-155-004-00194-00001 Cultivo:104020 ALMENDROS-GUARA Secano Sup. Declarada:2,03 Superficie Resolver:2,03 Ref:5280148 Recinto:18-155-010-00064-00001 Cultivo:104020 ALMENDROS-GUARA Secano Sup. Declarada:0,85 Superficie Resolver:0,85 Ref:4759147 Recinto:18-155-010-00134-00001 Cultivo:104020 ALMENDROS-GUARA Secano Sup. Declarada:0,98 Superficie Resolver:0,98 Ref:4759152 Recinto:18-155-011-00022-00001 Cultivo:104020 ALMENDROS-GUARA Secano Sup. Declarada:0,78 Superficie Resolver:0,78 Ref:4759149 Recinto:18-155-011-00041-00001 Cultivo:104020 ALMENDROS-GUARA Secano Sup. Declarada:0,35 Superficie Resolver:0,35 Ref:4759150 Recinto:18-155-011-00080-00001 Cultivo:104020 ALMENDROS-GUARA Secano Sup. Declarada:1 Superficie Resolver:1 Ref:4759151 Recinto:18-155-011-00122-00001 Cultivo:104020 ALMENDROS-GUARA Secano Sup. Declarada:2,66 Superficie Resolver:2,66 Ref:5280153 Recinto:18-155-011-00139-00001 Cultivo:104020 ALMENDROS-GUARA Secano Sup. Declarada:2,08 Superficie Resolver:2,08 Ref:5280154 Recinto:18-155-011-00141-00002 Cultivo:104020 ALMENDROS-GUARA Secano Sup. Declarada:0,92 Superficie Resolver:0,92 Ref:5280157 Recinto:18-155-011-00144-00003 Cultivo:104020 ALMENDROS-GUARA Secano Sup. Declarada:0,77 Superficie Resolver:0,77 Ref:4759171 Recinto:18-155-011-00164-00001 Cultivo:104020 ALMENDROS-GUARA Secano Sup. Declarada:0,42 Superficie Resolver:0,42 Ref:5280160 Recinto:18-155-011-00178-00001 Cultivo:104020 ALMENDROS-GUARA Secano Sup. Declarada:0,4 Superficie Resolver:0,4 Ref:5280161 Recinto:18-155-011-00178-00002 Cultivo:104020 ALMENDROS-GUARA Secano Sup. Declarada:0,58 Superficie Resolver:0,58 Ref:5280167 Recinto:18-155-011-00259-00001 Cultivo:104020 ALMENDROS-GUARA Secano Sup. Declarada:1,24 Superficie Resolver:1,24 Ref:5537094 Recinto:18-155-011-00327-00002 Cultivo:104020 ALMENDROS-GUARA Secano Sup. Declarada:0,4 Superficie Resolver:0,4 Ref:5537115 Recinto:18-155-011-00328-00001 Cultivo:104020 ALMENDROS-GUARA Secano Sup. Declarada:0,42 Superficie Resolver:0,42 Ref:5537116 Recinto:18-155-011-00337-00001 Cultivo:104020 ALMENDROS-GUARA Secano Sup. Declarada:3,31 Superficie Resolver:3,31 Ref:5537110 Recinto:18-155-011-00385-00001 Cultivo:104020 ALMENDROS-GUARA Secano Sup. Declarada:1,02 Superficie Resolver:1,02 Ref:5537109 Recinto:18-155-011-00386-00002 Cultivo:104020 ALMENDROS-GUARA Secano Sup. Declarada:1,91 Superficie Resolver:1,91 Ref:5537112 Recinto:18-155-011-00396-00001 Cultivo:104020 ALMENDROS-GUARA Secano Sup. Declarada:0,27 Superficie Resolver:0,27 Ref:5280164 Recinto:18-155-012-00195-00002 Cultivo:104020 ALMENDROS-GUARA Secano Sup. Declarada:1,19 Superficie Resolver:1,19 Ref:5280165 Recinto:18-155-012-00201-00001 Cultivo:124022 PISTACHO-KERMAN Secano Sup. Declarada:0,89 Superficie Resolver:0,89 Ref:5280166 Recinto:18-155-012-00206-00003 Cultivo:104020 ALMENDROS-GUARA Secano Sup. Declarada:0,61 Superficie Resolver:0,61 Ref:5537111 Recinto:18-155-012-00379-00001 Cultivo:124022 PISTACHO-KERMAN Secano Sup. Declarada:0,91 Superficie Resolver:0,91

(1) Superficie declarada admisible ajustada con la superficie comprometida.
(2) Factor de penalización valorando el alcance para el tipo de compromiso.

Puede verificar la integridad de una copia de este documento mediante la lectura del código QR adjunto o mediante el acceso a la dirección https://ws050.juntadeandalucia.es/verificarFirma indicando el código de VERIFICACIÓN			
FIRMADO POR	RAQUEL MARIA ESPIN CRESPO	17/12/2024	
VERIFICACIÓN	Pk2jm6UYDU9J72AMTZUYRN3GET48NG	PÁG. 4886/9349	

Es copia auténtica de documento electrónico

**APELLIDOS Y NOMBRE / RAZÓN SOCIAL**

MARTINEZ ANDREU MANUEL

NIF

****4955*

EXPEDIENTE

1157605

ANUALIDAD DE PAGO

1ª

IMPORTE POR ANUALIDAD

	2023	2024	2025	2026	2027
IMPORTE MÁXIMO SUBVENCIONABLE	1.954,98 €	1.954,98 €	1.697,03 €	1.629,10 €	1.629,10 €
IMPORTE MEDIO DE TRANSFERENCIA (€/ha)	93,81 €	93,81 €	81,43 €	78,17 €	78,17 €

RESUMEN DE UNIDADES

Cód	GRUPO DE PAGO	Sup. Dec. Admisible (ha)	Sup. Comprometida (ha)	Sup. ajustada compromiso (1) (ha)	% sobredec.	Sup. Resuelta (ha)	Importe Declarado	Importe Topado	Importe Resuelto	Importe tras sobredec.
416	HERBÁCEOS	8,53		8,53	0,00	8,53	1.547,43	1.547,43	1.547,43	1.547,43
419	OLIVAR	1,37		1,37	0,00	1,37	407,55	407,55	407,55	407,55
424	HERBÁCEOS NO ELEGIBLES	10,94		10,94	0,00	10,94	0,00	0,00	0,00	0,00
TOTAL		20,84	20,84	20,84		20,84	1.954,98	1.954,98	1.954,98	1.954,98

APLICACIÓN DE REDUCCIONES Y PENALIZACIONES

GRUPO DE PAGO	Importe Calculado	Importe prereduc.	Criterios de subvencionabilidad y compromisos	Presentación tardía	Omisión declaración	Condicionalidad	IMPORTE (Euros) RESUELTO
HERBÁCEOS	1.547,43	1.547,43	0,00	0,00	0,00	0,00	1.547,43
HERBÁCEOS NO ELEGIBLES	0,00	0,00	0,00	0,00	0,00	0,00	0,00
OLIVAR	407,55	407,55	0,00	0,00	0,00	0,00	407,55
TOTAL	1.954,98	1.954,98					1.954,98

RESUMEN DE PAGOS

	RESUELTO	FEADER	MAPA	CAPADR
HERBÁCEOS - Pago realizado	1.547,43 €	1.315,32 €	151,80 €	80,31 €
OLIVAR - Pago realizado	407,55 €	346,42 €	39,98 €	21,15 €
TOTAL	1.954,98 €	1.661,74 €	191,78 €	101,46 €

RECINTOS RESUELTOS

REE	REFERENCIA SIGPAC	CULTIVO DESCRIPCIÓN CULTIVO	S/R G.PAGO	PEND. MEDIA (%)	SUP. ADMISIBLE (ha)	SUP. COMPROM. (ha)	SUP. AJUSTADA COMPROM. (1) (ha)	SUP. CONV. SIGPAC (ha)	SUP. CERTIE (ha)	SUP. CAMPO (ha)	SUP. CAMPO DETER. CULT. DECLARADO (ha)	SUP. DEC. REDUCIDA (ha)	SUP. RESUELTA (ha)
-1576925	18-046-003-00323-002	53000 YEROS-SIN VARIEDAD	R	416	6,20	0,45	0,45	0,45	0,45			0,45	0,45
1700000004975615	18-046-003-00323-002	5000 CEBADA-SIN VARIEDAD	R	416	6,20	1,34	1,34	1,34	1,34			1,34	1,34
1700000004975616	18-046-003-00327-002	5000 CEBADA-SIN VARIEDAD	R	416	2,40	0,20	0,20	0,20	0,20			0,20	0,20
1700000004975617	18-046-003-00329-001	5000 CEBADA-SIN VARIEDAD	R	416	6,10	0,14	0,14	0,14	0,14			0,14	0,14
1700000004975618	18-046-003-00332-001	5000 CEBADA-SIN VARIEDAD	R	416	5,00	0,17	0,17	0,17	0,17			0,17	0,17
1700000004975619	18-046-003-00333-001	5000 CEBADA-SIN VARIEDAD	R	416	4,20	0,52	0,52	0,52	0,52			0,52	0,52
1700000004975622	18-046-006-00054-001	53000 YEROS-SIN VARIEDAD	S	416	4,50	1,58	1,58	1,58	1,58			1,58	1,58
1700000004975631	18-046-003-00090-001	8000 AVENA-SIN VARIEDAD	S	416	10,10	0,68	0,68	0,68	0,68			0,68	0,68
1700000004975633	18-046-002-00116-001	8000 AVENA-SIN VARIEDAD	S	416	5,00	0,64	0,64	0,64	0,64			0,64	0,64
1700000004975644	18-046-003-00047-003	8000 AVENA-SIN VARIEDAD	S	416	9,10	2,14	2,14	2,14	2,14			2,14	2,14
1700000004975650	18-046-003-00034-001	8000 AVENA-SIN VARIEDAD	S	416	10,50	0,67	0,67	0,67	0,67			0,67	0,67
1700000004975625	18-046-009-00383-001	101010 OLIVAR-PICUAL	R	419	7,40	0,29	0,29	0,29	0,29			0,29	0,29
1700000004975626	18-046-002-00095-001	101010 OLIVAR-PICUAL	S	419	3,60	0,27	0,27	0,27	0,27			0,27	0,27
1700000004975636	18-046-007-00069-006	101010 OLIVAR-PICUAL	S	419	8,10	0,14	0,14	0,14	0,14			0,14	0,14
1700000004975638	18-046-007-00069-005	101010 OLIVAR-PICUAL	S	419	6,80	0,03	0,03	0,03	0,03			0,03	0,03
1700000004975639	18-046-007-00069-004	101010 OLIVAR-PICUAL	S	419	5,90	0,04	0,04	0,04	0,04			0,04	0,04
1700000004975640	18-046-007-00069-002	101010 OLIVAR-PICUAL	S	419	6,10	0,03	0,03	0,03	0,03			0,03	0,03
1700000004975646	18-046-007-00069-003	101010 OLIVAR-PICUAL	S	419	8,80	0,08	0,08	0,08	0,08			0,08	0,08
1700000004975647	18-046-002-00096-001	101010 OLIVAR-PICUAL	S	419	3,70	0,26	0,26	0,26	0,26			0,26	0,26
1700000004975648	18-046-002-00097-001	101010 OLIVAR-PICUAL	S	419	6,60	0,23	0,23	0,23	0,23			0,23	0,23
-113567	18-046-003-00007-003	20000 BARBECHO TRADICIONAL-SIN VARIEDAD	S	424	8,60	0,08	0,08	0,08	0,08			0,08	0,08
1700000004975614	18-046-002-00056-001	20000 BARBECHO TRADICIONAL-SIN VARIEDAD	S	424	11,30	0,61	0,61	0,61	0,61			0,61	0,61
1700000004975627	18-046-003-00009-001	20000 BARBECHO TRADICIONAL-SIN VARIEDAD	S	424	10,70	1,13	1,13	1,13	1,13			1,13	1,13
1700000004975628	18-046-007-00069-001	20000 BARBECHO TRADICIONAL-SIN VARIEDAD	S	424	4,60	3,57	3,57	3,57	3,57			3,57	3,57
1700000004975634	18-046-007-00068-001	20000 BARBECHO TRADICIONAL-SIN VARIEDAD	S	424	5,20	4,22	4,22	4,22	4,22			4,22	4,22
1700000004975649	18-046-006-00138-001	20000 BARBECHO TRADICIONAL-SIN VARIEDAD	S	424	5,30	1,33	1,33	1,33	1,33			1,33	1,33

(1) Superficie declarada admisible ajustada con la superficie comprometida.
(2) Factor de penalización valorando el alcance para el tipo de compromiso.

Puede verificar la integridad de una copia de este documento mediante la lectura del código QR adjunto o mediante el acceso a la dirección <https://ws050.juntadeandalucia.es/verificarFirma> indicando el código de VERIFICACIÓN

FIRMADO POR

RAQUEL MARIA ESPIN CRESPO

17/12/2024

VERIFICACIÓN

Pk2jm6UYDU9J72AMTZUYRN3GET48NG

PÁG. 4887/9349





INCIDENCIAS

INCIDENCIA DESCRIPCIÓN

- 100412 Número de hectáreas validadas inferior a la superficie mínima permitida por el grupo de cultivo (Anexo I. Criterios de Subvencionabilidad. Orden 28 de marzo de 2023).
Sup. Resuelta:0 Grupo de Pago:FRUTALES SECANO

- 100413 Recinto perteneciente a grupo de cultivo que no cumple con la superficie mínima requerida (Anexo I. Criterios de Subvencionabilidad. Orden 28 de marzo de 2023).
Ref:170000004975651 Recinto:18-046-003-00041-00001 Cultivo:104020 ALMENDROS-GUARA Secano Sup. Declarada:0,55 Superficie Resolver:0,55
Ref:170000004975653 Recinto:18-046-003-00143-00002 Cultivo:104020 ALMENDROS-GUARA Secano Sup. Declarada:1,26 Superficie Resolver:1,26
Ref:170000004975654 Recinto:18-046-006-00222-00002 Cultivo:104020 ALMENDROS-GUARA Secano Sup. Declarada:0,62 Superficie Resolver:0,62
Ref:170000004975653 Recinto:18-046-006-00222-00003 Cultivo:104020 ALMENDROS-GUARA Secano Sup. Declarada:1,52 Superficie Resolver:1,52
Ref:170000004975652 Recinto:18-046-006-00222-00004 Cultivo:104020 ALMENDROS-GUARA Secano Sup. Declarada:0,22 Superficie Resolver:0,22
Ref:-113184 Recinto:18-046-006-00226-00002 Cultivo:104020 ALMENDROS-GUARA Secano Sup. Declarada:0,27 Superficie Resolver:0,27

- 100421 Recinto declarado por error para una operación de la 6503, que se ha corregido de oficio marcando la operación correcta, de acuerdo con la fecha de inscripción del recinto en la producción ecológica.
Ref:170000004975614 Recinto:18-046-002-00056-00001 Cultivo:20000 BARBECHO TRADICIONAL-SIN VARIEDAD Secano
Ref:170000004975633 Recinto:18-046-002-00116-00001 Cultivo:8000 AVENA-SIN VARIEDAD Secano
Ref:-113567 Recinto:18-046-003-00007-00003 Cultivo:20000 BARBECHO TRADICIONAL-SIN VARIEDAD Secano
Ref:170000004975627 Recinto:18-046-003-00009-00001 Cultivo:20000 BARBECHO TRADICIONAL-SIN VARIEDAD Secano
Ref:170000004975650 Recinto:18-046-003-00034-00001 Cultivo:8000 AVENA-SIN VARIEDAD Secano
Ref:170000004975644 Recinto:18-046-003-00047-00003 Cultivo:8000 AVENA-SIN VARIEDAD Secano
Ref:170000004975631 Recinto:18-046-003-00090-00001 Cultivo:8000 AVENA-SIN VARIEDAD Secano
Ref:170000004975615 Recinto:18-046-003-00323-00002 Cultivo:5000 CEBADA-SIN VARIEDAD Regadío
Ref:-1576925 Recinto:18-046-003-00323-00002 Cultivo:53000 YEROS-SIN VARIEDAD Regadío
Ref:170000004975616 Recinto:18-046-003-00327-00002 Cultivo:5000 CEBADA-SIN VARIEDAD Regadío
Ref:170000004975617 Recinto:18-046-003-00329-00001 Cultivo:5000 CEBADA-SIN VARIEDAD Regadío
Ref:170000004975618 Recinto:18-046-003-00332-00001 Cultivo:5000 CEBADA-SIN VARIEDAD Regadío
Ref:170000004975619 Recinto:18-046-003-00333-00001 Cultivo:5000 CEBADA-SIN VARIEDAD Regadío
Ref:170000004975622 Recinto:18-046-006-00054-00001 Cultivo:53000 YEROS-SIN VARIEDAD Secano
Ref:170000004975649 Recinto:18-046-006-00138-00001 Cultivo:20000 BARBECHO TRADICIONAL-SIN VARIEDAD Secano
Ref:170000004975634 Recinto:18-046-007-00068-00001 Cultivo:20000 BARBECHO TRADICIONAL-SIN VARIEDAD Secano
Ref:170000004975628 Recinto:18-046-007-00069-00001 Cultivo:20000 BARBECHO TRADICIONAL-SIN VARIEDAD Secano

(1) Superficie declarada admisible ajustada con la superficie comprometida.
(2) Factor de penalización valorando el alcance para el tipo de compromiso.

Puede verificar la integridad de una copia de este documento mediante la lectura del código QR adjunto o mediante el acceso a la dirección https://ws050.juntadeandalucia.es/verificarFirma indicando el código de VERIFICACIÓN			
FIRMADO POR	RAQUEL MARIA ESPIN CRESPO	17/12/2024	
VERIFICACIÓN	Pk2jm6UYDU9J72AMTZUYRN3GET48NG	PÁG. 4888/9349	



APELLIDOS Y NOMBRE / RAZÓN SOCIAL

MARTINEZ ANGULO CESAR

NIF

***7479*

EXPEDIENTE

1262990

ANUALIDAD DE PAGO

1ª

IMPORTE POR ANUALIDAD

	2023	2024	2025	2026	2027
IMPORTE MÁXIMO SUBVENCIONABLE	5.496,72 €	5.496,72 €	4.580,45 €	4.580,45 €	4.580,45 €
IMPORTE MEDIO DE TRANSFERENCIA (€/ha)	150,51 €	150,51 €	125,42 €	125,42 €	125,42 €

RESUMEN DE UNIDADES

Cód	GRUPO DE PAGO	Sup. Dec. Admisible (ha)	Sup. Comprometida (ha)	Sup. ajustada compromiso (1) (ha)	% sobredecc.	Sup. Resuelta (ha)	Importe Declarado	Importe Topado	Importe Resuelto	Importe tras sobredecc.
416	HERBÁCEOS	30,30		30,30	0,00	30,30	5.496,72	5.496,72	5.496,72	5.496,72
424	HERBÁCEOS NO ELEGIBLES	6,22		6,22	0,00	6,22	0,00	0,00	0,00	0,00
TOTAL		36,52	36,52	36,52		36,52	5.496,72	5.496,72	5.496,72	5.496,72

APLICACIÓN DE REDUCCIONES Y PENALIZACIONES

GRUPO DE PAGO	Importe Calculado	Importe prereduc.	Criterios de subvencionabilidad y compromisos	Presentación tardía	Omisión declaración	Condicionalidad	IMPORTE (Euros) RESUELTO
HERBÁCEOS	5.496,72	5.496,72	0,00	0,00	0,00	0,00	5.496,72
HERBÁCEOS NO ELEGIBLES	0,00	0,00	0,00	0,00	0,00	0,00	0,00
TOTAL	5.496,72	5.496,72					5.496,72

RESUMEN DE PAGOS

	RESUELTO	FEADER	MAPA	CAPADR
HERBÁCEOS - Pago realizado	5.496,72 €	4.672,21 €	539,23 €	285,28 €

RECINTOS RESUELTOS

REF.	REFERENCIA SIGPAC	CULTIVO DESCRIPCIÓN CULTIVO	S/R G.PAGO	PEND. MEDIA (%)	SUP. DEC. ADMISIBLE (ha)	SUP. COMPROM. (ha)	SUP. AJUSTADA COMPROM. (1) (ha)	SUP. CONV. SIGPAC (ha)	SUP. CERTIF. (ha)	SUP. CAMPO (ha)	SUP. CAMPO DETER. CULT. DECLARADO (ha)	SUP. DEC. REDUCIDA (ha)	SUP. RESUELTA (ha)
-1582384	18-040-003-00420-001	8000 AVENA-SIN VARIEDAD	S	416	5,30	3,13	3,13	3,13	3,13			3,13	3,13
-1582383	18-040-003-00420-001	8000 AVENA-SIN VARIEDAD	S	416	5,30	0,17	0,17	0,17	0,17			0,17	0,17
-1582378	18-040-003-00419-043	1000 TRIGO BLANDO-SIN VARIEDAD	R	416	7,80	0,01	0,01	0,01	0,01			0,01	0,01
-1582377	18-040-003-00419-040	1000 TRIGO BLANDO-SIN VARIEDAD	R	416	4,80	0,03	0,03	0,03	0,03			0,03	0,03
-1582376	18-040-003-00419-038	1000 TRIGO BLANDO-SIN VARIEDAD	R	416	3,60	0,11	0,11	0,11	0,11			0,11	0,11
-1582371	18-040-003-00419-012	8000 AVENA-SIN VARIEDAD	S	416	4,60	0,09	0,09	0,09	0,09			0,09	0,09
-1582369	18-040-003-00419-009	8000 AVENA-SIN VARIEDAD	S	416	4,40	0,15	0,15	0,15	0,15			0,15	0,15
-1582368	18-040-003-00419-007	8000 AVENA-SIN VARIEDAD	S	416	4,80	0,25	0,25	0,25	0,25			0,25	0,25
-1582364	18-040-003-00419-003	8000 AVENA-SIN VARIEDAD	S	416	6,90	0,23	0,23	0,23	0,23			0,23	0,23
-1582362	18-040-003-00418-034	1000 TRIGO BLANDO-SIN VARIEDAD	R	416	5,50	0,09	0,09	0,09	0,09			0,09	0,09
-1582361	18-040-003-00418-050	1000 TRIGO BLANDO-SIN VARIEDAD	R	416	5,30	0,43	0,43	0,43	0,43			0,43	0,43
-1582360	18-040-003-00418-035	1000 TRIGO BLANDO-SIN VARIEDAD	R	416	3,90	0,33	0,33	0,33	0,33			0,33	0,33
-1582359	18-040-003-00418-034	1000 TRIGO BLANDO-SIN VARIEDAD	R	416	3,20	0,10	0,10	0,10	0,10			0,10	0,10
-1088169	18-040-003-00018-103	8000 AVENA-SIN VARIEDAD	R	416	3,70	0,03	0,03	0,03	0,03			0,03	0,03
-1088168	18-040-003-00018-010	8000 AVENA-SIN VARIEDAD	S	416	0,80	0,02	0,02	0,02	0,02			0,02	0,02
-1088165	18-040-003-00018-088	8000 AVENA-SIN VARIEDAD	R	416	5,80	0,47	0,47	0,47	0,47			0,47	0,47
-578570	18-040-003-00018-062	8000 AVENA-SIN VARIEDAD	S	416	5,10	5,45	5,45	5,45	6,10			5,45	5,45
170000006008819	18-040-003-00017-002	1000 TRIGO BLANDO-SIN VARIEDAD	S	416	12,30	4,12	4,12	4,12	4,12			4,12	4,12
170000006008820	18-040-003-00016-001	8000 AVENA-SIN VARIEDAD	S	416	5,90	2,14	2,14	2,14	2,14			2,14	2,14
170000006008871	18-040-003-00015-001	8000 AVENA-SIN VARIEDAD	S	416	3,90	1,57	1,57	1,57	1,62			1,57	1,57
170000006008876	18-040-003-09023-001	8000 AVENA-SIN VARIEDAD	S	416	4,70	0,19	0,19	0,19	0,19			0,19	0,19
170000006008883	18-040-005-00101-001	8000 AVENA-SIN VARIEDAD	S	416	2,80	1,90	1,90	1,90	1,90			1,90	1,90
170000006008886	18-040-003-00035-002	1000 TRIGO BLANDO-SIN VARIEDAD	S	416	4,80	2,86	2,86	2,86	2,86			2,86	2,86
170000006008894	18-040-003-00049-001	1000 TRIGO BLANDO-SIN VARIEDAD	S	416	5,10	1,85	1,85	1,85	1,85			1,85	1,85
170000006008895	18-040-003-00045-001	8000 AVENA-SIN VARIEDAD	S	416	4,20	4,19	4,19	4,19	4,19			4,19	4,19
170000006008908	18-040-003-00018-004	1000 TRIGO BLANDO-SIN VARIEDAD	R	416	10,10	0,39	0,39	0,39	0,39			0,39	0,39
-1088140	18-040-003-00035-002	20000 BARBECHO TRADICIONAL-SIN VARIEDAD	S	424	4,80	2,81	2,81	2,81	2,81			2,81	2,81
-1070181	18-040-003-00018-062	20000 BARBECHO TRADICIONAL-SIN VARIEDAD	S	424	5,10	0,52	0,52	0,52	0,58			0,52	0,52
-1065280	18-040-003-00018-030	20000 BARBECHO TRADICIONAL-SIN VARIEDAD	R	424	2,80	0,05	0,05	0,05	0,18			0,05	0,05
5271785	18-024-012-00245-003	20000 BARBECHO TRADICIONAL-SIN VARIEDAD	S	424	3,50	1,97	1,97	1,97	1,97			1,97	1,97
170000006008882	18-040-003-00046-001	20000 BARBECHO TRADICIONAL-SIN VARIEDAD	S	424	4,40	0,49	0,49	0,49	0,49			0,49	0,49
170000006008884	18-040-003-00035-003	20000 BARBECHO TRADICIONAL-SIN VARIEDAD	S	424	4,00	0,14	0,14	0,14	0,14			0,14	0,14
170000006008885	18-040-003-00045-002	20000 BARBECHO TRADICIONAL-SIN VARIEDAD	S	424	4,70	0,24	0,24	0,24	0,24			0,24	0,24

(1) Superficie declarada admisible ajustada con la superficie comprometida.
 (2) Factor de penalización valorando el alcance para el tipo de compromiso.

Puede verificar la integridad de una copia de este documento mediante la lectura del código QR adjunto o mediante el acceso a la dirección <https://ws050.juntadeandalucia.es/verificarFirma> indicando el código de VERIFICACIÓN

FIRMADO POR	RAQUEL MARIA ESPIN CRESPO	17/12/2024
VERIFICACIÓN	Pk2jm6UYDU9J72AMTZUYRN3GET48NG	PÁG. 4889/9349





INCIDENCIAS


INCIDENCIA DESCRIPCIÓN

- 100412 Número de hectáreas validadas inferior a la superficie mínima permitida por el grupo de cultivo (Anexo I. Criterios de Subvencionabilidad. Orden 28 de marzo de 2023).
Sup. Resuelta:0 Grupo de Pago:FRUTALES REGADÍO
Sup. Resuelta:0 Grupo de Pago:FRUTALES SECANO

- 100413 Recinto perteneciente a grupo de cultivo que no cumple con la superficie mínima requerida (Anexo I. Criterios de Subvencionabilidad. Orden 28 de marzo de 2023).
Ref:5266989 Recinto:18-024-010-00156-00001 Cultivo:104020 ALMENDROS-GUARA Secano Sup. Declarada:1,9 Superficie Resolver:1,9
Ref:5267008 Recinto:18-024-010-00167-00002 Cultivo:104020 ALMENDROS-GUARA Secano Sup. Declarada:1,51 Superficie Resolver:1,51
Ref:5267009 Recinto:18-024-010-00167-00004 Cultivo:104020 ALMENDROS-GUARA Secano Sup. Declarada:0,13 Superficie Resolver:0,13
Ref:-1070361 Recinto:18-024-010-00504-00011 Cultivo:104020 ALMENDROS-GUARA Secano Sup. Declarada:0,94 Superficie Resolver:0,94
Ref:170000006008858 Recinto:18-024-023-00582-00001 Cultivo:104020 ALMENDROS-GUARA Regadío Sup. Declarada:0,23 Superficie Resolver:0,23
Ref:170000006008900 Recinto:18-024-023-00582-00002 Cultivo:104020 ALMENDROS-GUARA Regadío Sup. Declarada:0,22 Superficie Resolver:0,22
Ref:170000006008868 Recinto:18-040-002-00116-00007 Cultivo:104020 ALMENDROS-GUARA Regadío Sup. Declarada:0,25 Superficie Resolver:0,25
Ref:-1266600 Recinto:18-040-002-00116-00009 Cultivo:104020 ALMENDROS-GUARA Secano Sup. Declarada:0,03 Superficie Resolver:0,03
Ref:-1282592 Recinto:18-040-003-00015-00059 Cultivo:124022 PISTACHO-KERMAN Secano Sup. Declarada:3 Superficie Resolver:2,96
Ref:5267022 Recinto:18-040-003-00018-00006 Cultivo:104020 ALMENDROS-GUARA Regadío Sup. Declarada:0,63 Superficie Resolver:0,63
Ref:-127096 Recinto:18-040-003-00018-00032 Cultivo:124022 PISTACHO-KERMAN Regadío Sup. Declarada:0,15 Superficie Resolver:0,15
Ref:170000006008915 Recinto:18-040-003-00018-00053 Cultivo:104022 ALMENDROS-LARGUETA Regadío Sup. Declarada:1,03 Superficie Resolver:1,03
Ref:-167703 Recinto:18-040-003-00018-00078 Cultivo:124022 PISTACHO-KERMAN Regadío Sup. Declarada:0,36 Superficie Resolver:0,36
Ref:170000006008912 Recinto:18-040-003-00018-00079 Cultivo:104020 ALMENDROS-GUARA Regadío Sup. Declarada:0,11 Superficie Resolver:0,11
Ref:-578533 Recinto:18-040-003-00018-00080 Cultivo:124022 PISTACHO-KERMAN Regadío Sup. Declarada:0,14 Superficie Resolver:0,14
Ref:-1070211 Recinto:18-040-003-00018-00086 Cultivo:104020 ALMENDROS-GUARA Regadío Sup. Declarada:0,05 Superficie Resolver:0,05
Ref:5267015 Recinto:18-040-006-00068-00001 Cultivo:104020 ALMENDROS-GUARA Secano Sup. Declarada:2,54 Superficie Resolver:2,54
Ref:5267020 Recinto:18-040-013-00104-00001 Cultivo:104020 ALMENDROS-GUARA Secano Sup. Declarada:2,12 Superficie Resolver:2,12
Ref:170000006008880 Recinto:18-040-031-00158-00001 Cultivo:124022 PISTACHO-KERMAN Secano Sup. Declarada:1,36 Superficie Resolver:1,36
Ref:170000006008918 Recinto:18-040-031-00177-00001 Cultivo:124022 PISTACHO-KERMAN Regadío Sup. Declarada:2,13 Superficie Resolver:2,13

- 100421 Recinto declarado por error para una operación de la 6503, que se ha corregido de oficio marcando la operación correcta, de acuerdo con la fecha de inscripción del recinto en la producción ecológica.
Ref:5271785 Recinto:18-024-012-00245-00003 Cultivo:20000 BARBECHO TRADICIONAL-SIN VARIEDAD Secano
Ref:170000006008871 Recinto:18-040-003-00015-00001 Cultivo:8000 AVENA-SIN VARIEDAD Secano
Ref:170000006008820 Recinto:18-040-003-00016-00001 Cultivo:8000 AVENA-SIN VARIEDAD Secano
Ref:170000006008819 Recinto:18-040-003-00017-00002 Cultivo:1000 TRIGO BLANDO-SIN VARIEDAD Secano
Ref:170000006008908 Recinto:18-040-003-00018-00004 Cultivo:1000 TRIGO BLANDO-SIN VARIEDAD Regadío
Ref:-1088168 Recinto:18-040-003-00018-00010 Cultivo:8000 AVENA-SIN VARIEDAD Secano
Ref:-1065280 Recinto:18-040-003-00018-00030 Cultivo:20000 BARBECHO TRADICIONAL-SIN VARIEDAD Regadío
Ref:-578570 Recinto:18-040-003-00018-00062 Cultivo:8000 AVENA-SIN VARIEDAD Secano
Ref:-1070181 Recinto:18-040-003-00018-00062 Cultivo:20000 BARBECHO TRADICIONAL-SIN VARIEDAD Secano
Ref:-1088165 Recinto:18-040-003-00018-00088 Cultivo:8000 AVENA-SIN VARIEDAD Regadío
Ref:-1088169 Recinto:18-040-003-00018-00103 Cultivo:8000 AVENA-SIN VARIEDAD Regadío
Ref:170000006008886 Recinto:18-040-003-00035-00002 Cultivo:1000 TRIGO BLANDO-SIN VARIEDAD Secano
Ref:-1088140 Recinto:18-040-003-00035-00002 Cultivo:20000 BARBECHO TRADICIONAL-SIN VARIEDAD Secano
Ref:170000006008884 Recinto:18-040-003-00035-00003 Cultivo:20000 BARBECHO TRADICIONAL-SIN VARIEDAD Secano
Ref:170000006008895 Recinto:18-040-003-00045-00001 Cultivo:8000 AVENA-SIN VARIEDAD Secano
Ref:170000006008885 Recinto:18-040-003-00045-00002 Cultivo:20000 BARBECHO TRADICIONAL-SIN VARIEDAD Secano

(1) Superficie declarada admisible ajustada con la superficie comprometida.
(2) Factor de penalización valorando el alcance para el tipo de compromiso.

Puede verificar la integridad de una copia de este documento mediante la lectura del código QR adjunto o mediante el acceso a la dirección https://ws050.juntadeandalucia.es/verificarFirma indicando el código de VERIFICACIÓN			
FIRMADO POR	RAQUEL MARIA ESPIN CRESPO	17/12/2024	
VERIFICACIÓN	Pk2jm6UYDU9J72AMTZUYRN3GET48NG	PÁG. 4890/9349	



INCIDENCIAS

INCIDENCIA DESCRIPCIÓN

	Ref:170000006008882 Recinto:18-040-003-00046-00001 Cultivo:20000 BARBECHO TRADICIONAL-SIN VARIEDAD Secano
	Ref:170000006008894 Recinto:18-040-003-00049-00001 Cultivo:1000 TRIGO BLANDO-SIN VARIEDAD Secano
	Ref:-1582359 Recinto:18-040-003-00418-00034 Cultivo:1000 TRIGO BLANDO-SIN VARIEDAD Regadío
	Ref:-1582360 Recinto:18-040-003-00418-00035 Cultivo:1000 TRIGO BLANDO-SIN VARIEDAD Regadío
	Ref:-1582361 Recinto:18-040-003-00418-00050 Cultivo:1000 TRIGO BLANDO-SIN VARIEDAD Regadío
	Ref:-1582362 Recinto:18-040-003-00419-00002 Cultivo:1000 TRIGO BLANDO-SIN VARIEDAD Regadío
	Ref:-1582364 Recinto:18-040-003-00419-00003 Cultivo:8000 AVENA-SIN VARIEDAD Secano
	Ref:-1582368 Recinto:18-040-003-00419-00007 Cultivo:8000 AVENA-SIN VARIEDAD Secano
	Ref:-1582369 Recinto:18-040-003-00419-00009 Cultivo:8000 AVENA-SIN VARIEDAD Secano
	Ref:-1582371 Recinto:18-040-003-00419-00012 Cultivo:8000 AVENA-SIN VARIEDAD Secano
	Ref:-1582376 Recinto:18-040-003-00419-00038 Cultivo:1000 TRIGO BLANDO-SIN VARIEDAD Regadío
	Ref:-1582377 Recinto:18-040-003-00419-00040 Cultivo:1000 TRIGO BLANDO-SIN VARIEDAD Regadío
	Ref:-1582378 Recinto:18-040-003-00419-00043 Cultivo:1000 TRIGO BLANDO-SIN VARIEDAD Regadío
	Ref:-1582383 Recinto:18-040-003-00420-00001 Cultivo:8000 AVENA-SIN VARIEDAD Secano
	Ref:-1582384 Recinto:18-040-003-00420-00001 Cultivo:8000 AVENA-SIN VARIEDAD Secano
	Ref:170000006008876 Recinto:18-040-003-09023-00001 Cultivo:8000 AVENA-SIN VARIEDAD Secano
	Ref:170000006008883 Recinto:18-040-005-00101-00001 Cultivo:8000 AVENA-SIN VARIEDAD Secano
	Ref:170000006008881 Recinto:18-040-031-00171-00001 Cultivo:20000 BARBECHO TRADICIONAL-SIN VARIEDAD Secano
100424	Solicita recinto que no está comprometido para la operación.
	Ref:170000006008881 Recinto:18-040-031-00171-00001 Cultivo:20000 BARBECHO TRADICIONAL-SIN VARIEDAD Secano

(1) Superficie declarada admisible ajustada con la superficie comprometida.
 (2) Factor de penalización valorando el alcance para el tipo de compromiso.

Puede verificar la integridad de una copia de este documento mediante la lectura del código QR adjunto o mediante el acceso a la dirección https://ws050.juntadeandalucia.es/verificarFirma indicando el código de VERIFICACIÓN			
FIRMADO POR	RAQUEL MARIA ESPIN CRESPO	17/12/2024	
VERIFICACIÓN	Pk2jm6UYDU9J72AMTZUYRN3GET48NG	PÁG. 4891/9349	



<u>APELLIDOS Y NOMBRE / RAZÓN SOCIAL</u>	<u>NIF</u>	<u>EXPEDIENTE</u>	<u>ANUALIDAD DE PAGO</u>		
MARTINEZ ANGULO CORPUS	***8192*	1206733	1ª		
<u>IMPORTE POR ANUALIDAD</u>					
	<u>2023</u>	<u>2024</u>	<u>2025</u>	<u>2026</u>	<u>2027</u>
IMPORTE MÁXIMO SUBVENCIONABLE	3.784,21 €	3.784,21 €	3.153,41 €	3.153,41 €	3.153,41 €
IMPORTE MEDIO DE TRANSFERENCIA (€/ha)	91,32 €	91,32 €	76,10 €	76,10 €	76,10 €

<u>RESUMEN DE UNIDADES</u>										
<u>Cód</u>	<u>GRUPO DE PAGO</u>	<u>Sup. Dec. Admisible (ha)</u>	<u>Sup. Comprometida (ha)</u>	<u>Sup. ajustada compromiso (1) (ha)</u>	<u>% sobredec.</u>	<u>Sup. Resuelta (ha)</u>	<u>Importe Declarado</u>	<u>Importe Topado</u>	<u>Importe Resuelto</u>	<u>Importe tras sobredec.</u>
416	HERBÁCEOS	20,86		20,86	0,00	20,86	3.784,21	3.784,21	3.784,21	3.784,21
424	HERBÁCEOS NO ELEGIBLES	20,58		20,58	0,00	20,58	0,00	0,00	0,00	0,00
TOTAL		41,44	41,44	41,44		41,44	3.784,21	3.784,21	3.784,21	3.784,21

<u>APLICACIÓN DE REDUCCIONES Y PENALIZACIONES</u>							
<u>GRUPO DE PAGO</u>	<u>Importe Calculado</u>	<u>Importe prereduc.</u>	<u>Crterios de subvencionabilidad y compromisos</u>	<u>Presentación tardía</u>	<u>Omisión declaración</u>	<u>Condicionalidad</u>	<u>IMPORTE (Euros) RESUELTO</u>
HERBÁCEOS	3.784,21	3.784,21	0,00	0,00	0,00	0,00	3.784,21
HERBÁCEOS NO ELEGIBLES	0,00	0,00	0,00	0,00	0,00	0,00	0,00
TOTAL	3.784,21	3.784,21					3.784,21

<u>RESUMEN DE PAGOS</u>				
<u>IMPORTE (Euros)</u>				
	<u>RESUELTO</u>	<u>FEADER</u>	<u>MAPA</u>	<u>CAPADR</u>
HERBÁCEOS - Pago realizado	3.784,21 €	3.216,58 €	371,23 €	196,40 €

<u>REF.</u>	<u>REFERENCIA SIGPAC</u>	<u>CULTIVO DESCRIPCIÓN CULTIVO</u>	<u>S/R G.PAGO</u>	<u>PEND. MEDIA (%)</u>	<u>SUP. DEC. ADMISIBLE (ha)</u>	<u>SUP. COMPROM. (ha)</u>	<u>SUP. AJUSTADA COMPROM. (1) (ha)</u>	<u>SUP. CONV. SIGPAC (ha)</u>	<u>SUP. CERTIF. (ha)</u>	<u>SUP. CAMPO (ha)</u>	<u>SUP. CAMPO DETER. CULT. DECLARADO (ha)</u>	<u>SUP. DEC. REDUCIDA (ha)</u>	<u>SUP. RESUELTA (ha)</u>
-1551762	18-040-004-00175-003	5000 CEBADA-SIN VARIEDAD	S	416	3,80	14,80	14,80	14,80	14,80			14,80	14,80
-1039813	18-040-004-00175-008	5000 CEBADA-SIN VARIEDAD	S	416	5,00	0,02	0,02	0,02	0,02			0,02	0,02
-1039811	18-040-004-00175-006	5000 CEBADA-SIN VARIEDAD	S	416	12,50	0,08	0,08	0,08	0,08			0,08	0,08
1700000005617594	18-024-012-00257-001	5000 CEBADA-SIN VARIEDAD	S	416	5,20	5,24	5,24	5,24	5,24			5,24	5,24
1700000005617611	18-024-012-00256-001	5000 CEBADA-SIN VARIEDAD	S	416	6,70	0,72	0,72	0,72	0,72			0,72	0,72
-1039817	18-040-005-00109-006	20000 BARBECHO TRADICIONAL-SIN VARIEDAD	S	424	7,30	0,20	0,20	0,20	0,20			0,20	0,20
-1039812	18-040-004-00175-007	20000 BARBECHO TRADICIONAL-SIN VARIEDAD	S	424	6,20	0,40	0,40	0,40	0,40			0,40	0,40
1700000005617601	18-040-003-00341-004	20000 BARBECHO TRADICIONAL-SIN VARIEDAD	S	424	3,60	3,32	3,32	3,32	3,32			3,32	3,32
1700000005617607	18-040-004-00175-003	20000 BARBECHO TRADICIONAL-SIN VARIEDAD	S	424	3,80	11,34	11,34	11,34	11,34			11,34	11,34
1700000005617609	18-040-005-00107-002	20000 BARBECHO TRADICIONAL-SIN VARIEDAD	S	424	2,80	0,69	0,69	0,69	0,69			0,69	0,69
1700000005617610	18-040-005-00107-001	20000 BARBECHO TRADICIONAL-SIN VARIEDAD	S	424	4,00	2,12	2,12	2,12	2,12			2,12	2,12
1700000005617612	18-040-005-00109-002	20000 BARBECHO TRADICIONAL-SIN VARIEDAD	S	424	3,90	2,51	2,51	2,51	2,51			2,51	2,51

INCIDENCIAS

INCIDENCIA DESCRIPCIÓN

- 3790 Recinto declarado inactivo
Ref:-1552543 Recinto:18-040-003-00341-00005 Cultivo: -
Ref:-1552542 Recinto:18-040-003-00341-00007 Cultivo: -
- 100424 Solicita recinto que no está comprometido para la operación.
Ref:-1552543 Recinto:18-040-003-00341-00005 Cultivo:20000 BARBECHO TRADICIONAL-SIN VARIEDAD Secano
Ref:-1552542 Recinto:18-040-003-00341-00007 Cultivo:20000 BARBECHO TRADICIONAL-SIN VARIEDAD Secano

(1) Superficie declarada admisible ajustada con la superficie comprometida.
(2) Factor de penalización valorando el alcance para el tipo de compromiso.

Puede verificar la integridad de una copia de este documento mediante la lectura del código QR adjunto o mediante el acceso a la dirección https://ws050.juntadeandalucia.es/verificarFirma indicando el código de VERIFICACIÓN			
FIRMADO POR	RAQUEL MARIA ESPIN CRESPO	17/12/2024	
VERIFICACIÓN	Pk2jm6UYDU9J72AMTZUYRN3GET48NG	PÁG. 4892/9349	



APELLIDOS Y NOMBRE / RAZÓN SOCIAL
MARTINEZ ANGULO FELIX

NIF
***8570*

EXPEDIENTE
1182888

ANUALIDAD DE PAGO
1ª

IMPORTE POR ANUALIDAD

	2023	2024	2025	2026	2027
IMPORTE MÁXIMO SUBVENCIONABLE	5.716,23 €	5.716,23 €	4.763,37 €	4.763,37 €	4.763,37 €
IMPORTE MEDIO DE TRANSFERENCIA (€/ha)	166,41 €	166,41 €	138,67 €	138,67 €	138,67 €

RESUMEN DE UNIDADES

Cód	GRUPO DE PAGO	Sup. Dec. Admisible (ha)	Sup. Comprometida (ha)	Sup. ajustada compromiso (1) (ha)	% sobredec.	Sup. Resuelta (ha)	Importe Declarado	Importe Topado	Importe Resuelto	Importe tras sobredec.
416	HERBÁCEOS	31,51		31,51	0,00	31,51	5.716,23	5.716,23	5.716,23	5.716,23
424	HERBÁCEOS NO ELEGIBLES	2,84		2,84	0,00	2,84	0,00	0,00	0,00	0,00
TOTAL		34,35	34,35	34,35		34,35	5.716,23	5.716,23	5.716,23	5.716,23

APLICACIÓN DE REDUCCIONES Y PENALIZACIONES

GRUPO DE PAGO	Importe Calculado	Importe prereduc.	Criterios de subvencionabilidad y compromisos	Presentación tardía	Omisión declaración	Condicionalidad	IMPORTE (Euros) RESUELTO
HERBÁCEOS	5.716,23	5.716,23	0,00	0,00	0,00	0,00	5.716,23
HERBÁCEOS NO ELEGIBLES	0,00	0,00	0,00	0,00	0,00	0,00	0,00
TOTAL	5.716,23	5.716,23					5.716,23

RESUMEN DE PAGOS

	RESUELTO	FEADER	MAPA	CAPADR
HERBÁCEOS - Pago realizado	5.716,23 €	4.858,80 €	560,76 €	296,67 €

RECINTOS RESUELTOS

REF.	REFERENCIA SIGPAC	CULTIVO DESCRIPCIÓN CULTIVO	S/R G.PAGO	PEND. MEDIA (%)	SUP. DEC. ADMISIBLE (ha)	SUP. COMPROM. (ha)	SUP. AJUSTADA COMPROM. (1) (ha)	SUP. CONV. SIGPAC (ha)	SUP. CERTIF. (ha)	SUP. CAMPO (ha)	SUP. CAMPO DETER. CULT. DECLARADO (ha)	SUP. DEC. REDUCIDA (ha)	SUP. RESUELTA (ha)
-1576155	18-024-013-00040-004	5000 CEBADA-SIN VARIEDAD	S 416	2,70	0,01	0,01	0,01	0,01	0,01			0,01	0,01
-1305986	18-057-046-00190-011	1000 TRIGO BLANDO-SIN VARIEDAD	S 416	10,40	4,05	4,05	4,05	4,05	4,05			4,05	4,05
-1305745	18-057-046-00006-001	8000 AVENA-SIN VARIEDAD	S 416	3,40	1,54	1,54	1,54	1,54	1,54			1,54	1,54
-1305689	18-057-046-00190-011	1000 TRIGO BLANDO-SIN VARIEDAD	S 416	10,40	0,48	0,48	0,48	0,48	0,48			0,48	0,48
-1065659	18-040-004-00001-005	5000 CEBADA-SIN VARIEDAD	S 416	6,70	1,76	1,76	1,76	1,76	1,76			1,76	1,76
1700000005547375	18-024-009-00124-001	5000 CEBADA-SIN VARIEDAD	S 416	4,50	1,60	1,60	1,60	1,60	1,60			1,60	1,60
1700000005547385	18-024-013-00138-003	5000 CEBADA-SIN VARIEDAD	S 416	7,80	2,44	2,44	2,44	2,44	2,44			2,44	2,44
1700000005547386	18-024-013-00138-005	5000 CEBADA-SIN VARIEDAD	S 416	4,70	0,74	0,74	0,74	0,74	0,74			0,74	0,74
1700000005547387	18-024-013-00138-007	5000 CEBADA-SIN VARIEDAD	S 416	4,20	0,16	0,16	0,16	0,16	0,16			0,16	0,16
1700000005547388	18-024-013-00138-008	5000 CEBADA-SIN VARIEDAD	S 416	4,00	0,44	0,44	0,44	0,44	0,44			0,44	0,44
1700000005547389	18-024-013-00138-010	5000 CEBADA-SIN VARIEDAD	S 416	5,10	0,11	0,11	0,11	0,11	0,11			0,11	0,11
1700000005547390	18-040-004-00001-001	5000 CEBADA-SIN VARIEDAD	S 416	4,70	2,53	2,53	2,53	2,53	2,53			2,53	2,53
1700000005547391	18-040-004-00035-002	5000 CEBADA-SIN VARIEDAD	S 416	5,20	1,34	1,34	1,34	1,34	1,34			1,34	1,34
1700000005547392	18-040-003-00034-002	8000 AVENA-SIN VARIEDAD	S 416	5,10	5,07	5,07	5,07	5,07	5,07			5,07	5,07
1700000005547415	18-024-012-00289-001	5000 CEBADA-SIN VARIEDAD	S 416	2,80	0,27	0,27	0,27	0,27	0,27			0,27	0,27
1700000005547416	18-024-012-00287-001	5000 CEBADA-SIN VARIEDAD	S 416	3,60	1,12	1,12	1,12	1,12	1,12			1,12	1,12
1700000005547418	18-024-013-00160-005	5000 CEBADA-SIN VARIEDAD	S 416	7,90	0,66	0,66	0,66	0,66	0,66			0,66	0,66
1700000005547419	18-024-013-00160-004	5000 CEBADA-SIN VARIEDAD	S 416	7,70	1,85	1,85	1,85	1,85	1,85			1,85	1,85
1700000005547420	18-024-013-00160-003	5000 CEBADA-SIN VARIEDAD	S 416	6,80	1,29	1,29	1,29	1,29	1,29			1,29	1,29
1700000005547421	18-024-013-00039-001	5000 CEBADA-SIN VARIEDAD	S 416	2,20	0,18	0,18	0,18	0,18	0,18			0,18	0,18
1700000005547443	18-024-013-00141-003	5000 CEBADA-SIN VARIEDAD	S 416	6,70	3,38	3,38	3,38	3,38	3,38			3,38	3,38
1700000005547444	18-024-013-00105-001	5000 CEBADA-SIN VARIEDAD	S 416	6,00	0,49	0,49	0,49	0,49	0,49			0,49	0,49
-1067156	18-024-012-00134-001	2000 BARBECHO TRADICIONAL-SIN VARIEDAD	S 424	2,50	0,86	0,86	0,86	0,86	0,86			0,86	0,86
1700000005547380	18-024-012-00132-001	2000 BARBECHO TRADICIONAL-SIN VARIEDAD	S 424	2,30	0,32	0,32	0,32	0,32	0,32			0,32	0,32
1700000005547381	18-024-012-00133-001	2000 BARBECHO TRADICIONAL-SIN VARIEDAD	S 424	2,30	0,27	0,27	0,27	0,27	0,27			0,27	0,27
1700000005547382	18-024-012-00138-001	2000 BARBECHO TRADICIONAL-SIN VARIEDAD	S 424	5,50	0,39	0,39	0,39	0,39	0,39			0,39	0,39
1700000005547384	18-024-012-00135-001	2000 BARBECHO TRADICIONAL-SIN VARIEDAD	S 424	2,50	1,00	1,00	1,00	1,00	1,00			1,00	1,00

(1) Superficie declarada admisible ajustada con la superficie comprometida.
(2) Factor de penalización valorando el alcance para el tipo de compromiso.

Puede verificar la integridad de una copia de este documento mediante la lectura del código QR adjunto o mediante el acceso a la dirección <https://ws050.juntadeandalucia.es/verificarFirma> indicando el código de VERIFICACIÓN

FIRMADO POR

RAQUEL MARIA ESPIN CRESPO

17/12/2024

VERIFICACIÓN

Pk2jm6UYDU9J72AMTZUYRN3GET48NG

PÁG. 4893/9349






INCIDENCIAS

INCIDENCIA DESCRIPCIÓN

- 4272 Verifica que las líneas de declaración de las Solicitudes Únicas no tienen solapes con la capa de Retroactividad Gráfica (ambas de la misma campaña) a nivel de expediente/línea de declaración gráfica de la solicitud.
Ref:4175324 Recinto:18-057-046-00009-00001 Cultivo: - Agregado de la referencia del recinto.:0 Zona de la referencia del recinto.:0 Superficie solapada.:0,05 Id. Incid.:101006886
- 100402 Recinto solicitado no forma parte de ningún organismo de control autorizado para la producción ecológica en Andalucía o fecha de inscripción posterior al plazo establecido (Anexo I. Criterios de Subvencionabilidad. Orden 28 de marzo de 2023).
Ref:1700000005547410 Recinto:18-024-010-00067-00001 Cultivo:20000 BARBECHO TRADICIONAL-SIN VARIEDAD Secano
Ref:1700000005547413 Recinto:18-024-010-00067-00002 Cultivo:20000 BARBECHO TRADICIONAL-SIN VARIEDAD Secano
Ref:4175324 Recinto:18-057-046-00009-00001 Cultivo:8000 AVENA-SIN VARIEDAD Secano
Ref:4208200 Recinto:18-057-046-00011-00001 Cultivo:20000 BARBECHO TRADICIONAL-SIN VARIEDAD Secano
Ref:-579677 Recinto:18-057-046-00020-00001 Cultivo:20000 BARBECHO TRADICIONAL-SIN VARIEDAD Secano
Ref:4653769 Recinto:18-057-046-00049-00001 Cultivo:8000 AVENA-SIN VARIEDAD Secano
- 100412 Número de hectáreas validadas inferior a la superficie mínima permitida por el grupo de cultivo (Anexo I. Criterios de Subvencionabilidad. Orden 28 de marzo de 2023).
Sup. Resuelta:0 Grupo de Pago:FRUTALES SECANO
- 100413 Recinto perteneciente a grupo de cultivo que no cumple con la superficie mínima requerida (Anexo I. Criterios de Subvencionabilidad. Orden 28 de marzo de 2023).
Ref:4653807 Recinto:18-040-007-00092-00001 Cultivo:104023 ALMENDROS-LAURANNE Secano Sup. Declarada:1,67 Superficie Resolver:1,67
Ref:4175331 Recinto:18-057-046-00171-00001 Cultivo:104020 ALMENDROS-GUARA Secano Sup. Declarada:0,96 Superficie Resolver:0,96
Ref:1700000005547450 Recinto:18-057-051-00183-00001 Cultivo:104020 ALMENDROS-GUARA Secano Sup. Declarada:3,14 Superficie Resolver:3,14
- 100424 Solicita recinto que no está comprometido para la operación.
Ref:-1065651 Recinto:18-024-009-00205-00005 Cultivo:101010 OLIVAR-PICUAL Secano
Ref:1700000005547410 Recinto:18-024-010-00067-00001 Cultivo:20000 BARBECHO TRADICIONAL-SIN VARIEDAD Secano
Ref:1700000005547413 Recinto:18-024-010-00067-00002 Cultivo:20000 BARBECHO TRADICIONAL-SIN VARIEDAD Secano
Ref:4175324 Recinto:18-057-046-00009-00001 Cultivo:8000 AVENA-SIN VARIEDAD Secano
Ref:4208200 Recinto:18-057-046-00011-00001 Cultivo:20000 BARBECHO TRADICIONAL-SIN VARIEDAD Secano
Ref:-579677 Recinto:18-057-046-00020-00001 Cultivo:20000 BARBECHO TRADICIONAL-SIN VARIEDAD Secano
Ref:4653769 Recinto:18-057-046-00049-00001 Cultivo:8000 AVENA-SIN VARIEDAD Secano

(1) Superficie declarada admisible ajustada con la superficie comprometida.
(2) Factor de penalización valorando el alcance para el tipo de compromiso.

Puede verificar la integridad de una copia de este documento mediante la lectura del código QR adjunto o mediante el acceso a la dirección https://ws050.juntadeandalucia.es/verificarFirma indicando el código de VERIFICACIÓN			
FIRMADO POR	RAQUEL MARIA ESPIN CRESPO	17/12/2024	
VERIFICACIÓN	Pk2jm6UYDU9J72AMTZUYRN3GET48NG	PÁG. 4894/9349	



APELLIDOS Y NOMBRE / RAZÓN SOCIAL
MARTINEZ ANGULO JESUS

NIF
***9011*

EXPEDIENTE
1210918

ANUALIDAD DE PAGO
1ª

IMPORTE POR ANUALIDAD

	2023	2024	2025	2026	2027
IMPORTE MÁXIMO SUBVENCIONABLE	5.317,13 €	5.317,13 €	4.430,79 €	4.430,79 €	4.430,79 €
IMPORTE MEDIO DE TRANSFERENCIA (€/ha)	153,05 €	153,05 €	127,54 €	127,54 €	127,54 €

RESUMEN DE UNIDADES

Cód	GRUPO DE PAGO	Sup. Dec. Admisible (ha)	Sup. Comprometida (ha)	Sup. ajustada compromiso (1) (ha)	% sobredec.	Sup. Resuelta (ha)	Importe Declarado	Importe Topado	Importe Resuelto	Importe tras sobredec.
416	HERBÁCEOS	29,32		29,31	0,00	29,31	5.317,13	5.317,13	5.317,13	5.317,13
424	HERBÁCEOS NO ELEGIBLES	5,44		5,43	0,00	5,43	0,00	0,00	0,00	0,00
TOTAL		34,76	34,74	34,74		34,74	5.317,13	5.317,13	5.317,13	5.317,13

APLICACIÓN DE REDUCCIONES Y PENALIZACIONES

GRUPO DE PAGO	Importe Calculado	Importe prereduc.	Importe subvencionabilidad y compromisos	Presentación tardía	Omisión declaración	Condicionalidad	IMPORTE (Euros) RESUELTO
HERBÁCEOS	5.317,13	5.317,13	0,00	0,00	0,00	0,00	5.317,13
HERBÁCEOS NO ELEGIBLES	0,00	0,00	0,00	0,00	0,00	0,00	0,00
TOTAL	5.317,13	5.317,13					5.317,13

RESUMEN DE PAGOS

	RESUELTO	FEADER	MAPA	CAPADR
HERBÁCEOS - Pago realizado	5.317,13 €	4.519,56 €	521,61 €	275,96 €

RECINTOS RESUELTOS

REF.	REFERENCIA SIGPAC	CULTIVO	DESCRIPCIÓN CULTIVO	S/R	G.PAGO	PEND. MEDIA (%)	SUP. DEC. ADMISIBLE (ha)	SUP. COMPROM. (ha)	SUP. AJUSTADA COMPROM. (1) (ha)	SUP. CONV. SIGPAC (ha)	SUP. CERTIF. (ha)	SUP. CAMPO (ha)	SUP. CAMPO DETER. CULT. DECLARADO (ha)	SUP. DEC. REDUCIDA (ha)	SUP. RESUELTA (ha)
-1576357	18-057-046-00071-001	8000	AVENA-SIN VARIEDAD	S	416	3,30	6,36	6,36	6,36		6,36			6,36	6,36
-1576174	18-040-007-00345-001	8000	AVENA-SIN VARIEDAD	S	416	2,70	0,07	0,07	0,07		0,07			0,07	0,07
-1305868	18-024-011-00068-001	8000	AVENA-SIN VARIEDAD	S	416	6,00	2,68	2,67	2,67		2,68			2,67	2,67
-1305860	18-024-011-00067-001	8000	AVENA-SIN VARIEDAD	S	416	10,60	1,17	1,17	1,17		1,17			1,17	1,17
-1305830	18-024-009-00114-005	8000	AVENA-SIN VARIEDAD	S	416	3,60	2,33	2,33	2,33		2,33			2,33	2,33
-1305814	18-024-009-00122-001	8000	AVENA-SIN VARIEDAD	S	416	3,20	1,26	1,26	1,26		1,26			1,26	1,26
-1305793	18-057-046-00246-001	8000	AVENA-SIN VARIEDAD	S	416	4,00	3,68	3,68	3,68		3,68			3,68	3,68
4175164	18-040-007-00291-001	8000	AVENA-SIN VARIEDAD	S	416	5,90	0,12	0,12	0,12		0,12			0,12	0,12
4175173	18-040-007-00290-001	8000	AVENA-SIN VARIEDAD	S	416	5,50	4,99	4,99	4,99		4,99			4,99	4,99
4175199	18-040-007-00054-001	8000	AVENA-SIN VARIEDAD	S	416	3,10	3,27	3,27	3,27		3,27			3,27	3,27
5079525	18-057-046-00072-001	8000	AVENA-SIN VARIEDAD	S	416	3,10	1,58	1,58	1,58		1,58			1,58	1,58
1700000007168686	18-024-021-00276-001	1000	TRIGO BLANDO-SIN VARIEDAD	R	416	1,50	1,62	1,62	1,62		1,62			1,62	1,62
1700000007168701	18-024-012-00232-001	5000	CEBADA-SIN VARIEDAD	S	416	4,10	0,19	0,19	0,19		0,19			0,19	0,19
-1587722	18-024-009-00114-005	20000	BARBECHO TRADICIONAL-SIN VARIEDAD	S	424	3,60	0,94	0,94	0,94		0,94			0,94	0,94
-1587696	18-024-011-00068-001	20000	BARBECHO TRADICIONAL-SIN VARIEDAD	S	424	6,00	1,90	1,89	1,89		1,89			1,89	1,89
-1305858	18-024-010-00197-001	20000	BARBECHO TRADICIONAL-SIN VARIEDAD	S	424	2,50	1,34	1,34	1,34		1,34			1,34	1,34
-1305838	18-024-009-00114-006	20000	BARBECHO TRADICIONAL-SIN VARIEDAD	S	424	14,20	0,27	0,27	0,27		0,27			0,27	0,27
-1305692	18-024-021-00237-003	20000	BARBECHO TRADICIONAL-SIN VARIEDAD	R	424	1,30	0,48	0,48	0,48		0,48			0,48	0,48
-1305691	18-024-021-00236-007	20000	BARBECHO TRADICIONAL-SIN VARIEDAD	R	424	1,90	0,51	0,51	0,51		0,51			0,51	0,51

(1) Superficie declarada admisible ajustada con la superficie comprometida.
(2) Factor de penalización valorando el alcance para el tipo de compromiso.

Puede verificar la integridad de una copia de este documento mediante la lectura del código QR adjunto o mediante el acceso a la dirección <https://ws050.juntadeandalucia.es/verificarFirma> indicando el código de VERIFICACIÓN

FIRMADO POR

RAQUEL MARIA ESPIN CRESPO

17/12/2024

VERIFICACIÓN

Pk2jm6UYDU9J72AMTZUYRN3GET48NG

PÁG. 4895/9349



**INCIDENCIAS****INCIDENCIA DESCRIPCIÓN**

- 219 Superficie declarada sobre un mismo recinto, en un mismo expediente, mayor que la superficie total del recinto SIGPAC.
Ref:-1305868 Recinto:18-024-011-00068-00001 Cultivo:8000 AVENA-SIN VARIEDAD Secano Suma de superficies declaradas para este recinto por el solicitante (Áreas):458 Superficie SIGPAC total para el recinto (Áreas):457 Exceso de superficie declarada (Hectáreas): 0,01
Ref:-1587696 Recinto:18-024-011-00068-00001 Cultivo:20000 BARBECHO TRADICIONAL-SIN VARIEDAD Secano Suma de superficies declaradas para este recinto por el solicitante (Áreas):458 Superficie SIGPAC total para el recinto (Áreas):457 Exceso de superficie declarada (Hectáreas):0,01
- 100402 Recinto solicitado no forma parte de ningún organismo de control autorizado para la producción ecológica en Andalucía o fecha de inscripción posterior al plazo establecido (Anexo I. Criterios de Subvencionabilidad. Orden 28 de marzo de 2023).
Ref:6862818 Recinto:18-024-009-00248-00001 Cultivo:20000 BARBECHO TRADICIONAL-SIN VARIEDAD Secano
Ref:-1065922 Recinto:18-024-009-00325-00004 Cultivo:5000 CEBADA-SIN VARIEDAD Secano
Ref:-1576296 Recinto:18-024-021-00221-00001 Cultivo:1000 TRIGO BLANDO-SIN VARIEDAD Regadío
- 100412 Número de hectáreas validadas inferior a la superficie mínima permitida por el grupo de cultivo (Anexo I. Criterios de Subvencionabilidad. Orden 28 de marzo de 2023).
Sup. Resuelta:0 Grupo de Pago:FRUTALES SECANO
- 100413 Recinto perteneciente a grupo de cultivo que no cumple con la superficie mínima requerida (Anexo I. Criterios de Subvencionabilidad. Orden 28 de marzo de 2023).
Ref:-1576229 Recinto:18-024-010-00046-00001 Cultivo:104023 ALMENDROS-LAURANNE Secano Sup. Declarada:1,25 Superficie Resolver:1,25
Ref:-1065590 Recinto:18-024-010-00168-00005 Cultivo:104020 ALMENDROS-GUARA Secano Sup. Declarada:0,03 Superficie Resolver:0,03
Ref:4175147 Recinto:18-040-007-00066-00001 Cultivo:104020 ALMENDROS-GUARA Secano Sup. Declarada:9,62 Superficie Resolver:9,62
Ref:170000007168719 Recinto:18-040-007-00367-00001 Cultivo:104020 ALMENDROS-GUARA Secano Sup. Declarada:0,13 Superficie Resolver:0,13
Ref:170000007168732 Recinto:18-040-007-00368-00001 Cultivo:104020 ALMENDROS-GUARA Secano Sup. Declarada:1,57 Superficie Resolver:1,57
Ref:4175298 Recinto:18-057-046-00164-00001 Cultivo:104057 ALMENDROS-AVIJOR Secano Sup. Declarada:3,94 Superficie Resolver:3,94
Ref:4653652 Recinto:18-057-046-00214-00001 Cultivo:104057 ALMENDROS-AVIJOR Secano Sup. Declarada:0,89 Superficie Resolver:0,89
Ref:5079466 Recinto:18-057-046-00214-00004 Cultivo:104057 ALMENDROS-AVIJOR Secano Sup. Declarada:0,26 Superficie Resolver:0,26
Ref:4175313 Recinto:18-057-046-00215-00002 Cultivo:104057 ALMENDROS-AVIJOR Secano Sup. Declarada:0,12 Superficie Resolver:0,12
Ref:4175308 Recinto:18-057-046-00215-00003 Cultivo:104057 ALMENDROS-AVIJOR Secano Sup. Declarada:0,46 Superficie Resolver:0,46
- 100421 Recinto declarado por error para una operación de la 6503, que se ha corregido de oficio marcando la operación correcta, de acuerdo con la fecha de inscripción del recinto en la producción ecológica.
Ref:-1576229 Recinto:18-024-010-00046-00001 Cultivo:104023 ALMENDROS-LAURANNE Secano
Ref:-1065590 Recinto:18-024-010-00168-00005 Cultivo:104020 ALMENDROS-GUARA Secano
Ref:4175147 Recinto:18-040-007-00066-00001 Cultivo:104020 ALMENDROS-GUARA Secano
Ref:-1576174 Recinto:18-040-007-00345-00001 Cultivo:8000 AVENA-SIN VARIEDAD Secano
Ref:170000007168719 Recinto:18-040-007-00367-00001 Cultivo:104020 ALMENDROS-GUARA Secano
Ref:170000007168732 Recinto:18-040-007-00368-00001 Cultivo:104020 ALMENDROS-GUARA Secano
- 100424 Solicita recinto que no está comprometido para la operación.
Ref:6862818 Recinto:18-024-009-00248-00001 Cultivo:20000 BARBECHO TRADICIONAL-SIN VARIEDAD Secano
Ref:-1065922 Recinto:18-024-009-00325-00004 Cultivo:5000 CEBADA-SIN VARIEDAD Secano
Ref:-1576296 Recinto:18-024-021-00221-00001 Cultivo:1000 TRIGO BLANDO-SIN VARIEDAD Regadío

(1) Superficie declarada admisible ajustada con la superficie comprometida.
(2) Factor de penalización valorando el alcance para el tipo de compromiso.

Puede verificar la integridad de una copia de este documento mediante la lectura del código QR adjunto o mediante el acceso a la dirección <https://ws050.juntadeandalucia.es/verificarFirma> indicando el código de VERIFICACIÓN

FIRMADO POR	RAQUEL MARIA ESPIN CRESPO	17/12/2024	
VERIFICACIÓN	Pk2jm6UYDU9J72AMTZUYRN3GET48NG	PÁG. 4896/9349	



APELLIDOS Y NOMBRE / RAZÓN SOCIAL
MARTINEZ ASENSIO MANUEL

NIF
****1785*

EXPEDIENTE
1209462

ANUALIDAD DE PAGO
1ª

IMPORTES POR ANUALIDAD

	2023	2024	2025	2026	2027
IMPORTE MÁXIMO SUBVENCIONABLE	339,13 €	339,13 €	339,13 €	282,61 €	282,61 €
IMPORTE MEDIO DE TRANSFERENCIA (€/ha)	297,48 €	297,48 €	297,48 €	247,90 €	247,90 €

RESUMEN DE UNIDADES

Cód	GRUPO DE PAGO	Sup. Dec. Admisible (ha)	Sup. Comprometida (ha)	Sup. ajustada compromiso (1) (ha)	% sobredec.	Sup. Resuelta (ha)	Importe Declarado	Importe Topado	Importe Resuelto	Importe tras sobredec.
419	OLIVAR	1,14		1,14	0,00	1,14	339,13	339,13	339,13	339,13
TOTAL		1,14	1,14	1,14		1,14	339,13	339,13	339,13	339,13

APLICACIÓN DE REDUCCIONES Y PENALIZACIONES

GRUPO DE PAGO	Importe Calculado	Importe prereduc.	Criterios de subvencionabilidad y compromisos	Presentación tardía	Omisión declaración	Condicionalidad	IMPORTE (Euros) RESUELTO
OLIVAR	339,13	339,13	0,00	0,00	0,00	0,00	339,13
TOTAL	339,13	339,13					339,13

RESUMEN DE PAGOS

	IMPORTE (Euros)			
	RESUELTO	FEADER	MAPA	CAPADR
OLIVAR - Pago realizado	339,13 €	288,26 €	33,27 €	17,60 €

RECINTOS RESUELTOS

REF.	REFERENCIA SIGPAC	CULTIVO DESCRIPCIÓN CULTIVO	S/R G.PAGO	PEND. MEDIA (%)	SUP. ADMISIBLE (ha)	SUP. COMPROM. (ha)	SUP. AJUSTADA COMPR.(1) (ha)	SUP. CONY. SIGPAC (ha)	SUP. CERTIE (ha)	SUP. CAMPO (ha)	SUP. CAMPO DETER. CULT. DECLARADO (ha)	SUP. DEC. REDUCIDA (ha)	SUP. RESUELTA (ha)
-923723	18-047-006-00131-003	101010 OLIVAR-PICUAL	S	419	9,70	0,02	0,02	0,02	0,02			0,02	0,02
6864918	18-047-005-00391-002	101010 OLIVAR-PICUAL	S	419	11,10	1,12	1,12	1,12	1,12			1,12	1,12

INCIDENCIAS

INCIDENCIA DESCRIPCIÓN

- 3790 Recinto declarado inactivo
Ref:6859243 Recinto:18-047-003-00337-00001 Cultivo: -
Ref:6859244 Recinto:18-047-003-00338-00003 Cultivo: -
Ref:6859434 Recinto:18-047-005-00265-00001 Cultivo: -
Ref:6860325 Recinto:18-047-006-00285-00002 Cultivo: -
Ref:6859435 Recinto:18-047-006-00290-00001 Cultivo: -
- 8227 Línea de declaración monitorizada en la que no ha habido respuesta por parte del productor y, por tanto, sin Juicio Experto de campo.
Ref:4765109 Recinto:18-047-004-00666-00003 Cultivo:52000 VEZA-SIN VARIEDAD
- 100412 Número de hectáreas validadas inferior a la superficie mínima permitida por el grupo de cultivo (Anexo I. Criterios de Subvencionabilidad. Orden 28 de marzo de 2023).
Sup. Resuelta:0 Grupo de Pago:FRUTALES SECANO
- 100413 Recinto perteneciente a grupo de cultivo que no cumple con la superficie mínima requerida (Anexo I. Criterios de Subvencionabilidad. Orden 28 de marzo de 2023).
Ref:-923718 Recinto:18-047-004-00124-00006 Cultivo:104022 ALMENDROS-LARGUETA Secano Sup. Declarada:0,38 Superficie Resolver:0,38
Ref:4765112 Recinto:18-047-004-00669-00001 Cultivo:104023 ALMENDROS-LAURANNE Secano Sup. Declarada:1,3 Superficie Resolver:1,3
Ref:6878622 Recinto:18-047-011-00212-00001 Cultivo:104090 ALMENDROS-FILIPO CEO Secano Sup. Declarada:0,56 Superficie Resolver:0,56
- 100424 Solicita recinto que no está comprometido para la operación.
Ref:6859243 Recinto:18-047-003-00337-00001 Cultivo:52000 VEZA-SIN VARIEDAD Regadío
Ref:6859244 Recinto:18-047-003-00338-00003 Cultivo:52000 VEZA-SIN VARIEDAD Regadío
Ref:4765109 Recinto:18-047-004-00666-00003 Cultivo:52000 VEZA-SIN VARIEDAD Secano
Ref:6859434 Recinto:18-047-005-00265-00001 Cultivo:104043 ALMENDROS-VAIRO Secano
Ref:6860325 Recinto:18-047-006-00285-00002 Cultivo:101010 OLIVAR-PICUAL Secano
Ref:6859435 Recinto:18-047-006-00290-00001 Cultivo:104008 ALMENDROS-CONSTANTI Secano

(1) Superficie declarada admisible ajustada con la superficie comprometida.
(2) Factor de penalización valorando el alcance para el tipo de compromiso.

Puede verificar la integridad de una copia de este documento mediante la lectura del código QR adjunto o mediante el acceso a la dirección <https://ws050.juntadeandalucia.es/verificarFirma> indicando el código de VERIFICACIÓN

FIRMADO POR

RAQUEL MARIA ESPIN CRESPO

17/12/2024

VERIFICACIÓN

Pk2jm6UYDU9J72AMTZUYRN3GET48NG

PÁG. 4897/9349



**APELLIDOS Y NOMBRE / RAZÓN SOCIAL**

MARTINEZ AVILA YOLANDA

NIF

****1509*

EXPEDIENTE

1075867

ANUALIDAD DE PAGO

1ª

IMPORTE POR ANUALIDAD

	2023	2024	2025	2026	2027
IMPORTE MÁXIMO SUBVENCIONABLE	4.494,92 €	4.494,92 €	4.494,92 €	3.745,77 €	3.745,77 €
IMPORTE MEDIO DE TRANSFERENCIA (€/ha)	297,48 €	297,48 €	297,48 €	247,90 €	247,90 €

RESUMEN DE UNIDADES

Cód	GRUPO DE PAGO	Sup. Dec. Admisible (ha)	Sup. Comprometida (ha)	Sup. ajustada compromiso (1) (ha)	% sobredec.	Sup. Resuelta (ha)	Importe Declarado	Importe Topado	Importe Resuelto	Importe tras sobredec.
419	OLIVAR	15,12		15,11	0,00	15,11	4.494,92	4.494,92	4.494,92	4.494,92
TOTAL		15,12	15,11	15,11		15,11	4.494,92	4.494,92	4.494,92	4.494,92

APLICACIÓN DE REDUCCIONES Y PENALIZACIONES

GRUPO DE PAGO	Importe Calculado	Importe prereduc.	Criterios de subvencionabilidad y compromisos	Presentación tardía	Omisión declaración	Condicionalidad	IMPORTE (Euros) RESUELTO
OLIVAR	4.494,92	4.494,92	0,00	0,00	0,00	0,00	4.494,92
TOTAL	4.494,92	4.494,92					4.494,92

RESUMEN DE PAGOS**IMPORTE (Euros)**

	RESUELTO	FEADER	MAPA	CAPADR
OLIVAR - Pago realizado	4.494,92 €	3.820,68 €	440,95 €	233,29 €

RECINTOS RESUELTOS

REF.	REFERENCIA SIGPAC	CULTIVO DESCRIPCIÓN CULTIVO	S/R G.PAGO	PEND. MEDIA (%)	SUP. DEC. ADMISIBLE (ha)	SUP. COMPROM. (ha)	SUP. AJUSTADA COMPR.(1) (ha)	SUP. CONY. SIGPAC (ha)	SUP. CERTIE (ha)	SUP. CAMPO (ha)	SUP. CAMPO DETER. CULT. DECLARADO (ha)	SUP. DEC. REDUCIDA (ha)	SUP. RESUELTA (ha)
-586211	18-204-035-00338-001	101010 OLIVAR-PICUAL	S 419	22,10	0,49	0,49	0,49		0,49			0,49	0,49
5269196	18-204-038-00252-001	101010 OLIVAR-PICUAL	S 419	13,40	0,73	0,73	0,73		0,73			0,73	0,73
5269201	18-204-038-00333-001	101010 OLIVAR-PICUAL	S 419	13,10	0,92	0,92	0,92		0,92			0,92	0,92
6925158	18-204-036-00048-002	101010 OLIVAR-PICUAL	S 419	29,10	2,32	2,32	2,32		2,32			2,32	2,32
6925206	18-090-017-00088-001	101010 OLIVAR-PICUAL	S 419	7,80	0,45	0,45	0,45		0,45			0,45	0,45
6925207	18-090-017-00087-001	101010 OLIVAR-PICUAL	S 419	8,40	0,49	0,49	0,49		0,49			0,49	0,49
6925208	18-090-017-00098-001	101010 OLIVAR-PICUAL	S 419	4,40	0,21	0,21	0,21		0,21			0,21	0,21
6925209	18-090-017-00097-001	101010 OLIVAR-PICUAL	S 419	4,40	0,33	0,33	0,33		0,33			0,33	0,33
6925210	18-090-017-00100-001	101010 OLIVAR-PICUAL	S 419	10,00	0,42	0,42	0,42		0,42			0,42	0,42
6925211	18-090-017-00099-001	101010 OLIVAR-PICUAL	S 419	3,90	0,48	0,48	0,48		0,48			0,48	0,48
6925212	18-090-017-00132-001	101010 OLIVAR-PICUAL	S 419	4,50	0,19	0,19	0,19		0,19			0,19	0,19
6925213	18-090-017-00066-001	101010 OLIVAR-PICUAL	S 419	2,80	0,26	0,26	0,26		0,26			0,26	0,26
6925215	18-090-017-00067-001	101010 OLIVAR-PICUAL	S 419	3,00	0,24	0,24	0,24		0,24			0,24	0,24
6925220	18-202-043-00033-001	101010 OLIVAR-PICUAL	S 419	14,00	0,95	0,95	0,95		0,95			0,95	0,95
6925234	18-204-035-00336-001	101010 OLIVAR-PICUAL	S 419	19,40	0,35	0,35	0,35		0,35			0,35	0,35
6925237	18-204-036-00047-001	101010 OLIVAR-PICUAL	S 419	17,90	5,32	5,32	5,32		5,32			5,32	5,32
6925238	18-204-038-00313-001	101010 OLIVAR-PICUAL	S 419	15,30	0,07	0,07	0,07		0,07			0,07	0,07
6925240	18-204-035-00047-001	101010 OLIVAR-PICUAL	R 419	5,30	0,45	0,45	0,45		0,45			0,45	0,45
6933932	18-204-038-00338-001	101010 OLIVAR-PICUAL	S 419	18,60	0,45	0,44	0,44		0,44			0,44	0,44

INCIDENCIAS**INCIDENCIA DESCRIPCIÓN**

- 8227 Línea de declaración monitorizada en la que no ha habido respuesta por parte del productor y, por tanto, sin Juicio Experto de campo.
Ref:6925214 Recinto:18-090-017-00073-00001 Cultivo:101010 OLIVAR-PICUAL
- 100412 Número de hectáreas validadas inferior a la superficie mínima permitida por el grupo de cultivo (Anexo I. Criterios de Subvencionabilidad. Orden 28 de marzo de 2023).
Sup. Resuelta:0 Grupo de Pago:FRUTALES REGADÍO
- 100413 Recinto perteneciente a grupo de cultivo que no cumple con la superficie mínima requerida (Anexo I. Criterios de Subvencionabilidad. Orden 28 de marzo de 2023).
Ref:6925219 Recinto:18-202-043-00032-00002 Cultivo:104020 ALMENDROS-GUARA Regadío Sup. Declarada:1,97 Superficie Resolver:1,97
- 100424 Solicita recinto que no está comprometido para la operación.
Ref:6925214 Recinto:18-090-017-00073-00001 Cultivo:101010 OLIVAR-PICUAL Secano

(1) Superficie declarada admisible ajustada con la superficie comprometida.
(2) Factor de penalización valorando el alcance para el tipo de compromiso.

Puede verificar la integridad de una copia de este documento mediante la lectura del código QR adjunto o mediante el acceso a la dirección <https://ws050.juntadeandalucia.es/verificarFirma> indicando el código de VERIFICACIÓN

FIRMADO POR

RAQUEL MARIA ESPIN CRESPO

17/12/2024

VERIFICACIÓN

Pk2jm6UYDU9J72AMTZUYRN3GET48NG

PÁG. 4898/9349





APELLIDOS Y NOMBRE / RAZÓN SOCIAL

MARTINEZ AZNAR TAMARA

NIF
****1361*

EXPEDIENTE
1283569

ANUALIDAD DE PAGO
1ª

IMPORTE POR ANUALIDAD

	2023	2024	2025	2026	2027
IMPORTE MÁXIMO SUBVENCIONABLE	2.061,54 €	2.061,54 €	2.061,54 €	1.717,95 €	1.717,95 €
IMPORTE MEDIO DE TRANSFERENCIA (€/ha)	297,48 €	297,48 €	297,48 €	247,90 €	247,90 €

RESUMEN DE UNIDADES

Cód	GRUPO DE PAGO	Sup. Dec. Admisible (ha)	Sup. Comprometida (ha)	Sup. ajustada compromiso (1) (ha)	% sobredec.	Sup. Resuelta (ha)	Importe Declarado	Importe Topado	Importe Resuelto	Importe tras sobredec.
419	OLIVAR	8,73		6,93	0,00	6,93	2.061,54	2.061,54	2.061,54	2.061,54
TOTAL		8,73	6,93	6,93		6,93	2.061,54	2.061,54	2.061,54	2.061,54

APLICACIÓN DE REDUCCIONES Y PENALIZACIONES

GRUPO DE PAGO	Importe Calculado	Importe prereduc.	Criterios de subvencionabilidad y compromisos	Presentación tardía	Omisión declaración	Condicionalidad	IMPORTE (Euros) RESUELTO
OLIVAR	2.061,54	2.061,54	0,00	0,00	0,00	0,00	2.061,54
TOTAL	2.061,54	2.061,54					2.061,54

RESUMEN DE PAGOS

	IMPORTE (Euros)			
	RESUELTO	FEADER	MAPA	CAPADR
OLIVAR - Pago realizado	2.061,54 €	1.752,31 €	202,24 €	106,99 €

RECINTOS RESUELTOS

REF.	REFERENCIA SIGPAC	CULTIVO DESCRIPCIÓN CULTIVO	S/R G.PAGO	PEND. MEDIA (%)	SUP. DEC. ADMISIBLE (ha)	SUP. COMPROM. (ha)	SUP. AJUSTADA COMPR.(1) (ha)	SUP. CONY. SIGPAC (ha)	SUP. CERTIE (ha)	SUP. CAMPO (ha)	SUP. CAMPO DETER. CULT. DECLARADO (ha)	SUP. DEC. REDUCIDA (ha)	SUP. RESUELTA (ha)
5498664	18-057-056-00503-002	101010 OLIVAR-PICUAL	R 419	5,90	0,87	0,87	0,87	0,87	0,87			0,87	0,87
5498671	18-057-056-00504-002	101010 OLIVAR-PICUAL	R 419	4,80	0,07	0,07	0,07	0,07	0,07			0,07	0,07
5498674	18-057-056-01214-004	101010 OLIVAR-PICUAL	R 419	9,80	2,02	0,22	0,22	0,22	2,02			0,22	0,22
5498676	18-057-057-00067-001	101010 OLIVAR-PICUAL	R 419	2,90	0,82	0,82	0,82	0,82	0,82			0,82	0,82
5498677	18-057-057-00082-001	101010 OLIVAR-PICUAL	R 419	4,20	0,36	0,36	0,36	0,36	0,36			0,36	0,36
5498680	18-057-058-00318-001	101010 OLIVAR-PICUAL	R 419	4,10	0,23	0,23	0,23	0,23	0,23			0,23	0,23
5498686	18-057-056-00495-001	101010 OLIVAR-PICUAL	R 419	4,50	0,09	0,09	0,09	0,09	0,09			0,09	0,09
5498688	18-057-057-00041-002	101010 OLIVAR-PICUAL	R 419	6,10	0,09	0,09	0,09	0,09	0,09			0,09	0,09
5498690	18-057-057-00052-001	101010 OLIVAR-PICUAL	R 419	2,70	0,01	0,01	0,01	0,01	0,01			0,01	0,01
5498691	18-057-057-00052-003	101010 OLIVAR-PICUAL	R 419	10,30	0,20	0,20	0,20	0,20	0,20			0,20	0,20
5498693	18-057-057-00065-004	101010 OLIVAR-PICUAL	R 419	1,00	0,46	0,46	0,46	0,46	0,46			0,46	0,46
5498694	18-057-057-00065-008	101010 OLIVAR-PICUAL	R 419	4,40	1,43	1,43	1,43	1,43	1,43			1,43	1,43
5498695	18-057-057-00070-001	101010 OLIVAR-PICUAL	R 419	2,30	0,30	0,30	0,30	0,30	0,30			0,30	0,30
5498703	18-057-058-00301-002	101010 OLIVAR-PICUAL	R 419	7,20	1,46	1,46	1,46	1,46	1,46			1,46	1,46
5498708	18-057-057-00074-001	101010 OLIVAR-PICUAL	R 419	1,80	0,28	0,28	0,28	0,28	0,28			0,28	0,28
5498750	18-057-057-00066-002	101010 OLIVAR-PICUAL	R 419	6,70	0,04	0,04	0,04	0,04	0,04			0,04	0,04

(1) Superficie declarada admisible ajustada con la superficie comprometida.
(2) Factor de penalización valorando el alcance para el tipo de compromiso.

Puede verificar la integridad de una copia de este documento mediante la lectura del código QR adjunto o mediante el acceso a la dirección <https://ws050.juntadeandalucia.es/verificarFirma> indicando el código de VERIFICACIÓN

FIRMADO POR

RAQUEL MARIA ESPIN CRESPO

17/12/2024

VERIFICACIÓN

Pk2jm6UYDU9J72AMTZUYRN3GET48NG

PÁG. 4899/9349





INCIDENCIAS

INCIDENCIA DESCRIPCIÓN

- 219 Superficie declarada sobre un mismo recinto, en un mismo expediente, mayor que la superficie total del recinto SIGPAC.
 Ref:5498674 Recinto:18-057-056-01214-00004 Cultivo:101010 OLIVAR-PICUAL Regadio Suma de superficies declaradas para este recinto por el solicitante (Áreas):202 Superficie SIGPAC total para el recinto (Áreas):22 Exceso de superficie declarada (Hectáreas):1,8
 Ref:5498689 Recinto:18-057-057-00041-00004 Cultivo:101010 OLIVAR-PICUAL Regadio Suma de superficies declaradas para este recinto por el solicitante (Áreas):39 Superficie SIGPAC total para el recinto (Áreas):31 Exceso de superficie declarada (Hectáreas):0,02
 Ref:-1576954 Recinto:18-057-057-00041-00004 Cultivo:104111 ALMENDROS-MAKAKO Regadio Suma de superficies declaradas para este recinto por el solicitante (Áreas):39 Superficie SIGPAC total para el recinto (Áreas):31 Exceso de superficie declarada (Hectáreas):0,06
 Ref:5498697 Recinto:18-057-058-00299-00002 Cultivo:101010 OLIVAR-PICUAL Regadio Suma de superficies declaradas para este recinto por el solicitante (Áreas):107 Superficie SIGPAC total para el recinto (Áreas):0 Exceso de superficie declarada (Hectáreas):1,07

- 248 Verifica que los recintos declarados con sistema de explotación regadío corresponden realmente a regadío según SIGPAC.
 Ref:5498674 Recinto:18-057-056-01214-00004 Cultivo:101010 OLIVAR-PICUAL Regadio
 Ref:5498697 Recinto:18-057-058-00299-00002 Cultivo:101010 OLIVAR-PICUAL Regadio


- 100400 Recinto con cultivo, variedad, régimen de explotación o uso Siggac no compatible con la operación solicitada (Anexo IV.I Cultivos y variedades elegibles para las Intervenciones. Orden de 28 de marzo de 2023).
 Ref:5498689 Recinto:18-057-057-00041-00004 Cultivo:101010 OLIVAR-PICUAL Regadio Uso:FS

- 100412 Número de hectáreas validadas inferior a la superficie mínima permitida por el grupo de cultivo (Anexo I. Criterios de Subvencionabilidad. Orden 28 de marzo de 2023).
 Sup. Resuelta:0 Grupo de Pago:FRUTALES REGADÍO

- 100413 Recinto perteneciente a grupo de cultivo que no cumple con la superficie mínima requerida (Anexo I. Criterios de Subvencionabilidad. Orden 28 de marzo de 2023).
 Ref:5498684 Recinto:18-057-056-00493-00001 Cultivo:124022 PISTACHO-KERMAN Regadío Sup. Declarada:0,03 Superficie Resolver:0,03
 Ref:6863110 Recinto:18-057-056-00963-00003 Cultivo:104111 ALMENDROS-MAKAKO Regadío Sup. Declarada:0,44 Superficie Resolver:0,44
 Ref:6863114 Recinto:18-057-056-00983-00001 Cultivo:109171 MANZANOS-ROYAL BEAUT Regadío Sup. Declarada:0,2 Superficie Resolver:0,2
 Ref:6863239 Recinto:18-057-057-00040-00001 Cultivo:104111 ALMENDROS-MAKAKO Regadío Sup. Declarada:0,6 Superficie Resolver:0,6
 Ref:-1576954 Recinto:18-057-057-00041-00004 Cultivo:104111 ALMENDROS-MAKAKO Regadío Sup. Declarada:0,31 Superficie Resolver:0,25
 Ref:5498692 Recinto:18-057-057-00052-00004 Cultivo:104111 ALMENDROS-MAKAKO Regadío Sup. Declarada:0,67 Superficie Resolver:0,67

- 100424 Solicita recinto que no está comprometido para la operación.
 Ref:5498689 Recinto:18-057-057-00041-00004 Cultivo:101010 OLIVAR-PICUAL Regadio
 Ref:5498697 Recinto:18-057-058-00299-00002 Cultivo:101010 OLIVAR-PICUAL Regadio

(1) Superficie declarada admisible ajustada con la superficie comprometida.
 (2) Factor de penalización valorando el alcance para el tipo de compromiso.

Puede verificar la integridad de una copia de este documento mediante la lectura del código QR adjunto o mediante el acceso a la dirección https://ws050.juntadeandalucia.es/verificarFirma indicando el código de VERIFICACIÓN			
FIRMADO POR	RAQUEL MARIA ESPIN CRESPO	17/12/2024	
VERIFICACIÓN	Pk2jm6UYDU9J72AMTZUYRN3GET48NG	PÁG. 4900/9349	

**APELLIDOS Y NOMBRE / RAZÓN SOCIAL**

MARTINEZ AZOR ANGEL

NIF
***2822*EXPEDIENTE
1078075ANUALIDAD
DE PAGO
1ª**IMPORTE POR ANUALIDAD**

	2023	2024	2025	2026	2027
IMPORTE MÁXIMO SUBVENCIONABLE	2.742,92 €	2.742,92 €	2.285,69 €	2.285,69 €	2.285,69 €
IMPORTE MEDIO DE TRANSFERENCIA (€/ha)	108,29 €	108,29 €	90,24 €	90,24 €	90,24 €

RESUMEN DE UNIDADES

Cód	GRUPO DE PAGO	Sup. Dec. Admisible (ha)	Sup. Comprometida (ha)	Sup. ajustada compromiso (1) (ha)	% sobredecc.	Sup. Resuelta (ha)	Importe Declarado	Importe Topado	Importe Resuelto	Importe tras sobredecc.
416	HERBÁCEOS	15,19		15,12	0,00	15,12	2.742,92	2.742,92	2.742,92	2.742,92
424	HERBÁCEOS NO ELEGIBLES	10,21		10,21	0,00	10,21	0,00	0,00	0,00	0,00
TOTAL		25,40	25,33	25,33		25,33	2.742,92	2.742,92	2.742,92	2.742,92

APLICACIÓN DE REDUCCIONES Y PENALIZACIONES

GRUPO DE PAGO	Importe Calculado	Importe prereduc.	Criterios de subvencionabilidad y compromisos	Presentación tardía	Omisión declaración	Condicionalidad	IMPORTE (Euros) RESUELTO
HERBÁCEOS	2.742,92	2.742,92	0,00	0,00	0,00	0,00	2.742,92
HERBÁCEOS NO ELEGIBLES	0,00	0,00	0,00	0,00	0,00	0,00	0,00
TOTAL	2.742,92	2.742,92					2.742,92

RESUMEN DE PAGOS

	RESUELTO	FEADER	MAPA	CAPADR
HERBÁCEOS - Pago realizado	2.106,17 €	1.790,24 €	206,62 €	109,31 €
HERBÁCEOS - A pagar	636,75 €	541,24 €	62,47 €	33,04 €
TOTAL	2.742,92 €	2.331,48 €	269,09 €	142,35 €

RECINTOS RESUELTOS

REF.	REFERENCIA SIGPAC	CULTIVO DESCRIPCIÓN CULTIVO	S/R G.PAGO	PEND. MEDIA (%)	SUP. DEC. ADMISIBLE (ha)	SUP. COMPROM. (ha)	SUP. AJUSTADA COMPROM. (1) (ha)	SUP. CONV. SIGPAC (ha)	SUP. CERTIF. (ha)	SUP. CAMPO (ha)	SUP. CAMPO DETER. CULT. DECLARADO (ha)	SUP. DEC. REDUCIDA (ha)	SUP. RESUELTA (ha)
-1261330	18-040-006-00036-002	1000 TRIGO BLANDO-SIN VARIEDAD	S	416	4,40	3,58	3,51	3,51	3,51			3,51	3,51
6915063	18-040-006-00067-001	1000 TRIGO BLANDO-SIN VARIEDAD	S	416	5,70	4,65	4,65	4,65	4,65			4,65	4,65
6915065	18-040-006-00087-001	1000 TRIGO BLANDO-SIN VARIEDAD	S	416	4,40	0,95	0,95	0,95	0,95			0,95	0,95
1700000007140705	18-024-011-00226-001	1000 TRIGO BLANDO-SIN VARIEDAD	S	416	3,70	2,55	2,55	2,55	2,55			2,55	2,55
1700000007140709	18-024-011-00133-001	1000 TRIGO BLANDO-SIN VARIEDAD	S	416	3,50	2,61	2,61	2,61	2,61			2,61	2,61
1700000007140710	18-057-044-00077-002	1000 TRIGO BLANDO-SIN VARIEDAD	S	416	5,10	0,21	0,21	0,21	0,23			0,21	0,21
1700000007140716	18-057-046-00183-002	1000 TRIGO BLANDO-SIN VARIEDAD	S	416	4,90	0,64	0,64	0,64	0,64			0,64	0,64
-1261765	18-024-011-00146-003	20000 BARBECHO TRADICIONAL-SIN VARIEDAD	S	424	5,80	0,81	0,81	0,81	0,81			0,81	0,81
6915060	18-040-008-00110-001	20000 BARBECHO TRADICIONAL-SIN VARIEDAD	S	424	4,10	1,50	1,50	1,50	1,50			1,50	1,50
6915061	18-040-007-00395-001	20000 BARBECHO TRADICIONAL-SIN VARIEDAD	S	424	12,10	0,05	0,05	0,05	0,05			0,05	0,05
6915062	18-040-008-00214-002	20000 BARBECHO TRADICIONAL-SIN VARIEDAD	S	424	3,00	0,99	0,99	0,99	0,99			0,99	0,99
6915064	18-040-006-00088-001	20000 BARBECHO TRADICIONAL-SIN VARIEDAD	S	424	7,20	1,20	1,20	1,20	1,20			1,20	1,20
1700000007140704	18-057-043-00236-005	20000 BARBECHO TRADICIONAL-SIN VARIEDAD	S	424	13,00	2,26	2,26	2,26	2,26			2,26	2,26
1700000007140707	18-024-011-00128-001	20000 BARBECHO TRADICIONAL-SIN VARIEDAD	S	424	3,30	2,76	2,76	2,76	2,76			2,76	2,76
1700000007140717	18-057-043-00236-004	20000 BARBECHO TRADICIONAL-SIN VARIEDAD	S	424	10,90	0,64	0,64	0,64	0,64			0,64	0,64

(1) Superficie declarada admisible ajustada con la superficie comprometida.
(2) Factor de penalización valorando el alcance para el tipo de compromiso.Puede verificar la integridad de una copia de este documento mediante la lectura del código QR adjunto o mediante el acceso a la dirección <https://ws050.juntadeandalucia.es/verificarFirma> indicando el código de VERIFICACIÓN

FIRMADO POR

RAQUEL MARIA ESPIN CRESPO

17/12/2024

VERIFICACIÓN

Pk2jm6UYDU9J72AMTZUYRN3GET48NG

PÁG. 4901/9349






INCIDENCIAS

INCIDENCIA DESCRIPCIÓN

- 219 Superficie declarada sobre un mismo recinto, en un mismo expediente, mayor que la superficie total del recinto SIGPAC.
Ref:-1261330 Recinto:18-040-006-00036-00002 Cultivo:1000 TRIGO BLANDO-SIN VARIEDAD Secano Suma de superficies declaradas para este recinto por el solicitante (Áreas):358 Superficie SIGPAC total para el recinto (Áreas):352 Exceso de superficie declarada (Hectáreas):0,06
- 242 Recinto pendiente de acreditación de titularidad.
Ref:-1261606 Recinto:18-024-010-00413-00001 Cultivo:104007 ALMENDROS-COMUNA Secano
Ref:1700000007140706 Recinto:18-057-043-00193-00002 Cultivo:20000 BARBECHO TRADICIONAL-SIN VARIEDAD Secano
Ref:1700000007140711 Recinto:18-057-044-00018-00001 Cultivo:1000 TRIGO BLANDO-SIN VARIEDAD Secano
Ref:-1506312 Recinto:18-057-044-00019-00002 Cultivo:1000 TRIGO BLANDO-SIN VARIEDAD Secano
Ref:1700000007140703 Recinto:18-057-044-00070-00001 Cultivo:1000 TRIGO BLANDO-SIN VARIEDAD Secano
- 3790 Recinto declarado inactivo
Ref:-1506312 Recinto:18-057-044-00019-00002 Cultivo: -
- 100402 Recinto solicitado no forma parte de ningún organismo de control autorizado para la producción ecológica en Andalucía o fecha de inscripción posterior al plazo establecido (Anexo I. Criterios de Subvencionabilidad. Orden 28 de marzo de 2023).
Ref:1700000007140702 Recinto:18-024-025-00216-00006 Cultivo:101010 OLIVAR-PICUAL Secano
- 100412 Número de hectáreas validadas inferior a la superficie mínima permitida por el grupo de cultivo (Anexo I. Criterios de Subvencionabilidad. Orden 28 de marzo de 2023).
Sup. Resuelta:0 Grupo de Pago:FRUTALES SECANO
- 100413 Recinto perteneciente a grupo de cultivo que no cumple con la superficie mínima requerida (Anexo I. Criterios de Subvencionabilidad. Orden 28 de marzo de 2023).
Ref:1700000007140740 Recinto:18-024-010-00371-00002 Cultivo:104024 ALMENDROS-MARCONA Secano Sup. Declarada:0,34 Superficie Resolver:0,34
Ref:-1261607 Recinto:18-024-010-00413-00002 Cultivo:104007 ALMENDROS-COMUNA Secano Sup. Declarada:0,09 Superficie Resolver:0,09
Ref:1700000007140732 Recinto:18-024-010-00439-00001 Cultivo:104014 ALMENDROS-FERRAGNES Secano Sup. Declarada:0,25 Superficie Resolver:0,25
Ref:-1261608 Recinto:18-024-010-00452-00001 Cultivo:104007 ALMENDROS-COMUNA Secano Sup. Declarada:0,04 Superficie Resolver:0,04
Ref:1700000007140724 Recinto:18-024-011-00117-00001 Cultivo:104014 ALMENDROS-FERRAGNES Secano Sup. Declarada:1,38 Superficie Resolver:1,38
Ref:1700000007140748 Recinto:18-024-011-00203-00001 Cultivo:104031 ALMENDROS-PENTACEBAS CSIC Secano Sup. Declarada:0,69 Superficie Resolver:0,69
Ref:1700000007140737 Recinto:18-024-011-00225-00001 Cultivo:104014 ALMENDROS-FERRAGNES Secano Sup. Declarada:0,19 Superficie Resolver:0,19
Ref:1700000007140736 Recinto:18-024-011-00226-00002 Cultivo:104014 ALMENDROS-FERRAGNES Secano Sup. Declarada:0,09 Superficie Resolver:0,09
Ref:1700000007140744 Recinto:18-040-005-00055-00001 Cultivo:104020 ALMENDROS-GUARA Secano Sup. Declarada:0,37 Superficie Resolver:0,37
Ref:1700000007140708 Recinto:18-040-006-00036-00001 Cultivo:104023 ALMENDROS-LAURANNE Secano Sup. Declarada:3,5 Superficie Resolver:3,5
Ref:1700000007140749 Recinto:18-040-006-00064-00002 Cultivo:104020 ALMENDROS-GUARA Secano Sup. Declarada:0,32 Superficie Resolver:0,32
Ref:1700000007140722 Recinto:18-040-006-00064-00003 Cultivo:104020 ALMENDROS-GUARA Secano Sup. Declarada:0,11 Superficie Resolver:0,11
Ref:4112585 Recinto:18-040-006-00066-00003 Cultivo:104020 ALMENDROS-GUARA Secano Sup. Declarada:0,92 Superficie Resolver:0,92
Ref:1700000007140746 Recinto:18-040-006-00066-00004 Cultivo:104020 ALMENDROS-GUARA Secano Sup. Declarada:7,4 Superficie Resolver:7,4
Ref:1700000007140747 Recinto:18-040-006-09008-00008 Cultivo:104020 ALMENDROS-GUARA Secano Sup. Declarada:0,1 Superficie Resolver:0,1
Ref:-1261808 Recinto:18-057-042-00039-00001 Cultivo:104031 ALMENDROS-PENTACEBAS CSIC Secano Sup. Declarada:1,24 Superficie Resolver:1,24
Ref:1700000007140735 Recinto:18-057-042-00047-00001 Cultivo:104022 ALMENDROS-LARGUETA Secano Sup. Declarada:1,21 Superficie Resolver:1,21
Ref:1700000007140743 Recinto:18-057-042-00050-00001 Cultivo:104031 ALMENDROS-PENTACEBAS CSIC Secano Sup. Declarada:3,04 Superficie Resolver:3,04
Ref:-1261858 Recinto:18-057-042-00078-00001 Cultivo:104014 ALMENDROS-FERRAGNES Secano Sup. Declarada:0,24 Superficie Resolver:0,24
Ref:1700000007140750 Recinto:18-057-043-00025-00001 Cultivo:104014 ALMENDROS-FERRAGNES Secano Sup. Declarada:0,11 Superficie Resolver:0,11
Ref:1700000007140733 Recinto:18-057-043-00026-00001 Cultivo:104014 ALMENDROS-FERRAGNES Secano Sup. Declarada:0,04 Superficie Resolver:0,04
Ref:1700000007140734 Recinto:18-057-043-00027-00002 Cultivo:104014 ALMENDROS-FERRAGNES Secano Sup. Declarada:0,06 Superficie Resolver:0,06

(1) Superficie declarada admisible ajustada con la superficie comprometida.
(2) Factor de penalización valorando el alcance para el tipo de compromiso.

Puede verificar la integridad de una copia de este documento mediante la lectura del código QR adjunto o mediante el acceso a la dirección https://ws050.juntadeandalucia.es/verificarFirma indicando el código de VERIFICACIÓN			
FIRMADO POR	RAQUEL MARIA ESPIN CRESPO	17/12/2024	
VERIFICACIÓN	Pk2jm6UYDU9J72AMTZUYRN3GET48NG	PÁG. 4902/9349	




INCIDENCIAS

INCIDENCIA DESCRIPCIÓN

- Ref:170000007140728 Recinto:18-057-043-00054-00001 Cultivo:104014 ALMENDROS-FERRAGNES Secano Sup. Declarada:0,69 Superficie Resolver:0,69
- Ref:170000007140742 Recinto:18-057-043-00236-00001 Cultivo:104022 ALMENDROS-LARGUETA Secano Sup. Declarada:1,57 Superficie Resolver:1,57
- Ref:170000007140731 Recinto:18-057-043-00236-00008 Cultivo:104022 ALMENDROS-LARGUETA Secano Sup. Declarada:0,48 Superficie Resolver:0,48
- Ref:170000007140727 Recinto:18-057-044-00027-00001 Cultivo:104022 ALMENDROS-LARGUETA Secano Sup. Declarada:0,79 Superficie Resolver:0,79
- Ref:170000007140739 Recinto:18-057-044-00077-00001 Cultivo:104022 ALMENDROS-LARGUETA Secano Sup. Declarada:0,15 Superficie Resolver:0,15
- Ref:170000007140745 Recinto:18-057-046-00156-00001 Cultivo:104020 ALMENDROS-GUARA Secano Sup. Declarada:0,95 Superficie Resolver:0,95
- Ref:170000007140738 Recinto:18-057-046-00183-00001 Cultivo:104020 ALMENDROS-GUARA Secano Sup. Declarada:0,29 Superficie Resolver:0,29
- Ref:170000007140726 Recinto:18-057-046-00197-00001 Cultivo:104031 ALMENDROS-PENTACEBAS CSIC Secano Sup. Declarada:0,41 Superficie Resolver:0,41
- Ref:170000007140725 Recinto:18-057-046-00198-00001 Cultivo:104031 ALMENDROS-PENTACEBAS CSIC Secano Sup. Declarada:0,17 Superficie Resolver:0,17
- Ref:4112639 Recinto:18-057-046-00202-00001 Cultivo:104014 ALMENDROS-FERRAGNES Secano Sup. Declarada:0,92 Superficie Resolver:0,92
- Ref:170000007140741 Recinto:18-057-046-00218-00001 Cultivo:104020 ALMENDROS-GUARA Secano Sup. Declarada:0,7 Superficie Resolver:0,7
- Ref:170000007140729 Recinto:18-057-046-00219-00001 Cultivo:104020 ALMENDROS-GUARA Secano Sup. Declarada:0,3 Superficie Resolver:0,3
- Ref:170000007140730 Recinto:18-057-046-00219-00002 Cultivo:104022 ALMENDROS-LARGUETA Secano Sup. Declarada:0,35 Superficie Resolver:0,35
- 100424 Solicita recinto que no está comprometido para la operación.
 - Ref:-1261606 Recinto:18-024-010-00413-00001 Cultivo:104007 ALMENDROS-COMUNA Secano
 - Ref:170000007140702 Recinto:18-024-025-00216-00006 Cultivo:101010 OLIVAR-PICUAL Secano
 - Ref:170000007140706 Recinto:18-057-043-00193-00002 Cultivo:20000 BARBECHO TRADICIONAL-SIN VARIEDAD Secano
 - Ref:170000007140711 Recinto:18-057-044-00018-00001 Cultivo:1000 TRIGO BLANDO-SIN VARIEDAD Secano
 - Ref:-1506312 Recinto:18-057-044-00019-00002 Cultivo:1000 TRIGO BLANDO-SIN VARIEDAD Secano
 - Ref:170000007140703 Recinto:18-057-044-00070-00001 Cultivo:1000 TRIGO BLANDO-SIN VARIEDAD Secano

(1) Superficie declarada admisible ajustada con la superficie comprometida.
 (2) Factor de penalización valorando el alcance para el tipo de compromiso.

Puede verificar la integridad de una copia de este documento mediante la lectura del código QR adjunto o mediante el acceso a la dirección https://ws050.juntadeandalucia.es/verificarFirma indicando el código de VERIFICACIÓN			
FIRMADO POR	RAQUEL MARIA ESPIN CRESPO	17/12/2024	
VERIFICACIÓN	Pk2jm6UYDU9J72AMTZUYRN3GET48NG	PÁG. 4903/9349	



APELLIDOS Y NOMBRE / RAZÓN SOCIAL

MARTINEZ AZOR GREGORIO

NIF
****2439*

EXPEDIENTE
1096431

ANUALIDAD DE PAGO
1ª

IMPORTE POR ANUALIDAD

	2023	2024	2025	2026	2027
IMPORTE MÁXIMO SUBVENCIONABLE	7.350,73 €	7.350,73 €	6.125,41 €	6.125,41 €	6.125,41 €
IMPORTE MEDIO DE TRANSFERENCIA (€/ha)	141,01 €	141,01 €	117,50 €	117,50 €	117,50 €

RESUMEN DE UNIDADES

Cód	GRUPO DE PAGO	Sup. Dec. Admisible (ha)	Sup. Comprometida (ha)	Sup. ajustada compromiso (1) (ha)	% sobredec.	Sup. Resuelta (ha)	Importe Declarado	Importe Topado	Importe Resuelto	Importe tras sobredec.
416	HERBÁCEOS	40,52		40,52	0,00	40,52	7.350,73	7.350,73	7.350,73	7.350,73
424	HERBÁCEOS NO ELEGIBLES	11,61		11,61	0,00	11,61	0,00	0,00	0,00	0,00
TOTAL		52,13	52,13	52,13		52,13	7.350,73	7.350,73	7.350,73	7.350,73

APLICACIÓN DE REDUCCIONES Y PENALIZACIONES

GRUPO DE PAGO	Importe Calculado	Importe prereduc.	Criterios de subvencionabilidad y compromisos	Presentación tardía	Omisión declaración	Condicionalidad	IMPORTE (Euros) RESUELTO
HERBÁCEOS	7.350,73	7.350,73	0,00	0,00	1,00	0,00	7.277,22
HERBÁCEOS NO ELEGIBLES	0,00	0,00	0,00	0,00	1,00	0,00	0,00
TOTAL	7.350,73	7.350,73					7.277,22

RESUMEN DE PAGOS

	RESUELTO	FEADER	MAPA	CAPADR
HERBÁCEOS - Pago realizado	7.277,22 €	6.185,64 €	713,90 €	377,68 €

RECINTOS RESUELTOS

REF.	REFERENCIA SIGPAC	CULTIVO DESCRIPCIÓN CULTIVO	S/R G.PAGO	PEND. MEDIA (%)	SUP. DEC. ADMISIBLE (ha)	SUP. COMPROM. (ha)	SUP. AJUSTADA COMPROM. (1) (ha)	SUP. CONV. SIGPAC (ha)	SUP. CERTIF. (ha)	SUP. CAMPO (ha)	SUP. CAMPO DETER. CULT. DECLARADO (ha)	SUP. DEC. REDUCIDA (ha)	SUP. RESUELTA (ha)
-1280357	18-057-022-00045-001	5000 CEBADA-SIN VARIEDAD	S	416	10,70	0,08	0,08	0,08	0,08			0,08	0,08
-1064482	18-057-032-00091-001	5000 CEBADA-SIN VARIEDAD	S	416	3,20	8,70	8,70	8,70	8,70			8,70	8,70
1700000007141196	18-057-022-00028-002	5000 CEBADA-SIN VARIEDAD	S	416	5,70	0,63	0,63	0,63	0,63			0,63	0,63
1700000007141197	18-057-022-00027-001	5000 CEBADA-SIN VARIEDAD	S	416	5,30	0,52	0,52	0,52	0,52			0,52	0,52
1700000007141201	18-057-023-00027-001	5000 CEBADA-SIN VARIEDAD	R	416	3,80	0,39	0,39	0,39	0,39			0,39	0,39
1700000007141202	18-057-021-00453-002	1000 TRIGO BLANDO-SIN VARIEDAD	S	416	12,70	4,41	4,41	4,41	4,41			4,41	4,41
1700000007141208	18-057-022-00045-001	5000 CEBADA-SIN VARIEDAD	S	416	10,70	14,71	14,71	14,71	14,71			14,71	14,71
1700000007141212	18-057-014-00799-003	5000 CEBADA-SIN VARIEDAD	S	416	12,30	1,33	1,33	1,33	1,33			1,33	1,33
1700000007141217	18-057-014-00799-005	5000 CEBADA-SIN VARIEDAD	S	416	13,00	4,27	4,27	4,27	4,27			4,27	4,27
1700000007141232	18-057-021-00471-001	5000 CEBADA-SIN VARIEDAD	S	416	8,80	1,45	1,45	1,45	1,45			1,45	1,45
1700000007141233	18-057-034-00210-002	5000 CEBADA-SIN VARIEDAD	S	416	10,70	4,03	4,03	4,03	4,03			4,03	4,03
1700000007141136	18-057-014-00799-004	20000 BARBECHO TRADICIONAL-SIN VARIEDAD	S	424	12,70	4,03	4,03	4,03	4,03			4,03	4,03
1700000007141140	18-057-023-00004-001	20000 BARBECHO TRADICIONAL-SIN VARIEDAD	S	424	3,10	0,21	0,21	0,21	0,21			0,21	0,21
1700000007141155	18-057-021-00453-002	20000 BARBECHO TRADICIONAL-SIN VARIEDAD	S	424	12,70	6,34	6,34	6,34	6,34			6,34	6,34
1700000007141220	18-057-021-00471-002	20000 BARBECHO TRADICIONAL-SIN VARIEDAD	S	424	6,80	0,43	0,43	0,43	0,43			0,43	0,43
1700000007141225	18-057-021-00471-001	20000 BARBECHO TRADICIONAL-SIN VARIEDAD	S	424	8,80	0,60	0,60	0,60	0,60			0,60	0,60

(1) Superficie declarada admisible ajustada con la superficie comprometida.
(2) Factor de penalización valorando el alcance para el tipo de compromiso.

Puede verificar la integridad de una copia de este documento mediante la lectura del código QR adjunto o mediante el acceso a la dirección <https://ws050.juntadeandalucia.es/verificarFirma> indicando el código de VERIFICACIÓN

FIRMADO POR

RAQUEL MARIA ESPIN CRESPO

17/12/2024

VERIFICACIÓN

Pk2jm6UYDU9J72AMTZUYRN3GET48NG

PÁG. 4904/9349






INCIDENCIAS

INCIDENCIA DESCRIPCIÓN

- 256 Solicitud con recintos no declarados en campaña actual con una reducción por omisión de superficie superior al 3%
CÓDIGO PARA EL PORCENTAJE DE REDUCCIÓN POR OMISIÓN QUE CORRESPONDE A LA SOLICITUD:1
- 100421 Recinto declarado por error para una operación de la 6503, que se ha corregido de oficio marcando la operación correcta, de acuerdo con la fecha de inscripción del recinto en la producción ecológica.
 Ref:1700000007141212 Recinto:18-057-014-00799-00003 Cultivo:5000 CEBADA-SIN VARIEDAD Secano
 Ref:1700000007141136 Recinto:18-057-014-00799-00004 Cultivo:20000 BARBECHO TRADICIONAL-SIN VARIEDAD Secano
 Ref:1700000007141217 Recinto:18-057-014-00799-00005 Cultivo:5000 CEBADA-SIN VARIEDAD Secano
 Ref:1700000007141202 Recinto:18-057-021-00453-00002 Cultivo:1000 TRIGO BLANDO-SIN VARIEDAD Secano
 Ref:1700000007141155 Recinto:18-057-021-00453-00002 Cultivo:20000 BARBECHO TRADICIONAL-SIN VARIEDAD Secano
 Ref:1700000007141232 Recinto:18-057-021-00471-00001 Cultivo:5000 CEBADA-SIN VARIEDAD Secano
 Ref:1700000007141225 Recinto:18-057-021-00471-00001 Cultivo:20000 BARBECHO TRADICIONAL-SIN VARIEDAD Secano
 Ref:1700000007141220 Recinto:18-057-021-00471-00002 Cultivo:20000 BARBECHO TRADICIONAL-SIN VARIEDAD Secano
 Ref:1700000007141197 Recinto:18-057-022-00027-00001 Cultivo:5000 CEBADA-SIN VARIEDAD Secano
 Ref:1700000007141196 Recinto:18-057-022-00028-00002 Cultivo:5000 CEBADA-SIN VARIEDAD Secano
 Ref:-1280357 Recinto:18-057-022-00045-00001 Cultivo:5000 CEBADA-SIN VARIEDAD Secano
 Ref:1700000007141208 Recinto:18-057-022-00045-00001 Cultivo:5000 CEBADA-SIN VARIEDAD Secano
 Ref:1700000007141140 Recinto:18-057-023-00004-00001 Cultivo:20000 BARBECHO TRADICIONAL-SIN VARIEDAD Secano
 Ref:1700000007141201 Recinto:18-057-023-00027-00001 Cultivo:5000 CEBADA-SIN VARIEDAD Regadío
 Ref:-1064482 Recinto:18-057-032-00091-00001 Cultivo:5000 CEBADA-SIN VARIEDAD Secano
 Ref:1700000007141233 Recinto:18-057-034-00210-00002 Cultivo:5000 CEBADA-SIN VARIEDAD Secano

(1) Superficie declarada admisible ajustada con la superficie comprometida.
 (2) Factor de penalización valorando el alcance para el tipo de compromiso.

Puede verificar la integridad de una copia de este documento mediante la lectura del código QR adjunto o mediante el acceso a la dirección https://ws050.juntadeandalucia.es/verificarFirma indicando el código de VERIFICACIÓN			
FIRMADO POR	RAQUEL MARIA ESPIN CRESPO	17/12/2024	
VERIFICACIÓN	Pk2jm6UYDU9J72AMTZUYRN3GET48NG	PÁG. 4905/9349	



APELLIDOS Y NOMBRE / RAZÓN SOCIAL
MARTINEZ AZOR MIGUEL

NIF
***8371*

EXPEDIENTE
1234643

ANUALIDAD DE PAGO
1ª

IMPORTE POR ANUALIDAD

	2023	2024	2025	2026	2027
IMPORTE MÁXIMO SUBVENCIONABLE	2.788,27 €	2.788,27 €	2.323,48 €	2.323,48 €	2.323,48 €
IMPORTE MEDIO DE TRANSFERENCIA (€/ha)	163,15 €	163,15 €	135,96 €	135,96 €	135,96 €

RESUMEN DE UNIDADES

Cód	GRUPO DE PAGO	Sup. Dec. Admisible (ha)	Sup. Comprometida (ha)	Sup. ajustada compromiso (1) (ha)	% sobredec.	Sup. Resuelta (ha)	Importe Declarado	Importe Topado	Importe Resuelto	Importe tras sobredec.
416	HERBÁCEOS	15,41		15,37	0,00	15,37	2.788,27	2.788,27	2.788,27	2.788,27
424	HERBÁCEOS NO ELEGIBLES	1,72		1,72	0,00	1,72	0,00	0,00	0,00	0,00
TOTAL		17,13	17,09	17,09		17,09	2.788,27	2.788,27	2.788,27	2.788,27

APLICACIÓN DE REDUCCIONES Y PENALIZACIONES

GRUPO DE PAGO	Importe Calculado	Importe prereduc.	Criterios de subvencionabilidad y compromisos	Presentación tardía	Omisión declaración	Condicionalidad	IMPORTE (Euros) RESUELTO
HERBÁCEOS	2.788,27	2.788,27	0,00	0,00	0,00	0,00	2.788,27
HERBÁCEOS NO ELEGIBLES	0,00	0,00	0,00	0,00	0,00	0,00	0,00
TOTAL	2.788,27	2.788,27					2.788,27

RESUMEN DE PAGOS

	RESUELTO	FEADER	MAPA	CAPADR
HERBÁCEOS - Pago realizado	2.788,27 €	2.370,03 €	273,53 €	144,71 €

RECINTOS RESUELTOS

REF.	REFERENCIA SIGPAC	CULTIVO DESCRIPCIÓN CULTIVO	S/R G.PAGO	PEND. MEDIA (%)	SUP. DEC. ADMISIBLE (ha)	SUP. COMPROM. (ha)	SUP. AJUSTADA COMPROM. (1) (ha)	SUP. CONV. SIGPAC (ha)	SUP. CERTIF. (ha)	SUP. CAMPO (ha)	SUP. CAMPO DETER CUL. DECLARADO (ha)	SUP. DEC. REDUCIDA (ha)	SUP. RESUELTA (ha)
-808993	18-057-033-00072-001	8000 AVENA-SIN VARIEDAD	S 416	6,80	3,19	3,19	3,19	3,19	3,19			3,19	3,19
1700000007027637	18-057-032-00091-001	5000 CEBADA-SIN VARIEDAD	S 416	3,20	3,22	3,22	3,22	3,22	3,22			3,22	3,22
1700000007027640	18-057-034-00233-001	8000 AVENA-SIN VARIEDAD	S 416	5,20	7,02	7,02	7,02	7,02	7,02			7,02	7,02
1700000007027647	18-057-033-00071-001	8000 AVENA-SIN VARIEDAD	S 416	14,30	1,13	1,13	1,13	1,13	1,13			1,13	1,13
1700000007027650	18-057-033-00070-002	8000 AVENA-SIN VARIEDAD	S 416	14,20	0,85	0,81	0,81	0,81	0,81			0,81	0,81
4663610	18-057-023-00046-003	20000 BARBECHO TRADICIONAL-SIN VARIEDAD	S 424	7,80	1,43	1,43	1,43	1,43	1,43			1,43	1,43
1700000007027638	18-057-022-00035-002	20000 BARBECHO TRADICIONAL-SIN VARIEDAD	S 424	2,40	0,29	0,29	0,29	0,29	0,29			0,29	0,29

(1) Superficie declarada admisible ajustada con la superficie comprometida.
(2) Factor de penalización valorando el alcance para el tipo de compromiso.

Puede verificar la integridad de una copia de este documento mediante la lectura del código QR adjunto o mediante el acceso a la dirección <https://ws050.juntadeandalucia.es/verificarFirma> indicando el código de VERIFICACIÓN

FIRMADO POR	RAQUEL MARIA ESPIN CRESPO	17/12/2024
VERIFICACIÓN	Pk2jm6UYDU9J72AMTZUYRN3GET48NG	PÁG. 4906/9349






INCIDENCIAS

INCIDENCIA DESCRIPCIÓN

- 100412 Número de hectáreas validadas inferior a la superficie mínima permitida por el grupo de cultivo (Anexo I. Criterios de Subvencionabilidad. Orden 28 de marzo de 2023).
Sup. Resuelta:0 Grupo de Pago:FRUTALES SECANO
- 100413 Recinto perteneciente a grupo de cultivo que no cumple con la superficie mínima requerida (Anexo I. Criterios de Subvencionabilidad. Orden 28 de marzo de 2023).
Ref:5319963 Recinto:18-057-004-00184-00002 Cultivo:104020 ALMENDROS-GUARA Secano Sup. Declarada:2,1 Superficie Resolver:2,1
Ref:5319964 Recinto:18-057-004-00184-00005 Cultivo:104020 ALMENDROS-GUARA Secano Sup. Declarada:0,07 Superficie Resolver:0,07
Ref:1700000007027648 Recinto:18-057-032-00096-00001 Cultivo:104008 ALMENDROS-CONSTANTI Secano Sup. Declarada:1,74 Superficie Resolver:1,74
Ref:1700000007027649 Recinto:18-057-032-00099-00001 Cultivo:104008 ALMENDROS-CONSTANTI Secano Sup. Declarada:0,17 Superficie Resolver:0,17
- 100421 Recinto declarado por error para una operación de la 6503, que se ha corregido de oficio marcando la operación correcta, de acuerdo con la fecha de inscripción del recinto en la producción ecológica.
Ref:1700000007027638 Recinto:18-057-022-00035-00002 Cultivo:20000 BARBECHO TRADICIONAL-SIN VARIEDAD Secano
Ref:4663610 Recinto:18-057-023-00046-00003 Cultivo:20000 BARBECHO TRADICIONAL-SIN VARIEDAD Secano
Ref:1700000007027637 Recinto:18-057-032-00091-00001 Cultivo:5000 CEBADA-SIN VARIEDAD Secano
Ref:1700000007027648 Recinto:18-057-032-00096-00001 Cultivo:104008 ALMENDROS-CONSTANTI Secano
Ref:1700000007027649 Recinto:18-057-032-00099-00001 Cultivo:104008 ALMENDROS-CONSTANTI Secano
Ref:1700000007027650 Recinto:18-057-033-00070-00002 Cultivo:8000 AVENA-SIN VARIEDAD Secano
Ref:1700000007027647 Recinto:18-057-033-00071-00001 Cultivo:8000 AVENA-SIN VARIEDAD Secano
Ref:-808993 Recinto:18-057-033-00072-00001 Cultivo:8000 AVENA-SIN VARIEDAD Secano
Ref:1700000007027640 Recinto:18-057-034-00233-00001 Cultivo:8000 AVENA-SIN VARIEDAD Secano

(1) Superficie declarada admisible ajustada con la superficie comprometida.
(2) Factor de penalización valorando el alcance para el tipo de compromiso.

Puede verificar la integridad de una copia de este documento mediante la lectura del código QR adjunto o mediante el acceso a la dirección https://ws050.juntadeandalucia.es/verificarFirma indicando el código de VERIFICACIÓN			
FIRMADO POR	RAQUEL MARIA ESPIN CRESPO	17/12/2024	
VERIFICACIÓN	Pk2jm6UYDU9J72AMTZUYRN3GET48NG	PÁG. 4907/9349	



APELLIDOS Y NOMBRE / RAZÓN SOCIAL
MARTINEZ BAENA MANUEL

NIF
****1460*

EXPEDIENTE
1126771

ANUALIDAD DE PAGO
1ª

IMPORTE POR ANUALIDAD

	2023	2024	2025	2026	2027
IMPORTE MÁXIMO SUBVENCIONABLE	1.453,06 €	1.453,06 €	1.453,06 €	1.210,89 €	1.210,89 €
IMPORTE MEDIO DE TRANSFERENCIA (€/ha)	343,51 €	343,51 €	343,51 €	286,26 €	286,26 €

RESUMEN DE UNIDADES

Cód	GRUPO DE PAGO	Sup. Dec. Admisible (ha)	Sup. Comprometida (ha)	Sup. ajustada compromiso (1) (ha)	% sobredec.	Sup. Resuelta (ha)	Importe Declarado	Importe Topado	Importe Resuelto	Importe tras sobredec.
422	FRUTALES SECANO	2,01		2,01	0,00	2,01	521,57	521,57	521,57	521,57
423	FRUTALES REGADÍO	2,22		2,22	0,00	2,22	931,49	931,49	931,49	931,49
TOTAL		4,23	4,23	4,23		4,23	1.453,06	1.453,06	1.453,06	1.453,06

APLICACIÓN DE REDUCCIONES Y PENALIZACIONES

GRUPO DE PAGO	Importe Calculado	Importe prereduc.	Criterios de subvencionabilidad y compromisos	Presentación tardía	Omisión declaración	Condicionalidad	IMPORTE (Euros) RESUELTO
FRUTALES REGADÍO	931,49	931,49	0,00	0,00	0,00	0,00	931,49
FRUTALES SECANO	521,57	521,57	0,00	0,00	0,00	0,00	521,57
TOTAL	1.453,06	1.453,06					1.453,06

RESUMEN DE PAGOS

	RESUELTO	FEADER	MAPA	CAPADR
FRUTALES REGADÍO - Pago realizado	931,49 €	791,77 €	91,38 €	48,34 €
FRUTALES SECANO - Pago realizado	521,57 €	443,33 €	51,17 €	27,07 €
TOTAL	1.453,06 €	1.235,10 €	142,55 €	75,41 €

RECINTOS RESUELTOS

REE	REFERENCIA SIGPAC	CULTIVO	DESCRIPCIÓN CULTIVO	S/R G.PAGO	PEND. MEDIA (%)	SUP. DEC. ADMISIBLE (ha)	SUP. COMPROM. (ha)	SUP. AJUSTADA COMPROM. (1) (ha)	SUP. CONV. SIGPAC (ha)	SUP. CERTIF. (ha)	SUP. CAMPO (ha)	SUP. CAMPO DETER. CULT. DECLARADO (ha)	SUP. DEC. REDUCIDA (ha)	SUP. RESUELTA (ha)
-31586	18-090-016-09000-003	104020	ALMENDROS-GUARA	S	422	13,20	0,20	0,20	0,20	0,20			0,20	0,20
1700000006105869	18-090-016-00006-003	104020	ALMENDROS-GUARA	S	422	15,60	0,97	0,97	0,97	0,97			0,97	0,97
1700000006105874	18-090-008-00133-010	104020	ALMENDROS-GUARA	S	422	7,40	0,84	0,84	0,84	0,84			0,84	0,84
-993106	18-090-016-09000-012	104020	ALMENDROS-GUARA	R	423	6,70	0,61	0,61	0,61	0,61			0,61	0,61
-993060	18-090-016-00006-008	104020	ALMENDROS-GUARA	R	423	3,30	1,61	1,61	1,61	1,61			1,61	1,61

(1) Superficie declarada admisible ajustada con la superficie comprometida.
(2) Factor de penalización valorando el alcance para el tipo de compromiso.

Puede verificar la integridad de una copia de este documento mediante la lectura del código QR adjunto o mediante el acceso a la dirección <https://ws050.juntadeandalucia.es/verificarFirma> indicando el código de VERIFICACIÓN

FIRMADO POR

RAQUEL MARIA ESPIN CRESPO

17/12/2024

VERIFICACIÓN

Pk2jm6UYDU9J72AMTZUYRN3GET48NG

PÁG. 4908/9349





APELLIDOS Y NOMBRE / RAZÓN SOCIAL

MARTINEZ BOTIA AGUSTIN

NIF
***8123*

EXPEDIENTE
1107908

ANUALIDAD DE PAGO
1ª

IMPORTE POR ANUALIDAD

	2023	2024	2025	2026	2027
IMPORTE MÁXIMO SUBVENCIONABLE	3.348,83 €	3.348,83 €	2.790,60 €	2.790,60 €	2.790,60 €
IMPORTE MEDIO DE TRANSFERENCIA (€/ha)	118,21 €	118,21 €	98,50 €	98,50 €	98,50 €

RESUMEN DE UNIDADES

Cód	GRUPO DE PAGO	Sup. Dec. Admisible (ha)	Sup. Comprometida (ha)	Sup. ajustada compromiso (1) (ha)	% sobredec.	Sup. Resuelta (ha)	Importe Declarado	Importe Topado	Importe Resuelto	Importe tras sobredec.
416	HERBÁCEOS	18,46		18,46	0,00	18,46	3.348,83	3.348,83	3.348,83	3.348,83
424	HERBÁCEOS NO ELEGIBLES	9,87		9,87	0,00	9,87	0,00	0,00	0,00	0,00
TOTAL		28,33	28,33	28,33		28,33	3.348,83	3.348,83	3.348,83	3.348,83

APLICACIÓN DE REDUCCIONES Y PENALIZACIONES

GRUPO DE PAGO	Importe Calculado	Importe prereduc.	Criterios de subvencionabilidad y compromisos	Presentación tardía	Omisión declaración	Condicionalidad	IMPORTE (Euros) RESUELTO
HERBÁCEOS	3.348,83	3.348,83	0,00	0,00	0,00	0,00	3.348,83
HERBÁCEOS NO ELEGIBLES	0,00	0,00	0,00	0,00	0,00	0,00	0,00
TOTAL	3.348,83	3.348,83					3.348,83

RESUMEN DE PAGOS

	RESUELTO	FEADER	MAPA	CAPADR
HERBÁCEOS - Pago realizado	3.348,83 €	2.846,51 €	328,52 €	173,80 €

RECINTOS RESUELTOS

REF.	REFERENCIA SIGPAC	CULTIVO DESCRIPCIÓN CULTIVO	S/R G.PAGO	PEND. MEDIA (%)	SUP. DEC. ADMISIBLE (ha)	SUP. COMPROM. (ha)	SUP. AJUSTADA COMPROM. (1) (ha)	SUP. CONV. SIGPAC (ha)	SUP. CERTIF. (ha)	SUP. CAMPO (ha)	SUP. CAMPO DETER. CULT. DECLARADO (ha)	SUP. DEC. REDUCIDA (ha)	SUP. RESUELTA (ha)
1700000004859944	18-149-012-00081-001	40079 GUI SANTES-CARTOUCHE	S	416	13,40	4,02	4,02	4,02	4,02			4,02	4,02
1700000004859945	18-149-012-00080-001	40079 GUI SANTES-CARTOUCHE	S	416	7,40	1,00	1,00	1,00	1,00			1,00	1,00
1700000004859946	18-149-012-00079-001	8000 AVENA-SIN VARIEDAD	S	416	6,60	3,94	3,94	3,94	3,94			3,94	3,94
1700000004859947	18-149-006-00107-001	40079 GUI SANTES-CARTOUCHE	S	416	4,40	1,07	1,07	1,07	1,07			1,07	1,07
1700000004859948	18-149-012-00169-002	8000 AVENA-SIN VARIEDAD	S	416	3,00	8,43	8,43	8,43	8,43			8,43	8,43
1700000004859943	18-149-006-00103-001	20000 BARBECHO TRADICIONAL-SIN VARIEDAD	S	424	2,40	0,68	0,68	0,68	0,68			0,68	0,68
1700000004859949	18-149-012-00144-001	20000 BARBECHO TRADICIONAL-SIN VARIEDAD	S	424	2,20	9,19	9,19	9,19	9,19			9,19	9,19

INCIDENCIAS

INCIDENCIA DESCRIPCIÓN

- 100421 Recinto declarado por error para una operación de la 6503, que se ha corregido de oficio marcando la operación correcta, de acuerdo con la fecha de inscripción del recinto en la producción ecológica.
 Ref:1700000004859943 Recinto:18-149-006-00103-00001 Cultivo:20000 BARBECHO TRADICIONAL-SIN VARIEDAD Secano
 Ref:1700000004859947 Recinto:18-149-006-00107-00001 Cultivo:40079 GUI SANTES-CARTOUCHE Secano
 Ref:1700000004859946 Recinto:18-149-012-00079-00001 Cultivo:8000 AVENA-SIN VARIEDAD Secano
 Ref:1700000004859945 Recinto:18-149-012-00080-00001 Cultivo:40079 GUI SANTES-CARTOUCHE Secano
 Ref:1700000004859944 Recinto:18-149-012-00081-00001 Cultivo:40079 GUI SANTES-CARTOUCHE Secano
 Ref:1700000004859949 Recinto:18-149-012-00144-00001 Cultivo:20000 BARBECHO TRADICIONAL-SIN VARIEDAD Secano
 Ref:1700000004859948 Recinto:18-149-012-00169-00002 Cultivo:8000 AVENA-SIN VARIEDAD Secano

(1) Superficie declarada admisible ajustada con la superficie comprometida.
 (2) Factor de penalización valorando el alcance para el tipo de compromiso.

Puede verificar la integridad de una copia de este documento mediante la lectura del código QR adjunto o mediante el acceso a la dirección <https://ws050.juntadeandalucia.es/verificarFirma> indicando el código de VERIFICACIÓN

FIRMADO POR	RAQUEL MARIA ESPIN CRESPO	17/12/2024
VERIFICACIÓN	Pk2jm6UYDU9J72AMTZUYRN3GET48NG	PÁG. 4909/9349





APELLIDOS Y NOMBRE / RAZÓN SOCIAL
MARTINEZ CAMPOY MANUEL

NIF
****7013*

EXPEDIENTE
1068147

ANUALIDAD DE PAGO
1ª

IMPORTE POR ANUALIDAD

	2023	2024	2025	2026	2027
IMPORTE MÁXIMO SUBVENCIONABLE	2.876,63 €	2.876,63 €	2.876,63 €	2.397,19 €	2.397,19 €
IMPORTE MEDIO DE TRANSFERENCIA (€/ha)	297,48 €	297,48 €	297,48 €	247,90 €	247,90 €

RESUMEN DE UNIDADES

Cód	GRUPO DE PAGO	Sup. Dec. Admisible (ha)	Sup. Comprometida (ha)	Sup. ajustada compromiso (1) (ha)	% sobredec.	Sup. Resuelta (ha)	Importe Declarado	Importe Topado	Importe Resuelto	Importe tras sobredec.
419	OLIVAR	9,67		9,67	0,00	9,67	2.876,63	2.876,63	2.876,63	2.876,63
TOTAL		9,67	9,67	9,67		9,67	2.876,63	2.876,63	2.876,63	2.876,63

APLICACIÓN DE REDUCCIONES Y PENALIZACIONES

GRUPO DE PAGO	Importe Calculado	Importe prorreduc.	Criterios de subvencionabilidad y compromisos	Presentación tardía	Omisión declaración	Condicionalidad	IMPORTE (Euros) RESUELTO
OLIVAR	2.876,63		0,00	0,00	0,00	0,00	2.876,63
TOTAL	2.876,63	2.876,63					2.876,63

RESUMEN DE PAGOS

	IMPORTE (Euros)			
	RESUELTO	FEADER	MAPA	CAPADR
OLIVAR - Pago realizado	2.876,63 €	2.445,14 €	282,20 €	149,29 €

RECINTOS RESUELTOS

REF.	REFERENCIA SIGPAC	CULTIVO DESCRIPCIÓN CULTIVO	S/R G.PAGO	PEND. MEDIA (%)	SUP. DEC. ADMISIBLE (ha)	SUP. COMPROM. (ha)	SUP. AJUSTADA COMPR.(1) (ha)	SUP. CONY. SIGPAC (ha)	SUP. CERTIE (ha)	SUP. CAMPO (ha)	SUP. CAMPO DETER. CULT. DECLARADO (ha)	SUP. DEC. REDUCIDA (ha)	SUP. RESUELTA (ha)
-1149073	18-024-019-00070-002	101010 OLIVAR-PICUAL	R 419	8,50	0,98	0,98	0,98		0,98			0,98	0,98
-1026704	18-054-009-00185-003	101010 OLIVAR-PICUAL	R 419	34,50	0,38	0,38	0,38		0,38			0,38	0,38
5331840	18-054-009-00263-001	101010 OLIVAR-PICUAL	R 419	22,80	0,28	0,28	0,28		0,28			0,28	0,28
5331842	18-054-005-00541-003	101010 OLIVAR-PICUAL	R 419	11,40	0,15	0,15	0,15		0,15			0,15	0,15
5331843	18-054-005-00550-001	101010 OLIVAR-PICUAL	S 419	11,60	0,27	0,27	0,27		0,27			0,27	0,27
5332819	18-054-009-00264-001	101010 OLIVAR-PICUAL	R 419	17,60	0,16	0,16	0,16		0,16			0,16	0,16
1700000004786904	18-054-003-00027-001	101010 OLIVAR-PICUAL	S 419	3,80	3,36	3,36	3,36		3,36			3,36	3,36
1700000004786905	18-054-005-00219-002	101010 OLIVAR-PICUAL	S 419	8,50	0,07	0,07	0,07		0,07			0,07	0,07
1700000004786906	18-054-005-00219-003	101010 OLIVAR-PICUAL	S 419	11,70	0,44	0,44	0,44		0,44			0,44	0,44
1700000004786907	18-054-005-00216-002	101010 OLIVAR-PICUAL	R 419	14,10	0,02	0,02	0,02		0,02			0,02	0,02
1700000004786908	18-054-009-00133-001	101010 OLIVAR-PICUAL	R 419	24,80	0,21	0,21	0,21		0,21			0,21	0,21
1700000004786909	18-054-009-00134-004	101010 OLIVAR-PICUAL	R 419	2,90	0,41	0,41	0,41		0,41			0,41	0,41
1700000004786910	18-054-009-00135-001	101010 OLIVAR-PICUAL	R 419	15,30	0,61	0,61	0,61		0,61			0,61	0,61
1700000004786911	18-054-009-00131-001	101010 OLIVAR-PICUAL	R 419	5,70	0,19	0,19	0,19		0,19			0,19	0,19
1700000004786912	18-054-009-00185-002	101010 OLIVAR-PICUAL	R 419	22,90	1,29	1,29	1,29		1,29			1,29	1,29
1700000004786913	18-054-009-00437-002	101010 OLIVAR-PICUAL	S 419	8,10	0,85	0,85	0,85		0,85			0,85	0,85

(1) Superficie declarada admisible ajustada con la superficie comprometida.
(2) Factor de penalización valorando el alcance para el tipo de compromiso.

Puede verificar la integridad de una copia de este documento mediante la lectura del código QR adjunto o mediante el acceso a la dirección <https://ws050.juntadeandalucia.es/verificarFirma> indicando el código de VERIFICACIÓN

FIRMADO POR

RAQUEL MARIA ESPIN CRESPO

17/12/2024

VERIFICACIÓN

Pk2jm6YUDU9J72AMTZUYRN3GET48NG

PÁG. 4910/9349





APELLIDOS Y NOMBRE / RAZÓN SOCIAL

MARTINEZ CANO BLAS

NIF
****4171*

EXPEDIENTE
1004542

ANUALIDAD DE PAGO
1ª

IMPORTES POR ANUALIDAD

	2023	2024	2025	2026	2027
IMPORTE MÁXIMO SUBVENCIONABLE	2.120,03 €	2.120,03 €	2.120,03 €	1.766,68 €	1.766,68 €
IMPORTE MEDIO DE TRANSFERENCIA (€/ha)	259,49 €	259,49 €	259,49 €	216,24 €	216,24 €

RESUMEN DE UNIDADES

Cód	GRUPO DE PAGO	Sup. Dec. Admisible (ha)	Sup. Comprometida (ha)	Sup. ajustada compromiso (1) (ha)	% sobredec.	Sup. Resuelta (ha)	Importe Declarado	Importe Topado	Importe Resuelto	Importe tras sobredec.
422	FRUTALES SECANO	8,17		8,17	0,00	8,17	2.120,03	2.120,03	2.120,03	2.120,03
TOTAL		8,17	8,17	8,17		8,17	2.120,03	2.120,03	2.120,03	2.120,03

APLICACIÓN DE REDUCCIONES Y PENALIZACIONES

GRUPO DE PAGO	Importe Calculado	Importe prereduc.	Criterios de subvencionabilidad y compromisos	Presentación tardía	Omisión declaración	Condicionalidad	IMPORTE (Euros) RESUELTO
FRUTALES SECANO	2.120,03	2.120,03	0,00	0,00	0,00	0,00	2.120,03
TOTAL	2.120,03	2.120,03					2.120,03

RESUMEN DE PAGOS

	IMPORTE (Euros)			
	RESUELTO	FEADER	MAPA	CAPADR
FRUTALES SECANO - Pago realizado	2.120,03 €	1.802,03 €	207,97 €	110,03 €

RECINTOS RESUELTOS

REF.	REFERENCIA SIGPAC	CULTIVO	DESCRIPCIÓN CULTIVO	S/R G.PAGO	PEND. MEDIA (%)	SUP. DEC. ADMISIBLE (ha)	SUP. COMPROM. (ha)	SUP. AJUSTADA COMPR.(1) (ha)	SUP. CONY. SIGPAC (ha)	SUP. CERTIE (ha)	SUP. CAMPO (ha)	SUP. CAMPO DETER. CULT. DECLARADO (ha)	SUP. DEC. REDUCIDA (ha)	SUP. RESUELTA (ha)
-440285	18-024-026-00059-004	104024	ALMENDROS-MARCONA	S 422	16,40	0,10	0,10	0,10		0,10			0,10	0,10
-440280	18-024-026-00818-006	104024	ALMENDROS-MARCONA	S 422	10,30	2,08	2,08	2,08		2,08			2,08	2,08
1700000002783842	18-024-008-00056-009	104020	ALMENDROS-GUARA	S 422	3,60	0,15	0,15	0,15		0,15			0,15	0,15
1700000002783843	18-030-011-00490-001	104020	ALMENDROS-GUARA	S 422	4,20	1,18	1,18	1,18		1,18			1,18	1,18
1700000002783844	18-030-011-00490-002	104020	ALMENDROS-GUARA	S 422	4,60	2,00	2,00	2,00		2,00			2,00	2,00
1700000002783846	18-024-026-00818-004	104024	ALMENDROS-MARCONA	S 422	13,30	2,66	2,66	2,66		2,66			2,66	2,66

INCIDENCIAS

INCIDENCIA DESCRIPCIÓN

- 100402 Recinto solicitado no forma parte de ningún organismo de control autorizado para la producción ecológica en Andalucía o fecha de inscripción posterior al plazo establecido (Anexo I. Criterios de Subvencionabilidad. Orden 28 de marzo de 2023). Ref:5211005 Recinto:18-024-008-00056-00012 Cultivo:104020 ALMENDROS-GUARA Secano
- 100424 Solicita recinto que no está comprometido para la operación. Ref:5211005 Recinto:18-024-008-00056-00012 Cultivo:104020 ALMENDROS-GUARA Secano

(1) Superficie declarada admisible ajustada con la superficie comprometida.
(2) Factor de penalización valorando el alcance para el tipo de compromiso.

Puede verificar la integridad de una copia de este documento mediante la lectura del código QR adjunto o mediante el acceso a la dirección <https://ws050.juntadeandalucia.es/verificarFirma> indicando el código de VERIFICACIÓN

FIRMADO POR	RAQUEL MARIA ESPIN CRESPO	17/12/2024	
VERIFICACIÓN	Pk2jm6UYDU9J72AMTZUYRN3GET48NG	PÁG. 4911/9349	

**APELLIDOS Y NOMBRE / RAZÓN SOCIAL**

MARTINEZ CANO EDILIO

NIF

***0567*

EXPEDIENTE

1205693

ANUALIDAD DE PAGO

1ª

IMPORTE POR ANUALIDAD

	2023	2024	2025	2026	2027
IMPORTE MÁXIMO SUBVENCIONABLE	2.472,06 €	2.472,06 €	2.472,06 €	2.060,05 €	2.060,05 €
IMPORTE MEDIO DE TRANSFERENCIA (€/ha)	297,48 €	297,48 €	297,48 €	247,90 €	247,90 €

RESUMEN DE UNIDADES

Cód	GRUPO DE PAGO	Sup. Dec. Admisible (ha)	Sup. Comprometida (ha)	Sup. ajustada compromiso (1) (ha)	% sobredec.	Sup. Resuelta (ha)	Importe Declarado	Importe Topado	Importe Resuelto	Importe tras sobredec.
419	OLIVAR	8,31		8,31	0,00	8,31	2.472,06	2.472,06	2.472,06	2.472,06
TOTAL		8,31	8,31	8,31		8,31	2.472,06	2.472,06	2.472,06	2.472,06

APLICACIÓN DE REDUCCIONES Y PENALIZACIONES

GRUPO DE PAGO	Importe Calculado	Importe prereduc.	Criterios de subvencionabilidad y compromisos	Presentación tardía	Omisión declaración	Condicionalidad	IMPORTE (Euros) RESUELTO
OLIVAR	2.472,06		0,00	0,00	0,00	0,00	2.472,06
TOTAL	2.472,06	2.472,06					2.472,06

RESUMEN DE PAGOS**IMPORTE (Euros)**

	RESUELTO	FEADER	MAPA	CAPADR
OLIVAR - Pago realizado	2.472,06 €	2.101,25 €	242,51 €	128,30 €

RECINTOS RESUELTOS

REF.	REFERENCIA SIGPAC	CULTIVO	DESCRIPCIÓN CULTIVO	S/R G.PAGO	PEND. MEDIA (%)	SUP. DEC. ADMISIBLE (ha)	SUP. COMPROM. (ha)	SUP. AJUSTADA COMPROM. (1) (ha)	SUP. CONY. SIGPAC (ha)	SUP. CERTIE (ha)	SUP. CAMPO (ha)	SUP. CAMPO DETER. CULT. DECLARADO (ha)	SUP. DEC. REDUCIDA (ha)	SUP. RESUELTA (ha)
1700000002996107	23-070-002-00879-001	101010	OLIVAR-PICUAL	S 419	7,20	1,67	1,67	1,67	1,67	1,67			1,67	1,67
1700000002996108	23-070-003-00516-001	101010	OLIVAR-PICUAL	S 419	3,50	0,56	0,56	0,56	0,56	0,56			0,56	0,56
1700000002996109	23-070-003-00540-001	101010	OLIVAR-PICUAL	S 419	4,60	0,86	0,86	0,86	0,86	0,86			0,86	0,86
1700000003002903	18-054-001-00027-001	101010	OLIVAR-PICUAL	S 419	6,30	1,46	1,46	1,46	1,46	1,46			1,46	1,46
1700000003002904	18-054-001-00028-002	101010	OLIVAR-PICUAL	S 419	4,90	0,06	0,06	0,06	0,06	0,06			0,06	0,06
1700000003002905	18-054-001-00654-001	101010	OLIVAR-PICUAL	S 419	4,70	0,04	0,04	0,04	0,04	0,04			0,04	0,04
1700000003002906	18-054-002-00162-001	101010	OLIVAR-PICUAL	S 419	26,00	0,20	0,20	0,20	0,20	0,20			0,20	0,20
1700000003002907	18-054-002-00117-001	101010	OLIVAR-PICUAL	R 419	16,60	0,14	0,14	0,14	0,14	0,14			0,14	0,14
1700000003002908	18-054-002-00188-001	101010	OLIVAR-PICUAL	S 419	29,20	0,26	0,26	0,26	0,26	0,26			0,26	0,26
1700000003002909	18-054-002-00170-003	101010	OLIVAR-PICUAL	S 419	20,30	0,37	0,37	0,37	0,37	0,37			0,37	0,37
1700000003002910	18-054-002-00203-002	101010	OLIVAR-PICUAL	S 419	28,40	1,74	1,74	1,74	1,74	1,74			1,74	1,74
1700000003002911	18-054-002-00193-001	101010	OLIVAR-PICUAL	S 419	39,40	0,70	0,70	0,70	0,70	0,70			0,70	0,70
1700000003002912	18-054-002-00489-002	101010	OLIVAR-PICUAL	S 419	23,50	0,25	0,25	0,25	0,25	0,25			0,25	0,25

INCIDENCIAS**INCIDENCIA DESCRIPCIÓN**

- 100412 Número de hectáreas validadas inferior a la superficie mínima permitida por el grupo de cultivo (Anexo I. Criterios de Subvencionabilidad. Orden 28 de marzo de 2023).
Sup. Resuelta:0 Grupo de Pago:FRUTALES SECANO
- 100413 Recinto perteneciente a grupo de cultivo que no cumple con la superficie mínima requerida (Anexo I. Criterios de Subvencionabilidad. Orden 28 de marzo de 2023).
Ref:1700000002996110 Recinto:18-054-001-00115-00002 Cultivo:104090 ALMENDROS-FILIPO CEO Secano Sup. Declarada:9 Superficie Resolver:9

(1) Superficie declarada admisible ajustada con la superficie comprometida.
(2) Factor de penalización valorando el alcance para el tipo de compromiso.

Puede verificar la integridad de una copia de este documento mediante la lectura del código QR adjunto o mediante el acceso a la dirección <https://ws050.juntadeandalucia.es/verificarFirma> indicando el código de VERIFICACIÓN

FIRMADO POR

RAQUEL MARIA ESPIN CRESPO

17/12/2024

VERIFICACIÓN

Pk2jm6YDU9J72AMTZUYRN3GET48NG

PÁG. 4912/9349





APELLIDOS Y NOMBRE / RAZÓN SOCIAL

MARTINEZ CANO ELOY

NIF
***2815*

EXPEDIENTE
1099556

ANUALIDAD DE PAGO
1ª

IMPORTES POR ANUALIDAD

	2023	2024	2025	2026	2027
IMPORTE MÁXIMO SUBVENCIONABLE	1.377,89 €	1.377,89 €	1.377,89 €	1.148,23 €	1.148,23 €
IMPORTE MEDIO DE TRANSFERENCIA (€/ha)	259,49 €	259,49 €	259,49 €	216,24 €	216,24 €

RESUMEN DE UNIDADES

Cód	GRUPO DE PAGO	Sup. Dec. Admisible (ha)	Sup. Comprometida (ha)	Sup. ajustada compromiso (1) (ha)	% sobredec.	Sup. Resuelta (ha)	Importe Declarado	Importe Topado	Importe Resuelto	Importe tras sobredec.
422	FRUTALES SECANO	5,31		5,31	0,00	5,31	1.377,89	1.377,89	1.377,89	1.377,89
TOTAL		5,31	5,31	5,31		5,31	1.377,89	1.377,89	1.377,89	1.377,89

APLICACIÓN DE REDUCCIONES Y PENALIZACIONES

GRUPO DE PAGO	Importe Calculado	Importe prereduc.	Criterios de subvencionabilidad y compromisos	Presentación tardía	Omisión declaración	Condicionalidad	IMPORTE (Euros) RESUELTO
FRUTALES SECANO	1.377,89	1.377,89	0,00	0,00	0,00	0,00	1.377,89
TOTAL	1.377,89	1.377,89					1.377,89

RESUMEN DE PAGOS

	IMPORTE (Euros)			
	RESUELTO	FEADER	MAPA	CAPADR
FRUTALES SECANO - Pago realizado	1.377,89 €	1.171,21 €	135,17 €	71,51 €

RECINTOS RESUELTOS

REF.	REFERENCIA SIGPAC	CULTIVO	DESCRIPCIÓN CULTIVO	S/R G.PAGO	PEND. MEDIA (%)	SUP. DEC. ADMISIBLE (ha)	SUP. COMPROM. (ha)	SUP. AJUSTADA COMPR.(1) (ha)	SUP. CONY. SIGPAC (ha)	SUP. CERTIE (ha)	SUP. CAMPO (ha)	SUP. CAMPO DETER. CULT. DECLARADO (ha)	SUP. DEC. REDUCIDA (ha)	SUP. RESUELTA (ha)
-72227	18-024-026-00817-004	104014	ALMENDROS-FERRAGNES	S 422	12,20	2,94	2,94	2,94	2,94	2,94			2,94	2,94
-72213	18-024-026-00817-006	104014	ALMENDROS-FERRAGNES	S 422	14,50	2,23	2,23	2,23	2,23	2,23			2,23	2,23
1700000004984093	18-024-026-00059-004	104014	ALMENDROS-FERRAGNES	S 422	16,40	0,14	0,14	0,14	0,14	0,14			0,14	0,14

(1) Superficie declarada admisible ajustada con la superficie comprometida.
(2) Factor de penalización valorando el alcance para el tipo de compromiso.

Puede verificar la integridad de una copia de este documento mediante la lectura del código QR adjunto o mediante el acceso a la dirección https://ws050.juntadeandalucia.es/verificarFirma indicando el código de VERIFICACIÓN			
FIRMADO POR	RAQUEL MARIA ESPIN CRESPO	17/12/2024	
VERIFICACIÓN	Pk2jm6UYDU9J72AMTZUYRN3GET48NG	PÁG. 4913/9349	



APELLIDOS Y NOMBRE / RAZÓN SOCIAL

MARTINEZ CANO JOSE

NIF
***2040*

EXPEDIENTE
1053068

ANUALIDAD DE PAGO
1ª

IMPORTE POR ANUALIDAD

	2023	2024	2025	2026	2027
IMPORTE MÁXIMO SUBVENCIONABLE	1.808,68 €	1.808,68 €	1.808,68 €	1.507,23 €	1.507,23 €
IMPORTE MEDIO DE TRANSFERENCIA (€/ha)	297,48 €	297,48 €	297,48 €	247,90 €	247,90 €

RESUMEN DE UNIDADES

Cód	GRUPO DE PAGO	Sup. Dec. Admisible (ha)	Sup. Comprometida (ha)	Sup. ajustada compromiso (1) (ha)	% sobredec.	Sup. Resuelta (ha)	Importe Declarado	Importe Topado	Importe Resuelto	Importe tras sobredec.
419	OLIVAR	6,08		6,08	0,00	6,08	1.808,68	1.808,68	1.808,68	1.808,68
TOTAL		6,08	6,08	6,08		6,08	1.808,68	1.808,68	1.808,68	1.808,68

APLICACIÓN DE REDUCCIONES Y PENALIZACIONES

GRUPO DE PAGO	Importe Calculado	Importe prereduc.	Criterios de subvencionabilidad y compromisos	Presentación tardía	Omisión declaración	Condicionalidad	IMPORTE (Euros) RESUELTO
OLIVAR	1.808,68	1.808,68	0,00	0,00	0,00	0,00	1.808,68
TOTAL	1.808,68	1.808,68					1.808,68

RESUMEN DE PAGOS

IMPORTE (Euros)

	RESUELTO	FEADER	MAPA	CAPADR
OLIVAR - Pago realizado	1.808,68 €	1.537,38 €	177,43 €	93,87 €

RECINTOS RESUELTOS

REF.	REFERENCIA SIGPAC	CULTIVO DESCRIPCIÓN CULTIVO	S/R G.PAGO	PEND. MEDIA (%)	SUP. DEC. ADMISIBLE (ha)	SUP. COMPROM. (ha)	SUP. AJUSTADA COMPROM. (1) (ha)	SUP. CONY. SIGPAC (ha)	SUP. CERTIE (ha)	SUP. CAMPO (ha)	SUP. CAMPO DETER. CULT. DECLARADO (ha)	SUP. DEC. REDUCIDA (ha)	SUP. RESUELTA (ha)
1700000003555931	18-024-009-00191-002	101010 OLIVAR-PICUAL	R 419	7,10	0,69	0,69	0,69		2,75			0,69	0,69
1700000003555932	18-040-003-00080-002	101010 OLIVAR-PICUAL	R 419	11,80	0,12	0,12	0,12		0,47			0,12	0,12
1700000003555933	18-040-003-00093-001	101010 OLIVAR-PICUAL	R 419	6,50	0,34	0,34	0,34		1,43			0,34	0,34
1700000003555934	18-040-003-00052-002	101010 OLIVAR-PICUAL	R 419	4,60	0,49	0,49	0,49		1,95			0,49	0,49
1700000003555935	18-040-003-00079-001	101010 OLIVAR-PICUAL	R 419	16,50	0,03	0,03	0,03		0,15			0,03	0,03
1700000003555936	18-040-007-00415-005	101010 OLIVAR-PICUAL	R 419	3,60	2,04	2,04	2,04		8,13			2,04	2,04
1700000003555937	18-040-004-00162-004	101010 OLIVAR-PICUAL	R 419	4,10	1,04	1,04	1,04		4,14			1,04	1,04
1700000003555938	18-040-008-00102-003	101010 OLIVAR-PICUAL	R 419	3,20	1,15	1,15	1,15		4,59			1,15	1,15
1700000003555939	18-040-008-00103-001	101010 OLIVAR-PICUAL	R 419	6,00	0,18	0,18	0,18		0,72			0,18	0,18

INCIDENCIAS

INCIDENCIA DESCRIPCIÓN

- 100412 Número de hectáreas validadas inferior a la superficie mínima permitida por el grupo de cultivo (Anexo I. Criterios de Subvencionabilidad. Orden 28 de marzo de 2023).
Sup. Resuelta:0 Grupo de Pago:FRUTALES SECANO
- 100413 Recinto perteneciente a grupo de cultivo que no cumple con la superficie mínima requerida (Anexo I. Criterios de Subvencionabilidad. Orden 28 de marzo de 2023).
Ref:1700000003555943 Recinto:18-024-009-00232-00001 Cultivo:104014 ALMENDROS-FERRAGNES Secano Sup. Declarada:0,66 Superficie Resolver:0,66
Ref:1700000003555944 Recinto:18-040-007-00413-00001 Cultivo:104042 ALMENDROS-TUONO Secano Sup. Declarada:0,3 Superficie Resolver:0,3
Ref:1700000003555942 Recinto:18-040-007-00415-00001 Cultivo:104042 ALMENDROS-TUONO Secano Sup. Declarada:0,44 Superficie Resolver:0,44
Ref:1700000003555940 Recinto:18-040-008-00125-00001 Cultivo:104014 ALMENDROS-FERRAGNES Secano Sup. Declarada:0,26 Superficie Resolver:0,26
- 100424 Solicita recinto que no está comprometido para la operación.
Ref:1700000003555941 Recinto:18-040-007-00421-00001 Cultivo:104042 ALMENDROS-TUONO Regadío
Ref:5499928 Recinto:18-040-007-00421-00003 Cultivo:104042 ALMENDROS-TUONO Regadío

(1) Superficie declarada admisible ajustada con la superficie comprometida.
(2) Factor de penalización valorando el alcance para el tipo de compromiso.

Puede verificar la integridad de una copia de este documento mediante la lectura del código QR adjunto o mediante el acceso a la dirección https://ws050.juntadeandalucia.es/verificarFirma indicando el código de VERIFICACIÓN			
FIRMADO POR	RAQUEL MARIA ESPIN CRESPO	17/12/2024	
VERIFICACIÓN	Pk2jm6UYDU9J72AMTZUYRN3GET48NG	PÁG. 4914/9349	



APELLIDOS Y NOMBRE / RAZÓN SOCIAL

MARTINEZ CANO JUAN ANTONIO

NIF
***8428*

EXPEDIENTE
1005805

ANUALIDAD DE PAGO
1ª

IMPORTES POR ANUALIDAD

	2023	2024	2025	2026	2027
IMPORTE MÁXIMO SUBVENCIONABLE	1.331,18 €	1.331,18 €	1.331,18 €	1.109,31 €	1.109,31 €
IMPORTE MEDIO DE TRANSFERENCIA (€/ha)	259,49 €	259,49 €	259,49 €	216,24 €	216,24 €

RESUMEN DE UNIDADES

Cód	GRUPO DE PAGO	Sup. Dec. Admisible (ha)	Sup. Comprometida (ha)	Sup. ajustada compromiso (1) (ha)	% sobredec.	Sup. Resuelta (ha)	Importe Declarado	Importe Topado	Importe Resuelto	Importe tras sobredec.
422	FRUTALES SECANO	5,13		5,13	0,00	5,13	1.331,18	1.331,18	1.331,18	1.331,18
TOTAL		5,13	5,13	5,13		5,13	1.331,18	1.331,18	1.331,18	1.331,18

APLICACIÓN DE REDUCCIONES Y PENALIZACIONES

GRUPO DE PAGO	Importe Calculado	Importe prereduc.	Criterios de subvencionabilidad y compromisos	Presentación tardía	Omisión declaración	Condicionalidad	IMPORTE (Euros) RESUELTO
FRUTALES SECANO	1.331,18	1.331,18	0,00	0,00	0,00	0,00	1.331,18
TOTAL	1.331,18	1.331,18					1.331,18

RESUMEN DE PAGOS

	IMPORTE (Euros)			
	RESUELTO	FEADER	MAPA	CAPADR
FRUTALES SECANO - Pago realizado	1.331,18 €	1.131,50 €	130,59 €	69,09 €

RECINTOS RESUELTOS

REF.	REFERENCIA SIGPAC	CULTIVO	DESCRIPCIÓN CULTIVO	S/R	G.PAGO	PEND. MEDIA (%)	SUP. DEC. ADMISIBLE (ha)	SUP. COMPROM. (ha)	SUP. AJUSTADA COMPR.(1) (ha)	SUP. CONY. SIGPAC (ha)	SUP. CERTIE (ha)	SUP. CAMPO (ha)	SUP. CAMPO DETER. CULT. DECLARADO (ha)	SUP. DEC. REDUCIDA (ha)	SUP. RESUELTA (ha)
-14113	18-024-026-00818-006	104020	ALMENDROS-GUARA	S	422	10,30	0,15	0,15	0,15		0,17			0,15	0,15
1700000004983528	18-024-026-00027-002	104020	ALMENDROS-GUARA	S	422	10,50	4,60	4,60	4,60		4,60			4,60	4,60
1700000004983529	18-024-026-00059-002	104020	ALMENDROS-GUARA	S	422	19,70	0,31	0,31	0,31		0,31			0,31	0,31
1700000004983531	18-024-026-00059-003	104020	ALMENDROS-GUARA	S	422	10,20	0,07	0,07	0,07		0,07			0,07	0,07

(1) Superficie declarada admisible ajustada con la superficie comprometida.
(2) Factor de penalización valorando el alcance para el tipo de compromiso.

Puede verificar la integridad de una copia de este documento mediante la lectura del código QR adjunto o mediante el acceso a la dirección <https://ws050.juntadeandalucia.es/verificarFirma> indicando el código de VERIFICACIÓN

FIRMADO POR	RAQUEL MARIA ESPIN CRESPO	17/12/2024	
VERIFICACIÓN	Pk2jm6UYDU9J72AMTZUYRN3GET48NG	PÁG. 4915/9349	



APELLIDOS Y NOMBRE / RAZÓN SOCIAL **NIF** **EXPEDIENTE** **ANUALIDAD DE PAGO**
 MARTINEZ CAÑAVATE GARCIA MORATO CRISTINA ****1607* 1246999 1ª

IMPORTES POR ANUALIDAD

	2023	2024	2025	2026	2027
IMPORTE MÁXIMO SUBVENCIONABLE	11.899,20 €	11.899,20 €	11.899,20 €	9.916,00 €	9.916,00 €
IMPORTE MEDIO DE TRANSFERENCIA (€/ha)	297,48 €	297,48 €	297,48 €	247,90 €	247,90 €

RESUMEN DE UNIDADES

Cód	GRUPO DE PAGO	Sup. Dec. Admisible (ha)	Sup. Comprometida (ha)	Sup. ajustada compromiso (1) (ha)	% sobredec.	Sup. Resuelta (ha)	Importe Declarado	Importe Topado	Importe Resuelto	Importe tras sobredec.
419	OLIVAR	82,40		40,00	0,00	40,00	11.899,20	11.899,20	11.899,20	11.899,20
TOTAL		82,40	40,00	40,00		40,00	11.899,20	11.899,20	11.899,20	11.899,20

APLICACIÓN DE REDUCCIONES Y PENALIZACIONES

GRUPO DE PAGO	Importe Calculado	Importe prereduc.	Criterios de subvencionabilidad y compromisos	Presentación tardía	Omisión declaración	Condicionalidad	IMPORTE (Euros) RESUELTO
OLIVAR	11.899,20	11.899,20	0,00	0,00	0,00	0,00	11.899,20
TOTAL	11.899,20	11.899,20					11.899,20

RESUMEN DE PAGOS

IMPORTE (Euros)

	RESUELTO	FEADER	MAPA	CAPADR
OLIVAR - Pago realizado	11.899,20 €	10.114,32 €	1.167,31 €	617,57 €

RECINTOS RESUELTOS

REF.	REFERENCIA SIGPAC	CULTIVO	DESCRIPCIÓN CULTIVO	S/R G.PAGO	PEND. MEDIA (%)	SUP. DEC. ADMISIBLE (ha)	SUP. COMPROM. (ha)	SUP. AJUSTADA COMPR.(1) (ha)	SUP. CONY. SIGPAC (ha)	SUP. CERTIE (ha)	SUP. CAMPO (ha)	SUP. CAMPO DETER. CULT. DECLARADO (ha)	SUP. DEC. REDUCIDA (ha)	SUP. RESUELTA (ha)
-1606860	18-068-003-00552-003	101010	OLIVAR-PICUAL	S 419	15,30	82,40	82,40	82,40		82,40			82,40	82,40

(1) Superficie declarada admisible ajustada con la superficie comprometida.
 (2) Factor de penalización valorando el alcance para el tipo de compromiso.

Puede verificar la integridad de una copia de este documento mediante la lectura del código QR adjunto o mediante el acceso a la dirección https://ws050.juntadeandalucia.es/verificarFirma indicando el código de VERIFICACIÓN			
FIRMADO POR	RAQUEL MARIA ESPIN CRESPO	17/12/2024	
VERIFICACIÓN	Pk2jm6UYDU9J72AMTZUYRN3GET48NG	PÁG. 4916/9349	



APELLIDOS Y NOMBRE / RAZÓN SOCIAL

MARTINEZ CARPIO ANTONIO

NIF
****1769*

EXPEDIENTE
1023905

ANUALIDAD DE PAGO

1ª

IMPORTE POR ANUALIDAD

	2023	2024	2025	2026	2027
IMPORTE MÁXIMO SUBVENCIONABLE	1.850,11 €	1.850,11 €	1.850,11 €	1.541,75 €	1.541,75 €
IMPORTE MEDIO DE TRANSFERENCIA (€/ha)	285,07 €	285,07 €	285,07 €	237,56 €	237,56 €

RESUMEN DE UNIDADES

Cód	GRUPO DE PAGO	Sup. Dec. Admisible (ha)	Sup. Comprometida (ha)	Sup. ajustada compromiso (1) (ha)	% sobredec.	Sup. Resuelta (ha)	Importe Declarado	Importe Topado	Importe Resuelto	Importe tras sobredec.
419	OLIVAR	4,37		4,37	0,00	4,37	1.299,99	1.299,99	1.299,99	1.299,99
422	FRUTALES SECANO	2,12		2,12	0,00	2,12	550,12	550,12	550,12	550,12
TOTAL		6,49	6,49	6,49		6,49	1.850,11	1.850,11	1.850,11	1.850,11

APLICACIÓN DE REDUCCIONES Y PENALIZACIONES

GRUPO DE PAGO	Importe Calculado	Importe prereduc.	Criterios de subvencionabilidad y compromisos	Presentación tardía	Omisión declaración	Condicionalidad	IMPORTE (Euros)
							RESUELTO
FRUTALES SECANO	550,12	550,12	0,00	0,00	0,00	0,00	550,12
OLIVAR	1.299,99	1.299,99	0,00	0,00	0,00	0,00	1.299,99
TOTAL	1.850,11	1.850,11					1.850,11

RESUMEN DE PAGOS

	IMPORTE (Euros)			
	RESUELTO	FEADER	MAPA	CAPADR
FRUTALES SECANO - Pago realizado	550,12 €	467,60 €	53,97 €	28,55 €
OLIVAR - Pago realizado	1.299,99 €	1.104,99 €	127,53 €	67,47 €
TOTAL	1.850,11 €	1.572,59 €	181,50 €	96,02 €

RECINTOS RESUELTOS

REF.	REFERENCIA SIGPAC	CULTIVO	DESCRIPCIÓN CULTIVO	S/R	G.PAGO	PEND. MEDIA (%)	SUP. DEC. ADMISIBLE (ha)	SUP. COMPROM. (ha)	SUP. AJUSTADA COMPROM. (1) (ha)	SUP. CONV. SIGPAC (ha)	SUP. CERTIF. (ha)	SUP. CAMPO (ha)	SUP. CAMPO DECLARADO (ha)	SUP. DEC. REDUCIDA (ha)	SUP. RESUELTA (ha)
1700000002687999	18-091-069-00058-012	101010	OLIVAR-PICUAL	R	419	38,30	0,23	0,23	0,23		0,23			0,23	0,23
1700000002688000	18-091-069-09009-012	101010	OLIVAR-PICUAL	R	419	27,70	0,03	0,03	0,03		0,03			0,03	0,03
1700000002688001	18-091-069-00058-009	101010	OLIVAR-PICUAL	R	419	9,80	1,01	1,01	1,01		12,21			1,01	1,01
1700000002688002	18-088-002-00037-005	101010	OLIVAR-PICUAL	S	419	18,40	3,10	3,10	3,10		3,19			3,10	3,10
1700000002688004	18-088-002-00037-007	104020	ALMENDROS-GUARA	S	422	17,30	0,73	0,73	0,73		0,73			0,73	0,73
1700000002688005	18-088-002-00038-002	104020	ALMENDROS-GUARA	S	422	25,90	1,39	1,39	1,39		1,39			1,39	1,39

INCIDENCIAS

INCIDENCIA DESCRIPCIÓN

100421 Recinto declarado por error para una operación de la 6503, que se ha corregido de oficio marcando la operación correcta, de acuerdo con la fecha de inscripción del recinto en la producción ecológica.
 Ref:1700000002688002 Recinto:18-088-002-00037-00005 Cultivo:101010 OLIVAR-PICUAL Secano
 Ref:1700000002688001 Recinto:18-091-069-00058-00009 Cultivo:101010 OLIVAR-PICUAL Regadío
 Ref:1700000002687999 Recinto:18-091-069-00058-00012 Cultivo:101010 OLIVAR-PICUAL Regadío
 Ref:1700000002688000 Recinto:18-091-069-09009-00012 Cultivo:101010 OLIVAR-PICUAL Regadío

(1) Superficie declarada admisible ajustada con la superficie comprometida.
 (2) Factor de penalización valorando el alcance para el tipo de compromiso.

Puede verificar la integridad de una copia de este documento mediante la lectura del código QR adjunto o mediante el acceso a la dirección <https://ws050.juntadeandalucia.es/verificarFirma> indicando el código de VERIFICACIÓN

FIRMADO POR	RAQUEL MARIA ESPIN CRESPO	17/12/2024
VERIFICACIÓN	Pk2jm6UYDU9J72AMTZUYRN3GET48NG	PÁG. 4917/9349





APELLIDOS Y NOMBRE / RAZÓN SOCIAL MARTINEZ CASTAÑO JOSE ANTONIO
NIF ****8102*
EXPEDIENTE 1005489
ANUALIDAD DE PAGO 1ª

IMPORTES POR ANUALIDAD

	2023	2024	2025	2026	2027
IMPORTE MÁXIMO SUBVENCIONABLE	1.418,21 €	1.418,21 €	1.418,21 €	1.181,85 €	1.181,85 €
IMPORTE MEDIO DE TRANSFERENCIA (€/ha)	419,59 €	419,59 €	419,59 €	349,66 €	349,66 €

RESUMEN DE UNIDADES

Cód	GRUPO DE PAGO	Sup. Dec. Admisible (ha)	Sup. Comprometida (ha)	Sup. ajustada compromiso (1) (ha)	% sobredec.	Sup. Resuelta (ha)	Importe Declarado	Importe Topado	Importe Resuelto	Importe tras sobredec.
423	FRUTALES REGADÍO	3,38		3,38	0,00	3,38	1.418,21	1.418,21	1.418,21	1.418,21
TOTAL		3,38	3,38	3,38		3,38	1.418,21	1.418,21	1.418,21	1.418,21

APLICACIÓN DE REDUCCIONES Y PENALIZACIONES

GRUPO DE PAGO	Importe Calculado	Importe prereduc.	Criterios de subvencionabilidad y compromisos	Presentación tardía	Omisión declaración	Condicionalidad	IMPORTE (Euros) RESUELTO
FRUTALES REGADÍO	1.418,21	1.418,21	0,00	0,00	0,00	0,00	1.418,21
TOTAL	1.418,21	1.418,21					1.418,21

RESUMEN DE PAGOS

	IMPORTE (Euros)			
	RESUELTO	FEADER	MAPA	CAPADR
FRUTALES REGADÍO - Pago realizado	1.418,21 €	1.205,48 €	139,13 €	73,60 €

RECINTOS RESUELTOS

REF.	REFERENCIA SIGPAC	CULTIVO	DESCRIPCIÓN CULTIVO	S/R	G.PAGO	PEND. MEDIA (%)	SUP. DEC. ADMISIBLE (ha)	SUP. COMPROM. (ha)	SUP. AJUSTADA COMPR.(1) (ha)	SUP. CONY. SIGPAC (ha)	SUP. CERTIE (ha)	SUP. CAMPO (ha)	SUP. CAMPO DETER. CULT. DECLARADO (ha)	SUP. DEC. REDUCIDA (ha)	SUP. RESUELTA (ha)
1700000004726951	18-024-037-00067-001	104042	ALMENDROS-TUONO	R	423	5,80	3,38	3,38	3,38		3,38			3,38	3,38

INCIDENCIAS

INCIDENCIA DESCRIPCIÓN

- 100412 Número de hectáreas validadas inferior a la superficie mínima permitida por el grupo de cultivo (Anexo I. Criterios de Subvencionabilidad. Orden 28 de marzo de 2023).
Sup. Resuelta:0 Grupo de Pago:FRUTALES SECANO
- 100413 Recinto perteneciente a grupo de cultivo que no cumple con la superficie mínima requerida (Anexo I. Criterios de Subvencionabilidad. Orden 28 de marzo de 2023).
Ref:1700000004726953 Recinto:18-024-028-00052-00001 Cultivo:104014 ALMENDROS-FERRAGNES Secano Sup. Declarada:1,78 Superficie Resolver:1,78
Ref:1700000004726954 Recinto:18-024-028-00054-00002 Cultivo:104042 ALMENDROS-TUONO Secano Sup. Declarada:2,86 Superficie Resolver:2,86
Ref:1700000004726955 Recinto:18-024-028-00054-00004 Cultivo:104042 ALMENDROS-TUONO Secano Sup. Declarada:0,1 Superficie Resolver:0,1
Ref:1700000004726956 Recinto:18-024-036-00015-00001 Cultivo:104020 ALMENDROS-GUARA Secano Sup. Declarada:6,75 Superficie Resolver:6,75
Ref:1402730 Recinto:18-024-037-00067-00003 Cultivo:104042 ALMENDROS-TUONO Secano Sup. Declarada:1,48 Superficie Resolver:1,48
Ref:1700000004726957 Recinto:18-024-037-00068-00002 Cultivo:104042 ALMENDROS-TUONO Secano Sup. Declarada:0,21 Superficie Resolver:0,21
Ref:1700000004726958 Recinto:18-024-037-00069-00001 Cultivo:104057 ALMENDROS-AVIJOR Secano Sup. Declarada:0,23 Superficie Resolver:0,23
Ref:1700000004726952 Recinto:18-024-037-00070-00012 Cultivo:104057 ALMENDROS-AVIJOR Secano Sup. Declarada:2,91 Superficie Resolver:2,91

(1) Superficie declarada admisible ajustada con la superficie comprometida.
 (2) Factor de penalización valorando el alcance para el tipo de compromiso.

Puede verificar la integridad de una copia de este documento mediante la lectura del código QR adjunto o mediante el acceso a la dirección https://ws050.juntadeandalucia.es/verificarFirma indicando el código de VERIFICACIÓN			
FIRMADO POR	RAQUEL MARIA ESPIN CRESPO	17/12/2024	
VERIFICACIÓN	Pk2jm6UYDU9J72AMTZUYRN3GET48NG	PÁG. 4918/9349	



APELLIDOS Y NOMBRE / RAZÓN SOCIAL

MARTINEZ CHACON ANTONIO

NIF
****4990*

EXPEDIENTE
1143400

ANUALIDAD DE PAGO
1ª

IMPORTE POR ANUALIDAD

	2023	2024	2025	2026	2027
IMPORTE MÁXIMO SUBVENCIONABLE	4.559,91 €	4.559,91 €	4.497,62 €	3.799,91 €	3.799,91 €
IMPORTE MEDIO DE TRANSFERENCIA (€/ha)	241,78 €	241,78 €	238,47 €	201,48 €	201,48 €

RESUMEN DE UNIDADES

Cód	GRUPO DE PAGO	Sup. Dec. Admisible (ha)	Sup. Comprometida (ha)	Sup. ajustada compromiso (1) (ha)	% sobredec.	Sup. Resuelta (ha)	Importe Declarado	Importe Topado	Importe Resuelto	Importe tras sobredec.
416	HERBÁCEOS	2,06		2,06	0,00	2,06	373,70	373,70	373,70	373,70
419	OLIVAR	8,76		8,76	0,00	8,76	2.605,92	2.605,92	2.605,92	2.605,92
422	FRUTALES SECANO	6,09		6,09	0,00	6,09	1.580,29	1.580,29	1.580,29	1.580,29
424	HERBÁCEOS NO ELEGIBLES	2,04		1,95	0,00	1,95	0,00	0,00	0,00	0,00
TOTAL		18,95	18,86	18,86		18,86	4.559,91	4.559,91	4.559,91	4.559,91

APLICACIÓN DE REDUCCIONES Y PENALIZACIONES

GRUPO DE PAGO	Importe Calculado	Importe prereduc.	Criterios de subvencionabilidad y compromisos	Presentación tardía	Omisión declaración	Condicionalidad	IMPORTE (Euros)
							RESUELTO
FRUTALES SECANO	1.580,29	1.580,29	0,00	0,00	1,00	0,00	1.564,49
HERBÁCEOS	373,70	373,70	0,00	0,00	1,00	0,00	369,96
HERBÁCEOS NO ELEGIBLES	0,00	0,00	0,00	0,00	1,00	0,00	0,00
OLIVAR	2.605,92	2.605,92	0,00	0,00	1,00	0,00	2.579,86
TOTAL	4.559,91	4.559,91					4.514,31

RESUMEN DE PAGOS

	IMPORTE (Euros)			
	RESUELTO	FEADER	MAPA	CAPADR
FRUTALES SECANO - Pago realizado	1.564,49 €	1.329,82 €	153,48 €	81,19 €
HERBÁCEOS - Pago realizado	369,96 €	314,47 €	36,29 €	19,20 €
OLIVAR - Pago realizado	2.579,86 €	2.192,88 €	253,08 €	133,90 €
TOTAL	4.514,31 €	3.837,17 €	442,85 €	234,29 €

(1) Superficie declarada admisible ajustada con la superficie comprometida.
(2) Factor de penalización valorando el alcance para el tipo de compromiso.

Puede verificar la integridad de una copia de este documento mediante la lectura del código QR adjunto o mediante el acceso a la dirección <https://ws050.juntadeandalucia.es/verificarFirma> indicando el código de VERIFICACIÓN

FIRMADO POR

RAQUEL MARIA ESPIN CRESPO

17/12/2024

VERIFICACIÓN

Pk2jm6UYDU9J72AMTZUYRN3GET48NG

PÁG. 4919/9349



**RECINTOS RESUELTOS**

REF.	REFERENCIA SIGPAC	CULTIVO	DESCRIPCIÓN CULTIVO	S/R	G.PAGO	PEND. MEDIA (%)	SUP. ADMISIBLE (ha)	SUP. COMPROM. (ha)	SUP. AJUSTADA COMPR.(1) (ha)	SUP. CONV. SIGPAC (ha)	SUP. CERTIF. (ha)	SUP. CAMPO (ha)	SUP. CAMPO DECLARADO (ha)	SUP. DEC. REDUCIDA (ha)	SUP. RESUELTA (ha)
4098708	18-198-002-00128-008	8000	AVENA-SIN VARIEDAD	S	416	25,90	2,06	2,06	2,06		2,06			2,06	2,06
4098663	18-198-001-00407-001	101010	OLIVAR-PICUAL	S	419	1,50	0,77	0,77	0,77		0,77			0,77	0,77
4098671	18-198-001-00509-001	101010	OLIVAR-PICUAL	S	419	2,90	1,35	1,35	1,35		1,35			1,35	1,35
4098703	18-198-002-00128-001	101010	OLIVAR-PICUAL	S	419	20,70	0,15	0,15	0,15		0,15			0,15	0,15
4098704	18-198-002-00128-002	101010	OLIVAR-PICUAL	S	419	15,40	0,15	0,15	0,15		0,15			0,15	0,15
4098705	18-198-002-00128-003	101010	OLIVAR-PICUAL	S	419	23,20	0,31	0,31	0,31		0,31			0,31	0,31
4098706	18-198-002-00128-004	101010	OLIVAR-PICUAL	S	419	14,50	0,70	0,70	0,70		0,70			0,70	0,70
4098707	18-198-002-00128-007	101010	OLIVAR-PICUAL	S	419	20,20	0,10	0,10	0,10		0,10			0,10	0,10
6827598	18-198-001-00591-001	101010	OLIVAR-PICUAL	S	419	7,70	0,54	0,54	0,54		0,54			0,54	0,54
1700000004747278	18-054-009-00029-001	101010	OLIVAR-PICUAL	S	419	23,50	0,27	0,27	0,27		0,27			0,27	0,27
1700000004747279	18-198-001-00414-001	101010	OLIVAR-PICUAL	S	419	2,60	2,15	2,15	2,15		2,15			2,15	2,15
1700000004747280	18-198-001-00311-001	101010	OLIVAR-PICUAL	S	419	1,00	0,66	0,66	0,66		0,66			0,66	0,66
1700000004747281	18-198-001-00310-001	101010	OLIVAR-PICUAL	S	419	1,40	0,31	0,31	0,31		0,31			0,31	0,31
1700000004747282	18-054-009-00034-001	101010	OLIVAR-PICUAL	R	419	9,20	0,17	0,17	0,17		0,17			0,17	0,17
1700000004747283	18-054-009-00029-002	101010	OLIVAR-PICUAL	S	419	31,40	0,15	0,15	0,15		0,15			0,15	0,15
1700000004747285	18-198-001-00705-002	101010	OLIVAR-PICUAL	S	419	13,00	0,28	0,28	0,28		0,28			0,28	0,28
1700000004747286	18-198-002-00025-007	101010	OLIVAR-PICUAL	S	419	30,20	0,01	0,01	0,01		0,01			0,01	0,01
1700000004747289	18-198-002-00228-005	101010	OLIVAR-PICUAL	S	419	29,90	0,12	0,12	0,12		0,12			0,12	0,12
1700000004747290	18-198-002-00228-004	101010	OLIVAR-PICUAL	S	419	24,40	0,08	0,08	0,08		0,08			0,08	0,08
1700000004747291	18-198-002-00228-003	101010	OLIVAR-PICUAL	S	419	39,80	0,02	0,02	0,02		0,02			0,02	0,02
1700000004747292	18-198-002-00046-002	101010	OLIVAR-PICUAL	S	419	28,00	0,34	0,34	0,34		0,34			0,34	0,34
1700000004747293	18-198-002-00027-002	101010	OLIVAR-PICUAL	S	419	39,90	0,13	0,13	0,13		0,13			0,13	0,13
6827587	18-198-002-00117-001	104022	ALMENDROS-LARGUETA	S	422	33,70	0,25	0,25	0,25		0,25			0,25	0,25
6827590	18-198-002-00120-001	104022	ALMENDROS-LARGUETA	S	422	38,80	0,61	0,61	0,61		0,61			0,61	0,61
6827593	18-198-002-00131-001	104022	ALMENDROS-LARGUETA	S	422	23,30	0,49	0,49	0,49		0,49			0,49	0,49
6827595	18-198-002-00141-001	104022	ALMENDROS-LARGUETA	S	422	12,20	1,14	1,14	1,14		1,14			1,14	1,14
6827597	18-198-002-00044-001	104022	ALMENDROS-LARGUETA	S	422	30,90	0,31	0,31	0,31		0,31			0,31	0,31
6827600	18-198-001-00713-003	104022	ALMENDROS-LARGUETA	S	422	14,30	0,86	0,86	0,86		0,86			0,86	0,86
6827601	18-198-001-00713-004	104022	ALMENDROS-LARGUETA	S	422	16,70	0,25	0,25	0,25		0,25			0,25	0,25
6827602	18-198-001-00713-014	104022	ALMENDROS-LARGUETA	S	422	14,90	0,20	0,20	0,20		0,20			0,20	0,20
1700000004747298	18-198-001-00705-001	104022	ALMENDROS-LARGUETA	S	422	27,80	1,04	1,04	1,04		1,04			1,04	1,04
1700000004747299	18-198-001-00679-001	104022	ALMENDROS-LARGUETA	S	422	25,50	0,94	0,94	0,94		0,94			0,94	0,94
4098709	18-198-002-00128-014	20000	BARBECHO TRADICIONAL-SIN VARIEDAD	S	424	17,00	2,04	1,95	1,95		2,04			1,95	1,95

INCIDENCIAS**INCIDENCIA DESCRIPCIÓN**

- 219 Superficie declarada sobre un mismo recinto, en un mismo expediente, mayor que la superficie total del recinto SIGPAC.
Ref:4098709 Recinto:18-198-002-00128-00014 Cultivo:20000 BARBECHO TRADICIONAL-SIN VARIEDAD Secano Suma de superficies declaradas para este recinto por el solicitante (Áreas):204 Superficie SIGPAC total para el recinto (Áreas):199 Exceso de superficie declarada (Hectáreas):0,05
- 256 Solicitud con recintos no declarados en campaña actual con una reducción por omisión de superficie superior al 3%
CÓDIGO PARA EL PORCENTAJE DE REDUCCIÓN POR OMISIÓN QUE CORRESPONDE A LA SOLICITUD:1
- 3790 Recinto declarado inactivo
Ref:6908640 Recinto:18-198-001-00713-00001 Cultivo: -
Ref:1478211 Recinto:18-198-002-00046-00001 Cultivo: -
Ref:5806235 Recinto:18-198-002-00228-00001 Cultivo: -
- 4272 Verifica que las líneas de declaración de las Solicitudes Únicas no tienen solapes con la capa de Retroactividad Gráfica (ambas de la misma campaña) a nivel de expediente/línea de declaración gráfica de la solicitud.
Ref:4098709 Recinto:18-198-002-00128-00014 Cultivo: - Agregado de la referencia del recinto.:0 Zona de la referencia del recinto.:0 Superficie solapada.:0,04 Id. Incid.:100998220
- 100400 Recinto con cultivo, variedad, régimen de explotación o uso Sigpac no compatible con la operación solicitada (Anexo IV.I Cultivos y variedades elegibles para las Intervenciones. Orden de 28 de marzo de 2023).
Ref:5806244 Recinto:18-198-002-00025-00006 Cultivo:104010 ALMENDROS-DESMAYO ROJO Secano Uso:FY
Ref:1700000004747287 Recinto:18-198-002-00027-00009 Cultivo:104020 ALMENDROS-GUARA Secano Uso:OV
Ref:5806235 Recinto:18-198-002-00228-00001 Cultivo:104010 ALMENDROS-DESMAYO ROJO Secano Uso:FY
- 100411 Recinto no admisible por no estar asociado en SIGGAN a una explotación ganadera (Artículo 10 de la Orden de 28 de marzo de 2023).
Ref:4098710 Recinto:18-198-002-00128-00015 Cultivo:62000 PASTOS PERMANENTES DE 5 O MAS AÑOS-SIN VARIEDAD Secano
- 100424 Solicita recinto que no está comprometido para la operación.
Ref:6908640 Recinto:18-198-001-00713-00001 Cultivo:101010 OLIVAR-PICUAL Secano
Ref:5806244 Recinto:18-198-002-00025-00006 Cultivo:104010 ALMENDROS-DESMAYO ROJO Secano
Ref:1700000004747287 Recinto:18-198-002-00027-00009 Cultivo:104020 ALMENDROS-GUARA Secano
Ref:1478211 Recinto:18-198-002-00046-00001 Cultivo:104010 ALMENDROS-DESMAYO ROJO Secano
Ref:4098710 Recinto:18-198-002-00128-00015 Cultivo:62000 PASTOS PERMANENTES DE 5 O MAS AÑOS-SIN VARIEDAD Secano
Ref:5806235 Recinto:18-198-002-00228-00001 Cultivo:104010 ALMENDROS-DESMAYO ROJO Secano

(1) Superficie declarada admisible ajustada con la superficie comprometida.
(2) Factor de penalización valorando el alcance para el tipo de compromiso.

Puede verificar la integridad de una copia de este documento mediante la lectura del código QR adjunto o mediante el acceso a la dirección <https://ws050.juntadeandalucia.es/verificarFirma> indicando el código de VERIFICACIÓN

FIRMADO POR

RAQUEL MARIA ESPIN CRESPO

17/12/2024

VERIFICACIÓN

Pk2jm6UYDU9J72AMTZUYRN3GET48NG

PÁG. 4920/9349





APELLIDOS Y NOMBRE / RAZÓN SOCIAL

MARTINEZ DENGRA SERGIO

NIF
***9077*

EXPEDIENTE
1203331

ANUALIDAD DE PAGO
1ª

IMPORTES POR ANUALIDAD

	2023	2024	2025	2026	2027
IMPORTE MÁXIMO SUBVENCIONABLE	2.034,40 €	2.034,40 €	2.034,40 €	1.695,32 €	1.695,32 €
IMPORTE MEDIO DE TRANSFERENCIA (€/ha)	259,49 €	259,49 €	259,49 €	216,24 €	216,24 €

RESUMEN DE UNIDADES

Cód	GRUPO DE PAGO	Sup. Dec. Admisible (ha)	Sup. Comprometida (ha)	Sup. ajustada compromiso (1) (ha)	% sobredec.	Sup. Resuelta (ha)	Importe Declarado	Importe Topado	Importe Resuelto	Importe tras sobredec.
422	FRUTALES SECANO	7,84		7,84	0,00	7,84	2.034,40	2.034,40	2.034,40	2.034,40
TOTAL		7,84	7,84	7,84		7,84	2.034,40	2.034,40	2.034,40	2.034,40

APLICACIÓN DE REDUCCIONES Y PENALIZACIONES

GRUPO DE PAGO	Importe Calculado	Importe prereduc.	Criterios de subvencionabilidad y compromisos	Presentación tardía	Omisión declaración	Condicionalidad	IMPORTE (Euros) RESUELTO
FRUTALES SECANO	2.034,40	2.034,40	0,00	0,00	0,00	0,00	2.034,40
TOTAL	2.034,40	2.034,40					2.034,40

RESUMEN DE PAGOS

	IMPORTE (Euros)			
	RESUELTO	FEADER	MAPA	CAPADR
FRUTALES SECANO - Pago realizado	2.034,40 €	1.729,24 €	199,57 €	105,59 €

RECINTOS RESUELTOS

REF.	REFERENCIA SIGPAC	CULTIVO	DESCRIPCIÓN CULTIVO	S/R	G.PAGO	PEND. MEDIA (%)	SUP. DEC. ADMISIBLE (ha)	SUP. COMPROM. (ha)	SUP. AJUSTADA COMPROM. (1) (ha)	SUP. CONY. SIGPAC (ha)	SUP. CERTIE (ha)	SUP. CAMPO (ha)	SUP. CAMPO DETER. CULT. DECLARADO (ha)	SUP. DEC. REDUCIDA (ha)	SUP. RESUELTA (ha)
1700000005998123	18-167-025-00433-001	104020	ALMENDROS-GUARA	S	422	8,80	1,09	1,09	1,09		1,09			1,09	1,09
1700000005998124	18-167-025-00434-001	104020	ALMENDROS-GUARA	S	422	9,00	1,09	1,09	1,09		1,09			1,09	1,09
1700000005998125	18-167-025-00435-001	104020	ALMENDROS-GUARA	S	422	9,00	0,88	0,88	0,88		0,88			0,88	0,88
1700000005998126	18-167-025-00411-016	104020	ALMENDROS-GUARA	S	422	13,90	3,46	3,46	3,46		3,46			3,46	3,46
1700000005998127	18-167-025-00411-037	104022	ALMENDROS-LARGUETA	S	422	17,60	1,32	1,32	1,32		1,32			1,32	1,32

(1) Superficie declarada admisible ajustada con la superficie comprometida.
(2) Factor de penalización valorando el alcance para el tipo de compromiso.

Puede verificar la integridad de una copia de este documento mediante la lectura del código QR adjunto o mediante el acceso a la dirección <https://ws050.juntadeandalucia.es/verificarFirma> indicando el código de VERIFICACIÓN

FIRMADO POR	RAQUEL MARIA ESPIN CRESPO	17/12/2024	
VERIFICACIÓN	Pk2jm6UYDU9J72AMTZUYRN3GET48NG	PÁG. 4921/9349	



APELLIDOS Y NOMBRE / RAZÓN SOCIAL

MARTINEZ DIAZ JOSE JULIAN

NIF
***1124*

EXPEDIENTE
1153390

ANUALIDAD DE PAGO
1ª

IMPORTES POR ANUALIDAD

	2023	2024	2025	2026	2027
IMPORTE MÁXIMO SUBVENCIONABLE	3.136,58 €	3.136,58 €	2.613,73 €	2.613,73 €	2.613,73 €
IMPORTE MEDIO DE TRANSFERENCIA (€/ha)	181,41 €	181,41 €	151,17 €	151,17 €	151,17 €

RESUMEN DE UNIDADES

Cód	GRUPO DE PAGO	Sup. Dec. Admisible (ha)	Sup. Comprometida (ha)	Sup. ajustada compromiso (1) (ha)	% sobredec.	Sup. Resuelta (ha)	Importe Declarado	Importe Topado	Importe Resuelto	Importe tras sobredec.
416	HERBÁCEOS	17,30		17,29	0,00	17,29	3.136,58	3.136,58	3.136,58	3.136,58
TOTAL		17,30	17,29	17,29		17,29	3.136,58	3.136,58	3.136,58	3.136,58

APLICACIÓN DE REDUCCIONES Y PENALIZACIONES

GRUPO DE PAGO	Importe Calculado	Importe prereduc.	Criterios de subvencionabilidad y compromisos	Presentación tardía	Omisión declaración	Condicionalidad	IMPORTE (Euros) RESUELTO
HERBÁCEOS	3.136,58	3.136,58	0,00	0,00	0,00	0,00	3.136,58
TOTAL	3.136,58	3.136,58					3.136,58

RESUMEN DE PAGOS

	IMPORTE (Euros)			
	RESUELTO	FEADER	MAPA	CAPADR
HERBÁCEOS - Pago realizado	3.136,58 €	2.666,09 €	307,70 €	162,79 €

RECINTOS RESUELTOS

REF.	REFERENCIA SIGPAC	CULTIVO	DESCRIPCIÓN CULTIVO	S/R G.PAGO	PEND. MEDIA (%)	SUP. DEC. ADMISIBLE (ha)	SUP. COMPROM. (ha)	SUP. AJUSTADA COMPROM. (1) (ha)	SUP. CONY. SIGPAC (ha)	SUP. CERTIE (ha)	SUP. CAMPO (ha)	SUP. CAMPO DETER. CULT. DECLARADO (ha)	SUP. DEC. REDUCIDA (ha)	SUP. RESUELTA (ha)
5545933	18-149-013-00025-002	88000	CÁRTAMO-SIN VARIEDAD	S 416	15,70	0,33	0,33	0,33	0,33	0,33			0,33	0,33
5545934	18-149-013-00025-003	88000	CÁRTAMO-SIN VARIEDAD	S 416	1,70	0,72	0,72	0,72	0,72	0,72			0,72	0,72
5545954	18-149-013-00114-001	88000	CÁRTAMO-SIN VARIEDAD	S 416	13,70	3,32	3,32	3,32	3,32	3,32			3,32	3,32
5545957	18-149-013-00094-001	52079	VEZA-MARIANNA	S 416	4,90	5,90	5,90	5,90	5,90	5,90			5,90	5,90
6850342	04-063-043-00123-001	88000	CÁRTAMO-SIN VARIEDAD	S 416	8,40	2,72	2,72	2,72	2,72	2,72			2,72	2,72
6850343	04-063-043-00067-001	88000	CÁRTAMO-SIN VARIEDAD	S 416	8,40	4,31	4,30	4,30	4,30	4,30			4,30	4,30

(1) Superficie declarada admisible ajustada con la superficie comprometida.
(2) Factor de penalización valorando el alcance para el tipo de compromiso.

Puede verificar la integridad de una copia de este documento mediante la lectura del código QR adjunto o mediante el acceso a la dirección <https://ws050.juntadeandalucia.es/verificarFirma> indicando el código de VERIFICACIÓN

FIRMADO POR

RAQUEL MARIA ESPIN CRESPO

17/12/2024

VERIFICACIÓN

Pk2jm6UYDU9J72AMTZUYRN3GET48NG

PÁG. 4922/9349






INCIDENCIAS

INCIDENCIA DESCRIPCIÓN

- 242 Recinto pendiente de acreditación de titularidad.
Ref:5216142 Recinto:04-063-025-00038-00001 Cultivo:104057 ALMENDROS-AVIJOR Secano
- 452 Actividad agraria declarada en un recinto no compatible con el uso PA, PR o PS asignado en SIGPAC para ese recinto.
Ref:5545958 Recinto:18-149-013-00094-00002 Cultivo:62000 PASTOS PERMANENTES DE 5 O MAS AÑOS-SIN VARIEDAD Secano
USO ASIGNADO EN SIGPAC:PR
- 100402 Recinto solicitado no forma parte de ningún organismo de control autorizado para la producción ecológica en Andalucía o fecha de inscripción posterior al plazo establecido (Anexo I. Criterios de Subvencionabilidad. Orden 28 de marzo de 2023).
Ref:5216369 Recinto:04-063-026-00042-00002 Cultivo:104057 ALMENDROS-AVIJOR Secano
Ref:5216364 Recinto:04-063-026-00045-00003 Cultivo:104057 ALMENDROS-AVIJOR Secano
Ref:5216378 Recinto:04-063-026-90006-00005 Cultivo:104057 ALMENDROS-AVIJOR Secano
Ref:5545958 Recinto:18-149-013-00094-00002 Cultivo:62000 PASTOS PERMANENTES DE 5 O MAS AÑOS-SIN VARIEDAD Secano
Ref:5216269 Recinto:18-149-013-00210-00003 Cultivo:104057 ALMENDROS-AVIJOR Secano
- 100411 Recinto no admisible por no estar asociado en SIGGAN a una explotación ganadera (Artículo 10 de la Orden de 28 de marzo de 2023).
Ref:5545958 Recinto:18-149-013-00094-00002 Cultivo:62000 PASTOS PERMANENTES DE 5 O MAS AÑOS-SIN VARIEDAD Secano
- 100412 Número de hectáreas validadas inferior a la superficie mínima permitida por el grupo de cultivo (Anexo I. Criterios de Subvencionabilidad. Orden 28 de marzo de 2023).
Sup. Resuelta:0 Grupo de Pago:FRUTALES SECANO
- 100413 Recinto perteneciente a grupo de cultivo que no cumple con la superficie mínima requerida (Anexo I. Criterios de Subvencionabilidad. Orden 28 de marzo de 2023).
Ref:5216371 Recinto:04-063-026-00042-00001 Cultivo:104057 ALMENDROS-AVIJOR Secano Sup. Declarada:0,65 Superficie Resolver:0,65
Ref:5216365 Recinto:04-063-026-00045-00002 Cultivo:104057 ALMENDROS-AVIJOR Secano Sup. Declarada:1,83 Superficie Resolver:1,83
Ref:5216304 Recinto:18-149-013-00043-00002 Cultivo:104057 ALMENDROS-AVIJOR Secano Sup. Declarada:0,41 Superficie Resolver:0,41
Ref:5216268 Recinto:18-149-013-00043-00003 Cultivo:104057 ALMENDROS-AVIJOR Secano Sup. Declarada:2,71 Superficie Resolver:2,71
Ref:5216303 Recinto:18-149-013-00043-00005 Cultivo:104057 ALMENDROS-AVIJOR Secano Sup. Declarada:0,61 Superficie Resolver:0,61
Ref:5216305 Recinto:18-149-013-00043-00008 Cultivo:104057 ALMENDROS-AVIJOR Secano Sup. Declarada:0,13 Superficie Resolver:0,13
- 100424 Solicita recinto que no está comprometido para la operación.
Ref:5216142 Recinto:04-063-025-00038-00001 Cultivo:104057 ALMENDROS-AVIJOR Secano
Ref:5216369 Recinto:04-063-026-00042-00002 Cultivo:104057 ALMENDROS-AVIJOR Secano
Ref:5216364 Recinto:04-063-026-00045-00003 Cultivo:104057 ALMENDROS-AVIJOR Secano
Ref:5216378 Recinto:04-063-026-90006-00005 Cultivo:104057 ALMENDROS-AVIJOR Secano
Ref:5545958 Recinto:18-149-013-00094-00002 Cultivo:62000 PASTOS PERMANENTES DE 5 O MAS AÑOS-SIN VARIEDAD Secano
Ref:5216269 Recinto:18-149-013-00210-00003 Cultivo:104057 ALMENDROS-AVIJOR Secano

(1) Superficie declarada admisible ajustada con la superficie comprometida.
(2) Factor de penalización valorando el alcance para el tipo de compromiso.

Puede verificar la integridad de una copia de este documento mediante la lectura del código QR adjunto o mediante el acceso a la dirección https://ws050.juntadeandalucia.es/verificarFirma indicando el código de VERIFICACIÓN			
FIRMADO POR	RAQUEL MARIA ESPIN CRESPO	17/12/2024	
VERIFICACIÓN	Pk2jm6UYDU9J72AMTZUYRN3GET48NG	PÁG. 4923/9349	



APELLIDOS Y NOMBRE / RAZÓN SOCIAL **NIF** **EXPEDIENTE** **ANUALIDAD DE PAGO**
 MARTINEZ FERNANDEZ IVAN JESUS ****8070* 1084688 1ª

IMPORTES POR ANUALIDAD

	2023	2024	2025	2026	2027
IMPORTE MÁXIMO SUBVENCIONABLE	389,70 €	389,70 €	389,70 €	324,75 €	324,75 €
IMPORTE MEDIO DE TRANSFERENCIA (€/ha)	297,48 €	297,48 €	297,48 €	247,90 €	247,90 €

RESUMEN DE UNIDADES

Cód	GRUPO DE PAGO	Sup. Dec. Admisible (ha)	Sup. Comprometida (ha)	Sup. ajustada compromiso (1) (ha)	% sobredec.	Sup. Resuelta (ha)	Importe Declarado	Importe Topado	Importe Resuelto	Importe tras sobredec.
419	OLIVAR	1,31		1,31	0,00	1,31	389,70	389,70	389,70	389,70
TOTAL		1,31	1,31	1,31		1,31	389,70	389,70	389,70	389,70

APLICACIÓN DE REDUCCIONES Y PENALIZACIONES

GRUPO DE PAGO	Importe Calculado	Importe prereduc.	Criterios de subvencionabilidad y compromisos	Presentación tardía	Omisión declaración	Condicionalidad	IMPORTE (Euros) RESUELTO
OLIVAR	389,70	389,70	0,00	0,00	0,00	0,00	389,70
TOTAL	389,70	389,70					389,70

RESUMEN DE PAGOS

	IMPORTE (Euros)			
	RESUELTO	FEADER	MAPA	CAPADR
OLIVAR - A pagar	389,70 €	331,25 €	38,23 €	20,22 €

RECINTOS RESUELTOS

REF.	REFERENCIA SIGPAC	CULTIVO	DESCRIPCIÓN CULTIVO	S/R G.PAGO	PEND. MEDIA (%)	SUP. DEC. ADMISIBLE (ha)	SUP. COMPROM. (ha)	SUP. AJUSTADA COMPR.(1) (ha)	SUP. CONY. SIGPAC (ha)	SUP. CERTIE (ha)	SUP. CAMPO (ha)	SUP. CAMPO DETER. CULT. DECLARADO (ha)	SUP. DEC. REDUCIDA (ha)	SUP. RESUELTA (ha)
-1606150	18-057-001-00121-005	101010	OLIVAR-PICUAL	S 419	22,20	0,33	0,33	0,33	0,33	0,33			0,33	0,33
5515540	18-057-001-00090-001	101010	OLIVAR-PICUAL	S 419	4,50	0,47	0,47	0,47	0,47	0,47			0,47	0,47
5515542	18-057-001-00090-003	101010	OLIVAR-PICUAL	S 419	12,00	0,15	0,15	0,15	0,15	0,31			0,15	0,15
5515544	18-057-001-00121-001	101010	OLIVAR-PICUAL	S 419	12,30	0,04	0,04	0,04	0,04	0,04			0,04	0,04
5515548	18-057-001-00122-001	101010	OLIVAR-PICUAL	S 419	13,00	0,32	0,32	0,32	0,32	0,32			0,32	0,32

(1) Superficie declarada admisible ajustada con la superficie comprometida.
 (2) Factor de penalización valorando el alcance para el tipo de compromiso.

Puede verificar la integridad de una copia de este documento mediante la lectura del código QR adjunto o mediante el acceso a la dirección <https://ws050.juntadeandalucia.es/verificarFirma> indicando el código de VERIFICACIÓN

FIRMADO POR	RAQUEL MARIA ESPIN CRESPO	17/12/2024	
VERIFICACIÓN	Pk2jm6UYDU9J72AMTZUYRN3GET48NG	PÁG. 4924/9349	



APELLIDOS Y NOMBRE / RAZÓN SOCIAL **NIF** **EXPEDIENTE** **ANUALIDAD DE PAGO**
 MARTINEZ FUENTES MARIA ANGELES ****1521* 1257332 1ª

IMPORTES POR ANUALIDAD

	2023	2024	2025	2026	2027
IMPORTE MÁXIMO SUBVENCIONABLE	660,41 €	660,41 €	660,41 €	550,34 €	550,34 €
IMPORTE MEDIO DE TRANSFERENCIA (€/ha)	297,48 €	297,48 €	297,48 €	247,90 €	247,90 €

RESUMEN DE UNIDADES

Cód	GRUPO DE PAGO	Sup. Dec. Admisible (ha)	Sup. Comprometida (ha)	Sup. ajustada compromiso (1) (ha)	% sobredec.	Sup. Resuelta (ha)	Importe Declarado	Importe Topado	Importe Resuelto	Importe tras sobredec.
419	OLIVAR	2,22		2,22	0,00	2,22	660,41	660,41	660,41	660,41
TOTAL		2,22	2,22	2,22		2,22	660,41	660,41	660,41	660,41

APLICACIÓN DE REDUCCIONES Y PENALIZACIONES

GRUPO DE PAGO	Importe Calculado	Importe prereduc.	Criterios de subvencionabilidad y compromisos	Presentación tardía	Omisión declaración	Condicionalidad	IMPORTE (Euros) RESUELTO
OLIVAR	660,41	660,41	0,00	0,00	0,00	0,00	660,41
TOTAL	660,41	660,41					660,41

RESUMEN DE PAGOS

IMPORTE (Euros)

	RESUELTO	FEADER	MAPA	CAPADR
OLIVAR - Pago realizado	660,41 €	561,35 €	64,79 €	34,27 €

RECINTOS RESUELTOS

REF.	REFERENCIA SIGPAC	CULTIVO DESCRIPCIÓN CULTIVO	S/R G.PAGO	PEND. MEDIA (%)	SUP. DEC. ADMISIBLE (ha)	SUP. COMPROM. (ha)	SUP. AJUSTADA COMPR.(1) (ha)	SUP. CONY. SIGPAC (ha)	SUP. CERTIE (ha)	SUP. CAMPO (ha)	SUP. CAMPO DETER. CULT. DECLARADO (ha)	SUP. DEC. REDUCIDA (ha)	SUP. RESUELTA (ha)
-952140	18-100-008-00318-001	101010 OLIVAR-PICUAL	R 419	7,30	0,24	0,24	0,24	0,24	0,24			0,24	0,24
-952132	18-100-008-00554-001	101010 OLIVAR-PICUAL	R 419	6,10	1,98	1,98	1,98		1,98			1,98	1,98

INCIDENCIAS

INCIDENCIA DESCRIPCIÓN

- 100412 Número de hectáreas validadas inferior a la superficie mínima permitida por el grupo de cultivo (Anexo I. Criterios de Subvencionabilidad. Orden 28 de marzo de 2023).
Sup. Resuelta:0 Grupo de Pago:FRUTALES REGADÍO
- 100413 Recinto perteneciente a grupo de cultivo que no cumple con la superficie mínima requerida (Anexo I. Criterios de Subvencionabilidad. Orden 28 de marzo de 2023).
Ref:-1514683 Recinto:18-100-008-00606-00001 Cultivo:104025 ALMENDROS-MARINADA Regadío Sup. Declarada:4,37 Superficie Resolver:4,37
Ref:5228484 Recinto:18-100-008-00606-00001 Cultivo:104025 ALMENDROS-MARINADA Regadío Sup. Declarada:1,7 Superficie Resolver:1,7

(1) Superficie declarada admisible ajustada con la superficie comprometida.
 (2) Factor de penalización valorando el alcance para el tipo de compromiso.

Puede verificar la integridad de una copia de este documento mediante la lectura del código QR adjunto o mediante el acceso a la dirección https://ws050.juntadeandalucia.es/verificarFirma indicando el código de VERIFICACIÓN			
FIRMADO POR	RAQUEL MARIA ESPIN CRESPO	17/12/2024	
VERIFICACIÓN	Pk2jm6UYDU9J72AMTZUYRN3GET48NG	PÁG. 4925/9349	



APELLIDOS Y NOMBRE / RAZÓN SOCIAL
MARTINEZ GALERA FELICITAS VENERADA

NIF
****1974*

EXPEDIENTE
1234747

ANUALIDAD DE PAGO
1ª

IMPORTE POR ANUALIDAD

	2023	2024	2025	2026	2027
IMPORTE MÁXIMO SUBVENCIONABLE	13.044,80 €	13.044,80 €	11.139,07 €	10.870,35 €	10.870,35 €
IMPORTE MEDIO DE TRANSFERENCIA (€/ha)	127,13 €	127,13 €	108,56 €	105,94 €	105,94 €

RESUMEN DE UNIDADES

Cód	GRUPO DE PAGO	Sup. Dec. Admisible (ha)	Sup. Comprometida (ha)	Sup. ajustada compromiso (1) (ha)	% sobredec.	Sup. Resuelta (ha)	Importe Declarado	Importe Topado	Importe Resuelto	Importe tras sobredec.
416	HERBÁCEOS	63,04		63,02	0,00	63,02	11.432,46	11.432,46	11.432,46	11.432,46
419	OLIVAR	5,42		5,42	0,00	5,42	1.612,34	1.612,34	1.612,34	1.612,34
424	HERBÁCEOS NO ELEGIBLES	34,17		34,17	0,00	34,17	0,00	0,00	0,00	0,00
TOTAL		102,63	102,61	102,61		102,61	13.044,80	13.044,80	13.044,80	13.044,80

APLICACIÓN DE REDUCCIONES Y PENALIZACIONES

GRUPO DE PAGO	Importe Calculado	Importe prereduc.	Criterios de subvencionabilidad y compromisos	Presentación tardía	Omisión declaración	Condicionalidad	IMPORTE (Euros)
							RESUELTO
HERBÁCEOS	11.432,46	11.432,46	0,00	0,00	0,00	0,00	11.432,46
HERBÁCEOS NO ELEGIBLES	0,00	0,00	0,00	0,00	0,00	0,00	0,00
OLIVAR	1.612,34	1.612,34	0,00	0,00	0,00	0,00	1.612,34
TOTAL	13.044,80	13.044,80					13.044,80

RESUMEN DE PAGOS

	IMPORTE (Euros)			
	RESUELTO	FEADER	MAPA	CAPADR
HERBÁCEOS - Pago realizado	11.432,46 €	9.717,59 €	1.121,52 €	593,35 €
OLIVAR - Pago realizado	1.612,34 €	1.370,49 €	158,17 €	83,68 €
TOTAL	13.044,80 €	11.088,08 €	1.279,69 €	677,03 €

(1) Superficie declarada admisible ajustada con la superficie comprometida.
(2) Factor de penalización valorando el alcance para el tipo de compromiso.

Puede verificar la integridad de una copia de este documento mediante la lectura del código QR adjunto o mediante el acceso a la dirección <https://ws050.juntadeandalucia.es/verificarFirma> indicando el código de VERIFICACIÓN

FIRMADO POR	RAQUEL MARIA ESPIN CRESPO	17/12/2024	
VERIFICACIÓN	Pk2jm6UYDU9J72AMTZUYRN3GET48NG	PÁG. 4926/9349	



RECINTOS RESUELTOS

REF.	REFERENCIA SIGPAC	CULTIVO DESCRIPCIÓN CULTIVO	S/R	G/PAGO	PEND. MEDIA (%)	SUP. DEC. ADMISIBLE (ha)	SUP. COMPROM. (ha)	SUP. AJUSTADA COMPR.(1) (ha)	SUP. CONV. SIGPAC (ha)	SUP. CERTIF. (ha)	SUP. CAMPO (ha)	SUP. CAMPO DECLARADO (ha)	SUP. DEC. REDUCIDA (ha)	SUP. RESUELTA (ha)
-1564491	18-024-009-00363-010	8000 AVENA-SIN VARIEDAD	S	416	4,00	0,07	0,07	0,07		0,07			0,07	0,07
-1564490	18-024-009-00363-014	8000 AVENA-SIN VARIEDAD	S	416	3,40	0,05	0,05	0,05		0,05			0,05	0,05
-1564489	18-024-009-00363-009	8000 AVENA-SIN VARIEDAD	S	416	3,20	0,08	0,08	0,08		0,08			0,08	0,08
-1564488	18-024-009-00363-011	8000 AVENA-SIN VARIEDAD	S	416	4,00	0,14	0,14	0,14		0,14			0,14	0,14
-1564487	18-024-009-00363-012	8000 AVENA-SIN VARIEDAD	S	416	4,70	0,03	0,03	0,03		0,03			0,03	0,03
-1564452	18-024-009-00009-005	5000 CEBADA-SIN VARIEDAD	S	416	6,40	0,02	0,02	0,02		0,02			0,02	0,02
-1564450	18-024-009-00009-039	5000 CEBADA-SIN VARIEDAD	S	416	16,60	0,11	0,11	0,11		0,11			0,11	0,11
-1270690	18-057-047-00089-001	8000 AVENA-SIN VARIEDAD	S	416	4,30	3,36	3,36	3,36		3,36			3,36	3,36
-1067263	18-057-047-00102-018	5004 CEBADA-ALBACETE	S	416	7,90	0,54	0,54	0,54		0,54			0,54	0,54
-978040	18-057-047-00102-022	5004 CEBADA-ALBACETE	S	416	6,80	0,40	0,40	0,40		0,40			0,40	0,40
-978003	18-024-008-00189-015	5000 CEBADA-SIN VARIEDAD	S	416	29,00	0,02	0,02	0,02		0,02			0,02	0,02
-978002	18-024-008-00189-014	5000 CEBADA-SIN VARIEDAD	S	416	18,20	0,01	0,01	0,01		0,01			0,01	0,01
-977993	18-024-008-00175-015	8000 AVENA-SIN VARIEDAD	R	416	8,30	0,02	0,02	0,02		0,02			0,02	0,02
-795345	18-024-008-00087-004	8000 AVENA-SIN VARIEDAD	R	416	3,50	0,15	0,15	0,15		0,15			0,15	0,15
4597037	18-024-008-00087-002	8000 AVENA-SIN VARIEDAD	R	416	2,70	0,07	0,07	0,07		0,07			0,07	0,07
4597039	18-024-008-00087-005	8000 AVENA-SIN VARIEDAD	R	416	1,80	0,13	0,13	0,13		0,13			0,13	0,13
4597040	18-024-008-00087-006	8000 AVENA-SIN VARIEDAD	R	416	2,40	0,16	0,16	0,16		0,16			0,16	0,16
4597041	18-024-008-00087-007	8000 AVENA-SIN VARIEDAD	R	416	2,10	0,17	0,17	0,17		0,17			0,17	0,17
4597043	18-024-008-00087-012	8000 AVENA-SIN VARIEDAD	R	416	2,30	0,10	0,10	0,10		0,10			0,10	0,10
4597044	18-024-008-00087-013	8000 AVENA-SIN VARIEDAD	R	416	2,40	0,08	0,08	0,08		0,08			0,08	0,08
4597048	18-024-008-00175-001	8000 AVENA-SIN VARIEDAD	R	416	2,80	0,29	0,29	0,29		0,29			0,29	0,29
4597049	18-024-008-00175-002	8000 AVENA-SIN VARIEDAD	R	416	3,00	1,55	1,55	1,55		1,55			1,55	1,55
4597061	18-024-009-00362-001	8000 AVENA-SIN VARIEDAD	R	416	6,80	1,45	1,45	1,45		1,45			1,45	1,45
170000006775772	18-024-009-00009-037	5000 CEBADA-SIN VARIEDAD	R	416	1,70	0,09	0,09	0,09		0,09			0,09	0,09
170000006775773	18-024-009-00366-002	5004 CEBADA-ALBACETE	S	416	4,20	2,10	2,10	2,10		2,10			2,10	2,10
170000006775774	18-024-009-00380-003	5004 CEBADA-ALBACETE	S	416	4,40	0,59	0,59	0,59		0,59			0,59	0,59
170000006775775	18-024-009-04000-002	8000 AVENA-SIN VARIEDAD	S	416	4,00	0,67	0,67	0,67		0,67			0,67	0,67
170000006775776	18-057-047-00089-001	8000 AVENA-SIN VARIEDAD	S	416	4,30	13,75	13,75	13,75		13,75			13,75	13,75
170000006775777	18-057-047-00101-001	5004 CEBADA-ALBACETE	S	416	5,50	0,25	0,25	0,25		0,25			0,25	0,25
170000006775778	18-057-047-00102-001	5004 CEBADA-ALBACETE	S	416	6,60	1,16	1,16	1,16		1,16			1,16	1,16
170000006775781	18-057-047-00123-001	5004 CEBADA-ALBACETE	S	416	11,60	0,03	0,03	0,03		0,03			0,03	0,03
170000006775785	18-024-009-00056-006	8000 AVENA-SIN VARIEDAD	S	416	6,70	5,23	5,23	5,23		5,23			5,23	5,23
170000006775788	18-057-046-00126-001	8000 AVENA-SIN VARIEDAD	S	416	3,20	2,53	2,53	2,53		2,53			2,53	2,53
170000006775789	18-057-046-00127-001	8000 AVENA-SIN VARIEDAD	S	416	9,40	0,44	0,44	0,44		0,44			0,44	0,44
170000006775792	18-024-009-00052-001	5000 CEBADA-SIN VARIEDAD	S	416	5,60	4,45	4,45	4,45		4,45			4,45	4,45
170000006775796	18-057-047-00100-001	5004 CEBADA-ALBACETE	S	416	5,70	1,84	1,84	1,84		1,84			1,84	1,84
170000006775797	18-057-047-00104-001	5004 CEBADA-ALBACETE	S	416	9,20	1,61	1,61	1,61		1,61			1,61	1,61
170000006775798	18-057-047-00105-002	5004 CEBADA-ALBACETE	S	416	5,30	0,66	0,66	0,66		0,66			0,66	0,66
170000006775799	18-024-008-00086-008	8000 AVENA-SIN VARIEDAD	R	416	3,00	0,18	0,18	0,18		0,18			0,18	0,18
170000006775802	18-024-008-00086-017	8000 AVENA-SIN VARIEDAD	R	416	2,40	0,65	0,65	0,65		0,65			0,65	0,65
170000006775803	18-024-008-00086-011	8000 AVENA-SIN VARIEDAD	R	416	2,70	0,20	0,20	0,20		0,20			0,20	0,20
170000006775804	18-024-008-00086-012	8000 AVENA-SIN VARIEDAD	R	416	2,30	0,16	0,16	0,16		0,16			0,16	0,16
170000006775805	18-024-008-00086-023	8000 AVENA-SIN VARIEDAD	R	416	2,80	0,09	0,09	0,09		0,09			0,09	0,09
170000006775806	18-024-008-00086-024	8000 AVENA-SIN VARIEDAD	R	416	2,90	0,13	0,13	0,13		0,13			0,13	0,13
170000006775807	18-024-008-00086-021	8000 AVENA-SIN VARIEDAD	R	416	2,10	0,15	0,15	0,15		0,15			0,15	0,15
170000006775808	18-024-008-00086-022	8000 AVENA-SIN VARIEDAD	R	416	2,90	0,24	0,24	0,24		0,24			0,24	0,24
170000006775809	18-024-008-00086-027	8000 AVENA-SIN VARIEDAD	R	416	3,10	0,18	0,18	0,18		0,18			0,18	0,18
170000006775810	18-024-008-00086-028	8000 AVENA-SIN VARIEDAD	R	416	4,10	0,11	0,11	0,11		0,11			0,11	0,11
170000006775811	18-024-008-00086-025	8000 AVENA-SIN VARIEDAD	R	416	2,10	0,13	0,13	0,13		0,13			0,13	0,13
170000006775812	18-024-008-00086-026	8000 AVENA-SIN VARIEDAD	R	416	2,10	0,13	0,13	0,13		0,13			0,13	0,13
170000006775813	18-024-009-00008-002	5000 CEBADA-SIN VARIEDAD	S	416	7,70	4,29	4,29	4,29		4,29			4,29	4,29
170000006775816	18-024-009-00008-001	5000 CEBADA-SIN VARIEDAD	S	416	6,00	1,83	1,83	1,83		1,83			1,83	1,83
170000006775819	18-024-009-00009-011	5000 CEBADA-SIN VARIEDAD	R	416	11,60	0,97	0,97	0,97		0,97			0,97	0,97
170000006775820	18-024-009-00009-005	5000 CEBADA-SIN VARIEDAD	S	416	6,40	2,01	2,01	2,01		2,01			2,01	2,01
170000006775825	18-057-046-00038-001	8000 AVENA-SIN VARIEDAD	S	416	3,40	2,28	2,28	2,28		2,28			2,28	2,28
170000006775827	18-024-009-80003-001	8000 AVENA-SIN VARIEDAD	S	416	8,80	4,10	4,10	4,10		4,10			4,10	4,10
170000006775832	18-057-046-00052-001	8000 AVENA-SIN VARIEDAD	S	416	3,40	0,79	0,79	0,79		0,79			0,79	0,79
-978035	18-057-047-00089-031	101010 OLIVAR-PICUAL	S	419	8,70	0,03	0,03	0,03		0,03			0,03	0,03
4597035	18-024-008-00086-013	101010 OLIVAR-PICUAL	R	419	11,70	1,30	1,30	1,30		1,30			1,30	1,30
4597042	18-024-008-00087-010	101010 OLIVAR-PICUAL	R	419	13,90	0,85	0,85	0,85		0,85			0,85	0,85
4597045	18-024-008-00087-018	101010 OLIVAR-PICUAL	R	419	20,40	0,01	0,01	0,01		0,01			0,01	0,01
4597050	18-024-008-00175-005	101010 OLIVAR-PICUAL	R	419	13,40	0,41	0,41	0,41		0,41			0,41	0,41
4597054	18-024-009-00009-035	101010 OLIVAR-PICUAL	R	419	12,90	0,75	0,75	0,75		0,75			0,75	0,75
4597063	18-024-009-00363-006	101010 OLIVAR-PICUAL	R	419	19,40	1,33	1,33	1,33		1,33			1,33	1,33
4597066	18-024-009-00364-001	101010 OLIVAR-PICUAL	R	419	17,40	0,49	0,49	0,49		0,49			0,49	0,49
4597073	18-024-009-80004-033	101010 OLIVAR-PICUAL	R	419	21,10	0,25	0,25	0,25		0,25			0,25	0,25
-1472262	18-057-047-00126-001	20000 BARBECHO TRADICIONAL-SIN VARIEDAD	S	424	4,50	0,03	0,03	0,03		0,03			0,03	0,03
-91903	18-057-047-00092-004	20000 BARBECHO TRADICIONAL-SIN VARIEDAD	S	424	8,30	0,18	0,18	0,18		0,18			0,18	0,18
-91899	18-057-047-00091-003	20000 BARBECHO TRADICIONAL-SIN VARIEDAD	S	424	4,30	0,16	0,16	0,16		0,16			0,16	0,16
4597074	18-024-009-80004-035	20000 BARBECHO TRADICIONAL-SIN VARIEDAD	S	424	4,10	0,10	0,10	0,10		0,10			0,10	0,10
5282081	18-024-008-00065-011	20000 BARBECHO TRADICIONAL-SIN VARIEDAD	S	424	9,60	2,63	2,63	2,63		2,63			2,63	2,63

(1) Superficie declarada admisible ajustada con la superficie comprometida.
(2) Factor de penalización valorando el alcance para el tipo de compromiso.

Puede verificar la integridad de una copia de este documento mediante la lectura del código QR adjunto o mediante el acceso a la dirección <https://ws050.juntadeandalucia.es/verificarFirma> indicando el código de VERIFICACIÓN

FIRMADO POR

RAQUEL MARIA ESPIN CRESPO

17/12/2024

VERIFICACIÓN

Pk2jm6UYDU9J72AMTZUYRN3GET48NG

PÁG. 4927/9349





RECINTOS RESUELTOS

REF.	REFERENCIA SIGPAC	CULTIVO	DESCRIPCIÓN CULTIVO	S/R	G.PAGO	PEND. MEDIA (%)	SUP. DEC. ADMISIBLE (ha)	SUP. COMPROM. (ha)	SUP. AJUSTADA COMPR.(1) (ha)	SUP. CONV. SIGPAC (ha)	SUP. CERTIF. (ha)	SUP. CAMPO (ha)	SUP. CAMPO DETER. CULT. DECLARADO (ha)	SUP. DEC. REDUCIDA (ha)	SUP. RESUELTA (ha)
5489205	18-057-047-00084-001	20000	BARBECHO TRADICIONAL-SIN VARIEDAD	S	424	6,10	10,76	10,76	10,76		10,76			10,76	10,76
5492789	18-024-009-00055-003	20000	BARBECHO TRADICIONAL-SIN VARIEDAD	S	424	9,50	0,31	0,31	0,31		0,31			0,31	0,31
5492790	18-057-047-00074-002	20000	BARBECHO TRADICIONAL-SIN VARIEDAD	S	424	6,10	0,46	0,46	0,46		0,46			0,46	0,46
5492791	18-057-047-00074-005	20000	BARBECHO TRADICIONAL-SIN VARIEDAD	S	424	5,70	0,39	0,39	0,39		0,39			0,39	0,39
5492792	18-057-047-00074-004	20000	BARBECHO TRADICIONAL-SIN VARIEDAD	S	424	5,10	0,16	0,16	0,16		0,16			0,16	0,16
1700000006775768	18-024-008-00079-002	20000	BARBECHO TRADICIONAL-SIN VARIEDAD	S	424	6,20	1,53	1,53	1,53		1,53			1,53	1,53
1700000006775769	18-024-009-00009-003	20000	BARBECHO TRADICIONAL-SIN VARIEDAD	S	424	9,60	1,65	1,65	1,65		1,65			1,65	1,65
1700000006775770	18-024-009-00009-003	20000	BARBECHO TRADICIONAL-SIN VARIEDAD	S	424	9,60	4,72	4,72	4,72		4,72			4,72	4,72
1700000006775780	18-057-047-00112-003	20000	BARBECHO TRADICIONAL-SIN VARIEDAD	S	424	8,00	0,13	0,13	0,13		0,13			0,13	0,13
1700000006775782	18-057-047-00088-001	20000	BARBECHO TRADICIONAL-SIN VARIEDAD	S	424	2,40	2,60	2,60	2,60		2,60			2,60	2,60
1700000006775783	18-057-047-00092-003	20000	BARBECHO TRADICIONAL-SIN VARIEDAD	S	424	5,10	0,17	0,17	0,17		0,17			0,17	0,17
1700000006775784	18-057-047-00092-002	20000	BARBECHO TRADICIONAL-SIN VARIEDAD	S	424	4,30	0,16	0,16	0,16		0,16			0,16	0,16
1700000006775793	18-057-047-00085-001	20000	BARBECHO TRADICIONAL-SIN VARIEDAD	S	424	4,90	0,39	0,39	0,39		0,39			0,39	0,39
1700000006775794	18-057-047-00086-001	20000	BARBECHO TRADICIONAL-SIN VARIEDAD	S	424	5,90	0,20	0,20	0,20		0,20			0,20	0,20
1700000006775800	18-024-008-00080-018	20000	BARBECHO TRADICIONAL-SIN VARIEDAD	S	424	4,90	0,13	0,13	0,13		0,13			0,13	0,13
1700000006775821	18-024-009-00363-013	20000	BARBECHO TRADICIONAL-SIN VARIEDAD	S	424	3,10	0,05	0,05	0,05		0,05			0,05	0,05
1700000006775826	18-024-009-80003-012	20000	BARBECHO TRADICIONAL-SIN VARIEDAD	S	424	8,50	4,92	4,92	4,92		4,92			4,92	4,92
1700000006775829	18-024-009-00363-002	20000	BARBECHO TRADICIONAL-SIN VARIEDAD	S	424	9,30	2,34	2,34	2,34		2,34			2,34	2,34

INCIDENCIAS

INCIDENCIA DESCRIPCIÓN

- 3790 Recinto declarado inactivo
Ref:-1564492 Recinto:18-024-009-00009-00036 Cultivo: -
Ref:-1564486 Recinto:18-024-009-00363-00015 Cultivo: -
- 8227 Línea de declaración monitorizada en la que no ha habido respuesta por parte del productor y, por tanto, sin Juicio Experto de campo.
Ref:1700000006775801 Recinto:18-024-008-00086-00016 Cultivo:20000 BARBECHO TRADICIONAL-SIN VARIEDAD
Ref:1700000006775818 Recinto:18-024-009-00363-00008 Cultivo:20000 BARBECHO TRADICIONAL-SIN VARIEDAD
- 100424 Solicita recinto que no está comprometido para la operación.
Ref:1700000006775801 Recinto:18-024-008-00086-00016 Cultivo:20000 BARBECHO TRADICIONAL-SIN VARIEDAD Regadio
Ref:-1564492 Recinto:18-024-009-00009-00036 Cultivo:8000 AVENA-SIN VARIEDAD Regadio
Ref:1700000006775818 Recinto:18-024-009-00363-00008 Cultivo:20000 BARBECHO TRADICIONAL-SIN VARIEDAD Secano
Ref:-1564486 Recinto:18-024-009-00363-00015 Cultivo:20000 BARBECHO TRADICIONAL-SIN VARIEDAD Secano

(1) Superficie declarada admisible ajustada con la superficie comprometida.
(2) Factor de penalización valorando el alcance para el tipo de compromiso.

Puede verificar la integridad de una copia de este documento mediante la lectura del código QR adjunto o mediante el acceso a la dirección https://ws050.juntadeandalucia.es/verificarFirma indicando el código de VERIFICACIÓN			
FIRMADO POR	RAQUEL MARIA ESPIN CRESPO	17/12/2024	
VERIFICACIÓN	Pk2jm6UYDU9J72AMTZUYRN3GET48NG	PÁG. 4928/9349	



APELLIDOS Y NOMBRE / RAZÓN SOCIAL

MARTINEZ GALLARDO JOSE MARIA

NIF
***3816*

EXPEDIENTE
1022269

ANUALIDAD DE PAGO
1ª

IMPORTES POR ANUALIDAD

	2023	2024	2025	2026	2027
IMPORTE MÁXIMO SUBVENCIONABLE	1.778,93 €	1.778,93 €	1.778,93 €	1.482,44 €	1.482,44 €
IMPORTE MEDIO DE TRANSFERENCIA (€/ha)	297,48 €	297,48 €	297,48 €	247,90 €	247,90 €

RESUMEN DE UNIDADES

Cód	GRUPO DE PAGO	Sup. Dec. Admisible (ha)	Sup. Comprometida (ha)	Sup. ajustada compromiso (1) (ha)	% sobredec.	Sup. Resuelta (ha)	Importe Declarado	Importe Topado	Importe Resuelto	Importe tras sobredec.
419	OLIVAR	5,98		5,98	0,00	5,98	1.778,93	1.778,93	1.778,93	1.778,93
TOTAL		5,98	5,98	5,98		5,98	1.778,93	1.778,93	1.778,93	1.778,93

APLICACIÓN DE REDUCCIONES Y PENALIZACIONES

GRUPO DE PAGO	Importe Calculado	Importe prereduc.	Criterios de subvencionabilidad y compromisos	Presentación tardía	Omisión declaración	Condicionalidad	IMPORTE (Euros) RESUELTO
OLIVAR	1.778,93	1.778,93	0,00	0,00	0,00	0,00	1.778,93
TOTAL	1.778,93	1.778,93					1.778,93

RESUMEN DE PAGOS

	IMPORTE (Euros)			
	RESUELTO	FEADER	MAPA	CAPADR
OLIVAR - Pago realizado	1.778,93 €	1.512,09 €	174,51 €	92,33 €

RECINTOS RESUELTOS

REF.	REFERENCIA SIGPAC	CULTIVO	DESCRIPCIÓN CULTIVO	S/R G.PAGO	PEND. MEDIA (%)	SUP. DEC. ADMISIBLE (ha)	SUP. COMPROM. (ha)	SUP. AJUSTADA COMPR.(1) (ha)	SUP. CONY. SIGPAC (ha)	SUP. CERTIE (ha)	SUP. CAMPO (ha)	SUP. CAMPO DETER. CULT. DECLARADO (ha)	SUP. DEC. REDUCIDA (ha)	SUP. RESUELTA (ha)
-940661	18-024-010-00194-001	101010	OLIVAR-PICUAL	S 419	2,50	1,24	1,24	1,24	1,24	1,24			1,24	1,24
-940659	18-024-011-00060-001	101010	OLIVAR-PICUAL	S 419	2,50	0,27	0,27	0,27	0,27	0,27			0,27	0,27
1700000004751773	18-024-011-00065-001	101010	OLIVAR-PICUAL	S 419	5,20	4,47	4,47	4,47	4,47	4,47			4,47	4,47

(1) Superficie declarada admisible ajustada con la superficie comprometida.
(2) Factor de penalización valorando el alcance para el tipo de compromiso.

Puede verificar la integridad de una copia de este documento mediante la lectura del código QR adjunto o mediante el acceso a la dirección <https://ws050.juntadeandalucia.es/verificarFirma> indicando el código de VERIFICACIÓN

FIRMADO POR	RAQUEL MARIA ESPIN CRESPO	17/12/2024	
VERIFICACIÓN	Pk2jm6UYDU9J72AMTZUYRN3GET48NG	PÁG. 4929/9349	



APELLIDOS Y NOMBRE / RAZÓN SOCIAL
MARTINEZ GALVEZ CUSTODIO MANUEL

NIF
***9611*

EXPEDIENTE
1112112

ANUALIDAD DE PAGO
1ª

IMPORTES POR ANUALIDAD

	2023	2024	2025	2026	2027
IMPORTE MÁXIMO SUBVENCIONABLE	589,01 €	589,01 €	589,01 €	490,84 €	490,84 €
IMPORTE MEDIO DE TRANSFERENCIA (€/ha)	297,48 €	297,48 €	297,48 €	247,90 €	247,90 €

RESUMEN DE UNIDADES

Cód	GRUPO DE PAGO	Sup. Dec. Admisible (ha)	Sup. Comprometida (ha)	Sup. ajustada compromiso (1) (ha)	% sobredec.	Sup. Resuelta (ha)	Importe Declarado	Importe Topado	Importe Resuelto	Importe tras sobredec.
419	OLIVAR	1,98		1,98	0,00	1,98	589,01	589,01	589,01	589,01
TOTAL		1,98	1,98	1,98		1,98	589,01	589,01	589,01	589,01

APLICACIÓN DE REDUCCIONES Y PENALIZACIONES

GRUPO DE PAGO	Importe Calculado	Importe prereduc.	Criterios de subvencionabilidad y compromisos	Presentación tardía	Omisión declaración	Condicionalidad	IMPORTE (Euros) RESUELTO
OLIVAR	589,01	589,01	0,00	0,00	0,00	0,00	589,01
TOTAL	589,01	589,01					589,01

RESUMEN DE PAGOS

	IMPORTE (Euros)			
	RESUELTO	FEADER	MAPA	CAPADR
OLIVAR - Pago realizado	589,01 €	500,66 €	57,78 €	30,57 €

RECINTOS RESUELTOS

REF.	REFERENCIA SIGPAC	CULTIVO	DESCRIPCIÓN CULTIVO	S/R G.PAGO	PEND. MEDIA (%)	SUP. DEC. ADMISIBLE (ha)	SUP. COMPROM. (ha)	SUP. AJUSTADA COMPR.(1) (ha)	SUP. CONY. SIGPAC (ha)	SUP. CERTIE (ha)	SUP. CAMPO (ha)	SUP. CAMPO DETER. CULT. DECLARADO (ha)	SUP. DEC. REDUCIDA (ha)	SUP. RESUELTA (ha)
1700000007136562	18-139-002-00272-001	101010	OLIVAR-PICUAL	S 419	32,30	1,01	1,01	1,01		1,01			1,01	1,01
1700000007136563	18-139-002-00273-002	101010	OLIVAR-PICUAL	S 419	22,40	0,05	0,05	0,05		0,05			0,05	0,05
1700000007136564	23-033-004-00858-002	101010	OLIVAR-PICUAL	S 419	41,20	0,56	0,56	0,56		0,56			0,56	0,56
1700000007136565	23-033-004-00859-001	101010	OLIVAR-PICUAL	S 419	45,40	0,03	0,03	0,03		0,03			0,03	0,03
1700000007136566	23-033-004-00444-001	101010	OLIVAR-PICUAL	S 419	39,00	0,03	0,03	0,03		0,03			0,03	0,03
1700000007136567	23-033-004-00445-002	101010	OLIVAR-PICUAL	S 419	41,70	0,30	0,30	0,30		0,30			0,30	0,30

(1) Superficie declarada admisible ajustada con la superficie comprometida.
(2) Factor de penalización valorando el alcance para el tipo de compromiso.

Puede verificar la integridad de una copia de este documento mediante la lectura del código QR adjunto o mediante el acceso a la dirección https://ws050.juntadeandalucia.es/verificarFirma indicando el código de VERIFICACIÓN			
FIRMADO POR	RAQUEL MARIA ESPIN CRESPO	17/12/2024	
VERIFICACIÓN	Pk2jm6UYDU9J72AMTZUYRN3GET48NG	PÁG. 4930/9349	



APELLIDOS Y NOMBRE / RAZÓN SOCIAL

MARTINEZ GARCIA EMILIO

NIF
***2677*

EXPEDIENTE
1044776

ANUALIDAD DE PAGO
1ª

IMPORTES POR ANUALIDAD

	2023	2024	2025	2026	2027
IMPORTE MÁXIMO SUBVENCIONABLE	796,63 €	796,63 €	796,63 €	663,86 €	663,86 €
IMPORTE MEDIO DE TRANSFERENCIA (€/ha)	259,49 €	259,49 €	259,49 €	216,24 €	216,24 €

RESUMEN DE UNIDADES

Cód	GRUPO DE PAGO	Sup. Dec. Admisible (ha)	Sup. Comprometida (ha)	Sup. ajustada compromiso (1) (ha)	% sobredec.	Sup. Resuelta (ha)	Importe Declarado	Importe Topado	Importe Resuelto	Importe tras sobredec.
422	FRUTALES SECANO	3,07		3,07	0,00	3,07	796,63	796,63	796,63	796,63
TOTAL		3,07	3,07	3,07		3,07	796,63	796,63	796,63	796,63

APLICACIÓN DE REDUCCIONES Y PENALIZACIONES

GRUPO DE PAGO	Importe Calculado	Importe prereduc.	Criterios de subvencionabilidad y compromisos	Presentación tardía	Omisión declaración	Condicionalidad	IMPORTE (Euros) RESUELTO
FRUTALES SECANO	796,63	796,63	0,00	0,00	0,00	0,00	796,63
TOTAL	796,63	796,63					796,63

RESUMEN DE PAGOS

	IMPORTE (Euros)			
	RESUELTO	FEADER	MAPA	CAPADR
FRUTALES SECANO - Pago realizado	796,63 €	677,14 €	78,15 €	41,34 €

RECINTOS RESUELTOS

REF.	REFERENCIA SIGPAC	CULTIVO	DESCRIPCIÓN CULTIVO	S/R G.PAGO	PEND. MEDIA (%)	SUP. DEC. ADMISIBLE (ha)	SUP. COMPROM. (ha)	SUP. AJUSTADA COMPROM. (1) (ha)	SUP. CONY. SIGPAC (ha)	SUP. CERTIE (ha)	SUP. CAMPO (ha)	SUP. CAMPO DETER. CULT. DECLARADO (ha)	SUP. DEC. REDUCIDA (ha)	SUP. RESUELTA (ha)
-923471	18-024-026-00814-004	104007	ALMENDROS-COMUNA	S 422	24,00	0,02	0,02	0,02		0,02			0,02	0,02
-528700	18-024-026-00040-010	104007	ALMENDROS-COMUNA	S 422	11,50	0,07	0,07	0,07		0,07			0,07	0,07
-39174	18-024-026-00056-002	104007	ALMENDROS-COMUNA	S 422	21,80	0,52	0,52	0,52		0,52			0,52	0,52
-39169	18-024-026-00040-007	104007	ALMENDROS-COMUNA	S 422	22,90	2,46	2,46	2,46		2,46			2,46	2,46

(1) Superficie declarada admisible ajustada con la superficie comprometida.
(2) Factor de penalización valorando el alcance para el tipo de compromiso.

Puede verificar la integridad de una copia de este documento mediante la lectura del código QR adjunto o mediante el acceso a la dirección <https://ws050.juntadeandalucia.es/verificarFirma> indicando el código de VERIFICACIÓN

FIRMADO POR	RAQUEL MARIA ESPIN CRESPO	17/12/2024	
VERIFICACIÓN	Pk2jm6UYDU9J72AMTZUYRN3GET48NG	PÁG. 4931/9349	



APELLIDOS Y NOMBRE / RAZÓN SOCIAL
MARTINEZ GARCIA JOSE

NIF
***9862*

EXPEDIENTE
1219133

ANUALIDAD DE PAGO
1ª

IMPORTE POR ANUALIDAD

	2023	2024	2025	2026	2027
IMPORTE MÁXIMO SUBVENCIONABLE	4.336,08 €	4.336,08 €	4.336,08 €	3.613,37 €	3.613,37 €
IMPORTE MEDIO DE TRANSFERENCIA (€/ha)	259,49 €	259,49 €	259,49 €	216,24 €	216,24 €

RESUMEN DE UNIDADES

Cód	GRUPO DE PAGO	Sup. Dec. Admisible (ha)	Sup. Comprometida (ha)	Sup. ajustada compromiso (1) (ha)	% sobredec.	Sup. Resuelta (ha)	Importe Declarado	Importe Topado	Importe Resuelto	Importe tras sobredec.
422	FRUTALES SECANO	16,71		16,71	0,00	16,71	4.336,08	4.336,08	4.336,08	4.336,08
TOTAL		16,71	16,71	16,71		16,71	4.336,08	4.336,08	4.336,08	4.336,08

APLICACIÓN DE REDUCCIONES Y PENALIZACIONES

GRUPO DE PAGO	Importe Calculado	Importe prereduc.	Criterios de subvencionabilidad y compromisos	Presentación tardía	Omisión declaración	Condicionalidad	IMPORTE (Euros) RESUELTO
FRUTALES SECANO	4.336,08	4.336,08	0,00	0,00	0,00	0,00	4.336,08
TOTAL	4.336,08	4.336,08					4.336,08

RESUMEN DE PAGOS

	IMPORTE (Euros)			
	RESUELTO	FEADER	MAPA	CAPADR
FRUTALES SECANO - Pago realizado	4.336,08 €	3.685,67 €	425,37 €	225,04 €

RECINTOS RESUELTOS

REF.	REFERENCIA SIGPAC	CULTIVO DESCRIPCIÓN CULTIVO	S/R G.PAGO	PEND. MEDIA (%)	SUP. DEC. ADMISIBLE (ha)	SUP. COMPROM. (ha)	SUP. AJUSTADA COMPR.(1) (ha)	SUP. CONY. SIGPAC (ha)	SUP. CERTIE (ha)	SUP. CAMPO (ha)	SUP. CAMPO DETER. CULT. DECLARADO (ha)	SUP. DEC. REDUCIDA (ha)	SUP. RESUELTA (ha)
-799500	18-087-014-00154-009	104020 ALMENDROS-GUARA	S 422	16,30	0,02	0,02	0,02		0,02			0,02	0,02
4619415	18-087-014-00154-004	104020 ALMENDROS-GUARA	S 422	16,00	0,67	0,67	0,67		0,67			0,67	0,67
4619443	18-087-014-00154-006	104007 ALMENDROS-COMUNA	S 422	26,70	0,33	0,33	0,33		0,33			0,33	0,33
4619609	18-087-014-00153-001	104020 ALMENDROS-GUARA	S 422	15,20	0,27	0,27	0,27		0,27			0,27	0,27
4619648	18-087-016-00357-001	104020 ALMENDROS-GUARA	S 422	15,40	0,94	0,94	0,94		0,94			0,94	0,94
5089493	18-087-014-00172-001	104007 ALMENDROS-COMUNA	S 422	17,30	0,17	0,17	0,17		0,17			0,17	0,17
5089534	18-087-014-00166-001	104007 ALMENDROS-COMUNA	S 422	12,50	0,19	0,19	0,19		0,19			0,19	0,19
1700000004617768	18-087-014-00160-001	104007 ALMENDROS-COMUNA	S 422	15,90	0,71	0,71	0,71		0,71			0,71	0,71
1700000004617769	18-087-014-00153-004	104007 ALMENDROS-COMUNA	S 422	20,20	4,26	4,26	4,26		4,26			4,26	4,26
1700000004617770	18-087-014-00154-002	104007 ALMENDROS-COMUNA	S 422	14,00	1,26	1,26	1,26		1,26			1,26	1,26
1700000004617771	18-087-014-00326-001	104020 ALMENDROS-GUARA	S 422	6,80	3,02	3,02	3,02		3,02			3,02	3,02
1700000004617772	18-087-014-00160-013	104007 ALMENDROS-COMUNA	S 422	17,70	0,15	0,15	0,15		0,15			0,15	0,15
1700000004617773	18-087-014-00161-001	104022 ALMENDROS-LARGUETA	S 422	27,70	0,76	0,76	0,76		0,76			0,76	0,76
1700000004617774	18-087-014-00310-001	104007 ALMENDROS-COMUNA	S 422	5,90	2,35	2,35	2,35		2,35			2,35	2,35
1700000004617775	18-087-014-00307-001	104020 ALMENDROS-GUARA	S 422	7,90	1,61	1,61	1,61		1,61			1,61	1,61

(1) Superficie declarada admisible ajustada con la superficie comprometida.
(2) Factor de penalización valorando el alcance para el tipo de compromiso.

Puede verificar la integridad de una copia de este documento mediante la lectura del código QR adjunto o mediante el acceso a la dirección https://ws050.juntadeandalucia.es/verificarFirma indicando el código de VERIFICACIÓN			
FIRMADO POR	RAQUEL MARIA ESPIN CRESPO	17/12/2024	
VERIFICACIÓN	Pk2jm6UYDU9J72AMTZUYRN3GET48NG	PÁG. 4932/9349	



APELLIDOS Y NOMBRE / RAZÓN SOCIAL

MARTINEZ GARCIA JOSE

NIF
***2395*

EXPEDIENTE
1282533

ANUALIDAD DE PAGO
1ª

IMPORTES POR ANUALIDAD

	2023	2024	2025	2026	2027
IMPORTE MÁXIMO SUBVENCIONABLE	591,64 €	591,64 €	591,64 €	493,03 €	493,03 €
IMPORTE MEDIO DE TRANSFERENCIA (€/ha)	259,49 €	259,49 €	259,49 €	216,24 €	216,24 €

RESUMEN DE UNIDADES

Cód	GRUPO DE PAGO	Sup. Dec. Admisible (ha)	Sup. Comprometida (ha)	Sup. ajustada compromiso (1) (ha)	% sobredec.	Sup. Resuelta (ha)	Importe Declarado	Importe Topado	Importe Resuelto	Importe tras sobredec.
422	FRUTALES SECANO	2,28		2,28	0,00	2,28	591,64	591,64	591,64	591,64
TOTAL		2,28	2,28	2,28		2,28	591,64	591,64	591,64	591,64

APLICACIÓN DE REDUCCIONES Y PENALIZACIONES

GRUPO DE PAGO	Importe Calculado	Importe prereduc.	Criterios de subvencionabilidad y compromisos	Presentación tardía	Omisión declaración	Condicionalidad	IMPORTE (Euros) RESUELTO
FRUTALES SECANO	591,64	591,64	0,00	0,00	0,00	0,00	591,64
TOTAL	591,64	591,64					591,64

RESUMEN DE PAGOS

	IMPORTE (Euros)			
	RESUELTO	FEADER	MAPA	CAPADR
FRUTALES SECANO - Pago realizado	591,64 €	502,89 €	58,04 €	30,71 €

RECINTOS RESUELTOS

REF.	REFERENCIA SIGPAC	CULTIVO	DESCRIPCIÓN CULTIVO	S/R G.PAGO	PEND. MEDIA (%)	SUP. DEC. ADMISIBLE (ha)	SUP. COMPROM. (ha)	SUP. AJUSTADA COMPR.(1) (ha)	SUP. CONY. SIGPAC (ha)	SUP. CERTIE (ha)	SUP. CAMPO (ha)	SUP. CAMPO DETER. CULT. DECLARADO (ha)	SUP. DEC. REDUCIDA (ha)	SUP. RESUELTA (ha)
5280800	18-047-001-00326-004	104007	ALMENDROS-COMUNA	S	422	30,80	2,28	2,28	2,28	2,28			2,28	2,28

(1) Superficie declarada admisible ajustada con la superficie comprometida.
(2) Factor de penalización valorando el alcance para el tipo de compromiso.

Puede verificar la integridad de una copia de este documento mediante la lectura del código QR adjunto o mediante el acceso a la dirección https://ws050.juntadeandalucia.es/verificarFirma indicando el código de VERIFICACIÓN			
FIRMADO POR	RAQUEL MARIA ESPIN CRESPO	17/12/2024	
VERIFICACIÓN	Pk2jm6UYDU9J72AMTZUYRN3GET48NG	PÁG. 4933/9349	



<u>APELLIDOS Y NOMBRE / RAZÓN SOCIAL</u>	<u>NIF</u>	<u>EXPEDIENTE</u>	<u>ANUALIDAD DE PAGO</u>		
MARTINEZ GARCIA MARIA	***4003*	1001519	1ª		
<u>IMPORTES POR ANUALIDAD</u>					
	<u>2023</u>	<u>2024</u>	<u>2025</u>	<u>2026</u>	<u>2027</u>
IMPORTE MÁXIMO SUBVENCIONABLE	448,96 €	448,96 €	448,96 €	374,14 €	374,14 €
IMPORTE MEDIO DE TRANSFERENCIA (€/ha)	419,59 €	419,59 €	419,59 €	349,66 €	349,66 €

<u>RESUMEN DE UNIDADES</u>										
<u>Cód</u>	<u>GRUPO DE PAGO</u>	<u>Sup. Dec. Admisible (ha)</u>	<u>Sup. Comprometida (ha)</u>	<u>Sup. ajustada compromiso (1) (ha)</u>	<u>% sobredec.</u>	<u>Sup. Resuelta (ha)</u>	<u>Importe Declarado</u>	<u>Importe Topado</u>	<u>Importe Resuelto</u>	<u>Importe tras sobredec.</u>
423	FRUTALES REGADÍO	1,07		1,07	0,00	1,07	448,96	448,96	448,96	448,96
TOTAL		1,07	1,07	1,07		1,07	448,96	448,96	448,96	448,96

<u>APLICACIÓN DE REDUCCIONES Y PENALIZACIONES</u>								<u>IMPORTE (Euros)</u>	
<u>GRUPO DE PAGO</u>	<u>Importe Calculado</u>	<u>Importe prereduc.</u>	<u>Importe subvencionabilidad y compromisos</u>	<u>Presentación tardía</u>	<u>Omisión declaración</u>	<u>Condicionalidad</u>	<u>RESUELTO</u>		
FRUTALES REGADÍO	448,96	448,96	0,00	0,00	0,00	0,00	448,96		
TOTAL	448,96	448,96					448,96		

<u>RESUMEN DE PAGOS</u>					<u>IMPORTE (Euros)</u>				
FRUTALES REGADÍO - Pago realizado					<u>RESUELTO</u>	<u>FEADER</u>	<u>MAPA</u>	<u>CAPADR</u>	
					448,96 €	381,62 €	44,04 €	23,30 €	

<u>RECINTOS RESUELTOS</u>															
<u>REF.</u>	<u>REFERENCIA SIGPAC</u>	<u>CULTIVO</u>	<u>DESCRIPCIÓN CULTIVO</u>	<u>S/R</u>	<u>G.PAGO</u>	<u>PEND. MEDIA (%)</u>	<u>SUP. DEC. ADMISIBLE (ha)</u>	<u>SUP. COMPROM. (ha)</u>	<u>SUP. AJUSTADA COMPR.(1) (ha)</u>	<u>SUP. CONY. SIGPAC (ha)</u>	<u>SUP. CERTIE (ha)</u>	<u>SUP. CAMPO (ha)</u>	<u>SUP. CAMPO DETER. CULT. DECLARADO (ha)</u>	<u>SUP. DEC. REDUCIDA (ha)</u>	<u>SUP. RESUELTA (ha)</u>
1700000002736888	18-091-075-00086-001	104057	ALMENDROS-AVIJOR	R	423	8,20	0,62	0,62	0,62		0,62			0,62	0,62
1700000002736889	18-091-075-00087-001	104020	ALMENDROS-GUARA	R	423	8,60	0,45	0,45	0,45		0,45			0,45	0,45

<u>INCIDENCIAS</u>	
<u>INCIDENCIA</u>	<u>DESCRIPCIÓN</u>
100421	Recinto declarado por error para una operación de la 6503, que se ha corregido de oficio marcando la operación correcta, de acuerdo con la fecha de inscripción del recinto en la producción ecológica. Ref:1700000002736888 Recinto:18-091-075-00086-00001 Cultivo:104057 ALMENDROS-AVIJOR Regadío Ref:1700000002736889 Recinto:18-091-075-00087-00001 Cultivo:104020 ALMENDROS-GUARA Regadío Ref:1700000002736886 Recinto:18-091-077-00299-00001 Cultivo:104022 ALMENDROS-LARGUETA Secano Ref:1700000002736887 Recinto:18-091-077-00326-00001 Cultivo:104022 ALMENDROS-LARGUETA Secano
100424	Solicita recinto que no está comprometido para la operación. Ref:1700000002736886 Recinto:18-091-077-00299-00001 Cultivo:104022 ALMENDROS-LARGUETA Secano Ref:1700000002736887 Recinto:18-091-077-00326-00001 Cultivo:104022 ALMENDROS-LARGUETA Secano

(1) Superficie declarada admisible ajustada con la superficie comprometida.
(2) Factor de penalización valorando el alcance para el tipo de compromiso.

Puede verificar la integridad de una copia de este documento mediante la lectura del código QR adjunto o mediante el acceso a la dirección https://ws050.juntadeandalucia.es/verificarFirma indicando el código de VERIFICACIÓN			
FIRMADO POR	RAQUEL MARIA ESPIN CRESPO	17/12/2024	
VERIFICACIÓN	Pk2jm6UYDU9J72AMTZUYRN3GET48NG	PÁG. 4934/9349	



APELLIDOS Y NOMBRE / RAZÓN SOCIAL

MARTINEZ GOMEZ AMADOR

NIF
***7617*

EXPEDIENTE
1114612

ANUALIDAD DE PAGO
1ª

IMPORTES POR ANUALIDAD

	2023	2024	2025	2026	2027
IMPORTE MÁXIMO SUBVENCIONABLE	669,48 €	669,48 €	669,48 €	557,90 €	557,90 €
IMPORTE MEDIO DE TRANSFERENCIA (€/ha)	259,49 €	259,49 €	259,49 €	216,24 €	216,24 €

RESUMEN DE UNIDADES

Cód	GRUPO DE PAGO	Sup. Dec. Admisible (ha)	Sup. Comprometida (ha)	Sup. ajustada compromiso (1) (ha)	% sobredec.	Sup. Resuelta (ha)	Importe Declarado	Importe Topado	Importe Resuelto	Importe tras sobredec.
422	FRUTALES SECANO	2,58		2,58	0,00	2,58	669,48	669,48	669,48	669,48
TOTAL		2,58	2,58	2,58		2,58	669,48	669,48	669,48	669,48

APLICACIÓN DE REDUCCIONES Y PENALIZACIONES

GRUPO DE PAGO	Importe Calculado	Importe prereduc.	Criterios de subvencionabilidad y compromisos	Presentación tardía	Omisión declaración	Condicionalidad	IMPORTE (Euros) RESUELTO
FRUTALES SECANO	669,48	669,48	0,00	0,00	0,00	0,00	669,48
TOTAL	669,48	669,48					669,48

RESUMEN DE PAGOS

	IMPORTE (Euros)			
	RESUELTO	FEADER	MAPA	CAPADR
FRUTALES SECANO - Pago realizado	669,48 €	569,06 €	65,68 €	34,74 €

RECINTOS RESUELTOS

REF.	REFERENCIA SIGPAC	CULTIVO	DESCRIPCIÓN CULTIVO	S/R G.PAGO	PEND. MEDIA (%)	SUP. DEC. ADMISIBLE (ha)	SUP. COMPROM. (ha)	SUP. AJUSTADA COMPR.(1) (ha)	SUP. CONY. SIGPAC (ha)	SUP. CERTIE (ha)	SUP. CAMPO (ha)	SUP. CAMPO DETER. CULT. DECLARADO (ha)	SUP. DEC. REDUCIDA (ha)	SUP. RESUELTA (ha)
1700000005867964	18-011-012-00248-002	104022	ALMENDROS-LARGUETA	S	422	26,50	2,58	2,58	2,58		2,58		2,58	2,58

(1) Superficie declarada admisible ajustada con la superficie comprometida.
(2) Factor de penalización valorando el alcance para el tipo de compromiso.

Puede verificar la integridad de una copia de este documento mediante la lectura del código QR adjunto o mediante el acceso a la dirección https://ws050.juntadeandalucia.es/verificarFirma indicando el código de VERIFICACIÓN			
FIRMADO POR	RAQUEL MARIA ESPIN CRESPO	17/12/2024	
VERIFICACIÓN	Pk2jm6UYDU9J72AMTZUYRN3GET48NG	PÁG. 4935/9349	



APELLIDOS Y NOMBRE / RAZÓN SOCIAL

MARTINEZ GONZALEZ AURORA

NIF
***3173*

EXPEDIENTE
1266746

ANUALIDAD DE PAGO
1ª

IMPORTES POR ANUALIDAD

	2023	2024	2025	2026	2027
IMPORTE MÁXIMO SUBVENCIONABLE	1.017,20 €	1.017,20 €	1.017,20 €	847,66 €	847,66 €
IMPORTE MEDIO DE TRANSFERENCIA (€/ha)	259,49 €	259,49 €	259,49 €	216,24 €	216,24 €

RESUMEN DE UNIDADES

Cód	GRUPO DE PAGO	Sup. Dec. Admisible (ha)	Sup. Comprometida (ha)	Sup. ajustada compromiso (1) (ha)	% sobredec.	Sup. Resuelta (ha)	Importe Declarado	Importe Topado	Importe Resuelto	Importe tras sobredec.
422	FRUTALES SECANO	3,93		3,92	0,00	3,92	1.017,20	1.017,20	1.017,20	1.017,20
TOTAL		3,93	3,92	3,92		3,92	1.017,20	1.017,20	1.017,20	1.017,20

APLICACIÓN DE REDUCCIONES Y PENALIZACIONES

GRUPO DE PAGO	Importe Calculado	Importe prereduc.	Criterios de subvencionabilidad y compromisos	Presentación tardía	Omisión declaración	Condicionalidad	IMPORTE (Euros) RESUELTO
FRUTALES SECANO	1.017,20	1.017,20	0,00	0,00	0,00	0,00	1.017,20
TOTAL	1.017,20	1.017,20					1.017,20

RESUMEN DE PAGOS

	IMPORTE (Euros)			
	RESUELTO	FEADER	MAPA	CAPADR
FRUTALES SECANO - Pago realizado	1.017,20 €	864,62 €	99,79 €	52,79 €

RECINTOS RESUELTOS

REF.	REFERENCIA SIGPAC	CULTIVO	DESCRIPCIÓN CULTIVO	S/R G.PAGO	PEND. MEDIA (%)	SUP. DEC. ADMISIBLE (ha)	SUP. COMPROM. (ha)	SUP. AJUSTADA COMPR.(1) (ha)	SUP. CONY. SIGPAC (ha)	SUP. CERTIE (ha)	SUP. CAMPO (ha)	SUP. CAMPO DETER. CULT. DECLARADO (ha)	SUP. DEC. REDUCIDA (ha)	SUP. RESUELTA (ha)
1700000005424297	18-157-001-00044-002	104020	ALMENDROS-GUARA	S 422	26,40	1,71	1,71	1,71	1,71	1,71			1,71	1,71
1700000005424298	18-157-017-00032-003	104022	ALMENDROS-LARGUETA	S 422	15,10	0,80	0,79	0,79	0,79	0,79			0,79	0,79
1700000005424301	18-157-009-00058-002	104022	ALMENDROS-LARGUETA	S 422	23,10	1,42	1,42	1,42	1,42	1,42			1,42	1,42

INCIDENCIAS

INCIDENCIA DESCRIPCIÓN

- 100412 Número de hectáreas validadas inferior a la superficie mínima permitida por el grupo de cultivo (Anexo I. Criterios de Subvencionabilidad. Orden 28 de marzo de 2023).
Sup. Resuelta:0 Grupo de Pago:FRUTALES REGADÍO
- 100413 Recinto perteneciente a grupo de cultivo que no cumple con la superficie mínima requerida (Anexo I. Criterios de Subvencionabilidad. Orden 28 de marzo de 2023).
Ref:1700000005424291 Recinto:18-028-001-00129-00002 Cultivo:104020 ALMENDROS-GUARA Regadío Sup. Declarada:1,16 Superficie Resolver:1,16

(1) Superficie declarada admisible ajustada con la superficie comprometida.
(2) Factor de penalización valorando el alcance para el tipo de compromiso.

Puede verificar la integridad de una copia de este documento mediante la lectura del código QR adjunto o mediante el acceso a la dirección https://ws050.juntadeandalucia.es/verificarFirma indicando el código de VERIFICACIÓN			
FIRMADO POR	RAQUEL MARIA ESPIN CRESPO	17/12/2024	
VERIFICACIÓN	Pk2jm6UYDU9J72AMTZUYRN3GET48NG	PÁG. 4936/9349	



APELLIDOS Y NOMBRE / RAZÓN SOCIAL

MARTINEZ GONZALEZ JULIAN

NIF
***6785*

EXPEDIENTE
1264602

ANUALIDAD DE PAGO
1ª

IMPORTES POR ANUALIDAD

	2023	2024	2025	2026	2027
IMPORTE MÁXIMO SUBVENCIONABLE	621,73 €	621,73 €	621,73 €	518,11 €	518,11 €
IMPORTE MEDIO DE TRANSFERENCIA (€/ha)	297,48 €	297,48 €	297,48 €	247,90 €	247,90 €

RESUMEN DE UNIDADES

Cód	GRUPO DE PAGO	Sup. Dec. Admisible (ha)	Sup. Comprometida (ha)	Sup. ajustada compromiso (1) (ha)	% sobredec.	Sup. Resuelta (ha)	Importe Declarado	Importe Topado	Importe Resuelto	Importe tras sobredec.
419	OLIVAR	2,09		2,09	0,00	2,09	621,73	621,73	621,73	621,73
TOTAL		2,09	2,09	2,09		2,09	621,73	621,73	621,73	621,73

APLICACIÓN DE REDUCCIONES Y PENALIZACIONES

GRUPO DE PAGO	Importe Calculado	Importe prereduc.	Criterios de subvencionabilidad y compromisos	Presentación tardía	Omisión declaración	Condicionalidad	IMPORTE (Euros) RESUELTO
OLIVAR	621,73	621,73	0,00	0,00	0,00	0,00	621,73
TOTAL	621,73	621,73					621,73

RESUMEN DE PAGOS

	IMPORTE (Euros)			
	RESUELTO	FEADER	MAPA	CAPADR
OLIVAR - Pago realizado	621,73 €	528,47 €	60,99 €	32,27 €

RECINTOS RESUELTOS

REF.	REFERENCIA SIGPAC	CULTIVO DESCRIPCIÓN CULTIVO	S/R G.PAGO	PEND. MEDIA (%)	SUP. DEC. ADMISIBLE (ha)	SUP. COMPROM. (ha)	SUP. AJUSTADA COMPROM. (1) (ha)	SUP. CONY. SIGPAC (ha)	SUP. CERTIE (ha)	SUP. CAMPO (ha)	SUP. CAMPO DETER. CULT. DECLARADO (ha)	SUP. DEC. REDUCIDA (ha)	SUP. RESUELTA (ha)
5086056	18-054-009-00180-001	101010 OLIVAR-PICUAL	R	419	10,40	0,57	0,57	0,57	0,57			0,57	0,57
1700000006947639	18-054-009-00240-005	101010 OLIVAR-PICUAL	S	419	20,10	0,45	0,45	0,45	0,45			0,45	0,45
1700000006947640	18-198-001-00304-001	101010 OLIVAR-PICUAL	S	419	1,60	0,84	0,84	0,84	0,84			0,84	0,84
1700000006947641	18-198-001-00604-001	101010 OLIVAR-PICUAL	S	419	1,50	0,23	0,23	0,23	0,23			0,23	0,23

INCIDENCIAS

INCIDENCIA DESCRIPCIÓN

- 100412 Número de hectáreas validadas inferior a la superficie mínima permitida por el grupo de cultivo (Anexo I. Criterios de Subvencionabilidad. Orden 28 de marzo de 2023).
Sup. Resuelta:0 Grupo de Pago:FRUTALES REGADÍO
Sup. Resuelta:0 Grupo de Pago:FRUTALES SECANO
- 100413 Recinto perteneciente a grupo de cultivo que no cumple con la superficie mínima requerida (Anexo I. Criterios de Subvencionabilidad. Orden 28 de marzo de 2023).
Ref:1700000006947642 Recinto:18-054-004-00041-00001 Cultivo:104020 ALMENDROS-GUARA Secano Sup. Declarada:2,14 Superficie Resolver:2,14
Ref:5086060 Recinto:18-054-004-00318-00001 Cultivo:104031 ALMENDROS-PENTACEBAS CSIC Regadío Sup. Declarada:0,31 Superficie Resolver:0,31
Ref:5086061 Recinto:18-054-004-00318-00002 Cultivo:104031 ALMENDROS-PENTACEBAS CSIC Regadío Sup. Declarada:0,1 Superficie Resolver:0,1
Ref:-803013 Recinto:18-054-009-00173-00004 Cultivo:104031 ALMENDROS-PENTACEBAS CSIC Secano Sup. Declarada:0,15 Superficie Resolver:0,15
Ref:1700000006947643 Recinto:18-054-009-00330-00001 Cultivo:104020 ALMENDROS-GUARA Secano Sup. Declarada:0,58 Superficie Resolver:0,58
Ref:1700000006947644 Recinto:18-054-009-00334-00001 Cultivo:104020 ALMENDROS-GUARA Secano Sup. Declarada:2,14 Superficie Resolver:2,14
Ref:5086057 Recinto:18-054-009-00426-00002 Cultivo:104031 ALMENDROS-PENTACEBAS CSIC Regadío Sup. Declarada:0,19 Superficie Resolver:0,19
Ref:1700000006947645 Recinto:18-054-009-00460-00002 Cultivo:104020 ALMENDROS-GUARA Secano Sup. Declarada:0,43 Superficie Resolver:0,43
Ref:1700000006947646 Recinto:18-054-009-00460-00003 Cultivo:104020 ALMENDROS-GUARA Secano Sup. Declarada:1,89 Superficie Resolver:1,89

(1) Superficie declarada admisible ajustada con la superficie comprometida.
(2) Factor de penalización valorando el alcance para el tipo de compromiso.

Puede verificar la integridad de una copia de este documento mediante la lectura del código QR adjunto o mediante el acceso a la dirección https://ws050.juntadeandalucia.es/verificarFirma indicando el código de VERIFICACIÓN			
FIRMADO POR	RAQUEL MARIA ESPIN CRESPO	17/12/2024	
VERIFICACIÓN	Pk2jm6UYDU9J72AMTZUYRN3GET48NG	PÁG. 4937/9349	



APELLIDOS Y NOMBRE / RAZÓN SOCIAL

MARTINEZ GONZALEZ LUISA MARIA

NIF
***5334*

EXPEDIENTE
1065281

ANUALIDAD DE PAGO
1ª

IMPORTES POR ANUALIDAD

	2023	2024	2025	2026	2027
IMPORTE MÁXIMO SUBVENCIONABLE	356,98 €	356,98 €	356,98 €	297,48 €	297,48 €
IMPORTE MEDIO DE TRANSFERENCIA (€/ha)	297,48 €	297,48 €	297,48 €	247,90 €	247,90 €

RESUMEN DE UNIDADES

Cód	GRUPO DE PAGO	Sup. Dec. Admisible (ha)	Sup. Comprometida (ha)	Sup. ajustada compromiso (1) (ha)	% sobredec.	Sup. Resuelta (ha)	Importe Declarado	Importe Topado	Importe Resuelto	Importe tras sobredec.
419	OLIVAR	1,20		1,20	0,00	1,20	356,98	356,98	356,98	356,98
TOTAL		1,20	1,20	1,20		1,20	356,98	356,98	356,98	356,98

APLICACIÓN DE REDUCCIONES Y PENALIZACIONES

GRUPO DE PAGO	Importe Calculado	Importe prereduc.	Criterios de subvencionabilidad y compromisos	Presentación tardía	Omisión declaración	Condicionalidad	IMPORTE (Euros) RESUELTO
OLIVAR	356,98	356,98	0,00	0,00	0,00	0,00	356,98
TOTAL	356,98	356,98					356,98

RESUMEN DE PAGOS

	IMPORTE (Euros)			
	RESUELTO	FEADER	MAPA	CAPADR
OLIVAR - Pago realizado	356,98 €	303,43 €	35,02 €	18,53 €

RECINTOS RESUELTOS

REF.	REFERENCIA SIGPAC	CULTIVO	DESCRIPCIÓN CULTIVO	S/R G.PAGO	PEND. MEDIA (%)	SUP. DEC. ADMISIBLE (ha)	SUP. COMPROM. (ha)	SUP. AJUSTADA COMPR.(1) (ha)	SUP. CONY. SIGPAC (ha)	SUP. CERTIE (ha)	SUP. CAMPO (ha)	SUP. CAMPO DETER. CULT. DECLARADO (ha)	SUP. DEC. REDUCIDA (ha)	SUP. RESUELTA (ha)
1700000002312840	18-198-001-00536-001	101010	OLIVAR-PICUAL	S	419	2,00	0,25	0,25	0,25	0,25			0,25	0,25
1700000002312841	18-198-001-00689-001	101010	OLIVAR-PICUAL	S	419	21,40	0,33	0,33	0,33	0,33			0,33	0,33
1700000002312842	18-198-002-00244-001	101010	OLIVAR-PICUAL	S	419	27,50	0,25	0,25	0,25	0,25			0,25	0,25
1700000002312844	18-198-001-00478-001	101010	OLIVAR-PICUAL	S	419	0,90	0,37	0,37	0,37	0,37			0,37	0,37

(1) Superficie declarada admisible ajustada con la superficie comprometida.
(2) Factor de penalización valorando el alcance para el tipo de compromiso.

Puede verificar la integridad de una copia de este documento mediante la lectura del código QR adjunto o mediante el acceso a la dirección <https://ws050.juntadeandalucia.es/verificarFirma> indicando el código de VERIFICACIÓN

FIRMADO POR	RAQUEL MARIA ESPIN CRESPO	17/12/2024	
VERIFICACIÓN	Pk2jm6UYDU9J72AMTZUYRN3GET48NG	PÁG. 4938/9349	



INCIDENCIAS

INCIDENCIA DESCRIPCIÓN

242	Recinto pendiente de acreditación de titularidad. Ref:-1003602 Recinto:18-198-002-00182-00001 Cultivo:104007 ALMENDROS-COMUNA Secano
100412	Número de hectáreas validadas inferior a la superficie mínima permitida por el grupo de cultivo (Anexo I. Criterios de Subvencionabilidad. Orden 28 de marzo de 2023). Sup. Resuelta:0 Grupo de Pago:FRUTALES SECANO
100413	Recinto perteneciente a grupo de cultivo que no cumple con la superficie mínima requerida (Anexo I. Criterios de Subvencionabilidad. Orden 28 de marzo de 2023). Ref:1700000002312845 Recinto:18-198-001-00230-00001 Cultivo:104007 ALMENDROS-COMUNA Secano Sup. Declarada:1,49 Superficie Resolver:1,49 Ref:1700000002312856 Recinto:18-198-001-00256-00001 Cultivo:104007 ALMENDROS-COMUNA Secano Sup. Declarada:0,87 Superficie Resolver:0,87 Ref:1700000002312848 Recinto:18-198-001-00503-00001 Cultivo:104007 ALMENDROS-COMUNA Secano Sup. Declarada:0,92 Superficie Resolver:0,92 Ref:1700000002312847 Recinto:18-198-001-00536-00002 Cultivo:104007 ALMENDROS-COMUNA Secano Sup. Declarada:0,77 Superficie Resolver:0,77 Ref:1700000002312849 Recinto:18-198-001-00544-00001 Cultivo:104007 ALMENDROS-COMUNA Secano Sup. Declarada:0,49 Superficie Resolver:0,49 Ref:1700000002312865 Recinto:18-198-001-00626-00001 Cultivo:104007 ALMENDROS-COMUNA Secano Sup. Declarada:0,51 Superficie Resolver:0,51 Ref:1700000002312866 Recinto:18-198-001-00708-00001 Cultivo:104007 ALMENDROS-COMUNA Secano Sup. Declarada:1,09 Superficie Resolver:1,09 Ref:1700000002312867 Recinto:18-198-002-00086-00001 Cultivo:104007 ALMENDROS-COMUNA Secano Sup. Declarada:1,29 Superficie Resolver:1,29 Ref:1700000002312868 Recinto:18-198-002-00115-00001 Cultivo:104007 ALMENDROS-COMUNA Secano Sup. Declarada:0,41 Superficie Resolver:0,41 Ref:1700000002312857 Recinto:18-198-002-00115-00004 Cultivo:104007 ALMENDROS-COMUNA Secano Sup. Declarada:0,36 Superficie Resolver:0,36 Ref:1700000002312858 Recinto:18-198-002-00144-00003 Cultivo:104007 ALMENDROS-COMUNA Secano Sup. Declarada:0,41 Superficie Resolver:0,41 Ref:1700000002312860 Recinto:18-198-002-00144-00005 Cultivo:104007 ALMENDROS-COMUNA Secano Sup. Declarada:0,43 Superficie Resolver:0,43 Ref:1700000002312863 Recinto:18-198-002-00180-00001 Cultivo:104007 ALMENDROS-COMUNA Secano Sup. Declarada:0,39 Superficie Resolver:0,39 Ref:1700000002312864 Recinto:18-198-002-00181-00001 Cultivo:104007 ALMENDROS-COMUNA Secano Sup. Declarada:0,38 Superficie Resolver:0,38 Ref:1700000002312853 Recinto:18-198-002-00274-00001 Cultivo:104007 ALMENDROS-COMUNA Secano Sup. Declarada:2,93 Superficie Resolver:2,93 Ref:1700000002312850 Recinto:18-198-002-00287-00001 Cultivo:104007 ALMENDROS-COMUNA Secano Sup. Declarada:0,41 Superficie Resolver:0,41 Ref:1700000002312854 Recinto:18-198-002-00287-00003 Cultivo:104007 ALMENDROS-COMUNA Secano Sup. Declarada:0,42 Superficie Resolver:0,42
100424	Solicita recinto que no está comprometido para la operación. Ref:-1003602 Recinto:18-198-002-00182-00001 Cultivo:104007 ALMENDROS-COMUNA Secano

(1) Superficie declarada admisible ajustada con la superficie comprometida.
(2) Factor de penalización valorando el alcance para el tipo de compromiso.

Puede verificar la integridad de una copia de este documento mediante la lectura del código QR adjunto o mediante el acceso a la dirección https://ws050.juntadeandalucia.es/verificarFirma indicando el código de VERIFICACIÓN			
FIRMADO POR	RAQUEL MARIA ESPIN CRESPO	17/12/2024	
VERIFICACIÓN	Pk2jm6UYDU9J72AMTZUYRN3GET48NG	PÁG. 4939/9349	

**APELLIDOS Y NOMBRE / RAZÓN SOCIAL**

MARTINEZ HERRERO ISAAC

NIF

****1058*

EXPEDIENTE

1188595

ANUALIDAD DE PAGO

1ª

IMPORTE POR ANUALIDAD

	2023	2024	2025	2026	2027
IMPORTE MÁXIMO SUBVENCIONABLE	3.256,31 €	3.256,31 €	2.713,50 €	2.713,50 €	2.713,50 €
IMPORTE MEDIO DE TRANSFERENCIA (€/ha)	103,11 €	103,11 €	85,92 €	85,92 €	85,92 €

RESUMEN DE UNIDADES

Cód	GRUPO DE PAGO	Sup. Dec. Admisible (ha)	Sup. Comprometida (ha)	Sup. ajustada compromiso (1) (ha)	% sobredecc.	Sup. Resuelta (ha)	Importe Declarado	Importe Topado	Importe Resuelto	Importe tras sobredecc.
416	HERBÁCEOS	17,96		17,95	0,00	17,95	3.256,31	3.256,31	3.256,31	3.256,31
424	HERBÁCEOS NO ELEGIBLES	13,65		13,63	0,00	13,63	0,00	0,00	0,00	0,00
TOTAL		31,61	31,58	31,58		31,58	3.256,31	3.256,31	3.256,31	3.256,31

APLICACIÓN DE REDUCCIONES Y PENALIZACIONES

GRUPO DE PAGO	Importe Calculado	Importe prereduc.	Criterios de subvencionabilidad y compromisos	Presentación tardía	Omisión declaración	Condicionalidad	IMPORTE (Euros) RESUELTO
HERBÁCEOS	3.256,31	3.256,31	0,00	0,00	0,00	0,00	3.256,31
HERBÁCEOS NO ELEGIBLES	0,00	0,00	0,00	0,00	0,00	0,00	0,00
TOTAL	3.256,31	3.256,31					3.256,31

RESUMEN DE PAGOS

	RESUELTO	FEADER	MAPA	CAPADR
HERBÁCEOS - Pago realizado	3.223,75 €	2.740,19 €	316,25 €	167,31 €
HERBÁCEOS - A pagar	32,56 €	27,68 €	3,19 €	1,69 €
TOTAL	3.256,31 €	2.767,87 €	319,44 €	169,00 €

RECINTOS RESUELTOS

REE	REFERENCIA SIGPAC	CULTIVO DESCRIPCIÓN CULTIVO	S/R G.PAGO	PEND. MEDIA (%)	SUP. DEC. ADMISIBLE (ha)	SUP. COMPROM. (ha)	SUP. AJUSTADA COMPROM. (1) (ha)	SUP. CONV. SIGPAC (ha)	SUP. CERTIF. (ha)	SUP. CAMPO (ha)	SUP. CAMPO DETER. CULT. DECLARADO (ha)	SUP. DEC. REDUCIDA (ha)	SUP. RESUELTA (ha)
-458512	18-057-052-00341-001	8000 AVENA-SIN VARIEDAD	S	416	4,60	0,32	0,32	0,32	0,32			0,32	0,32
-458510	18-057-052-00342-001	8000 AVENA-SIN VARIEDAD	S	416	4,00	0,26	0,25	0,25	0,25			0,25	0,25
-458506	18-057-052-00343-002	8000 AVENA-SIN VARIEDAD	S	416	3,60	0,32	0,32	0,32	0,32			0,32	0,32
4185073	18-024-011-00070-003	8000 AVENA-SIN VARIEDAD	S	416	10,10	0,30	0,30	0,30	0,30			0,30	0,30
1700000007222947	18-024-009-00129-001	8000 AVENA-SIN VARIEDAD	S	416	3,90	1,94	1,94	1,94	1,94			1,94	1,94
1700000007222954	18-040-005-00065-001	8000 AVENA-SIN VARIEDAD	S	416	4,10	7,58	7,58	7,58	7,58			7,58	7,58
1700000007222956	18-040-005-00021-001	8000 AVENA-SIN VARIEDAD	S	416	3,30	1,66	1,66	1,66	1,66			1,66	1,66
1700000007222961	18-057-048-00065-001	8000 AVENA-SIN VARIEDAD	S	416	9,00	1,58	1,58	1,58	1,58			1,58	1,58
1700000007222962	18-057-051-00067-001	53001 YEROS-MORO DA 131	S	416	2,50	4,00	4,00	4,00	4,00			4,00	4,00
-1013175	18-057-051-00089-002	20000 BARBECHO TRADICIONAL-SIN VARIEDAD	S	424	2,20	0,03	0,03	0,03	0,03			0,03	0,03
1700000007222960	18-024-012-00269-002	20000 BARBECHO TRADICIONAL-SIN VARIEDAD	S	424	2,40	1,68	1,68	1,68	1,68			1,68	1,68
1700000007222963	18-024-010-00162-001	20000 BARBECHO TRADICIONAL-SIN VARIEDAD	S	424	2,80	1,32	1,32	1,32	1,32			1,32	1,32
1700000007222966	18-024-010-00161-001	20000 BARBECHO TRADICIONAL-SIN VARIEDAD	S	424	2,90	1,96	1,96	1,96	1,96			1,96	1,96
1700000007222968	18-057-052-00138-001	20000 BARBECHO TRADICIONAL-SIN VARIEDAD	S	424	6,90	1,79	1,79	1,79	1,79			1,79	1,79
1700000007222969	18-057-051-00165-001	20000 BARBECHO TRADICIONAL-SIN VARIEDAD	S	424	4,10	4,29	4,29	4,29	4,29			4,29	4,29
1700000007222980	18-057-049-00040-003	20000 BARBECHO TRADICIONAL-SIN VARIEDAD	S	424	4,00	2,56	2,56	2,56	2,56			2,56	2,56

(1) Superficie declarada admisible ajustada con la superficie comprometida.
(2) Factor de penalización valorando el alcance para el tipo de compromiso.Puede verificar la integridad de una copia de este documento mediante la lectura del código QR adjunto o mediante el acceso a la dirección <https://ws050.juntadeandalucia.es/verificarFirma> indicando el código de VERIFICACIÓN

FIRMADO POR

RAQUEL MARIA ESPIN CRESPO

17/12/2024

VERIFICACIÓN

Pk2jm6UYDU9J72AMTZUYRN3GET48NG

PÁG. 4940/9349






INCIDENCIAS

INCIDENCIA DESCRIPCIÓN

- 100412 Número de hectáreas validadas inferior a la superficie mínima permitida por el grupo de cultivo (Anexo I. Criterios de Subvencionabilidad. Orden 28 de marzo de 2023).
Sup. Resuelta:0 Grupo de Pago:FRUTALES SECANO
- 100413 Recinto perteneciente a grupo de cultivo que no cumple con la superficie mínima requerida (Anexo I. Criterios de Subvencionabilidad. Orden 28 de marzo de 2023).
Ref:170000007222992 Recinto:18-057-038-00232-00001 Cultivo:104020 ALMENDROS-GUARA Secano Sup. Declarada:0,38 Superficie Resolver:0,38
Ref:170000007222991 Recinto:18-057-038-00233-00001 Cultivo:104020 ALMENDROS-GUARA Secano Sup. Declarada:0,17 Superficie Resolver:0,17
Ref:170000007222951 Recinto:18-057-038-00240-00001 Cultivo:104020 ALMENDROS-GUARA Secano Sup. Declarada:0,64 Superficie Resolver:0,64
Ref:170000007222952 Recinto:18-057-041-00027-00001 Cultivo:104020 ALMENDROS-GUARA Secano Sup. Declarada:1,5 Superficie Resolver:1,5
Ref:170000007222989 Recinto:18-057-041-00257-00001 Cultivo:104020 ALMENDROS-GUARA Secano Sup. Declarada:3,16 Superficie Resolver:3,16
Ref:170000007222948 Recinto:18-057-041-00322-00001 Cultivo:104020 ALMENDROS-GUARA Secano Sup. Declarada:1,34 Superficie Resolver:1,34
Ref:170000007222988 Recinto:18-057-051-00080-00001 Cultivo:104020 ALMENDROS-GUARA Secano Sup. Declarada:2,69 Superficie Resolver:2,64
Ref:170000007222979 Recinto:18-057-051-00089-00001 Cultivo:104020 ALMENDROS-GUARA Secano Sup. Declarada:0,54 Superficie Resolver:0,54
Ref:170000007222967 Recinto:18-057-051-00091-00001 Cultivo:104020 ALMENDROS-GUARA Secano Sup. Declarada:0,94 Superficie Resolver:0,94
- 100421 Recinto declarado por error para una operación de la 6503, que se ha corregido de oficio marcando la operación correcta, de acuerdo con la fecha de inscripción del recinto en la producción ecológica.
Ref:170000007222947 Recinto:18-024-009-00129-00001 Cultivo:8000 AVENA-SIN VARIEDAD Secano
Ref:170000007222966 Recinto:18-024-010-00161-00001 Cultivo:20000 BARBECHO TRADICIONAL-SIN VARIEDAD Secano
Ref:170000007222963 Recinto:18-024-010-00162-00001 Cultivo:20000 BARBECHO TRADICIONAL-SIN VARIEDAD Secano
Ref:4185073 Recinto:18-024-011-00070-00003 Cultivo:8000 AVENA-SIN VARIEDAD Secano
Ref:170000007222960 Recinto:18-024-012-00269-00002 Cultivo:20000 BARBECHO TRADICIONAL-SIN VARIEDAD Secano
Ref:170000007222956 Recinto:18-040-005-00021-00001 Cultivo:8000 AVENA-SIN VARIEDAD Secano
Ref:170000007222954 Recinto:18-040-005-00065-00001 Cultivo:8000 AVENA-SIN VARIEDAD Secano
Ref:170000007222961 Recinto:18-057-048-00065-00001 Cultivo:8000 AVENA-SIN VARIEDAD Secano
Ref:170000007222980 Recinto:18-057-049-00040-00003 Cultivo:20000 BARBECHO TRADICIONAL-SIN VARIEDAD Secano
Ref:170000007222962 Recinto:18-057-051-00067-00001 Cultivo:53001 YEROS-MORO DA 131 Secano
Ref:-1013175 Recinto:18-057-051-00089-00002 Cultivo:20000 BARBECHO TRADICIONAL-SIN VARIEDAD Secano
Ref:170000007222969 Recinto:18-057-051-00165-00001 Cultivo:20000 BARBECHO TRADICIONAL-SIN VARIEDAD Secano
Ref:170000007222968 Recinto:18-057-052-00138-00001 Cultivo:20000 BARBECHO TRADICIONAL-SIN VARIEDAD Secano
Ref:-458512 Recinto:18-057-052-00341-00001 Cultivo:8000 AVENA-SIN VARIEDAD Secano
Ref:-458510 Recinto:18-057-052-00342-00001 Cultivo:8000 AVENA-SIN VARIEDAD Secano
Ref:-458506 Recinto:18-057-052-00343-00002 Cultivo:8000 AVENA-SIN VARIEDAD Secano

(1) Superficie declarada admisible ajustada con la superficie comprometida.
(2) Factor de penalización valorando el alcance para el tipo de compromiso.

Puede verificar la integridad de una copia de este documento mediante la lectura del código QR adjunto o mediante el acceso a la dirección https://ws050.juntadeandalucia.es/verificarFirma indicando el código de VERIFICACIÓN			
FIRMADO POR	RAQUEL MARIA ESPIN CRESPO	17/12/2024	
VERIFICACIÓN	Pk2jm6UYDU9J72AMTZUYRN3GET48NG	PÁG. 4941/9349	



<u>APELLIDOS Y NOMBRE / RAZÓN SOCIAL</u>	<u>NIF</u>	<u>EXPEDIENTE</u>	<u>ANUALIDAD DE PAGO</u>
MARTINEZ JIMENEZ MARIA DOLORES	***7874*	1099215	1ª

IMPORTES POR ANUALIDAD

	<u>2023</u>	<u>2024</u>	<u>2025</u>	<u>2026</u>	<u>2027</u>
IMPORTE MÁXIMO SUBVENCIONABLE	424,50 €	424,50 €	353,74 €	353,74 €	353,74 €
IMPORTE MEDIO DE TRANSFERENCIA (€/ha)	181,41 €	181,41 €	151,17 €	151,17 €	151,17 €

RESUMEN DE UNIDADES

<u>Cód</u>	<u>GRUPO DE PAGO</u>	<u>Sup. Dec. Admisible (ha)</u>	<u>Sup. Comprometida (ha)</u>	<u>Sup. ajustada compromiso (1) (ha)</u>	<u>% sobredec.</u>	<u>Sup. Resuelta (ha)</u>	<u>Importe Declarado</u>	<u>Importe Topado</u>	<u>Importe Resuelto</u>	<u>Importe tras sobredec.</u>
416	HERBÁCEOS	2,34		2,34	0,00	2,34	424,50	424,50	424,50	424,50
TOTAL		2,34	2,34	2,34		2,34	424,50	424,50	424,50	424,50

APLICACIÓN DE REDUCCIONES Y PENALIZACIONES

<u>GRUPO DE PAGO</u>	<u>Importe Calculado</u>	<u>Importe prereduc.</u>	<u>Criterios de subvencionabilidad y compromisos</u>	<u>Presentación tardía</u>	<u>Omisión declaración</u>	<u>Condicionalidad</u>	<u>IMPORTE (Euros) RESUELTO</u>
HERBÁCEOS	424,50	424,50	0,00	0,00	0,00	0,00	424,50
TOTAL	424,50	424,50					424,50

RESUMEN DE PAGOS

	<u>IMPORTE (Euros)</u>			
	<u>RESUELTO</u>	<u>FEADER</u>	<u>MAPA</u>	<u>CAPADR</u>
HERBÁCEOS - Pago realizado	424,50 €	360,83 €	41,64 €	22,03 €

RECINTOS RESUELTOS

<u>REF.</u>	<u>REFERENCIA SIGPAC</u>	<u>CULTIVO</u>	<u>DESCRIPCIÓN CULTIVO</u>	<u>S/R G.PAGO</u>	<u>PEND. MEDIA (%)</u>	<u>SUP. DEC. ADMISIBLE (ha)</u>	<u>SUP. COMPROM. (ha)</u>	<u>SUP. AJUSTADA COMPR.(1) (ha)</u>	<u>SUP. CONY. SIGPAC (ha)</u>	<u>SUP. CERTIE (ha)</u>	<u>SUP. CAMPO (ha)</u>	<u>SUP. CAMPO DETER. CULT. DECLARADO (ha)</u>	<u>SUP. DEC. REDUCIDA (ha)</u>	<u>SUP. RESUELTA (ha)</u>
4614625	18-149-006-00061-001	5000	CEBADA-SIN VARIEDAD	S	416	6,50	2,34	2,34	2,34	2,34			2,34	2,34

INCIDENCIAS

INCIDENCIA DESCRIPCIÓN

- 100412 Número de hectáreas validadas inferior a la superficie mínima permitida por el grupo de cultivo (Anexo I. Criterios de Subvencionabilidad. Orden 28 de marzo de 2023).
Sup. Resuelta:0 Grupo de Pago:FRUTALES SECANO
- 100413 Recinto perteneciente a grupo de cultivo que no cumple con la superficie mínima requerida (Anexo I. Criterios de Subvencionabilidad. Orden 28 de marzo de 2023).
Ref:5238128 Recinto:18-149-021-00097-00001 Cultivo:104057 ALMENDROS-AVIJOR Secano Sup. Declarada:4,76 Superficie Resolver:4,76

(1) Superficie declarada admisible ajustada con la superficie comprometida.
(2) Factor de penalización valorando el alcance para el tipo de compromiso.

Puede verificar la integridad de una copia de este documento mediante la lectura del código QR adjunto o mediante el acceso a la dirección https://ws050.juntadeandalucia.es/verificarFirma indicando el código de VERIFICACIÓN			
FIRMADO POR	RAQUEL MARIA ESPIN CRESPO	17/12/2024	
VERIFICACIÓN	Pk2jm6UYDU9J72AMTZUYRN3GET48NG	PÁG. 4942/9349	



APELLIDOS Y NOMBRE / RAZÓN SOCIAL

MARTINEZ JIMENEZ MARIA PATROCINIO

NIF

***6216*

EXPEDIENTE

1102969

ANUALIDAD DE PAGO

1ª

IMPORTES POR ANUALIDAD

	2023	2024	2025	2026	2027
IMPORTE MÁXIMO SUBVENCIONABLE	12.592,29 €	12.592,29 €	12.592,29 €	10.493,51 €	10.493,51 €
IMPORTE MEDIO DE TRANSFERENCIA (€/ha)	249,55 €	249,55 €	249,55 €	207,96 €	207,96 €

RESUMEN DE UNIDADES

Cód	GRUPO DE PAGO	Sup. Dec. Admisible (ha)	Sup. Comprometida (ha)	Sup. ajustada compromiso (1) (ha)	% sobredec.	Sup. Resuelta (ha)	Importe Declarado	Importe Topado	Importe Resuelto	Importe tras sobredec.
419	OLIVAR	13,41		13,41	0,00	13,41	3.989,21	3.989,21	3.989,21	3.989,21
422	FRUTALES SECANO	30,89		30,89	0,00	30,89	8.015,65	8.015,65	8.015,65	8.015,65
423	FRUTALES REGADÍO	1,40		1,40	0,00	1,40	587,43	587,43	587,43	587,43
424	HERBÁCEOS NO ELEGIBLES	4,76		4,76	0,00	4,76	0,00	0,00	0,00	0,00
TOTAL		50,46	50,46	50,46		50,46	12.592,29	12.592,29	12.592,29	12.592,29

APLICACIÓN DE REDUCCIONES Y PENALIZACIONES

GRUPO DE PAGO	Importe Calculado	Importe prereduc.	Criterios de subvencionabilidad y compromisos	Presentación tardía	Omisión declaración	Condicionalidad	IMPORTE (Euros)
							RESUELTO
FRUTALES REGADÍO	587,43	587,43	0,00	0,00	3,00	0,00	569,81
FRUTALES SECANO	8.015,65	8.015,65	0,00	0,00	3,00	0,00	7.775,18
HERBÁCEOS NO ELEGIBLES	0,00	0,00	0,00	0,00	3,00	0,00	0,00
OLIVAR	3.989,21	3.989,21	0,00	0,00	3,00	0,00	3.869,53
TOTAL	12.592,29	12.592,29					12.214,52

RESUMEN DE PAGOS

	IMPORTE (Euros)			
	RESUELTO	FEADER	MAPA	CAPADR
FRUTALES REGADÍO - Pago realizado	569,81 €	484,34 €	55,90 €	29,57 €
FRUTALES SECANO - Pago realizado	7.775,18 €	6.608,90 €	762,75 €	403,53 €
OLIVAR - Pago realizado	3.869,53 €	3.289,10 €	379,60 €	200,83 €
TOTAL	12.214,52 €	10.382,34 €	1.198,25 €	633,93 €

(1) Superficie declarada admisible ajustada con la superficie comprometida.
 (2) Factor de penalización valorando el alcance para el tipo de compromiso.

Puede verificar la integridad de una copia de este documento mediante la lectura del código QR adjunto o mediante el acceso a la dirección <https://ws050.juntadeandalucia.es/verificarFirma> indicando el código de VERIFICACIÓN

FIRMADO POR	RAQUEL MARIA ESPIN CRESPO	17/12/2024	
VERIFICACIÓN	Pk2jm6UYDU9J72AMTZUYRN3GET48NG	PÁG. 4943/9349	

**RECINTOS RESUELTOS**

REF.	REFERENCIA SIGPAC	CULTIVO DESCRIPCIÓN CULTIVO	S/R	G.PAGO	PEND. MEDIA (%)	SUP. DEC. ADMISIBLE (ha)	SUP. COMPROM. (ha)	SUP. AJUSTADA COMPROM. (ha)	SUP. CONV. SIGPAC (ha)	SUP. CERTIF. (ha)	SUP. CAMPO (ha)	SUP. CAMPO DECLARADO (ha)	SUP. DEC. REDUCIDA (ha)	SUP. RESUELTA (ha)
-775389	18-135-007-00090-002	101010 OLIVAR-PICUAL	R	419	19,80	0,15	0,15	0,15		0,15			0,15	0,15
-775387	18-135-006-00010-040	101010 OLIVAR-PICUAL	R	419	31,20	0,25	0,25	0,25		0,25			0,25	0,25
5542263	18-135-006-00042-001	101010 OLIVAR-PICUAL	R	419	15,50	0,08	0,08	0,08		0,08			0,08	0,08
5542270	18-135-006-00043-001	101010 OLIVAR-PICUAL	R	419	23,30	0,79	0,79	0,79		0,79			0,79	0,79
170000005595357	18-135-003-00026-002	101010 OLIVAR-PICUAL	R	419	29,50	0,43	0,43	0,43		0,43			0,43	0,43
170000005595363	18-135-006-00010-010	101010 OLIVAR-PICUAL	R	419	21,60	0,19	0,19	0,19		0,19			0,19	0,19
170000005595365	18-135-006-00010-001	101010 OLIVAR-PICUAL	R	419	22,90	0,08	0,08	0,08		0,08			0,08	0,08
170000005595367	18-135-003-00026-004	101010 OLIVAR-PICUAL	R	419	46,40	0,22	0,22	0,22		0,22			0,22	0,22
170000005595368	18-135-006-00005-003	101010 OLIVAR-PICUAL	R	419	23,00	0,34	0,34	0,34		0,34			0,34	0,34
170000005595369	18-135-003-00036-001	101010 OLIVAR-PICUAL	R	419	24,60	0,27	0,27	0,27		0,27			0,27	0,27
170000005595370	18-135-003-00026-003	101010 OLIVAR-PICUAL	R	419	38,90	0,05	0,05	0,05		0,05			0,05	0,05
170000005595371	18-135-007-00137-010	101010 OLIVAR-PICUAL	S	419	22,80	0,06	0,06	0,06		0,06			0,06	0,06
170000005595374	18-135-007-00137-008	101010 OLIVAR-PICUAL	S	419	13,70	5,19	5,19	5,19		5,19			5,19	5,19
170000005595375	18-135-006-00011-002	101010 OLIVAR-PICUAL	R	419	29,20	1,60	1,60	1,60		1,60			1,60	1,60
170000005595376	18-135-007-00137-005	101010 OLIVAR-PICUAL	S	419	16,90	0,25	0,25	0,25		0,25			0,25	0,25
170000005595377	18-135-006-00010-017	101010 OLIVAR-PICUAL	R	419	17,00	0,02	0,02	0,02		0,02			0,02	0,02
170000005595378	18-135-006-00010-029	101010 OLIVAR-PICUAL	R	419	20,60	2,88	2,88	2,88		2,88			2,88	2,88
170000005595383	18-135-007-00137-015	101010 OLIVAR-PICUAL	S	419	15,20	0,03	0,03	0,03		0,03			0,03	0,03
170000005595384	18-135-007-00137-014	101010 OLIVAR-PICUAL	S	419	29,80	0,02	0,02	0,02		0,02			0,02	0,02
170000005595385	18-135-007-00137-013	101010 OLIVAR-PICUAL	S	419	22,60	0,22	0,22	0,22		0,22			0,22	0,22
170000005595386	18-135-007-00137-012	101010 OLIVAR-PICUAL	S	419	36,60	0,29	0,29	0,29		0,29			0,29	0,29
-775396	18-157-016-00004-002	104014 ALMENDROS-FERRAGNES	S	422	31,50	1,34	1,34	1,34		1,34			1,34	1,34
-775395	18-157-016-00004-002	104020 ALMENDROS-GUARA	S	422	31,50	1,21	1,21	1,21		1,21			1,21	1,21
-775390	18-135-007-00136-006	110353 CEREZOS-PICO COLORADO	S	422	11,00	0,18	0,18	0,18		0,18			0,18	0,18
170000005595331	18-135-007-00136-002	110353 CEREZOS-PICO COLORADO	S	422	15,20	0,79	0,79	0,79		0,79			0,79	0,79
170000005595372	18-135-007-00137-011	113000 OTROS FRUTALES-SIN VARIEDAD	S	422	30,80	0,02	0,02	0,02		0,02			0,02	0,02
170000005595373	18-135-007-00137-007	104007 ALMENDROS-COMUNA	S	422	19,90	0,56	0,56	0,56		0,56			0,56	0,56
170000005595390	18-157-016-00012-002	104014 ALMENDROS-FERRAGNES	S	422	23,30	4,11	4,11	4,11		4,11			4,11	4,11
170000005595391	18-157-016-00011-008	104014 ALMENDROS-FERRAGNES	S	422	17,70	5,47	5,47	5,47		5,47			5,47	5,47
170000005595392	18-157-016-00013-002	104014 ALMENDROS-FERRAGNES	S	422	28,00	0,13	0,13	0,13		0,13			0,13	0,13
170000005595393	18-157-016-00013-001	104014 ALMENDROS-FERRAGNES	S	422	30,70	0,20	0,20	0,20		0,20			0,20	0,20
170000005595394	18-157-016-00049-001	104014 ALMENDROS-FERRAGNES	S	422	21,40	1,18	1,18	1,18		1,18			1,18	1,18
170000005595395	18-157-016-00019-002	104014 ALMENDROS-FERRAGNES	S	422	16,50	1,50	1,50	1,50		1,50			1,50	1,50
170000005595398	18-157-016-00003-007	104007 ALMENDROS-COMUNA	S	422	20,40	2,00	2,00	2,00		2,00			2,00	2,00
170000005595399	18-157-016-00003-005	104014 ALMENDROS-FERRAGNES	S	422	36,00	0,11	0,11	0,11		0,11			0,11	0,11
170000005595400	18-157-016-00004-003	104014 ALMENDROS-FERRAGNES	S	422	42,90	0,29	0,29	0,29		0,29			0,29	0,29
170000005595401	18-157-016-00004-002	104014 ALMENDROS-FERRAGNES	S	422	31,50	3,58	3,58	3,58		3,58			3,58	3,58
170000005595402	18-157-016-00005-001	104014 ALMENDROS-FERRAGNES	S	422	27,20	0,22	0,22	0,22		0,22			0,22	0,22
170000005595406	18-135-007-00137-036	104007 ALMENDROS-COMUNA	S	422	16,80	0,36	0,36	0,36		0,36			0,36	0,36
170000005595407	18-157-016-09012-002	104007 ALMENDROS-COMUNA	S	422	22,50	0,03	0,03	0,03		0,03			0,03	0,03
170000005595408	18-157-016-09015-002	104007 ALMENDROS-COMUNA	S	422	30,70	0,02	0,02	0,02		0,02			0,02	0,02
170000005595409	18-157-016-09015-004	104007 ALMENDROS-COMUNA	S	422	24,10	0,03	0,03	0,03		0,03			0,03	0,03
170000005595410	18-157-017-00017-001	104020 ALMENDROS-GUARA	S	422	15,30	2,29	2,29	2,29		2,29			2,29	2,29
170000005595411	18-135-007-00137-037	104007 ALMENDROS-COMUNA	S	422	18,30	0,03	0,03	0,03		0,03			0,03	0,03
170000005595412	18-135-007-00137-020	104007 ALMENDROS-COMUNA	S	422	22,60	4,46	4,46	4,46		4,46			4,46	4,46
170000005595415	18-157-016-00003-006	104014 ALMENDROS-FERRAGNES	S	422	26,50	0,78	0,78	0,78		0,78			0,78	0,78
170000005595326	18-135-007-00090-001	110353 CEREZOS-PICO COLORADO	R	423	33,70	0,69	0,69	0,69		0,69			0,69	0,69
170000005595396	18-157-016-00050-003	104042 ALMENDROS-TUONO	R	423	20,30	0,33	0,33	0,33		0,33			0,33	0,33
170000005595397	18-157-016-00050-001	104014 ALMENDROS-FERRAGNES	R	423	10,80	0,38	0,38	0,38		0,38			0,38	0,38
-775399	18-157-016-00007-005	20000 BARBECHO TRADICIONAL-SIN VARIEDAD	R	424	3,40	0,27	0,27	0,27		0,27			0,27	0,27
-775393	18-157-016-00002-007	20000 BARBECHO TRADICIONAL-SIN VARIEDAD	S	424	19,10	0,41	0,41	0,41		0,41			0,41	0,41
-73624	18-069-012-00104-005	20000 BARBECHO TRADICIONAL-SIN VARIEDAD	S	424	20,70	0,08	0,08	0,08		0,08			0,08	0,08
-73622	18-069-012-00104-003	20000 BARBECHO TRADICIONAL-SIN VARIEDAD	S	424	14,50	0,05	0,05	0,05		0,05			0,05	0,05
170000005595291	18-135-006-00010-007	20000 BARBECHO TRADICIONAL-SIN VARIEDAD	R	424	11,00	0,69	0,69	0,69		0,69			0,69	0,69
170000005595292	18-135-006-00010-026	20000 BARBECHO TRADICIONAL-SIN VARIEDAD	R	424	16,20	1,09	1,09	1,09		1,09			1,09	1,09
170000005595293	18-157-016-00065-004	20000 BARBECHO TRADICIONAL-SIN VARIEDAD	S	424	21,70	0,39	0,39	0,39		0,39			0,39	0,39
170000005595294	18-135-006-00047-002	20000 BARBECHO TRADICIONAL-SIN VARIEDAD	R	424	19,00	0,06	0,06	0,06		0,06			0,06	0,06
170000005595296	18-135-007-00136-003	20000 BARBECHO TRADICIONAL-SIN VARIEDAD	S	424	15,10	1,04	1,04	1,04		1,04			1,04	1,04
170000005595297	18-135-006-00005-004	20000 BARBECHO TRADICIONAL-SIN VARIEDAD	R	424	51,50	0,24	0,24	0,24		0,24			0,24	0,24
170000005595300	18-135-007-00137-028	20000 BARBECHO TRADICIONAL-SIN VARIEDAD	S	424	20,50	0,44	0,44	0,44		0,44			0,44	0,44

INCIDENCIAS**INCIDENCIA DESCRIPCIÓN**

- 248 Verifica que los recintos declarados con sistema de explotación regadío corresponden realmente a regadío según SIGPAC.
Ref:170000005595369 Recinto:18-135-003-00036-00001 Cultivo:101010 OLIVAR-PICUAL Regadío
Ref:170000005595314 Recinto:18-157-017-00008-00001 Cultivo:20000 BARBECHO TRADICIONAL-SIN VARIEDAD Regadío
- 256 Solicitud con recintos no declarados en campaña actual con una reducción por omisión de superficie superior al 3%
CÓDIGO PARA EL PORCENTAJE DE REDUCCIÓN POR OMISIÓN QUE CORRESPONDE A LA SOLICITUD:3

(1) Superficie declarada admisible ajustada con la superficie comprometida.
(2) Factor de penalización valorando el alcance para el tipo de compromiso.

Puede verificar la integridad de una copia de este documento mediante la lectura del código QR adjunto o mediante el acceso a la dirección <https://ws050.juntadeandalucia.es/verificarFirma> indicando el código de VERIFICACIÓN

FIRMADO POR	RAQUEL MARIA ESPIN CRESPO	17/12/2024
VERIFICACIÓN	Pk2jm6UYDU9J72AMTZUYRN3GET48NG	PÁG. 4944/9349






INCIDENCIAS

INCIDENCIA DESCRIPCIÓN

100411	<p>Recinto no admisible por no estar asociado en SIGGAN a una explotación ganadera (Artículo 10 de la Orden de 28 de marzo de 2023).</p> <p>Ref:1700000005595301 Recinto:18-157-016-00002-00002 Cultivo:20000 BARBECHO TRADICIONAL-SIN VARIEDAD Secano</p> <p>Ref:1700000005595298 Recinto:18-157-016-00002-00003 Cultivo:20000 BARBECHO TRADICIONAL-SIN VARIEDAD Secano</p> <p>Ref:1700000005595302 Recinto:18-157-016-00019-00001 Cultivo:20000 BARBECHO TRADICIONAL-SIN VARIEDAD Secano</p> <p>Ref:1700000005595313 Recinto:18-157-016-00024-00001 Cultivo:20000 BARBECHO TRADICIONAL-SIN VARIEDAD Secano</p> <p>Ref:1700000005595307 Recinto:18-157-016-00050-00002 Cultivo:20000 BARBECHO TRADICIONAL-SIN VARIEDAD Regadío</p> <p>Ref:1700000005595308 Recinto:18-157-016-00051-00001 Cultivo:20000 BARBECHO TRADICIONAL-SIN VARIEDAD Regadío</p> <p>Ref:1700000005595306 Recinto:18-157-016-00065-00001 Cultivo:20000 BARBECHO TRADICIONAL-SIN VARIEDAD Secano</p> <p>Ref:1700000005595303 Recinto:18-157-016-09015-00005 Cultivo:20000 BARBECHO TRADICIONAL-SIN VARIEDAD Secano</p> <p>Ref:1700000005595304 Recinto:18-157-016-09015-00006 Cultivo:20000 BARBECHO TRADICIONAL-SIN VARIEDAD Secano</p> <p>Ref:1700000005595314 Recinto:18-157-017-00008-00001 Cultivo:20000 BARBECHO TRADICIONAL-SIN VARIEDAD Regadío</p>
100424	<p>Solicita recinto que no está comprometido para la operación.</p> <p>Ref:1700000005595301 Recinto:18-157-016-00002-00002 Cultivo:20000 BARBECHO TRADICIONAL-SIN VARIEDAD Secano</p> <p>Ref:1700000005595298 Recinto:18-157-016-00002-00003 Cultivo:20000 BARBECHO TRADICIONAL-SIN VARIEDAD Secano</p> <p>Ref:1700000005595302 Recinto:18-157-016-00019-00001 Cultivo:20000 BARBECHO TRADICIONAL-SIN VARIEDAD Secano</p> <p>Ref:1700000005595313 Recinto:18-157-016-00024-00001 Cultivo:20000 BARBECHO TRADICIONAL-SIN VARIEDAD Secano</p> <p>Ref:1700000005595307 Recinto:18-157-016-00050-00002 Cultivo:20000 BARBECHO TRADICIONAL-SIN VARIEDAD Regadío</p> <p>Ref:1700000005595308 Recinto:18-157-016-00051-00001 Cultivo:20000 BARBECHO TRADICIONAL-SIN VARIEDAD Regadío</p> <p>Ref:1700000005595306 Recinto:18-157-016-00065-00001 Cultivo:20000 BARBECHO TRADICIONAL-SIN VARIEDAD Secano</p> <p>Ref:1700000005595303 Recinto:18-157-016-09015-00005 Cultivo:20000 BARBECHO TRADICIONAL-SIN VARIEDAD Secano</p> <p>Ref:1700000005595304 Recinto:18-157-016-09015-00006 Cultivo:20000 BARBECHO TRADICIONAL-SIN VARIEDAD Secano</p> <p>Ref:1700000005595314 Recinto:18-157-017-00008-00001 Cultivo:20000 BARBECHO TRADICIONAL-SIN VARIEDAD Regadío</p>

(1) Superficie declarada admisible ajustada con la superficie comprometida.
 (2) Factor de penalización valorando el alcance para el tipo de compromiso.

Puede verificar la integridad de una copia de este documento mediante la lectura del código QR adjunto o mediante el acceso a la dirección https://ws050.juntadeandalucia.es/verificarFirma indicando el código de VERIFICACIÓN			
FIRMADO POR	RAQUEL MARIA ESPIN CRESPO	17/12/2024	
VERIFICACIÓN	Pk2jm6UYDU9J72AMTZUYRN3GET48NG	PÁG. 4945/9349	



APELLIDOS Y NOMBRE / RAZÓN SOCIAL

MARTINEZ LEYVA JUAN MANUEL

NIF
***2576*

EXPEDIENTE
1175234

ANUALIDAD DE PAGO
1ª

IMPORTES POR ANUALIDAD

	2023	2024	2025	2026	2027
IMPORTE MÁXIMO SUBVENCIONABLE	1.362,46 €	1.362,46 €	1.362,46 €	1.135,38 €	1.135,38 €
IMPORTE MEDIO DE TRANSFERENCIA (€/ha)	297,48 €	297,48 €	297,48 €	247,90 €	247,90 €

RESUMEN DE UNIDADES

Cód	GRUPO DE PAGO	Sup. Dec. Admisible (ha)	Sup. Comprometida (ha)	Sup. ajustada compromiso (1) (ha)	% sobredec.	Sup. Resuelta (ha)	Importe Declarado	Importe Topado	Importe Resuelto	Importe tras sobredec.
419	OLIVAR	4,58		4,58	0,00	4,58	1.362,46	1.362,46	1.362,46	1.362,46
TOTAL		4,58	4,58	4,58		4,58	1.362,46	1.362,46	1.362,46	1.362,46

APLICACIÓN DE REDUCCIONES Y PENALIZACIONES

GRUPO DE PAGO	Importe Calculado	Importe prereduc.	Criterios de subvencionabilidad y compromisos	Presentación tardía	Omisión declaración	Condicionalidad	IMPORTE (Euros) RESUELTO
OLIVAR	1.362,46	1.362,46	0,00	0,00	0,00	0,00	1.362,46
TOTAL	1.362,46	1.362,46					1.362,46

RESUMEN DE PAGOS

	IMPORTE (Euros)			
	RESUELTO	FEADER	MAPA	CAPADR
OLIVAR - Pago realizado	1.362,46 €	1.158,09 €	133,66 €	70,71 €

RECINTOS RESUELTOS

REF.	REFERENCIA SIGPAC	CULTIVO	DESCRIPCIÓN CULTIVO	S/R G.PAGO	PEND. MEDIA (%)	SUP. DEC. ADMISIBLE (ha)	SUP. COMPROM. (ha)	SUP. AJUSTADA COMPR.(1) (ha)	SUP. CONY. SIGPAC (ha)	SUP. CERTIE (ha)	SUP. CAMPO (ha)	SUP. CAMPO DETER. CULT. DECLARADO (ha)	SUP. DEC. REDUCIDA (ha)	SUP. RESUELTA (ha)
1700000006749683	18-090-009-00034-020	101010	OLIVAR-PICUAL	S 419	14,40	1,49	1,49	1,49	1,49	1,49			1,49	1,49
1700000006749684	18-090-009-00034-018	101010	OLIVAR-PICUAL	S 419	7,70	1,65	1,65	1,65	1,65	1,65			1,65	1,65
1700000006749685	18-090-009-00034-016	101010	OLIVAR-PICUAL	S 419	8,50	1,44	1,44	1,44	1,44	1,44			1,44	1,44

INCIDENCIAS

INCIDENCIA DESCRIPCIÓN

100424 Solicita recinto que no está comprometido para la operación.

Ref:1700000006749686 Recinto:18-090-009-00034-00006 Cultivo:104025 ALMENDROS-MARINADA Regadío

(1) Superficie declarada admisible ajustada con la superficie comprometida.
(2) Factor de penalización valorando el alcance para el tipo de compromiso.

Puede verificar la integridad de una copia de este documento mediante la lectura del código QR adjunto o mediante el acceso a la dirección <https://ws050.juntadeandalucia.es/verificarFirma> indicando el código de VERIFICACIÓN

FIRMADO POR

RAQUEL MARIA ESPIN CRESPO

17/12/2024

VERIFICACIÓN

Pk2jm6UYDU9J72AMTZUYRN3GET48NG

PÁG. 4946/9349





<u>APELLIDOS Y NOMBRE / RAZÓN SOCIAL</u>	<u>NIF</u>	<u>EXPEDIENTE</u>	<u>ANUALIDAD DE PAGO</u>
MARTINEZ LOPEZ EUSEBIO	****1983*	1035855	1ª

IMPORTES POR ANUALIDAD

	<u>2023</u>	<u>2024</u>	<u>2025</u>	<u>2026</u>	<u>2027</u>
IMPORTE MÁXIMO SUBVENCIONABLE	1.077,58 €	1.077,58 €	897,95 €	897,95 €	897,95 €
IMPORTE MEDIO DE TRANSFERENCIA (€/ha)	181,41 €	181,41 €	151,17 €	151,17 €	151,17 €

RESUMEN DE UNIDADES

<u>Cód</u>	<u>GRUPO DE PAGO</u>	<u>Sup. Dec. Admisible (ha)</u>	<u>Sup. Comprometida (ha)</u>	<u>Sup. ajustada compromiso (1) (ha)</u>	<u>% sobredec.</u>	<u>Sup. Resuelta (ha)</u>	<u>Importe Declarado</u>	<u>Importe Topado</u>	<u>Importe Resuelto</u>	<u>Importe tras sobredec.</u>
416	HERBÁCEOS	6,13		5,94	0,00	5,94	1.077,58	1.077,58	1.077,58	1.077,58
TOTAL		6,13	5,94	5,94		5,94	1.077,58	1.077,58	1.077,58	1.077,58

APLICACIÓN DE REDUCCIONES Y PENALIZACIONES

<u>GRUPO DE PAGO</u>	<u>Importe Calculado</u>	<u>Importe prereduc.</u>	<u>Criterios de subvencionabilidad y compromisos</u>	<u>Presentación tardía</u>	<u>Omisión declaración</u>	<u>Condicionalidad</u>	<u>IMPORTE (Euros) RESUELTO</u>
HERBÁCEOS	1.077,58	1.077,58	0,00	0,00	0,00	0,00	1.077,58
TOTAL	1.077,58	1.077,58					1.077,58

RESUMEN DE PAGOS

	<u>IMPORTE (Euros)</u>			
	<u>RESUELTO</u>	<u>FEADER</u>	<u>MAPA</u>	<u>CAPADR</u>
HERBÁCEOS - Pago realizado	1.077,58 €	915,94 €	105,71 €	55,93 €

RECINTOS RESUELTOS

<u>REF.</u>	<u>REFERENCIA SIGPAC</u>	<u>CULTIVO DESCRIPCIÓN CULTIVO</u>	<u>S/R G.PAGO</u>	<u>PEND. MEDIA (%)</u>	<u>SUP. DEC. ADMISIBLE (ha)</u>	<u>SUP. COMPROM. (ha)</u>	<u>SUP. AJUSTADA COMPR.(1) (ha)</u>	<u>SUP. CONY. SIGPAC (ha)</u>	<u>SUP. CERTIE (ha)</u>	<u>SUP. CAMPO (ha)</u>	<u>SUP. CAMPO DETER. CULT. DECLARADO (ha)</u>	<u>SUP. DEC. REDUCIDA (ha)</u>	<u>SUP. RESUELTA (ha)</u>
5835627	04-063-043-00067-001	88000 CÁRTAMO-SIN VARIEDAD	S	416	8,40	4,43	4,24	4,24	4,24			4,24	4,24
5835641	04-063-044-00086-005	40079 GUI SANTES-CARTOUCHE	S	416	5,60	1,70	1,70	1,70	1,70			1,70	1,70

INCIDENCIAS

INCIDENCIA DESCRIPCIÓN

3790	Recinto declarado inactivo Ref:6928802 Recinto:04-063-040-00114-00001 Cultivo: - Ref:6928803 Recinto:04-063-040-00123-00001 Cultivo: -
8200	Línea de declaración monitorizada con resultado no admisible Ref:6928802 Recinto:04-063-040-00114-00001 Cultivo:40079 GUI SANTES-CARTOUCHE
100424	Solicita recinto que no está comprometido para la operación. Ref:6928802 Recinto:04-063-040-00114-00001 Cultivo:40079 GUI SANTES-CARTOUCHE Regadío Ref:6928803 Recinto:04-063-040-00123-00001 Cultivo:1000 TRIGO BLANDO-SIN VARIEDAD Secano

(1) Superficie declarada admisible ajustada con la superficie comprometida.
(2) Factor de penalización valorando el alcance para el tipo de compromiso.

Puede verificar la integridad de una copia de este documento mediante la lectura del código QR adjunto o mediante el acceso a la dirección https://ws050.juntadeandalucia.es/verificarFirma indicando el código de VERIFICACIÓN			
FIRMADO POR	RAQUEL MARIA ESPIN CRESPO	17/12/2024	
VERIFICACIÓN	Pk2jm6UYDU9J72AMTZUYRN3GET48NG	PÁG. 4947/9349	



APELLIDOS Y NOMBRE / RAZÓN SOCIAL

MARTINEZ MADRID FRANCISCO

NIF
***8838*

EXPEDIENTE
1062074

ANUALIDAD DE PAGO
1ª

IMPORTE POR ANUALIDAD

	2023	2024	2025	2026	2027
IMPORTE MÁXIMO SUBVENCIONABLE	6.566,00 €	6.566,00 €	5.740,75 €	5.471,53 €	5.471,53 €
IMPORTE MEDIO DE TRANSFERENCIA (€/ha)	194,38 €	194,38 €	169,95 €	161,98 €	161,98 €

RESUMEN DE UNIDADES

Cód	GRUPO DE PAGO	Sup. Dec. Admisible (ha)	Sup. Comprometida (ha)	Sup. ajustada compromiso (1) (ha)	% sobredec.	Sup. Resuelta (ha)	Importe Declarado	Importe Topado	Importe Resuelto	Importe tras sobredec.
416	HERBÁCEOS	27,29		27,29	0,00	27,29	4.950,68	4.950,68	4.950,68	4.950,68
419	OLIVAR	5,43		5,43	0,00	5,43	1.615,32	1.615,32	1.615,32	1.615,32
424	HERBÁCEOS NO ELEGIBLES	1,06		1,06	0,00	1,06	0,00	0,00	0,00	0,00
TOTAL		33,78	33,78	33,78		33,78	6.566,00	6.566,00	6.566,00	6.566,00

APLICACIÓN DE REDUCCIONES Y PENALIZACIONES

GRUPO DE PAGO	Importe Calculado	Importe prereduc.	Criterios de subvencionabilidad y compromisos	Presentación tardía	Omisión declaración	Condicionalidad	IMPORTE (Euros) RESUELTO
HERBÁCEOS	4.950,68	4.950,68	0,00	0,00	0,00	0,00	4.950,68
HERBÁCEOS NO ELEGIBLES	0,00	0,00	0,00	0,00	0,00	0,00	0,00
OLIVAR	1.615,32	1.615,32	0,00	0,00	0,00	0,00	1.615,32
TOTAL	6.566,00	6.566,00					6.566,00

RESUMEN DE PAGOS

	RESUELTO	FEADER	MAPA	CAPADR
HERBÁCEOS - Pago realizado	4.950,68 €	4.208,08 €	485,66 €	256,94 €
OLIVAR - Pago realizado	1.615,32 €	1.373,02 €	158,46 €	83,84 €
TOTAL	6.566,00 €	5.581,10 €	644,12 €	340,78 €

RECINTOS RESUELTOS

REE	REFERENCIA SIGPAC	CULTIVO DESCRIPCIÓN CULTIVO	S/R G.PAGO	PEND. MEDIA (%)	SUP. DEC. ADMISIBLE (ha)	SUP. COMPROM. (ha)	SUP. AJUSTADA COMPROM. (1) (ha)	SUP. CONV. SIGPAC (ha)	SUP. CERTIE (ha)	SUP. CAMPO (ha)	SUP. CAMPO DECLARADO (ha)	SUP. DEC. REDUCIDA (ha)	SUP. RESUELTA (ha)
-445295	18-069-003-00002-001	1000 TRIGO BLANDO-SIN VARIEDAD	S	416	13,90	1,67	1,67	1,67	1,67			1,67	1,67
-48349	18-069-003-00001-001	8000 AVENA-SIN VARIEDAD	S	416	15,00	5,05	5,05	5,05	5,05			5,05	5,05
-48335	18-069-003-00001-001	40428 GUI SANTES-ADAM	S	416	15,00	3,37	3,37	3,37	3,37			3,37	3,37
1700000005244024	18-069-005-00060-001	8000 AVENA-SIN VARIEDAD	R	416	6,70	0,16	0,16	0,16	0,16			0,16	0,16
1700000005244028	18-069-001-00002-001	5000 CEBADA-SIN VARIEDAD	S	416	16,00	3,68	3,68	3,68	3,68			3,68	3,68
1700000005244033	18-069-005-00045-001	8000 AVENA-SIN VARIEDAD	S	416	18,00	6,82	6,82	6,82	6,82			6,82	6,82
1700000005244053	18-069-003-00002-001	1000 TRIGO BLANDO-SIN VARIEDAD	S	416	13,90	6,54	6,54	6,54	6,54			6,54	6,54
1700000005244025	18-069-001-00003-002	101010 OLIVAR-PICUAL	S	419	22,90	1,24	1,24	1,24	1,24			1,24	1,24
1700000005244026	18-069-001-00003-003	101010 OLIVAR-PICUAL	S	419	13,90	2,15	2,15	2,15	2,15			2,15	2,15
1700000005244027	18-069-001-00003-004	101010 OLIVAR-PICUAL	S	419	12,70	2,04	2,04	2,04	2,04			2,04	2,04
-718205	18-069-003-00001-001	20000 BARBECHO TRADICIONAL-SIN VARIEDAD	S	424	15,00	0,81	0,81	0,81	0,81			0,81	0,81
1700000005244045	18-069-003-00005-003	20000 BARBECHO TRADICIONAL-SIN VARIEDAD	S	424	10,40	0,14	0,14	0,14	0,14			0,14	0,14
1700000005244046	18-069-900-09603-004	20000 BARBECHO TRADICIONAL-SIN VARIEDAD	S	424	13,70	0,11	0,11	0,11	0,11			0,11	0,11

(1) Superficie declarada admisible ajustada con la superficie comprometida.
(2) Factor de penalización valorando el alcance para el tipo de compromiso.

Puede verificar la integridad de una copia de este documento mediante la lectura del código QR adjunto o mediante el acceso a la dirección <https://ws050.juntadeandalucia.es/verificarFirma> indicando el código de VERIFICACIÓN

FIRMADO POR

RAQUEL MARIA ESPIN CRESPO

17/12/2024

VERIFICACIÓN

Pk2jm6UYDU9J72AMTZUYRN3GET48NG

PÁG. 4948/9349





INCIDENCIAS

INCIDENCIA DESCRIPCIÓN

3790	Recinto declarado inactivo Ref:170000005244031 Recinto:18-069-004-00007-00001 Cultivo: - Ref:170000005244042 Recinto:18-069-004-00007-00001 Cultivo: -
100421	Recinto declarado por error para una operación de la 6503, que se ha corregido de oficio marcando la operación correcta, de acuerdo con la fecha de inscripción del recinto en la producción ecológica. Ref:170000005244028 Recinto:18-069-001-00002-00001 Cultivo:5000 CEBADA-SIN VARIEDAD Secano Ref:-48349 Recinto:18-069-003-00001-00001 Cultivo:8000 AVENA-SIN VARIEDAD Secano Ref:-718205 Recinto:18-069-003-00001-00001 Cultivo:20000 BARBECHO TRADICIONAL-SIN VARIEDAD Secano Ref:-48335 Recinto:18-069-003-00001-00001 Cultivo:40428 GUI SANTES-ADAM Secano Ref:170000005244053 Recinto:18-069-003-00002-00001 Cultivo:1000 TRIGO BLANDO-SIN VARIEDAD Secano Ref:-445295 Recinto:18-069-003-00002-00001 Cultivo:1000 TRIGO BLANDO-SIN VARIEDAD Secano Ref:170000005244045 Recinto:18-069-003-00005-00003 Cultivo:20000 BARBECHO TRADICIONAL-SIN VARIEDAD Secano Ref:170000005244031 Recinto:18-069-004-00007-00001 Cultivo:8000 AVENA-SIN VARIEDAD Regadío Ref:170000005244042 Recinto:18-069-004-00007-00001 Cultivo:8000 AVENA-SIN VARIEDAD Regadío Ref:170000005244033 Recinto:18-069-005-00045-00001 Cultivo:8000 AVENA-SIN VARIEDAD Secano Ref:170000005244024 Recinto:18-069-005-00060-00001 Cultivo:8000 AVENA-SIN VARIEDAD Regadío Ref:170000005244046 Recinto:18-069-900-09603-00004 Cultivo:20000 BARBECHO TRADICIONAL-SIN VARIEDAD Secano
100424	Solicita recinto que no está comprometido para la operación. Ref:170000005244031 Recinto:18-069-004-00007-00001 Cultivo:8000 AVENA-SIN VARIEDAD Regadío Ref:170000005244042 Recinto:18-069-004-00007-00001 Cultivo:8000 AVENA-SIN VARIEDAD Regadío

(1) Superficie declarada admisible ajustada con la superficie comprometida.
(2) Factor de penalización valorando el alcance para el tipo de compromiso.

Puede verificar la integridad de una copia de este documento mediante la lectura del código QR adjunto o mediante el acceso a la dirección https://ws050.juntadeandalucia.es/verificarFirma indicando el código de VERIFICACIÓN			
FIRMADO POR	RAQUEL MARIA ESPIN CRESPO	17/12/2024	
VERIFICACIÓN	Pk2jm6UYDU9J72AMTZUYRN3GET48NG	PÁG. 4949/9349	



APELLIDOS Y NOMBRE / RAZÓN SOCIAL
MARTINEZ MAÑAS ELISA

NIF
***0217*

EXPEDIENTE
1209842

ANUALIDAD DE PAGO
1ª

IMPORTES POR ANUALIDAD

	2023	2024	2025	2026	2027
IMPORTE MÁXIMO SUBVENCIONABLE	1.097,70 €	1.097,70 €	1.097,70 €	914,75 €	914,75 €
IMPORTE MEDIO DE TRANSFERENCIA (€/ha)	297,48 €	297,48 €	297,48 €	247,90 €	247,90 €

RESUMEN DE UNIDADES

Cód	GRUPO DE PAGO	Sup. Dec. Admisible (ha)	Sup. Comprometida (ha)	Sup. ajustada compromiso (1) (ha)	% sobredec.	Sup. Resuelta (ha)	Importe Declarado	Importe Topado	Importe Resuelto	Importe tras sobredec.
419	OLIVAR	3,69		3,69	0,00	3,69	1.097,70	1.097,70	1.097,70	1.097,70
TOTAL		3,69	3,69	3,69		3,69	1.097,70	1.097,70	1.097,70	1.097,70

APLICACIÓN DE REDUCCIONES Y PENALIZACIONES

GRUPO DE PAGO	Importe Calculado	Importe prereduc.	Criterios de subvencionabilidad y compromisos	Presentación tardía	Omisión declaración	Condicionalidad	IMPORTE (Euros) RESUELTO
OLIVAR	1.097,70	1.097,70	0,00	0,00	0,00	0,00	1.097,70
TOTAL	1.097,70	1.097,70					1.097,70

RESUMEN DE PAGOS

	IMPORTE (Euros)			
	RESUELTO	FEADER	MAPA	CAPADR
OLIVAR - Pago realizado	1.097,70 €	933,05 €	107,68 €	56,97 €

RECINTOS RESUELTOS

REF.	REFERENCIA SIGPAC	CULTIVO DESCRIPCIÓN CULTIVO	S/R G.PAGO	PEND. MEDIA (%)	SUP. DEC. ADMISIBLE (ha)	SUP. COMPROM. (ha)	SUP. AJUSTADA COMPROM. (1) (ha)	SUP. CONY. SIGPAC (ha)	SUP. CERTIE (ha)	SUP. CAMPO (ha)	SUP. CAMPO DETER. CULT. DECLARADO (ha)	SUP. DEC. REDUCIDA (ha)	SUP. RESUELTA (ha)
-1520166	18-030-005-00277-002	101010 OLIVAR-PICUAL	S 419	4,10	1,16	1,16	1,16		1,16			1,16	1,16
1700000003473534	18-030-016-00368-001	101010 OLIVAR-PICUAL	S 419	5,60	0,33	0,33	0,33		0,33			0,33	0,33
1700000003473536	18-030-002-00445-001	101010 OLIVAR-PICUAL	S 419	5,90	2,20	2,20	2,20		2,20			2,20	2,20

INCIDENCIAS

INCIDENCIA DESCRIPCIÓN

- 3790 Recinto declarado inactivo
Ref:-1520163 Recinto:18-030-002-00446-00002 Cultivo: -
- 100412 Número de hectáreas validadas inferior a la superficie mínima permitida por el grupo de cultivo (Anexo I. Criterios de Subvencionabilidad. Orden 28 de marzo de 2023).
Sup. Resuelta:0 Grupo de Pago:FRUTALES SECANO
- 100413 Recinto perteneciente a grupo de cultivo que no cumple con la superficie mínima requerida (Anexo I. Criterios de Subvencionabilidad. Orden 28 de marzo de 2023).
Ref:-146988 Recinto:18-030-001-00020-00038 Cultivo:104037 ALMENDROS-SOLETA Secano Sup. Declarada:0,57 Superficie Resolver:0,57
Ref:-147031 Recinto:18-030-002-00202-00005 Cultivo:104057 ALMENDROS-AVIJOR Secano Sup. Declarada:0,26 Superficie Resolver:0,26
Ref:-147043 Recinto:18-030-002-00312-00028 Cultivo:104057 ALMENDROS-AVIJOR Secano Sup. Declarada:0,07 Superficie Resolver:0,07
Ref:-147050 Recinto:18-046-011-00362-00006 Cultivo:104007 ALMENDROS-COMUNA Secano Sup. Declarada:0,13 Superficie Resolver:0,13
- 100421 Recinto declarado por error para una operación de la 6503, que se ha corregido de oficio marcando la operación correcta, de acuerdo con la fecha de inscripción del recinto en la producción ecológica.
Ref:-146988 Recinto:18-030-001-00020-00038 Cultivo:104037 ALMENDROS-SOLETA Secano
Ref:-147031 Recinto:18-030-002-00202-00005 Cultivo:104057 ALMENDROS-AVIJOR Secano
Ref:-147043 Recinto:18-030-002-00312-00028 Cultivo:104057 ALMENDROS-AVIJOR Secano
Ref:-147050 Recinto:18-046-011-00362-00006 Cultivo:104007 ALMENDROS-COMUNA Secano
- 100424 Solicita recinto que no está comprometido para la operación.
Ref:-1520163 Recinto:18-030-002-00446-00002 Cultivo:101010 OLIVAR-PICUAL Secano

(1) Superficie declarada admisible ajustada con la superficie comprometida.
(2) Factor de penalización valorando el alcance para el tipo de compromiso.

Puede verificar la integridad de una copia de este documento mediante la lectura del código QR adjunto o mediante el acceso a la dirección <https://ws050.juntadeandalucia.es/verificarFirma> indicando el código de VERIFICACIÓN

FIRMADO POR

RAQUEL MARIA ESPIN CRESPO

17/12/2024

VERIFICACIÓN

Pk2jm6UYDU9J72AMTZUYRN3GET48NG

PÁG. 4950/9349





APELLIDOS Y NOMBRE / RAZÓN SOCIAL
MARTINEZ MARQUEZ JOSE

NIF
***6132*

EXPEDIENTE
1228724

ANUALIDAD DE PAGO
1ª

IMPORTE POR ANUALIDAD

	2023	2024	2025	2026	2027
IMPORTE MÁXIMO SUBVENCIONABLE	1.597,47 €	1.597,47 €	1.597,47 €	1.331,22 €	1.331,22 €
IMPORTE MEDIO DE TRANSFERENCIA (€/ha)	297,48 €	297,48 €	297,48 €	247,90 €	247,90 €

RESUMEN DE UNIDADES

Cód	GRUPO DE PAGO	Sup. Dec. Admisible (ha)	Sup. Comprometida (ha)	Sup. ajustada compromiso (1) (ha)	% sobredec.	Sup. Resuelta (ha)	Importe Declarado	Importe Topado	Importe Resuelto	Importe tras sobredec.
419	OLIVAR	5,64		5,37	0,00	5,37	1.597,47	1.597,47	1.597,47	1.597,47
TOTAL		5,64	5,37	5,37		5,37	1.597,47	1.597,47	1.597,47	1.597,47

APLICACIÓN DE REDUCCIONES Y PENALIZACIONES

GRUPO DE PAGO	Importe Calculado	Importe prereduc.	Criterios de subvencionabilidad y compromisos	Presentación tardía	Omisión declaración	Condicionalidad	IMPORTE (Euros) RESUELTO
OLIVAR	1.597,47	1.597,47	0,00	0,00	0,00	0,00	1.597,47
TOTAL	1.597,47	1.597,47					1.597,47

RESUMEN DE PAGOS

	RESUELTO	FEADER	MAPA	CAPADR
OLIVAR - Pago realizado	1.597,47 €	1.357,85 €	156,71 €	82,91 €

RECINTOS RESUELTOS

REF.	REFERENCIA SIGPAC	CULTIVO	DESCRIPCIÓN CULTIVO	S/R G.PAGO	PEND. MEDIA (%)	SUP. DEC. ADMISIBLE (ha)	SUP. COMPROM. (ha)	SUP. AJUSTADA COMPR.(1) (ha)	SUP. CONY. SIGPAC (ha)	SUP. CERTIE (ha)	SUP. CAMPO (ha)	SUP. CAMPO DETER. CULT. DECLARADO (ha)	SUP. DEC. REDUCIDA (ha)	SUP. RESUELTA (ha)
-1278574	18-047-014-00510-001	101010	OLIVAR-PICUAL	S 419	31,20	0,56	0,56	0,56	0,56	0,58			0,56	0,56
-1278573	18-047-014-00507-001	101010	OLIVAR-PICUAL	S 419	29,70	0,20	0,17	0,17	0,17	0,20			0,17	0,17
-1034981	18-047-010-00220-001	101010	OLIVAR-PICUAL	S 419	33,50	0,39	0,39	0,39	0,39	0,39			0,39	0,39
-1034980	18-047-011-00290-001	101010	OLIVAR-PICUAL	S 419	26,90	0,88	0,88	0,88	0,88	0,88			0,88	0,88
5254719	18-047-010-00159-003	101010	OLIVAR-PICUAL	S 419	24,80	1,59	1,43	1,43	1,43	1,59			1,43	1,43
5254721	18-047-011-00259-001	101010	OLIVAR-PICUAL	S 419	26,30	0,64	0,64	0,64	0,64	0,64			0,64	0,64
5254723	18-047-011-00287-001	101010	OLIVAR-PICUAL	S 419	25,80	0,88	0,88	0,88	0,88	0,88			0,88	0,88
5254844	18-047-005-00022-001	101010	OLIVAR-PICUAL	S 419	5,60	0,50	0,42	0,42	0,42	0,60			0,42	0,42

(1) Superficie declarada admisible ajustada con la superficie comprometida.
(2) Factor de penalización valorando el alcance para el tipo de compromiso.

Puede verificar la integridad de una copia de este documento mediante la lectura del código QR adjunto o mediante el acceso a la dirección <https://ws050.juntadeandalucia.es/verificarFirma> indicando el código de VERIFICACIÓN

FIRMADO POR

RAQUEL MARIA ESPIN CRESPO

17/12/2024

VERIFICACIÓN

Pk2jm6UYDU9J72AMTZUYRN3GET48NG

PÁG. 4951/9349






INCIDENCIAS

INCIDENCIA DESCRIPCIÓN

- 219 Superficie declarada sobre un mismo recinto, en un mismo expediente, mayor que la superficie total del recinto SIGPAC.
 Ref:5254844 Recinto:18-047-005-00022-00001 Cultivo:101010 OLIVAR-PICUAL Secano Suma de superficies declaradas para este recinto por el solicitante (Áreas):60 Superficie SIGPAC total para el recinto (Áreas):50 Exceso de superficie declarada (Hectáreas):0,08
 Ref:-1500333 Recinto:18-047-005-00022-00001 Cultivo:104023 ALMENDROS-LAURANNE Secano Suma de superficies declaradas para este recinto por el solicitante (Áreas):60 Superficie SIGPAC total para el recinto (Áreas):50 Exceso de superficie declarada (Hectáreas):0,02
- 4272 Verifica que las líneas de declaración de las Solicitudes Únicas no tienen solapes con la capa de Retroactividad Gráfica (ambas de la misma campaña) a nivel de expediente/línea de declaración gráfica de la solicitud.
 Ref:5254719 Recinto:18-047-010-00159-00003 Cultivo: - Agregado de la referencia del recinto.:0 Zona de la referencia del recinto.:0 Superficie solapada.:0,16 Id. Incid.:101018219
 Ref:5254734 Recinto:18-047-010-00164-00001 Cultivo: - Agregado de la referencia del recinto.:0 Zona de la referencia del recinto.:0 Superficie solapada.:0,04 Id. Incid.:101018220
 Ref:5254758 Recinto:18-047-010-00260-00001 Cultivo: - Agregado de la referencia del recinto.:0 Zona de la referencia del recinto.:0 Superficie solapada.:0,07 Id. Incid.:101018221
 Ref:-1278573 Recinto:18-047-014-00507-00001 Cultivo: - Agregado de la referencia del recinto.:0 Zona de la referencia del recinto.:0 Superficie solapada.:0,03 Id. Incid.:101018218
- 100400 Recinto con cultivo, variedad, régimen de explotación o uso Siggac no compatible con la operación solicitada (Anexo IV.I Cultivos y variedades elegibles para las Intervenciones. Orden de 28 de marzo de 2023).
 Ref:-1500333 Recinto:18-047-005-00022-00001 Cultivo:104023 ALMENDROS-LAURANNE Secano Uso:OV
- 100402 Recinto solicitado no forma parte de ningún organismo de control autorizado para la producción ecológica en Andalucía o fecha de inscripción posterior al plazo establecido (Anexo I. Criterios de Subvencionabilidad. Orden 28 de marzo de 2023).
 Ref:-1500333 Recinto:18-047-005-00022-00001 Cultivo:104023 ALMENDROS-LAURANNE Secano
 Ref:-1278572 Recinto:18-047-006-00486-00002 Cultivo:104023 ALMENDROS-LAURANNE Secano
- 100406 Grupo de cultivo declarado en el recinto no coincide con el grupo de cultivo existente en el organismo de control autorizado para la producción ecológica en Andalucía (Anexo I. Criterios de Subvencionabilidad. Orden 28 de marzo de 2023).
 Ref:-1500333 Recinto:18-047-005-00022-00001 Cultivo:104023 ALMENDROS-LAURANNE Secano Grupo de SIPEA:OLIVAR
 Ref:-1278572 Recinto:18-047-006-00486-00002 Cultivo:104023 ALMENDROS-LAURANNE Secano Grupo de SIPEA:OLIVAR
- 100412 Número de hectáreas validadas inferior a la superficie mínima permitida por el grupo de cultivo (Anexo I. Criterios de Subvencionabilidad. Orden 28 de marzo de 2023).
 Sup. Resuelta:0 Grupo de Pago:FRUTALES SECANO
- 100413 Recinto perteneciente a grupo de cultivo que no cumple con la superficie mínima requerida (Anexo I. Criterios de Subvencionabilidad. Orden 28 de marzo de 2023).
 Ref:5254842 Recinto:18-047-006-00486-00001 Cultivo:104020 ALMENDROS-GUARA Secano Sup. Declarada:2,45 Superficie Resolver:2,45
 Ref:5254734 Recinto:18-047-010-00164-00001 Cultivo:104020 ALMENDROS-GUARA Secano Sup. Declarada:2,51 Superficie Resolver:2,47
 Ref:5254735 Recinto:18-047-010-00164-00002 Cultivo:104020 ALMENDROS-GUARA Secano Sup. Declarada:0,66 Superficie Resolver:0,66
 Ref:5254750 Recinto:18-047-010-00182-00001 Cultivo:104020 ALMENDROS-GUARA Secano Sup. Declarada:0,53 Superficie Resolver:0,53
 Ref:5254754 Recinto:18-047-010-00183-00002 Cultivo:104020 ALMENDROS-GUARA Secano Sup. Declarada:1,4 Superficie Resolver:1,4
 Ref:5254758 Recinto:18-047-010-00260-00001 Cultivo:104020 ALMENDROS-GUARA Secano Sup. Declarada:0,85 Superficie Resolver:0,78
 Ref:5254727 Recinto:18-047-010-00272-00001 Cultivo:104020 ALMENDROS-GUARA Secano Sup. Declarada:0,75 Superficie Resolver:0,75
 Ref:5254694 Recinto:18-047-010-00316-00003 Cultivo:104057 ALMENDROS-AVIJOR Secano Sup. Declarada:0,63 Superficie Resolver:0,63
 Ref:-1034971 Recinto:18-047-010-00319-00003 Cultivo:104057 ALMENDROS-AVIJOR Secano Sup. Declarada:1,21 Superficie Resolver:1,21
 Ref:5254706 Recinto:18-047-010-00320-00002 Cultivo:104057 ALMENDROS-AVIJOR Secano Sup. Declarada:0,06 Superficie Resolver:0,06
 Ref:5254744 Recinto:18-047-011-00201-00001 Cultivo:104020 ALMENDROS-GUARA Secano Sup. Declarada:0,52 Superficie Resolver:0,52
 Ref:5254815 Recinto:18-047-011-00240-00001 Cultivo:104057 ALMENDROS-AVIJOR Secano Sup. Declarada:0,68 Superficie Resolver:0,68
 Ref:5254715 Recinto:18-047-012-00164-00004 Cultivo:104057 ALMENDROS-AVIJOR Secano Sup. Declarada:0,08 Superficie Resolver:0,08
 Ref:5254709 Recinto:18-047-014-00100-00001 Cultivo:104020 ALMENDROS-GUARA Secano Sup. Declarada:0,41 Superficie Resolver:0,41
 Ref:5254708 Recinto:18-047-014-00498-00001 Cultivo:104020 ALMENDROS-GUARA Secano Sup. Declarada:2,35 Superficie Resolver:2,35
 Ref:5254707 Recinto:18-047-014-00498-00003 Cultivo:104020 ALMENDROS-GUARA Secano Sup. Declarada:1,1 Superficie Resolver:1,1
- 100424 Solicita recinto que no está comprometido para la operación.

(1) Superficie declarada admisible ajustada con la superficie comprometida.
 (2) Factor de penalización valorando el alcance para el tipo de compromiso.

Puede verificar la integridad de una copia de este documento mediante la lectura del código QR adjunto o mediante el acceso a la dirección https://ws050.juntadeandalucia.es/verificarFirma indicando el código de VERIFICACIÓN			
FIRMADO POR	RAQUEL MARIA ESPIN CRESPO	17/12/2024	
VERIFICACIÓN	Pk2jm6UYDU9J72AMTZUYRN3GET48NG	PÁG. 4952/9349	

Es copia auténtica de documento electrónico



INCIDENCIAS

INCIDENCIA DESCRIPCIÓN

Ref.-1500333 Recinto:18-047-005-00022-00001 Cultivo:104023 ALMENDROS-LAURANNE Secano
Ref.-1278572 Recinto:18-047-006-00486-00002 Cultivo:104023 ALMENDROS-LAURANNE Secano
Ref.-1034840 Recinto:18-047-011-00194-00003 Cultivo:104020 ALMENDROS-GUARA Regadío

(1) Superficie declarada admisible ajustada con la superficie comprometida.
(2) Factor de penalización valorando el alcance para el tipo de compromiso.

Puede verificar la integridad de una copia de este documento mediante la lectura del código QR adjunto o mediante el acceso a la dirección <https://ws050.juntadeandalucia.es/verificarFirma> indicando el código de VERIFICACIÓN

FIRMADO POR	RAQUEL MARIA ESPIN CRESPO	17/12/2024	
VERIFICACIÓN	Pk2jm6UYDU9J72AMTZUYRN3GET48NG	PÁG. 4953/9349	



APELLIDOS Y NOMBRE / RAZÓN SOCIAL

MARTINEZ MARTINEZ ANDRES

NIF
***2730*

EXPEDIENTE
1250852

ANUALIDAD DE PAGO
1ª

IMPORTES POR ANUALIDAD

	2023	2024	2025	2026	2027
IMPORTE MÁXIMO SUBVENCIONABLE	1.198,84 €	1.198,84 €	1.198,84 €	999,03 €	999,03 €
IMPORTE MEDIO DE TRANSFERENCIA (€/ha)	259,49 €	259,49 €	259,49 €	216,24 €	216,24 €

RESUMEN DE UNIDADES

Cód	GRUPO DE PAGO	Sup. Dec. Admisible (ha)	Sup. Comprometida (ha)	Sup. ajustada compromiso (1) (ha)	% sobredec.	Sup. Resuelta (ha)	Importe Declarado	Importe Topado	Importe Resuelto	Importe tras sobredec.
422	FRUTALES SECANO	4,62		4,62	0,00	4,62	1.198,84	1.198,84	1.198,84	1.198,84
TOTAL		4,62	4,62	4,62		4,62	1.198,84	1.198,84	1.198,84	1.198,84

APLICACIÓN DE REDUCCIONES Y PENALIZACIONES

GRUPO DE PAGO	Importe Calculado	Importe prereduc.	Criterios de subvencionabilidad y compromisos	Presentación tardía	Omisión declaración	Condicionabilidad	IMPORTE (Euros) RESUELTO
FRUTALES SECANO	1.198,84	1.198,84	0,00	0,00	0,00	0,00	1.198,84
TOTAL	1.198,84	1.198,84					1.198,84

RESUMEN DE PAGOS

	IMPORTE (Euros)			
	RESUELTO	FEADER	MAPA	CAPADR
FRUTALES SECANO - Pago realizado	1.198,84 €	1.019,01 €	117,61 €	62,22 €

RECINTOS RESUELTOS

REF.	REFERENCIA SIGPAC	CULTIVO	DESCRIPCIÓN CULTIVO	S/R G.PAGO	PEND. MEDIA (%)	SUP. DEC. ADMISIBLE (ha)	SUP. COMPROM. (ha)	SUP. AJUSTADA COMPR.(1) (ha)	SUP. CONY. SIGPAC (ha)	SUP. CERTIE (ha)	SUP. CAMPO (ha)	SUP. CAMPO DETER. CULT. DECLARADO (ha)	SUP. DEC. REDUCIDA (ha)	SUP. RESUELTA (ha)
-1602075	18-054-002-00258-001	104020	ALMENDROS-GUARA	S 422	9,50	1,56	1,56	1,56	1,56	1,56			1,56	1,56
5547839	18-054-002-00031-001	104020	ALMENDROS-GUARA	S 422	28,10	1,84	1,84	1,84	1,84	1,84			1,84	1,84
5547910	18-054-002-00517-001	104020	ALMENDROS-GUARA	S 422	24,00	1,22	1,22	1,22	1,22	1,22			1,22	1,22

INCIDENCIAS

INCIDENCIA DESCRIPCIÓN

- 8227 Línea de declaración monitorizada en la que no ha habido respuesta por parte del productor y, por tanto, sin Juicio Experto de campo.
Ref:-1602078 Recinto:18-054-002-00270-00001 Cultivo:104090 ALMENDROS-FILIPO CEO
- 100424 Solicita recinto que no está comprometido para la operación.
Ref:-1602078 Recinto:18-054-002-00270-00001 Cultivo:104090 ALMENDROS-FILIPO CEO Secano

(1) Superficie declarada admisible ajustada con la superficie comprometida.
(2) Factor de penalización valorando el alcance para el tipo de compromiso.

Puede verificar la integridad de una copia de este documento mediante la lectura del código QR adjunto o mediante el acceso a la dirección https://ws050.juntadeandalucia.es/verificarFirma indicando el código de VERIFICACIÓN			
FIRMADO POR	RAQUEL MARIA ESPIN CRESPO	17/12/2024	
VERIFICACIÓN	Pk2jm6UYDU9J72AMTZUYRN3GET48NG	PÁG. 4954/9349	



APELLIDOS Y NOMBRE / RAZÓN SOCIAL

MARTÍNEZ MARTÍNEZ ANDRÉS MANUEL

NIF

***9257*

EXPEDIENTE

1256317

ANUALIDAD DE PAGO

1ª

IMPORTES POR ANUALIDAD

	2023	2024	2025	2026	2027
IMPORTE MÁXIMO SUBVENCIONABLE	527,90 €	527,90 €	439,90 €	439,90 €	439,90 €
IMPORTE MEDIO DE TRANSFERENCIA (€/ha)	181,41 €	181,41 €	151,17 €	151,17 €	151,17 €

RESUMEN DE UNIDADES

Cód	GRUPO DE PAGO	Sup. Dec. Admisible (ha)	Sup. Comprometida (ha)	Sup. ajustada compromiso (1) (ha)	% sobredec.	Sup. Resuelta (ha)	Importe Declarado	Importe Topado	Importe Resuelto	Importe tras sobredec.
416	HERBÁCEOS	2,91		2,91	0,00	2,91	527,90	527,90	527,90	527,90
TOTAL		2,91	2,91	2,91		2,91	527,90	527,90	527,90	527,90

APLICACIÓN DE REDUCCIONES Y PENALIZACIONES

GRUPO DE PAGO	Importe Calculado	Importe prereduc.	Criterios de subvencionabilidad y compromisos	Presentación tardía	Omisión declaración	Condicionalidad	IMPORTE (Euros) RESUELTO
HERBÁCEOS	527,90	527,90	0,00	0,00	0,00	0,00	527,90
TOTAL	527,90	527,90					527,90

RESUMEN DE PAGOS

	IMPORTE (Euros)			
	RESUELTO	FEADER	MAPA	CAPADR
HERBÁCEOS - Pago realizado	527,90 €	448,72 €	51,79 €	27,39 €

RECINTOS RESUELTOS

REF.	REFERENCIA SIGPAC	CULTIVO	DESCRIPCIÓN CULTIVO	S/R G.PAGO	PEND. MEDIA (%)	SUP. DEC. ADMISIBLE (ha)	SUP. COMPROM. (ha)	SUP. AJUSTADA COMPROM. (1) (ha)	SUP. CONY. SIGPAC (ha)	SUP. CERTIE (ha)	SUP. CAMPO (ha)	SUP. CAMPO DETER. CULT. DECLARADO (ha)	SUP. DEC. REDUCIDA (ha)	SUP. RESUELTA (ha)
6931488	18-046-005-00101-001	60000	ALFALFA-SIN VARIEDAD	R 416	4,90	0,96	0,96	0,96		0,96				0,96
6931495	18-046-005-00091-002	60000	ALFALFA-SIN VARIEDAD	S 416	2,20	0,68	0,68	0,68		0,68				0,68
6931496	18-046-005-00092-002	60000	ALFALFA-SIN VARIEDAD	S 416	4,00	0,43	0,43	0,43		0,43				0,43
6931497	18-046-005-00188-002	60000	ALFALFA-SIN VARIEDAD	R 416	6,30	0,31	0,31	0,31		0,31				0,31
6931498	18-046-005-00188-003	60000	ALFALFA-SIN VARIEDAD	R 416	10,30	0,33	0,33	0,33		0,33				0,33
6931506	18-046-005-00189-001	60000	ALFALFA-SIN VARIEDAD	R 416	10,00	0,20	0,20	0,20		0,20				0,20

(1) Superficie declarada admisible ajustada con la superficie comprometida.
 (2) Factor de penalización valorando el alcance para el tipo de compromiso.

Puede verificar la integridad de una copia de este documento mediante la lectura del código QR adjunto o mediante el acceso a la dirección <https://ws050.juntadeandalucia.es/verificarFirma> indicando el código de VERIFICACIÓN

FIRMADO POR	RAQUEL MARIA ESPIN CRESPO	17/12/2024	
VERIFICACIÓN	Pk2jm6UYDU9J72AMTZUYRN3GET48NG	PÁG. 4955/9349	




INCIDENCIAS

INCIDENCIA DESCRIPCIÓN

- 100412 Número de hectáreas validadas inferior a la superficie mínima permitida por el grupo de cultivo (Anexo I. Criterios de Subvencionabilidad. Orden 28 de marzo de 2023).
Sup. Resuelta:0 Grupo de Pago:FRUTALES SECANO
- 100413 Recinto perteneciente a grupo de cultivo que no cumple con la superficie mínima requerida (Anexo I. Criterios de Subvencionabilidad. Orden 28 de marzo de 2023).
Ref:5303057 Recinto:18-046-002-00051-00007 Cultivo:104020 ALMENDROS-GUARA Secano Sup. Declarada:0,15 Superficie Resolver:0,15
Ref:5105485 Recinto:18-046-002-00051-00033 Cultivo:104020 ALMENDROS-GUARA Secano Sup. Declarada:4,39 Superficie Resolver:4,39
Ref:5303058 Recinto:18-046-002-00051-00034 Cultivo:104020 ALMENDROS-GUARA Secano Sup. Declarada:0,18 Superficie Resolver:0,18
Ref:5303059 Recinto:18-046-002-00051-00037 Cultivo:104020 ALMENDROS-GUARA Secano Sup. Declarada:0,12 Superficie Resolver:0,12
Ref:170000006703703 Recinto:18-046-006-00084-00001 Cultivo:104012 ALMENDROS-FELISIA Secano Sup. Declarada:5,82 Superficie Resolver:5,82
Ref:170000006703686 Recinto:18-046-006-00158-00001 Cultivo:124022 PISTACHO-KERMAN Secano Sup. Declarada:0,64 Superficie Resolver:0,64
Ref:170000006703716 Recinto:18-046-008-00206-00001 Cultivo:104021 ALMENDROS-ISABELONA Secano Sup. Declarada:2,89 Superficie Resolver:2,89
- 100421 Recinto declarado por error para una operación de la 6503, que se ha corregido de oficio marcando la operación correcta, de acuerdo con la fecha de inscripción del recinto en la producción ecológica.
Ref:5303057 Recinto:18-046-002-00051-00007 Cultivo:104020 ALMENDROS-GUARA Secano
Ref:5105485 Recinto:18-046-002-00051-00033 Cultivo:104020 ALMENDROS-GUARA Secano
Ref:5303058 Recinto:18-046-002-00051-00034 Cultivo:104020 ALMENDROS-GUARA Secano
Ref:5303059 Recinto:18-046-002-00051-00037 Cultivo:104020 ALMENDROS-GUARA Secano
Ref:170000006703703 Recinto:18-046-006-00084-00001 Cultivo:104012 ALMENDROS-FELISIA Secano
Ref:170000006703686 Recinto:18-046-006-00158-00001 Cultivo:124022 PISTACHO-KERMAN Secano
Ref:170000006703716 Recinto:18-046-008-00206-00001 Cultivo:104021 ALMENDROS-ISABELONA Secano

(1) Superficie declarada admisible ajustada con la superficie comprometida.
(2) Factor de penalización valorando el alcance para el tipo de compromiso.

Puede verificar la integridad de una copia de este documento mediante la lectura del código QR adjunto o mediante el acceso a la dirección https://ws050.juntadeandalucia.es/verificarFirma indicando el código de VERIFICACIÓN			
FIRMADO POR	RAQUEL MARIA ESPIN CRESPO	17/12/2024	
VERIFICACIÓN	Pk2jm6UYDU9J72AMTZUYRN3GET48NG	PÁG. 4956/9349	



APELLIDOS Y NOMBRE / RAZÓN SOCIAL

MARTINEZ MARTINEZ CARMEN

NIF
***7398*

EXPEDIENTE
1145559

ANUALIDAD DE PAGO
1ª

IMPORTES POR ANUALIDAD

	2023	2024	2025	2026	2027
IMPORTE MÁXIMO SUBVENCIONABLE	0,00 €	0,00 €	0,00 €	0,00 €	0,00 €
IMPORTE MEDIO DE TRANSFERENCIA (€/ha)	0,00 €	0,00 €	0,00 €	0,00 €	0,00 €

RESUMEN DE UNIDADES

Cód	GRUPO DE PAGO	Sup. Dec. Admisible (ha)	Sup. Comprometida (ha)	Sup. ajustada compromiso (1) (ha)	% sobredec.	Sup. Resuelta (ha)	Importe Declarado	Importe Topado	Importe Resuelto	Importe tras sobredec.
424	HERBÁCEOS NO ELEGIBLES	3,32		3,32	0,00	3,32	0,00	0,00	0,00	0,00
TOTAL		3,32	3,32	3,32		3,32	0,00	0,00	0,00	0,00

APLICACIÓN DE REDUCCIONES Y PENALIZACIONES

GRUPO DE PAGO	Importe Calculado	Importe prereduc.	Criterios de subvencionabilidad y compromisos	Presentación tardía	Omisión declaración	Condicionalidad	IMPORTE (Euros) RESUELTO
HERBÁCEOS NO ELEGIBLES	0,00	0,00	0,00	0,00	0,00	0,00	0,00
TOTAL	0,00	0,00					0,00

RECINTOS RESUELTOS

REE	REFERENCIA SIGPAC	CULTIVO	DESCRIPCIÓN CULTIVO	S/R G.PAGO	PEND. MEDIA (%)	SUP. DEC. ADMISIBLE (ha)	SUP. COMPROM. (ha)	SUP. AJUSTADA COMPR.(1) (ha)	SUP. CONV. SIGPAC (ha)	SUP. CERTIE. (ha)	SUP. CAMPO (ha)	SUP. CAMPO DETER. CULT. DECLARADO (ha)	SUP. DEC. REDUCIDA (ha)	SUP. RESUELTA (ha)
1700000006860500	18-091-077-00317-001	20000	BARBECHO TRADICIONAL-SIN VARIEDAD	S	424	2,70	3,32	3,32	3,32	3,32			3,32	3,32

INCIDENCIAS

INCIDENCIA DESCRIPCIÓN

100424 Solicita recinto que no está comprometido para la operación.
Ref:-1371106 Recinto:18-065-501-00637-00003 Cultivo:104022 ALMENDROS-LARGUETA Secano

(1) Superficie declarada admisible ajustada con la superficie comprometida.
(2) Factor de penalización valorando el alcance para el tipo de compromiso.

Puede verificar la integridad de una copia de este documento mediante la lectura del código QR adjunto o mediante el acceso a la dirección https://ws050.juntadeandalucia.es/verificarFirma indicando el código de VERIFICACIÓN			
FIRMADO POR	RAQUEL MARIA ESPIN CRESPO	17/12/2024	
VERIFICACIÓN	Pk2jm6UYDU9J72AMTZUYRN3GET48NG	PÁG. 4957/9349	



APELLIDOS Y NOMBRE / RAZÓN SOCIAL

MARTINEZ MARTINEZ FRANCISCO

NIF
***0775*

EXPEDIENTE
1145104

ANUALIDAD DE PAGO
1ª

IMPORTES POR ANUALIDAD

	2023	2024	2025	2026	2027
IMPORTE MÁXIMO SUBVENCIONABLE	0,00 €	0,00 €	0,00 €	0,00 €	0,00 €
IMPORTE MEDIO DE TRANSFERENCIA (€/ha)	0,00 €	0,00 €	0,00 €	0,00 €	0,00 €

RESUMEN DE UNIDADES

Cód	GRUPO DE PAGO	Sup. Dec. Admisible (ha)	Sup. Comprometida (ha)	Sup. ajustada compromiso (1) (ha)	% sobredec.	Sup. Resuelta (ha)	Importe Declarado	Importe Topado	Importe Resuelto	Importe tras sobredec.
424	HERBÁCEOS NO ELEGIBLES	3,32		3,32	0,00	3,32	0,00	0,00	0,00	0,00
TOTAL		3,32	3,32	3,32		3,32	0,00	0,00	0,00	0,00

APLICACIÓN DE REDUCCIONES Y PENALIZACIONES

GRUPO DE PAGO	Importe Calculado	Importe prereduc.	Criterios de subvencionabilidad y compromisos	Presentación tardía	Omisión declaración	Condicionalidad	IMPORTE (Euros) RESUELTO
HERBÁCEOS NO ELEGIBLES	0,00	0,00	0,00	0,00	0,00	0,00	0,00
TOTAL	0,00	0,00					0,00

RECINTOS RESUELTOS

REE.	REFERENCIA SIGPAC	CULTIVO	DESCRIPCIÓN CULTIVO	S/R G.PAGO	424	PEND. MEDIA (%)	SUP. DEC. ADMISIBLE (ha)	SUP. COMPROM. (ha)	SUP. AJUSTADA COMPR.(1) (ha)	SUP. CONV. SIGPAC (ha)	SUP. CERTIE. (ha)	SUP. CAMPO (ha)	SUP. CAMPO DETER. CULT. DECLARADO (ha)	SUP. DEC. REDUCIDA (ha)	SUP. RESUELTA (ha)
170000006859477	18-091-077-00317-001	20000	BARBECHO TRADICIONAL-SIN VARIEDAD	S	424	2,70	3,32	3,32	3,32		3,32			3,32	3,32

(1) Superficie declarada admisible ajustada con la superficie comprometida.
(2) Factor de penalización valorando el alcance para el tipo de compromiso.

Puede verificar la integridad de una copia de este documento mediante la lectura del código QR adjunto o mediante el acceso a la dirección <https://ws050.juntadeandalucia.es/verificarFirma> indicando el código de VERIFICACIÓN

FIRMADO POR	RAQUEL MARIA ESPIN CRESPO	17/12/2024
VERIFICACIÓN	Pk2jm6UYDU9J72AMTZUYRN3GET48NG	PÁG. 4958/9349



**APELLIDOS Y NOMBRE / RAZÓN SOCIAL**

MARTINEZ MARTINEZ FRANCISCO

NIF

****1185*

EXPEDIENTE

1049749

ANUALIDAD DE PAGO

1ª

IMPORTE POR ANUALIDAD

	2023	2024	2025	2026	2027
IMPORTE MÁXIMO SUBVENCIONABLE	4.792,34 €	4.792,34 €	4.792,34 €	3.993,60 €	3.993,60 €
IMPORTE MEDIO DE TRANSFERENCIA (€/ha)	267,88 €	267,88 €	267,88 €	223,23 €	223,23 €

RESUMEN DE UNIDADES

Cód	GRUPO DE PAGO	Sup. Dec. Admisible (ha)	Sup. Comprometida (ha)	Sup. ajustada compromiso (1) (ha)	% sobredecc.	Sup. Resuelta (ha)	Importe Declarado	Importe Topado	Importe Resuelto	Importe tras sobredecc.
419	OLIVAR	3,95		3,95	0,00	3,95	1.175,05	1.175,05	1.175,05	1.175,05
422	FRUTALES SECANO	13,94		13,94	0,00	13,94	3.617,29	3.617,29	3.617,29	3.617,29
TOTAL		17,89	17,89	17,89		17,89	4.792,34	4.792,34	4.792,34	4.792,34

APLICACIÓN DE REDUCCIONES Y PENALIZACIONES

GRUPO DE PAGO	Importe Calculado	Importe prereduc.	Criterios de subvencionabilidad y compromisos	Presentación tardía	Omisión declaración	Condicionalidad	IMPORTE (Euros) RESUELTO
FRUTALES SECANO	3.617,29	3.617,29	0,00	0,00	0,00	0,00	3.617,29
OLIVAR	1.175,05	1.175,05	0,00	0,00	0,00	0,00	1.175,05
TOTAL	4.792,34	4.792,34					4.792,34

RESUMEN DE PAGOS

	RESUELTO	FEADER	MAPA	CAPADR
FRUTALES SECANO - Pago realizado	3.617,29 €	3.074,70 €	354,86 €	187,73 €
OLIVAR - Pago realizado	1.175,05 €	998,79 €	115,27 €	60,99 €
TOTAL	4.792,34 €	4.073,49 €	470,13 €	248,72 €

RECINTOS RESUELTOS

REF.	REFERENCIA SIGPAC	CULTIVO DESCRIPCIÓN CULTIVO	S/R G.PAGO	PEND. MEDIA (%)	SUP. DEC. ADMISIBLE (ha)	SUP. COMPROM. (ha)	SUP. AJUSTADA (ha)	SUP. CONV. SIGPAC (ha)	SUP. CERTIF. (ha)	SUP. CAMPO (ha)	SUP. CAMPO DETER. CULT. (ha)	SUP. DEC. REDUCIDA (ha)	SUP. RESUELTA (ha)
1700000004569592	18-087-002-00398-001	101010 OLIVAR-PICUAL	R	419	10,10	0,11	0,11	0,11	0,11			0,11	0,11
1700000004569603	18-087-002-00408-001	101010 OLIVAR-PICUAL	R	419	9,50	0,11	0,11	0,11	0,11			0,11	0,11
1700000004569604	18-087-002-00409-002	101010 OLIVAR-PICUAL	R	419	9,90	0,12	0,12	0,12	0,12			0,12	0,12
1700000004569605	18-087-002-00410-001	101010 OLIVAR-PICUAL	R	419	9,90	0,23	0,23	0,23	0,23			0,23	0,23
1700000004569606	18-087-002-00414-002	101010 OLIVAR-PICUAL	R	419	11,90	0,23	0,23	0,23	0,23			0,23	0,23
1700000004569607	18-087-002-00415-001	101010 OLIVAR-PICUAL	R	419	10,20	0,09	0,09	0,09	0,09			0,09	0,09
1700000004569608	18-087-002-00416-002	101010 OLIVAR-PICUAL	R	419	10,20	0,43	0,43	0,43	0,43			0,43	0,43
1700000004569609	18-087-002-00581-005	101010 OLIVAR-PICUAL	S	419	16,30	0,47	0,47	0,47	0,47			0,47	0,47
1700000004569611	18-087-016-00245-001	101010 OLIVAR-PICUAL	R	419	17,10	0,51	0,51	0,51	0,51			0,51	0,51
1700000004569612	18-087-016-00246-001	101010 OLIVAR-PICUAL	R	419	16,10	0,32	0,32	0,32	0,32			0,32	0,32
1700000004569613	18-087-016-00250-003	101010 OLIVAR-PICUAL	R	419	36,50	0,04	0,04	0,04	0,04			0,04	0,04
1700000004569614	18-087-016-00251-002	101010 OLIVAR-PICUAL	R	419	26,40	0,08	0,08	0,08	0,08			0,08	0,08
1700000004569615	18-087-016-00252-001	101010 OLIVAR-PICUAL	R	419	19,70	0,08	0,08	0,08	0,08			0,08	0,08
1700000004569616	18-087-016-00263-002	101010 OLIVAR-PICUAL	S	419	36,00	0,81	0,81	0,81	0,81			0,81	0,81
1700000004569617	18-087-016-00274-002	101010 OLIVAR-PICUAL	R	419	19,50	0,32	0,32	0,32	0,32			0,32	0,32
-1506171	18-087-900-09601-046	104022 ALMENDROS-LARGUETA	S	422	6,60	0,06	0,06	0,06	0,06			0,06	0,06
-1506170	18-087-900-09601-041	104022 ALMENDROS-LARGUETA	S	422	7,20	0,06	0,06	0,06	0,06			0,06	0,06
-1506169	18-087-900-09601-039	104022 ALMENDROS-LARGUETA	S	422	8,00	0,21	0,21	0,21	0,21			0,21	0,21
-1506168	18-087-900-09601-038	104022 ALMENDROS-LARGUETA	S	422	7,30	0,10	0,10	0,10	0,10			0,10	0,10
-1506167	18-087-014-80012-001	104022 ALMENDROS-LARGUETA	S	422	6,80	0,02	0,02	0,02	0,02			0,02	0,02
-1506166	18-087-014-00227-002	104022 ALMENDROS-LARGUETA	S	422	7,40	0,31	0,31	0,31	0,31			0,31	0,31
-1506165	18-087-014-00227-001	104022 ALMENDROS-LARGUETA	S	422	9,10	0,46	0,46	0,46	0,46			0,46	0,46
1700000004569618	18-087-016-00311-001	104022 ALMENDROS-LARGUETA	S	422	8,10	2,24	2,24	2,24	2,24			2,24	2,24
1700000004569619	18-087-016-00311-004	104022 ALMENDROS-LARGUETA	S	422	26,70	0,20	0,20	0,20	0,20			0,20	0,20
1700000004569622	18-087-016-00387-001	104022 ALMENDROS-LARGUETA	S	422	12,80	3,04	3,04	3,04	3,04			3,04	3,04
1700000004569623	18-087-016-00387-005	104022 ALMENDROS-LARGUETA	S	422	12,90	0,78	0,78	0,78	0,78			0,78	0,78
1700000004569624	18-087-002-00581-002	104007 ALMENDROS-COMUNA	S	422	11,70	0,31	0,31	0,31	0,31			0,31	0,31
1700000004569625	18-087-002-00581-004	104007 ALMENDROS-COMUNA	S	422	10,10	0,03	0,03	0,03	0,03			0,03	0,03
1700000004569626	18-087-002-00581-003	104007 ALMENDROS-COMUNA	S	422	26,50	0,27	0,27	0,27	0,27			0,27	0,27
1700000004569627	18-087-014-00226-001	104022 ALMENDROS-LARGUETA	S	422	11,00	4,44	4,44	4,44	4,44			4,44	4,44
1700000004569628	18-087-014-00180-001	104007 ALMENDROS-COMUNA	S	422	20,70	1,41	1,41	1,41	1,41			1,41	1,41

(1) Superficie declarada admisible ajustada con la superficie comprometida.
(2) Factor de penalización valorando el alcance para el tipo de compromiso.Puede verificar la integridad de una copia de este documento mediante la lectura del código QR adjunto o mediante el acceso a la dirección <https://ws050.juntadeandalucia.es/verificarFirma> indicando el código de VERIFICACIÓN

FIRMADO POR

RAQUEL MARIA ESPIN CRESPO

17/12/2024

VERIFICACIÓN


Pk2jm6UYDU9J72AMTZUYRN3GET48NG

PÁG. 4959/9349





(1) Superficie declarada admisible ajustada con la superficie comprometida.
(2) Factor de penalización valorando el alcance para el tipo de compromiso.

Puede verificar la integridad de una copia de este documento mediante la lectura del código QR adjunto o mediante el acceso a la dirección https://ws050.juntadeandalucia.es/verificarFirma indicando el código de VERIFICACIÓN			
FIRMADO POR	RAQUEL MARIA ESPIN CRESPO	17/12/2024	
VERIFICACIÓN	Pk2jm6UYDU9J72AMTZUYRN3GET48NG	PÁG. 4960/9349	



APELLIDOS Y NOMBRE / RAZÓN SOCIAL

MARTINEZ MARTINEZ JOSE

NIF
***3201*

EXPEDIENTE
1137650

ANUALIDAD DE PAGO
1ª

IMPORTES POR ANUALIDAD

	2023	2024	2025	2026	2027
IMPORTE MÁXIMO SUBVENCIONABLE	3.688,75 €	3.688,75 €	3.688,75 €	3.073,96 €	3.073,96 €
IMPORTE MEDIO DE TRANSFERENCIA (€/ha)	297,48 €	297,48 €	297,48 €	247,90 €	247,90 €

RESUMEN DE UNIDADES

Cód	GRUPO DE PAGO	Sup. Dec. Admisible (ha)	Sup. Comprometida (ha)	Sup. ajustada compromiso (1) (ha)	% sobredec.	Sup. Resuelta (ha)	Importe Declarado	Importe Topado	Importe Resuelto	Importe tras sobredec.
419	OLIVAR	12,40		12,40	0,00	12,40	3.688,75	3.688,75	3.688,75	3.688,75
TOTAL		12,40	12,40	12,40		12,40	3.688,75	3.688,75	3.688,75	3.688,75

APLICACIÓN DE REDUCCIONES Y PENALIZACIONES

GRUPO DE PAGO	Importe Calculado	Importe prereduc.	Criterios de subvencionabilidad y compromisos	Presentación tardía	Omisión declaración	Condicionalidad	IMPORTE (Euros) RESUELTO
OLIVAR	3.688,75	3.688,75	0,00	0,00	0,00	0,00	3.688,75
TOTAL	3.688,75	3.688,75					3.688,75

RESUMEN DE PAGOS

	IMPORTE (Euros)			
	RESUELTO	FEADER	MAPA	CAPADR
OLIVAR - Pago realizado	3.688,75 €	3.135,44 €	361,87 €	191,44 €

RECINTOS RESUELTOS

REF.	REFERENCIA SIGPAC	CULTIVO	DESCRIPCIÓN CULTIVO	S/R G.PAGO	PEND. MEDIA (%)	SUP. DEC. ADMISIBLE (ha)	SUP. COMPROM. (ha)	SUP. AJUSTADA COMPROM. (1) (ha)	SUP. CONY. SIGPAC (ha)	SUP. CERTIE (ha)	SUP. CAMPO (ha)	SUP. CAMPO DETER. CULT. DECLARADO (ha)	SUP. DEC. REDUCIDA (ha)	SUP. RESUELTA (ha)
5549940	18-065-501-00438-002	101010	OLIVAR-PICUAL	S	419	9,50	9,18	9,18	9,18	9,18			9,18	9,18
5549966	18-065-501-00530-003	101010	OLIVAR-PICUAL	S	419	13,10	1,45	1,45	1,45	1,45			1,45	1,45
6876228	18-065-501-00530-004	101010	OLIVAR-PICUAL	S	419	14,70	0,22	0,22	0,22	0,22			0,22	0,22
6876250	18-065-501-00530-002	101010	OLIVAR-PICUAL	S	419	19,30	1,55	1,55	1,55	1,55			1,55	1,55

(1) Superficie declarada admisible ajustada con la superficie comprometida.
(2) Factor de penalización valorando el alcance para el tipo de compromiso.

Puede verificar la integridad de una copia de este documento mediante la lectura del código QR adjunto o mediante el acceso a la dirección <https://ws050.juntadeandalucia.es/verificarFirma> indicando el código de VERIFICACIÓN

FIRMADO POR

RAQUEL MARIA ESPIN CRESPO

17/12/2024

VERIFICACIÓN

Pk2jm6UYDU9J72AMTZUYRN3GET48NG

PÁG. 4961/9349





APELLIDOS Y NOMBRE / RAZÓN SOCIAL

MARTINEZ MARTINEZ JOSE ANTONIO

NIF
***0505*

EXPEDIENTE
1145876

ANUALIDAD DE PAGO
1ª

IMPORTES POR ANUALIDAD

	2023	2024	2025	2026	2027
IMPORTE MÁXIMO SUBVENCIONABLE	0,00 €	0,00 €	0,00 €	0,00 €	0,00 €
IMPORTE MEDIO DE TRANSFERENCIA (€/ha)	0,00 €	0,00 €	0,00 €	0,00 €	0,00 €

RESUMEN DE UNIDADES

Cód	GRUPO DE PAGO	Sup. Dec. Admisible (ha)	Sup. Comprometida (ha)	Sup. ajustada compromiso (1) (ha)	% sobredec.	Sup. Resuelta (ha)	Importe Declarado	Importe Topado	Importe Resuelto	Importe tras sobredec.
424	HERBÁCEOS NO ELEGIBLES	3,32		3,32	0,00	3,32	0,00	0,00	0,00	0,00
TOTAL		3,32	3,32	3,32		3,32	0,00	0,00	0,00	0,00

APLICACIÓN DE REDUCCIONES Y PENALIZACIONES

GRUPO DE PAGO	Importe Calculado	Importe prereduc.	Criterios de subvencionabilidad y compromisos	Presentación tardía	Omisión declaración	Condicionalidad	IMPORTE (Euros) RESUELTO
HERBÁCEOS NO ELEGIBLES	0,00	0,00	0,00	0,00	0,00	0,00	0,00
TOTAL	0,00	0,00					0,00

RECINTOS RESUELTOS

REE	REFERENCIA SIGPAC	CULTIVO	DESCRIPCIÓN CULTIVO	S/R G.PAGO	PEND. MEDIA (%)	SUP. DEC. ADMISIBLE (ha)	SUP. COMPROM. (ha)	SUP. AJUSTADA COMPR.(1) (ha)	SUP. CONV. SIGPAC (ha)	SUP. CERTIE. (ha)	SUP. CAMPO (ha)	SUP. CAMPO DETER. CULT. DECLARADO (ha)	SUP. DEC. REDUCIDA (ha)	SUP. RESUELTA (ha)
170000006860026	18-091-077-00317-001	20000	BARBECHO TRADICIONAL-SIN VARIEDAD	S	424	2,70	3,32	3,32	3,32	3,32			3,32	3,32

(1) Superficie declarada admisible ajustada con la superficie comprometida.
(2) Factor de penalización valorando el alcance para el tipo de compromiso.

Puede verificar la integridad de una copia de este documento mediante la lectura del código QR adjunto o mediante el acceso a la dirección <https://ws050.juntadeandalucia.es/verificarFirma> indicando el código de VERIFICACIÓN

FIRMADO POR	RAQUEL MARIA ESPIN CRESPO	17/12/2024	
VERIFICACIÓN	Pk2jm6UYDU9J72AMTZUYRN3GET48NG	PÁG. 4962/9349	

**APELLIDOS Y NOMBRE / RAZÓN SOCIAL**

MARTINEZ MARTINEZ JUAN PEDRO

NIF

***9419*

EXPEDIENTE

1002547

ANUALIDAD DE PAGO

1ª

IMPORTES POR ANUALIDAD

	2023	2024	2025	2026	2027
IMPORTE MÁXIMO SUBVENCIONABLE	434,32 €	434,32 €	434,32 €	361,93 €	361,93 €
IMPORTE MEDIO DE TRANSFERENCIA (€/ha)	297,48 €	297,48 €	297,48 €	247,90 €	247,90 €

RESUMEN DE UNIDADES

Cód	GRUPO DE PAGO	Sup. Dec. Admisible (ha)	Sup. Comprometida (ha)	Sup. ajustada compromiso (1) (ha)	% sobredec.	Sup. Resuelta (ha)	Importe Declarado	Importe Topado	Importe Resuelto	Importe tras sobredec.
419	OLIVAR	1,46		1,46	0,00	1,46	434,32	434,32	434,32	434,32
TOTAL		1,46	1,46	1,46		1,46	434,32	434,32	434,32	434,32

APLICACIÓN DE REDUCCIONES Y PENALIZACIONES

GRUPO DE PAGO	Importe Calculado	Importe prereduc.	Criterios de subvencionabilidad y compromisos	Presentación tardía	Omisión declaración	Condicionalidad	IMPORTE (Euros) RESUELTO
OLIVAR	434,32	434,32	0,00	0,00	0,00	0,00	434,32
TOTAL	434,32	434,32					434,32

RESUMEN DE PAGOS**IMPORTE (Euros)**

	RESUELTO	FEADER	MAPA	CAPADR
OLIVAR - Pago realizado	434,32 €	369,17 €	42,61 €	22,54 €

RECINTOS RESUELTOS

REF.	REFERENCIA SIGPAC	CULTIVO DESCRIPCIÓN CULTIVO	S/R G.PAGO	PEND. MEDIA (%)	SUP. ADMISIBLE (ha)	SUP. COMPROM. (ha)	SUP. AJUSTADA COMPROM. (1) (ha)	SUP. CONY. SIGPAC (ha)	SUP. CERTIE (ha)	SUP. CAMPO (ha)	SUP. CAMPO DETER. CULT. DECLARADO (ha)	SUP. REDUCIDA (ha)	SUP. RESUELTA (ha)
4625811	18-057-046-00082-001	101010 OLIVAR-PICUAL	S 419	5,10	0,20	0,20	0,20		0,20			0,20	0,20
4625814	18-057-046-00259-001	101010 OLIVAR-PICUAL	S 419	5,00	0,34	0,34	0,34		0,34			0,34	0,34
4645315	18-024-010-00028-001	101010 OLIVAR-PICUAL	S 419	4,50	0,92	0,92	0,92		0,92			0,92	0,92

INCIDENCIAS**INCIDENCIA DESCRIPCIÓN**

- 100412 Número de hectáreas validadas inferior a la superficie mínima permitida por el grupo de cultivo (Anexo I. Criterios de Subvencionabilidad. Orden 28 de marzo de 2023).
Sup. Resuelta:0 Grupo de Pago:FRUTALES SECANO
- 100413 Recinto perteneciente a grupo de cultivo que no cumple con la superficie mínima requerida (Anexo I. Criterios de Subvencionabilidad. Orden 28 de marzo de 2023).
Ref:4625773 Recinto:18-024-010-00024-00001 Cultivo:104057 ALMENDROS-AVIJOR Secano Sup. Declarada:2,1 Superficie Resolver:2,1
Ref:4625799 Recinto:18-024-010-00024-00005 Cultivo:104020 ALMENDROS-GUARA Secano Sup. Declarada:1,56 Superficie Resolver:1,56
Ref:4625794 Recinto:18-024-010-00049-00001 Cultivo:104057 ALMENDROS-AVIJOR Secano Sup. Declarada:2,62 Superficie Resolver:2,62
Ref:4774251 Recinto:18-024-010-00068-00001 Cultivo:104057 ALMENDROS-AVIJOR Secano Sup. Declarada:1,87 Superficie Resolver:1,87
Ref:554361 Recinto:18-024-010-00137-00001 Cultivo:104057 ALMENDROS-AVIJOR Secano Sup. Declarada:1,38 Superficie Resolver:1,38
Ref:4625804 Recinto:18-057-046-00261-00001 Cultivo:104020 ALMENDROS-GUARA Secano Sup. Declarada:0,6 Superficie Resolver:0,6
- 100421 Recinto declarado por error para una operación de la 6503, que se ha corregido de oficio marcando la operación correcta, de acuerdo con la fecha de inscripción del recinto en la producción ecológica.
Ref:4625773 Recinto:18-024-010-00024-00001 Cultivo:104057 ALMENDROS-AVIJOR Secano
Ref:4625799 Recinto:18-024-010-00024-00005 Cultivo:104020 ALMENDROS-GUARA Secano
Ref:4645315 Recinto:18-024-010-00028-00001 Cultivo:101010 OLIVAR-PICUAL Secano
Ref:4625794 Recinto:18-024-010-00049-00001 Cultivo:104057 ALMENDROS-AVIJOR Secano
Ref:4774251 Recinto:18-024-010-00068-00001 Cultivo:104057 ALMENDROS-AVIJOR Secano
Ref:4625811 Recinto:18-057-046-00082-00001 Cultivo:101010 OLIVAR-PICUAL Secano
Ref:4625814 Recinto:18-057-046-00259-00001 Cultivo:101010 OLIVAR-PICUAL Secano
Ref:4625804 Recinto:18-057-046-00261-00001 Cultivo:104020 ALMENDROS-GUARA Secano

(1) Superficie declarada admisible ajustada con la superficie comprometida.

(2) Factor de penalización valorando el alcance para el tipo de compromiso.

Puede verificar la integridad de una copia de este documento mediante la lectura del código QR adjunto o mediante el acceso a la dirección <https://ws050.juntadeandalucia.es/verificarFirma> indicando el código de VERIFICACIÓN

FIRMADO POR

RAQUEL MARIA ESPIN CRESPO

17/12/2024

VERIFICACIÓN

Pk2jm6UYDU9J72AMTZUYRN3GET48NG

PÁG. 4963/9349





APELLIDOS Y NOMBRE / RAZÓN SOCIAL MARTINEZ MARTINEZ JUAN PEDRO
NIF ****3753*
EXPEDIENTE 1002732
ANUALIDAD DE PAGO 1ª

IMPORTES POR ANUALIDAD

	2023	2024	2025	2026	2027
IMPORTE MÁXIMO SUBVENCIONABLE	309,38 €	309,38 €	309,38 €	257,82 €	257,82 €
IMPORTE MEDIO DE TRANSFERENCIA (€/ha)	297,48 €	297,48 €	297,48 €	247,90 €	247,90 €

RESUMEN DE UNIDADES

Cód	GRUPO DE PAGO	Sup. Dec. Admisible (ha)	Sup. Comprometida (ha)	Sup. ajustada compromiso (1) (ha)	% sobredec.	Sup. Resuelta (ha)	Importe Declarado	Importe Topado	Importe Resuelto	Importe tras sobredec.
419	OLIVAR	1,04		1,04	0,00	1,04	309,38	309,38	309,38	309,38
TOTAL		1,04	1,04	1,04		1,04	309,38	309,38	309,38	309,38

APLICACIÓN DE REDUCCIONES Y PENALIZACIONES

GRUPO DE PAGO	Importe Calculado	Importe prereduc.	Criterios de subvencionabilidad y compromisos	Presentación tardía	Omisión declaración	Condicionalidad	IMPORTE (Euros) RESUELTO
OLIVAR	309,38	309,38	0,00	0,00	0,00	0,00	309,38
TOTAL	309,38	309,38					309,38

RESUMEN DE PAGOS

	IMPORTE (Euros)			
	RESUELTO	FEADER	MAPA	CAPADR
OLIVAR - Pago realizado	309,38 €	262,97 €	30,35 €	16,06 €

RECINTOS RESUELTOS

REF.	REFERENCIA SIGPAC	CULTIVO DESCRIPCIÓN CULTIVO	S/R G.PAGO	PEND. MEDIA (%)	SUP. DEC. ADMISIBLE (ha)	SUP. COMPROM. (ha)	SUP. AJUSTADA COMPR.(1) (ha)	SUP. CONY. SIGPAC (ha)	SUP. CERTIE (ha)	SUP. CAMPO (ha)	SUP. CAMPO DETER. CULT. DECLARADO (ha)	SUP. DEC. REDUCIDA (ha)	SUP. RESUELTA (ha)
1700000005972828	18-198-001-00285-001	101010 OLIVAR-PICUAL	S 419	1,40	0,40	0,40	0,40		0,40			0,40	0,40
1700000005972829	18-198-001-00636-002	101010 OLIVAR-PICUAL	S 419	32,00	0,49	0,49	0,49		0,49			0,49	0,49
1700000005972831	18-198-002-00267-004	101010 OLIVAR-PICUAL	S 419	18,80	0,15	0,15	0,15		0,15			0,15	0,15

INCIDENCIAS

INCIDENCIA DESCRIPCIÓN

- 242 Recinto pendiente de acreditación de titularidad.
Ref:1700000005972835 Recinto:18-198-001-00650-00002 Cultivo:104022 ALMENDROS-LARGUETA Secano
- 100412 Número de hectáreas validadas inferior a la superficie mínima permitida por el grupo de cultivo (Anexo I. Criterios de Subvencionabilidad. Orden 28 de marzo de 2023).
Sup. Resuelta:0 Grupo de Pago:FRUTALES SECANO
- 100413 Recinto perteneciente a grupo de cultivo que no cumple con la superficie mínima requerida (Anexo I. Criterios de Subvencionabilidad. Orden 28 de marzo de 2023).
Ref:1700000005972834 Recinto:18-198-001-00656-00001 Cultivo:104022 ALMENDROS-LARGUETA Secano Sup. Declarada:1,85 Superficie Resolver:1,85
Ref:1700000005972833 Recinto:18-198-002-00267-00003 Cultivo:104022 ALMENDROS-LARGUETA Secano Sup. Declarada:1,29 Superficie Resolver:1,29
- 100424 Solicita recinto que no está comprometido para la operación.
Ref:1700000005972835 Recinto:18-198-001-00650-00002 Cultivo:104022 ALMENDROS-LARGUETA Secano

(1) Superficie declarada admisible ajustada con la superficie comprometida.
 (2) Factor de penalización valorando el alcance para el tipo de compromiso.

Puede verificar la integridad de una copia de este documento mediante la lectura del código QR adjunto o mediante el acceso a la dirección https://ws050.juntadeandalucia.es/verificarFirma indicando el código de VERIFICACIÓN			
FIRMADO POR	RAQUEL MARIA ESPIN CRESPO	17/12/2024	
VERIFICACIÓN	Pk2jm6UYDU9J72AMTZUYRN3GET48NG	PÁG. 4964/9349	



APELLIDOS Y NOMBRE / RAZÓN SOCIAL
MARTINEZ MARTINEZ MANUEL

NIF
***3147*

EXPEDIENTE
1217179

ANUALIDAD DE PAGO
1ª

IMPORTE POR ANUALIDAD

	2023	2024	2025	2026	2027
IMPORTE MÁXIMO SUBVENCIONABLE	4.504,41 €	4.504,41 €	3.753,55 €	3.753,55 €	3.753,55 €
IMPORTE MEDIO DE TRANSFERENCIA (€/ha)	129,77 €	129,77 €	108,14 €	108,14 €	108,14 €

RESUMEN DE UNIDADES

Cód	GRUPO DE PAGO	Sup. Dec. Admisible (ha)	Sup. Comprometida (ha)	Sup. ajustada compromiso (1) (ha)	% sobredecc.	Sup. Resuelta (ha)	Importe Declarado	Importe Topado	Importe Resuelto	Importe tras sobredecc.
416	HERBÁCEOS	24,83		24,83	0,00	24,83	4.504,41	4.504,41	4.504,41	4.504,41
424	HERBÁCEOS NO ELEGIBLES	9,88		9,88	0,00	9,88	0,00	0,00	0,00	0,00
TOTAL		34,71	34,71	34,71		34,71	4.504,41	4.504,41	4.504,41	4.504,41

APLICACIÓN DE REDUCCIONES Y PENALIZACIONES

GRUPO DE PAGO	Importe Calculado	Importe prereduc.	Criterios de subvencionabilidad y compromisos	Presentación tardía	Omisión declaración	Condicionalidad	IMPORTE (Euros) RESUELTO
HERBÁCEOS	4.504,41	4.504,41	0,00	0,00	0,00	0,00	4.504,41
HERBÁCEOS NO ELEGIBLES	0,00	0,00	0,00	0,00	0,00	0,00	0,00
TOTAL	4.504,41	4.504,41					4.504,41

RESUMEN DE PAGOS

	RESUELTO	FEADER	MAPA	CAPADR
HERBÁCEOS - Pago realizado	4.504,41 €	3.828,75 €	441,88 €	233,78 €

RECINTOS RESUELTOS

REF.	REFERENCIA SIGPAC	CULTIVO DESCRIPCIÓN CULTIVO	S/R G.PAGO	PEND. MEDIA (%)	SUP. DEC. ADMISIBLE (ha)	SUP. COMPROM. (ha)	SUP. AJUSTADA COMPROM. (1) (ha)	SUP. CONV. SIGPAC (ha)	SUP. CERTIF. (ha)	SUP. CAMPO (ha)	SUP. CAMPO DETER. CULT. DECLARADO (ha)	SUP. DEC. REDUCIDA (ha)	SUP. RESUELTA (ha)
-166783	18-167-003-00021-001	8000 AVENA-SIN VARIEDAD	S 416	4,60	2,80	2,80	2,80		2,80			2,80	2,80
-166782	18-167-026-00006-003	8000 AVENA-SIN VARIEDAD	S 416	4,20	17,02	17,02	17,02		17,02			17,02	17,02
1700000005696574	18-167-005-00370-001	52000 VEZA-SIN VARIEDAD	S 416	2,60	1,57	1,57	1,57		1,57			1,57	1,57
1700000005696577	18-167-005-00057-001	52000 VEZA-SIN VARIEDAD	S 416	2,40	0,37	0,37	0,37		0,37			0,37	0,37
1700000005696579	18-167-005-00170-001	52000 VEZA-SIN VARIEDAD	S 416	2,50	1,18	1,18	1,18		1,18			1,18	1,18
1700000005696580	18-167-005-00057-002	52000 VEZA-SIN VARIEDAD	S 416	2,70	1,89	1,89	1,89		1,89			1,89	1,89
-782133	18-167-026-00006-003	20000 BARBECHO TRADICIONAL-SIN VARIEDAD	S 424	4,20	5,95	5,95	5,95		5,95			5,95	5,95
1700000005696567	18-167-003-00222-003	20000 BARBECHO TRADICIONAL-SIN VARIEDAD	S 424	3,30	1,81	1,81	1,81		1,81			1,81	1,81
1700000005696571	18-167-003-00224-001	20000 BARBECHO TRADICIONAL-SIN VARIEDAD	S 424	2,70	1,40	1,40	1,40		1,40			1,40	1,40
1700000005696578	18-167-003-00222-005	20000 BARBECHO TRADICIONAL-SIN VARIEDAD	S 424	3,40	0,72	0,72	0,72		0,72			0,72	0,72

(1) Superficie declarada admisible ajustada con la superficie comprometida.
(2) Factor de penalización valorando el alcance para el tipo de compromiso.

Puede verificar la integridad de una copia de este documento mediante la lectura del código QR adjunto o mediante el acceso a la dirección <https://ws050.juntadeandalucia.es/verificarFirma> indicando el código de VERIFICACIÓN

FIRMADO POR

RAQUEL MARIA ESPIN CRESPO

17/12/2024

VERIFICACIÓN

Pk2jm6YDU9J72AMTZUYRN3GET48NG

PÁG. 4965/9349





INCIDENCIAS

INCIDENCIA DESCRIPCIÓN

- 100412 Número de hectáreas validadas inferior a la superficie mínima permitida por el grupo de cultivo (Anexo I. Criterios de Subvencionabilidad. Orden 28 de marzo de 2023).
Sup. Resuelta:0 Grupo de Pago:FRUTALES SECANO
- 100413 Recinto perteneciente a grupo de cultivo que no cumple con la superficie mínima requerida (Anexo I. Criterios de Subvencionabilidad. Orden 28 de marzo de 2023).
 Ref:170000005696581 Recinto:18-167-002-00010-00001 Cultivo:104020 ALMENDROS-GUARA Secano Sup. Declarada:1,11 Superficie Resolver:1,11
 Ref:170000005696594 Recinto:18-167-002-00010-00002 Cultivo:104020 ALMENDROS-GUARA Secano Sup. Declarada:0,95 Superficie Resolver:0,95
 Ref:170000005696593 Recinto:18-167-002-00013-00001 Cultivo:104020 ALMENDROS-GUARA Secano Sup. Declarada:0,58 Superficie Resolver:0,58
 Ref:170000005696589 Recinto:18-167-002-00098-00001 Cultivo:104020 ALMENDROS-GUARA Secano Sup. Declarada:1,46 Superficie Resolver:1,46
 Ref:170000005696590 Recinto:18-167-003-00132-00001 Cultivo:104026 ALMENDROS-MARTA Secano Sup. Declarada:1,24 Superficie Resolver:1,24
 Ref:170000005696591 Recinto:18-167-003-00140-00001 Cultivo:104026 ALMENDROS-MARTA Secano Sup. Declarada:1,98 Superficie Resolver:1,98
 Ref:170000005696592 Recinto:18-167-003-00147-00001 Cultivo:104020 ALMENDROS-GUARA Secano Sup. Declarada:1,17 Superficie Resolver:1,17
 Ref:170000005696586 Recinto:18-167-003-00182-00001 Cultivo:104020 ALMENDROS-GUARA Secano Sup. Declarada:3,06 Superficie Resolver:3,06
 Ref:170000005696587 Recinto:18-167-003-00183-00001 Cultivo:104020 ALMENDROS-GUARA Secano Sup. Declarada:2,97 Superficie Resolver:2,97
 Ref:1700000003063135 Recinto:18-167-003-00268-00001 Cultivo:104026 ALMENDROS-MARTA Secano Sup. Declarada:0,87 Superficie Resolver:0,87
 Ref:170000005696569 Recinto:18-167-003-00269-00001 Cultivo:104020 ALMENDROS-GUARA Secano Sup. Declarada:1,59 Superficie Resolver:1,59
 Ref:170000005696570 Recinto:18-167-003-00270-00001 Cultivo:104020 ALMENDROS-GUARA Secano Sup. Declarada:0,72 Superficie Resolver:0,72
 Ref:170000005696588 Recinto:18-167-025-00495-00001 Cultivo:104026 ALMENDROS-MARTA Secano Sup. Declarada:0,91 Superficie Resolver:0,91
 Ref:170000005696573 Recinto:18-167-025-00495-00002 Cultivo:104020 ALMENDROS-GUARA Secano Sup. Declarada:0,45 Superficie Resolver:0,45
 Ref:170000005696575 Recinto:18-167-025-00495-00003 Cultivo:104020 ALMENDROS-GUARA Secano Sup. Declarada:0,46 Superficie Resolver:0,46
 Ref:170000005696576 Recinto:18-167-025-00496-00001 Cultivo:104020 ALMENDROS-GUARA Secano Sup. Declarada:0,77 Superficie Resolver:0,77
 Ref:170000005696582 Recinto:18-167-026-00012-00001 Cultivo:104020 ALMENDROS-GUARA Secano Sup. Declarada:9,68 Superficie Resolver:9,68
 Ref:170000005696572 Recinto:18-167-026-00169-00001 Cultivo:104020 ALMENDROS-GUARA Secano Sup. Declarada:2,65 Superficie Resolver:2,65
 Ref:170000005696583 Recinto:18-167-026-00254-00001 Cultivo:104020 ALMENDROS-GUARA Secano Sup. Declarada:18,17 Superficie Resolver:18,17
 Ref:170000005696584 Recinto:18-167-026-00254-00002 Cultivo:104020 ALMENDROS-GUARA Secano Sup. Declarada:3,84 Superficie Resolver:3,84
 Ref:170000005696585 Recinto:18-167-026-00254-00005 Cultivo:104020 ALMENDROS-GUARA Secano Sup. Declarada:0,49 Superficie Resolver:0,49

(1) Superficie declarada admisible ajustada con la superficie comprometida.
 (2) Factor de penalización valorando el alcance para el tipo de compromiso.

Puede verificar la integridad de una copia de este documento mediante la lectura del código QR adjunto o mediante el acceso a la dirección <https://ws050.juntadeandalucia.es/verificarFirma> indicando el código de VERIFICACIÓN

FIRMADO POR	RAQUEL MARIA ESPIN CRESPO	17/12/2024	
VERIFICACIÓN	Pk2jm6UYDU9J72AMTZUYRN3GET48NG	PÁG. 4966/9349	



APELLIDOS Y NOMBRE / RAZÓN SOCIAL
MARTINEZ MARTINEZ MARIA DOLORES

NIF
***5796*

EXPEDIENTE
1263838

ANUALIDAD DE PAGO
1ª

IMPORTES POR ANUALIDAD

	2023	2024	2025	2026	2027
IMPORTE MÁXIMO SUBVENCIONABLE	721,38 €	721,38 €	721,38 €	601,15 €	601,15 €
IMPORTE MEDIO DE TRANSFERENCIA (€/ha)	259,49 €	259,49 €	259,49 €	216,24 €	216,24 €

RESUMEN DE UNIDADES

Cód	GRUPO DE PAGO	Sup. Dec. Admisible (ha)	Sup. Comprometida (ha)	Sup. ajustada compromiso (1) (ha)	% sobredec.	Sup. Resuelta (ha)	Importe Declarado	Importe Topado	Importe Resuelto	Importe tras sobredec.
422	FRUTALES SECANO	2,78		2,78	0,00	2,78	721,38	721,38	721,38	721,38
TOTAL		2,78	2,78	2,78		2,78	721,38	721,38	721,38	721,38

APLICACIÓN DE REDUCCIONES Y PENALIZACIONES

GRUPO DE PAGO	Importe Calculado	Importe prereduc.	Criterios de subvencionabilidad y compromisos	Presentación tardía	Omisión declaración	Condicionalidad	IMPORTE (Euros) RESUELTO
FRUTALES SECANO	721,38	721,38	0,00	0,00	0,00	0,00	721,38
TOTAL	721,38	721,38					721,38

RESUMEN DE PAGOS

	IMPORTE (Euros)			
	RESUELTO	FEADER	MAPA	CAPADR
FRUTALES SECANO - Pago realizado	721,38 €	613,17 €	70,77 €	37,44 €

RECINTOS RESUELTOS

REF.	REFERENCIA SIGPAC	SIGPAC	CULTIVO	DESCRIPCIÓN CULTIVO	S/R	G.PAGO	PEND. MEDIA (%)	SUP. DEC. ADMISIBLE (ha)	SUP. COMPROM. (ha)	SUP. AJUSTADA COMPROM. (1) (ha)	SUP. CONY. SIGPAC (ha)	SUP. CERTIE (ha)	SUP. CAMPO (ha)	SUP. CAMPO DETER. CULT. DECLARADO (ha)	SUP. DEC. REDUCIDA (ha)	SUP. RESUELTA (ha)
-1130443	18-181-001-00115-001	104111	ALMENDROS-MAKAKO		S	422	14,30	0,78	0,78	0,78		0,78				0,78
5311433	18-181-001-00116-001	104111	ALMENDROS-MAKAKO		S	422	13,00	0,71	0,71	0,71		0,71				0,71
5311440	18-181-005-00062-001	104111	ALMENDROS-MAKAKO		S	422	9,20	0,67	0,67	0,67		0,67				0,67
5311442	18-181-005-00063-002	104111	ALMENDROS-MAKAKO		S	422	9,00	0,62	0,62	0,62		0,62				0,62

(1) Superficie declarada admisible ajustada con la superficie comprometida.
(2) Factor de penalización valorando el alcance para el tipo de compromiso.

Puede verificar la integridad de una copia de este documento mediante la lectura del código QR adjunto o mediante el acceso a la dirección <https://ws050.juntadeandalucia.es/verificarFirma> indicando el código de VERIFICACIÓN

FIRMADO POR

RAQUEL MARIA ESPIN CRESPO

17/12/2024

VERIFICACIÓN

Pk2jm6UYDU9J72AMTZUYRN3GET48NG

PÁG. 4967/9349





APELLIDOS Y NOMBRE / RAZÓN SOCIAL MARTINEZ MARTINEZ MARIA INMACULADA
NIF ***9322*
EXPEDIENTE 1228320
ANUALIDAD DE PAGO 1ª

IMPORTE POR ANUALIDAD

	2023	2024	2025	2026	2027
IMPORTE MÁXIMO SUBVENCIONABLE	3.648,16 €	3.648,16 €	3.040,03 €	3.040,03 €	3.040,03 €
IMPORTE MEDIO DE TRANSFERENCIA (€/ha)	115,81 €	115,81 €	96,51 €	96,51 €	96,51 €

RESUMEN DE UNIDADES

Cód	GRUPO DE PAGO	Sup. Dec. Admisible (ha)	Sup. Comprometida (ha)	Sup. ajustada compromiso (1) (ha)	% sobredec.	Sup. Resuelta (ha)	Importe Declarado	Importe Topado	Importe Resuelto	Importe tras sobredec.
416	HERBÁCEOS	20,11		20,11	0,00	20,11	3.648,16	3.648,16	3.648,16	3.648,16
424	HERBÁCEOS NO ELEGIBLES	11,39		11,39	0,00	11,39	0,00	0,00	0,00	0,00
TOTAL		31,50	31,50	31,50		31,50	3.648,16	3.648,16	3.648,16	3.648,16

APLICACIÓN DE REDUCCIONES Y PENALIZACIONES

GRUPO DE PAGO	Importe Calculado	Importe prereduc.	Criterios de subvencionabilidad y compromisos	Presentación tardía	Omisión declaración	Condicionidad	IMPORTE (Euros) RESUELTO
HERBÁCEOS	3.648,16	3.648,16	0,00	0,00	0,00	0,00	3.648,16
HERBÁCEOS NO ELEGIBLES	0,00	0,00	0,00	0,00	0,00	0,00	0,00
TOTAL	3.648,16	3.648,16					3.648,16

RESUMEN DE PAGOS

	RESUELTO	FEADER	MAPA	CAPADR
HERBÁCEOS - Pago realizado	3.648,16 €	3.100,94 €	357,88 €	189,34 €

RECINTOS RESUELTOS

REF.	REFERENCIA SIGPAC	CULTIVO DESCRIPCIÓN CULTIVO	S/R G.PAGO	PEND. MEDIA (%)	SUP. DEC. ADMISIBLE (ha)	SUP. COMPROM. (ha)	SUP. AJUSTADA COMPROM. (1) (ha)	SUP. CONV. SIGPAC (ha)	SUP. CERTIF. (ha)	SUP. CAMPO (ha)	SUP. CAMPO DETER. CULT. DECLARADO (ha)	SUP. DEC. REDUCIDA (ha)	SUP. RESUELTA (ha)
170000006906113	18-167-005-00260-001	8000 AVENA-SIN VARIEDAD	S 416	2,00	1,43	1,43	1,43		1,43			1,43	1,43
170000006906116	18-167-003-00144-001	8000 AVENA-SIN VARIEDAD	S 416	3,10	5,66	5,66	5,66		5,66			5,66	5,66
170000006906117	18-167-003-00235-001	8000 AVENA-SIN VARIEDAD	S 416	2,50	1,45	1,45	1,45		1,45			1,45	1,45
170000006906118	18-167-003-00139-001	8000 AVENA-SIN VARIEDAD	S 416	3,30	8,12	8,12	8,12		8,12			8,12	8,12
170000006906119	18-167-005-00265-001	8000 AVENA-SIN VARIEDAD	S 416	1,80	1,29	1,29	1,29		1,29			1,29	1,29
170000006906120	18-167-003-00353-001	8000 AVENA-SIN VARIEDAD	S 416	2,10	2,16	2,16	2,16		2,16			2,16	2,16
170000006906114	18-167-005-00010-001	20000 BARBECHO TRADICIONAL-SIN VARIEDAD	S 424	2,60	1,68	1,68	1,68		1,68			1,68	1,68
170000006906115	18-167-005-00077-001	20000 BARBECHO TRADICIONAL-SIN VARIEDAD	S 424	1,80	2,05	2,05	2,05		2,05			2,05	2,05
170000006906121	18-167-005-00162-002	20000 BARBECHO TRADICIONAL-SIN VARIEDAD	S 424	2,60	1,77	1,77	1,77		1,77			1,77	1,77
170000006906122	18-167-005-00162-001	20000 BARBECHO TRADICIONAL-SIN VARIEDAD	S 424	2,70	0,37	0,37	0,37		0,37			0,37	0,37
170000006906123	18-167-003-00142-001	20000 BARBECHO TRADICIONAL-SIN VARIEDAD	S 424	2,90	5,52	5,52	5,52		5,52			5,52	5,52

(1) Superficie declarada admisible ajustada con la superficie comprometida.
 (2) Factor de penalización valorando el alcance para el tipo de compromiso.

Puede verificar la integridad de una copia de este documento mediante la lectura del código QR adjunto o mediante el acceso a la dirección https://ws050.juntadeandalucia.es/verificarFirma indicando el código de VERIFICACIÓN			
FIRMADO POR	RAQUEL MARIA ESPIN CRESPO	17/12/2024	
VERIFICACIÓN	Pk2jm6UYDU9J72AMTZUYRN3GET48NG	PÁG. 4968/9349	




INCIDENCIAS

INCIDENCIA DESCRIPCIÓN

- 4272 Verifica que las líneas de declaración de las Solicitudes Únicas no tienen solapes con la capa de Retroactividad Gráfica (ambas de la misma campaña) a nivel de expediente/línea de declaración gráfica de la solicitud.
Ref:170000006906125 Recinto:18-167-025-00497-00001 Cultivo: - Agregado de la referencia del recinto.:0 Zona de la referencia del recinto.:0 Superficie solapada.:0,03 Id. Incid.:101018209
- 100402 Recinto solicitado no forma parte de ningún organismo de control autorizado para la producción ecológica en Andalucía o fecha de inscripción posterior al plazo establecido (Anexo I. Criterios de Subvencionabilidad. Orden 28 de marzo de 2023).
Ref.-1252947 Recinto:18-167-003-00185-00003 Cultivo:104020 ALMENDROS-GUARA Secano
- 100412 Número de hectáreas validadas inferior a la superficie mínima permitida por el grupo de cultivo (Anexo I. Criterios de Subvencionabilidad. Orden 28 de marzo de 2023).
Sup. Resuelta:0 Grupo de Pago:FRUTALES SECANO
- 100413 Recinto perteneciente a grupo de cultivo que no cumple con la superficie mínima requerida (Anexo I. Criterios de Subvencionabilidad. Orden 28 de marzo de 2023).
Ref:170000006906112 Recinto:18-167-003-00121-00001 Cultivo:104020 ALMENDROS-GUARA Secano Sup. Declarada:7,67 Superficie Resolver:7,67
Ref:170000006906124 Recinto:18-167-003-00125-00001 Cultivo:104020 ALMENDROS-GUARA Secano Sup. Declarada:0,94 Superficie Resolver:0,94
Ref:170000006906127 Recinto:18-167-003-00125-00002 Cultivo:104020 ALMENDROS-GUARA Secano Sup. Declarada:0,35 Superficie Resolver:0,35
Ref:170000006906126 Recinto:18-167-003-00185-00001 Cultivo:104020 ALMENDROS-GUARA Secano Sup. Declarada:2,57 Superficie Resolver:2,57
Ref:170000006906125 Recinto:18-167-025-00497-00001 Cultivo:104020 ALMENDROS-GUARA Secano Sup. Declarada:4,24 Superficie Resolver:4,21
- 100424 Solicita recinto que no está comprometido para la operación.
Ref.-1252947 Recinto:18-167-003-00185-00003 Cultivo:104020 ALMENDROS-GUARA Secano

(1) Superficie declarada admisible ajustada con la superficie comprometida.
(2) Factor de penalización valorando el alcance para el tipo de compromiso.

Puede verificar la integridad de una copia de este documento mediante la lectura del código QR adjunto o mediante el acceso a la dirección https://ws050.juntadeandalucia.es/verificarFirma indicando el código de VERIFICACIÓN			
FIRMADO POR	RAQUEL MARIA ESPIN CRESPO	17/12/2024	
VERIFICACIÓN	Pk2jm6UYDU9J72AMTZUYRN3GET48NG	PÁG. 4969/9349	



APELLIDOS Y NOMBRE / RAZÓN SOCIAL

MARTINEZ MARTINEZ ROSARIO

NIF
***4983*

EXPEDIENTE
1101634

ANUALIDAD DE PAGO
1ª

IMPORTE POR ANUALIDAD

	2023	2024	2025	2026	2027
IMPORTE MÁXIMO SUBVENCIONABLE	609,83 €	609,83 €	609,83 €	508,20 €	508,20 €
IMPORTE MEDIO DE TRANSFERENCIA (€/ha)	297,48 €	297,48 €	297,48 €	247,90 €	247,90 €

RESUMEN DE UNIDADES

Cód	GRUPO DE PAGO	Sup. Dec. Admisible (ha)	Sup. Comprometida (ha)	Sup. ajustada compromiso (1) (ha)	% sobredec.	Sup. Resuelta (ha)	Importe Declarado	Importe Topado	Importe Resuelto	Importe tras sobredec.
419	OLIVAR	2,05		2,05	0,00	2,05	609,83	609,83	609,83	609,83
TOTAL		2,05	2,05	2,05		2,05	609,83	609,83	609,83	609,83

APLICACIÓN DE REDUCCIONES Y PENALIZACIONES

GRUPO DE PAGO	Importe Calculado	Importe prereduc.	Importe subvencionabilidad y compromisos	Presentación tardía	Omisión declaración	Condicionalidad	IMPORTE (Euros) RESUELTO
OLIVAR	609,83	609,83	0,00	0,00	0,00	0,00	609,83
TOTAL	609,83	609,83					609,83

RESUMEN DE PAGOS

	IMPORTE (Euros)			
	RESUELTO	FEADER	MAPA	CAPADR
OLIVAR - Pago realizado	609,83 €	518,36 €	59,82 €	31,65 €

RECINTOS RESUELTOS

REF.	REFERENCIA SIGPAC	CULTIVO	DESCRIPCIÓN CULTIVO	S/R G.PAGO	PEND. MEDIA (%)	SUP. DEC. ADMISIBLE (ha)	SUP. COMPROM. (ha)	SUP. AJUSTADA COMPR.(1) (ha)	SUP. CONY. SIGPAC (ha)	SUP. CERTIE (ha)	SUP. CAMPO (ha)	SUP. CAMPO DETER. CULT. DECLARADO (ha)	SUP. DEC. REDUCIDA (ha)	SUP. RESUELTA (ha)
1700000006530866	18-057-052-00141-002	101010	OLIVAR-PICUAL	R 419	9,40	0,05	0,05	0,05		0,05			0,05	0,05
1700000006530867	18-057-052-00165-001	101010	OLIVAR-PICUAL	R 419	2,80	0,27	0,27	0,27		0,27			0,27	0,27
1700000006530868	18-057-052-00353-002	101010	OLIVAR-PICUAL	R 419	2,40	0,40	0,40	0,40		0,40			0,40	0,40
1700000006530869	18-057-054-00005-002	101010	OLIVAR-PICUAL	R 419	2,00	0,21	0,21	0,21		0,21			0,21	0,21
1700000006530870	18-057-052-00163-003	101010	OLIVAR-PICUAL	R 419	5,70	0,16	0,16	0,16		0,16			0,16	0,16
1700000006530871	18-057-054-00022-001	101010	OLIVAR-PICUAL	R 419	7,60	0,10	0,10	0,10		0,10			0,10	0,10
1700000006530872	18-057-054-00026-002	101010	OLIVAR-PICUAL	R 419	4,30	0,06	0,06	0,06		0,06			0,06	0,06
1700000006530876	18-057-052-00014-006	101010	OLIVAR-PICUAL	S 419	10,50	0,71	0,71	0,71		0,71			0,71	0,71
1700000006530878	18-057-052-00139-004	101010	OLIVAR-PICUAL	S 419	12,60	0,09	0,09	0,09		0,09			0,09	0,09

(1) Superficie declarada admisible ajustada con la superficie comprometida.
(2) Factor de penalización valorando el alcance para el tipo de compromiso.

Puede verificar la integridad de una copia de este documento mediante la lectura del código QR adjunto o mediante el acceso a la dirección <https://ws050.juntadeandalucia.es/verificarFirma> indicando el código de VERIFICACIÓN

FIRMADO POR	RAQUEL MARIA ESPIN CRESPO	17/12/2024
VERIFICACIÓN	Pk2jm6UYDU9J72AMTZUYRN3GET48NG	PÁG. 4970/9349






INCIDENCIAS

INCIDENCIA DESCRIPCIÓN

- 3790 Recinto declarado inactivo
Ref:6839787 Recinto:18-057-052-00134-00001 Cultivo: -
- 100402 Recinto solicitado no forma parte de ningún organismo de control autorizado para la producción ecológica en Andalucía o fecha de inscripción posterior al plazo establecido (Anexo I. Criterios de Subvencionabilidad. Orden 28 de marzo de 2023).
Ref:6839787 Recinto:18-057-052-00134-00001 Cultivo:101010 OLIVAR-PICUAL Regadío
- 100412 Número de hectáreas validadas inferior a la superficie mínima permitida por el grupo de cultivo (Anexo I. Criterios de Subvencionabilidad. Orden 28 de marzo de 2023).
Sup. Resuelta:0 Grupo de Pago:FRUTALES SECANO
- 100413 Recinto perteneciente a grupo de cultivo que no cumple con la superficie mínima requerida (Anexo I. Criterios de Subvencionabilidad. Orden 28 de marzo de 2023).
Ref:170000006530883 Recinto:18-057-038-00160-00002 Cultivo:104020 ALMENDROS-GUARA Secano Sup. Declarada:0,88 Superficie Resolver:0,88
Ref:170000006530882 Recinto:18-057-038-00160-00003 Cultivo:104020 ALMENDROS-GUARA Secano Sup. Declarada:0,29 Superficie Resolver:0,29
Ref:170000006530881 Recinto:18-057-041-00049-00001 Cultivo:104020 ALMENDROS-GUARA Secano Sup. Declarada:0,41 Superficie Resolver:0,41
Ref:170000006530889 Recinto:18-057-041-00059-00001 Cultivo:104024 ALMENDROS-MARCONA Secano Sup. Declarada:0,8 Superficie Resolver:0,78
Ref:170000006530863 Recinto:18-057-041-00141-00001 Cultivo:104020 ALMENDROS-GUARA Secano Sup. Declarada:0,13 Superficie Resolver:0,13
Ref:170000006530865 Recinto:18-057-041-00175-00001 Cultivo:104020 ALMENDROS-GUARA Secano Sup. Declarada:3,1 Superficie Resolver:3,1
Ref:170000006530862 Recinto:18-057-041-00374-00001 Cultivo:104057 ALMENDROS-AVIJOR Secano Sup. Declarada:0,62 Superficie Resolver:0,62
Ref:170000006530887 Recinto:18-057-041-00378-00001 Cultivo:104022 ALMENDROS-LARGUETA Secano Sup. Declarada:2,09 Superficie Resolver:2,09
Ref:170000006530864 Recinto:18-057-041-00381-00001 Cultivo:104057 ALMENDROS-AVIJOR Secano Sup. Declarada:0,64 Superficie Resolver:0,64
Ref:170000006530886 Recinto:18-057-041-00384-00001 Cultivo:104020 ALMENDROS-GUARA Secano Sup. Declarada:0,77 Superficie Resolver:0,77
Ref:170000006530885 Recinto:18-057-041-00415-00001 Cultivo:104020 ALMENDROS-GUARA Secano Sup. Declarada:0,24 Superficie Resolver:0,24
Ref:170000006530890 Recinto:18-057-046-00217-00004 Cultivo:104020 ALMENDROS-GUARA Secano Sup. Declarada:0,1 Superficie Resolver:0,1
Ref:170000006530891 Recinto:18-057-046-00217-00005 Cultivo:104020 ALMENDROS-GUARA Secano Sup. Declarada:0,37 Superficie Resolver:0,37
Ref:-946363 Recinto:18-057-046-00217-00006 Cultivo:104020 ALMENDROS-GUARA Secano Sup. Declarada:0,08 Superficie Resolver:0,08
Ref:170000006530884 Recinto:18-057-052-00014-00007 Cultivo:104020 ALMENDROS-GUARA Secano Sup. Declarada:0,19 Superficie Resolver:0,19
Ref:170000006530880 Recinto:18-057-052-00014-00008 Cultivo:104020 ALMENDROS-GUARA Secano Sup. Declarada:0,07 Superficie Resolver:0,07
Ref:170000006530888 Recinto:18-057-052-00139-00001 Cultivo:104020 ALMENDROS-GUARA Secano Sup. Declarada:0,23 Superficie Resolver:0,23
Ref:170000006530860 Recinto:18-057-052-00302-00001 Cultivo:104020 ALMENDROS-GUARA Secano Sup. Declarada:0,57 Superficie Resolver:0,57
- 100424 Solicita recinto que no está comprometido para la operación.
Ref:6839787 Recinto:18-057-052-00134-00001 Cultivo:101010 OLIVAR-PICUAL Regadío

(1) Superficie declarada admisible ajustada con la superficie comprometida.
(2) Factor de penalización valorando el alcance para el tipo de compromiso.

Puede verificar la integridad de una copia de este documento mediante la lectura del código QR adjunto o mediante el acceso a la dirección https://ws050.juntadeandalucia.es/verificarFirma indicando el código de VERIFICACIÓN			
FIRMADO POR	RAQUEL MARIA ESPIN CRESPO	17/12/2024	
VERIFICACIÓN	Pk2jm6UYDU9J72AMTZUYRN3GET48NG	PÁG. 4971/9349	



APELLIDOS Y NOMBRE / RAZÓN SOCIAL

MARTINEZ MARTINEZ SERAFIN

NIF
***9188*

EXPEDIENTE
1259432

ANUALIDAD DE PAGO
1ª

IMPORTES POR ANUALIDAD

	2023	2024	2025	2026	2027
IMPORTE MÁXIMO SUBVENCIONABLE	669,33 €	669,33 €	669,33 €	557,78 €	557,78 €
IMPORTE MEDIO DE TRANSFERENCIA (€/ha)	297,48 €	297,48 €	297,48 €	247,90 €	247,90 €

RESUMEN DE UNIDADES

Cód	GRUPO DE PAGO	Sup. Dec. Admisible (ha)	Sup. Comprometida (ha)	Sup. ajustada compromiso (1) (ha)	% sobredec.	Sup. Resuelta (ha)	Importe Declarado	Importe Topado	Importe Resuelto	Importe tras sobredec.
419	OLIVAR	2,25		2,25	0,00	2,25	669,33	669,33	669,33	669,33
TOTAL		2,25	2,25	2,25		2,25	669,33	669,33	669,33	669,33

APLICACIÓN DE REDUCCIONES Y PENALIZACIONES

GRUPO DE PAGO	Importe Calculado	Importe prereduc.	Criterios de subvencionabilidad y compromisos	Presentación tardía	Omisión declaración	Condicionalidad	IMPORTE (Euros) RESUELTO
OLIVAR	669,33	669,33	0,00	0,00	0,00	0,00	669,33
TOTAL	669,33	669,33					669,33

RESUMEN DE PAGOS

	IMPORTE (Euros)			
	RESUELTO	FEADER	MAPA	CAPADR
OLIVAR - Pago realizado	669,33 €	568,93 €	65,66 €	34,74 €

RECINTOS RESUELTOS

REF.	REFERENCIA SIGPAC	CULTIVO	DESCRIPCIÓN CULTIVO	S/R	G.PAGO	PEND. MEDIA (%)	SUP. ADMISIBLE (ha)	SUP. COMPROM. (ha)	SUP. AJUSTADA COMPR.(1) (ha)	SUP. CONY. SIGPAC (ha)	SUP. CERTIE (ha)	SUP. CAMPO (ha)	SUP. CAMPO DETER. CULT. DECLARADO (ha)	SUP. DEC. REDUCIDA (ha)	SUP. RESUELTA (ha)
-499544	18-057-051-00030-001	101010	OLIVAR-PICUAL	S	419	6,00	2,25	2,25	2,25		2,25			2,25	2,25

INCIDENCIAS

INCIDENCIA DESCRIPCIÓN

- 4272 Verifica que las líneas de declaración de las Solicitudes Únicas no tienen solapes con la capa de Retroactividad Gráfica (ambas de la misma campaña) a nivel de expediente/línea de declaración gráfica de la solicitud.
Ref:170000005844069 Recinto:18-057-052-00082-00001 Cultivo: - Agregado de la referencia del recinto.:0 Zona de la referencia del recinto.:0 Superficie solapada.:0,02 Id. Incid.:101028587
- 100412 Número de hectáreas validadas inferior a la superficie mínima permitida por el grupo de cultivo (Anexo I. Criterios de Subvencionabilidad. Orden 28 de marzo de 2023).
Sup. Resuelta:0 Grupo de Pago:FRUTALES SECANO
- 100413 Recinto perteneciente a grupo de cultivo que no cumple con la superficie mínima requerida (Anexo I. Criterios de Subvencionabilidad. Orden 28 de marzo de 2023).
Ref:-979738 Recinto:18-057-032-00075-00001 Cultivo:104020 ALMENDROS-GUARA Secano Sup. Declarada:12,18 Superficie Resolver:12,18
Ref:-979737 Recinto:18-057-033-00059-00001 Cultivo:104020 ALMENDROS-GUARA Secano Sup. Declarada:0,46 Superficie Resolver:0,46
Ref:170000005844077 Recinto:18-057-041-00356-00001 Cultivo:104020 ALMENDROS-GUARA Secano Sup. Declarada:6,59 Superficie Resolver:6,59
Ref:170000005844075 Recinto:18-057-048-00011-00001 Cultivo:104020 ALMENDROS-GUARA Secano Sup. Declarada:1,02 Superficie Resolver:1,02
Ref:170000005844069 Recinto:18-057-052-00082-00001 Cultivo:104020 ALMENDROS-GUARA Secano Sup. Declarada:2,1 Superficie Resolver:2,08
- 100421 Recinto declarado por error para una operación de la 6503, que se ha corregido de oficio marcando la operación correcta, de acuerdo con la fecha de inscripción del recinto en la producción ecológica.
Ref:-979737 Recinto:18-057-033-00059-00001 Cultivo:104020 ALMENDROS-GUARA Secano
Ref:170000005844077 Recinto:18-057-041-00356-00001 Cultivo:104020 ALMENDROS-GUARA Secano
Ref:170000005844075 Recinto:18-057-048-00011-00001 Cultivo:104020 ALMENDROS-GUARA Secano
Ref:170000005844069 Recinto:18-057-052-00082-00001 Cultivo:104020 ALMENDROS-GUARA Secano

(1) Superficie declarada admisible ajustada con la superficie comprometida.
(2) Factor de penalización valorando el alcance para el tipo de compromiso.

Puede verificar la integridad de una copia de este documento mediante la lectura del código QR adjunto o mediante el acceso a la dirección https://ws050.juntadeandalucia.es/verificarFirma indicando el código de VERIFICACIÓN			
FIRMADO POR	RAQUEL MARIA ESPIN CRESPO	17/12/2024	
VERIFICACIÓN	Pk2jm6UYDU9J72AMTZUYRN3GET48NG	PÁG. 4972/9349	



<u>APELLIDOS Y NOMBRE / RAZÓN SOCIAL</u>	<u>NIF</u>	<u>EXPEDIENTE</u>	<u>ANUALIDAD DE PAGO</u>		
MARTINEZ MIRON ANGEL	****2471*	1217833	1ª		
<u>IMPORTE POR ANUALIDAD</u>					
	<u>2023</u>	<u>2024</u>	<u>2025</u>	<u>2026</u>	<u>2027</u>
IMPORTE MÁXIMO SUBVENCIONABLE	7.127,05 €	7.127,05 €	6.000,01 €	5.939,03 €	5.939,03 €
IMPORTE MEDIO DE TRANSFERENCIA (€/ha)	185,12 €	185,12 €	155,84 €	154,26 €	154,26 €

<u>RESUMEN DE UNIDADES</u>										
<u>Cód</u>	<u>GRUPO DE PAGO</u>	<u>Sup. Dec. Admisible (ha)</u>	<u>Sup. Comprometida (ha)</u>	<u>Sup. ajustada compromiso (1) (ha)</u>	<u>% sobredecc.</u>	<u>Sup. Resuelta (ha)</u>	<u>Importe Declarado</u>	<u>Importe Topado</u>	<u>Importe Resuelto</u>	<u>Importe tras sobredecc.</u>
416	HERBÁCEOS	37,27		37,27	0,00	37,27	6.761,15	6.761,15	6.761,15	6.761,15
419	OLIVAR	1,23		1,23	0,00	1,23	365,90	365,90	365,90	365,90
TOTAL		38,50	38,50	38,50		38,50	7.127,05	7.127,05	7.127,05	7.127,05

<u>APLICACIÓN DE REDUCCIONES Y PENALIZACIONES</u>							
<u>GRUPO DE PAGO</u>	<u>Importe Calculado</u>	<u>Importe prereduc.</u>	<u>Importe subvencionabilidad y compromisos</u>	<u>Presentación tardía</u>	<u>Omisión declaración</u>	<u>Condicionalidad</u>	<u>IMPORTE (Euros) RESUELTO</u>
HERBÁCEOS	6.761,15	6.761,15	0,00	0,00	0,00	0,00	6.761,15
OLIVAR	365,90	365,90	0,00	0,00	0,00	0,00	365,90
TOTAL	7.127,05	7.127,05					7.127,05

<u>RESUMEN DE PAGOS</u>				
<u>IMPORTE (Euros)</u>				
	<u>RESUELTO</u>	<u>FEADER</u>	<u>MAPA</u>	<u>CAPADR</u>
HERBÁCEOS - Pago realizado	6.761,15 €	5.746,98 €	663,27 €	350,90 €
OLIVAR - Pago realizado	365,90 €	311,02 €	35,89 €	18,99 €
TOTAL	7.127,05 €	6.058,00 €	699,16 €	369,89 €

<u>RECINTOS RESUELTOS</u>													
<u>REE</u>	<u>REFERENCIA SIGPAC</u>	<u>CULTIVO DESCRIPCIÓN CULTIVO</u>	<u>S/R G.PAGO</u>	<u>PEND. MEDIA (%)</u>	<u>SUP. DEC. ADMISIBLE (ha)</u>	<u>SUP. COMPROM. (ha)</u>	<u>SUP. AJUSTADA COMPR.(1) (ha)</u>	<u>SUP. CONV. SIGPAC (ha)</u>	<u>SUP. CERTIF. (ha)</u>	<u>SUP. CAMPO (ha)</u>	<u>SUP. CAMPO DETER. CULT. DECLARADO (ha)</u>	<u>SUP. DEC. REDUCIDA (ha)</u>	<u>SUP. RESUELTA (ha)</u>
1700000006756385	18-024-010-00066-001	8000 AVENA-SIN VARIEDAD	S	416	5,60	7,62	7,62	7,62	7,62			7,62	7,62
1700000006756393	18-040-004-00122-001	8000 AVENA-SIN VARIEDAD	S	416	2,10	1,62	1,62	1,62	1,62			1,62	1,62
1700000006756394	18-024-010-00087-003	8000 AVENA-SIN VARIEDAD	S	416	6,80	1,15	1,15	1,15	1,15			1,15	1,15
1700000006756399	18-040-007-00179-001	5000 CEBADA-SIN VARIEDAD	S	416	3,80	1,04	1,04	1,04	1,04			1,04	1,04
1700000006756401	18-040-003-00003-001	5000 CEBADA-SIN VARIEDAD	S	416	3,10	2,38	2,38	2,38	2,38			2,38	2,38
1700000006756402	18-040-004-00158-001	8000 AVENA-SIN VARIEDAD	S	416	3,40	3,27	3,27	3,27	3,28			3,27	3,27
1700000006756413	18-040-014-00132-001	5000 CEBADA-SIN VARIEDAD	S	416	3,60	2,09	2,09	2,09	2,09			2,09	2,09
1700000006756414	18-040-014-00224-001	5000 CEBADA-SIN VARIEDAD	S	416	2,40	0,93	0,93	0,93	0,93			0,93	0,93
1700000006756415	18-040-017-00064-001	5000 CEBADA-SIN VARIEDAD	S	416	4,10	5,94	5,94	5,94	5,94			5,94	5,94
1700000006756416	18-040-014-00243-001	5000 CEBADA-SIN VARIEDAD	S	416	3,60	1,03	1,03	1,03	1,03			1,03	1,03
1700000006756418	18-040-005-00102-001	5000 CEBADA-SIN VARIEDAD	S	416	4,60	2,21	2,21	2,21	2,21			2,21	2,21
1700000006756423	18-040-004-00134-001	5000 CEBADA-SIN VARIEDAD	S	416	3,10	1,06	1,06	1,06	1,06			1,06	1,06
1700000006756430	18-040-004-00135-002	5000 CEBADA-SIN VARIEDAD	S	416	3,50	1,22	1,22	1,22	1,26			1,22	1,22
1700000006756433	18-040-004-00119-001	8000 AVENA-SIN VARIEDAD	S	416	2,20	2,78	2,78	2,78	2,78			2,78	2,78
1700000006756436	18-040-013-00085-001	5000 CEBADA-SIN VARIEDAD	S	416	7,40	0,79	0,79	0,79	0,79			0,79	0,79
1700000006756446	18-040-014-00234-001	5000 CEBADA-SIN VARIEDAD	S	416	3,00	2,14	2,14	2,14	2,14			2,14	2,14
1700000006756392	18-040-003-00077-001	101010 OLIVAR-PICUAL	R	419	7,80	0,46	0,46	0,46	0,46			0,46	0,46
1700000006756440	18-024-022-00594-002	101010 OLIVAR-PICUAL	R	419	3,20	0,54	0,54	0,54	0,54			0,54	0,54
1700000006756441	18-040-003-00092-002	101010 OLIVAR-PICUAL	R	419	8,20	0,23	0,23	0,23	0,23			0,23	0,23

(1) Superficie declarada admisible ajustada con la superficie comprometida.
 (2) Factor de penalización valorando el alcance para el tipo de compromiso.

Puede verificar la integridad de una copia de este documento mediante la lectura del código QR adjunto o mediante el acceso a la dirección https://ws050.juntadeandalucia.es/verificarFirma indicando el código de VERIFICACIÓN			
FIRMADO POR	RAQUEL MARIA ESPIN CRESPO	17/12/2024	
VERIFICACIÓN	Pk2jm6UYDU9J72AMTZUYRN3GET48NG	PÁG. 4973/9349	



INCIDENCIAS

INCIDENCIA DESCRIPCIÓN

- 100402 Recinto solicitado no forma parte de ningún organismo de control autorizado para la producción ecológica en Andalucía o fecha de inscripción posterior al plazo establecido (Anexo I. Criterios de Subvencionabilidad. Orden 28 de marzo de 2023).
Ref:-1553343 Recinto:18-040-006-00101-00001 Cultivo:20000 BARBECHO TRADICIONAL-SIN VARIEDAD Secano
Ref:-1553344 Recinto:18-040-006-00103-00001 Cultivo:20000 BARBECHO TRADICIONAL-SIN VARIEDAD Secano
- 100412 Número de hectáreas validadas inferior a la superficie mínima permitida por el grupo de cultivo (Anexo I. Criterios de Subvencionabilidad. Orden 28 de marzo de 2023).
Sup. Resuelta:0 Grupo de Pago:FRUTALES SECANO
- 100413 Recinto perteneciente a grupo de cultivo que no cumple con la superficie mínima requerida (Anexo I. Criterios de Subvencionabilidad. Orden 28 de marzo de 2023).
Ref:1700000006756445 Recinto:18-024-012-00163-00001 Cultivo:104020 ALMENDROS-GUARA Secano Sup. Declarada:0,45 Superficie Resolver:0,45
Ref:-1553342 Recinto:18-024-012-00314-00001 Cultivo:104020 ALMENDROS-GUARA Secano Sup. Declarada:0,02 Superficie Resolver:0,02
Ref:1700000006756403 Recinto:18-040-003-00057-00001 Cultivo:104020 ALMENDROS-GUARA Secano Sup. Declarada:0,19 Superficie Resolver:0,19
Ref:1700000006756400 Recinto:18-040-003-00152-00001 Cultivo:104020 ALMENDROS-GUARA Secano Sup. Declarada:2,56 Superficie Resolver:2,56
Ref:1700000006756404 Recinto:18-040-003-00176-00001 Cultivo:104020 ALMENDROS-GUARA Secano Sup. Declarada:3,59 Superficie Resolver:3,59
Ref:5081707 Recinto:18-040-004-00011-00001 Cultivo:104020 ALMENDROS-GUARA Secano Sup. Declarada:1,56 Superficie Resolver:1,56
Ref:1700000006756390 Recinto:18-040-004-00038-00001 Cultivo:104020 ALMENDROS-GUARA Secano Sup. Declarada:4,51 Superficie Resolver:4,51
Ref:1700000006756449 Recinto:18-040-004-00054-00002 Cultivo:104020 ALMENDROS-GUARA Secano Sup. Declarada:0,19 Superficie Resolver:0,19
Ref:1700000006756450 Recinto:18-040-004-00055-00001 Cultivo:104020 ALMENDROS-GUARA Secano Sup. Declarada:0,25 Superficie Resolver:0,25
Ref:1700000006756451 Recinto:18-040-007-00072-00001 Cultivo:104020 ALMENDROS-GUARA Secano Sup. Declarada:2,26 Superficie Resolver:2,26
Ref:1700000006756455 Recinto:18-040-007-00077-00003 Cultivo:104020 ALMENDROS-GUARA Secano Sup. Declarada:2,65 Superficie Resolver:2,65
Ref:1700000006756453 Recinto:18-040-007-00078-00001 Cultivo:104020 ALMENDROS-GUARA Secano Sup. Declarada:0,34 Superficie Resolver:0,34
Ref:1700000006756454 Recinto:18-040-007-00078-00002 Cultivo:104020 ALMENDROS-GUARA Secano Sup. Declarada:2,6 Superficie Resolver:2,6
Ref:1700000006756456 Recinto:18-040-007-00104-00001 Cultivo:104020 ALMENDROS-GUARA Secano Sup. Declarada:2,09 Superficie Resolver:2,09
Ref:1700000006756444 Recinto:18-040-013-00045-00001 Cultivo:104020 ALMENDROS-GUARA Secano Sup. Declarada:2,69 Superficie Resolver:2,69
- 100424 Solicita recinto que no está comprometido para la operación.
Ref:1700000006756397 Recinto:18-024-012-00158-00002 Cultivo:20000 BARBECHO TRADICIONAL-SIN VARIEDAD Secano
Ref:1700000006756387 Recinto:18-024-012-00159-00001 Cultivo:20000 BARBECHO TRADICIONAL-SIN VARIEDAD Secano
Ref:1700000006756395 Recinto:18-024-012-00161-00001 Cultivo:20000 BARBECHO TRADICIONAL-SIN VARIEDAD Secano
Ref:1700000006756452 Recinto:18-040-003-00084-00003 Cultivo:104013 ALMENDROS-FERRADUEL Regadío
Ref:1700000006756386 Recinto:18-040-005-00087-00001 Cultivo:20000 BARBECHO TRADICIONAL-SIN VARIEDAD Secano
Ref:1700000006756420 Recinto:18-040-005-00088-00001 Cultivo:20000 BARBECHO TRADICIONAL-SIN VARIEDAD Secano
Ref:1700000006756427 Recinto:18-040-006-00091-00001 Cultivo:20000 BARBECHO TRADICIONAL-SIN VARIEDAD Secano
Ref:-1553343 Recinto:18-040-006-00101-00001 Cultivo:20000 BARBECHO TRADICIONAL-SIN VARIEDAD Secano
Ref:1700000006756434 Recinto:18-040-006-00102-00002 Cultivo:20000 BARBECHO TRADICIONAL-SIN VARIEDAD Secano
Ref:-1553344 Recinto:18-040-006-00103-00001 Cultivo:20000 BARBECHO TRADICIONAL-SIN VARIEDAD Secano
Ref:1700000006756388 Recinto:18-040-006-00132-00001 Cultivo:20000 BARBECHO TRADICIONAL-SIN VARIEDAD Secano
Ref:1700000006756424 Recinto:18-040-006-00154-00001 Cultivo:20000 BARBECHO TRADICIONAL-SIN VARIEDAD Secano
Ref:4134747 Recinto:18-040-007-00007-00001 Cultivo:20000 BARBECHO TRADICIONAL-SIN VARIEDAD Secano
Ref:1700000006756410 Recinto:18-040-007-00009-00001 Cultivo:20000 BARBECHO TRADICIONAL-SIN VARIEDAD Secano
Ref:1700000006756411 Recinto:18-040-007-00039-00001 Cultivo:20000 BARBECHO TRADICIONAL-SIN VARIEDAD Secano
Ref:1700000006756405 Recinto:18-040-007-00053-00001 Cultivo:20000 BARBECHO TRADICIONAL-SIN VARIEDAD Secano
Ref:1700000006756419 Recinto:18-040-007-00211-00001 Cultivo:20000 BARBECHO TRADICIONAL-SIN VARIEDAD Secano
Ref:1700000006756429 Recinto:18-040-007-00215-00001 Cultivo:20000 BARBECHO TRADICIONAL-SIN VARIEDAD Secano
Ref:1700000006756431 Recinto:18-040-007-00217-00001 Cultivo:20000 BARBECHO TRADICIONAL-SIN VARIEDAD Secano
Ref:1700000006756407 Recinto:18-040-007-00218-00001 Cultivo:20000 BARBECHO TRADICIONAL-SIN VARIEDAD Secano
Ref:1700000006756412 Recinto:18-040-007-00342-00001 Cultivo:20000 BARBECHO TRADICIONAL-SIN VARIEDAD Secano
Ref:1700000006756408 Recinto:18-040-007-00357-00001 Cultivo:20000 BARBECHO TRADICIONAL-SIN VARIEDAD Secano

(1) Superficie declarada admisible ajustada con la superficie comprometida.
(2) Factor de penalización valorando el alcance para el tipo de compromiso.

Puede verificar la integridad de una copia de este documento mediante la lectura del código QR adjunto o mediante el acceso a la dirección https://ws050.juntadeandalucia.es/verificarFirma indicando el código de VERIFICACIÓN			
FIRMADO POR	RAQUEL MARIA ESPIN CRESPO	17/12/2024	
VERIFICACIÓN	Pk2jm6UYDU9J72AMTZUYRN3GET48NG	PÁG. 4974/9349	




INCIDENCIAS

INCIDENCIA DESCRIPCIÓN

Ref:170000006756425 Recinto:18-040-008-00018-00001 Cultivo:20000 BARBECHO TRADICIONAL-SIN VARIEDAD Secano
Ref:170000006756432 Recinto:18-040-013-00015-00001 Cultivo:20000 BARBECHO TRADICIONAL-SIN VARIEDAD Secano
Ref:170000006756443 Recinto:18-040-013-00059-00001 Cultivo:20000 BARBECHO TRADICIONAL-SIN VARIEDAD Secano
Ref:4206981 Recinto:18-040-032-00405-00001 Cultivo:20000 BARBECHO TRADICIONAL-SIN VARIEDAD Secano

(1) Superficie declarada admisible ajustada con la superficie comprometida.
(2) Factor de penalización valorando el alcance para el tipo de compromiso.

Puede verificar la integridad de una copia de este documento mediante la lectura del código QR adjunto o mediante el acceso a la dirección <https://ws050.juntadeandalucia.es/verificarFirma> indicando el código de VERIFICACIÓN

FIRMADO POR	RAQUEL MARIA ESPIN CRESPO	17/12/2024	
VERIFICACIÓN	Pk2jm6UYDU9J72AMTZUYRN3GET48NG	PÁG. 4975/9349	



APELLIDOS Y NOMBRE / RAZÓN SOCIAL

MARTINEZ MIRON JOSE LUIS

NIF
***9248*

EXPEDIENTE
1018508

ANUALIDAD DE PAGO
1ª

IMPORTES POR ANUALIDAD

	2023	2024	2025	2026	2027
IMPORTE MÁXIMO SUBVENCIONABLE	5.632,78 €	5.632,78 €	4.693,83 €	4.693,83 €	4.693,83 €
IMPORTE MEDIO DE TRANSFERENCIA (€/ha)	96,82 €	96,82 €	80,68 €	80,68 €	80,68 €

RESUMEN DE UNIDADES

Cód	GRUPO DE PAGO	Sup. Dec. Admisible (ha)	Sup. Comprometida (ha)	Sup. ajustada compromiso (1) (ha)	% sobredec.	Sup. Resuelta (ha)	Importe Declarado	Importe Topado	Importe Resuelto	Importe tras sobredec.
416	HERBÁCEOS	31,05		31,05	0,00	31,05	5.632,78	5.632,78	5.632,78	5.632,78
424	HERBÁCEOS NO ELEGIBLES	27,13		27,13	0,00	27,13	0,00	0,00	0,00	0,00
TOTAL		58,18	58,18	58,18		58,18	5.632,78	5.632,78	5.632,78	5.632,78

APLICACIÓN DE REDUCCIONES Y PENALIZACIONES

GRUPO DE PAGO	Importe Calculado	Importe prereduc.	Criterios de subvencionabilidad y compromisos	Presentación tardía	Omisión declaración	Condicionabilidad	IMPORTE (Euros) RESUELTO
HERBÁCEOS	5.632,78	5.632,78	0,00	0,00	1,00	0,00	5.576,45
HERBÁCEOS NO ELEGIBLES	0,00	0,00	0,00	0,00	1,00	0,00	0,00
TOTAL	5.632,78	5.632,78					5.576,45

RESUMEN DE PAGOS

	RESUELTO	FEADER	MAPA	CAPADR
HERBÁCEOS - Pago realizado	5.576,45 €	4.739,98 €	547,05 €	289,42 €

(1) Superficie declarada admisible ajustada con la superficie comprometida.
(2) Factor de penalización valorando el alcance para el tipo de compromiso.

Puede verificar la integridad de una copia de este documento mediante la lectura del código QR adjunto o mediante el acceso a la dirección <https://ws050.juntadeandalucia.es/verificarFirma> indicando el código de VERIFICACIÓN

FIRMADO POR	RAQUEL MARIA ESPIN CRESPO	17/12/2024	
VERIFICACIÓN	Pk2jm6UYDU9J72AMTZUYRN3GET48NG	PÁG. 4976/9349	

**RECINTOS RESUELTOS**

REF.	REFERENCIA SIGPAC	CULTIVO DESCRIPCIÓN CULTIVO	S/R G.PAGO	PEND. MEDIA (%)	SUP. DEC. ADMISIBLE (ha)	SUP. COMPROM. (ha)	SUP. AJUSTADA COMPR.(1) (ha)	SUP. CONV. SIGPAC (ha)	SUP. CERTIF. (ha)	SUP. CAMPO (ha)	SUP. CAMPO DECLARADO (ha)	SUP. DEC. REDUCIDA (ha)	SUP. RESUELTA (ha)
-1559514	18-024-008-00061-005	40000 GUI SANTES-SIN VARIEDAD	S	416	8,90	3,14	3,14	3,14	3,14			3,14	3,14
-1096093	18-024-014-00049-046	1000 TRIGO BLANDO-SIN VARIEDAD	R	416	4,90	0,57	0,57	0,57	0,57			0,57	0,57
-18186	18-024-014-00049-017	1000 TRIGO BLANDO-SIN VARIEDAD	R	416	6,30	0,57	0,57	0,57	0,57			0,57	0,57
1700000004763987	18-024-009-00324-002	40000 GUI SANTES-SIN VARIEDAD	S	416	7,20	0,90	0,90	0,90	0,90			0,90	0,90
1700000004764002	18-024-012-00052-001	40000 GUI SANTES-SIN VARIEDAD	S	416	9,40	0,19	0,19	0,19	0,19			0,19	0,19
1700000004764004	18-024-012-00053-002	40000 GUI SANTES-SIN VARIEDAD	S	416	6,00	0,98	0,98	0,98	0,98			0,98	0,98
1700000004764006	18-024-012-00049-002	40000 GUI SANTES-SIN VARIEDAD	S	416	5,90	0,47	0,47	0,47	0,47			0,47	0,47
1700000004764007	18-024-010-00114-001	1000 TRIGO BLANDO-SIN VARIEDAD	S	416	3,70	5,28	5,28	5,28	5,28			5,28	5,28
1700000007158884	18-040-007-00384-001	1000 TRIGO BLANDO-SIN VARIEDAD	S	416	6,70	0,46	0,46	0,46	0,46			0,46	0,46
1700000007158885	18-040-013-00023-001	1000 TRIGO BLANDO-SIN VARIEDAD	S	416	2,10	3,47	3,47	3,47	3,47			3,47	3,47
1700000007158886	18-040-007-00379-001	1000 TRIGO BLANDO-SIN VARIEDAD	S	416	3,50	0,42	0,42	0,42	0,42			0,42	0,42
1700000007158887	18-040-007-00383-001	1000 TRIGO BLANDO-SIN VARIEDAD	S	416	3,60	0,56	0,56	0,56	0,56			0,56	0,56
1700000007158888	18-040-014-00133-001	1000 TRIGO BLANDO-SIN VARIEDAD	S	416	3,70	1,66	1,66	1,66	1,66			1,66	1,66
1700000007158889	18-040-014-00232-001	1000 TRIGO BLANDO-SIN VARIEDAD	S	416	4,50	0,36	0,36	0,36	0,36			0,36	0,36
1700000007158890	18-040-007-00378-001	1000 TRIGO BLANDO-SIN VARIEDAD	S	416	6,80	0,77	0,77	0,77	0,77			0,77	0,77
1700000007158899	18-024-014-00049-039	1000 TRIGO BLANDO-SIN VARIEDAD	R	416	5,80	0,51	0,51	0,51	0,51			0,51	0,51
1700000007158905	18-024-014-00049-038	1000 TRIGO BLANDO-SIN VARIEDAD	R	416	4,70	0,83	0,83	0,83	0,83			0,83	0,83
1700000007158906	18-024-014-00049-033	1000 TRIGO BLANDO-SIN VARIEDAD	R	416	9,60	1,28	1,28	1,28	1,28			1,28	1,28
1700000007158911	18-024-008-00060-002	8000 AVENA-SIN VARIEDAD	S	416	9,30	5,33	5,33	5,33	5,33			5,33	5,33
1700000007158912	18-024-008-00180-001	8000 AVENA-SIN VARIEDAD	S	416	9,60	2,91	2,91	2,91	2,91			2,91	2,91
1700000007158915	18-024-014-00049-013	1000 TRIGO BLANDO-SIN VARIEDAD	R	416	5,40	0,39	0,39	0,39	0,39			0,39	0,39
-1559513	18-024-008-00061-005	20000 BARBECHO TRADICIONAL-SIN VARIEDAD	S	424	8,90	1,81	1,81	1,81	1,81			1,81	1,81
-1096122	18-024-008-00059-001	20000 BARBECHO TRADICIONAL-SIN VARIEDAD	R	424	7,10	0,36	0,36	0,36	0,36			0,36	0,36
-720609	18-024-014-00133-001	20000 BARBECHO TRADICIONAL-SIN VARIEDAD	R	424	1,90	0,19	0,19	0,19	0,19			0,19	0,19
-18185	18-024-008-00071-011	20000 BARBECHO TRADICIONAL-SIN VARIEDAD	S	424	6,60	2,15	2,15	2,15	3,11			2,15	2,15
-18184	18-024-006-00202-014	20000 BARBECHO TRADICIONAL-SIN VARIEDAD	S	424	5,60	0,05	0,05	0,05	0,05			0,05	0,05
-18182	18-024-006-00202-012	20000 BARBECHO TRADICIONAL-SIN VARIEDAD	R	424	7,90	0,17	0,17	0,17	0,17			0,17	0,17
-18181	18-024-006-00202-011	20000 BARBECHO TRADICIONAL-SIN VARIEDAD	R	424	2,40	1,38	1,38	1,38	1,38			1,38	1,38
-18178	18-024-006-00202-008	20000 BARBECHO TRADICIONAL-SIN VARIEDAD	R	424	2,30	2,35	2,35	2,35	2,35			2,35	2,35
1700000007158853	18-024-006-00202-001	20000 BARBECHO TRADICIONAL-SIN VARIEDAD	R	424	3,20	1,52	1,52	1,52	1,52			1,52	1,52
1700000007158877	18-040-007-00234-001	20000 BARBECHO TRADICIONAL-SIN VARIEDAD	S	424	3,00	3,07	3,07	3,07	3,07			3,07	3,07
1700000007158878	18-040-007-00230-001	20000 BARBECHO TRADICIONAL-SIN VARIEDAD	S	424	3,20	0,48	0,48	0,48	0,48			0,48	0,48
1700000007158892	18-040-007-00229-001	20000 BARBECHO TRADICIONAL-SIN VARIEDAD	S	424	1,50	2,37	2,37	2,37	2,37			2,37	2,37
1700000007158895	18-024-008-00060-001	20000 BARBECHO TRADICIONAL-SIN VARIEDAD	S	424	11,70	0,93	0,93	0,93	0,93			0,93	0,93
1700000007158901	18-024-008-00071-004	20000 BARBECHO TRADICIONAL-SIN VARIEDAD	R	424	2,70	3,04	3,04	3,04	3,04			3,04	3,04
1700000007158903	18-024-008-00071-009	20000 BARBECHO TRADICIONAL-SIN VARIEDAD	S	424	3,40	3,67	3,67	3,67	3,67			3,67	3,67
1700000007158910	18-024-008-00059-001	20000 BARBECHO TRADICIONAL-SIN VARIEDAD	R	424	7,10	2,14	2,14	2,14	2,14			2,14	2,14
1700000007158914	18-024-014-00133-001	20000 BARBECHO TRADICIONAL-SIN VARIEDAD	R	424	1,90	1,45	1,45	1,45	1,45			1,45	1,45

INCIDENCIAS**INCIDENCIA DESCRIPCIÓN**

- 256 Solicitud con recintos no declarados en campaña actual con una reducción por omisión de superficie superior al 3%
CÓDIGO PARA EL PORCENTAJE DE REDUCCIÓN POR OMISIÓN QUE CORRESPONDE A LA SOLICITUD:1
- 100402 Recinto solicitado no forma parte de ningún organismo de control autorizado para la producción ecológica en Andalucía o fecha de inscripción posterior al plazo establecido (Anexo I. Criterios de Subvencionabilidad. Orden 28 de marzo de 2023).
Ref:-1103535 Recinto:18-024-010-00134-00002 Cultivo:104020 ALMENDROS-GUARA Secano
- 100412 Número de hectáreas validadas inferior a la superficie mínima permitida por el grupo de cultivo (Anexo I. Criterios de Subvencionabilidad. Orden 28 de marzo de 2023).
Sup. Resuelta:0 Grupo de Pago:FRUTALES SECANO
- 100413 Recinto perteneciente a grupo de cultivo que no cumple con la superficie mínima requerida (Anexo I. Criterios de Subvencionabilidad. Orden 28 de marzo de 2023).
Ref:-1103537 Recinto:18-024-009-00216-00001 Cultivo:104020 ALMENDROS-GUARA Secano Sup. Declarada:0,09 Superficie Resolver:0,09
Ref:-1257872 Recinto:18-024-010-00064-00001 Cultivo:104057 ALMENDROS-AVIJOR Secano Sup. Declarada:0,14 Superficie Resolver:0,14
Ref:-1257871 Recinto:18-024-010-00064-00002 Cultivo:104057 ALMENDROS-AVIJOR Secano Sup. Declarada:3,56 Superficie Resolver:3,56
Ref:-1249931 Recinto:18-057-046-00102-00001 Cultivo:104020 ALMENDROS-GUARA Secano Sup. Declarada:0,69 Superficie Resolver:0,69
- 100421 Recinto declarado por error para una operación de la 6503, que se ha corregido de oficio marcando la operación correcta, de acuerdo con la fecha de inscripción del recinto en la producción ecológica.
Ref:1700000004764006 Recinto:18-024-012-00049-00002 Cultivo:40000 GUI SANTES-SIN VARIEDAD Secano
Ref:1700000004764002 Recinto:18-024-012-00052-00001 Cultivo:40000 GUI SANTES-SIN VARIEDAD Secano
Ref:1700000004764004 Recinto:18-024-012-00053-00002 Cultivo:40000 GUI SANTES-SIN VARIEDAD Secano
Ref:1700000007158915 Recinto:18-024-014-00049-00013 Cultivo:1000 TRIGO BLANDO-SIN VARIEDAD Regadío
Ref:-18186 Recinto:18-024-014-00049-00017 Cultivo:1000 TRIGO BLANDO-SIN VARIEDAD Regadío

(1) Superficie declarada admisible ajustada con la superficie comprometida.
(2) Factor de penalización valorando el alcance para el tipo de compromiso.Puede verificar la integridad de una copia de este documento mediante la lectura del código QR adjunto o mediante el acceso a la dirección <https://ws050.juntadeandalucia.es/verificarFirma> indicando el código de VERIFICACIÓN

FIRMADO POR

RAQUEL MARIA ESPIN CRESPO

17/12/2024

VERIFICACIÓN

Pk2jm6UYDU9J72AMTZUYRN3GET48NG

PÁG. 4977/9349





INCIDENCIAS

INCIDENCIA DESCRIPCIÓN

	Ref:170000007158906 Recinto:18-024-014-00049-00033 Cultivo:1000 TRIGO BLANDO-SIN VARIEDAD Regadío
	Ref:170000007158905 Recinto:18-024-014-00049-00038 Cultivo:1000 TRIGO BLANDO-SIN VARIEDAD Regadío
	Ref:170000007158899 Recinto:18-024-014-00049-00039 Cultivo:1000 TRIGO BLANDO-SIN VARIEDAD Regadío
	Ref:-1096093 Recinto:18-024-014-00049-00046 Cultivo:1000 TRIGO BLANDO-SIN VARIEDAD Regadío
	Ref:170000007158914 Recinto:18-024-014-00133-00001 Cultivo:20000 BARBECHO TRADICIONAL-SIN VARIEDAD Regadío
	Ref:-720609 Recinto:18-024-014-00133-00001 Cultivo:20000 BARBECHO TRADICIONAL-SIN VARIEDAD Regadío
	Ref:170000007158892 Recinto:18-040-007-00229-00001 Cultivo:20000 BARBECHO TRADICIONAL-SIN VARIEDAD Secano
	Ref:170000007158878 Recinto:18-040-007-00230-00001 Cultivo:20000 BARBECHO TRADICIONAL-SIN VARIEDAD Secano
	Ref:170000007158877 Recinto:18-040-007-00234-00001 Cultivo:20000 BARBECHO TRADICIONAL-SIN VARIEDAD Secano
	Ref:170000007158890 Recinto:18-040-007-00378-00001 Cultivo:1000 TRIGO BLANDO-SIN VARIEDAD Secano
	Ref:170000007158886 Recinto:18-040-007-00379-00001 Cultivo:1000 TRIGO BLANDO-SIN VARIEDAD Secano
	Ref:170000007158887 Recinto:18-040-007-00383-00001 Cultivo:1000 TRIGO BLANDO-SIN VARIEDAD Secano
	Ref:170000007158884 Recinto:18-040-007-00384-00001 Cultivo:1000 TRIGO BLANDO-SIN VARIEDAD Secano
	Ref:170000007158885 Recinto:18-040-013-00023-00001 Cultivo:1000 TRIGO BLANDO-SIN VARIEDAD Secano
	Ref:170000007158888 Recinto:18-040-014-00133-00001 Cultivo:1000 TRIGO BLANDO-SIN VARIEDAD Secano
	Ref:170000007158889 Recinto:18-040-014-00232-00001 Cultivo:1000 TRIGO BLANDO-SIN VARIEDAD Secano
100424	Solicita recinto que no está comprometido para la operación.
	Ref:-1103535 Recinto:18-024-010-00134-00002 Cultivo:104020 ALMENDROS-GUARA Secano

(1) Superficie declarada admisible ajustada con la superficie comprometida.
 (2) Factor de penalización valorando el alcance para el tipo de compromiso.

Puede verificar la integridad de una copia de este documento mediante la lectura del código QR adjunto o mediante el acceso a la dirección https://ws050.juntadeandalucia.es/verificarFirma indicando el código de VERIFICACIÓN			
FIRMADO POR	RAQUEL MARIA ESPIN CRESPO	17/12/2024	
VERIFICACIÓN	Pk2jm6UYDU9J72AMTZUYRN3GET48NG	PÁG. 4978/9349	

**APELLIDOS Y NOMBRE / RAZÓN SOCIAL**

MARTINEZ MONTOYA SERAPIO JESUS

NIF

****0006*

EXPEDIENTE

1190203

ANUALIDAD DE PAGO

1ª

IMPORTES POR ANUALIDAD

	2023	2024	2025	2026	2027
IMPORTE MÁXIMO SUBVENCIONABLE	2.630,52 €	2.630,52 €	2.490,48 €	2.191,52 €	2.191,52 €
IMPORTE MEDIO DE TRANSFERENCIA (€/ha)	276,61 €	276,61 €	261,88 €	230,44 €	230,44 €

RESUMEN DE UNIDADES

Cód	GRUPO DE PAGO	Sup. Dec. Admisible (ha)	Sup. Comprometida (ha)	Sup. ajustada compromiso (1) (ha)	% sobredec.	Sup. Resuelta (ha)	Importe Declarado	Importe Topado	Importe Resuelto	Importe tras sobredec.
416	HERBÁCEOS	1,73		1,73	0,00	1,73	313,84	313,84	313,84	313,84
419	OLIVAR	6,03		6,03	0,00	6,03	1.793,80	1.793,80	1.793,80	1.793,80
420	HORTÍCOLAS	1,72		1,72	0,00	1,72	522,88	522,88	522,88	522,88
424	HERBÁCEOS NO ELEGIBLES	0,03		0,03	0,00	0,03	0,00	0,00	0,00	0,00
TOTAL		9,51	9,51	9,51		9,51	2.630,52	2.630,52	2.630,52	2.630,52

APLICACIÓN DE REDUCCIONES Y PENALIZACIONES

GRUPO DE PAGO	Importe Calculado	Importe prereduc.	Criterios de subvencionabilidad y compromisos	Presentación tardía	Omisión declaración	Condicionalidad	IMPORTE (Euros)
							RESUELTO
HERBÁCEOS	313,84	313,84	0,00	0,00	0,00	0,00	313,84
HERBÁCEOS NO ELEGIBLES	0,00	0,00	0,00	0,00	0,00	0,00	0,00
HORTÍCOLAS	522,88	522,88	0,00	0,00	0,00	0,00	522,88
OLIVAR	1.793,80	1.793,80	0,00	0,00	0,00	0,00	1.793,80
TOTAL	2.630,52	2.630,52					2.630,52

RESUMEN DE PAGOS

	RESUELTO	FEADER	MAPA	CAPADR
HERBÁCEOS - Pago realizado	313,84 €	266,76 €	30,79 €	16,29 €
HORTÍCOLAS - Pago realizado	522,88 €	444,45 €	51,29 €	27,14 €
OLIVAR - Pago realizado	1.793,80 €	1.524,73 €	175,97 €	93,10 €
TOTAL	2.630,52 €	2.235,94 €	258,05 €	136,53 €

RECINTOS RESUELTOS

REF.	REFERENCIA SIGPAC	CULTIVO	DESCRIPCIÓN CULTIVO	S/R	G.PAGO	PEND. MEDIA (%)	SUP. DEC. ADMISIBLE (ha)	SUP. COMPROM. (ha)	SUP. AJUSTADA COMPROM. (1) (ha)	SUP. CONV. SIGPAC (ha)	SUP. CERTIE. (ha)	SUP. CAMPO (ha)	SUP. CAMPO DETER. CULT. DECLARADO (ha)	SUP. DEC. REDUCIDA (ha)	SUP. RESUELTA (ha)
1700000004674602	18-199-003-01026-004	5000	CEBADA-SIN VARIEDAD	R	416	3,40	0,19	0,19	0,19		0,19			0,19	0,19
1700000004674607	18-199-003-00377-001	5000	CEBADA-SIN VARIEDAD	S	416	1,10	1,29	1,29	1,29		1,29			1,29	1,29
1700000004674612	18-199-003-01026-005	5000	CEBADA-SIN VARIEDAD	R	416	2,90	0,25	0,25	0,25		0,25			0,25	0,25
1700000004674592	18-199-002-00240-005	101010	OLIVAR-PICUAL	R	419	44,50	0,04	0,04	0,04		0,04			0,04	0,04
1700000004674595	18-199-003-01026-006	101010	OLIVAR-PICUAL	R	419	11,60	0,78	0,78	0,78		0,78			0,78	0,78
1700000004674597	18-199-003-01026-001	101010	OLIVAR-PICUAL	R	419	17,60	1,29	1,29	1,29		1,29			1,29	1,29
1700000004674598	18-199-003-01029-003	101010	OLIVAR-PICUAL	R	419	31,80	0,04	0,04	0,04		0,04			0,04	0,04
1700000004674603	18-199-005-00296-001	101010	OLIVAR-PICUAL	R	419	3,40	2,22	2,22	2,22		2,22			2,22	2,22
1700000004674609	18-199-003-01026-018	101010	OLIVAR-PICUAL	R	419	11,40	1,03	1,03	1,03		1,03			1,03	1,03
1700000004674611	18-199-004-00442-001	101010	OLIVAR-PICUAL	R	419	2,70	0,63	0,63	0,63		0,63			0,63	0,63
1700000004674606	18-199-003-01026-003	279000	ESPÁRRAGOS-SIN VARIEDAD	R	420	4,00	0,86	0,86	0,86		0,86			0,86	0,86
1700000004674608	18-199-004-00175-001	279000	ESPÁRRAGOS-SIN VARIEDAD	R	420	2,30	0,38	0,38	0,38		0,38			0,38	0,38
1700000004674610	18-199-003-01026-011	279000	ESPÁRRAGOS-SIN VARIEDAD	R	420	3,30	0,48	0,48	0,48		0,48			0,48	0,48
-974973	18-199-003-01026-022	20000	BARBECHO TRADICIONAL-SIN VARIEDAD	R	424	6,30	0,03	0,03	0,03		0,03			0,03	0,03

(1) Superficie declarada admisible ajustada con la superficie comprometida.
(2) Factor de penalización valorando el alcance para el tipo de compromiso.Puede verificar la integridad de una copia de este documento mediante la lectura del código QR adjunto o mediante el acceso a la dirección <https://ws050.juntadeandalucia.es/verificarFirma> indicando el código de VERIFICACIÓN

FIRMADO POR

RAQUEL MARIA ESPIN CRESPO

17/12/2024

VERIFICACIÓN

Pk2jm6UYDU9J72AMTZUYRN3GET48NG

PÁG. 4979/9349






INCIDENCIAS

INCIDENCIA DESCRIPCIÓN

- 219 Superficie declarada sobre un mismo recinto, en un mismo expediente, mayor que la superficie total del recinto SIGPAC.
Ref:6861101 Recinto:18-199-006-00039-00001 Cultivo:104010 ALMENDROS-DESMAYO ROJO Secano Suma de superficies declaradas para este recinto por el solicitante (Áreas):19 Superficie SIGPAC total para el recinto (Áreas):14 Exceso de superficie declarada (Hectáreas):0,05
- 3790 Recinto declarado inactivo
Ref:-1506495 Recinto:18-199-003-00169-00004 Cultivo: -
Ref:6861101 Recinto:18-199-006-00039-00001 Cultivo: -
- 100402 Recinto solicitado no forma parte de ningún organismo de control autorizado para la producción ecológica en Andalucía o fecha de inscripción posterior al plazo establecido (Anexo I. Criterios de Subvencionabilidad. Orden 28 de marzo de 2023).
Ref:1700000004674601 Recinto:18-199-003-00712-00003 Cultivo:101010 OLIVAR-PICUAL Secano
Ref:1700000004674593 Recinto:18-199-003-00818-00003 Cultivo:101010 OLIVAR-PICUAL Regadío
Ref:1700000004674596 Recinto:18-199-003-00879-00001 Cultivo:101010 OLIVAR-PICUAL Secano
Ref:1700000004674594 Recinto:18-199-003-00879-00004 Cultivo:101010 OLIVAR-PICUAL Regadío
Ref:1700000004674599 Recinto:18-199-003-01030-00001 Cultivo:101010 OLIVAR-PICUAL Regadío
Ref:1700000004674604 Recinto:18-199-005-00327-00001 Cultivo:101010 OLIVAR-PICUAL Regadío
Ref:1700000004674605 Recinto:18-199-005-09014-00004 Cultivo:101010 OLIVAR-PICUAL Regadío
- 100424 Solicita recinto que no está comprometido para la operación.
Ref:-1506495 Recinto:18-199-003-00169-00004 Cultivo:8000 AVENA-SIN VARIEDAD Regadío
Ref:1700000004674601 Recinto:18-199-003-00712-00003 Cultivo:101010 OLIVAR-PICUAL Secano
Ref:1700000004674593 Recinto:18-199-003-00818-00003 Cultivo:101010 OLIVAR-PICUAL Regadío
Ref:1700000004674596 Recinto:18-199-003-00879-00001 Cultivo:101010 OLIVAR-PICUAL Secano
Ref:1700000004674594 Recinto:18-199-003-00879-00004 Cultivo:101010 OLIVAR-PICUAL Regadío
Ref:1700000004674599 Recinto:18-199-003-01030-00001 Cultivo:101010 OLIVAR-PICUAL Regadío
Ref:1700000004674604 Recinto:18-199-005-00327-00001 Cultivo:101010 OLIVAR-PICUAL Regadío
Ref:1700000004674605 Recinto:18-199-005-09014-00004 Cultivo:101010 OLIVAR-PICUAL Regadío
Ref:6861101 Recinto:18-199-006-00039-00001 Cultivo:104010 ALMENDROS-DESMAYO ROJO Secano

(1) Superficie declarada admisible ajustada con la superficie comprometida.
(2) Factor de penalización valorando el alcance para el tipo de compromiso.

Puede verificar la integridad de una copia de este documento mediante la lectura del código QR adjunto o mediante el acceso a la dirección https://ws050.juntadeandalucia.es/verificarFirma indicando el código de VERIFICACIÓN			
FIRMADO POR	RAQUEL MARIA ESPIN CRESPO	17/12/2024	
VERIFICACIÓN	Pk2jm6UYDU9J72AMTZUYRN3GET48NG	PÁG. 4980/9349	



APELLIDOS Y NOMBRE / RAZÓN SOCIAL

Martínez Morante Carmen

NIF
***6104*

EXPEDIENTE
1255845

ANUALIDAD DE PAGO
1ª

IMPORTES POR ANUALIDAD

	2023	2024	2025	2026	2027
IMPORTE MÁXIMO SUBVENCIONABLE	383,75 €	383,75 €	383,75 €	319,79 €	319,79 €
IMPORTE MEDIO DE TRANSFERENCIA (€/ha)	297,48 €	297,48 €	297,48 €	247,90 €	247,90 €

RESUMEN DE UNIDADES

Cód	GRUPO DE PAGO	Sup. Dec. Admisible (ha)	Sup. Comprometida (ha)	Sup. ajustada compromiso (1) (ha)	% sobredec.	Sup. Resuelta (ha)	Importe Declarado	Importe Topado	Importe Resuelto	Importe tras sobredec.
419	OLIVAR	1,29		1,29	0,00	1,29	383,75	383,75	383,75	383,75
TOTAL		1,29	1,29	1,29		1,29	383,75	383,75	383,75	383,75

APLICACIÓN DE REDUCCIONES Y PENALIZACIONES

GRUPO DE PAGO	Importe Calculado	Importe prereduc.	Criterios de subvencionabilidad y compromisos	Presentación tardía	Omisión declaración	Condicionalidad	IMPORTE (Euros) RESUELTO
OLIVAR	383,75	383,75	0,00	0,00	0,00	0,00	383,75
TOTAL	383,75	383,75					383,75

RESUMEN DE PAGOS

IMPORTE (Euros)

	RESUELTO	FEADER	MAPA	CAPADR
OLIVAR - Pago realizado	383,75 €	326,19 €	37,65 €	19,91 €

RECINTOS RESUELTOS

REF.	REFERENCIA SIGPAC	CULTIVO	DESCRIPCIÓN CULTIVO	S/R G.PAGO	PEND. MEDIA (%)	SUP. DEC. ADMISIBLE (ha)	SUP. COMPROM. (ha)	SUP. AJUSTADA COMPR.(1) (ha)	SUP. CONY. SIGPAC (ha)	SUP. CERTIE (ha)	SUP. CAMPO (ha)	SUP. CAMPO DETER. CULT. DECLARADO (ha)	SUP. DEC. REDUCIDA (ha)	SUP. RESUELTA (ha)
1700000003497703	18-046-005-00211-001	101010	OLIVAR-PICUAL	S	419	8,30	1,29	1,29	1,29	1,29			1,29	1,29

(1) Superficie declarada admisible ajustada con la superficie comprometida.
(2) Factor de penalización valorando el alcance para el tipo de compromiso.

Puede verificar la integridad de una copia de este documento mediante la lectura del código QR adjunto o mediante el acceso a la dirección <https://ws050.juntadeandalucia.es/verificarFirma> indicando el código de VERIFICACIÓN

FIRMADO POR

RAQUEL MARIA ESPIN CRESPO

17/12/2024

VERIFICACIÓN

Pk2jm6UYDU9J72AMTZUYRN3GET48NG

PÁG. 4981/9349






INCIDENCIAS

INCIDENCIA DESCRIPCIÓN

- 4272 Verifica que las líneas de declaración de las Solicitudes Únicas no tienen solapes con la capa de Retroactividad Gráfica (ambas de la misma campaña) a nivel de expediente/línea de declaración gráfica de la solicitud.
Ref:4815760 Recinto:18-084-004-00273-00001 Cultivo: - Agregado de la referencia del recinto.:0 Zona de la referencia del recinto.:0 Superficie solapada.:0,02 Id. Incid.:101028500
- 100400 Recinto con cultivo, variedad, régimen de explotación o uso Siggac no compatible con la operación solicitada (Anexo IV.I Cultivos y variedades elegibles para las Intervenciones. Orden de 28 de marzo de 2023).
Ref:1700000003497717 Recinto:18-046-005-00377-00001 Cultivo:104007 ALMENDROS-COMUNA Secano Uso:TA
- 100412 Número de hectáreas validadas inferior a la superficie mínima permitida por el grupo de cultivo (Anexo I. Criterios de Subvencionabilidad. Orden 28 de marzo de 2023).
Sup. Resuelta:0 Grupo de Pago:FRUTALES REGADÍO
Sup. Resuelta:0 Grupo de Pago:FRUTALES SECANO
- 100413 Recinto perteneciente a grupo de cultivo que no cumple con la superficie mínima requerida (Anexo I. Criterios de Subvencionabilidad. Orden 28 de marzo de 2023).
Ref:1700000003497704 Recinto:18-046-003-00272-00001 Cultivo:104007 ALMENDROS-COMUNA Secano Sup. Declarada:0,34 Superficie Resolver:0,34
Ref:1700000003497714 Recinto:18-046-003-00278-00001 Cultivo:104007 ALMENDROS-COMUNA Regadío Sup. Declarada:0,15 Superficie Resolver:0,15
Ref:1700000003497709 Recinto:18-046-005-00252-00001 Cultivo:104031 ALMENDROS-PENTACEBAS CSIC Secano Sup. Declarada:0,25 Superficie Resolver:0,25
Ref:1700000003497716 Recinto:18-046-006-00027-00001 Cultivo:104169 ALMENDROS-GENCO Secano Sup. Declarada:0,15 Superficie Resolver:0,15
Ref:1700000003497707 Recinto:18-046-006-00028-00001 Cultivo:104169 ALMENDROS-GENCO Secano Sup. Declarada:3,91 Superficie Resolver:3,91
Ref:1700000003497710 Recinto:18-046-006-00229-00001 Cultivo:104020 ALMENDROS-GUARA Secano Sup. Declarada:1,34 Superficie Resolver:1,34
Ref:1700000003497705 Recinto:18-046-008-00558-00001 Cultivo:104017 ALMENDROS-FRANCOLI Regadío Sup. Declarada:0,39 Superficie Resolver:0,39
Ref:1700000003497706 Recinto:18-046-011-00212-00001 Cultivo:104020 ALMENDROS-GUARA Secano Sup. Declarada:4,7 Superficie Resolver:4,7
Ref:1700000003497708 Recinto:18-046-011-00213-00001 Cultivo:104043 ALMENDROS-VAIRO Secano Sup. Declarada:2,3 Superficie Resolver:2,3
Ref:5087736 Recinto:18-084-004-00142-00001 Cultivo:124022 PISTACHO-KERMAN Regadío Sup. Declarada:0,16 Superficie Resolver:0,16
Ref:5087737 Recinto:18-084-004-00142-00002 Cultivo:124022 PISTACHO-KERMAN Regadío Sup. Declarada:0,07 Superficie Resolver:0,07
Ref:5087738 Recinto:18-084-004-00142-00003 Cultivo:124022 PISTACHO-KERMAN Regadío Sup. Declarada:0,11 Superficie Resolver:0,11
Ref:5087739 Recinto:18-084-004-00142-00004 Cultivo:124022 PISTACHO-KERMAN Regadío Sup. Declarada:0,12 Superficie Resolver:0,12
Ref:5087740 Recinto:18-084-004-00142-00005 Cultivo:124022 PISTACHO-KERMAN Regadío Sup. Declarada:0,02 Superficie Resolver:0,02
Ref:5087741 Recinto:18-084-004-00142-00006 Cultivo:124022 PISTACHO-KERMAN Regadío Sup. Declarada:0,03 Superficie Resolver:0,03
Ref:5087742 Recinto:18-084-004-00142-00007 Cultivo:124022 PISTACHO-KERMAN Regadío Sup. Declarada:0,03 Superficie Resolver:0,03
Ref:-488422 Recinto:18-084-004-00180-00002 Cultivo:104020 ALMENDROS-GUARA Regadío Sup. Declarada:0,47 Superficie Resolver:0,47
Ref:4815763 Recinto:18-084-004-00224-00004 Cultivo:104057 ALMENDROS-AVIJOR Secano Sup. Declarada:4,28 Superficie Resolver:4,28
Ref:4815764 Recinto:18-084-004-00224-00009 Cultivo:104057 ALMENDROS-AVIJOR Secano Sup. Declarada:0,16 Superficie Resolver:0,16
Ref:4815761 Recinto:18-084-004-00226-00001 Cultivo:124022 PISTACHO-KERMAN Secano Sup. Declarada:0,38 Superficie Resolver:0,38
Ref:4815762 Recinto:18-084-004-00226-00002 Cultivo:124022 PISTACHO-KERMAN Secano Sup. Declarada:0,64 Superficie Resolver:0,64
Ref:-488405 Recinto:18-084-004-00233-00001 Cultivo:104026 ALMENDROS-MARTA Secano Sup. Declarada:0,8 Superficie Resolver:0,8
Ref:1700000003497711 Recinto:18-084-004-00233-00002 Cultivo:104026 ALMENDROS-MARTA Secano Sup. Declarada:1 Superficie Resolver:1
Ref:-1138245 Recinto:18-084-004-00233-00008 Cultivo:104057 ALMENDROS-AVIJOR Secano Sup. Declarada:0,38 Superficie Resolver:0,38
Ref:4815760 Recinto:18-084-004-00273-00001 Cultivo:124022 PISTACHO-KERMAN Secano Sup. Declarada:1,57 Superficie Resolver:1,55
Ref:4815758 Recinto:18-084-004-00277-00001 Cultivo:104090 ALMENDROS-FILIPO CEO Secano Sup. Declarada:3,38 Superficie Resolver:3,38
Ref:1700000003497712 Recinto:18-084-004-00286-00001 Cultivo:104020 ALMENDROS-GUARA Secano Sup. Declarada:3,55

(1) Superficie declarada admisible ajustada con la superficie comprometida.
(2) Factor de penalización valorando el alcance para el tipo de compromiso.

Puede verificar la integridad de una copia de este documento mediante la lectura del código QR adjunto o mediante el acceso a la dirección https://ws050.juntadeandalucia.es/verificarFirma indicando el código de VERIFICACIÓN			
FIRMADO POR	RAQUEL MARIA ESPIN CRESPO	17/12/2024	
VERIFICACIÓN	Pk2jm6UYDU9J72AMTZUYRN3GET48NG	PÁG. 4982/9349	



INCIDENCIAS

INCIDENCIA DESCRIPCIÓN

	Superficie Resolver:3,55
	Ref:4815759 Recinto:18-084-004-00761-00001 Cultivo:104090 ALMENDROS-FILIPO CEO Secano Sup. Declarada:0,9 Superficie Resolver:0,9
100421	Recinto declarado por error para una operación de la 6503, que se ha corregido de oficio marcando la operación correcta, de acuerdo con la fecha de inscripción del recinto en la producción ecológica.
	Ref:1700000003497704 Recinto:18-046-003-00272-00001 Cultivo:104007 ALMENDROS-COMUNA Secano
	Ref:1700000003497714 Recinto:18-046-003-00278-00001 Cultivo:104007 ALMENDROS-COMUNA Regadío
	Ref:1700000003497703 Recinto:18-046-005-00211-00001 Cultivo:101010 OLIVAR-PICUAL Secano
	Ref:1700000003497709 Recinto:18-046-005-00252-00001 Cultivo:104031 ALMENDROS-PENTACEBAS CSIC Secano
	Ref:1700000003497717 Recinto:18-046-005-00377-00001 Cultivo:104007 ALMENDROS-COMUNA Secano
	Ref:1700000003497716 Recinto:18-046-006-00027-00001 Cultivo:104169 ALMENDROS-GENCO Secano
	Ref:1700000003497707 Recinto:18-046-006-00028-00001 Cultivo:104169 ALMENDROS-GENCO Secano
	Ref:1700000003497710 Recinto:18-046-006-00229-00001 Cultivo:104020 ALMENDROS-GUARA Secano
	Ref:1700000003497705 Recinto:18-046-008-00558-00001 Cultivo:104017 ALMENDROS-FRANCOLI Regadío
	Ref:1700000003497706 Recinto:18-046-011-00212-00001 Cultivo:104020 ALMENDROS-GUARA Secano
	Ref:1700000003497708 Recinto:18-046-011-00213-00001 Cultivo:104043 ALMENDROS-VAIRO Secano
	Ref:5087736 Recinto:18-084-004-00142-00001 Cultivo:124022 PISTACHO-KERMAN Regadío
	Ref:5087737 Recinto:18-084-004-00142-00002 Cultivo:124022 PISTACHO-KERMAN Regadío
	Ref:5087738 Recinto:18-084-004-00142-00003 Cultivo:124022 PISTACHO-KERMAN Regadío
	Ref:5087739 Recinto:18-084-004-00142-00004 Cultivo:124022 PISTACHO-KERMAN Regadío
	Ref:5087740 Recinto:18-084-004-00142-00005 Cultivo:124022 PISTACHO-KERMAN Regadío
	Ref:5087741 Recinto:18-084-004-00142-00006 Cultivo:124022 PISTACHO-KERMAN Regadío
	Ref:5087742 Recinto:18-084-004-00142-00007 Cultivo:124022 PISTACHO-KERMAN Regadío
	Ref:-488422 Recinto:18-084-004-00180-00002 Cultivo:104020 ALMENDROS-GUARA Regadío
	Ref:4815763 Recinto:18-084-004-00224-00004 Cultivo:104057 ALMENDROS-AVIJOR Secano
	Ref:4815764 Recinto:18-084-004-00224-00009 Cultivo:104057 ALMENDROS-AVIJOR Secano
	Ref:4815761 Recinto:18-084-004-00226-00001 Cultivo:124022 PISTACHO-KERMAN Secano
	Ref:4815762 Recinto:18-084-004-00226-00002 Cultivo:124022 PISTACHO-KERMAN Secano
	Ref:-488405 Recinto:18-084-004-00233-00001 Cultivo:104026 ALMENDROS-MARTA Secano
	Ref:1700000003497711 Recinto:18-084-004-00233-00002 Cultivo:104026 ALMENDROS-MARTA Secano
	Ref:-1138245 Recinto:18-084-004-00233-00008 Cultivo:104057 ALMENDROS-AVIJOR Secano
	Ref:4815760 Recinto:18-084-004-00273-00001 Cultivo:124022 PISTACHO-KERMAN Secano
	Ref:4815758 Recinto:18-084-004-00277-00001 Cultivo:104090 ALMENDROS-FILIPO CEO Secano
	Ref:1700000003497712 Recinto:18-084-004-00286-00001 Cultivo:104020 ALMENDROS-GUARA Secano
	Ref:4815759 Recinto:18-084-004-00761-00001 Cultivo:104090 ALMENDROS-FILIPO CEO Secano
100424	Solicita recinto que no está comprometido para la operación.
	Ref:1700000003497717 Recinto:18-046-005-00377-00001 Cultivo:104007 ALMENDROS-COMUNA Secano

(1) Superficie declarada admisible ajustada con la superficie comprometida.
 (2) Factor de penalización valorando el alcance para el tipo de compromiso.

Puede verificar la integridad de una copia de este documento mediante la lectura del código QR adjunto o mediante el acceso a la dirección <https://ws050.juntadeandalucia.es/verificarFirma> indicando el código de VERIFICACIÓN

FIRMADO POR	RAQUEL MARIA ESPIN CRESPO	17/12/2024	
VERIFICACIÓN	Pk2jm6UYDU9J72AMTZUYRN3GET48NG	PÁG. 4983/9349	



APELLIDOS Y NOMBRE / RAZÓN SOCIAL
MARTINEZ MORENO JOSE

NIF
***3248*

EXPEDIENTE
1199340

ANUALIDAD DE PAGO
1ª

IMPORTES POR ANUALIDAD

	2023	2024	2025	2026	2027
IMPORTE MÁXIMO SUBVENCIONABLE	1.567,72 €	1.567,72 €	1.567,72 €	1.306,43 €	1.306,43 €
IMPORTE MEDIO DE TRANSFERENCIA (€/ha)	297,48 €	297,48 €	297,48 €	247,90 €	247,90 €

RESUMEN DE UNIDADES

Cód	GRUPO DE PAGO	Sup. Dec. Admisible (ha)	Sup. Comprometida (ha)	Sup. ajustada compromiso (1) (ha)	% sobredec.	Sup. Resuelta (ha)	Importe Declarado	Importe Topado	Importe Resuelto	Importe tras sobredec.
419	OLIVAR	5,27		5,27	0,00	5,27	1.567,72	1.567,72	1.567,72	1.567,72
TOTAL		5,27	5,27	5,27		5,27	1.567,72	1.567,72	1.567,72	1.567,72

APLICACIÓN DE REDUCCIONES Y PENALIZACIONES

GRUPO DE PAGO	Importe Calculado	Importe prereduc.	Criterios de subvencionabilidad y compromisos	Presentación tardía	Omisión declaración	Condicionalidad	IMPORTE (Euros) RESUELTO
OLIVAR	1.567,72	1.567,72	0,00	0,00	0,00	0,00	1.567,72
TOTAL	1.567,72	1.567,72					1.567,72

RESUMEN DE PAGOS

	IMPORTE (Euros)			
	RESUELTO	FEADER	MAPA	CAPADR
OLIVAR - Pago realizado	1.567,72 €	1.332,56 €	153,79 €	81,37 €

RECINTOS RESUELTOS

REF.	REFERENCIA SIGPAC	CULTIVO	DESCRIPCIÓN CULTIVO	S/R G.PAGO	PEND. MEDIA (%)	SUP. DEC. ADMISIBLE (ha)	SUP. COMPROM. (ha)	SUP. AJUSTADA COMPR.(1) (ha)	SUP. CONY. SIGPAC (ha)	SUP. CERTIE (ha)	SUP. CAMPO (ha)	SUP. CAMPO DETER. CULT. DECLARADO (ha)	SUP. DEC. REDUCIDA (ha)	SUP. RESUELTA (ha)
-1479382	18-199-003-00576-002	101010	OLIVAR-PICUAL	S 419	6,70	0,57	0,57	0,57	0,57	0,57			0,57	0,57
5258760	18-199-003-00531-001	101010	OLIVAR-PICUAL	S 419	1,90	0,95	0,95	0,95	0,95	0,95			0,95	0,95
5806706	18-199-003-00530-001	101010	OLIVAR-PICUAL	S 419	1,90	0,97	0,97	0,97	0,97	0,97			0,97	0,97
1700000005611355	18-199-003-00576-003	101010	OLIVAR-PICUAL	S 419	19,20	0,01	0,01	0,01	0,01	0,01			0,01	0,01
1700000005611356	18-199-003-00577-001	101010	OLIVAR-PICUAL	S 419	5,70	2,75	2,75	2,75	2,75	2,75			2,75	2,75
1700000005611357	18-199-003-00578-002	101010	OLIVAR-PICUAL	S 419	5,50	0,01	0,01	0,01	0,01	0,01			0,01	0,01
1700000005611358	18-199-003-00578-003	101010	OLIVAR-PICUAL	S 419	3,80	0,01	0,01	0,01	0,01	0,01			0,01	0,01

(1) Superficie declarada admisible ajustada con la superficie comprometida.
(2) Factor de penalización valorando el alcance para el tipo de compromiso.

Puede verificar la integridad de una copia de este documento mediante la lectura del código QR adjunto o mediante el acceso a la dirección <https://ws050.juntadeandalucia.es/verificarFirma> indicando el código de VERIFICACIÓN

FIRMADO POR

RAQUEL MARIA ESPIN CRESPO

17/12/2024

VERIFICACIÓN

Pk2jm6UYDU9J72AMTZUYRN3GET48NG

PÁG. 4984/9349





APELLIDOS Y NOMBRE / RAZÓN SOCIAL

MARTINEZ MORENO JOSE

NIF
***8251*

EXPEDIENTE
1226139

ANUALIDAD DE PAGO

1ª

IMPORTES POR ANUALIDAD

	2023	2024	2025	2026	2027
IMPORTE MÁXIMO SUBVENCIONABLE	14.891,95 €	14.891,95 €	12.409,55 €	12.409,55 €	12.409,55 €
IMPORTE MEDIO DE TRANSFERENCIA (€/ha)	151,05 €	151,05 €	125,87 €	125,87 €	125,87 €

RESUMEN DE UNIDADES

Cód	GRUPO DE PAGO	Sup. Dec. Admisible (ha)	Sup. Comprometida (ha)	Sup. ajustada compromiso (1) (ha)	% sobredec.	Sup. Resuelta (ha)	Importe Declarado	Importe Topado	Importe Resuelto	Importe tras sobredec.
416	HERBÁCEOS	82,87		82,09	0,00	82,09	14.891,95	14.891,95	14.891,95	14.891,95
424	HERBÁCEOS NO ELEGIBLES	16,52		16,50	0,00	16,50	0,00	0,00	0,00	0,00
TOTAL		99,39	98,59	98,59		98,59	14.891,95	14.891,95	14.891,95	14.891,95

APLICACIÓN DE REDUCCIONES Y PENALIZACIONES

GRUPO DE PAGO	Importe Calculado	Importe prereduc.	Criterios de subvencionabilidad y compromisos	Presentación tardía	Omisión declaración	Condicionabilidad	IMPORTE (Euros) RESUELTO
HERBÁCEOS	14.891,95	14.891,95	0,00	0,00	0,00	0,00	14.891,95
HERBÁCEOS NO ELEGIBLES	0,00	0,00	0,00	0,00	0,00	0,00	0,00
TOTAL	14.891,95	14.891,95					14.891,95

RESUMEN DE PAGOS

	IMPORTE (Euros)			
	RESUELTO	FEADER	MAPA	CAPADR
HERBÁCEOS - Pago realizado	14.891,95 €	12.658,16 €	1.460,90 €	772,89 €

(1) Superficie declarada admisible ajustada con la superficie comprometida.
(2) Factor de penalización valorando el alcance para el tipo de compromiso.

Puede verificar la integridad de una copia de este documento mediante la lectura del código QR adjunto o mediante el acceso a la dirección <https://ws050.juntadeandalucia.es/verificarFirma> indicando el código de VERIFICACIÓN

FIRMADO POR	RAQUEL MARIA ESPIN CRESPO	17/12/2024	
VERIFICACIÓN	Pk2jm6UYDU9J72AMTZUYRN3GET48NG	PÁG. 4985/9349	



RECINTOS RESUELTOS

REF.	REFERENCIA SIGPAC	CULTIVO DESCRIPCIÓN CULTIVO	S/R	G.PAGO	PEND. MEDIA (%)	SUP. DEC. ADMISIBLE (ha)	SUP. COMPROM. (ha)	SUP. AJUSTADA COMPR. (ha)	SUP. CONV. SIGPAC (ha)	SUP. CERTIF. (ha)	SUP. CAMPO (ha)	SUP. CAMPO DECLARADO (ha)	SUP. DEC. REDUCIDA (ha)	SUP. RESUELTA (ha)
-1022662	18-030-009-00128-003	1000 TRIGO BLANDO-SIN VARIEDAD	S	416	10,40	1,87	1,87	1,87		1,87			1,87	1,87
4600700	18-030-017-00196-001	1000 TRIGO BLANDO-SIN VARIEDAD	S	416	3,20	0,12	0,12	0,12		0,12			0,12	0,12
4805130	18-030-009-00128-003	1000 TRIGO BLANDO-SIN VARIEDAD	S	416	10,40	0,82	0,82	0,82		0,82			0,82	0,82
5252264	18-030-011-00006-003	1000 TRIGO BLANDO-SIN VARIEDAD	S	416	5,40	0,24	0,24	0,24		0,24			0,24	0,24
5252346	18-030-008-00041-001	8000 AVENA-SIN VARIEDAD	S	416	8,50	2,07	2,07	2,07		2,07			2,07	2,07
5252350	18-030-009-00055-001	8000 AVENA-SIN VARIEDAD	S	416	3,00	1,04	0,26	0,26		0,26	0,26	0,26	0,26	0,26
170000006790595	18-030-002-00244-001	1000 TRIGO BLANDO-SIN VARIEDAD	S	416	5,40	1,25	1,25	1,25		1,25			1,25	1,25
170000006790598	18-030-002-00409-003	8000 AVENA-SIN VARIEDAD	S	416	5,80	4,13	4,13	4,13		4,13			4,13	4,13
170000006790599	18-030-017-00089-001	1000 TRIGO BLANDO-SIN VARIEDAD	S	416	6,60	0,37	0,37	0,37		0,37			0,37	0,37
170000006790604	18-030-009-00081-005	1000 TRIGO BLANDO-SIN VARIEDAD	S	416	8,90	0,09	0,09	0,09		0,09			0,09	0,09
170000006790605	18-030-009-00152-001	1000 TRIGO BLANDO-SIN VARIEDAD	S	416	6,80	0,84	0,84	0,84		0,84			0,84	0,84
170000006790614	18-030-011-00310-001	40079 GUI SANTES-CARTOUCHIE	S	416	3,10	3,18	3,18	3,18		3,18			3,18	3,18
170000006790616	18-030-011-00348-001	8000 AVENA-SIN VARIEDAD	S	416	2,50	0,17	0,17	0,17		0,17			0,17	0,17
170000006790617	18-030-011-00314-001	40079 GUI SANTES-CARTOUCHIE	S	416	4,40	7,91	7,91	7,91		7,91			7,91	7,91
170000006790618	18-030-011-00493-012	40079 GUI SANTES-CARTOUCHIE	S	416	3,50	0,25	0,25	0,25		0,25			0,25	0,25
170000006790619	18-030-011-00352-001	8000 AVENA-SIN VARIEDAD	S	416	5,90	0,25	0,25	0,25		0,25			0,25	0,25
170000006790629	18-030-017-00064-001	1000 TRIGO BLANDO-SIN VARIEDAD	S	416	5,10	0,88	0,88	0,88		0,88			0,88	0,88
170000006790630	18-030-017-00085-002	1000 TRIGO BLANDO-SIN VARIEDAD	S	416	4,90	1,32	1,32	1,32		1,32			1,32	1,32
170000006790631	18-030-010-00517-002	1000 TRIGO BLANDO-SIN VARIEDAD	R	416	1,50	0,08	0,08	0,08		0,08			0,08	0,08
170000006790632	18-030-010-00517-001	1000 TRIGO BLANDO-SIN VARIEDAD	R	416	2,20	0,03	0,03	0,03		0,03			0,03	0,03
170000006790633	18-030-010-00794-001	8000 AVENA-SIN VARIEDAD	R	416	2,90	0,30	0,30	0,30		0,30			0,30	0,30
170000006790634	18-030-010-00517-003	1000 TRIGO BLANDO-SIN VARIEDAD	R	416	2,00	0,59	0,59	0,59		0,59			0,59	0,59
170000006790638	18-030-011-00328-001	8000 AVENA-SIN VARIEDAD	S	416	5,40	1,04	1,04	1,04		1,04			1,04	1,04
170000006790639	18-030-002-00371-002	1000 TRIGO BLANDO-SIN VARIEDAD	S	416	4,20	2,76	2,76	2,76		2,76			2,76	2,76
170000006790640	18-030-010-00502-001	1000 TRIGO BLANDO-SIN VARIEDAD	R	416	2,00	0,38	0,38	0,38		0,38			0,38	0,38
170000006790641	18-030-010-00503-001	1000 TRIGO BLANDO-SIN VARIEDAD	R	416	2,00	0,38	0,38	0,38		0,38			0,38	0,38
170000006790643	18-030-010-00515-002	1000 TRIGO BLANDO-SIN VARIEDAD	R	416	2,40	0,60	0,60	0,60		0,60			0,60	0,60
170000006790644	18-030-011-00009-007	1000 TRIGO BLANDO-SIN VARIEDAD	S	416	3,70	0,65	0,65	0,65		0,65			0,65	0,65
170000006790645	18-030-011-00007-001	1000 TRIGO BLANDO-SIN VARIEDAD	S	416	7,10	0,84	0,84	0,84		0,84			0,84	0,84
170000006790646	18-030-011-00239-001	1000 TRIGO BLANDO-SIN VARIEDAD	S	416	1,30	0,81	0,81	0,81		0,81			0,81	0,81
170000006790648	18-030-010-00800-001	8000 AVENA-SIN VARIEDAD	R	416	3,70	0,51	0,51	0,51		0,51			0,51	0,51
170000006790649	18-030-012-00087-001	1000 TRIGO BLANDO-SIN VARIEDAD	S	416	12,70	0,33	0,33	0,33		0,33			0,33	0,33
170000006790650	18-030-017-00173-001	1000 TRIGO BLANDO-SIN VARIEDAD	S	416	6,20	0,06	0,06	0,06		0,06			0,06	0,06
170000006790652	18-030-016-00322-001	8000 AVENA-SIN VARIEDAD	S	416	7,10	5,59	5,59	5,59		5,59			5,59	5,59
170000006790653	18-030-017-00171-001	1000 TRIGO BLANDO-SIN VARIEDAD	S	416	3,80	0,47	0,47	0,47		0,47			0,47	0,47
170000006790654	18-030-011-00008-001	1000 TRIGO BLANDO-SIN VARIEDAD	S	416	4,00	1,30	1,30	1,30		1,30			1,30	1,30
170000006790656	18-030-016-00203-001	8000 AVENA-SIN VARIEDAD	S	416	7,40	1,61	1,61	1,61		1,61			1,61	1,61
170000006790657	18-030-011-00328-002	8000 AVENA-SIN VARIEDAD	S	416	15,10	0,18	0,18	0,18		0,18			0,18	0,18
170000006790658	18-030-011-00336-001	8000 AVENA-SIN VARIEDAD	S	416	4,60	0,29	0,29	0,29		0,29			0,29	0,29
170000006790660	18-030-011-00472-001	1000 TRIGO BLANDO-SIN VARIEDAD	S	416	5,90	1,88	1,88	1,88		1,88			1,88	1,88
170000006790661	18-030-016-00228-006	8000 AVENA-SIN VARIEDAD	S	416	6,80	1,34	1,34	1,34		1,34			1,34	1,34
170000006790662	18-030-016-00314-002	8000 AVENA-SIN VARIEDAD	S	416	3,50	0,31	0,31	0,31		0,31			0,31	0,31
170000006790663	18-030-011-00340-001	8000 AVENA-SIN VARIEDAD	S	416	4,10	0,61	0,61	0,61		0,61			0,61	0,61
170000006790664	18-030-011-00345-001	8000 AVENA-SIN VARIEDAD	S	416	3,50	0,36	0,36	0,36		0,36			0,36	0,36
170000006790665	18-030-011-00009-008	1000 TRIGO BLANDO-SIN VARIEDAD	S	416	4,50	19,90	19,90	19,90		19,90			19,90	19,90
170000006790666	18-030-010-00507-001	1000 TRIGO BLANDO-SIN VARIEDAD	R	416	2,30	0,26	0,26	0,26		0,26			0,26	0,26
170000006790667	18-030-011-00236-001	1000 TRIGO BLANDO-SIN VARIEDAD	S	416	1,20	0,44	0,44	0,44		0,44			0,44	0,44
170000006790668	18-030-011-00238-001	1000 TRIGO BLANDO-SIN VARIEDAD	S	416	1,20	0,47	0,47	0,47		0,47			0,47	0,47
170000006790669	18-030-010-00511-001	1000 TRIGO BLANDO-SIN VARIEDAD	R	416	2,10	0,16	0,16	0,16		0,16			0,16	0,16
170000006790671	18-030-009-00274-001	1000 TRIGO BLANDO-SIN VARIEDAD	S	416	4,10	1,03	1,03	1,03		1,03			1,03	1,03
170000006790672	18-030-009-00151-002	1000 TRIGO BLANDO-SIN VARIEDAD	S	416	4,10	0,40	0,40	0,40		0,40			0,40	0,40
170000006790673	18-030-009-00164-001	1000 TRIGO BLANDO-SIN VARIEDAD	S	416	3,60	0,40	0,40	0,40		0,40			0,40	0,40
170000006790674	18-030-011-00306-003	1000 TRIGO BLANDO-SIN VARIEDAD	S	416	6,80	3,12	3,12	3,12		3,12			3,12	3,12
170000006790675	18-030-009-00151-001	1000 TRIGO BLANDO-SIN VARIEDAD	S	416	3,90	0,22	0,22	0,22		0,22			0,22	0,22
170000006790678	18-030-017-00199-004	1000 TRIGO BLANDO-SIN VARIEDAD	S	416	2,90	2,51	2,51	2,51		2,51			2,51	2,51
170000006790679	18-030-017-00230-001	1000 TRIGO BLANDO-SIN VARIEDAD	S	416	5,70	0,38	0,38	0,38		0,38			0,38	0,38
170000006790685	18-030-002-00401-001	1000 TRIGO BLANDO-SIN VARIEDAD	S	416	6,80	0,32	0,32	0,32		0,32			0,32	0,32
170000006790688	18-030-002-00341-002	8000 AVENA-SIN VARIEDAD	S	416	6,60	2,13	2,13	2,13		2,13			2,13	2,13
170000006790691	18-030-017-00187-001	1000 TRIGO BLANDO-SIN VARIEDAD	S	416	4,90	0,41	0,41	0,41		0,41			0,41	0,41
170000006790692	18-030-017-00195-001	1000 TRIGO BLANDO-SIN VARIEDAD	S	416	3,90	0,62	0,62	0,62		0,62			0,62	0,62
-42536	18-030-011-09014-002	20000 BARBECHO TRADICIONAL-SIN VARIEDAD	S	424	9,50	0,08	0,08	0,08		0,08			0,08	0,08
4100316	18-030-011-00303-001	20000 BARBECHO TRADICIONAL-SIN VARIEDAD	S	424	3,20	0,95	0,95	0,95		0,95			0,95	0,95
4100324	18-030-011-00305-001	20000 BARBECHO TRADICIONAL-SIN VARIEDAD	S	424	5,50	1,77	1,77	1,77		1,77			1,77	1,77
4805660	18-030-011-00273-006	20000 BARBECHO TRADICIONAL-SIN VARIEDAD	S	424	5,60	0,22	0,22	0,22		0,22			0,22	0,22
170000006790600	18-030-011-00228-003	20000 BARBECHO TRADICIONAL-SIN VARIEDAD	S	424	7,20	0,77	0,77	0,77		0,77			0,77	0,77
170000006790601	18-030-011-00230-003	20000 BARBECHO TRADICIONAL-SIN VARIEDAD	S	424	12,10	0,26	0,26	0,26		0,26			0,26	0,26
170000006790602	18-030-011-00231-002	20000 BARBECHO TRADICIONAL-SIN VARIEDAD	S	424	19,10	0,02	0,02	0,02		0,02			0,02	0,02
170000006790621	18-030-010-00884-010	20000 BARBECHO TRADICIONAL-SIN VARIEDAD	S	424	15,00	0,22	0,20	0,20		0,22			0,20	0,20
170000006790622	18-030-005-00494-001	20000 BARBECHO TRADICIONAL-SIN VARIEDAD	S	424	7,40	1,00	1,00	1,00		1,00			1,00	1,00
170000006790623	18-030-011-00273-001	20000 BARBECHO TRADICIONAL-SIN VARIEDAD	S	424	3,50	0,69	0,69	0,69		0,69			0,69	0,69
170000006790624	18-030-011-00286-002	20000 BARBECHO TRADICIONAL-SIN VARIEDAD	S	424	6,30	1,22	1,22	1,22		1,22			1,22	1,22

(1) Superficie declarada admisible ajustada con la superficie comprometida.
(2) Factor de penalización valorando el alcance para el tipo de compromiso.

Puede verificar la integridad de una copia de este documento mediante la lectura del código QR adjunto o mediante el acceso a la dirección <https://ws050.juntadeandalucia.es/verificarFirma> indicando el código de VERIFICACIÓN

FIRMADO POR

RAQUEL MARIA ESPIN CRESPO

17/12/2024

VERIFICACIÓN

Pk2jm6UYDU9J72AMTZUYRN3GET48NG

PÁG. 4986/9349



**RECINTOS RESUELTOS**

REF.	REFERENCIA SIGPAC	CULTIVO	DESCRIPCIÓN CULTIVO	S/R	G.PAGO	PEND. MEDIA (%)	SUP. ADMISIBLE (ha)	SUP. COMPROM. (ha)	SUP. AJUSTADA COMPR.(1) (ha)	SUP. CONY. SIGPAC (ha)	SUP. CERTIF. (ha)	SUP. CAMPO (ha)	SUP. CAMPO DETER. CULT. DECLARADO (ha)	SUP. DEC. REDUCIDA (ha)	SUP. RESUELTA (ha)
1700000006790625	18-030-011-00286-001	20000	BARBECHO TRADICIONAL-SIN VARIEDAD	S	424	12,20	0,76	0,76	0,76		0,76			0,76	0,76
1700000006790626	18-030-011-00397-001	20000	BARBECHO TRADICIONAL-SIN VARIEDAD	S	424	6,90	2,22	2,22	2,22		2,22			2,22	2,22
1700000006790627	18-030-011-00237-001	20000	BARBECHO TRADICIONAL-SIN VARIEDAD	S	424	2,40	1,23	1,23	1,23		1,23			1,23	1,23
1700000006790628	18-030-011-00286-003	20000	BARBECHO TRADICIONAL-SIN VARIEDAD	S	424	6,50	0,20	0,20	0,20		0,20			0,20	0,20
1700000006790676	18-030-011-00232-001	20000	BARBECHO TRADICIONAL-SIN VARIEDAD	S	424	9,60	4,91	4,91	4,91		4,91			4,91	4,91

INCIDENCIAS**INCIDENCIA DESCRIPCIÓN**

218	La superficie total declarada sobre un mismo recinto en el conjunto de los expedientes, no puede superar la superficie total que el SIGPAC establece para ese recinto. Ref:1700000006790659 Recinto:18-030-011-00471-00001 Cultivo:1000 TRIGO BLANDO-SIN VARIEDAD Secano Suma de superficies declaradas para este recinto por todos los solicitantes (Áreas):199 Superficie SIGPAC medida para este recinto (Áreas):180 Exceso de superficie declarada (Hectáreas):0,19 Suma de superficies declaradas para este recinto por el solicitante (Áreas):189
242	Recinto pendiente de acreditación de titularidad. Ref:1700000006790659 Recinto:18-030-011-00471-00001 Cultivo:1000 TRIGO BLANDO-SIN VARIEDAD Secano
4272	Verifica que las líneas de declaración de las Solicitudes Únicas no tienen solapes con la capa de Retroactividad Gráfica (ambas de la misma campaña) a nivel de expediente/línea de declaración gráfica de la solicitud. Ref:1700000006790621 Recinto:18-030-010-00884-00010 Cultivo: - Agregado de la referencia del recinto.:0 Zona de la referencia del recinto.:0 Superficie solapada.:0,02 Id. Incid.:101018188
100421	Recinto declarado por error para una operación de la 6503, que se ha corregido de oficio marcando la operación correcta, de acuerdo con la fecha de inscripción del recinto en la producción ecológica. Ref:1700000006790595 Recinto:18-030-002-00244-00001 Cultivo:1000 TRIGO BLANDO-SIN VARIEDAD Secano Ref:1700000006790688 Recinto:18-030-002-00341-00002 Cultivo:8000 AVENA-SIN VARIEDAD Secano Ref:1700000006790639 Recinto:18-030-002-00371-00002 Cultivo:1000 TRIGO BLANDO-SIN VARIEDAD Secano Ref:1700000006790685 Recinto:18-030-002-00401-00001 Cultivo:1000 TRIGO BLANDO-SIN VARIEDAD Secano Ref:1700000006790598 Recinto:18-030-002-00409-00003 Cultivo:8000 AVENA-SIN VARIEDAD Secano Ref:1700000006790622 Recinto:18-030-005-00494-00001 Cultivo:20000 BARBECHO TRADICIONAL-SIN VARIEDAD Secano Ref:5252346 Recinto:18-030-008-00041-00001 Cultivo:8000 AVENA-SIN VARIEDAD Secano Ref:5252348 Recinto:18-030-008-00056-00002 Cultivo:8000 AVENA-SIN VARIEDAD Secano Ref:5252350 Recinto:18-030-009-00055-00001 Cultivo:8000 AVENA-SIN VARIEDAD Secano Ref:1700000006790604 Recinto:18-030-009-00081-00005 Cultivo:1000 TRIGO BLANDO-SIN VARIEDAD Secano Ref:-1022662 Recinto:18-030-009-00128-00003 Cultivo:1000 TRIGO BLANDO-SIN VARIEDAD Secano Ref:4805130 Recinto:18-030-009-00128-00003 Cultivo:1000 TRIGO BLANDO-SIN VARIEDAD Secano Ref:1700000006790675 Recinto:18-030-009-00151-00001 Cultivo:1000 TRIGO BLANDO-SIN VARIEDAD Secano Ref:1700000006790672 Recinto:18-030-009-00151-00002 Cultivo:1000 TRIGO BLANDO-SIN VARIEDAD Secano Ref:1700000006790605 Recinto:18-030-009-00152-00001 Cultivo:1000 TRIGO BLANDO-SIN VARIEDAD Secano Ref:1700000006790673 Recinto:18-030-009-00164-00001 Cultivo:1000 TRIGO BLANDO-SIN VARIEDAD Secano Ref:1700000006790671 Recinto:18-030-009-00274-00001 Cultivo:1000 TRIGO BLANDO-SIN VARIEDAD Secano Ref:1700000006790640 Recinto:18-030-010-00502-00001 Cultivo:1000 TRIGO BLANDO-SIN VARIEDAD Regadío Ref:1700000006790641 Recinto:18-030-010-00503-00001 Cultivo:1000 TRIGO BLANDO-SIN VARIEDAD Regadío Ref:1700000006790666 Recinto:18-030-010-00507-00001 Cultivo:1000 TRIGO BLANDO-SIN VARIEDAD Regadío Ref:1700000006790669 Recinto:18-030-010-00511-00001 Cultivo:1000 TRIGO BLANDO-SIN VARIEDAD Regadío Ref:1700000006790643 Recinto:18-030-010-00515-00002 Cultivo:1000 TRIGO BLANDO-SIN VARIEDAD Regadío Ref:1700000006790632 Recinto:18-030-010-00517-00001 Cultivo:1000 TRIGO BLANDO-SIN VARIEDAD Regadío Ref:1700000006790631 Recinto:18-030-010-00517-00002 Cultivo:1000 TRIGO BLANDO-SIN VARIEDAD Regadío Ref:1700000006790634 Recinto:18-030-010-00517-00003 Cultivo:1000 TRIGO BLANDO-SIN VARIEDAD Regadío Ref:1700000006790633 Recinto:18-030-010-00794-00001 Cultivo:8000 AVENA-SIN VARIEDAD Regadío Ref:1700000006790648 Recinto:18-030-010-00800-00001 Cultivo:8000 AVENA-SIN VARIEDAD Regadío Ref:1700000006790621 Recinto:18-030-010-00884-00010 Cultivo:20000 BARBECHO TRADICIONAL-SIN VARIEDAD Secano Ref:5252264 Recinto:18-030-011-00006-00003 Cultivo:1000 TRIGO BLANDO-SIN VARIEDAD Secano Ref:1700000006790645 Recinto:18-030-011-00007-00001 Cultivo:1000 TRIGO BLANDO-SIN VARIEDAD Secano Ref:1700000006790654 Recinto:18-030-011-00008-00001 Cultivo:1000 TRIGO BLANDO-SIN VARIEDAD Secano Ref:1700000006790644 Recinto:18-030-011-00009-00007 Cultivo:1000 TRIGO BLANDO-SIN VARIEDAD Secano Ref:1700000006790665 Recinto:18-030-011-00009-00008 Cultivo:1000 TRIGO BLANDO-SIN VARIEDAD Secano Ref:1700000006790600 Recinto:18-030-011-00228-00003 Cultivo:20000 BARBECHO TRADICIONAL-SIN VARIEDAD Secano Ref:1700000006790601 Recinto:18-030-011-00230-00003 Cultivo:20000 BARBECHO TRADICIONAL-SIN VARIEDAD Secano Ref:1700000006790602 Recinto:18-030-011-00231-00002 Cultivo:20000 BARBECHO TRADICIONAL-SIN VARIEDAD Secano Ref:1700000006790676 Recinto:18-030-011-00232-00001 Cultivo:20000 BARBECHO TRADICIONAL-SIN VARIEDAD Secano Ref:1700000006790667 Recinto:18-030-011-00236-00001 Cultivo:1000 TRIGO BLANDO-SIN VARIEDAD Secano Ref:1700000006790627 Recinto:18-030-011-00237-00001 Cultivo:20000 BARBECHO TRADICIONAL-SIN VARIEDAD Secano

(1) Superficie declarada admisible ajustada con la superficie comprometida.
(2) Factor de penalización valorando el alcance para el tipo de compromiso.

Puede verificar la integridad de una copia de este documento mediante la lectura del código QR adjunto o mediante el acceso a la dirección <https://ws050.juntadeandalucia.es/verificarFirma> indicando el código de VERIFICACIÓN

FIRMADO POR

RAQUEL MARIA ESPIN CRESPO

17/12/2024

VERIFICACIÓN

Pk2jm6UYDU9J72AMTZUYRN3GET48NG

PÁG. 4987/9349





INCIDENCIAS

INCIDENCIA DESCRIPCIÓN

	Ref:170000006790668 Recinto:18-030-011-00238-00001 Cultivo:1000 TRIGO BLANDO-SIN VARIEDAD Secano
	Ref:170000006790646 Recinto:18-030-011-00239-00001 Cultivo:1000 TRIGO BLANDO-SIN VARIEDAD Secano
	Ref:170000006790615 Recinto:18-030-011-00245-00004 Cultivo:20000 BARBECHO TRADICIONAL-SIN VARIEDAD Secano
	Ref:170000006790623 Recinto:18-030-011-00273-00001 Cultivo:20000 BARBECHO TRADICIONAL-SIN VARIEDAD Secano
	Ref:4805660 Recinto:18-030-011-00273-00006 Cultivo:20000 BARBECHO TRADICIONAL-SIN VARIEDAD Secano
	Ref:170000006790625 Recinto:18-030-011-00286-00001 Cultivo:20000 BARBECHO TRADICIONAL-SIN VARIEDAD Secano
	Ref:170000006790624 Recinto:18-030-011-00286-00002 Cultivo:20000 BARBECHO TRADICIONAL-SIN VARIEDAD Secano
	Ref:170000006790628 Recinto:18-030-011-00286-00003 Cultivo:20000 BARBECHO TRADICIONAL-SIN VARIEDAD Secano
	Ref:4100316 Recinto:18-030-011-00303-00001 Cultivo:20000 BARBECHO TRADICIONAL-SIN VARIEDAD Secano
	Ref:4100324 Recinto:18-030-011-00305-00001 Cultivo:20000 BARBECHO TRADICIONAL-SIN VARIEDAD Secano
	Ref:170000006790674 Recinto:18-030-011-00306-00003 Cultivo:1000 TRIGO BLANDO-SIN VARIEDAD Secano
	Ref:170000006790614 Recinto:18-030-011-00310-00001 Cultivo:40079 GUI SANTES-CARTOUCHE Secano
	Ref:170000006790617 Recinto:18-030-011-00314-00001 Cultivo:40079 GUI SANTES-CARTOUCHE Secano
	Ref:170000006790638 Recinto:18-030-011-00328-00001 Cultivo:8000 AVENA-SIN VARIEDAD Secano
	Ref:170000006790657 Recinto:18-030-011-00328-00002 Cultivo:8000 AVENA-SIN VARIEDAD Secano
	Ref:170000006790658 Recinto:18-030-011-00336-00001 Cultivo:8000 AVENA-SIN VARIEDAD Secano
	Ref:170000006790663 Recinto:18-030-011-00340-00001 Cultivo:8000 AVENA-SIN VARIEDAD Secano
	Ref:170000006790664 Recinto:18-030-011-00345-00001 Cultivo:8000 AVENA-SIN VARIEDAD Secano
	Ref:170000006790616 Recinto:18-030-011-00348-00001 Cultivo:8000 AVENA-SIN VARIEDAD Secano
	Ref:170000006790619 Recinto:18-030-011-00352-00001 Cultivo:8000 AVENA-SIN VARIEDAD Secano
	Ref:170000006790626 Recinto:18-030-011-00397-00001 Cultivo:20000 BARBECHO TRADICIONAL-SIN VARIEDAD Secano
	Ref:170000006790659 Recinto:18-030-011-00471-00001 Cultivo:1000 TRIGO BLANDO-SIN VARIEDAD Secano
	Ref:170000006790660 Recinto:18-030-011-00472-00001 Cultivo:1000 TRIGO BLANDO-SIN VARIEDAD Secano
	Ref:170000006790618 Recinto:18-030-011-00493-00012 Cultivo:40079 GUI SANTES-CARTOUCHE Secano
	Ref:-42536 Recinto:18-030-011-09014-00002 Cultivo:20000 BARBECHO TRADICIONAL-SIN VARIEDAD Secano
	Ref:170000006790649 Recinto:18-030-012-00087-00001 Cultivo:1000 TRIGO BLANDO-SIN VARIEDAD Secano
	Ref:170000006790656 Recinto:18-030-016-00203-00001 Cultivo:8000 AVENA-SIN VARIEDAD Secano
	Ref:170000006790661 Recinto:18-030-016-00228-00006 Cultivo:8000 AVENA-SIN VARIEDAD Secano
	Ref:170000006790662 Recinto:18-030-016-00314-00002 Cultivo:8000 AVENA-SIN VARIEDAD Secano
	Ref:170000006790652 Recinto:18-030-016-00322-00001 Cultivo:8000 AVENA-SIN VARIEDAD Secano
	Ref:170000006790629 Recinto:18-030-017-00064-00001 Cultivo:1000 TRIGO BLANDO-SIN VARIEDAD Secano
	Ref:170000006790630 Recinto:18-030-017-00085-00002 Cultivo:1000 TRIGO BLANDO-SIN VARIEDAD Secano
	Ref:170000006790599 Recinto:18-030-017-00089-00001 Cultivo:1000 TRIGO BLANDO-SIN VARIEDAD Secano
	Ref:170000006790653 Recinto:18-030-017-00171-00001 Cultivo:1000 TRIGO BLANDO-SIN VARIEDAD Secano
	Ref:170000006790650 Recinto:18-030-017-00173-00001 Cultivo:1000 TRIGO BLANDO-SIN VARIEDAD Secano
	Ref:170000006790691 Recinto:18-030-017-00187-00001 Cultivo:1000 TRIGO BLANDO-SIN VARIEDAD Secano
	Ref:170000006790692 Recinto:18-030-017-00195-00001 Cultivo:1000 TRIGO BLANDO-SIN VARIEDAD Secano
	Ref:4600700 Recinto:18-030-017-00196-00001 Cultivo:1000 TRIGO BLANDO-SIN VARIEDAD Secano
	Ref:170000006790678 Recinto:18-030-017-00199-00004 Cultivo:1000 TRIGO BLANDO-SIN VARIEDAD Secano
	Ref:170000006790679 Recinto:18-030-017-00230-00001 Cultivo:1000 TRIGO BLANDO-SIN VARIEDAD Secano
100424	Solicita recinto que no está comprometido para la operación.
	Ref:5252348 Recinto:18-030-008-00056-00002 Cultivo:8000 AVENA-SIN VARIEDAD Secano
	Ref:170000006790615 Recinto:18-030-011-00245-00004 Cultivo:20000 BARBECHO TRADICIONAL-SIN VARIEDAD Secano
	Ref:170000006790659 Recinto:18-030-011-00471-00001 Cultivo:1000 TRIGO BLANDO-SIN VARIEDAD Secano

(1) Superficie declarada admisible ajustada con la superficie comprometida.
 (2) Factor de penalización valorando el alcance para el tipo de compromiso.

Puede verificar la integridad de una copia de este documento mediante la lectura del código QR adjunto o mediante el acceso a la dirección https://ws050.juntadeandalucia.es/verificarFirma indicando el código de VERIFICACIÓN			
FIRMADO POR	RAQUEL MARIA ESPIN CRESPO	17/12/2024	
VERIFICACIÓN	Pk2jm6UYDU9J72AMTZUYRN3GET48NG	PÁG. 4988/9349	



APELLIDOS Y NOMBRE / RAZÓN SOCIAL

MARTINEZ NAVARRO JOSE RAMON

NIF
***8489*

EXPEDIENTE
1224330

ANUALIDAD DE PAGO
1ª

IMPORTES POR ANUALIDAD

	2023	2024	2025	2026	2027
IMPORTE MÁXIMO SUBVENCIONABLE	1.108,02 €	1.108,02 €	1.108,02 €	923,34 €	923,34 €
IMPORTE MEDIO DE TRANSFERENCIA (€/ha)	259,49 €	259,49 €	259,49 €	216,24 €	216,24 €

RESUMEN DE UNIDADES

Cód	GRUPO DE PAGO	Sup. Dec. Admisible (ha)	Sup. Comprometida (ha)	Sup. ajustada compromiso (1) (ha)	% sobredec.	Sup. Resuelta (ha)	Importe Declarado	Importe Topado	Importe Resuelto	Importe tras sobredec.
422	FRUTALES SECANO	4,27		4,27	0,00	4,27	1.108,02	1.108,02	1.108,02	1.108,02
TOTAL		4,27	4,27	4,27		4,27	1.108,02	1.108,02	1.108,02	1.108,02

APLICACIÓN DE REDUCCIONES Y PENALIZACIONES

GRUPO DE PAGO	Importe Calculado	Importe prereduc.	Criterios de subvencionabilidad y compromisos	Presentación tardía	Omisión declaración	Condicionalidad	IMPORTE (Euros) RESUELTO
FRUTALES SECANO	1.108,02	1.108,02	0,00	0,00	0,00	0,00	1.108,02
TOTAL	1.108,02	1.108,02					1.108,02

RESUMEN DE PAGOS

	IMPORTE (Euros)			
	RESUELTO	FEADER	MAPA	CAPADR
FRUTALES SECANO - Pago realizado	1.108,02 €	941,82 €	108,70 €	57,50 €

RECINTOS RESUELTOS

REF.	REFERENCIA SIGPAC	CULTIVO	DESCRIPCIÓN CULTIVO	S/R G.PAGO	PEND. MEDIA (%)	SUP. DEC. ADMISIBLE (ha)	SUP. COMPROM. (ha)	SUP. AJUSTADA COMPR.(1) (ha)	SUP. CONY. SIGPAC (ha)	SUP. CERTIE (ha)	SUP. CAMPO (ha)	SUP. CAMPO DETER. CULT. DECLARADO (ha)	SUP. DEC. REDUCIDA (ha)	SUP. RESUELTA (ha)
5243042	04-098-036-00191-001	104057	ALMENDROS-AVIJOR	S 422	15,40	0,24	0,24	0,24		0,24			0,24	0,24
5243043	04-098-036-00202-003	104057	ALMENDROS-AVIJOR	S 422	12,90	2,44	2,44	2,44		2,44			2,44	2,44
5243044	04-098-036-00192-002	104057	ALMENDROS-AVIJOR	S 422	16,30	0,11	0,11	0,11		0,11			0,11	0,11
5243045	04-098-036-00201-001	104057	ALMENDROS-AVIJOR	S 422	16,20	1,21	1,21	1,21		1,21			1,21	1,21
6926966	04-098-036-00207-001	104020	ALMENDROS-GUARA	S 422	16,50	0,27	0,27	0,27		0,27			0,27	0,27

INCIDENCIAS

INCIDENCIA DESCRIPCIÓN

- 100402 Recinto solicitado no forma parte de ningún organismo de control autorizado para la producción ecológica en Andalucía o fecha de inscripción posterior al plazo establecido (Anexo I. Criterios de Subvencionabilidad. Orden 28 de marzo de 2023). Ref:6926967 Recinto:04-098-036-00210-00002 Cultivo:104020 ALMENDROS-GUARA Secano
- 100424 Solicita recinto que no está comprometido para la operación. Ref:6926967 Recinto:04-098-036-00210-00002 Cultivo:104020 ALMENDROS-GUARA Secano

(1) Superficie declarada admisible ajustada con la superficie comprometida.
(2) Factor de penalización valorando el alcance para el tipo de compromiso.

Puede verificar la integridad de una copia de este documento mediante la lectura del código QR adjunto o mediante el acceso a la dirección https://ws050.juntadeandalucia.es/verificarFirma indicando el código de VERIFICACIÓN			
FIRMADO POR	RAQUEL MARIA ESPIN CRESPO	17/12/2024	
VERIFICACIÓN	Pk2jm6UYDU9J72AMTZUYRN3GET48NG	PÁG. 4989/9349	

**APELLIDOS Y NOMBRE / RAZÓN SOCIAL**

MARTINEZ NAVARRO MARIA

NIF
***9822*EXPEDIENTE
1019407ANUALIDAD
DE PAGO
1ª**IMPORTE POR ANUALIDAD**

	2023	2024	2025	2026	2027
IMPORTE MÁXIMO SUBVENCIONABLE	5.801,36 €	5.801,36 €	5.801,36 €	4.834,44 €	4.834,44 €
IMPORTE MEDIO DE TRANSFERENCIA (€/ha)	274,69 €	274,69 €	274,69 €	228,90 €	228,90 €

RESUMEN DE UNIDADES

Cód	GRUPO DE PAGO	Sup. Dec. Admisible (ha)	Sup. Comprometida (ha)	Sup. ajustada compromiso (1) (ha)	% sobredec.	Sup. Resuelta (ha)	Importe Declarado	Importe Topado	Importe Resuelto	Importe tras sobredec.
419	OLIVAR	4,36		4,36	0,00	4,36	1.297,01	1.297,01	1.297,01	1.297,01
422	FRUTALES SECANO	15,79		15,79	0,00	15,79	4.097,35	4.097,35	4.097,35	4.097,35
423	FRUTALES REGADÍO	0,97		0,97	0,00	0,97	407,00	407,00	407,00	407,00
TOTAL		21,12	21,12	21,12		21,12	5.801,36	5.801,36	5.801,36	5.801,36

APLICACIÓN DE REDUCCIONES Y PENALIZACIONES

GRUPO DE PAGO	Importe Calculado	Importe pre-reduc.	Criterios de subvencionabilidad y compromisos	Presentación tardía	Omisión declaración	Condicionalidad	IMPORTE (Euros)
							RESUELTO
FRUTALES REGADÍO	407,00	407,00	0,00	0,00	0,00	0,00	407,00
FRUTALES SECANO	4.097,35	4.097,35	0,00	0,00	0,00	0,00	4.097,35
OLIVAR	1.297,01	1.297,01	0,00	0,00	0,00	0,00	1.297,01
TOTAL	5.801,36	5.801,36					5.801,36

RESUMEN DE PAGOS

	RESUELTO	FEADER	MAPA	CAPADR
FRUTALES REGADÍO - Pago realizado	407,00 €	345,95 €	39,93 €	21,12 €
FRUTALES SECANO - Pago realizado	4.097,35 €	3.482,75 €	401,95 €	212,65 €
OLIVAR - Pago realizado	1.297,01 €	1.102,46 €	127,24 €	67,31 €
TOTAL	5.801,36 €	4.931,16 €	569,12 €	301,08 €

RECINTOS RESUELTOS

REF.	REFERENCIA SIGPAC	CULTIVO DESCRIPCIÓN CULTIVO	S/R G.PAGO	PEND. MEDIA (%)	SUP. DFC. ADMISIBLE (ha)	SUP. COMPROM. (ha)	SUP. AJUSTADA COMPROM. (1) (ha)	SUP. CONV. SIGPAC (ha)	SUP. CERTIF. (ha)	SUP. CAMPO (ha)	SUP. CAMPO DETER. CULT. DECLARADO (ha)	SUP. DEC. REDUCIDA (ha)	SUP. RESUELTA (ha)
-936645	18-198-005-01604-012	101010 OLIVAR-PICUAL	R 419	20,40	0,12	0,12	0,12		0,12			0,12	0,12
-936641	18-198-005-01604-008	101010 OLIVAR-PICUAL	S 419	24,60	0,22	0,22	0,22		0,22			0,22	0,22
-936640	18-198-005-01604-007	101010 OLIVAR-PICUAL	S 419	8,00	0,18	0,18	0,18		0,18			0,18	0,18
1700000002327671	18-198-006-00018-006	101010 OLIVAR-PICUAL	S 419	12,00	0,07	0,07	0,07		0,07			0,07	0,07
1700000002327672	18-198-006-00018-004	101010 OLIVAR-PICUAL	S 419	11,70	0,05	0,05	0,05		0,05			0,05	0,05
1700000002327673	18-198-006-00018-008	101010 OLIVAR-PICUAL	S 419	8,40	0,12	0,12	0,12		0,12			0,12	0,12
1700000002327679	18-198-006-80004-007	101010 OLIVAR-PICUAL	S 419	8,10	0,17	0,17	0,17		0,17			0,17	0,17
1700000002327680	18-198-006-00028-010	101010 OLIVAR-PICUAL	S 419	13,80	2,98	2,98	2,98		2,98			2,98	2,98
1700000002327683	18-198-005-01604-001	101010 OLIVAR-PICUAL	S 419	24,20	0,04	0,04	0,04		0,04			0,04	0,04
1700000002327686	18-198-005-01585-002	101010 OLIVAR-PICUAL	S 419	6,70	0,41	0,41	0,41		0,41			0,41	0,41
1700000002327691	18-198-005-01585-001	104007 ALMENDROS-COMUNA	S 422	8,10	0,32	0,32	0,32		0,32			0,32	0,32
1700000002327693	18-198-006-00028-006	104007 ALMENDROS-COMUNA	S 422	28,30	4,05	4,05	4,05		4,05			4,05	4,05
1700000002327695	18-198-006-00028-014	104007 ALMENDROS-COMUNA	S 422	8,40	0,08	0,08	0,08		0,08			0,08	0,08
1700000002327697	18-198-005-01604-010	104007 ALMENDROS-COMUNA	S 422	9,20	1,97	1,97	1,97		1,97			1,97	1,97
1700000002327698	18-198-005-01620-002	104007 ALMENDROS-COMUNA	S 422	5,80	0,04	0,04	0,04		0,04			0,04	0,04
1700000002327699	18-198-006-00028-005	104007 ALMENDROS-COMUNA	S 422	21,00	0,70	0,70	0,70		0,70			0,70	0,70
1700000002327700	18-198-006-00026-003	104007 ALMENDROS-COMUNA	S 422	33,80	3,84	3,84	3,84		3,84			3,84	3,84
1700000002327701	18-198-006-00027-001	104007 ALMENDROS-COMUNA	S 422	13,90	2,31	2,31	2,31		2,31			2,31	2,31
1700000002327702	18-198-006-00028-004	104007 ALMENDROS-COMUNA	S 422	22,30	2,48	2,48	2,48		2,48			2,48	2,48
-936639	18-198-005-01604-006	104007 ALMENDROS-COMUNA	R 423	27,10	0,97	0,97	0,97		0,97			0,97	0,97

(1) Superficie declarada admisible ajustada con la superficie comprometida.
(2) Factor de penalización valorando el alcance para el tipo de compromiso.Puede verificar la integridad de una copia de este documento mediante la lectura del código QR adjunto o mediante el acceso a la dirección <https://ws050.juntadeandalucia.es/verificarFirma> indicando el código de VERIFICACIÓN

FIRMADO POR

RAQUEL MARIA ESPIN CRESPO

17/12/2024

VERIFICACIÓN

Pk2jm6UYDU9J72AMTZUYRN3GET48NG

PÁG. 4990/9349





APELLIDOS Y NOMBRE / RAZÓN SOCIAL
MARTINEZ ORTIZ PEDRO JOSE

NIF
***6659*

EXPEDIENTE
1225525

ANUALIDAD DE PAGO
1ª

IMPORTES POR ANUALIDAD

	2023	2024	2025	2026	2027
IMPORTE MÁXIMO SUBVENCIONABLE	1.336,99 €	1.336,99 €	1.114,12 €	1.114,12 €	1.114,12 €
IMPORTE MEDIO DE TRANSFERENCIA (€/ha)	181,41 €	181,41 €	151,17 €	151,17 €	151,17 €

RESUMEN DE UNIDADES

Cód	GRUPO DE PAGO	Sup. Dec. Admisible (ha)	Sup. Comprometida (ha)	Sup. ajustada compromiso (1) (ha)	% sobredec.	Sup. Resuelta (ha)	Importe Declarado	Importe Topado	Importe Resuelto	Importe tras sobredec.
416	HERBÁCEOS	7,37		7,37	0,00	7,37	1.336,99	1.336,99	1.336,99	1.336,99
TOTAL		7,37	7,37	7,37		7,37	1.336,99	1.336,99	1.336,99	1.336,99

APLICACIÓN DE REDUCCIONES Y PENALIZACIONES

GRUPO DE PAGO	Importe Calculado	Importe prereduc.	Criterios de subvencionabilidad y compromisos	Presentación tardía	Omisión declaración	Condicionalidad	IMPORTE (Euros) RESUELTO
HERBÁCEOS	1.336,99	1.336,99	0,00	0,00	0,00	0,00	1.336,99
TOTAL	1.336,99	1.336,99					1.336,99

RESUMEN DE PAGOS

	IMPORTE (Euros)			
	RESUELTO	FEADER	MAPA	CAPADR
HERBÁCEOS - Pago realizado	1.336,99 €	1.136,44 €	131,16 €	69,39 €

RECINTOS RESUELTOS

REF.	REFERENCIA SIGPAC	CULTIVO DESCRIPCIÓN CULTIVO	S/R G.PAGO	PEND. MEDIA (%)	SUP. DEC. ADMISIBLE (ha)	SUP. COMPROM. (ha)	SUP. AJUSTADA COMPROM. (1) (ha)	SUP. CONY. SIGPAC (ha)	SUP. CERTIE (ha)	SUP. CAMPO (ha)	SUP. CAMPO DETER. CULT. DECLARADO (ha)	SUP. DEC. REDUCIDA (ha)	SUP. RESUELTA (ha)
6816988	18-149-016-00911-002	40079 GUI SANTES-CARTOUCHE	S	416	8,10	2,57	2,57	2,57	2,57			2,57	2,57
6816989	18-149-016-00911-003	40079 GUI SANTES-CARTOUCHE	S	416	4,50	0,73	0,73	0,73	0,73			0,73	0,73
6816990	18-149-016-00911-005	40079 GUI SANTES-CARTOUCHE	S	416	7,00	0,43	0,43	0,43	0,43			0,43	0,43
6816993	18-149-016-00910-001	40079 GUI SANTES-CARTOUCHE	S	416	5,20	3,64	3,64	3,64	3,64			3,64	3,64

INCIDENCIAS

INCIDENCIA DESCRIPCIÓN

- 452 Actividad agraria declarada en un recinto no compatible con el uso PA, PR o PS asignado en SIGPAC para ese recinto.
Ref:6962076 Recinto:18-149-021-00212-00001 Cultivo:104020 ALMENDROS-GUARA Secano USO ASIGNADO EN SIGPAC:PS
- 100400 Recinto con cultivo, variedad, régimen de explotación o uso Sigpac no compatible con la operación solicitada (Anexo IV.I Cultivos y variedades elegibles para las Intervenciones. Orden de 28 de marzo de 2023).
Ref:6962076 Recinto:18-149-021-00212-00001 Cultivo:104020 ALMENDROS-GUARA Secano Uso:PS
- 100412 Número de hectáreas validadas inferior a la superficie mínima permitida por el grupo de cultivo (Anexo I. Criterios de Subvencionabilidad. Orden 28 de marzo de 2023).
Sup. Resuelta:0 Grupo de Pago:FRUTALES SECANO
- 100413 Recinto perteneciente a grupo de cultivo que no cumple con la superficie mínima requerida (Anexo I. Criterios de Subvencionabilidad. Orden 28 de marzo de 2023).
Ref:6962077 Recinto:18-149-021-00201-00001 Cultivo:104020 ALMENDROS-GUARA Secano Sup. Declarada:2,06 Superficie Resolver:2,06
Ref:6962079 Recinto:18-149-021-00208-00001 Cultivo:104025 ALMENDROS-MARINADA Secano Sup. Declarada:4,77 Superficie Resolver:4,77
Ref:6962078 Recinto:18-149-021-00213-00001 Cultivo:104020 ALMENDROS-GUARA Secano Sup. Declarada:5,84 Superficie Resolver:5,84
- 100424 Solicita recinto que no está comprometido para la operación.
Ref:-175339 Recinto:18-149-021-00088-00004 Cultivo:101010 OLIVAR-PICUAL Secano
Ref:6962076 Recinto:18-149-021-00212-00001 Cultivo:104020 ALMENDROS-GUARA Secano

(1) Superficie declarada admisible ajustada con la superficie comprometida.
(2) Factor de penalización valorando el alcance para el tipo de compromiso.

Puede verificar la integridad de una copia de este documento mediante la lectura del código QR adjunto o mediante el acceso a la dirección https://ws050.juntadeandalucia.es/verificarFirma indicando el código de VERIFICACIÓN			
FIRMADO POR	RAQUEL MARIA ESPIN CRESPO	17/12/2024	
VERIFICACIÓN	Pk2jm6UYDU9J72AMTZUYRN3GET48NG	PÁG. 4991/9349	



APELLIDOS Y NOMBRE / RAZÓN SOCIAL

MARTINEZ PEREZ ANTONIO

NIF
***6842*

EXPEDIENTE
1231437

ANUALIDAD DE PAGO
1ª

IMPORTES POR ANUALIDAD

	2023	2024	2025	2026	2027
IMPORTE MÁXIMO SUBVENCIONABLE	4.141,59 €	4.141,59 €	3.451,21 €	3.451,21 €	3.451,21 €
IMPORTE MEDIO DE TRANSFERENCIA (€/ha)	181,41 €	181,41 €	151,17 €	151,17 €	151,17 €

RESUMEN DE UNIDADES

Cód	GRUPO DE PAGO	Sup. Dec. Admisible (ha)	Sup. Comprometida (ha)	Sup. ajustada compromiso (1) (ha)	% sobredec.	Sup. Resuelta (ha)	Importe Declarado	Importe Topado	Importe Resuelto	Importe tras sobredec.
416	HERBÁCEOS	22,86		22,83	0,00	22,83	4.141,59	4.141,59	4.141,59	4.141,59
TOTAL		22,86	22,83	22,83		22,83	4.141,59	4.141,59	4.141,59	4.141,59

APLICACIÓN DE REDUCCIONES Y PENALIZACIONES

GRUPO DE PAGO	Importe Calculado	Importe prerreduc.	Criterios de subvencionabilidad y compromisos	Presentación tardía	Omisión declaración	Condicionalidad	IMPORTE (Euros) RESUELTO
HERBÁCEOS	4.141,59	4.141,59	0,00	0,00	0,00	0,00	4.141,59
TOTAL	4.141,59	4.141,59					4.141,59

RESUMEN DE PAGOS

	IMPORTE (Euros)			
	RESUELTO	FEADER	MAPA	CAPADR
HERBÁCEOS - Pago realizado	4.141,59 €	3.520,35 €	406,29 €	214,95 €

RECINTOS RESUELTOS

REF.	REFERENCIA SIGPAC	CULTIVO	DESCRIPCIÓN CULTIVO	S/R	G.PAGO	PEND. MEDIA (%)	SUP. DEC. ADMISIBLE (ha)	SUP. COMPROM. (ha)	SUP. AJUSTADA COMPR.(1) (ha)	SUP. CONY. SIGPAC (ha)	SUP. CERTIE (ha)	SUP. CAMPO (ha)	SUP. CAMPO DETER. CULT. DECLARADO (ha)	SUP. DEC. REDUCIDA (ha)	SUP. RESUELTA (ha)
5132558	18-084-004-00115-001	8000	AVENA-SIN VARIEDAD	S	416	10,10	1,17	1,17	1,17	1,17	1,17			1,17	1,17
5261893	18-149-002-00036-001	5000	CEBADA-SIN VARIEDAD	S	416	1,30	3,13	3,13	3,13	3,13	3,13			3,13	3,13
5540172	18-100-003-00246-004	8000	AVENA-SIN VARIEDAD	S	416	6,70	1,17	1,17	1,17	1,17	1,17			1,17	1,17
5540264	18-084-004-00266-002	8000	AVENA-SIN VARIEDAD	S	416	7,10	3,08	3,08	3,08	3,08	3,08			3,08	3,08
5540268	18-084-004-00276-001	8000	AVENA-SIN VARIEDAD	S	416	4,90	2,39	2,39	2,39	2,39	2,39			2,39	2,39
5540270	18-084-004-00772-001	8000	AVENA-SIN VARIEDAD	S	416	6,20	0,07	0,07	0,07	0,07	0,07			0,07	0,07
5540275	18-084-004-00295-001	5000	CEBADA-SIN VARIEDAD	S	416	1,50	3,19	3,19	3,19	3,19	3,19			3,19	3,19
1700000005851089	18-084-004-00283-001	40079	GUISANTES-CARTOUCHE	S	416	2,00	2,92	2,92	2,92	2,92	2,92			2,92	2,92
1700000005851090	18-084-004-00260-001	40079	GUISANTES-CARTOUCHE	S	416	5,70	1,52	1,52	1,52	1,52	1,52			1,52	1,52
1700000005851091	18-084-004-00261-001	40079	GUISANTES-CARTOUCHE	S	416	5,80	0,98	0,98	0,98	0,98	0,98			0,98	0,98
1700000005851092	18-084-004-00756-001	40079	GUISANTES-CARTOUCHE	S	416	5,50	0,44	0,44	0,44	0,44	0,44			0,44	0,44
1700000005851096	18-084-004-00762-001	5000	CEBADA-SIN VARIEDAD	S	416	4,50	0,26	0,26	0,26	0,26	0,26			0,26	0,26
1700000005851127	18-084-004-00256-001	8000	AVENA-SIN VARIEDAD	S	416	2,30	2,54	2,54	2,54	2,54	2,54			2,54	2,54

INCIDENCIAS

INCIDENCIA DESCRIPCIÓN

4272 Verifica que las líneas de declaración de las Solicitudes Únicas no tienen solapes con la capa de Retroactividad Gráfica (ambas de la misma campaña) a nivel de expediente/línea de declaración gráfica de la solicitud.
 Ref:1700000005851127 Recinto:18-084-004-00256-00001 Cultivo: - Agregado de la referencia del recinto.:0 Zona de la referencia del recinto.:0 Superficie solapada.:0,03 Id. Incid.:101018267

(1) Superficie declarada admisible ajustada con la superficie comprometida.
 (2) Factor de penalización valorando el alcance para el tipo de compromiso.

Puede verificar la integridad de una copia de este documento mediante la lectura del código QR adjunto o mediante el acceso a la dirección https://ws050.juntadeandalucia.es/verificarFirma indicando el código de VERIFICACIÓN			
FIRMADO POR	RAQUEL MARIA ESPIN CRESPO	17/12/2024	
VERIFICACIÓN	Pk2jm6UYDU9J72AMTZUYRN3GET48NG	PÁG. 4992/9349	



APELLIDOS Y NOMBRE / RAZÓN SOCIAL

MARTINEZ PEREZ EUSTASIO

NIF
***4080*

EXPEDIENTE
1259577

ANUALIDAD DE PAGO
1ª

IMPORTES POR ANUALIDAD

	2023	2024	2025	2026	2027
IMPORTE MÁXIMO SUBVENCIONABLE	0,00 €	0,00 €	0,00 €	0,00 €	0,00 €
IMPORTE MEDIO DE TRANSFERENCIA (€/ha)	0,00 €	0,00 €	0,00 €	0,00 €	0,00 €

RESUMEN DE UNIDADES

Cód	GRUPO DE PAGO	Sup. Dec. Admisible (ha)	Sup. Comprometida (ha)	Sup. ajustada compromiso (1) (ha)	% sobredec.	Sup. Resuelta (ha)	Importe Declarado	Importe Topado	Importe Resuelto	Importe tras sobredec.
424	HERBÁCEOS NO ELEGIBLES	0,19		0,19	0,00	0,19	0,00	0,00	0,00	0,00
TOTAL		0,19	0,19	0,19		0,19	0,00	0,00	0,00	0,00

APLICACIÓN DE REDUCCIONES Y PENALIZACIONES

GRUPO DE PAGO	Importe Calculado	Importe prereduc.	Criterios de subvencionabilidad y compromisos	Presentación tardía	Omisión declaración	Condicionalidad	IMPORTE (Euros) RESUELTO
HERBÁCEOS NO ELEGIBLES	0,00	0,00	0,00	0,00	0,00	0,00	0,00
TOTAL	0,00	0,00					0,00

RECINTOS RESUELTOS

REE	REFERENCIA SIGPAC	CULTIVO	DESCRIPCIÓN CULTIVO	S/R G.PAGO	PEND. MEDIA (%)	SUP. DEC. ADMISIBLE (ha)	SUP. COMPROM. (ha)	SUP. AJUSTADA COMPR.(1) (ha)	SUP. CONV. SIGPAC (ha)	SUP. CERTIE. (ha)	SUP. CAMPO (ha)	SUP. CAMPO DETER. CULT. DECLARADO (ha)	SUP. DEC. REDUCIDA (ha)	SUP. RESUELTA (ha)
170000002684530	18-084-008-00428-001	20000	BARBECHO TRADICIONAL-SIN VARIEDAD	R	424	14,60	0,19	0,19	0,19	0,19			0,19	0,19

(1) Superficie declarada admisible ajustada con la superficie comprometida.
(2) Factor de penalización valorando el alcance para el tipo de compromiso.

Puede verificar la integridad de una copia de este documento mediante la lectura del código QR adjunto o mediante el acceso a la dirección <https://ws050.juntadeandalucia.es/verificarFirma> indicando el código de VERIFICACIÓN

FIRMADO POR	RAQUEL MARIA ESPIN CRESPO	17/12/2024
VERIFICACIÓN	Pk2jm6UYDU9J72AMTZUYRN3GET48NG	PÁG. 4993/9349






INCIDENCIAS

INCIDENCIA DESCRIPCIÓN

- 248 Verifica que los recintos declarados con sistema de explotación regadío corresponden realmente a regadío según SIGPAC.
Ref:5388859 Recinto:18-084-008-00523-00002 Cultivo:104020 ALMENDROS-GUARA Regadío
- 100412 Número de hectáreas validadas inferior a la superficie mínima permitida por el grupo de cultivo (Anexo I. Criterios de Subvencionabilidad. Orden 28 de marzo de 2023).
Sup. Resuelta:0 Grupo de Pago:FRUTALES REGADÍO
Sup. Resuelta:0 Grupo de Pago:FRUTALES SECANO
- 100413 Recinto perteneciente a grupo de cultivo que no cumple con la superficie mínima requerida (Anexo I. Criterios de Subvencionabilidad. Orden 28 de marzo de 2023).
Ref:1700000002684525 Recinto:18-084-001-00148-00001 Cultivo:104020 ALMENDROS-GUARA Secano Sup. Declarada:1,03 Superficie Resolver:1,03
Ref:1700000002684532 Recinto:18-084-008-00505-00001 Cultivo:104020 ALMENDROS-GUARA Regadío Sup. Declarada:0,45 Superficie Resolver:0,45
Ref:4625426 Recinto:18-084-008-00506-00001 Cultivo:104020 ALMENDROS-GUARA Regadío Sup. Declarada:0,57 Superficie Resolver:0,57
Ref:5257336 Recinto:18-084-008-00523-00001 Cultivo:104020 ALMENDROS-GUARA Regadío Sup. Declarada:0,18 Superficie Resolver:0,18
Ref:5388859 Recinto:18-084-008-00523-00002 Cultivo:104020 ALMENDROS-GUARA Secano Sup. Declarada:0,01 Superficie Resolver:0,01
Ref:-1375439 Recinto:18-084-008-00523-00003 Cultivo:104020 ALMENDROS-GUARA Regadío Sup. Declarada:0,01 Superficie Resolver:0,01
Ref:1700000002684534 Recinto:18-084-008-00524-00002 Cultivo:104020 ALMENDROS-GUARA Regadío Sup. Declarada:0,16 Superficie Resolver:0,16
Ref:5257341 Recinto:18-084-008-00527-00001 Cultivo:104020 ALMENDROS-GUARA Regadío Sup. Declarada:0,1 Superficie Resolver:0,1
Ref:4226001 Recinto:18-084-008-00562-00001 Cultivo:104020 ALMENDROS-GUARA Regadío Sup. Declarada:0,12 Superficie Resolver:0,12
Ref:5257347 Recinto:18-084-008-00580-00001 Cultivo:104020 ALMENDROS-GUARA Regadío Sup. Declarada:0,2 Superficie Resolver:0,2
- 100421 Recinto declarado por error para una operación de la 6503, que se ha corregido de oficio marcando la operación correcta, de acuerdo con la fecha de inscripción del recinto en la producción ecológica.
Ref:1700000002684525 Recinto:18-084-001-00148-00001 Cultivo:104020 ALMENDROS-GUARA Secano
Ref:1700000002684532 Recinto:18-084-008-00505-00001 Cultivo:104020 ALMENDROS-GUARA Regadío
Ref:4625426 Recinto:18-084-008-00506-00001 Cultivo:104020 ALMENDROS-GUARA Regadío
Ref:5257336 Recinto:18-084-008-00523-00001 Cultivo:104020 ALMENDROS-GUARA Regadío
Ref:5388859 Recinto:18-084-008-00523-00002 Cultivo:104020 ALMENDROS-GUARA Regadío
Ref:-1375439 Recinto:18-084-008-00523-00003 Cultivo:104020 ALMENDROS-GUARA Regadío
Ref:1700000002684534 Recinto:18-084-008-00524-00002 Cultivo:104020 ALMENDROS-GUARA Regadío
Ref:5257341 Recinto:18-084-008-00527-00001 Cultivo:104020 ALMENDROS-GUARA Regadío
Ref:4226001 Recinto:18-084-008-00562-00001 Cultivo:104020 ALMENDROS-GUARA Regadío
Ref:5257347 Recinto:18-084-008-00580-00001 Cultivo:104020 ALMENDROS-GUARA Regadío

(1) Superficie declarada admisible ajustada con la superficie comprometida.
(2) Factor de penalización valorando el alcance para el tipo de compromiso.

Puede verificar la integridad de una copia de este documento mediante la lectura del código QR adjunto o mediante el acceso a la dirección https://ws050.juntadeandalucia.es/verificarFirma indicando el código de VERIFICACIÓN			
FIRMADO POR	RAQUEL MARIA ESPIN CRESPO	17/12/2024	
VERIFICACIÓN	Pk2jm6UYDU9J72AMTZUYRN3GET48NG	PÁG. 4994/9349	



APELLIDOS Y NOMBRE / RAZÓN SOCIAL
MARTINEZ PEREZ PEDRO

NIF
***8788*

EXPEDIENTE
1234863

ANUALIDAD DE PAGO
1ª

IMPORTE POR ANUALIDAD

	2023	2024	2025	2026	2027
IMPORTE MÁXIMO SUBVENCIONABLE	937,06 €	937,06 €	937,06 €	780,89 €	780,89 €
IMPORTE MEDIO DE TRANSFERENCIA (€/ha)	297,48 €	297,48 €	297,48 €	247,90 €	247,90 €

RESUMEN DE UNIDADES

Cód	GRUPO DE PAGO	Sup. Dec. Admisible (ha)	Sup. Comprometida (ha)	Sup. ajustada compromiso (1) (ha)	% sobredec.	Sup. Resuelta (ha)	Importe Declarado	Importe Topado	Importe Resuelto	Importe tras sobredec.
419	OLIVAR	3,15		3,15	0,00	3,15	937,06	937,06	937,06	937,06
TOTAL		3,15	3,15	3,15		3,15	937,06	937,06	937,06	937,06

APLICACIÓN DE REDUCCIONES Y PENALIZACIONES

GRUPO DE PAGO	Importe Calculado	Importe prereduc.	Criterios de subvencionabilidad y compromisos	Presentación tardía	Omisión declaración	Condicionalidad	IMPORTE (Euros) RESUELTO
OLIVAR	937,06	937,06	0,00	0,00	0,00	0,00	937,06
TOTAL	937,06	937,06					937,06

RESUMEN DE PAGOS

	IMPORTE (Euros)			
	RESUELTO	FEADER	MAPA	CAPADR
OLIVAR - Pago realizado	937,06 €	796,50 €	91,93 €	48,63 €

RECINTOS RESUELTOS

REF.	REFERENCIA SIGPAC	CULTIVO DESCRIPCIÓN CULTIVO	S/R G.PAGO	PEND. MEDIA (%)	SUP. DEC. ADMISIBLE (ha)	SUP. COMPROM. (ha)	SUP. AJUSTADA COMPROM. (1) (ha)	SUP. CONY. SIGPAC (ha)	SUP. CERTIE (ha)	SUP. CAMPO (ha)	SUP. CAMPO DETER. CULT. DECLARADO (ha)	SUP. DEC. REDUCIDA (ha)	SUP. RESUELTA (ha)
-1089564	18-057-053-00161-010	101010 OLIVAR-PICUAL	S 419	15,50	0,10	0,10	0,10		0,10			0,10	0,10
-1089562	18-057-053-00160-006	101010 OLIVAR-PICUAL	S 419	22,30	0,02	0,02	0,02		0,02			0,02	0,02
-1089561	18-057-053-00159-005	101010 OLIVAR-PICUAL	S 419	13,00	0,05	0,05	0,05		0,05			0,05	0,05
-1089560	18-057-053-00158-006	101010 OLIVAR-PICUAL	S 419	13,50	0,07	0,07	0,07		0,07			0,07	0,07
-1089559	18-057-053-00157-009	101010 OLIVAR-PICUAL	S 419	13,40	0,42	0,42	0,42		0,42			0,42	0,42
-1089543	18-024-009-00009-038	101010 OLIVAR-PICUAL	S 419	6,50	0,07	0,07	0,07		0,07			0,07	0,07
1700000006784382	18-057-053-00165-002	101010 OLIVAR-PICUAL	R 419	21,80	0,07	0,07	0,07		0,07			0,07	0,07
1700000006784435	18-057-053-00162-001	101010 OLIVAR-PICUAL	S 419	25,80	0,55	0,55	0,55		0,55			0,55	0,55
1700000006784436	18-057-053-00163-001	101010 OLIVAR-PICUAL	S 419	19,00	0,25	0,25	0,25		0,25			0,25	0,25
1700000006784437	18-057-053-00164-002	101010 OLIVAR-PICUAL	S 419	16,80	0,46	0,46	0,46		0,46			0,46	0,46
1700000006784450	18-057-053-00161-003	101010 OLIVAR-PICUAL	S 419	21,60	0,22	0,22	0,22		0,22			0,22	0,22
1700000006784462	18-057-053-00156-005	101010 OLIVAR-PICUAL	S 419	10,60	0,09	0,09	0,09		0,09			0,09	0,09
1700000006784463	18-057-053-00157-003	101010 OLIVAR-PICUAL	S 419	13,30	0,48	0,48	0,48		0,48			0,48	0,48
1700000006784464	18-057-053-00158-002	101010 OLIVAR-PICUAL	S 419	12,70	0,13	0,13	0,13		0,13			0,13	0,13
1700000006784465	18-057-053-00159-001	101010 OLIVAR-PICUAL	S 419	18,60	0,08	0,08	0,08		0,08			0,08	0,08
1700000006784466	18-057-053-00160-001	101010 OLIVAR-PICUAL	S 419	14,70	0,09	0,09	0,09		0,09			0,09	0,09

(1) Superficie declarada admisible ajustada con la superficie comprometida.
(2) Factor de penalización valorando el alcance para el tipo de compromiso.

Puede verificar la integridad de una copia de este documento mediante la lectura del código QR adjunto o mediante el acceso a la dirección <https://ws050.juntadeandalucia.es/verificarFirma> indicando el código de VERIFICACIÓN

FIRMADO POR

RAQUEL MARIA ESPIN CRESPO

17/12/2024

VERIFICACIÓN

Pk2jm6UYDU9J72AMTZUYRN3GET48NG

PÁG. 4995/9349





INCIDENCIAS

INCIDENCIA DESCRIPCIÓN

- 3790 Recinto declarado inactivo
Ref:-1472746 Recinto:18-057-047-00078-00001 Cultivo: -
- 100402 Recinto solicitado no forma parte de ningún organismo de control autorizado para la producción ecológica en Andalucía o fecha de inscripción posterior al plazo establecido (Anexo I. Criterios de Subvencionabilidad. Orden 28 de marzo de 2023).
Ref:-1089545 Recinto:18-024-009-00009-00040 Cultivo:20000 BARBECHO TRADICIONAL-SIN VARIEDAD Secano
Ref:-150442 Recinto:18-024-010-00166-00001 Cultivo:8000 AVENA-SIN VARIEDAD Secano
Ref:-1472480 Recinto:18-024-010-00229-00001 Cultivo:8000 AVENA-SIN VARIEDAD Secano
Ref:-150448 Recinto:18-024-010-00230-00003 Cultivo:20000 BARBECHO TRADICIONAL-SIN VARIEDAD Secano
Ref:1700000006784481 Recinto:18-024-010-00366-00001 Cultivo:20000 BARBECHO TRADICIONAL-SIN VARIEDAD Secano
Ref:1700000006784633 Recinto:18-024-010-00456-00001 Cultivo:8000 AVENA-SIN VARIEDAD Secano
Ref:1700000006784634 Recinto:18-024-010-00459-00002 Cultivo:8000 AVENA-SIN VARIEDAD Secano
Ref:-150469 Recinto:18-024-010-00460-00002 Cultivo:20000 BARBECHO TRADICIONAL-SIN VARIEDAD Secano
Ref:-150467 Recinto:18-024-010-00469-00002 Cultivo:20000 BARBECHO TRADICIONAL-SIN VARIEDAD Secano
Ref:1700000006784480 Recinto:18-024-010-00473-00001 Cultivo:20000 BARBECHO TRADICIONAL-SIN VARIEDAD Secano
Ref:-1564849 Recinto:18-030-011-00180-00004 Cultivo:20000 BARBECHO TRADICIONAL-SIN VARIEDAD Secano
Ref:-1564860 Recinto:18-030-011-00180-00005 Cultivo:20000 BARBECHO TRADICIONAL-SIN VARIEDAD Secano
Ref:-1472746 Recinto:18-057-047-00078-00001 Cultivo:8000 AVENA-SIN VARIEDAD Secano
- 100407 Explotación solicitada no forma parte de ningún organismo de control autorizado para la producción ecológica en Andalucía o fecha de inscripción posterior al plazo establecido (Anexo I. Criterios de Subvencionabilidad. Orden 28 de marzo de 2023).
Explotación:ES180230000287 Especie:CAPRINA
Explotación:ES180230000287 Especie:OVINA
- 100424 Solicita recinto que no está comprometido para la operación.
Ref:-1089545 Recinto:18-024-009-00009-00040 Cultivo:20000 BARBECHO TRADICIONAL-SIN VARIEDAD Secano
Ref:-150442 Recinto:18-024-010-00166-00001 Cultivo:8000 AVENA-SIN VARIEDAD Secano
Ref:-1472480 Recinto:18-024-010-00229-00001 Cultivo:8000 AVENA-SIN VARIEDAD Secano
Ref:-150448 Recinto:18-024-010-00230-00003 Cultivo:20000 BARBECHO TRADICIONAL-SIN VARIEDAD Secano
Ref:1700000006784481 Recinto:18-024-010-00366-00001 Cultivo:20000 BARBECHO TRADICIONAL-SIN VARIEDAD Secano
Ref:1700000006784633 Recinto:18-024-010-00456-00001 Cultivo:8000 AVENA-SIN VARIEDAD Secano
Ref:1700000006784634 Recinto:18-024-010-00459-00002 Cultivo:8000 AVENA-SIN VARIEDAD Secano
Ref:-150469 Recinto:18-024-010-00460-00002 Cultivo:20000 BARBECHO TRADICIONAL-SIN VARIEDAD Secano
Ref:-150467 Recinto:18-024-010-00469-00002 Cultivo:20000 BARBECHO TRADICIONAL-SIN VARIEDAD Secano
Ref:1700000006784480 Recinto:18-024-010-00473-00001 Cultivo:20000 BARBECHO TRADICIONAL-SIN VARIEDAD Secano
Ref:-1564849 Recinto:18-030-011-00180-00004 Cultivo:20000 BARBECHO TRADICIONAL-SIN VARIEDAD Secano
Ref:-1564860 Recinto:18-030-011-00180-00005 Cultivo:20000 BARBECHO TRADICIONAL-SIN VARIEDAD Secano
Ref:-1472746 Recinto:18-057-047-00078-00001 Cultivo:8000 AVENA-SIN VARIEDAD Secano

(1) Superficie declarada admisible ajustada con la superficie comprometida.
(2) Factor de penalización valorando el alcance para el tipo de compromiso.

Puede verificar la integridad de una copia de este documento mediante la lectura del código QR adjunto o mediante el acceso a la dirección <https://ws050.juntadeandalucia.es/verificarFirma> indicando el código de VERIFICACIÓN

FIRMADO POR	RAQUEL MARIA ESPIN CRESPO	17/12/2024	
VERIFICACIÓN	Pk2jm6UYDU9J72AMTZUYRN3GET48NG	PÁG. 4996/9349	



APELLIDOS Y NOMBRE / RAZÓN SOCIAL

MARTINEZ PLAZA VICENTE

NIF

***4143*

EXPEDIENTE

1065853

ANUALIDAD DE PAGO

1ª

IMPORTE POR ANUALIDAD

	2023	2024	2025	2026	2027
IMPORTE MÁXIMO SUBVENCIONABLE	2.958,19 €	2.958,19 €	2.958,19 €	2.465,14 €	2.465,14 €
IMPORTE MEDIO DE TRANSFERENCIA (€/ha)	259,49 €	259,49 €	259,49 €	216,24 €	216,24 €

RESUMEN DE UNIDADES

Cód	GRUPO DE PAGO	Sup. Dec. Admisible (ha)	Sup. Comprometida (ha)	Sup. ajustada compromiso (1) (ha)	% sobredec.	Sup. Resuelta (ha)	Importe Declarado	Importe Topado	Importe Resuelto	Importe tras sobredec.
422	FRUTALES SECANO	11,40		11,40	0,00	11,40	2.958,19	2.958,19	2.958,19	2.958,19
TOTAL		11,40	11,40	11,40		11,40	2.958,19	2.958,19	2.958,19	2.958,19

APLICACIÓN DE REDUCCIONES Y PENALIZACIONES

GRUPO DE PAGO	Importe Calculado	Importe prereduc.	Importe subvencionabilidad y compromisos	Presentación tardía	Omisión declaración	Condicionalidad	IMPORTE (Euros) RESUELTO
FRUTALES SECANO	2.958,19		0,00	0,00	0,00	0,00	2.958,19
TOTAL	2.958,19	2.958,19					2.958,19

RESUMEN DE PAGOS

	IMPORTE (Euros)			
	RESUELTO	FEADER	MAPA	CAPADR
FRUTALES SECANO - Pago realizado	2.958,19 €	2.514,46 €	290,20 €	153,53 €

RECINTOS RESUELTOS

REF.	REFERENCIA SIGPAC	CULTIVO	DESCRIPCIÓN CULTIVO	S/R G.PAGO	PEND. MEDIA (%)	SUP. DEC. ADMISIBLE (ha)	SUP. COMPROM. (ha)	SUP. AJUSTADA COMPR.(1) (ha)	SUP. CONY. SIGPAC (ha)	SUP. CERTIE (ha)	SUP. CAMPO (ha)	SUP. CAMPO DETER. CULT. DECLARADO (ha)	SUP. DEC. REDUCIDA (ha)	SUP. RESUELTA (ha)
-717809	18-087-014-00353-004	104024	ALMENDROS-MARCONA	S 422	20,70	0,03	0,03	0,03		0,03			0,03	0,03
1700000003558173	18-087-014-00151-002	104022	ALMENDROS-LARGUETA	S 422	17,70	0,03	0,03	0,03		0,03			0,03	0,03
1700000003558174	18-087-014-00152-001	104022	ALMENDROS-LARGUETA	S 422	22,10	3,21	3,21	3,21		3,21			3,21	3,21
1700000003558175	18-087-014-00352-001	104024	ALMENDROS-MARCONA	S 422	26,80	0,27	0,27	0,27		0,27			0,27	0,27
1700000003558176	18-087-014-00353-001	104024	ALMENDROS-MARCONA	S 422	22,00	1,00	1,00	1,00		1,00			1,00	1,00
1700000003560184	18-087-008-00110-004	104014	ALMENDROS-FERRAGNES	S 422	6,70	0,02	0,02	0,02		0,02			0,02	0,02
1700000003560185	18-087-008-00111-001	104014	ALMENDROS-FERRAGNES	S 422	8,30	4,00	4,00	4,00		4,00			4,00	4,00
1700000003560186	18-087-008-00179-003	104014	ALMENDROS-FERRAGNES	S 422	8,00	0,16	0,16	0,16		0,16			0,16	0,16
1700000003560187	18-087-008-00206-002	104014	ALMENDROS-FERRAGNES	S 422	28,00	0,36	0,36	0,36		0,36			0,36	0,36
1700000003560188	18-087-008-00206-001	104014	ALMENDROS-FERRAGNES	S 422	7,20	0,62	0,62	0,62		0,62			0,62	0,62
1700000003560189	18-087-014-00151-002	104014	ALMENDROS-FERRAGNES	S 422	17,70	1,70	1,70	1,70		1,70			1,70	1,70

(1) Superficie declarada admisible ajustada con la superficie comprometida.
 (2) Factor de penalización valorando el alcance para el tipo de compromiso.

Puede verificar la integridad de una copia de este documento mediante la lectura del código QR adjunto o mediante el acceso a la dirección <https://ws050.juntadeandalucia.es/verificarFirma> indicando el código de VERIFICACIÓN

FIRMADO POR	RAQUEL MARIA ESPIN CRESPO	17/12/2024	
VERIFICACIÓN	Pk2jm6UYDU9J72AMTZUYRN3GET48NG	PÁG. 4997/9349	



APELLIDOS Y NOMBRE / RAZÓN SOCIAL
MARTINEZ RECHE ANTONIO LUIS

NIF
***5230*

EXPEDIENTE
1148370

ANUALIDAD DE PAGO
1ª

IMPORTE POR ANUALIDAD

	2023	2024	2025	2026	2027
IMPORTE MÁXIMO SUBVENCIONABLE	3.542,94 €	3.542,94 €	2.952,35 €	2.952,35 €	2.952,35 €
IMPORTE MEDIO DE TRANSFERENCIA (€/ha)	123,06 €	123,06 €	102,55 €	102,55 €	102,55 €

RESUMEN DE UNIDADES

Cód	GRUPO DE PAGO	Sup. Dec. Admisible (ha)	Sup. Comprometida (ha)	Sup. ajustada compromiso (1) (ha)	% sobredec.	Sup. Resuelta (ha)	Importe Declarado	Importe Topado	Importe Resuelto	Importe tras sobredec.
416	HERBÁCEOS	19,53		19,53	0,00	19,53	3.542,94	3.542,94	3.542,94	3.542,94
424	HERBÁCEOS NO ELEGIBLES	9,26		9,26	0,00	9,26	0,00	0,00	0,00	0,00
TOTAL		28,79	28,79	28,79		28,79	3.542,94	3.542,94	3.542,94	3.542,94

APLICACIÓN DE REDUCCIONES Y PENALIZACIONES

GRUPO DE PAGO	Importe Calculado	Importe prereduc.	Criterios de subvencionabilidad y compromisos	Presentación tardía	Omisión declaración	Condicionalidad	IMPORTE (Euros) RESUELTO
HERBÁCEOS	3.542,94	3.542,94	0,00	0,00	0,00	0,00	3.542,94
HERBÁCEOS NO ELEGIBLES	0,00	0,00	0,00	0,00	0,00	0,00	0,00
TOTAL	3.542,94	3.542,94					3.542,94

RESUMEN DE PAGOS

	RESUELTO	FEADER	MAPA	CAPADR
HERBÁCEOS - Pago realizado	3.542,94 €	3.011,50 €	347,56 €	183,88 €

RECINTOS RESUELTOS

REF.	REFERENCIA SIGPAC	CULTIVO DESCRIPCIÓN CULTIVO	S/R G.PAGO	PEND. MEDIA (%)	SUP. DEC. ADMISIBLE (ha)	SUP. COMPROM. (ha)	SUP. AJUSTADA COMPROM. (1) (ha)	SUP. CONV. SIGPAC (ha)	SUP. CERTIF. (ha)	SUP. CAMPO (ha)	SUP. CAMPO DETER CUL. DECLARADO (ha)	SUP. DEC. REDUCIDA (ha)	SUP. RESUELTA (ha)
-935062	18-057-031-00100-005	40376 GUIANTES-VIRIATO	S 416	3,50	0,18	0,18	0,18		0,18			0,18	0,18
5299049	18-057-031-00101-006	8000 AVENA-SIN VARIEDAD	S 416	5,40	0,07	0,07	0,07		0,07			0,07	0,07
1700000005277558	18-057-031-00052-006	40376 GUIANTES-VIRIATO	S 416	6,40	0,38	0,38	0,38		0,38			0,38	0,38
1700000005277560	18-057-031-00052-003	8000 AVENA-SIN VARIEDAD	S 416	7,60	15,14	15,14	15,14		15,14			15,14	15,14
1700000005277561	18-057-031-00102-002	8000 AVENA-SIN VARIEDAD	S 416	12,30	0,16	0,16	0,16		0,16			0,16	0,16
1700000005277565	18-057-031-00104-001	40376 GUIANTES-VIRIATO	S 416	3,70	3,60	3,60	3,60		3,60			3,60	3,60
-444970	18-057-031-00101-006	20000 BARBECHO TRADICIONAL-SIN VARIEDAD	S 424	5,40	0,24	0,24	0,24		0,24			0,24	0,24
1700000005277555	18-057-031-00052-001	20000 BARBECHO TRADICIONAL-SIN VARIEDAD	S 424	16,50	0,29	0,29	0,29		0,29			0,29	0,29
1700000005277556	18-057-031-00052-003	20000 BARBECHO TRADICIONAL-SIN VARIEDAD	S 424	7,60	4,34	4,34	4,34		4,34			4,34	4,34
1700000005277557	18-057-031-00052-010	20000 BARBECHO TRADICIONAL-SIN VARIEDAD	S 424	4,60	4,39	4,39	4,39		4,39			4,39	4,39

INCIDENCIAS

INCIDENCIA DESCRIPCIÓN

100407 Explotación solicitada no forma parte de ningún organismo de control autorizado para la producción ecológica en Andalucía o fecha de inscripción posterior al plazo establecido (Anexo I. Criterios de Subvencionabilidad. Orden 28 de marzo de 2023).
Explotación:ES180560000173 Especie:CAPRINA
Explotación:ES180560000173 Especie:OVINA

(1) Superficie declarada admisible ajustada con la superficie comprometida.
(2) Factor de penalización valorando el alcance para el tipo de compromiso.

Puede verificar la integridad de una copia de este documento mediante la lectura del código QR adjunto o mediante el acceso a la dirección https://ws050.juntadeandalucia.es/verificarFirma indicando el código de VERIFICACIÓN			
FIRMADO POR	RAQUEL MARIA ESPIN CRESPO	17/12/2024	
VERIFICACIÓN	Pk2jm6UYDU9J72AMTZUYRN3GET48NG	PÁG. 4998/9349	

**APELLIDOS Y NOMBRE / RAZÓN SOCIAL**

MARTINEZ RECHE ROSA MARIA

NIF

***8160*

EXPEDIENTE

1031359

ANUALIDAD DE PAGO

1ª

IMPORTE POR ANUALIDAD

	2023	2024	2025	2026	2027
IMPORTE MÁXIMO SUBVENCIONABLE	2.314,31 €	2.314,31 €	1.994,98 €	1.928,55 €	1.928,55 €
IMPORTE MEDIO DE TRANSFERENCIA (€/ha)	124,69 €	124,69 €	107,49 €	103,91 €	103,91 €

RESUMEN DE UNIDADES

Cód	GRUPO DE PAGO	Sup. Dec. Admisible (ha)	Sup. Comprometida (ha)	Sup. ajustada compromiso (1) (ha)	% sobredec.	Sup. Resuelta (ha)	Importe Declarado	Importe Topado	Importe Resuelto	Importe tras sobredec.
416	HERBÁCEOS	10,56		10,56	0,00	10,56	1.915,69	1.915,69	1.915,69	1.915,69
419	OLIVAR	1,34		1,34	0,00	1,34	398,62	398,62	398,62	398,62
424	HERBÁCEOS NO ELEGIBLES	6,66		6,66	0,00	6,66	0,00	0,00	0,00	0,00
TOTAL		18,56	18,56	18,56		18,56	2.314,31	2.314,31	2.314,31	2.314,31

APLICACIÓN DE REDUCCIONES Y PENALIZACIONES

GRUPO DE PAGO	Importe Calculado	Importe prereduc.	Criterios de subvencionabilidad y compromisos	Presentación tardía	Omisión declaración	Condicionalidad	IMPORTE (Euros) RESUELTO
HERBÁCEOS	1.915,69	1.915,69	0,00	0,00	0,00	0,00	1.915,69
HERBÁCEOS NO ELEGIBLES	0,00	0,00	0,00	0,00	0,00	0,00	0,00
OLIVAR	398,62	398,62	0,00	0,00	0,00	0,00	398,62
TOTAL	2.314,31	2.314,31					2.314,31

RESUMEN DE PAGOS

	RESUELTO	FEADER	MAPA	CAPADR
HERBÁCEOS - Pago realizado	1.915,69 €	1.628,34 €	187,93 €	99,42 €
OLIVAR - Pago realizado	398,62 €	338,83 €	39,10 €	20,69 €
TOTAL	2.314,31 €	1.967,17 €	227,03 €	120,11 €

RECINTOS RESUELTOS

REE.	REFERENCIA SIGPAC	CULTIVO DESCRIPCIÓN CULTIVO	S/R G.PAGO	PEND. MEDIA (%)	SUP. ADMISIBLE (ha)	SUP. COMPROM. (ha)	SUP. AJUSTADA COMPR.(1) (ha)	SUP. CONV. SIGPAC (ha)	SUP. CERTIE. (ha)	SUP. CAMPO (ha)	SUP. CAMPO DETER. CULT. DECLARADO (ha)	SUP. DEC. REDUCIDA (ha)	SUP. RESUELTA (ha)
1700000006558107	18-057-002-00194-001	8000 AVENA-SIN VARIEDAD	S	416	8,50	2,48	2,48	2,48	2,48	2,48	2,48	2,48	2,48
1700000006558111	18-057-056-00763-002	8000 AVENA-SIN VARIEDAD	R	416	5,20	0,35	0,35	0,35	0,35	0,35	0,35	0,35	0,35
1700000006558116	18-057-056-00763-006	8000 AVENA-SIN VARIEDAD	S	416	6,80	0,05	0,05	0,05	0,05	0,05	0,05	0,05	0,05
1700000006558117	18-057-061-00026-001	5000 CEBADA-SIN VARIEDAD	S	416	4,40	2,60	2,60	2,60	2,60	2,60	2,60	2,60	2,60
1700000006558118	18-057-062-00082-001	5000 CEBADA-SIN VARIEDAD	S	416	6,50	1,50	1,50	1,50	1,50	1,50	1,50	1,50	1,50
1700000006558120	18-057-056-00763-003	8000 AVENA-SIN VARIEDAD	R	416	1,10	0,16	0,16	0,16	0,16	0,16	0,16	0,16	0,16
1700000006558121	18-057-037-00462-002	8000 AVENA-SIN VARIEDAD	S	416	8,30	2,73	2,73	2,73	2,73	2,73	2,73	2,73	2,73
1700000006558122	18-057-002-00195-001	8000 AVENA-SIN VARIEDAD	S	416	6,50	0,51	0,51	0,51	0,51	0,51	0,51	0,51	0,51
1700000006558125	18-057-056-00763-007	8000 AVENA-SIN VARIEDAD	R	416	2,60	0,18	0,18	0,18	0,18	0,18	0,18	0,18	0,18
-1053691	18-057-056-00763-009	101010 OLIVAR-PICUAL	R	419	9,80	0,03	0,03	0,03	0,03	0,03	0,03	0,03	0,03
1700000006558108	18-057-058-00687-001	101010 OLIVAR-PICUAL	R	419	6,80	0,14	0,14	0,14	0,14	0,14	0,14	0,14	0,14
1700000006558109	18-057-056-00763-005	101010 OLIVAR-PICUAL	R	419	9,10	0,33	0,33	0,33	0,33	0,33	0,33	0,33	0,33
1700000006558114	18-057-056-00757-001	101010 OLIVAR-PICUAL	S	419	15,40	0,39	0,39	0,39	0,39	0,39	0,39	0,39	0,39
1700000006558115	18-057-056-00304-001	101010 OLIVAR-PICUAL	R	419	3,80	0,45	0,45	0,45	0,45	0,45	0,45	0,45	0,45
6952361	18-057-032-00078-001	20000 BARBECHO TRADICIONAL-SIN VARIEDAD	S	424	2,90	4,93	4,93	4,93	4,93	4,93	4,93	4,93	4,93
1700000006558110	18-057-054-00320-001	20000 BARBECHO TRADICIONAL-SIN VARIEDAD	S	424	5,90	0,44	0,44	0,44	0,44	0,44	0,44	0,44	0,44
1700000006558112	18-057-062-00088-001	20000 BARBECHO TRADICIONAL-SIN VARIEDAD	S	424	5,20	0,36	0,36	0,36	0,36	0,36	0,36	0,36	0,36
1700000006558113	18-057-056-01170-003	20000 BARBECHO TRADICIONAL-SIN VARIEDAD	S	424	5,50	0,20	0,20	0,20	0,20	0,20	0,20	0,20	0,20
1700000006558119	18-057-062-00083-001	20000 BARBECHO TRADICIONAL-SIN VARIEDAD	S	424	12,60	0,34	0,34	0,34	0,34	0,34	0,34	0,34	0,34
1700000006558123	18-057-062-00089-001	20000 BARBECHO TRADICIONAL-SIN VARIEDAD	S	424	7,90	0,33	0,33	0,33	0,33	0,33	0,33	0,33	0,33
1700000006558124	18-057-056-01160-001	20000 BARBECHO TRADICIONAL-SIN VARIEDAD	S	424	9,00	0,06	0,06	0,06	0,06	0,06	0,06	0,06	0,06

(1) Superficie declarada admisible ajustada con la superficie comprometida.
(2) Factor de penalización valorando el alcance para el tipo de compromiso.Puede verificar la integridad de una copia de este documento mediante la lectura del código QR adjunto o mediante el acceso a la dirección <https://ws050.juntadeandalucia.es/verificarFirma> indicando el código de VERIFICACIÓN

FIRMADO POR

RAQUEL MARIA ESPIN CRESPO

17/12/2024

VERIFICACIÓN

Pk2jm6UYDU9J72AMTZUYRN3GET48NG

PÁG. 4999/9349





INCIDENCIAS

INCIDENCIA DESCRIPCIÓN

- 100412 Número de hectáreas validadas inferior a la superficie mínima permitida por el grupo de cultivo (Anexo I. Criterios de Subvencionabilidad. Orden 28 de marzo de 2023).
Sup. Resuelta:0 Grupo de Pago:FRUTALES SECANO
- 100413 Recinto perteneciente a grupo de cultivo que no cumple con la superficie mínima requerida (Anexo I. Criterios de Subvencionabilidad. Orden 28 de marzo de 2023).
Ref:-941981 Recinto:18-057-023-00037-00015 Cultivo:104020 ALMENDROS-GUARA Secano Sup. Declarada:0,02 Superficie Resolver:0,02
Ref:6952353 Recinto:18-057-029-00081-00001 Cultivo:104008 ALMENDROS-CONSTANTI Secano Sup. Declarada:7,37 Superficie Resolver:7,37
Ref:6952362 Recinto:18-057-029-00082-00001 Cultivo:104008 ALMENDROS-CONSTANTI Secano Sup. Declarada:4,62 Superficie Resolver:4,62
Ref:6952364 Recinto:18-057-029-00092-00001 Cultivo:104008 ALMENDROS-CONSTANTI Secano Sup. Declarada:1,29 Superficie Resolver:1,29
Ref:6952363 Recinto:18-057-029-00094-00001 Cultivo:104008 ALMENDROS-CONSTANTI Secano Sup. Declarada:1,66 Superficie Resolver:1,66
Ref:170000006558126 Recinto:18-057-039-00061-00001 Cultivo:104020 ALMENDROS-GUARA Secano Sup. Declarada:1,03 Superficie Resolver:1,03
Ref:170000006558127 Recinto:18-057-039-00062-00001 Cultivo:104020 ALMENDROS-GUARA Secano Sup. Declarada:3,27 Superficie Resolver:3,27
- 100421 Recinto declarado por error para una operación de la 6503, que se ha corregido de oficio marcando la operación correcta, de acuerdo con la fecha de inscripción del recinto en la producción ecológica.
Ref:-941981 Recinto:18-057-023-00037-00015 Cultivo:104020 ALMENDROS-GUARA Secano
Ref:6952353 Recinto:18-057-029-00081-00001 Cultivo:104008 ALMENDROS-CONSTANTI Secano
Ref:6952362 Recinto:18-057-029-00082-00001 Cultivo:104008 ALMENDROS-CONSTANTI Secano
Ref:6952364 Recinto:18-057-029-00092-00001 Cultivo:104008 ALMENDROS-CONSTANTI Secano
Ref:6952363 Recinto:18-057-029-00094-00001 Cultivo:104008 ALMENDROS-CONSTANTI Secano
Ref:6952361 Recinto:18-057-032-00078-00001 Cultivo:20000 BARBECHO TRADICIONAL-SIN VARIEDAD Secano

(1) Superficie declarada admisible ajustada con la superficie comprometida.
(2) Factor de penalización valorando el alcance para el tipo de compromiso.

Puede verificar la integridad de una copia de este documento mediante la lectura del código QR adjunto o mediante el acceso a la dirección <https://ws050.juntadeandalucia.es/verificarFirma> indicando el código de VERIFICACIÓN

FIRMADO POR	RAQUEL MARIA ESPIN CRESPO	17/12/2024	
VERIFICACIÓN	Pk2jm6UYDU9J72AMTZUYRN3GET48NG	PÁG. 5000/9349	



APELLIDOS Y NOMBRE / RAZÓN SOCIAL

MARTINEZ RODRIGUEZ ANTONIO

NIF
***5228*

EXPEDIENTE
1176882

ANUALIDAD DE PAGO
1ª

IMPORTES POR ANUALIDAD

	2023	2024	2025	2026	2027
IMPORTE MÁXIMO SUBVENCIONABLE	18.141,00 €	18.141,00 €	15.117,00 €	15.117,00 €	15.117,00 €
IMPORTE MEDIO DE TRANSFERENCIA (€/ha)	102,56 €	102,56 €	85,46 €	85,46 €	85,46 €

RESUMEN DE UNIDADES

Cód	GRUPO DE PAGO	Sup. Dec. Admisible (ha)	Sup. Comprometida (ha)	Sup. ajustada compromiso (1) (ha)	% sobredec.	Sup. Resuelta (ha)	Importe Declarado	Importe Topado	Importe Resuelto	Importe tras sobredec.
416	HERBÁCEOS	108,65		100,00	0,00	100,00	18.141,00	18.141,00	18.141,00	18.141,00
424	HERBÁCEOS NO ELEGIBLES	76,94		76,89	0,00	76,89	0,00	0,00	0,00	0,00
TOTAL		185,59	176,89	176,89		176,89	18.141,00	18.141,00	18.141,00	18.141,00

APLICACIÓN DE REDUCCIONES Y PENALIZACIONES

GRUPO DE PAGO	Importe Calculado	Importe prereduc.	Criterios de subvencionabilidad y compromisos	Presentación tardía	Omisión declaración	Condicionabilidad	IMPORTE (Euros) RESUELTO
HERBÁCEOS	18.141,00	18.141,00	0,00	0,00	0,00	0,00	18.141,00
HERBÁCEOS NO ELEGIBLES	0,00	0,00	0,00	0,00	0,00	0,00	0,00
TOTAL	18.141,00	18.141,00					18.141,00

RESUMEN DE PAGOS

	IMPORTE (Euros)			
	RESUELTO	FEADER	MAPA	CAPADR
HERBÁCEOS - Pago realizado	4.469,94 €	3.799,45 €	438,50 €	231,99 €
HERBÁCEOS - A pagar	13.671,06 €	11.620,40 €	1.341,13 €	709,53 €
TOTAL	18.141,00 €	15.419,85 €	1.779,63 €	941,52 €

(1) Superficie declarada admisible ajustada con la superficie comprometida.
(2) Factor de penalización valorando el alcance para el tipo de compromiso.

Puede verificar la integridad de una copia de este documento mediante la lectura del código QR adjunto o mediante el acceso a la dirección <https://ws050.juntadeandalucia.es/verificarFirma> indicando el código de VERIFICACIÓN

FIRMADO POR	RAQUEL MARIA ESPIN CRESPO	17/12/2024	
VERIFICACIÓN	Pk2jm6UYDU9J72AMTZUYRN3GET48NG	PÁG. 5001/9349	



RECINTOS RESUELTOS

REF.	REFERENCIA SIGPAC	CULTIVO DESCRIPCIÓN CULTIVO	S/R G.PAGO	PEND. MEDIA (%)	SUP. DEC. ADMISIBLE (ha)	SUP. COMPROM. (ha)	SUP. AJUSTADA COMPR.(1) (ha)	SUP. CONV. SIGPAC (ha)	SUP. CERTIF. (ha)	SUP. CAMPO (ha)	SUP. CAMPO DECLARADO (ha)	SUP. DEC. REDUCIDA (ha)	SUP. RESUELTA (ha)
-903748	18-057-050-00097-008	40376 GUI SANTES-VIRIATO	S	416	3,10	0,10	0,10	0,10	0,10			0,10	0,10
-901442	18-057-049-00134-010	8000 AVENA-SIN VARIEDAD	S	416	3,60	0,15	0,15	0,15	0,15			0,15	0,15
-705101	18-057-048-00110-014	8000 AVENA-SIN VARIEDAD	S	416	8,30	0,34	0,34	0,34	0,34			0,34	0,34
-124829	18-057-049-00130-002	8000 AVENA-SIN VARIEDAD	S	416	5,80	0,31	0,31	0,31	0,31			0,31	0,31
-124828	18-057-049-00130-003	8000 AVENA-SIN VARIEDAD	S	416	8,30	0,24	0,24	0,24	0,24			0,24	0,24
4579188	18-057-050-00059-001	8000 AVENA-SIN VARIEDAD	S	416	4,80	1,32	1,32	1,32	1,32			1,32	1,32
4579190	18-057-050-00061-001	8000 AVENA-SIN VARIEDAD	S	416	3,90	0,70	0,70	0,70	0,70			0,70	0,70
4579191	18-057-050-00062-001	8000 AVENA-SIN VARIEDAD	S	416	3,20	2,96	2,96	2,96	2,96			2,96	2,96
4643408	18-057-050-00094-005	8000 CEBADA-SIN VARIEDAD	S	416	5,00	9,00	9,00	9,00	9,00			9,00	9,00
4759345	18-057-041-00308-002	8000 AVENA-SIN VARIEDAD	S	416	3,00	5,05	5,05	5,05	5,05			5,05	5,05
4797461	18-057-041-00300-001	8000 AVENA-SIN VARIEDAD	S	416	11,60	0,81	0,81	0,81	0,81			0,81	0,81
5231402	18-040-006-00020-001	8000 AVENA-SIN VARIEDAD	S	416	6,50	1,20	1,20	1,20	1,20			1,20	1,20
5231403	18-057-041-00311-001	5000 CEBADA-SIN VARIEDAD	S	416	4,40	0,95	0,95	0,95	0,95			0,95	0,95
5231404	18-024-011-00206-001	8000 AVENA-SIN VARIEDAD	S	416	3,00	0,60	0,60	0,60	0,60			0,60	0,60
5231406	18-057-044-00170-001	8000 AVENA-SIN VARIEDAD	S	416	3,80	1,54	1,54	1,54	1,54			1,54	1,54
5231408	18-057-046-00016-001	5000 CEBADA-SIN VARIEDAD	S	416	2,90	0,55	0,55	0,55	0,55			0,55	0,55
5231411	18-057-044-00171-001	8000 AVENA-SIN VARIEDAD	S	416	7,90	0,33	0,33	0,33	0,33			0,33	0,33
5231412	18-040-006-00030-001	8000 AVENA-SIN VARIEDAD	S	416	4,10	4,90	4,90	4,90	4,90			4,90	4,90
5231413	18-057-049-00091-001	8000 AVENA-SIN VARIEDAD	S	416	2,50	1,69	1,69	1,69	1,69			1,69	1,69
5231415	18-057-046-00181-003	8000 AVENA-SIN VARIEDAD	S	416	7,60	2,64	2,64	2,64	2,64			2,64	2,64
5231416	18-057-046-00018-001	5000 CEBADA-SIN VARIEDAD	S	416	2,40	0,65	0,65	0,65	0,65			0,65	0,65
5295557	18-057-050-00077-003	8000 AVENA-SIN VARIEDAD	S	416	3,40	0,60	0,60	0,60	0,60			0,60	0,60
5298433	18-024-015-00032-001	8000 AVENA-SIN VARIEDAD	R	416	1,50	0,86	0,86	0,86	0,86			0,86	0,86
5298435	18-024-015-00031-002	8000 AVENA-SIN VARIEDAD	R	416	1,60	0,54	0,54	0,54	0,54			0,54	0,54
170000006301484	18-057-053-00262-001	8000 AVENA-SIN VARIEDAD	S	416	6,60	1,16	1,16	1,16	1,16			1,16	1,16
170000006301500	18-057-049-00048-001	8000 AVENA-SIN VARIEDAD	S	416	2,60	0,59	0,59	0,59	0,59			0,59	0,59
170000006301502	18-057-050-00093-001	5000 CEBADA-SIN VARIEDAD	S	416	3,50	0,61	0,61	0,61	0,61			0,61	0,61
170000006301516	18-057-050-00057-001	8000 AVENA-SIN VARIEDAD	S	416	4,60	0,97	0,97	0,97	0,97			0,97	0,97
170000006301519	18-057-046-00003-001	8000 AVENA-SIN VARIEDAD	S	416	4,40	2,81	2,81	2,81	2,81			2,81	2,81
170000006301526	18-057-047-00056-001	8000 AVENA-SIN VARIEDAD	S	416	3,50	1,74	1,74	1,74	1,74			1,74	1,74
170000006301528	18-057-049-00080-001	8000 AVENA-SIN VARIEDAD	S	416	2,90	0,04	0,04	0,04	0,04			0,04	0,04
170000006301529	18-057-049-00081-001	8000 AVENA-SIN VARIEDAD	S	416	3,50	1,43	1,43	1,43	1,43			1,43	1,43
170000006301530	18-057-046-00001-001	8000 AVENA-SIN VARIEDAD	S	416	4,00	2,88	2,88	2,88	2,88			2,88	2,88
170000006301542	18-057-047-00068-001	8000 AVENA-SIN VARIEDAD	S	416	5,50	0,88	0,88	0,88	0,88			0,88	0,88
170000006301543	18-057-050-00099-001	40376 GUI SANTES-VIRIATO	S	416	2,90	3,73	3,73	3,73	3,73			3,73	3,73
170000006301545	18-057-047-00069-003	8000 AVENA-SIN VARIEDAD	S	416	5,70	0,79	0,79	0,79	0,79			0,79	0,79
170000006301546	18-057-047-00069-002	8000 AVENA-SIN VARIEDAD	S	416	6,70	0,25	0,25	0,25	0,25			0,25	0,25
170000006301547	18-057-047-00007-001	8000 AVENA-SIN VARIEDAD	S	416	3,60	1,64	1,64	1,64	1,64			1,64	1,64
170000006301553	18-057-050-00101-001	40376 GUI SANTES-VIRIATO	S	416	2,80	7,14	7,14	7,14	7,14			7,14	7,14
170000006301554	18-057-050-00120-001	8000 AVENA-SIN VARIEDAD	S	416	5,20	0,49	0,49	0,49	0,49			0,49	0,49
170000006301555	18-057-050-00119-001	8000 AVENA-SIN VARIEDAD	S	416	5,30	3,00	3,00	3,00	3,00			3,00	3,00
1700000007176075	18-057-048-00109-023	40376 GUI SANTES-VIRIATO	S	416	3,90	0,82	0,82	0,82	0,82			0,82	0,82
1700000007176080	18-057-048-00109-003	40376 GUI SANTES-VIRIATO	S	416	5,20	4,19	4,19	4,19	4,19			4,19	4,19
1700000007176084	18-057-048-00109-008	40376 GUI SANTES-VIRIATO	S	416	2,40	1,47	1,47	1,47	1,47			1,47	1,47
1700000007176085	18-057-048-00109-006	40376 GUI SANTES-VIRIATO	S	416	4,30	0,94	0,94	0,94	0,94			0,94	0,94
1700000007176092	18-057-048-00110-015	8000 AVENA-SIN VARIEDAD	S	416	8,00	0,37	0,37	0,37	0,37			0,37	0,37
1700000007176096	18-057-049-00101-006	40376 GUI SANTES-VIRIATO	S	416	6,00	2,98	2,98	2,98	2,98			2,98	2,98
1700000007176108	18-057-049-00134-001	8000 AVENA-SIN VARIEDAD	S	416	4,80	0,91	0,91	0,91	0,91			0,91	0,91
1700000007176111	18-057-048-00110-004	8000 AVENA-SIN VARIEDAD	S	416	8,70	0,50	0,50	0,50	0,50			0,50	0,50
1700000007176116	18-057-047-00087-001	8000 AVENA-SIN VARIEDAD	S	416	4,70	1,20	1,20	1,20	1,20			1,20	1,20
1700000007176121	18-057-047-00087-002	8000 AVENA-SIN VARIEDAD	S	416	4,10	0,39	0,39	0,39	0,39			0,39	0,39
1700000007176130	18-057-048-00110-006	8000 AVENA-SIN VARIEDAD	S	416	3,40	0,15	0,15	0,15	0,15			0,15	0,15
1700000007176131	18-057-048-00110-001	8000 AVENA-SIN VARIEDAD	S	416	5,70	0,25	0,25	0,25	0,25			0,25	0,25
1700000007176137	18-057-049-00140-001	8000 AVENA-SIN VARIEDAD	R	416	2,20	0,15	0,15	0,15	0,15			0,15	0,15
1700000007176149	18-057-049-00014-001	8000 AVENA-SIN VARIEDAD	S	416	4,60	1,71	1,71	1,71	1,71			1,71	1,71
1700000007176150	18-057-049-00015-001	8000 AVENA-SIN VARIEDAD	S	416	4,10	0,26	0,26	0,26	0,26			0,26	0,26
1700000007176162	18-057-048-00102-002	8000 AVENA-SIN VARIEDAD	S	416	6,00	1,91	1,91	1,91	1,91			1,91	1,91
1700000007176173	18-057-048-00101-001	8000 AVENA-SIN VARIEDAD	S	416	4,60	2,46	2,46	2,46	2,46			2,46	2,46
1700000007176174	18-057-046-00158-001	8000 AVENA-SIN VARIEDAD	S	416	3,90	0,65	0,65	0,65	0,65			0,65	0,65
1700000007176181	18-057-048-00109-010	40376 GUI SANTES-VIRIATO	S	416	7,30	1,10	1,10	1,10	1,10			1,10	1,10
1700000007176202	18-057-043-00229-001	8000 AVENA-SIN VARIEDAD	S	416	9,70	3,59	3,59	3,59	3,59			3,59	3,59
1700000007176207	18-057-049-00032-001	40376 GUI SANTES-VIRIATO	S	416	3,80	2,13	2,13	2,13	2,13			2,13	2,13
1700000007176208	18-057-049-00036-001	8000 AVENA-SIN VARIEDAD	S	416	4,30	1,80	1,80	1,80	1,80			1,80	1,80
1700000007176212	18-057-049-00057-001	8000 AVENA-SIN VARIEDAD	S	416	4,30	1,58	1,58	1,58	1,58			1,58	1,58
1700000007176217	18-057-048-00096-001	8000 AVENA-SIN VARIEDAD	S	416	4,00	0,88	0,88	0,88	0,88			0,88	0,88
1700000007176224	18-057-049-00029-001	8000 AVENA-SIN VARIEDAD	S	416	3,20	2,80	2,80	2,80	2,80			2,80	2,80
1700000007176225	18-057-049-00039-001	40376 GUI SANTES-VIRIATO	S	416	4,20	3,77	3,77	3,77	3,77			3,77	3,77
1700000007176228	18-057-043-00204-001	8000 AVENA-SIN VARIEDAD	S	416	12,30	0,36	0,36	0,36	0,36			0,36	0,36
1700000007176233	18-057-049-00101-001	40376 GUI SANTES-VIRIATO	S	416	8,10	1,15	1,15	1,15	1,15			1,15	1,15
-1558819	18-057-047-00066-001	20000 BARBECHO TRADICIONAL-SIN VARIEDAD	S	424	6,50	1,18	1,18	1,18	1,18			1,18	1,18
-903752	18-057-050-00101-004	20000 BARBECHO TRADICIONAL-SIN VARIEDAD	S	424	4,90	2,37	2,37	2,37	2,37			2,37	2,37

(1) Superficie declarada admisible ajustada con la superficie comprometida.
(2) Factor de penalización valorando el alcance para el tipo de compromiso.

Puede verificar la integridad de una copia de este documento mediante la lectura del código QR adjunto o mediante el acceso a la dirección <https://ws050.juntadeandalucia.es/verificarFirma> indicando el código de VERIFICACIÓN

FIRMADO POR

RAQUEL MARIA ESPIN CRESPO

17/12/2024

VERIFICACIÓN

Pk2jm6UYDU9J72AMTZUYRN3GET48NG

PÁG. 5002/9349



**RECINTOS RESUELTOS**

REF.	REFERENCIA SIGPAC	CULTIVO	DESCRIPCIÓN CULTIVO	S/R	G.PAGO	PEND. MEDIA (%)	SUP. ADMISIBLE (ha)	SUP. COMPROM. (ha)	SUP. AJUSTADA COMPR.(1) (ha)	SUP. CONY. SIGPAC (ha)	SUP. CERTIF. (ha)	SUP. CAMPO (ha)	SUP. CAMPO DETER. CULT. DECLARADO (ha)	SUP. DEC. REDUCIDA (ha)	SUP. RESUELTA (ha)
-562491	18-057-048-00116-002	20000	BARBECHO TRADICIONAL-SIN VARIEDAD	S	424	7,50	0,11	0,11	0,11		0,11			0,11	0,11
-562479	18-057-047-00114-006	20000	BARBECHO TRADICIONAL-SIN VARIEDAD	R	424	6,50	0,81	0,81	0,81		0,81			0,81	0,81
-562478	18-057-047-00114-004	20000	BARBECHO TRADICIONAL-SIN VARIEDAD	R	424	4,70	0,76	0,76	0,76		0,76			0,76	0,76
5231418	18-057-046-00121-002	20000	BARBECHO TRADICIONAL-SIN VARIEDAD	S	424	6,40	1,55	1,55	1,55		1,55			1,55	1,55
5257940	18-057-049-00096-001	20000	BARBECHO TRADICIONAL-SIN VARIEDAD	S	424	4,60	0,72	0,72	0,72		0,72			0,72	0,72
5257943	18-057-049-00095-002	20000	BARBECHO TRADICIONAL-SIN VARIEDAD	R	424	11,50	0,58	0,58	0,58		0,58			0,58	0,58
5257948	18-057-049-00094-001	20000	BARBECHO TRADICIONAL-SIN VARIEDAD	S	424	7,20	1,15	1,15	1,15		1,15			1,15	1,15
5298434	18-024-015-00025-001	20000	BARBECHO TRADICIONAL-SIN VARIEDAD	R	424	2,50	4,26	4,21	4,21		4,26			4,21	4,21
170000006301507	18-057-053-00302-001	20000	BARBECHO TRADICIONAL-SIN VARIEDAD	S	424	5,90	0,16	0,16	0,16		0,16			0,16	0,16
170000006301509	18-057-050-00095-001	20000	BARBECHO TRADICIONAL-SIN VARIEDAD	S	424	2,30	2,59	2,59	2,59		2,59			2,59	2,59
170000006301510	18-057-050-00096-001	20000	BARBECHO TRADICIONAL-SIN VARIEDAD	S	424	2,40	2,54	2,54	2,54		2,54			2,54	2,54
170000006301512	18-057-050-00097-004	20000	BARBECHO TRADICIONAL-SIN VARIEDAD	R	424	3,80	10,77	10,77	10,77		10,77			10,77	10,77
170000006301513	18-057-050-00102-001	20000	BARBECHO TRADICIONAL-SIN VARIEDAD	S	424	3,80	4,52	4,52	4,52		4,52			4,52	4,52
170000006301518	18-057-050-00077-007	20000	BARBECHO TRADICIONAL-SIN VARIEDAD	S	424	3,10	1,70	1,70	1,70		1,70			1,70	1,70
170000006301522	18-057-053-00306-001	20000	BARBECHO TRADICIONAL-SIN VARIEDAD	R	424	7,40	0,10	0,10	0,10		0,10			0,10	0,10
170000006301523	18-057-053-00304-001	20000	BARBECHO TRADICIONAL-SIN VARIEDAD	S	424	6,60	1,04	1,04	1,04		1,04			1,04	1,04
170000006301524	18-057-053-00305-003	20000	BARBECHO TRADICIONAL-SIN VARIEDAD	S	424	6,10	0,02	0,02	0,02		0,02			0,02	0,02
170000006301525	18-057-047-00047-001	20000	BARBECHO TRADICIONAL-SIN VARIEDAD	S	424	3,80	0,42	0,42	0,42		0,42			0,42	0,42
170000006301548	18-057-053-00305-001	20000	BARBECHO TRADICIONAL-SIN VARIEDAD	S	424	5,10	0,53	0,53	0,53		0,53			0,53	0,53
170000006301551	18-057-047-00045-001	20000	BARBECHO TRADICIONAL-SIN VARIEDAD	S	424	4,40	0,76	0,76	0,76		0,76			0,76	0,76
1700000007176009	18-024-008-00186-003	20000	BARBECHO TRADICIONAL-SIN VARIEDAD	S	424	4,80	0,94	0,94	0,94		0,94			0,94	0,94
1700000007176014	18-057-044-00181-001	20000	BARBECHO TRADICIONAL-SIN VARIEDAD	S	424	6,00	4,34	4,34	4,34		4,34			4,34	4,34
1700000007176022	18-057-051-00179-001	20000	BARBECHO TRADICIONAL-SIN VARIEDAD	S	424	5,00	2,71	2,71	2,71		2,71			2,71	2,71
1700000007176023	18-057-046-00120-001	20000	BARBECHO TRADICIONAL-SIN VARIEDAD	S	424	3,20	6,89	6,89	6,89		6,89			6,89	6,89
1700000007176074	18-057-047-00009-001	20000	BARBECHO TRADICIONAL-SIN VARIEDAD	S	424	3,10	2,20	2,20	2,20		2,20			2,20	2,20
1700000007176079	18-057-048-00087-005	20000	BARBECHO TRADICIONAL-SIN VARIEDAD	S	424	10,00	0,80	0,80	0,80		0,80			0,80	0,80
1700000007176088	18-057-048-00098-001	20000	BARBECHO TRADICIONAL-SIN VARIEDAD	S	424	7,90	0,30	0,30	0,30		0,30			0,30	0,30
1700000007176089	18-057-048-00098-003	20000	BARBECHO TRADICIONAL-SIN VARIEDAD	S	424	6,80	0,19	0,19	0,19		0,19			0,19	0,19
1700000007176090	18-024-008-00184-001	20000	BARBECHO TRADICIONAL-SIN VARIEDAD	S	424	7,20	1,61	1,61	1,61		1,61			1,61	1,61
1700000007176091	18-057-048-00114-001	20000	BARBECHO TRADICIONAL-SIN VARIEDAD	S	424	9,20	0,12	0,12	0,12		0,12			0,12	0,12
1700000007176093	18-024-009-00172-001	20000	BARBECHO TRADICIONAL-SIN VARIEDAD	S	424	4,60	4,33	4,33	4,33		4,33			4,33	4,33
1700000007176097	18-057-048-00114-002	20000	BARBECHO TRADICIONAL-SIN VARIEDAD	S	424	10,10	0,05	0,05	0,05		0,05			0,05	0,05
1700000007176098	18-057-048-00114-004	20000	BARBECHO TRADICIONAL-SIN VARIEDAD	S	424	15,10	0,07	0,07	0,07		0,07			0,07	0,07
1700000007176099	18-057-048-00114-008	20000	BARBECHO TRADICIONAL-SIN VARIEDAD	S	424	10,40	0,14	0,14	0,14		0,14			0,14	0,14
1700000007176100	18-024-011-00197-001	20000	BARBECHO TRADICIONAL-SIN VARIEDAD	S	424	4,50	1,50	1,50	1,50		1,50			1,50	1,50
1700000007176101	18-057-048-00098-004	20000	BARBECHO TRADICIONAL-SIN VARIEDAD	S	424	4,40	0,11	0,11	0,11		0,11			0,11	0,11
1700000007176102	18-057-048-00087-004	20000	BARBECHO TRADICIONAL-SIN VARIEDAD	S	424	6,50	0,56	0,56	0,56		0,56			0,56	0,56
1700000007176103	18-057-048-00114-006	20000	BARBECHO TRADICIONAL-SIN VARIEDAD	S	424	11,70	0,02	0,02	0,02		0,02			0,02	0,02
1700000007176104	18-057-048-00081-004	20000	BARBECHO TRADICIONAL-SIN VARIEDAD	S	424	5,10	0,53	0,53	0,53		0,53			0,53	0,53
1700000007176105	18-057-048-00114-007	20000	BARBECHO TRADICIONAL-SIN VARIEDAD	S	424	8,30	0,06	0,06	0,06		0,06			0,06	0,06
1700000007176107	18-057-048-00087-001	20000	BARBECHO TRADICIONAL-SIN VARIEDAD	S	424	7,40	0,92	0,92	0,92		0,92			0,92	0,92
1700000007176109	18-057-048-00118-001	20000	BARBECHO TRADICIONAL-SIN VARIEDAD	S	424	4,50	0,18	0,18	0,18		0,18			0,18	0,18
1700000007176115	18-057-048-00081-005	20000	BARBECHO TRADICIONAL-SIN VARIEDAD	S	424	4,60	0,04	0,04	0,04		0,04			0,04	0,04
1700000007176120	18-057-048-00097-001	20000	BARBECHO TRADICIONAL-SIN VARIEDAD	S	424	6,10	0,83	0,83	0,83		0,83			0,83	0,83
1700000007176122	18-057-048-00081-003	20000	BARBECHO TRADICIONAL-SIN VARIEDAD	S	424	7,30	0,95	0,95	0,95		0,95			0,95	0,95
1700000007176125	18-024-008-00183-001	20000	BARBECHO TRADICIONAL-SIN VARIEDAD	S	424	7,20	1,60	1,60	1,60		1,60			1,60	1,60
1700000007176126	18-057-046-00167-001	20000	BARBECHO TRADICIONAL-SIN VARIEDAD	S	424	3,90	1,81	1,81	1,81		1,81			1,81	1,81
1700000007176127	18-057-051-00087-001	20000	BARBECHO TRADICIONAL-SIN VARIEDAD	S	424	2,80	2,29	2,29	2,29		2,29			2,29	2,29
1700000007176133	18-057-046-00185-003	20000	BARBECHO TRADICIONAL-SIN VARIEDAD	S	424	8,40	0,75	0,75	0,75		0,75			0,75	0,75
1700000007176205	18-057-048-00109-015	20000	BARBECHO TRADICIONAL-SIN VARIEDAD	S	424	5,70	1,37	1,37	1,37		1,37			1,37	1,37
1700000007176209	18-057-048-00109-018	20000	BARBECHO TRADICIONAL-SIN VARIEDAD	S	424	6,70	0,09	0,09	0,09		0,09			0,09	0,09

INCIDENCIAS**INCIDENCIA DESCRIPCIÓN**

242 Recinto pendiente de acreditación de titularidad.

Ref:1700000007176008 Recinto:18-024-008-00080-00019 Cultivo:20000 BARBECHO TRADICIONAL-SIN VARIEDAD Secano

Ref:1700000007176112 Recinto:18-057-037-00368-00001 Cultivo:20000 BARBECHO TRADICIONAL-SIN VARIEDAD Secano

Ref:5257938 Recinto:18-057-037-00372-00001 Cultivo:20000 BARBECHO TRADICIONAL-SIN VARIEDAD Secano

Ref:-1462176 Recinto:18-057-038-00261-00001 Cultivo:20000 BARBECHO TRADICIONAL-SIN VARIEDAD Secano

Ref:4759346 Recinto:18-057-041-00308-00004 Cultivo:5000 CEBADA-SIN VARIEDAD Secano

Ref:4759347 Recinto:18-057-041-00308-00006 Cultivo:5000 CEBADA-SIN VARIEDAD Secano

Ref:5231407 Recinto:18-057-041-00311-00002 Cultivo:5000 CEBADA-SIN VARIEDAD Secano

Ref:5231401 Recinto:18-057-041-00311-00003 Cultivo:5000 CEBADA-SIN VARIEDAD Secano

Ref:1700000007176106 Recinto:18-057-041-00399-00001 Cultivo:8000 AVENA-SIN VARIEDAD Secano

Ref:1700000007176118 Recinto:18-057-041-00400-00002 Cultivo:20000 BARBECHO TRADICIONAL-SIN VARIEDAD Secano

Ref:1700000007176113 Recinto:18-057-041-00400-00003 Cultivo:20000 BARBECHO TRADICIONAL-SIN VARIEDAD Secano

Ref:1700000007176114 Recinto:18-057-041-00401-00003 Cultivo:20000 BARBECHO TRADICIONAL-SIN VARIEDAD Secano

(1) Superficie declarada admisible ajustada con la superficie comprometida.
(2) Factor de penalización valorando el alcance para el tipo de compromiso.Puede verificar la integridad de una copia de este documento mediante la lectura del código QR adjunto o mediante el acceso a la dirección <https://ws050.juntadeandalucia.es/verificarFirma> indicando el código de VERIFICACIÓN

FIRMADO POR

RAQUEL MARIA ESPIN CRESPO

17/12/2024

VERIFICACIÓN

Pk2jm6UYDU9J72AMTZUYRN3GET48NG

PÁG. 5003/9349





INCIDENCIAS

INCIDENCIA DESCRIPCIÓN

- Ref:1700000007176166 Recinto:18-057-043-00229-00002 Cultivo:8000 AVENA-SIN VARIEDAD Secano
- Ref:1700000007176082 Recinto:18-057-046-00077-00004 Cultivo:20000 BARBECHO TRADICIONAL-SIN VARIEDAD Secano
- Ref:1700000007176195 Recinto:18-057-046-00077-00005 Cultivo:20000 BARBECHO TRADICIONAL-SIN VARIEDAD Secano
- Ref:1700000007176087 Recinto:18-057-046-00077-00006 Cultivo:20000 BARBECHO TRADICIONAL-SIN VARIEDAD Secano
- Ref:1700000007176155 Recinto:18-057-046-00077-00008 Cultivo:20000 BARBECHO TRADICIONAL-SIN VARIEDAD Secano
- Ref:-25111 Recinto:18-057-046-00077-00010 Cultivo:20000 BARBECHO TRADICIONAL-SIN VARIEDAD Secano
- Ref:-25112 Recinto:18-057-046-00077-00011 Cultivo:20000 BARBECHO TRADICIONAL-SIN VARIEDAD Secano
- Ref:-901415 Recinto:18-057-046-00077-00012 Cultivo:20000 BARBECHO TRADICIONAL-SIN VARIEDAD Secano
- Ref:1700000007176083 Recinto:18-057-046-00078-00001 Cultivo:20000 BARBECHO TRADICIONAL-SIN VARIEDAD Secano
- Ref:1700000007176128 Recinto:18-057-046-00175-00002 Cultivo:20000 BARBECHO TRADICIONAL-SIN VARIEDAD Secano
- Ref:1700000007176129 Recinto:18-057-046-00176-00001 Cultivo:20000 BARBECHO TRADICIONAL-SIN VARIEDAD Secano
- Ref:1700000007176157 Recinto:18-057-046-00180-00001 Cultivo:20000 BARBECHO TRADICIONAL-SIN VARIEDAD Secano
- Ref:5231405 Recinto:18-057-046-00203-00002 Cultivo:8000 AVENA-SIN VARIEDAD Secano
- Ref:5231417 Recinto:18-057-046-00212-00002 Cultivo:8000 AVENA-SIN VARIEDAD Secano
- Ref:-1558820 Recinto:18-057-047-00067-00002 Cultivo:20000 BARBECHO TRADICIONAL-SIN VARIEDAD Secano
- Ref:1700000007176123 Recinto:18-057-047-00095-00001 Cultivo:20000 BARBECHO TRADICIONAL-SIN VARIEDAD Secano
- Ref:1700000007176124 Recinto:18-057-047-00096-00001 Cultivo:20000 BARBECHO TRADICIONAL-SIN VARIEDAD Secano
- Ref:-1462177 Recinto:18-057-047-00126-00001 Cultivo:20000 BARBECHO TRADICIONAL-SIN VARIEDAD Secano
- Ref:1700000007176020 Recinto:18-057-048-00090-00003 Cultivo:40376 GUI SANTES-VIRIATO Secano
- Ref:1700000007176019 Recinto:18-057-048-00090-00004 Cultivo:40376 GUI SANTES-VIRIATO Secano
- Ref:1700000007176018 Recinto:18-057-048-00090-00006 Cultivo:40376 GUI SANTES-VIRIATO Secano
- Ref:-25115 Recinto:18-057-048-00090-00008 Cultivo:40376 GUI SANTES-VIRIATO Secano
- Ref:-25116 Recinto:18-057-048-00090-00009 Cultivo:40376 GUI SANTES-VIRIATO Secano
- Ref:-25118 Recinto:18-057-048-00090-00011 Cultivo:40376 GUI SANTES-VIRIATO Secano
- Ref:-25119 Recinto:18-057-048-00090-00012 Cultivo:40376 GUI SANTES-VIRIATO Secano
- Ref:-901431 Recinto:18-057-048-00090-00013 Cultivo:40376 GUI SANTES-VIRIATO Secano
- Ref:1700000007176094 Recinto:18-057-048-00115-00001 Cultivo:40376 GUI SANTES-VIRIATO Secano
- Ref:-25134 Recinto:18-057-048-00115-00003 Cultivo:20000 BARBECHO TRADICIONAL-SIN VARIEDAD Secano
- Ref:-25135 Recinto:18-057-048-00115-00004 Cultivo:20000 BARBECHO TRADICIONAL-SIN VARIEDAD Secano
- Ref:-25136 Recinto:18-057-048-00115-00005 Cultivo:20000 BARBECHO TRADICIONAL-SIN VARIEDAD Secano
- Ref:1700000007176167 Recinto:18-057-049-00060-00001 Cultivo:8000 AVENA-SIN VARIEDAD Secano
- Ref:1700000006301531 Recinto:18-057-049-00088-00001 Cultivo:8000 AVENA-SIN VARIEDAD Secano
- Ref:1700000007176078 Recinto:18-057-049-00093-00001 Cultivo:20000 BARBECHO TRADICIONAL-SIN VARIEDAD Secano
- Ref:-1308775 Recinto:18-057-049-00097-00004 Cultivo:40376 GUI SANTES-VIRIATO Secano
- Ref:-901440 Recinto:18-057-049-00097-00010 Cultivo:40376 GUI SANTES-VIRIATO Secano
- Ref:1700000007176184 Recinto:18-057-049-00098-00001 Cultivo:40376 GUI SANTES-VIRIATO Secano
- Ref:4579187 Recinto:18-057-050-00058-00003 Cultivo:8000 AVENA-SIN VARIEDAD Secano
- Ref:4579189 Recinto:18-057-050-00060-00001 Cultivo:8000 AVENA-SIN VARIEDAD Secano
- Ref:1700000007176119 Recinto:18-057-051-00033-00003 Cultivo:8000 AVENA-SIN VARIEDAD Secano
- Ref:-901446 Recinto:18-057-051-00033-00006 Cultivo:8000 AVENA-SIN VARIEDAD Secano
- Ref:1700000007176132 Recinto:18-057-051-00039-00001 Cultivo:8000 AVENA-SIN VARIEDAD Secano
- Ref:1700000006301544 Recinto:18-057-051-00107-00001 Cultivo:20000 BARBECHO TRADICIONAL-SIN VARIEDAD Secano
- Ref:1700000006301552 Recinto:18-057-051-00168-00001 Cultivo:8000 AVENA-SIN VARIEDAD Secano
- Ref:5231409 Recinto:18-057-051-00188-00001 Cultivo:1000 TRIGO BLANDO-SIN VARIEDAD Secano
- Ref:1700000007176143 Recinto:18-057-056-00631-00004 Cultivo:8000 AVENA-SIN VARIEDAD Regadío
- Ref:1700000007176200 Recinto:18-057-056-00642-00001 Cultivo:8000 AVENA-SIN VARIEDAD Regadío
- Ref:1700000007176170 Recinto:18-057-056-00642-00002 Cultivo:8000 AVENA-SIN VARIEDAD Regadío
- Ref:1700000007176199 Recinto:18-057-056-00642-00007 Cultivo:8000 AVENA-SIN VARIEDAD Regadío
- Ref:1700000007176177 Recinto:18-057-056-00642-00011 Cultivo:8000 AVENA-SIN VARIEDAD Regadío
- Ref:1700000007176141 Recinto:18-057-056-00663-00003 Cultivo:20000 BARBECHO TRADICIONAL-SIN VARIEDAD Regadío
- Ref:1700000007176151 Recinto:18-057-900-80001-00022 Cultivo:8000 AVENA-SIN VARIEDAD Secano
- Ref:1700000007176192 Recinto:18-057-900-80001-00031 Cultivo:20000 BARBECHO TRADICIONAL-SIN VARIEDAD Secano

- 3790 Recinto declarado inactivo
- Ref:-1558820 Recinto:18-057-047-00067-00002 Cultivo: -
- 4272 Verifica que las líneas de declaración de las Solicitudes Únicas no tienen solapes con la capa de Retroactividad Gráfica (ambas de la misma campaña) a nivel de expediente/línea de declaración gráfica de la solicitud.
Ref:5298434 Recinto:18-024-015-00025-00001 Cultivo: - Agregado de la referencia del recinto.:0 Zona de la referencia del recinto.:0 Superficie solapada.:0,05 Id. Incid.:100653142

(1) Superficie declarada admisible ajustada con la superficie comprometida.
(2) Factor de penalización valorando el alcance para el tipo de compromiso.

Puede verificar la integridad de una copia de este documento mediante la lectura del código QR adjunto o mediante el acceso a la dirección <https://ws050.juntadeandalucia.es/verificarFirma> indicando el código de VERIFICACIÓN

FIRMADO POR	RAQUEL MARIA ESPIN CRESPO	17/12/2024
VERIFICACIÓN	Pk2jm6UYDU9J72AMTZUYRN3GET48NG	PÁG. 5004/9349



**INCIDENCIAS****INCIDENCIA DESCRIPCIÓN**

100400	<p>Recinto con cultivo, variedad, régimen de explotación o uso Siggac no compatible con la operación solicitada (Anexo IV.I Cultivos y variedades elegibles para las Intervenciones. Orden de 28 de marzo de 2023).</p> <p>Ref:1700000007176166 Recinto:18-057-043-00229-00002 Cultivo:8000 AVENA-SIN VARIEDAD Secano Uso:EP</p> <p>Ref:-25111 Recinto:18-057-046-00077-00010 Cultivo:20000 BARBECHO TRADICIONAL-SIN VARIEDAD Secano Uso:EP</p> <p>Ref:-25112 Recinto:18-057-046-00077-00011 Cultivo:20000 BARBECHO TRADICIONAL-SIN VARIEDAD Secano Uso:EP</p> <p>Ref:-25115 Recinto:18-057-048-00090-00008 Cultivo:40376 GUI SANTES-VIRIATO Secano Uso:EP</p> <p>Ref:-25116 Recinto:18-057-048-00090-00009 Cultivo:40376 GUI SANTES-VIRIATO Secano Uso:EP</p> <p>Ref:-25118 Recinto:18-057-048-00090-00011 Cultivo:40376 GUI SANTES-VIRIATO Secano Uso:EP</p> <p>Ref:-25119 Recinto:18-057-048-00090-00012 Cultivo:40376 GUI SANTES-VIRIATO Secano Uso:EP</p> <p>Ref:1700000007176172 Recinto:18-057-048-00097-00002 Cultivo:20000 BARBECHO TRADICIONAL-SIN VARIEDAD Secano Uso:EP</p> <p>Ref:1700000007176168 Recinto:18-057-048-00097-00003 Cultivo:20000 BARBECHO TRADICIONAL-SIN VARIEDAD Secano Uso:EP</p> <p>Ref:1700000007176024 Recinto:18-057-048-00098-00002 Cultivo:20000 BARBECHO TRADICIONAL-SIN VARIEDAD Secano Uso:EP</p> <p>Ref:-25121 Recinto:18-057-048-00098-00007 Cultivo:20000 BARBECHO TRADICIONAL-SIN VARIEDAD Secano Uso:EP</p> <p>Ref:-25123 Recinto:18-057-048-00098-00009 Cultivo:20000 BARBECHO TRADICIONAL-SIN VARIEDAD Secano Uso:EP</p> <p>Ref:-25124 Recinto:18-057-048-00098-00010 Cultivo:20000 BARBECHO TRADICIONAL-SIN VARIEDAD Secano Uso:EP</p> <p>Ref:-25125 Recinto:18-057-048-00098-00011 Cultivo:20000 BARBECHO TRADICIONAL-SIN VARIEDAD Secano Uso:EP</p> <p>Ref:-25126 Recinto:18-057-048-00098-00013 Cultivo:20000 BARBECHO TRADICIONAL-SIN VARIEDAD Secano Uso:EP</p> <p>Ref:1700000007176163 Recinto:18-057-048-00102-00003 Cultivo:8000 AVENA-SIN VARIEDAD Secano Uso:EP</p> <p>Ref:-25128 Recinto:18-057-048-00109-00024 Cultivo:40376 GUI SANTES-VIRIATO Secano Uso:EP</p> <p>Ref:1700000007176055 Recinto:18-057-048-00110-00009 Cultivo:8000 AVENA-SIN VARIEDAD Secano Uso:EP</p> <p>Ref:-25129 Recinto:18-057-048-00114-00011 Cultivo:20000 BARBECHO TRADICIONAL-SIN VARIEDAD Secano Uso:EP</p> <p>Ref:-25130 Recinto:18-057-048-00114-00012 Cultivo:20000 BARBECHO TRADICIONAL-SIN VARIEDAD Secano Uso:EP</p> <p>Ref:-25132 Recinto:18-057-048-00114-00015 Cultivo:20000 BARBECHO TRADICIONAL-SIN VARIEDAD Secano Uso:EP</p> <p>Ref:-25133 Recinto:18-057-048-00114-00016 Cultivo:20000 BARBECHO TRADICIONAL-SIN VARIEDAD Secano Uso:EP</p> <p>Ref:-25134 Recinto:18-057-048-00115-00003 Cultivo:20000 BARBECHO TRADICIONAL-SIN VARIEDAD Secano Uso:EP</p> <p>Ref:-25135 Recinto:18-057-048-00115-00004 Cultivo:20000 BARBECHO TRADICIONAL-SIN VARIEDAD Secano Uso:EP</p> <p>Ref:-25136 Recinto:18-057-048-00115-00005 Cultivo:20000 BARBECHO TRADICIONAL-SIN VARIEDAD Secano Uso:EP</p> <p>Ref:-25137 Recinto:18-057-048-00118-00004 Cultivo:20000 BARBECHO TRADICIONAL-SIN VARIEDAD Secano Uso:EP</p> <p>Ref:-25138 Recinto:18-057-048-00118-00005 Cultivo:20000 BARBECHO TRADICIONAL-SIN VARIEDAD Secano Uso:EP</p> <p>Ref:-901440 Recinto:18-057-049-00097-00010 Cultivo:40376 GUI SANTES-VIRIATO Secano Uso:EP</p>
100402	<p>Recinto solicitado no forma parte de ningún organismo de control autorizado para la producción ecológica en Andalucía o fecha de inscripción posterior al plazo establecido (Anexo I. Criterios de Subvencionabilidad. Orden 28 de marzo de 2023).</p> <p>Ref:1700000007176166 Recinto:18-057-043-00229-00002 Cultivo:8000 AVENA-SIN VARIEDAD Secano</p> <p>Ref:-25124 Recinto:18-057-048-00098-00010 Cultivo:20000 BARBECHO TRADICIONAL-SIN VARIEDAD Secano</p> <p>Ref:-25125 Recinto:18-057-048-00098-00011 Cultivo:20000 BARBECHO TRADICIONAL-SIN VARIEDAD Secano</p>
100407	<p>Explotación solicitada no forma parte de ningún organismo de control autorizado para la producción ecológica en Andalucía o fecha de inscripción posterior al plazo establecido (Anexo I. Criterios de Subvencionabilidad. Orden 28 de marzo de 2023).</p> <p>Explotación:ES180560000167 Especie:CAPRINA</p> <p>Explotación:ES180560000167 Especie:OVINA</p>
100411	<p>Recinto no admisible por no estar asociado en SIGGAN a una explotación ganadera (Artículo 10 de la Orden de 28 de marzo de 2023).</p> <p>Ref:1700000007176134 Recinto:18-057-047-00064-00001 Cultivo:20000 BARBECHO TRADICIONAL-SIN VARIEDAD Secano</p> <p>Ref:1700000007176135 Recinto:18-057-047-00065-00001 Cultivo:20000 BARBECHO TRADICIONAL-SIN VARIEDAD Secano</p>
100424	<p>Solicita recinto que no está comprometido para la operación.</p> <p>Ref:1700000007176008 Recinto:18-024-008-00080-00019 Cultivo:20000 BARBECHO TRADICIONAL-SIN VARIEDAD Secano</p> <p>Ref:1700000007176112 Recinto:18-057-037-00368-00001 Cultivo:20000 BARBECHO TRADICIONAL-SIN VARIEDAD Secano</p> <p>Ref:5257938 Recinto:18-057-037-00372-00001 Cultivo:20000 BARBECHO TRADICIONAL-SIN VARIEDAD Secano</p> <p>Ref:-1462176 Recinto:18-057-038-00261-00001 Cultivo:20000 BARBECHO TRADICIONAL-SIN VARIEDAD Secano</p> <p>Ref:4759346 Recinto:18-057-041-00308-00004 Cultivo:5000 CEBADA-SIN VARIEDAD Secano</p> <p>Ref:4759347 Recinto:18-057-041-00308-00006 Cultivo:5000 CEBADA-SIN VARIEDAD Secano</p> <p>Ref:5231407 Recinto:18-057-041-00311-00002 Cultivo:5000 CEBADA-SIN VARIEDAD Secano</p> <p>Ref:5231401 Recinto:18-057-041-00311-00003 Cultivo:5000 CEBADA-SIN VARIEDAD Secano</p> <p>Ref:1700000007176106 Recinto:18-057-041-00399-00001 Cultivo:8000 AVENA-SIN VARIEDAD Secano</p> <p>Ref:1700000007176118 Recinto:18-057-041-00400-00002 Cultivo:20000 BARBECHO TRADICIONAL-SIN VARIEDAD Secano</p> <p>Ref:1700000007176113 Recinto:18-057-041-00400-00003 Cultivo:20000 BARBECHO TRADICIONAL-SIN VARIEDAD Secano</p> <p>Ref:1700000007176114 Recinto:18-057-041-00401-00003 Cultivo:20000 BARBECHO TRADICIONAL-SIN VARIEDAD Secano</p> <p>Ref:1700000007176166 Recinto:18-057-043-00229-00002 Cultivo:8000 AVENA-SIN VARIEDAD Secano</p>

(1) Superficie declarada admisible ajustada con la superficie comprometida.
(2) Factor de penalización valorando el alcance para el tipo de compromiso.

Puede verificar la integridad de una copia de este documento mediante la lectura del código QR adjunto o mediante el acceso a la dirección <https://ws050.juntadeandalucia.es/verificarFirma> indicando el código de VERIFICACIÓN

FIRMADO POR

RAQUEL MARIA ESPIN CRESPO

17/12/2024

VERIFICACIÓN

Pk2jm6UYDU9J72AMTZUYRN3GET48NG

PÁG. 5005/9349



**INCIDENCIAS****INCIDENCIA DESCRIPCIÓN**

Ref:170000007176082 Recinto:18-057-046-00077-00004 Cultivo:20000 BARBECHO TRADICIONAL-SIN VARIEDAD Secano
 Ref:170000007176195 Recinto:18-057-046-00077-00005 Cultivo:20000 BARBECHO TRADICIONAL-SIN VARIEDAD Secano
 Ref:170000007176087 Recinto:18-057-046-00077-00006 Cultivo:20000 BARBECHO TRADICIONAL-SIN VARIEDAD Secano
 Ref:170000007176155 Recinto:18-057-046-00077-00008 Cultivo:20000 BARBECHO TRADICIONAL-SIN VARIEDAD Secano
 Ref:-25111 Recinto:18-057-046-00077-00010 Cultivo:20000 BARBECHO TRADICIONAL-SIN VARIEDAD Secano
 Ref:-25112 Recinto:18-057-046-00077-00011 Cultivo:20000 BARBECHO TRADICIONAL-SIN VARIEDAD Secano
 Ref:-901415 Recinto:18-057-046-00077-00012 Cultivo:20000 BARBECHO TRADICIONAL-SIN VARIEDAD Secano
 Ref:170000007176083 Recinto:18-057-046-00078-00001 Cultivo:20000 BARBECHO TRADICIONAL-SIN VARIEDAD Secano
 Ref:170000007176128 Recinto:18-057-046-00175-00002 Cultivo:20000 BARBECHO TRADICIONAL-SIN VARIEDAD Secano
 Ref:170000007176129 Recinto:18-057-046-00176-00001 Cultivo:20000 BARBECHO TRADICIONAL-SIN VARIEDAD Secano
 Ref:170000007176157 Recinto:18-057-046-00180-00001 Cultivo:20000 BARBECHO TRADICIONAL-SIN VARIEDAD Secano
 Ref:5231405 Recinto:18-057-046-00203-00002 Cultivo:8000 AVENA-SIN VARIEDAD Secano
 Ref:5231417 Recinto:18-057-046-00212-00002 Cultivo:8000 AVENA-SIN VARIEDAD Secano
 Ref:170000007176134 Recinto:18-057-047-00064-00001 Cultivo:20000 BARBECHO TRADICIONAL-SIN VARIEDAD Secano
 Ref:170000007176135 Recinto:18-057-047-00065-00001 Cultivo:20000 BARBECHO TRADICIONAL-SIN VARIEDAD Secano
 Ref:-1558820 Recinto:18-057-047-00067-00002 Cultivo:20000 BARBECHO TRADICIONAL-SIN VARIEDAD Secano
 Ref:170000007176123 Recinto:18-057-047-00095-00001 Cultivo:20000 BARBECHO TRADICIONAL-SIN VARIEDAD Secano
 Ref:170000007176124 Recinto:18-057-047-00096-00001 Cultivo:20000 BARBECHO TRADICIONAL-SIN VARIEDAD Secano
 Ref:-1462177 Recinto:18-057-047-00126-00001 Cultivo:20000 BARBECHO TRADICIONAL-SIN VARIEDAD Secano
 Ref:170000007176020 Recinto:18-057-048-00090-00003 Cultivo:40376 GUI SANTES-VIRIATO Secano
 Ref:170000007176019 Recinto:18-057-048-00090-00004 Cultivo:40376 GUI SANTES-VIRIATO Secano
 Ref:170000007176018 Recinto:18-057-048-00090-00006 Cultivo:40376 GUI SANTES-VIRIATO Secano
 Ref:-25115 Recinto:18-057-048-00090-00008 Cultivo:40376 GUI SANTES-VIRIATO Secano
 Ref:-25116 Recinto:18-057-048-00090-00009 Cultivo:40376 GUI SANTES-VIRIATO Secano
 Ref:-25118 Recinto:18-057-048-00090-00011 Cultivo:40376 GUI SANTES-VIRIATO Secano
 Ref:-25119 Recinto:18-057-048-00090-00012 Cultivo:40376 GUI SANTES-VIRIATO Secano
 Ref:-901431 Recinto:18-057-048-00090-00013 Cultivo:40376 GUI SANTES-VIRIATO Secano
 Ref:170000007176172 Recinto:18-057-048-00097-00002 Cultivo:20000 BARBECHO TRADICIONAL-SIN VARIEDAD Secano
 Ref:170000007176168 Recinto:18-057-048-00097-00003 Cultivo:20000 BARBECHO TRADICIONAL-SIN VARIEDAD Secano
 Ref:170000007176024 Recinto:18-057-048-00098-00002 Cultivo:20000 BARBECHO TRADICIONAL-SIN VARIEDAD Secano
 Ref:-25121 Recinto:18-057-048-00098-00007 Cultivo:20000 BARBECHO TRADICIONAL-SIN VARIEDAD Secano
 Ref:-25123 Recinto:18-057-048-00098-00009 Cultivo:20000 BARBECHO TRADICIONAL-SIN VARIEDAD Secano
 Ref:-25124 Recinto:18-057-048-00098-00010 Cultivo:20000 BARBECHO TRADICIONAL-SIN VARIEDAD Secano
 Ref:-25125 Recinto:18-057-048-00098-00011 Cultivo:20000 BARBECHO TRADICIONAL-SIN VARIEDAD Secano
 Ref:-25126 Recinto:18-057-048-00098-00013 Cultivo:20000 BARBECHO TRADICIONAL-SIN VARIEDAD Secano
 Ref:170000007176163 Recinto:18-057-048-00102-00003 Cultivo:8000 AVENA-SIN VARIEDAD Secano
 Ref:-25128 Recinto:18-057-048-00109-00024 Cultivo:40376 GUI SANTES-VIRIATO Secano
 Ref:170000007176055 Recinto:18-057-048-00110-00009 Cultivo:8000 AVENA-SIN VARIEDAD Secano
 Ref:-25129 Recinto:18-057-048-00114-00011 Cultivo:20000 BARBECHO TRADICIONAL-SIN VARIEDAD Secano
 Ref:-25130 Recinto:18-057-048-00114-00012 Cultivo:20000 BARBECHO TRADICIONAL-SIN VARIEDAD Secano
 Ref:-25132 Recinto:18-057-048-00114-00015 Cultivo:20000 BARBECHO TRADICIONAL-SIN VARIEDAD Secano
 Ref:-25133 Recinto:18-057-048-00114-00016 Cultivo:20000 BARBECHO TRADICIONAL-SIN VARIEDAD Secano
 Ref:170000007176094 Recinto:18-057-048-00115-00001 Cultivo:40376 GUI SANTES-VIRIATO Secano
 Ref:-25134 Recinto:18-057-048-00115-00003 Cultivo:20000 BARBECHO TRADICIONAL-SIN VARIEDAD Secano
 Ref:-25135 Recinto:18-057-048-00115-00004 Cultivo:20000 BARBECHO TRADICIONAL-SIN VARIEDAD Secano
 Ref:-25136 Recinto:18-057-048-00115-00005 Cultivo:20000 BARBECHO TRADICIONAL-SIN VARIEDAD Secano
 Ref:-25137 Recinto:18-057-048-00118-00004 Cultivo:20000 BARBECHO TRADICIONAL-SIN VARIEDAD Secano
 Ref:-25138 Recinto:18-057-048-00118-00005 Cultivo:20000 BARBECHO TRADICIONAL-SIN VARIEDAD Secano
 Ref:170000007176167 Recinto:18-057-049-00060-00001 Cultivo:8000 AVENA-SIN VARIEDAD Secano
 Ref:170000006301531 Recinto:18-057-049-00088-00001 Cultivo:8000 AVENA-SIN VARIEDAD Secano
 Ref:170000007176078 Recinto:18-057-049-00093-00001 Cultivo:20000 BARBECHO TRADICIONAL-SIN VARIEDAD Secano
 Ref:-1308775 Recinto:18-057-049-00097-00004 Cultivo:40376 GUI SANTES-VIRIATO Secano
 Ref:-901440 Recinto:18-057-049-00097-00010 Cultivo:40376 GUI SANTES-VIRIATO Secano
 Ref:170000007176184 Recinto:18-057-049-00098-00001 Cultivo:40376 GUI SANTES-VIRIATO Secano
 Ref:4579187 Recinto:18-057-050-00058-00003 Cultivo:8000 AVENA-SIN VARIEDAD Secano
 Ref:4579189 Recinto:18-057-050-00060-00001 Cultivo:8000 AVENA-SIN VARIEDAD Secano
 Ref:170000007176119 Recinto:18-057-051-00033-00003 Cultivo:8000 AVENA-SIN VARIEDAD Secano
 Ref:-901446 Recinto:18-057-051-00033-00006 Cultivo:8000 AVENA-SIN VARIEDAD Secano

(1) Superficie declarada admisible ajustada con la superficie comprometida.
 (2) Factor de penalización valorando el alcance para el tipo de compromiso.

Puede verificar la integridad de una copia de este documento mediante la lectura del código QR adjunto o mediante el acceso a la dirección <https://ws050.juntadeandalucia.es/verificarFirma> indicando el código de VERIFICACIÓN

FIRMADO POR	RAQUEL MARIA ESPIN CRESPO	17/12/2024
VERIFICACIÓN	Pk2jm6UYDU9J72AMTZUYRN3GET48NG	PÁG. 5006/9349





INCIDENCIAS

INCIDENCIA DESCRIPCIÓN

Ref:170000007176132 Recinto:18-057-051-00039-00001 Cultivo:8000 AVENA-SIN VARIEDAD Secano
Ref:170000006301544 Recinto:18-057-051-00107-00001 Cultivo:20000 BARBECHO TRADICIONAL-SIN VARIEDAD Secano
Ref:170000006301552 Recinto:18-057-051-00168-00001 Cultivo:8000 AVENA-SIN VARIEDAD Secano
Ref:5231409 Recinto:18-057-051-00188-00001 Cultivo:1000 TRIGO BLANDO-SIN VARIEDAD Secano
Ref:170000007176143 Recinto:18-057-056-00631-00004 Cultivo:8000 AVENA-SIN VARIEDAD Regadío
Ref:170000007176200 Recinto:18-057-056-00642-00001 Cultivo:8000 AVENA-SIN VARIEDAD Regadío
Ref:170000007176170 Recinto:18-057-056-00642-00002 Cultivo:8000 AVENA-SIN VARIEDAD Regadío
Ref:170000007176199 Recinto:18-057-056-00642-00007 Cultivo:8000 AVENA-SIN VARIEDAD Regadío
Ref:170000007176177 Recinto:18-057-056-00642-00011 Cultivo:8000 AVENA-SIN VARIEDAD Regadío
Ref:170000007176141 Recinto:18-057-056-00663-00003 Cultivo:20000 BARBECHO TRADICIONAL-SIN VARIEDAD Regadío
Ref:170000007176151 Recinto:18-057-900-80001-00022 Cultivo:8000 AVENA-SIN VARIEDAD Secano
Ref:170000007176192 Recinto:18-057-900-80001-00031 Cultivo:20000 BARBECHO TRADICIONAL-SIN VARIEDAD Secano

(1) Superficie declarada admisible ajustada con la superficie comprometida.
(2) Factor de penalización valorando el alcance para el tipo de compromiso.

Puede verificar la integridad de una copia de este documento mediante la lectura del código QR adjunto o mediante el acceso a la dirección <https://ws050.juntadeandalucia.es/verificarFirma> indicando el código de VERIFICACIÓN

FIRMADO POR	RAQUEL MARIA ESPIN CRESPO	17/12/2024	
VERIFICACIÓN	Pk2jm6UYDU9J72AMTZUYRN3GET48NG	PÁG. 5007/9349	



APELLIDOS Y NOMBRE / RAZÓN SOCIAL

MARTINEZ RODRIGUEZ JUAN

NIF

***7847*

EXPEDIENTE

1024202

ANUALIDAD DE PAGO

1ª

IMPORTES POR ANUALIDAD

	2023	2024	2025	2026	2027
IMPORTE MÁXIMO SUBVENCIONABLE	502,51 €	502,51 €	418,74 €	418,74 €	418,74 €
IMPORTE MEDIO DE TRANSFERENCIA (€/ha)	181,41 €	181,41 €	151,17 €	151,17 €	151,17 €

RESUMEN DE UNIDADES

Cód	GRUPO DE PAGO	Sup. Dec. Admisible (ha)	Sup. Comprometida (ha)	Sup. ajustada compromiso (1) (ha)	% sobredec.	Sup. Resuelta (ha)	Importe Declarado	Importe Topado	Importe Resuelto	Importe tras sobredec.
416	HERBÁCEOS	2,77		2,77	0,00	2,77	502,51	502,51	502,51	502,51
TOTAL		2,77	2,77	2,77		2,77	502,51	502,51	502,51	502,51

APLICACIÓN DE REDUCCIONES Y PENALIZACIONES

GRUPO DE PAGO	Importe Calculado	Importe prereduc.	Criterios de subvencionabilidad y compromisos	Presentación tardía	Omisión declaración	Condicionalidad	IMPORTE (Euros) RESUELTO
HERBÁCEOS	502,51	502,51	0,00	0,00	0,00	0,00	502,51
TOTAL	502,51	502,51					502,51

RESUMEN DE PAGOS

IMPORTE (Euros)

	RESUELTO	FEADER	MAPA	CAPADR
HERBÁCEOS - Pago realizado	502,51 €	427,13 €	49,30 €	26,08 €

RECINTOS RESUELTOS

REF.	REFERENCIA SIGPAC	CULTIVO	DESCRIPCIÓN CULTIVO	S/R	G.PAGO	PEND. MEDIA (%)	SUP. DEC. ADMISIBLE (ha)	SUP. COMPROM. (ha)	SUP. AJUSTADA COMPROM. (1) (ha)	SUP. CONY. SIGPAC (ha)	SUP. CERTIE (ha)	SUP. CAMPO (ha)	SUP. CAMPO DETER. CULT. DECLARADO (ha)	SUP. DEC. REDUCIDA (ha)	SUP. RESUELTA (ha)
1700000006468827	18-078-001-00033-030	1017	TRIGO BLANDO-ALHAMBRA	S	416	6,20	2,77	2,77	2,77		2,77			2,77	2,77

INCIDENCIAS

INCIDENCIA DESCRIPCIÓN

- 100402 Recinto solicitado no forma parte de ningún organismo de control autorizado para la producción ecológica en Andalucía o fecha de inscripción posterior al plazo establecido (Anexo I. Criterios de Subvencionabilidad. Orden 28 de marzo de 2023).
 Ref:-950337 Recinto:18-078-001-00028-00003 Cultivo:20000 BARBECHO TRADICIONAL-SIN VARIEDAD Secano
 Ref:1700000006468800 Recinto:18-078-001-00028-00004 Cultivo:20000 BARBECHO TRADICIONAL-SIN VARIEDAD Secano
 Ref:-950341 Recinto:18-078-001-00028-00045 Cultivo:20000 BARBECHO TRADICIONAL-SIN VARIEDAD Secano
 Ref:-950342 Recinto:18-078-001-00028-00046 Cultivo:20000 BARBECHO TRADICIONAL-SIN VARIEDAD Secano
 Ref:-950344 Recinto:18-078-001-00028-00048 Cultivo:20000 BARBECHO TRADICIONAL-SIN VARIEDAD Secano
 Ref:-950352 Recinto:18-078-001-00028-00057 Cultivo:20000 BARBECHO TRADICIONAL-SIN VARIEDAD Secano
- 100424 Solicita recinto que no está comprometido para la operación.
 Ref:-950337 Recinto:18-078-001-00028-00003 Cultivo:20000 BARBECHO TRADICIONAL-SIN VARIEDAD Secano
 Ref:1700000006468800 Recinto:18-078-001-00028-00004 Cultivo:20000 BARBECHO TRADICIONAL-SIN VARIEDAD Secano
 Ref:-950341 Recinto:18-078-001-00028-00045 Cultivo:20000 BARBECHO TRADICIONAL-SIN VARIEDAD Secano
 Ref:-950342 Recinto:18-078-001-00028-00046 Cultivo:20000 BARBECHO TRADICIONAL-SIN VARIEDAD Secano
 Ref:-950344 Recinto:18-078-001-00028-00048 Cultivo:20000 BARBECHO TRADICIONAL-SIN VARIEDAD Secano
 Ref:-950352 Recinto:18-078-001-00028-00057 Cultivo:20000 BARBECHO TRADICIONAL-SIN VARIEDAD Secano

(1) Superficie declarada admisible ajustada con la superficie comprometida.
 (2) Factor de penalización valorando el alcance para el tipo de compromiso.

Puede verificar la integridad de una copia de este documento mediante la lectura del código QR adjunto o mediante el acceso a la dirección <https://ws050.juntadeandalucia.es/verificarFirma> indicando el código de VERIFICACIÓN

FIRMADO POR	RAQUEL MARIA ESPIN CRESPO	17/12/2024
VERIFICACIÓN	Pk2jm6UYDU9J72AMTZUYRN3GET48NG	PÁG. 5008/9349





APELLIDOS Y NOMBRE / RAZÓN SOCIAL
MARTINEZ ROMERO ANTONIO JAVIER

NIF
***8287*

EXPEDIENTE
1281978

ANUALIDAD DE PAGO
1ª

IMPORTES POR ANUALIDAD

	2023	2024	2025	2026	2027
IMPORTE MÁXIMO SUBVENCIONABLE	656,51 €	656,51 €	656,51 €	547,09 €	547,09 €
IMPORTE MEDIO DE TRANSFERENCIA (€/ha)	259,49 €	259,49 €	259,49 €	216,24 €	216,24 €

RESUMEN DE UNIDADES

Cód	GRUPO DE PAGO	Sup. Dec. Admisible (ha)	Sup. Comprometida (ha)	Sup. ajustada compromiso (1) (ha)	% sobredec.	Sup. Resuelta (ha)	Importe Declarado	Importe Topado	Importe Resuelto	Importe tras sobredec.
422	FRUTALES SECANO	2,53		2,53	0,00	2,53	656,51	656,51	656,51	656,51
TOTAL		2,53	2,53	2,53		2,53	656,51	656,51	656,51	656,51

APLICACIÓN DE REDUCCIONES Y PENALIZACIONES

GRUPO DE PAGO	Importe Calculado	Importe prereduc.	Criterios de subvencionabilidad y compromisos	Presentación tardía	Omisión declaración	Condicionalidad	IMPORTE (Euros) RESUELTO
FRUTALES SECANO	656,51	656,51	0,00	0,00	0,00	0,00	656,51
TOTAL	656,51	656,51					656,51

RESUMEN DE PAGOS

	IMPORTE (Euros)			
	RESUELTO	FEADER	MAPA	CAPADR
FRUTALES SECANO - Pago realizado	656,51 €	558,03 €	64,40 €	34,08 €

RECINTOS RESUELTOS

REF.	REFERENCIA SIGPAC	CULTIVO	DESCRIPCIÓN CULTIVO	S/R G.PAGO	PEND. MEDIA (%)	SUP. DEC. ADMISIBLE (ha)	SUP. COMPROM. (ha)	SUP. AJUSTADA COMPR.(1) (ha)	SUP. CONY. SIGPAC (ha)	SUP. CERTIE (ha)	SUP. CAMPO (ha)	SUP. CAMPO DETER. CULT. DECLARADO (ha)	SUP. DEC. REDUCIDA (ha)	SUP. RESUELTA (ha)
1700000006002669	18-003-008-00045-006	104014	ALMENDROS-FERRAGNES	S 422	16,90	2,53	2,53	2,53		2,53			2,53	2,53

(1) Superficie declarada admisible ajustada con la superficie comprometida.
(2) Factor de penalización valorando el alcance para el tipo de compromiso.

Puede verificar la integridad de una copia de este documento mediante la lectura del código QR adjunto o mediante el acceso a la dirección https://ws050.juntadeandalucia.es/verificarFirma indicando el código de VERIFICACIÓN			
FIRMADO POR	RAQUEL MARIA ESPIN CRESPO	17/12/2024	
VERIFICACIÓN	Pk2jm6UYDU9J72AMTZUYRN3GET48NG	PÁG. 5009/9349	



<u>APELLIDOS Y NOMBRE / RAZÓN SOCIAL</u>	<u>NIF</u>	<u>EXPEDIENTE</u>	<u>ANUALIDAD DE PAGO</u>
MARTINEZ RUIZ ANGEL	****1859*	1039194	1ª

IMPORTES POR ANUALIDAD

	<u>2023</u>	<u>2024</u>	<u>2025</u>	<u>2026</u>	<u>2027</u>
IMPORTE MÁXIMO SUBVENCIONABLE	624,71 €	624,71 €	624,71 €	520,59 €	520,59 €
IMPORTE MEDIO DE TRANSFERENCIA (€/ha)	297,48 €	297,48 €	297,48 €	247,90 €	247,90 €

RESUMEN DE UNIDADES

<u>Cód</u>	<u>GRUPO DE PAGO</u>	<u>Sup. Dec. Admisible (ha)</u>	<u>Sup. Comprometida (ha)</u>	<u>Sup. ajustada compromiso (1) (ha)</u>	<u>% sobredec.</u>	<u>Sup. Resuelta (ha)</u>	<u>Importe Declarado</u>	<u>Importe Topado</u>	<u>Importe Resuelto</u>	<u>Importe tras sobredec.</u>
419	OLIVAR	2,10		2,10	0,00	2,10	624,71	624,71	624,71	624,71
TOTAL		2,10	2,10	2,10		2,10	624,71	624,71	624,71	624,71

APLICACIÓN DE REDUCCIONES Y PENALIZACIONES

<u>GRUPO DE PAGO</u>	<u>Importe Calculado</u>	<u>Importe prereduc.</u>	<u>Criterios de subvencionabilidad y compromisos</u>	<u>Presentación tardía</u>	<u>Omisión declaración</u>	<u>Condicionalidad</u>	<u>IMPORTE (Euros) RESUELTO</u>
OLIVAR	624,71	624,71	0,00	0,00	0,00	0,00	624,71
TOTAL	624,71	624,71					624,71

RESUMEN DE PAGOS

	<u>IMPORTE (Euros)</u>			
	<u>RESUELTO</u>	<u>FEADER</u>	<u>MAPA</u>	<u>CAPADR</u>
OLIVAR - Pago realizado	624,71 €	531,00 €	61,28 €	32,43 €

RECINTOS RESUELTOS

<u>REF.</u>	<u>REFERENCIA SIGPAC</u>	<u>CULTIVO DESCRIPCIÓN CULTIVO</u>	<u>S/R G.PAGO</u>	<u>PEND. MEDIA (%)</u>	<u>SUP. DEC. ADMISIBLE (ha)</u>	<u>SUP. COMPROM. (ha)</u>	<u>SUP. AJUSTADA COMPROM. (1) (ha)</u>	<u>SUP. CONY. SIGPAC (ha)</u>	<u>SUP. CERTIE (ha)</u>	<u>SUP. CAMPO (ha)</u>	<u>SUP. CAMPO DETER. CULT. DECLARADO (ha)</u>	<u>SUP. DEC. REDUCIDA (ha)</u>	<u>SUP. RESUELTA (ha)</u>
1700000006733224	18-100-006-00155-001	101010 OLIVAR-PIQUAL	R	419	6,90	0,62	0,62		0,62			0,62	0,62
1700000006733225	18-100-008-00603-004	101010 OLIVAR-PIQUAL	R	419	7,10	0,03	0,03	0,03	0,03			0,03	0,03
1700000006733226	18-100-008-00603-005	101010 OLIVAR-PIQUAL	R	419	5,50	1,45	1,45	1,45	1,45			1,45	1,45

INCIDENCIAS

INCIDENCIA DESCRIPCIÓN

- 100402 Recinto solicitado no forma parte de ningún organismo de control autorizado para la producción ecológica en Andalucía o fecha de inscripción posterior al plazo establecido (Anexo I. Criterios de Subvencionabilidad. Orden 28 de marzo de 2023).
Ref:-903972 Recinto:18-100-021-00201-00003 Cultivo:110080 CEREZOS-ABELLEIRAS Secano
- 100406 Grupo de cultivo declarado en el recinto no coincide con el grupo de cultivo existente en el organismo de control autorizado para la producción ecológica en Andalucía (Anexo I. Criterios de Subvencionabilidad. Orden 28 de marzo de 2023).
Ref:-903972 Recinto:18-100-021-00201-00003 Cultivo:110080 CEREZOS-ABELLEIRAS Secano Grupo de SIPEA:OLIVAR
- 100412 Número de hectáreas validadas inferior a la superficie mínima permitida por el grupo de cultivo (Anexo I. Criterios de Subvencionabilidad. Orden 28 de marzo de 2023).
Sup. Resuelta:0 Grupo de Pago:FRUTALES REGADÍO
Sup. Resuelta:0 Grupo de Pago:FRUTALES SECANO
- 100413 Recinto perteneciente a grupo de cultivo que no cumple con la superficie mínima requerida (Anexo I. Criterios de Subvencionabilidad. Orden 28 de marzo de 2023).
Ref:1700000006733234 Recinto:18-100-008-00603-00002 Cultivo:104057 ALMENDROS-AVIJOR Regadío Sup. Declarada:0,37 Superficie Resolver:0,37
Ref:1700000006733229 Recinto:18-100-008-00603-00003 Cultivo:104057 ALMENDROS-AVIJOR Regadío Sup. Declarada:1,02 Superficie Resolver:1,02
Ref:1700000006733230 Recinto:18-100-016-00041-00001 Cultivo:104007 ALMENDROS-COMUNA Secano Sup. Declarada:3,42 Superficie Resolver:3,42
Ref:1700000006733233 Recinto:18-100-016-00041-00002 Cultivo:104022 ALMENDROS-LARGUETA Secano Sup. Declarada:2,79 Superficie Resolver:2,79
Ref:-903970 Recinto:18-100-021-00201-00006 Cultivo:104057 ALMENDROS-AVIJOR Regadío Sup. Declarada:0,32 Superficie Resolver:0,32
- 100424 Solicita recinto que no está comprometido para la operación.
Ref:-903972 Recinto:18-100-021-00201-00003 Cultivo:110080 CEREZOS-ABELLEIRAS Secano

(1) Superficie declarada admisible ajustada con la superficie comprometida.
(2) Factor de penalización valorando el alcance para el tipo de compromiso.

Puede verificar la integridad de una copia de este documento mediante la lectura del código QR adjunto o mediante el acceso a la dirección https://ws050.juntadeandalucia.es/verificarFirma indicando el código de VERIFICACIÓN			
FIRMADO POR	RAQUEL MARIA ESPIN CRESPO	17/12/2024	
VERIFICACIÓN	Pk2jm6UYDU9J72AMTZUYRN3GET48NG	PÁG. 5010/9349	



APELLIDOS Y NOMBRE / RAZÓN SOCIAL
MARTINEZ RUIZ FRANCISCO DE ASIS

NIF
***8750*

EXPEDIENTE
1279020

ANUALIDAD DE PAGO
1ª

IMPORTES POR ANUALIDAD

	2023	2024	2025	2026	2027
IMPORTE MÁXIMO SUBVENCIONABLE	480,06 €	480,06 €	480,06 €	400,04 €	400,04 €
IMPORTE MEDIO DE TRANSFERENCIA (€/ha)	259,49 €	259,49 €	259,49 €	216,24 €	216,24 €

RESUMEN DE UNIDADES

Cód	GRUPO DE PAGO	Sup. Dec. Admisible (ha)	Sup. Comprometida (ha)	Sup. ajustada compromiso (1) (ha)	% sobredec.	Sup. Resuelta (ha)	Importe Declarado	Importe Topado	Importe Resuelto	Importe tras sobredec.
422	FRUTALES SECANO	1,85		1,85	0,00	1,85	480,06	480,06	480,06	480,06
TOTAL		1,85	1,85	1,85		1,85	480,06	480,06	480,06	480,06

APLICACIÓN DE REDUCCIONES Y PENALIZACIONES

GRUPO DE PAGO	Importe Calculado	Importe prereduc.	Criterios de subvencionabilidad y compromisos	Presentación tardía	Omisión declaración	Condicionalidad	IMPORTE (Euros) RESUELTO
FRUTALES SECANO	480,06	480,06	0,00	0,00	0,00	0,00	480,06
TOTAL	480,06	480,06					480,06

RESUMEN DE PAGOS

	IMPORTE (Euros)			
	RESUELTO	FEADER	MAPA	CAPADR
FRUTALES SECANO - Pago realizado	480,06 €	408,05 €	47,09 €	24,92 €

RECINTOS RESUELTOS

REF.	REFERENCIA SIGPAC	CULTIVO	DESCRIPCIÓN CULTIVO	S/R	G.PAGO	PEND. MEDIA (%)	SUP. DEC. ADMISIBLE (ha)	SUP. COMPROM. (ha)	SUP. AJUSTADA COMPR.(1) (ha)	SUP. CONY. SIGPAC (ha)	SUP. CERTIE (ha)	SUP. CAMPO (ha)	SUP. CAMPO DETER. CULT. DECLARADO (ha)	SUP. DEC. REDUCIDA (ha)	SUP. RESUELTA (ha)
1700000005143158	18-107-025-00037-001	124048	PISTACHO-SIRORA	S	422	13,60	1,85	1,85	1,85		1,85			1,85	1,85

(1) Superficie declarada admisible ajustada con la superficie comprometida.
(2) Factor de penalización valorando el alcance para el tipo de compromiso.

Puede verificar la integridad de una copia de este documento mediante la lectura del código QR adjunto o mediante el acceso a la dirección https://ws050.juntadeandalucia.es/verificarFirma indicando el código de VERIFICACIÓN			
FIRMADO POR	RAQUEL MARIA ESPIN CRESPO	17/12/2024	
VERIFICACIÓN	Pk2jm6UYDU9J72AMTZUYRN3GET48NG	PÁG. 5011/9349	

**APELLIDOS Y NOMBRE / RAZÓN SOCIAL**

MARTINEZ SANCHEZ ANTONIA LEONOR

NIF

***8285*

EXPEDIENTE

1106998

ANUALIDAD DE PAGO

1ª

IMPORTE POR ANUALIDAD

	2023	2024	2025	2026	2027
IMPORTE MÁXIMO SUBVENCIONABLE	6.749,33 €	6.749,33 €	6.749,33 €	5.624,40 €	5.624,40 €
IMPORTE MEDIO DE TRANSFERENCIA (€/ha)	259,49 €	259,49 €	259,49 €	216,24 €	216,24 €

RESUMEN DE UNIDADES

Cód	GRUPO DE PAGO	Sup. Dec. Admisible (ha)	Sup. Comprometida (ha)	Sup. ajustada compromiso (1) (ha)	% sobredec.	Sup. Resuelta (ha)	Importe Declarado	Importe Topado	Importe Resuelto	Importe tras sobredec.
422	FRUTALES SECANO	26,01		26,01	0,00	26,01	6.749,33	6.749,33	6.749,33	6.749,33
TOTAL		26,01	26,01	26,01		26,01	6.749,33	6.749,33	6.749,33	6.749,33

APLICACIÓN DE REDUCCIONES Y PENALIZACIONES

GRUPO DE PAGO	Importe Calculado	Importe prereduc.	Criterios de subvencionabilidad y compromisos	Presentación tardía	Omisión declaración	Condicionalidad	IMPORTE (Euros) RESUELTO
FRUTALES SECANO	6.749,33		0,00	0,00	0,00	0,00	6.749,33
TOTAL	6.749,33	6.749,33					6.749,33

RESUMEN DE PAGOS**IMPORTE (Euros)**

FRUTALES SECANO - Pago realizado	RESUELTO	FEADER	MAPA	CAPADR
	6.749,33 €	5.736,93 €	662,11 €	350,29 €

RECINTOS RESUELTOS

REF.	REFERENCIA SIGPAC	CULTIVO	DESCRIPCIÓN CULTIVO	S/R G.PAGO	PEND. MEDIA (%)	SUP. DEC. ADMISIBLE (ha)	SUP. COMPROM. (ha)	SUP. AJUSTADA COMPR.(1) (ha)	SUP. CONY. SIGPAC (ha)	SUP. CERTIE (ha)	SUP. CAMPO (ha)	SUP. CAMPO DETER. CULT. DECLARADO (ha)	SUP. DEC. REDUCIDA (ha)	SUP. RESUELTA (ha)
1700000005203407	18-167-024-00334-003	104022	ALMENDROS-LARGUETA	S 422	14,30	0,83	0,83	0,83	0,83	0,83			0,83	0,83
1700000005203408	18-167-024-00334-004	104024	ALMENDROS-MARCONA	S 422	11,40	0,87	0,87	0,87	0,87	0,87			0,87	0,87
1700000005203409	18-167-024-00334-005	104022	ALMENDROS-LARGUETA	S 422	12,30	1,08	1,08	1,08	1,08	1,08			1,08	1,08
1700000005203410	18-167-025-00136-003	104022	ALMENDROS-LARGUETA	S 422	4,40	7,25	7,25	7,25	7,25	7,25			7,25	7,25
1700000005203411	18-167-025-00143-001	104022	ALMENDROS-LARGUETA	S 422	5,40	0,25	0,25	0,25	0,25	0,25			0,25	0,25
1700000005203412	18-167-024-00334-006	104020	ALMENDROS-GUARA	S 422	14,30	0,99	0,99	0,99	0,99	0,99			0,99	0,99
1700000005203413	18-167-024-00334-007	104014	ALMENDROS-FERRAGNES	S 422	12,30	6,41	6,41	6,41	6,41	6,41			6,41	6,41
1700000005203414	18-167-025-00582-001	104022	ALMENDROS-LARGUETA	S 422	16,20	1,33	1,33	1,33	1,33	1,33			1,33	1,33
1700000005203415	18-167-025-00290-001	104022	ALMENDROS-LARGUETA	S 422	5,20	2,99	2,99	2,99	2,99	2,99			2,99	2,99
1700000005203417	18-167-025-00147-001	104022	ALMENDROS-LARGUETA	S 422	7,10	0,39	0,39	0,39	0,39	0,39			0,39	0,39
1700000005203418	18-167-025-00292-001	104022	ALMENDROS-LARGUETA	S 422	7,20	1,02	1,02	1,02	1,02	1,02			1,02	1,02
1700000005203419	18-167-025-00159-003	104022	ALMENDROS-LARGUETA	S 422	6,00	1,15	1,15	1,15	1,15	1,15			1,15	1,15
1700000005203420	18-167-025-00299-001	104014	ALMENDROS-FERRAGNES	S 422	14,20	1,45	1,45	1,45	1,45	1,45			1,45	1,45

(1) Superficie declarada admisible ajustada con la superficie comprometida.
(2) Factor de penalización valorando el alcance para el tipo de compromiso.Puede verificar la integridad de una copia de este documento mediante la lectura del código QR adjunto o mediante el acceso a la dirección <https://ws050.juntadeandalucia.es/verificarFirma> indicando el código de VERIFICACIÓN

FIRMADO POR

RAQUEL MARIA ESPIN CRESPO

17/12/2024

VERIFICACIÓN

Pk2jm6YDU9J72AMTZUYRN3GET48NG

PÁG. 5012/9349





APELLIDOS Y NOMBRE / RAZÓN SOCIAL
MARTINEZ SANCHEZ SERAFIN RAMON

NIF
****7912*

EXPEDIENTE
1121292

ANUALIDAD DE PAGO
1ª

IMPORTES POR ANUALIDAD

	2023	2024	2025	2026	2027
IMPORTE MÁXIMO SUBVENCIONABLE	4.664,05 €	4.664,05 €	3.886,58 €	3.886,58 €	3.886,58 €
IMPORTE MEDIO DE TRANSFERENCIA (€/ha)	179,25 €	179,25 €	149,37 €	149,37 €	149,37 €

RESUMEN DE UNIDADES

Cód	GRUPO DE PAGO	Sup. Dec. Admisible (ha)	Sup. Comprometida (ha)	Sup. ajustada compromiso (1) (ha)	% sobredec.	Sup. Resuelta (ha)	Importe Declarado	Importe Topado	Importe Resuelto	Importe tras sobredec.
416	HERBÁCEOS	25,71		25,71	0,00	25,71	4.664,05	4.664,05	4.664,05	4.664,05
424	HERBÁCEOS NO ELEGIBLES	0,31		0,31	0,00	0,31	0,00	0,00	0,00	0,00
TOTAL		26,02	26,02	26,02		26,02	4.664,05	4.664,05	4.664,05	4.664,05

APLICACIÓN DE REDUCCIONES Y PENALIZACIONES

GRUPO DE PAGO	Importe Calculado	Importe prereduc.	Criterios de subvencionabilidad y compromisos	Presentación tardía	Omisión declaración	Condicionabilidad	IMPORTE (Euros) RESUELTO
HERBÁCEOS	4.664,05	4.664,05	0,00	0,00	0,00	0,00	4.664,05
HERBÁCEOS NO ELEGIBLES	0,00	0,00	0,00	0,00	0,00	0,00	0,00
TOTAL	4.664,05	4.664,05					4.664,05

RESUMEN DE PAGOS

	RESUELTO	FEADER	MAPA	CAPADR
HERBÁCEOS - Pago realizado	4.664,05 €	3.964,44 €	457,54 €	242,07 €

RECINTOS RESUELTOS

REF.	REFERENCIA SIGPAC	CULTIVO DESCRIPCIÓN CULTIVO	S/R G.PAGO	PEND. MEDIA (%)	SUP. DEC. ADMISIBLE (ha)	SUP. COMPROM. (ha)	SUP. AJUSTADA COMPROM. (1) (ha)	SUP. CONV. SIGPAC (ha)	SUP. CERTIF. (ha)	SUP. CAMPO (ha)	SUP. CAMPO DETER CUL. DECLARADO (ha)	SUP. DEC. REDUCIDA (ha)	SUP. RESUELTA (ha)
5774971	18-024-037-00087-003	40376 GUI SANTES-VIRIATO	S 416	5,10	14,94	14,94	14,94		14,94			14,94	14,94
5774972	18-024-037-00076-001	1000 TRIGO BLANDO-SIN VARIEDAD	S 416	4,80	10,77	10,77	10,77		10,77			10,77	10,77
-931799	18-040-028-00993-001	20000 BARBECHO TRADICIONAL-SIN VARIEDAD	R 424	6,90	0,31	0,31	0,31		0,31			0,31	0,31

INCIDENCIAS

INCIDENCIA DESCRIPCIÓN

- 3790 Recinto declarado inactivo
Ref:5774973 Recinto:18-024-037-00062-00001 Cultivo: -
- 100424 Solicita recinto que no está comprometido para la operación.
Ref:5774973 Recinto:18-024-037-00062-00001 Cultivo:1000 TRIGO BLANDO-SIN VARIEDAD Secano

(1) Superficie declarada admisible ajustada con la superficie comprometida.
(2) Factor de penalización valorando el alcance para el tipo de compromiso.

Puede verificar la integridad de una copia de este documento mediante la lectura del código QR adjunto o mediante el acceso a la dirección https://ws050.juntadeandalucia.es/verificarFirma indicando el código de VERIFICACIÓN			
FIRMADO POR	RAQUEL MARIA ESPIN CRESPO	17/12/2024	
VERIFICACIÓN	Pk2jm6UYDU9J72AMTZUYRN3GET48NG	PÁG. 5013/9349	



APELLIDOS Y NOMBRE / RAZÓN SOCIAL

MARTINEZ SIERRA MANUEL

NIF
***2066*

EXPEDIENTE
1049324

ANUALIDAD DE PAGO
1ª

IMPORTES POR ANUALIDAD

	2023	2024	2025	2026	2027
IMPORTE MÁXIMO SUBVENCIONABLE	7.294,26 €	7.294,26 €	7.294,26 €	6.078,51 €	6.078,51 €
IMPORTE MEDIO DE TRANSFERENCIA (€/ha)	259,49 €	259,49 €	259,49 €	216,24 €	216,24 €

RESUMEN DE UNIDADES

Cód	GRUPO DE PAGO	Sup. Dec. Admisible (ha)	Sup. Comprometida (ha)	Sup. ajustada compromiso (1) (ha)	% sobredec.	Sup. Resuelta (ha)	Importe Declarado	Importe Topado	Importe Resuelto	Importe tras sobredec.
422	FRUTALES SECANO	28,11		28,11	0,00	28,11	7.294,26	7.294,26	7.294,26	7.294,26
TOTAL		28,11	28,11	28,11		28,11	7.294,26	7.294,26	7.294,26	7.294,26

APLICACIÓN DE REDUCCIONES Y PENALIZACIONES

GRUPO DE PAGO	Importe Calculado	Importe prereduc.	Criterios de subvencionabilidad y compromisos	Presentación tardía	Omisión declaración	Condicionalidad	IMPORTE (Euros) RESUELTO
FRUTALES SECANO	7.294,26	7.294,26	0,00	0,00	0,00	0,00	7.294,26
TOTAL	7.294,26	7.294,26					7.294,26

RESUMEN DE PAGOS

	IMPORTE (Euros)			
	RESUELTO	FEADER	MAPA	CAPADR
FRUTALES SECANO - Pago realizado	7.294,26 €	6.200,12 €	715,57 €	378,57 €

RECINTOS RESUELTOS

REF.	REFERENCIA SIGPAC	CULTIVO	DESCRIPCIÓN CULTIVO	S/R	G.PAGO	PEND. MEDIA (%)	SUP. DEC. ADMISIBLE (ha)	SUP. COMPROM. (ha)	SUP. AJUSTADA COMPR.(1) (ha)	SUP. CONY. SIGPAC (ha)	SUP. CERTIE (ha)	SUP. CAMPO (ha)	SUP. CAMPO DETER. CULT. DECLARADO (ha)	SUP. DEC. REDUCIDA (ha)	SUP. RESUELTA (ha)
1700000005070297	18-090-003-00102-001	104014	ALMENDROS-FERRAGNES	S	422	7,80	28,11	28,11	28,11		28,11			28,11	28,11

(1) Superficie declarada admisible ajustada con la superficie comprometida.
(2) Factor de penalización valorando el alcance para el tipo de compromiso.

Puede verificar la integridad de una copia de este documento mediante la lectura del código QR adjunto o mediante el acceso a la dirección <https://ws050.juntadeandalucia.es/verificarFirma> indicando el código de VERIFICACIÓN

FIRMADO POR	RAQUEL MARIA ESPIN CRESPO	17/12/2024
VERIFICACIÓN	Pk2jm6UYDU9J72AMTZUYRN3GET48NG	PÁG. 5014/9349





APELLIDOS Y NOMBRE / RAZÓN SOCIAL
MARTINEZ TORRES MARIA CONSUELO

NIF
***2127*

EXPEDIENTE
1169925

ANUALIDAD DE PAGO
1ª

IMPORTES POR ANUALIDAD

	2023	2024	2025	2026	2027
IMPORTE MÁXIMO SUBVENCIONABLE	6.040,93 €	6.040,93 €	6.040,93 €	5.034,07 €	5.034,07 €
IMPORTE MEDIO DE TRANSFERENCIA (€/ha)	259,49 €	259,49 €	259,49 €	216,24 €	216,24 €

RESUMEN DE UNIDADES

Cód	GRUPO DE PAGO	Sup. Dec. Admisible (ha)	Sup. Comprometida (ha)	Sup. ajustada compromiso (1) (ha)	% sobredec.	Sup. Resuelta (ha)	Importe Declarado	Importe Topado	Importe Resuelto	Importe tras sobredec.
422	FRUTALES SECANO	23,28		23,28	0,00	23,28	6.040,93	6.040,93	6.040,93	6.040,93
TOTAL		23,28	23,28	23,28		23,28	6.040,93	6.040,93	6.040,93	6.040,93

APLICACIÓN DE REDUCCIONES Y PENALIZACIONES

GRUPO DE PAGO	Importe Calculado	Importe prereduc.	Criterios de subvencionabilidad y compromisos	Presentación tardía	Omisión declaración	Condicionalidad	IMPORTE (Euros) RESUELTO
FRUTALES SECANO	6.040,93	6.040,93	0,00	0,00	0,00	0,00	6.040,93
TOTAL	6.040,93	6.040,93					6.040,93

RESUMEN DE PAGOS

	IMPORTE (Euros)			
	RESUELTO	FEADER	MAPA	CAPADR
FRUTALES SECANO - Pago realizado	6.040,93 €	5.134,79 €	592,62 €	313,52 €

RECINTOS RESUELTOS

REF.	REFERENCIA SIGPAC	CULTIVO	DESCRIPCIÓN CULTIVO	S/R G.PAGO	PEND. MEDIA (%)	SUP. DEC. ADMISIBLE (ha)	SUP. COMPROM. (ha)	SUP. AJUSTADA COMPR.(1) (ha)	SUP. CONY. SIGPAC (ha)	SUP. CERTIE (ha)	SUP. CAMPO (ha)	SUP. CAMPO DETER. CULT. DECLARADO (ha)	SUP. DEC. REDUCIDA (ha)	SUP. RESUELTA (ha)
170000006284184	18-085-003-00029-001	124022	PISTACHO-KERMAN	S 422	8,50	2,23	2,23	2,23	2,23	2,23			2,23	2,23
170000006284185	18-085-003-00026-001	124022	PISTACHO-KERMAN	S 422	9,10	3,38	3,38	3,38	3,38	3,38			3,38	3,38
170000006284191	18-085-003-00051-001	124022	PISTACHO-KERMAN	S 422	10,10	2,34	2,34	2,34	2,34	2,34			2,34	2,34
170000006284194	18-085-003-00042-001	124022	PISTACHO-KERMAN	S 422	9,60	4,21	4,21	4,21	4,21	4,21			4,21	4,21
170000006284199	18-085-003-00010-001	124022	PISTACHO-KERMAN	S 422	11,50	2,80	2,80	2,80	2,80	2,80			2,80	2,80
170000006284200	18-085-001-00237-001	124022	PISTACHO-KERMAN	S 422	4,90	0,66	0,66	0,66	0,66	0,66			0,66	0,66
170000006284202	18-085-001-00217-002	124022	PISTACHO-KERMAN	S 422	15,70	0,39	0,39	0,39	0,39	0,39			0,39	0,39
170000006284203	18-085-001-00214-001	124022	PISTACHO-KERMAN	S 422	6,20	1,02	1,02	1,02	1,02	1,02			1,02	1,02
170000006284204	18-085-001-00219-001	124022	PISTACHO-KERMAN	S 422	6,10	1,10	1,10	1,10	1,10	1,10			1,10	1,10
170000006284205	18-085-001-00215-001	124022	PISTACHO-KERMAN	S 422	17,40	1,42	1,42	1,42	1,42	1,42			1,42	1,42
170000006284206	18-085-001-00216-001	124022	PISTACHO-KERMAN	S 422	10,80	1,13	1,13	1,13	1,13	1,13			1,13	1,13
170000006284207	18-085-001-00218-001	124022	PISTACHO-KERMAN	S 422	13,60	1,73	1,73	1,73	1,73	1,73			1,73	1,73
170000006284208	18-085-001-00217-001	124022	PISTACHO-KERMAN	S 422	16,90	0,87	0,87	0,87	0,87	0,87			0,87	0,87

(1) Superficie declarada admisible ajustada con la superficie comprometida.
(2) Factor de penalización valorando el alcance para el tipo de compromiso.

Puede verificar la integridad de una copia de este documento mediante la lectura del código QR adjunto o mediante el acceso a la dirección <https://ws050.juntadeandalucia.es/verificarFirma> indicando el código de VERIFICACIÓN

FIRMADO POR

RAQUEL MARIA ESPIN CRESPO

17/12/2024

VERIFICACIÓN

Pk2jm6UYDU9J72AMTZUYRN3GET48NG

PÁG. 5015/9349





<u>APELLIDOS Y NOMBRE / RAZÓN SOCIAL</u>	<u>NIF</u>	<u>EXPEDIENTE</u>	<u>ANUALIDAD DE PAGO</u>		
MARTINEZ TRIVIÑO ANTONIO JESUS	***0538*	1036114	1ª		
<u>IMPORTES POR ANUALIDAD</u>					
	<u>2023</u>	<u>2024</u>	<u>2025</u>	<u>2026</u>	<u>2027</u>
IMPORTE MÁXIMO SUBVENCIONABLE	562,24 €	562,24 €	562,24 €	468,53 €	468,53 €
IMPORTE MEDIO DE TRANSFERENCIA (€/ha)	297,48 €	297,48 €	297,48 €	247,90 €	247,90 €

<u>RESUMEN DE UNIDADES</u>		<u>Sup. Dec. Admisible (ha)</u>	<u>Sup. Comprometida (ha)</u>	<u>Sup. ajustada compromiso (1) (ha)</u>	<u>% sobredec.</u>	<u>Sup. Resuelta (ha)</u>	<u>Importe Declarado</u>	<u>Importe Topado</u>	<u>Importe Resuelto</u>	<u>Importe tras sobredec.</u>
Cód	GRUPO DE PAGO									
419	OLIVAR	1,89		1,89	0,00	1,89	562,24	562,24	562,24	562,24
TOTAL		1,89	1,89	1,89		1,89	562,24	562,24	562,24	562,24

<u>APLICACIÓN DE REDUCCIONES Y PENALIZACIONES</u>		<u>Importe Calculado</u>	<u>Importe prereduc.</u>	<u>Sup. subvencionabilidad y compromisos</u>	<u>Presentación tardía</u>	<u>Omisión declaración</u>	<u>Condicionabilidad</u>	<u>IMPORTE (Euros) RESUELTO</u>
GRUPO DE PAGO								
OLIVAR		562,24	562,24	0,00	0,00	0,00	0,00	562,24
TOTAL		562,24	562,24					562,24

<u>RESUMEN DE PAGOS</u>		<u>IMPORTE (Euros)</u>			
		<u>RESUELTO</u>	<u>FEADER</u>	<u>MAPA</u>	<u>CAPADR</u>
OLIVAR - Pago realizado		562,24 €	477,90 €	55,16 €	29,18 €

<u>REF.</u>	<u>REFERENCIA SIGPAC</u>	<u>CULTIVO DESCRIPCIÓN CULTIVO</u>	<u>S/R G.PAGO</u>	<u>PEND. MEDIA (%)</u>	<u>SUP. ADMISIBLE (ha)</u>	<u>SUP. COMPROM. (ha)</u>	<u>SUP. AJUSTADA COMPR.(1) (ha)</u>	<u>SUP. CONY. SIGPAC (ha)</u>	<u>SUP. CERTIE (ha)</u>	<u>SUP. CAMPO (ha)</u>	<u>SUP. CAMPO DETER. CULT. DECLARADO (ha)</u>	<u>SUP. DEC. REDUCIDA (ha)</u>	<u>SUP. RESUELTA (ha)</u>
1700000003526419	18-091-027-00276-001	101010 OLIVAR-PICUAL	R 419	6,00	0,66	0,66	0,66		0,66			0,66	0,66
1700000003526420	18-091-064-00024-001	101010 OLIVAR-PICUAL	R 419	10,40	0,62	0,62	0,62		0,62			0,62	0,62
1700000003526421	18-091-064-00025-001	101010 OLIVAR-PICUAL	R 419	19,10	0,05	0,05	0,05		0,05			0,05	0,05
1700000003526422	18-091-064-00138-004	101010 OLIVAR-PICUAL	R 419	4,50	0,53	0,53	0,53		0,53			0,53	0,53
1700000003526423	18-091-064-00025-006	101010 OLIVAR-PICUAL	R 419	16,90	0,03	0,03	0,03		0,03			0,03	0,03

INCIDENCIAS

<u>INCIDENCIA</u>	<u>DESCRIPCIÓN</u>
100412	Número de hectáreas validadas inferior a la superficie mínima permitida por el grupo de cultivo (Anexo I. Criterios de Subvencionabilidad. Orden 28 de marzo de 2023). Sup. Resuelta:0 Grupo de Pago:FRUTALES REGADÍO Sup. Resuelta:0 Grupo de Pago:FRUTALES SECANO
100413	Recinto perteneciente a grupo de cultivo que no cumple con la superficie mínima requerida (Anexo I. Criterios de Subvencionabilidad. Orden 28 de marzo de 2023). Ref:1700000003526424 Recinto:18-091-002-00058-00001 Cultivo:104007 ALMENDROS-COMUNA Secano Sup. Declarada:4,37 Superficie Resolver:4,37 Ref:1700000003526416 Recinto:18-091-027-00173-00001 Cultivo:104007 ALMENDROS-COMUNA Regadío Sup. Declarada:0,52 Superficie Resolver:0,52 Ref:1700000003526425 Recinto:18-091-064-00035-00001 Cultivo:104007 ALMENDROS-COMUNA Regadío Sup. Declarada:0,19 Superficie Resolver:0,19

(1) Superficie declarada admisible ajustada con la superficie comprometida.
(2) Factor de penalización valorando el alcance para el tipo de compromiso.

Puede verificar la integridad de una copia de este documento mediante la lectura del código QR adjunto o mediante el acceso a la dirección https://ws050.juntadeandalucia.es/verificarFirma indicando el código de VERIFICACIÓN			
FIRMADO POR	RAQUEL MARIA ESPIN CRESPO	17/12/2024	
VERIFICACIÓN	Pk2jm6UYDU9J72AMTZUYRN3GET48NG	PÁG. 5016/9349	



APELLIDOS Y NOMBRE / RAZÓN SOCIAL
MARTINEZ VALERA JOAQUIN

NIF
***0405*

EXPEDIENTE
1230004

ANUALIDAD DE PAGO
1ª

IMPORTE POR ANUALIDAD

	2023	2024	2025	2026	2027
IMPORTE MÁXIMO SUBVENCIONABLE	2.986,01 €	2.986,01 €	2.488,26 €	2.488,26 €	2.488,26 €
IMPORTE MEDIO DE TRANSFERENCIA (€/ha)	124,68 €	124,68 €	103,89 €	103,89 €	103,89 €

RESUMEN DE UNIDADES

Cód	GRUPO DE PAGO	Sup. Dec. Admisible (ha)	Sup. Comprometida (ha)	Sup. ajustada compromiso (1) (ha)	% sobredec.	Sup. Resuelta (ha)	Importe Declarado	Importe Topado	Importe Resuelto	Importe tras sobredec.
416	HERBÁCEOS	16,46		16,46	0,00	16,46	2.986,01	2.986,01	2.986,01	2.986,01
424	HERBÁCEOS NO ELEGIBLES	7,49		7,49	0,00	7,49	0,00	0,00	0,00	0,00
TOTAL		23,95	23,95	23,95		23,95	2.986,01	2.986,01	2.986,01	2.986,01

APLICACIÓN DE REDUCCIONES Y PENALIZACIONES

GRUPO DE PAGO	Importe Calculado	Importe prereduc.	Criterios de subvencionabilidad y compromisos	Presentación tardía	Omisión declaración	Condicionabilidad	IMPORTE (Euros) RESUELTO
HERBÁCEOS	2.986,01	2.986,01	0,00	0,00	0,00	0,00	2.986,01
HERBÁCEOS NO ELEGIBLES	0,00	0,00	0,00	0,00	0,00	0,00	0,00
TOTAL	2.986,01	2.986,01					2.986,01

RESUMEN DE PAGOS

	RESUELTO	FEADER	MAPA	CAPADR
HERBÁCEOS - Pago realizado	2.986,01 €	2.538,11 €	292,93 €	154,97 €

RECINTOS RESUELTOS

REF.	REFERENCIA SIGPAC	CULTIVO DESCRIPCIÓN CULTIVO	S/R G.PAGO	PEND. MEDIA (%)	SUP. DEC. ADMISIBLE (ha)	SUP. COMPROM. (ha)	SUP. AJUSTADA COMPROM. (1) (ha)	SUP. CONV. SIGPAC (ha)	SUP. CERTIF. (ha)	SUP. CAMPO (ha)	SUP. CAMPO DETER CUL. DECLARADO (ha)	SUP. DEC. REDUCIDA (ha)	SUP. RESUELTA (ha)
1700000005652923	18-149-015-00022-001	53001 YEROS-MORO DA 131	S	416	9,80	1,48	1,48	1,48	1,48			1,48	1,48
1700000005652924	18-149-016-00324-003	53001 YEROS-MORO DA 131	S	416	11,20	0,62	0,62	0,62	0,62			0,62	0,62
1700000005652926	18-149-016-00324-001	53001 YEROS-MORO DA 131	S	416	8,40	0,38	0,38	0,38	0,38			0,38	0,38
1700000005652929	18-149-016-01158-004	5000 CEBADA-SIN VARIEDAD	S	416	7,30	2,96	2,96	2,96	2,96			2,96	2,96
1700000005652937	18-149-016-01127-001	5000 CEBADA-SIN VARIEDAD	S	416	7,50	0,33	0,33	0,33	0,33			0,33	0,33
1700000005652938	18-149-016-01160-001	8000 AVENA-SIN VARIEDAD	S	416	11,50	1,63	1,63	1,63	1,63			1,63	1,63
1700000005652943	18-149-002-00026-001	5000 CEBADA-SIN VARIEDAD	S	416	1,00	9,06	9,06	9,06	9,06			9,06	9,06
1700000005652917	18-149-016-00944-001	20000 BARBECHO TRADICIONAL-SIN VARIEDAD	S	424	3,10	0,07	0,07	0,07	0,07			0,07	0,07
1700000005652918	18-149-016-01131-002	20000 BARBECHO TRADICIONAL-SIN VARIEDAD	S	424	4,20	0,24	0,24	0,24	0,24			0,24	0,24
1700000005652925	18-149-018-00049-001	20000 BARBECHO TRADICIONAL-SIN VARIEDAD	S	424	2,70	6,25	6,25	6,25	6,25			6,25	6,25
1700000005652927	18-149-016-00664-001	20000 BARBECHO TRADICIONAL-SIN VARIEDAD	S	424	12,40	0,14	0,14	0,14	0,14			0,14	0,14
1700000005652928	18-149-016-00946-003	20000 BARBECHO TRADICIONAL-SIN VARIEDAD	S	424	8,20	0,12	0,12	0,12	0,12			0,12	0,12
1700000005652931	18-149-016-00948-001	20000 BARBECHO TRADICIONAL-SIN VARIEDAD	S	424	6,20	0,13	0,13	0,13	0,13			0,13	0,13
1700000005652932	18-149-016-00950-002	20000 BARBECHO TRADICIONAL-SIN VARIEDAD	S	424	7,20	0,24	0,24	0,24	0,24			0,24	0,24
1700000005652933	18-149-016-01128-001	20000 BARBECHO TRADICIONAL-SIN VARIEDAD	S	424	6,10	0,11	0,11	0,11	0,11			0,11	0,11
1700000005652934	18-149-016-00662-002	20000 BARBECHO TRADICIONAL-SIN VARIEDAD	S	424	32,70	0,02	0,02	0,02	0,02			0,02	0,02
1700000005652941	18-149-016-00949-001	20000 BARBECHO TRADICIONAL-SIN VARIEDAD	S	424	5,40	0,17	0,17	0,17	0,17			0,17	0,17

(1) Superficie declarada admisible ajustada con la superficie comprometida.
(2) Factor de penalización valorando el alcance para el tipo de compromiso.

Puede verificar la integridad de una copia de este documento mediante la lectura del código QR adjunto o mediante el acceso a la dirección <https://ws050.juntadeandalucia.es/verificarFirma> indicando el código de VERIFICACIÓN

FIRMADO POR

RAQUEL MARIA ESPIN CRESPO

17/12/2024

VERIFICACIÓN

Pk2jm6UYDU9J72AMTZUYRN3GET48NG

PÁG. 5017/9349





INCIDENCIAS

INCIDENCIA DESCRIPCIÓN

- 100412 Número de hectáreas validadas inferior a la superficie mínima permitida por el grupo de cultivo (Anexo I. Criterios de Subvencionabilidad. Orden 28 de marzo de 2023).
Sup. Resuelta:0 Grupo de Pago:FRUTALES REGADÍO
Sup. Resuelta:0 Grupo de Pago:FRUTALES SECANO

- 100413 Recinto perteneciente a grupo de cultivo que no cumple con la superficie mínima requerida (Anexo I. Criterios de Subvencionabilidad. Orden 28 de marzo de 2023).
Ref:170000005652909 Recinto:18-149-001-00218-00001 Cultivo:104025 ALMENDROS-MARINADA Regadío Sup. Declarada:0,93 Superficie Resolver:0,93
Ref:170000005652946 Recinto:18-149-001-00287-00001 Cultivo:104025 ALMENDROS-MARINADA Regadío Sup. Declarada:0,18 Superficie Resolver:0,18
Ref:170000005652907 Recinto:18-149-001-00351-00001 Cultivo:104025 ALMENDROS-MARINADA Regadío Sup. Declarada:0,36 Superficie Resolver:0,36
Ref:170000005652908 Recinto:18-149-001-00352-00001 Cultivo:104025 ALMENDROS-MARINADA Regadío Sup. Declarada:0,39 Superficie Resolver:0,39
Ref:170000005652916 Recinto:18-149-016-00824-00001 Cultivo:104025 ALMENDROS-MARINADA Regadío Sup. Declarada:0,31 Superficie Resolver:0,31
Ref:170000005652948 Recinto:18-149-016-00893-00001 Cultivo:104020 ALMENDROS-GUARA Secano Sup. Declarada:7,44 Superficie Resolver:7,44
Ref:170000005652944 Recinto:18-149-017-00011-00001 Cultivo:104020 ALMENDROS-GUARA Secano Sup. Declarada:1,1 Superficie Resolver:1,1
Ref:170000005319690 Recinto:18-149-022-00069-00002 Cultivo:104020 ALMENDROS-GUARA Secano Sup. Declarada:4,75 Superficie Resolver:4,75
Ref:170000005319691 Recinto:18-149-022-00070-00001 Cultivo:104020 ALMENDROS-GUARA Secano Sup. Declarada:2,45 Superficie Resolver:2,45
Ref:170000005319692 Recinto:18-149-022-00143-00001 Cultivo:104020 ALMENDROS-GUARA Secano Sup. Declarada:1,55 Superficie Resolver:1,55
Ref:170000005319693 Recinto:18-149-022-00144-00001 Cultivo:104020 ALMENDROS-GUARA Secano Sup. Declarada:2,09 Superficie Resolver:2,09
Ref:170000005319694 Recinto:18-149-022-00172-00001 Cultivo:104020 ALMENDROS-GUARA Secano Sup. Declarada:0,53 Superficie Resolver:0,53
Ref:170000005652942 Recinto:18-149-022-00173-00001 Cultivo:113000 OTROS FRUTALES-SIN VARIEDAD Secano Sup. Declarada:0,08 Superficie Resolver:0,08
Ref:170000005652945 Recinto:18-149-022-00178-00001 Cultivo:104020 ALMENDROS-GUARA Secano Sup. Declarada:0,11 Superficie Resolver:0,11
Ref:170000005652950 Recinto:18-149-022-00178-00002 Cultivo:104020 ALMENDROS-GUARA Secano Sup. Declarada:0,13 Superficie Resolver:0,13
Ref:170000005652951 Recinto:18-149-022-00178-00003 Cultivo:104020 ALMENDROS-GUARA Secano Sup. Declarada:0,8 Superficie Resolver:0,8
Ref:170000005652949 Recinto:18-149-022-00179-00001 Cultivo:104020 ALMENDROS-GUARA Secano Sup. Declarada:2,57 Superficie Resolver:2,57
Ref:170000005652947 Recinto:18-149-022-00266-00003 Cultivo:104020 ALMENDROS-GUARA Secano Sup. Declarada:0,04 Superficie Resolver:0,04

- 100424 Solicita recinto que no está comprometido para la operación.
Ref:6949489 Recinto:18-149-016-01160-00004 Cultivo:101010 OLIVAR-PICUAL Secano
Ref:1629770 Recinto:18-149-016-01160-00007 Cultivo:101010 OLIVAR-PICUAL Secano
Ref:1629771 Recinto:18-149-016-01160-00008 Cultivo:101010 OLIVAR-PICUAL Secano
Ref:1629773 Recinto:18-149-016-01160-00009 Cultivo:101010 OLIVAR-PICUAL Secano
Ref:1629772 Recinto:18-149-016-01160-00010 Cultivo:101010 OLIVAR-PICUAL Secano
Ref:1087923 Recinto:18-149-022-00069-00004 Cultivo:101010 OLIVAR-PICUAL Secano
Ref:170000005319687 Recinto:18-149-022-00143-00002 Cultivo:101010 OLIVAR-PICUAL Secano
Ref:170000005319688 Recinto:18-149-022-00171-00001 Cultivo:101010 OLIVAR-PICUAL Secano
Ref:170000005319689 Recinto:18-149-022-09017-00006 Cultivo:101010 OLIVAR-PICUAL Secano

(1) Superficie declarada admisible ajustada con la superficie comprometida.
(2) Factor de penalización valorando el alcance para el tipo de compromiso.

Puede verificar la integridad de una copia de este documento mediante la lectura del código QR adjunto o mediante el acceso a la dirección <https://ws050.juntadeandalucia.es/verificarFirma> indicando el código de VERIFICACIÓN

FIRMADO POR	RAQUEL MARIA ESPIN CRESPO	17/12/2024	
VERIFICACIÓN	Pk2jm6UYDU9J72AMTZUYRN3GET48NG	PÁG. 5018/9349	



APELLIDOS Y NOMBRE / RAZÓN SOCIAL

MARTINEZ VARELA FEDERICO

NIF
****4085*

EXPEDIENTE
1072402

ANUALIDAD DE PAGO
1ª

IMPORTES POR ANUALIDAD

	2023	2024	2025	2026	2027
IMPORTE MÁXIMO SUBVENCIONABLE	1.383,08 €	1.383,08 €	1.383,08 €	1.152,56 €	1.152,56 €
IMPORTE MEDIO DE TRANSFERENCIA (€/ha)	259,49 €	259,49 €	259,49 €	216,24 €	216,24 €

RESUMEN DE UNIDADES

Cód	GRUPO DE PAGO	Sup. Dec. Admisible (ha)	Sup. Comprometida (ha)	Sup. ajustada compromiso (1) (ha)	% sobredec.	Sup. Resuelta (ha)	Importe Declarado	Importe Topado	Importe Resuelto	Importe tras sobredec.
422	FRUTALES SECANO	5,33		5,33	0,00	5,33	1.383,08	1.383,08	1.383,08	1.383,08
TOTAL		5,33	5,33	5,33		5,33	1.383,08	1.383,08	1.383,08	1.383,08

APLICACIÓN DE REDUCCIONES Y PENALIZACIONES

GRUPO DE PAGO	Importe Calculado	Importe prereduc.	Criterios de subvencionabilidad y compromisos	Presentación tardía	Omisión declaración	Condicionalidad	IMPORTE (Euros) RESUELTO
FRUTALES SECANO	1.383,08	1.383,08	0,00	0,00	0,00	0,00	1.383,08
TOTAL	1.383,08	1.383,08					1.383,08

RESUMEN DE PAGOS

	IMPORTE (Euros)			
	RESUELTO	FEADER	MAPA	CAPADR
FRUTALES SECANO - Pago realizado	1.383,08 €	1.175,62 €	135,68 €	71,78 €

RECINTOS RESUELTOS

REF.	REFERENCIA SIGPAC	CULTIVO	DESCRIPCIÓN CULTIVO	S/R	G.PAGO	PEND. MEDIA (%)	SUP. DEC. ADMISIBLE (ha)	SUP. COMPROM. (ha)	SUP. AJUSTADA COMPR.(1) (ha)	SUP. CONY. SIGPAC (ha)	SUP. CERTIE (ha)	SUP. CAMPO (ha)	SUP. CAMPO DETER. CULT. DECLARADO (ha)	SUP. DEC. REDUCIDA (ha)	SUP. RESUELTA (ha)
5305446	18-186-014-00336-007	104014	ALMENDROS-FERRAGNES	S	422	42,50	3,01	3,01	3,01		3,01				3,01
5305448	18-186-014-00368-004	104014	ALMENDROS-FERRAGNES	S	422	30,50	0,82	0,82	0,82		0,82				0,82
5305449	18-186-014-00322-001	218045	HIGUERA-BLANCA	S	422	40,30	0,80	0,80	0,80		0,80				0,80
5305450	18-186-014-00336-021	104014	ALMENDROS-FERRAGNES	S	422	33,20	0,70	0,70	0,70		0,70				0,70

(1) Superficie declarada admisible ajustada con la superficie comprometida.
(2) Factor de penalización valorando el alcance para el tipo de compromiso.

Puede verificar la integridad de una copia de este documento mediante la lectura del código QR adjunto o mediante el acceso a la dirección <https://ws050.juntadeandalucia.es/verificarFirma> indicando el código de VERIFICACIÓN

FIRMADO POR

RAQUEL MARIA ESPIN CRESPO

17/12/2024

VERIFICACIÓN

Pk2jm6UYDU9J72AMTZUYRN3GET48NG

PÁG. 5019/9349





APELLIDOS Y NOMBRE / RAZÓN SOCIAL

MARTINEZ VILLARRASA ANGELES

NIF
***6892*

EXPEDIENTE
1276049

ANUALIDAD DE PAGO
1ª

IMPORTES POR ANUALIDAD

	2023	2024	2025	2026	2027
IMPORTE MÁXIMO SUBVENCIONABLE	430,75 €	430,75 €	430,75 €	358,96 €	358,96 €
IMPORTE MEDIO DE TRANSFERENCIA (€/ha)	259,49 €	259,49 €	259,49 €	216,24 €	216,24 €

RESUMEN DE UNIDADES

Cód	GRUPO DE PAGO	Sup. Dec. Admisible (ha)	Sup. Comprometida (ha)	Sup. ajustada compromiso (1) (ha)	% sobredec.	Sup. Resuelta (ha)	Importe Declarado	Importe Topado	Importe Resuelto	Importe tras sobredec.
422	FRUTALES SECANO	1,66		1,66	0,00	1,66	430,75	430,75	430,75	430,75
TOTAL		1,66	1,66	1,66		1,66	430,75	430,75	430,75	430,75

APLICACIÓN DE REDUCCIONES Y PENALIZACIONES

GRUPO DE PAGO	Importe Calculado	Importe prereduc.	Criterios de subvencionabilidad y compromisos	Presentación tardía	Omisión declaración	Condicionalidad	IMPORTE (Euros) RESUELTO
FRUTALES SECANO	430,75	430,75	0,00	0,00	0,00	0,00	430,75
TOTAL	430,75	430,75					430,75

RESUMEN DE PAGOS

	IMPORTE (Euros)			
	RESUELTO	FEADER	MAPA	CAPADR
FRUTALES SECANO - Pago realizado	430,75 €	366,14 €	42,26 €	22,35 €

RECINTOS RESUELTOS

REF.	REFERENCIA SIGPAC	CULTIVO	DESCRIPCIÓN CULTIVO	S/R G.PAGO	PEND. MEDIA (%)	SUP. DEC. ADMISIBLE (ha)	SUP. COMPROM. (ha)	SUP. AJUSTADA COMPR.(1) (ha)	SUP. CONY. SIGPAC (ha)	SUP. CERTIE (ha)	SUP. CAMPO (ha)	SUP. CAMPO DETER. CULT. DECLARADO (ha)	SUP. DEC. REDUCIDA (ha)	SUP. RESUELTA (ha)
6811458	18-090-010-00034-004	104011	ALMENDROS-DIAMAR	S	422	13,50	1,66	1,66	1,66	1,66			1,66	1,66

(1) Superficie declarada admisible ajustada con la superficie comprometida.
(2) Factor de penalización valorando el alcance para el tipo de compromiso.

Puede verificar la integridad de una copia de este documento mediante la lectura del código QR adjunto o mediante el acceso a la dirección https://ws050.juntadeandalucia.es/verificarFirma indicando el código de VERIFICACIÓN			
FIRMADO POR	RAQUEL MARIA ESPIN CRESPO	17/12/2024	
VERIFICACIÓN	Pk2jm6UYDU9J72AMTZUYRN3GET48NG	PÁG. 5020/9349	



APELLIDOS Y NOMBRE / RAZÓN SOCIAL
MARTINEZ VILLARRASA VICTORIANO

NIF
***9127*

EXPEDIENTE
1119715

ANUALIDAD DE PAGO
1ª

IMPORTES POR ANUALIDAD

	2023	2024	2025	2026	2027
IMPORTE MÁXIMO SUBVENCIONABLE	659,10 €	659,10 €	659,10 €	549,25 €	549,25 €
IMPORTE MEDIO DE TRANSFERENCIA (€/ha)	259,49 €	259,49 €	259,49 €	216,24 €	216,24 €

RESUMEN DE UNIDADES

Cód	GRUPO DE PAGO	Sup. Dec. Admisible (ha)	Sup. Comprometida (ha)	Sup. ajustada compromiso (1) (ha)	% sobredec.	Sup. Resuelta (ha)	Importe Declarado	Importe Topado	Importe Resuelto	Importe tras sobredec.
422	FRUTALES SECANO	2,59		2,54	0,00	2,54	659,10	659,10	659,10	659,10
TOTAL		2,59	2,54	2,54		2,54	659,10	659,10	659,10	659,10

APLICACIÓN DE REDUCCIONES Y PENALIZACIONES

GRUPO DE PAGO	Importe Calculado	Importe prereduc.	Criterios de subvencionabilidad y compromisos	Presentación tardía	Omisión declaración	Condicionalidad	IMPORTE (Euros) RESUELTO
FRUTALES SECANO	659,10	659,10	0,00	0,00	0,00	0,00	659,10
TOTAL	659,10	659,10					659,10

RESUMEN DE PAGOS

	IMPORTE (Euros)			
	RESUELTO	FEADER	MAPA	CAPADR
FRUTALES SECANO - Pago realizado	659,10 €	560,24 €	64,66 €	34,20 €

RECINTOS RESUELTOS

REF.	REFERENCIA SIGPAC	CULTIVO	DESCRIPCIÓN CULTIVO	S/R G.PAGO	PEND. MEDIA (%)	SUP. DEC. ADMISIBLE (ha)	SUP. COMPROM. (ha)	SUP. AJUSTADA COMPR.(1) (ha)	SUP. CONY. SIGPAC (ha)	SUP. CERTIE (ha)	SUP. CAMPO (ha)	SUP. CAMPO DETER. CULT. DECLARADO (ha)	SUP. DEC. REDUCIDA (ha)	SUP. RESUELTA (ha)
-1244011	18-181-004-00169-001	104011	ALMENDROS-DIAMAR	S 422	13,30	0,58	0,56	0,56		0,56			0,56	0,56
-713839	18-181-004-00168-002	104011	ALMENDROS-DIAMAR	S 422	9,80	0,05	0,04	0,04		0,04			0,04	0,04
-86140	18-181-004-00049-005	104011	ALMENDROS-DIAMAR	S 422	16,00	1,76	1,75	1,75		1,75			1,75	1,75
1700000006017015	18-181-004-00050-001	104011	ALMENDROS-DIAMAR	S 422	11,70	0,20	0,19	0,19		0,19			0,19	0,19

INCIDENCIAS

INCIDENCIA DESCRIPCIÓN

- 100424 Solicita recinto que no está comprometido para la operación.
Ref:-86142 Recinto:18-181-004-00050-00003 Cultivo:101010 OLIVAR-PICUAL Secano
Ref:1700000006017016 Recinto:18-181-004-00168-00001 Cultivo:101010 OLIVAR-PICUAL Secano

(1) Superficie declarada admisible ajustada con la superficie comprometida.
(2) Factor de penalización valorando el alcance para el tipo de compromiso.

Puede verificar la integridad de una copia de este documento mediante la lectura del código QR adjunto o mediante el acceso a la dirección https://ws050.juntadeandalucia.es/verificarFirma indicando el código de VERIFICACIÓN			
FIRMADO POR	RAQUEL MARIA ESPIN CRESPO	17/12/2024	
VERIFICACIÓN	Pk2jm6UYDU9J72AMTZUYRN3GET48NG	PÁG. 5021/9349	



APELLIDOS Y NOMBRE / RAZÓN SOCIAL

MARTOS GARCIA MARIA CELIA

NIF
***6873*

EXPEDIENTE
1260363

ANUALIDAD DE PAGO
1ª

IMPORTES POR ANUALIDAD

	2023	2024	2025	2026	2027
IMPORTE MÁXIMO SUBVENCIONABLE	1.639,98 €	1.639,98 €	1.639,98 €	1.366,64 €	1.366,64 €
IMPORTE MEDIO DE TRANSFERENCIA (€/ha)	259,49 €	259,49 €	259,49 €	216,24 €	216,24 €

RESUMEN DE UNIDADES

Cód	GRUPO DE PAGO	Sup. Dec. Admisible (ha)	Sup. Comprometida (ha)	Sup. ajustada compromiso (1) (ha)	% sobredec.	Sup. Resuelta (ha)	Importe Declarado	Importe Topado	Importe Resuelto	Importe tras sobredec.
422	FRUTALES SECANO	6,32		6,32	0,00	6,32	1.639,98	1.639,98	1.639,98	1.639,98
TOTAL		6,32	6,32	6,32		6,32	1.639,98	1.639,98	1.639,98	1.639,98

APLICACIÓN DE REDUCCIONES Y PENALIZACIONES

GRUPO DE PAGO	Importe Calculado	Importe prereduc.	Criterios de subvencionabilidad y compromisos	Presentación tardía	Omisión declaración	Condicionalidad	IMPORTE (Euros) RESUELTO
FRUTALES SECANO	1.639,98	1.639,98	0,00	0,00	0,00	0,00	1.639,98
TOTAL	1.639,98	1.639,98					1.639,98

RESUMEN DE PAGOS

	IMPORTE (Euros)			
	RESUELTO	FEADER	MAPA	CAPADR
FRUTALES SECANO - Pago realizado	1.639,98 €	1.393,98 €	160,88 €	85,12 €

RECINTOS RESUELTOS

REF.	REFERENCIA SIGPAC	CULTIVO	DESCRIPCIÓN CULTIVO	S/R	G.PAGO	PEND. MEDIA (%)	SUP. DEC. ADMISIBLE (ha)	SUP. COMPROM. (ha)	SUP. AJUSTADA COMPR.(1) (ha)	SUP. CONY. SIGPAC (ha)	SUP. CERTIE (ha)	SUP. CAMPO (ha)	SUP. CAMPO DETER. CULT. DECLARADO (ha)	SUP. DEC. REDUCIDA (ha)	SUP. RESUELTA (ha)
5268632	18-005-019-00121-004	104007	ALMENDROS-COMUNA	S	422	38,50	6,32	6,32	6,32		6,32			6,32	6,32

(1) Superficie declarada admisible ajustada con la superficie comprometida.
(2) Factor de penalización valorando el alcance para el tipo de compromiso.

Puede verificar la integridad de una copia de este documento mediante la lectura del código QR adjunto o mediante el acceso a la dirección <https://ws050.juntadeandalucia.es/verificarFirma> indicando el código de VERIFICACIÓN

FIRMADO POR	RAQUEL MARIA ESPIN CRESPO	17/12/2024	
VERIFICACIÓN	Pk2jm6UYDU9J72AMTZUYRN3GET48NG	PÁG. 5022/9349	



APELLIDOS Y NOMBRE / RAZÓN SOCIAL
MARTOS RODRIGUEZ JOSE FRANCISCO

NIF
****2218*

EXPEDIENTE
1060386

ANUALIDAD DE PAGO
1ª

IMPORTE POR ANUALIDAD

	2023	2024	2025	2026	2027
IMPORTE MÁXIMO SUBVENCIONABLE	1.536,78 €	1.536,78 €	1.536,78 €	1.280,65 €	1.280,65 €
IMPORTE MEDIO DE TRANSFERENCIA (€/ha)	266,34 €	266,34 €	266,34 €	221,95 €	221,95 €

RESUMEN DE UNIDADES

Cód	GRUPO DE PAGO	Sup. Dec. Admisible (ha)	Sup. Comprometida (ha)	Sup. ajustada compromiso (1) (ha)	% sobredecc.	Sup. Resuelta (ha)	Importe Declarado	Importe Topado	Importe Resuelto	Importe tras sobredecc.
421	VIÑEDO	1,39		1,39	0,00	1,39	400,21	400,21	400,21	400,21
422	FRUTALES SECANO	4,40		4,38	0,00	4,38	1.136,57	1.136,57	1.136,57	1.136,57
TOTAL		5,79	5,77	5,77		5,77	1.536,78	1.536,78	1.536,78	1.536,78

APLICACIÓN DE REDUCCIONES Y PENALIZACIONES

GRUPO DE PAGO	Importe Calculado	Importe prereduc.	Criterios de subvencionabilidad y compromisos	Presentación tardía	Omisión declaración	Condicionidad	IMPORTE (Euros) RESUELTO
FRUTALES SECANO	1.136,57	1.136,57	0,00	0,00	0,00	0,00	1.136,57
VIÑEDO	400,21	400,21	0,00	0,00	0,00	0,00	400,21
TOTAL	1.536,78	1.536,78					1.536,78

RESUMEN DE PAGOS

	RESUELTO	FEADER	MAPA	CAPADR
FRUTALES SECANO - Pago realizado	1.136,57 €	966,08 €	111,50 €	58,99 €
VIÑEDO - Pago realizado	400,21 €	340,18 €	39,26 €	20,77 €
TOTAL	1.536,78 €	1.306,26 €	150,76 €	79,76 €

RECINTOS RESUELTOS

REF.	REFERENCIA SIGPAC	CULTIVO	DESCRIPCIÓN CULTIVO	S/R G.PAGO	PEND. MEDIA (%)	SUP. DEC. ADMISIBLE (ha)	SUP. COMPROM. (ha)	SUP. AJUSTADA COMPROM. (1) (ha)	SUP. CONV. SIGPAC (ha)	SUP. CERTIF. (ha)	SUP. CAMPO (ha)	SUP. CAMPO DETER. CULT. DECLARADO (ha)	SUP. DEC. REDUCIDA (ha)	SUP. RESUELTA (ha)
1700000003554235	18-005-019-00127-002	102253	VIÑEDO VINIFICACIÓN-JAÉN BLANCO	S 421	32,40	0,83	0,83	0,83	0,83	0,83			0,83	0,83
1700000003554237	18-005-019-00133-001	102253	VIÑEDO VINIFICACIÓN-JAÉN BLANCO	S 421	35,60	0,56	0,56	0,56	0,56	0,56			0,56	0,56
1700000003554238	18-005-016-00224-002	218045	HIGUERA-BLANCA	S 422	47,10	0,82	0,82	0,82	0,82	0,82			0,82	0,82
1700000003554239	18-005-019-00135-001	218045	HIGUERA-BLANCA	S 422	39,80	0,65	0,63	0,63	0,63	0,65			0,63	0,63
1700000003554240	18-005-016-00219-001	104007	ALMENDROS-COMUNA	S 422	33,00	1,29	1,29	1,29	1,29	1,29			1,29	1,29
1700000003554242	18-005-016-00224-001	104007	ALMENDROS-COMUNA	S 422	35,80	0,79	0,79	0,79	0,79	0,79			0,79	0,79
1700000003554243	18-005-019-00127-001	104007	ALMENDROS-COMUNA	S 422	35,10	0,85	0,85	0,85	0,85	0,85			0,85	0,85

INCIDENCIAS

INCIDENCIA DESCRIPCIÓN

4272 Verifica que las líneas de declaración de las Solicitudes Únicas no tienen solapes con la capa de Retroactividad Gráfica (ambas de la misma campaña) a nivel de expediente/línea de declaración gráfica de la solicitud.
 Ref:1700000003554239 Recinto:18-005-019-00135-00001 Cultivo: - Agregado de la referencia del recinto.:0 Zona de la referencia del recinto.:0 Superficie solapada.:0,02 Id. Incid.:100991198

(1) Superficie declarada admisible ajustada con la superficie comprometida.
 (2) Factor de penalización valorando el alcance para el tipo de compromiso.

Puede verificar la integridad de una copia de este documento mediante la lectura del código QR adjunto o mediante el acceso a la dirección https://ws050.juntadeandalucia.es/verificarFirma indicando el código de VERIFICACIÓN			
FIRMADO POR	RAQUEL MARIA ESPIN CRESPO	17/12/2024	
VERIFICACIÓN	Pk2jm6UYDU9J72AMTZUYRN3GET48NG	PÁG. 5023/9349	



APELLIDOS Y NOMBRE / RAZÓN SOCIAL

MARVI FRUTOS SECOS SL

NIF
***6490*

EXPEDIENTE
1282746

ANUALIDAD DE PAGO
1ª

IMPORTE POR ANUALIDAD

	2023	2024	2025	2026	2027
IMPORTE MÁXIMO SUBVENCIONABLE	746,67 €	746,67 €	746,67 €	622,23 €	622,23 €
IMPORTE MEDIO DE TRANSFERENCIA (€/ha)	165,19 €	165,19 €	165,19 €	137,66 €	137,66 €

RESUMEN DE UNIDADES

Cód	GRUPO DE PAGO	Sup. Dec. Admisible (ha)	Sup. Comprometida (ha)	Sup. ajustada compromiso (1) (ha)	% sobredec.	Sup. Resuelta (ha)	Importe Declarado	Importe Topado	Importe Resuelto	Importe tras sobredec.
419	OLIVAR	2,51		2,51	0,00	2,51	746,67	746,67	746,67	746,67
424	HERBÁCEOS NO ELEGIBLES	2,01		2,01	0,00	2,01	0,00	0,00	0,00	0,00
TOTAL		4,52	4,52	4,52		4,52	746,67	746,67	746,67	746,67

APLICACIÓN DE REDUCCIONES Y PENALIZACIONES

GRUPO DE PAGO	Importe Calculado	Importe prereduc.	Criterios de subvencionabilidad y compromisos	Presentación tardía	Omisión declaración	Condicionabilidad	IMPORTE (Euros) RESUELTO
HERBÁCEOS NO ELEGIBLES	0,00	0,00	0,00	0,00	0,00	0,00	0,00
OLIVAR	746,67	746,67	0,00	0,00	0,00	0,00	746,67
TOTAL	746,67	746,67					746,67

RESUMEN DE PAGOS

	RESUELTO	FEADER	MAPA	CAPADR
OLIVAR - A pagar	746,67 €	634,67 €	73,25 €	38,75 €

RECINTOS RESUELTOS

REF.	REFERENCIA SIGPAC	CULTIVO DESCRIPCIÓN CULTIVO	S/R G.PAGO	PEND. MEDIA (%)	SUP. DEC. ADMISIBLE (ha)	SUP. COMPROM. (ha)	SUP. AJUSTADA COMPROM. (1) (ha)	SUP. CONV. SIGPAC (ha)	SUP. CERTIF. (ha)	SUP. CAMPO (ha)	SUP. CAMPO DETER. CULT. DECLARADO (ha)	SUP. DEC. REDUCIDA (ha)	SUP. RESUELTA (ha)
6927792	18-071-505-00086-002	101010 OLIVAR-PICUAL	R 419	3,70	1,04	1,04	1,04		1,04			1,04	1,04
6927796	18-071-511-00028-003	101010 OLIVAR-PICUAL	R 419	3,10	0,19	0,19	0,19		0,19			0,19	0,19
6927806	18-071-006-00051-002	101010 OLIVAR-PICUAL	S 419	14,80	0,39	0,39	0,39		0,39			0,39	0,39
6927841	18-071-506-05062-001	101010 OLIVAR-PICUAL	S 419	6,00	0,41	0,41	0,41		0,41			0,41	0,41
6927900	18-099-016-00342-001	101010 OLIVAR-PICUAL	R 419	8,30	0,05	0,05	0,05		0,05			0,05	0,05
6927907	18-099-016-00343-001	101010 OLIVAR-PICUAL	R 419	17,40	0,22	0,22	0,22		0,22			0,22	0,22
6927908	18-099-016-00343-003	101010 OLIVAR-PICUAL	R 419	14,90	0,02	0,02	0,02		0,02			0,02	0,02
6927925	18-099-016-00348-001	101010 OLIVAR-PICUAL	R 419	20,60	0,19	0,19	0,19		0,19			0,19	0,19
5247996	18-116-505-00091-002	20000 BARBECHO TRADICIONAL-SIN VARIEDAD	R 424	1,50	0,03	0,03	0,03		0,03			0,03	0,03
6927881	18-071-504-00128-001	20000 BARBECHO TRADICIONAL-SIN VARIEDAD	R 424	0,60	1,98	1,98	1,98		1,98			1,98	1,98

(1) Superficie declarada admisible ajustada con la superficie comprometida.
(2) Factor de penalización valorando el alcance para el tipo de compromiso.

Puede verificar la integridad de una copia de este documento mediante la lectura del código QR adjunto o mediante el acceso a la dirección https://ws050.juntadeandalucia.es/verificarFirma indicando el código de VERIFICACIÓN			
FIRMADO POR	RAQUEL MARIA ESPIN CRESPO	17/12/2024	
VERIFICACIÓN	Pk2jm6UYDU9J72AMTZUYRN3GET48NG	PÁG. 5024/9349	




INCIDENCIAS

INCIDENCIA DESCRIPCIÓN

- 100400 Recinto con cultivo, variedad, régimen de explotación o uso Siggac no compatible con la operación solicitada (Anexo IV.I Cultivos y variedades elegibles para las Intervenciones. Orden de 28 de marzo de 2023).
Ref:170000006509102 Recinto:18-071-504-00061-00001 Cultivo:124022 PISTACHO-KERMAN Regadío Uso:IM
- 100412 Número de hectáreas validadas inferior a la superficie mínima permitida por el grupo de cultivo (Anexo I. Criterios de Subvencionabilidad. Orden 28 de marzo de 2023).
Sup. Resuelta:0 Grupo de Pago:FRUTALES REGADÍO
Sup. Resuelta:0 Grupo de Pago:FRUTALES SECANO
- 100413 Recinto perteneciente a grupo de cultivo que no cumple con la superficie mínima requerida (Anexo I. Criterios de Subvencionabilidad. Orden 28 de marzo de 2023).
Ref:6927805 Recinto:18-071-006-00051-00001 Cultivo:104057 ALMENDROS-AVIJOR Secano Sup. Declarada:1,23 Superficie Resolver:1,23
Ref:6927807 Recinto:18-071-006-00051-00003 Cultivo:104057 ALMENDROS-AVIJOR Secano Sup. Declarada:0,03 Superficie Resolver:0,03
Ref:6927886 Recinto:18-071-502-00026-00001 Cultivo:104057 ALMENDROS-AVIJOR Secano Sup. Declarada:1,94 Superficie Resolver:1,93
Ref:6927758 Recinto:18-071-504-00056-00001 Cultivo:104057 ALMENDROS-AVIJOR Regadío Sup. Declarada:1 Superficie Resolver:1
Ref:170000006509103 Recinto:18-071-504-00067-00001 Cultivo:124022 PISTACHO-KERMAN Regadío Sup. Declarada:1,34 Superficie Resolver:1,34
Ref:5242324 Recinto:18-071-505-00004-00003 Cultivo:124022 PISTACHO-KERMAN Regadío Sup. Declarada:0,89 Superficie Resolver:0,89
Ref:4661715 Recinto:18-071-505-00039-00001 Cultivo:104057 ALMENDROS-AVIJOR Secano Sup. Declarada:0,28 Superficie Resolver:0,28
Ref:4194411 Recinto:18-071-505-00039-00002 Cultivo:104057 ALMENDROS-AVIJOR Regadío Sup. Declarada:1,38 Superficie Resolver:1,38
Ref:694164 Recinto:18-071-505-00039-00003 Cultivo:104057 ALMENDROS-AVIJOR Secano Sup. Declarada:0,11 Superficie Resolver:0,11
Ref:4194415 Recinto:18-071-506-00042-00001 Cultivo:124022 PISTACHO-KERMAN Secano Sup. Declarada:2,39 Superficie Resolver:2,39
Ref:4194422 Recinto:18-071-506-00099-00002 Cultivo:104057 ALMENDROS-AVIJOR Regadío Sup. Declarada:0,04 Superficie Resolver:0,04
Ref:4194423 Recinto:18-071-506-00099-00003 Cultivo:104057 ALMENDROS-AVIJOR Regadío Sup. Declarada:0,89 Superficie Resolver:0,89
Ref:4194430 Recinto:18-071-506-00100-00003 Cultivo:104057 ALMENDROS-AVIJOR Regadío Sup. Declarada:0,27 Superficie Resolver:0,27
Ref:4666375 Recinto:18-071-508-00099-00001 Cultivo:104057 ALMENDROS-AVIJOR Secano Sup. Declarada:0,3 Superficie Resolver:0,3
Ref:4194409 Recinto:18-071-508-00099-00005 Cultivo:104057 ALMENDROS-AVIJOR Regadío Sup. Declarada:0,96 Superficie Resolver:0,96
Ref:4194410 Recinto:18-071-508-00099-00006 Cultivo:104057 ALMENDROS-AVIJOR Regadío Sup. Declarada:0,54 Superficie Resolver:0,54
Ref:4666377 Recinto:18-071-508-00100-00001 Cultivo:104057 ALMENDROS-AVIJOR Secano Sup. Declarada:0,18 Superficie Resolver:0,18
Ref:4194406 Recinto:18-071-508-00100-00002 Cultivo:104057 ALMENDROS-AVIJOR Regadío Sup. Declarada:1,4 Superficie Resolver:1,4
Ref:4666376 Recinto:18-071-508-00101-00001 Cultivo:124022 PISTACHO-KERMAN Secano Sup. Declarada:0,35 Superficie Resolver:0,35
Ref:4194428 Recinto:18-071-508-00101-00002 Cultivo:124022 PISTACHO-KERMAN Regadío Sup. Declarada:1,55 Superficie Resolver:1,55
Ref:6927852 Recinto:18-071-508-00102-00001 Cultivo:104031 ALMENDROS-PENTACEBAS CSIC Regadío Sup. Declarada:0,33 Superficie Resolver:0,33
Ref:6927853 Recinto:18-071-508-00102-00003 Cultivo:104031 ALMENDROS-PENTACEBAS CSIC Regadío Sup. Declarada:0,71 Superficie Resolver:0,71
Ref:6927854 Recinto:18-071-508-00102-00004 Cultivo:104031 ALMENDROS-PENTACEBAS CSIC Regadío Sup. Declarada:1 Superficie Resolver:1
Ref:6927855 Recinto:18-071-508-00102-00005 Cultivo:104031 ALMENDROS-PENTACEBAS CSIC Regadío Sup. Declarada:0,4 Superficie Resolver:0,4
Ref:4666374 Recinto:18-071-508-00107-00001 Cultivo:124022 PISTACHO-KERMAN Secano Sup. Declarada:0,18 Superficie Resolver:0,18
Ref:4194432 Recinto:18-071-508-00107-00002 Cultivo:124022 PISTACHO-KERMAN Regadío Sup. Declarada:0,81 Superficie Resolver:0,81
Ref:4661720 Recinto:18-071-508-00108-00001 Cultivo:124022 PISTACHO-KERMAN Regadío Sup. Declarada:1,43 Superficie Resolver:1,43
Ref:4666337 Recinto:18-071-508-00108-00003 Cultivo:124022 PISTACHO-KERMAN Regadío Sup. Declarada:0,03 Superficie Resolver:0,03
Ref:4194412 Recinto:18-071-508-00109-00001 Cultivo:124022 PISTACHO-KERMAN Regadío Sup. Declarada:1,29 Superficie Resolver:1,29

(1) Superficie declarada admisible ajustada con la superficie comprometida.
(2) Factor de penalización valorando el alcance para el tipo de compromiso.

Puede verificar la integridad de una copia de este documento mediante la lectura del código QR adjunto o mediante el acceso a la dirección https://ws050.juntadeandalucia.es/verificarFirma indicando el código de VERIFICACIÓN			
FIRMADO POR	RAQUEL MARIA ESPIN CRESPO	17/12/2024	
VERIFICACIÓN	Pk2jm6UYDU9J72AMTZUYRN3GET48NG	PÁG. 5025/9349	



INCIDENCIAS

INCIDENCIA DESCRIPCIÓN

	Resolver:1,29 Ref:4194435 Recinto:18-071-508-00109-00003 Cultivo:124022 PISTACHO-KERMAN Regadío Sup. Declarada:0,01 Superficie Resolver:0,01 Ref:4194426 Recinto:18-071-511-00001-00002 Cultivo:104057 ALMENDROS-AVIJOR Regadío Sup. Declarada:0,22 Superficie Resolver:0,22
100421	Recinto declarado por error para una operación de la 6503, que se ha corregido de oficio marcando la operación correcta, de acuerdo con la fecha de inscripción del recinto en la producción ecológica. Ref:5247996 Recinto:18-116-505-00091-00002 Cultivo:20000 BARBECHO TRADICIONAL-SIN VARIEDAD Regadío

(1) Superficie declarada admisible ajustada con la superficie comprometida.
(2) Factor de penalización valorando el alcance para el tipo de compromiso.

Puede verificar la integridad de una copia de este documento mediante la lectura del código QR adjunto o mediante el acceso a la dirección <https://ws050.juntadeandalucia.es/verificarFirma> indicando el código de VERIFICACIÓN

FIRMADO POR	RAQUEL MARIA ESPIN CRESPO	17/12/2024	
VERIFICACIÓN	Pk2jm6UYDU9J72AMTZUYRN3GET48NG	PÁG. 5026/9349	



APELLIDOS Y NOMBRE / RAZÓN SOCIAL

MASEGOSA MARTINEZ ROSARIO

NIF
****5634*

EXPEDIENTE
1097489

ANUALIDAD DE PAGO
1ª

IMPORTE POR ANUALIDAD

	2023	2024	2025	2026	2027
IMPORTE MÁXIMO SUBVENCIONABLE	3.221,84 €	3.221,84 €	2.684,78 €	2.684,78 €	2.684,78 €
IMPORTE MEDIO DE TRANSFERENCIA (€/ha)	140,26 €	140,26 €	116,88 €	116,88 €	116,88 €

RESUMEN DE UNIDADES

Cód	GRUPO DE PAGO	Sup. Dec. Admisible (ha)	Sup. Comprometida (ha)	Sup. ajustada compromiso (1) (ha)	% sobredec.	Sup. Resuelta (ha)	Importe Declarado	Importe Topado	Importe Resuelto	Importe tras sobredec.
416	HERBÁCEOS	17,76		17,76	0,00	17,76	3.221,84	3.221,84	3.221,84	3.221,84
424	HERBÁCEOS NO ELEGIBLES	5,21		5,21	0,00	5,21	0,00	0,00	0,00	0,00
TOTAL		22,97	22,97	22,97		22,97	3.221,84	3.221,84	3.221,84	3.221,84

APLICACIÓN DE REDUCCIONES Y PENALIZACIONES

GRUPO DE PAGO	Importe Calculado	Importe prereduc.	Criterios de subvencionabilidad y compromisos	Presentación tardía	Omisión declaración	Condicionalidad	IMPORTE (Euros) RESUELTO
HERBÁCEOS	3.221,84	3.221,84	0,00	0,00	0,00	0,00	3.221,84
HERBÁCEOS NO ELEGIBLES	0,00	0,00	0,00	0,00	0,00	0,00	0,00
TOTAL	3.221,84	3.221,84					3.221,84

RESUMEN DE PAGOS

	RESUELTO	FEADER	MAPA	CAPADR
HERBÁCEOS - Pago realizado	3.221,84 €	2.738,56 €	316,06 €	167,22 €

RECINTOS RESUELTOS

REF.	REFERENCIA SIGPAC	CULTIVO DESCRIPCIÓN CULTIVO	S/R G.PAGO	PEND. MEDIA (%)	SUP. DEC. ADMISIBLE (ha)	SUP. COMPROM. (ha)	SUP. AJUSTADA COMPROM. (1) (ha)	SUP. CONV. SIGPAC (ha)	SUP. CERTIF. (ha)	SUP. CAMPO (ha)	SUP. CAMPO DETER. CULT. DECLARADO (ha)	SUP. DEC. REDUCIDA (ha)	SUP. RESUELTA (ha)
1700000005842710	18-149-021-00096-001	5000 CEBADA-SIN VARIEDAD	S 416	3,60	3,60	3,60	3,60		3,60			3,60	3,60
1700000005842715	18-149-002-00156-003	5000 CEBADA-SIN VARIEDAD	S 416	6,80	5,10	5,10	5,10		5,10			5,10	5,10
1700000005842716	18-149-021-00214-001	5000 CEBADA-SIN VARIEDAD	S 416	5,20	3,68	3,68	3,68		3,68			3,68	3,68
1700000005842746	18-149-021-00116-001	40079 GUI SANTES-CARTOUCHE	S 416	6,30	2,40	2,40	2,40		2,40			2,40	2,40
1700000005842748	18-149-021-00117-001	40079 GUI SANTES-CARTOUCHE	S 416	5,90	2,98	2,98	2,98		2,98			2,98	2,98
1700000005842747	18-149-021-00119-001	20000 BARBECHO TRADICIONAL-SIN VARIEDAD	S 424	6,60	2,18	2,18	2,18		2,18			2,18	2,18
1700000005842749	18-149-021-00118-001	20000 BARBECHO TRADICIONAL-SIN VARIEDAD	S 424	6,60	3,03	3,03	3,03		3,03			3,03	3,03

INCIDENCIAS

INCIDENCIA DESCRIPCIÓN

- 100421 Recinto declarado por error para una operación de la 6503, que se ha corregido de oficio marcando la operación correcta, de acuerdo con la fecha de inscripción del recinto en la producción ecológica.
 Ref:1700000005842715 Recinto:18-149-002-00156-00003 Cultivo:5000 CEBADA-SIN VARIEDAD Secano
 Ref:1700000005842710 Recinto:18-149-021-00096-00001 Cultivo:5000 CEBADA-SIN VARIEDAD Secano
 Ref:1700000005842746 Recinto:18-149-021-00116-00001 Cultivo:40079 GUI SANTES-CARTOUCHE Secano
 Ref:1700000005842748 Recinto:18-149-021-00117-00001 Cultivo:40079 GUI SANTES-CARTOUCHE Secano
 Ref:1700000005842749 Recinto:18-149-021-00118-00001 Cultivo:20000 BARBECHO TRADICIONAL-SIN VARIEDAD Secano
 Ref:1700000005842747 Recinto:18-149-021-00119-00001 Cultivo:20000 BARBECHO TRADICIONAL-SIN VARIEDAD Secano
 Ref:1700000005842716 Recinto:18-149-021-00214-00001 Cultivo:5000 CEBADA-SIN VARIEDAD Secano

(1) Superficie declarada admisible ajustada con la superficie comprometida.
 (2) Factor de penalización valorando el alcance para el tipo de compromiso.

Puede verificar la integridad de una copia de este documento mediante la lectura del código QR adjunto o mediante el acceso a la dirección <https://ws050.juntadeandalucia.es/verificarFirma> indicando el código de VERIFICACIÓN

FIRMADO POR

RAQUEL MARIA ESPIN CRESPO

17/12/2024

VERIFICACIÓN

Pk2jm6UYDU9J72AMTZUYRN3GET48NG

PÁG. 5027/9349





APELLIDOS Y NOMBRE / RAZÓN SOCIAL
MASEGOSA VIÑAS MARIA ISABEL

NIF
***4556*

EXPEDIENTE
1135703

ANUALIDAD DE PAGO
1ª

IMPORTE POR ANUALIDAD

	2023	2024	2025	2026	2027
IMPORTE MÁXIMO SUBVENCIONABLE	5.750,70 €	5.750,70 €	4.792,09 €	4.792,09 €	4.792,09 €
IMPORTE MEDIO DE TRANSFERENCIA (€/ha)	111,36 €	111,36 €	92,80 €	92,80 €	92,80 €

RESUMEN DE UNIDADES

Cód	GRUPO DE PAGO	Sup. Dec. Admisible (ha)	Sup. Comprometida (ha)	Sup. ajustada compromiso (1) (ha)	% sobredec.	Sup. Resuelta (ha)	Importe Declarado	Importe Topado	Importe Resuelto	Importe tras sobredec.
416	HERBÁCEOS	31,70		31,70	0,00	31,70	5.750,70	5.750,70	5.750,70	5.750,70
424	HERBÁCEOS NO ELEGIBLES	19,94		19,94	0,00	19,94	0,00	0,00	0,00	0,00
TOTAL		51,64	51,64	51,64		51,64	5.750,70	5.750,70	5.750,70	5.750,70

APLICACIÓN DE REDUCCIONES Y PENALIZACIONES

GRUPO DE PAGO	Importe Calculado	Importe prereduc.	Criterios de subvencionabilidad y compromisos	Presentación tardía	Omisión declaración	Condicionalidad	IMPORTE (Euros) RESUELTO
HERBÁCEOS	5.750,70	5.750,70	0,00	0,00	0,00	0,00	5.750,70
HERBÁCEOS NO ELEGIBLES	0,00	0,00	0,00	0,00	0,00	0,00	0,00
TOTAL	5.750,70	5.750,70					5.750,70

RESUMEN DE PAGOS

	RESUELTO	FEADER	MAPA	CAPADR
HERBÁCEOS - Pago realizado	5.750,70 €	4.888,10 €	564,14 €	298,46 €

RECINTOS RESUELTOS

REF.	REFERENCIA SIGPAC	CULTIVO DESCRIPCIÓN CULTIVO	S/R G.PAGO	PEND. MEDIA (%)	SUP. DEC. ADMISIBLE (ha)	SUP. COMPROM. (ha)	SUP. AJUSTADA COMPROM. (1) (ha)	SUP. CONV. SIGPAC (ha)	SUP. CERTIF. (ha)	SUP. CAMPO (ha)	SUP. CAMPO DETER. CULT. DECLARADO (ha)	SUP. DEC. REDUCIDA (ha)	SUP. RESUELTA (ha)
1700000005618202	18-057-008-00217-004	6000 CENTENO-SIN VARIEDAD	S 416	11,90	2,14	2,14	2,14	2,14	2,14		2,14	2,14	2,14
1700000005618203	18-057-008-00224-002	6000 CENTENO-SIN VARIEDAD	S 416	5,80	5,50	5,50	5,50	5,50	5,50		5,50	5,50	5,50
1700000005618206	18-057-035-00105-001	53001 YEROS-MORO DA 131	S 416	2,10	3,44	3,44	3,44	3,44	3,44		3,44	3,44	3,44
1700000005618207	18-057-035-00103-001	53001 YEROS-MORO DA 131	S 416	2,90	4,24	4,24	4,24	4,24	4,24		4,24	4,24	4,24
1700000005618209	18-057-900-80003-027	53001 YEROS-MORO DA 131	S 416	1,70	0,07	0,07	0,07	0,07	0,07		0,07	0,07	0,07
1700000005618215	18-057-008-00216-001	8000 AVENA-SIN VARIEDAD	S 416	8,40	15,31	15,31	15,31	15,31	15,31		15,31	15,31	15,31
1700000005618223	18-057-008-00159-001	53001 YEROS-MORO DA 131	S 416	1,80	1,00	1,00	1,00	1,00	1,00		1,00	1,00	1,00
1700000005618239	18-057-008-00170-001	20000 BARBECHO TRADICIONAL-SIN VARIEDAD	S 424	4,30	19,94	19,94	19,94	19,94	19,94		19,94	19,94	19,94

(1) Superficie declarada admisible ajustada con la superficie comprometida.
(2) Factor de penalización valorando el alcance para el tipo de compromiso.

Puede verificar la integridad de una copia de este documento mediante la lectura del código QR adjunto o mediante el acceso a la dirección <https://ws050.juntadeandalucia.es/verificarFirma> indicando el código de VERIFICACIÓN

FIRMADO POR

RAQUEL MARIA ESPIN CRESPO

17/12/2024

VERIFICACIÓN

Pk2jm6YDU9J72AMTZUYRN3GET48NG

PÁG. 5028/9349






INCIDENCIAS

INCIDENCIA DESCRIPCIÓN

- 100412 Número de hectáreas validadas inferior a la superficie mínima permitida por el grupo de cultivo (Anexo I. Criterios de Subvencionabilidad. Orden 28 de marzo de 2023).
Sup. Resuelta:0 Grupo de Pago:FRUTALES REGADÍO
Sup. Resuelta:0 Grupo de Pago:FRUTALES SECANO
- 100413 Recinto perteneciente a grupo de cultivo que no cumple con la superficie mínima requerida (Anexo I. Criterios de Subvencionabilidad. Orden 28 de marzo de 2023).
Ref:170000005618214 Recinto:18-057-033-00006-00002 Cultivo:104020 ALMENDROS-GUARA Regadío Sup. Declarada:0,19 Superficie Resolver:0,19
Ref:170000005618236 Recinto:18-057-033-00012-00001 Cultivo:104020 ALMENDROS-GUARA Regadío Sup. Declarada:0,48 Superficie Resolver:0,48
Ref:170000005618212 Recinto:18-057-035-00126-00001 Cultivo:104020 ALMENDROS-GUARA Secano Sup. Declarada:0,52 Superficie Resolver:0,52
Ref:170000005618199 Recinto:18-057-035-00140-00001 Cultivo:104057 ALMENDROS-AVIJOR Secano Sup. Declarada:3,36 Superficie Resolver:3,36
Ref:170000005618196 Recinto:18-057-035-00149-00001 Cultivo:104020 ALMENDROS-GUARA Secano Sup. Declarada:2,26 Superficie Resolver:2,26
Ref:-962629 Recinto:18-057-035-00150-00004 Cultivo:104020 ALMENDROS-GUARA Secano Sup. Declarada:0,22 Superficie Resolver:0,22
Ref:170000005618237 Recinto:18-057-900-80003-00021 Cultivo:104057 ALMENDROS-AVIJOR Secano Sup. Declarada:0,13 Superficie Resolver:0,13
Ref:-698910 Recinto:18-057-900-80003-00035 Cultivo:104020 ALMENDROS-GUARA Secano Sup. Declarada:0,1 Superficie Resolver:0,1
Ref:170000005618197 Recinto:18-057-900-80003-00037 Cultivo:104020 ALMENDROS-GUARA Secano Sup. Declarada:0,22 Superficie Resolver:0,22
- 100424 Solicita recinto que no está comprometido para la operación.
Ref:-698909 Recinto:18-057-008-00172-00002 Cultivo:53001 YEROS-MORO DA 131 Secano

(1) Superficie declarada admisible ajustada con la superficie comprometida.
(2) Factor de penalización valorando el alcance para el tipo de compromiso.

Puede verificar la integridad de una copia de este documento mediante la lectura del código QR adjunto o mediante el acceso a la dirección https://ws050.juntadeandalucia.es/verificarFirma indicando el código de VERIFICACIÓN			
FIRMADO POR	RAQUEL MARIA ESPIN CRESPO	17/12/2024	
VERIFICACIÓN	Pk2jm6UYDU9J72AMTZUYRN3GET48NG	PÁG. 5029/9349	



APELLIDOS Y NOMBRE / RAZÓN SOCIAL

MATA MATA FRANCISCO

NIF
****5273*

EXPEDIENTE
1121088

ANUALIDAD DE PAGO
1ª

IMPORTES POR ANUALIDAD

	2023	2024	2025	2026	2027
IMPORTE MÁXIMO SUBVENCIONABLE	374,82 €	374,82 €	374,82 €	312,35 €	312,35 €
IMPORTE MEDIO DE TRANSFERENCIA (€/ha)	297,48 €	297,48 €	297,48 €	247,90 €	247,90 €

RESUMEN DE UNIDADES

Cód	GRUPO DE PAGO	Sup. Dec. Admisible (ha)	Sup. Comprometida (ha)	Sup. ajustada compromiso (1) (ha)	% sobredec.	Sup. Resuelta (ha)	Importe Declarado	Importe Topado	Importe Resuelto	Importe tras sobredec.
419	OLIVAR	1,40		1,26	0,00	1,26	374,82	374,82	374,82	374,82
TOTAL		1,40	1,26	1,26		1,26	374,82	374,82	374,82	374,82

APLICACIÓN DE REDUCCIONES Y PENALIZACIONES

GRUPO DE PAGO	Importe Calculado	Importe prereduc.	Criterios de subvencionabilidad y compromisos	Presentación tardía	Omisión declaración	Condicionalidad	IMPORTE (Euros) RESUELTO
OLIVAR	374,82	374,82	0,00	0,00	0,00	0,00	374,82
TOTAL	374,82	374,82					374,82

RESUMEN DE PAGOS

	IMPORTE (Euros)			
	RESUELTO	FEADER	MAPA	CAPADR
OLIVAR - Pago realizado	374,82 €	318,60 €	36,77 €	19,45 €

RECINTOS RESUELTOS

REF.	REFERENCIA SIGPAC	CULTIVO	DESCRIPCIÓN CULTIVO	S/R G.PAGO	PEND. MEDIA (%)	SUP. DEC. ADMISIBLE (ha)	SUP. COMPROM. (ha)	SUP. AJUSTADA COMPR.(1) (ha)	SUP. CONY. SIGPAC (ha)	SUP. CERTIE (ha)	SUP. CAMPO (ha)	SUP. CAMPO DETER. CULT. DECLARADO (ha)	SUP. DEC. REDUCIDA (ha)	SUP. RESUELTA (ha)
-87084	23-023-007-00020-001	101010	OLIVAR-PICUAL	S	419	38,60	0,75	0,75	0,75	0,75			0,75	0,75
4129648	23-023-007-00021-001	101010	OLIVAR-PICUAL	S	419	39,00	0,55	0,44	0,44	0,44			0,44	0,44
1700000005600130	23-023-007-00014-011	101010	OLIVAR-PICUAL	S	419	40,70	0,03	0,03	0,03	0,03			0,03	0,03
1700000005600135	23-023-007-00022-001	101010	OLIVAR-PICUAL	S	419	37,00	0,07	0,04	0,04	0,04			0,04	0,04

(1) Superficie declarada admisible ajustada con la superficie comprometida.
(2) Factor de penalización valorando el alcance para el tipo de compromiso.

Puede verificar la integridad de una copia de este documento mediante la lectura del código QR adjunto o mediante el acceso a la dirección <https://ws050.juntadeandalucia.es/verificarFirma> indicando el código de VERIFICACIÓN

FIRMADO POR

RAQUEL MARIA ESPIN CRESPO

17/12/2024

VERIFICACIÓN

Pk2jm6UYDU9J72AMTZUYRN3GET48NG

PÁG. 5030/9349





APELLIDOS Y NOMBRE / RAZÓN SOCIAL

MATEOS ARIAS ALFONSO

NIF
***9653*

EXPEDIENTE
1173393

ANUALIDAD DE PAGO
1ª

IMPORTES POR ANUALIDAD

	2023	2024	2025	2026	2027
IMPORTE MÁXIMO SUBVENCIONABLE	2.514,46 €	2.514,46 €	2.514,46 €	2.095,37 €	2.095,37 €
IMPORTE MEDIO DE TRANSFERENCIA (€/ha)	259,49 €	259,49 €	259,49 €	216,24 €	216,24 €

RESUMEN DE UNIDADES

Cód	GRUPO DE PAGO	Sup. Dec. Admisible (ha)	Sup. Comprometida (ha)	Sup. ajustada compromiso (1) (ha)	% sobredec.	Sup. Resuelta (ha)	Importe Declarado	Importe Topado	Importe Resuelto	Importe tras sobredec.
422	FRUTALES SECANO	9,69		9,69	0,00	9,69	2.514,46	2.514,46	2.514,46	2.514,46
TOTAL		9,69	9,69	9,69		9,69	2.514,46	2.514,46	2.514,46	2.514,46

APLICACIÓN DE REDUCCIONES Y PENALIZACIONES

GRUPO DE PAGO	Importe Calculado	Importe prereduc.	Importe subvencionabilidad y compromisos	Presentación tardía	Omisión declaración	Condicionalidad	IMPORTE (Euros) RESUELTO
FRUTALES SECANO	2.514,46	2.514,46	0,00	0,00	0,00	0,00	2.514,46
TOTAL	2.514,46	2.514,46					2.514,46

RESUMEN DE PAGOS

	IMPORTE (Euros)			
	RESUELTO	FEADER	MAPA	CAPADR
FRUTALES SECANO - Pago realizado	2.514,46 €	2.137,29 €	246,67 €	130,50 €

RECINTOS RESUELTOS

REF.	REFERENCIA SIGPAC	CULTIVO	DESCRIPCIÓN CULTIVO	S/R	G.PAGO	PEND. MEDIA (%)	SUP. DEC. ADMISIBLE (ha)	SUP. COMPROM. (ha)	SUP. AJUSTADA COMPR.(1) (ha)	SUP. CONY. SIGPAC (ha)	SUP. CERTIE (ha)	SUP. CAMPO (ha)	SUP. CAMPO DETER. CULT. DECLARADO (ha)	SUP. DEC. REDUCIDA (ha)	SUP. RESUELTA (ha)
-1448878	18-167-002-00089-002	104020	ALMENDROS-GUARA	S	422	9,70	1,28	1,28	1,28		1,28			1,28	1,28
5261516	18-167-002-00089-002	104022	ALMENDROS-LARGUETA	S	422	9,70	2,91	2,91	2,91		2,91			2,91	2,91
5261517	18-167-002-00156-001	104020	ALMENDROS-GUARA	S	422	7,40	1,38	1,38	1,38		1,38			1,38	1,38
5261518	18-167-026-00057-002	104020	ALMENDROS-GUARA	S	422	9,10	1,04	1,04	1,04		1,04			1,04	1,04
5261519	18-167-026-00056-002	104020	ALMENDROS-GUARA	S	422	10,60	1,26	1,26	1,26		1,26			1,26	1,26
5261520	18-167-002-00040-003	104022	ALMENDROS-LARGUETA	S	422	25,60	0,84	0,84	0,84		0,84			0,84	0,84
5261521	18-167-002-00089-001	104020	ALMENDROS-GUARA	S	422	14,40	0,73	0,73	0,73		0,73			0,73	0,73
5261522	18-167-002-00040-004	104022	ALMENDROS-LARGUETA	S	422	29,80	0,25	0,25	0,25		0,25			0,25	0,25

INCIDENCIAS

INCIDENCIA DESCRIPCIÓN

100424 Solicita recinto que no está comprometido para la operación.
Ref:5261590 Recinto:18-167-026-00011-00007 Cultivo:101010 OLIVAR-PICUAL Regadio

(1) Superficie declarada admisible ajustada con la superficie comprometida.
(2) Factor de penalización valorando el alcance para el tipo de compromiso.

Puede verificar la integridad de una copia de este documento mediante la lectura del código QR adjunto o mediante el acceso a la dirección <https://ws050.juntadeandalucia.es/verificarFirma> indicando el código de VERIFICACIÓN

FIRMADO POR	RAQUEL MARIA ESPIN CRESPO	17/12/2024	
VERIFICACIÓN	Pk2jm6UYDU9J72AMTZUYRN3GET48NG	PÁG. 5031/9349	

**APELLIDOS Y NOMBRE / RAZÓN SOCIAL**

MATEOS ROMAN PURIFICACION

NIF

***5872*

EXPEDIENTE

1095634

ANUALIDAD DE PAGO

1ª

IMPORTE POR ANUALIDAD

	2023	2024	2025	2026	2027
IMPORTE MÁXIMO SUBVENCIONABLE	23.578,99 €	23.578,99 €	21.378,73 €	19.648,73 €	19.648,73 €
IMPORTE MEDIO DE TRANSFERENCIA (€/ha)	182,20 €	182,20 €	165,20 €	151,83 €	151,83 €

RESUMEN DE UNIDADES

Cód	GRUPO DE PAGO	Sup. Dec. Admisible (ha)	Sup. Comprometida (ha)	Sup. ajustada compromiso (1) (ha)	% sobredec.	Sup. Resuelta (ha)	Importe Declarado	Importe Topado	Importe Resuelto	Importe tras sobredec.
416	HERBÁCEOS	72,78		72,76	0,00	72,76	13.199,39	13.199,39	13.199,39	13.199,39
422	FRUTALES SECANO	70,62		40,00	0,00	40,00	10.379,60	10.379,60	10.379,60	10.379,60
424	HERBÁCEOS NO ELEGIBLES	16,65		16,65	0,00	16,65	0,00	0,00	0,00	0,00
TOTAL		160,05	129,41	129,41		129,41	23.578,99	23.578,99	23.578,99	23.578,99

APLICACIÓN DE REDUCCIONES Y PENALIZACIONES

GRUPO DE PAGO	Importe Calculado	Importe prereduc.	Criterios de subvencionabilidad y compromisos	Presentación tardía	Omisión declaración	Condicionalidad	IMPORTE (Euros) RESUELTO
FRUTALES SECANO	10.379,60	10.379,60	0,00	0,00	0,00	0,00	10.379,60
HERBÁCEOS	13.199,39	13.199,39	0,00	0,00	0,00	0,00	13.199,39
HERBÁCEOS NO ELEGIBLES	0,00	0,00	0,00	0,00	0,00	0,00	0,00
TOTAL	23.578,99	23.578,99					23.578,99

RESUMEN DE PAGOS

	IMPORTE (Euros)			
	RESUELTO	FEADER	MAPA	CAPADR
FRUTALES SECANO - Pago realizado	10.379,60 €	8.822,66 €	1.018,24 €	538,70 €
HERBÁCEOS - Pago realizado	13.199,39 €	11.219,48 €	1.294,86 €	685,05 €
TOTAL	23.578,99 €	20.042,14 €	2.313,10 €	1.223,75 €

(1) Superficie declarada admisible ajustada con la superficie comprometida.
(2) Factor de penalización valorando el alcance para el tipo de compromiso.

Puede verificar la integridad de una copia de este documento mediante la lectura del código QR adjunto o mediante el acceso a la dirección <https://ws050.juntadeandalucia.es/verificarFirma> indicando el código de VERIFICACIÓN

FIRMADO POR

RAQUEL MARIA ESPIN CRESPO

17/12/2024

VERIFICACIÓN

Pk2jm6UYDU9J72AMTZUYRN3GET48NG

PÁG. 5032/9349





RECINTOS RESUELTOS

REF.	REFERENCIA SIGPAC	CULTIVO DESCRIPCIÓN CULTIVO	S/R G.PAGO	PEND. MEDIA (%)	SUP. DEC. ADMISIBLE (ha)	SUP. COMPROM. (ha)	SUP. AJUSTADA COMPR.(1) (ha)	SUP. CONV. SIGPAC (ha)	SUP. CERTIF. (ha)	SUP. CAMPO (ha)	SUP. CAMPO DETER. CULT. DECLARADO (ha)	SUP. DEC. REDUCIDA (ha)	SUP. RESUELTA (ha)
5077210	18-167-003-00096-001	8000 AVENA-SIN VARIEDAD	S	416	3,30	2,03	2,03	2,03	2,03			2,03	2,03
5077217	18-167-003-00170-001	1000 TRIGO BLANDO-SIN VARIEDAD	S	416	3,50	3,48	3,48	3,48	3,48			3,48	3,48
5077234	18-167-025-00489-004	1000 TRIGO BLANDO-SIN VARIEDAD	S	416	4,00	0,85	0,85	0,85	0,85			0,85	0,85
5077235	18-167-025-00489-005	1000 TRIGO BLANDO-SIN VARIEDAD	S	416	6,60	0,03	0,03	0,03	0,03			0,03	0,03
170000005117650	18-167-003-00259-001	8000 AVENA-SIN VARIEDAD	S	416	2,90	1,61	1,61	1,61	1,61			1,61	1,61
170000005117651	18-167-003-00488-001	8000 AVENA-SIN VARIEDAD	S	416	3,00	3,78	3,78	3,78	3,78			3,78	3,78
170000005117652	18-167-003-00272-001	8000 AVENA-SIN VARIEDAD	S	416	1,70	0,72	0,72	0,72	0,72			0,72	0,72
170000005117654	18-167-017-00051-001	1000 TRIGO BLANDO-SIN VARIEDAD	S	416	2,10	19,07	19,07	19,07	19,07			19,07	19,07
170000005117656	18-167-003-00230-001	53000 YEROS-SIN VARIEDAD	S	416	2,70	0,67	0,67	0,67	0,67			0,67	0,67
170000005117657	18-167-003-00226-001	1000 TRIGO BLANDO-SIN VARIEDAD	S	416	2,70	1,91	1,91	1,91	1,91			1,91	1,91
170000005117658	18-167-005-00288-001	5000 CEBADA-SIN VARIEDAD	S	416	0,90	0,80	0,80	0,80	0,80			0,80	0,80
170000005117659	18-167-005-00289-001	5000 CEBADA-SIN VARIEDAD	S	416	1,00	2,35	2,35	2,35	2,35			2,35	2,35
170000005117664	18-167-005-00309-001	5000 CEBADA-SIN VARIEDAD	S	416	2,60	3,31	3,31	3,31	3,31			3,31	3,31
170000005117671	18-167-003-00072-001	8000 AVENA-SIN VARIEDAD	S	416	2,80	0,67	0,67	0,67	0,67			0,67	0,67
170000005117672	18-167-003-00471-001	8000 AVENA-SIN VARIEDAD	S	416	2,10	1,46	1,46	1,46	1,46			1,46	1,46
170000005117673	18-167-003-00544-001	8000 AVENA-SIN VARIEDAD	S	416	2,90	0,13	0,13	0,13	0,13			0,13	0,13
170000005117674	18-167-003-00536-001	8000 AVENA-SIN VARIEDAD	S	416	2,80	1,40	1,40	1,40	1,40			1,40	1,40
170000005117675	18-167-008-00024-001	53000 YEROS-SIN VARIEDAD	S	416	0,80	6,86	6,86	6,86	6,86			6,86	6,86
170000005117677	18-167-003-00358-001	8000 AVENA-SIN VARIEDAD	S	416	2,10	2,34	2,34	2,34	2,34			2,34	2,34
170000005117678	18-167-003-00359-001	8000 AVENA-SIN VARIEDAD	S	416	2,50	2,04	2,04	2,04	2,04			2,04	2,04
170000005117679	18-167-003-00489-001	8000 AVENA-SIN VARIEDAD	S	416	2,00	3,28	3,28	3,28	3,28			3,28	3,28
170000005117680	18-167-007-00021-001	53000 YEROS-SIN VARIEDAD	S	416	1,30	2,74	2,74	2,74	2,74			2,74	2,74
170000005117683	18-167-025-00488-001	1000 TRIGO BLANDO-SIN VARIEDAD	S	416	3,90	1,13	1,13	1,13	1,13			1,13	1,13
170000005117685	18-167-003-00005-007	1000 TRIGO BLANDO-SIN VARIEDAD	S	416	10,60	0,51	0,51	0,51	0,51			0,51	0,51
170000005117686	18-167-003-00005-011	1000 TRIGO BLANDO-SIN VARIEDAD	S	416	10,20	0,66	0,66	0,66	0,66			0,66	0,66
170000005117692	18-167-017-00051-002	1000 TRIGO BLANDO-SIN VARIEDAD	S	416	0,70	3,24	3,22	3,22	3,22			3,22	3,22
170000005117695	18-167-005-00140-001	1000 TRIGO BLANDO-SIN VARIEDAD	S	416	1,80	0,94	0,94	0,94	0,94			0,94	0,94
170000005117699	18-167-005-00153-001	1000 TRIGO BLANDO-SIN VARIEDAD	S	416	2,10	4,77	4,77	4,77	4,77			4,77	4,77
-995482	18-167-003-09000-021	104022 ALMENDROS-LARGUETA	S	422	23,90	0,09	0,09	0,09	0,09			0,09	0,09
-995480	18-167-003-00559-001	104020 ALMENDROS-GUARA	S	422	3,40	4,58	4,58	4,58	4,58			4,58	4,58
-995479	18-167-003-00558-001	104020 ALMENDROS-GUARA	S	422	4,00	6,65	6,65	6,65	6,65			6,65	6,65
-995478	18-167-002-00133-010	104024 ALMENDROS-MARCONA	S	422	16,50	0,44	0,44	0,44	0,44			0,44	0,44
-995477	18-167-002-00016-004	104024 ALMENDROS-MARCONA	S	422	28,40	0,61	0,61	0,61	0,61			0,61	0,61
-35616	18-167-026-00063-004	104090 ALMENDROS-FILIPO CEO	S	422	11,90	0,26	0,26	0,26	0,26			0,26	0,26
4627951	18-167-003-00442-001	104020 ALMENDROS-GUARA	S	422	4,60	1,29	1,29	1,29	1,29			1,29	1,29
5077218	18-167-003-00170-002	104020 ALMENDROS-GUARA	S	422	3,20	0,09	0,09	0,09	0,09			0,09	0,09
5077221	18-167-002-00159-001	104020 ALMENDROS-GUARA	S	422	8,30	6,66	6,66	6,66	6,66			6,66	6,66
5077233	18-167-025-00489-003	104020 ALMENDROS-GUARA	S	422	7,60	0,09	0,09	0,09	0,09			0,09	0,09
5077244	18-167-003-00422-001	104020 ALMENDROS-GUARA	S	422	4,60	0,74	0,74	0,74	0,74			0,74	0,74
5077248	18-167-002-00107-001	104010 ALMENDROS-DESMAYO ROJO	S	422	6,70	0,35	0,35	0,35	0,35			0,35	0,35
5077249	18-167-002-00107-002	104024 ALMENDROS-MARCONA	S	422	9,00	0,84	0,84	0,84	0,84			0,84	0,84
170000005117660	18-167-007-00211-001	104020 ALMENDROS-GUARA	S	422	2,30	12,57	12,57	12,57	12,57			12,57	12,57
170000005117687	18-167-025-00509-001	104020 ALMENDROS-GUARA	S	422	5,50	0,94	0,94	0,94	0,94			0,94	0,94
170000005117703	18-167-003-00005-008	104022 ALMENDROS-LARGUETA	S	422	20,10	0,63	0,63	0,63	0,63			0,63	0,63
170000005117704	18-167-002-00161-001	104020 ALMENDROS-GUARA	S	422	7,20	1,04	1,04	1,04	1,04			1,04	1,04
170000005117705	18-167-002-00163-002	104024 ALMENDROS-MARCONA	S	422	5,20	2,11	2,11	2,11	2,11			2,11	2,11
170000005117707	18-167-003-00005-013	104024 ALMENDROS-MARCONA	S	422	25,50	0,25	0,25	0,25	0,25			0,25	0,25
170000005117708	18-167-003-00005-012	104022 ALMENDROS-LARGUETA	S	422	23,20	0,18	0,18	0,18	0,18			0,18	0,18
170000005117709	18-167-003-00011-006	104022 ALMENDROS-LARGUETA	S	422	23,70	0,15	0,15	0,15	0,15			0,15	0,15
170000005117710	18-167-002-00157-015	104022 ALMENDROS-LARGUETA	S	422	13,10	0,88	0,88	0,88	0,88			0,88	0,88
170000005117711	18-167-002-00157-018	104020 ALMENDROS-GUARA	S	422	11,10	0,20	0,20	0,20	0,20			0,20	0,20
170000005117712	18-167-002-00131-001	104024 ALMENDROS-MARCONA	S	422	17,10	0,94	0,94	0,94	0,94			0,94	0,94
170000005117713	18-167-002-00094-003	104024 ALMENDROS-MARCONA	S	422	20,20	0,62	0,62	0,62	0,62			0,62	0,62
170000005117714	18-167-002-00285-001	104024 ALMENDROS-MARCONA	S	422	13,40	1,44	1,44	1,44	1,44			1,44	1,44
170000005117715	18-167-002-00288-001	104026 ALMENDROS-MARTA	S	422	10,40	2,24	2,24	2,24	2,24			2,24	2,24
170000005117716	18-167-002-00157-014	104022 ALMENDROS-LARGUETA	S	422	9,90	0,57	0,57	0,57	0,57			0,57	0,57
170000005117717	18-167-002-00157-009	104020 ALMENDROS-GUARA	S	422	8,20	2,48	2,48	2,48	2,48			2,48	2,48
170000005117718	18-167-002-00080-009	104026 ALMENDROS-MARTA	S	422	12,20	0,16	0,16	0,16	0,16			0,16	0,16
170000005117719	18-167-002-00080-001	104026 ALMENDROS-MARTA	S	422	13,10	3,54	3,54	3,54	3,54			3,54	3,54
170000005117721	18-167-005-00343-001	104026 ALMENDROS-MARTA	S	422	3,90	5,12	5,12	5,12	5,12			5,12	5,12
170000005117722	18-167-003-00440-001	104020 ALMENDROS-GUARA	S	422	5,50	2,18	2,18	2,18	2,18			2,18	2,18
170000005117723	18-167-005-00168-001	104020 ALMENDROS-GUARA	S	422	2,50	1,17	1,17	1,17	1,17			1,17	1,17
170000005117724	18-167-005-00169-001	104020 ALMENDROS-GUARA	S	422	2,60	1,19	1,19	1,19	1,19			1,19	1,19
170000005117725	18-167-005-00369-001	104020 ALMENDROS-GUARA	S	422	2,70	1,24	1,24	1,24	1,24			1,24	1,24
170000005117735	18-167-002-00016-002	104024 ALMENDROS-MARCONA	S	422	15,70	1,80	1,80	1,80	1,80			1,80	1,80
170000005117736	18-167-026-00063-002	104090 ALMENDROS-FILIPO CEO	S	422	12,20	0,99	0,99	0,99	0,99			0,99	0,99
170000005117737	18-167-002-00157-001	104020 ALMENDROS-GUARA	S	422	9,40	1,44	1,44	1,44	1,44			1,44	1,44
170000005117738	18-167-002-00133-002	104024 ALMENDROS-MARCONA	S	422	14,90	0,17	0,17	0,17	0,17			0,17	0,17
170000005117739	18-167-026-00019-001	104090 ALMENDROS-FILIPO CEO	S	422	5,20	1,01	1,01	1,01	1,01			1,01	1,01
170000005117740	18-167-025-00509-002	104022 ALMENDROS-LARGUETA	S	422	3,50	0,68	0,68	0,68	0,68			0,68	0,68
5077245	18-167-003-00347-001	20000 BARBECHO TRADICIONAL-SIN VARIEDAD	S	424	2,20	1,21	1,21	1,21	1,21			1,21	1,21

(1) Superficie declarada admisible ajustada con la superficie comprometida.
(2) Factor de penalización valorando el alcance para el tipo de compromiso.

Puede verificar la integridad de una copia de este documento mediante la lectura del código QR adjunto o mediante el acceso a la dirección <https://ws050.juntadeandalucia.es/verificarFirma> indicando el código de VERIFICACIÓN

FIRMADO POR

RAQUEL MARIA ESPIN CRESPO

17/12/2024

VERIFICACIÓN

Pk2jm6UYDU9J72AMTZUYRN3GET48NG

PÁG. 5033/9349





RECINTOS RESUELTOS

REF.	REFERENCIA SIGPAC	CULTIVO	DESCRIPCIÓN CULTIVO	S/R	G.PAGO	PEND. MEDIA (%)	SUP. DEC. ADMISIBLE (ha)	SUP. COMPROM. (ha)	SUP. AJUSTADA COMPR.(1) (ha)	SUP. CONV. SIGPAC (ha)	SUP. CERTIE (ha)	SUP. CAMPO (ha)	SUP. CAMPO DETER. CULT. DECLARADO (ha)	SUP. DEC. REDUCIDA (ha)	SUP. RESUELTA (ha)
170000005117676	18-167-003-00306-001	20000	BARBECHO TRADICIONAL-SIN VARIEDAD	S	424	2,20	3,38	3,38	3,38		3,38			3,38	3,38
170000005117688	18-167-003-00344-001	20000	BARBECHO TRADICIONAL-SIN VARIEDAD	S	424	2,00	1,83	1,83	1,83		1,83			1,83	1,83
170000005117689	18-167-003-00345-001	20000	BARBECHO TRADICIONAL-SIN VARIEDAD	S	424	2,40	1,74	1,74	1,74		1,74			1,74	1,74
170000005117690	18-167-003-00346-001	20000	BARBECHO TRADICIONAL-SIN VARIEDAD	S	424	2,00	1,44	1,44	1,44		1,44			1,44	1,44
170000005117691	18-167-003-00373-001	20000	BARBECHO TRADICIONAL-SIN VARIEDAD	S	424	2,10	2,55	2,55	2,55		2,55			2,55	2,55
170000005117693	18-167-003-00351-001	20000	BARBECHO TRADICIONAL-SIN VARIEDAD	S	424	2,00	2,49	2,49	2,49		2,49			2,49	2,49
170000005117698	18-167-003-00392-002	20000	BARBECHO TRADICIONAL-SIN VARIEDAD	S	424	2,90	0,21	0,21	0,21		0,21			0,21	0,21
170000005117700	18-167-003-00392-001	20000	BARBECHO TRADICIONAL-SIN VARIEDAD	S	424	3,00	0,74	0,74	0,74		0,74			0,74	0,74
170000005117701	18-167-003-00391-001	20000	BARBECHO TRADICIONAL-SIN VARIEDAD	S	424	2,30	1,06	1,06	1,06		1,06			1,06	1,06

(1) Superficie declarada admisible ajustada con la superficie comprometida.
 (2) Factor de penalización valorando el alcance para el tipo de compromiso.

Puede verificar la integridad de una copia de este documento mediante la lectura del código QR adjunto o mediante el acceso a la dirección <https://ws050.juntadeandalucia.es/verificarFirma> indicando el código de VERIFICACIÓN

FIRMADO POR	RAQUEL MARIA ESPIN CRESPO	17/12/2024	
VERIFICACIÓN	Pk2jm6UYDU9J72AMTZUYRN3GET48NG	PÁG. 5034/9349	



APELLIDOS Y NOMBRE / RAZÓN SOCIAL **NIF** **EXPEDIENTE** **ANUALIDAD DE PAGO**
 MATEOS SANCHEZ VICTOR MANUEL ****8750* 1159735 1ª

IMPORTES POR ANUALIDAD

	2023	2024	2025	2026	2027
IMPORTE MÁXIMO SUBVENCIONABLE	402,21 €	402,21 €	402,21 €	335,17 €	335,17 €
IMPORTE MEDIO DE TRANSFERENCIA (€/ha)	259,49 €	259,49 €	259,49 €	216,24 €	216,24 €

RESUMEN DE UNIDADES

Cód	GRUPO DE PAGO	Sup. Dec. Admisible (ha)	Sup. Comprometida (ha)	Sup. ajustada compromiso (1) (ha)	% sobredec.	Sup. Resuelta (ha)	Importe Declarado	Importe Topado	Importe Resuelto	Importe tras sobredec.
422	FRUTALES SECANO	1,55		1,55	0,00	1,55	402,21	402,21	402,21	402,21
TOTAL		1,55	1,55	1,55		1,55	402,21	402,21	402,21	402,21

APLICACIÓN DE REDUCCIONES Y PENALIZACIONES

GRUPO DE PAGO	Importe Calculado	Importe prereduc.	Criterios de subvencionabilidad y compromisos	Presentación tardía	Omisión declaración	Condicionalidad	IMPORTE (Euros) RESUELTO
FRUTALES SECANO	402,21	402,21	0,00	0,00	0,00	0,00	402,21
TOTAL	402,21	402,21					402,21

RESUMEN DE PAGOS

	IMPORTE (Euros)			
	RESUELTO	FEADER	MAPA	CAPADR
FRUTALES SECANO - Pago realizado	402,21 €	341,88 €	39,46 €	20,87 €

RECINTOS RESUELTOS

REF.	REFERENCIA SIGPAC	CULTIVO	DESCRIPCIÓN CULTIVO	S/R	G.PAGO	PEND. MEDIA (%)	SUP. DEC. ADMISIBLE (ha)	SUP. COMPROM. (ha)	SUP. AJUSTADA COMPR.(1) (ha)	SUP. CONY. SIGPAC (ha)	SUP. CERTIE (ha)	SUP. CAMPO (ha)	SUP. CAMPO DETER. CULT. DECLARADO (ha)	SUP. DEC. REDUCIDA (ha)	SUP. RESUELTA (ha)
-1447186	18-167-025-00391-006	104014	ALMENDROS-FERRAGNES	S	422	8,90	0,78	0,78	0,78		0,78			0,78	0,78
5498955	18-167-025-00413-001	104014	ALMENDROS-FERRAGNES	S	422	9,30	0,77	0,77	0,77		0,77			0,77	0,77

INCIDENCIAS

INCIDENCIA DESCRIPCIÓN

100424 Solicita recinto que no está comprometido para la operación.
 Ref:-1366022 Recinto:18-167-025-00391-00003 Cultivo:6000 CENTENO-SIN VARIEDAD Secano
 Ref:5498940 Recinto:18-167-025-00391-00007 Cultivo:104111 ALMENDROS-MAKAKO Secano

(1) Superficie declarada admisible ajustada con la superficie comprometida.
 (2) Factor de penalización valorando el alcance para el tipo de compromiso.

Puede verificar la integridad de una copia de este documento mediante la lectura del código QR adjunto o mediante el acceso a la dirección https://ws050.juntadeandalucia.es/verificarFirma indicando el código de VERIFICACIÓN			
FIRMADO POR	RAQUEL MARIA ESPIN CRESPO	17/12/2024	
VERIFICACIÓN	Pk2jm6UYDU9J72AMTZUYRN3GET48NG	PÁG. 5035/9349	



APELLIDOS Y NOMBRE / RAZÓN SOCIAL

MEDINA CARRASCO ALONSO

NIF
***5897*

EXPEDIENTE
1162334

ANUALIDAD DE PAGO
1ª

IMPORTES POR ANUALIDAD

	2023	2024	2025	2026	2027
IMPORTE MÁXIMO SUBVENCIONABLE	6.101,31 €	6.101,31 €	6.101,31 €	5.084,43 €	5.084,43 €
IMPORTE MEDIO DE TRANSFERENCIA (€/ha)	297,48 €	297,48 €	297,48 €	247,90 €	247,90 €

RESUMEN DE UNIDADES

Cód	GRUPO DE PAGO	Sup. Dec. Admisible (ha)	Sup. Comprometida (ha)	Sup. ajustada compromiso (1) (ha)	% sobredec.	Sup. Resuelta (ha)	Importe Declarado	Importe Topado	Importe Resuelto	Importe tras sobredec.
419	OLIVAR	20,51		20,51	0,00	20,51	6.101,31	6.101,31	6.101,31	6.101,31
TOTAL		20,51	20,51	20,51		20,51	6.101,31	6.101,31	6.101,31	6.101,31

APLICACIÓN DE REDUCCIONES Y PENALIZACIONES

GRUPO DE PAGO	Importe Calculado	Importe prereduc.	Criterios de subvencionabilidad y compromisos	Presentación tardía	Omisión declaración	Condicionalidad	IMPORTE (Euros) RESUELTO
OLIVAR	6.101,31	6.101,31	0,00	0,00	0,00	0,00	6.101,31
TOTAL	6.101,31	6.101,31					6.101,31

RESUMEN DE PAGOS

	IMPORTE (Euros)			
	RESUELTO	FEADER	MAPA	CAPADR
OLIVAR - Pago realizado	6.101,31 €	5.186,11 €	598,54 €	316,66 €

RECINTOS RESUELTOS

REF.	REFERENCIA SIGPAC	CULTIVO	DESCRIPCIÓN CULTIVO	S/R G.PAGO	PEND. MEDIA (%)	SUP. DEC. ADMISIBLE (ha)	SUP. COMPROM. (ha)	SUP. AJUSTADA COMPROM. (1) (ha)	SUP. CONY. SIGPAC (ha)	SUP. CERTIE (ha)	SUP. CAMPO (ha)	SUP. CAMPO DETER. CULT. DECLARADO (ha)	SUP. DEC. REDUCIDA (ha)	SUP. RESUELTA (ha)
-1066288	18-078-009-00001-004	101138	OLIVAR-HOJIBLANCA	R 419	13,30	0,75	0,75	0,75		0,75			0,75	0,75
-118022	18-078-010-00014-005	101138	OLIVAR-HOJIBLANCA	R 419	15,40	1,09	1,09	1,09		1,09			1,09	1,09
-118021	18-078-010-00014-007	101138	OLIVAR-HOJIBLANCA	R 419	13,20	3,33	3,33	3,33		3,33			3,33	3,33
-118020	18-078-009-00004-008	101138	OLIVAR-HOJIBLANCA	R 419	5,70	13,34	13,34	13,34		13,34			13,34	13,34
4156804	18-078-010-00014-006	101138	OLIVAR-HOJIBLANCA	R 419	10,70	2,00	2,00	2,00		2,01			2,00	2,00

(1) Superficie declarada admisible ajustada con la superficie comprometida.
(2) Factor de penalización valorando el alcance para el tipo de compromiso.

Puede verificar la integridad de una copia de este documento mediante la lectura del código QR adjunto o mediante el acceso a la dirección <https://ws050.juntadeandalucia.es/verificarFirma> indicando el código de VERIFICACIÓN

FIRMADO POR

RAQUEL MARIA ESPIN CRESPO

17/12/2024

VERIFICACIÓN

Pk2jm6UYDU9J72AMTZUYRN3GET48NG

PÁG. 5036/9349





APELLIDOS Y NOMBRE / RAZÓN SOCIAL

MEGIAS FERNANDEZ MERCEDES

NIF
***8885*

EXPEDIENTE
1208783

ANUALIDAD DE PAGO
1ª

IMPORTES POR ANUALIDAD

	2023	2024	2025	2026	2027
IMPORTE MÁXIMO SUBVENCIONABLE	973,09 €	973,09 €	973,09 €	810,90 €	810,90 €
IMPORTE MEDIO DE TRANSFERENCIA (€/ha)	259,49 €	259,49 €	259,49 €	216,24 €	216,24 €

RESUMEN DE UNIDADES

Cód	GRUPO DE PAGO	Sup. Dec. Admisible (ha)	Sup. Comprometida (ha)	Sup. ajustada compromiso (1) (ha)	% sobredec.	Sup. Resuelta (ha)	Importe Declarado	Importe Topado	Importe Resuelto	Importe tras sobredec.
422	FRUTALES SECANO	3,75		3,75	0,00	3,75	973,09	973,09	973,09	973,09
TOTAL		3,75	3,75	3,75		3,75	973,09	973,09	973,09	973,09

APLICACIÓN DE REDUCCIONES Y PENALIZACIONES

GRUPO DE PAGO	Importe Calculado	Importe prereduc.	Criterios de subvencionabilidad y compromisos	Presentación tardía	Omisión declaración	Condicionabilidad	IMPORTE (Euros) RESUELTO
FRUTALES SECANO	973,09	973,09	0,00	0,00	0,00	0,00	973,09
TOTAL	973,09	973,09					973,09

RESUMEN DE PAGOS

	IMPORTE (Euros)			
	RESUELTO	FEADER	MAPA	CAPADR
FRUTALES SECANO - Pago realizado	973,09 €	827,13 €	95,46 €	50,50 €

RECINTOS RESUELTOS

REF.	REFERENCIA SIGPAC	CULTIVO DESCRIPCIÓN CULTIVO	S/R G.PAGO	PEND. MEDIA (%)	SUP. DEC. ADMISIBLE (ha)	SUP. COMPROM. (ha)	SUP. AJUSTADA COMPR.(1) (ha)	SUP. CONY. SIGPAC (ha)	SUP. CERTIE (ha)	SUP. CAMPO (ha)	SUP. CAMPO DETER. CULT. DECLARADO (ha)	SUP. DEC. REDUCIDA (ha)	SUP. RESUELTA (ha)
1700000007069616	18-185-002-00132-001	104043 ALMENDROS-VAIRO	S 422	16,80	2,52	2,52	2,52		2,52			2,52	2,52
1700000007069617	18-185-001-00105-002	104007 ALMENDROS-COMUNA	S 422	43,20	0,02	0,02	0,02		0,02			0,02	0,02
1700000007069618	18-185-012-00113-001	104007 ALMENDROS-COMUNA	S 422	31,60	0,73	0,73	0,73		0,73			0,73	0,73
1700000007069619	18-185-003-00119-001	104007 ALMENDROS-COMUNA	S 422	35,30	0,46	0,46	0,46		0,46			0,46	0,46
1700000007069620	18-185-012-00113-004	104007 ALMENDROS-COMUNA	S 422	36,50	0,02	0,02	0,02		0,02			0,02	0,02

INCIDENCIAS

INCIDENCIA DESCRIPCIÓN

- 8227 Línea de declaración monitorizada en la que no ha habido respuesta por parte del productor y, por tanto, sin Juicio Experto de campo.
Ref:1700000007069615 Recinto:18-185-001-00034-00001 Cultivo:104007 ALMENDROS-COMUNA
- 100424 Solicita recinto que no está comprometido para la operación.
Ref:1700000007069615 Recinto:18-185-001-00034-00001 Cultivo:104007 ALMENDROS-COMUNA Secano

(1) Superficie declarada admisible ajustada con la superficie comprometida.
(2) Factor de penalización valorando el alcance para el tipo de compromiso.

Puede verificar la integridad de una copia de este documento mediante la lectura del código QR adjunto o mediante el acceso a la dirección https://ws050.juntadeandalucia.es/verificarFirma indicando el código de VERIFICACIÓN			
FIRMADO POR	RAQUEL MARIA ESPIN CRESPO	17/12/2024	
VERIFICACIÓN	Pk2jm6UYDU9J72AMTZUYRN3GET48NG	PÁG. 5037/9349	



APELLIDOS Y NOMBRE / RAZÓN SOCIAL

MEGIAS ROLDAN FERNANDO JESUS

NIF
***8181*

EXPEDIENTE
1132548

ANUALIDAD DE PAGO
1ª

IMPORTES POR ANUALIDAD

	2023	2024	2025	2026	2027
IMPORTE MÁXIMO SUBVENCIONABLE	4.200,42 €	4.200,42 €	4.200,42 €	3.500,35 €	3.500,35 €
IMPORTE MEDIO DE TRANSFERENCIA (€/ha)	297,48 €	297,48 €	297,48 €	247,90 €	247,90 €

RESUMEN DE UNIDADES

Cód	GRUPO DE PAGO	Sup. Dec. Admisible (ha)	Sup. Comprometida (ha)	Sup. ajustada compromiso (1) (ha)	% sobredec.	Sup. Resuelta (ha)	Importe Declarado	Importe Topado	Importe Resuelto	Importe tras sobredec.
419	OLIVAR	14,18		14,12	0,00	14,12	4.200,42	4.200,42	4.200,42	4.200,42
TOTAL		14,18	14,12	14,12		14,12	4.200,42	4.200,42	4.200,42	4.200,42

APLICACIÓN DE REDUCCIONES Y PENALIZACIONES

GRUPO DE PAGO	Importe Calculado	Importe prereduc.	Criterios de subvencionabilidad y compromisos	Presentación tardía	Omisión declaración	Condicionalidad	IMPORTE (Euros) RESUELTO
OLIVAR	4.200,42	4.200,42	0,00	0,00	0,00	0,00	4.200,42
TOTAL	4.200,42	4.200,42					4.200,42

RESUMEN DE PAGOS

	IMPORTE (Euros)			
	RESUELTO	FEADER	MAPA	CAPADR
OLIVAR - Pago realizado	4.200,42 €	3.570,36 €	412,06 €	218,00 €

RECINTOS RESUELTOS

REF.	REFERENCIA SIGPAC	CULTIVO DESCRIPCIÓN CULTIVO	S/R G.PAGO	PEND. MEDIA (%)	SUP. DEC. ADMISIBLE (ha)	SUP. COMPROM. (ha)	SUP. AJUSTADA COMPROM. (1) (ha)	SUP. CONY. SIGPAC (ha)	SUP. CERTIE (ha)	SUP. CAMPO (ha)	SUP. CAMPO DETER. CULT. DECLARADO (ha)	SUP. DEC. REDUCIDA (ha)	SUP. RESUELTA (ha)
-1572350	18-133-028-00033-002	101010 OLIVAR-PICUAL	R 419	5,40	0,14	0,08	0,08		0,14			0,08	0,08
-1572348	18-133-028-00032-001	101010 OLIVAR-PICUAL	R 419	5,20	0,01	0,01	0,01		0,01			0,01	0,01
170000006514798	18-133-028-00026-002	101010 OLIVAR-PICUAL	R 419	8,70	14,03	14,03	14,03		14,03			14,03	14,03

INCIDENCIAS

INCIDENCIA DESCRIPCIÓN

- 218 La superficie total declarada sobre un mismo recinto en el conjunto de los expedientes, no puede superar la superficie total que el SIGPAC establece para ese recinto.
Ref:-1572350 Recinto:18-133-028-00033-00002 Cultivo:101010 OLIVAR-PICUAL Regadío Suma de superficies declaradas para este recinto por todos los solicitantes (Áreas):91 Superficie SIGPAC medida para este recinto (Áreas):85 Exceso de superficie declarada (Hectáreas):0,06 Suma de superficies declaradas para este recinto por el solicitante (Áreas):14
- 248 Verifica que los recintos declarados con sistema de explotación regadío corresponden realmente a regadío según SIGPAC.
Ref:170000006514798 Recinto:18-133-028-00026-00002 Cultivo:101010 OLIVAR-PICUAL Regadío
Ref:-1572348 Recinto:18-133-028-00032-00001 Cultivo:101010 OLIVAR-PICUAL Regadío
Ref:-1572350 Recinto:18-133-028-00033-00002 Cultivo:101010 OLIVAR-PICUAL Regadío

(1) Superficie declarada admisible ajustada con la superficie comprometida.
(2) Factor de penalización valorando el alcance para el tipo de compromiso.

Puede verificar la integridad de una copia de este documento mediante la lectura del código QR adjunto o mediante el acceso a la dirección <https://ws050.juntadeandalucia.es/verificarFirma> indicando el código de VERIFICACIÓN

FIRMADO POR

RAQUEL MARIA ESPIN CRESPO

17/12/2024

VERIFICACIÓN

Pk2jm6UYDU9J72AMTZUYRN3GET48NG

PÁG. 5038/9349



**APELLIDOS Y NOMBRE / RAZÓN SOCIAL**

MELLADO MALDONADO MARIA ANTONIA

NIF
5406EXPEDIENTE**
1040451**ANUALIDAD DE PAGO**
1ª**IMPORTE POR ANUALIDAD**

	2023	2024	2025	2026	2027
IMPORTE MÁXIMO SUBVENCIONABLE	2.309,46 €	2.309,46 €	2.309,46 €	1.924,54 €	1.924,54 €
IMPORTE MEDIO DE TRANSFERENCIA (€/ha)	259,49 €	259,49 €	259,49 €	216,24 €	216,24 €

RESUMEN DE UNIDADES

Cód	GRUPO DE PAGO	Sup. Dec. Admisible (ha)	Sup. Comprometida (ha)	Sup. ajustada compromiso (1) (ha)	% sobredec.	Sup. Resuelta (ha)	Importe Declarado	Importe Topado	Importe Resuelto	Importe tras sobredec.
422	FRUTALES SECANO	8,90		8,90	0,00	8,90	2.309,46	2.309,46	2.309,46	2.309,46
TOTAL		8,90	8,90	8,90		8,90	2.309,46	2.309,46	2.309,46	2.309,46

APLICACIÓN DE REDUCCIONES Y PENALIZACIONES

GRUPO DE PAGO	Importe Calculado	Importe prereduc.	Criterios de subvencionabilidad y compromisos	Presentación tardía	Omisión declaración	Condicionalidad	IMPORTE (Euros) RESUELTO
FRUTALES SECANO	2.309,46	2.309,46	0,00	0,00	0,00	0,00	2.309,46
TOTAL	2.309,46	2.309,46					2.309,46

RESUMEN DE PAGOS**IMPORTE (Euros)**

	RESUELTO	FEADER	MAPA	CAPADR
FRUTALES SECANO - Pago realizado	2.309,46 €	1.963,04 €	226,56 €	119,86 €

RECINTOS RESUELTOS

REF.	REFERENCIA SIGPAC	CULTIVO DESCRIPCIÓN CULTIVO	S/R G.PAGO	PEND. MEDIA (%)	SUP. DEC. ADMISIBLE (ha)	SUP. COMPROM. (ha)	SUP. AJUSTADA COMPROM. (1) (ha)	SUP. CONY. SIGPAC (ha)	SUP. CERTIE (ha)	SUP. CAMPO (ha)	SUP. CAMPO DETER. CULT. DECLARADO (ha)	SUP. DEC. REDUCIDA (ha)	SUP. RESUELTA (ha)
1700000002746861	18-186-014-00006-001	104007 ALMENDROS-COMUNA	S 422	48,60	1,00	1,00	1,00		1,00			1,00	1,00
1700000002746863	18-186-015-00128-001	104007 ALMENDROS-COMUNA	S 422	36,50	0,40	0,40	0,40		0,40			0,40	0,40
1700000002746864	18-186-014-00024-008	104007 ALMENDROS-COMUNA	S 422	46,50	0,32	0,32	0,32		0,32			0,32	0,32
1700000002746865	18-186-014-00041-001	104007 ALMENDROS-COMUNA	S 422	32,60	0,42	0,42	0,42		0,42			0,42	0,42
1700000002746866	18-186-014-00054-005	104007 ALMENDROS-COMUNA	S 422	41,80	0,47	0,47	0,47		0,47			0,47	0,47
1700000002746867	18-186-014-00024-002	104007 ALMENDROS-COMUNA	S 422	33,40	1,95	1,95	1,95		1,95			1,95	1,95
1700000002746868	18-186-014-00094-001	104007 ALMENDROS-COMUNA	S 422	31,90	0,49	0,49	0,49		0,49			0,49	0,49
1700000002746869	18-186-014-00096-001	104007 ALMENDROS-COMUNA	S 422	40,00	2,05	2,05	2,05		2,05			2,05	2,05
1700000002746870	18-186-014-00054-004	104007 ALMENDROS-COMUNA	S 422	45,40	0,13	0,13	0,13		0,13			0,13	0,13
1700000002746871	18-186-014-00054-009	104007 ALMENDROS-COMUNA	S 422	48,30	0,11	0,11	0,11		0,11			0,11	0,11
1700000002746872	18-186-015-00129-001	104007 ALMENDROS-COMUNA	S 422	43,10	1,56	1,56	1,56		1,56			1,56	1,56

INCIDENCIAS**INCIDENCIA DESCRIPCIÓN**

100424 Solicita recinto que no está comprometido para la operación.

Ref:1700000002746857 Recinto:18-186-015-00129-00002 Cultivo:101010 OLIVAR-PICUAL Secano

(1) Superficie declarada admisible ajustada con la superficie comprometida.
(2) Factor de penalización valorando el alcance para el tipo de compromiso.Puede verificar la integridad de una copia de este documento mediante la lectura del código QR adjunto o mediante el acceso a la dirección <https://ws050.juntadeandalucia.es/verificarFirma> indicando el código de VERIFICACIÓN

FIRMADO POR

RAQUEL MARIA ESPIN CRESPO

17/12/2024

VERIFICACIÓN

Pk2jm6UYDU9J72AMTZUYRN3GET48NG

PÁG. 5039/9349





APELLIDOS Y NOMBRE / RAZÓN SOCIAL **NIF** **EXPEDIENTE** **ANUALIDAD DE PAGO**
 MENENDEZ NUÑEZ MARIO ANTONIO RAMON ****8819* 1177896 1ª

IMPORTES POR ANUALIDAD

	2023	2024	2025	2026	2027
IMPORTE MÁXIMO SUBVENCIONABLE	2.215,44 €	2.215,44 €	2.215,44 €	1.846,20 €	1.846,20 €
IMPORTE MEDIO DE TRANSFERENCIA (€/ha)	419,59 €	419,59 €	419,59 €	349,66 €	349,66 €

RESUMEN DE UNIDADES

Cód	GRUPO DE PAGO	Sup. Dec. Admisible (ha)	Sup. Comprometida (ha)	Sup. ajustada compromiso (1) (ha)	% sobredec.	Sup. Resuelta (ha)	Importe Declarado	Importe Topado	Importe Resuelto	Importe tras sobredec.
423	FRUTALES REGADÍO	5,28		5,28	0,00	5,28	2.215,44	2.215,44	2.215,44	2.215,44
TOTAL		5,28	5,28	5,28		5,28	2.215,44	2.215,44	2.215,44	2.215,44

APLICACIÓN DE REDUCCIONES Y PENALIZACIONES

GRUPO DE PAGO	Importe Calculado	Importe prereduc.	Criterios de subvencionabilidad y compromisos	Presentación tardía	Omisión declaración	Condicionalidad	IMPORTE (Euros) RESUELTO
FRUTALES REGADÍO	2.215,44	2.215,44	0,00	0,00	0,00	0,00	2.215,44
TOTAL	2.215,44	2.215,44					2.215,44

RESUMEN DE PAGOS

	IMPORTE (Euros)			
	RESUELTO	FEADER	MAPA	CAPADR
FRUTALES REGADÍO - Pago realizado	2.215,44 €	1.883,12 €	217,33 €	114,99 €

RECINTOS RESUELTOS

REF.	REFERENCIA SIGPAC	CULTIVO	DESCRIPCIÓN CULTIVO	S/R	G.PAGO	PEND. MEDIA (%)	SUP. DEC. ADMISIBLE (ha)	SUP. COMPROM. (ha)	SUP. AJUSTADA COMPR.(1) (ha)	SUP. CONY. SIGPAC (ha)	SUP. CERTIE (ha)	SUP. CAMPO (ha)	SUP. CAMPO DETER. CULT. DECLARADO (ha)	SUP. DEC. REDUCIDA (ha)	SUP. RESUELTA (ha)
5322757	18-023-018-00064-001	124022	PISTACHO-KERMAN	R	423	1,90	2,10	2,10	2,10		2,10			2,10	2,10
5322759	18-023-018-00061-001	124022	PISTACHO-KERMAN	R	423	1,60	3,18	3,18	3,18		3,18			3,18	3,18

(1) Superficie declarada admisible ajustada con la superficie comprometida.
 (2) Factor de penalización valorando el alcance para el tipo de compromiso.

Puede verificar la integridad de una copia de este documento mediante la lectura del código QR adjunto o mediante el acceso a la dirección <https://ws050.juntadeandalucia.es/verificarFirma> indicando el código de VERIFICACIÓN

FIRMADO POR	RAQUEL MARIA ESPIN CRESPO	17/12/2024	
VERIFICACIÓN	Pk2jm6UYDU9J72AMTZUYRN3GET48NG	PÁG. 5040/9349	



<u>APELLIDOS Y NOMBRE / RAZÓN SOCIAL</u>	<u>NIF</u>	<u>EXPEDIENTE</u>	<u>ANUALIDAD DE PAGO</u>		
MESA GARCIA JOSE ANTONIO	***8401*	1229080	1ª		
<u>IMPORTES POR ANUALIDAD</u>					
	2023	2024	2025	2026	2027
IMPORTE MÁXIMO SUBVENCIONABLE	2.140,79 €	2.140,79 €	2.140,79 €	1.783,98 €	1.783,98 €
IMPORTE MEDIO DE TRANSFERENCIA (€/ha)	259,49 €	259,49 €	259,49 €	216,24 €	216,24 €

<u>RESUMEN DE UNIDADES</u>										
<u>Cód</u>	<u>GRUPO DE PAGO</u>	<u>Sup. Dec. Admisible (ha)</u>	<u>Sup. Comprometida (ha)</u>	<u>Sup. ajustada compromiso (1) (ha)</u>	<u>% sobredec.</u>	<u>Sup. Resuelta (ha)</u>	<u>Importe Declarado</u>	<u>Importe Topado</u>	<u>Importe Resuelto</u>	<u>Importe tras sobredec.</u>
422	FRUTALES SECANO	8,25		8,25	0,00	8,25	2.140,79	2.140,79	2.140,79	2.140,79
TOTAL		8,25	8,25	8,25		8,25	2.140,79	2.140,79	2.140,79	2.140,79

<u>APLICACIÓN DE REDUCCIONES Y PENALIZACIONES</u>							
<u>GRUPO DE PAGO</u>	<u>Importe Calculado</u>	<u>Importe prereduc.</u>	<u>Sup. subvencionabilidad y compromisos</u>	<u>Presentación tardía</u>	<u>Omisión declaración</u>	<u>Condicionalidad</u>	<u>IMPORTE (Euros) RESUELTO</u>
FRUTALES SECANO	2.140,79	2.140,79	0,00	0,00	0,00	0,00	2.140,79
TOTAL	2.140,79	2.140,79					2.140,79

<u>RESUMEN DE PAGOS</u>				
<u>IMPORTE (Euros)</u>				
FRUTALES SECANO - Pago realizado				
	<u>RESUELTO</u>	<u>FEADER</u>	<u>MAPA</u>	<u>CAPADR</u>
	2.140,79 €	1.819,67 €	210,01 €	111,11 €

<u>RECINTOS RESUELTOS</u>															
<u>REF.</u>	<u>REFERENCIA SIGPAC</u>	<u>CULTIVO</u>	<u>DESCRIPCIÓN CULTIVO</u>	<u>S/R</u>	<u>G.PAGO</u>	<u>PEND. MEDIA (%)</u>	<u>SUP. DEC. ADMISIBLE (ha)</u>	<u>SUP. COMPROM. (ha)</u>	<u>SUP. AJUSTADA COMPR.(1) (ha)</u>	<u>SUP. CONY. SIGPAC (ha)</u>	<u>SUP. CERTIE (ha)</u>	<u>SUP. CAMPO (ha)</u>	<u>SUP. CAMPO DETER. CULT. DECLARADO (ha)</u>	<u>SUP. DEC. REDUCIDA (ha)</u>	<u>SUP. RESUELTA (ha)</u>
-1566049	18-191-900-09605-085	104007	ALMENDROS-COMUNA	S	422	21,20	0,24	0,24	0,24		0,24			0,24	0,24
-1566048	18-191-900-09605-083	104007	ALMENDROS-COMUNA	S	422	16,10	0,10	0,10	0,10		0,10			0,10	0,10
5293857	18-191-001-00063-001	104007	ALMENDROS-COMUNA	S	422	30,70	7,91	7,91	7,91		7,91			7,91	7,91

(1) Superficie declarada admisible ajustada con la superficie comprometida.
 (2) Factor de penalización valorando el alcance para el tipo de compromiso.

Puede verificar la integridad de una copia de este documento mediante la lectura del código QR adjunto o mediante el acceso a la dirección https://ws050.juntadeandalucia.es/verificarFirma indicando el código de VERIFICACIÓN			
FIRMADO POR	RAQUEL MARIA ESPIN CRESPO	17/12/2024	
VERIFICACIÓN	Pk2jm6UYDU9J72AMTZUYRN3GET48NG	PÁG. 5041/9349	



APELLIDOS Y NOMBRE / RAZÓN SOCIAL

MESA GARCIA MANUEL LORETO

NIF
***8033*

EXPEDIENTE
1048696

ANUALIDAD DE PAGO
1ª

IMPORTES POR ANUALIDAD

	2023	2024	2025	2026	2027
IMPORTE MÁXIMO SUBVENCIONABLE	8.595,21 €	8.595,21 €	7.162,43 €	7.162,43 €	7.162,43 €
IMPORTE MEDIO DE TRANSFERENCIA (€/ha)	181,41 €	181,41 €	151,17 €	151,17 €	151,17 €

RESUMEN DE UNIDADES

Cód	GRUPO DE PAGO	Sup. Dec. Admisible (ha)	Sup. Comprometida (ha)	Sup. ajustada compromiso (1) (ha)	% sobredec.	Sup. Resuelta (ha)	Importe Declarado	Importe Topado	Importe Resuelto	Importe tras sobredec.
416	HERBÁCEOS	47,38		47,38	0,00	47,38	8.595,21	8.595,21	8.595,21	8.595,21
TOTAL		47,38	47,38	47,38		47,38	8.595,21	8.595,21	8.595,21	8.595,21

APLICACIÓN DE REDUCCIONES Y PENALIZACIONES

GRUPO DE PAGO	Importe Calculado	Importe prereduc.	Criterios de subvencionabilidad y compromisos	Presentación tardía	Omisión declaración	Condicionalidad	IMPORTE (Euros) RESUELTO
HERBÁCEOS	8.595,21	8.595,21	0,00	0,00	0,00	0,00	8.595,21
TOTAL	8.595,21	8.595,21					8.595,21

RESUMEN DE PAGOS

	IMPORTE (Euros)			
	RESUELTO	FEADER	MAPA	CAPADR
HERBÁCEOS - Pago realizado	8.595,21 €	7.305,93 €	843,19 €	446,09 €

RECINTOS RESUELTOS

REF.	REFERENCIA SIGPAC	CULTIVO	DESCRIPCIÓN CULTIVO	S/R G.PAGO	PEND. MEDIA (%)	SUP. DEC. ADMISIBLE (ha)	SUP. COMPROM. (ha)	SUP. AJUSTADA COMPROM. (1) (ha)	SUP. CONY. SIGPAC (ha)	SUP. CERTIE (ha)	SUP. CAMPO (ha)	SUP. CAMPO DETER. CULT. DECLARADO (ha)	SUP. DEC. REDUCIDA (ha)	SUP. RESUELTA (ha)
-1570170	18-155-007-00044-009	33136	GIRASOL-VIKI	S	416	7,10	29,45	29,45	29,45	29,46			29,45	29,45
-42128	18-155-007-00044-025	1017	TRIGO BLANDO-ALHAMBRA	S	416	7,60	0,01	0,01	0,01	0,01			0,01	0,01
-42127	18-155-007-00044-024	1017	TRIGO BLANDO-ALHAMBRA	S	416	4,30	0,12	0,12	0,12	0,12			0,12	0,12
1700000006368055	18-155-007-00044-007	33136	GIRASOL-VIKI	S	416	7,90	4,68	4,68	4,68	4,68			4,68	4,68
1700000006368056	18-155-007-00044-009	8030	AVENA-PREVISION	S	416	7,10	13,12	13,12	13,12	13,12			13,12	13,12

(1) Superficie declarada admisible ajustada con la superficie comprometida.
(2) Factor de penalización valorando el alcance para el tipo de compromiso.

Puede verificar la integridad de una copia de este documento mediante la lectura del código QR adjunto o mediante el acceso a la dirección <https://ws050.juntadeandalucia.es/verificarFirma> indicando el código de VERIFICACIÓN

FIRMADO POR

RAQUEL MARIA ESPIN CRESPO

17/12/2024

VERIFICACIÓN

Pk2jm6UYDU9J72AMTZUYRN3GET48NG

PÁG. 5042/9349





APELLIDOS Y NOMBRE / RAZÓN SOCIAL

MESA MARTINEZ JOSE

NIF
***7130*

EXPEDIENTE
1215160

ANUALIDAD DE PAGO
1ª

IMPORTES POR ANUALIDAD

	2023	2024	2025	2026	2027
IMPORTE MÁXIMO SUBVENCIONABLE	5.866,31 €	5.866,31 €	5.866,31 €	4.888,59 €	4.888,59 €
IMPORTE MEDIO DE TRANSFERENCIA (€/ha)	297,48 €	297,48 €	297,48 €	247,90 €	247,90 €

RESUMEN DE UNIDADES

Cód	GRUPO DE PAGO	Sup. Dec. Admisible (ha)	Sup. Comprometida (ha)	Sup. ajustada compromiso (1) (ha)	% sobredec.	Sup. Resuelta (ha)	Importe Declarado	Importe Topado	Importe Resuelto	Importe tras sobredec.
419	OLIVAR	20,09		19,72	0,00	19,72	5.866,31	5.866,31	5.866,31	5.866,31
TOTAL		20,09	19,72	19,72		19,72	5.866,31	5.866,31	5.866,31	5.866,31

APLICACIÓN DE REDUCCIONES Y PENALIZACIONES

GRUPO DE PAGO	Importe Calculado	Importe prereduc.	Criterios de subvencionabilidad y compromisos	Presentación tardía	Omisión declaración	Condicionalidad	IMPORTE (Euros) RESUELTO
OLIVAR	5.866,31	5.866,31	0,00	0,00	0,00	0,00	5.866,31
TOTAL	5.866,31	5.866,31					5.866,31

RESUMEN DE PAGOS

	IMPORTE (Euros)			
	RESUELTO	FEADER	MAPA	CAPADR
OLIVAR - Pago realizado	5.866,31 €	4.986,36 €	575,49 €	304,46 €

RECINTOS RESUELTOS

REF.	REFERENCIA SIGPAC	CULTIVO	DESCRIPCIÓN CULTIVO	S/R G.PAGO	PEND. MEDIA (%)	SUP. DEC. ADMISIBLE (ha)	SUP. COMPROM. (ha)	SUP. AJUSTADA COMPR.(1) (ha)	SUP. CONY. SIGPAC (ha)	SUP. CERTIE (ha)	SUP. CAMPO (ha)	SUP. CAMPO DETER. CULT. DECLARADO (ha)	SUP. DEC. REDUCIDA (ha)	SUP. RESUELTA (ha)
-1581648	18-155-011-00187-001	101010	OLIVAR-PICUAL	S 419	17,00	0,37	0,32	0,32		0,32			0,32	0,32
-1341296	18-191-009-00004-090	101010	OLIVAR-PICUAL	R 419	16,10	15,13	15,13	15,13		15,14			15,13	15,13
-1341293	18-191-009-00002-157	101010	OLIVAR-PICUAL	S 419	22,30	0,55	0,55	0,55		0,56			0,55	0,55
-1010396	18-155-011-00188-020	101010	OLIVAR-PICUAL	S 419	12,40	1,29	1,29	1,29		1,29			1,29	1,29
-1010395	18-155-011-00188-019	101010	OLIVAR-PICUAL	S 419	12,10	0,02	0,02	0,02		0,02			0,02	0,02
170000006818820	18-155-011-00187-001	101010	OLIVAR-PICUAL	S 419	17,00	2,53	2,21	2,21		2,21			2,21	2,21
170000006818822	18-078-010-00001-019	101010	OLIVAR-PICUAL	S 419	20,50	0,20	0,20	0,20		0,20			0,20	0,20

(1) Superficie declarada admisible ajustada con la superficie comprometida.
(2) Factor de penalización valorando el alcance para el tipo de compromiso.

Puede verificar la integridad de una copia de este documento mediante la lectura del código QR adjunto o mediante el acceso a la dirección <https://ws050.juntadeandalucia.es/verificarFirma> indicando el código de VERIFICACIÓN

FIRMADO POR

RAQUEL MARIA ESPIN CRESPO

17/12/2024

VERIFICACIÓN

Pk2jm6UYDU9J72AMTZUYRN3GET48NG

PÁG. 5043/9349





INCIDENCIAS

INCIDENCIA DESCRIPCIÓN


- 100402 Recinto solicitado no forma parte de ningún organismo de control autorizado para la producción ecológica en Andalucía o fecha de inscripción posterior al plazo establecido (Anexo I. Criterios de Subvencionabilidad. Orden 28 de marzo de 2023).
 Ref.-1581641 Recinto:18-078-010-00049-00019 Cultivo:101010 OLIVAR-PICUAL Secano
 Ref.-1581642 Recinto:18-078-010-00049-00020 Cultivo:101010 OLIVAR-PICUAL Secano
 Ref.-1581643 Recinto:18-078-010-00050-00001 Cultivo:101010 OLIVAR-PICUAL Secano
 Ref.-1581644 Recinto:18-078-010-00050-00002 Cultivo:101010 OLIVAR-PICUAL Secano
 Ref.-1581645 Recinto:18-078-010-00051-00001 Cultivo:101010 OLIVAR-PICUAL Secano
 Ref.-1581650 Recinto:18-155-011-00251-00020 Cultivo:101010 OLIVAR-PICUAL Secano

- 100412 Número de hectáreas validadas inferior a la superficie mínima permitida por el grupo de cultivo (Anexo I. Criterios de Subvencionabilidad. Orden 28 de marzo de 2023).
 Sup. Resuelta:0 Grupo de Pago:FRUTALES SECANO

- 100413 Recinto perteneciente a grupo de cultivo que no cumple con la superficie mínima requerida (Anexo I. Criterios de Subvencionabilidad. Orden 28 de marzo de 2023).
 Ref:1700000006818915 Recinto:18-003-002-00025-00001 Cultivo:104020 ALMENDROS-GUARA Secano Sup. Declarada:0,19 Superficie Resolver:0,19
 Ref:1700000006818916 Recinto:18-003-002-00025-00002 Cultivo:104020 ALMENDROS-GUARA Secano Sup. Declarada:11,06 Superficie Resolver:11,06
 Ref:1700000006818917 Recinto:18-003-002-00026-00003 Cultivo:104020 ALMENDROS-GUARA Secano Sup. Declarada:45,94 Superficie Resolver:45,94
 Ref.-1010367 Recinto:18-003-002-00026-00011 Cultivo:104020 ALMENDROS-GUARA Secano Sup. Declarada:0,09 Superficie Resolver:0,09
 Ref.-1010368 Recinto:18-003-002-00026-00012 Cultivo:104020 ALMENDROS-GUARA Secano Sup. Declarada:0,03 Superficie Resolver:0,03
 Ref.-1010371 Recinto:18-003-002-00026-00017 Cultivo:104020 ALMENDROS-GUARA Secano Sup. Declarada:0,02 Superficie Resolver:0,02
 Ref:1700000006818918 Recinto:18-155-009-00079-00001 Cultivo:104020 ALMENDROS-GUARA Secano Sup. Declarada:2,25 Superficie Resolver:2,25
 Ref:1700000006818919 Recinto:18-155-900-09601-00037 Cultivo:104020 ALMENDROS-GUARA Secano Sup. Declarada:0,11 Superficie Resolver:0,11
 Ref:1700000006818920 Recinto:18-191-009-00004-00003 Cultivo:104020 ALMENDROS-GUARA Secano Sup. Declarada:14,83 Superficie Resolver:14,83

- 100424 Solicita recinto que no está comprometido para la operación.
 Ref.-1581641 Recinto:18-078-010-00049-00019 Cultivo:101010 OLIVAR-PICUAL Secano
 Ref.-1581642 Recinto:18-078-010-00049-00020 Cultivo:101010 OLIVAR-PICUAL Secano
 Ref.-1581643 Recinto:18-078-010-00050-00001 Cultivo:101010 OLIVAR-PICUAL Secano
 Ref.-1581644 Recinto:18-078-010-00050-00002 Cultivo:101010 OLIVAR-PICUAL Secano
 Ref.-1581645 Recinto:18-078-010-00051-00001 Cultivo:101010 OLIVAR-PICUAL Secano
 Ref.-1581650 Recinto:18-155-011-00251-00020 Cultivo:101010 OLIVAR-PICUAL Secano

(1) Superficie declarada admisible ajustada con la superficie comprometida.
 (2) Factor de penalización valorando el alcance para el tipo de compromiso.

Puede verificar la integridad de una copia de este documento mediante la lectura del código QR adjunto o mediante el acceso a la dirección https://ws050.juntadeandalucia.es/verificarFirma indicando el código de VERIFICACIÓN			
FIRMADO POR	RAQUEL MARIA ESPIN CRESPO	17/12/2024	
VERIFICACIÓN	Pk2jm6UYDU9J72AMTZUYRN3GET48NG	PÁG. 5044/9349	



APELLIDOS Y NOMBRE / RAZÓN SOCIAL

MESA MARTINEZ MANUEL

NIF
***4572*

EXPEDIENTE
1048656

ANUALIDAD DE PAGO
1ª

IMPORTES POR ANUALIDAD

	2023	2024	2025	2026	2027
IMPORTE MÁXIMO SUBVENCIONABLE	2.726,59 €	2.726,59 €	2.272,09 €	2.272,09 €	2.272,09 €
IMPORTE MEDIO DE TRANSFERENCIA (€/ha)	181,41 €	181,41 €	151,17 €	151,17 €	151,17 €

RESUMEN DE UNIDADES

Cód	GRUPO DE PAGO	Sup. Dec. Admisible (ha)	Sup. Comprometida (ha)	Sup. ajustada compromiso (1) (ha)	% sobredec.	Sup. Resuelta (ha)	Importe Declarado	Importe Topado	Importe Resuelto	Importe tras sobredec.
416	HERBÁCEOS	15,03		15,03	0,00	15,03	2.726,59	2.726,59	2.726,59	2.726,59
TOTAL		15,03	15,03	15,03		15,03	2.726,59	2.726,59	2.726,59	2.726,59

APLICACIÓN DE REDUCCIONES Y PENALIZACIONES

GRUPO DE PAGO	Importe Calculado	Importe prereduc.	Criterios de subvencionabilidad y compromisos	Presentación tardía	Omisión declaración	Condicionalidad	IMPORTE (Euros) RESUELTO
HERBÁCEOS	2.726,59	2.726,59	0,00	0,00	0,00	0,00	2.726,59
TOTAL	2.726,59	2.726,59					2.726,59

RESUMEN DE PAGOS

	IMPORTE (Euros)			
	RESUELTO	FEADER	MAPA	CAPADR
HERBÁCEOS - Pago realizado	2.726,59 €	2.317,60 €	267,48 €	141,51 €

RECINTOS RESUELTOS

REF.	REFERENCIA SIGPAC	CULTIVO	DESCRIPCIÓN CULTIVO	S/R G.PAGO	PEND. MEDIA (%)	SUP. DEC. ADMISIBLE (ha)	SUP. COMPROM. (ha)	SUP. AJUSTADA COMPR.(1) (ha)	SUP. CONY. SIGPAC (ha)	SUP. CERTIE (ha)	SUP. CAMPO (ha)	SUP. CAMPO DETER. CULT. DECLARADO (ha)	SUP. DEC. REDUCIDA (ha)	SUP. RESUELTA (ha)
-1201201	18-155-011-00018-001	8030	AVENA-PREVISION	S	416	8,90	0,46	0,46	0,46	0,46			0,46	0,46
1700000007173416	18-155-011-00011-001	8030	AVENA-PREVISION	S	416	8,90	0,78	0,78	0,78	0,78			0,78	0,78
1700000007173417	18-155-011-00016-001	8030	AVENA-PREVISION	S	416	8,70	0,58	0,58	0,58	0,58			0,58	0,58
1700000007173419	18-155-006-00201-005	8030	AVENA-PREVISION	S	416	8,10	13,21	13,21	13,21	13,21			13,21	13,21

(1) Superficie declarada admisible ajustada con la superficie comprometida.
(2) Factor de penalización valorando el alcance para el tipo de compromiso.

Puede verificar la integridad de una copia de este documento mediante la lectura del código QR adjunto o mediante el acceso a la dirección <https://ws050.juntadeandalucia.es/verificarFirma> indicando el código de VERIFICACIÓN

FIRMADO POR	RAQUEL MARIA ESPIN CRESPO	17/12/2024	
VERIFICACIÓN	Pk2jm6UYDU9J72AMTZUYRN3GET48NG	PÁG. 5045/9349	



APELLIDOS Y NOMBRE / RAZÓN SOCIAL

MESA MONTORO MANUEL LORETO

NIF
***8311*

EXPEDIENTE
1077705

ANUALIDAD DE PAGO
1ª

IMPORTE POR ANUALIDAD

	2023	2024	2025	2026	2027
IMPORTE MÁXIMO SUBVENCIONABLE	4.519,47 €	4.519,47 €	4.519,47 €	3.766,22 €	3.766,22 €
IMPORTE MEDIO DE TRANSFERENCIA (€/ha)	339,30 €	339,30 €	339,30 €	282,75 €	282,75 €

RESUMEN DE UNIDADES

Cód	GRUPO DE PAGO	Sup. Dec. Admisible (ha)	Sup. Comprometida (ha)	Sup. ajustada compromiso (1) (ha)	% sobredecc.	Sup. Resuelta (ha)	Importe Declarado	Importe Topado	Importe Resuelto	Importe tras sobredecc.
422	FRUTALES SECANO	6,68		6,68	0,00	6,68	1.733,39	1.733,39	1.733,39	1.733,39
423	FRUTALES REGADÍO	6,68		6,64	0,00	6,64	2.786,08	2.786,08	2.786,08	2.786,08
TOTAL		13,36	13,32	13,32		13,32	4.519,47	4.519,47	4.519,47	4.519,47

APLICACIÓN DE REDUCCIONES Y PENALIZACIONES

GRUPO DE PAGO	Importe Calculado	Importe prereduc.	Criterios de subvencionabilidad y compromisos	Presentación tardía	Omisión declaración	Condicionalidad	IMPORTE (Euros) RESUELTO
FRUTALES REGADÍO	2.786,08	2.786,08	0,00	0,00	0,00	0,00	2.786,08
FRUTALES SECANO	1.733,39	1.733,39	0,00	0,00	0,00	0,00	1.733,39
TOTAL	4.519,47	4.519,47					4.519,47

RESUMEN DE PAGOS

	RESUELTO	FEADER	MAPA	CAPADR
FRUTALES REGADÍO - Pago realizado	2.786,08 €	2.368,17 €	273,31 €	144,60 €
FRUTALES SECANO - Pago realizado	1.733,39 €	1.473,38 €	170,05 €	89,96 €
TOTAL	4.519,47 €	3.841,55 €	443,36 €	234,56 €

RECINTOS RESUELTOS

REE	REFERENCIA SIGPAC	CULTIVO DESCRIPCIÓN CULTIVO	S/R G.PAGO	PEND. MEDIA (%)	SUP. DEC. ADMISIBLE (ha)	SUP. COMPROM. (1) (ha)	SUP. AJUSTADA COMPR.(1) (ha)	SUP. CONV. SIGPAC (ha)	SUP. CERTIF. (ha)	SUP. CAMPO (ha)	SUP. CAMPO DETER. CULT. DECLARADO (ha)	SUP. DEC. REDUCIDA (ha)	SUP. RESUELTA (ha)
-1113883	18-155-005-00111-006	104020 ALMENDROS-GUARA	S	422	25,10	0,61	0,61	0,61	0,61			0,61	0,61
170000006820548	18-155-005-00110-003	104020 ALMENDROS-GUARA	S	422	26,10	6,07	6,07	6,07	6,07			6,07	6,07
170000006820543	18-191-009-00004-026	104020 ALMENDROS-GUARA	R	423	21,80	4,68	4,68	4,68	4,68			4,68	4,68
170000006820544	18-191-009-00004-025	104020 ALMENDROS-GUARA	R	423	35,70	0,34	0,30	0,30	0,34			0,30	0,30
170000006820545	18-191-009-00004-086	104020 ALMENDROS-GUARA	R	423	25,50	0,61	0,61	0,61	0,61			0,61	0,61
170000006820546	18-191-009-00004-036	104020 ALMENDROS-GUARA	R	423	28,10	0,28	0,28	0,28	0,28			0,28	0,28
170000006820547	18-191-009-00004-024	104020 ALMENDROS-GUARA	R	423	7,80	0,66	0,66	0,66	0,66			0,66	0,66
170000006820549	18-191-009-00004-023	104020 ALMENDROS-GUARA	R	423	25,90	0,11	0,11	0,11	0,11			0,11	0,11

INCIDENCIAS

INCIDENCIA DESCRIPCIÓN

- 4272 Verifica que las líneas de declaración de las Solicitudes Únicas no tienen solapes con la capa de Retroactividad Gráfica (ambas de la misma campaña) a nivel de expediente/línea de declaración gráfica de la solicitud.
Ref:170000006820544 Recinto:18-191-009-00004-00025 Cultivo: - Agregado de la referencia del recinto.:0 Zona de la referencia del recinto.:0 Superficie solapada.:0,04 Id. Incid.:100991258
- 100424 Solicita recinto que no está comprometido para la operación.
Ref:-1106435 Recinto:18-155-005-00105-00013 Cultivo:13002 TRITICALE-ABACO Secano

(1) Superficie declarada admisible ajustada con la superficie comprometida.
(2) Factor de penalización valorando el alcance para el tipo de compromiso.

Puede verificar la integridad de una copia de este documento mediante la lectura del código QR adjunto o mediante el acceso a la dirección <https://ws050.juntadeandalucia.es/verificarFirma> indicando el código de VERIFICACIÓN

FIRMADO POR

RAQUEL MARIA ESPIN CRESPO

17/12/2024

VERIFICACIÓN

Pk2jm6UYDU9J72AMTZUYRN3GET48NG

PÁG. 5046/9349



**APELLIDOS Y NOMBRE / RAZÓN SOCIAL**

MESAS MOLINA PILAR

NIF

***4812*

EXPEDIENTE

1139011

ANUALIDAD DE PAGO

1ª

IMPORTES POR ANUALIDAD

	2023	2024	2025	2026	2027
IMPORTE MÁXIMO SUBVENCIONABLE	13.143,15 €	13.143,15 €	10.952,27 €	10.952,27 €	10.952,27 €
IMPORTE MEDIO DE TRANSFERENCIA (€/ha)	109,90 €	109,90 €	91,58 €	91,58 €	91,58 €

RESUMEN DE UNIDADES

Cód	GRUPO DE PAGO	Sup. Dec. Admisible (ha)	Sup. Comprometida (ha)	Sup. ajustada compromiso (1) (ha)	% sobredec.	Sup. Resuelta (ha)	Importe Declarado	Importe Topado	Importe Resuelto	Importe tras sobredec.
416	HERBÁCEOS	72,45		72,45	0,00	72,45	13.143,15	13.143,15	13.143,15	13.143,15
424	HERBÁCEOS NO ELEGIBLES	47,14		47,14	0,00	47,14	0,00	0,00	0,00	0,00
TOTAL		119,59	119,59	119,59		119,59	13.143,15	13.143,15	13.143,15	13.143,15

APLICACIÓN DE REDUCCIONES Y PENALIZACIONES

GRUPO DE PAGO	Importe Calculado	Importe prereduc.	Criterios de subvencionabilidad y compromisos	Presentación tardía	Omisión declaración	Condicionabilidad	IMPORTE (Euros) RESUELTO
HERBÁCEOS	13.143,15	13.143,15	0,00	0,00	0,00	0,00	13.143,15
HERBÁCEOS NO ELEGIBLES	0,00	0,00	0,00	0,00	0,00	0,00	0,00
TOTAL	13.143,15	13.143,15					13.143,15

RESUMEN DE PAGOS

	RESUELTO	FEADER	MAPA	CAPADR
HERBÁCEOS - Pago realizado	13.143,15 €	11.171,68 €	1.289,34 €	682,13 €

(1) Superficie declarada admisible ajustada con la superficie comprometida.
 (2) Factor de penalización valorando el alcance para el tipo de compromiso.

Puede verificar la integridad de una copia de este documento mediante la lectura del código QR adjunto o mediante el acceso a la dirección <https://ws050.juntadeandalucia.es/verificarFirma> indicando el código de VERIFICACIÓN

FIRMADO POR

RAQUEL MARIA ESPIN CRESPO

17/12/2024

VERIFICACIÓN

Pk2jm6UYDU9J72AMTZUYRN3GET48NG

PÁG. 5047/9349



**RECINTOS RESUELTOS**

REF.	REFERENCIA SIGPAC	CULTIVO DESCRIPCIÓN CULTIVO	S/R	G.PAGO	PEND. MEDIA (%)	SUP. DEC. ADMISIBLE (ha)	SUP. COMPROM. (ha)	SUP. AJUSTADA COMPR.(1) (ha)	SUP. CONV. SIGPAC (ha)	SUP. CERTIF. (ha)	SUP. CAMPO (ha)	SUP. CAMPO DETER. CULT. DECLARADO (ha)	SUP. DEC. REDUCIDA (ha)	SUP. RESUELTA (ha)
4139350	04-083-001-00084-001	5000 CEBADA-SIN VARIEDAD	S	416	12,40	3,83	3,83	3,83		3,83			3,83	3,83
5088087	04-083-001-00065-003	8000 AVENA-SIN VARIEDAD	S	416	14,70	3,52	3,52	3,52		3,52			3,52	3,52
5088112	04-083-001-00100-006	5000 CEBADA-SIN VARIEDAD	S	416	9,10	3,34	3,34	3,34		3,34			3,34	3,34
5088147	04-083-003-00029-001	8000 AVENA-SIN VARIEDAD	S	416	6,40	0,88	0,88	0,88		0,88			0,88	0,88
5088149	04-083-003-00029-009	8000 AVENA-SIN VARIEDAD	S	416	4,40	0,40	0,40	0,40		0,40			0,40	0,40
1700000005858773	04-008-001-00118-001	53000 YEROS-SIN VARIEDAD	S	416	9,70	3,33	3,33	3,33		3,33			3,33	3,33
1700000005858774	04-083-001-00212-004	8000 AVENA-SIN VARIEDAD	S	416	15,40	0,16	0,16	0,16		0,16			0,16	0,16
1700000005858775	04-083-001-00212-003	8000 AVENA-SIN VARIEDAD	S	416	9,80	0,44	0,44	0,44		0,44			0,44	0,44
1700000005858782	18-040-016-00092-001	5000 CEBADA-SIN VARIEDAD	S	416	3,60	1,66	1,66	1,66		1,66			1,66	1,66
1700000005858784	18-040-016-00071-001	5000 CEBADA-SIN VARIEDAD	S	416	3,90	5,14	5,14	5,14		5,14			5,14	5,14
1700000005858797	18-040-010-00065-001	40000 GUI SANTES-SIN VARIEDAD	S	416	8,00	1,16	1,16	1,16		1,16			1,16	1,16
1700000005858798	18-040-010-00066-001	40000 GUI SANTES-SIN VARIEDAD	S	416	7,40	1,17	1,17	1,17		1,17			1,17	1,17
1700000005858799	18-040-011-00012-001	40000 GUI SANTES-SIN VARIEDAD	S	416	7,00	0,38	0,38	0,38		0,38			0,38	0,38
1700000005858800	18-040-011-00013-001	40000 GUI SANTES-SIN VARIEDAD	S	416	6,20	0,31	0,31	0,31		0,31			0,31	0,31
1700000005858806	18-040-014-00306-001	5000 CEBADA-SIN VARIEDAD	S	416	2,50	4,72	4,72	4,72		4,72			4,72	4,72
1700000005858808	04-008-002-00028-002	5000 CEBADA-SIN VARIEDAD	S	416	4,10	1,81	1,81	1,81		1,81			1,81	1,81
1700000005858812	18-040-013-00148-001	5000 CEBADA-SIN VARIEDAD	S	416	5,70	0,69	0,69	0,69		0,69			0,69	0,69
1700000005858816	18-040-012-00010-001	5000 CEBADA-SIN VARIEDAD	S	416	4,60	3,04	3,04	3,04		3,04			3,04	3,04
1700000005858819	18-040-007-00406-001	40000 GUI SANTES-SIN VARIEDAD	S	416	4,00	6,81	6,81	6,81		6,81			6,81	6,81
1700000005858823	04-083-001-00041-001	8000 AVENA-SIN VARIEDAD	S	416	13,60	0,81	0,81	0,81		0,81			0,81	0,81
1700000005858824	18-040-012-00022-001	5000 CEBADA-SIN VARIEDAD	S	416	4,40	2,12	2,12	2,12		2,12			2,12	2,12
1700000005858825	04-083-001-00068-002	8000 AVENA-SIN VARIEDAD	S	416	8,40	2,37	2,37	2,37		2,37			2,37	2,37
1700000005858827	18-040-010-00040-001	5000 CEBADA-SIN VARIEDAD	S	416	5,20	2,76	2,76	2,76		2,76			2,76	2,76
1700000005858828	18-024-012-00122-001	5000 CEBADA-SIN VARIEDAD	S	416	3,20	4,52	4,52	4,52		4,52			4,52	4,52
1700000005858830	18-024-012-00263-003	5000 CEBADA-SIN VARIEDAD	S	416	3,40	3,54	3,54	3,54		3,54			3,54	3,54
1700000005858836	04-083-001-00037-001	8000 AVENA-SIN VARIEDAD	S	416	9,00	1,51	1,51	1,51		1,51			1,51	1,51
1700000005858842	04-008-003-00025-001	5000 CEBADA-SIN VARIEDAD	S	416	6,00	2,47	2,47	2,47		2,47			2,47	2,47
1700000005858843	04-008-001-00181-001	5000 CEBADA-SIN VARIEDAD	S	416	2,10	0,96	0,96	0,96		0,96			0,96	0,96
1700000005858844	18-040-012-00024-001	5000 CEBADA-SIN VARIEDAD	S	416	3,10	4,17	4,17	4,17		4,17			4,17	4,17
1700000005858846	04-008-003-00051-002	5000 CEBADA-SIN VARIEDAD	S	416	9,20	1,72	1,72	1,72		1,72			1,72	1,72
1700000005858848	04-008-003-00081-003	5000 CEBADA-SIN VARIEDAD	S	416	5,40	0,52	0,52	0,52		0,52			0,52	0,52
1700000005858849	04-083-001-00038-001	8000 AVENA-SIN VARIEDAD	S	416	8,30	1,35	1,35	1,35		1,35			1,35	1,35
1700000005858851	04-083-001-00042-001	8000 AVENA-SIN VARIEDAD	S	416	14,40	0,84	0,84	0,84		0,84			0,84	0,84
-1513040	04-008-001-00198-001	20000 BARBECHO TRADICIONAL-SIN VARIEDAD	S	424	3,80	1,82	1,82	1,82		1,82			1,82	1,82
4139362	18-040-013-00008-001	20000 BARBECHO TRADICIONAL-SIN VARIEDAD	S	424	1,90	1,64	1,64	1,64		1,64			1,64	1,64
4139368	18-040-013-00009-001	20000 BARBECHO TRADICIONAL-SIN VARIEDAD	S	424	1,90	1,69	1,69	1,69		1,69			1,69	1,69
4139403	18-040-007-00176-001	20000 BARBECHO TRADICIONAL-SIN VARIEDAD	S	424	5,90	1,57	1,57	1,57		1,57			1,57	1,57
4139415	18-040-007-00177-001	20000 BARBECHO TRADICIONAL-SIN VARIEDAD	S	424	3,50	1,30	1,30	1,30		1,30			1,30	1,30
5088103	04-083-001-00116-003	20000 BARBECHO TRADICIONAL-SIN VARIEDAD	S	424	8,00	2,32	2,32	2,32		2,32			2,32	2,32
5511093	04-083-002-00043-002	20000 BARBECHO TRADICIONAL-SIN VARIEDAD	S	424	5,00	0,55	0,55	0,55		0,55			0,55	0,55
1700000005858770	04-008-003-00013-001	20000 BARBECHO TRADICIONAL-SIN VARIEDAD	S	424	3,20	2,64	2,64	2,64		2,64			2,64	2,64
1700000005858771	04-008-002-00110-005	20000 BARBECHO TRADICIONAL-SIN VARIEDAD	S	424	12,60	1,12	1,12	1,12		1,12			1,12	1,12
1700000005858772	04-008-002-00110-004	20000 BARBECHO TRADICIONAL-SIN VARIEDAD	S	424	6,30	0,48	0,48	0,48		0,48			0,48	0,48
1700000005858776	04-083-001-00202-001	20000 BARBECHO TRADICIONAL-SIN VARIEDAD	S	424	6,40	0,42	0,42	0,42		0,42			0,42	0,42
1700000005858777	04-008-003-00085-002	20000 BARBECHO TRADICIONAL-SIN VARIEDAD	S	424	8,30	1,66	1,66	1,66		1,66			1,66	1,66
1700000005858778	04-083-001-00255-001	20000 BARBECHO TRADICIONAL-SIN VARIEDAD	S	424	2,80	0,44	0,44	0,44		0,44			0,44	0,44
1700000005858779	04-083-001-00254-001	20000 BARBECHO TRADICIONAL-SIN VARIEDAD	S	424	8,40	1,44	1,44	1,44		1,44			1,44	1,44
1700000005858801	04-008-002-00041-001	20000 BARBECHO TRADICIONAL-SIN VARIEDAD	S	424	10,10	2,14	2,14	2,14		2,14			2,14	2,14
1700000005858802	18-040-012-00122-001	20000 BARBECHO TRADICIONAL-SIN VARIEDAD	S	424	5,10	2,21	2,21	2,21		2,21			2,21	2,21
1700000005858803	18-040-012-00123-001	20000 BARBECHO TRADICIONAL-SIN VARIEDAD	S	424	5,80	1,64	1,64	1,64		1,64			1,64	1,64
1700000005858804	18-040-013-00013-001	20000 BARBECHO TRADICIONAL-SIN VARIEDAD	S	424	2,20	1,19	1,19	1,19		1,19			1,19	1,19
1700000005858805	18-040-013-00012-001	20000 BARBECHO TRADICIONAL-SIN VARIEDAD	S	424	2,30	1,32	1,32	1,32		1,32			1,32	1,32
1700000005858807	18-040-014-00170-001	20000 BARBECHO TRADICIONAL-SIN VARIEDAD	S	424	3,00	1,39	1,39	1,39		1,39			1,39	1,39
1700000005858809	18-040-016-00066-001	20000 BARBECHO TRADICIONAL-SIN VARIEDAD	S	424	2,50	1,55	1,55	1,55		1,55			1,55	1,55
1700000005858811	04-008-002-00041-008	20000 BARBECHO TRADICIONAL-SIN VARIEDAD	S	424	9,90	1,43	1,43	1,43		1,43			1,43	1,43
1700000005858813	04-083-004-00020-001	20000 BARBECHO TRADICIONAL-SIN VARIEDAD	S	424	8,10	1,69	1,69	1,69		1,69			1,69	1,69
1700000005858814	18-040-010-00059-001	20000 BARBECHO TRADICIONAL-SIN VARIEDAD	S	424	7,90	4,54	4,54	4,54		4,54			4,54	4,54
1700000005858815	18-040-010-00060-002	20000 BARBECHO TRADICIONAL-SIN VARIEDAD	S	424	7,60	3,63	3,63	3,63		3,63			3,63	3,63
1700000005858826	18-040-013-00132-001	20000 BARBECHO TRADICIONAL-SIN VARIEDAD	S	424	2,80	1,59	1,59	1,59		1,59			1,59	1,59
1700000005858837	04-083-004-00224-001	20000 BARBECHO TRADICIONAL-SIN VARIEDAD	S	424	11,90	0,26	0,26	0,26		0,26			0,26	0,26
1700000005858840	04-083-004-00029-001	20000 BARBECHO TRADICIONAL-SIN VARIEDAD	S	424	5,00	0,27	0,27	0,27		0,27			0,27	0,27
1700000005858841	04-008-003-00011-001	20000 BARBECHO TRADICIONAL-SIN VARIEDAD	S	424	2,40	1,89	1,89	1,89		1,89			1,89	1,89
1700000005858847	04-008-003-00112-002	20000 BARBECHO TRADICIONAL-SIN VARIEDAD	S	424	6,30	1,31	1,31	1,31		1,31			1,31	1,31

INCIDENCIAS**INCIDENCIA DESCRIPCIÓN**

242

Recinto pendiente de acreditación de titularidad.

Ref:1700000005858845 Recinto:04-008-003-00081-00001 Cultivo:5000 CEBADA-SIN VARIEDAD Secano

Ref:1700000005858783 Recinto:04-083-001-00211-00003 Cultivo:104020 ALMENDROS-GUARA Secano

(1) Superficie declarada admisible ajustada con la superficie comprometida.
(2) Factor de penalización valorando el alcance para el tipo de compromiso.Puede verificar la integridad de una copia de este documento mediante la lectura del código QR adjunto o mediante el acceso a la dirección <https://ws050.juntadeandalucia.es/verificarFirma> indicando el código de VERIFICACIÓN

FIRMADO POR

RAQUEL MARIA ESPIN CRESPO

17/12/2024

VERIFICACIÓN

Pk2jm6UYDU9J72AMTZUYRN3GET48NG

PÁG. 5048/9349





INCIDENCIAS

INCIDENCIA DESCRIPCIÓN

	Ref:-1513027 Recinto:18-040-013-00157-00001 Cultivo:5000 CEBADA-SIN VARIEDAD Secano
	Ref:170000005858786 Recinto:18-040-016-00036-00001 Cultivo:5000 CEBADA-SIN VARIEDAD Secano
3790	Recinto declarado inactivo
	Ref:-1513034 Recinto:04-008-001-00098-00001 Cultivo: -
	Ref:-1513027 Recinto:18-040-013-00157-00001 Cultivo: -
100412	Número de hectáreas validadas inferior a la superficie mínima permitida por el grupo de cultivo (Anexo I. Criterios de Subvencionabilidad. Orden 28 de marzo de 2023). Sup. Resuelta:0 Grupo de Pago:FRUTALES SECANO
100413	Recinto perteneciente a grupo de cultivo que no cumple con la superficie mínima requerida (Anexo I. Criterios de Subvencionabilidad. Orden 28 de marzo de 2023). Ref:170000005858790 Recinto:04-008-002-00015-00001 Cultivo:104020 ALMENDROS-GUARA Secano Sup. Declarada:2,87 Superficie Resolver:2,87 Ref:170000005858863 Recinto:04-008-005-00005-00001 Cultivo:104020 ALMENDROS-GUARA Secano Sup. Declarada:0,84 Superficie Resolver:0,84 Ref:170000005858865 Recinto:04-083-001-00007-00001 Cultivo:104020 ALMENDROS-GUARA Secano Sup. Declarada:3,21 Superficie Resolver:3,21 Ref:170000005858862 Recinto:04-083-001-00049-00001 Cultivo:104022 ALMENDROS-LARGUETA Secano Sup. Declarada:1,26 Superficie Resolver:1,26 Ref:170000005858867 Recinto:04-083-001-00053-00001 Cultivo:104020 ALMENDROS-GUARA Secano Sup. Declarada:1,32 Superficie Resolver:1,32 Ref:170000005858868 Recinto:04-083-001-00068-00001 Cultivo:104020 ALMENDROS-GUARA Secano Sup. Declarada:0,67 Superficie Resolver:0,67 Ref:170000005858858 Recinto:04-083-001-00150-00001 Cultivo:104057 ALMENDROS-AVIJOR Secano Sup. Declarada:0,37 Superficie Resolver:0,37 Ref:170000005858859 Recinto:04-083-001-00151-00001 Cultivo:104022 ALMENDROS-LARGUETA Secano Sup. Declarada:0,65 Superficie Resolver:0,65 Ref:170000005858856 Recinto:04-083-001-00211-00001 Cultivo:104022 ALMENDROS-LARGUETA Secano Sup. Declarada:0,65 Superficie Resolver:0,65 Ref:170000005858864 Recinto:04-083-013-00033-00001 Cultivo:104022 ALMENDROS-LARGUETA Secano Sup. Declarada:0,96 Superficie Resolver:0,96 Ref:170000005858822 Recinto:18-040-005-00095-00001 Cultivo:104020 ALMENDROS-GUARA Secano Sup. Declarada:4,48 Superficie Resolver:4,48 Ref:-1053727 Recinto:18-040-005-00104-00001 Cultivo:104057 ALMENDROS-AVIJOR Secano Sup. Declarada:0,16 Superficie Resolver:0,16 Ref:-1053728 Recinto:18-040-007-00035-00001 Cultivo:104057 ALMENDROS-AVIJOR Secano Sup. Declarada:0,62 Superficie Resolver:0,62 Ref:170000005858818 Recinto:18-040-007-00268-00001 Cultivo:104020 ALMENDROS-GUARA Secano Sup. Declarada:3,92 Superficie Resolver:3,92 Ref:170000005858860 Recinto:18-040-011-00084-00001 Cultivo:104020 ALMENDROS-GUARA Secano Sup. Declarada:2,47 Superficie Resolver:2,47 Ref:170000005858854 Recinto:18-040-013-00112-00001 Cultivo:104022 ALMENDROS-LARGUETA Secano Sup. Declarada:2,42 Superficie Resolver:2,42 Ref:170000005858857 Recinto:18-040-014-00307-00001 Cultivo:104020 ALMENDROS-GUARA Secano Sup. Declarada:2,09 Superficie Resolver:2,09 Ref:170000005858852 Recinto:18-040-014-00310-00001 Cultivo:104022 ALMENDROS-LARGUETA Secano Sup. Declarada:1,04 Superficie Resolver:1,04 Ref:170000005858855 Recinto:18-057-026-00083-00002 Cultivo:104022 ALMENDROS-LARGUETA Secano Sup. Declarada:3,97 Superficie Resolver:3,97 Ref:170000005858866 Recinto:18-057-041-00118-00002 Cultivo:104020 ALMENDROS-GUARA Secano Sup. Declarada:2,19 Superficie Resolver:2,19
100424	Solicita recinto que no está comprometido para la operación. Ref:-1513034 Recinto:04-008-001-00098-00001 Cultivo:5000 CEBADA-SIN VARIEDAD Secano Ref:170000005858845 Recinto:04-008-003-00081-00001 Cultivo:5000 CEBADA-SIN VARIEDAD Secano Ref:170000005858783 Recinto:04-083-001-00211-00003 Cultivo:104020 ALMENDROS-GUARA Secano Ref:-1513027 Recinto:18-040-013-00157-00001 Cultivo:5000 CEBADA-SIN VARIEDAD Secano Ref:170000005858786 Recinto:18-040-016-00036-00001 Cultivo:5000 CEBADA-SIN VARIEDAD Secano

(1) Superficie declarada admisible ajustada con la superficie comprometida.
(2) Factor de penalización valorando el alcance para el tipo de compromiso.

Puede verificar la integridad de una copia de este documento mediante la lectura del código QR adjunto o mediante el acceso a la dirección <https://ws050.juntadeandalucia.es/verificarFirma> indicando el código de VERIFICACIÓN

FIRMADO POR	RAQUEL MARIA ESPIN CRESPO	17/12/2024	
VERIFICACIÓN	Pk2jm6UYDU9J72AMTZUYRN3GET48NG	PÁG. 5049/9349	



APELLIDOS Y NOMBRE / RAZÓN SOCIAL

MILLAN REOLID CRUZ

NIF
***8378*

EXPEDIENTE
1060997

ANUALIDAD DE PAGO
1ª

IMPORTES POR ANUALIDAD

	2023	2024	2025	2026	2027
IMPORTE MÁXIMO SUBVENCIONABLE	853,72 €	853,72 €	853,72 €	711,43 €	711,43 €
IMPORTE MEDIO DE TRANSFERENCIA (€/ha)	259,49 €	259,49 €	259,49 €	216,24 €	216,24 €

RESUMEN DE UNIDADES

Cód	GRUPO DE PAGO	Sup. Dec. Admisible (ha)	Sup. Comprometida (ha)	Sup. ajustada compromiso (1) (ha)	% sobredec.	Sup. Resuelta (ha)	Importe Declarado	Importe Topado	Importe Resuelto	Importe tras sobredec.
422	FRUTALES SECANO	3,29		3,29	0,00	3,29	853,72	853,72	853,72	853,72
TOTAL		3,29	3,29	3,29		3,29	853,72	853,72	853,72	853,72

APLICACIÓN DE REDUCCIONES Y PENALIZACIONES

GRUPO DE PAGO	Importe Calculado	Importe prereduc.	Criterios de subvencionabilidad y compromisos	Presentación tardía	Omisión declaración	Condicionalidad	IMPORTE (Euros) RESUELTO
FRUTALES SECANO	853,72		0,00	0,00	0,00	0,00	853,72
TOTAL	853,72	853,72					853,72

RESUMEN DE PAGOS

	IMPORTE (Euros)			
	RESUELTO	FEADER	MAPA	CAPADR
FRUTALES SECANO - Pago realizado	853,72 €	725,66 €	83,75 €	44,31 €

RECINTOS RESUELTOS

REF.	REFERENCIA SIGPAC	CULTIVO DESCRIPCIÓN CULTIVO	S/R G.PAGO	PEND. MEDIA (%)	SUP. DEC. ADMISIBLE (ha)	SUP. COMPROM. (ha)	SUP. AJUSTADA COMPR.(1) (ha)	SUP. CONY. SIGPAC (ha)	SUP. CERTIE (ha)	SUP. CAMPO (ha)	SUP. CAMPO DETER. CULT. DECLARADO (ha)	SUP. DEC. REDUCIDA (ha)	SUP. RESUELTA (ha)
-1502499	18-167-021-00058-001	104014 ALMENDROS-FERRAGNES	S 422	15,60	0,18	0,18	0,18		0,18			0,18	0,18
-1502482	18-167-021-00428-001	104014 ALMENDROS-FERRAGNES	S 422	12,40	0,11	0,11	0,11		0,11			0,11	0,11
1700000002746788	18-167-021-00435-003	104014 ALMENDROS-FERRAGNES	S 422	15,80	1,07	1,07	1,07		1,07			1,07	1,07
1700000002746789	18-167-001-00108-001	104020 ALMENDROS-GUARA	S 422	1,50	0,24	0,24	0,24		0,24			0,24	0,24
1700000002746790	18-167-021-00428-001	104014 ALMENDROS-FERRAGNES	S 422	12,40	1,13	1,13	1,13		1,13			1,13	1,13
1700000002746791	18-167-021-00058-001	104014 ALMENDROS-FERRAGNES	S 422	15,60	0,56	0,56	0,56		0,56			0,56	0,56

INCIDENCIAS

INCIDENCIA DESCRIPCIÓN

- 100412 Número de hectáreas validadas inferior a la superficie mínima permitida por el grupo de cultivo (Anexo I. Criterios de Subvencionabilidad. Orden 28 de marzo de 2023).
Sup. Resuelta:0 Grupo de Pago:FRUTALES REGADÍO
- 100413 Recinto perteneciente a grupo de cultivo que no cumple con la superficie mínima requerida (Anexo I. Criterios de Subvencionabilidad. Orden 28 de marzo de 2023).
Ref:1700000002746786 Recinto:18-167-001-00022-00001 Cultivo:104020 ALMENDROS-GUARA Regadío Sup. Declarada:0,51 Superficie Resolver:0,51
Ref:1700000002746787 Recinto:18-167-025-00062-00003 Cultivo:104020 ALMENDROS-GUARA Regadío Sup. Declarada:0,25 Superficie Resolver:0,25

(1) Superficie declarada admisible ajustada con la superficie comprometida.
(2) Factor de penalización valorando el alcance para el tipo de compromiso.

Puede verificar la integridad de una copia de este documento mediante la lectura del código QR adjunto o mediante el acceso a la dirección https://ws050.juntadeandalucia.es/verificarFirma indicando el código de VERIFICACIÓN			
FIRMADO POR	RAQUEL MARIA ESPIN CRESPO	17/12/2024	
VERIFICACIÓN	Pk2jm6UYDU9J72AMTZUYRN3GET48NG	PÁG. 5050/9349	



APELLIDOS Y NOMBRE / RAZÓN SOCIAL

MILLAN SANCHEZ JESUS

NIF

***2373*

EXPEDIENTE

1223190

ANUALIDAD DE PAGO

1ª

IMPORTES POR ANUALIDAD

	2023	2024	2025	2026	2027
IMPORTE MÁXIMO SUBVENCIONABLE	409,99 €	409,99 €	409,99 €	341,66 €	341,66 €
IMPORTE MEDIO DE TRANSFERENCIA (€/ha)	259,49 €	259,49 €	259,49 €	216,24 €	216,24 €

RESUMEN DE UNIDADES

Cód	GRUPO DE PAGO	Sup. Dec. Admisible (ha)	Sup. Comprometida (ha)	Sup. ajustada compromiso (1) (ha)	% sobredec.	Sup. Resuelta (ha)	Importe Declarado	Importe Topado	Importe Resuelto	Importe tras sobredec.
422	FRUTALES SECANO	1,58		1,58	0,00	1,58	409,99	409,99	409,99	409,99
TOTAL		1,58	1,58	1,58		1,58	409,99	409,99	409,99	409,99

APLICACIÓN DE REDUCCIONES Y PENALIZACIONES

GRUPO DE PAGO	Importe Calculado	Importe prereduc.	Criterios de subvencionabilidad y compromisos	Presentación tardía	Omisión declaración	Condicionalidad	IMPORTE (Euros) RESUELTO
FRUTALES SECANO	409,99	409,99	0,00	0,00	0,00	0,00	409,99
TOTAL	409,99	409,99					409,99

RESUMEN DE PAGOS

	IMPORTE (Euros)			
	RESUELTO	FEADER	MAPA	CAPADR
FRUTALES SECANO - Pago realizado	409,99 €	348,49 €	40,22 €	21,28 €

RECINTOS RESUELTOS

REF.	REFERENCIA SIGPAC	CULTIVO	DESCRIPCIÓN CULTIVO	S/R G.PAGO	PEND. MEDIA (%)	SUP. DEC. ADMISIBLE (ha)	SUP. COMPROM. (ha)	SUP. AJUSTADA COMPROM. (1) (ha)	SUP. CONY. SIGPAC (ha)	SUP. CERTIE (ha)	SUP. CAMPO (ha)	SUP. CAMPO DETER. CULT. DECLARADO (ha)	SUP. DEC. REDUCIDA (ha)	SUP. RESUELTA (ha)
4214023	18-167-024-00236-001	104022	ALMENDROS-LARGUETA	S 422	3,10	0,42	0,42	0,42		0,42			0,42	0,42
170000005117017	18-167-021-00401-001	104022	ALMENDROS-LARGUETA	S 422	14,60	1,16	1,16	1,16		1,16			1,16	1,16

(1) Superficie declarada admisible ajustada con la superficie comprometida.
 (2) Factor de penalización valorando el alcance para el tipo de compromiso.

Puede verificar la integridad de una copia de este documento mediante la lectura del código QR adjunto o mediante el acceso a la dirección https://ws050.juntadeandalucia.es/verificarFirma indicando el código de VERIFICACIÓN			
FIRMADO POR	RAQUEL MARIA ESPIN CRESPO	17/12/2024	
VERIFICACIÓN	Pk2jm6UYDU9J72AMTZUYRN3GET48NG	PÁG. 5051/9349	



<u>APELLIDOS Y NOMBRE / RAZÓN SOCIAL</u>	<u>NIF</u>	<u>EXPEDIENTE</u>	<u>ANUALIDAD DE PAGO</u>		
MIRAS MARTINEZ ELISEO	***6193*	1154926	1ª		
IMPORTE POR ANUALIDAD					
	2023	2024	2025	2026	2027
IMPORTE MÁXIMO SUBVENCIONABLE	10.379,60 €	10.379,60 €	10.379,60 €	8.649,60 €	8.649,60 €
IMPORTE MEDIO DE TRANSFERENCIA (€/ha)	259,49 €	259,49 €	259,49 €	216,24 €	216,24 €

<u>RESUMEN DE UNIDADES</u>		<u>Sup. Dec. Admisible (ha)</u>	<u>Sup. Comprometida (ha)</u>	<u>Sup. ajustada compromiso (1) (ha)</u>	<u>% sobredec.</u>	<u>Sup. Resuelta (ha)</u>	<u>Importe Declarado</u>	<u>Importe Topado</u>	<u>Importe Resuelto</u>	<u>Importe tras sobredec.</u>
Cód	GRUPO DE PAGO									
422	FRUTALES SECANO	43,67		40,00	0,00	40,00	10.379,60	10.379,60	10.379,60	10.379,60
TOTAL		43,67	40,00	40,00		40,00	10.379,60	10.379,60	10.379,60	10.379,60

<u>APLICACIÓN DE REDUCCIONES Y PENALIZACIONES</u>		<u>Importe Calculado</u>	<u>Importe prereduc.</u>	<u>Sup. subvencionabilidad y compromisos</u>	<u>Presentación tardía</u>	<u>Omisión declaración</u>	<u>Condicionabilidad</u>	<u>IMPORTE (Euros) RESUELTO</u>	
GRUPO DE PAGO									
FRUTALES SECANO		10.379,60	10.379,60	0,00	0,00	0,00	0,00	10.379,60	
TOTAL		10.379,60	10.379,60					10.379,60	

<u>RESUMEN DE PAGOS</u>		<u>IMPORTE (Euros)</u>			
		<u>RESUELTO</u>	<u>FEADER</u>	<u>MAPA</u>	<u>CAPADR</u>
FRUTALES SECANO - Pago realizado		10.379,60 €	8.822,66 €	1.018,24 €	538,70 €

<u>REF.</u>	<u>REFERENCIA SIGPAC</u>	<u>CULTIVO DESCRIPCIÓN CULTIVO</u>	<u>S/R G.PAGO</u>	<u>PEND. MEDIA (%)</u>	<u>SUP. DEC. ADMISIBLE (ha)</u>	<u>SUP. COMPROM. (ha)</u>	<u>SUP. AJUSTADA COMPR.(1) (ha)</u>	<u>SUP. CONY. SIGPAC (ha)</u>	<u>SUP. CERTIE (ha)</u>	<u>SUP. CAMPO (ha)</u>	<u>SUP. CAMPO DETER. CULT. DECLARADO (ha)</u>	<u>SUP. DEC. REDUCIDA (ha)</u>	<u>SUP. RESUELTA (ha)</u>
-1576444	18-100-018-00058-001	104090 ALMENDROS-FILIPO CEO	S 422	11,30	2,07	2,07	2,07	2,07	2,07			2,07	2,07
-1576443	18-100-018-00059-001	104020 ALMENDROS-GUARA	S 422	6,50	1,69	1,69	1,69	1,69	1,69			1,69	1,69
-1576442	18-100-018-00060-001	104020 ALMENDROS-GUARA	S 422	8,70	0,29	0,29	0,29	0,29	0,29			0,29	0,29
-797740	18-100-010-00084-001	104090 ALMENDROS-FILIPO CEO	S 422	3,60	3,44	3,44	3,44	3,44	3,44			3,44	3,44
-797739	18-100-010-00083-001	104090 ALMENDROS-FILIPO CEO	S 422	2,20	3,26	3,26	3,26	3,26	3,26			3,26	3,26
-742799	18-100-019-00131-003	104057 ALMENDROS-AVIJOR	S 422	4,60	3,36	3,36	3,36	3,36	3,36			3,36	3,36
-742798	18-100-019-00131-007	104090 ALMENDROS-FILIPO CEO	S 422	6,50	3,75	3,75	3,75	3,75	3,75			3,75	3,75
-742797	18-100-019-00131-033	104020 ALMENDROS-GUARA	S 422	5,50	12,51	12,51	12,51	12,51	12,51			12,51	12,51
-742796	18-100-019-00131-057	104057 ALMENDROS-AVIJOR	S 422	6,20	12,24	12,24	12,24	12,24	12,24			12,24	12,24
6863099	18-047-006-00231-001	104020 ALMENDROS-GUARA	S 422	18,80	1,06	1,06	1,06	1,06	1,06			1,06	1,06

<u>INCIDENCIAS</u>	<u>INCIDENCIA</u>	<u>DESCRIPCIÓN</u>
	242	Recinto pendiente de acreditación de titularidad. Ref:6863097 Recinto:18-047-006-00232-00001 Cultivo:104020 ALMENDROS-GUARA Secano
	100412	Número de hectáreas validadas inferior a la superficie mínima permitida por el grupo de cultivo (Anexo I. Criterios de Subvencionabilidad. Orden 28 de marzo de 2023). Sup. Resuelta:0 Grupo de Pago:FRUTALES REGADÍO
	100413	Recinto perteneciente a grupo de cultivo que no cumple con la superficie mínima requerida (Anexo I. Criterios de Subvencionabilidad. Orden 28 de marzo de 2023). Ref:6862758 Recinto:18-100-007-00326-00001 Cultivo:104090 ALMENDROS-FILIPO CEO Regadio Sup. Declarada:0,71 Superficie Resolver:0,71
	100424	Solicita recinto que no está comprometido para la operación. Ref:6863097 Recinto:18-047-006-00232-00001 Cultivo:104020 ALMENDROS-GUARA Secano

(1) Superficie declarada admisible ajustada con la superficie comprometida.
(2) Factor de penalización valorando el alcance para el tipo de compromiso.

Puede verificar la integridad de una copia de este documento mediante la lectura del código QR adjunto o mediante el acceso a la dirección https://ws050.juntadeandalucia.es/verificarFirma indicando el código de VERIFICACIÓN			
FIRMADO POR	RAQUEL MARIA ESPIN CRESPO	17/12/2024	
VERIFICACIÓN	Pk2jm6UYDU9J72AMTZUYRN3GET48NG	PÁG. 5052/9349	



APELLIDOS Y NOMBRE / RAZÓN SOCIAL

MIRAS PARDO ANDRES

NIF
***6472*

EXPEDIENTE
1017611

ANUALIDAD DE PAGO
1ª

IMPORTES POR ANUALIDAD

	2023	2024	2025	2026	2027
IMPORTE MÁXIMO SUBVENCIONABLE	589,01 €	589,01 €	589,01 €	490,84 €	490,84 €
IMPORTE MEDIO DE TRANSFERENCIA (€/ha)	297,48 €	297,48 €	297,48 €	247,90 €	247,90 €

RESUMEN DE UNIDADES

Cód	GRUPO DE PAGO	Sup. Dec. Admisible (ha)	Sup. Comprometida (ha)	Sup. ajustada compromiso (1) (ha)	% sobredec.	Sup. Resuelta (ha)	Importe Declarado	Importe Topado	Importe Resuelto	Importe tras sobredec.
419	OLIVAR	1,98		1,98	0,00	1,98	589,01	589,01	589,01	589,01
TOTAL		1,98	1,98	1,98		1,98	589,01	589,01	589,01	589,01

APLICACIÓN DE REDUCCIONES Y PENALIZACIONES

GRUPO DE PAGO	Importe Calculado	Importe prereduc.	Criterios de subvencionabilidad y compromisos	Presentación tardía	Omisión declaración	Condicionalidad	IMPORTE (Euros) RESUELTO
OLIVAR	589,01	589,01	0,00	0,00	0,00	0,00	589,01
TOTAL	589,01	589,01					589,01

RESUMEN DE PAGOS

	IMPORTE (Euros)			
	RESUELTO	FEADER	MAPA	CAPADR
OLIVAR - Pago realizado	589,01 €	500,66 €	57,78 €	30,57 €

RECINTOS RESUELTOS

REF.	REFERENCIA SIGPAC	CULTIVO	DESCRIPCIÓN CULTIVO	S/R G.PAGO	PEND. MEDIA (%)	SUP. DEC. ADMISIBLE (ha)	SUP. COMPROM. (ha)	SUP. AJUSTADA COMPR.(1) (ha)	SUP. CONY. SIGPAC (ha)	SUP. CERTIE (ha)	SUP. CAMPO (ha)	SUP. CAMPO DETER. CULT. DECLARADO (ha)	SUP. DEC. REDUCIDA (ha)	SUP. RESUELTA (ha)
-902283	18-054-005-00598-002	101010	OLIVAR-PICUAL	S	419	5,80	0,78	0,78	0,78	0,78			0,78	0,78
-902282	18-054-005-00089-002	101010	OLIVAR-PICUAL	R	419	16,20	0,16	0,16	0,16	0,16			0,16	0,16
1700000005559367	18-047-010-00474-001	101010	OLIVAR-PICUAL	S	419	31,70	0,61	0,61	0,61	0,61			0,61	0,61
1700000005559368	18-047-012-00270-001	101010	OLIVAR-PICUAL	S	419	12,40	0,41	0,41	0,41	0,41			0,41	0,41
1700000005559369	18-054-005-00087-003	101010	OLIVAR-PICUAL	S	419	17,50	0,02	0,02	0,02	0,02			0,02	0,02

(1) Superficie declarada admisible ajustada con la superficie comprometida.
(2) Factor de penalización valorando el alcance para el tipo de compromiso.

Puede verificar la integridad de una copia de este documento mediante la lectura del código QR adjunto o mediante el acceso a la dirección https://ws050.juntadeandalucia.es/verificarFirma indicando el código de VERIFICACIÓN			
FIRMADO POR	RAQUEL MARIA ESPIN CRESPO	17/12/2024	
VERIFICACIÓN	Pk2jm6UYDU9J72AMTZUYRN3GET48NG	PÁG. 5053/9349	




INCIDENCIAS

INCIDENCIA DESCRIPCIÓN

- 100412 Número de hectáreas validadas inferior a la superficie mínima permitida por el grupo de cultivo (Anexo I. Criterios de Subvencionabilidad. Orden 28 de marzo de 2023).
Sup. Resuelta:0 Grupo de Pago:FRUTALES SECANO
- 100413 Recinto perteneciente a grupo de cultivo que no cumple con la superficie mínima requerida (Anexo I. Criterios de Subvencionabilidad. Orden 28 de marzo de 2023).
Ref:170000005559372 Recinto:18-047-008-00008-00001 Cultivo:104020 ALMENDROS-GUARA Secano Sup. Declarada:1,21 Superficie Resolver:1,21
Ref:170000005559376 Recinto:18-047-008-00009-00001 Cultivo:104020 ALMENDROS-GUARA Secano Sup. Declarada:1,18 Superficie Resolver:1,18
Ref:170000005559374 Recinto:18-047-008-00054-00001 Cultivo:104020 ALMENDROS-GUARA Secano Sup. Declarada:1,3 Superficie Resolver:1,3
Ref:170000005559375 Recinto:18-047-008-00100-00001 Cultivo:104022 ALMENDROS-LARGUETA Secano Sup. Declarada:0,83 Superficie Resolver:0,83
Ref:170000005559376 Recinto:18-047-008-00134-00001 Cultivo:104043 ALMENDROS-VAIRO Secano Sup. Declarada:0,8 Superficie Resolver:0,8
Ref:170000005559377 Recinto:18-047-009-00105-00001 Cultivo:104022 ALMENDROS-LARGUETA Secano Sup. Declarada:3,95 Superficie Resolver:3,95
Ref:-562417 Recinto:18-054-004-00243-00001 Cultivo:104012 ALMENDROS-FELISIA Secano Sup. Declarada:0,17 Superficie Resolver:0,17
Ref:170000005559380 Recinto:18-054-005-00594-00001 Cultivo:104022 ALMENDROS-LARGUETA Secano Sup. Declarada:0,54 Superficie Resolver:0,54
- 100421 Recinto declarado por error para una operación de la 6503, que se ha corregido de oficio marcando la operación correcta, de acuerdo con la fecha de inscripción del recinto en la producción ecológica.
Ref:170000005559372 Recinto:18-047-008-00008-00001 Cultivo:104020 ALMENDROS-GUARA Secano
Ref:170000005559373 Recinto:18-047-008-00009-00001 Cultivo:104020 ALMENDROS-GUARA Secano
Ref:170000005559374 Recinto:18-047-008-00054-00001 Cultivo:104020 ALMENDROS-GUARA Secano
Ref:170000005559375 Recinto:18-047-008-00100-00001 Cultivo:104022 ALMENDROS-LARGUETA Secano
Ref:170000005559376 Recinto:18-047-008-00134-00001 Cultivo:104043 ALMENDROS-VAIRO Secano
Ref:170000005559377 Recinto:18-047-009-00105-00001 Cultivo:104022 ALMENDROS-LARGUETA Secano
Ref:170000005559367 Recinto:18-047-010-00474-00001 Cultivo:101010 OLIVAR-PICUAL Secano
Ref:170000005559368 Recinto:18-047-012-00270-00001 Cultivo:101010 OLIVAR-PICUAL Secano
Ref:-562415 Recinto:18-054-004-00242-00001 Cultivo:104012 ALMENDROS-FELISIA Regadío
Ref:-562417 Recinto:18-054-004-00243-00001 Cultivo:104012 ALMENDROS-FELISIA Secano
Ref:170000005559379 Recinto:18-054-005-00087-00002 Cultivo:104026 ALMENDROS-MARTA Regadío
Ref:170000005559369 Recinto:18-054-005-00087-00003 Cultivo:101010 OLIVAR-PICUAL Secano
Ref:170000005559380 Recinto:18-054-005-00594-00001 Cultivo:104022 ALMENDROS-LARGUETA Secano
- 100424 Solicita recinto que no está comprometido para la operación.
Ref:-562415 Recinto:18-054-004-00242-00001 Cultivo:104012 ALMENDROS-FELISIA Regadío
Ref:170000005559379 Recinto:18-054-005-00087-00002 Cultivo:104026 ALMENDROS-MARTA Regadío

(1) Superficie declarada admisible ajustada con la superficie comprometida.
(2) Factor de penalización valorando el alcance para el tipo de compromiso.

Puede verificar la integridad de una copia de este documento mediante la lectura del código QR adjunto o mediante el acceso a la dirección https://ws050.juntadeandalucia.es/verificarFirma indicando el código de VERIFICACIÓN			
FIRMADO POR	RAQUEL MARIA ESPIN CRESPO	17/12/2024	
VERIFICACIÓN	Pk2jm6UYDU9J72AMTZUYRN3GET48NG	PÁG. 5054/9349	



APELLIDOS Y NOMBRE / RAZÓN SOCIAL

NIF ****1148* **EXPEDIENTE** 1091503 **ANUALIDAD DE PAGO** 1ª

IMPORTES POR ANUALIDAD

	2023	2024	2025	2026	2027
IMPORTE MÁXIMO SUBVENCIONABLE	487,87 €	487,87 €	487,87 €	406,56 €	406,56 €
IMPORTE MEDIO DE TRANSFERENCIA (€/ha)	297,48 €	297,48 €	297,48 €	247,90 €	247,90 €

RESUMEN DE UNIDADES

Cód	GRUPO DE PAGO	Sup. Dec. Admisible (ha)	Sup. Comprometida (ha)	Sup. ajustada compromiso (1) (ha)	% sobredec.	Sup. Resuelta (ha)	Importe Declarado	Importe Topado	Importe Resuelto	Importe tras sobredec.
419	OLIVAR	1,64		1,64	0,00	1,64	487,87	487,87	487,87	487,87
TOTAL		1,64	1,64	1,64		1,64	487,87	487,87	487,87	487,87

APLICACIÓN DE REDUCCIONES Y PENALIZACIONES

GRUPO DE PAGO	Importe Calculado	Importe prereduc.	Criterios de subvencionabilidad y compromisos	Presentación tardía	Omisión declaración	Condicionalidad	IMPORTE (Euros) RESUELTO
OLIVAR	487,87	487,87	0,00	0,00	0,00	0,00	487,87
TOTAL	487,87	487,87					487,87

RESUMEN DE PAGOS

	IMPORTE (Euros)			
	RESUELTO	FEADER	MAPA	CAPADR
OLIVAR - Pago realizado	487,87 €	414,69 €	47,86 €	25,32 €

RECINTOS RESUELTOS

REF.	REFERENCIA SIGPAC	CULTIVO	DESCRIPCIÓN CULTIVO	S/R	G.PAGO	PEND. MEDIA (%)	SUP. ADMISIBLE (ha)	SUP. COMPROM. (ha)	SUP. AJUSTADA COMPR.(1) (ha)	SUP. CONY. SIGPAC (ha)	SUP. CERTIE (ha)	SUP. CAMPO (ha)	SUP. CAMPO DETER. CULT. DECLARADO (ha)	SUP. DEC. REDUCIDA (ha)	SUP. RESUELTA (ha)
1700000002716608	18-054-002-00202-002	101010	OLIVAR-PICUAL	S	419	26,10	1,32	1,32	1,32		1,32			1,32	1,32
1700000002716610	18-054-005-00789-002	101010	OLIVAR-PICUAL	S	419	15,70	0,32	0,32	0,32		0,32			0,32	0,32

INCIDENCIAS

INCIDENCIA DESCRIPCIÓN

- 100412 Número de hectáreas validadas inferior a la superficie mínima permitida por el grupo de cultivo (Anexo I. Criterios de Subvencionabilidad. Orden 28 de marzo de 2023).
Sup. Resuelta:0 Grupo de Pago:FRUTALES SECANO
- 100413 Recinto perteneciente a grupo de cultivo que no cumple con la superficie mínima requerida (Anexo I. Criterios de Subvencionabilidad. Orden 28 de marzo de 2023).
Ref:1700000002716611 Recinto:18-047-008-00069-00001 Cultivo:104020 ALMENDROS-GUARA Secano Sup. Declarada:1,57 Superficie Resolver:1,57
Ref:1700000002716615 Recinto:18-054-005-00691-00001 Cultivo:104020 ALMENDROS-GUARA Secano Sup. Declarada:2,9 Superficie Resolver:2,9
Ref:1700000002716614 Recinto:18-054-005-00736-00001 Cultivo:104022 ALMENDROS-LARGUETA Secano Sup. Declarada:2,24 Superficie Resolver:2,24
Ref:1700000002716613 Recinto:18-054-005-00789-00001 Cultivo:104022 ALMENDROS-LARGUETA Secano Sup. Declarada:2,25 Superficie Resolver:2,25
Ref:1700000002716612 Recinto:18-054-005-00790-00001 Cultivo:104022 ALMENDROS-LARGUETA Secano Sup. Declarada:1,94 Superficie Resolver:1,94

(1) Superficie declarada admisible ajustada con la superficie comprometida.
(2) Factor de penalización valorando el alcance para el tipo de compromiso.

Puede verificar la integridad de una copia de este documento mediante la lectura del código QR adjunto o mediante el acceso a la dirección https://ws050.juntadeandalucia.es/verificarFirma indicando el código de VERIFICACIÓN			
FIRMADO POR	RAQUEL MARIA ESPIN CRESPO	17/12/2024	
VERIFICACIÓN	Pk2jm6UYDU9J72AMTZUYRN3GET48NG	PÁG. 5055/9349	



APELLIDOS Y NOMBRE / RAZÓN SOCIAL

MOLERO MORENO FRANCISCO

NIF
****1501*

EXPEDIENTE
1190545

ANUALIDAD DE PAGO
1ª

IMPORTES POR ANUALIDAD

	2023	2024	2025	2026	2027
IMPORTE MÁXIMO SUBVENCIONABLE	4.808,35 €	4.808,35 €	4.808,35 €	4.006,93 €	4.006,93 €
IMPORTE MEDIO DE TRANSFERENCIA (€/ha)	259,49 €	259,49 €	259,49 €	216,24 €	216,24 €

RESUMEN DE UNIDADES

Cód	GRUPO DE PAGO	Sup. Dec. Admisible (ha)	Sup. Comprometida (ha)	Sup. ajustada compromiso (1) (ha)	% sobredec.	Sup. Resuelta (ha)	Importe Declarado	Importe Topado	Importe Resuelto	Importe tras sobredec.
422	FRUTALES SECANO	18,54		18,53	0,00	18,53	4.808,35	4.808,35	4.808,35	4.808,35
TOTAL		18,54	18,53	18,53		18,53	4.808,35	4.808,35	4.808,35	4.808,35

APLICACIÓN DE REDUCCIONES Y PENALIZACIONES

GRUPO DE PAGO	Importe Calculado	Importe prereduc.	Criterios de subvencionabilidad y compromisos	Presentación tardía	Omisión declaración	Condicionalidad	IMPORTE (Euros) RESUELTO
FRUTALES SECANO	4.808,35	4.808,35	0,00	0,00	0,00	0,00	4.808,35
TOTAL	4.808,35	4.808,35					4.808,35

RESUMEN DE PAGOS

	IMPORTE (Euros)			
	RESUELTO	FEADER	MAPA	CAPADR
FRUTALES SECANO - Pago realizado	4.808,35 €	4.087,10 €	471,70 €	249,55 €

RECINTOS RESUELTOS

REF.	REFERENCIA SIGPAC	CULTIVO	DESCRIPCIÓN CULTIVO	S/R G.PAGO	PEND. MEDIA (%)	SUP. DEC. ADMISIBLE (ha)	SUP. COMPROM. (ha)	SUP. AJUSTADA COMPR.(1) (ha)	SUP. CONY. SIGPAC (ha)	SUP. CERTIE (ha)	SUP. CAMPO (ha)	SUP. CAMPO DETER. CULT. DECLARADO (ha)	SUP. DEC. REDUCIDA (ha)	SUP. RESUELTA (ha)
1700000004716413	18-141-012-00002-001	104007	ALMENDROS-COMUNA	S	422	12,60	16,54	16,53	16,53	16,53			16,53	16,53
1700000004716414	18-162-013-00042-001	104007	ALMENDROS-COMUNA	S	422	14,80	2,00	2,00	2,00	2,00			2,00	2,00

(1) Superficie declarada admisible ajustada con la superficie comprometida.
(2) Factor de penalización valorando el alcance para el tipo de compromiso.

Puede verificar la integridad de una copia de este documento mediante la lectura del código QR adjunto o mediante el acceso a la dirección https://ws050.juntadeandalucia.es/verificarFirma indicando el código de VERIFICACIÓN			
FIRMADO POR	RAQUEL MARIA ESPIN CRESPO	17/12/2024	
VERIFICACIÓN	Pk2jm6UYDU9J72AMTZUYRN3GET48NG	PÁG. 5056/9349	



APELLIDOS Y NOMBRE / RAZÓN SOCIAL

MOLERO SOBRINO ANGEL

NIF
***0508*

EXPEDIENTE
1240259

ANUALIDAD DE PAGO
1ª

IMPORTES POR ANUALIDAD

	2023	2024	2025	2026	2027
IMPORTE MÁXIMO SUBVENCIONABLE	734,36 €	734,36 €	734,36 €	611,96 €	611,96 €
IMPORTE MEDIO DE TRANSFERENCIA (€/ha)	259,49 €	259,49 €	259,49 €	216,24 €	216,24 €

RESUMEN DE UNIDADES

Cód	GRUPO DE PAGO	Sup. Dec. Admisible (ha)	Sup. Comprometida (ha)	Sup. ajustada compromiso (1) (ha)	% sobredec.	Sup. Resuelta (ha)	Importe Declarado	Importe Topado	Importe Resuelto	Importe tras sobredec.
422	FRUTALES SECANO	2,83		2,83	0,00	2,83	734,36	734,36	734,36	734,36
TOTAL		2,83	2,83	2,83		2,83	734,36	734,36	734,36	734,36

APLICACIÓN DE REDUCCIONES Y PENALIZACIONES

GRUPO DE PAGO	Importe Calculado	Importe prereduc.	Criterios de subvencionabilidad y compromisos	Presentación tardía	Omisión declaración	Condicionalidad	IMPORTE (Euros) RESUELTO
FRUTALES SECANO	734,36	734,36	0,00	0,00	0,00	0,00	734,36
TOTAL	734,36	734,36					734,36

RESUMEN DE PAGOS

	IMPORTE (Euros)			
	RESUELTO	FEADER	MAPA	CAPADR
FRUTALES SECANO - Pago realizado	734,36 €	624,21 €	72,04 €	38,11 €

RECINTOS RESUELTOS

REF.	REFERENCIA SIGPAC	CULTIVO DESCRIPCIÓN CULTIVO	S/R G.PAGO	PEND. MEDIA (%)	SUP. DEC. ADMISIBLE (ha)	SUP. COMPROM. (ha)	SUP. AJUSTADA COMPR.(1) (ha)	SUP. CONY. SIGPAC (ha)	SUP. CERTIE (ha)	SUP. CAMPO (ha)	SUP. CAMPO DETER. CULT. DECLARADO (ha)	SUP. DEC. REDUCIDA (ha)	SUP. RESUELTA (ha)
-1204704	18-198-001-00663-001	104007 ALMENDROS-COMUNA	S	422	17,00	0,13	0,13	0,13	0,13			0,13	0,13
1700000005885463	18-198-001-00663-002	104007 ALMENDROS-COMUNA	S	422	19,30	0,35	0,35	0,35	0,35			0,35	0,35
1700000005885464	18-198-001-00664-001	104007 ALMENDROS-COMUNA	S	422	24,80	1,69	1,69	1,69	1,69			1,69	1,69
1700000005885466	18-198-002-00321-002	104007 ALMENDROS-COMUNA	S	422	20,00	0,35	0,35	0,35	0,35			0,35	0,35
1700000005885472	18-198-002-00368-001	104007 ALMENDROS-COMUNA	S	422	12,70	0,31	0,31	0,31	0,31			0,31	0,31

INCIDENCIAS

INCIDENCIA DESCRIPCIÓN

- 3790 Recinto declarado inactivo
Ref:-1526324 Recinto:18-198-002-00005-00004 Cultivo: -
Ref:-1526325 Recinto:18-198-002-00394-00002 Cultivo: -
- 100421 Recinto declarado por error para una operación de la 6503, que se ha corregido de oficio marcando la operación correcta, de acuerdo con la fecha de inscripción del recinto en la producción ecológica.
Ref:1700000005885463 Recinto:18-198-001-00663-00002 Cultivo:104007 ALMENDROS-COMUNA Secano
Ref:1700000005885464 Recinto:18-198-001-00664-00001 Cultivo:104007 ALMENDROS-COMUNA Secano
Ref:1700000005885466 Recinto:18-198-002-00321-00002 Cultivo:104007 ALMENDROS-COMUNA Secano
Ref:1700000005885467 Recinto:18-198-002-00323-00001 Cultivo:104007 ALMENDROS-COMUNA Secano
Ref:1700000005885472 Recinto:18-198-002-00368-00001 Cultivo:104007 ALMENDROS-COMUNA Secano
- 100424 Solicita recinto que no está comprometido para la operación.
Ref:-1526324 Recinto:18-198-002-00005-00004 Cultivo:104020 ALMENDROS-GUARA Secano
Ref:1700000005885467 Recinto:18-198-002-00323-00001 Cultivo:104007 ALMENDROS-COMUNA Secano
Ref:-1526325 Recinto:18-198-002-00394-00002 Cultivo:104020 ALMENDROS-GUARA Secano

(1) Superficie declarada admisible ajustada con la superficie comprometida.
(2) Factor de penalización valorando el alcance para el tipo de compromiso.

Puede verificar la integridad de una copia de este documento mediante la lectura del código QR adjunto o mediante el acceso a la dirección <https://ws050.juntadeandalucia.es/verificarFirma> indicando el código de VERIFICACIÓN

FIRMADO POR	RAQUEL MARIA ESPIN CRESPO	17/12/2024
VERIFICACIÓN	Pk2jm6UYDU9J72AMTZUYRN3GET48NG	PÁG. 5057/9349





<u>APELLIDOS Y NOMBRE / RAZÓN SOCIAL</u>	<u>NIF</u>	<u>EXPEDIENTE</u>	<u>ANUALIDAD DE PAGO</u>		
MOLES AGUADO ANTONIO	****5042*	1214909	1ª		
IMPORTE POR ANUALIDAD					
	2023	2024	2025	2026	2027
IMPORTE MÁXIMO SUBVENCIONABLE	3.584,63 €	3.584,63 €	3.584,63 €	2.987,20 €	2.987,20 €
IMPORTE MEDIO DE TRANSFERENCIA (€/ha)	297,48 €	297,48 €	297,48 €	247,90 €	247,90 €

<u>RESUMEN DE UNIDADES</u>		<u>Sup. Dec. Admisible (ha)</u>	<u>Sup. Comprometida (ha)</u>	<u>Sup. ajustada compromiso (1) (ha)</u>	<u>% sobredec.</u>	<u>Sup. Resuelta (ha)</u>	<u>Importe Declarado</u>	<u>Importe Topado</u>	<u>Importe Resuelto</u>	<u>Importe tras sobredec.</u>
Cód	GRUPO DE PAGO									
419	OLIVAR	12,19		12,05	0,00	12,05	3.584,63	3.584,63	3.584,63	3.584,63
TOTAL		12,19	12,05	12,05		12,05	3.584,63	3.584,63	3.584,63	3.584,63

<u>APLICACIÓN DE REDUCCIONES Y PENALIZACIONES</u>		<u>Importe Calculado</u>	<u>Importe prereduc.</u>	<u>Importe subvencionabilidad y compromisos</u>	<u>Presentación tardía</u>	<u>Omisión declaración</u>	<u>Condicionalidad</u>	<u>IMPORTE (Euros) RESUELTO</u>
GRUPO DE PAGO								
OLIVAR		3.584,63		0,00	0,00	0,00	0,00	3.584,63
TOTAL		3.584,63	3.584,63					3.584,63

<u>RESUMEN DE PAGOS</u>		<u>IMPORTE (Euros)</u>			
		<u>RESUELTO</u>	<u>FEADER</u>	<u>MAPA</u>	<u>CAPADR</u>
OLIVAR - Pago realizado		3.584,63 €	3.046,94 €	351,65 €	186,04 €

<u>REF.</u>	<u>REFERENCIA SIGPAC</u>	<u>CULTIVO DESCRIPCIÓN CULTIVO</u>	<u>S/R G.PAGO</u>	<u>PEND. MEDIA (%)</u>	<u>SUP. DEC. ADMISIBLE (ha)</u>	<u>SUP. COMPROM. (ha)</u>	<u>SUP. AJUSTADA COMPR.(1) (ha)</u>	<u>SUP. CONY. SIGPAC (ha)</u>	<u>SUP. CERTIE (ha)</u>	<u>SUP. CAMPO (ha)</u>	<u>SUP. CAMPO DETER. CULT. DECLARADO (ha)</u>	<u>SUP. DEC. REDUCIDA (ha)</u>	<u>SUP. RESUELTA (ha)</u>
-1523574	18-197-001-00027-001	101138 OLIVAR-HOJIBLANCA	R 419	2,30	0,17	0,11	0,11		0,11			0,11	0,11
-1380122	18-109-004-00422-002	101138 OLIVAR-HOJIBLANCA	S 419	26,50	0,06	0,06	0,06		0,06			0,06	0,06
-1046486	18-109-004-00110-001	101138 OLIVAR-HOJIBLANCA	S 419	15,20	0,51	0,51	0,51		0,51			0,51	0,51
-749613	18-109-004-00306-001	101138 OLIVAR-HOJIBLANCA	S 419	24,20	0,75	0,75	0,75		0,75			0,75	0,75
-749590	18-197-001-00028-006	101138 OLIVAR-HOJIBLANCA	R 419	1,50	0,01	0,01	0,01		0,01			0,01	0,01
-593459	18-109-003-00066-001	101138 OLIVAR-HOJIBLANCA	S 419	16,90	3,12	3,12	3,12		3,12			3,12	3,12
4630205	18-109-004-00227-003	101138 OLIVAR-HOJIBLANCA	S 419	35,60	1,54	1,54	1,54		1,54			1,54	1,54
4665207	18-109-003-00067-004	101138 OLIVAR-HOJIBLANCA	S 419	12,10	0,17	0,17	0,17		0,17			0,17	0,17
5259027	18-109-004-00429-002	101138 OLIVAR-HOJIBLANCA	S 419	19,40	0,51	0,51	0,51		0,51			0,51	0,51
1700000006716563	18-109-003-00050-002	101138 OLIVAR-HOJIBLANCA	S 419	30,30	0,38	0,30	0,30		0,30			0,30	0,30
1700000006716566	18-109-004-00417-001	101138 OLIVAR-HOJIBLANCA	S 419	26,00	0,78	0,78	0,78		0,78			0,78	0,78
1700000006716573	18-109-004-00306-003	101138 OLIVAR-HOJIBLANCA	S 419	32,00	0,05	0,05	0,05		0,05			0,05	0,05
1700000006716574	18-109-004-00297-006	101138 OLIVAR-HOJIBLANCA	S 419	29,30	3,13	3,13	3,13		3,13			3,13	3,13
1700000006716577	18-109-004-00423-001	101138 OLIVAR-HOJIBLANCA	S 419	30,70	0,79	0,79	0,79		0,79			0,79	0,79
1700000006716578	18-109-004-00434-002	101138 OLIVAR-HOJIBLANCA	S 419	23,50	0,22	0,22	0,22		0,22			0,22	0,22

(1) Superficie declarada admisible ajustada con la superficie comprometida.
 (2) Factor de penalización valorando el alcance para el tipo de compromiso.

Puede verificar la integridad de una copia de este documento mediante la lectura del código QR adjunto o mediante el acceso a la dirección https://ws050.juntadeandalucia.es/verificarFirma indicando el código de VERIFICACIÓN			
FIRMADO POR	RAQUEL MARIA ESPIN CRESPO	17/12/2024	
VERIFICACIÓN	Pk2jm6YDU9J72AMTZUYRN3GET48NG	PÁG. 5058/9349	

**INCIDENCIAS****INCIDENCIA DESCRIPCIÓN**

- 100402 Recinto solicitado no forma parte de ningún organismo de control autorizado para la producción ecológica en Andalucía o fecha de inscripción posterior al plazo establecido (Anexo I. Criterios de Subvencionabilidad. Orden 28 de marzo de 2023).
Ref:1700000006716561 Recinto:18-008-015-00143-00001 Cultivo:101138 OLIVAR-HOJIBLANCA Secano
Ref:1700000006716567 Recinto:18-109-004-00419-00002 Cultivo:101138 OLIVAR-HOJIBLANCA Secano
- 100412 Número de hectáreas validadas inferior a la superficie mínima permitida por el grupo de cultivo (Anexo I. Criterios de Subvencionabilidad. Orden 28 de marzo de 2023).
Sup. Resuelta:0 Grupo de Pago:FRUTALES SECANO
- 100413 Recinto perteneciente a grupo de cultivo que no cumple con la superficie mínima requerida (Anexo I. Criterios de Subvencionabilidad. Orden 28 de marzo de 2023).
Ref:1700000006716580 Recinto:18-109-004-00303-00001 Cultivo:104024 ALMENDROS-MARCONA Secano Sup. Declarada:1,04 Superficie Resolver:1,04
Ref:1700000006716581 Recinto:18-109-004-00306-00002 Cultivo:104024 ALMENDROS-MARCONA Secano Sup. Declarada:1,6 Superficie Resolver:1,6
Ref:1700000006716582 Recinto:18-109-004-00306-00005 Cultivo:104024 ALMENDROS-MARCONA Secano Sup. Declarada:0,26 Superficie Resolver:0,26
Ref:1700000006716579 Recinto:18-109-004-00416-00001 Cultivo:104024 ALMENDROS-MARCONA Secano Sup. Declarada:0,41 Superficie Resolver:0,41
- 100424 Solicita recinto que no está comprometido para la operación.
Ref:1700000006716561 Recinto:18-008-015-00143-00001 Cultivo:101138 OLIVAR-HOJIBLANCA Secano
Ref:1700000006716567 Recinto:18-109-004-00419-00002 Cultivo:101138 OLIVAR-HOJIBLANCA Secano

(1) Superficie declarada admisible ajustada con la superficie comprometida.
(2) Factor de penalización valorando el alcance para el tipo de compromiso.

Puede verificar la integridad de una copia de este documento mediante la lectura del código QR adjunto o mediante el acceso a la dirección <https://ws050.juntadeandalucia.es/verificarFirma> indicando el código de VERIFICACIÓN

FIRMADO POR

RAQUEL MARIA ESPIN CRESPO

17/12/2024

VERIFICACIÓN

Pk2jm6UYDU9J72AMTZUYRN3GET48NG

PÁG. 5059/9349





APELLIDOS Y NOMBRE / RAZÓN SOCIAL

Moles Vinader Maria Tania

NIF
***6797*

EXPEDIENTE
1261646

ANUALIDAD DE PAGO
1ª

IMPORTE POR ANUALIDAD

	2023	2024	2025	2026	2027
IMPORTE MÁXIMO SUBVENCIONABLE	9.841,28 €	9.841,28 €	9.841,28 €	8.201,07 €	8.201,07 €
IMPORTE MEDIO DE TRANSFERENCIA (€/ha)	303,28 €	303,28 €	303,28 €	252,73 €	252,73 €

RESUMEN DE UNIDADES

Cód	GRUPO DE PAGO	Sup. Dec. Admisible (ha)	Sup. Comprometida (ha)	Sup. ajustada compromiso (1) (ha)	% sobredec.	Sup. Resuelta (ha)	Importe Declarado	Importe Topado	Importe Resuelto	Importe tras sobredec.
419	OLIVAR	30,91		30,91	0,00	30,91	9.195,11	9.195,11	9.195,11	9.195,11
423	FRUTALES REGADÍO	1,54		1,54	0,00	1,54	646,17	646,17	646,17	646,17
TOTAL		32,45	32,45	32,45		32,45	9.841,28	9.841,28	9.841,28	9.841,28

APLICACIÓN DE REDUCCIONES Y PENALIZACIONES

GRUPO DE PAGO	Importe Calculado	Importe prereduc.	Criterios de subvencionabilidad y compromisos	Presentación tardía	Omisión declaración	Condicionidad	IMPORTE (Euros) RESUELTO
FRUTALES REGADÍO	646,17	646,17	0,00	0,00	0,00	0,00	646,17
OLIVAR	9.195,11	9.195,11	0,00	0,00	0,00	0,00	9.195,11
TOTAL	9.841,28	9.841,28					9.841,28

RESUMEN DE PAGOS

	RESUELTO	FEADER	MAPA	CAPADR
FRUTALES REGADÍO - Pago realizado	646,17 €	549,24 €	63,39 €	33,54 €
OLIVAR - Pago realizado	9.195,11 €	7.815,84 €	902,04 €	477,23 €
TOTAL	9.841,28 €	8.365,08 €	965,43 €	510,77 €

RECINTOS RESUELTOS

REF.	REFERENCIA SIGPAC	CULTIVO DESCRIPCIÓN CULTIVO	S/R G.PAGO	PEND. MEDIA (%)	SUP. DEC. ADMISIBLE (ha)	SUP. COMPROM. (ha)	SUP. AJUSTADA COMPROM. (1) (ha)	SUP. CONV. SIGPAC (ha)	SUP. CERTIF. (ha)	SUP. CAMPO (ha)	SUP. CAMPO DETER. CULT. DECLARADO (ha)	SUP. DEC. REDUCIDA (ha)	SUP. RESUELTA (ha)
-1218322	18-140-016-00034-011	101003 OLIVAR-ARBEQUINA	R	419	4,10	1,71	1,71	1,71	1,71	0,06	1,71	1,71	1,71
-1051290	18-140-016-00034-016	101010 OLIVAR-PICUAL	R	419	1,20	0,06	0,06	0,06	0,06	1,02	1,02	1,02	1,02
5211083	18-140-016-00034-013	101010 OLIVAR-PICUAL	R	419	3,40	1,02	1,02	1,02	1,02	2,26	2,26	2,26	2,26
5211089	18-140-016-00003-001	101010 OLIVAR-PICUAL	R	419	4,70	2,26	2,26	2,26	2,26	0,07	0,07	0,07	0,07
5211095	18-140-013-00020-001	101003 OLIVAR-ARBEQUINA	R	419	27,30	0,85	0,85	0,85	0,85	3,02	3,02	3,02	3,02
5211096	18-140-013-00021-001	101003 OLIVAR-ARBEQUINA	R	419	10,20	0,07	0,07	0,07	0,07	4,74	4,74	4,74	4,74
5211099	18-140-015-00037-002	101003 OLIVAR-ARBEQUINA	R	419	7,50	3,02	3,02	3,02	3,02	0,06	0,06	0,06	0,06
5211110	18-140-008-00094-002	101138 OLIVAR-HOJIBLANCA	S	419	26,30	8,49	8,49	8,49	8,49	0,22	0,22	0,22	0,22
5211114	18-140-008-09009-003	101138 OLIVAR-HOJIBLANCA	S	419	17,10	0,22	0,22	0,22	0,22	3,17	3,17	3,17	3,17
5211122	18-140-006-00006-002	101010 OLIVAR-PICUAL	R	419	3,40	3,17	3,17	3,17	3,17	0,65	0,65	0,65	0,65
5211128	18-140-016-00032-002	101010 OLIVAR-PICUAL	R	419	3,30	0,65	0,65	0,65	0,65	4,74	4,74	4,74	4,74
5211141	18-140-016-00001-001	101138 OLIVAR-HOJIBLANCA	R	419	5,40	4,74	4,74	4,74	4,74	0,04	0,04	0,04	0,04
5211144	18-140-016-00002-001	101138 OLIVAR-HOJIBLANCA	R	419	7,60	4,65	4,65	4,65	4,65	0,08	0,08	0,08	0,08
-1052314	18-140-016-00034-026	112004 NOGALES-COMUN	R	423	3,70	0,08	0,08	0,08	0,08	0,02	0,02	0,02	0,02
-1052241	18-140-016-00034-021	104057 ALMENDROS-AVLJOR	R	423	2,20	0,02	0,02	0,02	0,02	0,04	0,04	0,04	0,04
-1052186	18-140-016-00034-028	104057 ALMENDROS-AVLJOR	R	423	2,50	0,04	0,04	0,04	0,04	0,07	0,07	0,07	0,07
-1051945	18-140-016-00034-010	104057 ALMENDROS-AVLJOR	R	423	4,70	0,31	0,31	0,31	0,31	0,08	0,08	0,08	0,08
-1051864	18-140-016-00034-017	211002 MEMBRILLO-ADONIA	R	423	3,60	0,07	0,07	0,07	0,07	0,13	0,13	0,13	0,13
-1051856	18-140-016-00034-018	104057 ALMENDROS-AVLJOR	R	423	3,80	0,08	0,08	0,08	0,08	0,22	0,22	0,22	0,22
-1051760	18-140-016-00034-019	112004 NOGALES-COMUN	R	423	3,90	0,13	0,13	0,13	0,13	0,07	0,07	0,07	0,07
-1051681	18-140-016-00034-029	112004 NOGALES-COMUN	R	423	3,70	0,22	0,22	0,22	0,22	0,41	0,41	0,41	0,41
-1051569	18-140-016-00034-027	104057 ALMENDROS-AVLJOR	R	423	3,70	0,07	0,07	0,07	0,07	0,06	0,06	0,06	0,06
-1051479	18-140-016-00034-020	112004 NOGALES-COMUN	R	423	4,60	0,41	0,41	0,41	0,41	0,05	0,05	0,05	0,05
-1051433	18-140-016-00034-024	112004 NOGALES-COMUN	R	423	14,70	0,06	0,06	0,06	0,06				
5211084	18-140-016-00034-014	104057 ALMENDROS-AVLJOR	R	423	1,50	0,05	0,05	0,05	0,05				

(1) Superficie declarada admisible ajustada con la superficie comprometida.
(2) Factor de penalización valorando el alcance para el tipo de compromiso.

Puede verificar la integridad de una copia de este documento mediante la lectura del código QR adjunto o mediante el acceso a la dirección <https://ws050.juntadeandalucia.es/verificarFirma> indicando el código de VERIFICACIÓN

FIRMADO POR

RAQUEL MARIA ESPIN CRESPO

17/12/2024

VERIFICACIÓN

Pk2jm6UYDU9J72AMTZUYRN3GET48NG

PÁG. 5060/9349





INCIDENCIAS

INCIDENCIA DESCRIPCIÓN

- 100402 Recinto solicitado no forma parte de ningún organismo de control autorizado para la producción ecológica en Andalucía o fecha de inscripción posterior al plazo establecido (Anexo I. Criterios de Subvencionabilidad. Orden 28 de marzo de 2023).
Ref:-1451226 Recinto:18-140-015-00102-00002 Cultivo:101003 OLIVAR-ARBEQUINA Regadío
- 100424 Solicita recinto que no está comprometido para la operación.
Ref:-1451226 Recinto:18-140-015-00102-00002 Cultivo:101003 OLIVAR-ARBEQUINA Regadío

(1) Superficie declarada admisible ajustada con la superficie comprometida.
(2) Factor de penalización valorando el alcance para el tipo de compromiso.

Puede verificar la integridad de una copia de este documento mediante la lectura del código QR adjunto o mediante el acceso a la dirección <https://ws050.juntadeandalucia.es/verificarFirma> indicando el código de VERIFICACIÓN

FIRMADO POR	RAQUEL MARIA ESPIN CRESPO	17/12/2024	
VERIFICACIÓN	Pk2jm6UYDU9J72AMTZUYRN3GET48NG	PÁG. 5061/9349	



APELLIDOS Y NOMBRE / RAZÓN SOCIAL

MOLINA ARRES EULALIA

NIF
***2159*

EXPEDIENTE
1120242

ANUALIDAD DE PAGO
1ª

IMPORTES POR ANUALIDAD

	2023	2024	2025	2026	2027
IMPORTE MÁXIMO SUBVENCIONABLE	1.576,45 €	1.576,45 €	1.313,67 €	1.313,67 €	1.313,67 €
IMPORTE MEDIO DE TRANSFERENCIA (€/ha)	181,41 €	181,41 €	151,17 €	151,17 €	151,17 €

RESUMEN DE UNIDADES

Cód	GRUPO DE PAGO	Sup. Dec. Admisible (ha)	Sup. Comprometida (ha)	Sup. ajustada compromiso (1) (ha)	% sobredec.	Sup. Resuelta (ha)	Importe Declarado	Importe Topado	Importe Resuelto	Importe tras sobredec.
416	HERBÁCEOS	8,69		8,69	0,00	8,69	1.576,45	1.576,45	1.576,45	1.576,45
TOTAL		8,69	8,69	8,69		8,69	1.576,45	1.576,45	1.576,45	1.576,45

APLICACIÓN DE REDUCCIONES Y PENALIZACIONES

GRUPO DE PAGO	Importe Calculado	Importe prereduc.	Criterios de subvencionabilidad y compromisos	Presentación tardía	Omisión declaración	Condicionalidad	IMPORTE (Euros) RESUELTO
HERBÁCEOS	1.576,45	1.576,45	0,00	0,00	0,00	0,00	1.576,45
TOTAL	1.576,45	1.576,45					1.576,45

RESUMEN DE PAGOS

IMPORTE (Euros)

	RESUELTO	FEADER	MAPA	CAPADR
HERBÁCEOS - Pago realizado	1.576,45 €	1.339,98 €	154,65 €	81,82 €

RECINTOS RESUELTOS

REF.	REFERENCIA SIGPAC	CULTIVO	DESCRIPCIÓN CULTIVO	S/R G.PAGO	PEND. MEDIA (%)	SUP. DEC. ADMISIBLE (ha)	SUP. COMPROM. (ha)	SUP. AJUSTADA COMPR.(1) (ha)	SUP. CONY. SIGPAC (ha)	SUP. CERTIE (ha)	SUP. CAMPO (ha)	SUP. CAMPO DETER. CULT. DECLARADO (ha)	SUP. DEC. REDUCIDA (ha)	SUP. RESUELTA (ha)
1700000006483084	18-149-010-00117-001	40000	GUISANTES-SIN VARIEDAD	S 416	5,10	5,93	5,93	5,93		5,93				5,93
1700000006483085	18-149-012-00011-001	8000	AVENA-SIN VARIEDAD	S 416	13,70	1,32	1,32	1,32		1,32				1,32
1700000006483086	18-149-012-00011-003	8000	AVENA-SIN VARIEDAD	S 416	11,80	1,44	1,44	1,44		1,44				1,44

(1) Superficie declarada admisible ajustada con la superficie comprometida.
(2) Factor de penalización valorando el alcance para el tipo de compromiso.

Puede verificar la integridad de una copia de este documento mediante la lectura del código QR adjunto o mediante el acceso a la dirección <https://ws050.juntadeandalucia.es/verificarFirma> indicando el código de VERIFICACIÓN

FIRMADO POR

RAQUEL MARIA ESPIN CRESPO

17/12/2024

VERIFICACIÓN

Pk2jm6UYDU9J72AMTZUYRN3GET48NG

PÁG. 5062/9349





APELLIDOS Y NOMBRE / RAZÓN SOCIAL

MOLINA CAMACHO JESUS

NIF
***5608*

EXPEDIENTE
1232874

ANUALIDAD DE PAGO
1ª

IMPORTES POR ANUALIDAD

	2023	2024	2025	2026	2027
IMPORTE MÁXIMO SUBVENCIONABLE	5.549,33 €	5.549,33 €	4.624,29 €	4.624,29 €	4.624,29 €
IMPORTE MEDIO DE TRANSFERENCIA (€/ha)	112,40 €	112,40 €	93,67 €	93,67 €	93,67 €

RESUMEN DE UNIDADES

Cód	GRUPO DE PAGO	Sup. Dec. Admisible (ha)	Sup. Comprometida (ha)	Sup. ajustada compromiso (1) (ha)	% sobredec.	Sup. Resuelta (ha)	Importe Declarado	Importe Topado	Importe Resuelto	Importe tras sobredec.
416	HERBÁCEOS	30,59		30,59	0,00	30,59	5.549,33	5.549,33	5.549,33	5.549,33
424	HERBÁCEOS NO ELEGIBLES	20,05		18,78	0,00	18,78	0,00	0,00	0,00	0,00
TOTAL		50,64	49,37	49,37		49,37	5.549,33	5.549,33	5.549,33	5.549,33

APLICACIÓN DE REDUCCIONES Y PENALIZACIONES

GRUPO DE PAGO	Importe Calculado	Importe prereduc.	Criterios de subvencionabilidad y compromisos	Presentación tardía	Omisión declaración	Condicionabilidad	IMPORTE (Euros) RESUELTO
HERBÁCEOS	5.549,33	5.549,33	1,00	0,00	0,00	0,00	0,00
HERBÁCEOS NO ELEGIBLES	0,00	0,00	1,00	0,00	0,00	0,00	0,00
TOTAL	5.549,33	5.549,33					0,00

DETALLE DE REDUCCIONES Y PENALIZACIONES POR INCUMPLIMIENTOS DE CRITERIOS DE SUBVENCIONABILIDAD Y COMPROMISOS

Tipo	Compromiso	Sup. Calculada	Sup. Incumpl.	Factor Alcance (2)	Coef. Línea Base	Coef. Acumulación	Coef. Reiteración	Coef. Monitoring	Importe Ayuda	Factor Penaliz.	Importe Penaliz. Aplicado
B1	Las unidades comprometidas deben estar certificadas en producción ecológica según lo establecido en el Reglamento (CE) nº 834/2007 y el Reglamento (CE) nº 889/2008, por el que se establece disposiciones de aplicación del Reglamento (CE) nº 834/2007 del Consejo, durante el periodo de compromiso.	49,37	49,37	1,00	1,00	1,00	1,00	1,00	5.549,33 €	1,00	5.549,33 €

(1) Superficie declarada admisible ajustada con la superficie comprometida.
(2) Factor de penalización valorando el alcance para el tipo de compromiso.

Puede verificar la integridad de una copia de este documento mediante la lectura del código QR adjunto o mediante el acceso a la dirección https://ws050.juntadeandalucia.es/verificarFirma indicando el código de VERIFICACIÓN			
FIRMADO POR	RAQUEL MARIA ESPIN CRESPO	17/12/2024	
VERIFICACIÓN	Pk2jm6UYDU9J72AMTZUYRN3GET48NG	PÁG. 5063/9349	

**RECINTOS RESUELTOS**

REF.	REFERENCIA SIGPAC	CULTIVO DESCRIPCIÓN CULTIVO	S/R	G.PAGO	PEND. MEDIA (%)	SUP. DEC. ADMISIBLE (ha)	SUP. COMPROM. (ha)	SUP. AJUSTADA COMPR.(1) (ha)	SUP. CONV. SIGPAC (ha)	SUP. CERTIF. (ha)	SUP. CAMPO (ha)	SUP. CAMPO DECLARADO (ha)	SUP. DEC. REDUCIDA (ha)	SUP. RESUELTA (ha)
-1029608	18-084-004-00860-007	60000 ALFALFA-SIN VARIEDAD	R	416	8,80	0,05	0,05	0,05	0,00	0,00	0,00	0,00	0,05	0,05
-1029605	18-084-004-00858-005	60000 ALFALFA-SIN VARIEDAD	R	416	13,70	0,11	0,11	0,11	0,00	0,00	0,00	0,00	0,11	0,11
-1029602	18-084-004-00857-007	60000 ALFALFA-SIN VARIEDAD	R	416	9,00	0,08	0,08	0,08	0,00	0,00	0,00	0,00	0,08	0,08
-1029601	18-084-004-00857-005	60000 ALFALFA-SIN VARIEDAD	R	416	17,80	0,01	0,01	0,01	0,00	0,00	0,00	0,00	0,01	0,01
5121928	18-084-003-00120-001	8000 AVENA-SIN VARIEDAD	R	416	3,20	0,13	0,13	0,13	0,00	0,00	0,00	0,00	0,13	0,13
5121932	18-084-003-00142-001	8000 AVENA-SIN VARIEDAD	R	416	3,20	0,27	0,27	0,27	0,00	0,00	0,00	0,00	0,27	0,27
5121934	18-084-003-00221-001	60000 ALFALFA-SIN VARIEDAD	R	416	8,20	0,17	0,17	0,17	0,00	0,00	0,00	0,00	0,17	0,17
5121936	18-084-003-00338-001	5000 CEBADA-SIN VARIEDAD	R	416	1,50	0,20	0,20	0,20	0,00	0,00	0,00	0,00	0,20	0,20
5121937	18-084-003-00340-001	60000 ALFALFA-SIN VARIEDAD	R	416	2,50	0,21	0,21	0,21	0,00	0,00	0,00	0,00	0,21	0,21
5122067	18-084-003-00385-001	60000 ALFALFA-SIN VARIEDAD	R	416	3,00	0,27	0,27	0,27	0,00	0,00	0,00	0,00	0,27	0,27
5122069	18-084-003-00398-001	5000 CEBADA-SIN VARIEDAD	R	416	3,40	0,14	0,14	0,14	0,00	0,00	0,00	0,00	0,14	0,14
5122074	18-084-003-00374-001	60000 ALFALFA-SIN VARIEDAD	R	416	1,30	0,12	0,12	0,12	0,00	0,00	0,00	0,00	0,12	0,12
5122112	18-084-003-00660-001	5000 CEBADA-SIN VARIEDAD	R	416	6,50	0,47	0,47	0,47	0,00	0,00	0,00	0,00	0,47	0,47
5122136	18-084-003-00800-001	60000 ALFALFA-SIN VARIEDAD	R	416	3,40	0,22	0,22	0,22	0,00	0,00	0,00	0,00	0,22	0,22
5123048	18-084-003-00232-001	60000 ALFALFA-SIN VARIEDAD	R	416	2,40	0,40	0,40	0,40	0,00	0,00	0,00	0,00	0,40	0,40
5123050	18-084-003-00525-001	8000 AVENA-SIN VARIEDAD	R	416	5,30	0,20	0,20	0,20	0,00	0,00	0,00	0,00	0,20	0,20
5123051	18-084-003-00463-001	60000 ALFALFA-SIN VARIEDAD	R	416	3,10	0,25	0,25	0,25	0,00	0,00	0,00	0,00	0,25	0,25
5123052	18-084-003-00772-001	60000 ALFALFA-SIN VARIEDAD	R	416	2,70	0,41	0,41	0,41	0,00	0,00	0,00	0,00	0,41	0,41
5123053	18-084-003-00748-001	60000 ALFALFA-SIN VARIEDAD	R	416	2,80	0,34	0,34	0,34	0,00	0,00	0,00	0,00	0,34	0,34
5123054	18-084-003-00930-001	60000 ALFALFA-SIN VARIEDAD	R	416	5,30	0,16	0,16	0,16	0,00	0,00	0,00	0,00	0,16	0,16
5123055	18-084-004-00002-001	60000 ALFALFA-SIN VARIEDAD	R	416	2,90	0,27	0,27	0,27	0,00	0,00	0,00	0,00	0,27	0,27
5123056	18-084-003-00213-002	60000 ALFALFA-SIN VARIEDAD	R	416	7,90	0,38	0,38	0,38	0,00	0,00	0,00	0,00	0,38	0,38
5123057	18-084-002-00521-001	8000 AVENA-SIN VARIEDAD	R	416	3,50	0,21	0,21	0,21	0,00	0,00	0,00	0,00	0,21	0,21
5123060	18-084-004-00004-001	4100 MAÍZ-MAÍZ CONVENCIONAL	R	416	3,10	0,29	0,29	0,29	0,00	0,00	0,00	0,00	0,29	0,29
5123069	18-084-004-00196-001	60000 ALFALFA-SIN VARIEDAD	R	416	6,20	0,16	0,16	0,16	0,00	0,00	0,00	0,00	0,16	0,16
5123085	18-084-004-00205-001	60000 ALFALFA-SIN VARIEDAD	R	416	4,70	0,20	0,20	0,20	0,00	0,00	0,00	0,00	0,20	0,20
5123103	18-084-004-00206-001	60000 ALFALFA-SIN VARIEDAD	R	416	3,10	0,25	0,25	0,25	0,00	0,00	0,00	0,00	0,25	0,25
5123130	18-084-004-00024-001	4100 MAÍZ-MAÍZ CONVENCIONAL	R	416	4,10	0,38	0,38	0,38	0,00	0,00	0,00	0,00	0,38	0,38
5123132	18-084-004-00016-001	4100 MAÍZ-MAÍZ CONVENCIONAL	R	416	9,70	0,19	0,19	0,19	0,00	0,00	0,00	0,00	0,19	0,19
5123139	18-084-004-00033-001	5000 CEBADA-SIN VARIEDAD	R	416	2,60	2,13	2,13	2,13	0,00	0,00	0,00	0,00	2,13	2,13
5123285	18-084-005-00084-001	8000 AVENA-SIN VARIEDAD	R	416	6,30	0,35	0,35	0,35	0,00	0,00	0,00	0,00	0,35	0,35
5123291	18-084-008-00119-002	8000 AVENA-SIN VARIEDAD	R	416	10,00	0,20	0,20	0,20	0,00	0,00	0,00	0,00	0,20	0,20
5123418	18-084-004-00195-001	60000 ALFALFA-SIN VARIEDAD	R	416	10,90	0,20	0,20	0,20	0,00	0,00	0,00	0,00	0,20	0,20
5124171	18-084-004-00390-006	40000 GUISANTES-SIN VARIEDAD	S	416	6,70	2,54	2,54	2,54	0,00	0,00	0,00	0,00	2,54	2,54
1700000005868810	18-084-003-00391-001	60000 ALFALFA-SIN VARIEDAD	R	416	3,60	0,54	0,54	0,54	0,00	0,00	0,00	0,00	0,54	0,54
1700000005868813	18-084-003-00399-001	5000 CEBADA-SIN VARIEDAD	R	416	2,60	0,90	0,90	0,90	0,00	0,00	0,00	0,00	0,90	0,90
1700000005868842	18-084-003-00373-001	60000 ALFALFA-SIN VARIEDAD	R	416	2,30	0,13	0,13	0,13	0,00	0,00	0,00	0,00	0,13	0,13
1700000005868851	18-084-003-00339-001	5000 CEBADA-SIN VARIEDAD	R	416	1,00	0,20	0,20	0,20	0,00	0,00	0,00	0,00	0,20	0,20
1700000005868853	18-084-007-00347-001	8000 AVENA-SIN VARIEDAD	S	416	2,70	5,66	5,66	5,66	0,00	0,00	0,00	0,00	5,66	5,66
1700000005868854	18-084-003-00375-001	60000 ALFALFA-SIN VARIEDAD	R	416	2,50	0,25	0,25	0,25	0,00	0,00	0,00	0,00	0,25	0,25
1700000005868857	18-084-008-00402-001	8000 AVENA-SIN VARIEDAD	R	416	9,20	0,19	0,19	0,19	0,00	0,00	0,00	0,00	0,19	0,19
1700000005868859	18-084-004-00248-002	8000 AVENA-SIN VARIEDAD	S	416	5,10	0,30	0,30	0,30	0,00	0,00	0,00	0,00	0,30	0,30
1700000005868862	18-084-004-00248-003	8000 AVENA-SIN VARIEDAD	S	416	10,40	0,80	0,80	0,80	0,00	0,00	0,00	0,00	0,80	0,80
1700000005868865	18-084-004-00321-001	8000 AVENA-SIN VARIEDAD	S	416	1,80	1,27	1,27	1,27	0,00	0,00	0,00	0,00	1,27	1,27
1700000005868876	18-084-004-00240-001	8000 AVENA-SIN VARIEDAD	S	416	1,70	1,87	1,87	1,87	0,00	0,00	0,00	0,00	1,87	1,87
1700000005868877	18-084-004-00245-002	40000 GUISANTES-SIN VARIEDAD	S	416	6,90	1,33	1,33	1,33	0,00	0,00	0,00	0,00	1,33	1,33
1700000005868879	18-084-004-00239-001	8000 AVENA-SIN VARIEDAD	S	416	1,10	2,19	2,19	2,19	0,00	0,00	0,00	0,00	2,19	2,19
1700000005868882	18-084-003-00384-001	60000 ALFALFA-SIN VARIEDAD	R	416	4,20	0,32	0,32	0,32	0,00	0,00	0,00	0,00	0,32	0,32
1700000005868887	18-084-008-00122-001	8000 AVENA-SIN VARIEDAD	R	416	13,50	0,20	0,20	0,20	0,00	0,00	0,00	0,00	0,20	0,20
1700000005868888	18-084-003-00527-001	5000 CEBADA-SIN VARIEDAD	R	416	3,90	0,38	0,38	0,38	0,00	0,00	0,00	0,00	0,38	0,38
1700000005868890	18-084-004-00289-001	8000 AVENA-SIN VARIEDAD	S	416	2,10	2,10	2,10	2,10	0,00	0,00	0,00	0,00	2,10	2,10
5122934	18-084-005-00928-003	20000 BARBECHO TRADICIONAL-SIN VARIEDAD	S	424	9,80	0,04	0,04	0,04	0,00	0,00	0,00	0,00	0,04	0,04
5123306	18-084-007-00181-001	20000 BARBECHO TRADICIONAL-SIN VARIEDAD	S	424	2,70	1,43	1,43	1,43	0,00	0,00	0,00	0,00	1,43	1,43
1700000005868819	18-084-007-00293-001	20000 BARBECHO TRADICIONAL-SIN VARIEDAD	S	424	2,60	3,94	3,94	3,94	0,00	0,00	0,00	0,00	3,94	3,94
1700000005868826	18-084-003-00212-001	20000 BARBECHO TRADICIONAL-SIN VARIEDAD	R	424	13,10	0,21	0,21	0,21	0,00	0,00	0,00	0,00	0,21	0,21
1700000005868827	18-084-004-00234-004	20000 BARBECHO TRADICIONAL-SIN VARIEDAD	S	424	11,50	2,00	2,00	2,00	0,00	0,00	0,00	0,00	2,00	2,00
1700000005868830	18-084-004-00308-001	20000 BARBECHO TRADICIONAL-SIN VARIEDAD	S	424	2,80	2,69	2,69	2,69	0,00	0,00	0,00	0,00	2,69	2,69
1700000005868831	18-084-004-00309-001	20000 BARBECHO TRADICIONAL-SIN VARIEDAD	S	424	2,60	2,89	2,89	2,89	0,00	0,00	0,00	0,00	2,89	2,89
1700000005868863	18-084-004-00313-001	20000 BARBECHO TRADICIONAL-SIN VARIEDAD	S	424	3,00	1,15	1,15	1,15	0,00	0,00	0,00	0,00	1,15	1,15
1700000005868902	18-084-007-00297-001	20000 BARBECHO TRADICIONAL-SIN VARIEDAD	S	424	3,60	5,70	5,70	5,70	0,00	0,00	0,00	0,00	5,70	5,70

INCIDENCIAS**INCIDENCIA DESCRIPCIÓN**

242

Recinto pendiente de acreditación de titularidad.

Ref:5121939 Recinto:18-084-003-00114-00001 Cultivo:60000 ALFALFA-SIN VARIEDAD Regadío

Ref:5121926 Recinto:18-084-003-00139-00001 Cultivo:20000 BARBECHO TRADICIONAL-SIN VARIEDAD Regadío

Ref:5121930 Recinto:18-084-003-00153-00001 Cultivo:60000 ALFALFA-SIN VARIEDAD Regadío

Ref:5122071 Recinto:18-084-003-00422-00001 Cultivo:60000 ALFALFA-SIN VARIEDAD Regadío

Ref:1700000005868805 Recinto:18-084-003-00423-00002 Cultivo:60000 ALFALFA-SIN VARIEDAD Regadío

(1) Superficie declarada admisible ajustada con la superficie comprometida.
(2) Factor de penalización valorando el alcance para el tipo de compromiso.Puede verificar la integridad de una copia de este documento mediante la lectura del código QR adjunto o mediante el acceso a la dirección <https://ws050.juntadeandalucia.es/verificarFirma> indicando el código de VERIFICACIÓN

FIRMADO POR

RAQUEL MARIA ESPIN CRESPO

17/12/2024

VERIFICACIÓN

Pk2jm6UYDU9J72AMTZUYRN3GET48NG

PÁG. 5064/9349





INCIDENCIAS

INCIDENCIA DESCRIPCIÓN

- Ref:5122076 Recinto:18-084-003-00424-00001 Cultivo:60000 ALFALFA-SIN VARIEDAD Regadío
- Ref:5123115 Recinto:18-084-004-00006-00001 Cultivo:4100 MAÍZ-MAÍZ CONVENCIONAL Regadío
- Ref:5123068 Recinto:18-084-004-00095-00001 Cultivo:60000 ALFALFA-SIN VARIEDAD Regadío
- Ref:1700000005868829 Recinto:18-084-004-00231-00001 Cultivo:8000 AVENA-SIN VARIEDAD Secano
- Ref:-1029612 Recinto:18-084-005-00944-00015 Cultivo:20000 BARBECHO TRADICIONAL-SIN VARIEDAD Secano
- Ref:-1029614 Recinto:18-084-005-01252-00002 Cultivo:62000 PASTOS PERMANENTES DE 5 O MAS AÑOS-SIN VARIEDAD Secano

- 8223 Línea de declaración monitorizada con resultado de presencia de más de un cultivo dentro de la línea de declaración.
Ref:5122079 Recinto:18-084-003-00647-00001 Cultivo: -
Ref:1700000005868858 Recinto:18-084-008-00113-00002 Cultivo: -

- 8227 Línea de declaración monitorizada en la que no ha habido respuesta por parte del productor y, por tanto, sin Juicio Experto de campo.
Ref:5123049 Recinto:18-084-003-00230-00001 Cultivo:8000 AVENA-SIN VARIEDAD
Ref:5123064 Recinto:18-084-004-00015-00001 Cultivo:60000 ALFALFA-SIN VARIEDAD


- 100402 Recinto solicitado no forma parte de ningún organismo de control autorizado para la producción ecológica en Andalucía o fecha de inscripción posterior al plazo establecido (Anexo I. Criterios de Subvencionabilidad. Orden 28 de marzo de 2023).
Ref:5123338 Recinto:18-149-002-00134-00001 Cultivo:20000 BARBECHO TRADICIONAL-SIN VARIEDAD Secano

- 100407 Explotación solicitada no forma parte de ningún organismo de control autorizado para la producción ecológica en Andalucía o fecha de inscripción posterior al plazo establecido (Anexo I. Criterios de Subvencionabilidad. Orden 28 de marzo de 2023).
Explotación:ES180820000136 Especie:CAPRINA

- 100411 Recinto no admisible por no estar asociado en SIGGAN a una explotación ganadera (Artículo 10 de la Orden de 28 de marzo de 2023).
Ref:1700000005868838 Recinto:18-084-003-00363-00001 Cultivo:62000 PASTOS PERMANENTES DE 5 O MAS AÑOS-SIN VARIEDAD Regadío
Ref:1700000005868897 Recinto:18-084-003-00363-00002 Cultivo:62000 PASTOS PERMANENTES DE 5 O MAS AÑOS-SIN VARIEDAD Regadío
Ref:1700000005868839 Recinto:18-084-003-00659-00002 Cultivo:62000 PASTOS PERMANENTES DE 5 O MAS AÑOS-SIN VARIEDAD Secano
Ref:-1029600 Recinto:18-084-004-00196-00002 Cultivo:62000 PASTOS PERMANENTES DE 5 O MAS AÑOS-SIN VARIEDAD Secano
Ref:1700000005868836 Recinto:18-084-004-00390-00008 Cultivo:62000 PASTOS PERMANENTES DE 5 O MAS AÑOS-SIN VARIEDAD Secano
Ref:-1029603 Recinto:18-084-004-00857-00008 Cultivo:62000 PASTOS PERMANENTES DE 5 O MAS AÑOS-SIN VARIEDAD Secano
Ref:-1029604 Recinto:18-084-004-00857-00009 Cultivo:62000 PASTOS PERMANENTES DE 5 O MAS AÑOS-SIN VARIEDAD Secano
Ref:-1029606 Recinto:18-084-004-00858-00008 Cultivo:62000 PASTOS PERMANENTES DE 5 O MAS AÑOS-SIN VARIEDAD Secano
Ref:-1029609 Recinto:18-084-004-00860-00009 Cultivo:62000 PASTOS PERMANENTES DE 5 O MAS AÑOS-SIN VARIEDAD Secano

- 100424 Solicita recinto que no está comprometido para la operación.
Ref:5121939 Recinto:18-084-003-00114-00001 Cultivo:60000 ALFALFA-SIN VARIEDAD Regadío
Ref:5121926 Recinto:18-084-003-00139-00001 Cultivo:20000 BARBECHO TRADICIONAL-SIN VARIEDAD Regadío
Ref:5121930 Recinto:18-084-003-00153-00001 Cultivo:60000 ALFALFA-SIN VARIEDAD Regadío
Ref:5123049 Recinto:18-084-003-00230-00001 Cultivo:8000 AVENA-SIN VARIEDAD Regadío
Ref:1700000005868838 Recinto:18-084-003-00363-00001 Cultivo:62000 PASTOS PERMANENTES DE 5 O MAS AÑOS-SIN VARIEDAD Regadío
Ref:1700000005868897 Recinto:18-084-003-00363-00002 Cultivo:62000 PASTOS PERMANENTES DE 5 O MAS AÑOS-SIN VARIEDAD Regadío
Ref:5122071 Recinto:18-084-003-00422-00001 Cultivo:60000 ALFALFA-SIN VARIEDAD Regadío
Ref:1700000005868805 Recinto:18-084-003-00423-00002 Cultivo:60000 ALFALFA-SIN VARIEDAD Regadío
Ref:5122076 Recinto:18-084-003-00424-00001 Cultivo:60000 ALFALFA-SIN VARIEDAD Regadío
Ref:5122079 Recinto:18-084-003-00647-00001 Cultivo:5000 CEBADA-SIN VARIEDAD Regadío
Ref:1700000005868839 Recinto:18-084-003-00659-00002 Cultivo:62000 PASTOS PERMANENTES DE 5 O MAS AÑOS-SIN VARIEDAD Secano
Ref:5123115 Recinto:18-084-004-00006-00001 Cultivo:4100 MAÍZ-MAÍZ CONVENCIONAL Regadío
Ref:5123064 Recinto:18-084-004-00015-00001 Cultivo:60000 ALFALFA-SIN VARIEDAD Regadío
Ref:5123068 Recinto:18-084-004-00095-00001 Cultivo:60000 ALFALFA-SIN VARIEDAD Regadío
Ref:-1029600 Recinto:18-084-004-00196-00002 Cultivo:62000 PASTOS PERMANENTES DE 5 O MAS AÑOS-SIN VARIEDAD Secano
Ref:5123335 Recinto:18-084-004-00210-00001 Cultivo:5000 CEBADA-SIN VARIEDAD Regadío
Ref:1700000005868829 Recinto:18-084-004-00231-00001 Cultivo:8000 AVENA-SIN VARIEDAD Secano
Ref:1700000005868818 Recinto:18-084-004-00322-00001 Cultivo:40000 GUIANTES-SIN VARIEDAD Secano

(1) Superficie declarada admisible ajustada con la superficie comprometida.
(2) Factor de penalización valorando el alcance para el tipo de compromiso.

Puede verificar la integridad de una copia de este documento mediante la lectura del código QR adjunto o mediante el acceso a la dirección https://ws050.juntadeandalucia.es/verificarFirma indicando el código de VERIFICACIÓN			
FIRMADO POR	RAQUEL MARIA ESPIN CRESPO	17/12/2024	
VERIFICACIÓN	Pk2jm6UYDU9J72AMTZUYRN3GET48NG	PÁG. 5065/9349	




INCIDENCIAS

INCIDENCIA DESCRIPCIÓN

- Ref:170000005868836 Recinto:18-084-004-00390-00008 Cultivo:62000 PASTOS PERMANENTES DE 5 O MAS AÑOS-SIN VARIEDAD Secano
- Ref:-1029603 Recinto:18-084-004-00857-00008 Cultivo:62000 PASTOS PERMANENTES DE 5 O MAS AÑOS-SIN VARIEDAD Secano
- Ref:-1029604 Recinto:18-084-004-00857-00009 Cultivo:62000 PASTOS PERMANENTES DE 5 O MAS AÑOS-SIN VARIEDAD Secano
- Ref:-1029606 Recinto:18-084-004-00858-00008 Cultivo:62000 PASTOS PERMANENTES DE 5 O MAS AÑOS-SIN VARIEDAD Secano
- Ref:-1029609 Recinto:18-084-004-00860-00009 Cultivo:62000 PASTOS PERMANENTES DE 5 O MAS AÑOS-SIN VARIEDAD Secano
- Ref:6828369 Recinto:18-084-005-00237-00001 Cultivo:62000 PASTOS PERMANENTES DE 5 O MAS AÑOS-SIN VARIEDAD Secano
- Ref:6828379 Recinto:18-084-005-00244-00001 Cultivo:62000 PASTOS PERMANENTES DE 5 O MAS AÑOS-SIN VARIEDAD Secano
- Ref:-1029610 Recinto:18-084-005-00678-00003 Cultivo:62000 PASTOS PERMANENTES DE 5 O MAS AÑOS-SIN VARIEDAD Secano
- Ref:-1029611 Recinto:18-084-005-00681-00003 Cultivo:62000 PASTOS PERMANENTES DE 5 O MAS AÑOS-SIN VARIEDAD Secano
- Ref:-1029612 Recinto:18-084-005-00944-00015 Cultivo:20000 BARBECHO TRADICIONAL-SIN VARIEDAD Secano
- Ref:5124210 Recinto:18-084-005-00947-00001 Cultivo:62000 PASTOS PERMANENTES DE 5 O MAS AÑOS-SIN VARIEDAD Secano
- Ref:-1029613 Recinto:18-084-005-01241-00003 Cultivo:62000 PASTOS PERMANENTES DE 5 O MAS AÑOS-SIN VARIEDAD Secano
- Ref:-1029614 Recinto:18-084-005-01252-00002 Cultivo:62000 PASTOS PERMANENTES DE 5 O MAS AÑOS-SIN VARIEDAD Secano
- Ref:-1029615 Recinto:18-084-005-80052-00003 Cultivo:62000 PASTOS PERMANENTES DE 5 O MAS AÑOS-SIN VARIEDAD Secano
- Ref:170000005868858 Recinto:18-084-008-00113-00002 Cultivo:8000 AVENA-SIN VARIEDAD Regadío
- Ref:5123338 Recinto:18-149-002-00134-00001 Cultivo:20000 BARBECHO TRADICIONAL-SIN VARIEDAD Secano

(1) Superficie declarada admisible ajustada con la superficie comprometida.
 (2) Factor de penalización valorando el alcance para el tipo de compromiso.

Puede verificar la integridad de una copia de este documento mediante la lectura del código QR adjunto o mediante el acceso a la dirección https://ws050.juntadeandalucia.es/verificarFirma indicando el código de VERIFICACIÓN			
FIRMADO POR	RAQUEL MARIA ESPIN CRESPO	17/12/2024	
VERIFICACIÓN	Pk2jm6UYDU9J72AMTZUYRN3GET48NG	PÁG. 5066/9349	



<u>APELLIDOS Y NOMBRE / RAZÓN SOCIAL</u>	<u>NIF</u>	<u>EXPEDIENTE</u>	<u>ANUALIDAD DE PAGO</u>		
MOLINA GARCIA CARMEN	***0115*	1214449	1ª		
IMPORTE POR ANUALIDAD					
	2023	2024	2025	2026	2027
IMPORTE MÁXIMO SUBVENCIONABLE	3.465,51 €	3.465,51 €	3.115,94 €	2.887,87 €	2.887,87 €
IMPORTE MEDIO DE TRANSFERENCIA (€/ha)	114,83 €	114,83 €	103,25 €	95,69 €	95,69 €

<u>RESUMEN DE UNIDADES</u>		<u>Sup. Dec. Admisible (ha)</u>	<u>Sup. Comprometida (ha)</u>	<u>Sup. ajustada compromiso (1) (ha)</u>	<u>% sobredecc.</u>	<u>Sup. Resuelta (ha)</u>	<u>Importe Declarado</u>	<u>Importe Topado</u>	<u>Importe Resuelto</u>	<u>Importe tras sobredecc.</u>
Cód	GRUPO DE PAGO									
416	HERBÁCEOS	11,58		11,56	0,00	11,56	2.097,10	2.097,10	2.097,10	2.097,10
419	OLIVAR	6,61		4,60	0,00	4,60	1.368,41	1.368,41	1.368,41	1.368,41
424	HERBÁCEOS NO ELEGIBLES	14,02		14,02	0,00	14,02	0,00	0,00	0,00	0,00
TOTAL		32,21	30,18	30,18		30,18	3.465,51	3.465,51	3.465,51	3.465,51

<u>APLICACIÓN DE REDUCCIONES Y PENALIZACIONES</u>							<u>IMPORTE (Euros)</u>	
<u>GRUPO DE PAGO</u>	<u>Importe Calculado</u>	<u>Importe prereduc.</u>	<u>Criterios de subvencionabilidad y compromisos</u>	<u>Presentación tardía</u>	<u>Omisión declaración</u>	<u>Condicionidad</u>	<u>RESUELTO</u>	
HERBÁCEOS	2.097,10	2.097,10	0,00	0,00	0,00	0,00	2.097,10	
HERBÁCEOS NO ELEGIBLES	0,00	0,00	0,00	0,00	0,00	0,00	0,00	
OLIVAR	1.368,41	1.368,41	0,00	0,00	0,00	0,00	1.368,41	
TOTAL	3.465,51	3.465,51					3.465,51	

<u>RESUMEN DE PAGOS</u>		<u>IMPORTE (Euros)</u>			
		<u>RESUELTO</u>	<u>FEADER</u>	<u>MAPA</u>	<u>CAPADR</u>
HERBÁCEOS - Pago realizado		2.097,10 €	1.782,54 €	205,73 €	108,83 €
OLIVAR - Pago realizado		1.368,41 €	1.163,15 €	134,24 €	71,02 €
TOTAL		3.465,51 €	2.945,69 €	339,97 €	179,85 €

<u>REE</u>	<u>REFERENCIA SIGPAC</u>	<u>CULTIVO DESCRIPCIÓN CULTIVO</u>	<u>S/R G.PAGO</u>	<u>PEND. MEDIA (%)</u>	<u>SUP. DEC. ADMISIBLE (ha)</u>	<u>SUP. COMPROM. (ha)</u>	<u>SUP. AJUSTADA COMPROM. (1) (ha)</u>	<u>SUP. CONV. SIGPAC (ha)</u>	<u>SUP. CERTIE. (ha)</u>	<u>SUP. CAMPO (ha)</u>	<u>SUP. CAMPO DETER. CULT. DECLARADO (ha)</u>	<u>SUP. DEC. REDUCIDA (ha)</u>	<u>SUP. RESUELTA (ha)</u>
1700000007013724	18-155-003-00063-001	1124 TRIGO BLANDO-MARIUS	S	416	5,90	1,42	1,42	1,42	1,42		1,42	1,42	1,42
1700000007013725	18-155-005-00016-002	8036 AVENA-RGT INSIGNIA	S	416	7,70	0,44	0,44	0,44	0,44		0,44	0,44	0,44
1700000007013726	18-155-005-00016-005	8036 AVENA-RGT INSIGNIA	S	416	13,40	0,50	0,50	0,50	0,50		0,50	0,50	0,50
1700000007013727	18-155-005-00016-006	8036 AVENA-RGT INSIGNIA	S	416	12,30	3,17	3,17	3,17	3,17		3,17	3,17	3,17
1700000007013731	18-155-006-00024-004	1124 TRIGO BLANDO-MARIUS	S	416	2,30	0,58	0,56	0,56	0,59		0,56	0,56	0,56
1700000007013732	18-155-006-00027-001	1124 TRIGO BLANDO-MARIUS	S	416	8,60	2,03	2,03	2,03	2,03		2,03	2,03	2,03
1700000007013733	18-155-006-00128-003	8036 AVENA-RGT INSIGNIA	S	416	7,50	3,44	3,44	3,44	3,44		3,44	3,44	3,44
-1513315	18-155-006-00024-001	101010 OLIVAR-PICUAL	R	419	8,90	3,55	2,27	2,27	3,56		2,27	2,27	2,27
1700000007013737	18-155-006-00024-001	101010 OLIVAR-PICUAL	S	419	8,90	2,01	1,28	1,28	2,00		1,28	1,28	1,28
1700000007013738	18-155-006-00024-003	101010 OLIVAR-PICUAL	R	419	8,40	1,05	1,05	1,05	1,05		1,05	1,05	1,05
1700000007013728	18-155-012-00236-001	20000 BARBECHO TRADICIONAL-SIN VARIEDAD	S	424	4,30	7,96	7,96	7,96	7,96		7,96	7,96	7,96
1700000007013729	18-155-004-00144-001	20000 BARBECHO TRADICIONAL-SIN VARIEDAD	S	424	6,80	3,31	3,31	3,31	3,31		3,31	3,31	3,31
1700000007013730	18-155-004-00141-001	20000 BARBECHO TRADICIONAL-SIN VARIEDAD	S	424	8,80	2,75	2,75	2,75	2,75		2,75	2,75	2,75

(1) Superficie declarada admisible ajustada con la superficie comprometida.
 (2) Factor de penalización valorando el alcance para el tipo de compromiso.

Puede verificar la integridad de una copia de este documento mediante la lectura del código QR adjunto o mediante el acceso a la dirección https://ws050.juntadeandalucia.es/verificarFirma indicando el código de VERIFICACIÓN			
FIRMADO POR	RAQUEL MARIA ESPIN CRESPO	17/12/2024	
VERIFICACIÓN	Pk2jm6UYDU9J72AMTZUYRN3GET48NG	PÁG. 5067/9349	




INCIDENCIAS

INCIDENCIA DESCRIPCIÓN

- 219 Superficie declarada sobre un mismo recinto, en un mismo expediente, mayor que la superficie total del recinto SIGPAC.
 Ref:-1513315 Recinto:18-155-006-00024-00001 Cultivo:101010 OLIVAR-PICUAL Regadio Suma de superficies declaradas para este recinto por el solicitante (Áreas):556 Superficie SIGPAC total para el recinto (Áreas):355 Exceso de superficie declarada (Hectáreas):1,28
 Ref:1700000007013737 Recinto:18-155-006-00024-00001 Cultivo:101010 OLIVAR-PICUAL Secano Suma de superficies declaradas para este recinto por el solicitante (Áreas):556 Superficie SIGPAC total para el recinto (Áreas):355 Exceso de superficie declarada (Hectáreas):0,73
 Ref:1700000007013731 Recinto:18-155-006-00024-00004 Cultivo:1124 TRIGO BLANDO-MARIUS Secano Suma de superficies declaradas para este recinto por el solicitante (Áreas):59 Superficie SIGPAC total para el recinto (Áreas):57 Exceso de superficie declarada (Hectáreas):0,02
 Ref:-928637 Recinto:18-155-006-00024-00004 Cultivo:1124 TRIGO BLANDO-MARIUS Secano Suma de superficies declaradas para este recinto por el solicitante (Áreas):59 Superficie SIGPAC total para el recinto (Áreas):57 Exceso de superficie declarada (Hectáreas):0,02
- 100412 Número de hectáreas validadas inferior a la superficie mínima permitida por el grupo de cultivo (Anexo I. Criterios de Subvencionabilidad. Orden 28 de marzo de 2023).
 Sup. Resuelta:0 Grupo de Pago:FRUTALES SECANO
- 100413 Recinto perteneciente a grupo de cultivo que no cumple con la superficie mínima requerida (Anexo I. Criterios de Subvencionabilidad. Orden 28 de marzo de 2023).
 Ref:1700000007013740 Recinto:18-155-009-00103-00001 Cultivo:104020 ALMENDROS-GUARA Secano Sup. Declarada:0,97 Superficie Resolver:0,97
 Ref:4079815 Recinto:18-155-010-00058-00001 Cultivo:104020 ALMENDROS-GUARA Secano Sup. Declarada:0,03 Superficie Resolver:0,03
 Ref:4079816 Recinto:18-155-010-00059-00002 Cultivo:104020 ALMENDROS-GUARA Secano Sup. Declarada:0,16 Superficie Resolver:0,16
 Ref:4079817 Recinto:18-155-011-00336-00001 Cultivo:104020 ALMENDROS-GUARA Secano Sup. Declarada:0,55 Superficie Resolver:0,55
 Ref:1700000007013739 Recinto:18-155-012-00030-00001 Cultivo:104020 ALMENDROS-GUARA Secano Sup. Declarada:0,7 Superficie Resolver:0,7
 Ref:4079797 Recinto:18-155-012-00031-00001 Cultivo:104020 ALMENDROS-GUARA Secano Sup. Declarada:0,53 Superficie Resolver:0,53
 Ref:5517437 Recinto:18-155-012-00049-00001 Cultivo:104020 ALMENDROS-GUARA Secano Sup. Declarada:0,56 Superficie Resolver:0,56
 Ref:4079795 Recinto:18-155-012-00354-00001 Cultivo:104020 ALMENDROS-GUARA Secano Sup. Declarada:2,21 Superficie Resolver:2,21
 Ref:4123324 Recinto:18-155-012-00378-00001 Cultivo:104020 ALMENDROS-GUARA Secano Sup. Declarada:0,85 Superficie Resolver:0,85
 Ref:1700000007013736 Recinto:18-155-012-00384-00001 Cultivo:104020 ALMENDROS-GUARA Secano Sup. Declarada:0,8 Superficie Resolver:0,8
- 100424 Solicita recinto que no está comprometido para la operación.
 Ref:-928637 Recinto:18-155-006-00024-00004 Cultivo:1124 TRIGO BLANDO-MARIUS Secano

(1) Superficie declarada admisible ajustada con la superficie comprometida.
 (2) Factor de penalización valorando el alcance para el tipo de compromiso.

Puede verificar la integridad de una copia de este documento mediante la lectura del código QR adjunto o mediante el acceso a la dirección https://ws050.juntadeandalucia.es/verificarFirma indicando el código de VERIFICACIÓN			
FIRMADO POR	RAQUEL MARIA ESPIN CRESPO	17/12/2024	
VERIFICACIÓN	Pk2jm6UYDU9J72AMTZUYRN3GET48NG	PÁG. 5068/9349	



<u>APELLIDOS Y NOMBRE / RAZÓN SOCIAL</u>	<u>NIF</u>	<u>EXPEDIENTE</u>	<u>ANUALIDAD DE PAGO</u>		
MOLINA GOMEZ PABLO	***2802*	1150899	1ª		
IMPORTE POR ANUALIDAD					
	2023	2024	2025	2026	2027
IMPORTE MÁXIMO SUBVENCIONABLE	916,62 €	916,62 €	881,85 €	763,85 €	763,85 €
IMPORTE MEDIO DE TRANSFERENCIA (€/ha)	259,67 €	259,67 €	249,82 €	216,39 €	216,39 €

<u>RESUMEN DE UNIDADES</u>		<u>Sup. Dec. Admisible (ha)</u>	<u>Sup. Comprometida (ha)</u>	<u>Sup. ajustada compromiso (1) (ha)</u>	<u>% sobredec.</u>	<u>Sup. Resuelta (ha)</u>	<u>Importe Declarado</u>	<u>Importe Topado</u>	<u>Importe Resuelto</u>	<u>Importe tras sobredec.</u>
Cód	GRUPO DE PAGO									
416	HERBÁCEOS	1,15		1,15	0,00	1,15	208,62	208,62	208,62	208,62
419	OLIVAR	2,38		2,38	0,00	2,38	708,00	708,00	708,00	708,00
TOTAL		3,53	3,53	3,53		3,53	916,62	916,62	916,62	916,62

<u>APLICACIÓN DE REDUCCIONES Y PENALIZACIONES</u>		<u>Importe Calculado</u>	<u>Importe prereduc.</u>	<u>Criterios de subvencionabilidad y compromisos</u>	<u>Presentación tardía</u>	<u>Omisión declaración</u>	<u>Condicionidad</u>	<u>IMPORTE (Euros) RESUELTO</u>
GRUPO DE PAGO								
HERBÁCEOS		208,62	208,62	0,00	0,00	0,00	0,00	208,62
OLIVAR		708,00	708,00	0,00	0,00	0,00	0,00	708,00
TOTAL		916,62	916,62					916,62

<u>RESUMEN DE PAGOS</u>		<u>IMPORTE (Euros)</u>			
		<u>RESUELTO</u>	<u>FEADER</u>	<u>MAPA</u>	<u>CAPADR</u>
HERBÁCEOS - Pago realizado		208,62 €	177,33 €	20,47 €	10,82 €
OLIVAR - Pago realizado		708,00 €	601,80 €	69,45 €	36,75 €
TOTAL		916,62 €	779,13 €	89,92 €	47,57 €

<u>REE</u>	<u>REFERENCIA SIGPAC</u>	<u>CULTIVO DESCRIPCIÓN CULTIVO</u>	<u>S/R G.PAGO</u>	<u>PEND. MEDIA (%)</u>	<u>SUP. DEC. ADMISIBLE (ha)</u>	<u>SUP. COMPROM. (ha)</u>	<u>SUP. AJUSTADA COMPROM. (1) (ha)</u>	<u>SUP. CONV. SIGPAC (ha)</u>	<u>SUP. CERTIF. (ha)</u>	<u>SUP. CAMPO (ha)</u>	<u>SUP. CAMPO DETER. CULT. (ha)</u>	<u>SUP. DEC. REDUCIDA (ha)</u>	<u>SUP. RESUELTA (ha)</u>
-1515263	18-024-900-80013-022	1000 TRIGO BLANDO-SIN VARIEDAD	R	416	2,90	0,27	0,27	0,27	0,27			0,27	0,27
-1515262	18-024-020-00086-004	1000 TRIGO BLANDO-SIN VARIEDAD	R	416	2,70	0,38	0,38	0,38	0,38			0,38	0,38
-1515261	18-024-020-00086-003	1000 TRIGO BLANDO-SIN VARIEDAD	R	416	2,00	0,50	0,50	0,50	0,50			0,50	0,50
-1515260	18-024-020-00086-002	101010 OLIVAR-PICUAL	R	419	2,50	1,06	1,06	1,06	1,06			1,06	1,06
1700000006360435	18-024-018-00332-002	101010 OLIVAR-PICUAL	S	419	9,80	0,06	0,06	0,06	0,06			0,06	0,06
1700000006360436	18-024-018-00348-005	101010 OLIVAR-PICUAL	S	419	6,20	0,56	0,56	0,56	0,56			0,56	0,56
1700000006360437	18-024-018-00348-006	101010 OLIVAR-PICUAL	R	419	8,10	0,36	0,36	0,36	0,36			0,36	0,36
1700000006360439	18-024-023-00603-005	101010 OLIVAR-PICUAL	R	419	3,40	0,04	0,04	0,04	0,04			0,04	0,04
1700000006360440	18-024-018-00339-001	101010 OLIVAR-PICUAL	R	419	8,50	0,30	0,30	0,30	0,30			0,30	0,30

<u>INCIDENCIAS</u>	<u>INCIDENCIA</u>	<u>DESCRIPCIÓN</u>
	100412	Número de hectáreas validadas inferior a la superficie mínima permitida por el grupo de cultivo (Anexo I. Criterios de Subvencionabilidad. Orden 28 de marzo de 2023). Sup. Resuelta:0 Grupo de Pago:FRUTALES REGADÍO Sup. Resuelta:0 Grupo de Pago:FRUTALES SECANO
	100413	Recinto perteneciente a grupo de cultivo que no cumple con la superficie mínima requerida (Anexo I. Criterios de Subvencionabilidad. Orden 28 de marzo de 2023). Ref:1700000006360443 Recinto:18-024-017-00021-00001 Cultivo:104057 ALMENDROS-AVIJOR Regadío Sup. Declarada:1,15 Superficie Resolver:1,15 Ref:1700000006360445 Recinto:18-024-018-00339-00002 Cultivo:104020 ALMENDROS-GUARA Regadío Sup. Declarada:0,27 Superficie Resolver:0,27 Ref:1700000006360444 Recinto:18-024-018-00339-00003 Cultivo:104020 ALMENDROS-GUARA Regadío Sup. Declarada:0,27 Superficie Resolver:0,27 Ref:1700000006360446 Recinto:18-024-018-00348-00001 Cultivo:104020 ALMENDROS-GUARA Secano Sup. Declarada:0,82 Superficie Resolver:0,82 Ref:1700000006360447 Recinto:18-024-018-00348-00002 Cultivo:104020 ALMENDROS-GUARA Secano Sup. Declarada:0,31 Superficie Resolver:0,31

(1) Superficie declarada admisible ajustada con la superficie comprometida.
(2) Factor de penalización valorando el alcance para el tipo de compromiso.

Puede verificar la integridad de una copia de este documento mediante la lectura del código QR adjunto o mediante el acceso a la dirección https://ws050.juntadeandalucia.es/verificarFirma indicando el código de VERIFICACIÓN			
FIRMADO POR	RAQUEL MARIA ESPIN CRESPO	17/12/2024	
VERIFICACIÓN	Pk2jm6UYDU9J72AMTZUYRN3GET48NG	PÁG. 5069/9349	



APELLIDOS Y NOMBRE / RAZÓN SOCIAL

MOLINA GUINDOS ALFONSO

NIF
***3083*

EXPEDIENTE
1140435

ANUALIDAD DE PAGO
1ª

IMPORTES POR ANUALIDAD

	2023	2024	2025	2026	2027
IMPORTE MÁXIMO SUBVENCIONABLE	736,95 €	736,95 €	736,95 €	614,12 €	614,12 €
IMPORTE MEDIO DE TRANSFERENCIA (€/ha)	259,49 €	259,49 €	259,49 €	216,24 €	216,24 €

RESUMEN DE UNIDADES

Cód	GRUPO DE PAGO	Sup. Dec. Admisible (ha)	Sup. Comprometida (ha)	Sup. ajustada compromiso (1) (ha)	% sobredec.	Sup. Resuelta (ha)	Importe Declarado	Importe Topado	Importe Resuelto	Importe tras sobredec.
422	FRUTALES SECANO	2,84		2,84	0,00	2,84	736,95	736,95	736,95	736,95
TOTAL		2,84	2,84	2,84		2,84	736,95	736,95	736,95	736,95

APLICACIÓN DE REDUCCIONES Y PENALIZACIONES

GRUPO DE PAGO	Importe Calculado	Importe prereduc.	Criterios de subvencionabilidad y compromisos	Presentación tardía	Omisión declaración	Condicionalidad	IMPORTE (Euros) RESUELTO
FRUTALES SECANO	736,95	736,95	0,00	0,00	0,00	0,00	736,95
TOTAL	736,95	736,95					736,95

RESUMEN DE PAGOS

	IMPORTE (Euros)			
	RESUELTO	FEADER	MAPA	CAPADR
FRUTALES SECANO - Pago realizado	736,95 €	626,41 €	72,29 €	38,25 €

RECINTOS RESUELTOS

REF.	REFERENCIA SIGPAC	CULTIVO	DESCRIPCIÓN CULTIVO	S/R G.PAGO	PEND. MEDIA (%)	SUP. DEC. ADMISIBLE (ha)	SUP. COMPROM. (ha)	SUP. AJUSTADA COMPR.(1) (ha)	SUP. CONY. SIGPAC (ha)	SUP. CERTIE (ha)	SUP. CAMPO (ha)	SUP. CAMPO DETER. CULT. DECLARADO (ha)	SUP. DEC. REDUCIDA (ha)	SUP. RESUELTA (ha)
4612966	18-071-009-00131-001	104024	ALMENDROS-MARCONA	S	422	28,40	2,84	2,84	2,84	2,84			2,84	2,84

(1) Superficie declarada admisible ajustada con la superficie comprometida.
(2) Factor de penalización valorando el alcance para el tipo de compromiso.

Puede verificar la integridad de una copia de este documento mediante la lectura del código QR adjunto o mediante el acceso a la dirección <https://ws050.juntadeandalucia.es/verificarFirma> indicando el código de VERIFICACIÓN

FIRMADO POR	RAQUEL MARIA ESPIN CRESPO	17/12/2024	
VERIFICACIÓN	Pk2jm6UYDU9J72AMTZUYRN3GET48NG	PÁG. 5070/9349	



APELLIDOS Y NOMBRE / RAZÓN SOCIAL

MOLINA JIMENEZ JORGE

NIF
****7254*

EXPEDIENTE
1256338

ANUALIDAD DE PAGO
1ª

IMPORTES POR ANUALIDAD

	2023	2024	2025	2026	2027
IMPORTE MÁXIMO SUBVENCIONABLE	830,79 €	830,79 €	830,79 €	692,33 €	692,33 €
IMPORTE MEDIO DE TRANSFERENCIA (€/ha)	419,59 €	419,59 €	419,59 €	349,66 €	349,66 €

RESUMEN DE UNIDADES

Cód	GRUPO DE PAGO	Sup. Dec. Admisible (ha)	Sup. Comprometida (ha)	Sup. ajustada compromiso (1) (ha)	% sobredec.	Sup. Resuelta (ha)	Importe Declarado	Importe Topado	Importe Resuelto	Importe tras sobredec.
423	FRUTALES REGADÍO	1,98		1,98	0,00	1,98	830,79	830,79	830,79	830,79
TOTAL		1,98	1,98	1,98		1,98	830,79	830,79	830,79	830,79

APLICACIÓN DE REDUCCIONES Y PENALIZACIONES

GRUPO DE PAGO	Importe Calculado	Importe prereduc.	Criterios de subvencionabilidad y compromisos	Presentación tardía	Omisión declaración	Condicionalidad	IMPORTE (Euros) RESUELTO
FRUTALES REGADÍO	830,79	830,79	0,00	0,00	0,00	0,00	830,79
TOTAL	830,79	830,79					830,79

RESUMEN DE PAGOS

	IMPORTE (Euros)			
	RESUELTO	FEADER	MAPA	CAPADR
FRUTALES REGADÍO - Pago realizado	830,79 €	706,17 €	81,50 €	43,12 €

RECINTOS RESUELTOS

REF.	REFERENCIA SIGPAC	CULTIVO	DESCRIPCIÓN CULTIVO	S/R G.PAGO	PEND. MEDIA (%)	SUP. DEC. ADMISIBLE (ha)	SUP. COMPROM. (ha)	SUP. AJUSTADA COMPR.(1) (ha)	SUP. CONY. SIGPAC (ha)	SUP. CERTIE (ha)	SUP. CAMPO (ha)	SUP. CAMPO DETER. CULT. DECLARADO (ha)	SUP. DEC. REDUCIDA (ha)	SUP. RESUELTA (ha)
6833443	18-053-001-00636-001	104023	ALMENDROS-LAURANNE	R 423	0,90	1,98	1,98	1,98		1,98			1,98	1,98

(1) Superficie declarada admisible ajustada con la superficie comprometida.
(2) Factor de penalización valorando el alcance para el tipo de compromiso.

Puede verificar la integridad de una copia de este documento mediante la lectura del código QR adjunto o mediante el acceso a la dirección <https://ws050.juntadeandalucia.es/verificarFirma> indicando el código de VERIFICACIÓN

FIRMADO POR	RAQUEL MARIA ESPIN CRESPO	17/12/2024	
VERIFICACIÓN	Pk2jm6UYDU9J72AMTZUYRN3GET48NG	PÁG. 5071/9349	



APELLIDOS Y NOMBRE / RAZÓN SOCIAL

MOLINA MARTIN FRANCISCO MANUEL

NIF
****7808*

EXPEDIENTE
1017463

ANUALIDAD DE PAGO
1ª

IMPORTES POR ANUALIDAD

	2023	2024	2025	2026	2027
IMPORTE MÁXIMO SUBVENCIONABLE	2.436,36 €	2.436,36 €	2.436,36 €	2.030,30 €	2.030,30 €
IMPORTE MEDIO DE TRANSFERENCIA (€/ha)	297,48 €	297,48 €	297,48 €	247,90 €	247,90 €

RESUMEN DE UNIDADES

Cód	GRUPO DE PAGO	Sup. Dec. Admisible (ha)	Sup. Comprometida (ha)	Sup. ajustada compromiso (1) (ha)	% sobredec.	Sup. Resuelta (ha)	Importe Declarado	Importe Topado	Importe Resuelto	Importe tras sobredec.
419	OLIVAR	8,19		8,19	0,00	8,19	2.436,36	2.436,36	2.436,36	2.436,36
TOTAL		8,19	8,19	8,19		8,19	2.436,36	2.436,36	2.436,36	2.436,36

APLICACIÓN DE REDUCCIONES Y PENALIZACIONES

GRUPO DE PAGO	Importe Calculado	Importe prereduc.	Criterios de subvencionabilidad y compromisos	Presentación tardía	Omisión declaración	Condicionalidad	IMPORTE (Euros) RESUELTO
OLIVAR	2.436,36	2.436,36	0,00	0,00	0,00	0,00	2.436,36
TOTAL	2.436,36	2.436,36					2.436,36

RESUMEN DE PAGOS

	IMPORTE (Euros)			
	RESUELTO	FEADER	MAPA	CAPADR
OLIVAR - Pago realizado	2.436,36 €	2.070,91 €	239,01 €	126,44 €

RECINTOS RESUELTOS

REF.	REFERENCIA SIGPAC	CULTIVO	DESCRIPCIÓN CULTIVO	S/R G.PAGO	PEND. MEDIA (%)	SUP. DEC. ADMISIBLE (ha)	SUP. COMPROM. (ha)	SUP. AJUSTADA COMPR.(1) (ha)	SUP. CONY. SIGPAC (ha)	SUP. CERTIE (ha)	SUP. CAMPO (ha)	SUP. CAMPO DETER. CULT. DECLARADO (ha)	SUP. DEC. REDUCIDA (ha)	SUP. RESUELTA (ha)
-438291	18-021-008-00056-001	101138	OLIVAR-HOJIBLANCA	S 419	9,50	1,45	1,45	1,45		1,45			1,45	1,45
-438289	18-021-008-00055-001	101138	OLIVAR-HOJIBLANCA	S 419	10,50	5,59	5,59	5,59		5,59			5,59	5,59
1700000002982481	18-021-008-00160-001	101010	OLIVAR-PICUAL	S 419	12,10	1,15	1,15	1,15		1,15			1,15	1,15

(1) Superficie declarada admisible ajustada con la superficie comprometida.
(2) Factor de penalización valorando el alcance para el tipo de compromiso.

Puede verificar la integridad de una copia de este documento mediante la lectura del código QR adjunto o mediante el acceso a la dirección <https://ws050.juntadeandalucia.es/verificarFirma> indicando el código de VERIFICACIÓN

FIRMADO POR	RAQUEL MARIA ESPIN CRESPO	17/12/2024	
VERIFICACIÓN	Pk2jm6UYDU9J72AMTZUYRN3GET48NG	PÁG. 5072/9349	



APELLIDOS Y NOMBRE / RAZÓN SOCIAL

MOLINA MOLINA JOSE CARLOS

NIF
***3443*

EXPEDIENTE
1191238

ANUALIDAD DE PAGO
1ª

IMPORTES POR ANUALIDAD

	2023	2024	2025	2026	2027
IMPORTE MÁXIMO SUBVENCIONABLE	7.826,03 €	7.826,03 €	6.521,47 €	6.521,47 €	6.521,47 €
IMPORTE MEDIO DE TRANSFERENCIA (€/ha)	116,61 €	116,61 €	97,18 €	97,18 €	97,18 €

RESUMEN DE UNIDADES

Cód	GRUPO DE PAGO	Sup. Dec. Admisible (ha)	Sup. Comprometida (ha)	Sup. ajustada compromiso (1) (ha)	% sobredec.	Sup. Resuelta (ha)	Importe Declarado	Importe Topado	Importe Resuelto	Importe tras sobredec.
416	HERBÁCEOS	43,16		43,14	0,00	43,14	7.826,03	7.826,03	7.826,03	7.826,03
424	HERBÁCEOS NO ELEGIBLES	23,97		23,97	0,00	23,97	0,00	0,00	0,00	0,00
TOTAL		67,13	67,11	67,11		67,11	7.826,03	7.826,03	7.826,03	7.826,03

APLICACIÓN DE REDUCCIONES Y PENALIZACIONES

GRUPO DE PAGO	Importe Calculado	Importe prereduc.	Criterios de subvencionabilidad y compromisos	Presentación tardía	Omisión declaración	Condicionabilidad	IMPORTE (Euros) RESUELTO
HERBÁCEOS	7.826,03	7.826,03	0,00	0,00	0,00	0,00	7.826,03
HERBÁCEOS NO ELEGIBLES	0,00	0,00	0,00	0,00	0,00	0,00	0,00
TOTAL	7.826,03	7.826,03					7.826,03

RESUMEN DE PAGOS

	RESUELTO	FEADER	MAPA	CAPADR
HERBÁCEOS - Pago realizado	7.826,03 €	6.652,13 €	767,73 €	406,17 €

(1) Superficie declarada admisible ajustada con la superficie comprometida.
(2) Factor de penalización valorando el alcance para el tipo de compromiso.

Puede verificar la integridad de una copia de este documento mediante la lectura del código QR adjunto o mediante el acceso a la dirección <https://ws050.juntadeandalucia.es/verificarFirma> indicando el código de VERIFICACIÓN

FIRMADO POR	RAQUEL MARIA ESPIN CRESPO	17/12/2024	
VERIFICACIÓN	Pk2jm6UYDU9J72AMTZUYRN3GET48NG	PÁG. 5073/9349	

**RECINTOS RESUELTOS**

REF.	REFERENCIA SIGPAC	CULTIVO DESCRIPCIÓN CULTIVO	S/R	G.PAGO	PEND. MEDIA (%)	SUP. DEC. ADMISIBLE (ha)	SUP. COMPROM. (ha)	SUP. AJUSTADA COMPR.(1) (ha)	SUP. CONV. SIGPAC (ha)	SUP. CERTIF. (ha)	SUP. CAMPO (ha)	SUP. CAMPO DECLARADO (ha)	SUP. DEC. REDUCIDA (ha)	SUP. RESUELTA (ha)
-1232512	18-084-004-00192-005	60000 ALFALFA-SIN VARIEDAD	R	416	3,90	0,22	0,22	0,22		0,22			0,22	0,22
-1232511	18-084-004-00192-004	60000 ALFALFA-SIN VARIEDAD	R	416	2,40	0,27	0,27	0,27		0,27			0,27	0,27
-1051700	18-084-004-00191-001	60000 ALFALFA-SIN VARIEDAD	R	416	3,80	0,84	0,84	0,84		0,84			0,84	0,84
-1051687	18-084-004-00171-001	33000 GIRASOL-SIN VARIEDAD	S	416	6,70	2,05	2,05	2,05		2,75			2,05	2,05
-914167	18-084-003-00162-001	8000 AVENA-SIN VARIEDAD	R	416	3,00	0,36	0,36	0,36		0,36			0,36	0,36
-914078	18-084-004-00755-001	8000 AVENA-SIN VARIEDAD	R	416	4,70	0,14	0,14	0,14		0,14			0,14	0,14
-914077	18-084-004-00096-001	8000 AVENA-SIN VARIEDAD	R	416	2,60	0,21	0,21	0,21		0,21			0,21	0,21
-914075	18-084-004-00079-001	60000 ALFALFA-SIN VARIEDAD	R	416	3,20	0,36	0,36	0,36		0,36			0,36	0,36
-914074	18-084-004-00753-001	60000 ALFALFA-SIN VARIEDAD	R	416	3,50	0,34	0,34	0,34		0,34			0,34	0,34
-914071	18-084-004-00751-001	60000 ALFALFA-SIN VARIEDAD	R	416	4,40	0,31	0,31	0,31		0,31			0,31	0,31
-914070	18-084-004-00094-001	60000 ALFALFA-SIN VARIEDAD	R	416	3,10	0,52	0,52	0,52		0,52			0,52	0,52
-914051	18-084-004-00150-001	8000 AVENA-SIN VARIEDAD	R	416	4,10	0,43	0,43	0,43		0,43			0,43	0,43
4136602	18-084-001-00127-001	8000 AVENA-SIN VARIEDAD	R	416	3,40	4,79	4,79	4,79		4,79			4,79	4,79
4235972	18-084-004-00031-002	7000 SORGO-SIN VARIEDAD	R	416	3,90	1,31	1,31	1,31		1,31			1,31	1,31
4642337	18-084-004-00041-003	8000 AVENA-SIN VARIEDAD	S	416	5,60	0,75	0,75	0,75		0,75			0,75	0,75
4642340	18-084-004-00038-001	8000 AVENA-SIN VARIEDAD	S	416	6,60	1,97	1,97	1,97		1,97			1,97	1,97
4764720	18-084-004-00080-001	60000 ALFALFA-SIN VARIEDAD	R	416	4,40	0,16	0,16	0,16		0,16			0,16	0,16
4764723	18-084-004-00209-001	60000 ALFALFA-SIN VARIEDAD	R	416	3,80	0,49	0,49	0,49		0,49			0,49	0,49
4764726	18-084-004-00235-005	40000 GUI SANTES-SIN VARIEDAD	S	416	5,90	0,78	0,78	0,78		0,78			0,78	0,78
4764727	18-084-004-00235-006	40000 GUI SANTES-SIN VARIEDAD	S	416	13,50	1,07	1,07	1,07		1,07			1,07	1,07
4764732	18-084-004-00003-001	60000 ALFALFA-SIN VARIEDAD	R	416	4,10	0,30	0,30	0,30		0,30			0,30	0,30
4780736	18-084-004-00151-001	60028 ALFALFA-ARAGON	R	416	3,50	0,21	0,21	0,21		0,42			0,21	0,21
4780738	18-084-004-00152-001	60028 ALFALFA-ARAGON	R	416	4,90	0,19	0,19	0,19		0,19			0,19	0,19
5215331	18-084-003-00178-001	8000 AVENA-SIN VARIEDAD	R	416	1,80	0,20	0,20	0,20		0,20			0,20	0,20
5215332	18-084-003-00177-001	8000 AVENA-SIN VARIEDAD	R	416	2,00	0,12	0,12	0,12		0,12			0,12	0,12
5215333	18-084-003-00164-001	8000 AVENA-SIN VARIEDAD	R	416	6,70	0,24	0,24	0,24		0,24			0,24	0,24
5215339	18-084-003-00447-001	8000 AVENA-SIN VARIEDAD	R	416	4,60	0,17	0,17	0,17		0,17			0,17	0,17
5215341	18-084-003-00381-001	8000 AVENA-SIN VARIEDAD	R	416	6,00	0,20	0,20	0,20		0,20			0,20	0,20
5215343	18-084-003-00449-001	8000 AVENA-SIN VARIEDAD	R	416	4,80	0,27	0,27	0,27		0,27			0,27	0,27
5215344	18-084-004-00354-001	5000 CEBADA-SIN VARIEDAD	S	416	6,90	2,51	2,51	2,51		2,51			2,51	2,51
5215345	18-084-003-00448-001	8000 AVENA-SIN VARIEDAD	R	416	3,90	0,23	0,23	0,23		0,23			0,23	0,23
5215347	18-084-003-00475-003	8000 AVENA-SIN VARIEDAD	R	416	4,30	0,20	0,20	0,20		0,20			0,20	0,20
5215349	18-100-003-00252-001	60000 ALFALFA-SIN VARIEDAD	R	416	6,10	0,71	0,71	0,71		0,71			0,71	0,71
5215350	18-084-003-00714-001	8000 AVENA-SIN VARIEDAD	R	416	2,70	0,56	0,56	0,56		0,56			0,56	0,56
5215351	18-084-003-00199-001	8000 AVENA-SIN VARIEDAD	R	416	1,40	0,29	0,29	0,29		0,29			0,29	0,29
5215352	18-084-004-00032-002	60000 ALFALFA-SIN VARIEDAD	R	416	2,90	1,18	1,18	1,18		1,18			1,18	1,18
5215353	18-084-003-00753-001	8000 AVENA-SIN VARIEDAD	R	416	2,90	0,22	0,22	0,22		0,22			0,22	0,22
5215354	18-084-003-00207-001	8000 AVENA-SIN VARIEDAD	R	416	3,70	0,33	0,33	0,33		0,33			0,33	0,33
5312950	18-084-003-00157-001	60028 ALFALFA-ARAGON	R	416	3,50	0,46	0,46	0,46		0,46			0,46	0,46
6837962	18-084-004-00225-001	8000 AVENA-SIN VARIEDAD	S	416	9,00	1,22	1,22	1,22		1,22			1,22	1,22
6837981	18-084-003-00179-001	8000 AVENA-SIN VARIEDAD	R	416	1,70	0,39	0,39	0,39		0,39			0,39	0,39
1700000006737841	18-084-003-00155-001	8000 AVENA-SIN VARIEDAD	R	416	3,10	0,24	0,24	0,24		0,24			0,24	0,24
1700000006737842	18-084-003-00201-001	8000 AVENA-SIN VARIEDAD	R	416	2,00	0,25	0,25	0,25		0,25			0,25	0,25
1700000006737843	18-084-003-00202-001	8000 AVENA-SIN VARIEDAD	R	416	2,60	0,13	0,13	0,13		0,13			0,13	0,13
1700000006737846	18-084-003-00150-001	8000 AVENA-SIN VARIEDAD	R	416	4,50	0,34	0,34	0,34		0,34			0,34	0,34
1700000006737847	18-084-003-00132-001	60000 ALFALFA-SIN VARIEDAD	R	416	3,50	0,23	0,23	0,23		0,23			0,23	0,23
1700000006737848	18-084-003-00193-002	8000 AVENA-SIN VARIEDAD	R	416	3,40	0,23	0,23	0,23		0,23			0,23	0,23
1700000006737850	18-084-003-00173-001	60000 ALFALFA-SIN VARIEDAD	R	416	2,50	0,26	0,26	0,26		0,26			0,26	0,26
1700000006737851	18-084-003-00151-001	8000 AVENA-SIN VARIEDAD	R	416	4,60	0,19	0,19	0,19		0,19			0,19	0,19
1700000006737852	18-084-003-00152-001	8000 AVENA-SIN VARIEDAD	R	416	3,50	0,27	0,27	0,27		0,27			0,27	0,27
1700000006737853	18-084-003-00195-001	8000 AVENA-SIN VARIEDAD	R	416	3,60	0,87	0,87	0,87		0,87			0,87	0,87
1700000006737865	18-084-004-00091-001	60028 ALFALFA-ARAGON	R	416	3,20	0,29	0,29	0,29		0,29			0,29	0,29
1700000006737872	18-084-003-00032-001	60028 ALFALFA-ARAGON	R	416	2,30	0,51	0,51	0,51		0,51			0,51	0,51
1700000006737876	18-084-003-00166-001	8000 AVENA-SIN VARIEDAD	R	416	3,40	0,17	0,17	0,17		0,17			0,17	0,17
1700000006737878	18-084-004-00286-003	5000 CEBADA-SIN VARIEDAD	S	416	3,20	3,47	3,47	3,47		3,47			3,47	3,47
1700000006737882	18-084-004-00501-001	8000 AVENA-SIN VARIEDAD	R	416	4,00	0,21	0,21	0,21		0,21			0,21	0,21
1700000006737889	18-084-002-00542-001	8000 AVENA-SIN VARIEDAD	R	416	3,90	0,61	0,61	0,61		0,61			0,61	0,61
1700000006737892	18-084-003-00197-001	8000 AVENA-SIN VARIEDAD	R	416	2,90	0,10	0,10	0,10		0,10			0,10	0,10
1700000006737893	18-084-003-00198-001	8000 AVENA-SIN VARIEDAD	R	416	2,10	0,11	0,11	0,11		0,11			0,11	0,11
1700000006737897	18-084-001-00126-001	8000 AVENA-SIN VARIEDAD	R	416	5,50	3,77	3,77	3,77		3,77			3,77	3,77
1700000006737899	18-084-004-00111-001	40000 GUI SANTES-SIN VARIEDAD	S	416	7,20	1,37	1,35	1,35		1,37			1,35	1,35
1700000006737917	18-084-004-00086-001	60028 ALFALFA-ARAGON	R	416	3,60	0,43	0,43	0,43		0,43			0,43	0,43
1700000006983061	18-084-004-00010-001	60000 ALFALFA-SIN VARIEDAD	R	416	2,70	0,32	0,32	0,32		0,32			0,32	0,32
1700000006983069	18-100-003-00263-001	60000 ALFALFA-SIN VARIEDAD	R	416	6,90	0,29	0,29	0,29		0,29			0,29	0,29
1700000006983080	18-084-003-00184-002	8000 AVENA-SIN VARIEDAD	R	416	4,60	0,19	0,19	0,19		0,19			0,19	0,19
1700000006983084	18-084-004-00146-005	8000 AVENA-SIN VARIEDAD	R	416	4,20	0,29	0,29	0,29		0,29			0,29	0,29
1700000006983085	18-084-003-00181-001	8000 AVENA-SIN VARIEDAD	R	416	1,50	0,25	0,25	0,25		0,25			0,25	0,25
1700000006983091	18-084-003-00115-001	52000 VEZA-SIN VARIEDAD	R	416	3,80	0,20	0,20	0,20		0,20			0,20	0,20
4235987	18-084-004-00036-001	20000 BARBECHO TRADICIONAL-SIN VARIEDAD	S	424	7,40	0,75	0,75	0,75		0,75			0,75	0,75
4235998	18-084-004-00036-003	20000 BARBECHO TRADICIONAL-SIN VARIEDAD	S	424	11,10	0,26	0,26	0,26		0,26			0,26	0,26
5215340	18-084-004-00254-001	20000 BARBECHO TRADICIONAL-SIN VARIEDAD	S	424	3,40	1,32	1,32	1,32		1,32			1,32	1,32

(1) Superficie declarada admisible ajustada con la superficie comprometida.
(2) Factor de penalización valorando el alcance para el tipo de compromiso.

Puede verificar la integridad de una copia de este documento mediante la lectura del código QR adjunto o mediante el acceso a la dirección <https://ws050.juntadeandalucia.es/verificarFirma> indicando el código de VERIFICACIÓN

FIRMADO POR

RAQUEL MARIA ESPIN CRESPO

17/12/2024

VERIFICACIÓN

Pk2jm6UYDU9J72AMTZUYRN3GET48NG

PÁG. 5074/9349



**RECINTOS RESUELTOS**

REF.	REFERENCIA SIGPAC	CULTIVO	DESCRIPCIÓN CULTIVO	S/R	G.PAGO	PEND. MEDIA (%)	SUP. DEC. ADMISIBLE (ha)	SUP. COMPROM. (ha)	SUP. AJUSTADA COMPR.(1) (ha)	SUP. CONY. SIGPAC (ha)	SUP. CERTIF. (ha)	SUP. CAMPO (ha)	SUP. CAMPO DETER. CULT. DECLARADO (ha)	SUP. DEC. REDUCIDA (ha)	SUP. RESUELTA (ha)
5215342	18-084-004-00253-001	20000	BARBECHO TRADICIONAL-SIN VARIEDAD	S	424	2,90	1,96	1,96	1,96		1,96			1,96	1,96
5215346	18-084-004-00278-001	20000	BARBECHO TRADICIONAL-SIN VARIEDAD	S	424	2,60	1,06	1,06	1,06		1,06			1,06	1,06
5215355	18-084-004-00252-001	20000	BARBECHO TRADICIONAL-SIN VARIEDAD	S	424	2,10	1,45	1,45	1,45		1,45			1,45	1,45
5215357	18-084-004-00251-001	20000	BARBECHO TRADICIONAL-SIN VARIEDAD	S	424	1,70	1,68	1,68	1,68		1,68			1,68	1,68
170000006737840	18-084-001-00116-001	20000	BARBECHO TRADICIONAL-SIN VARIEDAD	S	424	9,60	0,76	0,76	0,76		0,76			0,76	0,76
170000006737885	18-084-004-00385-001	20000	BARBECHO TRADICIONAL-SIN VARIEDAD	S	424	7,90	0,61	0,61	0,61		0,61			0,61	0,61
170000006737891	18-084-001-00126-002	20000	BARBECHO TRADICIONAL-SIN VARIEDAD	R	424	7,70	5,38	5,38	5,38		5,38			5,38	5,38
170000006737894	18-084-001-00126-009	20000	BARBECHO TRADICIONAL-SIN VARIEDAD	S	424	9,30	1,34	1,34	1,34		1,34			1,34	1,34
170000006737895	18-084-001-00126-004	20000	BARBECHO TRADICIONAL-SIN VARIEDAD	S	424	9,00	1,83	1,83	1,83		1,83			1,83	1,83
170000006737907	18-084-001-00116-002	20000	BARBECHO TRADICIONAL-SIN VARIEDAD	S	424	7,90	0,81	0,81	0,81		0,81			0,81	0,81
170000006737911	18-084-001-00116-006	20000	BARBECHO TRADICIONAL-SIN VARIEDAD	S	424	10,40	0,30	0,30	0,30		0,30			0,30	0,30
170000006737912	18-084-001-00116-004	20000	BARBECHO TRADICIONAL-SIN VARIEDAD	S	424	9,20	2,47	2,47	2,47		2,47			2,47	2,47
170000006737913	18-084-001-00116-003	20000	BARBECHO TRADICIONAL-SIN VARIEDAD	S	424	8,00	0,84	0,84	0,84		0,84			0,84	0,84
170000006983040	18-100-009-00159-007	20000	BARBECHO TRADICIONAL-SIN VARIEDAD	R	424	8,30	1,15	1,15	1,15		1,15			1,15	1,15

INCIDENCIAS**INCIDENCIA DESCRIPCIÓN**

- 4272 Verifica que las líneas de declaración de las Solicitudes Únicas no tienen solapes con la capa de Retroactividad Gráfica (ambas de la misma campaña) a nivel de expediente/línea de declaración gráfica de la solicitud.
Ref:170000006737899 Recinto:18-084-004-00111-00001 Cultivo: - Agregado de la referencia del recinto.:0 Zona de la referencia del recinto.:0 Superficie solapada.:0,02 Id. Incid.:101007225
Ref:-1051693 Recinto:18-084-004-00174-00002 Cultivo: - Agregado de la referencia del recinto.:0 Zona de la referencia del recinto.:0 Superficie solapada.:0,03 Id. Incid.:101007224
- 8200 Línea de declaración monitorizada con resultado no admisible
Ref:5215348 Recinto:18-084-003-00473-00001 Cultivo:8000 AVENA-SIN VARIEDAD
Ref:-1232524 Recinto:18-100-003-00255-00001 Cultivo:7000 SORGO-SIN VARIEDAD
- 8400 Monitorización Línea de declaración monitorizada con situación 12 o "nula" y sin información de producto.
Ref:5215348 Recinto:18-084-003-00473-00001 Cultivo: - IDENTIFICADOR DE LA PARCELA AGRÍCOLA:11 Código de producto declarado en dicho recinto.:8 Código de variedad/especie/tipo declarada en dicho recinto.:0 Línea de ayuda declarada en dicho recinto.:
Ref:-1232524 Recinto:18-100-003-00255-00001 Cultivo: - IDENTIFICADOR DE LA PARCELA AGRÍCOLA:5 Código de producto declarado en dicho recinto.:7 Código de variedad/especie/tipo declarada en dicho recinto.:0 Línea de ayuda declarada en dicho recinto.:
- 100400 Recinto con cultivo, variedad, régimen de explotación o uso Sigpac no compatible con la operación solicitada (Anexo IV.I Cultivos y variedades elegibles para las Intervenciones. Orden de 28 de marzo de 2023).
Ref:-1453566 Recinto:18-084-004-00171-00001 Cultivo:104057 ALMENDROS-AVIJOR Secano Uso:TA
Ref:-1051693 Recinto:18-084-004-00174-00002 Cultivo:104057 ALMENDROS-AVIJOR Secano Uso:TA
- 100421 Recinto declarado por error para una operación de la 6503, que se ha corregido de oficio marcando la operación correcta, de acuerdo con la fecha de inscripción del recinto en la producción ecológica.
Ref:170000006737840 Recinto:18-084-001-00116-00001 Cultivo:20000 BARBECHO TRADICIONAL-SIN VARIEDAD Secano
Ref:170000006737907 Recinto:18-084-001-00116-00002 Cultivo:20000 BARBECHO TRADICIONAL-SIN VARIEDAD Secano
Ref:170000006737913 Recinto:18-084-001-00116-00003 Cultivo:20000 BARBECHO TRADICIONAL-SIN VARIEDAD Secano
Ref:170000006737912 Recinto:18-084-001-00116-00004 Cultivo:20000 BARBECHO TRADICIONAL-SIN VARIEDAD Secano
Ref:170000006737911 Recinto:18-084-001-00116-00006 Cultivo:20000 BARBECHO TRADICIONAL-SIN VARIEDAD Secano
Ref:170000006737897 Recinto:18-084-001-00126-00001 Cultivo:8000 AVENA-SIN VARIEDAD Regadío
Ref:170000006737891 Recinto:18-084-001-00126-00002 Cultivo:20000 BARBECHO TRADICIONAL-SIN VARIEDAD Regadío
Ref:170000006737895 Recinto:18-084-001-00126-00004 Cultivo:20000 BARBECHO TRADICIONAL-SIN VARIEDAD Secano
Ref:170000006737894 Recinto:18-084-001-00126-00009 Cultivo:20000 BARBECHO TRADICIONAL-SIN VARIEDAD Secano
Ref:4136602 Recinto:18-084-001-00127-00001 Cultivo:8000 AVENA-SIN VARIEDAD Regadío
Ref:170000006737889 Recinto:18-084-002-00542-00001 Cultivo:8000 AVENA-SIN VARIEDAD Regadío
Ref:170000006737872 Recinto:18-084-003-00032-00001 Cultivo:60028 ALFALFA-ARAGON Regadío
Ref:170000006737847 Recinto:18-084-003-00132-00001 Cultivo:60000 ALFALFA-SIN VARIEDAD Regadío
Ref:170000006737846 Recinto:18-084-003-00150-00001 Cultivo:8000 AVENA-SIN VARIEDAD Regadío
Ref:170000006737851 Recinto:18-084-003-00151-00001 Cultivo:8000 AVENA-SIN VARIEDAD Regadío
Ref:170000006737852 Recinto:18-084-003-00152-00001 Cultivo:8000 AVENA-SIN VARIEDAD Regadío
Ref:170000006737841 Recinto:18-084-003-00155-00001 Cultivo:8000 AVENA-SIN VARIEDAD Regadío
Ref:-914167 Recinto:18-084-003-00162-00001 Cultivo:8000 AVENA-SIN VARIEDAD Regadío
Ref:5215333 Recinto:18-084-003-00164-00001 Cultivo:8000 AVENA-SIN VARIEDAD Regadío
Ref:170000006737876 Recinto:18-084-003-00166-00001 Cultivo:8000 AVENA-SIN VARIEDAD Regadío
Ref:170000006737850 Recinto:18-084-003-00173-00001 Cultivo:60000 ALFALFA-SIN VARIEDAD Regadío
Ref:5215332 Recinto:18-084-003-00177-00001 Cultivo:8000 AVENA-SIN VARIEDAD Regadío
Ref:5215331 Recinto:18-084-003-00178-00001 Cultivo:8000 AVENA-SIN VARIEDAD Regadío
Ref:6837981 Recinto:18-084-003-00179-00001 Cultivo:8000 AVENA-SIN VARIEDAD Regadío
Ref:170000006983085 Recinto:18-084-003-00181-00001 Cultivo:8000 AVENA-SIN VARIEDAD Regadío

(1) Superficie declarada admisible ajustada con la superficie comprometida.
(2) Factor de penalización valorando el alcance para el tipo de compromiso.

Puede verificar la integridad de una copia de este documento mediante la lectura del código QR adjunto o mediante el acceso a la dirección <https://ws050.juntadeandalucia.es/verificarFirma> indicando el código de VERIFICACIÓN

FIRMADO POR

RAQUEL MARIA ESPIN CRESPO

17/12/2024

VERIFICACIÓN

Pk2jm6UYDU9J72AMTZUYRN3GET48NG

PÁG. 5075/9349





INCIDENCIAS

INCIDENCIA DESCRIPCIÓN

	Ref:170000006983080 Recinto:18-084-003-00184-00002 Cultivo:8000 AVENA-SIN VARIEDAD Regadío
	Ref:170000006737848 Recinto:18-084-003-00193-00002 Cultivo:8000 AVENA-SIN VARIEDAD Regadío
	Ref:170000006737853 Recinto:18-084-003-00195-00001 Cultivo:8000 AVENA-SIN VARIEDAD Regadío
	Ref:170000006737892 Recinto:18-084-003-00197-00001 Cultivo:8000 AVENA-SIN VARIEDAD Regadío
	Ref:170000006737893 Recinto:18-084-003-00198-00001 Cultivo:8000 AVENA-SIN VARIEDAD Regadío
	Ref:5215351 Recinto:18-084-003-00199-00001 Cultivo:8000 AVENA-SIN VARIEDAD Regadío
	Ref:170000006737842 Recinto:18-084-003-00201-00001 Cultivo:8000 AVENA-SIN VARIEDAD Regadío
	Ref:170000006737843 Recinto:18-084-003-00202-00001 Cultivo:8000 AVENA-SIN VARIEDAD Regadío
	Ref:5215354 Recinto:18-084-003-00207-00001 Cultivo:8000 AVENA-SIN VARIEDAD Regadío
	Ref:5215341 Recinto:18-084-003-00381-00001 Cultivo:8000 AVENA-SIN VARIEDAD Regadío
	Ref:5215347 Recinto:18-084-003-00475-00003 Cultivo:8000 AVENA-SIN VARIEDAD Regadío
	Ref:5215353 Recinto:18-084-003-00753-00001 Cultivo:8000 AVENA-SIN VARIEDAD Regadío
	Ref:4642337 Recinto:18-084-004-00041-00003 Cultivo:8000 AVENA-SIN VARIEDAD Secano
	Ref:170000006737917 Recinto:18-084-004-00086-00001 Cultivo:60028 ALFALFA-ARAGON Regadío
	Ref:170000006737865 Recinto:18-084-004-00091-00001 Cultivo:60028 ALFALFA-ARAGON Regadío
	Ref:170000006737899 Recinto:18-084-004-00111-00001 Cultivo:40000 GUI SANTES-SIN VARIEDAD Secano
	Ref:6837962 Recinto:18-084-004-00225-00001 Cultivo:8000 AVENA-SIN VARIEDAD Secano
	Ref:4764726 Recinto:18-084-004-00235-00005 Cultivo:40000 GUI SANTES-SIN VARIEDAD Secano
	Ref:4764727 Recinto:18-084-004-00235-00006 Cultivo:40000 GUI SANTES-SIN VARIEDAD Secano
	Ref:170000006737878 Recinto:18-084-004-00286-00003 Cultivo:5000 CEBADA-SIN VARIEDAD Secano
	Ref:170000006737885 Recinto:18-084-004-00385-00001 Cultivo:20000 BARBECHO TRADICIONAL-SIN VARIEDAD Secano
	Ref:170000006737882 Recinto:18-084-004-00501-00001 Cultivo:8000 AVENA-SIN VARIEDAD Regadío
	Ref:170000006983069 Recinto:18-100-003-00263-00001 Cultivo:60000 ALFALFA-SIN VARIEDAD Regadío
100424	Solicita recinto que no está comprometido para la operación.
	Ref:5215348 Recinto:18-084-003-00473-00001 Cultivo:8000 AVENA-SIN VARIEDAD Regadío
	Ref:-1453566 Recinto:18-084-004-00171-00001 Cultivo:104057 ALMENDROS-AVIJOR Secano
	Ref:-1051693 Recinto:18-084-004-00174-00002 Cultivo:104057 ALMENDROS-AVIJOR Secano
	Ref:-1232524 Recinto:18-100-003-00255-00001 Cultivo:7000 SORGO-SIN VARIEDAD Regadío

(1) Superficie declarada admisible ajustada con la superficie comprometida.
 (2) Factor de penalización valorando el alcance para el tipo de compromiso.

Puede verificar la integridad de una copia de este documento mediante la lectura del código QR adjunto o mediante el acceso a la dirección https://ws050.juntadeandalucia.es/verificarFirma indicando el código de VERIFICACIÓN			
FIRMADO POR	RAQUEL MARIA ESPIN CRESPO	17/12/2024	
VERIFICACIÓN	Pk2jm6UYDU9J72AMTZUYRN3GET48NG	PÁG. 5076/9349	



APELLIDOS Y NOMBRE / RAZÓN SOCIAL
MOLINA POZO NOELIA

NIF
***2552*

EXPEDIENTE
1224553

ANUALIDAD DE PAGO
1ª

IMPORTE POR ANUALIDAD

	2023	2024	2025	2026	2027
IMPORTE MÁXIMO SUBVENCIONABLE	2.135,16 €	2.135,16 €	2.135,16 €	1.779,30 €	1.779,30 €
IMPORTE MEDIO DE TRANSFERENCIA (€/ha)	281,31 €	281,31 €	281,31 €	234,43 €	234,43 €

RESUMEN DE UNIDADES

Cód	GRUPO DE PAGO	Sup. Dec. Admisible (ha)	Sup. Comprometida (ha)	Sup. ajustada compromiso (1) (ha)	% sobredec.	Sup. Resuelta (ha)	Importe Declarado	Importe Topado	Importe Resuelto	Importe tras sobredec.
419	OLIVAR	4,36		4,36	0,00	4,36	1.297,01	1.297,01	1.297,01	1.297,01
422	FRUTALES SECANO	3,23		3,23	0,00	3,23	838,15	838,15	838,15	838,15
TOTAL		7,59	7,59	7,59		7,59	2.135,16	2.135,16	2.135,16	2.135,16

APLICACIÓN DE REDUCCIONES Y PENALIZACIONES

GRUPO DE PAGO	Importe Calculado	Importe prereduc.	Criterios de subvencionabilidad y compromisos	Presentación tardía	Omisión declaración	Condicionalidad	IMPORTE (Euros) RESUELTO
FRUTALES SECANO	838,15	838,15	0,00	0,00	0,00	0,00	838,15
OLIVAR	1.297,01	1.297,01	0,00	0,00	0,00	0,00	1.297,01
TOTAL	2.135,16	2.135,16					2.135,16

RESUMEN DE PAGOS

	RESUELTO	FEADER	MAPA	CAPADR
FRUTALES SECANO - Pago realizado	838,15 €	712,43 €	82,22 €	43,50 €
OLIVAR - Pago realizado	1.297,01 €	1.102,46 €	127,24 €	67,31 €
TOTAL	2.135,16 €	1.814,89 €	209,46 €	110,81 €

RECINTOS RESUELTOS

REE	REFERENCIA SIGPAC	CULTIVO DESCRIPCIÓN CULTIVO	S/R G.PAGO	PEND. MEDIA (%)	SUP. DEC. ADMISIBLE (ha)	SUP. COMPROM. (ha)	SUP. AJUSTADA COMPROM. (1) (ha)	SUP. CONV. SIGPAC (ha)	SUP. CERTIF. (ha)	SUP. CAMPO (ha)	SUP. CAMPO DETER. CULT. DECLARADO (ha)	SUP. DEC. REDUCIDA (ha)	SUP. RESUELTA (ha)
-1224363	18-047-001-00369-001	101010 OLIVAR-PICUAL	S	419	27,60	0,83	0,83	0,83	0,83			0,83	0,83
5101303	18-047-015-00373-001	101010 OLIVAR-PICUAL	S	419	7,60	0,96	0,96	0,96	0,96			0,96	0,96
5101305	18-047-015-00723-002	101010 OLIVAR-PICUAL	S	419	9,20	1,12	1,12	1,12	1,12			1,12	1,12
5101306	18-047-013-00314-001	101010 OLIVAR-PICUAL	S	419	20,50	0,81	0,81	0,81	0,81			0,81	0,81
5246898	18-047-015-00211-001	101010 OLIVAR-PICUAL	S	419	11,20	0,04	0,04	0,04	0,04			0,04	0,04
5246913	18-047-013-00229-001	101010 OLIVAR-PICUAL	S	419	9,50	0,52	0,52	0,52	0,52			0,52	0,52
5246914	18-047-001-00220-001	101010 OLIVAR-PICUAL	S	419	13,20	0,08	0,08	0,08	0,08			0,08	0,08
-1041730	18-047-001-00220-003	104007 ALMENDROS-COMUNA	S	422	13,50	0,07	0,07	0,07	0,07			0,07	0,07
5101270	18-047-015-00723-001	104007 ALMENDROS-COMUNA	S	422	23,00	0,62	0,62	0,62	0,62			0,62	0,62
5101276	18-047-015-00736-001	104007 ALMENDROS-COMUNA	S	422	7,70	0,82	0,82	0,82	0,82			0,82	0,82
5101277	23-066-021-00138-001	104007 ALMENDROS-COMUNA	S	422	24,10	0,62	0,62	0,62	0,62			0,62	0,62
5246911	18-047-001-00154-001	104007 ALMENDROS-COMUNA	S	422	20,90	1,06	1,06	1,06	1,06			1,06	1,06
5246924	18-047-001-00220-002	104007 ALMENDROS-COMUNA	S	422	13,10	0,04	0,04	0,04	0,04			0,04	0,04

INCIDENCIAS

INCIDENCIA DESCRIPCIÓN

100421 Recinto declarado por error para una operación de la 6503, que se ha corregido de oficio marcando la operación correcta, de acuerdo con la fecha de inscripción del recinto en la producción ecológica.
Ref:5101306 Recinto:18-047-013-00314-00001 Cultivo:101010 OLIVAR-PICUAL Secano

(1) Superficie declarada admisible ajustada con la superficie comprometida.
(2) Factor de penalización valorando el alcance para el tipo de compromiso.

Puede verificar la integridad de una copia de este documento mediante la lectura del código QR adjunto o mediante el acceso a la dirección <https://ws050.juntadeandalucia.es/verificarFirma> indicando el código de VERIFICACIÓN

FIRMADO POR

RAQUEL MARIA ESPIN CRESPO

17/12/2024

VERIFICACIÓN

Pk2jm6UYDU9J72AMTZUYRN3GET48NG

PÁG. 5077/9349





APELLIDOS Y NOMBRE / RAZÓN SOCIAL

MOLINA RICO ANTONIO

NIF
***4530*

EXPEDIENTE
1186289

ANUALIDAD DE PAGO
1ª

IMPORTES POR ANUALIDAD

	2023	2024	2025	2026	2027
IMPORTE MÁXIMO SUBVENCIONABLE	3.069,99 €	3.069,99 €	3.069,99 €	2.558,33 €	2.558,33 €
IMPORTE MEDIO DE TRANSFERENCIA (€/ha)	297,48 €	297,48 €	297,48 €	247,90 €	247,90 €

RESUMEN DE UNIDADES

Cód	GRUPO DE PAGO	Sup. Dec. Admisible (ha)	Sup. Comprometida (ha)	Sup. ajustada compromiso (1) (ha)	% sobredec.	Sup. Resuelta (ha)	Importe Declarado	Importe Topado	Importe Resuelto	Importe tras sobredec.
419	OLIVAR	10,32		10,32	0,00	10,32	3.069,99	3.069,99	3.069,99	3.069,99
TOTAL		10,32	10,32	10,32		10,32	3.069,99	3.069,99	3.069,99	3.069,99

APLICACIÓN DE REDUCCIONES Y PENALIZACIONES

GRUPO DE PAGO	Importe Calculado	Importe prereduc.	Criterios de subvencionabilidad y compromisos	Presentación tardía	Omisión declaración	Condicionalidad	IMPORTE (Euros) RESUELTO
OLIVAR	3.069,99	3.069,99	0,00	0,00	0,00	0,00	3.069,99
TOTAL	3.069,99	3.069,99					3.069,99

RESUMEN DE PAGOS

	IMPORTE (Euros)			
	RESUELTO	FEADER	MAPA	CAPADR
OLIVAR - Pago realizado	3.069,99 €	2.609,49 €	301,17 €	159,33 €

RECINTOS RESUELTOS

REF.	REFERENCIA SIGPAC	CULTIVO	DESCRIPCIÓN CULTIVO	S/R G.PAGO	PEND. MEDIA (%)	SUP. DEC. ADMISIBLE (ha)	SUP. COMPROM. (ha)	SUP. AJUSTADA COMPROM. (1) (ha)	SUP. CONY. SIGPAC (ha)	SUP. CERTIE (ha)	SUP. CAMPO (ha)	SUP. CAMPO DETER. CULT. DECLARADO (ha)	SUP. DEC. REDUCIDA (ha)	SUP. RESUELTA (ha)
-137921	18-090-008-00093-001	101010	OLIVAR-PICUAL	S 419	7,80	0,99	0,99	0,99	0,99	0,99			0,99	0,99
1700000003602458	18-085-001-00108-001	101010	OLIVAR-PICUAL	S 419	12,60	5,69	5,69	5,69	5,69	5,69			5,69	5,69
1700000003602469	18-085-001-00349-001	101010	OLIVAR-PICUAL	S 419	13,50	2,96	2,96	2,96	2,96	2,96			2,96	2,96
1700000003602481	18-090-900-09601-026	101010	OLIVAR-PICUAL	S 419	15,10	0,04	0,04	0,04	0,04	0,04			0,04	0,04
1700000003602482	18-090-003-00099-002	101010	OLIVAR-PICUAL	S 419	15,50	0,64	0,64	0,64	0,64	0,64			0,64	0,64

(1) Superficie declarada admisible ajustada con la superficie comprometida.
(2) Factor de penalización valorando el alcance para el tipo de compromiso.

Puede verificar la integridad de una copia de este documento mediante la lectura del código QR adjunto o mediante el acceso a la dirección https://ws050.juntadeandalucia.es/verificarFirma indicando el código de VERIFICACIÓN			
FIRMADO POR	RAQUEL MARIA ESPIN CRESPO	17/12/2024	
VERIFICACIÓN	Pk2jm6UYDU9J72AMTZUYRN3GET48NG	PÁG. 5078/9349	



APELLIDOS Y NOMBRE / RAZÓN SOCIAL

MOLINA SANCHEZ ANTONIO

NIF
***6959*

EXPEDIENTE
1068841

ANUALIDAD DE PAGO
1ª

IMPORTES POR ANUALIDAD

	2023	2024	2025	2026	2027
IMPORTE MÁXIMO SUBVENCIONABLE	410,52 €	410,52 €	410,52 €	342,10 €	342,10 €
IMPORTE MEDIO DE TRANSFERENCIA (€/ha)	297,48 €	297,48 €	297,48 €	247,90 €	247,90 €

RESUMEN DE UNIDADES

Cód	GRUPO DE PAGO	Sup. Dec. Admisible (ha)	Sup. Comprometida (ha)	Sup. ajustada compromiso (1) (ha)	% sobredec.	Sup. Resuelta (ha)	Importe Declarado	Importe Topado	Importe Resuelto	Importe tras sobredec.
419	OLIVAR	1,38		1,38	0,00	1,38	410,52	410,52	410,52	410,52
TOTAL		1,38	1,38	1,38		1,38	410,52	410,52	410,52	410,52

APLICACIÓN DE REDUCCIONES Y PENALIZACIONES

GRUPO DE PAGO	Importe Calculado	Importe prereduc.	Criterios de subvencionabilidad y compromisos	Presentación tardía	Omisión declaración	Condicionalidad	IMPORTE (Euros) RESUELTO
OLIVAR	410,52	410,52	0,00	0,00	1,00	0,00	406,41
TOTAL	410,52	410,52					406,41

RESUMEN DE PAGOS

	IMPORTE (Euros)			
	RESUELTO	FEADER	MAPA	CAPADR
OLIVAR - Pago realizado	406,41 €	345,45 €	39,87 €	21,09 €

RECINTOS RESUELTOS

REF.	REFERENCIA SIGPAC	CULTIVO	DESCRIPCIÓN CULTIVO	S/R	G.PAGO	PEND. MEDIA (%)	SUP. DEC. ADMISIBLE (ha)	SUP. COMPROM. (ha)	SUP. AJUSTADA COMPR.(1) (ha)	SUP. CONY. SIGPAC (ha)	SUP. CERTIE (ha)	SUP. CAMPO (ha)	SUP. CAMPO DETER. CULT. DECLARADO (ha)	SUP. DEC. REDUCIDA (ha)	SUP. RESUELTA (ha)
-767478	18-149-002-00051-001	101010	OLIVAR-PICUAL	S	419	2,30	1,38	1,38	1,38		1,38			1,38	1,38

(1) Superficie declarada admisible ajustada con la superficie comprometida.
(2) Factor de penalización valorando el alcance para el tipo de compromiso.

Puede verificar la integridad de una copia de este documento mediante la lectura del código QR adjunto o mediante el acceso a la dirección https://ws050.juntadeandalucia.es/verificarFirma indicando el código de VERIFICACIÓN			
FIRMADO POR	RAQUEL MARIA ESPIN CRESPO	17/12/2024	
VERIFICACIÓN	Pk2jm6UYDU9J72AMTZUYRN3GET48NG	PÁG. 5079/9349	



INCIDENCIAS

INCIDENCIA	DESCRIPCIÓN
256	Solicitud con recintos no declarados en campaña actual con una reducción por omisión de superficie superior al 3% CÓDIGO PARA EL PORCENTAJE DE REDUCCIÓN POR OMISIÓN QUE CORRESPONDE A LA SOLICITUD:1
100412	Número de hectáreas validadas inferior a la superficie mínima permitida por el grupo de cultivo (Anexo I. Criterios de Subvencionabilidad. Orden 28 de marzo de 2023). Sup. Resuelta:0 Grupo de Pago:FRUTALES REGADÍO Sup. Resuelta:0 Grupo de Pago:FRUTALES SECANO
100413	Recinto perteneciente a grupo de cultivo que no cumple con la superficie mínima requerida (Anexo I. Criterios de Subvencionabilidad. Orden 28 de marzo de 2023). Ref:-1014647 Recinto:18-149-002-00083-00014 Cultivo:104008 ALMENDROS-CONSTANTI Secano Sup. Declarada:0,11 Superficie Resolver:0,11 Ref:4106555 Recinto:18-149-002-00266-00001 Cultivo:104057 ALMENDROS-AVIJOR Secano Sup. Declarada:0,18 Superficie Resolver:0,18 Ref:-479085 Recinto:18-149-016-00002-00004 Cultivo:104057 ALMENDROS-AVIJOR Secano Sup. Declarada:0,18 Superficie Resolver:0,18 Ref:-479007 Recinto:18-149-016-00002-00006 Cultivo:104057 ALMENDROS-AVIJOR Secano Sup. Declarada:0,23 Superficie Resolver:0,23 Ref:-732186 Recinto:18-149-016-00002-00008 Cultivo:104057 ALMENDROS-AVIJOR Secano Sup. Declarada:0,04 Superficie Resolver:0,04 Ref:-1014653 Recinto:18-149-016-00002-00013 Cultivo:104057 ALMENDROS-AVIJOR Secano Sup. Declarada:0,03 Superficie Resolver:0,03 Ref:-1014654 Recinto:18-149-016-00002-00014 Cultivo:104007 ALMENDROS-COMUNA Secano Sup. Declarada:0,01 Superficie Resolver:0,01 Ref:4106562 Recinto:18-149-016-00003-00002 Cultivo:104057 ALMENDROS-AVIJOR Secano Sup. Declarada:0,09 Superficie Resolver:0,09 Ref:-732187 Recinto:18-149-016-00003-00006 Cultivo:104057 ALMENDROS-AVIJOR Secano Sup. Declarada:0,15 Superficie Resolver:0,15 Ref:-732188 Recinto:18-149-016-00003-00007 Cultivo:104057 ALMENDROS-AVIJOR Secano Sup. Declarada:0,12 Superficie Resolver:0,12 Ref:1700000005153415 Recinto:18-149-016-00517-00002 Cultivo:104025 ALMENDROS-MARINADA Regadío Sup. Declarada:0,15 Superficie Resolver:0,15 Ref:-1014816 Recinto:18-149-022-00152-00001 Cultivo:104057 ALMENDROS-AVIJOR Secano Sup. Declarada:1,5 Superficie Resolver:1,5 Ref:-1014815 Recinto:18-149-022-00154-00001 Cultivo:104057 ALMENDROS-AVIJOR Secano Sup. Declarada:2,86 Superficie Resolver:2,86 Ref:-1014814 Recinto:18-149-022-00155-00001 Cultivo:104057 ALMENDROS-AVIJOR Secano Sup. Declarada:1,51 Superficie Resolver:1,51 Ref:-1014813 Recinto:18-149-022-00156-00001 Cultivo:104057 ALMENDROS-AVIJOR Secano Sup. Declarada:3,01 Superficie Resolver:3,01 Ref:4780890 Recinto:18-149-023-00169-00001 Cultivo:104025 ALMENDROS-MARINADA Regadío Sup. Declarada:0,38 Superficie Resolver:0,38 Ref:1700000005153422 Recinto:18-149-023-00170-00001 Cultivo:104025 ALMENDROS-MARINADA Regadío Sup. Declarada:0,12 Superficie Resolver:0,12
100421	Recinto declarado por error para una operación de la 6503, que se ha corregido de oficio marcando la operación correcta, de acuerdo con la fecha de inscripción del recinto en la producción ecológica. Ref:-767478 Recinto:18-149-002-00051-00001 Cultivo:101010 OLIVAR-PICUAL Secano Ref:4106555 Recinto:18-149-002-00266-00001 Cultivo:104057 ALMENDROS-AVIJOR Secano

(1) Superficie declarada admisible ajustada con la superficie comprometida.
(2) Factor de penalización valorando el alcance para el tipo de compromiso.

Puede verificar la integridad de una copia de este documento mediante la lectura del código QR adjunto o mediante el acceso a la dirección https://ws050.juntadeandalucia.es/verificarFirma indicando el código de VERIFICACIÓN			
FIRMADO POR	RAQUEL MARIA ESPIN CRESPO	17/12/2024	
VERIFICACIÓN	Pk2jm6UYDU9J72AMTZUYRN3GET48NG	PÁG. 5080/9349	



APELLIDOS Y NOMBRE / RAZÓN SOCIAL

MOLINA SIERRA FRANCISCO

NIF
****0931*

EXPEDIENTE
1094774

ANUALIDAD DE PAGO
1ª

IMPORTE POR ANUALIDAD

	2023	2024	2025	2026	2027
IMPORTE MÁXIMO SUBVENCIONABLE	7.116,46 €	7.116,46 €	7.116,46 €	5.930,37 €	5.930,37 €
IMPORTE MEDIO DE TRANSFERENCIA (€/ha)	288,23 €	288,23 €	288,23 €	240,19 €	240,19 €

RESUMEN DE UNIDADES

Cód	GRUPO DE PAGO	Sup. Dec. Admisible (ha)	Sup. Comprometida (ha)	Sup. ajustada compromiso (1) (ha)	% sobredec.	Sup. Resuelta (ha)	Importe Declarado	Importe Topado	Importe Resuelto	Importe tras sobredec.
419	OLIVAR	18,69		18,68	0,00	18,68	5.556,93	5.556,93	5.556,93	5.556,93
422	FRUTALES SECANO	6,01		6,01	0,00	6,01	1.559,53	1.559,53	1.559,53	1.559,53
TOTAL		24,70	24,69	24,69		24,69	7.116,46	7.116,46	7.116,46	7.116,46

APLICACIÓN DE REDUCCIONES Y PENALIZACIONES

GRUPO DE PAGO	Importe Calculado	Importe prereduc.	Criterios de subvencionabilidad y compromisos	Presentación tardía	Omisión declaración	Condicionalidad	IMPORTE (Euros)
							RESUELTO
FRUTALES SECANO	1.559,53	1.559,53	0,00	0,00	0,00	0,00	1.559,53
OLIVAR	5.556,93	5.556,93	0,00	0,00	0,00	0,00	5.556,93
TOTAL	7.116,46	7.116,46					7.116,46

RESUMEN DE PAGOS

	IMPORTE (Euros)			
	RESUELTO	FEADER	MAPA	CAPADR
FRUTALES SECANO - Pago realizado	1.559,53 €	1.325,60 €	152,99 €	80,94 €
OLIVAR - Pago realizado	5.556,93 €	4.723,39 €	545,13 €	288,41 €
TOTAL	7.116,46 €	6.048,99 €	698,12 €	369,35 €

RECINTOS RESUELTOS

REE	REFERENCIA SIGPAC	CULTIVO DESCRIPCIÓN CULTIVO	S/R G.PAGO	PEND. MEDIA (%)	SUP. DEC. ADMISIBLE (ha)	SUP. COMPROM. (ha)	SUP. AJUSTADA COMPROM. (1) (ha)	SUP. CONV. SIGPAC (ha)	SUP. CERTIF. (ha)	SUP. CAMPO (ha)	SUP. CAMPO DETER. CULT. DECLARADO (ha)	SUP. DEC. REDUCIDA (ha)	SUP. RESUELTA (ha)
4091914	18-155-008-00001-004	101010 OLIVAR-PICUAL	S 419	12,20	15,40	15,40	15,40		15,40			15,40	15,40
4091915	18-155-008-00001-006	101010 OLIVAR-PICUAL	S 419	25,20	1,28	1,28	1,28		1,28			1,28	1,28
4091922	18-155-008-00001-007	101010 OLIVAR-PICUAL	S 419	7,90	1,88	1,88	1,88		1,88			1,88	1,88
4091923	18-155-008-00001-009	101010 OLIVAR-PICUAL	S 419	8,50	0,12	0,12	0,12		0,12			0,12	0,12
4091905	18-155-008-00001-001	104057 ALMENDROS-AVIJOR	S 422	36,00	6,01	6,01	6,01		6,01			6,01	6,01

(1) Superficie declarada admisible ajustada con la superficie comprometida.
(2) Factor de penalización valorando el alcance para el tipo de compromiso.

Puede verificar la integridad de una copia de este documento mediante la lectura del código QR adjunto o mediante el acceso a la dirección <https://ws050.juntadeandalucia.es/verificarFirma> indicando el código de VERIFICACIÓN

FIRMADO POR

RAQUEL MARIA ESPIN CRESPO

17/12/2024

VERIFICACIÓN

Pk2jm6UYDU9J72AMTZUYRN3GET48NG

PÁG. 5081/9349





APELLIDOS Y NOMBRE / RAZÓN SOCIAL
MONTALBAN AMURRIO JOSE JAVIER

NIF
****5029*

EXPEDIENTE
1183385

ANUALIDAD DE PAGO
1ª

IMPORTES POR ANUALIDAD

	2023	2024	2025	2026	2027
IMPORTE MÁXIMO SUBVENCIONABLE	4.906,96 €	4.906,96 €	4.906,96 €	4.089,10 €	4.089,10 €
IMPORTE MEDIO DE TRANSFERENCIA (€/ha)	259,49 €	259,49 €	259,49 €	216,24 €	216,24 €

RESUMEN DE UNIDADES

Cód	GRUPO DE PAGO	Sup. Dec. Admisible (ha)	Sup. Comprometida (ha)	Sup. ajustada compromiso (1) (ha)	% sobredec.	Sup. Resuelta (ha)	Importe Declarado	Importe Topado	Importe Resuelto	Importe tras sobredec.
422	FRUTALES SECANO	18,91		18,91	0,00	18,91	4.906,96	4.906,96	4.906,96	4.906,96
TOTAL		18,91	18,91	18,91		18,91	4.906,96	4.906,96	4.906,96	4.906,96

APLICACIÓN DE REDUCCIONES Y PENALIZACIONES

GRUPO DE PAGO	Importe Calculado	Importe prereduc.	Importe subvencionabilidad y compromisos	Presentación tardía	Omisión declaración	Condicionalidad	IMPORTE (Euros) RESUELTO
FRUTALES SECANO	4.906,96		0,00	0,00	0,00	0,00	4.906,96
TOTAL	4.906,96	4.906,96					4.906,96

RESUMEN DE PAGOS

	IMPORTE (Euros)			
	RESUELTO	FEADER	MAPA	CAPADR
FRUTALES SECANO - Pago realizado	4.906,96 €	4.170,92 €	481,37 €	254,67 €

RECINTOS RESUELTOS

REF.	REFERENCIA SIGPAC	CULTIVO DESCRIPCIÓN CULTIVO	S/R G.PAGO	PEND. MEDIA (%)	SUP. DEC. ADMISIBLE (ha)	SUP. COMPROM. (ha)	SUP. AJUSTADA COMPROM. (1) (ha)	SUP. CONY. SIGPAC (ha)	SUP. CERTIE (ha)	SUP. CAMPO (ha)	SUP. CAMPO DETER. CULT. DECLARADO (ha)	SUP. DEC. REDUCIDA (ha)	SUP. RESUELTA (ha)
-1017297	18-167-021-00486-005	104022 ALMENDROS-LARGUETA	S 422	9,80	0,29	0,29	0,29		0,29			0,29	0,29
4639904	18-167-021-00486-001	104022 ALMENDROS-LARGUETA	S 422	12,30	3,33	3,33	3,33		3,33			3,33	3,33
4639906	18-167-021-00486-003	104057 ALMENDROS-AVIJOR	S 422	10,10	4,10	4,10	4,10		4,10			4,10	4,10
4639907	18-167-021-00486-004	104057 ALMENDROS-AVIJOR	S 422	14,30	0,14	0,14	0,14		0,14			0,14	0,14
4639915	18-167-019-00039-007	104057 ALMENDROS-AVIJOR	S 422	11,10	0,89	0,89	0,89		0,89			0,89	0,89
4639916	18-167-019-00039-008	104057 ALMENDROS-AVIJOR	S 422	13,20	2,29	2,29	2,29		2,29			2,29	2,29
4639924	18-167-019-00075-002	104057 ALMENDROS-AVIJOR	S 422	11,40	7,87	7,87	7,87		7,87			7,87	7,87

INCIDENCIAS

INCIDENCIA DESCRIPCIÓN

- 100421 Recinto declarado por error para una operación de la 6503, que se ha corregido de oficio marcando la operación correcta, de acuerdo con la fecha de inscripción del recinto en la producción ecológica.
Ref:4639915 Recinto:18-167-019-00039-00007 Cultivo:104057 ALMENDROS-AVIJOR Secano
Ref:4639916 Recinto:18-167-019-00039-00008 Cultivo:104057 ALMENDROS-AVIJOR Secano
Ref:4639924 Recinto:18-167-019-00075-00002 Cultivo:104057 ALMENDROS-AVIJOR Secano
Ref:4639904 Recinto:18-167-021-00486-00001 Cultivo:104022 ALMENDROS-LARGUETA Secano
Ref:4639906 Recinto:18-167-021-00486-00003 Cultivo:104057 ALMENDROS-AVIJOR Secano
Ref:4639907 Recinto:18-167-021-00486-00004 Cultivo:104057 ALMENDROS-AVIJOR Secano

(1) Superficie declarada admisible ajustada con la superficie comprometida.
(2) Factor de penalización valorando el alcance para el tipo de compromiso.

Puede verificar la integridad de una copia de este documento mediante la lectura del código QR adjunto o mediante el acceso a la dirección https://ws050.juntadeandalucia.es/verificarFirma indicando el código de VERIFICACIÓN			
FIRMADO POR	RAQUEL MARIA ESPIN CRESPO	17/12/2024	
VERIFICACIÓN	Pk2jm6UYDU9J72AMTZUYRN3GET48NG	PÁG. 5082/9349	



APELLIDOS Y NOMBRE / RAZÓN SOCIAL

MONTALBAN HERNANDEZ MANUEL

NIF
***2885*

EXPEDIENTE
1178684

ANUALIDAD DE PAGO
1ª

IMPORTE POR ANUALIDAD

	2023	2024	2025	2026	2027
IMPORTE MÁXIMO SUBVENCIONABLE	8.672,87 €	8.672,87 €	7.227,39 €	7.227,39 €	7.227,39 €
IMPORTE MEDIO DE TRANSFERENCIA (€/ha)	80,78 €	80,78 €	67,31 €	67,31 €	67,31 €

RESUMEN DE UNIDADES

Cód	GRUPO DE PAGO	Sup. Dec. Admisible (ha)	Sup. Comprometida (ha)	Sup. ajustada compromiso (1) (ha)	% sobredec.	Sup. Resuelta (ha)	Importe Declarado	Importe Topado	Importe Resuelto	Importe tras sobredec.
418	PASTOS ASOCIADOS A GANADERÍA ECOLÓGICA	107,37		107,37	0,00	107,37	9.307,92	8.672,87	8.672,87	8.672,87
TOTAL		107,37	107,37	107,37		107,37	9.307,92	8.672,87	8.672,87	8.672,87

APLICACIÓN DE REDUCCIONES Y PENALIZACIONES

GRUPO DE PAGO	Importe Calculado	Importe prereduc.	Criterios de subvencionabilidad y compromisos	Presentación tardía	Omisión declaración	Condicionidad	IMPORTE (Euros) RESUELTO
PASTOS ASOCIADOS A GANADERÍA	8.672,87	8.672,87	0,00	0,00	0,00	0,00	8.672,87
TOTAL	8.672,87	8.672,87					8.672,87

RESUMEN DE PAGOS

	RESUELTO	FEADER	MAPA	CAPADR
PASTOS ASOCIADOS A GANADERÍA ECOLÓGICA - Pago realizado	8.672,87 €	7.371,94 €	850,81 €	450,12 €

RECINTOS RESUELTOS

REE	REFERENCIA SIGPAC	CULTIVO	DESCRIPCIÓN CULTIVO	S/R G.PAGO	PEND. MEDIA (%)	SUP. DEC. ADMISIBLE (ha)	SUP. COMPROM. (ha)	SUP. AJUSTADA COMPROM. (1) (ha)	SUP. CONV. SIGPAC (ha)	SUP. CERTIF. (ha)	SUP. CAMPO (ha)	SUP. CAMPO DETER. CULT. DECLARADO (ha)	SUP. DEC. REDUCIDA (ha)	SUP. RESUELTA (ha)
-1535231	18-028-002-00277-004	62000	PASTOS PERMANENTES DE 5 O MAS AÑOS-SIN VARIEDAD	S 418	54,70	0,75	0,75	0,75		2,15			0,75	0,75
-1535228	18-028-002-00033-001	62000	PASTOS PERMANENTES DE 5 O MAS AÑOS-SIN VARIEDAD	S 418	49,00	50,27	50,27	50,27		112,39			50,27	50,27
-1535227	18-028-002-00009-012	62000	PASTOS PERMANENTES DE 5 O MAS AÑOS-SIN VARIEDAD	S 418	28,50	0,02	0,02	0,02		0,02			0,02	0,02
-1100057	18-028-002-00036-001	62000	PASTOS PERMANENTES DE 5 O MAS AÑOS-SIN VARIEDAD	S 418	23,50	3,22	3,22	3,22		4,96			3,22	3,22
-1055683	18-028-002-00107-023	62000	PASTOS PERMANENTES DE 5 O MAS AÑOS-SIN VARIEDAD	S 418	11,60	0,01	0,01	0,01		0,01			0,01	0,01
5123221	18-028-002-00107-007	62000	PASTOS PERMANENTES DE 5 O MAS AÑOS-SIN VARIEDAD	S 418	35,70	7,27	7,27	7,27		11,18			7,27	7,27
5123490	18-091-033-00017-001	62000	PASTOS PERMANENTES DE 5 O MAS AÑOS-SIN VARIEDAD	S 418	54,10	3,18	3,18	3,18		9,09			3,18	3,18
5123491	18-091-033-00016-005	62000	PASTOS PERMANENTES DE 5 O MAS AÑOS-SIN VARIEDAD	S 418	51,60	4,93	4,93	4,93		10,96			4,93	4,93
5123492	18-091-033-00018-002	62000	PASTOS PERMANENTES DE 5 O MAS AÑOS-SIN VARIEDAD	S 418	47,40	1,67	1,67	1,67		3,03			1,67	1,67
5123493	18-091-033-00017-002	62000	PASTOS PERMANENTES DE 5 O MAS AÑOS-SIN VARIEDAD	S 418	47,40	15,90	15,90	15,90		35,34			15,90	15,90
5123515	18-028-002-00045-010	62000	PASTOS PERMANENTES DE 5 O MAS AÑOS-SIN VARIEDAD	S 418	35,40	12,93	12,93	12,93		23,51			12,93	12,93
5123516	18-028-002-00035-002	62000	PASTOS PERMANENTES DE 5 O MAS AÑOS-SIN VARIEDAD	S 418	39,70	7,22	7,22	7,22		13,12			7,22	7,22

(1) Superficie declarada admisible ajustada con la superficie comprometida.
(2) Factor de penalización valorando el alcance para el tipo de compromiso.

Puede verificar la integridad de una copia de este documento mediante la lectura del código QR adjunto o mediante el acceso a la dirección <https://ws050.juntadeandalucia.es/verificarFirma> indicando el código de VERIFICACIÓN

FIRMADO POR

RAQUEL MARIA ESPIN CRESPO

17/12/2024

VERIFICACIÓN

Pk2jm6UYDU9J72AMTZUYRN3GET48NG

PÁG. 5083/9349






INCIDENCIAS

INCIDENCIA DESCRIPCIÓN

- 100400 Recinto con cultivo, variedad, régimen de explotación o uso Siggac no compatible con la operación solicitada (Anexo IV.I Cultivos y variedades elegibles para las Intervenciones. Orden de 28 de marzo de 2023).
 Ref:1700000006665947 Recinto:18-091-058-09000-00008 Cultivo:306000 MEZCLA AVENA-CEBADA-SIN VARIEDAD Regadío Uso:TA
 Ref:1700000006665913 Recinto:18-091-058-09000-00027 Cultivo:306000 MEZCLA AVENA-CEBADA-SIN VARIEDAD Secano Uso:TA
 Ref:1132567 Recinto:18-091-061-00004-00001 Cultivo:306000 MEZCLA AVENA-CEBADA-SIN VARIEDAD Regadío Uso:TA
 Ref:1700000006665934 Recinto:18-091-061-00004-00003 Cultivo:306000 MEZCLA AVENA-CEBADA-SIN VARIEDAD Regadío Uso:TA
 Ref:1132582 Recinto:18-091-061-00006-00001 Cultivo:306000 MEZCLA AVENA-CEBADA-SIN VARIEDAD Regadío Uso:TA
 Ref:1132586 Recinto:18-091-061-00007-00001 Cultivo:306000 MEZCLA AVENA-CEBADA-SIN VARIEDAD Regadío Uso:TA
 Ref:1700000006665912 Recinto:18-091-061-00009-00001 Cultivo:306000 MEZCLA AVENA-CEBADA-SIN VARIEDAD Regadío Uso:TA
 Ref:1700000006665964 Recinto:18-091-061-00022-00002 Cultivo:306000 MEZCLA AVENA-CEBADA-SIN VARIEDAD Regadío Uso:TA
 Ref:5092300 Recinto:18-091-061-00025-00001 Cultivo:306000 MEZCLA AVENA-CEBADA-SIN VARIEDAD Regadío Uso:TA
 Ref:1132566 Recinto:18-091-061-00044-00001 Cultivo:306000 MEZCLA AVENA-CEBADA-SIN VARIEDAD Regadío Uso:TA
 Ref:1700000006665916 Recinto:18-091-061-00053-00002 Cultivo:306000 MEZCLA AVENA-CEBADA-SIN VARIEDAD Regadío Uso:TA
 Ref:1132541 Recinto:18-091-061-00059-00003 Cultivo:306000 MEZCLA AVENA-CEBADA-SIN VARIEDAD Regadío Uso:TA
 Ref:1132540 Recinto:18-091-061-00059-00004 Cultivo:306000 MEZCLA AVENA-CEBADA-SIN VARIEDAD Regadío Uso:TH
 Ref:1700000006665907 Recinto:18-091-061-00066-00002 Cultivo:306000 MEZCLA AVENA-CEBADA-SIN VARIEDAD Regadío Uso:TA
 Ref:1700000006665914 Recinto:18-091-061-00082-00001 Cultivo:306000 MEZCLA AVENA-CEBADA-SIN VARIEDAD Regadío Uso:TA
 Ref:1700000006665952 Recinto:18-091-061-00086-00002 Cultivo:306000 MEZCLA AVENA-CEBADA-SIN VARIEDAD Regadío Uso:TA
 Ref:4172585 Recinto:18-091-061-00111-00002 Cultivo:306000 MEZCLA AVENA-CEBADA-SIN VARIEDAD Regadío Uso:TA
 Ref:1700000006665960 Recinto:18-091-061-00123-00001 Cultivo:306000 MEZCLA AVENA-CEBADA-SIN VARIEDAD Regadío Uso:TA
 Ref:5092299 Recinto:18-091-061-00124-00002 Cultivo:306000 MEZCLA AVENA-CEBADA-SIN VARIEDAD Regadío Uso:TA
 Ref:1700000006665917 Recinto:18-091-061-80003-00001 Cultivo:306000 MEZCLA AVENA-CEBADA-SIN VARIEDAD Regadío Uso:TA
 Ref:1700000006665915 Recinto:18-091-062-00106-00002 Cultivo:306000 MEZCLA AVENA-CEBADA-SIN VARIEDAD Regadío Uso:TA
 Ref:1394413 Recinto:18-091-063-00092-00002 Cultivo:306000 MEZCLA AVENA-CEBADA-SIN VARIEDAD Regadío Uso:TA
 Ref:807465 Recinto:18-091-063-00100-00006 Cultivo:306000 MEZCLA AVENA-CEBADA-SIN VARIEDAD Regadío Uso:TA
- 100411 Recinto no admisible por no estar asociado en SIGGAN a una explotación ganadera (Artículo 10 de la Orden de 28 de marzo de 2023).
 Ref:1100107 Recinto:18-078-003-00091-00001 Cultivo:62000 PASTOS PERMANENTES DE 5 O MAS AÑOS-SIN VARIEDAD Secano
 Ref:1116585 Recinto:18-091-032-00035-00002 Cultivo:62000 PASTOS PERMANENTES DE 5 O MAS AÑOS-SIN VARIEDAD Secano
 Ref:5315538 Recinto:18-091-032-00035-00012 Cultivo:62000 PASTOS PERMANENTES DE 5 O MAS AÑOS-SIN VARIEDAD Secano
 Ref:5315539 Recinto:18-091-032-00035-00018 Cultivo:62000 PASTOS PERMANENTES DE 5 O MAS AÑOS-SIN VARIEDAD Secano
 Ref:5315559 Recinto:18-091-032-00035-00023 Cultivo:62000 PASTOS PERMANENTES DE 5 O MAS AÑOS-SIN VARIEDAD Secano
 Ref:5315564 Recinto:18-091-032-00035-00024 Cultivo:62000 PASTOS PERMANENTES DE 5 O MAS AÑOS-SIN VARIEDAD Secano
 Ref:5315562 Recinto:18-091-032-00035-00025 Cultivo:62000 PASTOS PERMANENTES DE 5 O MAS AÑOS-SIN VARIEDAD Secano
 Ref:5315553 Recinto:18-091-032-00035-00026 Cultivo:62000 PASTOS PERMANENTES DE 5 O MAS AÑOS-SIN VARIEDAD Secano
 Ref:5315552 Recinto:18-091-032-00035-00028 Cultivo:62000 PASTOS PERMANENTES DE 5 O MAS AÑOS-SIN VARIEDAD Secano
 Ref:5315555 Recinto:18-091-032-00035-00029 Cultivo:62000 PASTOS PERMANENTES DE 5 O MAS AÑOS-SIN VARIEDAD Secano
 Ref:5315554 Recinto:18-091-032-00035-00030 Cultivo:62000 PASTOS PERMANENTES DE 5 O MAS AÑOS-SIN VARIEDAD Secano
 Ref:5315557 Recinto:18-091-032-00035-00031 Cultivo:62000 PASTOS PERMANENTES DE 5 O MAS AÑOS-SIN VARIEDAD Secano
 Ref:5315556 Recinto:18-091-032-00035-00032 Cultivo:62000 PASTOS PERMANENTES DE 5 O MAS AÑOS-SIN VARIEDAD Secano
 Ref:5315558 Recinto:18-091-032-00035-00033 Cultivo:62000 PASTOS PERMANENTES DE 5 O MAS AÑOS-SIN VARIEDAD Secano
 Ref:5315561 Recinto:18-091-032-00035-00034 Cultivo:62000 PASTOS PERMANENTES DE 5 O MAS AÑOS-SIN VARIEDAD Secano
 Ref:5315560 Recinto:18-091-032-00035-00035 Cultivo:62000 PASTOS PERMANENTES DE 5 O MAS AÑOS-SIN VARIEDAD Secano
 Ref:5315565 Recinto:18-091-032-00035-00036 Cultivo:62000 PASTOS PERMANENTES DE 5 O MAS AÑOS-SIN VARIEDAD Secano
 Ref:5315563 Recinto:18-091-032-00035-00038 Cultivo:62000 PASTOS PERMANENTES DE 5 O MAS AÑOS-SIN VARIEDAD Secano
 Ref:1134557 Recinto:18-091-032-00054-00001 Cultivo:62000 PASTOS PERMANENTES DE 5 O MAS AÑOS-SIN VARIEDAD Secano
 Ref:1134564 Recinto:18-091-032-00080-00001 Cultivo:62000 PASTOS PERMANENTES DE 5 O MAS AÑOS-SIN VARIEDAD Secano

(1) Superficie declarada admisible ajustada con la superficie comprometida.
 (2) Factor de penalización valorando el alcance para el tipo de compromiso.

Puede verificar la integridad de una copia de este documento mediante la lectura del código QR adjunto o mediante el acceso a la dirección https://ws050.juntadeandalucia.es/verificarFirma indicando el código de VERIFICACIÓN			
FIRMADO POR	RAQUEL MARIA ESPIN CRESPO	17/12/2024	
VERIFICACIÓN	Pk2jm6UYDU9J72AMTZUYRN3GET48NG	PÁG. 5084/9349	

**INCIDENCIAS****INCIDENCIA DESCRIPCIÓN**

	Ref:-1134565 Recinto:18-091-032-00080-00005 Cultivo:62000 PASTOS PERMANENTES DE 5 O MAS AÑOS-SIN VARIEDAD Secano
	Ref:5092298 Recinto:18-091-058-00012-00002 Cultivo:62000 PASTOS PERMANENTES DE 5 O MAS AÑOS-SIN VARIEDAD Secano
	Ref:-1140838 Recinto:18-091-059-00041-00005 Cultivo:62000 PASTOS PERMANENTES DE 5 O MAS AÑOS-SIN VARIEDAD Secano
	Ref:-1139850 Recinto:18-091-060-00029-00016 Cultivo:62000 PASTOS PERMANENTES DE 5 O MAS AÑOS-SIN VARIEDAD Secano
100421	Recinto declarado por error para una operación de la 6503, que se ha corregido de oficio marcando la operación correcta, de acuerdo con la fecha de inscripción del recinto en la producción ecológica.
	Ref:5123493 Recinto:18-091-033-00017-00002 Cultivo:62000 PASTOS PERMANENTES DE 5 O MAS AÑOS-SIN VARIEDAD Secano
100424	Solicita recinto que no está comprometido para la operación.
	Ref:-1100107 Recinto:18-078-003-00091-00001 Cultivo:62000 PASTOS PERMANENTES DE 5 O MAS AÑOS-SIN VARIEDAD Secano
	Ref:-1116585 Recinto:18-091-032-00035-00002 Cultivo:62000 PASTOS PERMANENTES DE 5 O MAS AÑOS-SIN VARIEDAD Secano
	Ref:5315538 Recinto:18-091-032-00035-00012 Cultivo:62000 PASTOS PERMANENTES DE 5 O MAS AÑOS-SIN VARIEDAD Secano
	Ref:5315539 Recinto:18-091-032-00035-00018 Cultivo:62000 PASTOS PERMANENTES DE 5 O MAS AÑOS-SIN VARIEDAD Secano
	Ref:5315559 Recinto:18-091-032-00035-00023 Cultivo:62000 PASTOS PERMANENTES DE 5 O MAS AÑOS-SIN VARIEDAD Secano
	Ref:5315564 Recinto:18-091-032-00035-00024 Cultivo:62000 PASTOS PERMANENTES DE 5 O MAS AÑOS-SIN VARIEDAD Secano
	Ref:5315562 Recinto:18-091-032-00035-00025 Cultivo:62000 PASTOS PERMANENTES DE 5 O MAS AÑOS-SIN VARIEDAD Secano
	Ref:5315553 Recinto:18-091-032-00035-00026 Cultivo:62000 PASTOS PERMANENTES DE 5 O MAS AÑOS-SIN VARIEDAD Secano
	Ref:5315552 Recinto:18-091-032-00035-00028 Cultivo:62000 PASTOS PERMANENTES DE 5 O MAS AÑOS-SIN VARIEDAD Secano
	Ref:5315555 Recinto:18-091-032-00035-00029 Cultivo:62000 PASTOS PERMANENTES DE 5 O MAS AÑOS-SIN VARIEDAD Secano
	Ref:5315554 Recinto:18-091-032-00035-00030 Cultivo:62000 PASTOS PERMANENTES DE 5 O MAS AÑOS-SIN VARIEDAD Secano
	Ref:5315557 Recinto:18-091-032-00035-00031 Cultivo:62000 PASTOS PERMANENTES DE 5 O MAS AÑOS-SIN VARIEDAD Secano
	Ref:5315556 Recinto:18-091-032-00035-00032 Cultivo:62000 PASTOS PERMANENTES DE 5 O MAS AÑOS-SIN VARIEDAD Secano
	Ref:5315558 Recinto:18-091-032-00035-00033 Cultivo:62000 PASTOS PERMANENTES DE 5 O MAS AÑOS-SIN VARIEDAD Secano
	Ref:5315561 Recinto:18-091-032-00035-00034 Cultivo:62000 PASTOS PERMANENTES DE 5 O MAS AÑOS-SIN VARIEDAD Secano
	Ref:5315560 Recinto:18-091-032-00035-00035 Cultivo:62000 PASTOS PERMANENTES DE 5 O MAS AÑOS-SIN VARIEDAD Secano
	Ref:5315565 Recinto:18-091-032-00035-00036 Cultivo:62000 PASTOS PERMANENTES DE 5 O MAS AÑOS-SIN VARIEDAD Secano
	Ref:5315563 Recinto:18-091-032-00035-00038 Cultivo:62000 PASTOS PERMANENTES DE 5 O MAS AÑOS-SIN VARIEDAD Secano
	Ref:-1134557 Recinto:18-091-032-00054-00001 Cultivo:62000 PASTOS PERMANENTES DE 5 O MAS AÑOS-SIN VARIEDAD Secano
	Ref:-1134564 Recinto:18-091-032-00080-00001 Cultivo:62000 PASTOS PERMANENTES DE 5 O MAS AÑOS-SIN VARIEDAD Secano
	Ref:-1134565 Recinto:18-091-032-00080-00005 Cultivo:62000 PASTOS PERMANENTES DE 5 O MAS AÑOS-SIN VARIEDAD Secano
	Ref:5092298 Recinto:18-091-058-00012-00002 Cultivo:62000 PASTOS PERMANENTES DE 5 O MAS AÑOS-SIN VARIEDAD Secano
	Ref:1700000006665947 Recinto:18-091-058-09000-00008 Cultivo:306000 MEZCLA AVENA-CEBADA-SIN VARIEDAD Regadío
	Ref:1700000006665913 Recinto:18-091-058-09000-00027 Cultivo:306000 MEZCLA AVENA-CEBADA-SIN VARIEDAD Secano
	Ref:-1140838 Recinto:18-091-059-00041-00005 Cultivo:62000 PASTOS PERMANENTES DE 5 O MAS AÑOS-SIN VARIEDAD Secano
	Ref:-1139850 Recinto:18-091-060-00029-00016 Cultivo:62000 PASTOS PERMANENTES DE 5 O MAS AÑOS-SIN VARIEDAD Secano
	Ref:-1132567 Recinto:18-091-061-00004-00001 Cultivo:306000 MEZCLA AVENA-CEBADA-SIN VARIEDAD Regadío
	Ref:1700000006665934 Recinto:18-091-061-00004-00003 Cultivo:306000 MEZCLA AVENA-CEBADA-SIN VARIEDAD Regadío
	Ref:-1132582 Recinto:18-091-061-00006-00001 Cultivo:306000 MEZCLA AVENA-CEBADA-SIN VARIEDAD Regadío
	Ref:-1132586 Recinto:18-091-061-00007-00001 Cultivo:306000 MEZCLA AVENA-CEBADA-SIN VARIEDAD Regadío
	Ref:1700000006665912 Recinto:18-091-061-00009-00001 Cultivo:306000 MEZCLA AVENA-CEBADA-SIN VARIEDAD Regadío
	Ref:1700000006665964 Recinto:18-091-061-00022-00002 Cultivo:306000 MEZCLA AVENA-CEBADA-SIN VARIEDAD Regadío
	Ref:5092300 Recinto:18-091-061-00025-00001 Cultivo:306000 MEZCLA AVENA-CEBADA-SIN VARIEDAD Regadío
	Ref:-1132566 Recinto:18-091-061-00044-00001 Cultivo:306000 MEZCLA AVENA-CEBADA-SIN VARIEDAD Regadío
	Ref:1700000006665916 Recinto:18-091-061-00053-00002 Cultivo:306000 MEZCLA AVENA-CEBADA-SIN VARIEDAD Regadío
	Ref:-1132541 Recinto:18-091-061-00059-00003 Cultivo:306000 MEZCLA AVENA-CEBADA-SIN VARIEDAD Regadío
	Ref:-1132540 Recinto:18-091-061-00059-00004 Cultivo:306000 MEZCLA AVENA-CEBADA-SIN VARIEDAD Regadío
	Ref:1700000006665907 Recinto:18-091-061-00066-00002 Cultivo:306000 MEZCLA AVENA-CEBADA-SIN VARIEDAD Regadío
	Ref:1700000006665914 Recinto:18-091-061-00082-00001 Cultivo:306000 MEZCLA AVENA-CEBADA-SIN VARIEDAD Regadío
	Ref:1700000006665952 Recinto:18-091-061-00086-00002 Cultivo:306000 MEZCLA AVENA-CEBADA-SIN VARIEDAD Regadío
	Ref:4172585 Recinto:18-091-061-00111-00002 Cultivo:306000 MEZCLA AVENA-CEBADA-SIN VARIEDAD Regadío
	Ref:1700000006665960 Recinto:18-091-061-00123-00001 Cultivo:306000 MEZCLA AVENA-CEBADA-SIN VARIEDAD Regadío

(1) Superficie declarada admisible ajustada con la superficie comprometida.
(2) Factor de penalización valorando el alcance para el tipo de compromiso.

Puede verificar la integridad de una copia de este documento mediante la lectura del código QR adjunto o mediante el acceso a la dirección <https://ws050.juntadeandalucia.es/verificarFirma> indicando el código de VERIFICACIÓN

FIRMADO POR	RAQUEL MARIA ESPIN CRESPO	17/12/2024	
VERIFICACIÓN	Pk2jm6UYDU9J72AMTZUYRN3GET48NG	PÁG. 5085/9349	



INCIDENCIAS

INCIDENCIA DESCRIPCIÓN

Ref:5092299 Recinto:18-091-061-00124-00002 Cultivo:306000 MEZCLA AVENA-CEBADA-SIN VARIEDAD Regadío
 Ref:170000006665917 Recinto:18-091-061-80003-00001 Cultivo:306000 MEZCLA AVENA-CEBADA-SIN VARIEDAD Regadío
 Ref:170000006665915 Recinto:18-091-062-00106-00002 Cultivo:306000 MEZCLA AVENA-CEBADA-SIN VARIEDAD Regadío
 Ref:-1394413 Recinto:18-091-063-00092-00002 Cultivo:306000 MEZCLA AVENA-CEBADA-SIN VARIEDAD Regadío
 Ref:-807465 Recinto:18-091-063-00100-00006 Cultivo:306000 MEZCLA AVENA-CEBADA-SIN VARIEDAD Regadío

Datos considerados para el Cálculo de la Carga Ganadera mínima y máxima del expediente

Explotación	Especie	Inscrito en Sipea y Admisible	Ugm Calculada para CG Mínima	Ugm Calculada para CG Máxima
ES180890000081	CAPRINA	SI	1,69	1,69
ES180890000081	OVINA	SI	20,29	20,29
ES180890000089	CAPRINA	SI	0,41	0,41
ES180890000089	OVINA	SI	14,78	14,78
ES180890040143	OVINA	SI	25,65	25,65
			62,82	62,82

Superficie determinada para Cálculo Carga Ganadera Mínima: 235,00 ha

Superficie determinada para Cálculo Carga Ganadera Máxima: 235,00 ha

Los importes del Grupo de Pago de pastos de este expediente han sido ajustados por no llegar a la carga ganadera mínima de 0,3

Carga Ganadera Mínima Expediente: 0,27 ugm/ha

Carga Ganadera Máxima Expediente: 0,27 ugm/ha

Recintos Determinados para el Cálculo de Garga Ganadera Mínima

REF.	REFERENCIA SIGPAC	CULTIVO	DESCRIPCIÓN CULTIVO	S/R	SUP. RESUELTA (ha)
-1535231	18-028-002-00277-00004	62000	PASTOS PERMANENTES DE 5 O MAS AÑOS-SIN VARIEDAD	S	0,75
-1535228	18-028-002-00033-00001	62000	PASTOS PERMANENTES DE 5 O MAS AÑOS-SIN VARIEDAD	S	50,27
-1535227	18-028-002-00009-00012	62000	PASTOS PERMANENTES DE 5 O MAS AÑOS-SIN VARIEDAD	S	0,02
-1140838	18-091-059-00041-00005	62000	PASTOS PERMANENTES DE 5 O MAS AÑOS-SIN VARIEDAD	S	1,14
-1139850	18-091-060-00029-00016	62000	PASTOS PERMANENTES DE 5 O MAS AÑOS-SIN VARIEDAD	S	6,98
-1134565	18-091-032-00080-00005	62000	PASTOS PERMANENTES DE 5 O MAS AÑOS-SIN VARIEDAD	S	0,02
-1134564	18-091-032-00080-00001	62000	PASTOS PERMANENTES DE 5 O MAS AÑOS-SIN VARIEDAD	S	3,80
-1134557	18-091-032-00054-00001	62000	PASTOS PERMANENTES DE 5 O MAS AÑOS-SIN VARIEDAD	S	1,27
-1116585	18-091-032-00035-00002	62000	PASTOS PERMANENTES DE 5 O MAS AÑOS-SIN VARIEDAD	S	14,02
-1100107	18-078-003-00091-00001	62000	PASTOS PERMANENTES DE 5 O MAS AÑOS-SIN VARIEDAD	S	2,01
-1100057	18-028-002-00036-00001	62000	PASTOS PERMANENTES DE 5 O MAS AÑOS-SIN VARIEDAD	S	3,22
-1055683	18-028-002-00107-00023	62000	PASTOS PERMANENTES DE 5 O MAS AÑOS-SIN VARIEDAD	S	0,01
4636192	18-091-062-00105-00002	62000	PASTOS PERMANENTES DE 5 O MAS AÑOS-SIN VARIEDAD	R	0,52
5092298	18-091-058-00012-00002	62000	PASTOS PERMANENTES DE 5 O MAS AÑOS-SIN VARIEDAD	S	3,60
5123221	18-028-002-00107-00007	62000	PASTOS PERMANENTES DE 5 O MAS AÑOS-SIN VARIEDAD	S	7,27
5123490	18-091-033-00017-00001	62000	PASTOS PERMANENTES DE 5 O MAS AÑOS-SIN VARIEDAD	S	3,18
5123491	18-091-033-00016-00005	62000	PASTOS PERMANENTES DE 5 O MAS AÑOS-SIN VARIEDAD	S	4,93
5123492	18-091-033-00018-00002	62000	PASTOS PERMANENTES DE 5 O MAS AÑOS-SIN VARIEDAD	S	1,67
5123493	18-091-033-00017-00002	62000	PASTOS PERMANENTES DE 5 O MAS AÑOS-SIN VARIEDAD	S	15,90
5123515	18-028-002-00045-00010	62000	PASTOS PERMANENTES DE 5 O MAS AÑOS-SIN VARIEDAD	S	12,93
5123516	18-028-002-00035-00002	62000	PASTOS PERMANENTES DE 5 O MAS AÑOS-SIN VARIEDAD	S	7,22

(1) Superficie declarada admisible ajustada con la superficie comprometida.
 (2) Factor de penalización valorando el alcance para el tipo de compromiso.

Puede verificar la integridad de una copia de este documento mediante la lectura del código QR adjunto o mediante el acceso a la dirección <https://ws050.juntadeandalucia.es/verificarFirma> indicando el código de VERIFICACIÓN

FIRMADO POR	RAQUEL MARIA ESPIN CRESPO	17/12/2024
VERIFICACIÓN	Pk2jm6UYDU9J72AMTZUYRN3GET48NG	PÁG. 5086/9349





Datos considerados para el Cálculo de la Carga Ganadera mínima y máxima del expediente

Recintos Determinados para el Cálculo de Garga Ganadera Mínima

REF.	REFERENCIA SIGPAC	CULTIVO	DESCRIPCIÓN CULTIVO	SUP.	
				S/R	RESUELTA (ha)
5315538	18-091-032-00035-00012	62000	PASTOS PERMANENTES DE 5 O MAS AÑOS-SIN VARIEDAD	S	0,04
5315539	18-091-032-00035-00018	62000	PASTOS PERMANENTES DE 5 O MAS AÑOS-SIN VARIEDAD	S	0,86
5315552	18-091-032-00035-00028	62000	PASTOS PERMANENTES DE 5 O MAS AÑOS-SIN VARIEDAD	S	0,26
5315554	18-091-032-00035-00030	62000	PASTOS PERMANENTES DE 5 O MAS AÑOS-SIN VARIEDAD	S	0,03
5315555	18-091-032-00035-00029	62000	PASTOS PERMANENTES DE 5 O MAS AÑOS-SIN VARIEDAD	S	0,02
5315556	18-091-032-00035-00032	62000	PASTOS PERMANENTES DE 5 O MAS AÑOS-SIN VARIEDAD	S	0,07
5315557	18-091-032-00035-00031	62000	PASTOS PERMANENTES DE 5 O MAS AÑOS-SIN VARIEDAD	S	0,10
5315562	18-091-032-00035-00025	62000	PASTOS PERMANENTES DE 5 O MAS AÑOS-SIN VARIEDAD	S	0,01
5315564	18-091-032-00035-00024	62000	PASTOS PERMANENTES DE 5 O MAS AÑOS-SIN VARIEDAD	S	0,33
5315565	18-091-032-00035-00036	62000	PASTOS PERMANENTES DE 5 O MAS AÑOS-SIN VARIEDAD	S	0,11
1700000006665898	18-091-057-00001-00002	62000	PASTOS PERMANENTES DE 5 O MAS AÑOS-SIN VARIEDAD	S	6,08
1700000006665900	18-091-060-00023-00006	62000	PASTOS PERMANENTES DE 5 O MAS AÑOS-SIN VARIEDAD	S	0,38
1700000006665901	18-091-057-00001-00003	62000	PASTOS PERMANENTES DE 5 O MAS AÑOS-SIN VARIEDAD	S	1,47
1700000006665902	18-091-058-00017-00007	62000	PASTOS PERMANENTES DE 5 O MAS AÑOS-SIN VARIEDAD	S	2,40
1700000006665903	18-091-060-00030-00008	62000	PASTOS PERMANENTES DE 5 O MAS AÑOS-SIN VARIEDAD	S	0,13
1700000006665904	18-091-061-00004-00002	62000	PASTOS PERMANENTES DE 5 O MAS AÑOS-SIN VARIEDAD	R	0,24
1700000006665905	18-091-060-00030-00001	62000	PASTOS PERMANENTES DE 5 O MAS AÑOS-SIN VARIEDAD	S	15,00
1700000006665906	18-091-060-00030-00007	62000	PASTOS PERMANENTES DE 5 O MAS AÑOS-SIN VARIEDAD	S	0,52
1700000006665908	18-091-061-00003-00001	62000	PASTOS PERMANENTES DE 5 O MAS AÑOS-SIN VARIEDAD	R	0,39
1700000006665909	18-091-061-00003-00007	62000	PASTOS PERMANENTES DE 5 O MAS AÑOS-SIN VARIEDAD	R	0,19
1700000006665910	18-091-061-00026-00001	62000	PASTOS PERMANENTES DE 5 O MAS AÑOS-SIN VARIEDAD	R	0,44
1700000006665911	18-091-058-00017-00005	62000	PASTOS PERMANENTES DE 5 O MAS AÑOS-SIN VARIEDAD	S	0,71
1700000006665918	18-091-060-00026-00002	62000	PASTOS PERMANENTES DE 5 O MAS AÑOS-SIN VARIEDAD	S	0,88
1700000006665919	18-091-060-00026-00003	62000	PASTOS PERMANENTES DE 5 O MAS AÑOS-SIN VARIEDAD	S	0,98
1700000006665920	18-091-060-00008-00013	62000	PASTOS PERMANENTES DE 5 O MAS AÑOS-SIN VARIEDAD	S	0,48
1700000006665921	18-091-060-00008-00012	62000	PASTOS PERMANENTES DE 5 O MAS AÑOS-SIN VARIEDAD	S	0,06
1700000006665922	18-091-060-00027-00001	62000	PASTOS PERMANENTES DE 5 O MAS AÑOS-SIN VARIEDAD	S	0,98
1700000006665927	18-091-061-00028-00001	63000	PASTOS DE MENOS DE 5 AÑOS-SIN VARIEDAD	R	1,38
1700000006665928	18-091-061-00080-00001	62000	PASTOS PERMANENTES DE 5 O MAS AÑOS-SIN VARIEDAD	R	0,08
1700000006665929	18-091-061-00005-00002	62000	PASTOS PERMANENTES DE 5 O MAS AÑOS-SIN VARIEDAD	R	0,63
1700000006665930	18-091-061-00027-00001	62000	PASTOS PERMANENTES DE 5 O MAS AÑOS-SIN VARIEDAD	R	0,80
1700000006665931	18-091-060-00008-00002	62000	PASTOS PERMANENTES DE 5 O MAS AÑOS-SIN VARIEDAD	S	0,55
1700000006665932	18-091-060-00008-00009	62000	PASTOS PERMANENTES DE 5 O MAS AÑOS-SIN VARIEDAD	S	0,03
1700000006665935	18-091-060-00005-00001	62000	PASTOS PERMANENTES DE 5 O MAS AÑOS-SIN VARIEDAD	S	0,53
1700000006665936	18-091-060-00004-00001	62000	PASTOS PERMANENTES DE 5 O MAS AÑOS-SIN VARIEDAD	S	4,56
1700000006665937	18-091-060-00008-00010	62000	PASTOS PERMANENTES DE 5 O MAS AÑOS-SIN VARIEDAD	S	0,50
1700000006665938	18-091-060-00008-00011	62000	PASTOS PERMANENTES DE 5 O MAS AÑOS-SIN VARIEDAD	S	0,43

(1) Superficie declarada admisible ajustada con la superficie comprometida.
 (2) Factor de penalización valorando el alcance para el tipo de compromiso.

Puede verificar la integridad de una copia de este documento mediante la lectura del código QR adjunto o mediante el acceso a la dirección <https://ws050.juntadeandalucia.es/verificarFirma> indicando el código de VERIFICACIÓN

FIRMADO POR	RAQUEL MARIA ESPIN CRESPO	17/12/2024	
VERIFICACIÓN	Pk2jm6UYDU9J72AMTZUYRN3GET48NG	PÁG. 5087/9349	



Datos considerados para el Cálculo de la Carga Ganadera mínima y máxima del expediente

Recintos Determinados para el Cálculo de Garga Ganadera Mínima

REF.	REFERENCIA SIGPAC	CULTIVO	DESCRIPCIÓN CULTIVO	S/R	SUP.
					RESUELTA (ha)
170000006665939	18-091-059-00034-00001	62000	PASTOS PERMANENTES DE 5 O MAS AÑOS-SIN VARIEDAD	S	3,59
170000006665940	18-091-059-00034-00002	62000	PASTOS PERMANENTES DE 5 O MAS AÑOS-SIN VARIEDAD	S	0,09
170000006665941	18-091-060-00002-00001	62000	PASTOS PERMANENTES DE 5 O MAS AÑOS-SIN VARIEDAD	S	4,10
170000006665942	18-091-060-00007-00002	62000	PASTOS PERMANENTES DE 5 O MAS AÑOS-SIN VARIEDAD	S	1,10
170000006665943	18-091-059-00032-00003	62000	PASTOS PERMANENTES DE 5 O MAS AÑOS-SIN VARIEDAD	S	7,74
170000006665944	18-091-058-00017-00008	62000	PASTOS PERMANENTES DE 5 O MAS AÑOS-SIN VARIEDAD	S	0,42
170000006665945	18-091-059-00035-00002	62000	PASTOS PERMANENTES DE 5 O MAS AÑOS-SIN VARIEDAD	S	0,79
170000006665946	18-091-059-00035-00001	62000	PASTOS PERMANENTES DE 5 O MAS AÑOS-SIN VARIEDAD	S	2,15
170000006665948	18-091-060-00008-00018	62000	PASTOS PERMANENTES DE 5 O MAS AÑOS-SIN VARIEDAD	S	0,08
170000006665949	18-091-060-00008-00016	62000	PASTOS PERMANENTES DE 5 O MAS AÑOS-SIN VARIEDAD	S	0,01
170000006665951	18-091-059-00032-00006	62000	PASTOS PERMANENTES DE 5 O MAS AÑOS-SIN VARIEDAD	S	0,12
170000006665953	18-091-059-00032-00004	62000	PASTOS PERMANENTES DE 5 O MAS AÑOS-SIN VARIEDAD	S	0,64
170000006665954	18-091-060-00024-00001	62000	PASTOS PERMANENTES DE 5 O MAS AÑOS-SIN VARIEDAD	S	10,29
170000006665956	18-091-060-00008-00014	62000	PASTOS PERMANENTES DE 5 O MAS AÑOS-SIN VARIEDAD	S	0,06
170000006665958	18-091-060-00028-00001	62000	PASTOS PERMANENTES DE 5 O MAS AÑOS-SIN VARIEDAD	S	6,32
170000006665961	18-091-060-00026-00001	62000	PASTOS PERMANENTES DE 5 O MAS AÑOS-SIN VARIEDAD	S	0,54
170000006665962	18-091-060-00023-00003	62000	PASTOS PERMANENTES DE 5 O MAS AÑOS-SIN VARIEDAD	S	9,08
170000006665963	18-091-060-00023-00002	62000	PASTOS PERMANENTES DE 5 O MAS AÑOS-SIN VARIEDAD	S	4,50

Recintos Determinados para el Cálculo de Garga Ganadera Máxima

REF.	REFERENCIA SIGPAC	CULTIVO	DESCRIPCIÓN CULTIVO	S/R	SUP.
					RESUELTA (ha)
-1535231	18-028-002-00277-00004	62000	PASTOS PERMANENTES DE 5 O MAS AÑOS-SIN VARIEDAD	S	0,75
-1535228	18-028-002-00033-00001	62000	PASTOS PERMANENTES DE 5 O MAS AÑOS-SIN VARIEDAD	S	50,27
-1535227	18-028-002-00009-00012	62000	PASTOS PERMANENTES DE 5 O MAS AÑOS-SIN VARIEDAD	S	0,02
-1140838	18-091-059-00041-00005	62000	PASTOS PERMANENTES DE 5 O MAS AÑOS-SIN VARIEDAD	S	1,14
-1139850	18-091-060-00029-00016	62000	PASTOS PERMANENTES DE 5 O MAS AÑOS-SIN VARIEDAD	S	6,98
-1134565	18-091-032-00080-00005	62000	PASTOS PERMANENTES DE 5 O MAS AÑOS-SIN VARIEDAD	S	0,02
-1134564	18-091-032-00080-00001	62000	PASTOS PERMANENTES DE 5 O MAS AÑOS-SIN VARIEDAD	S	3,80
-1134557	18-091-032-00054-00001	62000	PASTOS PERMANENTES DE 5 O MAS AÑOS-SIN VARIEDAD	S	1,27
-1116585	18-091-032-00035-00002	62000	PASTOS PERMANENTES DE 5 O MAS AÑOS-SIN VARIEDAD	S	14,02
-1100107	18-078-003-00091-00001	62000	PASTOS PERMANENTES DE 5 O MAS AÑOS-SIN VARIEDAD	S	2,01
-1100057	18-028-002-00036-00001	62000	PASTOS PERMANENTES DE 5 O MAS AÑOS-SIN VARIEDAD	S	3,22
-1055683	18-028-002-00107-00023	62000	PASTOS PERMANENTES DE 5 O MAS AÑOS-SIN VARIEDAD	S	0,01
4636192	18-091-062-00105-00002	62000	PASTOS PERMANENTES DE 5 O MAS AÑOS-SIN VARIEDAD	R	0,52
5092298	18-091-058-00012-00002	62000	PASTOS PERMANENTES DE 5 O MAS AÑOS-SIN VARIEDAD	S	3,60
5123221	18-028-002-00107-00007	62000	PASTOS PERMANENTES DE 5 O MAS AÑOS-SIN VARIEDAD	S	7,27

(1) Superficie declarada admisible ajustada con la superficie comprometida.
 (2) Factor de penalización valorando el alcance para el tipo de compromiso.

Puede verificar la integridad de una copia de este documento mediante la lectura del código QR adjunto o mediante el acceso a la dirección <https://ws050.juntadeandalucia.es/verificarFirma> indicando el código de VERIFICACIÓN

FIRMADO POR	RAQUEL MARIA ESPIN CRESPO	17/12/2024	
VERIFICACIÓN	Pk2jm6UYDU9J72AMTZUYRN3GET48NG	PÁG. 5088/9349	



Datos considerados para el Cálculo de la Carga Ganadera mínima y máxima del expediente

Recintos Determinados para el Cálculo de Garga Ganadera Máxima

REF.	REFERENCIA SIGPAC	CULTIVO	DESCRIPCIÓN CULTIVO	S/R	SUP. RESUELTA (ha)
5123490	18-091-033-00017-00001	62000	PASTOS PERMANENTES DE 5 O MAS AÑOS-SIN VARIEDAD	S	3,18
5123491	18-091-033-00016-00005	62000	PASTOS PERMANENTES DE 5 O MAS AÑOS-SIN VARIEDAD	S	4,93
5123492	18-091-033-00018-00002	62000	PASTOS PERMANENTES DE 5 O MAS AÑOS-SIN VARIEDAD	S	1,67
5123493	18-091-033-00017-00002	62000	PASTOS PERMANENTES DE 5 O MAS AÑOS-SIN VARIEDAD	S	15,90
5123515	18-028-002-00045-00010	62000	PASTOS PERMANENTES DE 5 O MAS AÑOS-SIN VARIEDAD	S	12,93
5123516	18-028-002-00035-00002	62000	PASTOS PERMANENTES DE 5 O MAS AÑOS-SIN VARIEDAD	S	7,22
5315538	18-091-032-00035-00012	62000	PASTOS PERMANENTES DE 5 O MAS AÑOS-SIN VARIEDAD	S	0,04
5315539	18-091-032-00035-00018	62000	PASTOS PERMANENTES DE 5 O MAS AÑOS-SIN VARIEDAD	S	0,86
5315552	18-091-032-00035-00028	62000	PASTOS PERMANENTES DE 5 O MAS AÑOS-SIN VARIEDAD	S	0,26
5315553	18-091-032-00035-00026	62000	PASTOS PERMANENTES DE 5 O MAS AÑOS-SIN VARIEDAD	S	0,00
5315554	18-091-032-00035-00030	62000	PASTOS PERMANENTES DE 5 O MAS AÑOS-SIN VARIEDAD	S	0,03
5315555	18-091-032-00035-00029	62000	PASTOS PERMANENTES DE 5 O MAS AÑOS-SIN VARIEDAD	S	0,02
5315556	18-091-032-00035-00032	62000	PASTOS PERMANENTES DE 5 O MAS AÑOS-SIN VARIEDAD	S	0,07
5315557	18-091-032-00035-00031	62000	PASTOS PERMANENTES DE 5 O MAS AÑOS-SIN VARIEDAD	S	0,10
5315558	18-091-032-00035-00033	62000	PASTOS PERMANENTES DE 5 O MAS AÑOS-SIN VARIEDAD	S	0,00
5315559	18-091-032-00035-00023	62000	PASTOS PERMANENTES DE 5 O MAS AÑOS-SIN VARIEDAD	S	0,00
5315560	18-091-032-00035-00035	62000	PASTOS PERMANENTES DE 5 O MAS AÑOS-SIN VARIEDAD	S	0,00
5315561	18-091-032-00035-00034	62000	PASTOS PERMANENTES DE 5 O MAS AÑOS-SIN VARIEDAD	S	0,00
5315562	18-091-032-00035-00025	62000	PASTOS PERMANENTES DE 5 O MAS AÑOS-SIN VARIEDAD	S	0,01
5315563	18-091-032-00035-00038	62000	PASTOS PERMANENTES DE 5 O MAS AÑOS-SIN VARIEDAD	S	0,00
5315564	18-091-032-00035-00024	62000	PASTOS PERMANENTES DE 5 O MAS AÑOS-SIN VARIEDAD	S	0,33
5315565	18-091-032-00035-00036	62000	PASTOS PERMANENTES DE 5 O MAS AÑOS-SIN VARIEDAD	S	0,11
1700000006665898	18-091-057-00001-00002	62000	PASTOS PERMANENTES DE 5 O MAS AÑOS-SIN VARIEDAD	S	6,08
1700000006665899	18-091-060-00023-00004	62000	PASTOS PERMANENTES DE 5 O MAS AÑOS-SIN VARIEDAD	S	0,00
1700000006665900	18-091-060-00023-00006	62000	PASTOS PERMANENTES DE 5 O MAS AÑOS-SIN VARIEDAD	S	0,38
1700000006665901	18-091-057-00001-00003	62000	PASTOS PERMANENTES DE 5 O MAS AÑOS-SIN VARIEDAD	S	1,47
1700000006665902	18-091-058-00017-00007	62000	PASTOS PERMANENTES DE 5 O MAS AÑOS-SIN VARIEDAD	S	2,40
1700000006665903	18-091-060-00030-00008	62000	PASTOS PERMANENTES DE 5 O MAS AÑOS-SIN VARIEDAD	S	0,13
1700000006665904	18-091-061-00004-00002	62000	PASTOS PERMANENTES DE 5 O MAS AÑOS-SIN VARIEDAD	R	0,24
1700000006665905	18-091-060-00030-00001	62000	PASTOS PERMANENTES DE 5 O MAS AÑOS-SIN VARIEDAD	S	15,00
1700000006665906	18-091-060-00030-00007	62000	PASTOS PERMANENTES DE 5 O MAS AÑOS-SIN VARIEDAD	S	0,52
1700000006665908	18-091-061-00003-00001	62000	PASTOS PERMANENTES DE 5 O MAS AÑOS-SIN VARIEDAD	R	0,39
1700000006665909	18-091-061-00003-00007	62000	PASTOS PERMANENTES DE 5 O MAS AÑOS-SIN VARIEDAD	R	0,19
1700000006665910	18-091-061-00026-00001	62000	PASTOS PERMANENTES DE 5 O MAS AÑOS-SIN VARIEDAD	R	0,44
1700000006665911	18-091-058-00017-00005	62000	PASTOS PERMANENTES DE 5 O MAS AÑOS-SIN VARIEDAD	S	0,71
1700000006665918	18-091-060-00026-00002	62000	PASTOS PERMANENTES DE 5 O MAS AÑOS-SIN VARIEDAD	S	0,88

(1) Superficie declarada admisible ajustada con la superficie comprometida.
 (2) Factor de penalización valorando el alcance para el tipo de compromiso.

Puede verificar la integridad de una copia de este documento mediante la lectura del código QR adjunto o mediante el acceso a la dirección <https://ws050.juntadeandalucia.es/verificarFirma> indicando el código de VERIFICACIÓN

FIRMADO POR	RAQUEL MARIA ESPIN CRESPO	17/12/2024	
VERIFICACIÓN	Pk2jm6UYDU9J72AMTZUYRN3GET48NG	PÁG. 5089/9349	



Datos considerados para el Cálculo de la Carga Ganadera mínima y máxima del expediente

Recintos Determinados para el Cálculo de Garga Ganadera Máxima

REF.	REFERENCIA SIGPAC	CULTIVO	DESCRIPCIÓN CULTIVO	SUP.	
				S/R	RESUELTA (ha)
170000006665919	18-091-060-00026-00003	62000	PASTOS PERMANENTES DE 5 O MAS AÑOS-SIN VARIEDAD	S	0,98
170000006665920	18-091-060-00008-00013	62000	PASTOS PERMANENTES DE 5 O MAS AÑOS-SIN VARIEDAD	S	0,48
170000006665921	18-091-060-00008-00012	62000	PASTOS PERMANENTES DE 5 O MAS AÑOS-SIN VARIEDAD	S	0,06
170000006665922	18-091-060-00027-00001	62000	PASTOS PERMANENTES DE 5 O MAS AÑOS-SIN VARIEDAD	S	0,98
170000006665923	18-091-060-00028-00003	62000	PASTOS PERMANENTES DE 5 O MAS AÑOS-SIN VARIEDAD	S	0,00
170000006665927	18-091-061-00028-00001	63000	PASTOS DE MENOS DE 5 AÑOS-SIN VARIEDAD	R	1,38
170000006665928	18-091-061-00080-00001	62000	PASTOS PERMANENTES DE 5 O MAS AÑOS-SIN VARIEDAD	R	0,08
170000006665929	18-091-061-00005-00002	62000	PASTOS PERMANENTES DE 5 O MAS AÑOS-SIN VARIEDAD	R	0,63
170000006665930	18-091-061-00027-00001	62000	PASTOS PERMANENTES DE 5 O MAS AÑOS-SIN VARIEDAD	R	0,80
170000006665931	18-091-060-00008-00002	62000	PASTOS PERMANENTES DE 5 O MAS AÑOS-SIN VARIEDAD	S	0,55
170000006665932	18-091-060-00008-00009	62000	PASTOS PERMANENTES DE 5 O MAS AÑOS-SIN VARIEDAD	S	0,03
170000006665935	18-091-060-00005-00001	62000	PASTOS PERMANENTES DE 5 O MAS AÑOS-SIN VARIEDAD	S	0,53
170000006665936	18-091-060-00004-00001	62000	PASTOS PERMANENTES DE 5 O MAS AÑOS-SIN VARIEDAD	S	4,56
170000006665937	18-091-060-00008-00010	62000	PASTOS PERMANENTES DE 5 O MAS AÑOS-SIN VARIEDAD	S	0,50
170000006665938	18-091-060-00008-00011	62000	PASTOS PERMANENTES DE 5 O MAS AÑOS-SIN VARIEDAD	S	0,43
170000006665939	18-091-059-00034-00001	62000	PASTOS PERMANENTES DE 5 O MAS AÑOS-SIN VARIEDAD	S	3,59
170000006665940	18-091-059-00034-00002	62000	PASTOS PERMANENTES DE 5 O MAS AÑOS-SIN VARIEDAD	S	0,09
170000006665941	18-091-060-00002-00001	62000	PASTOS PERMANENTES DE 5 O MAS AÑOS-SIN VARIEDAD	S	4,10
170000006665942	18-091-060-00007-00002	62000	PASTOS PERMANENTES DE 5 O MAS AÑOS-SIN VARIEDAD	S	1,10
170000006665943	18-091-059-00032-00003	62000	PASTOS PERMANENTES DE 5 O MAS AÑOS-SIN VARIEDAD	S	7,74
170000006665944	18-091-058-00017-00008	62000	PASTOS PERMANENTES DE 5 O MAS AÑOS-SIN VARIEDAD	S	0,42
170000006665945	18-091-059-00035-00002	62000	PASTOS PERMANENTES DE 5 O MAS AÑOS-SIN VARIEDAD	S	0,79
170000006665946	18-091-059-00035-00001	62000	PASTOS PERMANENTES DE 5 O MAS AÑOS-SIN VARIEDAD	S	2,15
170000006665948	18-091-060-00008-00018	62000	PASTOS PERMANENTES DE 5 O MAS AÑOS-SIN VARIEDAD	S	0,08
170000006665949	18-091-060-00008-00016	62000	PASTOS PERMANENTES DE 5 O MAS AÑOS-SIN VARIEDAD	S	0,01
170000006665951	18-091-059-00032-00006	62000	PASTOS PERMANENTES DE 5 O MAS AÑOS-SIN VARIEDAD	S	0,12
170000006665953	18-091-059-00032-00004	62000	PASTOS PERMANENTES DE 5 O MAS AÑOS-SIN VARIEDAD	S	0,64
170000006665954	18-091-060-00024-00001	62000	PASTOS PERMANENTES DE 5 O MAS AÑOS-SIN VARIEDAD	S	10,29
170000006665955	18-091-060-00023-00007	62000	PASTOS PERMANENTES DE 5 O MAS AÑOS-SIN VARIEDAD	S	0,00
170000006665956	18-091-060-00008-00014	62000	PASTOS PERMANENTES DE 5 O MAS AÑOS-SIN VARIEDAD	S	0,06
170000006665958	18-091-060-00028-00001	62000	PASTOS PERMANENTES DE 5 O MAS AÑOS-SIN VARIEDAD	S	6,32
170000006665961	18-091-060-00026-00001	62000	PASTOS PERMANENTES DE 5 O MAS AÑOS-SIN VARIEDAD	S	0,54
170000006665962	18-091-060-00023-00003	62000	PASTOS PERMANENTES DE 5 O MAS AÑOS-SIN VARIEDAD	S	9,08
170000006665963	18-091-060-00023-00002	62000	PASTOS PERMANENTES DE 5 O MAS AÑOS-SIN VARIEDAD	S	4,50

Incidencias de carga ganadera

INCIDENCIA DESCRIPCIÓN

4272 Verifica que las líneas de declaración de las Solicitudes Únicas no tienen solapes con la capa de Retroactividad Gráfica (ambas de la misma

(1) Superficie declarada admisible ajustada con la superficie comprometida.
 (2) Factor de penalización valorando el alcance para el tipo de compromiso.

Puede verificar la integridad de una copia de este documento mediante la lectura del código QR adjunto o mediante el acceso a la dirección <https://ws050.juntadeandalucia.es/verificarFirma> indicando el código de VERIFICACIÓN

FIRMADO POR	RAQUEL MARIA ESPIN CRESPO	17/12/2024	
VERIFICACIÓN	Pk2jm6UYDU9J72AMTZUYRN3GET48NG	PÁG. 5090/9349	



Datos considerados para el Cálculo de la Carga Ganadera mínima y máxima del expediente

campana) a nivel de expediente/línea de declaración gráfica de la solicitud.

Ref:170000006665918 Recinto:18-091-060-00026-00002 Cultivo: - Agregado de la referencia del recinto.:0 Zona de la referencia del recinto.:0 Superficie solapada.:0,64 Id. Incid.:5082173

(1) Superficie declarada admisible ajustada con la superficie comprometida.
(2) Factor de penalización valorando el alcance para el tipo de compromiso.

Puede verificar la integridad de una copia de este documento mediante la lectura del código QR adjunto o mediante el acceso a la dirección <https://ws050.juntadeandalucia.es/verificarFirma> indicando el código de VERIFICACIÓN

FIRMADO POR	RAQUEL MARIA ESPIN CRESPO	17/12/2024
VERIFICACIÓN	Pk2jm6UYDU9J72AMTZUYRN3GET48NG	PÁG. 5091/9349





APELLIDOS Y NOMBRE / RAZÓN SOCIAL

MONTALBAN LOPEZ MANUEL

NIF
***9801*

EXPEDIENTE
1149772

ANUALIDAD DE PAGO
1ª

IMPORTES POR ANUALIDAD

	2023	2024	2025	2026	2027
IMPORTE MÁXIMO SUBVENCIONABLE	2.799,90 €	2.799,90 €	2.799,90 €	2.333,23 €	2.333,23 €
IMPORTE MEDIO DE TRANSFERENCIA (€/ha)	259,49 €	259,49 €	259,49 €	216,24 €	216,24 €

RESUMEN DE UNIDADES

Cód	GRUPO DE PAGO	Sup. Dec. Admisible (ha)	Sup. Comprometida (ha)	Sup. ajustada compromiso (1) (ha)	% sobredec.	Sup. Resuelta (ha)	Importe Declarado	Importe Topado	Importe Resuelto	Importe tras sobredec.
422	FRUTALES SECANO	10,79		10,79	0,00	10,79	2.799,90	2.799,90	2.799,90	2.799,90
TOTAL		10,79	10,79	10,79		10,79	2.799,90	2.799,90	2.799,90	2.799,90

APLICACIÓN DE REDUCCIONES Y PENALIZACIONES

GRUPO DE PAGO	Importe Calculado	Importe prereduc.	Criterios de subvencionabilidad y compromisos	Presentación tardía	Omisión declaración	Condicionalidad	IMPORTE (Euros) RESUELTO
FRUTALES SECANO	2.799,90	2.799,90	0,00	0,00	0,00	0,00	2.799,90
TOTAL	2.799,90	2.799,90					2.799,90

RESUMEN DE PAGOS

	IMPORTE (Euros)			
	RESUELTO	FEADER	MAPA	CAPADR
FRUTALES SECANO - Pago realizado	2.799,90 €	2.379,92 €	274,67 €	145,31 €

RECINTOS RESUELTOS

REF.	REFERENCIA SIGPAC	CULTIVO	DESCRIPCIÓN CULTIVO	S/R	G.PAGO	PEND. MEDIA (%)	SUP. DEC. ADMISIBLE (ha)	SUP. COMPROM. (ha)	SUP. AJUSTADA COMPR.(1) (ha)	SUP. CONY. SIGPAC (ha)	SUP. CERTIE (ha)	SUP. CAMPO (ha)	SUP. CAMPO DETER. CULT. DECLARADO (ha)	SUP. DEC. REDUCIDA (ha)	SUP. RESUELTA (ha)
-532751	18-090-003-00013-006	104014	ALMENDROS-FERRAGNES	S	422	15,70	2,13	2,13	2,13		2,13			2,13	2,13
1700000005028328	18-090-003-00013-001	104014	ALMENDROS-FERRAGNES	S	422	17,10	2,57	2,57	2,57		2,57			2,57	2,57
1700000005028330	18-090-003-00015-001	104014	ALMENDROS-FERRAGNES	S	422	26,50	1,86	1,86	1,86		1,86			1,86	1,86
1700000005028331	18-090-003-00015-002	104014	ALMENDROS-FERRAGNES	S	422	18,80	4,23	4,23	4,23		4,23			4,23	4,23

(1) Superficie declarada admisible ajustada con la superficie comprometida.
(2) Factor de penalización valorando el alcance para el tipo de compromiso.

Puede verificar la integridad de una copia de este documento mediante la lectura del código QR adjunto o mediante el acceso a la dirección https://ws050.juntadeandalucia.es/verificarFirma indicando el código de VERIFICACIÓN			
FIRMADO POR	RAQUEL MARIA ESPIN CRESPO	17/12/2024	
VERIFICACIÓN	Pk2jm6UYDU9J72AMTZUYRN3GET48NG	PÁG. 5092/9349	



APELLIDOS Y NOMBRE / RAZÓN SOCIAL

MONTALVO GOMEZ OLGA MARIA

NIF
***7912*

EXPEDIENTE
1264014

ANUALIDAD DE PAGO
1ª

IMPORTE POR ANUALIDAD

	2023	2024	2025	2026	2027
IMPORTE MÁXIMO SUBVENCIONABLE	1.689,28 €	1.689,28 €	1.689,28 €	1.407,72 €	1.407,72 €
IMPORTE MEDIO DE TRANSFERENCIA (€/ha)	259,49 €	259,49 €	259,49 €	216,24 €	216,24 €

RESUMEN DE UNIDADES

Cód	GRUPO DE PAGO	Sup. Dec. Admisible (ha)	Sup. Comprometida (ha)	Sup. ajustada compromiso (1) (ha)	% sobredec.	Sup. Resuelta (ha)	Importe Declarado	Importe Topado	Importe Resuelto	Importe tras sobredec.
422	FRUTALES SECANO	6,51		6,51	0,00	6,51	1.689,28	1.689,28	1.689,28	1.689,28
TOTAL		6,51	6,51	6,51		6,51	1.689,28	1.689,28	1.689,28	1.689,28

APLICACIÓN DE REDUCCIONES Y PENALIZACIONES

GRUPO DE PAGO	Importe Calculado	Importe prereduc.	Criterios de subvencionabilidad y compromisos	Presentación tardía	Omisión declaración	Condicionalidad	IMPORTE (Euros) RESUELTO
FRUTALES SECANO	1.689,28	1.689,28	0,00	0,00	0,00	0,00	1.689,28
TOTAL	1.689,28	1.689,28					1.689,28

RESUMEN DE PAGOS

	IMPORTE (Euros)			
	RESUELTO	FEADER	MAPA	CAPADR
FRUTALES SECANO - Pago realizado	1.689,28 €	1.435,89 €	165,72 €	87,67 €

RECINTOS RESUELTOS

REF.	REFERENCIA SIGPAC	CULTIVO	DESCRIPCIÓN CULTIVO	S/R G.PAGO	PEND. MEDIA (%)	SUP. DEC. ADMISIBLE (ha)	SUP. COMPROM. (ha)	SUP. AJUSTADA COMPROM. (1) (ha)	SUP. CONY. SIGPAC (ha)	SUP. CERTIE (ha)	SUP. CAMPO (ha)	SUP. CAMPO DETER. CULT. DECLARADO (ha)	SUP. DEC. REDUCIDA (ha)	SUP. RESUELTA (ha)
-1132616	18-100-012-00014-003	104020	ALMENDROS-GUARA	S 422	8,20	0,13	0,13	0,13		0,13			0,13	0,13
-1132615	18-100-012-00014-001	104020	ALMENDROS-GUARA	S 422	6,40	0,94	0,94	0,94		0,94			0,94	0,94
-1132614	18-100-013-00438-001	104020	ALMENDROS-GUARA	S 422	6,80	0,28	0,28	0,28		0,28			0,28	0,28
-1129746	18-047-005-00551-001	104020	ALMENDROS-GUARA	S 422	6,90	0,44	0,44	0,44		0,44			0,44	0,44
5313610	18-047-004-00214-001	104020	ALMENDROS-GUARA	S 422	27,90	0,52	0,52	0,52		0,52			0,52	0,52
170000006914009	18-047-005-00645-001	104022	ALMENDROS-LARGUETA	S 422	17,50	0,23	0,23	0,23		0,23			0,23	0,23
170000006914010	18-047-004-00025-001	104020	ALMENDROS-GUARA	S 422	6,80	2,13	2,13	2,13		2,13			2,13	2,13
170000006914012	18-047-005-00142-001	104020	ALMENDROS-GUARA	S 422	5,20	0,69	0,69	0,69		0,69			0,69	0,69
170000006914015	18-100-013-00437-001	104022	ALMENDROS-LARGUETA	S 422	7,30	1,15	1,15	1,15		1,15			1,15	1,15

(1) Superficie declarada admisible ajustada con la superficie comprometida.
(2) Factor de penalización valorando el alcance para el tipo de compromiso.

Puede verificar la integridad de una copia de este documento mediante la lectura del código QR adjunto o mediante el acceso a la dirección <https://ws050.juntadeandalucia.es/verificarFirma> indicando el código de VERIFICACIÓN

FIRMADO POR

RAQUEL MARIA ESPIN CRESPO

17/12/2024

VERIFICACIÓN

Pk2jm6UYDU9J72AMTZUYRN3GET48NG

PÁG. 5093/9349





APELLIDOS Y NOMBRE / RAZÓN SOCIAL
MONTEADENTRO, S.L.

NIF
***0755*

EXPEDIENTE
1284855

ANUALIDAD DE PAGO
1ª

IMPORTE POR ANUALIDAD

	2023	2024	2025	2026	2027
IMPORTE MÁXIMO SUBVENCIONABLE	1.457,65 €	1.457,65 €	1.457,65 €	1.214,71 €	1.214,71 €
IMPORTE MEDIO DE TRANSFERENCIA (€/ha)	297,48 €	297,48 €	297,48 €	247,90 €	247,90 €

RESUMEN DE UNIDADES

Cód	GRUPO DE PAGO	Sup. Dec. Admisible (ha)	Sup. Comprometida (ha)	Sup. ajustada compromiso (1) (ha)	% sobredec.	Sup. Resuelta (ha)	Importe Declarado	Importe Topado	Importe Resuelto	Importe tras sobredec.
419	OLIVAR	4,90		4,90	0,00	4,90	1.457,65	1.457,65	1.457,65	1.457,65
TOTAL		4,90	4,90	4,90		4,90	1.457,65	1.457,65	1.457,65	1.457,65

APLICACIÓN DE REDUCCIONES Y PENALIZACIONES

GRUPO DE PAGO	Importe Calculado	Importe prereduc.	Importe subvencionabilidad y compromisos	Presentación tardía	Omisión declaración	Condicionalidad	IMPORTE (Euros) RESUELTO
OLIVAR	1.457,65		0,00	0,00	0,00	0,00	1.457,65
TOTAL	1.457,65	1.457,65					1.457,65

RESUMEN DE PAGOS

	IMPORTE (Euros)			
	RESUELTO	FEADER	MAPA	CAPADR
OLIVAR - Pago realizado	1.457,65 €	1.239,00 €	143,00 €	75,65 €

RECINTOS RESUELTOS

REF.	REFERENCIA SIGPAC	CULTIVO	DESCRIPCIÓN CULTIVO	S/R G.PAGO	PEND. MEDIA (%)	SUP. DEC. ADMISIBLE (ha)	SUP. COMPROM. (ha)	SUP. AJUSTADA COMPR.(1) (ha)	SUP. CONY. SIGPAC (ha)	SUP. CERTIE (ha)	SUP. CAMPO (ha)	SUP. CAMPO DETER. CULT. DECLARADO (ha)	SUP. DEC. REDUCIDA (ha)	SUP. RESUELTA (ha)
-994238	14-055-004-00004-001	101010	OLIVAR-PICUAL	S 419	8,70	0,12	0,12	0,12		0,12			0,12	0,12
-989087	14-055-004-00003-002	101010	OLIVAR-PICUAL	S 419	9,00	0,36	0,36	0,36		0,36			0,36	0,36
-989022	14-055-005-00062-004	101010	OLIVAR-PICUAL	S 419	11,80	2,91	2,91	2,91		2,91			2,91	2,91
-117492	14-055-002-80004-004	101010	OLIVAR-PICUAL	S 419	7,40	0,06	0,06	0,06		0,06			0,06	0,06
1700000002739650	14-055-002-00296-001	101010	OLIVAR-PICUAL	S 419	33,50	0,27	0,27	0,27		0,27			0,27	0,27
1700000002739651	14-055-002-00362-003	101010	OLIVAR-PICUAL	S 419	4,80	0,12	0,12	0,12		0,12			0,12	0,12
1700000002739652	14-055-002-00372-001	101010	OLIVAR-PICUAL	S 419	2,00	0,38	0,38	0,38		0,38			0,38	0,38
1700000002739653	14-055-002-00375-001	101138	OLIVAR-HOJIBLANCA	S 419	3,20	0,65	0,65	0,65		0,65			0,65	0,65
1700000002739654	14-055-002-00400-001	101138	OLIVAR-HOJIBLANCA	S 419	10,60	0,03	0,03	0,03		0,03			0,03	0,03

(1) Superficie declarada admisible ajustada con la superficie comprometida.
(2) Factor de penalización valorando el alcance para el tipo de compromiso.

Puede verificar la integridad de una copia de este documento mediante la lectura del código QR adjunto o mediante el acceso a la dirección <https://ws050.juntadeandalucia.es/verificarFirma> indicando el código de VERIFICACIÓN

FIRMADO POR

RAQUEL MARIA ESPIN CRESPO

17/12/2024

VERIFICACIÓN

Pk2jm6UYDU9J72AMTZUYRN3GET48NG

PÁG. 5094/9349





APELLIDOS Y NOMBRE / RAZÓN SOCIAL

MONTENEGRO TORRES JOAQUINA

NIF
***2002*

EXPEDIENTE
1210783

ANUALIDAD DE PAGO
1ª

IMPORTES POR ANUALIDAD

	2023	2024	2025	2026	2027
IMPORTE MÁXIMO SUBVENCIONABLE	11.899,20 €	11.899,20 €	11.899,20 €	9.916,00 €	9.916,00 €
IMPORTE MEDIO DE TRANSFERENCIA (€/ha)	297,48 €	297,48 €	297,48 €	247,90 €	247,90 €

RESUMEN DE UNIDADES

Cód	GRUPO DE PAGO	Sup. Dec. Admisible (ha)	Sup. Comprometida (ha)	Sup. ajustada compromiso (1) (ha)	% sobredec.	Sup. Resuelta (ha)	Importe Declarado	Importe Topado	Importe Resuelto	Importe tras sobredec.
419	OLIVAR	46,87		40,00	0,00	40,00	11.899,20	11.899,20	11.899,20	11.899,20
TOTAL		46,87	40,00	40,00		40,00	11.899,20	11.899,20	11.899,20	11.899,20

APLICACIÓN DE REDUCCIONES Y PENALIZACIONES

GRUPO DE PAGO	Importe Calculado	Importe prereduc.	Criterios de subvencionabilidad y compromisos	Presentación tardía	Omisión declaración	Condicionabilidad	IMPORTE (Euros) RESUELTO
OLIVAR	11.899,20	11.899,20	0,00	0,00	0,00	0,00	11.899,20
TOTAL	11.899,20	11.899,20					11.899,20

RESUMEN DE PAGOS

	IMPORTE (Euros)			
	RESUELTO	FEADER	MAPA	CAPADR
OLIVAR - Pago realizado	11.899,20 €	10.114,32 €	1.167,31 €	617,57 €

RECINTOS RESUELTOS

REF.	REFERENCIA SIGPAC	CULTIVO	DESCRIPCIÓN CULTIVO	S/R G.PAGO	PEND. MEDIA (%)	SUP. DEC. ADMISIBLE (ha)	SUP. COMPROM. (ha)	SUP. AJUSTADA COMPR.(1) (ha)	SUP. CONY. SIGPAC (ha)	SUP. CERTIE (ha)	SUP. CAMPO (ha)	SUP. CAMPO DETER. CULT. DECLARADO (ha)	SUP. DEC. REDUCIDA (ha)	SUP. RESUELTA (ha)
-1374314	29-017-058-00028-001	101138	OLIVAR-HOJIBLANCA	S 419	10,50	0,04	0,04	0,04		0,04			0,04	0,04
-1374313	29-017-058-00028-001	101138	OLIVAR-HOJIBLANCA	S 419	10,50	0,48	0,48	0,48		0,48			0,48	0,48
1700000003562166	29-017-035-00117-002	101138	OLIVAR-HOJIBLANCA	S 419	17,40	1,79	1,79	1,79		1,79			1,79	1,79
1700000003562168	29-017-058-00028-001	101138	OLIVAR-HOJIBLANCA	S 419	10,50	1,61	1,61	1,61		1,61			1,61	1,61
1700000003562169	29-017-058-00029-001	101138	OLIVAR-HOJIBLANCA	S 419	11,20	0,07	0,07	0,07		0,07			0,07	0,07
1700000003562170	29-017-058-00036-001	101138	OLIVAR-HOJIBLANCA	S 419	6,30	1,34	1,34	1,34		1,34			1,34	1,34
1700000004794867	18-014-014-00050-010	101010	OLIVAR-PICUAL	S 419	19,70	35,14	35,14	35,14		35,14			35,14	35,14
1700000004794868	29-017-054-00054-001	101010	OLIVAR-PICUAL	S 419	5,40	6,40	6,40	6,40		6,40			6,40	6,40

INCIDENCIAS

INCIDENCIA DESCRIPCIÓN

- 100412 Número de hectáreas validadas inferior a la superficie mínima permitida por el grupo de cultivo (Anexo I. Criterios de Subvencionabilidad. Orden 28 de marzo de 2023).
Sup. Resuelta:0 Grupo de Pago:FRUTALES SECANO
- 100413 Recinto perteneciente a grupo de cultivo que no cumple con la superficie mínima requerida (Anexo I. Criterios de Subvencionabilidad. Orden 28 de marzo de 2023).
Ref:1700000004794869 Recinto:18-014-014-00050-0009 Cultivo:104007 ALMENDROS-COMUNA Secano Sup. Declarada:9,62 Superficie Resolver:9,62
Ref:1700000004794870 Recinto:18-014-014-00050-00026 Cultivo:104007 ALMENDROS-COMUNA Secano Sup. Declarada:8,67 Superficie Resolver:8,67

(1) Superficie declarada admisible ajustada con la superficie comprometida.
(2) Factor de penalización valorando el alcance para el tipo de compromiso.

Puede verificar la integridad de una copia de este documento mediante la lectura del código QR adjunto o mediante el acceso a la dirección <https://ws050.juntadeandalucia.es/verificarFirma> indicando el código de VERIFICACIÓN

FIRMADO POR

RAQUEL MARIA ESPIN CRESPO

17/12/2024

VERIFICACIÓN

Pk2jm6UYDU9J72AMTZUYRN3GET48NG

PÁG. 5095/9349





APELLIDOS Y NOMBRE / RAZÓN SOCIAL

MONTERO Y CHACON CB

NIF
***4913*

EXPEDIENTE
1088479

ANUALIDAD DE PAGO
1ª

IMPORTES POR ANUALIDAD

	2023	2024	2025	2026	2027
IMPORTE MÁXIMO SUBVENCIONABLE	1.002,51 €	1.002,51 €	1.002,51 €	835,42 €	835,42 €
IMPORTE MEDIO DE TRANSFERENCIA (€/ha)	297,48 €	297,48 €	297,48 €	247,90 €	247,90 €

RESUMEN DE UNIDADES

Cód	GRUPO DE PAGO	Sup. Dec. Admisible (ha)	Sup. Comprometida (ha)	Sup. ajustada compromiso (1) (ha)	% sobredec.	Sup. Resuelta (ha)	Importe Declarado	Importe Topado	Importe Resuelto	Importe tras sobredec.
419	OLIVAR	3,37		3,37	0,00	3,37	1.002,51	1.002,51	1.002,51	1.002,51
TOTAL		3,37	3,37	3,37		3,37	1.002,51	1.002,51	1.002,51	1.002,51

APLICACIÓN DE REDUCCIONES Y PENALIZACIONES

GRUPO DE PAGO	Importe Calculado	Importe prereduc.	Criterios de subvencionabilidad y compromisos	Presentación tardía	Omisión declaración	Condicionalidad	IMPORTE (Euros) RESUELTO
OLIVAR	1.002,51	1.002,51	0,00	0,00	1,00	0,00	992,48
TOTAL	1.002,51	1.002,51					992,48

RESUMEN DE PAGOS

	IMPORTE (Euros)			
	RESUELTO	FEADER	MAPA	CAPADR
OLIVAR - Pago realizado	992,48 €	843,61 €	97,36 €	51,51 €

RECINTOS RESUELTOS

REF.	REFERENCIA SIGPAC	CULTIVO	DESCRIPCIÓN CULTIVO	S/R	G.PAGO	PEND. MEDIA (%)	SUP. DEC. ADMISIBLE (ha)	SUP. COMPROM. (ha)	SUP. AJUSTADA COMPR.(1) (ha)	SUP. CONY. SIGPAC (ha)	SUP. CERTIE (ha)	SUP. CAMPO (ha)	SUP. CAMPO DETER. CULT. DECLARADO (ha)	SUP. DEC. REDUCIDA (ha)	SUP. RESUELTA (ha)
5562663	18-062-001-00073-002	101138	OLIVAR-HOJIBLANCA	S	419	11,60	3,37	3,37	3,37		3,37			3,37	3,37

INCIDENCIAS

INCIDENCIA DESCRIPCIÓN

- 256 Solicitud con recintos no declarados en campaña actual con una reducción por omisión de superficie superior al 3%
CÓDIGO PARA EL PORCENTAJE DE REDUCCIÓN POR OMISIÓN QUE CORRESPONDE A LA SOLICITUD:1
- 100411 Recinto no admisible por no estar asociado en SIGGAN a una explotación ganadera (Artículo 10 de la Orden de 28 de marzo de 2023).
Ref:1700000005246539 Recinto:18-149-020-00185-00001 Cultivo:62000 PASTOS PERMANENTES DE 5 O MAS AÑOS-SIN VARIEDAD Secano
- 100421 Recinto declarado por error para una operación de la 6503, que se ha corregido de oficio marcando la operación correcta, de acuerdo con la fecha de inscripción del recinto en la producción ecológica.
Ref:5562663 Recinto:18-062-001-00073-00002 Cultivo:101138 OLIVAR-HOJIBLANCA Secano
Ref:1700000005246539 Recinto:18-149-020-00185-00001 Cultivo:62000 PASTOS PERMANENTES DE 5 O MAS AÑOS-SIN VARIEDAD Secano
- 100424 Solicita recinto que no está comprometido para la operación.
Ref:1700000005246539 Recinto:18-149-020-00185-00001 Cultivo:62000 PASTOS PERMANENTES DE 5 O MAS AÑOS-SIN VARIEDAD Secano

(1) Superficie declarada admisible ajustada con la superficie comprometida.
(2) Factor de penalización valorando el alcance para el tipo de compromiso.

Puede verificar la integridad de una copia de este documento mediante la lectura del código QR adjunto o mediante el acceso a la dirección <https://ws050.juntadeandalucia.es/verificarFirma> indicando el código de VERIFICACIÓN

FIRMADO POR

RAQUEL MARIA ESPIN CRESPO

17/12/2024

VERIFICACIÓN

Pk2jm6UYDU9J72AMTZUYRN3GET48NG

PÁG. 5096/9349



**APELLIDOS Y NOMBRE / RAZÓN SOCIAL**

MONTES PINTOR ANTONIO

NIF

***2054*

EXPEDIENTE

1144176

ANUALIDAD DE PAGO

1ª

IMPORTE POR ANUALIDAD

	2023	2024	2025	2026	2027
IMPORTE MÁXIMO SUBVENCIONABLE	1.245,55 €	1.245,55 €	1.245,55 €	1.037,95 €	1.037,95 €
IMPORTE MEDIO DE TRANSFERENCIA (€/ha)	259,49 €	259,49 €	259,49 €	216,24 €	216,24 €

RESUMEN DE UNIDADES

Cód	GRUPO DE PAGO	Sup. Dec. Admisible (ha)	Sup. Comprometida (ha)	Sup. ajustada compromiso (1) (ha)	% sobredec.	Sup. Resuelta (ha)	Importe Declarado	Importe Topado	Importe Resuelto	Importe tras sobredec.
422	FRUTALES SECANO	4,80		4,80	0,00	4,80	1.245,55	1.245,55	1.245,55	1.245,55
TOTAL		4,80	4,80	4,80		4,80	1.245,55	1.245,55	1.245,55	1.245,55

APLICACIÓN DE REDUCCIONES Y PENALIZACIONES

GRUPO DE PAGO	Importe Calculado	Importe prereduc.	Importe subvencionabilidad y compromisos	Presentación tardía	Omisión declaración	Condicionalidad	IMPORTE (Euros) RESUELTO
FRUTALES SECANO	1.245,55	1.245,55	0,00	0,00	0,00	0,00	1.245,55
TOTAL	1.245,55	1.245,55					1.245,55

RESUMEN DE PAGOS**IMPORTE (Euros)**

FRUTALES SECANO - Pago realizado	RESUELTO	FEADER	MAPA	CAPADR
	1.245,55 €	1.058,72 €	122,19 €	64,64 €

RECINTOS RESUELTOS

REF.	REFERENCIA SIGPAC	CULTIVO	DESCRIPCIÓN CULTIVO	S/R G.PAGO	PEND. MEDIA (%)	SUP. DEC. ADMISIBLE (ha)	SUP. COMPROM. (ha)	SUP. AJUSTADA COMPR.(1) (ha)	SUP. CONY. SIGPAC (ha)	SUP. CERTIE (ha)	SUP. CAMPO (ha)	SUP. CAMPO DETER. CULT. DECLARADO (ha)	SUP. DEC. REDUCIDA (ha)	SUP. RESUELTA (ha)
5289778	18-007-017-00440-003	104007	ALMENDROS-COMUNA	S 422	22,50	0,05	0,05	0,05		0,05			0,05	0,05
5289811	18-007-004-00372-005	104007	ALMENDROS-COMUNA	S 422	50,40	0,20	0,20	0,20		0,20			0,20	0,20
5289831	18-005-019-00088-004	104007	ALMENDROS-COMUNA	S 422	46,80	0,92	0,92	0,92		0,92			0,92	0,92
1700000005398691	18-007-004-00371-001	104007	ALMENDROS-COMUNA	S 422	31,70	0,69	0,69	0,69		0,69			0,69	0,69
1700000005398693	18-007-006-00397-002	104007	ALMENDROS-COMUNA	S 422	37,10	1,04	1,04	1,04		1,04			1,04	1,04
1700000005398694	18-007-006-00241-001	104007	ALMENDROS-COMUNA	S 422	31,60	0,35	0,35	0,35		0,35			0,35	0,35
1700000005398695	18-007-017-00464-001	104007	ALMENDROS-COMUNA	S 422	40,70	0,25	0,25	0,25		0,25			0,25	0,25
1700000005398696	18-007-017-00466-003	104007	ALMENDROS-COMUNA	S 422	43,90	0,90	0,90	0,90		0,90			0,90	0,90
1700000005398697	18-007-006-00368-001	104007	ALMENDROS-COMUNA	S 422	32,90	0,27	0,27	0,27		0,27			0,27	0,27
1700000005398698	18-007-006-00231-002	104007	ALMENDROS-COMUNA	S 422	37,30	0,13	0,13	0,13		0,13			0,13	0,13

(1) Superficie declarada admisible ajustada con la superficie comprometida.
(2) Factor de penalización valorando el alcance para el tipo de compromiso.Puede verificar la integridad de una copia de este documento mediante la lectura del código QR adjunto o mediante el acceso a la dirección <https://ws050.juntadeandalucia.es/verificarFirma> indicando el código de VERIFICACIÓN

FIRMADO POR

RAQUEL MARIA ESPIN CRESPO

17/12/2024

VERIFICACIÓN

Pk2jm6UYDU9J72AMTZUYRN3GET48NG

PÁG. 5097/9349





APELLIDOS Y NOMBRE / RAZÓN SOCIAL

Moraleda Navas Juan José

NIF
***7187*

EXPEDIENTE
1255879

ANUALIDAD DE PAGO
1ª

IMPORTES POR ANUALIDAD

	2023	2024	2025	2026	2027
IMPORTE MÁXIMO SUBVENCIONABLE	581,26 €	581,26 €	581,26 €	484,38 €	484,38 €
IMPORTE MEDIO DE TRANSFERENCIA (€/ha)	259,49 €	259,49 €	259,49 €	216,24 €	216,24 €

RESUMEN DE UNIDADES

Cód	GRUPO DE PAGO	Sup. Dec. Admisible (ha)	Sup. Comprometida (ha)	Sup. ajustada compromiso (1) (ha)	% sobredec.	Sup. Resuelta (ha)	Importe Declarado	Importe Topado	Importe Resuelto	Importe tras sobredec.
422	FRUTALES SECANO	2,24		2,24	0,00	2,24	581,26	581,26	581,26	581,26
TOTAL		2,24	2,24	2,24		2,24	581,26	581,26	581,26	581,26

APLICACIÓN DE REDUCCIONES Y PENALIZACIONES

GRUPO DE PAGO	Importe Calculado	Importe prereduc.	Criterios de subvencionabilidad y compromisos	Presentación tardía	Omisión declaración	Condicionalidad	IMPORTE (Euros) RESUELTO
FRUTALES SECANO	581,26	581,26	0,00	0,00	0,00	0,00	581,26
TOTAL	581,26	581,26					581,26

RESUMEN DE PAGOS

	IMPORTE (Euros)			
	RESUELTO	FEADER	MAPA	CAPADR
FRUTALES SECANO - Pago realizado	581,26 €	494,07 €	57,02 €	30,17 €

RECINTOS RESUELTOS

REF.	REFERENCIA SIGPAC	CULTIVO	DESCRIPCIÓN CULTIVO	S/R G.PAGO	PEND. MEDIA (%)	SUP. DEC. ADMISIBLE (ha)	SUP. COMPROM. (ha)	SUP. AJUSTADA COMPR.(1) (ha)	SUP. CONY. SIGPAC (ha)	SUP. CERTIE (ha)	SUP. CAMPO (ha)	SUP. CAMPO DETER. CULT. DECLARADO (ha)	SUP. DEC. REDUCIDA (ha)	SUP. RESUELTA (ha)
-1271491	18-191-012-00015-006	104010	ALMENDROS-DESMAYO ROJO	S 422	19,10	0,27	0,27	0,27		0,27			0,27	0,27
-1251927	18-191-012-00015-005	104010	ALMENDROS-DESMAYO ROJO	S 422	26,40	0,28	0,28	0,28		0,28			0,28	0,28
5537928	18-191-012-00036-001	104010	ALMENDROS-DESMAYO ROJO	S 422	25,10	1,69	1,69	1,69		1,69			1,69	1,69

INCIDENCIAS

INCIDENCIA DESCRIPCIÓN

- 100402 Recinto solicitado no forma parte de ningún organismo de control autorizado para la producción ecológica en Andalucía o fecha de inscripción posterior al plazo establecido (Anexo I. Criterios de Subvencionabilidad. Orden 28 de marzo de 2023).
Ref:5305550 Recinto:18-066-501-20005-00002 Cultivo:101010 OLIVAR-PICUAL Secano
Ref:-1251917 Recinto:18-191-012-00015-00003 Cultivo:8030 AVENA-PREVISION Secano
- 100424 Solicita recinto que no está comprometido para la operación.
Ref:5305550 Recinto:18-066-501-20005-00002 Cultivo:101010 OLIVAR-PICUAL Secano
Ref:-1251917 Recinto:18-191-012-00015-00003 Cultivo:8030 AVENA-PREVISION Secano

(1) Superficie declarada admisible ajustada con la superficie comprometida.
(2) Factor de penalización valorando el alcance para el tipo de compromiso.

Puede verificar la integridad de una copia de este documento mediante la lectura del código QR adjunto o mediante el acceso a la dirección <https://ws050.juntadeandalucia.es/verificarFirma> indicando el código de VERIFICACIÓN

FIRMADO POR

RAQUEL MARIA ESPIN CRESPO

17/12/2024

VERIFICACIÓN

Pk2jm6UYDU9J72AMTZUYRN3GET48NG

PÁG. 5098/9349





<u>APELLIDOS Y NOMBRE / RAZÓN SOCIAL</u>	<u>NIF</u>	<u>EXPEDIENTE</u>	<u>ANUALIDAD DE PAGO</u>		
MORALEDA SANCHEZ JOSE	***4709*	1226044	1ª		
IMPORTE POR ANUALIDAD					
	2023	2024	2025	2026	2027
IMPORTE MÁXIMO SUBVENCIONABLE	5.166,74 €	5.166,74 €	4.580,68 €	4.305,52 €	4.305,52 €
IMPORTE MEDIO DE TRANSFERENCIA (€/ha)	207,25 €	207,25 €	183,74 €	172,70 €	172,70 €

<u>RESUMEN DE UNIDADES</u>		<u>Sup. Dec. Admisible (ha)</u>	<u>Sup. Comprometida (ha)</u>	<u>Sup. ajustada compromiso (1) (ha)</u>	<u>% sobredecc.</u>	<u>Sup. Resuelta (ha)</u>	<u>Importe Declarado</u>	<u>Importe Topado</u>	<u>Importe Resuelto</u>	<u>Importe tras sobredecc.</u>
Cód	GRUPO DE PAGO									
416	HERBÁCEOS	19,38		19,38	0,00	19,38	3.515,73	3.515,73	3.515,73	3.515,73
419	OLIVAR	5,55		5,55	0,00	5,55	1.651,01	1.651,01	1.651,01	1.651,01
TOTAL		24,93	24,93	24,93		24,93	5.166,74	5.166,74	5.166,74	5.166,74

<u>APLICACIÓN DE REDUCCIONES Y PENALIZACIONES</u>		<u>Importe Calculado</u>	<u>Importe prereduc.</u>	<u>Criterios de subvencionabilidad y compromisos</u>	<u>Presentación tardía</u>	<u>Omisión declaración</u>	<u>Condicionidad</u>	<u>IMPORTE (Euros) RESUELTO</u>
GRUPO DE PAGO								
HERBÁCEOS		3.515,73	3.515,73	0,00	0,00	1,00	0,00	3.480,57
OLIVAR		1.651,01	1.651,01	0,00	0,00	1,00	0,00	1.634,50
TOTAL		5.166,74	5.166,74					5.115,07

<u>RESUMEN DE PAGOS</u>		<u>IMPORTE (Euros)</u>			
		<u>RESUELTO</u>	<u>FEADER</u>	<u>MAPA</u>	<u>CAPADR</u>
HERBÁCEOS - Pago realizado		3.480,57 €	2.958,48 €	341,44 €	180,65 €
OLIVAR - Pago realizado		1.634,50 €	1.389,33 €	160,34 €	84,83 €
TOTAL		5.115,07 €	4.347,81 €	501,78 €	265,48 €

<u>RECINTOS RESUELTOS</u>		<u>PEND. MEDIA (%)</u>	<u>SUP. DEC. ADMISIBLE (ha)</u>	<u>SUP. COMPROM. (ha)</u>	<u>SUP. AJUSTADA COMPROM. (1) (ha)</u>	<u>SUP. CONV. SIGPAC (ha)</u>	<u>SUP. CERTIF. (ha)</u>	<u>SUP. CAMPO (ha)</u>	<u>SUP. CAMPO DETER. CULT. DECLARADO (ha)</u>	<u>SUP. DEC. REDUCIDA (ha)</u>	<u>SUP. RESUELTA (ha)</u>
REE	REFERENCIA SIGPAC	CULTIVO	DESCRIPCIÓN CULTIVO	S/R	G.PAGO						
-1608045	18-155-005-00089-001	5065	CEBADA-HISPANIC	S	416	16,70	1,60	1,60	11,66	1,60	1,60
-504178	18-155-006-00112-005	1000	TRIGO BLANDO-SIN VARIEDAD	S	416	10,50	0,75	0,75	0,99	0,75	0,75
4611005	18-155-005-00142-004	5000	CEBADA-SIN VARIEDAD	S	416	19,80	0,70	0,70	0,70	0,70	0,70
5079360	18-191-001-00085-006	8030	AVENA-PREVISION	S	416	11,20	0,45	0,45	0,45	0,45	0,45
5479675	18-155-005-00142-006	5000	CEBADA-SIN VARIEDAD	S	416	30,60	0,19	0,19	0,19	0,19	0,19
5538246	18-155-005-00142-005	5000	CEBADA-SIN VARIEDAD	S	416	25,50	0,11	0,11	0,11	0,11	0,11
1700000006857271	18-155-006-00112-005	1000	TRIGO BLANDO-SIN VARIEDAD	S	416	10,50	14,86	14,86	19,61	14,86	14,86
1700000006857273	18-155-005-00142-003	5000	CEBADA-SIN VARIEDAD	S	416	18,80	0,72	0,72	0,72	0,72	0,72
-89870	18-155-005-00086-028	101010	OLIVAR-PICUAL	S	419	9,30	0,36	0,36	0,36	0,36	0,36
1700000006857239	18-155-005-00086-026	101010	OLIVAR-PICUAL	S	419	10,90	2,70	2,70	2,71	2,70	2,70
1700000006857270	18-155-005-00086-027	101010	OLIVAR-PICUAL	S	419	8,60	2,49	2,49	2,49	2,49	2,49

(1) Superficie declarada admisible ajustada con la superficie comprometida.
 (2) Factor de penalización valorando el alcance para el tipo de compromiso.

Puede verificar la integridad de una copia de este documento mediante la lectura del código QR adjunto o mediante el acceso a la dirección https://ws050.juntadeandalucia.es/verificarFirma indicando el código de VERIFICACIÓN			
FIRMADO POR	RAQUEL MARIA ESPIN CRESPO	17/12/2024	
VERIFICACIÓN	Pk2jm6UYDU9J72AMTZUYRN3GET48NG	PÁG. 5099/9349	




INCIDENCIAS

INCIDENCIA DESCRIPCIÓN

- 256 Solicitud con recintos no declarados en campaña actual con una reducción por omisión de superficie superior al 3%
CÓDIGO PARA EL PORCENTAJE DE REDUCCIÓN POR OMISIÓN QUE CORRESPONDE A LA SOLICITUD:1
- 8200 Línea de declaración monitorizada con resultado no admisible
Ref:-504171 Recinto:18-155-006-00112-00005 Cultivo:5000 CEBADA-SIN VARIEDAD
- 100412 Número de hectáreas validadas inferior a la superficie mínima permitida por el grupo de cultivo (Anexo I. Criterios de Subvencionabilidad. Orden 28 de marzo de 2023).
Sup. Resuelta:0 Grupo de Pago:FRUTALES SECANO
- 100413 Recinto perteneciente a grupo de cultivo que no cumple con la superficie mínima requerida (Anexo I. Criterios de Subvencionabilidad. Orden 28 de marzo de 2023).
Ref:5079356 Recinto:18-191-001-00005-00001 Cultivo:104010 ALMENDROS-DESMAYO ROJO Secano Sup. Declarada:6,02 Superficie Resolver:6,02
Ref:5079358 Recinto:18-191-001-00085-00003 Cultivo:104010 ALMENDROS-DESMAYO ROJO Secano Sup. Declarada:2,14 Superficie Resolver:2,14
Ref:5538334 Recinto:18-191-012-00034-00001 Cultivo:104010 ALMENDROS-DESMAYO ROJO Secano Sup. Declarada:3,35 Superficie Resolver:3,35
Ref:5120595 Recinto:18-191-012-00039-00001 Cultivo:104022 ALMENDROS-LARGUETA Secano Sup. Declarada:2,76 Superficie Resolver:2,76
- 100421 Recinto declarado por error para una operación de la 6503, que se ha corregido de oficio marcando la operación correcta, de acuerdo con la fecha de inscripción del recinto en la producción ecológica.
Ref:1700000006857273 Recinto:18-155-005-00142-00003 Cultivo:5000 CEBADA-SIN VARIEDAD Secano
Ref:4611005 Recinto:18-155-005-00142-00004 Cultivo:5000 CEBADA-SIN VARIEDAD Secano
Ref:5079360 Recinto:18-191-001-00085-00006 Cultivo:8030 AVENA-PREVISION Secano
- 100424 Solicita recinto que no está comprometido para la operación.
Ref:-504171 Recinto:18-155-006-00112-00005 Cultivo:5000 CEBADA-SIN VARIEDAD Secano

(1) Superficie declarada admisible ajustada con la superficie comprometida.
(2) Factor de penalización valorando el alcance para el tipo de compromiso.

Puede verificar la integridad de una copia de este documento mediante la lectura del código QR adjunto o mediante el acceso a la dirección https://ws050.juntadeandalucia.es/verificarFirma indicando el código de VERIFICACIÓN			
FIRMADO POR	RAQUEL MARIA ESPIN CRESPO	17/12/2024	
VERIFICACIÓN	Pk2jm6UYDU9J72AMTZUYRN3GET48NG	PÁG. 5100/9349	



APELLIDOS Y NOMBRE / RAZÓN SOCIAL
MORALES MACHADO ANTONIA MARIA ANGELES
IMPORTES POR ANUALIDAD

NIF
***8466*

EXPEDIENTE
1143913

ANUALIDAD DE PAGO
1ª

	2023	2024	2025	2026	2027
IMPORTE MÁXIMO SUBVENCIONABLE	181,41 €	181,41 €	151,17 €	151,17 €	151,17 €
IMPORTE MEDIO DE TRANSFERENCIA (€/ha)	106,71 €	106,71 €	88,92 €	88,92 €	88,92 €

RESUMEN DE UNIDADES

Cód	GRUPO DE PAGO	Sup. Dec. Admisible (ha)	Sup. Comprometida (ha)	Sup. ajustada compromiso (1) (ha)	% sobredec.	Sup. Resuelta (ha)	Importe Declarado	Importe Topado	Importe Resuelto	Importe tras sobredec.
416	HERBÁCEOS	1,00		1,00	0,00	1,00	181,41	181,41	181,41	181,41
424	HERBÁCEOS NO ELEGIBLES	0,70		0,70	0,00	0,70	0,00	0,00	0,00	0,00
TOTAL		1,70	1,70	1,70		1,70	181,41	181,41	181,41	181,41

APLICACIÓN DE REDUCCIONES Y PENALIZACIONES

GRUPO DE PAGO	Importe Calculado	Importe prereduc.	Criterios de subvencionabilidad y compromisos	Presentación tardía	Omisión declaración	Condicionidad	IMPORTE (Euros) RESUELTO
HERBÁCEOS	181,41	181,41	0,00	0,00	0,00	0,00	181,41
HERBÁCEOS NO ELEGIBLES	0,00	0,00	0,00	0,00	0,00	0,00	0,00
TOTAL	181,41	181,41					181,41

RESUMEN DE PAGOS

	RESUELTO	FEADER	MAPA	CAPADR
HERBÁCEOS - Pago realizado	181,41 €	154,20 €	17,80 €	9,41 €

RECINTOS RESUELTOS

REF.	REFERENCIA SIGPAC	CULTIVO DESCRIPCIÓN CULTIVO	S/R G.PAGO	PEND. MEDIA (%)	SUP. DEC. ADMISIBLE (ha)	SUP. COMPROM. (ha)	SUP. AJUSTADA COMPROM. (1) (ha)	SUP. CONV. SIGPAC (ha)	SUP. CERTIF. (ha)	SUP. CAMPO (ha)	SUP. CAMPO DETER CUL. DECLARADO (ha)	SUP. DEC. REDUCIDA (ha)	SUP. RESUELTA (ha)
6871305	18-116-510-00275-001	40008 GUI SANTES-ALHAMBRA	R 416	1,90	0,28	0,28	0,28		0,28			0,28	0,28
6871306	18-116-510-00275-006	40008 GUI SANTES-ALHAMBRA	R 416	3,00	0,72	0,72	0,72		0,72			0,72	0,72
-1313320	18-116-508-00018-001	20000 BARBECHO TRADICIONAL-SIN VARIEDAD	R 424	2,30	0,70	0,70	0,70		0,70			0,70	0,70

(1) Superficie declarada admisible ajustada con la superficie comprometida.
(2) Factor de penalización valorando el alcance para el tipo de compromiso.

Puede verificar la integridad de una copia de este documento mediante la lectura del código QR adjunto o mediante el acceso a la dirección <https://ws050.juntadeandalucia.es/verificarFirma> indicando el código de VERIFICACIÓN

FIRMADO POR

RAQUEL MARIA ESPIN CRESPO

17/12/2024

VERIFICACIÓN

Pk2jm6UYDU9J72AMTZUYRN3GET48NG

PÁG. 5101/9349



**APELLIDOS Y NOMBRE / RAZÓN SOCIAL**

MORALES OLMOS MARIA JUANA

NIF

***7476*

EXPEDIENTE

1146337

ANUALIDAD DE PAGO

1ª

IMPORTE POR ANUALIDAD

	2023	2024	2025	2026	2027
IMPORTE MÁXIMO SUBVENCIONABLE	3.727,42 €	3.727,42 €	3.727,42 €	3.106,19 €	3.106,19 €
IMPORTE MEDIO DE TRANSFERENCIA (€/ha)	297,48 €	297,48 €	297,48 €	247,90 €	247,90 €

RESUMEN DE UNIDADES

Cód	GRUPO DE PAGO	Sup. Dec. Admisible (ha)	Sup. Comprometida (ha)	Sup. ajustada compromiso (1) (ha)	% sobredec.	Sup. Resuelta (ha)	Importe Declarado	Importe Topado	Importe Resuelto	Importe tras sobredec.
419	OLIVAR	12,53		12,53	0,00	12,53	3.727,42	3.727,42	3.727,42	3.727,42
TOTAL		12,53	12,53	12,53		12,53	3.727,42	3.727,42	3.727,42	3.727,42

APLICACIÓN DE REDUCCIONES Y PENALIZACIONES

GRUPO DE PAGO	Importe Calculado	Importe prereduc.	Criterios de subvencionabilidad y compromisos	Presentación tardía	Omisión declaración	Condicionalidad	IMPORTE (Euros) RESUELTO
OLIVAR	3.727,42		0,00	0,00	0,00	0,00	3.727,42
TOTAL	3.727,42	3.727,42					3.727,42

RESUMEN DE PAGOS**IMPORTE (Euros)**

	RESUELTO	FEADER	MAPA	CAPADR
OLIVAR - Pago realizado	3.727,42 €	3.168,31 €	365,66 €	193,45 €

RECINTOS RESUELTOS

REF.	REFERENCIA SIGPAC	CULTIVO DESCRIPCIÓN CULTIVO	S/R G.PAGO	PEND. MEDIA (%)	SUP. DEC. ADMISIBLE (ha)	SUP. COMPROM. (ha)	SUP. AJUSTADA COMPR.(1) (ha)	SUP. CONY. SIGPAC (ha)	SUP. CERTIE (ha)	SUP. CAMPO (ha)	SUP. CAMPO DETER. CULT. DECLARADO (ha)	SUP. DEC. REDUCIDA (ha)	SUP. RESUELTA (ha)
4145520	18-021-008-00261-003	101010 OLIVAR-PICUAL	S 419	14,60	2,01	2,01	2,01	2,01	2,01			2,01	2,01
4145521	18-021-008-00263-001	101010 OLIVAR-PICUAL	S 419	12,80	0,24	0,24	0,24	0,24	0,24			0,24	0,24
6838314	18-014-017-00195-001	101010 OLIVAR-PICUAL	S 419	12,60	0,17	0,17	0,17	0,17	0,17			0,17	0,17
6838316	18-014-020-00052-001	101010 OLIVAR-PICUAL	S 419	22,10	0,39	0,39	0,39	0,39	0,39			0,39	0,39
1700000005157831	18-014-017-00269-001	101010 OLIVAR-PICUAL	S 419	17,10	0,52	0,52	0,52	0,52	0,52			0,52	0,52
1700000005157832	18-014-017-00267-001	101010 OLIVAR-PICUAL	S 419	10,80	0,42	0,42	0,42	0,42	0,42			0,42	0,42
1700000005157833	18-014-017-00268-001	101010 OLIVAR-PICUAL	S 419	11,10	0,02	0,02	0,02	0,02	0,02			0,02	0,02
1700000005157834	18-014-017-00219-003	101010 OLIVAR-PICUAL	S 419	8,80	0,28	0,28	0,28	0,28	0,28			0,28	0,28
1700000005157835	18-014-017-00219-001	101010 OLIVAR-PICUAL	S 419	16,30	1,43	1,43	1,43	1,43	1,43			1,43	1,43
1700000005157836	18-014-017-00143-001	101010 OLIVAR-PICUAL	S 419	28,90	0,52	0,52	0,52	0,52	0,52			0,52	0,52
1700000005157837	18-014-019-00125-001	101010 OLIVAR-PICUAL	S 419	1,80	0,49	0,49	0,49	0,49	0,49			0,49	0,49
1700000005157838	18-014-019-00127-001	101010 OLIVAR-PICUAL	S 419	23,10	2,55	2,55	2,55	2,55	2,55			2,55	2,55
1700000005157839	18-014-017-00123-001	101010 OLIVAR-PICUAL	S 419	12,90	0,37	0,37	0,37	0,37	0,37			0,37	0,37
1700000005157840	18-014-017-00124-001	101010 OLIVAR-PICUAL	S 419	13,90	0,50	0,50	0,50	0,50	0,50			0,50	0,50
1700000005157841	18-014-017-00303-001	101010 OLIVAR-PICUAL	S 419	8,80	1,02	1,02	1,02	1,02	1,02			1,02	1,02
1700000005157842	18-014-018-00114-001	101010 OLIVAR-PICUAL	S 419	5,90	1,54	1,54	1,54	1,54	1,54			1,54	1,54
1700000005157843	18-014-019-00125-004	101010 OLIVAR-PICUAL	S 419	2,70	0,06	0,06	0,06	0,06	0,06			0,06	0,06

(1) Superficie declarada admisible ajustada con la superficie comprometida.
(2) Factor de penalización valorando el alcance para el tipo de compromiso.

Puede verificar la integridad de una copia de este documento mediante la lectura del código QR adjunto o mediante el acceso a la dirección <https://ws050.juntadeandalucia.es/verificarFirma> indicando el código de VERIFICACIÓN

FIRMADO POR

RAQUEL MARIA ESPIN CRESPO

17/12/2024

VERIFICACIÓN

Pk2jm6UYDU9J72AMTZUYRN3GET48NG

PÁG. 5102/9349



**INCIDENCIAS****INCIDENCIA DESCRIPCIÓN**

- 100412 Número de hectáreas validadas inferior a la superficie mínima permitida por el grupo de cultivo (Anexo I. Criterios de Subvencionabilidad. Orden 28 de marzo de 2023).
Sup. Resuelta:0 Grupo de Pago:FRUTALES SECANO
- 100413 Recinto perteneciente a grupo de cultivo que no cumple con la superficie mínima requerida (Anexo I. Criterios de Subvencionabilidad. Orden 28 de marzo de 2023).
Ref:1700000005157845 Recinto:18-014-010-00117-00001 Cultivo:104003 ALMENDROS-ANTOÑETA Secano Sup. Declarada:2,72 Superficie Resolver:2,72
Ref:1700000005157846 Recinto:18-014-017-00124-00002 Cultivo:104043 ALMENDROS-VAIRO Secano Sup. Declarada:0,14 Superficie Resolver:0,14
Ref:1700000005157848 Recinto:18-014-019-00127-00002 Cultivo:104043 ALMENDROS-VAIRO Secano Sup. Declarada:1,7 Superficie Resolver:1,7
Ref:1700000005148308 Recinto:18-021-008-00260-00001 Cultivo:104043 ALMENDROS-VAIRO Secano Sup. Declarada:0,34 Superficie Resolver:0,34
Ref:1700000005148309 Recinto:18-021-008-00261-00002 Cultivo:104043 ALMENDROS-VAIRO Secano Sup. Declarada:1,05 Superficie Resolver:1,05
- 100424 Solicita recinto que no está comprometido para la operación.
Ref:1700000005157847 Recinto:18-014-017-00269-00002 Cultivo:104043 ALMENDROS-VAIRO Secano

(1) Superficie declarada admisible ajustada con la superficie comprometida.
(2) Factor de penalización valorando el alcance para el tipo de compromiso.

Puede verificar la integridad de una copia de este documento mediante la lectura del código QR adjunto o mediante el acceso a la dirección <https://ws050.juntadeandalucia.es/verificarFirma> indicando el código de VERIFICACIÓN

FIRMADO POR

RAQUEL MARIA ESPIN CRESPO

17/12/2024

VERIFICACIÓN

Pk2jm6UYDU9J72AMTZUYRN3GET48NG

PÁG. 5103/9349





APELLIDOS Y NOMBRE / RAZÓN SOCIAL

MORCILLO MARTINEZ CLEMENTE

NIF
***8070*

EXPEDIENTE
1185780

ANUALIDAD DE PAGO
1ª

IMPORTE POR ANUALIDAD

	2023	2024	2025	2026	2027
IMPORTE MÁXIMO SUBVENCIONABLE	838,89 €	838,89 €	838,89 €	699,08 €	699,08 €
IMPORTE MEDIO DE TRANSFERENCIA (€/ha)	297,48 €	297,48 €	297,48 €	247,90 €	247,90 €

RESUMEN DE UNIDADES

Cód	GRUPO DE PAGO	Sup. Dec. Admisible (ha)	Sup. Comprometida (ha)	Sup. ajustada compromiso (1) (ha)	% sobredec.	Sup. Resuelta (ha)	Importe Declarado	Importe Topado	Importe Resuelto	Importe tras sobredec.
419	OLIVAR	2,85		2,82	0,00	2,82	838,89	838,89	838,89	838,89
TOTAL		2,85	2,82	2,82		2,82	838,89	838,89	838,89	838,89

APLICACIÓN DE REDUCCIONES Y PENALIZACIONES

GRUPO DE PAGO	Importe Calculado	Importe prereduc.	Criterios de subvencionabilidad y compromisos	Presentación tardía	Omisión declaración	Condicionalidad	IMPORTE (Euros) RESUELTO
OLIVAR	838,89	838,89	0,00	0,00	0,00	0,00	838,89
TOTAL	838,89	838,89					838,89

RESUMEN DE PAGOS

	IMPORTE (Euros)			
	RESUELTO	FEADER	MAPA	CAPADR
OLIVAR - Pago realizado	838,89 €	713,06 €	82,30 €	43,53 €

RECINTOS RESUELTOS

REF.	REFERENCIA SIGPAC	CULTIVO	DESCRIPCIÓN CULTIVO	S/R G.PAGO	PEND. MEDIA (%)	SUP. DEC. ADMISIBLE (ha)	SUP. COMPROM. (ha)	SUP. AJUSTADA COMPR.(1) (ha)	SUP. CONY. SIGPAC (ha)	SUP. CERTIE (ha)	SUP. CAMPO (ha)	SUP. CAMPO DETER. CULT. DECLARADO (ha)	SUP. DEC. REDUCIDA (ha)	SUP. RESUELTA (ha)
5244202	18-047-005-00113-001	101010	OLIVAR-PICUAL	S 419	6,90	0,37	0,37	0,37		0,37			0,37	0,37
5244205	18-047-005-00195-001	101010	OLIVAR-PICUAL	S 419	9,10	0,20	0,20	0,20		0,20			0,20	0,20
5244212	18-047-006-00335-001	101010	OLIVAR-PICUAL	S 419	5,80	0,38	0,38	0,38		0,38			0,38	0,38
5244222	18-047-005-00174-001	101010	OLIVAR-PICUAL	S 419	4,80	0,74	0,71	0,71		0,74			0,71	0,71
5244223	18-047-005-00175-001	101010	OLIVAR-PICUAL	S 419	6,80	0,07	0,07	0,07		0,07			0,07	0,07
5244225	18-047-006-00430-001	101010	OLIVAR-PICUAL	S 419	4,50	0,44	0,44	0,44		0,44			0,44	0,44
5244226	18-047-011-00150-001	101010	OLIVAR-PICUAL	S 419	7,60	0,65	0,65	0,65		0,65			0,65	0,65

(1) Superficie declarada admisible ajustada con la superficie comprometida.
(2) Factor de penalización valorando el alcance para el tipo de compromiso.

Puede verificar la integridad de una copia de este documento mediante la lectura del código QR adjunto o mediante el acceso a la dirección <https://ws050.juntadeandalucia.es/verificarFirma> indicando el código de VERIFICACIÓN

FIRMADO POR

RAQUEL MARIA ESPIN CRESPO

17/12/2024

VERIFICACIÓN

Pk2jm6UYDU9J72AMTZUYRN3GET48NG

PÁG. 5104/9349





INCIDENCIAS

INCIDENCIA DESCRIPCIÓN

- 4272 Verifica que las líneas de declaración de las Solicitudes Únicas no tienen solapes con la capa de Retroactividad Gráfica (ambas de la misma campaña) a nivel de expediente/línea de declaración gráfica de la solicitud.
Ref:5244222 Recinto:18-047-005-00174-00001 Cultivo: - Agregado de la referencia del recinto.:0 Zona de la referencia del recinto.:0 Superficie solapada.:0,03 Id. Incid.:101006902
- 100411 Recinto no admisible por no estar asociado en SIGGAN a una explotación ganadera (Artículo 10 de la Orden de 28 de marzo de 2023).
Ref:5477608 Recinto:18-100-013-00038-00002 Cultivo:62000 PASTOS PERMANENTES DE 5 O MAS AÑOS-SIN VARIEDAD Secano
Ref:5477609 Recinto:18-100-013-00038-00003 Cultivo:62000 PASTOS PERMANENTES DE 5 O MAS AÑOS-SIN VARIEDAD Secano
Ref:-1244671 Recinto:18-100-013-00039-00002 Cultivo:62000 PASTOS PERMANENTES DE 5 O MAS AÑOS-SIN VARIEDAD Secano
Ref:-1244674 Recinto:18-100-013-00039-00003 Cultivo:62000 PASTOS PERMANENTES DE 5 O MAS AÑOS-SIN VARIEDAD Secano
Ref:-1244672 Recinto:18-100-013-00039-00004 Cultivo:62000 PASTOS PERMANENTES DE 5 O MAS AÑOS-SIN VARIEDAD Secano
Ref:-1337695 Recinto:18-100-013-00257-00002 Cultivo:62000 PASTOS PERMANENTES DE 5 O MAS AÑOS-SIN VARIEDAD Secano
Ref:-1337692 Recinto:18-100-013-00258-00002 Cultivo:62000 PASTOS PERMANENTES DE 5 O MAS AÑOS-SIN VARIEDAD Secano
- 100412 Número de hectáreas validadas inferior a la superficie mínima permitida por el grupo de cultivo (Anexo I. Criterios de Subvencionabilidad. Orden 28 de marzo de 2023).
Sup. Resuelta:0 Grupo de Pago:FRUTALES SECANO
- 100413 Recinto perteneciente a grupo de cultivo que no cumple con la superficie mínima requerida (Anexo I. Criterios de Subvencionabilidad. Orden 28 de marzo de 2023).
Ref:1700000005122130 Recinto:18-047-004-00026-00001 Cultivo:104057 ALMENDROS-AVIJOR Secano Sup. Declarada:0,76 Superficie Resolver:0,76
Ref:1700000005122132 Recinto:18-047-004-00037-00003 Cultivo:104020 ALMENDROS-GUARA Secano Sup. Declarada:1,05 Superficie Resolver:1,05
Ref:1700000005122141 Recinto:18-047-004-00037-00006 Cultivo:104020 ALMENDROS-GUARA Secano Sup. Declarada:0,02 Superficie Resolver:0,02
Ref:-1009258 Recinto:18-047-004-00037-00008 Cultivo:104020 ALMENDROS-GUARA Secano Sup. Declarada:1,7 Superficie Resolver:1,7
Ref:1700000005122143 Recinto:18-047-005-00130-00001 Cultivo:104020 ALMENDROS-GUARA Secano Sup. Declarada:1,12 Superficie Resolver:1,12
Ref:1700000005122136 Recinto:18-047-005-00399-00001 Cultivo:104090 ALMENDROS-FILIPO CEO Secano Sup. Declarada:0,67 Superficie Resolver:0,67
Ref:5244187 Recinto:18-047-005-00413-00001 Cultivo:104090 ALMENDROS-FILIPO CEO Secano Sup. Declarada:1,84 Superficie Resolver:1,84
Ref:1700000005122138 Recinto:18-047-005-00515-00001 Cultivo:104020 ALMENDROS-GUARA Secano Sup. Declarada:1,46 Superficie Resolver:1,46
Ref:1700000005122137 Recinto:18-047-005-00547-00001 Cultivo:104057 ALMENDROS-AVIJOR Secano Sup. Declarada:1,88 Superficie Resolver:1,88
Ref:5244195 Recinto:18-047-006-00305-00001 Cultivo:104090 ALMENDROS-FILIPO CEO Secano Sup. Declarada:2,93 Superficie Resolver:2,93
Ref:5244221 Recinto:18-047-009-00031-00002 Cultivo:104020 ALMENDROS-GUARA Secano Sup. Declarada:1,26 Superficie Resolver:1,26
Ref:5477607 Recinto:18-100-013-00038-00001 Cultivo:104007 ALMENDROS-COMUNA Secano Sup. Declarada:2,44 Superficie Resolver:2,44
Ref:-1244673 Recinto:18-100-013-00039-00001 Cultivo:104007 ALMENDROS-COMUNA Secano Sup. Declarada:1,92 Superficie Resolver:1,92
Ref:-1564522 Recinto:18-100-013-00255-00001 Cultivo:104007 ALMENDROS-COMUNA Secano Sup. Declarada:1,03 Superficie Resolver:1,03
Ref:-1337696 Recinto:18-100-013-00256-00001 Cultivo:104007 ALMENDROS-COMUNA Secano Sup. Declarada:0,07 Superficie Resolver:0,07
Ref:-1337694 Recinto:18-100-013-00257-00001 Cultivo:104007 ALMENDROS-COMUNA Secano Sup. Declarada:0,08 Superficie Resolver:0,08
Ref:-1337693 Recinto:18-100-013-00258-00001 Cultivo:104007 ALMENDROS-COMUNA Secano Sup. Declarada:0,36 Superficie Resolver:0,36
- 100424 Solicita recinto que no está comprometido para la operación.
Ref:5477608 Recinto:18-100-013-00038-00002 Cultivo:62000 PASTOS PERMANENTES DE 5 O MAS AÑOS-SIN VARIEDAD Secano
Ref:5477609 Recinto:18-100-013-00038-00003 Cultivo:62000 PASTOS PERMANENTES DE 5 O MAS AÑOS-SIN VARIEDAD Secano
Ref:-1244671 Recinto:18-100-013-00039-00002 Cultivo:62000 PASTOS PERMANENTES DE 5 O MAS AÑOS-SIN VARIEDAD Secano
Ref:-1244674 Recinto:18-100-013-00039-00003 Cultivo:62000 PASTOS PERMANENTES DE 5 O MAS AÑOS-SIN VARIEDAD Secano
Ref:-1244672 Recinto:18-100-013-00039-00004 Cultivo:62000 PASTOS PERMANENTES DE 5 O MAS AÑOS-SIN VARIEDAD Secano

(1) Superficie declarada admisible ajustada con la superficie comprometida.
(2) Factor de penalización valorando el alcance para el tipo de compromiso.

Puede verificar la integridad de una copia de este documento mediante la lectura del código QR adjunto o mediante el acceso a la dirección <https://ws050.juntadeandalucia.es/verificarFirma> indicando el código de VERIFICACIÓN

FIRMADO POR	RAQUEL MARIA ESPIN CRESPO	17/12/2024	
VERIFICACIÓN	Pk2jm6UYDU9J72AMTZUYRN3GET48NG	PÁG. 5105/9349	



INCIDENCIAS

INCIDENCIA DESCRIPCIÓN

Ref.-1337695 Recinto:18-100-013-00257-00002 Cultivo:62000 PASTOS PERMANENTES DE 5 O MAS AÑOS-SIN VARIEDAD Secano
Ref.-1337692 Recinto:18-100-013-00258-00002 Cultivo:62000 PASTOS PERMANENTES DE 5 O MAS AÑOS-SIN VARIEDAD Secano

(1) Superficie declarada admisible ajustada con la superficie comprometida.
(2) Factor de penalización valorando el alcance para el tipo de compromiso.

Puede verificar la integridad de una copia de este documento mediante la lectura del código QR adjunto o mediante el acceso a la dirección <https://ws050.juntadeandalucia.es/verificarFirma> indicando el código de VERIFICACIÓN

FIRMADO POR	RAQUEL MARIA ESPIN CRESPO	17/12/2024	
VERIFICACIÓN	Pk2jm6UYDU9J72AMTZUYRN3GET48NG	PÁG. 5106/9349	



APELLIDOS Y NOMBRE / RAZÓN SOCIAL

MORCILLO MENDOZA PASCUAL

NIF
***6219*

EXPEDIENTE
1118954

ANUALIDAD DE PAGO
1ª

IMPORTES POR ANUALIDAD

	2023	2024	2025	2026	2027
IMPORTE MÁXIMO SUBVENCIONABLE	8.895,86 €	8.895,86 €	7.413,22 €	7.413,22 €	7.413,22 €
IMPORTE MEDIO DE TRANSFERENCIA (€/ha)	82,40 €	82,40 €	68,67 €	68,67 €	68,67 €

RESUMEN DE UNIDADES

Cód	GRUPO DE PAGO	Sup. Dec. Admisible (ha)	Sup. Comprometida (ha)	Sup. ajustada compromiso (1) (ha)	% sobredec.	Sup. Resuelta (ha)	Importe Declarado	Importe Topado	Importe Resuelto	Importe tras sobredec.
418	PASTOS ASOCIADOS A GANADERÍA ECOLÓGICA	107,96		107,96	0,00	107,96	9.343,41	8.895,86	8.895,86	8.895,86
TOTAL		107,96	107,96	107,96		107,96	9.343,41	8.895,86	8.895,86	8.895,86

APLICACIÓN DE REDUCCIONES Y PENALIZACIONES

GRUPO DE PAGO	Importe Calculado	Importe prereduc.	Criterios de subvencionabilidad y compromisos	Presentación tardía	Omisión declaración	Condicionality	IMPORTE (Euros) RESUELTO
PASTOS ASOCIADOS A GANADERÍA	8.895,86	8.895,86	0,00	0,00	0,00	0,00	8.895,86
TOTAL	8.895,86	8.895,86					8.895,86

RESUMEN DE PAGOS

	RESUELTO	FEADER	MAPA	CAPADR
PASTOS ASOCIADOS A GANADERÍA ECOLÓGICA - Pago realizado	8.895,86 €	7.561,48 €	872,68 €	461,70 €

RECINTOS RESUELTOS

REE	REFERENCIA SIGPAC	CULTIVO	DESCRIPCIÓN CULTIVO	S/R G.PAGO	PEND. MEDIA (%)	SUP. DEC. ADMISIBLE (ha)	SUP. COMPROM. (ha)	SUP. AJUSTADA COMPROM. (1) (ha)	SUP. CONV. SIGPAC (ha)	SUP. CERTIF. (ha)	SUP. CAMPO (ha)	SUP. CAMPO DETER. CULT. DECLARADO (ha)	SUP. DEC. REDUCIDA (ha)	SUP. RESUELTA (ha)
5096573	18-100-031-00007-003	62000	PASTOS PERMANENTES DE 5 O MAS AÑOS-SIN VARIEDAD	S 418	24,60	4,37	4,37	4,37		4,37			4,37	4,37
5096585	18-100-031-00006-004	62000	PASTOS PERMANENTES DE 5 O MAS AÑOS-SIN VARIEDAD	S 418	19,20	36,52	36,52	36,52		36,52			36,52	36,52
5096586	18-100-031-00006-007	62000	PASTOS PERMANENTES DE 5 O MAS AÑOS-SIN VARIEDAD	S 418	12,20	4,06	4,06	4,06		4,06			4,06	4,06
5096587	18-100-031-00006-006	62000	PASTOS PERMANENTES DE 5 O MAS AÑOS-SIN VARIEDAD	S 418	12,50	4,68	4,68	4,68		4,68			4,68	4,68
5096589	18-100-031-00005-004	62000	PASTOS PERMANENTES DE 5 O MAS AÑOS-SIN VARIEDAD	S 418	18,20	58,33	58,33	58,33		58,33			58,33	58,33

(1) Superficie declarada admisible ajustada con la superficie comprometida.
(2) Factor de penalización valorando el alcance para el tipo de compromiso.

Puede verificar la integridad de una copia de este documento mediante la lectura del código QR adjunto o mediante el acceso a la dirección <https://ws050.juntadeandalucia.es/verificarFirma> indicando el código de VERIFICACIÓN

FIRMADO POR

RAQUEL MARIA ESPIN CRESPO

17/12/2024

VERIFICACIÓN

Pk2jm6UYDU9J72AMTZUYRN3GET48NG

PÁG. 5107/9349





Datos considerados para el Cálculo de la Carga Ganadera mínima y máxima del expediente

Explotación	Especie	Inscrito en Sipea y Admisible	Ugm Calculada para CG Mínima	Ugm Calculada para CG Máxima
ES180980000327	OVINA	SI	0,92	0,92
ES239040000702	CAPRINA	SI	2,77	2,77
ES239040000702	OVINA	SI	67,30	67,30
			70,99	70,99

Superficie determinada para Cálculo Carga Ganadera Mínima: 250,55 ha

Superficie determinada para Cálculo Carga Ganadera Máxima: 294,66 ha

Carga Ganadera Mínima Expediente: 0,28 ugm/ha

Carga Ganadera Máxima Expediente: 0,24 ugm/ha

Los importes del Grupo de Pago de pastos de este expediente han sido ajustados por no llegar a la carga ganadera mínima de 0,3

Recintos Determinados para el Cálculo de Garga Ganadera Mínima

REF.	REFERENCIA SIGPAC	CULTIVO	DESCRIPCIÓN CULTIVO	S/R	SUP. RESUELTA (ha)
5096571	18-100-031-00007-00002	62000	PASTOS PERMANENTES DE 5 O MAS AÑOS-SIN VARIEDAD	S	0,60
5096573	18-100-031-00007-00003	62000	PASTOS PERMANENTES DE 5 O MAS AÑOS-SIN VARIEDAD	S	4,37
5096585	18-100-031-00006-00004	62000	PASTOS PERMANENTES DE 5 O MAS AÑOS-SIN VARIEDAD	S	36,52
5096586	18-100-031-00006-00007	62000	PASTOS PERMANENTES DE 5 O MAS AÑOS-SIN VARIEDAD	S	4,06
5096587	18-100-031-00006-00006	62000	PASTOS PERMANENTES DE 5 O MAS AÑOS-SIN VARIEDAD	S	4,68
5096589	18-100-031-00005-00004	62000	PASTOS PERMANENTES DE 5 O MAS AÑOS-SIN VARIEDAD	S	58,33
1700000006074587	18-100-031-00007-00004	62000	PASTOS PERMANENTES DE 5 O MAS AÑOS-SIN VARIEDAD	S	137,72
1700000006074589	18-100-031-00007-00006	62000	PASTOS PERMANENTES DE 5 O MAS AÑOS-SIN VARIEDAD	S	4,27

Recintos Determinados para el Cálculo de Garga Ganadera Máxima

REF.	REFERENCIA SIGPAC	CULTIVO	DESCRIPCIÓN CULTIVO	S/R	SUP. RESUELTA (ha)
5096571	18-100-031-00007-00002	62000	PASTOS PERMANENTES DE 5 O MAS AÑOS-SIN VARIEDAD	S	0,60
5096572	18-100-031-00007-00005	62000	PASTOS PERMANENTES DE 5 O MAS AÑOS-SIN VARIEDAD	S	20,41
5096573	18-100-031-00007-00003	62000	PASTOS PERMANENTES DE 5 O MAS AÑOS-SIN VARIEDAD	S	4,37
5096585	18-100-031-00006-00004	62000	PASTOS PERMANENTES DE 5 O MAS AÑOS-SIN VARIEDAD	S	36,52
5096586	18-100-031-00006-00007	62000	PASTOS PERMANENTES DE 5 O MAS AÑOS-SIN VARIEDAD	S	4,06
5096587	18-100-031-00006-00006	62000	PASTOS PERMANENTES DE 5 O MAS AÑOS-SIN VARIEDAD	S	4,68
5096589	18-100-031-00005-00004	62000	PASTOS PERMANENTES DE 5 O MAS AÑOS-SIN VARIEDAD	S	58,33
5096590	18-100-031-00005-00003	62000	PASTOS PERMANENTES DE 5 O MAS AÑOS-SIN VARIEDAD	S	9,77
5096621	18-100-031-00013-00007	62000	PASTOS PERMANENTES DE 5 O MAS AÑOS-SIN VARIEDAD	S	2,85
5096622	18-100-031-00013-00001	62000	PASTOS PERMANENTES DE 5 O MAS AÑOS-SIN VARIEDAD	S	0,49
5096623	18-100-031-00013-00006	62000	PASTOS PERMANENTES DE 5 O MAS AÑOS-SIN VARIEDAD	S	2,57
5096624	18-100-031-00013-00002	62000	PASTOS PERMANENTES DE 5 O MAS AÑOS-SIN VARIEDAD	S	1,40
5096625	18-100-031-00013-00005	62000	PASTOS PERMANENTES DE 5 O MAS AÑOS-SIN VARIEDAD	S	1,98
6939681	23-078-014-00780-00001	62000	PASTOS PERMANENTES DE 5 O MAS AÑOS-SIN VARIEDAD	S	4,64
1700000006074587	18-100-031-00007-00004	62000	PASTOS PERMANENTES DE 5 O MAS AÑOS-SIN VARIEDAD	S	137,72
1700000006074589	18-100-031-00007-00006	62000	PASTOS PERMANENTES DE 5 O MAS AÑOS-SIN VARIEDAD	S	4,27

(1) Superficie declarada admisible ajustada con la superficie comprometida.
 (2) Factor de penalización valorando el alcance para el tipo de compromiso.

Puede verificar la integridad de una copia de este documento mediante la lectura del código QR adjunto o mediante el acceso a la dirección <https://ws050.juntadeandalucia.es/verificarFirma> indicando el código de VERIFICACIÓN

FIRMADO POR	RAQUEL MARIA ESPIN CRESPO	17/12/2024	
VERIFICACIÓN	Pk2jm6UYDU9J72AMTZUYRN3GET48NG	PÁG. 5108/9349	



APELLIDOS Y NOMBRE / RAZÓN SOCIAL

MORENILLA ROSILLO PIEDAD

NIF
***7346*

EXPEDIENTE
1092411

ANUALIDAD DE PAGO

1ª

IMPORTES POR ANUALIDAD

	2023	2024	2025	2026	2027
IMPORTE MÁXIMO SUBVENCIONABLE	550,12 €	550,12 €	550,12 €	458,43 €	458,43 €
IMPORTE MEDIO DE TRANSFERENCIA (€/ha)	259,49 €	259,49 €	259,49 €	216,24 €	216,24 €

RESUMEN DE UNIDADES

Cód	GRUPO DE PAGO	Sup. Dec. Admisible (ha)	Sup. Comprometida (ha)	Sup. ajustada compromiso (1) (ha)	% sobredec.	Sup. Resuelta (ha)	Importe Declarado	Importe Topado	Importe Resuelto	Importe tras sobredec.
422	FRUTALES SECANO	2,12		2,12	0,00	2,12	550,12	550,12	550,12	550,12
TOTAL		2,12	2,12	2,12		2,12	550,12	550,12	550,12	550,12

APLICACIÓN DE REDUCCIONES Y PENALIZACIONES

GRUPO DE PAGO	Importe Calculado	Importe prereduc.	Criterios de subvencionabilidad y compromisos	Presentación tardía	Omisión declaración	Condicionalidad	IMPORTE (Euros) RESUELTO
FRUTALES SECANO	550,12	550,12	0,00	0,00	0,00	0,00	550,12
TOTAL	550,12	550,12					550,12

RESUMEN DE PAGOS

	IMPORTE (Euros)			
	RESUELTO	FEADER	MAPA	CAPADR
FRUTALES SECANO - Pago realizado	550,12 €	467,60 €	53,97 €	28,55 €

RECINTOS RESUELTOS

REF.	REFERENCIA SIGPAC	CULTIVO	DESCRIPCIÓN CULTIVO	S/R	G.PAGO	PEND. MEDIA (%)	SUP. DEC. ADMISIBLE (ha)	SUP. COMPROM. (ha)	SUP. AJUSTADA COMPR.(1) (ha)	SUP. CONY. SIGPAC (ha)	SUP. CERTIE (ha)	SUP. CAMPO (ha)	SUP. CAMPO DETER. CULT. DECLARADO (ha)	SUP. DEC. REDUCIDA (ha)	SUP. RESUELTA (ha)
1700000003017988	18-167-025-00276-002	104020	ALMENDROS-GUARA	S	422	9,60	2,12	2,12	2,12		2,12			2,12	2,12

(1) Superficie declarada admisible ajustada con la superficie comprometida.
(2) Factor de penalización valorando el alcance para el tipo de compromiso.

Puede verificar la integridad de una copia de este documento mediante la lectura del código QR adjunto o mediante el acceso a la dirección <https://ws050.juntadeandalucia.es/verificarFirma> indicando el código de VERIFICACIÓN

FIRMADO POR	RAQUEL MARIA ESPIN CRESPO	17/12/2024	
VERIFICACIÓN	Pk2jm6UYDU9J72AMTZUYRN3GET48NG	PÁG. 5109/9349	



APELLIDOS Y NOMBRE / RAZÓN SOCIAL

MORENO BAENA MARIA DOLORES

NIF
****4631*

EXPEDIENTE
1076384

ANUALIDAD DE PAGO
1ª

IMPORTES POR ANUALIDAD

	2023	2024	2025	2026	2027
IMPORTE MÁXIMO SUBVENCIONABLE	1.859,25 €	1.859,25 €	1.859,25 €	1.549,38 €	1.549,38 €
IMPORTE MEDIO DE TRANSFERENCIA (€/ha)	297,48 €	297,48 €	297,48 €	247,90 €	247,90 €

RESUMEN DE UNIDADES

Cód	GRUPO DE PAGO	Sup. Dec. Admisible (ha)	Sup. Comprometida (ha)	Sup. ajustada compromiso (1) (ha)	% sobredec.	Sup. Resuelta (ha)	Importe Declarado	Importe Topado	Importe Resuelto	Importe tras sobredec.
419	OLIVAR	6,25		6,25	0,00	6,25	1.859,25	1.859,25	1.859,25	1.859,25
TOTAL		6,25	6,25	6,25		6,25	1.859,25	1.859,25	1.859,25	1.859,25

APLICACIÓN DE REDUCCIONES Y PENALIZACIONES

GRUPO DE PAGO	Importe Calculado	Importe prereduc.	Criterios de subvencionabilidad y compromisos	Presentación tardía	Omisión declaración	Condicionalidad	IMPORTE (Euros) RESUELTO
OLIVAR	1.859,25	1.859,25	0,00	0,00	0,00	0,00	1.859,25
TOTAL	1.859,25	1.859,25					1.859,25

RESUMEN DE PAGOS

	IMPORTE (Euros)			
	RESUELTO	FEADER	MAPA	CAPADR
OLIVAR - Pago realizado	1.859,25 €	1.580,36 €	182,39 €	96,50 €

RECINTOS RESUELTOS

REF.	REFERENCIA SIGPAC	CULTIVO	DESCRIPCIÓN CULTIVO	S/R	G.PAGO	PEND. MEDIA (%)	SUP. DEC. ADMISIBLE (ha)	SUP. COMPROM. (ha)	SUP. AJUSTADA COMPR.(1) (ha)	SUP. CONY. SIGPAC (ha)	SUP. CERTIE (ha)	SUP. CAMPO (ha)	SUP. CAMPO DETER. CULT. DECLARADO (ha)	SUP. DEC. REDUCIDA (ha)	SUP. RESUELTA (ha)
1700000002780809	18-104-032-00275-001	101010	OLIVAR-PICUAL	S	419	12,00	0,13	0,13	0,13		0,13			0,13	0,13
1700000002780810	18-104-032-00307-002	101010	OLIVAR-PICUAL	S	419	19,50	3,86	3,86	3,86		3,87			3,86	3,86
1700000002780811	18-104-032-00307-009	101010	OLIVAR-PICUAL	S	419	29,80	2,26	2,26	2,26		2,26			2,26	2,26

INCIDENCIAS

INCIDENCIA DESCRIPCIÓN

- 64 La cuenta bancaria del solicitante no está activada en GIRO.
- 75024 La cuenta corriente declarada no se encuentra en el sistema GIRO, se realiza el pago a la cuenta principal designada en GIRO.

(1) Superficie declarada admisible ajustada con la superficie comprometida.
(2) Factor de penalización valorando el alcance para el tipo de compromiso.

Puede verificar la integridad de una copia de este documento mediante la lectura del código QR adjunto o mediante el acceso a la dirección <https://ws050.juntadeandalucia.es/verificarFirma> indicando el código de VERIFICACIÓN

FIRMADO POR	RAQUEL MARIA ESPIN CRESPO	17/12/2024	
VERIFICACIÓN	Pk2jm6UYDU9J72AMTZUYRN3GET48NG	PÁG. 5110/9349	



APELLIDOS Y NOMBRE / RAZÓN SOCIAL MORENO FERNANDEZ FRANCISCO
NIF ****5331*
EXPEDIENTE 1164232
ANUALIDAD DE PAGO 1ª

IMPORTE POR ANUALIDAD

	2023	2024	2025	2026	2027
IMPORTE MÁXIMO SUBVENCIONABLE	2.449,59 €	2.449,59 €	2.449,59 €	2.041,31 €	2.041,31 €
IMPORTE MEDIO DE TRANSFERENCIA (€/ha)	259,49 €	259,49 €	259,49 €	216,24 €	216,24 €

RESUMEN DE UNIDADES

Cód	GRUPO DE PAGO	Sup. Dec. Admisible (ha)	Sup. Comprometida (ha)	Sup. ajustada compromiso (1) (ha)	% sobredec.	Sup. Resuelta (ha)	Importe Declarado	Importe Topado	Importe Resuelto	Importe tras sobredec.
422	FRUTALES SECANO	9,44		9,44	0,00	9,44	2.449,59	2.449,59	2.449,59	2.449,59
TOTAL		9,44	9,44	9,44		9,44	2.449,59	2.449,59	2.449,59	2.449,59

APLICACIÓN DE REDUCCIONES Y PENALIZACIONES

GRUPO DE PAGO	Importe Calculado	Importe prereduc.	Criterios de subvencionabilidad y compromisos	Presentación tardía	Omisión declaración	Condicionalidad	IMPORTE (Euros) RESUELTO
FRUTALES SECANO	2.449,59	2.449,59	0,00	0,00	0,00	0,00	2.449,59
TOTAL	2.449,59	2.449,59					2.449,59

RESUMEN DE PAGOS**IMPORTE (Euros)**

FRUTALES SECANO - Pago realizado	RESUELTO	FEADER	MAPA	CAPADR
	2.449,59 €	2.082,15 €	240,30 €	127,14 €

RECINTOS RESUELTOS

REF.	REFERENCIA SIGPAC	CULTIVO DESCRIPCIÓN CULTIVO	S/R G.PAGO	PEND. MEDIA (%)	SUP. DEC. ADMISIBLE (ha)	SUP. COMPROM. (ha)	SUP. AJUSTADA COMPR.(1) (ha)	SUP. CONY. SIGPAC (ha)	SUP. CERTIE (ha)	SUP. CAMPO (ha)	SUP. CAMPO DETER. CULT. DECLARADO (ha)	SUP. DEC. REDUCIDA (ha)	SUP. RESUELTA (ha)
1700000004750063	18-007-005-00173-001	104007 ALMENDROS-COMUNA	S 422	57,20	0,14	0,14	0,14		0,14			0,14	0,14
1700000004750064	18-007-007-00718-002	104007 ALMENDROS-COMUNA	S 422	44,50	0,67	0,67	0,67		0,67			0,67	0,67
1700000004750065	18-007-007-00721-003	104007 ALMENDROS-COMUNA	S 422	43,70	0,40	0,40	0,40		0,40			0,40	0,40
1700000004750066	18-007-007-00723-002	104007 ALMENDROS-COMUNA	S 422	46,80	0,26	0,26	0,26		0,26			0,26	0,26
1700000004750067	18-007-007-00859-001	104007 ALMENDROS-COMUNA	S 422	48,50	1,02	1,02	1,02		1,02			1,02	1,02
1700000004750068	18-007-006-00195-001	104007 ALMENDROS-COMUNA	S 422	53,80	1,51	1,51	1,51		1,51			1,51	1,51
1700000004750069	18-007-006-00203-001	104007 ALMENDROS-COMUNA	S 422	41,50	0,31	0,31	0,31		0,31			0,31	0,31
1700000004750070	18-007-006-00557-001	104007 ALMENDROS-COMUNA	S 422	39,50	0,36	0,36	0,36		0,36			0,36	0,36
1700000004750071	18-007-007-00043-001	104007 ALMENDROS-COMUNA	S 422	41,00	0,40	0,40	0,40		0,40			0,40	0,40
1700000004750072	18-007-005-00184-003	104007 ALMENDROS-COMUNA	S 422	50,80	1,23	1,23	1,23		1,23			1,23	1,23
1700000004750073	18-007-005-00179-001	104007 ALMENDROS-COMUNA	S 422	47,00	0,92	0,92	0,92		0,92			0,92	0,92
1700000004750074	18-007-006-00147-001	104007 ALMENDROS-COMUNA	S 422	48,80	0,20	0,20	0,20		0,20			0,20	0,20
1700000004750075	18-007-006-00148-001	104007 ALMENDROS-COMUNA	S 422	55,20	0,40	0,40	0,40		0,40			0,40	0,40
1700000004750076	18-007-005-00215-001	104007 ALMENDROS-COMUNA	S 422	41,40	0,17	0,17	0,17		0,17			0,17	0,17
1700000004750077	18-007-005-00187-001	104007 ALMENDROS-COMUNA	S 422	54,20	0,19	0,19	0,19		0,19			0,19	0,19
1700000004750078	18-144-019-00368-001	104007 ALMENDROS-COMUNA	S 422	39,40	0,62	0,62	0,62		0,62			0,62	0,62
1700000004750080	18-007-006-00185-004	104007 ALMENDROS-COMUNA	S 422	27,40	0,10	0,10	0,10		0,10			0,10	0,10
1700000004750081	18-007-006-00175-002	104007 ALMENDROS-COMUNA	S 422	65,20	0,39	0,39	0,39		0,39			0,39	0,39
1700000004750082	18-007-006-00178-001	104007 ALMENDROS-COMUNA	S 422	45,20	0,15	0,15	0,15		0,15			0,15	0,15

(1) Superficie declarada admisible ajustada con la superficie comprometida.
(2) Factor de penalización valorando el alcance para el tipo de compromiso.

Puede verificar la integridad de una copia de este documento mediante la lectura del código QR adjunto o mediante el acceso a la dirección <https://ws050.juntadeandalucia.es/verificarFirma> indicando el código de VERIFICACIÓN

FIRMADO POR

RAQUEL MARIA ESPIN CRESPO

17/12/2024

VERIFICACIÓN

Pk2jm6UYDU9J72AMTZUYRN3GET48NG

PÁG. 5111/9349





APELLIDOS Y NOMBRE / RAZÓN SOCIAL
MORENO GARCIA JOSE SALVADOR

NIF
***3103*

EXPEDIENTE
1266100

ANUALIDAD DE PAGO
1ª

IMPORTE POR ANUALIDAD

	2023	2024	2025	2026	2027
IMPORTE MÁXIMO SUBVENCIONABLE	3.113,88 €	3.113,88 €	3.113,88 €	2.594,88 €	2.594,88 €
IMPORTE MEDIO DE TRANSFERENCIA (€/ha)	259,49 €	259,49 €	259,49 €	216,24 €	216,24 €

RESUMEN DE UNIDADES

Cód	GRUPO DE PAGO	Sup. Dec. Admisible (ha)	Sup. Comprometida (ha)	Sup. ajustada compromiso (1) (ha)	% sobredec.	Sup. Resuelta (ha)	Importe Declarado	Importe Topado	Importe Resuelto	Importe tras sobredec.
422	FRUTALES SECANO	12,00		12,00	0,00	12,00	3.113,88	3.113,88	3.113,88	3.113,88
TOTAL		12,00	12,00	12,00		12,00	3.113,88	3.113,88	3.113,88	3.113,88

APLICACIÓN DE REDUCCIONES Y PENALIZACIONES

GRUPO DE PAGO	Importe Calculado	Importe prereduc.	Criterios de subvencionabilidad y compromisos	Presentación tardía	Omisión declaración	Condicionalidad	IMPORTE (Euros) RESUELTO
FRUTALES SECANO	3.113,88	3.113,88	0,00	0,00	0,00	0,00	3.113,88
TOTAL	3.113,88	3.113,88					3.113,88

RESUMEN DE PAGOS

	IMPORTE (Euros)			
	RESUELTO	FEADER	MAPA	CAPADR
FRUTALES SECANO - Pago realizado	3.113,88 €	2.646,80 €	305,47 €	161,61 €

RECINTOS RESUELTOS

REF.	REFERENCIA SIGPAC	CULTIVO DESCRIPCIÓN CULTIVO	S/R G.PAGO	PEND. MEDIA (%)	SUP. DEC. ADMISIBLE (ha)	SUP. COMPROM. (ha)	SUP. AJUSTADA COMPROM. (1) (ha)	SUP. CONY. SIGPAC (ha)	SUP. CERTIE (ha)	SUP. CAMPO (ha)	SUP. CAMPO DETER. CULT. DECLARADO (ha)	SUP. DEC. REDUCIDA (ha)	SUP. RESUELTA (ha)
5278414	18-007-005-00214-001	104007 ALMENDROS-COMUNA	S 422	48,10	0,30	0,30	0,30	0,30	0,30			0,30	0,30
5282412	18-007-005-00216-001	104007 ALMENDROS-COMUNA	S 422	40,80	0,47	0,47	0,47	0,47	0,47			0,47	0,47
5282414	18-007-004-00081-001	104007 ALMENDROS-COMUNA	S 422	51,00	0,19	0,19	0,19	0,19	0,19			0,19	0,19
5282420	18-007-005-00200-001	104007 ALMENDROS-COMUNA	S 422	47,10	0,08	0,08	0,08	0,08	0,08			0,08	0,08
5282426	18-144-019-00025-001	104007 ALMENDROS-COMUNA	S 422	29,50	0,65	0,65	0,65	0,65	0,65			0,65	0,65
5282429	18-144-016-00365-002	104007 ALMENDROS-COMUNA	S 422	38,30	0,27	0,27	0,27	0,27	0,27			0,27	0,27
5282484	18-007-005-00194-001	104007 ALMENDROS-COMUNA	S 422	49,40	0,17	0,17	0,17	0,17	0,17			0,17	0,17
5282504	18-144-019-00216-002	104007 ALMENDROS-COMUNA	S 422	41,30	0,28	0,28	0,28	0,28	0,28			0,28	0,28
5282508	18-144-019-00474-001	104007 ALMENDROS-COMUNA	S 422	36,60	0,13	0,13	0,13	0,13	0,13			0,13	0,13
5282516	18-007-004-00024-001	104007 ALMENDROS-COMUNA	S 422	34,30	0,34	0,34	0,34	0,34	0,34			0,34	0,34
5282522	18-144-016-00663-001	104007 ALMENDROS-COMUNA	S 422	38,60	0,41	0,41	0,41	0,41	0,41			0,41	0,41
5282523	18-144-016-00664-001	104007 ALMENDROS-COMUNA	S 422	10,00	0,09	0,09	0,09	0,09	0,09			0,09	0,09
5282524	18-144-019-00473-001	104007 ALMENDROS-COMUNA	S 422	14,50	0,08	0,08	0,08	0,08	0,08			0,08	0,08
5282528	18-144-019-00105-001	104007 ALMENDROS-COMUNA	S 422	33,00	0,36	0,36	0,36	0,36	0,36			0,36	0,36
5282539	18-007-005-00193-001	104007 ALMENDROS-COMUNA	S 422	43,50	0,46	0,46	0,46	0,46	0,46			0,46	0,46
5282673	18-007-004-00069-001	104007 ALMENDROS-COMUNA	S 422	51,40	0,53	0,53	0,53	0,53	0,53			0,53	0,53
5282676	18-007-004-00071-001	104007 ALMENDROS-COMUNA	S 422	49,10	1,59	1,59	1,59	1,59	1,59			1,59	1,59
5282691	18-007-005-00236-002	104007 ALMENDROS-COMUNA	S 422	45,90	0,19	0,19	0,19	0,19	0,19			0,19	0,19
5282695	18-007-005-00199-001	104007 ALMENDROS-COMUNA	S 422	47,80	0,51	0,51	0,51	0,51	0,51			0,51	0,51
5282700	18-007-005-00220-002	104007 ALMENDROS-COMUNA	S 422	43,90	0,64	0,64	0,64	0,64	0,64			0,64	0,64
5282705	18-007-005-00240-002	104007 ALMENDROS-COMUNA	S 422	54,00	0,43	0,43	0,43	0,43	0,43			0,43	0,43
5282756	18-007-004-00075-001	104007 ALMENDROS-COMUNA	S 422	40,80	0,51	0,51	0,51	0,51	0,51			0,51	0,51
5282780	18-007-004-00091-001	104007 ALMENDROS-COMUNA	S 422	58,30	0,68	0,68	0,68	0,68	0,68			0,68	0,68
5282800	18-007-004-00067-002	104007 ALMENDROS-COMUNA	S 422	51,70	0,16	0,16	0,16	0,16	0,16			0,16	0,16
5326446	18-144-019-00193-001	104007 ALMENDROS-COMUNA	S 422	37,60	0,33	0,33	0,33	0,33	0,33			0,33	0,33
5326447	18-144-019-00201-002	104007 ALMENDROS-COMUNA	S 422	37,10	0,27	0,27	0,27	0,27	0,27			0,27	0,27
5326467	18-144-019-00106-001	104007 ALMENDROS-COMUNA	S 422	43,80	0,69	0,69	0,69	0,69	0,69			0,69	0,69
5326474	18-144-016-00701-001	104007 ALMENDROS-COMUNA	S 422	19,80	0,21	0,21	0,21	0,21	0,21			0,21	0,21
5326475	18-144-019-00103-001	104007 ALMENDROS-COMUNA	S 422	40,20	0,45	0,45	0,45	0,45	0,45			0,45	0,45
5326478	18-007-005-00006-001	104007 ALMENDROS-COMUNA	S 422	39,40	0,53	0,53	0,53	0,53	0,53			0,53	0,53

(1) Superficie declarada admisible ajustada con la superficie comprometida.
(2) Factor de penalización valorando el alcance para el tipo de compromiso.

Puede verificar la integridad de una copia de este documento mediante la lectura del código QR adjunto o mediante el acceso a la dirección <https://ws050.juntadeandalucia.es/verificarFirma> indicando el código de VERIFICACIÓN

FIRMADO POR

RAQUEL MARIA ESPIN CRESPO

17/12/2024

VERIFICACIÓN

Pk2jm6UYDU9J72AMTZUYRN3GET48NG

PÁG. 5112/9349





APELLIDOS Y NOMBRE / RAZÓN SOCIAL
MORENO GONZALEZ RAQUEL

NIF
****1219*

EXPEDIENTE
1262515

ANUALIDAD DE PAGO
1ª

IMPORTE POR ANUALIDAD

	2023	2024	2025	2026	2027
IMPORTE MÁXIMO SUBVENCIONABLE	920,96 €	920,96 €	920,96 €	767,46 €	767,46 €
IMPORTE MEDIO DE TRANSFERENCIA (€/ha)	274,91 €	274,91 €	274,91 €	229,09 €	229,09 €

RESUMEN DE UNIDADES

Cód	GRUPO DE PAGO	Sup. Dec. Admisible (ha)	Sup. Comprometida (ha)	Sup. ajustada compromiso (1) (ha)	% sobredec.	Sup. Resuelta (ha)	Importe Declarado	Importe Topado	Importe Resuelto	Importe tras sobredec.
419	OLIVAR	1,36		1,36	0,00	1,36	404,57	404,57	404,57	404,57
422	FRUTALES SECANO	1,99		1,99	0,00	1,99	516,39	516,39	516,39	516,39
TOTAL		3,35	3,35	3,35		3,35	920,96	920,96	920,96	920,96

APLICACIÓN DE REDUCCIONES Y PENALIZACIONES

GRUPO DE PAGO	Importe Calculado	Importe prereduc.	Criterios de subvencionabilidad y compromisos	Presentación tardía	Omisión declaración	Condicionalidad	IMPORTE (Euros) RESUELTO
FRUTALES SECANO	516,39	516,39	0,00	0,00	0,00	0,00	516,39
OLIVAR	404,57	404,57	0,00	0,00	0,00	0,00	404,57
TOTAL	920,96	920,96					920,96

RESUMEN DE PAGOS

	RESUELTO	FEADER	MAPA	CAPADR
FRUTALES SECANO - Pago realizado	516,39 €	438,93 €	50,66 €	26,80 €
OLIVAR - Pago realizado	404,57 €	343,88 €	39,69 €	21,00 €
TOTAL	920,96 €	782,81 €	90,35 €	47,80 €

RECINTOS RESUELTOS

REE	REFERENCIA SIGPAC	CULTIVO	DESCRIPCIÓN CULTIVO	S/R G.PAGO	PEND. MEDIA (%)	SUP. DEC. ADMISIBLE (ha)	SUP. COMPROM. (ha)	SUP. AJUSTADA COMPROM. (1) (ha)	SUP. CONV. SIGPAC (ha)	SUP. CERTIF. (ha)	SUP. CAMPO (ha)	SUP. CAMPO DETER. CULT. DECLARADO (ha)	SUP. DEC. REDUCIDA (ha)	SUP. RESUELTA (ha)
5294520	18-182-002-00008-004	101194	OLIVAR-LECHIN DE GRANADA	S	419	35,20	0,02	0,02	0,02	0,02			0,02	0,02
5294525	18-182-002-00008-006	101194	OLIVAR-LECHIN DE GRANADA	S	419	34,90	1,06	1,06	1,06	1,06			1,06	1,06
5294530	18-182-002-00008-007	101194	OLIVAR-LECHIN DE GRANADA	S	419	26,80	0,20	0,20	0,20	0,20			0,20	0,20
5460150	18-182-002-00008-005	101194	OLIVAR-LECHIN DE GRANADA	S	419	38,30	0,08	0,08	0,08	0,08			0,08	0,08
5294487	18-182-002-00008-010	104007	ALMENDROS-COMUNA	S	422	25,10	0,20	0,20	0,20	0,20			0,20	0,20
5294512	18-182-002-00008-011	104007	ALMENDROS-COMUNA	S	422	44,60	1,79	1,79	1,79	1,79			1,79	1,79

INCIDENCIAS

INCIDENCIA DESCRIPCIÓN

100424 Solicita recinto que no está comprometido para la operación.
Ref:5294539 Recinto:18-182-001-00043-00003 Cultivo:104024 ALMENDROS-MARCONA Regadío

(1) Superficie declarada admisible ajustada con la superficie comprometida.
(2) Factor de penalización valorando el alcance para el tipo de compromiso.

Puede verificar la integridad de una copia de este documento mediante la lectura del código QR adjunto o mediante el acceso a la dirección <https://ws050.juntadeandalucia.es/verificarFirma> indicando el código de VERIFICACIÓN

FIRMADO POR

RAQUEL MARIA ESPIN CRESPO

17/12/2024

VERIFICACIÓN

Pk2jm6UYDU9J72AMTZUYRN3GET48NG

PÁG. 5113/9349





APELLIDOS Y NOMBRE / RAZÓN SOCIAL
MORENO JIMÉNEZ JOSE MARIA

NIF
***2871*

EXPEDIENTE
1011030

ANUALIDAD DE PAGO
1ª

IMPORTE POR ANUALIDAD

	2023	2024	2025	2026	2027
IMPORTE MÁXIMO SUBVENCIONABLE	263,04 €	263,04 €	219,20 €	219,20 €	219,20 €
IMPORTE MEDIO DE TRANSFERENCIA (€/ha)	37,79 €	37,79 €	31,49 €	31,49 €	31,49 €

RESUMEN DE UNIDADES

Cód	GRUPO DE PAGO	Sup. Dec. Admisible (ha)	Sup. Comprometida (ha)	Sup. ajustada compromiso (1) (ha)	% sobredec.	Sup. Resuelta (ha)	Importe Declarado	Importe Topado	Importe Resuelto	Importe tras sobredec.
416	HERBÁCEOS	1,45		1,45	0,00	1,45	263,04	263,04	263,04	263,04
424	HERBÁCEOS NO ELEGIBLES	5,51		5,51	0,00	5,51	0,00	0,00	0,00	0,00
TOTAL		6,96	6,96	6,96		6,96	263,04	263,04	263,04	263,04

APLICACIÓN DE REDUCCIONES Y PENALIZACIONES

GRUPO DE PAGO	Importe Calculado	Importe prereduc.	Criterios de subvencionabilidad y compromisos	Presentación tardía	Omisión declaración	Condicionidad	IMPORTE (Euros) RESUELTO
HERBÁCEOS	263,04	263,04	0,00	0,00	0,00	0,00	263,04
HERBÁCEOS NO ELEGIBLES	0,00	0,00	0,00	0,00	0,00	0,00	0,00
TOTAL	263,04	263,04					263,04

RESUMEN DE PAGOS

	RESUELTO	FEADER	MAPA	CAPADR
HERBÁCEOS - Pago realizado	263,04 €	223,58 €	25,80 €	13,66 €

RECINTOS RESUELTOS

REF.	REFERENCIA SIGPAC	CULTIVO DESCRIPCIÓN CULTIVO	S/R G.PAGO	PEND. MEDIA (%)	SUP. DEC. ADMISIBLE (ha)	SUP. COMPROM. (ha)	SUP. AJUSTADA COMPROM. (1) (ha)	SUP. CONV. SIGPAC (ha)	SUP. CERTIF. (ha)	SUP. CAMPO (ha)	SUP. CAMPO DETER CUL. DECLARADO (ha)	SUP. DEC. REDUCIDA (ha)	SUP. RESUELTA (ha)
-17953	18-091-047-00018-001	40000 GUI SANTES-SIN VARIEDAD	S 416	3,90	0,97	0,97	0,97		1,02			0,97	0,97
-17952	18-091-046-00003-001	40000 GUI SANTES-SIN VARIEDAD	S 416	5,10	0,48	0,48	0,48		0,53			0,48	0,48
-984757	18-091-047-00059-008	20000 BARBECHO TRADICIONAL-SIN VARIEDAD	S 424	4,80	0,03	0,03	0,03		0,03			0,03	0,03
-17961	18-091-047-00059-005	20000 BARBECHO TRADICIONAL-SIN VARIEDAD	S 424	7,00	0,17	0,17	0,17		0,17			0,17	0,17
-17955	18-091-047-00059-001	20000 BARBECHO TRADICIONAL-SIN VARIEDAD	S 424	7,20	0,40	0,40	0,40		0,40			0,40	0,40
170000006007550	18-091-041-00019-001	20000 BARBECHO TRADICIONAL-SIN VARIEDAD	S 424	2,50	4,91	4,91	4,91		4,91			4,91	4,91

(1) Superficie declarada admisible ajustada con la superficie comprometida.
(2) Factor de penalización valorando el alcance para el tipo de compromiso.

Puede verificar la integridad de una copia de este documento mediante la lectura del código QR adjunto o mediante el acceso a la dirección <https://ws050.juntadeandalucia.es/verificarFirma> indicando el código de VERIFICACIÓN

FIRMADO POR

RAQUEL MARIA ESPIN CRESPO

17/12/2024

VERIFICACIÓN

Pk2jm6UYDU9J72AMTZUYRN3GET48NG

PÁG. 5114/9349





INCIDENCIAS


INCIDENCIA DESCRIPCIÓN

- 100412 Número de hectáreas validadas inferior a la superficie mínima permitida por el grupo de cultivo (Anexo I. Criterios de Subvencionabilidad. Orden 28 de marzo de 2023).
Sup. Resuelta:0 Grupo de Pago:FRUTALES REGADÍO
Sup. Resuelta:0 Grupo de Pago:FRUTALES SECANO

- 100413 Recinto perteneciente a grupo de cultivo que no cumple con la superficie mínima requerida (Anexo I. Criterios de Subvencionabilidad. Orden 28 de marzo de 2023).
Ref:170000006007551 Recinto:18-091-010-00005-00001 Cultivo:104020 ALMENDROS-GUARA Secano Sup. Declarada:3,47 Superficie Resolver:3,47
Ref:-984894 Recinto:18-091-010-00006-00001 Cultivo:104020 ALMENDROS-GUARA Secano Sup. Declarada:2,47 Superficie Resolver:2,47
Ref:170000006007554 Recinto:18-091-010-00030-00001 Cultivo:104020 ALMENDROS-GUARA Secano Sup. Declarada:7,64 Superficie Resolver:7,64
Ref:-1080087 Recinto:18-091-010-00030-00002 Cultivo:104020 ALMENDROS-GUARA Regadío Sup. Declarada:2,4 Superficie Resolver:2,4
Ref:-984899 Recinto:18-091-011-00003-00001 Cultivo:104020 ALMENDROS-GUARA Secano Sup. Declarada:0,76 Superficie Resolver:0,76
Ref:170000006007553 Recinto:18-091-011-00004-00001 Cultivo:104057 ALMENDROS-AVIJOR Secano Sup. Declarada:1,44 Superficie Resolver:1,44
Ref:170000006007552 Recinto:18-091-011-00009-00001 Cultivo:104057 ALMENDROS-AVIJOR Secano Sup. Declarada:1,81 Superficie Resolver:1,81
Ref:-984901 Recinto:18-091-011-00010-00001 Cultivo:104020 ALMENDROS-GUARA Secano Sup. Declarada:1,25 Superficie Resolver:1,25
Ref:4640906 Recinto:18-091-044-00001-00007 Cultivo:124022 PISTACHO-KERMAN Regadío Sup. Declarada:0,48 Superficie Resolver:0,48
Ref:170000006007556 Recinto:18-091-047-00059-00002 Cultivo:104020 ALMENDROS-GUARA Secano Sup. Declarada:1,85 Superficie Resolver:1,85
Ref:170000006007557 Recinto:18-091-047-00059-00004 Cultivo:104020 ALMENDROS-GUARA Secano Sup. Declarada:0,31 Superficie Resolver:0,31
Ref:-1080045 Recinto:18-091-047-00059-00009 Cultivo:104020 ALMENDROS-GUARA Secano Sup. Declarada:0,27 Superficie Resolver:0,27

- 100421 Recinto declarado por error para una operación de la 6503, que se ha corregido de oficio marcando la operación correcta, de acuerdo con la fecha de inscripción del recinto en la producción ecológica.
Ref:170000006007550 Recinto:18-091-041-00019-00001 Cultivo:20000 BARBECHO TRADICIONAL-SIN VARIEDAD Secano
Ref:-17952 Recinto:18-091-046-00003-00001 Cultivo:40000 GUI SANTES-SIN VARIEDAD Secano
Ref:-17953 Recinto:18-091-047-00018-00001 Cultivo:40000 GUI SANTES-SIN VARIEDAD Secano
Ref:-17955 Recinto:18-091-047-00059-00001 Cultivo:20000 BARBECHO TRADICIONAL-SIN VARIEDAD Secano
Ref:-17961 Recinto:18-091-047-00059-00005 Cultivo:20000 BARBECHO TRADICIONAL-SIN VARIEDAD Secano
Ref:-984757 Recinto:18-091-047-00059-00008 Cultivo:20000 BARBECHO TRADICIONAL-SIN VARIEDAD Secano

(1) Superficie declarada admisible ajustada con la superficie comprometida.
(2) Factor de penalización valorando el alcance para el tipo de compromiso.

Puede verificar la integridad de una copia de este documento mediante la lectura del código QR adjunto o mediante el acceso a la dirección https://ws050.juntadeandalucia.es/verificarFirma indicando el código de VERIFICACIÓN			
FIRMADO POR	RAQUEL MARIA ESPIN CRESPO	17/12/2024	
VERIFICACIÓN	Pk2jm6UYDU9J72AMTZUYRN3GET48NG	PÁG. 5115/9349	



APELLIDOS Y NOMBRE / RAZÓN SOCIAL

MORENO LOZANO JOSE MARIA

NIF
****5022*

EXPEDIENTE
1159965

ANUALIDAD DE PAGO
1ª

IMPORTES POR ANUALIDAD

	2023	2024	2025	2026	2027
IMPORTE MÁXIMO SUBVENCIONABLE	1.038,21 €	1.038,21 €	1.038,21 €	865,17 €	865,17 €
IMPORTE MEDIO DE TRANSFERENCIA (€/ha)	297,48 €	297,48 €	297,48 €	247,90 €	247,90 €

RESUMEN DE UNIDADES

Cód	GRUPO DE PAGO	Sup. Dec. Admisible (ha)	Sup. Comprometida (ha)	Sup. ajustada compromiso (1) (ha)	% sobredec.	Sup. Resuelta (ha)	Importe Declarado	Importe Topado	Importe Resuelto	Importe tras sobredec.
419	OLIVAR	3,49		3,49	0,00	3,49	1.038,21	1.038,21	1.038,21	1.038,21
TOTAL		3,49	3,49	3,49		3,49	1.038,21	1.038,21	1.038,21	1.038,21

APLICACIÓN DE REDUCCIONES Y PENALIZACIONES

GRUPO DE PAGO	Importe Calculado	Importe prereduc.	Criterios de subvencionabilidad y compromisos	Presentación tardía	Omisión declaración	Condicionabilidad	IMPORTE (Euros) RESUELTO
OLIVAR	1.038,21	1.038,21	0,00	0,00	0,00	0,00	1.038,21
TOTAL	1.038,21	1.038,21					1.038,21

RESUMEN DE PAGOS

	IMPORTE (Euros)			
	RESUELTO	FEADER	MAPA	CAPADR
OLIVAR - Pago realizado	1.038,21 €	882,48 €	101,85 €	53,88 €

RECINTOS RESUELTOS

REF.	REFERENCIA SIGPAC	CULTIVO DESCRIPCIÓN CULTIVO	S/R G.PAGO	PEND. MEDIA (%)	SUP. DEC. ADMISIBLE (ha)	SUP. COMPROM. (ha)	SUP. AJUSTADA COMPROM. (1) (ha)	SUP. CONY. SIGPAC (ha)	SUP. CERTIE (ha)	SUP. CAMPO (ha)	SUP. CAMPO DETER. CULT. DECLARADO (ha)	SUP. DEC. REDUCIDA (ha)	SUP. RESUELTA (ha)
-821135	18-091-010-00026-002	101010 OLIVAR-PICUAL	S	419	5,60	1,77	1,77	1,77	1,77			1,77	1,77
4154695	18-091-010-00098-001	101010 OLIVAR-PICUAL	R	419	3,50	0,98	0,98	0,98	0,98			0,98	0,98
4154704	18-091-010-00073-001	101010 OLIVAR-PICUAL	R	419	3,80	0,61	0,61	0,61	0,61			0,61	0,61
4154705	18-091-010-00074-001	101010 OLIVAR-PICUAL	R	419	4,80	0,13	0,13	0,13	0,13			0,13	0,13

INCIDENCIAS

INCIDENCIA DESCRIPCIÓN

- 100412 Número de hectáreas validadas inferior a la superficie mínima permitida por el grupo de cultivo (Anexo I. Criterios de Subvencionabilidad. Orden 28 de marzo de 2023).
Sup. Resuelta:0 Grupo de Pago:FRUTALES REGADÍO
Sup. Resuelta:0 Grupo de Pago:FRUTALES SECANO
- 100413 Recinto perteneciente a grupo de cultivo que no cumple con la superficie mínima requerida (Anexo I. Criterios de Subvencionabilidad. Orden 28 de marzo de 2023).
Ref:4154698 Recinto:18-091-010-00038-00001 Cultivo:104014 ALMENDROS-FERRAGNES Secano Sup. Declarada:1,68 Superficie Resolver:1,68
Ref:4154700 Recinto:18-091-010-00061-00001 Cultivo:104022 ALMENDROS-LARGUETA Regadío Sup. Declarada:0,3 Superficie Resolver:0,3
Ref:4154703 Recinto:18-091-010-00097-00001 Cultivo:104010 ALMENDROS-DESMAYO ROJO Regadío Sup. Declarada:0,3 Superficie Resolver:0,3
Ref:4154702 Recinto:18-091-010-00154-00002 Cultivo:104022 ALMENDROS-LARGUETA Regadío Sup. Declarada:0,23 Superficie Resolver:0,23
Ref:985031 Recinto:18-091-010-00154-00004 Cultivo:104022 ALMENDROS-LARGUETA Regadío Sup. Declarada:0,06 Superficie Resolver:0,06
Ref:4154696 Recinto:18-091-012-00015-00001 Cultivo:104020 ALMENDROS-GUARA Secano Sup. Declarada:1,04 Superficie Resolver:1,04
Ref:4154697 Recinto:18-091-046-00006-00001 Cultivo:104020 ALMENDROS-GUARA Secano Sup. Declarada:8,4 Superficie Resolver:8,4
Ref:4154699 Recinto:18-091-047-00009-00001 Cultivo:104020 ALMENDROS-GUARA Secano Sup. Declarada:3,45 Superficie Resolver:3,45

(1) Superficie declarada admisible ajustada con la superficie comprometida.
(2) Factor de penalización valorando el alcance para el tipo de compromiso.

Puede verificar la integridad de una copia de este documento mediante la lectura del código QR adjunto o mediante el acceso a la dirección https://ws050.juntadeandalucia.es/verificarFirma indicando el código de VERIFICACIÓN			
FIRMADO POR	RAQUEL MARIA ESPIN CRESPO	17/12/2024	
VERIFICACIÓN	Pk2jm6UYDU9J72AMTZUYRN3GET48NG	PÁG. 5116/9349	



APELLIDOS Y NOMBRE / RAZÓN SOCIAL MORENO LOZANO MANUELA CASTA
NIF ****4431*
EXPEDIENTE 1066122
ANUALIDAD DE PAGO 1ª

IMPORTES POR ANUALIDAD

	2023	2024	2025	2026	2027
IMPORTE MÁXIMO SUBVENCIONABLE	345,08 €	345,08 €	345,08 €	287,56 €	287,56 €
IMPORTE MEDIO DE TRANSFERENCIA (€/ha)	297,48 €	297,48 €	297,48 €	247,90 €	247,90 €

RESUMEN DE UNIDADES

Cód	GRUPO DE PAGO	Sup. Dec. Admisible (ha)	Sup. Comprometida (ha)	Sup. ajustada compromiso (1) (ha)	% sobredec.	Sup. Resuelta (ha)	Importe Declarado	Importe Topado	Importe Resuelto	Importe tras sobredec.
419	OLIVAR	1,16		1,16	0,00	1,16	345,08	345,08	345,08	345,08
TOTAL		1,16	1,16	1,16		1,16	345,08	345,08	345,08	345,08

APLICACIÓN DE REDUCCIONES Y PENALIZACIONES

GRUPO DE PAGO	Importe Calculado	Importe prereduc.	Criterios de subvencionabilidad y compromisos	Presentación tardía	Omisión declaración	Condicionalidad	IMPORTE (Euros) RESUELTO
OLIVAR	345,08	345,08	0,00	0,00	0,00	0,00	345,08
TOTAL	345,08	345,08					345,08

RESUMEN DE PAGOS

	IMPORTE (Euros)			
	RESUELTO	FEADER	MAPA	CAPADR
OLIVAR - Pago realizado	345,08 €	293,32 €	33,85 €	17,91 €

RECINTOS RESUELTOS

REF.	REFERENCIA SIGPAC	CULTIVO DESCRIPCIÓN CULTIVO	S/R G.PAGO	PEND. MEDIA (%)	SUP. DEC. ADMISIBLE (ha)	SUP. COMPROM. (ha)	SUP. AJUSTADA COMPR.(1) (ha)	SUP. CONY. SIGPAC (ha)	SUP. CERTIE (ha)	SUP. CAMPO (ha)	SUP. CAMPO DETER. CULT. DECLARADO (ha)	SUP. DEC. REDUCIDA (ha)	SUP. RESUELTA (ha)
1700000006580492	18-091-040-00053-001	101010 OLIVAR-PICUAL	R 419	3,90	1,16	1,16	1,16		1,16			1,16	1,16

INCIDENCIAS

INCIDENCIA DESCRIPCIÓN

- 100412 Número de hectáreas validadas inferior a la superficie mínima permitida por el grupo de cultivo (Anexo I. Criterios de Subvencionabilidad. Orden 28 de marzo de 2023).
Sup. Resuelta:0 Grupo de Pago:FRUTALES REGADÍO
Sup. Resuelta:0 Grupo de Pago:FRUTALES SECANO
- 100413 Recinto perteneciente a grupo de cultivo que no cumple con la superficie mínima requerida (Anexo I. Criterios de Subvencionabilidad. Orden 28 de marzo de 2023).
Ref:1700000006580495 Recinto:18-091-012-00018-00001 Cultivo:104020 ALMENDROS-GUARA Secano Sup. Declarada:0,92 Superficie Resolver:0,92
Ref:1700000006580493 Recinto:18-091-040-00045-00001 Cultivo:104007 ALMENDROS-COMUNA Regadío Sup. Declarada:0,88 Superficie Resolver:0,88
Ref:1700000006580494 Recinto:18-091-040-00046-00001 Cultivo:104007 ALMENDROS-COMUNA Regadío Sup. Declarada:0,44 Superficie Resolver:0,44
Ref:1700000006580497 Recinto:18-091-047-00020-00001 Cultivo:104020 ALMENDROS-GUARA Secano Sup. Declarada:1,91 Superficie Resolver:1,91

(1) Superficie declarada admisible ajustada con la superficie comprometida.
 (2) Factor de penalización valorando el alcance para el tipo de compromiso.

Puede verificar la integridad de una copia de este documento mediante la lectura del código QR adjunto o mediante el acceso a la dirección <https://ws050.juntadeandalucia.es/verificarFirma> indicando el código de VERIFICACIÓN

FIRMADO POR	RAQUEL MARIA ESPIN CRESPO	17/12/2024	
VERIFICACIÓN	Pk2jm6UYDU9J72AMTZUYRN3GET48NG	PÁG. 5117/9349	

**APELLIDOS Y NOMBRE / RAZÓN SOCIAL**

MORENO LUPION MATIAS

NIF
****3095*EXPEDIENTE
1137071ANUALIDAD
DE PAGO
1ª**IMPORTE POR ANUALIDAD**

	2023	2024	2025	2026	2027
IMPORTE MÁXIMO SUBVENCIONABLE	1.053,53 €	1.053,53 €	1.053,53 €	877,93 €	877,93 €
IMPORTE MEDIO DE TRANSFERENCIA (€/ha)	259,49 €	259,49 €	259,49 €	216,24 €	216,24 €

RESUMEN DE UNIDADES

Cód	GRUPO DE PAGO	Sup. Dec. Admisible (ha)	Sup. Comprometida (ha)	Sup. ajustada compromiso (1) (ha)	% sobredec.	Sup. Resuelta (ha)	Importe Declarado	Importe Topado	Importe Resuelto	Importe tras sobredec.
422	FRUTALES SECANO	4,13		4,06	0,00	4,06	1.053,53	1.053,53	1.053,53	1.053,53
TOTAL		4,13	4,06	4,06		4,06	1.053,53	1.053,53	1.053,53	1.053,53

APLICACIÓN DE REDUCCIONES Y PENALIZACIONES

GRUPO DE PAGO	Importe Calculado	Importe prereduc.	Criterios de subvencionabilidad y compromisos	Presentación tardía	Omisión declaración	Condicionalidad	IMPORTE (Euros) RESUELTO
FRUTALES SECANO	1.053,53		0,00	0,00	0,00	0,00	1.053,53
TOTAL	1.053,53	1.053,53					1.053,53

RESUMEN DE PAGOS

	IMPORTE (Euros)			
	RESUELTO	FEADER	MAPA	CAPADR
FRUTALES SECANO - Pago realizado	1.053,53 €	895,50 €	103,35 €	54,68 €

RECINTOS RESUELTOS

REF.	REFERENCIA SIGPAC	CULTIVO DESCRIPCIÓN CULTIVO	S/R G.PAGO	PEND. MEDIA (%)	SUP. ADMISIBLE (ha)	SUP. COMPROM. (ha)	SUP. AJUSTADA COMPROM. (1) (ha)	SUP. CONY. SIGPAC (ha)	SUP. CERTIE (ha)	SUP. CAMPO (ha)	SUP. CAMPO DETER. CULT. DECLARADO (ha)	SUP. DEC. REDUCIDA (ha)	SUP. RESUELTA (ha)
-435331	18-007-004-00378-002	218045 HIGUERA-BLANCA	S 422	50,70	0,03	0,03	0,03		0,03			0,03	0,03
-435233	18-007-004-00378-001	104007 ALMENDROS-COMUNA	S 422	54,40	0,14	0,14	0,14		0,14			0,14	0,14
-97581	18-007-017-00411-001	218045 HIGUERA-BLANCA	S 422	61,00	0,04	0,04	0,04		0,04			0,04	0,04
-72661	18-007-017-00413-002	104007 ALMENDROS-COMUNA	S 422	40,80	0,08	0,08	0,08		0,08			0,08	0,08
-30357	18-007-017-00470-008	104007 ALMENDROS-COMUNA	S 422	57,90	0,01	0,01	0,01		0,01			0,01	0,01
1700000002717350	18-007-004-00376-001	104007 ALMENDROS-COMUNA	S 422	40,30	1,08	1,08	1,08		1,08			1,08	1,08
1700000002717352	18-007-017-00435-001	104007 ALMENDROS-COMUNA	S 422	42,00	0,16	0,16	0,16		0,16			0,16	0,16
1700000002717353	18-007-017-00412-002	104007 ALMENDROS-COMUNA	S 422	33,30	0,83	0,83	0,83		0,83			0,83	0,83
1700000002717354	18-007-004-00376-005	104007 ALMENDROS-COMUNA	S 422	53,40	0,15	0,15	0,15		0,15			0,15	0,15
1700000002717355	18-007-004-00381-001	122001 ALGARROBO-DURAO	S 422	73,50	1,22	1,15	1,15		1,22			1,15	1,15
1700000002717356	18-007-017-00470-002	104007 ALMENDROS-COMUNA	S 422	54,30	0,39	0,39	0,39		0,39			0,39	0,39

INCIDENCIAS**INCIDENCIA DESCRIPCIÓN**

- 4272 Verifica que las líneas de declaración de las Solicitudes Únicas no tienen solapes con la capa de Retroactividad Gráfica (ambas de la misma campaña) a nivel de expediente/línea de declaración gráfica de la solicitud.
 Ref:1700000002717355 Recinto:18-007-004-00381-00001 Cultivo: - Agregado de la referencia del recinto.:0 Zona de la referencia del recinto.:0 Superficie solapada.:0,02 Id. Incid.:100998174
 Ref:1700000002717355 Recinto:18-007-004-00381-00001 Cultivo: - Agregado de la referencia del recinto.:0 Zona de la referencia del recinto.:0 Superficie solapada.:0,05 Id. Incid.:100998173

(1) Superficie declarada admisible ajustada con la superficie comprometida.
 (2) Factor de penalización valorando el alcance para el tipo de compromiso.

Puede verificar la integridad de una copia de este documento mediante la lectura del código QR adjunto o mediante el acceso a la dirección <https://ws050.juntadeandalucia.es/verificarFirma> indicando el código de VERIFICACIÓN

FIRMADO POR

RAQUEL MARIA ESPIN CRESPO

17/12/2024

VERIFICACIÓN

Pk2jm6UYDU9J72AMTZUYRN3GET48NG

PÁG. 5118/9349





APELLIDOS Y NOMBRE / RAZÓN SOCIAL MORENO MARQUEZ MIGUEL ANGEL
NIF ***9618*
EXPEDIENTE 1178082
ANUALIDAD DE PAGO 1ª

IMPORTES POR ANUALIDAD

	2023	2024	2025	2026	2027
IMPORTE MÁXIMO SUBVENCIONABLE	713,95 €	713,95 €	713,95 €	594,96 €	594,96 €
IMPORTE MEDIO DE TRANSFERENCIA (€/ha)	297,48 €	297,48 €	297,48 €	247,90 €	247,90 €

RESUMEN DE UNIDADES

Cód	GRUPO DE PAGO	Sup. Dec. Admisible (ha)	Sup. Comprometida (ha)	Sup. ajustada compromiso (1) (ha)	% sobredec.	Sup. Resuelta (ha)	Importe Declarado	Importe Topado	Importe Resuelto	Importe tras sobredec.
419	OLIVAR	2,40		2,40	0,00	2,40	713,95	713,95	713,95	713,95
TOTAL		2,40	2,40	2,40		2,40	713,95	713,95	713,95	713,95

APLICACIÓN DE REDUCCIONES Y PENALIZACIONES

GRUPO DE PAGO	Importe Calculado	Importe prereduc.	Criterios de subvencionabilidad y compromisos	Presentación tardía	Omisión declaración	Condicionalidad	IMPORTE (Euros) RESUELTO
OLIVAR	713,95	713,95	0,00	0,00	0,00	0,00	713,95
TOTAL	713,95	713,95					713,95

RESUMEN DE PAGOS

	IMPORTE (Euros)			
	RESUELTO	FEADER	MAPA	CAPADR
OLIVAR - Pago realizado	713,95 €	606,86 €	70,04 €	37,05 €

RECINTOS RESUELTOS

REF.	REFERENCIA SIGPAC	CULTIVO DESCRIPCIÓN CULTIVO	S/R G.PAGO	PEND. MEDIA (%)	SUP. DEC. ADMISIBLE (ha)	SUP. COMPROM. (ha)	SUP. AJUSTADA COMPR.(1) (ha)	SUP. CONY. SIGPAC (ha)	SUP. CERTIE (ha)	SUP. CAMPO (ha)	SUP. CAMPO DETER. CULT. DECLARADO (ha)	SUP. DEC. REDUCIDA (ha)	SUP. RESUELTA (ha)
-1499000	18-054-002-00025-010	101010 OLIVAR-PICUAL	S 419	16,40	0,94	0,94	0,94		0,94			0,94	0,94
1700000005274254	18-047-017-00302-002	101010 OLIVAR-PICUAL	S 419	22,90	0,40	0,40	0,40		0,40			0,40	0,40
1700000005274255	18-047-017-00562-001	101010 OLIVAR-PICUAL	S 419	18,80	1,06	1,06	1,06		1,06			1,06	1,06

INCIDENCIAS

INCIDENCIA DESCRIPCIÓN

- 100412 Número de hectáreas validadas inferior a la superficie mínima permitida por el grupo de cultivo (Anexo I. Criterios de Subvencionabilidad. Orden 28 de marzo de 2023).
Sup. Resuelta:0 Grupo de Pago:FRUTALES SECANO
- 100413 Recinto perteneciente a grupo de cultivo que no cumple con la superficie mínima requerida (Anexo I. Criterios de Subvencionabilidad. Orden 28 de marzo de 2023).
Ref:5116237 Recinto:18-054-002-00025-00004 Cultivo:104020 ALMENDROS-GUARA Secano Sup. Declarada:0,24 Superficie Resolver:0,24
Ref:5116238 Recinto:18-054-002-00025-00005 Cultivo:104020 ALMENDROS-GUARA Secano Sup. Declarada:1,01 Superficie Resolver:1,01
Ref:5116240 Recinto:18-054-002-00025-00008 Cultivo:104020 ALMENDROS-GUARA Secano Sup. Declarada:1,45 Superficie Resolver:1,45

(1) Superficie declarada admisible ajustada con la superficie comprometida.
 (2) Factor de penalización valorando el alcance para el tipo de compromiso.

Puede verificar la integridad de una copia de este documento mediante la lectura del código QR adjunto o mediante el acceso a la dirección https://ws050.juntadeandalucia.es/verificarFirma indicando el código de VERIFICACIÓN			
FIRMADO POR	RAQUEL MARIA ESPIN CRESPO	17/12/2024	
VERIFICACIÓN	Pk2jm6UYDU9J72AMTZUYRN3GET48NG	PÁG. 5119/9349	



APELLIDOS Y NOMBRE / RAZÓN SOCIAL

Moreno Martín Carmen

NIF
****7089*

EXPEDIENTE
1191799

ANUALIDAD DE PAGO
1ª

IMPORTES POR ANUALIDAD

	2023	2024	2025	2026	2027
IMPORTE MÁXIMO SUBVENCIONABLE	1.141,07 €	1.141,07 €	950,86 €	950,86 €	950,86 €
IMPORTE MEDIO DE TRANSFERENCIA (€/ha)	181,41 €	181,41 €	151,17 €	151,17 €	151,17 €

RESUMEN DE UNIDADES

Cód	GRUPO DE PAGO	Sup. Dec. Admisible (ha)	Sup. Comprometida (ha)	Sup. ajustada compromiso (1) (ha)	% sobredec.	Sup. Resuelta (ha)	Importe Declarado	Importe Topado	Importe Resuelto	Importe tras sobredec.
416	HERBÁCEOS	6,60		6,29	0,00	6,29	1.141,07	1.141,07	1.141,07	1.141,07
TOTAL		6,60	6,29	6,29		6,29	1.141,07	1.141,07	1.141,07	1.141,07

APLICACIÓN DE REDUCCIONES Y PENALIZACIONES

GRUPO DE PAGO	Importe Calculado	Importe prereduc.	Criterios de subvencionabilidad y compromisos	Presentación tardía	Omisión declaración	Condicionalidad	IMPORTE (Euros) RESUELTO
HERBÁCEOS	1.141,07	1.141,07	0,00	0,00	0,00	0,00	1.141,07
TOTAL	1.141,07	1.141,07					1.141,07

RESUMEN DE PAGOS

	IMPORTE (Euros)			
	RESUELTO	FEADER	MAPA	CAPADR
HERBÁCEOS - Pago realizado	1.141,07 €	969,91 €	111,94 €	59,22 €

RECINTOS RESUELTOS

REF.	REFERENCIA SIGPAC	CULTIVO	DESCRIPCIÓN CULTIVO	S/R	G.PAGO	PEND. MEDIA (%)	SUP. DEC. ADMISIBLE (ha)	SUP. COMPROM. (ha)	SUP. AJUSTADA COMPR.(1) (ha)	SUP. CONY. SIGPAC (ha)	SUP. CERTIE (ha)	SUP. CAMPO (ha)	SUP. CAMPO DETER. CULT. DECLARADO (ha)	SUP. DEC. REDUCIDA (ha)	SUP. RESUELTA (ha)
4182667	18-149-002-00065-001	8000	AVENA-SIN VARIEDAD	S	416	7,60	0,10	0,10	0,10		0,10			0,10	0,10
4182671	18-149-002-00065-005	8000	AVENA-SIN VARIEDAD	S	416	10,30	6,50	6,19	6,19		6,19			6,19	6,19

INCIDENCIAS

INCIDENCIA DESCRIPCIÓN

- 100421 Recinto declarado por error para una operación de la 6503, que se ha corregido de oficio marcando la operación correcta, de acuerdo con la fecha de inscripción del recinto en la producción ecológica.
Ref:4182667 Recinto:18-149-002-00065-00001 Cultivo:8000 AVENA-SIN VARIEDAD Secano
Ref:4182671 Recinto:18-149-002-00065-00005 Cultivo:8000 AVENA-SIN VARIEDAD Secano

(1) Superficie declarada admisible ajustada con la superficie comprometida.
(2) Factor de penalización valorando el alcance para el tipo de compromiso.

Puede verificar la integridad de una copia de este documento mediante la lectura del código QR adjunto o mediante el acceso a la dirección https://ws050.juntadeandalucia.es/verificarFirma indicando el código de VERIFICACIÓN			
FIRMADO POR	RAQUEL MARIA ESPIN CRESPO	17/12/2024	
VERIFICACIÓN	Pk2jm6UYDU9J72AMTZUYRN3GET48NG	PÁG. 5120/9349	



APELLIDOS Y NOMBRE / RAZÓN SOCIAL
MORENO MORCILLO ELOY

NIF
***4692*

EXPEDIENTE
1081161

ANUALIDAD DE PAGO
1ª

IMPORTES POR ANUALIDAD

	2023	2024	2025	2026	2027
IMPORTE MÁXIMO SUBVENCIONABLE	1.237,52 €	1.237,52 €	1.237,52 €	1.031,26 €	1.031,26 €
IMPORTE MEDIO DE TRANSFERENCIA (€/ha)	297,48 €	297,48 €	297,48 €	247,90 €	247,90 €

RESUMEN DE UNIDADES

Cód	GRUPO DE PAGO	Sup. Dec. Admisible (ha)	Sup. Comprometida (ha)	Sup. ajustada compromiso (1) (ha)	% sobredec.	Sup. Resuelta (ha)	Importe Declarado	Importe Topado	Importe Resuelto	Importe tras sobredec.
419	OLIVAR	4,16		4,16	0,00	4,16	1.237,52	1.237,52	1.237,52	1.237,52
TOTAL		4,16	4,16	4,16		4,16	1.237,52	1.237,52	1.237,52	1.237,52

APLICACIÓN DE REDUCCIONES Y PENALIZACIONES

GRUPO DE PAGO	Importe Calculado	Importe prereduc.	Criterios de subvencionabilidad y compromisos	Presentación tardía	Omisión declaración	Condicionalidad	IMPORTE (Euros) RESUELTO
OLIVAR	1.237,52	1.237,52	0,00	0,00	0,00	0,00	1.237,52
TOTAL	1.237,52	1.237,52					1.237,52

RESUMEN DE PAGOS

IMPORTE (Euros)

	RESUELTO	FEADER	MAPA	CAPADR
OLIVAR - Pago realizado	1.237,52 €	1.051,89 €	121,40 €	64,23 €

RECINTOS RESUELTOS

REF.	REFERENCIA SIGPAC	CULTIVO	DESCRIPCIÓN CULTIVO	S/R G.PAGO	PEND. MEDIA (%)	SUP. DEC. ADMISIBLE (ha)	SUP. COMPROM. (ha)	SUP. AJUSTADA COMPR.(1) (ha)	SUP. CONY. SIGPAC (ha)	SUP. CERTIE (ha)	SUP. CAMPO (ha)	SUP. CAMPO DETER. CULT. DECLARADO (ha)	SUP. DEC. REDUCIDA (ha)	SUP. RESUELTA (ha)
1700000002948374	18-054-009-00272-007	101010	OLIVAR-PICUAL	R 419	35,10	0,02	0,02	0,02		0,02			0,02	0,02
1700000002948376	18-054-009-00272-005	101010	OLIVAR-PICUAL	R 419	36,00	1,12	1,12	1,12		1,12			1,12	1,12
1700000002948381	18-054-009-00271-002	101010	OLIVAR-PICUAL	S 419	44,10	0,03	0,03	0,03		0,03			0,03	0,03
1700000002948384	18-054-009-00193-003	101010	OLIVAR-PICUAL	R 419	22,50	0,30	0,30	0,30		0,30			0,30	0,30
1700000002948385	18-054-004-00019-001	101010	OLIVAR-PICUAL	S 419	1,60	1,96	1,96	1,96		1,96			1,96	1,96
1700000002948389	18-054-009-00116-003	101010	OLIVAR-PICUAL	R 419	17,00	0,73	0,73	0,73		0,73			0,73	0,73

(1) Superficie declarada admisible ajustada con la superficie comprometida.
(2) Factor de penalización valorando el alcance para el tipo de compromiso.

Puede verificar la integridad de una copia de este documento mediante la lectura del código QR adjunto o mediante el acceso a la dirección <https://ws050.juntadeandalucia.es/verificarFirma> indicando el código de VERIFICACIÓN

FIRMADO POR

RAQUEL MARIA ESPIN CRESPO

17/12/2024

VERIFICACIÓN

Pk2jm6UYDU9J72AMTZUYRN3GET48NG

PÁG. 5121/9349





APELLIDOS Y NOMBRE / RAZÓN SOCIAL

MORENO MORENO FEDERICO

NIF
****0902*

EXPEDIENTE
1133886

ANUALIDAD DE PAGO
1ª

IMPORTE POR ANUALIDAD

	2023	2024	2025	2026	2027
IMPORTE MÁXIMO SUBVENCIONABLE	6.017,57 €	6.017,57 €	6.017,57 €	5.014,61 €	5.014,61 €
IMPORTE MEDIO DE TRANSFERENCIA (€/ha)	259,49 €	259,49 €	259,49 €	216,24 €	216,24 €

RESUMEN DE UNIDADES

Cód	GRUPO DE PAGO	Sup. Dec. Admisible (ha)	Sup. Comprometida (ha)	Sup. ajustada compromiso (1) (ha)	% sobredec.	Sup. Resuelta (ha)	Importe Declarado	Importe Topado	Importe Resuelto	Importe tras sobredec.
422	FRUTALES SECANO	23,20		23,19	0,00	23,19	6.017,57	6.017,57	6.017,57	6.017,57
TOTAL		23,20	23,19	23,19		23,19	6.017,57	6.017,57	6.017,57	6.017,57

APLICACIÓN DE REDUCCIONES Y PENALIZACIONES

GRUPO DE PAGO	Importe Calculado	Importe prerreduc.	Criterios de subvencionabilidad y compromisos	Presentación tardía	Omisión declaración	Condicionalidad	IMPORTE (Euros) RESUELTO
FRUTALES SECANO	6.017,57	6.017,57	0,00	0,00	0,00	0,00	6.017,57
TOTAL	6.017,57	6.017,57					6.017,57

RESUMEN DE PAGOS

	RESUELTO	FEADER	MAPA	CAPADR
FRUTALES SECANO - Pago realizado	6.017,57 €	5.114,93 €	590,32 €	312,32 €

RECINTOS RESUELTOS

REF.	REFERENCIA SIGPAC	CULTIVO DESCRIPCIÓN CULTIVO	S/R G.PAGO	PEND. MEDIA (%)	SUP. DEC. ADMISIBLE (ha)	SUP. COMPROM. (ha)	SUP. AJUSTADA COMPROM. (1) (ha)	SUP. CONY. SIGPAC (ha)	SUP. CERTIE (ha)	SUP. CAMPO (ha)	SUP. CAMPO DETER. CULT. DECLARADO (ha)	SUP. DEC. REDUCIDA (ha)	SUP. RESUELTA (ha)
-1153191	18-180-002-00296-005	104022 ALMENDROS-LARGUETA	S 422	39,20	0,29	0,29	0,29		0,40			0,29	0,29
-1153190	18-180-002-00296-005	104022 ALMENDROS-LARGUETA	S 422	39,20	2,79	2,79	2,79		3,82			2,79	2,79
-1002545	18-180-004-00059-004	104022 ALMENDROS-LARGUETA	S 422	23,60	0,12	0,12	0,12		0,12			0,12	0,12
-1002544	18-180-004-00052-009	104022 ALMENDROS-LARGUETA	S 422	67,80	0,04	0,04	0,04		0,04			0,04	0,04
-1002543	18-180-004-00052-007	104022 ALMENDROS-LARGUETA	S 422	42,40	0,34	0,34	0,34		0,34			0,34	0,34
-721606	18-180-004-00055-003	104007 ALMENDROS-COMUNA	S 422	17,30	0,58	0,58	0,58		0,58			0,58	0,58
4668884	18-180-003-00127-001	104007 ALMENDROS-COMUNA	S 422	37,80	0,99	0,99	0,99		0,99			0,99	0,99
4770012	18-180-002-00296-001	104022 ALMENDROS-LARGUETA	S 422	43,50	1,57	1,57	1,57		1,57			1,57	1,57
4770013	18-180-002-00296-006	104022 ALMENDROS-LARGUETA	S 422	30,30	0,51	0,51	0,51		0,51			0,51	0,51
4770015	18-180-002-00296-020	104022 ALMENDROS-LARGUETA	S 422	41,50	1,31	1,31	1,31		1,31			1,31	1,31
4770016	18-180-002-00297-002	104007 ALMENDROS-COMUNA	S 422	29,40	0,76	0,76	0,76		0,76			0,76	0,76
4770017	18-180-002-00064-001	104007 ALMENDROS-COMUNA	S 422	35,70	0,41	0,41	0,41		0,41			0,41	0,41
1700000005178569	18-180-002-00293-002	104007 ALMENDROS-COMUNA	S 422	24,80	0,25	0,25	0,25		0,25			0,25	0,25
1700000005178570	18-180-002-00296-004	104007 ALMENDROS-COMUNA	S 422	26,60	0,81	0,80	0,80		0,81			0,80	0,80
1700000005178572	18-180-002-00293-001	104007 ALMENDROS-COMUNA	S 422	36,60	0,33	0,33	0,33		0,33			0,33	0,33
1700000005178573	18-180-002-00296-013	104022 ALMENDROS-LARGUETA	S 422	46,90	0,06	0,06	0,06		0,06			0,06	0,06
1700000005178575	18-180-002-00296-016	104022 ALMENDROS-LARGUETA	S 422	29,60	1,90	1,90	1,90		1,90			1,90	1,90
1700000005178576	18-180-005-00501-001	104007 ALMENDROS-COMUNA	S 422	44,20	0,12	0,12	0,12		0,12			0,12	0,12
1700000005178578	18-180-002-00296-011	104022 ALMENDROS-LARGUETA	S 422	51,10	0,42	0,42	0,42		0,42			0,42	0,42
1700000005178579	18-180-004-00059-002	104022 ALMENDROS-LARGUETA	S 422	37,50	0,65	0,65	0,65		0,65			0,65	0,65
1700000005178583	18-180-005-00039-001	104022 ALMENDROS-LARGUETA	S 422	53,30	0,48	0,48	0,48		0,48			0,48	0,48
1700000005178584	18-180-004-00052-005	104022 ALMENDROS-LARGUETA	S 422	27,00	0,36	0,36	0,36		0,36			0,36	0,36
1700000005178586	18-180-004-00059-001	104022 ALMENDROS-LARGUETA	S 422	31,00	1,14	1,14	1,14		1,14			1,14	1,14
1700000005178588	18-180-004-00048-001	104022 ALMENDROS-LARGUETA	S 422	46,60	1,29	1,29	1,29		1,30			1,29	1,29
1700000005178589	18-180-004-00052-001	104022 ALMENDROS-LARGUETA	S 422	69,40	0,10	0,10	0,10		0,10			0,10	0,10
1700000005178590	18-180-004-00052-003	104022 ALMENDROS-LARGUETA	S 422	28,30	0,81	0,81	0,81		0,81			0,81	0,81
1700000005178593	18-180-004-00048-002	104022 ALMENDROS-LARGUETA	S 422	24,80	0,09	0,09	0,09		0,09			0,09	0,09
1700000005178594	18-180-003-00130-001	104022 ALMENDROS-LARGUETA	S 422	39,20	0,79	0,79	0,79		0,79			0,79	0,79
1700000005178595	18-180-003-00131-001	104007 ALMENDROS-COMUNA	S 422	42,50	0,10	0,10	0,10		0,10			0,10	0,10
1700000005178596	18-180-003-00116-001	104007 ALMENDROS-COMUNA	S 422	29,50	2,35	2,35	2,35		2,35			2,35	2,35
1700000005178597	18-180-002-00305-005	104007 ALMENDROS-COMUNA	S 422	41,40	0,22	0,22	0,22		0,22			0,22	0,22
1700000005178598	18-180-003-00129-001	104007 ALMENDROS-COMUNA	S 422	48,10	0,33	0,33	0,33		0,33			0,33	0,33
1700000005178599	18-180-002-00305-001	104007 ALMENDROS-COMUNA	S 422	42,00	0,89	0,89	0,89		0,89			0,89	0,89

(1) Superficie declarada admisible ajustada con la superficie comprometida.
(2) Factor de penalización valorando el alcance para el tipo de compromiso.

Puede verificar la integridad de una copia de este documento mediante la lectura del código QR adjunto o mediante el acceso a la dirección <https://ws050.juntadeandalucia.es/verificarFirma> indicando el código de VERIFICACIÓN

FIRMADO POR	RAQUEL MARIA ESPIN CRESPO	17/12/2024
VERIFICACIÓN	Pk2jm6UYDU9J72AMTZUYRN3GET48NG	PÁG. 5122/9349



**APELLIDOS Y NOMBRE / RAZÓN SOCIAL**

MORENO MORENO PROVIDENCIA

NIF

***5484*

EXPEDIENTE

1172035

ANUALIDAD DE PAGO

1ª

IMPORTE POR ANUALIDAD

	2023	2024	2025	2026	2027
IMPORTE MÁXIMO SUBVENCIONABLE	2.480,98 €	2.480,98 €	2.480,98 €	2.067,49 €	2.067,49 €
IMPORTE MEDIO DE TRANSFERENCIA (€/ha)	297,48 €	297,48 €	297,48 €	247,90 €	247,90 €

RESUMEN DE UNIDADES

Cód	GRUPO DE PAGO	Sup. Dec. Admisible (ha)	Sup. Comprometida (ha)	Sup. ajustada compromiso (1) (ha)	% sobredec.	Sup. Resuelta (ha)	Importe Declarado	Importe Topado	Importe Resuelto	Importe tras sobredec.
419	OLIVAR	8,34		8,34	0,00	8,34	2.480,98	2.480,98	2.480,98	2.480,98
TOTAL		8,34	8,34	8,34		8,34	2.480,98	2.480,98	2.480,98	2.480,98

APLICACIÓN DE REDUCCIONES Y PENALIZACIONES

GRUPO DE PAGO	Importe Calculado	Importe prereduc.	Criterios de subvencionabilidad y compromisos	Presentación tardía	Omisión declaración	Condicionalidad	IMPORTE (Euros) RESUELTO
OLIVAR	2.480,98	2.480,98	0,00	0,00	0,00	0,00	2.480,98
TOTAL	2.480,98	2.480,98					2.480,98

RESUMEN DE PAGOS**IMPORTE (Euros)**

	RESUELTO	FEADER	MAPA	CAPADR
OLIVAR - Pago realizado	2.480,98 €	2.108,83 €	243,38 €	128,77 €

RECINTOS RESUELTOS

REF.	REFERENCIA SIGPAC	CULTIVO DESCRIPCIÓN CULTIVO	S/R G.PAGO	PEND. MEDIA (%)	SUP. DEC. ADMISIBLE (ha)	SUP. COMPROM. (ha)	SUP. AJUSTADA COMPR.(1) (ha)	SUP. CONY. SIGPAC (ha)	SUP. CERTIE (ha)	SUP. CAMPO (ha)	SUP. CAMPO DETER. CULT. DECLARADO (ha)	SUP. DEC. REDUCIDA (ha)	SUP. RESUELTA (ha)
170000000297971	18-199-004-00224-001	101010 OLIVAR-PICUAL	R 419	7,50	2,84	2,84	2,84		2,87			2,84	2,84
1700000004979078	18-199-005-00784-001	101010 OLIVAR-PICUAL	R 419	2,20	4,31	4,31	4,31		4,35			4,31	4,31
1700000004979079	18-199-005-00786-002	101010 OLIVAR-PICUAL	R 419	2,40	0,01	0,01	0,01		0,01			0,01	0,01
1700000004979080	18-199-005-00788-003	101010 OLIVAR-PICUAL	R 419	7,30	0,01	0,01	0,01		0,01			0,01	0,01
1700000004979081	18-199-005-00983-002	101010 OLIVAR-PICUAL	R 419	1,60	0,01	0,01	0,01		0,01			0,01	0,01
1700000004979082	18-199-005-01263-001	101010 OLIVAR-PICUAL	R 419	1,80	0,01	0,01	0,01		0,01			0,01	0,01
1700000004979083	18-199-005-01263-001	101010 OLIVAR-PICUAL	R 419	1,80	0,02	0,02	0,02		0,02			0,02	0,02
1700000004979084	18-199-005-09009-006	101010 OLIVAR-PICUAL	R 419	6,70	0,04	0,04	0,04		0,05			0,04	0,04
1700000004979085	18-199-005-09009-007	101010 OLIVAR-PICUAL	R 419	6,50	0,04	0,04	0,04		0,05			0,04	0,04
1700000004979086	18-199-005-00802-003	101010 OLIVAR-PICUAL	R 419	3,10	0,02	0,02	0,02		0,02			0,02	0,02
1700000004979087	18-199-005-01038-001	101010 OLIVAR-PICUAL	R 419	3,90	1,03	1,03	1,03		1,03			1,03	1,03

(1) Superficie declarada admisible ajustada con la superficie comprometida.
(2) Factor de penalización valorando el alcance para el tipo de compromiso.Puede verificar la integridad de una copia de este documento mediante la lectura del código QR adjunto o mediante el acceso a la dirección <https://ws050.juntadeandalucia.es/verificarFirma> indicando el código de VERIFICACIÓN

FIRMADO POR

RAQUEL MARIA ESPIN CRESPO

17/12/2024

VERIFICACIÓN

Pk2jm6UYDU9J72AMTZUYRN3GET48NG

PÁG. 5123/9349





APELLIDOS Y NOMBRE / RAZÓN SOCIAL

MORENO MORÓN BENJAMÍN

NIF
***5452*

EXPEDIENTE
1029488

ANUALIDAD DE PAGO
1ª

IMPORTE POR ANUALIDAD

	2023	2024	2025	2026	2027
IMPORTE MÁXIMO SUBVENCIONABLE	2.465,56 €	2.465,56 €	2.465,56 €	2.054,62 €	2.054,62 €
IMPORTE MEDIO DE TRANSFERENCIA (€/ha)	264,55 €	264,55 €	264,55 €	220,45 €	220,45 €

RESUMEN DE UNIDADES

Cód	GRUPO DE PAGO	Sup. Dec. Admisible (ha)	Sup. Comprometida (ha)	Sup. ajustada compromiso (1) (ha)	% sobredecc.	Sup. Resuelta (ha)	Importe Declarado	Importe Topado	Importe Resuelto	Importe tras sobredecc.
419	OLIVAR	1,24		1,24	0,00	1,24	368,88	368,88	368,88	368,88
422	FRUTALES SECANO	8,08		8,08	0,00	8,08	2.096,68	2.096,68	2.096,68	2.096,68
TOTAL		9,32	9,32	9,32		9,32	2.465,56	2.465,56	2.465,56	2.465,56

APLICACIÓN DE REDUCCIONES Y PENALIZACIONES

GRUPO DE PAGO	Importe Calculado	Importe prereduc.	Criterios de subvencionabilidad y compromisos	Presentación tardía	Omisión declaración	Condicionalidad	IMPORTE (Euros)
							RESUELTO
FRUTALES SECANO	2.096,68	2.096,68	0,00	0,00	0,00	0,00	2.096,68
OLIVAR	368,88	368,88	0,00	0,00	0,00	0,00	368,88
TOTAL	2.465,56	2.465,56					2.465,56

RESUMEN DE PAGOS

	IMPORTE (Euros)			
	RESUELTO	FEADER	MAPA	CAPADR
FRUTALES SECANO - Pago realizado	2.096,68 €	1.782,18 €	205,68 €	108,82 €
OLIVAR - Pago realizado	368,88 €	313,55 €	36,19 €	19,14 €
TOTAL	2.465,56 €	2.095,73 €	241,87 €	127,96 €

RECINTOS RESUELTOS

REE	REFERENCIA SIGPAC	CULTIVO DESCRIPCIÓN CULTIVO	S/R G.PAGO	PEND. MEDIA (%)	SUP. DEC. ADMISIBLE (ha)	SUP. COMPROM. (ha)	SUP. AJUSTADA COMPROM. (1) (ha)	SUP. CONV. SIGPAC (ha)	SUP. CERTIF. (ha)	SUP. CAMPO (ha)	SUP. CAMPO DETER. CULT. DECLARADO (ha)	SUP. DEC. REDUCIDA (ha)	SUP. RESUELTA (ha)
1700000005965707	18-122-002-00182-007	101194 OLIVAR-LECHIN DE GRANADA	R 419	33,50	1,15	1,15	1,15		1,15			1,15	1,15
1700000005965710	18-122-002-00182-012	101194 OLIVAR-LECHIN DE GRANADA	S 419	34,10	0,07	0,07	0,07		0,07			0,07	0,07
1700000005965711	18-122-002-00182-011	101194 OLIVAR-LECHIN DE GRANADA	R 419	32,60	0,02	0,02	0,02		0,02			0,02	0,02
1700000005965713	18-122-004-00027-002	104007 ALMENDROS-COMUNA	S 422	38,10	0,68	0,68	0,68		0,68			0,68	0,68
1700000005965714	18-122-004-00030-001	104007 ALMENDROS-COMUNA	S 422	37,40	0,66	0,66	0,66		0,66			0,66	0,66
1700000005965715	18-122-004-00031-001	104007 ALMENDROS-COMUNA	S 422	39,70	0,59	0,59	0,59		0,59			0,59	0,59
1700000005965716	18-122-004-00023-001	104007 ALMENDROS-COMUNA	S 422	38,30	0,52	0,52	0,52		0,52			0,52	0,52
1700000005965717	18-122-003-00343-002	104007 ALMENDROS-COMUNA	S 422	56,20	0,99	0,99	0,99		1,02			0,99	0,99
1700000005965718	18-122-004-00098-001	104007 ALMENDROS-COMUNA	S 422	49,00	3,14	3,14	3,14		3,14			3,14	3,14
1700000005965719	18-122-004-00122-001	104007 ALMENDROS-COMUNA	S 422	57,60	1,50	1,50	1,50		1,50			1,50	1,50

(1) Superficie declarada admisible ajustada con la superficie comprometida.
(2) Factor de penalización valorando el alcance para el tipo de compromiso.

Puede verificar la integridad de una copia de este documento mediante la lectura del código QR adjunto o mediante el acceso a la dirección <https://ws050.juntadeandalucia.es/verificarFirma> indicando el código de VERIFICACIÓN

FIRMADO POR

RAQUEL MARIA ESPIN CRESPO

17/12/2024

VERIFICACIÓN

Pk2jm6YUDU9J72AMTZUYRN3GET48NG

PÁG. 5124/9349





<u>APELLIDOS Y NOMBRE / RAZÓN SOCIAL</u>	<u>NIF</u>	<u>EXPEDIENTE</u>	<u>ANUALIDAD DE PAGO</u>		
MORENO PUERTAS LUIS LORENZO	***8861*	1197435	1ª		
<u>IMPORTES POR ANUALIDAD</u>					
	<u>2023</u>	<u>2024</u>	<u>2025</u>	<u>2026</u>	<u>2027</u>
IMPORTE MÁXIMO SUBVENCIONABLE	3.501,21 €	3.501,21 €	2.917,58 €	2.917,58 €	2.917,58 €
IMPORTE MEDIO DE TRANSFERENCIA (€/ha)	104,17 €	104,17 €	86,81 €	86,81 €	86,81 €

<u>RESUMEN DE UNIDADES</u>										
<u>Cód</u>	<u>GRUPO DE PAGO</u>	<u>Sup. Dec. Admisible (ha)</u>	<u>Sup. Comprometida (ha)</u>	<u>Sup. ajustada compromiso (1) (ha)</u>	<u>% sobredec.</u>	<u>Sup. Resuelta (ha)</u>	<u>Importe Declarado</u>	<u>Importe Topado</u>	<u>Importe Resuelto</u>	<u>Importe tras sobredec.</u>
416	HERBÁCEOS	19,30		19,30	0,00	19,30	3.501,21	3.501,21	3.501,21	3.501,21
424	HERBÁCEOS NO ELEGIBLES	14,33		14,31	0,00	14,31	0,00	0,00	0,00	0,00
TOTAL		33,63	33,61	33,61		33,61	3.501,21	3.501,21	3.501,21	3.501,21

<u>APLICACIÓN DE REDUCCIONES Y PENALIZACIONES</u>							
<u>GRUPO DE PAGO</u>	<u>Importe Calculado</u>	<u>Importe prereduc.</u>	<u>Criterios de subvencionabilidad y compromisos</u>	<u>Presentación tardía</u>	<u>Omisión declaración</u>	<u>Condicionabilidad</u>	<u>IMPORTE (Euros) RESUELTO</u>
HERBÁCEOS	3.501,21	3.501,21	0,00	0,00	0,00	0,00	3.501,21
HERBÁCEOS NO ELEGIBLES	0,00	0,00	0,00	0,00	0,00	0,00	0,00
TOTAL	3.501,21	3.501,21					3.501,21

<u>RESUMEN DE PAGOS</u>				
	<u>IMPORTE (Euros)</u>			
	<u>RESUELTO</u>	<u>FEADER</u>	<u>MAPA</u>	<u>CAPADR</u>
HERBÁCEOS - Pago realizado	3.501,21 €	2.976,03 €	343,47 €	181,71 €

(1) Superficie declarada admisible ajustada con la superficie comprometida.
 (2) Factor de penalización valorando el alcance para el tipo de compromiso.

Puede verificar la integridad de una copia de este documento mediante la lectura del código QR adjunto o mediante el acceso a la dirección https://ws050.juntadeandalucia.es/verificarFirma indicando el código de VERIFICACIÓN			
FIRMADO POR	RAQUEL MARIA ESPIN CRESPO	17/12/2024	
VERIFICACIÓN	Pk2jm6UYDU9J72AMTZUYRN3GET48NG	PÁG. 5125/9349	

**RECINTOS RESUELTOS**

REF.	REFERENCIA SIGPAC	CULTIVO DESCRIPCIÓN CULTIVO	S/R	G.PAGO	PEND. MEDIA (%)	SUP. DEC. ADMISIBLE (ha)	SUP. COMPROM. (ha)	SUP. AJUSTADA COMPR.(1) (ha)	SUP. CONV. SIGPAC (ha)	SUP. CERTIF. (ha)	SUP. CAMPO (ha)	SUP. CAMPO DEDECLARADO (ha)	SUP. DEC. REDUCIDA (ha)	SUP. RESUELTA (ha)
5236063	18-011-005-00036-001	5000 CEBADA-SIN VARIEDAD	R	416	0,80	0,75	0,75	0,75		0,75			0,75	0,75
5236067	18-011-005-00037-001	5000 CEBADA-SIN VARIEDAD	R	416	0,80	1,18	1,18	1,18		1,18			1,18	1,18
5236071	18-011-006-00124-001	5000 CEBADA-SIN VARIEDAD	R	416	0,60	1,83	1,83	1,83		1,83			1,83	1,83
5236076	18-011-007-00021-001	5000 CEBADA-SIN VARIEDAD	S	416	1,00	1,07	1,07	1,07		1,07			1,07	1,07
5236089	18-011-007-00024-003	5000 CEBADA-SIN VARIEDAD	S	416	4,40	2,68	2,68	2,68		2,68			2,68	2,68
5236140	18-011-007-00025-003	5000 CEBADA-SIN VARIEDAD	S	416	7,10	0,34	0,34	0,34		0,34			0,34	0,34
5236150	18-011-007-00030-004	5000 CEBADA-SIN VARIEDAD	S	416	6,70	1,67	1,67	1,67		1,67			1,67	1,67
5236161	18-011-007-00091-001	5000 CEBADA-SIN VARIEDAD	S	416	1,00	0,95	0,95	0,95		0,95			0,95	0,95
5504150	18-011-004-00064-001	1000 TRIGO BLANDO-SIN VARIEDAD	R	416	1,60	0,99	0,99	0,99		0,99			0,99	0,99
5517932	18-011-004-00033-001	1000 TRIGO BLANDO-SIN VARIEDAD	R	416	1,80	0,75	0,75	0,75		0,75			0,75	0,75
5517950	18-011-004-00050-001	1000 TRIGO BLANDO-SIN VARIEDAD	R	416	1,70	1,07	1,07	1,07		1,07			1,07	1,07
5517951	18-011-004-00051-001	1000 TRIGO BLANDO-SIN VARIEDAD	R	416	1,60	1,06	1,06	1,06		1,06			1,06	1,06
5517953	18-011-004-00057-001	1000 TRIGO BLANDO-SIN VARIEDAD	R	416	1,60	0,75	0,75	0,75		0,75			0,75	0,75
5517954	18-011-004-00070-001	1000 TRIGO BLANDO-SIN VARIEDAD	R	416	1,40	0,24	0,24	0,24		0,24			0,24	0,24
5517957	18-011-004-00071-001	1000 TRIGO BLANDO-SIN VARIEDAD	R	416	1,50	0,98	0,98	0,98		0,98			0,98	0,98
5517967	18-011-005-00068-002	5000 CEBADA-SIN VARIEDAD	R	416	1,00	0,45	0,45	0,45		0,45			0,45	0,45
5517970	18-011-005-00092-001	5000 CEBADA-SIN VARIEDAD	R	416	0,70	0,69	0,69	0,69		0,69			0,69	0,69
5517972	18-011-005-00091-001	5000 CEBADA-SIN VARIEDAD	R	416	0,70	0,78	0,78	0,78		0,78			0,78	0,78
5517984	18-011-004-00069-001	1000 TRIGO BLANDO-SIN VARIEDAD	R	416	1,50	0,20	0,20	0,20		0,20			0,20	0,20
6927232	18-011-007-00088-001	5000 CEBADA-SIN VARIEDAD	S	416	0,50	0,84	0,84	0,84		0,84			0,84	0,84
170000005827325	18-011-007-00080-004	5000 CEBADA-SIN VARIEDAD	S	416	0,60	0,03	0,03	0,03		0,03			0,03	0,03
-1585611	18-011-900-09600-012	20000 BARBECHO TRADICIONAL-SIN VARIEDAD	R	424	6,40	0,02	0,02	0,02		0,02			0,02	0,02
-574778	18-011-013-00043-001	20000 BARBECHO TRADICIONAL-SIN VARIEDAD	S	424	7,00	0,17	0,17	0,17		0,17			0,17	0,17
4176487	18-011-001-00009-001	20000 BARBECHO TRADICIONAL-SIN VARIEDAD	R	424	1,60	2,04	2,04	2,04		2,04			2,04	2,04
5236141	18-011-007-00025-004	20000 BARBECHO TRADICIONAL-SIN VARIEDAD	S	424	10,10	0,32	0,32	0,32		0,32			0,32	0,32
5236162	18-011-007-00240-001	20000 BARBECHO TRADICIONAL-SIN VARIEDAD	S	424	1,50	0,28	0,28	0,28		0,28			0,28	0,28
5236172	18-011-010-00111-002	20000 BARBECHO TRADICIONAL-SIN VARIEDAD	R	424	5,20	0,10	0,10	0,10		0,10			0,10	0,10
5236203	18-011-013-00041-001	20000 BARBECHO TRADICIONAL-SIN VARIEDAD	S	424	6,30	0,47	0,45	0,45		0,47			0,45	0,45
5236254	18-011-008-00111-001	20000 BARBECHO TRADICIONAL-SIN VARIEDAD	R	424	2,90	0,48	0,48	0,48		0,48			0,48	0,48
5236289	18-011-013-00289-002	20000 BARBECHO TRADICIONAL-SIN VARIEDAD	R	424	11,60	0,15	0,15	0,15		0,15			0,15	0,15
5504163	18-011-008-00045-001	20000 BARBECHO TRADICIONAL-SIN VARIEDAD	R	424	4,80	0,15	0,15	0,15		0,15			0,15	0,15
5504242	18-011-013-00030-001	20000 BARBECHO TRADICIONAL-SIN VARIEDAD	S	424	7,50	1,61	1,61	1,61		1,61			1,61	1,61
5517977	18-011-008-00176-001	20000 BARBECHO TRADICIONAL-SIN VARIEDAD	R	424	2,10	0,77	0,77	0,77		0,77			0,77	0,77
170000005827195	18-011-009-00020-001	20000 BARBECHO TRADICIONAL-SIN VARIEDAD	R	424	2,50	0,30	0,30	0,30		0,30			0,30	0,30
170000005827197	18-011-009-00072-001	20000 BARBECHO TRADICIONAL-SIN VARIEDAD	R	424	3,70	0,07	0,07	0,07		0,07			0,07	0,07
170000005827198	18-011-009-00072-002	20000 BARBECHO TRADICIONAL-SIN VARIEDAD	R	424	4,40	0,09	0,09	0,09		0,09			0,09	0,09
170000005827199	18-011-009-00073-001	20000 BARBECHO TRADICIONAL-SIN VARIEDAD	R	424	3,50	0,06	0,06	0,06		0,06			0,06	0,06
170000005827200	18-011-009-00084-002	20000 BARBECHO TRADICIONAL-SIN VARIEDAD	R	424	2,90	0,12	0,12	0,12		0,12			0,12	0,12
170000005827202	18-011-008-00506-001	20000 BARBECHO TRADICIONAL-SIN VARIEDAD	S	424	4,80	0,21	0,21	0,21		0,21			0,21	0,21
170000005827207	18-011-008-00474-001	20000 BARBECHO TRADICIONAL-SIN VARIEDAD	S	424	3,70	0,25	0,25	0,25		0,25			0,25	0,25
170000005827208	18-011-008-00480-001	20000 BARBECHO TRADICIONAL-SIN VARIEDAD	S	424	5,80	0,28	0,28	0,28		0,28			0,28	0,28
170000005827211	18-011-013-00049-005	20000 BARBECHO TRADICIONAL-SIN VARIEDAD	S	424	15,30	0,01	0,01	0,01		0,01			0,01	0,01
170000005827214	18-011-013-00049-001	20000 BARBECHO TRADICIONAL-SIN VARIEDAD	S	424	14,90	0,54	0,54	0,54		0,54			0,54	0,54
170000005827215	18-011-013-00006-001	20000 BARBECHO TRADICIONAL-SIN VARIEDAD	S	424	6,60	0,35	0,35	0,35		0,35			0,35	0,35
170000005827221	18-011-008-00533-001	20000 BARBECHO TRADICIONAL-SIN VARIEDAD	R	424	2,70	0,62	0,62	0,62		0,62			0,62	0,62
170000005827226	18-011-008-00083-001	20000 BARBECHO TRADICIONAL-SIN VARIEDAD	R	424	2,40	0,60	0,60	0,60		0,60			0,60	0,60
170000005827227	18-011-008-00071-001	20000 BARBECHO TRADICIONAL-SIN VARIEDAD	R	424	3,90	0,15	0,15	0,15		0,15			0,15	0,15
170000005827231	18-011-008-00103-001	20000 BARBECHO TRADICIONAL-SIN VARIEDAD	R	424	2,90	0,49	0,49	0,49		0,49			0,49	0,49
170000005827235	18-011-008-00134-001	20000 BARBECHO TRADICIONAL-SIN VARIEDAD	R	424	3,20	0,27	0,27	0,27		0,27			0,27	0,27
170000005827236	18-011-008-00141-001	20000 BARBECHO TRADICIONAL-SIN VARIEDAD	R	424	3,30	0,73	0,73	0,73		0,73			0,73	0,73
170000005827237	18-011-008-00201-001	20000 BARBECHO TRADICIONAL-SIN VARIEDAD	R	424	2,60	0,27	0,27	0,27		0,27			0,27	0,27
170000005827239	18-011-008-00178-001	20000 BARBECHO TRADICIONAL-SIN VARIEDAD	R	424	2,70	0,82	0,82	0,82		0,82			0,82	0,82
170000005827243	18-011-008-00343-001	20000 BARBECHO TRADICIONAL-SIN VARIEDAD	R	424	2,80	0,41	0,41	0,41		0,41			0,41	0,41
170000005827246	18-011-008-00392-001	20000 BARBECHO TRADICIONAL-SIN VARIEDAD	R	424	3,90	0,29	0,29	0,29		0,29			0,29	0,29
170000005827247	18-011-008-00389-001	20000 BARBECHO TRADICIONAL-SIN VARIEDAD	R	424	3,10	0,26	0,26	0,26		0,26			0,26	0,26
170000005827249	18-011-008-00454-001	20000 BARBECHO TRADICIONAL-SIN VARIEDAD	S	424	5,20	0,30	0,30	0,30		0,30			0,30	0,30
170000005827250	18-011-008-00408-001	20000 BARBECHO TRADICIONAL-SIN VARIEDAD	R	424	4,10	0,28	0,28	0,28		0,28			0,28	0,28

INCIDENCIAS**INCIDENCIA DESCRIPCIÓN**

- 4272 Verifica que las líneas de declaración de las Solicitudes Únicas no tienen solapes con la capa de Retroactividad Gráfica (ambas de la misma campaña) a nivel de expediente/línea de declaración gráfica de la solicitud.
Ref:170000005827363 Recinto:18-011-010-00254-00001 Cultivo: - Agregado de la referencia del recinto.:0 Zona de la referencia del recinto.:0 Superficie solapada.:0,02 Id. Incid.:101007332
- Ref:5236203 Recinto:18-011-013-00041-00001 Cultivo: - Agregado de la referencia del recinto.:0 Zona de la referencia del recinto.:0 Superficie solapada.:0,02 Id. Incid.:101007331
- 100412 Número de hectáreas validadas inferior a la superficie mínima permitida por el grupo de cultivo (Anexo I. Criterios de Subvencionabilidad. Orden 28 de marzo de 2023).
Sup. Resuelta:0 Grupo de Pago:FRUTALES REGADÍO

(1) Superficie declarada admisible ajustada con la superficie comprometida.
(2) Factor de penalización valorando el alcance para el tipo de compromiso.

Puede verificar la integridad de una copia de este documento mediante la lectura del código QR adjunto o mediante el acceso a la dirección <https://ws050.juntadeandalucia.es/verificarFirma> indicando el código de VERIFICACIÓN

FIRMADO POR

RAQUEL MARIA ESPIN CRESPO

17/12/2024

VERIFICACIÓN

Pk2jm6UYDU9J72AMTZUYRN3GET48NG

PÁG. 5126/9349





INCIDENCIAS

INCIDENCIA DESCRIPCIÓN

INCIDENCIA	DESCRIPCIÓN
	Sup. Resuelta:0 Grupo de Pago:FRUTALES SECANO
100413	<p>Recinto perteneciente a grupo de cultivo que no cumple con la superficie mínima requerida (Anexo I. Criterios de Subvencionabilidad. Orden 28 de marzo de 2023).</p> <p>Ref:5251956 Recinto:18-011-002-00009-00001 Cultivo:104020 ALMENDROS-GUARA Regadío Sup. Declarada:2,91 Superficie Resolver:2,91</p> <p>Ref:5251976 Recinto:18-011-002-00010-00001 Cultivo:104020 ALMENDROS-GUARA Regadío Sup. Declarada:1,64 Superficie Resolver:1,64</p> <p>Ref:170000005827224 Recinto:18-011-006-00041-00001 Cultivo:104020 ALMENDROS-GUARA Regadío Sup. Declarada:1,8 Superficie Resolver:1,8</p> <p>Ref:5236091 Recinto:18-011-007-00024-00007 Cultivo:104022 ALMENDROS-LARGUETA Secano Sup. Declarada:4,41 Superficie Resolver:4,41</p> <p>Ref:5236152 Recinto:18-011-007-00030-00006 Cultivo:104020 ALMENDROS-GUARA Secano Sup. Declarada:1,86 Superficie Resolver:1,86</p> <p>Ref:5236153 Recinto:18-011-007-00030-00007 Cultivo:104020 ALMENDROS-GUARA Secano Sup. Declarada:2,16 Superficie Resolver:2,16</p> <p>Ref:5236159 Recinto:18-011-007-00031-00003 Cultivo:104020 ALMENDROS-GUARA Secano Sup. Declarada:0,82 Superficie Resolver:0,82</p> <p>Ref:170000005827323 Recinto:18-011-007-00034-00002 Cultivo:104020 ALMENDROS-GUARA Secano Sup. Declarada:1,01 Superficie Resolver:1,01</p> <p>Ref:170000005827326 Recinto:18-011-007-00080-00002 Cultivo:104020 ALMENDROS-GUARA Secano Sup. Declarada:0,67 Superficie Resolver:0,67</p> <p>Ref:6927230 Recinto:18-011-007-00094-00001 Cultivo:104020 ALMENDROS-GUARA Secano Sup. Declarada:0,95 Superficie Resolver:0,95</p> <p>Ref:6927231 Recinto:18-011-007-00133-00002 Cultivo:104020 ALMENDROS-GUARA Secano Sup. Declarada:1,67 Superficie Resolver:1,67</p> <p>Ref:170000005827274 Recinto:18-011-007-00144-00001 Cultivo:104020 ALMENDROS-GUARA Secano Sup. Declarada:0,88 Superficie Resolver:0,88</p> <p>Ref:170000005827273 Recinto:18-011-007-00145-00002 Cultivo:104020 ALMENDROS-GUARA Secano Sup. Declarada:1,24 Superficie Resolver:1,24</p> <p>Ref:170000005827230 Recinto:18-011-008-00102-00001 Cultivo:104020 ALMENDROS-GUARA Regadío Sup. Declarada:0,5 Superficie Resolver:0,5</p> <p>Ref:170000005827322 Recinto:18-011-008-00206-00001 Cultivo:104020 ALMENDROS-GUARA Regadío Sup. Declarada:0,2 Superficie Resolver:0,2</p> <p>Ref:170000005827275 Recinto:18-011-008-00235-00001 Cultivo:104020 ALMENDROS-GUARA Regadío Sup. Declarada:0,38 Superficie Resolver:0,38</p> <p>Ref:-1585608 Recinto:18-011-008-00265-00001 Cultivo:104022 ALMENDROS-LARGUETA Regadío Sup. Declarada:0,33 Superficie Resolver:0,33</p> <p>Ref:-1585609 Recinto:18-011-008-00279-00001 Cultivo:104020 ALMENDROS-GUARA Regadío Sup. Declarada:0,2 Superficie Resolver:0,2</p> <p>Ref:5236265 Recinto:18-011-008-00296-00001 Cultivo:104020 ALMENDROS-GUARA Regadío Sup. Declarada:0,18 Superficie Resolver:0,18</p> <p>Ref:170000005827328 Recinto:18-011-008-00319-00001 Cultivo:104020 ALMENDROS-GUARA Regadío Sup. Declarada:0,33 Superficie Resolver:0,33</p> <p>Ref:170000005827327 Recinto:18-011-008-00363-00001 Cultivo:104020 ALMENDROS-GUARA Regadío Sup. Declarada:0,37 Superficie Resolver:0,37</p> <p>Ref:170000005827219 Recinto:18-011-008-00527-00001 Cultivo:104020 ALMENDROS-GUARA Regadío Sup. Declarada:0,36 Superficie Resolver:0,36</p> <p>Ref:170000005827220 Recinto:18-011-008-00529-00002 Cultivo:104020 ALMENDROS-GUARA Regadío Sup. Declarada:1,11 Superficie Resolver:1,11</p> <p>Ref:6927234 Recinto:18-011-008-00530-00001 Cultivo:104020 ALMENDROS-GUARA Regadío Sup. Declarada:0,43 Superficie Resolver:0,43</p> <p>Ref:170000005827330 Recinto:18-011-009-00062-00001 Cultivo:104022 ALMENDROS-LARGUETA Regadío Sup. Declarada:0,22 Superficie Resolver:0,22</p> <p>Ref:170000005827339 Recinto:18-011-009-00195-00001 Cultivo:104022 ALMENDROS-LARGUETA Regadío Sup. Declarada:0,3 Superficie Resolver:0,3</p> <p>Ref:170000005827350 Recinto:18-011-009-00247-00001 Cultivo:104022 ALMENDROS-LARGUETA Regadío Sup. Declarada:0,19 Superficie Resolver:0,19</p> <p>Ref:170000005827347 Recinto:18-011-009-00262-00001 Cultivo:104022 ALMENDROS-LARGUETA Regadío Sup. Declarada:0,47 Superficie Resolver:0,47</p> <p>Ref:170000005827348 Recinto:18-011-009-00294-00001 Cultivo:104020 ALMENDROS-GUARA Secano Sup. Declarada:0,11 Superficie Resolver:0,11</p> <p>Ref:5504197 Recinto:18-011-009-00323-00001 Cultivo:104020 ALMENDROS-GUARA Secano Sup. Declarada:0,59 Superficie Resolver:0,59</p> <p>Ref:5236174 Recinto:18-011-010-00011-00001 Cultivo:113000 OTROS FRUTALES-SIN VARIEDAD Regadío Sup. Declarada:0,01 Superficie Resolver:0,01</p> <p>Ref:170000005827358 Recinto:18-011-010-00083-00001 Cultivo:104020 ALMENDROS-GUARA Regadío Sup. Declarada:0,5 Superficie Resolver:0,5</p>

(1) Superficie declarada admisible ajustada con la superficie comprometida.
 (2) Factor de penalización valorando el alcance para el tipo de compromiso.

Puede verificar la integridad de una copia de este documento mediante la lectura del código QR adjunto o mediante el acceso a la dirección https://ws050.juntadeandalucia.es/verificarFirma indicando el código de VERIFICACIÓN			
FIRMADO POR	RAQUEL MARIA ESPIN CRESPO	17/12/2024	
VERIFICACIÓN	Pk2jm6UYDU9J72AMTZUYRN3GET48NG	PÁG. 5127/9349	

**INCIDENCIAS****INCIDENCIA DESCRIPCIÓN**

Ref:170000005827356 Recinto:18-011-010-00182-00001 Cultivo:104022 ALMENDROS-LARGUETA Regadío Sup. Declarada:0,12 Superficie Resolver:0,12

Ref:170000005827355 Recinto:18-011-010-00207-00001 Cultivo:104020 ALMENDROS-GUARA Regadío Sup. Declarada:0,15 Superficie Resolver:0,15

Ref:170000005827353 Recinto:18-011-010-00223-00001 Cultivo:104020 ALMENDROS-GUARA Regadío Sup. Declarada:0,62 Superficie Resolver:0,62

Ref:170000005827351 Recinto:18-011-010-00223-00002 Cultivo:104020 ALMENDROS-GUARA Regadío Sup. Declarada:0,39 Superficie Resolver:0,39

Ref:170000005827354 Recinto:18-011-010-00224-00001 Cultivo:104020 ALMENDROS-GUARA Regadío Sup. Declarada:0,45 Superficie Resolver:0,45

Ref:170000005827352 Recinto:18-011-010-00224-00003 Cultivo:104022 ALMENDROS-LARGUETA Regadío Sup. Declarada:0,21 Superficie Resolver:0,21

Ref:170000005827365 Recinto:18-011-010-00244-00001 Cultivo:104022 ALMENDROS-LARGUETA Regadío Sup. Declarada:0,26 Superficie Resolver:0,26

Ref:170000005827363 Recinto:18-011-010-00254-00001 Cultivo:104022 ALMENDROS-LARGUETA Regadío Sup. Declarada:0,7 Superficie Resolver:0,68

Ref:170000005827364 Recinto:18-011-010-00255-00002 Cultivo:104022 ALMENDROS-LARGUETA Regadío Sup. Declarada:0,9 Superficie Resolver:0,9

Ref:170000005827362 Recinto:18-011-010-00272-00001 Cultivo:104022 ALMENDROS-LARGUETA Regadío Sup. Declarada:0,18 Superficie Resolver:0,18

Ref:170000005827360 Recinto:18-011-010-00283-00001 Cultivo:104020 ALMENDROS-GUARA Regadío Sup. Declarada:0,22 Superficie Resolver:0,22

Ref:170000005827359 Recinto:18-011-010-00300-00001 Cultivo:104022 ALMENDROS-LARGUETA Regadío Sup. Declarada:0,13 Superficie Resolver:0,13

Ref:170000005827283 Recinto:18-011-010-00303-00001 Cultivo:104022 ALMENDROS-LARGUETA Secano Sup. Declarada:0,11 Superficie Resolver:0,11

Ref:170000005827288 Recinto:18-011-010-00324-00001 Cultivo:104020 ALMENDROS-GUARA Regadío Sup. Declarada:0,22 Superficie Resolver:0,22

Ref:5504215 Recinto:18-011-010-00329-00001 Cultivo:104020 ALMENDROS-GUARA Regadío Sup. Declarada:0,46 Superficie Resolver:0,46

Ref:5504218 Recinto:18-011-010-00341-00001 Cultivo:104020 ALMENDROS-GUARA Regadío Sup. Declarada:0,21 Superficie Resolver:0,21

Ref:170000005827286 Recinto:18-011-010-00356-00001 Cultivo:104022 ALMENDROS-LARGUETA Secano Sup. Declarada:0,21 Superficie Resolver:0,21

Ref:170000005827276 Recinto:18-011-011-00102-00002 Cultivo:104022 ALMENDROS-LARGUETA Secano Sup. Declarada:0,22 Superficie Resolver:0,22

Ref:170000005827279 Recinto:18-011-011-00106-00001 Cultivo:104022 ALMENDROS-LARGUETA Regadío Sup. Declarada:0,35 Superficie Resolver:0,35

Ref:170000005827300 Recinto:18-011-011-00336-00001 Cultivo:104022 ALMENDROS-LARGUETA Secano Sup. Declarada:0,19 Superficie Resolver:0,19

Ref:170000005827301 Recinto:18-011-011-00349-00001 Cultivo:104020 ALMENDROS-GUARA Regadío Sup. Declarada:0,3 Superficie Resolver:0,3

Ref:170000005827302 Recinto:18-011-011-00389-00001 Cultivo:104022 ALMENDROS-LARGUETA Secano Sup. Declarada:0,28 Superficie Resolver:0,28

Ref:170000005827289 Recinto:18-011-012-00036-00002 Cultivo:104022 ALMENDROS-LARGUETA Regadío Sup. Declarada:0,19 Superficie Resolver:0,19

Ref:170000005827290 Recinto:18-011-012-00051-00001 Cultivo:104022 ALMENDROS-LARGUETA Regadío Sup. Declarada:0,18 Superficie Resolver:0,18

Ref:170000005827291 Recinto:18-011-012-00055-00001 Cultivo:104022 ALMENDROS-LARGUETA Regadío Sup. Declarada:0,21 Superficie Resolver:0,21

Ref:170000005827262 Recinto:18-011-012-00083-00001 Cultivo:104022 ALMENDROS-LARGUETA Regadío Sup. Declarada:0,2 Superficie Resolver:0,2

Ref:170000005827292 Recinto:18-011-012-00152-00002 Cultivo:104022 ALMENDROS-LARGUETA Regadío Sup. Declarada:0,1 Superficie Resolver:0,1

Ref:170000005827295 Recinto:18-011-012-00184-00001 Cultivo:104022 ALMENDROS-LARGUETA Regadío Sup. Declarada:0,2 Superficie Resolver:0,2

Ref:170000005827314 Recinto:18-011-012-00207-00001 Cultivo:104022 ALMENDROS-LARGUETA Secano Sup. Declarada:0,34 Superficie Resolver:0,34

Ref:170000005827320 Recinto:18-011-012-00264-00002 Cultivo:104020 ALMENDROS-GUARA Secano Sup. Declarada:0,76 Superficie Resolver:0,76

Ref:170000005827319 Recinto:18-011-013-00042-00001 Cultivo:104020 ALMENDROS-GUARA Secano Sup. Declarada:0,37 Superficie Resolver:0,37


Ref:170000005827307 Recinto:18-011-013-00118-00001 Cultivo:104020 ALMENDROS-GUARA Regadío Sup. Declarada:0,33 Superficie Resolver:0,33

Ref:170000005827306 Recinto:18-011-013-00146-00001 Cultivo:104022 ALMENDROS-LARGUETA Regadío Sup. Declarada:0,09 Superficie Resolver:0,09

Ref:170000005827305 Recinto:18-011-013-00185-00001 Cultivo:104022 ALMENDROS-LARGUETA Secano Sup. Declarada:0,28

(1) Superficie declarada admisible ajustada con la superficie comprometida.
 (2) Factor de penalización valorando el alcance para el tipo de compromiso.

Puede verificar la integridad de una copia de este documento mediante la lectura del código QR adjunto o mediante el acceso a la dirección <https://ws050.juntadeandalucia.es/verificarFirma> indicando el código de VERIFICACIÓN

FIRMADO POR	RAQUEL MARIA ESPIN CRESPO	17/12/2024	
VERIFICACIÓN	Pk2jm6UYDU9J72AMTZUYRN3GET48NG	PÁG. 5128/9349	



INCIDENCIAS

INCIDENCIA DESCRIPCIÓN

Superficie Resolver:0,28
Ref:5236207 Recinto:18-011-013-00348-00001 Cultivo:104022 ALMENDROS-LARGUETA Regadío Sup. Declarada:0,13 Superficie Resolver:0,13
Ref:170000005827311 Recinto:18-011-013-00358-00001 Cultivo:104022 ALMENDROS-LARGUETA Secano Sup. Declarada:0,12 Superficie Resolver:0,12
Ref:170000005827310 Recinto:18-011-013-00375-00001 Cultivo:104022 ALMENDROS-LARGUETA Regadío Sup. Declarada:0,16 Superficie Resolver:0,16
Ref:-1585612 Recinto:18-011-900-09600-00035 Cultivo:104020 ALMENDROS-GUARA Regadío Sup. Declarada:0,01 Superficie Resolver:0,01
Ref:170000005827272 Recinto:18-076-001-00048-00001 Cultivo:104020 ALMENDROS-GUARA Secano Sup. Declarada:2,16 Superficie Resolver:2,16
Ref:170000005827265 Recinto:18-076-003-00006-00001 Cultivo:104020 ALMENDROS-GUARA Regadío Sup. Declarada:0,77 Superficie Resolver:0,77
Ref:170000005827266 Recinto:18-076-003-00118-00001 Cultivo:104020 ALMENDROS-GUARA Regadío Sup. Declarada:2,25 Superficie Resolver:2,25
Ref:5504205 Recinto:18-076-010-00115-00002 Cultivo:104020 ALMENDROS-GUARA Regadío Sup. Declarada:0,17 Superficie Resolver:0,17

(1) Superficie declarada admisible ajustada con la superficie comprometida.
(2) Factor de penalización valorando el alcance para el tipo de compromiso.

Puede verificar la integridad de una copia de este documento mediante la lectura del código QR adjunto o mediante el acceso a la dirección https://ws050.juntadeandalucia.es/verificarFirma indicando el código de VERIFICACIÓN			
FIRMADO POR	RAQUEL MARIA ESPIN CRESPO	17/12/2024	
VERIFICACIÓN	Pk2jm6UYDU9J72AMTZUYRN3GET48NG	PÁG. 5129/9349	



APELLIDOS Y NOMBRE / RAZÓN SOCIAL

MORENO PUERTAS MARIA LUISA

NIF
***8369*

EXPEDIENTE
1197330

ANUALIDAD DE PAGO
1ª

IMPORTE POR ANUALIDAD

	2023	2024	2025	2026	2027
IMPORTE MÁXIMO SUBVENCIONABLE	2.677,61 €	2.677,61 €	2.231,27 €	2.231,27 €	2.231,27 €
IMPORTE MEDIO DE TRANSFERENCIA (€/ha)	111,85 €	111,85 €	93,20 €	93,20 €	93,20 €

RESUMEN DE UNIDADES

Cód	GRUPO DE PAGO	Sup. Dec. Admisible (ha)	Sup. Comprometida (ha)	Sup. ajustada compromiso (1) (ha)	% sobredec.	Sup. Resuelta (ha)	Importe Declarado	Importe Topado	Importe Resuelto	Importe tras sobredec.
416	HERBÁCEOS	14,76		14,76	0,00	14,76	2.677,61	2.677,61	2.677,61	2.677,61
424	HERBÁCEOS NO ELEGIBLES	9,99		9,18	0,00	9,18	0,00	0,00	0,00	0,00
TOTAL		24,75	23,94	23,94		23,94	2.677,61	2.677,61	2.677,61	2.677,61

APLICACIÓN DE REDUCCIONES Y PENALIZACIONES

GRUPO DE PAGO	Importe Calculado	Importe prereduc.	Criterios de subvencionabilidad y compromisos	Presentación tardía	Omisión declaración	Condicionabilidad	IMPORTE (Euros) RESUELTO
HERBÁCEOS	2.677,61	2.677,61	0,00	0,00	0,00	0,00	2.677,61
HERBÁCEOS NO ELEGIBLES	0,00	0,00	0,00	0,00	0,00	0,00	0,00
TOTAL	2.677,61	2.677,61					2.677,61

RESUMEN DE PAGOS

	RESUELTO	FEADER	MAPA	CAPADR
HERBÁCEOS - Pago realizado	2.677,61 €	2.275,97 €	262,67 €	138,97 €

RECINTOS RESUELTOS

REF.	REFERENCIA SIGPAC	CULTIVO DESCRIPCIÓN CULTIVO	S/R G.PAGO	PEND. MEDIA (%)	SUP. DEC. ADMISIBLE (ha)	SUP. COMPROM. (ha)	SUP. AJUSTADA COMPROM. (1) (ha)	SUP. CONV. SIGPAC (ha)	SUP. CERTIF. (ha)	SUP. CAMPO (ha)	SUP. CAMPO DETER CUL. DECLARADO (ha)	SUP. DEC. REDUCIDA (ha)	SUP. RESUELTA (ha)
-1612124	18-116-506-00041-001	5000 CEBADA-SIN VARIEDAD	R	416	0,80	3,43	3,43	3,43	3,43			3,43	3,43
5504552	18-011-005-00027-001	5000 CEBADA-SIN VARIEDAD	R	416	1,10	2,69	2,69	2,69	2,69			2,69	2,69
5504573	18-011-003-00002-002	5000 CEBADA-SIN VARIEDAD	R	416	1,50	0,47	0,47	0,47	0,47			0,47	0,47
5504574	18-011-003-00001-001	5000 CEBADA-SIN VARIEDAD	R	416	1,90	1,27	1,27	1,27	1,27			1,27	1,27
5517661	18-011-007-00092-001	5000 CEBADA-SIN VARIEDAD	S	416	0,60	0,67	0,67	0,67	0,67			0,67	0,67
170000005827438	18-011-007-00082-001	5000 CEBADA-SIN VARIEDAD	S	416	1,00	2,45	2,45	2,45	2,45			2,45	2,45
170000005827439	18-011-007-00052-001	5000 CEBADA-SIN VARIEDAD	S	416	0,70	2,15	2,15	2,15	2,15			2,15	2,15
170000005827446	18-011-005-00014-001	5000 CEBADA-SIN VARIEDAD	R	416	1,30	1,63	1,63	1,63	1,63			1,63	1,63
4632666	18-116-506-00041-001	20000 BARBECHO TRADICIONAL-SIN VARIEDAD	R	424	0,80	3,01	3,01	3,01	3,01			3,01	3,01
5299690	18-011-008-00196-001	20000 BARBECHO TRADICIONAL-SIN VARIEDAD	R	424	2,70	0,55	0,55	0,55	0,55			0,55	0,55
5299709	18-011-008-00401-001	20000 BARBECHO TRADICIONAL-SIN VARIEDAD	R	424	4,00	0,31	0,31	0,31	0,31			0,31	0,31
5504550	18-011-001-00026-001	20000 BARBECHO TRADICIONAL-SIN VARIEDAD	R	424	0,70	1,26	1,26	1,26	1,26			1,26	1,26
5504620	18-116-510-00152-002	20000 BARBECHO TRADICIONAL-SIN VARIEDAD	R	424	2,80	0,57	0,57	0,57	0,57			0,57	0,57
5517718	18-011-007-00251-001	20000 BARBECHO TRADICIONAL-SIN VARIEDAD	S	424	1,50	0,52	0,52	0,52	0,52			0,52	0,52
170000005827444	18-011-005-00058-001	20000 BARBECHO TRADICIONAL-SIN VARIEDAD	R	424	1,10	0,65	0,65	0,65	0,65			0,65	0,65
170000005827449	18-011-005-00089-001	20000 BARBECHO TRADICIONAL-SIN VARIEDAD	R	424	2,20	1,90	1,09	1,09	1,09			1,09	1,09
170000005827450	18-011-005-00062-001	20000 BARBECHO TRADICIONAL-SIN VARIEDAD	R	424	1,90	1,22	1,22	1,22	1,22			1,22	1,22

(1) Superficie declarada admisible ajustada con la superficie comprometida.
(2) Factor de penalización valorando el alcance para el tipo de compromiso.

Puede verificar la integridad de una copia de este documento mediante la lectura del código QR adjunto o mediante el acceso a la dirección <https://ws050.juntadeandalucia.es/verificarFirma> indicando el código de VERIFICACIÓN

FIRMADO POR

RAQUEL MARIA ESPIN CRESPO

17/12/2024

VERIFICACIÓN

Pk2jm6UYDU9J72AMTZUYRN3GET48NG

PÁG. 5130/9349






INCIDENCIAS

INCIDENCIA DESCRIPCIÓN

- 242 Recinto pendiente de acreditación de titularidad.
 Ref:5504558 Recinto:18-011-008-00222-00001 Cultivo:20000 BARBECHO TRADICIONAL-SIN VARIEDAD Regadío
 Ref:5504577 Recinto:18-011-008-00499-00001 Cultivo:20000 BARBECHO TRADICIONAL-SIN VARIEDAD Secano
- 4272 Verifica que las líneas de declaración de las Solicitudes Únicas no tienen solapes con la capa de Retroactividad Gráfica (ambas de la misma campaña) a nivel de expediente/línea de declaración gráfica de la solicitud.
 Ref:5299781 Recinto:18-011-009-00343-00001 Cultivo: - Agregado de la referencia del recinto.:0 Zona de la referencia del recinto.:0 Superficie solapada.:0,02 Id. Incid.:101007325
- 100412 Número de hectáreas validadas inferior a la superficie mínima permitida por el grupo de cultivo (Anexo I. Criterios de Subvencionabilidad. Orden 28 de marzo de 2023).
 Sup. Resuelta:0 Grupo de Pago:FRUTALES REGADÍO
 Sup. Resuelta:0 Grupo de Pago:FRUTALES SECANO
- 100413 Recinto perteneciente a grupo de cultivo que no cumple con la superficie mínima requerida (Anexo I. Criterios de Subvencionabilidad. Orden 28 de marzo de 2023).
 Ref:1700000005827443 Recinto:18-011-008-00572-00001 Cultivo:104020 ALMENDROS-GUARA Regadío Sup. Declarada:1,28 Superficie Resolver:1,28
 Ref:4632681 Recinto:18-011-009-00187-00001 Cultivo:104020 ALMENDROS-GUARA Regadío Sup. Declarada:0,22 Superficie Resolver:0,22
 Ref:1700000005827462 Recinto:18-011-009-00191-00001 Cultivo:104020 ALMENDROS-GUARA Regadío Sup. Declarada:0,23 Superficie Resolver:0,23
 Ref:5504561 Recinto:18-011-009-00194-00001 Cultivo:104020 ALMENDROS-GUARA Regadío Sup. Declarada:0,25 Superficie Resolver:0,25
 Ref:5504564 Recinto:18-011-009-00199-00001 Cultivo:104022 ALMENDROS-LARGUETA Regadío Sup. Declarada:0,19 Superficie Resolver:0,19
 Ref:1700000005827457 Recinto:18-011-009-00200-00001 Cultivo:104022 ALMENDROS-LARGUETA Regadío Sup. Declarada:0,33 Superficie Resolver:0,33
 Ref:5504563 Recinto:18-011-009-00203-00001 Cultivo:104022 ALMENDROS-LARGUETA Regadío Sup. Declarada:0,44 Superficie Resolver:0,44
 Ref:1700000005827458 Recinto:18-011-009-00240-00001 Cultivo:104020 ALMENDROS-GUARA Regadío Sup. Declarada:0,23 Superficie Resolver:0,23
 Ref:1700000005827459 Recinto:18-011-009-00241-00002 Cultivo:104020 ALMENDROS-GUARA Regadío Sup. Declarada:0,4 Superficie Resolver:0,4
 Ref:6927669 Recinto:18-011-009-00318-00002 Cultivo:104020 ALMENDROS-GUARA Secano Sup. Declarada:0,42 Superficie Resolver:0,42
 Ref:5299776 Recinto:18-011-009-00342-00001 Cultivo:104020 ALMENDROS-GUARA Secano Sup. Declarada:0,46 Superficie Resolver:0,46
 Ref:5299781 Recinto:18-011-009-00343-00001 Cultivo:104020 ALMENDROS-GUARA Secano Sup. Declarada:1,62 Superficie Resolver:1,6
 Ref:5299819 Recinto:18-011-009-00351-00001 Cultivo:104020 ALMENDROS-GUARA Secano Sup. Declarada:0,48 Superficie Resolver:0,48
 Ref:5504594 Recinto:18-011-009-00357-00001 Cultivo:104020 ALMENDROS-GUARA Secano Sup. Declarada:0,92 Superficie Resolver:0,92
 Ref:5504587 Recinto:18-011-009-00359-00001 Cultivo:104020 ALMENDROS-GUARA Secano Sup. Declarada:0,36 Superficie Resolver:0,36
 Ref:5504598 Recinto:18-011-009-00363-00001 Cultivo:104020 ALMENDROS-GUARA Secano Sup. Declarada:0,65 Superficie Resolver:0,65
 Ref:1700000005827454 Recinto:18-011-010-00133-00001 Cultivo:104010 ALMENDROS-DESMAYO ROJO Regadío Sup. Declarada:0,1 Superficie Resolver:0,1
 Ref:1700000005827451 Recinto:18-011-011-00510-00001 Cultivo:104022 ALMENDROS-LARGUETA Regadío Sup. Declarada:0,3 Superficie Resolver:0,3
 Ref:5504567 Recinto:18-011-013-00237-00001 Cultivo:104022 ALMENDROS-LARGUETA Secano Sup. Declarada:0,69 Superficie Resolver:0,69
 Ref:5504572 Recinto:18-011-013-00408-00001 Cultivo:104022 ALMENDROS-LARGUETA Regadío Sup. Declarada:0,15 Superficie Resolver:0,15
- 100424 Solicita recinto que no está comprometido para la operación.
 Ref:5504558 Recinto:18-011-008-00222-00001 Cultivo:20000 BARBECHO TRADICIONAL-SIN VARIEDAD Regadío
 Ref:5504577 Recinto:18-011-008-00499-00001 Cultivo:20000 BARBECHO TRADICIONAL-SIN VARIEDAD Secano
 Ref:1700000005827422 Recinto:18-011-009-00256-00001 Cultivo:101010 OLIVAR-PICUAL Regadío

(1) Superficie declarada admisible ajustada con la superficie comprometida.
 (2) Factor de penalización valorando el alcance para el tipo de compromiso.

Puede verificar la integridad de una copia de este documento mediante la lectura del código QR adjunto o mediante el acceso a la dirección https://ws050.juntadeandalucia.es/verificarFirma indicando el código de VERIFICACIÓN			
FIRMADO POR	RAQUEL MARIA ESPIN CRESPO	17/12/2024	
VERIFICACIÓN	Pk2jm6UYDU9J72AMTZUYRN3GET48NG	PÁG. 5131/9349	

**APELLIDOS Y NOMBRE / RAZÓN SOCIAL**

MORENO RAMIREZ JUAN DAVID

NIF

***8533*

EXPEDIENTE

1041545

ANUALIDAD DE PAGO

1ª

IMPORTE POR ANUALIDAD

	2023	2024	2025	2026	2027
IMPORTE MÁXIMO SUBVENCIONABLE	2.730,87 €	2.730,87 €	2.730,87 €	2.275,72 €	2.275,72 €
IMPORTE MEDIO DE TRANSFERENCIA (€/ha)	297,48 €	297,48 €	297,48 €	247,90 €	247,90 €

RESUMEN DE UNIDADES

Cód	GRUPO DE PAGO	Sup. Dec. Admisible (ha)	Sup. Comprometida (ha)	Sup. ajustada compromiso (1) (ha)	% sobredec.	Sup. Resuelta (ha)	Importe Declarado	Importe Topado	Importe Resuelto	Importe tras sobredec.
419	OLIVAR	9,18		9,18	0,00	9,18	2.730,87	2.730,87	2.730,87	2.730,87
TOTAL		9,18	9,18	9,18		9,18	2.730,87	2.730,87	2.730,87	2.730,87

APLICACIÓN DE REDUCCIONES Y PENALIZACIONES

GRUPO DE PAGO	Importe Calculado	Importe prereduc.	Criterios de subvencionabilidad y compromisos	Presentación tardía	Omisión declaración	Condicionalidad	IMPORTE (Euros) RESUELTO
OLIVAR	2.730,87	2.730,87	0,00	0,00	0,00	0,00	2.730,87
TOTAL	2.730,87	2.730,87					2.730,87

RESUMEN DE PAGOS**IMPORTE (Euros)**

	RESUELTO	FEADER	MAPA	CAPADR
OLIVAR - Pago realizado	2.730,87 €	2.321,24 €	267,90 €	141,73 €

RECINTOS RESUELTOS

REF.	REFERENCIA SIGPAC	CULTIVO	DESCRIPCIÓN CULTIVO	S/R G.PAGO	PEND. MEDIA (%)	SUP. DEC. ADMISIBLE (ha)	SUP. COMPROM. (ha)	SUP. AJUSTADA COMPR.(1) (ha)	SUP. CONY. SIGPAC (ha)	SUP. CERTIE (ha)	SUP. CAMPO (ha)	SUP. CAMPO DETER. CULT. DECLARADO (ha)	SUP. DEC. REDUCIDA (ha)	SUP. RESUELTA (ha)
1700000006026001	18-137-017-00242-002	101207	OLIVAR-LUCIO	S 419	38,00	0,02	0,02	0,02		0,02			0,02	0,02
1700000006026002	18-137-017-00317-001	101207	OLIVAR-LUCIO	S 419	43,50	3,70	3,70	3,70		3,70			3,70	3,70
1700000006026003	18-137-017-00317-004	101207	OLIVAR-LUCIO	S 419	38,50	1,14	1,14	1,14		1,14			1,14	1,14
1700000006026005	18-137-017-00278-001	101207	OLIVAR-LUCIO	S 419	38,10	0,08	0,08	0,08		0,08			0,08	0,08
1700000006026006	18-137-017-00316-002	101207	OLIVAR-LUCIO	S 419	53,30	2,00	2,00	2,00		2,00			2,00	2,00
1700000006026007	18-137-017-00323-002	101207	OLIVAR-LUCIO	S 419	35,80	0,02	0,02	0,02		0,02			0,02	0,02
1700000006026010	18-137-017-00322-010	101207	OLIVAR-LUCIO	S 419	29,80	0,49	0,49	0,49		0,49			0,49	0,49
1700000006026011	18-137-017-00322-008	101207	OLIVAR-LUCIO	S 419	10,40	0,15	0,15	0,15		0,15			0,15	0,15
1700000006026012	18-137-017-00345-008	101207	OLIVAR-LUCIO	S 419	20,80	0,04	0,04	0,04		0,04			0,04	0,04
1700000006026013	18-137-047-00077-003	101207	OLIVAR-LUCIO	S 419	14,10	0,40	0,40	0,40		0,40			0,40	0,40
1700000006026014	18-137-047-00075-003	101207	OLIVAR-LUCIO	S 419	4,20	0,02	0,02	0,02		0,02			0,02	0,02
1700000006026015	18-137-047-00077-002	101207	OLIVAR-LUCIO	S 419	10,50	0,68	0,68	0,68		0,68			0,68	0,68
1700000006026016	18-137-017-00322-002	101207	OLIVAR-LUCIO	S 419	27,60	0,44	0,44	0,44		0,44			0,44	0,44

(1) Superficie declarada admisible ajustada con la superficie comprometida.
(2) Factor de penalización valorando el alcance para el tipo de compromiso.Puede verificar la integridad de una copia de este documento mediante la lectura del código QR adjunto o mediante el acceso a la dirección <https://ws050.juntadeandalucia.es/verificarFirma> indicando el código de VERIFICACIÓN

FIRMADO POR

RAQUEL MARIA ESPIN CRESPO

17/12/2024

VERIFICACIÓN

Pk2jm6UYDU9J72AMTZUYRN3GET48NG

PÁG. 5132/9349





APELLIDOS Y NOMBRE / RAZÓN SOCIAL

MORENO RODRIGUEZ MERCEDES

NIF
****1091*

EXPEDIENTE
1013594

ANUALIDAD DE PAGO
1ª

IMPORTES POR ANUALIDAD

	2023	2024	2025	2026	2027
IMPORTE MÁXIMO SUBVENCIONABLE	1.305,23 €	1.305,23 €	1.305,23 €	1.087,69 €	1.087,69 €
IMPORTE MEDIO DE TRANSFERENCIA (€/ha)	259,49 €	259,49 €	259,49 €	216,24 €	216,24 €

RESUMEN DE UNIDADES

Cód	GRUPO DE PAGO	Sup. Dec. Admisible (ha)	Sup. Comprometida (ha)	Sup. ajustada compromiso (1) (ha)	% sobredec.	Sup. Resuelta (ha)	Importe Declarado	Importe Topado	Importe Resuelto	Importe tras sobredec.
422	FRUTALES SECANO	5,03		5,03	0,00	5,03	1.305,23	1.305,23	1.305,23	1.305,23
TOTAL		5,03	5,03	5,03		5,03	1.305,23	1.305,23	1.305,23	1.305,23

APLICACIÓN DE REDUCCIONES Y PENALIZACIONES

GRUPO DE PAGO	Importe Calculado	Importe prereduc.	Criterios de subvencionabilidad y compromisos	Presentación tardía	Omisión declaración	Condicionalidad	IMPORTE (Euros) RESUELTO
FRUTALES SECANO	1.305,23	1.305,23	0,00	0,00	0,00	0,00	1.305,23
TOTAL	1.305,23	1.305,23					1.305,23

RESUMEN DE PAGOS

	IMPORTE (Euros)			
	RESUELTO	FEADER	MAPA	CAPADR
FRUTALES SECANO - Pago realizado	1.305,23 €	1.109,45 €	128,04 €	67,74 €

RECINTOS RESUELTOS

REF.	REFERENCIA SIGPAC	CULTIVO	DESCRIPCIÓN CULTIVO	S/R G.PAGO	PEND. MEDIA (%)	SUP. DEC. ADMISIBLE (ha)	SUP. COMPROM. (ha)	SUP. AJUSTADA COMPROM. (1) (ha)	SUP. CONY. SIGPAC (ha)	SUP. CERTIE (ha)	SUP. CAMPO (ha)	SUP. CAMPO DETER. CULT. DECLARADO (ha)	SUP. DEC. REDUCIDA (ha)	SUP. RESUELTA (ha)
1700000006665440	18-007-001-00068-001	104007	ALMENDROS-COMUNA	S 422	45,60	0,70	0,70	0,70		0,70			0,70	0,70
1700000006665441	18-180-003-00081-001	104007	ALMENDROS-COMUNA	S 422	37,00	2,60	2,60	2,60		2,60			2,60	2,60
1700000006665442	18-180-003-00200-001	104007	ALMENDROS-COMUNA	S 422	31,10	0,34	0,34	0,34		0,34			0,34	0,34
1700000006665443	18-007-001-00075-001	104007	ALMENDROS-COMUNA	S 422	34,60	0,93	0,93	0,93		0,93			0,93	0,93
1700000006665444	18-007-001-00072-001	104007	ALMENDROS-COMUNA	S 422	41,90	0,46	0,46	0,46		0,46			0,46	0,46

(1) Superficie declarada admisible ajustada con la superficie comprometida.
(2) Factor de penalización valorando el alcance para el tipo de compromiso.

Puede verificar la integridad de una copia de este documento mediante la lectura del código QR adjunto o mediante el acceso a la dirección <https://ws050.juntadeandalucia.es/verificarFirma> indicando el código de VERIFICACIÓN

FIRMADO POR	RAQUEL MARIA ESPIN CRESPO	17/12/2024	
VERIFICACIÓN	Pk2jm6UYDU9J72AMTZUYRN3GET48NG	PÁG. 5133/9349	



APELLIDOS Y NOMBRE / RAZÓN SOCIAL

MORENO RUIZ ELOY

NIF
***5411*

EXPEDIENTE
1257917

ANUALIDAD DE PAGO
1ª

IMPORTES POR ANUALIDAD

	2023	2024	2025	2026	2027
IMPORTE MÁXIMO SUBVENCIONABLE	273,93 €	273,93 €	228,27 €	228,27 €	228,27 €
IMPORTE MEDIO DE TRANSFERENCIA (€/ha)	181,41 €	181,41 €	151,17 €	151,17 €	151,17 €

RESUMEN DE UNIDADES

Cód	GRUPO DE PAGO	Sup. Dec. Admisible (ha)	Sup. Comprometida (ha)	Sup. ajustada compromiso (1) (ha)	% sobredec.	Sup. Resuelta (ha)	Importe Declarado	Importe Topado	Importe Resuelto	Importe tras sobredec.
416	HERBÁCEOS	1,51		1,51	0,00	1,51	273,93	273,93	273,93	273,93
TOTAL		1,51	1,51	1,51		1,51	273,93	273,93	273,93	273,93

APLICACIÓN DE REDUCCIONES Y PENALIZACIONES

GRUPO DE PAGO	Importe Calculado	Importe prereduc.	Criterios de subvencionabilidad y compromisos	Presentación tardía	Omisión declaración	Condicionalidad	IMPORTE (Euros) RESUELTO
HERBÁCEOS	273,93	273,93	0,00	0,00	0,00	0,00	273,93
TOTAL	273,93	273,93					273,93

RESUMEN DE PAGOS

	IMPORTE (Euros)			
	RESUELTO	FEADER	MAPA	CAPADR
HERBÁCEOS - Pago realizado	273,93 €	232,84 €	26,87 €	14,22 €

RECINTOS RESUELTOS

REF.	REFERENCIA SIGPAC	CULTIVO	DESCRIPCIÓN CULTIVO	S/R	G.PAGO	PEND. MEDIA (%)	SUP. DEC. ADMISIBLE (ha)	SUP. COMPROM. (ha)	SUP. AJUSTADA COMPR.(1) (ha)	SUP. CONY. SIGPAC (ha)	SUP. CERTIE (ha)	SUP. CAMPO (ha)	SUP. CAMPO DETER. CULT. DECLARADO (ha)	SUP. DEC. REDUCIDA (ha)	SUP. RESUELTA (ha)
-1583129	18-167-022-00103-019	8000	AVENA-SIN VARIEDAD	S	416	17,80	1,51	1,51	1,51		1,51			1,51	1,51

(1) Superficie declarada admisible ajustada con la superficie comprometida.
(2) Factor de penalización valorando el alcance para el tipo de compromiso.

Puede verificar la integridad de una copia de este documento mediante la lectura del código QR adjunto o mediante el acceso a la dirección <https://ws050.juntadeandalucia.es/verificarFirma> indicando el código de VERIFICACIÓN

FIRMADO POR

RAQUEL MARIA ESPIN CRESPO

17/12/2024

VERIFICACIÓN

Pk2jm6UYDU9J72AMTZUYRN3GET48NG

PÁG. 5134/9349






INCIDENCIAS

INCIDENCIA DESCRIPCIÓN

226	<p>Recinto abandonado según SIGPAC por el que solicita alguna ayuda/práctica.</p> <p>Ref.-1583144 Recinto:18-167-022-00076-00018 Cultivo:8000 AVENA-SIN VARIEDAD Secano</p> <p>Ref.-1583141 Recinto:18-167-022-00076-00021 Cultivo:8000 AVENA-SIN VARIEDAD Secano</p> <p>Ref.-1583143 Recinto:18-167-022-00076-00022 Cultivo:8000 AVENA-SIN VARIEDAD Secano</p> <p>Ref.-1583145 Recinto:18-167-022-00076-00023 Cultivo:8000 AVENA-SIN VARIEDAD Secano</p> <p>Ref.-1583142 Recinto:18-167-022-00076-00024 Cultivo:8000 AVENA-SIN VARIEDAD Secano</p> <p>Ref.-1583136 Recinto:18-167-022-00103-00018 Cultivo:8000 AVENA-SIN VARIEDAD Secano</p> <p>Ref.-1583138 Recinto:18-167-022-00103-00021 Cultivo:8000 AVENA-SIN VARIEDAD Secano</p> <p>Ref.-1583137 Recinto:18-167-022-00103-00022 Cultivo:8000 AVENA-SIN VARIEDAD Secano</p> <p>Ref.-1583139 Recinto:18-167-022-00103-00023 Cultivo:8000 AVENA-SIN VARIEDAD Secano</p> <p>Ref.-1583140 Recinto:18-167-022-00103-00026 Cultivo:8000 AVENA-SIN VARIEDAD Secano</p>
100402	<p>Recinto solicitado no forma parte de ningún organismo de control autorizado para la producción ecológica en Andalucía o fecha de inscripción posterior al plazo establecido (Anexo I. Criterios de Subvencionabilidad. Orden 28 de marzo de 2023).</p> <p>Ref.-1583144 Recinto:18-167-022-00076-00018 Cultivo:8000 AVENA-SIN VARIEDAD Secano</p> <p>Ref.-1583141 Recinto:18-167-022-00076-00021 Cultivo:8000 AVENA-SIN VARIEDAD Secano</p> <p>Ref.-1583143 Recinto:18-167-022-00076-00022 Cultivo:8000 AVENA-SIN VARIEDAD Secano</p> <p>Ref.-1583145 Recinto:18-167-022-00076-00023 Cultivo:8000 AVENA-SIN VARIEDAD Secano</p> <p>Ref.-1583142 Recinto:18-167-022-00076-00024 Cultivo:8000 AVENA-SIN VARIEDAD Secano</p>
100424	<p>Solicita recinto que no está comprometido para la operación.</p> <p>Ref.-1583144 Recinto:18-167-022-00076-00018 Cultivo:8000 AVENA-SIN VARIEDAD Secano</p> <p>Ref.-1583141 Recinto:18-167-022-00076-00021 Cultivo:8000 AVENA-SIN VARIEDAD Secano</p> <p>Ref.-1583143 Recinto:18-167-022-00076-00022 Cultivo:8000 AVENA-SIN VARIEDAD Secano</p> <p>Ref.-1583145 Recinto:18-167-022-00076-00023 Cultivo:8000 AVENA-SIN VARIEDAD Secano</p> <p>Ref.-1583142 Recinto:18-167-022-00076-00024 Cultivo:8000 AVENA-SIN VARIEDAD Secano</p> <p>Ref.-1583136 Recinto:18-167-022-00103-00018 Cultivo:8000 AVENA-SIN VARIEDAD Secano</p> <p>Ref.-1583138 Recinto:18-167-022-00103-00021 Cultivo:8000 AVENA-SIN VARIEDAD Secano</p> <p>Ref.-1583137 Recinto:18-167-022-00103-00022 Cultivo:8000 AVENA-SIN VARIEDAD Secano</p> <p>Ref.-1583139 Recinto:18-167-022-00103-00023 Cultivo:8000 AVENA-SIN VARIEDAD Secano</p> <p>Ref.-1583140 Recinto:18-167-022-00103-00026 Cultivo:8000 AVENA-SIN VARIEDAD Secano</p>

(1) Superficie declarada admisible ajustada con la superficie comprometida.
 (2) Factor de penalización valorando el alcance para el tipo de compromiso.

Puede verificar la integridad de una copia de este documento mediante la lectura del código QR adjunto o mediante el acceso a la dirección https://ws050.juntadeandalucia.es/verificarFirma indicando el código de VERIFICACIÓN			
FIRMADO POR	RAQUEL MARIA ESPIN CRESPO	17/12/2024	
VERIFICACIÓN	Pk2jm6UYDU9J72AMTZUYRN3GET48NG	PÁG. 5135/9349	



APELLIDOS Y NOMBRE / RAZÓN SOCIAL

MORENO VALLEJO JOSE MARIA

NIF
****1892*

EXPEDIENTE
1056621

ANUALIDAD DE PAGO
1ª

IMPORTES POR ANUALIDAD

	2023	2024	2025	2026	2027
IMPORTE MÁXIMO SUBVENCIONABLE	0,00 €	0,00 €	0,00 €	0,00 €	0,00 €
IMPORTE MEDIO DE TRANSFERENCIA (€/ha)	0,00 €	0,00 €	0,00 €	0,00 €	0,00 €

RESUMEN DE UNIDADES

Cód	GRUPO DE PAGO	Sup. Dec. Admisible (ha)	Sup. Comprometida (ha)	Sup. ajustada compromiso (1) (ha)	% sobredec.	Sup. Resuelta (ha)	Importe Declarado	Importe Topado	Importe Resuelto	Importe tras sobredec.
424	HERBÁCEOS NO ELEGIBLES	5,34		5,34	0,00	5,34	0,00	0,00	0,00	0,00
TOTAL		5,34	5,34	5,34		5,34	0,00	0,00	0,00	0,00

APLICACIÓN DE REDUCCIONES Y PENALIZACIONES

GRUPO DE PAGO	Importe Calculado	Importe prereduc.	Criterios de subvencionabilidad y compromisos	Presentación tardía	Omisión declaración	Condicionalidad	IMPORTE (Euros) RESUELTO
HERBÁCEOS NO ELEGIBLES	0,00	0,00	0,00	0,00	0,00	0,00	0,00
TOTAL	0,00	0,00					0,00

RECINTOS RESUELTOS

REE	REFERENCIA SIGPAC	CULTIVO	DESCRIPCIÓN CULTIVO	S/R	G.PAGO	PEND. MEDIA (%)	SUP. DEC. ADMISIBLE (ha)	SUP. COMPROM. (ha)	SUP. AJUSTADA COMPR.(1) (ha)	SUP. CONV. SIGPAC (ha)	SUP. CERTIE. (ha)	SUP. CAMPO (ha)	SUP. CAMPO DETER. CULT. DECLARADO (ha)	SUP. DEC. REDUCIDA (ha)	SUP. RESUELTA (ha)
170000005842721	18-149-016-00903-003	20000	BARBECHO TRADICIONAL-SIN VARIEDAD	S	424	8,60	3,71	3,71	3,71		3,71				3,71
170000005842741	18-149-016-00903-002	20000	BARBECHO TRADICIONAL-SIN VARIEDAD	S	424	10,10	1,63	1,63	1,63		1,63				1,63

(1) Superficie declarada admisible ajustada con la superficie comprometida.
(2) Factor de penalización valorando el alcance para el tipo de compromiso.

Puede verificar la integridad de una copia de este documento mediante la lectura del código QR adjunto o mediante el acceso a la dirección https://ws050.juntadeandalucia.es/verificarFirma indicando el código de VERIFICACIÓN			
FIRMADO POR	RAQUEL MARIA ESPIN CRESPO	17/12/2024	
VERIFICACIÓN	Pk2jm6UYDU9J72AMTZUYRN3GET48NG	PÁG. 5136/9349	



APELLIDOS Y NOMBRE / RAZÓN SOCIAL

MORON ANTEQUERA JOSE LUIS

NIF
***6728*

EXPEDIENTE
1262588

ANUALIDAD DE PAGO
1ª

IMPORTES POR ANUALIDAD

	2023	2024	2025	2026	2027
IMPORTE MÁXIMO SUBVENCIONABLE	267,27 €	267,27 €	267,27 €	222,73 €	222,73 €
IMPORTE MEDIO DE TRANSFERENCIA (€/ha)	259,49 €	259,49 €	259,49 €	216,24 €	216,24 €

RESUMEN DE UNIDADES

Cód	GRUPO DE PAGO	Sup. Dec. Admisible (ha)	Sup. Comprometida (ha)	Sup. ajustada compromiso (1) (ha)	% sobredec.	Sup. Resuelta (ha)	Importe Declarado	Importe Topado	Importe Resuelto	Importe tras sobredec.
422	FRUTALES SECANO	1,03		1,03	0,00	1,03	267,27	267,27	267,27	267,27
TOTAL		1,03	1,03	1,03		1,03	267,27	267,27	267,27	267,27

APLICACIÓN DE REDUCCIONES Y PENALIZACIONES

GRUPO DE PAGO	Importe Calculado	Importe prereduc.	Criterios de subvencionabilidad y compromisos	Presentación tardía	Omisión declaración	Condicionalidad	IMPORTE (Euros) RESUELTO
FRUTALES SECANO	267,27	267,27	0,00	0,00	0,00	0,00	267,27
TOTAL	267,27	267,27					267,27

RESUMEN DE PAGOS

	IMPORTE (Euros)			
	RESUELTO	FEADER	MAPA	CAPADR
FRUTALES SECANO - Pago realizado	267,27 €	227,18 €	26,22 €	13,87 €

RECINTOS RESUELTOS

REF.	REFERENCIA SIGPAC	CULTIVO	DESCRIPCIÓN CULTIVO	S/R G.PAGO	PEND. MEDIA (%)	SUP. DEC. ADMISIBLE (ha)	SUP. COMPROM. (ha)	SUP. AJUSTADA COMPR.(1) (ha)	SUP. CONY. SIGPAC (ha)	SUP. CERTIE (ha)	SUP. CAMPO (ha)	SUP. CAMPO DETER. CULT. DECLARADO (ha)	SUP. DEC. REDUCIDA (ha)	SUP. RESUELTA (ha)
5296303	18-045-009-00074-001	104024	ALMENDROS-MARCONA	S	422	30,50	1,03	1,03	1,03	1,03			1,03	1,03

(1) Superficie declarada admisible ajustada con la superficie comprometida.
(2) Factor de penalización valorando el alcance para el tipo de compromiso.

Puede verificar la integridad de una copia de este documento mediante la lectura del código QR adjunto o mediante el acceso a la dirección https://ws050.juntadeandalucia.es/verificarFirma indicando el código de VERIFICACIÓN			
FIRMADO POR	RAQUEL MARIA ESPIN CRESPO	17/12/2024	
VERIFICACIÓN	Pk2jm6UYDU9J72AMTZUYRN3GET48NG	PÁG. 5137/9349	



APELLIDOS Y NOMBRE / RAZÓN SOCIAL

MORON GUALDA RICARDO

NIF
****1155*

EXPEDIENTE
1263534

ANUALIDAD DE PAGO
1ª

IMPORTES POR ANUALIDAD

	2023	2024	2025	2026	2027
IMPORTE MÁXIMO SUBVENCIONABLE	786,25 €	786,25 €	786,25 €	655,21 €	655,21 €
IMPORTE MEDIO DE TRANSFERENCIA (€/ha)	259,49 €	259,49 €	259,49 €	216,24 €	216,24 €

RESUMEN DE UNIDADES

Cód	GRUPO DE PAGO	Sup. Dec. Admisible (ha)	Sup. Comprometida (ha)	Sup. ajustada compromiso (1) (ha)	% sobredec.	Sup. Resuelta (ha)	Importe Declarado	Importe Topado	Importe Resuelto	Importe tras sobredec.
422	FRUTALES SECANO	3,03		3,03	0,00	3,03	786,25	786,25	786,25	786,25
TOTAL		3,03	3,03	3,03		3,03	786,25	786,25	786,25	786,25

APLICACIÓN DE REDUCCIONES Y PENALIZACIONES

GRUPO DE PAGO	Importe Calculado	Importe prereduc.	Criterios de subvencionabilidad y compromisos	Presentación tardía	Omisión declaración	Condicionalidad	IMPORTE (Euros) RESUELTO
FRUTALES SECANO	786,25	786,25	0,00	0,00	0,00	0,00	786,25
TOTAL	786,25	786,25					786,25

RESUMEN DE PAGOS

	IMPORTE (Euros)			
	RESUELTO	FEADER	MAPA	CAPADR
FRUTALES SECANO - Pago realizado	786,25 €	668,31 €	77,13 €	40,81 €

RECINTOS RESUELTOS

REF.	REFERENCIA SIGPAC	CULTIVO	DESCRIPCIÓN CULTIVO	S/R G.PAGO	PEND. MEDIA (%)	SUP. DEC. ADMISIBLE (ha)	SUP. COMPROM. (ha)	SUP. AJUSTADA COMPROM. (1) (ha)	SUP. CONY. SIGPAC (ha)	SUP. CERTIE (ha)	SUP. CAMPO (ha)	SUP. CAMPO DETER. CULT. DECLARADO (ha)	SUP. DEC. REDUCIDA (ha)	SUP. RESUELTA (ha)
5307651	18-122-003-00128-001	104007	ALMENDROS-COMUNA	S 422	38,00	1,63	1,63	1,63		1,63			1,63	1,63
5307665	18-122-003-00128-002	104007	ALMENDROS-COMUNA	S 422	26,00	1,34	1,34	1,34		1,34			1,34	1,34
5307669	18-122-003-00135-001	104007	ALMENDROS-COMUNA	S 422	22,90	0,06	0,06	0,06		0,06			0,06	0,06

(1) Superficie declarada admisible ajustada con la superficie comprometida.
(2) Factor de penalización valorando el alcance para el tipo de compromiso.

Puede verificar la integridad de una copia de este documento mediante la lectura del código QR adjunto o mediante el acceso a la dirección <https://ws050.juntadeandalucia.es/verificarFirma> indicando el código de VERIFICACIÓN

FIRMADO POR

RAQUEL MARIA ESPIN CRESPO

17/12/2024

VERIFICACIÓN

Pk2jm6UYDU9J72AMTZUYRN3GET48NG

PÁG. 5138/9349





APELLIDOS Y NOMBRE / RAZÓN SOCIAL

MORON MANZANO MARTIRIO

NIF

****5353*

EXPEDIENTE

1269347

ANUALIDAD DE PAGO

1ª

IMPORTE POR ANUALIDAD

	2023	2024	2025	2026	2027
IMPORTE MÁXIMO SUBVENCIONABLE	1.961,74 €	1.961,74 €	1.961,74 €	1.634,77 €	1.634,77 €
IMPORTE MEDIO DE TRANSFERENCIA (€/ha)	259,49 €	259,49 €	259,49 €	216,24 €	216,24 €

RESUMEN DE UNIDADES

Cód	GRUPO DE PAGO	Sup. Dec. Admisible (ha)	Sup. Comprometida (ha)	Sup. ajustada compromiso (1) (ha)	% sobredec.	Sup. Resuelta (ha)	Importe Declarado	Importe Topado	Importe Resuelto	Importe tras sobredec.
422	FRUTALES SECANO	7,56		7,56	0,00	7,56	1.961,74	1.961,74	1.961,74	1.961,74
TOTAL		7,56	7,56	7,56		7,56	1.961,74	1.961,74	1.961,74	1.961,74

APLICACIÓN DE REDUCCIONES Y PENALIZACIONES

GRUPO DE PAGO	Importe Calculado	Importe prereduc.	Criterios de subvencionabilidad y compromisos	Presentación tardía	Omisión declaración	Condicionalidad	IMPORTE (Euros) RESUELTO
FRUTALES SECANO	1.961,74	1.961,74	0,00	0,00	0,00	0,00	1.961,74
TOTAL	1.961,74	1.961,74					1.961,74

RESUMEN DE PAGOS

IMPORTE (Euros)

	RESUELTO	FEADER	MAPA	CAPADR
FRUTALES SECANO - Pago realizado	1.961,74 €	1.667,48 €	192,45 €	101,81 €

RECINTOS RESUELTOS

REF.	REFERENCIA SIGPAC	CULTIVO	DESCRIPCIÓN CULTIVO	S/R G.PAGO	PEND. MEDIA (%)	SUP. DEC. ADMISIBLE (ha)	SUP. COMPROM. (ha)	SUP. AJUSTADA COMPROM. (1) (ha)	SUP. CONY. SIGPAC (ha)	SUP. CERTIE (ha)	SUP. CAMPO (ha)	SUP. CAMPO DETER. CULT. DECLARADO (ha)	SUP. DEC. REDUCIDA (ha)	SUP. RESUELTA (ha)
1700000002724493	18-122-006-00014-004	104010	ALMENDROS-DESMAYO ROJO	S 422	35,40	0,54	0,54	0,54		0,54			0,54	0,54
1700000002724494	18-122-006-00008-007	104010	ALMENDROS-DESMAYO ROJO	S 422	40,60	0,95	0,95	0,95		0,95			0,95	0,95
1700000002724495	18-122-006-00009-011	104010	ALMENDROS-DESMAYO ROJO	S 422	37,10	1,02	1,02	1,02		1,02			1,02	1,02
1700000002724496	18-122-006-00008-005	104010	ALMENDROS-DESMAYO ROJO	S 422	51,10	1,51	1,51	1,51		1,51			1,51	1,51
1700000002724497	18-122-006-00009-010	104010	ALMENDROS-DESMAYO ROJO	S 422	50,50	1,73	1,73	1,73		1,73			1,73	1,73
1700000002724498	18-036-005-00259-004	104010	ALMENDROS-DESMAYO ROJO	S 422	41,30	0,85	0,85	0,85		0,85			0,85	0,85
1700000002724499	18-036-005-00122-001	104010	ALMENDROS-DESMAYO ROJO	S 422	43,30	0,96	0,96	0,96		0,96			0,96	0,96

INCIDENCIAS

INCIDENCIA DESCRIPCIÓN

- 100402 Recinto solicitado no forma parte de ningún organismo de control autorizado para la producción ecológica en Andalucía o fecha de inscripción posterior al plazo establecido (Anexo I. Criterios de Subvencionabilidad. Orden 28 de marzo de 2023). Ref:1700000002724492 Recinto:18-036-004-00152-00001 Cultivo:104010 ALMENDROS-DESMAYO ROJO Secano
- 100424 Solicita recinto que no está comprometido para la operación. Ref:1700000002724492 Recinto:18-036-004-00152-00001 Cultivo:104010 ALMENDROS-DESMAYO ROJO Secano
Ref:1700000002724483 Recinto:18-036-005-00254-00003 Cultivo:101194 OLIVAR-LECHIN DE GRANADA Regadío
Ref:1700000002724482 Recinto:18-036-005-00256-00002 Cultivo:101194 OLIVAR-LECHIN DE GRANADA Regadío
Ref:1700000002724481 Recinto:18-036-005-00256-00006 Cultivo:101194 OLIVAR-LECHIN DE GRANADA Regadío
Ref:1700000002724491 Recinto:18-036-005-00259-00005 Cultivo:101194 OLIVAR-LECHIN DE GRANADA Regadío
Ref:1700000002724490 Recinto:18-036-005-00259-00006 Cultivo:101194 OLIVAR-LECHIN DE GRANADA Regadío

(1) Superficie declarada admisible ajustada con la superficie comprometida.
(2) Factor de penalización valorando el alcance para el tipo de compromiso.

Puede verificar la integridad de una copia de este documento mediante la lectura del código QR adjunto o mediante el acceso a la dirección <https://ws050.juntadeandalucia.es/verificarFirma> indicando el código de VERIFICACIÓN

FIRMADO POR	RAQUEL MARIA ESPIN CRESPO	17/12/2024
VERIFICACIÓN	Pk2jm6UYDU9J72AMTZUYRN3GET48NG	PÁG. 5139/9349





APELLIDOS Y NOMBRE / RAZÓN SOCIAL

MORTE MUÑOZ KAREN

NIF
****6011*

EXPEDIENTE
1259782

ANUALIDAD DE PAGO
1ª

IMPORTE POR ANUALIDAD

	2023	2024	2025	2026	2027
IMPORTE MÁXIMO SUBVENCIONABLE	1.588,06 €	1.588,06 €	1.588,06 €	1.323,37 €	1.323,37 €
IMPORTE MEDIO DE TRANSFERENCIA (€/ha)	275,23 €	275,23 €	275,23 €	229,35 €	229,35 €

RESUMEN DE UNIDADES

Cód	GRUPO DE PAGO	Sup. Dec. Admisible (ha)	Sup. Comprometida (ha)	Sup. ajustada compromiso (1) (ha)	% sobredec.	Sup. Resuelta (ha)	Importe Declarado	Importe Topado	Importe Resuelto	Importe tras sobredec.
419	OLIVAR	2,39		2,39	0,00	2,39	710,98	710,98	710,98	710,98
422	FRUTALES SECANO	3,38		3,38	0,00	3,38	877,08	877,08	877,08	877,08
TOTAL		5,77	5,77	5,77		5,77	1.588,06	1.588,06	1.588,06	1.588,06

APLICACIÓN DE REDUCCIONES Y PENALIZACIONES

GRUPO DE PAGO	Importe Calculado	Importe prereduc.	Criterios de subvencionabilidad y compromisos	Presentación tardía	Omisión declaración	Condicionalidad	IMPORTE (Euros)
							RESUELTO
FRUTALES SECANO	877,08	877,08	0,00	0,00	0,00	0,00	877,08
OLIVAR	710,98	710,98	0,00	0,00	0,00	0,00	710,98
TOTAL	1.588,06	1.588,06					1.588,06

RESUMEN DE PAGOS

	IMPORTE (Euros)			
	RESUELTO	FEADER	MAPA	CAPADR
FRUTALES SECANO - Pago realizado	877,08 €	745,52 €	86,04 €	45,52 €
OLIVAR - Pago realizado	710,98 €	604,33 €	69,75 €	36,90 €
TOTAL	1.588,06 €	1.349,85 €	155,79 €	82,42 €

RECINTOS RESUELTOS

REE	REFERENCIA SIGPAC	CULTIVO DESCRIPCIÓN CULTIVO	S/R G.PAGO	PEND. MEDIA (%)	SUP. DEC. ADMISIBLE (ha)	SUP. COMPROM. (ha)	SUP. AJUSTADA COMPROM. (1) (ha)	SUP. CONV. SIGPAC (ha)	SUP. CERTIF. (ha)	SUP. CAMPO (ha)	SUP. CAMPO DETER. CULT. DECLARADO (ha)	SUP. DEC. REDUCIDA (ha)	SUP. RESUELTA (ha)
5261298	18-017-005-00030-001	101194 OLIVAR-LECHIN DE GRANADA	R 419	20,50	0,09	0,09	0,09	0,09	0,09			0,09	0,09
5261305	18-017-007-00102-001	101194 OLIVAR-LECHIN DE GRANADA	R 419	15,00	0,27	0,27	0,27	0,27	0,27			0,27	0,27
5261310	18-017-007-00128-001	101194 OLIVAR-LECHIN DE GRANADA	S 419	36,10	0,17	0,17	0,17	0,17	0,17			0,17	0,17
5261315	18-017-007-00157-001	101194 OLIVAR-LECHIN DE GRANADA	S 419	44,10	0,04	0,04	0,04	0,04	0,04			0,04	0,04
5261316	18-017-007-00162-002	101194 OLIVAR-LECHIN DE GRANADA	R 419	26,20	0,42	0,42	0,42	0,42	0,42			0,42	0,42
5261317	18-017-007-00162-005	101194 OLIVAR-LECHIN DE GRANADA	R 419	42,10	0,07	0,07	0,07	0,07	0,07			0,07	0,07
5261319	18-017-007-00256-001	101194 OLIVAR-LECHIN DE GRANADA	S 419	34,90	0,89	0,89	0,89	0,89	0,89			0,89	0,89
5261321	18-017-009-00029-001	101194 OLIVAR-LECHIN DE GRANADA	S 419	33,20	0,29	0,29	0,29	0,29	0,29			0,29	0,29
5261332	18-017-009-00027-001	101194 OLIVAR-LECHIN DE GRANADA	S 419	16,30	0,15	0,15	0,15	0,15	0,15			0,15	0,15
5261284	18-017-011-00100-002	104007 ALMENDROS-COMUNA	S 422	38,00	1,37	1,37	1,37	1,37	1,37			1,37	1,37
5261285	18-017-011-00100-004	104007 ALMENDROS-COMUNA	S 422	37,40	0,71	0,71	0,71	0,71	0,71			0,71	0,71
5261286	18-017-011-00100-005	104007 ALMENDROS-COMUNA	S 422	29,70	0,74	0,74	0,74	0,74	0,74			0,74	0,74
5261287	18-017-011-00100-006	104007 ALMENDROS-COMUNA	S 422	37,10	0,29	0,29	0,29	0,29	0,29			0,29	0,29
5261288	18-017-011-00100-007	104007 ALMENDROS-COMUNA	S 422	28,80	0,27	0,27	0,27	0,27	0,27			0,27	0,27

(1) Superficie declarada admisible ajustada con la superficie comprometida.
(2) Factor de penalización valorando el alcance para el tipo de compromiso.

Puede verificar la integridad de una copia de este documento mediante la lectura del código QR adjunto o mediante el acceso a la dirección <https://ws050.juntadeandalucia.es/verificarFirma> indicando el código de VERIFICACIÓN

FIRMADO POR

RAQUEL MARIA ESPIN CRESPO

17/12/2024

VERIFICACIÓN

Pk2jm6YUDU9J72AMTZUYRN3GET48NG

PÁG. 5140/9349





APELLIDOS Y NOMBRE / RAZÓN SOCIAL

MOTOS REINA FRANCISCO

NIF
***2981*

EXPEDIENTE
1153791

ANUALIDAD DE PAGO
1ª

IMPORTE POR ANUALIDAD

	2023	2024	2025	2026	2027
IMPORTE MÁXIMO SUBVENCIONABLE	647,63 €	647,63 €	539,68 €	539,68 €	539,68 €
IMPORTE MEDIO DE TRANSFERENCIA (€/ha)	75,75 €	75,75 €	63,12 €	63,12 €	63,12 €

RESUMEN DE UNIDADES

Cód	GRUPO DE PAGO	Sup. Dec. Admisible (ha)	Sup. Comprometida (ha)	Sup. ajustada compromiso (1) (ha)	% sobredec.	Sup. Resuelta (ha)	Importe Declarado	Importe Topado	Importe Resuelto	Importe tras sobredec.
416	HERBÁCEOS	3,57		3,57	0,00	3,57	647,63	647,63	647,63	647,63
424	HERBÁCEOS NO ELEGIBLES	4,98		4,98	0,00	4,98	0,00	0,00	0,00	0,00
TOTAL		8,55	8,55	8,55		8,55	647,63	647,63	647,63	647,63

APLICACIÓN DE REDUCCIONES Y PENALIZACIONES

GRUPO DE PAGO	Importe Calculado	Importe prereduc.	Criterios de subvencionabilidad y compromisos	Presentación tardía	Omisión declaración	Condicionidad	IMPORTE (Euros) RESUELTO
HERBÁCEOS	647,63	647,63	0,00	0,00	0,00	0,00	647,63
HERBÁCEOS NO ELEGIBLES	0,00	0,00	0,00	0,00	0,00	0,00	0,00
TOTAL	647,63	647,63					647,63

RESUMEN DE PAGOS

	RESUELTO	FEADER	MAPA	CAPADR
HERBÁCEOS - Pago realizado	647,63 €	550,49 €	63,53 €	33,61 €

RECINTOS RESUELTOS

REF.	REFERENCIA SIGPAC	CULTIVO	DESCRIPCIÓN CULTIVO	S/R	G.PAGO	PEND. MEDIA (%)	SUP. DEC. ADMISIBLE (ha)	SUP. COMPROM. (ha)	SUP. AJUSTADA COMPROM. (1) (ha)	SUP. CONV. SIGPAC (ha)	SUP. CERTIF. (ha)	SUP. CAMPO (ha)	SUP. CAMPO DETER CUL. DECLARADO (ha)	SUP. DEC. REDUCIDA (ha)	SUP. RESUELTA (ha)
5810371	18-149-016-01093-002	5000	CEBADA-SIN VARIEDAD	R	416	2,00	0,28	0,28	0,28		0,28			0,28	0,28
5810373	18-149-001-00184-001	5000	CEBADA-SIN VARIEDAD	R	416	2,00	0,28	0,28	0,28		0,28			0,28	0,28
5810374	18-149-007-00049-001	5000	CEBADA-SIN VARIEDAD	S	416	9,00	3,01	3,01	3,01		3,01			3,01	3,01
5465777	18-149-004-00063-001	20000	BARBECHO TRADICIONAL-SIN VARIEDAD	S	424	9,60	1,95	1,95	1,95		1,95			1,95	1,95
5465778	18-149-004-00064-001	20000	BARBECHO TRADICIONAL-SIN VARIEDAD	S	424	8,50	3,03	3,03	3,03		3,03			3,03	3,03

(1) Superficie declarada admisible ajustada con la superficie comprometida.
(2) Factor de penalización valorando el alcance para el tipo de compromiso.

Puede verificar la integridad de una copia de este documento mediante la lectura del código QR adjunto o mediante el acceso a la dirección <https://ws050.juntadeandalucia.es/verificarFirma> indicando el código de VERIFICACIÓN

FIRMADO POR

RAQUEL MARIA ESPIN CRESPO

17/12/2024

VERIFICACIÓN

Pk2jm6UYDU9J72AMTZUYRN3GET48NG

PÁG. 5141/9349





APELLIDOS Y NOMBRE / RAZÓN SOCIAL

MOTOS ROZAS RUPERTA

NIF

***0148*

EXPEDIENTE

1249589

ANUALIDAD DE PAGO

1ª

IMPORTE POR ANUALIDAD

	2023	2024	2025	2026	2027
IMPORTE MÁXIMO SUBVENCIONABLE	3.165,60 €	3.165,60 €	2.637,92 €	2.637,92 €	2.637,92 €
IMPORTE MEDIO DE TRANSFERENCIA (€/ha)	108,60 €	108,60 €	90,49 €	90,49 €	90,49 €

RESUMEN DE UNIDADES

Cód	GRUPO DE PAGO	Sup. Dec. Admisible (ha)	Sup. Comprometida (ha)	Sup. ajustada compromiso (1) (ha)	% sobredec.	Sup. Resuelta (ha)	Importe Declarado	Importe Topado	Importe Resuelto	Importe tras sobredec.
416	HERBÁCEOS	17,45		17,45	0,00	17,45	3.165,60	3.165,60	3.165,60	3.165,60
424	HERBÁCEOS NO ELEGIBLES	11,70		11,70	0,00	11,70	0,00	0,00	0,00	0,00
TOTAL		29,15	29,15	29,15		29,15	3.165,60	3.165,60	3.165,60	3.165,60

APLICACIÓN DE REDUCCIONES Y PENALIZACIONES

GRUPO DE PAGO	Importe Calculado	Importe prereduc.	Criterios de subvencionabilidad y compromisos	Presentación tardía	Omisión declaración	Condicionalidad	IMPORTE (Euros) RESUELTO
HERBÁCEOS	3.165,60	3.165,60	0,00	0,00	0,00	0,00	3.165,60
HERBÁCEOS NO ELEGIBLES	0,00	0,00	0,00	0,00	0,00	0,00	0,00
TOTAL	3.165,60	3.165,60					3.165,60

RESUMEN DE PAGOS

	RESUELTO	FEADER	MAPA	CAPADR
HERBÁCEOS - Pago realizado	3.165,60 €	2.690,76 €	310,55 €	164,29 €

RECINTOS RESUELTOS

REF.	REFERENCIA SIGPAC	CULTIVO DESCRIPCIÓN CULTIVO	S/R G.PAGO	PEND. MEDIA (%)	SUP. DEC. ADMISIBLE (ha)	SUP. COMPROM. (ha)	SUP. AJUSTADA COMPROM. (1) (ha)	SUP. CONV. SIGPAC (ha)	SUP. CERTIF. (ha)	SUP. CAMPO (ha)	SUP. CAMPO DETER. CULT. DECLARADO (ha)	SUP. DEC. REDUCIDA (ha)	SUP. RESUELTA (ha)
4772203	18-149-020-00028-002	8000 AVENA-SIN VARIEDAD	S	416	4,30	0,10	0,10	0,10	0,10			0,10	0,10
1700000003049408	18-149-020-00025-004	5000 CEBADA-SIN VARIEDAD	S	416	9,30	0,24	0,24	0,24	0,24			0,24	0,24
1700000003049410	18-149-020-00024-002	8000 AVENA-SIN VARIEDAD	S	416	4,30	1,24	1,24	1,24	1,24			1,24	1,24
1700000003049411	18-149-020-00025-001	5000 CEBADA-SIN VARIEDAD	S	416	6,70	0,41	0,41	0,41	0,41			0,41	0,41
1700000003049412	18-149-020-00024-001	5000 CEBADA-SIN VARIEDAD	S	416	4,00	0,68	0,68	0,68	0,68			0,68	0,68
1700000003049413	18-149-020-00025-003	5000 CEBADA-SIN VARIEDAD	S	416	3,80	0,12	0,12	0,12	0,12			0,12	0,12
1700000003049414	18-149-020-00021-001	8000 AVENA-SIN VARIEDAD	S	416	3,10	1,91	1,91	1,91	1,91			1,91	1,91
1700000003049415	18-149-020-00023-002	5000 CEBADA-SIN VARIEDAD	S	416	5,80	1,48	1,48	1,48	1,48			1,48	1,48
1700000003049416	18-149-020-00022-001	8000 AVENA-SIN VARIEDAD	S	416	9,70	0,58	0,58	0,58	0,58			0,58	0,58
1700000003049417	18-149-020-00016-003	5000 CEBADA-SIN VARIEDAD	S	416	6,80	3,24	3,24	3,24	3,24			3,24	3,24
1700000003049419	18-149-020-00015-002	5000 CEBADA-SIN VARIEDAD	S	416	3,40	4,14	4,14	4,14	4,14			4,14	4,14
1700000003049420	18-149-017-00034-002	53001 YEROS-MORO DA 131	S	416	10,10	3,31	3,31	3,31	3,31			3,31	3,31
1700000003049418	18-149-017-00110-001	20000 BARBECHO TRADICIONAL-SIN VARIEDAD	S	424	8,00	1,50	1,50	1,50	1,50			1,50	1,50
1700000003049421	18-149-017-00037-001	20000 BARBECHO TRADICIONAL-SIN VARIEDAD	S	424	10,90	0,85	0,85	0,85	0,85			0,85	0,85
1700000003049435	18-149-016-00399-003	20000 BARBECHO TRADICIONAL-SIN VARIEDAD	S	424	1,30	1,37	1,37	1,37	1,37			1,37	1,37
1700000003049436	18-149-016-00400-001	20000 BARBECHO TRADICIONAL-SIN VARIEDAD	S	424	4,30	0,35	0,35	0,35	0,35			0,35	0,35
1700000003049442	18-149-017-00278-001	20000 BARBECHO TRADICIONAL-SIN VARIEDAD	S	424	6,30	0,32	0,32	0,32	0,32			0,32	0,32
1700000003049443	18-149-016-01169-001	20000 BARBECHO TRADICIONAL-SIN VARIEDAD	S	424	3,50	1,92	1,92	1,92	1,92			1,92	1,92
1700000003049444	18-149-020-00004-010	20000 BARBECHO TRADICIONAL-SIN VARIEDAD	S	424	9,40	4,77	4,77	4,77	4,77			4,77	4,77
1700000003049447	18-149-020-00004-009	20000 BARBECHO TRADICIONAL-SIN VARIEDAD	S	424	16,60	0,62	0,62	0,62	0,62			0,62	0,62

(1) Superficie declarada admisible ajustada con la superficie comprometida.
 (2) Factor de penalización valorando el alcance para el tipo de compromiso.

Puede verificar la integridad de una copia de este documento mediante la lectura del código QR adjunto o mediante el acceso a la dirección <https://ws050.juntadeandalucia.es/verificarFirma> indicando el código de VERIFICACIÓN

FIRMADO POR

RAQUEL MARIA ESPIN CRESPO

17/12/2024

VERIFICACIÓN

Pk2jm6UYDU9J72AMTZUYRN3GET48NG

PÁG. 5142/9349





<u>APELLIDOS Y NOMBRE / RAZÓN SOCIAL</u>	<u>NIF</u>	<u>EXPEDIENTE</u>	<u>ANUALIDAD DE PAGO</u>
MOYA GOMEZ MANUEL	***8491*	1063905	1ª

IMPORTES POR ANUALIDAD

	2023	2024	2025	2026	2027
IMPORTE MÁXIMO SUBVENCIONABLE	511,67 €	511,67 €	511,67 €	426,39 €	426,39 €
IMPORTE MEDIO DE TRANSFERENCIA (€/ha)	297,48 €	297,48 €	297,48 €	247,90 €	247,90 €

RESUMEN DE UNIDADES

Cód	GRUPO DE PAGO	Sup. Dec. Admisible (ha)	Sup. Comprometida (ha)	Sup. ajustada compromiso (1) (ha)	% sobredec.	Sup. Resuelta (ha)	Importe Declarado	Importe Topado	Importe Resuelto	Importe tras sobredec.
419	OLIVAR	1,72		1,72	0,00	1,72	511,67	511,67	511,67	511,67
TOTAL		1,72	1,72	1,72		1,72	511,67	511,67	511,67	511,67

APLICACIÓN DE REDUCCIONES Y PENALIZACIONES

GRUPO DE PAGO	Importe Calculado	Importe prereduc.	Criterios de subvencionabilidad y compromisos	Presentación tardía	Omisión declaración	Condicionabilidad	IMPORTE (Euros) RESUELTO
OLIVAR	511,67	511,67	0,00	0,00	0,00	0,00	511,67
TOTAL	511,67	511,67					511,67

RESUMEN DE PAGOS

	IMPORTE (Euros)			
	RESUELTO	FEADER	MAPA	CAPADR
OLIVAR - Pago realizado	511,67 €	434,92 €	50,19 €	26,56 €

RECINTOS RESUELTOS

REF.	REFERENCIA SIGPAC	CULTIVO DESCRIPCIÓN CULTIVO	S/R G.PAGO	PEND. MEDIA (%)	SUP. DEC. ADMISIBLE (ha)	SUP. COMPROM. (ha)	SUP. AJUSTADA COMPROM. (1) (ha)	SUP. CONY. SIGPAC (ha)	SUP. CERTIE (ha)	SUP. CAMPO (ha)	SUP. CAMPO DETER. CULT. DECLARADO (ha)	SUP. DEC. REDUCIDA (ha)	SUP. RESUELTA (ha)
-968126	18-040-028-00751-003	101010 OLIVAR-PICUAL	R 419	9,10	0,21	0,21	0,21		0,21			0,21	0,21
-441906	18-040-028-00751-001	101010 OLIVAR-PICUAL	R 419	5,70	0,60	0,60	0,60		0,60			0,60	0,60
1700000003595408	18-040-028-00743-001	101010 OLIVAR-PICUAL	R 419	9,30	0,91	0,91	0,91		0,91			0,91	0,91

INCIDENCIAS

INCIDENCIA	DESCRIPCIÓN
100412	Número de hectáreas validadas inferior a la superficie mínima permitida por el grupo de cultivo (Anexo I. Criterios de Subvencionabilidad. Orden 28 de marzo de 2023). Sup. Resuelta:0 Grupo de Pago:FRUTALES REGADÍO Sup. Resuelta:0 Grupo de Pago:FRUTALES SECANO
100413	Recinto perteneciente a grupo de cultivo que no cumple con la superficie mínima requerida (Anexo I. Criterios de Subvencionabilidad. Orden 28 de marzo de 2023). Ref:1700000003595411 Recinto:18-024-037-00071-00001 Cultivo:104024 ALMENDROS-MARCONA Secano Sup. Declarada:2,13 Superficie Resolver:2,13 Ref:1700000003595413 Recinto:18-024-037-00072-00002 Cultivo:104024 ALMENDROS-MARCONA Secano Sup. Declarada:0,2 Superficie Resolver:0,2 Ref:1700000003595414 Recinto:18-024-037-00073-00001 Cultivo:104024 ALMENDROS-MARCONA Secano Sup. Declarada:0,19 Superficie Resolver:0,19 Ref:1700000003595412 Recinto:18-024-037-00074-00002 Cultivo:104024 ALMENDROS-MARCONA Secano Sup. Declarada:2,65 Superficie Resolver:2,65 Ref:-968125 Recinto:18-040-028-00751-00002 Cultivo:104024 ALMENDROS-MARCONA Regadío Sup. Declarada:0,82 Superficie Resolver:0,82 Ref:1700000003595416 Recinto:18-040-028-00754-00001 Cultivo:104024 ALMENDROS-MARCONA Secano Sup. Declarada:0,42 Superficie Resolver:0,42 Ref:1700000003595417 Recinto:18-040-028-00787-00001 Cultivo:104024 ALMENDROS-MARCONA Secano Sup. Declarada:3,69 Superficie Resolver:3,69

(1) Superficie declarada admisible ajustada con la superficie comprometida.
(2) Factor de penalización valorando el alcance para el tipo de compromiso.

Puede verificar la integridad de una copia de este documento mediante la lectura del código QR adjunto o mediante el acceso a la dirección https://ws050.juntadeandalucia.es/verificarFirma indicando el código de VERIFICACIÓN			
FIRMADO POR	RAQUEL MARIA ESPIN CRESPO	17/12/2024	
VERIFICACIÓN	Pk2jm6UYDU9J72AMTZUYRN3GET48NG	PÁG. 5143/9349	



APELLIDOS Y NOMBRE / RAZÓN SOCIAL

MOYA MARTINEZ MARIA JOSE

NIF
***5803*

EXPEDIENTE
1258025

ANUALIDAD DE PAGO
1ª

IMPORTES POR ANUALIDAD

	2023	2024	2025	2026	2027
IMPORTE MÁXIMO SUBVENCIONABLE	1.589,15 €	1.589,15 €	1.324,25 €	1.324,25 €	1.324,25 €
IMPORTE MEDIO DE TRANSFERENCIA (€/ha)	181,41 €	181,41 €	151,17 €	151,17 €	151,17 €

RESUMEN DE UNIDADES

Cód	GRUPO DE PAGO	Sup. Dec. Admisible (ha)	Sup. Comprometida (ha)	Sup. ajustada compromiso (1) (ha)	% sobredec.	Sup. Resuelta (ha)	Importe Declarado	Importe Topado	Importe Resuelto	Importe tras sobredec.
416	HERBÁCEOS	8,76		8,76	0,00	8,76	1.589,15	1.589,15	1.589,15	1.589,15
TOTAL		8,76	8,76	8,76		8,76	1.589,15	1.589,15	1.589,15	1.589,15

APLICACIÓN DE REDUCCIONES Y PENALIZACIONES

GRUPO DE PAGO	Importe Calculado	Importe prereduc.	Criterios de subvencionabilidad y compromisos	Presentación tardía	Omisión declaración	Condicionalidad	IMPORTE (Euros) RESUELTO
HERBÁCEOS	1.589,15	1.589,15	0,00	0,00	0,00	0,00	1.589,15
TOTAL	1.589,15	1.589,15					1.589,15

RESUMEN DE PAGOS

	IMPORTE (Euros)			
	RESUELTO	FEADER	MAPA	CAPADR
HERBÁCEOS - Pago realizado	1.589,15 €	1.350,78 €	155,90 €	82,47 €

RECINTOS RESUELTOS

REF.	REFERENCIA SIGPAC	CULTIVO	DESCRIPCIÓN CULTIVO	S/R G.PAGO	PEND. MEDIA (%)	SUP. DEC. ADMISIBLE (ha)	SUP. COMPROM. (ha)	SUP. AJUSTADA COMPR.(1) (ha)	SUP. CONY. SIGPAC (ha)	SUP. CERTIE (ha)	SUP. CAMPO (ha)	SUP. CAMPO DETER. CULT. DECLARADO (ha)	SUP. DEC. REDUCIDA (ha)	SUP. RESUELTA (ha)
4760307	18-162-012-00017-002	5000	CEBADA-SIN VARIEDAD	R 416	5,50	0,76	0,76	0,76		0,76			0,76	0,76
1700000004659830	18-162-008-00168-023	40193	GUISANTES-KAYANNE	S 416	11,50	8,00	8,00	8,00		8,00			8,00	8,00

(1) Superficie declarada admisible ajustada con la superficie comprometida.
(2) Factor de penalización valorando el alcance para el tipo de compromiso.

Puede verificar la integridad de una copia de este documento mediante la lectura del código QR adjunto o mediante el acceso a la dirección <https://ws050.juntadeandalucia.es/verificarFirma> indicando el código de VERIFICACIÓN

FIRMADO POR	RAQUEL MARIA ESPIN CRESPO	17/12/2024
VERIFICACIÓN	Pk2jm6UYDU9J72AMTZUYRN3GET48NG	PÁG. 5144/9349





APELLIDOS Y NOMBRE / RAZÓN SOCIAL

MOYA RODRIGUEZ FRANCISCO

NIF
***2094*

EXPEDIENTE
1272362

ANUALIDAD DE PAGO
1ª

IMPORTES POR ANUALIDAD

	2023	2024	2025	2026	2027
IMPORTE MÁXIMO SUBVENCIONABLE	386,72 €	386,72 €	386,72 €	322,27 €	322,27 €
IMPORTE MEDIO DE TRANSFERENCIA (€/ha)	297,48 €	297,48 €	297,48 €	247,90 €	247,90 €

RESUMEN DE UNIDADES

Cód	GRUPO DE PAGO	Sup. Dec. Admisible (ha)	Sup. Comprometida (ha)	Sup. ajustada compromiso (1) (ha)	% sobredec.	Sup. Resuelta (ha)	Importe Declarado	Importe Topado	Importe Resuelto	Importe tras sobredec.
419	OLIVAR	1,30		1,30	0,00	1,30	386,72	386,72	386,72	386,72
TOTAL		1,30	1,30	1,30		1,30	386,72	386,72	386,72	386,72

APLICACIÓN DE REDUCCIONES Y PENALIZACIONES

GRUPO DE PAGO	Importe Calculado	Importe prereduc.	Criterios de subvencionabilidad y compromisos	Presentación tardía	Omisión declaración	Condicionalidad	IMPORTE (Euros) RESUELTO
OLIVAR	386,72	386,72	0,00	0,00	0,00	0,00	386,72
TOTAL	386,72	386,72					386,72

RESUMEN DE PAGOS

	IMPORTE (Euros)			
	RESUELTO	FEADER	MAPA	CAPADR
OLIVAR - Pago realizado	386,72 €	328,71 €	37,94 €	20,07 €

RECINTOS RESUELTOS

REF.	REFERENCIA SIGPAC	CULTIVO	DESCRIPCIÓN CULTIVO	S/R	G.PAGO	PEND. MEDIA (%)	SUP. DEC. ADMISIBLE (ha)	SUP. COMPROM. (ha)	SUP. AJUSTADA COMPR.(1) (ha)	SUP. CONY. SIGPAC (ha)	SUP. CERTIE (ha)	SUP. CAMPO (ha)	SUP. CAMPO DETER. CULT. DECLARADO (ha)	SUP. DEC. REDUCIDA (ha)	SUP. RESUELTA (ha)
5799835	18-040-030-00437-001	101010	OLIVAR-PICUAL	S	419	9,40	0,18	0,18	0,18		0,18			0,18	0,18
5799839	18-040-030-00437-002	101010	OLIVAR-PICUAL	R	419	10,50	0,15	0,15	0,15		0,15			0,15	0,15
5799840	18-040-030-00500-001	101010	OLIVAR-PICUAL	R	419	4,00	0,19	0,19	0,19		0,19			0,19	0,19
5799841	18-040-030-00442-001	101010	OLIVAR-PICUAL	R	419	10,80	0,29	0,29	0,29		0,29			0,29	0,29
5799842	18-040-030-00500-003	101010	OLIVAR-PICUAL	R	419	6,70	0,05	0,05	0,05		0,05			0,05	0,05
5799845	18-040-030-00500-004	101010	OLIVAR-PICUAL	R	419	19,30	0,15	0,15	0,15		0,15			0,15	0,15
5799847	18-040-030-00503-003	101010	OLIVAR-PICUAL	R	419	7,00	0,13	0,13	0,13		0,13			0,13	0,13
5799849	18-040-030-00503-002	101010	OLIVAR-PICUAL	R	419	21,30	0,16	0,16	0,16		0,16			0,16	0,16

(1) Superficie declarada admisible ajustada con la superficie comprometida.
(2) Factor de penalización valorando el alcance para el tipo de compromiso.

Puede verificar la integridad de una copia de este documento mediante la lectura del código QR adjunto o mediante el acceso a la dirección <https://ws050.juntadeandalucia.es/verificarFirma> indicando el código de VERIFICACIÓN

FIRMADO POR

RAQUEL MARIA ESPIN CRESPO

17/12/2024

VERIFICACIÓN

Pk2jm6UYDU9J72AMTZUYRN3GET48NG

PÁG. 5145/9349






INCIDENCIAS

INCIDENCIA DESCRIPCIÓN

3790	<p>Recinto declarado inactivo</p> <p>Ref:5799843 Recinto:18-024-023-00565-00001 Cultivo: -</p> <p>Ref:5799848 Recinto:18-024-023-00566-00001 Cultivo: -</p> <p>Ref:5799846 Recinto:18-040-030-00423-00001 Cultivo: -</p> <p>Ref:5799836 Recinto:18-040-030-00423-00002 Cultivo: -</p> <p>Ref:5799838 Recinto:18-040-030-00439-00001 Cultivo: -</p> <p>Ref:5799844 Recinto:18-040-030-00503-00001 Cultivo: -</p> <p>Ref:5799837 Recinto:18-040-030-00503-00004 Cultivo: -</p>
100400	<p>Recinto con cultivo, variedad, régimen de explotación o uso Siggac no compatible con la operación solicitada (Anexo IV.I Cultivos y variedades elegibles para las Intervenciones. Orden de 28 de marzo de 2023).</p> <p>Ref:5799837 Recinto:18-040-030-00503-00004 Cultivo:101010 OLIVAR-PICUAL Regadío Uso:PR</p>
100412	<p>Número de hectáreas validadas inferior a la superficie mínima permitida por el grupo de cultivo (Anexo I. Criterios de Subvencionabilidad. Orden 28 de marzo de 2023).</p> <p>Sup. Resuelta:0 Grupo de Pago:FRUTALES SECANO</p>
100413	<p>Recinto perteneciente a grupo de cultivo que no cumple con la superficie mínima requerida (Anexo I. Criterios de Subvencionabilidad. Orden 28 de marzo de 2023).</p> <p>Ref:-1372957 Recinto:18-040-021-00290-00001 Cultivo:124022 PISTACHO-KERMAN Secano Sup. Declarada:3,91 Superficie Resolver:3,9</p> <p>Ref:-1372954 Recinto:18-040-021-00291-00001 Cultivo:124022 PISTACHO-KERMAN Secano Sup. Declarada:4,31 Superficie Resolver:4,31</p>
100424	<p>Solicita recinto que no está comprometido para la operación.</p> <p>Ref:5799843 Recinto:18-024-023-00565-00001 Cultivo:101010 OLIVAR-PICUAL Regadío</p> <p>Ref:5799848 Recinto:18-024-023-00566-00001 Cultivo:101010 OLIVAR-PICUAL Regadío</p> <p>Ref:5799846 Recinto:18-040-030-00423-00001 Cultivo:101010 OLIVAR-PICUAL Regadío</p> <p>Ref:5799836 Recinto:18-040-030-00423-00002 Cultivo:101010 OLIVAR-PICUAL Regadío</p> <p>Ref:5799838 Recinto:18-040-030-00439-00001 Cultivo:101010 OLIVAR-PICUAL Regadío</p> <p>Ref:5799844 Recinto:18-040-030-00503-00001 Cultivo:101010 OLIVAR-PICUAL Regadío</p> <p>Ref:5799837 Recinto:18-040-030-00503-00004 Cultivo:101010 OLIVAR-PICUAL Regadío</p>

(1) Superficie declarada admisible ajustada con la superficie comprometida.
 (2) Factor de penalización valorando el alcance para el tipo de compromiso.

Puede verificar la integridad de una copia de este documento mediante la lectura del código QR adjunto o mediante el acceso a la dirección https://ws050.juntadeandalucia.es/verificarFirma indicando el código de VERIFICACIÓN			
FIRMADO POR	RAQUEL MARIA ESPIN CRESPO	17/12/2024	
VERIFICACIÓN	Pk2jm6UYDU9J72AMTZUYRN3GET48NG	PÁG. 5146/9349	

**APELLIDOS Y NOMBRE / RAZÓN SOCIAL**

MUÑOZ ALCANTARA MIGUEL ANGEL

NIF

***3316*

EXPEDIENTE

1232980

ANUALIDAD DE PAGO

1ª

IMPORTES POR ANUALIDAD

	2023	2024	2025	2026	2027
IMPORTE MÁXIMO SUBVENCIONABLE	3.182,89 €	3.182,89 €	3.182,89 €	2.652,41 €	2.652,41 €
IMPORTE MEDIO DE TRANSFERENCIA (€/ha)	312,97 €	312,97 €	312,97 €	260,81 €	260,81 €

RESUMEN DE UNIDADES

Cód	GRUPO DE PAGO	Sup. Dec. Admisible (ha)	Sup. Comprometida (ha)	Sup. ajustada compromiso (1) (ha)	% sobredec.	Sup. Resuelta (ha)	Importe Declarado	Importe Topado	Importe Resuelto	Importe tras sobredec.
419	OLIVAR	8,88		8,88	0,00	8,88	2.641,62	2.641,62	2.641,62	2.641,62
423	FRUTALES REGADÍO	1,29		1,29	0,00	1,29	541,27	541,27	541,27	541,27
TOTAL		10,17	10,17	10,17		10,17	3.182,89	3.182,89	3.182,89	3.182,89

APLICACIÓN DE REDUCCIONES Y PENALIZACIONES

GRUPO DE PAGO	Importe Calculado	Importe prereduc.	Criterios de subvencionabilidad y compromisos	Presentación tardía	Omisión declaración	Condicionabilidad	IMPORTE (Euros) RESUELTO
FRUTALES REGADÍO	541,27	541,27	0,00	0,00	0,00	0,00	541,27
OLIVAR	2.641,62	2.641,62	0,00	0,00	0,00	0,00	2.641,62
TOTAL	3.182,89	3.182,89					3.182,89

RESUMEN DE PAGOS

	IMPORTE (Euros)			
	RESUELTO	FEADER	MAPA	CAPADR
FRUTALES REGADÍO - Pago realizado	541,27 €	460,08 €	53,10 €	28,09 €
OLIVAR - Pago realizado	2.641,62 €	2.245,38 €	259,14 €	137,10 €
TOTAL	3.182,89 €	2.705,46 €	312,24 €	165,19 €

(1) Superficie declarada admisible ajustada con la superficie comprometida.
(2) Factor de penalización valorando el alcance para el tipo de compromiso.Puede verificar la integridad de una copia de este documento mediante la lectura del código QR adjunto o mediante el acceso a la dirección <https://ws050.juntadeandalucia.es/verificarFirma> indicando el código de VERIFICACIÓN

FIRMADO POR

RAQUEL MARIA ESPIN CRESPO

17/12/2024

VERIFICACIÓN

Pk2jm6UYDU9J72AMTZUYRN3GET48NG

PÁG. 5147/9349



**RECINTOS RESUELTOS**

REF.	REFERENCIA SIGPAC	CULTIVO	DESCRIPCIÓN CULTIVO	S/R	G.PAGO	PEND. MEDIA (%)	SUP. DEC. ADMISIBLE (ha)	SUP. COMPROM. (ha)	SUP. AJUSTADA COMPROM. (ha)	SUP. CONV. SIGPAC (ha)	SUP. CERTIF. (ha)	SUP. CAMPO (ha)	SUP. CAMPO DETER. CULT. DECLARADO (ha)	SUP. DEC. REDUCIDA (ha)	SUP. RESUELTA (ha)
-1605360	18-132-005-00496-002	101194	OLIVAR-LECHIN DE GRANADA	R	419	33,90	0,06	0,06	0,06		0,06			0,06	0,06
-1605359	18-132-005-00496-002	101194	OLIVAR-LECHIN DE GRANADA	R	419	33,90	0,12	0,12	0,12		0,12			0,12	0,12
-174012	18-132-005-00152-005	101194	OLIVAR-LECHIN DE GRANADA	S	419	40,40	0,03	0,03	0,03		0,03			0,03	0,03
1700000006790519	18-132-005-00008-001	101194	OLIVAR-LECHIN DE GRANADA	R	419	28,90	0,07	0,07	0,07		0,07			0,07	0,07
1700000006790520	18-132-005-00475-001	101194	OLIVAR-LECHIN DE GRANADA	R	419	11,00	0,24	0,24	0,24		0,24			0,24	0,24
1700000006790521	18-132-005-00476-002	101194	OLIVAR-LECHIN DE GRANADA	R	419	17,60	0,24	0,24	0,24		0,24			0,24	0,24
1700000006790522	18-132-005-00477-002	101194	OLIVAR-LECHIN DE GRANADA	R	419	22,30	0,35	0,35	0,35		0,35			0,35	0,35
1700000006790523	18-132-005-00478-012	101194	OLIVAR-LECHIN DE GRANADA	R	419	19,20	0,08	0,08	0,08		0,08			0,08	0,08
1700000006790524	18-132-005-09005-001	101194	OLIVAR-LECHIN DE GRANADA	R	419	27,00	0,01	0,01	0,01		0,01			0,01	0,01
1700000006790525	18-132-005-00490-002	101194	OLIVAR-LECHIN DE GRANADA	R	419	30,50	0,13	0,13	0,13		0,13			0,13	0,13
1700000006790527	18-132-005-00496-002	101194	OLIVAR-LECHIN DE GRANADA	R	419	33,90	0,16	0,16	0,16		0,16			0,16	0,16
1700000006790542	18-132-005-00018-002	101194	OLIVAR-LECHIN DE GRANADA	R	419	20,20	0,14	0,14	0,14		0,14			0,14	0,14
1700000006790543	18-132-005-00493-004	101194	OLIVAR-LECHIN DE GRANADA	R	419	22,30	2,33	2,33	2,33		2,33			2,33	2,33
1700000006790544	18-132-005-00494-011	101194	OLIVAR-LECHIN DE GRANADA	R	419	20,70	0,15	0,15	0,15		0,15			0,15	0,15
1700000006790545	18-132-005-00495-003	101194	OLIVAR-LECHIN DE GRANADA	R	419	31,10	0,17	0,17	0,17		0,17			0,17	0,17
1700000006790546	18-132-005-00496-008	101194	OLIVAR-LECHIN DE GRANADA	R	419	34,00	0,04	0,04	0,04		0,04			0,04	0,04
1700000006790547	18-132-005-09003-007	101194	OLIVAR-LECHIN DE GRANADA	R	419	26,30	0,07	0,07	0,07		0,07			0,07	0,07
1700000006790548	18-132-005-00494-005	101194	OLIVAR-LECHIN DE GRANADA	R	419	23,10	0,04	0,04	0,04		0,04			0,04	0,04
1700000006790549	18-132-005-00506-014	101194	OLIVAR-LECHIN DE GRANADA	S	419	12,70	0,01	0,01	0,01		0,01			0,01	0,01
1700000006790550	18-132-005-00506-012	101194	OLIVAR-LECHIN DE GRANADA	R	419	25,20	0,06	0,06	0,06		0,06			0,06	0,06
1700000006790552	18-132-005-00507-001	101194	OLIVAR-LECHIN DE GRANADA	R	419	34,10	0,29	0,29	0,29		0,29			0,29	0,29
1700000006790553	18-132-005-00508-007	101194	OLIVAR-LECHIN DE GRANADA	R	419	29,50	0,70	0,70	0,70		0,70			0,70	0,70
1700000006790554	18-132-005-00509-001	101194	OLIVAR-LECHIN DE GRANADA	R	419	24,20	0,12	0,12	0,12		0,12			0,12	0,12
1700000006790555	18-132-005-00491-001	101194	OLIVAR-LECHIN DE GRANADA	R	419	30,80	1,15	1,15	1,15		1,15			1,15	1,15
1700000006790556	18-132-005-00492-002	101194	OLIVAR-LECHIN DE GRANADA	R	419	37,10	0,68	0,68	0,68		0,68			0,68	0,68
1700000006790557	18-132-005-00495-002	101194	OLIVAR-LECHIN DE GRANADA	R	419	28,00	0,32	0,32	0,32		0,32			0,32	0,32
1700000006790558	18-132-005-00493-008	101194	OLIVAR-LECHIN DE GRANADA	R	419	25,70	0,16	0,16	0,16		0,16			0,16	0,16
1700000006790559	18-132-005-00491-004	101194	OLIVAR-LECHIN DE GRANADA	R	419	37,20	0,35	0,35	0,35		0,35			0,35	0,35
1700000006790560	18-132-005-00495-004	101194	OLIVAR-LECHIN DE GRANADA	R	419	28,10	0,21	0,21	0,21		0,21			0,21	0,21
1700000006790562	18-132-005-00009-001	101194	OLIVAR-LECHIN DE GRANADA	R	419	21,60	0,33	0,33	0,33		0,33			0,33	0,33
1700000006790566	18-132-006-00734-023	101194	OLIVAR-LECHIN DE GRANADA	S	419	36,90	0,07	0,07	0,07		0,07			0,07	0,07
-174015	18-132-005-00491-006	104025	ALMENDROS-MARINADA	R	423	41,70	0,07	0,07	0,07		0,07			0,07	0,07
1700000006790530	18-132-005-00534-024	206316	NARANJO-WASHINGTON	R	423	9,10	0,06	0,06	0,06		0,06			0,06	0,06
1700000006790531	18-132-005-00164-008	206316	NARANJO-WASHINGTON	R	423	13,80	0,04	0,04	0,04		0,04			0,04	0,04
1700000006790532	18-132-005-00165-002	206316	NARANJO-WASHINGTON	R	423	13,50	0,03	0,03	0,03		0,03			0,03	0,03
1700000006790534	18-132-005-00535-004	206316	NARANJO-WASHINGTON	R	423	16,40	0,13	0,13	0,13		0,13			0,13	0,13
1700000006790535	18-132-005-00152-001	206316	NARANJO-WASHINGTON	R	423	12,80	0,11	0,11	0,11		0,11			0,11	0,11
1700000006790536	18-132-005-00152-004	206316	NARANJO-WASHINGTON	R	423	30,00	0,02	0,02	0,02		0,02			0,02	0,02
1700000006790537	18-132-005-00164-006	206316	NARANJO-WASHINGTON	R	423	24,00	0,01	0,01	0,01		0,01			0,01	0,01
1700000006790541	18-132-005-00154-001	206316	NARANJO-WASHINGTON	R	423	22,80	0,04	0,04	0,04		0,04			0,04	0,04
1700000006790570	18-132-005-00507-003	104025	ALMENDROS-MARINADA	R	423	23,80	0,12	0,12	0,12		0,12			0,12	0,12
1700000006790571	18-132-005-00506-015	104025	ALMENDROS-MARINADA	R	423	25,80	0,34	0,34	0,34		0,34			0,34	0,34
1700000006790572	18-132-005-09009-012	104025	ALMENDROS-MARINADA	R	423	18,20	0,02	0,02	0,02		0,02			0,02	0,02
1700000006790575	18-132-005-00491-002	104025	ALMENDROS-MARINADA	R	423	17,90	0,30	0,30	0,30		0,30			0,30	0,30

INCIDENCIAS**INCIDENCIA DESCRIPCIÓN**

- 452 Actividad agraria declarada en un recinto no compatible con el uso PA, PR o PS asignado en SIGPAC para ese recinto.
Ref:-1107014 Recinto:18-132-005-00490-00011 Cultivo:62000 PASTOS PERMANENTES DE 5 O MAS AÑOS-SIN VARIEDAD Secano USO ASIGNADO EN SIGPAC:PR
- 100400 Recinto con cultivo, variedad, régimen de explotación o uso Sigpac no compatible con la operación solicitada (Anexo IV.I Cultivos y variedades elegibles para las Intervenciones. Orden de 28 de marzo de 2023).
Ref:1700000006790533 Recinto:18-132-005-00164-00003 Cultivo:214001 NÍSPERO-ALCAR 158 Secano Uso:FY
- 100402 Recinto solicitado no forma parte de ningún organismo de control autorizado para la producción ecológica en Andalucía o fecha de inscripción posterior al plazo establecido (Anexo I. Criterios de Subvencionabilidad. Orden 28 de marzo de 2023).
Ref:1700000006790529 Recinto:18-132-005-00164-00005 Cultivo:41002 HABAS-ALBUS Regadío
Ref:1700000006790539 Recinto:18-132-005-00164-00005 Cultivo:99000 PATATA-SIN VARIEDAD Regadío
Ref:-174013 Recinto:18-132-005-00164-00009 Cultivo:41002 HABAS-ALBUS Regadío
- 100411 Recinto no admisible por no estar asociado en SIGGAN a una explotación ganadera (Artículo 10 de la Orden de 28 de marzo de 2023).
Ref:-1107014 Recinto:18-132-005-00490-00011 Cultivo:62000 PASTOS PERMANENTES DE 5 O MAS AÑOS-SIN VARIEDAD Secano
- 100424 Solicita recinto que no está comprometido para la operación.
Ref:1700000006790533 Recinto:18-132-005-00164-00003 Cultivo:214001 NÍSPERO-ALCAR 158 Secano
Ref:1700000006790529 Recinto:18-132-005-00164-00005 Cultivo:41002 HABAS-ALBUS Regadío
Ref:1700000006790539 Recinto:18-132-005-00164-00005 Cultivo:99000 PATATA-SIN VARIEDAD Regadío
Ref:-174013 Recinto:18-132-005-00164-00009 Cultivo:41002 HABAS-ALBUS Regadío

(1) Superficie declarada admisible ajustada con la superficie comprometida.
(2) Factor de penalización valorando el alcance para el tipo de compromiso.

Puede verificar la integridad de una copia de este documento mediante la lectura del código QR adjunto o mediante el acceso a la dirección <https://ws050.juntadeandalucia.es/verificarFirma> indicando el código de VERIFICACIÓN

FIRMADO POR

RAQUEL MARIA ESPIN CRESPO

17/12/2024

VERIFICACIÓN

Pk2jm6UYDU9J72AMTZUYRN3GET48NG

PÁG. 5148/9349






INCIDENCIAS

INCIDENCIA DESCRIPCIÓN

Ref.-1107014 Recinto:18-132-005-00490-00011 Cultivo:62000 PASTOS PERMANENTES DE 5 O MAS AÑOS-SIN VARIEDAD Secano

(1) Superficie declarada admisible ajustada con la superficie comprometida.
(2) Factor de penalización valorando el alcance para el tipo de compromiso.

Puede verificar la integridad de una copia de este documento mediante la lectura del código QR adjunto o mediante el acceso a la dirección <https://ws050.juntadeandalucia.es/verificarFirma> indicando el código de VERIFICACIÓN

FIRMADO POR	RAQUEL MARIA ESPIN CRESPO	17/12/2024	
VERIFICACIÓN	Pk2jm6UYDU9J72AMTZUYRN3GET48NG	PÁG. 5149/9349	



APELLIDOS Y NOMBRE / RAZÓN SOCIAL

MUÑOZ DENGRA MARIA DEL PILAR

NIF
****1590*

EXPEDIENTE
1074329

ANUALIDAD DE PAGO
1ª

IMPORTES POR ANUALIDAD

	2023	2024	2025	2026	2027
IMPORTE MÁXIMO SUBVENCIONABLE	1.229,98 €	1.229,98 €	1.229,98 €	1.024,98 €	1.024,98 €
IMPORTE MEDIO DE TRANSFERENCIA (€/ha)	259,49 €	259,49 €	259,49 €	216,24 €	216,24 €

RESUMEN DE UNIDADES

Cód	GRUPO DE PAGO	Sup. Dec. Admisible (ha)	Sup. Comprometida (ha)	Sup. ajustada compromiso (1) (ha)	% sobredec.	Sup. Resuelta (ha)	Importe Declarado	Importe Topado	Importe Resuelto	Importe tras sobredec.
422	FRUTALES SECANO	4,74		4,74	0,00	4,74	1.229,98	1.229,98	1.229,98	1.229,98
TOTAL		4,74	4,74	4,74		4,74	1.229,98	1.229,98	1.229,98	1.229,98

APLICACIÓN DE REDUCCIONES Y PENALIZACIONES

GRUPO DE PAGO	Importe Calculado	Importe prereduc.	Criterios de subvencionabilidad y compromisos	Presentación tardía	Omisión declaración	Condicionalidad	IMPORTE (Euros) RESUELTO
FRUTALES SECANO	1.229,98	1.229,98	0,00	0,00	0,00	0,00	1.229,98
TOTAL	1.229,98	1.229,98					1.229,98

RESUMEN DE PAGOS

	IMPORTE (Euros)			
	RESUELTO	FEADER	MAPA	CAPADR
FRUTALES SECANO - Pago realizado	1.229,98 €	1.045,48 €	120,66 €	63,84 €

RECINTOS RESUELTOS

REF.	REFERENCIA SIGPAC	CULTIVO	DESCRIPCIÓN CULTIVO	S/R	G.PAGO	PEND. MEDIA (%)	SUP. DEC. ADMISIBLE (ha)	SUP. COMPROM. (ha)	SUP. AJUSTADA COMPR.(1) (ha)	SUP. CONY. SIGPAC (ha)	SUP. CERTIE (ha)	SUP. CAMPO (ha)	SUP. CAMPO DETER. CULT. DECLARADO (ha)	SUP. DEC. REDUCIDA (ha)	SUP. RESUELTA (ha)
5236245	18-100-013-00004-005	104057	ALMENDROS-AVIJOR	S	422	10,80	4,15	4,15	4,15		4,15			4,15	4,15
5236246	18-100-013-00004-007	104057	ALMENDROS-AVIJOR	S	422	18,10	0,59	0,59	0,59		0,59			0,59	0,59

(1) Superficie declarada admisible ajustada con la superficie comprometida.
(2) Factor de penalización valorando el alcance para el tipo de compromiso.

Puede verificar la integridad de una copia de este documento mediante la lectura del código QR adjunto o mediante el acceso a la dirección <https://ws050.juntadeandalucia.es/verificarFirma> indicando el código de VERIFICACIÓN

FIRMADO POR

RAQUEL MARIA ESPIN CRESPO

17/12/2024

VERIFICACIÓN

Pk2jm6UYDU9J72AMTZUYRN3GET48NG

PÁG. 5150/9349





APELLIDOS Y NOMBRE / RAZÓN SOCIAL

MUÑOZ LOPEZ ANGELES

NIF
***7328*

EXPEDIENTE
1021875

ANUALIDAD DE PAGO
1ª

IMPORTES POR ANUALIDAD

	2023	2024	2025	2026	2027
IMPORTE MÁXIMO SUBVENCIONABLE	591,99 €	591,99 €	591,99 €	493,32 €	493,32 €
IMPORTE MEDIO DE TRANSFERENCIA (€/ha)	297,48 €	297,48 €	297,48 €	247,90 €	247,90 €

RESUMEN DE UNIDADES

Cód	GRUPO DE PAGO	Sup. Dec. Admisible (ha)	Sup. Comprometida (ha)	Sup. ajustada compromiso (1) (ha)	% sobredec.	Sup. Resuelta (ha)	Importe Declarado	Importe Topado	Importe Resuelto	Importe tras sobredec.
419	OLIVAR	1,99		1,99	0,00	1,99	591,99	591,99	591,99	591,99
TOTAL		1,99	1,99	1,99		1,99	591,99	591,99	591,99	591,99

APLICACIÓN DE REDUCCIONES Y PENALIZACIONES

GRUPO DE PAGO	Importe Calculado	Importe prereduc.	Criterios de subvencionabilidad y compromisos	Presentación tardía	Omisión declaración	Condicionalidad	IMPORTE (Euros) RESUELTO
OLIVAR	591,99	591,99	0,00	0,00	0,00	0,00	591,99
TOTAL	591,99	591,99					591,99

RESUMEN DE PAGOS

	IMPORTE (Euros)			
	RESUELTO	FEADER	MAPA	CAPADR
OLIVAR - Pago realizado	591,99 €	503,19 €	58,07 €	30,73 €

RECINTOS RESUELTOS

REF.	REFERENCIA SIGPAC	CULTIVO	DESCRIPCIÓN CULTIVO	S/R G.PAGO	PEND. MEDIA (%)	SUP. DEC. ADMISIBLE (ha)	SUP. COMPROM. (ha)	SUP. AJUSTADA COMPR.(1) (ha)	SUP. CONY. SIGPAC (ha)	SUP. CERTIE (ha)	SUP. CAMPO (ha)	SUP. CAMPO DETER. CULT. DECLARADO (ha)	SUP. DEC. REDUCIDA (ha)	SUP. RESUELTA (ha)
-25639	18-109-004-00323-012	101138	OLIVAR-HOJIBLANCA	S	419	21,50	0,41	0,41	0,41	0,41			0,41	0,41
1700000002928712	18-109-003-00140-001	101138	OLIVAR-HOJIBLANCA	S	419	24,30	0,66	0,66	0,66	0,66			0,66	0,66
1700000002928713	18-109-004-00323-011	101138	OLIVAR-HOJIBLANCA	S	419	24,20	0,50	0,50	0,50	0,50			0,50	0,50
1700000002928714	18-109-004-00327-002	101138	OLIVAR-HOJIBLANCA	S	419	28,60	0,42	0,42	0,42	0,42			0,42	0,42

(1) Superficie declarada admisible ajustada con la superficie comprometida.
(2) Factor de penalización valorando el alcance para el tipo de compromiso.

Puede verificar la integridad de una copia de este documento mediante la lectura del código QR adjunto o mediante el acceso a la dirección <https://ws050.juntadeandalucia.es/verificarFirma> indicando el código de VERIFICACIÓN

FIRMADO POR	RAQUEL MARIA ESPIN CRESPO	17/12/2024	
VERIFICACIÓN	Pk2jm6UYDU9J72AMTZUYRN3GET48NG	PÁG. 5151/9349	



APELLIDOS Y NOMBRE / RAZÓN SOCIAL

MUÑOZ LOPEZ SALUSTIANO CESAR

NIF

***2151*

EXPEDIENTE

1251748

ANUALIDAD DE PAGO

1ª

IMPORTES POR ANUALIDAD

	2023	2024	2025	2026	2027
IMPORTE MÁXIMO SUBVENCIONABLE	3.953,51 €	3.953,51 €	3.953,51 €	3.294,59 €	3.294,59 €
IMPORTE MEDIO DE TRANSFERENCIA (€/ha)	297,48 €	297,48 €	297,48 €	247,90 €	247,90 €

RESUMEN DE UNIDADES

Cód	GRUPO DE PAGO	Sup. Dec. Admisible (ha)	Sup. Comprometida (ha)	Sup. ajustada compromiso (1) (ha)	% sobredec.	Sup. Resuelta (ha)	Importe Declarado	Importe Topado	Importe Resuelto	Importe tras sobredec.
419	OLIVAR	13,29		13,29	0,00	13,29	3.953,51	3.953,51	3.953,51	3.953,51
TOTAL		13,29	13,29	13,29		13,29	3.953,51	3.953,51	3.953,51	3.953,51

APLICACIÓN DE REDUCCIONES Y PENALIZACIONES

GRUPO DE PAGO	Importe Calculado	Importe prereduc.	Criterios de subvencionabilidad y compromisos	Presentación tardía	Omisión declaración	Condicionalidad	IMPORTE (Euros) RESUELTO
OLIVAR	3.953,51	3.953,51	0,00	0,00	0,00	0,00	3.953,51
TOTAL	3.953,51	3.953,51					3.953,51

RESUMEN DE PAGOS

IMPORTE (Euros)

	RESUELTO	FEADER	MAPA	CAPADR
OLIVAR - Pago realizado	3.953,51 €	3.360,48 €	387,84 €	205,19 €

RECINTOS RESUELTOS

REF.	REFERENCIA SIGPAC	CULTIVO	DESCRIPCIÓN CULTIVO	S/R G.PAGO	PEND. MEDIA (%)	SUP. DEC. ADMISIBLE (ha)	SUP. COMPROM. (ha)	SUP. AJUSTADA COMPR.(1) (ha)	SUP. CONY. SIGPAC (ha)	SUP. CERTIE (ha)	SUP. CAMPO (ha)	SUP. CAMPO DETER. CULT. DECLARADO (ha)	SUP. DEC. REDUCIDA (ha)	SUP. RESUELTA (ha)
1700000007138683	18-133-016-00287-002	101010	OLIVAR-PICUAL	S 419	21,80	2,92	2,92	2,92	2,92	2,92			2,92	2,92
1700000007138686	18-133-015-00129-005	101010	OLIVAR-PICUAL	S 419	45,50	0,04	0,04	0,04	0,04	0,04			0,04	0,04
1700000007138687	18-133-015-00130-001	101010	OLIVAR-PICUAL	S 419	42,30	0,02	0,02	0,02	0,02	0,02			0,02	0,02
1700000007138688	18-133-015-00131-001	101010	OLIVAR-PICUAL	S 419	43,40	0,02	0,02	0,02	0,02	0,02			0,02	0,02
1700000007138689	18-133-015-00132-001	101010	OLIVAR-PICUAL	S 419	30,90	0,02	0,02	0,02	0,02	0,02			0,02	0,02
1700000007138691	18-133-015-00128-001	101010	OLIVAR-PICUAL	S 419	35,10	2,06	2,06	2,06	2,06	2,06			2,06	2,06
1700000007138694	18-133-016-00308-004	101010	OLIVAR-PICUAL	S 419	22,10	8,21	8,21	8,21	8,21	8,21			8,21	8,21

(1) Superficie declarada admisible ajustada con la superficie comprometida.
 (2) Factor de penalización valorando el alcance para el tipo de compromiso.

Puede verificar la integridad de una copia de este documento mediante la lectura del código QR adjunto o mediante el acceso a la dirección <https://ws050.juntadeandalucia.es/verificarFirma> indicando el código de VERIFICACIÓN

FIRMADO POR

RAQUEL MARIA ESPIN CRESPO

17/12/2024

VERIFICACIÓN

Pk2jm6UYDU9J72AMTZUYRN3GET48NG

PÁG. 5152/9349



**APELLIDOS Y NOMBRE / RAZÓN SOCIAL**

MUÑOZ MARIN JOSE

NIF

***6564*

EXPEDIENTE

1175251

ANUALIDAD DE PAGO

1ª

IMPORTE POR ANUALIDAD

	2023	2024	2025	2026	2027
IMPORTE MÁXIMO SUBVENCIONABLE	11.524,98 €	11.524,98 €	9.603,83 €	9.603,83 €	9.603,83 €
IMPORTE MEDIO DE TRANSFERENCIA (€/ha)	147,23 €	147,23 €	122,69 €	122,69 €	122,69 €

RESUMEN DE UNIDADES

Cód	GRUPO DE PAGO	Sup. Dec. Admisible (ha)	Sup. Comprometida (ha)	Sup. ajustada compromiso (1) (ha)	% sobredec.	Sup. Resuelta (ha)	Importe Declarado	Importe Topado	Importe Resuelto	Importe tras sobredec.
416	HERBÁCEOS	63,54		63,53	0,00	63,53	11.524,98	11.524,98	11.524,98	11.524,98
424	HERBÁCEOS NO ELEGIBLES	14,76		14,75	0,00	14,75	0,00	0,00	0,00	0,00
TOTAL		78,30	78,28	78,28		78,28	11.524,98	11.524,98	11.524,98	11.524,98

APLICACIÓN DE REDUCCIONES Y PENALIZACIONES

GRUPO DE PAGO	Importe Calculado	Importe prereduc.	Criterios de subvencionabilidad y compromisos	Presentación tardía	Omisión declaración	Condicionalidad	IMPORTE (Euros) RESUELTO
HERBÁCEOS	11.524,98	11.524,98	0,00	0,00	0,00	0,00	11.524,98
HERBÁCEOS NO ELEGIBLES	0,00	0,00	0,00	0,00	0,00	0,00	0,00
TOTAL	11.524,98	11.524,98					11.524,98

RESUMEN DE PAGOS

	RESUELTO	FEADER	MAPA	CAPADR
HERBÁCEOS - Pago realizado	11.524,98 €	9.796,23 €	1.130,60 €	598,15 €

RECINTOS RESUELTOS

REF.	REFERENCIA SIGPAC	CULTIVO DESCRIPCIÓN CULTIVO	S/R G.PAGO	PEND. MEDIA (%)	SUP. DEC. ADMISIBLE (ha)	SUP. COMPROM. (ha)	SUP. AJUSTADA COMPROM. (1) (ha)	SUP. CONV. SIGPAC (ha)	SUP. CERTIF. (ha)	SUP. CAMPO (ha)	SUP. CAMPO DETER. CULT. DECLARADO (ha)	SUP. DEC. REDUCIDA (ha)	SUP. RESUELTA (ha)
-1620675	18-167-018-00128-001	52000 VEZA-SIN VARIEDAD	S	416	2,80	5,50	5,49	5,49	5,50			5,49	5,49
-1370314	18-167-019-00030-002	5000 CEBADA-SIN VARIEDAD	S	416	5,10	7,99	7,99	7,99	7,99			7,99	7,99
-1369961	18-167-018-00048-002	52000 VEZA-SIN VARIEDAD	S	416	4,60	0,24	0,24	0,24	0,78			0,24	0,24
1700000006603228	18-167-018-00049-001	52000 VEZA-SIN VARIEDAD	R	416	2,40	0,99	0,99	0,99	0,99			0,99	0,99
1700000006603231	18-167-018-00070-001	5000 CEBADA-SIN VARIEDAD	R	416	1,90	0,48	0,48	0,48	0,48			0,48	0,48
1700000006603232	18-167-018-00240-001	5000 CEBADA-SIN VARIEDAD	S	416	0,90	3,93	3,93	3,93	3,93			3,93	3,93
1700000006603236	18-167-019-00143-002	5000 CEBADA-SIN VARIEDAD	S	416	9,30	4,36	4,36	4,36	4,36			4,36	4,36
1700000006603239	18-167-019-00030-003	5000 CEBADA-SIN VARIEDAD	S	416	4,80	0,02	0,02	0,02	0,02			0,02	0,02
1700000006603240	18-167-018-00278-001	8000 AVENA-SIN VARIEDAD	S	416	0,90	3,23	3,23	3,23	3,23			3,23	3,23
1700000006603242	18-167-018-00124-002	8000 AVENA-SIN VARIEDAD	S	416	3,20	7,78	7,78	7,78	7,78			7,78	7,78
1700000006603243	18-167-018-00124-003	8000 AVENA-SIN VARIEDAD	S	416	6,30	0,70	0,70	0,70	0,70			0,70	0,70
1700000006603245	18-167-018-00199-001	8000 AVENA-SIN VARIEDAD	S	416	0,90	1,13	1,13	1,13	1,13			1,13	1,13
1700000006603246	18-167-018-00268-001	5000 CEBADA-SIN VARIEDAD	S	416	1,10	8,65	8,65	8,65	8,65			8,65	8,65
1700000006603248	18-167-018-00236-001	8000 AVENA-SIN VARIEDAD	S	416	0,80	2,91	2,91	2,91	2,91			2,91	2,91
1700000006603259	18-167-020-00116-001	1000 TRIGO BLANDO-SIN VARIEDAD	R	416	4,80	0,45	0,45	0,45	0,45			0,45	0,45
1700000006603260	18-167-020-00141-002	1000 TRIGO BLANDO-SIN VARIEDAD	R	416	2,70	2,55	2,55	2,55	2,55			2,55	2,55
1700000006603271	18-167-019-00024-001	5000 CEBADA-SIN VARIEDAD	S	416	7,00	0,56	0,56	0,56	0,56			0,56	0,56
1700000006603272	18-167-018-00137-001	1161 TRIGO BLANDO-RGT TOCAYO	S	416	2,90	7,27	7,27	7,27	7,27			7,27	7,27
1700000006603273	18-167-018-00233-001	52000 VEZA-SIN VARIEDAD	S	416	1,10	1,39	1,39	1,39	1,39			1,39	1,39
1700000006603279	18-167-020-00126-001	5000 CEBADA-SIN VARIEDAD	R	416	1,50	3,41	3,41	3,41	3,41			3,41	3,41
-583330	18-167-020-00141-002	20000 BARBECHO TRADICIONAL-SIN VARIEDAD	R	424	2,70	0,72	0,72	0,72	0,72			0,72	0,72
1700000006603238	18-167-018-00128-001	20000 BARBECHO TRADICIONAL-SIN VARIEDAD	S	424	2,80	1,52	1,52	1,52	1,52			1,52	1,52
1700000006603244	18-167-018-00100-001	20000 BARBECHO TRADICIONAL-SIN VARIEDAD	S	424	2,00	6,43	6,43	6,43	6,43			6,43	6,43
1700000006603247	18-167-018-00100-002	20000 BARBECHO TRADICIONAL-SIN VARIEDAD	S	424	2,80	0,12	0,12	0,12	0,12			0,12	0,12
1700000006603249	18-167-019-00041-001	20000 BARBECHO TRADICIONAL-SIN VARIEDAD	S	424	9,10	4,22	4,22	4,22	4,22			4,22	4,22
1700000006603261	18-167-020-00141-004	20000 BARBECHO TRADICIONAL-SIN VARIEDAD	R	424	5,40	0,08	0,08	0,08	0,08			0,08	0,08
1700000006603276	18-167-018-00128-003	20000 BARBECHO TRADICIONAL-SIN VARIEDAD	S	424	7,30	0,24	0,24	0,24	0,24			0,24	0,24
1700000006603285	18-167-020-00159-001	20000 BARBECHO TRADICIONAL-SIN VARIEDAD	S	424	15,00	1,42	1,42	1,42	1,42			1,42	1,42

(1) Superficie declarada admisible ajustada con la superficie comprometida.
(2) Factor de penalización valorando el alcance para el tipo de compromiso.

Puede verificar la integridad de una copia de este documento mediante la lectura del código QR adjunto o mediante el acceso a la dirección <https://ws050.juntadeandalucia.es/verificarFirma> indicando el código de VERIFICACIÓN

FIRMADO POR

RAQUEL MARIA ESPIN CRESPO

17/12/2024

VERIFICACIÓN

Pk2jm6UYDU9J72AMTZUYRN3GET48NG

PÁG. 5153/9349






INCIDENCIAS

INCIDENCIA DESCRIPCIÓN

- 219 Superficie declarada sobre un mismo recinto, en un mismo expediente, mayor que la superficie total del recinto SIGPAC.
 Ref:170000006603238 Recinto:18-167-018-00128-00001 Cultivo:20000 BARBECHO TRADICIONAL-SIN VARIEDAD Secano Suma de superficies declaradas para este recinto por el solicitante (Áreas):703 Superficie SIGPAC total para el recinto (Áreas):702 Exceso de superficie declarada (Hectáreas):0,01
 Ref:-1620675 Recinto:18-167-018-00128-00001 Cultivo:52000 VEZA-SIN VARIEDAD Secano Suma de superficies declaradas para este recinto por el solicitante (Áreas):703 Superficie SIGPAC total para el recinto (Áreas):702 Exceso de superficie declarada (Hectáreas):0,01
 Ref:170000006603235 Recinto:18-167-020-00099-00015 Cultivo:20000 BARBECHO TRADICIONAL-SIN VARIEDAD Secano Suma de superficies declaradas para este recinto por el solicitante (Áreas):110 Superficie SIGPAC total para el recinto (Áreas):73 Exceso de superficie declarada (Hectáreas):0,12
 Ref:-1370099 Recinto:18-167-020-00099-00015 Cultivo:104057 ALMENDROS-AVIJOR Secano Suma de superficies declaradas para este recinto por el solicitante (Áreas):110 Superficie SIGPAC total para el recinto (Áreas):73 Exceso de superficie declarada (Hectáreas):0,25
- 100400 Recinto con cultivo, variedad, régimen de explotación o uso Siggac no compatible con la operación solicitada (Anexo IV.I Cultivos y variedades elegibles para las Intervenciones. Orden de 28 de marzo de 2023).
 Ref:170000006603235 Recinto:18-167-020-00099-00015 Cultivo:20000 BARBECHO TRADICIONAL-SIN VARIEDAD Secano Uso: FS
- 100411 Recinto no admisible por no estar asociado en SIGGAN a una explotación ganadera (Artículo 10 de la Orden de 28 de marzo de 2023).
 Ref:170000006603235 Recinto:18-167-020-00099-00015 Cultivo:20000 BARBECHO TRADICIONAL-SIN VARIEDAD Secano
- 100412 Número de hectáreas validadas inferior a la superficie mínima permitida por el grupo de cultivo (Anexo I. Criterios de Subvencionabilidad. Orden 28 de marzo de 2023).
 Sup. Resuelta:0 Grupo de Pago:FRUTALES REGADÍO
 Sup. Resuelta:0 Grupo de Pago:FRUTALES SECANO
- 100413 Recinto perteneciente a grupo de cultivo que no cumple con la superficie mínima requerida (Anexo I. Criterios de Subvencionabilidad. Orden 28 de marzo de 2023).
 Ref:170000006603237 Recinto:18-167-018-00117-00001 Cultivo:104020 ALMENDROS-GUARA Secano Sup. Declarada:0,31 Superficie Resolver:0,31
 Ref:170000006603281 Recinto:18-167-020-00094-00003 Cultivo:104020 ALMENDROS-GUARA Regadío Sup. Declarada:3,2 Superficie Resolver:3,2
 Ref:170000006603230 Recinto:18-167-020-00099-00009 Cultivo:104057 ALMENDROS-AVIJOR Secano Sup. Declarada:2,3 Superficie Resolver:2,3
 Ref:170000006603229 Recinto:18-167-020-00099-00010 Cultivo:104057 ALMENDROS-AVIJOR Secano Sup. Declarada:1,33 Superficie Resolver:1,33
 Ref:-1370099 Recinto:18-167-020-00099-00015 Cultivo:104057 ALMENDROS-AVIJOR Secano Sup. Declarada:0,73 Superficie Resolver:0,48
 Ref:170000006603283 Recinto:18-167-020-00115-00003 Cultivo:104003 ALMENDROS-ANTOÑETA Regadío Sup. Declarada:1,02 Superficie Resolver:1,02
 Ref:-788625 Recinto:18-167-020-00119-00001 Cultivo:104057 ALMENDROS-AVIJOR Regadío Sup. Declarada:0,46 Superficie Resolver:0,46
- 100424 Solicita recinto que no está comprometido para la operación.
 Ref:170000006603235 Recinto:18-167-020-00099-00015 Cultivo:20000 BARBECHO TRADICIONAL-SIN VARIEDAD Secano

(1) Superficie declarada admisible ajustada con la superficie comprometida.
 (2) Factor de penalización valorando el alcance para el tipo de compromiso.

Puede verificar la integridad de una copia de este documento mediante la lectura del código QR adjunto o mediante el acceso a la dirección https://ws050.juntadeandalucia.es/verificarFirma indicando el código de VERIFICACIÓN			
FIRMADO POR	RAQUEL MARIA ESPIN CRESPO	17/12/2024	
VERIFICACIÓN	Pk2jm6UYDU9J72AMTZUYRN3GET48NG	PÁG. 5154/9349	

**APELLIDOS Y NOMBRE / RAZÓN SOCIAL**

MUÑOZ MUELA Mª FRANCISCA

NIF

***6984*

EXPEDIENTE

1283424

ANUALIDAD DE PAGO

1ª

IMPORTES POR ANUALIDAD

	2023	2024	2025	2026	2027
IMPORTE MÁXIMO SUBVENCIONABLE	8.975,76 €	8.975,76 €	8.975,76 €	7.479,74 €	7.479,74 €
IMPORTE MEDIO DE TRANSFERENCIA (€/ha)	259,49 €	259,49 €	259,49 €	216,24 €	216,24 €

RESUMEN DE UNIDADES

Cód	GRUPO DE PAGO	Sup. Dec. Admisible (ha)	Sup. Comprometida (ha)	Sup. ajustada compromiso (1) (ha)	% sobredec.	Sup. Resuelta (ha)	Importe Declarado	Importe Topado	Importe Resuelto	Importe tras sobredec.
422	FRUTALES SECANO	34,59		34,59	0,00	34,59	8.975,76	8.975,76	8.975,76	8.975,76
TOTAL		34,59	34,59	34,59		34,59	8.975,76	8.975,76	8.975,76	8.975,76

APLICACIÓN DE REDUCCIONES Y PENALIZACIONES

GRUPO DE PAGO	Importe Calculado	Importe prereduc.	Criterios de subvencionabilidad y compromisos	Presentación tardía	Omisión declaración	Condicionalidad	IMPORTE (Euros) RESUELTO
FRUTALES SECANO	8.975,76		0,00	0,00	0,00	0,00	8.975,76
TOTAL	8.975,76	8.975,76					8.975,76

RESUMEN DE PAGOS**IMPORTE (Euros)**

	RESUELTO	FEADER	MAPA	CAPADR
FRUTALES SECANO - Pago realizado	8.975,76 €	7.629,40 €	880,52 €	465,84 €

RECINTOS RESUELTOS

REF.	REFERENCIA SIGPAC	CULTIVO DESCRIPCIÓN CULTIVO	S/R G.PAGO	PEND. MEDIA (%)	SUP. DEC. ADMISIBLE (ha)	SUP. COMPROM. (ha)	SUP. AJUSTADA COMPR.(1) (ha)	SUP. CONY. SIGPAC (ha)	SUP. CERTIE (ha)	SUP. CAMPO (ha)	SUP. CAMPO DETER. CULT. DECLARADO (ha)	SUP. DEC. REDUCIDA (ha)	SUP. RESUELTA (ha)
-1616471	18-087-015-00020-006	104020 ALMENDROS-GUARA	S 422	4,70	0,75	0,75	0,75	0,75	0,75			0,75	0,75
-569506	18-087-015-00020-009	104020 ALMENDROS-GUARA	S 422	4,60	0,35	0,35	0,35	0,35	0,35			0,35	0,35
4116767	18-087-015-00020-001	104020 ALMENDROS-GUARA	S 422	5,90	2,96	2,96	2,96	2,96	2,96			2,96	2,96
4647122	18-087-015-00020-005	104020 ALMENDROS-GUARA	S 422	5,20	1,73	1,73	1,73	1,73	1,73			1,73	1,73
170000006076710	18-087-001-00053-001	104020 ALMENDROS-GUARA	S 422	6,60	1,02	1,02	1,02	1,02	1,02			1,02	1,02
170000006076711	18-087-002-00282-001	104020 ALMENDROS-GUARA	S 422	6,10	5,01	5,01	5,01	5,01	5,01			5,01	5,01
170000006076712	18-087-002-00351-002	104020 ALMENDROS-GUARA	S 422	10,20	0,71	0,71	0,71	0,71	0,71			0,71	0,71
170000006076713	18-087-002-00350-002	104020 ALMENDROS-GUARA	S 422	11,00	0,15	0,15	0,15	0,15	0,15			0,15	0,15
170000006076715	18-087-002-00357-001	104020 ALMENDROS-GUARA	S 422	9,90	1,74	1,74	1,74	1,74	1,74			1,74	1,74
170000006076716	18-087-015-00070-001	104020 ALMENDROS-GUARA	S 422	5,00	0,89	0,89	0,89	0,89	0,89			0,89	0,89
170000006076717	18-087-015-00047-011	104020 ALMENDROS-GUARA	S 422	15,40	0,50	0,50	0,50	0,50	0,50			0,50	0,50
170000006076718	18-087-015-00047-009	104020 ALMENDROS-GUARA	S 422	7,10	3,52	3,52	3,52	3,52	3,52			3,52	3,52
170000006076719	18-087-015-00047-004	104020 ALMENDROS-GUARA	S 422	17,40	0,76	0,76	0,76	0,76	0,76			0,76	0,76
170000006076720	18-087-015-00046-001	104020 ALMENDROS-GUARA	S 422	18,20	0,16	0,16	0,16	0,16	0,16			0,16	0,16
170000006076723	18-087-015-00082-002	104020 ALMENDROS-GUARA	S 422	8,30	1,81	1,81	1,81	1,81	1,81			1,81	1,81
170000006076724	18-087-015-00081-001	104020 ALMENDROS-GUARA	S 422	11,00	2,61	2,61	2,61	2,61	2,61			2,61	2,61
170000006076725	18-087-015-00072-002	104020 ALMENDROS-GUARA	S 422	8,20	5,96	5,96	5,96	5,96	5,96			5,96	5,96
170000006076726	18-087-015-00047-013	104020 ALMENDROS-GUARA	S 422	8,00	3,56	3,56	3,56	3,56	3,56			3,56	3,56
170000006076727	18-087-015-00067-001	104020 ALMENDROS-GUARA	S 422	11,10	0,40	0,40	0,40	0,40	0,40			0,40	0,40

(1) Superficie declarada admisible ajustada con la superficie comprometida.
(2) Factor de penalización valorando el alcance para el tipo de compromiso.Puede verificar la integridad de una copia de este documento mediante la lectura del código QR adjunto o mediante el acceso a la dirección <https://ws050.juntadeandalucia.es/verificarFirma> indicando el código de VERIFICACIÓN

FIRMADO POR

RAQUEL MARIA ESPIN CRESPO

17/12/2024

VERIFICACIÓN

Pk2jm6UYDU9J72AMTZUYRN3GET48NG

PÁG. 5155/9349





INCIDENCIAS

INCIDENCIA DESCRIPCIÓN

- 248 Verifica que los recintos declarados con sistema de explotación regadío corresponden realmente a regadío según SIGPAC.
Ref:-1616471 Recinto:18-087-015-00020-00006 Cultivo:104020 ALMENDROS-GUARA Regadío
- 100421 Recinto declarado por error para una operación de la 6503, que se ha corregido de oficio marcando la operación correcta, de acuerdo con la fecha de inscripción del recinto en la producción ecológica.
Ref:170000006076710 Recinto:18-087-001-00053-00001 Cultivo:104020 ALMENDROS-GUARA Secano
Ref:170000006076711 Recinto:18-087-002-00282-00001 Cultivo:104020 ALMENDROS-GUARA Secano
Ref:170000006076713 Recinto:18-087-002-00350-00002 Cultivo:104020 ALMENDROS-GUARA Secano
Ref:170000006076712 Recinto:18-087-002-00351-00002 Cultivo:104020 ALMENDROS-GUARA Secano
Ref:170000006076715 Recinto:18-087-002-00357-00001 Cultivo:104020 ALMENDROS-GUARA Secano
Ref:4116767 Recinto:18-087-015-00020-00001 Cultivo:104020 ALMENDROS-GUARA Secano
Ref:4647122 Recinto:18-087-015-00020-00005 Cultivo:104020 ALMENDROS-GUARA Secano
Ref:-569506 Recinto:18-087-015-00020-00009 Cultivo:104020 ALMENDROS-GUARA Secano
Ref:170000006076720 Recinto:18-087-015-00046-00001 Cultivo:104020 ALMENDROS-GUARA Secano
Ref:170000006076719 Recinto:18-087-015-00047-00004 Cultivo:104020 ALMENDROS-GUARA Secano
Ref:170000006076718 Recinto:18-087-015-00047-00009 Cultivo:104020 ALMENDROS-GUARA Secano
Ref:170000006076717 Recinto:18-087-015-00047-00011 Cultivo:104020 ALMENDROS-GUARA Secano
Ref:170000006076726 Recinto:18-087-015-00047-00013 Cultivo:104020 ALMENDROS-GUARA Secano
Ref:170000006076727 Recinto:18-087-015-00067-00001 Cultivo:104020 ALMENDROS-GUARA Secano
Ref:170000006076716 Recinto:18-087-015-00070-00001 Cultivo:104020 ALMENDROS-GUARA Secano
Ref:170000006076725 Recinto:18-087-015-00072-00002 Cultivo:104020 ALMENDROS-GUARA Secano
Ref:170000006076724 Recinto:18-087-015-00081-00001 Cultivo:104020 ALMENDROS-GUARA Secano
Ref:170000006076723 Recinto:18-087-015-00082-00002 Cultivo:104020 ALMENDROS-GUARA Secano

(1) Superficie declarada admisible ajustada con la superficie comprometida.
(2) Factor de penalización valorando el alcance para el tipo de compromiso.

Puede verificar la integridad de una copia de este documento mediante la lectura del código QR adjunto o mediante el acceso a la dirección https://ws050.juntadeandalucia.es/verificarFirma indicando el código de VERIFICACIÓN			
FIRMADO POR	RAQUEL MARIA ESPIN CRESPO	17/12/2024	
VERIFICACIÓN	Pk2jm6UYDU9J72AMTZUYRN3GET48NG	PÁG. 5156/9349	



APELLIDOS Y NOMBRE / RAZÓN SOCIAL

MUÑOZ REINA DIEGO

NIF
***2916*

EXPEDIENTE
13000021

ANUALIDAD DE PAGO
1ª

IMPORTE POR ANUALIDAD

	2023	2024	2025	2026	2027
IMPORTE MÁXIMO SUBVENCIONABLE	498,22 €	498,22 €	498,22 €	415,18 €	415,18 €
IMPORTE MEDIO DE TRANSFERENCIA (€/ha)	259,49 €	259,49 €	259,49 €	216,24 €	216,24 €

RESUMEN DE UNIDADES

Cód	GRUPO DE PAGO	Sup. Dec. Admisible (ha)	Sup. Comprometida (ha)	Sup. ajustada compromiso (1) (ha)	% sobredec.	Sup. Resuelta (ha)	Importe Declarado	Importe Topado	Importe Resuelto	Importe tras sobredec.
422	FRUTALES SECANO	1,92		1,92	0,00	1,92	498,22	498,22	498,22	498,22
TOTAL		1,92	1,92	1,92		1,92	498,22	498,22	498,22	498,22

APLICACIÓN DE REDUCCIONES Y PENALIZACIONES

GRUPO DE PAGO	Importe Calculado	Importe prereduc.	Criterios de subvencionabilidad y compromisos	Presentación tardía	Omisión declaración	Condicionalidad	IMPORTE (Euros) RESUELTO
FRUTALES SECANO	498,22	498,22	0,00	0,00	0,00	0,00	498,22
TOTAL	498,22	498,22					498,22

RESUMEN DE PAGOS

	IMPORTE (Euros)			
	RESUELTO	FEADER	MAPA	CAPADR
FRUTALES SECANO - Pago realizado	498,22 €	423,49 €	48,88 €	25,85 €

RECINTOS RESUELTOS

REF.	REFERENCIA SIGPAC	CULTIVO DESCRIPCIÓN CULTIVO	S/R G.PAGO	PEND. MEDIA (%)	SUP. DEC. ADMISIBLE (ha)	SUP. COMPROM. (ha)	SUP. AJUSTADA COMPR.(1) (ha)	SUP. CONY. SIGPAC (ha)	SUP. CERTIE (ha)	SUP. CAMPO (ha)	SUP. CAMPO DETER. CULT. DECLARADO (ha)	SUP. DEC. REDUCIDA (ha)	SUP. RESUELTA (ha)
7009726	18-167-001-00114-001	104026 ALMENDROS-MARTA	S 422	7,60	0,78	0,78	0,78		0,78			0,78	0,78
7009729	18-167-025-00383-002	104013 ALMENDROS-FERRADUEL	S 422	14,10	1,14	1,14	1,14		1,14			1,14	1,14

INCIDENCIAS

INCIDENCIA DESCRIPCIÓN

- 2452 Se verifica que el solicitante de las intervenciones 6501,6503 o 6505 no autoriza la consulta datos catastrales a través de la oficina Virtual de catastro (OVC)(Orden de 28 de marzo de 2023, art 6.1.b)
- 75021 No autoriza para la consulta de datos de identidad a través del Sistema GIRO de la Consejería de Hacienda y Administración pública existan.
- 75022 No autoriza a que, en caso de la devolución por la entidad financiera (retrocesión bancaria) del pago en la cuenta corriente consignada en la solicitud y que está debidamente registrada en el sistema contable GIRO de la Junta de Andalucía, se proceda al pago en cualquier otra cuenta corriente de la titularidad del solicitante vigente en dicho sistema contable.
- 100402 Recinto solicitado no forma parte de ningún organismo de control autorizado para la producción ecológica en Andalucía o fecha de inscripción posterior al plazo establecido (Anexo I. Criterios de Subvencionabilidad. Orden 28 de marzo de 2023).
Ref:7009727 Recinto:18-167-025-00271-00002 Cultivo:104026 ALMENDROS-MARTA Secano
- 100424 Solicita recinto que no está comprometido para la operación.
Ref:7009727 Recinto:18-167-025-00271-00002 Cultivo:104026 ALMENDROS-MARTA Secano

(1) Superficie declarada admisible ajustada con la superficie comprometida.
(2) Factor de penalización valorando el alcance para el tipo de compromiso.

Puede verificar la integridad de una copia de este documento mediante la lectura del código QR adjunto o mediante el acceso a la dirección <https://ws050.juntadeandalucia.es/verificarFirma> indicando el código de VERIFICACIÓN

FIRMADO POR	RAQUEL MARIA ESPIN CRESPO	17/12/2024
VERIFICACIÓN	Pk2jm6UYDU9J72AMTZUYRN3GET48NG	PÁG. 5157/9349





APELLIDOS Y NOMBRE / RAZÓN SOCIAL
MUÑOZ ROBLEDILLO LUIS

NIF
****5641*

EXPEDIENTE
1023880

ANUALIDAD DE PAGO
1ª

IMPORTES POR ANUALIDAD

	2023	2024	2025	2026	2027
IMPORTE MÁXIMO SUBVENCIONABLE	1.106,63 €	1.106,63 €	1.106,63 €	922,19 €	922,19 €
IMPORTE MEDIO DE TRANSFERENCIA (€/ha)	297,48 €	297,48 €	297,48 €	247,90 €	247,90 €

RESUMEN DE UNIDADES

Cód	GRUPO DE PAGO	Sup. Dec. Admisible (ha)	Sup. Comprometida (ha)	Sup. ajustada compromiso (1) (ha)	% sobredec.	Sup. Resuelta (ha)	Importe Declarado	Importe Topado	Importe Resuelto	Importe tras sobredec.
419	OLIVAR	3,72		3,72	0,00	3,72	1.106,63	1.106,63	1.106,63	1.106,63
TOTAL		3,72	3,72	3,72		3,72	1.106,63	1.106,63	1.106,63	1.106,63

APLICACIÓN DE REDUCCIONES Y PENALIZACIONES

GRUPO DE PAGO	Importe Calculado	Importe prereduc.	Criterios de subvencionabilidad y compromisos	Presentación tardía	Omisión declaración	Condicionalidad	IMPORTE (Euros) RESUELTO
OLIVAR	1.106,63	1.106,63	0,00	0,00	0,00	0,00	1.106,63
TOTAL	1.106,63	1.106,63					1.106,63

RESUMEN DE PAGOS

IMPORTE (Euros)

	RESUELTO	FEADER	MAPA	CAPADR
OLIVAR - Pago realizado	1.106,63 €	940,64 €	108,56 €	57,43 €

RECINTOS RESUELTOS

REF.	REFERENCIA SIGPAC	CULTIVO	DESCRIPCIÓN CULTIVO	S/R G.PAGO	PEND. MEDIA (%)	SUP. DEC. ADMISIBLE (ha)	SUP. COMPROM. (ha)	SUP. AJUSTADA COMPR.(1) (ha)	SUP. CONY. SIGPAC (ha)	SUP. CERTIE (ha)	SUP. CAMPO (ha)	SUP. CAMPO DETER. CULT. DECLARADO (ha)	SUP. DEC. REDUCIDA (ha)	SUP. RESUELTA (ha)
-1109507	18-054-900-09601-003	101010	OLIVAR-PICUAL	S 419	1,30	0,17	0,17	0,17		0,17			0,17	0,17
-1109502	18-054-001-00111-003	101010	OLIVAR-PICUAL	S 419	1,10	3,55	3,55	3,55		3,55			3,55	3,55

(1) Superficie declarada admisible ajustada con la superficie comprometida.
(2) Factor de penalización valorando el alcance para el tipo de compromiso.

Puede verificar la integridad de una copia de este documento mediante la lectura del código QR adjunto o mediante el acceso a la dirección <https://ws050.juntadeandalucia.es/verificarFirma> indicando el código de VERIFICACIÓN

FIRMADO POR

RAQUEL MARIA ESPIN CRESPO

17/12/2024

VERIFICACIÓN

Pk2jm6UYDU9J72AMTZUYRN3GET48NG

PÁG. 5158/9349





APELLIDOS Y NOMBRE / RAZÓN SOCIAL

MUÑOZ RUIZ JOSE

NIF
***3825*

EXPEDIENTE
1218057

ANUALIDAD DE PAGO
1ª

IMPORTES POR ANUALIDAD

	2023	2024	2025	2026	2027
IMPORTE MÁXIMO SUBVENCIONABLE	13.045,98 €	13.045,98 €	10.871,65 €	10.871,65 €	10.871,65 €
IMPORTE MEDIO DE TRANSFERENCIA (€/ha)	32,08 €	32,08 €	26,73 €	26,73 €	26,73 €

RESUMEN DE UNIDADES

Cód	GRUPO DE PAGO	Sup. Dec. Admisible (ha)	Sup. Comprometida (ha)	Sup. ajustada compromiso (1) (ha)	% sobredec.	Sup. Resuelta (ha)	Importe Declarado	Importe Topado	Importe Resuelto	Importe tras sobredec.
418	PASTOS ASOCIADOS A GANADERÍA ECOLÓGICA	439,67		406,67	0,00	406,67	19.420,26	13.045,98	13.045,98	13.045,98
TOTAL		439,67	406,67	406,67		406,67	19.420,26	13.045,98	13.045,98	13.045,98

APLICACIÓN DE REDUCCIONES Y PENALIZACIONES

GRUPO DE PAGO	Importe Calculado	Importe prereduc.	Criterios de subvencionabilidad y compromisos	Presentación tardía	Omisión declaración	Condicionidad	IMPORTE (Euros) RESUELTO
PASTOS ASOCIADOS A GANADERÍA	13.045,98	13.045,98	0,00	0,00	0,00	0,00	13.045,98
TOTAL	13.045,98	13.045,98					13.045,98

RESUMEN DE PAGOS

	RESUELTO	FEADER	MAPA	CAPADR
PASTOS ASOCIADOS A GANADERÍA ECOLÓGICA - Pago realizado	13.045,98 €	11.089,08 €	1.279,81 €	677,09 €

RECINTOS RESUELTOS

REE	REFERENCIA SIGPAC	CULTIVO	DESCRIPCIÓN CULTIVO	S/R G.PAGO	PEND. MEDIA (%)	SUP. DEC. ADMISIBLE (ha)	SUP. COMPROM. (ha)	SUP. AJUSTADA COMPROM. (1) (ha)	SUP. CONV. SIGPAC (ha)	SUP. CERTIF. (ha)	SUP. CAMPO (ha)	SUP. CAMPO DETER. CULT. DECLARADO (ha)	SUP. DEC. REDUCIDA (ha)	SUP. RESUELTA (ha)
-1608819	18-167-021-00473-004	62000	PASTOS PERMANENTES DE 5 O MAS AÑOS-SIN VARIEDAD	S 418	45,80	153,00	120,00	120,00		120,00			120,00	120,00
4654123	18-167-020-00304-012	62000	PASTOS PERMANENTES DE 5 O MAS AÑOS-SIN VARIEDAD	S 418	28,70	286,67	286,67	286,67		441,03			286,67	286,67

INCIDENCIAS

INCIDENCIA DESCRIPCIÓN

100421 Recinto declarado por error para una operación de la 6503, que se ha corregido de oficio marcando la operación correcta, de acuerdo con la fecha de inscripción del recinto en la producción ecológica.
Ref:4654123 Recinto:18-167-020-00304-00012 Cultivo:62000 PASTOS PERMANENTES DE 5 O MAS AÑOS-SIN VARIEDAD Secano

(1) Superficie declarada admisible ajustada con la superficie comprometida.
(2) Factor de penalización valorando el alcance para el tipo de compromiso.

Puede verificar la integridad de una copia de este documento mediante la lectura del código QR adjunto o mediante el acceso a la dirección https://ws050.juntadeandalucia.es/verificarFirma indicando el código de VERIFICACIÓN			
FIRMADO POR	RAQUEL MARIA ESPIN CRESPO	17/12/2024	
VERIFICACIÓN	Pk2jm6UYDU9J72AMTZUYRN3GET48NG	PÁG. 5159/9349	



Datos considerados para el Cálculo de la Carga Ganadera mínima y máxima del expediente

Explotación	Especie	Inscrito en Sipea y Admisible	Ugm Calculada para CG Mínima	Ugm Calculada para CG Máxima
ES181640000199	CAPRINA	SI	0,93	0,93
ES181640000199	OVINA	SI	58,02	58,02
			58,95	58,95

Superficie determinada para Cálculo Carga Ganadera Mínima: 406,67 ha

Superficie determinada para Cálculo Carga Ganadera Máxima: 439,67 ha

Carga Ganadera Mínima Expediente: 0,14 ugm/ha

Carga Ganadera Máxima Expediente: 0,13 ugm/ha

Los importes del Grupo de Pago de pastos de este expediente han sido ajustados por no llegar a la carga ganadera mínima de 0,3

Recintos Determinados para el Cálculo de Garga Ganadera Mínima

REF.	REFERENCIA SIGPAC	CULTIVO	DESCRIPCIÓN CULTIVO	S/R	SUP. RESUELTA (ha)
-1608819	18-167-021-00473-00004	62000	PASTOS PERMANENTES DE 5 O MAS AÑOS-SIN VARIEDAD	S	120,00
4654123	18-167-020-00304-00012	62000	PASTOS PERMANENTES DE 5 O MAS AÑOS-SIN VARIEDAD	S	286,67

Recintos Determinados para el Cálculo de Garga Ganadera Máxima

REF.	REFERENCIA SIGPAC	CULTIVO	DESCRIPCIÓN CULTIVO	S/R	SUP. RESUELTA (ha)
-1608819	18-167-021-00473-00004	62000	PASTOS PERMANENTES DE 5 O MAS AÑOS-SIN VARIEDAD	S	153,00
4654123	18-167-020-00304-00012	62000	PASTOS PERMANENTES DE 5 O MAS AÑOS-SIN VARIEDAD	S	286,67

(1) Superficie declarada admisible ajustada con la superficie comprometida.
 (2) Factor de penalización valorando el alcance para el tipo de compromiso.

Puede verificar la integridad de una copia de este documento mediante la lectura del código QR adjunto o mediante el acceso a la dirección <https://ws050.juntadeandalucia.es/verificarFirma> indicando el código de VERIFICACIÓN

FIRMADO POR	RAQUEL MARIA ESPIN CRESPO	17/12/2024	
VERIFICACIÓN	Pk2jm6UYDU9J72AMTZUYRN3GET48NG	PÁG. 5160/9349	



APELLIDOS Y NOMBRE / RAZÓN SOCIAL

MUÑOZ SANCHEZ EMILIA

NIF
***6034*

EXPEDIENTE
1263054

ANUALIDAD DE PAGO
1ª

IMPORTES POR ANUALIDAD

	2023	2024	2025	2026	2027
IMPORTE MÁXIMO SUBVENCIONABLE	761,55 €	761,55 €	761,55 €	634,62 €	634,62 €
IMPORTE MEDIO DE TRANSFERENCIA (€/ha)	297,48 €	297,48 €	297,48 €	247,90 €	247,90 €

RESUMEN DE UNIDADES

Cód	GRUPO DE PAGO	Sup. Dec. Admisible (ha)	Sup. Comprometida (ha)	Sup. ajustada compromiso (1) (ha)	% sobredec.	Sup. Resuelta (ha)	Importe Declarado	Importe Topado	Importe Resuelto	Importe tras sobredec.
419	OLIVAR	2,56		2,56	0,00	2,56	761,55	761,55	761,55	761,55
TOTAL		2,56	2,56	2,56		2,56	761,55	761,55	761,55	761,55

APLICACIÓN DE REDUCCIONES Y PENALIZACIONES

GRUPO DE PAGO	Importe Calculado	Importe prereduc.	Criterios de subvencionabilidad y compromisos	Presentación tardía	Omisión declaración	Condicionalidad	IMPORTE (Euros) RESUELTO
OLIVAR	761,55	761,55	0,00	0,00	0,00	0,00	761,55
TOTAL	761,55	761,55					761,55

RESUMEN DE PAGOS

	IMPORTE (Euros)			
	RESUELTO	FEADER	MAPA	CAPADR
OLIVAR - Pago realizado	761,55 €	647,32 €	74,71 €	39,52 €

RECINTOS RESUELTOS

REF.	REFERENCIA SIGPAC	CULTIVO	DESCRIPCIÓN CULTIVO	S/R G.PAGO	PEND. MEDIA (%)	SUP. DEC. ADMISIBLE (ha)	SUP. COMPROM. (ha)	SUP. AJUSTADA COMPROM. (1) (ha)	SUP. CONY. SIGPAC (ha)	SUP. CERTIE (ha)	SUP. CAMPO (ha)	SUP. CAMPO DETER. CULT. DECLARADO (ha)	SUP. DEC. REDUCIDA (ha)	SUP. RESUELTA (ha)
5301766	18-100-008-00235-009	101010	OLIVAR-PICUAL	R 419	6,80	0,41	0,41	0,41		0,41			0,41	0,41
5301767	18-100-008-00235-016	101010	OLIVAR-PICUAL	R 419	7,20	1,15	1,15	1,15		1,15			1,15	1,15
5301769	18-100-008-00235-019	101010	OLIVAR-PICUAL	R 419	6,50	1,00	1,00	1,00		1,00			1,00	1,00

(1) Superficie declarada admisible ajustada con la superficie comprometida.
(2) Factor de penalización valorando el alcance para el tipo de compromiso.

Puede verificar la integridad de una copia de este documento mediante la lectura del código QR adjunto o mediante el acceso a la dirección <https://ws050.juntadeandalucia.es/verificarFirma> indicando el código de VERIFICACIÓN

FIRMADO POR

RAQUEL MARIA ESPIN CRESPO

17/12/2024

VERIFICACIÓN

Pk2jm6UYDU9J72AMTZUYRN3GET48NG

PÁG. 5161/9349





APELLIDOS Y NOMBRE / RAZÓN SOCIAL

MUÑOZ SUAREZ ANTONIO

NIF
***5572*

EXPEDIENTE
1223714

ANUALIDAD DE PAGO
1ª

IMPORTES POR ANUALIDAD

	2023	2024	2025	2026	2027
IMPORTE MÁXIMO SUBVENCIONABLE	4.771,79 €	4.771,79 €	4.036,35 €	3.976,38 €	3.976,38 €
IMPORTE MEDIO DE TRANSFERENCIA (€/ha)	116,53 €	116,53 €	98,57 €	97,10 €	97,10 €

RESUMEN DE UNIDADES

Cód	GRUPO DE PAGO	Sup. Dec. Admisible (ha)	Sup. Comprometida (ha)	Sup. ajustada compromiso (1) (ha)	% sobredec.	Sup. Resuelta (ha)	Importe Declarado	Importe Topado	Importe Resuelto	Importe tras sobredec.
416	HERBÁCEOS	24,39		24,32	0,00	24,32	4.411,89	4.411,89	4.411,89	4.411,89
421	VIÑEDO	1,25		1,25	0,00	1,25	359,90	359,90	359,90	359,90
424	HERBÁCEOS NO ELEGIBLES	15,38		15,38	0,00	15,38	0,00	0,00	0,00	0,00
TOTAL		41,02	40,95	40,95		40,95	4.771,79	4.771,79	4.771,79	4.771,79

APLICACIÓN DE REDUCCIONES Y PENALIZACIONES

GRUPO DE PAGO	Importe Calculado	Importe prereduc.	Criterios de subvencionabilidad y compromisos	Presentación tardía	Omisión declaración	Condicionalidad	IMPORTE (Euros) RESUELTO
HERBÁCEOS	4.411,89	4.411,89	0,00	0,00	0,00	0,00	4.411,89
HERBÁCEOS NO ELEGIBLES	0,00	0,00	0,00	0,00	0,00	0,00	0,00
VIÑEDO	359,90	359,90	0,00	0,00	0,00	0,00	359,90
TOTAL	4.771,79	4.771,79					4.771,79

RESUMEN DE PAGOS

	RESUELTO	FEADER	MAPA	CAPADR
HERBÁCEOS - Pago realizado	4.411,89 €	3.750,11 €	432,81 €	228,97 €
VIÑEDO - Pago realizado	359,90 €	305,92 €	35,31 €	18,67 €
TOTAL	4.771,79 €	4.056,03 €	468,12 €	247,64 €

RECINTOS RESUELTOS

REE	REFERENCIA SIGPAC	CULTIVO	DESCRIPCIÓN CULTIVO	S/R G.PAGO	PEND. MEDIA (%)	SUP. ADMISIBLE (ha)	SUP. COMPROM. (ha)	SUP. AJUSTADA COMPR.(1) (ha)	SUP. CONV. SIGPAC (ha)	SUP. CERTIE. (ha)	SUP. CAMPO (ha)	SUP. CAMPO DETER. CULT. DECLARADO (ha)	SUP. DEC. REDUCIDA (ha)	SUP. RESUELTA (ha)
-1578529	18-024-009-00359-001	1017	TRIGO BLANDO-ALHAMBRA	S	416	7,10	2,65	2,65	2,65	2,65			2,65	2,65
-1563404	18-024-013-00315-005	1017	TRIGO BLANDO-ALHAMBRA	S	416	6,10	1,13	1,13	1,13	1,13			1,13	1,13
-1383049	18-024-009-00359-002	1017	TRIGO BLANDO-ALHAMBRA	S	416	5,90	10,23	10,23	10,23	10,23			10,23	10,23
4649466	18-024-020-00195-004	40001	GUISANTES-ABARTH	R	416	3,00	0,29	0,29	0,29	0,29			0,29	0,29
4649467	18-024-020-00195-005	40001	GUISANTES-ABARTH	R	416	2,60	1,15	1,15	1,15	1,15			1,15	1,15
4649468	18-024-020-00195-006	40001	GUISANTES-ABARTH	R	416	2,80	0,27	0,27	0,27	0,27			0,27	0,27
170000006448904	18-040-004-00009-001	1017	TRIGO BLANDO-ALHAMBRA	S	416	3,40	2,87	2,87	2,87	2,87			2,87	2,87
170000006448930	18-024-012-00288-001	1017	TRIGO BLANDO-ALHAMBRA	S	416	3,80	0,72	0,72	0,72	0,72			0,72	0,72
170000006448937	18-024-013-00038-001	1017	TRIGO BLANDO-ALHAMBRA	S	416	2,20	0,92	0,92	0,92	0,92			0,92	0,92
170000006448939	18-024-013-00042-001	1017	TRIGO BLANDO-ALHAMBRA	S	416	2,50	2,48	2,41	2,41	2,48			2,41	2,41
170000006448940	18-024-013-00042-002	1017	TRIGO BLANDO-ALHAMBRA	S	416	4,50	0,38	0,38	0,38	0,38			0,38	0,38
170000006448948	18-024-009-00277-002	1017	TRIGO BLANDO-ALHAMBRA	S	416	4,20	1,30	1,30	1,30	1,30			1,30	1,30
170000006448943	18-024-017-00032-002	102198	VIÑEDO VINIFICACIÓN-TEMPRANILLO	S	421	2,10	1,25	1,25	1,25	1,25			1,25	1,25
-1047090	18-024-009-00006-007	20000	BARBECHO TRADICIONAL-SIN VARIEDAD	S	424	6,90	0,11	0,11	0,11	0,11			0,11	0,11
-744867	18-024-009-00007-016	20000	BARBECHO TRADICIONAL-SIN VARIEDAD	S	424	5,50	0,77	0,77	0,77	0,81			0,77	0,77
-167202	18-024-009-00007-014	20000	BARBECHO TRADICIONAL-SIN VARIEDAD	S	424	3,80	0,48	0,48	0,48	0,48			0,48	0,48
-167201	18-024-009-00006-005	20000	BARBECHO TRADICIONAL-SIN VARIEDAD	S	424	4,40	0,11	0,11	0,11	0,11			0,11	0,11
-167200	18-024-009-00006-004	20000	BARBECHO TRADICIONAL-SIN VARIEDAD	S	424	5,80	2,42	2,42	2,42	2,42			2,42	2,42
170000006448901	18-024-012-00002-001	20000	BARBECHO TRADICIONAL-SIN VARIEDAD	S	424	3,70	0,76	0,76	0,76	0,76			0,76	0,76
170000006448907	18-024-009-00007-003	20000	BARBECHO TRADICIONAL-SIN VARIEDAD	S	424	3,90	2,76	2,76	2,76	2,76			2,76	2,76
170000006448913	18-024-009-00361-003	20000	BARBECHO TRADICIONAL-SIN VARIEDAD	S	424	3,60	1,19	1,19	1,19	1,19			1,19	1,19
170000006448915	18-024-017-00032-001	20000	BARBECHO TRADICIONAL-SIN VARIEDAD	S	424	2,50	1,59	1,59	1,59	1,59			1,59	1,59
170000006448917	18-024-017-00041-001	20000	BARBECHO TRADICIONAL-SIN VARIEDAD	S	424	10,60	0,96	0,96	0,96	0,96			0,96	0,96
170000006448921	18-024-009-00277-005	20000	BARBECHO TRADICIONAL-SIN VARIEDAD	S	424	5,70	0,92	0,92	0,92	0,92			0,92	0,92
170000006448922	18-024-012-00003-001	20000	BARBECHO TRADICIONAL-SIN VARIEDAD	S	424	4,20	0,77	0,77	0,77	0,77			0,77	0,77
170000006448923	18-024-017-00029-002	20000	BARBECHO TRADICIONAL-SIN VARIEDAD	S	424	3,50	1,57	1,57	1,57	1,57			1,57	1,57
170000006448924	18-024-012-00001-001	20000	BARBECHO TRADICIONAL-SIN VARIEDAD	S	424	4,00	0,97	0,97	0,97	0,97			0,97	0,97

(1) Superficie declarada admisible ajustada con la superficie comprometida.
(2) Factor de penalización valorando el alcance para el tipo de compromiso.

Puede verificar la integridad de una copia de este documento mediante la lectura del código QR adjunto o mediante el acceso a la dirección <https://ws050.juntadeandalucia.es/verificarFirma> indicando el código de VERIFICACIÓN

FIRMADO POR

RAQUEL MARIA ESPIN CRESPO

17/12/2024

VERIFICACIÓN

Pk2jm6UYDU9J72AMTZUYRN3GET48NG

PÁG. 5162/9349





INCIDENCIAS

INCIDENCIA DESCRIPCIÓN

4272 Verifica que las líneas de declaración de las Solicitudes Únicas no tienen solapes con la capa de Retroactividad Gráfica (ambas de la misma campaña) a nivel de expediente/línea de declaración gráfica de la solicitud.
Ref:170000006448939 Recinto:18-024-013-00042-00001 Cultivo: - Agregado de la referencia del recinto.:0 Zona de la referencia del recinto.:0 Superficie solapada.:0,07 Id. Incid.:101018134

(1) Superficie declarada admisible ajustada con la superficie comprometida.
(2) Factor de penalización valorando el alcance para el tipo de compromiso.

Puede verificar la integridad de una copia de este documento mediante la lectura del código QR adjunto o mediante el acceso a la dirección <https://ws050.juntadeandalucia.es/verificarFirma> indicando el código de VERIFICACIÓN

FIRMADO POR	RAQUEL MARIA ESPIN CRESPO	17/12/2024	
VERIFICACIÓN	Pk2jm6UYDU9J72AMTZUYRN3GET48NG	PÁG. 5163/9349	



<u>APELLIDOS Y NOMBRE / RAZÓN SOCIAL</u>	<u>NIF</u>	<u>EXPEDIENTE</u>	<u>ANUALIDAD DE PAGO</u>		
NAVARRETE BUENDIA JESUS	****1295*	1263809	1ª		
<u>IMPORTE POR ANUALIDAD</u>					
	<u>2023</u>	<u>2024</u>	<u>2025</u>	<u>2026</u>	<u>2027</u>
IMPORTE MÁXIMO SUBVENCIONABLE	3.767,79 €	3.767,79 €	3.767,79 €	3.139,80 €	3.139,80 €
IMPORTE MEDIO DE TRANSFERENCIA (€/ha)	230,87 €	230,87 €	230,87 €	192,39 €	192,39 €

<u>RESUMEN DE UNIDADES</u>										
<u>Cód</u>	<u>GRUPO DE PAGO</u>	<u>Sup. Dec. Admisible (ha)</u>	<u>Sup. Comprometida (ha)</u>	<u>Sup. ajustada compromiso (1) (ha)</u>	<u>% sobredec.</u>	<u>Sup. Resuelta (ha)</u>	<u>Importe Declarado</u>	<u>Importe Topado</u>	<u>Importe Resuelto</u>	<u>Importe tras sobredec.</u>
422	FRUTALES SECANO	14,52		14,52	0,00	14,52	3.767,79	3.767,79	3.767,79	3.767,79
424	HERBÁCEOS NO ELEGIBLES	1,80		1,80	0,00	1,80	0,00	0,00	0,00	0,00
TOTAL		16,32	16,32	16,32		16,32	3.767,79	3.767,79	3.767,79	3.767,79

<u>APLICACIÓN DE REDUCCIONES Y PENALIZACIONES</u>										
<u>GRUPO DE PAGO</u>	<u>Importe Calculado</u>	<u>Importe prereduc.</u>	<u>Criterios de subvencionabilidad y compromisos</u>	<u>Presentación tardía</u>	<u>Omisión declaración</u>	<u>Condicionalidad</u>	<u>IMPORTE (Euros) RESUELTO</u>			
FRUTALES SECANO	3.767,79	3.767,79	0,00	0,00	0,00	0,00	3.767,79			
HERBÁCEOS NO ELEGIBLES	0,00	0,00	0,00	0,00	0,00	0,00	0,00			
TOTAL	3.767,79	3.767,79					3.767,79			

<u>RESUMEN DE PAGOS</u>										
							<u>IMPORTE (Euros)</u>			
							<u>RESUELTO</u>	<u>FEADER</u>	<u>MAPA</u>	<u>CAPADR</u>
FRUTALES SECANO - Pago realizado							3.767,79 €	3.202,62 €	369,62 €	195,55 €

<u>REF.</u>	<u>REFERENCIA SIGPAC</u>	<u>CULTIVO DESCRIPCIÓN CULTIVO</u>	<u>S/R G.PAGO</u>	<u>PEND. MEDIA (%)</u>	<u>SUP. DEC. ADMISIBLE (ha)</u>	<u>SUP. COMPROM. (ha)</u>	<u>SUP. AJUSTADA COMPROM. (1) (ha)</u>	<u>SUP. CONV. SIGPAC (ha)</u>	<u>SUP. CERTIF. (ha)</u>	<u>SUP. CAMPO (ha)</u>	<u>SUP. CAMPO DETER. CULT. DECLARADO (ha)</u>	<u>SUP. DEC. REDUCIDA (ha)</u>	<u>SUP. RESUELTA (ha)</u>
-1371843	18-167-021-00335-007	104014 ALMENDROS-FERRAGNES	S	422	15,90	7,12	7,12	7,12	7,12			7,12	7,12
170000006302912	18-167-021-00181-001	104024 ALMENDROS-MARCONA	S	422	17,70	0,85	0,85	0,85	0,85			0,85	0,85
170000006302913	18-167-021-00223-001	104014 ALMENDROS-FERRAGNES	S	422	16,20	2,12	2,12	2,12	2,12			2,12	2,12
170000006302914	18-167-021-00184-001	104014 ALMENDROS-FERRAGNES	S	422	15,50	1,64	1,64	1,64	1,64			1,64	1,64
170000006319346	18-167-021-00320-001	104014 ALMENDROS-FERRAGNES	S	422	25,40	2,79	2,79	2,79	2,79			2,79	2,79
-1371853	18-167-021-00335-017	20000 BARBECHO TRADICIONAL-SIN VARIEDAD	S	424	8,10	0,05	0,05	0,05	0,05			0,05	0,05
-1371851	18-167-021-00335-023	20000 BARBECHO TRADICIONAL-SIN VARIEDAD	S	424	13,40	0,13	0,13	0,13	0,13			0,13	0,13
-1371850	18-167-021-00335-016	20000 BARBECHO TRADICIONAL-SIN VARIEDAD	S	424	6,00	0,13	0,13	0,13	0,13			0,13	0,13
-1371849	18-167-021-00335-024	20000 BARBECHO TRADICIONAL-SIN VARIEDAD	S	424	12,70	0,07	0,07	0,07	0,07			0,07	0,07
-1371848	18-167-021-00335-015	20000 BARBECHO TRADICIONAL-SIN VARIEDAD	S	424	6,30	0,07	0,07	0,07	0,07			0,07	0,07
-1371847	18-167-021-00335-025	20000 BARBECHO TRADICIONAL-SIN VARIEDAD	S	424	8,90	0,04	0,04	0,04	0,04			0,04	0,04
-1371846	18-167-021-00335-014	20000 BARBECHO TRADICIONAL-SIN VARIEDAD	S	424	5,00	0,09	0,09	0,09	0,09			0,09	0,09
-1371845	18-167-021-00335-012	20000 BARBECHO TRADICIONAL-SIN VARIEDAD	S	424	5,10	0,11	0,11	0,11	0,11			0,11	0,11
-1371844	18-167-021-00335-013	20000 BARBECHO TRADICIONAL-SIN VARIEDAD	S	424	5,30	0,18	0,18	0,18	0,18			0,18	0,18
170000006319347	18-167-021-00335-006	20000 BARBECHO TRADICIONAL-SIN VARIEDAD	S	424	8,10	0,93	0,93	0,93	0,93			0,93	0,93

<u>INCIDENCIAS</u>	
<u>INCIDENCIA</u>	<u>DESCRIPCIÓN</u>
100402	Recinto solicitado no forma parte de ningún organismo de control autorizado para la producción ecológica en Andalucía o fecha de inscripción posterior al plazo establecido (Anexo I. Criterios de Subvencionabilidad. Orden 28 de marzo de 2023). Ref.-1371854 Recinto:18-167-021-00335-00009 Cultivo:101003 OLIVAR-ARBEQUINA Secano Ref.-1371856 Recinto:18-167-021-00335-00011 Cultivo:102000 VIÑEDO VINIFICACIÓN-SIN VARIEDAD Secano Ref.-1371855 Recinto:18-167-021-00335-00026 Cultivo:102000 VIÑEDO VINIFICACIÓN-SIN VARIEDAD Secano
100424	Solicita recinto que no está comprometido para la operación. Ref.-1371854 Recinto:18-167-021-00335-00009 Cultivo:101003 OLIVAR-ARBEQUINA Secano Ref.-1371856 Recinto:18-167-021-00335-00011 Cultivo:102000 VIÑEDO VINIFICACIÓN-SIN VARIEDAD Secano Ref.-1371855 Recinto:18-167-021-00335-00026 Cultivo:102000 VIÑEDO VINIFICACIÓN-SIN VARIEDAD Secano

(1) Superficie declarada admisible ajustada con la superficie comprometida.
(2) Factor de penalización valorando el alcance para el tipo de compromiso.

Puede verificar la integridad de una copia de este documento mediante la lectura del código QR adjunto o mediante el acceso a la dirección https://ws050.juntadeandalucia.es/verificarFirma indicando el código de VERIFICACIÓN			
FIRMADO POR	RAQUEL MARIA ESPIN CRESPO	17/12/2024	
VERIFICACIÓN	Pk2jm6UYDU9J72AMTZUYRN3GET48NG	PÁG. 5164/9349	



APELLIDOS Y NOMBRE / RAZÓN SOCIAL

NAVARRO ALFAMBRA ANTONIO ENRIQUE

NIF

***9948*

EXPEDIENTE

1129577

ANUALIDAD DE PAGO

1ª

IMPORTES POR ANUALIDAD

	2023	2024	2025	2026	2027
IMPORTE MÁXIMO SUBVENCIONABLE	1.814,63 €	1.814,63 €	1.814,63 €	1.512,19 €	1.512,19 €
IMPORTE MEDIO DE TRANSFERENCIA (€/ha)	297,48 €	297,48 €	297,48 €	247,90 €	247,90 €

RESUMEN DE UNIDADES

Cód	GRUPO DE PAGO	Sup. Dec. Admisible (ha)	Sup. Comprometida (ha)	Sup. ajustada compromiso (1) (ha)	% sobredec.	Sup. Resuelta (ha)	Importe Declarado	Importe Topado	Importe Resuelto	Importe tras sobredec.
419	OLIVAR	6,10		6,10	0,00	6,10	1.814,63	1.814,63	1.814,63	1.814,63
TOTAL		6,10	6,10	6,10		6,10	1.814,63	1.814,63	1.814,63	1.814,63

APLICACIÓN DE REDUCCIONES Y PENALIZACIONES

GRUPO DE PAGO	Importe Calculado	Importe prereduc.	Criterios de subvencionabilidad y compromisos	Presentación tardía	Omisión declaración	Condicionalidad	IMPORTE (Euros) RESUELTO
OLIVAR	1.814,63	1.814,63	0,00	0,00	0,00	0,00	1.814,63
TOTAL	1.814,63	1.814,63					1.814,63

RESUMEN DE PAGOS

IMPORTE (Euros)

	RESUELTO	FEADER	MAPA	CAPADR
OLIVAR - Pago realizado	1.814,63 €	1.542,44 €	178,02 €	94,17 €

RECINTOS RESUELTOS

REF.	REFERENCIA SIGPAC	CULTIVO DESCRIPCIÓN CULTIVO	S/R G.PAGO	PEND. MEDIA (%)	SUP. DEC. ADMISIBLE (ha)	SUP. COMPROM. (ha)	SUP. AJUSTADA COMPR.(1) (ha)	SUP. CONY. SIGPAC (ha)	SUP. CERTIE (ha)	SUP. CAMPO (ha)	SUP. CAMPO DETER. CULT. DECLARADO (ha)	SUP. DEC. REDUCIDA (ha)	SUP. RESUELTA (ha)
5251783	18-150-010-00153-001	101194 OLIVAR-LECHIN DE GRANADA	R 419	27,10	0,10	0,10	0,10		0,10			0,10	0,10
1700000006125647	18-150-009-00030-004	1011010 OLIVAR-PICUAL	R 419	20,90	2,37	2,37	2,37		2,37			2,37	2,37
1700000006125942	18-150-001-00225-002	101194 OLIVAR-LECHIN DE GRANADA	S 419	26,40	0,08	0,08	0,08		0,08			0,08	0,08
1700000006125943	18-150-010-00059-002	101194 OLIVAR-LECHIN DE GRANADA	R 419	16,40	2,89	2,89	2,89		2,89			2,89	2,89
1700000006125944	18-150-010-00055-003	101194 OLIVAR-LECHIN DE GRANADA	S 419	16,40	0,02	0,02	0,02		0,02			0,02	0,02
1700000006125945	18-150-010-00055-004	101194 OLIVAR-LECHIN DE GRANADA	S 419	5,40	0,03	0,03	0,03		0,03			0,03	0,03
1700000006125946	18-150-010-00054-001	101194 OLIVAR-LECHIN DE GRANADA	R 419	20,80	0,61	0,61	0,61		0,61			0,61	0,61

(1) Superficie declarada admisible ajustada con la superficie comprometida.
 (2) Factor de penalización valorando el alcance para el tipo de compromiso.

Puede verificar la integridad de una copia de este documento mediante la lectura del código QR adjunto o mediante el acceso a la dirección <https://ws050.juntadeandalucia.es/verificarFirma> indicando el código de VERIFICACIÓN

FIRMADO POR

RAQUEL MARIA ESPIN CRESPO

17/12/2024

VERIFICACIÓN

Pk2jm6UYDU9J72AMTZUYRN3GET48NG

PÁG. 5165/9349





<u>APELLIDOS Y NOMBRE / RAZÓN SOCIAL</u>	<u>NIF</u>	<u>EXPEDIENTE</u>	<u>ANUALIDAD DE PAGO</u>		
NAVARRO ALFAMBRA MANUEL	***9685*	1130276	1ª		
IMPORTE POR ANUALIDAD					
	2023	2024	2025	2026	2027
IMPORTE MÁXIMO SUBVENCIONABLE	5.990,57 €	5.990,57 €	5.990,57 €	4.992,12 €	4.992,12 €
IMPORTE MEDIO DE TRANSFERENCIA (€/ha)	283,51 €	283,51 €	283,51 €	236,26 €	236,26 €

<u>RESUMEN DE UNIDADES</u>		<u>Sup. Dec. Admisible (ha)</u>	<u>Sup. Comprometida (ha)</u>	<u>Sup. ajustada compromiso (1) (ha)</u>	<u>% sobredec.</u>	<u>Sup. Resuelta (ha)</u>	<u>Importe Declarado</u>	<u>Importe Topado</u>	<u>Importe Resuelto</u>	<u>Importe tras sobredec.</u>
Cód	GRUPO DE PAGO									
419	OLIVAR	13,36		13,36	0,00	13,36	3.974,33	3.974,33	3.974,33	3.974,33
422	FRUTALES SECANO	7,77		7,77	0,00	7,77	2.016,24	2.016,24	2.016,24	2.016,24
TOTAL		21,13	21,13	21,13		21,13	5.990,57	5.990,57	5.990,57	5.990,57

<u>GRUPO DE PAGO</u>	<u>Importe Calculado</u>	<u>Importe prereduc.</u>	<u>Criterios de subvencionabilidad y compromisos</u>	<u>Presentación tardía</u>	<u>Omisión declaración</u>	<u>Condicionalidad</u>	<u>IMPORTE (Euros)</u>
							<u>RESUELTO</u>
FRUTALES SECANO	2.016,24	2.016,24	0,00	0,00	0,00	0,00	2.016,24
OLIVAR	3.974,33	3.974,33	0,00	0,00	0,00	0,00	3.974,33
TOTAL	5.990,57	5.990,57					5.990,57

<u>RESUMEN DE PAGOS</u>		<u>IMPORTE (Euros)</u>			
		<u>RESUELTO</u>	<u>FEADER</u>	<u>MAPA</u>	<u>CAPADR</u>
	FRUTALES SECANO - Pago realizado	2.016,24 €	1.713,80 €	197,79 €	104,65 €
	OLIVAR - Pago realizado	3.974,33 €	3.378,18 €	389,88 €	206,27 €
	TOTAL	5.990,57 €	5.091,98 €	587,67 €	310,92 €

<u>RECINTOS RESUELTOS</u>	<u>REE</u>	<u>REFERENCIA SIGPAC</u>	<u>CULTIVO DESCRIPCIÓN CULTIVO</u>	<u>S/R G.PAGO</u>	<u>PEND. MEDIA (%)</u>	<u>SUP. DEC. ADMISIBLE (ha)</u>	<u>SUP. COMPROM. (ha)</u>	<u>SUP. AJUSTADA COMPROM. (1) (ha)</u>	<u>SUP. CONV. SIGPAC (ha)</u>	<u>SUP. CERTIF. (ha)</u>	<u>SUP. CAMPO (ha)</u>	<u>SUP. CAMPO DETER. CULT. DECLARADO (ha)</u>	<u>SUP. DEC. REDUCIDA (ha)</u>	<u>SUP. RESUELTA (ha)</u>
	4134868	18-150-010-00098-001	101010 OLIVAR-PICUAL	R 419	20,60	3,51	3,51	3,51		3,51			3,51	3,51
	4134878	18-150-010-00098-025	101010 OLIVAR-PICUAL	R 419	23,90	0,58	0,58	0,58		0,58			0,58	0,58
	4134882	18-150-010-00098-027	101010 OLIVAR-PICUAL	R 419	30,50	1,45	1,45	1,45		1,45			1,45	1,45
	170000006126601	18-186-004-00024-008	101194 OLIVAR-LECHIN DE GRANADA	R 419	54,70	0,07	0,07	0,07		0,07			0,07	0,07
	170000006126602	18-186-004-00023-003	101194 OLIVAR-LECHIN DE GRANADA	S 419	59,90	0,03	0,03	0,03		0,03			0,03	0,03
	170000006126603	18-186-004-00023-004	101194 OLIVAR-LECHIN DE GRANADA	S 419	31,40	1,36	1,36	1,36		1,36			1,36	1,36
	170000006126604	18-186-004-00023-005	101194 OLIVAR-LECHIN DE GRANADA	S 419	17,30	0,19	0,19	0,19		0,19			0,19	0,19
	170000006126605	18-186-004-00023-009	101194 OLIVAR-LECHIN DE GRANADA	S 419	49,80	0,04	0,04	0,04		0,04			0,04	0,04
	170000006126606	18-186-004-00023-011	101194 OLIVAR-LECHIN DE GRANADA	S 419	17,50	0,05	0,05	0,05		0,05			0,05	0,05
	170000006126607	18-186-004-00023-016	101194 OLIVAR-LECHIN DE GRANADA	S 419	17,50	0,04	0,04	0,04		0,04			0,04	0,04
	170000006126608	18-186-004-00024-003	101194 OLIVAR-LECHIN DE GRANADA	R 419	17,50	5,04	5,04	5,04		5,04			5,04	5,04
	170000006126609	18-186-004-00024-007	101194 OLIVAR-LECHIN DE GRANADA	S 419	33,50	1,00	1,00	1,00		1,00			1,00	1,00
	170000006126610	18-186-004-00023-001	104007 ALMENDROS-COMUNA	S 422	28,20	0,55	0,55	0,55		0,55			0,55	0,55
	170000006126611	18-186-004-00023-014	104007 ALMENDROS-COMUNA	S 422	19,30	0,13	0,13	0,13		0,13			0,13	0,13
	170000006126612	18-186-004-00024-004	104007 ALMENDROS-COMUNA	S 422	37,90	0,94	0,94	0,94		0,94			0,94	0,94
	170000006126613	18-186-004-00024-005	104007 ALMENDROS-COMUNA	S 422	38,30	0,50	0,50	0,50		0,50			0,50	0,50
	170000006126614	18-186-004-00024-006	104007 ALMENDROS-COMUNA	S 422	45,80	0,09	0,09	0,09		0,09			0,09	0,09
	170000006126615	18-186-004-00023-002	104007 ALMENDROS-COMUNA	S 422	29,10	5,56	5,56	5,56		5,56			5,56	5,56

(1) Superficie declarada admisible ajustada con la superficie comprometida.
 (2) Factor de penalización valorando el alcance para el tipo de compromiso.

Puede verificar la integridad de una copia de este documento mediante la lectura del código QR adjunto o mediante el acceso a la dirección https://ws050.juntadeandalucia.es/verificarFirma indicando el código de VERIFICACIÓN			
FIRMADO POR	RAQUEL MARIA ESPIN CRESPO	17/12/2024	
VERIFICACIÓN	Pk2jm6UYDU9J72AMTZUYRN3GET48NG	PÁG. 5166/9349	



INCIDENCIAS

INCIDENCIA DESCRIPCIÓN

3790	Recinto declarado inactivo Ref:5818625 Recinto:18-132-002-00134-00001 Cultivo: - Ref:5818607 Recinto:18-150-007-00011-00004 Cultivo: - Ref:5818599 Recinto:18-150-010-00098-00024 Cultivo: - Ref:5818613 Recinto:18-150-010-00116-00002 Cultivo: -
100424	Solicita recinto que no está comprometido para la operación. Ref:5818625 Recinto:18-132-002-00134-00001 Cultivo:104007 ALMENDROS-COMUNA Secano Ref:5818607 Recinto:18-150-007-00011-00004 Cultivo:101010 OLIVAR-PICUAL Regadío Ref:5818599 Recinto:18-150-010-00098-00024 Cultivo:101010 OLIVAR-PICUAL Regadío Ref:5818613 Recinto:18-150-010-00116-00002 Cultivo:104007 ALMENDROS-COMUNA Secano

(1) Superficie declarada admisible ajustada con la superficie comprometida.
(2) Factor de penalización valorando el alcance para el tipo de compromiso.

Puede verificar la integridad de una copia de este documento mediante la lectura del código QR adjunto o mediante el acceso a la dirección <https://ws050.juntadeandalucia.es/verificarFirma> indicando el código de VERIFICACIÓN

FIRMADO POR	RAQUEL MARIA ESPIN CRESPO	17/12/2024	
VERIFICACIÓN	Pk2jm6UYDU9J72AMTZUYRN3GET48NG	PÁG. 5167/9349	



APELLIDOS Y NOMBRE / RAZÓN SOCIAL
 NAVARRO ALFAMBRA MARIA DE LAS NIEVES
IMPORTES POR ANUALIDAD

NIF
 ***9167*

EXPEDIENTE
 1129534

ANUALIDAD DE PAGO
 1ª

	2023	2024	2025	2026	2027
IMPORTE MÁXIMO SUBVENCIONABLE	392,67 €	392,67 €	392,67 €	327,23 €	327,23 €
IMPORTE MEDIO DE TRANSFERENCIA (€/ha)	297,48 €	297,48 €	297,48 €	247,90 €	247,90 €

RESUMEN DE UNIDADES

Cód	GRUPO DE PAGO	Sup. Dec. Admisible (ha)	Sup. Comprometida (ha)	Sup. ajustada compromiso (1) (ha)	% sobredec.	Sup. Resuelta (ha)	Importe Declarado	Importe Topado	Importe Resuelto	Importe tras sobredec.
419	OLIVAR	1,32		1,32	0,00	1,32	392,67	392,67	392,67	392,67
TOTAL		1,32	1,32	1,32		1,32	392,67	392,67	392,67	392,67

APLICACIÓN DE REDUCCIONES Y PENALIZACIONES

GRUPO DE PAGO	Importe Calculado	Importe prereduc.	Criterios de subvencionabilidad y compromisos	Presentación tardía	Omisión declaración	Condicionalidad	IMPORTE (Euros) RESUELTO
OLIVAR	392,67	392,67	0,00	0,00	0,00	0,00	392,67
TOTAL	392,67	392,67					392,67

RESUMEN DE PAGOS

	IMPORTE (Euros)			
	RESUELTO	FEADER	MAPA	CAPADR
OLIVAR - Pago realizado	392,67 €	333,77 €	38,52 €	20,38 €

RECINTOS RESUELTOS

REF.	REFERENCIA SIGPAC	CULTIVO	DESCRIPCIÓN CULTIVO	S/R G.PAGO	PEND. MEDIA (%)	SUP. DEC. ADMISIBLE (ha)	SUP. COMPROM. (ha)	SUP. AJUSTADA COMPR.(1) (ha)	SUP. CONY. SIGPAC (ha)	SUP. CERTIE (ha)	SUP. CAMPO (ha)	SUP. CAMPO DETER. CULT. DECLARADO (ha)	SUP. DEC. REDUCIDA (ha)	SUP. RESUELTA (ha)
5251799	18-150-010-00153-001	101194	OLIVAR-LECHIN DE GRANADA	R 419	27,10	0,06	0,06	0,06		0,06			0,06	0,06
170000006332431	18-150-010-00105-001	101194	OLIVAR-LECHIN DE GRANADA	R 419	21,60	1,26	1,26	1,26		1,26			1,26	1,26

(1) Superficie declarada admisible ajustada con la superficie comprometida.
 (2) Factor de penalización valorando el alcance para el tipo de compromiso.

Puede verificar la integridad de una copia de este documento mediante la lectura del código QR adjunto o mediante el acceso a la dirección https://ws050.juntadeandalucia.es/verificarFirma indicando el código de VERIFICACIÓN			
FIRMADO POR	RAQUEL MARIA ESPIN CRESPO	17/12/2024	
VERIFICACIÓN	Pk2jm6UYDU9J72AMTZUYRN3GET48NG	PÁG. 5168/9349	



<u>APELLIDOS Y NOMBRE / RAZÓN SOCIAL</u>	<u>NIF</u>	<u>EXPEDIENTE</u>	<u>ANUALIDAD DE PAGO</u>		
NAVARRO CALLEJAS ANTONIO JESUS	***0598*	1261874	1ª		
IMPORTE POR ANUALIDAD					
	2023	2024	2025	2026	2027
IMPORTE MÁXIMO SUBVENCIONABLE	1.323,40 €	1.323,40 €	1.323,40 €	1.102,82 €	1.102,82 €
IMPORTE MEDIO DE TRANSFERENCIA (€/ha)	259,49 €	259,49 €	259,49 €	216,24 €	216,24 €

<u>RESUMEN DE UNIDADES</u>		<u>Sup. Dec. Admisible (ha)</u>	<u>Sup. Comprometida (ha)</u>	<u>Sup. ajustada compromiso (1) (ha)</u>	<u>% sobredec.</u>	<u>Sup. Resuelta (ha)</u>	<u>Importe Declarado</u>	<u>Importe Topado</u>	<u>Importe Resuelto</u>	<u>Importe tras sobredec.</u>
Cód	GRUPO DE PAGO									
422	FRUTALES SECANO	5,12		5,10	0,00	5,10	1.323,40	1.323,40	1.323,40	1.323,40
TOTAL		5,12	5,10	5,10		5,10	1.323,40	1.323,40	1.323,40	1.323,40

<u>APLICACIÓN DE REDUCCIONES Y PENALIZACIONES</u>		<u>Importe Calculado</u>	<u>Importe prereduc.</u>	<u>Importe subvencionabilidad y compromisos</u>	<u>Presentación tardía</u>	<u>Omisión declaración</u>	<u>Condicionalidad</u>	<u>IMPORTE (Euros) RESUELTO</u>	
GRUPO DE PAGO									
FRUTALES SECANO		1.323,40	1.323,40	0,00	0,00	0,00	0,00	1.323,40	
TOTAL		1.323,40	1.323,40					1.323,40	

<u>RESUMEN DE PAGOS</u>		<u>IMPORTE (Euros)</u>			
		<u>RESUELTO</u>	<u>FEADER</u>	<u>MAPA</u>	<u>CAPADR</u>
FRUTALES SECANO - Pago realizado		1.323,40 €	1.124,89 €	129,83 €	68,68 €

<u>REF.</u>	<u>REFERENCIA SIGPAC</u>	<u>CULTIVO</u>	<u>DESCRIPCIÓN CULTIVO</u>	<u>S/R G.PAGO</u>	<u>PEND. MEDIA (%)</u>	<u>SUP. DEC. ADMISIBLE (ha)</u>	<u>SUP. COMPROM. (ha)</u>	<u>SUP. AJUSTADA COMPR.(1) (ha)</u>	<u>SUP. CONY. SIGPAC (ha)</u>	<u>SUP. CERTIE (ha)</u>	<u>SUP. CAMPO (ha)</u>	<u>SUP. CAMPO DETER. CULT. DECLARADO (ha)</u>	<u>SUP. DEC. REDUCIDA (ha)</u>	<u>SUP. RESUELTA (ha)</u>
-1403391	18-008-003-00180-008	104057	ALMENDROS-AVIJOR	S	422	26,60	0,23	0,23	0,23	0,23			0,23	0,23
-1403390	18-008-003-00160-015	104057	ALMENDROS-AVIJOR	S	422	34,70	0,04	0,04	0,04	0,04			0,04	0,04
-1402523	18-008-003-00164-009	104057	ALMENDROS-AVIJOR	S	422	25,90	1,29	1,29	1,29	1,29			1,29	1,29
-1391508	18-008-003-00165-002	104057	ALMENDROS-AVIJOR	S	422	30,90	0,06	0,06	0,06	0,06			0,06	0,06
-1391507	18-008-003-00164-003	104057	ALMENDROS-AVIJOR	S	422	29,50	0,52	0,52	0,52	0,52			0,52	0,52
-1391506	18-008-003-00178-007	104057	ALMENDROS-AVIJOR	S	422	26,70	0,76	0,76	0,76	0,76			0,76	0,76
-1391504	18-008-003-00164-004	104057	ALMENDROS-AVIJOR	S	422	26,10	0,13	0,13	0,13	0,13			0,13	0,13
-1126685	18-008-004-00388-003	104057	ALMENDROS-AVIJOR	S	422	14,60	0,58	0,56	0,56	0,58			0,56	0,56
-1126684	18-008-004-00388-001	104057	ALMENDROS-AVIJOR	S	422	12,00	0,82	0,82	0,82	0,82			0,82	0,82
-1126683	18-008-004-00388-002	104057	ALMENDROS-AVIJOR	S	422	25,80	0,69	0,69	0,69	0,69			0,69	0,69

<u>INCIDENCIAS</u>	
<u>INCIDENCIA</u>	<u>DESCRIPCIÓN</u>
4272	Verifica que las líneas de declaración de las Solicitudes Únicas no tienen solapes con la capa de Retroactividad Gráfica (ambas de la misma campaña) a nivel de expediente/línea de declaración gráfica de la solicitud. Ref.-1126685 Recinto:18-008-004-00388-00003 Cultivo: - Agregado de la referencia del recinto.:0 Zona de la referencia del recinto.:0 Superficie solapada.:0,02 Id. Incid.:101028618

(1) Superficie declarada admisible ajustada con la superficie comprometida.
(2) Factor de penalización valorando el alcance para el tipo de compromiso.

Puede verificar la integridad de una copia de este documento mediante la lectura del código QR adjunto o mediante el acceso a la dirección https://ws050.juntadeandalucia.es/verificarFirma indicando el código de VERIFICACIÓN			
FIRMADO POR	RAQUEL MARIA ESPIN CRESPO	17/12/2024	
VERIFICACIÓN	Pk2jm6UYDU9J72AMTZUYRN3GET48NG	PÁG. 5169/9349	



<u>APELLIDOS Y NOMBRE / RAZÓN SOCIAL</u>	<u>NIF</u>	<u>EXPEDIENTE</u>	<u>ANUALIDAD DE PAGO</u>		
NAVARRO CALLEJAS MANUEL	***3272*	1263609	1ª		
IMPORTE POR ANUALIDAD					
	2023	2024	2025	2026	2027
IMPORTE MÁXIMO SUBVENCIONABLE	1.245,55 €	1.245,55 €	1.245,55 €	1.037,95 €	1.037,95 €
IMPORTE MEDIO DE TRANSFERENCIA (€/ha)	259,49 €	259,49 €	259,49 €	216,24 €	216,24 €

<u>RESUMEN DE UNIDADES</u>		<u>Sup. Dec. Admisible (ha)</u>	<u>Sup. Comprometida (ha)</u>	<u>Sup. ajustada compromiso (1) (ha)</u>	<u>% sobredec.</u>	<u>Sup. Resuelta (ha)</u>	<u>Importe Declarado</u>	<u>Importe Topado</u>	<u>Importe Resuelto</u>	<u>Importe tras sobredec.</u>
Cód	GRUPO DE PAGO									
422	FRUTALES SECANO	4,80		4,80	0,00	4,80	1.245,55	1.245,55	1.245,55	1.245,55
TOTAL		4,80	4,80	4,80		4,80	1.245,55	1.245,55	1.245,55	1.245,55

<u>APLICACIÓN DE REDUCCIONES Y PENALIZACIONES</u>		<u>Importe Calculado</u>	<u>Importe prereduc.</u>	<u>Importe subvencionabilidad y compromisos</u>	<u>Presentación tardía</u>	<u>Omisión declaración</u>	<u>Condicionalidad</u>	<u>IMPORTE (Euros)</u>		
<u>GRUPO DE PAGO</u>									<u>RESUELTO</u>	
FRUTALES SECANO		1.245,55	1.245,55	0,00	0,00	0,00	0,00	1.245,55		
TOTAL		1.245,55	1.245,55					1.245,55		

<u>RESUMEN DE PAGOS</u>		<u>IMPORTE (Euros)</u>			
		<u>RESUELTO</u>	<u>FEADER</u>	<u>MAPA</u>	<u>CAPADR</u>
FRUTALES SECANO - Pago realizado		1.245,55 €	1.058,72 €	122,19 €	64,64 €

<u>REF.</u>	<u>REFERENCIA SIGPAC</u>	<u>CULTIVO</u>	<u>DESCRIPCIÓN CULTIVO</u>	<u>S/R G.PAGO</u>	<u>PEND. MEDIA (%)</u>	<u>SUP. DEC. ADMISIBLE (ha)</u>	<u>SUP. COMPROM. (ha)</u>	<u>SUP. AJUSTADA COMPROM. (1) (ha)</u>	<u>SUP. CONY. SIGPAC (ha)</u>	<u>SUP. CERTIE (ha)</u>	<u>SUP. CAMPO (ha)</u>	<u>SUP. CAMPO DETER. CULT. DECLARADO (ha)</u>	<u>SUP. DEC. REDUCIDA (ha)</u>	<u>SUP. RESUELTA (ha)</u>
-1401591	18-008-003-00164-006	104057	ALMENDROS-AVIJOR	S 422	29,00	0,65	0,65	0,65		0,65			0,65	0,65
-1401590	18-008-003-00164-012	104057	ALMENDROS-AVIJOR	S 422	26,70	1,38	1,38	1,38		1,38			1,38	1,38
-1401589	18-008-003-00164-014	104057	ALMENDROS-AVIJOR	S 422	32,20	0,12	0,12	0,12		0,12			0,12	0,12
-1393732	18-008-003-00164-003	104057	ALMENDROS-AVIJOR	S 422	29,50	0,12	0,12	0,12		0,12			0,12	0,12
-1393731	18-008-003-00165-001	217001	GRANADO-ACCO	S 422	38,60	0,10	0,10	0,10		0,10			0,10	0,10
-1393730	18-008-003-00164-002	104057	ALMENDROS-AVIJOR	S 422	28,20	0,35	0,35	0,35		0,35			0,35	0,35
-1099126	18-008-004-00388-002	104057	ALMENDROS-AVIJOR	S 422	25,80	0,82	0,82	0,82		0,82			0,82	0,82
-1099124	18-008-004-00388-003	104057	ALMENDROS-AVIJOR	S 422	14,60	0,33	0,33	0,33		0,33			0,33	0,33
5287828	18-008-004-00388-001	104057	ALMENDROS-AVIJOR	S 422	12,00	0,93	0,93	0,93		0,93			0,93	0,93

INCIDENCIAS

INCIDENCIA DESCRIPCIÓN

- 3790 Recinto declarado inactivo
Ref:-1594118 Recinto:18-008-004-00392-00001 Cultivo: -
Ref:-1594135 Recinto:18-008-004-00393-00001 Cultivo: -
- 100400 Recinto con cultivo, variedad, régimen de explotación o uso Sigpac no compatible con la operación solicitada (Anexo IV.I Cultivos y variedades elegibles para las Intervenciones. Orden de 28 de marzo de 2023).
Ref:-1594135 Recinto:18-008-004-00393-00001 Cultivo:104057 ALMENDROS-AVIJOR Secano Uso:FY
- 100424 Solicita recinto que no está comprometido para la operación.
Ref:-1594118 Recinto:18-008-004-00392-00001 Cultivo:104057 ALMENDROS-AVIJOR Secano
Ref:-1594135 Recinto:18-008-004-00393-00001 Cultivo:104057 ALMENDROS-AVIJOR Secano

(1) Superficie declarada admisible ajustada con la superficie comprometida.
(2) Factor de penalización valorando el alcance para el tipo de compromiso.

Puede verificar la integridad de una copia de este documento mediante la lectura del código QR adjunto o mediante el acceso a la dirección https://ws050.juntadeandalucia.es/verificarFirma indicando el código de VERIFICACIÓN			
FIRMADO POR	RAQUEL MARIA ESPIN CRESPO	17/12/2024	
VERIFICACIÓN	Pk2jm6UYDU9J72AMTZUYRN3GET48NG	PÁG. 5170/9349	



<u>APELLIDOS Y NOMBRE / RAZÓN SOCIAL</u>	<u>NIF</u>	<u>EXPEDIENTE</u>	<u>ANUALIDAD DE PAGO</u>		
NAVARRO GARCIA JULIO	****1013*	1263748	1ª		
<u>IMPORTES POR ANUALIDAD</u>					
	<u>2023</u>	<u>2024</u>	<u>2025</u>	<u>2026</u>	<u>2027</u>
IMPORTE MÁXIMO SUBVENCIONABLE	327,23 €	327,23 €	327,23 €	272,69 €	272,69 €
IMPORTE MEDIO DE TRANSFERENCIA (€/ha)	297,48 €	297,48 €	297,48 €	247,90 €	247,90 €

<u>RESUMEN DE UNIDADES</u>		<u>Sup. Dec. Admisible (ha)</u>	<u>Sup. Comprometida (ha)</u>	<u>Sup. ajustada compromiso (1) (ha)</u>	<u>% sobredec.</u>	<u>Sup. Resuelta (ha)</u>	<u>Importe Declarado</u>	<u>Importe Topado</u>	<u>Importe Resuelto</u>	<u>Importe tras sobredec.</u>
<u>Cód</u>	<u>GRUPO DE PAGO</u>									
419	OLIVAR	1,10		1,10	0,00	1,10	327,23	327,23	327,23	327,23
TOTAL		1,10	1,10	1,10		1,10	327,23	327,23	327,23	327,23

<u>APLICACIÓN DE REDUCCIONES Y PENALIZACIONES</u>		<u>Importe Calculado</u>	<u>Importe prereduc.</u>	<u>Criterios de subvencionabilidad y compromisos</u>	<u>Presentación tardía</u>	<u>Omisión declaración</u>	<u>Condicionabilidad</u>	<u>IMPORTE (Euros) RESUELTO</u>
GRUPO DE PAGO								
OLIVAR		327,23	327,23	0,00	0,00	0,00	0,00	327,23
TOTAL		327,23	327,23					327,23

<u>RESUMEN DE PAGOS</u>		<u>IMPORTE (Euros)</u>			
		<u>RESUELTO</u>	<u>FEADER</u>	<u>MAPA</u>	<u>CAPADR</u>
OLIVAR - Pago realizado		327,23 €	278,15 €	32,10 €	16,98 €

<u>REF.</u>	<u>REFERENCIA SIGPAC</u>	<u>CULTIVO DESCRIPCIÓN CULTIVO</u>	<u>S/R G.PAGO</u>	<u>PEND. MEDIA (%)</u>	<u>SUP. DEC. ADMISIBLE (ha)</u>	<u>SUP. COMPROM. (ha)</u>	<u>SUP. AJUSTADA COMPR.(1) (ha)</u>	<u>SUP. CONY. SIGPAC (ha)</u>	<u>SUP. CERTIE (ha)</u>	<u>SUP. CAMPO (ha)</u>	<u>SUP. CAMPO DETER. CULT. DECLARADO (ha)</u>	<u>SUP. DEC. REDUCIDA (ha)</u>	<u>SUP. RESUELTA (ha)</u>
-1106394	18-024-015-00055-003	101010 OLIVAR-PICUAL	R 419	2,70	0,21	0,21	0,21		0,21			0,21	0,21
170000005813007	18-024-015-00055-001	101010 OLIVAR-PICUAL	R 419	4,80	0,89	0,89	0,89		0,89			0,89	0,89

INCIDENCIAS

<u>INCIDENCIA</u>	<u>DESCRIPCIÓN</u>
100412	Número de hectáreas validadas inferior a la superficie mínima permitida por el grupo de cultivo (Anexo I. Criterios de Subvencionabilidad. Orden 28 de marzo de 2023). Sup. Resuelta:0 Grupo de Pago:FRUTALES REGADÍO
100413	Recinto perteneciente a grupo de cultivo que no cumple con la superficie mínima requerida (Anexo I. Criterios de Subvencionabilidad. Orden 28 de marzo de 2023). Ref:5292611 Recinto:18-024-015-00055-00004 Cultivo:124022 PISTACHO-KERMAN Regadío Sup. Declarada:0,59 Superficie Resolver:0,59 Ref:5292612 Recinto:18-024-015-00055-00005 Cultivo:124022 PISTACHO-KERMAN Regadío Sup. Declarada:0,61 Superficie Resolver:0,61 Ref:5292613 Recinto:18-024-015-00055-00006 Cultivo:124022 PISTACHO-KERMAN Regadío Sup. Declarada:1,09 Superficie Resolver:1,09 Ref:5292610 Recinto:18-024-015-00055-00009 Cultivo:124022 PISTACHO-KERMAN Regadío Sup. Declarada:0,26 Superficie Resolver:0,26

(1) Superficie declarada admisible ajustada con la superficie comprometida.
(2) Factor de penalización valorando el alcance para el tipo de compromiso.

Puede verificar la integridad de una copia de este documento mediante la lectura del código QR adjunto o mediante el acceso a la dirección https://ws050.juntadeandalucia.es/verificarFirma indicando el código de VERIFICACIÓN			
FIRMADO POR	RAQUEL MARIA ESPIN CRESPO	17/12/2024	
VERIFICACIÓN	Pk2jm6UYDU9J72AMTZUYRN3GET48NG	PÁG. 5171/9349	



APELLIDOS Y NOMBRE / RAZÓN SOCIAL

NAVARRO GIL LUIS MARIA

NIF
****8189*

EXPEDIENTE
1235597

ANUALIDAD DE PAGO
1ª

IMPORTE POR ANUALIDAD

	2023	2024	2025	2026	2027
IMPORTE MÁXIMO SUBVENCIONABLE	1.606,24 €	1.606,24 €	1.606,24 €	1.338,53 €	1.338,53 €
IMPORTE MEDIO DE TRANSFERENCIA (€/ha)	259,49 €	259,49 €	259,49 €	216,24 €	216,24 €

RESUMEN DE UNIDADES

Cód	GRUPO DE PAGO	Sup. Dec. Admisible (ha)	Sup. Comprometida (ha)	Sup. ajustada compromiso (1) (ha)	% sobredec.	Sup. Resuelta (ha)	Importe Declarado	Importe Topado	Importe Resuelto	Importe tras sobredec.
422	FRUTALES SECANO	6,19		6,19	0,00	6,19	1.606,24	1.606,24	1.606,24	1.606,24
TOTAL		6,19	6,19	6,19		6,19	1.606,24	1.606,24	1.606,24	1.606,24

APLICACIÓN DE REDUCCIONES Y PENALIZACIONES

GRUPO DE PAGO	Importe Calculado	Importe prereduc.	Criterios de subvencionabilidad y compromisos	Presentación tardía	Omisión declaración	Condicionalidad	IMPORTE (Euros) RESUELTO
FRUTALES SECANO	1.606,24	1.606,24	0,00	0,00	0,00	0,00	1.606,24
TOTAL	1.606,24	1.606,24					1.606,24

RESUMEN DE PAGOS

	IMPORTE (Euros)			
	RESUELTO	FEADER	MAPA	CAPADR
FRUTALES SECANO - Pago realizado	1.606,24 €	1.365,30 €	157,57 €	83,37 €

RECINTOS RESUELTOS

REF.	REFERENCIA SIGPAC	CULTIVO DESCRIPCIÓN CULTIVO	S/R G.PAGO	PEND. MEDIA (%)	SUP. DEC. ADMISIBLE (ha)	SUP. COMPROM. (ha)	SUP. AJUSTADA COMPROM. (1) (ha)	SUP. CONY. SIGPAC (ha)	SUP. CERTIE (ha)	SUP. CAMPO (ha)	SUP. CAMPO DETER. CULT. DECLARADO (ha)	SUP. DEC. REDUCIDA (ha)	SUP. RESUELTA (ha)
-1402205	18-197-007-00023-007	104010 ALMENDROS-DESMAYO ROJO	S 422	14,30	0,09	0,09	0,09	0,09	0,09			0,09	0,09
-1402204	18-197-007-00003-019	104010 ALMENDROS-DESMAYO ROJO	S 422	30,60	0,06	0,06	0,06	0,06	0,06			0,06	0,06
-1402201	18-197-007-00003-020	104010 ALMENDROS-DESMAYO ROJO	S 422	15,50	0,04	0,04	0,04	0,04	0,04			0,04	0,04
-1294505	18-197-007-00003-014	104010 ALMENDROS-DESMAYO ROJO	S 422	18,60	0,13	0,13	0,13	0,13	0,13			0,13	0,13
-1292839	18-197-007-00003-015	104010 ALMENDROS-DESMAYO ROJO	S 422	24,70	0,05	0,05	0,05	0,05	0,05			0,05	0,05
-165834	18-197-007-00025-002	104010 ALMENDROS-DESMAYO ROJO	S 422	23,10	0,24	0,24	0,24	0,24	0,24			0,24	0,24
-165790	18-197-007-00003-001	104010 ALMENDROS-DESMAYO ROJO	S 422	15,90	2,49	2,49	2,49	2,49	2,49			2,49	2,49
4579330	18-197-007-00025-004	104010 ALMENDROS-DESMAYO ROJO	S 422	29,20	0,12	0,12	0,12	0,12	0,12			0,12	0,12
4579331	18-197-007-00025-005	104010 ALMENDROS-DESMAYO ROJO	S 422	31,40	0,12	0,12	0,12	0,12	0,12			0,12	0,12
4579332	18-197-007-00025-006	104010 ALMENDROS-DESMAYO ROJO	S 422	39,00	0,03	0,03	0,03	0,03	0,03			0,03	0,03
170000007017274	18-197-007-00023-002	104010 ALMENDROS-DESMAYO ROJO	S 422	33,30	0,25	0,25	0,25	0,25	0,25			0,25	0,25
170000007017286	18-197-007-00004-002	104007 ALMENDROS-COMUNA	S 422	16,30	0,32	0,32	0,32	0,32	0,32			0,32	0,32
170000007017287	18-197-007-00003-003	104010 ALMENDROS-DESMAYO ROJO	S 422	8,10	0,21	0,21	0,21	0,21	0,21			0,21	0,21
170000007017288	18-197-007-00003-007	104010 ALMENDROS-DESMAYO ROJO	S 422	13,50	0,65	0,65	0,65	0,65	0,65			0,65	0,65
170000007017289	18-197-007-00003-004	104010 ALMENDROS-DESMAYO ROJO	S 422	15,60	0,12	0,12	0,12	0,12	0,12			0,12	0,12
170000007017290	18-197-007-00003-011	104010 ALMENDROS-DESMAYO ROJO	S 422	10,30	0,07	0,07	0,07	0,07	0,07			0,07	0,07
170000007017291	18-197-007-00003-012	104010 ALMENDROS-DESMAYO ROJO	S 422	9,00	0,25	0,25	0,25	0,25	0,25			0,25	0,25
170000007017292	18-197-007-00024-001	104024 ALMENDROS-MARCONA	S 422	23,90	0,95	0,95	0,95	0,95	0,95			0,95	0,95

INCIDENCIAS

INCIDENCIA DESCRIPCIÓN

- 100402 Recinto solicitado no forma parte de ningún organismo de control autorizado para la producción ecológica en Andalucía o fecha de inscripción posterior al plazo establecido (Anexo I. Criterios de Subvencionabilidad. Orden 28 de marzo de 2023).
Ref:-165829 Recinto:18-197-007-00003-00006 Cultivo:101010 OLIVAR-PICUAL Secano
Ref:-1294653 Recinto:18-197-007-00003-00017 Cultivo:101010 OLIVAR-PICUAL Secano
- 100424 Solicita recinto que no está comprometido para la operación.
Ref:-165829 Recinto:18-197-007-00003-00006 Cultivo:101010 OLIVAR-PICUAL Secano
Ref:-1294653 Recinto:18-197-007-00003-00017 Cultivo:101010 OLIVAR-PICUAL Secano

(1) Superficie declarada admisible ajustada con la superficie comprometida.
(2) Factor de penalización valorando el alcance para el tipo de compromiso.

Puede verificar la integridad de una copia de este documento mediante la lectura del código QR adjunto o mediante el acceso a la dirección https://ws050.juntadeandalucia.es/verificarFirma indicando el código de VERIFICACIÓN			
FIRMADO POR	RAQUEL MARIA ESPIN CRESPO	17/12/2024	
VERIFICACIÓN	Pk2jm6UYDU9J72AMTZUYRN3GET48NG	PÁG. 5172/9349	

**APELLIDOS Y NOMBRE / RAZÓN SOCIAL**

NAVARRO LOPEZ JOSE OCTAVIO

NIF

****6355*

EXPEDIENTE

1193652

ANUALIDAD DE PAGO

1ª

IMPORTES POR ANUALIDAD

	2023	2024	2025	2026	2027
IMPORTE MÁXIMO SUBVENCIONABLE	449,90 €	449,90 €	374,90 €	374,90 €	374,90 €
IMPORTE MEDIO DE TRANSFERENCIA (€/ha)	65,87 €	65,87 €	54,89 €	54,89 €	54,89 €

RESUMEN DE UNIDADES

Cód	GRUPO DE PAGO	Sup. Dec. Admisible (ha)	Sup. Comprometida (ha)	Sup. ajustada compromiso (1) (ha)	% sobredec.	Sup. Resuelta (ha)	Importe Declarado	Importe Topado	Importe Resuelto	Importe tras sobredec.
416	HERBÁCEOS	2,48		2,48	0,00	2,48	449,90	449,90	449,90	449,90
424	HERBÁCEOS NO ELEGIBLES	4,35		4,35	0,00	4,35	0,00	0,00	0,00	0,00
TOTAL		6,83	6,83	6,83		6,83	449,90	449,90	449,90	449,90

APLICACIÓN DE REDUCCIONES Y PENALIZACIONES

GRUPO DE PAGO	Importe Calculado	Importe prereduc.	Criterios de subvencionabilidad y compromisos	Presentación tardía	Omisión declaración	Condicionalidad	IMPORTE (Euros) RESUELTO
HERBÁCEOS	449,90	449,90	0,00	0,00	0,00	0,00	449,90
HERBÁCEOS NO ELEGIBLES	0,00	0,00	0,00	0,00	0,00	0,00	0,00
TOTAL	449,90	449,90					449,90

RESUMEN DE PAGOS

	RESUELTO	FEADER	MAPA	CAPADR
HERBÁCEOS - Pago realizado	449,90 €	382,42 €	44,14 €	23,34 €

RECINTOS RESUELTOS

REF.	REFERENCIA SIGPAC	CULTIVO	DESCRIPCIÓN CULTIVO	S/R	G.PAGO	PEND. MEDIA (%)	SUP. DEC. ADMISIBLE (ha)	SUP. COMPROM. (ha)	SUP. AJUSTADA COMPROM. (1) (ha)	SUP. CONV. SIGPAC (ha)	SUP. CERTIF. (ha)	SUP. CAMPO (ha)	SUP. CAMPO DETER. CULT. DECLARADO (ha)	SUP. DEC. REDUCIDA (ha)	SUP. RESUELTA (ha)
5324642	18-149-004-00084-001	1000	TRIGO BLANDO-SIN VARIEDAD	S	416	3,00	2,48	2,48	2,48		2,48			2,48	2,48
5324636	18-149-002-00120-001	20000	BARBECHO TRADICIONAL-SIN VARIEDAD	S	424	0,60	2,77	2,77	2,77		2,77			2,77	2,77
5324638	18-149-002-00121-001	20000	BARBECHO TRADICIONAL-SIN VARIEDAD	S	424	1,90	1,58	1,58	1,58		1,58			1,58	1,58

INCIDENCIAS**INCIDENCIA DESCRIPCIÓN**

- 100421 Recinto declarado por error para una operación de la 6503, que se ha corregido de oficio marcando la operación correcta, de acuerdo con la fecha de inscripción del recinto en la producción ecológica.
 Ref:5324636 Recinto:18-149-002-00120-00001 Cultivo:20000 BARBECHO TRADICIONAL-SIN VARIEDAD Secano
 Ref:5324638 Recinto:18-149-002-00121-00001 Cultivo:20000 BARBECHO TRADICIONAL-SIN VARIEDAD Secano
 Ref:5324642 Recinto:18-149-004-00084-00001 Cultivo:1000 TRIGO BLANDO-SIN VARIEDAD Secano

(1) Superficie declarada admisible ajustada con la superficie comprometida.
 (2) Factor de penalización valorando el alcance para el tipo de compromiso.

Puede verificar la integridad de una copia de este documento mediante la lectura del código QR adjunto o mediante el acceso a la dirección <https://ws050.juntadeandalucia.es/verificarFirma> indicando el código de VERIFICACIÓN

FIRMADO POR

RAQUEL MARIA ESPIN CRESPO

17/12/2024

VERIFICACIÓN

Pk2jm6UYDU9J72AMTZUYRN3GET48NG

PÁG. 5173/9349



**APELLIDOS Y NOMBRE / RAZÓN SOCIAL**

NAVARRO MARTINEZ ANTONIO

NIF

***3041*

EXPEDIENTE

1054163

ANUALIDAD DE PAGO

1ª

IMPORTES POR ANUALIDAD

	2023	2024	2025	2026	2027
IMPORTE MÁXIMO SUBVENCIONABLE	13.810,74 €	13.810,74 €	11.508,57 €	11.508,57 €	11.508,57 €
IMPORTE MEDIO DE TRANSFERENCIA (€/ha)	109,67 €	109,67 €	91,39 €	91,39 €	91,39 €

RESUMEN DE UNIDADES

Cód	GRUPO DE PAGO	Sup. Dec. Admisible (ha)	Sup. Comprometida (ha)	Sup. ajustada compromiso (1) (ha)	% sobredec.	Sup. Resuelta (ha)	Importe Declarado	Importe Topado	Importe Resuelto	Importe tras sobredec.
416	HERBÁCEOS	76,13		76,13	0,00	76,13	13.810,74	13.810,74	13.810,74	13.810,74
424	HERBÁCEOS NO ELEGIBLES	49,80		49,80	0,00	49,80	0,00	0,00	0,00	0,00
TOTAL		125,93	125,93	125,93		125,93	13.810,74	13.810,74	13.810,74	13.810,74

APLICACIÓN DE REDUCCIONES Y PENALIZACIONES

GRUPO DE PAGO	Importe Calculado	Importe prereduc.	Criterios de subvencionabilidad y compromisos	Presentación tardía	Omisión declaración	Condicionabilidad	IMPORTE (Euros) RESUELTO
HERBÁCEOS	13.810,74	13.810,74	0,00	0,00	0,00	0,00	13.810,74
HERBÁCEOS NO ELEGIBLES	0,00	0,00	0,00	0,00	0,00	0,00	0,00
TOTAL	13.810,74	13.810,74					13.810,74

RESUMEN DE PAGOS

	RESUELTO	FEADER	MAPA	CAPADR
HERBÁCEOS - Pago realizado	13.810,74 €	11.739,13 €	1.354,83 €	716,78 €

(1) Superficie declarada admisible ajustada con la superficie comprometida.
(2) Factor de penalización valorando el alcance para el tipo de compromiso.

Puede verificar la integridad de una copia de este documento mediante la lectura del código QR adjunto o mediante el acceso a la dirección <https://ws050.juntadeandalucia.es/verificarFirma> indicando el código de VERIFICACIÓN

FIRMADO POR	RAQUEL MARIA ESPIN CRESPO	17/12/2024	
VERIFICACIÓN	Pk2jm6UYDU9J72AMTZUYRN3GET48NG	PÁG. 5174/9349	



RECINTOS RESUELTOS

REF.	REFERENCIA SIGPAC	CULTIVO DESCRIPCIÓN CULTIVO	S/R G.PAGO	PEND. MEDIA (%)	SUP. DEC. ADMISIBLE (ha)	SUP. COMPROM. (ha)	SUP. AJUSTADA COMPROM. (1) (ha)	SUP. CONV. SIGPAC (ha)	SUP. CERTIF. (ha)	SUP. CAMPO (ha)	SUP. CAMPO DEJAR CULT. DECLARADO (ha)	SUP. DEC. REDUCIDA (ha)	SUP. RESUELTA (ha)
170000005085745	18-057-012-00036-002	1000 TRIGO BLANDO-SIN VARIEDAD	S	416	4,60	4,52	4,52	4,52	4,52			4,52	4,52
170000005085753	18-057-014-00679-004	8000 AVENA-SIN VARIEDAD	S	416	10,80	6,45	6,45	6,45	6,45			6,45	6,45
170000005085754	18-057-014-00680-002	8000 AVENA-SIN VARIEDAD	S	416	7,10	0,59	0,59	0,59	0,59			0,59	0,59
170000005085755	18-057-014-00680-008	8000 AVENA-SIN VARIEDAD	S	416	11,40	1,29	1,29	1,29	1,29			1,29	1,29
170000005085756	18-057-014-00680-009	8000 AVENA-SIN VARIEDAD	S	416	11,30	1,15	1,15	1,15	1,15			1,15	1,15
170000005085761	18-057-014-00647-003	1000 TRIGO BLANDO-SIN VARIEDAD	S	416	7,80	1,68	1,68	1,68	1,68			1,68	1,68
170000005085762	18-057-014-00468-001	8000 AVENA-SIN VARIEDAD	S	416	14,20	0,36	0,36	0,36	0,36			0,36	0,36
170000005085777	18-057-014-00675-002	8000 AVENA-SIN VARIEDAD	S	416	11,40	4,64	4,64	4,64	4,64			4,64	4,64
170000005085779	18-057-014-00670-001	8000 AVENA-SIN VARIEDAD	S	416	15,90	0,18	0,18	0,18	0,18			0,18	0,18
170000005085781	18-057-014-00682-002	8000 AVENA-SIN VARIEDAD	S	416	9,10	0,45	0,45	0,45	0,45			0,45	0,45
170000005085783	18-057-021-00094-001	1000 TRIGO BLANDO-SIN VARIEDAD	S	416	7,40	2,94	2,94	2,94	2,94			2,94	2,94
170000005085785	18-057-014-00680-003	8000 AVENA-SIN VARIEDAD	S	416	8,50	0,23	0,23	0,23	0,23			0,23	0,23
170000005085800	18-057-014-00669-003	8000 AVENA-SIN VARIEDAD	S	416	10,90	4,80	4,80	4,80	4,80			4,80	4,80
170000005085814	18-057-014-00675-005	8000 AVENA-SIN VARIEDAD	S	416	15,10	1,03	1,03	1,03	1,03			1,03	1,03
170000005085818	18-057-014-00674-004	8000 AVENA-SIN VARIEDAD	S	416	7,00	0,51	0,51	0,51	0,51			0,51	0,51
170000005085824	18-057-012-00102-002	1000 TRIGO BLANDO-SIN VARIEDAD	S	416	5,30	5,29	5,29	5,29	5,29			5,29	5,29
170000005085825	18-057-012-00106-001	1000 TRIGO BLANDO-SIN VARIEDAD	S	416	4,40	4,89	4,89	4,89	4,89			4,89	4,89
170000005085826	18-057-012-00109-001	3001 YEROS-MORO DA 131	S	416	4,50	5,78	5,78	5,78	5,78			5,78	5,78
170000005085827	18-057-012-00061-003	1000 TRIGO BLANDO-SIN VARIEDAD	S	416	6,10	2,38	2,38	2,38	2,38			2,38	2,38
170000005085828	18-057-012-00062-001	1000 TRIGO BLANDO-SIN VARIEDAD	S	416	6,90	0,17	0,17	0,17	0,17			0,17	0,17
170000005085834	18-057-012-00110-001	53001 YEROS-MORO DA 131	S	416	5,30	3,85	3,85	3,85	3,85			3,85	3,85
170000005085846	18-057-014-00461-001	53001 YEROS-MORO DA 131	S	416	9,30	1,42	1,42	1,42	1,42			1,42	1,42
170000005085847	18-057-014-00463-001	8000 AVENA-SIN VARIEDAD	S	416	8,30	0,84	0,84	0,84	0,84			0,84	0,84
170000005085848	18-057-014-00439-002	8000 AVENA-SIN VARIEDAD	S	416	11,20	1,78	1,78	1,78	1,78			1,78	1,78
170000005085849	18-057-014-00438-001	53001 YEROS-MORO DA 131	S	416	10,30	2,70	2,70	2,70	2,70			2,70	2,70
170000005085850	18-057-012-00107-001	1000 TRIGO BLANDO-SIN VARIEDAD	S	416	8,60	0,04	0,04	0,04	0,04			0,04	0,04
170000005085851	18-057-012-00108-001	1000 TRIGO BLANDO-SIN VARIEDAD	S	416	5,70	0,23	0,23	0,23	0,23			0,23	0,23
170000005085856	18-057-014-00573-002	1000 TRIGO BLANDO-SIN VARIEDAD	S	416	3,60	3,34	3,34	3,34	3,34			3,34	3,34
170000005085857	18-057-900-09601-022	1000 TRIGO BLANDO-SIN VARIEDAD	S	416	3,10	0,13	0,13	0,13	0,13			0,13	0,13
170000005085860	18-057-012-00053-002	1000 TRIGO BLANDO-SIN VARIEDAD	S	416	5,90	2,50	2,50	2,50	2,50			2,50	2,50
170000005085861	18-057-012-00037-001	1000 TRIGO BLANDO-SIN VARIEDAD	S	416	5,20	4,51	4,51	4,51	4,51			4,51	4,51
170000005085862	18-057-012-00060-001	1000 TRIGO BLANDO-SIN VARIEDAD	S	416	5,40	3,82	3,82	3,82	3,82			3,82	3,82
170000005085863	18-057-012-00102-001	1000 TRIGO BLANDO-SIN VARIEDAD	S	416	6,20	0,42	0,42	0,42	0,42			0,42	0,42
170000005085880	18-057-014-00667-001	8000 AVENA-SIN VARIEDAD	S	416	5,70	1,22	1,22	1,22	1,22			1,22	1,22
-1383438	18-057-021-00338-001	20000 BARBECHO TRADICIONAL-SIN VARIEDAD	S	424	7,60	0,04	0,04	0,04	0,04			0,04	0,04
-28997	18-057-014-00669-003	20000 BARBECHO TRADICIONAL-SIN VARIEDAD	S	424	10,90	3,96	3,96	3,96	3,96			3,96	3,96
170000005085747	18-057-021-00294-001	20000 BARBECHO TRADICIONAL-SIN VARIEDAD	R	424	5,00	0,07	0,07	0,07	0,07			0,07	0,07
170000005085748	18-057-021-00298-001	20000 BARBECHO TRADICIONAL-SIN VARIEDAD	S	424	6,60	0,86	0,86	0,86	0,86			0,86	0,86
170000005085763	18-057-014-00503-001	20000 BARBECHO TRADICIONAL-SIN VARIEDAD	R	424	3,70	0,30	0,30	0,30	0,30			0,30	0,30
170000005085764	18-057-014-00504-001	20000 BARBECHO TRADICIONAL-SIN VARIEDAD	R	424	2,90	0,16	0,16	0,16	0,16			0,16	0,16
170000005085765	18-057-014-00510-001	20000 BARBECHO TRADICIONAL-SIN VARIEDAD	R	424	3,60	0,03	0,03	0,03	0,03			0,03	0,03
170000005085766	18-057-014-00534-001	20000 BARBECHO TRADICIONAL-SIN VARIEDAD	R	424	2,50	0,28	0,28	0,28	0,28			0,28	0,28
170000005085767	18-057-014-00522-001	20000 BARBECHO TRADICIONAL-SIN VARIEDAD	R	424	3,70	0,02	0,02	0,02	0,02			0,02	0,02
170000005085769	18-057-014-00529-001	20000 BARBECHO TRADICIONAL-SIN VARIEDAD	R	424	2,30	0,11	0,11	0,11	0,11			0,11	0,11
170000005085770	18-057-900-09601-083	20000 BARBECHO TRADICIONAL-SIN VARIEDAD	R	424	4,10	0,06	0,06	0,06	0,06			0,06	0,06
170000005085771	18-057-014-00528-001	20000 BARBECHO TRADICIONAL-SIN VARIEDAD	R	424	2,70	1,17	1,17	1,17	1,17			1,17	1,17
170000005085773	18-057-014-00523-001	20000 BARBECHO TRADICIONAL-SIN VARIEDAD	R	424	2,90	0,29	0,29	0,29	0,29			0,29	0,29
170000005085788	18-057-014-00632-001	20000 BARBECHO TRADICIONAL-SIN VARIEDAD	S	424	8,40	1,58	1,58	1,58	1,58			1,58	1,58
170000005085789	18-057-014-00633-003	20000 BARBECHO TRADICIONAL-SIN VARIEDAD	S	424	11,60	1,31	1,31	1,31	1,31			1,31	1,31
170000005085790	18-057-014-00634-003	20000 BARBECHO TRADICIONAL-SIN VARIEDAD	S	424	12,70	1,26	1,26	1,26	1,26			1,26	1,26
170000005085791	18-057-014-00635-002	20000 BARBECHO TRADICIONAL-SIN VARIEDAD	S	424	13,00	0,78	0,78	0,78	0,78			0,78	0,78
170000005085798	18-057-014-00668-001	20000 BARBECHO TRADICIONAL-SIN VARIEDAD	S	424	6,00	1,65	1,65	1,65	1,65			1,65	1,65
170000005085808	18-057-014-00642-001	20000 BARBECHO TRADICIONAL-SIN VARIEDAD	S	424	11,10	0,40	0,40	0,40	0,40			0,40	0,40
170000005085809	18-057-014-00638-004	20000 BARBECHO TRADICIONAL-SIN VARIEDAD	S	424	10,00	0,52	0,52	0,52	0,52			0,52	0,52
170000005085810	18-057-014-00543-001	20000 BARBECHO TRADICIONAL-SIN VARIEDAD	R	424	1,90	0,19	0,19	0,19	0,19			0,19	0,19
170000005085811	18-057-014-00544-001	20000 BARBECHO TRADICIONAL-SIN VARIEDAD	R	424	2,80	0,23	0,23	0,23	0,23			0,23	0,23
170000005085812	18-057-900-09601-103	20000 BARBECHO TRADICIONAL-SIN VARIEDAD	R	424	4,90	0,14	0,14	0,14	0,14			0,14	0,14
170000005085813	18-057-014-00645-001	20000 BARBECHO TRADICIONAL-SIN VARIEDAD	S	424	4,70	0,17	0,17	0,17	0,17			0,17	0,17
170000005085821	18-057-021-00332-001	20000 BARBECHO TRADICIONAL-SIN VARIEDAD	S	424	9,60	0,15	0,15	0,15	0,15			0,15	0,15
170000005085822	18-057-021-00332-002	20000 BARBECHO TRADICIONAL-SIN VARIEDAD	S	424	6,40	0,61	0,61	0,61	0,61			0,61	0,61
170000005085823	18-057-021-00331-001	20000 BARBECHO TRADICIONAL-SIN VARIEDAD	S	424	4,10	1,17	1,17	1,17	1,17			1,17	1,17
170000005085829	18-057-900-09601-076	20000 BARBECHO TRADICIONAL-SIN VARIEDAD	S	424	3,80	0,23	0,23	0,23	0,23			0,23	0,23
170000005085830	18-057-014-00580-001	20000 BARBECHO TRADICIONAL-SIN VARIEDAD	S	424	3,90	0,55	0,55	0,55	0,55			0,55	0,55
170000005085831	18-057-012-00101-001	20000 BARBECHO TRADICIONAL-SIN VARIEDAD	S	424	4,40	8,37	8,37	8,37	8,37			8,37	8,37
170000005085832	18-057-012-00085-001	20000 BARBECHO TRADICIONAL-SIN VARIEDAD	S	424	6,70	0,76	0,76	0,76	0,76			0,76	0,76
170000005085833	18-057-012-00093-001	20000 BARBECHO TRADICIONAL-SIN VARIEDAD	S	424	6,20	0,63	0,63	0,63	0,63			0,63	0,63
170000005085835	18-057-021-00337-003	20000 BARBECHO TRADICIONAL-SIN VARIEDAD	S	424	7,90	0,76	0,76	0,76	0,76			0,76	0,76
170000005085836	18-057-021-00338-001	20000 BARBECHO TRADICIONAL-SIN VARIEDAD	S	424	7,60	0,49	0,49	0,49	0,49			0,49	0,49
170000005085837	18-057-021-00336-002	20000 BARBECHO TRADICIONAL-SIN VARIEDAD	S	424	6,80	1,48	1,48	1,48	1,48			1,48	1,48
170000005085838	18-057-014-00462-002	20000 BARBECHO TRADICIONAL-SIN VARIEDAD	S	424	10,20	1,44	1,44	1,44	1,44			1,44	1,44
170000005085840	18-057-014-00464-001	20000 BARBECHO TRADICIONAL-SIN VARIEDAD	S	424	9,50	0,24	0,24	0,24	0,24			0,24	0,24

(1) Superficie declarada admisible ajustada con la superficie comprometida.
(2) Factor de penalización valorando el alcance para el tipo de compromiso.

Puede verificar la integridad de una copia de este documento mediante la lectura del código QR adjunto o mediante el acceso a la dirección <https://ws050.juntadeandalucia.es/verificarFirma> indicando el código de VERIFICACIÓN

FIRMADO POR

RAQUEL MARIA ESPIN CRESPO

17/12/2024

VERIFICACIÓN

Pk2jm6UYDU9J72AMTZUYRN3GET48NG

PÁG. 5175/9349



**RECINTOS RESUELTOS**

REF.	REFERENCIA SIGPAC	CULTIVO	DESCRIPCIÓN CULTIVO	S/R	G.PAGO	PEND. MEDIA (%)	SUP. DEC. ADMISIBLE (ha)	SUP. COMPROM. (ha)	SUP. AJUSTADA COMPR.(1) (ha)	SUP. CONV. SIGPAC (ha)	SUP. CERTIF. (ha)	SUP. CAMPO (ha)	SUP. CAMPO DETER. CULT. DECLARADO (ha)	SUP. DEC. REDUCIDA (ha)	SUP. RESUELTA (ha)
170000005085841	18-057-014-00464-002	20000	BARBECHO TRADICIONAL-SIN VARIEDAD	S	424	10,20	0,26	0,26	0,26		0,26			0,26	0,26
170000005085842	18-057-021-00102-001	20000	BARBECHO TRADICIONAL-SIN VARIEDAD	S	424	4,00	0,93	0,93	0,93		0,93			0,93	0,93
170000005085843	18-057-021-00103-002	20000	BARBECHO TRADICIONAL-SIN VARIEDAD	S	424	4,20	2,74	2,74	2,74		2,74			2,74	2,74
170000005085844	18-057-014-00467-001	20000	BARBECHO TRADICIONAL-SIN VARIEDAD	S	424	6,20	0,08	0,08	0,08		0,08			0,08	0,08
170000005085853	18-057-014-00595-001	20000	BARBECHO TRADICIONAL-SIN VARIEDAD	R	424	4,10	0,24	0,24	0,24		0,24			0,24	0,24
170000005085854	18-057-014-00596-001	20000	BARBECHO TRADICIONAL-SIN VARIEDAD	R	424	2,90	0,29	0,29	0,29		0,29			0,29	0,29
170000005085855	18-057-014-00597-001	20000	BARBECHO TRADICIONAL-SIN VARIEDAD	R	424	5,10	0,34	0,34	0,34		0,34			0,34	0,34
170000005085858	18-057-014-00591-001	20000	BARBECHO TRADICIONAL-SIN VARIEDAD	R	424	3,90	0,08	0,08	0,08		0,08			0,08	0,08
170000005085859	18-057-014-00592-001	20000	BARBECHO TRADICIONAL-SIN VARIEDAD	R	424	4,50	0,10	0,10	0,10		0,10			0,10	0,10
170000005085864	18-057-012-00104-001	20000	BARBECHO TRADICIONAL-SIN VARIEDAD	S	424	4,30	1,26	1,26	1,26		1,26			1,26	1,26
170000005085865	18-057-021-00129-001	20000	BARBECHO TRADICIONAL-SIN VARIEDAD	S	424	5,60	2,48	2,48	2,48		2,48			2,48	2,48
170000005085866	18-057-012-00086-001	20000	BARBECHO TRADICIONAL-SIN VARIEDAD	S	424	5,20	3,37	3,37	3,37		3,37			3,37	3,37
170000005085868	18-057-012-00090-001	20000	BARBECHO TRADICIONAL-SIN VARIEDAD	S	424	5,10	2,34	2,34	2,34		2,34			2,34	2,34
170000005085869	18-057-012-00092-001	20000	BARBECHO TRADICIONAL-SIN VARIEDAD	S	424	4,90	1,51	1,51	1,51		1,51			1,51	1,51
170000005085871	18-057-014-00496-001	20000	BARBECHO TRADICIONAL-SIN VARIEDAD	S	424	7,40	0,18	0,18	0,18		0,18			0,18	0,18
170000005085872	18-057-014-00511-001	20000	BARBECHO TRADICIONAL-SIN VARIEDAD	S	424	6,90	0,03	0,03	0,03		0,03			0,03	0,03
170000005085873	18-057-900-09601-078	20000	BARBECHO TRADICIONAL-SIN VARIEDAD	S	424	5,50	0,17	0,17	0,17		0,17			0,17	0,17
170000005085874	18-057-014-00598-002	20000	BARBECHO TRADICIONAL-SIN VARIEDAD	R	424	2,00	0,06	0,06	0,06		0,06			0,06	0,06
170000005085876	18-057-014-00607-002	20000	BARBECHO TRADICIONAL-SIN VARIEDAD	R	424	3,20	0,06	0,06	0,06		0,06			0,06	0,06
170000005085877	18-057-014-00602-001	20000	BARBECHO TRADICIONAL-SIN VARIEDAD	R	424	2,00	0,29	0,29	0,29		0,29			0,29	0,29
170000005085878	18-057-014-00604-001	20000	BARBECHO TRADICIONAL-SIN VARIEDAD	R	424	3,00	0,19	0,19	0,19		0,19			0,19	0,19
170000005085879	18-057-014-00605-002	20000	BARBECHO TRADICIONAL-SIN VARIEDAD	R	424	2,60	0,13	0,13	0,13		0,13			0,13	0,13
170000005085881	18-057-014-00535-001	20000	BARBECHO TRADICIONAL-SIN VARIEDAD	R	424	1,50	0,14	0,14	0,14		0,14			0,14	0,14
170000005085882	18-057-900-09601-087	20000	BARBECHO TRADICIONAL-SIN VARIEDAD	R	424	4,70	0,07	0,07	0,07		0,07			0,07	0,07

INCIDENCIAS**INCIDENCIA DESCRIPCIÓN**

- 100412 Número de hectáreas validadas inferior a la superficie mínima permitida por el grupo de cultivo (Anexo I. Criterios de Subvencionabilidad. Orden 28 de marzo de 2023).
Sup. Resuelta:0 Grupo de Pago:FRUTALES SECANO
- 100413 Recinto perteneciente a grupo de cultivo que no cumple con la superficie mínima requerida (Anexo I. Criterios de Subvencionabilidad. Orden 28 de marzo de 2023).
Ref:170000005085883 Recinto:18-057-012-00109-00003 Cultivo:104020 ALMENDROS-GUARA Secano Sup. Declarada:0,29 Superficie Resolver:0,29
Ref:170000005085884 Recinto:18-057-012-00110-00002 Cultivo:104020 ALMENDROS-GUARA Secano Sup. Declarada:0,54 Superficie Resolver:0,54
Ref:170000005085845 Recinto:18-057-014-00467-00006 Cultivo:104020 ALMENDROS-GUARA Secano Sup. Declarada:0,01 Superficie Resolver:0,01
Ref:170000005085886 Recinto:18-057-014-00468-00002 Cultivo:104020 ALMENDROS-GUARA Secano Sup. Declarada:0,48 Superficie Resolver:0,48
Ref:170000005085887 Recinto:18-057-014-00632-00003 Cultivo:104020 ALMENDROS-GUARA Secano Sup. Declarada:0,48 Superficie Resolver:0,48
Ref:170000005085802 Recinto:18-057-014-00669-00007 Cultivo:104020 ALMENDROS-GUARA Secano Sup. Declarada:0,19 Superficie Resolver:0,19
Ref:-1036466 Recinto:18-057-014-00675-00014 Cultivo:104020 ALMENDROS-GUARA Secano Sup. Declarada:0,68 Superficie Resolver:0,68
Ref:-1036467 Recinto:18-057-014-00675-00015 Cultivo:104020 ALMENDROS-GUARA Secano Sup. Declarada:1,29 Superficie Resolver:1,29
Ref:170000005085885 Recinto:18-057-021-00337-00004 Cultivo:104020 ALMENDROS-GUARA Secano Sup. Declarada:0,44 Superficie Resolver:0,44

(1) Superficie declarada admisible ajustada con la superficie comprometida.
(2) Factor de penalización valorando el alcance para el tipo de compromiso.

Puede verificar la integridad de una copia de este documento mediante la lectura del código QR adjunto o mediante el acceso a la dirección <https://ws050.juntadeandalucia.es/verificarFirma> indicando el código de VERIFICACIÓN

FIRMADO POR

RAQUEL MARIA ESPIN CRESPO

17/12/2024

VERIFICACIÓN

Pk2jm6UYDU9J72AMTZUYRN3GET48NG

PÁG. 5176/9349





APELLIDOS Y NOMBRE / RAZÓN SOCIAL

NAVARRO REBELLES FRANCISCA

NIF
***6240*

EXPEDIENTE
1193739

ANUALIDAD DE PAGO
1ª

IMPORTES POR ANUALIDAD

	2023	2024	2025	2026	2027
IMPORTE MÁXIMO SUBVENCIONABLE	428,37 €	428,37 €	428,37 €	356,98 €	356,98 €
IMPORTE MEDIO DE TRANSFERENCIA (€/ha)	297,48 €	297,48 €	297,48 €	247,90 €	247,90 €

RESUMEN DE UNIDADES

Cód	GRUPO DE PAGO	Sup. Dec. Admisible (ha)	Sup. Comprometida (ha)	Sup. ajustada compromiso (1) (ha)	% sobredec.	Sup. Resuelta (ha)	Importe Declarado	Importe Topado	Importe Resuelto	Importe tras sobredec.
419	OLIVAR	1,44		1,44	0,00	1,44	428,37	428,37	428,37	428,37
TOTAL		1,44	1,44	1,44		1,44	428,37	428,37	428,37	428,37

APLICACIÓN DE REDUCCIONES Y PENALIZACIONES

GRUPO DE PAGO	Importe Calculado	Importe prereduc.	Criterios de subvencionabilidad y compromisos	Presentación tardía	Omisión declaración	Condicionalidad	IMPORTE (Euros) RESUELTO
OLIVAR	428,37	428,37	0,00	0,00	0,00	0,00	428,37
TOTAL	428,37	428,37					428,37

RESUMEN DE PAGOS

	IMPORTE (Euros)			
	RESUELTO	FEADER	MAPA	CAPADR
OLIVAR - Pago realizado	428,37 €	364,11 €	42,02 €	22,24 €

RECINTOS RESUELTOS

REF.	REFERENCIA SIGPAC	CULTIVO	DESCRIPCIÓN CULTIVO	S/R G.PAGO	PEND. MEDIA (%)	SUP. DEC. ADMISIBLE (ha)	SUP. COMPROM. (ha)	SUP. AJUSTADA COMPR.(1) (ha)	SUP. CONY. SIGPAC (ha)	SUP. CERTIE (ha)	SUP. CAMPO (ha)	SUP. CAMPO DETER. CULT. DECLARADO (ha)	SUP. DEC. REDUCIDA (ha)	SUP. RESUELTA (ha)
1700000005333588	18-030-013-00049-001	101010	OLIVAR-PICUAL	R 419	2,00	1,44	1,44	1,44		1,44			1,44	1,44

(1) Superficie declarada admisible ajustada con la superficie comprometida.
(2) Factor de penalización valorando el alcance para el tipo de compromiso.

Puede verificar la integridad de una copia de este documento mediante la lectura del código QR adjunto o mediante el acceso a la dirección <https://ws050.juntadeandalucia.es/verificarFirma> indicando el código de VERIFICACIÓN

FIRMADO POR	RAQUEL MARIA ESPIN CRESPO	17/12/2024	
VERIFICACIÓN	Pk2jm6UYDU9J72AMTZUYRN3GET48NG	PÁG. 5177/9349	



<u>APELLIDOS Y NOMBRE / RAZÓN SOCIAL</u>	<u>NIF</u>	<u>EXPEDIENTE</u>	<u>ANUALIDAD DE PAGO</u>		
NAVARRO REBELLES PASCUAL	***7081*	1124183	1ª		
<u>IMPORTES POR ANUALIDAD</u>					
	2023	2024	2025	2026	2027
IMPORTE MÁXIMO SUBVENCIONABLE	901,36 €	901,36 €	901,36 €	751,14 €	751,14 €
IMPORTE MEDIO DE TRANSFERENCIA (€/ha)	297,48 €	297,48 €	297,48 €	247,90 €	247,90 €

<u>RESUMEN DE UNIDADES</u>										
<u>Cód</u>	<u>GRUPO DE PAGO</u>	<u>Sup. Dec. Admisible (ha)</u>	<u>Sup. Comprometida (ha)</u>	<u>Sup. ajustada compromiso (1) (ha)</u>	<u>% sobredec.</u>	<u>Sup. Resuelta (ha)</u>	<u>Importe Declarado</u>	<u>Importe Topado</u>	<u>Importe Resuelto</u>	<u>Importe tras sobredec.</u>
419	OLIVAR	3,03		3,03	0,00	3,03	901,36	901,36	901,36	901,36
TOTAL		3,03	3,03	3,03		3,03	901,36	901,36	901,36	901,36

<u>APLICACIÓN DE REDUCCIONES Y PENALIZACIONES</u>										
<u>GRUPO DE PAGO</u>	<u>Importe Calculado</u>	<u>Importe prereduc.</u>	<u>Criterios de subvencionabilidad y compromisos</u>	<u>Presentación tardía</u>	<u>Omisión declaración</u>	<u>Condicionalidad</u>	<u>IMPORTE (Euros)</u>			
OLIVAR	901,36	901,36	0,00	0,00	0,00	0,00	RESUELTO			
TOTAL	901,36	901,36					901,36			

<u>RESUMEN DE PAGOS</u>					<u>IMPORTE (Euros)</u>			
OLIVAR - Pago realizado					RESUELTO	FEADER	MAPA	CAPADR
					901,36 €	766,16 €	88,42 €	46,78 €

<u>REF.</u>	<u>REFERENCIA SIGPAC</u>	<u>CULTIVO DESCRIPCIÓN CULTIVO</u>	<u>S/R G.PAGO</u>	<u>PEND. MEDIA (%)</u>	<u>SUP. DEC. ADMISIBLE (ha)</u>	<u>SUP. COMPROM. (ha)</u>	<u>SUP. AJUSTADA COMPR.(1) (ha)</u>	<u>SUP. CONY. SIGPAC (ha)</u>	<u>SUP. CERTIE (ha)</u>	<u>SUP. CAMPO (ha)</u>	<u>SUP. CAMPO DETER. CULT. DECLARADO (ha)</u>	<u>SUP. DEC. REDUCIDA (ha)</u>	<u>SUP. RESUELTA (ha)</u>
-996392	18-030-012-00535-002	101010 OLIVAR-PICUAL	S	419	1,30	0,04	0,04	0,04	0,04			0,04	0,04
4131621	18-030-012-00450-001	101010 OLIVAR-PICUAL	R	419	7,00	0,31	0,31	0,31	0,31			0,31	0,31
5097490	18-030-012-00536-001	101010 OLIVAR-PICUAL	R	419	9,00	1,16	1,16	1,16	1,16			1,16	1,16
1700000006938333	18-030-012-00394-002	101010 OLIVAR-PICUAL	R	419	1,90	0,59	0,59	0,59	0,59			0,59	0,59
1700000006938334	18-030-012-00395-001	101010 OLIVAR-PICUAL	R	419	1,20	0,57	0,57	0,57	0,57			0,57	0,57
1700000006938335	18-030-012-00449-001	101010 OLIVAR-PICUAL	R	419	6,50	0,36	0,36	0,36	0,36			0,36	0,36

<u>INCIDENCIAS</u>	
<u>INCIDENCIA</u>	<u>DESCRIPCIÓN</u>
100402	Recinto solicitado no forma parte de ningún organismo de control autorizado para la producción ecológica en Andalucía o fecha de inscripción posterior al plazo establecido (Anexo I. Criterios de Subvencionabilidad. Orden 28 de marzo de 2023). Ref:-1481573 Recinto:18-030-012-00396-00020 Cultivo:101010 OLIVAR-PICUAL Secano Ref:4131645 Recinto:18-030-012-00450-00002 Cultivo:20000 BARBECHO TRADICIONAL-SIN VARIEDAD Regadio Ref:4625658 Recinto:18-030-015-00121-00001 Cultivo:104020 ALMENDROS-GUARA Secano
100424	Solicita recinto que no está comprometido para la operación. Ref:-1481573 Recinto:18-030-012-00396-00020 Cultivo:101010 OLIVAR-PICUAL Secano Ref:4131645 Recinto:18-030-012-00450-00002 Cultivo:20000 BARBECHO TRADICIONAL-SIN VARIEDAD Regadio Ref:4625658 Recinto:18-030-015-00121-00001 Cultivo:104020 ALMENDROS-GUARA Secano

(1) Superficie declarada admisible ajustada con la superficie comprometida.
(2) Factor de penalización valorando el alcance para el tipo de compromiso.

Puede verificar la integridad de una copia de este documento mediante la lectura del código QR adjunto o mediante el acceso a la dirección https://ws050.juntadeandalucia.es/verificarFirma indicando el código de VERIFICACIÓN			
FIRMADO POR	RAQUEL MARIA ESPIN CRESPO	17/12/2024	
VERIFICACIÓN	Pk2jm6UYDU9J72AMTZUYRN3GET48NG	PÁG. 5178/9349	



APELLIDOS Y NOMBRE / RAZÓN SOCIAL

NAVARRO RODRIGUEZ BASILIO

NIF
****1384*

EXPEDIENTE
1176519

ANUALIDAD DE PAGO
1ª

IMPORTES POR ANUALIDAD

	2023	2024	2025	2026	2027
IMPORTE MÁXIMO SUBVENCIONABLE	464,07 €	464,07 €	464,07 €	386,72 €	386,72 €
IMPORTE MEDIO DE TRANSFERENCIA (€/ha)	297,48 €	297,48 €	297,48 €	247,90 €	247,90 €

RESUMEN DE UNIDADES

Cód	GRUPO DE PAGO	Sup. Dec. Admisible (ha)	Sup. Comprometida (ha)	Sup. ajustada compromiso (1) (ha)	% sobredec.	Sup. Resuelta (ha)	Importe Declarado	Importe Topado	Importe Resuelto	Importe tras sobredec.
419	OLIVAR	1,56		1,56	0,00	1,56	464,07	464,07	464,07	464,07
TOTAL		1,56	1,56	1,56		1,56	464,07	464,07	464,07	464,07

APLICACIÓN DE REDUCCIONES Y PENALIZACIONES

GRUPO DE PAGO	Importe Calculado	Importe prereduc.	Criterios de subvencionabilidad y compromisos	Presentación tardía	Omisión declaración	Condicionidad	IMPORTE (Euros) RESUELTO
OLIVAR	464,07	464,07	0,00	0,00	0,00	0,00	464,07
TOTAL	464,07	464,07					464,07

RESUMEN DE PAGOS

	IMPORTE (Euros)			
	RESUELTO	FEADER	MAPA	CAPADR
OLIVAR - Pago realizado	464,07 €	394,46 €	45,53 €	24,08 €

RECINTOS RESUELTOS

REF.	REFERENCIA SIGPAC	SIGPAC	CULTIVO	DESCRIPCIÓN CULTIVO	S/R	G.PAGO	PEND. MEDIA (%)	SUP. DEC. ADMISIBLE (ha)	SUP. COMPROM. (ha)	SUP. AJUSTADA COMPR.(1) (ha)	SUP. CONY. SIGPAC (ha)	SUP. CERTIE (ha)	SUP. CAMPO (ha)	SUP. CAMPO DETER. CULT. DECLARADO (ha)	SUP. DEC. REDUCIDA (ha)	SUP. RESUELTA (ha)
-1056086	18-141-013-00187-002	101010	OLIVAR	PICUAL	S	419	17,30	0,87	0,87	0,87		0,87			0,87	0,87
5263275	18-141-006-00031-002	101010	OLIVAR	PICUAL	S	419	23,10	0,69	0,69	0,69		0,69			0,69	0,69

INCIDENCIAS

INCIDENCIA DESCRIPCIÓN

100424 Solicita recinto que no está comprometido para la operación.
Ref:-1056200 Recinto:18-141-006-00009-00001 Cultivo:104020 ALMENDROS-GUARA Secano

(1) Superficie declarada admisible ajustada con la superficie comprometida.
(2) Factor de penalización valorando el alcance para el tipo de compromiso.

Puede verificar la integridad de una copia de este documento mediante la lectura del código QR adjunto o mediante el acceso a la dirección https://ws050.juntadeandalucia.es/verificarFirma indicando el código de VERIFICACIÓN			
FIRMADO POR	RAQUEL MARIA ESPIN CRESPO	17/12/2024	
VERIFICACIÓN	Pk2jm6UYDU9J72AMTZUYRN3GET48NG	PÁG. 5179/9349	



APELLIDOS Y NOMBRE / RAZÓN SOCIAL

NAVARRO SANCHEZ SERGIO

NIF
***2796*

EXPEDIENTE
1250387

ANUALIDAD DE PAGO
1ª

IMPORTES POR ANUALIDAD

	2023	2024	2025	2026	2027
IMPORTE MÁXIMO SUBVENCIONABLE	2.567,25 €	2.567,25 €	2.567,25 €	2.139,38 €	2.139,38 €
IMPORTE MEDIO DE TRANSFERENCIA (€/ha)	297,48 €	297,48 €	297,48 €	247,90 €	247,90 €

RESUMEN DE UNIDADES

Cód	GRUPO DE PAGO	Sup. Dec. Admisible (ha)	Sup. Comprometida (ha)	Sup. ajustada compromiso (1) (ha)	% sobredec.	Sup. Resuelta (ha)	Importe Declarado	Importe Topado	Importe Resuelto	Importe tras sobredec.
419	OLIVAR	8,65		8,63	0,00	8,63	2.567,25	2.567,25	2.567,25	2.567,25
TOTAL		8,65	8,63	8,63		8,63	2.567,25	2.567,25	2.567,25	2.567,25

APLICACIÓN DE REDUCCIONES Y PENALIZACIONES

GRUPO DE PAGO	Importe Calculado	Importe prereduc.	Criterios de subvencionabilidad y compromisos	Presentación tardía	Omisión declaración	Condicionalidad	IMPORTE (Euros) RESUELTO
OLIVAR	2.567,25	2.567,25	0,00	0,00	0,00	0,00	2.567,25
TOTAL	2.567,25	2.567,25					2.567,25

RESUMEN DE PAGOS

	IMPORTE (Euros)			
	RESUELTO	FEADER	MAPA	CAPADR
OLIVAR - Pago realizado	2.567,25 €	2.182,16 €	251,85 €	133,24 €

RECINTOS RESUELTOS

REF.	REFERENCIA SIGPAC	CULTIVO	DESCRIPCIÓN CULTIVO	S/R G.PAGO	PEND. MEDIA (%)	SUP. DEC. ADMISIBLE (ha)	SUP. COMPROM. (ha)	SUP. AJUSTADA COMPR.(1) (ha)	SUP. CONY. SIGPAC (ha)	SUP. CERTIE (ha)	SUP. CAMPO (ha)	SUP. CAMPO DETER. CULT. DECLARADO (ha)	SUP. DEC. REDUCIDA (ha)	SUP. RESUELTA (ha)
1700000006379993	18-057-041-00260-002	101010	OLIVAR-PICUAL	R 419	3,20	4,67	4,67	4,67		4,67			4,67	4,67
1700000006380011	18-057-041-00269-001	101010	OLIVAR-PICUAL	R 419	4,70	3,53	3,53	3,53		3,53			3,53	3,53
1700000006380015	18-057-052-00092-001	101096	OLIVAR-CORNEZUELO DE JAEN	S 419	5,30	0,45	0,43	0,43		0,43			0,43	0,43

(1) Superficie declarada admisible ajustada con la superficie comprometida.
(2) Factor de penalización valorando el alcance para el tipo de compromiso.

Puede verificar la integridad de una copia de este documento mediante la lectura del código QR adjunto o mediante el acceso a la dirección <https://ws050.juntadeandalucia.es/verificarFirma> indicando el código de VERIFICACIÓN

FIRMADO POR	RAQUEL MARIA ESPIN CRESPO	17/12/2024	
VERIFICACIÓN	Pk2jm6UYDU9J72AMTZUYRN3GET48NG	PÁG. 5180/9349	



APELLIDOS Y NOMBRE / RAZÓN SOCIAL

NAVARRO SARABIA ANTONIO

NIF
***0899*

EXPEDIENTE
1136439

ANUALIDAD DE PAGO
1ª

IMPORTES POR ANUALIDAD

	2023	2024	2025	2026	2027
IMPORTE MÁXIMO SUBVENCIONABLE	0,00 €	0,00 €	0,00 €	0,00 €	0,00 €
IMPORTE MEDIO DE TRANSFERENCIA (€/ha)	0,00 €	0,00 €	0,00 €	0,00 €	0,00 €

RESUMEN DE UNIDADES

Cód	GRUPO DE PAGO	Sup. Dec. Admisible (ha)	Sup. Comprometida (ha)	Sup. ajustada compromiso (1) (ha)	% sobredec.	Sup. Resuelta (ha)	Importe Declarado	Importe Topado	Importe Resuelto	Importe tras sobredec.
424	HERBÁCEOS NO ELEGIBLES	0,09		0,09	0,00	0,09	0,00	0,00	0,00	0,00
TOTAL		0,09	0,09	0,09		0,09	0,00	0,00	0,00	0,00

APLICACIÓN DE REDUCCIONES Y PENALIZACIONES

GRUPO DE PAGO	Importe Calculado	Importe prereduc.	Criterios de subvencionabilidad y compromisos	Presentación tardía	Omisión declaración	Condicionalidad	IMPORTE (Euros) RESUELTO
HERBÁCEOS NO ELEGIBLES	0,00	0,00	0,00	0,00	0,00	0,00	0,00
TOTAL	0,00	0,00					0,00

RECINTOS RESUELTOS

REE	REFERENCIA SIGPAC	CULTIVO	DESCRIPCIÓN CULTIVO	S/R G.PAGO	PEND. MEDIA (%)	SUP. DEC. ADMISIBLE (ha)	SUP. COMPROM. (ha)	SUP. AJUSTADA COMPR.(1) (ha)	SUP. CONV. SIGPAC (ha)	SUP. CERTIE. (ha)	SUP. CAMPO (ha)	SUP. CAMPO DETER. CULT. DECLARADO (ha)	SUP. DEC. REDUCIDA (ha)	SUP. RESUELTA (ha)
5786091	18-030-004-00114-016	20000	BARBECHO TRADICIONAL-SIN VARIEDAD	S	424	15,60	0,05	0,05	0,05	0,05			0,05	0,05
5786099	18-030-004-00130-032	20000	BARBECHO TRADICIONAL-SIN VARIEDAD	S	424	8,70	0,04	0,04	0,04	0,04			0,04	0,04

INCIDENCIAS

INCIDENCIA DESCRIPCIÓN

100424 Solicita recinto que no está comprometido para la operación.
 Ref:5544018 Recinto:18-030-003-00121-00001 Cultivo:53001 YEROS-MORO DA 131 Secano
 Ref:5544013 Recinto:18-030-003-00134-00003 Cultivo:53001 YEROS-MORO DA 131 Secano

(1) Superficie declarada admisible ajustada con la superficie comprometida.
 (2) Factor de penalización valorando el alcance para el tipo de compromiso.

Puede verificar la integridad de una copia de este documento mediante la lectura del código QR adjunto o mediante el acceso a la dirección https://ws050.juntadeandalucia.es/verificarFirma indicando el código de VERIFICACIÓN			
FIRMADO POR	RAQUEL MARIA ESPIN CRESPO	17/12/2024	
VERIFICACIÓN	Pk2jm6UYDU9J72AMTZUYRN3GET48NG	PÁG. 5181/9349	



APELLIDOS Y NOMBRE / RAZÓN SOCIAL

NEGRO LOPEZ LOURDES

NIF

****1917*

EXPEDIENTE

1189996

ANUALIDAD DE PAGO

1ª

IMPORTES POR ANUALIDAD

	2023	2024	2025	2026	2027
IMPORTE MÁXIMO SUBVENCIONABLE	3.418,05 €	3.418,05 €	3.418,05 €	2.848,37 €	2.848,37 €
IMPORTE MEDIO DE TRANSFERENCIA (€/ha)	297,48 €	297,48 €	297,48 €	247,90 €	247,90 €

RESUMEN DE UNIDADES

Cód	GRUPO DE PAGO	Sup. Dec. Admisible (ha)	Sup. Comprometida (ha)	Sup. ajustada compromiso (1) (ha)	% sobredec.	Sup. Resuelta (ha)	Importe Declarado	Importe Topado	Importe Resuelto	Importe tras sobredec.
419	OLIVAR	11,49		11,49	0,00	11,49	3.418,05	3.418,05	3.418,05	3.418,05
TOTAL		11,49	11,49	11,49		11,49	3.418,05	3.418,05	3.418,05	3.418,05

APLICACIÓN DE REDUCCIONES Y PENALIZACIONES

GRUPO DE PAGO	Importe Calculado	Importe prereduc.	Criterios de subvencionabilidad y compromisos	Presentación tardía	Omisión declaración	Condicionalidad	IMPORTE (Euros) RESUELTO
OLIVAR	3.418,05	3.418,05	0,00	0,00	0,00	0,00	3.418,05
TOTAL	3.418,05	3.418,05					3.418,05

RESUMEN DE PAGOS

	IMPORTE (Euros)			
	RESUELTO	FEADER	MAPA	CAPADR
OLIVAR - Pago realizado	3.418,05 €	2.905,34 €	335,31 €	177,40 €

RECINTOS RESUELTOS

REF.	REFERENCIA SIGPAC	CULTIVO DESCRIPCIÓN CULTIVO	S/R G.PAGO	PEND. MEDIA (%)	SUP. DEC. ADMISIBLE (ha)	SUP. COMPROM. (ha)	SUP. AJUSTADA COMPROM. (1) (ha)	SUP. CONY. SIGPAC (ha)	SUP. CERTIE (ha)	SUP. CAMPO (ha)	SUP. CAMPO DETER. CULT. DECLARADO (ha)	SUP. DEC. REDUCIDA (ha)	SUP. RESUELTA (ha)
-1543130	18-021-008-00059-012	101010 OLIVAR-PICUAL	S 419	25,50	6,22	6,22	6,22	6,22	6,22			6,22	6,22
-551043	18-021-008-00065-003	101010 OLIVAR-PICUAL	S 419	29,30	0,06	0,06	0,06	0,06	0,06			0,06	0,06
-550979	18-021-008-00060-002	101010 OLIVAR-PICUAL	S 419	29,70	0,11	0,11	0,11	0,11	0,11			0,11	0,11
1700000006601660	18-021-008-00059-011	101010 OLIVAR-PICUAL	S 419	28,70	0,73	0,73	0,73	0,73	0,73			0,73	0,73
1700000006601662	18-021-008-00059-014	101010 OLIVAR-PICUAL	S 419	23,20	2,27	2,27	2,27	2,27	2,27			2,27	2,27
1700000006601664	18-021-008-00065-001	101010 OLIVAR-PICUAL	S 419	15,40	2,10	2,10	2,10	2,10	2,10			2,10	2,10

INCIDENCIAS

INCIDENCIA DESCRIPCIÓN

- 100402 Recinto solicitado no forma parte de ningún organismo de control autorizado para la producción ecológica en Andalucía o fecha de inscripción posterior al plazo establecido (Anexo I. Criterios de Subvencionabilidad. Orden 28 de marzo de 2023). Ref:1700000006601666 Recinto:18-014-016-00442-00001 Cultivo:104020 ALMENDROS-GUARA Secano
- 100407 Explotación solicitada no forma parte de ningún organismo de control autorizado para la producción ecológica en Andalucía o fecha de inscripción posterior al plazo establecido (Anexo I. Criterios de Subvencionabilidad. Orden 28 de marzo de 2023). Explotación:ES180200000029 Especie:CAPRINA Explotación:ES180200000029 Especie:OVINA
- 100424 Solicita recinto que no está comprometido para la operación. Ref:1700000006601666 Recinto:18-014-016-00442-00001 Cultivo:104020 ALMENDROS-GUARA Secano

(1) Superficie declarada admisible ajustada con la superficie comprometida.
(2) Factor de penalización valorando el alcance para el tipo de compromiso.

Puede verificar la integridad de una copia de este documento mediante la lectura del código QR adjunto o mediante el acceso a la dirección <https://ws050.juntadeandalucia.es/verificarFirma> indicando el código de VERIFICACIÓN

FIRMADO POR

RAQUEL MARIA ESPIN CRESPO

17/12/2024

VERIFICACIÓN

Pk2jm6UYDU9J72AMTZUYRN3GET48NG

PÁG. 5182/9349



**APELLIDOS Y NOMBRE / RAZÓN SOCIAL**

NOGALES GAMIZ CONCEPCION

NIF

***4274*

EXPEDIENTE

1201471

ANUALIDAD DE PAGO

1ª

IMPORTE POR ANUALIDAD

	2023	2024	2025	2026	2027
IMPORTE MÁXIMO SUBVENCIONABLE	2.641,62 €	2.641,62 €	2.641,62 €	2.201,35 €	2.201,35 €
IMPORTE MEDIO DE TRANSFERENCIA (€/ha)	297,48 €	297,48 €	297,48 €	247,90 €	247,90 €

RESUMEN DE UNIDADES

Cód	GRUPO DE PAGO	Sup. Dec. Admisible (ha)	Sup. Comprometida (ha)	Sup. ajustada compromiso (1) (ha)	% sobredec.	Sup. Resuelta (ha)	Importe Declarado	Importe Topado	Importe Resuelto	Importe tras sobredec.
419	OLIVAR	11,16		8,88	0,00	8,88	2.641,62	2.641,62	2.641,62	2.641,62
TOTAL		11,16	8,88	8,88		8,88	2.641,62	2.641,62	2.641,62	2.641,62

APLICACIÓN DE REDUCCIONES Y PENALIZACIONES

GRUPO DE PAGO	Importe Calculado	Importe prereduc.	Criterios de subvencionabilidad y compromisos	Presentación tardía	Omisión declaración	Condicionalidad	IMPORTE (Euros) RESUELTO
OLIVAR	2.641,62	2.641,62	0,00	0,00	0,00	0,00	2.641,62
TOTAL	2.641,62	2.641,62					2.641,62

RESUMEN DE PAGOS**IMPORTE (Euros)**

	RESUELTO	FEADER	MAPA	CAPADR
OLIVAR - Pago realizado	2.641,62 €	2.245,38 €	259,14 €	137,10 €

RECINTOS RESUELTOS

REF.	REFERENCIA SIGPAC	CULTIVO DESCRIPCIÓN CULTIVO	S/R G.PAGO	PEND. MEDIA (%)	SUP. DEC. ADMISIBLE (ha)	SUP. COMPROM. (ha)	SUP. AJUSTADA COMPR.(1) (ha)	SUP. CONY. SIGPAC (ha)	SUP. CERTIE (ha)	SUP. CAMPO (ha)	SUP. CAMPO DETER. CULT. DECLARADO (ha)	SUP. DEC. REDUCIDA (ha)	SUP. RESUELTA (ha)
-1571787	18-174-011-00046-001	101138 OLIVAR-HOJIBLANCA	S	419	24,80	1,33	0,82	0,82	0,82			0,82	0,82
-1239944	18-174-011-00200-002	101138 OLIVAR-HOJIBLANCA	S	419	27,30	0,08	0,08	0,08	0,08			0,08	0,08
-493798	18-174-005-00010-007	101138 OLIVAR-HOJIBLANCA	S	419	23,00	0,02	0,02	0,02	0,02			0,02	0,02
1700000007066458	18-174-011-00045-015	101138 OLIVAR-HOJIBLANCA	S	419	29,50	0,16	0,16	0,16	0,16			0,16	0,16
1700000007066459	18-174-011-00046-001	101138 OLIVAR-HOJIBLANCA	S	419	24,80	2,12	1,30	1,30	1,30			1,30	1,30
1700000007066467	18-174-011-00200-002	101138 OLIVAR-HOJIBLANCA	S	419	27,30	5,31	5,23	5,23	5,23			5,23	5,23
1700000007066469	18-174-005-00010-006	101138 OLIVAR-HOJIBLANCA	S	419	26,00	0,15	0,15	0,15	0,15			0,15	0,15
1700000007066470	18-174-005-00010-003	101138 OLIVAR-HOJIBLANCA	S	419	27,80	0,38	0,38	0,38	0,38			0,38	0,38
1700000007066471	18-174-005-00032-006	101138 OLIVAR-HOJIBLANCA	S	419	28,90	0,56	0,56	0,56	0,56			0,56	0,56
1700000007066473	18-174-005-00027-002	101138 OLIVAR-HOJIBLANCA	S	419	19,10	0,01	0,01	0,01	0,01			0,01	0,01
1700000007066476	18-174-011-09011-002	101138 OLIVAR-HOJIBLANCA	S	419	36,40	0,10	0,10	0,10	0,10			0,10	0,10
1700000007066477	18-174-011-00047-002	101138 OLIVAR-HOJIBLANCA	S	419	38,10	0,94	0,07	0,07	0,07			0,07	0,07

INCIDENCIAS**INCIDENCIA DESCRIPCIÓN**

- 100402 Recinto solicitado no forma parte de ningún organismo de control autorizado para la producción ecológica en Andalucía o fecha de inscripción posterior al plazo establecido (Anexo I. Criterios de Subvencionabilidad. Orden 28 de marzo de 2023).
Ref:1700000007066474 Recinto:18-174-005-00032-00001 Cultivo:101138 OLIVAR-HOJIBLANCA Secano
Ref:1064004 Recinto:18-174-011-00046-00010 Cultivo:101138 OLIVAR-HOJIBLANCA Secano
Ref:1700000007066475 Recinto:18-174-011-00199-00001 Cultivo:101138 OLIVAR-HOJIBLANCA Secano
- 100424 Solicita recinto que no está comprometido para la operación.
Ref:1700000007066474 Recinto:18-174-005-00032-00001 Cultivo:101138 OLIVAR-HOJIBLANCA Secano
Ref:1064004 Recinto:18-174-011-00046-00010 Cultivo:101138 OLIVAR-HOJIBLANCA Secano
Ref:1700000007066475 Recinto:18-174-011-00199-00001 Cultivo:101138 OLIVAR-HOJIBLANCA Secano

(1) Superficie declarada admisible ajustada con la superficie comprometida.
(2) Factor de penalización valorando el alcance para el tipo de compromiso.

Puede verificar la integridad de una copia de este documento mediante la lectura del código QR adjunto o mediante el acceso a la dirección <https://ws050.juntadeandalucia.es/verificarFirma> indicando el código de VERIFICACIÓN

FIRMADO POR

RAQUEL MARIA ESPIN CRESPO

17/12/2024

VERIFICACIÓN

Pk2jm6UYDU9J72AMTZUYRN3GET48NG

PÁG. 5183/9349





APELLIDOS Y NOMBRE / RAZÓN SOCIAL

NOGALTUR, S.L.

NIF
***9289*

EXPEDIENTE
1160385

ANUALIDAD DE PAGO
1ª

IMPORTE POR ANUALIDAD

	2023	2024	2025	2026	2027
IMPORTE MÁXIMO SUBVENCIONABLE	503,72 €	503,72 €	503,72 €	419,77 €	419,77 €
IMPORTE MEDIO DE TRANSFERENCIA (€/ha)	294,57 €	294,57 €	294,57 €	245,48 €	245,48 €

RESUMEN DE UNIDADES

Cód	GRUPO DE PAGO	Sup. Dec. Admisible (ha)	Sup. Comprometida (ha)	Sup. ajustada compromiso (1) (ha)	% sobredec.	Sup. Resuelta (ha)	Importe Declarado	Importe Topado	Importe Resuelto	Importe tras sobredec.
419	OLIVAR	1,19		1,19	0,00	1,19	354,00	354,00	354,00	354,00
421	VIÑEDO	0,52		0,52	0,00	0,52	149,72	149,72	149,72	149,72
TOTAL		1,71	1,71	1,71		1,71	503,72	503,72	503,72	503,72

APLICACIÓN DE REDUCCIONES Y PENALIZACIONES

GRUPO DE PAGO	Importe Calculado	Importe prereduc.	Criterios de subvencionabilidad y compromisos	Presentación tardía	Omisión declaración	Condicionalidad	IMPORTE (Euros)
							RESUELTO
OLIVAR	354,00	354,00	0,00	0,00	0,00	0,00	354,00
VIÑEDO	149,72	149,72	0,00	0,00	0,00	0,00	149,72
TOTAL	503,72	503,72					503,72

RESUMEN DE PAGOS

	IMPORTE (Euros)			
	RESUELTO	FEADER	MAPA	CAPADR
OLIVAR - Pago realizado	354,00 €	300,90 €	34,73 €	18,37 €
VIÑEDO - Pago realizado	149,72 €	127,26 €	14,69 €	7,77 €
TOTAL	503,72 €	428,16 €	49,42 €	26,14 €

RECINTOS RESUELTOS

REE	REFERENCIA SIGPAC	CULTIVO	DESCRIPCIÓN CULTIVO	S/R G.PAGO	PEND. MEDIA (%)	SUP. DEC. ADMISIBLE (ha)	SUP. COMPROM. (ha)	SUP. AJUSTADA COMPROM. (1) (ha)	SUP. CONV. SIGPAC (ha)	SUP. CERTIF. (ha)	SUP. CAMPO (ha)	SUP. CAMPO DETER. CULT. DECLARADO (ha)	SUP. DEC. REDUCIDA (ha)	SUP. RESUELTA (ha)
170000005884147	18-084-002-00507-002	101010	OLIVAR-PICUAL	S	419	11,50	1,06	1,06	1,06	1,06			1,06	1,06
170000005884150	18-084-002-00507-001	101010	OLIVAR-PICUAL	S	419	14,00	0,13	0,13	0,13	0,13			0,13	0,13
170000005884154	18-084-002-00513-003	102000	VIÑEDO VINIFICACIÓN-SIN VARIEDAD	S	421	9,30	0,25	0,25	0,25	0,25			0,25	0,25
170000005884155	18-084-002-00514-003	102000	VIÑEDO VINIFICACIÓN-SIN VARIEDAD	R	421	4,60	0,27	0,27	0,27	0,27			0,27	0,27

(1) Superficie declarada admisible ajustada con la superficie comprometida.
(2) Factor de penalización valorando el alcance para el tipo de compromiso.

Puede verificar la integridad de una copia de este documento mediante la lectura del código QR adjunto o mediante el acceso a la dirección <https://ws050.juntadeandalucia.es/verificarFirma> indicando el código de VERIFICACIÓN

FIRMADO POR

RAQUEL MARIA ESPIN CRESPO

17/12/2024

VERIFICACIÓN

Pk2jm6UYDU9J72AMTZUYRN3GET48NG

PÁG. 5184/9349






INCIDENCIAS

INCIDENCIA DESCRIPCIÓN

- 4272 Verifica que las líneas de declaración de las Solicitudes Únicas no tienen solapes con la capa de Retroactividad Gráfica (ambas de la misma campaña) a nivel de expediente/línea de declaración gráfica de la solicitud.
 Ref:-774760 Recinto:18-084-002-00512-00003 Cultivo: - Agregado de la referencia del recinto.:0 Zona de la referencia del recinto.:0 Superficie solapada.:0,03 Id. Incid.:101006679
 Ref:-774762 Recinto:18-084-002-00515-00004 Cultivo: - Agregado de la referencia del recinto.:0 Zona de la referencia del recinto.:0 Superficie solapada.:0,02 Id. Incid.:101006678
- 100412 Número de hectáreas validadas inferior a la superficie mínima permitida por el grupo de cultivo (Anexo I. Criterios de Subvencionabilidad. Orden 28 de marzo de 2023).
 Sup. Resuelta:0 Grupo de Pago:FRUTALES REGADÍO
- 100413 Recinto perteneciente a grupo de cultivo que no cumple con la superficie mínima requerida (Anexo I. Criterios de Subvencionabilidad. Orden 28 de marzo de 2023).
 Ref:1700000005884166 Recinto:18-084-002-00150-00001 Cultivo:104007 ALMENDROS-COMUNA Regadío Sup. Declarada:0,23 Superficie Resolver:0,23
 Ref:1700000005884176 Recinto:18-084-002-00395-00001 Cultivo:104007 ALMENDROS-COMUNA Regadío Sup. Declarada:0,28 Superficie Resolver:0,28
 Ref:1700000005884180 Recinto:18-084-002-00512-00002 Cultivo:104007 ALMENDROS-COMUNA Regadío Sup. Declarada:0,44 Superficie Resolver:0,44
 Ref:1700000005884179 Recinto:18-084-002-00512-00003 Cultivo:104007 ALMENDROS-COMUNA Regadío Sup. Declarada:0,26 Superficie Resolver:0,26
 Ref:-774760 Recinto:18-084-002-00512-00003 Cultivo:112015 NOGALES-ADAMS 10 Regadío Sup. Declarada:0,2 Superficie Resolver:0,17
 Ref:1700000005884171 Recinto:18-084-002-00514-00006 Cultivo:104007 ALMENDROS-COMUNA Regadío Sup. Declarada:1,16 Superficie Resolver:1,16
 Ref:1700000005884172 Recinto:18-084-002-00515-00004 Cultivo:104007 ALMENDROS-COMUNA Regadío Sup. Declarada:1,09 Superficie Resolver:1,09
 Ref:-774762 Recinto:18-084-002-00515-00004 Cultivo:112015 NOGALES-ADAMS 10 Regadío Sup. Declarada:0,25 Superficie Resolver:0,23
 Ref:1700000005884161 Recinto:18-084-002-00515-00008 Cultivo:104020 ALMENDROS-GUARA Regadío Sup. Declarada:0,3 Superficie Resolver:0,3
 Ref:1700000005884160 Recinto:18-084-002-00515-00009 Cultivo:104020 ALMENDROS-GUARA Regadío Sup. Declarada:0,06 Superficie Resolver:0,06
 Ref:1700000005884173 Recinto:18-084-002-00529-00002 Cultivo:104007 ALMENDROS-COMUNA Regadío Sup. Declarada:0,32 Superficie Resolver:0,32
 Ref:-111433 Recinto:18-084-002-00530-00001 Cultivo:104007 ALMENDROS-COMUNA Regadío Sup. Declarada:0,25 Superficie Resolver:0,25
- 100424 Solicita recinto que no está comprometido para la operación.
 Ref:1700000005884177 Recinto:18-084-002-00507-00006 Cultivo:104007 ALMENDROS-COMUNA Secano

(1) Superficie declarada admisible ajustada con la superficie comprometida.
 (2) Factor de penalización valorando el alcance para el tipo de compromiso.

Puede verificar la integridad de una copia de este documento mediante la lectura del código QR adjunto o mediante el acceso a la dirección https://ws050.juntadeandalucia.es/verificarFirma indicando el código de VERIFICACIÓN			
FIRMADO POR	RAQUEL MARIA ESPIN CRESPO	17/12/2024	
VERIFICACIÓN	Pk2jm6UYDU9J72AMTZUYRN3GET48NG	PÁG. 5185/9349	



APELLIDOS Y NOMBRE / RAZÓN SOCIAL

NOGUERA PARRA JUANA

NIF
***2364*

EXPEDIENTE
1284868

ANUALIDAD DE PAGO
1ª

IMPORTES POR ANUALIDAD

	2023	2024	2025	2026	2027
IMPORTE MÁXIMO SUBVENCIONABLE	1.222,20 €	1.222,20 €	1.222,20 €	1.018,49 €	1.018,49 €
IMPORTE MEDIO DE TRANSFERENCIA (€/ha)	259,49 €	259,49 €	259,49 €	216,24 €	216,24 €

RESUMEN DE UNIDADES

Cód	GRUPO DE PAGO	Sup. Dec. Admisible (ha)	Sup. Comprometida (ha)	Sup. ajustada compromiso (1) (ha)	% sobredec.	Sup. Resuelta (ha)	Importe Declarado	Importe Topado	Importe Resuelto	Importe tras sobredec.
422	FRUTALES SECANO	4,71		4,71	0,00	4,71	1.222,20	1.222,20	1.222,20	1.222,20
TOTAL		4,71	4,71	4,71		4,71	1.222,20	1.222,20	1.222,20	1.222,20

APLICACIÓN DE REDUCCIONES Y PENALIZACIONES

GRUPO DE PAGO	Importe Calculado	Importe prereduc.	Criterios de subvencionabilidad y compromisos	Presentación tardía	Omisión declaración	Condicionalidad	IMPORTE (Euros) RESUELTO
FRUTALES SECANO	1.222,20	1.222,20	0,00	0,00	0,00	0,00	1.222,20
TOTAL	1.222,20	1.222,20					1.222,20

RESUMEN DE PAGOS

	IMPORTE (Euros)			
	RESUELTO	FEADER	MAPA	CAPADR
FRUTALES SECANO - Pago realizado	1.222,20 €	1.038,87 €	119,90 €	63,43 €

RECINTOS RESUELTOS

REF.	REFERENCIA SIGPAC	CULTIVO DESCRIPCIÓN CULTIVO	S/R G.PAGO	PEND. MEDIA (%)	SUP. DEC. ADMISIBLE (ha)	SUP. COMPROM. (ha)	SUP. AJUSTADA COMPR.(1) (ha)	SUP. CONY. SIGPAC (ha)	SUP. CERTIE (ha)	SUP. CAMPO (ha)	SUP. CAMPO DETER. CULT. DECLARADO (ha)	SUP. DEC. REDUCIDA (ha)	SUP. RESUELTA (ha)
1700000006528490	18-199-006-00500-001	104020 ALMENDROS-GUARA	S 422	23,40	0,39	0,39	0,39		0,39			0,39	0,39
1700000006528491	18-199-007-00120-001	104022 ALMENDROS-LARGUETA	S 422	21,50	1,27	1,27	1,27		1,27			1,27	1,27
1700000006528492	18-199-007-00123-001	104022 ALMENDROS-LARGUETA	S 422	26,30	1,03	1,03	1,03		1,03			1,03	1,03
1700000006528493	18-199-007-00067-001	104020 ALMENDROS-GUARA	S 422	24,20	1,33	1,33	1,33		1,33			1,33	1,33
1700000006528494	18-199-007-00069-001	104020 ALMENDROS-GUARA	S 422	11,70	0,69	0,69	0,69		0,69			0,69	0,69

INCIDENCIAS

INCIDENCIA DESCRIPCIÓN

100424	Solicita recinto que no está comprometido para la operación.
Ref:6937666	Recinto:18-199-003-00688-00001 Cultivo:279000 ESPÁRRAGOS-SIN VARIEDAD Regadío
Ref:6817562	Recinto:18-199-004-00056-00001 Cultivo:279000 ESPÁRRAGOS-SIN VARIEDAD Regadío
Ref:6817563	Recinto:18-199-004-00056-00003 Cultivo:279000 ESPÁRRAGOS-SIN VARIEDAD Regadío
Ref:6817571	Recinto:18-199-004-00074-00001 Cultivo:279000 ESPÁRRAGOS-SIN VARIEDAD Regadío
Ref:6817572	Recinto:18-199-004-00075-00001 Cultivo:279000 ESPÁRRAGOS-SIN VARIEDAD Regadío
Ref:6937654	Recinto:18-199-004-00204-00002 Cultivo:279000 ESPÁRRAGOS-SIN VARIEDAD Regadío
Ref:6937658	Recinto:18-199-004-00204-00013 Cultivo:279000 ESPÁRRAGOS-SIN VARIEDAD Regadío
Ref:6887270	Recinto:18-199-007-00115-00001 Cultivo:104022 ALMENDROS-LARGUETA Secano

(1) Superficie declarada admisible ajustada con la superficie comprometida.
(2) Factor de penalización valorando el alcance para el tipo de compromiso.

Puede verificar la integridad de una copia de este documento mediante la lectura del código QR adjunto o mediante el acceso a la dirección <https://ws050.juntadeandalucia.es/verificarFirma> indicando el código de VERIFICACIÓN

FIRMADO POR

RAQUEL MARIA ESPIN CRESPO

17/12/2024

VERIFICACIÓN

Pk2jm6UYDU9J72AMTZUYRN3GET48NG

PÁG. 5186/9349





APELLIDOS Y NOMBRE / RAZÓN SOCIAL

NUÑEZ SÁNCHEZ PEDRO

NIF
***3129*

EXPEDIENTE
1098078

ANUALIDAD DE PAGO
1ª

IMPORTES POR ANUALIDAD

	2023	2024	2025	2026	2027
IMPORTE MÁXIMO SUBVENCIONABLE	11.899,20 €	11.899,20 €	11.899,20 €	9.916,00 €	9.916,00 €
IMPORTE MEDIO DE TRANSFERENCIA (€/ha)	297,48 €	297,48 €	297,48 €	247,90 €	247,90 €

RESUMEN DE UNIDADES

Cód	GRUPO DE PAGO	Sup. Dec. Admisible (ha)	Sup. Comprometida (ha)	Sup. ajustada compromiso (1) (ha)	% sobredec.	Sup. Resuelta (ha)	Importe Declarado	Importe Topado	Importe Resuelto	Importe tras sobredec.
419	OLIVAR	78,25		40,00	0,00	40,00	11.899,20	11.899,20	11.899,20	11.899,20
TOTAL		78,25	40,00	40,00		40,00	11.899,20	11.899,20	11.899,20	11.899,20

APLICACIÓN DE REDUCCIONES Y PENALIZACIONES

GRUPO DE PAGO	Importe Calculado	Importe prereduc.	Criterios de subvencionabilidad y compromisos	Presentación tardía	Omisión declaración	Condicionabilidad	IMPORTE (Euros) RESUELTO
OLIVAR	11.899,20	11.899,20	0,00	0,00	0,00	0,00	11.899,20
TOTAL	11.899,20	11.899,20					11.899,20

RESUMEN DE PAGOS

	IMPORTE (Euros)			
	RESUELTO	FEADER	MAPA	CAPADR
OLIVAR - Pago realizado	11.899,20 €	10.114,32 €	1.167,31 €	617,57 €

(1) Superficie declarada admisible ajustada con la superficie comprometida.
(2) Factor de penalización valorando el alcance para el tipo de compromiso.

Puede verificar la integridad de una copia de este documento mediante la lectura del código QR adjunto o mediante el acceso a la dirección <https://ws050.juntadeandalucia.es/verificarFirma> indicando el código de VERIFICACIÓN

FIRMADO POR	RAQUEL MARIA ESPIN CRESPO	17/12/2024	
VERIFICACIÓN	Pk2jm6UYDU9J72AMTZUYRN3GET48NG	PÁG. 5187/9349	



RECINTOS RESUELTOS

REF.	REFERENCIA SIGPAC	CULTIVO DESCRIPCIÓN CULTIVO	S/R	G.PAGO	PEND. MEDIA (%)	SUP. DEC. ADMISIBLE (ha)	SUP. COMPROM. (ha)	SUP. AJUSTADA COMPR.(1) (ha)	SUP. CONV. SIGPAC (ha)	SUP. CERTIF. (ha)	SUP. CAMPO (ha)	SUP. CAMPO DECLARADO (ha)	SUP. DEC. REDUCIDA (ha)	SUP. RESUELTA (ha)
-1452643	18-014-900-09603-013	101138 OLIVAR-HOJIBLANCA	S	419	24,70	0,16	0,16	0,16		0,16			0,16	0,16
-1452642	18-014-900-09603-012	101138 OLIVAR-HOJIBLANCA	S	419	25,10	0,34	0,34	0,34		0,35			0,34	0,34
-1452641	18-014-900-09603-012	101138 OLIVAR-HOJIBLANCA	S	419	25,10	0,11	0,11	0,11		0,11			0,11	0,11
-1452640	18-014-900-09603-010	101252 OLIVAR-NEVADILLO NEGRO	S	419	16,50	0,02	0,02	0,02		0,17			0,02	0,02
-1452639	18-014-900-09603-007	101138 OLIVAR-HOJIBLANCA	S	419	20,30	0,55	0,55	0,55		0,75			0,55	0,55
-1452638	18-014-007-00031-005	101010 OLIVAR-PICUAL	S	419	23,30	0,23	0,23	0,23		0,23			0,23	0,23
-1452637	18-014-007-00031-005	101010 OLIVAR-PICUAL	S	419	23,30	1,81	1,81	1,81		2,76			1,81	1,81
-1452636	18-014-007-00026-004	101138 OLIVAR-HOJIBLANCA	S	419	23,40	15,43	15,43	15,43		15,73			15,43	15,43
-1452635	18-014-007-00025-001	101138 OLIVAR-HOJIBLANCA	S	419	23,30	13,00	13,00	13,00		13,00			13,00	13,00
-1452634	18-014-007-00024-032	101252 OLIVAR-NEVADILLO NEGRO	S	419	32,60	0,04	0,04	0,04		0,04			0,04	0,04
-1452633	18-014-007-00024-025	101252 OLIVAR-NEVADILLO NEGRO	S	419	26,90	0,05	0,05	0,05		0,05			0,05	0,05
-1452630	18-014-002-80005-001	101138 OLIVAR-HOJIBLANCA	S	419	6,60	0,02	0,02	0,02		0,02			0,02	0,02
-978897	18-174-008-00091-001	101138 OLIVAR-HOJIBLANCA	S	419	8,60	11,88	11,88	11,88		19,06			11,88	11,88
-978896	18-174-008-00091-001	101138 OLIVAR-HOJIBLANCA	S	419	8,60	0,12	0,12	0,12		0,19			0,12	0,12
-519237	18-014-007-00024-017	101252 OLIVAR-NEVADILLO NEGRO	S	419	4,80	0,07	0,07	0,07		0,07			0,07	0,07
-519231	18-014-007-00024-015	101252 OLIVAR-NEVADILLO NEGRO	S	419	7,80	0,08	0,08	0,08		0,08			0,08	0,08
-519216	18-014-007-00024-027	101252 OLIVAR-NEVADILLO NEGRO	S	419	22,60	0,03	0,03	0,03		0,03			0,03	0,03
-519210	18-014-007-00024-020	101252 OLIVAR-NEVADILLO NEGRO	S	419	32,10	0,07	0,07	0,07		0,07			0,07	0,07
-519208	18-014-007-00024-010	101252 OLIVAR-NEVADILLO NEGRO	S	419	14,20	0,12	0,12	0,12		0,12			0,12	0,12
-519207	18-014-007-00024-021	101252 OLIVAR-NEVADILLO NEGRO	S	419	11,20	0,05	0,05	0,05		0,05			0,05	0,05
-519206	18-014-007-00024-022	101252 OLIVAR-NEVADILLO NEGRO	S	419	17,60	0,05	0,05	0,05		0,05			0,05	0,05
-519204	18-014-007-00024-023	101252 OLIVAR-NEVADILLO NEGRO	S	419	6,10	0,05	0,05	0,05		0,05			0,05	0,05
-519203	18-014-007-00024-030	101252 OLIVAR-NEVADILLO NEGRO	S	419	19,60	0,01	0,01	0,01		0,01			0,01	0,01
-519200	18-014-007-00024-012	101252 OLIVAR-NEVADILLO NEGRO	S	419	12,80	0,07	0,07	0,07		0,07			0,07	0,07
-519197	18-014-007-00024-028	101252 OLIVAR-NEVADILLO NEGRO	S	419	7,40	0,03	0,03	0,03		0,03			0,03	0,03
-519194	18-014-007-00024-024	101252 OLIVAR-NEVADILLO NEGRO	S	419	8,20	0,05	0,05	0,05		0,05			0,05	0,05
-519190	18-014-007-00024-029	101252 OLIVAR-NEVADILLO NEGRO	S	419	3,00	0,03	0,03	0,03		0,03			0,03	0,03
-519189	18-014-007-00024-157	101252 OLIVAR-NEVADILLO NEGRO	S	419	2,60	0,01	0,01	0,01		0,01			0,01	0,01
-519187	18-014-007-00024-159	101252 OLIVAR-NEVADILLO NEGRO	S	419	2,60	0,01	0,01	0,01		0,01			0,01	0,01
-519180	18-014-007-00024-031	101252 OLIVAR-NEVADILLO NEGRO	S	419	1,40	0,01	0,01	0,01		0,01			0,01	0,01
-519178	18-014-007-00024-019	101252 OLIVAR-NEVADILLO NEGRO	S	419	2,70	0,06	0,06	0,06		0,06			0,06	0,06
-519177	18-014-007-00024-011	101252 OLIVAR-NEVADILLO NEGRO	S	419	14,40	0,14	0,14	0,14		0,14			0,14	0,14
-519176	18-014-007-00024-018	101252 OLIVAR-NEVADILLO NEGRO	S	419	24,80	0,06	0,06	0,06		0,06			0,06	0,06
-519175	18-014-007-00024-026	101252 OLIVAR-NEVADILLO NEGRO	S	419	28,80	0,03	0,03	0,03		0,03			0,03	0,03
-519171	18-014-007-00024-007	101252 OLIVAR-NEVADILLO NEGRO	S	419	19,60	0,27	0,27	0,27		0,27			0,27	0,27
-519165	18-014-007-00024-013	101252 OLIVAR-NEVADILLO NEGRO	S	419	7,70	0,09	0,09	0,09		0,09			0,09	0,09
-519158	18-014-007-00024-009	101252 OLIVAR-NEVADILLO NEGRO	S	419	7,20	0,15	0,15	0,15		0,15			0,15	0,15
-519150	18-014-007-00024-008	101252 OLIVAR-NEVADILLO NEGRO	S	419	4,40	0,21	0,21	0,21		0,21			0,21	0,21
-519149	18-014-007-00024-006	101252 OLIVAR-NEVADILLO NEGRO	S	419	9,30	0,32	0,32	0,32		0,32			0,32	0,32
170000006248077	18-014-002-00130-001	101138 OLIVAR-HOJIBLANCA	S	419	22,40	8,37	8,37	8,37		8,41			8,37	8,37
170000006248079	18-014-007-00026-017	101138 OLIVAR-HOJIBLANCA	S	419	28,80	0,01	0,01	0,01		0,01			0,01	0,01
170000006248080	18-014-007-00026-018	101138 OLIVAR-HOJIBLANCA	S	419	21,50	0,01	0,01	0,01		0,01			0,01	0,01
170000006248081	18-014-007-00025-013	101138 OLIVAR-HOJIBLANCA	S	419	5,60	0,01	0,01	0,01		0,01			0,01	0,01
170000006248083	18-174-006-00062-001	101138 OLIVAR-HOJIBLANCA	S	419	8,40	5,56	5,56	5,56		5,78			5,56	5,56
170000006248084	18-174-006-00063-003	101138 OLIVAR-HOJIBLANCA	S	419	7,30	0,02	0,02	0,02		5,44			0,02	0,02
170000006248085	18-174-006-00139-003	101138 OLIVAR-HOJIBLANCA	S	419	8,80	0,01	0,01	0,01		2,25			0,01	0,01
170000006248093	18-014-007-00031-005	101010 OLIVAR-PICUAL	S	419	23,30	4,48	4,48	4,48		6,84			4,48	4,48
170000006248097	18-014-007-00026-015	101138 OLIVAR-HOJIBLANCA	S	419	23,90	0,03	0,03	0,03		0,03			0,03	0,03
170000006248099	18-014-007-00031-001	101010 OLIVAR-PICUAL	S	419	18,10	13,92	13,90	13,90		13,90			13,90	13,90

INCIDENCIAS

INCIDENCIA DESCRIPCIÓN

- 100402 Recinto solicitado no forma parte de ningún organismo de control autorizado para la producción ecológica en Andalucía o fecha de inscripción posterior al plazo establecido (Anexo I. Criterios de Subvencionabilidad. Orden 28 de marzo de 2023). Ref:-1452632 Recinto:18-014-007-00024-00016 Cultivo:104014 ALMENDROS-FERRAGNES Secano
- 100406 Grupo de cultivo declarado en el recinto no coincide con el grupo de cultivo existente en el organismo de control autorizado para la producción ecológica en Andalucía (Anexo I. Criterios de Subvencionabilidad. Orden 28 de marzo de 2023). Ref:-1452632 Recinto:18-014-007-00024-00016 Cultivo:104014 ALMENDROS-FERRAGNES Secano Grupo de SIPEA:OLIVAR
- 100412 Número de hectáreas validadas inferior a la superficie mínima permitida por el grupo de cultivo (Anexo I. Criterios de Subvencionabilidad. Orden 28 de marzo de 2023). Sup. Resuelta:0 Grupo de Pago:FRUTALES SECANO
- 100413 Recinto perteneciente a grupo de cultivo que no cumple con la superficie mínima requerida (Anexo I. Criterios de Subvencionabilidad. Orden 28 de marzo de 2023). Ref:-1452631 Recinto:18-014-007-00024-00005 Cultivo:104014 ALMENDROS-FERRAGNES Secano Sup. Declarada:18,71 Superficie Resolver:18,71
- 100424 Solicita recinto que no está comprometido para la operación. Ref:-1452632 Recinto:18-014-007-00024-00016 Cultivo:104014 ALMENDROS-FERRAGNES Secano

(1) Superficie declarada admisible ajustada con la superficie comprometida.
 (2) Factor de penalización valorando el alcance para el tipo de compromiso.

Puede verificar la integridad de una copia de este documento mediante la lectura del código QR adjunto o mediante el acceso a la dirección <https://ws050.juntadeandalucia.es/verificarFirma> indicando el código de VERIFICACIÓN

FIRMADO POR	RAQUEL MARIA ESPIN CRESPO	17/12/2024
VERIFICACIÓN	Pk2jm6UYDU9J72AMTZUYRN3GET48NG	PÁG. 5188/9349





<u>APELLIDOS Y NOMBRE / RAZÓN SOCIAL</u>	<u>NIF</u>	<u>EXPEDIENTE</u>	<u>ANUALIDAD DE PAGO</u>		
OCHOA GOMEZ MARIA DE LOS ANGELES	***5882*	1241957	1ª		
IMPORTE POR ANUALIDAD					
	2023	2024	2025	2026	2027
IMPORTE MÁXIMO SUBVENCIONABLE	2.632,70 €	2.632,70 €	2.632,70 €	2.193,92 €	2.193,92 €
IMPORTE MEDIO DE TRANSFERENCIA (€/ha)	297,48 €	297,48 €	297,48 €	247,90 €	247,90 €

<u>RESUMEN DE UNIDADES</u>		<u>Sup. Dec. Admisible (ha)</u>	<u>Sup. Comprometida (ha)</u>	<u>Sup. ajustada compromiso (1) (ha)</u>	<u>% sobredec.</u>	<u>Sup. Resuelta (ha)</u>	<u>Importe Declarado</u>	<u>Importe Topado</u>	<u>Importe Resuelto</u>	<u>Importe tras sobredec.</u>
Cód	GRUPO DE PAGO									
419	OLIVAR	9,32		8,85	0,00	8,85	2.632,70	2.632,70	2.632,70	2.632,70
TOTAL		9,32	8,85	8,85		8,85	2.632,70	2.632,70	2.632,70	2.632,70

<u>GRUPO DE PAGO</u>	<u>Importe Calculado</u>	<u>Importe prerreduc.</u>	<u>Criterios de subvencionabilidad y compromisos</u>	<u>Presentación tardía</u>	<u>Omisión declaración</u>	<u>Condicionalidad</u>	<u>IMPORTE (Euros)</u>
							<u>RESUELTO</u>
OLIVAR	2.632,70	2.632,70	0,00	0,00	0,00	0,00	2.632,70
TOTAL	2.632,70	2.632,70					2.632,70

<u>RESUMEN DE PAGOS</u>	<u>IMPORTE (Euros)</u>			
	<u>RESUELTO</u>	<u>FEADER</u>	<u>MAPA</u>	<u>CAPADR</u>
OLIVAR - Pago realizado	2.632,70 €	2.237,80 €	258,27 €	136,63 €

<u>REF.</u>	<u>REFERENCIA SIGPAC</u>	<u>CULTIVO DESCRIPCIÓN CULTIVO</u>	<u>S/R G.PAGO</u>	<u>PEND. MEDIA (%)</u>	<u>SUP. DEC. ADMISIBLE (ha)</u>	<u>SUP. COMPROM. (ha)</u>	<u>SUP. AJUSTADA COMPR.(1) (ha)</u>	<u>SUP. CONY. SIGPAC (ha)</u>	<u>SUP. CERTIE (ha)</u>	<u>SUP. CAMPO (ha)</u>	<u>SUP. CAMPO DETER. CULT. DECLARADO (ha)</u>	<u>SUP. DEC. REDUCIDA (ha)</u>	<u>SUP. RESUELTA (ha)</u>
-1542485	18-014-010-00083-001	101010 OLIVAR-PICUAL	S 419	10,60	0,51	0,51	0,51	0,51	0,51			0,51	0,51
-1247455	18-014-010-00093-001	101098 OLIVAR-CORNICABRA	S 419	6,90	0,06	0,06	0,06	0,06	0,06			0,06	0,06
-890204	18-014-017-00097-001	101010 OLIVAR-PICUAL	S 419	11,90	0,04	0,04	0,04	0,04	0,04			0,04	0,04
-170560	18-014-017-00101-001	101010 OLIVAR-PICUAL	S 419	8,60	0,61	0,14	0,14	0,14	0,61			0,14	0,14
-109308	18-014-010-00091-007	101010 OLIVAR-PICUAL	S 419	2,30	0,01	0,01	0,01	0,01	0,01			0,01	0,01
1700000004454223	18-014-017-00097-001	101010 OLIVAR-PICUAL	S 419	11,90	0,73	0,73	0,73	0,73	0,73			0,73	0,73
1700000004454226	18-014-017-00106-004	101010 OLIVAR-PICUAL	S 419	26,20	0,49	0,49	0,49	0,49	0,49			0,49	0,49
1700000004454234	18-014-019-00119-002	101010 OLIVAR-PICUAL	S 419	3,50	1,06	1,06	1,06	1,06	1,06			1,06	1,06
1700000004454235	18-014-010-00093-001	101010 OLIVAR-PICUAL	S 419	6,90	1,62	1,62	1,62	1,62	1,62			1,62	1,62
1700000004454237	18-014-010-00083-006	101098 OLIVAR-CORNICABRA	S 419	5,80	0,13	0,13	0,13	0,13	0,13			0,13	0,13
1700000004454243	18-014-010-00083-001	101010 OLIVAR-PICUAL	S 419	10,60	0,54	0,54	0,54	0,54	0,54			0,54	0,54
1700000004454245	18-014-010-00102-001	101010 OLIVAR-PICUAL	S 419	16,40	0,51	0,51	0,51	0,51	0,51			0,51	0,51
1700000004454246	18-014-010-00103-001	101010 OLIVAR-PICUAL	S 419	11,20	0,62	0,62	0,62	0,62	0,62			0,62	0,62
1700000004454247	18-014-010-00104-001	101010 OLIVAR-PICUAL	S 419	13,50	0,82	0,82	0,82	0,82	0,82			0,82	0,82
1700000004454248	18-014-010-00094-001	101010 OLIVAR-PICUAL	S 419	1,90	0,05	0,05	0,05	0,05	0,05			0,05	0,05
1700000004454249	18-014-017-00108-001	101010 OLIVAR-PICUAL	S 419	14,10	0,75	0,75	0,75	0,75	0,75			0,75	0,75
1700000004454250	18-014-017-00093-001	101010 OLIVAR-PICUAL	S 419	11,50	0,77	0,77	0,77	0,77	0,77			0,77	0,77

(1) Superficie declarada admisible ajustada con la superficie comprometida.
 (2) Factor de penalización valorando el alcance para el tipo de compromiso.

Puede verificar la integridad de una copia de este documento mediante la lectura del código QR adjunto o mediante el acceso a la dirección https://ws050.juntadeandalucia.es/verificarFirma indicando el código de VERIFICACIÓN			
FIRMADO POR	RAQUEL MARIA ESPIN CRESPO	17/12/2024	
VERIFICACIÓN	Pk2jm6YDU9J72AMTZUYRN3GET48NG	PÁG. 5189/9349	




INCIDENCIAS

INCIDENCIA DESCRIPCIÓN

- 219 Superficie declarada sobre un mismo recinto, en un mismo expediente, mayor que la superficie total del recinto SIGPAC.
Ref:-170560 Recinto:18-014-017-00101-00001 Cultivo:101010 OLIVAR-PICUAL Secano Suma de superficies declaradas para este recinto por el solicitante (Áreas):61 Superficie SIGPAC total para el recinto (Áreas):14 Exceso de superficie declarada (Hectáreas):0,47
- 242 Recinto pendiente de acreditación de titularidad.
Ref:1700000004454240 Recinto:18-014-019-00083-00001 Cultivo:101010 OLIVAR-PICUAL Secano
- 100412 Número de hectáreas validadas inferior a la superficie mínima permitida por el grupo de cultivo (Anexo I. Criterios de Subvencionabilidad. Orden 28 de marzo de 2023).
Sup. Resuelta:0 Grupo de Pago:FRUTALES SECANO
- 100413 Recinto perteneciente a grupo de cultivo que no cumple con la superficie mínima requerida (Anexo I. Criterios de Subvencionabilidad. Orden 28 de marzo de 2023).
Ref:-109452 Recinto:18-014-017-00105-00002 Cultivo:104042 ALMENDROS-TUONO Secano Sup. Declarada:0,13 Superficie Resolver:0,13
Ref:1700000004454222 Recinto:18-014-017-00106-00001 Cultivo:104176 ALMENDROS-VERDIERE Secano Sup. Declarada:0,11 Superficie Resolver:0,11
Ref:1700000004454225 Recinto:18-014-017-00106-00011 Cultivo:104176 ALMENDROS-VERDIERE Secano Sup. Declarada:0,01 Superficie Resolver:0,01
Ref:1700000004454242 Recinto:18-014-017-00107-00004 Cultivo:104042 ALMENDROS-TUONO Secano Sup. Declarada:0,39 Superficie Resolver:0,39
Ref:1700000004454236 Recinto:18-014-017-00107-00008 Cultivo:104042 ALMENDROS-TUONO Secano Sup. Declarada:0,08 Superficie Resolver:0,08
Ref:-528578 Recinto:18-014-017-00107-00010 Cultivo:104042 ALMENDROS-TUONO Secano Sup. Declarada:0,65 Superficie Resolver:0,65
Ref:1700000004454252 Recinto:18-014-018-00119-00001 Cultivo:104007 ALMENDROS-COMUNA Secano Sup. Declarada:1,07 Superficie Resolver:1,07
Ref:1700000004454253 Recinto:18-014-018-00120-00001 Cultivo:104007 ALMENDROS-COMUNA Secano Sup. Declarada:0,19 Superficie Resolver:0,19
- 100424 Solicita recinto que no está comprometido para la operación.
Ref:1700000004454240 Recinto:18-014-019-00083-00001 Cultivo:101010 OLIVAR-PICUAL Secano

(1) Superficie declarada admisible ajustada con la superficie comprometida.
(2) Factor de penalización valorando el alcance para el tipo de compromiso.

Puede verificar la integridad de una copia de este documento mediante la lectura del código QR adjunto o mediante el acceso a la dirección https://ws050.juntadeandalucia.es/verificarFirma indicando el código de VERIFICACIÓN			
FIRMADO POR	RAQUEL MARIA ESPIN CRESPO	17/12/2024	
VERIFICACIÓN	Pk2jm6UYDU9J72AMTZUYRN3GET48NG	PÁG. 5190/9349	



<u>APELLIDOS Y NOMBRE / RAZÓN SOCIAL</u>	<u>NIF</u>	<u>EXPEDIENTE</u>	<u>ANUALIDAD DE PAGO</u>
OCÓN FERNÁNDEZ ESPERANZA	****5882*	1207454	1ª

<u>IMPORTES POR ANUALIDAD</u>	<u>2023</u>	<u>2024</u>	<u>2025</u>	<u>2026</u>	<u>2027</u>
IMPORTE MÁXIMO SUBVENCIONABLE	5.649,60 €	5.649,60 €	5.377,44 €	4.707,93 €	4.707,93 €
IMPORTE MEDIO DE TRANSFERENCIA (€/ha)	230,78 €	230,78 €	219,67 €	192,32 €	192,32 €

<u>RESUMEN DE UNIDADES</u>		<u>Sup. Dec. Admisible (ha)</u>	<u>Sup. Comprometida (ha)</u>	<u>Sup. ajustada compromiso (1) (ha)</u>	<u>% sobredec.</u>	<u>Sup. Resuelta (ha)</u>	<u>Importe Declarado</u>	<u>Importe Topado</u>	<u>Importe Resuelto</u>	<u>Importe tras sobredec.</u>
Cód	GRUPO DE PAGO									
416	HERBÁCEOS	9,00		9,00	0,00	9,00	1.632,69	1.632,69	1.632,69	1.632,69
422	FRUTALES SECANO	15,48		15,48	0,00	15,48	4.016,91	4.016,91	4.016,91	4.016,91
TOTAL		24,48	24,48	24,48		24,48	5.649,60	5.649,60	5.649,60	5.649,60

<u>APLICACIÓN DE REDUCCIONES Y PENALIZACIONES</u>		<u>Importe Calculado</u>	<u>Importe prereduc.</u>	<u>Criterios de subvencionabilidad y compromisos</u>	<u>Presentación tardía</u>	<u>Omisión declaración</u>	<u>Condicionalidad</u>	<u>IMPORTE (Euros) RESUELTO</u>
GRUPO DE PAGO								
FRUTALES SECANO		4.016,91	4.016,91	0,00	0,00	0,00	0,00	4.016,91
HERBÁCEOS		1.632,69	1.632,69	0,00	0,00	0,00	0,00	1.632,69
TOTAL		5.649,60	5.649,60					5.649,60

<u>RESUMEN DE PAGOS</u>		<u>IMPORTE (Euros)</u>			
		<u>RESUELTO</u>	<u>FEADER</u>	<u>MAPA</u>	<u>CAPADR</u>
FRUTALES SECANO - Pago realizado		3.365,59 €	2.860,75 €	330,16 €	174,68 €
HERBÁCEOS - Pago realizado		1.277,13 €	1.085,56 €	125,29 €	66,28 €
FRUTALES SECANO - A pagar		651,32 €	553,62 €	63,89 €	33,81 €
HERBÁCEOS - A pagar		355,56 €	302,23 €	34,88 €	18,45 €
TOTAL		5.649,60 €	4.802,16 €	554,22 €	293,22 €

<u>REE.</u>	<u>REFERENCIA SIGPAC</u>	<u>CULTIVO</u>	<u>DESCRIPCIÓN CULTIVO</u>	<u>S/R G.PAGO</u>	<u>PEND. MEDIA (%)</u>	<u>SUP. DEC. ADMISIBLE (ha)</u>	<u>SUP. COMPROM. (ha)</u>	<u>SUP. AJUSTADA COMPROM. (1) (ha)</u>	<u>SUP. CONV. SIGPAC (ha)</u>	<u>SUP. CERTIE. (ha)</u>	<u>SUP. CAMPO (ha)</u>	<u>SUP. CAMPO DETER. CULT. DECLARADO (ha)</u>	<u>SUP. DEC. REDUCIDA (ha)</u>	<u>SUP. RESUELTA (ha)</u>
-1364075	18-085-001-00001-002	8036	AVENA-RGT INSIGNIA	S	416	10,20	9,00	9,00	9,00	9,00			9,00	9,00
-1626455	18-085-002-00003-013	104031	ALMENDROS-PENTACEBAS CSIC	S	422	5,90	0,87	0,87	0,87	0,87			0,87	0,87
-1364072	18-085-001-00001-004	104031	ALMENDROS-PENTACEBAS CSIC	S	422	14,60	2,51	2,51	2,51	2,51			2,51	2,51
-733346	18-085-002-00003-013	104031	ALMENDROS-PENTACEBAS CSIC	S	422	5,90	1,00	1,00	1,00	1,00			1,00	1,00
-570410	18-085-002-00003-005	104031	ALMENDROS-PENTACEBAS CSIC	S	422	9,70	3,94	3,94	3,94	3,94			3,94	3,94
170000004991892	18-085-002-00003-008	104020	ALMENDROS-GUARA	S	422	25,70	0,46	0,46	0,46	0,46			0,46	0,46
170000004991893	18-085-001-00001-001	104020	ALMENDROS-GUARA	S	422	17,80	4,69	4,69	4,69	4,69			4,69	4,69
170000004991894	18-085-002-00212-005	104020	ALMENDROS-GUARA	S	422	15,40	2,01	2,01	2,01	2,01			2,01	2,01

<u>INCIDENCIAS</u>	<u>INCIDENCIA</u>	<u>DESCRIPCIÓN</u>
	218	La superficie total declarada sobre un mismo recinto en el conjunto de los expedientes, no puede superar la superficie total que el SIGPAC establece para ese recinto. Ref:-748999 Recinto:18-085-001-00390-00002 Cultivo:104020 ALMENDROS-GUARA Secano Suma de superficies declaradas para este recinto por todos los solicitantes (Áreas):20 Superficie SIGPAC medida para este recinto (Áreas):10 Exceso de superficie declarada (Hectáreas):0,1 Suma de superficies declaradas para este recinto por el solicitante (Áreas):10
	100424	Solicita recinto que no está comprometido para la operación. Ref:-748999 Recinto:18-085-001-00390-00002 Cultivo:104020 ALMENDROS-GUARA Secano

(1) Superficie declarada admisible ajustada con la superficie comprometida.
(2) Factor de penalización valorando el alcance para el tipo de compromiso.

Puede verificar la integridad de una copia de este documento mediante la lectura del código QR adjunto o mediante el acceso a la dirección https://ws050.juntadeandalucia.es/verificarFirma indicando el código de VERIFICACIÓN			
FIRMADO POR	RAQUEL MARIA ESPIN CRESPO	17/12/2024	
VERIFICACIÓN	Pk2jm6YDU9J72AMTZUYRN3GET48NG	PÁG. 5191/9349	



APELLIDOS Y NOMBRE / RAZÓN SOCIAL
 OCON MORALEDA ANTONIO BENJAMIN

NIF
 ****7685*

EXPEDIENTE
 1232642

ANUALIDAD DE PAGO
 1ª

IMPORTES POR ANUALIDAD

	2023	2024	2025	2026	2027
IMPORTE MÁXIMO SUBVENCIONABLE	1.328,59 €	1.328,59 €	1.328,59 €	1.107,15 €	1.107,15 €
IMPORTE MEDIO DE TRANSFERENCIA (€/ha)	259,49 €	259,49 €	259,49 €	216,24 €	216,24 €

RESUMEN DE UNIDADES

Cód	GRUPO DE PAGO	Sup. Dec. Admisible (ha)	Sup. Comprometida (ha)	Sup. ajustada compromiso (1) (ha)	% sobredec.	Sup. Resuelta (ha)	Importe Declarado	Importe Topado	Importe Resuelto	Importe tras sobredec.
422	FRUTALES SECANO	5,12		5,12	0,00	5,12	1.328,59	1.328,59	1.328,59	1.328,59
TOTAL		5,12	5,12	5,12		5,12	1.328,59	1.328,59	1.328,59	1.328,59

APLICACIÓN DE REDUCCIONES Y PENALIZACIONES

GRUPO DE PAGO	Importe Calculado	Importe prereduc.	Criterios de subvencionabilidad y compromisos	Presentación tardía	Omisión declaración	Condicionalidad	IMPORTE (Euros) RESUELTO
FRUTALES SECANO	1.328,59	1.328,59	0,00	0,00	0,00	0,00	1.328,59
TOTAL	1.328,59	1.328,59					1.328,59

RESUMEN DE PAGOS

	IMPORTE (Euros)			
	RESUELTO	FEADER	MAPA	CAPADR
FRUTALES SECANO - Pago realizado	1.328,59 €	1.129,30 €	130,33 €	68,96 €

RECINTOS RESUELTOS

REF.	REFERENCIA SIGPAC	SIGPAC CULTIVO	DESCRIPCIÓN CULTIVO	S/R G.PAGO	PEND. MEDIA (%)	SUP. DEC. ADMISIBLE (ha)	SUP. COMPROM. (ha)	SUP. AJUSTADA COMPR.(1) (ha)	SUP. CONY. SIGPAC (ha)	SUP. CERTIE (ha)	SUP. CAMPO (ha)	SUP. CAMPO DETER. CULT. DECLARADO (ha)	SUP. DEC. REDUCIDA (ha)	SUP. RESUELTA (ha)
-1063677	18-181-002-00094-003	104057	ALMENDROS-AVIJOR	S 422	5,10	0,39	0,39	0,39	0,39	0,39			0,39	0,39
1700000007116789	18-181-002-00095-004	104057	ALMENDROS-AVIJOR	S 422	4,40	4,73	4,73	4,73	4,73	4,73			4,73	4,73

(1) Superficie declarada admisible ajustada con la superficie comprometida.
 (2) Factor de penalización valorando el alcance para el tipo de compromiso.

Puede verificar la integridad de una copia de este documento mediante la lectura del código QR adjunto o mediante el acceso a la dirección https://ws050.juntadeandalucia.es/verificarFirma indicando el código de VERIFICACIÓN			
FIRMADO POR	RAQUEL MARIA ESPIN CRESPO	17/12/2024	
VERIFICACIÓN	Pk2jm6UYDU9J72AMTZUYRN3GET48NG	PÁG. 5192/9349	



APELLIDOS Y NOMBRE / RAZÓN SOCIAL

OLIVA GARCIA DAVID

NIF
****3018*

EXPEDIENTE
1261403

ANUALIDAD DE PAGO

1ª

IMPORTES POR ANUALIDAD

	2023	2024	2025	2026	2027
IMPORTE MÁXIMO SUBVENCIONABLE	0,00 €	0,00 €	0,00 €	0,00 €	0,00 €
IMPORTE MEDIO DE TRANSFERENCIA (€/ha)	0,00 €	0,00 €	0,00 €	0,00 €	0,00 €

RESUMEN DE UNIDADES

Cód	GRUPO DE PAGO	Sup. Dec. Admisible (ha)	Sup. Comprometida (ha)	Sup. ajustada compromiso (1) (ha)	% sobredec.	Sup. Resuelta (ha)	Importe Declarado	Importe Topado	Importe Resuelto	Importe tras sobredec.
424	HERBÁCEOS NO ELEGIBLES	1,13		1,13	0,00	1,13	0,00	0,00	0,00	0,00
TOTAL		1,13	1,13	1,13		1,13	0,00	0,00	0,00	0,00

APLICACIÓN DE REDUCCIONES Y PENALIZACIONES

GRUPO DE PAGO	Importe Calculado	Importe prereduc.	Criterios de subvencionabilidad y compromisos	Presentación tardía	Omisión declaración	Condicionabilidad	IMPORTE (Euros) RESUELTO
HERBÁCEOS NO ELEGIBLES	0,00	0,00	0,00	0,00	0,00	0,00	0,00
TOTAL	0,00	0,00					0,00

RECINTOS RESUELTOS

REE	REFERENCIA SIGPAC	CULTIVO	DESCRIPCIÓN CULTIVO	S/R G.PAGO	PEND. MEDIA (%)	SUP. DEC. ADMISIBLE (ha)	SUP. COMPROM. (ha)	SUP. AJUSTADA COMPROM. (1) (ha)	SUP. CONV. SIGPAC (ha)	SUP. CERTIF. (ha)	SUP. CAMPO (ha)	SUP. CAMPO DETER. CULT. DECLARADO (ha)	SUP. DEC. REDUCIDA (ha)	SUP. RESUELTA (ha)
5256721	18-116-503-00064-005	20000	BARBECHO TRADICIONAL-SIN VARIEDAD	R 424	10,50	0,01	0,01	0,01		0,01			0,01	0,01
5256725	18-116-506-00018-005	20000	BARBECHO TRADICIONAL-SIN VARIEDAD	R 424	1,70	1,12	1,12	1,12		1,12			1,12	1,12

INCIDENCIAS

INCIDENCIA DESCRIPCIÓN

- 248 Verifica que los recintos declarados con sistema de explotación regadío corresponden realmente a regadío según SIGPAC.
Ref:5256721 Recinto:18-116-503-00064-00005 Cultivo:20000 BARBECHO TRADICIONAL-SIN VARIEDAD Regadío
Ref:5256722 Recinto:18-116-506-00018-00001 Cultivo:104057 ALMENDROS-AVIJOR Regadío
- 100412 Número de hectáreas validadas inferior a la superficie mínima permitida por el grupo de cultivo (Anexo I. Criterios de Subvencionabilidad. Orden 28 de marzo de 2023).
Sup. Resuelta:0 Grupo de Pago:FRUTALES REGADÍO
Sup. Resuelta:0 Grupo de Pago:FRUTALES SECANO
- 100413 Recinto perteneciente a grupo de cultivo que no cumple con la superficie mínima requerida (Anexo I. Criterios de Subvencionabilidad. Orden 28 de marzo de 2023).
Ref:5256722 Recinto:18-116-506-00018-00001 Cultivo:104057 ALMENDROS-AVIJOR Secano Sup. Declarada:0,08 Superficie Resolver:0,08
Ref:5256723 Recinto:18-116-506-00018-00002 Cultivo:104057 ALMENDROS-AVIJOR Regadío Sup. Declarada:3,25 Superficie Resolver:3,25
Ref:5256726 Recinto:18-116-511-00022-00001 Cultivo:104023 ALMENDROS-LAURANNE Secano Sup. Declarada:3,78 Superficie Resolver:3,78
- 100421 Recinto declarado por error para una operación de la 6503, que se ha corregido de oficio marcando la operación correcta, de acuerdo con la fecha de inscripción del recinto en la producción ecológica.
Ref:5256721 Recinto:18-116-503-00064-00005 Cultivo:20000 BARBECHO TRADICIONAL-SIN VARIEDAD Regadío
Ref:5256725 Recinto:18-116-506-00018-00005 Cultivo:20000 BARBECHO TRADICIONAL-SIN VARIEDAD Regadío

(1) Superficie declarada admisible ajustada con la superficie comprometida.
(2) Factor de penalización valorando el alcance para el tipo de compromiso.

Puede verificar la integridad de una copia de este documento mediante la lectura del código QR adjunto o mediante el acceso a la dirección https://ws050.juntadeandalucia.es/verificarFirma indicando el código de VERIFICACIÓN			
FIRMADO POR	RAQUEL MARIA ESPIN CRESPO	17/12/2024	
VERIFICACIÓN	Pk2jm6UYDU9J72AMTZUYRN3GET48NG	PÁG. 5193/9349	



APELLIDOS Y NOMBRE / RAZÓN SOCIAL

OLIVA RUIZ FRANCISCO

NIF
***5750*

EXPEDIENTE
1193305

ANUALIDAD DE PAGO
1ª

IMPORTES POR ANUALIDAD

	2023	2024	2025	2026	2027
IMPORTE MÁXIMO SUBVENCIONABLE	407,36 €	407,36 €	339,02 €	339,02 €	339,02 €
IMPORTE MEDIO DE TRANSFERENCIA (€/ha)	304,00 €	304,00 €	253,00 €	253,00 €	253,00 €

RESUMEN DE UNIDADES

Cód	GRUPO DE PAGO	Sup. Dec. Admisible (ha)	Sup. Comprometida (ha)	Sup. ajustada compromiso (1) (ha)	% sobredec.	Sup. Resuelta (ha)	Importe Declarado	Importe Topado	Importe Resuelto	Importe tras sobredec.
420	HORTÍCOLAS	1,34		1,34	0,00	1,34	407,36	407,36	407,36	407,36
TOTAL		1,34	1,34	1,34		1,34	407,36	407,36	407,36	407,36

APLICACIÓN DE REDUCCIONES Y PENALIZACIONES

GRUPO DE PAGO	Importe Calculado	Importe prereduc.	Criterios de subvencionabilidad y compromisos	Presentación tardía	Omisión declaración	Condicionalidad	IMPORTE (Euros) RESUELTO
HORTÍCOLAS	407,36	407,36	0,00	0,00	0,00	0,00	407,36
TOTAL	407,36	407,36					407,36

RESUMEN DE PAGOS

	IMPORTE (Euros)			
	RESUELTO	FEADER	MAPA	CAPADR
HORTÍCOLAS - Pago realizado	407,36 €	346,26 €	39,96 €	21,14 €

RECINTOS RESUELTOS

REF.	REFERENCIA SIGPAC	CULTIVO	DESCRIPCIÓN CULTIVO	S/R	G.PAGO	PEND. MEDIA (%)	SUP. DEC. ADMISIBLE (ha)	SUP. COMPROM. (ha)	SUP. AJUSTADA COMPR.(1) (ha)	SUP. CONY. SIGPAC (ha)	SUP. CERTIE (ha)	SUP. CAMPO (ha)	SUP. CAMPO DETER. CULT. DECLARADO (ha)	SUP. DEC. REDUCIDA (ha)	SUP. RESUELTA (ha)
-1508199	18-199-004-01295-006	279000	ESPÁRRAGOS-SIN VARIEDAD	R	420	8,90	0,34	0,34	0,34		0,34			0,34	0,34
-1508198	18-199-004-01295-007	279000	ESPÁRRAGOS-SIN VARIEDAD	R	420	3,20	0,29	0,29	0,29		0,29			0,29	0,29
-1508193	18-199-004-00227-002	279000	ESPÁRRAGOS-SIN VARIEDAD	R	420	7,60	0,67	0,67	0,67		0,67			0,67	0,67
-1405467	18-199-004-00227-004	279000	ESPÁRRAGOS-SIN VARIEDAD	R	420	12,20	0,02	0,02	0,02		0,02			0,02	0,02
-1405466	18-199-004-00227-005	279000	ESPÁRRAGOS-SIN VARIEDAD	R	420	4,30	0,02	0,02	0,02		0,02			0,02	0,02

(1) Superficie declarada admisible ajustada con la superficie comprometida.
(2) Factor de penalización valorando el alcance para el tipo de compromiso.

Puede verificar la integridad de una copia de este documento mediante la lectura del código QR adjunto o mediante el acceso a la dirección https://ws050.juntadeandalucia.es/verificarFirma indicando el código de VERIFICACIÓN			
FIRMADO POR	RAQUEL MARIA ESPIN CRESPO	17/12/2024	
VERIFICACIÓN	Pk2jm6UYDU9J72AMTZUYRN3GET48NG	PÁG. 5194/9349	



<u>APELLIDOS Y NOMBRE / RAZÓN SOCIAL</u>	<u>NIF</u>	<u>EXPEDIENTE</u>	<u>ANUALIDAD DE PAGO</u>		
OLIVAR DEL VALLE C.B.	***7821*	1268535	1ª		
IMPORTE POR ANUALIDAD					
	2023	2024	2025	2026	2027
IMPORTE MÁXIMO SUBVENCIONABLE	14.120,43 €	14.120,43 €	14.120,43 €	11.767,01 €	11.767,01 €
IMPORTE MEDIO DE TRANSFERENCIA (€/ha)	290,78 €	290,78 €	290,78 €	242,32 €	242,32 €

RESUMEN DE UNIDADES

<u>Cód</u>	<u>GRUPO DE PAGO</u>	<u>Sup. Dec. Admisible (ha)</u>	<u>Sup. Comprometida (ha)</u>	<u>Sup. ajustada compromiso (1) (ha)</u>	<u>% sobredecc.</u>	<u>Sup. Resuelta (ha)</u>	<u>Importe Declarado</u>	<u>Importe Topado</u>	<u>Importe Resuelto</u>	<u>Importe tras sobredecc.</u>
419	OLIVAR	70,24		40,00	0,00	40,00	11.899,20	11.899,20	11.899,20	11.899,20
422	FRUTALES SECANO	8,56		8,56	0,00	8,56	2.221,23	2.221,23	2.221,23	2.221,23
TOTAL		78,80	48,56	48,56		48,56	14.120,43	14.120,43	14.120,43	14.120,43

APLICACIÓN DE REDUCCIONES Y PENALIZACIONES

<u>GRUPO DE PAGO</u>	<u>Importe Calculado</u>	<u>Importe prereduc.</u>	<u>Criterios de subvencionabilidad y compromisos</u>	<u>Presentación tardía</u>	<u>Omisión declaración</u>	<u>Condicionalidad</u>	<u>IMPORTE (Euros) RESUELTO</u>
FRUTALES SECANO	2.221,23	2.221,23	0,00	0,00	0,00	0,00	2.221,23
OLIVAR	11.899,20	11.899,20	0,00	0,00	0,00	0,00	11.899,20
TOTAL	14.120,43	14.120,43					14.120,43

RESUMEN DE PAGOS

	<u>IMPORTE (Euros)</u>			
	<u>RESUELTO</u>	<u>FEADER</u>	<u>MAPA</u>	<u>CAPADR</u>
FRUTALES SECANO - Pago realizado	2.221,23 €	1.888,05 €	217,90 €	115,28 €
OLIVAR - Pago realizado	11.899,20 €	10.114,32 €	1.167,31 €	617,57 €
TOTAL	14.120,43 €	12.002,37 €	1.385,21 €	732,85 €

RECINTOS RESUELTOS

<u>REF.</u>	<u>REFERENCIA SIGPAC</u>	<u>CULTIVO DESCRIPCIÓN CULTIVO</u>	<u>S/R G.PAGO</u>	<u>PEND. MEDIA (%)</u>	<u>SUP. DEC. ADMISIBLE (ha)</u>	<u>SUP. COMPROM. (ha)</u>	<u>SUP. AJUSTADA COMPROM. (1) (ha)</u>	<u>SUP. CONV. SIGPAC (ha)</u>	<u>SUP. CERTIF. (ha)</u>	<u>SUP. CAMPO (ha)</u>	<u>SUP. CAMPO DECLARADO (ha)</u>	<u>SUP. DEC. REDUCIDA (ha)</u>	<u>SUP. RESUELTA (ha)</u>
170000005999354	18-155-008-00057-001	101010 OLIVAR-PICUAL	S	419	8,80	0,41	0,41	0,41	0,41			0,41	0,41
170000005999355	18-155-008-00062-009	101010 OLIVAR-PICUAL	S	419	13,50	10,85	10,85	10,85	10,85			10,85	10,85
170000005999356	18-155-008-00014-002	101010 OLIVAR-PICUAL	S	419	12,90	10,15	10,15	10,15	10,15			10,15	10,15
170000005999357	18-155-900-09601-009	101010 OLIVAR-PICUAL	S	419	4,30	0,16	0,16	0,16	0,16			0,16	0,16
170000005999358	18-155-008-00011-004	101010 OLIVAR-PICUAL	S	419	10,70	35,56	35,56	35,56	35,56			35,56	35,56
170000005999359	18-085-004-00001-006	101010 OLIVAR-PICUAL	S	419	13,80	4,96	4,96	4,96	4,96			4,96	4,96
170000005999360	18-155-009-00169-001	101010 OLIVAR-PICUAL	S	419	8,50	3,23	3,23	3,23	3,23			3,23	3,23
170000005999375	18-155-009-00164-002	101010 OLIVAR-PICUAL	S	419	5,30	2,91	2,91	2,91	2,91			2,91	2,91
170000005999376	18-155-009-00164-001	101010 OLIVAR-PICUAL	S	419	13,20	2,01	2,01	2,01	2,01			2,01	2,01
-503909	18-155-008-00062-020	104014 ALMENDROS-FERRAGNES	S	422	10,20	1,80	1,80	1,80	1,80			1,80	1,80
170000005999379	18-155-008-00014-001	104020 ALMENDROS-GUARA	S	422	11,70	0,99	0,99	0,99	0,99			0,99	0,99
170000005999380	18-155-008-00062-015	104014 ALMENDROS-FERRAGNES	S	422	12,10	0,56	0,56	0,56	0,56			0,56	0,56
170000005999381	18-155-009-00164-011	104020 ALMENDROS-GUARA	S	422	17,90	0,49	0,49	0,49	0,49			0,49	0,49
170000005999382	18-155-009-00164-014	104020 ALMENDROS-GUARA	S	422	2,60	0,07	0,07	0,07	0,07			0,07	0,07
170000005999383	18-155-009-00164-015	104020 ALMENDROS-GUARA	S	422	5,40	0,01	0,01	0,01	0,01			0,01	0,01
170000005999384	18-085-003-00005-003	104020 ALMENDROS-GUARA	S	422	23,80	2,18	2,18	2,18	2,18			2,18	2,18
170000005999386	18-155-008-00062-016	104014 ALMENDROS-FERRAGNES	S	422	28,60	0,61	0,61	0,61	0,61			0,61	0,61
170000005999387	18-155-008-00062-018	104014 ALMENDROS-FERRAGNES	S	422	18,70	0,27	0,27	0,27	0,27			0,27	0,27
170000005999388	18-155-008-00062-012	104003 ALMENDROS-ANTOÑETA	S	422	17,80	1,58	1,58	1,58	1,58			1,58	1,58

(1) Superficie declarada admisible ajustada con la superficie comprometida.
(2) Factor de penalización valorando el alcance para el tipo de compromiso.Puede verificar la integridad de una copia de este documento mediante la lectura del código QR adjunto o mediante el acceso a la dirección <https://ws050.juntadeandalucia.es/verificarFirma> indicando el código de VERIFICACIÓN

FIRMADO POR

RAQUEL MARIA ESPIN CRESPO

17/12/2024

VERIFICACIÓN

Pk2jm6UYDU9J72AMTZUYRN3GET48NG

PÁG. 5195/9349



**APELLIDOS Y NOMBRE / RAZÓN SOCIAL**

OLIVARES MARTINEZ ISIDORO

NIF

***6733*

EXPEDIENTE

1221715

ANUALIDAD DE PAGO

1ª

IMPORTES POR ANUALIDAD

	2023	2024	2025	2026	2027
IMPORTE MÁXIMO SUBVENCIONABLE	3.471,59 €	3.471,59 €	3.471,59 €	2.892,99 €	2.892,99 €
IMPORTE MEDIO DE TRANSFERENCIA (€/ha)	297,48 €	297,48 €	297,48 €	247,90 €	247,90 €

RESUMEN DE UNIDADES

Cód	GRUPO DE PAGO	Sup. Dec. Admisible (ha)	Sup. Comprometida (ha)	Sup. ajustada compromiso (1) (ha)	% sobredec.	Sup. Resuelta (ha)	Importe Declarado	Importe Topado	Importe Resuelto	Importe tras sobredec.
419	OLIVAR	11,72		11,67	0,00	11,67	3.471,59	3.471,59	3.471,59	3.471,59
TOTAL		11,72	11,67	11,67		11,67	3.471,59	3.471,59	3.471,59	3.471,59

APLICACIÓN DE REDUCCIONES Y PENALIZACIONES

GRUPO DE PAGO	Importe Calculado	Importe prereduc.	Criterios de subvencionabilidad y compromisos	Presentación tardía	Omisión declaración	Condicionalidad	IMPORTE (Euros) RESUELTO
OLIVAR	3.471,59		0,00	0,00	0,00	0,00	3.471,59
TOTAL	3.471,59	3.471,59					3.471,59

RESUMEN DE PAGOS**IMPORTE (Euros)**

	RESUELTO	FEADER	MAPA	CAPADR
OLIVAR - Pago realizado	3.471,59 €	2.950,85 €	340,56 €	180,18 €

RECINTOS RESUELTOS

REF.	REFERENCIA SIGPAC	CULTIVO DESCRIPCIÓN CULTIVO	S/R G.PAGO	PEND. MEDIA (%)	SUP. DEC. ADMISIBLE (ha)	SUP. COMPROM. (ha)	SUP. AJUSTADA COMPR.(1) (ha)	SUP. CONY. SIGPAC (ha)	SUP. CERTIE (ha)	SUP. CAMPO (ha)	SUP. CAMPO DETER. CULT. DECLARADO (ha)	SUP. DEC. REDUCIDA (ha)	SUP. RESUELTA (ha)
-1609638	18-054-005-00467-042	101010 OLIVAR-PICUAL	S 419	21,40	0,08	0,06	0,06		0,06			0,06	0,06
-1598849	18-054-005-00467-048	101010 OLIVAR-PICUAL	S 419	13,10	3,18	3,17	3,17		3,17			3,17	3,17
-1598814	18-054-005-00918-008	101010 OLIVAR-PICUAL	S 419	16,00	0,79	0,79	0,79		0,79			0,79	0,79
-1598811	18-054-005-00453-004	101010 OLIVAR-PICUAL	S 419	14,70	0,83	0,83	0,83		0,83			0,83	0,83
1700000006735969	18-054-005-00459-001	101010 OLIVAR-PICUAL	S 419	8,00	1,36	1,36	1,36		1,36			1,36	1,36
1700000006735970	18-054-005-00460-001	101010 OLIVAR-PICUAL	S 419	6,50	0,69	0,69	0,69		0,69			0,69	0,69
1700000006735971	18-054-005-00461-001	101010 OLIVAR-PICUAL	S 419	9,50	0,39	0,39	0,39		0,39			0,39	0,39
1700000006735972	18-054-005-00467-028	101010 OLIVAR-PICUAL	S 419	20,90	0,11	0,09	0,09		0,09			0,09	0,09
1700000006735973	18-054-005-00470-071	101010 OLIVAR-PICUAL	S 419	22,60	0,01	0,01	0,01		0,01			0,01	0,01
1700000006735978	18-054-005-00802-001	101010 OLIVAR-PICUAL	S 419	13,90	1,10	1,10	1,10		1,10			1,10	1,10
1700000006735981	18-054-005-00463-003	101010 OLIVAR-PICUAL	S 419	8,30	1,41	1,41	1,41		1,41			1,41	1,41
1700000006735982	18-054-005-00464-001	101010 OLIVAR-PICUAL	S 419	6,60	0,65	0,65	0,65		0,65			0,65	0,65
1700000006735983	18-054-005-00467-045	101010 OLIVAR-PICUAL	S 419	23,20	0,06	0,06	0,06		0,06			0,06	0,06
1700000006736007	18-054-005-00464-002	101010 OLIVAR-PICUAL	S 419	8,10	0,29	0,29	0,29		0,29			0,29	0,29
1700000006736010	18-054-005-00450-001	101010 OLIVAR-PICUAL	R 419	11,80	0,77	0,77	0,77		0,77			0,77	0,77

(1) Superficie declarada admisible ajustada con la superficie comprometida.
(2) Factor de penalización valorando el alcance para el tipo de compromiso.

Puede verificar la integridad de una copia de este documento mediante la lectura del código QR adjunto o mediante el acceso a la dirección <https://ws050.juntadeandalucia.es/verificarFirma> indicando el código de VERIFICACIÓN

FIRMADO POR

RAQUEL MARIA ESPIN CRESPO

17/12/2024

VERIFICACIÓN

Pk2jm6YDU9J72AMTZUYRN3GET48NG

PÁG. 5196/9349





INCIDENCIAS

INCIDENCIA DESCRIPCIÓN

224	La superficie de cruce total de productos de la agrupación Pastos permanentes sobre un mismo recinto en una misma solicitud, no puede superar la superficie total admisible de pastos. Ref:-1404089 Recinto:18-054-005-00467-00025 Cultivo:101010 OLIVAR-PICUAL Secano Superficie admisible de pastos del recinto según SIGPAC.:70 Suma de superficies de cruce netas declaradas para este recinto por el solicitante.:72 Exceso de superficie (Hectáreas): 0,02
100400	Recinto con cultivo, variedad, régimen de explotación o uso Sigpac no compatible con la operación solicitada (Anexo IV.I Cultivos y variedades elegibles para las Intervenciones. Orden de 28 de marzo de 2023). Ref:-1404089 Recinto:18-054-005-00467-00025 Cultivo:101010 OLIVAR-PICUAL Secano Uso:PR Ref:-1404088 Recinto:18-054-005-00467-00027 Cultivo:104020 ALMENDROS-GUARA Secano Uso:PR
100402	Recinto solicitado no forma parte de ningún organismo de control autorizado para la producción ecológica en Andalucía o fecha de inscripción posterior al plazo establecido (Anexo I. Criterios de Subvencionabilidad. Orden 28 de marzo de 2023). Ref:1700000006736009 Recinto:18-054-005-00467-00006 Cultivo:104020 ALMENDROS-GUARA Secano Ref:-1404089 Recinto:18-054-005-00467-00025 Cultivo:101010 OLIVAR-PICUAL Secano Ref:-1404088 Recinto:18-054-005-00467-00027 Cultivo:104020 ALMENDROS-GUARA Secano Ref:-1048593 Recinto:18-054-005-00467-00073 Cultivo:101010 OLIVAR-PICUAL Secano
100412	Número de hectáreas validadas inferior a la superficie mínima permitida por el grupo de cultivo (Anexo I. Criterios de Subvencionabilidad. Orden 28 de marzo de 2023). Sup. Resuelta:0 Grupo de Pago:FRUTALES SECANO
100413	Recinto perteneciente a grupo de cultivo que no cumple con la superficie mínima requerida (Anexo I. Criterios de Subvencionabilidad. Orden 28 de marzo de 2023). Ref:1700000006736023 Recinto:18-054-005-00453-00002 Cultivo:104020 ALMENDROS-GUARA Secano Sup. Declarada:0,69 Superficie Resolver:0,69 Ref:1700000006736024 Recinto:18-054-005-00457-00001 Cultivo:104020 ALMENDROS-GUARA Secano Sup. Declarada:0,45 Superficie Resolver:0,45 Ref:1700000006736021 Recinto:18-054-005-00465-00001 Cultivo:104020 ALMENDROS-GUARA Secano Sup. Declarada:0,83 Superficie Resolver:0,83 Ref:1700000006735988 Recinto:18-054-005-00465-00002 Cultivo:104020 ALMENDROS-GUARA Secano Sup. Declarada:0,01 Superficie Resolver:0,01 Ref:1700000006736014 Recinto:18-054-005-00467-00003 Cultivo:104020 ALMENDROS-GUARA Secano Sup. Declarada:0,08 Superficie Resolver:0,08 Ref:1700000006736033 Recinto:18-054-005-00467-00005 Cultivo:104020 ALMENDROS-GUARA Secano Sup. Declarada:0,17 Superficie Resolver:0,17 Ref:1700000006736035 Recinto:18-054-005-00467-00007 Cultivo:104020 ALMENDROS-GUARA Secano Sup. Declarada:0,2 Superficie Resolver:0,2 Ref:1700000006736022 Recinto:18-054-005-00467-00008 Cultivo:104020 ALMENDROS-GUARA Secano Sup. Declarada:1,44 Superficie Resolver:1,4 Ref:1700000006736025 Recinto:18-054-005-00467-00009 Cultivo:104020 ALMENDROS-GUARA Secano Sup. Declarada:12,95 Superficie Resolver:12,93 Ref:1700000006736034 Recinto:18-054-005-00467-00013 Cultivo:104020 ALMENDROS-GUARA Secano Sup. Declarada:2,27 Superficie Resolver:2,27 Ref:1700000006736030 Recinto:18-054-005-00467-00014 Cultivo:104020 ALMENDROS-GUARA Secano Sup. Declarada:0,13 Superficie Resolver:0,13 Ref:1700000006736036 Recinto:18-054-005-00467-00015 Cultivo:104020 ALMENDROS-GUARA Secano Sup. Declarada:0,07 Superficie Resolver:0,07 Ref:-1112142 Recinto:18-054-005-00467-00020 Cultivo:104020 ALMENDROS-GUARA Secano Sup. Declarada:0,02 Superficie Resolver:0,02 Ref:1700000006736031 Recinto:18-054-005-00467-00021 Cultivo:104020 ALMENDROS-GUARA Secano Sup. Declarada:0,04 Superficie Resolver:0,04 Ref:1700000006736032 Recinto:18-054-005-00467-00032 Cultivo:104020 ALMENDROS-GUARA Secano Sup. Declarada:0,39 Superficie Resolver:0,39 Ref:1700000006735999 Recinto:18-054-005-00467-00051 Cultivo:104020 ALMENDROS-GUARA Secano Sup. Declarada:0,07 Superficie Resolver:0,07 Ref:1700000006736027 Recinto:18-054-005-00467-00054 Cultivo:104020 ALMENDROS-GUARA Secano Sup. Declarada:0,54 Superficie Resolver:0,54 Ref:-1598859 Recinto:18-054-005-00467-00056 Cultivo:104020 ALMENDROS-GUARA Secano Sup. Declarada:9,87 Superficie Resolver:9,87 Ref:-1048586 Recinto:18-054-005-00467-00066 Cultivo:104020 ALMENDROS-GUARA Secano Sup. Declarada:0,07 Superficie Resolver:0,07 Ref:-1048587 Recinto:18-054-005-00467-00067 Cultivo:104020 ALMENDROS-GUARA Secano Sup. Declarada:0,02 Superficie Resolver:0,02 Ref:-1048588 Recinto:18-054-005-00467-00068 Cultivo:104020 ALMENDROS-GUARA Secano Sup. Declarada:0,01 Superficie Resolver:0,01 Ref:-1048589 Recinto:18-054-005-00467-00069 Cultivo:104020 ALMENDROS-GUARA Secano Sup. Declarada:0,06 Superficie Resolver:0,06 Ref:-1048590 Recinto:18-054-005-00467-00070 Cultivo:104020 ALMENDROS-GUARA Secano Sup. Declarada:0,1 Superficie Resolver:0,1

(1) Superficie declarada admisible ajustada con la superficie comprometida.
(2) Factor de penalización valorando el alcance para el tipo de compromiso.

Puede verificar la integridad de una copia de este documento mediante la lectura del código QR adjunto o mediante el acceso a la dirección <https://ws050.juntadeandalucia.es/verificarFirma> indicando el código de VERIFICACIÓN

FIRMADO POR	RAQUEL MARIA ESPIN CRESPO	17/12/2024	
VERIFICACIÓN	Pk2jm6UYDU9J72AMTZUYRN3GET48NG	PÁG. 5197/9349	



INCIDENCIAS

INCIDENCIA DESCRIPCIÓN

- Resolver:0,1
- Ref:-1048591 Recinto:18-054-005-00467-00071 Cultivo:104020 ALMENDROS-GUARA Secano Sup. Declarada:0,06 Superficie Resolver:0,06
- Ref:-1048592 Recinto:18-054-005-00467-00072 Cultivo:104020 ALMENDROS-GUARA Secano Sup. Declarada:0,01 Superficie Resolver:0,01
- Ref:-1048594 Recinto:18-054-005-00467-00074 Cultivo:104020 ALMENDROS-GUARA Secano Sup. Declarada:0,03 Superficie Resolver:0,03
- Ref:-1048595 Recinto:18-054-005-00467-00075 Cultivo:104020 ALMENDROS-GUARA Secano Sup. Declarada:0,02 Superficie Resolver:0,02
- Ref:-1048596 Recinto:18-054-005-00467-00076 Cultivo:104020 ALMENDROS-GUARA Secano Sup. Declarada:0,04 Superficie Resolver:0,04
- Ref:-1048597 Recinto:18-054-005-00467-00077 Cultivo:104020 ALMENDROS-GUARA Secano Sup. Declarada:0,03 Superficie Resolver:0,03
- 100424 Solicita recinto que no está comprometido para la operación.
- Ref:170000006736009 Recinto:18-054-005-00467-00006 Cultivo:104020 ALMENDROS-GUARA Secano
- Ref:-1404089 Recinto:18-054-005-00467-00025 Cultivo:101010 OLIVAR-PICUAL Secano
- Ref:-1404088 Recinto:18-054-005-00467-00027 Cultivo:104020 ALMENDROS-GUARA Secano
- Ref:-1048593 Recinto:18-054-005-00467-00073 Cultivo:101010 OLIVAR-PICUAL Secano

(1) Superficie declarada admisible ajustada con la superficie comprometida.
 (2) Factor de penalización valorando el alcance para el tipo de compromiso.

Puede verificar la integridad de una copia de este documento mediante la lectura del código QR adjunto o mediante el acceso a la dirección https://ws050.juntadeandalucia.es/verificarFirma indicando el código de VERIFICACIÓN			
FIRMADO POR	RAQUEL MARIA ESPIN CRESPO	17/12/2024	
VERIFICACIÓN	Pk2jm6UYDU9J72AMTZUYRN3GET48NG	PÁG. 5198/9349	



APELLIDOS Y NOMBRE / RAZÓN SOCIAL
OLIVER SANCHEZ JOSE

NIF
***2362*

EXPEDIENTE
1256925

ANUALIDAD DE PAGO
1ª

IMPORTES POR ANUALIDAD

	2023	2024	2025	2026	2027
IMPORTE MÁXIMO SUBVENCIONABLE	371,85 €	371,85 €	371,85 €	309,88 €	309,88 €
IMPORTE MEDIO DE TRANSFERENCIA (€/ha)	297,48 €	297,48 €	297,48 €	247,90 €	247,90 €

RESUMEN DE UNIDADES

Cód	GRUPO DE PAGO	Sup. Dec. Admisible (ha)	Sup. Comprometida (ha)	Sup. ajustada compromiso (1) (ha)	% sobredec.	Sup. Resuelta (ha)	Importe Declarado	Importe Topado	Importe Resuelto	Importe tras sobredec.
419	OLIVAR	1,25		1,25	0,00	1,25	371,85	371,85	371,85	371,85
TOTAL		1,25	1,25	1,25		1,25	371,85	371,85	371,85	371,85

APLICACIÓN DE REDUCCIONES Y PENALIZACIONES

GRUPO DE PAGO	Importe Calculado	Importe prereduc.	Criterios de subvencionabilidad y compromisos	Presentación tardía	Omisión declaración	Condicionalidad	IMPORTE (Euros) RESUELTO
OLIVAR	371,85	371,85	0,00	0,00	0,00	0,00	371,85
TOTAL	371,85	371,85					371,85

RESUMEN DE PAGOS

	IMPORTE (Euros)			
	RESUELTO	FEADER	MAPA	CAPADR
OLIVAR - Pago realizado	371,85 €	316,07 €	36,48 €	19,30 €

RECINTOS RESUELTOS

REF.	REFERENCIA SIGPAC	CULTIVO DESCRIPCIÓN CULTIVO	S/R G.PAGO	PEND. MEDIA (%)	SUP. DEC. ADMISIBLE (ha)	SUP. COMPROM. (ha)	SUP. AJUSTADA COMPR.(1) (ha)	SUP. CONY. SIGPAC (ha)	SUP. CERTIE (ha)	SUP. CAMPO (ha)	SUP. CAMPO DETER. CULT. DECLARADO (ha)	SUP. DEC. REDUCIDA (ha)	SUP. RESUELTA (ha)
-449539	18-024-020-09000-011	101010 OLIVAR-PICUAL	S 419	30,40	0,03	0,03	0,03		0,03			0,03	0,03
1700000002280106	18-024-002-00090-011	101010 OLIVAR-PICUAL	S 419	6,10	0,01	0,01	0,01		0,01			0,01	0,01
1700000002280107	18-024-020-09000-007	101010 OLIVAR-PICUAL	R 419	19,40	0,10	0,10	0,10		0,10			0,10	0,10
1700000002280109	18-024-020-09000-010	101010 OLIVAR-PICUAL	S 419	30,80	0,03	0,03	0,03		0,03			0,03	0,03
1700000002280110	18-024-002-00090-001	101010 OLIVAR-PICUAL	S 419	9,20	1,08	1,08	1,08		1,08			1,08	1,08

INCIDENCIAS

INCIDENCIA DESCRIPCIÓN

- 100412 Número de hectáreas validadas inferior a la superficie mínima permitida por el grupo de cultivo (Anexo I. Criterios de Subvencionabilidad. Orden 28 de marzo de 2023).
Sup. Resuelta:0 Grupo de Pago:FRUTALES SECANO
- 100413 Recinto perteneciente a grupo de cultivo que no cumple con la superficie mínima requerida (Anexo I. Criterios de Subvencionabilidad. Orden 28 de marzo de 2023).
Ref:1700000002280113 Recinto:18-024-002-00090-00004 Cultivo:104025 ALMENDROS-MARINADA Secano Sup. Declarada:0,23 Superficie Resolver:0,23
Ref:1700000002280114 Recinto:18-024-002-00090-00008 Cultivo:104025 ALMENDROS-MARINADA Secano Sup. Declarada:1,16 Superficie Resolver:1,16
Ref:-924637 Recinto:18-024-002-00101-00001 Cultivo:104057 ALMENDROS-AVIJOR Secano Sup. Declarada:1,49 Superficie Resolver:1,49
Ref:-1493388 Recinto:18-024-002-00159-00001 Cultivo:104057 ALMENDROS-AVIJOR Secano Sup. Declarada:0,15 Superficie Resolver:0,15

(1) Superficie declarada admisible ajustada con la superficie comprometida.
(2) Factor de penalización valorando el alcance para el tipo de compromiso.

Puede verificar la integridad de una copia de este documento mediante la lectura del código QR adjunto o mediante el acceso a la dirección <https://ws050.juntadeandalucia.es/verificarFirma> indicando el código de VERIFICACIÓN

FIRMADO POR

RAQUEL MARIA ESPIN CRESPO

17/12/2024

VERIFICACIÓN

Pk2jm6UYDU9J72AMTZUYRN3GET48NG

PÁG. 5199/9349





APELLIDOS Y NOMBRE / RAZÓN SOCIAL

OLIVER SANCHEZ MANUEL

NIF
****4351*

EXPEDIENTE
1258229

ANUALIDAD DE PAGO
1ª

IMPORTES POR ANUALIDAD

	2023	2024	2025	2026	2027
IMPORTE MÁXIMO SUBVENCIONABLE	452,17 €	452,17 €	452,17 €	376,81 €	376,81 €
IMPORTE MEDIO DE TRANSFERENCIA (€/ha)	297,48 €	297,48 €	297,48 €	247,90 €	247,90 €

RESUMEN DE UNIDADES

Cód	GRUPO DE PAGO	Sup. Dec. Admisible (ha)	Sup. Comprometida (ha)	Sup. ajustada compromiso (1) (ha)	% sobredec.	Sup. Resuelta (ha)	Importe Declarado	Importe Topado	Importe Resuelto	Importe tras sobredec.
419	OLIVAR	1,52		1,52	0,00	1,52	452,17	452,17	452,17	452,17
TOTAL		1,52	1,52	1,52		1,52	452,17	452,17	452,17	452,17

APLICACIÓN DE REDUCCIONES Y PENALIZACIONES

GRUPO DE PAGO	Importe Calculado	Importe prereduc.	Criterios de subvencionabilidad y compromisos	Presentación tardía	Omisión declaración	Condicionabilidad	IMPORTE (Euros) RESUELTO
OLIVAR	452,17	452,17	0,00	0,00	0,00	0,00	452,17
TOTAL	452,17	452,17					452,17

RESUMEN DE PAGOS

	IMPORTE (Euros)			
	RESUELTO	FEADER	MAPA	CAPADR
OLIVAR - Pago realizado	452,17 €	384,34 €	44,36 €	23,47 €

RECINTOS RESUELTOS

REF.	REFERENCIA SIGPAC	CULTIVO	DESCRIPCIÓN CULTIVO	S/R G.PAGO	PEND. MEDIA (%)	SUP. DEC. ADMISIBLE (ha)	SUP. COMPROM. (ha)	SUP. AJUSTADA COMPR.(1) (ha)	SUP. CONY. SIGPAC (ha)	SUP. CERTIE. (ha)	SUP. CAMPO (ha)	SUP. CAMPO DETER. CULT. DECLARADO (ha)	SUP. DEC. REDUCIDA (ha)	SUP. RESUELTA (ha)
1700000002280105	18-024-002-00085-002	101010	OLIVAR-PICUAL	S 419	7,20	0,02	0,02	0,02		0,02			0,02	0,02
1700000002280111	18-024-002-00085-003	101010	OLIVAR-PICUAL	S 419	6,20	1,50	1,50	1,50		1,50			1,50	1,50

INCIDENCIAS

INCIDENCIA DESCRIPCIÓN

- 100402 Recinto solicitado no forma parte de ningún organismo de control autorizado para la producción ecológica en Andalucía o fecha de inscripción posterior al plazo establecido (Anexo I. Criterios de Subvencionabilidad. Orden 28 de marzo de 2023).
Ref:-1493482 Recinto:18-024-002-00159-00001 Cultivo:104057 ALMENDROS-AVIJOR Secano
- 100412 Número de hectáreas validadas inferior a la superficie mínima permitida por el grupo de cultivo (Anexo I. Criterios de Subvencionabilidad. Orden 28 de marzo de 2023).
Sup. Resuelta:0 Grupo de Pago:FRUTALES SECANO
- 100413 Recinto perteneciente a grupo de cultivo que no cumple con la superficie mínima requerida (Anexo I. Criterios de Subvencionabilidad. Orden 28 de marzo de 2023).
Ref:1700000002280112 Recinto:18-024-002-00085-00001 Cultivo:104025 ALMENDROS-MARINADA Secano Sup. Declarada:1,93 Superficie Resolver:1,93
- 100424 Solicita recinto que no está comprometido para la operación.
Ref:-1493482 Recinto:18-024-002-00159-00001 Cultivo:104057 ALMENDROS-AVIJOR Secano

(1) Superficie declarada admisible ajustada con la superficie comprometida.
(2) Factor de penalización valorando el alcance para el tipo de compromiso.

Puede verificar la integridad de una copia de este documento mediante la lectura del código QR adjunto o mediante el acceso a la dirección <https://ws050.juntadeandalucia.es/verificarFirma> indicando el código de VERIFICACIÓN

FIRMADO POR

RAQUEL MARIA ESPIN CRESPO

17/12/2024

VERIFICACIÓN

Pk2jm6UYDU9J72AMTZUYRN3GET48NG

PÁG. 5200/9349





<u>APELLIDOS Y NOMBRE / RAZÓN SOCIAL</u>	<u>NIF</u>	<u>EXPEDIENTE</u>	<u>ANUALIDAD DE PAGO</u>		
OLIVOS DE CAZORLA Y TISCAR	****7039*	1128020	1ª		
IMPORTE POR ANUALIDAD					
	2023	2024	2025	2026	2027
IMPORTE MÁXIMO SUBVENCIONABLE	15.835,66 €	15.835,66 €	15.835,66 €	13.196,36 €	13.196,36 €
IMPORTE MEDIO DE TRANSFERENCIA (€/ha)	287,03 €	287,03 €	287,03 €	239,19 €	239,19 €

<u>RESUMEN DE UNIDADES</u>	<u>Sup. Dec. Admisible (ha)</u>	<u>Sup. Comprometida (ha)</u>	<u>Sup. ajustada compromiso (1) (ha)</u>	<u>% sobredecc.</u>	<u>Sup. Resuelta (ha)</u>	<u>Importe Declarado</u>	<u>Importe Topado</u>	<u>Importe Resuelto</u>	<u>Importe tras sobredecc.</u>
Cód GRUPO DE PAGO									
419 OLIVAR	67,11		40,00	0,00	40,00	11.899,20	11.899,20	11.899,20	11.899,20
422 FRUTALES SECANO	15,17		15,17	0,00	15,17	3.936,46	3.936,46	3.936,46	3.936,46
TOTAL	82,28	55,17	55,17		55,17	15.835,66	15.835,66	15.835,66	15.835,66

<u>GRUPO DE PAGO</u>	<u>Importe Calculado</u>	<u>Importe prereduc.</u>	<u>Criterios de subvencionabilidad y compromisos</u>	<u>Presentación tardía</u>	<u>Omisión declaración</u>	<u>Condicionidad</u>	<u>IMPORTE (Euros) RESUELTO</u>
FRUTALES SECANO	3.936,46	3.936,46	0,00	0,00	0,00	0,00	3.936,46
OLIVAR	11.899,20	11.899,20	0,00	0,00	0,00	0,00	11.899,20
TOTAL	15.835,66	15.835,66					15.835,66

<u>RESUMEN DE PAGOS</u>	<u>RESUELTO</u>	<u>FEADER</u>	<u>MAPA</u>	<u>CAPADR</u>
FRUTALES SECANO - Pago realizado	3.936,46 €	3.345,99 €	386,17 €	204,30 €
OLIVAR - Pago realizado	11.899,20 €	10.114,32 €	1.167,31 €	617,57 €
TOTAL	15.835,66 €	13.460,31 €	1.553,48 €	821,87 €

<u>RECINTOS RESUELTOS</u>	<u>REF.</u>	<u>REFERENCIA SIGPAC</u>	<u>CULTIVO DESCRIPCIÓN CULTIVO</u>	<u>S/R G.PAGO</u>	<u>PEND. MEDIA (%)</u>	<u>SUP. DEC. ADMISIBLE (ha)</u>	<u>SUP. COMPROM. (ha)</u>	<u>SUP. AJUSTADA COMPROM. (1) (ha)</u>	<u>SUP. CONV. SIGPAC (ha)</u>	<u>SUP. CERTIF. (ha)</u>	<u>SUP. CAMPO (ha)</u>	<u>SUP. CAMPO DETER. CULT. DECLARADO (ha)</u>	<u>SUP. DEC. REDUCIDA (ha)</u>	<u>SUP. RESUELTA (ha)</u>
-1342529	18-123-014-00013-001	101010	OLIVAR-PICUAL	S	419	15,50	2,66	2,66	2,66	2,66			2,66	2,66
-1342527	18-123-014-00088-001	101010	OLIVAR-PICUAL	S	419	8,40	2,89	2,89	2,89	2,89			2,89	2,89
-1342517	18-174-016-00011-001	101010	OLIVAR-PICUAL	S	419	23,50	3,05	3,05	3,05	3,05			3,05	3,05
-1264824	18-078-010-00014-081	101010	OLIVAR-PICUAL	S	419	27,80	0,01	0,01	0,01	0,01			0,01	0,01
-939416	18-174-009-00195-002	101010	OLIVAR-PICUAL	S	419	11,00	0,70	0,70	0,70	0,70			0,70	0,70
-939415	18-174-009-00196-003	101010	OLIVAR-PICUAL	S	419	11,20	0,33	0,33	0,33	0,33			0,33	0,33
-939365	18-174-009-00222-001	101010	OLIVAR-PICUAL	S	419	21,40	0,10	0,10	0,10	0,10			0,10	0,10
-939349	18-174-009-00192-003	101010	OLIVAR-PICUAL	S	419	6,60	0,21	0,21	0,21	0,21			0,21	0,21
-939348	18-174-009-00190-002	101010	OLIVAR-PICUAL	S	419	12,40	1,01	1,01	1,01	1,01			1,01	1,01
-929727	18-174-008-00001-001	101010	OLIVAR-PICUAL	S	419	13,20	0,21	0,21	0,21	0,21			0,21	0,21
-929725	18-174-008-00002-005	101010	OLIVAR-PICUAL	S	419	9,30	6,02	6,02	6,02	6,02			6,02	6,02
-929722	18-174-009-00191-001	101010	OLIVAR-PICUAL	S	419	7,10	0,16	0,16	0,16	0,16			0,16	0,16
-929721	18-174-009-00188-001	101010	OLIVAR-PICUAL	S	419	11,00	0,35	0,35	0,35	0,35			0,35	0,35
-929720	18-174-009-00203-002	101010	OLIVAR-PICUAL	S	419	11,90	0,93	0,93	0,93	0,93			0,93	0,93
-929719	18-174-009-00186-003	101010	OLIVAR-PICUAL	S	419	8,20	1,60	1,60	1,60	1,60			1,60	1,60
-929703	18-078-010-00014-080	101010	OLIVAR-PICUAL	S	419	18,70	0,01	0,01	0,01	0,01			0,01	0,01
-929701	18-078-010-00014-039	101010	OLIVAR-PICUAL	S	419	38,50	0,02	0,02	0,02	0,02			0,02	0,02
-929700	18-078-010-00014-038	101010	OLIVAR-PICUAL	S	419	13,20	0,04	0,04	0,04	0,04			0,04	0,04
-929699	18-078-010-00014-009	101010	OLIVAR-PICUAL	S	419	27,40	0,01	0,01	0,01	0,01			0,01	0,01
-929698	18-078-010-00014-009	101010	OLIVAR-PICUAL	S	419	27,40	0,01	0,01	0,01	0,01			0,01	0,01
-929697	18-078-010-00014-009	101010	OLIVAR-PICUAL	S	419	27,40	0,01	0,01	0,01	0,01			0,01	0,01
-929696	18-078-010-00014-006	101010	OLIVAR-PICUAL	S	419	10,70	0,01	0,01	0,01	0,01			0,01	0,01
-929695	18-078-010-00014-006	101010	OLIVAR-PICUAL	S	419	10,70	0,01	0,01	0,01	0,01			0,01	0,01
-929694	18-078-010-00014-006	101010	OLIVAR-PICUAL	S	419	10,70	0,01	0,01	0,01	0,01			0,01	0,01
-929693	18-078-010-00014-005	101010	OLIVAR-PICUAL	S	419	15,40	0,01	0,01	0,01	0,01			0,01	0,01
-929692	18-078-010-00014-005	101010	OLIVAR-PICUAL	S	419	15,40	0,01	0,01	0,01	0,01			0,01	0,01
1700000004811464	18-174-009-00180-003	101010	OLIVAR-PICUAL	S	419	7,10	46,73	46,73	46,73	46,73			46,73	46,73
-1476428	18-078-009-00056-026	104024	ALMENDROS-MARCONA	S	422	27,40	3,45	3,45	3,45	3,45			3,45	3,45
-1476427	18-078-009-00056-010	104024	ALMENDROS-MARCONA	S	422	30,40	9,51	9,51	9,51	9,51			9,51	9,51
-939723	18-155-012-00395-002	104024	ALMENDROS-MARCONA	S	422	41,50	2,21	2,21	2,21	2,21			2,21	2,21

(1) Superficie declarada admisible ajustada con la superficie comprometida.
 (2) Factor de penalización valorando el alcance para el tipo de compromiso.

Puede verificar la integridad de una copia de este documento mediante la lectura del código QR adjunto o mediante el acceso a la dirección https://ws050.juntadeandalucia.es/verificarFirma indicando el código de VERIFICACIÓN			
FIRMADO POR	RAQUEL MARIA ESPIN CRESPO	17/12/2024	
VERIFICACIÓN	Pk2jm6UYDU9J72AMTZUYRN3GET48NG	PÁG. 5201/9349	



INCIDENCIAS

INCIDENCIA DESCRIPCIÓN

- 218 La superficie total declarada sobre un mismo recinto en el conjunto de los expedientes, no puede superar la superficie total que el SIGPAC establece para ese recinto.
Ref:-939412 Recinto:18-174-009-00178-00002 Cultivo:101010 OLIVAR-PICUAL Secano Suma de superficies declaradas para este recinto por todos los solicitantes (Áreas):521 Superficie SIGPAC medida para este recinto (Áreas):441 Exceso de superficie declarada (Hectáreas):0,8 Suma de superficies declaradas para este recinto por el solicitante (Áreas):80
- 100400 Recinto con cultivo, variedad, régimen de explotación o uso Sigpac no compatible con la operación solicitada (Anexo IV.1 Cultivos y variedades elegibles para las Intervenciones. Orden de 28 de marzo de 2023).
Ref:-592885 Recinto:18-078-010-00015-00002 Cultivo:104007 ALMENDROS-COMUNA Secano Uso:FY
Ref:-592871 Recinto:18-078-010-00016-00009 Cultivo:104007 ALMENDROS-COMUNA Secano Uso:FY
- 100424 Solicita recinto que no está comprometido para la operación.
Ref:-592885 Recinto:18-078-010-00015-00002 Cultivo:104007 ALMENDROS-COMUNA Secano
Ref:-592871 Recinto:18-078-010-00016-00009 Cultivo:104007 ALMENDROS-COMUNA Secano
Ref:-939412 Recinto:18-174-009-00178-00002 Cultivo:101010 OLIVAR-PICUAL Secano

(1) Superficie declarada admisible ajustada con la superficie comprometida.
(2) Factor de penalización valorando el alcance para el tipo de compromiso.

Puede verificar la integridad de una copia de este documento mediante la lectura del código QR adjunto o mediante el acceso a la dirección <https://ws050.juntadeandalucia.es/verificarFirma> indicando el código de VERIFICACIÓN

FIRMADO POR	RAQUEL MARIA ESPIN CRESPO	17/12/2024	
VERIFICACIÓN	Pk2jm6UYDU9J72AMTZUYRN3GET48NG	PÁG. 5202/9349	



APELLIDOS Y NOMBRE / RAZÓN SOCIAL
OLMEDO BEDMAR CIRILO

NIF
****1151*

EXPEDIENTE
1104947

ANUALIDAD DE PAGO
1ª

IMPORTE POR ANUALIDAD

	2023	2024	2025	2026	2027
IMPORTE MÁXIMO SUBVENCIONABLE	1.383,28 €	1.383,28 €	1.383,28 €	1.152,74 €	1.152,74 €
IMPORTE MEDIO DE TRANSFERENCIA (€/ha)	297,48 €	297,48 €	297,48 €	247,90 €	247,90 €

RESUMEN DE UNIDADES

Cód	GRUPO DE PAGO	Sup. Dec. Admisible (ha)	Sup. Comprometida (ha)	Sup. ajustada compromiso (1) (ha)	% sobredec.	Sup. Resuelta (ha)	Importe Declarado	Importe Topado	Importe Resuelto	Importe tras sobredec.
419	OLIVAR	4,65		4,65	0,00	4,65	1.383,28	1.383,28	1.383,28	1.383,28
TOTAL		4,65	4,65	4,65		4,65	1.383,28	1.383,28	1.383,28	1.383,28

APLICACIÓN DE REDUCCIONES Y PENALIZACIONES

GRUPO DE PAGO	Importe Calculado	Importe prereduc.	Criterios de subvencionabilidad y compromisos	Presentación tardía	Omisión declaración	Condicionalidad	IMPORTE (Euros) RESUELTO
OLIVAR	1.383,28	1.383,28	0,00	0,00	0,00	0,00	1.383,28
TOTAL	1.383,28	1.383,28					1.383,28

RESUMEN DE PAGOS

	IMPORTE (Euros)			
	RESUELTO	FEADER	MAPA	CAPADR
OLIVAR - Pago realizado	1.383,28 €	1.175,79 €	135,70 €	71,79 €

RECINTOS RESUELTOS

REF.	REFERENCIA SIGPAC	CULTIVO DESCRIPCIÓN CULTIVO	S/R G.PAGO	PEND. MEDIA (%)	SUP. DEC. ADMISIBLE (ha)	SUP. COMPROM. (ha)	SUP. AJUSTADA COMPROM. (1) (ha)	SUP. CONY. SIGPAC (ha)	SUP. CERTIE (ha)	SUP. CAMPO (ha)	SUP. CAMPO DETER. CULT. DECLARADO (ha)	SUP. DEC. REDUCIDA (ha)	SUP. RESUELTA (ha)
5243087	18-047-017-00614-001	101010 OLIVAR-PICUAL	S 419	41,50	0,22	0,22	0,22	0,22	0,22			0,22	0,22
5243088	18-047-017-00114-001	101010 OLIVAR-PICUAL	S 419	33,10	0,93	0,93	0,93	0,93	0,93			0,93	0,93
5243089	18-047-017-00117-001	101010 OLIVAR-PICUAL	S 419	30,80	0,34	0,34	0,34	0,34	0,34			0,34	0,34
1700000004757369	18-054-001-00631-001	101010 OLIVAR-PICUAL	S 419	1,20	1,36	1,36	1,36	1,36	1,36			1,36	1,36
1700000004757370	18-054-002-00321-002	101010 OLIVAR-PICUAL	S 419	18,70	0,07	0,07	0,07	0,07	0,07			0,07	0,07
1700000004757371	18-054-002-00322-003	101010 OLIVAR-PICUAL	S 419	33,50	1,17	1,17	1,17	1,17	1,17			1,17	1,17
1700000004757372	18-054-002-00322-002	101010 OLIVAR-PICUAL	S 419	28,40	0,35	0,35	0,35	0,35	0,35			0,35	0,35
1700000004757373	18-054-002-00333-002	101010 OLIVAR-PICUAL	R 419	24,70	0,12	0,12	0,12	0,12	0,12			0,12	0,12
1700000004757374	18-054-002-00349-001	101010 OLIVAR-PICUAL	R 419	25,50	0,09	0,09	0,09	0,09	0,09			0,09	0,09

INCIDENCIAS

INCIDENCIA DESCRIPCIÓN

- 100412 Número de hectáreas validadas inferior a la superficie mínima permitida por el grupo de cultivo (Anexo I. Criterios de Subvencionabilidad. Orden 28 de marzo de 2023).
Sup. Resuelta:0 Grupo de Pago:FRUTALES SECANO
- 100413 Recinto perteneciente a grupo de cultivo que no cumple con la superficie mínima requerida (Anexo I. Criterios de Subvencionabilidad. Orden 28 de marzo de 2023).
Ref:4078986 Recinto:18-047-014-00738-00001 Cultivo:104024 ALMENDROS-MARCONA Secano Sup. Declarada:2,93 Superficie Resolver:2,93
Ref:-893143 Recinto:18-054-002-00481-00001 Cultivo:104057 ALMENDROS-AVIJOR Secano Sup. Declarada:0,47 Superficie Resolver:0,47

(1) Superficie declarada admisible ajustada con la superficie comprometida.
(2) Factor de penalización valorando el alcance para el tipo de compromiso.

Puede verificar la integridad de una copia de este documento mediante la lectura del código QR adjunto o mediante el acceso a la dirección https://ws050.juntadeandalucia.es/verificarFirma indicando el código de VERIFICACIÓN			
FIRMADO POR	RAQUEL MARIA ESPIN CRESPO	17/12/2024	
VERIFICACIÓN	Pk2jm6UYDU9J72AMTZUYRN3GET48NG	PÁG. 5203/9349	



APELLIDOS Y NOMBRE / RAZÓN SOCIAL
OLMEDO VALERO MARIA DEL PILAR

NIF
****5514*

EXPEDIENTE
1154964

ANUALIDAD DE PAGO
1ª

IMPORTES POR ANUALIDAD

	2023	2024	2025	2026	2027
IMPORTE MÁXIMO SUBVENCIONABLE	952,40 €	952,40 €	793,64 €	793,64 €	793,64 €
IMPORTE MEDIO DE TRANSFERENCIA (€/ha)	181,41 €	181,41 €	151,17 €	151,17 €	151,17 €

RESUMEN DE UNIDADES

Cód	GRUPO DE PAGO	Sup. Dec. Admisible (ha)	Sup. Comprometida (ha)	Sup. ajustada compromiso (1) (ha)	% sobredec.	Sup. Resuelta (ha)	Importe Declarado	Importe Topado	Importe Resuelto	Importe tras sobredec.
416	HERBÁCEOS	5,25		5,25	0,00	5,25	952,40	952,40	952,40	952,40
TOTAL		5,25	5,25	5,25		5,25	952,40	952,40	952,40	952,40

APLICACIÓN DE REDUCCIONES Y PENALIZACIONES

GRUPO DE PAGO	Importe Calculado	Importe prereduc.	Criterios de subvencionabilidad y compromisos	Presentación tardía	Omisión declaración	Condicionalidad	IMPORTE (Euros) RESUELTO
HERBÁCEOS	952,40	952,40	0,00	0,00	0,00	0,00	952,40
TOTAL	952,40	952,40					952,40

RESUMEN DE PAGOS

	IMPORTE (Euros)			
	RESUELTO	FEADER	MAPA	CAPADR
HERBÁCEOS - Pago realizado	952,40 €	809,54 €	93,43 €	49,43 €

RECINTOS RESUELTOS

REF.	REFERENCIA SIGPAC	CULTIVO	DESCRIPCIÓN CULTIVO	S/R G.PAGO	PEND. MEDIA (%)	SUP. DEC. ADMISIBLE (ha)	SUP. COMPROM. (ha)	SUP. AJUSTADA COMPR.(1) (ha)	SUP. CONY. SIGPAC (ha)	SUP. CERTIE (ha)	SUP. CAMPO (ha)	SUP. CAMPO DETER. CULT. DECLARADO (ha)	SUP. DEC. REDUCIDA (ha)	SUP. RESUELTA (ha)
5324401	18-149-006-00134-001	1000	TRIGO BLANDO-SIN VARIEDAD	S	416	5,50	5,01	5,01	5,01	5,01			5,01	5,01
5324402	18-149-010-00094-001	1000	TRIGO BLANDO-SIN VARIEDAD	S	416	10,80	0,24	0,24	0,24	0,24			0,24	0,24

INCIDENCIAS

INCIDENCIA DESCRIPCIÓN

- 100412 Número de hectáreas validadas inferior a la superficie mínima permitida por el grupo de cultivo (Anexo I. Criterios de Subvencionabilidad. Orden 28 de marzo de 2023).
Sup. Resuelta:0 Grupo de Pago:FRUTALES SECANO
- 100413 Recinto perteneciente a grupo de cultivo que no cumple con la superficie mínima requerida (Anexo I. Criterios de Subvencionabilidad. Orden 28 de marzo de 2023).
Ref:5324403 Recinto:18-149-010-00101-00001 Cultivo:104111 ALMENDROS-MAKAKO Secano Sup. Declarada:1,51 Superficie Resolver:1,51
- 100421 Recinto declarado por error para una operación de la 6503, que se ha corregido de oficio marcando la operación correcta, de acuerdo con la fecha de inscripción del recinto en la producción ecológica.
Ref:5324401 Recinto:18-149-006-00134-00001 Cultivo:1000 TRIGO BLANDO-SIN VARIEDAD Secano
Ref:5324402 Recinto:18-149-010-00094-00001 Cultivo:1000 TRIGO BLANDO-SIN VARIEDAD Secano
Ref:5324403 Recinto:18-149-010-00101-00001 Cultivo:104111 ALMENDROS-MAKAKO Secano

(1) Superficie declarada admisible ajustada con la superficie comprometida.
(2) Factor de penalización valorando el alcance para el tipo de compromiso.

Puede verificar la integridad de una copia de este documento mediante la lectura del código QR adjunto o mediante el acceso a la dirección <https://ws050.juntadeandalucia.es/verificarFirma> indicando el código de VERIFICACIÓN

FIRMADO POR	RAQUEL MARIA ESPIN CRESPO	17/12/2024	
VERIFICACIÓN	Pk2jm6UYDU9J72AMTZUYRN3GET48NG	PÁG. 5204/9349	



APELLIDOS Y NOMBRE / RAZÓN SOCIAL
ORDOÑEZ REDONDO JOSE ANTONIO

NIF
****6574*

EXPEDIENTE
1199326

ANUALIDAD DE PAGO
1ª

IMPORTE POR ANUALIDAD

	2023	2024	2025	2026	2027
IMPORTE MÁXIMO SUBVENCIONABLE	922,05 €	922,05 €	922,05 €	768,37 €	768,37 €
IMPORTE MEDIO DE TRANSFERENCIA (€/ha)	284,58 €	284,58 €	284,58 €	237,15 €	237,15 €

RESUMEN DE UNIDADES

Cód	GRUPO DE PAGO	Sup. Dec. Admisible (ha)	Sup. Comprometida (ha)	Sup. ajustada compromiso (1) (ha)	% sobredec.	Sup. Resuelta (ha)	Importe Declarado	Importe Topado	Importe Resuelto	Importe tras sobredec.
419	OLIVAR	2,50		2,14	0,00	2,14	636,61	636,61	636,61	636,61
422	FRUTALES SECANO	1,10		1,10	0,00	1,10	285,44	285,44	285,44	285,44
TOTAL		3,60	3,24	3,24		3,24	922,05	922,05	922,05	922,05

APLICACIÓN DE REDUCCIONES Y PENALIZACIONES

GRUPO DE PAGO	Importe Calculado	Importe prereduc.	Criterios de subvencionabilidad y compromisos	Presentación tardía	Omisión declaración	Condicionidad	IMPORTE (Euros) RESUELTO
FRUTALES SECANO	285,44	285,44	0,00	0,00	0,00	0,00	285,44
OLIVAR	636,61	636,61	0,00	0,00	0,00	0,00	636,61
TOTAL	922,05	922,05					922,05

RESUMEN DE PAGOS

	RESUELTO	FEADER	MAPA	CAPADR
FRUTALES SECANO - Pago realizado	285,44 €	242,62 €	28,00 €	14,82 €
OLIVAR - Pago realizado	636,61 €	541,12 €	62,45 €	33,04 €
TOTAL	922,05 €	783,74 €	90,45 €	47,86 €

RECINTOS RESUELTOS

REE	REFERENCIA SIGPAC	CULTIVO DESCRIPCIÓN CULTIVO	S/R G.PAGO	PEND. MEDIA (%)	SUP. DEC. ADMISIBLE (ha)	SUP. COMPROM. (ha)	SUP. AJUSTADA COMPR.(1) (ha)	SUP. CONV. SIGPAC (ha)	SUP. CERTIF. (ha)	SUP. CAMPO (ha)	SUP. CAMPO DETER. CULT. DECLARADO (ha)	SUP. DEC. REDUCIDA (ha)	SUP. RESUELTA (ha)
1700000006248250	18-174-003-00088-001	101138 OLIVAR-HOJIBLANCA	S 419	22,40	0,98	0,98	0,98		0,98			0,98	0,98
1700000006248251	18-174-005-00043-001	101010 OLIVAR-PICUAL	S 419	21,90	0,61	0,47	0,47		0,47			0,47	0,47
1700000006248252	18-174-005-00043-001	101010 OLIVAR-PICUAL	S 419	21,90	0,91	0,69	0,69		0,69			0,69	0,69
1700000006248253	18-174-005-00042-001	104014 ALMENDROS-FERRAGNES	S 422	19,70	0,52	0,52	0,52		0,52			0,52	0,52
1700000006248254	18-174-005-00042-002	104014 ALMENDROS-FERRAGNES	S 422	31,70	0,06	0,06	0,06		0,06			0,06	0,06
1700000006248255	18-174-005-00042-002	104014 ALMENDROS-FERRAGNES	S 422	31,70	0,52	0,52	0,52		0,52			0,52	0,52

(1) Superficie declarada admisible ajustada con la superficie comprometida.
(2) Factor de penalización valorando el alcance para el tipo de compromiso.

Puede verificar la integridad de una copia de este documento mediante la lectura del código QR adjunto o mediante el acceso a la dirección <https://ws050.juntadeandalucia.es/verificarFirma> indicando el código de VERIFICACIÓN

FIRMADO POR

RAQUEL MARIA ESPIN CRESPO

17/12/2024

VERIFICACIÓN

Pk2jm6UYDU9J72AMTZUYRN3GET48NG

PÁG. 5205/9349





APELLIDOS Y NOMBRE / RAZÓN SOCIAL

ORTEGA ALVAREZ MARIA DOLORES

NIF
***4893*

EXPEDIENTE
1180035

ANUALIDAD DE PAGO
1ª

IMPORTES POR ANUALIDAD

	2023	2024	2025	2026	2027
IMPORTE MÁXIMO SUBVENCIONABLE	2.760,61 €	2.760,61 €	2.760,61 €	2.300,51 €	2.300,51 €
IMPORTE MEDIO DE TRANSFERENCIA (€/ha)	297,48 €	297,48 €	297,48 €	247,90 €	247,90 €

RESUMEN DE UNIDADES

Cód	GRUPO DE PAGO	Sup. Dec. Admisible (ha)	Sup. Comprometida (ha)	Sup. ajustada compromiso (1) (ha)	% sobredec.	Sup. Resuelta (ha)	Importe Declarado	Importe Topado	Importe Resuelto	Importe tras sobredec.
419	OLIVAR	9,31		9,28	0,00	9,28	2.760,61	2.760,61	2.760,61	2.760,61
TOTAL		9,31	9,28	9,28		9,28	2.760,61	2.760,61	2.760,61	2.760,61

APLICACIÓN DE REDUCCIONES Y PENALIZACIONES

GRUPO DE PAGO	Importe Calculado	Importe prereduc.	Criterios de subvencionabilidad y compromisos	Presentación tardía	Omisión declaración	Condicionabilidad	IMPORTE (Euros) RESUELTO
OLIVAR	2.760,61	2.760,61	0,00	0,00	0,00	0,00	2.760,61
TOTAL	2.760,61	2.760,61					2.760,61

RESUMEN DE PAGOS

	IMPORTE (Euros)			
	RESUELTO	FEADER	MAPA	CAPADR
OLIVAR - Pago realizado	2.760,61 €	2.346,52 €	270,82 €	143,27 €

RECINTOS RESUELTOS

REF.	REFERENCIA SIGPAC	CULTIVO DESCRIPCIÓN CULTIVO	S/R G.PAGO	PEND. MEDIA (%)	SUP. DEC. ADMISIBLE (ha)	SUP. COMPROM. (ha)	SUP. AJUSTADA COMPR.(1) (ha)	SUP. CONY. SIGPAC (ha)	SUP. CERTIE (ha)	SUP. CAMPO (ha)	SUP. CAMPO DETER. CULT. DECLARADO (ha)	SUP. DEC. REDUCIDA (ha)	SUP. RESUELTA (ha)
-787949	18-014-007-00214-005	101010 OLIVAR-PICUAL	S 419	31,60	0,09	0,09	0,09		0,09			0,09	0,09
1700000005642296	18-014-007-00067-004	101010 OLIVAR-PICUAL	S 419	21,10	1,99	1,99	1,99		1,99			1,99	1,99
1700000005642297	18-014-007-00070-007	101010 OLIVAR-PICUAL	S 419	17,40	5,19	5,19	5,19		5,19			5,19	5,19
1700000005642298	18-014-007-00073-003	101010 OLIVAR-PICUAL	S 419	18,40	1,19	1,19	1,19		1,19			1,19	1,19
1700000005642299	18-014-007-00078-003	101010 OLIVAR-PICUAL	S 419	18,10	0,05	0,05	0,05		0,05			0,05	0,05
1700000005642300	18-014-007-00214-002	101010 OLIVAR-PICUAL	S 419	26,20	0,10	0,10	0,10		0,10			0,10	0,10
1700000005642302	18-014-007-00073-004	101010 OLIVAR-PICUAL	S 419	11,80	0,70	0,67	0,67		0,70			0,67	0,67

INCIDENCIAS

INCIDENCIA DESCRIPCIÓN

4272 Verifica que las líneas de declaración de las Solicitudes Únicas no tienen solapes con la capa de Retroactividad Gráfica (ambas de la misma campaña) a nivel de expediente/línea de declaración gráfica de la solicitud.
 Ref:1700000005642302 Recinto:18-014-007-00073-00004 Cultivo: - Agregado de la referencia del recinto.:0 Zona de la referencia del recinto.:0 Superficie solapada.:0,03 Id. Incid.:101006874

(1) Superficie declarada admisible ajustada con la superficie comprometida.
 (2) Factor de penalización valorando el alcance para el tipo de compromiso.

Puede verificar la integridad de una copia de este documento mediante la lectura del código QR adjunto o mediante el acceso a la dirección https://ws050.juntadeandalucia.es/verificarFirma indicando el código de VERIFICACIÓN			
FIRMADO POR	RAQUEL MARIA ESPIN CRESPO	17/12/2024	
VERIFICACIÓN	Pk2jm6UYDU9J72AMTZUYRN3GET48NG	PÁG. 5206/9349	



APELLIDOS Y NOMBRE / RAZÓN SOCIAL
ORTEGA CANO GREGORIA

NIF
***0738*

EXPEDIENTE
1229024

ANUALIDAD DE PAGO
1ª

IMPORTES POR ANUALIDAD

	2023	2024	2025	2026	2027
IMPORTE MÁXIMO SUBVENCIONABLE	300,45 €	300,45 €	300,45 €	250,38 €	250,38 €
IMPORTE MEDIO DE TRANSFERENCIA (€/ha)	297,48 €	297,48 €	297,48 €	247,90 €	247,90 €

RESUMEN DE UNIDADES

Cód	GRUPO DE PAGO	Sup. Dec. Admisible (ha)	Sup. Comprometida (ha)	Sup. ajustada compromiso (1) (ha)	% sobredec.	Sup. Resuelta (ha)	Importe Declarado	Importe Topado	Importe Resuelto	Importe tras sobredec.
419	OLIVAR	1,01		1,01	0,00	1,01	300,45	300,45	300,45	300,45
TOTAL		1,01	1,01	1,01		1,01	300,45	300,45	300,45	300,45

APLICACIÓN DE REDUCCIONES Y PENALIZACIONES

GRUPO DE PAGO	Importe Calculado	Importe prereduc.	Criterios de subvencionabilidad y compromisos	Presentación tardía	Omisión declaración	Condicionalidad	IMPORTE (Euros) RESUELTO
OLIVAR	300,45	300,45	0,00	0,00	0,00	0,00	300,45
TOTAL	300,45	300,45					300,45

RESUMEN DE PAGOS

	IMPORTE (Euros)			
	RESUELTO	FEADER	MAPA	CAPADR
OLIVAR - Pago realizado	300,45 €	255,38 €	29,47 €	15,60 €

RECINTOS RESUELTOS

REF.	REFERENCIA SIGPAC	CULTIVO	DESCRIPCIÓN CULTIVO	S/R G.PAGO	PEND. MEDIA (%)	SUP. DEC. ADMISIBLE (ha)	SUP. COMPROM. (ha)	SUP. AJUSTADA COMPR.(1) (ha)	SUP. CONY. SIGPAC (ha)	SUP. CERTIE (ha)	SUP. CAMPO (ha)	SUP. CAMPO DETER. CULT. DECLARADO (ha)	SUP. DEC. REDUCIDA (ha)	SUP. RESUELTA (ha)
5274362	18-054-001-00204-001	101010	OLIVAR-PICUAL	S 419	1,70	0,58	0,58	0,58		0,58			0,58	0,58
5274363	18-054-001-00204-002	101010	OLIVAR-PICUAL	S 419	3,70	0,43	0,43	0,43		0,43			0,43	0,43

(1) Superficie declarada admisible ajustada con la superficie comprometida.
(2) Factor de penalización valorando el alcance para el tipo de compromiso.

Puede verificar la integridad de una copia de este documento mediante la lectura del código QR adjunto o mediante el acceso a la dirección <https://ws050.juntadeandalucia.es/verificarFirma> indicando el código de VERIFICACIÓN

FIRMADO POR	RAQUEL MARIA ESPIN CRESPO	17/12/2024	
VERIFICACIÓN	Pk2jm6UYDU9J72AMTZUYRN3GET48NG	PÁG. 5207/9349	



APELLIDOS Y NOMBRE / RAZÓN SOCIAL ORTEGA FERNANDEZ MARIA JESUS
NIF ****3086*
EXPEDIENTE 1173843
ANUALIDAD DE PAGO 1ª

IMPORTE POR ANUALIDAD

	2023	2024	2025	2026	2027
IMPORTE MÁXIMO SUBVENCIONABLE	1.767,13 €	1.767,13 €	1.767,13 €	1.472,59 €	1.472,59 €
IMPORTE MEDIO DE TRANSFERENCIA (€/ha)	259,49 €	259,49 €	259,49 €	216,24 €	216,24 €

RESUMEN DE UNIDADES

Cód	GRUPO DE PAGO	Sup. Dec. Admisible (ha)	Sup. Comprometida (ha)	Sup. ajustada compromiso (1) (ha)	% sobredec.	Sup. Resuelta (ha)	Importe Declarado	Importe Topado	Importe Resuelto	Importe tras sobredec.
422	FRUTALES SECANO	6,95		6,81	0,00	6,81	1.767,13	1.767,13	1.767,13	1.767,13
TOTAL		6,95	6,81	6,81		6,81	1.767,13	1.767,13	1.767,13	1.767,13

APLICACIÓN DE REDUCCIONES Y PENALIZACIONES

GRUPO DE PAGO	Importe Calculado	Importe prereduc.	Criterios de subvencionabilidad y compromisos	Presentación tardía	Omisión declaración	Condicionalidad	IMPORTE (Euros) RESUELTO
FRUTALES SECANO	1.767,13	1.767,13	0,00	0,00	0,00	0,00	1.767,13
TOTAL	1.767,13	1.767,13					1.767,13

RESUMEN DE PAGOS

	IMPORTE (Euros)			
	RESUELTO	FEADER	MAPA	CAPADR
FRUTALES SECANO - Pago realizado	1.767,13 €	1.502,06 €	173,36 €	91,71 €

RECINTOS RESUELTOS

REF.	REFERENCIA SIGPAC	CULTIVO DESCRIPCIÓN CULTIVO	S/R G.PAGO	PEND. MEDIA (%)	SUP. DEC. ADMISIBLE (ha)	SUP. COMPROM. (ha)	SUP. AJUSTADA COMPROM. (1) (ha)	SUP. CONY. SIGPAC (ha)	SUP. CERTIE (ha)	SUP. CAMPO (ha)	SUP. CAMPO DETER. CULT. DECLARADO (ha)	SUP. DEC. REDUCIDA (ha)	SUP. RESUELTA (ha)
6832616	18-036-009-00342-014	104024 ALMENDROS-MARCONA	S 422	36,20	0,74	0,74	0,74		0,74			0,74	0,74
6832643	18-036-002-00464-001	104023 ALMENDROS-LAURANNE	S 422	6,30	0,08	0,01	0,01		0,01			0,01	0,01
1700000005556636	18-036-004-00207-002	104007 ALMENDROS-COMUNA	S 422	32,40	0,29	0,29	0,29		0,29			0,29	0,29
1700000005556637	18-036-004-00207-003	104007 ALMENDROS-COMUNA	S 422	41,70	1,25	1,18	1,18		1,25			1,18	1,18
1700000005556638	18-122-004-00066-002	104007 ALMENDROS-COMUNA	S 422	41,70	0,12	0,12	0,12		0,12			0,12	0,12
1700000005556639	18-122-004-00047-013	104007 ALMENDROS-COMUNA	S 422	48,60	0,71	0,71	0,71		0,71			0,71	0,71
1700000005556640	18-122-004-00067-002	104007 ALMENDROS-COMUNA	S 422	34,00	0,15	0,15	0,15		0,15			0,15	0,15
1700000005556641	18-122-004-00066-003	104007 ALMENDROS-COMUNA	S 422	39,60	0,86	0,86	0,86		0,86			0,86	0,86
1700000005556642	18-122-004-00143-001	104007 ALMENDROS-COMUNA	S 422	51,20	0,40	0,40	0,40		0,40			0,40	0,40
1700000005556643	18-036-004-00208-001	104007 ALMENDROS-COMUNA	S 422	62,20	0,22	0,22	0,22		0,22			0,22	0,22
1700000005556644	18-045-009-00015-001	104007 ALMENDROS-COMUNA	S 422	41,30	1,06	1,06	1,06		1,06			1,06	1,06
1700000005556645	18-045-009-00015-002	104007 ALMENDROS-COMUNA	S 422	23,40	0,04	0,04	0,04		0,04			0,04	0,04
1700000005556646	18-122-004-00047-007	104007 ALMENDROS-COMUNA	S 422	44,40	0,29	0,29	0,29		0,29			0,29	0,29
1700000005556647	18-122-004-00047-008	104007 ALMENDROS-COMUNA	S 422	40,20	0,58	0,58	0,58		0,58			0,58	0,58
1700000005556648	18-122-004-00047-012	104007 ALMENDROS-COMUNA	S 422	51,10	0,16	0,16	0,16		0,16			0,16	0,16

(1) Superficie declarada admisible ajustada con la superficie comprometida.
(2) Factor de penalización valorando el alcance para el tipo de compromiso.

Puede verificar la integridad de una copia de este documento mediante la lectura del código QR adjunto o mediante el acceso a la dirección <https://ws050.juntadeandalucia.es/verificarFirma> indicando el código de VERIFICACIÓN

FIRMADO POR

RAQUEL MARIA ESPIN CRESPO

17/12/2024

VERIFICACIÓN

Pk2jm6YDU9J72AMTZUYRN3GET48NG

PÁG. 5208/9349






INCIDENCIAS

INCIDENCIA DESCRIPCIÓN

- 4272 Verifica que las líneas de declaración de las Solicitudes Únicas no tienen solapes con la capa de Retroactividad Gráfica (ambas de la misma campaña) a nivel de expediente/línea de declaración gráfica de la solicitud.
Ref:170000005556637 Recinto:18-036-004-00207-00003 Cultivo: - Agregado de la referencia del recinto.:0 Zona de la referencia del recinto.:0 Superficie solapada.:0,07 Id. Incid.:101006810
- 100412 Número de hectáreas validadas inferior a la superficie mínima permitida por el grupo de cultivo (Anexo I. Criterios de Subvencionabilidad. Orden 28 de marzo de 2023).
Sup. Resuelta:0 Grupo de Pago:FRUTALES REGADÍO
- 100413 Recinto perteneciente a grupo de cultivo que no cumple con la superficie mínima requerida (Anexo I. Criterios de Subvencionabilidad. Orden 28 de marzo de 2023).
Ref:6832631 Recinto:18-036-002-00378-00001 Cultivo:104111 ALMENDROS-MAKAKO Regadío Sup. Declarada:0,05 Superficie Resolver:0,05
Ref:170000005556628 Recinto:18-036-002-00380-00001 Cultivo:104007 ALMENDROS-COMUNA Regadío Sup. Declarada:0,2 Superficie Resolver:0,2
Ref:6832637 Recinto:18-036-002-00381-00001 Cultivo:104023 ALMENDROS-LAURANNE Regadío Sup. Declarada:0,34 Superficie Resolver:0,34
- 100421 Recinto declarado por error para una operación de la 6503, que se ha corregido de oficio marcando la operación correcta, de acuerdo con la fecha de inscripción del recinto en la producción ecológica.
Ref:170000005556628 Recinto:18-036-002-00380-00001 Cultivo:104007 ALMENDROS-COMUNA Regadío
Ref:170000005556636 Recinto:18-036-004-00207-00002 Cultivo:104007 ALMENDROS-COMUNA Secano
Ref:170000005556637 Recinto:18-036-004-00207-00003 Cultivo:104007 ALMENDROS-COMUNA Secano
Ref:170000005556643 Recinto:18-036-004-00208-00001 Cultivo:104007 ALMENDROS-COMUNA Secano
Ref:170000005556644 Recinto:18-045-009-00015-00001 Cultivo:104007 ALMENDROS-COMUNA Secano
Ref:170000005556645 Recinto:18-045-009-00015-00002 Cultivo:104007 ALMENDROS-COMUNA Secano
Ref:170000005556646 Recinto:18-122-004-00047-00007 Cultivo:104007 ALMENDROS-COMUNA Secano
Ref:170000005556647 Recinto:18-122-004-00047-00008 Cultivo:104007 ALMENDROS-COMUNA Secano
Ref:170000005556648 Recinto:18-122-004-00047-00012 Cultivo:104007 ALMENDROS-COMUNA Secano
Ref:170000005556639 Recinto:18-122-004-00047-00013 Cultivo:104007 ALMENDROS-COMUNA Secano
Ref:170000005556638 Recinto:18-122-004-00066-00002 Cultivo:104007 ALMENDROS-COMUNA Secano
Ref:170000005556641 Recinto:18-122-004-00066-00003 Cultivo:104007 ALMENDROS-COMUNA Secano
Ref:170000005556640 Recinto:18-122-004-00067-00002 Cultivo:104007 ALMENDROS-COMUNA Secano
Ref:170000005556642 Recinto:18-122-004-00143-00001 Cultivo:104007 ALMENDROS-COMUNA Secano

(1) Superficie declarada admisible ajustada con la superficie comprometida.
(2) Factor de penalización valorando el alcance para el tipo de compromiso.

Puede verificar la integridad de una copia de este documento mediante la lectura del código QR adjunto o mediante el acceso a la dirección https://ws050.juntadeandalucia.es/verificarFirma indicando el código de VERIFICACIÓN			
FIRMADO POR	RAQUEL MARIA ESPIN CRESPO	17/12/2024	
VERIFICACIÓN	Pk2jm6UYDU9J72AMTZUYRN3GET48NG	PÁG. 5209/9349	



APELLIDOS Y NOMBRE / RAZÓN SOCIAL

ORTEGA GARCÍA ROCIO

NIF
***8363*

EXPEDIENTE
1278833

ANUALIDAD DE PAGO
1ª

IMPORTES POR ANUALIDAD

	2023	2024	2025	2026	2027
IMPORTE MÁXIMO SUBVENCIONABLE	498,56 €	498,56 €	414,92 €	414,92 €	414,92 €
IMPORTE MEDIO DE TRANSFERENCIA (€/ha)	304,00 €	304,00 €	253,00 €	253,00 €	253,00 €

RESUMEN DE UNIDADES

Cód	GRUPO DE PAGO	Sup. Dec. Admisible (ha)	Sup. Comprometida (ha)	Sup. ajustada compromiso (1) (ha)	% sobredec.	Sup. Resuelta (ha)	Importe Declarado	Importe Topado	Importe Resuelto	Importe tras sobredec.
420	HORTÍCOLAS	1,87		1,64	0,00	1,64	498,56	498,56	498,56	498,56
TOTAL		1,87	1,64	1,64		1,64	498,56	498,56	498,56	498,56

APLICACIÓN DE REDUCCIONES Y PENALIZACIONES

GRUPO DE PAGO	Importe Calculado	Importe prereduc.	Criterios de subvencionabilidad y compromisos	Presentación tardía	Omisión declaración	Condicionalidad	IMPORTE (Euros) RESUELTO
HORTÍCOLAS	498,56	498,56	0,00	0,00	0,00	0,00	498,56
TOTAL	498,56	498,56					498,56

RESUMEN DE PAGOS

	IMPORTE (Euros)			
	RESUELTO	FEADER	MAPA	CAPADR
HORTÍCOLAS - Pago realizado	498,56 €	423,78 €	48,91 €	25,87 €

RECINTOS RESUELTOS

REF.	REFERENCIA SIGPAC	CULTIVO	DESCRIPCIÓN CULTIVO	S/R G.PAGO	PEND. MEDIA (%)	SUP. DEC. ADMISIBLE (ha)	SUP. COMPROM. (ha)	SUP. AJUSTADA COMPR.(1) (ha)	SUP. CONY. SIGPAC (ha)	SUP. CERTIE (ha)	SUP. CAMPO (ha)	SUP. CAMPO DETER. CULT. DECLARADO (ha)	SUP. DEC. REDUCIDA (ha)	SUP. RESUELTA (ha)
-537665	18-091-040-00107-006	280000	TRUFA-SIN VARIEDAD	R 420	2,70	0,20	0,11	0,11		0,20			0,11	0,11
-537664	18-091-040-00107-005	280000	TRUFA-SIN VARIEDAD	R 420	2,40	0,66	0,62	0,62		0,66			0,62	0,62
1700000007226762	18-091-040-00107-001	280000	TRUFA-SIN VARIEDAD	R 420	2,50	1,01	0,91	0,91		1,01			0,91	0,91

(1) Superficie declarada admisible ajustada con la superficie comprometida.
(2) Factor de penalización valorando el alcance para el tipo de compromiso.

Puede verificar la integridad de una copia de este documento mediante la lectura del código QR adjunto o mediante el acceso a la dirección <https://ws050.juntadeandalucia.es/verificarFirma> indicando el código de VERIFICACIÓN

FIRMADO POR

RAQUEL MARIA ESPIN CRESPO

17/12/2024

VERIFICACIÓN

Pk2jm6UYDU9J72AMTZUYRN3GET48NG

PÁG. 5210/9349






INCIDENCIAS

INCIDENCIA DESCRIPCIÓN

- 219 Superficie declarada sobre un mismo recinto, en un mismo expediente, mayor que la superficie total del recinto SIGPAC.
 Ref:1700000007226762 Recinto:18-091-040-00107-00001 Cultivo:280000 TRUFA-SIN VARIEDAD Regadío Suma de superficies declaradas para este recinto por el solicitante (Áreas):101 Superficie SIGPAC total para el recinto (Áreas):93 Exceso de superficie declarada (Hectáreas):0,08
 Ref:-537664 Recinto:18-091-040-00107-00005 Cultivo:280000 TRUFA-SIN VARIEDAD Regadío Suma de superficies declaradas para este recinto por el solicitante (Áreas):66 Superficie SIGPAC total para el recinto (Áreas):64 Exceso de superficie declarada (Hectáreas):0,02
 Ref:-537665 Recinto:18-091-040-00107-00006 Cultivo:280000 TRUFA-SIN VARIEDAD Regadío Suma de superficies declaradas para este recinto por el solicitante (Áreas):20 Superficie SIGPAC total para el recinto (Áreas):15 Exceso de superficie declarada (Hectáreas):0,05
- 4272 Verifica que las líneas de declaración de las Solicitudes Únicas no tienen solapes con la capa de Retroactividad Gráfica (ambas de la misma campaña) a nivel de expediente/línea de declaración gráfica de la solicitud.
 Ref:1700000007226762 Recinto:18-091-040-00107-00001 Cultivo: - Agregado de la referencia del recinto.:0 Zona de la referencia del recinto.:0 Superficie solapada.:0,02 Id. Incid.:101029022
 Ref:-537664 Recinto:18-091-040-00107-00005 Cultivo: - Agregado de la referencia del recinto.:0 Zona de la referencia del recinto.:0 Superficie solapada.:0,02 Id. Incid.:101029021
 Ref:-537665 Recinto:18-091-040-00107-00006 Cultivo: - Agregado de la referencia del recinto.:0 Zona de la referencia del recinto.:0 Superficie solapada.:0,04 Id. Incid.:101029020
- 100402 Recinto solicitado no forma parte de ningún organismo de control autorizado para la producción ecológica en Andalucía o fecha de inscripción posterior al plazo establecido (Anexo I. Criterios de Subvencionabilidad. Orden 28 de marzo de 2023).
 Ref:1700000007226771 Recinto:18-091-040-00080-00002 Cultivo:104020 ALMENDROS-GUARA Regadío
 Ref:6853396 Recinto:18-091-040-00107-00011 Cultivo:280000 TRUFA-SIN VARIEDAD Regadío
- 100412 Número de hectáreas validadas inferior a la superficie mínima permitida por el grupo de cultivo (Anexo I. Criterios de Subvencionabilidad. Orden 28 de marzo de 2023).
 Sup. Resuelta:0 Grupo de Pago:FRUTALES REGADÍO
- 100413 Recinto perteneciente a grupo de cultivo que no cumple con la superficie mínima requerida (Anexo I. Criterios de Subvencionabilidad. Orden 28 de marzo de 2023).
 Ref:1700000007226769 Recinto:18-091-040-00079-00001 Cultivo:124022 PISTACHO-KERMAN Regadío Sup. Declarada:0,85 Superficie Resolver:0,85
 Ref:1700000007226770 Recinto:18-091-040-00079-00002 Cultivo:104020 ALMENDROS-GUARA Regadío Sup. Declarada:0,04 Superficie Resolver:0,04
 Ref:1700000007226766 Recinto:18-091-040-00080-00001 Cultivo:124022 PISTACHO-KERMAN Regadío Sup. Declarada:0,55 Superficie Resolver:0,55
 Ref:1700000007226772 Recinto:18-091-040-00107-00003 Cultivo:104020 ALMENDROS-GUARA Regadío Sup. Declarada:0,53 Superficie Resolver:0,48
 Ref:6853395 Recinto:18-091-040-00107-00003 Cultivo:124022 PISTACHO-KERMAN Regadío Sup. Declarada:0,69 Superficie Resolver:0,62
 Ref:-537663 Recinto:18-091-040-00107-00004 Cultivo:124022 PISTACHO-KERMAN Regadío Sup. Declarada:0,17 Superficie Resolver:0,16
- 100424 Solicita recinto que no está comprometido para la operación.
 Ref:1700000007226771 Recinto:18-091-040-00080-00002 Cultivo:104020 ALMENDROS-GUARA Regadío
 Ref:6853396 Recinto:18-091-040-00107-00011 Cultivo:280000 TRUFA-SIN VARIEDAD Regadío

(1) Superficie declarada admisible ajustada con la superficie comprometida.
 (2) Factor de penalización valorando el alcance para el tipo de compromiso.

Puede verificar la integridad de una copia de este documento mediante la lectura del código QR adjunto o mediante el acceso a la dirección https://ws050.juntadeandalucia.es/verificarFirma indicando el código de VERIFICACIÓN			
FIRMADO POR	RAQUEL MARIA ESPIN CRESPO	17/12/2024	
VERIFICACIÓN	Pk2jm6UYDU9J72AMTZUYRN3GET48NG	PÁG. 5211/9349	



APELLIDOS Y NOMBRE / RAZÓN SOCIAL
ORTEGA GARCIA-FRESNEDA EMILIO JESUS

NIF
***6692*

EXPEDIENTE
1048601

ANUALIDAD DE PAGO
1ª

IMPORTE POR ANUALIDAD

	2023	2024	2025	2026	2027
IMPORTE MÁXIMO SUBVENCIONABLE	2.561,30 €	2.561,30 €	2.561,30 €	2.134,42 €	2.134,42 €
IMPORTE MEDIO DE TRANSFERENCIA (€/ha)	297,48 €	297,48 €	297,48 €	247,90 €	247,90 €

RESUMEN DE UNIDADES

Cód	GRUPO DE PAGO	Sup. Dec. Admisible (ha)	Sup. Comprometida (ha)	Sup. ajustada compromiso (1) (ha)	% sobredec.	Sup. Resuelta (ha)	Importe Declarado	Importe Topado	Importe Resuelto	Importe tras sobredec.
419	OLIVAR	8,61		8,61	0,00	8,61	2.561,30	2.561,30	2.561,30	2.561,30
TOTAL		8,61	8,61	8,61		8,61	2.561,30	2.561,30	2.561,30	2.561,30

APLICACIÓN DE REDUCCIONES Y PENALIZACIONES

GRUPO DE PAGO	Importe Calculado	Importe prereduc.	Criterios de subvencionabilidad y compromisos	Presentación tardía	Omisión declaración	Condicionalidad	IMPORTE (Euros) RESUELTO
OLIVAR	2.561,30	2.561,30	0,00	0,00	0,00	0,00	2.561,30
TOTAL	2.561,30	2.561,30					2.561,30

RESUMEN DE PAGOS

	IMPORTE (Euros)			
	RESUELTO	FEADER	MAPA	CAPADR
OLIVAR - Pago realizado	2.561,30 €	2.177,11 €	251,26 €	132,93 €

RECINTOS RESUELTOS

REF.	REFERENCIA SIGPAC	CULTIVO DESCRIPCIÓN CULTIVO	S/R G.PAGO	PEND. MEDIA (%)	SUP. DEC. ADMISIBLE (ha)	SUP. COMPROM. (ha)	SUP. AJUSTADA COMPR.(1) (ha)	SUP. CONY. SIGPAC (ha)	SUP. CERTIE (ha)	SUP. CAMPO (ha)	SUP. CAMPO DETER. CULT. DECLARADO (ha)	SUP. DEC. REDUCIDA (ha)	SUP. RESUELTA (ha)
-29938	18-047-006-00532-001	101010 OLIVAR-PICUAL	S 419	5,30	0,04	0,04	0,04	0,04	0,04			0,04	0,04
-29935	18-047-010-00002-001	101010 OLIVAR-PICUAL	S 419	5,80	0,34	0,34	0,34	0,34	0,34			0,34	0,34
1700000005304787	18-047-005-00109-002	101010 OLIVAR-PICUAL	S 419	16,10	0,37	0,37	0,37	0,37	0,37			0,37	0,37
1700000005304788	18-047-006-00478-001	101010 OLIVAR-PICUAL	S 419	5,90	0,62	0,62	0,62	0,62	0,62			0,62	0,62
1700000005304789	18-047-011-00123-001	101010 OLIVAR-PICUAL	S 419	11,10	0,60	0,60	0,60	0,60	0,60			0,60	0,60
1700000005304791	18-047-005-00108-004	101010 OLIVAR-PICUAL	S 419	7,20	0,03	0,03	0,03	0,03	0,03			0,03	0,03
1700000005304792	18-047-005-00108-003	101010 OLIVAR-PICUAL	S 419	7,50	0,20	0,20	0,20	0,20	0,20			0,20	0,20
1700000005304793	18-047-005-00200-001	101010 OLIVAR-PICUAL	S 419	5,30	0,22	0,22	0,22	0,22	0,22			0,22	0,22
1700000005304794	18-047-005-00105-002	101010 OLIVAR-PICUAL	S 419	14,50	0,62	0,62	0,62	0,62	0,62			0,62	0,62
1700000005304795	18-047-006-00468-001	101010 OLIVAR-PICUAL	S 419	8,20	0,56	0,56	0,56	0,56	0,56			0,56	0,56
1700000005304796	18-047-005-00301-001	101010 OLIVAR-PICUAL	S 419	2,80	0,35	0,35	0,35	0,35	0,35			0,35	0,35
1700000005304797	18-047-005-00302-001	101010 OLIVAR-PICUAL	S 419	3,20	0,81	0,81	0,81	0,81	0,81			0,81	0,81
1700000005304798	18-047-006-00406-002	101010 OLIVAR-PICUAL	S 419	16,60	0,57	0,57	0,57	0,57	0,57			0,57	0,57
1700000005304799	18-047-005-00019-003	101010 OLIVAR-PICUAL	S 419	9,60	0,49	0,49	0,49	0,49	0,49			0,49	0,49
1700000005304800	18-047-005-00105-003	101010 OLIVAR-PICUAL	S 419	8,70	0,04	0,04	0,04	0,04	0,04			0,04	0,04
1700000005304801	18-047-006-00472-001	101010 OLIVAR-PICUAL	S 419	5,30	1,39	1,39	1,39	1,39	1,39			1,39	1,39
1700000005304802	18-047-006-00535-001	101010 OLIVAR-PICUAL	S 419	4,00	1,36	1,36	1,36	1,36	1,36			1,36	1,36

(1) Superficie declarada admisible ajustada con la superficie comprometida.
(2) Factor de penalización valorando el alcance para el tipo de compromiso.

Puede verificar la integridad de una copia de este documento mediante la lectura del código QR adjunto o mediante el acceso a la dirección https://ws050.juntadeandalucia.es/verificarFirma indicando el código de VERIFICACIÓN			
FIRMADO POR	RAQUEL MARIA ESPIN CRESPO	17/12/2024	
VERIFICACIÓN	Pk2jm6UYDU9J72AMTZUYRN3GET48NG	PÁG. 5212/9349	



INCIDENCIAS

INCIDENCIA DESCRIPCIÓN

- 3790 Recinto declarado inactivo
Ref:-1472680 Recinto:18-047-006-00442-00001 Cultivo: -
- 4272 Verifica que las líneas de declaración de las Solicitudes Únicas no tienen solapes con la capa de Retroactividad Gráfica (ambas de la misma campaña) a nivel de expediente/línea de declaración gráfica de la solicitud.
Ref:170000005304805 Recinto:18-047-010-00202-00002 Cultivo: - Agregado de la referencia del recinto.:0 Zona de la referencia del recinto.:0 Superficie solapada.:0,03 Id. Incid.:100991152
- 100412 Número de hectáreas validadas inferior a la superficie mínima permitida por el grupo de cultivo (Anexo I. Criterios de Subvencionabilidad. Orden 28 de marzo de 2023).
Sup. Resuelta:0 Grupo de Pago:FRUTALES SECANO
- 100413 Recinto perteneciente a grupo de cultivo que no cumple con la superficie mínima requerida (Anexo I. Criterios de Subvencionabilidad. Orden 28 de marzo de 2023).
Ref:1700000005304785 Recinto:18-047-005-00019-00001 Cultivo:104057 ALMENDROS-AVIJOR Secano Sup. Declarada:0,24 Superficie Resolver:0,24
Ref:1700000005304807 Recinto:18-047-005-00019-00004 Cultivo:104057 ALMENDROS-AVIJOR Secano Sup. Declarada:0,68 Superficie Resolver:0,68
Ref:1700000005304786 Recinto:18-047-005-00192-00001 Cultivo:104057 ALMENDROS-AVIJOR Secano Sup. Declarada:0,55 Superficie Resolver:0,55
Ref:1700000005304816 Recinto:18-047-005-00199-00001 Cultivo:104022 ALMENDROS-LARGUETA Secano Sup. Declarada:1,07 Superficie Resolver:1,07
Ref:1700000005304828 Recinto:18-047-005-00252-00001 Cultivo:104022 ALMENDROS-LARGUETA Secano Sup. Declarada:1,04 Superficie Resolver:1,04
Ref:1700000005304825 Recinto:18-047-005-00255-00001 Cultivo:104022 ALMENDROS-LARGUETA Secano Sup. Declarada:0,23 Superficie Resolver:0,23
Ref:1700000005304818 Recinto:18-047-005-00258-00001 Cultivo:104022 ALMENDROS-LARGUETA Secano Sup. Declarada:0,44 Superficie Resolver:0,44
Ref:1700000005304829 Recinto:18-047-005-00258-00002 Cultivo:104022 ALMENDROS-LARGUETA Secano Sup. Declarada:0,76 Superficie Resolver:0,76
Ref:1700000005304824 Recinto:18-047-005-00377-00001 Cultivo:104022 ALMENDROS-LARGUETA Secano Sup. Declarada:1,95 Superficie Resolver:1,95
Ref:1700000005304813 Recinto:18-047-005-00378-00001 Cultivo:104022 ALMENDROS-LARGUETA Secano Sup. Declarada:0,89 Superficie Resolver:0,89
Ref:1700000005304808 Recinto:18-047-005-00677-00001 Cultivo:104022 ALMENDROS-LARGUETA Secano Sup. Declarada:0,17 Superficie Resolver:0,17
Ref:1700000005304819 Recinto:18-047-006-00346-00001 Cultivo:104022 ALMENDROS-LARGUETA Secano Sup. Declarada:1,6 Superficie Resolver:1,6
Ref:1700000005304826 Recinto:18-047-006-00358-00001 Cultivo:104022 ALMENDROS-LARGUETA Secano Sup. Declarada:1,1 Superficie Resolver:1,1
Ref:1700000005304821 Recinto:18-047-006-00394-00001 Cultivo:104022 ALMENDROS-LARGUETA Secano Sup. Declarada:0,22 Superficie Resolver:0,22
Ref:1700000005304811 Recinto:18-047-006-00396-00003 Cultivo:104022 ALMENDROS-LARGUETA Secano Sup. Declarada:3,96 Superficie Resolver:3,96
Ref:1700000005304830 Recinto:18-047-006-00406-00001 Cultivo:104022 ALMENDROS-LARGUETA Secano Sup. Declarada:0,66 Superficie Resolver:0,66
Ref:1700000005304823 Recinto:18-047-006-00410-00001 Cultivo:104022 ALMENDROS-LARGUETA Secano Sup. Declarada:0,84 Superficie Resolver:0,84
Ref:1700000005304812 Recinto:18-047-006-00411-00001 Cultivo:104022 ALMENDROS-LARGUETA Secano Sup. Declarada:1,03 Superficie Resolver:1,03
Ref:1700000005304814 Recinto:18-047-006-00419-00001 Cultivo:104022 ALMENDROS-LARGUETA Secano Sup. Declarada:1,48 Superficie Resolver:1,48
Ref:1700000005304810 Recinto:18-047-006-00420-00003 Cultivo:104020 ALMENDROS-GUARA Secano Sup. Declarada:0,48 Superficie Resolver:0,48
Ref:1700000005304815 Recinto:18-047-006-00421-00001 Cultivo:104020 ALMENDROS-GUARA Secano Sup. Declarada:0,94 Superficie Resolver:0,94
Ref:1700000005304820 Recinto:18-047-006-00423-00001 Cultivo:104022 ALMENDROS-LARGUETA Secano Sup. Declarada:0,9 Superficie Resolver:0,9
Ref:1700000005304817 Recinto:18-047-006-00446-00001 Cultivo:104022 ALMENDROS-LARGUETA Secano Sup. Declarada:0,94 Superficie Resolver:0,94
Ref:1700000005304809 Recinto:18-047-006-00448-00003 Cultivo:104022 ALMENDROS-LARGUETA Secano Sup. Declarada:1,58 Superficie Resolver:1,58
Ref:1700000005304822 Recinto:18-047-006-00450-00001 Cultivo:104022 ALMENDROS-LARGUETA Secano Sup. Declarada:1,12 Superficie Resolver:1,12
Ref:-1472670 Recinto:18-047-006-80003-00004 Cultivo:104022 ALMENDROS-LARGUETA Secano Sup. Declarada:0,16 Superficie Resolver:0,16
Ref:-12151 Recinto:18-047-010-00200-00001 Cultivo:104057 ALMENDROS-AVIJOR Secano Sup. Declarada:0,51 Superficie Resolver:0,51
Ref:1700000005304806 Recinto:18-047-010-00201-00001 Cultivo:104057 ALMENDROS-AVIJOR Secano Sup. Declarada:3,86

(1) Superficie declarada admisible ajustada con la superficie comprometida.
(2) Factor de penalización valorando el alcance para el tipo de compromiso.

Puede verificar la integridad de una copia de este documento mediante la lectura del código QR adjunto o mediante el acceso a la dirección <https://ws050.juntadeandalucia.es/verificarFirma> indicando el código de VERIFICACIÓN

FIRMADO POR	RAQUEL MARIA ESPIN CRESPO	17/12/2024
VERIFICACIÓN	Pk2jm6UYDU9J72AMTZUYRN3GET48NG	PÁG. 5213/9349





INCIDENCIAS

INCIDENCIA DESCRIPCIÓN

	Superficie Resolver:3,86
	Ref:170000005304804 Recinto:18-047-010-00202-00001 Cultivo:104057 ALMENDROS-AVIJOR Secano Sup. Declarada:3,02
	Superficie Resolver:3,02
	Ref:170000005304805 Recinto:18-047-010-00202-00002 Cultivo:104057 ALMENDROS-AVIJOR Secano Sup. Declarada:0,83
	Superficie Resolver:0,8
	Ref:170000005304831 Recinto:18-047-011-00124-00001 Cultivo:104022 ALMENDROS-LARGUETA Secano Sup. Declarada:0,69
	Superficie Resolver:0,69
100421	Recinto declarado por error para una operación de la 6503, que se ha corregido de oficio marcando la operación correcta, de acuerdo con la fecha de inscripción del recinto en la producción ecológica.
	Ref:170000005304785 Recinto:18-047-005-00019-00001 Cultivo:104057 ALMENDROS-AVIJOR Secano
	Ref:170000005304799 Recinto:18-047-005-00019-00003 Cultivo:101010 OLIVAR-PICUAL Secano
	Ref:170000005304807 Recinto:18-047-005-00019-00004 Cultivo:104057 ALMENDROS-AVIJOR Secano
	Ref:170000005304794 Recinto:18-047-005-00105-00002 Cultivo:101010 OLIVAR-PICUAL Secano
	Ref:170000005304800 Recinto:18-047-005-00105-00003 Cultivo:101010 OLIVAR-PICUAL Secano
	Ref:170000005304792 Recinto:18-047-005-00108-00003 Cultivo:101010 OLIVAR-PICUAL Secano
	Ref:170000005304791 Recinto:18-047-005-00108-00004 Cultivo:101010 OLIVAR-PICUAL Secano
	Ref:170000005304787 Recinto:18-047-005-00109-00002 Cultivo:101010 OLIVAR-PICUAL Secano
	Ref:170000005304786 Recinto:18-047-005-00192-00001 Cultivo:104057 ALMENDROS-AVIJOR Secano
	Ref:170000005304816 Recinto:18-047-005-00199-00001 Cultivo:104022 ALMENDROS-LARGUETA Secano
	Ref:170000005304793 Recinto:18-047-005-00200-00001 Cultivo:101010 OLIVAR-PICUAL Secano
	Ref:170000005304828 Recinto:18-047-005-00252-00001 Cultivo:104022 ALMENDROS-LARGUETA Secano
	Ref:170000005304825 Recinto:18-047-005-00255-00001 Cultivo:104022 ALMENDROS-LARGUETA Secano
	Ref:170000005304818 Recinto:18-047-005-00258-00001 Cultivo:104022 ALMENDROS-LARGUETA Secano
	Ref:170000005304829 Recinto:18-047-005-00258-00002 Cultivo:104022 ALMENDROS-LARGUETA Secano
	Ref:170000005304796 Recinto:18-047-005-00301-00001 Cultivo:101010 OLIVAR-PICUAL Secano
	Ref:170000005304797 Recinto:18-047-005-00302-00001 Cultivo:101010 OLIVAR-PICUAL Secano
	Ref:170000005304824 Recinto:18-047-005-00377-00001 Cultivo:104022 ALMENDROS-LARGUETA Secano
	Ref:170000005304813 Recinto:18-047-005-00378-00001 Cultivo:104022 ALMENDROS-LARGUETA Secano
	Ref:170000005304808 Recinto:18-047-005-00677-00001 Cultivo:104022 ALMENDROS-LARGUETA Secano
	Ref:170000005304819 Recinto:18-047-006-00346-00001 Cultivo:104022 ALMENDROS-LARGUETA Secano
	Ref:170000005304826 Recinto:18-047-006-00358-00001 Cultivo:104022 ALMENDROS-LARGUETA Secano
	Ref:170000005304821 Recinto:18-047-006-00394-00001 Cultivo:104022 ALMENDROS-LARGUETA Secano
	Ref:170000005304811 Recinto:18-047-006-00396-00003 Cultivo:104022 ALMENDROS-LARGUETA Secano
	Ref:170000005304830 Recinto:18-047-006-00406-00001 Cultivo:104022 ALMENDROS-LARGUETA Secano
	Ref:170000005304798 Recinto:18-047-006-00406-00002 Cultivo:101010 OLIVAR-PICUAL Secano
	Ref:170000005304823 Recinto:18-047-006-00410-00001 Cultivo:104022 ALMENDROS-LARGUETA Secano
	Ref:170000005304812 Recinto:18-047-006-00411-00001 Cultivo:104022 ALMENDROS-LARGUETA Secano
	Ref:170000005304814 Recinto:18-047-006-00419-00001 Cultivo:104022 ALMENDROS-LARGUETA Secano
	Ref:170000005304810 Recinto:18-047-006-00420-00003 Cultivo:104020 ALMENDROS-GUARA Secano
	Ref:170000005304815 Recinto:18-047-006-00421-00001 Cultivo:104020 ALMENDROS-GUARA Secano
	Ref:170000005304820 Recinto:18-047-006-00423-00001 Cultivo:104022 ALMENDROS-LARGUETA Secano
	Ref:-1472680 Recinto:18-047-006-00442-00001 Cultivo:104022 ALMENDROS-LARGUETA Secano
	Ref:170000005304817 Recinto:18-047-006-00446-00001 Cultivo:104022 ALMENDROS-LARGUETA Secano
	Ref:170000005304809 Recinto:18-047-006-00448-00003 Cultivo:104022 ALMENDROS-LARGUETA Secano
	Ref:170000005304822 Recinto:18-047-006-00450-00001 Cultivo:104022 ALMENDROS-LARGUETA Secano
	Ref:170000005304795 Recinto:18-047-006-00468-00001 Cultivo:101010 OLIVAR-PICUAL Secano
	Ref:170000005304801 Recinto:18-047-006-00472-00001 Cultivo:101010 OLIVAR-PICUAL Secano
	Ref:170000005304788 Recinto:18-047-006-00478-00001 Cultivo:101010 OLIVAR-PICUAL Secano
	Ref:-29938 Recinto:18-047-006-00532-00001 Cultivo:101010 OLIVAR-PICUAL Secano
	Ref:170000005304802 Recinto:18-047-006-00535-00001 Cultivo:101010 OLIVAR-PICUAL Secano
	Ref:-1472670 Recinto:18-047-006-80003-00004 Cultivo:104022 ALMENDROS-LARGUETA Secano
	Ref:-29935 Recinto:18-047-010-00002-00001 Cultivo:101010 OLIVAR-PICUAL Secano
	Ref:-12151 Recinto:18-047-010-00200-00001 Cultivo:104057 ALMENDROS-AVIJOR Secano
	Ref:170000005304806 Recinto:18-047-010-00201-00001 Cultivo:104057 ALMENDROS-AVIJOR Secano
	Ref:170000005304804 Recinto:18-047-010-00202-00001 Cultivo:104057 ALMENDROS-AVIJOR Secano
	Ref:170000005304805 Recinto:18-047-010-00202-00002 Cultivo:104057 ALMENDROS-AVIJOR Secano
	Ref:170000005304789 Recinto:18-047-011-00123-00001 Cultivo:101010 OLIVAR-PICUAL Secano
	Ref:170000005304831 Recinto:18-047-011-00124-00001 Cultivo:104022 ALMENDROS-LARGUETA Secano
100424	Solicita recinto que no está comprometido para la operación.

(1) Superficie declarada admisible ajustada con la superficie comprometida.
 (2) Factor de penalización valorando el alcance para el tipo de compromiso.

Puede verificar la integridad de una copia de este documento mediante la lectura del código QR adjunto o mediante el acceso a la dirección https://ws050.juntadeandalucia.es/verificarFirma indicando el código de VERIFICACIÓN			
FIRMADO POR	RAQUEL MARIA ESPIN CRESPO	17/12/2024	
VERIFICACIÓN	Pk2jm6UYDU9J72AMTZUYRN3GET48NG	PÁG. 5214/9349	



INCIDENCIAS

INCIDENCIA DESCRIPCIÓN

Ref:170000005304790 Recinto:18-047-005-00077-00001 Cultivo:102000 VIÑEDO VINIFICACIÓN-SIN VARIEDAD Regadío
Ref:-1472680 Recinto:18-047-006-00442-00001 Cultivo:104022 ALMENDROS-LARGUETA Secano

(1) Superficie declarada admisible ajustada con la superficie comprometida.
(2) Factor de penalización valorando el alcance para el tipo de compromiso.

Puede verificar la integridad de una copia de este documento mediante la lectura del código QR adjunto o mediante el acceso a la dirección <https://ws050.juntadeandalucia.es/verificarFirma> indicando el código de VERIFICACIÓN

FIRMADO POR	RAQUEL MARIA ESPIN CRESPO	17/12/2024	
VERIFICACIÓN	Pk2jm6UYDU9J72AMTZUYRN3GET48NG	PÁG. 5215/9349	



APELLIDOS Y NOMBRE / RAZÓN SOCIAL

ORTEGA MADRID JESUS EMILIO

NIF

***7105*

EXPEDIENTE

1208957

ANUALIDAD DE PAGO

1ª

IMPORTES POR ANUALIDAD

	2023	2024	2025	2026	2027
IMPORTE MÁXIMO SUBVENCIONABLE	309,38 €	309,38 €	309,38 €	257,82 €	257,82 €
IMPORTE MEDIO DE TRANSFERENCIA (€/ha)	297,48 €	297,48 €	297,48 €	247,90 €	247,90 €

RESUMEN DE UNIDADES

Cód	GRUPO DE PAGO	Sup. Dec. Admisible (ha)	Sup. Comprometida (ha)	Sup. ajustada compromiso (1) (ha)	% sobredec.	Sup. Resuelta (ha)	Importe Declarado	Importe Topado	Importe Resuelto	Importe tras sobredec.
419	OLIVAR	1,04		1,04	0,00	1,04	309,38	309,38	309,38	309,38
TOTAL		1,04	1,04	1,04		1,04	309,38	309,38	309,38	309,38

APLICACIÓN DE REDUCCIONES Y PENALIZACIONES

GRUPO DE PAGO	Importe Calculado	Importe prereduc.	Criterios de subvencionabilidad y compromisos	Presentación tardía	Omisión declaración	Condicionalidad	IMPORTE (Euros) RESUELTO
OLIVAR	309,38	309,38	0,00	0,00	0,00	0,00	309,38
TOTAL	309,38	309,38					309,38

RESUMEN DE PAGOS

	IMPORTE (Euros)			
	RESUELTO	FEADER	MAPA	CAPADR
OLIVAR - Pago realizado	309,38 €	262,97 €	30,35 €	16,06 €

RECINTOS RESUELTOS

REF.	REFERENCIA SIGPAC	CULTIVO	DESCRIPCIÓN CULTIVO	S/R G.PAGO	PEND. MEDIA (%)	SUP. DEC. ADMISIBLE (ha)	SUP. COMPROM. (ha)	SUP. AJUSTADA COMPR.(1) (ha)	SUP. CONY. SIGPAC (ha)	SUP. CERTIE (ha)	SUP. CAMPO (ha)	SUP. CAMPO DETER. CULT. DECLARADO (ha)	SUP. DEC. REDUCIDA (ha)	SUP. RESUELTA (ha)
-1063227	18-054-004-00080-009	101010	OLIVAR-PICUAL	S	419	11,40	0,06	0,06	0,06	0,06			0,06	0,06
1700000004760652	23-070-003-00278-010	101010	OLIVAR-PICUAL	R	419	31,60	0,81	0,81	0,81	0,81			0,81	0,81
1700000004760655	23-070-004-00222-009	101010	OLIVAR-PICUAL	S	419	31,70	0,17	0,17	0,17	0,17			0,17	0,17

(1) Superficie declarada admisible ajustada con la superficie comprometida.
 (2) Factor de penalización valorando el alcance para el tipo de compromiso.

Puede verificar la integridad de una copia de este documento mediante la lectura del código QR adjunto o mediante el acceso a la dirección https://ws050.juntadeandalucia.es/verificarFirma indicando el código de VERIFICACIÓN			
FIRMADO POR	RAQUEL MARIA ESPIN CRESPO	17/12/2024	
VERIFICACIÓN	Pk2jm6UYDU9J72AMTZUYRN3GET48NG	PÁG. 5216/9349	



APELLIDOS Y NOMBRE / RAZÓN SOCIAL

ORTEGA MELLADO LUIS

NIF
***5014*

EXPEDIENTE
1092920

ANUALIDAD DE PAGO
1ª

IMPORTE POR ANUALIDAD

	2023	2024	2025	2026	2027
IMPORTE MÁXIMO SUBVENCIONABLE	878,62 €	878,62 €	878,62 €	732,17 €	732,17 €
IMPORTE MEDIO DE TRANSFERENCIA (€/ha)	274,57 €	274,57 €	274,57 €	228,80 €	228,80 €

RESUMEN DE UNIDADES

Cód	GRUPO DE PAGO	Sup. Dec. Admisible (ha)	Sup. Comprometida (ha)	Sup. ajustada compromiso (1) (ha)	% sobredec.	Sup. Resuelta (ha)	Importe Declarado	Importe Topado	Importe Resuelto	Importe tras sobredec.
419	OLIVAR	1,27		1,27	0,00	1,27	377,80	377,80	377,80	377,80
422	FRUTALES SECANO	1,93		1,93	0,00	1,93	500,82	500,82	500,82	500,82
TOTAL		3,20	3,20	3,20		3,20	878,62	878,62	878,62	878,62

APLICACIÓN DE REDUCCIONES Y PENALIZACIONES

GRUPO DE PAGO	Importe Calculado	Importe prereduc.	Criterios de subvencionabilidad y compromisos	Presentación tardía	Omisión declaración	Condicionidad	IMPORTE (Euros) RESUELTO
FRUTALES SECANO	500,82	500,82	0,00	0,00	0,00	0,00	500,82
OLIVAR	377,80	377,80	0,00	0,00	0,00	0,00	377,80
TOTAL	878,62	878,62					878,62

RESUMEN DE PAGOS

	RESUELTO	FEADER	MAPA	CAPADR
FRUTALES SECANO - Pago realizado	500,82 €	425,70 €	49,13 €	25,99 €
OLIVAR - Pago realizado	377,80 €	321,13 €	37,06 €	19,61 €
TOTAL	878,62 €	746,83 €	86,19 €	45,60 €

RECINTOS RESUELTOS

REE	REFERENCIA SIGPAC	CULTIVO DESCRIPCIÓN CULTIVO	S/R G.PAGO	PEND. MEDIA (%)	SUP. DEC. ADMISIBLE (ha)	SUP. COMPROM. (ha)	SUP. AJUSTADA COMPROM. (1) (ha)	SUP. CONV. SIGPAC (ha)	SUP. CERTIF. (ha)	SUP. CAMPO (ha)	SUP. CAMPO DETER. CULT. DECLARADO (ha)	SUP. DEC. REDUCIDA (ha)	SUP. RESUELTA (ha)
5243363	18-036-009-00348-003	101010 OLIVAR-PICUAL	S	419	18,60	0,22	0,22	0,22	0,22			0,22	0,22
5243379	18-036-009-00349-001	101010 OLIVAR-PICUAL	S	419	21,30	1,05	1,05	1,05	1,05			1,05	1,05
-1006815	18-036-008-00045-006	104007 ALMENDROS-COMUNA	S	422	28,40	0,11	0,11	0,11	0,11			0,11	0,11
4763704	18-036-008-00045-005	104007 ALMENDROS-COMUNA	S	422	14,20	0,38	0,38	0,38	0,38			0,38	0,38
4763706	18-036-008-00045-001	104007 ALMENDROS-COMUNA	S	422	31,80	0,99	0,99	0,99	0,99			0,99	0,99
4763715	18-036-005-00133-003	104007 ALMENDROS-COMUNA	S	422	48,90	0,10	0,10	0,10	0,10			0,10	0,10
4763717	18-036-005-00133-002	104007 ALMENDROS-COMUNA	S	422	54,10	0,35	0,35	0,35	0,35			0,35	0,35

INCIDENCIAS

INCIDENCIA DESCRIPCIÓN

- 100421 Recinto declarado por error para una operación de la 6503, que se ha corregido de oficio marcando la operación correcta, de acuerdo con la fecha de inscripción del recinto en la producción ecológica.
 Ref:4763717 Recinto:18-036-005-00133-00002 Cultivo:104007 ALMENDROS-COMUNA Secano
 Ref:4763715 Recinto:18-036-005-00133-00003 Cultivo:104007 ALMENDROS-COMUNA Secano
 Ref:4763706 Recinto:18-036-008-00045-00001 Cultivo:104007 ALMENDROS-COMUNA Secano
 Ref:4763704 Recinto:18-036-008-00045-00005 Cultivo:104007 ALMENDROS-COMUNA Secano
 Ref:-1006815 Recinto:18-036-008-00045-00006 Cultivo:104007 ALMENDROS-COMUNA Secano
 Ref:5243363 Recinto:18-036-009-00348-00003 Cultivo:101010 OLIVAR-PICUAL Secano
 Ref:5243379 Recinto:18-036-009-00349-00001 Cultivo:101010 OLIVAR-PICUAL Secano

(1) Superficie declarada admisible ajustada con la superficie comprometida.
 (2) Factor de penalización valorando el alcance para el tipo de compromiso.

Puede verificar la integridad de una copia de este documento mediante la lectura del código QR adjunto o mediante el acceso a la dirección <https://ws050.juntadeandalucia.es/verificarFirma> indicando el código de VERIFICACIÓN

FIRMADO POR

RAQUEL MARIA ESPIN CRESPO

17/12/2024

VERIFICACIÓN

Pk2jm6UYDU9J72AMTZUYRN3GET48NG

PÁG. 5217/9349





APELLIDOS Y NOMBRE / RAZÓN SOCIAL
NIF
EXPEDIENTE
ANUALIDAD DE PAGO

ORTEGA MONTORO BASILIO ANTONIO
 ****2484*
 1264054
 1ª

IMPORTE POR ANUALIDAD

	2023	2024	2025	2026	2027
IMPORTE MÁXIMO SUBVENCIONABLE	908,22 €	908,22 €	908,22 €	756,84 €	756,84 €
IMPORTE MEDIO DE TRANSFERENCIA (€/ha)	259,49 €	259,49 €	259,49 €	216,24 €	216,24 €

RESUMEN DE UNIDADES

Cód	GRUPO DE PAGO	Sup. Dec. Admisible (ha)	Sup. Comprometida (ha)	Sup. ajustada compromiso (1) (ha)	% sobredec.	Sup. Resuelta (ha)	Importe Declarado	Importe Topado	Importe Resuelto	Importe tras sobredec.
422	FRUTALES SECANO	3,52		3,50	0,00	3,50	908,22	908,22	908,22	908,22
TOTAL		3,52	3,50	3,50		3,50	908,22	908,22	908,22	908,22

APLICACIÓN DE REDUCCIONES Y PENALIZACIONES

GRUPO DE PAGO	Importe Calculado	Importe prereduc.	Criterios de subvencionabilidad y compromisos	Presentación tardía	Omisión declaración	Condicionalidad	IMPORTE (Euros) RESUELTO
FRUTALES SECANO	908,22		0,00	0,00	0,00	0,00	908,22
TOTAL	908,22						908,22

RESUMEN DE PAGOS

	IMPORTE (Euros)			
	RESUELTO	FEADER	MAPA	CAPADR
FRUTALES SECANO - Pago realizado	908,22 €	771,99 €	89,10 €	47,13 €

RECINTOS RESUELTOS

REF.	REFERENCIA SIGPAC	CULTIVO DESCRIPCIÓN CULTIVO	S/R G.PAGO	PEND. MEDIA (%)	SUP. DEC. ADMISIBLE (ha)	SUP. COMPROM. (ha)	SUP. AJUSTADA COMPR.(1) (ha)	SUP. CONY. SIGPAC (ha)	SUP. CERTIE (ha)	SUP. CAMPO (ha)	SUP. CAMPO DETER. CULT. DECLARADO (ha)	SUP. DEC. REDUCIDA (ha)	SUP. RESUELTA (ha)
-1267399	18-036-005-00211-004	104007 ALMENDROS-COMUNA	S 422	37,90	0,21	0,21	0,21		0,21			0,21	0,21
-1132651	18-036-007-00250-001	218047 HIGUERA-BLANCA DEL PAÍS	S 422	31,10	0,31	0,31	0,31		0,31			0,31	0,31
-1128822	18-036-007-00218-002	104007 ALMENDROS-COMUNA	S 422	31,40	0,23	0,23	0,23		0,23			0,23	0,23
-1128810	18-036-007-00216-002	104007 ALMENDROS-COMUNA	S 422	33,90	0,33	0,33	0,33		0,33			0,33	0,33
-1128809	18-036-007-00216-004	104007 ALMENDROS-COMUNA	S 422	33,30	0,21	0,21	0,21		0,21			0,21	0,21
5310139	18-036-005-00211-001	104007 ALMENDROS-COMUNA	S 422	31,50	0,34	0,34	0,34		0,34			0,34	0,34
5310180	18-036-007-00238-002	104007 ALMENDROS-COMUNA	S 422	28,90	0,49	0,49	0,49		0,49			0,49	0,49
5310194	18-036-007-00250-004	104007 ALMENDROS-COMUNA	S 422	33,50	0,33	0,33	0,33		0,33			0,33	0,33
5310203	18-036-008-00046-001	104007 ALMENDROS-COMUNA	S 422	25,30	1,02	1,00	1,00		1,02			1,00	1,00
5485609	18-036-007-00238-001	218047 HIGUERA-BLANCA DEL PAÍS	S 422	29,00	0,05	0,05	0,05		0,08			0,05	0,05

INCIDENCIAS

INCIDENCIA DESCRIPCIÓN

- 4272 Verifica que las líneas de declaración de las Solicitudes Únicas no tienen solapes con la capa de Retroactividad Gráfica (ambas de la misma campaña) a nivel de expediente/línea de declaración gráfica de la solicitud.
 Ref:5310203 Recinto:18-036-008-00046-00001 Cultivo: - Agregado de la referencia del recinto.:0 Zona de la referencia del recinto.:0 Superficie solapada.:0,02 Id. Incid.:101028708
- 100402 Recinto solicitado no forma parte de ningún organismo de control autorizado para la producción ecológica en Andalucía o fecha de inscripción posterior al plazo establecido (Anexo I. Criterios de Subvencionabilidad. Orden 28 de marzo de 2023).
 Ref:5496731 Recinto:18-036-005-00102-00007 Cultivo:104007 ALMENDROS-COMUNA Secano
- 100424 Solicita recinto que no está comprometido para la operación.
 Ref:5485664 Recinto:18-036-003-00443-00003 Cultivo:104007 ALMENDROS-COMUNA Regadio
 Ref:5496731 Recinto:18-036-005-00102-00007 Cultivo:104007 ALMENDROS-COMUNA Secano

(1) Superficie declarada admisible ajustada con la superficie comprometida.
 (2) Factor de penalización valorando el alcance para el tipo de compromiso.

Puede verificar la integridad de una copia de este documento mediante la lectura del código QR adjunto o mediante el acceso a la dirección https://ws050.juntadeandalucia.es/verificarFirma indicando el código de VERIFICACIÓN			
FIRMADO POR	RAQUEL MARIA ESPIN CRESPO	17/12/2024	
VERIFICACIÓN	Pk2jm6UYDU9J72AMTZUYRN3GET48NG	PÁG. 5218/9349	



APELLIDOS Y NOMBRE / RAZÓN SOCIAL

ORTIZ GONZALEZ MIGUEL ANGEL

NIF
****1200*

EXPEDIENTE
1263918

ANUALIDAD DE PAGO
1ª

IMPORTES POR ANUALIDAD

	2023	2024	2025	2026	2027
IMPORTE MÁXIMO SUBVENCIONABLE	4.110,32 €	4.110,32 €	4.110,32 €	3.425,24 €	3.425,24 €
IMPORTE MEDIO DE TRANSFERENCIA (€/ha)	259,49 €	259,49 €	259,49 €	216,24 €	216,24 €

RESUMEN DE UNIDADES

Cód	GRUPO DE PAGO	Sup. Dec. Admisible (ha)	Sup. Comprometida (ha)	Sup. ajustada compromiso (1) (ha)	% sobredec.	Sup. Resuelta (ha)	Importe Declarado	Importe Topado	Importe Resuelto	Importe tras sobredec.
422	FRUTALES SECANO	15,84		15,84	0,00	15,84	4.110,32	4.110,32	4.110,32	4.110,32
TOTAL		15,84	15,84	15,84		15,84	4.110,32	4.110,32	4.110,32	4.110,32

APLICACIÓN DE REDUCCIONES Y PENALIZACIONES

GRUPO DE PAGO	Importe Calculado	Importe prereduc.	Criterios de subvencionabilidad y compromisos	Presentación tardía	Omisión declaración	Condicionalidad	IMPORTE (Euros) RESUELTO
FRUTALES SECANO	4.110,32	4.110,32	0,00	0,00	0,00	0,00	4.110,32
TOTAL	4.110,32	4.110,32					4.110,32

RESUMEN DE PAGOS

	IMPORTE (Euros)			
	RESUELTO	FEADER	MAPA	CAPADR
FRUTALES SECANO - Pago realizado	4.110,32 €	3.493,77 €	403,22 €	213,33 €

RECINTOS RESUELTOS

REF.	REFERENCIA SIGPAC	CULTIVO	DESCRIPCIÓN CULTIVO	S/R G.PAGO	PEND. MEDIA (%)	SUP. DEC. ADMISIBLE (ha)	SUP. COMPROM. (ha)	SUP. AJUSTADA COMPR.(1) (ha)	SUP. CONY. SIGPAC (ha)	SUP. CERTIE (ha)	SUP. CAMPO (ha)	SUP. CAMPO DETER. CULT. DECLARADO (ha)	SUP. DEC. REDUCIDA (ha)	SUP. RESUELTA (ha)
5269221	18-017-010-00095-001	104007	ALMENDROS-COMUNA	S 422	38,10	1,36	1,36	1,36		1,36			1,36	1,36
5269222	18-017-010-00017-002	104007	ALMENDROS-COMUNA	S 422	54,60	0,39	0,39	0,39		0,39			0,39	0,39
5269223	18-017-010-00279-003	104007	ALMENDROS-COMUNA	S 422	39,60	0,37	0,37	0,37		0,37			0,37	0,37
5269224	18-017-010-00016-002	104007	ALMENDROS-COMUNA	S 422	37,60	0,72	0,72	0,72		0,72			0,72	0,72
5269225	18-182-003-00172-002	104007	ALMENDROS-COMUNA	S 422	48,10	0,28	0,28	0,28		0,28			0,28	0,28
5269226	18-182-003-00031-001	104007	ALMENDROS-COMUNA	S 422	46,60	0,26	0,26	0,26		0,26			0,26	0,26
5269227	18-182-003-00032-001	104007	ALMENDROS-COMUNA	S 422	32,40	0,25	0,25	0,25		0,25			0,25	0,25
5269228	18-182-003-00314-008	104007	ALMENDROS-COMUNA	S 422	45,00	2,27	2,27	2,27		2,27			2,27	2,27
5269237	18-182-003-00314-012	104007	ALMENDROS-COMUNA	S 422	47,20	1,17	1,17	1,17		1,17			1,17	1,17
5269239	18-182-003-00255-005	104007	ALMENDROS-COMUNA	S 422	53,40	0,77	0,77	0,77		0,77			0,77	0,77
5269241	18-182-003-00256-013	104007	ALMENDROS-COMUNA	S 422	31,50	2,10	2,10	2,10		2,10			2,10	2,10
5269242	18-182-003-00256-015	104007	ALMENDROS-COMUNA	S 422	31,30	2,21	2,21	2,21		2,21			2,21	2,21
5269253	18-182-007-00038-001	104007	ALMENDROS-COMUNA	S 422	34,60	1,28	1,28	1,28		1,28			1,28	1,28
5269256	18-182-007-00062-001	104007	ALMENDROS-COMUNA	S 422	37,50	0,18	0,18	0,18		0,18			0,18	0,18
5455663	18-017-011-00006-001	104007	ALMENDROS-COMUNA	S 422	28,30	2,23	2,23	2,23		2,23			2,23	2,23

(1) Superficie declarada admisible ajustada con la superficie comprometida.
(2) Factor de penalización valorando el alcance para el tipo de compromiso.

Puede verificar la integridad de una copia de este documento mediante la lectura del código QR adjunto o mediante el acceso a la dirección <https://ws050.juntadeandalucia.es/verificarFirma> indicando el código de VERIFICACIÓN

FIRMADO POR

RAQUEL MARIA ESPIN CRESPO

17/12/2024

VERIFICACIÓN

Pk2jm6UYDU9J72AMTZUYRN3GET48NG

PÁG. 5219/9349





APELLIDOS Y NOMBRE / RAZÓN SOCIAL

ORTIZ PEREZ ISABEL

NIF
****8874*

EXPEDIENTE
1179925

ANUALIDAD DE PAGO

1ª

IMPORTE POR ANUALIDAD

	2023	2024	2025	2026	2027
IMPORTE MÁXIMO SUBVENCIONABLE	1.941,73 €	1.941,73 €	1.746,98 €	1.618,07 €	1.618,07 €
IMPORTE MEDIO DE TRANSFERENCIA (€/ha)	214,79 €	214,79 €	193,25 €	178,99 €	178,99 €

RESUMEN DE UNIDADES

Cód	GRUPO DE PAGO	Sup. Dec. Admisible (ha)	Sup. Comprometida (ha)	Sup. ajustada compromiso (1) (ha)	% sobredec.	Sup. Resuelta (ha)	Importe Declarado	Importe Topado	Importe Resuelto	Importe tras sobredec.
416	HERBÁCEOS	6,44		6,44	0,00	6,44	1.168,28	1.168,28	1.168,28	1.168,28
419	OLIVAR	2,60		2,60	0,00	2,60	773,45	773,45	773,45	773,45
TOTAL		9,04	9,04	9,04		9,04	1.941,73	1.941,73	1.941,73	1.941,73

APLICACIÓN DE REDUCCIONES Y PENALIZACIONES

GRUPO DE PAGO	Importe Calculado	Importe prereduc.	Criterios de subvencionabilidad y compromisos	Presentación tardía	Omisión declaración	Condicionalidad	IMPORTE (Euros)
							RESUELTO
HERBÁCEOS	1.168,28	1.168,28	0,00	0,00	0,00	0,00	1.168,28
OLIVAR	773,45	773,45	0,00	0,00	0,00	0,00	773,45
TOTAL	1.941,73	1.941,73					1.941,73

RESUMEN DE PAGOS

	IMPORTE (Euros)			
	RESUELTO	FEADER	MAPA	CAPADR
HERBÁCEOS - Pago realizado	1.168,28 €	993,04 €	114,61 €	60,63 €
OLIVAR - Pago realizado	773,45 €	657,43 €	75,88 €	40,14 €
TOTAL	1.941,73 €	1.650,47 €	190,49 €	100,77 €

RECINTOS RESUELTOS

REE	REFERENCIA SIGPAC	CULTIVO	DESCRIPCIÓN CULTIVO	S/R G.PAGO	PEND. MEDIA (%)	SUP. DEC. ADMISIBLE (ha)	SUP. COMPROM. (ha)	SUP. AJUSTADA COMPR.(1) (ha)	SUP. CONV. SIGPAC (ha)	SUP. CERTIF. (ha)	SUP. CAMPO (ha)	SUP. CAMPO DECLARADO (ha)	SUP. DEC. REDUCIDA (ha)	SUP. RESUELTA (ha)
-940476	18-100-009-00114-001	60000	ALFALFA-SIN VARIEDAD	R	416	2,20	2,34	2,34	2,34	2,34			2,34	2,34
-940474	18-100-009-00114-001	8000	AVENA-SIN VARIEDAD	R	416	2,20	1,00	1,00	1,00	1,00			1,00	1,00
1700000003045241	18-100-009-00114-001	8000	AVENA-SIN VARIEDAD	R	416	2,20	3,10	3,10	3,10	3,10			3,10	3,10
1700000003045243	18-100-009-00131-002	101010	OLIVAR-PICUAL	R	419	5,30	2,60	2,60	2,60	2,60			2,60	2,60

INCIDENCIAS

INCIDENCIA DESCRIPCIÓN

100424 Solicita recinto que no está comprometido para la operación.

Ref:1700000003045244 Recinto:18-100-009-00113-00004 Cultivo:104026 ALMENDROS-MARTA Regadío

Ref:1700000003045242 Recinto:18-100-009-00131-00001 Cultivo:104111 ALMENDROS-MAKAKO Regadío

(1) Superficie declarada admisible ajustada con la superficie comprometida.
(2) Factor de penalización valorando el alcance para el tipo de compromiso.

Puede verificar la integridad de una copia de este documento mediante la lectura del código QR adjunto o mediante el acceso a la dirección <https://ws050.juntadeandalucia.es/verificarFirma> indicando el código de VERIFICACIÓN

FIRMADO POR

RAQUEL MARIA ESPIN CRESPO

17/12/2024

VERIFICACIÓN

Pk2jm6UYDU9J72AMTZUYRN3GET48NG

PÁG. 5220/9349





APELLIDOS Y NOMBRE / RAZÓN SOCIAL

ORTIZ RODENAS MANUEL

NIF
***2363*

EXPEDIENTE
1282987

ANUALIDAD DE PAGO
1ª

IMPORTES POR ANUALIDAD

	2023	2024	2025	2026	2027
IMPORTE MÁXIMO SUBVENCIONABLE	600,91 €	600,91 €	600,91 €	500,76 €	500,76 €
IMPORTE MEDIO DE TRANSFERENCIA (€/ha)	297,48 €	297,48 €	297,48 €	247,90 €	247,90 €

RESUMEN DE UNIDADES

Cód	GRUPO DE PAGO	Sup. Dec. Admisible (ha)	Sup. Comprometida (ha)	Sup. ajustada compromiso (1) (ha)	% sobredec.	Sup. Resuelta (ha)	Importe Declarado	Importe Topado	Importe Resuelto	Importe tras sobredec.
419	OLIVAR	2,02		2,02	0,00	2,02	600,91	600,91	600,91	600,91
TOTAL		2,02	2,02	2,02		2,02	600,91	600,91	600,91	600,91

APLICACIÓN DE REDUCCIONES Y PENALIZACIONES

GRUPO DE PAGO	Importe Calculado	Importe prereduc.	Criterios de subvencionabilidad y compromisos	Presentación tardía	Omisión declaración	Condicionalidad	IMPORTE (Euros) RESUELTO
OLIVAR	600,91		0,00	0,00	0,00	0,00	600,91
TOTAL	600,91						600,91

RESUMEN DE PAGOS

	IMPORTE (Euros)			
	RESUELTO	FEADER	MAPA	CAPADR
OLIVAR - Pago realizado	600,91 €	510,77 €	58,95 €	31,19 €

RECINTOS RESUELTOS

REF.	REFERENCIA SIGPAC	CULTIVO DESCRIPCIÓN CULTIVO	S/R G.PAGO	PEND. MEDIA (%)	SUP. DEC. ADMISIBLE (ha)	SUP. COMPROM. (ha)	SUP. AJUSTADA COMPR.(1) (ha)	SUP. CONY. SIGPAC (ha)	SUP. CERTIE (ha)	SUP. CAMPO (ha)	SUP. CAMPO DETER. CULT. DECLARADO (ha)	SUP. DEC. REDUCIDA (ha)	SUP. RESUELTA (ha)
1700000005391041	18-047-001-00174-002	101010 OLIVAR-PICUAL	S	419	9,40	1,03	1,03	1,03	1,03			1,03	1,03
1700000005391047	18-047-015-00282-001	101010 OLIVAR-PICUAL	R	419	11,20	0,20	0,20	0,20	0,20			0,20	0,20
1700000005391048	18-047-015-00191-002	101010 OLIVAR-PICUAL	S	419	9,40	0,56	0,56	0,56	0,56			0,56	0,56
1700000005391049	18-047-013-00227-001	101010 OLIVAR-PICUAL	S	419	7,20	0,23	0,23	0,23	0,23			0,23	0,23

INCIDENCIAS

INCIDENCIA DESCRIPCIÓN

- 100402 Recinto solicitado no forma parte de ningún organismo de control autorizado para la producción ecológica en Andalucía o fecha de inscripción posterior al plazo establecido (Anexo I. Criterios de Subvencionabilidad. Orden 28 de marzo de 2023).
Ref:1700000005391055 Recinto:18-047-001-00153-00003 Cultivo:104007 ALMENDROS-COMUNA Secano
Ref:1700000005391054 Recinto:18-047-001-00153-00004 Cultivo:104007 ALMENDROS-COMUNA Secano
- 100406 Grupo de cultivo declarado en el recinto no coincide con el grupo de cultivo existente en el organismo de control autorizado para la producción ecológica en Andalucía (Anexo I. Criterios de Subvencionabilidad. Orden 28 de marzo de 2023).
Ref:1700000005391055 Recinto:18-047-001-00153-00003 Cultivo:104007 ALMENDROS-COMUNA Secano Grupo de SIPEA:OLIVAR
Ref:1700000005391054 Recinto:18-047-001-00153-00004 Cultivo:104007 ALMENDROS-COMUNA Secano Grupo de SIPEA:OLIVAR
- 100424 Solicita recinto que no está comprometido para la operación.
Ref:1700000005391055 Recinto:18-047-001-00153-00003 Cultivo:104007 ALMENDROS-COMUNA Secano
Ref:1700000005391054 Recinto:18-047-001-00153-00004 Cultivo:104007 ALMENDROS-COMUNA Secano

(1) Superficie declarada admisible ajustada con la superficie comprometida.
(2) Factor de penalización valorando el alcance para el tipo de compromiso.

Puede verificar la integridad de una copia de este documento mediante la lectura del código QR adjunto o mediante el acceso a la dirección <https://ws050.juntadeandalucia.es/verificarFirma> indicando el código de VERIFICACIÓN

FIRMADO POR	RAQUEL MARIA ESPIN CRESPO	17/12/2024	
VERIFICACIÓN	Pk2jm6UYDU9J72AMTZUYRN3GET48NG	PÁG. 5221/9349	



APELLIDOS Y NOMBRE / RAZÓN SOCIAL

ORTIZ SILVENTE ISABEL

NIF
***2982*

EXPEDIENTE
1010569

ANUALIDAD DE PAGO
1ª

IMPORTES POR ANUALIDAD

	2023	2024	2025	2026	2027
IMPORTE MÁXIMO SUBVENCIONABLE	1.418,98 €	1.418,98 €	1.418,98 €	1.182,48 €	1.182,48 €
IMPORTE MEDIO DE TRANSFERENCIA (€/ha)	297,48 €	297,48 €	297,48 €	247,90 €	247,90 €

RESUMEN DE UNIDADES

Cód	GRUPO DE PAGO	Sup. Dec. Admisible (ha)	Sup. Comprometida (ha)	Sup. ajustada compromiso (1) (ha)	% sobredec.	Sup. Resuelta (ha)	Importe Declarado	Importe Topado	Importe Resuelto	Importe tras sobredec.
419	OLIVAR	5,26		4,77	0,00	4,77	1.418,98	1.418,98	1.418,98	1.418,98
TOTAL		5,26	4,77	4,77		4,77	1.418,98	1.418,98	1.418,98	1.418,98

APLICACIÓN DE REDUCCIONES Y PENALIZACIONES

GRUPO DE PAGO	Importe Calculado	Importe prereduc.	Criterios de subvencionabilidad y compromisos	Presentación tardía	Omisión declaración	Condicionalidad	IMPORTE (Euros) RESUELTO
OLIVAR	1.418,98	1.418,98	0,00	0,00	0,00	0,00	1.418,98
TOTAL	1.418,98	1.418,98					1.418,98

RESUMEN DE PAGOS

	IMPORTE (Euros)			
	RESUELTO	FEADER	MAPA	CAPADR
OLIVAR - Pago realizado	1.418,98 €	1.206,13 €	139,20 €	73,65 €

RECINTOS RESUELTOS

REF.	REFERENCIA SIGPAC	CULTIVO	DESCRIPCIÓN CULTIVO	S/R G.PAGO	PEND. MEDIA (%)	SUP. DEC. ADMISIBLE (ha)	SUP. COMPROM. (ha)	SUP. AJUSTADA COMPR.(1) (ha)	SUP. CONY. SIGPAC (ha)	SUP. CERTIE (ha)	SUP. CAMPO (ha)	SUP. CAMPO DETER. CULT. DECLARADO (ha)	SUP. DEC. REDUCIDA (ha)	SUP. RESUELTA (ha)
-551383	23-070-006-00735-001	101010	OLIVAR-PICUAL	S	419	2,50	0,52	0,03	0,03	0,03			0,03	0,03
1700000006755469	23-070-006-00343-001	101010	OLIVAR-PICUAL	R	419	9,30	0,01	0,01	0,01	0,01			0,01	0,01
1700000006755471	23-070-010-00334-001	101010	OLIVAR-PICUAL	R	419	4,10	2,01	2,01	2,01	2,01			2,01	2,01
1700000006755474	18-199-004-00987-001	101010	OLIVAR-PICUAL	R	419	13,10	2,30	2,30	2,30	2,30			2,30	2,30
1700000006755475	23-070-006-00729-003	101010	OLIVAR-PICUAL	R	419	4,50	0,42	0,42	0,42	0,42			0,42	0,42

INCIDENCIAS

INCIDENCIA DESCRIPCIÓN

- 100421 Recinto declarado por error para una operación de la 6503, que se ha corregido de oficio marcando la operación correcta, de acuerdo con la fecha de inscripción del recinto en la producción ecológica.
 Ref:1700000006755474 Recinto:18-199-004-00987-00001 Cultivo:101010 OLIVAR-PICUAL Regadío
 Ref:1700000006755468 Recinto:23-070-006-00341-00001 Cultivo:101010 OLIVAR-PICUAL Secano
 Ref:1700000006755469 Recinto:23-070-006-00343-00001 Cultivo:101010 OLIVAR-PICUAL Regadío
 Ref:1700000006755475 Recinto:23-070-006-00729-00003 Cultivo:101010 OLIVAR-PICUAL Regadío
 Ref:-551382 Recinto:23-070-006-00735-00001 Cultivo:101010 OLIVAR-PICUAL Secano
 Ref:-551383 Recinto:23-070-006-00735-00001 Cultivo:101010 OLIVAR-PICUAL Secano
 Ref:1700000006755471 Recinto:23-070-010-00334-00001 Cultivo:101010 OLIVAR-PICUAL Regadío
- 100424 Solicita recinto que no está comprometido para la operación.
 Ref:1700000006755468 Recinto:23-070-006-00341-00001 Cultivo:101010 OLIVAR-PICUAL Secano
 Ref:-551382 Recinto:23-070-006-00735-00001 Cultivo:101010 OLIVAR-PICUAL Secano

(1) Superficie declarada admisible ajustada con la superficie comprometida.
 (2) Factor de penalización valorando el alcance para el tipo de compromiso.

Puede verificar la integridad de una copia de este documento mediante la lectura del código QR adjunto o mediante el acceso a la dirección https://ws050.juntadeandalucia.es/verificarFirma indicando el código de VERIFICACIÓN			
FIRMADO POR	RAQUEL MARIA ESPIN CRESPO	17/12/2024	
VERIFICACIÓN	Pk2jm6UYDU9J72AMTZUYRN3GET48NG	PÁG. 5222/9349	



APELLIDOS Y NOMBRE / RAZÓN SOCIAL

ORTUÑO SALAS FRANCISCA

NIF
****7703*

EXPEDIENTE
1245830

ANUALIDAD DE PAGO
1ª

IMPORTES POR ANUALIDAD

	2023	2024	2025	2026	2027
IMPORTE MÁXIMO SUBVENCIONABLE	3.861,29 €	3.861,29 €	3.861,29 €	3.217,74 €	3.217,74 €
IMPORTE MEDIO DE TRANSFERENCIA (€/ha)	297,48 €	297,48 €	297,48 €	247,90 €	247,90 €

RESUMEN DE UNIDADES

Cód	GRUPO DE PAGO	Sup. Dec. Admisible (ha)	Sup. Comprometida (ha)	Sup. ajustada compromiso (1) (ha)	% sobredec.	Sup. Resuelta (ha)	Importe Declarado	Importe Topado	Importe Resuelto	Importe tras sobredec.
419	OLIVAR	13,48		12,98	0,00	12,98	3.861,29	3.861,29	3.861,29	3.861,29
TOTAL		13,48	12,98	12,98		12,98	3.861,29	3.861,29	3.861,29	3.861,29

APLICACIÓN DE REDUCCIONES Y PENALIZACIONES

GRUPO DE PAGO	Importe Calculado	Importe prereduc.	Criterios de subvencionabilidad y compromisos	Presentación tardía	Omisión declaración	Condicionalidad	IMPORTE (Euros) RESUELTO
OLIVAR	3.861,29	3.861,29	0,00	0,00	0,00	0,00	3.861,29
TOTAL	3.861,29	3.861,29					3.861,29

RESUMEN DE PAGOS

	IMPORTE (Euros)			
	RESUELTO	FEADER	MAPA	CAPADR
OLIVAR - Pago realizado	3.861,29 €	3.282,10 €	378,79 €	200,40 €

RECINTOS RESUELTOS

REF.	REFERENCIA SIGPAC	CULTIVO	DESCRIPCIÓN CULTIVO	S/R G.PAGO	PEND. MEDIA (%)	SUP. DEC. ADMISIBLE (ha)	SUP. COMPROM. (ha)	SUP. AJUSTADA COMPR.(1) (ha)	SUP. CONY. SIGPAC (ha)	SUP. CERTIE (ha)	SUP. CAMPO (ha)	SUP. CAMPO DETER. CULT. DECLARADO (ha)	SUP. DEC. REDUCIDA (ha)	SUP. RESUELTA (ha)
1700000002946705	18-155-002-80001-007	101010	OLIVAR-PICUAL	S	419	7,70	7,56	7,56	7,56	9,17			7,56	7,56
1700000002946706	18-155-002-00062-002	101010	OLIVAR-PICUAL	S	419	9,20	5,92	5,42	5,42	5,42			5,42	5,42

INCIDENCIAS

INCIDENCIA DESCRIPCIÓN

100421 Recinto declarado por error para una operación de la 6503, que se ha corregido de oficio marcando la operación correcta, de acuerdo con la fecha de inscripción del recinto en la producción ecológica.
 Ref:1700000002946706 Recinto:18-155-002-00062-00002 Cultivo:101010 OLIVAR-PICUAL Secano
 Ref:1700000002946705 Recinto:18-155-002-80001-00007 Cultivo:101010 OLIVAR-PICUAL Secano

(1) Superficie declarada admisible ajustada con la superficie comprometida.
 (2) Factor de penalización valorando el alcance para el tipo de compromiso.

Puede verificar la integridad de una copia de este documento mediante la lectura del código QR adjunto o mediante el acceso a la dirección https://ws050.juntadeandalucia.es/verificarFirma indicando el código de VERIFICACIÓN			
FIRMADO POR	RAQUEL MARIA ESPIN CRESPO	17/12/2024	
VERIFICACIÓN	Pk2jm6UYDU9J72AMTZUYRN3GET48NG	PÁG. 5223/9349	



APELLIDOS Y NOMBRE / RAZÓN SOCIAL

ORTUÑO SALAS JOSE LUIS

NIF
***2233*

EXPEDIENTE
1233366

ANUALIDAD DE PAGO
1ª

IMPORTES POR ANUALIDAD

	2023	2024	2025	2026	2027
IMPORTE MÁXIMO SUBVENCIONABLE	4.155,80 €	4.155,80 €	4.155,80 €	3.463,16 €	3.463,16 €
IMPORTE MEDIO DE TRANSFERENCIA (€/ha)	297,48 €	297,48 €	297,48 €	247,90 €	247,90 €

RESUMEN DE UNIDADES

Cód	GRUPO DE PAGO	Sup. Dec. Admisible (ha)	Sup. Comprometida (ha)	Sup. ajustada compromiso (1) (ha)	% sobredec.	Sup. Resuelta (ha)	Importe Declarado	Importe Topado	Importe Resuelto	Importe tras sobredec.
419	OLIVAR	15,95		13,97	0,00	13,97	4.155,80	4.155,80	4.155,80	4.155,80
TOTAL		15,95	13,97	13,97		13,97	4.155,80	4.155,80	4.155,80	4.155,80

APLICACIÓN DE REDUCCIONES Y PENALIZACIONES

GRUPO DE PAGO	Importe Calculado	Importe prereduc.	Criterios de subvencionabilidad y compromisos	Presentación tardía	Omisión declaración	Condicionalidad	IMPORTE (Euros) RESUELTO
OLIVAR	4.155,80	4.155,80	0,00	0,00	0,00	0,00	4.155,80
TOTAL	4.155,80	4.155,80					4.155,80

RESUMEN DE PAGOS

	IMPORTE (Euros)			
	RESUELTO	FEADER	MAPA	CAPADR
OLIVAR - Pago realizado	4.155,80 €	3.532,43 €	407,68 €	215,69 €

RECINTOS RESUELTOS

REF.	REFERENCIA SIGPAC	CULTIVO	DESCRIPCIÓN CULTIVO	S/R	G.PAGO	PEND. MEDIA (%)	SUP. DEC. ADMISIBLE (ha)	SUP. COMPROM. (ha)	SUP. AJUSTADA COMPR.(1) (ha)	SUP. CONY. SIGPAC (ha)	SUP. CERTIE (ha)	SUP. CAMPO (ha)	SUP. CAMPO DETER. CULT. DECLARADO (ha)	SUP. DEC. REDUCIDA (ha)	SUP. RESUELTA (ha)
-1124375	18-155-002-80001-007	101010	OLIVAR-PICUAL	S	419	7,70	1,89	1,55	1,55		1,55			1,55	1,55
1700000002946287	18-155-002-00062-002	101010	OLIVAR-PICUAL	S	419	9,20	4,79	4,79	4,79		5,42			4,79	4,79
1700000002946288	18-155-002-80001-007	101010	OLIVAR-PICUAL	S	419	7,70	9,27	7,63	7,63		7,63			7,63	7,63

INCIDENCIAS

INCIDENCIA DESCRIPCIÓN

- 100421 Recinto declarado por error para una operación de la 6503, que se ha corregido de oficio marcando la operación correcta, de acuerdo con la fecha de inscripción del recinto en la producción ecológica.
 Ref:1700000002946287 Recinto:18-155-002-00062-00002 Cultivo:101010 OLIVAR-PICUAL Secano
 Ref:1124375 Recinto:18-155-002-80001-00007 Cultivo:101010 OLIVAR-PICUAL Secano
 Ref:1700000002946288 Recinto:18-155-002-80001-00007 Cultivo:101010 OLIVAR-PICUAL Secano

(1) Superficie declarada admisible ajustada con la superficie comprometida.
 (2) Factor de penalización valorando el alcance para el tipo de compromiso.

Puede verificar la integridad de una copia de este documento mediante la lectura del código QR adjunto o mediante el acceso a la dirección https://ws050.juntadeandalucia.es/verificarFirma indicando el código de VERIFICACIÓN			
FIRMADO POR	RAQUEL MARIA ESPIN CRESPO	17/12/2024	
VERIFICACIÓN	Pk2jm6UYDU9J72AMTZUYRN3GET48NG	PÁG. 5224/9349	



APELLIDOS Y NOMBRE / RAZÓN SOCIAL

ORZAEZ LOPEZ CELESTINO

NIF
***3103*

EXPEDIENTE
1006559

ANUALIDAD DE PAGO
1ª

IMPORTES POR ANUALIDAD

	2023	2024	2025	2026	2027
IMPORTE MÁXIMO SUBVENCIONABLE	329,55 €	329,55 €	329,55 €	274,62 €	274,62 €
IMPORTE MEDIO DE TRANSFERENCIA (€/ha)	259,49 €	259,49 €	259,49 €	216,24 €	216,24 €

RESUMEN DE UNIDADES

Cód	GRUPO DE PAGO	Sup. Dec. Admisible (ha)	Sup. Comprometida (ha)	Sup. ajustada compromiso (1) (ha)	% sobredec.	Sup. Resuelta (ha)	Importe Declarado	Importe Topado	Importe Resuelto	Importe tras sobredec.
422	FRUTALES SECANO	1,27		1,27	0,00	1,27	329,55	329,55	329,55	329,55
TOTAL		1,27	1,27	1,27		1,27	329,55	329,55	329,55	329,55

APLICACIÓN DE REDUCCIONES Y PENALIZACIONES

GRUPO DE PAGO	Importe Calculado	Importe prereduc.	Criterios de subvencionabilidad y compromisos	Presentación tardía	Omisión declaración	Condicionalidad	IMPORTE (Euros) RESUELTO
FRUTALES SECANO	329,55	329,55	0,00	0,00	0,00	0,00	329,55
TOTAL	329,55	329,55					329,55

RESUMEN DE PAGOS

	IMPORTE (Euros)			
	RESUELTO	FEADER	MAPA	CAPADR
FRUTALES SECANO - Pago realizado	329,55 €	280,12 €	32,33 €	17,10 €

RECINTOS RESUELTOS

REF.	REFERENCIA SIGPAC	CULTIVO DESCRIPCIÓN CULTIVO	S/R G.PAGO	PEND. MEDIA (%)	SUP. DEC. ADMISIBLE (ha)	SUP. COMPROM. (ha)	SUP. AJUSTADA COMPROM. (1) (ha)	SUP. CONY. SIGPAC (ha)	SUP. CERTIE. (ha)	SUP. CAMPO (ha)	SUP. CAMPO DETER. CULT. DECLARADO (ha)	SUP. DEC. REDUCIDA (ha)	SUP. RESUELTA (ha)
1700000004893557	18-130-011-00277-001	104007 ALMENDROS-COMUNA	S 422	40,40	0,16	0,16	0,16		0,16			0,16	0,16
1700000004893558	18-130-011-00278-001	104007 ALMENDROS-COMUNA	S 422	33,10	0,96	0,96	0,96		0,96			0,96	0,96
1700000004893559	18-130-011-00283-001	104007 ALMENDROS-COMUNA	S 422	36,50	0,10	0,10	0,10		0,10			0,10	0,10
1700000004893560	18-130-011-00274-002	104007 ALMENDROS-COMUNA	S 422	53,90	0,03	0,03	0,03		0,03			0,03	0,03
1700000004893561	18-130-011-00275-001	104007 ALMENDROS-COMUNA	S 422	52,10	0,02	0,02	0,02		0,02			0,02	0,02

INCIDENCIAS

INCIDENCIA DESCRIPCIÓN

- 4272 Verifica que las líneas de declaración de las Solicitudes Únicas no tienen solapes con la capa de Retroactividad Gráfica (ambas de la misma campaña) a nivel de expediente/línea de declaración gráfica de la solicitud.
Ref:1700000004893556 Recinto:18-130-003-00014-00002 Cultivo: - Agregado de la referencia del recinto.:0 Zona de la referencia del recinto.:0 Superficie solapada.:0,05 Id. Incid.:100990915
Ref:1700000004893555 Recinto:18-130-003-00023-00002 Cultivo: - Agregado de la referencia del recinto.:0 Zona de la referencia del recinto.:0 Superficie solapada.:0,02 Id. Incid.:100990914
- 100424 Solicita recinto que no está comprometido para la operación.
Ref:1700000004893556 Recinto:18-130-003-00014-00002 Cultivo:104007 ALMENDROS-COMUNA Regadío
Ref:1700000004893555 Recinto:18-130-003-00023-00002 Cultivo:101194 OLIVAR-LECHIN DE GRANADA Secano

(1) Superficie declarada admisible ajustada con la superficie comprometida.
(2) Factor de penalización valorando el alcance para el tipo de compromiso.

Puede verificar la integridad de una copia de este documento mediante la lectura del código QR adjunto o mediante el acceso a la dirección https://ws050.juntadeandalucia.es/verificarFirma indicando el código de VERIFICACIÓN			
FIRMADO POR	RAQUEL MARIA ESPIN CRESPO	17/12/2024	
VERIFICACIÓN	Pk2jm6UYDU9J72AMTZUYRN3GET48NG	PÁG. 5225/9349	



APELLIDOS Y NOMBRE / RAZÓN SOCIAL

PADILLA YESTE MANUEL

NIF
***5305*

EXPEDIENTE
1170412

ANUALIDAD DE PAGO
1ª

IMPORTES POR ANUALIDAD

	2023	2024	2025	2026	2027
IMPORTE MÁXIMO SUBVENCIONABLE	553,31 €	553,31 €	553,31 €	461,09 €	461,09 €
IMPORTE MEDIO DE TRANSFERENCIA (€/ha)	297,48 €	297,48 €	297,48 €	247,90 €	247,90 €

RESUMEN DE UNIDADES

Cód	GRUPO DE PAGO	Sup. Dec. Admisible (ha)	Sup. Comprometida (ha)	Sup. ajustada compromiso (1) (ha)	% sobredec.	Sup. Resuelta (ha)	Importe Declarado	Importe Topado	Importe Resuelto	Importe tras sobredec.
419	OLIVAR	1,86		1,86	0,00	1,86	553,31	553,31	553,31	553,31
TOTAL		1,86	1,86	1,86		1,86	553,31	553,31	553,31	553,31

APLICACIÓN DE REDUCCIONES Y PENALIZACIONES

GRUPO DE PAGO	Importe Calculado	Importe prereduc.	Criterios de subvencionabilidad y compromisos	Presentación tardía	Omisión declaración	Condicionalidad	IMPORTE (Euros) RESUELTO
OLIVAR	553,31	553,31	0,00	0,00	0,00	0,00	553,31
TOTAL	553,31	553,31					553,31

RESUMEN DE PAGOS

IMPORTE (Euros)

	RESUELTO	FEADER	MAPA	CAPADR
OLIVAR - Pago realizado	553,31 €	470,31 €	54,28 €	28,72 €

RECINTOS RESUELTOS

REF.	REFERENCIA SIGPAC	CULTIVO	DESCRIPCIÓN CULTIVO	S/R G.PAGO	PEND. MEDIA (%)	SUP. DEC. ADMISIBLE (ha)	SUP. COMPROM. (ha)	SUP. AJUSTADA COMPR.(1) (ha)	SUP. CONY. SIGPAC (ha)	SUP. CERTIE (ha)	SUP. CAMPO (ha)	SUP. CAMPO DETER. CULT. DECLARADO (ha)	SUP. DEC. REDUCIDA (ha)	SUP. RESUELTA (ha)
4163405	18-040-025-00097-001	101010	OLIVAR-PICUAL	S 419	7,40	1,86	1,86	1,86		1,86			1,86	1,86

(1) Superficie declarada admisible ajustada con la superficie comprometida.
(2) Factor de penalización valorando el alcance para el tipo de compromiso.

Puede verificar la integridad de una copia de este documento mediante la lectura del código QR adjunto o mediante el acceso a la dirección <https://ws050.juntadeandalucia.es/verificarFirma> indicando el código de VERIFICACIÓN

FIRMADO POR

RAQUEL MARIA ESPIN CRESPO

17/12/2024

VERIFICACIÓN

Pk2jm6UYDU9J72AMTZUYRN3GET48NG

PÁG. 5226/9349



**APELLIDOS Y NOMBRE / RAZÓN SOCIAL**

PAGO QUINTANILLA SL

NIF

***9734*

EXPEDIENTE

1282469

ANUALIDAD DE PAGO

1ª

IMPORTE POR ANUALIDAD

	2023	2024	2025	2026	2027
IMPORTE MÁXIMO SUBVENCIONABLE	11.899,20 €	11.899,20 €	11.899,20 €	9.916,00 €	9.916,00 €
IMPORTE MEDIO DE TRANSFERENCIA (€/ha)	297,48 €	297,48 €	297,48 €	247,90 €	247,90 €

RESUMEN DE UNIDADES

Cód	GRUPO DE PAGO	Sup. Dec. Admisible (ha)	Sup. Comprometida (ha)	Sup. ajustada compromiso (1) (ha)	% sobredec.	Sup. Resuelta (ha)	Importe Declarado	Importe Topado	Importe Resuelto	Importe tras sobredec.
419	OLIVAR	58,44		40,00	0,00	40,00	11.899,20	11.899,20	11.899,20	11.899,20
TOTAL		58,44	40,00	40,00		40,00	11.899,20	11.899,20	11.899,20	11.899,20

APLICACIÓN DE REDUCCIONES Y PENALIZACIONES

GRUPO DE PAGO	Importe Calculado	Importe prereduc.	Criterios de subvencionabilidad y compromisos	Presentación tardía	Omisión declaración	Condicionalidad	IMPORTE (Euros) RESUELTO
OLIVAR	11.899,20	11.899,20	0,00	0,00	0,00	0,00	11.899,20
TOTAL	11.899,20	11.899,20					11.899,20

RESUMEN DE PAGOS**IMPORTE (Euros)**

	RESUELTO	FEADER	MAPA	CAPADR
OLIVAR - Pago realizado	11.899,20 €	10.114,32 €	1.167,31 €	617,57 €

RECINTOS RESUELTOS

REF.	REFERENCIA SIGPAC	CULTIVO DESCRIPCIÓN CULTIVO	S/R G.PAGO	PEND. MEDIA (%)	SUP. DEC. ADMISIBLE (ha)	SUP. COMPROM. (ha)	SUP. AJUSTADA COMPROM. (1) (ha)	SUP. CONY. SIGPAC (ha)	SUP. CERTIE (ha)	SUP. CAMPO (ha)	SUP. CAMPO DETER. CULT. DECLARADO (ha)	SUP. DEC. REDUCIDA (ha)	SUP. RESUELTA (ha)
-1116594	18-186-002-00032-034	101010 OLIVAR-PICUAL	R 419	27,30	3,77	3,77	3,77		3,77			3,77	3,77
-1116593	18-186-002-00032-032	101010 OLIVAR-PICUAL	R 419	20,20	5,83	5,83	5,83		5,83			5,83	5,83
-1116592	18-186-002-00032-030	101010 OLIVAR-PICUAL	R 419	23,40	0,01	0,01	0,01		0,01			0,01	0,01
-1116591	18-186-002-00032-030	101010 OLIVAR-PICUAL	S 419	23,40	0,13	0,13	0,13		0,13			0,13	0,13
-593496	18-186-017-00053-001	101010 OLIVAR-PICUAL	S 419	17,20	0,01	0,01	0,01		0,01			0,01	0,01
-579992	18-186-002-00029-054	101010 OLIVAR-PICUAL	S 419	10,20	0,03	0,03	0,03		0,03			0,03	0,03
1700000007074709	18-186-001-00003-004	101010 OLIVAR-PICUAL	S 419	19,50	0,07	0,07	0,07		0,07			0,07	0,07
1700000007074714	18-186-002-00029-013	101010 OLIVAR-PICUAL	R 419	20,70	0,39	0,39	0,39		0,39			0,39	0,39
1700000007074715	18-186-002-00029-050	101010 OLIVAR-PICUAL	R 419	8,80	2,48	2,48	2,48		2,48			2,48	2,48
1700000007074716	18-186-002-00029-011	101010 OLIVAR-PICUAL	R 419	34,10	0,45	0,45	0,45		0,45			0,45	0,45
1700000007074718	18-186-002-00029-042	101010 OLIVAR-PICUAL	R 419	44,00	0,58	0,58	0,58		0,58			0,58	0,58
1700000007074719	18-186-002-00029-012	101010 OLIVAR-PICUAL	R 419	10,50	3,55	3,55	3,55		3,55			3,55	3,55
1700000007074723	18-186-002-00029-001	101010 OLIVAR-PICUAL	R 419	17,90	9,56	9,56	9,56		9,56			9,56	9,56
1700000007074724	18-186-002-00029-045	101010 OLIVAR-PICUAL	R 419	18,00	0,41	0,41	0,41		0,41			0,41	0,41
1700000007074725	18-186-002-00029-031	101010 OLIVAR-PICUAL	R 419	14,20	1,46	1,46	1,46		1,46			1,46	1,46
1700000007074726	18-186-002-00029-046	101010 OLIVAR-PICUAL	R 419	15,20	8,14	8,14	8,14		8,14			8,14	8,14
1700000007074727	18-186-002-00212-003	101010 OLIVAR-PICUAL	S 419	16,00	5,44	5,44	5,44		5,44			5,44	5,44
1700000007074728	18-186-017-00017-002	101010 OLIVAR-PICUAL	S 419	14,50	0,24	0,24	0,24		0,24			0,24	0,24
1700000007074729	18-186-017-00018-001	101010 OLIVAR-PICUAL	S 419	12,30	1,23	1,23	1,23		1,23			1,23	1,23
1700000007074734	18-186-002-00029-051	101010 OLIVAR-PICUAL	R 419	17,20	0,20	0,20	0,20		0,20			0,20	0,20
1700000007074735	18-186-002-00029-037	101010 OLIVAR-PICUAL	R 419	12,30	4,74	4,74	4,74		4,74			4,74	4,74
1700000007074736	18-186-002-00032-006	101010 OLIVAR-PICUAL	S 419	14,40	0,20	0,20	0,20		0,20			0,20	0,20
1700000007074737	18-186-002-00029-044	101010 OLIVAR-PICUAL	R 419	16,70	0,33	0,33	0,33		0,33			0,33	0,33
1700000007074739	18-186-017-00016-003	101010 OLIVAR-PICUAL	S 419	18,70	0,15	0,15	0,15		0,15			0,15	0,15
1700000007074740	18-186-002-00032-004	101010 OLIVAR-PICUAL	R 419	19,30	8,16	8,16	8,16		8,16			8,16	8,16
1700000007074741	18-186-002-00031-002	101010 OLIVAR-PICUAL	S 419	15,50	0,88	0,88	0,88		0,88			0,88	0,88

(1) Superficie declarada admisible ajustada con la superficie comprometida.
(2) Factor de penalización valorando el alcance para el tipo de compromiso.Puede verificar la integridad de una copia de este documento mediante la lectura del código QR adjunto o mediante el acceso a la dirección <https://ws050.juntadeandalucia.es/verificarFirma> indicando el código de VERIFICACIÓN

FIRMADO POR

RAQUEL MARIA ESPIN CRESPO

17/12/2024

VERIFICACIÓN

Pk2jm6UYDU9J72AMTZUYRN3GET48NG

PÁG. 5227/9349





INCIDENCIAS

INCIDENCIA	DESCRIPCIÓN
226	<p>Recinto abandonado según SIGPAC por el que solicita alguna ayuda/práctica.</p> <p>Ref:170000007074742 Recinto:18-186-001-00003-00015 Cultivo:104001 ALMENDROS-FITA MOLLAR Secano</p> <p>Ref:170000007074743 Recinto:18-186-001-00008-00003 Cultivo:104001 ALMENDROS-FITA MOLLAR Secano</p> <p>Ref:170000007074738 Recinto:18-186-002-00032-00001 Cultivo:101010 OLIVAR-PICUAL Secano</p> <p>Ref:-1116590 Recinto:18-186-002-00032-00028 Cultivo:101010 OLIVAR-PICUAL Secano</p> <p>Ref:170000007074712 Recinto:18-186-017-00018-00002 Cultivo:104001 ALMENDROS-FITA MOLLAR Secano</p> <p>Ref:170000007074711 Recinto:18-186-017-00018-00003 Cultivo:104001 ALMENDROS-FITA MOLLAR Secano</p> <p>Ref:170000007074710 Recinto:18-186-017-00018-00004 Cultivo:104001 ALMENDROS-FITA MOLLAR Secano</p> <p>Ref:170000007074713 Recinto:18-186-017-00018-00005 Cultivo:101010 OLIVAR-PICUAL Secano</p>
248	<p>Verifica que los recintos declarados con sistema de explotación regadío corresponden realmente a regadío según SIGPAC.</p> <p>Ref:-1116592 Recinto:18-186-002-00032-00030 Cultivo:101010 OLIVAR-PICUAL Regadío</p>
100400	<p>Recinto con cultivo, variedad, régimen de explotación o uso Siggac no compatible con la operación solicitada (Anexo IV.I Cultivos y variedades elegibles para las Intervenciones. Orden de 28 de marzo de 2023).</p> <p>Ref:170000007074738 Recinto:18-186-002-00032-00001 Cultivo:101010 OLIVAR-PICUAL Secano Uso:FS</p> <p>Ref:-1116590 Recinto:18-186-002-00032-00028 Cultivo:101010 OLIVAR-PICUAL Secano Uso:FS</p> <p>Ref:170000007074713 Recinto:18-186-017-00018-00005 Cultivo:101010 OLIVAR-PICUAL Secano Uso:FS</p>
100402	<p>Recinto solicitado no forma parte de ningún organismo de control autorizado para la producción ecológica en Andalucía o fecha de inscripción posterior al plazo establecido (Anexo I. Criterios de Subvencionabilidad. Orden 28 de marzo de 2023).</p> <p>Ref:170000007074713 Recinto:18-186-017-00018-00005 Cultivo:101010 OLIVAR-PICUAL Secano</p>
100406	<p>Grupo de cultivo declarado en el recinto no coincide con el grupo de cultivo existente en el organismo de control autorizado para la producción ecológica en Andalucía (Anexo I. Criterios de Subvencionabilidad. Orden 28 de marzo de 2023).</p> <p>Ref:170000007074713 Recinto:18-186-017-00018-00005 Cultivo:101010 OLIVAR-PICUAL Secano Grupo de SIPEA:FRUTALES</p>
100412	<p>Número de hectáreas validadas inferior a la superficie mínima permitida por el grupo de cultivo (Anexo I. Criterios de Subvencionabilidad. Orden 28 de marzo de 2023).</p> <p>Sup. Resuelta:0 Grupo de Pago:FRUTALES SECANO</p>
100413	<p>Recinto perteneciente a grupo de cultivo que no cumple con la superficie mínima requerida (Anexo I. Criterios de Subvencionabilidad. Orden 28 de marzo de 2023).</p> <p>Ref:170000007074747 Recinto:18-186-002-00029-00003 Cultivo:104043 ALMENDROS-VAIRO Secano Sup. Declarada:2,9 Superficie Resolver:2,9</p> <p>Ref:-579991 Recinto:18-186-002-00029-00038 Cultivo:104008 ALMENDROS-CONSTANTI Secano Sup. Declarada:9,6 Superficie Resolver:9,6</p> <p>Ref:170000007074746 Recinto:18-186-002-00029-00040 Cultivo:104043 ALMENDROS-VAIRO Secano Sup. Declarada:1,31 Superficie Resolver:1,31</p> <p>Ref:170000007074745 Recinto:18-186-002-00029-00041 Cultivo:104043 ALMENDROS-VAIRO Secano Sup. Declarada:1,54 Superficie Resolver:1,54</p>
100424	<p>Solicita recinto que no está comprometido para la operación.</p> <p>Ref:170000007074742 Recinto:18-186-001-00003-00015 Cultivo:104001 ALMENDROS-FITA MOLLAR Secano</p> <p>Ref:170000007074743 Recinto:18-186-001-00008-00003 Cultivo:104001 ALMENDROS-FITA MOLLAR Secano</p> <p>Ref:170000007074738 Recinto:18-186-002-00032-00001 Cultivo:101010 OLIVAR-PICUAL Secano</p> <p>Ref:-1116590 Recinto:18-186-002-00032-00028 Cultivo:101010 OLIVAR-PICUAL Secano</p> <p>Ref:170000007074712 Recinto:18-186-017-00018-00002 Cultivo:104001 ALMENDROS-FITA MOLLAR Secano</p> <p>Ref:170000007074711 Recinto:18-186-017-00018-00003 Cultivo:104001 ALMENDROS-FITA MOLLAR Secano</p> <p>Ref:170000007074710 Recinto:18-186-017-00018-00004 Cultivo:104001 ALMENDROS-FITA MOLLAR Secano</p> <p>Ref:170000007074713 Recinto:18-186-017-00018-00005 Cultivo:101010 OLIVAR-PICUAL Secano</p>

(1) Superficie declarada admisible ajustada con la superficie comprometida.
 (2) Factor de penalización valorando el alcance para el tipo de compromiso.

Puede verificar la integridad de una copia de este documento mediante la lectura del código QR adjunto o mediante el acceso a la dirección https://ws050.juntadeandalucia.es/verificarFirma indicando el código de VERIFICACIÓN			
FIRMADO POR	RAQUEL MARIA ESPIN CRESPO	17/12/2024	
VERIFICACIÓN	Pk2jm6UYDU9J72AMTZUYRN3GET48NG	PÁG. 5228/9349	

**APELLIDOS Y NOMBRE / RAZÓN SOCIAL**

PALOMINO CORTES JOSE

NIF

***0741*

EXPEDIENTE

1121023

ANUALIDAD DE PAGO

1ª

IMPORTE POR ANUALIDAD

	2023	2024	2025	2026	2027
IMPORTE MÁXIMO SUBVENCIONABLE	11.899,20 €	11.899,20 €	11.899,20 €	9.916,00 €	9.916,00 €
IMPORTE MEDIO DE TRANSFERENCIA (€/ha)	297,48 €	297,48 €	297,48 €	247,90 €	247,90 €

RESUMEN DE UNIDADES

Cód	GRUPO DE PAGO	Sup. Dec. Admisible (ha)	Sup. Comprometida (ha)	Sup. ajustada compromiso (1) (ha)	% sobredec.	Sup. Resuelta (ha)	Importe Declarado	Importe Topado	Importe Resuelto	Importe tras sobredec.
419	OLIVAR	51,34		40,00	0,00	40,00	11.899,20	11.899,20	11.899,20	11.899,20
TOTAL		51,34	40,00	40,00		40,00	11.899,20	11.899,20	11.899,20	11.899,20

APLICACIÓN DE REDUCCIONES Y PENALIZACIONES

GRUPO DE PAGO	Importe Calculado	Importe prerreduc.	Criterios de subvencionabilidad y compromisos	Presentación tardía	Omisión declaración	Condicionalidad	IMPORTE (Euros) RESUELTO
OLIVAR	11.899,20	11.899,20	0,00	0,00	0,00	0,00	11.899,20
TOTAL	11.899,20	11.899,20					11.899,20

RESUMEN DE PAGOS**IMPORTE (Euros)**

	RESUELTO	FEADER	MAPA	CAPADR
OLIVAR - Pago realizado	11.899,20 €	10.114,32 €	1.167,31 €	617,57 €

RECINTOS RESUELTOS

REF.	REFERENCIA SIGPAC	CULTIVO DESCRIPCIÓN CULTIVO	S/R G.PAGO	PEND. MEDIA (%)	SUP. DEC. ADMISIBLE (ha)	SUP. COMPROM. (ha)	SUP. AJUSTADA COMPROM. (1) (ha)	SUP. CONY. SIGPAC (ha)	SUP. CERTIF. (ha)	SUP. CAMPO (ha)	SUP. CAMPO DETER. CULT. DECLARADO (ha)	SUP. DEC. REDUCIDA (ha)	SUP. RESUELTA (ha)
-1565664	18-014-020-00146-002	101010 OLIVAR-PICUAL	S 419	16,40	0,07	0,07	0,07	0,07	0,07			0,07	0,07
-1565663	18-014-020-00135-006	101010 OLIVAR-PICUAL	S 419	26,80	0,08	0,08	0,08	0,08	0,08			0,08	0,08
-1565662	18-014-020-00135-006	101010 OLIVAR-PICUAL	S 419	26,80	0,17	0,17	0,17	0,17	0,17			0,17	0,17
-1565661	18-014-020-00135-006	101010 OLIVAR-PICUAL	S 419	26,80	0,06	0,06	0,06	0,06	0,06			0,06	0,06
-1128188	18-014-020-00416-005	101010 OLIVAR-PICUAL	S 419	6,30	0,03	0,03	0,03	0,03	0,03			0,03	0,03
-1128184	18-014-020-00146-002	101010 OLIVAR-PICUAL	S 419	16,40	0,13	0,13	0,13	0,13	0,14			0,13	0,13
-1128183	18-014-020-00146-001	101010 OLIVAR-PICUAL	S 419	32,60	0,09	0,09	0,09	0,09	0,09			0,09	0,09
-1128182	18-014-020-00144-003	101010 OLIVAR-PICUAL	S 419	34,30	0,11	0,11	0,11	0,11	0,11			0,11	0,11
-1128181	18-014-020-00143-002	101010 OLIVAR-PICUAL	S 419	26,00	1,92	1,92	1,92	1,92	1,93			1,92	1,92
-1128180	18-014-020-00143-002	101010 OLIVAR-PICUAL	S 419	26,00	0,06	0,06	0,06	0,06	0,06			0,06	0,06
-1128179	18-014-020-00143-002	101010 OLIVAR-PICUAL	S 419	26,00	1,14	1,14	1,14	1,14	1,14			1,14	1,14
-1128178	18-014-020-00143-001	101010 OLIVAR-PICUAL	S 419	38,10	1,07	1,07	1,07	1,07	1,07			1,07	1,07
-1128177	18-014-020-00141-003	101010 OLIVAR-PICUAL	S 419	32,40	0,03	0,03	0,03	0,03	0,03			0,03	0,03
-1128176	18-014-020-00141-002	101010 OLIVAR-PICUAL	S 419	26,70	2,92	2,92	2,92	2,92	2,96			2,92	2,92
-1128175	18-014-020-00135-006	101010 OLIVAR-PICUAL	S 419	26,80	5,77	5,73	5,73	5,73	5,77			5,73	5,73
-1128170	18-014-020-00113-009	101010 OLIVAR-PICUAL	S 419	7,40	0,04	0,04	0,04	0,04	0,04			0,04	0,04
-546498	18-014-016-00473-003	101010 OLIVAR-PICUAL	S 419	20,00	10,14	10,14	10,14	10,14	10,14			10,14	10,14
-85924	18-014-016-00469-004	101010 OLIVAR-PICUAL	S 419	20,50	0,02	0,02	0,02	0,02	0,02			0,02	0,02
1700000006196050	18-014-016-00469-002	101010 OLIVAR-PICUAL	S 419	18,60	5,05	5,05	5,05	5,05	5,05			5,05	5,05
1700000006196067	18-014-020-00113-009	101010 OLIVAR-PICUAL	S 419	7,40	0,09	0,09	0,09	0,09	0,09			0,09	0,09
1700000006196068	18-014-020-00125-001	101010 OLIVAR-PICUAL	S 419	13,10	0,63	0,63	0,63	0,63	0,63			0,63	0,63
1700000006196074	18-014-020-00136-007	101010 OLIVAR-PICUAL	S 419	20,40	2,47	2,47	2,47	2,47	2,47			2,47	2,47
1700000006196075	18-014-020-00139-007	101010 OLIVAR-PICUAL	S 419	28,50	1,56	1,56	1,56	1,56	1,56			1,56	1,56
1700000006196076	18-014-020-00140-004	101010 OLIVAR-PICUAL	S 419	32,50	2,97	2,97	2,97	2,97	2,97			2,97	2,97
1700000006196082	18-014-020-00132-001	101010 OLIVAR-PICUAL	S 419	29,20	3,17	3,17	3,17	3,17	3,17			3,17	3,17
1700000006196083	18-014-020-00133-001	101010 OLIVAR-PICUAL	S 419	32,60	0,41	0,41	0,41	0,41	0,41			0,41	0,41
1700000006196085	18-014-021-00262-009	101010 OLIVAR-PICUAL	S 419	38,80	0,45	0,45	0,45	0,45	0,45			0,45	0,45
1700000006196086	18-014-021-00271-002	101010 OLIVAR-PICUAL	S 419	33,00	0,09	0,09	0,09	0,09	0,09			0,09	0,09
1700000006196087	18-014-021-00272-001	101010 OLIVAR-PICUAL	S 419	31,00	1,20	1,20	1,20	1,20	1,20			1,20	1,20
1700000006196092	18-014-020-00120-011	101010 OLIVAR-PICUAL	S 419	18,40	1,45	1,45	1,45	1,45	1,45			1,45	1,45
1700000006196093	18-014-020-00120-014	101010 OLIVAR-PICUAL	S 419	14,40	0,03	0,03	0,03	0,03	0,03			0,03	0,03
1700000006196095	18-014-020-00121-005	101010 OLIVAR-PICUAL	S 419	15,30	0,02	0,02	0,02	0,02	0,02			0,02	0,02
1700000006196096	18-014-020-00125-005	101010 OLIVAR-PICUAL	S 419	15,90	0,22	0,22	0,22	0,22	0,22			0,22	0,22
1700000006196097	18-014-020-09005-003	101010 OLIVAR-PICUAL	S 419	14,80	0,07	0,07	0,07	0,07	0,07			0,07	0,07
1700000006196098	18-014-020-00126-002	101010 OLIVAR-PICUAL	R 419	14,80	3,05	3,05	3,05	3,05	3,05			3,05	3,05
1700000006196100	18-014-016-00473-005	101010 OLIVAR-PICUAL	S 419	11,80	4,56	4,56	4,56	4,56	4,56			4,56	4,56

(1) Superficie declarada admisible ajustada con la superficie comprometida.
(2) Factor de penalización valorando el alcance para el tipo de compromiso.

Puede verificar la integridad de una copia de este documento mediante la lectura del código QR adjunto o mediante el acceso a la dirección <https://ws050.juntadeandalucia.es/verificarFirma> indicando el código de VERIFICACIÓN

FIRMADO POR

RAQUEL MARIA ESPIN CRESPO

17/12/2024

VERIFICACIÓN

Pk2jm6UYDU9J72AMTZUYRN3GET48NG

PÁG. 5229/9349





INCIDENCIAS

INCIDENCIA DESCRIPCIÓN

- 4272 Verifica que las líneas de declaración de las Solicitudes Únicas no tienen solapes con la capa de Retroactividad Gráfica (ambas de la misma campaña) a nivel de expediente/línea de declaración gráfica de la solicitud.
Ref:-1128175 Recinto:18-014-020-00135-00006 Cultivo: - Agregado de la referencia del recinto.:0 Zona de la referencia del recinto.:0 Superficie solapada.:0,04 Id. Incid.:100998069
- 100402 Recinto solicitado no forma parte de ningún organismo de control autorizado para la producción ecológica en Andalucía o fecha de inscripción posterior al plazo establecido (Anexo I. Criterios de Subvencionabilidad. Orden 28 de marzo de 2023).
Ref:1700000006196094 Recinto:18-014-020-00121-00004 Cultivo:112001 NOGALES-AMIGO Secano
Ref:-787575 Recinto:18-014-020-00125-00010 Cultivo:113000 OTROS FRUTALES-SIN VARIEDAD Secano
- 100424 Solicita recinto que no está comprometido para la operación.
Ref:1700000006196094 Recinto:18-014-020-00121-00004 Cultivo:112001 NOGALES-AMIGO Secano
Ref:-787575 Recinto:18-014-020-00125-00010 Cultivo:113000 OTROS FRUTALES-SIN VARIEDAD Secano

(1) Superficie declarada admisible ajustada con la superficie comprometida.
(2) Factor de penalización valorando el alcance para el tipo de compromiso.

Puede verificar la integridad de una copia de este documento mediante la lectura del código QR adjunto o mediante el acceso a la dirección <https://ws050.juntadeandalucia.es/verificarFirma> indicando el código de VERIFICACIÓN

FIRMADO POR	RAQUEL MARIA ESPIN CRESPO	17/12/2024	
VERIFICACIÓN	Pk2jm6UYDU9J72AMTZUYRN3GET48NG	PÁG. 5230/9349	



APELLIDOS Y NOMBRE / RAZÓN SOCIAL

PARDO SANCHEZ JOSE LUIS

NIF
***3158*

EXPEDIENTE
1165677

ANUALIDAD DE PAGO
1ª

IMPORTE POR ANUALIDAD

	2023	2024	2025	2026	2027
IMPORTE MÁXIMO SUBVENCIONABLE	1.986,97 €	1.986,97 €	1.853,61 €	1.655,78 €	1.655,78 €
IMPORTE MEDIO DE TRANSFERENCIA (€/ha)	236,54 €	236,54 €	220,67 €	197,12 €	197,12 €

RESUMEN DE UNIDADES

Cód	GRUPO DE PAGO	Sup. Dec. Admisible (ha)	Sup. Comprometida (ha)	Sup. ajustada compromiso (1) (ha)	% sobredec.	Sup. Resuelta (ha)	Importe Declarado	Importe Topado	Importe Resuelto	Importe tras sobredec.
416	HERBÁCEOS	4,41		4,41	0,00	4,41	800,02	800,02	800,02	800,02
419	OLIVAR	4,08		3,99	0,00	3,99	1.186,95	1.186,95	1.186,95	1.186,95
TOTAL		8,49	8,40	8,40		8,40	1.986,97	1.986,97	1.986,97	1.986,97

APLICACIÓN DE REDUCCIONES Y PENALIZACIONES

GRUPO DE PAGO	Importe Calculado	Importe prereduc.	Criterios de subvencionabilidad y compromisos	Presentación tardía	Omisión declaración	Condicionalidad	IMPORTE (Euros)
							RESUELTO
HERBÁCEOS	800,02	800,02	0,00	0,00	0,00	0,00	800,02
OLIVAR	1.186,95	1.186,95	0,00	0,00	0,00	0,00	1.186,95
TOTAL	1.986,97	1.986,97					1.986,97

RESUMEN DE PAGOS

	IMPORTE (Euros)			
	RESUELTO	FEADER	MAPA	CAPADR
OLIVAR - Pago realizado	1.145,30 €	973,51 €	112,35 €	59,44 €
HERBÁCEOS - A pagar	800,02 €	680,02 €	78,48 €	41,52 €
OLIVAR - A pagar	41,65 €	35,40 €	4,09 €	2,16 €
TOTAL	1.986,97 €	1.688,93 €	194,92 €	103,12 €

RECINTOS RESUELTOS

REF.	REFERENCIA SIGPAC	CULTIVO DESCRIPCIÓN CULTIVO	S/R G.PAGO	PEND. MEDIA (%)	SUP. DEC. ADMISIBLE (ha)	SUP. COMPROM. (ha)	SUP. AJUSTADA COMPROM. (1) (ha)	SUP. CONV. SIGPAC (ha)	SUP. CERTIF. (ha)	SUP. CAMPO (ha)	SUP. CAMPO DETER. CULT. DECLARADO (ha)	SUP. DEC. REDUCIDA (ha)	SUP. RESUELTA (ha)
-1452527	18-057-053-00345-007	8000 AVENA-SIN VARIEDAD	S	416	2,40	0,32	0,32	0,32	0,32			0,32	0,32
-1007759	18-057-053-00106-004	8000 AVENA-SIN VARIEDAD	S	416	3,10	0,44	0,44	0,44	0,44			0,44	0,44
6828668	18-057-053-00106-008	8000 AVENA-SIN VARIEDAD	S	416	3,60	3,65	3,65	3,65	3,65			3,65	3,65
-1452526	18-057-053-00345-001	101010 OLIVAR-PICUAL	S	419	13,30	2,22	2,13	2,13	2,22			2,13	2,13
-604635	18-057-053-00105-001	101010 OLIVAR-PICUAL	R	419	6,40	0,24	0,24	0,24	0,24			0,24	0,24
4620895	18-057-053-00106-006	101010 OLIVAR-PICUAL	S	419	3,50	1,47	1,47	1,47	1,47			1,47	1,47
5786550	18-057-053-00106-003	101010 OLIVAR-PICUAL	S	419	3,80	0,15	0,15	0,15	3,80			0,15	0,15

INCIDENCIAS

INCIDENCIA DESCRIPCIÓN

4272 Verifica que las líneas de declaración de las Solicitudes Únicas no tienen solapes con la capa de Retroactividad Gráfica (ambas de la misma campaña) a nivel de expediente/línea de declaración gráfica de la solicitud.
Ref:-1452526 Recinto:18-057-053-00345-00001 Cultivo: - Agregado de la referencia del recinto.:0 Zona de la referencia del recinto.:0 Superficie solapada.:0,09 Id. Incid.:100653075

(1) Superficie declarada admisible ajustada con la superficie comprometida.
(2) Factor de penalización valorando el alcance para el tipo de compromiso.

Puede verificar la integridad de una copia de este documento mediante la lectura del código QR adjunto o mediante el acceso a la dirección <https://ws050.juntadeandalucia.es/verificarFirma> indicando el código de VERIFICACIÓN

FIRMADO POR

RAQUEL MARIA ESPIN CRESPO

17/12/2024

VERIFICACIÓN

Pk2jm6UYDU9J72AMTZUYRN3GET48NG

PÁG. 5231/9349





APELLIDOS Y NOMBRE / RAZÓN SOCIAL

PAREJA FRIAS ANTONIO GREGORIO

NIF
***5582*

EXPEDIENTE
1279603

ANUALIDAD DE PAGO
1ª

IMPORTES POR ANUALIDAD

	2023	2024	2025	2026	2027
IMPORTE MÁXIMO SUBVENCIONABLE	11.899,20 €	11.899,20 €	11.899,20 €	9.916,00 €	9.916,00 €
IMPORTE MEDIO DE TRANSFERENCIA (€/ha)	297,48 €	297,48 €	297,48 €	247,90 €	247,90 €

RESUMEN DE UNIDADES

Cód	GRUPO DE PAGO	Sup. Dec. Admisible (ha)	Sup. Comprometida (ha)	Sup. ajustada compromiso (1) (ha)	% sobredec.	Sup. Resuelta (ha)	Importe Declarado	Importe Topado	Importe Resuelto	Importe tras sobredec.
419	OLIVAR	80,12		40,00	0,00	40,00	11.899,20	11.899,20	11.899,20	11.899,20
TOTAL		80,12	40,00	40,00		40,00	11.899,20	11.899,20	11.899,20	11.899,20

APLICACIÓN DE REDUCCIONES Y PENALIZACIONES

GRUPO DE PAGO	Importe Calculado	Importe prereduc.	Criterios de subvencionabilidad y compromisos	Presentación tardía	Omisión declaración	Condicionalidad	IMPORTE (Euros) RESUELTO
OLIVAR	11.899,20	11.899,20	0,00	0,00	0,00	0,00	11.899,20
TOTAL	11.899,20	11.899,20					11.899,20

RESUMEN DE PAGOS

IMPORTE (Euros)

	RESUELTO	FEADER	MAPA	CAPADR
OLIVAR - Pago realizado	11.899,20 €	10.114,32 €	1.167,31 €	617,57 €

RECINTOS RESUELTOS

REF.	REFERENCIA SIGPAC	CULTIVO	DESCRIPCIÓN CULTIVO	S/R G.PAGO	PEND. MEDIA (%)	SUP. DEC. ADMISIBLE (ha)	SUP. COMPROM. (ha)	SUP. AJUSTADA COMPR.(1) (ha)	SUP. CONY. SIGPAC (ha)	SUP. CERTIE (ha)	SUP. CAMPO (ha)	SUP. CAMPO DETER. CULT. DECLARADO (ha)	SUP. DEC. REDUCIDA (ha)	SUP. RESUELTA (ha)
-143443	18-155-012-00212-014	101010	OLIVAR-PICUAL	R 419	19,60	80,12	80,12	80,12		80,12			80,12	80,12

(1) Superficie declarada admisible ajustada con la superficie comprometida.
(2) Factor de penalización valorando el alcance para el tipo de compromiso.

Puede verificar la integridad de una copia de este documento mediante la lectura del código QR adjunto o mediante el acceso a la dirección <https://ws050.juntadeandalucia.es/verificarFirma> indicando el código de VERIFICACIÓN

FIRMADO POR	RAQUEL MARIA ESPIN CRESPO	17/12/2024	
VERIFICACIÓN	Pk2jm6UYDU9J72AMTZUYRN3GET48NG	PÁG. 5232/9349	



APELLIDOS Y NOMBRE / RAZÓN SOCIAL

PARRA GARCIA JUAN

NIF
***7343*

EXPEDIENTE
1057347

ANUALIDAD DE PAGO

1ª

IMPORTES POR ANUALIDAD

	2023	2024	2025	2026	2027
IMPORTE MÁXIMO SUBVENCIONABLE	6.681,87 €	6.681,87 €	6.681,87 €	5.568,18 €	5.568,18 €
IMPORTE MEDIO DE TRANSFERENCIA (€/ha)	259,49 €	259,49 €	259,49 €	216,24 €	216,24 €

RESUMEN DE UNIDADES

Cód	GRUPO DE PAGO	Sup. Dec. Admisible (ha)	Sup. Comprometida (ha)	Sup. ajustada compromiso (1) (ha)	% sobredec.	Sup. Resuelta (ha)	Importe Declarado	Importe Topado	Importe Resuelto	Importe tras sobredec.
422	FRUTALES SECANO	25,75		25,75	0,00	25,75	6.681,87	6.681,87	6.681,87	6.681,87
TOTAL		25,75	25,75	25,75		25,75	6.681,87	6.681,87	6.681,87	6.681,87

APLICACIÓN DE REDUCCIONES Y PENALIZACIONES

GRUPO DE PAGO	Importe Calculado	Importe prereduc.	Criterios de subvencionabilidad y compromisos	Presentación tardía	Omisión declaración	Condicionalidad	IMPORTE (Euros) RESUELTO
FRUTALES SECANO	6.681,87	6.681,87	0,00	0,00	0,00	0,00	6.681,87
TOTAL	6.681,87	6.681,87					6.681,87

RESUMEN DE PAGOS

	IMPORTE (Euros)			
	RESUELTO	FEADER	MAPA	CAPADR
FRUTALES SECANO - Pago realizado	6.681,87 €	5.679,59 €	655,49 €	346,79 €

RECINTOS RESUELTOS

REF.	REFERENCIA SIGPAC	CULTIVO	DESCRIPCIÓN CULTIVO	S/R G.PAGO	PEND. MEDIA (%)	SUP. DEC. ADMISIBLE (ha)	SUP. COMPROM. (ha)	SUP. AJUSTADA COMPROM. (1) (ha)	SUP. CONY. SIGPAC (ha)	SUP. CERTIE (ha)	SUP. CAMPO (ha)	SUP. CAMPO DETER. CULT. DECLARADO (ha)	SUP. DEC. REDUCIDA (ha)	SUP. RESUELTA (ha)
1700000006015202	18-167-019-00035-003	104022	ALMENDROS-LARGUETA	S 422	13,00	5,15	5,15	5,15		5,15			5,15	5,15
1700000006015203	18-167-019-00035-004	104020	ALMENDROS-GUARA	S 422	11,00	20,60	20,60	20,60		20,60			20,60	20,60

(1) Superficie declarada admisible ajustada con la superficie comprometida.
(2) Factor de penalización valorando el alcance para el tipo de compromiso.

Puede verificar la integridad de una copia de este documento mediante la lectura del código QR adjunto o mediante el acceso a la dirección <https://ws050.juntadeandalucia.es/verificarFirma> indicando el código de VERIFICACIÓN

FIRMADO POR	RAQUEL MARIA ESPIN CRESPO	17/12/2024	
VERIFICACIÓN	Pk2jm6UYDU9J72AMTZUYRN3GET48NG	PÁG. 5233/9349	



APELLIDOS Y NOMBRE / RAZÓN SOCIAL

PARRA MARIN JOSE ANTONIO

NIF
***9501*

EXPEDIENTE
1037370

ANUALIDAD DE PAGO

1ª

IMPORTES POR ANUALIDAD

	2023	2024	2025	2026	2027
IMPORTE MÁXIMO SUBVENCIONABLE	1.014,61 €	1.014,61 €	1.014,61 €	845,50 €	845,50 €
IMPORTE MEDIO DE TRANSFERENCIA (€/ha)	259,49 €	259,49 €	259,49 €	216,24 €	216,24 €

RESUMEN DE UNIDADES

Cód	GRUPO DE PAGO	Sup. Dec. Admisible (ha)	Sup. Comprometida (ha)	Sup. ajustada compromiso (1) (ha)	% sobredec.	Sup. Resuelta (ha)	Importe Declarado	Importe Topado	Importe Resuelto	Importe tras sobredec.
422	FRUTALES SECANO	3,91		3,91	0,00	3,91	1.014,61	1.014,61	1.014,61	1.014,61
TOTAL		3,91	3,91	3,91		3,91	1.014,61	1.014,61	1.014,61	1.014,61

APLICACIÓN DE REDUCCIONES Y PENALIZACIONES

GRUPO DE PAGO	Importe Calculado	Importe prereduc.	Criterios de subvencionabilidad y compromisos	Presentación tardía	Omisión declaración	Condicionalidad	IMPORTE (Euros) RESUELTO
FRUTALES SECANO	1.014,61	1.014,61	0,00	0,00	0,00	0,00	1.014,61
TOTAL	1.014,61	1.014,61					1.014,61

RESUMEN DE PAGOS

	IMPORTE (Euros)			
	RESUELTO	FEADER	MAPA	CAPADR
FRUTALES SECANO - Pago realizado	1.014,61 €	862,42 €	99,53 €	52,66 €

RECINTOS RESUELTOS

REF.	REFERENCIA SIGPAC	CULTIVO	DESCRIPCIÓN CULTIVO	S/R G.PAGO	PEND. MEDIA (%)	SUP. DEC. ADMISIBLE (ha)	SUP. COMPROM. (ha)	SUP. AJUSTADA COMPR.(1) (ha)	SUP. CONY. SIGPAC (ha)	SUP. CERTIE (ha)	SUP. CAMPO (ha)	SUP. CAMPO DETER. CULT. DECLARADO (ha)	SUP. DEC. REDUCIDA (ha)	SUP. RESUELTA (ha)
1700000002665015	18-181-001-00063-001	104020	ALMENDROS-GUARA	S 422	15,90	1,75	1,75	1,75	1,75	1,75			1,75	1,75
1700000002665016	18-181-001-00071-001	104020	ALMENDROS-GUARA	S 422	22,40	1,78	1,78	1,78	1,78	1,78			1,78	1,78
1700000002665017	18-181-001-00073-001	104007	ALMENDROS-COMUNA	S 422	17,10	0,38	0,38	0,38	0,38	0,38			0,38	0,38

(1) Superficie declarada admisible ajustada con la superficie comprometida.
(2) Factor de penalización valorando el alcance para el tipo de compromiso.

Puede verificar la integridad de una copia de este documento mediante la lectura del código QR adjunto o mediante el acceso a la dirección <https://ws050.juntadeandalucia.es/verificarFirma> indicando el código de VERIFICACIÓN

FIRMADO POR

RAQUEL MARIA ESPIN CRESPO

17/12/2024

VERIFICACIÓN

Pk2jm6UYDU9J72AMTZUYRN3GET48NG

PÁG. 5234/9349





APELLIDOS Y NOMBRE / RAZÓN SOCIAL

PARRILLA TAPIA RITA MARIA

NIF
***5732*

EXPEDIENTE
1253253

ANUALIDAD DE PAGO
1ª

IMPORTES POR ANUALIDAD

	2023	2024	2025	2026	2027
IMPORTE MÁXIMO SUBVENCIONABLE	2.662,37 €	2.662,37 €	2.662,37 €	2.218,62 €	2.218,62 €
IMPORTE MEDIO DE TRANSFERENCIA (€/ha)	259,49 €	259,49 €	259,49 €	216,24 €	216,24 €

RESUMEN DE UNIDADES

Cód	GRUPO DE PAGO	Sup. Dec. Admisible (ha)	Sup. Comprometida (ha)	Sup. ajustada compromiso (1) (ha)	% sobredec.	Sup. Resuelta (ha)	Importe Declarado	Importe Topado	Importe Resuelto	Importe tras sobredec.
422	FRUTALES SECANO	10,26		10,26	0,00	10,26	2.662,37	2.662,37	2.662,37	2.662,37
TOTAL		10,26	10,26	10,26		10,26	2.662,37	2.662,37	2.662,37	2.662,37

APLICACIÓN DE REDUCCIONES Y PENALIZACIONES

GRUPO DE PAGO	Importe Calculado	Importe prereduc.	Criterios de subvencionabilidad y compromisos	Presentación tardía	Omisión declaración	Condicionalidad	IMPORTE (Euros) RESUELTO
FRUTALES SECANO	2.662,37	2.662,37	0,00	0,00	0,00	0,00	2.662,37
TOTAL	2.662,37	2.662,37					2.662,37

RESUMEN DE PAGOS

	IMPORTE (Euros)			
	RESUELTO	FEADER	MAPA	CAPADR
FRUTALES SECANO - Pago realizado	2.662,37 €	2.263,01 €	261,18 €	138,18 €

RECINTOS RESUELTOS

REF.	REFERENCIA SIGPAC	CULTIVO	DESCRIPCIÓN CULTIVO	S/R G.PAGO	PEND. MEDIA (%)	SUP. DEC. ADMISIBLE (ha)	SUP. COMPROM. (ha)	SUP. AJUSTADA COMPR.(1) (ha)	SUP. CONY. SIGPAC (ha)	SUP. CERTIE (ha)	SUP. CAMPO (ha)	SUP. CAMPO DETER. CULT. DECLARADO (ha)	SUP. DEC. REDUCIDA (ha)	SUP. RESUELTA (ha)
1700000006134823	18-087-002-00126-001	104020	ALMENDROS-GUARA	S 422	4,10	1,34	1,34	1,34		1,34			1,34	1,34
1700000006134827	18-087-002-00166-002	104024	ALMENDROS-MARCONA	S 422	5,00	8,92	8,92	8,92		8,92			8,92	8,92

(1) Superficie declarada admisible ajustada con la superficie comprometida.
(2) Factor de penalización valorando el alcance para el tipo de compromiso.

Puede verificar la integridad de una copia de este documento mediante la lectura del código QR adjunto o mediante el acceso a la dirección https://ws050.juntadeandalucia.es/verificarFirma indicando el código de VERIFICACIÓN			
FIRMADO POR	RAQUEL MARIA ESPIN CRESPO	17/12/2024	
VERIFICACIÓN	Pk2jm6UYDU9J72AMTZUYRN3GET48NG	PÁG. 5235/9349	



APELLIDOS Y NOMBRE / RAZÓN SOCIAL

PAZ ALVAREZ MARIO

NIF
****4779*

EXPEDIENTE
1193377

ANUALIDAD DE PAGO
1ª

IMPORTES POR ANUALIDAD

	2023	2024	2025	2026	2027
IMPORTE MÁXIMO SUBVENCIONABLE	0,00 €	0,00 €	0,00 €	0,00 €	0,00 €
IMPORTE MEDIO DE TRANSFERENCIA (€/ha)	0,00 €	0,00 €	0,00 €	0,00 €	0,00 €

RESUMEN DE UNIDADES

Cód	GRUPO DE PAGO	Sup. Dec. Admisible (ha)	Sup. Comprometida (ha)	Sup. ajustada compromiso (1) (ha)	% sobredec.	Sup. Resuelta (ha)	Importe Declarado	Importe Topado	Importe Resuelto	Importe tras sobredec.
424	HERBÁCEOS NO ELEGIBLES	4,65		4,65	0,00	4,65	0,00	0,00	0,00	0,00
TOTAL		4,65	4,65	4,65		4,65	0,00	0,00	0,00	0,00

APLICACIÓN DE REDUCCIONES Y PENALIZACIONES

GRUPO DE PAGO	Importe Calculado	Importe prereduc.	Criterios de subvencionabilidad y compromisos	Presentación tardía	Omisión declaración	Condicionalidad	IMPORTE (Euros) RESUELTO
HERBÁCEOS NO ELEGIBLES	0,00	0,00	0,00	0,00	0,00	0,00	0,00
TOTAL	0,00	0,00					0,00

RECINTOS RESUELTOS

REE	REFERENCIA SIGPAC	CULTIVO	DESCRIPCIÓN CULTIVO	S/R G.PAGO	PEND. MEDIA (%)	SUP. DEC. ADMISIBLE (ha)	SUP. COMPROM. (ha)	SUP. AJUSTADA COMPR.(1) (ha)	SUP. CONV. SIGPAC (ha)	SUP. CERTIE. (ha)	SUP. CAMPO (ha)	SUP. CAMPO DETER. CULT. DECLARADO (ha)	SUP. DEC. REDUCIDA (ha)	SUP. RESUELTA (ha)
1700000006162628	18-167-014-00095-001	20000	BARBECHO TRADICIONAL-SIN VARIEDAD	S	424	5,40	3,94	3,94	3,94	3,94			3,94	3,94
1700000006162629	18-167-014-00095-002	20000	BARBECHO TRADICIONAL-SIN VARIEDAD	S	424	0,70	0,71	0,71	0,71	0,71			0,71	0,71

INCIDENCIAS

INCIDENCIA DESCRIPCIÓN

- 100412 Número de hectáreas validadas inferior a la superficie mínima permitida por el grupo de cultivo (Anexo I. Criterios de Subvencionabilidad. Orden 28 de marzo de 2023).
Sup. Resuelta:0 Grupo de Pago:FRUTALES SECANO
- 100413 Recinto perteneciente a grupo de cultivo que no cumple con la superficie mínima requerida (Anexo I. Criterios de Subvencionabilidad. Orden 28 de marzo de 2023).
Ref:1700000006162626 Recinto:18-167-014-00091-00001 Cultivo:124022 PISTACHO-KERMAN Secano Sup. Declarada:2,76 Superficie Resolver:2,76
Ref:1700000006162627 Recinto:18-167-014-00091-00005 Cultivo:124022 PISTACHO-KERMAN Secano Sup. Declarada:0,66 Superficie Resolver:0,66

(1) Superficie declarada admisible ajustada con la superficie comprometida.
(2) Factor de penalización valorando el alcance para el tipo de compromiso.

Puede verificar la integridad de una copia de este documento mediante la lectura del código QR adjunto o mediante el acceso a la dirección https://ws050.juntadeandalucia.es/verificarFirma indicando el código de VERIFICACIÓN			
FIRMADO POR	RAQUEL MARIA ESPIN CRESPO	17/12/2024	
VERIFICACIÓN	Pk2jm6UYDU9J72AMTZUYRN3GET48NG	PÁG. 5236/9349	



APELLIDOS Y NOMBRE / RAZÓN SOCIAL

PEDROSA JIMENEZ LUIS

NIF
***4191*

EXPEDIENTE
1041307

ANUALIDAD DE PAGO

1ª

IMPORTES POR ANUALIDAD

	2023	2024	2025	2026	2027
IMPORTE MÁXIMO SUBVENCIONABLE	384,59 €	384,59 €	320,48 €	320,48 €	320,48 €
IMPORTE MEDIO DE TRANSFERENCIA (€/ha)	181,41 €	181,41 €	151,17 €	151,17 €	151,17 €

RESUMEN DE UNIDADES

Cód	GRUPO DE PAGO	Sup. Dec. Admisible (ha)	Sup. Comprometida (ha)	Sup. ajustada compromiso (1) (ha)	% sobredec.	Sup. Resuelta (ha)	Importe Declarado	Importe Topado	Importe Resuelto	Importe tras sobredec.
416	HERBÁCEOS	2,12		2,12	0,00	2,12	384,59	384,59	384,59	384,59
TOTAL		2,12	2,12	2,12		2,12	384,59	384,59	384,59	384,59

APLICACIÓN DE REDUCCIONES Y PENALIZACIONES

GRUPO DE PAGO	Importe Calculado	Importe prereduc.	Criterios de subvencionabilidad y compromisos	Presentación tardía	Omisión declaración	Condicionalidad	IMPORTE (Euros) RESUELTO
HERBÁCEOS	384,59	384,59	0,00	0,00	0,00	0,00	384,59
TOTAL	384,59	384,59					384,59

RESUMEN DE PAGOS

IMPORTE (Euros)

	RESUELTO	FEADER	MAPA	CAPADR
HERBÁCEOS - Pago realizado	384,59 €	326,90 €	37,73 €	19,96 €

RECINTOS RESUELTOS

REF.	REFERENCIA SIGPAC	CULTIVO	DESCRIPCIÓN CULTIVO	S/R	G.PAGO	PEND. MEDIA (%)	SUP. DEC. ADMISIBLE (ha)	SUP. COMPROM. (ha)	SUP. AJUSTADA COMPR.(1) (ha)	SUP. CONY. SIGPAC (ha)	SUP. CERTIE (ha)	SUP. CAMPO (ha)	SUP. CAMPO DETER. CULT. DECLARADO (ha)	SUP. DEC. REDUCIDA (ha)	SUP. RESUELTA (ha)
-961566	18-046-006-00104-001	8000	AVENA-SIN VARIEDAD	S	416	7,30	2,12	2,12	2,12		2,12			2,12	2,12

INCIDENCIAS

INCIDENCIA DESCRIPCIÓN

100421 Recinto declarado por error para una operación de la 6503, que se ha corregido de oficio marcando la operación correcta, de acuerdo con la fecha de inscripción del recinto en la producción ecológica.
Ref: -961566 Recinto:18-046-006-00104-00001 Cultivo:8000 AVENA-SIN VARIEDAD Secano

(1) Superficie declarada admisible ajustada con la superficie comprometida.
(2) Factor de penalización valorando el alcance para el tipo de compromiso.

Puede verificar la integridad de una copia de este documento mediante la lectura del código QR adjunto o mediante el acceso a la dirección <https://ws050.juntadeandalucia.es/verificarFirma> indicando el código de VERIFICACIÓN

FIRMADO POR	RAQUEL MARIA ESPIN CRESPO	17/12/2024	
VERIFICACIÓN	Pk2jm6UYDU9J72AMTZUYRN3GET48NG	PÁG. 5237/9349	



APELLIDOS Y NOMBRE / RAZÓN SOCIAL
PELAEZ MONTOYA JOAQUINA

NIF
***2938*

EXPEDIENTE
1109745

ANUALIDAD DE PAGO
1ª

IMPORTES POR ANUALIDAD

	2023	2024	2025	2026	2027
IMPORTE MÁXIMO SUBVENCIONABLE	262,08 €	262,08 €	262,08 €	218,40 €	218,40 €
IMPORTE MEDIO DE TRANSFERENCIA (€/ha)	259,49 €	259,49 €	259,49 €	216,24 €	216,24 €

RESUMEN DE UNIDADES

Cód	GRUPO DE PAGO	Sup. Dec. Admisible (ha)	Sup. Comprometida (ha)	Sup. ajustada compromiso (1) (ha)	% sobredec.	Sup. Resuelta (ha)	Importe Declarado	Importe Topado	Importe Resuelto	Importe tras sobredec.
422	FRUTALES SECANO	1,01		1,01	0,00	1,01	262,08	262,08	262,08	262,08
TOTAL		1,01	1,01	1,01		1,01	262,08	262,08	262,08	262,08

APLICACIÓN DE REDUCCIONES Y PENALIZACIONES

GRUPO DE PAGO	Importe Calculado	Importe prereduc.	Criterios de subvencionabilidad y compromisos	Presentación tardía	Omisión declaración	Condicionalidad	IMPORTE (Euros) RESUELTO
FRUTALES SECANO	262,08	262,08	0,00	0,00	2,00	0,00	256,84
TOTAL	262,08	262,08					256,84

RESUMEN DE PAGOS

	IMPORTE (Euros)			
	RESUELTO	FEADER	MAPA	CAPADR
FRUTALES SECANO - Pago realizado	256,84 €	218,31 €	25,20 €	13,33 €

RECINTOS RESUELTOS

REF.	REFERENCIA SIGPAC	CULTIVO	DESCRIPCIÓN CULTIVO	S/R	G.PAGO	PEND. MEDIA (%)	SUP. DEC. ADMISIBLE (ha)	SUP. COMPROM. (ha)	SUP. AJUSTADA COMPR.(1) (ha)	SUP. CONY. SIGPAC (ha)	SUP. CERTIE (ha)	SUP. CAMPO (ha)	SUP. CAMPO DETER. CULT. DECLARADO (ha)	SUP. DEC. REDUCIDA (ha)	SUP. RESUELTA (ha)
-1256883	18-198-005-01169-008	104020	ALMENDROS-GUARA	S	422	23,10	0,17	0,17	0,17		0,17			0,17	0,17
4808595	18-198-005-00038-001	104020	ALMENDROS-GUARA	S	422	26,00	0,84	0,84	0,84		0,84			0,84	0,84

INCIDENCIAS

INCIDENCIA DESCRIPCIÓN

256 Solicitud con recintos no declarados en campaña actual con una reducción por omisión de superficie superior al 3% a la dirección <https://ws050.juntadeandalucia.es/verificarFirma> indicando el código de VERIFICACIÓN

(1) Superficie declarada admisible ajustada con la superficie comprometida.
(2) Factor de penalización valorando el alcance para el tipo de compromiso.

Puede verificar la integridad de una copia de este documento mediante la lectura del código QR adjunto o mediante el acceso a la dirección https://ws050.juntadeandalucia.es/verificarFirma indicando el código de VERIFICACIÓN			
FIRMADO POR	RAQUEL MARIA ESPIN CRESPO	17/12/2024	
VERIFICACIÓN	Pk2jm6UYDU9J72AMTZUYRN3GET48NG	PÁG. 5238/9349	



APELLIDOS Y NOMBRE / RAZÓN SOCIAL

PEÑA GUILLEN ANTONIO MIGUEL

NIF
***8339*

EXPEDIENTE
1191475

ANUALIDAD DE PAGO
1ª

IMPORTES POR ANUALIDAD

	2023	2024	2025	2026	2027
IMPORTE MÁXIMO SUBVENCIONABLE	290,63 €	290,63 €	290,63 €	242,19 €	242,19 €
IMPORTE MEDIO DE TRANSFERENCIA (€/ha)	259,49 €	259,49 €	259,49 €	216,24 €	216,24 €

RESUMEN DE UNIDADES

Cód	GRUPO DE PAGO	Sup. Dec. Admisible (ha)	Sup. Comprometida (ha)	Sup. ajustada compromiso (1) (ha)	% sobredec.	Sup. Resuelta (ha)	Importe Declarado	Importe Topado	Importe Resuelto	Importe tras sobredec.
422	FRUTALES SECANO	1,12		1,12	0,00	1,12	290,63	290,63	290,63	290,63
TOTAL		1,12	1,12	1,12		1,12	290,63	290,63	290,63	290,63

APLICACIÓN DE REDUCCIONES Y PENALIZACIONES

GRUPO DE PAGO	Importe Calculado	Importe prereduc.	Criterios de subvencionabilidad y compromisos	Presentación tardía	Omisión declaración	Condicionalidad	IMPORTE (Euros) RESUELTO
FRUTALES SECANO	290,63	290,63	0,00	0,00	1,00	0,00	287,72
TOTAL	290,63	290,63					287,72

RESUMEN DE PAGOS

	IMPORTE (Euros)			
	RESUELTO	FEADER	MAPA	CAPADR
FRUTALES SECANO - Pago realizado	287,72 €	244,56 €	28,23 €	14,93 €

RECINTOS RESUELTOS

REF.	REFERENCIA SIGPAC	CULTIVO	DESCRIPCIÓN CULTIVO	S/R G.PAGO	PEND. MEDIA (%)	SUP. DEC. ADMISIBLE (ha)	SUP. COMPROM. (ha)	SUP. AJUSTADA COMPR.(1) (ha)	SUP. CONY. SIGPAC (ha)	SUP. CERTIE (ha)	SUP. CAMPO (ha)	SUP. CAMPO DETER. CULT. DECLARADO (ha)	SUP. DEC. REDUCIDA (ha)	SUP. RESUELTA (ha)
-730926	18-185-006-00464-006	104014	ALMENDROS-FERRAGNES	S 422	32,00	0,13	0,13	0,13		0,13			0,13	0,13
-730925	18-185-006-00456-003	104014	ALMENDROS-FERRAGNES	S 422	26,30	0,04	0,04	0,04		0,04			0,04	0,04
-730924	18-185-006-00456-002	104014	ALMENDROS-FERRAGNES	S 422	20,60	0,03	0,03	0,03		0,03			0,03	0,03
1700000006902575	18-185-006-00454-002	104014	ALMENDROS-FERRAGNES	S 422	29,90	0,17	0,17	0,17		0,17			0,17	0,17
1700000006902578	18-185-006-00455-002	104014	ALMENDROS-FERRAGNES	S 422	34,30	0,27	0,27	0,27		0,27			0,27	0,27
1700000006902579	18-185-006-00463-001	104014	ALMENDROS-FERRAGNES	S 422	28,10	0,33	0,33	0,33		0,33			0,33	0,33
1700000006902581	18-185-006-00466-001	104014	ALMENDROS-FERRAGNES	S 422	39,80	0,15	0,15	0,15		0,15			0,15	0,15

INCIDENCIAS

INCIDENCIA DESCRIPCIÓN

256 Solicitud con recintos no declarados en campaña actual con una reducción por omisión de superficie superior al 3%
CÓDIGO PARA EL PORCENTAJE DE REDUCCIÓN POR OMISIÓN QUE CORRESPONDE A LA SOLICITUD: 1

(1) Superficie declarada admisible ajustada con la superficie comprometida.
(2) Factor de penalización valorando el alcance para el tipo de compromiso.

Puede verificar la integridad de una copia de este documento mediante la lectura del código QR adjunto o mediante el acceso a la dirección https://ws050.juntadeandalucia.es/verificarFirma indicando el código de VERIFICACIÓN			
FIRMADO POR	RAQUEL MARIA ESPIN CRESPO	17/12/2024	
VERIFICACIÓN	Pk2jm6UYDU9J72AMTZUYRN3GET48NG	PÁG. 5239/9349	



APELLIDOS Y NOMBRE / RAZÓN SOCIAL

PEÑA MANRIQUE GLORIA

NIF
***3926*

EXPEDIENTE
1279906

ANUALIDAD DE PAGO
1ª

IMPORTES POR ANUALIDAD

	2023	2024	2025	2026	2027
IMPORTE MÁXIMO SUBVENCIONABLE	879,67 €	879,67 €	879,67 €	733,05 €	733,05 €
IMPORTE MEDIO DE TRANSFERENCIA (€/ha)	259,49 €	259,49 €	259,49 €	216,24 €	216,24 €

RESUMEN DE UNIDADES

Cód	GRUPO DE PAGO	Sup. Dec. Admisible (ha)	Sup. Comprometida (ha)	Sup. ajustada compromiso (1) (ha)	% sobredec.	Sup. Resuelta (ha)	Importe Declarado	Importe Topado	Importe Resuelto	Importe tras sobredec.
422	FRUTALES SECANO	3,39		3,39	0,00	3,39	879,67	879,67	879,67	879,67
TOTAL		3,39	3,39	3,39		3,39	879,67	879,67	879,67	879,67

APLICACIÓN DE REDUCCIONES Y PENALIZACIONES

GRUPO DE PAGO	Importe Calculado	Importe prereduc.	Criterios de subvencionabilidad y compromisos	Presentación tardía	Omisión declaración	Condicionalidad	IMPORTE (Euros) RESUELTO
FRUTALES SECANO	879,67	879,67	0,00	0,00	0,00	0,00	879,67
TOTAL	879,67	879,67					879,67

RESUMEN DE PAGOS

	IMPORTE (Euros)			
	RESUELTO	FEADER	MAPA	CAPADR
FRUTALES SECANO - Pago realizado	879,67 €	747,72 €	86,30 €	45,65 €

RECINTOS RESUELTOS

REF.	REFERENCIA SIGPAC	CULTIVO	DESCRIPCIÓN CULTIVO	S/R G.PAGO	PEND. MEDIA (%)	SUP. DEC. ADMISIBLE (ha)	SUP. COMPROM. (ha)	SUP. AJUSTADA COMPR.(1) (ha)	SUP. CONY. SIGPAC (ha)	SUP. CERTIE (ha)	SUP. CAMPO (ha)	SUP. CAMPO DETER. CULT. DECLARADO (ha)	SUP. DEC. REDUCIDA (ha)	SUP. RESUELTA (ha)
6865469	18-180-005-00268-002	104007	ALMENDROS-COMUNA	S 422	48,80	2,77	2,77	2,77		2,77			2,77	2,77
6865472	18-180-005-00272-001	104007	ALMENDROS-COMUNA	S 422	60,60	0,62	0,62	0,62		0,62			0,62	0,62

(1) Superficie declarada admisible ajustada con la superficie comprometida.
(2) Factor de penalización valorando el alcance para el tipo de compromiso.

Puede verificar la integridad de una copia de este documento mediante la lectura del código QR adjunto o mediante el acceso a la dirección <https://ws050.juntadeandalucia.es/verificarFirma> indicando el código de VERIFICACIÓN

FIRMADO POR

RAQUEL MARIA ESPIN CRESPO

17/12/2024

VERIFICACIÓN

Pk2jm6UYDU9J72AMTZUYRN3GET48NG

PÁG. 5240/9349



**APELLIDOS Y NOMBRE / RAZÓN SOCIAL**

PEÑA Y SEDANO C.B

NIF

***8516*

EXPEDIENTE

1140956

ANUALIDAD DE PAGO

1ª

IMPORTE POR ANUALIDAD

	2023	2024	2025	2026	2027
IMPORTE MÁXIMO SUBVENCIONABLE	1.940,99 €	1.940,99 €	1.940,99 €	1.617,48 €	1.617,48 €
IMPORTE MEDIO DE TRANSFERENCIA (€/ha)	259,49 €	259,49 €	259,49 €	216,24 €	216,24 €

RESUMEN DE UNIDADES

Cód	GRUPO DE PAGO	Sup. Dec. Admisible (ha)	Sup. Comprometida (ha)	Sup. ajustada compromiso (1) (ha)	% sobredec.	Sup. Resuelta (ha)	Importe Declarado	Importe Topado	Importe Resuelto	Importe tras sobredec.
422	FRUTALES SECANO	7,48		7,48	0,00	7,48	1.940,99	1.940,99	1.940,99	1.940,99
TOTAL		7,48	7,48	7,48		7,48	1.940,99	1.940,99	1.940,99	1.940,99

APLICACIÓN DE REDUCCIONES Y PENALIZACIONES

GRUPO DE PAGO	Importe Calculado	Importe prereduc.	Criterios de subvencionabilidad y compromisos	Presentación tardía	Omisión declaración	Condicionalidad	IMPORTE (Euros) RESUELTO
FRUTALES SECANO	1.940,99	1.940,99	0,00	0,00	1,00	0,00	1.921,58
TOTAL	1.940,99	1.940,99					1.921,58

RESUMEN DE PAGOS**IMPORTE (Euros)**

	RESUELTO	FEADER	MAPA	CAPADR
FRUTALES SECANO - Pago realizado	1.921,58 €	1.633,34 €	188,51 €	99,73 €

RECINTOS RESUELTOS

REF.	REFERENCIA SIGPAC	CULTIVO DESCRIPCIÓN CULTIVO	S/R G.PAGO	PEND. MEDIA (%)	SUP. DEC. ADMISIBLE (ha)	SUP. COMPROM. (ha)	SUP. AJUSTADA COMPROM. (1) (ha)	SUP. CONY. SIGPAC (ha)	SUP. CERTIE (ha)	SUP. CAMPO (ha)	SUP. CAMPO DETER. CULT. DECLARADO (ha)	SUP. DEC. REDUCIDA (ha)	SUP. RESUELTA (ha)
1700000004446831	18-144-004-00322-002	104007 ALMENDROS-COMUNA	S 422	50,70	0,75	0,75	0,75		0,75			0,75	0,75
1700000004446832	18-144-004-00323-002	104007 ALMENDROS-COMUNA	S 422	51,50	0,73	0,73	0,73		0,93			0,73	0,73
1700000004446833	18-144-004-00324-002	104007 ALMENDROS-COMUNA	S 422	48,10	1,25	1,25	1,25		1,25			1,25	1,25
1700000004446834	18-144-004-00327-001	104007 ALMENDROS-COMUNA	S 422	43,90	0,58	0,58	0,58		0,58			0,58	0,58
1700000004446835	18-144-004-00331-001	104007 ALMENDROS-COMUNA	S 422	24,00	0,18	0,18	0,18		0,18			0,18	0,18
1700000004446836	18-144-006-00232-001	104007 ALMENDROS-COMUNA	S 422	39,80	0,72	0,72	0,72		0,72			0,72	0,72
1700000004446837	18-144-006-00237-001	104007 ALMENDROS-COMUNA	S 422	25,40	0,76	0,76	0,76		0,76			0,76	0,76
1700000004446838	18-144-006-00238-001	104007 ALMENDROS-COMUNA	S 422	30,20	0,11	0,11	0,11		0,11			0,11	0,11
1700000004446839	18-144-004-00333-001	104007 ALMENDROS-COMUNA	S 422	21,50	0,21	0,21	0,21		0,21			0,21	0,21
1700000004446840	18-144-011-00019-001	104007 ALMENDROS-COMUNA	S 422	36,20	0,32	0,32	0,32		0,32			0,32	0,32
1700000004446841	18-144-006-00259-001	104007 ALMENDROS-COMUNA	S 422	31,90	0,81	0,81	0,81		0,81			0,81	0,81
1700000004446842	18-144-006-00264-004	104007 ALMENDROS-COMUNA	S 422	39,00	1,06	1,06	1,06		1,06			1,06	1,06

INCIDENCIAS**INCIDENCIA DESCRIPCIÓN**

- 256 Solicitud con recintos no declarados en campaña actual con una reducción por omisión de superficie superior al 3%
CÓDIGO PARA EL PORCENTAJE DE REDUCCIÓN POR OMISIÓN QUE CORRESPONDE A LA SOLICITUD:1
- 100421 Recinto declarado por error para una operación de la 6503, que se ha corregido de oficio marcando la operación correcta, de acuerdo con la fecha de inscripción del recinto en la producción ecológica.
Ref:1700000004446826 Recinto:18-144-004-00324-00004 Cultivo:102000 VIÑEDO VINIFICACIÓN-SIN VARIEDAD Secano
- 100424 Solicita recinto que no está comprometido para la operación.
Ref:1700000004446826 Recinto:18-144-004-00324-00004 Cultivo:102000 VIÑEDO VINIFICACIÓN-SIN VARIEDAD Secano

(1) Superficie declarada admisible ajustada con la superficie comprometida.
(2) Factor de penalización valorando el alcance para el tipo de compromiso.

Puede verificar la integridad de una copia de este documento mediante la lectura del código QR adjunto o mediante el acceso a la dirección <https://ws050.juntadeandalucia.es/verificarFirma> indicando el código de VERIFICACIÓN

FIRMADO POR

RAQUEL MARIA ESPIN CRESPO

17/12/2024

VERIFICACIÓN

Pk2jm6UYDU9J72AMTZUYRN3GET48NG

PÁG. 5241/9349





APELLIDOS Y NOMBRE / RAZÓN SOCIAL
PEÑALVER CANO AURELIANO

NIF
***8109*

EXPEDIENTE
1062773

ANUALIDAD DE PAGO
1ª

IMPORTES POR ANUALIDAD

	2023	2024	2025	2026	2027
IMPORTE MÁXIMO SUBVENCIONABLE	330,20 €	330,20 €	330,20 €	275,17 €	275,17 €
IMPORTE MEDIO DE TRANSFERENCIA (€/ha)	297,48 €	297,48 €	297,48 €	247,90 €	247,90 €

RESUMEN DE UNIDADES

Cód	GRUPO DE PAGO	Sup. Dec. Admisible (ha)	Sup. Comprometida (ha)	Sup. ajustada compromiso (1) (ha)	% sobredec.	Sup. Resuelta (ha)	Importe Declarado	Importe Topado	Importe Resuelto	Importe tras sobredec.
419	OLIVAR	1,11		1,11	0,00	1,11	330,20	330,20	330,20	330,20
TOTAL		1,11	1,11	1,11		1,11	330,20	330,20	330,20	330,20

APLICACIÓN DE REDUCCIONES Y PENALIZACIONES

GRUPO DE PAGO	Importe Calculado	Importe prereduc.	Criterios de subvencionabilidad y compromisos	Presentación tardía	Omisión declaración	Condicionalidad	IMPORTE (Euros) RESUELTO
OLIVAR	330,20	330,20	0,00	0,00	0,00	0,00	330,20
TOTAL	330,20	330,20					330,20

RESUMEN DE PAGOS

IMPORTE (Euros)

	RESUELTO	FEADER	MAPA	CAPADR
OLIVAR - Pago realizado	330,20 €	280,67 €	32,39 €	17,14 €

RECINTOS RESUELTOS

REF.	REFERENCIA SIGPAC	CULTIVO	DESCRIPCIÓN CULTIVO	S/R	G.PAGO	PEND. MEDIA (%)	SUP. DEC. ADMISIBLE (ha)	SUP. COMPROM. (ha)	SUP. AJUSTADA COMPR.(1) (ha)	SUP. CONY. SIGPAC (ha)	SUP. CERTIE (ha)	SUP. CAMPO (ha)	SUP. CAMPO DETER. CULT. DECLARADO (ha)	SUP. DEC. REDUCIDA (ha)	SUP. RESUELTA (ha)
170000004990977	18-057-004-00086-003	101010	OLIVAR-PICUAL	R	419	8,00	1,11	1,11	1,11		1,11			1,11	1,11

INCIDENCIAS

INCIDENCIA DESCRIPCIÓN

- 100412 Número de hectáreas validadas inferior a la superficie mínima permitida por el grupo de cultivo (Anexo I. Criterios de Subvencionabilidad. Orden 28 de marzo de 2023).
Sup. Resuelta:0 Grupo de Pago:FRUTALES SECANO
- 100413 Recinto perteneciente a grupo de cultivo que no cumple con la superficie mínima requerida (Anexo I. Criterios de Subvencionabilidad. Orden 28 de marzo de 2023).
Ref:170000004990986 Recinto:18-084-006-00420-00001 Cultivo:104037 ALMENDROS-SOLETA Secano Sup. Declarada:2,4 Superficie Resolver:2,4

(1) Superficie declarada admisible ajustada con la superficie comprometida.
(2) Factor de penalización valorando el alcance para el tipo de compromiso.

Puede verificar la integridad de una copia de este documento mediante la lectura del código QR adjunto o mediante el acceso a la dirección <https://ws050.juntadeandalucia.es/verificarFirma> indicando el código de VERIFICACIÓN

FIRMADO POR	RAQUEL MARIA ESPIN CRESPO	17/12/2024
VERIFICACIÓN	Pk2jm6UYDU9J72AMTZUYRN3GET48NG	PÁG. 5242/9349





APELLIDOS Y NOMBRE / RAZÓN SOCIAL

PERALES PERALES ANA MARIA

NIF
****1045*

EXPEDIENTE
1258994

ANUALIDAD DE PAGO
1ª

IMPORTES POR ANUALIDAD

	2023	2024	2025	2026	2027
IMPORTE MÁXIMO SUBVENCIONABLE	1.237,52 €	1.237,52 €	1.237,52 €	1.031,26 €	1.031,26 €
IMPORTE MEDIO DE TRANSFERENCIA (€/ha)	297,48 €	297,48 €	297,48 €	247,90 €	247,90 €

RESUMEN DE UNIDADES

Cód	GRUPO DE PAGO	Sup. Dec. Admisible (ha)	Sup. Comprometida (ha)	Sup. ajustada compromiso (1) (ha)	% sobredec.	Sup. Resuelta (ha)	Importe Declarado	Importe Topado	Importe Resuelto	Importe tras sobredec.
419	OLIVAR	4,16		4,16	0,00	4,16	1.237,52	1.237,52	1.237,52	1.237,52
TOTAL		4,16	4,16	4,16		4,16	1.237,52	1.237,52	1.237,52	1.237,52

APLICACIÓN DE REDUCCIONES Y PENALIZACIONES

GRUPO DE PAGO	Importe Calculado	Importe prereduc.	Criterios de subvencionabilidad y compromisos	Presentación tardía	Omisión declaración	Condicionalidad	IMPORTE (Euros) RESUELTO
OLIVAR	1.237,52	1.237,52	0,00	0,00	0,00	0,00	1.237,52
TOTAL	1.237,52	1.237,52					1.237,52

RESUMEN DE PAGOS

	IMPORTE (Euros)			
	RESUELTO	FEADER	MAPA	CAPADR
OLIVAR - Pago realizado	1.237,52 €	1.051,89 €	121,40 €	64,23 €

RECINTOS RESUELTOS

REF.	REFERENCIA SIGPAC	CULTIVO DESCRIPCIÓN CULTIVO	S/R G.PAGO	PEND. MEDIA (%)	SUP. DEC. ADMISIBLE (ha)	SUP. COMPROM. (ha)	SUP. AJUSTADA COMPR.(1) (ha)	SUP. CONY. SIGPAC (ha)	SUP. CERTIE (ha)	SUP. CAMPO (ha)	SUP. CAMPO DETER. CULT. DECLARADO (ha)	SUP. DEC. REDUCIDA (ha)	SUP. RESUELTA (ha)
-914759	18-040-023-00051-002	101010 OLIVAR-PICUAL	S 419	9,60	4,16	4,16	4,16		4,16			4,16	4,16

INCIDENCIAS

INCIDENCIA DESCRIPCIÓN

- 100412 Número de hectáreas validadas inferior a la superficie mínima permitida por el grupo de cultivo (Anexo I. Criterios de Subvencionabilidad. Orden 28 de marzo de 2023).
Sup. Resuelta:0 Grupo de Pago:FRUTALES SECANO
- 100413 Recinto perteneciente a grupo de cultivo que no cumple con la superficie mínima requerida (Anexo I. Criterios de Subvencionabilidad. Orden 28 de marzo de 2023).
Ref:1700000003022723 Recinto:18-040-032-00416-00001 Cultivo:104014 ALMENDROS-FERRAGNES Secano Sup. Declarada:1,21 Superficie Resolver:1,21
Ref:1700000003022722 Recinto:18-040-033-00114-00001 Cultivo:104014 ALMENDROS-FERRAGNES Secano Sup. Declarada:0,18 Superficie Resolver:0,18

(1) Superficie declarada admisible ajustada con la superficie comprometida.
(2) Factor de penalización valorando el alcance para el tipo de compromiso.

Puede verificar la integridad de una copia de este documento mediante la lectura del código QR adjunto o mediante el acceso a la dirección https://ws050.juntadeandalucia.es/verificarFirma indicando el código de VERIFICACIÓN			
FIRMADO POR	RAQUEL MARIA ESPIN CRESPO	17/12/2024	
VERIFICACIÓN	Pk2jm6UYDU9J72AMTZUYRN3GET48NG	PÁG. 5243/9349	



APELLIDOS Y NOMBRE / RAZÓN SOCIAL

PERALTA GUERRERO JOSE

NIF
***7885*

EXPEDIENTE
1130747

ANUALIDAD DE PAGO
1ª

IMPORTES POR ANUALIDAD

	2023	2024	2025	2026	2027
IMPORTE MÁXIMO SUBVENCIONABLE	348,05 €	348,05 €	348,05 €	290,04 €	290,04 €
IMPORTE MEDIO DE TRANSFERENCIA (€/ha)	297,48 €	297,48 €	297,48 €	247,90 €	247,90 €

RESUMEN DE UNIDADES

Cód	GRUPO DE PAGO	Sup. Dec. Admisible (ha)	Sup. Comprometida (ha)	Sup. ajustada compromiso (1) (ha)	% sobredec.	Sup. Resuelta (ha)	Importe Declarado	Importe Topado	Importe Resuelto	Importe tras sobredec.
419	OLIVAR	1,17		1,17	0,00	1,17	348,05	348,05	348,05	348,05
TOTAL		1,17	1,17	1,17		1,17	348,05	348,05	348,05	348,05

APLICACIÓN DE REDUCCIONES Y PENALIZACIONES

GRUPO DE PAGO	Importe Calculado	Importe prereduc.	Criterios de subvencionabilidad y compromisos	Presentación tardía	Omisión declaración	Condicionalidad	IMPORTE (Euros) RESUELTO
OLIVAR	348,05	348,05	0,00	0,00	0,00	0,00	348,05
TOTAL	348,05	348,05					348,05

RESUMEN DE PAGOS

	IMPORTE (Euros)			
	RESUELTO	FEADER	MAPA	CAPADR
OLIVAR - Pago realizado	348,05 €	295,84 €	34,14 €	18,07 €

RECINTOS RESUELTOS

REF.	REFERENCIA SIGPAC	CULTIVO DESCRIPCIÓN CULTIVO	S/R G.PAGO	PEND. MEDIA (%)	SUP. DEC. ADMISIBLE (ha)	SUP. COMPROM. (ha)	SUP. AJUSTADA COMPR.(1) (ha)	SUP. CONY. SIGPAC (ha)	SUP. CERTIE (ha)	SUP. CAMPO (ha)	SUP. CAMPO DETER. CULT. DECLARADO (ha)	SUP. DEC. REDUCIDA (ha)	SUP. RESUELTA (ha)
1700000004531438	18-006-002-00026-004	101010 OLIVAR-PICUAL	R 419	1,30	0,01	0,01	0,01		0,01			0,01	0,01
1700000004531439	18-006-002-00164-001	101010 OLIVAR-PICUAL	R 419	1,50	1,16	1,16	1,16		1,16			1,16	1,16

INCIDENCIAS

INCIDENCIA DESCRIPCIÓN

- 100412 Número de hectáreas validadas inferior a la superficie mínima permitida por el grupo de cultivo (Anexo I. Criterios de Subvencionabilidad. Orden 28 de marzo de 2023).
Sup. Resuelta:0 Grupo de Pago:FRUTALES REGADÍO
- 100413 Recinto perteneciente a grupo de cultivo que no cumple con la superficie mínima requerida (Anexo I. Criterios de Subvencionabilidad. Orden 28 de marzo de 2023).
Ref:4135339 Recinto:18-006-001-00060-00001 Cultivo:104003 ALMENDROS-ANTOÑETA Regadío Sup. Declarada:1,19 Superficie Resolver:1,19
- 100424 Solicita recinto que no está comprometido para la operación.
Ref:1700000004531442 Recinto:18-006-004-05199-00003 Cultivo:104013 ALMENDROS-FERRADUEL Secano
Ref:-1014775 Recinto:18-006-004-05199-00004 Cultivo:104013 ALMENDROS-FERRADUEL Secano

(1) Superficie declarada admisible ajustada con la superficie comprometida.
(2) Factor de penalización valorando el alcance para el tipo de compromiso.

Puede verificar la integridad de una copia de este documento mediante la lectura del código QR adjunto o mediante el acceso a la dirección https://ws050.juntadeandalucia.es/verificarFirma indicando el código de VERIFICACIÓN			
FIRMADO POR	RAQUEL MARIA ESPIN CRESPO	17/12/2024	
VERIFICACIÓN	Pk2jm6UYDU9J72AMTZUYRN3GET48NG	PÁG. 5244/9349	



APELLIDOS Y NOMBRE / RAZÓN SOCIAL

NIF ****3059* **EXPEDIENTE** 1024976 **ANUALIDAD DE PAGO** 1ª

PERALTA PORCEL ENCARNACION

IMPORTES POR ANUALIDAD

	2023	2024	2025	2026	2027
IMPORTE MÁXIMO SUBVENCIONABLE	487,84 €	487,84 €	487,84 €	406,53 €	406,53 €
IMPORTE MEDIO DE TRANSFERENCIA (€/ha)	259,49 €	259,49 €	259,49 €	216,24 €	216,24 €

RESUMEN DE UNIDADES

Cód	GRUPO DE PAGO	Sup. Dec. Admisible (ha)	Sup. Comprometida (ha)	Sup. ajustada compromiso (1) (ha)	% sobredec.	Sup. Resuelta (ha)	Importe Declarado	Importe Topado	Importe Resuelto	Importe tras sobredec.
422	FRUTALES SECANO	1,90		1,88	0,00	1,88	487,84	487,84	487,84	487,84
TOTAL		1,90	1,88	1,88		1,88	487,84	487,84	487,84	487,84

APLICACIÓN DE REDUCCIONES Y PENALIZACIONES

GRUPO DE PAGO	Importe Calculado	Importe prereduc.	Criterios de subvencionabilidad y compromisos	Presentación tardía	Omisión declaración	Condicionalidad	IMPORTE (Euros) RESUELTO
FRUTALES SECANO	487,84	487,84	0,00	0,00	0,00	0,00	487,84
TOTAL	487,84	487,84					487,84

RESUMEN DE PAGOS

	IMPORTE (Euros)			
	RESUELTO	FEADER	MAPA	CAPADR
FRUTALES SECANO - Pago realizado	487,84 €	414,66 €	47,86 €	25,32 €

RECINTOS RESUELTOS

REF.	REFERENCIA SIGPAC	CULTIVO	DESCRIPCIÓN CULTIVO	S/R	G.PAGO	PEND. MEDIA (%)	SUP. DEC. ADMISIBLE (ha)	SUP. COMPROM. (ha)	SUP. AJUSTADA COMPR.(1) (ha)	SUP. CONY. SIGPAC (ha)	SUP. CERTIE (ha)	SUP. CAMPO (ha)	SUP. CAMPO DETER. CULT. DECLARADO (ha)	SUP. DEC. REDUCIDA (ha)	SUP. RESUELTA (ha)
5273551	18-050-005-00232-002	104020	ALMENDROS-GUARA	S	422	5,40	1,90	1,88	1,88		1,90			1,88	1,88

(1) Superficie declarada admisible ajustada con la superficie comprometida.
 (2) Factor de penalización valorando el alcance para el tipo de compromiso.

Puede verificar la integridad de una copia de este documento mediante la lectura del código QR adjunto o mediante el acceso a la dirección https://ws050.juntadeandalucia.es/verificarFirma indicando el código de VERIFICACIÓN			
FIRMADO POR	RAQUEL MARIA ESPIN CRESPO	17/12/2024	
VERIFICACIÓN	Pk2jm6UYDU9J72AMTZUYRN3GET48NG	PÁG. 5245/9349	




INCIDENCIAS

INCIDENCIA DESCRIPCIÓN

- 219 Superficie declarada sobre un mismo recinto, en un mismo expediente, mayor que la superficie total del recinto SIGPAC.
Ref:5273405 Recinto:18-050-002-00082-00002 Cultivo:104020 ALMENDROS-GUARA Regadío Suma de superficies declaradas para este recinto por el solicitante (Áreas):163 Superficie SIGPAC total para el recinto (Áreas):161 Exceso de superficie declarada (Hectáreas): 0,02
- 4272 Verifica que las líneas de declaración de las Solicitudes Únicas no tienen solapes con la capa de Retroactividad Gráfica (ambas de la misma campaña) a nivel de expediente/línea de declaración gráfica de la solicitud.
Ref:5273405 Recinto:18-050-002-00082-00002 Cultivo: - Agregado de la referencia del recinto.:0 Zona de la referencia del recinto.:0 Superficie solapada.:0,02 Id. Incid.:100991036
Ref:1700000005661261 Recinto:18-050-003-00074-00001 Cultivo: - Agregado de la referencia del recinto.:0 Zona de la referencia del recinto.:0 Superficie solapada.:0,07 Id. Incid.:100991038
Ref:5273359 Recinto:18-050-004-00060-00002 Cultivo: - Agregado de la referencia del recinto.:0 Zona de la referencia del recinto.:0 Superficie solapada.:0,02 Id. Incid.:100991035
Ref:5273551 Recinto:18-050-005-00232-00002 Cultivo: - Agregado de la referencia del recinto.:0 Zona de la referencia del recinto.:0 Superficie solapada.:0,02 Id. Incid.:100991037
- 100412 Número de hectáreas validadas inferior a la superficie mínima permitida por el grupo de cultivo (Anexo I. Criterios de Subvencionabilidad. Orden 28 de marzo de 2023).
Sup. Resuelta:0 Grupo de Pago:FRUTALES REGADÍO
- 100413 Recinto perteneciente a grupo de cultivo que no cumple con la superficie mínima requerida (Anexo I. Criterios de Subvencionabilidad. Orden 28 de marzo de 2023).
Ref:-1076877 Recinto:18-050-001-00011-00002 Cultivo:104020 ALMENDROS-GUARA Regadío Sup. Declarada:0,31 Superficie Resolver:0,31
Ref:1700000005661256 Recinto:18-050-002-00008-00002 Cultivo:104020 ALMENDROS-GUARA Regadío Sup. Declarada:0,27 Superficie Resolver:0,27
Ref:5273405 Recinto:18-050-002-00082-00002 Cultivo:104020 ALMENDROS-GUARA Regadío Sup. Declarada:1,63 Superficie Resolver:1,59
Ref:1700000005661260 Recinto:18-050-003-00038-00001 Cultivo:104020 ALMENDROS-GUARA Regadío Sup. Declarada:0,83 Superficie Resolver:0,83
Ref:-802688 Recinto:18-050-003-00046-00001 Cultivo:104020 ALMENDROS-GUARA Regadío Sup. Declarada:1,62 Superficie Resolver:1,62
Ref:1700000005661258 Recinto:18-050-003-00061-00001 Cultivo:104007 ALMENDROS-COMUNA Regadío Sup. Declarada:1,94 Superficie Resolver:1,94
Ref:1700000005661261 Recinto:18-050-003-00074-00001 Cultivo:104007 ALMENDROS-COMUNA Regadío Sup. Declarada:3,24 Superficie Resolver:3,17
Ref:1700000005661262 Recinto:18-050-004-00032-00001 Cultivo:104007 ALMENDROS-COMUNA Regadío Sup. Declarada:0,28 Superficie Resolver:0,28
Ref:5273359 Recinto:18-050-004-00060-00002 Cultivo:104020 ALMENDROS-GUARA Regadío Sup. Declarada:1,99 Superficie Resolver:1,97
Ref:1700000005661259 Recinto:18-050-004-00071-00001 Cultivo:104007 ALMENDROS-COMUNA Regadío Sup. Declarada:0,9 Superficie Resolver:0,9

(1) Superficie declarada admisible ajustada con la superficie comprometida.
(2) Factor de penalización valorando el alcance para el tipo de compromiso.

Puede verificar la integridad de una copia de este documento mediante la lectura del código QR adjunto o mediante el acceso a la dirección https://ws050.juntadeandalucia.es/verificarFirma indicando el código de VERIFICACIÓN			
FIRMADO POR	RAQUEL MARIA ESPIN CRESPO	17/12/2024	
VERIFICACIÓN	Pk2jm6UYDU9J72AMTZUYRN3GET48NG	PÁG. 5246/9349	

**APELLIDOS Y NOMBRE / RAZÓN SOCIAL**

PEREZ BLANQUEZ JUAN LUIS

NIF

***6795*

EXPEDIENTE

1079333

ANUALIDAD DE PAGO

1ª

IMPORTE POR ANUALIDAD

	2023	2024	2025	2026	2027
IMPORTE MÁXIMO SUBVENCIONABLE	6.953,45 €	6.953,45 €	5.794,35 €	5.794,35 €	5.794,35 €
IMPORTE MEDIO DE TRANSFERENCIA (€/ha)	88,85 €	88,85 €	74,04 €	74,04 €	74,04 €

RESUMEN DE UNIDADES

Cód	GRUPO DE PAGO	Sup. Dec. Admisible (ha)	Sup. Comprometida (ha)	Sup. ajustada compromiso (1) (ha)	% sobredec.	Sup. Resuelta (ha)	Importe Declarado	Importe Topado	Importe Resuelto	Importe tras sobredec.
416	HERBÁCEOS	38,33		38,33	0,00	38,33	6.953,45	6.953,45	6.953,45	6.953,45
424	HERBÁCEOS NO ELEGIBLES	39,96		39,93	0,00	39,93	0,00	0,00	0,00	0,00
TOTAL		78,29	78,26	78,26		78,26	6.953,45	6.953,45	6.953,45	6.953,45

APLICACIÓN DE REDUCCIONES Y PENALIZACIONES

GRUPO DE PAGO	Importe Calculado	Importe prereduc.	Criterios de subvencionabilidad y compromisos	Presentación tardía	Omisión declaración	Condicionalidad	IMPORTE (Euros) RESUELTO
HERBÁCEOS	6.953,45	6.953,45	0,00	0,00	0,00	0,00	6.953,45
HERBÁCEOS NO ELEGIBLES	0,00	0,00	0,00	0,00	0,00	0,00	0,00
TOTAL	6.953,45	6.953,45					6.953,45

RESUMEN DE PAGOS

	RESUELTO	FEADER	MAPA	CAPADR
HERBÁCEOS - Pago realizado	6.953,45 €	5.910,43 €	682,13 €	360,89 €

RECINTOS RESUELTOS

REF.	REFERENCIA SIGPAC	CULTIVO DESCRIPCIÓN CULTIVO	S/R G.PAGO	PEND. MEDIA (%)	SUP. DEC. ADMISIBLE (ha)	SUP. COMPROM. (ha)	SUP. AJUSTADA COMPROM. (1) (ha)	SUP. CONV. SIGPAC (ha)	SUP. CERTIF. (ha)	SUP. CAMPO (ha)	SUP. CAMPO DETER. CULT. DECLARADO (ha)	SUP. DEC. REDUCIDA (ha)	SUP. RESUELTA (ha)
170000005219315	18-155-003-00002-001	5065 CEBADA-HISPANIC	S	416	8,10	1,14	1,14	1,14	1,14			1,14	1,14
170000005219317	18-155-011-00038-001	5065 CEBADA-HISPANIC	S	416	7,30	1,57	1,57	1,57	1,57			1,57	1,57
170000005219318	18-155-007-00016-002	5065 CEBADA-HISPANIC	S	416	9,80	1,65	1,65	1,65	1,65			1,65	1,65
170000005219319	18-155-009-00120-001	5065 CEBADA-HISPANIC	S	416	8,50	0,55	0,55	0,55	0,55			0,55	0,55
170000005219320	18-155-009-00121-001	5065 CEBADA-HISPANIC	S	416	8,60	0,66	0,66	0,66	0,66			0,66	0,66
170000005219324	18-155-011-00031-001	5065 CEBADA-HISPANIC	S	416	8,60	1,27	1,27	1,27	1,27			1,27	1,27
170000005219325	18-155-007-00019-003	5065 CEBADA-HISPANIC	S	416	10,80	1,62	1,62	1,62	1,62			1,62	1,62
170000005219326	18-155-004-00059-001	1017 TRIGO BLANDO-ALHAMBRA	S	416	14,40	2,97	2,97	2,97	2,97			2,97	2,97
170000005219327	18-155-004-00252-005	1017 TRIGO BLANDO-ALHAMBRA	S	416	11,10	2,78	2,78	2,78	2,78			2,78	2,78
170000005219328	18-155-011-00026-001	5065 CEBADA-HISPANIC	S	416	7,20	1,12	1,12	1,12	1,12			1,12	1,12
170000005219329	18-155-004-00125-001	1017 TRIGO BLANDO-ALHAMBRA	S	416	10,10	2,81	2,81	2,81	2,81			2,81	2,81
170000005219330	18-155-004-00055-002	1017 TRIGO BLANDO-ALHAMBRA	S	416	11,40	3,15	3,15	3,15	3,15			3,15	3,15
170000005219331	18-155-004-00058-001	1017 TRIGO BLANDO-ALHAMBRA	S	416	9,50	2,91	2,91	2,91	2,91			2,91	2,91
170000005219336	18-155-011-00024-001	5065 CEBADA-HISPANIC	S	416	6,70	1,30	1,30	1,30	1,30			1,30	1,30
170000005219337	18-155-011-00025-001	5065 CEBADA-HISPANIC	S	416	7,80	1,54	1,54	1,54	1,54			1,54	1,54
170000005219338	18-155-012-00029-001	5065 CEBADA-HISPANIC	S	416	11,90	0,89	0,89	0,89	0,89			0,89	0,89
170000005219340	18-155-003-00010-001	5065 CEBADA-HISPANIC	S	416	5,40	4,04	4,04	4,04	4,04			4,04	4,04
170000005219341	18-155-004-00127-003	1017 TRIGO BLANDO-ALHAMBRA	S	416	10,20	2,85	2,85	2,85	2,85			2,85	2,85
170000005219342	18-155-006-00170-005	5065 CEBADA-HISPANIC	S	416	10,20	2,71	2,71	2,71	2,71			2,71	2,71
170000005219345	18-155-011-00023-001	5065 CEBADA-HISPANIC	S	416	7,10	0,80	0,80	0,80	0,80			0,80	0,80
-1561242	18-155-006-00059-005	20000 BARBECHO TRADICIONAL-SIN VARIEDAD	S	424	15,10	3,90	3,90	3,90	3,90			3,90	3,90
170000005219321	18-155-006-00234-001	20000 BARBECHO TRADICIONAL-SIN VARIEDAD	S	424	7,90	1,72	1,72	1,72	1,72			1,72	1,72
170000005219322	18-155-006-00233-001	20000 BARBECHO TRADICIONAL-SIN VARIEDAD	S	424	8,30	0,58	0,58	0,58	0,58			0,58	0,58
170000005219323	18-155-004-00078-001	20000 BARBECHO TRADICIONAL-SIN VARIEDAD	S	424	6,20	3,08	3,05	3,05	3,08			3,05	3,05
170000005219332	18-155-007-00009-001	20000 BARBECHO TRADICIONAL-SIN VARIEDAD	S	424	10,80	1,16	1,16	1,16	1,16			1,16	1,16
170000005219333	18-155-004-00099-001	20000 BARBECHO TRADICIONAL-SIN VARIEDAD	S	424	16,40	7,02	7,02	7,02	7,02			7,02	7,02
170000005219334	18-155-004-00100-001	20000 BARBECHO TRADICIONAL-SIN VARIEDAD	S	424	17,10	2,41	2,41	2,41	2,41			2,41	2,41
170000005219335	18-155-006-00043-001	20000 BARBECHO TRADICIONAL-SIN VARIEDAD	S	424	10,80	8,35	8,35	8,35	8,35			8,35	8,35
170000005219344	18-155-006-00072-001	20000 BARBECHO TRADICIONAL-SIN VARIEDAD	S	424	7,60	8,71	8,71	8,71	8,71			8,71	8,71
170000005219346	18-155-006-00071-003	20000 BARBECHO TRADICIONAL-SIN VARIEDAD	S	424	8,20	3,03	3,03	3,03	3,03			3,03	3,03

(1) Superficie declarada admisible ajustada con la superficie comprometida.
(2) Factor de penalización valorando el alcance para el tipo de compromiso.Puede verificar la integridad de una copia de este documento mediante la lectura del código QR adjunto o mediante el acceso a la dirección <https://ws050.juntadeandalucia.es/verificarFirma> indicando el código de VERIFICACIÓN

FIRMADO POR

RAQUEL MARIA ESPIN CRESPO

17/12/2024

VERIFICACIÓN

Pk2jm6UYDU9J72AMTZUYRN3GET48NG

PÁG. 5247/9349





INCIDENCIAS

INCIDENCIA DESCRIPCIÓN

- 4272 Verifica que las líneas de declaración de las Solicitudes Únicas no tienen solapes con la capa de Retroactividad Gráfica (ambas de la misma campaña) a nivel de expediente/línea de declaración gráfica de la solicitud.
Ref:170000005219323 Recinto:18-155-004-00078-00001 Cultivo: - Agregado de la referencia del recinto.:0 Zona de la referencia del recinto.:0 Superficie solapada.:0,03 Id. Incid.:100991262
- 100424 Solicita recinto que no está comprometido para la operación.
Ref:170000005219343 Recinto:18-155-010-00038-00001 Cultivo:101010 OLIVAR-PICUAL Secano

(1) Superficie declarada admisible ajustada con la superficie comprometida.
(2) Factor de penalización valorando el alcance para el tipo de compromiso.

Puede verificar la integridad de una copia de este documento mediante la lectura del código QR adjunto o mediante el acceso a la dirección <https://ws050.juntadeandalucia.es/verificarFirma> indicando el código de VERIFICACIÓN

FIRMADO POR	RAQUEL MARIA ESPIN CRESPO	17/12/2024	
VERIFICACIÓN	Pk2jm6UYDU9J72AMTZUYRN3GET48NG	PÁG. 5248/9349	



APELLIDOS Y NOMBRE / RAZÓN SOCIAL

PÉREZ GARCÍA PABLO JOSÉ

NIF
***4224*

EXPEDIENTE
1205892

ANUALIDAD DE PAGO
1ª

IMPORTES POR ANUALIDAD

	2023	2024	2025	2026	2027
IMPORTE MÁXIMO SUBVENCIONABLE	11.899,20 €	11.899,20 €	11.899,20 €	9.916,00 €	9.916,00 €
IMPORTE MEDIO DE TRANSFERENCIA (€/ha)	297,48 €	297,48 €	297,48 €	247,90 €	247,90 €

RESUMEN DE UNIDADES

Cód	GRUPO DE PAGO	Sup. Dec. Admisible (ha)	Sup. Comprometida (ha)	Sup. ajustada compromiso (1) (ha)	% sobredec.	Sup. Resuelta (ha)	Importe Declarado	Importe Topado	Importe Resuelto	Importe tras sobredec.
419	OLIVAR	46,55		40,00	0,00	40,00	11.899,20	11.899,20	11.899,20	11.899,20
TOTAL		46,55	40,00	40,00		40,00	11.899,20	11.899,20	11.899,20	11.899,20

APLICACIÓN DE REDUCCIONES Y PENALIZACIONES

GRUPO DE PAGO	Importe Calculado	Importe prereduc.	Criterios de subvencionabilidad y compromisos	Presentación tardía	Omisión declaración	Condicionalidad	IMPORTE (Euros) RESUELTO
OLIVAR	11.899,20	11.899,20	0,00	0,00	0,00	0,00	11.899,20
TOTAL	11.899,20	11.899,20					11.899,20

RESUMEN DE PAGOS

	IMPORTE (Euros)			
	RESUELTO	FEADER	MAPA	CAPADR
OLIVAR - Pago realizado	11.899,20 €	10.114,32 €	1.167,31 €	617,57 €

RECINTOS RESUELTOS

REF.	REFERENCIA SIGPAC	CULTIVO	DESCRIPCIÓN CULTIVO	S/R G.PAGO	PEND. MEDIA (%)	SUP. DEC. ADMISIBLE (ha)	SUP. COMPROM. (ha)	SUP. AJUSTADA COMPROM. (1) (ha)	SUP. CONY. SIGPAC (ha)	SUP. CERTIE (ha)	SUP. CAMPO (ha)	SUP. CAMPO DETER. CULT. DECLARADO (ha)	SUP. DEC. REDUCIDA (ha)	SUP. RESUELTA (ha)
-510657	18-202-043-00303-001	101010	OLIVAR-PICUAL	S 419	19,30	2,28	2,28	2,28	2,28	2,28		2,28	2,28	2,28
-510656	18-202-043-00070-001	101010	OLIVAR-PICUAL	S 419	8,80	0,16	0,16	0,16	0,16	0,16		0,16	0,16	0,16
-510655	18-202-043-00069-001	101010	OLIVAR-PICUAL	S 419	7,70	0,18	0,18	0,18	0,18	0,18		0,18	0,18	0,18
-510654	18-202-043-00060-004	101010	OLIVAR-PICUAL	R 419	3,50	0,04	0,04	0,04	0,04	0,04		0,04	0,04	0,04
-510653	18-202-043-00060-003	101010	OLIVAR-PICUAL	S 419	21,30	43,89	43,89	43,89	43,89	43,89		43,89	43,89	43,89

(1) Superficie declarada admisible ajustada con la superficie comprometida.
(2) Factor de penalización valorando el alcance para el tipo de compromiso.

Puede verificar la integridad de una copia de este documento mediante la lectura del código QR adjunto o mediante el acceso a la dirección <https://ws050.juntadeandalucia.es/verificarFirma> indicando el código de VERIFICACIÓN

FIRMADO POR

RAQUEL MARIA ESPIN CRESPO

17/12/2024

VERIFICACIÓN

Pk2jm6UYDU9J72AMTZUYRN3GET48NG

PÁG. 5249/9349





APELLIDOS Y NOMBRE / RAZÓN SOCIAL

PEREZ GONZALEZ JULIAN

NIF
****2011*

EXPEDIENTE
1117786

ANUALIDAD DE PAGO
1ª

IMPORTE POR ANUALIDAD

	2023	2024	2025	2026	2027
IMPORTE MÁXIMO SUBVENCIONABLE	1.358,05 €	1.358,05 €	1.131,21 €	1.131,21 €	1.131,21 €
IMPORTE MEDIO DE TRANSFERENCIA (€/ha)	207,65 €	207,65 €	172,97 €	172,97 €	172,97 €

RESUMEN DE UNIDADES

Cód	GRUPO DE PAGO	Sup. Dec. Admisible (ha)	Sup. Comprometida (ha)	Sup. ajustada compromiso (1) (ha)	% sobredec.	Sup. Resuelta (ha)	Importe Declarado	Importe Topado	Importe Resuelto	Importe tras sobredec.
416	HERBÁCEOS	5,14		5,14	0,00	5,14	932,45	932,45	932,45	932,45
420	HORTÍCOLAS	1,40		1,40	0,00	1,40	425,60	425,60	425,60	425,60
TOTAL		6,54	6,54	6,54		6,54	1.358,05	1.358,05	1.358,05	1.358,05

APLICACIÓN DE REDUCCIONES Y PENALIZACIONES

GRUPO DE PAGO	Importe Calculado	Importe prereduc.	Criterios de subvencionabilidad y compromisos	Presentación tardía	Omisión declaración	Condicionalidad	IMPORTE (Euros)
							RESUELTO
HERBÁCEOS	932,45	932,45	0,00	0,00	0,00	0,00	932,45
HORTÍCOLAS	425,60	425,60	0,00	0,00	0,00	0,00	425,60
TOTAL	1.358,05	1.358,05					1.358,05

RESUMEN DE PAGOS

	IMPORTE (Euros)			
	RESUELTO	FEADER	MAPA	CAPADR
HERBÁCEOS - Pago realizado	932,45 €	792,58 €	91,47 €	48,40 €
HORTÍCOLAS - Pago realizado	425,60 €	361,76 €	41,75 €	22,09 €
TOTAL	1.358,05 €	1.154,34 €	133,22 €	70,49 €

RECINTOS RESUELTOS

REE	REFERENCIA SIGPAC	CULTIVO	DESCRIPCIÓN CULTIVO	S/R G.PAGO	PEND. MEDIA (%)	SUP. DEC. ADMISIBLE (ha)	SUP. COMPROM. (ha)	SUP. AJUSTADA COMPROM. (1) (ha)	SUP. CONV. SIGPAC (ha)	SUP. CERTIF. (ha)	SUP. CAMPO (ha)	SUP. CAMPO DETER. CULT. DECLARADO (ha)	SUP. DEC. REDUCIDA (ha)	SUP. RESUELTA (ha)
-1211488	18-100-009-00032-001	8000	AVENA-SIN VARIEDAD	R	416	3,10	2,18	2,18	2,18	3,01			2,18	2,18
1700000006815870	18-100-007-00686-002	40000	GUISANTES-SIN VARIEDAD	S	416	8,80	1,45	1,45	1,45	1,45			1,45	1,45
1700000006815874	18-100-009-00032-001	60000	ALFALFA-SIN VARIEDAD	R	416	3,10	1,51	1,51	1,51	2,08			1,51	1,51
1700000006815871	18-100-009-00032-001	157000	CEBOLLA-SIN VARIEDAD	R	420	3,10	1,40	1,40	1,40	5,09			1,40	1,40

(1) Superficie declarada admisible ajustada con la superficie comprometida.
(2) Factor de penalización valorando el alcance para el tipo de compromiso.

Puede verificar la integridad de una copia de este documento mediante la lectura del código QR adjunto o mediante el acceso a la dirección <https://ws050.juntadeandalucia.es/verificarFirma> indicando el código de VERIFICACIÓN

FIRMADO POR

RAQUEL MARIA ESPIN CRESPO

17/12/2024

VERIFICACIÓN

Pk2jm6UYDU9J72AMTZUYRN3GET48NG

PÁG. 5250/9349





APELLIDOS Y NOMBRE / RAZÓN SOCIAL

PEREZ GONZALEZ MARIA DOLORES

NIF
****1475*

EXPEDIENTE
1117590

ANUALIDAD DE PAGO
1ª

IMPORTE POR ANUALIDAD

	2023	2024	2025	2026	2027
IMPORTE MÁXIMO SUBVENCIONABLE	689,36 €	689,36 €	574,45 €	574,45 €	574,45 €
IMPORTE MEDIO DE TRANSFERENCIA (€/ha)	179,99 €	179,99 €	149,99 €	149,99 €	149,99 €

RESUMEN DE UNIDADES

Cód	GRUPO DE PAGO	Sup. Dec. Admisible (ha)	Sup. Comprometida (ha)	Sup. ajustada compromiso (1) (ha)	% sobredecc.	Sup. Resuelta (ha)	Importe Declarado	Importe Topado	Importe Resuelto	Importe tras sobredecc.
416	HERBÁCEOS	6,82		3,80	0,00	3,80	689,36	689,36	689,36	689,36
424	HERBÁCEOS NO ELEGIBLES	0,03		0,03	0,00	0,03	0,00	0,00	0,00	0,00
TOTAL		6,85	3,83	3,83		3,83	689,36	689,36	689,36	689,36

APLICACIÓN DE REDUCCIONES Y PENALIZACIONES

GRUPO DE PAGO	Importe Calculado	Importe prereduc.	Criterios de subvencionabilidad y compromisos	Presentación tardía	Omisión declaración	Condicionalidad	IMPORTE (Euros) RESUELTO
HERBÁCEOS	689,36	689,36	0,00	0,00	0,00	0,00	689,36
HERBÁCEOS NO ELEGIBLES	0,00	0,00	0,00	0,00	0,00	0,00	0,00
TOTAL	689,36	689,36					689,36

RESUMEN DE PAGOS

	RESUELTO	FEADER	MAPA	CAPADR
HERBÁCEOS - Pago realizado	689,36 €	585,96 €	67,63 €	35,77 €

RECINTOS RESUELTOS

REF.	REFERENCIA SIGPAC	CULTIVO DESCRIPCIÓN CULTIVO	S/R G.PAGO	PEND. MEDIA (%)	SUP. DEC. ADMISIBLE (ha)	SUP. COMPROM. (ha)	SUP. AJUSTADA COMPROM. (1) (ha)	SUP. CONV. SIGPAC (ha)	SUP. CERTIF. (ha)	SUP. CAMPO (ha)	SUP. CAMPO DETER. CULT. DECLARADO (ha)	SUP. DEC. REDUCIDA (ha)	SUP. RESUELTA (ha)
-1211732	18-100-009-00001-004	8000 AVENA-SIN VARIEDAD	R	416	5,50	1,94	1,03	1,03	1,94			1,03	1,03
-927246	18-100-009-00001-004	8000 AVENA-SIN VARIEDAD	S	416	5,50	3,02	1,60	1,60	3,01			1,60	1,60
-448898	18-100-009-00001-004	60000 ALFALFA-SIN VARIEDAD	R	416	5,50	1,48	0,79	0,79	1,49			0,79	0,79
170000006815979	18-100-007-00684-001	40000 GUI SANTES-SIN VARIEDAD	S	416	7,20	0,38	0,38	0,38	0,38			0,38	0,38
-927191	18-100-007-00686-005	20000 BARBECHO TRADICIONAL-SIN VARIEDAD	S	424	11,40	0,01	0,01	0,01	0,01			0,01	0,01
-927190	18-100-007-00686-002	20000 BARBECHO TRADICIONAL-SIN VARIEDAD	S	424	8,80	0,01	0,01	0,01	0,01			0,01	0,01
-927189	18-100-007-00686-002	20000 BARBECHO TRADICIONAL-SIN VARIEDAD	S	424	8,80	0,01	0,01	0,01	0,01			0,01	0,01

INCIDENCIAS

INCIDENCIA DESCRIPCIÓN

- 219 Superficie declarada sobre un mismo recinto, en un mismo expediente, mayor que la superficie total del recinto SIGPAC.
Ref:-1211732 Recinto:18-100-009-00001-00004 Cultivo:8000 AVENA-SIN VARIEDAD Regadio Suma de superficies declaradas para este recinto por el solicitante (Áreas):644 Superficie SIGPAC total para el recinto (Áreas):342 Exceso de superficie declarada (Hectáreas): 0,91
Ref:-927246 Recinto:18-100-009-00001-00004 Cultivo:8000 AVENA-SIN VARIEDAD Secano Suma de superficies declaradas para este recinto por el solicitante (Áreas):644 Superficie SIGPAC total para el recinto (Áreas):342 Exceso de superficie declarada (Hectáreas):1,42
Ref:-448898 Recinto:18-100-009-00001-00004 Cultivo:60000 ALFALFA-SIN VARIEDAD Regadio Suma de superficies declaradas para este recinto por el solicitante (Áreas):644 Superficie SIGPAC total para el recinto (Áreas):342 Exceso de superficie declarada (Hectáreas): 0,69
- 100400 Recinto con cultivo, variedad, régimen de explotación o uso Sigpac no compatible con la operación solicitada (Anexo IV.I Cultivos y variedades elegibles para las Intervenciones. Orden de 28 de marzo de 2023).
Ref:-448927 Recinto:18-100-009-00001-00011 Cultivo:306000 MEZCLA AVENA-CEBADA-SIN VARIEDAD Secano Uso:TA
- 100424 Solicita recinto que no está comprometido para la operación.
Ref:-448927 Recinto:18-100-009-00001-00011 Cultivo:306000 MEZCLA AVENA-CEBADA-SIN VARIEDAD Secano

(1) Superficie declarada admisible ajustada con la superficie comprometida.
(2) Factor de penalización valorando el alcance para el tipo de compromiso.

Puede verificar la integridad de una copia de este documento mediante la lectura del código QR adjunto o mediante el acceso a la dirección <https://ws050.juntadeandalucia.es/verificarFirma> indicando el código de VERIFICACIÓN

FIRMADO POR

RAQUEL MARIA ESPIN CRESPO

17/12/2024

VERIFICACIÓN

Pk2jm6UYDU9J72AMTZUYRN3GET48NG

PÁG. 5251/9349





APELLIDOS Y NOMBRE / RAZÓN SOCIAL

PEREZ HURTADO ANTONIO TOMAS

NIF
***6831*

EXPEDIENTE
1278194

ANUALIDAD DE PAGO
1ª

IMPORTE POR ANUALIDAD

	2023	2024	2025	2026	2027
IMPORTE MÁXIMO SUBVENCIONABLE	4.377,42 €	4.377,42 €	3.647,73 €	3.647,73 €	3.647,73 €
IMPORTE MEDIO DE TRANSFERENCIA (€/ha)	181,41 €	181,41 €	151,17 €	151,17 €	151,17 €

RESUMEN DE UNIDADES

Cód	GRUPO DE PAGO	Sup. Dec. Admisible (ha)	Sup. Comprometida (ha)	Sup. ajustada compromiso (1) (ha)	% sobredec.	Sup. Resuelta (ha)	Importe Declarado	Importe Topado	Importe Resuelto	Importe tras sobredec.
416	HERBÁCEOS	24,13		24,13	0,00	24,13	4.377,42	4.377,42	4.377,42	4.377,42
TOTAL		24,13	24,13	24,13		24,13	4.377,42	4.377,42	4.377,42	4.377,42

APLICACIÓN DE REDUCCIONES Y PENALIZACIONES

GRUPO DE PAGO	Importe Calculado	Importe prereduc.	Criterios de subvencionabilidad y compromisos	Presentación tardía	Omisión declaración	Condicionalidad	IMPORTE (Euros) RESUELTO
HERBÁCEOS	4.377,42	4.377,42	0,00	0,00	0,00	0,00	4.377,42
TOTAL	4.377,42	4.377,42					4.377,42

RESUMEN DE PAGOS

	IMPORTE (Euros)			
	RESUELTO	FEADER	MAPA	CAPADR
HERBÁCEOS - Pago realizado	4.377,42 €	3.720,81 €	429,42 €	227,19 €

RECINTOS RESUELTOS

REF.	REFERENCIA SIGPAC	CULTIVO	DESCRIPCIÓN CULTIVO	S/R G.PAGO	PEND. MEDIA (%)	SUP. DEC. ADMISIBLE (ha)	SUP. COMPROM. (ha)	SUP. AJUSTADA COMPR.(1) (ha)	SUP. CONY. SIGPAC (ha)	SUP. CERTIE (ha)	SUP. CAMPO (ha)	SUP. CAMPO DETER. CULT. DECLARADO (ha)	SUP. DEC. REDUCIDA (ha)	SUP. RESUELTA (ha)
-1557143	18-167-019-00113-009	40000	GUISANTES-SIN VARIEDAD	S 416	10,40	2,90	2,90	2,90	2,90	2,90		2,90	2,90	2,90
-1557142	18-167-019-00113-009	1000	TRIGO BLANDO-SIN VARIEDAD	S 416	10,40	4,35	4,35	4,35	4,35	4,35		4,35	4,35	4,35
-1557140	18-167-019-00113-005	5000	CEBADA-SIN VARIEDAD	S 416	7,20	0,21	0,21	0,21	0,21	0,21		0,21	0,21	0,21
-1557139	18-167-019-00125-001	5000	CEBADA-SIN VARIEDAD	S 416	14,20	0,38	0,38	0,38	0,38	0,38		0,38	0,38	0,38
-1557135	18-167-019-00114-006	5000	CEBADA-SIN VARIEDAD	S 416	11,20	0,54	0,54	0,54	0,54	0,54		0,54	0,54	0,54
-1557134	18-167-019-00125-004	5000	CEBADA-SIN VARIEDAD	S 416	14,00	5,73	5,73	5,73	5,73	5,73		5,73	5,73	5,73
-1557132	18-167-019-00113-006	1000	TRIGO BLANDO-SIN VARIEDAD	S 416	13,70	1,09	1,09	1,09	1,09	1,09		1,09	1,09	1,09
-1557131	18-167-019-00113-008	1000	TRIGO BLANDO-SIN VARIEDAD	S 416	12,70	1,02	1,02	1,02	1,02	1,02		1,02	1,02	1,02
-1557130	18-167-019-00113-009	5000	CEBADA-SIN VARIEDAD	S 416	10,40	3,15	3,15	3,15	3,15	3,15		3,15	3,15	3,15
-1557128	18-167-019-00113-002	1000	TRIGO BLANDO-SIN VARIEDAD	S 416	14,70	0,66	0,66	0,66	0,66	0,66		0,66	0,66	0,66
-1557127	18-167-019-00113-003	1000	TRIGO BLANDO-SIN VARIEDAD	S 416	8,30	1,35	1,35	1,35	1,35	1,35		1,35	1,35	1,35
-1557126	18-167-019-00113-004	1000	TRIGO BLANDO-SIN VARIEDAD	S 416	10,50	2,38	2,38	2,38	2,38	2,38		2,38	2,38	2,38
6848943	18-167-019-00113-001	5000	CEBADA-SIN VARIEDAD	S 416	18,00	0,37	0,37	0,37	0,37	0,37		0,37	0,37	0,37

(1) Superficie declarada admisible ajustada con la superficie comprometida.
(2) Factor de penalización valorando el alcance para el tipo de compromiso.

Puede verificar la integridad de una copia de este documento mediante la lectura del código QR adjunto o mediante el acceso a la dirección <https://ws050.juntadeandalucia.es/verificarFirma> indicando el código de VERIFICACIÓN

FIRMADO POR

RAQUEL MARIA ESPIN CRESPO

17/12/2024

VERIFICACIÓN

Pk2jm6UYDU9J72AMTZUYRN3GET48NG

PÁG. 5252/9349





<u>APELLIDOS Y NOMBRE / RAZÓN SOCIAL</u>	<u>NIF</u>	<u>EXPEDIENTE</u>	<u>ANUALIDAD DE PAGO</u>		
PEREZ LOPEZ JORGE	***3888*	1265038	1ª		
IMPORTE POR ANUALIDAD					
	2023	2024	2025	2026	2027
IMPORTE MÁXIMO SUBVENCIONABLE	1.249,42 €	1.249,42 €	1.249,42 €	1.041,18 €	1.041,18 €
IMPORTE MEDIO DE TRANSFERENCIA (€/ha)	297,48 €	297,48 €	297,48 €	247,90 €	247,90 €

<u>RESUMEN DE UNIDADES</u>		<u>Sup. Dec. Admisible (ha)</u>	<u>Sup. Comprometida (ha)</u>	<u>Sup. ajustada compromiso (1) (ha)</u>	<u>% sobredec.</u>	<u>Sup. Resuelta (ha)</u>	<u>Importe Declarado</u>	<u>Importe Topado</u>	<u>Importe Resuelto</u>	<u>Importe tras sobredec.</u>
Cód	GRUPO DE PAGO									
419	OLIVAR	4,20		4,20	0,00	4,20	1.249,42	1.249,42	1.249,42	1.249,42
TOTAL		4,20	4,20	4,20		4,20	1.249,42	1.249,42	1.249,42	1.249,42

<u>APLICACIÓN DE REDUCCIONES Y PENALIZACIONES</u>		<u>Importe Calculado</u>	<u>Importe prereduc.</u>	<u>Importe subvencionabilidad y compromisos</u>	<u>Presentación tardía</u>	<u>Omisión declaración</u>	<u>Condicionalidad</u>	<u>IMPORTE (Euros) RESUELTO</u>	
GRUPO DE PAGO									
OLIVAR		1.249,42	1.249,42	0,00	0,00	0,00	0,00	1.249,42	
TOTAL		1.249,42	1.249,42					1.249,42	

<u>RESUMEN DE PAGOS</u>		<u>IMPORTE (Euros)</u>			
		<u>RESUELTO</u>	<u>FEADER</u>	<u>MAPA</u>	<u>CAPADR</u>
OLIVAR - Pago realizado		1.249,42 €	1.062,01 €	122,57 €	64,84 €

<u>REF.</u>	<u>REFERENCIA SIGPAC</u>	<u>CULTIVO DESCRIPCIÓN CULTIVO</u>	<u>S/R G.PAGO</u>	<u>PEND. MEDIA (%)</u>	<u>SUP. DEC. ADMISIBLE (ha)</u>	<u>SUP. COMPROM. (ha)</u>	<u>SUP. AJUSTADA COMPROM. (1) (ha)</u>	<u>SUP. CONY. SIGPAC (ha)</u>	<u>SUP. CERTIE (ha)</u>	<u>SUP. CAMPO (ha)</u>	<u>SUP. CAMPO DETER. CULT. DECLARADO (ha)</u>	<u>SUP. DEC. REDUCIDA (ha)</u>	<u>SUP. RESUELTA (ha)</u>
-1534850	18-047-010-00290-001	101010 OLIVAR-PICUAL	S 419	26,60	0,10	0,10	0,10		0,10			0,10	0,10
-1534849	18-047-010-00288-001	101010 OLIVAR-PICUAL	S 419	28,70	0,10	0,10	0,10		0,10			0,10	0,10
-1534842	18-047-012-00138-001	101010 OLIVAR-PICUAL	S 419	17,30	0,20	0,20	0,20		0,22			0,20	0,20
-1534841	18-047-012-00137-001	101010 OLIVAR-PICUAL	S 419	31,60	0,22	0,22	0,22		0,22			0,22	0,22
-1534840	18-047-012-00136-001	101010 OLIVAR-PICUAL	S 419	27,60	0,16	0,16	0,16		0,16			0,16	0,16
-1235713	18-047-008-00401-007	101010 OLIVAR-PICUAL	S 419	21,30	0,08	0,08	0,08		0,08			0,08	0,08
-957643	18-047-008-00733-010	101010 OLIVAR-PICUAL	S 419	27,80	0,02	0,02	0,02		0,02			0,02	0,02
-957639	18-047-008-00733-004	101010 OLIVAR-PICUAL	S 419	30,90	0,37	0,37	0,37		0,37			0,37	0,37
-936179	18-047-014-00696-001	101010 OLIVAR-PICUAL	S 419	11,30	0,45	0,45	0,45		0,45			0,45	0,45
-936152	18-047-014-00348-002	101010 OLIVAR-PICUAL	S 419	20,80	0,47	0,47	0,47		0,47			0,47	0,47
-936108	18-047-014-00767-001	101010 OLIVAR-PICUAL	S 419	20,70	0,72	0,72	0,72		0,72			0,72	0,72
-936092	18-047-014-00746-001	101010 OLIVAR-PICUAL	S 419	29,70	0,44	0,44	0,44		0,44			0,44	0,44
5225096	18-047-014-00704-001	101010 OLIVAR-PICUAL	S 419	7,60	0,49	0,49	0,49		0,49			0,49	0,49
5270932	18-047-014-00896-002	101010 OLIVAR-PICUAL	S 419	31,80	0,13	0,13	0,13		0,13			0,13	0,13
5476529	18-047-014-00749-001	101010 OLIVAR-PICUAL	S 419	33,30	0,25	0,25	0,25		0,25			0,25	0,25

(1) Superficie declarada admisible ajustada con la superficie comprometida.
 (2) Factor de penalización valorando el alcance para el tipo de compromiso.

Puede verificar la integridad de una copia de este documento mediante la lectura del código QR adjunto o mediante el acceso a la dirección https://ws050.juntadeandalucia.es/verificarFirma indicando el código de VERIFICACIÓN			
FIRMADO POR	RAQUEL MARIA ESPIN CRESPO	17/12/2024	
VERIFICACIÓN	Pk2jm6UYDU9J72AMTZUYRN3GET48NG	PÁG. 5253/9349	



INCIDENCIAS

INCIDENCIA DESCRIPCIÓN

- 218 La superficie total declarada sobre un mismo recinto en el conjunto de los expedientes, no puede superar la superficie total que el SIGPAC establece para ese recinto.
Ref:-1534891 Recinto:18-047-014-00168-00001 Cultivo:60000 ALFALFA-SIN VARIEDAD Regadío Suma de superficies declaradas para este recinto por todos los solicitantes (Áreas):42 Superficie SIGPAC medida para este recinto (Áreas):21 Exceso de superficie declarada (Hectáreas):0,21 Suma de superficies declaradas para este recinto por el solicitante (Áreas):21
- 242 Recinto pendiente de acreditación de titularidad.
Ref:-1534858 Recinto:18-047-012-00254-00001 Cultivo:60000 ALFALFA-SIN VARIEDAD Regadío
Ref:-1534890 Recinto:18-047-014-00165-00002 Cultivo:60000 ALFALFA-SIN VARIEDAD Regadío
Ref:-1534891 Recinto:18-047-014-00168-00001 Cultivo:60000 ALFALFA-SIN VARIEDAD Regadío
Ref:-1534903 Recinto:18-047-014-00444-00001 Cultivo:101010 OLIVAR-PICUAL Secano
Ref:-1534911 Recinto:18-047-014-00877-00001 Cultivo:104057 ALMENDROS-AVIJOR Regadío
- 3790 Recinto declarado inactivo
Ref:-1534857 Recinto:18-047-012-00138-00003 Cultivo: -
Ref:-1534858 Recinto:18-047-012-00254-00001 Cultivo: -
Ref:-1534890 Recinto:18-047-014-00165-00002 Cultivo: -
Ref:-1534903 Recinto:18-047-014-00444-00001 Cultivo: -
Ref:-1534911 Recinto:18-047-014-00877-00001 Cultivo: -
- 4272 Verifica que las líneas de declaración de las Solicitudes Únicas no tienen solapes con la capa de Retroactividad Gráfica (ambas de la misma campaña) a nivel de expediente/línea de declaración gráfica de la solicitud.
Ref:-936186 Recinto:18-047-015-00810-00002 Cultivo: - Agregado de la referencia del recinto.:0 Zona de la referencia del recinto.:0 Superficie solapada.:0,04 Id. Incid.:101028740
- 100400 Recinto con cultivo, variedad, régimen de explotación o uso Sigpac no compatible con la operación solicitada (Anexo IV.I Cultivos y variedades elegibles para las Intervenciones. Orden de 28 de marzo de 2023).
Ref:-1534903 Recinto:18-047-014-00444-00001 Cultivo:101010 OLIVAR-PICUAL Secano Uso:FY
Ref:-1534911 Recinto:18-047-014-00877-00001 Cultivo:104057 ALMENDROS-AVIJOR Regadío Uso:TA
- 100412 Número de hectáreas validadas inferior a la superficie mínima permitida por el grupo de cultivo (Anexo I. Criterios de Subvencionabilidad. Orden 28 de marzo de 2023).
Sup. Resuelta:0 Grupo de Pago:FRUTALES SECANO
Sup. Resuelta:0 Grupo de Pago:HERBÁCEOS
- 100413 Recinto perteneciente a grupo de cultivo que no cumple con la superficie mínima requerida (Anexo I. Criterios de Subvencionabilidad. Orden 28 de marzo de 2023).
Ref:-936061 Recinto:18-047-008-00061-00001 Cultivo:104020 ALMENDROS-GUARA Secano Sup. Declarada:1,58 Superficie Resolver:1,58
Ref:-1534859 Recinto:18-047-012-00142-00001 Cultivo:60000 ALFALFA-SIN VARIEDAD Regadío Sup. Declarada:0,11 Superficie Resolver:0,11
Ref:-1534860 Recinto:18-047-012-00143-00001 Cultivo:60000 ALFALFA-SIN VARIEDAD Secano Sup. Declarada:1,39 Superficie Resolver:1,39
Ref:-1534861 Recinto:18-047-012-00144-00001 Cultivo:60000 ALFALFA-SIN VARIEDAD Secano Sup. Declarada:0,28 Superficie Resolver:0,28
Ref:-1534863 Recinto:18-047-012-00146-00002 Cultivo:60000 ALFALFA-SIN VARIEDAD Secano Sup. Declarada:0,34 Superficie Resolver:0,34
Ref:5225089 Recinto:18-047-014-00143-00001 Cultivo:104111 ALMENDROS-MAKAKO Secano Sup. Declarada:0,46 Superficie Resolver:0,46
Ref:5225093 Recinto:18-047-014-00352-00001 Cultivo:104057 ALMENDROS-AVIJOR Secano Sup. Declarada:0,26 Superficie Resolver:0,26
Ref:5225094 Recinto:18-047-014-00352-00002 Cultivo:104057 ALMENDROS-AVIJOR Secano Sup. Declarada:0,04 Superficie Resolver:0,04
Ref:5225095 Recinto:18-047-014-00661-00001 Cultivo:104057 ALMENDROS-AVIJOR Secano Sup. Declarada:0,78 Superficie Resolver:0,78
Ref:-936116 Recinto:18-047-014-00670-00001 Cultivo:104007 ALMENDROS-COMUNA Secano Sup. Declarada:0,89 Superficie Resolver:0,89
Ref:5225101 Recinto:18-047-014-00893-00001 Cultivo:104057 ALMENDROS-AVIJOR Secano Sup. Declarada:0,58 Superficie Resolver:0,58
Ref:-936182 Recinto:18-047-014-00896-00001 Cultivo:104007 ALMENDROS-COMUNA Secano Sup. Declarada:0,43 Superficie Resolver:0,43
Ref:-957556 Recinto:18-047-014-00896-00001 Cultivo:104007 ALMENDROS-COMUNA Secano Sup. Declarada:0,11 Superficie Resolver:0,11
Ref:-936186 Recinto:18-047-015-00810-00002 Cultivo:104007 ALMENDROS-COMUNA Secano Sup. Declarada:0,84 Superficie Resolver:0,8
- 100424 Solicita recinto que no está comprometido para la operación.
Ref:-1534857 Recinto:18-047-012-00138-00003 Cultivo:60000 ALFALFA-SIN VARIEDAD Regadío
Ref:-1534858 Recinto:18-047-012-00254-00001 Cultivo:60000 ALFALFA-SIN VARIEDAD Regadío
Ref:-1534890 Recinto:18-047-014-00165-00002 Cultivo:60000 ALFALFA-SIN VARIEDAD Regadío

(1) Superficie declarada admisible ajustada con la superficie comprometida.
(2) Factor de penalización valorando el alcance para el tipo de compromiso.

Puede verificar la integridad de una copia de este documento mediante la lectura del código QR adjunto o mediante el acceso a la dirección <https://ws050.juntadeandalucia.es/verificarFirma> indicando el código de VERIFICACIÓN

FIRMADO POR	RAQUEL MARIA ESPIN CRESPO	17/12/2024	
VERIFICACIÓN	Pk2jm6UYDU9J72AMTZUYRN3GET48NG	PÁG. 5254/9349	



INCIDENCIAS

INCIDENCIA DESCRIPCIÓN

Ref.-1534891 Recinto:18-047-014-00168-00001 Cultivo:60000 ALFALFA-SIN VARIEDAD Regadío
Ref.-1534903 Recinto:18-047-014-00444-00001 Cultivo:101010 OLIVAR-PICUAL Secano
Ref.-1534911 Recinto:18-047-014-00877-00001 Cultivo:104057 ALMENDROS-AVIJOR Regadío

(1) Superficie declarada admisible ajustada con la superficie comprometida.
(2) Factor de penalización valorando el alcance para el tipo de compromiso.

Puede verificar la integridad de una copia de este documento mediante la lectura del código QR adjunto o mediante el acceso a la dirección <https://ws050.juntadeandalucia.es/verificarFirma> indicando el código de VERIFICACIÓN

FIRMADO POR	RAQUEL MARIA ESPIN CRESPO	17/12/2024	
VERIFICACIÓN	Pk2jm6UYDU9J72AMTZUYRN3GET48NG	PÁG. 5255/9349	



APELLIDOS Y NOMBRE / RAZÓN SOCIAL
PEREZ LOPEZ MANUEL

NIF
***9905*

EXPEDIENTE
1265059

ANUALIDAD DE PAGO
1ª

IMPORTES POR ANUALIDAD

	2023	2024	2025	2026	2027
IMPORTE MÁXIMO SUBVENCIONABLE	1.939,57 €	1.939,57 €	1.939,57 €	1.616,31 €	1.616,31 €
IMPORTE MEDIO DE TRANSFERENCIA (€/ha)	297,48 €	297,48 €	297,48 €	247,90 €	247,90 €

RESUMEN DE UNIDADES

Cód	GRUPO DE PAGO	Sup. Dec. Admisible (ha)	Sup. Comprometida (ha)	Sup. ajustada compromiso (1) (ha)	% sobredec.	Sup. Resuelta (ha)	Importe Declarado	Importe Topado	Importe Resuelto	Importe tras sobredec.
419	OLIVAR	6,63		6,52	0,00	6,52	1.939,57	1.939,57	1.939,57	1.939,57
TOTAL		6,63	6,52	6,52		6,52	1.939,57	1.939,57	1.939,57	1.939,57

APLICACIÓN DE REDUCCIONES Y PENALIZACIONES

GRUPO DE PAGO	Importe Calculado	Importe prereduc.	Criterios de subvencionabilidad y compromisos	Presentación tardía	Omisión declaración	Condicionalidad	IMPORTE (Euros) RESUELTO
OLIVAR	1.939,57	1.939,57	0,00	0,00	0,00	0,00	1.939,57
TOTAL	1.939,57	1.939,57					1.939,57

RESUMEN DE PAGOS

IMPORTE (Euros)

	RESUELTO	FEADER	MAPA	CAPADR
OLIVAR - Pago realizado	1.939,57 €	1.648,63 €	190,27 €	100,67 €

RECINTOS RESUELTOS

REF.	REFERENCIA SIGPAC	CULTIVO DESCRIPCIÓN CULTIVO	S/R G.PAGO	PEND. MEDIA (%)	SUP. DEC. ADMISIBLE (ha)	SUP. COMPROM. (ha)	SUP. AJUSTADA COMPR.(1) (ha)	SUP. CONY. SIGPAC (ha)	SUP. CERTIE (ha)	SUP. CAMPO (ha)	SUP. CAMPO DETER. CULT. DECLARADO (ha)	SUP. DEC. REDUCIDA (ha)	SUP. RESUELTA (ha)
-1535911	18-047-010-00316-001	101010 OLIVAR-PICUAL	S 419	26,30	0,07	0,07	0,07	0,07	0,07			0,07	0,07
-1534590	18-047-010-00316-001	101010 OLIVAR-PICUAL	S 419	26,30	1,02	1,02	1,02	1,02	1,02			1,02	1,02
-1072224	18-047-014-00458-001	101010 OLIVAR-PICUAL	S 419	16,70	0,22	0,22	0,22	0,22	0,22			0,22	0,22
-936412	18-047-008-00580-001	101010 OLIVAR-PICUAL	S 419	33,30	0,50	0,50	0,50	0,50	0,50			0,50	0,50
-936411	18-047-008-00581-002	101010 OLIVAR-PICUAL	S 419	28,90	0,26	0,26	0,26	0,26	0,26			0,26	0,26
-936409	18-047-008-00664-001	101010 OLIVAR-PICUAL	R 419	15,50	0,36	0,36	0,36	0,36	0,36			0,36	0,36
-936406	18-047-008-00584-001	101010 OLIVAR-PICUAL	S 419	24,70	0,21	0,21	0,21	0,21	0,21			0,21	0,21
-936304	18-047-008-00392-001	101010 OLIVAR-PICUAL	S 419	36,70	0,12	0,12	0,12	0,12	0,12			0,12	0,12
5225169	18-047-009-00197-001	101010 OLIVAR-PICUAL	S 419	33,00	0,74	0,74	0,74	0,74	0,74			0,74	0,74
5225172	18-047-009-00201-003	101010 OLIVAR-PICUAL	S 419	22,90	0,36	0,36	0,36	0,36	0,36			0,36	0,36
5225180	18-047-010-00488-012	101010 OLIVAR-PICUAL	S 419	19,10	0,80	0,80	0,80	0,80	0,80			0,80	0,80
5225181	18-047-014-00511-002	101010 OLIVAR-PICUAL	S 419	25,70	0,49	0,41	0,41	0,41	0,49			0,41	0,41
5225182	18-047-014-00509-001	101010 OLIVAR-PICUAL	S 419	33,30	0,51	0,48	0,48	0,48	0,55			0,48	0,48
5225197	18-047-014-00357-004	101010 OLIVAR-PICUAL	S 419	30,10	0,24	0,24	0,24	0,24	0,24			0,24	0,24
5225198	18-047-014-00398-001	101010 OLIVAR-PICUAL	S 419	13,20	0,14	0,14	0,14	0,14	0,14			0,14	0,14
5270878	18-047-010-00478-002	101010 OLIVAR-PICUAL	S 419	40,80	0,59	0,59	0,59	0,59	0,59			0,59	0,59

(1) Superficie declarada admisible ajustada con la superficie comprometida.
(2) Factor de penalización valorando el alcance para el tipo de compromiso.

Puede verificar la integridad de una copia de este documento mediante la lectura del código QR adjunto o mediante el acceso a la dirección <https://ws050.juntadeandalucia.es/verificarFirma> indicando el código de VERIFICACIÓN

FIRMADO POR	RAQUEL MARIA ESPIN CRESPO	17/12/2024	
VERIFICACIÓN	Pk2jm6UYDU9J72AMTZUYRN3GET48NG	PÁG. 5256/9349	




INCIDENCIAS

INCIDENCIA DESCRIPCIÓN

- 242 Recinto pendiente de acreditación de titularidad.
Ref:-1534558 Recinto:18-047-014-00877-00001 Cultivo:8000 AVENA-SIN VARIEDAD Regadío
- 3790 Recinto declarado inactivo
Ref:-1534451 Recinto:18-047-008-00275-00001 Cultivo: -
Ref:-1534452 Recinto:18-047-008-00276-00001 Cultivo: -
Ref:-1534543 Recinto:18-047-008-00704-00001 Cultivo: -
Ref:-1534505 Recinto:18-047-009-00292-00001 Cultivo: -
Ref:-1534506 Recinto:18-047-009-00294-00001 Cultivo: -
Ref:-1534455 Recinto:18-047-010-00268-00001 Cultivo: -
Ref:-1534501 Recinto:18-047-012-00181-00001 Cultivo: -
Ref:-1534493 Recinto:18-047-012-00220-00001 Cultivo: -
Ref:-1534514 Recinto:18-047-014-00152-00001 Cultivo: -
Ref:-1534512 Recinto:18-047-014-00153-00001 Cultivo: -
Ref:-1534515 Recinto:18-047-014-00154-00001 Cultivo: -
Ref:-1534516 Recinto:18-047-014-00155-00001 Cultivo: -
Ref:-1534530 Recinto:18-047-014-00163-00002 Cultivo: -
Ref:-1534538 Recinto:18-047-014-00166-00001 Cultivo: -
Ref:-1534550 Recinto:18-047-014-00178-00001 Cultivo: -
Ref:-1534548 Recinto:18-047-014-00180-00002 Cultivo: -
Ref:-1534547 Recinto:18-047-014-00181-00002 Cultivo: -
Ref:-1534551 Recinto:18-047-014-00195-00002 Cultivo: -
Ref:-1534559 Recinto:18-047-014-00205-00001 Cultivo: -
Ref:-1534573 Recinto:18-047-014-00216-00002 Cultivo: -
Ref:-1534572 Recinto:18-047-014-00217-00002 Cultivo: -
Ref:-1534571 Recinto:18-047-014-00218-00001 Cultivo: -
Ref:-1534513 Recinto:18-047-014-00875-00001 Cultivo: -
Ref:-1534558 Recinto:18-047-014-00877-00001 Cultivo: -
Ref:-1534549 Recinto:18-047-014-00911-00002 Cultivo: -
- 4272 Verifica que las líneas de declaración de las Solicitudes Únicas no tienen solapes con la capa de Retroactividad Gráfica (ambas de la misma campaña) a nivel de expediente/línea de declaración gráfica de la solicitud.
Ref:5225182 Recinto:18-047-014-00509-00001 Cultivo: - Agregado de la referencia del recinto.:0 Zona de la referencia del recinto.:0 Superficie solapada.:0,03 Id. Incid.:101028745
Ref:5225181 Recinto:18-047-014-00511-00002 Cultivo: - Agregado de la referencia del recinto.:0 Zona de la referencia del recinto.:0 Superficie solapada.:0,08 Id. Incid.:101028744
- 8227 Línea de declaración monitorizada en la que no ha habido respuesta por parte del productor y, por tanto, sin Juicio Experto de campo.
Ref:-1534584 Recinto:18-047-006-00267-00001 Cultivo:8000 AVENA-SIN VARIEDAD
Ref:-1534578 Recinto:18-047-009-00310-00001 Cultivo:8000 AVENA-SIN VARIEDAD
Ref:-1534513 Recinto:18-047-014-00875-00001 Cultivo:60000 ALFALFA-SIN VARIEDAD
- 100402 Recinto solicitado no forma parte de ningún organismo de control autorizado para la producción ecológica en Andalucía o fecha de inscripción posterior al plazo establecido (Anexo I. Criterios de Subvencionabilidad. Orden 28 de marzo de 2023).
Ref:5225202 Recinto:18-047-008-00427-00004 Cultivo:104007 ALMENDROS-COMUNA Secano
- 100424 Solicita recinto que no está comprometido para la operación.
Ref:-1534584 Recinto:18-047-006-00267-00001 Cultivo:8000 AVENA-SIN VARIEDAD Secano
Ref:-1534451 Recinto:18-047-008-00275-00001 Cultivo:104007 ALMENDROS-COMUNA Secano
Ref:-1534452 Recinto:18-047-008-00276-00001 Cultivo:104007 ALMENDROS-COMUNA Secano
Ref:5225202 Recinto:18-047-008-00427-00004 Cultivo:104007 ALMENDROS-COMUNA Secano
Ref:5225201 Recinto:18-047-008-00428-00003 Cultivo:104007 ALMENDROS-COMUNA Secano
Ref:-1534543 Recinto:18-047-008-00704-00001 Cultivo:60000 ALFALFA-SIN VARIEDAD Secano
Ref:5225167 Recinto:18-047-009-00269-00001 Cultivo:104057 ALMENDROS-AVIJOR Regadío
Ref:5225166 Recinto:18-047-009-00270-00002 Cultivo:104057 ALMENDROS-AVIJOR Regadío
Ref:-1534505 Recinto:18-047-009-00292-00001 Cultivo:60000 ALFALFA-SIN VARIEDAD Regadío
Ref:-1534506 Recinto:18-047-009-00294-00001 Cultivo:60000 ALFALFA-SIN VARIEDAD Regadío
Ref:-1534578 Recinto:18-047-009-00310-00001 Cultivo:8000 AVENA-SIN VARIEDAD Secano
Ref:-1534455 Recinto:18-047-010-00268-00001 Cultivo:104007 ALMENDROS-COMUNA Secano
Ref:-1534501 Recinto:18-047-012-00181-00001 Cultivo:60000 ALFALFA-SIN VARIEDAD Secano
Ref:-1534502 Recinto:18-047-012-00181-00002 Cultivo:60000 ALFALFA-SIN VARIEDAD Secano
Ref:-1534493 Recinto:18-047-012-00220-00001 Cultivo:60000 ALFALFA-SIN VARIEDAD Regadío
Ref:-1534514 Recinto:18-047-014-00152-00001 Cultivo:60000 ALFALFA-SIN VARIEDAD Regadío

(1) Superficie declarada admisible ajustada con la superficie comprometida.
(2) Factor de penalización valorando el alcance para el tipo de compromiso.

Puede verificar la integridad de una copia de este documento mediante la lectura del código QR adjunto o mediante el acceso a la dirección https://ws050.juntadeandalucia.es/verificarFirma indicando el código de VERIFICACIÓN			
FIRMADO POR	RAQUEL MARIA ESPIN CRESPO	17/12/2024	
VERIFICACIÓN	Pk2jm6UYDU9J72AMTZUYRN3GET48NG	PÁG. 5257/9349	



INCIDENCIAS

INCIDENCIA DESCRIPCIÓN

Ref.-1534512	Recinto:18-047-014-00153-00001	Cultivo:60000	ALFALFA-SIN VARIEDAD	Regadío
Ref.-1534515	Recinto:18-047-014-00154-00001	Cultivo:60000	ALFALFA-SIN VARIEDAD	Regadío
Ref.-1534516	Recinto:18-047-014-00155-00001	Cultivo:60000	ALFALFA-SIN VARIEDAD	Regadío
Ref.-1534528	Recinto:18-047-014-00158-00002	Cultivo:60000	ALFALFA-SIN VARIEDAD	Secano
Ref.-1534529	Recinto:18-047-014-00159-00001	Cultivo:60000	ALFALFA-SIN VARIEDAD	Secano
Ref.-1534530	Recinto:18-047-014-00163-00002	Cultivo:60000	ALFALFA-SIN VARIEDAD	Regadío
Ref.-1534538	Recinto:18-047-014-00166-00001	Cultivo:60000	ALFALFA-SIN VARIEDAD	Regadío
Ref.-1534550	Recinto:18-047-014-00178-00001	Cultivo:8000	AVENA-SIN VARIEDAD	Regadío
Ref.-1534548	Recinto:18-047-014-00180-00002	Cultivo:8000	AVENA-SIN VARIEDAD	Regadío
Ref.-1534547	Recinto:18-047-014-00181-00002	Cultivo:8000	AVENA-SIN VARIEDAD	Regadío
Ref.-1534551	Recinto:18-047-014-00195-00002	Cultivo:8000	AVENA-SIN VARIEDAD	Regadío
Ref.-1534559	Recinto:18-047-014-00205-00001	Cultivo:8000	AVENA-SIN VARIEDAD	Regadío
Ref.-1534573	Recinto:18-047-014-00216-00002	Cultivo:8000	AVENA-SIN VARIEDAD	Regadío
Ref.-1534572	Recinto:18-047-014-00217-00002	Cultivo:8000	AVENA-SIN VARIEDAD	Regadío
Ref.-1534571	Recinto:18-047-014-00218-00001	Cultivo:8000	AVENA-SIN VARIEDAD	Regadío
Ref.-1534513	Recinto:18-047-014-00875-00001	Cultivo:60000	ALFALFA-SIN VARIEDAD	Regadío
Ref.-1534558	Recinto:18-047-014-00877-00001	Cultivo:8000	AVENA-SIN VARIEDAD	Regadío
Ref.-1534549	Recinto:18-047-014-00911-00002	Cultivo:8000	AVENA-SIN VARIEDAD	Regadío

(1) Superficie declarada admisible ajustada con la superficie comprometida.
 (2) Factor de penalización valorando el alcance para el tipo de compromiso.

Puede verificar la integridad de una copia de este documento mediante la lectura del código QR adjunto o mediante el acceso a la dirección <https://ws050.juntadeandalucia.es/verificarFirma> indicando el código de VERIFICACIÓN

FIRMADO POR	RAQUEL MARIA ESPIN CRESCO	17/12/2024	
VERIFICACIÓN	Pk2jm6UYDU9J72AMTZUYRN3GET48NG	PÁG. 5258/9349	



APELLIDOS Y NOMBRE / RAZÓN SOCIAL

PEREZ LOZANO JOSE

NIF
****1110*

EXPEDIENTE
1093409

ANUALIDAD DE PAGO
1ª

IMPORTES POR ANUALIDAD

	2023	2024	2025	2026	2027
IMPORTE MÁXIMO SUBVENCIONABLE	4.048,04 €	4.048,04 €	4.048,04 €	3.373,34 €	3.373,34 €
IMPORTE MEDIO DE TRANSFERENCIA (€/ha)	259,49 €	259,49 €	259,49 €	216,24 €	216,24 €

RESUMEN DE UNIDADES

Cód	GRUPO DE PAGO	Sup. Dec. Admisible (ha)	Sup. Comprometida (ha)	Sup. ajustada compromiso (1) (ha)	% sobredec.	Sup. Resuelta (ha)	Importe Declarado	Importe Topado	Importe Resuelto	Importe tras sobredec.
422	FRUTALES SECANO	15,60		15,60	0,00	15,60	4.048,04	4.048,04	4.048,04	4.048,04
TOTAL		15,60	15,60	15,60		15,60	4.048,04	4.048,04	4.048,04	4.048,04

APLICACIÓN DE REDUCCIONES Y PENALIZACIONES

GRUPO DE PAGO	Importe Calculado	Importe prereduc.	Criterios de subvencionabilidad y compromisos	Presentación tardía	Omisión declaración	Condicionalidad	IMPORTE (Euros) RESUELTO
FRUTALES SECANO	4.048,04	4.048,04	0,00	0,00	0,00	0,00	4.048,04
TOTAL	4.048,04	4.048,04					4.048,04

RESUMEN DE PAGOS

	IMPORTE (Euros)			
	RESUELTO	FEADER	MAPA	CAPADR
FRUTALES SECANO - Pago realizado	4.048,04 €	3.440,83 €	397,11 €	210,10 €

RECINTOS RESUELTOS

REF.	REFERENCIA SIGPAC	CULTIVO	DESCRIPCIÓN CULTIVO	S/R G.PAGO	PEND. MEDIA (%)	SUP. DEC. ADMISIBLE (ha)	SUP. COMPROM. (ha)	SUP. AJUSTADA COMPROM. (1) (ha)	SUP. CONY. SIGPAC (ha)	SUP. CERTIE (ha)	SUP. CAMPO (ha)	SUP. CAMPO DETER. CULT. DECLARADO (ha)	SUP. DEC. REDUCIDA (ha)	SUP. RESUELTA (ha)
1700000005038639	18-087-005-00067-001	104014	ALMENDROS-FERRAGNES	S 422	6,60	8,28	8,28	8,28	8,28	8,28			8,28	8,28
1700000005038640	18-087-014-00447-001	104022	ALMENDROS-LARGUETA	S 422	11,60	1,46	1,46	1,46	1,46	1,46			1,46	1,46
1700000005038641	18-087-014-00196-002	104014	ALMENDROS-FERRAGNES	S 422	11,30	1,68	1,68	1,68	1,68	1,68			1,68	1,68
1700000005038642	18-087-014-00194-001	104022	ALMENDROS-LARGUETA	S 422	11,20	0,17	0,17	0,17	0,17	0,17			0,17	0,17
1700000005038643	18-087-015-00024-001	104022	ALMENDROS-LARGUETA	S 422	10,30	2,53	2,53	2,53	2,53	2,53			2,53	2,53
1700000005038644	18-087-015-00022-001	104022	ALMENDROS-LARGUETA	S 422	5,20	0,79	0,79	0,79	0,79	0,79			0,79	0,79
1700000005038645	18-087-015-00023-001	104022	ALMENDROS-LARGUETA	S 422	13,30	0,69	0,69	0,69	0,69	0,69			0,69	0,69

INCIDENCIAS

INCIDENCIA DESCRIPCIÓN

- 100402 Recinto solicitado no forma parte de ningún organismo de control autorizado para la producción ecológica en Andalucía o fecha de inscripción posterior al plazo establecido (Anexo I. Criterios de Subvencionabilidad. Orden 28 de marzo de 2023). Ref:-1517182 Recinto:18-087-900-09602-00076 Cultivo:104022 ALMENDROS-LARGUETA Secano
- 100424 Solicita recinto que no está comprometido para la operación. Ref:-1517182 Recinto:18-087-900-09602-00076 Cultivo:104022 ALMENDROS-LARGUETA Secano

(1) Superficie declarada admisible ajustada con la superficie comprometida.
(2) Factor de penalización valorando el alcance para el tipo de compromiso.

Puede verificar la integridad de una copia de este documento mediante la lectura del código QR adjunto o mediante el acceso a la dirección <https://ws050.juntadeandalucia.es/verificarFirma> indicando el código de VERIFICACIÓN

FIRMADO POR	RAQUEL MARIA ESPIN CRESPO	17/12/2024
VERIFICACIÓN	Pk2jm6UYDU9J72AMTZUYRN3GET48NG	PÁG. 5259/9349





APELLIDOS Y NOMBRE / RAZÓN SOCIAL

PEREZ MANZANO SONIA

NIF
***6650*

EXPEDIENTE
1196384

ANUALIDAD DE PAGO
1ª

IMPORTES POR ANUALIDAD

	2023	2024	2025	2026	2027
IMPORTE MÁXIMO SUBVENCIONABLE	291,84 €	291,84 €	242,88 €	242,88 €	242,88 €
IMPORTE MEDIO DE TRANSFERENCIA (€/ha)	304,00 €	304,00 €	253,00 €	253,00 €	253,00 €

RESUMEN DE UNIDADES

Cód	GRUPO DE PAGO	Sup. Dec. Admisible (ha)	Sup. Comprometida (ha)	Sup. ajustada compromiso (1) (ha)	% sobredec.	Sup. Resuelta (ha)	Importe Declarado	Importe Topado	Importe Resuelto	Importe tras sobredec.
420	HORTÍCOLAS	0,96		0,96	0,00	0,96	291,84	291,84	291,84	291,84
TOTAL		0,96	0,96	0,96		0,96	291,84	291,84	291,84	291,84

APLICACIÓN DE REDUCCIONES Y PENALIZACIONES

GRUPO DE PAGO	Importe Calculado	Importe prereduc.	Criterios de subvencionabilidad y compromisos	Presentación tardía	Omisión declaración	Condicionalidad	IMPORTE (Euros) RESUELTO
HORTÍCOLAS	291,84	291,84	0,00	0,00	0,00	0,00	291,84
TOTAL	291,84	291,84					291,84

RESUMEN DE PAGOS

	IMPORTE (Euros)			
	RESUELTO	FEADER	MAPA	CAPADR
HORTÍCOLAS - Pago realizado	291,84 €	248,06 €	28,63 €	15,15 €

RECINTOS RESUELTOS

REF.	REFERENCIA SIGPAC	CULTIVO	DESCRIPCIÓN CULTIVO	S/R G.PAGO	PEND. MEDIA (%)	SUP. DEC. ADMISIBLE (ha)	SUP. COMPROM. (ha)	SUP. AJUSTADA COMPR.(1) (ha)	SUP. CONY. SIGPAC (ha)	SUP. CERTIE (ha)	SUP. CAMPO (ha)	SUP. CAMPO DETER. CULT. DECLARADO (ha)	SUP. DEC. REDUCIDA (ha)	SUP. RESUELTA (ha)
-1095438	18-199-003-00275-009	279000	ESPÁRRAGOS-SIN VARIEDAD	S 420	3,40	0,07	0,07	0,07		0,07			0,07	0,07
5816328	18-199-003-00078-001	279000	ESPÁRRAGOS-SIN VARIEDAD	R 420	1,30	0,46	0,46	0,46		0,46			0,46	0,46
1700000005683599	18-199-003-00275-003	279000	ESPÁRRAGOS-SIN VARIEDAD	R 420	5,40	0,09	0,09	0,09		0,09			0,09	0,09
1700000005683602	18-199-004-00077-001	279000	ESPÁRRAGOS-SIN VARIEDAD	R 420	1,70	0,34	0,34	0,34		0,34			0,34	0,34

INCIDENCIAS

INCIDENCIA DESCRIPCIÓN

- 100412 Número de hectáreas validadas inferior a la superficie mínima permitida por el grupo de cultivo (Anexo I. Criterios de Subvencionabilidad. Orden 28 de marzo de 2023).
Sup. Resuelta:0 Grupo de Pago:FRUTALES SECANO
- 100413 Recinto perteneciente a grupo de cultivo que no cumple con la superficie mínima requerida (Anexo I. Criterios de Subvencionabilidad. Orden 28 de marzo de 2023).
Ref:1700000005683604 Recinto:18-199-003-00332-00001 Cultivo:104020 ALMENDROS-GUARA Secano Sup. Declarada:2,02 Superficie Resolver:2,02

(1) Superficie declarada admisible ajustada con la superficie comprometida.
(2) Factor de penalización valorando el alcance para el tipo de compromiso.

Puede verificar la integridad de una copia de este documento mediante la lectura del código QR adjunto o mediante el acceso a la dirección <https://ws050.juntadeandalucia.es/verificarFirma> indicando el código de VERIFICACIÓN

FIRMADO POR	RAQUEL MARIA ESPIN CRESPO	17/12/2024	
VERIFICACIÓN	Pk2jm6UYDU9J72AMTZUYRN3GET48NG	PÁG. 5260/9349	



APELLIDOS Y NOMBRE / RAZÓN SOCIAL
PEREZ MARTINEZ MANUEL

NIF
****1701*

EXPEDIENTE
1202006

ANUALIDAD DE PAGO
1ª

IMPORTES POR ANUALIDAD

	2023	2024	2025	2026	2027
IMPORTE MÁXIMO SUBVENCIONABLE	339,13 €	339,13 €	339,13 €	282,61 €	282,61 €
IMPORTE MEDIO DE TRANSFERENCIA (€/ha)	297,48 €	297,48 €	297,48 €	247,90 €	247,90 €

RESUMEN DE UNIDADES

Cód	GRUPO DE PAGO	Sup. Dec. Admisible (ha)	Sup. Comprometida (ha)	Sup. ajustada compromiso (1) (ha)	% sobredec.	Sup. Resuelta (ha)	Importe Declarado	Importe Topado	Importe Resuelto	Importe tras sobredec.
419	OLIVAR	1,14		1,14	0,00	1,14	339,13	339,13	339,13	339,13
TOTAL		1,14	1,14	1,14		1,14	339,13	339,13	339,13	339,13

APLICACIÓN DE REDUCCIONES Y PENALIZACIONES

GRUPO DE PAGO	Importe Calculado	Importe prereduc.	Criterios de subvencionabilidad y compromisos	Presentación tardía	Omisión declaración	Condicionalidad	IMPORTE (Euros) RESUELTO
OLIVAR	339,13	339,13	0,00	0,00	0,00	0,00	339,13
TOTAL	339,13	339,13					339,13

RESUMEN DE PAGOS

	IMPORTE (Euros)			
	RESUELTO	FEADER	MAPA	CAPADR
OLIVAR - Pago realizado	339,13 €	288,26 €	33,27 €	17,60 €

RECINTOS RESUELTOS

REF.	REFERENCIA SIGPAC	CULTIVO DESCRIPCIÓN CULTIVO	S/R G.PAGO	PEND. MEDIA (%)	SUP. DEC. ADMISIBLE (ha)	SUP. COMPROM. (ha)	SUP. AJUSTADA COMPR.(1) (ha)	SUP. CONY. SIGPAC (ha)	SUP. CERTIE (ha)	SUP. CAMPO (ha)	SUP. CAMPO DETER. CULT. DECLARADO (ha)	SUP. DEC. REDUCIDA (ha)	SUP. RESUELTA (ha)
1700000004614142	18-024-005-00048-002	101010 OLIVAR-PICUAL	R 419	0,80	0,50	0,50	0,50		0,50			0,50	0,50
1700000004614143	18-024-005-00048-003	101010 OLIVAR-PICUAL	R 419	0,90	0,64	0,64	0,64		0,64			0,64	0,64

INCIDENCIAS

INCIDENCIA DESCRIPCIÓN

- 100412 Número de hectáreas validadas inferior a la superficie mínima permitida por el grupo de cultivo (Anexo I. Criterios de Subvencionabilidad. Orden 28 de marzo de 2023).
Sup. Resuelta:0 Grupo de Pago:FRUTALES REGADÍO
Sup. Resuelta:0 Grupo de Pago:FRUTALES SECANO
- 100413 Recinto perteneciente a grupo de cultivo que no cumple con la superficie mínima requerida (Anexo I. Criterios de Subvencionabilidad. Orden 28 de marzo de 2023).
Ref:-531743 Recinto:18-024-005-00048-00014 Cultivo:104014 ALMENDROS-FERRAGNES Regadío Sup. Declarada:3,83 Superficie Resolver:3,83
Ref:-531726 Recinto:18-024-005-00048-00018 Cultivo:104014 ALMENDROS-FERRAGNES Secano Sup. Declarada:0,01 Superficie Resolver:0,01
Ref:-531718 Recinto:18-024-005-00048-00019 Cultivo:104014 ALMENDROS-FERRAGNES Secano Sup. Declarada:3,89 Superficie Resolver:3,89

(1) Superficie declarada admisible ajustada con la superficie comprometida.
(2) Factor de penalización valorando el alcance para el tipo de compromiso.

Puede verificar la integridad de una copia de este documento mediante la lectura del código QR adjunto o mediante el acceso a la dirección https://ws050.juntadeandalucia.es/verificarFirma indicando el código de VERIFICACIÓN			
FIRMADO POR	RAQUEL MARIA ESPIN CRESPO	17/12/2024	
VERIFICACIÓN	Pk2jm6UYDU9J72AMTZUYRN3GET48NG	PÁG. 5261/9349	



APELLIDOS Y NOMBRE / RAZÓN SOCIAL

Pérez Martínez María José

NIF
***2518*

EXPEDIENTE
1265922

ANUALIDAD DE PAGO
1ª

IMPORTES POR ANUALIDAD

	2023	2024	2025	2026	2027
IMPORTE MÁXIMO SUBVENCIONABLE	354,00 €	354,00 €	354,00 €	295,00 €	295,00 €
IMPORTE MEDIO DE TRANSFERENCIA (€/ha)	297,48 €	297,48 €	297,48 €	247,90 €	247,90 €

RESUMEN DE UNIDADES

Cód	GRUPO DE PAGO	Sup. Dec. Admisible (ha)	Sup. Comprometida (ha)	Sup. ajustada compromiso (1) (ha)	% sobredec.	Sup. Resuelta (ha)	Importe Declarado	Importe Topado	Importe Resuelto	Importe tras sobredec.
419	OLIVAR	1,19		1,19	0,00	1,19	354,00	354,00	354,00	354,00
TOTAL		1,19	1,19	1,19		1,19	354,00	354,00	354,00	354,00

APLICACIÓN DE REDUCCIONES Y PENALIZACIONES

GRUPO DE PAGO	Importe Calculado	Importe prereduc.	Criterios de subvencionabilidad y compromisos	Presentación tardía	Omisión declaración	Condicionalidad	IMPORTE (Euros) RESUELTO
OLIVAR	354,00	354,00	0,00	0,00	0,00	0,00	354,00
TOTAL	354,00	354,00					354,00

RESUMEN DE PAGOS

IMPORTE (Euros)

	RESUELTO	FEADER	MAPA	CAPADR
OLIVAR - Pago realizado	354,00 €	300,90 €	34,73 €	18,37 €

RECINTOS RESUELTOS

REF.	REFERENCIA SIGPAC	CULTIVO DESCRIPCIÓN CULTIVO	S/R G.PAGO	PEND. MEDIA (%)	SUP. DEC. ADMISIBLE (ha)	SUP. COMPROM. (ha)	SUP. AJUSTADA COMPR.(1) (ha)	SUP. CONY. SIGPAC (ha)	SUP. CERTIE (ha)	SUP. CAMPO (ha)	SUP. CAMPO DETER. CULT. DECLARADO (ha)	SUP. DEC. REDUCIDA (ha)	SUP. RESUELTA (ha)
5319899	18-047-004-01001-001	101010 OLIVAR-PICUAL	S 419	35,50	0,37	0,37	0,37		0,37			0,37	0,37
5319901	18-047-004-00644-001	101010 OLIVAR-PICUAL	S 419	6,90	0,82	0,82	0,82		0,82			0,82	0,82

INCIDENCIAS

INCIDENCIA DESCRIPCIÓN

- 100412 Número de hectáreas validadas inferior a la superficie mínima permitida por el grupo de cultivo (Anexo I. Criterios de Subvencionabilidad. Orden 28 de marzo de 2023).
Sup. Resuelta:0 Grupo de Pago:FRUTALES SECANO
- 100413 Recinto perteneciente a grupo de cultivo que no cumple con la superficie mínima requerida (Anexo I. Criterios de Subvencionabilidad. Orden 28 de marzo de 2023).
Ref:5319900 Recinto:18-047-004-00629-00001 Cultivo:104024 ALMENDROS-MARCONA Secano Sup. Declarada:0,4 Superficie Resolver:0,4
Ref:5319906 Recinto:18-047-004-00648-00002 Cultivo:104022 ALMENDROS-LARGUETA Secano Sup. Declarada:1,05 Superficie Resolver:1,05
Ref:5319908 Recinto:18-047-004-00648-00004 Cultivo:104111 ALMENDROS-MAKAKO Secano Sup. Declarada:0,21 Superficie Resolver:0,21
Ref:5319902 Recinto:18-047-004-00649-00001 Cultivo:104111 ALMENDROS-MAKAKO Secano Sup. Declarada:1,45 Superficie Resolver:1,45

(1) Superficie declarada admisible ajustada con la superficie comprometida.
(2) Factor de penalización valorando el alcance para el tipo de compromiso.

Puede verificar la integridad de una copia de este documento mediante la lectura del código QR adjunto o mediante el acceso a la dirección <https://ws050.juntadeandalucia.es/verificarFirma> indicando el código de VERIFICACIÓN

FIRMADO POR

RAQUEL MARIA ESPIN CRESPO

17/12/2024

VERIFICACIÓN

Pk2jm6UYDU9J72AMTZUYRN3GET48NG

PÁG. 5262/9349





APELLIDOS Y NOMBRE / RAZÓN SOCIAL
PEREZ PELAEZ ENRIQUE

NIF
***7530*

EXPEDIENTE
1074493

ANUALIDAD DE PAGO
1ª

IMPORTES POR ANUALIDAD

	2023	2024	2025	2026	2027
IMPORTE MÁXIMO SUBVENCIONABLE	11.899,20 €	11.899,20 €	11.899,20 €	9.916,00 €	9.916,00 €
IMPORTE MEDIO DE TRANSFERENCIA (€/ha)	297,48 €	297,48 €	297,48 €	247,90 €	247,90 €

RESUMEN DE UNIDADES

Cód	GRUPO DE PAGO	Sup. Dec. Admisible (ha)	Sup. Comprometida (ha)	Sup. ajustada compromiso (1) (ha)	% sobredec.	Sup. Resuelta (ha)	Importe Declarado	Importe Topado	Importe Resuelto	Importe tras sobredec.
419	OLIVAR	45,52		40,00	0,00	40,00	11.899,20	11.899,20	11.899,20	11.899,20
TOTAL		45,52	40,00	40,00		40,00	11.899,20	11.899,20	11.899,20	11.899,20

APLICACIÓN DE REDUCCIONES Y PENALIZACIONES

GRUPO DE PAGO	Importe Calculado	Importe prereduc.	Criterios de subvencionabilidad y compromisos	Presentación tardía	Omisión declaración	Condicionalidad	IMPORTE (Euros) RESUELTO
OLIVAR	11.899,20	11.899,20	0,00	0,00	0,00	0,00	11.899,20
TOTAL	11.899,20	11.899,20					11.899,20

RESUMEN DE PAGOS

	IMPORTE (Euros)			
	RESUELTO	FEADER	MAPA	CAPADR
OLIVAR - Pago realizado	11.899,20 €	10.114,32 €	1.167,31 €	617,57 €

RECINTOS RESUELTOS

REF.	REFERENCIA SIGPAC	CULTIVO DESCRIPCIÓN CULTIVO	S/R G.PAGO	PEND. MEDIA (%)	SUP. DEC. ADMISIBLE (ha)	SUP. COMPROM. (ha)	SUP. AJUSTADA COMPROM. (1) (ha)	SUP. CONY. SIGPAC (ha)	SUP. CERTIE (ha)	SUP. CAMPO (ha)	SUP. CAMPO DETER. CULT. DECLARADO (ha)	SUP. DEC. REDUCIDA (ha)	SUP. RESUELTA (ha)
6858218	18-066-504-10002-003	101010 OLIVAR-PICUAL	R 419	39,70	0,02	0,02	0,02	0,02	0,02			0,02	0,02
6858221	18-066-504-10002-004	101010 OLIVAR-PICUAL	R 419	33,50	0,28	0,28	0,28	0,28	0,28			0,28	0,28
6858223	18-066-504-10002-005	101010 OLIVAR-PICUAL	R 419	36,30	0,07	0,07	0,07	0,07	0,07			0,07	0,07
6858225	18-066-504-10002-012	101010 OLIVAR-PICUAL	R 419	10,60	25,48	25,48	25,48	25,48	25,48			25,48	25,48
6858227	18-066-504-20002-001	101010 OLIVAR-PICUAL	R 419	6,00	8,92	8,92	8,92	8,92	8,92			8,92	8,92
6858228	18-066-504-20002-002	101010 OLIVAR-PICUAL	R 419	16,00	4,32	4,32	4,32	4,32	4,32			4,32	4,32
6858229	18-066-504-20002-013	101010 OLIVAR-PICUAL	R 419	8,70	0,35	0,35	0,35	0,35	0,35			0,35	0,35
170000006389390	18-029-001-00464-001	101010 OLIVAR-PICUAL	S 419	26,10	0,32	0,32	0,32	0,32	6,15			0,32	0,32
170000006389391	18-029-001-00479-002	101010 OLIVAR-PICUAL	S 419	40,90	0,47	0,47	0,47	0,47	0,79			0,47	0,47
170000006389394	18-029-001-00477-001	101010 OLIVAR-PICUAL	S 419	36,40	0,15	0,15	0,15	0,15	0,48			0,15	0,15
170000006389395	18-029-001-00478-001	101010 OLIVAR-PICUAL	S 419	34,60	1,18	1,18	1,18	1,18	1,45			1,18	1,18
170000006389396	18-029-002-00224-001	101010 OLIVAR-PICUAL	S 419	16,10	0,41	0,41	0,41	0,41	0,45			0,41	0,41
170000006389397	18-029-002-00246-001	101010 OLIVAR-PICUAL	S 419	13,20	0,53	0,53	0,53	0,53	0,53			0,53	0,53
170000006389399	18-029-002-00248-004	101010 OLIVAR-PICUAL	S 419	14,40	0,46	0,46	0,46	0,46	0,46			0,46	0,46
170000006389401	18-029-001-00470-002	101010 OLIVAR-PICUAL	S 419	25,70	0,26	0,26	0,26	0,26	0,33			0,26	0,26
170000006389402	18-029-001-00470-003	101010 OLIVAR-PICUAL	S 419	34,90	0,32	0,32	0,32	0,32	0,32			0,32	0,32
170000006389404	18-029-001-00474-001	101010 OLIVAR-PICUAL	S 419	29,30	1,34	1,34	1,34	1,34	1,34			1,34	1,34
170000006389405	18-029-001-00471-006	101010 OLIVAR-PICUAL	S 419	42,70	0,64	0,64	0,64	0,64	0,70			0,64	0,64

(1) Superficie declarada admisible ajustada con la superficie comprometida.
(2) Factor de penalización valorando el alcance para el tipo de compromiso.

Puede verificar la integridad de una copia de este documento mediante la lectura del código QR adjunto o mediante el acceso a la dirección https://ws050.juntadeandalucia.es/verificarFirma indicando el código de VERIFICACIÓN			
FIRMADO POR	RAQUEL MARIA ESPIN CRESPO	17/12/2024	
VERIFICACIÓN	Pk2jm6UYDU9J72AMTZUYRN3GET48NG	PÁG. 5263/9349	



INCIDENCIAS


INCIDENCIA DESCRIPCIÓN

- 3790 Recinto declarado inactivo
 Ref:6917662 Recinto:18-029-002-00245-00001 Cultivo: -
 Ref:6917659 Recinto:18-029-002-00249-00002 Cultivo: -

- 100402 Recinto solicitado no forma parte de ningún organismo de control autorizado para la producción ecológica en Andalucía o fecha de inscripción posterior al plazo establecido (Anexo I. Criterios de Subvencionabilidad. Orden 28 de marzo de 2023).
 Ref:6917662 Recinto:18-029-002-00245-00001 Cultivo:101010 OLIVAR-PICUAL Secano
 Ref:6917659 Recinto:18-029-002-00249-00002 Cultivo:101010 OLIVAR-PICUAL Secano
 Ref:170000006389392 Recinto:18-052-008-00691-00001 Cultivo:101010 OLIVAR-PICUAL Secano
 Ref:6857920 Recinto:18-066-504-10002-00008 Cultivo:101010 OLIVAR-PICUAL Regadio
 Ref:1700000002646010 Recinto:18-133-010-00191-00002 Cultivo:101010 OLIVAR-PICUAL Secano
 Ref:1700000002646011 Recinto:18-133-010-00193-00001 Cultivo:101010 OLIVAR-PICUAL Secano
 Ref:1700000002646012 Recinto:18-133-010-00199-00004 Cultivo:101010 OLIVAR-PICUAL Secano

- 100424 Solicita recinto que no está comprometido para la operación.
 Ref:6917662 Recinto:18-029-002-00245-00001 Cultivo:101010 OLIVAR-PICUAL Secano
 Ref:6917659 Recinto:18-029-002-00249-00002 Cultivo:101010 OLIVAR-PICUAL Secano
 Ref:170000006389392 Recinto:18-052-008-00691-00001 Cultivo:101010 OLIVAR-PICUAL Secano
 Ref:6857920 Recinto:18-066-504-10002-00008 Cultivo:101010 OLIVAR-PICUAL Regadio
 Ref:1700000002646010 Recinto:18-133-010-00191-00002 Cultivo:101010 OLIVAR-PICUAL Secano
 Ref:1700000002646011 Recinto:18-133-010-00193-00001 Cultivo:101010 OLIVAR-PICUAL Secano
 Ref:1700000002646012 Recinto:18-133-010-00199-00004 Cultivo:101010 OLIVAR-PICUAL Secano

(1) Superficie declarada admisible ajustada con la superficie comprometida.
 (2) Factor de penalización valorando el alcance para el tipo de compromiso.

Puede verificar la integridad de una copia de este documento mediante la lectura del código QR adjunto o mediante el acceso a la dirección https://ws050.juntadeandalucia.es/verificarFirma indicando el código de VERIFICACIÓN			
FIRMADO POR	RAQUEL MARIA ESPIN CRESPO	17/12/2024	
VERIFICACIÓN	Pk2jm6UYDU9J72AMTZUYRN3GET48NG	PÁG. 5264/9349	



APELLIDOS Y NOMBRE / RAZÓN SOCIAL

PEREZ PEREZ MARIA DEL CARMEN

NIF
***4234*

EXPEDIENTE
1187053

ANUALIDAD DE PAGO
1ª

IMPORTES POR ANUALIDAD

	2023	2024	2025	2026	2027
IMPORTE MÁXIMO SUBVENCIONABLE	398,62 €	398,62 €	398,62 €	332,19 €	332,19 €
IMPORTE MEDIO DE TRANSFERENCIA (€/ha)	297,48 €	297,48 €	297,48 €	247,90 €	247,90 €

RESUMEN DE UNIDADES

Cód	GRUPO DE PAGO	Sup. Dec. Admisible (ha)	Sup. Comprometida (ha)	Sup. ajustada compromiso (1) (ha)	% sobredec.	Sup. Resuelta (ha)	Importe Declarado	Importe Topado	Importe Resuelto	Importe tras sobredec.
419	OLIVAR	1,36		1,34	0,00	1,34	398,62	398,62	398,62	398,62
TOTAL		1,36	1,34	1,34		1,34	398,62	398,62	398,62	398,62

APLICACIÓN DE REDUCCIONES Y PENALIZACIONES

GRUPO DE PAGO	Importe Calculado	Importe prereduc.	Criterios de subvencionabilidad y compromisos	Presentación tardía	Omisión declaración	Condicionalidad	IMPORTE (Euros) RESUELTO
OLIVAR	398,62	398,62	0,00	0,00	0,00	0,00	398,62
TOTAL	398,62	398,62					398,62

RESUMEN DE PAGOS

	IMPORTE (Euros)			
	RESUELTO	FEADER	MAPA	CAPADR
OLIVAR - Pago realizado	398,62 €	338,83 €	39,10 €	20,69 €

RECINTOS RESUELTOS

REF.	REFERENCIA SIGPAC	CULTIVO	DESCRIPCIÓN CULTIVO	S/R G.PAGO	PEND. MEDIA (%)	SUP. DEC. ADMISIBLE (ha)	SUP. COMPROM. (ha)	SUP. AJUSTADA COMPR.(1) (ha)	SUP. CONY. SIGPAC (ha)	SUP. CERTIE (ha)	SUP. CAMPO (ha)	SUP. CAMPO DETER. CULT. DECLARADO (ha)	SUP. DEC. REDUCIDA (ha)	SUP. RESUELTA (ha)
5488670	18-046-004-00196-001	101010	OLIVAR-PICUAL	R	419	18,00	0,22	0,22	0,22	0,22			0,22	0,22
5488671	18-046-004-00197-001	101010	OLIVAR-PICUAL	R	419	17,60	0,15	0,15	0,15	0,15			0,15	0,15
5488676	18-030-001-00220-001	101010	OLIVAR-PICUAL	R	419	9,10	0,55	0,55	0,55	0,55			0,55	0,55
1700000005593296	18-084-001-00160-009	101010	OLIVAR-PICUAL	S	419	10,40	0,44	0,42	0,42	0,44			0,42	0,42

(1) Superficie declarada admisible ajustada con la superficie comprometida.
(2) Factor de penalización valorando el alcance para el tipo de compromiso.

Puede verificar la integridad de una copia de este documento mediante la lectura del código QR adjunto o mediante el acceso a la dirección <https://ws050.juntadeandalucia.es/verificarFirma> indicando el código de VERIFICACIÓN

FIRMADO POR	RAQUEL MARIA ESPIN CRESPO	17/12/2024	
VERIFICACIÓN	Pk2jm6UYDU9J72AMTZUYRN3GET48NG	PÁG. 5265/9349	



INCIDENCIAS

INCIDENCIA DESCRIPCIÓN

- 4272 Verifica que las líneas de declaración de las Solicitudes Únicas no tienen solapes con la capa de Retroactividad Gráfica (ambas de la misma campaña) a nivel de expediente/línea de declaración gráfica de la solicitud.
Ref:170000005593296 Recinto:18-084-001-00160-00009 Cultivo: - Agregado de la referencia del recinto.:0 Zona de la referencia del recinto.:0 Superficie solapada.:0,02 Id. Incid.:101006912
- 100412 Número de hectáreas validadas inferior a la superficie mínima permitida por el grupo de cultivo (Anexo I. Criterios de Subvencionabilidad. Orden 28 de marzo de 2023).
Sup. Resuelta:0 Grupo de Pago:FRUTALES REGADÍO
Sup. Resuelta:0 Grupo de Pago:FRUTALES SECANO
- 100413 Recinto perteneciente a grupo de cultivo que no cumple con la superficie mínima requerida (Anexo I. Criterios de Subvencionabilidad. Orden 28 de marzo de 2023).
Ref:5488666 Recinto:18-030-001-00220-00002 Cultivo:104020 ALMENDROS-GUARA Secano Sup. Declarada:0,13 Superficie Resolver:0,13
Ref:4134050 Recinto:18-046-003-00246-00001 Cultivo:104090 ALMENDROS-FILIPO CEO Secano Sup. Declarada:0,54 Superficie Resolver:0,54
Ref:170000005593309 Recinto:18-046-006-00141-00001 Cultivo:104010 ALMENDROS-DESMAYO ROJO Secano Sup. Declarada:1,86 Superficie Resolver:1,86
Ref:170000005593308 Recinto:18-046-006-00241-00001 Cultivo:104010 ALMENDROS-DESMAYO ROJO Secano Sup. Declarada:0,92 Superficie Resolver:0,92
Ref:170000005593307 Recinto:18-046-008-00277-00001 Cultivo:104010 ALMENDROS-DESMAYO ROJO Secano Sup. Declarada:1,28 Superficie Resolver:1,28
Ref:170000005593303 Recinto:18-046-008-00324-00001 Cultivo:104010 ALMENDROS-DESMAYO ROJO Secano Sup. Declarada:1,54 Superficie Resolver:1,54
Ref:170000005593305 Recinto:18-084-001-00089-00001 Cultivo:104020 ALMENDROS-GUARA Secano Sup. Declarada:3,15 Superficie Resolver:3,15
Ref:170000005593302 Recinto:18-084-001-00160-00003 Cultivo:104020 ALMENDROS-GUARA Secano Sup. Declarada:0,79 Superficie Resolver:0,79
Ref:170000005593297 Recinto:18-084-001-00161-00001 Cultivo:104020 ALMENDROS-GUARA Regadío Sup. Declarada:0,85 Superficie Resolver:0,85
Ref:170000005593299 Recinto:18-084-008-00521-00005 Cultivo:104020 ALMENDROS-GUARA Regadío Sup. Declarada:0,06 Superficie Resolver:0,06
Ref:170000005593300 Recinto:18-084-008-00522-00001 Cultivo:104020 ALMENDROS-GUARA Regadío Sup. Declarada:0,26 Superficie Resolver:0,26
Ref:170000005593301 Recinto:18-084-009-00265-00001 Cultivo:104020 ALMENDROS-GUARA Secano Sup. Declarada:0,82 Superficie Resolver:0,82
- 100421 Recinto declarado por error para una operación de la 6503, que se ha corregido de oficio marcando la operación correcta, de acuerdo con la fecha de inscripción del recinto en la producción ecológica.
Ref:5488676 Recinto:18-030-001-00220-00001 Cultivo:101010 OLIVAR-PICUAL Regadío
Ref:5488666 Recinto:18-030-001-00220-00002 Cultivo:104020 ALMENDROS-GUARA Secano
Ref:4134050 Recinto:18-046-003-00246-00001 Cultivo:104090 ALMENDROS-FILIPO CEO Secano
Ref:5488670 Recinto:18-046-004-00196-00001 Cultivo:101010 OLIVAR-PICUAL Regadío
Ref:5488671 Recinto:18-046-004-00197-00001 Cultivo:101010 OLIVAR-PICUAL Regadío
Ref:170000005593309 Recinto:18-046-006-00141-00001 Cultivo:104010 ALMENDROS-DESMAYO ROJO Secano
Ref:170000005593308 Recinto:18-046-006-00241-00001 Cultivo:104010 ALMENDROS-DESMAYO ROJO Secano
Ref:170000005593307 Recinto:18-046-008-00277-00001 Cultivo:104010 ALMENDROS-DESMAYO ROJO Secano
Ref:6843724 Recinto:18-046-008-00278-00002 Cultivo:104010 ALMENDROS-DESMAYO ROJO Secano
Ref:170000005593303 Recinto:18-046-008-00324-00001 Cultivo:104010 ALMENDROS-DESMAYO ROJO Secano
Ref:170000005593305 Recinto:18-084-001-00089-00001 Cultivo:104020 ALMENDROS-GUARA Secano
Ref:170000005593302 Recinto:18-084-001-00160-00003 Cultivo:104020 ALMENDROS-GUARA Secano
Ref:170000005593296 Recinto:18-084-001-00160-00009 Cultivo:101010 OLIVAR-PICUAL Secano
Ref:170000005593297 Recinto:18-084-001-00161-00001 Cultivo:104020 ALMENDROS-GUARA Regadío
Ref:170000005593299 Recinto:18-084-008-00521-00005 Cultivo:104020 ALMENDROS-GUARA Regadío
Ref:170000005593300 Recinto:18-084-008-00522-00001 Cultivo:104020 ALMENDROS-GUARA Regadío
Ref:170000005593301 Recinto:18-084-009-00265-00001 Cultivo:104020 ALMENDROS-GUARA Secano
- 100424 Solicita recinto que no está comprometido para la operación.
Ref:6843724 Recinto:18-046-008-00278-00002 Cultivo:104010 ALMENDROS-DESMAYO ROJO Secano

(1) Superficie declarada admisible ajustada con la superficie comprometida.
(2) Factor de penalización valorando el alcance para el tipo de compromiso.

Puede verificar la integridad de una copia de este documento mediante la lectura del código QR adjunto o mediante el acceso a la dirección <https://ws050.juntadeandalucia.es/verificarFirma> indicando el código de VERIFICACIÓN

FIRMADO POR	RAQUEL MARIA ESPIN CRESPO	17/12/2024
VERIFICACIÓN	Pk2jm6UYDU9J72AMTZUYRN3GET48NG	PÁG. 5266/9349





APELLIDOS Y NOMBRE / RAZÓN SOCIAL

PEREZ SÁNCHEZ JORGE

NIF
***3766*

EXPEDIENTE
1261434

ANUALIDAD DE PAGO
1ª

IMPORTES POR ANUALIDAD

	2023	2024	2025	2026	2027
IMPORTE MÁXIMO SUBVENCIONABLE	215,84 €	215,84 €	179,63 €	179,63 €	179,63 €
IMPORTE MEDIO DE TRANSFERENCIA (€/ha)	304,00 €	304,00 €	253,00 €	253,00 €	253,00 €

RESUMEN DE UNIDADES

Cód	GRUPO DE PAGO	Sup. Dec. Admisible (ha)	Sup. Comprometida (ha)	Sup. ajustada compromiso (1) (ha)	% sobredec.	Sup. Resuelta (ha)	Importe Declarado	Importe Topado	Importe Resuelto	Importe tras sobredec.
420	HORTÍCOLAS	0,71		0,71	0,00	0,71	215,84	215,84	215,84	215,84
TOTAL		0,71	0,71	0,71		0,71	215,84	215,84	215,84	215,84

APLICACIÓN DE REDUCCIONES Y PENALIZACIONES

GRUPO DE PAGO	Importe Calculado	Importe prereduc.	Criterios de subvencionabilidad y compromisos	Presentación tardía	Omisión declaración	Condicionalidad	IMPORTE (Euros) RESUELTO
HORTÍCOLAS	215,84	215,84	0,00	0,00	0,00	0,00	215,84
TOTAL	215,84	215,84					215,84

RESUMEN DE PAGOS

	IMPORTE (Euros)			
	RESUELTO	FEADER	MAPA	CAPADR
HORTÍCOLAS - Pago realizado	215,84 €	183,46 €	21,17 €	11,21 €

RECINTOS RESUELTOS

REF.	REFERENCIA SIGPAC	CULTIVO	DESCRIPCIÓN CULTIVO	S/R G.PAGO	PEND. MEDIA (%)	SUP. DEC. ADMISIBLE (ha)	SUP. COMPROM. (ha)	SUP. AJUSTADA COMPR.(1) (ha)	SUP. CONY. SIGPAC (ha)	SUP. CERTIE (ha)	SUP. CAMPO (ha)	SUP. CAMPO DETER. CULT. DECLARADO (ha)	SUP. DEC. REDUCIDA (ha)	SUP. RESUELTA (ha)
5279062	18-095-004-00044-001	156000	SANDÍA-SIN VARIEDAD	S 420	34,90	0,03	0,03	0,03		0,03			0,03	0,03
5279063	18-095-004-00040-005	156000	SANDÍA-SIN VARIEDAD	S 420	7,40	0,08	0,08	0,08		0,08			0,08	0,08
5279064	18-095-004-00042-001	156000	SANDÍA-SIN VARIEDAD	S 420	7,70	0,13	0,13	0,13		0,13			0,13	0,13
5279065	18-095-004-00041-001	156000	SANDÍA-SIN VARIEDAD	R 420	8,10	0,47	0,47	0,47		0,47			0,47	0,47

(1) Superficie declarada admisible ajustada con la superficie comprometida.
(2) Factor de penalización valorando el alcance para el tipo de compromiso.

Puede verificar la integridad de una copia de este documento mediante la lectura del código QR adjunto o mediante el acceso a la dirección https://ws050.juntadeandalucia.es/verificarFirma indicando el código de VERIFICACIÓN			
FIRMADO POR	RAQUEL MARIA ESPIN CRESPO	17/12/2024	
VERIFICACIÓN	Pk2jm6UYDU9J72AMTZUYRN3GET48NG	PÁG. 5267/9349	



APELLIDOS Y NOMBRE / RAZÓN SOCIAL

PEREZ VICO JUAN JOSE

NIF
***5740*

EXPEDIENTE
1193387

ANUALIDAD DE PAGO
1ª

IMPORTES POR ANUALIDAD

	2023	2024	2025	2026	2027
IMPORTE MÁXIMO SUBVENCIONABLE	618,76 €	618,76 €	618,76 €	515,63 €	515,63 €
IMPORTE MEDIO DE TRANSFERENCIA (€/ha)	297,48 €	297,48 €	297,48 €	247,90 €	247,90 €

RESUMEN DE UNIDADES

Cód	GRUPO DE PAGO	Sup. Dec. Admisible (ha)	Sup. Comprometida (ha)	Sup. ajustada compromiso (1) (ha)	% sobredec.	Sup. Resuelta (ha)	Importe Declarado	Importe Topado	Importe Resuelto	Importe tras sobredec.
419	OLIVAR	2,08		2,08	0,00	2,08	618,76	618,76	618,76	618,76
TOTAL		2,08	2,08	2,08		2,08	618,76	618,76	618,76	618,76

APLICACIÓN DE REDUCCIONES Y PENALIZACIONES

GRUPO DE PAGO	Importe Calculado	Importe prereduc.	Criterios de subvencionabilidad y compromisos	Presentación tardía	Omisión declaración	Condicionalidad	IMPORTE (Euros) RESUELTO
OLIVAR	618,76	618,76	0,00	0,00	0,00	0,00	618,76
TOTAL	618,76	618,76					618,76

RESUMEN DE PAGOS

	IMPORTE (Euros)			
	RESUELTO	FEADER	MAPA	CAPADR
OLIVAR - Pago realizado	618,76 €	525,95 €	60,70 €	32,11 €

RECINTOS RESUELTOS

REF.	REFERENCIA SIGPAC	CULTIVO DESCRIPCIÓN CULTIVO	S/R G.PAGO	PEND. MEDIA (%)	SUP. DEC. ADMISIBLE (ha)	SUP. COMPROM. (ha)	SUP. AJUSTADA COMPR.(1) (ha)	SUP. CONY. SIGPAC (ha)	SUP. CERTIE (ha)	SUP. CAMPO (ha)	SUP. CAMPO DETER. CULT. DECLARADO (ha)	SUP. DEC. REDUCIDA (ha)	SUP. RESUELTA (ha)
1700000004676855	18-199-001-00100-001	101010 OLIVAR-PICUAL	R 419	20,20	0,15	0,15	0,15		0,15			0,15	0,15
1700000004676856	18-199-001-00401-001	101010 OLIVAR-PICUAL	R 419	14,40	0,75	0,75	0,75		0,75			0,75	0,75
1700000004676857	18-199-001-00426-002	101010 OLIVAR-PICUAL	R 419	6,10	0,16	0,16	0,16		0,16			0,16	0,16
1700000004676858	18-199-001-00426-003	101010 OLIVAR-PICUAL	R 419	23,70	0,22	0,22	0,22		0,22			0,22	0,22
1700000004676859	18-199-005-00958-002	101010 OLIVAR-PICUAL	R 419	16,10	0,80	0,80	0,80		0,80			0,80	0,80

INCIDENCIAS

INCIDENCIA DESCRIPCIÓN

- 100412 Número de hectáreas validadas inferior a la superficie mínima permitida por el grupo de cultivo (Anexo I. Criterios de Subvencionabilidad. Orden 28 de marzo de 2023).
Sup. Resuelta:0 Grupo de Pago:FRUTALES REGADÍO
Sup. Resuelta:0 Grupo de Pago:FRUTALES SECANO
- 100413 Recinto perteneciente a grupo de cultivo que no cumple con la superficie mínima requerida (Anexo I. Criterios de Subvencionabilidad. Orden 28 de marzo de 2023).
Ref:1700000004676862 Recinto:18-199-001-00426-00001 Cultivo:104020 ALMENDROS-GUARA Regadío Sup. Declarada:0,39 Superficie Resolver:0,39
Ref:5245562 Recinto:18-199-005-00900-00001 Cultivo:104057 ALMENDROS-AVIJOR Regadío Sup. Declarada:0,74 Superficie Resolver:0,74
Ref:4790784 Recinto:18-199-006-00159-00001 Cultivo:104020 ALMENDROS-GUARA Secano Sup. Declarada:0,83 Superficie Resolver:0,83
Ref:1700000004676861 Recinto:18-199-006-00173-00001 Cultivo:104020 ALMENDROS-GUARA Secano Sup. Declarada:0,37 Superficie Resolver:0,37

(1) Superficie declarada admisible ajustada con la superficie comprometida.
(2) Factor de penalización valorando el alcance para el tipo de compromiso.

Puede verificar la integridad de una copia de este documento mediante la lectura del código QR adjunto o mediante el acceso a la dirección https://ws050.juntadeandalucia.es/verificarFirma indicando el código de VERIFICACIÓN			
FIRMADO POR	RAQUEL MARIA ESPIN CRESPO	17/12/2024	
VERIFICACIÓN	Pk2jm6UYDU9J72AMTZUYRN3GET48NG	PÁG. 5268/9349	



APELLIDOS Y NOMBRE / RAZÓN SOCIAL

PEREZ VIÑOLO ALBERTO

NIF
***4663*

EXPEDIENTE
1258318

ANUALIDAD DE PAGO
1ª

IMPORTES POR ANUALIDAD

	2023	2024	2025	2026	2027
IMPORTE MÁXIMO SUBVENCIONABLE	887,46 €	887,46 €	887,46 €	739,54 €	739,54 €
IMPORTE MEDIO DE TRANSFERENCIA (€/ha)	259,49 €	259,49 €	259,49 €	216,24 €	216,24 €

RESUMEN DE UNIDADES

Cód	GRUPO DE PAGO	Sup. Dec. Admisible (ha)	Sup. Comprometida (ha)	Sup. ajustada compromiso (1) (ha)	% sobredec.	Sup. Resuelta (ha)	Importe Declarado	Importe Topado	Importe Resuelto	Importe tras sobredec.
422	FRUTALES SECANO	3,43		3,42	0,00	3,42	887,46	887,46	887,46	887,46
TOTAL		3,43	3,42	3,42		3,42	887,46	887,46	887,46	887,46

APLICACIÓN DE REDUCCIONES Y PENALIZACIONES

GRUPO DE PAGO	Importe Calculado	Importe prereduc.	Criterios de subvencionabilidad y compromisos	Presentación tardía	Omisión declaración	Condicionalidad	IMPORTE (Euros) RESUELTO
FRUTALES SECANO	887,46	887,46	0,00	0,00	0,00	0,00	887,46
TOTAL	887,46	887,46					887,46

RESUMEN DE PAGOS

	IMPORTE (Euros)			
	RESUELTO	FEADER	MAPA	CAPADR
FRUTALES SECANO - Pago realizado	887,46 €	754,34 €	87,06 €	46,06 €

RECINTOS RESUELTOS

REF.	REFERENCIA SIGPAC	CULTIVO DESCRIPCIÓN CULTIVO	S/R G.PAGO	PEND. MEDIA (%)	SUP. DEC. ADMISIBLE (ha)	SUP. COMPROM. (ha)	SUP. AJUSTADA COMPR.(1) (ha)	SUP. CONY. SIGPAC (ha)	SUP. CERTIE (ha)	SUP. CAMPO (ha)	SUP. CAMPO DETER. CULT. DECLARADO (ha)	SUP. DEC. REDUCIDA (ha)	SUP. RESUELTA (ha)
-996728	18-180-001-00597-009	104020 ALMENDROS-GUARA	S 422	44,50	0,60	0,60	0,60		0,60			0,60	0,60
5102905	18-165-003-00654-001	218047 HIGUERA-BLANCA DEL PAÍS	S 422	53,20	0,35	0,35	0,35		0,39			0,35	0,35
5102922	18-165-001-00271-003	218047 HIGUERA-BLANCA DEL PAÍS	S 422	36,90	0,31	0,31	0,31		0,31			0,31	0,31
5102923	18-165-001-00271-004	218047 HIGUERA-BLANCA DEL PAÍS	S 422	42,40	0,19	0,18	0,18		0,18			0,18	0,18
5102932	18-180-011-00034-004	104024 ALMENDROS-MARCONA	S 422	45,10	0,23	0,23	0,23		0,23			0,23	0,23
5102933	18-180-011-00034-003	218047 HIGUERA-BLANCA DEL PAÍS	S 422	42,60	0,50	0,50	0,50		0,50			0,50	0,50
5240100	18-165-006-00284-001	218047 HIGUERA-BLANCA DEL PAÍS	S 422	35,00	1,25	1,25	1,25		1,25			1,25	1,25

INCIDENCIAS

INCIDENCIA DESCRIPCIÓN

- 100421 Recinto declarado por error para una operación de la 6503, que se ha corregido de oficio marcando la operación correcta, de acuerdo con la fecha de inscripción del recinto en la producción ecológica.
 Ref:5102922 Recinto:18-165-001-00271-00003 Cultivo:218047 HIGUERA-BLANCA DEL PAÍS Secano
 Ref:5102923 Recinto:18-165-001-00271-00004 Cultivo:218047 HIGUERA-BLANCA DEL PAÍS Secano
 Ref:5102905 Recinto:18-165-003-00654-00001 Cultivo:218047 HIGUERA-BLANCA DEL PAÍS Secano
 Ref:5100489 Recinto:18-165-003-00720-00001 Cultivo:343005 AGUACATE-HASS Regadío
 Ref:5240100 Recinto:18-165-006-00284-00001 Cultivo:218047 HIGUERA-BLANCA DEL PAÍS Secano
 Ref:-996728 Recinto:18-180-001-00597-00009 Cultivo:104020 ALMENDROS-GUARA Secano
 Ref:5102933 Recinto:18-180-011-00034-00003 Cultivo:218047 HIGUERA-BLANCA DEL PAÍS Secano
 Ref:5102932 Recinto:18-180-011-00034-00004 Cultivo:104024 ALMENDROS-MARCONA Secano
- 100424 Solicita recinto que no está comprometido para la operación.
 Ref:5100489 Recinto:18-165-003-00720-00001 Cultivo:343005 AGUACATE-HASS Regadío

(1) Superficie declarada admisible ajustada con la superficie comprometida.
 (2) Factor de penalización valorando el alcance para el tipo de compromiso.

Puede verificar la integridad de una copia de este documento mediante la lectura del código QR adjunto o mediante el acceso a la dirección <https://ws050.juntadeandalucia.es/verificarFirma> indicando el código de VERIFICACIÓN

FIRMADO POR

RAQUEL MARIA ESPIN CRESPO

17/12/2024

VERIFICACIÓN

Pk2jm6UYDU9J72AMTZUYRN3GET48NG

PÁG. 5269/9349





APELLIDOS Y NOMBRE / RAZÓN SOCIAL
PETERSA CB

NIF ****5845* **EXPEDIENTE** 1146650 **ANUALIDAD DE PAGO** 1ª

IMPORTE POR ANUALIDAD

	2023	2024	2025	2026	2027
IMPORTE MÁXIMO SUBVENCIONABLE	10.364,03 €	10.364,03 €	10.364,03 €	8.636,63 €	8.636,63 €
IMPORTE MEDIO DE TRANSFERENCIA (€/ha)	259,49 €	259,49 €	259,49 €	216,24 €	216,24 €

RESUMEN DE UNIDADES

Cód	GRUPO DE PAGO	Sup. Dec. Admisible (ha)	Sup. Comprometida (ha)	Sup. ajustada compromiso (1) (ha)	% sobredec.	Sup. Resuelta (ha)	Importe Declarado	Importe Topado	Importe Resuelto	Importe tras sobredec.
422	FRUTALES SECANO	40,01		39,94	0,00	39,94	10.364,03	10.364,03	10.364,03	10.364,03
TOTAL		40,01	39,94	39,94		39,94	10.364,03	10.364,03	10.364,03	10.364,03

APLICACIÓN DE REDUCCIONES Y PENALIZACIONES

GRUPO DE PAGO	Importe Calculado	Importe prerreduc.	Criterios de subvencionabilidad y compromisos	Presentación tardía	Omisión declaración	Condicionabilidad	IMPORTE (Euros) RESUELTO
FRUTALES SECANO	10.364,03	10.364,03	0,00	0,00	0,00	0,00	10.364,03
TOTAL	10.364,03	10.364,03					10.364,03

RESUMEN DE PAGOS

	IMPORTE (Euros)			
	RESUELTO	FEADER	MAPA	CAPADR
FRUTALES SECANO - Pago realizado	10.364,03 €	8.809,43 €	1.016,71 €	537,89 €

RECINTOS RESUELTOS

REF.	REFERENCIA SIGPAC	CULTIVO DESCRIPCIÓN CULTIVO	S/R G.PAGO	PEND. MEDIA (%)	SUP. DEC. ADMISIBLE (ha)	SUP. COMPROM. (ha)	SUP. AJUSTADA COMPROM. (1) (ha)	SUP. CONY. SIGPAC (ha)	SUP. CERTIE (ha)	SUP. CAMPO (ha)	SUP. CAMPO DETER. CULT. DECLARADO (ha)	SUP. DEC. REDUCIDA (ha)	SUP. RESUELTA (ha)
5255444	18-083-008-00067-001	104022 ALMENDROS-LARGUETA	S 422	10,90	3,76	3,76	3,76		3,76			3,76	3,76
5255446	18-083-006-00147-001	104022 ALMENDROS-LARGUETA	S 422	12,70	9,32	9,32	9,32		9,32			9,32	9,32
5256207	18-083-011-80001-004	104022 ALMENDROS-LARGUETA	S 422	17,30	0,25	0,25	0,25		0,25			0,25	0,25
5256208	18-083-009-00126-001	104022 ALMENDROS-LARGUETA	S 422	16,30	4,62	4,62	4,62		4,62			4,62	4,62
5256210	18-083-009-00051-003	104022 ALMENDROS-LARGUETA	S 422	15,40	0,50	0,50	0,50		0,50			0,50	0,50
5256213	18-083-009-00051-002	104022 ALMENDROS-LARGUETA	S 422	16,60	1,32	1,32	1,32		1,32			1,32	1,32
5256214	18-083-008-00035-001	104022 ALMENDROS-LARGUETA	S 422	9,10	2,02	2,02	2,02		2,02			2,02	2,02
5256215	18-083-011-00238-001	104022 ALMENDROS-LARGUETA	S 422	11,10	3,27	3,27	3,27		3,27			3,27	3,27
5275711	18-083-008-00097-001	104022 ALMENDROS-LARGUETA	S 422	15,00	4,50	4,50	4,50		4,50			4,50	4,50
5275712	18-083-005-00107-001	104022 ALMENDROS-LARGUETA	S 422	12,70	0,77	0,77	0,77		0,77			0,77	0,77
5275718	18-083-005-00106-001	104022 ALMENDROS-LARGUETA	S 422	17,50	2,42	2,35	2,35		2,42			2,35	2,35
5277847	18-083-009-00052-001	104022 ALMENDROS-LARGUETA	S 422	15,20	0,57	0,57	0,57		0,57			0,57	0,57
1700000004974317	18-083-005-00055-001	104014 ALMENDROS-FERRAGNES	S 422	13,60	0,87	0,87	0,87		0,87			0,87	0,87
1700000004974318	18-083-008-00041-001	104014 ALMENDROS-FERRAGNES	S 422	12,80	2,47	2,47	2,47		2,47			2,47	2,47
1700000004974319	18-083-008-00043-001	104014 ALMENDROS-FERRAGNES	S 422	8,20	3,35	3,35	3,35		3,35			3,35	3,35

INCIDENCIAS

INCIDENCIA DESCRIPCIÓN

4272 Verifica que las líneas de declaración de las Solicitudes Únicas no tienen solapes con la capa de Retroactividad Gráfica (ambas de la misma campaña) a nivel de expediente/línea de declaración gráfica de la solicitud.
 Ref:5275718 Recinto:18-083-005-00106-00001 Cultivo: - Agregado de la referencia del recinto.:0 Zona de la referencia del recinto.:0 Superficie solapada.:0,02 Id. Incid.:100998237
 Ref:5275718 Recinto:18-083-005-00106-00001 Cultivo: - Agregado de la referencia del recinto.:0 Zona de la referencia del recinto.:0 Superficie solapada.:0,05 Id. Incid.:100998238

(1) Superficie declarada admisible ajustada con la superficie comprometida.
 (2) Factor de penalización valorando el alcance para el tipo de compromiso.

Puede verificar la integridad de una copia de este documento mediante la lectura del código QR adjunto o mediante el acceso a la dirección https://ws050.juntadeandalucia.es/verificarFirma indicando el código de VERIFICACIÓN			
FIRMADO POR	RAQUEL MARIA ESPIN CRESPO	17/12/2024	
VERIFICACIÓN	Pk2jm6UYDU9J72AMTZUYRN3GET48NG	PÁG. 5270/9349	



APELLIDOS Y NOMBRE / RAZÓN SOCIAL

PETREA AGRICOLA , SL

NIF
****7232*

EXPEDIENTE
1254889

ANUALIDAD DE PAGO

1ª

IMPORTES POR ANUALIDAD

	2023	2024	2025	2026	2027
IMPORTE MÁXIMO SUBVENCIONABLE	6.408,32 €	6.408,32 €	5.333,24 €	5.333,24 €	5.333,24 €
IMPORTE MEDIO DE TRANSFERENCIA (€/ha)	114,31 €	114,31 €	95,13 €	95,13 €	95,13 €

RESUMEN DE UNIDADES

Cód	GRUPO DE PAGO	Sup. Dec. Admisible (ha)	Sup. Comprometida (ha)	Sup. ajustada compromiso (1) (ha)	% sobredec.	Sup. Resuelta (ha)	Importe Declarado	Importe Topado	Importe Resuelto	Importe tras sobredec.
420	HORTÍCOLAS	22,50		21,08	0,00	21,08	6.408,32	6.408,32	6.408,32	6.408,32
424	HERBÁCEOS NO ELEGIBLES	36,96		34,98	0,00	34,98	0,00	0,00	0,00	0,00
TOTAL		59,46	56,06	56,06		56,06	6.408,32	6.408,32	6.408,32	6.408,32

APLICACIÓN DE REDUCCIONES Y PENALIZACIONES

GRUPO DE PAGO	Importe Calculado	Importe prereduc.	Criterios de subvencionabilidad y compromisos	Presentación tardía	Omisión declaración	Condicionalidad	IMPORTE (Euros) RESUELTO
HERBÁCEOS NO ELEGIBLES	0,00	0,00	0,05	0,00	0,00	0,00	0,00
HORTÍCOLAS	6.408,32	6.408,32	0,05	0,00	0,00	0,00	6.087,90
TOTAL	6.408,32	6.408,32					6.087,90

DETALLE DE REDUCCIONES Y PENALIZACIONES POR INCUMPLIMIENTOS DE CRITERIOS DE SUBVENCIONABILIDAD Y COMPROMISOS

Tipo	Compromiso	Sup. Calculada	Sup. Incumpli.	Factor Alcance (2)	Coef. Línea Base	Coef. Acumulación	Coef. Reiteración	Coef. Monitoring	Importe Ayuda	Factor Penaliz.	Importe Penaliz.	Importe Aplicado
B1	Las unidades comprometidas deben estar certificadas en producción ecológica según lo establecido en el Reglamento (CE) nº 834/2007 y el Reglamento (CE) nº 889/2008, por el que se establece disposiciones de aplicación del Reglamento (CE) nº 834/2007 del Consejo, durante el periodo de compromiso.	56,06	2,79	0,05	1,00	1,00	1,00	1,00	6.408,32 €	0,05	320,42 €	SI

RESUMEN DE PAGOS

	IMPORTE (Euros)			
	RESUELTO	FEADER	MAPA	CAPADR
HORTÍCOLAS - Pago realizado	6.087,90 €	5.174,72 €	597,22 €	315,96 €

(1) Superficie declarada admisible ajustada con la superficie comprometida.
(2) Factor de penalización valorando el alcance para el tipo de compromiso.

Puede verificar la integridad de una copia de este documento mediante la lectura del código QR adjunto o mediante el acceso a la dirección <https://ws050.juntadeandalucia.es/verificarFirma> indicando el código de VERIFICACIÓN

FIRMADO POR	RAQUEL MARIA ESPIN CRESPO	17/12/2024	
VERIFICACIÓN	Pk2jm6UYDU9J72AMTZUYRN3GET48NG	PÁG. 5271/9349	



RECINTOS RESUELTOS

REF.	REFERENCIA SIGPAC	CULTIVO DESCRIPCIÓN CULTIVO	S/R	G.PAGO	PEND. MEDIA (%)	SUP. DEC. ADMISIBLE (ha)	SUP. COMPROM. (ha)	SUP. AJUSTADA COMPR.(1) (ha)	SUP. CONV. SIGPAC (ha)	SUP. CERTIF. (ha)	SUP. CAMPO (ha)	SUP. CAMPO DETER. CULT. DECLARADO (ha)	SUP. DEC. REDUCIDA (ha)	SUP. RESUELTA (ha)
-1523006	18-100-023-00034-033	169000 AJO-SIN VARIEDAD	R	420	5,30	2,12	2,12	2,12		2,12			2,12	2,12
-1523004	18-100-023-00034-005	169000 AJO-SIN VARIEDAD	R	420	6,00	0,45	0,12	0,12		0,12			0,12	0,12
5513110	18-100-023-00034-005	154000 BRÓCOLI-SIN VARIEDAD	R	420	6,00	1,46	0,37	0,37		0,37			0,37	0,37
5513132	18-100-023-00034-031	169000 AJO-SIN VARIEDAD	R	420	3,40	1,52	1,52	1,52		1,52			1,52	1,52
5513133	18-100-023-00034-032	169000 AJO-SIN VARIEDAD	R	420	5,50	4,53	4,53	4,53		4,53			4,53	4,53
5513135	18-100-023-00034-034	169000 AJO-SIN VARIEDAD	R	420	4,40	2,21	2,21	2,21		2,21			2,21	2,21
5513138	18-100-023-00034-037	154000 BRÓCOLI-SIN VARIEDAD	R	420	2,00	0,19	0,19	0,19		0,19			0,19	0,19
5513140	18-100-023-00034-039	169000 AJO-SIN VARIEDAD	R	420	2,70	1,67	1,67	1,67		1,67			1,67	1,67
5513144	18-100-023-00034-043	169000 AJO-SIN VARIEDAD	R	420	5,60	4,68	4,68	4,68		4,68			4,68	4,68
5513145	18-100-023-00034-044	154000 BRÓCOLI-SIN VARIEDAD	R	420	6,80	3,67	3,67	3,67		3,67			3,67	3,67
-1562746	18-024-004-00026-001	20000 BARBECHO TRADICIONAL-SIN VARIEDAD	S	424	9,80	0,11	0,07	0,07		0,07			0,07	0,07
-1523007	18-100-023-00034-005	20000 BARBECHO TRADICIONAL-SIN VARIEDAD	R	424	4,40	0,65	0,65	0,65		0,65			0,65	0,65
-1523002	18-100-023-00034-005	20000 BARBECHO TRADICIONAL-SIN VARIEDAD	R	424	6,00	1,64	0,38	0,38		0,38			0,38	0,38
-1523001	18-100-023-00034-005	20000 BARBECHO TRADICIONAL-SIN VARIEDAD	R	424	6,00	0,49	0,11	0,11		0,11			0,11	0,11
-1481052	18-024-004-00026-005	20000 BARBECHO TRADICIONAL-SIN VARIEDAD	R	424	4,30	1,29	1,27	1,27		1,27			1,27	1,27
5226470	18-024-004-00025-019	20000 BARBECHO TRADICIONAL-SIN VARIEDAD	R	424	9,70	3,27	3,27	3,27		3,27			3,27	3,27
5226471	18-024-004-00025-020	20000 BARBECHO TRADICIONAL-SIN VARIEDAD	R	424	2,40	2,69	2,69	2,69		2,69			2,69	2,69
5226472	18-024-004-00026-003	20000 BARBECHO TRADICIONAL-SIN VARIEDAD	R	424	3,30	12,73	12,73	12,73		12,73			12,73	12,73
5226473	18-024-004-00029-001	20000 BARBECHO TRADICIONAL-SIN VARIEDAD	R	424	1,60	3,17	3,17	3,17		3,17			3,17	3,17
5226474	18-024-004-00025-021	20000 BARBECHO TRADICIONAL-SIN VARIEDAD	R	424	9,40	1,05	1,05	1,05		1,05			1,05	1,05
5226475	18-024-004-00026-003	20000 BARBECHO TRADICIONAL-SIN VARIEDAD	R	424	10,90	1,30	1,22	1,22		1,22			1,22	1,22
5513134	18-100-023-00034-033	20000 BARBECHO TRADICIONAL-SIN VARIEDAD	R	424	5,30	2,32	2,12	2,12		2,12			2,12	2,12
5513136	18-100-023-00034-035	20000 BARBECHO TRADICIONAL-SIN VARIEDAD	R	424	7,80	2,65	2,65	2,65		2,65			2,65	2,65
5513137	18-100-023-00034-036	20000 BARBECHO TRADICIONAL-SIN VARIEDAD	R	424	2,80	1,87	1,87	1,87		1,87			1,87	1,87
6827066	18-024-004-00025-018	20000 BARBECHO TRADICIONAL-SIN VARIEDAD	R	424	14,10	0,21	0,21	0,21		0,21			0,21	0,21
6827084	18-024-004-00025-022	20000 BARBECHO TRADICIONAL-SIN VARIEDAD	R	424	9,90	0,04	0,04	0,04		0,04			0,04	0,04
6827085	18-024-004-00025-023	20000 BARBECHO TRADICIONAL-SIN VARIEDAD	R	424	10,40	0,05	0,05	0,05		0,05			0,05	0,05
6827087	18-024-004-00025-025	20000 BARBECHO TRADICIONAL-SIN VARIEDAD	R	424	13,70	0,54	0,54	0,54		0,54			0,54	0,54
6827088	18-024-004-00025-026	20000 BARBECHO TRADICIONAL-SIN VARIEDAD	R	424	20,80	0,04	0,04	0,04		0,04			0,04	0,04
6827089	18-024-004-00025-027	20000 BARBECHO TRADICIONAL-SIN VARIEDAD	R	424	4,40	0,04	0,04	0,04		0,04			0,04	0,04
6827091	18-024-004-00025-029	20000 BARBECHO TRADICIONAL-SIN VARIEDAD	R	424	10,50	0,81	0,81	0,81		0,81			0,81	0,81

INCIDENCIAS

INCIDENCIA DESCRIPCIÓN

- 8227 Línea de declaración monitorizada en la que no ha habido respuesta por parte del productor y, por tanto, sin Juicio Experto de campo.
Ref:-1585742 Recinto:04-053-057-00257-00001 Cultivo:154000 BRÓCOLI-SIN VARIEDAD
- 100424 Solicita recinto que no está comprometido para la operación.
Ref:-1585739 Recinto:04-053-057-00257-00001 Cultivo:154000 BRÓCOLI-SIN VARIEDAD Regadío
Ref:-1585742 Recinto:04-053-057-00257-00001 Cultivo:154000 BRÓCOLI-SIN VARIEDAD Regadío
Ref:6827205 Recinto:04-053-057-00257-00001 Cultivo:154000 BRÓCOLI-SIN VARIEDAD Regadío
Ref:6827210 Recinto:04-053-057-00274-00001 Cultivo:154000 BRÓCOLI-SIN VARIEDAD Regadío
Ref:6827211 Recinto:04-053-057-00274-00002 Cultivo:154000 BRÓCOLI-SIN VARIEDAD Regadío
Ref:6827212 Recinto:04-053-057-00274-00003 Cultivo:154000 BRÓCOLI-SIN VARIEDAD Regadío
Ref:6827213 Recinto:04-053-057-00274-00004 Cultivo:154000 BRÓCOLI-SIN VARIEDAD Regadío
Ref:6827214 Recinto:04-053-057-00274-00005 Cultivo:154000 BRÓCOLI-SIN VARIEDAD Regadío
Ref:6827215 Recinto:04-053-057-00275-00002 Cultivo:154000 BRÓCOLI-SIN VARIEDAD Regadío
Ref:6827216 Recinto:04-053-057-00275-00003 Cultivo:154000 BRÓCOLI-SIN VARIEDAD Regadío
Ref:6827217 Recinto:04-053-057-00275-00004 Cultivo:154000 BRÓCOLI-SIN VARIEDAD Regadío
Ref:6827218 Recinto:04-053-057-00275-00005 Cultivo:154000 BRÓCOLI-SIN VARIEDAD Regadío
Ref:6827219 Recinto:04-053-057-00275-00007 Cultivo:154000 BRÓCOLI-SIN VARIEDAD Regadío

(1) Superficie declarada admisible ajustada con la superficie comprometida.
(2) Factor de penalización valorando el alcance para el tipo de compromiso.

Puede verificar la integridad de una copia de este documento mediante la lectura del código QR adjunto o mediante el acceso a la dirección <https://ws050.juntadeandalucia.es/verificarFirma> indicando el código de VERIFICACIÓN

FIRMADO POR

RAQUEL MARIA ESPIN CRESPO

17/12/2024

VERIFICACIÓN

Pk2jm6UYDU9J72AMTZUYRN3GET48NG

PÁG. 5272/9349





APELLIDOS Y NOMBRE / RAZÓN SOCIAL

PEULA PORTALES BRIGIDA

NIF

***4518*

EXPEDIENTE

1205239

ANUALIDAD DE PAGO

1ª

IMPORTE POR ANUALIDAD

	2023	2024	2025	2026	2027
IMPORTE MÁXIMO SUBVENCIONABLE	2.341,17 €	2.341,17 €	2.341,17 €	1.950,97 €	1.950,97 €
IMPORTE MEDIO DE TRANSFERENCIA (€/ha)	297,48 €	297,48 €	297,48 €	247,90 €	247,90 €

RESUMEN DE UNIDADES

Cód	GRUPO DE PAGO	Sup. Dec. Admisible (ha)	Sup. Comprometida (ha)	Sup. ajustada compromiso (1) (ha)	% sobredec.	Sup. Resuelta (ha)	Importe Declarado	Importe Topado	Importe Resuelto	Importe tras sobredec.
419	OLIVAR	7,87		7,87	0,00	7,87	2.341,17	2.341,17	2.341,17	2.341,17
TOTAL		7,87	7,87	7,87		7,87	2.341,17	2.341,17	2.341,17	2.341,17

APLICACIÓN DE REDUCCIONES Y PENALIZACIONES

GRUPO DE PAGO	Importe Calculado	Importe prereduc.	Criterios de subvencionabilidad y compromisos	Presentación tardía	Omisión declaración	Condicionalidad	IMPORTE (Euros) RESUELTO
OLIVAR	2.341,17	2.341,17	0,00	0,00	0,00	0,00	2.341,17
TOTAL	2.341,17	2.341,17					2.341,17

RESUMEN DE PAGOS

	RESUELTO	FEADER	MAPA	CAPADR
OLIVAR - Pago realizado	2.341,17 €	1.989,99 €	229,67 €	121,51 €

RECINTOS RESUELTOS

REF.	REFERENCIA SIGPAC	CULTIVO	DESCRIPCIÓN CULTIVO	S/R G.PAGO	PEND. MEDIA (%)	SUP. DEC. ADMISIBLE (ha)	SUP. COMPROM. (ha)	SUP. AJUSTADA COMPR.(1) (ha)	SUP. CONY. SIGPAC (ha)	SUP. CERTIE (ha)	SUP. CAMPO (ha)	SUP. CAMPO DETER. CULT. DECLARADO (ha)	SUP. DEC. REDUCIDA (ha)	SUP. RESUELTA (ha)
-1131448	18-014-017-00319-005	101252	OLIVAR-NEVADILLO NEGRO	S 419	37,90	0,13	0,13	0,13		0,13			0,13	0,13
-1131447	18-014-017-00319-004	101252	OLIVAR-NEVADILLO NEGRO	S 419	42,30	0,03	0,03	0,03		0,04			0,03	0,03
-1131445	18-014-017-00319-001	101252	OLIVAR-NEVADILLO NEGRO	S 419	27,80	0,53	0,53	0,53		0,53			0,53	0,53
-1131444	18-014-017-00319-001	101010	OLIVAR-PICUAL	S 419	27,80	1,37	1,37	1,37		1,38			1,37	1,37
-783153	18-014-006-00314-003	101138	OLIVAR-HOJIBLANCA	S 419	8,10	0,93	0,93	0,93		0,93			0,93	0,93
-154172	18-014-006-00281-002	101010	OLIVAR-PICUAL	S 419	15,90	0,03	0,03	0,03		0,03			0,03	0,03
1700000005132016	18-014-006-00281-001	101010	OLIVAR-PICUAL	S 419	13,40	1,24	1,24	1,24		1,24			1,24	1,24
1700000005132017	18-014-006-00282-001	101010	OLIVAR-PICUAL	S 419	16,10	0,08	0,08	0,08		0,08			0,08	0,08
1700000005132018	18-014-006-00292-001	101010	OLIVAR-PICUAL	S 419	14,80	1,12	1,12	1,12		1,12			1,12	1,12
1700000005132019	18-014-006-00314-002	101138	OLIVAR-HOJIBLANCA	S 419	17,50	0,15	0,15	0,15		0,15			0,15	0,15
1700000005132022	18-014-008-00251-001	101010	OLIVAR-PICUAL	S 419	14,20	0,45	0,45	0,45		0,45			0,45	0,45
1700000005132023	18-014-006-00283-001	101010	OLIVAR-PICUAL	S 419	13,20	0,82	0,82	0,82		0,82			0,82	0,82
1700000005132024	18-014-016-00312-001	101252	OLIVAR-NEVADILLO NEGRO	S 419	49,80	0,24	0,24	0,24		0,24			0,24	0,24
1700000005132029	18-014-017-00298-001	101252	OLIVAR-NEVADILLO NEGRO	S 419	28,20	0,75	0,75	0,75		0,75			0,75	0,75

(1) Superficie declarada admisible ajustada con la superficie comprometida.
 (2) Factor de penalización valorando el alcance para el tipo de compromiso.

Puede verificar la integridad de una copia de este documento mediante la lectura del código QR adjunto o mediante el acceso a la dirección https://ws050.juntadeandalucia.es/verificarFirma indicando el código de VERIFICACIÓN			
FIRMADO POR	RAQUEL MARIA ESPIN CRESPO	17/12/2024	
VERIFICACIÓN	Pk2jm6YUDU9J72AMTZUYRN3GET48NG	PÁG. 5273/9349	




INCIDENCIAS

INCIDENCIA DESCRIPCIÓN

- 100402 Recinto solicitado no forma parte de ningún organismo de control autorizado para la producción ecológica en Andalucía o fecha de inscripción posterior al plazo establecido (Anexo I. Criterios de Subvencionabilidad. Orden 28 de marzo de 2023).
Ref:-1507885 Recinto:18-014-008-00271-00005 Cultivo:20000 BARBECHO TRADICIONAL-SIN VARIEDAD Secano
Ref:-1507890 Recinto:18-014-008-00272-00008 Cultivo:124048 PISTACHO-SIRORA Secano
- 100412 Número de hectáreas validadas inferior a la superficie mínima permitida por el grupo de cultivo (Anexo I. Criterios de Subvencionabilidad. Orden 28 de marzo de 2023).
Sup. Resuelta:0 Grupo de Pago:FRUTALES SECANO
- 100413 Recinto perteneciente a grupo de cultivo que no cumple con la superficie mínima requerida (Anexo I. Criterios de Subvencionabilidad. Orden 28 de marzo de 2023).
Ref:4193801 Recinto:18-014-008-00270-00001 Cultivo:124022 PISTACHO-KERMAN Secano Sup. Declarada:0,53 Superficie Resolver: 0,53
Ref:-154896 Recinto:18-014-008-00270-00002 Cultivo:124022 PISTACHO-KERMAN Secano Sup. Declarada:5,27 Superficie Resolver: 5,27
Ref:-1507884 Recinto:18-014-008-00270-00002 Cultivo:124048 PISTACHO-SIRORA Secano Sup. Declarada:1,06 Superficie Resolver: 1,06
Ref:-1507887 Recinto:18-014-008-00271-00006 Cultivo:124022 PISTACHO-KERMAN Secano Sup. Declarada:1,28 Superficie Resolver: 1,2
Ref:-1507888 Recinto:18-014-008-00271-00006 Cultivo:124048 PISTACHO-SIRORA Secano Sup. Declarada:0,01 Superficie Resolver: 0,01
Ref:-783154 Recinto:18-014-008-00271-00006 Cultivo:124048 PISTACHO-SIRORA Secano Sup. Declarada:1,57 Superficie Resolver: 1,48
Ref:-783155 Recinto:18-014-008-00272-00007 Cultivo:124048 PISTACHO-SIRORA Secano Sup. Declarada:0,84 Superficie Resolver: 0,84
- 100424 Solicita recinto que no está comprometido para la operación.
Ref:-1507885 Recinto:18-014-008-00271-00005 Cultivo:20000 BARBECHO TRADICIONAL-SIN VARIEDAD Secano
Ref:-1507890 Recinto:18-014-008-00272-00008 Cultivo:124048 PISTACHO-SIRORA Secano

(1) Superficie declarada admisible ajustada con la superficie comprometida.
(2) Factor de penalización valorando el alcance para el tipo de compromiso.

Puede verificar la integridad de una copia de este documento mediante la lectura del código QR adjunto o mediante el acceso a la dirección https://ws050.juntadeandalucia.es/verificarFirma indicando el código de VERIFICACIÓN			
FIRMADO POR	RAQUEL MARIA ESPIN CRESPO	17/12/2024	
VERIFICACIÓN	Pk2jm6UYDU9J72AMTZUYRN3GET48NG	PÁG. 5274/9349	

**APELLIDOS Y NOMBRE / RAZÓN SOCIAL**

PIERNAS PEREZ MIGUEL

NIF

****2028*

EXPEDIENTE

1031064

ANUALIDAD DE PAGO

1ª

IMPORTE POR ANUALIDAD

	2023	2024	2025	2026	2027
IMPORTE MÁXIMO SUBVENCIONABLE	11.148,28 €	11.148,28 €	11.148,28 €	9.290,19 €	9.290,19 €
IMPORTE MEDIO DE TRANSFERENCIA (€/ha)	289,42 €	289,42 €	289,42 €	241,18 €	241,18 €

RESUMEN DE UNIDADES

Cód	GRUPO DE PAGO	Sup. Dec. Admisible (ha)	Sup. Comprometida (ha)	Sup. ajustada compromiso (1) (ha)	% sobredec.	Sup. Resuelta (ha)	Importe Declarado	Importe Topado	Importe Resuelto	Importe tras sobredec.
422	FRUTALES SECANO	31,32		31,32	0,00	31,32	8.127,23	8.127,23	8.127,23	8.127,23
423	FRUTALES REGADÍO	7,20		7,20	0,00	7,20	3.021,05	3.021,05	3.021,05	3.021,05
TOTAL		38,52	38,52	38,52		38,52	11.148,28	11.148,28	11.148,28	11.148,28

APLICACIÓN DE REDUCCIONES Y PENALIZACIONES

GRUPO DE PAGO	Importe Calculado	Importe prereduc.	Criterios de subvencionabilidad y compromisos	Presentación tardía	Omisión declaración	Condicionalidad	IMPORTE (Euros) RESUELTO
FRUTALES REGADÍO	3.021,05	3.021,05	0,00	0,00	0,00	0,00	3.021,05
FRUTALES SECANO	8.127,23	8.127,23	0,00	0,00	0,00	0,00	8.127,23
TOTAL	11.148,28	11.148,28					11.148,28

RESUMEN DE PAGOS

	RESUELTO	FEADER	MAPA	CAPADR
FRUTALES REGADÍO - Pago realizado	3.021,05 €	2.567,89 €	296,37 €	156,79 €
FRUTALES SECANO - Pago realizado	8.127,23 €	6.908,15 €	797,28 €	421,80 €
TOTAL	11.148,28 €	9.476,04 €	1.093,65 €	578,59 €

RECINTOS RESUELTOS

REF.	REFERENCIA SIGPAC	CULTIVO DESCRIPCIÓN CULTIVO	S/R G.PAGO	PEND. MEDIA (%)	SUP. DEC. ADMISIBLE (ha)	SUP. COMPROM. (1) (ha)	SUP. AJUSTADA COMPROM. (1) (ha)	SUP. CONV. SIGPAC (ha)	SUP. CERTIF. (ha)	SUP. CAMPO (ha)	SUP. CAMPO DETER. CULT. DECLARADO (ha)	SUP. DEC. REDUCIDA (ha)	SUP. RESUELTA (ha)
-1527241	18-087-900-09601-019	104020 ALMENDROS-GUARA	S 422	8,90	0,07	0,07	0,07		0,07			0,07	0,07
-1527240	18-087-900-09601-018	104020 ALMENDROS-GUARA	S 422	38,00	0,02	0,02	0,02		0,02			0,02	0,02
-1527238	18-087-900-09601-007	104020 ALMENDROS-GUARA	S 422	3,70	0,14	0,14	0,14		0,14			0,14	0,14
-1527237	18-087-900-09601-003	104020 ALMENDROS-GUARA	S 422	3,50	0,21	0,21	0,21		0,21			0,21	0,21
-1527236	18-087-017-80002-002	104020 ALMENDROS-GUARA	S 422	3,70	1,34	1,34	1,34		1,34			1,34	1,34
-1527235	18-087-017-00412-001	104020 ALMENDROS-GUARA	S 422	3,50	7,10	7,10	7,10		7,10			7,10	7,10
-1527234	18-087-016-00161-004	104020 ALMENDROS-GUARA	S 422	17,60	0,01	0,01	0,01		0,01			0,01	0,01
-701072	18-087-016-00319-002	104024 ALMENDROS-MARCONA	S 422	28,40	1,72	1,72	1,72		1,72			1,72	1,72
-30747	18-087-017-00413-006	104020 ALMENDROS-GUARA	S 422	8,20	0,01	0,01	0,01		0,01			0,01	0,01
-30609	18-087-017-00413-001	104020 ALMENDROS-GUARA	S 422	4,50	1,73	1,73	1,73		1,73			1,73	1,73
1700000002776010	18-087-003-00080-001	104020 ALMENDROS-GUARA	S 422	5,40	1,37	1,37	1,37		1,37			1,37	1,37
1700000002776011	18-087-016-00203-001	104020 ALMENDROS-GUARA	S 422	3,40	0,84	0,84	0,84		0,84			0,84	0,84
1700000002776012	18-087-016-00227-001	104022 ALMENDROS-LARGUETA	S 422	4,20	1,16	1,16	1,16		1,16			1,16	1,16
1700000002776019	18-087-016-00166-002	104020 ALMENDROS-GUARA	S 422	20,00	0,27	0,27	0,27		0,27			0,27	0,27
1700000002776023	18-087-017-00394-002	104020 ALMENDROS-GUARA	S 422	9,20	0,06	0,06	0,06		0,06			0,06	0,06
1700000002776024	18-087-017-00413-001	104020 ALMENDROS-GUARA	S 422	4,50	3,73	3,73	3,73		3,73			3,73	3,73
1700000002776025	18-087-017-00402-001	104020 ALMENDROS-GUARA	S 422	22,90	1,65	1,65	1,65		1,65			1,65	1,65
1700000002776026	18-087-017-00402-005	104020 ALMENDROS-GUARA	S 422	9,60	0,14	0,14	0,14		0,14			0,14	0,14
1700000002776028	18-087-017-00487-001	104020 ALMENDROS-GUARA	S 422	11,40	1,92	1,92	1,92		1,92			1,92	1,92
1700000002776029	18-087-005-00174-001	104020 ALMENDROS-GUARA	S 422	4,50	3,69	3,69	3,69		3,69			3,69	3,69
1700000002776030	18-087-014-00292-002	104024 ALMENDROS-MARCONA	S 422	11,80	3,65	3,65	3,65		3,65			3,65	3,65
1700000002776031	18-087-014-00236-001	104024 ALMENDROS-MARCONA	S 422	11,40	0,12	0,12	0,12		0,12			0,12	0,12
1700000002776032	18-087-014-00235-001	104020 ALMENDROS-GUARA	S 422	4,90	0,26	0,26	0,26		0,26			0,26	0,26
1700000002776034	18-087-016-00158-001	104020 ALMENDROS-GUARA	S 422	13,20	0,11	0,11	0,11		0,11			0,11	0,11
1700000002776014	18-087-016-00147-003	104020 ALMENDROS-GUARA	R 423	20,30	0,01	0,01	0,01		0,01			0,01	0,01
1700000002776015	18-087-016-00148-004	104020 ALMENDROS-GUARA	R 423	30,40	0,03	0,03	0,03		0,03			0,03	0,03
1700000002776016	18-087-016-00165-003	104003 ALMENDROS-ANTOÑETA	R 423	9,80	3,48	3,48	3,48		3,48			3,48	3,48
1700000002776017	18-087-016-09010-003	104020 ALMENDROS-GUARA	R 423	11,30	0,05	0,05	0,05		0,05			0,05	0,05
1700000002776020	18-087-016-00201-002	104020 ALMENDROS-GUARA	R 423	15,30	0,85	0,85	0,85		0,85			0,85	0,85
1700000002776033	18-087-016-00159-002	104026 ALMENDROS-MARTA	R 423	16,40	2,78	2,78	2,78		2,78			2,78	2,78

(1) Superficie declarada admisible ajustada con la superficie comprometida.
(2) Factor de penalización valorando el alcance para el tipo de compromiso.Puede verificar la integridad de una copia de este documento mediante la lectura del código QR adjunto o mediante el acceso a la dirección <https://ws050.juntadeandalucia.es/verificarFirma> indicando el código de VERIFICACIÓN

FIRMADO POR

RAQUEL MARIA ESPIN CRESPO

17/12/2024

VERIFICACIÓN

Pk2jm6UYDU9J72AMTZUYRN3GET48NG


PÁG. 5275/9349





(1) Superficie declarada admisible ajustada con la superficie comprometida.
(2) Factor de penalización valorando el alcance para el tipo de compromiso.

Puede verificar la integridad de una copia de este documento mediante la lectura del código QR adjunto o mediante el acceso a la dirección <https://ws050.juntadeandalucia.es/verificarFirma> indicando el código de VERIFICACIÓN

FIRMADO POR	RAQUEL MARIA ESPIN CRESPO	17/12/2024	
VERIFICACIÓN	Pk2jm6UYDU9J72AMTZUYRN3GET48NG	PÁG. 5276/9349	



<u>APELLIDOS Y NOMBRE / RAZÓN SOCIAL</u>	<u>NIF</u>	<u>EXPEDIENTE</u>	<u>ANUALIDAD DE PAGO</u>		
PINTOR LOPEZ SANTIAGO LUIS	***9744*	1264394	1ª		
IMPORTE POR ANUALIDAD					
	2023	2024	2025	2026	2027
IMPORTE MÁXIMO SUBVENCIONABLE	3.258,47 €	3.258,47 €	3.258,47 €	2.715,39 €	2.715,39 €
IMPORTE MEDIO DE TRANSFERENCIA (€/ha)	265,35 €	265,35 €	265,35 €	221,12 €	221,12 €

RESUMEN DE UNIDADES										
<u>Cód</u>	<u>GRUPO DE PAGO</u>	<u>Sup. Dec. Admisible (ha)</u>	<u>Sup. Comprometida (ha)</u>	<u>Sup. ajustada compromiso (1) (ha)</u>	<u>% sobredec.</u>	<u>Sup. Resuelta (ha)</u>	<u>Importe Declarado</u>	<u>Importe Topado</u>	<u>Importe Resuelto</u>	<u>Importe tras sobredec.</u>
421	VIÑEDO	2,53		2,53	0,00	2,53	728,44	728,44	728,44	728,44
422	FRUTALES SECANO	9,77		9,75	0,00	9,75	2.530,03	2.530,03	2.530,03	2.530,03
TOTAL		12,30	12,28	12,28		12,28	3.258,47	3.258,47	3.258,47	3.258,47

APLICACIÓN DE REDUCCIONES Y PENALIZACIONES									
<u>GRUPO DE PAGO</u>	<u>Importe Calculado</u>	<u>Importe prereduc.</u>	<u>Criterios de subvencionabilidad y compromisos</u>	<u>Presentación tardía</u>	<u>Omisión declaración</u>	<u>Condicionidad</u>	<u>IMPORTE (Euros)</u>		
							<u>RESUELTO</u>		
FRUTALES SECANO	2.530,03	2.530,03	0,00	0,00	0,00	0,00	2.530,03		
VIÑEDO	728,44	728,44	0,00	0,00	0,00	0,00	728,44		
TOTAL	3.258,47	3.258,47					3.258,47		

RESUMEN DE PAGOS					IMPORTE (Euros)			
					<u>RESUELTO</u>	<u>FEADER</u>	<u>MAPA</u>	<u>CAPADR</u>
FRUTALES SECANO - Pago realizado					2.530,03 €	2.150,53 €	248,20 €	131,30 €
VIÑEDO - Pago realizado					728,44 €	619,17 €	71,46 €	37,81 €
TOTAL					3.258,47 €	2.769,70 €	319,66 €	169,11 €

<u>REF.</u>	<u>REFERENCIA SIGPAC</u>	<u>CULTIVO DESCRIPCIÓN CULTIVO</u>	<u>S/R G.PAGO</u>	<u>PEND. MEDIA (%)</u>	<u>SUP. DEC. ADMISIBLE (ha)</u>	<u>SUP. COMPROM. (ha)</u>	<u>SUP. AJUSTADA COMPROM. (1) (ha)</u>	<u>SUP. CONV. SIGPAC (ha)</u>	<u>SUP. CERTIF. (ha)</u>	<u>SUP. CAMPO (ha)</u>	<u>SUP. CAMPO DETER. CULT. DECLARADO (ha)</u>	<u>SUP. DEC. REDUCIDA (ha)</u>	<u>SUP. RESUELTA (ha)</u>
-1108048	18-005-002-00025-002	102221 VIÑEDO VINIFICACIÓN-VIARIEGO BLANCO	S 421	36,00	0,93	0,93	0,93		0,93			0,93	0,93
5293984	18-005-002-00104-004	102129 VIÑEDO VINIFICACIÓN-MONTUA	S 421	43,30	0,43	0,43	0,43		0,43			0,43	0,43
5294010	18-005-002-00107-001	102129 VIÑEDO VINIFICACIÓN-MONTUA	S 421	36,60	0,23	0,23	0,23		0,23			0,23	0,23
5294011	18-005-002-00108-001	102129 VIÑEDO VINIFICACIÓN-MONTUA	S 421	40,20	0,10	0,10	0,10		0,10			0,10	0,10
5294054	18-005-002-00172-002	102198 VIÑEDO VINIFICACIÓN-TEMPRANILLO	S 421	36,80	0,24	0,24	0,24		0,24			0,24	0,24
5294113	18-005-002-00175-002	102160 VIÑEDO VINIFICACIÓN-PEDRO XIMENEZ	S 421	36,60	0,31	0,31	0,31		0,31			0,31	0,31
5294175	18-005-003-00018-002	102129 VIÑEDO VINIFICACIÓN-MONTUA	S 421	47,80	0,29	0,29	0,29		0,29			0,29	0,29
-1108562	18-005-016-00104-003	104024 ALMENDROS-MARCONA	S 422	38,40	0,04	0,04	0,04		0,04			0,04	0,04
-1108349	18-005-017-00057-004	104024 ALMENDROS-MARCONA	S 422	56,60	0,03	0,03	0,03		0,03			0,03	0,03
-1108329	18-005-016-00201-002	104007 ALMENDROS-COMUNA	S 422	37,20	0,24	0,24	0,24		0,24			0,24	0,24
-1108324	18-005-016-00198-002	104007 ALMENDROS-COMUNA	S 422	44,30	0,08	0,08	0,08		0,08			0,08	0,08
-1108258	18-005-003-00033-002	104024 ALMENDROS-MARCONA	S 422	52,50	0,36	0,36	0,36		0,36			0,36	0,36
-1108253	18-005-003-00032-002	104022 ALMENDROS-LARGUETA	S 422	49,10	0,29	0,29	0,29		0,29			0,29	0,29
-1108170	18-005-002-00216-002	104024 ALMENDROS-MARCONA	S 422	34,90	0,39	0,39	0,39		0,39			0,39	0,39
5293967	18-005-002-00101-003	218047 HIGUERA-BLANCA DEL PAÍS	S 422	48,40	0,16	0,16	0,16		0,16			0,16	0,16
5294071	18-005-002-00172-003	104007 ALMENDROS-COMUNA	S 422	52,40	0,20	0,20	0,20		0,23			0,20	0,20
5294116	18-005-002-00208-001	104024 ALMENDROS-MARCONA	S 422	44,40	0,77	0,77	0,77		0,77			0,77	0,77
5294166	18-005-002-00274-001	104007 ALMENDROS-COMUNA	S 422	62,20	0,53	0,53	0,53		0,53			0,53	0,53
5294173	18-005-002-00276-001	104007 ALMENDROS-COMUNA	S 422	57,60	0,64	0,64	0,64		0,64			0,64	0,64
5294206	18-005-003-00031-001	104022 ALMENDROS-LARGUETA	S 422	62,60	0,21	0,21	0,21		0,21			0,21	0,21
5294233	18-005-013-00080-001	218047 HIGUERA-BLANCA DEL PAÍS	S 422	43,40	0,54	0,52	0,52		0,54			0,52	0,52
5294239	18-005-016-00156-001	104007 ALMENDROS-COMUNA	S 422	40,50	0,53	0,53	0,53		1,02			0,53	0,53
5294245	18-005-016-00201-001	104007 ALMENDROS-COMUNA	S 422	39,80	0,34	0,34	0,34		0,34			0,34	0,34
5294255	18-005-017-00057-001	104024 ALMENDROS-MARCONA	S 422	49,70	0,29	0,29	0,29		0,30			0,29	0,29
5294262	18-005-017-00096-001	104024 ALMENDROS-MARCONA	S 422	26,50	0,56	0,56	0,56		0,56			0,56	0,56
5294373	18-005-016-00104-002	104024 ALMENDROS-MARCONA	S 422	40,60	0,36	0,36	0,36		0,36			0,36	0,36
5294394	18-005-016-00155-001	104024 ALMENDROS-MARCONA	S 422	32,80	0,34	0,34	0,34		0,34			0,34	0,34
5460168	18-005-002-00262-001	104007 ALMENDROS-COMUNA	S 422	52,60	0,24	0,24	0,24		0,25			0,24	0,24
6853587	18-005-004-00043-002	218047 HIGUERA-BLANCA DEL PAÍS	S 422	36,30	0,89	0,89	0,89		0,89			0,89	0,89
6853591	18-005-004-00046-001	104007 ALMENDROS-COMUNA	S 422	36,90	1,57	1,57	1,57		1,57			1,57	1,57
6916138	18-005-004-00043-003	218047 HIGUERA-BLANCA DEL PAÍS	S 422	31,70	0,17	0,17	0,17		0,17			0,17	0,17

(1) Superficie declarada admisible ajustada con la superficie comprometida.
 (2) Factor de penalización valorando el alcance para el tipo de compromiso.

Puede verificar la integridad de una copia de este documento mediante la lectura del código QR adjunto o mediante el acceso a la dirección https://ws050.juntadeandalucia.es/verificarFirma indicando el código de VERIFICACIÓN			
FIRMADO POR	RAQUEL MARIA ESPIN CRESPO	17/12/2024	
VERIFICACIÓN	Pk2jm6UYDU9J72AMTZUYRN3GET48NG	PÁG. 5277/9349	

**INCIDENCIAS****INCIDENCIA DESCRIPCIÓN**

- 4272 Verifica que las líneas de declaración de las Solicitudes Únicas no tienen solapes con la capa de Retroactividad Gráfica (ambas de la misma campaña) a nivel de expediente/línea de declaración gráfica de la solicitud.
Ref:5294233 Recinto:18-005-013-00080-00001 Cultivo: - Agregado de la referencia del recinto.:0 Zona de la referencia del recinto.:0 Superficie solapada.:0,02 Id. Incid.:101028715
- 100402 Recinto solicitado no forma parte de ningún organismo de control autorizado para la producción ecológica en Andalucía o fecha de inscripción posterior al plazo establecido (Anexo I. Criterios de Subvencionabilidad. Orden 28 de marzo de 2023).
Ref:5465341 Recinto:18-005-016-00034-00002 Cultivo:104007 ALMENDROS-COMUNA Secano
Ref:5465342 Recinto:18-005-016-00034-00003 Cultivo:104007 ALMENDROS-COMUNA Secano
Ref:-1401270 Recinto:18-122-004-00048-00002 Cultivo:104007 ALMENDROS-COMUNA Secano
Ref:-1403398 Recinto:18-122-004-00129-00005 Cultivo:104007 ALMENDROS-COMUNA Secano
- 100424 Solicita recinto que no está comprometido para la operación.
Ref:5465341 Recinto:18-005-016-00034-00002 Cultivo:104007 ALMENDROS-COMUNA Secano
Ref:5465342 Recinto:18-005-016-00034-00003 Cultivo:104007 ALMENDROS-COMUNA Secano
Ref:-1401270 Recinto:18-122-004-00048-00002 Cultivo:104007 ALMENDROS-COMUNA Secano
Ref:-1403398 Recinto:18-122-004-00129-00005 Cultivo:104007 ALMENDROS-COMUNA Secano

(1) Superficie declarada admisible ajustada con la superficie comprometida.
(2) Factor de penalización valorando el alcance para el tipo de compromiso.

Puede verificar la integridad de una copia de este documento mediante la lectura del código QR adjunto o mediante el acceso a la dirección <https://ws050.juntadeandalucia.es/verificarFirma> indicando el código de VERIFICACIÓN

FIRMADO POR

RAQUEL MARIA ESPIN CRESPO

17/12/2024

VERIFICACIÓN

Pk2jm6UYDU9J72AMTZUYRN3GET48NG

PÁG. 5278/9349





APELLIDOS Y NOMBRE / RAZÓN SOCIAL

PINTOR MALDONADO ALBERTO

NIF

***5162*

EXPEDIENTE

1258433

ANUALIDAD

DE PAGO

1ª

IMPORTES POR ANUALIDAD

	2023	2024	2025	2026	2027
IMPORTE MÁXIMO SUBVENCIONABLE	1.484,28 €	1.484,28 €	1.484,28 €	1.236,89 €	1.236,89 €
IMPORTE MEDIO DE TRANSFERENCIA (€/ha)	259,49 €	259,49 €	259,49 €	216,24 €	216,24 €

RESUMEN DE UNIDADES

Cód	GRUPO DE PAGO	Sup. Dec. Admisible (ha)	Sup. Comprometida (ha)	Sup. ajustada compromiso (1) (ha)	% sobredec.	Sup. Resuelta (ha)	Importe Declarado	Importe Topado	Importe Resuelto	Importe tras sobredec.
422	FRUTALES SECANO	5,82		5,72	0,00	5,72	1.484,28	1.484,28	1.484,28	1.484,28
TOTAL		5,82	5,72	5,72		5,72	1.484,28	1.484,28	1.484,28	1.484,28

APLICACIÓN DE REDUCCIONES Y PENALIZACIONES

GRUPO DE PAGO	Importe Calculado	Importe prereduc.	Criterios de subvencionabilidad y compromisos	Presentación tardía	Omisión declaración	Condicionalidad	IMPORTE (Euros) RESUELTO
FRUTALES SECANO	1.484,28	1.484,28	0,00	0,00	0,00	0,00	1.484,28
TOTAL	1.484,28	1.484,28					1.484,28

RESUMEN DE PAGOS

	IMPORTE (Euros)			
	RESUELTO	FEADER	MAPA	CAPADR
FRUTALES SECANO - Pago realizado	1.484,28 €	1.261,64 €	145,61 €	77,03 €

RECINTOS RESUELTOS

REF.	REFERENCIA SIGPAC	CULTIVO	DESCRIPCIÓN CULTIVO	S/R	G.PAGO	PEND. MEDIA (%)	SUP. DEC. ADMISIBLE (ha)	SUP. COMPROM. (ha)	SUP. AJUSTADA COMPROM. (1) (ha)	SUP. CONY. SIGPAC (ha)	SUP. CERTIE (ha)	SUP. CAMPO (ha)	SUP. CAMPO DETER. CULT. DECLARADO (ha)	SUP. DEC. REDUCIDA (ha)	SUP. RESUELTA (ha)
-1311562	18-144-020-00095-002	104007	ALMENDROS-COMUNA	S	422	46,30	1,09	1,07	1,07		1,07			1,07	1,07
5502809	18-144-020-00095-002	104007	ALMENDROS-COMUNA	S	422	46,30	4,73	4,65	4,65		4,65			4,65	4,65

(1) Superficie declarada admisible ajustada con la superficie comprometida.
 (2) Factor de penalización valorando el alcance para el tipo de compromiso.

Puede verificar la integridad de una copia de este documento mediante la lectura del código QR adjunto o mediante el acceso a la dirección <https://ws050.juntadeandalucia.es/verificarFirma> indicando el código de VERIFICACIÓN

FIRMADO POR

RAQUEL MARIA ESPIN CRESPO

17/12/2024

VERIFICACIÓN

Pk2jm6UYDU9J72AMTZUYRN3GET48NG

PÁG. 5279/9349





APELLIDOS Y NOMBRE / RAZÓN SOCIAL

PINTOR MALDONADO BRIGIDA

NIF
***4537*

EXPEDIENTE
1093816

ANUALIDAD DE PAGO
1ª

IMPORTES POR ANUALIDAD

	2023	2024	2025	2026	2027
IMPORTE MÁXIMO SUBVENCIONABLE	1.406,44 €	1.406,44 €	1.406,44 €	1.172,02 €	1.172,02 €
IMPORTE MEDIO DE TRANSFERENCIA (€/ha)	259,49 €	259,49 €	259,49 €	216,24 €	216,24 €

RESUMEN DE UNIDADES

Cód	GRUPO DE PAGO	Sup. Dec. Admisible (ha)	Sup. Comprometida (ha)	Sup. ajustada compromiso (1) (ha)	% sobredec.	Sup. Resuelta (ha)	Importe Declarado	Importe Topado	Importe Resuelto	Importe tras sobredec.
422	FRUTALES SECANO	5,42		5,42	0,00	5,42	1.406,44	1.406,44	1.406,44	1.406,44
TOTAL		5,42	5,42	5,42		5,42	1.406,44	1.406,44	1.406,44	1.406,44

APLICACIÓN DE REDUCCIONES Y PENALIZACIONES

GRUPO DE PAGO	Importe Calculado	Importe prereduc.	Criterios de subvencionabilidad y compromisos	Presentación tardía	Omisión declaración	Condicionalidad	IMPORTE (Euros) RESUELTO
FRUTALES SECANO	1.406,44	1.406,44	0,00	0,00	1,00	0,00	1.392,38
TOTAL	1.406,44	1.406,44					1.392,38

RESUMEN DE PAGOS

	IMPORTE (Euros)			
	RESUELTO	FEADER	MAPA	CAPADR
FRUTALES SECANO - Pago realizado	1.392,38 €	1.183,52 €	136,59 €	72,27 €

RECINTOS RESUELTOS

REF.	REFERENCIA SIGPAC	CULTIVO	DESCRIPCIÓN CULTIVO	S/R	G.PAGO	PEND. MEDIA (%)	SUP. DEC. ADMISIBLE (ha)	SUP. COMPROM. (ha)	SUP. AJUSTADA COMPR.(1) (ha)	SUP. CONY. SIGPAC (ha)	SUP. CERTIE (ha)	SUP. CAMPO (ha)	SUP. CAMPO DETER. CULT. DECLARADO (ha)	SUP. DEC. REDUCIDA (ha)	SUP. RESUELTA (ha)
5495161	18-144-020-00095-002	104007	ALMENDROS-COMUNA	S	422	46,30	5,42	5,42	5,42		5,42			5,42	5,42

INCIDENCIAS

INCIDENCIA DESCRIPCIÓN

256 Solicitud con recintos no declarados en campaña actual con una reducción por omisión de superficie superior al 3%
CÓDIGO PARA EL PORCENTAJE DE REDUCCIÓN POR OMISIÓN QUE CORRESPONDE A LA SOLICITUD:1

(1) Superficie declarada admisible ajustada con la superficie comprometida.
(2) Factor de penalización valorando el alcance para el tipo de compromiso.

Puede verificar la integridad de una copia de este documento mediante la lectura del código QR adjunto o mediante el acceso a la dirección https://ws050.juntadeandalucia.es/verificarFirma indicando el código de VERIFICACIÓN			
FIRMADO POR	RAQUEL MARIA ESPIN CRESPO	17/12/2024	
VERIFICACIÓN	Pk2jm6UYDU9J72AMTZUYRN3GET48NG	PÁG. 5280/9349	



APELLIDOS Y NOMBRE / RAZÓN SOCIAL
PINTOR VALENTIN ENCARNACION

NIF
***3463*

EXPEDIENTE
1224798

ANUALIDAD DE PAGO
1ª

IMPORTE POR ANUALIDAD

	2023	2024	2025	2026	2027
IMPORTE MÁXIMO SUBVENCIONABLE	2.070,73 €	2.070,73 €	2.070,73 €	1.725,60 €	1.725,60 €
IMPORTE MEDIO DE TRANSFERENCIA (€/ha)	259,49 €	259,49 €	259,49 €	216,24 €	216,24 €

RESUMEN DE UNIDADES

Cód	GRUPO DE PAGO	Sup. Dec. Admisible (ha)	Sup. Comprometida (ha)	Sup. ajustada compromiso (1) (ha)	% sobredec.	Sup. Resuelta (ha)	Importe Declarado	Importe Topado	Importe Resuelto	Importe tras sobredec.
422	FRUTALES SECANO	7,98		7,98	0,00	7,98	2.070,73	2.070,73	2.070,73	2.070,73
TOTAL		7,98	7,98	7,98		7,98	2.070,73	2.070,73	2.070,73	2.070,73

APLICACIÓN DE REDUCCIONES Y PENALIZACIONES

GRUPO DE PAGO	Importe Calculado	Importe prereduc.	Criterios de subvencionabilidad y compromisos	Presentación tardía	Omisión declaración	Condicionalidad	IMPORTE (Euros) RESUELTO
FRUTALES SECANO	2.070,73	2.070,73	0,00	0,00	0,00	0,00	2.070,73
TOTAL	2.070,73	2.070,73					2.070,73

RESUMEN DE PAGOS

	IMPORTE (Euros)			
	RESUELTO	FEADER	MAPA	CAPADR
FRUTALES SECANO - Pago realizado	2.070,73 €	1.760,12 €	203,14 €	107,47 €

RECINTOS RESUELTOS

REF.	REFERENCIA SIGPAC	CULTIVO	DESCRIPCIÓN CULTIVO	S/R G.PAGO	PEND. MEDIA (%)	SUP. DEC. ADMISIBLE (ha)	SUP. COMPROM. (ha)	SUP. AJUSTADA COMPROM. (1) (ha)	SUP. CONY. SIGPAC (ha)	SUP. CERTIE (ha)	SUP. CAMPO (ha)	SUP. CAMPO DETER. CULT. DECLARADO (ha)	SUP. DEC. REDUCIDA (ha)	SUP. RESUELTA (ha)
-124569	18-007-003-00219-004	104007	ALMENDROS-COMUNA	S 422	55,20	2,60	2,60	2,60		2,60			2,60	2,60
4163888	18-007-002-00048-001	104007	ALMENDROS-COMUNA	S 422	57,40	0,26	0,26	0,26		0,26			0,26	0,26
1700000004835669	18-007-002-00035-001	104007	ALMENDROS-COMUNA	S 422	34,80	0,44	0,44	0,44		0,44			0,44	0,44
1700000004835670	18-007-002-00036-001	104007	ALMENDROS-COMUNA	S 422	46,90	0,17	0,17	0,17		0,17			0,17	0,17
1700000004835671	18-007-003-00236-001	104007	ALMENDROS-COMUNA	S 422	38,30	2,16	2,16	2,16		2,16			2,16	2,16
1700000004835673	18-007-003-00241-001	104007	ALMENDROS-COMUNA	S 422	42,50	0,60	0,60	0,60		0,60			0,60	0,60
1700000004835675	18-007-002-00053-001	104007	ALMENDROS-COMUNA	S 422	46,30	0,46	0,46	0,46		0,46			0,46	0,46
1700000004835676	18-007-002-00049-001	104007	ALMENDROS-COMUNA	S 422	52,20	0,82	0,82	0,82		0,82			0,82	0,82
1700000004835677	18-007-002-00061-001	104007	ALMENDROS-COMUNA	S 422	31,30	0,47	0,47	0,47		0,47			0,47	0,47

(1) Superficie declarada admisible ajustada con la superficie comprometida.
(2) Factor de penalización valorando el alcance para el tipo de compromiso.

Puede verificar la integridad de una copia de este documento mediante la lectura del código QR adjunto o mediante el acceso a la dirección <https://ws050.juntadeandalucia.es/verificarFirma> indicando el código de VERIFICACIÓN

FIRMADO POR	RAQUEL MARIA ESPIN CRESPO	17/12/2024	
VERIFICACIÓN	Pk2jm6UYDU9J72AMTZUYRN3GET48NG	PÁG. 5281/9349	



APELLIDOS Y NOMBRE / RAZÓN SOCIAL

PLEGUEZUELOS HERAS AGUSTINA

NIF

***3107*

EXPEDIENTE

1020689

ANUALIDAD DE PAGO

1ª

IMPORTES POR ANUALIDAD

	2023	2024	2025	2026	2027
IMPORTE MÁXIMO SUBVENCIONABLE	257,60 €	257,60 €	214,66 €	214,66 €	214,66 €
IMPORTE MEDIO DE TRANSFERENCIA (€/ha)	181,41 €	181,41 €	151,17 €	151,17 €	151,17 €

RESUMEN DE UNIDADES

Cód	GRUPO DE PAGO	Sup. Dec. Admisible (ha)	Sup. Comprometida (ha)	Sup. ajustada compromiso (1) (ha)	% sobredec.	Sup. Resuelta (ha)	Importe Declarado	Importe Topado	Importe Resuelto	Importe tras sobredec.
416	HERBÁCEOS	1,42		1,42	0,00	1,42	257,60	257,60	257,60	257,60
TOTAL		1,42	1,42	1,42		1,42	257,60	257,60	257,60	257,60

APLICACIÓN DE REDUCCIONES Y PENALIZACIONES

GRUPO DE PAGO	Importe Calculado	Importe prereduc.	Criterios de subvencionabilidad y compromisos	Presentación tardía	Omisión declaración	Condicionalidad	IMPORTE (Euros) RESUELTO
HERBÁCEOS	257,60	257,60	0,00	0,00	0,00	0,00	257,60
TOTAL	257,60	257,60					257,60

RESUMEN DE PAGOS

	IMPORTE (Euros)			
	RESUELTO	FEADER	MAPA	CAPADR
HERBÁCEOS - Pago realizado	257,60 €	218,96 €	25,27 €	13,37 €

RECINTOS RESUELTOS

REF.	REFERENCIA SIGPAC	CULTIVO	DESCRIPCIÓN CULTIVO	S/R	G.PAGO	PEND. MEDIA (%)	SUP. DEC. ADMISIBLE (ha)	SUP. COMPROM. (ha)	SUP. AJUSTADA COMPROM. (1) (ha)	SUP. CONY. SIGPAC (ha)	SUP. CERTIE (ha)	SUP. CAMPO (ha)	SUP. CAMPO DETER. CULT. DECLARADO (ha)	SUP. DEC. REDUCIDA (ha)	SUP. RESUELTA (ha)
1700000005168044	18-071-504-00039-001	5000	CEBADA-SIN VARIEDAD	R	416	1,40	1,42	1,42	1,42		1,42			1,42	1,42

INCIDENCIAS

INCIDENCIA DESCRIPCIÓN

- 100412 Número de hectáreas validadas inferior a la superficie mínima permitida por el grupo de cultivo (Anexo I. Criterios de Subvencionabilidad. Orden 28 de marzo de 2023).
Sup. Resuelta:0 Grupo de Pago:FRUTALES REGADÍO
Sup. Resuelta:0 Grupo de Pago:FRUTALES SECANO
- 100413 Recinto perteneciente a grupo de cultivo que no cumple con la superficie mínima requerida (Anexo I. Criterios de Subvencionabilidad. Orden 28 de marzo de 2023).
Ref:1700000005168045 Recinto:18-071-007-00053-00003 Cultivo:104007 ALMENDROS-COMUNA Secano Sup. Declarada:0,92 Superficie Resolver:0,92
Ref:1700000005168052 Recinto:18-071-008-00071-00001 Cultivo:104007 ALMENDROS-COMUNA Secano Sup. Declarada:0,62 Superficie Resolver:0,62
Ref:1700000005168049 Recinto:18-071-008-00081-00001 Cultivo:104024 ALMENDROS-MARCONA Secano Sup. Declarada:1,02 Superficie Resolver:1,02
Ref:1700000005168048 Recinto:18-071-504-00033-00001 Cultivo:104023 ALMENDROS-LAURANNE Regadío Sup. Declarada:0,98 Superficie Resolver:0,98
Ref:1700000005168051 Recinto:18-071-505-00095-00001 Cultivo:104020 ALMENDROS-GUARA Secano Sup. Declarada:2,15 Superficie Resolver:2,15
Ref:1700000005168050 Recinto:18-071-506-00074-00001 Cultivo:104020 ALMENDROS-GUARA Regadío Sup. Declarada:2,36 Superficie Resolver:2,36
Ref:1700000005168046 Recinto:18-071-511-00113-00007 Cultivo:104024 ALMENDROS-MARCONA Regadío Sup. Declarada:0,1 Superficie Resolver:0,1
Ref:1700000005168047 Recinto:18-071-511-00118-00001 Cultivo:104024 ALMENDROS-MARCONA Regadío Sup. Declarada:0,14 Superficie Resolver:0,14

(1) Superficie declarada admisible ajustada con la superficie comprometida.
(2) Factor de penalización valorando el alcance para el tipo de compromiso.

Puede verificar la integridad de una copia de este documento mediante la lectura del código QR adjunto o mediante el acceso a la dirección https://ws050.juntadeandalucia.es/verificarFirma indicando el código de VERIFICACIÓN			
FIRMADO POR	RAQUEL MARIA ESPIN CRESPO	17/12/2024	
VERIFICACIÓN	Pk2jm6UYDU9J72AMTZUYRN3GET48NG	PÁG. 5282/9349	

**APELLIDOS Y NOMBRE / RAZÓN SOCIAL**

PONCE MARTINEZ JOSE ANTONIO

NIF

***5459*

EXPEDIENTE

1102828

ANUALIDAD DE PAGO

1ª

IMPORTE POR ANUALIDAD

	2023	2024	2025	2026	2027
IMPORTE MÁXIMO SUBVENCIONABLE	5.409,65 €	5.409,65 €	4.507,89 €	4.507,89 €	4.507,89 €
IMPORTE MEDIO DE TRANSFERENCIA (€/ha)	181,41 €	181,41 €	151,17 €	151,17 €	151,17 €

RESUMEN DE UNIDADES

Cód	GRUPO DE PAGO	Sup. Dec. Admisible (ha)	Sup. Comprometida (ha)	Sup. ajustada compromiso (1) (ha)	% sobredec.	Sup. Resuelta (ha)	Importe Declarado	Importe Topado	Importe Resuelto	Importe tras sobredec.
416	HERBÁCEOS	29,82		29,82	0,00	29,82	5.409,65	5.409,65	5.409,65	5.409,65
TOTAL		29,82	29,82	29,82		29,82	5.409,65	5.409,65	5.409,65	5.409,65

APLICACIÓN DE REDUCCIONES Y PENALIZACIONES

GRUPO DE PAGO	Importe Calculado	Importe prereduc.	Criterios de subvencionabilidad y compromisos	Presentación tardía	Omisión declaración	Condicionalidad	IMPORTE (Euros) RESUELTO
HERBÁCEOS	5.409,65		0,00	0,00	0,00	0,00	5.409,65
TOTAL	5.409,65	5.409,65					5.409,65

RESUMEN DE PAGOS**IMPORTE (Euros)**

HERBÁCEOS - Pago realizado	RESUELTO	FEADER	MAPA	CAPADR
	5.409,65 €	4.598,20 €	530,69 €	280,76 €

RECINTOS RESUELTOS

REF.	REFERENCIA SIGPAC	CULTIVO DESCRIPCIÓN CULTIVO	S/R G.PAGO	PEND. MEDIA (%)	SUP. DEC. ADMISIBLE (ha)	SUP. COMPROM. (ha)	SUP. AJUSTADA COMPR.(1) (ha)	SUP. CONY. SIGPAC (ha)	SUP. CERTIE (ha)	SUP. CAMPO (ha)	SUP. CAMPO DETER. CULT. DECLARADO (ha)	SUP. DEC. REDUCIDA (ha)	SUP. RESUELTA (ha)
-1475118	18-149-002-00246-003	8000 AVENA-SIN VARIEDAD	R 416	1,60	0,72	0,72	0,72		0,74			0,72	0,72
-1063274	18-149-009-00009-005	5000 CEBADA-SIN VARIEDAD	S 416	7,80	1,65	1,65	1,65		1,69			1,65	1,65
-1062877	18-149-002-00247-002	1000 TRIGO BLANDO-SIN VARIEDAD	R 416	2,20	0,05	0,05	0,05		0,05			0,05	0,05
-1062870	18-149-002-00248-001	1000 TRIGO BLANDO-SIN VARIEDAD	R 416	2,10	0,03	0,03	0,03		0,03			0,03	0,03
1700000004531048	18-149-002-00245-002	8000 AVENA-SIN VARIEDAD	S 416	1,80	0,13	0,13	0,13		0,13			0,13	0,13
1700000004531050	18-149-010-00064-002	50036 GARBANZOS-PEDROSILLANO	S 416	6,40	2,31	2,31	2,31		2,31			2,31	2,31
1700000004531051	18-149-010-00054-001	50036 GARBANZOS-PEDROSILLANO	S 416	6,50	0,40	0,40	0,40		0,40			0,40	0,40
1700000004531052	18-149-009-00019-002	50036 GARBANZOS-PEDROSILLANO	S 416	7,70	0,79	0,79	0,79		0,83			0,79	0,79
1700000004531053	18-149-002-00247-002	1000 TRIGO BLANDO-SIN VARIEDAD	R 416	2,20	0,26	0,26	0,26		0,26			0,26	0,26
1700000004531054	18-149-002-00248-001	1000 TRIGO BLANDO-SIN VARIEDAD	R 416	2,10	0,22	0,22	0,22		0,22			0,22	0,22
1700000004531055	18-149-002-00249-001	1000 TRIGO BLANDO-SIN VARIEDAD	R 416	2,00	0,22	0,22	0,22		0,22			0,22	0,22
1700000004531056	18-149-002-00264-003	1000 TRIGO BLANDO-SIN VARIEDAD	S 416	4,70	0,29	0,29	0,29		0,34			0,29	0,29
1700000004531057	18-149-010-00059-006	5000 CEBADA-SIN VARIEDAD	S 416	12,10	1,95	1,95	1,95		2,03			1,95	1,95
1700000004531058	18-149-009-00009-005	5000 CEBADA-SIN VARIEDAD	S 416	7,80	3,69	3,69	3,69		3,79			3,69	3,69
1700000004531059	18-149-009-00008-004	5000 CEBADA-SIN VARIEDAD	S 416	8,90	7,08	7,08	7,08		7,35			7,08	7,08
1700000004531060	18-149-009-00010-001	244000 MEZCLA VEZA-CEBADA-SIN VARIEDAD	S 416	3,40	0,61	0,61	0,61		0,61			0,61	0,61
1700000004531061	18-149-002-00246-003	50036 GARBANZOS-PEDROSILLANO	R 416	1,60	0,71	0,71	0,71		0,72			0,71	0,71
1700000004531062	18-149-010-00059-006	5000 CEBADA-SIN VARIEDAD	S 416	12,10	8,71	8,71	8,71		9,06			8,71	8,71

(1) Superficie declarada admisible ajustada con la superficie comprometida.
(2) Factor de penalización valorando el alcance para el tipo de compromiso.Puede verificar la integridad de una copia de este documento mediante la lectura del código QR adjunto o mediante el acceso a la dirección <https://ws050.juntadeandalucia.es/verificarFirma> indicando el código de VERIFICACIÓN

FIRMADO POR

RAQUEL MARIA ESPIN CRESPO

17/12/2024

VERIFICACIÓN

Pk2jm6UYDU9J72AMTZUYRN3GET48NG

PÁG. 5283/9349



**APELLIDOS Y NOMBRE / RAZÓN SOCIAL**

PORTILLO MARTINEZ FRANCISCO JAVIER

NIF

***2460*

EXPEDIENTE

1267545

ANUALIDAD DE PAGO

1ª

IMPORTE POR ANUALIDAD

	2023	2024	2025	2026	2027
IMPORTE MÁXIMO SUBVENCIONABLE	2.835,44 €	2.835,44 €	2.362,79 €	2.362,79 €	2.362,79 €
IMPORTE MEDIO DE TRANSFERENCIA (€/ha)	123,60 €	123,60 €	103,00 €	103,00 €	103,00 €

RESUMEN DE UNIDADES

Cód	GRUPO DE PAGO	Sup. Dec. Admisible (ha)	Sup. Comprometida (ha)	Sup. ajustada compromiso (1) (ha)	% sobredec.	Sup. Resuelta (ha)	Importe Declarado	Importe Topado	Importe Resuelto	Importe tras sobredec.
416	HERBÁCEOS	15,63		15,63	0,00	15,63	2.835,44	2.835,44	2.835,44	2.835,44
424	HERBÁCEOS NO ELEGIBLES	7,36		7,31	0,00	7,31	0,00	0,00	0,00	0,00
TOTAL		22,99	22,94	22,94		22,94	2.835,44	2.835,44	2.835,44	2.835,44

APLICACIÓN DE REDUCCIONES Y PENALIZACIONES

GRUPO DE PAGO	Importe Calculado	Importe prereduc.	Criterios de subvencionabilidad y compromisos	Presentación tardía	Omisión declaración	Condicionalidad	IMPORTE (Euros) RESUELTO
HERBÁCEOS	2.835,44	2.835,44	0,00	0,00	0,00	0,00	2.835,44
HERBÁCEOS NO ELEGIBLES	0,00	0,00	0,00	0,00	0,00	0,00	0,00
TOTAL	2.835,44	2.835,44					2.835,44

RESUMEN DE PAGOS

	RESUELTO	FEADER	MAPA	CAPADR
HERBÁCEOS - Pago realizado	2.835,44 €	2.410,12 €	278,16 €	147,16 €

RECINTOS RESUELTOS

REF.	REFERENCIA SIGPAC	CULTIVO DESCRIPCIÓN CULTIVO	S/R	G.PAGO	PEND. MEDIA (%)	SUP. DEC. ADMISIBLE (ha)	SUP. COMPROM. (ha)	SUP. AJUSTADA COMPROM. (1) (ha)	SUP. CONV. SIGPAC (ha)	SUP. CERTIF. (ha)	SUP. CAMPO (ha)	SUP. CAMPO DETER. CULT. DECLARADO (ha)	SUP. DEC. REDUCIDA (ha)	SUP. RESUELTA (ha)
-1256535	18-100-010-00075-003	5000 CEBADA-SIN VARIEDAD	R	416	8,20	4,25	4,25	4,25	4,25	4,25			4,25	4,25
-794898	18-100-010-00031-009	8000 AVENA-SIN VARIEDAD	R	416	5,80	0,51	0,51	0,51	0,51	0,51			0,51	0,51
-448139	18-100-010-00031-002	8000 AVENA-SIN VARIEDAD	R	416	2,00	0,47	0,47	0,47	0,47	0,47			0,47	0,47
1700000005483895	18-100-010-00027-004	40000 GUI SANTES-SIN VARIEDAD	S	416	7,90	4,65	4,65	4,65	4,65	4,65			4,65	4,65
1700000005483896	18-100-010-00031-001	8000 AVENA-SIN VARIEDAD	R	416	4,60	2,01	2,01	2,01	2,01	2,01			2,01	2,01
1700000005483904	18-100-010-00074-001	8000 AVENA-SIN VARIEDAD	R	416	3,60	3,74	3,74	3,74	3,74	3,74			3,74	3,74
-1451042	18-100-011-00006-002	20000 BARBECHO TRADICIONAL-SIN VARIEDAD	R	424	3,80	3,00	3,00	3,00	3,00	3,00			3,00	3,00
1700000005483902	18-100-011-00008-001	20000 BARBECHO TRADICIONAL-SIN VARIEDAD	S	424	6,40	1,01	0,96	0,96	0,96	1,01			0,96	0,96
1700000005483911	18-100-011-00006-001	20000 BARBECHO TRADICIONAL-SIN VARIEDAD	R	424	8,40	3,35	3,35	3,35	3,35	3,35			3,35	3,35

INCIDENCIAS**INCIDENCIA DESCRIPCIÓN**

4272 Verifica que las líneas de declaración de las Solicitudes Únicas no tienen solapes con la capa de Retroactividad Gráfica (ambas de la misma campaña) a nivel de expediente/línea de declaración gráfica de la solicitud.
Ref:1700000005483902 Recinto:18-100-011-00008-00001 Cultivo: - Agregado de la referencia del recinto.:0 Zona de la referencia del recinto.:0 Superficie solapada.:0,05 Id. Incid.:101028807

(1) Superficie declarada admisible ajustada con la superficie comprometida.
(2) Factor de penalización valorando el alcance para el tipo de compromiso.

Puede verificar la integridad de una copia de este documento mediante la lectura del código QR adjunto o mediante el acceso a la dirección <https://ws050.juntadeandalucia.es/verificarFirma> indicando el código de VERIFICACIÓN

FIRMADO POR

RAQUEL MARIA ESPIN CRESPO

17/12/2024

VERIFICACIÓN

Pk2jm6UYDU9J72AMTZUYRN3GET48NG

PÁG. 5284/9349



**APELLIDOS Y NOMBRE / RAZÓN SOCIAL**

PORTILLO MORENO JOSEFA

NIF

***4694*

EXPEDIENTE

1191597

ANUALIDAD DE PAGO

1ª

IMPORTES POR ANUALIDAD

	2023	2024	2025	2026	2027
IMPORTE MÁXIMO SUBVENCIONABLE	14.184,45 €	14.184,45 €	11.819,98 €	11.819,98 €	11.819,98 €
IMPORTE MEDIO DE TRANSFERENCIA (€/ha)	171,27 €	171,27 €	142,72 €	142,72 €	142,72 €

RESUMEN DE UNIDADES

Cód	GRUPO DE PAGO	Sup. Dec. Admisible (ha)	Sup. Comprometida (ha)	Sup. ajustada compromiso (1) (ha)	% sobredec.	Sup. Resuelta (ha)	Importe Declarado	Importe Topado	Importe Resuelto	Importe tras sobredec.
416	HERBÁCEOS	78,64		78,19	0,00	78,19	14.184,45	14.184,45	14.184,45	14.184,45
424	HERBÁCEOS NO ELEGIBLES	4,63		4,63	0,00	4,63	0,00	0,00	0,00	0,00
TOTAL		83,27	82,82	82,82		82,82	14.184,45	14.184,45	14.184,45	14.184,45

APLICACIÓN DE REDUCCIONES Y PENALIZACIONES

GRUPO DE PAGO	Importe Calculado	Importe prereduc.	Criterios de subvencionabilidad y compromisos	Presentación tardía	Omisión declaración	Condicionabilidad	IMPORTE (Euros) RESUELTO
HERBÁCEOS	14.184,45	14.184,45	0,00	0,00	0,00	0,00	14.184,45
HERBÁCEOS NO ELEGIBLES	0,00	0,00	0,00	0,00	0,00	0,00	0,00
TOTAL	14.184,45	14.184,45					14.184,45

RESUMEN DE PAGOS

	IMPORTE (Euros)			
	RESUELTO	FEADER	MAPA	CAPADR
HERBÁCEOS - Pago realizado	14.184,45 €	12.056,78 €	1.391,49 €	736,18 €

(1) Superficie declarada admisible ajustada con la superficie comprometida.
 (2) Factor de penalización valorando el alcance para el tipo de compromiso.

Puede verificar la integridad de una copia de este documento mediante la lectura del código QR adjunto o mediante el acceso a la dirección <https://ws050.juntadeandalucia.es/verificarFirma> indicando el código de VERIFICACIÓN

FIRMADO POR	RAQUEL MARIA ESPIN CRESPO	17/12/2024	
VERIFICACIÓN	Pk2jm6UYDU9J72AMTZUYRN3GET48NG	PÁG. 5285/9349	



RECINTOS RESUELTOS

REF.	REFERENCIA SIGPAC	CULTIVO DESCRIPCIÓN CULTIVO	S/R	G.PAGO	PEND. MEDIA (%)	SUP. DEC. ADMISIBLE (ha)	SUP. COMPROM. (ha)	SUP. AJUSTADA COMPR.(1) (ha)	SUP. CONV. SIGPAC (ha)	SUP. CERTIF. (ha)	SUP. CAMPO (ha)	SUP. CAMPO DEJER CULT. DECLARADO (ha)	SUP. DEC. REDUCIDA (ha)	SUP. RESUELTA (ha)
-1600903	18-046-004-00182-030	5000 CEBADA-SIN VARIEDAD	R	416	8,20	0,74	0,72	0,72		0,72			0,72	0,72
-1600824	18-046-004-00182-002	8000 AVENA-SIN VARIEDAD	R	416	3,30	0,36	0,36	0,36		0,36			0,36	0,36
-1456262	18-046-004-00209-028	60028 ALFALFA-ARAGON	R	416	5,50	0,36	0,31	0,31		0,31			0,31	0,31
-1456261	18-046-004-00209-028	5000 CEBADA-SIN VARIEDAD	R	416	5,50	2,01	1,70	1,70		1,70			1,70	1,70
-1456260	18-046-004-00200-002	5000 CEBADA-SIN VARIEDAD	R	416	7,60	0,13	0,13	0,13		0,13			0,13	0,13
-1456258	18-046-004-00182-048	8000 AVENA-SIN VARIEDAD	R	416	4,50	2,05	2,05	2,05		2,05			2,05	2,05
-1049869	18-046-009-00101-007	60028 ALFALFA-ARAGON	R	416	7,00	0,29	0,29	0,29		0,29			0,29	0,29
-1049599	18-046-004-00271-031	5000 CEBADA-SIN VARIEDAD	S	416	8,20	0,30	0,30	0,30		0,30			0,30	0,30
-1049111	18-046-009-00101-017	60028 ALFALFA-ARAGON	S	416	3,70	0,12	0,12	0,12		0,12			0,12	0,12
-1049108	18-046-009-00099-008	60028 ALFALFA-ARAGON	S	416	4,70	0,14	0,14	0,14		0,14			0,14	0,14
-1049107	18-046-009-00099-007	60028 ALFALFA-ARAGON	S	416	9,50	0,08	0,08	0,08		0,08			0,08	0,08
-1049090	18-046-004-00279-002	8000 AVENA-SIN VARIEDAD	R	416	6,10	0,16	0,16	0,16		0,16			0,16	0,16
-1049086	18-046-004-00209-003	5000 CEBADA-SIN VARIEDAD	S	416	7,80	0,29	0,29	0,29		0,29			0,29	0,29
-1049085	18-046-004-00200-044	8000 AVENA-SIN VARIEDAD	S	416	13,30	0,02	0,02	0,02		0,02			0,02	0,02
-1049081	18-046-004-00183-007	5000 AVENA-SIN VARIEDAD	S	416	15,20	0,03	0,03	0,03		0,03			0,03	0,03
-1049074	18-046-004-00182-045	8000 AVENA-SIN VARIEDAD	R	416	11,50	0,02	0,02	0,02		0,02			0,02	0,02
-1049069	18-046-004-00182-043	8000 AVENA-SIN VARIEDAD	R	416	15,30	0,98	0,98	0,98		0,98			0,98	0,98
-799811	18-046-004-00265-006	5000 CEBADA-SIN VARIEDAD	S	416	7,70	1,68	1,65	1,65		1,65			1,65	1,65
-536121	18-046-009-00100-004	60028 ALFALFA-ARAGON	R	416	5,20	0,21	0,21	0,21		0,21			0,21	0,21
-92946	18-046-009-09005-002	60028 ALFALFA-ARAGON	R	416	6,40	0,10	0,10	0,10		0,10			0,10	0,10
-92884	18-046-009-00477-001	60028 ALFALFA-ARAGON	S	416	29,20	0,10	0,10	0,10		0,10			0,10	0,10
-92780	18-046-009-00101-007	5000 CEBADA-SIN VARIEDAD	R	416	7,00	0,47	0,47	0,47		0,47			0,47	0,47
-92247	18-046-009-00105-004	60028 ALFALFA-ARAGON	S	416	5,40	0,19	0,19	0,19		0,19			0,19	0,19
-92245	18-046-009-00101-015	60028 ALFALFA-ARAGON	S	416	16,70	0,06	0,06	0,06		0,06			0,06	0,06
-92244	18-046-009-00101-014	60028 ALFALFA-ARAGON	S	416	10,20	0,33	0,33	0,33		0,33			0,33	0,33
170000002651858	18-046-004-00023-004	5000 CEBADA-SIN VARIEDAD	S	416	9,10	0,20	0,20	0,20		0,20			0,20	0,20
170000002651859	18-046-004-00266-004	5000 CEBADA-SIN VARIEDAD	S	416	7,70	0,24	0,24	0,24		0,24			0,24	0,24
170000002651860	18-046-004-00024-018	5000 CEBADA-SIN VARIEDAD	S	416	9,50	0,11	0,11	0,11		0,11			0,11	0,11
170000002651861	18-046-004-00171-001	5000 CEBADA-SIN VARIEDAD	S	416	7,90	1,64	1,64	1,64		1,64			1,64	1,64
170000002651862	18-046-004-00171-002	5000 CEBADA-SIN VARIEDAD	S	416	6,00	0,11	0,11	0,11		0,11			0,11	0,11
170000002651863	18-046-004-00176-002	5000 CEBADA-SIN VARIEDAD	S	416	7,80	0,93	0,93	0,93		0,93			0,93	0,93
170000002651864	18-046-004-00176-009	5000 CEBADA-SIN VARIEDAD	S	416	7,10	0,37	0,37	0,37		0,37			0,37	0,37
170000002651865	18-046-004-00176-010	5000 CEBADA-SIN VARIEDAD	S	416	7,30	0,11	0,11	0,11		0,11			0,11	0,11
170000002651867	18-046-004-00182-002	8000 AVENA-SIN VARIEDAD	R	416	3,30	2,46	2,45	2,45		2,45			2,45	2,45
170000002651868	18-046-004-00027-004	5000 CEBADA-SIN VARIEDAD	S	416	8,80	0,28	0,28	0,28		0,28			0,28	0,28
170000002651869	18-046-004-00181-001	5000 CEBADA-SIN VARIEDAD	S	416	8,90	0,44	0,44	0,44		0,44			0,44	0,44
170000002651871	18-046-004-00182-022	8000 AVENA-SIN VARIEDAD	R	416	7,30	0,55	0,55	0,55		0,55			0,55	0,55
170000002651872	18-046-004-00208-010	8000 AVENA-SIN VARIEDAD	S	416	11,10	0,42	0,42	0,42		0,42			0,42	0,42
170000002651873	18-046-004-00208-011	8000 AVENA-SIN VARIEDAD	S	416	8,80	0,35	0,35	0,35		0,35			0,35	0,35
170000002651874	18-046-004-00182-022	8000 AVENA-SIN VARIEDAD	R	416	7,30	0,75	0,75	0,75		0,75			0,75	0,75
170000002651877	18-046-004-00182-037	8000 AVENA-SIN VARIEDAD	R	416	4,70	0,72	0,72	0,72		0,72			0,72	0,72
170000002651878	18-046-004-00182-037	8000 AVENA-SIN VARIEDAD	R	416	4,70	0,95	0,95	0,95		0,95			0,95	0,95
170000002651879	18-046-004-00182-038	8000 AVENA-SIN VARIEDAD	R	416	8,50	0,28	0,28	0,28		0,28			0,28	0,28
170000002651881	18-046-004-00182-040	8000 AVENA-SIN VARIEDAD	R	416	5,80	0,22	0,22	0,22		0,22			0,22	0,22
170000002651882	18-046-004-00182-040	8000 AVENA-SIN VARIEDAD	R	416	5,80	0,17	0,17	0,17		0,17			0,17	0,17
170000002651886	18-046-004-00191-002	8000 AVENA-SIN VARIEDAD	R	416	11,80	0,13	0,13	0,13		0,13			0,13	0,13
170000002651887	18-046-004-00199-002	60028 ALFALFA-ARAGON	R	416	6,70	0,92	0,92	0,92		0,92			0,92	0,92
170000002651888	18-046-004-00199-001	8000 AVENA-SIN VARIEDAD	R	416	5,10	2,58	2,58	2,58		2,58			2,58	2,58
170000002651889	18-046-004-00200-002	5000 CEBADA-SIN VARIEDAD	R	416	7,60	3,25	3,25	3,25		3,25			3,25	3,25
170000002651891	18-046-004-00207-001	8000 AVENA-SIN VARIEDAD	S	416	7,20	1,58	1,58	1,58		1,58			1,58	1,58
170000002651892	18-046-004-00208-023	5000 CEBADA-SIN VARIEDAD	S	416	4,90	0,25	0,25	0,25		0,25			0,25	0,25
170000002651893	18-046-004-00200-003	5000 CEBADA-SIN VARIEDAD	S	416	8,80	1,19	1,19	1,19		1,19			1,19	1,19
170000002651894	18-046-004-00208-012	5000 CEBADA-SIN VARIEDAD	S	416	8,60	0,78	0,78	0,78		0,78			0,78	0,78
170000002651899	18-046-004-00209-001	8000 AVENA-SIN VARIEDAD	R	416	5,70	2,50	2,50	2,50		2,50			2,50	2,50
170000002651901	18-046-004-00252-003	8000 AVENA-SIN VARIEDAD	R	416	10,40	0,75	0,75	0,75		0,75			0,75	0,75
170000002651903	18-046-009-00001-002	8000 AVENA-SIN VARIEDAD	R	416	2,50	0,11	0,11	0,11		0,11			0,11	0,11
170000002651904	18-084-008-05000-010	8000 AVENA-SIN VARIEDAD	R	416	6,50	0,06	0,06	0,06		0,06			0,06	0,06
170000002651905	18-046-004-00259-002	5000 CEBADA-SIN VARIEDAD	R	416	15,50	0,09	0,09	0,09		0,09			0,09	0,09
170000002651906	18-046-004-00262-015	5000 CEBADA-SIN VARIEDAD	S	416	6,90	0,80	0,80	0,80		0,80			0,80	0,80
170000002651907	18-046-009-00002-004	8000 AVENA-SIN VARIEDAD	R	416	6,60	3,09	3,09	3,09		3,09			3,09	3,09
170000002651908	18-084-008-05001-001	8000 AVENA-SIN VARIEDAD	R	416	3,20	0,43	0,40	0,40		0,43			0,40	0,40
170000002651909	18-084-008-05002-001	8000 AVENA-SIN VARIEDAD	R	416	5,00	0,16	0,16	0,16		0,16			0,16	0,16
170000002651910	18-084-008-05003-001	8000 AVENA-SIN VARIEDAD	R	416	4,50	0,64	0,64	0,64		0,64			0,64	0,64
170000002651911	18-084-008-05004-001	8000 AVENA-SIN VARIEDAD	R	416	6,00	0,10	0,10	0,10		0,10			0,10	0,10
170000002651919	18-046-009-00017-001	5000 CEBADA-SIN VARIEDAD	S	416	11,60	0,42	0,42	0,42		0,42			0,42	0,42
170000002651920	18-046-009-00016-001	5000 CEBADA-SIN VARIEDAD	S	416	10,80	0,39	0,39	0,39		0,39			0,39	0,39
170000002651921	18-046-009-00015-001	5000 CEBADA-SIN VARIEDAD	S	416	11,00	0,89	0,89	0,89		0,89			0,89	0,89
170000002651923	18-046-009-00100-008	8000 AVENA-SIN VARIEDAD	R	416	8,40	1,96	1,96	1,96		1,96			1,96	1,96
170000002651924	18-046-009-00100-004	8000 AVENA-SIN VARIEDAD	R	416	5,20	6,75	6,75	6,75		6,75			6,75	6,75
170000002651926	18-046-009-00018-001	5000 CEBADA-SIN VARIEDAD	S	416	11,30	0,62	0,62	0,62		0,62			0,62	0,62
170000002651927	18-046-009-00104-002	60028 ALFALFA-ARAGON	R	416	4,80	1,24	1,24	1,24		1,24			1,24	1,24

(1) Superficie declarada admisible ajustada con la superficie comprometida.
(2) Factor de penalización valorando el alcance para el tipo de compromiso.

Puede verificar la integridad de una copia de este documento mediante la lectura del código QR adjunto o mediante el acceso a la dirección <https://ws050.juntadeandalucia.es/verificarFirma> indicando el código de VERIFICACIÓN

FIRMADO POR

RAQUEL MARIA ESPIN CRESPO

17/12/2024

VERIFICACIÓN

Pk2jm6UYDU9J72AMTZUYRN3GET48NG

PÁG. 5286/9349



**RECINTOS RESUELTOS**

REF.	REFERENCIA SIGPAC	CULTIVO	DESCRIPCIÓN CULTIVO	S/R	G.PAGO	PEND. MEDIA (%)	SUP. DEC. ADMISIBLE (ha)	SUP. COMPROM. (ha)	SUP. AJUSTADA COMPR.(1) (ha)	SUP. CONY. SIGPAC (ha)	SUP. CERTIF. (ha)	SUP. CAMPO (ha)	SUP. CAMPO DETER. CULT. DECLARADO (ha)	SUP. DEC. REDUCIDA (ha)	SUP. RESUELTA (ha)
170000002651928	18-046-009-00117-001	5000	CEBADA-SIN VARIEDAD	R	416	6,20	0,22	0,22	0,22		0,22			0,22	0,22
170000002651929	18-046-009-09001-8002	8000	AVENA-SIN VARIEDAD	S	416	10,30	0,08	0,08	0,08		0,08			0,08	0,08
170000002651934	18-046-009-00103-003	8000	AVENA-SIN VARIEDAD	R	416	6,00	0,27	0,27	0,27		0,27			0,27	0,27
170000002651935	18-046-004-00208-009	8000	AVENA-SIN VARIEDAD	S	416	15,00	0,17	0,17	0,17		0,17			0,17	0,17
170000002651938	18-084-008-05000-005	8000	AVENA-SIN VARIEDAD	R	416	12,30	0,56	0,56	0,56		0,56			0,56	0,56
170000002651939	18-046-004-00023-005	5000	CEBADA-SIN VARIEDAD	S	416	11,00	0,46	0,46	0,46		0,46			0,46	0,46
170000002651940	18-046-004-00264-005	5000	CEBADA-SIN VARIEDAD	S	416	7,30	2,91	2,91	2,91		2,91			2,91	2,91
170000002651942	18-046-004-00023-008	5000	CEBADA-SIN VARIEDAD	S	416	5,30	0,14	0,14	0,14		0,14			0,14	0,14
170000002651946	18-046-009-00101-010	60028	ALFALFA-ARAGON	S	416	1,80	0,16	0,16	0,16		0,16			0,16	0,16
170000002651987	18-046-004-00182-010	8000	AVENA-SIN VARIEDAD	S	416	12,70	0,02	0,02	0,02		0,02			0,02	0,02
170000002651988	18-046-004-00182-009	8000	AVENA-SIN VARIEDAD	S	416	11,90	0,02	0,02	0,02		0,02			0,02	0,02
170000002651996	18-046-004-00182-039	8000	AVENA-SIN VARIEDAD	R	416	4,90	0,39	0,39	0,39		0,39			0,39	0,39
170000002651997	18-046-009-00012-001	5000	CEBADA-SIN VARIEDAD	S	416	4,80	0,63	0,63	0,63		0,63			0,63	0,63
170000002651998	18-046-009-00013-001	5000	CEBADA-SIN VARIEDAD	S	416	8,60	1,39	1,39	1,39		1,39			1,39	1,39
170000002651999	18-046-004-00023-007	5000	CEBADA-SIN VARIEDAD	S	416	9,40	0,83	0,83	0,83		0,83			0,83	0,83
170000002652000	18-046-004-00024-002	5000	CEBADA-SIN VARIEDAD	S	416	5,10	3,22	3,22	3,22		3,22			3,22	3,22
170000002652001	18-046-009-00096-001	60028	ALFALFA-ARAGON	R	416	7,10	4,67	4,67	4,67		4,67			4,67	4,67
170000002652004	18-046-004-00208-022	8000	AVENA-SIN VARIEDAD	S	416	9,30	0,32	0,32	0,32		0,32			0,32	0,32
170000002652007	18-046-004-00182-039	8000	AVENA-SIN VARIEDAD	R	416	4,90	0,29	0,29	0,29		0,29			0,29	0,29
170000002652008	18-046-009-00105-002	60028	ALFALFA-ARAGON	R	416	4,80	1,48	1,48	1,48		1,48			1,48	1,48
170000002652009	18-046-009-00477-002	60028	ALFALFA-ARAGON	R	416	11,30	0,09	0,09	0,09		0,09			0,09	0,09
170000002652010	18-046-009-00099-004	60028	ALFALFA-ARAGON	R	416	4,00	1,00	1,00	1,00		1,00			1,00	1,00
170000002652011	18-046-009-00099-005	60028	ALFALFA-ARAGON	R	416	4,50	0,33	0,33	0,33		0,33			0,33	0,33
170000002652012	18-046-009-00099-002	60028	ALFALFA-ARAGON	R	416	4,50	0,32	0,32	0,32		0,32			0,32	0,32
170000002652013	18-046-009-00101-008	60028	ALFALFA-ARAGON	R	416	6,00	2,86	2,86	2,86		2,86			2,86	2,86
170000002652014	18-046-009-00099-003	60028	ALFALFA-ARAGON	R	416	2,90	1,48	1,48	1,48		1,48			1,48	1,48
170000002652016	18-046-009-00098-010	60028	ALFALFA-ARAGON	S	416	26,20	0,13	0,13	0,13		0,13			0,13	0,13
-1456259	18-046-004-00185-003	20000	BARBECHO TRADICIONAL-SIN VARIEDAD	R	424	6,80	0,13	0,13	0,13		0,13			0,13	0,13
-1049105	18-046-009-00098-018	20000	BARBECHO TRADICIONAL-SIN VARIEDAD	S	424	10,60	0,18	0,18	0,18		0,18			0,18	0,18
-92967	18-046-009-00098-008	20000	BARBECHO TRADICIONAL-SIN VARIEDAD	R	424	6,40	1,37	1,37	1,37		1,37			1,37	1,37
170000002651866	18-046-004-00176-015	20000	BARBECHO TRADICIONAL-SIN VARIEDAD	S	424	9,30	0,12	0,12	0,12		0,12			0,12	0,12
170000002651884	18-046-004-00185-003	20000	BARBECHO TRADICIONAL-SIN VARIEDAD	R	424	6,80	0,49	0,49	0,49		0,49			0,49	0,49
170000002651915	18-046-009-00005-001	20000	BARBECHO TRADICIONAL-SIN VARIEDAD	R	424	10,90	0,36	0,36	0,36		0,36			0,36	0,36
170000002651925	18-046-009-00098-004	20000	BARBECHO TRADICIONAL-SIN VARIEDAD	R	424	11,40	0,27	0,27	0,27		0,27			0,27	0,27
170000002651991	18-046-009-00098-003	20000	BARBECHO TRADICIONAL-SIN VARIEDAD	S	424	16,80	0,41	0,41	0,41		0,41			0,41	0,41
170000002651992	18-046-009-00098-014	20000	BARBECHO TRADICIONAL-SIN VARIEDAD	R	424	8,90	0,09	0,09	0,09		0,09			0,09	0,09
170000002652015	18-046-009-00098-008	20000	BARBECHO TRADICIONAL-SIN VARIEDAD	R	424	6,40	1,21	1,21	1,21		1,21			1,21	1,21

INCIDENCIAS**INCIDENCIA DESCRIPCIÓN**

- 4272 Verifica que las líneas de declaración de las Solicitudes Únicas no tienen solapes con la capa de Retroactividad Gráfica (ambas de la misma campaña) a nivel de expediente/línea de declaración gráfica de la solicitud.
Ref:170000002651908 Recinto:18-084-008-05001-00001 Cultivo: - Agregado de la referencia del recinto.:0 Zona de la referencia del recinto.:0 Superficie solapada.:0,03 Id. Incid.:101007226
- 100412 Número de hectáreas validadas inferior a la superficie mínima permitida por el grupo de cultivo (Anexo I. Criterios de Subvencionabilidad. Orden 28 de marzo de 2023).
Sup. Resuelta:0 Grupo de Pago:FRUTALES REGADÍO
Sup. Resuelta:0 Grupo de Pago:FRUTALES SECANO
- 100413 Recinto perteneciente a grupo de cultivo que no cumple con la superficie mínima requerida (Anexo I. Criterios de Subvencionabilidad. Orden 28 de marzo de 2023).
Ref:170000002652026 Recinto:18-046-009-00002-00001 Cultivo:113000 OTROS FRUTALES-SIN VARIEDAD Secano Sup. Declarada:0,03 Superficie Resolver:0,03
Ref:170000002652037 Recinto:18-046-009-00007-00001 Cultivo:104020 ALMENDROS-GUARA Secano Sup. Declarada:3,22 Superficie Resolver:3,22
Ref:-92235 Recinto:18-046-009-00007-00009 Cultivo:104020 ALMENDROS-GUARA Secano Sup. Declarada:0,07 Superficie Resolver:0,07
Ref:-1049096 Recinto:18-046-009-00008-00022 Cultivo:104020 ALMENDROS-GUARA Secano Sup. Declarada:0,04 Superficie Resolver:0,04
Ref:-1049097 Recinto:18-046-009-00008-00023 Cultivo:104020 ALMENDROS-GUARA Secano Sup. Declarada:0,04 Superficie Resolver:0,04
Ref:170000002652036 Recinto:18-046-009-00100-00003 Cultivo:104020 ALMENDROS-GUARA Regadío Sup. Declarada:0,56 Superficie Resolver:0,56
Ref:-92241 Recinto:18-046-009-00100-00012 Cultivo:104020 ALMENDROS-GUARA Secano Sup. Declarada:0,03 Superficie Resolver:0,03
Ref:170000002652038 Recinto:18-046-009-00101-00001 Cultivo:104020 ALMENDROS-GUARA Regadío Sup. Declarada:1,28 Superficie Resolver:1,28
Ref:-92242 Recinto:18-046-009-00101-00012 Cultivo:104020 ALMENDROS-GUARA Regadío Sup. Declarada:0,32 Superficie Resolver:0,32

(1) Superficie declarada admisible ajustada con la superficie comprometida.
(2) Factor de penalización valorando el alcance para el tipo de compromiso.

Puede verificar la integridad de una copia de este documento mediante la lectura del código QR adjunto o mediante el acceso a la dirección <https://ws050.juntadeandalucia.es/verificarFirma> indicando el código de VERIFICACIÓN

FIRMADO POR

RAQUEL MARIA ESPIN CRESPO

17/12/2024

VERIFICACIÓN

Pk2jm6UYDU9J72AMTZUYRN3GET48NG

PÁG. 5287/9349



**INCIDENCIAS****INCIDENCIA DESCRIPCIÓN**

	Ref:-92246 Recinto:18-046-009-00101-00016 Cultivo:104020 ALMENDROS-GUARA Secano Sup. Declarada:0,27 Superficie Resolver:0,27
	Ref:1700000002651936 Recinto:18-084-008-00600-00001 Cultivo:104020 ALMENDROS-GUARA Secano Sup. Declarada:0,12 Superficie Resolver:0,12
	Ref:1700000002651937 Recinto:18-084-008-00605-00001 Cultivo:104020 ALMENDROS-GUARA Secano Sup. Declarada:0,21 Superficie Resolver:0,21
100421	Recinto declarado por error para una operación de la 6503, que se ha corregido de oficio marcando la operación correcta, de acuerdo con la fecha de inscripción del recinto en la producción ecológica.
	Ref:1700000002651858 Recinto:18-046-004-00023-00004 Cultivo:5000 CEBADA-SIN VARIEDAD Secano
	Ref:1700000002651939 Recinto:18-046-004-00023-00005 Cultivo:5000 CEBADA-SIN VARIEDAD Secano
	Ref:1700000002651999 Recinto:18-046-004-00023-00007 Cultivo:5000 CEBADA-SIN VARIEDAD Secano
	Ref:1700000002651942 Recinto:18-046-004-00023-00008 Cultivo:5000 CEBADA-SIN VARIEDAD Secano
	Ref:1700000002652000 Recinto:18-046-004-00024-00002 Cultivo:5000 CEBADA-SIN VARIEDAD Secano
	Ref:1700000002651860 Recinto:18-046-004-00024-00018 Cultivo:5000 CEBADA-SIN VARIEDAD Secano
	Ref:1700000002651868 Recinto:18-046-004-00027-00004 Cultivo:5000 CEBADA-SIN VARIEDAD Secano
	Ref:1700000002651861 Recinto:18-046-004-00171-00001 Cultivo:5000 CEBADA-SIN VARIEDAD Secano
	Ref:1700000002651862 Recinto:18-046-004-00171-00002 Cultivo:5000 CEBADA-SIN VARIEDAD Secano
	Ref:1700000002651863 Recinto:18-046-004-00176-00002 Cultivo:5000 CEBADA-SIN VARIEDAD Secano
	Ref:1700000002651864 Recinto:18-046-004-00176-00009 Cultivo:5000 CEBADA-SIN VARIEDAD Secano
	Ref:1700000002651865 Recinto:18-046-004-00176-00010 Cultivo:5000 CEBADA-SIN VARIEDAD Secano
	Ref:1700000002651866 Recinto:18-046-004-00176-00015 Cultivo:20000 BARBECHO TRADICIONAL-SIN VARIEDAD Secano
	Ref:1700000002651869 Recinto:18-046-004-00181-00001 Cultivo:5000 CEBADA-SIN VARIEDAD Secano
	Ref:-1600824 Recinto:18-046-004-00182-00002 Cultivo:8000 AVENA-SIN VARIEDAD Regadío
	Ref:1700000002651867 Recinto:18-046-004-00182-00002 Cultivo:8000 AVENA-SIN VARIEDAD Regadío
	Ref:1700000002651988 Recinto:18-046-004-00182-00009 Cultivo:8000 AVENA-SIN VARIEDAD Secano
	Ref:1700000002651987 Recinto:18-046-004-00182-00010 Cultivo:8000 AVENA-SIN VARIEDAD Secano
	Ref:1700000002651871 Recinto:18-046-004-00182-00022 Cultivo:8000 AVENA-SIN VARIEDAD Regadío
	Ref:1700000002651874 Recinto:18-046-004-00182-00022 Cultivo:8000 AVENA-SIN VARIEDAD Regadío
	Ref:-1600903 Recinto:18-046-004-00182-00030 Cultivo:5000 CEBADA-SIN VARIEDAD Regadío
	Ref:1700000002651877 Recinto:18-046-004-00182-00037 Cultivo:8000 AVENA-SIN VARIEDAD Regadío
	Ref:1700000002651878 Recinto:18-046-004-00182-00037 Cultivo:8000 AVENA-SIN VARIEDAD Regadío
	Ref:1700000002651879 Recinto:18-046-004-00182-00038 Cultivo:8000 AVENA-SIN VARIEDAD Regadío
	Ref:1700000002651996 Recinto:18-046-004-00182-00039 Cultivo:8000 AVENA-SIN VARIEDAD Regadío
	Ref:1700000002652007 Recinto:18-046-004-00182-00039 Cultivo:8000 AVENA-SIN VARIEDAD Regadío
	Ref:1700000002651881 Recinto:18-046-004-00182-00040 Cultivo:8000 AVENA-SIN VARIEDAD Regadío
	Ref:1700000002651882 Recinto:18-046-004-00182-00040 Cultivo:8000 AVENA-SIN VARIEDAD Regadío
	Ref:-1049069 Recinto:18-046-004-00182-00043 Cultivo:8000 AVENA-SIN VARIEDAD Regadío
	Ref:-1049074 Recinto:18-046-004-00182-00045 Cultivo:8000 AVENA-SIN VARIEDAD Regadío
	Ref:-1456258 Recinto:18-046-004-00182-00048 Cultivo:8000 AVENA-SIN VARIEDAD Regadío
	Ref:-1049081 Recinto:18-046-004-00183-00007 Cultivo:5000 CEBADA-SIN VARIEDAD Secano
	Ref:-1456259 Recinto:18-046-004-00185-00003 Cultivo:20000 BARBECHO TRADICIONAL-SIN VARIEDAD Regadío
	Ref:1700000002651884 Recinto:18-046-004-00185-00003 Cultivo:20000 BARBECHO TRADICIONAL-SIN VARIEDAD Regadío
	Ref:1700000002651886 Recinto:18-046-004-00191-00002 Cultivo:8000 AVENA-SIN VARIEDAD Regadío
	Ref:1700000002651888 Recinto:18-046-004-00199-00001 Cultivo:8000 AVENA-SIN VARIEDAD Regadío
	Ref:1700000002651887 Recinto:18-046-004-00199-00002 Cultivo:60028 ALFALFA-ARAGON Regadío
	Ref:-1456260 Recinto:18-046-004-00200-00002 Cultivo:5000 CEBADA-SIN VARIEDAD Regadío
	Ref:1700000002651889 Recinto:18-046-004-00200-00002 Cultivo:5000 CEBADA-SIN VARIEDAD Regadío
	Ref:1700000002651893 Recinto:18-046-004-00200-00003 Cultivo:5000 CEBADA-SIN VARIEDAD Secano
	Ref:-1049085 Recinto:18-046-004-00200-00044 Cultivo:8000 AVENA-SIN VARIEDAD Secano
	Ref:1700000002651891 Recinto:18-046-004-00207-00001 Cultivo:8000 AVENA-SIN VARIEDAD Secano
	Ref:1700000002651935 Recinto:18-046-004-00208-00009 Cultivo:8000 AVENA-SIN VARIEDAD Secano
	Ref:1700000002651872 Recinto:18-046-004-00208-00010 Cultivo:8000 AVENA-SIN VARIEDAD Secano
	Ref:1700000002651873 Recinto:18-046-004-00208-00011 Cultivo:8000 AVENA-SIN VARIEDAD Secano
	Ref:1700000002651894 Recinto:18-046-004-00208-00012 Cultivo:5000 CEBADA-SIN VARIEDAD Secano
	Ref:1700000002652004 Recinto:18-046-004-00208-00022 Cultivo:8000 AVENA-SIN VARIEDAD Secano
	Ref:1700000002651892 Recinto:18-046-004-00208-00023 Cultivo:5000 CEBADA-SIN VARIEDAD Secano
	Ref:1700000002651899 Recinto:18-046-004-00209-00001 Cultivo:8000 AVENA-SIN VARIEDAD Regadío
	Ref:-1049086 Recinto:18-046-004-00209-00003 Cultivo:5000 CEBADA-SIN VARIEDAD Secano
	Ref:-1456261 Recinto:18-046-004-00209-00028 Cultivo:5000 CEBADA-SIN VARIEDAD Regadío

(1) Superficie declarada admisible ajustada con la superficie comprometida.
(2) Factor de penalización valorando el alcance para el tipo de compromiso.

Puede verificar la integridad de una copia de este documento mediante la lectura del código QR adjunto o mediante el acceso a la dirección <https://ws050.juntadeandalucia.es/verificarFirma> indicando el código de VERIFICACIÓN

FIRMADO POR	RAQUEL MARIA ESPIN CRESPO	17/12/2024	
VERIFICACIÓN	Pk2jm6UYDU9J72AMTZUYRN3GET48NG	PÁG. 5288/9349	



INCIDENCIAS

INCIDENCIA DESCRIPCIÓN

Ref:1456262	Recinto:18-046-004-00209-00028	Cultivo:60028	ALFALFA-ARAGON	Regadío
Ref:1700000002651901	Recinto:18-046-004-00252-00003	Cultivo:8000	AVENA-SIN VARIEDAD	Regadío
Ref:1700000002651905	Recinto:18-046-004-00259-00002	Cultivo:5000	CEBADA-SIN VARIEDAD	Regadío
Ref:1700000002651906	Recinto:18-046-004-00262-00015	Cultivo:5000	CEBADA-SIN VARIEDAD	Secano
Ref:1700000002651940	Recinto:18-046-004-00264-00005	Cultivo:5000	CEBADA-SIN VARIEDAD	Secano
Ref:-799811	Recinto:18-046-004-00265-00006	Cultivo:5000	CEBADA-SIN VARIEDAD	Secano
Ref:1700000002651859	Recinto:18-046-004-00266-00004	Cultivo:5000	CEBADA-SIN VARIEDAD	Secano
Ref:-1049599	Recinto:18-046-004-00271-00031	Cultivo:5000	CEBADA-SIN VARIEDAD	Secano
Ref:-1049090	Recinto:18-046-004-00279-00002	Cultivo:8000	AVENA-SIN VARIEDAD	Regadío
Ref:1700000002651903	Recinto:18-046-009-00001-00002	Cultivo:8000	AVENA-SIN VARIEDAD	Regadío
Ref:1700000002651907	Recinto:18-046-009-00002-00004	Cultivo:8000	AVENA-SIN VARIEDAD	Regadío
Ref:1700000002651915	Recinto:18-046-009-00005-00001	Cultivo:20000	BARBECHO TRADICIONAL-SIN VARIEDAD	Regadío
Ref:1700000002651997	Recinto:18-046-009-00012-00001	Cultivo:5000	CEBADA-SIN VARIEDAD	Secano
Ref:1700000002651998	Recinto:18-046-009-00013-00001	Cultivo:5000	CEBADA-SIN VARIEDAD	Secano
Ref:1700000002651921	Recinto:18-046-009-00015-00001	Cultivo:5000	CEBADA-SIN VARIEDAD	Secano
Ref:1700000002651920	Recinto:18-046-009-00016-00001	Cultivo:5000	CEBADA-SIN VARIEDAD	Secano
Ref:1700000002651919	Recinto:18-046-009-00017-00001	Cultivo:5000	CEBADA-SIN VARIEDAD	Secano
Ref:1700000002651926	Recinto:18-046-009-00018-00001	Cultivo:5000	CEBADA-SIN VARIEDAD	Secano
Ref:1700000002652001	Recinto:18-046-009-00096-00001	Cultivo:60028	ALFALFA-ARAGON	Regadío
Ref:1700000002651991	Recinto:18-046-009-00098-00003	Cultivo:20000	BARBECHO TRADICIONAL-SIN VARIEDAD	Secano
Ref:1700000002651925	Recinto:18-046-009-00098-00004	Cultivo:20000	BARBECHO TRADICIONAL-SIN VARIEDAD	Regadío
Ref:1700000002652015	Recinto:18-046-009-00098-00008	Cultivo:20000	BARBECHO TRADICIONAL-SIN VARIEDAD	Regadío
Ref:-92967	Recinto:18-046-009-00098-00008	Cultivo:20000	BARBECHO TRADICIONAL-SIN VARIEDAD	Regadío
Ref:1700000002652016	Recinto:18-046-009-00098-00010	Cultivo:60028	ALFALFA-ARAGON	Secano
Ref:1700000002651992	Recinto:18-046-009-00098-00014	Cultivo:20000	BARBECHO TRADICIONAL-SIN VARIEDAD	Regadío
Ref:-1049105	Recinto:18-046-009-00098-00018	Cultivo:20000	BARBECHO TRADICIONAL-SIN VARIEDAD	Secano
Ref:1700000002652012	Recinto:18-046-009-00099-00002	Cultivo:60028	ALFALFA-ARAGON	Regadío
Ref:1700000002652014	Recinto:18-046-009-00099-00003	Cultivo:60028	ALFALFA-ARAGON	Regadío
Ref:1700000002652010	Recinto:18-046-009-00099-00004	Cultivo:60028	ALFALFA-ARAGON	Regadío
Ref:1700000002652011	Recinto:18-046-009-00099-00005	Cultivo:60028	ALFALFA-ARAGON	Regadío
Ref:-1049107	Recinto:18-046-009-00099-00007	Cultivo:60028	ALFALFA-ARAGON	Secano
Ref:-1049108	Recinto:18-046-009-00099-00008	Cultivo:60028	ALFALFA-ARAGON	Secano
Ref:1700000002651924	Recinto:18-046-009-00100-00004	Cultivo:8000	AVENA-SIN VARIEDAD	Regadío
Ref:-536121	Recinto:18-046-009-00100-00004	Cultivo:60028	ALFALFA-ARAGON	Regadío
Ref:1700000002651923	Recinto:18-046-009-00100-00008	Cultivo:8000	AVENA-SIN VARIEDAD	Regadío
Ref:-92780	Recinto:18-046-009-00101-00007	Cultivo:5000	CEBADA-SIN VARIEDAD	Regadío
Ref:-1049869	Recinto:18-046-009-00101-00007	Cultivo:60028	ALFALFA-ARAGON	Regadío
Ref:1700000002652013	Recinto:18-046-009-00101-00008	Cultivo:60028	ALFALFA-ARAGON	Regadío
Ref:1700000002651946	Recinto:18-046-009-00101-00010	Cultivo:60028	ALFALFA-ARAGON	Secano
Ref:-92244	Recinto:18-046-009-00101-00014	Cultivo:60028	ALFALFA-ARAGON	Secano
Ref:-92245	Recinto:18-046-009-00101-00015	Cultivo:60028	ALFALFA-ARAGON	Secano
Ref:-1049111	Recinto:18-046-009-00101-00017	Cultivo:60028	ALFALFA-ARAGON	Secano
Ref:1700000002651934	Recinto:18-046-009-00103-00003	Cultivo:8000	AVENA-SIN VARIEDAD	Regadío
Ref:1700000002651927	Recinto:18-046-009-00104-00002	Cultivo:60028	ALFALFA-ARAGON	Regadío
Ref:1700000002652008	Recinto:18-046-009-00105-00002	Cultivo:60028	ALFALFA-ARAGON	Regadío
Ref:-92247	Recinto:18-046-009-00105-00004	Cultivo:60028	ALFALFA-ARAGON	Secano
Ref:1700000002651928	Recinto:18-046-009-00117-00001	Cultivo:5000	CEBADA-SIN VARIEDAD	Regadío
Ref:-92884	Recinto:18-046-009-00477-00001	Cultivo:60028	ALFALFA-ARAGON	Secano
Ref:1700000002652009	Recinto:18-046-009-00477-00002	Cultivo:60028	ALFALFA-ARAGON	Regadío
Ref:1700000002651929	Recinto:18-046-009-09001-00002	Cultivo:8000	AVENA-SIN VARIEDAD	Secano
Ref:-92946	Recinto:18-046-009-09005-00002	Cultivo:60028	ALFALFA-ARAGON	Regadío
Ref:1700000002651938	Recinto:18-084-008-05000-00005	Cultivo:8000	AVENA-SIN VARIEDAD	Regadío
Ref:1700000002651904	Recinto:18-084-008-05000-00010	Cultivo:8000	AVENA-SIN VARIEDAD	Regadío
Ref:1700000002651908	Recinto:18-084-008-05001-00001	Cultivo:8000	AVENA-SIN VARIEDAD	Regadío
Ref:1700000002651909	Recinto:18-084-008-05002-00001	Cultivo:8000	AVENA-SIN VARIEDAD	Regadío
Ref:1700000002651910	Recinto:18-084-008-05003-00001	Cultivo:8000	AVENA-SIN VARIEDAD	Regadío
Ref:1700000002651911	Recinto:18-084-008-05004-00001	Cultivo:8000	AVENA-SIN VARIEDAD	Regadío
100424	Solicita recinto que no está comprometido para la operación.			

(1) Superficie declarada admisible ajustada con la superficie comprometida.
 (2) Factor de penalización valorando el alcance para el tipo de compromiso.

Puede verificar la integridad de una copia de este documento mediante la lectura del código QR adjunto o mediante el acceso a la dirección <https://ws050.juntadeandalucia.es/verificarFirma> indicando el código de VERIFICACIÓN

FIRMADO POR	RAQUEL MARIA ESPIN CRESPO	17/12/2024
VERIFICACIÓN	Pk2jm6UYDU9J72AMTZUYRN3GET48NG	PÁG. 5289/9349





INCIDENCIAS

INCIDENCIA DESCRIPCIÓN

Ref:170000002651990 Recinto:18-046-004-00182-00005 Cultivo:102000 VIÑEDO VINIFICACIÓN-SIN VARIEDAD Secano
Ref:170000002651980 Recinto:18-046-004-00200-00007 Cultivo:102000 VIÑEDO VINIFICACIÓN-SIN VARIEDAD Secano
Ref:170000002651979 Recinto:18-046-004-00200-00008 Cultivo:102000 VIÑEDO VINIFICACIÓN-SIN VARIEDAD Secano
Ref:170000002651978 Recinto:18-046-004-00200-00009 Cultivo:102000 VIÑEDO VINIFICACIÓN-SIN VARIEDAD Secano
Ref:170000002651977 Recinto:18-046-009-00002-00005 Cultivo:102000 VIÑEDO VINIFICACIÓN-SIN VARIEDAD Secano
Ref:170000002651983 Recinto:18-046-009-00100-00005 Cultivo:102000 VIÑEDO VINIFICACIÓN-SIN VARIEDAD Regadío
Ref:170000002651982 Recinto:18-084-008-05000-00006 Cultivo:102000 VIÑEDO VINIFICACIÓN-SIN VARIEDAD Secano
Ref:170000002651981 Recinto:18-084-008-05000-00007 Cultivo:102000 VIÑEDO VINIFICACIÓN-SIN VARIEDAD Secano

(1) Superficie declarada admisible ajustada con la superficie comprometida.
(2) Factor de penalización valorando el alcance para el tipo de compromiso.

Puede verificar la integridad de una copia de este documento mediante la lectura del código QR adjunto o mediante el acceso a la dirección <https://ws050.juntadeandalucia.es/verificarFirma> indicando el código de VERIFICACIÓN

FIRMADO POR	RAQUEL MARIA ESPIN CRESPO	17/12/2024	
VERIFICACIÓN	Pk2jm6UYDU9J72AMTZUYRN3GET48NG	PÁG. 5290/9349	



APELLIDOS Y NOMBRE / RAZÓN SOCIAL

POZO GOMEZ MARIA ADORACION

NIF
****4653*

EXPEDIENTE
1233669

ANUALIDAD DE PAGO
1ª

IMPORTE POR ANUALIDAD

	2023	2024	2025	2026	2027
IMPORTE MÁXIMO SUBVENCIONABLE	876,21 €	876,21 €	730,15 €	730,15 €	730,15 €
IMPORTE MEDIO DE TRANSFERENCIA (€/ha)	99,46 €	99,46 €	82,88 €	82,88 €	82,88 €

RESUMEN DE UNIDADES

Cód	GRUPO DE PAGO	Sup. Dec. Admisible (ha)	Sup. Comprometida (ha)	Sup. ajustada compromiso (1) (ha)	% sobredec.	Sup. Resuelta (ha)	Importe Declarado	Importe Topado	Importe Resuelto	Importe tras sobredec.
416	HERBÁCEOS	4,83		4,83	0,00	4,83	876,21	876,21	876,21	876,21
424	HERBÁCEOS NO ELEGIBLES	3,98		3,98	0,00	3,98	0,00	0,00	0,00	0,00
TOTAL		8,81	8,81	8,81		8,81	876,21	876,21	876,21	876,21

APLICACIÓN DE REDUCCIONES Y PENALIZACIONES

GRUPO DE PAGO	Importe Calculado	Importe prereduc.	Criterios de subvencionabilidad y compromisos	Presentación tardía	Omisión declaración	Condicionalidad	IMPORTE (Euros) RESUELTO
HERBÁCEOS	876,21	876,21	0,00	0,00	0,00	0,00	876,21
HERBÁCEOS NO ELEGIBLES	0,00	0,00	0,00	0,00	0,00	0,00	0,00
TOTAL	876,21	876,21					876,21

RESUMEN DE PAGOS

	RESUELTO	FEADER	MAPA	CAPADR
HERBÁCEOS - Pago realizado	876,21 €	744,78 €	85,96 €	45,47 €

RECINTOS RESUELTOS

REF.	REFERENCIA SIGPAC	CULTIVO DESCRIPCIÓN CULTIVO	S/R G.PAGO	PEND. MEDIA (%)	SUP. DEC. ADMISIBLE (ha)	SUP. COMPROM. (ha)	SUP. AJUSTADA COMPROM. (1) (ha)	SUP. CONV. SIGPAC (ha)	SUP. CERTIF. (ha)	SUP. CAMPO (ha)	SUP. CAMPO DETER CUL. DECLARADO (ha)	SUP. DEC. REDUCIDA (ha)	SUP. RESUELTA (ha)
-1580069	18-084-006-00304-002	50000 GARBANZOS-SIN VARIEDAD	S 416	3,60	4,83	4,83	4,83		4,83			4,83	4,83
6865857	18-084-006-00179-001	20000 BARBECHO TRADICIONAL-SIN VARIEDAD	S 424	1,50	1,26	1,26	1,26		1,26			1,26	1,26
6865865	18-084-006-00304-002	20000 BARBECHO TRADICIONAL-SIN VARIEDAD	S 424	3,60	2,24	2,24	2,24		2,24			2,24	2,24
6865874	18-084-006-00305-001	20000 BARBECHO TRADICIONAL-SIN VARIEDAD	S 424	3,80	0,48	0,48	0,48		0,48			0,48	0,48

INCIDENCIAS

INCIDENCIA DESCRIPCIÓN

- 242 Recinto pendiente de acreditación de titularidad.
Ref:6865879 Recinto:18-084-006-00306-00006 Cultivo:20000 BARBECHO TRADICIONAL-SIN VARIEDAD Secano
- 100424 Solicita recinto que no está comprometido para la operación.
Ref:6865879 Recinto:18-084-006-00306-00006 Cultivo:20000 BARBECHO TRADICIONAL-SIN VARIEDAD Secano

(1) Superficie declarada admisible ajustada con la superficie comprometida.
(2) Factor de penalización valorando el alcance para el tipo de compromiso.

Puede verificar la integridad de una copia de este documento mediante la lectura del código QR adjunto o mediante el acceso a la dirección <https://ws050.juntadeandalucia.es/verificarFirma> indicando el código de VERIFICACIÓN

FIRMADO POR

RAQUEL MARIA ESPIN CRESPO

17/12/2024

VERIFICACIÓN

Pk2jm6UYDU9J72AMTZUYRN3GET48NG

PÁG. 5291/9349





APELLIDOS Y NOMBRE / RAZÓN SOCIAL

POZO RODRIGUEZ LORENA

NIF
***3880*

EXPEDIENTE
1282054

ANUALIDAD DE PAGO
1ª

IMPORTE POR ANUALIDAD

	2023	2024	2025	2026	2027
IMPORTE MÁXIMO SUBVENCIONABLE	2.234,07 €	2.234,07 €	2.234,07 €	1.861,73 €	1.861,73 €
IMPORTE MEDIO DE TRANSFERENCIA (€/ha)	297,48 €	297,48 €	297,48 €	247,90 €	247,90 €

RESUMEN DE UNIDADES

Cód	GRUPO DE PAGO	Sup. Dec. Admisible (ha)	Sup. Comprometida (ha)	Sup. ajustada compromiso (1) (ha)	% sobredec.	Sup. Resuelta (ha)	Importe Declarado	Importe Topado	Importe Resuelto	Importe tras sobredec.
419	OLIVAR	7,51		7,51	0,00	7,51	2.234,07	2.234,07	2.234,07	2.234,07
TOTAL		7,51	7,51	7,51		7,51	2.234,07	2.234,07	2.234,07	2.234,07

APLICACIÓN DE REDUCCIONES Y PENALIZACIONES

GRUPO DE PAGO	Importe Calculado	Importe prereduc.	Criterios de subvencionabilidad y compromisos	Presentación tardía	Omisión declaración	Condicionalidad	IMPORTE (Euros) RESUELTO
OLIVAR	2.234,07	2.234,07	0,00	0,00	0,00	0,00	2.234,07
TOTAL	2.234,07	2.234,07					2.234,07

RESUMEN DE PAGOS

	IMPORTE (Euros)			
	RESUELTO	FEADER	MAPA	CAPADR
OLIVAR - Pago realizado	2.234,07 €	1.898,96 €	219,16 €	115,95 €

RECINTOS RESUELTOS

REF.	REFERENCIA SIGPAC	CULTIVO	DESCRIPCIÓN CULTIVO	S/R	G.PAGO	PEND. MEDIA (%)	SUP. DEC. ADMISIBLE (ha)	SUP. COMPROM. (ha)	SUP. AJUSTADA COMPR.(1) (ha)	SUP. CONY. SIGPAC (ha)	SUP. CERTIE (ha)	SUP. CAMPO (ha)	SUP. CAMPO DETER. CULT. DECLARADO (ha)	SUP. DEC. REDUCIDA (ha)	SUP. RESUELTA (ha)
-999616	18-057-058-00606-001	101010	OLIVAR-PICUAL	R	419	9,30	0,31	0,31	0,31		0,31			0,31	0,31
-999609	18-057-002-00254-001	101010	OLIVAR-PICUAL	S	419	9,20	1,26	1,26	1,26		1,26			1,26	1,26
-999608	18-057-002-00254-002	101010	OLIVAR-PICUAL	S	419	5,50	1,90	1,90	1,90		1,90			1,90	1,90
-999607	18-057-002-00259-001	101010	OLIVAR-PICUAL	S	419	5,10	2,83	2,83	2,83		2,83			2,83	2,83
-999603	18-057-058-00815-004	101010	OLIVAR-PICUAL	R	419	0,80	0,03	0,03	0,03		0,03			0,03	0,03
-999599	18-057-058-00815-003	101010	OLIVAR-PICUAL	R	419	3,60	0,03	0,03	0,03		0,03			0,03	0,03
-999597	18-057-058-00815-002	101010	OLIVAR-PICUAL	R	419	5,40	0,04	0,04	0,04		0,04			0,04	0,04
5230792	18-057-055-00108-001	101010	OLIVAR-PICUAL	S	419	5,30	0,71	0,71	0,71		0,71			0,71	0,71
5230834	18-057-058-00826-003	101010	OLIVAR-PICUAL	R	419	3,80	0,18	0,18	0,18		0,23			0,18	0,18
5230846	18-057-058-00827-006	101010	OLIVAR-PICUAL	R	419	1,60	0,22	0,22	0,22		0,22			0,22	0,22

(1) Superficie declarada admisible ajustada con la superficie comprometida.
(2) Factor de penalización valorando el alcance para el tipo de compromiso.

Puede verificar la integridad de una copia de este documento mediante la lectura del código QR adjunto o mediante el acceso a la dirección <https://ws050.juntadeandalucia.es/verificarFirma> indicando el código de VERIFICACIÓN

FIRMADO POR

RAQUEL MARIA ESPIN CRESPO

17/12/2024

VERIFICACIÓN

Pk2jm6UYDU9J72AMTZUYRN3GET48NG

PÁG. 5292/9349






INCIDENCIAS

INCIDENCIA DESCRIPCIÓN

- 219 Superficie declarada sobre un mismo recinto, en un mismo expediente, mayor que la superficie total del recinto SIGPAC.
 Ref:-1552414 Recinto:18-057-058-00826-00013 Cultivo:101010 OLIVAR-PICUAL Regadío Suma de superficies declaradas para este recinto por el solicitante (Áreas):17 Superficie SIGPAC total para el recinto (Áreas):0 Exceso de superficie declarada (Hectáreas):0,09
 Ref:5230831 Recinto:18-057-058-00826-00013 Cultivo:104007 ALMENDROS-COMUNA Regadío Suma de superficies declaradas para este recinto por el solicitante (Áreas):17 Superficie SIGPAC total para el recinto (Áreas):0 Exceso de superficie declarada (Hectáreas):0,08
- 100400 Recinto con cultivo, variedad, régimen de explotación o uso Siggac no compatible con la operación solicitada (Anexo IV.1 Cultivos y variedades elegibles para las Intervenciones. Orden de 28 de marzo de 2023).
 Ref:-1552414 Recinto:18-057-058-00826-00013 Cultivo:101010 OLIVAR-PICUAL Regadío Uso:FS
- 100412 Número de hectáreas validadas inferior a la superficie mínima permitida por el grupo de cultivo (Anexo I. Criterios de Subvencionabilidad. Orden 28 de marzo de 2023).
 Sup. Resuelta:0 Grupo de Pago:FRUTALES REGADÍO
 Sup. Resuelta:0 Grupo de Pago:FRUTALES SECANO
- 100413 Recinto perteneciente a grupo de cultivo que no cumple con la superficie mínima requerida (Anexo I. Criterios de Subvencionabilidad. Orden 28 de marzo de 2023).
 Ref:5230795 Recinto:18-057-002-00127-00002 Cultivo:104020 ALMENDROS-GUARA Secano Sup. Declarada:1,17 Superficie Resolver:1,17
 Ref:5230794 Recinto:18-057-002-00310-00001 Cultivo:104020 ALMENDROS-GUARA Secano Sup. Declarada:0,65 Superficie Resolver:0,65
 Ref:-999602 Recinto:18-057-058-00815-00001 Cultivo:104020 ALMENDROS-GUARA Regadío Sup. Declarada:0,1 Superficie Resolver:0,1
 Ref:-999596 Recinto:18-057-058-00815-00005 Cultivo:104020 ALMENDROS-GUARA Regadío Sup. Declarada:0,13 Superficie Resolver:0,13
 Ref:-999598 Recinto:18-057-058-00815-00006 Cultivo:124022 PISTACHO-KERMAN Regadío Sup. Declarada:0,09 Superficie Resolver:0,09
 Ref:5230832 Recinto:18-057-058-00826-00001 Cultivo:124022 PISTACHO-KERMAN Regadío Sup. Declarada:0,28 Superficie Resolver:0,28
 Ref:5230829 Recinto:18-057-058-00826-00012 Cultivo:104007 ALMENDROS-COMUNA Regadío Sup. Declarada:0,15 Superficie Resolver:0,15
 Ref:5230847 Recinto:18-057-058-00827-00001 Cultivo:104007 ALMENDROS-COMUNA Regadío Sup. Declarada:0,35 Superficie Resolver:0,35
 Ref:5230849 Recinto:18-057-058-00827-00002 Cultivo:104007 ALMENDROS-COMUNA Regadío Sup. Declarada:0,05 Superficie Resolver:0,05
 Ref:5230791 Recinto:18-057-058-09000-00010 Cultivo:124022 PISTACHO-KERMAN Regadío Sup. Declarada:0,09 Superficie Resolver:0,09
 Ref:-1403035 Recinto:18-057-058-09000-00028 Cultivo:124022 PISTACHO-KERMAN Regadío Sup. Declarada:0,07 Superficie Resolver:0,07
- 100424 Solicita recinto que no está comprometido para la operación.
 Ref:-1552414 Recinto:18-057-058-00826-00013 Cultivo:101010 OLIVAR-PICUAL Regadío
 Ref:5230831 Recinto:18-057-058-00826-00013 Cultivo:104007 ALMENDROS-COMUNA Regadío

(1) Superficie declarada admisible ajustada con la superficie comprometida.
 (2) Factor de penalización valorando el alcance para el tipo de compromiso.

Puede verificar la integridad de una copia de este documento mediante la lectura del código QR adjunto o mediante el acceso a la dirección https://ws050.juntadeandalucia.es/verificarFirma indicando el código de VERIFICACIÓN			
FIRMADO POR	RAQUEL MARIA ESPIN CRESPO	17/12/2024	
VERIFICACIÓN	Pk2jm6UYDU9J72AMTZUYRN3GET48NG	PÁG. 5293/9349	

**APELLIDOS Y NOMBRE / RAZÓN SOCIAL**

POZO SOLA JOSE

NIF

****4236*

EXPEDIENTE

1014404

ANUALIDAD DE PAGO

1ª

IMPORTE POR ANUALIDAD

	2023	2024	2025	2026	2027
IMPORTE MÁXIMO SUBVENCIONABLE	3.062,21 €	3.062,21 €	3.062,21 €	2.551,83 €	2.551,83 €
IMPORTE MEDIO DE TRANSFERENCIA (€/ha)	268,38 €	268,38 €	268,38 €	223,65 €	223,65 €

RESUMEN DE UNIDADES

Cód	GRUPO DE PAGO	Sup. Dec. Admisible (ha)	Sup. Comprometida (ha)	Sup. ajustada compromiso (1) (ha)	% sobredecc.	Sup. Resuelta (ha)	Importe Declarado	Importe Topado	Importe Resuelto	Importe tras sobredecc.
419	OLIVAR	2,67		2,67	0,00	2,67	794,27	794,27	794,27	794,27
422	FRUTALES SECANO	8,74		8,74	0,00	8,74	2.267,94	2.267,94	2.267,94	2.267,94
TOTAL		11,41	11,41	11,41		11,41	3.062,21	3.062,21	3.062,21	3.062,21

APLICACIÓN DE REDUCCIONES Y PENALIZACIONES

GRUPO DE PAGO	Importe Calculado	Importe prereduc.	Criterios de subvencionabilidad y compromisos	Presentación tardía	Omisión declaración	Condicionalidad	IMPORTE (Euros) RESUELTO
FRUTALES SECANO	2.267,94	2.267,94	0,00	0,00	0,00	0,00	2.267,94
OLIVAR	794,27	794,27	0,00	0,00	0,00	0,00	794,27
TOTAL	3.062,21	3.062,21					3.062,21

RESUMEN DE PAGOS

	RESUELTO	FEADER	MAPA	CAPADR
FRUTALES SECANO - Pago realizado	2.267,94 €	1.927,75 €	222,48 €	117,71 €
OLIVAR - Pago realizado	794,27 €	675,13 €	77,92 €	41,22 €
TOTAL	3.062,21 €	2.602,88 €	300,40 €	158,93 €

RECINTOS RESUELTOS

REF.	REFERENCIA SIGPAC	CULTIVO DESCRIPCIÓN CULTIVO	S/R G.PAGO	PEND. MEDIA (%)	SUP. DEC. ADMISIBLE (ha)	SUP. COMPROM. (ha)	SUP. AJUSTADA COMPROM. (1) (ha)	SUP. CONV. SIGPAC (ha)	SUP. CERTIF. (ha)	SUP. CAMPO (ha)	SUP. CAMPO DETER. CULT. DECLARADO (ha)	SUP. DEC. REDUCIDA (ha)	SUP. RESUELTA (ha)
4590871	18-198-001-00724-001	101010 OLIVAR-PICUAL	S	419	37,40	0,22	0,22	0,22	0,22			0,22	0,22
1700000003029498	18-198-001-00713-011	101010 OLIVAR-PICUAL	S	419	23,00	0,57	0,57	0,57	0,57			0,57	0,57
1700000003029502	18-198-002-00329-001	101010 OLIVAR-PICUAL	S	419	7,80	0,79	0,79	0,79	0,79			0,79	0,79
1700000003029505	18-198-002-00069-001	101010 OLIVAR-PICUAL	S	419	14,10	0,27	0,27	0,27	0,27			0,27	0,27
1700000003029506	18-198-002-00040-001	101010 OLIVAR-PICUAL	S	419	19,80	0,30	0,30	0,30	0,30			0,30	0,30
1700000003029507	18-198-002-00127-001	101010 OLIVAR-PICUAL	S	419	23,10	0,52	0,52	0,52	0,52			0,52	0,52
-991588	18-198-002-00126-004	104020 ALMENDROS-GUARA	S	422	46,30	0,09	0,09	0,09	0,09			0,09	0,09
1700000003029509	18-198-001-00168-001	104020 ALMENDROS-GUARA	S	422	23,80	0,72	0,72	0,72	0,72			0,72	0,72
1700000003029513	18-198-002-00091-001	104020 ALMENDROS-GUARA	S	422	14,00	1,05	1,05	1,05	1,05			1,05	1,05
1700000003029515	18-198-002-00270-001	104020 ALMENDROS-GUARA	S	422	27,30	0,61	0,61	0,61	0,61			0,61	0,61
1700000003029516	18-198-002-00070-001	104020 ALMENDROS-GUARA	S	422	27,00	0,31	0,31	0,31	0,31			0,31	0,31
1700000003029517	18-198-002-00270-002	104020 ALMENDROS-GUARA	S	422	19,70	0,18	0,18	0,18	0,18			0,18	0,18
1700000003029518	18-198-002-00127-004	104020 ALMENDROS-GUARA	S	422	26,10	0,32	0,32	0,32	0,32			0,32	0,32
1700000003029519	18-198-002-00127-005	104020 ALMENDROS-GUARA	S	422	35,90	0,25	0,25	0,25	0,25			0,25	0,25
1700000003029521	18-198-001-00595-002	104020 ALMENDROS-GUARA	S	422	22,40	0,99	0,99	0,99	0,99			0,99	0,99
1700000003029522	18-198-001-00546-001	104020 ALMENDROS-GUARA	S	422	21,70	1,20	1,20	1,20	1,20			1,20	1,20
1700000003029523	18-198-001-00551-002	104020 ALMENDROS-GUARA	S	422	23,90	0,29	0,29	0,29	0,29			0,29	0,29
1700000003029524	18-198-001-00551-001	104020 ALMENDROS-GUARA	S	422	28,80	0,67	0,67	0,67	0,67			0,67	0,67
1700000003029525	18-198-001-00713-005	104020 ALMENDROS-GUARA	S	422	19,00	0,31	0,31	0,31	0,31			0,31	0,31
1700000003029526	18-198-001-00493-002	104020 ALMENDROS-GUARA	S	422	2,00	0,34	0,34	0,34	0,34			0,34	0,34
1700000003029529	18-198-002-00028-011	104020 ALMENDROS-GUARA	S	422	28,80	0,11	0,11	0,11	0,11			0,11	0,11
1700000003029530	18-198-001-00722-001	104020 ALMENDROS-GUARA	S	422	22,60	1,01	1,01	1,01	1,01			1,01	1,01
1700000003029531	18-198-001-00713-013	104020 ALMENDROS-GUARA	S	422	19,00	0,29	0,29	0,29	0,29			0,29	0,29

INCIDENCIAS**INCIDENCIA DESCRIPCIÓN**

100424 Solicita recinto que no está comprometido para la operación.

Ref:-991592 Recinto:18-198-002-00392-00003 Cultivo:101010 OLIVAR-PICUAL Secano

Ref:-991593 Recinto:18-198-002-00392-00003 Cultivo:101010 OLIVAR-PICUAL Secano

(1) Superficie declarada admisible ajustada con la superficie comprometida.

(2) Factor de penalización valorando el alcance para el tipo de compromiso.

Puede verificar la integridad de una copia de este documento mediante la lectura del código QR adjunto o mediante el acceso a la dirección <https://ws050.juntadeandalucia.es/verificarFirma> indicando el código de VERIFICACIÓN

FIRMADO POR

RAQUEL MARIA ESPIN CRESPO

17/12/2024

VERIFICACIÓN

Pk2jm6UYDU9J72AMTZUYRN3GET48NG

PÁG. 5294/9349





APELLIDOS Y NOMBRE / RAZÓN SOCIAL

PRETEL GONZALEZ MANUEL

NIF
***7260*

EXPEDIENTE
1261241

ANUALIDAD DE PAGO
1ª

IMPORTES POR ANUALIDAD

	2023	2024	2025	2026	2027
IMPORTE MÁXIMO SUBVENCIONABLE	230,77 €	230,77 €	230,77 €	192,31 €	192,31 €
IMPORTE MEDIO DE TRANSFERENCIA (€/ha)	419,58 €	419,58 €	419,58 €	349,65 €	349,65 €

RESUMEN DE UNIDADES

Cód	GRUPO DE PAGO	Sup. Dec. Admisible (ha)	Sup. Comprometida (ha)	Sup. ajustada compromiso (1) (ha)	% sobredec.	Sup. Resuelta (ha)	Importe Declarado	Importe Topado	Importe Resuelto	Importe tras sobredec.
423	FRUTALES REGADÍO	0,55		0,55	0,00	0,55	230,77	230,77	230,77	230,77
TOTAL		0,55	0,55	0,55		0,55	230,77	230,77	230,77	230,77

APLICACIÓN DE REDUCCIONES Y PENALIZACIONES

GRUPO DE PAGO	Importe Calculado	Importe prereduc.	Criterios de subvencionabilidad y compromisos	Presentación tardía	Omisión declaración	Condicionalidad	IMPORTE (Euros) RESUELTO
FRUTALES REGADÍO	230,77	230,77	0,00	0,00	0,00	0,00	230,77
TOTAL	230,77	230,77					230,77

RESUMEN DE PAGOS

	IMPORTE (Euros)			
	RESUELTO	FEADER	MAPA	CAPADR
FRUTALES REGADÍO - Pago realizado	230,77 €	196,15 €	22,64 €	11,98 €

RECINTOS RESUELTOS

REF.	REFERENCIA SIGPAC	CULTIVO	DESCRIPCIÓN CULTIVO	S/R G.PAGO	PEND. MEDIA (%)	SUP. DEC. ADMISIBLE (ha)	SUP. COMPROM. (ha)	SUP. AJUSTADA COMPROM. (1) (ha)	SUP. CONY. SIGPAC (ha)	SUP. CERTIE (ha)	SUP. CAMPO (ha)	SUP. CAMPO DETER. CULT. DECLARADO (ha)	SUP. DEC. REDUCIDA (ha)	SUP. RESUELTA (ha)
5278451	18-121-003-00108-001	343007	AGUACATE-LAMB HASS	R	423	28,90	0,21	0,21	0,21	0,21			0,21	0,21
5278453	18-121-003-00110-001	343007	AGUACATE-LAMB HASS	R	423	18,20	0,14	0,14	0,14	0,14			0,14	0,14
5278459	18-121-003-00113-001	343007	AGUACATE-LAMB HASS	R	423	28,00	0,20	0,20	0,20	0,20			0,20	0,20

INCIDENCIAS

INCIDENCIA DESCRIPCIÓN

- 100421 Recinto declarado por error para una operación de la 6503, que se ha corregido de oficio marcando la operación correcta, de acuerdo con la fecha de inscripción del recinto en la producción ecológica.
 Ref:5278451 Recinto:18-121-003-00108-00001 Cultivo:343007 AGUACATE-LAMB HASS Regadío
 Ref:5278453 Recinto:18-121-003-00110-00001 Cultivo:343007 AGUACATE-LAMB HASS Regadío
 Ref:5278459 Recinto:18-121-003-00113-00001 Cultivo:343007 AGUACATE-LAMB HASS Regadío

(1) Superficie declarada admisible ajustada con la superficie comprometida.
 (2) Factor de penalización valorando el alcance para el tipo de compromiso.

Puede verificar la integridad de una copia de este documento mediante la lectura del código QR adjunto o mediante el acceso a la dirección https://ws050.juntadeandalucia.es/verificarFirma indicando el código de VERIFICACIÓN			
FIRMADO POR	RAQUEL MARIA ESPIN CRESPO	17/12/2024	
VERIFICACIÓN	Pk2jm6UYDU9J72AMTZUYRN3GET48NG	PÁG. 5295/9349	



APELLIDOS Y NOMBRE / RAZÓN SOCIAL

PRIETO LOPEZ MONTSERRAT

NIF
****0097*

EXPEDIENTE
1233072

ANUALIDAD DE PAGO
1ª

IMPORTE POR ANUALIDAD

	2023	2024	2025	2026	2027
IMPORTE MÁXIMO SUBVENCIONABLE	4.696,90 €	4.696,90 €	4.620,09 €	3.914,07 €	3.914,07 €
IMPORTE MEDIO DE TRANSFERENCIA (€/ha)	279,91 €	279,91 €	275,33 €	233,26 €	233,26 €

RESUMEN DE UNIDADES

Cód	GRUPO DE PAGO	Sup. Dec. Admisible (ha)	Sup. Comprometida (ha)	Sup. ajustada compromiso (1) (ha)	% sobredec.	Sup. Resuelta (ha)	Importe Declarado	Importe Topado	Importe Resuelto	Importe tras sobredec.
416	HERBÁCEOS	2,54		2,54	0,00	2,54	460,78	460,78	460,78	460,78
419	OLIVAR	14,24		14,24	0,00	14,24	4.236,12	4.236,12	4.236,12	4.236,12
TOTAL		16,78	16,78	16,78		16,78	4.696,90	4.696,90	4.696,90	4.696,90

APLICACIÓN DE REDUCCIONES Y PENALIZACIONES

GRUPO DE PAGO	Importe Calculado	Importe prereduc.	Criterios de subvencionabilidad y compromisos	Presentación tardía	Omisión declaración	Condicionalidad	IMPORTE (Euros)
							RESUELTO
HERBÁCEOS	460,78	460,78	0,00	0,00	0,00	0,00	460,78
OLIVAR	4.236,12	4.236,12	0,00	0,00	0,00	0,00	4.236,12
TOTAL	4.696,90	4.696,90					4.696,90

RESUMEN DE PAGOS

	IMPORTE (Euros)			
	RESUELTO	FEADER	MAPA	CAPADR
HERBÁCEOS - Pago realizado	460,78 €	391,66 €	45,20 €	23,92 €
OLIVAR - Pago realizado	4.236,12 €	3.600,70 €	415,56 €	219,86 €
TOTAL	4.696,90 €	3.992,36 €	460,76 €	243,78 €

RECINTOS RESUELTOS

REE	REFERENCIA SIGPAC	CULTIVO DESCRIPCIÓN CULTIVO	S/R G.PAGO	PEND. MEDIA (%)	SUP. DEC. ADMISIBLE (ha)	SUP. COMPROM. (ha)	SUP. AJUSTADA COMPROM. (1) (ha)	SUP. CONV. SIGPAC (ha)	SUP. CERTIF. (ha)	SUP. CAMPO (ha)	SUP. CAMPO DETER. CULT. DECLARADO (ha)	SUP. DEC. REDUCIDA (ha)	SUP. RESUELTA (ha)
5299329	18-155-002-00062-005	5065 CEBADA-HISPANIC	S	416	11,70	1,50	1,50	1,50	1,50			1,50	1,50
5299330	18-155-002-00062-006	5065 CEBADA-HISPANIC	S	416	19,90	1,04	1,04	1,04	1,04			1,04	1,04
-1117003	18-155-002-00062-002	101010 OLIVAR-PICUAL	S	419	9,20	1,33	1,33	1,33	1,33			1,33	1,33
5299327	18-155-002-00062-002	101010 OLIVAR-PICUAL	S	419	9,20	4,18	4,18	4,18	4,18			4,18	4,18
5299344	18-155-002-80001-007	101010 OLIVAR-PICUAL	S	419	7,70	8,73	8,73	8,73	8,73			8,73	8,73

(1) Superficie declarada admisible ajustada con la superficie comprometida.
(2) Factor de penalización valorando el alcance para el tipo de compromiso.

Puede verificar la integridad de una copia de este documento mediante la lectura del código QR adjunto o mediante el acceso a la dirección <https://ws050.juntadeandalucia.es/verificarFirma> indicando el código de VERIFICACIÓN

FIRMADO POR

RAQUEL MARIA ESPIN CRESPO

17/12/2024

VERIFICACIÓN

Pk2jm6UYDU9J72AMTZUYRN3GET48NG

PÁG. 5296/9349





APELLIDOS Y NOMBRE / RAZÓN SOCIAL

PUENTES ROMERO MARIA DOLORES

NIF

****1377*

EXPEDIENTE

1252170

ANUALIDAD DE PAGO

1ª

IMPORTE POR ANUALIDAD

	2023	2024	2025	2026	2027
IMPORTE MÁXIMO SUBVENCIONABLE	18.141,00 €	18.141,00 €	15.117,00 €	15.117,00 €	15.117,00 €
IMPORTE MEDIO DE TRANSFERENCIA (€/ha)	181,41 €	181,41 €	151,17 €	151,17 €	151,17 €

RESUMEN DE UNIDADES

Cód	GRUPO DE PAGO	Sup. Dec. Admisible (ha)	Sup. Comprometida (ha)	Sup. ajustada compromiso (1) (ha)	% sobredec.	Sup. Resuelta (ha)	Importe Declarado	Importe Topado	Importe Resuelto	Importe tras sobredec.
416	HERBÁCEOS	173,11		100,00	0,00	100,00	18.141,00	18.141,00	18.141,00	18.141,00
TOTAL		173,11	100,00	100,00		100,00	18.141,00	18.141,00	18.141,00	18.141,00

APLICACIÓN DE REDUCCIONES Y PENALIZACIONES

GRUPO DE PAGO	Importe Calculado	Importe prerreduc.	Criterios de subvencionabilidad y compromisos	Presentación tardía	Omisión declaración	Condicionalidad	IMPORTE (Euros) RESUELTO
HERBÁCEOS	18.141,00	18.141,00	0,00	0,00	0,00	0,00	18.141,00
TOTAL	18.141,00	18.141,00					18.141,00

RESUMEN DE PAGOS

IMPORTE (Euros)

HERBÁCEOS - Pago realizado	RESUELTO	FEADER	MAPA	CAPADR
	18.141,00 €	15.419,85 €	1.779,63 €	941,52 €

RECINTOS RESUELTOS

REF.	REFERENCIA SIGPAC	CULTIVO DESCRIPCIÓN CULTIVO	S/R G.PAGO	PEND. MEDIA (%)	SUP. DEC. ADMISIBLE (ha)	SUP. COMPROM. (ha)	SUP. AJUSTADA COMPROM. (1) (ha)	SUP. CONY. SIGPAC (ha)	SUP. CERTIE (ha)	SUP. CAMPO (ha)	SUP. CAMPO DETER. CULT. DECLARADO (ha)	SUP. DEC. REDUCIDA (ha)	SUP. RESUELTA (ha)
-1576975	18-100-024-00016-010	8000 AVENA-SIN VARIEDAD	S 416	12,80	7,62	7,61	7,61		7,61			7,61	7,61
-449296	18-100-024-00016-010	8000 AVENA-SIN VARIEDAD	S 416	12,80	8,82	8,81	8,81		8,81			8,81	8,81
-449280	18-100-024-00016-022	8000 AVENA-SIN VARIEDAD	S 416	5,70	9,87	9,87	9,87		9,87			9,87	9,87
-449262	18-100-024-00016-010	8000 AVENA-SIN VARIEDAD	S 416	12,80	18,49	18,47	18,47		18,47			18,47	18,47
-70472	18-100-024-00016-010	8000 AVENA-SIN VARIEDAD	S 416	12,80	0,56	0,56	0,56		0,56			0,56	0,56
-70461	18-100-024-00016-010	8000 AVENA-SIN VARIEDAD	S 416	12,80	0,81	0,81	0,81		0,81			0,81	0,81
-70134	18-100-024-00016-010	8000 AVENA-SIN VARIEDAD	S 416	12,80	0,97	0,97	0,97		0,97			0,97	0,97
6955106	18-100-024-00016-023	8000 AVENA-SIN VARIEDAD	S 416	14,20	5,49	5,49	5,49		5,49			5,49	5,49
1700000005486656	18-100-023-00008-001	8000 AVENA-SIN VARIEDAD	S 416	4,00	9,25	9,25	9,25		9,25			9,25	9,25
1700000005486657	18-100-024-00016-010	8000 AVENA-SIN VARIEDAD	S 416	12,80	1,17	1,17	1,17		1,17			1,17	1,17
1700000005486658	18-100-024-00016-009	8000 AVENA-SIN VARIEDAD	S 416	8,00	5,47	5,47	5,47		5,47			5,47	5,47
1700000005486659	18-100-024-00016-010	8000 AVENA-SIN VARIEDAD	S 416	12,80	2,30	2,30	2,30		2,30			2,30	2,30
1700000005486660	18-100-024-00016-010	8000 AVENA-SIN VARIEDAD	S 416	12,80	2,18	2,18	2,18		2,18			2,18	2,18
1700000005486661	18-100-024-00016-010	8000 AVENA-SIN VARIEDAD	S 416	12,80	0,29	0,29	0,29		0,29			0,29	0,29
1700000005486662	18-100-024-00016-010	8000 AVENA-SIN VARIEDAD	S 416	12,80	14,13	14,12	14,12		14,12			14,12	14,12
1700000005486663	18-100-024-00016-022	8000 AVENA-SIN VARIEDAD	S 416	5,70	14,43	14,43	14,43		14,43			14,43	14,43
1700000005486664	18-100-024-00016-011	8000 AVENA-SIN VARIEDAD	S 416	13,70	3,52	3,52	3,52		3,52			3,52	3,52
1700000005486665	18-100-023-00008-005	8000 AVENA-SIN VARIEDAD	S 416	6,60	2,18	2,18	2,18		2,18			2,18	2,18
1700000005486667	18-100-024-00016-010	8000 AVENA-SIN VARIEDAD	S 416	12,80	3,27	3,27	3,27		3,27			3,27	3,27
1700000005486668	18-100-024-00016-018	8000 AVENA-SIN VARIEDAD	S 416	13,50	1,06	1,06	1,06		1,06			1,06	1,06
1700000005486670	18-100-024-00016-012	8000 AVENA-SIN VARIEDAD	S 416	24,00	3,56	3,56	3,56		3,56			3,56	3,49
1700000005486671	18-100-024-00016-022	8000 CEBADA-SIN VARIEDAD	S 416	5,70	49,49	49,49	49,49		49,49			49,49	49,49
1700000005486672	18-100-024-00016-019	8000 AVENA-SIN VARIEDAD	S 416	28,00	1,10	1,00	1,00		1,00			1,00	1,00
1700000005486673	18-100-024-00016-010	8000 AVENA-SIN VARIEDAD	S 416	12,80	0,34	0,34	0,34		0,34			0,34	0,34
1700000005486675	18-100-024-00016-010	8000 AVENA-SIN VARIEDAD	S 416	12,80	6,12	6,11	6,11		6,11			6,11	6,11
1700000005486676	18-100-024-00016-010	8000 AVENA-SIN VARIEDAD	S 416	12,80	0,62	0,62	0,62		0,62			0,62	0,62

(1) Superficie declarada admisible ajustada con la superficie comprometida.
 (2) Factor de penalización valorando el alcance para el tipo de compromiso.

Puede verificar la integridad de una copia de este documento mediante la lectura del código QR adjunto o mediante el acceso a la dirección <https://ws050.juntadeandalucia.es/verificarFirma> indicando el código de VERIFICACIÓN

FIRMADO POR

RAQUEL MARIA ESPIN CRESPO

17/12/2024

VERIFICACIÓN

Pk2jm6UYDU9J72AMTZUYRN3GET48NG

PÁG. 5297/9349






INCIDENCIAS

INCIDENCIA DESCRIPCIÓN

- 219 Superficie declarada sobre un mismo recinto, en un mismo expediente, mayor que la superficie total del recinto SIGPAC.
 Ref:170000005486670 Recinto:18-100-024-00016-00012 Cultivo:8000 AVENA-SIN VARIEDAD Secano Suma de superficies declaradas para este recinto por el solicitante (Áreas):356 Superficie SIGPAC total para el recinto (Áreas):349 Exceso de superficie declarada (Hectáreas):0,07

- 100421 Recinto declarado por error para una operación de la 6503, que se ha corregido de oficio marcando la operación correcta, de acuerdo con la fecha de inscripción del recinto en la producción ecológica.
 Ref:170000005486656 Recinto:18-100-023-00008-00001 Cultivo:8000 AVENA-SIN VARIEDAD Secano
 Ref:170000005486665 Recinto:18-100-023-00008-00005 Cultivo:8000 AVENA-SIN VARIEDAD Secano
 Ref:170000005486658 Recinto:18-100-024-00016-00009 Cultivo:8000 AVENA-SIN VARIEDAD Secano
 Ref:-1576975 Recinto:18-100-024-00016-00010 Cultivo:8000 AVENA-SIN VARIEDAD Secano
 Ref:170000005486657 Recinto:18-100-024-00016-00010 Cultivo:8000 AVENA-SIN VARIEDAD Secano
 Ref:170000005486659 Recinto:18-100-024-00016-00010 Cultivo:8000 AVENA-SIN VARIEDAD Secano
 Ref:170000005486660 Recinto:18-100-024-00016-00010 Cultivo:8000 AVENA-SIN VARIEDAD Secano
 Ref:170000005486661 Recinto:18-100-024-00016-00010 Cultivo:8000 AVENA-SIN VARIEDAD Secano
 Ref:170000005486662 Recinto:18-100-024-00016-00010 Cultivo:8000 AVENA-SIN VARIEDAD Secano
 Ref:170000005486667 Recinto:18-100-024-00016-00010 Cultivo:8000 AVENA-SIN VARIEDAD Secano
 Ref:170000005486673 Recinto:18-100-024-00016-00010 Cultivo:8000 AVENA-SIN VARIEDAD Secano
 Ref:170000005486675 Recinto:18-100-024-00016-00010 Cultivo:8000 AVENA-SIN VARIEDAD Secano
 Ref:170000005486676 Recinto:18-100-024-00016-00010 Cultivo:8000 AVENA-SIN VARIEDAD Secano
 Ref:-449262 Recinto:18-100-024-00016-00010 Cultivo:8000 AVENA-SIN VARIEDAD Secano
 Ref:-449296 Recinto:18-100-024-00016-00010 Cultivo:8000 AVENA-SIN VARIEDAD Secano
 Ref:-70134 Recinto:18-100-024-00016-00010 Cultivo:8000 AVENA-SIN VARIEDAD Secano
 Ref:-70461 Recinto:18-100-024-00016-00010 Cultivo:8000 AVENA-SIN VARIEDAD Secano
 Ref:-70472 Recinto:18-100-024-00016-00010 Cultivo:8000 AVENA-SIN VARIEDAD Secano
 Ref:170000005486664 Recinto:18-100-024-00016-00011 Cultivo:8000 AVENA-SIN VARIEDAD Secano
 Ref:170000005486670 Recinto:18-100-024-00016-00012 Cultivo:8000 AVENA-SIN VARIEDAD Secano
 Ref:170000005486668 Recinto:18-100-024-00016-00018 Cultivo:8000 AVENA-SIN VARIEDAD Secano
 Ref:170000005486672 Recinto:18-100-024-00016-00019 Cultivo:8000 AVENA-SIN VARIEDAD Secano
 Ref:170000005486671 Recinto:18-100-024-00016-00022 Cultivo:5000 CEBADA-SIN VARIEDAD Secano
 Ref:170000005486663 Recinto:18-100-024-00016-00022 Cultivo:8000 AVENA-SIN VARIEDAD Secano
 Ref:-449280 Recinto:18-100-024-00016-00022 Cultivo:8000 AVENA-SIN VARIEDAD Secano
 Ref:6955106 Recinto:18-100-024-00016-00023 Cultivo:8000 AVENA-SIN VARIEDAD Secano

(1) Superficie declarada admisible ajustada con la superficie comprometida.
 (2) Factor de penalización valorando el alcance para el tipo de compromiso.

Puede verificar la integridad de una copia de este documento mediante la lectura del código QR adjunto o mediante el acceso a la dirección https://ws050.juntadeandalucia.es/verificarFirma indicando el código de VERIFICACIÓN			
FIRMADO POR	RAQUEL MARIA ESPIN CRESPO	17/12/2024	
VERIFICACIÓN	Pk2jm6UYDU9J72AMTZUYRN3GET48NG	PÁG. 5298/9349	



APELLIDOS Y NOMBRE / RAZÓN SOCIAL

PUERTA LAGUNA ANTONIO

NIF
***4614*

EXPEDIENTE
1185192

ANUALIDAD DE PAGO
1ª

IMPORTES POR ANUALIDAD

	2023	2024	2025	2026	2027
IMPORTE MÁXIMO SUBVENCIONABLE	960,86 €	960,86 €	960,86 €	800,72 €	800,72 €
IMPORTE MEDIO DE TRANSFERENCIA (€/ha)	297,48 €	297,48 €	297,48 €	247,90 €	247,90 €

RESUMEN DE UNIDADES

Cód	GRUPO DE PAGO	Sup. Dec. Admisible (ha)	Sup. Comprometida (ha)	Sup. ajustada compromiso (1) (ha)	% sobredec.	Sup. Resuelta (ha)	Importe Declarado	Importe Topado	Importe Resuelto	Importe tras sobredec.
419	OLIVAR	3,23		3,23	0,00	3,23	960,86	960,86	960,86	960,86
TOTAL		3,23	3,23	3,23		3,23	960,86	960,86	960,86	960,86

APLICACIÓN DE REDUCCIONES Y PENALIZACIONES

GRUPO DE PAGO	Importe Calculado	Importe prereduc.	Criterios de subvencionabilidad y compromisos	Presentación tardía	Omisión declaración	Condicionalidad	IMPORTE (Euros) RESUELTO
OLIVAR	960,86	960,86	0,00	0,00	0,00	0,00	960,86
TOTAL	960,86	960,86					960,86

RESUMEN DE PAGOS

	IMPORTE (Euros)			
	RESUELTO	FEADER	MAPA	CAPADR
OLIVAR - Pago realizado	960,86 €	816,73 €	94,26 €	49,87 €

RECINTOS RESUELTOS

REF.	REFERENCIA SIGPAC	CULTIVO	DESCRIPCIÓN CULTIVO	S/R G.PAGO	PEND. MEDIA (%)	SUP. DEC. ADMISIBLE (ha)	SUP. COMPROM. (ha)	SUP. AJUSTADA COMPR.(1) (ha)	SUP. CONY. SIGPAC (ha)	SUP. CERTIE (ha)	SUP. CAMPO (ha)	SUP. CAMPO DETER. CULT. DECLARADO (ha)	SUP. DEC. REDUCIDA (ha)	SUP. RESUELTA (ha)
-1342133	18-152-009-80001-047	101010	OLIVAR-PICUAL	S 419	13,30	1,76	1,76	1,76		1,76			1,76	1,76
5324388	18-146-001-00369-001	101010	OLIVAR-PICUAL	S 419	3,30	0,88	0,88	0,88		0,88			0,88	0,88
5324389	18-146-001-00369-002	101010	OLIVAR-PICUAL	S 419	4,40	0,59	0,59	0,59		0,59			0,59	0,59

(1) Superficie declarada admisible ajustada con la superficie comprometida.
(2) Factor de penalización valorando el alcance para el tipo de compromiso.

Puede verificar la integridad de una copia de este documento mediante la lectura del código QR adjunto o mediante el acceso a la dirección <https://ws050.juntadeandalucia.es/verificarFirma> indicando el código de VERIFICACIÓN

FIRMADO POR	RAQUEL MARIA ESPIN CRESPO	17/12/2024	
VERIFICACIÓN	Pk2jm6UYDU9J72AMTZUYRN3GET48NG	PÁG. 5299/9349	




INCIDENCIAS

INCIDENCIA DESCRIPCIÓN

- 100412 Número de hectáreas validadas inferior a la superficie mínima permitida por el grupo de cultivo (Anexo I. Criterios de Subvencionabilidad. Orden 28 de marzo de 2023).
Sup. Resuelta:0 Grupo de Pago:FRUTALES SECANO
- 100413 Recinto perteneciente a grupo de cultivo que no cumple con la superficie mínima requerida (Anexo I. Criterios de Subvencionabilidad. Orden 28 de marzo de 2023).
Ref:5321245 Recinto:18-070-011-00136-00001 Cultivo:104014 ALMENDROS-FERRAGNES Secano Sup. Declarada:2,73 Superficie Resolver:2,73
Ref:5321243 Recinto:18-070-011-00137-00001 Cultivo:104014 ALMENDROS-FERRAGNES Secano Sup. Declarada:1,12 Superficie Resolver:1,12
Ref:5321234 Recinto:18-070-012-00003-00002 Cultivo:104014 ALMENDROS-FERRAGNES Secano Sup. Declarada:0,76 Superficie Resolver:0,76
Ref:5321207 Recinto:18-070-012-00051-00001 Cultivo:104014 ALMENDROS-FERRAGNES Secano Sup. Declarada:1,15 Superficie Resolver:0,75
Ref:5321211 Recinto:18-070-012-00051-00007 Cultivo:104014 ALMENDROS-FERRAGNES Secano Sup. Declarada:0,14 Superficie Resolver:0,14
Ref:-1342128 Recinto:18-070-012-00051-00009 Cultivo:104014 ALMENDROS-FERRAGNES Secano Sup. Declarada:0,17 Superficie Resolver:0,17
Ref:5321236 Recinto:18-070-012-00054-00007 Cultivo:104014 ALMENDROS-FERRAGNES Secano Sup. Declarada:0,74 Superficie Resolver:0,74
Ref:5321237 Recinto:18-070-012-00054-00008 Cultivo:104014 ALMENDROS-FERRAGNES Secano Sup. Declarada:0,38 Superficie Resolver:0,38
Ref:-1342130 Recinto:18-070-012-00054-00015 Cultivo:104014 ALMENDROS-FERRAGNES Secano Sup. Declarada:0,1 Superficie Resolver:0,1
Ref:5325306 Recinto:18-070-012-09000-00005 Cultivo:104014 ALMENDROS-FERRAGNES Secano Sup. Declarada:0,67 Superficie Resolver:0,67
Ref:5325307 Recinto:18-070-012-09000-00006 Cultivo:104014 ALMENDROS-FERRAGNES Secano Sup. Declarada:0,35 Superficie Resolver:0,35
Ref:5325321 Recinto:18-070-012-09000-00010 Cultivo:104014 ALMENDROS-FERRAGNES Secano Sup. Declarada:0,18 Superficie Resolver:0,18
Ref:5325309 Recinto:18-070-012-09000-00012 Cultivo:104014 ALMENDROS-FERRAGNES Secano Sup. Declarada:0,77 Superficie Resolver:0,77
Ref:5325310 Recinto:18-070-012-09000-00013 Cultivo:104014 ALMENDROS-FERRAGNES Secano Sup. Declarada:0,35 Superficie Resolver:0,35
Ref:-1342131 Recinto:18-070-012-09000-00014 Cultivo:104014 ALMENDROS-FERRAGNES Secano Sup. Declarada:0,45 Superficie Resolver:0,45
Ref:5318076 Recinto:18-152-005-00051-00001 Cultivo:104014 ALMENDROS-FERRAGNES Secano Sup. Declarada:4,69 Superficie Resolver:4,69
Ref:5318077 Recinto:18-152-005-00051-00004 Cultivo:104014 ALMENDROS-FERRAGNES Secano Sup. Declarada:2,44 Superficie Resolver:2,44
Ref:5318078 Recinto:18-152-005-00051-00007 Cultivo:104014 ALMENDROS-FERRAGNES Secano Sup. Declarada:0,02 Superficie Resolver:0,02
Ref:1700000002690955 Recinto:18-152-007-00089-00001 Cultivo:104014 ALMENDROS-FERRAGNES Secano Sup. Declarada:3,63 Superficie Resolver:3,63
Ref:1700000002690956 Recinto:18-152-007-00128-00001 Cultivo:104014 ALMENDROS-FERRAGNES Secano Sup. Declarada:1,5 Superficie Resolver:1,48
Ref:-1342132 Recinto:18-152-009-80001-00046 Cultivo:104014 ALMENDROS-FERRAGNES Secano Sup. Declarada:0,92 Superficie Resolver:0,92

(1) Superficie declarada admisible ajustada con la superficie comprometida.
(2) Factor de penalización valorando el alcance para el tipo de compromiso.

Puede verificar la integridad de una copia de este documento mediante la lectura del código QR adjunto o mediante el acceso a la dirección https://ws050.juntadeandalucia.es/verificarFirma indicando el código de VERIFICACIÓN			
FIRMADO POR	RAQUEL MARIA ESPIN CRESPO	17/12/2024	
VERIFICACIÓN	Pk2jm6UYDU9J72AMTZUYRN3GET48NG	PÁG. 5300/9349	



APELLIDOS Y NOMBRE / RAZÓN SOCIAL

NIF ****7337* **EXPEDIENTE** 1237053 **ANUALIDAD DE PAGO** 1ª

QUARYAT DILLAR SL

IMPORTES POR ANUALIDAD

	2023	2024	2025	2026	2027
IMPORTE MÁXIMO SUBVENCIONABLE	1.377,33 €	1.377,33 €	1.377,33 €	1.147,78 €	1.147,78 €
IMPORTE MEDIO DE TRANSFERENCIA (€/ha)	297,48 €	297,48 €	297,48 €	247,90 €	247,90 €

RESUMEN DE UNIDADES

Cód	GRUPO DE PAGO	Sup. Dec. Admisible (ha)	Sup. Comprometida (ha)	Sup. ajustada compromiso (1) (ha)	% sobredec.	Sup. Resuelta (ha)	Importe Declarado	Importe Topado	Importe Resuelto	Importe tras sobredec.
419	OLIVAR	4,63		4,63	0,00	4,63	1.377,33	1.377,33	1.377,33	1.377,33
TOTAL		4,63	4,63	4,63		4,63	1.377,33	1.377,33	1.377,33	1.377,33

APLICACIÓN DE REDUCCIONES Y PENALIZACIONES

GRUPO DE PAGO	Importe Calculado	Importe prereduc.	Criterios de subvencionabilidad y compromisos	Presentación tardía	Omisión declaración	Condicionalidad	IMPORTE (Euros) RESUELTO
OLIVAR	1.377,33	1.377,33	0,00	0,00	0,00	0,00	1.377,33
TOTAL	1.377,33	1.377,33					1.377,33

RESUMEN DE PAGOS

	IMPORTE (Euros)			
	RESUELTO	FEADER	MAPA	CAPADR
OLIVAR - Pago realizado	1.377,33 €	1.170,73 €	135,12 €	71,48 €

RECINTOS RESUELTOS

REF.	REFERENCIA SIGPAC	CULTIVO	DESCRIPCIÓN CULTIVO	S/R G.PAGO	PEND. MEDIA (%)	SUP. DEC. ADMISIBLE (ha)	SUP. COMPROM. (ha)	SUP. AJUSTADA COMPR.(1) (ha)	SUP. CONY. SIGPAC (ha)	SUP. CERTIE (ha)	SUP. CAMPO (ha)	SUP. CAMPO DETER. CULT. DECLARADO (ha)	SUP. DEC. REDUCIDA (ha)	SUP. RESUELTA (ha)
1700000007099302	18-070-011-00121-001	101010	OLIVAR-PICUAL	S 419	8,60	0,03	0,03	0,03		0,03			0,03	0,03
1700000007099303	18-070-011-00127-001	101010	OLIVAR-PICUAL	S 419	11,00	3,13	3,13	3,13		3,13			3,13	3,13
1700000007099316	18-070-011-00120-001	101010	OLIVAR-PICUAL	S 419	15,50	1,47	1,47	1,47		1,47			1,47	1,47

(1) Superficie declarada admisible ajustada con la superficie comprometida.
 (2) Factor de penalización valorando el alcance para el tipo de compromiso.

Puede verificar la integridad de una copia de este documento mediante la lectura del código QR adjunto o mediante el acceso a la dirección <https://ws050.juntadeandalucia.es/verificarFirma> indicando el código de VERIFICACIÓN

FIRMADO POR	RAQUEL MARIA ESPIN CRESPO	17/12/2024	
VERIFICACIÓN	Pk2jm6UYDU9J72AMTZUYRN3GET48NG	PÁG. 5301/9349	



APELLIDOS Y NOMBRE / RAZÓN SOCIAL

QUESADA GARCIA JOSE

NIF
****1911*

EXPEDIENTE
1206800

ANUALIDAD DE PAGO
1ª

IMPORTES POR ANUALIDAD

	2023	2024	2025	2026	2027
IMPORTE MÁXIMO SUBVENCIONABLE	589,58 €	589,58 €	491,30 €	491,30 €	491,30 €
IMPORTE MEDIO DE TRANSFERENCIA (€/ha)	181,41 €	181,41 €	151,17 €	151,17 €	151,17 €

RESUMEN DE UNIDADES

Cód	GRUPO DE PAGO	Sup. Dec. Admisible (ha)	Sup. Comprometida (ha)	Sup. ajustada compromiso (1) (ha)	% sobredec.	Sup. Resuelta (ha)	Importe Declarado	Importe Topado	Importe Resuelto	Importe tras sobredec.
416	HERBÁCEOS	3,25		3,25	0,00	3,25	589,58	589,58	589,58	589,58
TOTAL		3,25	3,25	3,25		3,25	589,58	589,58	589,58	589,58

APLICACIÓN DE REDUCCIONES Y PENALIZACIONES

GRUPO DE PAGO	Importe Calculado	Importe prereduc.	Criterios de subvencionabilidad y compromisos	Presentación tardía	Omisión declaración	Condicionalidad	IMPORTE (Euros) RESUELTO
HERBÁCEOS	589,58	589,58	0,00	0,00	0,00	0,00	589,58
TOTAL	589,58	589,58					589,58

RESUMEN DE PAGOS

	IMPORTE (Euros)			
	RESUELTO	FEADER	MAPA	CAPADR
HERBÁCEOS - Pago realizado	589,58 €	501,14 €	57,84 €	30,60 €

RECINTOS RESUELTOS

REF.	REFERENCIA SIGPAC	CULTIVO	DESCRIPCIÓN CULTIVO	S/R G.PAGO	PEND. MEDIA (%)	SUP. DEC. ADMISIBLE (ha)	SUP. COMPROM. (ha)	SUP. AJUSTADA COMPR.(1) (ha)	SUP. CONY. SIGPAC (ha)	SUP. CERTIE (ha)	SUP. CAMPO (ha)	SUP. CAMPO DETER. CULT. DECLARADO (ha)	SUP. DEC. REDUCIDA (ha)	SUP. RESUELTA (ha)
5257422	18-091-501-00041-001	1017	TRIGO BLANDO-ALHAMBRA	S	416	2,20	3,25	3,25	3,25	3,25			3,25	3,25

INCIDENCIAS

INCIDENCIA DESCRIPCIÓN

100421 Recinto declarado por error para una operación de la 6503, que se ha corregido de oficio marcando la operación correcta, de acuerdo con la fecha de inscripción del recinto en la producción ecológica.
Ref:5257422 Recinto:18-091-501-00041-00001 Cultivo:1017 TRIGO BLANDO-ALHAMBRA Secano

(1) Superficie declarada admisible ajustada con la superficie comprometida.
(2) Factor de penalización valorando el alcance para el tipo de compromiso.

Puede verificar la integridad de una copia de este documento mediante la lectura del código QR adjunto o mediante el acceso a la dirección <https://ws050.juntadeandalucia.es/verificarFirma> indicando el código de VERIFICACIÓN

FIRMADO POR	RAQUEL MARIA ESPIN CRESPO	17/12/2024	
VERIFICACIÓN	Pk2jm6UYDU9J72AMTZUYRN3GET48NG	PÁG. 5302/9349	



APELLIDOS Y NOMBRE / RAZÓN SOCIAL QUESADA JIMENEZ MARIA SILVIA
NIF ****7359*
EXPEDIENTE 1082262
ANUALIDAD DE PAGO 1ª

IMPORTES POR ANUALIDAD

	2023	2024	2025	2026	2027
IMPORTE MÁXIMO SUBVENCIONABLE	0,00 €	0,00 €	0,00 €	0,00 €	0,00 €
IMPORTE MEDIO DE TRANSFERENCIA (€/ha)	0,00 €	0,00 €	0,00 €	0,00 €	0,00 €

RESUMEN DE UNIDADES

Cód	GRUPO DE PAGO	Sup. Dec. Admisible (ha)	Sup. Comprometida (ha)	Sup. ajustada compromiso (1) (ha)	% sobredec.	Sup. Resuelta (ha)	Importe Declarado	Importe Topado	Importe Resuelto	Importe tras sobredec.
424	HERBÁCEOS NO ELEGIBLES	0,38		0,38	0,00	0,38	0,00	0,00	0,00	0,00
TOTAL		0,38	0,38	0,38		0,38	0,00	0,00	0,00	0,00

APLICACIÓN DE REDUCCIONES Y PENALIZACIONES

GRUPO DE PAGO	Importe Calculado	Importe prereduc.	Criterios de subvencionabilidad y compromisos	Presentación tardía	Omisión declaración	Condicionalidad	IMPORTE (Euros) RESUELTO
HERBÁCEOS NO ELEGIBLES	0,00	0,00	0,00	0,00	0,00	0,00	0,00
TOTAL	0,00	0,00					0,00

RECINTOS RESUELTOS

REE	REFERENCIA SIGPAC	CULTIVO	DESCRIPCIÓN CULTIVO	S/R G.PAGO	PEND. MEDIA (%)	SUP. DEC. ADMISIBLE (ha)	SUP. COMPROM. (ha)	SUP. AJUSTADA COMPR.(1) (ha)	SUP. CONV. SIGPAC (ha)	SUP. CERTIE. (ha)	SUP. CAMPO (ha)	SUP. CAMPO DETER. CULT. DECLARADO (ha)	SUP. DEC. REDUCIDA (ha)	SUP. RESUELTA (ha)
1700000004980897	18-065-003-00192-002	20000	BARBECHO TRADICIONAL-SIN VARIEDAD	S 424	14,90	0,20	0,20	0,20		0,20			0,20	0,20
1700000004980898	18-065-900-09601-015	20000	BARBECHO TRADICIONAL-SIN VARIEDAD	S 424	11,50	0,18	0,18	0,18		0,18			0,18	0,18

INCIDENCIAS

INCIDENCIA DESCRIPCIÓN

100421 Recinto declarado por error para una operación de la 6503, que se ha corregido de oficio marcando la operación correcta, de acuerdo con la fecha de inscripción del recinto en la producción ecológica.
 Ref:1700000004980897 Recinto:18-065-003-00192-00002 Cultivo:20000 BARBECHO TRADICIONAL-SIN VARIEDAD Secano
 Ref:1700000004980898 Recinto:18-065-900-09601-00015 Cultivo:20000 BARBECHO TRADICIONAL-SIN VARIEDAD Secano

(1) Superficie declarada admisible ajustada con la superficie comprometida.
 (2) Factor de penalización valorando el alcance para el tipo de compromiso.

Puede verificar la integridad de una copia de este documento mediante la lectura del código QR adjunto o mediante el acceso a la dirección https://ws050.juntadeandalucia.es/verificarFirma indicando el código de VERIFICACIÓN			
FIRMADO POR	RAQUEL MARIA ESPIN CRESPO	17/12/2024	
VERIFICACIÓN	Pk2jm6UYDU9J72AMTZUYRN3GET48NG	PÁG. 5303/9349	



APELLIDOS Y NOMBRE / RAZÓN SOCIAL

QUILES MARTINEZ ANTONIO

NIF
****1953*

EXPEDIENTE
1092404

ANUALIDAD DE PAGO
1ª

IMPORTES POR ANUALIDAD

	2023	2024	2025	2026	2027
IMPORTE MÁXIMO SUBVENCIONABLE	365,90 €	365,90 €	365,90 €	304,92 €	304,92 €
IMPORTE MEDIO DE TRANSFERENCIA (€/ha)	297,48 €	297,48 €	297,48 €	247,90 €	247,90 €

RESUMEN DE UNIDADES

Cód	GRUPO DE PAGO	Sup. Dec. Admisible (ha)	Sup. Comprometida (ha)	Sup. ajustada compromiso (1) (ha)	% sobredec.	Sup. Resuelta (ha)	Importe Declarado	Importe Topado	Importe Resuelto	Importe tras sobredec.
419	OLIVAR	1,23		1,23	0,00	1,23	365,90	365,90	365,90	365,90
TOTAL		1,23	1,23	1,23		1,23	365,90	365,90	365,90	365,90

APLICACIÓN DE REDUCCIONES Y PENALIZACIONES

GRUPO DE PAGO	Importe Calculado	Importe prereduc.	Criterios de subvencionabilidad y compromisos	Presentación tardía	Omisión declaración	Condicionabilidad	IMPORTE (Euros) RESUELTO
OLIVAR	365,90	365,90	0,00	0,00	0,00	0,00	365,90
TOTAL	365,90	365,90					365,90

RESUMEN DE PAGOS

	IMPORTE (Euros)			
	RESUELTO	FEADER	MAPA	CAPADR
OLIVAR - Pago realizado	365,90 €	311,02 €	35,89 €	18,99 €

RECINTOS RESUELTOS

REF.	REFERENCIA SIGPAC	CULTIVO DESCRIPCIÓN CULTIVO	S/R G.PAGO	PEND. MEDIA (%)	SUP. DEC. ADMISIBLE (ha)	SUP. COMPROM. (ha)	SUP. AJUSTADA COMPR.(1) (ha)	SUP. CONY. SIGPAC (ha)	SUP. CERTIE (ha)	SUP. CAMPO (ha)	SUP. CAMPO DETER. CULT. DECLARADO (ha)	SUP. DEC. REDUCIDA (ha)	SUP. RESUELTA (ha)
1700000006877031	18-084-004-00660-003	101010 OLIVAR-PICUAL	S 419	3,10	0,98	0,98	0,98		0,98			0,98	0,98
1700000006877033	18-084-004-00424-003	101010 OLIVAR-PICUAL	S 419	6,00	0,25	0,25	0,25		0,25			0,25	0,25

INCIDENCIAS

INCIDENCIA DESCRIPCIÓN

- 100412 Número de hectáreas validadas inferior a la superficie mínima permitida por el grupo de cultivo (Anexo I. Criterios de Subvencionabilidad. Orden 28 de marzo de 2023).
Sup. Resuelta:0 Grupo de Pago:FRUTALES SECANO
- 100413 Recinto perteneciente a grupo de cultivo que no cumple con la superficie mínima requerida (Anexo I. Criterios de Subvencionabilidad. Orden 28 de marzo de 2023).
Ref:1700000006877035 Recinto:18-084-004-00424-00001 Cultivo:104020 ALMENDROS-GUARA Secano Sup. Declarada:1,46 Superficie Resolver:1,46
Ref:1700000006877036 Recinto:18-084-004-00660-00001 Cultivo:104020 ALMENDROS-GUARA Secano Sup. Declarada:1,36 Superficie Resolver:1,36
Ref:1700000006877036 Recinto:18-084-004-00730-00002 Cultivo:104090 ALMENDROS-FILIPO CEO Secano Sup. Declarada:0,96 Superficie Resolver:0,96
Ref:1700000006877038 Recinto:18-084-004-00730-00003 Cultivo:104090 ALMENDROS-FILIPO CEO Secano Sup. Declarada:1,63 Superficie Resolver:1,63

(1) Superficie declarada admisible ajustada con la superficie comprometida.
(2) Factor de penalización valorando el alcance para el tipo de compromiso.

Puede verificar la integridad de una copia de este documento mediante la lectura del código QR adjunto o mediante el acceso a la dirección <https://ws050.juntadeandalucia.es/verificarFirma> indicando el código de VERIFICACIÓN

FIRMADO POR

RAQUEL MARIA ESPIN CRESPO

17/12/2024

VERIFICACIÓN

Pk2jm6UYDU9J72AMTZUYRN3GET48NG

PÁG. 5304/9349



**APELLIDOS Y NOMBRE / RAZÓN SOCIAL**

RAMIREZ HERAS CANDIDA

NIF
***3580*EXPEDIENTE
1018428**ANUALIDAD DE PAGO**

1ª

IMPORTE POR ANUALIDAD

	2023	2024	2025	2026	2027
IMPORTE MÁXIMO SUBVENCIONABLE	7.001,04 €	7.001,04 €	7.001,04 €	5.834,16 €	5.834,16 €
IMPORTE MEDIO DE TRANSFERENCIA (€/ha)	259,49 €	259,49 €	259,49 €	216,24 €	216,24 €

RESUMEN DE UNIDADES

Cód	GRUPO DE PAGO	Sup. Dec. Admisible (ha)	Sup. Comprometida (ha)	Sup. ajustada compromiso (1) (ha)	% sobredec.	Sup. Resuelta (ha)	Importe Declarado	Importe Topado	Importe Resuelto	Importe tras sobredec.
422	FRUTALES SECANO	26,98		26,98	0,00	26,98	7.001,04	7.001,04	7.001,04	7.001,04
TOTAL		26,98	26,98	26,98		26,98	7.001,04	7.001,04	7.001,04	7.001,04

APLICACIÓN DE REDUCCIONES Y PENALIZACIONES

GRUPO DE PAGO	Importe Calculado	Importe prereduc.	Criterios de subvencionabilidad y compromisos	Presentación tardía	Omisión declaración	Condicionalidad	IMPORTE (Euros) RESUELTO
FRUTALES SECANO	7.001,04	7.001,04	0,00	0,00	0,00	0,00	7.001,04
TOTAL	7.001,04	7.001,04					7.001,04

RESUMEN DE PAGOS**IMPORTE (Euros)**

FRUTALES SECANO - Pago realizado	RESUELTO	FEADER	MAPA	CAPADR
	7.001,04 €	5.950,88 €	686,80 €	363,36 €

RECINTOS RESUELTOS

REF.	REFERENCIA SIGPAC	CULTIVO DESCRIPCIÓN CULTIVO	S/R G.PAGO	PEND. MEDIA (%)	SUP. DEC. ADMISIBLE (ha)	SUP. COMPROM. (ha)	SUP. AJUSTADA COMPROM. (1) (ha)	SUP. CONY. SIGPAC (ha)	SUP. CERTIE (ha)	SUP. CAMPO (ha)	SUP. CAMPO DETER. CULT. DECLARADO (ha)	SUP. DEC. REDUCIDA (ha)	SUP. RESUELTA (ha)
1700000006510919	18-071-006-00092-001	104007 ALMENDROS-COMUNA	S 422	7,20	0,32	0,32	0,32	0,32	0,32			0,32	0,32
1700000006510920	18-071-008-00085-001	104007 ALMENDROS-COMUNA	S 422	34,50	1,09	1,09	1,09	1,09	1,09			1,09	1,09
1700000006510921	18-071-503-00047-001	104057 ALMENDROS-AVIJOR	S 422	2,70	3,20	3,20	3,20	3,20	3,20			3,20	3,20
1700000006510922	18-071-503-00048-001	104057 ALMENDROS-AVIJOR	S 422	2,50	2,18	2,18	2,18	2,18	2,18			2,18	2,18
1700000006510923	18-071-009-00125-001	104007 ALMENDROS-COMUNA	S 422	21,30	0,28	0,28	0,28	0,28	0,28			0,28	0,28
1700000006510933	18-071-503-00087-001	104057 ALMENDROS-AVIJOR	S 422	2,80	3,29	3,29	3,29	3,29	3,29			3,29	3,29
1700000006510934	18-071-503-00128-001	104057 ALMENDROS-AVIJOR	S 422	2,60	2,42	2,42	2,42	2,42	2,42			2,42	2,42
1700000006510935	18-071-507-00073-001	104007 ALMENDROS-COMUNA	S 422	4,40	0,43	0,43	0,43	0,43	0,43			0,43	0,43
1700000006510936	18-071-507-00074-001	104007 ALMENDROS-COMUNA	S 422	4,60	0,82	0,82	0,82	0,82	0,82			0,82	0,82
1700000006510937	18-071-507-00075-002	104007 ALMENDROS-COMUNA	S 422	4,60	1,78	1,78	1,78	1,78	1,78			1,78	1,78
1700000006510938	18-071-507-00058-001	104007 ALMENDROS-COMUNA	S 422	3,20	6,01	6,01	6,01	6,01	6,01			6,01	6,01
1700000006510939	18-071-507-00071-001	104007 ALMENDROS-COMUNA	S 422	3,70	3,76	3,76	3,76	3,76	3,76			3,76	3,76
1700000006510940	18-071-507-00032-001	104007 ALMENDROS-COMUNA	S 422	3,20	1,40	1,40	1,40	1,40	1,40			1,40	1,40

(1) Superficie declarada admisible ajustada con la superficie comprometida.
(2) Factor de penalización valorando el alcance para el tipo de compromiso.Puede verificar la integridad de una copia de este documento mediante la lectura del código QR adjunto o mediante el acceso a la dirección <https://ws050.juntadeandalucia.es/verificarFirma> indicando el código de VERIFICACIÓN

FIRMADO POR

RAQUEL MARIA ESPIN CRESPO

17/12/2024

VERIFICACIÓN

Pk2jm6UYDU9J72AMTZUYRN3GET48NG

PÁG. 5305/9349






INCIDENCIAS

INCIDENCIA DESCRIPCIÓN

- 100412 Número de hectáreas validadas inferior a la superficie mínima permitida por el grupo de cultivo (Anexo I. Criterios de Subvencionabilidad. Orden 28 de marzo de 2023).
Sup. Resuelta:0 Grupo de Pago:FRUTALES REGADÍO
- 100413 Recinto perteneciente a grupo de cultivo que no cumple con la superficie mínima requerida (Anexo I. Criterios de Subvencionabilidad. Orden 28 de marzo de 2023).
Ref:170000006510924 Recinto:18-071-511-00003-00001 Cultivo:104057 ALMENDROS-AVIJOR Regadío Sup. Declarada:0,49 Superficie Resolver:0,49
Ref:170000006510925 Recinto:18-071-511-00136-00002 Cultivo:104057 ALMENDROS-AVIJOR Regadío Sup. Declarada:1,11 Superficie Resolver:1,11
Ref:170000006510926 Recinto:18-071-511-00136-00003 Cultivo:104057 ALMENDROS-AVIJOR Regadío Sup. Declarada:0,05 Superficie Resolver:0,05
Ref:170000006510927 Recinto:18-071-511-00136-00004 Cultivo:104057 ALMENDROS-AVIJOR Regadío Sup. Declarada:0,01 Superficie Resolver:0,01
Ref:170000006510928 Recinto:18-071-511-00136-00005 Cultivo:104057 ALMENDROS-AVIJOR Regadío Sup. Declarada:1,27 Superficie Resolver:1,27
Ref:170000006510929 Recinto:18-071-511-00136-00006 Cultivo:104057 ALMENDROS-AVIJOR Regadío Sup. Declarada:0,01 Superficie Resolver:0,01
Ref:170000006510930 Recinto:18-071-511-00138-00001 Cultivo:104057 ALMENDROS-AVIJOR Regadío Sup. Declarada:0,02 Superficie Resolver:0,02
Ref:170000006510931 Recinto:18-071-511-00138-00002 Cultivo:104057 ALMENDROS-AVIJOR Regadío Sup. Declarada:0,02 Superficie Resolver:0,02
Ref:170000006510932 Recinto:18-071-511-00138-00004 Cultivo:104057 ALMENDROS-AVIJOR Regadío Sup. Declarada:0,93 Superficie Resolver:0,93

(1) Superficie declarada admisible ajustada con la superficie comprometida.
(2) Factor de penalización valorando el alcance para el tipo de compromiso.

Puede verificar la integridad de una copia de este documento mediante la lectura del código QR adjunto o mediante el acceso a la dirección https://ws050.juntadeandalucia.es/verificarFirma indicando el código de VERIFICACIÓN			
FIRMADO POR	RAQUEL MARIA ESPIN CRESPO	17/12/2024	
VERIFICACIÓN	Pk2jm6UYDU9J72AMTZUYRN3GET48NG	PÁG. 5306/9349	



<u>APELLIDOS Y NOMBRE / RAZÓN SOCIAL</u>	<u>NIF</u>	<u>EXPEDIENTE</u>	<u>ANUALIDAD DE PAGO</u>		
RAMIREZ JIMENEZ EMILIO	****5625*	1151516	1ª		
<u>IMPORTES POR ANUALIDAD</u>					
	2023	2024	2025	2026	2027
IMPORTE MÁXIMO SUBVENCIONABLE	11.087,08 €	11.087,08 €	11.087,08 €	9.239,23 €	9.239,23 €
IMPORTE MEDIO DE TRANSFERENCIA (€/ha)	297,48 €	297,48 €	297,48 €	247,90 €	247,90 €

<u>RESUMEN DE UNIDADES</u>										
<u>Cód</u>	<u>GRUPO DE PAGO</u>	<u>Sup. Dec. Admisible (ha)</u>	<u>Sup. Comprometida (ha)</u>	<u>Sup. ajustada compromiso (1) (ha)</u>	<u>% sobredec.</u>	<u>Sup. Resuelta (ha)</u>	<u>Importe Declarado</u>	<u>Importe Topado</u>	<u>Importe Resuelto</u>	<u>Importe tras sobredec.</u>
419	OLIVAR	37,27		37,27	0,00	37,27	11.087,08	11.087,08	11.087,08	11.087,08
TOTAL		37,27	37,27	37,27		37,27	11.087,08	11.087,08	11.087,08	11.087,08

<u>APLICACIÓN DE REDUCCIONES Y PENALIZACIONES</u>										
<u>GRUPO DE PAGO</u>		<u>Importe Calculado</u>	<u>Importe prereduc.</u>	<u>Crterios de subvencionabilidad y compromisos</u>	<u>Presentación tardía</u>	<u>Omisión declaración</u>	<u>Condicionalidad</u>	<u>IMPORTE (Euros) RESUELTO</u>		
OLIVAR		11.087,08	11.087,08	0,00	0,00	0,00	0,00	11.087,08		
TOTAL		11.087,08	11.087,08					11.087,08		

<u>RESUMEN DE PAGOS</u>					<u>IMPORTE (Euros)</u>			
OLIVAR - Pago realizado					RESUELTO	FEADER	MAPA	CAPADR
					11.087,08 €	9.424,02 €	1.087,64 €	575,42 €

<u>RECINTOS RESUELTOS</u>														
<u>REF.</u>	<u>REFERENCIA SIGPAC</u>	<u>CULTIVO</u>	<u>DESCRIPCIÓN CULTIVO</u>	<u>S/R G.PAGO</u>	<u>PEND. MEDIA (%)</u>	<u>SUP. DEC. ADMISIBLE (ha)</u>	<u>SUP. COMPROM. (ha)</u>	<u>SUP. AJUSTADA COMPR.(1) (ha)</u>	<u>SUP. CONY. SIGPAC (ha)</u>	<u>SUP. CERTIE (ha)</u>	<u>SUP. CAMPO (ha)</u>	<u>SUP. CAMPO DETER. CULT. DECLARADO (ha)</u>	<u>SUP. DEC. REDUCIDA (ha)</u>	<u>SUP. RESUELTA (ha)</u>
-1579013	18-090-006-00128-006	101010	OLIVAR-PICUAL	S 419	9,50	0,02	0,02	0,02		0,02			0,02	0,02
-1048777	18-090-004-00048-005	101010	OLIVAR-PICUAL	S 419	5,80	11,17	11,17	11,17		11,17			11,17	11,17
-1048761	18-090-006-00123-009	101010	OLIVAR-PICUAL	S 419	4,70	0,51	0,51	0,51		0,51			0,51	0,51
-560803	18-090-006-00123-015	101010	OLIVAR-PICUAL	S 419	5,00	7,06	7,06	7,06		7,06			7,06	7,06
-560801	18-090-006-00123-012	101010	OLIVAR-PICUAL	S 419	7,60	10,85	10,85	10,85		10,99			10,85	10,85
-560800	18-090-004-00048-006	101010	OLIVAR-PICUAL	S 419	6,20	7,66	7,66	7,66		7,66			7,66	7,66

(1) Superficie declarada admisible ajustada con la superficie comprometida.
 (2) Factor de penalización valorando el alcance para el tipo de compromiso.

Puede verificar la integridad de una copia de este documento mediante la lectura del código QR adjunto o mediante el acceso a la dirección https://ws050.juntadeandalucia.es/verificarFirma indicando el código de VERIFICACIÓN			
FIRMADO POR	RAQUEL MARIA ESPIN CRESPO	17/12/2024	
VERIFICACIÓN	Pk2jm6UYDU9J72AMTZUYRN3GET48NG	PÁG. 5307/9349	



APELLIDOS Y NOMBRE / RAZÓN SOCIAL

RAMIREZ MARIN ELISABEL

NIF

****5642*

EXPEDIENTE

1209555

ANUALIDAD DE PAGO

1ª

IMPORTE POR ANUALIDAD

	2023	2024	2025	2026	2027
IMPORTE MÁXIMO SUBVENCIONABLE	3.194,32 €	3.194,32 €	3.194,32 €	2.661,91 €	2.661,91 €
IMPORTE MEDIO DE TRANSFERENCIA (€/ha)	259,49 €	259,49 €	259,49 €	216,24 €	216,24 €

RESUMEN DE UNIDADES

Cód	GRUPO DE PAGO	Sup. Dec. Admisible (ha)	Sup. Comprometida (ha)	Sup. ajustada compromiso (1) (ha)	% sobredec.	Sup. Resuelta (ha)	Importe Declarado	Importe Topado	Importe Resuelto	Importe tras sobredec.
422	FRUTALES SECANO	12,31		12,31	0,00	12,31	3.194,32	3.194,32	3.194,32	3.194,32
TOTAL		12,31	12,31	12,31		12,31	3.194,32	3.194,32	3.194,32	3.194,32

APLICACIÓN DE REDUCCIONES Y PENALIZACIONES

GRUPO DE PAGO	Importe Calculado	Importe prereduc.	Criterios de subvencionabilidad y compromisos	Presentación tardía	Omisión declaración	Condicionalidad	IMPORTE (Euros) RESUELTO
FRUTALES SECANO	3.194,32	3.194,32	0,00	0,00	0,00	0,00	3.194,32
TOTAL	3.194,32	3.194,32					3.194,32

RESUMEN DE PAGOS

IMPORTE (Euros)

FRUTALES SECANO - Pago realizado	RESUELTO	FEADER	MAPA	CAPADR
	3.194,32 €	2.715,17 €	313,36 €	165,79 €

RECINTOS RESUELTOS

REF.	REFERENCIA SIGPAC	CULTIVO DESCRIPCIÓN CULTIVO	S/R G.PAGO	PEND. MEDIA (%)	SUP. DEC. ADMISIBLE (ha)	SUP. COMPROM. (ha)	SUP. AJUSTADA COMPROM. (1) (ha)	SUP. CONY. SIGPAC (ha)	SUP. CERTIE (ha)	SUP. CAMPO (ha)	SUP. CAMPO DETER. CULT. DECLARADO (ha)	SUP. DEC. REDUCIDA (ha)	SUP. RESUELTA (ha)
-1613191	18-054-005-00875-004	104057 ALMENDROS-AVIJOR	S 422	47,50	0,05	0,05	0,05	0,05	0,05			0,05	0,05
-1613190	18-054-005-00875-004	104057 ALMENDROS-AVIJOR	S 422	47,50	0,37	0,37	0,37	0,37	0,37			0,37	0,37
-1613189	18-054-005-00875-004	104057 ALMENDROS-AVIJOR	S 422	47,50	0,37	0,37	0,37	0,37	0,37			0,37	0,37
-1613187	18-054-005-00875-004	104057 ALMENDROS-AVIJOR	S 422	47,50	0,08	0,08	0,08	0,08	0,08			0,08	0,08
-1613186	18-054-005-00875-004	104057 ALMENDROS-AVIJOR	S 422	47,50	0,08	0,08	0,08	0,08	0,08			0,08	0,08
-1613185	18-054-005-00875-004	104057 ALMENDROS-AVIJOR	S 422	47,50	0,51	0,51	0,51	0,51	0,51			0,51	0,51
-1613184	18-054-005-00875-004	104057 ALMENDROS-AVIJOR	S 422	47,50	0,29	0,29	0,29	0,29	0,29			0,29	0,29
-1613183	18-054-005-00875-004	104057 ALMENDROS-AVIJOR	S 422	47,50	0,20	0,20	0,20	0,20	0,20			0,20	0,20
-1613182	18-054-005-00875-004	104057 ALMENDROS-AVIJOR	S 422	47,50	0,31	0,31	0,31	0,31	0,31			0,31	0,31
-1613181	18-054-005-00875-004	104057 ALMENDROS-AVIJOR	S 422	47,50	0,06	0,06	0,06	0,06	0,06			0,06	0,06
-1613180	18-054-005-00875-004	104057 ALMENDROS-AVIJOR	S 422	47,50	0,12	0,12	0,12	0,12	0,12			0,12	0,12
-1613179	18-054-005-00875-004	104057 ALMENDROS-AVIJOR	S 422	47,50	0,13	0,13	0,13	0,13	0,13			0,13	0,13
-1613178	18-054-005-00875-004	104057 ALMENDROS-AVIJOR	S 422	47,50	0,11	0,11	0,11	0,11	0,11			0,11	0,11
-1613177	18-054-005-00504-002	104057 ALMENDROS-AVIJOR	S 422	46,90	0,10	0,10	0,10	0,10	0,10			0,10	0,10
6929279	18-054-005-00504-021	104057 ALMENDROS-AVIJOR	S 422	31,60	0,14	0,14	0,14	0,14	0,14			0,14	0,14
6929280	18-054-005-00504-062	104057 ALMENDROS-AVIJOR	S 422	29,60	0,28	0,28	0,28	0,28	0,28			0,28	0,28
6929281	18-054-005-00504-063	104057 ALMENDROS-AVIJOR	S 422	19,30	0,17	0,17	0,17	0,17	0,17			0,17	0,17
6929282	18-054-005-00504-064	104057 ALMENDROS-AVIJOR	S 422	24,40	0,07	0,07	0,07	0,07	0,07			0,07	0,07
6929283	18-054-005-00504-066	104057 ALMENDROS-AVIJOR	S 422	27,50	0,82	0,82	0,82	0,82	0,82			0,82	0,82
6929284	18-054-005-00504-067	104057 ALMENDROS-AVIJOR	S 422	24,10	0,42	0,42	0,42	0,42	0,42			0,42	0,42
6929285	18-054-005-00504-068	104057 ALMENDROS-AVIJOR	S 422	37,10	0,22	0,22	0,22	0,22	0,22			0,22	0,22
6929286	18-054-005-00504-069	104057 ALMENDROS-AVIJOR	S 422	22,80	0,16	0,16	0,16	0,16	0,16			0,16	0,16
6929287	18-054-005-00504-072	104057 ALMENDROS-AVIJOR	S 422	36,10	0,79	0,79	0,79	0,79	0,79			0,79	0,79
6929289	18-054-005-00875-006	104057 ALMENDROS-AVIJOR	S 422	17,10	1,09	1,09	1,09	1,09	1,09			1,09	1,09
6929290	18-054-005-00875-011	104057 ALMENDROS-AVIJOR	S 422	33,70	0,08	0,08	0,08	0,08	0,08			0,08	0,08
6929291	18-054-005-00875-012	104057 ALMENDROS-AVIJOR	S 422	25,80	0,07	0,07	0,07	0,07	0,07			0,07	0,07
6929292	18-054-005-00875-013	104057 ALMENDROS-AVIJOR	S 422	23,90	1,26	1,26	1,26	1,26	1,26			1,26	1,26
6929293	18-054-005-00875-014	104057 ALMENDROS-AVIJOR	S 422	26,00	0,49	0,49	0,49	0,49	0,49			0,49	0,49
6929294	18-054-005-00875-015	104057 ALMENDROS-AVIJOR	S 422	26,40	1,12	1,12	1,12	1,12	1,12			1,12	1,12
6929295	18-054-005-00875-016	104057 ALMENDROS-AVIJOR	S 422	26,60	0,29	0,29	0,29	0,29	0,29			0,29	0,29
6929296	18-054-005-00875-017	104057 ALMENDROS-AVIJOR	S 422	20,80	2,06	2,06	2,06	2,06	2,06			2,06	2,06

(1) Superficie declarada admisible ajustada con la superficie comprometida.
 (2) Factor de penalización valorando el alcance para el tipo de compromiso.

Puede verificar la integridad de una copia de este documento mediante la lectura del código QR adjunto o mediante el acceso a la dirección <https://ws050.juntadeandalucia.es/verificarFirma> indicando el código de VERIFICACIÓN

FIRMADO POR

RAQUEL MARIA ESPIN CRESPO

17/12/2024

VERIFICACIÓN

Pk2jm6UYDU9J72AMTZUYRN3GET48NG

PÁG. 5308/9349





APELLIDOS Y NOMBRE / RAZÓN SOCIAL

RAMIREZ MARTINEZ FRANCISCA

NIF
***7225*

EXPEDIENTE
1248239

ANUALIDAD DE PAGO
1ª

IMPORTES POR ANUALIDAD

	2023	2024	2025	2026	2027
IMPORTE MÁXIMO SUBVENCIONABLE	1.019,80 €	1.019,80 €	1.019,80 €	849,82 €	849,82 €
IMPORTE MEDIO DE TRANSFERENCIA (€/ha)	259,49 €	259,49 €	259,49 €	216,24 €	216,24 €

RESUMEN DE UNIDADES

Cód	GRUPO DE PAGO	Sup. Dec. Admisible (ha)	Sup. Comprometida (ha)	Sup. ajustada compromiso (1) (ha)	% sobredec.	Sup. Resuelta (ha)	Importe Declarado	Importe Topado	Importe Resuelto	Importe tras sobredec.
422	FRUTALES SECANO	3,93		3,93	0,00	3,93	1.019,80	1.019,80	1.019,80	1.019,80
TOTAL		3,93	3,93	3,93		3,93	1.019,80	1.019,80	1.019,80	1.019,80

APLICACIÓN DE REDUCCIONES Y PENALIZACIONES

GRUPO DE PAGO	Importe Calculado	Importe prereduc.	Criterios de subvencionabilidad y compromisos	Presentación tardía	Omisión declaración	Condicionalidad	IMPORTE (Euros) RESUELTO
FRUTALES SECANO	1.019,80	1.019,80	0,00	0,00	0,00	0,00	1.019,80
TOTAL	1.019,80	1.019,80					1.019,80

RESUMEN DE PAGOS

	IMPORTE (Euros)			
	RESUELTO	FEADER	MAPA	CAPADR
FRUTALES SECANO - Pago realizado	1.019,80 €	866,83 €	100,04 €	52,93 €

RECINTOS RESUELTOS

REF.	REFERENCIA SIGPAC	CULTIVO	DESCRIPCIÓN CULTIVO	S/R G.PAGO	PEND. MEDIA (%)	SUP. DEC. ADMISIBLE (ha)	SUP. COMPROM. (ha)	SUP. AJUSTADA COMPROM. (1) (ha)	SUP. CONY. SIGPAC (ha)	SUP. CERTIE (ha)	SUP. CAMPO (ha)	SUP. CAMPO DETER. CULT. DECLARADO (ha)	SUP. DEC. REDUCIDA (ha)	SUP. RESUELTA (ha)
1700000005636338	18-167-019-00018-002	104022	ALMENDROS-LARGUETA	S 422	12,30	1,34	1,34	1,34	1,34	1,34			1,34	1,34
1700000005636339	18-167-021-00492-001	104020	ALMENDROS-GUARA	S 422	12,30	1,09	1,09	1,09	1,09	1,09			1,09	1,09
1700000005636340	18-167-021-00508-001	104020	ALMENDROS-GUARA	S 422	9,60	0,91	0,91	0,91	0,91	0,91			0,91	0,91
1700000005636341	18-167-020-00294-001	104022	ALMENDROS-LARGUETA	S 422	7,90	0,09	0,09	0,09	0,09	0,09			0,09	0,09
1700000005636342	18-167-020-00292-001	104020	ALMENDROS-GUARA	S 422	10,30	0,28	0,28	0,28	0,28	0,28			0,28	0,28
1700000005636343	18-167-021-00505-001	104020	ALMENDROS-GUARA	S 422	11,20	0,22	0,22	0,22	0,22	0,22			0,22	0,22

(1) Superficie declarada admisible ajustada con la superficie comprometida.
(2) Factor de penalización valorando el alcance para el tipo de compromiso.

Puede verificar la integridad de una copia de este documento mediante la lectura del código QR adjunto o mediante el acceso a la dirección <https://ws050.juntadeandalucia.es/verificarFirma> indicando el código de VERIFICACIÓN

FIRMADO POR

RAQUEL MARIA ESPIN CRESPO

17/12/2024

VERIFICACIÓN

Pk2jm6UYDU9J72AMTZUYRN3GET48NG

PÁG. 5309/9349



**APELLIDOS Y NOMBRE / RAZÓN SOCIAL**

RAMIREZ RODRIGUEZ MARIA TRINIDAD

NIF

***2115*

EXPEDIENTE

1095109

ANUALIDAD DE PAGO

1ª

IMPORTE POR ANUALIDAD

	2023	2024	2025	2026	2027
IMPORTE MÁXIMO SUBVENCIONABLE	11.899,20 €	11.899,20 €	11.899,20 €	9.916,00 €	9.916,00 €
IMPORTE MEDIO DE TRANSFERENCIA (€/ha)	297,48 €	297,48 €	297,48 €	247,90 €	247,90 €

RESUMEN DE UNIDADES

Cód	GRUPO DE PAGO	Sup. Dec. Admisible (ha)	Sup. Comprometida (ha)	Sup. ajustada compromiso (1) (ha)	% sobredec.	Sup. Resuelta (ha)	Importe Declarado	Importe Topado	Importe Resuelto	Importe tras sobredec.
419	OLIVAR	45,02		40,00	0,00	40,00	11.899,20	11.899,20	11.899,20	11.899,20
TOTAL		45,02	40,00	40,00		40,00	11.899,20	11.899,20	11.899,20	11.899,20

APLICACIÓN DE REDUCCIONES Y PENALIZACIONES

GRUPO DE PAGO	Importe Calculado	Importe prereduc.	Criterios de subvencionabilidad y compromisos	Presentación tardía	Omisión declaración	Condicionalidad	IMPORTE (Euros) RESUELTO
OLIVAR	11.899,20	11.899,20	0,00	0,00	0,00	0,00	11.899,20
TOTAL	11.899,20	11.899,20					11.899,20

RESUMEN DE PAGOS**IMPORTE (Euros)**

	RESUELTO	FEADER	MAPA	CAPADR
OLIVAR - Pago realizado	11.899,20 €	10.114,32 €	1.167,31 €	617,57 €

RECINTOS RESUELTOS

REF.	REFERENCIA SIGPAC	CULTIVO DESCRIPCIÓN CULTIVO	S/R G.PAGO	PEND. MEDIA (%)	SUP. DEC. ADMISIBLE (ha)	SUP. COMPROM. (ha)	SUP. AJUSTADA COMPR.(1) (ha)	SUP. CONY. SIGPAC (ha)	SUP. CERTIE (ha)	SUP. CAMPO (ha)	SUP. CAMPO DETER. CULT. DECLARADO (ha)	SUP. DEC. REDUCIDA (ha)	SUP. RESUELTA (ha)
-1456662	18-123-018-00033-003	101010 OLIVAR-PICUAL	S 419	19,50	0,34	0,01	0,01		0,01			0,01	0,01
-730515	18-013-006-00666-029	101270 OLIVAR-PICUDO	S 419	50,60	0,02	0,02	0,02		0,02			0,02	0,02
5788259	18-123-018-00033-005	101138 OLIVAR-HOJIBLANCA	R 419	10,40	4,59	1,11	1,11		19,05			1,11	1,10
1700000005651410	18-013-006-00654-001	101138 OLIVAR-HOJIBLANCA	S 419	13,40	11,67	11,58	11,58		11,58			11,58	11,58
1700000005651411	18-013-006-00656-001	101270 OLIVAR-PICUDO	S 419	16,80	0,29	0,29	0,29		0,29			0,29	0,29
1700000005651412	18-013-006-00884-005	101270 OLIVAR-PICUDO	S 419	11,00	0,02	0,02	0,02		0,02			0,02	0,02
1700000005651413	18-013-006-09036-003	101270 OLIVAR-PICUDO	S 419	13,30	0,21	0,21	0,21		0,21			0,21	0,21
1700000005651414	18-013-006-09054-002	101270 OLIVAR-PICUDO	S 419	16,40	0,04	0,04	0,04		0,04			0,04	0,04
1700000005651415	18-013-006-00666-009	101270 OLIVAR-PICUDO	S 419	19,60	18,96	18,96	18,96		18,96			18,96	18,96
1700000005651418	18-013-006-00668-002	101270 OLIVAR-PICUDO	S 419	19,30	2,89	2,89	2,89		2,89			2,89	2,89
1700000005651419	18-013-006-00664-001	101270 OLIVAR-PICUDO	S 419	17,80	0,04	0,04	0,04		0,04			0,04	0,04
1700000005651420	18-013-006-00665-001	101270 OLIVAR-PICUDO	S 419	18,80	0,21	0,21	0,21		0,21			0,21	0,21
1700000005651421	18-013-006-00891-001	101270 OLIVAR-PICUDO	S 419	20,20	0,01	0,01	0,01		0,01			0,01	0,01
1700000005651423	18-123-002-00009-003	101010 OLIVAR-PICUAL	R 419	14,80	5,73	5,56	5,56		5,88			5,56	5,56

(1) Superficie declarada admisible ajustada con la superficie comprometida.
(2) Factor de penalización valorando el alcance para el tipo de compromiso.

Puede verificar la integridad de una copia de este documento mediante la lectura del código QR adjunto o mediante el acceso a la dirección <https://ws050.juntadeandalucia.es/verificarFirma> indicando el código de VERIFICACIÓN

FIRMADO POR

RAQUEL MARIA ESPIN CRESPO

17/12/2024

VERIFICACIÓN

Pk2jm6UYDU9J72AMTZUYRN3GET48NG

PÁG. 5310/9349






INCIDENCIAS

INCIDENCIA DESCRIPCIÓN

- 219 Superficie declarada sobre un mismo recinto, en un mismo expediente, mayor que la superficie total del recinto SIGPAC.
 Ref:170000005651417 Recinto:18-123-018-00033-00005 Cultivo:101138 OLIVAR-HOJIBLANCA Secano Suma de superficies declaradas para este recinto por el solicitante (Áreas):1905 Superficie SIGPAC total para el recinto (Áreas):459 Exceso de superficie declarada (Hectáreas):8,32
 Ref:5788259 Recinto:18-123-018-00033-00005 Cultivo:101138 OLIVAR-HOJIBLANCA Regadío Suma de superficies declaradas para este recinto por el solicitante (Áreas):1905 Superficie SIGPAC total para el recinto (Áreas):459 Exceso de superficie declarada (Hectáreas): 3,49
 Ref:-730597 Recinto:18-123-018-00033-00005 Cultivo:101138 OLIVAR-HOJIBLANCA Secano Suma de superficies declaradas para este recinto por el solicitante (Áreas):1905 Superficie SIGPAC total para el recinto (Áreas):459 Exceso de superficie declarada (Hectáreas): 2,65
- 248 Verifica que los recintos declarados con sistema de explotación regadío corresponden realmente a regadío según SIGPAC.
 Ref:-1456581 Recinto:18-123-002-00010-00001 Cultivo:101010 OLIVAR-PICUAL Regadío
- 4272 Verifica que las líneas de declaración de las Solicitudes Únicas no tienen solapes con la capa de Retroactividad Gráfica (ambas de la misma campaña) a nivel de expediente/línea de declaración gráfica de la solicitud.
 Ref:1700000005651423 Recinto:18-123-002-00009-00003 Cultivo: - Agregado de la referencia del recinto.:0 Zona de la referencia del recinto.:0 Superficie solapada.:0,17 Id. Incid.:100997904
- 100402 Recinto solicitado no forma parte de ningún organismo de control autorizado para la producción ecológica en Andalucía o fecha de inscripción posterior al plazo establecido (Anexo I. Criterios de Subvencionabilidad. Orden 28 de marzo de 2023).
 Ref:-730512 Recinto:18-013-006-00654-00013 Cultivo:41000 HABAS-SIN VARIEDAD Secano
 Ref:-1456581 Recinto:18-123-002-00010-00001 Cultivo:101010 OLIVAR-PICUAL Regadío
 Ref:1700000005651417 Recinto:18-123-018-00033-00004 Cultivo:101138 OLIVAR-HOJIBLANCA Secano
 Ref:-730597 Recinto:18-123-018-00033-00006 Cultivo:101138 OLIVAR-HOJIBLANCA Secano
- 100424 Solicita recinto que no está comprometido para la operación.
 Ref:-730512 Recinto:18-013-006-00654-00013 Cultivo:41000 HABAS-SIN VARIEDAD Secano
 Ref:-1456581 Recinto:18-123-002-00010-00001 Cultivo:101010 OLIVAR-PICUAL Regadío

(1) Superficie declarada admisible ajustada con la superficie comprometida.
 (2) Factor de penalización valorando el alcance para el tipo de compromiso.

Puede verificar la integridad de una copia de este documento mediante la lectura del código QR adjunto o mediante el acceso a la dirección https://ws050.juntadeandalucia.es/verificarFirma indicando el código de VERIFICACIÓN			
FIRMADO POR	RAQUEL MARIA ESPIN CRESPO	17/12/2024	
VERIFICACIÓN	Pk2jm6UYDU9J72AMTZUYRN3GET48NG	PÁG. 5311/9349	

**APELLIDOS Y NOMBRE / RAZÓN SOCIAL**

RAMOS BECERRO MARIA DE LOS SANTOS

NIF

***2872*

EXPEDIENTE

1100148

ANUALIDAD DE PAGO

1ª

IMPORTE POR ANUALIDAD

	2023	2024	2025	2026	2027
IMPORTE MÁXIMO SUBVENCIONABLE	11.899,20 €	11.899,20 €	11.899,20 €	9.916,00 €	9.916,00 €
IMPORTE MEDIO DE TRANSFERENCIA (€/ha)	297,48 €	297,48 €	297,48 €	247,90 €	247,90 €

RESUMEN DE UNIDADES

Cód	GRUPO DE PAGO	Sup. Dec. Admisible (ha)	Sup. Comprometida (ha)	Sup. ajustada compromiso (1) (ha)	% sobredec.	Sup. Resuelta (ha)	Importe Declarado	Importe Topado	Importe Resuelto	Importe tras sobredec.
419	OLIVAR	58,53		40,00	0,00	40,00	11.899,20	11.899,20	11.899,20	11.899,20
TOTAL		58,53	40,00	40,00		40,00	11.899,20	11.899,20	11.899,20	11.899,20

APLICACIÓN DE REDUCCIONES Y PENALIZACIONES

GRUPO DE PAGO	Importe Calculado	Importe prereduc.	Criterios de subvencionabilidad y compromisos	Presentación tardía	Omisión declaración	Condicionalidad	IMPORTE (Euros) RESUELTO
OLIVAR	11.899,20	11.899,20	0,00	0,00	0,00	0,00	11.899,20
TOTAL	11.899,20	11.899,20					11.899,20

RESUMEN DE PAGOS**IMPORTE (Euros)**

	RESUELTO	FEADER	MAPA	CAPADR
OLIVAR - Pago realizado	11.899,20 €	10.114,32 €	1.167,31 €	617,57 €

RECINTOS RESUELTOS

REF.	REFERENCIA SIGPAC	CULTIVO DESCRIPCIÓN CULTIVO	S/R G.PAGO	PEND. MEDIA (%)	SUP. DEC. ADMISIBLE (ha)	SUP. COMPROM. (ha)	SUP. AJUSTADA COMPR.(1) (ha)	SUP. CONY. SIGPAC (ha)	SUP. CERTIE (ha)	SUP. CAMPO (ha)	SUP. CAMPO DETER. CULT. DECLARADO (ha)	SUP. DEC. REDUCIDA (ha)	SUP. RESUELTA (ha)
-1000264	18-107-001-00004-004	101010 OLIVAR-PICUAL	S 419	16,60	0,02	0,02	0,02		0,02			0,02	0,02
-491061	18-107-001-00263-002	101010 OLIVAR-PICUAL	S 419	20,10	0,87	0,87	0,87		0,87			0,87	0,87
4120685	18-090-011-00023-003	101010 OLIVAR-PICUAL	S 419	10,70	14,06	14,06	14,06		14,06			14,06	14,06
1700000005529750	23-019-009-00601-004	101010 OLIVAR-PICUAL	S 419	34,30	0,76	0,76	0,76		0,76			0,76	0,76
1700000007216250	18-090-011-00013-001	101010 OLIVAR-PICUAL	S 419	12,90	8,96	8,96	8,96		8,96			8,96	8,96
1700000007216251	18-090-011-00014-002	101010 OLIVAR-PICUAL	S 419	10,10	0,02	0,02	0,02		0,02			0,02	0,02
1700000007216252	18-107-001-00321-001	101010 OLIVAR-PICUAL	S 419	22,70	1,05	1,05	1,05		1,05			1,05	1,05
1700000007216253	18-107-002-00008-001	101010 OLIVAR-PICUAL	S 419	23,60	0,52	0,52	0,52		0,52			0,52	0,52
1700000007216254	18-139-008-00214-001	101010 OLIVAR-PICUAL	S 419	32,60	1,08	1,08	1,08		1,08			1,08	1,08
1700000007216257	18-162-003-00145-001	101010 OLIVAR-PICUAL	S 419	18,30	2,79	2,79	2,79		2,79			2,79	2,79
1700000007216258	18-162-003-00186-001	101010 OLIVAR-PICUAL	S 419	13,10	2,27	2,27	2,27		2,27			2,27	2,27
1700000007216259	18-162-003-00144-001	101010 OLIVAR-PICUAL	S 419	21,90	2,55	2,55	2,55		2,55			2,55	2,55
1700000007216260	18-162-003-00146-001	101010 OLIVAR-PICUAL	S 419	23,00	6,06	6,06	6,06		6,06			6,06	6,06
1700000007216261	18-162-003-00153-001	101010 OLIVAR-PICUAL	S 419	24,20	5,71	5,71	5,71		5,71			5,71	5,71
1700000007216262	18-162-003-00154-002	101010 OLIVAR-PICUAL	S 419	21,70	5,95	5,95	5,95		5,95			5,95	5,95
1700000007216263	18-162-003-00193-002	101010 OLIVAR-PICUAL	S 419	23,70	1,96	1,96	1,96		1,96			1,96	1,96
1700000007216264	18-107-001-00003-001	101010 OLIVAR-PICUAL	S 419	8,90	1,51	1,51	1,51		1,51			1,51	1,51
1700000007216265	18-107-001-00004-002	101010 OLIVAR-PICUAL	S 419	15,50	2,39	2,39	2,39		2,39			2,39	2,39

(1) Superficie declarada admisible ajustada con la superficie comprometida.
(2) Factor de penalización valorando el alcance para el tipo de compromiso.

Puede verificar la integridad de una copia de este documento mediante la lectura del código QR adjunto o mediante el acceso a la dirección <https://ws050.juntadeandalucia.es/verificarFirma> indicando el código de VERIFICACIÓN

FIRMADO POR

RAQUEL MARIA ESPIN CRESPO

17/12/2024

VERIFICACIÓN

Pk2jm6UYDU9J72AMTZUYRN3GET48NG

PÁG. 5312/9349





APELLIDOS Y NOMBRE / RAZÓN SOCIAL
RAYA ROMERO FRANCISCA DOMINICA

NIF
***5312*

EXPEDIENTE
1132864

ANUALIDAD DE PAGO
1ª

IMPORTE POR ANUALIDAD

	2023	2024	2025	2026	2027
IMPORTE MÁXIMO SUBVENCIONABLE	4.001,11 €	4.001,11 €	4.001,11 €	3.334,26 €	3.334,26 €
IMPORTE MEDIO DE TRANSFERENCIA (€/ha)	297,48 €	297,48 €	297,48 €	247,90 €	247,90 €

RESUMEN DE UNIDADES

Cód	GRUPO DE PAGO	Sup. Dec. Admisible (ha)	Sup. Comprometida (ha)	Sup. ajustada compromiso (1) (ha)	% sobredec.	Sup. Resuelta (ha)	Importe Declarado	Importe Topado	Importe Resuelto	Importe tras sobredec.
419	OLIVAR	13,45		13,45	0,00	13,45	4.001,11	4.001,11	4.001,11	4.001,11
TOTAL		13,45	13,45	13,45		13,45	4.001,11	4.001,11	4.001,11	4.001,11

APLICACIÓN DE REDUCCIONES Y PENALIZACIONES

GRUPO DE PAGO	Importe Calculado	Importe prereduc.	Criterios de subvencionabilidad y compromisos	Presentación tardía	Omisión declaración	Condicionalidad	IMPORTE (Euros) RESUELTO
OLIVAR	4.001,11	4.001,11	0,00	0,00	0,00	0,00	4.001,11
TOTAL	4.001,11	4.001,11					4.001,11

RESUMEN DE PAGOS

	IMPORTE (Euros)			
	RESUELTO	FEADER	MAPA	CAPADR
OLIVAR - Pago realizado	4.001,11 €	3.400,94 €	392,51 €	207,66 €

RECINTOS RESUELTOS

REF.	REFERENCIA SIGPAC	CULTIVO	DESCRIPCIÓN CULTIVO	S/R G.PAGO	PEND. MEDIA (%)	SUP. DEC. ADMISIBLE (ha)	SUP. COMPROM. (ha)	SUP. AJUSTADA COMPR.(1) (ha)	SUP. CONY. SIGPAC (ha)	SUP. CERTIE (ha)	SUP. CAMPO (ha)	SUP. CAMPO DETER. CULT. DECLARADO (ha)	SUP. DEC. REDUCIDA (ha)	SUP. RESUELTA (ha)
-1402417	18-139-010-00646-008	101010	OLIVAR-PICUAL	R 419	26,50	0,67	0,67	0,67	0,67	0,67			0,67	0,67
-1402416	18-139-010-00646-009	101010	OLIVAR-PICUAL	R 419	27,90	2,20	2,20	2,20	2,20	2,20			2,20	2,20
-1212305	18-139-005-00057-007	101010	OLIVAR-PICUAL	S 419	24,20	2,18	2,18	2,18	2,18	2,18			2,18	2,18
5255476	18-139-005-00057-002	101010	OLIVAR-PICUAL	R 419	19,20	4,50	4,50	4,50	4,50	4,50			4,50	4,50
1700000006420238	18-139-010-00832-001	101010	OLIVAR-PICUAL	S 419	26,80	1,48	1,48	1,48	1,48	1,48			1,48	1,48
1700000006420239	18-139-010-09027-006	101010	OLIVAR-PICUAL	S 419	15,90	0,16	0,16	0,16	0,16	0,16			0,16	0,16
1700000006420240	18-139-010-00646-006	101010	OLIVAR-PICUAL	R 419	15,50	1,23	1,23	1,23	1,23	1,23			1,23	1,23
1700000006420241	18-139-010-00826-002	101010	OLIVAR-PICUAL	S 419	17,50	0,40	0,40	0,40	0,40	0,40			0,40	0,40
1700000006420242	18-139-010-00827-001	101010	OLIVAR-PICUAL	S 419	15,90	0,10	0,10	0,10	0,10	0,10			0,10	0,10
1700000006420255	18-139-010-00645-001	101010	OLIVAR-PICUAL	S 419	17,40	0,53	0,53	0,53	0,53	0,53			0,53	0,53

(1) Superficie declarada admisible ajustada con la superficie comprometida.
(2) Factor de penalización valorando el alcance para el tipo de compromiso.

Puede verificar la integridad de una copia de este documento mediante la lectura del código QR adjunto o mediante el acceso a la dirección <https://ws050.juntadeandalucia.es/verificarFirma> indicando el código de VERIFICACIÓN

FIRMADO POR

RAQUEL MARIA ESPIN CRESPO

17/12/2024

VERIFICACIÓN

Pk2jm6UYDU9J72AMTZUYRN3GET48NG

PÁG. 5313/9349





APELLIDOS Y NOMBRE / RAZÓN SOCIAL
RECHE CORREA ALVARO

NIF
 ****0719*

EXPEDIENTE
 1282687

ANUALIDAD DE PAGO
 1ª

IMPORTE POR ANUALIDAD

	2023	2024	2025	2026	2027
IMPORTE MÁXIMO SUBVENCIONABLE	1.906,85 €	1.906,85 €	1.906,85 €	1.589,04 €	1.589,04 €
IMPORTE MEDIO DE TRANSFERENCIA (€/ha)	297,48 €	297,48 €	297,48 €	247,90 €	247,90 €

RESUMEN DE UNIDADES

Cód	GRUPO DE PAGO	Sup. Dec. Admisible (ha)	Sup. Comprometida (ha)	Sup. ajustada compromiso (1) (ha)	% sobredec.	Sup. Resuelta (ha)	Importe Declarado	Importe Topado	Importe Resuelto	Importe tras sobredec.
419	OLIVAR	6,41		6,41	0,00	6,41	1.906,85	1.906,85	1.906,85	1.906,85
TOTAL		6,41	6,41	6,41		6,41	1.906,85	1.906,85	1.906,85	1.906,85

APLICACIÓN DE REDUCCIONES Y PENALIZACIONES

GRUPO DE PAGO	Importe Calculado	Importe prereduc.	Criterios de subvencionabilidad y compromisos	Presentación tardía	Omisión declaración	Condicionalidad	IMPORTE (Euros) RESUELTO
OLIVAR	1.906,85	1.906,85	0,00	0,00	0,00	0,00	1.906,85
TOTAL	1.906,85	1.906,85					1.906,85

RESUMEN DE PAGOS

IMPORTE (Euros)

	RESUELTO	FEADER	MAPA	CAPADR
OLIVAR - Pago realizado	1.906,85 €	1.620,82 €	187,06 €	98,97 €

RECINTOS RESUELTOS

REF.	REFERENCIA SIGPAC	CULTIVO	DESCRIPCIÓN CULTIVO	S/R G.PAGO	PEND. MEDIA (%)	SUP. DEC. ADMISIBLE (ha)	SUP. COMPROM. (ha)	SUP. AJUSTADA COMPROM. (1) (ha)	SUP. CONY. SIGPAC (ha)	SUP. CERTIE (ha)	SUP. CAMPO (ha)	SUP. CAMPO DETER. CULT. DECLARADO (ha)	SUP. DEC. REDUCIDA (ha)	SUP. RESUELTA (ha)
-1550607	18-054-005-00719-002	101010	OLIVAR-PICUAL	S 419	6,00	0,22	0,22	0,22	0,22	0,22			0,22	0,22
5211918	18-047-008-00499-002	101010	OLIVAR-PICUAL	S 419	18,80	1,89	1,89	1,89	1,89	1,89			1,89	1,89
5504789	18-054-005-00761-002	101010	OLIVAR-PICUAL	S 419	5,00	0,37	0,37	0,37	0,37	0,37			0,37	0,37
5504810	18-054-005-00705-001	101010	OLIVAR-PICUAL	S 419	2,70	1,54	1,54	1,54	1,54	1,54			1,54	1,54
1700000002263814	18-054-005-00098-001	101010	OLIVAR-PICUAL	R 419	5,40	0,02	0,02	0,02	0,02	0,02			0,02	0,02
1700000002263815	18-054-005-00719-002	101010	OLIVAR-PICUAL	S 419	6,00	0,99	0,99	0,99	0,99	0,99			0,99	0,99
1700000005853991	18-047-010-00405-001	101010	OLIVAR-PICUAL	S 419	2,10	1,14	1,14	1,14	1,14	1,14			1,14	1,14
1700000005853993	18-054-005-00094-003	101010	OLIVAR-PICUAL	S 419	7,60	0,17	0,17	0,17	0,17	0,17			0,17	0,17
1700000005854007	18-054-005-00117-001	101010	OLIVAR-PICUAL	R 419	6,70	0,07	0,07	0,07	0,07	0,07			0,07	0,07

(1) Superficie declarada admisible ajustada con la superficie comprometida.
 (2) Factor de penalización valorando el alcance para el tipo de compromiso.

Puede verificar la integridad de una copia de este documento mediante la lectura del código QR adjunto o mediante el acceso a la dirección <https://ws050.juntadeandalucia.es/verificarFirma> indicando el código de VERIFICACIÓN

FIRMADO POR

RAQUEL MARIA ESPIN CRESPO

17/12/2024

VERIFICACIÓN

Pk2jm6UYDU9J72AMTZUYRN3GET48NG

PÁG. 5314/9349





INCIDENCIAS

INCIDENCIA DESCRIPCIÓN

3790	Recinto declarado inactivo Ref:6841804 Recinto:18-047-010-00563-00015 Cultivo: - Ref:6841894 Recinto:18-054-005-00123-00003 Cultivo: -
100400	Recinto con cultivo, variedad, régimen de explotación o uso Siggac no compatible con la operación solicitada (Anexo IV.I Cultivos y variedades elegibles para las Intervenciones. Orden de 28 de marzo de 2023). Ref:6841736 Recinto:18-054-004-00239-00001 Cultivo:104111 ALMENDROS-MAKAKO Secano Uso:FY Ref:6841749 Recinto:18-054-005-00076-00001 Cultivo:104090 ALMENDROS-FILIPO CEO Secano Uso:FY
100412	Número de hectáreas validadas inferior a la superficie mínima permitida por el grupo de cultivo (Anexo I. Criterios de Subvencionabilidad. Orden 28 de marzo de 2023). Sup. Resuelta:0 Grupo de Pago:FRUTALES SECANO
100413	Recinto perteneciente a grupo de cultivo que no cumple con la superficie mínima requerida (Anexo I. Criterios de Subvencionabilidad. Orden 28 de marzo de 2023). Ref:1700000005854010 Recinto:18-047-007-00036-00001 Cultivo:104020 ALMENDROS-GUARA Secano Sup. Declarada:0,33 Superficie Resolver:0,33 Ref:1700000005854012 Recinto:18-047-007-00066-00001 Cultivo:104020 ALMENDROS-GUARA Secano Sup. Declarada:2,17 Superficie Resolver:2,17 Ref:1700000002263816 Recinto:18-047-008-00117-00001 Cultivo:104020 ALMENDROS-GUARA Secano Sup. Declarada:0,28 Superficie Resolver:0,28 Ref:1700000002263821 Recinto:18-047-008-00120-00001 Cultivo:104020 ALMENDROS-GUARA Secano Sup. Declarada:1,32 Superficie Resolver:1,32 Ref:1700000002263822 Recinto:18-047-008-00130-00001 Cultivo:104020 ALMENDROS-GUARA Secano Sup. Declarada:0,84 Superficie Resolver:0,84 Ref:5211914 Recinto:18-047-008-00133-00001 Cultivo:104020 ALMENDROS-GUARA Secano Sup. Declarada:2,62 Superficie Resolver:2,62 Ref:5238850 Recinto:18-047-009-00068-00001 Cultivo:104020 ALMENDROS-GUARA Secano Sup. Declarada:1,09 Superficie Resolver:1,09 Ref:5211925 Recinto:18-054-004-00076-00001 Cultivo:104025 ALMENDROS-MARINADA Secano Sup. Declarada:0,36 Superficie Resolver:0,36 Ref:5211926 Recinto:18-054-004-00248-00001 Cultivo:104057 ALMENDROS-AVIJOR Secano Sup. Declarada:0,35 Superficie Resolver:0,35 Ref:5238854 Recinto:18-054-004-00265-00001 Cultivo:104020 ALMENDROS-GUARA Secano Sup. Declarada:2 Superficie Resolver:2 Ref:1700000005854013 Recinto:18-054-005-00094-00001 Cultivo:104020 ALMENDROS-GUARA Secano Sup. Declarada:0,13 Superficie Resolver:0,13 Ref:5504811 Recinto:18-054-005-00705-00002 Cultivo:104020 ALMENDROS-GUARA Secano Sup. Declarada:2,25 Superficie Resolver:2,25 Ref:1700000002263819 Recinto:18-054-005-00717-00001 Cultivo:104020 ALMENDROS-GUARA Secano Sup. Declarada:0,53 Superficie Resolver:0,53 Ref:1550551 Recinto:18-054-005-00719-00001 Cultivo:104020 ALMENDROS-GUARA Secano Sup. Declarada:0,72 Superficie Resolver:0,72 Ref:1700000002263820 Recinto:18-054-005-00719-00001 Cultivo:104020 ALMENDROS-GUARA Secano Sup. Declarada:2,04 Superficie Resolver:2,04 Ref:1700000005854015 Recinto:18-054-005-00725-00001 Cultivo:104020 ALMENDROS-GUARA Secano Sup. Declarada:3,21 Superficie Resolver:3,21 Ref:1700000005854014 Recinto:18-054-005-00731-00001 Cultivo:104020 ALMENDROS-GUARA Secano Sup. Declarada:2,12 Superficie Resolver:2,12 Ref:5504788 Recinto:18-054-005-00761-00001 Cultivo:104020 ALMENDROS-GUARA Secano Sup. Declarada:2,67 Superficie Resolver:2,67
100421	Recinto declarado por error para una operación de la 6503, que se ha corregido de oficio marcando la operación correcta, de acuerdo con la fecha de inscripción del recinto en la producción ecológica. Ref:5504810 Recinto:18-054-005-00705-00001 Cultivo:101010 OLIVAR-PICUAL Secano Ref:5504811 Recinto:18-054-005-00705-00002 Cultivo:104020 ALMENDROS-GUARA Secano Ref:5504788 Recinto:18-054-005-00761-00001 Cultivo:104020 ALMENDROS-GUARA Secano Ref:5504789 Recinto:18-054-005-00761-00002 Cultivo:101010 OLIVAR-PICUAL Secano
100424	Solicita recinto que no está comprometido para la operación. Ref:6841804 Recinto:18-047-010-00563-00015 Cultivo:101010 OLIVAR-PICUAL Secano Ref:6841736 Recinto:18-054-004-00239-00001 Cultivo:104111 ALMENDROS-MAKAKO Secano Ref:6841749 Recinto:18-054-005-00076-00001 Cultivo:104090 ALMENDROS-FILIPO CEO Secano Ref:1700000002263823 Recinto:18-054-005-00098-00002 Cultivo:104020 ALMENDROS-GUARA Regadío Ref:6841743 Recinto:18-054-005-00098-00005 Cultivo:104020 ALMENDROS-GUARA Regadío Ref:1700000002263817 Recinto:18-054-005-00109-00001 Cultivo:104020 ALMENDROS-GUARA Regadío Ref:1700000005854011 Recinto:18-054-005-00121-00001 Cultivo:104020 ALMENDROS-GUARA Regadío Ref:6841894 Recinto:18-054-005-00123-00003 Cultivo:101010 OLIVAR-PICUAL Regadío Ref:6841870 Recinto:18-054-005-00865-00001 Cultivo:104020 ALMENDROS-GUARA Regadío

(1) Superficie declarada admisible ajustada con la superficie comprometida.
(2) Factor de penalización valorando el alcance para el tipo de compromiso.

Puede verificar la integridad de una copia de este documento mediante la lectura del código QR adjunto o mediante el acceso a la dirección <https://ws050.juntadeandalucia.es/verificarFirma> indicando el código de VERIFICACIÓN

FIRMADO POR	RAQUEL MARIA ESPIN CRESPO	17/12/2024	
VERIFICACIÓN	Pk2jm6UYDU9J72AMTZUYRN3GET48NG	PÁG. 5315/9349	



(1) Superficie declarada admisible ajustada con la superficie comprometida.
(2) Factor de penalización valorando el alcance para el tipo de compromiso.

Puede verificar la integridad de una copia de este documento mediante la lectura del código QR adjunto o mediante el acceso a la dirección <https://ws050.juntadeandalucia.es/verificarFirma> indicando el código de VERIFICACIÓN

FIRMADO POR	RAQUEL MARIA ESPIN CRESPO	17/12/2024
VERIFICACIÓN	Pk2jm6UYDU9J72AMTZUYRN3GET48NG	PÁG. 5316/9349





<u>APELLIDOS Y NOMBRE / RAZÓN SOCIAL</u>	<u>NIF</u>	<u>EXPEDIENTE</u>	<u>ANUALIDAD DE PAGO</u>
RECHE MOTOS LUIS	***5873*	1193677	1ª

IMPORTES POR ANUALIDAD

	<u>2023</u>	<u>2024</u>	<u>2025</u>	<u>2026</u>	<u>2027</u>
IMPORTE MÁXIMO SUBVENCIONABLE	2.814,46 €	2.814,46 €	2.345,38 €	2.345,38 €	2.345,38 €
IMPORTE MEDIO DE TRANSFERENCIA (€/ha)	49,30 €	49,30 €	41,08 €	41,08 €	41,08 €

RESUMEN DE UNIDADES

<u>Cód</u>	<u>GRUPO DE PAGO</u>	<u>Sup. Dec. Admisible (ha)</u>	<u>Sup. Comprometida (ha)</u>	<u>Sup. ajustada compromiso (1) (ha)</u>	<u>% sobredec.</u>	<u>Sup. Resuelta (ha)</u>	<u>Importe Declarado</u>	<u>Importe Topado</u>	<u>Importe Resuelto</u>	<u>Importe tras sobredec.</u>
418	PASTOS ASOCIADOS A GANADERÍA ECOLÓGICA	57,09		57,09	0,00	57,09	5.627,93	2.814,46	2.814,46	2.814,46
TOTAL		57,09	57,09	57,09		57,09	5.627,93	2.814,46	2.814,46	2.814,46

APLICACIÓN DE REDUCCIONES Y PENALIZACIONES

<u>GRUPO DE PAGO</u>	<u>Importe Calculado</u>	<u>Importe prereduc.</u>	<u>Criterios de subvencionabilidad y compromisos</u>	<u>Presentación tardía</u>	<u>Omisión declaración</u>	<u>Condicionidad</u>	<u>IMPORTE (Euros) RESUELTO</u>
PASTOS ASOCIADOS A GANADERÍA	2.814,46	2.814,46	0,00	0,00	0,00	0,00	2.814,46
TOTAL	2.814,46	2.814,46					2.814,46

RESUMEN DE PAGOS

	<u>RESUELTO</u>	<u>FEADER</u>	<u>MAPA</u>	<u>CAPADR</u>
PASTOS ASOCIADOS A GANADERÍA ECOLÓGICA - Pago realizado	2.814,46 €	2.392,29 €	276,10 €	146,07 €

RECINTOS RESUELTOS

<u>REE</u>	<u>REFERENCIA SIGPAC</u>	<u>CULTIVO</u>	<u>DESCRIPCIÓN CULTIVO</u>	<u>S/R G.PAGO</u>	<u>PEND. MEDIA (%)</u>	<u>SUP. DEC. ADMISIBLE (ha)</u>	<u>SUP. COMPROM. (ha)</u>	<u>SUP. AJUSTADA COMPROM. (1) (ha)</u>	<u>SUP. CONV. SIGPAC (ha)</u>	<u>SUP. CERTIF. (ha)</u>	<u>SUP. CAMPO (ha)</u>	<u>SUP. CAMPO DETER. CULT. DECLARADO (ha)</u>	<u>SUP. DEC. REDUCIDA (ha)</u>	<u>SUP. RESUELTA (ha)</u>
5238326	18-149-012-00069-025	62000	PASTOS PERMANENTES DE 5 O MAS AÑOS-SIN VARIEDAD	S 418	18,50	34,40	34,40	34,40		52,92			34,40	34,40
5238328	18-149-012-00069-032	62000	PASTOS PERMANENTES DE 5 O MAS AÑOS-SIN VARIEDAD	S 418	6,60	17,93	17,93	17,93		27,59			17,93	17,93
1700000006670140	18-149-015-00032-006	62000	PASTOS PERMANENTES DE 5 O MAS AÑOS-SIN VARIEDAD	S 418	35,80	1,41	1,41	1,41		4,02			1,41	1,41
1700000006670141	18-149-015-00032-007	62000	PASTOS PERMANENTES DE 5 O MAS AÑOS-SIN VARIEDAD	S 418	30,90	1,55	1,55	1,55		4,43			1,55	1,55
1700000006670143	18-149-015-00032-001	62000	PASTOS PERMANENTES DE 5 O MAS AÑOS-SIN VARIEDAD	S 418	28,30	1,30	1,30	1,30		3,71			1,30	1,30
1700000006670145	18-149-017-00043-001	62000	PASTOS PERMANENTES DE 5 O MAS AÑOS-SIN VARIEDAD	S 418	19,60	0,36	0,36	0,36		0,48			0,36	0,36
1700000006670149	18-149-017-00296-002	62000	PASTOS PERMANENTES DE 5 O MAS AÑOS-SIN VARIEDAD	S 418	16,90	0,03	0,03	0,03		0,04			0,03	0,03
1700000006670150	18-149-018-00016-002	62000	PASTOS PERMANENTES DE 5 O MAS AÑOS-SIN VARIEDAD	S 418	9,50	0,07	0,07	0,07		0,07			0,07	0,07
1700000006670152	18-149-017-00032-002	62000	PASTOS PERMANENTES DE 5 O MAS AÑOS-SIN VARIEDAD	S 418	12,60	0,02	0,02	0,02		0,07			0,02	0,02
1700000006670160	18-149-015-00032-015	62000	PASTOS PERMANENTES DE 5 O MAS AÑOS-SIN VARIEDAD	S 418	14,80	0,01	0,01	0,01		0,02			0,01	0,01
1700000006670169	18-149-017-00296-003	62000	PASTOS PERMANENTES DE 5 O MAS AÑOS-SIN VARIEDAD	S 418	6,00	0,01	0,01	0,01		0,02			0,01	0,01

INCIDENCIAS

INCIDENCIA DESCRIPCIÓN

100424 Solicita recinto que no está comprometido para la operación.
 Ref:1700000006670146 Recinto:18-149-015-00032-00002 Cultivo:62000 PASTOS PERMANENTES DE 5 O MAS AÑOS-SIN VARIEDAD Secano

(1) Superficie declarada admisible ajustada con la superficie comprometida.
 (2) Factor de penalización valorando el alcance para el tipo de compromiso.

Puede verificar la integridad de una copia de este documento mediante la lectura del código QR adjunto o mediante el acceso a la dirección https://ws050.juntadeandalucia.es/verificarFirma indicando el código de VERIFICACIÓN			
FIRMADO POR	RAQUEL MARIA ESPIN CRESPO	17/12/2024	
VERIFICACIÓN	Pk2jm6UYDU9J72AMTZUYRN3GET48NG	PÁG. 5317/9349	



Datos considerados para el Cálculo de la Carga Ganadera mínima y máxima del expediente

Explotación	Especie	Inscrito en Sipea y Admisible	Ugm Calculada para CG Mínima	Ugm Calculada para CG Máxima
ES181460000193	CAPRINA	SI	3,08	3,08
ES181460000193	OVINA	SI	28,12	28,12
			31,20	31,20

Superficie determinada para Cálculo Carga Ganadera Mínima: 202,50 ha

Superficie determinada para Cálculo Carga Ganadera Máxima: 202,50 ha

Carga Ganadera Mínima Expediente: 0,15 ugm/ha

Carga Ganadera Máxima Expediente: 0,15 ugm/ha

Los importes del Grupo de Pago de pastos de este expediente han sido ajustados por no llegar a la carga ganadera mínima de 0,3

Recintos Determinados para el Cálculo de Garga Ganadera Mínima

REF.	REFERENCIA SIGPAC	CULTIVO	DESCRIPCIÓN CULTIVO	S/R	SUP. RESUELTA (ha)
5238326	18-149-012-00069-00025	62000	PASTOS PERMANENTES DE 5 O MAS AÑOS-SIN VARIEDAD	S	34,40
5238328	18-149-012-00069-00032	62000	PASTOS PERMANENTES DE 5 O MAS AÑOS-SIN VARIEDAD	S	17,93
6826772	18-149-900-99000-99001	62000	PASTOS PERMANENTES DE 5 O MAS AÑOS-SIN VARIEDAD	S	116,95
1700000006670140	18-149-015-00032-00006	62000	PASTOS PERMANENTES DE 5 O MAS AÑOS-SIN VARIEDAD	S	1,41
1700000006670141	18-149-015-00032-00007	62000	PASTOS PERMANENTES DE 5 O MAS AÑOS-SIN VARIEDAD	S	1,55
1700000006670142	18-149-017-00032-00001	20000	BARBECHO TRADICIONAL-SIN VARIEDAD	S	5,74
1700000006670143	18-149-015-00032-00001	62000	PASTOS PERMANENTES DE 5 O MAS AÑOS-SIN VARIEDAD	S	1,30
1700000006670144	18-149-015-00032-00019	20000	BARBECHO TRADICIONAL-SIN VARIEDAD	S	0,19
1700000006670145	18-149-017-00043-00001	62000	PASTOS PERMANENTES DE 5 O MAS AÑOS-SIN VARIEDAD	S	0,36
1700000006670149	18-149-017-00296-00002	62000	PASTOS PERMANENTES DE 5 O MAS AÑOS-SIN VARIEDAD	S	0,03
1700000006670150	18-149-018-00016-00002	62000	PASTOS PERMANENTES DE 5 O MAS AÑOS-SIN VARIEDAD	S	0,07
1700000006670152	18-149-017-00032-00002	62000	PASTOS PERMANENTES DE 5 O MAS AÑOS-SIN VARIEDAD	S	0,02
1700000006670156	18-149-017-00127-00001	20000	BARBECHO TRADICIONAL-SIN VARIEDAD	S	5,53
1700000006670159	18-149-015-00032-00010	20000	BARBECHO TRADICIONAL-SIN VARIEDAD	S	1,10
1700000006670160	18-149-015-00032-00015	62000	PASTOS PERMANENTES DE 5 O MAS AÑOS-SIN VARIEDAD	S	0,01
1700000006670161	18-149-015-00032-00005	20000	BARBECHO TRADICIONAL-SIN VARIEDAD	S	2,57
1700000006670164	18-149-018-00196-00001	20000	BARBECHO TRADICIONAL-SIN VARIEDAD	S	9,57
1700000006670165	18-149-017-00296-00001	20000	BARBECHO TRADICIONAL-SIN VARIEDAD	S	3,76
1700000006670169	18-149-017-00296-00003	62000	PASTOS PERMANENTES DE 5 O MAS AÑOS-SIN VARIEDAD	S	0,01

Recintos Determinados para el Cálculo de Garga Ganadera Máxima

REF.	REFERENCIA SIGPAC	CULTIVO	DESCRIPCIÓN CULTIVO	S/R	SUP. RESUELTA (ha)
5238326	18-149-012-00069-00025	62000	PASTOS PERMANENTES DE 5 O MAS AÑOS-SIN VARIEDAD	S	34,40
5238328	18-149-012-00069-00032	62000	PASTOS PERMANENTES DE 5 O MAS AÑOS-SIN VARIEDAD	S	17,93
6826772	18-149-900-99000-99001	62000	PASTOS PERMANENTES DE 5 O MAS AÑOS-SIN VARIEDAD	S	116,95
1700000006670140	18-149-015-00032-00006	62000	PASTOS PERMANENTES DE 5 O MAS AÑOS-SIN VARIEDAD	S	1,41
1700000006670141	18-149-015-00032-00007	62000	PASTOS PERMANENTES DE 5 O MAS AÑOS-SIN VARIEDAD	S	1,55
1700000006670142	18-149-017-00032-00001	20000	BARBECHO TRADICIONAL-SIN VARIEDAD	S	5,74
1700000006670143	18-149-015-00032-00001	62000	PASTOS PERMANENTES DE 5 O MAS AÑOS-SIN VARIEDAD	S	1,30
1700000006670144	18-149-015-00032-00019	20000	BARBECHO TRADICIONAL-SIN VARIEDAD	S	0,19
1700000006670145	18-149-017-00043-00001	62000	PASTOS PERMANENTES DE 5 O MAS AÑOS-SIN VARIEDAD	S	0,36
1700000006670146	18-149-015-00032-00002	62000	PASTOS PERMANENTES DE 5 O MAS AÑOS-SIN VARIEDAD	S	0,00

(1) Superficie declarada admisible ajustada con la superficie comprometida.
 (2) Factor de penalización valorando el alcance para el tipo de compromiso.

Puede verificar la integridad de una copia de este documento mediante la lectura del código QR adjunto o mediante el acceso a la dirección <https://ws050.juntadeandalucia.es/verificarFirma> indicando el código de VERIFICACIÓN

FIRMADO POR

RAQUEL MARIA ESPIN CRESPO

17/12/2024

VERIFICACIÓN

Pk2jm6UYDU9J72AMTZUYRN3GET48NG

PÁG. 5318/9349



**Datos considerados para el Cálculo de la Carga Ganadera mínima y máxima del expediente****Recintos Determinados para el Cálculo de Garga Ganadera Máxima**

REF.	REFERENCIA SIGPAC	CULTIVO	DESCRIPCIÓN CULTIVO	S/R	SUP. RESUELTA (ha)
1700000006670149	18-149-017-00296-00002	62000	PASTOS PERMANENTES DE 5 O MAS AÑOS-SIN VARIEDAD	S	0,03
1700000006670150	18-149-018-00016-00002	62000	PASTOS PERMANENTES DE 5 O MAS AÑOS-SIN VARIEDAD	S	0,07
1700000006670152	18-149-017-00032-00002	62000	PASTOS PERMANENTES DE 5 O MAS AÑOS-SIN VARIEDAD	S	0,02
1700000006670156	18-149-017-00127-00001	20000	BARBECHO TRADICIONAL-SIN VARIEDAD	S	5,53
1700000006670159	18-149-015-00032-00010	20000	BARBECHO TRADICIONAL-SIN VARIEDAD	S	1,10
1700000006670160	18-149-015-00032-00015	62000	PASTOS PERMANENTES DE 5 O MAS AÑOS-SIN VARIEDAD	S	0,01
1700000006670161	18-149-015-00032-00005	20000	BARBECHO TRADICIONAL-SIN VARIEDAD	S	2,57
1700000006670164	18-149-018-00196-00001	20000	BARBECHO TRADICIONAL-SIN VARIEDAD	S	9,57
1700000006670165	18-149-017-00296-00001	20000	BARBECHO TRADICIONAL-SIN VARIEDAD	S	3,76
1700000006670169	18-149-017-00296-00003	62000	PASTOS PERMANENTES DE 5 O MAS AÑOS-SIN VARIEDAD	S	0,01

(1) Superficie declarada admisible ajustada con la superficie comprometida.
(2) Factor de penalización valorando el alcance para el tipo de compromiso.

Puede verificar la integridad de una copia de este documento mediante la lectura del código QR adjunto o mediante el acceso a la dirección <https://ws050.juntadeandalucia.es/verificarFirma> indicando el código de VERIFICACIÓN

FIRMADO POR

RAQUEL MARIA ESPIN CRESPO

17/12/2024

VERIFICACIÓN

Pk2jm6UYDU9J72AMTZUYRN3GET48NG

PÁG. 5319/9349





APELLIDOS Y NOMBRE / RAZÓN SOCIAL

RECHE RUIZ LUIS

NIF
***9616*

EXPEDIENTE
1140039

ANUALIDAD DE PAGO
1ª

IMPORTES POR ANUALIDAD

	2023	2024	2025	2026	2027
IMPORTE MÁXIMO SUBVENCIONABLE	1.680,76 €	1.680,76 €	1.680,76 €	1.400,64 €	1.400,64 €
IMPORTE MEDIO DE TRANSFERENCIA (€/ha)	297,48 €	297,48 €	297,48 €	247,90 €	247,90 €

RESUMEN DE UNIDADES

Cód	GRUPO DE PAGO	Sup. Dec. Admisible (ha)	Sup. Comprometida (ha)	Sup. ajustada compromiso (1) (ha)	% sobredec.	Sup. Resuelta (ha)	Importe Declarado	Importe Topado	Importe Resuelto	Importe tras sobredec.
419	OLIVAR	5,74		5,65	0,00	5,65	1.680,76	1.680,76	1.680,76	1.680,76
TOTAL		5,74	5,65	5,65		5,65	1.680,76	1.680,76	1.680,76	1.680,76

APLICACIÓN DE REDUCCIONES Y PENALIZACIONES

GRUPO DE PAGO	Importe Calculado	Importe prereduc.	Criterios de subvencionabilidad y compromisos	Presentación tardía	Omisión declaración	Condicionalidad	IMPORTE (Euros) RESUELTO
OLIVAR	1.680,76	1.680,76	0,00	0,00	0,00	0,00	1.680,76
TOTAL	1.680,76	1.680,76					1.680,76

RESUMEN DE PAGOS

	IMPORTE (Euros)			
	RESUELTO	FEADER	MAPA	CAPADR
OLIVAR - Pago realizado	1.680,76 €	1.428,65 €	164,88 €	87,23 €

RECINTOS RESUELTOS

REF.	REFERENCIA SIGPAC	CULTIVO	DESCRIPCIÓN CULTIVO	S/R G.PAGO	PEND. MEDIA (%)	SUP. DEC. ADMISIBLE (ha)	SUP. COMPROM. (ha)	SUP. AJUSTADA COMPROM. (1) (ha)	SUP. CONY. SIGPAC (ha)	SUP. CERTIE (ha)	SUP. CAMPO (ha)	SUP. CAMPO DETER. CULT. DECLARADO (ha)	SUP. DEC. REDUCIDA (ha)	SUP. RESUELTA (ha)
-1265293	18-047-014-00912-001	101010	OLIVAR-PICUAL	S 419	18,80	0,33	0,33	0,33	0,33	0,33			0,33	0,33
4137371	18-047-006-00169-002	101010	OLIVAR-PICUAL	S 419	23,40	1,15	1,15	1,15	1,15	1,15			1,15	1,15
5484351	18-047-014-00464-002	101010	OLIVAR-PICUAL	S 419	18,60	0,13	0,13	0,13	0,13	0,13			0,13	0,13
5547280	18-047-006-00281-001	101010	OLIVAR-PICUAL	S 419	6,20	3,39	3,30	3,30	3,30	3,39			3,30	3,30
5547282	18-047-009-00008-002	101010	OLIVAR-PICUAL	S 419	1,80	0,74	0,74	0,74	0,74	0,74			0,74	0,74

(1) Superficie declarada admisible ajustada con la superficie comprometida.
(2) Factor de penalización valorando el alcance para el tipo de compromiso.

Puede verificar la integridad de una copia de este documento mediante la lectura del código QR adjunto o mediante el acceso a la dirección <https://ws050.juntadeandalucia.es/verificarFirma> indicando el código de VERIFICACIÓN

FIRMADO POR

RAQUEL MARIA ESPIN CRESPO

17/12/2024

VERIFICACIÓN

Pk2jm6UYDU9J72AMTZUYRN3GET48NG

PÁG. 5320/9349






INCIDENCIAS

INCIDENCIA DESCRIPCIÓN

- 4272 Verifica que las líneas de declaración de las Solicitudes Únicas no tienen solapes con la capa de Retroactividad Gráfica (ambas de la misma campaña) a nivel de expediente/línea de declaración gráfica de la solicitud.
Ref:5547280 Recinto:18-047-006-00281-00001 Cultivo: - Agregado de la referencia del recinto.:0 Zona de la referencia del recinto.:0 Superficie solapada.:0,09 Id. Incid.:100998204
- 100412 Número de hectáreas validadas inferior a la superficie mínima permitida por el grupo de cultivo (Anexo I. Criterios de Subvencionabilidad. Orden 28 de marzo de 2023).
Sup. Resuelta:0 Grupo de Pago:FRUTALES REGADÍO
Sup. Resuelta:0 Grupo de Pago:FRUTALES SECANO
- 100413 Recinto perteneciente a grupo de cultivo que no cumple con la superficie mínima requerida (Anexo I. Criterios de Subvencionabilidad. Orden 28 de marzo de 2023).
Ref:4137370 Recinto:18-047-006-00169-00001 Cultivo:104020 ALMENDROS-GUARA Secano Sup. Declarada:1,92 Superficie Resolver:1,92
Ref:5547281 Recinto:18-047-008-00725-00001 Cultivo:104007 ALMENDROS-COMUNA Secano Sup. Declarada:1,39 Superficie Resolver:1,39
Ref:5547284 Recinto:18-047-009-00076-00001 Cultivo:104007 ALMENDROS-COMUNA Secano Sup. Declarada:0,66 Superficie Resolver:0,66
Ref:5547285 Recinto:18-047-009-00144-00001 Cultivo:104007 ALMENDROS-COMUNA Secano Sup. Declarada:2,1 Superficie Resolver:2,1
Ref:4137372 Recinto:18-047-010-00072-00001 Cultivo:104090 ALMENDROS-FILIPO CEO Secano Sup. Declarada:0,75 Superficie Resolver:0,75
Ref:-1016776 Recinto:18-047-010-00072-00003 Cultivo:104090 ALMENDROS-FILIPO CEO Secano Sup. Declarada:0,26 Superficie Resolver:0,26
Ref:5547287 Recinto:18-047-010-00448-00001 Cultivo:104007 ALMENDROS-COMUNA Secano Sup. Declarada:1,58 Superficie Resolver:1,58
Ref:5547290 Recinto:18-100-008-00369-00001 Cultivo:104007 ALMENDROS-COMUNA Regadío Sup. Declarada:0,95 Superficie Resolver:0,95
Ref:5547291 Recinto:18-100-008-00369-00002 Cultivo:104007 ALMENDROS-COMUNA Regadío Sup. Declarada:0,2 Superficie Resolver:0,2

(1) Superficie declarada admisible ajustada con la superficie comprometida.
(2) Factor de penalización valorando el alcance para el tipo de compromiso.

Puede verificar la integridad de una copia de este documento mediante la lectura del código QR adjunto o mediante el acceso a la dirección https://ws050.juntadeandalucia.es/verificarFirma indicando el código de VERIFICACIÓN			
FIRMADO POR	RAQUEL MARIA ESPIN CRESPO	17/12/2024	
VERIFICACIÓN	Pk2jm6UYDU9J72AMTZUYRN3GET48NG	PÁG. 5321/9349	



APELLIDOS Y NOMBRE / RAZÓN SOCIAL

RECHE VALENZUELA CESAR

NIF
***4563*

EXPEDIENTE
1092402

ANUALIDAD DE PAGO
1ª

IMPORTES POR ANUALIDAD

	2023	2024	2025	2026	2027
IMPORTE MÁXIMO SUBVENCIONABLE	544,39 €	544,39 €	544,39 €	453,66 €	453,66 €
IMPORTE MEDIO DE TRANSFERENCIA (€/ha)	297,48 €	297,48 €	297,48 €	247,90 €	247,90 €

RESUMEN DE UNIDADES

Cód	GRUPO DE PAGO	Sup. Dec. Admisible (ha)	Sup. Comprometida (ha)	Sup. ajustada compromiso (1) (ha)	% sobredec.	Sup. Resuelta (ha)	Importe Declarado	Importe Topado	Importe Resuelto	Importe tras sobredec.
419	OLIVAR	1,83		1,83	0,00	1,83	544,39	544,39	544,39	544,39
TOTAL		1,83	1,83	1,83		1,83	544,39	544,39	544,39	544,39

APLICACIÓN DE REDUCCIONES Y PENALIZACIONES

GRUPO DE PAGO	Importe Calculado	Importe prereduc.	Criterios de subvencionabilidad y compromisos	Presentación tardía	Omisión declaración	Condicionabilidad	IMPORTE (Euros) RESUELTO
OLIVAR	544,39	544,39	0,00	0,00	0,00	0,00	544,39
TOTAL	544,39	544,39					544,39

RESUMEN DE PAGOS

	IMPORTE (Euros)			
	RESUELTO	FEADER	MAPA	CAPADR
OLIVAR - Pago realizado	544,39 €	462,73 €	53,40 €	28,26 €

RECINTOS RESUELTOS

REF.	REFERENCIA SIGPAC	CULTIVO	DESCRIPCIÓN CULTIVO	S/R G.PAGO	PEND. MEDIA (%)	SUP. ADMISIBLE (ha)	SUP. COMPROM. (ha)	SUP. AJUSTADA COMPR.(1) (ha)	SUP. CONY. SIGPAC (ha)	SUP. CERTIE (ha)	SUP. CAMPO (ha)	SUP. CAMPO DETER. CULT. DECLARADO (ha)	SUP. DEC. REDUCIDA (ha)	SUP. RESUELTA (ha)
1700000002253356	18-047-011-00467-001	101010	OLIVAR-PICUAL	S	419	3,20	1,83	1,83	1,83	1,83			1,83	1,83

INCIDENCIAS

INCIDENCIA DESCRIPCIÓN

- 219 Superficie declarada sobre un mismo recinto, en un mismo expediente, mayor que la superficie total del recinto SIGPAC.
Ref:5554024 Recinto:18-047-007-00035-00001 Cultivo:104020 ALMENDROS-GUARA Secano Suma de superficies declaradas para este recinto por el solicitante (Áreas):166 Superficie SIGPAC total para el recinto (Áreas):163 Exceso de superficie declarada (Hectáreas): 0,03
- 4272 Verifica que las líneas de declaración de las Solicitudes Únicas no tienen solapes con la capa de Retroactividad Gráfica (ambas de la misma campaña) a nivel de expediente/línea de declaración gráfica de la solicitud.
Ref:5554024 Recinto:18-047-007-00035-00001 Cultivo: - Agregado de la referencia del recinto.:0 Zona de la referencia del recinto.:0 Superficie solapada.:0,03 Id. Incid.:100997887
- 100412 Número de hectáreas validadas inferior a la superficie mínima permitida por el grupo de cultivo (Anexo I. Criterios de Subvencionabilidad. Orden 28 de marzo de 2023).
Sup. Resuelta:0 Grupo de Pago:FRUTALES SECANO
- 100413 Recinto perteneciente a grupo de cultivo que no cumple con la superficie mínima requerida (Anexo I. Criterios de Subvencionabilidad. Orden 28 de marzo de 2023).
Ref:5554024 Recinto:18-047-007-00035-00001 Cultivo:104020 ALMENDROS-GUARA Secano Sup. Declarada:1,66 Superficie Resolver:1,6

(1) Superficie declarada admisible ajustada con la superficie comprometida.
(2) Factor de penalización valorando el alcance para el tipo de compromiso.

Puede verificar la integridad de una copia de este documento mediante la lectura del código QR adjunto o mediante el acceso a la dirección https://ws050.juntadeandalucia.es/verificarFirma indicando el código de VERIFICACIÓN			
FIRMADO POR	RAQUEL MARIA ESPIN CRESPO	17/12/2024	
VERIFICACIÓN	Pk2jm6UYDU9J72AMTZUYRN3GET48NG	PÁG. 5322/9349	

**APELLIDOS Y NOMBRE / RAZÓN SOCIAL**

REINOSO LARA ANTONIO FRANCISCO

NIF
***6544*EXPEDIENTE
1108156**ANUALIDAD DE PAGO**

1ª

IMPORTE POR ANUALIDAD

	2023	2024	2025	2026	2027
IMPORTE MÁXIMO SUBVENCIONABLE	1.089,86 €	1.089,86 €	1.089,86 €	908,21 €	908,21 €
IMPORTE MEDIO DE TRANSFERENCIA (€/ha)	259,49 €	259,49 €	259,49 €	216,24 €	216,24 €

RESUMEN DE UNIDADES

Cód	GRUPO DE PAGO	Sup. Dec. Admisible (ha)	Sup. Comprometida (ha)	Sup. ajustada compromiso (1) (ha)	% sobredec.	Sup. Resuelta (ha)	Importe Declarado	Importe Topado	Importe Resuelto	Importe tras sobredec.
422	FRUTALES SECANO	4,21		4,20	0,00	4,20	1.089,86	1.089,86	1.089,86	1.089,86
TOTAL		4,21	4,20	4,20		4,20	1.089,86	1.089,86	1.089,86	1.089,86

APLICACIÓN DE REDUCCIONES Y PENALIZACIONES

GRUPO DE PAGO	Importe Calculado	Importe prereduc.	Importe subvencionabilidad y compromisos	Presentación tardía	Omisión declaración	Condicionalidad	IMPORTE (Euros) RESUELTO
FRUTALES SECANO	1.089,86	1.089,86	0,00	0,00	0,00	0,00	1.089,86
TOTAL	1.089,86	1.089,86					1.089,86

RESUMEN DE PAGOS**IMPORTE (Euros)**

FRUTALES SECANO - Pago realizado	RESUELTO	FEADER	MAPA	CAPADR
	1.089,86 €	926,38 €	106,92 €	56,56 €

RECINTOS RESUELTOS

REF.	REFERENCIA SIGPAC	CULTIVO	DESCRIPCIÓN CULTIVO	S/R G.PAGO	PEND. MEDIA (%)	SUP. DEC. ADMISIBLE (ha)	SUP. COMPROM. (ha)	SUP. AJUSTADA COMPR.(1) (ha)	SUP. CONY. SIGPAC (ha)	SUP. CERTIE (ha)	SUP. CAMPO (ha)	SUP. CAMPO DETER. CULT. DECLARADO (ha)	SUP. DEC. REDUCIDA (ha)	SUP. RESUELTA (ha)
-511439	18-036-005-00292-011	218045	HIGUERA-BLANCA	S 422	38,20	0,30	0,30	0,30		0,30			0,30	0,30
-482061	18-036-005-00292-026	218045	HIGUERA-BLANCA	S 422	40,90	0,08	0,08	0,08		0,08			0,08	0,08
1700000002655417	18-036-005-00292-003	104024	ALMENDROS-MARCONA	S 422	45,80	0,87	0,87	0,87		0,87			0,87	0,87
1700000002655418	18-036-005-00292-010	218045	HIGUERA-BLANCA	S 422	46,20	0,59	0,59	0,59		0,59			0,59	0,59
1700000002655419	18-036-005-00292-015	218045	HIGUERA-BLANCA	S 422	36,70	0,91	0,91	0,91		0,91			0,91	0,91
1700000002655420	18-036-005-00292-016	218045	HIGUERA-BLANCA	S 422	50,20	0,24	0,24	0,24		0,24			0,24	0,24
1700000002655421	18-036-005-00292-017	218045	HIGUERA-BLANCA	S 422	35,70	0,61	0,61	0,61		0,61			0,61	0,61
1700000002655422	18-036-005-00292-018	218045	HIGUERA-BLANCA	S 422	30,50	0,34	0,33	0,33		0,33			0,33	0,33
1700000002655423	18-036-005-00292-021	218045	HIGUERA-BLANCA	S 422	46,60	0,20	0,20	0,20		0,20			0,20	0,20
1700000002655424	18-036-005-00292-024	218045	HIGUERA-BLANCA	S 422	47,40	0,07	0,07	0,07		0,07			0,07	0,07

(1) Superficie declarada admisible ajustada con la superficie comprometida.
(2) Factor de penalización valorando el alcance para el tipo de compromiso.

Puede verificar la integridad de una copia de este documento mediante la lectura del código QR adjunto o mediante el acceso a la dirección <https://ws050.juntadeandalucia.es/verificarFirma> indicando el código de VERIFICACIÓN

FIRMADO POR

RAQUEL MARIA ESPIN CRESPO

17/12/2024

VERIFICACIÓN

Pk2jm6UYDU9J72AMTZUYRN3GET48NG

PÁG. 5323/9349





APELLIDOS Y NOMBRE / RAZÓN SOCIAL

REINOSO SANTIAGO FRANCISCO

NIF
***8303*

EXPEDIENTE
1010512

ANUALIDAD DE PAGO
1ª

IMPORTES POR ANUALIDAD

	2023	2024	2025	2026	2027
IMPORTE MÁXIMO SUBVENCIONABLE	3.700,33 €	3.700,33 €	3.700,33 €	3.083,58 €	3.083,58 €
IMPORTE MEDIO DE TRANSFERENCIA (€/ha)	259,49 €	259,49 €	259,49 €	216,24 €	216,24 €

RESUMEN DE UNIDADES

Cód	GRUPO DE PAGO	Sup. Dec. Admisible (ha)	Sup. Comprometida (ha)	Sup. ajustada compromiso (1) (ha)	% sobredec.	Sup. Resuelta (ha)	Importe Declarado	Importe Topado	Importe Resuelto	Importe tras sobredec.
422	FRUTALES SECANO	14,26		14,26	0,00	14,26	3.700,33	3.700,33	3.700,33	3.700,33
TOTAL		14,26	14,26	14,26		14,26	3.700,33	3.700,33	3.700,33	3.700,33

APLICACIÓN DE REDUCCIONES Y PENALIZACIONES

GRUPO DE PAGO	Importe Calculado	Importe prereduc.	Criterios de subvencionabilidad y compromisos	Presentación tardía	Omisión declaración	Condicionalidad	IMPORTE (Euros) RESUELTO
FRUTALES SECANO	3.700,33	3.700,33	0,00	0,00	0,00	0,00	3.700,33
TOTAL	3.700,33	3.700,33					3.700,33

RESUMEN DE PAGOS

	IMPORTE (Euros)			
	RESUELTO	FEADER	MAPA	CAPADR
FRUTALES SECANO - Pago realizado	3.700,33 €	3.145,28 €	363,00 €	192,05 €

RECINTOS RESUELTOS

REF.	REFERENCIA SIGPAC	CULTIVO	DESCRIPCIÓN CULTIVO	S/R G.PAGO	PEND. MEDIA (%)	SUP. DEC. ADMISIBLE (ha)	SUP. COMPROM. (ha)	SUP. AJUSTADA COMPR.(1) (ha)	SUP. CONY. SIGPAC (ha)	SUP. CERTIE (ha)	SUP. CAMPO (ha)	SUP. CAMPO DETER. CULT. DECLARADO (ha)	SUP. DEC. REDUCIDA (ha)	SUP. RESUELTA (ha)
1700000002240021	18-122-005-00042-002	104007	ALMENDROS-COMUNA	S	422	41,90	14,26	14,26	14,26	14,26			14,26	14,26

(1) Superficie declarada admisible ajustada con la superficie comprometida.
(2) Factor de penalización valorando el alcance para el tipo de compromiso.

Puede verificar la integridad de una copia de este documento mediante la lectura del código QR adjunto o mediante el acceso a la dirección https://ws050.juntadeandalucia.es/verificarFirma indicando el código de VERIFICACIÓN			
FIRMADO POR	RAQUEL MARIA ESPIN CRESPO	17/12/2024	
VERIFICACIÓN	Pk2jm6UYDU9J72AMTZUYRN3GET48NG	PÁG. 5324/9349	



APELLIDOS Y NOMBRE / RAZÓN SOCIAL

REQUENA REQUENA MANUEL

NIF

****7929*

EXPEDIENTE

1005239

ANUALIDAD DE PAGO

1ª

IMPORTES POR ANUALIDAD

	2023	2024	2025	2026	2027
IMPORTE MÁXIMO SUBVENCIONABLE	633,63 €	633,63 €	633,63 €	528,03 €	528,03 €
IMPORTE MEDIO DE TRANSFERENCIA (€/ha)	297,48 €	297,48 €	297,48 €	247,90 €	247,90 €

RESUMEN DE UNIDADES

Cód	GRUPO DE PAGO	Sup. Dec. Admisible (ha)	Sup. Comprometida (ha)	Sup. ajustada compromiso (1) (ha)	% sobredec.	Sup. Resuelta (ha)	Importe Declarado	Importe Topado	Importe Resuelto	Importe tras sobredec.
419	OLIVAR	2,13		2,13	0,00	2,13	633,63	633,63	633,63	633,63
TOTAL		2,13	2,13	2,13		2,13	633,63	633,63	633,63	633,63

APLICACIÓN DE REDUCCIONES Y PENALIZACIONES

GRUPO DE PAGO	Importe Calculado	Importe prereduc.	Criterios de subvencionabilidad y compromisos	Presentación tardía	Omisión declaración	Condicionalidad	IMPORTE (Euros) RESUELTO
OLIVAR	633,63	633,63	0,00	0,00	0,00	0,00	633,63
TOTAL	633,63	633,63					633,63

RESUMEN DE PAGOS

IMPORTE (Euros)

	RESUELTO	FEADER	MAPA	CAPADR
OLIVAR - Pago realizado	633,63 €	538,59 €	62,16 €	32,88 €

RECINTOS RESUELTOS

REF.	REFERENCIA SIGPAC	CULTIVO DESCRIPCIÓN CULTIVO	S/R	G.PAGO	PEND. MEDIA (%)	SUP. DEC. ADMISIBLE (ha)	SUP. COMPROM. (ha)	SUP. AJUSTADA COMPROM. (1) (ha)	SUP. CONY. SIGPAC (ha)	SUP. CERTIE (ha)	SUP. CAMPO (ha)	SUP. CAMPO DETER. CULT. DECLARADO (ha)	SUP. DEC. REDUCIDA (ha)	SUP. RESUELTA (ha)
170000003551463	18-040-023-00014-005	101010 OLIVAR-PICUAL	S	419	4,70	2,13	2,13	2,13		2,13			2,13	2,13

INCIDENCIAS

INCIDENCIA DESCRIPCIÓN

- 100412 Número de hectáreas validadas inferior a la superficie mínima permitida por el grupo de cultivo (Anexo I. Criterios de Subvencionabilidad. Orden 28 de marzo de 2023).
Sup. Resuelta:0 Grupo de Pago:FRUTALES SECANO
- 100413 Recinto perteneciente a grupo de cultivo que no cumple con la superficie mínima requerida (Anexo I. Criterios de Subvencionabilidad. Orden 28 de marzo de 2023).
Ref:170000003551464 Recinto:18-040-022-00142-00001 Cultivo:104020 ALMENDROS-GUARA Secano Sup. Declarada:5,04 Superficie Resolver:5,04
Ref:170000003551465 Recinto:18-040-022-00143-00001 Cultivo:104027 ALMENDROS-MASBOVERA Secano Sup. Declarada:5,56 Superficie Resolver:5,56
Ref:-1017794 Recinto:18-040-022-00143-00003 Cultivo:104027 ALMENDROS-MASBOVERA Secano Sup. Declarada:0,14 Superficie Resolver:0,14
Ref:-1017795 Recinto:18-040-022-00143-00004 Cultivo:104027 ALMENDROS-MASBOVERA Secano Sup. Declarada:0,16 Superficie Resolver:0,16
Ref:-1017812 Recinto:18-040-022-00143-00005 Cultivo:104027 ALMENDROS-MASBOVERA Secano Sup. Declarada:0,03 Superficie Resolver:0,03
- 100421 Recinto declarado por error para una operación de la 6503, que se ha corregido de oficio marcando la operación correcta, de acuerdo con la fecha de inscripción del recinto en la producción ecológica.
Ref:170000003551464 Recinto:18-040-022-00142-00001 Cultivo:104020 ALMENDROS-GUARA Secano
Ref:170000003551465 Recinto:18-040-022-00143-00001 Cultivo:104027 ALMENDROS-MASBOVERA Secano
Ref:-1017794 Recinto:18-040-022-00143-00003 Cultivo:104027 ALMENDROS-MASBOVERA Secano
Ref:-1017795 Recinto:18-040-022-00143-00004 Cultivo:104027 ALMENDROS-MASBOVERA Secano
Ref:-1017812 Recinto:18-040-022-00143-00005 Cultivo:104027 ALMENDROS-MASBOVERA Secano
Ref:170000003551463 Recinto:18-040-023-00014-00005 Cultivo:101010 OLIVAR-PICUAL Secano
Ref:-1017800 Recinto:18-040-023-00014-00006 Cultivo:104057 ALMENDROS-AVIJOR Regadío
Ref:-1017803 Recinto:18-040-023-00014-00007 Cultivo:104057 ALMENDROS-AVIJOR Regadío
- 100424 Solicita recinto que no está comprometido para la operación.
Ref:-1017800 Recinto:18-040-023-00014-00006 Cultivo:104057 ALMENDROS-AVIJOR Regadío
Ref:-1017803 Recinto:18-040-023-00014-00007 Cultivo:104057 ALMENDROS-AVIJOR Regadío

(1) Superficie declarada admisible ajustada con la superficie comprometida.
(2) Factor de penalización valorando el alcance para el tipo de compromiso.

Puede verificar la integridad de una copia de este documento mediante la lectura del código QR adjunto o mediante el acceso a la dirección <https://ws050.juntadeandalucia.es/verificarFirma> indicando el código de VERIFICACIÓN

FIRMADO POR	RAQUEL MARIA ESPIN CRESPO	17/12/2024
VERIFICACIÓN	Pk2jm6UYDU9J72AMTZUYRN3GET48NG	PÁG. 5325/9349





APELLIDOS Y NOMBRE / RAZÓN SOCIAL

RESINA FUENTES HILARIO

NIF
***5212*

EXPEDIENTE
1059977

ANUALIDAD DE PAGO
1ª

IMPORTES POR ANUALIDAD

	2023	2024	2025	2026	2027
IMPORTE MÁXIMO SUBVENCIONABLE	2.039,59 €	2.039,59 €	2.039,59 €	1.699,65 €	1.699,65 €
IMPORTE MEDIO DE TRANSFERENCIA (€/ha)	259,49 €	259,49 €	259,49 €	216,24 €	216,24 €

RESUMEN DE UNIDADES

Cód	GRUPO DE PAGO	Sup. Dec. Admisible (ha)	Sup. Comprometida (ha)	Sup. ajustada compromiso (1) (ha)	% sobredec.	Sup. Resuelta (ha)	Importe Declarado	Importe Topado	Importe Resuelto	Importe tras sobredec.
422	FRUTALES SECANO	7,86		7,86	0,00	7,86	2.039,59	2.039,59	2.039,59	2.039,59
TOTAL		7,86	7,86	7,86		7,86	2.039,59	2.039,59	2.039,59	2.039,59

APLICACIÓN DE REDUCCIONES Y PENALIZACIONES

GRUPO DE PAGO	Importe Calculado	Importe prereduc.	Criterios de subvencionabilidad y compromisos	Presentación tardía	Omisión declaración	Condicionalidad	IMPORTE (Euros) RESUELTO
FRUTALES SECANO	2.039,59	2.039,59	0,00	0,00	0,00	0,00	2.039,59
TOTAL	2.039,59	2.039,59					2.039,59

RESUMEN DE PAGOS

	IMPORTE (Euros)			
	RESUELTO	FEADER	MAPA	CAPADR
FRUTALES SECANO - Pago realizado	2.039,59 €	1.733,65 €	200,08 €	105,86 €

RECINTOS RESUELTOS

REF.	REFERENCIA SIGPAC	CULTIVO	DESCRIPCIÓN CULTIVO	S/R	G.PAGO	PEND. MEDIA (%)	SUP. DEC. ADMISIBLE (ha)	SUP. COMPROM. (ha)	SUP. AJUSTADA COMPR.(1) (ha)	SUP. CONY. SIGPAC (ha)	SUP. CERTIE (ha)	SUP. CAMPO (ha)	SUP. CAMPO DETER. CULT. DECLARADO (ha)	SUP. DEC. REDUCIDA (ha)	SUP. RESUELTA (ha)
1700000005149009	18-087-005-00078-001	104020	ALMENDROS-GUARA	S	422	14,20	4,64	4,64	4,64		4,64			4,64	4,64
1700000005149010	18-087-005-00079-001	104020	ALMENDROS-GUARA	S	422	9,20	3,22	3,22	3,22		3,22			3,22	3,22

(1) Superficie declarada admisible ajustada con la superficie comprometida.
(2) Factor de penalización valorando el alcance para el tipo de compromiso.

Puede verificar la integridad de una copia de este documento mediante la lectura del código QR adjunto o mediante el acceso a la dirección <https://ws050.juntadeandalucia.es/verificarFirma> indicando el código de VERIFICACIÓN

FIRMADO POR	RAQUEL MARIA ESPIN CRESPO	17/12/2024	
VERIFICACIÓN	Pk2jm6UYDU9J72AMTZUYRN3GET48NG	PÁG. 5326/9349	



APELLIDOS Y NOMBRE / RAZÓN SOCIAL

RESINA FUENTES JOSE ROBERTO

NIF
***2799*

EXPEDIENTE
1060169

ANUALIDAD DE PAGO
1ª

IMPORTES POR ANUALIDAD

	2023	2024	2025	2026	2027
IMPORTE MÁXIMO SUBVENCIONABLE	999,04 €	999,04 €	999,04 €	832,52 €	832,52 €
IMPORTE MEDIO DE TRANSFERENCIA (€/ha)	259,49 €	259,49 €	259,49 €	216,24 €	216,24 €

RESUMEN DE UNIDADES

Cód	GRUPO DE PAGO	Sup. Dec. Admisible (ha)	Sup. Comprometida (ha)	Sup. ajustada compromiso (1) (ha)	% sobredec.	Sup. Resuelta (ha)	Importe Declarado	Importe Topado	Importe Resuelto	Importe tras sobredec.
422	FRUTALES SECANO	3,85		3,85	0,00	3,85	999,04	999,04	999,04	999,04
TOTAL		3,85	3,85	3,85		3,85	999,04	999,04	999,04	999,04

APLICACIÓN DE REDUCCIONES Y PENALIZACIONES

GRUPO DE PAGO	Importe Calculado	Importe prereduc.	Criterios de subvencionabilidad y compromisos	Presentación tardía	Omisión declaración	Condicionalidad	IMPORTE (Euros) RESUELTO
FRUTALES SECANO	999,04	999,04	0,00	0,00	0,00	0,00	999,04
TOTAL	999,04	999,04					999,04

RESUMEN DE PAGOS

	IMPORTE (Euros)			
	RESUELTO	FEADER	MAPA	CAPADR
FRUTALES SECANO - Pago realizado	999,04 €	849,18 €	98,01 €	51,85 €

RECINTOS RESUELTOS

REF.	REFERENCIA SIGPAC	CULTIVO	DESCRIPCIÓN CULTIVO	S/R G.PAGO	PEND. MEDIA (%)	SUP. DEC. ADMISIBLE (ha)	SUP. COMPROM. (ha)	SUP. AJUSTADA COMPR.(1) (ha)	SUP. CONY. SIGPAC (ha)	SUP. CERTIE (ha)	SUP. CAMPO (ha)	SUP. CAMPO DETER. CULT. DECLARADO (ha)	SUP. DEC. REDUCIDA (ha)	SUP. RESUELTA (ha)
-1479283	18-087-006-00001-001	104020	ALMENDROS-GUARA	S	422	8,70	3,85	3,85	3,85	3,85			3,85	3,85

(1) Superficie declarada admisible ajustada con la superficie comprometida.
(2) Factor de penalización valorando el alcance para el tipo de compromiso.

Puede verificar la integridad de una copia de este documento mediante la lectura del código QR adjunto o mediante el acceso a la dirección <https://ws050.juntadeandalucia.es/verificarFirma> indicando el código de VERIFICACIÓN

FIRMADO POR	RAQUEL MARIA ESPIN CRESPO	17/12/2024	
VERIFICACIÓN	Pk2jm6UYDU9J72AMTZUYRN3GET48NG	PÁG. 5327/9349	



APELLIDOS Y NOMBRE / RAZÓN SOCIAL

REYES GOMEZ MATILDE ANGUSTIAS

NIF
****7027*

EXPEDIENTE
1030627

ANUALIDAD DE PAGO
1ª

IMPORTE POR ANUALIDAD

	2023	2024	2025	2026	2027
IMPORTE MÁXIMO SUBVENCIONABLE	6.501,73 €	6.501,73 €	5.417,93 €	5.417,93 €	5.417,93 €
IMPORTE MEDIO DE TRANSFERENCIA (€/ha)	122,77 €	122,77 €	102,30 €	102,30 €	102,30 €

RESUMEN DE UNIDADES

Cód	GRUPO DE PAGO	Sup. Dec. Admisible (ha)	Sup. Comprometida (ha)	Sup. ajustada compromiso (1) (ha)	% sobredec.	Sup. Resuelta (ha)	Importe Declarado	Importe Topado	Importe Resuelto	Importe tras sobredec.
416	HERBÁCEOS	35,84		35,84	0,00	35,84	6.501,73	6.501,73	6.501,73	6.501,73
424	HERBÁCEOS NO ELEGIBLES	17,12		17,12	0,00	17,12	0,00	0,00	0,00	0,00
TOTAL		52,96	52,96	52,96		52,96	6.501,73	6.501,73	6.501,73	6.501,73

APLICACIÓN DE REDUCCIONES Y PENALIZACIONES

GRUPO DE PAGO	Importe Calculado	Importe prereduc.	Criterios de subvencionabilidad y compromisos	Presentación tardía	Omisión declaración	Condicionalidad	IMPORTE (Euros) RESUELTO
HERBÁCEOS	6.501,73	6.501,73	0,00	0,00	0,00	0,00	6.501,73
HERBÁCEOS NO ELEGIBLES	0,00	0,00	0,00	0,00	0,00	0,00	0,00
TOTAL	6.501,73	6.501,73					6.501,73

RESUMEN DE PAGOS

	RESUELTO	FEADER	MAPA	CAPADR
HERBÁCEOS - Pago realizado	6.501,73 €	5.526,47 €	637,82 €	337,44 €

RECINTOS RESUELTOS

REF.	REFERENCIA SIGPAC	CULTIVO DESCRIPCIÓN CULTIVO	S/R G.PAGO	PEND. MEDIA (%)	SUP. DEC. ADMISIBLE (ha)	SUP. COMPROM. (ha)	SUP. AJUSTADA COMPROM. (1) (ha)	SUP. CONV. SIGPAC (ha)	SUP. CERTIF. (ha)	SUP. CAMPO (ha)	SUP. CAMPO DETER. CULT. DECLARADO (ha)	SUP. DEC. REDUCIDA (ha)	SUP. RESUELTA (ha)
1700000002778415	18-091-054-00039-001	5000 CEBADA-SIN VARIEDAD	S	416	5,60	3,12	3,12	3,12	3,12			3,12	3,12
1700000002778416	18-091-054-00040-001	5000 CEBADA-SIN VARIEDAD	S	416	4,80	0,75	0,75	0,75	0,75			0,75	0,75
1700000002778417	18-091-054-00029-003	5000 CEBADA-SIN VARIEDAD	R	416	6,00	0,44	0,44	0,44	0,44			0,44	0,44
1700000002778418	18-091-054-00025-001	5000 CEBADA-SIN VARIEDAD	S	416	3,90	3,41	3,41	3,41	3,41			3,41	3,41
1700000002778419	18-091-054-00027-001	5000 CEBADA-SIN VARIEDAD	S	416	10,90	3,22	3,22	3,22	3,22			3,22	3,22
1700000002778421	18-091-053-00014-005	8000 AVENA-SIN VARIEDAD	S	416	8,20	8,76	8,76	8,76	8,76			8,76	8,76
1700000002778422	18-091-053-00019-001	8000 AVENA-SIN VARIEDAD	S	416	4,10	0,44	0,44	0,44	0,44			0,44	0,44
1700000002778423	18-091-053-00021-001	8000 AVENA-SIN VARIEDAD	S	416	4,30	1,16	1,16	1,16	1,16			1,16	1,16
1700000002778424	18-091-053-00022-001	8000 AVENA-SIN VARIEDAD	S	416	8,90	2,09	2,09	2,09	2,09			2,09	2,09
1700000002778425	18-091-054-00044-001	53000 YEROS-SIN VARIEDAD	S	416	4,80	0,81	0,81	0,81	0,81			0,81	0,81
1700000002778426	18-091-054-00045-002	53000 YEROS-SIN VARIEDAD	S	416	8,70	0,48	0,48	0,48	0,48			0,48	0,48
1700000002778427	18-091-054-00043-001	53000 YEROS-SIN VARIEDAD	S	416	6,30	0,61	0,61	0,61	0,61			0,61	0,61
1700000002778434	18-091-053-00028-001	53000 YEROS-SIN VARIEDAD	S	416	5,60	2,86	2,86	2,86	2,86			2,86	2,86
1700000002778435	18-091-049-00003-001	53000 YEROS-SIN VARIEDAD	S	416	5,20	0,98	0,98	0,98	0,98			0,98	0,98
1700000002778437	18-091-054-00064-001	5000 CEBADA-SIN VARIEDAD	S	416	13,50	0,54	0,54	0,54	0,54			0,54	0,54
1700000002778438	18-091-054-00052-001	5000 CEBADA-SIN VARIEDAD	S	416	10,00	1,67	1,67	1,67	1,67			1,67	1,67
1700000002778439	18-091-053-00025-001	5000 CEBADA-SIN VARIEDAD	S	416	5,00	2,82	2,82	2,82	2,82			2,82	2,82
1700000002778440	18-091-054-00041-001	5000 CEBADA-SIN VARIEDAD	S	416	7,10	0,05	0,05	0,05	0,05			0,05	0,05
1700000002778441	18-091-054-00047-001	5000 CEBADA-SIN VARIEDAD	S	416	7,00	1,63	1,63	1,63	1,63			1,63	1,63
1700000002778429	18-091-051-00007-001	20000 BARBECHO TRADICIONAL-SIN VARIEDAD	S	424	8,20	3,54	3,54	3,54	3,54			3,54	3,54
1700000002778430	18-091-051-00008-001	20000 BARBECHO TRADICIONAL-SIN VARIEDAD	S	424	7,80	0,16	0,16	0,16	0,16			0,16	0,16
1700000002778431	18-091-051-00006-001	20000 BARBECHO TRADICIONAL-SIN VARIEDAD	S	424	5,10	6,06	6,06	6,06	6,06			6,06	6,06
1700000002778432	18-091-049-00044-001	20000 BARBECHO TRADICIONAL-SIN VARIEDAD	S	424	3,90	0,77	0,77	0,77	0,77			0,77	0,77
1700000002778433	18-091-049-00041-001	20000 BARBECHO TRADICIONAL-SIN VARIEDAD	S	424	3,80	1,12	1,12	1,12	1,12			1,12	1,12
1700000002778436	18-091-049-00035-001	20000 BARBECHO TRADICIONAL-SIN VARIEDAD	S	424	5,30	5,47	5,47	5,47	5,47			5,47	5,47

(1) Superficie declarada admisible ajustada con la superficie comprometida.
(2) Factor de penalización valorando el alcance para el tipo de compromiso.

Puede verificar la integridad de una copia de este documento mediante la lectura del código QR adjunto o mediante el acceso a la dirección <https://ws050.juntadeandalucia.es/verificarFirma> indicando el código de VERIFICACIÓN

FIRMADO POR

RAQUEL MARIA ESPIN CRESPO

17/12/2024

VERIFICACIÓN

Pk2jm6UYDU9J72AMTZUYRN3GET48NG

PÁG. 5328/9349






INCIDENCIAS

INCIDENCIA DESCRIPCIÓN

- 100412 Número de hectáreas validadas inferior a la superficie mínima permitida por el grupo de cultivo (Anexo I. Criterios de Subvencionabilidad. Orden 28 de marzo de 2023).
Sup. Resuelta:0 Grupo de Pago:FRUTALES SECANO
- 100413 Recinto perteneciente a grupo de cultivo que no cumple con la superficie mínima requerida (Anexo I. Criterios de Subvencionabilidad. Orden 28 de marzo de 2023).
Ref:170000002778449 Recinto:18-091-017-00010-00001 Cultivo:104057 ALMENDROS-AVIJOR Secano Sup. Declarada:3,17 Superficie Resolver:3,17
Ref:170000002778444 Recinto:18-091-019-00021-00001 Cultivo:104057 ALMENDROS-AVIJOR Secano Sup. Declarada:9,21 Superficie Resolver:9,21
Ref:170000002778447 Recinto:18-091-019-00046-00001 Cultivo:104057 ALMENDROS-AVIJOR Secano Sup. Declarada:2,32 Superficie Resolver:2,32
Ref:170000002778448 Recinto:18-091-020-00024-00001 Cultivo:104057 ALMENDROS-AVIJOR Secano Sup. Declarada:4,3 Superficie Resolver:4,3
Ref:170000002778446 Recinto:18-091-020-00030-00001 Cultivo:104057 ALMENDROS-AVIJOR Secano Sup. Declarada:2,72 Superficie Resolver:2,72
Ref:170000002778445 Recinto:18-091-020-00032-00001 Cultivo:104020 ALMENDROS-GUARA Secano Sup. Declarada:3,26 Superficie Resolver:3,26
Ref:170000002778452 Recinto:18-091-050-00004-00002 Cultivo:104013 ALMENDROS-FERRADUEL Secano Sup. Declarada:7,75 Superficie Resolver:7,75
Ref:170000002778453 Recinto:18-091-051-00011-00001 Cultivo:104057 ALMENDROS-AVIJOR Secano Sup. Declarada:3,59 Superficie Resolver:3,59
Ref:170000002778450 Recinto:18-091-051-00016-00001 Cultivo:104057 ALMENDROS-AVIJOR Secano Sup. Declarada:6,37 Superficie Resolver:6,37
Ref:170000002778451 Recinto:18-091-051-00017-00001 Cultivo:104057 ALMENDROS-AVIJOR Secano Sup. Declarada:5,48 Superficie Resolver:5,48

(1) Superficie declarada admisible ajustada con la superficie comprometida.
(2) Factor de penalización valorando el alcance para el tipo de compromiso.

Puede verificar la integridad de una copia de este documento mediante la lectura del código QR adjunto o mediante el acceso a la dirección https://ws050.juntadeandalucia.es/verificarFirma indicando el código de VERIFICACIÓN			
FIRMADO POR	RAQUEL MARIA ESPIN CRESPO	17/12/2024	
VERIFICACIÓN	Pk2jm6UYDU9J72AMTZUYRN3GET48NG	PÁG. 5329/9349	



APELLIDOS Y NOMBRE / RAZÓN SOCIAL

REYES LOPEZ PURIFICACION

NIF
***3572*

EXPEDIENTE
1273100

ANUALIDAD DE PAGO
1ª

IMPORTE POR ANUALIDAD

	2023	2024	2025	2026	2027
IMPORTE MÁXIMO SUBVENCIONABLE	931,57 €	931,57 €	931,57 €	776,30 €	776,30 €
IMPORTE MEDIO DE TRANSFERENCIA (€/ha)	259,49 €	259,49 €	259,49 €	216,24 €	216,24 €

RESUMEN DE UNIDADES

Cód	GRUPO DE PAGO	Sup. Dec. Admisible (ha)	Sup. Comprometida (ha)	Sup. ajustada compromiso (1) (ha)	% sobredec.	Sup. Resuelta (ha)	Importe Declarado	Importe Topado	Importe Resuelto	Importe tras sobredec.
422	FRUTALES SECANO	3,59		3,59	0,00	3,59	931,57	931,57	931,57	931,57
TOTAL		3,59	3,59	3,59		3,59	931,57	931,57	931,57	931,57

APLICACIÓN DE REDUCCIONES Y PENALIZACIONES

GRUPO DE PAGO	Importe Calculado	Importe prereduc.	Criterios de subvencionabilidad y compromisos	Presentación tardía	Omisión declaración	Condicionalidad	IMPORTE (Euros) RESUELTO
FRUTALES SECANO	931,57	931,57	0,00	0,00	0,00	0,00	931,57
TOTAL	931,57	931,57					931,57

RESUMEN DE PAGOS

	IMPORTE (Euros)			
	RESUELTO	FEADER	MAPA	CAPADR
FRUTALES SECANO - Pago realizado	931,57 €	791,83 €	91,39 €	48,35 €

RECINTOS RESUELTOS

REF.	REFERENCIA SIGPAC	CULTIVO	DESCRIPCIÓN CULTIVO	S/R G.PAGO	PEND. MEDIA (%)	SUP. DEC. ADMISIBLE (ha)	SUP. COMPROM. (ha)	SUP. AJUSTADA COMPROM. (1) (ha)	SUP. CONY. SIGPAC (ha)	SUP. CERTIE (ha)	SUP. CAMPO (ha)	SUP. CAMPO DETER. CULT. DECLARADO (ha)	SUP. DEC. REDUCIDA (ha)	SUP. RESUELTA (ha)
-820766	18-076-009-00066-002	104007	ALMENDROS-COMUNA	S 422	6,40	1,72	1,72	1,72		1,72			1,72	1,72
-820754	18-071-010-00032-002	104024	ALMENDROS-MARCONA	S 422	19,80	0,24	0,24	0,24		0,24			0,24	0,24
-574764	18-071-512-00334-002	104007	ALMENDROS-COMUNA	S 422	19,40	0,19	0,19	0,19		0,19			0,19	0,19
5283295	18-071-010-00020-001	113000	OTROS FRUTALES-SIN VARIEDAD	S 422	10,20	0,07	0,07	0,07		0,07			0,07	0,07
5283300	18-071-010-00029-001	104007	ALMENDROS-COMUNA	S 422	13,70	0,24	0,24	0,24		0,24			0,24	0,24
5283301	18-071-010-00022-001	104007	ALMENDROS-COMUNA	S 422	16,00	0,13	0,13	0,13		0,13			0,13	0,13
1700000003503663	18-071-512-00334-001	104007	ALMENDROS-COMUNA	S 422	16,70	0,41	0,41	0,41		0,41			0,41	0,41
1700000003503665	18-071-010-00002-001	104007	ALMENDROS-COMUNA	S 422	27,70	0,59	0,59	0,59		0,59			0,59	0,59

(1) Superficie declarada admisible ajustada con la superficie comprometida.
(2) Factor de penalización valorando el alcance para el tipo de compromiso.

Puede verificar la integridad de una copia de este documento mediante la lectura del código QR adjunto o mediante el acceso a la dirección <https://ws050.juntadeandalucia.es/verificarFirma> indicando el código de VERIFICACIÓN

FIRMADO POR

RAQUEL MARIA ESPIN CRESPO

17/12/2024

VERIFICACIÓN

Pk2jm6UYDU9J72AMTZUYRN3GET48NG

PÁG. 5330/9349



**INCIDENCIAS****INCIDENCIA DESCRIPCIÓN**

- 226 Recinto abandonado según SIGPAC por el que solicita alguna ayuda/práctica.
Ref:-574763 Recinto:18-071-010-00033-00005 Cultivo:104007 ALMENDROS-COMUNA Regadío
- 3790 Recinto declarado inactivo
Ref:6959489 Recinto:18-076-001-00003-00001 Cultivo: -
Ref:6959758 Recinto:18-076-001-00007-00001 Cultivo: -
Ref:6959475 Recinto:18-076-001-00126-00001 Cultivo: -
Ref:6959493 Recinto:18-076-008-00700-00001 Cultivo: -
- 100412 Número de hectáreas validadas inferior a la superficie mínima permitida por el grupo de cultivo (Anexo I. Criterios de Subvencionabilidad. Orden 28 de marzo de 2023).
Sup. Resuelta:0 Grupo de Pago:FRUTALES REGADÍO
- 100413 Recinto perteneciente a grupo de cultivo que no cumple con la superficie mínima requerida (Anexo I. Criterios de Subvencionabilidad. Orden 28 de marzo de 2023).
Ref:170000003503667 Recinto:18-071-010-00033-00001 Cultivo:104024 ALMENDROS-MARCONA Regadío Sup. Declarada:0,27 Superficie Resolver:0,27
Ref:170000003503666 Recinto:18-071-010-00033-00003 Cultivo:104007 ALMENDROS-COMUNA Regadío Sup. Declarada:0,06 Superficie Resolver:0,06
Ref:170000003503660 Recinto:18-071-010-00034-00001 Cultivo:104022 ALMENDROS-LARGUETA Regadío Sup. Declarada:0,32 Superficie Resolver:0,32
Ref:170000003503661 Recinto:18-071-505-00042-00001 Cultivo:104013 ALMENDROS-FERRADUEL Regadío Sup. Declarada:1,86 Superficie Resolver:1,86
Ref:170000003503662 Recinto:18-071-505-00043-00001 Cultivo:104013 ALMENDROS-FERRADUEL Regadío Sup. Declarada:1,34 Superficie Resolver:1,34
Ref:5554384 Recinto:18-071-505-00077-00001 Cultivo:104007 ALMENDROS-COMUNA Regadío Sup. Declarada:1,27 Superficie Resolver:1,27
Ref:-820761 Recinto:18-071-508-00021-00001 Cultivo:104007 ALMENDROS-COMUNA Regadío Sup. Declarada:0,94 Superficie Resolver:0,94
Ref:5283289 Recinto:18-071-512-00128-00001 Cultivo:104007 ALMENDROS-COMUNA Regadío Sup. Declarada:0,37 Superficie Resolver:0,37
Ref:170000003503659 Recinto:18-071-512-00176-00001 Cultivo:104007 ALMENDROS-COMUNA Regadío Sup. Declarada:0,22 Superficie Resolver:0,22
Ref:6959472 Recinto:18-076-001-00006-00001 Cultivo:104020 ALMENDROS-GUARA Regadío Sup. Declarada:0,58 Superficie Resolver:0,58
- 100421 Recinto declarado por error para una operación de la 6503, que se ha corregido de oficio marcando la operación correcta, de acuerdo con la fecha de inscripción del recinto en la producción ecológica.
Ref:170000003503665 Recinto:18-071-010-00002-00001 Cultivo:104007 ALMENDROS-COMUNA Secano
Ref:5283295 Recinto:18-071-010-00020-00001 Cultivo:113000 OTROS FRUTALES-SIN VARIEDAD Secano
Ref:170000003503667 Recinto:18-071-010-00033-00001 Cultivo:104024 ALMENDROS-MARCONA Regadío
Ref:170000003503666 Recinto:18-071-010-00033-00003 Cultivo:104007 ALMENDROS-COMUNA Regadío
Ref:-574763 Recinto:18-071-010-00033-00005 Cultivo:104007 ALMENDROS-COMUNA Regadío
Ref:170000003503660 Recinto:18-071-010-00034-00001 Cultivo:104022 ALMENDROS-LARGUETA Regadío
Ref:170000003503661 Recinto:18-071-505-00042-00001 Cultivo:104013 ALMENDROS-FERRADUEL Regadío
Ref:170000003503662 Recinto:18-071-505-00043-00001 Cultivo:104013 ALMENDROS-FERRADUEL Regadío
Ref:170000003503657 Recinto:18-071-511-00061-00001 Cultivo:101010 OLIVAR-PICUAL Regadío
Ref:170000003503659 Recinto:18-071-512-00176-00001 Cultivo:104007 ALMENDROS-COMUNA Regadío
Ref:170000003503663 Recinto:18-071-512-00334-00001 Cultivo:104007 ALMENDROS-COMUNA Secano
Ref:-574764 Recinto:18-071-512-00334-00002 Cultivo:104007 ALMENDROS-COMUNA Secano
- 100424 Solicita recinto que no está comprometido para la operación.
Ref:-574763 Recinto:18-071-010-00033-00005 Cultivo:104007 ALMENDROS-COMUNA Regadío
Ref:170000003503657 Recinto:18-071-511-00061-00001 Cultivo:101010 OLIVAR-PICUAL Regadío
Ref:6959489 Recinto:18-076-001-00003-00001 Cultivo:104020 ALMENDROS-GUARA Regadío
Ref:6959758 Recinto:18-076-001-00007-00001 Cultivo:104020 ALMENDROS-GUARA Regadío
Ref:6959475 Recinto:18-076-001-00126-00001 Cultivo:104020 ALMENDROS-GUARA Regadío
Ref:6959493 Recinto:18-076-008-00700-00001 Cultivo:104020 ALMENDROS-GUARA Regadío

(1) Superficie declarada admisible ajustada con la superficie comprometida.
(2) Factor de penalización valorando el alcance para el tipo de compromiso.

Puede verificar la integridad de una copia de este documento mediante la lectura del código QR adjunto o mediante el acceso a la dirección <https://ws050.juntadeandalucia.es/verificarFirma> indicando el código de VERIFICACIÓN

FIRMADO POR

RAQUEL MARIA ESPIN CRESPO

17/12/2024

VERIFICACIÓN

Pk2jm6UYDU9J72AMTZUYRN3GET48NG

PÁG. 5331/9349





<u>APELLIDOS Y NOMBRE / RAZÓN SOCIAL</u>	<u>NIF</u>	<u>EXPEDIENTE</u>	<u>ANUALIDAD DE PAGO</u>		
RICA TELLADO ANA MARIA	****5096*	1241675	1ª		
<u>IMPORTES POR ANUALIDAD</u>					
	<u>2023</u>	<u>2024</u>	<u>2025</u>	<u>2026</u>	<u>2027</u>
IMPORTE MÁXIMO SUBVENCIONABLE	10.646,81 €	10.646,81 €	10.646,81 €	8.872,34 €	8.872,34 €
IMPORTE MEDIO DE TRANSFERENCIA (€/ha)	297,48 €	297,48 €	297,48 €	247,90 €	247,90 €

<u>RESUMEN DE UNIDADES</u>		<u>Sup. Dec. Admisible (ha)</u>	<u>Sup. Comprometida (ha)</u>	<u>Sup. ajustada compromiso (1) (ha)</u>	<u>% sobredec.</u>	<u>Sup. Resuelta (ha)</u>	<u>Importe Declarado</u>	<u>Importe Topado</u>	<u>Importe Resuelto</u>	<u>Importe tras sobredec.</u>
<u>Cód</u>	<u>GRUPO DE PAGO</u>									
419	OLIVAR	35,79		35,79	0,00	35,79	10.646,81	10.646,81	10.646,81	10.646,81
TOTAL		35,79	35,79	35,79		35,79	10.646,81	10.646,81	10.646,81	10.646,81

<u>APLICACIÓN DE REDUCCIONES Y PENALIZACIONES</u>		<u>Importe Calculado</u>	<u>Importe prereduc.</u>	<u>Importe subvencionabilidad y compromisos</u>	<u>Presentación tardía</u>	<u>Omisión declaración</u>	<u>Condicionalidad</u>	<u>IMPORTE (Euros) RESUELTO</u>	
<u>GRUPO DE PAGO</u>									
OLIVAR		10.646,81	10.646,81	0,00	0,00	0,00	0,00	10.646,81	
TOTAL		10.646,81	10.646,81					10.646,81	

<u>RESUMEN DE PAGOS</u>		<u>IMPORTE (Euros)</u>			
		<u>RESUELTO</u>	<u>FEADER</u>	<u>MAPA</u>	<u>CAPADR</u>
OLIVAR - Pago realizado		10.646,81 €	9.049,79 €	1.044,45 €	552,57 €

<u>REF.</u>	<u>REFERENCIA SIGPAC</u>	<u>CULTIVO</u>	<u>DESCRIPCIÓN CULTIVO</u>	<u>S/R G.PAGO</u>	<u>PEND. MEDIA (%)</u>	<u>SUP. DEC. ADMISIBLE (ha)</u>	<u>SUP. COMPROM. (ha)</u>	<u>SUP. AJUSTADA COMPR.(1) (ha)</u>	<u>SUP. CONY. SIGPAC (ha)</u>	<u>SUP. CERTIE (ha)</u>	<u>SUP. CAMPO (ha)</u>	<u>SUP. CAMPO DETER. CULT. DECLARADO (ha)</u>	<u>SUP. DEC. REDUCIDA (ha)</u>	<u>SUP. RESUELTA (ha)</u>
-1478200	18-014-003-00080-010	101010	OLIVAR-PICUAL	S 419	10,70	14,59	14,59	14,59		14,59			14,59	14,59
-1478036	18-014-003-00098-004	101010	OLIVAR-PICUAL	S 419	15,60	0,02	0,02	0,02		0,02			0,02	0,02
-1209697	18-014-003-00022-013	101010	OLIVAR-PICUAL	S 419	15,20	0,60	0,60	0,60		0,60			0,60	0,60
-1209696	18-014-003-00022-004	101010	OLIVAR-PICUAL	S 419	10,70	10,47	10,47	10,47		10,47			10,47	10,47
-1081635	18-014-003-00080-015	101010	OLIVAR-PICUAL	S 419	20,80	0,02	0,02	0,02		0,02			0,02	0,02
-1081634	18-014-003-00080-014	101010	OLIVAR-PICUAL	S 419	6,20	0,09	0,09	0,09		0,09			0,09	0,09
5470766	18-014-003-00081-002	101010	OLIVAR-PICUAL	S 419	15,60	0,92	0,92	0,92		0,92			0,92	0,92
5470767	18-014-003-00081-004	101010	OLIVAR-PICUAL	S 419	13,20	0,47	0,47	0,47		0,47			0,47	0,47
5470768	18-014-003-00081-005	101010	OLIVAR-PICUAL	S 419	22,70	0,56	0,56	0,56		0,56			0,56	0,56
1700000005541293	18-177-003-00003-001	101010	OLIVAR-PICUAL	S 419	10,20	5,23	5,23	5,23		5,23			5,23	5,23
1700000005541302	18-177-003-00002-001	101010	OLIVAR-PICUAL	S 419	6,20	0,13	0,13	0,13		0,13			0,13	0,13
1700000005541303	18-014-003-00080-008	101010	OLIVAR-PICUAL	S 419	14,30	0,18	0,18	0,18		0,18			0,18	0,18
1700000005541304	18-014-003-00080-002	101010	OLIVAR-PICUAL	S 419	23,80	0,32	0,32	0,32		0,32			0,32	0,32
1700000005541307	18-014-003-00022-011	101010	OLIVAR-PICUAL	S 419	12,50	2,19	2,19	2,19		2,19			2,19	2,19

(1) Superficie declarada admisible ajustada con la superficie comprometida.
 (2) Factor de penalización valorando el alcance para el tipo de compromiso.

Puede verificar la integridad de una copia de este documento mediante la lectura del código QR adjunto o mediante el acceso a la dirección https://ws050.juntadeandalucia.es/verificarFirma indicando el código de VERIFICACIÓN			
FIRMADO POR	RAQUEL MARIA ESPIN CRESPO	17/12/2024	
VERIFICACIÓN	Pk2jm6UYDU9J72AMTZUYRN3GET48NG	PÁG. 5332/9349	



APELLIDOS Y NOMBRE / RAZÓN SOCIAL

RICO RICO DAMIAN

NIF
****1355*

EXPEDIENTE
1276608

ANUALIDAD DE PAGO
1ª

IMPORTES POR ANUALIDAD

	2023	2024	2025	2026	2027
IMPORTE MÁXIMO SUBVENCIONABLE	520,59 €	520,59 €	520,59 €	433,83 €	433,83 €
IMPORTE MEDIO DE TRANSFERENCIA (€/ha)	297,48 €	297,48 €	297,48 €	247,90 €	247,90 €

RESUMEN DE UNIDADES

Cód	GRUPO DE PAGO	Sup. Dec. Admisible (ha)	Sup. Comprometida (ha)	Sup. ajustada compromiso (1) (ha)	% sobredec.	Sup. Resuelta (ha)	Importe Declarado	Importe Topado	Importe Resuelto	Importe tras sobredec.
419	OLIVAR	1,75		1,75	0,00	1,75	520,59	520,59	520,59	520,59
TOTAL		1,75	1,75	1,75		1,75	520,59	520,59	520,59	520,59

APLICACIÓN DE REDUCCIONES Y PENALIZACIONES

GRUPO DE PAGO	Importe Calculado	Importe prereduc.	Criterios de subvencionabilidad y compromisos	Presentación tardía	Omisión declaración	Condicionalidad	IMPORTE (Euros) RESUELTO
OLIVAR	520,59	520,59	0,00	0,00	0,00	0,00	520,59
TOTAL	520,59	520,59					520,59

RESUMEN DE PAGOS

	IMPORTE (Euros)			
	RESUELTO	FEADER	MAPA	CAPADR
OLIVAR - Pago realizado	520,59 €	442,50 €	51,07 €	27,02 €

RECINTOS RESUELTOS

REF.	REFERENCIA SIGPAC	CULTIVO	DESCRIPCIÓN CULTIVO	S/R G.PAGO	PEND. MEDIA (%)	SUP. DEC. ADMISIBLE (ha)	SUP. COMPROM. (ha)	SUP. AJUSTADA COMPR.(1) (ha)	SUP. CONY. SIGPAC (ha)	SUP. CERTIE (ha)	SUP. CAMPO (ha)	SUP. CAMPO DETER. CULT. DECLARADO (ha)	SUP. DEC. REDUCIDA (ha)	SUP. RESUELTA (ha)
1700000004566109	18-174-006-00110-006	101138	OLIVAR-HOJIBLANCA	S 419	8,40	1,75	1,75	1,75		1,75			1,75	1,75

(1) Superficie declarada admisible ajustada con la superficie comprometida.
(2) Factor de penalización valorando el alcance para el tipo de compromiso.

Puede verificar la integridad de una copia de este documento mediante la lectura del código QR adjunto o mediante el acceso a la dirección https://ws050.juntadeandalucia.es/verificarFirma indicando el código de VERIFICACIÓN			
FIRMADO POR	RAQUEL MARIA ESPIN CRESPO	17/12/2024	
VERIFICACIÓN	Pk2jm6UYDU9J72AMTZUYRN3GET48NG	PÁG. 5333/9349	

**APELLIDOS Y NOMBRE / RAZÓN SOCIAL**

RIVAS GARCIA ALBERTO JESUS

NIF

***9649*

EXPEDIENTE

1186997

ANUALIDAD DE PAGO

1ª

IMPORTE POR ANUALIDAD

	2023	2024	2025	2026	2027
IMPORTE MÁXIMO SUBVENCIONABLE	2.260,16 €	2.260,16 €	2.260,16 €	1.883,45 €	1.883,45 €
IMPORTE MEDIO DE TRANSFERENCIA (€/ha)	259,49 €	259,49 €	259,49 €	216,24 €	216,24 €

RESUMEN DE UNIDADES

Cód	GRUPO DE PAGO	Sup. Dec. Admisible (ha)	Sup. Comprometida (ha)	Sup. ajustada compromiso (1) (ha)	% sobredec.	Sup. Resuelta (ha)	Importe Declarado	Importe Topado	Importe Resuelto	Importe tras sobredec.
422	FRUTALES SECANO	8,99		8,71	0,00	8,71	2.260,16	2.260,16	2.260,16	2.260,16
TOTAL		8,99	8,71	8,71		8,71	2.260,16	2.260,16	2.260,16	2.260,16

APLICACIÓN DE REDUCCIONES Y PENALIZACIONES

GRUPO DE PAGO	Importe Calculado	Importe prerreduc.	Criterios de subvencionabilidad y compromisos	Presentación tardía	Omisión declaración	Condicionalidad	IMPORTE (Euros) RESUELTO
FRUTALES SECANO	2.260,16	2.260,16	0,00	0,00	1,00	0,00	2.237,56
TOTAL	2.260,16	2.260,16					2.237,56

RESUMEN DE PAGOS**IMPORTE (Euros)**

FRUTALES SECANO - Pago realizado	RESUELTO	FEADER	MAPA	CAPADR
	2.237,56 €	1.901,93 €	219,50 €	116,13 €

RECINTOS RESUELTOS

REF.	REFERENCIA SIGPAC	CULTIVO DESCRIPCIÓN CULTIVO	S/R G.PAGO	PEND. MEDIA (%)	SUP. DEC. ADMISIBLE (ha)	SUP. COMPROM. (ha)	SUP. AJUSTADA COMPROM. (1) (ha)	SUP. CONY. SIGPAC (ha)	SUP. CERTIF. (ha)	SUP. CAMPO (ha)	SUP. CAMPO DETER. CULT. DECLARADO (ha)	SUP. DEC. REDUCIDA (ha)	SUP. RESUELTA (ha)
-748034	18-007-004-00283-002	104007 ALMENDROS-COMUNA	S 422	38,90	0,02	0,02	0,02		0,02			0,02	0,02
-748023	18-007-017-00470-007	104007 ALMENDROS-COMUNA	S 422	56,20	0,01	0,01	0,01		0,01			0,01	0,01
-456622	18-007-017-00430-003	104022 ALMENDROS-LARGUETA	S 422	38,30	0,01	0,01	0,01		0,01			0,01	0,01
-139420	18-007-017-00469-011	104007 ALMENDROS-COMUNA	S 422	43,70	0,51	0,51	0,51		0,51			0,51	0,51
-139419	18-007-017-00469-010	104007 ALMENDROS-COMUNA	S 422	53,20	0,38	0,38	0,38		0,38			0,38	0,38
-138459	18-007-017-00436-006	104022 ALMENDROS-LARGUETA	S 422	32,30	0,05	0,05	0,05		0,05			0,05	0,05
-138458	18-007-017-00431-025	104022 ALMENDROS-LARGUETA	S 422	41,00	0,09	0,09	0,09		0,09			0,09	0,09
-138457	18-007-017-00431-024	104022 ALMENDROS-LARGUETA	S 422	33,10	0,25	0,25	0,25		0,25			0,25	0,25
-138456	18-007-017-00431-022	104022 ALMENDROS-LARGUETA	S 422	34,20	0,04	0,04	0,04		0,04			0,04	0,04
-138455	18-007-017-00431-021	104022 ALMENDROS-LARGUETA	S 422	38,40	0,71	0,43	0,43		0,43			0,43	0,43
5487861	18-007-004-00282-002	104007 ALMENDROS-COMUNA	S 422	46,40	0,09	0,09	0,09		0,09			0,09	0,09
1700000005610979	18-007-017-00431-013	104022 ALMENDROS-LARGUETA	S 422	31,10	0,14	0,14	0,14		0,14			0,14	0,14
1700000005610981	18-007-004-00347-001	104022 ALMENDROS-LARGUETA	S 422	62,60	0,37	0,37	0,37		0,37			0,37	0,37
1700000005610982	18-007-004-00348-001	104022 ALMENDROS-LARGUETA	S 422	54,00	0,28	0,28	0,28		0,28			0,28	0,28
1700000005610984	18-007-017-00431-004	104022 ALMENDROS-LARGUETA	S 422	50,80	0,50	0,50	0,50		0,50			0,50	0,50
1700000005610985	18-007-017-00436-004	104022 ALMENDROS-LARGUETA	S 422	35,50	0,25	0,25	0,25		0,25			0,25	0,25
1700000005610986	18-007-017-00413-002	104022 ALMENDROS-LARGUETA	S 422	40,80	0,62	0,62	0,62		0,62			0,62	0,62
1700000005610987	18-007-017-00418-001	104022 ALMENDROS-LARGUETA	S 422	25,00	0,32	0,32	0,32		0,32			0,32	0,32
1700000005610990	18-007-017-00436-001	104022 ALMENDROS-LARGUETA	S 422	35,60	0,44	0,44	0,44		0,44			0,44	0,44
1700000005610991	18-007-017-00439-001	104022 ALMENDROS-LARGUETA	S 422	28,10	0,23	0,23	0,23		0,23			0,23	0,23
1700000005610993	18-007-017-00436-002	104022 ALMENDROS-LARGUETA	S 422	38,10	0,05	0,05	0,05		0,05			0,05	0,05
1700000005610994	18-007-017-00431-019	104022 ALMENDROS-LARGUETA	S 422	45,90	0,07	0,07	0,07		0,07			0,07	0,07
1700000005637875	18-007-004-00279-001	104007 ALMENDROS-COMUNA	S 422	61,90	1,14	1,14	1,14		1,14			1,14	1,14
1700000005637876	18-007-004-00282-003	104007 ALMENDROS-COMUNA	S 422	60,40	0,51	0,51	0,51		1,00			0,51	0,51
1700000005637877	18-007-017-00030-001	104007 ALMENDROS-COMUNA	S 422	36,80	0,26	0,26	0,26		0,26			0,26	0,26
1700000005637878	18-007-017-00469-004	104007 ALMENDROS-COMUNA	S 422	50,50	0,18	0,18	0,18		0,18			0,18	0,18
1700000005637879	18-007-017-00469-001	104007 ALMENDROS-COMUNA	S 422	54,60	1,43	1,43	1,43		1,43			1,43	1,43
1700000005637880	18-007-017-00469-007	104007 ALMENDROS-COMUNA	S 422	40,50	0,04	0,04	0,04		0,04			0,04	0,04

INCIDENCIAS**INCIDENCIA DESCRIPCIÓN**

256 Solicitud con recintos no declarados en campaña actual con una reducción por omisión de superficie superior al 3%
CÓDIGO PARA EL PORCENTAJE DE REDUCCIÓN POR OMISIÓN QUE CORRESPONDE A LA SOLICITUD:1

(1) Superficie declarada admisible ajustada con la superficie comprometida.
(2) Factor de penalización valorando el alcance para el tipo de compromiso.

Puede verificar la integridad de una copia de este documento mediante la lectura del código QR adjunto o mediante el acceso a la dirección <https://ws050.juntadeandalucia.es/verificarFirma> indicando el código de VERIFICACIÓN

FIRMADO POR

RAQUEL MARIA ESPIN CRESPO

17/12/2024

VERIFICACIÓN

Pk2jm6UYDU9J72AMTZUYRN3GET48NG

PÁG. 5334/9349





<u>APELLIDOS Y NOMBRE / RAZÓN SOCIAL</u>	<u>NIF</u>	<u>EXPEDIENTE</u>	<u>ANUALIDAD DE PAGO</u>		
RIVAS LINARES AMADORA GLORIA	***9317*	1239041	1ª		
IMPORTE POR ANUALIDAD					
	2023	2024	2025	2026	2027
IMPORTE MÁXIMO SUBVENCIONABLE	2.657,18 €	2.657,18 €	2.657,18 €	2.214,30 €	2.214,30 €
IMPORTE MEDIO DE TRANSFERENCIA (€/ha)	259,49 €	259,49 €	259,49 €	216,24 €	216,24 €

RESUMEN DE UNIDADES

<u>Cód</u>	<u>GRUPO DE PAGO</u>	<u>Sup. Dec. Admisible (ha)</u>	<u>Sup. Comprometida (ha)</u>	<u>Sup. ajustada compromiso (1) (ha)</u>	<u>% sobredec.</u>	<u>Sup. Resuelta (ha)</u>	<u>Importe Declarado</u>	<u>Importe Topado</u>	<u>Importe Resuelto</u>	<u>Importe tras sobredec.</u>
422	FRUTALES SECANO	10,38		10,24	0,00	10,24	2.657,18	2.657,18	2.657,18	2.657,18
TOTAL		10,38	10,24	10,24		10,24	2.657,18	2.657,18	2.657,18	2.657,18

APLICACIÓN DE REDUCCIONES Y PENALIZACIONES

<u>GRUPO DE PAGO</u>	<u>Importe Calculado</u>	<u>Importe prereduc.</u>	<u>Criterios de subvencionabilidad y compromisos</u>	<u>Presentación tardía</u>	<u>Omisión declaración</u>	<u>Condicionalidad</u>	<u>IMPORTE (Euros) RESUELTO</u>
FRUTALES SECANO	2.657,18	2.657,18	0,00	0,00	0,00	0,00	2.657,18
TOTAL	2.657,18	2.657,18					2.657,18

RESUMEN DE PAGOS

	<u>IMPORTE (Euros)</u>			
	<u>RESUELTO</u>	<u>FEADER</u>	<u>MAPA</u>	<u>CAPADR</u>
FRUTALES SECANO - Pago realizado	2.657,18 €	2.258,60 €	260,67 €	137,91 €

RECINTOS RESUELTOS

<u>REF.</u>	<u>REFERENCIA SIGPAC</u>	<u>CULTIVO DESCRIPCIÓN CULTIVO</u>	<u>S/R G.PAGO</u>	<u>PEND. MEDIA (%)</u>	<u>SUP. ADMISIBLE (ha)</u>	<u>SUP. COMPROM. (ha)</u>	<u>SUP. AJUSTADA COMPROM. (1) (ha)</u>	<u>SUP. CONY. SIGPAC (ha)</u>	<u>SUP. CERTIE (ha)</u>	<u>SUP. CAMPO (ha)</u>	<u>SUP. CAMPO DETER. CULT. DECLARADO (ha)</u>	<u>SUP. DEC. REDUCIDA (ha)</u>	<u>SUP. RESUELTA (ha)</u>
5483370	18-007-017-00049-001	104007 ALMENDROS-COMUNA	S 422	40,70	0,07	0,07	0,07		0,07			0,07	0,07
5483377	18-007-017-00486-002	104007 ALMENDROS-COMUNA	S 422	34,40	0,42	0,42	0,42		0,42			0,42	0,42
5483378	18-007-017-00486-004	104007 ALMENDROS-COMUNA	S 422	38,50	0,44	0,44	0,44		0,44			0,44	0,44
5483381	18-007-017-00488-001	104007 ALMENDROS-COMUNA	S 422	44,20	0,07	0,07	0,07		0,07			0,07	0,07
5483382	18-007-017-00500-001	218045 HIGUERA-BLANCA	S 422	37,20	0,06	0,06	0,06		0,06			0,06	0,06
5483769	18-007-006-00346-001	104007 ALMENDROS-COMUNA	S 422	41,30	0,07	0,07	0,07		0,07			0,07	0,07
5483770	18-007-006-00347-001	104007 ALMENDROS-COMUNA	S 422	43,40	0,06	0,06	0,06		0,06			0,06	0,06
5483771	18-007-006-00348-001	104007 ALMENDROS-COMUNA	S 422	44,90	0,08	0,08	0,08		0,08			0,08	0,08
1700000004467462	18-007-006-00199-002	104007 ALMENDROS-COMUNA	S 422	51,50	1,00	1,00	1,00		1,00			1,00	1,00
1700000004467463	18-007-017-00106-001	104007 ALMENDROS-COMUNA	S 422	58,50	0,13	0,13	0,13		0,13			0,13	0,13
1700000004467464	18-007-017-00034-001	104007 ALMENDROS-COMUNA	S 422	43,20	0,30	0,30	0,30		0,30			0,30	0,30
1700000004467465	18-007-006-00590-001	104007 ALMENDROS-COMUNA	S 422	46,20	0,30	0,30	0,30		0,30			0,30	0,30
1700000004467468	18-007-017-00502-001	104007 ALMENDROS-COMUNA	S 422	29,20	1,10	0,97	0,97		0,97			0,97	0,97
1700000004467470	18-007-017-00487-008	104007 ALMENDROS-COMUNA	S 422	46,90	0,05	0,05	0,05		0,05			0,05	0,05
1700000004467471	18-007-017-00484-003	104007 ALMENDROS-COMUNA	S 422	35,10	0,30	0,30	0,30		0,30			0,30	0,30
1700000004467472	18-007-017-00487-009	104007 ALMENDROS-COMUNA	S 422	32,80	0,33	0,33	0,33		0,33			0,33	0,33
1700000004467473	18-007-017-00499-001	104007 ALMENDROS-COMUNA	S 422	41,70	0,65	0,65	0,65		0,65			0,65	0,65
1700000004467474	18-007-017-00487-007	104007 ALMENDROS-COMUNA	S 422	30,00	0,04	0,04	0,04		0,04			0,04	0,04
1700000004467475	18-007-017-00102-001	104007 ALMENDROS-COMUNA	S 422	44,50	0,12	0,11	0,11		0,11			0,11	0,11
1700000004467476	18-007-017-00485-002	104007 ALMENDROS-COMUNA	S 422	39,90	0,57	0,57	0,57		0,57			0,57	0,57
1700000004467477	18-007-017-00487-003	104007 ALMENDROS-COMUNA	S 422	45,90	0,63	0,63	0,63		0,63			0,63	0,63
1700000004467478	18-007-017-00484-001	104007 ALMENDROS-COMUNA	S 422	36,90	0,38	0,38	0,38		0,38			0,38	0,38
1700000004467481	18-007-006-00356-001	104007 ALMENDROS-COMUNA	S 422	47,10	0,63	0,63	0,63		0,63			0,63	0,63
1700000004467482	18-007-006-00358-001	104007 ALMENDROS-COMUNA	S 422	31,80	0,42	0,42	0,42		0,42			0,42	0,42
1700000004467483	18-007-006-00359-001	104007 ALMENDROS-COMUNA	S 422	39,70	0,44	0,44	0,44		0,44			0,44	0,44
1700000004467484	18-007-017-00467-001	104007 ALMENDROS-COMUNA	S 422	49,40	0,16	0,16	0,16		0,16			0,16	0,16
1700000004467485	18-007-017-00037-001	104007 ALMENDROS-COMUNA	S 422	48,70	0,92	0,92	0,92		0,92			0,92	0,92
1700000004467486	18-007-017-00021-001	104007 ALMENDROS-COMUNA	S 422	49,00	0,64	0,64	0,64		0,64			0,64	0,64

(1) Superficie declarada admisible ajustada con la superficie comprometida.
(2) Factor de penalización valorando el alcance para el tipo de compromiso.

Puede verificar la integridad de una copia de este documento mediante la lectura del código QR adjunto o mediante el acceso a la dirección <https://ws050.juntadeandalucia.es/verificarFirma> indicando el código de VERIFICACIÓN

FIRMADO POR

RAQUEL MARIA ESPIN CRESPO

17/12/2024

VERIFICACIÓN

Pk2jm6UYDU9J72AMTZUYRN3GET48NG

PÁG. 5335/9349





APELLIDOS Y NOMBRE / RAZÓN SOCIAL

RIVAS MALDONADO JOSE MANUEL

NIF
***6341*

EXPEDIENTE
1030431

ANUALIDAD DE PAGO
1ª

IMPORTE POR ANUALIDAD

	2023	2024	2025	2026	2027
IMPORTE MÁXIMO SUBVENCIONABLE	1.302,64 €	1.302,64 €	1.302,64 €	1.085,52 €	1.085,52 €
IMPORTE MEDIO DE TRANSFERENCIA (€/ha)	259,49 €	259,49 €	259,49 €	216,24 €	216,24 €

RESUMEN DE UNIDADES

Cód	GRUPO DE PAGO	Sup. Dec. Admisible (ha)	Sup. Comprometida (ha)	Sup. ajustada compromiso (1) (ha)	% sobredec.	Sup. Resuelta (ha)	Importe Declarado	Importe Topado	Importe Resuelto	Importe tras sobredec.
422	FRUTALES SECANO	5,02		5,02	0,00	5,02	1.302,64	1.302,64	1.302,64	1.302,64
TOTAL		5,02	5,02	5,02		5,02	1.302,64	1.302,64	1.302,64	1.302,64

APLICACIÓN DE REDUCCIONES Y PENALIZACIONES

GRUPO DE PAGO	Importe Calculado	Importe prereduc.	Importe subvencionabilidad y compromisos	Presentación tardía	Omisión declaración	Condicionalidad	IMPORTE (Euros) RESUELTO
FRUTALES SECANO	1.302,64	1.302,64	0,00	0,00	0,00	0,00	1.302,64
TOTAL	1.302,64	1.302,64					1.302,64

RESUMEN DE PAGOS

	IMPORTE (Euros)			
	RESUELTO	FEADER	MAPA	CAPADR
FRUTALES SECANO - Pago realizado	1.302,64 €	1.107,24 €	127,79 €	67,61 €

RECINTOS RESUELTOS

REF.	REFERENCIA SIGPAC	CULTIVO	DESCRIPCIÓN CULTIVO	S/R G.PAGO	PEND. MEDIA (%)	SUP. DEC. ADMISIBLE (ha)	SUP. COMPROM. (ha)	SUP. AJUSTADA COMPR.(1) (ha)	SUP. CONY. SIGPAC (ha)	SUP. CERTIE (ha)	SUP. CAMPO (ha)	SUP. CAMPO DETER. CULT. DECLARADO (ha)	SUP. DEC. REDUCIDA (ha)	SUP. RESUELTA (ha)
1700000005307504	18-007-004-00221-001	104007	ALMENDROS-COMUNA	S 422	47,60	0,32	0,32	0,32	0,32	0,32			0,32	0,32
1700000005307505	18-007-004-00230-001	104007	ALMENDROS-COMUNA	S 422	60,10	0,21	0,21	0,21	0,21	0,21			0,21	0,21
1700000005307506	18-007-004-00231-001	104007	ALMENDROS-COMUNA	S 422	54,70	0,12	0,12	0,12	0,12	0,12			0,12	0,12
1700000005307507	18-007-004-00249-001	104007	ALMENDROS-COMUNA	S 422	47,40	0,45	0,45	0,45	0,45	0,45			0,45	0,45
1700000005307508	18-007-004-00252-001	104007	ALMENDROS-COMUNA	S 422	48,50	1,54	1,54	1,54	1,54	1,54			1,54	1,54
1700000005307509	18-007-004-00253-001	104007	ALMENDROS-COMUNA	S 422	57,30	0,36	0,36	0,36	0,36	0,36			0,36	0,36
1700000005307510	18-007-004-00550-001	104007	ALMENDROS-COMUNA	S 422	39,90	0,43	0,43	0,43	0,43	0,43			0,43	0,43
1700000005307511	18-007-004-00553-001	104007	ALMENDROS-COMUNA	S 422	54,00	0,50	0,50	0,50	0,50	0,50			0,50	0,50
1700000005307512	18-007-006-00569-002	104007	ALMENDROS-COMUNA	S 422	39,50	0,95	0,95	0,95	0,95	0,95			0,95	0,95
1700000005307513	18-007-006-00579-001	104007	ALMENDROS-COMUNA	S 422	30,80	0,14	0,14	0,14	0,14	0,14			0,14	0,14

(1) Superficie declarada admisible ajustada con la superficie comprometida.
(2) Factor de penalización valorando el alcance para el tipo de compromiso.

Puede verificar la integridad de una copia de este documento mediante la lectura del código QR adjunto o mediante el acceso a la dirección <https://ws050.juntadeandalucia.es/verificarFirma> indicando el código de VERIFICACIÓN

FIRMADO POR	RAQUEL MARIA ESPIN CRESPO	17/12/2024	
VERIFICACIÓN	Pk2jm6UYDU9J72AMTZUYRN3GET48NG	PÁG. 5336/9349	

**APELLIDOS Y NOMBRE / RAZÓN SOCIAL**

RIVAS RODRIGUEZ ISABEL

NIF

****1339*

EXPEDIENTE

1245677

ANUALIDAD DE PAGO

1ª

IMPORTE POR ANUALIDAD

	2023	2024	2025	2026	2027
IMPORTE MÁXIMO SUBVENCIONABLE	1.852,76 €	1.852,76 €	1.852,76 €	1.543,95 €	1.543,95 €
IMPORTE MEDIO DE TRANSFERENCIA (€/ha)	259,49 €	259,49 €	259,49 €	216,24 €	216,24 €

RESUMEN DE UNIDADES

Cód	GRUPO DE PAGO	Sup. Dec. Admisible (ha)	Sup. Comprometida (ha)	Sup. ajustada compromiso (1) (ha)	% sobredec.	Sup. Resuelta (ha)	Importe Declarado	Importe Topado	Importe Resuelto	Importe tras sobredec.
422	FRUTALES SECANO	7,14		7,14	0,00	7,14	1.852,76	1.852,76	1.852,76	1.852,76
TOTAL		7,14	7,14	7,14		7,14	1.852,76	1.852,76	1.852,76	1.852,76

APLICACIÓN DE REDUCCIONES Y PENALIZACIONES

GRUPO DE PAGO	Importe Calculado	Importe prereduc.	Criterios de subvencionabilidad y compromisos	Presentación tardía	Omisión declaración	Condicionalidad	IMPORTE (Euros) RESUELTO
FRUTALES SECANO	1.852,76	1.852,76	0,00	0,00	0,00	0,00	1.852,76
TOTAL	1.852,76	1.852,76					1.852,76

RESUMEN DE PAGOS**IMPORTE (Euros)**

FRUTALES SECANO - Pago realizado	RESUELTO	FEADER	MAPA	CAPADR
	1.852,76 €	1.574,85 €	181,76 €	96,15 €

RECINTOS RESUELTOS

REF.	REFERENCIA SIGPAC	CULTIVO DESCRIPCIÓN CULTIVO	S/R G.PAGO	PEND. MEDIA (%)	SUP. DEC. ADMISIBLE (ha)	SUP. COMPROM. (ha)	SUP. AJUSTADA COMPROM. (1) (ha)	SUP. CONY. SIGPAC (ha)	SUP. CERTIE (ha)	SUP. CAMPO (ha)	SUP. CAMPO DETER. CULT. DECLARADO (ha)	SUP. DEC. REDUCIDA (ha)	SUP. RESUELTA (ha)
-1541944	18-144-015-00241-001	104007 ALMENDROS-COMUNA	S 422	52,70	0,22	0,22	0,22		0,22			0,22	0,22
1700000005116126	18-144-002-00027-001	104007 ALMENDROS-COMUNA	S 422	58,50	0,44	0,44	0,44		0,44			0,44	0,44
1700000005116127	18-144-016-00508-001	104007 ALMENDROS-COMUNA	S 422	47,00	1,31	1,31	1,31		1,31			1,31	1,31
1700000005116128	18-144-016-00529-001	104007 ALMENDROS-COMUNA	S 422	63,60	0,16	0,16	0,16		0,16			0,16	0,16
1700000005116129	18-144-016-00524-001	104007 ALMENDROS-COMUNA	S 422	66,00	1,43	1,43	1,43		1,43			1,43	1,43
1700000005116130	18-144-014-00065-001	104007 ALMENDROS-COMUNA	S 422	51,60	0,11	0,11	0,11		0,11			0,11	0,11
1700000005116131	18-144-014-00053-001	104007 ALMENDROS-COMUNA	S 422	47,00	0,21	0,21	0,21		0,21			0,21	0,21
1700000005116132	18-144-014-00010-001	104007 ALMENDROS-COMUNA	S 422	57,10	0,23	0,23	0,23		0,23			0,23	0,23
1700000005116133	18-144-014-00117-001	104007 ALMENDROS-COMUNA	S 422	47,80	0,17	0,17	0,17		0,17			0,17	0,17
1700000005116134	18-144-014-00084-001	104007 ALMENDROS-COMUNA	S 422	47,50	0,31	0,31	0,31		0,31			0,31	0,31
1700000005116135	18-144-014-00071-001	104007 ALMENDROS-COMUNA	S 422	53,00	0,26	0,26	0,26		0,26			0,26	0,26
1700000005116136	18-144-014-00065-004	104007 ALMENDROS-COMUNA	S 422	26,20	0,02	0,02	0,02		0,02			0,02	0,02
1700000005116137	18-144-015-00241-001	104007 ALMENDROS-COMUNA	S 422	52,70	0,48	0,48	0,48		0,48			0,48	0,48
1700000005116138	18-144-014-00207-001	104007 ALMENDROS-COMUNA	S 422	34,10	0,28	0,28	0,28		0,28			0,28	0,28
1700000005116139	18-144-014-00126-002	104007 ALMENDROS-COMUNA	S 422	19,00	0,14	0,14	0,14		0,14			0,14	0,14
1700000005116140	18-144-014-00118-001	104007 ALMENDROS-COMUNA	S 422	46,10	0,17	0,17	0,17		0,17			0,17	0,17
1700000005116141	18-144-016-00290-001	104007 ALMENDROS-COMUNA	S 422	56,70	0,24	0,24	0,24		0,24			0,24	0,24
1700000005116142	18-144-015-00301-001	104007 ALMENDROS-COMUNA	S 422	45,70	0,37	0,37	0,37		0,37			0,37	0,37
1700000005116143	18-144-015-00265-001	104007 ALMENDROS-COMUNA	S 422	48,80	0,59	0,59	0,59		0,59			0,59	0,59

(1) Superficie declarada admisible ajustada con la superficie comprometida.
(2) Factor de penalización valorando el alcance para el tipo de compromiso.

Puede verificar la integridad de una copia de este documento mediante la lectura del código QR adjunto o mediante el acceso a la dirección <https://ws050.juntadeandalucia.es/verificarFirma> indicando el código de VERIFICACIÓN

FIRMADO POR

RAQUEL MARIA ESPIN CRESPO

17/12/2024

VERIFICACIÓN

Pk2jm6UYDU9J72AMTZUYRN3GET48NG

PÁG. 5337/9349





APELLIDOS Y NOMBRE / RAZÓN SOCIAL

ROBLES CABRERA MARIA JOSE

NIF
***5113*

EXPEDIENTE
1213485

ANUALIDAD DE PAGO
1ª

IMPORTES POR ANUALIDAD

	2023	2024	2025	2026	2027
IMPORTE MÁXIMO SUBVENCIONABLE	1.263,72 €	1.263,72 €	1.263,72 €	1.053,09 €	1.053,09 €
IMPORTE MEDIO DE TRANSFERENCIA (€/ha)	259,49 €	259,49 €	259,49 €	216,24 €	216,24 €

RESUMEN DE UNIDADES

Cód	GRUPO DE PAGO	Sup. Dec. Admisible (ha)	Sup. Comprometida (ha)	Sup. ajustada compromiso (1) (ha)	% sobredec.	Sup. Resuelta (ha)	Importe Declarado	Importe Topado	Importe Resuelto	Importe tras sobredec.
422	FRUTALES SECANO	4,87		4,87	0,00	4,87	1.263,72	1.263,72	1.263,72	1.263,72
TOTAL		4,87	4,87	4,87		4,87	1.263,72	1.263,72	1.263,72	1.263,72

APLICACIÓN DE REDUCCIONES Y PENALIZACIONES

GRUPO DE PAGO	Importe Calculado	Importe prereduc.	Criterios de subvencionabilidad y compromisos	Presentación tardía	Omisión declaración	Condicionalidad	IMPORTE (Euros) RESUELTO
FRUTALES SECANO	1.263,72	1.263,72	0,00	0,00	0,00	0,00	1.263,72
TOTAL	1.263,72	1.263,72					1.263,72

RESUMEN DE PAGOS

	IMPORTE (Euros)			
	RESUELTO	FEADER	MAPA	CAPADR
FRUTALES SECANO - Pago realizado	1.263,72 €	1.074,16 €	123,97 €	65,59 €

RECINTOS RESUELTOS

REF.	REFERENCIA SIGPAC	SIGPAC	CULTIVO	DESCRIPCIÓN CULTIVO	S/R	G.PAGO	PEND. MEDIA (%)	SUP. DEC. ADMISIBLE (ha)	SUP. COMPROM. (ha)	SUP. AJUSTADA COMPR.(1) (ha)	SUP. CONY. SIGPAC (ha)	SUP. CERTIE (ha)	SUP. CAMPO (ha)	SUP. CAMPO DETER. CULT. DECLARADO (ha)	SUP. DEC. REDUCIDA (ha)	SUP. RESUELTA (ha)
-783642	18-167-002-00003-007	104024	ALMENDROS-MARCONA		S	422	19,70	4,87	4,87	4,87		4,87			4,87	4,87

(1) Superficie declarada admisible ajustada con la superficie comprometida.
(2) Factor de penalización valorando el alcance para el tipo de compromiso.

Puede verificar la integridad de una copia de este documento mediante la lectura del código QR adjunto o mediante el acceso a la dirección <https://ws050.juntadeandalucia.es/verificarFirma> indicando el código de VERIFICACIÓN

FIRMADO POR	RAQUEL MARIA ESPIN CRESPO	17/12/2024	
VERIFICACIÓN	Pk2jm6UYDU9J72AMTZUYRN3GET48NG	PÁG. 5338/9349	



APELLIDOS Y NOMBRE / RAZÓN SOCIAL
ROBLES CHINCHILLA MARIA CARMEN

NIF
***8290*

EXPEDIENTE
1233714

ANUALIDAD DE PAGO
1ª

IMPORTES POR ANUALIDAD

	2023	2024	2025	2026	2027
IMPORTE MÁXIMO SUBVENCIONABLE	440,57 €	440,57 €	440,57 €	367,14 €	367,14 €
IMPORTE MEDIO DE TRANSFERENCIA (€/ha)	419,59 €	419,59 €	419,59 €	349,66 €	349,66 €

RESUMEN DE UNIDADES

Cód	GRUPO DE PAGO	Sup. Dec. Admisible (ha)	Sup. Comprometida (ha)	Sup. ajustada compromiso (1) (ha)	% sobredec.	Sup. Resuelta (ha)	Importe Declarado	Importe Topado	Importe Resuelto	Importe tras sobredec.
423	FRUTALES REGADÍO	1,05		1,05	0,00	1,05	440,57	440,57	440,57	440,57
TOTAL		1,05	1,05	1,05		1,05	440,57	440,57	440,57	440,57

APLICACIÓN DE REDUCCIONES Y PENALIZACIONES

GRUPO DE PAGO	Importe Calculado	Importe prereduc.	Criterios de subvencionabilidad y compromisos	Presentación tardía	Omisión declaración	Condicionalidad	IMPORTE (Euros) RESUELTO
FRUTALES REGADÍO	440,57	440,57	0,00	0,00	0,00	0,00	440,57
TOTAL	440,57	440,57					440,57

RESUMEN DE PAGOS

	IMPORTE (Euros)			
	RESUELTO	FEADER	MAPA	CAPADR
FRUTALES REGADÍO - Pago realizado	440,57 €	374,48 €	43,22 €	22,87 €

RECINTOS RESUELTOS

REF.	REFERENCIA SIGPAC	CULTIVO	DESCRIPCIÓN CULTIVO	S/R	G.PAGO	PEND. MEDIA (%)	SUP. DEC. ADMISIBLE (ha)	SUP. COMPROM. (ha)	SUP. AJUSTADA COMPR.(1) (ha)	SUP. CONY. SIGPAC (ha)	SUP. CERTIE. (ha)	SUP. CAMPO (ha)	SUP. CAMPO DETER. CULT. DECLARADO (ha)	SUP. DEC. REDUCIDA (ha)	SUP. RESUELTA (ha)
-1535223	18-063-004-00005-001	343007	AGUACATE-LAMB HASS	R	423	16,90	1,05	1,05	1,05		1,05			1,05	1,05

INCIDENCIAS

INCIDENCIA DESCRIPCIÓN

- 100400 Recinto con cultivo, variedad, régimen de explotación o uso Sigpac no compatible con la operación solicitada (Anexo IV.I Cultivos y variedades elegibles para las Intervenciones. Orden de 28 de marzo de 2023).
Ref:-175109 Recinto:18-063-004-00005-00011 Cultivo:343007 AGUACATE-LAMB HASS Secano Uso:FY
Ref:-1533848 Recinto:18-063-004-00005-00020 Cultivo:343007 AGUACATE-LAMB HASS Secano Uso:FY
Ref:-760774 Recinto:18-063-004-00006-00011 Cultivo:343007 AGUACATE-LAMB HASS Secano Uso:FY
- 100424 Solicita recinto que no está comprometido para la operación.
Ref:-175109 Recinto:18-063-004-00005-00011 Cultivo:343007 AGUACATE-LAMB HASS Secano
Ref:-1533848 Recinto:18-063-004-00005-00020 Cultivo:343007 AGUACATE-LAMB HASS Secano
Ref:-760774 Recinto:18-063-004-00006-00011 Cultivo:343007 AGUACATE-LAMB HASS Secano

(1) Superficie declarada admisible ajustada con la superficie comprometida.
(2) Factor de penalización valorando el alcance para el tipo de compromiso.

Puede verificar la integridad de una copia de este documento mediante la lectura del código QR adjunto o mediante el acceso a la dirección <https://ws050.juntadeandalucia.es/verificarFirma> indicando el código de VERIFICACIÓN

FIRMADO POR

RAQUEL MARIA ESPIN CRESPO

17/12/2024

VERIFICACIÓN

Pk2jm6UYDU9J72AMTZUYRN3GET48NG

PÁG. 5339/9349





APELLIDOS Y NOMBRE / RAZÓN SOCIAL

ROBLES GALLARDO FAUSTINA

NIF
***2442*

EXPEDIENTE
13000002

ANUALIDAD DE PAGO
1ª

IMPORTES POR ANUALIDAD

	2023	2024	2025	2026	2027
IMPORTE MÁXIMO SUBVENCIONABLE	0,00 €	0,00 €	0,00 €	0,00 €	0,00 €
IMPORTE MEDIO DE TRANSFERENCIA (€/ha)	0,00 €	0,00 €	0,00 €	0,00 €	0,00 €

RESUMEN DE UNIDADES

Cód	GRUPO DE PAGO	Sup. Dec. Admisible (ha)	Sup. Comprometida (ha)	Sup. ajustada compromiso (1) (ha)	% sobredec.	Sup. Resuelta (ha)	Importe Declarado	Importe Topado	Importe Resuelto	Importe tras sobredec.
424	HERBÁCEOS NO ELEGIBLES	6,15		6,15	0,00	6,15	0,00	0,00	0,00	0,00
TOTAL		6,15	6,15	6,15		6,15	0,00	0,00	0,00	0,00

APLICACIÓN DE REDUCCIONES Y PENALIZACIONES

GRUPO DE PAGO	Importe Calculado	Importe prerreduc.	Criterios de subvencionabilidad y compromisos	Presentación tardía	Omisión declaración	Condicionalidad	IMPORTE (Euros) RESUELTO
HERBÁCEOS NO ELEGIBLES	0,00	0,00	0,00	0,00	3,00	0,00	0,00
TOTAL	0,00	0,00					0,00

RECINTOS RESUELTOS

REE.	REFERENCIA SIGPAC	CULTIVO	DESCRIPCIÓN CULTIVO	S/R G.PAGO	PEND. MEDIA (%)	SUP. DEC. ADMISIBLE (ha)	SUP. COMPROM. (ha)	SUP. AJUSTADA COMPR.(1) (ha)	SUP. CONV. SIGPAC (ha)	SUP. CERTIE. (ha)	SUP. CAMPO (ha)	SUP. CAMPO DETER. CULT. DECLARADO (ha)	SUP. DEC. REDUCIDA (ha)	SUP. RESUELTA (ha)
7009598	18-167-005-00368-001	20000	BARBECHO TRADICIONAL-SIN VARIEDAD	S	424	1,40	3,05	3,05	3,05	3,05			3,05	3,05
7009599	18-167-005-00071-001	20000	BARBECHO TRADICIONAL-SIN VARIEDAD	S	424	1,60	3,10	3,10	3,10	3,10			3,10	3,10

INCIDENCIAS

INCIDENCIA DESCRIPCIÓN

- 256 Solicitud con recintos no declarados en campaña actual con una reducción por omisión de superficie superior al 3%
CÓDIGO PARA EL PORCENTAJE DE REDUCCIÓN POR OMISIÓN QUE CORRESPONDE A LA SOLICITUD:3
- 100412 Número de hectáreas validadas inferior a la superficie mínima permitida por el grupo de cultivo (Anexo I. Criterios de Subvencionabilidad. Orden 28 de marzo de 2023).
Sup. Resuelta:0 Grupo de Pago:FRUTALES SECANO
- 100413 Recinto perteneciente a grupo de cultivo que no cumple con la superficie mínima requerida (Anexo I. Criterios de Subvencionabilidad. Orden 28 de marzo de 2023).
Ref:7009595 Recinto:18-167-002-00068-00002 Cultivo:104020 ALMENDROS-GUARA Secano Sup. Declarada:0,2 Superficie Resolver:0,2
Ref:7009602 Recinto:18-167-002-00068-00004 Cultivo:104020 ALMENDROS-GUARA Secano Sup. Declarada:3,81 Superficie Resolver:3,81
Ref:7009604 Recinto:18-167-002-00079-00002 Cultivo:104020 ALMENDROS-GUARA Secano Sup. Declarada:1,68 Superficie Resolver:1,68
Ref:7009603 Recinto:18-167-002-00079-00003 Cultivo:104020 ALMENDROS-GUARA Secano Sup. Declarada:2,95 Superficie Resolver:2,95
Ref:7009600 Recinto:18-167-003-00427-00002 Cultivo:104020 ALMENDROS-GUARA Secano Sup. Declarada:1 Superficie Resolver:1
Ref:7009596 Recinto:18-167-003-00427-00003 Cultivo:104020 ALMENDROS-GUARA Secano Sup. Declarada:0,9 Superficie Resolver:0,9
Ref:7009597 Recinto:18-167-003-00427-00004 Cultivo:104020 ALMENDROS-GUARA Secano Sup. Declarada:0,13 Superficie Resolver:0,13
Ref:7009601 Recinto:18-167-003-00427-00005 Cultivo:104020 ALMENDROS-GUARA Secano Sup. Declarada:0,01 Superficie Resolver:0,01
Ref:7009594 Recinto:18-167-003-00427-00006 Cultivo:104020 ALMENDROS-GUARA Secano Sup. Declarada:0,07 Superficie Resolver:0,07

(1) Superficie declarada admisible ajustada con la superficie comprometida.
(2) Factor de penalización valorando el alcance para el tipo de compromiso.

Puede verificar la integridad de una copia de este documento mediante la lectura del código QR adjunto o mediante el acceso a la dirección https://ws050.juntadeandalucia.es/verificarFirma indicando el código de VERIFICACIÓN			
FIRMADO POR	RAQUEL MARIA ESPIN CRESPO	17/12/2024	
VERIFICACIÓN	Pk2jm6UYDU9J72AMTZUYRN3GET48NG	PÁG. 5340/9349	



APELLIDOS Y NOMBRE / RAZÓN SOCIAL

ROBLES LOPEZ EMILIO

NIF
***9711*

EXPEDIENTE
1264001

ANUALIDAD DE PAGO
1ª

IMPORTES POR ANUALIDAD

	2023	2024	2025	2026	2027
IMPORTE MÁXIMO SUBVENCIONABLE	3.998,74 €	3.998,74 €	3.998,74 €	3.332,26 €	3.332,26 €
IMPORTE MEDIO DE TRANSFERENCIA (€/ha)	259,49 €	259,49 €	259,49 €	216,24 €	216,24 €

RESUMEN DE UNIDADES

Cód	GRUPO DE PAGO	Sup. Dec. Admisible (ha)	Sup. Comprometida (ha)	Sup. ajustada compromiso (1) (ha)	% sobredec.	Sup. Resuelta (ha)	Importe Declarado	Importe Topado	Importe Resuelto	Importe tras sobredec.
422	FRUTALES SECANO	15,41		15,41	0,00	15,41	3.998,74	3.998,74	3.998,74	3.998,74
TOTAL		15,41	15,41	15,41		15,41	3.998,74	3.998,74	3.998,74	3.998,74

APLICACIÓN DE REDUCCIONES Y PENALIZACIONES

GRUPO DE PAGO	Importe Calculado	Importe prereduc.	Criterios de subvencionabilidad y compromisos	Presentación tardía	Omisión declaración	Condicionalidad	IMPORTE (Euros) RESUELTO
FRUTALES SECANO	3.998,74	3.998,74	0,00	0,00	0,00	0,00	3.998,74
TOTAL	3.998,74	3.998,74					3.998,74

RESUMEN DE PAGOS

	IMPORTE (Euros)			
	RESUELTO	FEADER	MAPA	CAPADR
FRUTALES SECANO - Pago realizado	3.998,74 €	3.398,93 €	392,28 €	207,53 €

RECINTOS RESUELTOS

REF.	REFERENCIA SIGPAC	CULTIVO	DESCRIPCIÓN CULTIVO	S/R	G.PAGO	PEND. MEDIA (%)	SUP. DEC. ADMISIBLE (ha)	SUP. COMPROM. (ha)	SUP. AJUSTADA COMPROM. (1) (ha)	SUP. CONY. SIGPAC (ha)	SUP. CERTIE (ha)	SUP. CAMPO (ha)	SUP. CAMPO DETER. CULT. DECLARADO (ha)	SUP. DEC. REDUCIDA (ha)	SUP. RESUELTA (ha)
5312866	18-167-007-00138-001	104020	ALMENDROS-GUARA	S	422	2,60	3,60	3,60	3,60		3,60			3,60	3,60
5312913	18-167-026-00043-002	104020	ALMENDROS-GUARA	S	422	9,10	0,55	0,55	0,55		0,55			0,55	0,55
5312914	18-167-026-00119-003	104020	ALMENDROS-GUARA	S	422	15,90	2,46	2,46	2,46		2,46			2,46	2,46
5312915	18-167-026-00121-001	104020	ALMENDROS-GUARA	S	422	11,10	6,32	6,32	6,32		6,32			6,32	6,32
5312917	18-167-026-00127-002	104020	ALMENDROS-GUARA	S	422	9,30	2,48	2,48	2,48		2,48			2,48	2,48

(1) Superficie declarada admisible ajustada con la superficie comprometida.
(2) Factor de penalización valorando el alcance para el tipo de compromiso.

Puede verificar la integridad de una copia de este documento mediante la lectura del código QR adjunto o mediante el acceso a la dirección <https://ws050.juntadeandalucia.es/verificarFirma> indicando el código de VERIFICACIÓN

FIRMADO POR

RAQUEL MARIA ESPIN CRESPO

17/12/2024

VERIFICACIÓN

Pk2jm6UYDU9J72AMTZUYRN3GET48NG

PÁG. 5341/9349





APELLIDOS Y NOMBRE / RAZÓN SOCIAL

ROBLES LOPEZ JULIO

NIF
***9422*

EXPEDIENTE
1226192

ANUALIDAD DE PAGO
1ª

IMPORTES POR ANUALIDAD

	2023	2024	2025	2026	2027
IMPORTE MÁXIMO SUBVENCIONABLE	1.166,47 €	1.166,47 €	972,02 €	972,02 €	972,02 €
IMPORTE MEDIO DE TRANSFERENCIA (€/ha)	181,41 €	181,41 €	151,17 €	151,17 €	151,17 €

RESUMEN DE UNIDADES

Cód	GRUPO DE PAGO	Sup. Dec. Admisible (ha)	Sup. Comprometida (ha)	Sup. ajustada compromiso (1) (ha)	% sobredec.	Sup. Resuelta (ha)	Importe Declarado	Importe Topado	Importe Resuelto	Importe tras sobredec.
416	HERBÁCEOS	6,43		6,43	0,00	6,43	1.166,47	1.166,47	1.166,47	1.166,47
TOTAL		6,43	6,43	6,43		6,43	1.166,47	1.166,47	1.166,47	1.166,47

APLICACIÓN DE REDUCCIONES Y PENALIZACIONES

GRUPO DE PAGO	Importe Calculado	Importe prereduc.	Criterios de subvencionabilidad y compromisos	Presentación tardía	Omisión declaración	Condicionalidad	IMPORTE (Euros) RESUELTO
HERBÁCEOS	1.166,47	1.166,47	0,00	0,00	0,00	0,00	1.166,47
TOTAL	1.166,47	1.166,47					1.166,47

RESUMEN DE PAGOS

	IMPORTE (Euros)			
	RESUELTO	FEADER	MAPA	CAPADR
HERBÁCEOS - Pago realizado	1.166,47 €	991,50 €	114,43 €	60,54 €

RECINTOS RESUELTOS

REF.	REFERENCIA SIGPAC	CULTIVO DESCRIPCIÓN CULTIVO	S/R G.PAGO	PEND. MEDIA (%)	SUP. DEC. ADMISIBLE (ha)	SUP. COMPROM. (ha)	SUP. AJUSTADA COMPROM. (1) (ha)	SUP. CONY. SIGPAC (ha)	SUP. CERTIE (ha)	SUP. CAMPO (ha)	SUP. CAMPO DETER. CULT. DECLARADO (ha)	SUP. DEC. REDUCIDA (ha)	SUP. RESUELTA (ha)
-1603385	18-167-003-00479-003	5000 CEBADA-SIN VARIEDAD	S 416	1,80	0,50	0,50	0,50		0,50			0,50	0,50
-1603384	18-167-003-00479-003	5000 CEBADA-SIN VARIEDAD	S 416	1,80	0,40	0,40	0,40		0,40			0,40	0,40
4220060	18-167-003-00479-003	5000 CEBADA-SIN VARIEDAD	S 416	1,80	5,53	5,53	5,53		5,53			5,53	5,53

INCIDENCIAS

INCIDENCIA DESCRIPCIÓN

- 100412 Número de hectáreas validadas inferior a la superficie mínima permitida por el grupo de cultivo (Anexo I. Criterios de Subvencionabilidad. Orden 28 de marzo de 2023).
Sup. Resuelta:0 Grupo de Pago:FRUTALES SECANO
- 100413 Recinto perteneciente a grupo de cultivo que no cumple con la superficie mínima requerida (Anexo I. Criterios de Subvencionabilidad. Orden 28 de marzo de 2023).
Ref:4220062 Recinto:18-167-003-00423-00001 Cultivo:104020 ALMENDROS-GUARA Secano Sup. Declarada:0,72 Superficie Resolver:0,72
Ref:4220059 Recinto:18-167-003-00479-00001 Cultivo:104020 ALMENDROS-GUARA Secano Sup. Declarada:7,43 Superficie Resolver:7,43

(1) Superficie declarada admisible ajustada con la superficie comprometida.
(2) Factor de penalización valorando el alcance para el tipo de compromiso.

Puede verificar la integridad de una copia de este documento mediante la lectura del código QR adjunto o mediante el acceso a la dirección <https://ws050.juntadeandalucia.es/verificarFirma> indicando el código de VERIFICACIÓN

FIRMADO POR	RAQUEL MARIA ESPIN CRESPO	17/12/2024	
VERIFICACIÓN	Pk2jm6UYDU9J72AMTZUYRN3GET48NG	PÁG. 5342/9349	



APELLIDOS Y NOMBRE / RAZÓN SOCIAL

ROBLES MATEOS DESIDERIO

NIF
***0735*

EXPEDIENTE
1186937

ANUALIDAD DE PAGO
1ª

IMPORTES POR ANUALIDAD

	2023	2024	2025	2026	2027
IMPORTE MÁXIMO SUBVENCIONABLE	14.148,17 €	14.148,17 €	11.789,75 €	11.789,75 €	11.789,75 €
IMPORTE MEDIO DE TRANSFERENCIA (€/ha)	113,35 €	113,35 €	94,45 €	94,45 €	94,45 €

RESUMEN DE UNIDADES

Cód	GRUPO DE PAGO	Sup. Dec. Admisible (ha)	Sup. Comprometida (ha)	Sup. ajustada compromiso (1) (ha)	% sobredec.	Sup. Resuelta (ha)	Importe Declarado	Importe Topado	Importe Resuelto	Importe tras sobredec.
416	HERBÁCEOS	77,99		77,99	0,00	77,99	14.148,17	14.148,17	14.148,17	14.148,17
424	HERBÁCEOS NO ELEGIBLES	46,83		46,83	0,00	46,83	0,00	0,00	0,00	0,00
TOTAL		124,82	124,82	124,82		124,82	14.148,17	14.148,17	14.148,17	14.148,17

APLICACIÓN DE REDUCCIONES Y PENALIZACIONES

GRUPO DE PAGO	Importe Calculado	Importe prereduc.	Criterios de subvencionabilidad y compromisos	Presentación tardía	Omisión declaración	Condicionalidad	IMPORTE (Euros) RESUELTO
HERBÁCEOS	14.148,17	14.148,17	0,00	0,00	1,00	0,00	14.006,69
HERBÁCEOS NO ELEGIBLES	0,00	0,00	0,00	0,00	1,00	0,00	0,00
TOTAL	14.148,17	14.148,17					14.006,69

RESUMEN DE PAGOS

	RESUELTO	FEADER	MAPA	CAPADR
HERBÁCEOS - Pago realizado	14.006,69 €	11.905,69 €	1.374,06 €	726,94 €

RECINTOS RESUELTOS

REF.	REFERENCIA SIGPAC	CULTIVO DESCRIPCIÓN CULTIVO	S/R G.PAGO	PEND. MEDIA (%)	SUP. DEC. ADMISIBLE (ha)	SUP. COMPROM. (ha)	SUP. AJUSTADA COMPROM. (1) (ha)	SUP. CONV. SIGPAC (ha)	SUP. CERTIF. (ha)	SUP. CAMPO (ha)	SUP. CAMPO DETER. CULT. DECLARADO (ha)	SUP. DEC. REDUCIDA (ha)	SUP. RESUELTA (ha)
-1512515	18-167-026-00165-001	1000 TRIGO BLANDO-SIN VARIEDAD	S	416	4,00	1,76	1,76	1,76	1,76			1,76	1,76
-490589	18-167-004-00037-005	6000 CENTENO-SIN VARIEDAD	S	416	6,20	6,60	6,60	6,60	6,60			6,60	6,60
-490583	18-167-004-00037-005	6000 CENTENO-SIN VARIEDAD	S	416	6,20	9,80	9,80	9,80	9,80			9,80	9,80
-121717	18-167-004-00037-037	6000 CENTENO-SIN VARIEDAD	S	416	10,20	8,04	8,04	8,04	8,04			8,04	8,04
1700000006131485	18-167-005-00190-001	53000 YEROS-SIN VARIEDAD	S	416	2,80	7,11	7,11	7,11	7,11			7,11	7,11
1700000006131493	18-167-004-00037-031	6000 CENTENO-SIN VARIEDAD	S	416	12,20	3,68	3,68	3,68	3,68			3,68	3,68
1700000006131500	18-167-004-00037-031	6000 CENTENO-SIN VARIEDAD	S	416	12,20	0,59	0,59	0,59	0,59			0,59	0,59
1700000006131510	18-167-005-00194-001	5000 CEBADA-SIN VARIEDAD	R	416	4,50	0,94	0,94	0,94	0,94			0,94	0,94
1700000006131516	18-167-005-00190-001	1000 TRIGO BLANDO-SIN VARIEDAD	S	416	2,80	5,18	5,18	5,18	5,18			5,18	5,18
1700000006131521	18-167-005-00190-001	1000 TRIGO BLANDO-SIN VARIEDAD	S	416	2,80	2,82	2,82	2,82	2,82			2,82	2,82
1700000006131527	18-167-005-00190-001	53000 YEROS-SIN VARIEDAD	S	416	2,80	2,40	2,40	2,40	2,40			2,40	2,40
1700000006131532	18-167-004-00037-036	5000 CEBADA-SIN VARIEDAD	S	416	3,70	0,80	0,80	0,80	0,80			0,80	0,80
1700000006131536	18-167-005-00190-001	1000 TRIGO BLANDO-SIN VARIEDAD	S	416	2,80	6,88	6,88	6,88	6,88			6,88	6,88
1700000006763156	18-167-026-00144-001	5000 CEBADA-SIN VARIEDAD	S	416	4,70	4,46	4,46	4,46	4,46			4,46	4,46
1700000006763157	18-167-005-00126-001	53000 YEROS-SIN VARIEDAD	S	416	1,50	2,99	2,99	2,99	2,99			2,99	2,99
1700000006763158	18-167-005-00104-003	53000 YEROS-SIN VARIEDAD	S	416	1,50	1,69	1,69	1,69	1,69			1,69	1,69
1700000006763161	18-167-005-00008-001	5000 CEBADA-SIN VARIEDAD	S	416	2,00	1,35	1,35	1,35	1,35			1,35	1,35
1700000006763162	18-167-005-00310-001	1000 TRIGO BLANDO-SIN VARIEDAD	S	416	2,40	3,72	3,72	3,72	3,72			3,72	3,72
1700000006763163	18-167-005-00212-001	53000 YEROS-SIN VARIEDAD	S	416	1,60	3,13	3,13	3,13	3,13			3,13	3,13
1700000006763166	18-167-005-00053-001	5000 CEBADA-SIN VARIEDAD	S	416	1,60	2,15	2,15	2,15	2,15			2,15	2,15
1700000006763172	18-167-026-00165-001	1000 TRIGO BLANDO-SIN VARIEDAD	S	416	4,00	1,90	1,90	1,90	1,90			1,90	1,90
-121718	18-167-004-00037-037	20000 BARBECHO TRADICIONAL-SIN VARIEDAD	S	424	10,20	9,38	9,38	9,38	9,38			9,38	9,38
1700000006131482	18-167-004-00037-036	20000 BARBECHO TRADICIONAL-SIN VARIEDAD	S	424	3,70	1,92	1,92	1,92	1,92			1,92	1,92
1700000006131504	18-167-004-00037-005	20000 BARBECHO TRADICIONAL-SIN VARIEDAD	S	424	6,20	8,23	8,23	8,23	8,23			8,23	8,23
1700000006131506	18-167-004-00037-005	20000 BARBECHO TRADICIONAL-SIN VARIEDAD	S	424	6,20	10,02	10,02	10,02	10,02			10,02	10,02
1700000006131512	18-167-005-00190-001	20000 BARBECHO TRADICIONAL-SIN VARIEDAD	S	424	2,80	5,17	5,17	5,17	5,17			5,17	5,17
1700000006763154	18-167-003-00304-001	20000 BARBECHO TRADICIONAL-SIN VARIEDAD	S	424	2,20	2,54	2,54	2,54	2,54			2,54	2,54
1700000006763155	18-167-003-00305-001	20000 BARBECHO TRADICIONAL-SIN VARIEDAD	S	424	2,30	3,36	3,36	3,36	3,36			3,36	3,36
1700000006763159	18-167-005-00104-002	20000 BARBECHO TRADICIONAL-SIN VARIEDAD	S	424	1,80	6,21	6,21	6,21	6,21			6,21	6,21

(1) Superficie declarada admisible ajustada con la superficie comprometida.
(2) Factor de penalización valorando el alcance para el tipo de compromiso.

Puede verificar la integridad de una copia de este documento mediante la lectura del código QR adjunto o mediante el acceso a la dirección <https://ws050.juntadeandalucia.es/verificarFirma> indicando el código de VERIFICACIÓN

FIRMADO POR

RAQUEL MARIA ESPIN CRESPO

17/12/2024

VERIFICACIÓN

Pk2jm6UYDU9J72AMTZUYRN3GET48NG

PÁG. 5343/9349





INCIDENCIAS

INCIDENCIA DESCRIPCIÓN

- 256 Solicitud con recintos no declarados en campaña actual con una reducción por omisión de superficie superior al 3%
CÓDIGO PARA EL PORCENTAJE DE REDUCCIÓN POR OMISIÓN QUE CORRESPONDE A LA SOLICITUD:1
- 4272 Verifica que las líneas de declaración de las Solicitudes Únicas no tienen solapes con la capa de Retroactividad Gráfica (ambas de la misma campaña) a nivel de expediente/línea de declaración gráfica de la solicitud.
Ref:170000006763175 Recinto:18-167-025-00511-00001 Cultivo: - Agregado de la referencia del recinto.:0 Zona de la referencia del recinto.:0 Superficie solapada.:0,02 Id. Incid.:101006911
- 100412 Número de hectáreas validadas inferior a la superficie mínima permitida por el grupo de cultivo (Anexo I. Criterios de Subvencionabilidad. Orden 28 de marzo de 2023).
Sup. Resuelta:0 Grupo de Pago:FRUTALES SECANO
- 100413 Recinto perteneciente a grupo de cultivo que no cumple con la superficie mínima requerida (Anexo I. Criterios de Subvencionabilidad. Orden 28 de marzo de 2023).
Ref:4601521 Recinto:18-167-003-00511-00001 Cultivo:104020 ALMENDROS-GUARA Secano Sup. Declarada:15,67 Superficie Resolver:15,67
Ref:-491056 Recinto:18-167-003-00511-00002 Cultivo:104020 ALMENDROS-GUARA Secano Sup. Declarada:2,99 Superficie Resolver:2,99
Ref:-491057 Recinto:18-167-003-00512-00001 Cultivo:104020 ALMENDROS-GUARA Secano Sup. Declarada:1,06 Superficie Resolver:1,06
Ref:-491058 Recinto:18-167-003-00513-00001 Cultivo:104020 ALMENDROS-GUARA Secano Sup. Declarada:1,68 Superficie Resolver:1,68
Ref:-491063 Recinto:18-167-003-00514-00002 Cultivo:104020 ALMENDROS-GUARA Secano Sup. Declarada:0,26 Superficie Resolver:0,26
Ref:170000006763174 Recinto:18-167-005-00313-00001 Cultivo:104020 ALMENDROS-GUARA Secano Sup. Declarada:0,9 Superficie Resolver:0,9
Ref:170000006763173 Recinto:18-167-005-00313-00002 Cultivo:104020 ALMENDROS-GUARA Secano Sup. Declarada:0,41 Superficie Resolver:0,41
Ref:170000006763184 Recinto:18-167-025-00498-00001 Cultivo:104007 ALMENDROS-COMUNA Secano Sup. Declarada:1,39 Superficie Resolver:1,39
Ref:170000006763183 Recinto:18-167-025-00498-00002 Cultivo:104022 ALMENDROS-LARGUETA Secano Sup. Declarada:1,14 Superficie Resolver:1,14
Ref:170000006763176 Recinto:18-167-025-00508-00001 Cultivo:104020 ALMENDROS-GUARA Secano Sup. Declarada:1,17 Superficie Resolver:1,17
Ref:170000006763182 Recinto:18-167-025-00508-00002 Cultivo:104022 ALMENDROS-LARGUETA Secano Sup. Declarada:0,07 Superficie Resolver:0,07
Ref:170000006763181 Recinto:18-167-025-00508-00003 Cultivo:104022 ALMENDROS-LARGUETA Secano Sup. Declarada:0,09 Superficie Resolver:0,09
Ref:170000006763175 Recinto:18-167-025-00511-00001 Cultivo:104020 ALMENDROS-GUARA Secano Sup. Declarada:1,66 Superficie Resolver:1,64
Ref:170000006763187 Recinto:18-167-025-00514-00002 Cultivo:104007 ALMENDROS-COMUNA Secano Sup. Declarada:1,02 Superficie Resolver:1,02
Ref:170000006763178 Recinto:18-167-026-00136-00002 Cultivo:104020 ALMENDROS-GUARA Secano Sup. Declarada:2,92 Superficie Resolver:2,92
Ref:170000006763177 Recinto:18-167-026-00136-00010 Cultivo:104020 ALMENDROS-GUARA Secano Sup. Declarada:0,19 Superficie Resolver:0,19
Ref:170000006763179 Recinto:18-167-026-00138-00001 Cultivo:104020 ALMENDROS-GUARA Secano Sup. Declarada:1,05 Superficie Resolver:1,05
Ref:170000006763186 Recinto:18-167-026-00165-00004 Cultivo:104020 ALMENDROS-GUARA Secano Sup. Declarada:1,19 Superficie Resolver:1,19
Ref:-1508770 Recinto:18-167-026-00178-00001 Cultivo:104020 ALMENDROS-GUARA Secano Sup. Declarada:8,42 Superficie Resolver:8,42
- 100421 Recinto declarado por error para una operación de la 6503, que se ha corregido de oficio marcando la operación correcta, de acuerdo con la fecha de inscripción del recinto en la producción ecológica.
Ref:-491058 Recinto:18-167-003-00513-00001 Cultivo:104020 ALMENDROS-GUARA Secano

(1) Superficie declarada admisible ajustada con la superficie comprometida.
(2) Factor de penalización valorando el alcance para el tipo de compromiso.

Puede verificar la integridad de una copia de este documento mediante la lectura del código QR adjunto o mediante el acceso a la dirección <https://ws050.juntadeandalucia.es/verificarFirma> indicando el código de VERIFICACIÓN

FIRMADO POR	RAQUEL MARIA ESPIN CRESPO	17/12/2024	
VERIFICACIÓN	Pk2jm6UYDU9J72AMTZUYRN3GET48NG	PÁG. 5344/9349	

**APELLIDOS Y NOMBRE / RAZÓN SOCIAL**

ROBLES REINON FRANCISCO

NIF

***6859*

EXPEDIENTE

1105437

ANUALIDAD**DE PAGO**

1ª

IMPORTE POR ANUALIDAD

	2023	2024	2025	2026	2027
IMPORTE MÁXIMO SUBVENCIONABLE	10.956,48 €	10.956,48 €	10.860,32 €	9.130,32 €	9.130,32 €
IMPORTE MEDIO DE TRANSFERENCIA (€/ha)	251,70 €	251,70 €	249,49 €	209,75 €	209,75 €

RESUMEN DE UNIDADES

Cód	GRUPO DE PAGO	Sup. Dec. Admisible (ha)	Sup. Comprometida (ha)	Sup. ajustada compromiso (1) (ha)	% sobredec.	Sup. Resuelta (ha)	Importe Declarado	Importe Topado	Importe Resuelto	Importe tras sobredec.
416	HERBÁCEOS	3,18		3,18	0,00	3,18	576,88	576,88	576,88	576,88
422	FRUTALES SECANO	62,38		40,00	0,00	40,00	10.379,60	10.379,60	10.379,60	10.379,60
424	HERBÁCEOS NO ELEGIBLES	0,35		0,35	0,00	0,35	0,00	0,00	0,00	0,00
TOTAL		65,91	43,53	43,53		43,53	10.956,48	10.956,48	10.956,48	10.956,48

APLICACIÓN DE REDUCCIONES Y PENALIZACIONES

GRUPO DE PAGO	Importe Calculado	Importe prereduc.	Criterios de subvencionabilidad y compromisos	Presentación tardía	Omisión declaración	Condicionabilidad	IMPORTE (Euros) RESUELTO
FRUTALES SECANO	10.379,60	10.379,60	0,00	0,00	0,00	0,00	10.379,60
HERBÁCEOS	576,88	576,88	0,00	0,00	0,00	0,00	576,88
HERBÁCEOS NO ELEGIBLES	0,00	0,00	0,00	0,00	0,00	0,00	0,00
TOTAL	10.956,48	10.956,48					10.956,48

RESUMEN DE PAGOS

	RESUELTO	FEADER	MAPA	CAPADR
FRUTALES SECANO - Pago realizado	10.379,60 €	8.822,66 €	1.018,24 €	538,70 €
HERBÁCEOS - Pago realizado	576,88 €	490,35 €	56,59 €	29,94 €
TOTAL	10.956,48 €	9.313,01 €	1.074,83 €	568,64 €

RECINTOS RESUELTOS

REF.	REFERENCIA SIGPAC	CULTIVO DESCRIPCIÓN CULTIVO	S/R G.PAGO	PEND. MEDIA (%)	SUP. ADMISIBLE (ha)	SUP. COMPROM. (ha)	SUP. AJUSTADA COMPR. (1) (ha)	SUP. CONV. SIGPAC (ha)	SUP. CERTIE. (ha)	SUP. CAMPO (ha)	SUP. CAMPO DETER. CULT. DECLARADO (ha)	SUP. DEC. REDUCIDA (ha)	SUP. RESUELTA (ha)
170000006658695	18-167-026-00146-001	5000 CEBADA-SIN VARIEDAD	S	416	1,20	1,11	1,11	1,11	1,11			1,11	1,11
170000006658697	18-167-026-00145-001	5000 CEBADA-SIN VARIEDAD	S	416	2,70	0,38	0,38	0,38	0,38			0,38	0,38
170000006658699	18-167-025-00518-001	5000 CEBADA-SIN VARIEDAD	S	416	1,80	0,22	0,22	0,22	0,22			0,22	0,22
170000006658703	18-167-003-00051-001	5000 CEBADA-SIN VARIEDAD	S	416	7,00	1,47	1,47	1,47	1,47			1,47	1,47
-1616009	18-167-004-00038-013	104020 ALMENDROS-GUARA	S	422	8,30	1,61	1,61	1,61	1,61			1,61	1,61
-1078293	18-167-004-00038-018	104020 ALMENDROS-GUARA	S	422	10,70	0,05	0,05	0,05	0,05			0,05	0,05
4113302	18-167-002-00060-001	104022 ALMENDROS-LARGUETA	S	422	12,00	10,12	10,12	10,12	10,12			10,12	10,12
4113333	18-167-004-00038-013	104020 ALMENDROS-GUARA	S	422	8,30	14,62	14,62	14,62	14,62			14,62	14,62
4113354	18-167-025-00432-004	104020 ALMENDROS-GUARA	S	422	13,50	0,06	0,06	0,06	0,06			0,06	0,06
4190997	18-167-003-00508-001	104026 ALMENDROS-MARTA	S	422	6,20	0,71	0,71	0,71	0,71			0,71	0,71
170000006658693	18-167-004-00038-006	104020 ALMENDROS-GUARA	S	422	11,80	15,03	14,99	14,99	15,03			14,99	14,99
170000006658713	18-167-003-00453-001	104020 ALMENDROS-GUARA	S	422	2,30	0,70	0,70	0,70	0,70			0,70	0,70
170000006658714	18-167-002-00279-003	104022 ALMENDROS-LARGUETA	S	422	15,10	0,63	0,63	0,63	0,63			0,63	0,63
170000006658715	18-167-002-00279-002	104022 ALMENDROS-LARGUETA	S	422	16,70	0,44	0,44	0,44	0,44			0,44	0,44
170000006658716	18-167-003-00053-003	104026 ALMENDROS-MARTA	S	422	7,40	1,77	1,77	1,77	1,77			1,77	1,77
170000006658718	18-167-003-00503-002	104012 ALMENDROS-FELISIA	S	422	6,80	6,83	6,83	6,83	6,83			6,83	6,83
170000006658720	18-167-002-00279-001	104022 ALMENDROS-LARGUETA	S	422	11,10	0,17	0,17	0,17	0,17			0,17	0,17
170000006658722	18-167-003-00229-001	104025 ALMENDROS-MARINADA	S	422	2,40	1,01	1,01	1,01	1,01			1,01	1,01
170000006658723	18-167-003-00053-007	104026 ALMENDROS-MARTA	S	422	9,60	0,17	0,17	0,17	0,17			0,17	0,17
170000006658724	18-167-003-00502-001	104026 ALMENDROS-MARTA	S	422	6,10	0,71	0,71	0,71	0,71			0,71	0,71
170000006658725	18-167-003-00421-001	104026 ALMENDROS-MARTA	S	422	4,50	0,76	0,76	0,76	0,76			0,76	0,76
170000006658726	18-167-003-00355-001	104026 ALMENDROS-MARTA	S	422	1,80	4,31	4,31	4,31	4,31			4,31	4,31
170000006658728	18-167-003-00243-001	104012 ALMENDROS-FELISIA	S	422	1,90	1,17	1,17	1,17	1,17			1,17	1,17
170000006658729	18-167-003-00053-005	104025 ALMENDROS-MARINADA	S	422	6,90	0,51	0,51	0,51	0,51			0,51	0,51
170000006658730	18-167-025-00432-002	104020 ALMENDROS-GUARA	S	422	10,90	0,60	0,60	0,60	0,60			0,60	0,60
170000006658731	18-167-025-00432-001	104020 ALMENDROS-GUARA	S	422	6,20	0,40	0,40	0,40	0,40			0,40	0,40
4629623	18-167-003-00503-004	20000 BARBECHO TRADICIONAL-SIN VARIEDAD	S	424	6,90	0,35	0,35	0,35	0,35			0,35	0,35

(1) Superficie declarada admisible ajustada con la superficie comprometida.
(2) Factor de penalización valorando el alcance para el tipo de compromiso.Puede verificar la integridad de una copia de este documento mediante la lectura del código QR adjunto o mediante el acceso a la dirección <https://ws050.juntadeandalucia.es/verificarFirma> indicando el código de VERIFICACIÓN

FIRMADO POR

RAQUEL MARIA ESPIN CRESPO

17/12/2024

VERIFICACIÓN

Pk2jm6UYDU9J72AMTZUYRN3GET48NG

PÁG. 5345/9349






INCIDENCIAS

INCIDENCIA DESCRIPCIÓN

- 4272 Verifica que las líneas de declaración de las Solicitudes Únicas no tienen solapes con la capa de Retroactividad Gráfica (ambas de la misma campaña) a nivel de expediente/línea de declaración gráfica de la solicitud.
Ref:170000006658693 Recinto:18-167-004-00038-00006 Cultivo: - Agregado de la referencia del recinto.:0 Zona de la referencia del recinto.:0 Superficie solapada.:0,04 Id. Incid.:100997987
- 100402 Recinto solicitado no forma parte de ningún organismo de control autorizado para la producción ecológica en Andalucía o fecha de inscripción posterior al plazo establecido (Anexo I. Criterios de Subvencionabilidad. Orden 28 de marzo de 2023).
Ref:170000006658698 Recinto:18-167-002-00060-00010 Cultivo:20000 BARBECHO TRADICIONAL-SIN VARIEDAD Secano
- 100421 Recinto declarado por error para una operación de la 6503, que se ha corregido de oficio marcando la operación correcta, de acuerdo con la fecha de inscripción del recinto en la producción ecológica.
Ref:4113302 Recinto:18-167-002-00060-00001 Cultivo:104022 ALMENDROS-LARGUETA Secano
Ref:170000006658720 Recinto:18-167-002-00279-00001 Cultivo:104022 ALMENDROS-LARGUETA Secano
Ref:170000006658715 Recinto:18-167-002-00279-00002 Cultivo:104022 ALMENDROS-LARGUETA Secano
Ref:170000006658714 Recinto:18-167-002-00279-00003 Cultivo:104022 ALMENDROS-LARGUETA Secano
Ref:170000006658716 Recinto:18-167-003-00053-00003 Cultivo:104026 ALMENDROS-MARTA Secano
Ref:170000006658729 Recinto:18-167-003-00053-00005 Cultivo:104025 ALMENDROS-MARINADA Secano
Ref:170000006658723 Recinto:18-167-003-00053-00007 Cultivo:104026 ALMENDROS-MARTA Secano
Ref:170000006658722 Recinto:18-167-003-00229-00001 Cultivo:104025 ALMENDROS-MARINADA Secano
Ref:170000006658728 Recinto:18-167-003-00243-00001 Cultivo:104012 ALMENDROS-FELISIA Secano
Ref:170000006658726 Recinto:18-167-003-00355-00001 Cultivo:104026 ALMENDROS-MARTA Secano
Ref:170000006658725 Recinto:18-167-003-00421-00001 Cultivo:104026 ALMENDROS-MARTA Secano
Ref:170000006658713 Recinto:18-167-003-00453-00001 Cultivo:104020 ALMENDROS-GUARA Secano
Ref:170000006658724 Recinto:18-167-003-00502-00001 Cultivo:104026 ALMENDROS-MARTA Secano
Ref:170000006658718 Recinto:18-167-003-00503-00002 Cultivo:104012 ALMENDROS-FELISIA Secano
Ref:4190997 Recinto:18-167-003-00508-00001 Cultivo:104026 ALMENDROS-MARTA Secano
Ref:170000006658693 Recinto:18-167-004-00038-00006 Cultivo:104020 ALMENDROS-GUARA Secano
Ref:-1616009 Recinto:18-167-004-00038-00013 Cultivo:104020 ALMENDROS-GUARA Secano
Ref:4113333 Recinto:18-167-004-00038-00013 Cultivo:104020 ALMENDROS-GUARA Secano
Ref:-1078293 Recinto:18-167-004-00038-00018 Cultivo:104020 ALMENDROS-GUARA Secano
Ref:170000006658731 Recinto:18-167-025-00432-00001 Cultivo:104020 ALMENDROS-GUARA Secano
Ref:170000006658730 Recinto:18-167-025-00432-00002 Cultivo:104020 ALMENDROS-GUARA Secano
Ref:4113354 Recinto:18-167-025-00432-00004 Cultivo:104020 ALMENDROS-GUARA Secano
- 100424 Solicita recinto que no está comprometido para la operación.
Ref:170000006658698 Recinto:18-167-002-00060-00010 Cultivo:20000 BARBECHO TRADICIONAL-SIN VARIEDAD Secano

(1) Superficie declarada admisible ajustada con la superficie comprometida.
(2) Factor de penalización valorando el alcance para el tipo de compromiso.

Puede verificar la integridad de una copia de este documento mediante la lectura del código QR adjunto o mediante el acceso a la dirección https://ws050.juntadeandalucia.es/verificarFirma indicando el código de VERIFICACIÓN			
FIRMADO POR	RAQUEL MARIA ESPIN CRESPO	17/12/2024	
VERIFICACIÓN	Pk2jm6UYDU9J72AMTZUYRN3GET48NG	PÁG. 5346/9349	



APELLIDOS Y NOMBRE / RAZÓN SOCIAL

RODA VALVERDE MIGUEL AMADOR

NIF
***7853*

EXPEDIENTE
1211337

ANUALIDAD DE PAGO
1ª

IMPORTES POR ANUALIDAD

	2023	2024	2025	2026	2027
IMPORTE MÁXIMO SUBVENCIONABLE	521,57 €	521,57 €	521,57 €	434,64 €	434,64 €
IMPORTE MEDIO DE TRANSFERENCIA (€/ha)	259,49 €	259,49 €	259,49 €	216,24 €	216,24 €

RESUMEN DE UNIDADES

Cód	GRUPO DE PAGO	Sup. Dec. Admisible (ha)	Sup. Comprometida (ha)	Sup. ajustada compromiso (1) (ha)	% sobredec.	Sup. Resuelta (ha)	Importe Declarado	Importe Topado	Importe Resuelto	Importe tras sobredec.
422	FRUTALES SECANO	2,01		2,01	0,00	2,01	521,57	521,57	521,57	521,57
TOTAL		2,01	2,01	2,01		2,01	521,57	521,57	521,57	521,57

APLICACIÓN DE REDUCCIONES Y PENALIZACIONES

GRUPO DE PAGO	Importe Calculado	Importe prereduc.	Criterios de subvencionabilidad y compromisos	Presentación tardía	Omisión declaración	Condicionalidad	IMPORTE (Euros) RESUELTO
FRUTALES SECANO	521,57	521,57	0,00	0,00	0,00	0,00	521,57
TOTAL	521,57	521,57					521,57

RESUMEN DE PAGOS

	IMPORTE (Euros)			
	RESUELTO	FEADER	MAPA	CAPADR
FRUTALES SECANO - Pago realizado	521,57 €	443,33 €	51,17 €	27,07 €

RECINTOS RESUELTOS

REF.	REFERENCIA SIGPAC	CULTIVO	DESCRIPCIÓN CULTIVO	S/R G.PAGO	PEND. MEDIA (%)	SUP. DEC. ADMISIBLE (ha)	SUP. COMPROM. (ha)	SUP. AJUSTADA COMPROM. (1) (ha)	SUP. CONY. SIGPAC (ha)	SUP. CERTIE (ha)	SUP. CAMPO (ha)	SUP. CAMPO DETER. CULT. DECLARADO (ha)	SUP. DEC. REDUCIDA (ha)	SUP. RESUELTA (ha)
-1310148	18-185-013-00066-001	104007	ALMENDROS-COMUNA	S 422	37,00	1,21	1,21	1,21		1,21			1,21	1,21
5502375	18-185-013-00056-001	104007	ALMENDROS-COMUNA	S 422	41,40	0,80	0,80	0,80		0,80			0,80	0,80

(1) Superficie declarada admisible ajustada con la superficie comprometida.
(2) Factor de penalización valorando el alcance para el tipo de compromiso.

Puede verificar la integridad de una copia de este documento mediante la lectura del código QR adjunto o mediante el acceso a la dirección <https://ws050.juntadeandalucia.es/verificarFirma> indicando el código de VERIFICACIÓN

FIRMADO POR

RAQUEL MARIA ESPIN CRESPO

17/12/2024

VERIFICACIÓN

Pk2jm6UYDU9J72AMTZUYRN3GET48NG

PÁG. 5347/9349





APELLIDOS Y NOMBRE / RAZÓN SOCIAL
RODRIGUEZ ALCAIDE PEDRO ANTONIO

NIF
***0325*

EXPEDIENTE
1098704

ANUALIDAD DE PAGO
1ª

IMPORTES POR ANUALIDAD

	2023	2024	2025	2026	2027
IMPORTE MÁXIMO SUBVENCIONABLE	10.132,17 €	10.132,17 €	10.132,17 €	8.443,47 €	8.443,47 €
IMPORTE MEDIO DE TRANSFERENCIA (€/ha)	297,48 €	297,48 €	297,48 €	247,90 €	247,90 €

RESUMEN DE UNIDADES

Cód	GRUPO DE PAGO	Sup. Dec. Admisible (ha)	Sup. Comprometida (ha)	Sup. ajustada compromiso (1) (ha)	% sobredec.	Sup. Resuelta (ha)	Importe Declarado	Importe Topado	Importe Resuelto	Importe tras sobredec.
419	OLIVAR	34,06		34,06	0,00	34,06	10.132,17	10.132,17	10.132,17	10.132,17
TOTAL		34,06	34,06	34,06		34,06	10.132,17	10.132,17	10.132,17	10.132,17

APLICACIÓN DE REDUCCIONES Y PENALIZACIONES

GRUPO DE PAGO	Importe Calculado	Importe prereduc.	Criterios de subvencionabilidad y compromisos	Presentación tardía	Omisión declaración	Condicionalidad	IMPORTE (Euros) RESUELTO
OLIVAR	10.132,17	10.132,17	0,00	0,00	0,00	0,00	10.132,17
TOTAL	10.132,17	10.132,17					10.132,17

RESUMEN DE PAGOS

	IMPORTE (Euros)			
	RESUELTO	FEADER	MAPA	CAPADR
OLIVAR - Pago realizado	10.132,17 €	8.612,34 €	993,97 €	525,86 €

RECINTOS RESUELTOS

REF.	REFERENCIA SIGPAC	CULTIVO	DESCRIPCIÓN CULTIVO	S/R G.PAGO	PEND. MEDIA (%)	SUP. DEC. ADMISIBLE (ha)	SUP. COMPROM. (ha)	SUP. AJUSTADA COMPROM. (1) (ha)	SUP. CONY. SIGPAC (ha)	SUP. CERTIE (ha)	SUP. CAMPO (ha)	SUP. CAMPO DETER. CULT. DECLARADO (ha)	SUP. DEC. REDUCIDA (ha)	SUP. RESUELTA (ha)
-1008442	18-104-003-00083-028	101010	OLIVAR-PICUAL	S	419	35,40	7,06	7,06	7,06	7,06			7,06	7,06
1700000003568630	18-104-003-00083-006	101010	OLIVAR-PICUAL	S	419	26,10	17,71	17,71	17,71	17,71			17,71	17,71
1700000003568631	18-104-003-00083-025	101010	OLIVAR-PICUAL	S	419	32,50	1,28	1,28	1,28	1,28			1,28	1,28
1700000003568632	18-104-005-00003-002	101010	OLIVAR-PICUAL	S	419	27,50	8,01	8,01	8,01	8,01			8,01	8,01

(1) Superficie declarada admisible ajustada con la superficie comprometida.
(2) Factor de penalización valorando el alcance para el tipo de compromiso.

Puede verificar la integridad de una copia de este documento mediante la lectura del código QR adjunto o mediante el acceso a la dirección <https://ws050.juntadeandalucia.es/verificarFirma> indicando el código de VERIFICACIÓN

FIRMADO POR

RAQUEL MARIA ESPIN CRESPO

17/12/2024

VERIFICACIÓN

Pk2jm6UYDU9J72AMTZUYRN3GET48NG

PÁG. 5348/9349





APELLIDOS Y NOMBRE / RAZÓN SOCIAL

RODRIGUEZ BELTRAN ANTONIO JESUS

NIF

***5314*

EXPEDIENTE

1255885

ANUALIDAD DE PAGO

1ª

IMPORTE POR ANUALIDAD

	2023	2024	2025	2026	2027
IMPORTE MÁXIMO SUBVENCIONABLE	11.899,20 €	11.899,20 €	11.899,20 €	9.916,00 €	9.916,00 €
IMPORTE MEDIO DE TRANSFERENCIA (€/ha)	297,26 €	297,26 €	297,26 €	247,71 €	247,71 €

RESUMEN DE UNIDADES

Cód	GRUPO DE PAGO	Sup. Dec. Admisible (ha)	Sup. Comprometida (ha)	Sup. ajustada compromiso (1) (ha)	% sobredec.	Sup. Resuelta (ha)	Importe Declarado	Importe Topado	Importe Resuelto	Importe tras sobredec.
419	OLIVAR	82,53		40,00	0,00	40,00	11.899,20	11.899,20	11.899,20	11.899,20
424	HERBÁCEOS NO ELEGIBLES	0,06		0,03	0,00	0,03	0,00	0,00	0,00	0,00
TOTAL		82,59	40,03	40,03		40,03	11.899,20	11.899,20	11.899,20	11.899,20

APLICACIÓN DE REDUCCIONES Y PENALIZACIONES

GRUPO DE PAGO	Importe Calculado	Importe pre-reduc.	Criterios de subvencionabilidad y compromiso	Presentación tardía	Omisión declaración	Condicionalidad	IMPORTE (Euros) RESUELTO
HERBÁCEOS NO ELEGIBLES	0,00	0,00	0,00	0,00	0,00	0,00	0,00
OLIVAR	11.899,20	11.899,20	0,00	0,00	0,00	0,00	11.899,20
TOTAL	11.899,20	11.899,20					11.899,20

RESUMEN DE PAGOS

	RESUELTO	FEADER	MAPA	CAPADR
OLIVAR - Pago realizado	11.899,20 €	10.114,32 €	1.167,31 €	617,57 €

RECINTOS RESUELTOS

REF.	REFERENCIA SIGPAC	CULTIVO DESCRIPCIÓN CULTIVO	S/R G.PAGO	PEND. MEDIA (%)	SUP. DEC. ADMISIBLE (ha)	SUP. COMPROM. (ha)	SUP. AJUSTADA COMPROM. (1) (ha)	SUP. CONV. SIGPAC (ha)	SUP. CERTIF. (ha)	SUP. CAMPO (ha)	SUP. CAMPO DETER. CULT. DECLARADO (ha)	SUP. DEC. REDUCIDA (ha)	SUP. RESUELTA (ha)
-1248449	23-070-009-00167-001	101010 OLIVAR-PICUAL	R 419	4,80	0,06	0,06	0,06		0,06			0,06	0,06
-1248448	23-070-009-00167-001	101010 OLIVAR-PICUAL	R 419	4,80	0,03	0,03	0,03		0,03			0,03	0,03
-1248447	23-070-009-00167-001	101010 OLIVAR-PICUAL	R 419	4,80	0,04	0,04	0,04		0,04			0,04	0,04
-1248446	23-070-009-00167-001	101010 OLIVAR-PICUAL	R 419	4,80	0,05	0,05	0,05		0,05			0,05	0,05
-1248445	23-070-009-00166-002	101010 OLIVAR-PICUAL	R 419	4,70	0,06	0,06	0,06		0,07			0,06	0,06
-1248444	23-070-009-00166-002	101010 OLIVAR-PICUAL	R 419	4,70	0,30	0,30	0,30		0,34			0,30	0,30
-1248443	23-070-009-00166-002	101010 OLIVAR-PICUAL	R 419	4,70	0,10	0,10	0,10		0,11			0,10	0,10
-1248442	23-070-009-00166-002	101010 OLIVAR-PICUAL	R 419	4,70	0,27	0,27	0,27		0,31			0,27	0,27
-1248441	23-070-009-00166-002	101010 OLIVAR-PICUAL	R 419	4,70	0,36	0,36	0,36		0,41			0,36	0,36
-1248440	23-070-009-00166-002	101010 OLIVAR-PICUAL	R 419	4,70	0,06	0,06	0,06		0,07			0,06	0,06
-1248438	23-070-009-00166-002	101010 OLIVAR-PICUAL	R 419	4,70	0,31	0,31	0,31		0,35			0,31	0,31
-1248437	23-070-009-00166-002	101010 OLIVAR-PICUAL	R 419	4,70	0,11	0,11	0,11		0,13			0,11	0,11
-1248436	23-070-009-00166-002	101010 OLIVAR-PICUAL	R 419	4,70	0,37	0,37	0,37		0,42			0,37	0,37
-1130517	18-162-900-09601-003	101010 OLIVAR-PICUAL	S 419	6,20	0,54	0,54	0,54		0,54			0,54	0,54
-1130479	23-070-009-00610-003	101010 OLIVAR-PICUAL	S 419	7,00	0,34	0,34	0,34		0,34			0,34	0,34
-783879	23-070-009-00391-001	101010 OLIVAR-PICUAL	R 419	6,30	0,61	0,61	0,61		0,61			0,61	0,61
-783878	23-070-009-00391-001	101010 OLIVAR-PICUAL	R 419	6,30	0,61	0,61	0,61		0,61			0,61	0,61
-783877	23-070-009-00391-001	101010 OLIVAR-PICUAL	R 419	6,30	0,60	0,60	0,60		0,60			0,60	0,60
-77639	18-162-013-00026-003	101010 OLIVAR-PICUAL	R 419	23,90	14,41	14,41	14,41		14,41			14,41	14,41
4797620	18-162-013-00026-013	101010 OLIVAR-PICUAL	R 419	6,40	0,22	0,22	0,22		0,22			0,22	0,22
4797633	23-070-009-00392-002	101010 OLIVAR-PICUAL	R 419	5,90	2,05	2,05	2,05		2,05			2,05	2,05
5311190	23-070-009-00275-004	101010 OLIVAR-PICUAL	S 419	4,70	0,08	0,08	0,08		0,08			0,08	0,08
5311489	18-162-013-00026-025	101010 OLIVAR-PICUAL	R 419	5,20	0,01	0,01	0,01		0,01			0,01	0,01
5311498	18-162-013-00026-024	101010 OLIVAR-PICUAL	R 419	5,80	0,01	0,01	0,01		0,01			0,01	0,01
170000006500875	18-162-011-00066-012	101010 OLIVAR-PICUAL	R 419	18,80	0,48	0,48	0,48		0,48			0,48	0,48
170000006500879	18-162-013-00026-022	101010 OLIVAR-PICUAL	R 419	10,60	52,44	52,44	52,44		52,44			52,44	52,44
170000006500886	18-162-013-00026-011	101010 OLIVAR-PICUAL	R 419	5,00	8,01	7,92	7,92		8,01			7,92	7,92
5311497	18-162-013-00026-021	20000 BARBECHO TRADICIONAL-SIN VARIEDAD	R 424	9,10	0,04	0,01	0,01		0,04			0,01	0,01
5311500	18-162-013-00026-020	20000 BARBECHO TRADICIONAL-SIN VARIEDAD	R 424	8,90	0,02	0,02	0,02		0,02			0,02	0,02

(1) Superficie declarada admisible ajustada con la superficie comprometida.
 (2) Factor de penalización valorando el alcance para el tipo de compromiso.

Puede verificar la integridad de una copia de este documento mediante la lectura del código QR adjunto o mediante el acceso a la dirección <https://ws050.juntadeandalucia.es/verificarFirma> indicando el código de VERIFICACIÓN

FIRMADO POR

RAQUEL MARIA ESPIN CRESPO

17/12/2024

VERIFICACIÓN

Pk2jm6UYDU9J72AMTZUYRN3GET48NG

PÁG. 5349/9349





INCIDENCIAS

INCIDENCIA DESCRIPCIÓN

- 4272 Verifica que las líneas de declaración de las Solicitudes Únicas no tienen solapes con la capa de Retroactividad Gráfica (ambas de la misma campaña) a nivel de expediente/línea de declaración gráfica de la solicitud.
Ref:170000006500886 Recinto:18-162-013-00026-00011 Cultivo: - Agregado de la referencia del recinto.:0 Zona de la referencia del recinto.:0 Superficie solapada.:0,03 Id. Incid.:101028503
Ref:170000006500886 Recinto:18-162-013-00026-00011 Cultivo: - Agregado de la referencia del recinto.:0 Zona de la referencia del recinto.:0 Superficie solapada.:0,06 Id. Incid.:101028502
Ref:5311497 Recinto:18-162-013-00026-00021 Cultivo: - Agregado de la referencia del recinto.:0 Zona de la referencia del recinto.:0 Superficie solapada.:0,03 Id. Incid.:101028501
- 100424 Solicita recinto que no está comprometido para la operación.
Ref:5311486 Recinto:18-162-013-00024-00016 Cultivo:101010 OLIVAR-PICUAL Secano

(1) Superficie declarada admisible ajustada con la superficie comprometida.
(2) Factor de penalización valorando el alcance para el tipo de compromiso.

Puede verificar la integridad de una copia de este documento mediante la lectura del código QR adjunto o mediante el acceso a la dirección https://ws050.juntadeandalucia.es/verificarFirma indicando el código de VERIFICACIÓN			
FIRMADO POR	RAQUEL MARIA ESPIN CRESPO	17/12/2024	
VERIFICACIÓN	Pk2jm6UYDU9J72AMTZUYRN3GET48NG	PÁG. 5350/9349	



APELLIDOS Y NOMBRE / RAZÓN SOCIAL

RODRIGUEZ BELTRAN FRANCISCO

NIF
***3978*

EXPEDIENTE
1251454

ANUALIDAD DE PAGO
1ª

IMPORTES POR ANUALIDAD

	2023	2024	2025	2026	2027
IMPORTE MÁXIMO SUBVENCIONABLE	7.835,62 €	7.835,62 €	7.835,62 €	6.529,69 €	6.529,69 €
IMPORTE MEDIO DE TRANSFERENCIA (€/ha)	297,48 €	297,48 €	297,48 €	247,90 €	247,90 €

RESUMEN DE UNIDADES

Cód	GRUPO DE PAGO	Sup. Dec. Admisible (ha)	Sup. Comprometida (ha)	Sup. ajustada compromiso (1) (ha)	% sobredec.	Sup. Resuelta (ha)	Importe Declarado	Importe Topado	Importe Resuelto	Importe tras sobredec.
419	OLIVAR	26,39		26,34	0,00	26,34	7.835,62	7.835,62	7.835,62	7.835,62
TOTAL		26,39	26,34	26,34		26,34	7.835,62	7.835,62	7.835,62	7.835,62

APLICACIÓN DE REDUCCIONES Y PENALIZACIONES

GRUPO DE PAGO	Importe Calculado	Importe prereduc.	Criterios de subvencionabilidad y compromisos	Presentación tardía	Omisión declaración	Condicionalidad	IMPORTE (Euros) RESUELTO
OLIVAR	7.835,62	7.835,62	0,00	0,00	0,00	0,00	7.835,62
TOTAL	7.835,62	7.835,62					7.835,62

RESUMEN DE PAGOS

	IMPORTE (Euros)			
	RESUELTO	FEADER	MAPA	CAPADR
OLIVAR - Pago realizado	7.835,62 €	6.660,28 €	768,67 €	406,67 €

RECINTOS RESUELTOS

REF.	REFERENCIA SIGPAC	CULTIVO	DESCRIPCIÓN CULTIVO	S/R G.PAGO	PEND. MEDIA (%)	SUP. DEC. ADMISIBLE (ha)	SUP. COMPROM. (ha)	SUP. AJUSTADA COMPR.(1) (ha)	SUP. CONY. SIGPAC (ha)	SUP. CERTIE (ha)	SUP. CAMPO (ha)	SUP. CAMPO DETER. CULT. DECLARADO (ha)	SUP. DEC. REDUCIDA (ha)	SUP. RESUELTA (ha)
-1525843	18-162-011-00040-006	101010	OLIVAR-PICUAL	R 419	6,80	0,05	0,05	0,05		0,05			0,05	0,05
-1248463	23-070-009-00166-002	101010	OLIVAR-PICUAL	R 419	4,70	0,12	0,12	0,12		0,12			0,12	0,12
4792135	18-162-011-00040-006	101010	OLIVAR-PICUAL	R 419	6,80	26,22	26,17	26,17		26,17			26,17	26,17

(1) Superficie declarada admisible ajustada con la superficie comprometida.
(2) Factor de penalización valorando el alcance para el tipo de compromiso.

Puede verificar la integridad de una copia de este documento mediante la lectura del código QR adjunto o mediante el acceso a la dirección <https://ws050.juntadeandalucia.es/verificarFirma> indicando el código de VERIFICACIÓN

FIRMADO POR	RAQUEL MARIA ESPIN CRESPO	17/12/2024	
VERIFICACIÓN	Pk2jm6UYDU9J72AMTZUYRN3GET48NG	PÁG. 5351/9349	

**APELLIDOS Y NOMBRE / RAZÓN SOCIAL**

RODRIGUEZ BELTRAN MARIA TISCAR

NIF
***5868*EXPEDIENTE
1255883ANUALIDAD
DE PAGO
1ª**IMPORTE POR ANUALIDAD**

	2023	2024	2025	2026	2027
IMPORTE MÁXIMO SUBVENCIONABLE	9.382,52 €	9.382,52 €	9.382,52 €	7.818,77 €	7.818,77 €
IMPORTE MEDIO DE TRANSFERENCIA (€/ha)	297,48 €	297,48 €	297,48 €	247,90 €	247,90 €

RESUMEN DE UNIDADES

Cód	GRUPO DE PAGO	Sup. Dec. Admisible (ha)	Sup. Comprometida (ha)	Sup. ajustada compromiso (1) (ha)	% sobredec.	Sup. Resuelta (ha)	Importe Declarado	Importe Topado	Importe Resuelto	Importe tras sobredec.
419	OLIVAR	31,54		31,54	0,00	31,54	9.382,52	9.382,52	9.382,52	9.382,52
TOTAL		31,54	31,54	31,54		31,54	9.382,52	9.382,52	9.382,52	9.382,52

APLICACIÓN DE REDUCCIONES Y PENALIZACIONES

GRUPO DE PAGO	Importe Calculado	Importe prereduc.	Criterios de subvencionabilidad y compromisos	Presentación tardía	Omisión declaración	Condicionalidad	IMPORTE (Euros) RESUELTO
OLIVAR	9.382,52	9.382,52	0,00	0,00	0,00	0,00	9.382,52
TOTAL	9.382,52	9.382,52					9.382,52

RESUMEN DE PAGOS**IMPORTE (Euros)**

	RESUELTO	FEADER	MAPA	CAPADR
OLIVAR - Pago realizado	9.382,52 €	7.975,14 €	920,43 €	486,95 €

RECINTOS RESUELTOS

REF.	REFERENCIA SIGPAC	CULTIVO DESCRIPCIÓN CULTIVO	S/R G.PAGO	PEND. MEDIA (%)	SUP. DEC. ADMISIBLE (ha)	SUP. COMPROM. (ha)	SUP. AJUSTADA COMPR.(1) (ha)	SUP. CONY. SIGPAC (ha)	SUP. CERTIE (ha)	SUP. CAMPO (ha)	SUP. CAMPO DETER. CULT. DECLARADO (ha)	SUP. DEC. REDUCIDA (ha)	SUP. RESUELTA (ha)
-1248480	18-162-013-00022-013	101010 OLIVAR-PICUAL	S	419	27,30	1,26	1,26		1,26			1,26	1,26
-1129776	18-162-900-09601-006	101010 OLIVAR-PICUAL	S	419	4,60	0,38	0,38	0,38	0,38			0,38	0,38
-1007824	18-162-011-00063-005	101010 OLIVAR-PICUAL	R	419	10,40	3,14	3,14	3,14	3,14			3,14	3,14
5311050	18-162-013-00022-007	101010 OLIVAR-PICUAL	R	419	22,80	0,02	0,02	0,02	0,02			0,02	0,02
5311051	18-162-013-00022-008	101010 OLIVAR-PICUAL	R	419	15,40	0,02	0,02	0,02	0,02			0,02	0,02
5311055	18-162-011-00040-021	101010 OLIVAR-PICUAL	R	419	21,80	0,03	0,03	0,03	0,03			0,03	0,03
1700000006500864	18-162-013-00022-001	101010 OLIVAR-PICUAL	R	419	17,50	2,84	2,84	2,84	2,84			2,84	2,84
1700000006500865	18-162-013-00022-002	101010 OLIVAR-PICUAL	R	419	9,30	11,04	11,04	11,04	11,04			11,04	11,04
1700000006500869	18-162-011-00040-006	101010 OLIVAR-PICUAL	R	419	6,80	6,79	6,79	6,79	6,79			6,79	6,79
1700000006500870	18-162-011-00040-013	101010 OLIVAR-PICUAL	R	419	15,60	6,02	6,02	6,02	6,02			6,02	6,02

INCIDENCIAS**INCIDENCIA DESCRIPCIÓN**

- 100402 Recinto solicitado no forma parte de ningún organismo de control autorizado para la producción ecológica en Andalucía o fecha de inscripción posterior al plazo establecido (Anexo I. Criterios de Subvencionabilidad. Orden 28 de marzo de 2023).
Ref:4124023 Recinto:18-162-011-00040-00005 Cultivo:62000 PASTOS PERMANENTES DE 5 O MAS AÑOS-SIN VARIEDAD Secano
Ref:5311053 Recinto:18-162-013-00006-00001 Cultivo:20000 BARBECHO TRADICIONAL-SIN VARIEDAD Secano
- 100411 Recinto no admisible por no estar asociado en SIGGAN a una explotación ganadera (Artículo 10 de la Orden de 28 de marzo de 2023).
Ref:4124023 Recinto:18-162-011-00040-00005 Cultivo:62000 PASTOS PERMANENTES DE 5 O MAS AÑOS-SIN VARIEDAD Secano
- 100421 Recinto declarado por error para una operación de la 6503, que se ha corregido de oficio marcando la operación correcta, de acuerdo con la fecha de inscripción del recinto en la producción ecológica.
Ref:1700000006500864 Recinto:18-162-013-00022-00001 Cultivo:101010 OLIVAR-PICUAL Regadío
Ref:1700000006500865 Recinto:18-162-013-00022-00002 Cultivo:101010 OLIVAR-PICUAL Regadío
- 100424 Solicita recinto que no está comprometido para la operación.
Ref:4124023 Recinto:18-162-011-00040-00005 Cultivo:62000 PASTOS PERMANENTES DE 5 O MAS AÑOS-SIN VARIEDAD Secano
Ref:5311053 Recinto:18-162-013-00006-00001 Cultivo:20000 BARBECHO TRADICIONAL-SIN VARIEDAD Secano

(1) Superficie declarada admisible ajustada con la superficie comprometida.
(2) Factor de penalización valorando el alcance para el tipo de compromiso.

Puede verificar la integridad de una copia de este documento mediante la lectura del código QR adjunto o mediante el acceso a la dirección <https://ws050.juntadeandalucia.es/verificarFirma> indicando el código de VERIFICACIÓN

FIRMADO POR

RAQUEL MARIA ESPIN CRESPO

17/12/2024

VERIFICACIÓN

Pk2jm6UYDU9J72AMTZUYRN3GET48NG

PÁG. 5352/9349





APELLIDOS Y NOMBRE / RAZÓN SOCIAL

RODRIGUEZ CAMPOY MANUEL

NIF
***9450*

EXPEDIENTE
1176804

ANUALIDAD DE PAGO
1ª

IMPORTES POR ANUALIDAD

	2023	2024	2025	2026	2027
IMPORTE MÁXIMO SUBVENCIONABLE	14.748,63 €	14.748,63 €	12.290,12 €	12.290,12 €	12.290,12 €
IMPORTE MEDIO DE TRANSFERENCIA (€/ha)	116,66 €	116,66 €	97,22 €	97,22 €	97,22 €

RESUMEN DE UNIDADES

Cód	GRUPO DE PAGO	Sup. Dec. Admisible (ha)	Sup. Comprometida (ha)	Sup. ajustada compromiso (1) (ha)	% sobredec.	Sup. Resuelta (ha)	Importe Declarado	Importe Topado	Importe Resuelto	Importe tras sobredec.
416	HERBÁCEOS	81,30		81,30	0,00	81,30	14.748,63	14.748,63	14.748,63	14.748,63
424	HERBÁCEOS NO ELEGIBLES	45,12		45,12	0,00	45,12	0,00	0,00	0,00	0,00
TOTAL		126,42	126,42	126,42		126,42	14.748,63	14.748,63	14.748,63	14.748,63

APLICACIÓN DE REDUCCIONES Y PENALIZACIONES

GRUPO DE PAGO	Importe Calculado	Importe prereduc.	Criterios de subvencionabilidad y compromisos	Presentación tardía	Omisión declaración	Condicionidad	IMPORTE (Euros) RESUELTO
HERBÁCEOS	14.748,63	14.748,63	0,00	0,00	0,00	0,00	14.748,63
HERBÁCEOS NO ELEGIBLES	0,00	0,00	0,00	0,00	0,00	0,00	0,00
TOTAL	14.748,63	14.748,63					14.748,63

RESUMEN DE PAGOS

	IMPORTE (Euros)			
	RESUELTO	FEADER	MAPA	CAPADR
HERBÁCEOS - Pago realizado	14.748,63 €	12.536,34 €	1.446,84 €	765,45 €

(1) Superficie declarada admisible ajustada con la superficie comprometida.
(2) Factor de penalización valorando el alcance para el tipo de compromiso.

Puede verificar la integridad de una copia de este documento mediante la lectura del código QR adjunto o mediante el acceso a la dirección <https://ws050.juntadeandalucia.es/verificarFirma> indicando el código de VERIFICACIÓN

FIRMADO POR	RAQUEL MARIA ESPIN CRESPO	17/12/2024	
VERIFICACIÓN	Pk2jm6UYDU9J72AMTZUYRN3GET48NG	PÁG. 5353/9349	

**RECINTOS RESUELTOS**

REF.	REFERENCIA SIGPAC	CULTIVO DESCRIPCIÓN CULTIVO	S/R G.PAGO	PEND. MEDIA (%)	SUP. DEC. ADMISIBLE (ha)	SUP. COMPROM. (ha)	SUP. AJUSTADA COMPR.(1) (ha)	SUP. CONV. SIGPAC (ha)	SUP. CERTIF. (ha)	SUP. CAMPO (ha)	SUP. CAMPO DECLARADO (ha)	SUP. DEC. REDUCIDA (ha)	SUP. RESUELTA (ha)
-979876	18-057-048-00006-003	53000 YEROS-SIN VARIEDAD	S 416	6,50	0,01	0,01	0,01		0,01			0,01	0,01
-979875	18-057-038-00027-003	8000 AVENA-SIN VARIEDAD	S 416	18,70	0,01	0,01	0,01		0,01			0,01	0,01
1700000005275759	18-040-005-00009-001	8000 AVENA-SIN VARIEDAD	S 416	3,40	0,26	0,26	0,26		0,26			0,26	0,26
1700000005275760	18-040-005-00010-001	8000 AVENA-SIN VARIEDAD	S 416	3,50	0,23	0,23	0,23		0,23			0,23	0,23
1700000005275761	18-040-005-00011-001	8000 AVENA-SIN VARIEDAD	S 416	3,40	0,47	0,47	0,47		0,47			0,47	0,47
1700000005275762	18-040-005-00020-001	8000 AVENA-SIN VARIEDAD	S 416	3,60	1,61	1,61	1,61		1,61			1,61	1,61
1700000005275763	18-057-053-00322-001	53000 YEROS-SIN VARIEDAD	S 416	5,40	2,05	2,05	2,05		2,05			2,05	2,05
1700000005275764	18-024-011-00093-001	8000 AVENA-SIN VARIEDAD	S 416	6,80	0,51	0,51	0,51		0,51			0,51	0,51
1700000005275765	18-024-011-00096-001	8000 AVENA-SIN VARIEDAD	S 416	7,50	0,26	0,26	0,26		0,26			0,26	0,26
1700000005275766	18-024-011-00097-001	8000 AVENA-SIN VARIEDAD	S 416	5,80	0,24	0,24	0,24		0,24			0,24	0,24
1700000005275767	18-057-053-00099-002	53000 YEROS-SIN VARIEDAD	S 416	3,30	0,73	0,73	0,73		0,73			0,73	0,73
1700000005275768	18-057-053-00100-001	8000 AVENA-SIN VARIEDAD	S 416	7,60	0,04	0,04	0,04		0,04			0,04	0,04
1700000005275769	18-057-053-00903-003	8000 AVENA-SIN VARIEDAD	S 416	6,50	0,02	0,02	0,02		0,02			0,02	0,02
1700000005275770	18-057-053-00101-001	8000 AVENA-SIN VARIEDAD	S 416	7,40	0,11	0,11	0,11		0,11			0,11	0,11
1700000005275771	18-057-051-00162-001	1000 TRIGO BLANDO-SIN VARIEDAD	S 416	3,70	1,88	1,88	1,88		1,88			1,88	1,88
1700000005275774	18-057-051-00161-001	1000 TRIGO BLANDO-SIN VARIEDAD	S 416	3,40	2,04	2,04	2,04		2,04			2,04	2,04
1700000005275775	18-057-051-00167-001	1000 TRIGO BLANDO-SIN VARIEDAD	S 416	4,40	2,33	2,33	2,33		2,33			2,33	2,33
1700000005275777	18-057-052-00291-004	1000 TRIGO BLANDO-SIN VARIEDAD	S 416	4,80	0,46	0,46	0,46		0,46			0,46	0,46
1700000005275784	18-057-038-00111-001	8000 AVENA-SIN VARIEDAD	S 416	5,80	1,41	1,41	1,41		1,41			1,41	1,41
1700000005275787	18-057-038-00027-002	8000 AVENA-SIN VARIEDAD	S 416	7,40	6,88	6,88	6,88		6,88			6,88	6,88
1700000005275788	18-040-011-00046-001	1000 TRIGO BLANDO-SIN VARIEDAD	S 416	6,80	11,92	11,92	11,92		11,92			11,92	11,92
1700000005275790	18-040-012-00096-001	8000 AVENA-SIN VARIEDAD	S 416	4,00	4,12	4,12	4,12		4,12			4,12	4,12
1700000005275791	18-040-005-00110-001	8000 AVENA-SIN VARIEDAD	S 416	4,70	0,08	0,08	0,08		0,08			0,08	0,08
1700000005275794	18-040-012-00070-001	8000 AVENA-SIN VARIEDAD	S 416	4,10	4,88	4,88	4,88		4,88			4,88	4,88
1700000005275809	18-057-049-00045-001	53000 YEROS-SIN VARIEDAD	S 416	1,90	1,01	1,01	1,01		1,01			1,01	1,01
1700000005275811	18-057-049-00054-001	8000 AVENA-SIN VARIEDAD	S 416	4,60	4,75	4,75	4,75		4,75			4,75	4,75
1700000005275812	18-057-049-00056-001	8000 AVENA-SIN VARIEDAD	S 416	4,20	1,65	1,65	1,65		1,65			1,65	1,65
1700000005275813	18-057-049-00074-001	8000 AVENA-SIN VARIEDAD	S 416	3,20	0,89	0,89	0,89		0,89			0,89	0,89
1700000005275814	18-057-049-00073-001	8000 AVENA-SIN VARIEDAD	S 416	4,60	2,25	2,25	2,25		2,25			2,25	2,25
1700000005275817	18-024-011-00178-001	53000 YEROS-SIN VARIEDAD	S 416	3,00	0,94	0,94	0,94		0,94			0,94	0,94
1700000005275818	18-024-010-00365-001	53000 YEROS-SIN VARIEDAD	S 416	2,80	1,86	1,86	1,86		1,86			1,86	1,86
1700000005275819	18-057-048-00013-001	53000 YEROS-SIN VARIEDAD	S 416	3,60	0,94	0,94	0,94		0,94			0,94	0,94
1700000005275820	18-040-008-00156-001	53000 YEROS-SIN VARIEDAD	S 416	6,50	0,05	0,05	0,05		0,05			0,05	0,05
1700000005275823	18-057-046-00007-001	1000 TRIGO BLANDO-SIN VARIEDAD	S 416	3,40	2,82	2,82	2,82		2,82			2,82	2,82
1700000005275824	18-057-050-00016-001	1000 TRIGO BLANDO-SIN VARIEDAD	S 416	6,10	1,07	1,07	1,07		1,07			1,07	1,07
1700000005275825	18-057-050-00063-001	1000 TRIGO BLANDO-SIN VARIEDAD	S 416	3,60	8,45	8,45	8,45		8,45			8,45	8,45
1700000005275826	18-057-050-00067-001	1000 TRIGO BLANDO-SIN VARIEDAD	S 416	2,20	1,96	1,96	1,96		1,96			1,96	1,96
1700000005275828	18-040-008-00190-001	53000 YEROS-SIN VARIEDAD	S 416	5,40	4,28	4,28	4,28		4,28			4,28	4,28
1700000005275833	18-057-046-00147-001	1000 TRIGO BLANDO-SIN VARIEDAD	S 416	3,70	3,06	3,06	3,06		3,06			3,06	3,06
1700000005275834	18-057-048-00006-001	53000 YEROS-SIN VARIEDAD	S 416	2,20	0,94	0,94	0,94		0,94			0,94	0,94
1700000005275835	18-024-011-00147-001	53000 YEROS-SIN VARIEDAD	S 416	6,70	0,86	0,86	0,86		0,86			0,86	0,86
1700000005275836	18-024-011-00141-002	53000 YEROS-SIN VARIEDAD	S 416	6,50	0,97	0,97	0,97		0,97			0,97	0,97
4170536	18-024-011-00095-002	20000 BARBECHO TRADICIONAL-SIN VARIEDAD	S 424	4,40	2,02	2,02	2,02		2,02			2,02	2,02
1700000005275773	18-024-011-00098-002	20000 BARBECHO TRADICIONAL-SIN VARIEDAD	S 424	4,90	0,75	0,75	0,75		0,75			0,75	0,75
1700000005275789	18-057-049-00034-001	20000 BARBECHO TRADICIONAL-SIN VARIEDAD	S 424	3,80	8,24	8,24	8,24		8,24			8,24	8,24
1700000005275808	18-040-008-00031-001	20000 BARBECHO TRADICIONAL-SIN VARIEDAD	S 424	4,30	5,45	5,45	5,45		5,45			5,45	5,45
1700000005275810	18-057-049-00016-001	20000 BARBECHO TRADICIONAL-SIN VARIEDAD	S 424	4,00	2,73	2,73	2,73		2,73			2,73	2,73
1700000005275815	18-040-011-00047-001	20000 BARBECHO TRADICIONAL-SIN VARIEDAD	S 424	7,30	8,68	8,68	8,68		8,68			8,68	8,68
1700000005275816	18-040-008-00029-001	20000 BARBECHO TRADICIONAL-SIN VARIEDAD	S 424	3,10	3,34	3,34	3,34		3,34			3,34	3,34
1700000005275821	18-024-011-00094-002	20000 BARBECHO TRADICIONAL-SIN VARIEDAD	S 424	4,30	5,05	5,05	5,05		5,05			5,05	5,05
1700000005275827	18-040-012-00121-001	20000 BARBECHO TRADICIONAL-SIN VARIEDAD	S 424	6,60	4,90	4,90	4,90		4,90			4,90	4,90
1700000005275829	18-057-041-00166-001	20000 BARBECHO TRADICIONAL-SIN VARIEDAD	S 424	5,70	2,88	2,88	2,88		2,88			2,88	2,88
1700000005275830	18-057-041-00145-001	20000 BARBECHO TRADICIONAL-SIN VARIEDAD	S 424	7,00	1,08	1,08	1,08		1,08			1,08	1,08

INCIDENCIAS**INCIDENCIA DESCRIPCIÓN**

- 100412 Número de hectáreas validadas inferior a la superficie mínima permitida por el grupo de cultivo (Anexo I. Criterios de Subvencionabilidad. Orden 28 de marzo de 2023).
Sup. Resuelta:0 Grupo de Pago:FRUTALES REGADÍO
Sup. Resuelta:0 Grupo de Pago:FRUTALES SECANO
- 100413 Recinto perteneciente a grupo de cultivo que no cumple con la superficie mínima requerida (Anexo I. Criterios de Subvencionabilidad. Orden 28 de marzo de 2023).
Ref:1700000005275837 Recinto:04-083-001-00187-00001 Cultivo:104007 ALMENDROS-COMUNA Secano Sup. Declarada:2,38 Superficie Resolver:2,38
Ref:1700000005275848 Recinto:04-083-001-00187-00002 Cultivo:104022 ALMENDROS-LARGUETA Secano Sup. Declarada:1,22 Superficie Resolver:1,22
Ref:1700000005275845 Recinto:04-083-001-00190-00001 Cultivo:104022 ALMENDROS-LARGUETA Secano Sup. Declarada:2,93 Superficie Resolver:2,93
Ref:1700000005275846 Recinto:18-024-010-00208-00001 Cultivo:104007 ALMENDROS-COMUNA Secano Sup. Declarada:1,02

(1) Superficie declarada admisible ajustada con la superficie comprometida.
(2) Factor de penalización valorando el alcance para el tipo de compromiso.

Puede verificar la integridad de una copia de este documento mediante la lectura del código QR adjunto o mediante el acceso a la dirección <https://ws050.juntadeandalucia.es/verificarFirma> indicando el código de VERIFICACIÓN

FIRMADO POR

RAQUEL MARIA ESPIN CRESPO

17/12/2024

VERIFICACIÓN

Pk2jm6UYDU9J72AMTZUYRN3GET48NG

PÁG. 5354/9349





INCIDENCIAS

INCIDENCIA DESCRIPCIÓN

Superficie Resolver:1,02
 Ref:170000005275839 Recinto:18-024-010-00238-00001 Cultivo:104007 ALMENDROS-COMUNA Secano Sup. Declarada:0,97 Superficie Resolver:0,97
 Ref:-980369 Recinto:18-024-010-00240-00002 Cultivo:104014 ALMENDROS-FERRAGNES Secano Sup. Declarada:0,89 Superficie Resolver:0,89
 Ref:4611933 Recinto:18-024-010-00241-00001 Cultivo:104007 ALMENDROS-COMUNA Secano Sup. Declarada:0,92 Superficie Resolver:0,92
 Ref:170000005275863 Recinto:18-024-010-00242-00001 Cultivo:104007 ALMENDROS-COMUNA Secano Sup. Declarada:0,87 Superficie Resolver:0,87
 Ref:170000005275849 Recinto:18-024-010-00262-00001 Cultivo:104007 ALMENDROS-COMUNA Secano Sup. Declarada:3,92 Superficie Resolver:3,92
 Ref:170000005275856 Recinto:18-024-010-00330-00001 Cultivo:104007 ALMENDROS-COMUNA Secano Sup. Declarada:0,74 Superficie Resolver:0,74
 Ref:4611937 Recinto:18-024-010-00331-00001 Cultivo:104007 ALMENDROS-COMUNA Secano Sup. Declarada:0,81 Superficie Resolver:0,81
 Ref:-980378 Recinto:18-024-010-00332-00001 Cultivo:104014 ALMENDROS-FERRAGNES Secano Sup. Declarada:0,81 Superficie Resolver:0,81
 Ref:170000005275862 Recinto:18-024-010-00334-00001 Cultivo:104007 ALMENDROS-COMUNA Secano Sup. Declarada:0,77 Superficie Resolver:0,77
 Ref:-505824 Recinto:18-024-010-00438-00002 Cultivo:104007 ALMENDROS-COMUNA Regadío Sup. Declarada:0,51 Superficie Resolver:0,51
 Ref:170000005275854 Recinto:18-024-011-00071-00001 Cultivo:104007 ALMENDROS-COMUNA Secano Sup. Declarada:0,33 Superficie Resolver:0,33
 Ref:170000005275857 Recinto:18-024-011-00072-00002 Cultivo:104007 ALMENDROS-COMUNA Secano Sup. Declarada:1,04 Superficie Resolver:1,04
 Ref:170000005275852 Recinto:18-024-011-00256-00001 Cultivo:104007 ALMENDROS-COMUNA Secano Sup. Declarada:2,93 Superficie Resolver:2,93
 Ref:170000005275855 Recinto:18-057-038-00085-00010 Cultivo:104007 ALMENDROS-COMUNA Secano Sup. Declarada:0,77 Superficie Resolver:0,77
 Ref:170000005275850 Recinto:18-057-038-00200-00001 Cultivo:104007 ALMENDROS-COMUNA Secano Sup. Declarada:0,81 Superficie Resolver:0,81
 Ref:170000005275853 Recinto:18-057-038-00227-00001 Cultivo:104007 ALMENDROS-COMUNA Secano Sup. Declarada:0,6 Superficie Resolver:0,6
 Ref:170000005275860 Recinto:18-057-041-00004-00006 Cultivo:104007 ALMENDROS-COMUNA Secano Sup. Declarada:0,02 Superficie Resolver:0,02
 Ref:170000005275851 Recinto:18-057-041-00006-00001 Cultivo:104007 ALMENDROS-COMUNA Secano Sup. Declarada:0,66 Superficie Resolver:0,66
 Ref:6832733 Recinto:18-057-042-00048-00002 Cultivo:104022 ALMENDROS-LARGUETA Secano Sup. Declarada:0,54 Superficie Resolver:0,54
 Ref:170000005275858 Recinto:18-057-042-00049-00001 Cultivo:104022 ALMENDROS-LARGUETA Secano Sup. Declarada:0,68 Superficie Resolver:0,68
 Ref:6832739 Recinto:18-057-042-00073-00002 Cultivo:104022 ALMENDROS-LARGUETA Secano Sup. Declarada:0,08 Superficie Resolver:0,08
 Ref:6832737 Recinto:18-057-042-00074-00002 Cultivo:104022 ALMENDROS-LARGUETA Secano Sup. Declarada:0,3 Superficie Resolver:0,3
 Ref:170000005275867 Recinto:18-057-043-00339-00002 Cultivo:104007 ALMENDROS-COMUNA Secano Sup. Declarada:1,08 Superficie Resolver:1,08
 Ref:170000005275859 Recinto:18-057-043-00367-00001 Cultivo:104007 ALMENDROS-COMUNA Secano Sup. Declarada:0,34 Superficie Resolver:0,34
 Ref:170000005275861 Recinto:18-057-043-00498-00001 Cultivo:104007 ALMENDROS-COMUNA Secano Sup. Declarada:0,68 Superficie Resolver:0,68
 Ref:170000005275865 Recinto:18-057-043-00520-00001 Cultivo:104007 ALMENDROS-COMUNA Secano Sup. Declarada:0,3 Superficie Resolver:0,3
 Ref:170000005275866 Recinto:18-057-044-00028-00001 Cultivo:104022 ALMENDROS-LARGUETA Secano Sup. Declarada:0,82 Superficie Resolver:0,82
 Ref:4611938 Recinto:18-057-044-00049-00001 Cultivo:104007 ALMENDROS-COMUNA Secano Sup. Declarada:2,42 Superficie Resolver:2,42
 Ref:170000005275864 Recinto:18-057-044-00214-00001 Cultivo:104007 ALMENDROS-COMUNA Secano Sup. Declarada:0,44 Superficie Resolver:0,44
 Ref:170000005275843 Recinto:18-057-044-00266-00001 Cultivo:104007 ALMENDROS-COMUNA Secano Sup. Declarada:1,47 Superficie Resolver:1,47
 Ref:170000005275844 Recinto:18-057-044-00267-00001 Cultivo:104007 ALMENDROS-COMUNA Secano Sup. Declarada:0,32 Superficie Resolver:0,32
 Ref:170000005275840 Recinto:18-057-047-00011-00001 Cultivo:104007 ALMENDROS-COMUNA Secano Sup. Declarada:2,75 Superficie Resolver:2,75
 Ref:-996713 Recinto:18-057-051-00168-00002 Cultivo:104007 ALMENDROS-COMUNA Secano Sup. Declarada:0,2 Superficie Resolver:0,2

(1) Superficie declarada admisible ajustada con la superficie comprometida.
 (2) Factor de penalización valorando el alcance para el tipo de compromiso.

Puede verificar la integridad de una copia de este documento mediante la lectura del código QR adjunto o mediante el acceso a la dirección https://ws050.juntadeandalucia.es/verificarFirma indicando el código de VERIFICACIÓN			
FIRMADO POR	RAQUEL MARIA ESPIN CRESPO	17/12/2024	
VERIFICACIÓN	Pk2jm6UYDU9J72AMTZUYRN3GET48NG	PÁG. 5355/9349	



INCIDENCIAS


INCIDENCIA DESCRIPCIÓN

Ref:-996711 Recinto:18-057-051-00169-00001 Cultivo:104007 ALMENDROS-COMUNA Secano Sup. Declarada:0,9 Superficie Resolver:0,9

Ref:1700000005275847 Recinto:18-057-052-00060-00001 Cultivo:104007 ALMENDROS-COMUNA Secano Sup. Declarada:0,65 Superficie Resolver:0,65

(1) Superficie declarada admisible ajustada con la superficie comprometida.
(2) Factor de penalización valorando el alcance para el tipo de compromiso.

Puede verificar la integridad de una copia de este documento mediante la lectura del código QR adjunto o mediante el acceso a la dirección <https://ws050.juntadeandalucia.es/verificarFirma> indicando el código de VERIFICACIÓN

FIRMADO POR	RAQUEL MARIA ESPIN CRESPO	17/12/2024	
VERIFICACIÓN	Pk2jm6UYDU9J72AMTZUYRN3GET48NG	PÁG. 5356/9349	

**APELLIDOS Y NOMBRE / RAZÓN SOCIAL**

RODRIGUEZ CARRION ANTONIO

NIF

****7601*

EXPEDIENTE

1269214

ANUALIDAD DE PAGO

1ª

IMPORTE POR ANUALIDAD

	2023	2024	2025	2026	2027
IMPORTE MÁXIMO SUBVENCIONABLE	6.835,53 €	6.835,53 €	5.696,09 €	5.696,09 €	5.696,09 €
IMPORTE MEDIO DE TRANSFERENCIA (€/ha)	96,75 €	96,75 €	80,62 €	80,62 €	80,62 €

RESUMEN DE UNIDADES

Cód	GRUPO DE PAGO	Sup. Dec. Admisible (ha)	Sup. Comprometida (ha)	Sup. ajustada compromiso (1) (ha)	% sobredec.	Sup. Resuelta (ha)	Importe Declarado	Importe Topado	Importe Resuelto	Importe tras sobredec.
416	HERBÁCEOS	37,83		37,68	0,00	37,68	6.835,53	6.835,53	6.835,53	6.835,53
424	HERBÁCEOS NO ELEGIBLES	33,01		32,97	0,00	32,97	0,00	0,00	0,00	0,00
TOTAL		70,84	70,65	70,65		70,65	6.835,53	6.835,53	6.835,53	6.835,53

APLICACIÓN DE REDUCCIONES Y PENALIZACIONES

GRUPO DE PAGO	Importe Calculado	Importe prereduc.	Criterios de subvencionabilidad y compromisos	Presentación tardía	Omisión declaración	Condicionalidad	IMPORTE (Euros) RESUELTO
HERBÁCEOS	6.835,53	6.835,53	0,00	0,00	0,00	0,00	6.835,53
HERBÁCEOS NO ELEGIBLES	0,00	0,00	0,00	0,00	0,00	0,00	0,00
TOTAL	6.835,53	6.835,53					6.835,53

RESUMEN DE PAGOS

	RESUELTO	FEADER	MAPA	CAPADR
HERBÁCEOS - Pago realizado	6.835,53 €	5.810,20 €	670,57 €	354,76 €

RECINTOS RESUELTOS

REF.	REFERENCIA SIGPAC	CULTIVO DESCRIPCIÓN CULTIVO	S/R G.PAGO	PEND. MEDIA (%)	SUP. DEC. ADMISIBLE (ha)	SUP. COMPROM. (ha)	SUP. AJUSTADA COMPROM. (1) (ha)	SUP. CONV. SIGPAC (ha)	SUP. CERTIF. (ha)	SUP. CAMPO (ha)	SUP. CAMPO DETER. CULT. DECLARADO (ha)	SUP. DEC. REDUCIDA (ha)	SUP. RESUELTA (ha)
-507608	18-084-008-00300-001	5000 CEBADA-SIN VARIEDAD	S 416	7,50	1,30	1,30	1,30	1,30	1,30			1,30	1,30
1700000005453565	18-084-004-00217-001	53001 YEROS-MORO DA 131	S 416	6,20	1,15	1,15	1,15	1,15	1,15			1,15	1,15
1700000005453581	18-084-004-00744-001	8000 AVENA-SIN VARIEDAD	S 416	8,20	1,55	1,55	1,55	1,55	1,55			1,55	1,55
1700000005453582	18-084-006-00317-001	5000 CEBADA-SIN VARIEDAD	S 416	6,10	1,40	1,40	1,40	1,40	1,40			1,40	1,40
1700000005453583	18-084-008-00296-001	5000 CEBADA-SIN VARIEDAD	S 416	5,80	6,75	6,72	6,72	6,72	6,72			6,72	6,72
1700000005453585	18-149-002-00055-001	8000 AVENA-SIN VARIEDAD	S 416	1,70	1,28	1,28	1,28	1,28	1,28			1,28	1,28
1700000005453587	18-084-004-00747-003	8000 AVENA-SIN VARIEDAD	S 416	7,80	3,35	3,23	3,23	3,23	3,23			3,23	3,23
1700000005453588	18-084-004-00749-001	8000 AVENA-SIN VARIEDAD	S 416	7,30	2,06	2,06	2,06	2,06	2,06			2,06	2,06
1700000005453589	18-084-004-00750-004	8000 AVENA-SIN VARIEDAD	S 416	9,70	4,35	4,35	4,35	4,35	4,35			4,35	4,35
1700000005453590	18-084-005-00239-001	53001 YEROS-MORO DA 131	S 416	11,60	4,88	4,88	4,88	4,88	4,88			4,88	4,88
1700000005453591	18-084-006-00269-001	5000 CEBADA-SIN VARIEDAD	S 416	3,80	2,65	2,65	2,65	2,65	2,65			2,65	2,65
1700000005453592	18-149-002-00133-001	8000 AVENA-SIN VARIEDAD	S 416	0,80	3,84	3,84	3,84	3,84	3,84			3,84	3,84
1700000005453597	18-084-004-00380-001	53001 YEROS-MORO DA 131	S 416	11,40	0,64	0,64	0,64	0,64	0,64			0,64	0,64
1700000005453598	18-084-004-00325-001	8000 AVENA-SIN VARIEDAD	S 416	9,70	2,63	2,63	2,63	2,63	2,63			2,63	2,63
-1313220	18-084-004-00737-001	20000 BARBECHO TRADICIONAL-SIN VARIEDAD	S 424	7,50	1,00	1,00	1,00	1,00	1,00			1,00	1,00
-1313215	18-084-004-00736-001	20000 BARBECHO TRADICIONAL-SIN VARIEDAD	S 424	5,60	0,28	0,28	0,28	0,28	0,28			0,28	0,28
-1313213	18-084-004-00735-001	20000 BARBECHO TRADICIONAL-SIN VARIEDAD	S 424	5,60	0,62	0,62	0,62	0,62	0,62			0,62	0,62
-507579	18-084-004-00381-001	20000 BARBECHO TRADICIONAL-SIN VARIEDAD	S 424	11,90	1,05	1,05	1,05	1,05	1,05			1,05	1,05
1700000005453568	18-149-001-00616-001	20000 BARBECHO TRADICIONAL-SIN VARIEDAD	S 424	8,50	3,62	3,62	3,62	3,62	3,62			3,62	3,62
1700000005453569	18-084-006-00269-001	20000 BARBECHO TRADICIONAL-SIN VARIEDAD	S 424	3,80	6,38	6,38	6,38	6,38	6,38			6,38	6,38
1700000005453571	18-084-007-00205-001	20000 BARBECHO TRADICIONAL-SIN VARIEDAD	S 424	1,00	0,97	0,97	0,97	0,97	0,97			0,97	0,97
1700000005453572	18-084-007-00248-001	20000 BARBECHO TRADICIONAL-SIN VARIEDAD	S 424	5,80	1,86	1,86	1,86	1,86	1,86			1,86	1,86
1700000005453573	18-084-004-00743-001	20000 BARBECHO TRADICIONAL-SIN VARIEDAD	S 424	6,80	1,05	1,05	1,05	1,05	1,05			1,05	1,05
1700000005453574	18-084-004-00746-001	20000 BARBECHO TRADICIONAL-SIN VARIEDAD	S 424	8,20	1,68	1,68	1,68	1,68	1,68			1,68	1,68
1700000005453575	18-084-004-00735-001	20000 BARBECHO TRADICIONAL-SIN VARIEDAD	S 424	5,60	1,15	1,15	1,15	1,15	1,15			1,15	1,15
1700000005453576	18-084-004-00736-001	20000 BARBECHO TRADICIONAL-SIN VARIEDAD	S 424	5,60	2,09	2,09	2,09	2,09	2,09			2,09	2,09
1700000005453577	18-084-004-00737-001	20000 BARBECHO TRADICIONAL-SIN VARIEDAD	S 424	7,50	1,70	1,70	1,70	1,70	1,70			1,70	1,70
1700000005453578	18-084-004-00738-001	20000 BARBECHO TRADICIONAL-SIN VARIEDAD	S 424	6,40	0,46	0,46	0,46	0,46	0,46			0,46	0,46
1700000005453579	18-084-004-00739-001	20000 BARBECHO TRADICIONAL-SIN VARIEDAD	S 424	10,70	0,53	0,53	0,53	0,53	0,53			0,53	0,53
1700000005453580	18-084-004-00742-001	20000 BARBECHO TRADICIONAL-SIN VARIEDAD	S 424	5,30	1,83	1,83	1,83	1,83	1,83			1,83	1,83
1700000005453593	18-084-004-00257-001	20000 BARBECHO TRADICIONAL-SIN VARIEDAD	S 424	4,90	0,95	0,95	0,95	0,95	0,95			0,95	0,95
1700000005453595	18-149-001-00613-001	20000 BARBECHO TRADICIONAL-SIN VARIEDAD	S 424	3,10	2,75	2,75	2,75	2,75	2,75			2,75	2,75
1700000005453596	18-149-001-00016-001	20000 BARBECHO TRADICIONAL-SIN VARIEDAD	S 424	2,20	3,04	3,04	3,04	3,04	3,04			3,04	3,04

(1) Superficie declarada admisible ajustada con la superficie comprometida.
(2) Factor de penalización valorando el alcance para el tipo de compromiso.Puede verificar la integridad de una copia de este documento mediante la lectura del código QR adjunto o mediante el acceso a la dirección <https://ws050.juntadeandalucia.es/verificarFirma> indicando el código de VERIFICACIÓN

FIRMADO POR

RAQUEL MARIA ESPIN CRESPO

17/12/2024

VERIFICACIÓN

Pk2jm6UYDU9J72AMTZUYRN3GET48NG

PÁG. 5357/9349





INCIDENCIAS

INCIDENCIA DESCRIPCIÓN

- 242 Recinto pendiente de acreditación de titularidad.
Ref:1700000005453564 Recinto:18-084-004-00216-00002 Cultivo:53001 YEROS-MORO DA 131 Secano
- 4272 Verifica que las líneas de declaración de las Solicitudes Únicas no tienen solapes con la capa de Retroactividad Gráfica (ambas de la misma campaña) a nivel de expediente/línea de declaración gráfica de la solicitud.
Ref:1700000005453593 Recinto:18-084-004-00257-00001 Cultivo: - Agregado de la referencia del recinto.:0 Zona de la referencia del recinto.:0 Superficie solapada.:0,04 Id. Incid.:101028813
- 8227 Línea de declaración monitorizada en la que no ha habido respuesta por parte del productor y, por tanto, sin Juicio Experto de campo.
Ref:1700000005453584 Recinto:18-149-002-00054-00001 Cultivo:8000 AVENA-SIN VARIEDAD
- 100424 Solicita recinto que no está comprometido para la operación.
Ref:1700000005453564 Recinto:18-084-004-00216-00002 Cultivo:53001 YEROS-MORO DA 131 Secano
Ref:1700000005453584 Recinto:18-149-002-00054-00001 Cultivo:8000 AVENA-SIN VARIEDAD Secano

(1) Superficie declarada admisible ajustada con la superficie comprometida.
(2) Factor de penalización valorando el alcance para el tipo de compromiso.

Puede verificar la integridad de una copia de este documento mediante la lectura del código QR adjunto o mediante el acceso a la dirección <https://ws050.juntadeandalucia.es/verificarFirma> indicando el código de VERIFICACIÓN

FIRMADO POR	RAQUEL MARIA ESPIN CRESPO	17/12/2024	
VERIFICACIÓN	Pk2jm6UYDU9J72AMTZUYRN3GET48NG	PÁG. 5358/9349	



APELLIDOS Y NOMBRE / RAZÓN SOCIAL

RODRIGUEZ CASANOVA MIGUEL ANGEL

NIF
***6034*

EXPEDIENTE
1136621

ANUALIDAD DE PAGO
1ª

IMPORTE POR ANUALIDAD

	2023	2024	2025	2026	2027
IMPORTE MÁXIMO SUBVENCIONABLE	3.708,02 €	3.708,02 €	3.089,91 €	3.089,91 €	3.089,91 €
IMPORTE MEDIO DE TRANSFERENCIA (€/ha)	112,50 €	112,50 €	93,75 €	93,75 €	93,75 €

RESUMEN DE UNIDADES

Cód	GRUPO DE PAGO	Sup. Dec. Admisible (ha)	Sup. Comprometida (ha)	Sup. ajustada compromiso (1) (ha)	% sobredec.	Sup. Resuelta (ha)	Importe Declarado	Importe Topado	Importe Resuelto	Importe tras sobredec.
416	HERBÁCEOS	20,44		20,44	0,00	20,44	3.708,02	3.708,02	3.708,02	3.708,02
424	HERBÁCEOS NO ELEGIBLES	12,52		12,52	0,00	12,52	0,00	0,00	0,00	0,00
TOTAL		32,96	32,96	32,96		32,96	3.708,02	3.708,02	3.708,02	3.708,02

APLICACIÓN DE REDUCCIONES Y PENALIZACIONES

GRUPO DE PAGO	Importe Calculado	Importe prereduc.	Criterios de subvencionabilidad y compromisos	Presentación tardía	Omisión declaración	Condicionalidad	IMPORTE (Euros) RESUELTO
HERBÁCEOS	3.708,02	3.708,02	0,00	0,00	0,00	0,00	3.708,02
HERBÁCEOS NO ELEGIBLES	0,00	0,00	0,00	0,00	0,00	0,00	0,00
TOTAL	3.708,02	3.708,02					3.708,02

RESUMEN DE PAGOS

	RESUELTO	FEADER	MAPA	CAPADR
HERBÁCEOS - Pago realizado	3.708,02 €	3.151,82 €	363,76 €	192,44 €

RECINTOS RESUELTOS

REF.	REFERENCIA SIGPAC	CULTIVO DESCRIPCIÓN CULTIVO	S/R G.PAGO	PEND. MEDIA (%)	SUP. DEC. ADMISIBLE (ha)	SUP. COMPROM. (ha)	SUP. AJUSTADA COMPROM. (1) (ha)	SUP. CONV. SIGPAC (ha)	SUP. CERTIF. (ha)	SUP. CAMPO (ha)	SUP. CAMPO DETER. CULT. DECLARADO (ha)	SUP. DEC. REDUCIDA (ha)	SUP. RESUELTA (ha)
4107674	18-057-008-00161-001	5000 CEBADA-SIN VARIEDAD	S	416	6,80	2,59	2,59	2,59	2,59				2,59
4616530	18-057-058-00227-001	53001 YEROS-MORO DA 131	S	416	5,60	4,32	4,32	4,32	4,32				4,32
170000005319058	18-057-001-00060-001	5000 CEBADA-SIN VARIEDAD	S	416	3,80	0,25	0,25	0,25	0,25				0,25
170000005319060	18-057-002-00296-001	53001 YEROS-MORO DA 131	S	416	6,50	3,05	3,05	3,05	3,05				3,05
170000005319061	18-057-002-00229-001	88009 CÁRTAMO-CW990L	S	416	6,10	1,76	1,76	1,76	1,76				1,76
170000005319063	18-057-006-00021-001	5000 CEBADA-SIN VARIEDAD	S	416	3,50	0,35	0,35	0,35	0,35				0,35
170000005319066	18-057-006-00019-001	5000 CEBADA-SIN VARIEDAD	S	416	3,60	3,67	3,67	3,67	3,67				3,67
170000005319067	18-057-006-00020-001	5000 CEBADA-SIN VARIEDAD	S	416	3,30	1,54	1,54	1,54	1,54				1,54
170000005319069	18-057-006-00015-001	5000 CEBADA-SIN VARIEDAD	S	416	3,30	0,64	0,64	0,64	0,64				0,64
170000005319076	18-057-002-00188-001	88009 CÁRTAMO-CW990L	S	416	5,30	2,27	2,27	2,27	2,27				2,27
5472898	18-057-008-00281-001	20000 BARBECHO TRADICIONAL-SIN VARIEDAD	S	424	4,90	3,30	3,30	3,30	3,30				3,30
5472899	18-057-008-00284-002	20000 BARBECHO TRADICIONAL-SIN VARIEDAD	S	424	5,70	2,81	2,81	2,81	2,81				2,81
170000005319062	18-057-058-00205-001	20000 BARBECHO TRADICIONAL-SIN VARIEDAD	S	424	7,60	1,51	1,51	1,51	1,51				1,51
170000005319072	18-057-058-00889-001	20000 BARBECHO TRADICIONAL-SIN VARIEDAD	S	424	7,10	1,45	1,45	1,45	1,45	1,45	1,45		1,45
170000005319075	18-057-062-00207-001	20000 BARBECHO TRADICIONAL-SIN VARIEDAD	S	424	6,80	1,52	1,52	1,52	1,52				1,52
170000005319081	18-057-059-00031-002	20000 BARBECHO TRADICIONAL-SIN VARIEDAD	S	424	11,30	0,04	0,04	0,04	0,04				0,04
170000005319082	18-057-059-00032-001	20000 BARBECHO TRADICIONAL-SIN VARIEDAD	S	424	6,70	1,19	1,19	1,19	1,19				1,19
170000005319083	18-057-059-00033-001	20000 BARBECHO TRADICIONAL-SIN VARIEDAD	S	424	6,90	0,70	0,70	0,70	0,70				0,70

(1) Superficie declarada admisible ajustada con la superficie comprometida.
(2) Factor de penalización valorando el alcance para el tipo de compromiso.

Puede verificar la integridad de una copia de este documento mediante la lectura del código QR adjunto o mediante el acceso a la dirección <https://ws050.juntadeandalucia.es/verificarFirma> indicando el código de VERIFICACIÓN

FIRMADO POR

RAQUEL MARIA ESPIN CRESPO

17/12/2024

VERIFICACIÓN

Pk2jm6UYDU9J72AMTZUYRN3GET48NG

PÁG. 5359/9349






INCIDENCIAS

INCIDENCIA DESCRIPCIÓN

- 100400 Recinto con cultivo, variedad, régimen de explotación o uso Siggac no compatible con la operación solicitada (Anexo IV.I Cultivos y variedades elegibles para las Intervenciones. Orden de 28 de marzo de 2023).
Ref:170000005680046 Recinto:18-057-008-00276-00002 Cultivo:104020 ALMENDROS-GUARA Secano Uso:EP
- 100402 Recinto solicitado no forma parte de ningún organismo de control autorizado para la producción ecológica en Andalucía o fecha de inscripción posterior al plazo establecido (Anexo I. Criterios de Subvencionabilidad. Orden 28 de marzo de 2023).
Ref:170000005680046 Recinto:18-057-008-00276-00002 Cultivo:104020 ALMENDROS-GUARA Secano
- 100412 Número de hectáreas validadas inferior a la superficie mínima permitida por el grupo de cultivo (Anexo I. Criterios de Subvencionabilidad. Orden 28 de marzo de 2023).
Sup. Resuelta:0 Grupo de Pago:FRUTALES SECANO
- 100413 Recinto perteneciente a grupo de cultivo que no cumple con la superficie mínima requerida (Anexo I. Criterios de Subvencionabilidad. Orden 28 de marzo de 2023).
Ref:-1383127 Recinto:18-057-008-00227-00001 Cultivo:104020 ALMENDROS-GUARA Secano Sup. Declarada:1,34 Superficie Resolver:1,34
Ref:-1367490 Recinto:18-057-008-00227-00002 Cultivo:104020 ALMENDROS-GUARA Secano Sup. Declarada:1,87 Superficie Resolver:1,87
Ref:-1383177 Recinto:18-057-035-00133-00002 Cultivo:104020 ALMENDROS-GUARA Secano Sup. Declarada:0,23 Superficie Resolver:0,23
Ref:170000005319085 Recinto:18-057-058-00412-00005 Cultivo:104022 ALMENDROS-LARGUETA Secano Sup. Declarada:0,26 Superficie Resolver:0,26
Ref:-918675 Recinto:18-057-058-00412-00006 Cultivo:104022 ALMENDROS-LARGUETA Secano Sup. Declarada:0,02 Superficie Resolver:0,02
Ref:5472900 Recinto:18-057-062-00226-00002 Cultivo:104057 ALMENDROS-AVIJOR Secano Sup. Declarada:1,92 Superficie Resolver:1,92
Ref:5472901 Recinto:18-057-062-00226-00003 Cultivo:104057 ALMENDROS-AVIJOR Secano Sup. Declarada:1,41 Superficie Resolver:1,41
- 100424 Solicita recinto que no está comprometido para la operación.
Ref:170000005680046 Recinto:18-057-008-00276-00002 Cultivo:104020 ALMENDROS-GUARA Secano
Ref:170000005319084 Recinto:18-057-056-00280-00002 Cultivo:104022 ALMENDROS-LARGUETA Regadío
Ref:5535197 Recinto:18-057-058-00753-00001 Cultivo:104022 ALMENDROS-LARGUETA Regadío

(1) Superficie declarada admisible ajustada con la superficie comprometida.
(2) Factor de penalización valorando el alcance para el tipo de compromiso.

Puede verificar la integridad de una copia de este documento mediante la lectura del código QR adjunto o mediante el acceso a la dirección https://ws050.juntadeandalucia.es/verificarFirma indicando el código de VERIFICACIÓN			
FIRMADO POR	RAQUEL MARIA ESPIN CRESPO	17/12/2024	
VERIFICACIÓN	Pk2jm6UYDU9J72AMTZUYRN3GET48NG	PÁG. 5360/9349	



APELLIDOS Y NOMBRE / RAZÓN SOCIAL

RODRIGUEZ CONDE MARIA MERCEDES

NIF
****2488*

EXPEDIENTE
1099055

ANUALIDAD DE PAGO
1ª

IMPORTE POR ANUALIDAD

	2023	2024	2025	2026	2027
IMPORTE MÁXIMO SUBVENCIONABLE	3.804,12 €	3.804,12 €	3.804,12 €	3.170,08 €	3.170,08 €
IMPORTE MEDIO DE TRANSFERENCIA (€/ha)	259,49 €	259,49 €	259,49 €	216,24 €	216,24 €

RESUMEN DE UNIDADES

Cód	GRUPO DE PAGO	Sup. Dec. Admisible (ha)	Sup. Comprometida (ha)	Sup. ajustada compromiso (1) (ha)	% sobredec.	Sup. Resuelta (ha)	Importe Declarado	Importe Topado	Importe Resuelto	Importe tras sobredec.
422	FRUTALES SECANO	14,74		14,66	0,00	14,66	3.804,12	3.804,12	3.804,12	3.804,12
TOTAL		14,74	14,66	14,66		14,66	3.804,12	3.804,12	3.804,12	3.804,12

APLICACIÓN DE REDUCCIONES Y PENALIZACIONES

GRUPO DE PAGO	Importe Calculado	Importe prereduc.	Criterios de subvencionabilidad y compromisos	Presentación tardía	Omisión declaración	Condicionalidad	IMPORTE (Euros) RESUELTO
FRUTALES SECANO	3.804,12	3.804,12	0,00	0,00	0,00	0,00	3.804,12
TOTAL	3.804,12	3.804,12					3.804,12

RESUMEN DE PAGOS

	IMPORTE (Euros)			
	RESUELTO	FEADER	MAPA	CAPADR
FRUTALES SECANO - Pago realizado	3.804,12 €	3.233,50 €	373,18 €	197,44 €

RECINTOS RESUELTOS

REF.	REFERENCIA SIGPAC	CULTIVO	DESCRIPCIÓN CULTIVO	S/R G.PAGO	PEND. MEDIA (%)	SUP. DEC. ADMISIBLE (ha)	SUP. COMPROM. (ha)	SUP. AJUSTADA COMPROM. (1) (ha)	SUP. CONY. SIGPAC (ha)	SUP. CERTIE (ha)	SUP. CAMPO (ha)	SUP. CAMPO DETER. CULT. DECLARADO (ha)	SUP. DEC. REDUCIDA (ha)	SUP. RESUELTA (ha)
-922847	18-036-006-00391-003	104007	ALMENDROS-COMUNA	S 422	16,90	0,04	0,04	0,04	0,04	0,04			0,04	0,04
-922846	18-036-006-00391-005	104007	ALMENDROS-COMUNA	S 422	28,10	0,25	0,25	0,25	0,25	0,25			0,25	0,25
-922845	18-036-006-00391-001	104007	ALMENDROS-COMUNA	S 422	24,80	3,77	3,77	3,77	3,77	3,77			3,77	3,77
-922793	18-144-002-00137-002	104007	ALMENDROS-COMUNA	S 422	32,90	1,49	1,49	1,49	1,49	1,51			1,49	1,49
-922738	18-036-006-00285-001	104007	ALMENDROS-COMUNA	S 422	24,40	0,01	0,01	0,01	0,01	0,01			0,01	0,01
-71830	18-144-002-00117-004	104007	ALMENDROS-COMUNA	S 422	46,90	0,11	0,11	0,11	0,11	0,11			0,11	0,11
1700000003075840	18-036-006-00285-001	104007	ALMENDROS-COMUNA	S 422	24,40	0,02	0,02	0,02	0,02	0,02			0,02	0,02
1700000003075841	18-036-006-00310-001	104007	ALMENDROS-COMUNA	S 422	50,60	0,86	0,86	0,86	0,86	0,86			0,86	0,86
1700000003075842	18-036-006-00306-001	104007	ALMENDROS-COMUNA	S 422	50,20	0,63	0,63	0,63	0,63	0,63			0,63	0,63
1700000003077295	18-144-002-00111-001	104007	ALMENDROS-COMUNA	S 422	48,40	0,85	0,85	0,85	0,85	0,85			0,85	0,85
1700000003077296	18-144-002-00118-001	104007	ALMENDROS-COMUNA	S 422	34,50	2,57	2,49	2,49	2,49	2,57			2,49	2,49
1700000003077298	18-144-002-00117-001	104007	ALMENDROS-COMUNA	S 422	38,50	1,34	1,34	1,34	1,34	1,34			1,34	1,34
1700000003077299	18-144-011-00008-001	104007	ALMENDROS-COMUNA	S 422	45,40	2,80	2,80	2,80	2,80	2,80			2,80	2,80

INCIDENCIAS

INCIDENCIA DESCRIPCIÓN

- 4272 Verifica que las líneas de declaración de las Solicitudes Únicas no tienen solapes con la capa de Retroactividad Gráfica (ambas de la misma campaña) a nivel de expediente/línea de declaración gráfica de la solicitud.
Ref:1700000003077296 Recinto:18-144-002-00118-00001 Cultivo: - Agregado de la referencia del recinto.:0 Zona de la referencia del recinto.:0 Superficie solapada.:0,08 Id. Incid.:100997955
- 100402 Recinto solicitado no forma parte de ningún organismo de control autorizado para la producción ecológica en Andalucía o fecha de inscripción posterior al plazo establecido (Anexo I. Criterios de Subvencionabilidad. Orden 28 de marzo de 2023).
Ref:-1479692 Recinto:18-144-002-00136-00004 Cultivo:104007 ALMENDROS-COMUNA Secano
- 100424 Solicita recinto que no está comprometido para la operación.
Ref:-1479692 Recinto:18-144-002-00136-00004 Cultivo:104007 ALMENDROS-COMUNA Secano

(1) Superficie declarada admisible ajustada con la superficie comprometida.
(2) Factor de penalización valorando el alcance para el tipo de compromiso.

Puede verificar la integridad de una copia de este documento mediante la lectura del código QR adjunto o mediante el acceso a la dirección <https://ws050.juntadeandalucia.es/verificarFirma> indicando el código de VERIFICACIÓN

FIRMADO POR

RAQUEL MARIA ESPIN CRESPO

17/12/2024

VERIFICACIÓN

Pk2jm6UYDU9J72AMTZUYRN3GET48NG

PÁG. 5361/9349





<u>APELLIDOS Y NOMBRE / RAZÓN SOCIAL</u>	<u>NIF</u>	<u>EXPEDIENTE</u>	<u>ANUALIDAD DE PAGO</u>		
RODRIGUEZ CONDE SIMON GABRIEL	***2797*	1015036	1ª		
IMPORTE POR ANUALIDAD					
	2023	2024	2025	2026	2027
IMPORTE MÁXIMO SUBVENCIONABLE	7.015,05 €	7.015,05 €	7.015,05 €	5.845,83 €	5.845,83 €
IMPORTE MEDIO DE TRANSFERENCIA (€/ha)	261,07 €	261,07 €	261,07 €	217,56 €	217,56 €

RESUMEN DE UNIDADES

<u>Cód</u>	<u>GRUPO DE PAGO</u>	<u>Sup. Dec. Admisible (ha)</u>	<u>Sup. Comprometida (ha)</u>	<u>Sup. ajustada compromiso (1) (ha)</u>	<u>% sobredecc.</u>	<u>Sup. Resuelta (ha)</u>	<u>Importe Declarado</u>	<u>Importe Topado</u>	<u>Importe Resuelto</u>	<u>Importe tras sobredecc.</u>
419	OLIVAR	1,12		1,12	0,00	1,12	333,18	333,18	333,18	333,18
422	FRUTALES SECANO	25,90		25,75	0,00	25,75	6.681,87	6.681,87	6.681,87	6.681,87
TOTAL		27,02	26,87	26,87		26,87	7.015,05	7.015,05	7.015,05	7.015,05

APLICACIÓN DE REDUCCIONES Y PENALIZACIONES

<u>GRUPO DE PAGO</u>	<u>Importe Calculado</u>	<u>Importe prereduc.</u>	<u>Criterios de subvencionabilidad y compromisos</u>	<u>Presentación tardía</u>	<u>Omisión declaración</u>	<u>Condicionalidad</u>	<u>IMPORTE (Euros) RESUELTO</u>
FRUTALES SECANO	6.681,87	6.681,87	0,00	0,00	0,00	0,00	6.681,87
OLIVAR	333,18	333,18	0,00	0,00	0,00	0,00	333,18
TOTAL	7.015,05	7.015,05					7.015,05

RESUMEN DE PAGOS

	<u>RESUELTO</u>	<u>FEADER</u>	<u>MAPA</u>	<u>CAPADR</u>
FRUTALES SECANO - Pago realizado	6.681,87 €	5.679,59 €	655,49 €	346,79 €
OLIVAR - Pago realizado	333,18 €	283,20 €	32,68 €	17,30 €
TOTAL	7.015,05 €	5.962,79 €	688,17 €	364,09 €

RECINTOS RESUELTOS

<u>REE</u>	<u>REFERENCIA SIGPAC</u>	<u>CULTIVO DESCRIPCIÓN CULTIVO</u>	<u>S/R G.PAGO</u>	<u>PEND. MEDIA (%)</u>	<u>SUP. DEC. ADMISIBLE (ha)</u>	<u>SUP. COMPROM. (ha)</u>	<u>SUP. AJUSTADA COMPROM. (1) (ha)</u>	<u>SUP. CONV. SIGPAC (ha)</u>	<u>SUP. CERTIF. (ha)</u>	<u>SUP. CAMPO (ha)</u>	<u>SUP. CAMPO DETER. CULT. (ha)</u>	<u>SUP. DEC. REDUCIDA (ha)</u>	<u>SUP. RESUELTA (ha)</u>
-926467	18-036-005-00342-026	101194 OLIVAR-LECHIN DE GRANADA	S	419	27,40	0,03	0,03	0,03	0,03			0,03	0,03
-926459	18-036-005-00342-015	101194 OLIVAR-LECHIN DE GRANADA	S	419	24,00	1,09	1,09	1,09	1,09			1,09	1,09
-926985	18-036-005-00342-007	104007 ALMENDROS-COMUNA	S	422	28,40	1,28	1,28	1,28	1,28			1,28	1,28
-926462	18-036-005-00342-020	104007 ALMENDROS-COMUNA	S	422	39,10	0,12	0,12	0,12	0,12			0,12	0,12
-926461	18-036-005-00342-019	104007 ALMENDROS-COMUNA	S	422	36,70	1,36	1,21	1,21	1,36			1,21	1,21
-926460	18-036-005-00342-016	104007 ALMENDROS-COMUNA	S	422	22,40	1,02	1,02	1,02	1,02			1,02	1,02
-926458	18-036-005-00342-013	104007 ALMENDROS-COMUNA	S	422	38,30	0,69	0,69	0,69	0,69			0,69	0,69
-926456	18-036-005-00342-006	104007 ALMENDROS-COMUNA	S	422	35,80	0,19	0,19	0,19	0,19			0,19	0,19
-926455	18-036-005-00342-005	104007 ALMENDROS-COMUNA	S	422	41,50	1,14	1,14	1,14	1,14			1,14	1,14
-926454	18-036-005-00342-004	104007 ALMENDROS-COMUNA	S	422	26,10	3,80	3,80	3,80	3,80			3,80	3,80
-20627	18-144-002-00117-002	104007 ALMENDROS-COMUNA	S	422	39,40	1,32	1,32	1,32	1,36			1,32	1,32
4596174	18-036-005-00183-001	104024 ALMENDROS-MARCONA	S	422	40,70	2,03	2,03	2,03	2,03			2,03	2,03
4596175	18-036-005-00183-002	104020 ALMENDROS-GUARA	S	422	25,40	1,12	1,12	1,12	1,12			1,12	1,12
170000005337787	18-144-002-00117-001	104007 ALMENDROS-COMUNA	S	422	38,50	0,21	0,21	0,21	1,58			0,21	0,21
170000005337788	18-144-010-00015-009	104007 ALMENDROS-COMUNA	S	422	42,80	0,39	0,39	0,39	0,39			0,39	0,39
170000005337791	18-144-010-00015-008	104007 ALMENDROS-COMUNA	S	422	41,00	1,24	1,24	1,24	1,24			1,24	1,24
170000005337792	18-122-005-00022-001	104007 ALMENDROS-COMUNA	S	422	31,20	2,43	2,43	2,43	2,43			2,43	2,43
170000005337793	18-144-011-00003-001	104007 ALMENDROS-COMUNA	S	422	54,50	1,06	1,06	1,06	1,06			1,06	1,06
170000005337795	18-122-005-00036-001	104007 ALMENDROS-COMUNA	S	422	25,00	0,35	0,35	0,35	0,35			0,35	0,35
170000005337798	18-036-005-00070-006	104007 ALMENDROS-COMUNA	S	422	39,80	2,44	2,44	2,44	2,44			2,44	2,44
170000005337799	18-122-005-00012-001	104007 ALMENDROS-COMUNA	S	422	30,90	2,32	2,32	2,32	2,32			2,32	2,32
170000005337800	18-144-002-00134-001	104007 ALMENDROS-COMUNA	S	422	50,60	0,32	0,32	0,32	0,54			0,32	0,32
170000005337801	18-144-010-00015-007	104007 ALMENDROS-COMUNA	S	422	55,60	1,07	1,07	1,07	1,07			1,07	1,07

(1) Superficie declarada admisible ajustada con la superficie comprometida.
 (2) Factor de penalización valorando el alcance para el tipo de compromiso.

Puede verificar la integridad de una copia de este documento mediante la lectura del código QR adjunto o mediante el acceso a la dirección https://ws050.juntadeandalucia.es/verificarFirma indicando el código de VERIFICACIÓN			
FIRMADO POR	RAQUEL MARIA ESPIN CRESPO	17/12/2024	
VERIFICACIÓN	Pk2jm6UYDU9J72AMTZUYRN3GET48NG	PÁG. 5362/9349	



INCIDENCIAS

INCIDENCIA DESCRIPCIÓN

- 4272 Verifica que las líneas de declaración de las Solicitudes Únicas no tienen solapes con la capa de Retroactividad Gráfica (ambas de la misma campaña) a nivel de expediente/línea de declaración gráfica de la solicitud.
Ref:-926461 Recinto:18-036-005-00342-00019 Cultivo: - Agregado de la referencia del recinto.:0 Zona de la referencia del recinto.:0 Superficie solapada.:0,15 Id. Incid.:100990951
- 100400 Recinto con cultivo, variedad, régimen de explotación o uso Siggac no compatible con la operación solicitada (Anexo IV.I Cultivos y variedades elegibles para las Intervenciones. Orden de 28 de marzo de 2023).
Ref:5488562 Recinto:18-036-002-00136-00002 Cultivo:104023 ALMENDROS-LAURANNE Secano Uso:FY
- 100424 Solicita recinto que no está comprometido para la operación.
Ref:5488562 Recinto:18-036-002-00136-00002 Cultivo:104023 ALMENDROS-LAURANNE Secano

(1) Superficie declarada admisible ajustada con la superficie comprometida.
(2) Factor de penalización valorando el alcance para el tipo de compromiso.

Puede verificar la integridad de una copia de este documento mediante la lectura del código QR adjunto o mediante el acceso a la dirección <https://ws050.juntadeandalucia.es/verificarFirma> indicando el código de VERIFICACIÓN

FIRMADO POR	RAQUEL MARIA ESPIN CRESPO	17/12/2024	
VERIFICACIÓN	Pk2jm6UYDU9J72AMTZUYRN3GET48NG	PÁG. 5363/9349	



APELLIDOS Y NOMBRE / RAZÓN SOCIAL

RODRIGUEZ ESTEVEZ ANTONIO SERAFIN

NIF

***5595*

EXPEDIENTE

1177653

ANUALIDAD

DE PAGO

1ª

IMPORTE POR ANUALIDAD

	2023	2024	2025	2026	2027
IMPORTE MÁXIMO SUBVENCIONABLE	1.266,31 €	1.266,31 €	1.266,31 €	1.055,25 €	1.055,25 €
IMPORTE MEDIO DE TRANSFERENCIA (€/ha)	259,49 €	259,49 €	259,49 €	216,24 €	216,24 €

RESUMEN DE UNIDADES

Cód	GRUPO DE PAGO	Sup. Dec. Admisible (ha)	Sup. Comprometida (ha)	Sup. ajustada compromiso (1) (ha)	% sobredec.	Sup. Resuelta (ha)	Importe Declarado	Importe Topado	Importe Resuelto	Importe tras sobredec.
422	FRUTALES SECANO	4,88		4,88	0,00	4,88	1.266,31	1.266,31	1.266,31	1.266,31
TOTAL		4,88	4,88	4,88		4,88	1.266,31	1.266,31	1.266,31	1.266,31

APLICACIÓN DE REDUCCIONES Y PENALIZACIONES

GRUPO DE PAGO	Importe Calculado	Importe prereduc.	Criterios de subvencionabilidad y compromisos	Presentación tardía	Omisión declaración	Condicionalidad	IMPORTE (Euros) RESUELTO
FRUTALES SECANO	1.266,31	1.266,31	0,00	0,00	1,00	0,00	1.253,65
TOTAL	1.266,31	1.266,31					1.253,65

RESUMEN DE PAGOS

	IMPORTE (Euros)			
	RESUELTO	FEADER	MAPA	CAPADR
FRUTALES SECANO - Pago realizado	1.253,65 €	1.065,60 €	122,98 €	65,07 €

RECINTOS RESUELTOS

REF.	REFERENCIA SIGPAC	CULTIVO	DESCRIPCIÓN CULTIVO	S/R	G.PAGO	PEND. MEDIA (%)	SUP. DEC. ADMISIBLE (ha)	SUP. COMPROM. (ha)	SUP. AJUSTADA COMPR.(1) (ha)	SUP. CONY. SIGPAC (ha)	SUP. CERTIE (ha)	SUP. CAMPO (ha)	SUP. CAMPO DETER. CULT. DECLARADO (ha)	SUP. DEC. REDUCIDA (ha)	SUP. RESUELTA (ha)
4767561	18-017-011-00383-001	104024	ALMENDROS-MARCONA	S	422	38,50	1,63	1,63	1,63		1,63			1,63	1,63
4767573	18-144-002-00015-003	104007	ALMENDROS-COMUNA	S	422	31,40	0,11	0,11	0,11		0,11			0,11	0,11
4767626	18-144-002-00218-003	104007	ALMENDROS-COMUNA	S	422	46,00	0,08	0,08	0,08		0,08			0,08	0,08
5082848	18-144-002-00060-003	104020	ALMENDROS-GUARA	S	422	48,90	0,64	0,64	0,64		0,64			0,64	0,64
5082849	18-144-002-00060-004	104020	ALMENDROS-GUARA	S	422	56,20	0,43	0,43	0,43		0,43			0,43	0,43
5312286	18-017-012-00166-001	104007	ALMENDROS-COMUNA	S	422	52,40	0,97	0,97	0,97		0,97			0,97	0,97
5312287	18-017-012-00166-003	104007	ALMENDROS-COMUNA	S	422	41,10	0,66	0,66	0,66		0,66			0,66	0,66
5312288	18-017-012-00166-005	104007	ALMENDROS-COMUNA	S	422	55,30	0,36	0,36	0,36		0,36			0,36	0,36

INCIDENCIAS

INCIDENCIA DESCRIPCIÓN

256 Solicitud por recintos no declarados en campaña actual con una reducción por omisión de superficie superior al 3%
CÓDIGO PARA EL PORCENTAJE DE REDUCCIÓN POR OMISIÓN QUE CORRESPONDE A LA SOLICITUD:1

(1) Superficie declarada admisible ajustada con la superficie comprometida.
(2) Factor de penalización valorando el alcance para el tipo de compromiso.

Puede verificar la integridad de una copia de este documento mediante la lectura del código QR adjunto o mediante el acceso a la dirección https://ws050.juntadeandalucia.es/verificarFirma indicando el código de VERIFICACIÓN			
FIRMADO POR	RAQUEL MARIA ESPIN CRESPO	17/12/2024	
VERIFICACIÓN	Pk2jm6UYDU9J72AMTZUYRN3GET48NG	PÁG. 5364/9349	



APELLIDOS Y NOMBRE / RAZÓN SOCIAL
RODRIGUEZ GALLEGO JOSE ANTONIO

NIF
***6624*

EXPEDIENTE
1019289

ANUALIDAD DE PAGO
1ª

IMPORTES POR ANUALIDAD

	2023	2024	2025	2026	2027
IMPORTE MÁXIMO SUBVENCIONABLE	1.222,64 €	1.222,64 €	1.222,64 €	1.018,87 €	1.018,87 €
IMPORTE MEDIO DE TRANSFERENCIA (€/ha)	297,48 €	297,48 €	297,48 €	247,90 €	247,90 €

RESUMEN DE UNIDADES

Cód	GRUPO DE PAGO	Sup. Dec. Admisible (ha)	Sup. Comprometida (ha)	Sup. ajustada compromiso (1) (ha)	% sobredec.	Sup. Resuelta (ha)	Importe Declarado	Importe Topado	Importe Resuelto	Importe tras sobredec.
419	OLIVAR	4,23		4,11	0,00	4,11	1.222,64	1.222,64	1.222,64	1.222,64
TOTAL		4,23	4,11	4,11		4,11	1.222,64	1.222,64	1.222,64	1.222,64

APLICACIÓN DE REDUCCIONES Y PENALIZACIONES

GRUPO DE PAGO	Importe Calculado	Importe prereduc.	Criterios de subvencionabilidad y compromisos	Presentación tardía	Omisión declaración	Condicionalidad	IMPORTE (Euros) RESUELTO
OLIVAR	1.222,64	1.222,64	0,00	0,00	0,00	0,00	1.222,64
TOTAL	1.222,64	1.222,64					1.222,64

RESUMEN DE PAGOS

	IMPORTE (Euros)			
	RESUELTO	FEADER	MAPA	CAPADR
OLIVAR - Pago realizado	1.222,64 €	1.039,24 €	119,94 €	63,46 €

RECINTOS RESUELTOS

REF.	REFERENCIA SIGPAC	CULTIVO DESCRIPCIÓN CULTIVO	S/R G.PAGO	PEND. MEDIA (%)	SUP. DEC. ADMISIBLE (ha)	SUP. COMPROM. (ha)	SUP. AJUSTADA COMPROM. (1) (ha)	SUP. CONY. SIGPAC (ha)	SUP. CERTIE (ha)	SUP. CAMPO (ha)	SUP. CAMPO DETER. CULT. DECLARADO (ha)	SUP. DEC. REDUCIDA (ha)	SUP. RESUELTA (ha)
-1531258	18-047-010-00360-001	101010 OLIVAR-PICUAL	S 419	35,40	0,30	0,30	0,30		0,30			0,30	0,30
1700000007246444	18-047-012-00159-002	101010 OLIVAR-PICUAL	S 419	7,90	0,09	0,09	0,09		0,09			0,09	0,09
1700000007246446	18-047-006-00015-004	101010 OLIVAR-PICUAL	S 419	1,80	2,24	2,16	2,16		2,16			2,16	2,16
1700000007246448	18-047-006-00272-014	101010 OLIVAR-PICUAL	S 419	5,90	1,08	1,08	1,08		1,08			1,08	1,08
1700000007246449	18-047-010-00360-002	101010 OLIVAR-PICUAL	S 419	31,80	0,32	0,28	0,28		0,28			0,28	0,28
1700000007246450	18-047-012-00159-001	101010 OLIVAR-PICUAL	S 419	20,20	0,20	0,20	0,20		0,20			0,20	0,20

INCIDENCIAS

INCIDENCIA DESCRIPCIÓN

- 100412 Número de hectáreas validadas inferior a la superficie mínima permitida por el grupo de cultivo (Anexo I. Criterios de Subvencionabilidad. Orden 28 de marzo de 2023).
Sup. Resuelta:0 Grupo de Pago:FRUTALES SECANO
- 100413 Recinto perteneciente a grupo de cultivo que no cumple con la superficie mínima requerida (Anexo I. Criterios de Subvencionabilidad. Orden 28 de marzo de 2023).
Ref:1700000007246451 Recinto:18-046-006-00003-00001 Cultivo:104020 ALMENDROS-GUARA Secano Sup. Declarada:6,78 Superficie Resolver:6,78
Ref:1700000007246461 Recinto:18-047-006-00015-00006 Cultivo:104020 ALMENDROS-GUARA Secano Sup. Declarada:4,17 Superficie Resolver:4,17
Ref:1700000007246458 Recinto:18-047-007-00105-00001 Cultivo:104020 ALMENDROS-GUARA Secano Sup. Declarada:2,97 Superficie Resolver:2,97
Ref:1700000007246459 Recinto:18-047-008-00020-00001 Cultivo:104020 ALMENDROS-GUARA Secano Sup. Declarada:13,3 Superficie Resolver:13,3

(1) Superficie declarada admisible ajustada con la superficie comprometida.
(2) Factor de penalización valorando el alcance para el tipo de compromiso.

Puede verificar la integridad de una copia de este documento mediante la lectura del código QR adjunto o mediante el acceso a la dirección <https://ws050.juntadeandalucia.es/verificarFirma> indicando el código de VERIFICACIÓN

FIRMADO POR

RAQUEL MARIA ESPIN CRESPO

17/12/2024

VERIFICACIÓN

Pk2jm6UYDU9J72AMTZUYRN3GET48NG

PÁG. 5365/9349





APELLIDOS Y NOMBRE / RAZÓN SOCIAL

RODRIGUEZ GARCIA JOSE

NIF
***2903*

EXPEDIENTE
1019276

ANUALIDAD DE PAGO
1ª

IMPORTE POR ANUALIDAD

	2023	2024	2025	2026	2027
IMPORTE MÁXIMO SUBVENCIONABLE	3.557,32 €	3.557,32 €	3.557,32 €	2.964,41 €	2.964,41 €
IMPORTE MEDIO DE TRANSFERENCIA (€/ha)	264,29 €	264,29 €	264,29 €	220,24 €	220,24 €

RESUMEN DE UNIDADES

Cód	GRUPO DE PAGO	Sup. Dec. Admisible (ha)	Sup. Comprometida (ha)	Sup. ajustada compromiso (1) (ha)	% sobredec.	Sup. Resuelta (ha)	Importe Declarado	Importe Topado	Importe Resuelto	Importe tras sobredec.
419	OLIVAR	1,70		1,70	0,00	1,70	505,72	505,72	505,72	505,72
422	FRUTALES SECANO	11,76		11,76	0,00	11,76	3.051,60	3.051,60	3.051,60	3.051,60
TOTAL		13,46	13,46	13,46		13,46	3.557,32	3.557,32	3.557,32	3.557,32

APLICACIÓN DE REDUCCIONES Y PENALIZACIONES

GRUPO DE PAGO	Importe Calculado	Importe prereduc.	Criterios de subvencionabilidad y compromisos	Presentación tardía	Omisión declaración	Condicionalidad	IMPORTE (Euros) RESUELTO
FRUTALES SECANO	3.051,60	3.051,60	0,00	0,00	0,00	0,00	3.051,60
OLIVAR	505,72	505,72	0,00	0,00	0,00	0,00	505,72
TOTAL	3.557,32	3.557,32					3.557,32

RESUMEN DE PAGOS

	RESUELTO	FEADER	MAPA	CAPADR
FRUTALES SECANO - Pago realizado	3.051,60 €	2.593,86 €	299,36 €	158,38 €
OLIVAR - Pago realizado	505,72 €	429,86 €	49,61 €	26,25 €
TOTAL	3.557,32 €	3.023,72 €	348,97 €	184,63 €

RECINTOS RESUELTOS

REF.	REFERENCIA SIGPAC	CULTIVO DESCRIPCIÓN CULTIVO	S/R G.PAGO	PEND. MEDIA (%)	SUP. DEC. ADMISIBLE (ha)	SUP. COMPROM. (ha)	SUP. AJUSTADA COMPR.(1) (ha)	SUP. CONV. SIGPAC (ha)	SUP. CERTIF. (ha)	SUP. CAMPO (ha)	SUP. CAMPO DETER. CULT. (ha)	SUP. DEC. REDUCIDA (ha)	SUP. RESUELTA (ha)
-1521030	18-080-003-00176-001	101010 OLIVAR-PICUAL	S 419	12,70	0,16	0,16	0,16		0,16			0,16	0,16
-1521029	18-080-003-00175-001	101010 OLIVAR-PICUAL	S 419	12,70	0,12	0,12	0,12		0,12			0,12	0,12
-1521028	18-080-003-00172-001	101010 OLIVAR-PICUAL	S 419	41,30	0,04	0,04	0,04		0,04			0,04	0,04
-1521027	18-080-003-00171-002	101010 OLIVAR-PICUAL	S 419	11,60	0,18	0,18	0,18		0,18			0,18	0,18
-1521001	18-080-003-00152-003	101010 OLIVAR-PICUAL	S 419	12,60	0,33	0,33	0,33		0,33			0,33	0,33
-1491659	18-080-002-00350-001	101010 OLIVAR-PICUAL	R 419	20,10	0,07	0,07	0,07		0,07			0,07	0,07
-1315667	18-091-070-00042-007	101010 OLIVAR-PICUAL	R 419	9,90	0,38	0,38	0,38		0,38			0,38	0,38
-24099	18-080-003-00147-002	101010 OLIVAR-PICUAL	S 419	12,00	0,42	0,42	0,42		0,42			0,42	0,42
-721383	18-087-006-00063-002	104020 ALMENDROS-GUARA	S 422	8,40	0,30	0,30	0,30		0,30			0,30	0,30
1700000002964815	18-087-006-00007-001	104020 ALMENDROS-GUARA	S 422	4,70	1,43	1,43	1,43		1,43			1,43	1,43
1700000002964816	18-087-006-00094-001	104022 ALMENDROS-LARGUETA	S 422	12,10	6,81	6,81	6,81		6,81			6,81	6,81
1700000002964818	18-087-006-00057-001	104007 ALMENDROS-COMUNA	S 422	6,40	3,22	3,22	3,22		3,22			3,22	3,22

INCIDENCIAS

INCIDENCIA DESCRIPCIÓN

3790	Recinto declarado inactivo Ref.-1491658 Recinto:18-080-002-00349-00001 Cultivo: - Ref.-1491661 Recinto:18-080-003-00140-00001 Cultivo: - Ref.-1491660 Recinto:18-080-003-00141-00002 Cultivo: -
100424	Solicita recinto que no está comprometido para la operación. Ref.-1491658 Recinto:18-080-002-00349-00001 Cultivo:101010 OLIVAR-PICUAL Regadío Ref.-1491661 Recinto:18-080-003-00140-00001 Cultivo:101010 OLIVAR-PICUAL Regadío Ref.-1491660 Recinto:18-080-003-00141-00002 Cultivo:101010 OLIVAR-PICUAL Regadío

(1) Superficie declarada admisible ajustada con la superficie comprometida.
(2) Factor de penalización valorando el alcance para el tipo de compromiso.

Puede verificar la integridad de una copia de este documento mediante la lectura del código QR adjunto o mediante el acceso a la dirección <https://ws050.juntadeandalucia.es/verificarFirma> indicando el código de VERIFICACIÓN

FIRMADO POR

RAQUEL MARIA ESPIN CRESPO

17/12/2024

VERIFICACIÓN

Pk2jm6UYDU9J72AMTZUYRN3GET48NG

PÁG. 5366/9349





APELLIDOS Y NOMBRE / RAZÓN SOCIAL

RODRIGUEZ GARCIA PASION

NIF
****1658*

EXPEDIENTE
1188035

ANUALIDAD DE PAGO
1ª

IMPORTES POR ANUALIDAD

	2023	2024	2025	2026	2027
IMPORTE MÁXIMO SUBVENCIONABLE	0,00 €	0,00 €	0,00 €	0,00 €	0,00 €
IMPORTE MEDIO DE TRANSFERENCIA (€/ha)	0,00 €	0,00 €	0,00 €	0,00 €	0,00 €

RESUMEN DE UNIDADES

Cód	GRUPO DE PAGO	Sup. Dec. Admisible (ha)	Sup. Comprometida (ha)	Sup. ajustada compromiso (1) (ha)	% sobredec.	Sup. Resuelta (ha)	Importe Declarado	Importe Topado	Importe Resuelto	Importe tras sobredec.
424	HERBÁCEOS NO ELEGIBLES	0,32		0,32	0,00	0,32	0,00	0,00	0,00	0,00
TOTAL		0,32	0,32	0,32		0,32	0,00	0,00	0,00	0,00

APLICACIÓN DE REDUCCIONES Y PENALIZACIONES

GRUPO DE PAGO	Importe Calculado	Importe prereduc.	Criterios de subvencionabilidad y compromisos	Presentación tardía	Omisión declaración	Condicionalidad	IMPORTE (Euros) RESUELTO
HERBÁCEOS NO ELEGIBLES	0,00	0,00	0,00	0,00	0,00	0,00	0,00
TOTAL	0,00	0,00					0,00

RECINTOS RESUELTOS

REE	REFERENCIA SIGPAC	CULTIVO	DESCRIPCIÓN CULTIVO	S/R G.PAGO	PEND. MEDIA (%)	SUP. DEC. ADMISIBLE (ha)	SUP. COMPROM. (ha)	SUP. AJUSTADA COMPR.(1) (ha)	SUP. CONV. SIGPAC (ha)	SUP. CERTIE. (ha)	SUP. CAMPO (ha)	SUP. CAMPO DETER. CULT. DECLARADO (ha)	SUP. DEC. REDUCIDA (ha)	SUP. RESUELTA (ha)
-1060252	18-024-013-00149-026	20000	BARBECHO TRADICIONAL-SIN VARIEDAD	R 424	11,10	0,32	0,32	0,32		0,32			0,32	0,32

INCIDENCIAS

INCIDENCIA DESCRIPCIÓN

100421 Recinto declarado por error para una operación de la 6503, que se ha corregido de oficio marcando la operación correcta, de acuerdo con la fecha de inscripción del recinto en la producción ecológica.
Ref:-1060252 Recinto:18-024-013-00149-00026 Cultivo:20000 BARBECHO TRADICIONAL-SIN VARIEDAD Regadío

(1) Superficie declarada admisible ajustada con la superficie comprometida.
(2) Factor de penalización valorando el alcance para el tipo de compromiso.

Puede verificar la integridad de una copia de este documento mediante la lectura del código QR adjunto o mediante el acceso a la dirección https://ws050.juntadeandalucia.es/verificarFirma indicando el código de VERIFICACIÓN			
FIRMADO POR	RAQUEL MARIA ESPIN CRESPO	17/12/2024	
VERIFICACIÓN	Pk2jm6UYDU9J72AMTZUYRN3GET48NG	PÁG. 5367/9349	



APELLIDOS Y NOMBRE / RAZÓN SOCIAL

RODRIGUEZ LABELLA EMILIO

NIF
***3805*

EXPEDIENTE
1083865

ANUALIDAD DE PAGO
1ª

IMPORTES POR ANUALIDAD

	2023	2024	2025	2026	2027
IMPORTE MÁXIMO SUBVENCIONABLE	1.904,66 €	1.904,66 €	1.904,66 €	1.587,20 €	1.587,20 €
IMPORTE MEDIO DE TRANSFERENCIA (€/ha)	259,49 €	259,49 €	259,49 €	216,24 €	216,24 €

RESUMEN DE UNIDADES

Cód	GRUPO DE PAGO	Sup. Dec. Admisible (ha)	Sup. Comprometida (ha)	Sup. ajustada compromiso (1) (ha)	% sobredec.	Sup. Resuelta (ha)	Importe Declarado	Importe Topado	Importe Resuelto	Importe tras sobredec.
422	FRUTALES SECANO	7,34		7,34	0,00	7,34	1.904,66	1.904,66	1.904,66	1.904,66
TOTAL		7,34	7,34	7,34		7,34	1.904,66	1.904,66	1.904,66	1.904,66

APLICACIÓN DE REDUCCIONES Y PENALIZACIONES

GRUPO DE PAGO	Importe Calculado	Importe prereduc.	Criterios de subvencionabilidad y compromisos	Presentación tardía	Omisión declaración	Condicionalidad	IMPORTE (Euros) RESUELTO
FRUTALES SECANO	1.904,66	1.904,66	0,00	0,00	0,00	0,00	1.904,66
TOTAL	1.904,66	1.904,66					1.904,66

RESUMEN DE PAGOS

	IMPORTE (Euros)			
	RESUELTO	FEADER	MAPA	CAPADR
FRUTALES SECANO - Pago realizado	1.904,66 €	1.618,96 €	186,85 €	98,85 €

RECINTOS RESUELTOS

REF.	REFERENCIA SIGPAC	CULTIVO	DESCRIPCIÓN CULTIVO	S/R	G.PAGO	PEND. MEDIA (%)	SUP. DEC. ADMISIBLE (ha)	SUP. COMPROM. (ha)	SUP. AJUSTADA COMPR.(1) (ha)	SUP. CONY. SIGPAC (ha)	SUP. CERTIE (ha)	SUP. CAMPO (ha)	SUP. CAMPO DETER. CULT. DECLARADO (ha)	SUP. DEC. REDUCIDA (ha)	SUP. RESUELTA (ha)
1700000002787971	18-087-008-00179-001	104014	ALMENDROS-FERRAGNES	S	422	6,80	7,34	7,34	7,34		7,34			7,34	7,34

(1) Superficie declarada admisible ajustada con la superficie comprometida.
(2) Factor de penalización valorando el alcance para el tipo de compromiso.

Puede verificar la integridad de una copia de este documento mediante la lectura del código QR adjunto o mediante el acceso a la dirección https://ws050.juntadeandalucia.es/verificarFirma indicando el código de VERIFICACIÓN			
FIRMADO POR	RAQUEL MARIA ESPIN CRESPO	17/12/2024	
VERIFICACIÓN	Pk2jm6UYDU9J72AMTZUYRN3GET48NG	PÁG. 5368/9349	

**APELLIDOS Y NOMBRE / RAZÓN SOCIAL**

RODRIGUEZ LINARES MANUEL

NIF

***9713*

EXPEDIENTE

1038977

ANUALIDAD DE PAGO

1ª

IMPORTE POR ANUALIDAD

	2023	2024	2025	2026	2027
IMPORTE MÁXIMO SUBVENCIONABLE	2.838,82 €	2.838,82 €	2.838,82 €	2.365,67 €	2.365,67 €
IMPORTE MEDIO DE TRANSFERENCIA (€/ha)	259,49 €	259,49 €	259,49 €	216,24 €	216,24 €

RESUMEN DE UNIDADES

Cód	GRUPO DE PAGO	Sup. Dec. Admisible (ha)	Sup. Comprometida (ha)	Sup. ajustada compromiso (1) (ha)	% sobredec.	Sup. Resuelta (ha)	Importe Declarado	Importe Topado	Importe Resuelto	Importe tras sobredec.
422	FRUTALES SECANO	10,94		10,94	0,00	10,94	2.838,82	2.838,82	2.838,82	2.838,82
TOTAL		10,94	10,94	10,94		10,94	2.838,82	2.838,82	2.838,82	2.838,82

APLICACIÓN DE REDUCCIONES Y PENALIZACIONES

GRUPO DE PAGO	Importe Calculado	Importe prereduc.	Criterios de subvencionabilidad y compromisos	Presentación tardía	Omisión declaración	Condicionalidad	IMPORTE (Euros) RESUELTO
FRUTALES SECANO	2.838,82		0,00	0,00	0,00	0,00	2.838,82
TOTAL	2.838,82	2.838,82					2.838,82

RESUMEN DE PAGOS**IMPORTE (Euros)**

FRUTALES SECANO - Pago realizado	RESUELTO	FEADER	MAPA	CAPADR
	2.838,82 €	2.413,00 €	278,49 €	147,33 €

RECINTOS RESUELTOS

REF.	REFERENCIA SIGPAC	CULTIVO DESCRIPCIÓN CULTIVO	S/R G.PAGO	PEND. MEDIA (%)	SUP. DEC. ADMISIBLE (ha)	SUP. COMPROM. (ha)	SUP. AJUSTADA COMPROM. (1) (ha)	SUP. CONY. SIGPAC (ha)	SUP. CERTIE (ha)	SUP. CAMPO (ha)	SUP. CAMPO DETER. CULT. DECLARADO (ha)	SUP. DEC. REDUCIDA (ha)	SUP. RESUELTA (ha)
1700000004512712	18-144-017-00202-001	104007 ALMENDROS-COMUNA	S 422	71,10	0,25	0,25	0,25	0,25	0,25			0,25	0,25
1700000004512713	18-144-017-00246-001	104007 ALMENDROS-COMUNA	S 422	39,60	0,96	0,96	0,96	0,96	0,96			0,96	0,96
1700000004512714	18-144-017-00340-001	104007 ALMENDROS-COMUNA	S 422	40,90	0,43	0,43	0,43	0,43	0,43			0,43	0,43
1700000004512715	18-144-017-00342-001	104007 ALMENDROS-COMUNA	S 422	46,70	0,49	0,49	0,49	0,49	0,49			0,49	0,49
1700000004512716	18-144-017-00690-001	104007 ALMENDROS-COMUNA	S 422	57,30	0,30	0,30	0,30	0,30	0,30			0,30	0,30
1700000004512718	18-144-017-00459-001	104007 ALMENDROS-COMUNA	S 422	41,70	0,20	0,20	0,20	0,20	0,20			0,20	0,20
1700000004512719	18-144-017-00447-001	104007 ALMENDROS-COMUNA	S 422	55,10	0,99	0,99	0,99	0,99	0,99			0,99	0,99
1700000004512720	18-144-017-00636-001	104007 ALMENDROS-COMUNA	S 422	51,80	1,49	1,49	1,49	1,49	1,49			1,49	1,49
1700000004512721	18-144-017-00545-001	104007 ALMENDROS-COMUNA	S 422	46,60	0,34	0,34	0,34	0,34	0,34			0,34	0,34
1700000004512724	18-144-017-00412-001	104007 ALMENDROS-COMUNA	S 422	32,40	0,64	0,64	0,64	0,64	0,64			0,64	0,64
1700000004512725	18-144-017-00407-001	104007 ALMENDROS-COMUNA	S 422	56,70	1,69	1,69	1,69	1,69	1,69			1,69	1,69
1700000004512726	18-144-017-00304-001	104007 ALMENDROS-COMUNA	S 422	57,10	1,00	1,00	1,00	1,00	1,00			1,00	1,00
1700000004512729	18-144-017-00408-001	104007 ALMENDROS-COMUNA	S 422	56,90	0,48	0,48	0,48	0,48	0,48			0,48	0,48
1700000004512730	18-144-017-00363-001	104007 ALMENDROS-COMUNA	S 422	54,30	0,49	0,49	0,49	0,49	0,49			0,49	0,49
1700000004512731	18-144-017-00246-002	104007 ALMENDROS-COMUNA	S 422	28,20	0,05	0,05	0,05	0,05	0,05			0,05	0,05
1700000004512732	18-144-017-00247-001	104007 ALMENDROS-COMUNA	S 422	37,90	1,11	1,11	1,11	1,11	1,11			1,11	1,11
1700000004512733	18-144-017-00247-003	104007 ALMENDROS-COMUNA	S 422	54,20	0,03	0,03	0,03	0,03	0,03			0,03	0,03

(1) Superficie declarada admisible ajustada con la superficie comprometida.
(2) Factor de penalización valorando el alcance para el tipo de compromiso.Puede verificar la integridad de una copia de este documento mediante la lectura del código QR adjunto o mediante el acceso a la dirección <https://ws050.juntadeandalucia.es/verificarFirma> indicando el código de VERIFICACIÓN

FIRMADO POR

RAQUEL MARIA ESPIN CRESPO

17/12/2024

VERIFICACIÓN

Pk2jm6UYDU9J72AMTZUYRN3GET48NG

PÁG. 5369/9349






INCIDENCIAS

INCIDENCIA DESCRIPCIÓN

226	<p>Recinto abandonado según SIGPAC por el que solicita alguna ayuda/práctica.</p> <p>Ref:1700000004512723 Recinto:18-144-017-00356-00001 Cultivo:104007 ALMENDROS-COMUNA Secano</p> <p>Ref:1700000004512717 Recinto:18-144-021-00220-00001 Cultivo:104007 ALMENDROS-COMUNA Secano</p>
100402	<p>Recinto solicitado no forma parte de ningún organismo de control autorizado para la producción ecológica en Andalucía o fecha de inscripción posterior al plazo establecido (Anexo I. Criterios de Subvencionabilidad. Orden 28 de marzo de 2023).</p> <p>Ref:5476573 Recinto:18-144-017-00175-00001 Cultivo:104007 ALMENDROS-COMUNA Secano</p> <p>Ref:5476574 Recinto:18-144-017-00181-00001 Cultivo:104007 ALMENDROS-COMUNA Secano</p> <p>Ref:5476576 Recinto:18-144-017-00185-00001 Cultivo:104007 ALMENDROS-COMUNA Secano</p> <p>Ref:5476577 Recinto:18-144-017-00210-00001 Cultivo:104007 ALMENDROS-COMUNA Secano</p> <p>Ref:5476591 Recinto:18-144-017-00429-00001 Cultivo:104007 ALMENDROS-COMUNA Secano</p> <p>Ref:5476572 Recinto:18-144-017-00524-00001 Cultivo:104007 ALMENDROS-COMUNA Secano</p> <p>Ref:5476578 Recinto:18-144-017-00635-00001 Cultivo:104007 ALMENDROS-COMUNA Secano</p>
100424	<p>Solicita recinto que no está comprometido para la operación.</p> <p>Ref:5476573 Recinto:18-144-017-00175-00001 Cultivo:104007 ALMENDROS-COMUNA Secano</p> <p>Ref:5476574 Recinto:18-144-017-00181-00001 Cultivo:104007 ALMENDROS-COMUNA Secano</p> <p>Ref:5476576 Recinto:18-144-017-00185-00001 Cultivo:104007 ALMENDROS-COMUNA Secano</p> <p>Ref:5476577 Recinto:18-144-017-00210-00001 Cultivo:104007 ALMENDROS-COMUNA Secano</p> <p>Ref:1700000004512723 Recinto:18-144-017-00356-00001 Cultivo:104007 ALMENDROS-COMUNA Secano</p> <p>Ref:5476591 Recinto:18-144-017-00429-00001 Cultivo:104007 ALMENDROS-COMUNA Secano</p> <p>Ref:5476572 Recinto:18-144-017-00524-00001 Cultivo:104007 ALMENDROS-COMUNA Secano</p> <p>Ref:5476578 Recinto:18-144-017-00635-00001 Cultivo:104007 ALMENDROS-COMUNA Secano</p> <p>Ref:1700000004512717 Recinto:18-144-021-00220-00001 Cultivo:104007 ALMENDROS-COMUNA Secano</p>

(1) Superficie declarada admisible ajustada con la superficie comprometida.
 (2) Factor de penalización valorando el alcance para el tipo de compromiso.

Puede verificar la integridad de una copia de este documento mediante la lectura del código QR adjunto o mediante el acceso a la dirección https://ws050.juntadeandalucia.es/verificarFirma indicando el código de VERIFICACIÓN			
FIRMADO POR	RAQUEL MARIA ESPIN CRESPO	17/12/2024	
VERIFICACIÓN	Pk2jm6UYDU9J72AMTZUYRN3GET48NG	PÁG. 5370/9349	

**APELLIDOS Y NOMBRE / RAZÓN SOCIAL**

RODRIGUEZ LOPEZ JOSE LUIS

NIF

***9599*

EXPEDIENTE

1164488

ANUALIDAD DE PAGO

1ª

IMPORTES POR ANUALIDAD

	2023	2024	2025	2026	2027
IMPORTE MÁXIMO SUBVENCIONABLE	2.517,05 €	2.517,05 €	2.517,05 €	2.097,53 €	2.097,53 €
IMPORTE MEDIO DE TRANSFERENCIA (€/ha)	259,49 €	259,49 €	259,49 €	216,24 €	216,24 €

RESUMEN DE UNIDADES

Cód	GRUPO DE PAGO	Sup. Dec. Admisible (ha)	Sup. Comprometida (ha)	Sup. ajustada compromiso (1) (ha)	% sobredec.	Sup. Resuelta (ha)	Importe Declarado	Importe Topado	Importe Resuelto	Importe tras sobredec.
422	FRUTALES SECANO	9,70		9,70	0,00	9,70	2.517,05	2.517,05	2.517,05	2.517,05
TOTAL		9,70	9,70	9,70		9,70	2.517,05	2.517,05	2.517,05	2.517,05

APLICACIÓN DE REDUCCIONES Y PENALIZACIONES

GRUPO DE PAGO	Importe Calculado	Importe prerreduc.	Criterios de subvencionabilidad y compromisos	Presentación tardía	Omisión declaración	Condicionalidad	IMPORTE (Euros) RESUELTO
FRUTALES SECANO	2.517,05		0,00	0,00	0,00	0,00	2.517,05
TOTAL	2.517,05	2.517,05					2.517,05

RESUMEN DE PAGOS**IMPORTE (Euros)**

FRUTALES SECANO - Pago realizado	RESUELTO	FEADER	MAPA	CAPADR
	2.517,05 €	2.139,49 €	246,92 €	130,64 €

RECINTOS RESUELTOS

REF.	REFERENCIA SIGPAC	CULTIVO DESCRIPCIÓN CULTIVO	S/R G.PAGO	PEND. MEDIA (%)	SUP. DEC. ADMISIBLE (ha)	SUP. COMPROM. (ha)	SUP. AJUSTADA COMPR.(1) (ha)	SUP. CONY. SIGPAC (ha)	SUP. CERTIE (ha)	SUP. CAMPO (ha)	SUP. CAMPO DETER. CULT. DECLARADO (ha)	SUP. DEC. REDUCIDA (ha)	SUP. RESUELTA (ha)
-1064251	18-180-005-00286-001	104007 ALMENDROS-COMUNA	S 422	43,70	0,23	0,23	0,23		0,23			0,23	0,23
-1064216	18-180-005-00289-002	104007 ALMENDROS-COMUNA	S 422	22,90	0,14	0,14	0,14		0,14			0,14	0,14
-1064167	18-007-013-00027-001	104007 ALMENDROS-COMUNA	S 422	48,50	0,24	0,24	0,24		0,24			0,24	0,24
-46251	18-007-013-00381-005	104007 ALMENDROS-COMUNA	S 422	38,70	0,21	0,21	0,21		0,21			0,21	0,21
4103540	18-007-013-00397-001	104007 ALMENDROS-COMUNA	S 422	31,10	0,08	0,08	0,08		0,08			0,08	0,08
5212674	18-007-013-00058-001	104007 ALMENDROS-COMUNA	S 422	48,00	0,24	0,24	0,24		0,24			0,24	0,24
5212675	18-007-013-00388-001	104007 ALMENDROS-COMUNA	S 422	32,80	0,33	0,33	0,33		0,33			0,33	0,33
5266770	18-180-006-00004-002	104007 ALMENDROS-COMUNA	S 422	17,70	0,08	0,08	0,08		0,08			0,08	0,08
5266785	18-180-005-00285-001	104007 ALMENDROS-COMUNA	S 422	47,80	0,04	0,04	0,04		0,04			0,04	0,04
5266797	18-007-013-00026-002	104007 ALMENDROS-COMUNA	S 422	53,20	0,06	0,06	0,06		0,06			0,06	0,06
1700000005250617	18-007-013-00372-002	104007 ALMENDROS-COMUNA	S 422	53,70	0,47	0,47	0,47		0,47			0,47	0,47
1700000005250618	18-007-013-00392-001	104007 ALMENDROS-COMUNA	S 422	35,20	0,18	0,18	0,18		0,18			0,18	0,18
1700000005250619	18-007-013-00393-001	104007 ALMENDROS-COMUNA	S 422	26,50	0,13	0,13	0,13		0,13			0,13	0,13
1700000005250620	18-007-013-00371-003	104024 ALMENDROS-MARCONA	S 422	40,60	0,84	0,84	0,84		0,84			0,84	0,84
1700000005250621	18-007-013-00399-001	104007 ALMENDROS-COMUNA	S 422	36,80	0,36	0,36	0,36		0,36			0,36	0,36
1700000005250623	18-007-013-00376-001	104007 ALMENDROS-COMUNA	S 422	39,30	3,55	3,55	3,55		3,55			3,55	3,55
1700000005250624	18-007-013-00377-001	104007 ALMENDROS-COMUNA	S 422	39,40	0,33	0,33	0,33		0,33			0,33	0,33
1700000005250625	18-007-013-00380-002	104007 ALMENDROS-COMUNA	S 422	42,70	0,34	0,34	0,34		0,34			0,34	0,34
1700000005250627	18-180-006-00002-001	104007 ALMENDROS-COMUNA	S 422	53,40	0,48	0,48	0,48		0,48			0,48	0,48
1700000005250628	18-180-006-00003-001	104007 ALMENDROS-COMUNA	S 422	51,90	0,83	0,83	0,83		0,83			0,83	0,83
1700000005250629	18-007-013-00389-002	104007 ALMENDROS-COMUNA	S 422	65,60	0,54	0,54	0,54		0,54			0,54	0,54

(1) Superficie declarada admisible ajustada con la superficie comprometida.
(2) Factor de penalización valorando el alcance para el tipo de compromiso.Puede verificar la integridad de una copia de este documento mediante la lectura del código QR adjunto o mediante el acceso a la dirección <https://ws050.juntadeandalucia.es/verificarFirma> indicando el código de VERIFICACIÓN

FIRMADO POR

RAQUEL MARIA ESPIN CRESPO

17/12/2024

VERIFICACIÓN

Pk2jm6UYDU9J72AMTZUYRN3GET48NG

PÁG. 5371/9349





APELLIDOS Y NOMBRE / RAZÓN SOCIAL

RODRIGUEZ LOPEZ VICTORIANO

NIF
***7176*

EXPEDIENTE
1096202

ANUALIDAD DE PAGO
1ª

IMPORTES POR ANUALIDAD

	2023	2024	2025	2026	2027
IMPORTE MÁXIMO SUBVENCIONABLE	1.159,92 €	1.159,92 €	1.159,92 €	966,59 €	966,59 €
IMPORTE MEDIO DE TRANSFERENCIA (€/ha)	259,49 €	259,49 €	259,49 €	216,24 €	216,24 €

RESUMEN DE UNIDADES

Cód	GRUPO DE PAGO	Sup. Dec. Admisible (ha)	Sup. Comprometida (ha)	Sup. ajustada compromiso (1) (ha)	% sobredec.	Sup. Resuelta (ha)	Importe Declarado	Importe Topado	Importe Resuelto	Importe tras sobredec.
422	FRUTALES SECANO	4,47		4,47	0,00	4,47	1.159,92	1.159,92	1.159,92	1.159,92
TOTAL		4,47	4,47	4,47		4,47	1.159,92	1.159,92	1.159,92	1.159,92

APLICACIÓN DE REDUCCIONES Y PENALIZACIONES

GRUPO DE PAGO	Importe Calculado	Importe prereduc.	Criterios de subvencionabilidad y compromisos	Presentación tardía	Omisión declaración	Condicionalidad	IMPORTE (Euros) RESUELTO
FRUTALES SECANO	1.159,92	1.159,92	0,00	0,00	0,00	0,00	1.159,92
TOTAL	1.159,92	1.159,92					1.159,92

RESUMEN DE PAGOS

	IMPORTE (Euros)			
	RESUELTO	FEADER	MAPA	CAPADR
FRUTALES SECANO - Pago realizado	1.159,92 €	985,93 €	113,79 €	60,20 €

RECINTOS RESUELTOS

REF.	REFERENCIA SIGPAC	CULTIVO	DESCRIPCIÓN CULTIVO	S/R G.PAGO	PEND. MEDIA (%)	SUP. DEC. ADMISIBLE (ha)	SUP. COMPROM. (ha)	SUP. AJUSTADA COMPR.(1) (ha)	SUP. CONY. SIGPAC (ha)	SUP. CERTIE (ha)	SUP. CAMPO (ha)	SUP. CAMPO DETER. CULT. DECLARADO (ha)	SUP. DEC. REDUCIDA (ha)	SUP. RESUELTA (ha)
1700000005373433	18-144-002-00006-001	104007	ALMENDROS-COMUNA	S 422	41,30	0,90	0,90	0,90	0,90	0,90				0,90
1700000005373434	18-144-016-00049-001	104007	ALMENDROS-COMUNA	S 422	32,40	0,82	0,82	0,82	0,82	0,82				0,82
1700000005373435	18-144-016-00228-001	104007	ALMENDROS-COMUNA	S 422	43,70	0,26	0,26	0,26	0,26	0,26				0,26
1700000005373437	18-144-018-00520-003	104007	ALMENDROS-COMUNA	S 422	51,40	1,88	1,88	1,88	1,88	1,88				1,88
1700000005373438	18-144-018-00529-001	104007	ALMENDROS-COMUNA	S 422	30,50	0,10	0,10	0,10	0,10	0,10				0,10
1700000005373439	18-144-002-00056-001	104007	ALMENDROS-COMUNA	S 422	28,30	0,29	0,29	0,29	0,29	0,29				0,29
1700000005373440	18-144-016-00030-001	104007	ALMENDROS-COMUNA	S 422	37,60	0,22	0,22	0,22	0,22	0,22				0,22

(1) Superficie declarada admisible ajustada con la superficie comprometida.
(2) Factor de penalización valorando el alcance para el tipo de compromiso.

Puede verificar la integridad de una copia de este documento mediante la lectura del código QR adjunto o mediante el acceso a la dirección <https://ws050.juntadeandalucia.es/verificarFirma> indicando el código de VERIFICACIÓN

FIRMADO POR

RAQUEL MARIA ESPIN CRESPO

17/12/2024

VERIFICACIÓN

Pk2jm6UYDU9J72AMTZUYRN3GET48NG

PÁG. 5372/9349





APELLIDOS Y NOMBRE / RAZÓN SOCIAL

RODRIGUEZ LORENZO JOSE MANUEL

NIF
***9428*

EXPEDIENTE
1264231

ANUALIDAD DE PAGO
1ª

IMPORTE POR ANUALIDAD

	2023	2024	2025	2026	2027
IMPORTE MÁXIMO SUBVENCIONABLE	7.379,90 €	7.379,90 €	7.379,90 €	6.149,87 €	6.149,87 €
IMPORTE MEDIO DE TRANSFERENCIA (€/ha)	259,49 €	259,49 €	259,49 €	216,24 €	216,24 €

RESUMEN DE UNIDADES

Cód	GRUPO DE PAGO	Sup. Dec. Admisible (ha)	Sup. Comprometida (ha)	Sup. ajustada compromiso (1) (ha)	% sobredec.	Sup. Resuelta (ha)	Importe Declarado	Importe Topado	Importe Resuelto	Importe tras sobredec.
422	FRUTALES SECANO	28,44		28,44	0,00	28,44	7.379,90	7.379,90	7.379,90	7.379,90
TOTAL		28,44	28,44	28,44		28,44	7.379,90	7.379,90	7.379,90	7.379,90

APLICACIÓN DE REDUCCIONES Y PENALIZACIONES

GRUPO DE PAGO	Importe Calculado	Importe prereduc.	Criterios de subvencionabilidad y compromisos	Presentación tardía	Omisión declaración	Condicionalidad	IMPORTE (Euros) RESUELTO
FRUTALES SECANO	7.379,90	7.379,90	0,00	0,00	0,00	0,00	7.379,90
TOTAL	7.379,90	7.379,90					7.379,90

RESUMEN DE PAGOS

	IMPORTE (Euros)			
	RESUELTO	FEADER	MAPA	CAPADR
FRUTALES SECANO - Pago realizado	7.379,90 €	6.272,92 €	723,97 €	383,01 €

RECINTOS RESUELTOS

REF.	REFERENCIA SIGPAC	CULTIVO	DESCRIPCIÓN CULTIVO	S/R G.PAGO	PEND. MEDIA (%)	SUP. DEC. ADMISIBLE (ha)	SUP. COMPROM. (ha)	SUP. AJUSTADA COMPR.(1) (ha)	SUP. CONY. SIGPAC (ha)	SUP. CERTIE (ha)	SUP. CAMPO (ha)	SUP. CAMPO DETER. CULT. DECLARADO (ha)	SUP. DEC. REDUCIDA (ha)	SUP. RESUELTA (ha)
5305401	18-186-014-00336-007	104014	ALMENDROS-FERRAGNES	S 422	42,50	0,05	0,05	0,05		0,05			0,05	0,05
6935775	18-186-014-00263-001	218045	HIGUERA-BLANCA	S 422	38,00	1,49	1,49	1,49		1,49			1,49	1,49
6935779	18-186-014-00364-002	104014	ALMENDROS-FERRAGNES	S 422	20,60	0,18	0,18	0,18		0,18			0,18	0,18
6935780	18-186-014-00364-005	104014	ALMENDROS-FERRAGNES	S 422	16,90	0,02	0,02	0,02		0,02			0,02	0,02
6935781	18-186-014-00364-006	104014	ALMENDROS-FERRAGNES	S 422	28,50	0,12	0,12	0,12		0,12			0,12	0,12
6935782	18-186-014-00364-007	104014	ALMENDROS-FERRAGNES	S 422	38,80	5,29	5,29	5,29		5,29			5,29	5,29
6935783	18-186-014-00364-016	104014	ALMENDROS-FERRAGNES	S 422	32,10	0,17	0,17	0,17		0,17			0,17	0,17
6935784	18-186-014-00364-019	104014	ALMENDROS-FERRAGNES	S 422	37,20	3,33	3,33	3,33		3,33			3,33	3,33
6935786	18-186-014-00366-002	104014	ALMENDROS-FERRAGNES	S 422	32,30	9,00	9,00	9,00		9,00			9,00	9,00
6936188	18-186-014-00367-002	104014	ALMENDROS-FERRAGNES	S 422	42,20	8,79	8,79	8,79		8,79			8,79	8,79

INCIDENCIAS

INCIDENCIA DESCRIPCIÓN

- 3790 Recinto declarado inactivo
Ref:6935785 Recinto:18-186-014-00335-00002 Cultivo: -
- 100424 Solicita recinto que no está comprometido para la operación.
Ref:6935785 Recinto:18-186-014-00335-00002 Cultivo:104014 ALMENDROS-FERRAGNES Secano

(1) Superficie declarada admisible ajustada con la superficie comprometida.
(2) Factor de penalización valorando el alcance para el tipo de compromiso.

Puede verificar la integridad de una copia de este documento mediante la lectura del código QR adjunto o mediante el acceso a la dirección <https://ws050.juntadeandalucia.es/verificarFirma> indicando el código de VERIFICACIÓN

FIRMADO POR	RAQUEL MARIA ESPIN CRESPO	17/12/2024	
VERIFICACIÓN	Pk2jm6UYDU9J72AMTZUYRN3GET48NG	PÁG. 5373/9349	



APELLIDOS Y NOMBRE / RAZÓN SOCIAL
RODRIGUEZ LORENZO MARIA LUZ

NIF
****1261*

EXPEDIENTE
1264722

ANUALIDAD DE PAGO
1ª

IMPORTES POR ANUALIDAD

	2023	2024	2025	2026	2027
IMPORTE MÁXIMO SUBVENCIONABLE	1.928,01 €	1.928,01 €	1.928,01 €	1.606,66 €	1.606,66 €
IMPORTE MEDIO DE TRANSFERENCIA (€/ha)	259,49 €	259,49 €	259,49 €	216,24 €	216,24 €

RESUMEN DE UNIDADES

Cód	GRUPO DE PAGO	Sup. Dec. Admisible (ha)	Sup. Comprometida (ha)	Sup. ajustada compromiso (1) (ha)	% sobredec.	Sup. Resuelta (ha)	Importe Declarado	Importe Topado	Importe Resuelto	Importe tras sobredec.
422	FRUTALES SECANO	7,43		7,43	0,00	7,43	1.928,01	1.928,01	1.928,01	1.928,01
TOTAL		7,43	7,43	7,43		7,43	1.928,01	1.928,01	1.928,01	1.928,01

APLICACIÓN DE REDUCCIONES Y PENALIZACIONES

GRUPO DE PAGO	Importe Calculado	Importe prereduc.	Importe subvencionabilidad y compromisos	Presentación tardía	Omisión declaración	Condicionalidad	IMPORTE (Euros) RESUELTO
FRUTALES SECANO	1.928,01	1.928,01	0,00	0,00	0,00	0,00	1.928,01
TOTAL	1.928,01	1.928,01					1.928,01

RESUMEN DE PAGOS

	IMPORTE (Euros)			
	RESUELTO	FEADER	MAPA	CAPADR
FRUTALES SECANO - Pago realizado	1.928,01 €	1.638,81 €	189,14 €	100,06 €

RECINTOS RESUELTOS

REF.	REFERENCIA SIGPAC	CULTIVO	DESCRIPCIÓN CULTIVO	S/R G.PAGO	PEND. MEDIA (%)	SUP. DEC. ADMISIBLE (ha)	SUP. COMPROM. (ha)	SUP. AJUSTADA COMPR.(1) (ha)	SUP. CONY. SIGPAC (ha)	SUP. CERTIE (ha)	SUP. CAMPO (ha)	SUP. CAMPO DETER. CULT. DECLARADO (ha)	SUP. DEC. REDUCIDA (ha)	SUP. RESUELTA (ha)
5303791	18-186-013-00144-002	104007	ALMENDROS-COMUNA	S 422	34,00	2,91	2,91	2,91		2,91			2,91	2,91
5303792	18-186-013-00144-003	104007	ALMENDROS-COMUNA	S 422	16,20	0,26	0,26	0,26		0,26			0,26	0,26
5303794	18-186-014-00336-007	104007	ALMENDROS-COMUNA	S 422	42,50	0,16	0,16	0,16		0,16			0,16	0,16
5303797	18-186-014-00336-021	104007	ALMENDROS-COMUNA	S 422	33,20	0,22	0,22	0,22		0,22			0,22	0,22
5303799	18-186-014-00368-005	104007	ALMENDROS-COMUNA	S 422	12,70	0,59	0,59	0,59		0,59			0,59	0,59
5303800	18-186-013-00331-002	218045	HIGUERA-BLANCA	S 422	34,20	0,25	0,25	0,25		0,25			0,25	0,25
5303801	18-186-013-00331-003	218045	HIGUERA-BLANCA	S 422	30,00	1,61	1,61	1,61		1,61			1,61	1,61
5312923	18-186-013-00321-001	104007	ALMENDROS-COMUNA	S 422	38,20	0,59	0,59	0,59		0,59			0,59	0,59
5312925	18-186-013-00319-001	104007	ALMENDROS-COMUNA	S 422	16,70	0,46	0,46	0,46		0,46			0,46	0,46
5312926	18-186-013-00319-004	104007	ALMENDROS-COMUNA	S 422	8,20	0,12	0,12	0,12		0,12			0,12	0,12
5312927	18-186-013-00319-005	104007	ALMENDROS-COMUNA	S 422	8,40	0,15	0,15	0,15		0,15			0,15	0,15
5312928	18-186-013-00319-006	104007	ALMENDROS-COMUNA	S 422	11,40	0,11	0,11	0,11		0,11			0,11	0,11

(1) Superficie declarada admisible ajustada con la superficie comprometida.
(2) Factor de penalización valorando el alcance para el tipo de compromiso.

Puede verificar la integridad de una copia de este documento mediante la lectura del código QR adjunto o mediante el acceso a la dirección <https://ws050.juntadeandalucia.es/verificarFirma> indicando el código de VERIFICACIÓN

FIRMADO POR

RAQUEL MARIA ESPIN CRESPO

17/12/2024

VERIFICACIÓN

Pk2jm6UYDU9J72AMTZUYRN3GET48NG

PÁG. 5374/9349





APELLIDOS Y NOMBRE / RAZÓN SOCIAL

RODRIGUEZ MARTINEZ JOSE

NIF

****7672*

EXPEDIENTE

1004481

ANUALIDAD DE PAGO

1ª

IMPORTE POR ANUALIDAD

	2023	2024	2025	2026	2027
IMPORTE MÁXIMO SUBVENCIONABLE	1.540,25 €	1.540,25 €	1.540,25 €	1.283,54 €	1.283,54 €
IMPORTE MEDIO DE TRANSFERENCIA (€/ha)	295,07 €	295,07 €	295,07 €	245,89 €	245,89 €

RESUMEN DE UNIDADES

Cód	GRUPO DE PAGO	Sup. Dec. Admisible (ha)	Sup. Comprometida (ha)	Sup. ajustada compromiso (1) (ha)	% sobredecc.	Sup. Resuelta (ha)	Importe Declarado	Importe Topado	Importe Resuelto	Importe tras sobredecc.
422	FRUTALES SECANO	4,06		4,06	0,00	4,06	1.053,53	1.053,53	1.053,53	1.053,53
423	FRUTALES REGADÍO	1,16		1,16	0,00	1,16	486,72	486,72	486,72	486,72
TOTAL		5,22	5,22	5,22		5,22	1.540,25	1.540,25	1.540,25	1.540,25

APLICACIÓN DE REDUCCIONES Y PENALIZACIONES

GRUPO DE PAGO	Importe Calculado	Importe prereduc.	Criterios de subvencionabilidad y compromisos	Presentación tardía	Omisión declaración	Condicionalidad	IMPORTE (Euros) RESUELTO
FRUTALES REGADÍO	486,72	486,72	0,00	0,00	1,00	0,00	481,85
FRUTALES SECANO	1.053,53	1.053,53	0,00	0,00	1,00	0,00	1.042,99
TOTAL	1.540,25	1.540,25					1.524,84

RESUMEN DE PAGOS

	RESUELTO	FEADER	MAPA	CAPADR
FRUTALES REGADÍO - Pago realizado	481,85 €	409,57 €	47,27 €	25,01 €
FRUTALES SECANO - Pago realizado	1.042,99 €	886,54 €	102,32 €	54,13 €
TOTAL	1.524,84 €	1.296,11 €	149,59 €	79,14 €

RECINTOS RESUELTOS

REE	REFERENCIA SIGPAC	CULTIVO	DESCRIPCIÓN CULTIVO	S/R G.PAGO	PEND. MEDIA (%)	SUP. DEC. ADMISIBLE (ha)	SUP. COMPROM. (ha)	SUP. AJUSTADA COMPROM. (1) (ha)	SUP. CONV. SIGPAC (ha)	SUP. CERTIF. (ha)	SUP. CAMPO (ha)	SUP. CAMPO DETER. CULT. DECLARADO (ha)	SUP. DEC. REDUCIDA (ha)	SUP. RESUELTA (ha)
-906508	18-024-034-00008-011	104020	ALMENDROS-GUARA	S	422	6,40	0,05	0,05	0,05	0,05			0,05	0,05
-906507	18-024-034-00008-010	104020	ALMENDROS-GUARA	S	422	8,10	0,19	0,19	0,19	0,19			0,19	0,19
1700000002671418	18-024-034-00007-001	104014	ALMENDROS-FERRAGNES	S	422	7,70	1,86	1,86	1,86	1,86			1,86	1,86
1700000002671420	18-024-034-00008-007	104020	ALMENDROS-GUARA	S	422	6,60	0,20	0,20	0,20	0,20			0,20	0,20
1700000002671421	18-024-034-00008-001	104014	ALMENDROS-FERRAGNES	S	422	6,10	1,05	1,05	1,05	1,05			1,05	1,05
1700000002671422	18-024-034-00008-005	104020	ALMENDROS-GUARA	S	422	7,00	0,17	0,17	0,17	0,17			0,17	0,17
1700000002671423	18-024-034-00008-006	104020	ALMENDROS-GUARA	S	422	7,30	0,44	0,44	0,44	0,44			0,44	0,44
1700000002671424	18-024-034-00008-003	104020	ALMENDROS-GUARA	S	422	5,90	0,10	0,10	0,10	0,10			0,10	0,10
1700000002671419	18-024-034-00053-004	104020	ALMENDROS-GUARA	R	423	6,30	1,16	1,16	1,16	1,16			1,16	1,16

INCIDENCIAS

INCIDENCIA DESCRIPCIÓN

256 Solicitud con recintos no declarados en campaña actual con una reducción por omisión de superficie superior al 3%
CÓDIGO PARA EL PORCENTAJE DE REDUCCIÓN POR OMISIÓN QUE CORRESPONDE A LA SOLICITUD:1

(1) Superficie declarada admisible ajustada con la superficie comprometida.
(2) Factor de penalización valorando el alcance para el tipo de compromiso.

Puede verificar la integridad de una copia de este documento mediante la lectura del código QR adjunto o mediante el acceso a la dirección <https://ws050.juntadeandalucia.es/verificarFirma> indicando el código de VERIFICACIÓN

FIRMADO POR

RAQUEL MARIA ESPIN CRESPO

17/12/2024

VERIFICACIÓN

Pk2jm6UYDU9J72AMTZUYRN3GET48NG

PÁG. 5375/9349





APELLIDOS Y NOMBRE / RAZÓN SOCIAL

RODRIGUEZ MARTINEZ MARIA JOSE

NIF
***0038*

EXPEDIENTE
1262000

ANUALIDAD DE PAGO
1ª

IMPORTES POR ANUALIDAD

	2023	2024	2025	2026	2027
IMPORTE MÁXIMO SUBVENCIÓNABLE	1.082,83 €	1.082,83 €	1.082,83 €	902,36 €	902,36 €
IMPORTE MEDIO DE TRANSFERENCIA (€/ha)	297,48 €	297,48 €	297,48 €	247,90 €	247,90 €

RESUMEN DE UNIDADES

Cód	GRUPO DE PAGO	Sup. Dec. Admisible (ha)	Sup. Comprometida (ha)	Sup. ajustada compromiso (1) (ha)	% sobredec.	Sup. Resuelta (ha)	Importe Declarado	Importe Topado	Importe Resuelto	Importe tras sobredec.
419	OLIVAR	3,66		3,64	0,00	3,64	1.082,83	1.082,83	1.082,83	1.082,83
TOTAL		3,66	3,64	3,64		3,64	1.082,83	1.082,83	1.082,83	1.082,83

APLICACIÓN DE REDUCCIONES Y PENALIZACIONES

GRUPO DE PAGO	Importe Calculado	Importe prereduc.	Criterios de subvencionabilidad y compromisos	Presentación tardía	Omisión declaración	Condicionalidad	IMPORTE (Euros) RESUELTO
OLIVAR	1.082,83	1.082,83	0,00	0,00	0,00	0,00	1.082,83
TOTAL	1.082,83	1.082,83					1.082,83

RESUMEN DE PAGOS

	IMPORTE (Euros)			
	RESUELTO	FEADER	MAPA	CAPADR
OLIVAR - Pago realizado	1.082,83 €	920,41 €	106,23 €	56,19 €

RECINTOS RESUELTOS

REF.	REFERENCIA SIGPAC	SIGPAC	CULTIVO	DESCRIPCIÓN CULTIVO	S/R	G.PAGO	PEND. MEDIA (%)	SUP. DEC. ADMISIBLE (ha)	SUP. COMPROM. (ha)	SUP. AJUSTADA COMPROM. (1) (ha)	SUP. CONY. SIGPAC (ha)	SUP. CERTIE (ha)	SUP. CAMPO (ha)	SUP. CAMPO DETER. CULT. DECLARADO (ha)	SUP. DEC. REDUCIDA (ha)	SUP. RESUELTA (ha)
5232522	18-046-011-00040-001	101010	OLIVAR	PICUAL	R	419	3,60	2,40	2,38	2,38		2,40			2,38	2,38
5232523	18-046-008-00562-001	101010	OLIVAR	PICUAL	R	419	11,40	0,27	0,27	0,27		0,27			0,27	0,27
5232525	18-046-008-00183-001	101010	OLIVAR	PICUAL	S	419	4,30	0,99	0,99	0,99		0,99			0,99	0,99

(1) Superficie declarada admisible ajustada con la superficie comprometida.
(2) Factor de penalización valorando el alcance para el tipo de compromiso.

Puede verificar la integridad de una copia de este documento mediante la lectura del código QR adjunto o mediante el acceso a la dirección <https://ws050.juntadeandalucia.es/verificarFirma> indicando el código de VERIFICACIÓN

FIRMADO POR

RAQUEL MARIA ESPIN CRESPO

17/12/2024

VERIFICACIÓN

Pk2jm6UYDU9J72AMTZUYRN3GET48NG

PÁG. 5376/9349






INCIDENCIAS

INCIDENCIA DESCRIPCIÓN

- 4272 Verifica que las líneas de declaración de las Solicitudes Únicas no tienen solapes con la capa de Retroactividad Gráfica (ambas de la misma campaña) a nivel de expediente/línea de declaración gráfica de la solicitud.
Ref:5232522 Recinto:18-046-011-00040-00001 Cultivo: - Agregado de la referencia del recinto.:0 Zona de la referencia del recinto.:0 Superficie solapada.:0,02 Id. Incid.:101028623
- 100412 Número de hectáreas validadas inferior a la superficie mínima permitida por el grupo de cultivo (Anexo I. Criterios de Subvencionabilidad. Orden 28 de marzo de 2023).
Sup. Resuelta:0 Grupo de Pago:FRUTALES REGADÍO
Sup. Resuelta:0 Grupo de Pago:FRUTALES SECANO
- 100413 Recinto perteneciente a grupo de cultivo que no cumple con la superficie mínima requerida (Anexo I. Criterios de Subvencionabilidad. Orden 28 de marzo de 2023).
Ref:5232518 Recinto:18-046-007-00096-00003 Cultivo:104026 ALMENDROS-MARTA Regadío Sup. Declarada:1,19 Superficie Resolver:1,19
Ref:5232517 Recinto:18-046-007-00101-00001 Cultivo:104026 ALMENDROS-MARTA Secano Sup. Declarada:0,57 Superficie Resolver:0,57
Ref:5232519 Recinto:18-046-007-00103-00002 Cultivo:104057 ALMENDROS-AVIJOR Secano Sup. Declarada:0,5 Superficie Resolver:0,5
Ref:5232514 Recinto:18-046-007-00107-00001 Cultivo:104026 ALMENDROS-MARTA Secano Sup. Declarada:0,84 Superficie Resolver:0,84
Ref:5232515 Recinto:18-046-008-00019-00001 Cultivo:104018 ALMENDROS-GARRIGUES Secano Sup. Declarada:1,22 Superficie Resolver:1,22
Ref:5232510 Recinto:18-046-008-00027-00001 Cultivo:104018 ALMENDROS-GARRIGUES Secano Sup. Declarada:0,79 Superficie Resolver:0,79
Ref:5232526 Recinto:18-046-008-00196-00001 Cultivo:104026 ALMENDROS-MARTA Regadío Sup. Declarada:2,61 Superficie Resolver:2,61
Ref:5232512 Recinto:18-046-008-00721-00001 Cultivo:104057 ALMENDROS-AVIJOR Regadío Sup. Declarada:0,67 Superficie Resolver:0,67
Ref:5232520 Recinto:18-046-008-00753-00003 Cultivo:104020 ALMENDROS-GUARA Regadío Sup. Declarada:0,06 Superficie Resolver:0,06
Ref:5232558 Recinto:18-046-011-00019-00001 Cultivo:104020 ALMENDROS-GUARA Secano Sup. Declarada:0,55 Superficie Resolver:0,55

(1) Superficie declarada admisible ajustada con la superficie comprometida.
(2) Factor de penalización valorando el alcance para el tipo de compromiso.

Puede verificar la integridad de una copia de este documento mediante la lectura del código QR adjunto o mediante el acceso a la dirección https://ws050.juntadeandalucia.es/verificarFirma indicando el código de VERIFICACIÓN			
FIRMADO POR	RAQUEL MARIA ESPIN CRESPO	17/12/2024	
VERIFICACIÓN	Pk2jm6UYDU9J72AMTZUYRN3GET48NG	PÁG. 5377/9349	



<u>APELLIDOS Y NOMBRE / RAZÓN SOCIAL</u>	<u>NIF</u>	<u>EXPEDIENTE</u>	<u>ANUALIDAD DE PAGO</u>		
RODRIGUEZ MELERO INGRID	***3465*	1278752	1ª		
IMPORTE POR ANUALIDAD					
	2023	2024	2025	2026	2027
IMPORTE MÁXIMO SUBVENCIONABLE	3.424,61 €	3.424,61 €	3.424,61 €	2.853,82 €	2.853,82 €
IMPORTE MEDIO DE TRANSFERENCIA (€/ha)	265,68 €	265,68 €	265,68 €	221,40 €	221,40 €

<u>RESUMEN DE UNIDADES</u>		<u>Sup. Dec. Admisible (ha)</u>	<u>Sup. Comprometida (ha)</u>	<u>Sup. ajustada compromiso (1) (ha)</u>	<u>% sobredecc.</u>	<u>Sup. Resuelta (ha)</u>	<u>Importe Declarado</u>	<u>Importe Topado</u>	<u>Importe Resuelto</u>	<u>Importe tras sobredecc.</u>
Cód	GRUPO DE PAGO									
419	OLIVAR	2,10		2,10	0,00	2,10	624,71	624,71	624,71	624,71
422	FRUTALES SECANO	10,79		10,79	0,00	10,79	2.799,90	2.799,90	2.799,90	2.799,90
TOTAL		12,89	12,89	12,89		12,89	3.424,61	3.424,61	3.424,61	3.424,61

<u>APLICACIÓN DE REDUCCIONES Y PENALIZACIONES</u>		<u>Importe Calculado</u>	<u>Importe prereduc.</u>	<u>Criterios de subvencionabilidad y compromisos</u>	<u>Presentación tardía</u>	<u>Omisión declaración</u>	<u>Condicionalidad</u>	<u>IMPORTE (Euros) RESUELTO</u>
GRUPO DE PAGO		2.799,90	2.799,90	0,00	0,00	0,00	0,00	2.799,90
FRUTALES SECANO								
OLIVAR		624,71	624,71	0,00	0,00	0,00	0,00	624,71
TOTAL		3.424,61	3.424,61					3.424,61

<u>RESUMEN DE PAGOS</u>		<u>RESUELTO</u>	<u>FEADER</u>	<u>MAPA</u>	<u>CAPADR</u>
FRUTALES SECANO - Pago realizado		2.799,90 €	2.379,92 €	274,67 €	145,31 €
OLIVAR - Pago realizado		624,71 €	531,00 €	61,28 €	32,43 €
TOTAL		3.424,61 €	2.910,92 €	335,95 €	177,74 €

<u>REE</u>	<u>REFERENCIA SIGPAC</u>	<u>CULTIVO DESCRIPCIÓN CULTIVO</u>	<u>S/R G.PAGO</u>	<u>PEND. MEDIA (%)</u>	<u>SUP. DEC. ADMISIBLE (ha)</u>	<u>SUP. COMPROM. (ha)</u>	<u>SUP. AJUSTADA COMPROM. (1) (ha)</u>	<u>SUP. CONV. SIGPAC (ha)</u>	<u>SUP. CERTIF. (ha)</u>	<u>SUP. CAMPO (ha)</u>	<u>SUP. CAMPO DETER. CULT. DECLARADO (ha)</u>	<u>SUP. DEC. REDUCIDA (ha)</u>	<u>SUP. RESUELTA (ha)</u>
5788367	18-173-008-00346-001	101126 OLIVAR-GORDAL DE GRANADA	S	419	39,70	1,15	1,15	1,15	1,49			1,15	1,15
5788368	18-173-008-00340-002	101126 OLIVAR-GORDAL DE GRANADA	S	419	43,60	0,58	0,58	0,58	0,59			0,58	0,58
5788370	18-173-008-00353-001	101126 OLIVAR-GORDAL DE GRANADA	S	419	36,30	0,37	0,37	0,37	0,37			0,37	0,37
5788361	18-173-007-00087-005	104007 ALMENDROS-COMUNA	S	422	40,60	0,17	0,17	0,17	0,17			0,17	0,17
5788362	18-173-007-00087-004	104007 ALMENDROS-COMUNA	S	422	48,50	0,76	0,76	0,76	0,76			0,76	0,76
5788363	18-173-007-00087-007	104007 ALMENDROS-COMUNA	S	422	21,80	2,73	2,73	2,73	2,79			2,73	2,73
5788364	18-173-007-00087-006	104007 ALMENDROS-COMUNA	S	422	32,70	3,39	3,39	3,39	3,63			3,39	3,39
5788365	18-173-007-00109-005	104007 ALMENDROS-COMUNA	S	422	43,50	1,19	1,19	1,19	1,19			1,19	1,19
5788366	18-173-007-00109-004	104007 ALMENDROS-COMUNA	S	422	54,70	0,20	0,20	0,20	0,20			0,20	0,20
5788369	18-173-008-00123-001	104007 ALMENDROS-COMUNA	S	422	39,80	2,32	2,32	2,32	2,32			2,32	2,32
5788383	18-173-007-00109-006	104007 ALMENDROS-COMUNA	S	422	31,10	0,03	0,03	0,03	0,03			0,03	0,03

(1) Superficie declarada admisible ajustada con la superficie comprometida.
 (2) Factor de penalización valorando el alcance para el tipo de compromiso.

Puede verificar la integridad de una copia de este documento mediante la lectura del código QR adjunto o mediante el acceso a la dirección https://ws050.juntadeandalucia.es/verificarFirma indicando el código de VERIFICACIÓN			
FIRMADO POR	RAQUEL MARIA ESPIN CRESPO	17/12/2024	
VERIFICACIÓN	Pk2jm6UYDU9J72AMTZUYRN3GET48NG	PÁG. 5378/9349	



APELLIDOS Y NOMBRE / RAZÓN SOCIAL

RODRIGUEZ MOLERO FEDERICO

NIF
***0688*

EXPEDIENTE
1028901

ANUALIDAD DE PAGO
1ª

IMPORTES POR ANUALIDAD

	2023	2024	2025	2026	2027
IMPORTE MÁXIMO SUBVENCIONABLE	467,04 €	467,04 €	467,04 €	389,20 €	389,20 €
IMPORTE MEDIO DE TRANSFERENCIA (€/ha)	297,48 €	297,48 €	297,48 €	247,90 €	247,90 €

RESUMEN DE UNIDADES

Cód	GRUPO DE PAGO	Sup. Dec. Admisible (ha)	Sup. Comprometida (ha)	Sup. ajustada compromiso (1) (ha)	% sobredec.	Sup. Resuelta (ha)	Importe Declarado	Importe Topado	Importe Resuelto	Importe tras sobredec.
419	OLIVAR	1,57		1,57	0,00	1,57	467,04	467,04	467,04	467,04
TOTAL		1,57	1,57	1,57		1,57	467,04	467,04	467,04	467,04

APLICACIÓN DE REDUCCIONES Y PENALIZACIONES

GRUPO DE PAGO	Importe Calculado	Importe prereduc.	Criterios de subvencionabilidad y compromisos	Presentación tardía	Omisión declaración	Condicionalidad	IMPORTE (Euros) RESUELTO
OLIVAR	467,04	467,04	0,00	0,00	0,00	0,00	467,04
TOTAL	467,04	467,04					467,04

RESUMEN DE PAGOS

	IMPORTE (Euros)			
	RESUELTO	FEADER	MAPA	CAPADR
OLIVAR - Pago realizado	467,04 €	396,98 €	45,82 €	24,24 €

RECINTOS RESUELTOS

REF.	REFERENCIA SIGPAC	CULTIVO	DESCRIPCIÓN CULTIVO	S/R	G.PAGO	PEND. MEDIA (%)	SUP. DEC. ADMISIBLE (ha)	SUP. COMPROM. (ha)	SUP. AJUSTADA COMPR.(1) (ha)	SUP. CONY. SIGPAC (ha)	SUP. CERTIE (ha)	SUP. CAMPO (ha)	SUP. CAMPO DETER. CULT. DECLARADO (ha)	SUP. DEC. REDUCIDA (ha)	SUP. RESUELTA (ha)
4673937	18-204-038-00137-001	101010	OLIVAR-PICUAL	S	419	16,80	0,68	0,68	0,68		0,68			0,68	0,68
4673943	18-204-038-00187-001	101010	OLIVAR-PICUAL	R	419	8,30	0,07	0,07	0,07		0,07			0,07	0,07
4673981	18-204-040-00220-001	101010	OLIVAR-PICUAL	S	419	14,60	0,82	0,82	0,82		0,82			0,82	0,82

(1) Superficie declarada admisible ajustada con la superficie comprometida.
(2) Factor de penalización valorando el alcance para el tipo de compromiso.

Puede verificar la integridad de una copia de este documento mediante la lectura del código QR adjunto o mediante el acceso a la dirección <https://ws050.juntadeandalucia.es/verificarFirma> indicando el código de VERIFICACIÓN

FIRMADO POR	RAQUEL MARIA ESPIN CRESPO	17/12/2024	
VERIFICACIÓN	Pk2jm6UYDU9J72AMTZUYRN3GET48NG	PÁG. 5379/9349	



APELLIDOS Y NOMBRE / RAZÓN SOCIAL
RODRIGUEZ MOTOS MIGUEL ANGEL

NIF
***8519*

EXPEDIENTE
1141333

ANUALIDAD DE PAGO
1ª

IMPORTES POR ANUALIDAD

	2023	2024	2025	2026	2027
IMPORTE MÁXIMO SUBVENCIONABLE	5.006,88 €	5.006,88 €	4.172,40 €	4.172,40 €	4.172,40 €
IMPORTE MEDIO DE TRANSFERENCIA (€/ha)	49,29 €	49,29 €	41,08 €	41,08 €	41,08 €

RESUMEN DE UNIDADES

Cód	GRUPO DE PAGO	Sup. Dec. Admisible (ha)	Sup. Comprometida (ha)	Sup. ajustada compromiso (1) (ha)	% sobredec.	Sup. Resuelta (ha)	Importe Declarado	Importe Topado	Importe Resuelto	Importe tras sobredec.
418	PASTOS ASOCIADOS A GANADERÍA ECOLÓGICA	101,58		101,58	0,00	101,58	8.965,85	5.006,88	5.006,88	5.006,88
TOTAL		101,58	101,58	101,58		101,58	8.965,85	5.006,88	5.006,88	5.006,88

APLICACIÓN DE REDUCCIONES Y PENALIZACIONES

GRUPO DE PAGO	Importe Calculado	Importe prereduc.	Criterios de subvencionabilidad y compromisos	Presentación tardía	Omisión declaración	Condicionidad	IMPORTE (Euros) RESUELTO
PASTOS ASOCIADOS A GANADERÍA	5.006,88	5.006,88	0,00	0,00	0,00	0,00	5.006,88
TOTAL	5.006,88	5.006,88					5.006,88

RESUMEN DE PAGOS

	RESUELTO	FEADER	MAPA	CAPADR
PASTOS ASOCIADOS A GANADERÍA ECOLÓGICA - Pago realizado	5.006,88 €	4.255,85 €	491,17 €	259,86 €

RECINTOS RESUELTOS

REE	REFERENCIA SIGPAC	CULTIVO	DESCRIPCIÓN CULTIVO	S/R G.PAGO	PEND. MEDIA (%)	SUP. DEC. ADMISIBLE (ha)	SUP. COMPROM. (ha)	SUP. AJUSTADA COMPROM. (1) (ha)	SUP. CONV. SIGPAC (ha)	SUP. CERTIF. (ha)	SUP. CAMPO (ha)	SUP. CAMPO DETER. CULT. DECLARADO (ha)	SUP. DEC. REDUCIDA (ha)	SUP. RESUELTA (ha)
5539059	18-057-009-00014-014	62000	PASTOS PERMANENTES DE 5 O MAS AÑOS-SIN VARIEDAD	S 418	29,80	35,45	35,45	35,45		47,27			35,45	35,45
5539078	18-057-010-00097-003	62000	PASTOS PERMANENTES DE 5 O MAS AÑOS-SIN VARIEDAD	S 418	16,80	45,85	45,85	45,85		53,94			45,85	45,85
5539079	18-057-010-00097-006	62000	PASTOS PERMANENTES DE 5 O MAS AÑOS-SIN VARIEDAD	S 418	12,40	0,02	0,02	0,02		0,02			0,02	0,02
5539080	18-057-010-00097-010	62000	PASTOS PERMANENTES DE 5 O MAS AÑOS-SIN VARIEDAD	S 418	14,50	0,02	0,02	0,02		0,02			0,02	0,02
5539081	18-057-010-00097-011	62000	PASTOS PERMANENTES DE 5 O MAS AÑOS-SIN VARIEDAD	S 418	14,60	0,01	0,01	0,01		0,01			0,01	0,01
5540113	18-057-009-00018-022	62000	PASTOS PERMANENTES DE 5 O MAS AÑOS-SIN VARIEDAD	S 418	8,10	20,23	20,23	20,23		20,23			20,23	20,23

(1) Superficie declarada admisible ajustada con la superficie comprometida.
(2) Factor de penalización valorando el alcance para el tipo de compromiso.

Puede verificar la integridad de una copia de este documento mediante la lectura del código QR adjunto o mediante el acceso a la dirección <https://ws050.juntadeandalucia.es/verificarFirma> indicando el código de VERIFICACIÓN

FIRMADO POR

RAQUEL MARIA ESPIN CRESPO

17/12/2024

VERIFICACIÓN

Pk2jm6UYDU9J72AMTZUYRN3GET48NG

PÁG. 5380/9349



**INCIDENCIAS****INCIDENCIA DESCRIPCIÓN**

242	Recinto pendiente de acreditación de titularidad. Ref:523208 Recinto:18-057-009-09003-00003 Cultivo:104020 ALMENDROS-GUARA Secano
3790	Recinto declarado inactivo Ref:6896564 Recinto:18-057-021-00235-00001 Cultivo: - Ref:6896560 Recinto:18-057-021-00256-00002 Cultivo: - Ref:6896571 Recinto:18-057-021-00264-00001 Cultivo: -
100411	Recinto no admisible por no estar asociado en SIGGAN a una explotación ganadera (Artículo 10 de la Orden de 28 de marzo de 2023). Ref:5562861 Recinto:18-057-008-00135-00004 Cultivo:62000 PASTOS PERMANENTES DE 5 O MAS AÑOS-SIN VARIEDAD Secano Ref:5562866 Recinto:18-057-008-00135-00005 Cultivo:62000 PASTOS PERMANENTES DE 5 O MAS AÑOS-SIN VARIEDAD Secano Ref:5562864 Recinto:18-057-008-00135-00006 Cultivo:62000 PASTOS PERMANENTES DE 5 O MAS AÑOS-SIN VARIEDAD Secano Ref:5562853 Recinto:18-057-008-00135-00014 Cultivo:62000 PASTOS PERMANENTES DE 5 O MAS AÑOS-SIN VARIEDAD Secano Ref:5562852 Recinto:18-057-008-00135-00024 Cultivo:62000 PASTOS PERMANENTES DE 5 O MAS AÑOS-SIN VARIEDAD Secano Ref:5562856 Recinto:18-057-011-00001-00006 Cultivo:62000 PASTOS PERMANENTES DE 5 O MAS AÑOS-SIN VARIEDAD Secano Ref:5562855 Recinto:18-057-011-00005-00003 Cultivo:62000 PASTOS PERMANENTES DE 5 O MAS AÑOS-SIN VARIEDAD Secano Ref:5562858 Recinto:18-057-011-00005-00004 Cultivo:62000 PASTOS PERMANENTES DE 5 O MAS AÑOS-SIN VARIEDAD Secano Ref:5562857 Recinto:18-057-011-00015-00001 Cultivo:62000 PASTOS PERMANENTES DE 5 O MAS AÑOS-SIN VARIEDAD Secano Ref:5562847 Recinto:18-057-011-00015-00002 Cultivo:62000 PASTOS PERMANENTES DE 5 O MAS AÑOS-SIN VARIEDAD Secano Ref:5562849 Recinto:18-057-011-00015-00003 Cultivo:62000 PASTOS PERMANENTES DE 5 O MAS AÑOS-SIN VARIEDAD Secano Ref:5562848 Recinto:18-057-011-00015-00005 Cultivo:62000 PASTOS PERMANENTES DE 5 O MAS AÑOS-SIN VARIEDAD Secano Ref:5562851 Recinto:18-057-011-00015-00008 Cultivo:62000 PASTOS PERMANENTES DE 5 O MAS AÑOS-SIN VARIEDAD Secano Ref:5562850 Recinto:18-057-011-00015-00014 Cultivo:62000 PASTOS PERMANENTES DE 5 O MAS AÑOS-SIN VARIEDAD Secano Ref:5562843 Recinto:18-057-011-00015-00015 Cultivo:62000 PASTOS PERMANENTES DE 5 O MAS AÑOS-SIN VARIEDAD Secano Ref:5562842 Recinto:18-057-011-00015-00017 Cultivo:62000 PASTOS PERMANENTES DE 5 O MAS AÑOS-SIN VARIEDAD Secano Ref:5562845 Recinto:18-057-011-00015-00018 Cultivo:62000 PASTOS PERMANENTES DE 5 O MAS AÑOS-SIN VARIEDAD Secano Ref:5562844 Recinto:18-057-026-00010-00001 Cultivo:62000 PASTOS PERMANENTES DE 5 O MAS AÑOS-SIN VARIEDAD Secano Ref:5562846 Recinto:18-057-026-00011-00001 Cultivo:62000 PASTOS PERMANENTES DE 5 O MAS AÑOS-SIN VARIEDAD Secano Ref:5562860 Recinto:18-057-026-00011-00002 Cultivo:62000 PASTOS PERMANENTES DE 5 O MAS AÑOS-SIN VARIEDAD Secano Ref:5562859 Recinto:18-057-026-00011-00003 Cultivo:62000 PASTOS PERMANENTES DE 5 O MAS AÑOS-SIN VARIEDAD Secano Ref:5562863 Recinto:18-057-029-00030-00001 Cultivo:62000 PASTOS PERMANENTES DE 5 O MAS AÑOS-SIN VARIEDAD Secano Ref:5562862 Recinto:18-057-029-00051-00001 Cultivo:62000 PASTOS PERMANENTES DE 5 O MAS AÑOS-SIN VARIEDAD Secano Ref:5562867 Recinto:18-057-030-00012-00001 Cultivo:62000 PASTOS PERMANENTES DE 5 O MAS AÑOS-SIN VARIEDAD Secano Ref:5562865 Recinto:18-057-030-00017-00002 Cultivo:62000 PASTOS PERMANENTES DE 5 O MAS AÑOS-SIN VARIEDAD Secano Ref:5562854 Recinto:18-057-030-00019-00002 Cultivo:62000 PASTOS PERMANENTES DE 5 O MAS AÑOS-SIN VARIEDAD Secano Ref:5562881 Recinto:18-057-030-00021-00002 Cultivo:62000 PASTOS PERMANENTES DE 5 O MAS AÑOS-SIN VARIEDAD Secano Ref:5562885 Recinto:18-057-030-00029-00001 Cultivo:62000 PASTOS PERMANENTES DE 5 O MAS AÑOS-SIN VARIEDAD Secano Ref:5562884 Recinto:18-057-030-00031-00001 Cultivo:62000 PASTOS PERMANENTES DE 5 O MAS AÑOS-SIN VARIEDAD Secano Ref:5562875 Recinto:18-057-030-00036-00001 Cultivo:62000 PASTOS PERMANENTES DE 5 O MAS AÑOS-SIN VARIEDAD Secano Ref:5562874 Recinto:18-057-031-00026-00002 Cultivo:62000 PASTOS PERMANENTES DE 5 O MAS AÑOS-SIN VARIEDAD Secano Ref:5562877 Recinto:18-057-031-00026-00003 Cultivo:62000 PASTOS PERMANENTES DE 5 O MAS AÑOS-SIN VARIEDAD Secano Ref:5562876 Recinto:18-057-031-00026-00004 Cultivo:62000 PASTOS PERMANENTES DE 5 O MAS AÑOS-SIN VARIEDAD Secano Ref:1700000005266361 Recinto:18-057-031-00053-00001 Cultivo:62000 PASTOS PERMANENTES DE 5 O MAS AÑOS-SIN VARIEDAD Secano Ref:-138415 Recinto:18-057-031-00053-00004 Cultivo:62000 PASTOS PERMANENTES DE 5 O MAS AÑOS-SIN VARIEDAD Secano Ref:5562879 Recinto:18-057-031-00054-00001 Cultivo:62000 PASTOS PERMANENTES DE 5 O MAS AÑOS-SIN VARIEDAD Secano Ref:5562878 Recinto:18-057-031-00070-00003 Cultivo:62000 PASTOS PERMANENTES DE 5 O MAS AÑOS-SIN VARIEDAD Secano Ref:5562880 Recinto:18-057-031-00070-00004 Cultivo:62000 PASTOS PERMANENTES DE 5 O MAS AÑOS-SIN VARIEDAD Secano Ref:5562883 Recinto:18-057-032-00004-00002 Cultivo:62000 PASTOS PERMANENTES DE 5 O MAS AÑOS-SIN VARIEDAD Secano Ref:5562882 Recinto:18-057-032-00006-00002 Cultivo:62000 PASTOS PERMANENTES DE 5 O MAS AÑOS-SIN VARIEDAD Secano Ref:5562886 Recinto:18-057-033-00045-00001 Cultivo:62000 PASTOS PERMANENTES DE 5 O MAS AÑOS-SIN VARIEDAD Secano
100412	Número de hectáreas validadas inferior a la superficie mínima permitida por el grupo de cultivo (Anexo I. Criterios de Subvencionabilidad. Orden 28 de marzo de 2023). Sup. Resuelta:0 Grupo de Pago:FRUTALES SECANO
100413	Recinto perteneciente a grupo de cultivo que no cumple con la superficie mínima requerida (Anexo I. Criterios de Subvencionabilidad. Orden 28 de marzo de 2023). Ref:6896454 Recinto:18-057-012-00081-00001 Cultivo:104022 ALMENDROS-LARGUETA Secano Sup. Declarada:3,97 Superficie Resolver:3,97 Ref:6906452 Recinto:18-057-012-00081-00001 Cultivo:104022 ALMENDROS-LARGUETA Secano Sup. Declarada:6,11 Superficie Resolver:6,1

(1) Superficie declarada admisible ajustada con la superficie comprometida.
(2) Factor de penalización valorando el alcance para el tipo de compromiso.

Puede verificar la integridad de una copia de este documento mediante la lectura del código QR adjunto o mediante el acceso a la dirección <https://ws050.juntadeandalucia.es/verificarFirma> indicando el código de VERIFICACIÓN

FIRMADO POR	RAQUEL MARIA ESPIN CRESPO	17/12/2024	
VERIFICACIÓN	Pk2jm6UYDU9J72AMTZUYRN3GET48NG	PÁG. 5381/9349	



INCIDENCIAS

INCIDENCIA DESCRIPCIÓN


100424	Solicita recinto que no está comprometido para la operación.
Ref:5562861	Recinto:18-057-008-00135-00004 Cultivo:62000 PASTOS PERMANENTES DE 5 O MAS AÑOS-SIN VARIEDAD Secano
Ref:5562866	Recinto:18-057-008-00135-00005 Cultivo:62000 PASTOS PERMANENTES DE 5 O MAS AÑOS-SIN VARIEDAD Secano
Ref:5562864	Recinto:18-057-008-00135-00006 Cultivo:62000 PASTOS PERMANENTES DE 5 O MAS AÑOS-SIN VARIEDAD Secano
Ref:5562853	Recinto:18-057-008-00135-00014 Cultivo:62000 PASTOS PERMANENTES DE 5 O MAS AÑOS-SIN VARIEDAD Secano
Ref:5562852	Recinto:18-057-008-00135-00024 Cultivo:62000 PASTOS PERMANENTES DE 5 O MAS AÑOS-SIN VARIEDAD Secano
Ref:-523208	Recinto:18-057-009-09003-00003 Cultivo:104020 ALMENDROS-GUARA Secano
Ref:5562856	Recinto:18-057-011-00001-00006 Cultivo:62000 PASTOS PERMANENTES DE 5 O MAS AÑOS-SIN VARIEDAD Secano
Ref:5562855	Recinto:18-057-011-00005-00003 Cultivo:62000 PASTOS PERMANENTES DE 5 O MAS AÑOS-SIN VARIEDAD Secano
Ref:5562858	Recinto:18-057-011-00005-00004 Cultivo:62000 PASTOS PERMANENTES DE 5 O MAS AÑOS-SIN VARIEDAD Secano
Ref:5562857	Recinto:18-057-011-00015-00001 Cultivo:62000 PASTOS PERMANENTES DE 5 O MAS AÑOS-SIN VARIEDAD Secano
Ref:5562847	Recinto:18-057-011-00015-00002 Cultivo:62000 PASTOS PERMANENTES DE 5 O MAS AÑOS-SIN VARIEDAD Secano
Ref:5562849	Recinto:18-057-011-00015-00003 Cultivo:62000 PASTOS PERMANENTES DE 5 O MAS AÑOS-SIN VARIEDAD Secano
Ref:5562848	Recinto:18-057-011-00015-00005 Cultivo:62000 PASTOS PERMANENTES DE 5 O MAS AÑOS-SIN VARIEDAD Secano
Ref:5562851	Recinto:18-057-011-00015-00008 Cultivo:62000 PASTOS PERMANENTES DE 5 O MAS AÑOS-SIN VARIEDAD Secano
Ref:5562850	Recinto:18-057-011-00015-00014 Cultivo:62000 PASTOS PERMANENTES DE 5 O MAS AÑOS-SIN VARIEDAD Secano
Ref:5562843	Recinto:18-057-011-00015-00015 Cultivo:62000 PASTOS PERMANENTES DE 5 O MAS AÑOS-SIN VARIEDAD Secano
Ref:5562842	Recinto:18-057-011-00015-00017 Cultivo:62000 PASTOS PERMANENTES DE 5 O MAS AÑOS-SIN VARIEDAD Secano
Ref:5562845	Recinto:18-057-011-00015-00018 Cultivo:62000 PASTOS PERMANENTES DE 5 O MAS AÑOS-SIN VARIEDAD Secano
Ref:6896564	Recinto:18-057-021-00235-00001 Cultivo:5000 CEBADA-SIN VARIEDAD Regadío
Ref:6896560	Recinto:18-057-021-00256-00002 Cultivo:5000 CEBADA-SIN VARIEDAD Secano
Ref:6896571	Recinto:18-057-021-00264-00001 Cultivo:5000 CEBADA-SIN VARIEDAD Regadío
Ref:5562844	Recinto:18-057-026-00010-00001 Cultivo:62000 PASTOS PERMANENTES DE 5 O MAS AÑOS-SIN VARIEDAD Secano
Ref:5562846	Recinto:18-057-026-00011-00001 Cultivo:62000 PASTOS PERMANENTES DE 5 O MAS AÑOS-SIN VARIEDAD Secano
Ref:5562860	Recinto:18-057-026-00011-00002 Cultivo:62000 PASTOS PERMANENTES DE 5 O MAS AÑOS-SIN VARIEDAD Secano
Ref:5562859	Recinto:18-057-026-00011-00003 Cultivo:62000 PASTOS PERMANENTES DE 5 O MAS AÑOS-SIN VARIEDAD Secano
Ref:5562863	Recinto:18-057-029-00030-00001 Cultivo:62000 PASTOS PERMANENTES DE 5 O MAS AÑOS-SIN VARIEDAD Secano
Ref:5562862	Recinto:18-057-029-00051-00001 Cultivo:62000 PASTOS PERMANENTES DE 5 O MAS AÑOS-SIN VARIEDAD Secano
Ref:5562867	Recinto:18-057-030-00012-00001 Cultivo:62000 PASTOS PERMANENTES DE 5 O MAS AÑOS-SIN VARIEDAD Secano
Ref:5562865	Recinto:18-057-030-00017-00002 Cultivo:62000 PASTOS PERMANENTES DE 5 O MAS AÑOS-SIN VARIEDAD Secano
Ref:5562854	Recinto:18-057-030-00019-00002 Cultivo:62000 PASTOS PERMANENTES DE 5 O MAS AÑOS-SIN VARIEDAD Secano
Ref:5562881	Recinto:18-057-030-00021-00002 Cultivo:62000 PASTOS PERMANENTES DE 5 O MAS AÑOS-SIN VARIEDAD Secano
Ref:5562885	Recinto:18-057-030-00029-00001 Cultivo:62000 PASTOS PERMANENTES DE 5 O MAS AÑOS-SIN VARIEDAD Secano
Ref:5562884	Recinto:18-057-030-00031-00001 Cultivo:62000 PASTOS PERMANENTES DE 5 O MAS AÑOS-SIN VARIEDAD Secano
Ref:5562875	Recinto:18-057-030-00036-00001 Cultivo:62000 PASTOS PERMANENTES DE 5 O MAS AÑOS-SIN VARIEDAD Secano
Ref:5562874	Recinto:18-057-031-00026-00002 Cultivo:62000 PASTOS PERMANENTES DE 5 O MAS AÑOS-SIN VARIEDAD Secano
Ref:5562877	Recinto:18-057-031-00026-00003 Cultivo:62000 PASTOS PERMANENTES DE 5 O MAS AÑOS-SIN VARIEDAD Secano
Ref:5562876	Recinto:18-057-031-00026-00004 Cultivo:62000 PASTOS PERMANENTES DE 5 O MAS AÑOS-SIN VARIEDAD Secano
Ref:1700000005266361	Recinto:18-057-031-00053-00001 Cultivo:62000 PASTOS PERMANENTES DE 5 O MAS AÑOS-SIN VARIEDAD Secano
Ref:-138415	Recinto:18-057-031-00053-00004 Cultivo:62000 PASTOS PERMANENTES DE 5 O MAS AÑOS-SIN VARIEDAD Secano
Ref:5562879	Recinto:18-057-031-00054-00001 Cultivo:62000 PASTOS PERMANENTES DE 5 O MAS AÑOS-SIN VARIEDAD Secano
Ref:5562878	Recinto:18-057-031-00070-00003 Cultivo:62000 PASTOS PERMANENTES DE 5 O MAS AÑOS-SIN VARIEDAD Secano
Ref:5562880	Recinto:18-057-031-00070-00004 Cultivo:62000 PASTOS PERMANENTES DE 5 O MAS AÑOS-SIN VARIEDAD Secano
Ref:5562883	Recinto:18-057-032-00004-00002 Cultivo:62000 PASTOS PERMANENTES DE 5 O MAS AÑOS-SIN VARIEDAD Secano
Ref:5562882	Recinto:18-057-032-00006-00002 Cultivo:62000 PASTOS PERMANENTES DE 5 O MAS AÑOS-SIN VARIEDAD Secano
Ref:5562886	Recinto:18-057-033-00045-00001 Cultivo:62000 PASTOS PERMANENTES DE 5 O MAS AÑOS-SIN VARIEDAD Secano

Datos considerados para el Cálculo de la Carga Ganadera mínima y máxima del expediente

Explotación	Especie	Inscrito en Sipea y Admisible	Ugm Calculada para CG Mínima	Ugm Calculada para CG Máxima
ES180560000280	CAPRINA	SI	1,80	1,80
ES180560000280	OVINA	SI	62,50	62,50
			64,30	64,30

Superficie determinada para Cálculo Carga Ganadera Mínima: 416,14 ha
Superficie determinada para Cálculo Carga Ganadera Máxima: 416,14 ha

(1) Superficie declarada admisible ajustada con la superficie comprometida.
 (2) Factor de penalización valorando el alcance para el tipo de compromiso.

Puede verificar la integridad de una copia de este documento mediante la lectura del código QR adjunto o mediante el acceso a la dirección https://ws050.juntadeandalucia.es/verificarFirma indicando el código de VERIFICACIÓN			
FIRMADO POR	RAQUEL MARIA ESPIN CRESPO	17/12/2024	
VERIFICACIÓN	Pk2jm6UYDU9J72AMTZUYRN3GET48NG	PÁG. 5382/9349	



Datos considerados para el Cálculo de la Carga Ganadera mínima y máxima del expediente

Los importes del Grupo de Pago de pastos de este expediente han sido ajustados por no llegar a la carga ganadera mínima de 0,3

Carga Ganadera Mínima Expediente: 0,15 ugm/ha
Carga Ganadera Máxima Expediente: 0,15 ugm/ha

Recintos Determinados para el Cálculo de Garga Ganadera Mínima

REF.	REFERENCIA SIGPAC	CULTIVO	DESCRIPCIÓN CULTIVO	S/R	SUP. RESUELTA (ha)
-961474	18-057-009-00029-00021	62000	PASTOS PERMANENTES DE 5 O MAS AÑOS-SIN VARIEDAD	S	0,07
-138415	18-057-031-00053-00004	62000	PASTOS PERMANENTES DE 5 O MAS AÑOS-SIN VARIEDAD	S	0,02
-76070	18-057-034-00324-00006	62000	PASTOS PERMANENTES DE 5 O MAS AÑOS-SIN VARIEDAD	S	0,06
-76065	18-057-009-00004-00013	62000	PASTOS PERMANENTES DE 5 O MAS AÑOS-SIN VARIEDAD	S	0,03
-76064	18-057-009-00004-00012	62000	PASTOS PERMANENTES DE 5 O MAS AÑOS-SIN VARIEDAD	S	0,34
5539059	18-057-009-00014-00014	62000	PASTOS PERMANENTES DE 5 O MAS AÑOS-SIN VARIEDAD	S	35,45
5539078	18-057-010-00097-00003	62000	PASTOS PERMANENTES DE 5 O MAS AÑOS-SIN VARIEDAD	S	45,85
5539079	18-057-010-00097-00006	62000	PASTOS PERMANENTES DE 5 O MAS AÑOS-SIN VARIEDAD	S	0,02
5539080	18-057-010-00097-00010	62000	PASTOS PERMANENTES DE 5 O MAS AÑOS-SIN VARIEDAD	S	0,02
5539081	18-057-010-00097-00011	62000	PASTOS PERMANENTES DE 5 O MAS AÑOS-SIN VARIEDAD	S	0,01
5540113	18-057-009-00018-00022	62000	PASTOS PERMANENTES DE 5 O MAS AÑOS-SIN VARIEDAD	S	20,23
5562842	18-057-011-00015-00017	62000	PASTOS PERMANENTES DE 5 O MAS AÑOS-SIN VARIEDAD	S	3,84
5562843	18-057-011-00015-00015	62000	PASTOS PERMANENTES DE 5 O MAS AÑOS-SIN VARIEDAD	S	0,16
5562844	18-057-026-00010-00001	62000	PASTOS PERMANENTES DE 5 O MAS AÑOS-SIN VARIEDAD	S	0,07
5562845	18-057-011-00015-00018	62000	PASTOS PERMANENTES DE 5 O MAS AÑOS-SIN VARIEDAD	S	2,20
5562846	18-057-026-00011-00001	62000	PASTOS PERMANENTES DE 5 O MAS AÑOS-SIN VARIEDAD	S	0,20
5562847	18-057-011-00015-00002	62000	PASTOS PERMANENTES DE 5 O MAS AÑOS-SIN VARIEDAD	S	0,53
5562848	18-057-011-00015-00005	62000	PASTOS PERMANENTES DE 5 O MAS AÑOS-SIN VARIEDAD	S	5,90
5562849	18-057-011-00015-00003	62000	PASTOS PERMANENTES DE 5 O MAS AÑOS-SIN VARIEDAD	S	0,58
5562850	18-057-011-00015-00014	62000	PASTOS PERMANENTES DE 5 O MAS AÑOS-SIN VARIEDAD	S	0,70
5562851	18-057-011-00015-00008	62000	PASTOS PERMANENTES DE 5 O MAS AÑOS-SIN VARIEDAD	S	0,24
5562852	18-057-008-00135-00024	62000	PASTOS PERMANENTES DE 5 O MAS AÑOS-SIN VARIEDAD	S	0,46
5562853	18-057-008-00135-00014	62000	PASTOS PERMANENTES DE 5 O MAS AÑOS-SIN VARIEDAD	S	17,97
5562854	18-057-030-00019-00002	62000	PASTOS PERMANENTES DE 5 O MAS AÑOS-SIN VARIEDAD	S	0,17
5562855	18-057-011-00005-00003	62000	PASTOS PERMANENTES DE 5 O MAS AÑOS-SIN VARIEDAD	S	1,45
5562856	18-057-011-00001-00006	62000	PASTOS PERMANENTES DE 5 O MAS AÑOS-SIN VARIEDAD	S	3,06
5562857	18-057-011-00015-00001	62000	PASTOS PERMANENTES DE 5 O MAS AÑOS-SIN VARIEDAD	S	14,02
5562858	18-057-011-00005-00004	62000	PASTOS PERMANENTES DE 5 O MAS AÑOS-SIN VARIEDAD	S	3,68
5562859	18-057-026-00011-00003	62000	PASTOS PERMANENTES DE 5 O MAS AÑOS-SIN VARIEDAD	S	0,11
5562860	18-057-026-00011-00002	62000	PASTOS PERMANENTES DE 5 O MAS AÑOS-SIN VARIEDAD	S	0,19
5562861	18-057-008-00135-00004	62000	PASTOS PERMANENTES DE 5 O MAS AÑOS-SIN VARIEDAD	S	0,93
5562862	18-057-029-00051-00001	62000	PASTOS PERMANENTES DE 5 O MAS AÑOS-SIN VARIEDAD	S	1,22
5562863	18-057-029-00030-00001	62000	PASTOS PERMANENTES DE 5 O MAS AÑOS-SIN VARIEDAD	S	0,08
5562864	18-057-008-00135-00006	62000	PASTOS PERMANENTES DE 5 O MAS AÑOS-SIN VARIEDAD	S	1,08

(1) Superficie declarada admisible ajustada con la superficie comprometida.
 (2) Factor de penalización valorando el alcance para el tipo de compromiso.

Puede verificar la integridad de una copia de este documento mediante la lectura del código QR adjunto o mediante el acceso a la dirección <https://ws050.juntadeandalucia.es/verificarFirma> indicando el código de VERIFICACIÓN

FIRMADO POR	RAQUEL MARIA ESPIN CRESPO	17/12/2024	
VERIFICACIÓN	Pk2jm6UYDU9J72AMTZUYRN3GET48NG	PÁG. 5383/9349	



Datos considerados para el Cálculo de la Carga Ganadera mínima y máxima del expediente

Recintos Determinados para el Cálculo de Garga Ganadera Mínima

REF.	REFERENCIA SIGPAC	CULTIVO	DESCRIPCIÓN CULTIVO	SUP.	
				S/R	RESUELTA (ha)
5562865	18-057-030-00017-00002	62000	PASTOS PERMANENTES DE 5 O MAS AÑOS-SIN VARIEDAD	S	0,32
5562866	18-057-008-00135-00005	62000	PASTOS PERMANENTES DE 5 O MAS AÑOS-SIN VARIEDAD	S	2,71
5562867	18-057-030-00012-00001	62000	PASTOS PERMANENTES DE 5 O MAS AÑOS-SIN VARIEDAD	S	0,55
5562874	18-057-031-00026-00002	62000	PASTOS PERMANENTES DE 5 O MAS AÑOS-SIN VARIEDAD	S	1,14
5562875	18-057-030-00036-00001	62000	PASTOS PERMANENTES DE 5 O MAS AÑOS-SIN VARIEDAD	S	2,89
5562876	18-057-031-00026-00004	62000	PASTOS PERMANENTES DE 5 O MAS AÑOS-SIN VARIEDAD	S	0,03
5562877	18-057-031-00026-00003	62000	PASTOS PERMANENTES DE 5 O MAS AÑOS-SIN VARIEDAD	S	0,02
5562878	18-057-031-00070-00003	62000	PASTOS PERMANENTES DE 5 O MAS AÑOS-SIN VARIEDAD	S	0,94
5562879	18-057-031-00054-00001	62000	PASTOS PERMANENTES DE 5 O MAS AÑOS-SIN VARIEDAD	S	0,71
5562880	18-057-031-00070-00004	62000	PASTOS PERMANENTES DE 5 O MAS AÑOS-SIN VARIEDAD	S	0,50
5562881	18-057-030-00021-00002	62000	PASTOS PERMANENTES DE 5 O MAS AÑOS-SIN VARIEDAD	S	1,60
5562882	18-057-032-00006-00002	62000	PASTOS PERMANENTES DE 5 O MAS AÑOS-SIN VARIEDAD	S	0,99
5562883	18-057-032-00004-00002	62000	PASTOS PERMANENTES DE 5 O MAS AÑOS-SIN VARIEDAD	S	0,04
5562884	18-057-030-00031-00001	62000	PASTOS PERMANENTES DE 5 O MAS AÑOS-SIN VARIEDAD	S	7,96
5562885	18-057-030-00029-00001	62000	PASTOS PERMANENTES DE 5 O MAS AÑOS-SIN VARIEDAD	S	0,40
5562886	18-057-033-00045-00001	62000	PASTOS PERMANENTES DE 5 O MAS AÑOS-SIN VARIEDAD	S	0,13
1700000005266361	18-057-031-00053-00001	62000	PASTOS PERMANENTES DE 5 O MAS AÑOS-SIN VARIEDAD	S	4,76
1700000006317637	18-057-009-00006-00003	62000	PASTOS PERMANENTES DE 5 O MAS AÑOS-SIN VARIEDAD	S	0,65
1700000006317643	18-057-034-00064-00002	62000	PASTOS PERMANENTES DE 5 O MAS AÑOS-SIN VARIEDAD	S	0,03
1700000006317644	18-057-034-00066-00002	62000	PASTOS PERMANENTES DE 5 O MAS AÑOS-SIN VARIEDAD	S	0,01
1700000006317645	18-057-009-00006-00002	62000	PASTOS PERMANENTES DE 5 O MAS AÑOS-SIN VARIEDAD	S	0,17
1700000006317647	18-057-021-00236-00002	62000	PASTOS PERMANENTES DE 5 O MAS AÑOS-SIN VARIEDAD	S	0,01
1700000006317648	18-057-009-00029-00009	62000	PASTOS PERMANENTES DE 5 O MAS AÑOS-SIN VARIEDAD	S	0,93
1700000006317650	18-057-011-00094-00001	62000	PASTOS PERMANENTES DE 5 O MAS AÑOS-SIN VARIEDAD	S	0,33
1700000006317660	18-057-009-00004-00003	62000	PASTOS PERMANENTES DE 5 O MAS AÑOS-SIN VARIEDAD	S	0,18
1700000006317661	18-057-009-00004-00004	62000	PASTOS PERMANENTES DE 5 O MAS AÑOS-SIN VARIEDAD	S	189,74
1700000006317674	18-057-009-00012-00002	62000	PASTOS PERMANENTES DE 5 O MAS AÑOS-SIN VARIEDAD	S	2,45
1700000006317686	18-057-011-00049-00002	62000	PASTOS PERMANENTES DE 5 O MAS AÑOS-SIN VARIEDAD	S	0,34
1700000006317687	18-057-011-00093-00002	62000	PASTOS PERMANENTES DE 5 O MAS AÑOS-SIN VARIEDAD	S	0,01
1700000006317689	18-057-011-00091-00014	62000	PASTOS PERMANENTES DE 5 O MAS AÑOS-SIN VARIEDAD	S	0,06
1700000006317690	18-057-010-00095-00003	62000	PASTOS PERMANENTES DE 5 O MAS AÑOS-SIN VARIEDAD	S	2,98
1700000006317691	18-057-009-00004-00007	62000	PASTOS PERMANENTES DE 5 O MAS AÑOS-SIN VARIEDAD	S	0,18
1700000006317692	18-057-011-00091-00003	62000	PASTOS PERMANENTES DE 5 O MAS AÑOS-SIN VARIEDAD	S	27,97
1700000006317693	18-057-010-00095-00002	62000	PASTOS PERMANENTES DE 5 O MAS AÑOS-SIN VARIEDAD	S	1,43
1700000006317694	18-057-009-00004-00009	62000	PASTOS PERMANENTES DE 5 O MAS AÑOS-SIN VARIEDAD	S	0,55
1700000006317696	18-057-009-00029-00012	62000	PASTOS PERMANENTES DE 5 O MAS AÑOS-SIN VARIEDAD	S	0,09

(1) Superficie declarada admisible ajustada con la superficie comprometida.
 (2) Factor de penalización valorando el alcance para el tipo de compromiso.

Puede verificar la integridad de una copia de este documento mediante la lectura del código QR adjunto o mediante el acceso a la dirección <https://ws050.juntadeandalucia.es/verificarFirma> indicando el código de VERIFICACIÓN

FIRMADO POR	RAQUEL MARIA ESPIN CRESPO	17/12/2024	
VERIFICACIÓN	Pk2jm6UYDU9J72AMTZUYRN3GET48NG	PÁG. 5384/9349	



Datos considerados para el Cálculo de la Carga Ganadera mínima y máxima del expediente

Recintos Determinados para el Cálculo de Garga Ganadera Mínima

REF.	REFERENCIA SIGPAC	CULTIVO	DESCRIPCIÓN CULTIVO	S/R	SUP. RESUELTA (ha)
1700000006317697	18-057-009-00009-00001	62000	PASTOS PERMANENTES DE 5 O MAS AÑOS-SIN VARIEDAD	S	1,40

Recintos Determinados para el Cálculo de Garga Ganadera Máxima

REF.	REFERENCIA SIGPAC	CULTIVO	DESCRIPCIÓN CULTIVO	S/R	SUP. RESUELTA (ha)
-961474	18-057-009-00029-00021	62000	PASTOS PERMANENTES DE 5 O MAS AÑOS-SIN VARIEDAD	S	0,07
-138415	18-057-031-00053-00004	62000	PASTOS PERMANENTES DE 5 O MAS AÑOS-SIN VARIEDAD	S	0,02
-76070	18-057-034-00324-00006	62000	PASTOS PERMANENTES DE 5 O MAS AÑOS-SIN VARIEDAD	S	0,06
-76065	18-057-009-00004-00013	62000	PASTOS PERMANENTES DE 5 O MAS AÑOS-SIN VARIEDAD	S	0,03
-76064	18-057-009-00004-00012	62000	PASTOS PERMANENTES DE 5 O MAS AÑOS-SIN VARIEDAD	S	0,34
5539059	18-057-009-00014-00014	62000	PASTOS PERMANENTES DE 5 O MAS AÑOS-SIN VARIEDAD	S	35,45
5539078	18-057-010-00097-00003	62000	PASTOS PERMANENTES DE 5 O MAS AÑOS-SIN VARIEDAD	S	45,85
5539079	18-057-010-00097-00006	62000	PASTOS PERMANENTES DE 5 O MAS AÑOS-SIN VARIEDAD	S	0,02
5539080	18-057-010-00097-00010	62000	PASTOS PERMANENTES DE 5 O MAS AÑOS-SIN VARIEDAD	S	0,02
5539081	18-057-010-00097-00011	62000	PASTOS PERMANENTES DE 5 O MAS AÑOS-SIN VARIEDAD	S	0,01
5540113	18-057-009-00018-00022	62000	PASTOS PERMANENTES DE 5 O MAS AÑOS-SIN VARIEDAD	S	20,23
5562842	18-057-011-00015-00017	62000	PASTOS PERMANENTES DE 5 O MAS AÑOS-SIN VARIEDAD	S	3,84
5562843	18-057-011-00015-00015	62000	PASTOS PERMANENTES DE 5 O MAS AÑOS-SIN VARIEDAD	S	0,16
5562844	18-057-026-00010-00001	62000	PASTOS PERMANENTES DE 5 O MAS AÑOS-SIN VARIEDAD	S	0,07
5562845	18-057-011-00015-00018	62000	PASTOS PERMANENTES DE 5 O MAS AÑOS-SIN VARIEDAD	S	2,20
5562846	18-057-026-00011-00001	62000	PASTOS PERMANENTES DE 5 O MAS AÑOS-SIN VARIEDAD	S	0,20
5562847	18-057-011-00015-00002	62000	PASTOS PERMANENTES DE 5 O MAS AÑOS-SIN VARIEDAD	S	0,53
5562848	18-057-011-00015-00005	62000	PASTOS PERMANENTES DE 5 O MAS AÑOS-SIN VARIEDAD	S	5,90
5562849	18-057-011-00015-00003	62000	PASTOS PERMANENTES DE 5 O MAS AÑOS-SIN VARIEDAD	S	0,58
5562850	18-057-011-00015-00014	62000	PASTOS PERMANENTES DE 5 O MAS AÑOS-SIN VARIEDAD	S	0,70
5562851	18-057-011-00015-00008	62000	PASTOS PERMANENTES DE 5 O MAS AÑOS-SIN VARIEDAD	S	0,24
5562852	18-057-008-00135-00024	62000	PASTOS PERMANENTES DE 5 O MAS AÑOS-SIN VARIEDAD	S	0,46
5562853	18-057-008-00135-00014	62000	PASTOS PERMANENTES DE 5 O MAS AÑOS-SIN VARIEDAD	S	17,97
5562854	18-057-030-00019-00002	62000	PASTOS PERMANENTES DE 5 O MAS AÑOS-SIN VARIEDAD	S	0,17
5562855	18-057-011-00005-00003	62000	PASTOS PERMANENTES DE 5 O MAS AÑOS-SIN VARIEDAD	S	1,45
5562856	18-057-011-00001-00006	62000	PASTOS PERMANENTES DE 5 O MAS AÑOS-SIN VARIEDAD	S	3,06
5562857	18-057-011-00015-00001	62000	PASTOS PERMANENTES DE 5 O MAS AÑOS-SIN VARIEDAD	S	14,02
5562858	18-057-011-00005-00004	62000	PASTOS PERMANENTES DE 5 O MAS AÑOS-SIN VARIEDAD	S	3,68
5562859	18-057-026-00011-00003	62000	PASTOS PERMANENTES DE 5 O MAS AÑOS-SIN VARIEDAD	S	0,11
5562860	18-057-026-00011-00002	62000	PASTOS PERMANENTES DE 5 O MAS AÑOS-SIN VARIEDAD	S	0,19
5562861	18-057-008-00135-00004	62000	PASTOS PERMANENTES DE 5 O MAS AÑOS-SIN VARIEDAD	S	0,93
5562862	18-057-029-00051-00001	62000	PASTOS PERMANENTES DE 5 O MAS AÑOS-SIN VARIEDAD	S	1,22
5562863	18-057-029-00030-00001	62000	PASTOS PERMANENTES DE 5 O MAS AÑOS-SIN VARIEDAD	S	0,08

(1) Superficie declarada admisible ajustada con la superficie comprometida.
 (2) Factor de penalización valorando el alcance para el tipo de compromiso.

Puede verificar la integridad de una copia de este documento mediante la lectura del código QR adjunto o mediante el acceso a la dirección <https://ws050.juntadeandalucia.es/verificarFirma> indicando el código de VERIFICACIÓN

FIRMADO POR	RAQUEL MARIA ESPIN CRESPO	17/12/2024
VERIFICACIÓN	Pk2jm6UYDU9J72AMTZUYRN3GET48NG	PÁG. 5385/9349





Datos considerados para el Cálculo de la Carga Ganadera mínima y máxima del expediente

Recintos Determinados para el Cálculo de Garga Ganadera Máxima

REF.	REFERENCIA SIGPAC	CULTIVO	DESCRIPCIÓN CULTIVO	SUP.	
				S/R	RESUELTA (ha)
5562864	18-057-008-00135-00006	62000	PASTOS PERMANENTES DE 5 O MAS AÑOS-SIN VARIEDAD	S	1,08
5562865	18-057-030-00017-00002	62000	PASTOS PERMANENTES DE 5 O MAS AÑOS-SIN VARIEDAD	S	0,32
5562866	18-057-008-00135-00005	62000	PASTOS PERMANENTES DE 5 O MAS AÑOS-SIN VARIEDAD	S	2,71
5562867	18-057-030-00012-00001	62000	PASTOS PERMANENTES DE 5 O MAS AÑOS-SIN VARIEDAD	S	0,55
5562874	18-057-031-00026-00002	62000	PASTOS PERMANENTES DE 5 O MAS AÑOS-SIN VARIEDAD	S	1,14
5562875	18-057-030-00036-00001	62000	PASTOS PERMANENTES DE 5 O MAS AÑOS-SIN VARIEDAD	S	2,89
5562876	18-057-031-00026-00004	62000	PASTOS PERMANENTES DE 5 O MAS AÑOS-SIN VARIEDAD	S	0,03
5562877	18-057-031-00026-00003	62000	PASTOS PERMANENTES DE 5 O MAS AÑOS-SIN VARIEDAD	S	0,02
5562878	18-057-031-00070-00003	62000	PASTOS PERMANENTES DE 5 O MAS AÑOS-SIN VARIEDAD	S	0,94
5562879	18-057-031-00054-00001	62000	PASTOS PERMANENTES DE 5 O MAS AÑOS-SIN VARIEDAD	S	0,71
5562880	18-057-031-00070-00004	62000	PASTOS PERMANENTES DE 5 O MAS AÑOS-SIN VARIEDAD	S	0,50
5562881	18-057-030-00021-00002	62000	PASTOS PERMANENTES DE 5 O MAS AÑOS-SIN VARIEDAD	S	1,60
5562882	18-057-032-00006-00002	62000	PASTOS PERMANENTES DE 5 O MAS AÑOS-SIN VARIEDAD	S	0,99
5562883	18-057-032-00004-00002	62000	PASTOS PERMANENTES DE 5 O MAS AÑOS-SIN VARIEDAD	S	0,04
5562884	18-057-030-00031-00001	62000	PASTOS PERMANENTES DE 5 O MAS AÑOS-SIN VARIEDAD	S	7,96
5562885	18-057-030-00029-00001	62000	PASTOS PERMANENTES DE 5 O MAS AÑOS-SIN VARIEDAD	S	0,40
5562886	18-057-033-00045-00001	62000	PASTOS PERMANENTES DE 5 O MAS AÑOS-SIN VARIEDAD	S	0,13
170000005266361	18-057-031-00053-00001	62000	PASTOS PERMANENTES DE 5 O MAS AÑOS-SIN VARIEDAD	S	4,76
1700000006317637	18-057-009-00006-00003	62000	PASTOS PERMANENTES DE 5 O MAS AÑOS-SIN VARIEDAD	S	0,65
1700000006317643	18-057-034-00064-00002	62000	PASTOS PERMANENTES DE 5 O MAS AÑOS-SIN VARIEDAD	S	0,03
1700000006317644	18-057-034-00066-00002	62000	PASTOS PERMANENTES DE 5 O MAS AÑOS-SIN VARIEDAD	S	0,01
1700000006317645	18-057-009-00006-00002	62000	PASTOS PERMANENTES DE 5 O MAS AÑOS-SIN VARIEDAD	S	0,17
1700000006317647	18-057-021-00236-00002	62000	PASTOS PERMANENTES DE 5 O MAS AÑOS-SIN VARIEDAD	S	0,01
1700000006317648	18-057-009-00029-00009	62000	PASTOS PERMANENTES DE 5 O MAS AÑOS-SIN VARIEDAD	S	0,93
1700000006317650	18-057-011-00094-00001	62000	PASTOS PERMANENTES DE 5 O MAS AÑOS-SIN VARIEDAD	S	0,33
1700000006317660	18-057-009-00004-00003	62000	PASTOS PERMANENTES DE 5 O MAS AÑOS-SIN VARIEDAD	S	0,18
1700000006317661	18-057-009-00004-00004	62000	PASTOS PERMANENTES DE 5 O MAS AÑOS-SIN VARIEDAD	S	189,74
1700000006317674	18-057-009-00012-00002	62000	PASTOS PERMANENTES DE 5 O MAS AÑOS-SIN VARIEDAD	S	2,45
1700000006317686	18-057-011-00049-00002	62000	PASTOS PERMANENTES DE 5 O MAS AÑOS-SIN VARIEDAD	S	0,34
1700000006317687	18-057-011-00093-00002	62000	PASTOS PERMANENTES DE 5 O MAS AÑOS-SIN VARIEDAD	S	0,01
1700000006317689	18-057-011-00091-00014	62000	PASTOS PERMANENTES DE 5 O MAS AÑOS-SIN VARIEDAD	S	0,06
1700000006317690	18-057-010-00095-00003	62000	PASTOS PERMANENTES DE 5 O MAS AÑOS-SIN VARIEDAD	S	2,98
1700000006317691	18-057-009-00004-00007	62000	PASTOS PERMANENTES DE 5 O MAS AÑOS-SIN VARIEDAD	S	0,18
1700000006317692	18-057-011-00091-00003	62000	PASTOS PERMANENTES DE 5 O MAS AÑOS-SIN VARIEDAD	S	27,97
1700000006317693	18-057-010-00095-00002	62000	PASTOS PERMANENTES DE 5 O MAS AÑOS-SIN VARIEDAD	S	1,43
1700000006317694	18-057-009-00004-00009	62000	PASTOS PERMANENTES DE 5 O MAS AÑOS-SIN VARIEDAD	S	0,55

(1) Superficie declarada admisible ajustada con la superficie comprometida.
 (2) Factor de penalización valorando el alcance para el tipo de compromiso.

Puede verificar la integridad de una copia de este documento mediante la lectura del código QR adjunto o mediante el acceso a la dirección <https://ws050.juntadeandalucia.es/verificarFirma> indicando el código de VERIFICACIÓN

FIRMADO POR	RAQUEL MARIA ESPIN CRESPO	17/12/2024
VERIFICACIÓN	Pk2jm6UYDU9J72AMTZUYRN3GET48NG	PÁG. 5386/9349



**Datos considerados para el Cálculo de la Carga Ganadera mínima y máxima del expediente****Recintos Determinados para el Cálculo de Garga Ganadera Máxima**

<u>REF.</u>	<u>REFERENCIA SIGPAC</u>	<u>CULTIVO</u>	<u>DESCRIPCIÓN CULTIVO</u>	<u>S/R</u>	<u>SUP. RESUELTA (ha)</u>
1700000006317696	18-057-009-00029-00012	62000	PASTOS PERMANENTES DE 5 O MAS AÑOS-SIN VARIEDAD	S	0,09
1700000006317697	18-057-009-00009-00001	62000	PASTOS PERMANENTES DE 5 O MAS AÑOS-SIN VARIEDAD	S	1,40

(1) Superficie declarada admisible ajustada con la superficie comprometida.
(2) Factor de penalización valorando el alcance para el tipo de compromiso.

Puede verificar la integridad de una copia de este documento mediante la lectura del código QR adjunto o mediante el acceso a la dirección <https://ws050.juntadeandalucia.es/verificarFirma> indicando el código de VERIFICACIÓN

FIRMADO POR

RAQUEL MARIA ESPIN CRESPO

17/12/2024

VERIFICACIÓN

Pk2jm6UYDU9J72AMTZUYRN3GET48NG

PÁG. 5387/9349



**APELLIDOS Y NOMBRE / RAZÓN SOCIAL**

RODRIGUEZ NAVARRO MARIA DEL CARMEN

NIF

***8736*

EXPEDIENTE

1217399

ANUALIDAD DE PAGO

1ª

IMPORTES POR ANUALIDAD

	2023	2024	2025	2026	2027
IMPORTE MÁXIMO SUBVENCIONABLE	9.406,11 €	9.406,11 €	7.838,16 €	7.838,16 €	7.838,16 €
IMPORTE MEDIO DE TRANSFERENCIA (€/ha)	181,41 €	181,41 €	151,17 €	151,17 €	151,17 €

RESUMEN DE UNIDADES

Cód	GRUPO DE PAGO	Sup. Dec. Admisible (ha)	Sup. Comprometida (ha)	Sup. ajustada compromiso (1) (ha)	% sobredec.	Sup. Resuelta (ha)	Importe Declarado	Importe Topado	Importe Resuelto	Importe tras sobredec.
416	HERBÁCEOS	51,85		51,85	0,00	51,85	9.406,11	9.406,11	9.406,11	9.406,11
TOTAL		51,85	51,85	51,85		51,85	9.406,11	9.406,11	9.406,11	9.406,11

APLICACIÓN DE REDUCCIONES Y PENALIZACIONES

GRUPO DE PAGO	Importe Calculado	Importe prereduc.	Criterios de subvencionabilidad y compromisos	Presentación tardía	Omisión declaración	Condicionalidad	IMPORTE (Euros) RESUELTO
HERBÁCEOS	9.406,11	9.406,11	0,00	0,00	0,00	0,00	9.406,11
TOTAL	9.406,11	9.406,11					9.406,11

RESUMEN DE PAGOS**IMPORTE (Euros)**

	RESUELTO	FEADER	MAPA	CAPADR
HERBÁCEOS - Pago realizado	9.406,11 €	7.995,19 €	922,74 €	488,18 €

RECINTOS RESUELTOS

REF.	REFERENCIA SIGPAC	CULTIVO DESCRIPCIÓN CULTIVO	S/R G.PAGO	PEND. MEDIA (%)	SUP. DEC. ADMISIBLE (ha)	SUP. COMPROM. (ha)	SUP. AJUSTADA COMPROM. (1) (ha)	SUP. CONY. SIGPAC (ha)	SUP. CERTIE (ha)	SUP. CAMPO (ha)	SUP. CAMPO DETER. CULT. DECLARADO (ha)	SUP. DEC. REDUCIDA (ha)	SUP. RESUELTA (ha)
-972718	18-167-021-00025-029	52114 VEZA-SENDA DA-247	S 416	14,50	0,02	0,02	0,02	0,02	0,02			0,02	0,02
-972715	18-167-021-00025-026	52114 VEZA-SENDA DA-247	S 416	16,10	0,06	0,06	0,06	0,06	0,06			0,06	0,06
-972714	18-167-021-00025-025	52114 VEZA-SENDA DA-247	S 416	3,10	0,09	0,09	0,09	0,09	0,09			0,09	0,09
-972711	18-167-021-00025-022	52114 VEZA-SENDA DA-247	S 416	12,00	0,04	0,04	0,04	0,04	0,04			0,04	0,04
-93337	18-167-021-00025-007	52114 VEZA-SENDA DA-247	S 416	11,00	3,28	3,28	3,28	3,28	3,28			3,28	3,28
5326324	18-167-023-00092-002	1000 TRIGO BLANDO-SIN VARIEDAD	S 416	9,50	1,07	1,07	1,07	1,07	1,07			1,07	1,07
1700000005640507	18-167-003-00241-001	52114 VEZA-SENDA DA-247	R 416	2,70	1,15	1,15	1,15	1,15	1,15			1,15	1,15
1700000006296532	18-167-003-00472-007	52114 VEZA-SENDA DA-247	S 416	3,30	3,90	3,90	3,90	3,90	3,90			3,90	3,90
1700000006296533	18-167-021-00461-003	52114 VEZA-SENDA DA-247	S 416	9,10	1,99	1,99	1,99	1,99	1,99			1,99	1,99
1700000006296534	18-167-021-00025-007	1000 TRIGO BLANDO-SIN VARIEDAD	S 416	11,00	2,98	2,98	2,98	2,98	2,98			2,98	2,98
1700000006296535	18-167-021-00025-006	52114 VEZA-SENDA DA-247	S 416	10,00	3,35	3,35	3,35	3,35	3,35			3,35	3,35
1700000006296536	18-167-021-00025-009	52114 VEZA-SENDA DA-247	S 416	5,70	9,33	9,33	9,33	9,33	9,33			9,33	9,33
1700000006296537	18-167-021-00025-015	52114 VEZA-SENDA DA-247	S 416	5,80	1,15	1,15	1,15	1,15	1,15			1,15	1,15
1700000006296538	18-167-021-00025-010	52114 VEZA-SENDA DA-247	S 416	7,20	1,59	1,59	1,59	1,59	1,59			1,59	1,59
1700000006296539	18-167-022-00086-001	1000 TRIGO BLANDO-SIN VARIEDAD	S 416	6,60	4,67	4,67	4,67	4,67	4,67			4,67	4,67
1700000006296540	18-167-021-00025-014	52114 VEZA-SENDA DA-247	S 416	5,90	1,16	1,16	1,16	1,16	1,16			1,16	1,16
1700000006296541	18-167-021-00025-008	1000 TRIGO BLANDO-SIN VARIEDAD	S 416	13,40	5,51	5,51	5,51	5,51	5,51			5,51	5,51
1700000006296543	18-167-023-00096-004	1000 TRIGO BLANDO-SIN VARIEDAD	S 416	16,20	0,30	0,30	0,30	0,30	0,30			0,30	0,30
1700000006296545	18-167-021-00007-002	5000 CEBADA-SIN VARIEDAD	S 416	10,70	7,28	7,28	7,28	7,28	7,28			7,28	7,28
1700000006296547	18-167-021-00024-004	1000 TRIGO BLANDO-SIN VARIEDAD	S 416	6,30	0,18	0,18	0,18	0,18	0,18			0,18	0,18
1700000006296550	18-167-021-00024-005	1000 TRIGO BLANDO-SIN VARIEDAD	S 416	14,80	0,45	0,45	0,45	0,45	0,45			0,45	0,45
1700000006296551	18-167-023-00096-002	1000 TRIGO BLANDO-SIN VARIEDAD	S 416	12,10	1,88	1,88	1,88	1,88	1,88			1,88	1,88
1700000006296552	18-167-023-00096-003	1000 TRIGO BLANDO-SIN VARIEDAD	S 416	14,10	0,42	0,42	0,42	0,42	0,42			0,42	0,42

(1) Superficie declarada admisible ajustada con la superficie comprometida.
(2) Factor de penalización valorando el alcance para el tipo de compromiso.Puede verificar la integridad de una copia de este documento mediante la lectura del código QR adjunto o mediante el acceso a la dirección <https://ws050.juntadeandalucia.es/verificarFirma> indicando el código de VERIFICACIÓN

FIRMADO POR

RAQUEL MARIA ESPIN CRESPO

17/12/2024

VERIFICACIÓN

Pk2jm6UYDU9J72AMTZUYRN3GET48NG

PÁG. 5388/9349






INCIDENCIAS

INCIDENCIA DESCRIPCIÓN

- 100421 Recinto declarado por error para una operación de la 6503, que se ha corregido de oficio marcando la operación correcta, de acuerdo con la fecha de inscripción del recinto en la producción ecológica.
- Ref:1700000005640507 Recinto:18-167-003-00241-00001 Cultivo:52114 VEZA-SENDA DA-247 Regadío
- Ref:1700000006296532 Recinto:18-167-003-00472-00007 Cultivo:52114 VEZA-SENDA DA-247 Secano
- Ref:1700000006296545 Recinto:18-167-021-00007-00002 Cultivo:5000 CEBADA-SIN VARIEDAD Secano
- Ref:1700000006296547 Recinto:18-167-021-00024-00004 Cultivo:1000 TRIGO BLANDO-SIN VARIEDAD Secano
- Ref:1700000006296550 Recinto:18-167-021-00024-00005 Cultivo:1000 TRIGO BLANDO-SIN VARIEDAD Secano
- Ref:1700000006296535 Recinto:18-167-021-00025-00006 Cultivo:52114 VEZA-SENDA DA-247 Secano
- Ref:1700000006296534 Recinto:18-167-021-00025-00007 Cultivo:1000 TRIGO BLANDO-SIN VARIEDAD Secano
- Ref:-93337 Recinto:18-167-021-00025-00007 Cultivo:52114 VEZA-SENDA DA-247 Secano
- Ref:1700000006296541 Recinto:18-167-021-00025-00008 Cultivo:1000 TRIGO BLANDO-SIN VARIEDAD Secano
- Ref:1700000006296536 Recinto:18-167-021-00025-00009 Cultivo:52114 VEZA-SENDA DA-247 Secano
- Ref:1700000006296538 Recinto:18-167-021-00025-00010 Cultivo:52114 VEZA-SENDA DA-247 Secano
- Ref:1700000006296540 Recinto:18-167-021-00025-00014 Cultivo:52114 VEZA-SENDA DA-247 Secano
- Ref:1700000006296537 Recinto:18-167-021-00025-00015 Cultivo:52114 VEZA-SENDA DA-247 Secano
- Ref:-972711 Recinto:18-167-021-00025-00022 Cultivo:52114 VEZA-SENDA DA-247 Secano
- Ref:-972714 Recinto:18-167-021-00025-00025 Cultivo:52114 VEZA-SENDA DA-247 Secano
- Ref:-972715 Recinto:18-167-021-00025-00026 Cultivo:52114 VEZA-SENDA DA-247 Secano
- Ref:-972718 Recinto:18-167-021-00025-00029 Cultivo:52114 VEZA-SENDA DA-247 Secano
- Ref:1700000006296533 Recinto:18-167-021-00461-00003 Cultivo:52114 VEZA-SENDA DA-247 Secano
- Ref:1700000006296539 Recinto:18-167-022-00086-00001 Cultivo:1000 TRIGO BLANDO-SIN VARIEDAD Secano
- Ref:5326324 Recinto:18-167-023-00092-00002 Cultivo:1000 TRIGO BLANDO-SIN VARIEDAD Secano
- Ref:1700000006296551 Recinto:18-167-023-00096-00002 Cultivo:1000 TRIGO BLANDO-SIN VARIEDAD Secano
- Ref:1700000006296552 Recinto:18-167-023-00096-00003 Cultivo:1000 TRIGO BLANDO-SIN VARIEDAD Secano
- Ref:1700000006296543 Recinto:18-167-023-00096-00004 Cultivo:1000 TRIGO BLANDO-SIN VARIEDAD Secano

(1) Superficie declarada admisible ajustada con la superficie comprometida.
 (2) Factor de penalización valorando el alcance para el tipo de compromiso.

Puede verificar la integridad de una copia de este documento mediante la lectura del código QR adjunto o mediante el acceso a la dirección https://ws050.juntadeandalucia.es/verificarFirma indicando el código de VERIFICACIÓN			
FIRMADO POR	RAQUEL MARIA ESPIN CRESPO	17/12/2024	
VERIFICACIÓN	Pk2jm6UYDU9J72AMTZUYRN3GET48NG	PÁG. 5389/9349	



APELLIDOS Y NOMBRE / RAZÓN SOCIAL
RODRIGUEZ PEREZ MANUEL JESUS

NIF
****7073*

EXPEDIENTE
1140322

ANUALIDAD DE PAGO
1ª

IMPORTE POR ANUALIDAD

	2023	2024	2025	2026	2027
IMPORTE MÁXIMO SUBVENCIONABLE	1.743,77 €	1.743,77 €	1.743,77 €	1.453,13 €	1.453,13 €
IMPORTE MEDIO DE TRANSFERENCIA (€/ha)	259,49 €	259,49 €	259,49 €	216,24 €	216,24 €

RESUMEN DE UNIDADES

Cód	GRUPO DE PAGO	Sup. Dec. Admisible (ha)	Sup. Comprometida (ha)	Sup. ajustada compromiso (1) (ha)	% sobredec.	Sup. Resuelta (ha)	Importe Declarado	Importe Topado	Importe Resuelto	Importe tras sobredec.
422	FRUTALES SECANO	6,72		6,72	0,00	6,72	1.743,77	1.743,77	1.743,77	1.743,77
TOTAL		6,72	6,72	6,72		6,72	1.743,77	1.743,77	1.743,77	1.743,77

APLICACIÓN DE REDUCCIONES Y PENALIZACIONES

GRUPO DE PAGO	Importe Calculado	Importe prereduc.	Importe subvencionabilidad y compromisos	Presentación tardía	Omisión declaración	Condicionalidad	IMPORTE (Euros) RESUELTO
FRUTALES SECANO	1.743,77		0,00	0,00	0,00	0,00	1.743,77
TOTAL	1.743,77	1.743,77					1.743,77

RESUMEN DE PAGOS

	IMPORTE (Euros)			
	RESUELTO	FEADER	MAPA	CAPADR
FRUTALES SECANO - Pago realizado	1.743,77 €	1.482,20 €	171,06 €	90,51 €

RECINTOS RESUELTOS

REF.	REFERENCIA SIGPAC	CULTIVO	DESCRIPCIÓN CULTIVO	S/R G.PAGO	PEND. MEDIA (%)	SUP. DEC. ADMISIBLE (ha)	SUP. COMPROM. (ha)	SUP. AJUSTADA COMPR.(1) (ha)	SUP. CONY. SIGPAC (ha)	SUP. CERTIE (ha)	SUP. CAMPO (ha)	SUP. CAMPO DETER. CULT. DECLARADO (ha)	SUP. DEC. REDUCIDA (ha)	SUP. RESUELTA (ha)
-1511659	18-087-008-00136-003	104020	ALMENDROS-GUARA	S 422	9,50	0,01	0,01	0,01		0,01			0,01	0,01
-1107430	18-087-008-00135-005	124022	PISTACHO-KERMAN	S 422	13,50	0,64	0,64	0,64		0,64			0,64	0,64
-817555	18-087-008-00009-005	104020	ALMENDROS-GUARA	S 422	4,00	0,06	0,06	0,06		0,06			0,06	0,06
1700000003021249	18-087-008-00055-001	104020	ALMENDROS-GUARA	S 422	11,20	2,18	2,18	2,18		2,18			2,18	2,18
1700000003024376	18-087-008-00136-001	124022	PISTACHO-KERMAN	S 422	10,70	2,40	2,40	2,40		2,42			2,40	2,40
1700000003024378	18-087-008-00135-004	104020	ALMENDROS-GUARA	S 422	8,30	0,01	0,01	0,01		0,01			0,01	0,01
1700000003024379	18-087-008-09003-002	104020	ALMENDROS-GUARA	S 422	18,20	0,05	0,05	0,05		0,05			0,05	0,05
1700000003024381	18-087-008-00008-001	104020	ALMENDROS-GUARA	S 422	11,80	1,37	1,37	1,37		1,37			1,37	1,37

INCIDENCIAS

INCIDENCIA DESCRIPCIÓN

242	Recinto pendiente de acreditación de titularidad. Ref:-1511876 Recinto:18-087-008-00135-00001 Cultivo:104020 ALMENDROS-GUARA Secano Ref:-1107432 Recinto:18-087-900-80002-00003 Cultivo:104020 ALMENDROS-GUARA Secano
100424	Solicita recinto que no está comprometido para la operación. Ref:-1511876 Recinto:18-087-008-00135-00001 Cultivo:104020 ALMENDROS-GUARA Secano Ref:-1107432 Recinto:18-087-900-80002-00003 Cultivo:104020 ALMENDROS-GUARA Secano

(1) Superficie declarada admisible ajustada con la superficie comprometida.
(2) Factor de penalización valorando el alcance para el tipo de compromiso.

Puede verificar la integridad de una copia de este documento mediante la lectura del código QR adjunto o mediante el acceso a la dirección <https://ws050.juntadeandalucia.es/verificarFirma> indicando el código de VERIFICACIÓN

FIRMADO POR	RAQUEL MARIA ESPIN CRESPO	17/12/2024	
VERIFICACIÓN	Pk2jm6UYDU9J72AMTZUYRN3GET48NG	PÁG. 5390/9349	



APELLIDOS Y NOMBRE / RAZÓN SOCIAL

RODRIGUEZ PEREZ PIEDAD ISABEL

NIF
****1908*

EXPEDIENTE
1280527

ANUALIDAD DE PAGO
1ª

IMPORTES POR ANUALIDAD

	2023	2024	2025	2026	2027
IMPORTE MÁXIMO SUBVENCIONABLE	334,74 €	334,74 €	334,74 €	278,95 €	278,95 €
IMPORTE MEDIO DE TRANSFERENCIA (€/ha)	259,49 €	259,49 €	259,49 €	216,24 €	216,24 €

RESUMEN DE UNIDADES

Cód	GRUPO DE PAGO	Sup. Dec. Admisible (ha)	Sup. Comprometida (ha)	Sup. ajustada compromiso (1) (ha)	% sobredec.	Sup. Resuelta (ha)	Importe Declarado	Importe Topado	Importe Resuelto	Importe tras sobredec.
422	FRUTALES SECANO	1,29		1,29	0,00	1,29	334,74	334,74	334,74	334,74
TOTAL		1,29	1,29	1,29		1,29	334,74	334,74	334,74	334,74

APLICACIÓN DE REDUCCIONES Y PENALIZACIONES

GRUPO DE PAGO	Importe Calculado	Importe prereduc.	Criterios de subvencionabilidad y compromisos	Presentación tardía	Omisión declaración	Condicionalidad	IMPORTE (Euros) RESUELTO
FRUTALES SECANO	334,74	334,74	0,00	0,00	0,00	0,00	334,74
TOTAL	334,74	334,74					334,74

RESUMEN DE PAGOS

	IMPORTE (Euros)			
	RESUELTO	FEADER	MAPA	CAPADR
FRUTALES SECANO - Pago realizado	334,74 €	284,53 €	32,84 €	17,37 €

RECINTOS RESUELTOS

REF.	REFERENCIA SIGPAC	CULTIVO	DESCRIPCIÓN CULTIVO	S/R G.PAGO	PEND. MEDIA (%)	SUP. DEC. ADMISIBLE (ha)	SUP. COMPROM. (ha)	SUP. AJUSTADA COMPR.(1) (ha)	SUP. CONY. SIGPAC (ha)	SUP. CERTIE (ha)	SUP. CAMPO (ha)	SUP. CAMPO DETER. CULT. DECLARADO (ha)	SUP. DEC. REDUCIDA (ha)	SUP. RESUELTA (ha)
-1590117	18-087-008-00135-003	104020	ALMENDROS-GUARA	S	422	12,90	0,16	0,16	0,16	0,16			0,16	0,16
6886755	18-087-008-00135-001	104020	ALMENDROS-GUARA	S	422	9,70	1,13	1,13	1,13	4,33			1,13	1,13

INCIDENCIAS

INCIDENCIA DESCRIPCIÓN

- 242 Recinto pendiente de acreditación de titularidad.
Ref:6886752 Recinto:18-087-008-00013-00001 Cultivo:104020 ALMENDROS-GUARA Secano
Ref:-1590116 Recinto:18-087-900-80002-00003 Cultivo:104020 ALMENDROS-GUARA Secano
- 100421 Recinto declarado por error para una operación de la 6503, que se ha corregido de oficio marcando la operación correcta, de acuerdo con la fecha de inscripción del recinto en la producción ecológica.
Ref:6886752 Recinto:18-087-008-00013-00001 Cultivo:104020 ALMENDROS-GUARA Secano
Ref:6886755 Recinto:18-087-008-00135-00001 Cultivo:104020 ALMENDROS-GUARA Secano
Ref:-1590117 Recinto:18-087-008-00135-00003 Cultivo:104020 ALMENDROS-GUARA Secano
Ref:-1590116 Recinto:18-087-900-80002-00003 Cultivo:104020 ALMENDROS-GUARA Secano
- 100424 Solicita recinto que no está comprometido para la operación.
Ref:6886752 Recinto:18-087-008-00013-00001 Cultivo:104020 ALMENDROS-GUARA Secano
Ref:-1590116 Recinto:18-087-900-80002-00003 Cultivo:104020 ALMENDROS-GUARA Secano

(1) Superficie declarada admisible ajustada con la superficie comprometida.
(2) Factor de penalización valorando el alcance para el tipo de compromiso.

Puede verificar la integridad de una copia de este documento mediante la lectura del código QR adjunto o mediante el acceso a la dirección <https://ws050.juntadeandalucia.es/verificarFirma> indicando el código de VERIFICACIÓN

FIRMADO POR	RAQUEL MARIA ESPIN CRESPO	17/12/2024	
VERIFICACIÓN	Pk2jm6UYDU9J72AMTZUYRN3GET48NG	PÁG. 5391/9349	



<u>APELLIDOS Y NOMBRE / RAZÓN SOCIAL</u>	<u>NIF</u>	<u>EXPEDIENTE</u>	<u>ANUALIDAD DE PAGO</u>		
RODRIGUEZ PEREZ SALVADOR	****5556*	1013630	1ª		
<u>IMPORTES POR ANUALIDAD</u>					
	<u>2023</u>	<u>2024</u>	<u>2025</u>	<u>2026</u>	<u>2027</u>
IMPORTE MÁXIMO SUBVENCIONABLE	829,97 €	829,97 €	829,97 €	691,64 €	691,64 €
IMPORTE MEDIO DE TRANSFERENCIA (€/ha)	297,48 €	297,48 €	297,48 €	247,90 €	247,90 €

<u>RESUMEN DE UNIDADES</u>		<u>Sup. Dec. Admisible (ha)</u>	<u>Sup. Comprometida (ha)</u>	<u>Sup. ajustada compromiso (1) (ha)</u>	<u>% sobredec.</u>	<u>Sup. Resuelta (ha)</u>	<u>Importe Declarado</u>	<u>Importe Topado</u>	<u>Importe Resuelto</u>	<u>Importe tras sobredec.</u>
<u>Cód</u>	<u>GRUPO DE PAGO</u>									
419	OLIVAR	2,79		2,79	0,00	2,79	829,97	829,97	829,97	829,97
TOTAL		2,79	2,79	2,79		2,79	829,97	829,97	829,97	829,97

<u>APLICACIÓN DE REDUCCIONES Y PENALIZACIONES</u>		<u>Importe Calculado</u>	<u>Importe prereduc.</u>	<u>Sup. subvencionabilidad y compromisos</u>	<u>Presentación tardía</u>	<u>Omisión declaración</u>	<u>Condicionabilidad</u>	<u>IMPORTE (Euros) RESUELTO</u>	
<u>GRUPO DE PAGO</u>									
OLIVAR		829,97	829,97	0,00	0,00	0,00	0,00	829,97	
TOTAL		829,97	829,97					829,97	

<u>RESUMEN DE PAGOS</u>		<u>IMPORTE (Euros)</u>			
		<u>RESUELTO</u>	<u>FEADER</u>	<u>MAPA</u>	<u>CAPADR</u>
OLIVAR - Pago realizado		829,97 €	705,47 €	81,42 €	43,08 €

<u>RECINTOS RESUELTOS</u>		<u>PEND. MEDIA (%)</u>	<u>SUP. DEC. ADMISIBLE (ha)</u>	<u>SUP. COMPROM. (ha)</u>	<u>SUP. AJUSTADA COMPR.(1) (ha)</u>	<u>SUP. CONY. SIGPAC (ha)</u>	<u>SUP. CERTIE (ha)</u>	<u>SUP. CAMPO (ha)</u>	<u>SUP. CAMPO DETER. CULT. DECLARADO (ha)</u>	<u>SUP. DEC. REDUCIDA (ha)</u>	<u>SUP. RESUELTA (ha)</u>
<u>REF.</u>	<u>REFERENCIA SIGPAC CULTIVO DESCRIPCIÓN CULTIVO</u>	<u>S/R</u>	<u>G.PAGO</u>								
1700000002704098	18-030-002-00234-001 101010 OLIVAR-PICUAL	S	419	4,30	2,79	2,79	2,79	2,79		2,79	2,79

<u>INCIDENCIAS</u>	
<u>INCIDENCIA</u>	<u>DESCRIPCIÓN</u>
100412	Número de hectáreas validadas inferior a la superficie mínima permitida por el grupo de cultivo (Anexo I. Criterios de Subvencionabilidad. Orden 28 de marzo de 2023). Sup. Resuelta:0 Grupo de Pago:FRUTALES SECANO
100413	Recinto perteneciente a grupo de cultivo que no cumple con la superficie mínima requerida (Anexo I. Criterios de Subvencionabilidad. Orden 28 de marzo de 2023). Ref:1700000002704099 Recinto:18-030-002-00225-00002 Cultivo:104020 ALMENDROS-GUARA Secano Sup. Declarada:0,86 Superficie Resolver:0,86 Ref:1700000002704100 Recinto:18-030-002-00232-00001 Cultivo:104043 ALMENDROS-VAIRO Secano Sup. Declarada:0,73 Superficie Resolver:0,73 Ref:1700000002704102 Recinto:18-046-011-00147-00001 Cultivo:104013 ALMENDROS-FERRADUEL Secano Sup. Declarada:2,3 Superficie Resolver:2,3 Ref:1700000002704101 Recinto:18-046-011-00161-00001 Cultivo:104019 ALMENDROS-GLORIETA Secano Sup. Declarada:0,99 Superficie Resolver:0,99 Ref:1700000002704103 Recinto:18-046-011-00162-00001 Cultivo:104019 ALMENDROS-GLORIETA Secano Sup. Declarada:2,4 Superficie Resolver:2,4

(1) Superficie declarada admisible ajustada con la superficie comprometida.
(2) Factor de penalización valorando el alcance para el tipo de compromiso.

Puede verificar la integridad de una copia de este documento mediante la lectura del código QR adjunto o mediante el acceso a la dirección https://ws050.juntadeandalucia.es/verificarFirma indicando el código de VERIFICACIÓN			
FIRMADO POR	RAQUEL MARIA ESPIN CRESPO	17/12/2024	
VERIFICACIÓN	Pk2jm6UYDU9J72AMTZUYRN3GET48NG	PÁG. 5392/9349	



APELLIDOS Y NOMBRE / RAZÓN SOCIAL

RODRIGUEZ RESINA FRANCISCO

NIF
***4845*

EXPEDIENTE
1011224

ANUALIDAD DE PAGO

1ª

IMPORTES POR ANUALIDAD

	2023	2024	2025	2026	2027
IMPORTE MÁXIMO SUBVENCIONABLE	2.882,93 €	2.882,93 €	2.882,93 €	2.402,43 €	2.402,43 €
IMPORTE MEDIO DE TRANSFERENCIA (€/ha)	259,49 €	259,49 €	259,49 €	216,24 €	216,24 €

RESUMEN DE UNIDADES

Cód	GRUPO DE PAGO	Sup. Dec. Admisible (ha)	Sup. Comprometida (ha)	Sup. ajustada compromiso (1) (ha)	% sobredec.	Sup. Resuelta (ha)	Importe Declarado	Importe Topado	Importe Resuelto	Importe tras sobredec.
422	FRUTALES SECANO	11,11		11,11	0,00	11,11	2.882,93	2.882,93	2.882,93	2.882,93
TOTAL		11,11	11,11	11,11		11,11	2.882,93	2.882,93	2.882,93	2.882,93

APLICACIÓN DE REDUCCIONES Y PENALIZACIONES

GRUPO DE PAGO	Importe Calculado	Importe prereduc.	Criterios de subvencionabilidad y compromisos	Presentación tardía	Omisión declaración	Condicionalidad	IMPORTE (Euros) RESUELTO
FRUTALES SECANO	2.882,93	2.882,93	0,00	0,00	0,00	0,00	2.882,93
TOTAL	2.882,93	2.882,93					2.882,93

RESUMEN DE PAGOS

	IMPORTE (Euros)			
	RESUELTO	FEADER	MAPA	CAPADR
FRUTALES SECANO - Pago realizado	2.882,93 €	2.450,49 €	282,82 €	149,62 €

RECINTOS RESUELTOS

REF.	REFERENCIA SIGPAC	CULTIVO	DESCRIPCIÓN CULTIVO	S/R G.PAGO	PEND. MEDIA (%)	SUP. DEC. ADMISIBLE (ha)	SUP. COMPROM. (ha)	SUP. AJUSTADA COMPROM. (1) (ha)	SUP. CONY. SIGPAC (ha)	SUP. CERTIE (ha)	SUP. CAMPO (ha)	SUP. CAMPO DETER. CULT. DECLARADO (ha)	SUP. DEC. REDUCIDA (ha)	SUP. RESUELTA (ha)
-710874	18-087-006-00092-001	104020	ALMENDROS-GUARA	S 422	9,40	2,61	2,61	2,61		2,61			2,61	2,61
1700000002586255	18-087-006-00078-001	104022	ALMENDROS-LARGUETA	S 422	10,00	8,50	8,50	8,50		8,50			8,50	8,50

(1) Superficie declarada admisible ajustada con la superficie comprometida.
(2) Factor de penalización valorando el alcance para el tipo de compromiso.

Puede verificar la integridad de una copia de este documento mediante la lectura del código QR adjunto o mediante el acceso a la dirección <https://ws050.juntadeandalucia.es/verificarFirma> indicando el código de VERIFICACIÓN

FIRMADO POR

RAQUEL MARIA ESPIN CRESPO

17/12/2024

VERIFICACIÓN

Pk2jm6UYDU9J72AMTZUYRN3GET48NG

PÁG. 5393/9349



**APELLIDOS Y NOMBRE / RAZÓN SOCIAL**

RODRIGUEZ RODRIGUEZ ADORACION

NIF

***4295*

EXPEDIENTE

1214624

ANUALIDAD DE PAGO

1ª

IMPORTE POR ANUALIDAD

	2023	2024	2025	2026	2027
IMPORTE MÁXIMO SUBVENCIONABLE	4.766,83 €	4.766,83 €	4.766,83 €	3.972,33 €	3.972,33 €
IMPORTE MEDIO DE TRANSFERENCIA (€/ha)	259,49 €	259,49 €	259,49 €	216,24 €	216,24 €

RESUMEN DE UNIDADES

Cód	GRUPO DE PAGO	Sup. Dec. Admisible (ha)	Sup. Comprometida (ha)	Sup. ajustada compromiso (1) (ha)	% sobredecc.	Sup. Resuelta (ha)	Importe Declarado	Importe Topado	Importe Resuelto	Importe tras sobredecc.
422	FRUTALES SECANO	18,37		18,37	0,00	18,37	4.766,83	4.766,83	4.766,83	4.766,83
TOTAL		18,37	18,37	18,37		18,37	4.766,83	4.766,83	4.766,83	4.766,83

APLICACIÓN DE REDUCCIONES Y PENALIZACIONES

GRUPO DE PAGO	Importe Calculado	Importe prerreduc.	Criterios de subvencionabilidad y compromisos	Presentación tardía	Omisión declaración	Condicionalidad	IMPORTE (Euros) RESUELTO
FRUTALES SECANO	4.766,83	4.766,83	0,00	0,00	0,00	0,00	4.766,83
TOTAL	4.766,83	4.766,83					4.766,83

RESUMEN DE PAGOS**IMPORTE (Euros)**

FRUTALES SECANO - Pago realizado	RESUELTO	FEADER	MAPA	CAPADR
	4.766,83 €	4.051,81 €	467,63 €	247,39 €

RECINTOS RESUELTOS

REF.	REFERENCIA SIGPAC	CULTIVO DESCRIPCIÓN CULTIVO	S/R G.PAGO	PEND. MEDIA (%)	SUP. DEC. ADMISIBLE (ha)	SUP. COMPROM. (ha)	SUP. AJUSTADA COMPROM. (1) (ha)	SUP. CONY. SIGPAC (ha)	SUP. CERTIE (ha)	SUP. CAMPO (ha)	SUP. CAMPO DETER. CULT. DECLARADO (ha)	SUP. DEC. REDUCIDA (ha)	SUP. RESUELTA (ha)
-786885	18-087-015-00041-006	104020 ALMENDROS-GUARA	S 422	8,10	0,13	0,13	0,13	0,13	0,13			0,13	0,13
1700000006728153	18-087-002-00256-001	104020 ALMENDROS-GUARA	S 422	6,70	0,89	0,89	0,89	0,89	0,89			0,89	0,89
1700000006728155	18-087-002-00256-002	104020 ALMENDROS-GUARA	S 422	5,80	1,56	1,56	1,56	1,56	1,56			1,56	1,56
1700000006728156	18-087-002-00261-002	104020 ALMENDROS-GUARA	S 422	2,70	0,27	0,27	0,27	0,27	0,27			0,27	0,27
1700000006728157	18-087-002-00257-001	104007 ALMENDROS-COMUNA	S 422	4,20	0,05	0,05	0,05	0,05	0,05			0,05	0,05
1700000006728158	18-087-006-00226-002	104007 ALMENDROS-COMUNA	S 422	5,20	0,33	0,33	0,33	0,33	0,39			0,33	0,33
1700000006728159	18-087-006-00243-002	104020 ALMENDROS-GUARA	S 422	6,20	1,57	1,57	1,57	1,57	1,57			1,57	1,57
1700000006728160	18-087-007-00239-001	104007 ALMENDROS-COMUNA	S 422	7,20	0,38	0,38	0,38	0,38	0,38			0,38	0,38
1700000006728161	18-087-007-00191-001	104007 ALMENDROS-COMUNA	S 422	11,70	3,53	3,53	3,53	3,53	3,53			3,53	3,53
1700000006728162	18-087-017-00497-001	104020 ALMENDROS-GUARA	S 422	3,50	1,60	1,60	1,60	1,60	1,60			1,60	1,60
1700000006728163	18-087-008-00043-001	104007 ALMENDROS-COMUNA	S 422	11,50	1,30	1,30	1,30	1,30	1,30			1,30	1,30
1700000006728164	18-087-015-00041-003	104020 ALMENDROS-GUARA	S 422	18,90	1,56	1,56	1,56	1,56	1,56			1,56	1,56
1700000006728165	18-087-015-00041-005	104020 ALMENDROS-GUARA	S 422	6,20	1,59	1,59	1,59	1,59	1,59			1,59	1,59
1700000006728166	18-087-015-00041-001	104020 ALMENDROS-GUARA	S 422	8,20	3,61	3,61	3,61	3,61	3,61			3,61	3,61

INCIDENCIAS**INCIDENCIA DESCRIPCIÓN**

- 100421 Recinto declarado por error para una operación de la 6503, que se ha corregido de oficio marcando la operación correcta, de acuerdo con la fecha de inscripción del recinto en la producción ecológica.
- Ref:1700000006728153 Recinto:18-087-002-00256-00001 Cultivo:104020 ALMENDROS-GUARA Secano
- Ref:1700000006728155 Recinto:18-087-002-00256-00002 Cultivo:104020 ALMENDROS-GUARA Secano
- Ref:1700000006728157 Recinto:18-087-002-00257-00001 Cultivo:104007 ALMENDROS-COMUNA Secano
- Ref:1700000006728156 Recinto:18-087-002-00261-00002 Cultivo:104020 ALMENDROS-GUARA Secano
- Ref:1700000006728158 Recinto:18-087-006-00226-00002 Cultivo:104007 ALMENDROS-COMUNA Secano
- Ref:1700000006728159 Recinto:18-087-006-00243-00002 Cultivo:104020 ALMENDROS-GUARA Secano
- Ref:1700000006728161 Recinto:18-087-007-00191-00001 Cultivo:104007 ALMENDROS-COMUNA Secano
- Ref:1700000006728160 Recinto:18-087-007-00239-00001 Cultivo:104007 ALMENDROS-COMUNA Secano
- Ref:1700000006728163 Recinto:18-087-008-00043-00001 Cultivo:104007 ALMENDROS-COMUNA Secano
- Ref:1700000006728166 Recinto:18-087-015-00041-00001 Cultivo:104020 ALMENDROS-GUARA Secano
- Ref:1700000006728164 Recinto:18-087-015-00041-00003 Cultivo:104020 ALMENDROS-GUARA Secano
- Ref:1700000006728165 Recinto:18-087-015-00041-00005 Cultivo:104020 ALMENDROS-GUARA Secano
- Ref:-786885 Recinto:18-087-015-00041-00006 Cultivo:104020 ALMENDROS-GUARA Secano
- Ref:1700000006728162 Recinto:18-087-017-00497-00001 Cultivo:104020 ALMENDROS-GUARA Secano

(1) Superficie declarada admisible ajustada con la superficie comprometida.
 (2) Factor de penalización valorando el alcance para el tipo de compromiso.

Puede verificar la integridad de una copia de este documento mediante la lectura del código QR adjunto o mediante el acceso a la dirección <https://ws050.juntadeandalucia.es/verificarFirma> indicando el código de VERIFICACIÓN

FIRMADO POR

RAQUEL MARIA ESPIN CRESPO

17/12/2024

VERIFICACIÓN

Pk2jm6UYDU9J72AMTZUYRN3GET48NG

PÁG. 5394/9349





APELLIDOS Y NOMBRE / RAZÓN SOCIAL

RODRIGUEZ RODRIGUEZ BENJAMIN

NIF
***8063*

EXPEDIENTE
1258399

ANUALIDAD DE PAGO
1ª

IMPORTES POR ANUALIDAD

	2023	2024	2025	2026	2027
IMPORTE MÁXIMO SUBVENCIONABLE	1.476,50 €	1.476,50 €	1.476,50 €	1.230,41 €	1.230,41 €
IMPORTE MEDIO DE TRANSFERENCIA (€/ha)	259,49 €	259,49 €	259,49 €	216,24 €	216,24 €

RESUMEN DE UNIDADES

Cód	GRUPO DE PAGO	Sup. Dec. Admisible (ha)	Sup. Comprometida (ha)	Sup. ajustada compromiso (1) (ha)	% sobredec.	Sup. Resuelta (ha)	Importe Declarado	Importe Topado	Importe Resuelto	Importe tras sobredec.
422	FRUTALES SECANO	5,72		5,69	0,00	5,69	1.476,50	1.476,50	1.476,50	1.476,50
TOTAL		5,72	5,69	5,69		5,69	1.476,50	1.476,50	1.476,50	1.476,50

APLICACIÓN DE REDUCCIONES Y PENALIZACIONES

GRUPO DE PAGO	Importe Calculado	Importe prereduc.	Criterios de subvencionabilidad y compromisos	Presentación tardía	Omisión declaración	Condicionalidad	IMPORTE (Euros) RESUELTO
FRUTALES SECANO	1.476,50	1.476,50	0,00	0,00	0,00	0,00	1.476,50
TOTAL	1.476,50	1.476,50					1.476,50

RESUMEN DE PAGOS

	IMPORTE (Euros)			
	RESUELTO	FEADER	MAPA	CAPADR
FRUTALES SECANO - Pago realizado	1.476,50 €	1.255,03 €	144,84 €	76,63 €

RECINTOS RESUELTOS

REF.	REFERENCIA SIGPAC	CULTIVO DESCRIPCIÓN CULTIVO	S/R G.PAGO	PEND. MEDIA (%)	SUP. DEC. ADMISIBLE (ha)	SUP. COMPROM. (ha)	SUP. AJUSTADA COMPROM. (1) (ha)	SUP. CONY. SIGPAC (ha)	SUP. CERTIE (ha)	SUP. CAMPO (ha)	SUP. CAMPO DETER. CULT. DECLARADO (ha)	SUP. DEC. REDUCIDA (ha)	SUP. RESUELTA (ha)
5243101	18-005-016-00073-001	104007 ALMENDROS-COMUNA	S 422	49,00	1,74	1,71	1,71		1,74			1,71	1,71
5243102	18-005-016-00074-001	104007 ALMENDROS-COMUNA	S 422	34,80	0,33	0,33	0,33		0,33			0,33	0,33
5243104	18-005-015-00163-002	218045 HIGUERA-BLANCA	S 422	57,40	0,81	0,81	0,81		0,81			0,81	0,81
5243108	18-005-011-00282-001	218045 HIGUERA-BLANCA	S 422	44,50	1,88	1,88	1,88		1,88			1,88	1,88
5243116	18-005-011-00285-001	218045 HIGUERA-BLANCA	S 422	43,60	0,96	0,96	0,96		0,96			0,96	0,96

INCIDENCIAS

INCIDENCIA DESCRIPCIÓN

- 4272 Verifica que las líneas de declaración de las Solicitudes Únicas no tienen solapes con la capa de Retroactividad Gráfica (ambas de la misma campaña) a nivel de expediente/línea de declaración gráfica de la solicitud.
Ref:5243101 Recinto:18-005-016-00073-00001 Cultivo: - Agregado de la referencia del recinto.:0 Zona de la referencia del recinto.:0 Superficie solapada.:0,03 Id. Incid.:101028580
- 100402 Recinto solicitado no forma parte de ningún organismo de control autorizado para la producción ecológica en Andalucía o fecha de inscripción posterior al plazo establecido (Anexo I. Criterios de Subvencionabilidad. Orden 28 de marzo de 2023).
Ref:-1208587 Recinto:18-005-016-00074-00003 Cultivo:104007 ALMENDROS-COMUNA Secano
- 100424 Solicita recinto que no está comprometido para la operación.
Ref:5243109 Recinto:18-005-011-00282-00002 Cultivo:102253 VIÑEDO VINIFICACIÓN-JAÉN BLANCO Secano
Ref:5243105 Recinto:18-005-012-00036-00001 Cultivo:102253 VIÑEDO VINIFICACIÓN-JAÉN BLANCO Secano
Ref:-1208587 Recinto:18-005-016-00074-00003 Cultivo:104007 ALMENDROS-COMUNA Secano

(1) Superficie declarada admisible ajustada con la superficie comprometida.
(2) Factor de penalización valorando el alcance para el tipo de compromiso.

Puede verificar la integridad de una copia de este documento mediante la lectura del código QR adjunto o mediante el acceso a la dirección https://ws050.juntadeandalucia.es/verificarFirma indicando el código de VERIFICACIÓN			
FIRMADO POR	RAQUEL MARIA ESPIN CRESPO	17/12/2024	
VERIFICACIÓN	Pk2jm6UYDU9J72AMTZUYRN3GET48NG	PÁG. 5395/9349	

**APELLIDOS Y NOMBRE / RAZÓN SOCIAL**

RODRIGUEZ RODRIGUEZ FRANCISCO MANUEL

NIF

***9362*

EXPEDIENTE

1041770

ANUALIDAD DE PAGO

1ª

IMPORTE POR ANUALIDAD

	2023	2024	2025	2026	2027
IMPORTE MÁXIMO SUBVENCIONABLE	633,63 €	633,63 €	633,63 €	528,03 €	528,03 €
IMPORTE MEDIO DE TRANSFERENCIA (€/ha)	297,48 €	297,48 €	297,48 €	247,90 €	247,90 €

RESUMEN DE UNIDADES

Cód	GRUPO DE PAGO	Sup. Dec. Admisible (ha)	Sup. Comprometida (ha)	Sup. ajustada compromiso (1) (ha)	% sobredec.	Sup. Resuelta (ha)	Importe Declarado	Importe Topado	Importe Resuelto	Importe tras sobredec.
419	OLIVAR	2,13		2,13	0,00	2,13	633,63	633,63	633,63	633,63
TOTAL		2,13	2,13	2,13		2,13	633,63	633,63	633,63	633,63

APLICACIÓN DE REDUCCIONES Y PENALIZACIONES

GRUPO DE PAGO	Importe Calculado	Importe prereduc.	Criterios de subvencionabilidad y compromisos	Presentación tardía	Omisión declaración	Condicionalidad	IMPORTE (Euros) RESUELTO
OLIVAR	633,63	633,63	0,00	0,00	0,00	0,00	633,63
TOTAL	633,63	633,63					633,63

RESUMEN DE PAGOS**IMPORTE (Euros)**

	RESUELTO	FEADER	MAPA	CAPADR
OLIVAR - Pago realizado	633,63 €	538,59 €	62,16 €	32,88 €

RECINTOS RESUELTOS

REF.	REFERENCIA SIGPAC	CULTIVO DESCRIPCIÓN CULTIVO	S/R G.PAGO	PEND. MEDIA (%)	SUP. DEC. ADMISIBLE (ha)	SUP. COMPROM. (ha)	SUP. AJUSTADA COMPR.(1) (ha)	SUP. CONY. SIGPAC (ha)	SUP. CERTIE (ha)	SUP. CAMPO (ha)	SUP. CAMPO DETER. CULT. DECLARADO (ha)	SUP. DEC. REDUCIDA (ha)	SUP. RESUELTA (ha)
-454021	18-182-014-00005-004	101010 OLIVAR-PICUAL	S 419	22,70	0,03	0,03	0,03		0,03			0,03	0,03
-454020	18-182-014-00005-002	101010 OLIVAR-PICUAL	R 419	23,10	0,13	0,13	0,13		0,13			0,13	0,13
1700000002935789	18-182-005-00091-005	101010 OLIVAR-PICUAL	S 419	45,40	0,52	0,52	0,52		0,52			0,52	0,52
1700000002935792	18-182-013-00003-004	101010 OLIVAR-PICUAL	S 419	24,70	0,03	0,03	0,03		0,03			0,03	0,03
1700000002935797	18-182-003-00188-004	101010 OLIVAR-PICUAL	S 419	55,20	0,05	0,05	0,05		0,05			0,05	0,05
1700000002935799	18-182-003-00191-002	101010 OLIVAR-PICUAL	S 419	31,80	0,21	0,21	0,21		0,21			0,21	0,21
1700000002935800	18-182-005-00076-001	101010 OLIVAR-PICUAL	S 419	14,70	0,22	0,22	0,22		0,22			0,22	0,22
1700000002935801	18-182-003-00192-002	101010 OLIVAR-PICUAL	S 419	58,40	0,08	0,08	0,08		0,08			0,08	0,08
1700000002935807	18-182-013-00206-010	101010 OLIVAR-PICUAL	S 419	30,60	0,07	0,07	0,07		0,07			0,07	0,07
1700000002935808	18-182-013-00206-009	101010 OLIVAR-PICUAL	S 419	19,20	0,56	0,56	0,56		0,56			0,56	0,56
1700000002935809	18-182-013-00206-006	101010 OLIVAR-PICUAL	S 419	29,00	0,07	0,07	0,07		0,07			0,07	0,07
1700000002935811	18-182-013-00201-001	101010 OLIVAR-PICUAL	S 419	46,40	0,16	0,16	0,16		0,16			0,16	0,16

(1) Superficie declarada admisible ajustada con la superficie comprometida.
(2) Factor de penalización valorando el alcance para el tipo de compromiso.

Puede verificar la integridad de una copia de este documento mediante la lectura del código QR adjunto o mediante el acceso a la dirección <https://ws050.juntadeandalucia.es/verificarFirma> indicando el código de VERIFICACIÓN

FIRMADO POR

RAQUEL MARIA ESPIN CRESPO

17/12/2024

VERIFICACIÓN

Pk2jm6UYDU9J72AMTZUYRN3GET48NG

PÁG. 5396/9349






INCIDENCIAS

INCIDENCIA DESCRIPCIÓN

- 100412 Número de hectáreas validadas inferior a la superficie mínima permitida por el grupo de cultivo (Anexo I. Criterios de Subvencionabilidad. Orden 28 de marzo de 2023).
Sup. Resuelta:0 Grupo de Pago:FRUTALES SECANO
- 100413 Recinto perteneciente a grupo de cultivo que no cumple con la superficie mínima requerida (Anexo I. Criterios de Subvencionabilidad. Orden 28 de marzo de 2023).
Ref:-751499 Recinto:18-017-010-00067-00001 Cultivo:104010 ALMENDROS-DESMAYO ROJO Secano Sup. Declarada:3,52 Superficie Resolver:3,52
Ref:170000002935782 Recinto:18-182-001-00086-00001 Cultivo:218037 HIGUERA-BANANE Secano Sup. Declarada:1,13 Superficie Resolver:1,13
Ref:170000002935832 Recinto:18-182-001-00107-00001 Cultivo:104010 ALMENDROS-DESMAYO ROJO Secano Sup. Declarada:0,57 Superficie Resolver:0,57
Ref:170000002935831 Recinto:18-182-001-00107-00003 Cultivo:104010 ALMENDROS-DESMAYO ROJO Secano Sup. Declarada:0,03 Superficie Resolver:0,03
Ref:170000002935826 Recinto:18-182-003-00079-00001 Cultivo:104010 ALMENDROS-DESMAYO ROJO Secano Sup. Declarada:3,35 Superficie Resolver:3,35
Ref:170000002935827 Recinto:18-182-003-00080-00001 Cultivo:104010 ALMENDROS-DESMAYO ROJO Secano Sup. Declarada:0,63 Superficie Resolver:0,63
Ref:170000002935830 Recinto:18-182-003-00081-00001 Cultivo:104010 ALMENDROS-DESMAYO ROJO Secano Sup. Declarada:0,68 Superficie Resolver:0,68
Ref:170000002935819 Recinto:18-182-003-00082-00001 Cultivo:104010 ALMENDROS-DESMAYO ROJO Secano Sup. Declarada:2,33 Superficie Resolver:2,33
Ref:170000002935851 Recinto:18-182-003-00083-00002 Cultivo:104010 ALMENDROS-DESMAYO ROJO Secano Sup. Declarada:0,55 Superficie Resolver:0,55
Ref:170000002935828 Recinto:18-182-003-00084-00001 Cultivo:104010 ALMENDROS-DESMAYO ROJO Secano Sup. Declarada:0,35 Superficie Resolver:0,35
Ref:170000002935820 Recinto:18-182-003-00085-00001 Cultivo:104010 ALMENDROS-DESMAYO ROJO Secano Sup. Declarada:2,71 Superficie Resolver:2,71
Ref:6912205 Recinto:18-182-003-00116-00002 Cultivo:104020 ALMENDROS-GUARA Secano Sup. Declarada:0,98 Superficie Resolver:0,98
Ref:170000002935852 Recinto:18-182-003-00121-00001 Cultivo:104010 ALMENDROS-DESMAYO ROJO Secano Sup. Declarada:0,23 Superficie Resolver:0,23
Ref:170000002935853 Recinto:18-182-003-00122-00001 Cultivo:104010 ALMENDROS-DESMAYO ROJO Secano Sup. Declarada:0,19 Superficie Resolver:0,19
Ref:170000002935847 Recinto:18-182-003-00123-00001 Cultivo:104010 ALMENDROS-DESMAYO ROJO Secano Sup. Declarada:1,09 Superficie Resolver:1,09
Ref:170000002935849 Recinto:18-182-003-00191-00003 Cultivo:104010 ALMENDROS-DESMAYO ROJO Secano Sup. Declarada:0,05 Superficie Resolver:0,05
Ref:170000002935829 Recinto:18-182-003-00192-00001 Cultivo:104010 ALMENDROS-DESMAYO ROJO Secano Sup. Declarada:0,37 Superficie Resolver:0,37
Ref:170000002935813 Recinto:18-182-003-00193-00001 Cultivo:218037 HIGUERA-BANANE Secano Sup. Declarada:1,1 Superficie Resolver:1,1
Ref:170000002935823 Recinto:18-182-003-00198-00001 Cultivo:104010 ALMENDROS-DESMAYO ROJO Secano Sup. Declarada:0,53 Superficie Resolver:0,53
Ref:170000002935822 Recinto:18-182-003-00280-00001 Cultivo:104010 ALMENDROS-DESMAYO ROJO Secano Sup. Declarada:0,79 Superficie Resolver:0,79
Ref:170000002935825 Recinto:18-182-003-00280-00004 Cultivo:104010 ALMENDROS-DESMAYO ROJO Secano Sup. Declarada:0,22 Superficie Resolver:0,22
Ref:170000002935824 Recinto:18-182-003-00326-00001 Cultivo:104010 ALMENDROS-DESMAYO ROJO Secano Sup. Declarada:0,54 Superficie Resolver:0,54
Ref:170000002935818 Recinto:18-182-003-00331-00001 Cultivo:104010 ALMENDROS-DESMAYO ROJO Secano Sup. Declarada:0,36 Superficie Resolver:0,36
Ref:170000002935817 Recinto:18-182-003-00336-00001 Cultivo:104010 ALMENDROS-DESMAYO ROJO Secano Sup. Declarada:2,37 Superficie Resolver:2,37
Ref:170000002935821 Recinto:18-182-004-00084-00004 Cultivo:104010 ALMENDROS-DESMAYO ROJO Secano Sup. Declarada:0,62 Superficie Resolver:0,62
Ref:170000002935840 Recinto:18-182-004-00084-00005 Cultivo:104010 ALMENDROS-DESMAYO ROJO Secano Sup. Declarada:0,4 Superficie Resolver:0,4
Ref:170000002935841 Recinto:18-182-005-00076-00003 Cultivo:104010 ALMENDROS-DESMAYO ROJO Secano Sup. Declarada:2,12 Superficie Resolver:2,12
Ref:170000002935842 Recinto:18-182-013-00149-00004 Cultivo:104010 ALMENDROS-DESMAYO ROJO Secano Sup. Declarada:2,64 Superficie Resolver:2,64
Ref:170000002935835 Recinto:18-182-013-00149-00007 Cultivo:104010 ALMENDROS-DESMAYO ROJO Secano Sup. Declarada:0,44 Superficie Resolver:0,44
Ref:170000002935836 Recinto:18-182-013-00149-00008 Cultivo:104010 ALMENDROS-DESMAYO ROJO Secano Sup. Declarada:0,22 Superficie Resolver:0,22
Ref:170000002935837 Recinto:18-182-013-00150-00004 Cultivo:104010 ALMENDROS-DESMAYO ROJO Secano Sup. Declarada:

(1) Superficie declarada admisible ajustada con la superficie comprometida.
(2) Factor de penalización valorando el alcance para el tipo de compromiso.

Puede verificar la integridad de una copia de este documento mediante la lectura del código QR adjunto o mediante el acceso a la dirección https://ws050.juntadeandalucia.es/verificarFirma indicando el código de VERIFICACIÓN			
FIRMADO POR	RAQUEL MARIA ESPIN CRESPO	17/12/2024	
VERIFICACIÓN	Pk2jm6UYDU9J72AMTZUYRN3GET48NG	PÁG. 5397/9349	

**INCIDENCIAS****INCIDENCIA DESCRIPCIÓN**

	0,02 Superficie Resolver:0,02
	Ref:170000002935838 Recinto:18-182-013-00150-00007 Cultivo:104010 ALMENDROS-DESMAYO ROJO Secano Sup. Declarada: 0,02 Superficie Resolver:0,02
	Ref:170000002935839 Recinto:18-182-013-00204-00003 Cultivo:104010 ALMENDROS-DESMAYO ROJO Secano Sup. Declarada: 0,12 Superficie Resolver:0,12
	Ref:170000002935845 Recinto:18-182-013-00204-00004 Cultivo:104010 ALMENDROS-DESMAYO ROJO Secano Sup. Declarada: 2,04 Superficie Resolver:2,04
	Ref:170000002935844 Recinto:18-182-013-00204-00013 Cultivo:104010 ALMENDROS-DESMAYO ROJO Secano Sup. Declarada: 0,27 Superficie Resolver:0,27
	Ref:170000002935843 Recinto:18-182-013-00204-00014 Cultivo:104010 ALMENDROS-DESMAYO ROJO Secano Sup. Declarada: 0,16 Superficie Resolver:0,16
	Ref:170000002935850 Recinto:18-182-013-00206-00002 Cultivo:104010 ALMENDROS-DESMAYO ROJO Secano Sup. Declarada: 0,69 Superficie Resolver:0,69
	Ref:170000002935834 Recinto:18-182-013-00206-00012 Cultivo:104010 ALMENDROS-DESMAYO ROJO Secano Sup. Declarada: 1,45 Superficie Resolver:1,45
	Ref:170000002935833 Recinto:18-182-013-00210-00002 Cultivo:104010 ALMENDROS-DESMAYO ROJO Secano Sup. Declarada: 0,17 Superficie Resolver:0,17
	Ref:170000002935846 Recinto:18-182-013-00210-00002 Cultivo:104010 ALMENDROS-DESMAYO ROJO Secano Sup. Declarada: 1,83 Superficie Resolver:1,83
100421	Recinto declarado por error para una operación de la 6503, que se ha corregido de oficio marcando la operación correcta, de acuerdo con la fecha de inscripción del recinto en la producción ecológica.
	Ref:-751499 Recinto:18-017-010-00067-00001 Cultivo:104010 ALMENDROS-DESMAYO ROJO Secano
	Ref:170000002935782 Recinto:18-182-001-00086-00001 Cultivo:218037 HIGUERA-BANANE Secano
	Ref:170000002935832 Recinto:18-182-001-00107-00001 Cultivo:104010 ALMENDROS-DESMAYO ROJO Secano
	Ref:170000002935831 Recinto:18-182-001-00107-00003 Cultivo:104010 ALMENDROS-DESMAYO ROJO Secano
	Ref:170000002935826 Recinto:18-182-003-00079-00001 Cultivo:104010 ALMENDROS-DESMAYO ROJO Secano
	Ref:170000002935827 Recinto:18-182-003-00080-00001 Cultivo:104010 ALMENDROS-DESMAYO ROJO Secano
	Ref:170000002935830 Recinto:18-182-003-00081-00001 Cultivo:104010 ALMENDROS-DESMAYO ROJO Secano
	Ref:170000002935819 Recinto:18-182-003-00082-00001 Cultivo:104010 ALMENDROS-DESMAYO ROJO Secano
	Ref:170000002935851 Recinto:18-182-003-00083-00002 Cultivo:104010 ALMENDROS-DESMAYO ROJO Secano
	Ref:170000002935828 Recinto:18-182-003-00084-00001 Cultivo:104010 ALMENDROS-DESMAYO ROJO Secano
	Ref:170000002935820 Recinto:18-182-003-00085-00001 Cultivo:104010 ALMENDROS-DESMAYO ROJO Secano
	Ref:170000002935852 Recinto:18-182-003-00121-00001 Cultivo:104010 ALMENDROS-DESMAYO ROJO Secano
	Ref:170000002935853 Recinto:18-182-003-00122-00001 Cultivo:104010 ALMENDROS-DESMAYO ROJO Secano
	Ref:170000002935847 Recinto:18-182-003-00123-00001 Cultivo:104010 ALMENDROS-DESMAYO ROJO Secano
	Ref:170000002935797 Recinto:18-182-003-00188-00004 Cultivo:101010 OLIVAR-PICUAL Secano
	Ref:170000002935799 Recinto:18-182-003-00191-00002 Cultivo:101010 OLIVAR-PICUAL Secano
	Ref:170000002935849 Recinto:18-182-003-00191-00003 Cultivo:104010 ALMENDROS-DESMAYO ROJO Secano
	Ref:170000002935829 Recinto:18-182-003-00192-00001 Cultivo:104010 ALMENDROS-DESMAYO ROJO Secano
	Ref:170000002935801 Recinto:18-182-003-00192-00002 Cultivo:101010 OLIVAR-PICUAL Secano
	Ref:170000002935813 Recinto:18-182-003-00193-00001 Cultivo:218037 HIGUERA-BANANE Secano
	Ref:170000002935823 Recinto:18-182-003-00198-00001 Cultivo:104010 ALMENDROS-DESMAYO ROJO Secano
	Ref:170000002935822 Recinto:18-182-003-00280-00001 Cultivo:104010 ALMENDROS-DESMAYO ROJO Secano
	Ref:170000002935825 Recinto:18-182-003-00280-00004 Cultivo:104010 ALMENDROS-DESMAYO ROJO Secano
	Ref:170000002935824 Recinto:18-182-003-00326-00001 Cultivo:104010 ALMENDROS-DESMAYO ROJO Secano
	Ref:170000002935818 Recinto:18-182-003-00331-00001 Cultivo:104010 ALMENDROS-DESMAYO ROJO Secano
	Ref:170000002935817 Recinto:18-182-003-00336-00001 Cultivo:104010 ALMENDROS-DESMAYO ROJO Secano
	Ref:170000002935821 Recinto:18-182-004-00084-00004 Cultivo:104010 ALMENDROS-DESMAYO ROJO Secano
	Ref:170000002935840 Recinto:18-182-004-00084-00005 Cultivo:104010 ALMENDROS-DESMAYO ROJO Secano
	Ref:170000002935800 Recinto:18-182-005-00076-00001 Cultivo:101010 OLIVAR-PICUAL Secano
	Ref:170000002935841 Recinto:18-182-005-00076-00003 Cultivo:104010 ALMENDROS-DESMAYO ROJO Secano
	Ref:170000002935789 Recinto:18-182-005-00091-00005 Cultivo:101010 OLIVAR-PICUAL Secano
	Ref:170000002935792 Recinto:18-182-013-00003-00004 Cultivo:101010 OLIVAR-PICUAL Secano
	Ref:170000002935842 Recinto:18-182-013-00149-00004 Cultivo:104010 ALMENDROS-DESMAYO ROJO Secano
	Ref:170000002935835 Recinto:18-182-013-00149-00007 Cultivo:104010 ALMENDROS-DESMAYO ROJO Secano
	Ref:170000002935836 Recinto:18-182-013-00149-00008 Cultivo:104010 ALMENDROS-DESMAYO ROJO Secano
	Ref:170000002935837 Recinto:18-182-013-00150-00004 Cultivo:104010 ALMENDROS-DESMAYO ROJO Secano
	Ref:170000002935838 Recinto:18-182-013-00150-00007 Cultivo:104010 ALMENDROS-DESMAYO ROJO Secano
	Ref:170000002935811 Recinto:18-182-013-00201-00001 Cultivo:101010 OLIVAR-PICUAL Secano
	Ref:170000002935839 Recinto:18-182-013-00204-00003 Cultivo:104010 ALMENDROS-DESMAYO ROJO Secano

(1) Superficie declarada admisible ajustada con la superficie comprometida.
(2) Factor de penalización valorando el alcance para el tipo de compromiso.

Puede verificar la integridad de una copia de este documento mediante la lectura del código QR adjunto o mediante el acceso a la dirección <https://ws050.juntadeandalucia.es/verificarFirma> indicando el código de VERIFICACIÓN

FIRMADO POR	RAQUEL MARIA ESPIN CRESPO	17/12/2024
VERIFICACIÓN	Pk2jm6UYDU9J72AMTZUYRN3GET48NG	PÁG. 5398/9349






INCIDENCIAS

INCIDENCIA DESCRIPCIÓN

	Ref:170000002935845 Recinto:18-182-013-00204-00004 Cultivo:104010 ALMENDROS-DESMAYO ROJO Secano
	Ref:170000002935844 Recinto:18-182-013-00204-00013 Cultivo:104010 ALMENDROS-DESMAYO ROJO Secano
	Ref:170000002935843 Recinto:18-182-013-00204-00014 Cultivo:104010 ALMENDROS-DESMAYO ROJO Secano
	Ref:170000002935850 Recinto:18-182-013-00206-00002 Cultivo:104010 ALMENDROS-DESMAYO ROJO Secano
	Ref:170000002935809 Recinto:18-182-013-00206-00006 Cultivo:101010 OLIVAR-PICUAL Secano
	Ref:170000002935808 Recinto:18-182-013-00206-00009 Cultivo:101010 OLIVAR-PICUAL Secano
	Ref:170000002935807 Recinto:18-182-013-00206-00010 Cultivo:101010 OLIVAR-PICUAL Secano
	Ref:170000002935834 Recinto:18-182-013-00206-00012 Cultivo:104010 ALMENDROS-DESMAYO ROJO Secano
	Ref:170000002935833 Recinto:18-182-013-00210-00002 Cultivo:104010 ALMENDROS-DESMAYO ROJO Secano
	Ref:170000002935846 Recinto:18-182-013-00210-00002 Cultivo:104010 ALMENDROS-DESMAYO ROJO Secano
	Ref:-454020 Recinto:18-182-014-00005-00002 Cultivo:101010 OLIVAR-PICUAL Regadío
	Ref:-454021 Recinto:18-182-014-00005-00004 Cultivo:101010 OLIVAR-PICUAL Secano
100424	Solicita recinto que no está comprometido para la operación.
	Ref:6912204 Recinto:18-182-003-00116-00001 Cultivo:104020 ALMENDROS-GUARA Secano

(1) Superficie declarada admisible ajustada con la superficie comprometida.
 (2) Factor de penalización valorando el alcance para el tipo de compromiso.

Puede verificar la integridad de una copia de este documento mediante la lectura del código QR adjunto o mediante el acceso a la dirección https://ws050.juntadeandalucia.es/verificarFirma indicando el código de VERIFICACIÓN			
FIRMADO POR	RAQUEL MARIA ESPIN CRESPO	17/12/2024	
VERIFICACIÓN	Pk2jm6UYDU9J72AMTZUYRN3GET48NG	PÁG. 5399/9349	



APELLIDOS Y NOMBRE / RAZÓN SOCIAL

RODRIGUEZ RODRIGUEZ JULIO MANUEL

NIF

***7638*

EXPEDIENTE

1116222

ANUALIDAD DE PAGO

1ª

IMPORTE POR ANUALIDAD

	2023	2024	2025	2026	2027
IMPORTE MÁXIMO SUBVENCIONABLE	3.707,40 €	3.707,40 €	3.707,40 €	3.089,48 €	3.089,48 €
IMPORTE MEDIO DE TRANSFERENCIA (€/ha)	267,30 €	267,30 €	267,30 €	222,75 €	222,75 €

RESUMEN DE UNIDADES

Cód	GRUPO DE PAGO	Sup. Dec. Admisible (ha)	Sup. Comprometida (ha)	Sup. ajustada compromiso (1) (ha)	% sobredec.	Sup. Resuelta (ha)	Importe Declarado	Importe Topado	Importe Resuelto	Importe tras sobredec.
419	OLIVAR	2,85		2,85	0,00	2,85	847,82	847,82	847,82	847,82
422	FRUTALES SECANO	11,02		11,02	0,00	11,02	2.859,58	2.859,58	2.859,58	2.859,58
TOTAL		13,87	13,87	13,87		13,87	3.707,40	3.707,40	3.707,40	3.707,40

APLICACIÓN DE REDUCCIONES Y PENALIZACIONES

GRUPO DE PAGO	Importe Calculado	Importe prereduc.	Criterios de subvencionabilidad y compromisos	Presentación tardía	Omisión declaración	Condicionalidad	IMPORTE (Euros) RESUELTO
FRUTALES SECANO	2.859,58	2.859,58	0,00	0,00	0,00	0,00	2.859,58
OLIVAR	847,82	847,82	0,00	0,00	0,00	0,00	847,82
TOTAL	3.707,40	3.707,40					3.707,40

RESUMEN DE PAGOS

	RESUELTO	FEADER	MAPA	CAPADR
FRUTALES SECANO - Pago realizado	2.859,58 €	2.430,64 €	280,52 €	148,42 €
OLIVAR - Pago realizado	847,82 €	720,65 €	83,17 €	44,00 €
TOTAL	3.707,40 €	3.151,29 €	363,69 €	192,42 €

RECINTOS RESUELTOS

REF.	REFERENCIA SIGPAC	CULTIVO DESCRIPCIÓN CULTIVO	S/R G.PAGO	PEND. MEDIA (%)	SUP. DEC. ADMISIBLE (ha)	SUP. COMPROM. (ha)	SUP. AJUSTADA COMPR.(1) (ha)	SUP. CONV. SIGPAC (ha)	SUP. CERTIF. (ha)	SUP. CAMPO (ha)	SUP. CAMPO DETER. CULT. DECLARADO (ha)	SUP. DEC. REDUCIDA (ha)	SUP. RESUELTA (ha)
1700000004446229	18-005-001-00166-002	101010 OLIVAR-PICUAL	S	419	50,70	0,40	0,40	0,40	0,40			0,40	0,40
1700000004446230	18-005-001-00168-013	101010 OLIVAR-PICUAL	S	419	46,50	1,88	1,88	1,88	1,88			1,88	1,88
1700000004446232	18-005-001-00168-008	101194 OLIVAR-LECHIN DE GRANADA	S	419	37,80	0,03	0,03	0,03	0,03			0,03	0,03
1700000004446233	18-005-001-00168-011	101194 OLIVAR-LECHIN DE GRANADA	S	419	39,90	0,07	0,07	0,07	0,07			0,07	0,07
1700000004446237	18-005-001-00202-007	101010 OLIVAR-PICUAL	S	419	44,10	0,47	0,47	0,47	0,47			0,47	0,47
1700000004446241	18-005-001-00151-001	104007 ALMENDROS-COMUNA	S	422	27,80	1,36	1,36	1,36	1,36			1,36	1,36
1700000004446242	18-005-001-00247-001	104007 ALMENDROS-COMUNA	S	422	51,60	0,76	0,76	0,76	0,76			0,76	0,76
1700000004446243	18-005-001-00248-001	104007 ALMENDROS-COMUNA	S	422	46,20	0,80	0,80	0,80	0,80			0,80	0,80
1700000004446244	18-005-001-00215-001	104007 ALMENDROS-COMUNA	S	422	42,00	0,51	0,51	0,51	0,51			0,51	0,51
1700000004446245	18-005-001-00212-001	104007 ALMENDROS-COMUNA	S	422	40,70	0,20	0,20	0,20	0,20			0,20	0,20
1700000004446247	18-005-001-00162-002	104007 ALMENDROS-COMUNA	S	422	45,20	0,64	0,64	0,64	0,64			0,64	0,64
1700000004446248	18-005-001-00163-001	104007 ALMENDROS-COMUNA	S	422	44,40	1,23	1,23	1,23	1,23			1,23	1,23
1700000004446249	18-005-001-00173-003	104007 ALMENDROS-COMUNA	S	422	31,30	1,21	1,21	1,21	1,21			1,21	1,21
1700000004446250	18-005-001-00201-001	104024 ALMENDROS-MARCONA	S	422	33,10	1,43	1,43	1,43	1,43			1,43	1,43
1700000004446251	18-005-001-00202-002	104024 ALMENDROS-MARCONA	S	422	33,30	1,78	1,78	1,78	1,78			1,78	1,78
1700000004446252	18-005-001-00154-002	104007 ALMENDROS-COMUNA	S	422	53,40	0,31	0,31	0,31	0,31			0,31	0,31
1700000004446253	18-005-001-00160-001	104007 ALMENDROS-COMUNA	S	422	53,90	0,39	0,39	0,39	0,39			0,39	0,39
1700000004446254	18-005-001-00152-001	104007 ALMENDROS-COMUNA	S	422	43,50	0,40	0,40	0,40	0,40			0,40	0,40

(1) Superficie declarada admisible ajustada con la superficie comprometida.
 (2) Factor de penalización valorando el alcance para el tipo de compromiso.

Puede verificar la integridad de una copia de este documento mediante la lectura del código QR adjunto o mediante el acceso a la dirección <https://ws050.juntadeandalucia.es/verificarFirma> indicando el código de VERIFICACIÓN

FIRMADO POR

RAQUEL MARIA ESPIN CRESPO

17/12/2024

VERIFICACIÓN

Pk2jm6UYDU9J72AMTZUYRN3GET48NG

PÁG. 5400/9349





INCIDENCIAS

INCIDENCIA DESCRIPCIÓN

- 100402 Recinto solicitado no forma parte de ningún organismo de control autorizado para la producción ecológica en Andalucía o fecha de inscripción posterior al plazo establecido (Anexo I. Criterios de Subvencionabilidad. Orden 28 de marzo de 2023).
Ref:170000004446246 Recinto:18-005-001-00164-00003 Cultivo:125000 FRUTOS DE CÁSCARA-SIN VARIEDAD Secano
Ref:-745121 Recinto:18-005-001-00168-00005 Cultivo:218031 HIGUERA-ALBAR Secano
Ref:170000004446239 Recinto:18-005-001-00173-00004 Cultivo:102000 VIÑEDO VINIFICACIÓN-SIN VARIEDAD Secano
Ref:170000004446240 Recinto:18-005-001-00173-00005 Cultivo:102000 VIÑEDO VINIFICACIÓN-SIN VARIEDAD Secano
Ref:170000004446235 Recinto:18-005-008-00201-00001 Cultivo:218031 HIGUERA-ALBAR Secano
- 100424 Solicita recinto que no está comprometido para la operación.
Ref:170000004446246 Recinto:18-005-001-00164-00003 Cultivo:125000 FRUTOS DE CÁSCARA-SIN VARIEDAD Secano
Ref:-745121 Recinto:18-005-001-00168-00005 Cultivo:218031 HIGUERA-ALBAR Secano
Ref:170000004446239 Recinto:18-005-001-00173-00004 Cultivo:102000 VIÑEDO VINIFICACIÓN-SIN VARIEDAD Secano
Ref:170000004446240 Recinto:18-005-001-00173-00005 Cultivo:102000 VIÑEDO VINIFICACIÓN-SIN VARIEDAD Secano
Ref:170000004446235 Recinto:18-005-008-00201-00001 Cultivo:218031 HIGUERA-ALBAR Secano

(1) Superficie declarada admisible ajustada con la superficie comprometida.
(2) Factor de penalización valorando el alcance para el tipo de compromiso.

Puede verificar la integridad de una copia de este documento mediante la lectura del código QR adjunto o mediante el acceso a la dirección https://ws050.juntadeandalucia.es/verificarFirma indicando el código de VERIFICACIÓN			
FIRMADO POR	RAQUEL MARIA ESPIN CRESPO	17/12/2024	
VERIFICACIÓN	Pk2jm6UYDU9J72AMTZUYRN3GET48NG	PÁG. 5401/9349	



APELLIDOS Y NOMBRE / RAZÓN SOCIAL

RODRIGUEZ ROMERO JOSE ANTONIO

NIF
***2049*

EXPEDIENTE
1196031

ANUALIDAD DE PAGO
1ª

IMPORTES POR ANUALIDAD

	2023	2024	2025	2026	2027
IMPORTE MÁXIMO SUBVENCIONABLE	2.849,20 €	2.849,20 €	2.849,20 €	2.374,32 €	2.374,32 €
IMPORTE MEDIO DE TRANSFERENCIA (€/ha)	259,49 €	259,49 €	259,49 €	216,24 €	216,24 €

RESUMEN DE UNIDADES

Cód	GRUPO DE PAGO	Sup. Dec. Admisible (ha)	Sup. Comprometida (ha)	Sup. ajustada compromiso (1) (ha)	% sobredec.	Sup. Resuelta (ha)	Importe Declarado	Importe Topado	Importe Resuelto	Importe tras sobredec.
422	FRUTALES SECANO	10,98		10,98	0,00	10,98	2.849,20	2.849,20	2.849,20	2.849,20
TOTAL		10,98	10,98	10,98		10,98	2.849,20	2.849,20	2.849,20	2.849,20

APLICACIÓN DE REDUCCIONES Y PENALIZACIONES

GRUPO DE PAGO	Importe Calculado	Importe prereduc.	Criterios de subvencionabilidad y compromisos	Presentación tardía	Omisión declaración	Condicionalidad	IMPORTE (Euros) RESUELTO
FRUTALES SECANO	2.849,20	2.849,20	0,00	0,00	0,00	0,00	2.849,20
TOTAL	2.849,20	2.849,20					2.849,20

RESUMEN DE PAGOS

	IMPORTE (Euros)			
	RESUELTO	FEADER	MAPA	CAPADR
FRUTALES SECANO - Pago realizado	2.849,20 €	2.421,82 €	279,51 €	147,87 €

RECINTOS RESUELTOS

REF.	REFERENCIA SIGPAC	CULTIVO	DESCRIPCIÓN CULTIVO	S/R G.PAGO	PEND. MEDIA (%)	SUP. DEC. ADMISIBLE (ha)	SUP. COMPROM. (ha)	SUP. AJUSTADA COMPR.(1) (ha)	SUP. CONY. SIGPAC (ha)	SUP. CERTIE (ha)	SUP. CAMPO (ha)	SUP. CAMPO DETER. CULT. DECLARADO (ha)	SUP. DEC. REDUCIDA (ha)	SUP. RESUELTA (ha)
-1084237	18-100-019-00191-014	104020	ALMENDROS-GUARA	S 422	8,80	1,52	1,52	1,52		1,52			1,52	1,52
-1084236	18-100-019-00191-005	104020	ALMENDROS-GUARA	S 422	10,20	0,69	0,69	0,69		0,69			0,69	0,69
-1084235	18-100-019-00191-004	104020	ALMENDROS-GUARA	S 422	9,50	8,77	8,77	8,77		8,77			8,77	8,77

(1) Superficie declarada admisible ajustada con la superficie comprometida.
(2) Factor de penalización valorando el alcance para el tipo de compromiso.

Puede verificar la integridad de una copia de este documento mediante la lectura del código QR adjunto o mediante el acceso a la dirección <https://ws050.juntadeandalucia.es/verificarFirma> indicando el código de VERIFICACIÓN

FIRMADO POR	RAQUEL MARIA ESPIN CRESPO	17/12/2024	
VERIFICACIÓN	Pk2jm6UYDU9J72AMTZUYRN3GET48NG	PÁG. 5402/9349	



APELLIDOS Y NOMBRE / RAZÓN SOCIAL
RODRIGUEZ SANCHEZ ANDREA

NIF
****1724*

EXPEDIENTE
1282698

ANUALIDAD DE PAGO
1ª

IMPORTES POR ANUALIDAD

	2023	2024	2025	2026	2027
IMPORTE MÁXIMO SUBVENCIONABLE	1.014,61 €	1.014,61 €	1.014,61 €	845,50 €	845,50 €
IMPORTE MEDIO DE TRANSFERENCIA (€/ha)	259,49 €	259,49 €	259,49 €	216,24 €	216,24 €

RESUMEN DE UNIDADES

Cód	GRUPO DE PAGO	Sup. Dec. Admisible (ha)	Sup. Comprometida (ha)	Sup. ajustada compromiso (1) (ha)	% sobredec.	Sup. Resuelta (ha)	Importe Declarado	Importe Topado	Importe Resuelto	Importe tras sobredec.
422	FRUTALES SECANO	3,91		3,91	0,00	3,91	1.014,61	1.014,61	1.014,61	1.014,61
TOTAL		3,91	3,91	3,91		3,91	1.014,61	1.014,61	1.014,61	1.014,61

APLICACIÓN DE REDUCCIONES Y PENALIZACIONES

GRUPO DE PAGO	Importe Calculado	Importe prereduc.	Criterios de subvencionabilidad y compromisos	Presentación tardía	Omisión declaración	Condicionalidad	IMPORTE (Euros) RESUELTO
FRUTALES SECANO	1.014,61	1.014,61	0,00	0,00	0,00	0,00	1.014,61
TOTAL	1.014,61	1.014,61					1.014,61

RESUMEN DE PAGOS

	IMPORTE (Euros)			
	RESUELTO	FEADER	MAPA	CAPADR
FRUTALES SECANO - Pago realizado	1.014,61 €	862,42 €	99,53 €	52,66 €

RECINTOS RESUELTOS

REF.	REFERENCIA SIGPAC	CULTIVO	DESCRIPCIÓN CULTIVO	S/R	G.PAGO	PEND. MEDIA (%)	SUP. DEC. ADMISIBLE (ha)	SUP. COMPROM. (ha)	SUP. AJUSTADA COMPROM. (1) (ha)	SUP. CONY. SIGPAC (ha)	SUP. CERTIE (ha)	SUP. CAMPO (ha)	SUP. CAMPO DETER. CULT. DECLARADO (ha)	SUP. DEC. REDUCIDA (ha)	SUP. RESUELTA (ha)
1700000002634847	18-005-015-00259-003	104007	ALMENDROS-COMUNA	S	422	50,90	1,89	1,89	1,89	1,89	1,89			1,89	1,89
1700000002634848	18-007-013-00029-001	104007	ALMENDROS-COMUNA	S	422	56,20	0,49	0,49	0,49	0,49	0,49			0,49	0,49
1700000002634849	18-007-013-00025-001	104007	ALMENDROS-COMUNA	S	422	49,20	1,03	1,03	1,03	1,03	1,03			1,03	1,03
1700000002634850	18-005-021-00124-001	104007	ALMENDROS-COMUNA	S	422	37,90	0,15	0,15	0,15	0,15	0,15			0,15	0,15
1700000002634851	18-005-021-00127-001	104007	ALMENDROS-COMUNA	S	422	39,70	0,35	0,35	0,35	0,35	0,35			0,35	0,35

(1) Superficie declarada admisible ajustada con la superficie comprometida.
(2) Factor de penalización valorando el alcance para el tipo de compromiso.

Puede verificar la integridad de una copia de este documento mediante la lectura del código QR adjunto o mediante el acceso a la dirección https://ws050.juntadeandalucia.es/verificarFirma indicando el código de VERIFICACIÓN			
FIRMADO POR	RAQUEL MARIA ESPIN CRESPO	17/12/2024	
VERIFICACIÓN	Pk2jm6UYDU9J72AMTZUYRN3GET48NG	PÁG. 5403/9349	



APELLIDOS Y NOMBRE / RAZÓN SOCIAL **NIF** **EXPEDIENTE** **ANUALIDAD DE PAGO**
 RODRIGUEZ SANCHEZ FRANCISCO MIGUEL ****0284* 1096038 1ª

IMPORTE POR ANUALIDAD

	2023	2024	2025	2026	2027
IMPORTE MÁXIMO SUBVENCIONABLE	2.641,61 €	2.641,61 €	2.641,61 €	2.201,32 €	2.201,32 €
IMPORTE MEDIO DE TRANSFERENCIA (€/ha)	259,49 €	259,49 €	259,49 €	216,24 €	216,24 €

RESUMEN DE UNIDADES

Cód	GRUPO DE PAGO	Sup. Dec. Admisible (ha)	Sup. Comprometida (ha)	Sup. ajustada compromiso (1) (ha)	% sobredec.	Sup. Resuelta (ha)	Importe Declarado	Importe Topado	Importe Resuelto	Importe tras sobredec.
422	FRUTALES SECANO	10,28		10,18	0,00	10,18	2.641,61	2.641,61	2.641,61	2.641,61
TOTAL		10,28	10,18	10,18		10,18	2.641,61	2.641,61	2.641,61	2.641,61

APLICACIÓN DE REDUCCIONES Y PENALIZACIONES

GRUPO DE PAGO	Importe Calculado	Importe prereduc.	Criterios de subvencionabilidad y compromisos	Presentación tardía	Omisión declaración	Condicionalidad	IMPORTE (Euros) RESUELTO
FRUTALES SECANO	2.641,61	2.641,61	0,00	0,00	0,00	0,00	2.641,61
TOTAL	2.641,61	2.641,61					2.641,61

RESUMEN DE PAGOS**IMPORTE (Euros)**

	RESUELTO	FEADER	MAPA	CAPADR
FRUTALES SECANO - Pago realizado	2.641,61 €	2.245,37 €	259,14 €	137,10 €

RECINTOS RESUELTOS

REF.	REFERENCIA SIGPAC	CULTIVO DESCRIPCIÓN CULTIVO	S/R G.PAGO	PEND. MEDIA (%)	SUP. DEC. ADMISIBLE (ha)	SUP. COMPROM. (ha)	SUP. AJUSTADA COMPROM. (1) (ha)	SUP. CONY. SIGPAC (ha)	SUP. CERTIE (ha)	SUP. CAMPO (ha)	SUP. CAMPO DETER. CULT. DECLARADO (ha)	SUP. DEC. REDUCIDA (ha)	SUP. RESUELTA (ha)
5238639	18-165-006-00316-005	104007 ALMENDROS-COMUNA	S 422	39,70	1,33	1,25	1,25		1,33			1,25	1,25
1700000007158263	18-165-001-00321-001	104007 ALMENDROS-COMUNA	S 422	28,20	0,13	0,13	0,13		0,13			0,13	0,13
1700000007158264	18-165-001-00322-001	104007 ALMENDROS-COMUNA	S 422	29,60	0,11	0,11	0,11		0,11			0,11	0,11
1700000007158265	18-165-001-00323-004	104007 ALMENDROS-COMUNA	S 422	44,20	1,04	1,04	1,04		1,04			1,04	1,04
1700000007158266	18-165-001-00375-001	104007 ALMENDROS-COMUNA	S 422	46,60	0,71	0,71	0,71		0,71			0,71	0,71
1700000007158267	18-165-006-00314-004	104007 ALMENDROS-COMUNA	S 422	47,50	0,62	0,62	0,62		0,62			0,62	0,62
1700000007158268	18-165-006-00316-006	104007 ALMENDROS-COMUNA	S 422	44,50	0,86	0,86	0,86		0,86			0,86	0,86
1700000007158269	18-165-006-00007-001	104007 ALMENDROS-COMUNA	S 422	51,70	1,71	1,71	1,71		1,71			1,71	1,71
1700000007158270	18-165-006-00314-001	104007 ALMENDROS-COMUNA	S 422	62,30	1,33	1,31	1,31		1,33			1,31	1,31
1700000007158271	18-165-006-00368-003	104007 ALMENDROS-COMUNA	S 422	53,60	0,14	0,14	0,14		0,14			0,14	0,14
1700000007158274	18-165-001-00328-001	104007 ALMENDROS-COMUNA	S 422	42,70	0,65	0,65	0,65		0,65			0,65	0,65
1700000007158275	18-165-006-00107-001	104007 ALMENDROS-COMUNA	S 422	31,30	0,91	0,91	0,91		0,91			0,91	0,91
1700000007158276	18-165-006-00367-001	104007 ALMENDROS-COMUNA	S 422	58,10	0,29	0,29	0,29		0,29			0,29	0,29
1700000007158277	18-165-006-00368-002	104007 ALMENDROS-COMUNA	S 422	47,20	0,07	0,07	0,07		0,07			0,07	0,07
1700000007158278	18-165-006-00370-001	104007 ALMENDROS-COMUNA	S 422	46,10	0,38	0,38	0,38		0,38			0,38	0,38

INCIDENCIAS**INCIDENCIA DESCRIPCIÓN**

4272 Verifica que las líneas de declaración de las Solicitudes Únicas no tienen solapes con la capa de Retroactividad Gráfica (ambas de la misma campaña) a nivel de expediente/línea de declaración gráfica de la solicitud.
 Ref:1700000007158270 Recinto:18-165-006-00314-00001 Cultivo: - Agregado de la referencia del recinto.:0 Zona de la referencia del recinto.:0 Superficie solapada.:0,02 Id. Incid.:100997919
 Ref:5238639 Recinto:18-165-006-00316-00005 Cultivo: - Agregado de la referencia del recinto.:0 Zona de la referencia del recinto.:0 Superficie solapada.:0,02 Id. Incid.:100997918
 Ref:5238639 Recinto:18-165-006-00316-00005 Cultivo: - Agregado de la referencia del recinto.:0 Zona de la referencia del recinto.:0 Superficie solapada.:0,06 Id. Incid.:100997917

(1) Superficie declarada admisible ajustada con la superficie comprometida.
 (2) Factor de penalización valorando el alcance para el tipo de compromiso.

Puede verificar la integridad de una copia de este documento mediante la lectura del código QR adjunto o mediante el acceso a la dirección <https://ws050.juntadeandalucia.es/verificarFirma> indicando el código de VERIFICACIÓN

FIRMADO POR

RAQUEL MARIA ESPIN CRESPO

17/12/2024

VERIFICACIÓN

Pk2jm6UYDU9J72AMTZUYRN3GET48NG

PÁG. 5404/9349





APELLIDOS Y NOMBRE / RAZÓN SOCIAL

RODRIGUEZ SANCHEZ JOSE LUIS

NIF
****1982*

EXPEDIENTE
1225457

ANUALIDAD DE PAGO
1ª

IMPORTE POR ANUALIDAD

	2023	2024	2025	2026	2027
IMPORTE MÁXIMO SUBVENCIONABLE	1.239,43 €	1.239,43 €	1.239,43 €	1.032,85 €	1.032,85 €
IMPORTE MEDIO DE TRANSFERENCIA (€/ha)	267,70 €	267,70 €	267,70 €	223,08 €	223,08 €

RESUMEN DE UNIDADES

Cód	GRUPO DE PAGO	Sup. Dec. Admisible (ha)	Sup. Comprometida (ha)	Sup. ajustada compromiso (1) (ha)	% sobredec.	Sup. Resuelta (ha)	Importe Declarado	Importe Topado	Importe Resuelto	Importe tras sobredec.
419	OLIVAR	1,00		1,00	0,00	1,00	297,48	297,48	297,48	297,48
422	FRUTALES SECANO	3,63		3,63	0,00	3,63	941,95	941,95	941,95	941,95
424	HERBÁCEOS NO ELEGIBLES	0,07		0,00	100,00	0,00	0,00	0,00	0,00	0,00
TOTAL		4,70	4,63	4,63		4,63	1.239,43	1.239,43	1.239,43	1.239,43

APLICACIÓN DE REDUCCIONES Y PENALIZACIONES

GRUPO DE PAGO	Importe Calculado	Importe prereduc.	Criterios de subvencionabilidad y compromisos	Presentación tardía	Omisión declaración	Condicionalidad	IMPORTE (Euros)
							RESUELTO
FRUTALES SECANO	941,95	941,95	0,00	0,00	0,00	0,00	941,95
HERBÁCEOS NO ELEGIBLES	0,00	0,00	0,00	0,00	0,00	0,00	0,00
OLIVAR	297,48	297,48	0,00	0,00	0,00	0,00	297,48
TOTAL	1.239,43	1.239,43					1.239,43

RESUMEN DE PAGOS

	IMPORTE (Euros)			
	RESUELTO	FEADER	MAPA	CAPADR
FRUTALES SECANO - Pago realizado	941,95 €	800,66 €	92,41 €	48,88 €
OLIVAR - Pago realizado	297,48 €	252,86 €	29,18 €	15,44 €
TOTAL	1.239,43 €	1.053,52 €	121,59 €	64,32 €

RECINTOS RESUELTOS

REE	REFERENCIA SIGPAC	CULTIVO DESCRIPCIÓN CULTIVO	S/R G.PAGO	PEND. MEDIA (%)	SUP. DEC. ADMISIBLE (ha)	SUP. COMPROM. (ha)	SUP. AJUSTADA COMPROM. (1) (ha)	SUP. CONV. SIGPAC (ha)	SUP. CERTIE. (ha)	SUP. CAMPO (ha)	SUP. CAMPO DETER. CULT. DECLARADO (ha)	SUP. DEC. REDUCIDA (ha)	SUP. RESUELTA (ha)
5295757	18-047-005-00291-001	101010 OLIVAR-PICUAL	S	419	4,70	0,71	0,71	0,71	0,71			0,71	0,71
1700000004877086	18-100-021-00185-001	101010 OLIVAR-PICUAL	R	419	7,50	0,20	0,20	0,20	0,20			0,20	0,20
1700000004877087	18-100-021-00194-001	101010 OLIVAR-PICUAL	R	419	6,30	0,09	0,09	0,09	0,09			0,09	0,09
5295755	18-047-004-00678-002	110080 CEREZOS-ABELLEIRAS	S	422	2,70	0,06	0,06	0,06	0,06			0,06	0,06
1700000004877088	18-047-004-00003-001	104007 ALMENDROS-COMUNA	S	422	8,20	0,68	0,68	0,68	0,68			0,68	0,68
1700000004877089	18-100-024-00008-001	104020 ALMENDROS-GUARA	S	422	13,20	1,75	1,75	1,75	1,75			1,75	1,75
1700000004877090	18-100-024-00009-002	104020 ALMENDROS-GUARA	S	422	14,70	0,34	0,34	0,34	0,34			0,34	0,34
1700000004877091	18-047-005-00392-001	104007 ALMENDROS-COMUNA	S	422	15,50	0,80	0,80	0,80	0,80			0,80	0,80
5295754	18-047-004-00678-001	20000 BARBECHO TRADICIONAL-SIN VARIEDAD	R	424	2,30	0,07	0,07	0,07	0,07			0,07	0,07

(1) Superficie declarada admisible ajustada con la superficie comprometida.
(2) Factor de penalización valorando el alcance para el tipo de compromiso.

Puede verificar la integridad de una copia de este documento mediante la lectura del código QR adjunto o mediante el acceso a la dirección <https://ws050.juntadeandalucia.es/verificarFirma> indicando el código de VERIFICACIÓN

FIRMADO POR

RAQUEL MARIA ESPIN CRESPO

17/12/2024

VERIFICACIÓN

Pk2jm6UYDU9J72AMTZUYRN3GET48NG

PÁG. 5405/9349





<u>APELLIDOS Y NOMBRE / RAZÓN SOCIAL</u>	<u>NIF</u>	<u>EXPEDIENTE</u>	<u>ANUALIDAD DE PAGO</u>		
RODRIGUEZ SANCHEZ MIGUEL	****1930*	1260910	1ª		
IMPORTE POR ANUALIDAD					
	2023	2024	2025	2026	2027
IMPORTE MÁXIMO SUBVENCIONABLE	8.750,94 €	8.750,94 €	8.334,23 €	7.292,34 €	7.292,34 €
IMPORTE MEDIO DE TRANSFERENCIA (€/ha)	231,08 €	231,08 €	220,07 €	192,56 €	192,56 €

<u>RESUMEN DE UNIDADES</u>		<u>Sup. Dec. Admisible (ha)</u>	<u>Sup. Comprometida (ha)</u>	<u>Sup. ajustada compromiso (1) (ha)</u>	<u>% sobredecc.</u>	<u>Sup. Resuelta (ha)</u>	<u>Importe Declarado</u>	<u>Importe Topado</u>	<u>Importe Resuelto</u>	<u>Importe tras sobredecc.</u>
Cód	GRUPO DE PAGO									
416	HERBÁCEOS	13,78		13,78	0,00	13,78	2.499,83	2.499,83	2.499,83	2.499,83
422	FRUTALES SECANO	24,09		24,09	0,00	24,09	6.251,11	6.251,11	6.251,11	6.251,11
TOTAL		37,87	37,87	37,87		37,87	8.750,94	8.750,94	8.750,94	8.750,94

<u>APLICACIÓN DE REDUCCIONES Y PENALIZACIONES</u>		<u>Importe Calculado</u>	<u>Importe prereduc.</u>	<u>Criterios de subvencionabilidad y compromisos</u>	<u>Presentación tardía</u>	<u>Omisión declaración</u>	<u>Condicionalidad</u>	<u>Importe RESUELTO (Euros)</u>
GRUPO DE PAGO								
FRUTALES SECANO		6.251,11	6.251,11	0,00	0,00	0,00	0,00	6.251,11
HERBÁCEOS		2.499,83	2.499,83	0,00	0,00	0,00	0,00	2.499,83
TOTAL		8.750,94	8.750,94					8.750,94

<u>RESUMEN DE PAGOS</u>		<u>RESUELTO</u>	<u>FEADER</u>	<u>MAPA</u>	<u>CAPADR</u>
FRUTALES SECANO - Pago realizado		6.251,11 €	5.313,44 €	613,23 €	324,44 €
HERBÁCEOS - Pago realizado		2.499,83 €	2.124,86 €	245,23 €	129,74 €
TOTAL		8.750,94 €	7.438,30 €	858,46 €	454,18 €

<u>REF.</u>	<u>REFERENCIA SIGPAC</u>	<u>CULTIVO DESCRIPCIÓN CULTIVO</u>	<u>S/R G.PAGO</u>	<u>PEND. MEDIA (%)</u>	<u>SUP. DEC. ADMISIBLE (ha)</u>	<u>SUP. COMPROM. (ha)</u>	<u>SUP. AJUSTADA COMPROM. (1) (ha)</u>	<u>SUP. CONV. SIGPAC (ha)</u>	<u>SUP. CERTIF. (ha)</u>	<u>SUP. CAMPO (ha)</u>	<u>SUP. CAMPO DETER. CULT. DECLARADO (ha)</u>	<u>SUP. DEC. REDUCIDA (ha)</u>	<u>SUP. RESUELTA (ha)</u>
4639219	18-087-006-00239-002	1000 TRIGO BLANDO-SIN VARIEDAD	S	416	5,70	1,32	1,32		2,56			1,32	1,32
4644181	18-087-007-00119-001	8000 AVENA-SIN VARIEDAD	S	416	16,20	3,99	3,99	3,99	3,99			3,99	3,99
5138813	18-087-008-00004-003	1000 TRIGO BLANDO-SIN VARIEDAD	S	416	6,40	1,04	1,04	1,04	1,04			1,04	1,04
1700000005877436	18-087-017-00496-001	1000 TRIGO BLANDO-SIN VARIEDAD	S	416	3,90	0,80	0,80	0,80	0,80			0,80	0,80
1700000005877439	18-087-006-00227-002	1000 TRIGO BLANDO-SIN VARIEDAD	S	416	3,80	1,41	1,41	1,41	1,41			1,41	1,41
1700000005877440	18-087-006-00210-001	8000 AVENA-SIN VARIEDAD	S	416	17,10	2,21	2,21	2,21	2,21			2,21	2,21
1700000005877445	18-087-008-00203-001	1000 TRIGO BLANDO-SIN VARIEDAD	S	416	16,70	0,58	0,58	0,58	0,58			0,58	0,58
1700000005877449	18-087-008-00189-002	1000 TRIGO BLANDO-SIN VARIEDAD	S	416	6,70	0,55	0,55	0,55	0,55			0,55	0,55
1700000005877450	18-087-008-00203-004	1000 TRIGO BLANDO-SIN VARIEDAD	S	416	18,90	0,04	0,04	0,04	0,04			0,04	0,04
1700000005877451	18-087-009-00016-002	1000 TRIGO BLANDO-SIN VARIEDAD	S	416	8,30	1,84	1,84	1,84	1,84			1,84	1,84
-767270	18-087-006-00210-007	104057 ALMENDROS-AVIJOR	S	422	13,80	0,69	0,69	0,69	0,69			0,69	0,69
-767269	18-087-006-00206-001	104057 ALMENDROS-AVIJOR	S	422	16,30	0,53	0,53	0,53	0,53			0,53	0,53
-767268	18-087-006-00207-001	104057 ALMENDROS-AVIJOR	S	422	10,40	0,91	0,91	0,91	0,91			0,91	0,91
-767267	18-087-006-00209-002	104057 ALMENDROS-AVIJOR	S	422	15,90	1,98	1,98	1,98	1,98			1,98	1,98
4186436	18-087-005-00252-001	104057 ALMENDROS-AVIJOR	S	422	4,00	0,38	0,38	0,38	0,38			0,38	0,38
4186437	18-087-005-00252-002	104057 ALMENDROS-AVIJOR	S	422	3,80	0,94	0,94	0,94	0,94			0,94	0,94
4639218	18-087-006-00239-001	104007 ALMENDROS-COMUNA	S	422	6,60	0,54	0,54	0,54	0,54			0,54	0,54
4639220	18-087-006-00245-001	104057 ALMENDROS-AVIJOR	S	422	6,20	5,21	5,21	5,21	5,21			5,21	5,21
4639221	18-087-006-00245-002	104007 ALMENDROS-COMUNA	S	422	5,70	0,69	0,69	0,69	0,69			0,69	0,69
4644182	18-087-007-00119-002	104007 ALMENDROS-COMUNA	S	422	13,70	0,07	0,07	0,07	0,07			0,07	0,07
4644183	18-087-007-00119-003	104007 ALMENDROS-COMUNA	S	422	17,00	0,80	0,80	0,80	0,80			0,80	0,80
4644184	18-087-007-00119-004	104007 ALMENDROS-COMUNA	S	422	15,70	0,13	0,13	0,13	0,13			0,13	0,13
5279970	18-087-005-00349-001	104057 ALMENDROS-AVIJOR	S	422	2,80	1,28	1,28	1,28	1,28			1,28	1,28
5279972	18-087-005-00351-001	104057 ALMENDROS-AVIJOR	S	422	9,90	0,42	0,42	0,42	0,42			0,42	0,42
1700000005877442	18-087-008-00164-001	104057 ALMENDROS-AVIJOR	S	422	5,90	1,13	1,13	1,13	1,13			1,13	1,13
1700000005877444	18-087-008-00168-001	104057 ALMENDROS-AVIJOR	S	422	9,20	2,53	2,53	2,53	2,53			2,53	2,53
1700000005877452	18-087-005-00239-001	104057 ALMENDROS-AVIJOR	S	422	5,70	4,52	4,52	4,52	4,52			4,52	4,52
1700000005877453	18-087-007-00190-003	104007 ALMENDROS-COMUNA	S	422	12,50	0,72	0,72	0,72	0,72			0,72	0,72
1700000005877454	18-087-006-00257-001	104007 ALMENDROS-COMUNA	S	422	7,40	0,62	0,62	0,62	0,62			0,62	0,62

(1) Superficie declarada admisible ajustada con la superficie comprometida.
 (2) Factor de penalización valorando el alcance para el tipo de compromiso.

Puede verificar la integridad de una copia de este documento mediante la lectura del código QR adjunto o mediante el acceso a la dirección https://ws050.juntadeandalucia.es/verificarFirma indicando el código de VERIFICACIÓN			
FIRMADO POR	RAQUEL MARIA ESPIN CRESPO	17/12/2024	
VERIFICACIÓN	Pk2jm6UYDU9J72AMTZUYRN3GET48NG	PÁG. 5406/9349	



INCIDENCIAS

INCIDENCIA DESCRIPCIÓN

- 100400 Recinto con cultivo, variedad, régimen de explotación o uso Siggac no compatible con la operación solicitada (Anexo IV.I Cultivos y variedades elegibles para las Intervenciones. Orden de 28 de marzo de 2023).
Ref:-949496 Recinto:18-087-005-00348-00002 Cultivo:104057 ALMENDROS-AVIJOR Secano Uso:TA
Ref:-949494 Recinto:18-087-005-00348-00003 Cultivo:104007 ALMENDROS-COMUNA Secano Uso:TA
- 100424 Solicita recinto que no está comprometido para la operación.
Ref:-949496 Recinto:18-087-005-00348-00002 Cultivo:104057 ALMENDROS-AVIJOR Secano
Ref:-949494 Recinto:18-087-005-00348-00003 Cultivo:104007 ALMENDROS-COMUNA Secano
Ref:170000005877448 Recinto:18-087-008-00189-00001 Cultivo:20000 BARBECHO TRADICIONAL-SIN VARIEDAD Secano

(1) Superficie declarada admisible ajustada con la superficie comprometida.
(2) Factor de penalización valorando el alcance para el tipo de compromiso.

Puede verificar la integridad de una copia de este documento mediante la lectura del código QR adjunto o mediante el acceso a la dirección <https://ws050.juntadeandalucia.es/verificarFirma> indicando el código de VERIFICACIÓN

FIRMADO POR	RAQUEL MARIA ESPIN CRESPO	17/12/2024	
VERIFICACIÓN	Pk2jm6UYDU9J72AMTZUYRN3GET48NG	PÁG. 5407/9349	



<u>APELLIDOS Y NOMBRE / RAZÓN SOCIAL</u>	<u>NIF</u>	<u>EXPEDIENTE</u>	<u>ANUALIDAD DE PAGO</u>		
RODRIGUEZ SANCHEZ PABLO	***9220*	1242537	1ª		
IMPORTE POR ANUALIDAD					
	2023	2024	2025	2026	2027
IMPORTE MÁXIMO SUBVENCIONABLE	2.288,09 €	2.288,09 €	2.288,09 €	1.906,73 €	1.906,73 €
IMPORTE MEDIO DE TRANSFERENCIA (€/ha)	265,44 €	265,44 €	265,44 €	221,20 €	221,20 €

<u>RESUMEN DE UNIDADES</u>		<u>Sup. Dec. Admisible (ha)</u>	<u>Sup. Comprometida (ha)</u>	<u>Sup. ajustada compromiso (1) (ha)</u>	<u>% sobredecc.</u>	<u>Sup. Resuelta (ha)</u>	<u>Importe Declarado</u>	<u>Importe Topado</u>	<u>Importe Resuelto</u>	<u>Importe tras sobredecc.</u>
Cód	GRUPO DE PAGO									
419	OLIVAR	1,35		1,35	0,00	1,35	401,60	401,60	401,60	401,60
422	FRUTALES SECANO	7,27		7,27	0,00	7,27	1.886,49	1.886,49	1.886,49	1.886,49
TOTAL		8,62	8,62	8,62		8,62	2.288,09	2.288,09	2.288,09	2.288,09

<u>APLICACIÓN DE REDUCCIONES Y PENALIZACIONES</u>		<u>Importe Calculado</u>	<u>Importe prereduc.</u>	<u>Criterios de subvencionabilidad y compromisos</u>	<u>Presentación tardía</u>	<u>Omisión declaración</u>	<u>Condicionidad</u>	<u>IMPORTE (Euros) RESUELTO</u>
GRUPO DE PAGO								
FRUTALES SECANO		1.886,49	1.886,49	0,00	0,00	2,00	0,00	1.848,76
OLIVAR		401,60	401,60	0,00	0,00	2,00	0,00	393,57
TOTAL		2.288,09	2.288,09					2.242,33

<u>RESUMEN DE PAGOS</u>		<u>RESUELTO</u>	<u>FEADER</u>	<u>MAPA</u>	<u>CAPADR</u>
FRUTALES SECANO - Pago realizado		1.848,76 €	1.571,45 €	181,36 €	95,95 €
OLIVAR - Pago realizado		393,57 €	334,53 €	38,61 €	20,43 €
TOTAL		2.242,33 €	1.905,98 €	219,97 €	116,38 €

<u>REE</u>	<u>REFERENCIA SIGPAC</u>	<u>CULTIVO DESCRIPCIÓN CULTIVO</u>	<u>S/R G.PAGO</u>	<u>PEND. MEDIA (%)</u>	<u>SUP. DEC. ADMISIBLE (ha)</u>	<u>SUP. COMPROM. (ha)</u>	<u>SUP. AJUSTADA COMPROM. (1) (ha)</u>	<u>SUP. CONV. SIGPAC (ha)</u>	<u>SUP. CERTIF. (ha)</u>	<u>SUP. CAMPO (ha)</u>	<u>SUP. CAMPO DETER. CULT. DECLARADO (ha)</u>	<u>SUP. DEC. REDUCIDA (ha)</u>	<u>SUP. RESUELTA (ha)</u>
-1229828	18-182-001-00060-002	101194 OLIVAR-LECHIN DE GRANADA	R	419	43,60	0,85	0,85	0,85	0,85			0,85	0,85
-601607	18-182-001-00061-005	101194 OLIVAR-LECHIN DE GRANADA	S	419	37,70	0,08	0,08	0,08	0,08			0,08	0,08
-601605	18-182-001-00061-010	101194 OLIVAR-LECHIN DE GRANADA	S	419	35,20	0,19	0,19	0,19	0,19			0,19	0,19
-601604	18-182-001-00061-008	101194 OLIVAR-LECHIN DE GRANADA	S	419	25,90	0,22	0,22	0,22	0,22			0,22	0,22
4675295	18-182-001-00061-004	101194 OLIVAR-LECHIN DE GRANADA	S	419	50,00	0,01	0,01	0,01	0,01			0,01	0,01
-1085220	18-182-005-00039-005	104024 ALMENDROS-MARCONA	S	422	53,30	0,59	0,59	0,59	0,59			0,59	0,59
-1085219	18-182-005-00039-007	104024 ALMENDROS-MARCONA	S	422	54,70	0,09	0,09	0,09	0,09			0,09	0,09
-1085218	18-182-005-00039-004	104024 ALMENDROS-MARCONA	S	422	42,20	0,61	0,61	0,61	0,61			0,61	0,61
-1085199	18-182-013-00011-005	104022 ALMENDROS-LARGUETA	S	422	40,60	0,69	0,69	0,69	0,69			0,69	0,69
-1085181	18-182-013-00011-004	218047 HIGUERA-BLANCA DEL PAÍS	S	422	30,00	0,12	0,12	0,12	0,12			0,12	0,12
-1085130	18-182-013-00013-001	104022 ALMENDROS-LARGUETA	S	422	29,80	0,60	0,60	0,60	0,60			0,60	0,60
-601606	18-182-001-00061-001	104024 ALMENDROS-MARCONA	S	422	36,40	0,32	0,32	0,32	0,32			0,32	0,32
5280318	18-182-006-00117-001	104024 ALMENDROS-MARCONA	S	422	26,20	0,45	0,45	0,45	0,45			0,45	0,45
5280319	18-182-005-00030-001	104024 ALMENDROS-MARCONA	S	422	29,50	1,41	1,41	1,41	1,41			1,41	1,41
5280320	18-182-005-00024-001	104024 ALMENDROS-MARCONA	S	422	37,50	0,86	0,86	0,86	0,86			0,86	0,86
5280322	18-182-005-00078-002	104024 ALMENDROS-MARCONA	S	422	30,10	0,09	0,09	0,09	0,09			0,09	0,09
5280323	18-182-004-00129-002	104024 ALMENDROS-MARCONA	S	422	38,40	0,10	0,10	0,10	0,10			0,10	0,10
170000003054580	18-182-013-00011-012	104022 ALMENDROS-LARGUETA	S	422	37,90	0,49	0,49	0,49	0,49			0,49	0,49
170000003054581	18-182-013-00002-001	104022 ALMENDROS-LARGUETA	S	422	39,70	0,85	0,85	0,85	0,85			0,85	0,85

<u>INCIDENCIAS</u>	<u>INCIDENCIA</u>	<u>DESCRIPCIÓN</u>
256	Solicitud con recintos no declarados en campaña actual con una reducción por omisión de superficie superior al 3%	CÓDIGO PARA EL PORCENTAJE DE REDUCCIÓN POR OMISIÓN QUE CORRESPONDE A LA SOLICITUD:2

(1) Superficie declarada admisible ajustada con la superficie comprometida.
 (2) Factor de penalización valorando el alcance para el tipo de compromiso.

Puede verificar la integridad de una copia de este documento mediante la lectura del código QR adjunto o mediante el acceso a la dirección https://ws050.juntadeandalucia.es/verificarFirma indicando el código de VERIFICACIÓN			
FIRMADO POR	RAQUEL MARIA ESPIN CRESPO	17/12/2024	
VERIFICACIÓN	Pk2jm6UYDU9J72AMTZUYRN3GET48NG	PÁG. 5408/9349	



APELLIDOS Y NOMBRE / RAZÓN SOCIAL
 RODRIGUEZ SERRANO MARIA DEL SAGRARIO
IMPORTES POR ANUALIDAD

NIF ****8810* **EXPEDIENTE** 1284402 **ANUALIDAD DE PAGO** 1ª

	2023	2024	2025	2026	2027
IMPORTE MÁXIMO SUBVENCIONABLE	1.374,36 €	1.374,36 €	1.374,36 €	1.145,30 €	1.145,30 €
IMPORTE MEDIO DE TRANSFERENCIA (€/ha)	297,48 €	297,48 €	297,48 €	247,90 €	247,90 €

RESUMEN DE UNIDADES

Cód	GRUPO DE PAGO	Sup. Dec. Admisible (ha)	Sup. Comprometida (ha)	Sup. ajustada compromiso (1) (ha)	% sobredec.	Sup. Resuelta (ha)	Importe Declarado	Importe Topado	Importe Resuelto	Importe tras sobredec.
419	OLIVAR	4,62		4,62	0,00	4,62	1.374,36	1.374,36	1.374,36	1.374,36
TOTAL		4,62	4,62	4,62		4,62	1.374,36	1.374,36	1.374,36	1.374,36

APLICACIÓN DE REDUCCIONES Y PENALIZACIONES

GRUPO DE PAGO	Importe Calculado	Importe prereduc.	Criterios de subvencionabilidad y compromisos	Presentación tardía	Omisión declaración	Condicionalidad	IMPORTE (Euros) RESUELTO
OLIVAR	1.374,36	1.374,36	0,00	0,00	0,00	0,00	1.374,36
TOTAL	1.374,36	1.374,36					1.374,36

RESUMEN DE PAGOS

	IMPORTE (Euros)			
	RESUELTO	FEADER	MAPA	CAPADR
OLIVAR - Pago realizado	1.374,36 €	1.168,21 €	134,82 €	71,33 €

RECINTOS RESUELTOS

REF.	REFERENCIA SIGPAC	CULTIVO	DESCRIPCIÓN CULTIVO	S/R G.PAGO	PEND. MEDIA (%)	SUP. DEC. ADMISIBLE (ha)	SUP. COMPROM. (ha)	SUP. AJUSTADA COMPR.(1) (ha)	SUP. CONY. SIGPAC (ha)	SUP. CERTIE (ha)	SUP. CAMPO (ha)	SUP. CAMPO DETER. CULT. DECLARADO (ha)	SUP. DEC. REDUCIDA (ha)	SUP. RESUELTA (ha)
-1620094	18-046-008-00372-001	101010	OLIVAR-PICUAL	S 419	5,00	4,26	4,26	4,26		4,26			4,26	4,26
-1620092	18-046-008-00371-002	101010	OLIVAR-PICUAL	S 419	8,00	0,36	0,36	0,36		0,36			0,36	0,36

(1) Superficie declarada admisible ajustada con la superficie comprometida.
 (2) Factor de penalización valorando el alcance para el tipo de compromiso.

Puede verificar la integridad de una copia de este documento mediante la lectura del código QR adjunto o mediante el acceso a la dirección https://ws050.juntadeandalucia.es/verificarFirma indicando el código de VERIFICACIÓN			
FIRMADO POR	RAQUEL MARIA ESPIN CRESPO	17/12/2024	
VERIFICACIÓN	Pk2jm6UYDU9J72AMTZUYRN3GET48NG	PÁG. 5409/9349	

**APELLIDOS Y NOMBRE / RAZÓN SOCIAL**

RODRIGUEZ TARIFA ENCARNACION

NIF
***9822*EXPEDIENTE
1172683**ANUALIDAD DE PAGO**

1ª

IMPORTE POR ANUALIDAD

	2023	2024	2025	2026	2027
IMPORTE MÁXIMO SUBVENCIONABLE	3.765,20 €	3.765,20 €	3.765,20 €	3.137,64 €	3.137,64 €
IMPORTE MEDIO DE TRANSFERENCIA (€/ha)	259,49 €	259,49 €	259,49 €	216,24 €	216,24 €

RESUMEN DE UNIDADES

Cód	GRUPO DE PAGO	Sup. Dec. Admisible (ha)	Sup. Comprometida (ha)	Sup. ajustada compromiso (1) (ha)	% sobredec.	Sup. Resuelta (ha)	Importe Declarado	Importe Topado	Importe Resuelto	Importe tras sobredec.
422	FRUTALES SECANO	14,51		14,51	0,00	14,51	3.765,20	3.765,20	3.765,20	3.765,20
TOTAL		14,51	14,51	14,51		14,51	3.765,20	3.765,20	3.765,20	3.765,20

APLICACIÓN DE REDUCCIONES Y PENALIZACIONES

GRUPO DE PAGO	Importe Calculado	Importe prereduc.	Criterios de subvencionabilidad y compromisos	Presentación tardía	Omisión declaración	Condicionalidad	IMPORTE (Euros) RESUELTO
FRUTALES SECANO	3.765,20		0,00	0,00	0,00	0,00	3.765,20
TOTAL	3.765,20	3.765,20					3.765,20

RESUMEN DE PAGOS**IMPORTE (Euros)**

	RESUELTO	FEADER	MAPA	CAPADR
FRUTALES SECANO - Pago realizado	3.765,20 €	3.200,42 €	369,37 €	195,41 €

RECINTOS RESUELTOS

REF.	REFERENCIA SIGPAC	CULTIVO DESCRIPCIÓN CULTIVO	S/R G.PAGO	PEND. MEDIA (%)	SUP. DEC. ADMISIBLE (ha)	SUP. COMPROM. (ha)	SUP. AJUSTADA COMPROM. (1) (ha)	SUP. CONY. SIGPAC (ha)	SUP. CERTIE (ha)	SUP. CAMPO (ha)	SUP. CAMPO DETER. CULT. DECLARADO (ha)	SUP. DEC. REDUCIDA (ha)	SUP. RESUELTA (ha)
-985533	18-186-015-00140-015	104007 ALMENDROS-COMUNA	S 422	39,20	0,37	0,37	0,37		0,37			0,37	0,37
-985532	18-186-015-00140-013	104007 ALMENDROS-COMUNA	S 422	28,60	0,81	0,81	0,81		0,81			0,81	0,81
5107929	18-186-015-00186-008	104007 ALMENDROS-COMUNA	S 422	31,70	0,47	0,47	0,47		0,47			0,47	0,47
5107948	18-186-015-00186-001	104022 ALMENDROS-LARGUETA	S 422	27,40	0,03	0,03	0,03		0,03			0,03	0,03
5107949	18-186-015-00192-001	104022 ALMENDROS-LARGUETA	S 422	29,00	2,78	2,78	2,78		2,78			2,78	2,78
5107950	18-186-015-00193-013	104024 ALMENDROS-MARCONA	S 422	22,90	2,93	2,93	2,93		2,93			2,93	2,93
1700000005388088	18-036-008-00087-005	218047 HIGUERA-BLANCA DEL PAÍS	S 422	32,10	0,30	0,30	0,30		0,30			0,30	0,30
1700000005388089	18-186-015-00140-011	218047 HIGUERA-BLANCA DEL PAÍS	S 422	23,50	0,27	0,27	0,27		0,27			0,27	0,27
1700000005388095	18-186-015-00144-001	104007 ALMENDROS-COMUNA	S 422	45,70	0,11	0,11	0,11		0,11			0,11	0,11
1700000005388096	18-036-008-00087-010	104007 ALMENDROS-COMUNA	S 422	29,30	0,31	0,31	0,31		0,31			0,31	0,31
1700000005388097	18-186-015-00140-001	104007 ALMENDROS-COMUNA	S 422	29,60	2,98	2,98	2,98		2,98			2,98	2,98
1700000005388099	18-186-015-00143-001	104007 ALMENDROS-COMUNA	S 422	27,20	1,95	1,95	1,95		1,95			1,95	1,95
1700000005388100	18-186-015-00142-001	104007 ALMENDROS-COMUNA	S 422	25,30	0,14	0,14	0,14		0,14			0,14	0,14
1700000005388101	18-036-008-00087-009	104007 ALMENDROS-COMUNA	S 422	20,80	0,11	0,11	0,11		0,11			0,11	0,11
1700000005388102	18-036-008-00087-001	104007 ALMENDROS-COMUNA	S 422	27,80	0,95	0,95	0,95		0,95			0,95	0,95

INCIDENCIAS**INCIDENCIA DESCRIPCIÓN**

100424 Solicita recinto que no está comprometido para la operación.

Ref:1700000005388086 Recinto:18-036-002-00239-00001 Cultivo:101010 OLIVAR-PICUAL Regadío
 Ref:1700000005388087 Recinto:18-036-002-00466-00003 Cultivo:101010 OLIVAR-PICUAL Regadío
 Ref:1700000005388090 Recinto:18-036-008-00048-00002 Cultivo:101010 OLIVAR-PICUAL Secano
 Ref:1700000005388091 Recinto:18-036-008-00087-00002 Cultivo:101010 OLIVAR-PICUAL Secano
 Ref:1700000005388092 Recinto:18-036-008-00087-00003 Cultivo:101010 OLIVAR-PICUAL Secano
 Ref:1700000005388094 Recinto:18-186-015-00140-00004 Cultivo:101010 OLIVAR-PICUAL Secano
 Ref:1700000005388093 Recinto:18-186-015-00140-00006 Cultivo:101010 OLIVAR-PICUAL Secano

(1) Superficie declarada admisible ajustada con la superficie comprometida.
(2) Factor de penalización valorando el alcance para el tipo de compromiso.

Puede verificar la integridad de una copia de este documento mediante la lectura del código QR adjunto o mediante el acceso a la dirección <https://ws050.juntadeandalucia.es/verificarFirma> indicando el código de VERIFICACIÓN

FIRMADO POR

RAQUEL MARIA ESPIN CRESPO

17/12/2024

VERIFICACIÓN

Pk2jm6UYDU9J72AMTZUYRN3GET48NG

PÁG. 5410/9349





APELLIDOS Y NOMBRE / RAZÓN SOCIAL
RODRIGUEZ TARIFA JUAN ANTONIO

NIF
****0938*

EXPEDIENTE
1136914

ANUALIDAD DE PAGO
1ª

IMPORTE POR ANUALIDAD

	2023	2024	2025	2026	2027
IMPORTE MÁXIMO SUBVENCIONABLE	2.867,36 €	2.867,36 €	2.867,36 €	2.389,45 €	2.389,45 €
IMPORTE MEDIO DE TRANSFERENCIA (€/ha)	259,49 €	259,49 €	259,49 €	216,24 €	216,24 €

RESUMEN DE UNIDADES

Cód	GRUPO DE PAGO	Sup. Dec. Admisible (ha)	Sup. Comprometida (ha)	Sup. ajustada compromiso (1) (ha)	% sobredec.	Sup. Resuelta (ha)	Importe Declarado	Importe Topado	Importe Resuelto	Importe tras sobredec.
422	FRUTALES SECANO	11,59		11,05	0,00	11,05	2.867,36	2.867,36	2.867,36	2.867,36
TOTAL		11,59	11,05	11,05		11,05	2.867,36	2.867,36	2.867,36	2.867,36

APLICACIÓN DE REDUCCIONES Y PENALIZACIONES

GRUPO DE PAGO	Importe Calculado	Importe prereduc.	Criterios de subvencionabilidad y compromisos	Presentación tardía	Omisión declaración	Condicionalidad	IMPORTE (Euros) RESUELTO
FRUTALES SECANO	2.867,36	2.867,36	0,00	0,00	0,00	0,00	2.867,36
TOTAL	2.867,36	2.867,36					2.867,36

RESUMEN DE PAGOS

	IMPORTE (Euros)			
	RESUELTO	FEADER	MAPA	CAPADR
FRUTALES SECANO - Pago realizado	2.867,36 €	2.437,26 €	281,29 €	148,81 €

RECINTOS RESUELTOS

REF.	REFERENCIA SIGPAC	CULTIVO DESCRIPCIÓN CULTIVO	S/R G.PAGO	PEND. MEDIA (%)	SUP. DEC. ADMISIBLE (ha)	SUP. COMPROM. (ha)	SUP. AJUSTADA COMPROM. (1) (ha)	SUP. CONY. SIGPAC (ha)	SUP. CERTIE (ha)	SUP. CAMPO (ha)	SUP. CAMPO DETER. CULT. DECLARADO (ha)	SUP. DEC. REDUCIDA (ha)	SUP. RESUELTA (ha)
4804224	18-036-008-00088-001	104007 ALMENDROS-COMUNA	S 422	26,60	1,69	1,69	1,69	1,69	1,69			1,69	1,69
4804225	18-036-008-00088-003	104007 ALMENDROS-COMUNA	S 422	29,00	1,55	1,55	1,55	1,55	1,55			1,55	1,55
5236943	18-036-008-00048-001	104007 ALMENDROS-COMUNA	S 422	33,80	1,45	1,45	1,45	1,45	1,45			1,45	1,45
5236944	18-036-008-00048-008	104007 ALMENDROS-COMUNA	S 422	34,70	0,60	0,60	0,60	0,60	0,60			0,60	0,60
5236945	18-036-008-00048-010	104007 ALMENDROS-COMUNA	S 422	24,20	0,39	0,39	0,39	0,39	0,39			0,39	0,39
5236951	18-036-008-00049-001	104007 ALMENDROS-COMUNA	S 422	36,90	0,17	0,17	0,17	0,17	0,17			0,17	0,17
1700000002771936	18-036-008-00069-014	218045 HIGUERA-BLANCA	S 422	26,70	0,05	0,05	0,05	0,05	0,05			0,05	0,05
1700000002771937	18-036-008-00069-012	218045 HIGUERA-BLANCA	S 422	27,80	1,58	1,58	1,58	1,58	1,58			1,58	1,58
1700000002771943	18-036-007-00034-001	104007 ALMENDROS-COMUNA	S 422	45,70	0,39	0,39	0,39	0,39	0,39			0,39	0,39
1700000002771944	18-036-008-00064-002	104007 ALMENDROS-COMUNA	S 422	46,50	0,69	0,69	0,69	0,69	0,69			0,69	0,69
1700000002771945	18-036-007-00090-001	104007 ALMENDROS-COMUNA	S 422	50,00	1,53	1,53	1,53	1,53	1,53			1,53	1,53
1700000002771946	18-036-007-00055-002	104007 ALMENDROS-COMUNA	S 422	37,30	0,40	0,40	0,40	0,40	0,40			0,40	0,40
1700000002771947	18-036-007-00053-001	104014 ALMENDROS-FERRAGNES	S 422	37,70	1,10	1,10	1,10	1,10	1,10			1,10	1,10

INCIDENCIAS

INCIDENCIA DESCRIPCIÓN

- 100402 Recinto solicitado no forma parte de ningún organismo de control autorizado para la producción ecológica en Andalucía o fecha de inscripción posterior al plazo establecido (Anexo I. Criterios de Subvencionabilidad. Orden 28 de marzo de 2023).
Ref:-985568 Recinto:18-036-008-00056-00003 Cultivo:218045 HIGUERA-BLANCA Secano
Ref:-985569 Recinto:18-036-008-00062-00002 Cultivo:218045 HIGUERA-BLANCA Secano
- 100424 Solicita recinto que no está comprometido para la operación.
Ref:-985568 Recinto:18-036-008-00056-00003 Cultivo:218045 HIGUERA-BLANCA Secano
Ref:-985569 Recinto:18-036-008-00062-00002 Cultivo:218045 HIGUERA-BLANCA Secano

(1) Superficie declarada admisible ajustada con la superficie comprometida.
(2) Factor de penalización valorando el alcance para el tipo de compromiso.

Puede verificar la integridad de una copia de este documento mediante la lectura del código QR adjunto o mediante el acceso a la dirección https://ws050.juntadeandalucia.es/verificarFirma indicando el código de VERIFICACIÓN			
FIRMADO POR	RAQUEL MARIA ESPIN CRESPO	17/12/2024	
VERIFICACIÓN	Pk2jm6UYDU9J72AMTZUYRN3GET48NG	PÁG. 5411/9349	



APELLIDOS Y NOMBRE / RAZÓN SOCIAL

RODRIGUEZ TORRES DOLORES

NIF
****8850*

EXPEDIENTE
1052016

ANUALIDAD DE PAGO
1ª

IMPORTE POR ANUALIDAD

	2023	2024	2025	2026	2027
IMPORTE MÁXIMO SUBVENCIONABLE	1.964,11 €	1.964,11 €	1.964,11 €	1.636,75 €	1.636,75 €
IMPORTE MEDIO DE TRANSFERENCIA (€/ha)	268,69 €	268,69 €	268,69 €	223,91 €	223,91 €

RESUMEN DE UNIDADES

Cód	GRUPO DE PAGO	Sup. Dec. Admisible (ha)	Sup. Comprometida (ha)	Sup. ajustada compromiso (1) (ha)	% sobredec.	Sup. Resuelta (ha)	Importe Declarado	Importe Topado	Importe Resuelto	Importe tras sobredec.
419	OLIVAR	1,77		1,77	0,00	1,77	526,54	526,54	526,54	526,54
422	FRUTALES SECANO	5,58		5,54	0,00	5,54	1.437,57	1.437,57	1.437,57	1.437,57
TOTAL		7,35	7,31	7,31		7,31	1.964,11	1.964,11	1.964,11	1.964,11

APLICACIÓN DE REDUCCIONES Y PENALIZACIONES

GRUPO DE PAGO	Importe Calculado	Importe prereduc.	Criterios de subvencionabilidad y compromisos	Presentación tardía	Omisión declaración	Condicionalidad	IMPORTE (Euros) RESUELTO
FRUTALES SECANO	1.437,57	1.437,57	0,00	0,00	0,00	0,00	1.437,57
OLIVAR	526,54	526,54	0,00	0,00	0,00	0,00	526,54
TOTAL	1.964,11	1.964,11					1.964,11

RESUMEN DE PAGOS

	RESUELTO	FEADER	MAPA	CAPADR
FRUTALES SECANO - Pago realizado	1.437,57 €	1.221,93 €	141,03 €	74,61 €
OLIVAR - Pago realizado	526,54 €	447,56 €	51,65 €	27,33 €
TOTAL	1.964,11 €	1.669,49 €	192,68 €	101,94 €

RECINTOS RESUELTOS

REF.	REFERENCIA SIGPAC	CULTIVO DESCRIPCIÓN CULTIVO	S/R G.PAGO	PEND. MEDIA (%)	SUP. DEC. (ha)	SUP. COMPROM. (ha)	SUP. AJUSTADA COMPROM. (1) (ha)	SUP. CONV. SIGPAC (ha)	SUP. CERTIF. (ha)	SUP. CAMPO (ha)	SUP. CAMPO DETER. CULT. (ha)	SUP. DEC. REDUCIDA (ha)	SUP. RESUELTA (ha)
5465348	18-185-004-00007-004	101194 OLIVAR-LECHIN DE GRANADA	S 419	5,50	0,01	0,01	0,01		0,01			0,01	0,01
5465349	18-185-004-00007-005	101194 OLIVAR-LECHIN DE GRANADA	S 419	5,80	1,68	1,68	1,68		1,68			1,68	1,68
5465358	18-185-013-00010-002	101010 OLIVAR-PICUAL	S 419	22,60	0,08	0,08	0,08		0,08			0,08	0,08
5465307	18-185-001-00115-001	104007 ALMENDROS-COMUNA	S 422	33,20	0,42	0,38	0,38		0,38			0,38	0,38
5465311	18-185-003-00034-001	104007 ALMENDROS-COMUNA	S 422	22,30	0,11	0,11	0,11		0,11			0,11	0,11
5465312	18-185-003-00158-001	104007 ALMENDROS-COMUNA	S 422	35,20	0,50	0,50	0,50		0,50			0,50	0,50
5465313	18-185-004-00005-001	104007 ALMENDROS-COMUNA	S 422	4,00	1,07	1,07	1,07		1,07			1,07	1,07
5465350	18-185-004-00009-001	104007 ALMENDROS-COMUNA	S 422	6,40	0,88	0,88	0,88		0,88			0,88	0,88
5465351	18-185-004-00015-001	104007 ALMENDROS-COMUNA	S 422	7,20	0,42	0,42	0,42		0,42			0,42	0,42
5465353	18-185-011-00028-005	104007 ALMENDROS-COMUNA	S 422	37,20	0,16	0,16	0,16		0,16			0,16	0,16
5465354	18-185-012-00135-001	104007 ALMENDROS-COMUNA	S 422	43,20	0,77	0,77	0,77		0,77			0,77	0,77
5465356	18-185-012-00159-001	104007 ALMENDROS-COMUNA	S 422	25,40	0,55	0,55	0,55		0,55			0,55	0,55
5465359	18-185-013-00036-001	104007 ALMENDROS-COMUNA	S 422	24,50	0,08	0,08	0,08		0,08			0,08	0,08
5465360	18-185-013-00044-001	104007 ALMENDROS-COMUNA	S 422	38,00	0,62	0,62	0,62		0,62			0,62	0,62

INCIDENCIAS

INCIDENCIA DESCRIPCIÓN

- 100402 Recinto solicitado no forma parte de ningún organismo de control autorizado para la producción ecológica en Andalucía o fecha de inscripción posterior al plazo establecido (Anexo I. Criterios de Subvencionabilidad. Orden 28 de marzo de 2023).
Ref:5465346 Recinto:18-185-004-00007-00002 Cultivo:104007 ALMENDROS-COMUNA Secano
Ref:5465347 Recinto:18-185-004-00007-00003 Cultivo:104007 ALMENDROS-COMUNA Secano
- 100406 Grupo de cultivo declarado en el recinto no coincide con el grupo de cultivo existente en el organismo de control autorizado para la producción ecológica en Andalucía (Anexo I. Criterios de Subvencionabilidad. Orden 28 de marzo de 2023).
Ref:5465346 Recinto:18-185-004-00007-00002 Cultivo:104007 ALMENDROS-COMUNA Secano Grupo de SIPEA:OLIVAR
Ref:5465347 Recinto:18-185-004-00007-00003 Cultivo:104007 ALMENDROS-COMUNA Secano Grupo de SIPEA:OLIVAR
- 100424 Solicita recinto que no está comprometido para la operación.
Ref:5465346 Recinto:18-185-004-00007-00002 Cultivo:104007 ALMENDROS-COMUNA Secano
Ref:5465347 Recinto:18-185-004-00007-00003 Cultivo:104007 ALMENDROS-COMUNA Secano

(1) Superficie declarada admisible ajustada con la superficie comprometida.
(2) Factor de penalización valorando el alcance para el tipo de compromiso.

Puede verificar la integridad de una copia de este documento mediante la lectura del código QR adjunto o mediante el acceso a la dirección <https://ws050.juntadeandalucia.es/verificarFirma> indicando el código de VERIFICACIÓN

FIRMADO POR

RAQUEL MARIA ESPIN CRESPO

17/12/2024

VERIFICACIÓN

Pk2jm6UYDU9J72AMTZUYRN3GET48NG

PÁG. 5412/9349





APELLIDOS Y NOMBRE / RAZÓN SOCIAL

RODRIGUEZ VALBUENA MARCELA

NIF
***8313*

EXPEDIENTE
1173696

ANUALIDAD DE PAGO
1ª

IMPORTES POR ANUALIDAD

	2023	2024	2025	2026	2027
IMPORTE MÁXIMO SUBVENCIONABLE	490,44 €	490,44 €	490,44 €	408,69 €	408,69 €
IMPORTE MEDIO DE TRANSFERENCIA (€/ha)	259,49 €	259,49 €	259,49 €	216,24 €	216,24 €

RESUMEN DE UNIDADES

Cód	GRUPO DE PAGO	Sup. Dec. Admisible (ha)	Sup. Comprometida (ha)	Sup. ajustada compromiso (1) (ha)	% sobredec.	Sup. Resuelta (ha)	Importe Declarado	Importe Topado	Importe Resuelto	Importe tras sobredec.
422	FRUTALES SECANO	1,89		1,89	0,00	1,89	490,44	490,44	490,44	490,44
TOTAL		1,89	1,89	1,89		1,89	490,44	490,44	490,44	490,44

APLICACIÓN DE REDUCCIONES Y PENALIZACIONES

GRUPO DE PAGO	Importe Calculado	Importe prereduc.	Criterios de subvencionabilidad y compromisos	Presentación tardía	Omisión declaración	Condicionalidad	IMPORTE (Euros) RESUELTO
FRUTALES SECANO	490,44	490,44	0,00	0,00	0,00	0,00	490,44
TOTAL	490,44	490,44					490,44

RESUMEN DE PAGOS

	IMPORTE (Euros)			
	RESUELTO	FEADER	MAPA	CAPADR
FRUTALES SECANO - Pago realizado	490,44 €	416,87 €	48,11 €	25,46 €

RECINTOS RESUELTOS

REF.	REFERENCIA SIGPAC	CULTIVO	DESCRIPCIÓN CULTIVO	S/R	G.PAGO	PEND. MEDIA (%)	SUP. DEC. ADMISIBLE (ha)	SUP. COMPROM. (ha)	SUP. AJUSTADA COMPR.(1) (ha)	SUP. CONY. SIGPAC (ha)	SUP. CERTIE (ha)	SUP. CAMPO (ha)	SUP. CAMPO DETER. CULT. DECLARADO (ha)	SUP. DEC. REDUCIDA (ha)	SUP. RESUELTA (ha)
1700000006085449	18-053-003-00139-001	104007	ALMENDROS-COMUNA	S	422	34,30	1,89	1,89	1,89		1,89			1,89	1,89

INCIDENCIAS

INCIDENCIA DESCRIPCIÓN

100421 Recinto declarado por error para una operación de la 6503, que se ha corregido de oficio marcando la operación correcta, de acuerdo con la fecha de inscripción del recinto en la producción ecológica.
 Ref:1700000006085449 Recinto:18-053-003-00139-00001 Cultivo:104007 ALMENDROS-COMUNA Secano

(1) Superficie declarada admisible ajustada con la superficie comprometida.
 (2) Factor de penalización valorando el alcance para el tipo de compromiso.

Puede verificar la integridad de una copia de este documento mediante la lectura del código QR adjunto o mediante el acceso a la dirección https://ws050.juntadeandalucia.es/verificarFirma indicando el código de VERIFICACIÓN			
FIRMADO POR	RAQUEL MARIA ESPIN CRESPO	17/12/2024	
VERIFICACIÓN	Pk2jm6UYDU9J72AMTZUYRN3GET48NG	PÁG. 5413/9349	



APELLIDOS Y NOMBRE / RAZÓN SOCIAL

ROLDAN TOLEDANO JOSE

NIF
***5829*

EXPEDIENTE
1229036

ANUALIDAD DE PAGO
1ª

IMPORTES POR ANUALIDAD

	2023	2024	2025	2026	2027
IMPORTE MÁXIMO SUBVENCIONABLE	2.169,28 €	2.169,28 €	2.169,28 €	1.807,74 €	1.807,74 €
IMPORTE MEDIO DE TRANSFERENCIA (€/ha)	419,59 €	419,59 €	419,59 €	349,66 €	349,66 €

RESUMEN DE UNIDADES

Cód	GRUPO DE PAGO	Sup. Dec. Admisible (ha)	Sup. Comprometida (ha)	Sup. ajustada compromiso (1) (ha)	% sobredec.	Sup. Resuelta (ha)	Importe Declarado	Importe Topado	Importe Resuelto	Importe tras sobredec.
423	FRUTALES REGADÍO	5,17		5,17	0,00	5,17	2.169,28	2.169,28	2.169,28	2.169,28
TOTAL		5,17	5,17	5,17		5,17	2.169,28	2.169,28	2.169,28	2.169,28

APLICACIÓN DE REDUCCIONES Y PENALIZACIONES

GRUPO DE PAGO	Importe Calculado	Importe prereduc.	Criterios de subvencionabilidad y compromisos	Presentación tardía	Omisión declaración	Condicionalidad	IMPORTE (Euros) RESUELTO
FRUTALES REGADÍO	2.169,28	2.169,28	0,00	0,00	0,00	0,00	2.169,28
TOTAL	2.169,28	2.169,28					2.169,28

RESUMEN DE PAGOS

	IMPORTE (Euros)			
	RESUELTO	FEADER	MAPA	CAPADR
FRUTALES REGADÍO - Pago realizado	2.169,28 €	1.843,89 €	212,81 €	112,58 €

RECINTOS RESUELTOS

REF.	REFERENCIA SIGPAC	CULTIVO	DESCRIPCIÓN CULTIVO	S/R G.PAGO	PEND. MEDIA (%)	SUP. DEC. ADMISIBLE (ha)	SUP. COMPROM. (ha)	SUP. AJUSTADA COMPR.(1) (ha)	SUP. CONY. SIGPAC (ha)	SUP. CERTIE (ha)	SUP. CAMPO (ha)	SUP. CAMPO DETER. CULT. DECLARADO (ha)	SUP. DEC. REDUCIDA (ha)	SUP. RESUELTA (ha)
-1302773	18-161-025-00023-005	124022	PISTACHO-KERMAN	R	423	1,10	1,19	1,19	1,19	1,19			1,19	1,19
1700000003516911	18-161-030-00057-001	124022	PISTACHO-KERMAN	R	423	1,20	1,78	1,78	1,78	1,78			1,78	1,78
1700000003516912	18-161-030-00058-001	124022	PISTACHO-KERMAN	R	423	1,20	1,20	1,20	1,20	1,20			1,20	1,20
1700000003516913	18-161-030-00059-001	124022	PISTACHO-KERMAN	R	423	1,40	1,00	1,00	1,00	1,00			1,00	1,00

INCIDENCIAS

INCIDENCIA DESCRIPCIÓN

100424 Solicita recinto que no está comprometido para la operación.
Ref:5210986 Recinto:18-161-030-00057-00003 Cultivo:124022 PISTACHO-KERMAN Secano

(1) Superficie declarada admisible ajustada con la superficie comprometida.
(2) Factor de penalización valorando el alcance para el tipo de compromiso.

Puede verificar la integridad de una copia de este documento mediante la lectura del código QR adjunto o mediante el acceso a la dirección https://ws050.juntadeandalucia.es/verificarFirma indicando el código de VERIFICACIÓN			
FIRMADO POR	RAQUEL MARIA ESPIN CRESPO	17/12/2024	
VERIFICACIÓN	Pk2jm6UYDU9J72AMTZUYRN3GET48NG	PÁG. 5414/9349	



APELLIDOS Y NOMBRE / RAZÓN SOCIAL

ROMACHO BAENA JOSE LISARDO

NIF
***8185*

EXPEDIENTE
1190499

ANUALIDAD DE PAGO
1ª

IMPORTES POR ANUALIDAD

	2023	2024	2025	2026	2027
IMPORTE MÁXIMO SUBVENCIONABLE	3.977,98 €	3.977,98 €	3.977,98 €	3.314,96 €	3.314,96 €
IMPORTE MEDIO DE TRANSFERENCIA (€/ha)	259,49 €	259,49 €	259,49 €	216,24 €	216,24 €

RESUMEN DE UNIDADES

Cód	GRUPO DE PAGO	Sup. Dec. Admisible (ha)	Sup. Comprometida (ha)	Sup. ajustada compromiso (1) (ha)	% sobredec.	Sup. Resuelta (ha)	Importe Declarado	Importe Topado	Importe Resuelto	Importe tras sobredec.
422	FRUTALES SECANO	15,33		15,33	0,00	15,33	3.977,98	3.977,98	3.977,98	3.977,98
TOTAL		15,33	15,33	15,33		15,33	3.977,98	3.977,98	3.977,98	3.977,98

APLICACIÓN DE REDUCCIONES Y PENALIZACIONES

GRUPO DE PAGO	Importe Calculado	Importe prereduc.	Criterios de subvencionabilidad y compromisos	Presentación tardía	Omisión declaración	Condicionalidad	IMPORTE (Euros) RESUELTO
FRUTALES SECANO	3.977,98	3.977,98	0,00	0,00	0,00	0,00	3.977,98
TOTAL	3.977,98	3.977,98					3.977,98

RESUMEN DE PAGOS

	IMPORTE (Euros)			
	RESUELTO	FEADER	MAPA	CAPADR
FRUTALES SECANO - Pago realizado	3.977,98 €	3.381,28 €	390,24 €	206,46 €

RECINTOS RESUELTOS

REF.	REFERENCIA SIGPAC	CULTIVO	DESCRIPCIÓN CULTIVO	S/R G.PAGO	PEND. MEDIA (%)	SUP. DEC. ADMISIBLE (ha)	SUP. COMPROM. (ha)	SUP. AJUSTADA COMPR.(1) (ha)	SUP. CONY. SIGPAC (ha)	SUP. CERTIE (ha)	SUP. CAMPO (ha)	SUP. CAMPO DETER. CULT. DECLARADO (ha)	SUP. DEC. REDUCIDA (ha)	SUP. RESUELTA (ha)
4156204	18-116-502-00077-001	104024	ALMENDROS-MARCONA	S 422	2,70	7,78	7,78	7,78	7,78	7,78			7,78	7,78
5297855	18-011-008-00571-002	104022	ALMENDROS-LARGUETA	S 422	3,10	1,07	1,07	1,07	1,07	1,07			1,07	1,07
1700000004547480	18-011-007-00192-001	104024	ALMENDROS-MARCONA	S 422	2,70	3,40	3,40	3,40	3,40	3,40			3,40	3,40
1700000004547483	18-011-009-00364-001	104024	ALMENDROS-MARCONA	S 422	5,20	1,19	1,19	1,19	1,19	1,19			1,19	1,19
1700000004547485	18-011-013-00197-001	104024	ALMENDROS-MARCONA	S 422	9,60	0,30	0,30	0,30	0,30	0,30			0,30	0,30
1700000004547487	18-011-013-00445-001	104024	ALMENDROS-MARCONA	S 422	23,10	0,96	0,96	0,96	0,96	0,96			0,96	0,96
1700000004547488	18-119-012-00145-001	104024	ALMENDROS-MARCONA	S 422	18,00	0,63	0,63	0,63	0,63	0,63			0,63	0,63

(1) Superficie declarada admisible ajustada con la superficie comprometida.
(2) Factor de penalización valorando el alcance para el tipo de compromiso.

Puede verificar la integridad de una copia de este documento mediante la lectura del código QR adjunto o mediante el acceso a la dirección <https://ws050.juntadeandalucia.es/verificarFirma> indicando el código de VERIFICACIÓN

FIRMADO POR

RAQUEL MARIA ESPIN CRESPO

17/12/2024

VERIFICACIÓN

Pk2jm6UYDU9J72AMTZUYRN3GET48NG

PÁG. 5415/9349






INCIDENCIAS

INCIDENCIA DESCRIPCIÓN

- 100412 Número de hectáreas validadas inferior a la superficie mínima permitida por el grupo de cultivo (Anexo I. Criterios de Subvencionabilidad. Orden 28 de marzo de 2023).
Sup. Resuelta:0 Grupo de Pago:FRUTALES REGADÍO
- 100413 Recinto perteneciente a grupo de cultivo que no cumple con la superficie mínima requerida (Anexo I. Criterios de Subvencionabilidad. Orden 28 de marzo de 2023).
Ref:170000004547479 Recinto:18-011-005-00082-00001 Cultivo:104024 ALMENDROS-MARCONA Regadío Sup. Declarada:0,68 Superficie Resolver:0,68
Ref:170000004547481 Recinto:18-011-008-00074-00003 Cultivo:104024 ALMENDROS-MARCONA Regadío Sup. Declarada:0,58 Superficie Resolver:0,58
Ref:170000004547482 Recinto:18-011-009-00231-00001 Cultivo:104024 ALMENDROS-MARCONA Regadío Sup. Declarada:0,31 Superficie Resolver:0,31
Ref:170000004547484 Recinto:18-011-010-00157-00001 Cultivo:104024 ALMENDROS-MARCONA Regadío Sup. Declarada:0,43 Superficie Resolver:0,43
Ref:170000004547486 Recinto:18-011-013-00441-00001 Cultivo:104024 ALMENDROS-MARCONA Regadío Sup. Declarada:0,5 Superficie Resolver:0,5
- 100421 Recinto declarado por error para una operación de la 6503, que se ha corregido de oficio marcando la operación correcta, de acuerdo con la fecha de inscripción del recinto en la producción ecológica.
Ref:170000004547479 Recinto:18-011-005-00082-00001 Cultivo:104024 ALMENDROS-MARCONA Regadío
Ref:170000004547480 Recinto:18-011-007-00192-00001 Cultivo:104024 ALMENDROS-MARCONA Secano
Ref:170000004547481 Recinto:18-011-008-00074-00003 Cultivo:104024 ALMENDROS-MARCONA Regadío
Ref:5297855 Recinto:18-011-008-00571-00002 Cultivo:104022 ALMENDROS-LARGUETA Secano
Ref:170000004547482 Recinto:18-011-009-00231-00001 Cultivo:104024 ALMENDROS-MARCONA Regadío
Ref:170000004547483 Recinto:18-011-009-00364-00001 Cultivo:104024 ALMENDROS-MARCONA Secano
Ref:170000004547484 Recinto:18-011-010-00157-00001 Cultivo:104024 ALMENDROS-MARCONA Regadío
Ref:170000004547485 Recinto:18-011-013-00197-00001 Cultivo:104024 ALMENDROS-MARCONA Secano
Ref:170000004547486 Recinto:18-011-013-00441-00001 Cultivo:104024 ALMENDROS-MARCONA Regadío
Ref:170000004547487 Recinto:18-011-013-00445-00001 Cultivo:104024 ALMENDROS-MARCONA Secano
Ref:4156204 Recinto:18-116-502-00077-00001 Cultivo:104024 ALMENDROS-MARCONA Secano
Ref:170000004547488 Recinto:18-119-012-00145-00001 Cultivo:104024 ALMENDROS-MARCONA Secano

(1) Superficie declarada admisible ajustada con la superficie comprometida.
(2) Factor de penalización valorando el alcance para el tipo de compromiso.

Puede verificar la integridad de una copia de este documento mediante la lectura del código QR adjunto o mediante el acceso a la dirección https://ws050.juntadeandalucia.es/verificarFirma indicando el código de VERIFICACIÓN			
FIRMADO POR	RAQUEL MARIA ESPIN CRESPO	17/12/2024	
VERIFICACIÓN	Pk2jm6UYDU9J72AMTZUYRN3GET48NG	PÁG. 5416/9349	



APELLIDOS Y NOMBRE / RAZÓN SOCIAL
ROMACHO GONZALEZ JOSE ANTONIO

NIF
***7235*

EXPEDIENTE
1039881

ANUALIDAD DE PAGO
1ª

IMPORTES POR ANUALIDAD

	2023	2024	2025	2026	2027
IMPORTE MÁXIMO SUBVENCIONABLE	368,88 €	368,88 €	368,88 €	307,40 €	307,40 €
IMPORTE MEDIO DE TRANSFERENCIA (€/ha)	297,48 €	297,48 €	297,48 €	247,90 €	247,90 €

RESUMEN DE UNIDADES

Cód	GRUPO DE PAGO	Sup. Dec. Admisible (ha)	Sup. Comprometida (ha)	Sup. ajustada compromiso (1) (ha)	% sobredec.	Sup. Resuelta (ha)	Importe Declarado	Importe Topado	Importe Resuelto	Importe tras sobredec.
419	OLIVAR	1,24		1,24	0,00	1,24	368,88	368,88	368,88	368,88
TOTAL		1,24	1,24	1,24		1,24	368,88	368,88	368,88	368,88

APLICACIÓN DE REDUCCIONES Y PENALIZACIONES

GRUPO DE PAGO	Importe Calculado	Importe prereduc.	Criterios de subvencionabilidad y compromisos	Presentación tardía	Omisión declaración	Condicionalidad	IMPORTE (Euros) RESUELTO
OLIVAR	368,88	368,88	0,00	0,00	0,00	0,00	368,88
TOTAL	368,88	368,88					368,88

RESUMEN DE PAGOS

	IMPORTE (Euros)			
	RESUELTO	FEADER	MAPA	CAPADR
OLIVAR - Pago realizado	368,88 €	313,55 €	36,19 €	19,14 €

RECINTOS RESUELTOS

REF.	REFERENCIA SIGPAC	CULTIVO	DESCRIPCIÓN CULTIVO	S/R G.PAGO	PEND. MEDIA (%)	SUP. DEC. ADMISIBLE (ha)	SUP. COMPROM. (ha)	SUP. AJUSTADA COMPR.(1) (ha)	SUP. CONY. SIGPAC (ha)	SUP. CERTIE (ha)	SUP. CAMPO (ha)	SUP. CAMPO DETER. CULT. DECLARADO (ha)	SUP. DEC. REDUCIDA (ha)	SUP. RESUELTA (ha)
1700000005270653	18-198-002-00246-001	101010	OLIVAR-PICUAL	S	419	26,90	0,38	0,38	0,38	0,38			0,38	0,38
1700000005270654	18-198-001-00693-001	101010	OLIVAR-PICUAL	S	419	22,70	0,07	0,07	0,07	0,07			0,07	0,07
1700000005270656	18-198-001-00335-003	101010	OLIVAR-PICUAL	S	419	2,90	0,06	0,06	0,06	0,06			0,06	0,06
1700000005885460	18-198-001-00666-001	101010	OLIVAR-PICUAL	S	419	15,40	0,73	0,73	0,73	0,73			0,73	0,73

(1) Superficie declarada admisible ajustada con la superficie comprometida.
(2) Factor de penalización valorando el alcance para el tipo de compromiso.

Puede verificar la integridad de una copia de este documento mediante la lectura del código QR adjunto o mediante el acceso a la dirección <https://ws050.juntadeandalucia.es/verificarFirma> indicando el código de VERIFICACIÓN

FIRMADO POR

RAQUEL MARIA ESPIN CRESPO

17/12/2024

VERIFICACIÓN

Pk2jm6UYDU9J72AMTZUYRN3GET48NG

PÁG. 5417/9349






INCIDENCIAS

INCIDENCIA DESCRIPCIÓN

- 3790 Recinto declarado inactivo
Ref:-747303 Recinto:18-198-002-00245-00003 Cultivo: -
- 100402 Recinto solicitado no forma parte de ningún organismo de control autorizado para la producción ecológica en Andalucía o fecha de inscripción posterior al plazo establecido (Anexo I. Criterios de Subvencionabilidad. Orden 28 de marzo de 2023).
Ref:-957725 Recinto:18-198-001-00495-00001 Cultivo:104014 ALMENDROS-FERRAGNES Secano
- 100412 Número de hectáreas validadas inferior a la superficie mínima permitida por el grupo de cultivo (Anexo I. Criterios de Subvencionabilidad. Orden 28 de marzo de 2023).
Sup. Resuelta:0 Grupo de Pago:FRUTALES SECANO
- 100413 Recinto perteneciente a grupo de cultivo que no cumple con la superficie mínima requerida (Anexo I. Criterios de Subvencionabilidad. Orden 28 de marzo de 2023).
Ref:170000005270651 Recinto:18-198-001-00276-00001 Cultivo:104057 ALMENDROS-AVIJOR Secano Sup. Declarada:3,28 Superficie Resolver:3,28
Ref:-957748 Recinto:18-198-001-00312-00001 Cultivo:104020 ALMENDROS-GUARA Secano Sup. Declarada:0,13 Superficie Resolver:0,13
Ref:-957747 Recinto:18-198-001-00312-00002 Cultivo:104020 ALMENDROS-GUARA Secano Sup. Declarada:0,26 Superficie Resolver:0,26
Ref:-957713 Recinto:18-198-001-00316-00001 Cultivo:104020 ALMENDROS-GUARA Secano Sup. Declarada:0,34 Superficie Resolver:0,34
Ref:170000005885462 Recinto:18-198-001-00494-00002 Cultivo:104007 ALMENDROS-COMUNA Secano Sup. Declarada:0,41 Superficie Resolver:0,41
Ref:170000005885465 Recinto:18-198-001-00657-00001 Cultivo:104007 ALMENDROS-COMUNA Secano Sup. Declarada:0,45 Superficie Resolver:0,45
Ref:170000005885471 Recinto:18-198-002-00265-00001 Cultivo:104007 ALMENDROS-COMUNA Secano Sup. Declarada:1,06 Superficie Resolver:1,06
Ref:170000005885468 Recinto:18-198-002-00341-00001 Cultivo:104007 ALMENDROS-COMUNA Secano Sup. Declarada:0,78 Superficie Resolver:0,78
- 100421 Recinto declarado por error para una operación de la 6503, que se ha corregido de oficio marcando la operación correcta, de acuerdo con la fecha de inscripción del recinto en la producción ecológica.
Ref:170000005270651 Recinto:18-198-001-00276-00001 Cultivo:104057 ALMENDROS-AVIJOR Secano
Ref:-957748 Recinto:18-198-001-00312-00001 Cultivo:104020 ALMENDROS-GUARA Secano
Ref:-957747 Recinto:18-198-001-00312-00002 Cultivo:104020 ALMENDROS-GUARA Secano
Ref:-957713 Recinto:18-198-001-00316-00001 Cultivo:104020 ALMENDROS-GUARA Secano
Ref:170000005270656 Recinto:18-198-001-00335-00003 Cultivo:101010 OLIVAR-PICUAL Secano
Ref:170000005885462 Recinto:18-198-001-00494-00002 Cultivo:104007 ALMENDROS-COMUNA Secano
Ref:170000005885465 Recinto:18-198-001-00657-00001 Cultivo:104007 ALMENDROS-COMUNA Secano
Ref:170000005885460 Recinto:18-198-001-00666-00001 Cultivo:101010 OLIVAR-PICUAL Secano
Ref:170000005270654 Recinto:18-198-001-00693-00001 Cultivo:101010 OLIVAR-PICUAL Secano
Ref:-747303 Recinto:18-198-002-00245-00003 Cultivo:101010 OLIVAR-PICUAL Secano
Ref:170000005270653 Recinto:18-198-002-00246-00001 Cultivo:101010 OLIVAR-PICUAL Secano
Ref:170000005885471 Recinto:18-198-002-00265-00001 Cultivo:104007 ALMENDROS-COMUNA Secano
Ref:170000005885468 Recinto:18-198-002-00341-00001 Cultivo:104007 ALMENDROS-COMUNA Secano
- 100424 Solicita recinto que no está comprometido para la operación.
Ref:-957725 Recinto:18-198-001-00495-00001 Cultivo:104014 ALMENDROS-FERRAGNES Secano
Ref:-747303 Recinto:18-198-002-00245-00003 Cultivo:101010 OLIVAR-PICUAL Secano

(1) Superficie declarada admisible ajustada con la superficie comprometida.
(2) Factor de penalización valorando el alcance para el tipo de compromiso.

Puede verificar la integridad de una copia de este documento mediante la lectura del código QR adjunto o mediante el acceso a la dirección https://ws050.juntadeandalucia.es/verificarFirma indicando el código de VERIFICACIÓN			
FIRMADO POR	RAQUEL MARIA ESPIN CRESPO	17/12/2024	
VERIFICACIÓN	Pk2jm6UYDU9J72AMTZUYRN3GET48NG	PÁG. 5418/9349	



APELLIDOS Y NOMBRE / RAZÓN SOCIAL

ROMACHO MANJON DIEGO

NIF
***9152*

EXPEDIENTE
1211148

ANUALIDAD DE PAGO
1ª

IMPORTE POR ANUALIDAD

	2023	2024	2025	2026	2027
IMPORTE MÁXIMO SUBVENCIONABLE	9.377,80 €	9.377,80 €	8.480,28 €	7.814,66 €	7.814,66 €
IMPORTE MEDIO DE TRANSFERENCIA (€/ha)	124,19 €	124,19 €	112,31 €	103,49 €	103,49 €

RESUMEN DE UNIDADES

Cód	GRUPO DE PAGO	Sup. Dec. Admisible (ha)	Sup. Comprometida (ha)	Sup. ajustada compromiso (1) (ha)	% sobredec.	Sup. Resuelta (ha)	Importe Declarado	Importe Topado	Importe Resuelto	Importe tras sobredec.
416	HERBÁCEOS	29,68		29,68	0,00	29,68	5.384,25	5.384,25	5.384,25	5.384,25
422	FRUTALES SECANO	15,39		15,39	0,00	15,39	3.993,55	3.993,55	3.993,55	3.993,55
424	HERBÁCEOS NO ELEGIBLES	30,59		30,44	0,00	30,44	0,00	0,00	0,00	0,00
TOTAL		75,66	75,51	75,51		75,51	9.377,80	9.377,80	9.377,80	9.377,80

APLICACIÓN DE REDUCCIONES Y PENALIZACIONES

GRUPO DE PAGO	Importe Calculado	Importe prereduc.	Criterios de subvencionabilidad y compromisos	Presentación tardía	Omisión declaración	Condicionalidad	IMPORTE (Euros)
							RESUELTO
FRUTALES SECANO	3.993,55	3.993,55	0,00	0,00	0,00	0,00	3.993,55
HERBÁCEOS	5.384,25	5.384,25	0,00	0,00	0,00	0,00	5.384,25
HERBÁCEOS NO ELEGIBLES	0,00	0,00	0,00	0,00	0,00	0,00	0,00
TOTAL	9.377,80	9.377,80					9.377,80

RESUMEN DE PAGOS

	IMPORTE (Euros)			
	RESUELTO	FEADER	MAPA	CAPADR
FRUTALES SECANO - Pago realizado	3.993,55 €	3.394,52 €	391,77 €	207,26 €
HERBÁCEOS - Pago realizado	5.384,25 €	4.576,61 €	528,19 €	279,45 €
TOTAL	9.377,80 €	7.971,13 €	919,96 €	486,71 €

(1) Superficie declarada admisible ajustada con la superficie comprometida.
(2) Factor de penalización valorando el alcance para el tipo de compromiso.

Puede verificar la integridad de una copia de este documento mediante la lectura del código QR adjunto o mediante el acceso a la dirección <https://ws050.juntadeandalucia.es/verificarFirma> indicando el código de VERIFICACIÓN

FIRMADO POR	RAQUEL MARIA ESPIN CRESPO	17/12/2024	
VERIFICACIÓN	Pk2jm6UYDU9J72AMTZUYRN3GET48NG	PÁG. 5419/9349	



RECINTOS RESUELTOS

REF.	REFERENCIA SIGPAC	CULTIVO DESCRIPCIÓN CULTIVO	S/R G.PAGO	PEND. MEDIA (%)	SUP. DEC. ADMISIBLE (ha)	SUP. COMPROM. (ha)	SUP. AJUSTADA COMPR.(1) (ha)	SUP. CONV. SIGPAC (ha)	SUP. CERTIF. (ha)	SUP. CAMPO (ha)	SUP. CAMPO DECLARADO (ha)	SUP. DEC. REDUCIDA (ha)	SUP. RESUELTA (ha)
-817349	18-116-502-00073-003	8000 AVENA-SIN VARIEDAD	S	416	3,10	0,50	0,50	0,50	0,50			0,50	0,50
-817240	18-011-007-00177-001	8000 AVENA-SIN VARIEDAD	S	416	5,10	1,20	1,20	1,20	1,20			1,20	1,20
4144401	18-116-506-00092-001	1000 TRIGO BLANDO-SIN VARIEDAD	R	416	1,90	0,93	0,93	0,93	0,93			0,93	0,93
4609384	18-116-507-00033-001	5000 CEBADA-SIN VARIEDAD	R	416	2,60	1,70	1,70	1,70	1,70			1,70	1,70
5110116	18-011-007-00171-001	8000 AVENA-SIN VARIEDAD	S	416	4,70	1,08	1,08	1,08	1,08			1,08	1,08
5110169	18-116-502-00045-001	8000 AVENA-SIN VARIEDAD	S	416	2,80	3,71	3,71	3,71	3,71			3,71	3,71
5110174	18-116-502-00073-002	8000 AVENA-SIN VARIEDAD	S	416	2,90	2,52	2,52	2,52	2,52			2,52	2,52
5110257	18-116-505-00094-001	8000 AVENA-SIN VARIEDAD	S	416	1,70	0,75	0,75	0,75	0,75			0,75	0,75
170000006449957	18-011-007-00266-001	8000 AVENA-SIN VARIEDAD	S	416	3,40	3,39	3,39	3,39	3,39			3,39	3,39
170000006449963	18-011-004-00075-001	5000 CEBADA-SIN VARIEDAD	R	416	1,60	1,13	1,13	1,13	1,13			1,13	1,13
170000006449972	18-011-002-00047-001	5000 CEBADA-SIN VARIEDAD	R	416	0,70	2,48	2,48	2,48	2,48			2,48	2,48
170000006449975	18-011-010-00377-001	8000 AVENA-SIN VARIEDAD	R	416	3,90	0,18	0,18	0,18	0,18			0,18	0,18
170000006449979	18-011-007-00321-001	8000 AVENA-SIN VARIEDAD	S	416	3,20	0,95	0,95	0,95	0,95			0,95	0,95
170000006449996	18-011-008-00231-001	5000 CEBADA-SIN VARIEDAD	R	416	2,70	0,67	0,67	0,67	0,67			0,67	0,67
170000006450007	18-011-008-00216-001	5000 CEBADA-SIN VARIEDAD	R	416	1,40	0,25	0,25	0,25	0,25			0,25	0,25
170000006450008	18-116-506-00035-001	1000 TRIGO BLANDO-SIN VARIEDAD	R	416	1,10	0,92	0,92	0,92	0,92			0,92	0,92
170000006450009	18-011-004-00100-001	5000 CEBADA-SIN VARIEDAD	R	416	1,80	1,11	1,11	1,11	1,11			1,11	1,11
170000006450027	18-011-004-00075-002	5000 CEBADA-SIN VARIEDAD	R	416	3,70	0,05	0,05	0,05	0,05			0,05	0,05
170000006450034	18-116-502-00018-001	8000 AVENA-SIN VARIEDAD	S	416	2,90	6,16	6,16	6,16	6,16			6,16	6,16
-498871	18-011-007-00208-004	104014 ALMENDROS-FERRAGNES	S	422	3,80	0,08	0,08	0,08	0,08			0,08	0,08
4817156	18-011-007-00232-001	104020 ALMENDROS-GUARA	S	422	1,90	1,73	1,73	1,73	1,73			1,73	1,73
4817160	18-011-007-00224-001	104020 ALMENDROS-GUARA	S	422	1,60	0,69	0,69	0,69	0,69			0,69	0,69
4817170	18-011-007-00225-001	104020 ALMENDROS-GUARA	S	422	1,70	0,63	0,63	0,63	0,63			0,63	0,63
170000006450037	18-011-007-00234-001	104020 ALMENDROS-GUARA	S	422	2,30	0,13	0,13	0,13	0,13			0,13	0,13
170000006450040	18-011-009-00355-001	104022 ALMENDROS-LARGUETA	S	422	5,50	0,61	0,61	0,61	0,61			0,61	0,61
170000006450048	18-011-007-00238-001	104020 ALMENDROS-GUARA	S	422	1,70	0,86	0,86	0,86	0,86			0,86	0,86
170000006450049	18-011-007-00215-001	104020 ALMENDROS-GUARA	S	422	1,20	0,79	0,79	0,79	0,79			0,79	0,79
170000006450056	18-116-503-00035-001	104020 ALMENDROS-GUARA	S	422	3,40	4,45	4,45	4,45	4,45			4,45	4,45
170000006450062	18-011-010-00097-001	104022 ALMENDROS-LARGUETA	S	422	9,50	0,40	0,40	0,40	0,40			0,40	0,40
170000006450067	18-011-013-00142-001	104020 ALMENDROS-GUARA	S	422	24,00	0,23	0,23	0,23	0,23			0,23	0,23
170000006450068	18-011-013-00009-001	104020 ALMENDROS-GUARA	S	422	7,30	0,72	0,72	0,72	0,72			0,72	0,72
170000006450069	18-011-011-00252-001	104022 ALMENDROS-LARGUETA	S	422	35,30	0,19	0,19	0,19	0,19			0,19	0,19
170000006450072	18-011-013-00004-002	104020 ALMENDROS-GUARA	S	422	12,30	0,03	0,03	0,03	0,03			0,03	0,03
170000006450075	18-011-013-00073-001	104020 ALMENDROS-GUARA	S	422	13,00	0,99	0,99	0,99	0,99			0,99	0,99
170000006450078	18-011-007-00208-001	104014 ALMENDROS-FERRAGNES	S	422	9,80	1,05	1,05	1,05	1,05			1,05	1,05
170000006450081	18-011-007-00231-001	104020 ALMENDROS-GUARA	S	422	2,20	0,81	0,81	0,81	0,81			0,81	0,81
170000006450082	18-011-007-00256-001	104020 ALMENDROS-GUARA	S	422	2,60	0,44	0,44	0,44	0,44			0,44	0,44
170000006450086	18-011-013-00460-001	104022 ALMENDROS-LARGUETA	S	422	24,80	0,56	0,56	0,56	0,56			0,56	0,56
-954859	18-011-001-00018-002	20000 BARBECHO TRADICIONAL-SIN VARIEDAD	R	424	2,20	0,27	0,27	0,27	0,27			0,27	0,27
-817379	18-011-008-00073-001	20000 BARBECHO TRADICIONAL-SIN VARIEDAD	R	424	4,60	0,42	0,42	0,42	0,42			0,42	0,42
-817364	18-116-502-00074-002	20000 BARBECHO TRADICIONAL-SIN VARIEDAD	S	424	3,00	3,88	3,88	3,88	3,88			3,88	3,88
-498872	18-011-007-00231-003	20000 BARBECHO TRADICIONAL-SIN VARIEDAD	S	424	2,20	0,07	0,07	0,07	0,07			0,07	0,07
4609371	18-011-002-00056-003	20000 BARBECHO TRADICIONAL-SIN VARIEDAD	R	424	1,40	0,26	0,22	0,22	0,26			0,22	0,22
4656611	18-011-012-00071-001	20000 BARBECHO TRADICIONAL-SIN VARIEDAD	R	424	6,30	0,11	0,11	0,11	0,11			0,11	0,11
5110148	18-116-001-00027-001	20000 BARBECHO TRADICIONAL-SIN VARIEDAD	S	424	11,50	0,30	0,30	0,30	0,30			0,30	0,30
5110170	18-116-502-00062-001	20000 BARBECHO TRADICIONAL-SIN VARIEDAD	S	424	3,60	1,10	1,10	1,10	1,10			1,10	1,10
5110171	18-116-502-00061-001	20000 BARBECHO TRADICIONAL-SIN VARIEDAD	S	424	3,60	2,26	2,26	2,26	2,26			2,26	2,26
5110255	18-116-504-00020-001	20000 BARBECHO TRADICIONAL-SIN VARIEDAD	S	424	3,60	5,58	5,58	5,58	5,58			5,58	5,58
5110256	18-116-506-00029-002	20000 BARBECHO TRADICIONAL-SIN VARIEDAD	R	424	1,30	1,38	1,38	1,38	1,38			1,38	1,38
170000006449958	18-011-008-00461-002	20000 BARBECHO TRADICIONAL-SIN VARIEDAD	S	424	5,10	0,63	0,63	0,63	0,63			0,63	0,63
170000006449982	18-011-007-00163-001	20000 BARBECHO TRADICIONAL-SIN VARIEDAD	S	424	1,60	0,30	0,30	0,30	0,30			0,30	0,30
170000006449987	18-011-007-00084-003	20000 BARBECHO TRADICIONAL-SIN VARIEDAD	S	424	3,50	0,50	0,44	0,44	0,50			0,44	0,44
170000006449988	18-011-007-00157-001	20000 BARBECHO TRADICIONAL-SIN VARIEDAD	S	424	5,20	0,70	0,70	0,70	0,70			0,70	0,70
170000006449989	18-011-008-00186-001	20000 BARBECHO TRADICIONAL-SIN VARIEDAD	R	424	3,20	0,44	0,44	0,44	0,44			0,44	0,44
170000006449990	18-116-504-00005-001	20000 BARBECHO TRADICIONAL-SIN VARIEDAD	S	424	3,70	3,41	3,41	3,41	3,41			3,41	3,41
170000006449993	18-011-007-00161-001	20000 BARBECHO TRADICIONAL-SIN VARIEDAD	S	424	2,20	1,23	1,23	1,23	1,23			1,23	1,23
170000006449994	18-011-008-00483-001	20000 BARBECHO TRADICIONAL-SIN VARIEDAD	S	424	5,80	0,18	0,18	0,18	0,18			0,18	0,18
170000006450000	18-011-007-00153-001	20000 BARBECHO TRADICIONAL-SIN VARIEDAD	S	424	1,10	1,21	1,21	1,21	1,21			1,21	1,21
170000006450001	18-011-007-00100-001	20000 BARBECHO TRADICIONAL-SIN VARIEDAD	S	424	5,80	1,38	1,38	1,38	1,38			1,38	1,38
170000006450003	18-011-005-00053-001	20000 BARBECHO TRADICIONAL-SIN VARIEDAD	R	424	1,20	0,49	0,49	0,49	0,49			0,49	0,49
170000006450010	18-011-013-00043-001	20000 BARBECHO TRADICIONAL-SIN VARIEDAD	S	424	7,00	0,14	0,14	0,14	0,14			0,14	0,14
170000006450012	18-011-005-00022-001	20000 BARBECHO TRADICIONAL-SIN VARIEDAD	R	424	1,20	2,02	2,02	2,02	2,02			2,02	2,02
170000006450016	18-011-003-00011-002	20000 BARBECHO TRADICIONAL-SIN VARIEDAD	R	424	2,10	0,33	0,28	0,28	0,33			0,28	0,28
170000006450018	18-011-007-00156-004	20000 BARBECHO TRADICIONAL-SIN VARIEDAD	S	424	11,70	0,21	0,21	0,21	0,21			0,21	0,21
170000006450019	18-011-007-00162-001	20000 BARBECHO TRADICIONAL-SIN VARIEDAD	S	424	1,40	0,54	0,54	0,54	0,54			0,54	0,54
170000006450020	18-011-003-00010-002	20000 BARBECHO TRADICIONAL-SIN VARIEDAD	S	424	1,70	0,84	0,84	0,84	0,84			0,84	0,84
170000006450022	18-011-009-00333-001	20000 BARBECHO TRADICIONAL-SIN VARIEDAD	S	424	6,20	0,14	0,14	0,14	0,14			0,14	0,14
170000006450032	18-011-008-00144-001	20000 BARBECHO TRADICIONAL-SIN VARIEDAD	R	424	2,80	0,27	0,27	0,27	0,27			0,27	0,27

(1) Superficie declarada admisible ajustada con la superficie comprometida.
(2) Factor de penalización valorando el alcance para el tipo de compromiso.

Puede verificar la integridad de una copia de este documento mediante la lectura del código QR adjunto o mediante el acceso a la dirección <https://ws050.juntadeandalucia.es/verificarFirma> indicando el código de VERIFICACIÓN

FIRMADO POR

RAQUEL MARIA ESPIN CRESPO

17/12/2024

VERIFICACIÓN

Pk2jm6UYDU9J72AMTZUYRN3GET48NG

PÁG. 5420/9349



**INCIDENCIAS****INCIDENCIA DESCRIPCIÓN**

242	Recinto pendiente de acreditación de titularidad. Ref:170000006450061 Recinto:18-116-506-05002-00002 Cultivo:104020 ALMENDROS-GUARA Secano Ref:5110253 Recinto:18-116-508-00015-00001 Cultivo:20000 BARBECHO TRADICIONAL-SIN VARIEDAD Regadío Ref:5110278 Recinto:18-116-508-00073-00001 Cultivo:20000 BARBECHO TRADICIONAL-SIN VARIEDAD Regadío Ref:5110280 Recinto:18-116-510-00015-00001 Cultivo:20000 BARBECHO TRADICIONAL-SIN VARIEDAD Regadío Ref:4609413 Recinto:18-116-510-00092-00001 Cultivo:20000 BARBECHO TRADICIONAL-SIN VARIEDAD Regadío Ref:5110277 Recinto:18-116-510-00101-00001 Cultivo:20000 BARBECHO TRADICIONAL-SIN VARIEDAD Regadío Ref:5110288 Recinto:18-116-510-00211-00001 Cultivo:104014 ALMENDROS-FERRAGNES Regadío Ref:5110287 Recinto:18-116-510-00211-00002 Cultivo:8000 AVENA-SIN VARIEDAD Regadío Ref:-955952 Recinto:18-116-510-00227-00001 Cultivo:20000 BARBECHO TRADICIONAL-SIN VARIEDAD Regadío Ref:5110285 Recinto:18-116-510-00228-00002 Cultivo:20000 BARBECHO TRADICIONAL-SIN VARIEDAD Regadío Ref:5110296 Recinto:18-116-510-00228-00003 Cultivo:104022 ALMENDROS-LARGUETA Regadío Ref:5110298 Recinto:18-116-510-00228-00004 Cultivo:104022 ALMENDROS-LARGUETA Regadío Ref:5110297 Recinto:18-116-510-00228-00005 Cultivo:104022 ALMENDROS-LARGUETA Regadío Ref:170000006449977 Recinto:18-116-510-00285-00002 Cultivo:101010 OLIVAR-PICUAL Regadío Ref:-951003 Recinto:18-116-510-00288-00001 Cultivo:20000 BARBECHO TRADICIONAL-SIN VARIEDAD Regadío Ref:-951004 Recinto:18-116-510-00288-00002 Cultivo:20000 BARBECHO TRADICIONAL-SIN VARIEDAD Regadío Ref:-822702 Recinto:18-116-511-00007-00001 Cultivo:20000 BARBECHO TRADICIONAL-SIN VARIEDAD Secano
4272	Verifica que las líneas de declaración de las Solicitudes Únicas no tienen solapes con la capa de Retroactividad Gráfica (ambas de la misma campaña) a nivel de expediente/línea de declaración gráfica de la solicitud. Ref:4609371 Recinto:18-011-002-00056-00003 Cultivo: - Agregado de la referencia del recinto.:0 Zona de la referencia del recinto.:0 Superficie solapada.:0,04 Id. Incid.:101007549 Ref:170000006450016 Recinto:18-011-003-00011-00002 Cultivo: - Agregado de la referencia del recinto.:0 Zona de la referencia del recinto.:0 Superficie solapada.:0,05 Id. Incid.:101007551 Ref:170000006449987 Recinto:18-011-007-00084-00003 Cultivo: - Agregado de la referencia del recinto.:0 Zona de la referencia del recinto.:0 Superficie solapada.:0,06 Id. Incid.:101007550
8227	Línea de declaración monitorizada en la que no ha habido respuesta por parte del productor y, por tanto, sin Juicio Experto de campo. Ref:5110254 Recinto:18-116-506-00029-00003 Cultivo:20000 BARBECHO TRADICIONAL-SIN VARIEDAD
100400	Recinto con cultivo, variedad, régimen de explotación o uso Siggac no compatible con la operación solicitada (Anexo IV.I Cultivos y variedades elegibles para las Intervenciones. Orden de 28 de marzo de 2023). Ref:170000006450060 Recinto:18-011-010-00097-00003 Cultivo:306000 MEZCLA AVENA-CEBADA-SIN VARIEDAD Regadío Uso:TA
100402	Recinto solicitado no forma parte de ningún organismo de control autorizado para la producción ecológica en Andalucía o fecha de inscripción posterior al plazo establecido (Anexo I. Criterios de Subvencionabilidad. Orden 28 de marzo de 2023). Ref:6920789 Recinto:18-011-003-00053-00002 Cultivo:104023 ALMENDROS-LAURANNE Regadío Ref:6920804 Recinto:18-011-005-00081-00001 Cultivo:104023 ALMENDROS-LAURANNE Regadío Ref:6920820 Recinto:18-011-008-00385-00001 Cultivo:104020 ALMENDROS-GUARA Regadío Ref:6920843 Recinto:18-011-009-00176-00001 Cultivo:104022 ALMENDROS-LARGUETA Regadío Ref:6920845 Recinto:18-011-009-00176-00002 Cultivo:104020 ALMENDROS-GUARA Regadío Ref:170000006450073 Recinto:18-011-013-00497-00001 Cultivo:104022 ALMENDROS-LARGUETA Regadío Ref:6920876 Recinto:18-116-502-00009-00001 Cultivo:20000 BARBECHO TRADICIONAL-SIN VARIEDAD Secano
100412	Número de hectáreas validadas inferior a la superficie mínima permitida por el grupo de cultivo (Anexo I. Criterios de Subvencionabilidad. Orden 28 de marzo de 2023). Sup. Resuelta:0 Grupo de Pago:FRUTALES REGADÍO
100413	Recinto perteneciente a grupo de cultivo que no cumple con la superficie mínima requerida (Anexo I. Criterios de Subvencionabilidad. Orden 28 de marzo de 2023). Ref:170000006450035 Recinto:18-011-001-00002-00001 Cultivo:104020 ALMENDROS-GUARA Regadío Sup. Declarada:3,09 Superficie Resolver:3,09 Ref:4817181 Recinto:18-011-001-00017-00001 Cultivo:104020 ALMENDROS-GUARA Regadío Sup. Declarada:1,23 Superficie Resolver:1,23 Ref:170000006450083 Recinto:18-011-001-00018-00001 Cultivo:104020 ALMENDROS-GUARA Regadío Sup. Declarada:1,03 Superficie Resolver:1,03 Ref:170000006450084 Recinto:18-011-004-00037-00001 Cultivo:104020 ALMENDROS-GUARA Regadío Sup. Declarada:0,96 Superficie Resolver:0,96 Ref:170000006450050 Recinto:18-011-004-00044-00001 Cultivo:104025 ALMENDROS-MARINADA Regadío Sup. Declarada:0,84 Superficie Resolver:0,84 Ref:170000006449960 Recinto:18-011-004-00085-00001 Cultivo:104020 ALMENDROS-GUARA Regadío Sup. Declarada:0,25 Superficie Resolver:0,25 Ref:170000006450066 Recinto:18-011-004-00086-00001 Cultivo:104020 ALMENDROS-GUARA Regadío Sup. Declarada:0,9 Superficie Resolver:0,9 Ref:-498868 Recinto:18-011-004-00086-00004 Cultivo:104020 ALMENDROS-GUARA Regadío Sup. Declarada:0,01 Superficie Resolver:0,01

(1) Superficie declarada admisible ajustada con la superficie comprometida.
(2) Factor de penalización valorando el alcance para el tipo de compromiso.

Puede verificar la integridad de una copia de este documento mediante la lectura del código QR adjunto o mediante el acceso a la dirección <https://ws050.juntadeandalucia.es/verificarFirma> indicando el código de VERIFICACIÓN

FIRMADO POR	RAQUEL MARIA ESPIN CRESPO	17/12/2024	
VERIFICACIÓN	Pk2jm6UYDU9J72AMTZUYRN3GET48NG	PÁG. 5421/9349	

**INCIDENCIAS****INCIDENCIA DESCRIPCIÓN**

Ref:170000006449961 Recinto:18-011-004-00100-00002 Cultivo:104020 ALMENDROS-GUARA Regadío Sup. Declarada:0,02 Superficie Resolver:0,02

Ref:170000006450030 Recinto:18-011-004-00108-00001 Cultivo:104014 ALMENDROS-FERRAGNES Regadío Sup. Declarada:0,81 Superficie Resolver:0,81

Ref:170000006450011 Recinto:18-011-004-00108-00002 Cultivo:104014 ALMENDROS-FERRAGNES Regadío Sup. Declarada:0,01 Superficie Resolver:0,01

Ref:170000006450077 Recinto:18-011-008-00209-00002 Cultivo:104020 ALMENDROS-GUARA Regadío Sup. Declarada:0,38 Superficie Resolver:0,38

Ref:170000006450046 Recinto:18-011-008-00240-00001 Cultivo:104020 ALMENDROS-GUARA Regadío Sup. Declarada:1,27 Superficie Resolver:1,27

Ref:4609701 Recinto:18-011-008-00293-00002 Cultivo:104014 ALMENDROS-FERRAGNES Regadío Sup. Declarada:0,04 Superficie Resolver:0,04

Ref:170000006449997 Recinto:18-011-008-00293-00004 Cultivo:104014 ALMENDROS-FERRAGNES Regadío Sup. Declarada:0,19 Superficie Resolver:0,19

Ref:4609718 Recinto:18-011-008-00293-00005 Cultivo:104014 ALMENDROS-FERRAGNES Regadío Sup. Declarada:0,01 Superficie Resolver:0,01

Ref:170000006450036 Recinto:18-011-008-00304-00001 Cultivo:104014 ALMENDROS-FERRAGNES Regadío Sup. Declarada:0,26 Superficie Resolver:0,26

Ref:4609687 Recinto:18-011-008-00317-00001 Cultivo:104014 ALMENDROS-FERRAGNES Regadío Sup. Declarada:0,02 Superficie Resolver:0,02

Ref:170000006450023 Recinto:18-011-008-00317-00002 Cultivo:104014 ALMENDROS-FERRAGNES Regadío Sup. Declarada:0,12 Superficie Resolver:0,12

Ref:170000006450080 Recinto:18-011-008-00331-00001 Cultivo:104020 ALMENDROS-GUARA Regadío Sup. Declarada:0,53 Superficie Resolver:0,53

Ref:170000006450079 Recinto:18-011-009-00025-00001 Cultivo:104020 ALMENDROS-GUARA Regadío Sup. Declarada:0,3 Superficie Resolver:0,3

Ref:170000006450071 Recinto:18-011-009-00054-00001 Cultivo:104024 ALMENDROS-MARCONA Regadío Sup. Declarada:0,17 Superficie Resolver:0,17

Ref:170000006450051 Recinto:18-011-009-00057-00001 Cultivo:104020 ALMENDROS-GUARA Regadío Sup. Declarada:0,35 Superficie Resolver:0,35

Ref:170000006450043 Recinto:18-011-009-00129-00001 Cultivo:104020 ALMENDROS-GUARA Regadío Sup. Declarada:0,34 Superficie Resolver:0,34

Ref:170000006450047 Recinto:18-011-009-00188-00001 Cultivo:104022 ALMENDROS-LARGUETA Regadío Sup. Declarada:0,3 Superficie Resolver:0,3

Ref:170000006450045 Recinto:18-011-010-00087-00001 Cultivo:104020 ALMENDROS-GUARA Regadío Sup. Declarada:0,1 Superficie Resolver:0,1

Ref:170000006450053 Recinto:18-011-010-00113-00001 Cultivo:104025 ALMENDROS-MARINADA Regadío Sup. Declarada:0,24 Superficie Resolver:0,24

Ref:170000006450038 Recinto:18-011-010-00155-00001 Cultivo:104022 ALMENDROS-LARGUETA Regadío Sup. Declarada:0,79 Superficie Resolver:0,79

Ref:170000006450039 Recinto:18-011-010-00184-00001 Cultivo:104025 ALMENDROS-MARINADA Regadío Sup. Declarada:0,23 Superficie Resolver:0,23

Ref:170000006450052 Recinto:18-011-010-00188-00001 Cultivo:104025 ALMENDROS-MARINADA Regadío Sup. Declarada:0,61 Superficie Resolver:0,61

Ref:170000006450063 Recinto:18-011-010-00262-00001 Cultivo:104022 ALMENDROS-LARGUETA Regadío Sup. Declarada:0,18 Superficie Resolver:0,18

Ref:170000006450064 Recinto:18-011-010-00263-00001 Cultivo:104022 ALMENDROS-LARGUETA Regadío Sup. Declarada:0,22 Superficie Resolver:0,22

Ref:170000006450074 Recinto:18-011-010-00354-00001 Cultivo:104014 ALMENDROS-FERRAGNES Regadío Sup. Declarada:0,38 Superficie Resolver:0,38

Ref:4656605 Recinto:18-011-010-00368-00001 Cultivo:104020 ALMENDROS-GUARA Regadío Sup. Declarada:0,15 Superficie Resolver:0,15

Ref:170000006450076 Recinto:18-011-010-09007-00002 Cultivo:104025 ALMENDROS-MARINADA Regadío Sup. Declarada:0,02 Superficie Resolver:0,02

Ref:170000006450054 Recinto:18-011-011-00039-00001 Cultivo:104022 ALMENDROS-LARGUETA Regadío Sup. Declarada:0,35 Superficie Resolver:0,35

Ref:170000006449980 Recinto:18-011-013-00429-00002 Cultivo:104020 ALMENDROS-GUARA Regadío Sup. Declarada:0,07 Superficie Resolver:0,07

Ref:4143968 Recinto:18-011-013-00430-00002 Cultivo:104020 ALMENDROS-GUARA Regadío Sup. Declarada:0,07 Superficie Resolver:0,07

Ref:-1539785 Recinto:18-011-900-09600-00017 Cultivo:104014 ALMENDROS-FERRAGNES Regadío Sup. Declarada:0,04 Superficie Resolver:0,04

Ref:170000006450058 Recinto:18-116-506-00043-00003 Cultivo:104020 ALMENDROS-GUARA Regadío Sup. Declarada:6,06 Superficie Resolver:6,06

Ref:4609386 Recinto:18-116-508-00039-00001 Cultivo:104020 ALMENDROS-GUARA Regadío Sup. Declarada:3,38 Superficie Resolver:3,38

Ref:4144428 Recinto:18-116-508-00080-00010 Cultivo:104020 ALMENDROS-GUARA Regadío Sup. Declarada:1,25 Superficie Resolver:1,25

(1) Superficie declarada admisible ajustada con la superficie comprometida.
 (2) Factor de penalización valorando el alcance para el tipo de compromiso.

Puede verificar la integridad de una copia de este documento mediante la lectura del código QR adjunto o mediante el acceso a la dirección <https://ws050.juntadeandalucia.es/verificarFirma> indicando el código de VERIFICACIÓN

FIRMADO POR

RAQUEL MARIA ESPIN CRESPO

17/12/2024

VERIFICACIÓN

Pk2jm6UYDU9J72AMTZUYRN3GET48NG

PÁG. 5422/9349





INCIDENCIAS

INCIDENCIA DESCRIPCIÓN

- Resolver:1,25
- Ref:4144445 Recinto:18-116-508-00082-00011 Cultivo:104020 ALMENDROS-GUARA Regadío Sup. Declarada:1,26 Superficie
- Resolver:1,26
- Ref:4609392 Recinto:18-116-510-00230-00001 Cultivo:104020 ALMENDROS-GUARA Regadío Sup. Declarada:0,68 Superficie
- Resolver:0,68
- Ref:-498874 Recinto:18-116-510-00284-00001 Cultivo:104014 ALMENDROS-FERRAGNES Regadío Sup. Declarada:0,32 Superficie
- Resolver:0,32
- 100424 Solicita recinto que no está comprometido para la operación.
- Ref:170000006449971 Recinto:18-011-001-00003-00001 Cultivo:40000 GUI SANTES-SIN VARIEDAD Regadío
- Ref:6920789 Recinto:18-011-003-00053-00002 Cultivo:104023 ALMENDROS-LAURANNE Regadío
- Ref:6920804 Recinto:18-011-005-00081-00001 Cultivo:104023 ALMENDROS-LAURANNE Regadío
- Ref:6920820 Recinto:18-011-008-00385-00001 Cultivo:104020 ALMENDROS-GUARA Regadío
- Ref:6920843 Recinto:18-011-009-00176-00001 Cultivo:104022 ALMENDROS-LARGUETA Regadío
- Ref:6920845 Recinto:18-011-009-00176-00002 Cultivo:104020 ALMENDROS-GUARA Regadío
- Ref:170000006450060 Recinto:18-011-010-00097-00003 Cultivo:306000 MEZCLA AVENA-CEBADA-SIN VARIEDAD Regadío
- Ref:170000006450073 Recinto:18-011-013-00497-00001 Cultivo:104022 ALMENDROS-LARGUETA Regadío
- Ref:6920876 Recinto:18-116-502-00009-00001 Cultivo:20000 BARBECHO TRADICIONAL-SIN VARIEDAD Secano
- Ref:5110254 Recinto:18-116-506-00029-00003 Cultivo:20000 BARBECHO TRADICIONAL-SIN VARIEDAD Regadío
- Ref:170000006450055 Recinto:18-116-506-00044-00001 Cultivo:104020 ALMENDROS-GUARA Regadío
- Ref:170000006450070 Recinto:18-116-506-00044-00002 Cultivo:104020 ALMENDROS-GUARA Secano
- Ref:170000006450015 Recinto:18-116-506-00088-00002 Cultivo:20000 BARBECHO TRADICIONAL-SIN VARIEDAD Regadío
- Ref:170000006450061 Recinto:18-116-506-05002-00002 Cultivo:104020 ALMENDROS-GUARA Secano
- Ref:5110253 Recinto:18-116-508-00015-00001 Cultivo:20000 BARBECHO TRADICIONAL-SIN VARIEDAD Regadío
- Ref:170000006449962 Recinto:18-116-508-00032-00001 Cultivo:20000 BARBECHO TRADICIONAL-SIN VARIEDAD Regadío
- Ref:5110278 Recinto:18-116-508-00073-00001 Cultivo:20000 BARBECHO TRADICIONAL-SIN VARIEDAD Regadío
- Ref:170000006449965 Recinto:18-116-508-00081-00001 Cultivo:101010 OLIVAR-PICUAL Regadío
- Ref:5110280 Recinto:18-116-510-00015-00001 Cultivo:20000 BARBECHO TRADICIONAL-SIN VARIEDAD Regadío
- Ref:4609413 Recinto:18-116-510-00092-00001 Cultivo:20000 BARBECHO TRADICIONAL-SIN VARIEDAD Regadío
- Ref:5110277 Recinto:18-116-510-00101-00001 Cultivo:20000 BARBECHO TRADICIONAL-SIN VARIEDAD Regadío
- Ref:5110286 Recinto:18-116-510-00118-00002 Cultivo:8000 AVENA-SIN VARIEDAD Regadío
- Ref:5110288 Recinto:18-116-510-00211-00001 Cultivo:104014 ALMENDROS-FERRAGNES Regadío
- Ref:5110287 Recinto:18-116-510-00211-00002 Cultivo:8000 AVENA-SIN VARIEDAD Regadío
- Ref:-955952 Recinto:18-116-510-00227-00001 Cultivo:20000 BARBECHO TRADICIONAL-SIN VARIEDAD Regadío
- Ref:5110285 Recinto:18-116-510-00228-00002 Cultivo:20000 BARBECHO TRADICIONAL-SIN VARIEDAD Regadío
- Ref:5110296 Recinto:18-116-510-00228-00003 Cultivo:104022 ALMENDROS-LARGUETA Regadío
- Ref:5110298 Recinto:18-116-510-00228-00004 Cultivo:104022 ALMENDROS-LARGUETA Regadío
- Ref:5110297 Recinto:18-116-510-00228-00005 Cultivo:104022 ALMENDROS-LARGUETA Regadío
- Ref:4144467 Recinto:18-116-510-00283-00002 Cultivo:101010 OLIVAR-PICUAL Regadío
- Ref:170000006449977 Recinto:18-116-510-00285-00002 Cultivo:101010 OLIVAR-PICUAL Regadío
- Ref:-951003 Recinto:18-116-510-00288-00001 Cultivo:20000 BARBECHO TRADICIONAL-SIN VARIEDAD Regadío
- Ref:-951004 Recinto:18-116-510-00288-00002 Cultivo:20000 BARBECHO TRADICIONAL-SIN VARIEDAD Regadío
- Ref:-822702 Recinto:18-116-511-00007-00001 Cultivo:20000 BARBECHO TRADICIONAL-SIN VARIEDAD Secano

(1) Superficie declarada admisible ajustada con la superficie comprometida.
 (2) Factor de penalización valorando el alcance para el tipo de compromiso.

Puede verificar la integridad de una copia de este documento mediante la lectura del código QR adjunto o mediante el acceso a la dirección <https://ws050.juntadeandalucia.es/verificarFirma> indicando el código de VERIFICACIÓN

FIRMADO POR	RAQUEL MARIA ESPIN CRESPO	17/12/2024	
VERIFICACIÓN	Pk2jm6UYDU9J72AMTZUYRN3GET48NG	PÁG. 5423/9349	



APELLIDOS Y NOMBRE / RAZÓN SOCIAL

ROMACHO MANJON MOISES

NIF
****4665*

EXPEDIENTE
1224814

ANUALIDAD DE PAGO
1ª

IMPORTE POR ANUALIDAD

	2023	2024	2025	2026	2027
IMPORTE MÁXIMO SUBVENCIÓNABLE	9.513,19 €	9.513,19 €	9.179,65 €	7.927,56 €	7.927,56 €
IMPORTE MEDIO DE TRANSFERENCIA (€/ha)	192,50 €	192,50 €	185,75 €	160,41 €	160,41 €

RESUMEN DE UNIDADES

Cód	GRUPO DE PAGO	Sup. Dec. Admisible (ha)	Sup. Comprometida (ha)	Sup. ajustada compromiso (1) (ha)	% sobredec.	Sup. Resuelta (ha)	Importe Declarado	Importe Topado	Importe Resuelto	Importe tras sobredec.
416	HERBÁCEOS	11,05		11,03	0,00	11,03	2.000,95	2.000,95	2.000,95	2.000,95
422	FRUTALES SECANO	29,02		28,95	0,00	28,95	7.512,24	7.512,24	7.512,24	7.512,24
424	HERBÁCEOS NO ELEGIBLES	9,44		9,44	0,00	9,44	0,00	0,00	0,00	0,00
TOTAL		49,51	49,42	49,42		49,42	9.513,19	9.513,19	9.513,19	9.513,19

APLICACIÓN DE REDUCCIONES Y PENALIZACIONES

GRUPO DE PAGO	Importe Calculado	Importe prereduc.	Criterios de subvencionabilidad y compromisos	Presentación tardía	Omisión declaración	Condicionalidad	IMPORTE (Euros)
							RESUELTO
FRUTALES SECANO	7.512,24	7.512,24	0,00	0,00	0,00	0,00	7.512,24
HERBÁCEOS	2.000,95	2.000,95	0,00	0,00	0,00	0,00	2.000,95
HERBÁCEOS NO ELEGIBLES	0,00	0,00	0,00	0,00	0,00	0,00	0,00
TOTAL	9.513,19	9.513,19					9.513,19

RESUMEN DE PAGOS

	IMPORTE (Euros)			
	RESUELTO	FEADER	MAPA	CAPADR
FRUTALES SECANO - Pago realizado	7.512,24 €	6.385,40 €	736,95 €	389,89 €
HERBÁCEOS - Pago realizado	2.000,95 €	1.700,81 €	196,29 €	103,85 €
TOTAL	9.513,19 €	8.086,21 €	933,24 €	493,74 €

(1) Superficie declarada admisible ajustada con la superficie comprometida.
(2) Factor de penalización valorando el alcance para el tipo de compromiso.

Puede verificar la integridad de una copia de este documento mediante la lectura del código QR adjunto o mediante el acceso a la dirección <https://ws050.juntadeandalucia.es/verificarFirma> indicando el código de VERIFICACIÓN

FIRMADO POR	RAQUEL MARIA ESPIN CRESPO	17/12/2024	
VERIFICACIÓN	Pk2jm6UYDU9J72AMTZUYRN3GET48NG	PÁG. 5424/9349	

**RECINTOS RESUELTOS**

REF.	REFERENCIA SIGPAC	CULTIVO DESCRIPCIÓN CULTIVO	S/R	G.PAGO	PEND. MEDIA (%)	SUP. DEC. ADMISIBLE (ha)	SUP. COMPROM. (ha)	SUP. AJUSTADA COMPR.(1) (ha)	SUP. CONV. SIGPAC (ha)	SUP. CERTIF. (ha)	SUP. CAMPO (ha)	SUP. CAMPO DETER. CULT. DECLARADO (ha)	SUP. DEC. REDUCIDA (ha)	SUP. RESUELTA (ha)
-1335899	18-116-503-00025-001	8000 AVENA-SIN VARIEDAD	S	416	5,20	3,42	3,42	3,42		3,42			3,42	3,42
-955926	18-011-004-00047-001	5000 CEBADA-SIN VARIEDAD	R	416	1,70	1,29	1,29	1,29		1,29			1,29	1,29
-955712	18-011-004-00046-001	5000 CEBADA-SIN VARIEDAD	R	416	1,80	1,19	1,19	1,19		1,19			1,19	1,19
-500593	18-011-007-00207-005	5000 CEBADA-SIN VARIEDAD	S	416	4,70	0,71	0,71	0,71		0,71			0,71	0,71
4199569	18-076-008-00182-001	8000 AVENA-SIN VARIEDAD	R	416	4,00	0,08	0,08	0,08		0,08			0,08	0,08
4199590	18-076-008-00312-002	8000 AVENA-SIN VARIEDAD	R	416	4,00	0,13	0,13	0,13		0,13			0,13	0,13
4199596	18-076-008-00307-002	5000 CEBADA-SIN VARIEDAD	R	416	3,70	0,07	0,07	0,07		0,07			0,07	0,07
170000006451306	18-011-002-00045-002	5000 CEBADA-SIN VARIEDAD	R	416	1,00	0,20	0,20	0,20		0,20			0,20	0,20
170000006451307	18-076-008-00076-004	8000 AVENA-SIN VARIEDAD	R	416	8,10	0,43	0,43	0,43		0,43			0,43	0,43
170000006451311	18-011-008-00232-001	5000 CEBADA-SIN VARIEDAD	R	416	2,50	0,47	0,47	0,47		0,47			0,47	0,47
170000006451330	18-011-007-00218-001	5000 CEBADA-SIN VARIEDAD	S	416	1,60	1,03	1,03	1,03		1,03			1,03	1,03
170000006451331	18-011-007-00252-001	5000 CEBADA-SIN VARIEDAD	S	416	1,80	0,52	0,52	0,52		0,52			0,52	0,52
170000006451337	18-011-008-00156-001	5000 CEBADA-SIN VARIEDAD	R	416	3,10	0,35	0,35	0,35		0,35			0,35	0,35
170000006451339	18-011-004-00072-001	1000 TRIGO BLANDO-SIN VARIEDAD	R	416	1,70	0,82	0,82	0,82		0,82			0,82	0,82
170000006451340	18-011-008-00155-001	5000 CEBADA-SIN VARIEDAD	R	416	3,60	0,34	0,32	0,32		0,34			0,32	0,32
-1541777	18-011-009-00393-002	104020 ALMENDROS-GUARA	S	422	6,90	0,10	0,10	0,10		0,10			0,10	0,10
-1539806	18-076-900-09601-002	104020 ALMENDROS-GUARA	S	422	23,40	0,10	0,10	0,10		0,10			0,10	0,10
-1270971	18-116-001-00077-001	104007 ALMENDROS-COMUNA	S	422	10,00	0,69	0,69	0,69		0,69			0,69	0,69
-1270947	18-116-001-00077-001	104007 ALMENDROS-COMUNA	S	422	10,00	1,21	1,21	1,21		1,21			1,21	1,21
-506061	18-076-009-00040-004	104020 ALMENDROS-GUARA	S	422	17,00	0,31	0,31	0,31		0,31			0,31	0,31
5067238	18-011-007-00125-001	104020 ALMENDROS-GUARA	S	422	6,60	1,00	1,00	1,00		1,00			1,00	1,00
170000006451293	18-011-013-00005-001	104020 ALMENDROS-GUARA	S	422	6,60	0,30	0,30	0,30		0,30			0,30	0,30
170000006451294	18-011-013-00007-001	104020 ALMENDROS-GUARA	S	422	7,70	0,23	0,23	0,23		0,23			0,23	0,23
170000006451310	18-011-009-00311-001	104023 ALMENDROS-LAURANNE	S	422	6,40	0,36	0,36	0,36		0,36			0,36	0,36
170000006451321	18-116-502-00058-001	104020 ALMENDROS-GUARA	S	422	3,40	1,86	1,86	1,86		1,86			1,86	1,86
170000006451348	18-011-013-00467-001	104022 ALMENDROS-LARGUETA	S	422	18,30	0,26	0,26	0,26		0,26			0,26	0,26
170000006451358	18-011-008-00126-001	104020 ALMENDROS-GUARA	S	422	3,60	0,31	0,31	0,31		0,31			0,31	0,31
170000006451366	18-011-007-00043-001	104020 ALMENDROS-GUARA	S	422	0,40	0,73	0,73	0,73		0,73			0,73	0,73
170000006451367	18-011-007-00167-003	104020 ALMENDROS-GUARA	S	422	2,90	2,16	2,16	2,16		2,16			2,16	2,16
170000006451372	18-011-009-00394-001	104020 ALMENDROS-GUARA	S	422	5,60	0,39	0,39	0,39		0,39			0,39	0,39
170000006451375	18-011-007-00123-001	104020 ALMENDROS-GUARA	S	422	1,20	1,92	1,85	1,85		1,92			1,85	1,85
170000006451376	18-116-503-00034-001	104020 ALMENDROS-GUARA	S	422	4,10	4,09	4,09	4,09		4,09			4,09	4,09
170000006451377	18-011-007-00039-001	104020 ALMENDROS-GUARA	S	422	2,20	0,79	0,79	0,79		0,79			0,79	0,79
170000006451379	18-011-007-00065-001	104020 ALMENDROS-GUARA	S	422	13,40	1,34	1,34	1,34		1,34			1,34	1,34
170000006451381	18-011-007-00231-002	104013 ALMENDROS-FERRADUEL	S	422	2,50	0,79	0,79	0,79		0,79			0,79	0,79
170000006451394	18-011-013-00469-001	104022 ALMENDROS-LARGUETA	S	422	17,90	0,30	0,30	0,30		0,30			0,30	0,30
170000006451395	18-011-009-00373-001	104014 ALMENDROS-FERRAGNES	S	422	6,90	0,19	0,19	0,19		0,19			0,19	0,19
170000006451399	18-011-012-00368-001	104014 ALMENDROS-FERRAGNES	S	422	21,30	0,51	0,51	0,51		0,51			0,51	0,51
170000006451400	18-011-012-00369-001	104014 ALMENDROS-FERRAGNES	S	422	19,30	0,15	0,15	0,15		0,15			0,15	0,15
170000006451409	18-011-009-00396-001	104020 ALMENDROS-GUARA	S	422	6,00	0,61	0,61	0,61		0,61			0,61	0,61
170000006451417	18-011-009-00214-001	104020 ALMENDROS-GUARA	S	422	4,40	0,16	0,16	0,16		0,16			0,16	0,16
170000006451424	18-011-013-00186-001	104022 ALMENDROS-LARGUETA	S	422	8,10	0,23	0,23	0,23		0,23			0,23	0,23
170000006451427	18-011-013-00054-001	104022 ALMENDROS-LARGUETA	S	422	11,90	0,19	0,19	0,19		0,19			0,19	0,19
170000006451428	18-011-013-00438-001	104022 ALMENDROS-LARGUETA	S	422	11,90	0,14	0,14	0,14		0,14			0,14	0,14
170000006451433	18-011-013-00186-003	113000 OTROS FRUTALES-SIN VARIEDAD	S	422	21,80	0,02	0,02	0,02		0,02			0,02	0,02
170000006451439	18-076-009-00040-002	104020 ALMENDROS-GUARA	S	422	17,60	5,87	5,87	5,87		5,87			5,87	5,87
170000006451440	18-011-007-00147-001	104020 ALMENDROS-GUARA	S	422	2,20	0,79	0,79	0,79		0,79			0,79	0,79
170000006451442	18-011-008-00426-001	104014 ALMENDROS-FERRAGNES	S	422	5,60	0,24	0,24	0,24		0,24			0,24	0,24
170000006451454	18-011-007-00217-002	104020 ALMENDROS-GUARA	S	422	1,70	0,68	0,68	0,68		0,68			0,68	0,68
-955682	18-011-004-00045-003	20000 BARBECHO TRADICIONAL-SIN VARIEDAD	R	424	2,10	0,47	0,47	0,47		0,47			0,47	0,47
4656746	18-116-507-00010-001	20000 BARBECHO TRADICIONAL-SIN VARIEDAD	R	424	1,50	2,47	2,47	2,47		2,47			2,47	2,47
5515082	18-011-008-00089-001	20000 BARBECHO TRADICIONAL-SIN VARIEDAD	R	424	4,40	0,19	0,19	0,19		0,19			0,19	0,19
170000006451300	18-011-007-00159-001	20000 BARBECHO TRADICIONAL-SIN VARIEDAD	S	424	0,30	0,33	0,33	0,33		0,33			0,33	0,33
170000006451302	18-011-008-00125-001	20000 BARBECHO TRADICIONAL-SIN VARIEDAD	R	424	2,70	0,45	0,45	0,45		0,45			0,45	0,45
170000006451312	18-011-008-00462-004	20000 BARBECHO TRADICIONAL-SIN VARIEDAD	S	424	5,90	0,44	0,44	0,44		0,44			0,44	0,44
170000006451313	18-011-008-00465-002	20000 BARBECHO TRADICIONAL-SIN VARIEDAD	S	424	5,00	0,02	0,02	0,02		0,02			0,02	0,02
170000006451314	18-011-008-00465-001	20000 BARBECHO TRADICIONAL-SIN VARIEDAD	S	424	6,00	0,19	0,19	0,19		0,19			0,19	0,19
170000006451324	18-011-005-00023-001	20000 BARBECHO TRADICIONAL-SIN VARIEDAD	R	424	1,20	2,03	2,03	2,03		2,03			2,03	2,03
170000006451325	18-011-008-00500-001	20000 BARBECHO TRADICIONAL-SIN VARIEDAD	S	424	3,70	0,26	0,26	0,26		0,26			0,26	0,26
170000006451329	18-011-008-00526-001	20000 BARBECHO TRADICIONAL-SIN VARIEDAD	R	424	5,10	0,43	0,43	0,43		0,43			0,43	0,43
170000006451332	18-011-008-00472-001	20000 BARBECHO TRADICIONAL-SIN VARIEDAD	S	424	3,70	0,33	0,33	0,33		0,33			0,33	0,33
170000006451336	18-011-005-00056-001	20000 BARBECHO TRADICIONAL-SIN VARIEDAD	R	424	1,40	0,95	0,95	0,95		0,95			0,95	0,95
170000006451343	18-011-007-00050-001	20000 BARBECHO TRADICIONAL-SIN VARIEDAD	S	424	0,50	0,57	0,57	0,57		0,57			0,57	0,57
170000006451373	18-011-008-00010-001	20000 BARBECHO TRADICIONAL-SIN VARIEDAD	R	424	3,00	0,31	0,31	0,31		0,31			0,31	0,31

INCIDENCIAS**INCIDENCIA DESCRIPCIÓN**

242 Recinto pendiente de acreditación de titularidad.

Ref.-955909 Recinto:18-116-511-00007-00001 Cultivo:20000 BARBECHO TRADICIONAL-SIN VARIEDAD Secano

(1) Superficie declarada admisible ajustada con la superficie comprometida.
(2) Factor de penalización valorando el alcance para el tipo de compromiso.Puede verificar la integridad de una copia de este documento mediante la lectura del código QR adjunto o mediante el acceso a la dirección <https://ws050.juntadeandalucia.es/verificarFirma> indicando el código de VERIFICACIÓN

FIRMADO POR

RAQUEL MARIA ESPIN CRESPO

17/12/2024

VERIFICACIÓN

Pk2jm6UYDU9J72AMTZUYRN3GET48NG

PÁG. 5425/9349



**INCIDENCIAS**

INCIDENCIA	DESCRIPCIÓN
3790	Recinto declarado inactivo Ref:6921403 Recinto:18-011-008-00143-00001 Cultivo: - Ref:-1541508 Recinto:18-011-009-00331-00001 Cultivo: - Ref:-1541514 Recinto:18-011-010-00180-00001 Cultivo: - Ref:-1541525 Recinto:18-011-011-00181-00001 Cultivo: -
4272	Verifica que las líneas de declaración de las Solicitudes Únicas no tienen solapes con la capa de Retroactividad Gráfica (ambas de la misma campaña) a nivel de expediente/línea de declaración gráfica de la solicitud. Ref:170000006451375 Recinto:18-011-007-00123-00001 Cultivo: - Agregado de la referencia del recinto.:0 Zona de la referencia del recinto.:0 Superficie solapada.:0,07 Id. Incid.:101018151 Ref:170000006451340 Recinto:18-011-008-00155-00001 Cultivo: - Agregado de la referencia del recinto.:0 Zona de la referencia del recinto.:0 Superficie solapada.:0,02 Id. Incid.:101018150
100400	Recinto con cultivo, variedad, régimen de explotación o uso Siggac no compatible con la operación solicitada (Anexo IV.I Cultivos y variedades elegibles para las Intervenciones. Orden de 28 de marzo de 2023). Ref:6921403 Recinto:18-011-008-00143-00001 Cultivo:104111 ALMENDROS-MAKAKO Regadío Uso:FY
100402	Recinto solicitado no forma parte de ningún organismo de control autorizado para la producción ecológica en Andalucía o fecha de inscripción posterior al plazo establecido (Anexo I. Criterios de Subvencionabilidad. Orden 28 de marzo de 2023). Ref:6921403 Recinto:18-011-008-00143-00001 Cultivo:104111 ALMENDROS-MAKAKO Regadío Ref:6921229 Recinto:18-011-008-00233-00001 Cultivo:104023 ALMENDROS-LAURANNE Regadío
100412	Número de hectáreas validadas inferior a la superficie mínima permitida por el grupo de cultivo (Anexo I. Criterios de Subvencionabilidad. Orden 28 de marzo de 2023). Sup. Resuelta:0 Grupo de Pago:FRUTALES REGADÍO
100413	Recinto perteneciente a grupo de cultivo que no cumple con la superficie mínima requerida (Anexo I. Criterios de Subvencionabilidad. Orden 28 de marzo de 2023). Ref:170000006451378 Recinto:18-011-004-00036-00001 Cultivo:104020 ALMENDROS-GUARA Regadío Sup. Declarada:0,77 Superficie Resolver:0,77 Ref:170000006451451 Recinto:18-011-004-00045-00001 Cultivo:104025 ALMENDROS-MARINADA Regadío Sup. Declarada:0,45 Superficie Resolver:0,45 Ref:170000006451449 Recinto:18-011-004-00087-00001 Cultivo:104020 ALMENDROS-GUARA Regadío Sup. Declarada:0,76 Superficie Resolver:0,76 Ref:170000006451452 Recinto:18-011-004-00088-00001 Cultivo:104020 ALMENDROS-GUARA Regadío Sup. Declarada:0,78 Superficie Resolver:0,78 Ref:170000006451382 Recinto:18-011-004-00103-00001 Cultivo:104020 ALMENDROS-GUARA Regadío Sup. Declarada:0,35 Superficie Resolver:0,35 Ref:170000006451453 Recinto:18-011-005-00096-00002 Cultivo:104014 ALMENDROS-FERRAGNES Regadío Sup. Declarada:1,53 Superficie Resolver:1,53 Ref:-500596 Recinto:18-011-008-00010-00002 Cultivo:104022 ALMENDROS-LARGUETA Regadío Sup. Declarada:0,03 Superficie Resolver:0,03 Ref:170000006451371 Recinto:18-011-008-00014-00001 Cultivo:104022 ALMENDROS-LARGUETA Regadío Sup. Declarada:0,11 Superficie Resolver:0,11 Ref:170000006451368 Recinto:18-011-008-00028-00001 Cultivo:104022 ALMENDROS-LARGUETA Regadío Sup. Declarada:0,12 Superficie Resolver:0,12 Ref:170000006451355 Recinto:18-011-008-00032-00001 Cultivo:104022 ALMENDROS-LARGUETA Regadío Sup. Declarada:0,14 Superficie Resolver:0,14 Ref:170000006451357 Recinto:18-011-008-00047-00001 Cultivo:104024 ALMENDROS-MARCONA Regadío Sup. Declarada:0,21 Superficie Resolver:0,21 Ref:170000006451359 Recinto:18-011-008-00070-00001 Cultivo:104022 ALMENDROS-LARGUETA Regadío Sup. Declarada:0,24 Superficie Resolver:0,24 Ref:170000006451445 Recinto:18-011-008-00097-00001 Cultivo:104020 ALMENDROS-GUARA Regadío Sup. Declarada:0,32 Superficie Resolver:0,32 Ref:170000006451410 Recinto:18-011-008-00119-00001 Cultivo:104024 ALMENDROS-MARCONA Regadío Sup. Declarada:0,77 Superficie Resolver:0,77 Ref:170000006451361 Recinto:18-011-008-00125-00002 Cultivo:104020 ALMENDROS-GUARA Regadío Sup. Declarada:0,01 Superficie Resolver:0,01 Ref:170000006451342 Recinto:18-011-008-00139-00001 Cultivo:104020 ALMENDROS-GUARA Regadío Sup. Declarada:0,17 Superficie Resolver:0,17 Ref:170000006451447 Recinto:18-011-008-00182-00001 Cultivo:104020 ALMENDROS-GUARA Regadío Sup. Declarada:0,71 Superficie Resolver:0,71 Ref:170000006451448 Recinto:18-011-008-00188-00001 Cultivo:104020 ALMENDROS-GUARA Regadío Sup. Declarada:0,37 Superficie Resolver:0,37 Ref:170000006451320 Recinto:18-011-008-00205-00001 Cultivo:104014 ALMENDROS-FERRAGNES Regadío Sup. Declarada:0,38 Superficie Resolver:0,38 Ref:170000006451446 Recinto:18-011-008-00220-00001 Cultivo:104020 ALMENDROS-GUARA Regadío Sup. Declarada:0,35 Superficie Resolver:0,35 Ref:170000006451362 Recinto:18-011-008-00224-00001 Cultivo:104020 ALMENDROS-GUARA Regadío Sup. Declarada:0,51 Superficie Resolver:0,51

(1) Superficie declarada admisible ajustada con la superficie comprometida.
(2) Factor de penalización valorando el alcance para el tipo de compromiso.

Puede verificar la integridad de una copia de este documento mediante la lectura del código QR adjunto o mediante el acceso a la dirección <https://ws050.juntadeandalucia.es/verificarFirma> indicando el código de VERIFICACIÓN

FIRMADO POR	RAQUEL MARIA ESPIN CRESPO	17/12/2024	
VERIFICACIÓN	Pk2jm6UYDU9J72AMTZUYRN3GET48NG	PÁG. 5426/9349	



INCIDENCIAS

INCIDENCIA DESCRIPCIÓN

Ref:170000006451435 Recinto:18-011-008-00267-00001 Cultivo:104024 ALMENDROS-MARCONA Regadío Sup. Declarada:0,2 Superficie Resolver:0,2
 Ref:170000006451425 Recinto:18-011-008-00275-00001 Cultivo:104024 ALMENDROS-MARCONA Regadío Sup. Declarada:0,32 Superficie Resolver:0,32
 Ref:170000006451387 Recinto:18-011-008-00330-00001 Cultivo:104014 ALMENDROS-FERRAGNES Regadío Sup. Declarada:0,87 Superficie Resolver:0,87
 Ref:170000006451444 Recinto:18-011-008-00341-00001 Cultivo:104014 ALMENDROS-FERRAGNES Regadío Sup. Declarada:0,38 Superficie Resolver:0,38
 Ref:170000006451441 Recinto:18-011-008-00343-00002 Cultivo:104014 ALMENDROS-FERRAGNES Regadío Sup. Declarada:0,04 Superficie Resolver:0,04
 Ref:170000006451308 Recinto:18-011-008-00365-00001 Cultivo:104014 ALMENDROS-FERRAGNES Regadío Sup. Declarada:0,35 Superficie Resolver:0,35
 Ref:170000006451431 Recinto:18-011-008-00531-00001 Cultivo:104020 ALMENDROS-GUARA Regadío Sup. Declarada:0,58 Superficie Resolver:0,58
 Ref:170000006451363 Recinto:18-011-008-09005-00006 Cultivo:104020 ALMENDROS-GUARA Regadío Sup. Declarada:0,04 Superficie Resolver:0,04
 Ref:170000006451407 Recinto:18-011-009-00005-00001 Cultivo:104010 ALMENDROS-DESMAYO ROJO Regadío Sup. Declarada:0,19 Superficie Resolver:0,19
 Ref:170000006451443 Recinto:18-011-009-00058-00001 Cultivo:104020 ALMENDROS-GUARA Regadío Sup. Declarada:0,17 Superficie Resolver:0,17
 Ref:170000006451434 Recinto:18-011-009-00174-00002 Cultivo:104022 ALMENDROS-LARGUETA Regadío Sup. Declarada:0,48 Superficie Resolver:0,48
 Ref:170000006451421 Recinto:18-011-009-00249-00001 Cultivo:104014 ALMENDROS-FERRAGNES Regadío Sup. Declarada:0,18 Superficie Resolver:0,18
 Ref:170000006451422 Recinto:18-011-009-00252-00001 Cultivo:104014 ALMENDROS-FERRAGNES Regadío Sup. Declarada:0,4 Superficie Resolver:0,4
 Ref:5067220 Recinto:18-011-009-00253-00001 Cultivo:104014 ALMENDROS-FERRAGNES Regadío Sup. Declarada:0,34 Superficie Resolver:0,34
 Ref:1541463 Recinto:18-011-009-00253-00002 Cultivo:104023 ALMENDROS-LAURANNE Regadío Sup. Declarada:0,06 Superficie Resolver:0,06
 Ref:5067219 Recinto:18-011-009-00254-00001 Cultivo:104014 ALMENDROS-FERRAGNES Regadío Sup. Declarada:0,29 Superficie Resolver:0,29
 Ref:170000006451420 Recinto:18-011-009-00280-00001 Cultivo:104022 ALMENDROS-LARGUETA Regadío Sup. Declarada:0,57 Superficie Resolver:0,57
 Ref:170000006451419 Recinto:18-011-009-00399-00001 Cultivo:104022 ALMENDROS-LARGUETA Regadío Sup. Declarada:0,13 Superficie Resolver:0,13
 Ref:170000006451408 Recinto:18-011-009-00401-00002 Cultivo:104020 ALMENDROS-GUARA Regadío Sup. Declarada:0,29 Superficie Resolver:0,29
 Ref:170000006451349 Recinto:18-011-010-00093-00001 Cultivo:104014 ALMENDROS-FERRAGNES Regadío Sup. Declarada:0,64 Superficie Resolver:0,64
 Ref:170000006451401 Recinto:18-011-010-00145-00001 Cultivo:104022 ALMENDROS-LARGUETA Regadío Sup. Declarada:0,28 Superficie Resolver:0,28
 Ref:5067224 Recinto:18-011-010-00167-00001 Cultivo:104014 ALMENDROS-FERRAGNES Regadío Sup. Declarada:0,19 Superficie Resolver:0,19
 Ref:170000006451411 Recinto:18-011-010-00185-00001 Cultivo:104022 ALMENDROS-LARGUETA Regadío Sup. Declarada:0,25 Superficie Resolver:0,25
 Ref:170000006451403 Recinto:18-011-010-00194-00001 Cultivo:104025 ALMENDROS-MARINADA Regadío Sup. Declarada:0,3 Superficie Resolver:0,3
 Ref:170000006451416 Recinto:18-011-010-00196-00001 Cultivo:104022 ALMENDROS-LARGUETA Regadío Sup. Declarada:0,28 Superficie Resolver:0,28
 Ref:170000006451397 Recinto:18-011-010-00242-00001 Cultivo:104013 ALMENDROS-FERRADUEL Regadío Sup. Declarada:0,25 Superficie Resolver:0,25
 Ref:170000006451405 Recinto:18-011-010-00328-00002 Cultivo:104024 ALMENDROS-MARCONA Regadío Sup. Declarada:0,19 Superficie Resolver:0,19
 Ref:170000006451350 Recinto:18-011-010-00340-00001 Cultivo:104022 ALMENDROS-LARGUETA Regadío Sup. Declarada:0,38 Superficie Resolver:0,38
 Ref:170000006451391 Recinto:18-011-010-00348-00001 Cultivo:104022 ALMENDROS-LARGUETA Regadío Sup. Declarada:0,21 Superficie Resolver:0,21
 Ref:170000006451415 Recinto:18-011-010-00387-00001 Cultivo:104022 ALMENDROS-LARGUETA Regadío Sup. Declarada:0,14 Superficie Resolver:0,14
 Ref:170000006451352 Recinto:18-011-010-00389-00001 Cultivo:104025 ALMENDROS-MARINADA Regadío Sup. Declarada:0,41 Superficie Resolver:0,41
 Ref:5071556 Recinto:18-011-011-00083-00002 Cultivo:104014 ALMENDROS-FERRAGNES Regadío Sup. Declarada:0,55 Superficie Resolver:0,55
 Ref:5291517 Recinto:18-011-011-00520-00001 Cultivo:113000 OTROS FRUTALES-SIN VARIEDAD Regadío Sup. Declarada:0,07 Superficie Resolver:0,07
 Ref:170000006451406 Recinto:18-011-011-09000-00022 Cultivo:104022 ALMENDROS-LARGUETA Regadío Sup. Declarada:0,19

(1) Superficie declarada admisible ajustada con la superficie comprometida.
 (2) Factor de penalización valorando el alcance para el tipo de compromiso.

Puede verificar la integridad de una copia de este documento mediante la lectura del código QR adjunto o mediante el acceso a la dirección <https://ws050.juntadeandalucia.es/verificarFirma> indicando el código de VERIFICACIÓN

FIRMADO POR	RAQUEL MARIA ESPIN CRESPO	17/12/2024	
VERIFICACIÓN	Pk2jm6UYDU9J72AMTZUYRN3GET48NG	PÁG. 5427/9349	



INCIDENCIAS

INCIDENCIA DESCRIPCIÓN

	Superficie Resolver:0,19
	Ref:170000006451398 Recinto:18-011-012-00276-00001 Cultivo:104022 ALMENDROS-LARGUETA Regadío Sup. Declarada:0,11 Superficie Resolver:0,11
	Ref:170000006451396 Recinto:18-011-012-00423-00001 Cultivo:104022 ALMENDROS-LARGUETA Regadío Sup. Declarada:0,16 Superficie Resolver:0,16
	Ref:170000006451429 Recinto:18-011-013-00083-00001 Cultivo:104022 ALMENDROS-LARGUETA Regadío Sup. Declarada:0,13 Superficie Resolver:0,13
	Ref:170000006451426 Recinto:18-011-013-00103-00001 Cultivo:104022 ALMENDROS-LARGUETA Regadío Sup. Declarada:0,28 Superficie Resolver:0,28
	Ref:170000006451430 Recinto:18-011-013-00192-00001 Cultivo:104014 ALMENDROS-FERRAGNES Regadío Sup. Declarada:0,25 Superficie Resolver:0,25
	Ref:170000006451438 Recinto:18-011-013-00262-00001 Cultivo:104022 ALMENDROS-LARGUETA Regadío Sup. Declarada:0,15 Superficie Resolver:0,15
	Ref:170000006451432 Recinto:18-011-013-00266-00001 Cultivo:104022 ALMENDROS-LARGUETA Regadío Sup. Declarada:0,08 Superficie Resolver:0,08
	Ref:170000006451389 Recinto:18-011-013-00275-00001 Cultivo:104022 ALMENDROS-LARGUETA Regadío Sup. Declarada:0,18 Superficie Resolver:0,18
	Ref:5291527 Recinto:18-011-013-00276-00002 Cultivo:104022 ALMENDROS-LARGUETA Regadío Sup. Declarada:0,17 Superficie Resolver:0,17
	Ref:170000006451436 Recinto:18-011-013-00291-00001 Cultivo:104022 ALMENDROS-LARGUETA Regadío Sup. Declarada:0,3 Superficie Resolver:0,3
	Ref:170000006451393 Recinto:18-011-013-00502-00001 Cultivo:104022 ALMENDROS-LARGUETA Regadío Sup. Declarada:0,13 Superficie Resolver:0,13
	Ref:170000006451365 Recinto:18-076-008-00053-00001 Cultivo:104010 ALMENDROS-DESMAYO ROJO Regadío Sup. Declarada:0,58 Superficie Resolver:0,58
	Ref:-1541597 Recinto:18-076-008-00274-00001 Cultivo:104024 ALMENDROS-MARCONA Regadío Sup. Declarada:0,14 Superficie Resolver:0,14
	Ref:170000006451380 Recinto:18-076-008-00345-00001 Cultivo:104022 ALMENDROS-LARGUETA Regadío Sup. Declarada:0,24 Superficie Resolver:0,24
100424	Solicita recinto que no está comprometido para la operación.
	Ref:6921403 Recinto:18-011-008-00143-00001 Cultivo:104111 ALMENDROS-MAKAKO Regadío
	Ref:6921229 Recinto:18-011-008-00233-00001 Cultivo:104023 ALMENDROS-LAURANNE Regadío
	Ref:170000006451319 Recinto:18-011-009-00248-00001 Cultivo:101010 OLIVAR-PICUAL Regadío
	Ref:-1541508 Recinto:18-011-009-00331-00001 Cultivo:104014 ALMENDROS-FERRAGNES Secano
	Ref:-1541514 Recinto:18-011-010-00180-00001 Cultivo:113000 OTROS FRUTALES-SIN VARIEDAD Regadío
	Ref:-1541525 Recinto:18-011-011-00181-00001 Cultivo:104007 ALMENDROS-COMUNA Secano
	Ref:-955909 Recinto:18-116-511-00007-00001 Cultivo:20000 BARBECHO TRADICIONAL-SIN VARIEDAD Secano

(1) Superficie declarada admisible ajustada con la superficie comprometida.
 (2) Factor de penalización valorando el alcance para el tipo de compromiso.

Puede verificar la integridad de una copia de este documento mediante la lectura del código QR adjunto o mediante el acceso a la dirección https://ws050.juntadeandalucia.es/verificarFirma indicando el código de VERIFICACIÓN			
FIRMADO POR	RAQUEL MARIA ESPIN CRESPO	17/12/2024	
VERIFICACIÓN	Pk2jm6UYDU9J72AMTZUYRN3GET48NG	PÁG. 5428/9349	

**APELLIDOS Y NOMBRE / RAZÓN SOCIAL**

ROMACHO MOLINA CRISTINA

NIF

***2319*

EXPEDIENTE

1039995

ANUALIDAD DE PAGO

1ª

IMPORTES POR ANUALIDAD

	2023	2024	2025	2026	2027
IMPORTE MÁXIMO SUBVENCIONABLE	562,24 €	562,24 €	562,24 €	468,53 €	468,53 €
IMPORTE MEDIO DE TRANSFERENCIA (€/ha)	297,48 €	297,48 €	297,48 €	247,90 €	247,90 €

RESUMEN DE UNIDADES

Cód	GRUPO DE PAGO	Sup. Dec. Admisible (ha)	Sup. Comprometida (ha)	Sup. ajustada compromiso (1) (ha)	% sobredec.	Sup. Resuelta (ha)	Importe Declarado	Importe Topado	Importe Resuelto	Importe tras sobredec.
419	OLIVAR	1,89		1,89	0,00	1,89	562,24	562,24	562,24	562,24
TOTAL		1,89	1,89	1,89		1,89	562,24	562,24	562,24	562,24

APLICACIÓN DE REDUCCIONES Y PENALIZACIONES

GRUPO DE PAGO	Importe Calculado	Importe prereduc.	Criterios de subvencionabilidad y compromisos	Presentación tardía	Omisión declaración	Condicionalidad	IMPORTE (Euros) RESUELTO
OLIVAR	562,24	562,24	0,00	0,00	0,00	0,00	562,24
TOTAL	562,24	562,24					562,24

RESUMEN DE PAGOS**IMPORTE (Euros)**

	RESUELTO	FEADER	MAPA	CAPADR
OLIVAR - Pago realizado	562,24 €	477,90 €	55,16 €	29,18 €

RECINTOS RESUELTOS

REF.	REFERENCIA SIGPAC	CULTIVO DESCRIPCIÓN CULTIVO	S/R G.PAGO	PEND. MEDIA (%)	SUP. DEC. ADMISIBLE (ha)	SUP. COMPROM. (ha)	SUP. AJUSTADA COMPR.(1) (ha)	SUP. CONY. SIGPAC (ha)	SUP. CERTIE (ha)	SUP. CAMPO (ha)	SUP. CAMPO DETER. CULT. DECLARADO (ha)	SUP. DEC. REDUCIDA (ha)	SUP. RESUELTA (ha)
170000005278269	18-198-001-00252-001	101010 OLIVAR-PICUAL	S 419	3,40	1,30	1,30	1,30		1,30			1,30	1,30
170000005278270	18-198-001-00525-001	101010 OLIVAR-PICUAL	S 419	1,00	0,59	0,59	0,59		0,59			0,59	0,59

INCIDENCIAS**INCIDENCIA DESCRIPCIÓN**

- 4272 Verifica que las líneas de declaración de las Solicitudes Únicas no tienen solapes con la capa de Retroactividad Gráfica (ambas de la misma campaña) a nivel de expediente/línea de declaración gráfica de la solicitud.
Ref:170000005278271 Recinto:18-198-002-00174-00001 Cultivo: - Agregado de la referencia del recinto.:0 Zona de la referencia del recinto.:0 Superficie solapada.:0,04 Id. Incid.:100991117
- 100412 Número de hectáreas validadas inferior a la superficie mínima permitida por el grupo de cultivo (Anexo I. Criterios de Subvencionabilidad. Orden 28 de marzo de 2023).
Sup. Resuelta:0 Grupo de Pago:FRUTALES SECANO
- 100413 Recinto perteneciente a grupo de cultivo que no cumple con la superficie mínima requerida (Anexo I. Criterios de Subvencionabilidad. Orden 28 de marzo de 2023).
Ref:170000005278274 Recinto:18-198-001-00252-00002 Cultivo:104022 ALMENDROS-LARGUETA Secano Sup. Declarada:0,21 Superficie Resolver:0,21
Ref:170000005278275 Recinto:18-198-001-00252-00003 Cultivo:104022 ALMENDROS-LARGUETA Secano Sup. Declarada:0,36 Superficie Resolver:0,36
Ref:170000005278271 Recinto:18-198-002-00174-00001 Cultivo:104022 ALMENDROS-LARGUETA Secano Sup. Declarada:2,41 Superficie Resolver:2,37
Ref:170000005278272 Recinto:18-198-002-00174-00002 Cultivo:104022 ALMENDROS-LARGUETA Secano Sup. Declarada:0,08 Superficie Resolver:0,08
Ref:170000005278273 Recinto:18-198-002-00175-00001 Cultivo:104022 ALMENDROS-LARGUETA Secano Sup. Declarada:1,8 Superficie Resolver:1,8
- 100421 Recinto declarado por error para una operación de la 6503, que se ha corregido de oficio marcando la operación correcta, de acuerdo con la fecha de inscripción del recinto en la producción ecológica.
Ref:170000005278269 Recinto:18-198-001-00252-00001 Cultivo:101010 OLIVAR-PICUAL Secano
Ref:170000005278274 Recinto:18-198-001-00252-00002 Cultivo:104022 ALMENDROS-LARGUETA Secano
Ref:170000005278275 Recinto:18-198-001-00252-00003 Cultivo:104022 ALMENDROS-LARGUETA Secano
Ref:170000005278270 Recinto:18-198-001-00525-00001 Cultivo:101010 OLIVAR-PICUAL Secano
Ref:170000005278271 Recinto:18-198-002-00174-00001 Cultivo:104022 ALMENDROS-LARGUETA Secano
Ref:170000005278272 Recinto:18-198-002-00174-00002 Cultivo:104022 ALMENDROS-LARGUETA Secano
Ref:170000005278273 Recinto:18-198-002-00175-00001 Cultivo:104022 ALMENDROS-LARGUETA Secano

(1) Superficie declarada admisible ajustada con la superficie comprometida.
(2) Factor de penalización valorando el alcance para el tipo de compromiso.

Puede verificar la integridad de una copia de este documento mediante la lectura del código QR adjunto o mediante el acceso a la dirección <https://ws050.juntadeandalucia.es/verificarFirma> indicando el código de VERIFICACIÓN

FIRMADO POR

RAQUEL MARIA ESPIN CRESPO

17/12/2024

VERIFICACIÓN

Pk2jm6UYDU9J72AMTZUYRN3GET48NG

PÁG. 5429/9349





APELLIDOS Y NOMBRE / RAZÓN SOCIAL

ROMACHO SALINAS SERGIO

NIF
***7470*

EXPEDIENTE
1260830

ANUALIDAD DE PAGO
1ª

IMPORTES POR ANUALIDAD

	2023	2024	2025	2026	2027
IMPORTE MÁXIMO SUBVENCIONABLE	10.574,39 €	10.422,71 €	8.685,30 €	8.685,30 €	8.685,30 €
IMPORTE MEDIO DE TRANSFERENCIA (€/ha)	145,85 €	145,85 €	121,54 €	121,54 €	121,54 €

RESUMEN DE UNIDADES

Cód	GRUPO DE PAGO	Sup. Dec. Admisible (ha)	Sup. Comprometida (ha)	Sup. ajustada compromiso (1) (ha)	% sobredec.	Sup. Resuelta (ha)	Importe Declarado	Importe Topado	Importe Resuelto	Importe tras sobredec.
416	HERBÁCEOS	58,29		58,29	0,00	58,29	10.574,39	10.574,39	10.574,39	10.574,39
424	HERBÁCEOS NO ELEGIBLES	13,23		13,17	0,00	13,17	0,00	0,00	0,00	0,00
TOTAL		71,52	72,50	71,46		71,46	10.574,39	10.574,39	10.574,39	10.574,39

APLICACIÓN DE REDUCCIONES Y PENALIZACIONES

GRUPO DE PAGO	Importe Calculado	Importe prereduc.	Criterios de subvencionabilidad y compromisos	Presentación tardía	Omisión declaración	Condicionabilidad	IMPORTE (Euros) RESUELTO
HERBÁCEOS	10.574,39	10.574,39	0,00	0,00	0,00	0,00	10.574,39
HERBÁCEOS NO ELEGIBLES	0,00	0,00	0,00	0,00	0,00	0,00	0,00
TOTAL	10.574,39	10.574,39					10.574,39

RESUMEN DE PAGOS

	RESUELTO	FEADER	MAPA	CAPADR
HERBÁCEOS - Pago realizado	10.574,39 €	8.988,23 €	1.037,35 €	548,81 €

(1) Superficie declarada admisible ajustada con la superficie comprometida.
(2) Factor de penalización valorando el alcance para el tipo de compromiso.

Puede verificar la integridad de una copia de este documento mediante la lectura del código QR adjunto o mediante el acceso a la dirección <https://ws050.juntadeandalucia.es/verificarFirma> indicando el código de VERIFICACIÓN

FIRMADO POR	RAQUEL MARIA ESPIN CRESPO	17/12/2024	
VERIFICACIÓN	Pk2jm6UYDU9J72AMTZUYRN3GET48NG	PÁG. 5430/9349	

**RECINTOS RESUELTOS**

REF.	REFERENCIA SIGPAC	CULTIVO	DESCRIPCIÓN CULTIVO	S/R	G.PAGO	PEND. MEDIA (%)	SUP. DEC. ADMISIBLE (ha)	SUP. COMPROM. (ha)	SUP. AJUSTADA COMPR.(1) (ha)	SUP. CONV. SIGPAC (ha)	SUP. CERTIF. (ha)	SUP. CAMPO (ha)	SUP. CAMPO DECLARADO (ha)	SUP. DEC. REDUCIDA (ha)	SUP. RESUELTA (ha)
-1152932	18-119-007-00093-002	5000	CEBADA-SIN VARIEDAD	R	416	3,10	0,94	0,94	0,94		0,94			0,94	0,94
-1124411	18-119-010-00027-001	5000	CEBADA-SIN VARIEDAD	R	416	1,80	0,30	0,30	0,30		0,30			0,30	0,30
-1113885	18-119-007-00097-001	5000	CEBADA-SIN VARIEDAD	R	416	2,60	0,58	0,58	0,58		0,58			0,58	0,58
-1113884	18-119-007-00098-001	5000	CEBADA-SIN VARIEDAD	R	416	2,60	1,00	1,00	1,00		1,00			1,00	1,00
-1113877	18-119-007-00096-001	5000	CEBADA-SIN VARIEDAD	R	416	2,70	1,77	1,77	1,77		1,77			1,77	1,77
4602000	18-119-007-00038-001	5000	CEBADA-SIN VARIEDAD	R	416	2,20	1,26	1,26	1,26		1,26			1,26	1,26
5564412	18-119-010-00066-006	5000	CEBADA-SIN VARIEDAD	S	416	3,70	9,01	9,01	9,01		9,01			9,01	9,01
5564414	18-119-010-00120-001	5000	CEBADA-SIN VARIEDAD	S	416	2,70	5,80	5,80	5,80		5,80			5,80	5,80
5566196	18-119-007-00099-001	5000	CEBADA-SIN VARIEDAD	R	416	3,20	1,00	1,00	1,00		1,00			1,00	1,00
5566201	18-119-010-00060-002	5000	CEBADA-SIN VARIEDAD	R	416	3,90	1,75	1,75	1,75		1,75			1,75	1,75
170000006922431	18-119-007-00177-002	5000	CEBADA-SIN VARIEDAD	R	416	4,00	0,17	0,17	0,17		0,17			0,17	0,17
170000006922432	18-119-007-00082-002	5000	CEBADA-SIN VARIEDAD	R	416	3,00	3,37	3,37	3,37		3,37			3,37	3,37
170000006922433	18-119-007-00086-001	5000	CEBADA-SIN VARIEDAD	R	416	3,30	1,20	1,20	1,20		1,20			1,20	1,20
170000006922435	18-119-007-00090-001	5000	CEBADA-SIN VARIEDAD	R	416	3,20	0,52	0,52	0,52		0,52			0,52	0,52
170000006922436	18-119-007-00091-001	5000	CEBADA-SIN VARIEDAD	R	416	3,70	0,25	0,25	0,25		0,25			0,25	0,25
170000006922438	18-119-007-00094-001	5000	CEBADA-SIN VARIEDAD	R	416	3,00	1,75	1,75	1,75		1,75			1,75	1,75
170000006922439	18-119-007-00095-001	5000	CEBADA-SIN VARIEDAD	R	416	2,80	0,68	0,68	0,68		0,68			0,68	0,68
170000006922443	18-119-007-00104-001	5000	CEBADA-SIN VARIEDAD	R	416	2,70	4,23	4,23	4,23		4,23			4,23	4,23
170000006922445	18-119-007-00067-001	5000	CEBADA-SIN VARIEDAD	R	416	2,80	0,46	0,46	0,46		0,46			0,46	0,46
170000006922447	18-119-007-00072-001	5000	CEBADA-SIN VARIEDAD	R	416	3,60	0,47	0,47	0,47		0,47			0,47	0,47
170000006922450	18-119-007-00033-002	5000	CEBADA-SIN VARIEDAD	R	416	2,10	0,19	0,19	0,19		0,19			0,19	0,19
170000006922455	18-119-007-00054-001	5000	CEBADA-SIN VARIEDAD	R	416	2,40	1,45	1,45	1,45		1,45			1,45	1,45
170000006922456	18-119-007-00059-001	5000	CEBADA-SIN VARIEDAD	R	416	3,20	0,31	0,31	0,31		0,31			0,31	0,31
170000006922457	18-119-007-00057-001	5000	CEBADA-SIN VARIEDAD	R	416	2,60	0,53	0,53	0,53		0,53			0,53	0,53
170000006922459	18-119-007-00203-001	5000	CEBADA-SIN VARIEDAD	R	416	4,70	0,94	0,94	0,94		0,94			0,94	0,94
170000006922471	18-119-007-00024-001	5000	CEBADA-SIN VARIEDAD	R	416	2,90	1,70	1,70	1,70		1,70			1,70	1,70
170000006922477	18-119-007-00194-002	5000	CEBADA-SIN VARIEDAD	R	416	3,80	0,41	0,41	0,41		0,41			0,41	0,41
170000006922480	18-119-007-00170-001	5000	CEBADA-SIN VARIEDAD	R	416	4,00	1,90	1,90	1,90		1,90			1,90	1,90
170000006922481	18-119-007-00179-001	5000	CEBADA-SIN VARIEDAD	R	416	4,00	0,12	0,12	0,12		0,12			0,12	0,12
170000006922482	18-119-007-00180-001	5000	CEBADA-SIN VARIEDAD	R	416	3,80	0,39	0,39	0,39		0,39			0,39	0,39
170000006922483	18-119-007-00181-002	5000	CEBADA-SIN VARIEDAD	R	416	3,70	0,32	0,32	0,32		0,32			0,32	0,32
170000006922484	18-119-007-00183-001	5000	CEBADA-SIN VARIEDAD	R	416	4,80	0,60	0,60	0,60		0,60			0,60	0,60
170000006922485	18-119-007-00175-003	5000	CEBADA-SIN VARIEDAD	R	416	3,90	0,35	0,35	0,35		0,35			0,35	0,35
170000006922486	18-119-007-00178-002	5000	CEBADA-SIN VARIEDAD	R	416	4,10	0,54	0,54	0,54		0,54			0,54	0,54
170000006922495	18-119-001-00019-005	53000	YEROS-SIN VARIEDAD	R	416	4,80	12,03	12,03	12,03		12,03			12,03	12,03
-1395245	18-019-002-00001-001	20000	BARBECHO TRADICIONAL-SIN VARIEDAD	S	424	4,90	1,02	0,96	0,96		0,96			0,96	0,96
-1108210	18-119-001-00185-002	20000	BARBECHO TRADICIONAL-SIN VARIEDAD	R	424	4,80	0,16	0,16	0,16		0,16			0,16	0,16
4601973	18-119-010-00066-005	20000	BARBECHO TRADICIONAL-SIN VARIEDAD	S	424	5,50	4,37	4,37	4,37		4,37			4,37	4,37
170000006922419	18-119-001-00025-002	20000	BARBECHO TRADICIONAL-SIN VARIEDAD	R	424	4,20	0,18	0,18	0,18		0,18			0,18	0,18
170000006922420	18-119-001-00026-002	20000	BARBECHO TRADICIONAL-SIN VARIEDAD	R	424	4,20	0,07	0,07	0,07		0,07			0,07	0,07
170000006922421	18-119-001-00028-002	20000	BARBECHO TRADICIONAL-SIN VARIEDAD	R	424	4,70	0,04	0,04	0,04		0,04			0,04	0,04
170000006922422	18-119-001-00031-003	20000	BARBECHO TRADICIONAL-SIN VARIEDAD	R	424	3,40	0,30	0,30	0,30		0,30			0,30	0,30
170000006922423	18-119-001-00126-002	20000	BARBECHO TRADICIONAL-SIN VARIEDAD	R	424	8,80	0,09	0,09	0,09		0,09			0,09	0,09
170000006922424	18-119-001-00127-002	20000	BARBECHO TRADICIONAL-SIN VARIEDAD	R	424	3,50	0,26	0,26	0,26		0,26			0,26	0,26
170000006922425	18-119-001-00129-002	20000	BARBECHO TRADICIONAL-SIN VARIEDAD	R	424	3,80	0,08	0,08	0,08		0,08			0,08	0,08
170000006922426	18-119-001-00131-002	20000	BARBECHO TRADICIONAL-SIN VARIEDAD	R	424	5,10	0,50	0,50	0,50		0,50			0,50	0,50
170000006922434	18-119-007-00089-001	20000	BARBECHO TRADICIONAL-SIN VARIEDAD	R	424	3,20	0,25	0,25	0,25		0,25			0,25	0,25
170000006922453	18-119-001-00020-002	20000	BARBECHO TRADICIONAL-SIN VARIEDAD	R	424	3,50	0,17	0,17	0,17		0,17			0,17	0,17
170000006922454	18-119-010-00064-001	20000	BARBECHO TRADICIONAL-SIN VARIEDAD	S	424	4,80	1,02	1,02	1,02		1,02			1,02	1,02
170000006922464	18-119-001-00014-002	20000	BARBECHO TRADICIONAL-SIN VARIEDAD	R	424	5,10	0,10	0,10	0,10		0,10			0,10	0,10
170000006922465	18-119-001-00021-001	20000	BARBECHO TRADICIONAL-SIN VARIEDAD	R	424	6,30	0,20	0,20	0,20		0,20			0,20	0,20
170000006922466	18-119-001-00022-002	20000	BARBECHO TRADICIONAL-SIN VARIEDAD	R	424	4,60	0,12	0,12	0,12		0,12			0,12	0,12
170000006922467	18-119-001-00023-001	20000	BARBECHO TRADICIONAL-SIN VARIEDAD	R	424	3,80	0,12	0,12	0,12		0,12			0,12	0,12
170000006922468	18-119-001-00024-002	20000	BARBECHO TRADICIONAL-SIN VARIEDAD	R	424	6,80	0,13	0,13	0,13		0,13			0,13	0,13
170000006922473	18-119-001-00018-002	20000	BARBECHO TRADICIONAL-SIN VARIEDAD	R	424	4,00	0,13	0,13	0,13		0,13			0,13	0,13
170000006922488	18-119-001-00179-002	20000	BARBECHO TRADICIONAL-SIN VARIEDAD	R	424	4,00	0,34	0,34	0,34		0,34			0,34	0,34
170000006922499	18-119-010-00064-002	20000	BARBECHO TRADICIONAL-SIN VARIEDAD	S	424	6,50	0,71	0,71	0,71		0,71			0,71	0,71
170000006922500	18-119-010-00065-001	20000	BARBECHO TRADICIONAL-SIN VARIEDAD	S	424	3,10	2,87	2,87	2,87		2,87			2,87	2,87

INCIDENCIAS**INCIDENCIA DESCRIPCIÓN**

- 242 Recinto pendiente de acreditación de titularidad.
 Ref:170000006922493 Recinto:18-011-008-00587-00009 Cultivo:5000 CEBADA-SIN VARIEDAD Regadío
 Ref:170000006922492 Recinto:18-011-008-00587-00010 Cultivo:5000 CEBADA-SIN VARIEDAD Regadío
 Ref:170000006922491 Recinto:18-011-008-00587-00011 Cultivo:5000 CEBADA-SIN VARIEDAD Regadío
 Ref:170000006922479 Recinto:18-011-008-00587-00012 Cultivo:5000 CEBADA-SIN VARIEDAD Regadío
- 4272 Verifica que las líneas de declaración de las Solicitudes Únicas no tienen solapes con la capa de Retroactividad Gráfica (ambas de la misma campaña) a nivel de expediente/línea de declaración gráfica de la solicitud.

(1) Superficie declarada admisible ajustada con la superficie comprometida.
 (2) Factor de penalización valorando el alcance para el tipo de compromiso.

Puede verificar la integridad de una copia de este documento mediante la lectura del código QR adjunto o mediante el acceso a la dirección <https://ws050.juntadeandalucia.es/verificarFirma> indicando el código de VERIFICACIÓN

FIRMADO POR

RAQUEL MARIA ESPIN CRESPO

17/12/2024

VERIFICACIÓN

Pk2jm6UYDU9J72AMTZUYRN3GET48NG

PÁG. 5431/9349



**INCIDENCIAS****INCIDENCIA DESCRIPCIÓN**

	Ref:-1396584 Recinto:18-011-004-00002-00001 Cultivo: - Agregado de la referencia del recinto.:0 Zona de la referencia del recinto.:0 Superficie solapada.:0,06 Id. Incid.:101028597
	Ref:1700000006922479 Recinto:18-011-008-00587-00012 Cultivo: - Agregado de la referencia del recinto.:0 Zona de la referencia del recinto.:0 Superficie solapada.:0,13 Id. Incid.:101028599
	Ref:-1395245 Recinto:18-019-002-00001-00001 Cultivo: - Agregado de la referencia del recinto.:0 Zona de la referencia del recinto.:0 Superficie solapada.:0,06 Id. Incid.:101028598
100402	Recinto solicitado no forma parte de ningún organismo de control autorizado para la producción ecológica en Andalucía o fecha de inscripción posterior al plazo establecido (Anexo I. Criterios de Subvencionabilidad. Orden 28 de marzo de 2023).
	Ref:-1396584 Recinto:18-011-004-00002-00001 Cultivo:20000 BARBECHO TRADICIONAL-SIN VARIEDAD Regadío
	Ref:-1395246 Recinto:18-019-002-00003-00001 Cultivo:20000 BARBECHO TRADICIONAL-SIN VARIEDAD Regadío
	Ref:5566109 Recinto:18-119-001-00019-00004 Cultivo:53000 YEROS-SIN VARIEDAD Regadío
	Ref:5566111 Recinto:18-119-001-00032-00001 Cultivo:20000 BARBECHO TRADICIONAL-SIN VARIEDAD Regadío
	Ref:5566120 Recinto:18-119-001-00036-00001 Cultivo:20000 BARBECHO TRADICIONAL-SIN VARIEDAD Regadío
	Ref:5566183 Recinto:18-119-001-00123-00002 Cultivo:20000 BARBECHO TRADICIONAL-SIN VARIEDAD Regadío
	Ref:5566186 Recinto:18-119-001-00133-00001 Cultivo:20000 BARBECHO TRADICIONAL-SIN VARIEDAD Regadío
	Ref:5566189 Recinto:18-119-001-00137-00002 Cultivo:20000 BARBECHO TRADICIONAL-SIN VARIEDAD Regadío
	Ref:5566190 Recinto:18-119-001-00195-00001 Cultivo:20000 BARBECHO TRADICIONAL-SIN VARIEDAD Regadío
	Ref:5557269 Recinto:18-119-007-00035-00001 Cultivo:5000 CEBADA-SIN VARIEDAD Regadío
	Ref:5557272 Recinto:18-119-007-00036-00001 Cultivo:5000 CEBADA-SIN VARIEDAD Regadío
	Ref:1700000006922494 Recinto:18-119-007-00103-00001 Cultivo:5000 CEBADA-SIN VARIEDAD Regadío
	Ref:5566197 Recinto:18-119-007-00170-00005 Cultivo:5000 CEBADA-SIN VARIEDAD Secano
	Ref:5566198 Recinto:18-119-007-00170-00006 Cultivo:5000 CEBADA-SIN VARIEDAD Secano
	Ref:5557274 Recinto:18-119-007-00199-00002 Cultivo:5000 CEBADA-SIN VARIEDAD Regadío
	Ref:5566199 Recinto:18-119-007-00212-00001 Cultivo:5000 CEBADA-SIN VARIEDAD Regadío
	Ref:5557273 Recinto:18-119-009-00010-00001 Cultivo:5000 CEBADA-SIN VARIEDAD Regadío
	Ref:5557275 Recinto:18-119-009-00011-00001 Cultivo:5000 CEBADA-SIN VARIEDAD Regadío
	Ref:5557278 Recinto:18-119-009-00013-00001 Cultivo:5000 CEBADA-SIN VARIEDAD Regadío
	Ref:5557277 Recinto:18-119-009-00050-00002 Cultivo:5000 CEBADA-SIN VARIEDAD Regadío
	Ref:5557281 Recinto:18-119-009-00050-00003 Cultivo:20000 BARBECHO TRADICIONAL-SIN VARIEDAD Regadío
	Ref:5566203 Recinto:18-119-010-00066-00008 Cultivo:20000 BARBECHO TRADICIONAL-SIN VARIEDAD Secano
	Ref:5566204 Recinto:18-119-010-00066-00009 Cultivo:20000 BARBECHO TRADICIONAL-SIN VARIEDAD Secano
100424	Solicita recinto que no está comprometido para la operación.
	Ref:-1396584 Recinto:18-011-004-00002-00001 Cultivo:20000 BARBECHO TRADICIONAL-SIN VARIEDAD Regadío
	Ref:1700000006922493 Recinto:18-011-008-00587-00009 Cultivo:5000 CEBADA-SIN VARIEDAD Regadío
	Ref:1700000006922492 Recinto:18-011-008-00587-00010 Cultivo:5000 CEBADA-SIN VARIEDAD Regadío
	Ref:1700000006922491 Recinto:18-011-008-00587-00011 Cultivo:5000 CEBADA-SIN VARIEDAD Regadío
	Ref:1700000006922479 Recinto:18-011-008-00587-00012 Cultivo:5000 CEBADA-SIN VARIEDAD Regadío
	Ref:-1395246 Recinto:18-019-002-00003-00001 Cultivo:20000 BARBECHO TRADICIONAL-SIN VARIEDAD Regadío
	Ref:-1110251 Recinto:18-019-002-00019-00001 Cultivo:113000 OTROS FRUTALES-SIN VARIEDAD Regadío
	Ref:5566109 Recinto:18-119-001-00019-00004 Cultivo:53000 YEROS-SIN VARIEDAD Regadío
	Ref:5566111 Recinto:18-119-001-00032-00001 Cultivo:20000 BARBECHO TRADICIONAL-SIN VARIEDAD Regadío
	Ref:5566120 Recinto:18-119-001-00036-00001 Cultivo:20000 BARBECHO TRADICIONAL-SIN VARIEDAD Regadío
	Ref:5566183 Recinto:18-119-001-00123-00002 Cultivo:20000 BARBECHO TRADICIONAL-SIN VARIEDAD Regadío
	Ref:1700000006922502 Recinto:18-119-001-00126-00003 Cultivo:113000 OTROS FRUTALES-SIN VARIEDAD Regadío
	Ref:5566186 Recinto:18-119-001-00133-00001 Cultivo:20000 BARBECHO TRADICIONAL-SIN VARIEDAD Regadío
	Ref:5566189 Recinto:18-119-001-00137-00002 Cultivo:20000 BARBECHO TRADICIONAL-SIN VARIEDAD Regadío
	Ref:-1110678 Recinto:18-119-001-00192-00001 Cultivo:105193 MELOCOTONEROS-ALBINA Regadío
	Ref:5566190 Recinto:18-119-001-00195-00001 Cultivo:20000 BARBECHO TRADICIONAL-SIN VARIEDAD Regadío
	Ref:5557269 Recinto:18-119-007-00035-00001 Cultivo:5000 CEBADA-SIN VARIEDAD Regadío
	Ref:5557272 Recinto:18-119-007-00036-00001 Cultivo:5000 CEBADA-SIN VARIEDAD Regadío
	Ref:1700000006922494 Recinto:18-119-007-00103-00001 Cultivo:5000 CEBADA-SIN VARIEDAD Regadío
	Ref:5566197 Recinto:18-119-007-00170-00005 Cultivo:5000 CEBADA-SIN VARIEDAD Secano
	Ref:5566198 Recinto:18-119-007-00170-00006 Cultivo:5000 CEBADA-SIN VARIEDAD Secano
	Ref:5557274 Recinto:18-119-007-00199-00002 Cultivo:5000 CEBADA-SIN VARIEDAD Regadío
	Ref:5566199 Recinto:18-119-007-00212-00001 Cultivo:5000 CEBADA-SIN VARIEDAD Regadío
	Ref:5557273 Recinto:18-119-009-00010-00001 Cultivo:5000 CEBADA-SIN VARIEDAD Regadío
	Ref:5557275 Recinto:18-119-009-00011-00001 Cultivo:5000 CEBADA-SIN VARIEDAD Regadío
	Ref:5557278 Recinto:18-119-009-00013-00001 Cultivo:5000 CEBADA-SIN VARIEDAD Regadío
	Ref:5557277 Recinto:18-119-009-00050-00002 Cultivo:5000 CEBADA-SIN VARIEDAD Regadío

(1) Superficie declarada admisible ajustada con la superficie comprometida.
(2) Factor de penalización valorando el alcance para el tipo de compromiso.

Puede verificar la integridad de una copia de este documento mediante la lectura del código QR adjunto o mediante el acceso a la dirección <https://ws050.juntadeandalucia.es/verificarFirma> indicando el código de VERIFICACIÓN

FIRMADO POR	RAQUEL MARIA ESPIN CRESPO	17/12/2024
VERIFICACIÓN	Pk2jm6UYDU9J72AMTZUYRN3GET48NG	PÁG. 5432/9349






INCIDENCIAS

INCIDENCIA DESCRIPCIÓN

Ref:5557281 Recinto:18-119-009-00050-00003 Cultivo:20000 BARBECHO TRADICIONAL-SIN VARIEDAD Regadío
Ref:5566203 Recinto:18-119-010-00066-00008 Cultivo:20000 BARBECHO TRADICIONAL-SIN VARIEDAD Secano
Ref:5566204 Recinto:18-119-010-00066-00009 Cultivo:20000 BARBECHO TRADICIONAL-SIN VARIEDAD Secano

(1) Superficie declarada admisible ajustada con la superficie comprometida.
(2) Factor de penalización valorando el alcance para el tipo de compromiso.

Puede verificar la integridad de una copia de este documento mediante la lectura del código QR adjunto o mediante el acceso a la dirección <https://ws050.juntadeandalucia.es/verificarFirma> indicando el código de VERIFICACIÓN

FIRMADO POR	RAQUEL MARIA ESPIN CRESPO	17/12/2024	
VERIFICACIÓN	Pk2jm6UYDU9J72AMTZUYRN3GET48NG	PÁG. 5433/9349	



APELLIDOS Y NOMBRE / RAZÓN SOCIAL

ROMAN AGUIRRE VICENTE

NIF
***4494*

EXPEDIENTE
1229685

ANUALIDAD DE PAGO
1ª

IMPORTES POR ANUALIDAD

	2023	2024	2025	2026	2027
IMPORTE MÁXIMO SUBVENCIONABLE	1.505,25 €	1.505,25 €	1.505,25 €	1.254,37 €	1.254,37 €
IMPORTE MEDIO DE TRANSFERENCIA (€/ha)	297,48 €	297,48 €	297,48 €	247,90 €	247,90 €

RESUMEN DE UNIDADES

Cód	GRUPO DE PAGO	Sup. Dec. Admisible (ha)	Sup. Comprometida (ha)	Sup. ajustada compromiso (1) (ha)	% sobredec.	Sup. Resuelta (ha)	Importe Declarado	Importe Topado	Importe Resuelto	Importe tras sobredec.
419	OLIVAR	5,06		5,06	0,00	5,06	1.505,25	1.505,25	1.505,25	1.505,25
TOTAL		5,06	5,06	5,06		5,06	1.505,25	1.505,25	1.505,25	1.505,25

APLICACIÓN DE REDUCCIONES Y PENALIZACIONES

GRUPO DE PAGO	Importe Calculado	Importe prereduc.	Criterios de subvencionabilidad y compromisos	Presentación tardía	Omisión declaración	Condicionalidad	IMPORTE (Euros) RESUELTO
OLIVAR	1.505,25	1.505,25	0,00	0,00	0,00	0,00	1.505,25
TOTAL	1.505,25	1.505,25					1.505,25

RESUMEN DE PAGOS

	IMPORTE (Euros)			
	RESUELTO	FEADER	MAPA	CAPADR
OLIVAR - Pago realizado	1.505,25 €	1.279,46 €	147,67 €	78,12 €

RECINTOS RESUELTOS

REF.	REFERENCIA SIGPAC	CULTIVO	DESCRIPCIÓN CULTIVO	S/R G.PAGO	PEND. MEDIA (%)	SUP. DEC. ADMISIBLE (ha)	SUP. COMPROM. (ha)	SUP. AJUSTADA COMPROM. (1) (ha)	SUP. CONY. SIGPAC (ha)	SUP. CERTIE (ha)	SUP. CAMPO (ha)	SUP. CAMPO DETER. CULT. DECLARADO (ha)	SUP. DEC. REDUCIDA (ha)	SUP. RESUELTA (ha)
5255149	18-047-010-00073-002	101010	OLIVAR-PICUAL	S 419	9,80	2,87	2,87	2,87	2,87	2,87			2,87	2,87
5494661	18-047-006-00094-001	101010	OLIVAR-PICUAL	S 419	3,70	1,28	1,28	1,28	1,28	1,28			1,28	1,28
5504409	18-047-006-00209-005	101010	OLIVAR-PICUAL	S 419	6,00	0,91	0,91	0,91	0,91	1,00			0,91	0,91

(1) Superficie declarada admisible ajustada con la superficie comprometida.
(2) Factor de penalización valorando el alcance para el tipo de compromiso.

Puede verificar la integridad de una copia de este documento mediante la lectura del código QR adjunto o mediante el acceso a la dirección <https://ws050.juntadeandalucia.es/verificarFirma> indicando el código de VERIFICACIÓN

FIRMADO POR

RAQUEL MARIA ESPIN CRESPO

17/12/2024

VERIFICACIÓN

Pk2jm6UYDU9J72AMTZUYRN3GET48NG

PÁG. 5434/9349



**INCIDENCIAS****INCIDENCIA DESCRIPCIÓN**

- 4272 Verifica que las líneas de declaración de las Solicitudes Únicas no tienen solapes con la capa de Retroactividad Gráfica (ambas de la misma campaña) a nivel de expediente/línea de declaración gráfica de la solicitud.
Ref:170000005250975 Recinto:18-047-006-00012-00001 Cultivo: - Agregado de la referencia del recinto.:0 Zona de la referencia del recinto.:0 Superficie solapada.:0,04 Id. Incid.:101018230
- 100402 Recinto solicitado no forma parte de ningún organismo de control autorizado para la producción ecológica en Andalucía o fecha de inscripción posterior al plazo establecido (Anexo I. Criterios de Subvencionabilidad. Orden 28 de marzo de 2023).
Ref:170000005250965 Recinto:18-047-007-00097-00001 Cultivo:20000 BARBECHO TRADICIONAL-SIN VARIEDAD Secano
Ref:170000005250964 Recinto:18-047-009-00052-00001 Cultivo:20000 BARBECHO TRADICIONAL-SIN VARIEDAD Secano
Ref:170000005250962 Recinto:18-047-009-00063-00001 Cultivo:20000 BARBECHO TRADICIONAL-SIN VARIEDAD Secano
Ref:170000005250961 Recinto:18-047-009-00109-00001 Cultivo:20000 BARBECHO TRADICIONAL-SIN VARIEDAD Secano
- 100406 Grupo de cultivo declarado en el recinto no coincide con el grupo de cultivo existente en el organismo de control autorizado para la producción ecológica en Andalucía (Anexo I. Criterios de Subvencionabilidad. Orden 28 de marzo de 2023).
Ref:170000005250962 Recinto:18-047-007-00097-00001 Cultivo:20000 BARBECHO TRADICIONAL-SIN VARIEDAD Secano
Grupo de SIPEA:PASTOS ASOCIADOS
Ref:170000005250964 Recinto:18-047-009-00052-00001 Cultivo:20000 BARBECHO TRADICIONAL-SIN VARIEDAD Secano
Grupo de SIPEA:PASTOS ASOCIADOS
Ref:170000005250962 Recinto:18-047-009-00063-00001 Cultivo:20000 BARBECHO TRADICIONAL-SIN VARIEDAD Secano
Grupo de SIPEA:PASTOS ASOCIADOS
Ref:170000005250961 Recinto:18-047-009-00109-00001 Cultivo:20000 BARBECHO TRADICIONAL-SIN VARIEDAD Secano
Grupo de SIPEA:PASTOS ASOCIADOS
- 100407 Explotación solicitada no forma parte de ningún organismo de control autorizado para la producción ecológica en Andalucía o fecha de inscripción posterior al plazo establecido (Anexo I. Criterios de Subvencionabilidad. Orden 28 de marzo de 2023).
Explotación:ES180460000197 Especie:OVINA
- 100412 Número de hectáreas validadas inferior a la superficie mínima permitida por el grupo de cultivo (Anexo I. Criterios de Subvencionabilidad. Orden 28 de marzo de 2023).
Sup. Resuelta:0 Grupo de Pago:FRUTALES SECANO
- 100413 Recinto perteneciente a grupo de cultivo que no cumple con la superficie mínima requerida (Anexo I. Criterios de Subvencionabilidad. Orden 28 de marzo de 2023).
Ref:5269240 Recinto:18-047-005-00583-00001 Cultivo:104057 ALMENDROS-AVIJOR Secano Sup. Declarada:0,48 Superficie Resolver:0,48
Ref:5103485 Recinto:18-047-006-00009-00001 Cultivo:104057 ALMENDROS-AVIJOR Secano Sup. Declarada:1,23 Superficie Resolver:1,23
Ref:170000005250975 Recinto:18-047-006-00012-00001 Cultivo:104012 ALMENDROS-FELISIA Secano Sup. Declarada:1,15 Superficie Resolver:1,11
Ref:170000005250957 Recinto:18-047-006-00017-00003 Cultivo:104057 ALMENDROS-AVIJOR Secano Sup. Declarada:0,08 Superficie Resolver:0,08
Ref:170000005250955 Recinto:18-047-006-00017-00006 Cultivo:104012 ALMENDROS-FELISIA Secano Sup. Declarada:0,1 Superficie Resolver:0,1
Ref:6880623 Recinto:18-047-006-00045-00001 Cultivo:104169 ALMENDROS-GENCO Secano Sup. Declarada:0,62 Superficie Resolver:0,62
Ref:6880699 Recinto:18-047-006-00075-00001 Cultivo:104012 ALMENDROS-FELISIA Secano Sup. Declarada:2,23 Superficie Resolver:2,23
Ref:5494662 Recinto:18-047-006-00151-00001 Cultivo:104057 ALMENDROS-AVIJOR Secano Sup. Declarada:1,03 Superficie Resolver:1,03
Ref:5494663 Recinto:18-047-006-00151-00003 Cultivo:104057 ALMENDROS-AVIJOR Secano Sup. Declarada:0,26 Superficie Resolver:0,26
Ref:5494664 Recinto:18-047-006-00205-00001 Cultivo:104057 ALMENDROS-AVIJOR Secano Sup. Declarada:0,41 Superficie Resolver:0,41
Ref:5494665 Recinto:18-047-006-00205-00002 Cultivo:104057 ALMENDROS-AVIJOR Secano Sup. Declarada:0,72 Superficie Resolver:0,72
Ref:5504410 Recinto:18-047-006-00209-00008 Cultivo:104057 ALMENDROS-AVIJOR Secano Sup. Declarada:0,92 Superficie Resolver:0,92
Ref:5504411 Recinto:18-047-006-00209-00013 Cultivo:104057 ALMENDROS-AVIJOR Secano Sup. Declarada:0,1 Superficie Resolver:0,1
Ref:5504412 Recinto:18-047-006-00209-00014 Cultivo:104057 ALMENDROS-AVIJOR Secano Sup. Declarada:0,1 Superficie Resolver:0,1
Ref:5504413 Recinto:18-047-006-00209-00015 Cultivo:104057 ALMENDROS-AVIJOR Secano Sup. Declarada:0,1 Superficie Resolver:0,1
Ref:5504414 Recinto:18-047-006-00209-00016 Cultivo:104057 ALMENDROS-AVIJOR Secano Sup. Declarada:0,07 Superficie Resolver:0,07
Ref:5504415 Recinto:18-047-006-00209-00017 Cultivo:104057 ALMENDROS-AVIJOR Secano Sup. Declarada:0,03 Superficie Resolver:0,03
Ref:-1401471 Recinto:18-047-006-00209-00018 Cultivo:104057 ALMENDROS-AVIJOR Secano Sup. Declarada:0,11 Superficie Resolver:0,11
Ref:5504428 Recinto:18-047-006-00233-00001 Cultivo:104057 ALMENDROS-AVIJOR Secano Sup. Declarada:1,54 Superficie Resolver:1,54

(1) Superficie declarada admisible ajustada con la superficie comprometida.
(2) Factor de penalización valorando el alcance para el tipo de compromiso.

Puede verificar la integridad de una copia de este documento mediante la lectura del código QR adjunto o mediante el acceso a la dirección <https://ws050.juntadeandalucia.es/verificarFirma> indicando el código de VERIFICACIÓN

FIRMADO POR

RAQUEL MARIA ESPIN CRESPO

17/12/2024

VERIFICACIÓN

Pk2jm6UYDU9J72AMTZUYRN3GET48NG

PÁG. 5435/9349





INCIDENCIAS

INCIDENCIA DESCRIPCIÓN

	Resolver:1,54
	Ref:5494660 Recinto:18-047-007-00013-00001 Cultivo:104012 ALMENDROS-FELISIA Secano Sup. Declarada:3,82 Superficie Resolver:3,82
	Ref:4225300 Recinto:18-047-007-00052-00001 Cultivo:104057 ALMENDROS-AVIJOR Secano Sup. Declarada:2,53 Superficie Resolver:2,53
	Ref:4225292 Recinto:18-047-009-00026-00001 Cultivo:104012 ALMENDROS-FELISIA Secano Sup. Declarada:1,43 Superficie Resolver:1,43
	Ref:5103487 Recinto:18-047-009-00108-00001 Cultivo:104020 ALMENDROS-GUARA Secano Sup. Declarada:1,54 Superficie Resolver:1,54
	Ref:5247417 Recinto:18-047-010-00421-00001 Cultivo:104012 ALMENDROS-FELISIA Secano Sup. Declarada:1,85 Superficie Resolver:1,85
100424	Solicita recinto que no está comprometido para la operación.
	Ref:1700000005250965 Recinto:18-047-007-00097-00001 Cultivo:20000 BARBECHO TRADICIONAL-SIN VARIEDAD Secano
	Ref:1700000005250964 Recinto:18-047-009-00052-00001 Cultivo:20000 BARBECHO TRADICIONAL-SIN VARIEDAD Secano
	Ref:1700000005250962 Recinto:18-047-009-00063-00001 Cultivo:20000 BARBECHO TRADICIONAL-SIN VARIEDAD Secano
	Ref:1700000005250961 Recinto:18-047-009-00109-00001 Cultivo:20000 BARBECHO TRADICIONAL-SIN VARIEDAD Secano

(1) Superficie declarada admisible ajustada con la superficie comprometida.
(2) Factor de penalización valorando el alcance para el tipo de compromiso.

Puede verificar la integridad de una copia de este documento mediante la lectura del código QR adjunto o mediante el acceso a la dirección <https://ws050.juntadeandalucia.es/verificarFirma> indicando el código de VERIFICACIÓN

FIRMADO POR	RAQUEL MARIA ESPIN CRESPO	17/12/2024	
VERIFICACIÓN	Pk2jm6UYDU9J72AMTZUYRN3GET48NG	PÁG. 5436/9349	



APELLIDOS Y NOMBRE / RAZÓN SOCIAL

ROMAN ARIAS JESUS

NIF
***8576*

EXPEDIENTE
1196447

ANUALIDAD DE PAGO
1ª

IMPORTES POR ANUALIDAD

	2023	2024	2025	2026	2027
IMPORTE MÁXIMO SUBVENCIONABLE	7.733,01 €	7.733,01 €	6.444,17 €	6.444,17 €	6.444,17 €
IMPORTE MEDIO DE TRANSFERENCIA (€/ha)	41,19 €	41,19 €	34,32 €	34,32 €	34,32 €

RESUMEN DE UNIDADES

Cód	GRUPO DE PAGO	Sup. Dec. Admisible (ha)	Sup. Comprometida (ha)	Sup. ajustada compromiso (1) (ha)	% sobredec.	Sup. Resuelta (ha)	Importe Declarado	Importe Topado	Importe Resuelto	Importe tras sobredec.
418	PASTOS ASOCIADOS A GANADERÍA ECOLÓGICA	187,76		187,76	0,00	187,76	12.946,51	7.733,01	7.733,01	7.733,01
TOTAL		187,76	187,76	187,76		187,76	12.946,51	7.733,01	7.733,01	7.733,01

APLICACIÓN DE REDUCCIONES Y PENALIZACIONES

GRUPO DE PAGO	Importe Calculado	Importe prereduc.	Criterios de subvencionabilidad y compromisos	Presentación tardía	Omisión declaración	Condicionidad	IMPORTE (Euros) RESUELTO
PASTOS ASOCIADOS A GANADERÍA	7.733,01	7.733,01	0,00	0,00	0,00	0,00	7.733,01
TOTAL	7.733,01	7.733,01					7.733,01

RESUMEN DE PAGOS

	RESUELTO	FEADER	MAPA	CAPADR
PASTOS ASOCIADOS A GANADERÍA ECOLÓGICA - Pago realizado	7.733,01 €	6.573,06 €	758,61 €	401,34 €

(1) Superficie declarada admisible ajustada con la superficie comprometida.
(2) Factor de penalización valorando el alcance para el tipo de compromiso.

Puede verificar la integridad de una copia de este documento mediante la lectura del código QR adjunto o mediante el acceso a la dirección <https://ws050.juntadeandalucia.es/verificarFirma> indicando el código de VERIFICACIÓN

FIRMADO POR	RAQUEL MARIA ESPIN CRESPO	17/12/2024	
VERIFICACIÓN	Pk2jm6UYDU9J72AMTZUYRN3GET48NG	PÁG. 5437/9349	

**RECINTOS RESUELTOS**

REF.	REFERENCIA SIGPAC	CULTIVO	DESCRIPCIÓN CULTIVO	S/R	G.PAGO	PEND. MEDIA (%)	SUP. DEC. ADMISIBLE (ha)	SUP. COMPROM. (ha)	SUP. AJUSTADA COMPR.(1) (ha)	SUP. CONV. SIGPAC (ha)	SUP. CERTIF. (ha)	SUP. CAMPO (ha)	SUP. CAMPO DETER. CULT. DECLARADO (ha)	SUP. DEC. REDUCIDA (ha)	SUP. RESUELTA (ha)
-1520520	18-167-006-00036-001	62000	PASTOS PERMANENTES DE 5 O MAS AÑOS-SIN VARIEDAD	S	418	17,00	28,30	28,30	28,30		28,30			28,30	28,30
-1146386	18-167-002-00066-104	62000	PASTOS PERMANENTES DE 5 O MAS AÑOS-SIN VARIEDAD	S	418	32,30	0,21	0,21	0,21		0,46			0,21	0,21
6821494	18-167-002-00066-030	62000	PASTOS PERMANENTES DE 5 O MAS AÑOS-SIN VARIEDAD	S	418	42,00	41,11	41,11	41,11		74,75			41,11	41,11
6821495	18-167-002-00066-102	62000	PASTOS PERMANENTES DE 5 O MAS AÑOS-SIN VARIEDAD	S	418	20,90	0,05	0,05	0,05		0,05			0,05	0,05
6821500	18-167-002-00142-001	62000	PASTOS PERMANENTES DE 5 O MAS AÑOS-SIN VARIEDAD	S	418	39,40	3,26	3,26	3,26		5,01			3,26	3,26
6821510	18-167-002-00190-002	62000	PASTOS PERMANENTES DE 5 O MAS AÑOS-SIN VARIEDAD	S	418	20,80	0,25	0,25	0,25		0,55			0,25	0,25
6821513	18-167-002-00191-003	62000	PASTOS PERMANENTES DE 5 O MAS AÑOS-SIN VARIEDAD	S	418	36,30	4,40	4,40	4,40		9,78			4,40	4,40
6821516	18-167-006-00036-001	62000	PASTOS PERMANENTES DE 5 O MAS AÑOS-SIN VARIEDAD	S	418	17,00	15,74	15,74	15,74		15,74			15,74	15,74
6821525	18-167-006-00044-001	62000	PASTOS PERMANENTES DE 5 O MAS AÑOS-SIN VARIEDAD	S	418	9,80	6,19	6,19	6,19		6,19			6,19	6,19
6821526	18-167-006-00044-002	62000	PASTOS PERMANENTES DE 5 O MAS AÑOS-SIN VARIEDAD	S	418	30,30	7,45	7,45	7,45		8,77			7,45	7,45
6821527	18-167-006-00044-004	62000	PASTOS PERMANENTES DE 5 O MAS AÑOS-SIN VARIEDAD	S	418	8,30	0,56	0,56	0,56		0,56			0,56	0,56
6821528	18-167-006-00044-005	62000	PASTOS PERMANENTES DE 5 O MAS AÑOS-SIN VARIEDAD	S	418	17,60	4,31	4,31	4,31		4,31			4,31	4,31
6821529	18-167-006-00044-011	62000	PASTOS PERMANENTES DE 5 O MAS AÑOS-SIN VARIEDAD	S	418	30,80	23,32	23,32	23,32		27,44			23,32	23,32
6821530	18-167-006-00044-017	62000	PASTOS PERMANENTES DE 5 O MAS AÑOS-SIN VARIEDAD	S	418	32,00	4,06	4,06	4,06		5,41			4,06	4,06
6821531	18-167-006-00044-019	62000	PASTOS PERMANENTES DE 5 O MAS AÑOS-SIN VARIEDAD	S	418	5,50	0,07	0,07	0,07		0,07			0,07	0,07
6821536	18-167-006-00085-001	62000	PASTOS PERMANENTES DE 5 O MAS AÑOS-SIN VARIEDAD	S	418	23,20	1,15	1,15	1,15		1,53			1,15	1,15
6924329	18-167-002-00284-002	62000	PASTOS PERMANENTES DE 5 O MAS AÑOS-SIN VARIEDAD	S	418	39,50	0,86	0,86	0,86		1,90			0,86	0,86
6924333	18-167-004-00030-001	62000	PASTOS PERMANENTES DE 5 O MAS AÑOS-SIN VARIEDAD	S	418	13,30	6,87	6,87	6,87		8,08			6,87	6,87
6924334	18-167-004-00030-002	62000	PASTOS PERMANENTES DE 5 O MAS AÑOS-SIN VARIEDAD	S	418	12,40	0,78	0,78	0,78		0,78			0,78	0,78
6924335	18-167-004-00030-003	62000	PASTOS PERMANENTES DE 5 O MAS AÑOS-SIN VARIEDAD	S	418	19,90	0,32	0,32	0,32		0,49			0,32	0,32
6924336	18-167-004-00030-007	62000	PASTOS PERMANENTES DE 5 O MAS AÑOS-SIN VARIEDAD	S	418	11,60	0,16	0,16	0,16		0,19			0,16	0,16
6924337	18-167-004-00030-008	62000	PASTOS PERMANENTES DE 5 O MAS AÑOS-SIN VARIEDAD	S	418	10,20	0,10	0,10	0,10		0,10			0,10	0,10
6924338	18-167-004-00030-009	62000	PASTOS PERMANENTES DE 5 O MAS AÑOS-SIN VARIEDAD	S	418	8,20	0,37	0,37	0,37		0,44			0,37	0,37
6924339	18-167-004-00030-010	62000	PASTOS PERMANENTES DE 5 O MAS AÑOS-SIN VARIEDAD	S	418	7,90	0,02	0,02	0,02		0,02			0,02	0,02
6924344	18-167-008-00274-002	62000	PASTOS PERMANENTES DE 5 O MAS AÑOS-SIN VARIEDAD	S	418	47,80	4,56	4,56	4,56		7,01			4,56	4,56
6924345	18-167-008-00274-006	62000	PASTOS PERMANENTES DE 5 O MAS AÑOS-SIN VARIEDAD	S	418	18,80	1,76	1,76	1,76		1,76			1,76	1,76
6924347	18-167-008-00305-001	62000	PASTOS PERMANENTES DE 5 O MAS AÑOS-SIN VARIEDAD	S	418	31,70	3,97	3,97	3,97		4,67			3,97	3,97
170000006734426	18-167-002-00066-042	62000	PASTOS PERMANENTES DE 5 O MAS AÑOS-SIN VARIEDAD	S	418	36,50	8,41	8,41	8,41		15,29			8,41	8,41
170000006734427	18-167-002-00183-005	62000	PASTOS PERMANENTES DE 5 O MAS AÑOS-SIN VARIEDAD	S	418	34,70	16,97	16,97	16,97		30,85			16,97	16,97
170000006734428	18-167-002-00066-048	62000	PASTOS PERMANENTES DE 5 O MAS AÑOS-SIN VARIEDAD	S	418	29,60	0,21	0,21	0,21		0,21			0,21	0,21
170000006734430	18-167-002-00270-003	62000	PASTOS PERMANENTES DE 5 O MAS AÑOS-SIN VARIEDAD	S	418	45,90	1,97	1,97	1,97		5,63			1,97	1,97

INCIDENCIAS**INCIDENCIA DESCRIPCIÓN**

- 100400 Recinto con cultivo, variedad, régimen de explotación o uso Sigpac no compatible con la operación solicitada (Anexo IV.I Cultivos y variedades elegibles para las Intervenciones. Orden de 28 de marzo de 2023).
Ref:-1146387 Recinto:18-167-002-00066-00105 Cultivo:62000 PASTOS PERMANENTES DE 5 O MAS AÑOS-SIN VARIEDAD Secano Uso:EP
- 100424 Solicita recinto que no está comprometido para la operación.
Ref:5329530 Recinto:18-100-003-00041-00001 Cultivo:8000 AVENA-SIN VARIEDAD Regadío
Ref:-1146387 Recinto:18-167-002-00066-00105 Cultivo:62000 PASTOS PERMANENTES DE 5 O MAS AÑOS-SIN VARIEDAD Secano
Ref:-1594422 Recinto:18-167-006-00041-00006 Cultivo:5000 CEBADA-SIN VARIEDAD Secano

Datos considerados para el Cálculo de la Carga Ganadera mínima y máxima del expediente

Explotación	Especie	Inscrito en Sipea y Admisible	Ugm Calculada para CG Mínima	Ugm Calculada para CG Máxima
ES181640000289	CAPRINA	SI	2,16	2,16
ES181640000289	OVINA	SI	22,47	22,47
			24,63	24,63

Superficie determinada para Cálculo Carga Ganadera Mínima: 187,79 ha

Superficie determinada para Cálculo Carga Ganadera Máxima: 187,79 ha

Carga Ganadera Mínima Expediente: 0,13 ugm/ha

Carga Ganadera Máxima Expediente: 0,13 ugm/ha

Los importes del Grupo de Pago de pastos de este expediente han sido ajustados por no llegar a la carga ganadera mínima de 0,3

(1) Superficie declarada admisible ajustada con la superficie comprometida.
(2) Factor de penalización valorando el alcance para el tipo de compromiso.Puede verificar la integridad de una copia de este documento mediante la lectura del código QR adjunto o mediante el acceso a la dirección <https://ws050.juntadeandalucia.es/verificarFirma> indicando el código de VERIFICACIÓN

FIRMADO POR

RAQUEL MARIA ESPIN CRESPO

17/12/2024

VERIFICACIÓN

Pk2jm6UYDU9J72AMTZUYRN3GET48NG

PÁG. 5438/9349





Datos considerados para el Cálculo de la Carga Ganadera mínima y máxima del expediente

Recintos Determinados para el Cálculo de Garga Ganadera Mínima

REF.	REFERENCIA SIGPAC	CULTIVO	DESCRIPCIÓN CULTIVO	S/R	SUP. RESUELTA (ha)
-1520520	18-167-006-00036-00001	62000	PASTOS PERMANENTES DE 5 O MAS AÑOS-SIN VARIEDAD	S	28,30
-1146387	18-167-002-00066-00105	62000	PASTOS PERMANENTES DE 5 O MAS AÑOS-SIN VARIEDAD	S	0,03
-1146386	18-167-002-00066-00104	62000	PASTOS PERMANENTES DE 5 O MAS AÑOS-SIN VARIEDAD	S	0,21
6821494	18-167-002-00066-00030	62000	PASTOS PERMANENTES DE 5 O MAS AÑOS-SIN VARIEDAD	S	41,11
6821495	18-167-002-00066-00102	62000	PASTOS PERMANENTES DE 5 O MAS AÑOS-SIN VARIEDAD	S	0,05
6821500	18-167-002-00142-00001	62000	PASTOS PERMANENTES DE 5 O MAS AÑOS-SIN VARIEDAD	S	3,26
6821510	18-167-002-00190-00002	62000	PASTOS PERMANENTES DE 5 O MAS AÑOS-SIN VARIEDAD	S	0,25
6821513	18-167-002-00191-00003	62000	PASTOS PERMANENTES DE 5 O MAS AÑOS-SIN VARIEDAD	S	4,40
6821516	18-167-006-00036-00001	62000	PASTOS PERMANENTES DE 5 O MAS AÑOS-SIN VARIEDAD	S	15,74
6821525	18-167-006-00044-00001	62000	PASTOS PERMANENTES DE 5 O MAS AÑOS-SIN VARIEDAD	S	6,19
6821526	18-167-006-00044-00002	62000	PASTOS PERMANENTES DE 5 O MAS AÑOS-SIN VARIEDAD	S	7,45
6821527	18-167-006-00044-00004	62000	PASTOS PERMANENTES DE 5 O MAS AÑOS-SIN VARIEDAD	S	0,56
6821528	18-167-006-00044-00005	62000	PASTOS PERMANENTES DE 5 O MAS AÑOS-SIN VARIEDAD	S	4,31
6821529	18-167-006-00044-00011	62000	PASTOS PERMANENTES DE 5 O MAS AÑOS-SIN VARIEDAD	S	23,32
6821530	18-167-006-00044-00017	62000	PASTOS PERMANENTES DE 5 O MAS AÑOS-SIN VARIEDAD	S	4,06
6821531	18-167-006-00044-00019	62000	PASTOS PERMANENTES DE 5 O MAS AÑOS-SIN VARIEDAD	S	0,07
6821536	18-167-006-00085-00001	62000	PASTOS PERMANENTES DE 5 O MAS AÑOS-SIN VARIEDAD	S	1,15
6924329	18-167-002-00284-00002	62000	PASTOS PERMANENTES DE 5 O MAS AÑOS-SIN VARIEDAD	S	0,86
6924333	18-167-004-00030-00001	62000	PASTOS PERMANENTES DE 5 O MAS AÑOS-SIN VARIEDAD	S	6,87
6924334	18-167-004-00030-00002	62000	PASTOS PERMANENTES DE 5 O MAS AÑOS-SIN VARIEDAD	S	0,78
6924335	18-167-004-00030-00003	62000	PASTOS PERMANENTES DE 5 O MAS AÑOS-SIN VARIEDAD	S	0,32
6924336	18-167-004-00030-00007	62000	PASTOS PERMANENTES DE 5 O MAS AÑOS-SIN VARIEDAD	S	0,16
6924337	18-167-004-00030-00008	62000	PASTOS PERMANENTES DE 5 O MAS AÑOS-SIN VARIEDAD	S	0,10
6924338	18-167-004-00030-00009	62000	PASTOS PERMANENTES DE 5 O MAS AÑOS-SIN VARIEDAD	S	0,37
6924339	18-167-004-00030-00010	62000	PASTOS PERMANENTES DE 5 O MAS AÑOS-SIN VARIEDAD	S	0,02
6924344	18-167-008-00274-00002	62000	PASTOS PERMANENTES DE 5 O MAS AÑOS-SIN VARIEDAD	S	4,56
6924345	18-167-008-00274-00006	62000	PASTOS PERMANENTES DE 5 O MAS AÑOS-SIN VARIEDAD	S	1,76
6924347	18-167-008-00305-00001	62000	PASTOS PERMANENTES DE 5 O MAS AÑOS-SIN VARIEDAD	S	3,97
1700000006734426	18-167-002-00066-00042	62000	PASTOS PERMANENTES DE 5 O MAS AÑOS-SIN VARIEDAD	S	8,41
1700000006734427	18-167-002-00183-00005	62000	PASTOS PERMANENTES DE 5 O MAS AÑOS-SIN VARIEDAD	S	16,97
1700000006734428	18-167-002-00066-00048	62000	PASTOS PERMANENTES DE 5 O MAS AÑOS-SIN VARIEDAD	S	0,21
1700000006734430	18-167-002-00270-00003	62000	PASTOS PERMANENTES DE 5 O MAS AÑOS-SIN VARIEDAD	S	1,97

Recintos Determinados para el Cálculo de Garga Ganadera Máxima

REF.	REFERENCIA SIGPAC	CULTIVO	DESCRIPCIÓN CULTIVO	S/R	SUP. RESUELTA (ha)
-1520520	18-167-006-00036-00001	62000	PASTOS PERMANENTES DE 5 O MAS AÑOS-SIN VARIEDAD	S	28,30
-1146387	18-167-002-00066-00105	62000	PASTOS PERMANENTES DE 5 O MAS AÑOS-SIN VARIEDAD	S	0,03

(1) Superficie declarada admisible ajustada con la superficie comprometida.
 (2) Factor de penalización valorando el alcance para el tipo de compromiso.

Puede verificar la integridad de una copia de este documento mediante la lectura del código QR adjunto o mediante el acceso a la dirección <https://ws050.juntadeandalucia.es/verificarFirma> indicando el código de VERIFICACIÓN

FIRMADO POR	RAQUEL MARIA ESPIN CRESPO	17/12/2024	
VERIFICACIÓN	Pk2jm6UYDU9J72AMTZUYRN3GET48NG	PÁG. 5439/9349	



Datos considerados para el Cálculo de la Carga Ganadera mínima y máxima del expediente

Recintos Determinados para el Cálculo de Garga Ganadera Máxima

REF.	REFERENCIA SIGPAC	CULTIVO	DESCRIPCIÓN CULTIVO	SUP. RESUELTA (ha)	
				S/R	
-1146386	18-167-002-00066-00104	62000	PASTOS PERMANENTES DE 5 O MAS AÑOS-SIN VARIEDAD	S	0,21
6821494	18-167-002-00066-00030	62000	PASTOS PERMANENTES DE 5 O MAS AÑOS-SIN VARIEDAD	S	41,11
6821495	18-167-002-00066-00102	62000	PASTOS PERMANENTES DE 5 O MAS AÑOS-SIN VARIEDAD	S	0,05
6821500	18-167-002-00142-00001	62000	PASTOS PERMANENTES DE 5 O MAS AÑOS-SIN VARIEDAD	S	3,26
6821510	18-167-002-00190-00002	62000	PASTOS PERMANENTES DE 5 O MAS AÑOS-SIN VARIEDAD	S	0,25
6821513	18-167-002-00191-00003	62000	PASTOS PERMANENTES DE 5 O MAS AÑOS-SIN VARIEDAD	S	4,40
6821516	18-167-006-00036-00001	62000	PASTOS PERMANENTES DE 5 O MAS AÑOS-SIN VARIEDAD	S	15,74
6821525	18-167-006-00044-00001	62000	PASTOS PERMANENTES DE 5 O MAS AÑOS-SIN VARIEDAD	S	6,19
6821526	18-167-006-00044-00002	62000	PASTOS PERMANENTES DE 5 O MAS AÑOS-SIN VARIEDAD	S	7,45
6821527	18-167-006-00044-00004	62000	PASTOS PERMANENTES DE 5 O MAS AÑOS-SIN VARIEDAD	S	0,56
6821528	18-167-006-00044-00005	62000	PASTOS PERMANENTES DE 5 O MAS AÑOS-SIN VARIEDAD	S	4,31
6821529	18-167-006-00044-00011	62000	PASTOS PERMANENTES DE 5 O MAS AÑOS-SIN VARIEDAD	S	23,32
6821530	18-167-006-00044-00017	62000	PASTOS PERMANENTES DE 5 O MAS AÑOS-SIN VARIEDAD	S	4,06
6821531	18-167-006-00044-00019	62000	PASTOS PERMANENTES DE 5 O MAS AÑOS-SIN VARIEDAD	S	0,07
6821536	18-167-006-00085-00001	62000	PASTOS PERMANENTES DE 5 O MAS AÑOS-SIN VARIEDAD	S	1,15
6924329	18-167-002-00284-00002	62000	PASTOS PERMANENTES DE 5 O MAS AÑOS-SIN VARIEDAD	S	0,86
6924333	18-167-004-00030-00001	62000	PASTOS PERMANENTES DE 5 O MAS AÑOS-SIN VARIEDAD	S	6,87
6924334	18-167-004-00030-00002	62000	PASTOS PERMANENTES DE 5 O MAS AÑOS-SIN VARIEDAD	S	0,78
6924335	18-167-004-00030-00003	62000	PASTOS PERMANENTES DE 5 O MAS AÑOS-SIN VARIEDAD	S	0,32
6924336	18-167-004-00030-00007	62000	PASTOS PERMANENTES DE 5 O MAS AÑOS-SIN VARIEDAD	S	0,16
6924337	18-167-004-00030-00008	62000	PASTOS PERMANENTES DE 5 O MAS AÑOS-SIN VARIEDAD	S	0,10
6924338	18-167-004-00030-00009	62000	PASTOS PERMANENTES DE 5 O MAS AÑOS-SIN VARIEDAD	S	0,37
6924339	18-167-004-00030-00010	62000	PASTOS PERMANENTES DE 5 O MAS AÑOS-SIN VARIEDAD	S	0,02
6924344	18-167-008-00274-00002	62000	PASTOS PERMANENTES DE 5 O MAS AÑOS-SIN VARIEDAD	S	4,56
6924345	18-167-008-00274-00006	62000	PASTOS PERMANENTES DE 5 O MAS AÑOS-SIN VARIEDAD	S	1,76
6924347	18-167-008-00305-00001	62000	PASTOS PERMANENTES DE 5 O MAS AÑOS-SIN VARIEDAD	S	3,97
1700000006734426	18-167-002-00066-00042	62000	PASTOS PERMANENTES DE 5 O MAS AÑOS-SIN VARIEDAD	S	8,41
1700000006734427	18-167-002-00183-00005	62000	PASTOS PERMANENTES DE 5 O MAS AÑOS-SIN VARIEDAD	S	16,97
1700000006734428	18-167-002-00066-00048	62000	PASTOS PERMANENTES DE 5 O MAS AÑOS-SIN VARIEDAD	S	0,21
1700000006734430	18-167-002-00270-00003	62000	PASTOS PERMANENTES DE 5 O MAS AÑOS-SIN VARIEDAD	S	1,97

(1) Superficie declarada admisible ajustada con la superficie comprometida.
 (2) Factor de penalización valorando el alcance para el tipo de compromiso.

Puede verificar la integridad de una copia de este documento mediante la lectura del código QR adjunto o mediante el acceso a la dirección <https://ws050.juntadeandalucia.es/verificarFirma> indicando el código de VERIFICACIÓN

FIRMADO POR	RAQUEL MARIA ESPIN CRESPO	17/12/2024	
VERIFICACIÓN	Pk2jm6UYDU9J72AMTZUYRN3GET48NG	PÁG. 5440/9349	



APELLIDOS Y NOMBRE / RAZÓN SOCIAL

ROMAN ARIAS JOSE MANUEL

NIF
****6892*

EXPEDIENTE
1085815

ANUALIDAD DE PAGO
1ª

IMPORTE POR ANUALIDAD

	2023	2024	2025	2026	2027
IMPORTE MÁXIMO SUBVENCIONABLE	989,88 €	989,88 €	882,23 €	824,89 €	824,89 €
IMPORTE MEDIO DE TRANSFERENCIA (€/ha)	226,00 €	226,00 €	201,42 €	188,33 €	188,33 €

RESUMEN DE UNIDADES

Cód	GRUPO DE PAGO	Sup. Dec. Admisible (ha)	Sup. Comprometida (ha)	Sup. ajustada compromiso (1) (ha)	% sobredec.	Sup. Resuelta (ha)	Importe Declarado	Importe Topado	Importe Resuelto	Importe tras sobredec.
416	HERBÁCEOS	3,56		3,56	0,00	3,56	645,82	645,82	645,82	645,82
423	FRUTALES REGADÍO	0,82		0,82	0,00	0,82	344,06	344,06	344,06	344,06
TOTAL		4,38	4,38	4,38		4,38	989,88	989,88	989,88	989,88

APLICACIÓN DE REDUCCIONES Y PENALIZACIONES

GRUPO DE PAGO	Importe Calculado	Importe prereduc.	Criterios de subvencionabilidad y compromisos	Presentación tardía	Omisión declaración	Condicionalidad	IMPORTE (Euros) RESUELTO
FRUTALES REGADÍO	344,06	344,06	0,00	0,00	0,00	0,00	344,06
HERBÁCEOS	645,82	645,82	0,00	0,00	0,00	0,00	645,82
TOTAL	989,88	989,88					989,88

RESUMEN DE PAGOS

	RESUELTO	FEADER	MAPA	CAPADR
FRUTALES REGADÍO - Pago realizado	344,06 €	292,45 €	33,75 €	17,86 €
HERBÁCEOS - Pago realizado	645,82 €	548,95 €	63,35 €	33,52 €
TOTAL	989,88 €	841,40 €	97,10 €	51,38 €

RECINTOS RESUELTOS

REE	REFERENCIA SIGPAC	CULTIVO	DESCRIPCIÓN CULTIVO	S/R G.PAGO	PEND. MEDIA (%)	SUP. DEC. ADMISIBLE (ha)	SUP. COMPROM. (ha)	SUP. AJUSTADA COMPROM. (1) (ha)	SUP. CONV. SIGPAC (ha)	SUP. CERTIF. (ha)	SUP. CAMPO (ha)	SUP. CAMPO DETER. CULT. DECLARADO (ha)	SUP. DEC. REDUCIDA (ha)	SUP. RESUELTA (ha)
-1612844	18-167-025-00359-002	5000	CEBADA-SIN VARIEDAD	S	416	8,50	2,17	2,17	2,17	2,17			2,17	2,17
-1612474	18-167-020-00206-001	8000	AVENA-SIN VARIEDAD	S	416	3,80	0,37	0,37	0,37	0,37			0,37	0,37
-1612473	18-167-020-00207-002	8000	AVENA-SIN VARIEDAD	S	416	3,50	0,27	0,27	0,27	0,27			0,27	0,27
-1612472	18-167-020-00208-001	8000	AVENA-SIN VARIEDAD	S	416	4,00	0,75	0,75	0,75	0,75			0,75	0,75
-746013	18-167-002-00182-006	104020	ALMENDROS-GUARA	R	423	8,80	0,82	0,82	0,82	0,82			0,82	0,82

INCIDENCIAS

INCIDENCIA DESCRIPCIÓN

- 100421 Recinto declarado por error para una operación de la 6503, que se ha corregido de oficio marcando la operación correcta, de acuerdo con la fecha de inscripción del recinto en la producción ecológica.
Ref:-746013 Recinto:18-167-002-00182-00006 Cultivo:104020 ALMENDROS-GUARA Regadío
- 100424 Solicita recinto que no está comprometido para la operación.
Ref:6928051 Recinto:18-167-501-00002-00001 Cultivo:40000 GUI SANTES-SIN VARIEDAD Secano

(1) Superficie declarada admisible ajustada con la superficie comprometida.
(2) Factor de penalización valorando el alcance para el tipo de compromiso.

Puede verificar la integridad de una copia de este documento mediante la lectura del código QR adjunto o mediante el acceso a la dirección <https://ws050.juntadeandalucia.es/verificarFirma> indicando el código de VERIFICACIÓN

FIRMADO POR

RAQUEL MARIA ESPIN CRESPO

17/12/2024

VERIFICACIÓN

Pk2jm6UYDU9J72AMTZUYRN3GET48NG

PÁG. 5441/9349





APELLIDOS Y NOMBRE / RAZÓN SOCIAL

ROMAN LOPEZ JOAQUIN

NIF
***8116*

EXPEDIENTE
1005690

ANUALIDAD DE PAGO
1ª

IMPORTES POR ANUALIDAD

	2023	2024	2025	2026	2027
IMPORTE MÁXIMO SUBVENCIONABLE	1.004,23 €	1.004,23 €	1.004,23 €	836,85 €	836,85 €
IMPORTE MEDIO DE TRANSFERENCIA (€/ha)	259,49 €	259,49 €	259,49 €	216,24 €	216,24 €

RESUMEN DE UNIDADES

Cód	GRUPO DE PAGO	Sup. Dec. Admisible (ha)	Sup. Comprometida (ha)	Sup. ajustada compromiso (1) (ha)	% sobredec.	Sup. Resuelta (ha)	Importe Declarado	Importe Topado	Importe Resuelto	Importe tras sobredec.
422	FRUTALES SECANO	3,89		3,87	0,00	3,87	1.004,23	1.004,23	1.004,23	1.004,23
TOTAL		3,89	3,87	3,87		3,87	1.004,23	1.004,23	1.004,23	1.004,23

APLICACIÓN DE REDUCCIONES Y PENALIZACIONES

GRUPO DE PAGO	Importe Calculado	Importe prereduc.	Criterios de subvencionabilidad y compromisos	Presentación tardía	Omisión declaración	Condicionalidad	IMPORTE (Euros) RESUELTO
FRUTALES SECANO	1.004,23	1.004,23	0,00	0,00	0,00	0,00	1.004,23
TOTAL	1.004,23	1.004,23					1.004,23

RESUMEN DE PAGOS

	IMPORTE (Euros)			
	RESUELTO	FEADER	MAPA	CAPADR
FRUTALES SECANO - Pago realizado	1.004,23 €	853,60 €	98,51 €	52,12 €

RECINTOS RESUELTOS

REF.	REFERENCIA SIGPAC	CULTIVO	DESCRIPCIÓN CULTIVO	S/R G.PAGO	PEND. MEDIA (%)	SUP. DEC. ADMISIBLE (ha)	SUP. COMPROM. (ha)	SUP. AJUSTADA COMPR.(1) (ha)	SUP. CONY. SIGPAC (ha)	SUP. CERTIE (ha)	SUP. CAMPO (ha)	SUP. CAMPO DETER. CULT. DECLARADO (ha)	SUP. DEC. REDUCIDA (ha)	SUP. RESUELTA (ha)
-745265	18-036-007-00044-003	104024	ALMENDROS-MARCONA	S 422	36,90	0,51	0,51	0,51		0,51			0,51	0,51
-745264	18-036-007-00044-004	104007	ALMENDROS-COMUNA	S 422	44,00	0,38	0,38	0,38		0,38			0,38	0,38
-745263	18-036-007-00044-002	104007	ALMENDROS-COMUNA	S 422	43,80	0,99	0,99	0,99		0,99			0,99	0,99
1700000002593751	18-036-007-00051-001	104007	ALMENDROS-COMUNA	S 422	33,60	2,01	1,99	1,99		2,01			1,99	1,99

INCIDENCIAS

INCIDENCIA DESCRIPCIÓN

4272 Verifica que las líneas de declaración de las Solicitudes Únicas no tienen solapes con la capa de Retroactividad Gráfica (ambas de la misma campaña) a nivel de expediente/línea de declaración gráfica de la solicitud.
 Ref:1700000002593751 Recinto:18-036-007-00051-00001 Cultivo: - Agregado de la referencia del recinto.:0 Zona de la referencia del recinto.:0 Superficie solapada.:0,02 Id. Incid.:100990910

(1) Superficie declarada admisible ajustada con la superficie comprometida.
 (2) Factor de penalización valorando el alcance para el tipo de compromiso.

Puede verificar la integridad de una copia de este documento mediante la lectura del código QR adjunto o mediante el acceso a la dirección https://ws050.juntadeandalucia.es/verificarFirma indicando el código de VERIFICACIÓN			
FIRMADO POR	RAQUEL MARIA ESPIN CRESPO	17/12/2024	
VERIFICACIÓN	Pk2jm6UYDU9J72AMTZUYRN3GET48NG	PÁG. 5442/9349	

**APELLIDOS Y NOMBRE / RAZÓN SOCIAL**

ROMERA ARCHILLA ANA

NIF

***2297*

EXPEDIENTE

1277761

ANUALIDAD DE PAGO

1ª

IMPORTE POR ANUALIDAD

	2023	2024	2025	2026	2027
IMPORTE MÁXIMO SUBVENCIONABLE	2.818,06 €	2.818,06 €	2.818,06 €	2.348,37 €	2.348,37 €
IMPORTE MEDIO DE TRANSFERENCIA (€/ha)	259,49 €	259,49 €	259,49 €	216,24 €	216,24 €

RESUMEN DE UNIDADES

Cód	GRUPO DE PAGO	Sup. Dec. Admisible (ha)	Sup. Comprometida (ha)	Sup. ajustada compromiso (1) (ha)	% sobredec.	Sup. Resuelta (ha)	Importe Declarado	Importe Topado	Importe Resuelto	Importe tras sobredec.
422	FRUTALES SECANO	10,86		10,86	0,00	10,86	2.818,06	2.818,06	2.818,06	2.818,06
TOTAL		10,86	10,86	10,86		10,86	2.818,06	2.818,06	2.818,06	2.818,06

APLICACIÓN DE REDUCCIONES Y PENALIZACIONES

GRUPO DE PAGO	Importe Calculado	Importe prereduc.	Criterios de subvencionabilidad y compromisos	Presentación tardía	Omisión declaración	Condicionalidad	IMPORTE (Euros) RESUELTO
FRUTALES SECANO	2.818,06	2.818,06	0,00	0,00	0,00	0,00	2.818,06
TOTAL	2.818,06	2.818,06					2.818,06

RESUMEN DE PAGOS**IMPORTE (Euros)**

FRUTALES SECANO - Pago realizado	RESUELTO	FEADER	MAPA	CAPADR
	2.818,06 €	2.395,35 €	276,45 €	146,26 €

RECINTOS RESUELTOS

REF.	REFERENCIA SIGPAC	CULTIVO	DESCRIPCIÓN CULTIVO	S/R G.PAGO	PEND. MEDIA (%)	SUP. DEC. ADMISIBLE (ha)	SUP. COMPROM. (ha)	SUP. AJUSTADA COMPR.(1) (ha)	SUP. CONY. SIGPAC (ha)	SUP. CERTIE (ha)	SUP. CAMPO (ha)	SUP. CAMPO DETER. CULT. DECLARADO (ha)	SUP. DEC. REDUCIDA (ha)	SUP. RESUELTA (ha)
4758987	18-144-013-00325-002	104007	ALMENDROS-COMUNA	S 422	38,80	1,01	1,01	1,01	1,01	1,01			1,01	1,01
1700000004755751	18-144-001-00042-001	104007	ALMENDROS-COMUNA	S 422	33,50	0,53	0,53	0,53	0,53	0,53			0,53	0,53
1700000004755752	18-144-013-00292-001	104007	ALMENDROS-COMUNA	S 422	50,30	2,74	2,74	2,74	2,74	2,74			2,74	2,74
1700000004755753	18-144-013-00293-001	104007	ALMENDROS-COMUNA	S 422	53,80	0,62	0,62	0,62	0,62	0,62			0,62	0,62
1700000004755754	18-144-013-00167-001	104007	ALMENDROS-COMUNA	S 422	33,90	0,30	0,30	0,30	0,30	0,30			0,30	0,30
1700000004755755	18-144-013-00150-002	104007	ALMENDROS-COMUNA	S 422	41,00	0,50	0,50	0,50	0,50	0,50			0,50	0,50
1700000004755756	18-144-013-00041-001	104007	ALMENDROS-COMUNA	S 422	48,90	1,06	1,06	1,06	1,06	1,06			1,06	1,06
1700000004755757	18-144-013-00319-001	104007	ALMENDROS-COMUNA	S 422	43,20	0,03	0,03	0,03	0,03	0,03			0,03	0,03
1700000004755758	18-144-013-00315-001	104007	ALMENDROS-COMUNA	S 422	42,00	0,94	0,94	0,94	0,94	0,94			0,94	0,94
1700000004755760	18-144-013-00369-001	104007	ALMENDROS-COMUNA	S 422	41,70	0,34	0,34	0,34	0,34	0,34			0,34	0,34
1700000004755764	18-144-012-00189-001	104007	ALMENDROS-COMUNA	S 422	51,10	2,79	2,79	2,79	2,79	2,79			2,79	2,79

(1) Superficie declarada admisible ajustada con la superficie comprometida.
(2) Factor de penalización valorando el alcance para el tipo de compromiso.Puede verificar la integridad de una copia de este documento mediante la lectura del código QR adjunto o mediante el acceso a la dirección <https://ws050.juntadeandalucia.es/verificarFirma> indicando el código de VERIFICACIÓN

FIRMADO POR

RAQUEL MARIA ESPIN CRESPO

17/12/2024

VERIFICACIÓN

Pk2jm6UYDU9J72AMTZUYRN3GET48NG

PÁG. 5443/9349





APELLIDOS Y NOMBRE / RAZÓN SOCIAL
ROMERA FERNANDES MARIA MERCEDES

NIF
***6667*

EXPEDIENTE
1281943

ANUALIDAD DE PAGO
1ª

IMPORTE POR ANUALIDAD

	2023	2024	2025	2026	2027
IMPORTE MÁXIMO SUBVENCIONABLE	2.374,33 €	2.374,33 €	2.374,33 €	1.978,60 €	1.978,60 €
IMPORTE MEDIO DE TRANSFERENCIA (€/ha)	259,49 €	259,49 €	259,49 €	216,24 €	216,24 €

RESUMEN DE UNIDADES

Cód	GRUPO DE PAGO	Sup. Dec. Admisible (ha)	Sup. Comprometida (ha)	Sup. ajustada compromiso (1) (ha)	% sobredec.	Sup. Resuelta (ha)	Importe Declarado	Importe Topado	Importe Resuelto	Importe tras sobredec.
422	FRUTALES SECANO	9,15		9,15	0,00	9,15	2.374,33	2.374,33	2.374,33	2.374,33
TOTAL		9,15	9,15	9,15		9,15	2.374,33	2.374,33	2.374,33	2.374,33

APLICACIÓN DE REDUCCIONES Y PENALIZACIONES

GRUPO DE PAGO	Importe Calculado	Importe prereduc.	Criterios de subvencionabilidad y compromisos	Presentación tardía	Omisión declaración	Condicionalidad	IMPORTE (Euros) RESUELTO
FRUTALES SECANO	2.374,33	2.374,33	0,00	0,00	0,00	0,00	2.374,33
TOTAL	2.374,33	2.374,33					2.374,33

RESUMEN DE PAGOS

	IMPORTE (Euros)			
	RESUELTO	FEADER	MAPA	CAPADR
FRUTALES SECANO - Pago realizado	2.374,33 €	2.018,18 €	232,92 €	123,23 €

RECINTOS RESUELTOS

REF.	REFERENCIA SIGPAC	CULTIVO	DESCRIPCIÓN CULTIVO	S/R G.PAGO	PEND. MEDIA (%)	SUP. DEC. ADMISIBLE (ha)	SUP. COMPROM. (ha)	SUP. AJUSTADA COMPR.(1) (ha)	SUP. CONY. SIGPAC (ha)	SUP. CERTIE (ha)	SUP. CAMPO (ha)	SUP. CAMPO DETER. CULT. DECLARADO (ha)	SUP. DEC. REDUCIDA (ha)	SUP. RESUELTA (ha)
6016328	18-144-010-00190-001	104007	ALMENDROS-COMUNA	S 422	41,50	1,00	1,00	1,00		1,00			1,00	1,00
6016331	18-144-010-00298-001	104007	ALMENDROS-COMUNA	S 422	33,60	0,40	0,40	0,40		0,40			0,40	0,40
6016332	18-144-010-00299-001	104007	ALMENDROS-COMUNA	S 422	35,80	0,62	0,62	0,62		0,62			0,62	0,62
6016333	18-144-010-00299-002	104007	ALMENDROS-COMUNA	S 422	44,50	1,01	1,01	1,01		1,01			1,01	1,01
6016338	18-144-010-00301-001	104007	ALMENDROS-COMUNA	S 422	40,50	4,21	4,21	4,21		4,21			4,21	4,21
6016350	18-144-010-00189-001	104007	ALMENDROS-COMUNA	S 422	57,10	0,16	0,16	0,16		0,16			0,16	0,16
6016359	18-144-010-00300-001	104007	ALMENDROS-COMUNA	S 422	20,40	0,12	0,12	0,12		0,12			0,12	0,12
6016360	18-185-006-00266-001	104007	ALMENDROS-COMUNA	S 422	35,70	0,97	0,97	0,97		0,97			0,97	0,97
6016364	18-185-006-00294-002	218045	HIGUERA-BLANCA	S 422	14,70	0,42	0,42	0,42		0,42			0,42	0,42
6016368	18-185-008-00032-001	104007	ALMENDROS-COMUNA	S 422	53,50	0,24	0,24	0,24		0,24			0,24	0,24

INCIDENCIAS

INCIDENCIA DESCRIPCIÓN

- 3790 Recinto declarado inactivo
Ref:6016335 Recinto:18-144-010-00299-00005 Cultivo: -
- 8227 Línea de declaración monitorizada en la que no ha habido respuesta por parte del productor y, por tanto, sin Juicio Experto de campo.
Ref:6016336 Recinto:18-144-010-00299-00006 Cultivo:104007 ALMENDROS-COMUNA
- 100424 Solicita recinto que no está comprometido para la operación.
Ref:6016335 Recinto:18-144-010-00299-00005 Cultivo:104007 ALMENDROS-COMUNA Secano
Ref:6016336 Recinto:18-144-010-00299-00006 Cultivo:104007 ALMENDROS-COMUNA Secano

(1) Superficie declarada admisible ajustada con la superficie comprometida.
(2) Factor de penalización valorando el alcance para el tipo de compromiso.

Puede verificar la integridad de una copia de este documento mediante la lectura del código QR adjunto o mediante el acceso a la dirección <https://ws050.juntadeandalucia.es/verificarFirma> indicando el código de VERIFICACIÓN

FIRMADO POR	RAQUEL MARIA ESPIN CRESPO	17/12/2024	
VERIFICACIÓN	Pk2jm6UYDU9J72AMTZUYRN3GET48NG	PÁG. 5444/9349	



APELLIDOS Y NOMBRE / RAZÓN SOCIAL

ROMERA GONZALEZ FRANCISCO

NIF
***9474*

EXPEDIENTE
1260478

ANUALIDAD DE PAGO

1ª

IMPORTES POR ANUALIDAD

	2023	2024	2025	2026	2027
IMPORTE MÁXIMO SUBVENCIONABLE	869,29 €	869,29 €	869,29 €	724,40 €	724,40 €
IMPORTE MEDIO DE TRANSFERENCIA (€/ha)	259,49 €	259,49 €	259,49 €	216,24 €	216,24 €

RESUMEN DE UNIDADES

Cód	GRUPO DE PAGO	Sup. Dec. Admisible (ha)	Sup. Comprometida (ha)	Sup. ajustada compromiso (1) (ha)	% sobredec.	Sup. Resuelta (ha)	Importe Declarado	Importe Topado	Importe Resuelto	Importe tras sobredec.
422	FRUTALES SECANO	3,35		3,35	0,00	3,35	869,29	869,29	869,29	869,29
TOTAL		3,35	3,35	3,35		3,35	869,29	869,29	869,29	869,29

APLICACIÓN DE REDUCCIONES Y PENALIZACIONES

GRUPO DE PAGO	Importe Calculado	Importe prereduc.	Criterios de subvencionabilidad y compromisos	Presentación tardía	Omisión declaración	Condicionalidad	IMPORTE (Euros) RESUELTO
FRUTALES SECANO	869,29	869,29	0,00	0,00	0,00	0,00	869,29
TOTAL	869,29	869,29					869,29

RESUMEN DE PAGOS

IMPORTE (Euros)

	RESUELTO	FEADER	MAPA	CAPADR
FRUTALES SECANO - Pago realizado	869,29 €	738,90 €	85,28 €	45,11 €

RECINTOS RESUELTOS

REF.	REFERENCIA SIGPAC	CULTIVO	DESCRIPCIÓN CULTIVO	S/R G.PAGO	PEND. MEDIA (%)	SUP. DEC. ADMISIBLE (ha)	SUP. COMPROM. (ha)	SUP. AJUSTADA COMPR.(1) (ha)	SUP. CONY. SIGPAC (ha)	SUP. CERTIE (ha)	SUP. CAMPO (ha)	SUP. CAMPO DETER. CULT. DECLARADO (ha)	SUP. DEC. REDUCIDA (ha)	SUP. RESUELTA (ha)
1700000002689065	18-185-006-00546-001	104007	ALMENDROS-COMUNA	S 422	34,90	0,71	0,71	0,71		0,71			0,71	0,71
1700000002689066	18-185-013-00159-001	104007	ALMENDROS-COMUNA	S 422	34,20	1,78	1,78	1,78		1,78			1,78	1,78
1700000002689069	18-185-006-00065-001	104007	ALMENDROS-COMUNA	S 422	44,30	0,86	0,86	0,86		0,86			0,86	0,86

(1) Superficie declarada admisible ajustada con la superficie comprometida.
(2) Factor de penalización valorando el alcance para el tipo de compromiso.

Puede verificar la integridad de una copia de este documento mediante la lectura del código QR adjunto o mediante el acceso a la dirección <https://ws050.juntadeandalucia.es/verificarFirma> indicando el código de VERIFICACIÓN

FIRMADO POR

RAQUEL MARIA ESPIN CRESPO

17/12/2024

VERIFICACIÓN

Pk2jm6UYDU9J72AMTZUYRN3GET48NG

PÁG. 5445/9349





APELLIDOS Y NOMBRE / RAZÓN SOCIAL

ROMERA JIMENEZ ALEJANDRO

NIF
***2700*

EXPEDIENTE
1239078

ANUALIDAD DE PAGO

1ª

IMPORTES POR ANUALIDAD

	2023	2024	2025	2026	2027
IMPORTE MÁXIMO SUBVENCIONABLE	408,85 €	408,85 €	408,85 €	340,71 €	340,71 €
IMPORTE MEDIO DE TRANSFERENCIA (€/ha)	287,92 €	287,92 €	287,92 €	239,94 €	239,94 €

RESUMEN DE UNIDADES

Cód	GRUPO DE PAGO	Sup. Dec. Admisible (ha)	Sup. Comprometida (ha)	Sup. ajustada compromiso (1) (ha)	% sobredec.	Sup. Resuelta (ha)	Importe Declarado	Importe Topado	Importe Resuelto	Importe tras sobredec.
421	VIÑEDO	1,42		1,42	0,00	1,42	408,85	408,85	408,85	408,85
TOTAL		1,42	1,42	1,42		1,42	408,85	408,85	408,85	408,85

APLICACIÓN DE REDUCCIONES Y PENALIZACIONES

GRUPO DE PAGO	Importe Calculado	Importe prereduc.	Criterios de subvencionabilidad y compromisos	Presentación tardía	Omisión declaración	Condicionalidad	IMPORTE (Euros) RESUELTO
VIÑEDO	408,85	408,85	0,00	0,00	2,00	0,00	400,67
TOTAL	408,85	408,85					400,67

RESUMEN DE PAGOS

IMPORTE (Euros)

	RESUELTO	FEADER	MAPA	CAPADR
VIÑEDO - Pago realizado	400,67 €	340,57 €	39,31 €	20,79 €

RECINTOS RESUELTOS

REF.	REFERENCIA SIGPAC	CULTIVO DESCRIPCIÓN CULTIVO	S/R G.PAGO	PEND. MEDIA (%)	SUP. DEC. ADMISIBLE (ha)	SUP. COMPROM. (ha)	SUP. AJUSTADA COMPR.(1) (ha)	SUP. CONY. SIGPAC (ha)	SUP. CERTIE (ha)	SUP. CAMPO (ha)	SUP. CAMPO DETER. CULT. DECLARADO (ha)	SUP. DEC. REDUCIDA (ha)	SUP. RESUELTA (ha)
4649148	18-182-006-00247-001	102044 VIÑEDO VINIFICACIÓN-CHARDONNAY	S 421	9,30	0,20	0,20	0,20		0,20			0,20	0,20
4649154	18-182-008-00062-004	102224 VIÑEDO VINIFICACIÓN-VIOGNIER	S 421	42,80	1,22	1,22	1,22		1,25			1,22	1,22

INCIDENCIAS

INCIDENCIA DESCRIPCIÓN

- 256 Solicitud con recintos no declarados en campaña actual con una reducción por omisión de superficie superior al 3%
CÓDIGO PARA EL PORCENTAJE DE REDUCCIÓN POR OMISIÓN QUE CORRESPONDE A LA SOLICITUD:2
- 100421 Recinto declarado por error para una operación de la 6503, que se ha corregido de oficio marcando la operación correcta, de acuerdo con la fecha de inscripción del recinto en la producción ecológica.
Ref:4649145 Recinto:18-182-009-00193-00001 Cultivo:104007 ALMENDROS-COMUNA Secano
- 100424 Solicita recinto que no está comprometido para la operación.
Ref:-501698 Recinto:18-182-006-00269-00016 Cultivo:104057 ALMENDROS-AVIJOR Secano
Ref:4649145 Recinto:18-182-009-00193-00001 Cultivo:104007 ALMENDROS-COMUNA Secano

(1) Superficie declarada admisible ajustada con la superficie comprometida.
(2) Factor de penalización valorando el alcance para el tipo de compromiso.

Puede verificar la integridad de una copia de este documento mediante la lectura del código QR adjunto o mediante el acceso a la dirección <https://ws050.juntadeandalucia.es/verificarFirma> indicando el código de VERIFICACIÓN

FIRMADO POR

RAQUEL MARIA ESPIN CRESPO

17/12/2024

VERIFICACIÓN

Pk2jm6UYDU9J72AMTZUYRN3GET48NG

PÁG. 5446/9349





<u>APELLIDOS Y NOMBRE / RAZÓN SOCIAL</u>	<u>NIF</u>	<u>EXPEDIENTE</u>	<u>ANUALIDAD DE PAGO</u>
ROMERA MALDONADO ROSARIO	***3965*	1253460	1ª

IMPORTE POR ANUALIDAD

	<u>2023</u>	<u>2024</u>	<u>2025</u>	<u>2026</u>	<u>2027</u>
IMPORTE MÁXIMO SUBVENCIONABLE	755,12 €	755,12 €	755,12 €	629,26 €	629,26 €
IMPORTE MEDIO DE TRANSFERENCIA (€/ha)	259,49 €	259,49 €	259,49 €	216,24 €	216,24 €

RESUMEN DE UNIDADES

<u>Cód</u>	<u>GRUPO DE PAGO</u>	<u>Sup. Dec. Admisible (ha)</u>	<u>Sup. Comprometida (ha)</u>	<u>Sup. ajustada compromiso (1) (ha)</u>	<u>% sobredec.</u>	<u>Sup. Resuelta (ha)</u>	<u>Importe Declarado</u>	<u>Importe Topado</u>	<u>Importe Resuelto</u>	<u>Importe tras sobredec.</u>
422	FRUTALES SECANO	2,91		2,91	0,00	2,91	755,12	755,12	755,12	755,12
TOTAL		2,91	2,91	2,91		2,91	755,12	755,12	755,12	755,12

APLICACIÓN DE REDUCCIONES Y PENALIZACIONES

<u>GRUPO DE PAGO</u>	<u>Importe Calculado</u>	<u>Importe prereduc.</u>	<u>Criterios de subvencionabilidad y compromisos</u>	<u>Presentación tardía</u>	<u>Omisión declaración</u>	<u>Condicionalidad</u>	<u>IMPORTE (Euros) RESUELTO</u>
FRUTALES SECANO	755,12	755,12	0,00	0,00	0,00	0,00	755,12
TOTAL	755,12	755,12					755,12

RESUMEN DE PAGOS

	<u>IMPORTE (Euros)</u>			
	<u>RESUELTO</u>	<u>FEADER</u>	<u>MAPA</u>	<u>CAPADR</u>
FRUTALES SECANO - Pago realizado	755,12 €	641,85 €	74,08 €	39,19 €

RECINTOS RESUELTOS

<u>REF.</u>	<u>REFERENCIA SIGPAC</u>	<u>CULTIVO</u>	<u>DESCRIPCIÓN CULTIVO</u>	<u>S/R G.PAGO</u>	<u>PEND. MEDIA (%)</u>	<u>SUP. DEC. ADMISIBLE (ha)</u>	<u>SUP. COMPROM. (ha)</u>	<u>SUP. AJUSTADA COMPROM. (1) (ha)</u>	<u>SUP. CONY. SIGPAC (ha)</u>	<u>SUP. CERTIE (ha)</u>	<u>SUP. CAMPO (ha)</u>	<u>SUP. CAMPO DETER. CULT. DECLARADO (ha)</u>	<u>SUP. DEC. REDUCIDA (ha)</u>	<u>SUP. RESUELTA (ha)</u>
1700000005248030	18-185-006-00003-003	104007	ALMENDROS-COMUNA	S 422	33,60	0,72	0,72	0,72		0,72			0,72	0,72
1700000005248031	18-185-006-00009-001	104007	ALMENDROS-COMUNA	S 422	38,30	2,19	2,19	2,19		2,19			2,19	2,19

(1) Superficie declarada admisible ajustada con la superficie comprometida.
 (2) Factor de penalización valorando el alcance para el tipo de compromiso.

Puede verificar la integridad de una copia de este documento mediante la lectura del código QR adjunto o mediante el acceso a la dirección https://ws050.juntadeandalucia.es/verificarFirma indicando el código de VERIFICACIÓN			
FIRMADO POR	RAQUEL MARIA ESPIN CRESPO	17/12/2024	
VERIFICACIÓN	Pk2jm6UYDU9J72AMTZUYRN3GET48NG	PÁG. 5447/9349	



APELLIDOS Y NOMBRE / RAZÓN SOCIAL

ROMERO GARCIA BRIGIDA

NIF

****5923*

EXPEDIENTE

1145990

ANUALIDAD DE PAGO

1ª

IMPORTES POR ANUALIDAD

	2023	2024	2025	2026	2027
IMPORTE MÁXIMO SUBVENCIONABLE	0,00 €	0,00 €	0,00 €	0,00 €	0,00 €
IMPORTE MEDIO DE TRANSFERENCIA (€/ha)	0,00 €	0,00 €	0,00 €	0,00 €	0,00 €

RESUMEN DE UNIDADES

Cód	GRUPO DE PAGO	Sup. Dec. Admisible (ha)	Sup. Comprometida (ha)	Sup. ajustada compromiso (1) (ha)	% sobredec.	Sup. Resuelta (ha)	Importe Declarado	Importe Topado	Importe Resuelto	Importe tras sobredec.
424	HERBÁCEOS NO ELEGIBLES	0,14		0,14	0,00	0,14	0,00	0,00	0,00	0,00
TOTAL		0,14	0,14	0,14		0,14	0,00	0,00	0,00	0,00

APLICACIÓN DE REDUCCIONES Y PENALIZACIONES

GRUPO DE PAGO	Importe Calculado	Importe prerreduc.	Criterios de subvencionabilidad y compromisos	Presentación tardía	Omisión declaración	Condicionalidad	IMPORTE (Euros) RESUELTO
HERBÁCEOS NO ELEGIBLES	0,00	0,00	0,00	0,00	0,00	0,00	0,00
TOTAL	0,00	0,00					0,00

RECINTOS RESUELTOS

REE	REFERENCIA SIGPAC	CULTIVO	DESCRIPCIÓN CULTIVO	S/R G.PAGO	PEND. MEDIA (%)	SUP. DEC. ADMISIBLE (ha)	SUP. COMPROM. (ha)	SUP. AJUSTADA COMPR.(1) (ha)	SUP. CONV. SIGPAC (ha)	SUP. CERTIF. (ha)	SUP. CAMPO (ha)	SUP. CAMPO DETER. CULT. DECLARADO (ha)	SUP. DEC. REDUCIDA (ha)	SUP. RESUELTA (ha)
-970961	18-167-005-00388-002	20000	BARBECHO TRADICIONAL-SIN VARIEDAD	S	424	1,70	0,14	0,14	0,14	0,14			0,14	0,14

INCIDENCIAS

INCIDENCIA DESCRIPCIÓN

- 100412 Número de hectáreas validadas inferior a la superficie mínima permitida por el grupo de cultivo (Anexo I. Criterios de Subvencionabilidad. Orden 28 de marzo de 2023).
Sup. Resuelta:0 Grupo de Pago:FRUTALES SECANO
- 100413 Recinto perteneciente a grupo de cultivo que no cumple con la superficie mínima requerida (Anexo I. Criterios de Subvencionabilidad. Orden 28 de marzo de 2023).
Ref:1700000005663593 Recinto:18-167-003-00175-00001 Cultivo:104014 ALMENDROS-FERRAGNES Secano Sup. Declarada:4,47 Superficie Resolver:4,47
Ref:1700000005663605 Recinto:18-167-003-00176-00001 Cultivo:104014 ALMENDROS-FERRAGNES Secano Sup. Declarada:0,96 Superficie Resolver:0,96
Ref:1700000005663604 Recinto:18-167-003-00416-00002 Cultivo:104014 ALMENDROS-FERRAGNES Secano Sup. Declarada:6,98 Superficie Resolver:6,98
Ref:1700000005663594 Recinto:18-167-003-00482-00001 Cultivo:104003 ALMENDROS-ANTOÑETA Secano Sup. Declarada:0,77 Superficie Resolver:0,77
Ref:1700000005663600 Recinto:18-167-005-00279-00001 Cultivo:104003 ALMENDROS-ANTOÑETA Secano Sup. Declarada:0,62 Superficie Resolver:0,62
Ref:1700000005663599 Recinto:18-167-005-00290-00001 Cultivo:104003 ALMENDROS-ANTOÑETA Secano Sup. Declarada:3,72 Superficie Resolver:3,72
Ref:1700000005663598 Recinto:18-167-005-00388-00001 Cultivo:104003 ALMENDROS-ANTOÑETA Secano Sup. Declarada:1,89 Superficie Resolver:1,89
Ref:1700000005663606 Recinto:18-167-025-00538-00001 Cultivo:104020 ALMENDROS-GUARA Secano Sup. Declarada:0,41 Superficie Resolver:0,41
Ref:1700000005663603 Recinto:18-167-025-00598-00001 Cultivo:104020 ALMENDROS-GUARA Secano Sup. Declarada:0,61 Superficie Resolver:0,61
Ref:1700000005663602 Recinto:18-167-025-00598-00002 Cultivo:104020 ALMENDROS-GUARA Secano Sup. Declarada:0,27 Superficie Resolver:0,27
Ref:1700000005663601 Recinto:18-167-026-00181-00002 Cultivo:104020 ALMENDROS-GUARA Secano Sup. Declarada:6,33 Superficie Resolver:6,33
Ref:1700000005663595 Recinto:18-167-026-00181-00003 Cultivo:104014 ALMENDROS-FERRAGNES Secano Sup. Declarada:7,58 Superficie Resolver:7,58
Ref:1700000005663596 Recinto:18-167-026-00181-00007 Cultivo:104003 ALMENDROS-ANTOÑETA Secano Sup. Declarada:0,12 Superficie Resolver:0,12
Ref:-104647 Recinto:18-167-026-00181-00010 Cultivo:104003 ALMENDROS-ANTOÑETA Secano Sup. Declarada:0,01 Superficie Resolver:0,01

(1) Superficie declarada admisible ajustada con la superficie comprometida.
(2) Factor de penalización valorando el alcance para el tipo de compromiso.

Puede verificar la integridad de una copia de este documento mediante la lectura del código QR adjunto o mediante el acceso a la dirección https://ws050.juntadeandalucia.es/verificarFirma indicando el código de VERIFICACIÓN			
FIRMADO POR	RAQUEL MARIA ESPIN CRESPO	17/12/2024	
VERIFICACIÓN	Pk2jm6UYDU9J72AMTZUYRN3GET48NG	PÁG. 5448/9349	



APELLIDOS Y NOMBRE / RAZÓN SOCIAL
ROMERO GOMEZ FRANCISCO MANUEL

NIF
***0430*

EXPEDIENTE
1144863

ANUALIDAD DE PAGO
1ª

IMPORTE POR ANUALIDAD

	2023	2024	2025	2026	2027
IMPORTE MÁXIMO SUBVENCIONABLE	4.227,19 €	4.227,19 €	4.227,19 €	3.522,66 €	3.522,66 €
IMPORTE MEDIO DE TRANSFERENCIA (€/ha)	297,48 €	297,48 €	297,48 €	247,90 €	247,90 €

RESUMEN DE UNIDADES

Cód	GRUPO DE PAGO	Sup. Dec. Admisible (ha)	Sup. Comprometida (ha)	Sup. ajustada compromiso (1) (ha)	% sobredec.	Sup. Resuelta (ha)	Importe Declarado	Importe Topado	Importe Resuelto	Importe tras sobredec.
419	OLIVAR	14,21		14,21	0,00	14,21	4.227,19	4.227,19	4.227,19	4.227,19
TOTAL		14,21	14,21	14,21		14,21	4.227,19	4.227,19	4.227,19	4.227,19

APLICACIÓN DE REDUCCIONES Y PENALIZACIONES

GRUPO DE PAGO	Importe Calculado	Importe prereduc.	Criterios de subvencionabilidad y compromisos	Presentación tardía	Omisión declaración	Condicionalidad	IMPORTE (Euros) RESUELTO
OLIVAR	4.227,19	4.227,19	0,00	0,00	0,00	0,00	4.227,19
TOTAL	4.227,19	4.227,19					4.227,19

RESUMEN DE PAGOS

	IMPORTE (Euros)			
	RESUELTO	FEADER	MAPA	CAPADR
OLIVAR - Pago realizado	4.227,19 €	3.593,11 €	414,69 €	219,39 €

RECINTOS RESUELTOS

REF.	REFERENCIA SIGPAC	CULTIVO	DESCRIPCIÓN CULTIVO	S/R	G.PAGO	PEND. MEDIA (%)	SUP. DEC. ADMISIBLE (ha)	SUP. COMPROM. (ha)	SUP. AJUSTADA COMPR.(1) (ha)	SUP. CONY. SIGPAC (ha)	SUP. CERTIE (ha)	SUP. CAMPO (ha)	SUP. CAMPO DETER. CULT. DECLARADO (ha)	SUP. DEC. REDUCIDA (ha)	SUP. RESUELTA (ha)
-1593512	18-174-004-00017-007	101010	OLIVAR-PICUAL	R	419	16,10	0,92	0,92	0,92		0,92				0,92
-1593511	18-174-004-00017-007	101010	OLIVAR-PICUAL	R	419	16,10	0,88	0,88	0,88		0,88				0,88
-1593510	18-174-004-00017-007	101010	OLIVAR-PICUAL	R	419	16,10	6,47	6,47	6,47		6,47				6,47
-1542848	18-174-004-00017-056	101010	OLIVAR-PICUAL	R	419	26,20	0,16	0,16	0,16		0,16				0,16
-1542826	18-174-004-00017-035	101010	OLIVAR-PICUAL	R	419	25,70	0,60	0,60	0,60		0,60				0,60
-1542804	18-174-004-00017-007	101010	OLIVAR-PICUAL	R	419	16,10	0,54	0,54	0,54		0,54				0,54
-1033050	18-140-008-00078-005	101010	OLIVAR-PICUAL	R	419	17,70	0,22	0,22	0,22		0,22				0,22
-1032903	18-140-008-09013-009	101010	OLIVAR-PICUAL	R	419	15,10	0,05	0,05	0,05		0,05				0,05
5253797	18-140-008-00079-001	101010	OLIVAR-PICUAL	R	419	17,00	4,37	4,37	4,37		4,37				4,37

(1) Superficie declarada admisible ajustada con la superficie comprometida.
(2) Factor de penalización valorando el alcance para el tipo de compromiso.

Puede verificar la integridad de una copia de este documento mediante la lectura del código QR adjunto o mediante el acceso a la dirección <https://ws050.juntadeandalucia.es/verificarFirma> indicando el código de VERIFICACIÓN

FIRMADO POR

RAQUEL MARIA ESPIN CRESPO

17/12/2024

VERIFICACIÓN

Pk2jm6UYDU9J72AMTZUYRN3GET48NG

PÁG. 5449/9349





APELLIDOS Y NOMBRE / RAZÓN SOCIAL

ROMERO GUTIERREZ ANTONIO

NIF
***6852*

EXPEDIENTE
1209951

ANUALIDAD DE PAGO
1ª

IMPORTES POR ANUALIDAD

	2023	2024	2025	2026	2027
IMPORTE MÁXIMO SUBVENCIONABLE	4.518,92 €	4.518,92 €	3.765,64 €	3.765,64 €	3.765,64 €
IMPORTE MEDIO DE TRANSFERENCIA (€/ha)	181,41 €	181,41 €	151,17 €	151,17 €	151,17 €

RESUMEN DE UNIDADES

Cód	GRUPO DE PAGO	Sup. Dec. Admisible (ha)	Sup. Comprometida (ha)	Sup. ajustada compromiso (1) (ha)	% sobredec.	Sup. Resuelta (ha)	Importe Declarado	Importe Topado	Importe Resuelto	Importe tras sobredec.
416	HERBÁCEOS	24,98		24,91	0,00	24,91	4.518,92	4.518,92	4.518,92	4.518,92
TOTAL		24,98	24,91	24,91		24,91	4.518,92	4.518,92	4.518,92	4.518,92

APLICACIÓN DE REDUCCIONES Y PENALIZACIONES

GRUPO DE PAGO	Importe Calculado	Importe prerreduc.	Criterios de subvencionabilidad y compromisos	Presentación tardía	Omisión declaración	Condicionalidad	IMPORTE (Euros) RESUELTO
HERBÁCEOS	4.518,92	4.518,92	0,00	0,00	0,00	0,00	4.518,92
TOTAL	4.518,92	4.518,92					4.518,92

RESUMEN DE PAGOS

	IMPORTE (Euros)			
	RESUELTO	FEADER	MAPA	CAPADR
HERBÁCEOS - Pago realizado	4.518,92 €	3.841,08 €	443,31 €	234,53 €

RECINTOS RESUELTOS

REF.	REFERENCIA SIGPAC	CULTIVO	DESCRIPCIÓN CULTIVO	S/R G.PAGO	PEND. MEDIA (%)	SUP. DEC. ADMISIBLE (ha)	SUP. COMPROM. (ha)	SUP. AJUSTADA COMPR.(1) (ha)	SUP. CONY. SIGPAC (ha)	SUP. CERTIE (ha)	SUP. CAMPO (ha)	SUP. CAMPO DETER. CULT. DECLARADO (ha)	SUP. DEC. REDUCIDA (ha)	SUP. RESUELTA (ha)
-60824	18-167-009-00022-010	5000	CEBADA-SIN VARIEDAD	R	416	0,70	3,18	3,18	3,18	3,18			3,18	3,18
-60822	18-167-009-00022-009	5000	CEBADA-SIN VARIEDAD	R	416	1,10	2,61	2,61	2,61	2,61			2,61	2,61
-60820	18-167-009-00022-007	5000	CEBADA-SIN VARIEDAD	R	416	2,50	1,80	1,80	1,80	1,80			1,80	1,80
-60818	18-167-009-00022-006	5000	CEBADA-SIN VARIEDAD	R	416	0,70	2,03	2,03	2,03	2,03			2,03	2,03
-60817	18-167-009-00022-005	5000	CEBADA-SIN VARIEDAD	R	416	0,70	4,08	4,08	4,08	4,08			4,08	4,08
-60816	18-167-009-00022-004	5000	CEBADA-SIN VARIEDAD	R	416	1,00	1,89	1,89	1,89	1,89			1,89	1,89
-60815	18-167-009-00022-003	5000	CEBADA-SIN VARIEDAD	R	416	2,40	1,26	1,19	1,19	1,26			1,19	1,19
5116578	18-167-017-00128-001	40000	GUISANTES-SIN VARIEDAD	R	416	0,90	0,57	0,57	0,57	0,57			0,57	0,57
5116617	18-167-017-00131-002	40000	GUISANTES-SIN VARIEDAD	S	416	4,80	0,08	0,08	0,08	0,08			0,08	0,08
170000006332761	18-167-008-00150-001	5000	CEBADA-SIN VARIEDAD	R	416	0,90	2,13	2,13	2,13	2,13			2,13	2,13
170000006332778	18-167-009-00022-001	5000	CEBADA-SIN VARIEDAD	R	416	0,60	4,86	4,86	4,86	4,86			4,86	4,86
170000006332783	18-167-008-00153-001	5000	CEBADA-SIN VARIEDAD	S	416	0,90	0,49	0,49	0,49	0,49			0,49	0,49

INCIDENCIAS

INCIDENCIA DESCRIPCIÓN

4272 Verifica que las líneas de declaración de las Solicitudes Únicas no tienen solapes con la capa de Retroactividad Gráfica (ambas de la misma campaña) a nivel de expediente/línea de declaración gráfica de la solicitud.
Ref.-60815 Recinto:18-167-009-00022-00003 Cultivo: - Agregado de la referencia del recinto.:0 Zona de la referencia del recinto.:0 Superficie solapada.:0,07 Id. Incid.:101007470

(1) Superficie declarada admisible ajustada con la superficie comprometida.
(2) Factor de penalización valorando el alcance para el tipo de compromiso.

Puede verificar la integridad de una copia de este documento mediante la lectura del código QR adjunto o mediante el acceso a la dirección <https://ws050.juntadeandalucia.es/verificarFirma> indicando el código de VERIFICACIÓN

FIRMADO POR

RAQUEL MARIA ESPIN CRESPO

17/12/2024

VERIFICACIÓN

Pk2jm6UYDU9J72AMTZUYRN3GET48NG

PÁG. 5450/9349





APELLIDOS Y NOMBRE / RAZÓN SOCIAL

ROMERO GUTIERREZ GEMA

NIF
****7119*

EXPEDIENTE
1201366

ANUALIDAD DE PAGO
1ª

IMPORTE POR ANUALIDAD

	2023	2024	2025	2026	2027
IMPORTE MÁXIMO SUBVENCIONABLE	1.429,51 €	1.429,51 €	1.191,22 €	1.191,22 €	1.191,22 €
IMPORTE MEDIO DE TRANSFERENCIA (€/ha)	155,72 €	155,72 €	129,76 €	129,76 €	129,76 €

RESUMEN DE UNIDADES

Cód	GRUPO DE PAGO	Sup. Dec. Admisible (ha)	Sup. Comprometida (ha)	Sup. ajustada compromiso (1) (ha)	% sobredec.	Sup. Resuelta (ha)	Importe Declarado	Importe Topado	Importe Resuelto	Importe tras sobredec.
416	HERBÁCEOS	7,92		7,88	0,00	7,88	1.429,51	1.429,51	1.429,51	1.429,51
424	HERBÁCEOS NO ELEGIBLES	1,30		1,30	0,00	1,30	0,00	0,00	0,00	0,00
TOTAL		9,22	9,18	9,18		9,18	1.429,51	1.429,51	1.429,51	1.429,51

APLICACIÓN DE REDUCCIONES Y PENALIZACIONES

GRUPO DE PAGO	Importe Calculado	Importe prereduc.	Crterios de subvencionabilidad y compromisos	Presentación tardía	Omisión declaración	Condicionidad	IMPORTE (Euros) RESUELTO
HERBÁCEOS	1.429,51	1.429,51	0,00	0,00	0,00	0,00	1.429,51
HERBÁCEOS NO ELEGIBLES	0,00	0,00	0,00	0,00	0,00	0,00	0,00
TOTAL	1.429,51	1.429,51					1.429,51

RESUMEN DE PAGOS

	RESUELTO	FEADER	MAPA	CAPADR
HERBÁCEOS - Pago realizado	1.429,51 €	1.215,08 €	140,23 €	74,20 €

RECINTOS RESUELTOS

REF.	REFERENCIA SIGPAC	CULTIVO DESCRIPCIÓN CULTIVO	S/R G.PAGO	PEND. MEDIA (%)	SUP. DEC. ADMISIBLE (ha)	SUP. COMPROM. (ha)	SUP. AJUSTADA COMPROM. (1) (ha)	SUP. CONV. SIGPAC (ha)	SUP. CERTIF. (ha)	SUP. CAMPO (ha)	SUP. CAMPO DETER CUL. DECLARADO (ha)	SUP. DEC. REDUCIDA (ha)	SUP. RESUELTA (ha)
-150331	18-167-009-00026-005	5000 CEBADA-SIN VARIEDAD	R 416	0,70	1,13	1,13	1,13		1,13				1,13
-150330	18-167-009-00026-004	5000 CEBADA-SIN VARIEDAD	R 416	2,60	0,65	0,61	0,61		0,65				0,61
-150329	18-167-009-00026-003	5000 CEBADA-SIN VARIEDAD	R 416	0,90	1,05	1,05	1,05		1,05				1,05
1700000006579541	18-167-009-00026-001	5000 CEBADA-SIN VARIEDAD	R 416	0,70	2,99	2,99	2,99		2,99				2,99
1700000006579542	18-167-017-00240-001	52000 VEZA-SIN VARIEDAD	S 416	1,50	2,10	2,10	2,10		2,10				2,10
-1592629	18-167-017-00240-001	20000 BARBECHO TRADICIONAL-SIN VARIEDAD	S 424	1,50	1,30	1,30	1,30		1,30				1,30

INCIDENCIAS

INCIDENCIA DESCRIPCIÓN

4272 Verifica que las líneas de declaración de las Solicitudes Únicas no tienen solapes con la capa de Retroactividad Gráfica (ambas de la misma campaña) a nivel de expediente/línea de declaración gráfica de la solicitud.
 Ref:-150330 Recinto:18-167-009-00026-00004 Cultivo: - Agregado de la referencia del recinto.:0 Zona de la referencia del recinto.:0 Superficie solapada.:0,04 Id. Incid.:101007379

(1) Superficie declarada admisible ajustada con la superficie comprometida.
 (2) Factor de penalización valorando el alcance para el tipo de compromiso.

Puede verificar la integridad de una copia de este documento mediante la lectura del código QR adjunto o mediante el acceso a la dirección https://ws050.juntadeandalucia.es/verificarFirma indicando el código de VERIFICACIÓN			
FIRMADO POR	RAQUEL MARIA ESPIN CRESPO	17/12/2024	
VERIFICACIÓN	Pk2jm6UYDU9J72AMTZUYRN3GET48NG	PÁG. 5451/9349	



APELLIDOS Y NOMBRE / RAZÓN SOCIAL

ROMERO GUTIERREZ JOSE MARIA

NIF
***8752*

EXPEDIENTE
1209984

ANUALIDAD DE PAGO
1ª

IMPORTES POR ANUALIDAD

	2023	2024	2025	2026	2027
IMPORTE MÁXIMO SUBVENCIONABLE	2.508,90 €	2.508,90 €	2.090,68 €	2.090,68 €	2.090,68 €
IMPORTE MEDIO DE TRANSFERENCIA (€/ha)	181,41 €	181,41 €	151,17 €	151,17 €	151,17 €

RESUMEN DE UNIDADES

Cód	GRUPO DE PAGO	Sup. Dec. Admisible (ha)	Sup. Comprometida (ha)	Sup. ajustada compromiso (1) (ha)	% sobredec.	Sup. Resuelta (ha)	Importe Declarado	Importe Topado	Importe Resuelto	Importe tras sobredec.
416	HERBÁCEOS	13,83		13,83	0,00	13,83	2.508,90	2.508,90	2.508,90	2.508,90
TOTAL		13,83	13,83	13,83		13,83	2.508,90	2.508,90	2.508,90	2.508,90

APLICACIÓN DE REDUCCIONES Y PENALIZACIONES

GRUPO DE PAGO	Importe Calculado	Importe prereduc.	Criterios de subvencionabilidad y compromisos	Presentación tardía	Omisión declaración	Condicionalidad	IMPORTE (Euros) RESUELTO
HERBÁCEOS	2.508,90	2.508,90	0,00	0,00	0,00	0,00	2.508,90
TOTAL	2.508,90	2.508,90					2.508,90

RESUMEN DE PAGOS

	IMPORTE (Euros)			
	RESUELTO	FEADER	MAPA	CAPADR
HERBÁCEOS - Pago realizado	2.508,90 €	2.132,57 €	246,12 €	130,21 €

RECINTOS RESUELTOS

REF.	REFERENCIA SIGPAC	CULTIVO	DESCRIPCIÓN CULTIVO	S/R G.PAGO	PEND. MEDIA (%)	SUP. DEC. ADMISIBLE (ha)	SUP. COMPROM. (ha)	SUP. AJUSTADA COMPR.(1) (ha)	SUP. CONY. SIGPAC (ha)	SUP. CERTIE (ha)	SUP. CAMPO (ha)	SUP. CAMPO DETER. CULT. DECLARADO (ha)	SUP. DEC. REDUCIDA (ha)	SUP. RESUELTA (ha)
5324890	18-167-012-00066-001	8000	AVENA-SIN VARIEDAD	S 416	3,10	5,87	5,87	5,87		5,87			5,87	5,87
5324893	18-167-014-00001-001	1000	TRIGO BLANDO-SIN VARIEDAD	S 416	1,00	2,45	2,45	2,45		2,45			2,45	2,45
5324899	18-167-017-00160-001	8000	AVENA-SIN VARIEDAD	S 416	1,00	3,01	3,01	3,01		3,01			3,01	3,01
5324901	18-167-017-00174-001	8000	AVENA-SIN VARIEDAD	S 416	3,60	2,50	2,50	2,50		2,50			2,50	2,50

(1) Superficie declarada admisible ajustada con la superficie comprometida.
(2) Factor de penalización valorando el alcance para el tipo de compromiso.

Puede verificar la integridad de una copia de este documento mediante la lectura del código QR adjunto o mediante el acceso a la dirección <https://ws050.juntadeandalucia.es/verificarFirma> indicando el código de VERIFICACIÓN

FIRMADO POR	RAQUEL MARIA ESPIN CRESPO	17/12/2024	
VERIFICACIÓN	Pk2jm6UYDU9J72AMTZUYRN3GET48NG	PÁG. 5452/9349	



APELLIDOS Y NOMBRE / RAZÓN SOCIAL

ROMERO HORNOS ANTONIO JOSE

NIF
***9582*

EXPEDIENTE
1248126

ANUALIDAD DE PAGO
1ª

IMPORTE POR ANUALIDAD

	2023	2024	2025	2026	2027
IMPORTE MÁXIMO SUBVENCIONABLE	8.716,75 €	8.716,75 €	7.263,72 €	7.263,72 €	7.263,72 €
IMPORTE MEDIO DE TRANSFERENCIA (€/ha)	117,59 €	117,59 €	97,99 €	97,99 €	97,99 €

RESUMEN DE UNIDADES

Cód	GRUPO DE PAGO	Sup. Dec. Admisible (ha)	Sup. Comprometida (ha)	Sup. ajustada compromiso (1) (ha)	% sobredec.	Sup. Resuelta (ha)	Importe Declarado	Importe Topado	Importe Resuelto	Importe tras sobredec.
416	HERBÁCEOS	48,05		48,05	0,00	48,05	8.716,75	8.716,75	8.716,75	8.716,75
424	HERBÁCEOS NO ELEGIBLES	26,08		26,08	0,00	26,08	0,00	0,00	0,00	0,00
TOTAL		74,13	74,13	74,13		74,13	8.716,75	8.716,75	8.716,75	8.716,75

APLICACIÓN DE REDUCCIONES Y PENALIZACIONES

GRUPO DE PAGO	Importe Calculado	Importe prereduc.	Criterios de subvencionabilidad y compromisos	Presentación tardía	Omisión declaración	Condicionabilidad	IMPORTE (Euros) RESUELTO
HERBÁCEOS	8.716,75	8.716,75	0,00	0,00	0,00	0,00	8.716,75
HERBÁCEOS NO ELEGIBLES	0,00	0,00	0,00	0,00	0,00	0,00	0,00
TOTAL	8.716,75	8.716,75					8.716,75

RESUMEN DE PAGOS

	RESUELTO	FEADER	MAPA	CAPADR
HERBÁCEOS - Pago realizado	8.716,75 €	7.409,24 €	855,11 €	452,40 €

RECINTOS RESUELTOS

REF.	REFERENCIA SIGPAC	CULTIVO DESCRIPCIÓN CULTIVO	S/R G.PAGO	PEND. MEDIA (%)	SUP. DEC. ADMISIBLE (ha)	SUP. COMPROM. (ha)	SUP. AJUSTADA COMPROM. (1) (ha)	SUP. CONV. SIGPAC (ha)	SUP. CERTIF. (ha)	SUP. CAMPO (ha)	SUP. CAMPO DETER. CULT. DECLARADO (ha)	SUP. DEC. REDUCIDA (ha)	SUP. RESUELTA (ha)
-1593958	18-100-015-00046-004	5000 CEBADA-SIN VARIEDAD	S	416	8,90	7,67	7,67	7,67	7,67			7,67	7,67
-1593950	18-100-015-00042-004	8000 AVENA-SIN VARIEDAD	S	416	17,50	0,75	0,75	0,75	0,75			0,75	0,75
-1593949	18-100-015-00042-006	5000 CEBADA-SIN VARIEDAD	S	416	5,40	2,92	2,92	2,92	2,92			2,92	2,92
-1593944	18-100-015-00043-001	5000 CEBADA-SIN VARIEDAD	S	416	4,90	1,52	1,52	1,52	1,52			1,52	1,52
-1593942	18-100-015-00046-004	8000 AVENA-SIN VARIEDAD	S	416	8,90	8,99	8,99	8,99	8,99			8,99	8,99
-1593934	18-100-015-00053-001	5000 CEBADA-SIN VARIEDAD	S	416	9,70	0,58	0,58	0,58	0,58			0,58	0,58
-1593933	18-100-015-00053-006	5000 CEBADA-SIN VARIEDAD	S	416	11,80	1,42	1,42	1,42	1,42			1,42	1,42
-1593927	18-100-015-00046-003	8000 AVENA-SIN VARIEDAD	S	416	12,30	1,47	1,47	1,47	1,47			1,47	1,47
-1593923	18-100-015-00046-003	5000 CEBADA-SIN VARIEDAD	S	416	12,30	4,26	4,26	4,26	4,26			4,26	4,26
-1593913	18-100-015-00019-003	40000 GUI SANTES-SIN VARIEDAD	S	416	3,10	6,07	6,07	6,07	6,07			6,07	6,07
6907151	18-100-015-00019-002	40000 GUI SANTES-SIN VARIEDAD	S	416	3,90	4,46	4,46	4,46	4,46			4,46	4,46
6907161	18-100-015-00064-002	5000 CEBADA-SIN VARIEDAD	S	416	7,50	7,94	7,94	7,94	7,94			7,94	7,94
-1593922	18-100-015-00046-003	20000 BARBECHO TRADICIONAL-SIN VARIEDAD	S	424	12,30	7,75	7,75	7,75	7,75			7,75	7,75
-1593919	18-100-015-00061-001	20000 BARBECHO TRADICIONAL-SIN VARIEDAD	S	424	4,00	18,33	18,33	18,33	18,33			18,33	18,33

INCIDENCIAS

INCIDENCIA DESCRIPCIÓN

- 100421 Recinto declarado por error para una operación de la 6503, que se ha corregido de oficio marcando la operación correcta, de acuerdo con la fecha de inscripción del recinto en la producción ecológica.
Ref.-1037444 Recinto:18-057-009-00066-00016 Cultivo:104022 ALMENDROS-LARGUETA Secano
- 100424 Solicita recinto que no está comprometido para la operación.
Ref.-1037444 Recinto:18-057-009-00066-00016 Cultivo:104022 ALMENDROS-LARGUETA Secano

(1) Superficie declarada admisible ajustada con la superficie comprometida.
(2) Factor de penalización valorando el alcance para el tipo de compromiso.

Puede verificar la integridad de una copia de este documento mediante la lectura del código QR adjunto o mediante el acceso a la dirección <https://ws050.juntadeandalucia.es/verificarFirma> indicando el código de VERIFICACIÓN

FIRMADO POR	RAQUEL MARIA ESPIN CRESPO	17/12/2024
VERIFICACIÓN	Pk2jm6UYDU9J72AMTZUYRN3GET48NG	PÁG. 5453/9349





APELLIDOS Y NOMBRE / RAZÓN SOCIAL

ROMERO LOZANO MARIA DOLORES

NIF
***6730*

EXPEDIENTE
1243205

ANUALIDAD DE PAGO
1ª

IMPORTE POR ANUALIDAD

	2023	2024	2025	2026	2027
IMPORTE MÁXIMO SUBVENCIONABLE	872,58 €	872,58 €	727,13 €	727,13 €	727,13 €
IMPORTE MEDIO DE TRANSFERENCIA (€/ha)	84,72 €	84,72 €	70,60 €	70,60 €	70,60 €

RESUMEN DE UNIDADES

Cód	GRUPO DE PAGO	Sup. Dec. Admisible (ha)	Sup. Comprometida (ha)	Sup. ajustada compromiso (1) (ha)	% sobredec.	Sup. Resuelta (ha)	Importe Declarado	Importe Topado	Importe Resuelto	Importe tras sobredec.
416	HERBÁCEOS	4,81		4,81	0,00	4,81	872,58	872,58	872,58	872,58
424	HERBÁCEOS NO ELEGIBLES	5,49		5,49	0,00	5,49	0,00	0,00	0,00	0,00
TOTAL		10,30	10,30	10,30		10,30	872,58	872,58	872,58	872,58

APLICACIÓN DE REDUCCIONES Y PENALIZACIONES

GRUPO DE PAGO	Importe Calculado	Importe prereduc.	Criterios de subvencionabilidad y compromisos	Presentación tardía	Omisión declaración	Condicionalidad	IMPORTE (Euros) RESUELTO
HERBÁCEOS	872,58	872,58	0,00	0,00	0,00	0,00	872,58
HERBÁCEOS NO ELEGIBLES	0,00	0,00	0,00	0,00	0,00	0,00	0,00
TOTAL	872,58	872,58					872,58

RESUMEN DE PAGOS

	RESUELTO	FEADER	MAPA	CAPADR
HERBÁCEOS - Pago realizado	872,58 €	741,69 €	85,60 €	45,29 €

RECINTOS RESUELTOS

REF.	REFERENCIA SIGPAC	CULTIVO DESCRIPCIÓN CULTIVO	S/R G.PAGO	PEND. MEDIA (%)	SUP. DEC. ADMISIBLE (ha)	SUP. COMPROM. (ha)	SUP. AJUSTADA COMPROM. (1) (ha)	SUP. CONV. SIGPAC (ha)	SUP. CERTIF. (ha)	SUP. CAMPO (ha)	SUP. CAMPO DETER. CULT. DECLARADO (ha)	SUP. DEC. REDUCIDA (ha)	SUP. RESUELTA (ha)
-553029	18-149-016-00245-002	1037 TRIGO BLANDO-ARTUR NICK	S 416	2,70	1,81	1,81	1,81		1,81			1,81	1,81
-553028	18-149-016-00244-003	1037 TRIGO BLANDO-ARTUR NICK	S 416	10,20	0,43	0,43	0,43		0,43			0,43	0,43
4637177	18-149-016-00371-001	1037 TRIGO BLANDO-ARTUR NICK	S 416	2,80	2,15	2,15	2,15		2,15			2,15	2,15
4637178	18-149-016-00245-001	1037 TRIGO BLANDO-ARTUR NICK	S 416	11,90	0,10	0,10	0,10		0,10			0,10	0,10
4637179	18-149-016-00275-001	1037 TRIGO BLANDO-ARTUR NICK	S 416	1,20	0,32	0,32	0,32		0,32			0,32	0,32
-569283	18-149-016-00334-001	20000 BARBECHO TRADICIONAL-SIN VARIEDAD	S 424	12,70	0,70	0,70	0,70		0,70			0,70	0,70
-569282	18-149-016-00336-001	20000 BARBECHO TRADICIONAL-SIN VARIEDAD	S 424	6,50	0,72	0,72	0,72		0,72			0,72	0,72
4637180	18-149-016-00282-001	20000 BARBECHO TRADICIONAL-SIN VARIEDAD	S 424	3,80	3,53	3,53	3,53		3,53			3,53	3,53
4637181	18-149-016-00335-001	20000 BARBECHO TRADICIONAL-SIN VARIEDAD	S 424	4,90	0,20	0,20	0,20		0,20			0,20	0,20
4637183	18-149-016-00329-001	20000 BARBECHO TRADICIONAL-SIN VARIEDAD	S 424	3,00	0,34	0,34	0,34		0,34			0,34	0,34

(1) Superficie declarada admisible ajustada con la superficie comprometida.
(2) Factor de penalización valorando el alcance para el tipo de compromiso.

Puede verificar la integridad de una copia de este documento mediante la lectura del código QR adjunto o mediante el acceso a la dirección <https://ws050.juntadeandalucia.es/verificarFirma> indicando el código de VERIFICACIÓN

FIRMADO POR

RAQUEL MARIA ESPIN CRESPO

17/12/2024

VERIFICACIÓN

Pk2jm6UYDU9J72AMTZUYRN3GET48NG

PÁG. 5454/9349





APELLIDOS Y NOMBRE / RAZÓN SOCIAL

ROMERO MARTOS ANTONIO

NIF

***5827*

EXPEDIENTE

1203450

ANUALIDAD DE PAGO

1ª

IMPORTE POR ANUALIDAD

	2023	2024	2025	2026	2027
IMPORTE MÁXIMO SUBVENCIONABLE	1.942,03 €	1.942,03 €	1.618,36 €	1.618,36 €	1.618,36 €
IMPORTE MEDIO DE TRANSFERENCIA (€/ha)	46,33 €	46,33 €	38,61 €	38,61 €	38,61 €

RESUMEN DE UNIDADES

Cód	GRUPO DE PAGO	Sup. Dec. Admisible (ha)	Sup. Comprometida (ha)	Sup. ajustada compromiso (1) (ha)	% sobredec.	Sup. Resuelta (ha)	Importe Declarado	Importe Topado	Importe Resuelto	Importe tras sobredec.
418	PASTOS ASOCIADOS A GANADERÍA ECOLÓGICA	41,92		41,92	0,00	41,92	4.132,47	1.942,03	1.942,03	1.942,03
TOTAL		41,92	41,92	41,92		41,92	4.132,47	1.942,03	1.942,03	1.942,03

APLICACIÓN DE REDUCCIONES Y PENALIZACIONES

GRUPO DE PAGO	Importe Calculado	Importe prereduc.	Criterios de subvencionabilidad y compromisos	Presentación tardía	Omisión declaración	Condicionidad	IMPORTE (Euros) RESUELTO
PASTOS ASOCIADOS A GANADERÍA	1.942,03	1.942,03	0,00	0,00	0,00	0,00	1.942,03
TOTAL	1.942,03	1.942,03					1.942,03

RESUMEN DE PAGOS

IMPORTE (Euros)

PASTOS ASOCIADOS A GANADERÍA ECOLÓGICA - Pago realizado	RESUELTO	FEADER	MAPA	CAPADR
	1.942,03 €	1.650,73 €	190,51 €	100,79 €

RECINTOS RESUELTOS

REE	REFERENCIA SIGPAC	CULTIVO	DESCRIPCIÓN CULTIVO	S/R G.PAGO	PEND. MEDIA (%)	SUP. DEC. ADMISIBLE (ha)	SUP. COMPROM.	SUP. AJUSTADA COMPROM.(1) (ha)	SUP. CONV. SIGPAC (ha)	SUP. CERTIF. (ha)	SUP. CAMPO (ha)	SUP. CAMPO DETER. CULT. DECLARADO (ha)	SUP. DEC. REDUCIDA (ha)	SUP. RESUELTA (ha)
170000006384920	18-003-003-00062-005	62000	PASTOS PERMANENTES DE 5 O MAS AÑOS-SIN VARIEDAD	S 418	32,60	3,33	3,33	3,33		3,33			3,33	3,33
170000006384948	18-003-001-00033-016	62000	PASTOS PERMANENTES DE 5 O MAS AÑOS-SIN VARIEDAD	R 418	16,60	0,05	0,05	0,05		0,06			0,05	0,05
170000006384952	18-003-004-00237-001	62000	PASTOS PERMANENTES DE 5 O MAS AÑOS-SIN VARIEDAD	S 418	50,00	2,54	2,54	2,54		10,14			2,54	2,54
170000006384953	18-003-004-00268-001	62000	PASTOS PERMANENTES DE 5 O MAS AÑOS-SIN VARIEDAD	S 418	48,50	2,15	2,15	2,15		8,61			2,15	2,15
170000006384956	18-003-003-00074-001	62000	PASTOS PERMANENTES DE 5 O MAS AÑOS-SIN VARIEDAD	S 418	29,70	4,91	4,91	4,91		6,54			4,91	4,91
170000006384959	18-003-003-00085-001	62000	PASTOS PERMANENTES DE 5 O MAS AÑOS-SIN VARIEDAD	S 418	33,10	0,57	0,57	0,57		0,88			0,57	0,57
170000006384978	18-003-004-00237-003	62000	PASTOS PERMANENTES DE 5 O MAS AÑOS-SIN VARIEDAD	S 418	27,40	5,12	5,12	5,12		6,02			5,12	5,12
170000006384981	18-003-002-00018-010	62000	PASTOS PERMANENTES DE 5 O MAS AÑOS-SIN VARIEDAD	S 418	40,80	3,74	3,74	3,74		5,76			3,74	3,74
170000006384994	18-003-002-00018-010	62000	PASTOS PERMANENTES DE 5 O MAS AÑOS-SIN VARIEDAD	S 418	40,80	19,51	19,51	19,51		30,02			19,51	19,51

(1) Superficie declarada admisible ajustada con la superficie comprometida.
 (2) Factor de penalización valorando el alcance para el tipo de compromiso.

Puede verificar la integridad de una copia de este documento mediante la lectura del código QR adjunto o mediante el acceso a la dirección <https://ws050.juntadeandalucia.es/verificarFirma> indicando el código de VERIFICACIÓN

FIRMADO POR

RAQUEL MARIA ESPIN CRESPO

17/12/2024

VERIFICACIÓN

Pk2jm6UYDU9J72AMTZUYRN3GET48NG

PÁG. 5455/9349



**INCIDENCIAS****INCIDENCIA DESCRIPCIÓN**

- 225 La superficie de cruce total de productos de la agrupación Pastos permanentes sobre un mismo recinto en el conjunto de las solicitudes, no puede superar la superficie total admisible de pastos
Ref:170000006384955 Recinto:18-003-004-00269-00005 Cultivo:62000 PASTOS PERMANENTES DE 5 O MAS AÑOS-SIN VARIEDAD Secano Superficie admisible de pastos del recinto según SIGPAC.:1277 Suma de superficies de cruce netas declaradas para este recinto por todos los solicitantes.:1280 Exceso de superficie (Hectáreas):0,03
- 226 Recinto abandonado según SIGPAC por el que solicita alguna ayuda/práctica.
Ref:-1476233 Recinto:18-003-003-00076-00005 Cultivo:63000 PASTOS DE MENOS DE 5 AÑOS-SIN VARIEDAD Secano
- 100402 Recinto solicitado no forma parte de ningún organismo de control autorizado para la producción ecológica en Andalucía o fecha de inscripción posterior al plazo establecido (Anexo I. Criterios de Subvencionabilidad. Orden 28 de marzo de 2023).
Ref:-1476233 Recinto:18-003-003-00076-00005 Cultivo:63000 PASTOS DE MENOS DE 5 AÑOS-SIN VARIEDAD Secano
- 100411 Recinto no admisible por no estar asociado en SIGGAN a una explotación ganadera (Artículo 10 de la Orden de 28 de marzo de 2023).
Ref:170000006384987 Recinto:18-003-001-00030-00004 Cultivo:62000 PASTOS PERMANENTES DE 5 O MAS AÑOS-SIN VARIEDAD Secano
Ref:170000006384980 Recinto:18-003-001-00031-00002 Cultivo:62000 PASTOS PERMANENTES DE 5 O MAS AÑOS-SIN VARIEDAD Secano
Ref:170000006384947 Recinto:18-003-001-00106-00002 Cultivo:62000 PASTOS PERMANENTES DE 5 O MAS AÑOS-SIN VARIEDAD Secano
Ref:170000006384919 Recinto:18-003-001-00106-00003 Cultivo:62000 PASTOS PERMANENTES DE 5 O MAS AÑOS-SIN VARIEDAD Regadío
Ref:4809920 Recinto:18-003-002-00001-00003 Cultivo:62000 PASTOS PERMANENTES DE 5 O MAS AÑOS-SIN VARIEDAD Secano
Ref:170000006384931 Recinto:18-003-002-00015-00003 Cultivo:62000 PASTOS PERMANENTES DE 5 O MAS AÑOS-SIN VARIEDAD Secano
Ref:170000006385009 Recinto:18-003-002-00015-00004 Cultivo:62000 PASTOS PERMANENTES DE 5 O MAS AÑOS-SIN VARIEDAD Secano
Ref:170000006384972 Recinto:18-003-002-00034-00002 Cultivo:62000 PASTOS PERMANENTES DE 5 O MAS AÑOS-SIN VARIEDAD Secano
Ref:170000006384963 Recinto:18-003-003-00062-00001 Cultivo:62000 PASTOS PERMANENTES DE 5 O MAS AÑOS-SIN VARIEDAD Secano
Ref:170000006384970 Recinto:18-003-003-00062-00003 Cultivo:62000 PASTOS PERMANENTES DE 5 O MAS AÑOS-SIN VARIEDAD Secano
Ref:170000006384988 Recinto:18-003-003-00062-00007 Cultivo:62000 PASTOS PERMANENTES DE 5 O MAS AÑOS-SIN VARIEDAD Secano
Ref:170000006384991 Recinto:18-003-003-00062-00010 Cultivo:62000 PASTOS PERMANENTES DE 5 O MAS AÑOS-SIN VARIEDAD Secano
Ref:4809944 Recinto:18-003-003-00062-00011 Cultivo:62000 PASTOS PERMANENTES DE 5 O MAS AÑOS-SIN VARIEDAD Secano
Ref:170000006384968 Recinto:18-003-003-00069-00007 Cultivo:62000 PASTOS PERMANENTES DE 5 O MAS AÑOS-SIN VARIEDAD Secano
Ref:170000006384992 Recinto:18-003-003-00069-00008 Cultivo:62000 PASTOS PERMANENTES DE 5 O MAS AÑOS-SIN VARIEDAD Secano
Ref:170000006384993 Recinto:18-003-003-00072-00001 Cultivo:62000 PASTOS PERMANENTES DE 5 O MAS AÑOS-SIN VARIEDAD Secano
Ref:-150068 Recinto:18-003-003-00074-00002 Cultivo:62000 PASTOS PERMANENTES DE 5 O MAS AÑOS-SIN VARIEDAD Secano
Ref:-1476233 Recinto:18-003-003-00076-00005 Cultivo:63000 PASTOS DE MENOS DE 5 AÑOS-SIN VARIEDAD Secano
Ref:170000006384949 Recinto:18-003-003-00081-00001 Cultivo:62000 PASTOS PERMANENTES DE 5 O MAS AÑOS-SIN VARIEDAD Secano
Ref:170000006384950 Recinto:18-003-003-00081-00002 Cultivo:62000 PASTOS PERMANENTES DE 5 O MAS AÑOS-SIN VARIEDAD Secano
Ref:170000006384976 Recinto:18-003-004-00235-00001 Cultivo:62000 PASTOS PERMANENTES DE 5 O MAS AÑOS-SIN VARIEDAD Secano
Ref:170000006384977 Recinto:18-003-004-00235-00002 Cultivo:62000 PASTOS PERMANENTES DE 5 O MAS AÑOS-SIN VARIEDAD Secano
Ref:170000006384974 Recinto:18-003-004-00236-00001 Cultivo:62000 PASTOS PERMANENTES DE 5 O MAS AÑOS-SIN VARIEDAD Secano
Ref:170000006384973 Recinto:18-003-004-00236-00003 Cultivo:62000 PASTOS PERMANENTES DE 5 O MAS AÑOS-SIN VARIEDAD Secano
Ref:170000006384954 Recinto:18-003-004-00244-00001 Cultivo:62000 PASTOS PERMANENTES DE 5 O MAS AÑOS-SIN VARIEDAD Secano
Ref:170000006384990 Recinto:18-003-004-00264-00003 Cultivo:62000 PASTOS PERMANENTES DE 5 O MAS AÑOS-SIN VARIEDAD Regadío
Ref:170000006384955 Recinto:18-003-004-00269-00005 Cultivo:62000 PASTOS PERMANENTES DE 5 O MAS AÑOS-SIN VARIEDAD Secano
- 100424 Solicita recinto que no está comprometido para la operación.
Ref:170000006384987 Recinto:18-003-001-00030-00004 Cultivo:62000 PASTOS PERMANENTES DE 5 O MAS AÑOS-SIN VARIEDAD Secano

(1) Superficie declarada admisible ajustada con la superficie comprometida.
(2) Factor de penalización valorando el alcance para el tipo de compromiso.

Puede verificar la integridad de una copia de este documento mediante la lectura del código QR adjunto o mediante el acceso a la dirección <https://ws050.juntadeandalucia.es/verificarFirma> indicando el código de VERIFICACIÓN

FIRMADO POR

RAQUEL MARIA ESPIN CRESPO

17/12/2024

VERIFICACIÓN

Pk2jm6UYDU9J72AMTZUYRN3GET48NG

PÁG. 5456/9349





INCIDENCIAS

INCIDENCIA DESCRIPCIÓN

- Ref:170000006384980 Recinto:18-003-001-00031-00002 Cultivo:62000 PASTOS PERMANENTES DE 5 O MAS AÑOS-SIN VARIEDAD Secano
- Ref:170000006384947 Recinto:18-003-001-00106-00002 Cultivo:62000 PASTOS PERMANENTES DE 5 O MAS AÑOS-SIN VARIEDAD Secano
- Ref:170000006384919 Recinto:18-003-001-00106-00003 Cultivo:62000 PASTOS PERMANENTES DE 5 O MAS AÑOS-SIN VARIEDAD Regadío
- Ref:4809920 Recinto:18-003-002-00001-00003 Cultivo:62000 PASTOS PERMANENTES DE 5 O MAS AÑOS-SIN VARIEDAD Secano
- Ref:170000006384931 Recinto:18-003-002-00015-00003 Cultivo:62000 PASTOS PERMANENTES DE 5 O MAS AÑOS-SIN VARIEDAD Secano
- Ref:170000006385009 Recinto:18-003-002-00015-00004 Cultivo:62000 PASTOS PERMANENTES DE 5 O MAS AÑOS-SIN VARIEDAD Secano
- Ref:170000006384972 Recinto:18-003-002-00034-00002 Cultivo:62000 PASTOS PERMANENTES DE 5 O MAS AÑOS-SIN VARIEDAD Secano
- Ref:170000006384963 Recinto:18-003-003-00062-00001 Cultivo:62000 PASTOS PERMANENTES DE 5 O MAS AÑOS-SIN VARIEDAD Secano
- Ref:170000006384970 Recinto:18-003-003-00062-00003 Cultivo:62000 PASTOS PERMANENTES DE 5 O MAS AÑOS-SIN VARIEDAD Secano
- Ref:170000006384988 Recinto:18-003-003-00062-00007 Cultivo:62000 PASTOS PERMANENTES DE 5 O MAS AÑOS-SIN VARIEDAD Secano
- Ref:170000006384991 Recinto:18-003-003-00062-00010 Cultivo:62000 PASTOS PERMANENTES DE 5 O MAS AÑOS-SIN VARIEDAD Secano
- Ref:4809944 Recinto:18-003-003-00062-00011 Cultivo:62000 PASTOS PERMANENTES DE 5 O MAS AÑOS-SIN VARIEDAD Secano
- Ref:170000006384968 Recinto:18-003-003-00069-00007 Cultivo:62000 PASTOS PERMANENTES DE 5 O MAS AÑOS-SIN VARIEDAD Secano
- Ref:170000006384992 Recinto:18-003-003-00069-00008 Cultivo:62000 PASTOS PERMANENTES DE 5 O MAS AÑOS-SIN VARIEDAD Secano
- Ref:170000006384993 Recinto:18-003-003-00072-00001 Cultivo:62000 PASTOS PERMANENTES DE 5 O MAS AÑOS-SIN VARIEDAD Secano
- Ref:-150068 Recinto:18-003-003-00074-00002 Cultivo:62000 PASTOS PERMANENTES DE 5 O MAS AÑOS-SIN VARIEDAD Secano
- Ref:-1476233 Recinto:18-003-003-00076-00005 Cultivo:63000 PASTOS DE MENOS DE 5 AÑOS-SIN VARIEDAD Secano
- Ref:170000006384949 Recinto:18-003-003-00081-00001 Cultivo:62000 PASTOS PERMANENTES DE 5 O MAS AÑOS-SIN VARIEDAD Secano
- Ref:170000006384950 Recinto:18-003-003-00081-00002 Cultivo:62000 PASTOS PERMANENTES DE 5 O MAS AÑOS-SIN VARIEDAD Secano
- Ref:170000006384976 Recinto:18-003-004-00235-00001 Cultivo:62000 PASTOS PERMANENTES DE 5 O MAS AÑOS-SIN VARIEDAD Secano
- Ref:170000006384977 Recinto:18-003-004-00235-00002 Cultivo:62000 PASTOS PERMANENTES DE 5 O MAS AÑOS-SIN VARIEDAD Secano
- Ref:170000006384974 Recinto:18-003-004-00236-00001 Cultivo:62000 PASTOS PERMANENTES DE 5 O MAS AÑOS-SIN VARIEDAD Secano
- Ref:170000006384973 Recinto:18-003-004-00236-00003 Cultivo:62000 PASTOS PERMANENTES DE 5 O MAS AÑOS-SIN VARIEDAD Secano
- Ref:170000006384954 Recinto:18-003-004-00244-00001 Cultivo:62000 PASTOS PERMANENTES DE 5 O MAS AÑOS-SIN VARIEDAD Secano
- Ref:170000006384990 Recinto:18-003-004-00264-00003 Cultivo:62000 PASTOS PERMANENTES DE 5 O MAS AÑOS-SIN VARIEDAD Regadío
- Ref:170000006384955 Recinto:18-003-004-00269-00005 Cultivo:62000 PASTOS PERMANENTES DE 5 O MAS AÑOS-SIN VARIEDAD Secano

Datos considerados para el Cálculo de la Carga Ganadera mínima y máxima del expediente

Explotación	Especie	Inscrito en Sipea y Admisible	Ugm Calculada para CG Mínima	Ugm Calculada para CG Máxima
ES180020000114	CAPRINA	SI	1,48	1,48
ES180020000114	OVINA	SI	15,70	15,70
			17,18	17,18

Superficie determinada para Cálculo Carga Ganadera Mínima: 125,76 ha

Superficie determinada para Cálculo Carga Ganadera Máxima: 127,09 ha

Carga Ganadera Mínima Expediente: 0,14 ugm/ha

Carga Ganadera Máxima Expediente: 0,14 ugm/ha

Los importes del Grupo de Pago de pastos de este expediente han sido ajustados por no llegar a la carga ganadera mínima de 0,3

(1) Superficie declarada admisible ajustada con la superficie comprometida.
 (2) Factor de penalización valorando el alcance para el tipo de compromiso.

Puede verificar la integridad de una copia de este documento mediante la lectura del código QR adjunto o mediante el acceso a la dirección <https://ws050.juntadeandalucia.es/verificarFirma> indicando el código de VERIFICACIÓN

FIRMADO POR	RAQUEL MARIA ESPIN CRESPO	17/12/2024	
VERIFICACIÓN	Pk2jm6UYDU9J72AMTZUYRN3GET48NG	PÁG. 5457/9349	



Datos considerados para el Cálculo de la Carga Ganadera mínima y máxima del expediente

Recintos Determinados para el Cálculo de Garga Ganadera Mínima

REF.	REFERENCIA SIGPAC	CULTIVO	DESCRIPCIÓN CULTIVO	SUP.	
				S/R	RESUELTA (ha)
-150068	18-003-003-00074-00002	62000	PASTOS PERMANENTES DE 5 O MAS AÑOS-SIN VARIEDAD	S	6,42
4809920	18-003-002-00001-00003	62000	PASTOS PERMANENTES DE 5 O MAS AÑOS-SIN VARIEDAD	S	19,04
4809944	18-003-003-00062-00011	62000	PASTOS PERMANENTES DE 5 O MAS AÑOS-SIN VARIEDAD	S	0,38
1700000006384919	18-003-001-00106-00003	62000	PASTOS PERMANENTES DE 5 O MAS AÑOS-SIN VARIEDAD	R	0,08
1700000006384920	18-003-003-00062-00005	62000	PASTOS PERMANENTES DE 5 O MAS AÑOS-SIN VARIEDAD	S	3,33
1700000006384931	18-003-002-00015-00003	62000	PASTOS PERMANENTES DE 5 O MAS AÑOS-SIN VARIEDAD	S	0,06
1700000006384947	18-003-001-00106-00002	62000	PASTOS PERMANENTES DE 5 O MAS AÑOS-SIN VARIEDAD	S	0,03
1700000006384948	18-003-001-00033-00016	62000	PASTOS PERMANENTES DE 5 O MAS AÑOS-SIN VARIEDAD	R	0,05
1700000006384949	18-003-003-00081-00001	62000	PASTOS PERMANENTES DE 5 O MAS AÑOS-SIN VARIEDAD	S	3,18
1700000006384950	18-003-003-00081-00002	62000	PASTOS PERMANENTES DE 5 O MAS AÑOS-SIN VARIEDAD	S	4,83
1700000006384952	18-003-004-00237-00001	62000	PASTOS PERMANENTES DE 5 O MAS AÑOS-SIN VARIEDAD	S	2,54
1700000006384953	18-003-004-00268-00001	62000	PASTOS PERMANENTES DE 5 O MAS AÑOS-SIN VARIEDAD	S	2,15
1700000006384954	18-003-004-00244-00001	62000	PASTOS PERMANENTES DE 5 O MAS AÑOS-SIN VARIEDAD	S	1,39
1700000006384955	18-003-004-00269-00005	62000	PASTOS PERMANENTES DE 5 O MAS AÑOS-SIN VARIEDAD	S	12,69
1700000006384956	18-003-003-00074-00001	62000	PASTOS PERMANENTES DE 5 O MAS AÑOS-SIN VARIEDAD	S	4,91
1700000006384959	18-003-003-00085-00001	62000	PASTOS PERMANENTES DE 5 O MAS AÑOS-SIN VARIEDAD	S	0,57
1700000006384963	18-003-003-00062-00001	62000	PASTOS PERMANENTES DE 5 O MAS AÑOS-SIN VARIEDAD	S	0,53
1700000006384970	18-003-003-00062-00003	62000	PASTOS PERMANENTES DE 5 O MAS AÑOS-SIN VARIEDAD	S	0,24
1700000006384972	18-003-002-00034-00002	62000	PASTOS PERMANENTES DE 5 O MAS AÑOS-SIN VARIEDAD	S	13,06
1700000006384973	18-003-004-00236-00003	62000	PASTOS PERMANENTES DE 5 O MAS AÑOS-SIN VARIEDAD	S	0,46
1700000006384974	18-003-004-00236-00001	62000	PASTOS PERMANENTES DE 5 O MAS AÑOS-SIN VARIEDAD	S	2,15
1700000006384976	18-003-004-00235-00001	62000	PASTOS PERMANENTES DE 5 O MAS AÑOS-SIN VARIEDAD	S	0,55
1700000006384977	18-003-004-00235-00002	62000	PASTOS PERMANENTES DE 5 O MAS AÑOS-SIN VARIEDAD	S	1,34
1700000006384978	18-003-004-00237-00003	62000	PASTOS PERMANENTES DE 5 O MAS AÑOS-SIN VARIEDAD	S	5,12
1700000006384980	18-003-001-00031-00002	62000	PASTOS PERMANENTES DE 5 O MAS AÑOS-SIN VARIEDAD	S	0,03
1700000006384981	18-003-002-00018-00010	62000	PASTOS PERMANENTES DE 5 O MAS AÑOS-SIN VARIEDAD	S	3,74
1700000006384987	18-003-001-00030-00004	62000	PASTOS PERMANENTES DE 5 O MAS AÑOS-SIN VARIEDAD	S	0,31
1700000006384988	18-003-003-00062-00007	62000	PASTOS PERMANENTES DE 5 O MAS AÑOS-SIN VARIEDAD	S	0,26
1700000006384990	18-003-004-00264-00003	62000	PASTOS PERMANENTES DE 5 O MAS AÑOS-SIN VARIEDAD	R	0,05
1700000006384991	18-003-003-00062-00010	62000	PASTOS PERMANENTES DE 5 O MAS AÑOS-SIN VARIEDAD	S	0,29
1700000006384992	18-003-003-00069-00008	62000	PASTOS PERMANENTES DE 5 O MAS AÑOS-SIN VARIEDAD	S	1,64
1700000006384993	18-003-003-00072-00001	62000	PASTOS PERMANENTES DE 5 O MAS AÑOS-SIN VARIEDAD	S	14,72
1700000006384994	18-003-002-00018-00010	62000	PASTOS PERMANENTES DE 5 O MAS AÑOS-SIN VARIEDAD	S	19,51
1700000006385009	18-003-002-00015-00004	62000	PASTOS PERMANENTES DE 5 O MAS AÑOS-SIN VARIEDAD	S	0,11

(1) Superficie declarada admisible ajustada con la superficie comprometida.
 (2) Factor de penalización valorando el alcance para el tipo de compromiso.

Puede verificar la integridad de una copia de este documento mediante la lectura del código QR adjunto o mediante el acceso a la dirección https://ws050.juntadeandalucia.es/verificarFirma indicando el código de VERIFICACIÓN			
FIRMADO POR	RAQUEL MARIA ESPIN CRESPO	17/12/2024	
VERIFICACIÓN	Pk2jm6UYDU9J72AMTZUYRN3GET48NG	PÁG. 5458/9349	



Datos considerados para el Cálculo de la Carga Ganadera mínima y máxima del expediente

Recintos Determinados para el Cálculo de Garga Ganadera Máxima

REF.	REFERENCIA SIGPAC	CULTIVO	DESCRIPCIÓN CULTIVO	S/R	SUP.
					RESUELTA (ha)
-1476233	18-003-003-00076-00005	63000	PASTOS DE MENOS DE 5 AÑOS-SIN VARIEDAD	S	1,33
-150068	18-003-003-00074-00002	62000	PASTOS PERMANENTES DE 5 O MAS AÑOS-SIN VARIEDAD	S	6,42
4809920	18-003-002-00001-00003	62000	PASTOS PERMANENTES DE 5 O MAS AÑOS-SIN VARIEDAD	S	19,04
4809944	18-003-003-00062-00011	62000	PASTOS PERMANENTES DE 5 O MAS AÑOS-SIN VARIEDAD	S	0,38
1700000006384919	18-003-001-00106-00003	62000	PASTOS PERMANENTES DE 5 O MAS AÑOS-SIN VARIEDAD	R	0,08
1700000006384920	18-003-003-00062-00005	62000	PASTOS PERMANENTES DE 5 O MAS AÑOS-SIN VARIEDAD	S	3,33
1700000006384931	18-003-002-00015-00003	62000	PASTOS PERMANENTES DE 5 O MAS AÑOS-SIN VARIEDAD	S	0,06
1700000006384947	18-003-001-00106-00002	62000	PASTOS PERMANENTES DE 5 O MAS AÑOS-SIN VARIEDAD	S	0,03
1700000006384948	18-003-001-00033-00016	62000	PASTOS PERMANENTES DE 5 O MAS AÑOS-SIN VARIEDAD	R	0,05
1700000006384949	18-003-003-00081-00001	62000	PASTOS PERMANENTES DE 5 O MAS AÑOS-SIN VARIEDAD	S	3,18
1700000006384950	18-003-003-00081-00002	62000	PASTOS PERMANENTES DE 5 O MAS AÑOS-SIN VARIEDAD	S	4,83
1700000006384952	18-003-004-00237-00001	62000	PASTOS PERMANENTES DE 5 O MAS AÑOS-SIN VARIEDAD	S	2,54
1700000006384953	18-003-004-00268-00001	62000	PASTOS PERMANENTES DE 5 O MAS AÑOS-SIN VARIEDAD	S	2,15
1700000006384954	18-003-004-00244-00001	62000	PASTOS PERMANENTES DE 5 O MAS AÑOS-SIN VARIEDAD	S	1,39
1700000006384955	18-003-004-00269-00005	62000	PASTOS PERMANENTES DE 5 O MAS AÑOS-SIN VARIEDAD	S	12,69
1700000006384956	18-003-003-00074-00001	62000	PASTOS PERMANENTES DE 5 O MAS AÑOS-SIN VARIEDAD	S	4,91
1700000006384959	18-003-003-00085-00001	62000	PASTOS PERMANENTES DE 5 O MAS AÑOS-SIN VARIEDAD	S	0,57
1700000006384963	18-003-003-00062-00001	62000	PASTOS PERMANENTES DE 5 O MAS AÑOS-SIN VARIEDAD	S	0,53
1700000006384968	18-003-003-00069-00007	62000	PASTOS PERMANENTES DE 5 O MAS AÑOS-SIN VARIEDAD	S	0,00
1700000006384970	18-003-003-00062-00003	62000	PASTOS PERMANENTES DE 5 O MAS AÑOS-SIN VARIEDAD	S	0,24
1700000006384972	18-003-002-00034-00002	62000	PASTOS PERMANENTES DE 5 O MAS AÑOS-SIN VARIEDAD	S	13,06
1700000006384973	18-003-004-00236-00003	62000	PASTOS PERMANENTES DE 5 O MAS AÑOS-SIN VARIEDAD	S	0,46
1700000006384974	18-003-004-00236-00001	62000	PASTOS PERMANENTES DE 5 O MAS AÑOS-SIN VARIEDAD	S	2,15
1700000006384976	18-003-004-00235-00001	62000	PASTOS PERMANENTES DE 5 O MAS AÑOS-SIN VARIEDAD	S	0,55
1700000006384977	18-003-004-00235-00002	62000	PASTOS PERMANENTES DE 5 O MAS AÑOS-SIN VARIEDAD	S	1,34
1700000006384978	18-003-004-00237-00003	62000	PASTOS PERMANENTES DE 5 O MAS AÑOS-SIN VARIEDAD	S	5,12
1700000006384980	18-003-001-00031-00002	62000	PASTOS PERMANENTES DE 5 O MAS AÑOS-SIN VARIEDAD	S	0,03
1700000006384981	18-003-002-00018-00010	62000	PASTOS PERMANENTES DE 5 O MAS AÑOS-SIN VARIEDAD	S	3,74
1700000006384987	18-003-001-00030-00004	62000	PASTOS PERMANENTES DE 5 O MAS AÑOS-SIN VARIEDAD	S	0,31
1700000006384988	18-003-003-00062-00007	62000	PASTOS PERMANENTES DE 5 O MAS AÑOS-SIN VARIEDAD	S	0,26
1700000006384990	18-003-004-00264-00003	62000	PASTOS PERMANENTES DE 5 O MAS AÑOS-SIN VARIEDAD	R	0,05
1700000006384991	18-003-003-00062-00010	62000	PASTOS PERMANENTES DE 5 O MAS AÑOS-SIN VARIEDAD	S	0,29
1700000006384992	18-003-003-00069-00008	62000	PASTOS PERMANENTES DE 5 O MAS AÑOS-SIN VARIEDAD	S	1,64
1700000006384993	18-003-003-00072-00001	62000	PASTOS PERMANENTES DE 5 O MAS AÑOS-SIN VARIEDAD	S	14,72
1700000006384994	18-003-002-00018-00010	62000	PASTOS PERMANENTES DE 5 O MAS AÑOS-SIN VARIEDAD	S	19,51
1700000006385009	18-003-002-00015-00004	62000	PASTOS PERMANENTES DE 5 O MAS AÑOS-SIN VARIEDAD	S	0,11

(1) Superficie declarada admisible ajustada con la superficie comprometida.
 (2) Factor de penalización valorando el alcance para el tipo de compromiso.

Puede verificar la integridad de una copia de este documento mediante la lectura del código QR adjunto o mediante el acceso a la dirección <https://ws050.juntadeandalucia.es/verificarFirma> indicando el código de VERIFICACIÓN

FIRMADO POR	RAQUEL MARIA ESPIN CRESPO	17/12/2024	
VERIFICACIÓN	Pk2jm6UYDU9J72AMTZUYRN3GET48NG	PÁG. 5459/9349	



Datos considerados para el Cálculo de la Carga Ganadera mínima y máxima del expediente

Incidencias de carga ganadera

INCIDENCIA DESCRIPCIÓN

225 La superficie de cruce total de productos de la agrupación Pastos permanentes sobre un mismo recinto en el conjunto de las solicitudes, no puede superar la superficie total admisible de pastos
Ref:170000006384955 Recinto:18-003-004-00269-00005 Cultivo:62000 PASTOS PERMANENTES DE 5 O MAS AÑOS-SIN VARIEDAD Secano Superficie admisible de pastos del recinto según SIGPAC.:1277 Suma de superficies de cruce netas declaradas para este recinto por todos los solicitantes.:1280 Exceso de superficie (Hectáreas):0,03

(1) Superficie declarada admisible ajustada con la superficie comprometida.
(2) Factor de penalización valorando el alcance para el tipo de compromiso.

Puede verificar la integridad de una copia de este documento mediante la lectura del código QR adjunto o mediante el acceso a la dirección <https://ws050.juntadeandalucia.es/verificarFirma> indicando el código de VERIFICACIÓN

FIRMADO POR	RAQUEL MARIA ESPIN CRESPO	17/12/2024	
VERIFICACIÓN	Pk2jm6UYDU9J72AMTZUYRN3GET48NG	PÁG. 5460/9349	



<u>APELLIDOS Y NOMBRE / RAZÓN SOCIAL</u>	<u>NIF</u>	<u>EXPEDIENTE</u>	<u>ANUALIDAD DE PAGO</u>		
ROMERO VENTEO ANDRES	***6276*	1030091	1ª		
IMPORTE POR ANUALIDAD					
	2023	2024	2025	2026	2027
IMPORTE MÁXIMO SUBVENCIONABLE	2.046,66 €	2.046,66 €	2.046,66 €	1.705,55 €	1.705,55 €
IMPORTE MEDIO DE TRANSFERENCIA (€/ha)	297,48 €	297,48 €	297,48 €	247,90 €	247,90 €

<u>RESUMEN DE UNIDADES</u>		<u>Sup. Dec. Admisible (ha)</u>	<u>Sup. Comprometida (ha)</u>	<u>Sup. ajustada compromiso (1) (ha)</u>	<u>% sobredec.</u>	<u>Sup. Resuelta (ha)</u>	<u>Importe Declarado</u>	<u>Importe Topado</u>	<u>Importe Resuelto</u>	<u>Importe tras sobredec.</u>
Cód	GRUPO DE PAGO									
419	OLIVAR	6,89		6,88	0,00	6,88	2.046,66	2.046,66	2.046,66	2.046,66
TOTAL		6,89	6,88	6,88		6,88	2.046,66	2.046,66	2.046,66	2.046,66

<u>APLICACIÓN DE REDUCCIONES Y PENALIZACIONES</u>		<u>Importe Calculado</u>	<u>Importe prereduc.</u>	<u>Criterios de subvencionabilidad y compromisos</u>	<u>Presentación tardía</u>	<u>Omisión declaración</u>	<u>Condicionalidad</u>	<u>IMPORTE (Euros)</u>	
GRUPO DE PAGO								RESUELTO	
OLIVAR		2.046,66	2.046,66	0,00	0,00	0,00	0,00	2.046,66	
TOTAL		2.046,66	2.046,66					2.046,66	

<u>RESUMEN DE PAGOS</u>		<u>IMPORTE (Euros)</u>			
		<u>RESUELTO</u>	<u>FEADER</u>	<u>MAPA</u>	<u>CAPADR</u>
OLIVAR - Pago realizado		1.877,10 €	1.595,54 €	184,14 €	97,42 €
OLIVAR - A pagar		169,56 €	144,13 €	16,63 €	8,80 €
TOTAL		2.046,66 €	1.739,67 €	200,77 €	106,22 €

<u>REE</u>	<u>REFERENCIA SIGPAC</u>	<u>CULTIVO</u>	<u>DESCRIPCIÓN CULTIVO</u>	<u>S/R G.PAGO</u>	<u>PEND. MEDIA (%)</u>	<u>SUP. DEC. ADMISIBLE (ha)</u>	<u>SUP. COMPROM. (ha)</u>	<u>SUP. AJUSTADA COMPROM. (1) (ha)</u>	<u>SUP. CONV. SIGPAC (ha)</u>	<u>SUP. CERTIF. (ha)</u>	<u>SUP. CAMPO (ha)</u>	<u>SUP. CAMPO DETER. CULT. DECLARADO (ha)</u>	<u>SUP. DEC. REDUCIDA (ha)</u>	<u>SUP. RESUELTA (ha)</u>
-1078891	23-028-018-00032-001	101010	OLIVAR-PICUAL	S 419	9,00	0,73	0,73	0,73		0,73			0,73	0,73
1700000003527031	18-047-016-00275-001	101010	OLIVAR-PICUAL	R 419	13,40	1,63	1,63	1,63		1,63			1,63	1,63
1700000003527033	18-047-015-00567-003	101010	OLIVAR-PICUAL	R 419	16,70	0,51	0,51	0,51		0,51			0,51	0,51
1700000003527034	18-047-016-00219-001	101010	OLIVAR-PICUAL	R 419	3,50	0,73	0,73	0,73		0,73			0,73	0,73
1700000003527035	18-047-015-00488-001	101010	OLIVAR-PICUAL	R 419	4,20	0,49	0,49	0,49		0,49			0,49	0,49
1700000003527036	18-047-015-00551-001	101010	OLIVAR-PICUAL	R 419	12,00	0,60	0,59	0,59		0,59			0,59	0,59
1700000003527037	18-047-001-00138-001	101010	OLIVAR-PICUAL	S 419	16,60	0,87	0,87	0,87		0,87			0,87	0,87
1700000003527038	18-047-015-00298-002	101010	OLIVAR-PICUAL	S 419	8,10	0,23	0,23	0,23		0,23			0,23	0,23
1700000003527039	18-047-001-00103-001	101010	OLIVAR-PICUAL	S 419	16,00	0,37	0,37	0,37		0,37			0,37	0,37
1700000003527040	18-047-001-00100-001	101010	OLIVAR-PICUAL	S 419	12,50	0,33	0,33	0,33		0,33			0,33	0,33
1700000003527043	18-047-015-00506-001	101010	OLIVAR-PICUAL	R 419	25,10	0,40	0,40	0,40		0,40			0,40	0,40

<u>INCIDENCIAS</u>	<u>INCIDENCIA</u>	<u>DESCRIPCIÓN</u>
100402	100402	Recinto solicitado no forma parte de ningún organismo de control autorizado para la producción ecológica en Andalucía o fecha de inscripción posterior al plazo establecido (Anexo I. Criterios de Subvencionabilidad. Orden 28 de marzo de 2023). Ref:1700000003527030 Recinto:18-047-001-00060-00001 Cultivo:101010 OLIVAR-PICUAL Secano Ref:1700000003527032 Recinto:18-047-017-00027-00002 Cultivo:101010 OLIVAR-PICUAL Secano Ref:1700000003527041 Recinto:18-047-017-00092-00001 Cultivo:101010 OLIVAR-PICUAL Secano Ref:1700000003527042 Recinto:18-047-017-00139-00001 Cultivo:101010 OLIVAR-PICUAL Secano
100424	100424	Solicita recinto que no está comprometido para la operación. Ref:1700000003527030 Recinto:18-047-001-00060-00001 Cultivo:101010 OLIVAR-PICUAL Secano Ref:1700000003527032 Recinto:18-047-017-00027-00002 Cultivo:101010 OLIVAR-PICUAL Secano Ref:1700000003527041 Recinto:18-047-017-00092-00001 Cultivo:101010 OLIVAR-PICUAL Secano Ref:1700000003527042 Recinto:18-047-017-00139-00001 Cultivo:101010 OLIVAR-PICUAL Secano

(1) Superficie declarada admisible ajustada con la superficie comprometida.
(2) Factor de penalización valorando el alcance para el tipo de compromiso.

Puede verificar la integridad de una copia de este documento mediante la lectura del código QR adjunto o mediante el acceso a la dirección https://ws050.juntadeandalucia.es/verificarFirma indicando el código de VERIFICACIÓN			
FIRMADO POR	RAQUEL MARIA ESPIN CRESPO	17/12/2024	
VERIFICACIÓN	Pk2jm6UYDU9J72AMTZUYRN3GET48NG	PÁG. 5461/9349	

**APELLIDOS Y NOMBRE / RAZÓN SOCIAL**

ROMO ARAN JOSEFA

NIF
***0213*EXPEDIENTE
1269924ANUALIDAD
DE PAGO
1ª**IMPORTES POR ANUALIDAD**

	2023	2024	2025	2026	2027
IMPORTE MÁXIMO SUBVENCIONABLE	1.023,33 €	1.023,33 €	1.023,33 €	852,78 €	852,78 €
IMPORTE MEDIO DE TRANSFERENCIA (€/ha)	100,03 €	100,03 €	100,03 €	83,36 €	83,36 €

RESUMEN DE UNIDADES

Cód	GRUPO DE PAGO	Sup. Dec. Admisible (ha)	Sup. Comprometida (ha)	Sup. ajustada compromiso (1) (ha)	% sobredec.	Sup. Resuelta (ha)	Importe Declarado	Importe Topado	Importe Resuelto	Importe tras sobredec.
419	OLIVAR	3,44		3,44	0,00	3,44	1.023,33	1.023,33	1.023,33	1.023,33
424	HERBÁCEOS NO ELEGIBLES	6,79		6,79	0,00	6,79	0,00	0,00	0,00	0,00
TOTAL		10,23	10,23	10,23		10,23	1.023,33	1.023,33	1.023,33	1.023,33

APLICACIÓN DE REDUCCIONES Y PENALIZACIONES

GRUPO DE PAGO	Importe Calculado	Importe prereduc.	Criterios de subvencionabilidad y compromisos	Presentación tardía	Omisión declaración	Condicionalidad	IMPORTE (Euros) RESUELTO
HERBÁCEOS NO ELEGIBLES	0,00	0,00	0,00	0,00	0,00	0,00	0,00
OLIVAR	1.023,33	1.023,33	0,00	0,00	0,00	0,00	1.023,33
TOTAL	1.023,33	1.023,33					1.023,33

RESUMEN DE PAGOS

	RESUELTO	FEADER	MAPA	CAPADR
OLIVAR - Pago realizado	1.023,33 €	869,83 €	100,39 €	53,11 €

RECINTOS RESUELTOS

REF.	REFERENCIA SIGPAC	CULTIVO DESCRIPCIÓN CULTIVO	S/R	G.PAGO	PEND. MEDIA (%)	SUP. DEC. ADMISIBLE (ha)	SUP. COMPROM. (ha)	SUP. AJUSTADA COMPROM. (1) (ha)	SUP. CONV. SIGPAC (ha)	SUP. CERTIF. (ha)	SUP. CAMPO (ha)	SUP. CAMPO DETER. CULT. DECLARADO (ha)	SUP. DEC. REDUCIDA (ha)	SUP. RESUELTA (ha)
5510869	18-054-004-00333-001	101010 OLIVAR-PICUAL	S	419	5,50	3,44	3,44	3,44		3,44			3,44	3,44
170000003609346	18-054-006-00088-005	20000 BARBECHO TRADICIONAL-SIN VARIEDAD	S	424	10,10	6,79	6,79	6,79		6,79			6,79	6,79

INCIDENCIAS**INCIDENCIA DESCRIPCIÓN**

- 100412 Número de hectáreas validadas inferior a la superficie mínima permitida por el grupo de cultivo (Anexo I. Criterios de Subvencionabilidad. Orden 28 de marzo de 2023).
Sup. Resuelta:0 Grupo de Pago:FRUTALES SECANO
- 100413 Recinto perteneciente a grupo de cultivo que no cumple con la superficie mínima requerida (Anexo I. Criterios de Subvencionabilidad. Orden 28 de marzo de 2023).
Ref:5234211 Recinto:18-054-005-00794-00002 Cultivo:104020 ALMENDROS-GUARA Secano Sup. Declarada:0,31 Superficie Resolver:0,31
Ref:5234210 Recinto:18-054-005-00794-00004 Cultivo:104020 ALMENDROS-GUARA Secano Sup. Declarada:0,19 Superficie Resolver:0,19
Ref:5234212 Recinto:18-054-005-00798-00001 Cultivo:104031 ALMENDROS-PENTACEBAS CSIC Secano Sup. Declarada:0,3 Superficie Resolver:0,3
Ref:5234213 Recinto:18-054-005-00843-00001 Cultivo:104031 ALMENDROS-PENTACEBAS CSIC Secano Sup. Declarada:0,21 Superficie Resolver:0,21
Ref:170000003609347 Recinto:18-054-009-00286-00001 Cultivo:104020 ALMENDROS-GUARA Secano Sup. Declarada:0,99 Superficie Resolver:0,99
Ref:170000003609348 Recinto:18-054-009-00289-00002 Cultivo:104020 ALMENDROS-GUARA Secano Sup. Declarada:2,06 Superficie Resolver:2,06

(1) Superficie declarada admisible ajustada con la superficie comprometida.
(2) Factor de penalización valorando el alcance para el tipo de compromiso.

Puede verificar la integridad de una copia de este documento mediante la lectura del código QR adjunto o mediante el acceso a la dirección <https://ws050.juntadeandalucia.es/verificarFirma> indicando el código de VERIFICACIÓN

FIRMADO POR

RAQUEL MARIA ESPIN CRESPO

17/12/2024

VERIFICACIÓN

Pk2jm6UYDU9J72AMTZUYRN3GET48NG

PÁG. 5462/9349





<u>APELLIDOS Y NOMBRE / RAZÓN SOCIAL</u>	<u>NIF</u>	<u>EXPEDIENTE</u>	<u>ANUALIDAD DE PAGO</u>		
ROMO ARAN ROSA MARIA	***7727*	1163615	1ª		
IMPORTE POR ANUALIDAD					
	<u>2023</u>	<u>2024</u>	<u>2025</u>	<u>2026</u>	<u>2027</u>
IMPORTE MÁXIMO SUBVENCIONABLE	1.526,07 €	1.526,07 €	1.526,07 €	1.271,73 €	1.271,73 €
IMPORTE MEDIO DE TRANSFERENCIA (€/ha)	287,94 €	287,94 €	287,94 €	239,95 €	239,95 €

<u>RESUMEN DE UNIDADES</u>		<u>Sup. Dec. Admisible (ha)</u>	<u>Sup. Comprometida (ha)</u>	<u>Sup. ajustada compromiso (1) (ha)</u>	<u>% sobredec.</u>	<u>Sup. Resuelta (ha)</u>	<u>Importe Declarado</u>	<u>Importe Topado</u>	<u>Importe Resuelto</u>	<u>Importe tras sobredec.</u>
<u>Cód</u>	<u>GRUPO DE PAGO</u>									
419	OLIVAR	5,15		5,13	0,00	5,13	1.526,07	1.526,07	1.526,07	1.526,07
424	HERBÁCEOS NO ELEGIBLES	0,17		0,17	0,00	0,17	0,00	0,00	0,00	0,00
TOTAL		5,32	5,30	5,30		5,30	1.526,07	1.526,07	1.526,07	1.526,07

APLICACIÓN DE REDUCCIONES Y PENALIZACIONES

<u>GRUPO DE PAGO</u>	<u>Importe Calculado</u>	<u>Importe prereduc.</u>	<u>Criterios de subvencionabilidad y compromisos</u>	<u>Presentación tardía</u>	<u>Omisión declaración</u>	<u>Condicionalidad</u>	<u>IMPORTE (Euros) RESUELTO</u>
HERBÁCEOS NO ELEGIBLES	0,00	0,00	0,00	0,00	0,00	0,00	0,00
OLIVAR	1.526,07	1.526,07	0,00	0,00	0,00	0,00	1.526,07
TOTAL	1.526,07	1.526,07					1.526,07

RESUMEN DE PAGOS

	<u>IMPORTE (Euros)</u>			
	<u>RESUELTO</u>	<u>FEADER</u>	<u>MAPA</u>	<u>CAPADR</u>
OLIVAR - Pago realizado	1.526,07 €	1.297,16 €	149,71 €	79,20 €

RECINTOS RESUELTOS

<u>REF.</u>	<u>REFERENCIA SIGPAC</u>	<u>CULTIVO DESCRIPCIÓN CULTIVO</u>	<u>S/R G.PAGO</u>	<u>PEND. MEDIA (%)</u>	<u>SUP. DEC. ADMISIBLE (ha)</u>	<u>SUP. COMPROM. (ha)</u>	<u>SUP. AJUSTADA COMPROM. (1) (ha)</u>	<u>SUP. CONV. SIGPAC (ha)</u>	<u>SUP. CERTIF. (ha)</u>	<u>SUP. CAMPO (ha)</u>	<u>SUP. CAMPO DETER. CULT. DECLARADO (ha)</u>	<u>SUP. DEC. REDUCIDA (ha)</u>	<u>SUP. RESUELTA (ha)</u>
1700000003608999	18-054-004-00042-001	101010 OLIVAR-PICUAL	S	419	4,00	1,78	1,78	1,78	1,78			1,78	1,78
1700000003609008	18-054-004-00332-001	101010 OLIVAR-PICUAL	S	419	7,40	3,37	3,35	3,35	3,35			3,35	3,35
5234172	18-054-005-00328-001	20000 BARBECHO TRADICIONAL-SIN VARIEDAD	R	424	3,70	0,17	0,17	0,17	0,17			0,17	0,17

INCIDENCIAS

INCIDENCIA DESCRIPCIÓN

- 8227 Línea de declaración monitorizada en la que no ha habido respuesta por parte del productor y, por tanto, sin Juicio Experto de campo.
Ref:5530764 Recinto:18-054-006-00260-00001 Cultivo:20000 BARBECHO TRADICIONAL-SIN VARIEDAD
- 100412 Número de hectáreas validadas inferior a la superficie mínima permitida por el grupo de cultivo (Anexo I. Criterios de Subvencionabilidad. Orden 28 de marzo de 2023).
Sup. Resuelta:0 Grupo de Pago:FRUTALES SECANO
- 100413 Recinto perteneciente a grupo de cultivo que no cumple con la superficie mínima requerida (Anexo I. Criterios de Subvencionabilidad. Orden 28 de marzo de 2023).
Ref:5530760 Recinto:18-054-004-00047-00001 Cultivo:104020 ALMENDROS-GUARA Secano Sup. Declarada:0,7 Superficie Resolver:0,7
Ref:5530763 Recinto:18-054-004-00049-00001 Cultivo:104020 ALMENDROS-GUARA Secano Sup. Declarada:0,85 Superficie Resolver:0,85
Ref:1700000003609000 Recinto:18-054-005-00193-00001 Cultivo:104031 ALMENDROS-PENTACEBAS CSIC Secano Sup. Declarada: 0,14 Superficie Resolver:0,14
Ref:5234169 Recinto:18-054-005-00896-00001 Cultivo:104020 ALMENDROS-GUARA Secano Sup. Declarada:0,47 Superficie Resolver:0,47
- 100424 Solicita recinto que no está comprometido para la operación.
Ref:5530764 Recinto:18-054-006-00260-00001 Cultivo:20000 BARBECHO TRADICIONAL-SIN VARIEDAD Secano
Ref:1700000003609011 Recinto:18-054-009-00074-00001 Cultivo:104012 ALMENDROS-FELISIA Regadio

(1) Superficie declarada admisible ajustada con la superficie comprometida.
(2) Factor de penalización valorando el alcance para el tipo de compromiso.

Puede verificar la integridad de una copia de este documento mediante la lectura del código QR adjunto o mediante el acceso a la dirección https://ws050.juntadeandalucia.es/verificarFirma indicando el código de VERIFICACIÓN			
FIRMADO POR	RAQUEL MARIA ESPIN CRESPO	17/12/2024	
VERIFICACIÓN	Pk2jm6UYDU9J72AMTZUYRN3GET48NG	PÁG. 5463/9349	

**APELLIDOS Y NOMBRE / RAZÓN SOCIAL**

ROSA CARA JOSE ANTONIO

NIF

****0095*

EXPEDIENTE

1143601

ANUALIDAD DE PAGO

1ª

IMPORTE POR ANUALIDAD

	2023	2024	2025	2026	2027
IMPORTE MÁXIMO SUBVENCIONABLE	866,70 €	866,70 €	866,70 €	722,24 €	722,24 €
IMPORTE MEDIO DE TRANSFERENCIA (€/ha)	259,49 €	259,49 €	259,49 €	216,24 €	216,24 €

RESUMEN DE UNIDADES

Cód	GRUPO DE PAGO	Sup. Dec. Admisible (ha)	Sup. Comprometida (ha)	Sup. ajustada compromiso (1) (ha)	% sobredec.	Sup. Resuelta (ha)	Importe Declarado	Importe Topado	Importe Resuelto	Importe tras sobredec.
422	FRUTALES SECANO	3,34		3,34	0,00	3,34	866,70	866,70	866,70	866,70
TOTAL		3,34	3,34	3,34		3,34	866,70	866,70	866,70	866,70

APLICACIÓN DE REDUCCIONES Y PENALIZACIONES

GRUPO DE PAGO	Importe Calculado	Importe prereduc.	Criterios de subvencionabilidad y compromisos	Presentación tardía	Omisión declaración	Condicionalidad	IMPORTE (Euros) RESUELTO
FRUTALES SECANO	866,70		0,00	0,00	0,00	0,00	866,70
TOTAL	866,70	866,70					866,70

RESUMEN DE PAGOS**IMPORTE (Euros)**

FRUTALES SECANO - Pago realizado	RESUELTO	FEADER	MAPA	CAPADR
	866,70 €	736,70 €	85,02 €	44,98 €

RECINTOS RESUELTOS

REF.	REFERENCIA SIGPAC	CULTIVO DESCRIPCIÓN CULTIVO	S/R G.PAGO	PEND. MEDIA (%)	SUP. DEC. ADMISIBLE (ha)	SUP. COMPROM. (ha)	SUP. AJUSTADA COMPR.(1) (ha)	SUP. CONY. SIGPAC (ha)	SUP. CERTIE (ha)	SUP. CAMPO (ha)	SUP. CAMPO DETER. CULT. DECLARADO (ha)	SUP. DEC. REDUCIDA (ha)	SUP. RESUELTA (ha)
-102558	18-007-005-00024-005	104007 ALMENDROS-COMUNA	S 422	32,90	0,12	0,12	0,12		0,12			0,12	0,12
170000005834098	18-007-005-00114-001	218045 HIGUERA-BLANCA	S 422	57,00	0,11	0,11	0,11		0,11			0,11	0,11
170000005834103	18-007-005-00023-001	104007 ALMENDROS-COMUNA	S 422	55,50	0,39	0,39	0,39		0,39			0,39	0,39
170000005834104	18-007-005-00024-003	104007 ALMENDROS-COMUNA	S 422	43,00	0,48	0,48	0,48		0,48			0,48	0,48
170000005834105	18-007-005-00135-002	104007 ALMENDROS-COMUNA	S 422	33,20	0,40	0,40	0,40		0,40			0,40	0,40
170000005834106	18-007-005-00112-001	104007 ALMENDROS-COMUNA	S 422	49,80	0,58	0,58	0,58		0,58			0,58	0,58
170000005834107	18-007-005-00113-001	104007 ALMENDROS-COMUNA	S 422	46,30	0,13	0,13	0,13		0,13			0,13	0,13
170000005834108	18-007-005-00273-002	104007 ALMENDROS-COMUNA	S 422	47,40	0,55	0,55	0,55		0,55			0,55	0,55
170000005834109	18-007-005-00091-001	104007 ALMENDROS-COMUNA	S 422	45,40	0,34	0,34	0,34		0,34			0,34	0,34
170000005834110	18-007-005-00277-001	104007 ALMENDROS-COMUNA	S 422	38,30	0,24	0,24	0,24		0,24			0,24	0,24

INCIDENCIAS**INCIDENCIA DESCRIPCIÓN**

- 100421 Recinto declarado por error para una operación de la 6503, que se ha corregido de oficio marcando la operación correcta, de acuerdo con la fecha de inscripción del recinto en la producción ecológica.
 Ref:170000005834103 Recinto:18-007-005-00023-00001 Cultivo:104007 ALMENDROS-COMUNA Secano
 Ref:170000005834104 Recinto:18-007-005-00024-00003 Cultivo:104007 ALMENDROS-COMUNA Secano
 Ref:-102558 Recinto:18-007-005-00024-00005 Cultivo:104007 ALMENDROS-COMUNA Secano
 Ref:170000005834109 Recinto:18-007-005-00091-00001 Cultivo:104007 ALMENDROS-COMUNA Secano
 Ref:170000005834106 Recinto:18-007-005-00112-00001 Cultivo:104007 ALMENDROS-COMUNA Secano
 Ref:170000005834107 Recinto:18-007-005-00113-00001 Cultivo:104007 ALMENDROS-COMUNA Secano
 Ref:170000005834098 Recinto:18-007-005-00114-00001 Cultivo:218045 HIGUERA-BLANCA Secano
 Ref:170000005834105 Recinto:18-007-005-00135-00002 Cultivo:104007 ALMENDROS-COMUNA Secano
 Ref:170000005834108 Recinto:18-007-005-00273-00002 Cultivo:104007 ALMENDROS-COMUNA Secano
 Ref:170000005834110 Recinto:18-007-005-00277-00001 Cultivo:104007 ALMENDROS-COMUNA Secano

(1) Superficie declarada admisible ajustada con la superficie comprometida.
 (2) Factor de penalización valorando el alcance para el tipo de compromiso.

Puede verificar la integridad de una copia de este documento mediante la lectura del código QR adjunto o mediante el acceso a la dirección <https://ws050.juntadeandalucia.es/verificarFirma> indicando el código de VERIFICACIÓN

FIRMADO POR

RAQUEL MARIA ESPIN CRESPO

17/12/2024

VERIFICACIÓN

Pk2jm6UYDU9J72AMTZUYRN3GET48NG

PÁG. 5464/9349





APELLIDOS Y NOMBRE / RAZÓN SOCIAL

ROSILLO SANCHEZ JOSE

NIF
***9481*

EXPEDIENTE
1207163

ANUALIDAD DE PAGO
1ª

IMPORTES POR ANUALIDAD

	2023	2024	2025	2026	2027
IMPORTE MÁXIMO SUBVENCIONABLE	1.310,42 €	1.310,42 €	1.310,42 €	1.092,01 €	1.092,01 €
IMPORTE MEDIO DE TRANSFERENCIA (€/ha)	259,49 €	259,49 €	259,49 €	216,24 €	216,24 €

RESUMEN DE UNIDADES

Cód	GRUPO DE PAGO	Sup. Dec. Admisible (ha)	Sup. Comprometida (ha)	Sup. ajustada compromiso (1) (ha)	% sobredec.	Sup. Resuelta (ha)	Importe Declarado	Importe Topado	Importe Resuelto	Importe tras sobredec.
422	FRUTALES SECANO	5,05		5,05	0,00	5,05	1.310,42	1.310,42	1.310,42	1.310,42
TOTAL		5,05	5,05	5,05		5,05	1.310,42	1.310,42	1.310,42	1.310,42

APLICACIÓN DE REDUCCIONES Y PENALIZACIONES

GRUPO DE PAGO	Importe Calculado	Importe prereduc.	Criterios de subvencionabilidad y compromisos	Presentación tardía	Omisión declaración	Condicionalidad	IMPORTE (Euros) RESUELTO
FRUTALES SECANO	1.310,42	1.310,42	0,00	0,00	0,00	0,00	1.310,42
TOTAL	1.310,42	1.310,42					1.310,42

RESUMEN DE PAGOS

	IMPORTE (Euros)			
	RESUELTO	FEADER	MAPA	CAPADR
FRUTALES SECANO - Pago realizado	1.310,42 €	1.113,86 €	128,55 €	68,01 €

RECINTOS RESUELTOS

REF.	REFERENCIA SIGPAC	CULTIVO	DESCRIPCIÓN CULTIVO	S/R G.PAGO	PEND. MEDIA (%)	SUP. DEC. ADMISIBLE (ha)	SUP. COMPROM. (ha)	SUP. AJUSTADA COMPR.(1) (ha)	SUP. CONY. SIGPAC (ha)	SUP. CERTIE (ha)	SUP. CAMPO (ha)	SUP. CAMPO DETER. CULT. DECLARADO (ha)	SUP. DEC. REDUCIDA (ha)	SUP. RESUELTA (ha)
1700000005079914	18-167-021-00241-003	104090	ALMENDROS-FILIPO CEO	S 422	9,70	0,29	0,29	0,29	0,29	0,29			0,29	0,29
1700000005079915	18-167-021-00318-001	104014	ALMENDROS-FERRAGNES	S 422	31,80	1,25	1,25	1,25	1,25	1,25			1,25	1,25
1700000005079916	18-167-021-00353-002	104024	ALMENDROS-MARCONA	S 422	16,50	0,84	0,84	0,84	0,84	0,84			0,84	0,84
1700000005079917	18-167-021-00376-001	104014	ALMENDROS-FERRAGNES	S 422	11,80	0,73	0,73	0,73	0,73	0,73			0,73	0,73
1700000005079918	18-167-021-00405-001	104014	ALMENDROS-FERRAGNES	S 422	14,90	1,03	1,03	1,03	1,03	1,03			1,03	1,03
1700000005079919	18-167-024-00290-001	104024	ALMENDROS-MARCONA	S 422	7,60	0,91	0,91	0,91	0,91	0,91			0,91	0,91

(1) Superficie declarada admisible ajustada con la superficie comprometida.
(2) Factor de penalización valorando el alcance para el tipo de compromiso.

Puede verificar la integridad de una copia de este documento mediante la lectura del código QR adjunto o mediante el acceso a la dirección <https://ws050.juntadeandalucia.es/verificarFirma> indicando el código de VERIFICACIÓN

FIRMADO POR

RAQUEL MARIA ESPIN CRESPO

17/12/2024

VERIFICACIÓN

Pk2jm6UYDU9J72AMTZUYRN3GET48NG

PÁG. 5465/9349





APELLIDOS Y NOMBRE / RAZÓN SOCIAL
ROZAS CARAYOL JOSE

NIF
***9988*

EXPEDIENTE
1225469

ANUALIDAD DE PAGO
1ª

IMPORTES POR ANUALIDAD

	2023	2024	2025	2026	2027
IMPORTE MÁXIMO SUBVENCIONABLE	3.570,15 €	3.570,15 €	2.975,03 €	2.975,03 €	2.975,03 €
IMPORTE MEDIO DE TRANSFERENCIA (€/ha)	181,41 €	181,41 €	151,17 €	151,17 €	151,17 €

RESUMEN DE UNIDADES

Cód	GRUPO DE PAGO	Sup. Dec. Admisible (ha)	Sup. Comprometida (ha)	Sup. ajustada compromiso (1) (ha)	% sobredec.	Sup. Resuelta (ha)	Importe Declarado	Importe Topado	Importe Resuelto	Importe tras sobredec.
416	HERBÁCEOS	19,68		19,68	0,00	19,68	3.570,15	3.570,15	3.570,15	3.570,15
TOTAL		19,68	19,68	19,68		19,68	3.570,15	3.570,15	3.570,15	3.570,15

APLICACIÓN DE REDUCCIONES Y PENALIZACIONES

GRUPO DE PAGO	Importe Calculado	Importe prereduc.	Criterios de subvencionabilidad y compromisos	Presentación tardía	Omisión declaración	Condicionalidad	IMPORTE (Euros) RESUELTO
HERBÁCEOS	3.570,15		0,00	0,00	0,00	0,00	3.570,15
TOTAL	3.570,15	3.570,15					3.570,15

RESUMEN DE PAGOS

	IMPORTE (Euros)			
	RESUELTO	FEADER	MAPA	CAPADR
HERBÁCEOS - Pago realizado	3.570,15 €	3.034,63 €	350,23 €	185,29 €

RECINTOS RESUELTOS

REF.	REFERENCIA SIGPAC	CULTIVO DESCRIPCIÓN CULTIVO	S/R G.PAGO	PEND. MEDIA (%)	SUP. DEC. ADMISIBLE (ha)	SUP. COMPROM. (ha)	SUP. AJUSTADA COMPR.(1) (ha)	SUP. CONY. SIGPAC (ha)	SUP. CERTIE (ha)	SUP. CAMPO (ha)	SUP. CAMPO DETER. CULT. DECLARADO (ha)	SUP. DEC. REDUCIDA (ha)	SUP. RESUELTA (ha)
-1324075	18-046-010-00106-001	60028 ALFALFA-ARAGON	R 416	1,50	0,40	0,40	0,40		0,40			0,40	0,40
-1324074	18-046-010-00107-001	60028 ALFALFA-ARAGON	R 416	1,50	0,83	0,83	0,83		0,83			0,83	0,83
5263639	18-046-009-00302-001	60028 ALFALFA-ARAGON	R 416	2,50	1,64	1,64	1,64		1,64			1,64	1,64
5263640	18-046-010-00030-001	60028 ALFALFA-ARAGON	R 416	2,10	0,57	0,57	0,57		0,57			0,57	0,57
5263696	18-046-009-00301-001	60028 ALFALFA-ARAGON	S 416	1,80	1,66	1,66	1,66		1,66			1,66	1,66
5263698	18-046-009-00364-002	5000 CEBADA-SIN VARIEDAD	R 416	3,60	0,28	0,28	0,28		0,28			0,28	0,28
5263699	18-046-011-00201-001	8000 AVENA-SIN VARIEDAD	S 416	2,20	1,27	1,27	1,27		1,27			1,27	1,27
5263700	18-046-011-00192-001	33000 GIRASOL-SIN VARIEDAD	S 416	2,00	0,52	0,52	0,52		0,52			0,52	0,52
5263702	18-046-011-00189-001	33000 GIRASOL-SIN VARIEDAD	S 416	7,40	1,72	1,72	1,72		1,72			1,72	1,72
5263703	18-046-011-00189-002	33000 GIRASOL-SIN VARIEDAD	S 416	6,30	0,67	0,67	0,67		0,67			0,67	0,67
5263704	18-046-011-00185-001	33000 GIRASOL-SIN VARIEDAD	S 416	7,00	2,67	2,67	2,67		2,67			2,67	2,67
5263705	18-046-011-00020-001	8000 AVENA-SIN VARIEDAD	S 416	6,30	3,35	3,35	3,35		3,35			3,35	3,35
5263706	18-046-011-00097-001	8000 AVENA-SIN VARIEDAD	S 416	6,60	0,98	0,98	0,98		0,98			0,98	0,98
5263708	18-046-008-00231-002	8000 AVENA-SIN VARIEDAD	S 416	9,00	0,29	0,29	0,29		0,29			0,29	0,29
5263709	18-046-008-00231-003	8000 AVENA-SIN VARIEDAD	S 416	5,60	0,88	0,88	0,88		0,88			0,88	0,88
5263710	18-046-008-00204-001	40000 GUI SANTES-SIN VARIEDAD	S 416	6,30	1,73	1,73	1,73		1,73			1,73	1,73
5263711	18-046-008-00205-002	40000 GUI SANTES-SIN VARIEDAD	S 416	7,00	0,22	0,22	0,22		0,22			0,22	0,22

(1) Superficie declarada admisible ajustada con la superficie comprometida.
(2) Factor de penalización valorando el alcance para el tipo de compromiso.

Puede verificar la integridad de una copia de este documento mediante la lectura del código QR adjunto o mediante el acceso a la dirección <https://ws050.juntadeandalucia.es/verificarFirma> indicando el código de VERIFICACIÓN

FIRMADO POR

RAQUEL MARIA ESPIN CRESPO

17/12/2024

VERIFICACIÓN

Pk2jm6UYDU9J72AMTZUYRN3GET48NG

PÁG. 5466/9349






INCIDENCIAS

INCIDENCIA DESCRIPCIÓN

- 100400 Recinto con cultivo, variedad, régimen de explotación o uso Siggac no compatible con la operación solicitada (Anexo IV.I Cultivos y variedades elegibles para las Intervenciones. Orden de 28 de marzo de 2023).
Ref:5263693 Recinto:18-046-003-00212-00001 Cultivo:4100 MAÍZ-MAÍZ CONVENCIONAL Secano Uso:TA
- 100412 Número de hectáreas validadas inferior a la superficie mínima permitida por el grupo de cultivo (Anexo I. Criterios de Subvencionabilidad. Orden 28 de marzo de 2023).
Sup. Resuelta:0 Grupo de Pago:FRUTALES REGADÍO
- 100413 Recinto perteneciente a grupo de cultivo que no cumple con la superficie mínima requerida (Anexo I. Criterios de Subvencionabilidad. Orden 28 de marzo de 2023).
Ref:5263635 Recinto:18-046-009-00303-00001 Cultivo:104020 ALMENDROS-GUARA Regadío Sup. Declarada:0,29 Superficie Resolver:0,29
Ref:-1324067 Recinto:18-046-010-00031-00001 Cultivo:104020 ALMENDROS-GUARA Regadío Sup. Declarada:1,16 Superficie Resolver:1,16
- 100421 Recinto declarado por error para una operación de la 6503, que se ha corregido de oficio marcando la operación correcta, de acuerdo con la fecha de inscripción del recinto en la producción ecológica.
Ref:-1324067 Recinto:18-046-010-00031-00001 Cultivo:104020 ALMENDROS-GUARA Regadío
Ref:-1324075 Recinto:18-046-010-00106-00001 Cultivo:60028 ALFALFA-ARAGON Regadío
Ref:-1324074 Recinto:18-046-010-00107-00001 Cultivo:60028 ALFALFA-ARAGON Regadío
- 100424 Solicita recinto que no está comprometido para la operación.
Ref:5263693 Recinto:18-046-003-00212-00001 Cultivo:4100 MAÍZ-MAÍZ CONVENCIONAL Secano
Ref:-1057670 Recinto:18-046-009-00249-00001 Cultivo:101010 OLIVAR-PICUAL Regadío
Ref:5067561 Recinto:18-046-009-00250-00001 Cultivo:101010 OLIVAR-PICUAL Regadío
Ref:5263697 Recinto:18-046-009-00364-00001 Cultivo:101010 OLIVAR-PICUAL Regadío

(1) Superficie declarada admisible ajustada con la superficie comprometida.
(2) Factor de penalización valorando el alcance para el tipo de compromiso.

Puede verificar la integridad de una copia de este documento mediante la lectura del código QR adjunto o mediante el acceso a la dirección https://ws050.juntadeandalucia.es/verificarFirma indicando el código de VERIFICACIÓN			
FIRMADO POR	RAQUEL MARIA ESPIN CRESPO	17/12/2024	
VERIFICACIÓN	Pk2jm6UYDU9J72AMTZUYRN3GET48NG	PÁG. 5467/9349	



APELLIDOS Y NOMBRE / RAZÓN SOCIAL

ROZAS ROMERO MANUEL

NIF
****1902*

EXPEDIENTE
1159948

ANUALIDAD DE PAGO
1ª

IMPORTES POR ANUALIDAD

	2023	2024	2025	2026	2027
IMPORTE MÁXIMO SUBVENCIONABLE	749,22 €	749,22 €	624,33 €	624,33 €	624,33 €
IMPORTE MEDIO DE TRANSFERENCIA (€/ha)	181,41 €	181,41 €	151,17 €	151,17 €	151,17 €

RESUMEN DE UNIDADES

Cód	GRUPO DE PAGO	Sup. Dec. Admisible (ha)	Sup. Comprometida (ha)	Sup. ajustada compromiso (1) (ha)	% sobredec.	Sup. Resuelta (ha)	Importe Declarado	Importe Topado	Importe Resuelto	Importe tras sobredec.
416	HERBÁCEOS	4,13		4,13	0,00	4,13	749,22	749,22	749,22	749,22
TOTAL		4,13	4,13	4,13		4,13	749,22	749,22	749,22	749,22

APLICACIÓN DE REDUCCIONES Y PENALIZACIONES

GRUPO DE PAGO	Importe Calculado	Importe prereduc.	Criterios de subvencionabilidad y compromisos	Presentación tardía	Omisión declaración	Condicionalidad	IMPORTE (Euros) RESUELTO
HERBÁCEOS	749,22	749,22	0,00	0,00	0,00	0,00	749,22
TOTAL	749,22	749,22					749,22

RESUMEN DE PAGOS

	IMPORTE (Euros)			
	RESUELTO	FEADER	MAPA	CAPADR
HERBÁCEOS - Pago realizado	749,22 €	636,84 €	73,50 €	38,88 €

RECINTOS RESUELTOS

REF.	REFERENCIA SIGPAC	CULTIVO	DESCRIPCIÓN CULTIVO	S/R G.PAGO	PEND. MEDIA (%)	SUP. DEC. ADMISIBLE (ha)	SUP. COMPROM. (ha)	SUP. AJUSTADA COMPR.(1) (ha)	SUP. CONY. SIGPAC (ha)	SUP. CERTIE (ha)	SUP. CAMPO (ha)	SUP. CAMPO DETER. CULT. DECLARADO (ha)	SUP. DEC. REDUCIDA (ha)	SUP. RESUELTA (ha)
1700000006205846	18-149-022-00005-001	53001	YEROS-MORO DA 131	S	416	3,90	3,35	3,35	3,35	3,35			3,35	3,35
1700000006205855	18-149-022-00007-001	53001	YEROS-MORO DA 131	S	416	4,30	0,02	0,02	0,02	0,02			0,02	0,02
1700000006205857	18-149-023-00253-001	53001	YEROS-MORO DA 131	S	416	4,30	0,76	0,76	0,76	0,76			0,76	0,76

(1) Superficie declarada admisible ajustada con la superficie comprometida.
(2) Factor de penalización valorando el alcance para el tipo de compromiso.

Puede verificar la integridad de una copia de este documento mediante la lectura del código QR adjunto o mediante el acceso a la dirección <https://ws050.juntadeandalucia.es/verificarFirma> indicando el código de VERIFICACIÓN

FIRMADO POR

RAQUEL MARIA ESPIN CRESPO

17/12/2024

VERIFICACIÓN

Pk2jm6UYDU9J72AMTZUYRN3GET48NG

PÁG. 5468/9349





APELLIDOS Y NOMBRE / RAZÓN SOCIAL

RUBIO MARTINEZ JOSE MANUEL

NIF
****1913*

EXPEDIENTE
1168790

ANUALIDAD DE PAGO
1ª

IMPORTE POR ANUALIDAD

	2023	2024	2025	2026	2027
IMPORTE MÁXIMO SUBVENCIONABLE	2.492,57 €	2.492,57 €	2.077,08 €	2.077,08 €	2.077,08 €
IMPORTE MEDIO DE TRANSFERENCIA (€/ha)	134,81 €	134,81 €	112,34 €	112,34 €	112,34 €

RESUMEN DE UNIDADES

Cód	GRUPO DE PAGO	Sup. Dec. Admisible (ha)	Sup. Comprometida (ha)	Sup. ajustada compromiso (1) (ha)	% sobredec.	Sup. Resuelta (ha)	Importe Declarado	Importe Topado	Importe Resuelto	Importe tras sobredec.
416	HERBÁCEOS	13,74		13,74	0,00	13,74	2.492,57	2.492,57	2.492,57	2.492,57
424	HERBÁCEOS NO ELEGIBLES	4,75		4,75	0,00	4,75	0,00	0,00	0,00	0,00
TOTAL		18,49	18,49	18,49		18,49	2.492,57	2.492,57	2.492,57	2.492,57

APLICACIÓN DE REDUCCIONES Y PENALIZACIONES

GRUPO DE PAGO	Importe Calculado	Importe prereduc.	Criterios de subvencionabilidad y compromisos	Presentación tardía	Omisión declaración	Condicionalidad	IMPORTE (Euros) RESUELTO
HERBÁCEOS	2.492,57	2.492,57	0,00	0,00	0,00	0,00	2.492,57
HERBÁCEOS NO ELEGIBLES	0,00	0,00	0,00	0,00	0,00	0,00	0,00
TOTAL	2.492,57	2.492,57					2.492,57

RESUMEN DE PAGOS

	RESUELTO	FEADER	MAPA	CAPADR
HERBÁCEOS - Pago realizado	2.492,57 €	2.118,68 €	244,52 €	129,37 €

RECINTOS RESUELTOS

REF.	REFERENCIA SIGPAC	CULTIVO DESCRIPCIÓN CULTIVO	S/R G.PAGO	PEND. MEDIA (%)	SUP. DEC. ADMISIBLE (ha)	SUP. COMPROM. (ha)	SUP. AJUSTADA COMPROM. (1) (ha)	SUP. CONV. SIGPAC (ha)	SUP. CERTIF. (ha)	SUP. CAMPO (ha)	SUP. CAMPO DETER. CULT. DECLARADO (ha)	SUP. DEC. REDUCIDA (ha)	SUP. RESUELTA (ha)
170000005840661	18-167-008-00209-001	8000 AVENA-SIN VARIEDAD	S	416	0,90	2,21	2,21	2,21	2,21			2,21	2,21
170000005840662	18-167-008-00208-001	8000 AVENA-SIN VARIEDAD	S	416	0,70	2,21	2,21	2,21	2,21			2,21	2,21
170000005840669	18-167-017-00290-001	8000 AVENA-SIN VARIEDAD	S	416	1,40	4,79	4,79	4,79	4,79			4,79	4,79
170000005840676	18-167-017-00248-001	5000 CEBADA-SIN VARIEDAD	S	416	1,70	4,53	4,53	4,53	4,53			4,53	4,53
170000005840649	18-167-008-00439-001	20000 BARBECHO TRADICIONAL-SIN VARIEDAD	S	424	0,70	4,07	4,07	4,07	4,07			4,07	4,07
170000005840668	18-167-020-00014-001	20000 BARBECHO TRADICIONAL-SIN VARIEDAD	S	424	8,60	0,31	0,31	0,31	0,31			0,31	0,31
170000005840682	18-167-009-00075-001	20000 BARBECHO TRADICIONAL-SIN VARIEDAD	S	424	2,30	0,37	0,37	0,37	0,37			0,37	0,37

(1) Superficie declarada admisible ajustada con la superficie comprometida.
(2) Factor de penalización valorando el alcance para el tipo de compromiso.

Puede verificar la integridad de una copia de este documento mediante la lectura del código QR adjunto o mediante el acceso a la dirección <https://ws050.juntadeandalucia.es/verificarFirma> indicando el código de VERIFICACIÓN

FIRMADO POR

RAQUEL MARIA ESPIN CRESPO

17/12/2024

VERIFICACIÓN

Pk2jm6UYDU9J72AMTZUYRN3GET48NG

PÁG. 5469/9349





INCIDENCIAS

INCIDENCIA DESCRIPCIÓN

- 100411 Recinto no admisible por no estar asociado en SIGGAN a una explotación ganadera (Artículo 10 de la Orden de 28 de marzo de 2023).
 Ref:4162728 Recinto:18-149-016-00393-00002 Cultivo:62000 PASTOS PERMANENTES DE 5 O MAS AÑOS-SIN VARIEDAD Secano
 Ref:4162731 Recinto:18-149-016-00393-00003 Cultivo:62000 PASTOS PERMANENTES DE 5 O MAS AÑOS-SIN VARIEDAD Secano
 Ref:170000005840657 Recinto:18-167-008-00382-00001 Cultivo:62000 PASTOS PERMANENTES DE 5 O MAS AÑOS-SIN VARIEDAD Secano
 Ref:170000005840673 Recinto:18-167-008-00383-00001 Cultivo:62000 PASTOS PERMANENTES DE 5 O MAS AÑOS-SIN VARIEDAD Secano
 Ref:-1053389 Recinto:18-167-018-00001-00004 Cultivo:62000 PASTOS PERMANENTES DE 5 O MAS AÑOS-SIN VARIEDAD Secano
- 100421 Recinto declarado por error para una operación de la 6503, que se ha corregido de oficio marcando la operación correcta, de acuerdo con la fecha de inscripción del recinto en la producción ecológica.
 Ref:4162728 Recinto:18-149-016-00393-00002 Cultivo:62000 PASTOS PERMANENTES DE 5 O MAS AÑOS-SIN VARIEDAD Secano
 Ref:4162731 Recinto:18-149-016-00393-00003 Cultivo:62000 PASTOS PERMANENTES DE 5 O MAS AÑOS-SIN VARIEDAD Secano
 Ref:170000005840662 Recinto:18-167-008-00208-00001 Cultivo:8000 AVENA-SIN VARIEDAD Secano
 Ref:170000005840661 Recinto:18-167-008-00209-00001 Cultivo:8000 AVENA-SIN VARIEDAD Secano
 Ref:170000005840657 Recinto:18-167-008-00382-00001 Cultivo:62000 PASTOS PERMANENTES DE 5 O MAS AÑOS-SIN VARIEDAD Secano
 Ref:170000005840673 Recinto:18-167-008-00383-00001 Cultivo:62000 PASTOS PERMANENTES DE 5 O MAS AÑOS-SIN VARIEDAD Secano
 Ref:170000005840649 Recinto:18-167-008-00439-00001 Cultivo:20000 BARBECHO TRADICIONAL-SIN VARIEDAD Secano
 Ref:170000005840682 Recinto:18-167-009-00075-00001 Cultivo:20000 BARBECHO TRADICIONAL-SIN VARIEDAD Secano
 Ref:170000005840676 Recinto:18-167-017-00248-00001 Cultivo:5000 CEBADA-SIN VARIEDAD Secano
 Ref:170000005840669 Recinto:18-167-017-00290-00001 Cultivo:8000 AVENA-SIN VARIEDAD Secano
 Ref:-1053389 Recinto:18-167-018-00001-00004 Cultivo:62000 PASTOS PERMANENTES DE 5 O MAS AÑOS-SIN VARIEDAD Secano
 Ref:170000005840668 Recinto:18-167-020-00014-00001 Cultivo:20000 BARBECHO TRADICIONAL-SIN VARIEDAD Secano
- 100424 Solicita recinto que no está comprometido para la operación.
 Ref:4162728 Recinto:18-149-016-00393-00002 Cultivo:62000 PASTOS PERMANENTES DE 5 O MAS AÑOS-SIN VARIEDAD Secano
 Ref:4162731 Recinto:18-149-016-00393-00003 Cultivo:62000 PASTOS PERMANENTES DE 5 O MAS AÑOS-SIN VARIEDAD Secano
 Ref:170000005840657 Recinto:18-167-008-00382-00001 Cultivo:62000 PASTOS PERMANENTES DE 5 O MAS AÑOS-SIN VARIEDAD Secano
 Ref:170000005840673 Recinto:18-167-008-00383-00001 Cultivo:62000 PASTOS PERMANENTES DE 5 O MAS AÑOS-SIN VARIEDAD Secano
 Ref:-1053389 Recinto:18-167-018-00001-00004 Cultivo:62000 PASTOS PERMANENTES DE 5 O MAS AÑOS-SIN VARIEDAD Secano

(1) Superficie declarada admisible ajustada con la superficie comprometida.
 (2) Factor de penalización valorando el alcance para el tipo de compromiso.

Puede verificar la integridad de una copia de este documento mediante la lectura del código QR adjunto o mediante el acceso a la dirección <https://ws050.juntadeandalucia.es/verificarFirma> indicando el código de VERIFICACIÓN

FIRMADO POR	RAQUEL MARIA ESPIN CRESPO	17/12/2024	
VERIFICACIÓN	Pk2jm6UYDU9J72AMTZUYRN3GET48NG	PÁG. 5470/9349	



APELLIDOS Y NOMBRE / RAZÓN SOCIAL
RUEDA ESPINAR MANUEL

NIF
***9529*

EXPEDIENTE
1211623

ANUALIDAD DE PAGO
1ª

IMPORTE POR ANUALIDAD

	2023	2024	2025	2026	2027
IMPORTE MÁXIMO SUBVENCIONABLE	1.294,04 €	1.294,04 €	1.294,04 €	1.078,37 €	1.078,37 €
IMPORTE MEDIO DE TRANSFERENCIA (€/ha)	297,48 €	297,48 €	297,48 €	247,90 €	247,90 €

RESUMEN DE UNIDADES

Cód	GRUPO DE PAGO	Sup. Dec. Admisible (ha)	Sup. Comprometida (ha)	Sup. ajustada compromiso (1) (ha)	% sobredec.	Sup. Resuelta (ha)	Importe Declarado	Importe Topado	Importe Resuelto	Importe tras sobredec.
419	OLIVAR	4,35		4,35	0,00	4,35	1.294,04	1.294,04	1.294,04	1.294,04
TOTAL		4,35	4,35	4,35		4,35	1.294,04	1.294,04	1.294,04	1.294,04

APLICACIÓN DE REDUCCIONES Y PENALIZACIONES

GRUPO DE PAGO	Importe Calculado	Importe prereduc.	Criterios de subvencionabilidad y compromisos	Presentación tardía	Omisión declaración	Condicionabilidad	IMPORTE (Euros) RESUELTO
OLIVAR	1.294,04		0,00	0,00	0,00	0,00	1.294,04
TOTAL	1.294,04	1.294,04					1.294,04

RESUMEN DE PAGOS

IMPORTE (Euros)

	RESUELTO	FEADER	MAPA	CAPADR
OLIVAR - Pago realizado	1.294,04 €	1.099,93 €	126,95 €	67,16 €

RECINTOS RESUELTOS

REF.	REFERENCIA SIGPAC	CULTIVO DESCRIPCIÓN CULTIVO	S/R G.PAGO	PEND. MEDIA (%)	SUP. DEC. ADMISIBLE (ha)	SUP. COMPROM. (ha)	SUP. AJUSTADA COMPROM. (1) (ha)	SUP. CONY. SIGPAC (ha)	SUP. CERTIE (ha)	SUP. CAMPO (ha)	SUP. CAMPO DETER. CULT. DECLARADO (ha)	SUP. DEC. REDUCIDA (ha)	SUP. RESUELTA (ha)
170000006804177	18-141-005-00014-001	101010 OLIVAR-PICUAL	S 419	8,00	0,52	0,52	0,52		0,52			0,52	0,52
170000006804178	18-141-005-00015-001	101010 OLIVAR-PICUAL	S 419	8,50	0,49	0,49	0,49		0,49			0,49	0,49
170000006804179	18-141-005-00007-001	101010 OLIVAR-PICUAL	S 419	8,50	2,15	2,15	2,15		2,15			2,15	2,15
170000006804180	18-141-005-00016-001	101010 OLIVAR-PICUAL	S 419	8,10	0,57	0,57	0,57		0,57			0,57	0,57
170000006804181	18-141-003-00012-003	101010 OLIVAR-PICUAL	S 419	2,30	0,19	0,19	0,19		0,19			0,19	0,19
170000006804182	18-141-003-00013-005	101010 OLIVAR-PICUAL	S 419	2,50	0,13	0,13	0,13		0,13			0,13	0,13
170000006804185	18-141-003-00013-007	101010 OLIVAR-PICUAL	S 419	1,90	0,02	0,02	0,02		0,02			0,02	0,02
170000006804202	18-141-003-00013-004	101010 OLIVAR-PICUAL	S 419	3,60	0,28	0,28	0,28		0,28			0,28	0,28

INCIDENCIAS

INCIDENCIA DESCRIPCIÓN

- 100412 Número de hectáreas validadas inferior a la superficie mínima permitida por el grupo de cultivo (Anexo I. Criterios de Subvencionabilidad. Orden 28 de marzo de 2023).
Sup. Resuelta:0 Grupo de Pago:FRUTALES SECANO
- 100413 Recinto perteneciente a grupo de cultivo que no cumple con la superficie mínima requerida (Anexo I. Criterios de Subvencionabilidad. Orden 28 de marzo de 2023).
Ref:5503234 Recinto:18-141-003-00014-00002 Cultivo:104020 ALMENDROS-GUARA Secano Sup. Declarada:3,87 Superficie Resolver:3,87
Ref:5503266 Recinto:18-141-006-00020-00001 Cultivo:104023 ALMENDROS-LAURANNE Secano Sup. Declarada:0,99 Superficie Resolver:0,99
Ref:5503235 Recinto:18-141-006-00023-00003 Cultivo:104023 ALMENDROS-LAURANNE Secano Sup. Declarada:9,28 Superficie Resolver:9,28
Ref:5503236 Recinto:18-155-013-00006-00001 Cultivo:104020 ALMENDROS-GUARA Secano Sup. Declarada:1,39 Superficie Resolver:1,39
Ref:5503237 Recinto:18-155-013-00027-00002 Cultivo:104020 ALMENDROS-GUARA Secano Sup. Declarada:1,29 Superficie Resolver:1,29
Ref:5503238 Recinto:18-155-013-00028-00001 Cultivo:104020 ALMENDROS-GUARA Secano Sup. Declarada:1,6 Superficie Resolver:1,6

(1) Superficie declarada admisible ajustada con la superficie comprometida.
(2) Factor de penalización valorando el alcance para el tipo de compromiso.

Puede verificar la integridad de una copia de este documento mediante la lectura del código QR adjunto o mediante el acceso a la dirección <https://ws050.juntadeandalucia.es/verificarFirma> indicando el código de VERIFICACIÓN

FIRMADO POR	RAQUEL MARIA ESPIN CRESPO	17/12/2024	
VERIFICACIÓN	Pk2jm6UYDU9J72AMTZUYRN3GET48NG	PÁG. 5471/9349	



<u>APELLIDOS Y NOMBRE / RAZÓN SOCIAL</u>	<u>NIF</u>	<u>EXPEDIENTE</u>	<u>ANUALIDAD DE PAGO</u>		
RUEDA ESPINAR NICOLAS	***8638*	1113347	1ª		
IMPORTE POR ANUALIDAD					
	2023	2024	2025	2026	2027
IMPORTE MÁXIMO SUBVENCIONABLE	2.040,53 €	2.040,53 €	2.040,53 €	1.700,44 €	1.700,44 €
IMPORTE MEDIO DE TRANSFERENCIA (€/ha)	277,25 €	277,25 €	277,25 €	231,04 €	231,04 €

RESUMEN DE UNIDADES

<u>Cód</u>	<u>GRUPO DE PAGO</u>	<u>Sup. Dec. Admisible (ha)</u>	<u>Sup. Comprometida (ha)</u>	<u>Sup. ajustada compromiso (1) (ha)</u>	<u>% sobredecc.</u>	<u>Sup. Resuelta (ha)</u>	<u>Importe Declarado</u>	<u>Importe Topado</u>	<u>Importe Resuelto</u>	<u>Importe tras sobredecc.</u>
419	OLIVAR	3,44		3,44	0,00	3,44	1.023,33	1.023,33	1.023,33	1.023,33
422	FRUTALES SECANO	3,92		3,92	0,00	3,92	1.017,20	1.017,20	1.017,20	1.017,20
TOTAL		7,36	7,36	7,36		7,36	2.040,53	2.040,53	2.040,53	2.040,53

APLICACIÓN DE REDUCCIONES Y PENALIZACIONES

<u>GRUPO DE PAGO</u>	<u>Importe Calculado</u>	<u>Importe prereduc.</u>	<u>Criterios de subvencionabilidad y compromisos</u>	<u>Presentación tardía</u>	<u>Omisión declaración</u>	<u>Condicionidad</u>	<u>IMPORTE (Euros) RESUELTO</u>
FRUTALES SECANO	1.017,20	1.017,20	0,00	0,00	0,00	0,00	1.017,20
OLIVAR	1.023,33	1.023,33	0,00	0,00	0,00	0,00	1.023,33
TOTAL	2.040,53	2.040,53					2.040,53

RESUMEN DE PAGOS

	<u>RESUELTO</u>	<u>FEADER</u>	<u>MAPA</u>	<u>CAPADR</u>
FRUTALES SECANO - Pago realizado	1.017,20 €	864,62 €	99,79 €	52,79 €
OLIVAR - Pago realizado	1.023,33 €	869,83 €	100,39 €	53,11 €
TOTAL	2.040,53 €	1.734,45 €	200,18 €	105,90 €

RECINTOS RESUELTOS

<u>REF.</u>	<u>REFERENCIA SIGPAC</u>	<u>CULTIVO DESCRIPCIÓN CULTIVO</u>	<u>S/R G.PAGO</u>	<u>PEND. MEDIA (%)</u>	<u>SUP. DEC. ADMISIBLE (ha)</u>	<u>SUP. COMPROM. (ha)</u>	<u>SUP. AJUSTADA COMPROM. (1) (ha)</u>	<u>SUP. CONV. SIGPAC (ha)</u>	<u>SUP. CERTIF. (ha)</u>	<u>SUP. CAMPO (ha)</u>	<u>SUP. CAMPO DETER. CULT. (ha)</u>	<u>SUP. DEC. REDUCIDA (ha)</u>	<u>SUP. RESUELTA (ha)</u>
1700000005006941	18-139-009-00215-001	101010 OLIVAR-PICUAL	S	419	11,00	0,27	0,27	0,27	0,27			0,27	0,27
1700000005006942	18-139-009-00215-001	101010 OLIVAR-PICUAL	S	419	11,00	0,26	0,26	0,26	0,26			0,26	0,26
1700000005006943	18-139-009-00215-002	101010 OLIVAR-PICUAL	S	419	22,90	0,65	0,65	0,65	0,65			0,65	0,65
1700000005006944	18-139-011-00195-001	101010 OLIVAR-PICUAL	S	419	25,30	0,95	0,95	0,95	0,95			0,95	0,95
1700000005006945	18-139-009-00158-001	101010 OLIVAR-PICUAL	S	419	11,10	0,09	0,09	0,09	0,09			0,09	0,09
1700000005006946	18-139-009-00159-002	101010 OLIVAR-PICUAL	S	419	10,60	0,13	0,13	0,13	0,13			0,13	0,13
1700000005006947	18-139-009-00164-001	101010 OLIVAR-PICUAL	S	419	10,90	0,03	0,03	0,03	0,03			0,03	0,03
1700000005006948	18-139-009-00083-001	101010 OLIVAR-PICUAL	S	419	19,60	1,06	1,06	1,06	1,06			1,06	1,06
1700000005006949	18-139-007-00018-001	104014 ALMENDROS-FERRAGNES	S	422	12,30	0,92	0,92	0,92	0,92			0,92	0,92
1700000005006950	18-139-007-00027-001	104014 ALMENDROS-FERRAGNES	S	422	14,90	0,45	0,45	0,45	0,45			0,45	0,45
1700000005006951	18-139-007-00030-001	104014 ALMENDROS-FERRAGNES	S	422	10,70	0,36	0,36	0,36	0,36			0,36	0,36
1700000005006952	18-139-007-00032-001	104014 ALMENDROS-FERRAGNES	S	422	16,10	2,19	2,19	2,19	2,19			2,19	2,19

INCIDENCIAS**INCIDENCIA DESCRIPCIÓN**

- 100421 Recinto declarado por error para una operación de la 6503, que se ha corregido de oficio marcando la operación correcta, de acuerdo con la fecha de inscripción del recinto en la producción ecológica.
 Ref:1700000005006948 Recinto:18-139-009-00083-00001 Cultivo:101010 OLIVAR-PICUAL Secano
 Ref:1700000005006945 Recinto:18-139-009-00158-00001 Cultivo:101010 OLIVAR-PICUAL Secano
 Ref:1700000005006946 Recinto:18-139-009-00159-00002 Cultivo:101010 OLIVAR-PICUAL Secano
 Ref:1700000005006947 Recinto:18-139-009-00164-00001 Cultivo:101010 OLIVAR-PICUAL Secano
 Ref:1700000005006941 Recinto:18-139-009-00215-00001 Cultivo:101010 OLIVAR-PICUAL Secano
 Ref:1700000005006942 Recinto:18-139-009-00215-00001 Cultivo:101010 OLIVAR-PICUAL Secano
 Ref:1700000005006943 Recinto:18-139-009-00215-00002 Cultivo:101010 OLIVAR-PICUAL Secano
 Ref:1700000005006944 Recinto:18-139-011-00195-00001 Cultivo:101010 OLIVAR-PICUAL Secano

(1) Superficie declarada admisible ajustada con la superficie comprometida.
 (2) Factor de penalización valorando el alcance para el tipo de compromiso.

Puede verificar la integridad de una copia de este documento mediante la lectura del código QR adjunto o mediante el acceso a la dirección <https://ws050.juntadeandalucia.es/verificarFirma> indicando el código de VERIFICACIÓN

FIRMADO POR	RAQUEL MARIA ESPIN CRESPO	17/12/2024
VERIFICACIÓN	Pk2jm6UYDU9J72AMTZUYRN3GET48NG	PÁG. 5472/9349





APELLIDOS Y NOMBRE / RAZÓN SOCIAL

RUIZ ASENSIO RAFAEL FRANCISCO

NIF
***6623*

EXPEDIENTE
1022858

ANUALIDAD DE PAGO
1ª

IMPORTES POR ANUALIDAD

	2023	2024	2025	2026	2027
IMPORTE MÁXIMO SUBVENCIONABLE	1.124,74 €	1.124,74 €	937,25 €	937,25 €	937,25 €
IMPORTE MEDIO DE TRANSFERENCIA (€/ha)	181,41 €	181,41 €	151,17 €	151,17 €	151,17 €

RESUMEN DE UNIDADES

Cód	GRUPO DE PAGO	Sup. Dec. Admisible (ha)	Sup. Comprometida (ha)	Sup. ajustada compromiso (1) (ha)	% sobredec.	Sup. Resuelta (ha)	Importe Declarado	Importe Topado	Importe Resuelto	Importe tras sobredec.
416	HERBÁCEOS	6,20		6,20	0,00	6,20	1.124,74	1.124,74	1.124,74	1.124,74
TOTAL		6,20	6,20	6,20		6,20	1.124,74	1.124,74	1.124,74	1.124,74

APLICACIÓN DE REDUCCIONES Y PENALIZACIONES

GRUPO DE PAGO	Importe Calculado	Importe prereduc.	Criterios de subvencionabilidad y compromisos	Presentación tardía	Omisión declaración	Condicionalidad	IMPORTE (Euros) RESUELTO
HERBÁCEOS	1.124,74	1.124,74	0,00	0,00	0,00	0,00	1.124,74
TOTAL	1.124,74	1.124,74					1.124,74

RESUMEN DE PAGOS

	IMPORTE (Euros)			
	RESUELTO	FEADER	MAPA	CAPADR
HERBÁCEOS - Pago realizado	1.124,74 €	956,03 €	110,34 €	58,37 €

RECINTOS RESUELTOS

REF.	REFERENCIA SIGPAC	CULTIVO	DESCRIPCIÓN CULTIVO	S/R G.PAGO	PEND. MEDIA (%)	SUP. DEC. ADMISIBLE (ha)	SUP. COMPROM. (ha)	SUP. AJUSTADA COMPR.(1) (ha)	SUP. CONY. SIGPAC (ha)	SUP. CERTIE (ha)	SUP. CAMPO (ha)	SUP. CAMPO DETER. CULT. DECLARADO (ha)	SUP. DEC. REDUCIDA (ha)	SUP. RESUELTA (ha)
1700000005084904	18-040-003-00261-001	8000	AVENA-SIN VARIEDAD	S	416	4,40	2,93	2,93	2,93	2,93			2,93	2,93
1700000005084905	18-040-003-00308-001	8000	AVENA-SIN VARIEDAD	S	416	5,50	3,27	3,27	3,27	3,27			3,27	3,27

(1) Superficie declarada admisible ajustada con la superficie comprometida.
(2) Factor de penalización valorando el alcance para el tipo de compromiso.

Puede verificar la integridad de una copia de este documento mediante la lectura del código QR adjunto o mediante el acceso a la dirección <https://ws050.juntadeandalucia.es/verificarFirma> indicando el código de VERIFICACIÓN

FIRMADO POR	RAQUEL MARIA ESPIN CRESPO	17/12/2024	
VERIFICACIÓN	Pk2jm6UYDU9J72AMTZUYRN3GET48NG	PÁG. 5473/9349	



APELLIDOS Y NOMBRE / RAZÓN SOCIAL

RUIZ CASAS MANUEL VICTORIANO

NIF
****7133*

EXPEDIENTE
1227581

ANUALIDAD DE PAGO
1ª

IMPORTES POR ANUALIDAD

	2023	2024	2025	2026	2027
IMPORTE MÁXIMO SUBVENCIONABLE	469,68 €	469,68 €	469,68 €	391,39 €	391,39 €
IMPORTE MEDIO DE TRANSFERENCIA (€/ha)	259,49 €	259,49 €	259,49 €	216,24 €	216,24 €

RESUMEN DE UNIDADES

Cód	GRUPO DE PAGO	Sup. Dec. Admisible (ha)	Sup. Comprometida (ha)	Sup. ajustada compromiso (1) (ha)	% sobredec.	Sup. Resuelta (ha)	Importe Declarado	Importe Topado	Importe Resuelto	Importe tras sobredec.
422	FRUTALES SECANO	1,85		1,81	0,00	1,81	469,68	469,68	469,68	469,68
TOTAL		1,85	1,81	1,81		1,81	469,68	469,68	469,68	469,68

APLICACIÓN DE REDUCCIONES Y PENALIZACIONES

GRUPO DE PAGO	Importe Calculado	Importe prereduc.	Criterios de subvencionabilidad y compromisos	Presentación tardía	Omisión declaración	Condicionalidad	IMPORTE (Euros) RESUELTO
FRUTALES SECANO	469,68		0,00	0,00	0,00	0,00	469,68
TOTAL	469,68	469,68					469,68

RESUMEN DE PAGOS

	IMPORTE (Euros)			
	RESUELTO	FEADER	MAPA	CAPADR
FRUTALES SECANO - Pago realizado	469,68 €	399,23 €	46,08 €	24,37 €

RECINTOS RESUELTOS

REF.	REFERENCIA SIGPAC	CULTIVO	DESCRIPCIÓN CULTIVO	S/R G.PAGO	PEND. MEDIA (%)	SUP. DEC. ADMISIBLE (ha)	SUP. COMPROM. (ha)	SUP. AJUSTADA COMPR.(1) (ha)	SUP. CONY. SIGPAC (ha)	SUP. CERTIE (ha)	SUP. CAMPO (ha)	SUP. CAMPO DETER. CULT. DECLARADO (ha)	SUP. DEC. REDUCIDA (ha)	SUP. RESUELTA (ha)
-704266	18-155-012-00426-001	124022	PISTACHO-KERMAN	S 422	16,60	0,54	0,54	0,54		0,54			0,54	0,54
-704265	18-155-012-00382-001	124022	PISTACHO-KERMAN	S 422	21,90	1,31	1,27	1,27		1,31			1,27	1,27

INCIDENCIAS

INCIDENCIA DESCRIPCIÓN

4272 Verifica que las líneas de declaración de las Solicitudes Únicas no tienen solapes con la capa de Retroactividad Gráfica (ambas de la misma campaña) a nivel de expediente/línea de declaración gráfica de la solicitud.
 Ref:-704265 Recinto:18-155-012-00382-00001 Cultivo: - Agregado de la referencia del recinto.:0 Zona de la referencia del recinto.:0 Superficie solapada.:0,04 Id. Incid.:101018206

(1) Superficie declarada admisible ajustada con la superficie comprometida.
 (2) Factor de penalización valorando el alcance para el tipo de compromiso.

Puede verificar la integridad de una copia de este documento mediante la lectura del código QR adjunto o mediante el acceso a la dirección https://ws050.juntadeandalucia.es/verificarFirma indicando el código de VERIFICACIÓN			
FIRMADO POR	RAQUEL MARIA ESPIN CRESPO	17/12/2024	
VERIFICACIÓN	Pk2jm6UYDU9J72AMTZUYRN3GET48NG	PÁG. 5474/9349	

**APELLIDOS Y NOMBRE / RAZÓN SOCIAL**

RUIZ CASTILLO NATIVIDAD

NIF

***8477*

EXPEDIENTE

1175712

ANUALIDAD DE PAGO

1ª

IMPORTE POR ANUALIDAD

	2023	2024	2025	2026	2027
IMPORTE MÁXIMO SUBVENCIONABLE	15.653,58 €	15.653,58 €	13.044,55 €	13.044,55 €	13.044,55 €
IMPORTE MEDIO DE TRANSFERENCIA (€/ha)	86,68 €	86,68 €	72,23 €	72,23 €	72,23 €

RESUMEN DE UNIDADES

Cód	GRUPO DE PAGO	Sup. Dec. Admisible (ha)	Sup. Comprometida (ha)	Sup. ajustada compromiso (1) (ha)	% sobredec.	Sup. Resuelta (ha)	Importe Declarado	Importe Topado	Importe Resuelto	Importe tras sobredec.
416	HERBÁCEOS	20,87		20,82	0,00	20,82	3.776,96	3.776,96	3.776,96	3.776,96
418	PASTOS ASOCIADOS A GANADERÍA ECOLÓGICA	151,59		151,59	0,00	151,59	11.876,92	11.876,62	11.876,62	11.876,62
424	HERBÁCEOS NO ELEGIBLES	8,18		8,18	0,00	8,18	0,00	0,00	0,00	0,00
TOTAL		180,64	180,59	180,59		180,59	15.653,88	15.653,58	15.653,58	15.653,58

APLICACIÓN DE REDUCCIONES Y PENALIZACIONES

GRUPO DE PAGO	Importe Calculado	Importe prereduc.	Criterios de subvencionabilidad y compromiso (1)	Presentación tardía	Omisión declaración	Condicionabilidad	IMPORTE (Euros) RESUELTO
HERBÁCEOS	3.776,96	3.776,96	0,00	0,00	0,00	0,00	3.776,96
HERBÁCEOS NO ELEGIBLES	0,00	0,00	0,00	0,00	0,00	0,00	0,00
PASTOS ASOCIADOS A GANADERÍA	11.876,62	11.876,62	0,00	0,00	0,00	0,00	11.876,62
TOTAL	15.653,58	15.653,58					15.653,58

RESUMEN DE PAGOS

	RESUELTO	FEADER	MAPA	CAPADR
HERBÁCEOS - Pago realizado	3.776,96 €	3.210,42 €	370,52 €	196,02 €
PASTOS ASOCIADOS A GANADERÍA ECOLÓGICA - Pago realizado	11.876,62 €	10.095,13 €	1.165,10 €	616,39 €
TOTAL	15.653,58 €	13.305,55 €	1.535,62 €	812,41 €

(1) Superficie declarada admisible ajustada con la superficie comprometida.
 (2) Factor de penalización valorando el alcance para el tipo de compromiso.

Puede verificar la integridad de una copia de este documento mediante la lectura del código QR adjunto o mediante el acceso a la dirección <https://ws050.juntadeandalucia.es/verificarFirma> indicando el código de VERIFICACIÓN

FIRMADO POR

RAQUEL MARIA ESPIN CRESPO

17/12/2024

VERIFICACIÓN

Pk2jm6UYDU9J72AMTZUYRN3GET48NG

PÁG. 5475/9349



**RECINTOS RESUELTOS**

REF.	REFERENCIA SIGPAC	CULTIVO DESCRIPCIÓN CULTIVO	S/R	G.PAGO	PEND. MEDIA (%)	SUP. ADMISIBLE (ha)	SUP. COMPROM. (ha)	SUP. AJUSTADA (ha)	SUP. CONY. SIGPAC (ha)	SUP. CERTIF. (ha)	SUP. CAMPO (ha)	SUP. CAMPO DEDECLARADO (ha)	SUP. DEC. REDUCIDA (ha)	SUP. RESUELTA (ha)
4168695	18-167-018-00067-001	5004 CEBADA-ALBACETE	R	416	1,40	1,06	1,04	1,04		1,06			1,04	1,04
4168696	18-167-018-00289-001	5114 CEBADA-PLANET	R	416	1,10	2,30	2,30	2,30		2,30			2,30	2,30
4168697	18-167-018-00222-001	5004 CEBADA-ALBACETE	R	416	1,20	0,47	0,47	0,47		0,47			0,47	0,47
1700000005675116	18-167-018-00073-001	8010 AVENA-CHAPELA	R	416	1,50	2,46	2,46	2,46		2,46			2,46	2,46
1700000005675117	18-167-018-00229-002	5004 CEBADA-ALBACETE	R	416	1,10	2,40	2,40	2,40		2,40			2,40	2,40
1700000005675118	18-167-018-00585-002	5114 CEBADA-PLANET	R	416	1,40	1,47	1,46	1,46		1,46			1,46	1,46
1700000005675119	18-167-018-00586-001	8010 AVENA-CHAPELA	R	416	1,30	1,00	1,00	1,00		1,00			1,00	1,00
1700000005675120	18-167-018-00223-001	5004 CEBADA-ALBACETE	R	416	1,20	3,32	3,32	3,32		3,32			3,32	3,32
1700000005675121	18-167-018-00226-001	5004 CEBADA-ALBACETE	R	416	1,40	0,68	0,68	0,68		0,68			0,68	0,68
1700000005675122	18-167-018-00584-002	5004 CEBADA-ALBACETE	R	416	1,60	1,59	1,57	1,57		1,59			1,57	1,57
1700000005675123	18-167-018-00583-001	52000 VEZA-SIN VARIEDAD	R	416	0,90	4,12	4,12	4,12		4,12			4,12	4,12
5101678	18-167-020-00092-004	62000 PASTOS PERMANENTES DE 5 O MAS AÑOS-SIN VARIEDAD	S	418	35,70	4,44	4,44	4,44		9,87			4,44	4,44
5288099	18-167-024-00334-002	62000 PASTOS PERMANENTES DE 5 O MAS AÑOS-SIN VARIEDAD	S	418	32,00	65,23	65,23	65,23		65,23			65,23	65,23
5330155	18-167-019-00020-001	62000 PASTOS PERMANENTES DE 5 O MAS AÑOS-SIN VARIEDAD	S	418	11,10	14,21	14,21	14,21		21,86			14,21	14,21
5330156	18-167-019-00060-003	62000 PASTOS PERMANENTES DE 5 O MAS AÑOS-SIN VARIEDAD	S	418	20,60	0,54	0,54	0,54		1,20			0,54	0,54
5330157	18-167-019-00027-002	62000 PASTOS PERMANENTES DE 5 O MAS AÑOS-SIN VARIEDAD	S	418	20,00	0,99	0,99	0,99		1,17			0,99	0,99
5330158	18-167-020-00154-005	62000 PASTOS PERMANENTES DE 5 O MAS AÑOS-SIN VARIEDAD	S	418	25,50	3,55	3,55	3,55		4,73			3,55	3,55
5330159	18-167-020-00149-004	62000 PASTOS PERMANENTES DE 5 O MAS AÑOS-SIN VARIEDAD	S	418	6,40	0,59	0,59	0,59		0,59			0,59	0,59
5330161	18-167-019-00060-004	62000 PASTOS PERMANENTES DE 5 O MAS AÑOS-SIN VARIEDAD	S	418	10,90	0,04	0,04	0,04		0,06			0,04	0,04
5330162	18-167-019-00060-005	62000 PASTOS PERMANENTES DE 5 O MAS AÑOS-SIN VARIEDAD	S	418	4,40	0,46	0,46	0,46		0,70			0,46	0,46
1700000005675124	18-167-021-00475-001	62000 PASTOS PERMANENTES DE 5 O MAS AÑOS-SIN VARIEDAD	S	418	46,10	26,36	26,36	26,36		47,93			26,36	26,36
1700000005675125	18-167-021-00530-002	62000 PASTOS PERMANENTES DE 5 O MAS AÑOS-SIN VARIEDAD	S	418	47,90	12,36	12,36	12,36		22,47			12,36	12,36
1700000005675126	18-167-021-00522-002	62000 PASTOS PERMANENTES DE 5 O MAS AÑOS-SIN VARIEDAD	S	418	42,10	22,82	22,82	22,82		30,42			22,82	22,82
4168577	18-167-018-00113-001	20000 BARBECHO TRADICIONAL-SIN VARIEDAD	S	424	2,30	7,65	7,65	7,65		7,65			7,65	7,65
4168578	18-167-018-00113-002	20000 BARBECHO TRADICIONAL-SIN VARIEDAD	S	424	2,20	0,53	0,53	0,53		0,53			0,53	0,53

INCIDENCIAS**INCIDENCIA DESCRIPCIÓN**

- 4272 Verifica que las líneas de declaración de las Solicitudes Únicas no tienen solapes con la capa de Retroactividad Gráfica (ambas de la misma campaña) a nivel de expediente/línea de declaración gráfica de la solicitud.
Ref:4168695 Recinto:18-167-018-00067-00001 Cultivo: - Agregado de la referencia del recinto.:0 Zona de la referencia del recinto.:0 Superficie solapada.:0,02 Id. Incid.:101006830
Ref:1700000005675122 Recinto:18-167-018-00584-00002 Cultivo: - Agregado de la referencia del recinto.:0 Zona de la referencia del recinto.:0 Superficie solapada.:0,02 Id. Incid.:101006831
- 100402 Recinto solicitado no forma parte de ningún organismo de control autorizado para la producción ecológica en Andalucía o fecha de inscripción posterior al plazo establecido (Anexo I. Criterios de Subvencionabilidad. Orden 28 de marzo de 2023).
Ref:5330160 Recinto:18-167-020-00154-00004 Cultivo:62000 PASTOS PERMANENTES DE 5 O MAS AÑOS-SIN VARIEDAD Secano
Ref:5330147 Recinto:18-167-021-00476-00001 Cultivo:62000 PASTOS PERMANENTES DE 5 O MAS AÑOS-SIN VARIEDAD Secano
- 100424 Solicita recinto que no está comprometido para la operación.
Ref:5330160 Recinto:18-167-020-00154-00004 Cultivo:62000 PASTOS PERMANENTES DE 5 O MAS AÑOS-SIN VARIEDAD Secano
Ref:5330147 Recinto:18-167-021-00476-00001 Cultivo:62000 PASTOS PERMANENTES DE 5 O MAS AÑOS-SIN VARIEDAD Secano

Datos considerados para el Cálculo de la Carga Ganadera mínima y máxima del expediente

Explotación	Especie	Inscrito en Sipea y Admisible	Ugm Calculada para CG Mínima	Ugm Calculada para CG Máxima
ES181640000119	OVINA	SI	50,54	50,54
			50,54	50,54

Superficie determinada para Cálculo Carga Ganadera Mínima: 151,59 ha

Superficie determinada para Cálculo Carga Ganadera Máxima: 189,40 ha

Carga Ganadera Mínima Expediente: 0,33 ugm/ha

Carga Ganadera Máxima Expediente: 0,27 ugm/ha

Recintos Determinados para el Cálculo de Garga Ganadera Mínima

REF.	REFERENCIA SIGPAC	CULTIVO DESCRIPCIÓN CULTIVO	S/R	SUP. RESUELTA (ha)
5101678	18-167-020-00092-00004	62000 PASTOS PERMANENTES DE 5 O MAS AÑOS-SIN VARIEDAD	S	4,44
5288099	18-167-024-00334-00002	62000 PASTOS PERMANENTES DE 5 O MAS AÑOS-SIN VARIEDAD	S	65,23
5330155	18-167-019-00020-00001	62000 PASTOS PERMANENTES DE 5 O MAS AÑOS-SIN	S	14,21

(1) Superficie declarada admisible ajustada con la superficie comprometida.
(2) Factor de penalización valorando el alcance para el tipo de compromiso.Puede verificar la integridad de una copia de este documento mediante la lectura del código QR adjunto o mediante el acceso a la dirección <https://ws050.juntadeandalucia.es/verificarFirma> indicando el código de VERIFICACIÓN

FIRMADO POR

RAQUEL MARIA ESPIN CRESPO

17/12/2024

VERIFICACIÓN

Pk2jm6UYDU9J72AMTZUYRN3GET48NG

PÁG. 5476/9349





Datos considerados para el Cálculo de la Carga Ganadera mínima y máxima del expediente

Recintos Determinados para el Cálculo de Garga Ganadera Mínima

REF.	REFERENCIA SIGPAC	CULTIVO	DESCRIPCIÓN CULTIVO	S/R	SUP.
					RESUELTA (ha)
5330156	18-167-019-00060-00003	62000	PASTOS PERMANENTES DE 5 O MAS AÑOS-SIN VARIEDAD	S	0,54
5330157	18-167-019-00027-00002	62000	PASTOS PERMANENTES DE 5 O MAS AÑOS-SIN VARIEDAD	S	0,99
5330158	18-167-020-00154-00005	62000	PASTOS PERMANENTES DE 5 O MAS AÑOS-SIN VARIEDAD	S	3,55
5330159	18-167-020-00149-00004	62000	PASTOS PERMANENTES DE 5 O MAS AÑOS-SIN VARIEDAD	S	0,59
5330161	18-167-019-00060-00004	62000	PASTOS PERMANENTES DE 5 O MAS AÑOS-SIN VARIEDAD	S	0,04
5330162	18-167-019-00060-00005	62000	PASTOS PERMANENTES DE 5 O MAS AÑOS-SIN VARIEDAD	S	0,46
1700000005675124	18-167-021-00475-00001	62000	PASTOS PERMANENTES DE 5 O MAS AÑOS-SIN VARIEDAD	S	26,36
1700000005675125	18-167-021-00530-00002	62000	PASTOS PERMANENTES DE 5 O MAS AÑOS-SIN VARIEDAD	S	12,36
1700000005675126	18-167-021-00522-00002	62000	PASTOS PERMANENTES DE 5 O MAS AÑOS-SIN VARIEDAD	S	22,82

Recintos Determinados para el Cálculo de Garga Ganadera Máxima

REF.	REFERENCIA SIGPAC	CULTIVO	DESCRIPCIÓN CULTIVO	S/R	SUP.
					RESUELTA (ha)
5101678	18-167-020-00092-00004	62000	PASTOS PERMANENTES DE 5 O MAS AÑOS-SIN VARIEDAD	S	4,44
5288099	18-167-024-00334-00002	62000	PASTOS PERMANENTES DE 5 O MAS AÑOS-SIN VARIEDAD	S	65,23
5330147	18-167-021-00476-00001	62000	PASTOS PERMANENTES DE 5 O MAS AÑOS-SIN VARIEDAD	S	35,87
5330155	18-167-019-00020-00001	62000	PASTOS PERMANENTES DE 5 O MAS AÑOS-SIN VARIEDAD	S	14,21
5330156	18-167-019-00060-00003	62000	PASTOS PERMANENTES DE 5 O MAS AÑOS-SIN VARIEDAD	S	0,54
5330157	18-167-019-00027-00002	62000	PASTOS PERMANENTES DE 5 O MAS AÑOS-SIN VARIEDAD	S	0,99
5330158	18-167-020-00154-00005	62000	PASTOS PERMANENTES DE 5 O MAS AÑOS-SIN VARIEDAD	S	3,55
5330159	18-167-020-00149-00004	62000	PASTOS PERMANENTES DE 5 O MAS AÑOS-SIN VARIEDAD	S	0,59
5330160	18-167-020-00154-00004	62000	PASTOS PERMANENTES DE 5 O MAS AÑOS-SIN VARIEDAD	S	1,94
5330161	18-167-019-00060-00004	62000	PASTOS PERMANENTES DE 5 O MAS AÑOS-SIN VARIEDAD	S	0,04
5330162	18-167-019-00060-00005	62000	PASTOS PERMANENTES DE 5 O MAS AÑOS-SIN VARIEDAD	S	0,46
1700000005675124	18-167-021-00475-00001	62000	PASTOS PERMANENTES DE 5 O MAS AÑOS-SIN VARIEDAD	S	26,36
1700000005675125	18-167-021-00530-00002	62000	PASTOS PERMANENTES DE 5 O MAS AÑOS-SIN VARIEDAD	S	12,36
1700000005675126	18-167-021-00522-00002	62000	PASTOS PERMANENTES DE 5 O MAS AÑOS-SIN VARIEDAD	S	22,82

(1) Superficie declarada admisible ajustada con la superficie comprometida.
 (2) Factor de penalización valorando el alcance para el tipo de compromiso.

Puede verificar la integridad de una copia de este documento mediante la lectura del código QR adjunto o mediante el acceso a la dirección <https://ws050.juntadeandalucia.es/verificarFirma> indicando el código de VERIFICACIÓN

FIRMADO POR	RAQUEL MARIA ESPIN CRESPO	17/12/2024	
VERIFICACIÓN	Pk2jm6UYDU9J72AMTZUYRN3GET48NG	PÁG. 5477/9349	



APELLIDOS Y NOMBRE / RAZÓN SOCIAL
RUIZ GARCIA MANUEL

NIF
****5961*

EXPEDIENTE
1176470

ANUALIDAD DE PAGO
1ª

IMPORTES POR ANUALIDAD

	2023	2024	2025	2026	2027
IMPORTE MÁXIMO SUBVENCIONABLE	5.277,97 €	5.277,97 €	4.398,31 €	4.398,31 €	4.398,31 €
IMPORTE MEDIO DE TRANSFERENCIA (€/ha)	98,58 €	98,58 €	82,15 €	82,15 €	82,15 €

RESUMEN DE UNIDADES

Cód	GRUPO DE PAGO	Sup. Dec. Admisible (ha)	Sup. Comprometida (ha)	Sup. ajustada compromiso (1) (ha)	% sobredec.	Sup. Resuelta (ha)	Importe Declarado	Importe Topado	Importe Resuelto	Importe tras sobredec.
418	PASTOS ASOCIADOS A GANADERÍA ECOLÓGICA	53,54		53,54	0,00	53,54	5.277,97	5.277,97	5.277,97	5.277,97
TOTAL		53,54	53,54	53,54		53,54	5.277,97	5.277,97	5.277,97	5.277,97

APLICACIÓN DE REDUCCIONES Y PENALIZACIONES

GRUPO DE PAGO	Importe Calculado	Importe prereduc.	Criterios de subvencionabilidad y compromisos	Presentación tardía	Omisión declaración	Condicionidad	IMPORTE (Euros) RESUELTO
PASTOS ASOCIADOS A GANADERÍA	5.277,97	5.277,97	0,00	0,00	0,00	0,00	5.277,97
TOTAL	5.277,97	5.277,97					5.277,97

RESUMEN DE PAGOS

	RESUELTO	FEADER	MAPA	CAPADR
PASTOS ASOCIADOS A GANADERÍA ECOLÓGICA - Pago realizado	5.277,97 €	4.486,27 €	517,77 €	273,93 €

RECINTOS RESUELTOS

REE	REFERENCIA SIGPAC	CULTIVO	DESCRIPCIÓN CULTIVO	S/R G.PAGO	PEND. MEDIA (%)	SUP. DEC. ADMISIBLE (ha)	SUP. COMPROM. (ha)	SUP. AJUSTADA COMPROM. (1) (ha)	SUP. CONV. SIGPAC (ha)	SUP. CERTIF. (ha)	SUP. CAMPO (ha)	SUP. CAMPO DETER. CULT. DECLARADO (ha)	SUP. DEC. REDUCIDA (ha)	SUP. RESUELTA (ha)
-1483743	18-196-006-00008-001	62000	PASTOS PERMANENTES DE 5 O MAS AÑOS-SIN VARIEDAD	S 418	12,50	0,53	0,53	0,53		0,53			0,53	0,53
-1483741	18-014-103-00345-004	62000	PASTOS PERMANENTES DE 5 O MAS AÑOS-SIN VARIEDAD	S 418	37,60	9,24	9,24	9,24		14,22			9,24	9,24
-1483740	18-014-103-00345-002	62000	PASTOS PERMANENTES DE 5 O MAS AÑOS-SIN VARIEDAD	S 418	42,20	14,47	14,47	14,47		22,26			14,47	14,47
-1483739	18-014-103-00045-002	62000	PASTOS PERMANENTES DE 5 O MAS AÑOS-SIN VARIEDAD	S 418	34,00	12,60	12,60	12,60		14,82			12,60	12,60
-1483738	18-014-103-00045-001	62000	PASTOS PERMANENTES DE 5 O MAS AÑOS-SIN VARIEDAD	S 418	28,80	16,70	16,70	16,70		22,26			16,70	16,70

INCIDENCIAS

INCIDENCIA DESCRIPCIÓN

- 100407 Explotación solicitada no forma parte de ningún organismo de control autorizado para la producción ecológica en Andalucía o fecha de inscripción posterior al plazo establecido (Anexo I. Criterios de Subvencionabilidad. Orden 28 de marzo de 2023). Explotación:ES181920000032 Especie:CAPRINA
- 100421 Recinto declarado por error para una operación de la 6503, que se ha corregido de oficio marcando la operación correcta, de acuerdo con la fecha de inscripción del recinto en la producción ecológica.
Ref:-1483738 Recinto:18-014-103-00045-00001 Cultivo:62000 PASTOS PERMANENTES DE 5 O MAS AÑOS-SIN VARIEDAD Secano
Ref:-1483739 Recinto:18-014-103-00045-00002 Cultivo:62000 PASTOS PERMANENTES DE 5 O MAS AÑOS-SIN VARIEDAD Secano
Ref:-1483740 Recinto:18-014-103-00345-00002 Cultivo:62000 PASTOS PERMANENTES DE 5 O MAS AÑOS-SIN VARIEDAD Secano
Ref:-1483741 Recinto:18-014-103-00345-00004 Cultivo:62000 PASTOS PERMANENTES DE 5 O MAS AÑOS-SIN VARIEDAD Secano
Ref:-1483743 Recinto:18-196-006-00008-00001 Cultivo:62000 PASTOS PERMANENTES DE 5 O MAS AÑOS-SIN VARIEDAD Secano

(1) Superficie declarada admisible ajustada con la superficie comprometida.
(2) Factor de penalización valorando el alcance para el tipo de compromiso.

Puede verificar la integridad de una copia de este documento mediante la lectura del código QR adjunto o mediante el acceso a la dirección <https://ws050.juntadeandalucia.es/verificarFirma> indicando el código de VERIFICACIÓN

FIRMADO POR	RAQUEL MARIA ESPIN CRESPO	17/12/2024
VERIFICACIÓN	Pk2jm6UYDU9J72AMTZUYRN3GET48NG	PÁG. 5478/9349



**Datos considerados para el Cálculo de la Carga Ganadera mínima y máxima del expediente**

Explotación	Especie	Inscrito en Sipea y Admisible	Ugm Calculada para CG Mínima	Ugm Calculada para CG Máxima
ES18192000032	CAPRINA	NO	0,00	98,05
ES18192000032	OVINA	SI	61,27	61,27
			61,27	159,32

Superficie determinada para Cálculo Carga Ganadera Mínima: 172,86 ha

Superficie determinada para Cálculo Carga Ganadera Máxima: 172,86 ha

Carga Ganadera Mínima Expediente: 0,35 ugm/ha

Carga Ganadera Máxima Expediente: 0,92 ugm/ha

Recintos Determinados para el Cálculo de Garga Ganadera Mínima

REF.	REFERENCIA SIGPAC	CULTIVO	DESCRIPCIÓN CULTIVO	S/R	SUP. RESUELTA (ha)
-1483743	18-196-006-00008-00001	62000	PASTOS PERMANENTES DE 5 O MAS AÑOS-SIN VARIEDAD	S	0,53
-1483741	18-014-103-00345-00004	62000	PASTOS PERMANENTES DE 5 O MAS AÑOS-SIN VARIEDAD	S	9,24
-1483740	18-014-103-00345-00002	62000	PASTOS PERMANENTES DE 5 O MAS AÑOS-SIN VARIEDAD	S	14,47
-1483739	18-014-103-00045-00002	62000	PASTOS PERMANENTES DE 5 O MAS AÑOS-SIN VARIEDAD	S	12,60
-1483738	18-014-103-00045-00001	62000	PASTOS PERMANENTES DE 5 O MAS AÑOS-SIN VARIEDAD	S	16,70
6843323	18-196-900-99000-99001	62000	PASTOS PERMANENTES DE 5 O MAS AÑOS-SIN VARIEDAD	S	119,32

Recintos Determinados para el Cálculo de Garga Ganadera Máxima

REF.	REFERENCIA SIGPAC	CULTIVO	DESCRIPCIÓN CULTIVO	S/R	SUP. RESUELTA (ha)
-1483743	18-196-006-00008-00001	62000	PASTOS PERMANENTES DE 5 O MAS AÑOS-SIN VARIEDAD	S	0,53
-1483741	18-014-103-00345-00004	62000	PASTOS PERMANENTES DE 5 O MAS AÑOS-SIN VARIEDAD	S	9,24
-1483740	18-014-103-00345-00002	62000	PASTOS PERMANENTES DE 5 O MAS AÑOS-SIN VARIEDAD	S	14,47
-1483739	18-014-103-00045-00002	62000	PASTOS PERMANENTES DE 5 O MAS AÑOS-SIN VARIEDAD	S	12,60
-1483738	18-014-103-00045-00001	62000	PASTOS PERMANENTES DE 5 O MAS AÑOS-SIN VARIEDAD	S	16,70
6843323	18-196-900-99000-99001	62000	PASTOS PERMANENTES DE 5 O MAS AÑOS-SIN VARIEDAD	S	119,32

Incidencias de carga ganadera**INCIDENCIA DESCRIPCIÓN**

100407 Explotación solicitada no forma parte de ningún organismo de control autorizado para la producción ecológica en Andalucía o fecha de inscripción posterior al plazo establecido (Anexo I. Criterios de Subvencionabilidad. Orden 28 de marzo de 2023).
Explotación:ES18192000032 Especie:CAPRINA

(1) Superficie declarada admisible ajustada con la superficie comprometida.
(2) Factor de penalización valorando el alcance para el tipo de compromiso.

Puede verificar la integridad de una copia de este documento mediante la lectura del código QR adjunto o mediante el acceso a la dirección <https://ws050.juntadeandalucia.es/verificarFirma> indicando el código de VERIFICACIÓN

FIRMADO POR

RAQUEL MARIA ESPIN CRESPO

17/12/2024

VERIFICACIÓN

Pk2jm6UYDU9J72AMTZUYRN3GET48NG

PÁG. 5479/9349





APELLIDOS Y NOMBRE / RAZÓN SOCIAL

RUIZ JIMENEZ PEDRO JUAN

NIF
***2267*

EXPEDIENTE
1138642

ANUALIDAD DE PAGO
1ª

IMPORTE POR ANUALIDAD

	2023	2024	2025	2026	2027
IMPORTE MÁXIMO SUBVENCIONABLE	13.144,62 €	13.144,62 €	10.953,78 €	10.953,78 €	10.953,78 €
IMPORTE MEDIO DE TRANSFERENCIA (€/ha)	32,33 €	32,33 €	26,94 €	26,94 €	26,94 €

RESUMEN DE UNIDADES

Cód	GRUPO DE PAGO	Sup. Dec. Admisible (ha)	Sup. Comprometida (ha)	Sup. ajustada compromiso (1) (ha)	% sobredec.	Sup. Resuelta (ha)	Importe Declarado	Importe Topado	Importe Resuelto	Importe tras sobredec.
416	HERBÁCEOS	13,91		13,91	0,00	13,91	2.523,41	2.523,41	2.523,41	2.523,41
418	PASTOS ASOCIADOS A GANADERÍA ECOLÓGICA	392,65		392,65	0,00	392,65	19.006,22	10.621,21	10.621,21	10.621,21
424	HERBÁCEOS NO ELEGIBLES	0,03		0,03	0,00	0,03	0,00	0,00	0,00	0,00
TOTAL		406,59	406,59	406,59		406,59	21.529,63	13.144,62	13.144,62	13.144,62

APLICACIÓN DE REDUCCIONES Y PENALIZACIONES

GRUPO DE PAGO	Importe Calculado	Importe prereduc.	Criterios de subvencionabilidad y compromiso (1)	Presentación tardía	Omisión declaración	Condicionalidad	IMPORTE (Euros)
							RESUELTO
HERBÁCEOS	2.523,41	2.523,41	0,00	0,00	0,00	0,00	2.523,41
HERBÁCEOS NO ELEGIBLES	0,00	0,00	0,00	0,00	0,00	0,00	0,00
PASTOS ASOCIADOS A GANADERÍA	10.621,21	10.621,21	0,00	0,00	0,00	0,00	10.621,21
TOTAL	13.144,62	13.144,62					13.144,62

RESUMEN DE PAGOS

	RESUELTO	FEADER	MAPA	CAPADR
HERBÁCEOS - Pago realizado	2.523,41 €	2.144,90 €	247,55 €	130,96 €
PASTOS ASOCIADOS A GANADERÍA ECOLÓGICA - Pago realizado	10.621,21 €	9.028,03 €	1.041,94 €	551,24 €
TOTAL	13.144,62 €	11.172,93 €	1.289,49 €	682,20 €

(1) Superficie declarada admisible ajustada con la superficie comprometida.
(2) Factor de penalización valorando el alcance para el tipo de compromiso.

Puede verificar la integridad de una copia de este documento mediante la lectura del código QR adjunto o mediante el acceso a la dirección <https://ws050.juntadeandalucia.es/verificarFirma> indicando el código de VERIFICACIÓN

FIRMADO POR

RAQUEL MARIA ESPIN CRESPO

17/12/2024

VERIFICACIÓN

Pk2jm6UYDU9J72AMTZUYRN3GET48NG

PÁG. 5480/9349



**RECINTOS RESUELTOS**

REF.	REFERENCIA SIGPAC	CULTIVO	DESCRIPCIÓN CULTIVO	S/R	G.PAGO	PEND. MEDIA (%)	SUP. DEC. ADMISIBLE (ha)	SUP. COMPROM. (ha)	SUP. AJUSTADA COMPR.(1) (ha)	SUP. CONV. SIGPAC (ha)	SUP. CERTIF. (ha)	SUP. CAMPO (ha)	SUP. CAMPO DEJER.CULT. DECLARADO (ha)	SUP. DEC. REDUCIDA (ha)	SUP. RESUELTA (ha)
-1506296	18-100-003-00058-004	60000	ALFALFA-SIN VARIEDAD	R	416	5,90	0,14	0,14	0,14		0,14			0,14	0,14
-1506295	18-100-003-00058-003	60000	ALFALFA-SIN VARIEDAD	R	416	5,50	0,28	0,28	0,28		0,28			0,28	0,28
-711792	18-100-003-00152-010	5000	CEBADA-SIN VARIEDAD	R	416	5,20	0,07	0,07	0,07		0,07			0,07	0,07
-492280	18-100-005-00710-001	60000	ALFALFA-SIN VARIEDAD	R	416	3,60	0,17	0,17	0,17		0,17			0,17	0,17
-492270	18-100-005-00446-001	60000	ALFALFA-SIN VARIEDAD	R	416	5,40	1,01	1,01	1,01		1,01			1,01	1,01
-492269	18-100-005-00447-001	60000	ALFALFA-SIN VARIEDAD	R	416	3,20	0,57	0,57	0,57		0,57			0,57	0,57
5085770	18-100-001-00051-001	60000	ALFALFA-SIN VARIEDAD	R	416	7,10	0,12	0,12	0,12		0,12			0,12	0,12
5502416	18-100-003-00058-002	60000	ALFALFA-SIN VARIEDAD	R	416	3,40	0,41	0,41	0,41		0,41			0,41	0,41
1700000005479536	18-100-001-00021-001	60000	ALFALFA-SIN VARIEDAD	R	416	11,40	0,14	0,14	0,14		0,14			0,14	0,14
1700000005479538	18-100-004-00076-003	5000	CEBADA-SIN VARIEDAD	R	416	9,30	0,09	0,09	0,09		0,09			0,09	0,09
1700000005479539	18-100-004-00076-002	5000	CEBADA-SIN VARIEDAD	R	416	6,70	0,32	0,32	0,32		0,32			0,32	0,32
1700000005479540	18-100-004-00075-001	60000	CEBADA-SIN VARIEDAD	R	416	5,00	0,33	0,33	0,33		0,33			0,33	0,33
1700000005479541	18-100-004-00075-003	5000	CEBADA-SIN VARIEDAD	R	416	5,70	0,15	0,15	0,15		0,15			0,15	0,15
1700000005479545	18-100-003-00076-001	8000	AVENA-SIN VARIEDAD	R	416	4,70	0,36	0,36	0,36		0,36			0,36	0,36
1700000005479546	18-100-001-00050-001	60000	ALFALFA-SIN VARIEDAD	R	416	2,20	0,24	0,24	0,24		0,24			0,24	0,24
1700000005479548	18-100-004-00140-002	60000	ALFALFA-SIN VARIEDAD	R	416	5,80	0,81	0,81	0,81		0,81			0,81	0,81
1700000005479549	18-100-004-00076-001	5000	CEBADA-SIN VARIEDAD	R	416	4,80	0,49	0,49	0,49		0,49			0,49	0,49
1700000005479550	18-100-004-00076-004	5000	CEBADA-SIN VARIEDAD	R	416	9,70	0,31	0,31	0,31		0,31			0,31	0,31
1700000005479552	18-100-004-00141-001	60000	ALFALFA-SIN VARIEDAD	R	416	5,20	0,50	0,50	0,50		0,50			0,50	0,50
1700000005479553	18-100-003-00064-001	60000	ALFALFA-SIN VARIEDAD	R	416	5,50	0,37	0,37	0,37		0,37			0,37	0,37
1700000005479554	18-100-003-00152-006	5000	CEBADA-SIN VARIEDAD	R	416	9,30	0,28	0,28	0,28		0,28			0,28	0,28
1700000005479555	18-100-003-00073-001	60000	ALFALFA-SIN VARIEDAD	R	416	7,70	1,29	1,29	1,29		1,29			1,29	1,29
1700000005479556	18-100-003-00073-001	60000	ALFALFA-SIN VARIEDAD	R	416	7,70	1,02	1,02	1,02		1,02			1,02	1,02
1700000005479557	18-100-004-00140-014	60000	ALFALFA-SIN VARIEDAD	R	416	6,90	0,06	0,06	0,06		0,06			0,06	0,06
1700000005479558	18-100-003-00152-007	5000	CEBADA-SIN VARIEDAD	R	416	6,30	0,70	0,70	0,70		0,70			0,70	0,70
1700000005479559	18-100-004-00140-012	60000	ALFALFA-SIN VARIEDAD	R	416	8,00	0,29	0,29	0,29		0,29			0,29	0,29
1700000005479561	18-100-004-00140-010	60000	ALFALFA-SIN VARIEDAD	R	416	6,60	0,20	0,20	0,20		0,20			0,20	0,20
1700000005479562	18-100-004-00140-011	60000	ALFALFA-SIN VARIEDAD	R	416	7,10	0,15	0,15	0,15		0,15			0,15	0,15
1700000005479563	18-100-004-00140-008	8000	AVENA-SIN VARIEDAD	R	416	4,10	0,19	0,19	0,19		0,19			0,19	0,19
1700000005479564	18-100-004-00140-009	60000	ALFALFA-SIN VARIEDAD	R	416	10,80	0,07	0,07	0,07		0,07			0,07	0,07
1700000005479566	18-100-004-00069-006	5000	CEBADA-SIN VARIEDAD	S	416	11,50	2,00	2,00	2,00		2,00			2,00	2,00
1700000005479571	18-100-003-00063-001	52114	VEZA-SENDA DA-247	R	416	2,80	0,42	0,42	0,42		0,42			0,42	0,42
1700000005479572	18-100-003-00021-001	8000	AVENA-SIN VARIEDAD	R	416	7,90	0,36	0,36	0,36		0,36			0,36	0,36
5320203	18-167-021-00468-002	62000	PASTOS PERMANENTES DE 5 O MAS AÑOS-SIN VARIEDAD	S	418	4,20	1,19	1,19	1,19		1,40			1,19	1,19
5320204	18-167-021-00469-001	62000	PASTOS PERMANENTES DE 5 O MAS AÑOS-SIN VARIEDAD	S	418	22,30	174,12	174,12	174,12		204,85			174,12	174,12
5320205	18-167-021-00470-003	62000	PASTOS PERMANENTES DE 5 O MAS AÑOS-SIN VARIEDAD	S	418	8,50	0,31	0,31	0,31		0,68			0,31	0,31
5320206	18-167-021-00470-005	62000	PASTOS PERMANENTES DE 5 O MAS AÑOS-SIN VARIEDAD	S	418	8,80	0,23	0,23	0,23		0,36			0,23	0,23
5320207	18-167-021-00470-006	62000	PASTOS PERMANENTES DE 5 O MAS AÑOS-SIN VARIEDAD	S	418	16,30	0,94	0,94	0,94		1,25			0,94	0,94
5320208	18-167-021-00470-007	62000	PASTOS PERMANENTES DE 5 O MAS AÑOS-SIN VARIEDAD	S	418	18,90	2,94	2,94	2,94		5,35			2,94	2,94
5320209	18-167-021-00471-001	62000	PASTOS PERMANENTES DE 5 O MAS AÑOS-SIN VARIEDAD	S	418	21,70	2,60	2,60	2,60		3,46			2,60	2,60
5320211	18-167-022-00088-001	62000	PASTOS PERMANENTES DE 5 O MAS AÑOS-SIN VARIEDAD	S	418	24,30	157,18	157,18	157,18		184,34			157,18	157,18
1700000005479573	18-167-022-00090-001	62000	PASTOS PERMANENTES DE 5 O MAS AÑOS-SIN VARIEDAD	S	418	6,60	2,93	2,93	2,93		3,90			2,93	2,93
1700000005479575	18-167-022-00093-006	62000	PASTOS PERMANENTES DE 5 O MAS AÑOS-SIN VARIEDAD	S	418	58,70	50,21	50,21	50,21		77,25			50,21	50,21
1700000005479560	18-100-004-00140-013	20000	BARBECHO TRADICIONAL-SIN VARIEDAD	R	424	14,10	0,03	0,03	0,03		0,03			0,03	0,03

INCIDENCIAS**INCIDENCIA DESCRIPCIÓN**

- 100411 Recinto no admisible por no estar asociado en SIGGAN a una explotación ganadera (Artículo 10 de la Orden de 28 de marzo de 2023).
Ref:1700000005479547 Recinto:18-100-001-00052-00001 Cultivo:20000 BARBECHO TRADICIONAL-SIN VARIEDAD Regadío
Ref:5502421 Recinto:18-149-002-00150-00001 Cultivo:20000 BARBECHO TRADICIONAL-SIN VARIEDAD Secano
- 100421 Recinto declarado por error para una operación de la 6503, que se ha corregido de oficio marcando la operación correcta, de acuerdo con la fecha de inscripción del recinto en la producción ecológica.
Ref:5320203 Recinto:18-167-021-00468-00002 Cultivo:62000 PASTOS PERMANENTES DE 5 O MAS AÑOS-SIN VARIEDAD Secano
Ref:5320204 Recinto:18-167-021-00469-00001 Cultivo:62000 PASTOS PERMANENTES DE 5 O MAS AÑOS-SIN VARIEDAD Secano
Ref:5320205 Recinto:18-167-021-00470-00003 Cultivo:62000 PASTOS PERMANENTES DE 5 O MAS AÑOS-SIN VARIEDAD Secano
Ref:5320206 Recinto:18-167-021-00470-00005 Cultivo:62000 PASTOS PERMANENTES DE 5 O MAS AÑOS-SIN VARIEDAD Secano
Ref:5320207 Recinto:18-167-021-00470-00006 Cultivo:62000 PASTOS PERMANENTES DE 5 O MAS AÑOS-SIN VARIEDAD Secano
Ref:5320208 Recinto:18-167-021-00470-00007 Cultivo:62000 PASTOS PERMANENTES DE 5 O MAS AÑOS-SIN VARIEDAD Secano
Ref:5320209 Recinto:18-167-021-00471-00001 Cultivo:62000 PASTOS PERMANENTES DE 5 O MAS AÑOS-SIN VARIEDAD Secano
Ref:5320211 Recinto:18-167-022-00088-00001 Cultivo:62000 PASTOS PERMANENTES DE 5 O MAS AÑOS-SIN VARIEDAD Secano
Ref:1700000005479573 Recinto:18-167-022-00090-00001 Cultivo:62000 PASTOS PERMANENTES DE 5 O MAS AÑOS-SIN VARIEDAD Secano
Ref:1700000005479575 Recinto:18-167-022-00093-00006 Cultivo:62000 PASTOS PERMANENTES DE 5 O MAS AÑOS-SIN VARIEDAD Secano

(1) Superficie declarada admisible ajustada con la superficie comprometida.
(2) Factor de penalización valorando el alcance para el tipo de compromiso.

Puede verificar la integridad de una copia de este documento mediante la lectura del código QR adjunto o mediante el acceso a la dirección <https://ws050.juntadeandalucia.es/verificarFirma> indicando el código de VERIFICACIÓN

FIRMADO POR

RAQUEL MARIA ESPIN CRESPO

17/12/2024

VERIFICACIÓN

Pk2jm6UYDU9J72AMTZUYRN3GET48NG

PÁG. 5481/9349





INCIDENCIAS

INCIDENCIA DESCRIPCIÓN

100424 Solicita recinto que no está comprometido para la operación.
 Ref:170000005479547 Recinto:18-100-001-00052-00001 Cultivo:20000 BARBECHO TRADICIONAL-SIN VARIEDAD Regadío
 Ref:5502421 Recinto:18-149-002-00150-00001 Cultivo:20000 BARBECHO TRADICIONAL-SIN VARIEDAD Secano

Datos considerados para el Cálculo de la Carga Ganadera mínima y máxima del expediente

Explotación	Especie	Inscrito en Sipea y Admisible	Ugm Calculada para CG Mínima	Ugm Calculada para CG Máxima
ES180980000118	CAPRINA	SI	5,33	5,33
ES180980000118	OVINA	SI	34,96	34,96
			40,29	40,29

Superficie determinada para Cálculo Carga Ganadera Mínima: 395,63 ha
Superficie determinada para Cálculo Carga Ganadera Máxima: 397,12 ha
Carga Ganadera Mínima Expediente: 0,10 ugm/ha
Carga Ganadera Máxima Expediente: 0,10 ugm/ha

Los importes del Grupo de Pago de pastos de este expediente han sido ajustados por no llegar a la carga ganadera mínima de 0,3

Recintos Determinados para el Cálculo de Garga Ganadera Mínima

REF.	REFERENCIA SIGPAC	CULTIVO	DESCRIPCIÓN CULTIVO	S/R	SUP. RESUELTA (ha)
5320203	18-167-021-00468-00002	62000	PASTOS PERMANENTES DE 5 O MAS AÑOS-SIN VARIEDAD	S	1,19
5320204	18-167-021-00469-00001	62000	PASTOS PERMANENTES DE 5 O MAS AÑOS-SIN VARIEDAD	S	174,12
5320205	18-167-021-00470-00003	62000	PASTOS PERMANENTES DE 5 O MAS AÑOS-SIN VARIEDAD	S	0,31
5320206	18-167-021-00470-00005	62000	PASTOS PERMANENTES DE 5 O MAS AÑOS-SIN VARIEDAD	S	0,23
5320207	18-167-021-00470-00006	62000	PASTOS PERMANENTES DE 5 O MAS AÑOS-SIN VARIEDAD	S	0,94
5320208	18-167-021-00470-00007	62000	PASTOS PERMANENTES DE 5 O MAS AÑOS-SIN VARIEDAD	S	2,94
5320209	18-167-021-00471-00001	62000	PASTOS PERMANENTES DE 5 O MAS AÑOS-SIN VARIEDAD	S	2,60
5320211	18-167-022-00088-00001	62000	PASTOS PERMANENTES DE 5 O MAS AÑOS-SIN VARIEDAD	S	157,18
5502421	18-149-002-00150-00001	20000	BARBECHO TRADICIONAL-SIN VARIEDAD	S	2,62
170000005479547	18-100-001-00052-00001	20000	BARBECHO TRADICIONAL-SIN VARIEDAD	R	0,36
170000005479573	18-167-022-00090-00001	62000	PASTOS PERMANENTES DE 5 O MAS AÑOS-SIN VARIEDAD	S	2,93
170000005479575	18-167-022-00093-00006	62000	PASTOS PERMANENTES DE 5 O MAS AÑOS-SIN VARIEDAD	S	50,21

Recintos Determinados para el Cálculo de Garga Ganadera Máxima

REF.	REFERENCIA SIGPAC	CULTIVO	DESCRIPCIÓN CULTIVO	S/R	SUP. RESUELTA (ha)
-1506297	18-100-003-00058-00005	62000	PASTOS PERMANENTES DE 5 O MAS AÑOS-SIN VARIEDAD	S	0,05
-711796	18-100-004-00141-00005	63000	PASTOS DE MENOS DE 5 AÑOS-SIN VARIEDAD	S	0,05
-711795	18-100-004-00141-00004	62000	PASTOS PERMANENTES DE 5 O MAS AÑOS-SIN VARIEDAD	S	0,01
5320203	18-167-021-00468-00002	62000	PASTOS PERMANENTES DE 5 O MAS AÑOS-SIN VARIEDAD	S	1,19
5320204	18-167-021-00469-00001	62000	PASTOS PERMANENTES DE 5 O MAS AÑOS-SIN VARIEDAD	S	174,12
5320205	18-167-021-00470-00003	62000	PASTOS PERMANENTES DE 5 O MAS AÑOS-SIN VARIEDAD	S	0,31
5320206	18-167-021-00470-00005	62000	PASTOS PERMANENTES DE 5 O MAS AÑOS-SIN VARIEDAD	S	0,23
5320207	18-167-021-00470-00006	62000	PASTOS PERMANENTES DE 5 O MAS AÑOS-SIN VARIEDAD	S	0,94
5320208	18-167-021-00470-00007	62000	PASTOS PERMANENTES DE 5 O MAS AÑOS-SIN VARIEDAD	S	2,94
5320209	18-167-021-00471-00001	62000	PASTOS PERMANENTES DE 5 O MAS AÑOS-SIN VARIEDAD	S	2,60
5320211	18-167-022-00088-00001	62000	PASTOS PERMANENTES DE 5 O MAS AÑOS-SIN VARIEDAD	S	157,18

(1) Superficie declarada admisible ajustada con la superficie comprometida.
 (2) Factor de penalización valorando el alcance para el tipo de compromiso.

Puede verificar la integridad de una copia de este documento mediante la lectura del código QR adjunto o mediante el acceso a la dirección <https://ws050.juntadeandalucia.es/verificarFirma> indicando el código de VERIFICACIÓN

FIRMADO POR	RAQUEL MARIA ESPIN CRESPO	17/12/2024
VERIFICACIÓN	Pk2jm6UYDU9J72AMTZUYRN3GET48NG	PÁG. 5482/9349





Datos considerados para el Cálculo de la Carga Ganadera mínima y máxima del expediente

Recintos Determinados para el Cálculo de Garga Ganadera Máxima

REF.	REFERENCIA SIGPAC	CULTIVO	DESCRIPCIÓN CULTIVO	SUP.	
				S/R	RESUELTA (ha)
5502421	18-149-002-00150-00001	20000	BARBECHO TRADICIONAL-SIN VARIEDAD	S	2,62
1700000005479547	18-100-001-00052-00001	20000	BARBECHO TRADICIONAL-SIN VARIEDAD	R	0,36
1700000005479565	18-100-004-00069-00005	63000	PASTOS DE MENOS DE 5 AÑOS-SIN VARIEDAD	S	0,22
1700000005479567	18-100-004-00069-00001	62000	PASTOS PERMANENTES DE 5 O MAS AÑOS-SIN VARIEDAD	S	0,03
1700000005479568	18-100-004-00069-00007	62000	PASTOS PERMANENTES DE 5 O MAS AÑOS-SIN VARIEDAD	S	0,04
1700000005479569	18-100-004-00075-00002	62000	PASTOS PERMANENTES DE 5 O MAS AÑOS-SIN VARIEDAD	S	0,11
1700000005479570	18-100-004-00076-00005	62000	PASTOS PERMANENTES DE 5 O MAS AÑOS-SIN VARIEDAD	S	0,25
1700000005479573	18-167-022-00090-00001	62000	PASTOS PERMANENTES DE 5 O MAS AÑOS-SIN VARIEDAD	S	2,93
1700000005479574	18-100-003-00076-00002	62000	PASTOS PERMANENTES DE 5 O MAS AÑOS-SIN VARIEDAD	S	0,05
1700000005479575	18-167-022-00093-00006	62000	PASTOS PERMANENTES DE 5 O MAS AÑOS-SIN VARIEDAD	S	50,21
1700000005479576	18-100-004-00141-00002	62000	PASTOS PERMANENTES DE 5 O MAS AÑOS-SIN VARIEDAD	S	0,12
1700000005479577	18-100-004-00140-00004	62000	PASTOS PERMANENTES DE 5 O MAS AÑOS-SIN VARIEDAD	S	0,53
1700000005479578	18-100-004-00074-00001	62000	PASTOS PERMANENTES DE 5 O MAS AÑOS-SIN VARIEDAD	R	0,03

(1) Superficie declarada admisible ajustada con la superficie comprometida.
 (2) Factor de penalización valorando el alcance para el tipo de compromiso.

Puede verificar la integridad de una copia de este documento mediante la lectura del código QR adjunto o mediante el acceso a la dirección <https://ws050.juntadeandalucia.es/verificarFirma> indicando el código de VERIFICACIÓN

FIRMADO POR	RAQUEL MARIA ESPIN CRESPO	17/12/2024	
VERIFICACIÓN	Pk2jm6UYDU9J72AMTZUYRN3GET48NG	PÁG. 5483/9349	



APELLIDOS Y NOMBRE / RAZÓN SOCIAL

RUIZ MORALES JUAN JOSE

NIF
***9093*

EXPEDIENTE
1100863

ANUALIDAD DE PAGO
1ª

IMPORTES POR ANUALIDAD

	2023	2024	2025	2026	2027
IMPORTE MÁXIMO SUBVENCIONABLE	6.473,16 €	6.473,16 €	6.473,16 €	5.394,30 €	5.394,30 €
IMPORTE MEDIO DE TRANSFERENCIA (€/ha)	297,48 €	297,48 €	297,48 €	247,90 €	247,90 €

RESUMEN DE UNIDADES

Cód	GRUPO DE PAGO	Sup. Dec. Admisible (ha)	Sup. Comprometida (ha)	Sup. ajustada compromiso (1) (ha)	% sobredec.	Sup. Resuelta (ha)	Importe Declarado	Importe Topado	Importe Resuelto	Importe tras sobredec.
419	OLIVAR	21,76		21,76	0,00	21,76	6.473,16	6.473,16	6.473,16	6.473,16
TOTAL		21,76	21,76	21,76		21,76	6.473,16	6.473,16	6.473,16	6.473,16

APLICACIÓN DE REDUCCIONES Y PENALIZACIONES

GRUPO DE PAGO	Importe Calculado	Importe prereduc.	Criterios de subvencionabilidad y compromisos	Presentación tardía	Omisión declaración	Condicionalidad	IMPORTE (Euros) RESUELTO
OLIVAR	6.473,16	6.473,16	0,00	0,00	0,00	0,00	6.473,16
TOTAL	6.473,16	6.473,16					6.473,16

RESUMEN DE PAGOS

	IMPORTE (Euros)			
	RESUELTO	FEADER	MAPA	CAPADR
OLIVAR - Pago realizado	6.473,16 €	5.502,19 €	635,02 €	335,95 €

RECINTOS RESUELTOS

REF.	REFERENCIA SIGPAC	CULTIVO	DESCRIPCIÓN CULTIVO	S/R G.PAGO	PEND. MEDIA (%)	SUP. DEC. ADMISIBLE (ha)	SUP. COMPROM. (ha)	SUP. AJUSTADA COMPR.(1) (ha)	SUP. CONY. SIGPAC (ha)	SUP. CERTIE (ha)	SUP. CAMPO (ha)	SUP. CAMPO DETER. CULT. DECLARADO (ha)	SUP. DEC. REDUCIDA (ha)	SUP. RESUELTA (ha)
-1006682	18-014-008-00053-009	101138	OLIVAR-HOJIBLANCA	S 419	28,20	0,13	0,13	0,13		0,13			0,13	0,13
4121028	18-014-008-00054-001	101138	OLIVAR-HOJIBLANCA	S 419	17,20	7,95	7,95	7,95		7,95			7,95	7,95
1700000003524962	18-177-003-00129-002	101010	OLIVAR-PICUAL	S 419	21,40	2,46	2,46	2,46		2,46			2,46	2,46
1700000003524963	18-177-003-00125-001	101010	OLIVAR-PICUAL	S 419	15,00	0,91	0,91	0,91		0,91			0,91	0,91
1700000003524964	18-177-003-00130-001	101010	OLIVAR-PICUAL	S 419	18,70	9,94	9,94	9,94		9,94			9,94	9,94
1700000003524965	18-177-003-00131-002	101010	OLIVAR-PICUAL	S 419	19,00	0,37	0,37	0,37		0,37			0,37	0,37

(1) Superficie declarada admisible ajustada con la superficie comprometida.
(2) Factor de penalización valorando el alcance para el tipo de compromiso.

Puede verificar la integridad de una copia de este documento mediante la lectura del código QR adjunto o mediante el acceso a la dirección https://ws050.juntadeandalucia.es/verificarFirma indicando el código de VERIFICACIÓN			
FIRMADO POR	RAQUEL MARIA ESPIN CRESPO	17/12/2024	
VERIFICACIÓN	Pk2jm6UYDU9J72AMTZUYRN3GET48NG	PÁG. 5484/9349	



APELLIDOS Y NOMBRE / RAZÓN SOCIAL

RUIZ RUIZ GREGORIO

NIF
***7522*

EXPEDIENTE
1032558

ANUALIDAD DE PAGO
1ª

IMPORTES POR ANUALIDAD

	2023	2024	2025	2026	2027
IMPORTE MÁXIMO SUBVENCIONABLE	1.130,42 €	1.130,42 €	1.130,42 €	942,02 €	942,02 €
IMPORTE MEDIO DE TRANSFERENCIA (€/ha)	297,48 €	297,48 €	297,48 €	247,90 €	247,90 €

RESUMEN DE UNIDADES

Cód	GRUPO DE PAGO	Sup. Dec. Admisible (ha)	Sup. Comprometida (ha)	Sup. ajustada compromiso (1) (ha)	% sobredec.	Sup. Resuelta (ha)	Importe Declarado	Importe Topado	Importe Resuelto	Importe tras sobredec.
419	OLIVAR	3,80		3,80	0,00	3,80	1.130,42	1.130,42	1.130,42	1.130,42
TOTAL		3,80	3,80	3,80		3,80	1.130,42	1.130,42	1.130,42	1.130,42

APLICACIÓN DE REDUCCIONES Y PENALIZACIONES

GRUPO DE PAGO	Importe Calculado	Importe prerreduc.	Criterios de subvencionabilidad y compromisos	Presentación tardía	Omisión declaración	Condicionabilidad	IMPORTE (Euros) RESUELTO
OLIVAR	1.130,42	1.130,42	0,00	0,00	0,00	0,00	1.130,42
TOTAL	1.130,42	1.130,42					1.130,42

RESUMEN DE PAGOS

IMPORTE (Euros)

	RESUELTO	FEADER	MAPA	CAPADR
OLIVAR - Pago realizado	1.130,42 €	960,86 €	110,89 €	58,67 €

RECINTOS RESUELTOS

REF.	REFERENCIA SIGPAC	CULTIVO DESCRIPCIÓN CULTIVO	S/R G.PAGO	PEND. MEDIA (%)	SUP. DEC. ADMISIBLE (ha)	SUP. COMPROM. (ha)	SUP. AJUSTADA COMPR.(1) (ha)	SUP. CONY. SIGPAC (ha)	SUP. CERTIE (ha)	SUP. CAMPO (ha)	SUP. CAMPO DETER. CULT. DECLARADO (ha)	SUP. DEC. REDUCIDA (ha)	SUP. RESUELTA (ha)
-454223	18-040-033-00157-015	101010 OLIVAR-PICUAL	S 419	28,70	0,01	0,01	0,01		0,01			0,01	0,01
-454222	18-040-033-00157-014	101010 OLIVAR-PICUAL	S 419	27,20	0,01	0,01	0,01		0,01			0,01	0,01
-454218	18-040-033-00157-003	101010 OLIVAR-PICUAL	S 419	10,70	0,11	0,11	0,11		0,11			0,11	0,11
1700000002650189	18-040-033-00158-001	101010 OLIVAR-PICUAL	S 419	12,30	1,07	1,07	1,07		1,07			1,07	1,07
1700000002650190	18-040-033-00157-003	101010 OLIVAR-PICUAL	R 419	10,70	2,60	2,60	2,60		2,60			2,60	2,60

INCIDENCIAS

INCIDENCIA DESCRIPCIÓN

- 100412 Número de hectáreas validadas inferior a la superficie mínima permitida por el grupo de cultivo (Anexo I. Criterios de Subvencionabilidad. Orden 28 de marzo de 2023).
Sup. Resuelta:0 Grupo de Pago:FRUTALES SECANO
- 100413 Recinto perteneciente a grupo de cultivo que no cumple con la superficie mínima requerida (Anexo I. Criterios de Subvencionabilidad. Orden 28 de marzo de 2023).
Ref:1700000002650193 Recinto:18-040-032-00422-00001 Cultivo:104008 ALMENDROS-CONSTANTI Secano Sup. Declarada:2,33 Superficie Resolver:2,33
Ref:1700000002650191 Recinto:18-040-033-00157-00006 Cultivo:104008 ALMENDROS-CONSTANTI Secano Sup. Declarada:1,64 Superficie Resolver:1,64
Ref:-454220 Recinto:18-040-033-00157-00012 Cultivo:104043 ALMENDROS-VAIRO Secano Sup. Declarada:0,35 Superficie Resolver:0,35
Ref:-454221 Recinto:18-040-033-00157-00013 Cultivo:104043 ALMENDROS-VAIRO Secano Sup. Declarada:0,25 Superficie Resolver:0,25
Ref:1700000002650196 Recinto:18-040-033-00158-00003 Cultivo:104008 ALMENDROS-CONSTANTI Secano Sup. Declarada:1,4 Superficie Resolver:1,4
Ref:1700000002650192 Recinto:18-040-033-00158-00004 Cultivo:104008 ALMENDROS-CONSTANTI Secano Sup. Declarada:0,34 Superficie Resolver:0,34
Ref:-454225 Recinto:18-040-033-00158-00005 Cultivo:104057 ALMENDROS-AVIJOR Secano Sup. Declarada:0,31 Superficie Resolver:0,31
Ref:4584551 Recinto:18-040-033-00158-00006 Cultivo:104057 ALMENDROS-AVIJOR Secano Sup. Declarada:0,29 Superficie Resolver:0,29
- 100424 Solicita recinto que no está comprometido para la operación.
Ref:1700000002650194 Recinto:18-040-033-00125-00005 Cultivo:104043 ALMENDROS-VAIRO Regadío
Ref:1700000002650195 Recinto:18-040-033-00126-00001 Cultivo:104043 ALMENDROS-VAIRO Regadío

(1) Superficie declarada admisible ajustada con la superficie comprometida.
(2) Factor de penalización valorando el alcance para el tipo de compromiso.

Puede verificar la integridad de una copia de este documento mediante la lectura del código QR adjunto o mediante el acceso a la dirección <https://ws050.juntadeandalucia.es/verificarFirma> indicando el código de VERIFICACIÓN

FIRMADO POR	RAQUEL MARIA ESPIN CRESPO	17/12/2024
VERIFICACIÓN	Pk2jm6UYDU9J72AMTZUYRN3GET48NG	PÁG. 5485/9349



**APELLIDOS Y NOMBRE / RAZÓN SOCIAL**

RUIZ SANCHEZ ESCOLASTICO

NIF

***6247*

EXPEDIENTE

1118987

ANUALIDAD DE PAGO

1ª

IMPORTE POR ANUALIDAD

	2023	2024	2025	2026	2027
IMPORTE MÁXIMO SUBVENCIONABLE	2.326,29 €	2.326,29 €	2.326,29 €	1.938,58 €	1.938,58 €
IMPORTE MEDIO DE TRANSFERENCIA (€/ha)	297,48 €	297,48 €	297,48 €	247,90 €	247,90 €

RESUMEN DE UNIDADES

Cód	GRUPO DE PAGO	Sup. Dec. Admisible (ha)	Sup. Comprometida (ha)	Sup. ajustada compromiso (1) (ha)	% sobredec.	Sup. Resuelta (ha)	Importe Declarado	Importe Topado	Importe Resuelto	Importe tras sobredec.
419	OLIVAR	7,82		7,82	0,00	7,82	2.326,29	2.326,29	2.326,29	2.326,29
TOTAL		7,82	7,82	7,82		7,82	2.326,29	2.326,29	2.326,29	2.326,29

APLICACIÓN DE REDUCCIONES Y PENALIZACIONES

GRUPO DE PAGO	Importe Calculado	Importe prereduc.	Criterios de subvencionabilidad y compromisos	Presentación tardía	Omisión declaración	Condicionalidad	IMPORTE (Euros) RESUELTO
OLIVAR	2.326,29	2.326,29	0,00	0,00	0,00	0,00	2.326,29
TOTAL	2.326,29	2.326,29					2.326,29

RESUMEN DE PAGOS**IMPORTE (Euros)**

	RESUELTO	FEADER	MAPA	CAPADR
OLIVAR - Pago realizado	2.326,29 €	1.977,35 €	228,21 €	120,73 €

RECINTOS RESUELTOS

REF.	REFERENCIA SIGPAC	CULTIVO DESCRIPCIÓN CULTIVO	S/R G.PAGO	PEND. MEDIA (%)	SUP. DEC. ADMISIBLE (ha)	SUP. COMPROM. (ha)	SUP. AJUSTADA COMPR.(1) (ha)	SUP. CONY. SIGPAC (ha)	SUP. CERTIE (ha)	SUP. CAMPO (ha)	SUP. CAMPO DETER. CULT. DECLARADO (ha)	SUP. DEC. REDUCIDA (ha)	SUP. RESUELTA (ha)
-805447	18-024-018-00259-001	101010 OLIVAR-PICUAL	S 419	8,30	0,28	0,28	0,28	0,28	0,28			0,28	0,28
-805412	18-024-018-00262-004	101010 OLIVAR-PICUAL	S 419	13,70	0,56	0,56	0,56	0,56	0,56			0,56	0,56
-794067	18-024-020-00214-006	101010 OLIVAR-PICUAL	R 419	2,30	0,55	0,55	0,55	0,55	0,55			0,55	0,55
4591958	18-024-018-00262-001	101010 OLIVAR-PICUAL	S 419	6,70	0,21	0,21	0,21	0,21	0,21			0,21	0,21
4591965	18-024-018-00262-009	101010 OLIVAR-PICUAL	S 419	22,80	0,04	0,04	0,04	0,04	0,04			0,04	0,04
4591966	18-024-018-00262-010	101010 OLIVAR-PICUAL	S 419	39,20	0,01	0,01	0,01	0,01	0,01			0,01	0,01
4591972	18-024-018-00254-005	101010 OLIVAR-PICUAL	S 419	17,10	0,14	0,14	0,14	0,14	0,14			0,14	0,14
4591981	18-024-018-00252-007	101010 OLIVAR-PICUAL	S 419	19,00	0,08	0,08	0,08	0,08	0,08			0,08	0,08
4591983	18-024-018-00252-009	101010 OLIVAR-PICUAL	S 419	14,20	0,24	0,24	0,24	0,24	0,24			0,24	0,24
4591984	18-024-018-00252-010	101010 OLIVAR-PICUAL	S 419	4,90	0,28	0,28	0,28	0,28	0,28			0,28	0,28
4591986	18-024-018-00252-012	101010 OLIVAR-PICUAL	S 419	7,10	1,13	1,13	1,13	1,13	1,13			1,13	1,13
4591988	18-024-018-00252-014	101010 OLIVAR-PICUAL	S 419	14,30	0,48	0,48	0,48	0,48	0,48			0,48	0,48
4591989	18-024-018-00252-016	101010 OLIVAR-PICUAL	S 419	12,40	0,56	0,56	0,56	0,56	0,56			0,56	0,56
5089568	18-024-018-00262-012	101010 OLIVAR-PICUAL	S 419	13,40	0,30	0,30	0,30	0,30	0,30			0,30	0,30
1700000006504294	18-024-020-00213-001	101010 OLIVAR-PICUAL	R 419	3,50	0,49	0,49	0,49	0,49	0,49			0,49	0,49
1700000006504296	18-024-020-00215-001	101010 OLIVAR-PICUAL	R 419	4,90	0,62	0,62	0,62	0,62	0,62			0,62	0,62
1700000006504297	18-024-020-00216-001	101010 OLIVAR-PICUAL	R 419	6,50	1,18	1,18	1,18	1,18	1,18			1,18	1,18
1700000006504298	18-024-020-00278-005	101010 OLIVAR-PICUAL	R 419	17,10	0,46	0,46	0,46	0,46	0,46			0,46	0,46
1700000006504299	18-024-020-00213-003	101010 OLIVAR-PICUAL	S 419	9,70	0,15	0,15	0,15	0,15	0,15			0,15	0,15
1700000006504300	18-024-020-00214-005	101010 OLIVAR-PICUAL	S 419	11,10	0,06	0,06	0,06	0,06	0,06			0,06	0,06

(1) Superficie declarada admisible ajustada con la superficie comprometida.
(2) Factor de penalización valorando el alcance para el tipo de compromiso.Puede verificar la integridad de una copia de este documento mediante la lectura del código QR adjunto o mediante el acceso a la dirección <https://ws050.juntadeandalucia.es/verificarFirma> indicando el código de VERIFICACIÓN

FIRMADO POR

RAQUEL MARIA ESPIN CRESPO

17/12/2024

VERIFICACIÓN

Pk2jm6UYDU9J72AMTZUYRN3GET48NG

PÁG. 5486/9349






INCIDENCIAS

INCIDENCIA DESCRIPCIÓN

- 100412 Número de hectáreas validadas inferior a la superficie mínima permitida por el grupo de cultivo (Anexo I. Criterios de Subvencionabilidad. Orden 28 de marzo de 2023).
Sup. Resuelta:0 Grupo de Pago:FRUTALES SECANO
- 100413 Recinto perteneciente a grupo de cultivo que no cumple con la superficie mínima requerida (Anexo I. Criterios de Subvencionabilidad. Orden 28 de marzo de 2023).
Ref:4591980 Recinto:18-024-018-00252-00006 Cultivo:104007 ALMENDROS-COMUNA Secano Sup. Declarada:0,05 Superficie Resolver:0,05
Ref:4591982 Recinto:18-024-018-00252-00008 Cultivo:104057 ALMENDROS-AVIJOR Secano Sup. Declarada:0,08 Superficie Resolver:0,08
Ref:4591987 Recinto:18-024-018-00252-00013 Cultivo:104057 ALMENDROS-AVIJOR Secano Sup. Declarada:1 Superficie Resolver:1
Ref:4591990 Recinto:18-024-018-00252-00017 Cultivo:104057 ALMENDROS-AVIJOR Secano Sup. Declarada:2,22 Superficie Resolver:2,22
Ref:4591993 Recinto:18-024-018-00252-00020 Cultivo:104057 ALMENDROS-AVIJOR Secano Sup. Declarada:0,91 Superficie Resolver:0,91
Ref:4591971 Recinto:18-024-018-00254-00004 Cultivo:104057 ALMENDROS-AVIJOR Secano Sup. Declarada:0,46 Superficie Resolver:0,46
Ref:4591973 Recinto:18-024-018-00254-00006 Cultivo:104007 ALMENDROS-COMUNA Secano Sup. Declarada:0,15 Superficie Resolver:0,15
Ref:1700000006504308 Recinto:18-198-001-00131-00001 Cultivo:104020 ALMENDROS-GUARA Secano Sup. Declarada:0,17 Superficie Resolver:0,17
Ref:1700000006504309 Recinto:18-198-001-00133-00001 Cultivo:104020 ALMENDROS-GUARA Secano Sup. Declarada:0,06 Superficie Resolver:0,06
Ref:1700000006504310 Recinto:18-198-001-00155-00001 Cultivo:104020 ALMENDROS-GUARA Secano Sup. Declarada:0,74 Superficie Resolver:0,74
Ref:1700000006504311 Recinto:18-198-001-00155-00002 Cultivo:104020 ALMENDROS-GUARA Secano Sup. Declarada:1,81 Superficie Resolver:1,81
Ref:1700000006504312 Recinto:18-198-001-00155-00003 Cultivo:104020 ALMENDROS-GUARA Secano Sup. Declarada:0,03 Superficie Resolver:0,03
Ref:1700000006504313 Recinto:18-198-001-00278-00002 Cultivo:104020 ALMENDROS-GUARA Secano Sup. Declarada:0,17 Superficie Resolver:0,17
Ref:1700000006504314 Recinto:18-198-001-00280-00001 Cultivo:104020 ALMENDROS-GUARA Secano Sup. Declarada:0,12 Superficie Resolver:0,12
Ref:1700000006504315 Recinto:18-198-001-00297-00001 Cultivo:104020 ALMENDROS-GUARA Secano Sup. Declarada:0,9 Superficie Resolver:0,9
Ref:1700000006504317 Recinto:18-198-001-00431-00001 Cultivo:104020 ALMENDROS-GUARA Secano Sup. Declarada:1,25 Superficie Resolver:1,25
Ref:1700000006504316 Recinto:18-198-002-00147-00001 Cultivo:104020 ALMENDROS-GUARA Secano Sup. Declarada:1,39 Superficie Resolver:1,39

(1) Superficie declarada admisible ajustada con la superficie comprometida.
(2) Factor de penalización valorando el alcance para el tipo de compromiso.

Puede verificar la integridad de una copia de este documento mediante la lectura del código QR adjunto o mediante el acceso a la dirección https://ws050.juntadeandalucia.es/verificarFirma indicando el código de VERIFICACIÓN			
FIRMADO POR	RAQUEL MARIA ESPIN CRESPO	17/12/2024	
VERIFICACIÓN	Pk2jm6UYDU9J72AMTZUYRN3GET48NG	PÁG. 5487/9349	



APELLIDOS Y NOMBRE / RAZÓN SOCIAL

RUIZ SANCHEZ LUIS

NIF
***8131*

EXPEDIENTE
1247278

ANUALIDAD DE PAGO
1ª

IMPORTES POR ANUALIDAD

	2023	2024	2025	2026	2027
IMPORTE MÁXIMO SUBVENCIONABLE	0,00 €	0,00 €	0,00 €	0,00 €	0,00 €
IMPORTE MEDIO DE TRANSFERENCIA (€/ha)	0,00 €	0,00 €	0,00 €	0,00 €	0,00 €

RESUMEN DE UNIDADES

Cód	GRUPO DE PAGO	Sup. Dec. Admisible (ha)	Sup. Comprometida (ha)	Sup. ajustada compromiso (1) (ha)	% sobredec.	Sup. Resuelta (ha)	Importe Declarado	Importe Topado	Importe Resuelto	Importe tras sobredec.
424	HERBÁCEOS NO ELEGIBLES	0,89		0,89	0,00	0,89	0,00	0,00	0,00	0,00
TOTAL		0,89	0,89	0,89		0,89	0,00	0,00	0,00	0,00

APLICACIÓN DE REDUCCIONES Y PENALIZACIONES

GRUPO DE PAGO	Importe Calculado	Importe prereduc.	Criterios de subvencionabilidad y compromisos	Presentación tardía	Omisión declaración	Condicionalidad	IMPORTE (Euros) RESUELTO
HERBÁCEOS NO ELEGIBLES	0,00	0,00	0,00	0,00	1,00	0,00	0,00
TOTAL	0,00	0,00					0,00

RECINTOS RESUELTOS

REE	REFERENCIA SIGPAC	CULTIVO	DESCRIPCIÓN CULTIVO	S/R G.PAGO	PEND. MEDIA (%)	SUP. DEC. ADMISIBLE (ha)	SUP. COMPROM. (ha)	SUP. AJUSTADA COMPR.(1) (ha)	SUP. CONV. SIGPAC (ha)	SUP. CERTIE. (ha)	SUP. CAMPO (ha)	SUP. CAMPO DETER. CULT. DECLARADO (ha)	SUP. DEC. REDUCIDA (ha)	SUP. RESUELTA (ha)
-1107055	18-054-008-00028-003	20000	BARBECHO TRADICIONAL-SIN VARIEDAD	R 424	9,40	0,03	0,03	0,03		0,03			0,03	0,03
4675324	18-054-008-00018-002	20000	BARBECHO TRADICIONAL-SIN VARIEDAD	R 424	8,60	0,16	0,16	0,16		0,16			0,16	0,16
4675328	18-054-008-00009-001	20000	BARBECHO TRADICIONAL-SIN VARIEDAD	R 424	5,80	0,22	0,22	0,22		0,22			0,22	0,22
5293046	18-054-008-00017-003	20000	BARBECHO TRADICIONAL-SIN VARIEDAD	R 424	6,60	0,25	0,25	0,25		0,25			0,25	0,25
5293059	18-054-008-00029-004	20000	BARBECHO TRADICIONAL-SIN VARIEDAD	S 424	3,70	0,09	0,09	0,09		0,09			0,09	0,09
5293060	18-054-008-00029-005	20000	BARBECHO TRADICIONAL-SIN VARIEDAD	S 424	5,40	0,07	0,07	0,07		0,07			0,07	0,07
5293061	18-054-008-00029-006	20000	BARBECHO TRADICIONAL-SIN VARIEDAD	S 424	3,20	0,07	0,07	0,07		0,07			0,07	0,07

(1) Superficie declarada admisible ajustada con la superficie comprometida.
(2) Factor de penalización valorando el alcance para el tipo de compromiso.

Puede verificar la integridad de una copia de este documento mediante la lectura del código QR adjunto o mediante el acceso a la dirección https://ws050.juntadeandalucia.es/verificarFirma indicando el código de VERIFICACIÓN			
FIRMADO POR	RAQUEL MARIA ESPIN CRESPO	17/12/2024	
VERIFICACIÓN	Pk2jm6UYDU9J72AMTZUYRN3GET48NG	PÁG. 5488/9349	




INCIDENCIAS

INCIDENCIA DESCRIPCIÓN

- 256 Solicitud con recintos no declarados en campaña actual con una reducción por omisión de superficie superior al 3%
CÓDIGO PARA EL PORCENTAJE DE REDUCCIÓN POR OMISIÓN QUE CORRESPONDE A LA SOLICITUD:1
- 100402 Recinto solicitado no forma parte de ningún organismo de control autorizado para la producción ecológica en Andalucía o fecha de inscripción posterior al plazo establecido (Anexo I. Criterios de Subvencionabilidad. Orden 28 de marzo de 2023).
Ref:-1341542 Recinto:18-198-001-00267-00001 Cultivo:5000 CEBADA-SIN VARIEDAD Secano
Ref:5293084 Recinto:18-198-001-00268-00001 Cultivo:5000 CEBADA-SIN VARIEDAD Secano
Ref:5293081 Recinto:18-198-001-00271-00001 Cultivo:5000 CEBADA-SIN VARIEDAD Secano
Ref:6830380 Recinto:18-198-001-00338-00001 Cultivo:104020 ALMENDROS-GUARA Secano
Ref:6830381 Recinto:18-198-001-00339-00001 Cultivo:104020 ALMENDROS-GUARA Secano
Ref:-1146577 Recinto:18-198-001-00342-00001 Cultivo:20000 BARBECHO TRADICIONAL-SIN VARIEDAD Secano
- 100406 Grupo de cultivo declarado en el recinto no coincide con el grupo de cultivo existente en el organismo de control autorizado para la producción ecológica en Andalucía (Anexo I. Criterios de Subvencionabilidad. Orden 28 de marzo de 2023).
Ref:-1341542 Recinto:18-198-001-00267-00001 Cultivo:5000 CEBADA-SIN VARIEDAD Secano Grupo de SIPEA:PASTOS ASOCIADOS
Ref:5293084 Recinto:18-198-001-00268-00001 Cultivo:5000 CEBADA-SIN VARIEDAD Secano Grupo de SIPEA:PASTOS ASOCIADOS
Ref:5293081 Recinto:18-198-001-00271-00001 Cultivo:5000 CEBADA-SIN VARIEDAD Secano Grupo de SIPEA:PASTOS ASOCIADOS
Ref:-1146577 Recinto:18-198-001-00342-00001 Cultivo:20000 BARBECHO TRADICIONAL-SIN VARIEDAD Secano Grupo de SIPEA:PASTOS ASOCIADOS
- 100412 Número de hectáreas validadas inferior a la superficie mínima permitida por el grupo de cultivo (Anexo I. Criterios de Subvencionabilidad. Orden 28 de marzo de 2023).
Sup. Resuelta:0 Grupo de Pago:FRUTALES SECANO
- 100413 Recinto perteneciente a grupo de cultivo que no cumple con la superficie mínima requerida (Anexo I. Criterios de Subvencionabilidad. Orden 28 de marzo de 2023).
Ref:5293082 Recinto:18-198-001-00271-00002 Cultivo:104020 ALMENDROS-GUARA Secano Sup. Declarada:0,39 Superficie Resolver:0,39
Ref:5293090 Recinto:18-198-001-00361-00002 Cultivo:104020 ALMENDROS-GUARA Secano Sup. Declarada:0,37 Superficie Resolver:0,37
Ref:5293091 Recinto:18-198-001-00362-00002 Cultivo:104020 ALMENDROS-GUARA Secano Sup. Declarada:0,17 Superficie Resolver:0,17
Ref:5293092 Recinto:18-198-001-00363-00001 Cultivo:104020 ALMENDROS-GUARA Secano Sup. Declarada:0,24 Superficie Resolver:0,24
Ref:5293093 Recinto:18-198-001-00363-00002 Cultivo:104020 ALMENDROS-GUARA Secano Sup. Declarada:0,15 Superficie Resolver:0,15
Ref:5293094 Recinto:18-198-001-00364-00001 Cultivo:104020 ALMENDROS-GUARA Secano Sup. Declarada:0,13 Superficie Resolver:0,13
Ref:5293140 Recinto:18-198-001-00376-00001 Cultivo:104022 ALMENDROS-LARGUETA Secano Sup. Declarada:0,92 Superficie Resolver:0,92
Ref:5293137 Recinto:18-198-001-00377-00001 Cultivo:104022 ALMENDROS-LARGUETA Secano Sup. Declarada:0,11 Superficie Resolver:0,11
- 100424 Solicita recinto que no está comprometido para la operación.
Ref:4675325 Recinto:18-054-008-00028-00001 Cultivo:101010 OLIVAR-PICUAL Regadío
Ref:5293058 Recinto:18-054-008-00029-00003 Cultivo:101010 OLIVAR-PICUAL Regadío
Ref:-1341542 Recinto:18-198-001-00267-00001 Cultivo:5000 CEBADA-SIN VARIEDAD Secano
Ref:5293084 Recinto:18-198-001-00268-00001 Cultivo:5000 CEBADA-SIN VARIEDAD Secano
Ref:5293081 Recinto:18-198-001-00271-00001 Cultivo:5000 CEBADA-SIN VARIEDAD Secano
Ref:6830380 Recinto:18-198-001-00338-00001 Cultivo:104020 ALMENDROS-GUARA Secano
Ref:6830381 Recinto:18-198-001-00339-00001 Cultivo:104020 ALMENDROS-GUARA Secano
Ref:-1146577 Recinto:18-198-001-00342-00001 Cultivo:20000 BARBECHO TRADICIONAL-SIN VARIEDAD Secano

(1) Superficie declarada admisible ajustada con la superficie comprometida.
(2) Factor de penalización valorando el alcance para el tipo de compromiso.

Puede verificar la integridad de una copia de este documento mediante la lectura del código QR adjunto o mediante el acceso a la dirección https://ws050.juntadeandalucia.es/verificarFirma indicando el código de VERIFICACIÓN			
FIRMADO POR	RAQUEL MARIA ESPIN CRESPO	17/12/2024	
VERIFICACIÓN	Pk2jm6UYDU9J72AMTZUYRN3GET48NG	PÁG. 5489/9349	



APELLIDOS Y NOMBRE / RAZÓN SOCIAL
RUIZ SEGURA ALODIA

NIF
****7701*

EXPEDIENTE
1257256

ANUALIDAD DE PAGO
1ª

IMPORTES POR ANUALIDAD

	2023	2024	2025	2026	2027
IMPORTE MÁXIMO SUBVENCIONABLE	580,51 €	580,51 €	483,74 €	483,74 €	483,74 €
IMPORTE MEDIO DE TRANSFERENCIA (€/ha)	181,41 €	181,41 €	151,17 €	151,17 €	151,17 €

RESUMEN DE UNIDADES

Cód	GRUPO DE PAGO	Sup. Dec. Admisible (ha)	Sup. Comprometida (ha)	Sup. ajustada compromiso (1) (ha)	% sobredec.	Sup. Resuelta (ha)	Importe Declarado	Importe Topado	Importe Resuelto	Importe tras sobredec.
416	HERBÁCEOS	3,20		3,20	0,00	3,20	580,51	580,51	580,51	580,51
TOTAL		3,20	3,20	3,20		3,20	580,51	580,51	580,51	580,51

APLICACIÓN DE REDUCCIONES Y PENALIZACIONES

GRUPO DE PAGO	Importe Calculado	Importe prereduc.	Criterios de subvencionabilidad y compromisos	Presentación tardía	Omisión declaración	Condicionalidad	IMPORTE (Euros) RESUELTO
HERBÁCEOS	580,51	580,51	0,00	0,00	0,00	0,00	580,51
TOTAL	580,51	580,51					580,51

RESUMEN DE PAGOS

	IMPORTE (Euros)			
	RESUELTO	FEADER	MAPA	CAPADR
HERBÁCEOS - Pago realizado	580,51 €	493,43 €	56,95 €	30,13 €

RECINTOS RESUELTOS

REF.	REFERENCIA SIGPAC	CULTIVO	DESCRIPCIÓN CULTIVO	S/R G.PAGO	PEND. MEDIA (%)	SUP. DEC. ADMISIBLE (ha)	SUP. COMPROM. (ha)	SUP. AJUSTADA COMPR.(1) (ha)	SUP. CONY. SIGPAC (ha)	SUP. CERTIE (ha)	SUP. CAMPO (ha)	SUP. CAMPO DETER. CULT. DECLARADO (ha)	SUP. DEC. REDUCIDA (ha)	SUP. RESUELTA (ha)
1700000006088138	18-100-009-00099-001	5000	CEBADA-SIN VARIEDAD	R 416	2,50	2,33	2,33	2,33		2,33			2,33	2,33
1700000006088140	18-100-009-00123-001	5000	CEBADA-SIN VARIEDAD	R 416	4,80	0,87	0,87	0,87		0,87			0,87	0,87

INCIDENCIAS

INCIDENCIA DESCRIPCIÓN

- 64 La cuenta bancaria del solicitante no está activada en GIRO.
- 75024 La cuenta corriente declarada no se encuentra en el sistema GIRO, se realiza el pago a la cuenta principal designada en GIRO.

(1) Superficie declarada admisible ajustada con la superficie comprometida.
(2) Factor de penalización valorando el alcance para el tipo de compromiso.

Puede verificar la integridad de una copia de este documento mediante la lectura del código QR adjunto o mediante el acceso a la dirección https://ws050.juntadeandalucia.es/verificarFirma indicando el código de VERIFICACIÓN			
FIRMADO POR	RAQUEL MARIA ESPIN CRESPO	17/12/2024	
VERIFICACIÓN	Pk2jm6UYDU9J72AMTZUYRN3GET48NG	PÁG. 5490/9349	



APELLIDOS Y NOMBRE / RAZÓN SOCIAL
RUIZ VALVERDE RAUL

NIF
****1953*

EXPEDIENTE
1168569

ANUALIDAD DE PAGO
1ª

IMPORTE POR ANUALIDAD

	2023	2024	2025	2026	2027
IMPORTE MÁXIMO SUBVENCIONABLE	11.899,20 €	11.899,20 €	11.899,20 €	9.916,00 €	9.916,00 €
IMPORTE MEDIO DE TRANSFERENCIA (€/ha)	297,48 €	297,48 €	297,48 €	247,90 €	247,90 €

RESUMEN DE UNIDADES

Cód	GRUPO DE PAGO	Sup. Dec. Admisible (ha)	Sup. Comprometida (ha)	Sup. ajustada compromiso (1) (ha)	% sobredec.	Sup. Resuelta (ha)	Importe Declarado	Importe Topado	Importe Resuelto	Importe tras sobredec.
419	OLIVAR	94,08		40,00	0,00	40,00	11.899,20	11.899,20	11.899,20	11.899,20
TOTAL		94,08	40,00	40,00		40,00	11.899,20	11.899,20	11.899,20	11.899,20

APLICACIÓN DE REDUCCIONES Y PENALIZACIONES

GRUPO DE PAGO	Importe Calculado	Importe prerreduc.	Criterios de subvencionabilidad y compromisos	Presentación tardía	Omisión declaración	Condicionalidad	IMPORTE (Euros) RESUELTO
OLIVAR	11.899,20	11.899,20	0,00	0,00	0,00	0,00	11.899,20
TOTAL	11.899,20	11.899,20					11.899,20

RESUMEN DE PAGOS

	IMPORTE (Euros)			
	RESUELTO	FEADER	MAPA	CAPADR
OLIVAR - Pago realizado	11.899,20 €	10.114,32 €	1.167,31 €	617,57 €

RECINTOS RESUELTOS

REF.	REFERENCIA SIGPAC	CULTIVO DESCRIPCIÓN CULTIVO	S/R G.PAGO	PEND. MEDIA (%)	SUP. DEC. ADMISIBLE (ha)	SUP. COMPROM. (ha)	SUP. AJUSTADA COMPROM. (1) (ha)	SUP. CONY. SIGPAC (ha)	SUP. CERTIE (ha)	SUP. CAMPO (ha)	SUP. CAMPO DETER. CULT. DECLARADO (ha)	SUP. DEC. REDUCIDA (ha)	SUP. RESUELTA (ha)
4683684	18-013-010-00198-008	101138 OLIVAR-HOJIBLANCA	S 419	27,80	0,08	0,08	0,08		0,08			0,08	0,08
4683685	18-013-009-00276-035	101138 OLIVAR-HOJIBLANCA	S 419	24,40	0,10	0,10	0,10		0,10			0,10	0,10
4683686	18-013-010-00194-005	101138 OLIVAR-HOJIBLANCA	S 419	41,40	2,41	2,41	2,41		2,41			2,41	2,41
4683687	18-013-009-00276-003	101138 OLIVAR-HOJIBLANCA	S 419	23,20	0,71	0,71	0,71		0,71			0,71	0,71
4683692	18-013-009-00276-051	101138 OLIVAR-HOJIBLANCA	S 419	25,60	0,38	0,38	0,38		0,38			0,38	0,38
4683694	18-013-010-00194-012	101138 OLIVAR-HOJIBLANCA	S 419	46,80	0,32	0,32	0,32		0,32			0,32	0,32
4683702	18-013-010-00198-010	101138 OLIVAR-HOJIBLANCA	S 419	29,40	48,12	48,12	48,12		51,72			48,12	48,12
4683707	18-013-010-00198-002	101138 OLIVAR-HOJIBLANCA	S 419	16,80	0,05	0,05	0,05		0,05			0,05	0,05
4683708	18-013-010-00066-001	101138 OLIVAR-HOJIBLANCA	S 419	44,10	19,27	19,27	19,27		26,36			19,27	19,27
4683709	18-013-009-00276-039	101138 OLIVAR-HOJIBLANCA	S 419	15,50	0,29	0,29	0,29		0,29			0,29	0,29
4683711	18-013-010-00199-002	101138 OLIVAR-HOJIBLANCA	S 419	48,00	4,57	4,57	4,57		5,53			4,57	4,57
4683713	18-013-010-00200-002	101138 OLIVAR-HOJIBLANCA	S 419	27,60	17,60	17,60	17,60		18,98			17,60	17,60
4683714	18-013-009-00276-037	101138 OLIVAR-HOJIBLANCA	S 419	16,50	0,18	0,18	0,18		0,18			0,18	0,18

INCIDENCIAS

INCIDENCIA DESCRIPCIÓN

- 100402 Recinto solicitado no forma parte de ningún organismo de control autorizado para la producción ecológica en Andalucía o fecha de inscripción posterior al plazo establecido (Anexo I. Criterios de Subvencionabilidad. Orden 28 de marzo de 2023).
Ref:-1601313 Recinto:18-013-009-00276-00065 Cultivo:101138 OLIVAR-HOJIBLANCA Secano
Ref:-1601334 Recinto:18-013-009-00276-00067 Cultivo:101138 OLIVAR-HOJIBLANCA Secano
Ref:-1627927 Recinto:18-013-009-00276-00069 Cultivo:101138 OLIVAR-HOJIBLANCA Secano
- 100424 Solicita recinto que no está comprometido para la operación.
Ref:-1601313 Recinto:18-013-009-00276-00065 Cultivo:101138 OLIVAR-HOJIBLANCA Secano
Ref:-1601334 Recinto:18-013-009-00276-00067 Cultivo:101138 OLIVAR-HOJIBLANCA Secano
Ref:-1627927 Recinto:18-013-009-00276-00069 Cultivo:101138 OLIVAR-HOJIBLANCA Secano

(1) Superficie declarada admisible ajustada con la superficie comprometida.
(2) Factor de penalización valorando el alcance para el tipo de compromiso.

Puede verificar la integridad de una copia de este documento mediante la lectura del código QR adjunto o mediante el acceso a la dirección https://ws050.juntadeandalucia.es/verificarFirma indicando el código de VERIFICACIÓN			
FIRMADO POR	RAQUEL MARIA ESPIN CRESPO	17/12/2024	
VERIFICACIÓN	Pk2jm6UYDU9J72AMTZUYRN3GET48NG	PÁG. 5491/9349	



APELLIDOS Y NOMBRE / RAZÓN SOCIAL

RULL GARCIA SANTOS

NIF
****1187*

EXPEDIENTE
1004227

ANUALIDAD DE PAGO
1ª

IMPORTES POR ANUALIDAD

	2023	2024	2025	2026	2027
IMPORTE MÁXIMO SUBVENCIONABLE	1.614,55 €	1.614,55 €	1.345,41 €	1.345,41 €	1.345,41 €
IMPORTE MEDIO DE TRANSFERENCIA (€/ha)	181,41 €	181,41 €	151,17 €	151,17 €	151,17 €

RESUMEN DE UNIDADES

Cód	GRUPO DE PAGO	Sup. Dec. Admisible (ha)	Sup. Comprometida (ha)	Sup. ajustada compromiso (1) (ha)	% sobredec.	Sup. Resuelta (ha)	Importe Declarado	Importe Topado	Importe Resuelto	Importe tras sobredec.
416	HERBÁCEOS	8,90		8,90	0,00	8,90	1.614,55	1.614,55	1.614,55	1.614,55
TOTAL		8,90	8,90	8,90		8,90	1.614,55	1.614,55	1.614,55	1.614,55

APLICACIÓN DE REDUCCIONES Y PENALIZACIONES

GRUPO DE PAGO	Importe Calculado	Importe prereduc.	Criterios de subvencionabilidad y compromisos	Presentación tardía	Omisión declaración	Condicionalidad	IMPORTE (Euros) RESUELTO
HERBÁCEOS	1.614,55	1.614,55	0,00	0,00	0,00	0,00	1.614,55
TOTAL	1.614,55	1.614,55					1.614,55

RESUMEN DE PAGOS

	IMPORTE (Euros)			
	RESUELTO	FEADER	MAPA	CAPADR
HERBÁCEOS - Pago realizado	1.614,55 €	1.372,37 €	158,39 €	83,79 €

RECINTOS RESUELTOS

REF.	REFERENCIA SIGPAC	CULTIVO	DESCRIPCIÓN CULTIVO	S/R	G.PAGO	PEND. MEDIA (%)	SUP. DEC. ADMISIBLE (ha)	SUP. COMPROM. (ha)	SUP. AJUSTADA COMPR.(1) (ha)	SUP. CONY. SIGPAC (ha)	SUP. CERTIE (ha)	SUP. CAMPO (ha)	SUP. CAMPO DETER. CULT. DECLARADO (ha)	SUP. DEC. REDUCIDA (ha)	SUP. RESUELTA (ha)
4071696	18-091-066-00031-001	8000	AVENA-SIN VARIEDAD	S	416	4,10	8,85	8,85	8,85		8,85			8,85	8,85
1700000004614530	18-088-900-09601-033	8000	AVENA-SIN VARIEDAD	S	416	3,00	0,05	0,05	0,05		0,05			0,05	0,05

INCIDENCIAS

INCIDENCIA DESCRIPCIÓN

- 100412 Número de hectáreas validadas inferior a la superficie mínima permitida por el grupo de cultivo (Anexo I. Criterios de Subvencionabilidad. Orden 28 de marzo de 2023).
Sup. Resuelta:0 Grupo de Pago:FRUTALES SECANO
- 100413 Recinto perteneciente a grupo de cultivo que no cumple con la superficie mínima requerida (Anexo I. Criterios de Subvencionabilidad. Orden 28 de marzo de 2023).
Ref:1700000004614533 Recinto:18-088-002-00105-00001 Cultivo:104014 ALMENDROS-FERRAGNES Secano Sup. Declarada:17,64 Superficie Resolver:17,64
Ref:1700000004614531 Recinto:18-088-002-00106-00001 Cultivo:104020 ALMENDROS-GUARA Secano Sup. Declarada:1,26 Superficie Resolver:1,26
Ref:1700000004614529 Recinto:18-088-003-00051-00004 Cultivo:104020 ALMENDROS-GUARA Secano Sup. Declarada:1,11 Superficie Resolver:1,11
Ref:1700000004614532 Recinto:18-088-004-00274-00001 Cultivo:104020 ALMENDROS-GUARA Secano Sup. Declarada:0,11 Superficie Resolver:0,1

(1) Superficie declarada admisible ajustada con la superficie comprometida.
(2) Factor de penalización valorando el alcance para el tipo de compromiso.

Puede verificar la integridad de una copia de este documento mediante la lectura del código QR adjunto o mediante el acceso a la dirección <https://ws050.juntadeandalucia.es/verificarFirma> indicando el código de VERIFICACIÓN

FIRMADO POR

RAQUEL MARIA ESPIN CRESPO

17/12/2024

VERIFICACIÓN

Pk2jm6UYDU9J72AMTZUYRN3GET48NG

PÁG. 5492/9349





<u>APELLIDOS Y NOMBRE / RAZÓN SOCIAL</u>	<u>NIF</u>	<u>EXPEDIENTE</u>	<u>ANUALIDAD DE PAGO</u>		
RURAL DIVERTIA S.L.	***2270*	1223185	1ª		
IMPORTE POR ANUALIDAD					
	2023	2024	2025	2026	2027
IMPORTE MÁXIMO SUBVENCIONABLE	11.325,13 €	11.325,13 €	9.427,11 €	9.427,11 €	9.427,11 €
IMPORTE MEDIO DE TRANSFERENCIA (€/ha)	80,18 €	80,18 €	66,74 €	66,74 €	66,74 €

RESUMEN DE UNIDADES										
<u>Cód</u>	<u>GRUPO DE PAGO</u>	<u>Sup. Dec. Admisible (ha)</u>	<u>Sup. Comprometida (ha)</u>	<u>Sup. ajustada compromiso (1) (ha)</u>	<u>% sobredec.</u>	<u>Sup. Resuelta (ha)</u>	<u>Importe Declarado</u>	<u>Importe Topado</u>	<u>Importe Resuelto</u>	<u>Importe tras sobredec.</u>
416	HERBÁCEOS	9,91		9,91	0,00	9,91	1.797,77	1.797,77	1.797,77	1.797,77
420	HORTÍCOLAS	31,34		31,34	0,00	31,34	9.527,36	9.527,36	9.527,36	9.527,36
424	HERBÁCEOS NO ELEGIBLES	107,58		100,00	0,00	100,00	0,00	0,00	0,00	0,00
TOTAL		148,83	141,25	141,25		141,25	11.325,13	11.325,13	11.325,13	11.325,13

APLICACIÓN DE REDUCCIONES Y PENALIZACIONES							
<u>GRUPO DE PAGO</u>	<u>Importe Calculado</u>	<u>Importe prereduc.</u>	<u>Criterios de subvencionabilidad y compromisos</u>	<u>Presentación tardía</u>	<u>Omisión declaración</u>	<u>Condicionalidad</u>	<u>IMPORTE (Euros) RESUELTO</u>
HERBÁCEOS	1.797,77	1.797,77	0,03	0,00	0,00	0,00	1.743,84
HERBÁCEOS NO ELEGIBLES	0,00	0,00	0,03	0,00	0,00	0,00	0,00
HORTÍCOLAS	9.527,36	9.527,36	0,03	0,00	0,00	0,00	9.241,54
TOTAL	11.325,13	11.325,13					10.985,38

DETALLE DE REDUCCIONES Y PENALIZACIONES POR INCUMPLIMIENTOS DE CRITERIOS DE SUBVENCIONABILIDAD Y COMPROMISOS												
<u>Tipo</u>	<u>Compromiso</u>	<u>Sup. Calculada</u>	<u>Sup. Incumpl.</u>	<u>Factor Alcançe (2)</u>	<u>Coef. Línea Base</u>	<u>Coef. Acumulación</u>	<u>Coef. Reiteración</u>	<u>Coef. Monitoring</u>	<u>Importe Ayuda</u>	<u>Factor Penaliz.</u>	<u>Importe Penaliz.</u>	<u>Importe Aplicado</u>
B1	Las unidades comprometidas deben estar certificadas en producción ecológica según lo establecido en el Reglamento (CE) n° 834/2007 y el Reglamento (CE) n° 889/2008, por el que se establece disposiciones de aplicación del Reglamento (CE) n° 834/2007 del Consejo, durante el periodo de compromiso.	141,25	3,40	0,02	1,00	1,00	1,50	1,00	11.325,13 €	0,03	339,75 €	SI

RESUMEN DE PAGOS					
		<u>IMPORTE (Euros)</u>			
		<u>RESUELTO</u>	<u>FEADER</u>	<u>MAPA</u>	<u>CAPADR</u>
HERBÁCEOS - Pago realizado		1.743,84 €	1.482,26 €	171,07 €	90,51 €
HORTÍCOLAS - Pago realizado		9.241,54 €	7.855,31 €	906,60 €	479,63 €
TOTAL		10.985,38 €	9.337,57 €	1.077,67 €	570,14 €

(1) Superficie declarada admisible ajustada con la superficie comprometida.
 (2) Factor de penalización valorando el alcance para el tipo de compromiso.

Puede verificar la integridad de una copia de este documento mediante la lectura del código QR adjunto o mediante el acceso a la dirección https://ws050.juntadeandalucia.es/verificarFirma indicando el código de VERIFICACIÓN			
FIRMADO POR	RAQUEL MARIA ESPIN CRESPO	17/12/2024	
VERIFICACIÓN	Pk2jm6UYDU9J72AMTZUYRN3GET48NG	PÁG. 5493/9349	



RECINTOS RESUELTOS

REF.	REFERENCIA SIGPAC	CULTIVO DESCRIPCIÓN CULTIVO	S/R G.PAGO	PEND. MEDIA (%)	SUP. DEC. ADMISIBLE (ha)	SUP. COMPROM. (ha)	SUP. AJUSTADA COMPR.(1) (ha)	SUP. CONV. SIGPAC (ha)	SUP. CERTIF. (ha)	SUP. CAMPO (ha)	SUP. CAMPO DECLARADO (ha)	SUP. DEC. REDUCIDA (ha)	SUP. RESUELTA (ha)
-1079622	18-066-006-00001-202	5000 CEBADA-SIN VARIEDAD	S	416	9,40	0,07	0,07	0,07	0,07			0,07	0,07
-1079621	18-066-006-00001-200	5000 CEBADA-SIN VARIEDAD	S	416	5,40	0,15	0,15	0,15	0,15			0,15	0,15
-1079620	18-066-006-00001-199	5000 CEBADA-SIN VARIEDAD	S	416	4,00	0,11	0,11	0,11	0,11			0,11	0,11
-1079619	18-066-006-00001-198	5000 CEBADA-SIN VARIEDAD	S	416	1,50	0,41	0,41	0,41	0,41			0,41	0,41
4672662	18-066-006-00001-087	5000 CEBADA-SIN VARIEDAD	S	416	9,60	0,25	0,25	0,25	0,25			0,25	0,25
1700000007125937	18-024-022-00669-002	5000 CEBADA-SIN VARIEDAD	S	416	4,10	1,13	1,13	1,13	1,13			1,13	1,13
1700000007125977	18-024-022-00699-010	53001 YEROS-MORO DA 131	R	416	2,50	0,76	0,76	0,76	0,76			0,76	0,76
1700000007125984	18-024-022-00668-012	5000 CEBADA-SIN VARIEDAD	R	416	2,70	0,71	0,71	0,71	0,71			0,71	0,71
1700000007125985	18-024-022-00668-011	5000 CEBADA-SIN VARIEDAD	R	416	2,40	0,37	0,37	0,37	0,37			0,37	0,37
1700000007126043	18-024-022-00695-011	53001 YEROS-MORO DA 131	R	416	3,90	2,56	2,56	2,56	2,56			2,56	2,56
1700000007126046	18-024-022-00881-011	53001 YEROS-MORO DA 131	R	416	1,70	1,62	1,62	1,62	1,62			1,62	1,62
1700000007126100	18-024-022-00668-015	5000 CEBADA-SIN VARIEDAD	R	416	1,90	0,30	0,30	0,30	0,30			0,30	0,30
1700000007126113	18-024-022-00668-001	5000 CEBADA-SIN VARIEDAD	R	416	3,50	1,47	1,47	1,47	1,47			1,47	1,47
-1622325	18-167-021-00026-018	280000 TRUFA-SIN VARIEDAD	S	420	7,90	1,45	1,45	1,45	1,45			1,45	1,45
-1137339	18-167-023-00091-027	280000 TRUFA-SIN VARIEDAD	S	420	7,80	4,07	4,07	4,07	4,07			4,07	4,07
-1137337	18-167-023-00091-020	280000 TRUFA-SIN VARIEDAD	S	420	7,10	16,74	16,74	16,74	16,74			16,74	16,74
-1079669	18-167-023-00091-025	280000 TRUFA-SIN VARIEDAD	S	420	3,60	0,26	0,26	0,26	0,26			0,26	0,26
-1079666	18-167-021-00026-012	280000 TRUFA-SIN VARIEDAD	S	420	8,20	6,16	6,16	6,16	6,16			6,16	6,16
1700000007125995	18-167-023-00091-015	280000 TRUFA-SIN VARIEDAD	S	420	5,40	1,08	1,08	1,08	1,08			1,08	1,08
1700000007126004	18-167-023-00091-014	280000 TRUFA-SIN VARIEDAD	S	420	4,80	1,05	1,05	1,05	1,05			1,05	1,05
1700000007126010	18-167-021-00026-005	280000 TRUFA-SIN VARIEDAD	S	420	6,10	0,53	0,53	0,53	0,53			0,53	0,53
-1622321	18-024-022-00924-003	20000 BARBECHO TRADICIONAL-SIN VARIEDAD	S	424	3,80	0,41	0,41	0,41	0,41			0,41	0,41
-1622319	18-024-022-00923-003	20000 BARBECHO TRADICIONAL-SIN VARIEDAD	S	424	4,50	0,12	0,12	0,12	0,12			0,12	0,12
-1622317	18-024-022-00922-024	20000 BARBECHO TRADICIONAL-SIN VARIEDAD	R	424	4,40	0,14	0,14	0,14	0,14			0,14	0,14
-1622316	18-024-022-00922-021	20000 BARBECHO TRADICIONAL-SIN VARIEDAD	R	424	7,70	0,94	0,94	0,94	0,00	0,94	0,00	0,00	0,00
-1622311	18-024-022-00670-001	20000 BARBECHO TRADICIONAL-SIN VARIEDAD	S	424	3,20	6,96	6,96	6,96	6,96			6,96	6,96
-1622310	18-024-022-00668-025	20000 BARBECHO TRADICIONAL-SIN VARIEDAD	R	424	9,90	1,20	0,74	0,74	0,74	0,74	0,74	0,74	0,74
-1622303	18-024-013-00292-002	20000 BARBECHO TRADICIONAL-SIN VARIEDAD	R	424	9,80	0,93	0,93	0,93	0,00			0,93	0,93
-1366083	18-066-504-10004-010	20000 BARBECHO TRADICIONAL-SIN VARIEDAD	S	424	2,40	2,64	2,55	2,55	2,55			2,55	2,55
-1366066	18-024-014-00081-005	20000 BARBECHO TRADICIONAL-SIN VARIEDAD	S	424	4,70	6,45	6,45	6,45	6,45			6,45	6,45
-1366062	18-024-013-00022-013	20000 BARBECHO TRADICIONAL-SIN VARIEDAD	S	424	6,00	0,51	0,51	0,51	0,51			0,51	0,51
-1366061	18-024-013-00022-012	20000 BARBECHO TRADICIONAL-SIN VARIEDAD	S	424	5,50	2,05	2,05	2,05	2,05			2,05	2,05
-1366060	18-024-013-00021-002	20000 BARBECHO TRADICIONAL-SIN VARIEDAD	S	424	7,30	0,42	0,42	0,42	0,42			0,42	0,42
-1079667	18-167-021-00026-013	20000 BARBECHO TRADICIONAL-SIN VARIEDAD	S	424	10,20	0,25	0,25	0,25	0,25			0,25	0,25
-1079662	18-066-504-20004-020	20000 BARBECHO TRADICIONAL-SIN VARIEDAD	S	424	20,40	0,03	0,03	0,03	0,03			0,03	0,03
-1079661	18-066-504-20004-019	20000 BARBECHO TRADICIONAL-SIN VARIEDAD	S	424	13,30	0,07	0,07	0,07	0,07			0,07	0,07
-1079597	18-024-013-00225-021	20000 BARBECHO TRADICIONAL-SIN VARIEDAD	S	424	13,10	0,04	0,04	0,04	0,04			0,04	0,04
-556471	18-167-021-00026-015	20000 BARBECHO TRADICIONAL-SIN VARIEDAD	S	424	5,20	0,46	0,46	0,46	0,46			0,46	0,46
-172804	18-024-013-00024-001	20000 BARBECHO TRADICIONAL-SIN VARIEDAD	S	424	5,30	0,10	0,10	0,10	0,10			0,10	0,10
4672756	18-066-504-10004-001	20000 BARBECHO TRADICIONAL-SIN VARIEDAD	S	424	4,70	5,13	5,13	5,13	5,13			5,13	5,13
4672760	18-066-504-10004-005	20000 BARBECHO TRADICIONAL-SIN VARIEDAD	S	424	4,50	4,64	4,64	4,64	4,64			4,64	4,64
4672765	18-066-504-20004-006	20000 BARBECHO TRADICIONAL-SIN VARIEDAD	R	424	12,10	3,07	3,07	3,07	0,00			3,07	3,07
4672769	18-066-504-20004-012	20000 BARBECHO TRADICIONAL-SIN VARIEDAD	S	424	8,20	6,37	6,37	6,37	6,37			6,37	6,37
4672771	18-066-504-20004-015	20000 BARBECHO TRADICIONAL-SIN VARIEDAD	S	424	7,80	1,37	1,37	1,37	1,37			1,37	1,37
4672772	18-066-504-20004-016	20000 BARBECHO TRADICIONAL-SIN VARIEDAD	R	424	11,80	0,21	0,21	0,21	0,00			0,21	0,21
4672780	18-066-504-40004-001	20000 BARBECHO TRADICIONAL-SIN VARIEDAD	R	424	12,50	0,78	0,78	0,78	0,00			0,78	0,78
1700000007125927	18-024-008-00106-001	20000 BARBECHO TRADICIONAL-SIN VARIEDAD	S	424	4,90	3,61	3,61	3,61	3,61			3,61	3,61
1700000007125929	18-024-013-00025-008	20000 BARBECHO TRADICIONAL-SIN VARIEDAD	S	424	9,50	0,31	0,31	0,31	0,31			0,31	0,31
1700000007125932	18-024-013-00021-001	20000 BARBECHO TRADICIONAL-SIN VARIEDAD	S	424	10,10	0,99	0,99	0,99	0,99			0,99	0,99
1700000007125933	18-024-013-00022-004	20000 BARBECHO TRADICIONAL-SIN VARIEDAD	S	424	5,80	7,31	7,31	7,31	7,31			7,31	7,31
1700000007125936	18-040-002-00206-003	20000 BARBECHO TRADICIONAL-SIN VARIEDAD	R	424	11,60	0,06	0,06	0,06	0,00			0,06	0,06
1700000007125944	18-024-022-00825-001	20000 BARBECHO TRADICIONAL-SIN VARIEDAD	S	424	4,30	9,23	9,23	9,23	9,23			9,23	9,23
1700000007125950	18-024-013-00242-003	20000 BARBECHO TRADICIONAL-SIN VARIEDAD	S	424	3,70	8,67	8,67	8,67	8,67			8,67	8,67
1700000007125951	18-024-014-00081-002	20000 BARBECHO TRADICIONAL-SIN VARIEDAD	S	424	4,80	8,09	8,09	8,09	8,09			8,09	8,09
1700000007125959	18-024-013-00227-003	20000 BARBECHO TRADICIONAL-SIN VARIEDAD	S	424	5,00	0,44	0,44	0,44	0,44			0,44	0,44
1700000007125961	18-024-022-80028-007	20000 BARBECHO TRADICIONAL-SIN VARIEDAD	S	424	4,10	4,21	4,03	4,03	4,03			4,03	4,03
1700000007125963	18-024-022-00699-023	20000 BARBECHO TRADICIONAL-SIN VARIEDAD	R	424	1,50	0,18	0,18	0,18	0,18			0,18	0,18
1700000007125969	18-024-022-00699-032	20000 BARBECHO TRADICIONAL-SIN VARIEDAD	R	424	1,70	0,11	0,11	0,11	0,11			0,11	0,11
1700000007125971	18-024-022-00668-020	20000 BARBECHO TRADICIONAL-SIN VARIEDAD	R	424	7,40	0,16	0,16	0,16	0,16			0,16	0,16
1700000007125973	18-040-002-00085-001	20000 BARBECHO TRADICIONAL-SIN VARIEDAD	S	424	15,50	0,47	0,47	0,47	0,47			0,47	0,47
1700000007125974	18-024-022-00699-018	20000 BARBECHO TRADICIONAL-SIN VARIEDAD	R	424	1,50	0,15	0,15	0,15	0,15			0,15	0,15
1700000007125976	18-024-022-00670-002	20000 BARBECHO TRADICIONAL-SIN VARIEDAD	S	424	3,00	0,09	0,09	0,09	0,00			0,09	0,09
1700000007125981	18-024-022-00699-015	20000 BARBECHO TRADICIONAL-SIN VARIEDAD	R	424	1,30	0,13	0,13	0,13	0,13			0,13	0,13
1700000007125982	18-024-013-00225-016	20000 BARBECHO TRADICIONAL-SIN VARIEDAD	S	424	10,20	0,07	0,07	0,07	0,07			0,07	0,07
1700000007125983	18-024-022-00668-014	20000 BARBECHO TRADICIONAL-SIN VARIEDAD	R	424	1,00	0,07	0,07	0,07	0,07			0,07	0,07
1700000007125986	18-024-013-00225-007	20000 BARBECHO TRADICIONAL-SIN VARIEDAD	S	424	6,40	0,34	0,34	0,34	0,34			0,34	0,34
1700000007125988	18-024-013-00225-003	20000 BARBECHO TRADICIONAL-SIN VARIEDAD	R	424	2,80	1,19	1,19	1,19	0,00			1,19	1,19
1700000007125989	18-024-013-00225-009	20000 BARBECHO TRADICIONAL-SIN VARIEDAD	S	424	6,00	1,42	1,42	1,42	1,42			1,42	1,42
1700000007125990	18-024-014-00081-001	20000 BARBECHO TRADICIONAL-SIN VARIEDAD	R	424	6,80	1,19	1,19	1,19	0,00			1,19	1,19
1700000007125993	18-024-013-00227-005	20000 BARBECHO TRADICIONAL-SIN VARIEDAD	S	424	4,00	3,79	3,79	3,79	3,79			3,79	3,79
1700000007125994	18-024-013-00225-006	20000 BARBECHO TRADICIONAL-SIN VARIEDAD	S	424	8,70	0,24	0,24	0,24	0,24			0,24	0,24

(1) Superficie declarada admisible ajustada con la superficie comprometida.
(2) Factor de penalización valorando el alcance para el tipo de compromiso.

Puede verificar la integridad de una copia de este documento mediante la lectura del código QR adjunto o mediante el acceso a la dirección <https://ws050.juntadeandalucia.es/verificarFirma> indicando el código de VERIFICACIÓN

FIRMADO POR

RAQUEL MARIA ESPIN CRESPO

17/12/2024

VERIFICACIÓN

Pk2jm6UYDU9J72AMTZUYRN3GET48NG

PÁG. 5494/9349



**RECINTOS RESUELTOS**

REF.	REFERENCIA SIGPAC	CULTIVO	DESCRIPCIÓN CULTIVO	S/R	G.PAGO	PEND. MEDIA (%)	SUP. DEC. ADMISIBLE (ha)	SUP. COMPROM. (ha)	SUP. AJUSTADA COMPR.(1) (ha)	SUP. CONY. SIGPAC (ha)	SUP. CERTIF. (ha)	SUP. CAMPO (ha)	SUP. CAMPO DETER. CULT. DECLARADO (ha)	SUP. DEC. REDUCIDA (ha)	SUP. RESUELTA (ha)
170000007126001	18-024-022-00552-001	20000	BARBECHO TRADICIONAL-SIN VARIEDAD	R	424	3,90	1,77	1,77	1,77		1,77			1,77	1,77
170000007126002	18-024-022-00304-001	20000	BARBECHO TRADICIONAL-SIN VARIEDAD	R	424	1,40	0,29	0,29	0,29		0,00			0,29	0,29
170000007126003	18-024-022-00541-003	20000	BARBECHO TRADICIONAL-SIN VARIEDAD	R	424	1,60	0,55	0,55	0,55		0,00			0,55	0,55
170000007126021	18-040-002-00084-004	20000	BARBECHO TRADICIONAL-SIN VARIEDAD	R	424	4,70	0,11	0,11	0,11		0,00			0,11	0,11
170000007126023	18-040-002-00085-002	20000	BARBECHO TRADICIONAL-SIN VARIEDAD	S	424	2,80	0,84	0,84	0,84		0,84			0,84	0,84
170000007126025	18-040-002-00206-004	20000	BARBECHO TRADICIONAL-SIN VARIEDAD	R	424	1,80	0,18	0,18	0,18		0,00			0,18	0,18
170000007126034	18-024-022-00668-022	20000	BARBECHO TRADICIONAL-SIN VARIEDAD	S	424	6,10	0,23	0,23	0,23		0,23			0,23	0,23
170000007126041	18-024-022-00699-021	20000	BARBECHO TRADICIONAL-SIN VARIEDAD	R	424	1,20	0,53	0,53	0,53		0,53			0,53	0,53
170000007126058	18-024-022-00699-019	20000	BARBECHO TRADICIONAL-SIN VARIEDAD	R	424	1,80	0,35	0,35	0,35		0,35			0,35	0,35
170000007126090	18-040-002-00110-001	20000	BARBECHO TRADICIONAL-SIN VARIEDAD	R	424	3,30	0,66	0,66	0,66		0,00			0,66	0,66
170000007126105	18-167-023-00091-019	20000	BARBECHO TRADICIONAL-SIN VARIEDAD	S	424	7,50	2,89	2,89	2,89		2,89			2,89	2,89
170000007126107	18-167-023-00159-001	20000	BARBECHO TRADICIONAL-SIN VARIEDAD	S	424	7,50	1,37	1,37	1,37		1,37			1,37	1,37

INCIDENCIAS**INCIDENCIA DESCRIPCIÓN**

- 219 Superficie declarada sobre un mismo recinto, en un mismo expediente, mayor que la superficie total del recinto SIGPAC.
Ref:170000007125997 Recinto:18-024-022-00583-00002 Cultivo:101002 OLIVAR-SEVILLÍ Regadío Suma de superficies declaradas para este recinto por el solicitante (Áreas):45 Superficie SIGPAC total para el recinto (Áreas):38 Exceso de superficie declarada (Hectáreas):0,06
Ref:4672681 Recinto:18-066-006-00001-00169 Cultivo:20000 BARBECHO TRADICIONAL-SIN VARIEDAD Secano Suma de superficies declaradas para este recinto por el solicitante (Áreas):28 Superficie SIGPAC total para el recinto (Áreas):12 Exceso de superficie declarada (Hectáreas):0,16
- 226 Recinto abandonado según SIGPAC por el que solicita alguna ayuda/práctica.
Ref:170000007126124 Recinto:18-024-013-00029-00003 Cultivo:101010 OLIVAR-PICUAL Secano
- 4272 Verifica que las líneas de declaración de las Solicitudes Únicas no tienen solapes con la capa de Retroactividad Gráfica (ambas de la misma campaña) a nivel de expediente/línea de declaración gráfica de la solicitud.
Ref:170000007126019 Recinto:18-024-022-00825-00003 Cultivo: - Agregado de la referencia del recinto.:0 Zona de la referencia del recinto.:0 Superficie solapada.:0,09 Id. Incid.:101018116
Ref:-1366077 Recinto:18-024-022-00825-00017 Cultivo: - Agregado de la referencia del recinto.:0 Zona de la referencia del recinto.:0 Superficie solapada.:0,02 Id. Incid.:101018112
Ref:-1366077 Recinto:18-024-022-00825-00017 Cultivo: - Agregado de la referencia del recinto.:0 Zona de la referencia del recinto.:0 Superficie solapada.:0,04 Id. Incid.:101018113
Ref:170000007125961 Recinto:18-024-022-80028-00007 Cultivo: - Agregado de la referencia del recinto.:0 Zona de la referencia del recinto.:0 Superficie solapada.:0,18 Id. Incid.:101018115
Ref:4672758 Recinto:18-066-504-10004-00003 Cultivo: - Agregado de la referencia del recinto.:0 Zona de la referencia del recinto.:0 Superficie solapada.:0,04 Id. Incid.:101018114
Ref:-1366083 Recinto:18-066-504-10004-00010 Cultivo: - Agregado de la referencia del recinto.:0 Zona de la referencia del recinto.:0 Superficie solapada.:0,09 Id. Incid.:101018111
- 8227 Línea de declaración monitorizada en la que no ha habido respuesta por parte del productor y, por tanto, sin Juicio Experto de campo.
Ref:170000007125955 Recinto:18-024-013-00227-00004 Cultivo:20000 BARBECHO TRADICIONAL-SIN VARIEDAD
Ref:170000007125958 Recinto:18-024-013-00233-00003 Cultivo:20000 BARBECHO TRADICIONAL-SIN VARIEDAD
Ref:170000007125997 Recinto:18-024-022-00583-00002 Cultivo:101002 OLIVAR-SEVILLÍ
Ref:-1622320 Recinto:18-024-022-00923-00005 Cultivo:20000 BARBECHO TRADICIONAL-SIN VARIEDAD
- 100400 Recinto con cultivo, variedad, régimen de explotación o uso Sigpac no compatible con la operación solicitada (Anexo IV.I Cultivos y variedades elegibles para las Intervenciones. Orden de 28 de marzo de 2023).
Ref:4672629 Recinto:18-066-006-00001-00038 Cultivo:20000 BARBECHO TRADICIONAL-SIN VARIEDAD Secano Uso:OV
Ref:4672641 Recinto:18-066-006-00001-00060 Cultivo:101010 OLIVAR-PICUAL Regadío Uso:TA
Ref:4672663 Recinto:18-066-006-00001-00089 Cultivo:101010 OLIVAR-PICUAL Secano Uso:TA
Ref:4672681 Recinto:18-066-006-00001-00169 Cultivo:20000 BARBECHO TRADICIONAL-SIN VARIEDAD Secano Uso:FY
Ref:4672767 Recinto:18-066-504-20004-00010 Cultivo:101010 OLIVAR-PICUAL Regadío Uso:TA
- 100402 Recinto solicitado no forma parte de ningún organismo de control autorizado para la producción ecológica en Andalucía o fecha de inscripción posterior al plazo establecido (Anexo I. Criterios de Subvencionabilidad. Orden 28 de marzo de 2023).
Ref:-1366077 Recinto:18-024-022-00825-00017 Cultivo:20000 BARBECHO TRADICIONAL-SIN VARIEDAD Secano
- 100406 Grupo de cultivo declarado en el recinto no coincide con el grupo de cultivo existente en el organismo de control autorizado para la producción ecológica en Andalucía (Anexo I. Criterios de Subvencionabilidad. Orden 28 de marzo de 2023).
Ref:-1366077 Recinto:18-024-022-00825-00017 Cultivo:20000 BARBECHO TRADICIONAL-SIN VARIEDAD Secano Grupo de SIPEA:OLIVAR
- 100411 Recinto no admisible por no estar asociado en SIGGAN a una explotación ganadera (Artículo 10 de la Orden de 28 de marzo de 2023).
Ref:170000007126044 Recinto:18-024-022-00695-00015 Cultivo:20000 BARBECHO TRADICIONAL-SIN VARIEDAD Regadío
Ref:4672625 Recinto:18-066-006-00001-00034 Cultivo:20000 BARBECHO TRADICIONAL-SIN VARIEDAD Secano
Ref:4672681 Recinto:18-066-006-00001-00169 Cultivo:20000 BARBECHO TRADICIONAL-SIN VARIEDAD Secano
Ref:4672758 Recinto:18-066-504-10004-00003 Cultivo:20000 BARBECHO TRADICIONAL-SIN VARIEDAD Secano
Ref:4672781 Recinto:18-066-504-40004-00003 Cultivo:20000 BARBECHO TRADICIONAL-SIN VARIEDAD Regadío

(1) Superficie declarada admisible ajustada con la superficie comprometida.
(2) Factor de penalización valorando el alcance para el tipo de compromiso.

Puede verificar la integridad de una copia de este documento mediante la lectura del código QR adjunto o mediante el acceso a la dirección <https://ws050.juntadeandalucia.es/verificarFirma> indicando el código de VERIFICACIÓN

FIRMADO POR

RAQUEL MARIA ESPIN CRESPO

17/12/2024

VERIFICACIÓN

Pk2jm6UYDU9J72AMTZUYRN3GET48NG

PÁG. 5495/9349






INCIDENCIAS

INCIDENCIA DESCRIPCIÓN

100412	<p>Ref:1700000007126011 Recinto:18-167-023-00091-00016 Cultivo:20000 BARBECHO TRADICIONAL-SIN VARIEDAD Secano</p> <p>Número de hectáreas validadas inferior a la superficie mínima permitida por el grupo de cultivo (Anexo I. Criterios de Subvencionabilidad. Orden 28 de marzo de 2023).</p> <p>Sup. Resuelta:0 Grupo de Pago:OLIVAR</p>
100413	<p>Recinto perteneciente a grupo de cultivo que no cumple con la superficie mínima requerida (Anexo I. Criterios de Subvencionabilidad. Orden 28 de marzo de 2023).</p> <p>Ref:1700000007126122 Recinto:18-024-013-00024-00002 Cultivo:101010 OLIVAR-PICUAL Regadío Sup. Declarada:0,37 Superficie Resolver:0,37</p> <p>Ref:-172806 Recinto:18-024-013-00029-00002 Cultivo:101010 OLIVAR-PICUAL Secano Sup. Declarada:0,21 Superficie Resolver:0,21</p> <p>Ref:1700000007126028 Recinto:18-024-013-00029-00008 Cultivo:101010 OLIVAR-PICUAL Secano Sup. Declarada:0,22 Superficie Resolver:0,22</p> <p>Ref:1700000007126007 Recinto:18-024-013-00029-00013 Cultivo:101010 OLIVAR-PICUAL Secano Sup. Declarada:0,05 Superficie Resolver:0,05</p> <p>Ref:-1622308 Recinto:18-024-021-00870-00001 Cultivo:101010 OLIVAR-PICUAL Regadío Sup. Declarada:0,52 Superficie Resolver:0,52</p> <p>Ref:1700000007126120 Recinto:18-024-022-00541-00004 Cultivo:101010 OLIVAR-PICUAL Regadío Sup. Declarada:0,1 Superficie Resolver:0,1</p> <p>Ref:1700000007126092 Recinto:18-024-022-00552-00002 Cultivo:101010 OLIVAR-PICUAL Regadío Sup. Declarada:0,35 Superficie Resolver:0,35</p> <p>Ref:1700000007126091 Recinto:18-024-022-00578-00002 Cultivo:101010 OLIVAR-PICUAL Regadío Sup. Declarada:4,29 Superficie Resolver:4,29</p> <p>Ref:1700000007126080 Recinto:18-024-022-00583-00001 Cultivo:101002 OLIVAR-SEVILLÍ Secano Sup. Declarada:0,72 Superficie Resolver:0,72</p> <p>Ref:1700000007126081 Recinto:18-024-022-00583-00005 Cultivo:101002 OLIVAR-SEVILLÍ Secano Sup. Declarada:0,01 Superficie Resolver:0,01</p> <p>Ref:1700000007125931 Recinto:18-024-022-00583-00008 Cultivo:101002 OLIVAR-SEVILLÍ Secano Sup. Declarada:0,72 Superficie Resolver:0,72</p> <p>Ref:1700000007126098 Recinto:18-024-022-00583-00012 Cultivo:101010 OLIVAR-PICUAL Secano Sup. Declarada:0,08 Superficie Resolver:0,08</p> <p>Ref:4670867 Recinto:18-024-022-00590-00001 Cultivo:101010 OLIVAR-PICUAL Regadío Sup. Declarada:0,18 Superficie Resolver:0,18</p> <p>Ref:1700000007126106 Recinto:18-024-022-00591-00002 Cultivo:101010 OLIVAR-PICUAL Regadío Sup. Declarada:0,22 Superficie Resolver:0,22</p> <p>Ref:1700000007126068 Recinto:18-024-022-00616-00002 Cultivo:101010 OLIVAR-PICUAL Regadío Sup. Declarada:0,18 Superficie Resolver:0,18</p> <p>Ref:1700000007126093 Recinto:18-024-022-00652-00001 Cultivo:101010 OLIVAR-PICUAL Regadío Sup. Declarada:4,8 Superficie Resolver:4,8</p> <p>Ref:1700000007126087 Recinto:18-024-022-00668-00005 Cultivo:101010 OLIVAR-PICUAL Secano Sup. Declarada:3,55 Superficie Resolver:3,55</p> <p>Ref:1700000007126116 Recinto:18-024-022-00668-00016 Cultivo:101010 OLIVAR-PICUAL Secano Sup. Declarada:0,03 Superficie Resolver:0,03</p> <p>Ref:1700000007126126 Recinto:18-024-022-00668-00017 Cultivo:101010 OLIVAR-PICUAL Secano Sup. Declarada:0,04 Superficie Resolver:0,04</p> <p>Ref:1700000007126123 Recinto:18-024-022-00695-00004 Cultivo:101010 OLIVAR-PICUAL Regadío Sup. Declarada:1,01 Superficie Resolver:1,01</p> <p>Ref:1700000007126035 Recinto:18-024-022-00695-00005 Cultivo:101010 OLIVAR-PICUAL Regadío Sup. Declarada:4,84 Superficie Resolver:4,84</p> <p>Ref:1700000007126045 Recinto:18-024-022-00695-00022 Cultivo:101010 OLIVAR-PICUAL Regadío Sup. Declarada:1,18 Superficie Resolver:1,18</p> <p>Ref:1700000007126067 Recinto:18-024-022-00695-00023 Cultivo:101010 OLIVAR-PICUAL Regadío Sup. Declarada:0,02 Superficie Resolver:0,02</p> <p>Ref:1700000007126037 Recinto:18-024-022-00699-00006 Cultivo:101010 OLIVAR-PICUAL Regadío Sup. Declarada:3,48 Superficie Resolver:3,48</p> <p>Ref:1700000007126033 Recinto:18-024-022-00699-00022 Cultivo:101010 OLIVAR-PICUAL Regadío Sup. Declarada:1,41 Superficie Resolver:1,41</p> <p>Ref:1700000007126042 Recinto:18-024-022-00699-00030 Cultivo:101010 OLIVAR-PICUAL Regadío Sup. Declarada:0,27 Superficie Resolver:0,27</p> <p>Ref:1700000007126019 Recinto:18-024-022-00825-00003 Cultivo:101010 OLIVAR-PICUAL Secano Sup. Declarada:4,64 Superficie Resolver:4,55</p> <p>Ref:-172813 Recinto:18-024-022-00825-00016 Cultivo:101010 OLIVAR-PICUAL Regadío Sup. Declarada:0,16 Superficie Resolver:0,16</p> <p>Ref:1700000007126094 Recinto:18-024-022-00871-00003 Cultivo:101010 OLIVAR-PICUAL Regadío Sup. Declarada:7,47 Superficie Resolver:7,47</p> <p>Ref:1700000007126013 Recinto:18-024-022-00881-00006 Cultivo:101010 OLIVAR-PICUAL Secano Sup. Declarada:0,1 Superficie Resolver:0,1</p> <p>Ref:1700000007126026 Recinto:18-024-022-00881-00012 Cultivo:101010 OLIVAR-PICUAL Secano Sup. Declarada:0,35 Superficie Resolver:0,35</p>

(1) Superficie declarada admisible ajustada con la superficie comprometida.
 (2) Factor de penalización valorando el alcance para el tipo de compromiso.

Puede verificar la integridad de una copia de este documento mediante la lectura del código QR adjunto o mediante el acceso a la dirección https://ws050.juntadeandalucia.es/verificarFirma indicando el código de VERIFICACIÓN			
FIRMADO POR	RAQUEL MARIA ESPIN CRESPO	17/12/2024	
VERIFICACIÓN	Pk2jm6UYDU9J72AMTZUYRN3GET48NG	PÁG. 5496/9349	



INCIDENCIAS

INCIDENCIA DESCRIPCIÓN

- Resolver:0,35
 Ref:170000007126101 Recinto:18-024-022-00881-00015 Cultivo:101010 OLIVAR-PICUAL Secano Sup. Declarada:0,09 Superficie Resolver:0,09
 Ref:-1622314 Recinto:18-024-022-00922-00004 Cultivo:101010 OLIVAR-PICUAL Secano Sup. Declarada:0,06 Superficie Resolver:0,06
 Ref:-1622315 Recinto:18-024-022-00922-00018 Cultivo:101010 OLIVAR-PICUAL Secano Sup. Declarada:0,08 Superficie Resolver:0,08
 Ref:-1622322 Recinto:18-024-900-80012-00046 Cultivo:101010 OLIVAR-PICUAL Regadío Sup. Declarada:0,33 Superficie Resolver:0,33
 Ref:4672606 Recinto:18-066-006-00001-00011 Cultivo:101010 OLIVAR-PICUAL Secano Sup. Declarada:0,65 Superficie Resolver:0,65
 Ref:4672607 Recinto:18-066-006-00001-00012 Cultivo:101010 OLIVAR-PICUAL Secano Sup. Declarada:1,01 Superficie Resolver:1,01
 Ref:4672631 Recinto:18-066-006-00001-00040 Cultivo:101010 OLIVAR-PICUAL Secano Sup. Declarada:2,15 Superficie Resolver:2,15
 Ref:4672632 Recinto:18-066-006-00001-00049 Cultivo:101010 OLIVAR-PICUAL Secano Sup. Declarada:0,03 Superficie Resolver:0,03
 Ref:4672634 Recinto:18-066-006-00001-00051 Cultivo:101010 OLIVAR-PICUAL Secano Sup. Declarada:0,06 Superficie Resolver:0,06
 Ref:4672645 Recinto:18-066-006-00001-00064 Cultivo:101010 OLIVAR-PICUAL Secano Sup. Declarada:0,22 Superficie Resolver:0,22
 Ref:4672649 Recinto:18-066-006-00001-00069 Cultivo:101010 OLIVAR-PICUAL Secano Sup. Declarada:0,21 Superficie Resolver:0,21
 Ref:4672650 Recinto:18-066-006-00001-00070 Cultivo:101010 OLIVAR-PICUAL Secano Sup. Declarada:0,35 Superficie Resolver:0,35
 Ref:4672664 Recinto:18-066-006-00001-00090 Cultivo:101010 OLIVAR-PICUAL Secano Sup. Declarada:0,3 Superficie Resolver:0,3
 Ref:4672667 Recinto:18-066-006-00001-00096 Cultivo:101010 OLIVAR-PICUAL Secano Sup. Declarada:0,19 Superficie Resolver:0,19
 Ref:4672669 Recinto:18-066-006-00001-00098 Cultivo:101010 OLIVAR-PICUAL Secano Sup. Declarada:0,2 Superficie Resolver:0,2
 Ref:4672670 Recinto:18-066-006-00001-00100 Cultivo:101010 OLIVAR-PICUAL Secano Sup. Declarada:0,22 Superficie Resolver:0,22
 Ref:4672671 Recinto:18-066-006-00001-00101 Cultivo:101010 OLIVAR-PICUAL Secano Sup. Declarada:0,09 Superficie Resolver:0,09
 Ref:4672672 Recinto:18-066-006-00001-00102 Cultivo:101010 OLIVAR-PICUAL Secano Sup. Declarada:1,95 Superficie Resolver:1,95
 Ref:4672684 Recinto:18-066-006-00001-00174 Cultivo:101138 OLIVAR-HOJIBLANCA Secano Sup. Declarada:0,41 Superficie Resolver:0,41
 Ref:4672764 Recinto:18-066-504-20004-00005 Cultivo:101010 OLIVAR-PICUAL Regadío Sup. Declarada:0,14 Superficie Resolver:0,14
 Ref:4672768 Recinto:18-066-504-20004-00011 Cultivo:101010 OLIVAR-PICUAL Regadío Sup. Declarada:2,71 Superficie Resolver:2,71
 Ref:4672773 Recinto:18-066-504-20004-00017 Cultivo:101010 OLIVAR-PICUAL Secano Sup. Declarada:0,17 Superficie Resolver:0,17
 100424 Solicita recinto que no está comprometido para la operación.
 Ref:1700000007126124 Recinto:18-024-013-00029-00003 Cultivo:101010 OLIVAR-PICUAL Secano
 Ref:1700000007125955 Recinto:18-024-013-00227-00004 Cultivo:20000 BARBECHO TRADICIONAL-SIN VARIEDAD Secano
 Ref:1700000007125958 Recinto:18-024-013-00233-00003 Cultivo:20000 BARBECHO TRADICIONAL-SIN VARIEDAD Regadío
 Ref:1700000007125997 Recinto:18-024-022-00583-00002 Cultivo:101002 OLIVAR-SEVILLÍ Regadío
 Ref:1700000007126044 Recinto:18-024-022-00695-00015 Cultivo:20000 BARBECHO TRADICIONAL-SIN VARIEDAD Regadío
 Ref:-1366077 Recinto:18-024-022-00825-00017 Cultivo:20000 BARBECHO TRADICIONAL-SIN VARIEDAD Secano
 Ref:-1622320 Recinto:18-024-022-00923-00005 Cultivo:20000 BARBECHO TRADICIONAL-SIN VARIEDAD Secano
 Ref:4672625 Recinto:18-066-006-00001-00034 Cultivo:20000 BARBECHO TRADICIONAL-SIN VARIEDAD Secano
 Ref:4672629 Recinto:18-066-006-00001-00038 Cultivo:20000 BARBECHO TRADICIONAL-SIN VARIEDAD Secano
 Ref:4672641 Recinto:18-066-006-00001-00060 Cultivo:101010 OLIVAR-PICUAL Regadío
 Ref:4672663 Recinto:18-066-006-00001-00089 Cultivo:101010 OLIVAR-PICUAL Secano
 Ref:4672681 Recinto:18-066-006-00001-00169 Cultivo:20000 BARBECHO TRADICIONAL-SIN VARIEDAD Secano
 Ref:4672687 Recinto:18-066-006-00001-00177 Cultivo:104020 ALMENDROS-GUARA Secano
 Ref:4672758 Recinto:18-066-504-10004-00003 Cultivo:20000 BARBECHO TRADICIONAL-SIN VARIEDAD Secano
 Ref:4672767 Recinto:18-066-504-20004-00010 Cultivo:101010 OLIVAR-PICUAL Regadío
 Ref:4672781 Recinto:18-066-504-40004-00003 Cultivo:20000 BARBECHO TRADICIONAL-SIN VARIEDAD Regadío
 Ref:1700000007126011 Recinto:18-167-023-00091-00016 Cultivo:20000 BARBECHO TRADICIONAL-SIN VARIEDAD Secano
 100425 Recinto con minoración de superficie por campo.
 Ref:-1622316 Recinto:18-024-022-00922-00021 Cultivo:20000 BARBECHO TRADICIONAL-SIN VARIEDAD Regadío Sup. Declarada:0,94 Sup. Declarada Admisible:0 Superficie Certificada (Ha):0

(1) Superficie declarada admisible ajustada con la superficie comprometida.
 (2) Factor de penalización valorando el alcance para el tipo de compromiso.

Puede verificar la integridad de una copia de este documento mediante la lectura del código QR adjunto o mediante el acceso a la dirección <https://ws050.juntadeandalucia.es/verificarFirma> indicando el código de VERIFICACIÓN

FIRMADO POR	RAQUEL MARIA ESPIN CRESPO	17/12/2024	
VERIFICACIÓN	Pk2jm6UYDU9J72AMTZUYRN3GET48NG	PÁG. 5497/9349	

**APELLIDOS Y NOMBRE / RAZÓN SOCIAL**

RUZ FERNANDEZ MIGUEL

NIF
***6964*EXPEDIENTE
1161419ANUALIDAD
DE PAGO
1ª**IMPORTE POR ANUALIDAD**

	2023	2024	2025	2026	2027
IMPORTE MÁXIMO SUBVENCIONABLE	3.041,22 €	3.041,22 €	3.041,22 €	2.534,33 €	2.534,33 €
IMPORTE MEDIO DE TRANSFERENCIA (€/ha)	259,49 €	259,49 €	259,49 €	216,24 €	216,24 €

RESUMEN DE UNIDADES

Cód	GRUPO DE PAGO	Sup. Dec. Admisible (ha)	Sup. Comprometida (ha)	Sup. ajustada compromiso (1) (ha)	% sobredec.	Sup. Resuelta (ha)	Importe Declarado	Importe Topado	Importe Resuelto	Importe tras sobredec.
422	FRUTALES SECANO	11,72		11,72	0,00	11,72	3.041,22	3.041,22	3.041,22	3.041,22
TOTAL		11,72	11,72	11,72		11,72	3.041,22	3.041,22	3.041,22	3.041,22

APLICACIÓN DE REDUCCIONES Y PENALIZACIONES

GRUPO DE PAGO	Importe Calculado	Importe prereduc.	Criterios de subvencionabilidad y compromisos	Presentación tardía	Omisión declaración	Condicionalidad	IMPORTE (Euros) RESUELTO
FRUTALES SECANO	3.041,22		0,00	0,00	0,00	0,00	3.041,22
TOTAL	3.041,22		3.041,22				3.041,22

RESUMEN DE PAGOS**IMPORTE (Euros)**

FRUTALES SECANO - Pago realizado	RESUELTO	FEADER	MAPA	CAPADR
	3.041,22 €	2.585,04 €	298,34 €	157,84 €

RECINTOS RESUELTOS

REF.	REFERENCIA SIGPAC	CULTIVO DESCRIPCIÓN CULTIVO	S/R G.PAGO	PEND. MEDIA (%)	SUP. DEC. ADMISIBLE (ha)	SUP. COMPROM. (ha)	SUP. AJUSTADA COMPROM. (1) (ha)	SUP. CONY. SIGPAC (ha)	SUP. CERTIE (ha)	SUP. CAMPO (ha)	SUP. CAMPO DETER. CULT. DECLARADO (ha)	SUP. DEC. REDUCIDA (ha)	SUP. RESUELTA (ha)
4798931	18-059-039-00154-001	104007 ALMENDROS-COMUNA	S 422	16,10	0,43	0,43	0,43		0,43			0,43	0,43
4798932	18-059-039-00156-001	104007 ALMENDROS-COMUNA	S 422	25,10	0,27	0,27	0,27		0,27			0,27	0,27
1700000003517756	18-059-035-00481-002	104007 ALMENDROS-COMUNA	S 422	32,80	0,89	0,89	0,89		0,89			0,89	0,89
1700000003517757	18-059-042-00224-001	104014 ALMENDROS-FERRAGNES	S 422	18,00	0,07	0,07	0,07		0,07			0,07	0,07
1700000003517758	18-059-042-00245-002	104014 ALMENDROS-FERRAGNES	S 422	11,80	0,04	0,04	0,04		0,04			0,04	0,04
1700000003517759	18-059-042-09004-004	104014 ALMENDROS-FERRAGNES	S 422	18,00	0,03	0,03	0,03		0,03			0,03	0,03
1700000003517760	18-059-039-00288-001	104014 ALMENDROS-FERRAGNES	S 422	19,40	0,51	0,51	0,51		0,51			0,51	0,51
1700000003517761	18-059-039-09001-006	104014 ALMENDROS-FERRAGNES	S 422	11,80	0,02	0,02	0,02		0,02			0,02	0,02
1700000003517762	18-059-040-00018-001	104014 ALMENDROS-FERRAGNES	S 422	24,60	0,66	0,66	0,66		0,66			0,66	0,66
1700000003517763	18-059-040-00474-001	104007 ALMENDROS-COMUNA	S 422	12,80	0,89	0,89	0,89		0,89			0,89	0,89
1700000003517764	18-059-041-00390-001	104007 ALMENDROS-COMUNA	S 422	8,90	0,35	0,35	0,35		0,35			0,35	0,35
1700000003517765	18-059-041-00401-001	104007 ALMENDROS-COMUNA	S 422	10,00	0,50	0,50	0,50		0,50			0,50	0,50
1700000003517766	18-059-042-00223-001	104014 ALMENDROS-FERRAGNES	S 422	15,60	1,28	1,28	1,28		1,28			1,28	1,28
1700000003517767	18-059-035-00678-001	104007 ALMENDROS-COMUNA	S 422	40,70	0,88	0,88	0,88		0,88			0,88	0,88
1700000003517768	18-059-035-00679-001	104007 ALMENDROS-COMUNA	S 422	22,80	0,45	0,45	0,45		0,45			0,45	0,45
1700000003517769	18-059-035-00681-001	104007 ALMENDROS-COMUNA	S 422	29,70	0,30	0,30	0,30		0,30			0,30	0,30
1700000003517771	18-059-036-00148-001	104007 ALMENDROS-COMUNA	S 422	19,90	1,77	1,77	1,77		1,77			1,77	1,77
1700000003517772	18-059-039-00153-001	104007 ALMENDROS-COMUNA	S 422	21,80	0,38	0,38	0,38		0,38			0,38	0,38
1700000003517773	18-059-039-00321-001	104014 ALMENDROS-FERRAGNES	S 422	12,70	2,00	2,00	2,00		2,00			2,00	2,00

(1) Superficie declarada admisible ajustada con la superficie comprometida.
(2) Factor de penalización valorando el alcance para el tipo de compromiso.Puede verificar la integridad de una copia de este documento mediante la lectura del código QR adjunto o mediante el acceso a la dirección <https://ws050.juntadeandalucia.es/verificarFirma> indicando el código de VERIFICACIÓN

FIRMADO POR

RAQUEL MARIA ESPIN CRESPO

17/12/2024

VERIFICACIÓN

Pk2jm6YUDU9J72AMTZUYRN3GET48NG

PÁG. 5498/9349





APELLIDOS Y NOMBRE / RAZÓN SOCIAL
RUZ LEIVA INES

NIF
***2596*

EXPEDIENTE
1100554

ANUALIDAD DE PAGO
1ª

IMPORTES POR ANUALIDAD

	2023	2024	2025	2026	2027
IMPORTE MÁXIMO SUBVENCIONABLE	3.824,88 €	3.824,88 €	3.824,88 €	3.187,38 €	3.187,38 €
IMPORTE MEDIO DE TRANSFERENCIA (€/ha)	259,49 €	259,49 €	259,49 €	216,24 €	216,24 €

RESUMEN DE UNIDADES

Cód	GRUPO DE PAGO	Sup. Dec. Admisible (ha)	Sup. Comprometida (ha)	Sup. ajustada compromiso (1) (ha)	% sobredec.	Sup. Resuelta (ha)	Importe Declarado	Importe Topado	Importe Resuelto	Importe tras sobredec.
422	FRUTALES SECANO	14,74		14,74	0,00	14,74	3.824,88	3.824,88	3.824,88	3.824,88
TOTAL		14,74	14,74	14,74		14,74	3.824,88	3.824,88	3.824,88	3.824,88

APLICACIÓN DE REDUCCIONES Y PENALIZACIONES

GRUPO DE PAGO	Importe Calculado	Importe prereduc.	Importe subvencionabilidad y compromisos	Presentación tardía	Omisión declaración	Condicionalidad	IMPORTE (Euros) RESUELTO
FRUTALES SECANO	3.824,88		0,00	0,00	0,00	0,00	3.824,88
TOTAL	3.824,88	3.824,88					3.824,88

RESUMEN DE PAGOS

	RESUELTO	FEADER	MAPA	CAPADR
FRUTALES SECANO - Pago realizado	3.824,88 €	3.251,15 €	375,22 €	198,51 €

RECINTOS RESUELTOS

REF.	REFERENCIA SIGPAC	CULTIVO	DESCRIPCIÓN CULTIVO	S/R G.PAGO	PEND. MEDIA (%)	SUP. DEC. ADMISIBLE (ha)	SUP. COMPROM. (ha)	SUP. AJUSTADA COMPR.(1) (ha)	SUP. CONY. SIGPAC (ha)	SUP. CERTIE (ha)	SUP. CAMPO (ha)	SUP. CAMPO DETER. CULT. DECLARADO (ha)	SUP. DEC. REDUCIDA (ha)	SUP. RESUELTA (ha)
-746079	18-087-005-09015-006	104057	ALMENDROS-AVIJOR	S 422	17,30	0,09	0,09	0,09		0,09			0,09	0,09
-433016	18-087-005-00359-009	104057	ALMENDROS-AVIJOR	S 422	19,80	0,10	0,10	0,10		0,10			0,10	0,10
-433013	18-087-005-00328-001	104020	ALMENDROS-GUARA	S 422	10,80	3,57	3,57	3,57		3,57			3,57	3,57
-180040	18-087-005-00358-009	104057	ALMENDROS-AVIJOR	S 422	16,10	0,36	0,36	0,36		0,36			0,36	0,36
-179960	18-087-005-00358-004	104007	ALMENDROS-COMUNA	S 422	12,40	0,20	0,20	0,20		0,20			0,20	0,20
-72356	18-087-005-00358-001	104057	ALMENDROS-AVIJOR	S 422	16,80	3,04	3,04	3,04		3,04			3,04	3,04
-72344	18-087-005-00207-003	104020	ALMENDROS-GUARA	S 422	14,90	0,08	0,08	0,08		0,08			0,08	0,08
-72341	18-087-005-00207-002	104020	ALMENDROS-GUARA	S 422	30,10	0,16	0,16	0,16		0,16			0,16	0,16
4120533	18-087-005-00207-001	104020	ALMENDROS-GUARA	S 422	15,00	3,74	3,74	3,74		3,74			3,74	3,74
4568864	18-087-005-00206-001	104057	ALMENDROS-AVIJOR	S 422	20,60	1,90	1,90	1,90		1,90			1,90	1,90
4568865	18-087-005-00216-003	104057	ALMENDROS-AVIJOR	S 422	19,00	1,50	1,50	1,50		1,50			1,50	1,50

(1) Superficie declarada admisible ajustada con la superficie comprometida.
(2) Factor de penalización valorando el alcance para el tipo de compromiso.

Puede verificar la integridad de una copia de este documento mediante la lectura del código QR adjunto o mediante el acceso a la dirección <https://ws050.juntadeandalucia.es/verificarFirma> indicando el código de VERIFICACIÓN

FIRMADO POR	RAQUEL MARIA ESPIN CRESPO	17/12/2024
VERIFICACIÓN	Pk2jm6UYDU9J72AMTZUYRN3GET48NG	PÁG. 5499/9349





APELLIDOS Y NOMBRE / RAZÓN SOCIAL
SAAVEDRA LATORRE FRANCISCO

NIF
 ***2855*

EXPEDIENTE
 1136952

ANUALIDAD DE PAGO
 1ª

IMPORTE POR ANUALIDAD

	2023	2024	2025	2026	2027
IMPORTE MÁXIMO SUBVENCIONABLE	3.385,11 €	3.385,11 €	2.820,83 €	2.820,83 €	2.820,83 €
IMPORTE MEDIO DE TRANSFERENCIA (€/ha)	113,67 €	113,67 €	94,72 €	94,72 €	94,72 €

RESUMEN DE UNIDADES

Cód	GRUPO DE PAGO	Sup. Dec. Admisible (ha)	Sup. Comprometida (ha)	Sup. ajustada compromiso (1) (ha)	% sobredec.	Sup. Resuelta (ha)	Importe Declarado	Importe Topado	Importe Resuelto	Importe tras sobredec.
416	HERBÁCEOS	18,66		18,66	0,00	18,66	3.385,11	3.385,11	3.385,11	3.385,11
424	HERBÁCEOS NO ELEGIBLES	11,12		11,12	0,00	11,12	0,00	0,00	0,00	0,00
TOTAL		29,78	29,78	29,78		29,78	3.385,11	3.385,11	3.385,11	3.385,11

APLICACIÓN DE REDUCCIONES Y PENALIZACIONES

GRUPO DE PAGO	Importe Calculado	Importe prereduc.	Criterios de subvencionabilidad y compromisos	Presentación tardía	Omisión declaración	Condicionalidad	IMPORTE (Euros) RESUELTO
HERBÁCEOS	3.385,11	3.385,11	0,00	0,00	0,00	0,00	3.385,11
HERBÁCEOS NO ELEGIBLES	0,00	0,00	0,00	0,00	0,00	0,00	0,00
TOTAL	3.385,11	3.385,11					3.385,11

RESUMEN DE PAGOS

	RESUELTO	FEADER	MAPA	CAPADR
HERBÁCEOS - Pago realizado	3.385,11 €	2.877,34 €	332,08 €	175,69 €

RECINTOS RESUELTOS

REF.	REFERENCIA SIGPAC	CULTIVO DESCRIPCIÓN CULTIVO	S/R G.PAGO	PEND. MEDIA (%)	SUP. DEC. ADMISIBLE (ha)	SUP. COMPROM. (ha)	SUP. AJUSTADA COMPROM. (1) (ha)	SUP. CONV. SIGPAC (ha)	SUP. CERTIF. (ha)	SUP. CAMPO (ha)	SUP. CAMPO DETER CUL. DECLARADO (ha)	SUP. DEC. REDUCIDA (ha)	SUP. RESUELTA (ha)
1700000004626200	18-059-003-00009-002	5000 CEBADA-SIN VARIEDAD	S 416	1,40	3,87	3,87	3,87		3,87			3,87	3,87
1700000004626201	18-059-003-00026-001	5000 CEBADA-SIN VARIEDAD	S 416	8,80	1,13	1,13	1,13		1,13			1,13	1,13
1700000004626207	18-091-017-00022-001	53000 YEROS-SIN VARIEDAD	S 416	4,10	0,25	0,25	0,25		0,25			0,25	0,25
1700000004626212	18-091-020-00003-001	53000 YEROS-SIN VARIEDAD	S 416	11,90	1,72	1,72	1,72		1,72			1,72	1,72
1700000004626214	18-091-017-00026-001	5000 CEBADA-SIN VARIEDAD	S 416	11,10	4,24	4,24	4,24		4,24			4,24	4,24
1700000004626216	18-091-019-00096-001	5000 CEBADA-SIN VARIEDAD	S 416	11,10	1,14	1,14	1,14		1,14			1,14	1,14
1700000004626217	18-091-019-00013-001	53000 YEROS-SIN VARIEDAD	S 416	8,40	1,15	1,15	1,15		1,15			1,15	1,15
1700000004626218	18-091-051-00041-001	5000 CEBADA-SIN VARIEDAD	S 416	8,90	1,29	1,29	1,29		1,29			1,29	1,29
1700000004626219	18-091-019-00083-001	5000 CEBADA-SIN VARIEDAD	S 416	10,70	2,78	2,78	2,78		2,78			2,78	2,78
1700000004626221	18-091-019-00064-001	5000 CEBADA-SIN VARIEDAD	S 416	11,00	1,09	1,09	1,09		1,09			1,09	1,09
-766674	18-091-019-00011-001	20000 BARBECHO TRADICIONAL-SIN VARIEDAD	S 424	5,30	0,16	0,16	0,16		0,16			0,16	0,16
-766669	18-091-019-00051-001	20000 BARBECHO TRADICIONAL-SIN VARIEDAD	S 424	4,10	0,16	0,16	0,16		0,16			0,16	0,16
5210448	18-091-051-00033-002	20000 BARBECHO TRADICIONAL-SIN VARIEDAD	S 424	14,80	0,82	0,82	0,82		0,82			0,82	0,82
1700000004626203	18-091-019-00052-001	20000 BARBECHO TRADICIONAL-SIN VARIEDAD	S 424	5,20	0,65	0,65	0,65		0,65			0,65	0,65
1700000004626204	18-091-052-00006-002	20000 BARBECHO TRADICIONAL-SIN VARIEDAD	S 424	10,90	0,58	0,58	0,58		0,58			0,58	0,58
1700000004626206	18-091-052-00006-001	20000 BARBECHO TRADICIONAL-SIN VARIEDAD	S 424	16,20	0,53	0,53	0,53		0,53			0,53	0,53
1700000004626208	18-091-052-00004-001	20000 BARBECHO TRADICIONAL-SIN VARIEDAD	S 424	9,00	6,17	6,17	6,17		6,17			6,17	6,17
1700000004626213	18-091-051-00031-001	20000 BARBECHO TRADICIONAL-SIN VARIEDAD	S 424	16,90	0,89	0,89	0,89		0,89			0,89	0,89
1700000004626215	18-091-020-00037-001	20000 BARBECHO TRADICIONAL-SIN VARIEDAD	S 424	9,70	0,80	0,80	0,80		0,80			0,80	0,80
1700000004626222	18-091-019-00053-001	20000 BARBECHO TRADICIONAL-SIN VARIEDAD	S 424	12,30	0,36	0,36	0,36		0,36			0,36	0,36

(1) Superficie declarada admisible ajustada con la superficie comprometida.
 (2) Factor de penalización valorando el alcance para el tipo de compromiso.

Puede verificar la integridad de una copia de este documento mediante la lectura del código QR adjunto o mediante el acceso a la dirección <https://ws050.juntadeandalucia.es/verificarFirma> indicando el código de VERIFICACIÓN

FIRMADO POR

RAQUEL MARIA ESPIN CRESPO

17/12/2024

VERIFICACIÓN

Pk2jm6UYDU9J72AMTZUYRN3GET48NG

PÁG. 5500/9349





INCIDENCIAS

INCIDENCIA DESCRIPCIÓN

- 100402 Recinto solicitado no forma parte de ningún organismo de control autorizado para la producción ecológica en Andalucía o fecha de inscripción posterior al plazo establecido (Anexo I. Criterios de Subvencionabilidad. Orden 28 de marzo de 2023).
Ref:1700000004626223 Recinto:18-091-020-00012-00008 Cultivo:104026 ALMENDROS-MARTA Regadío
- 100412 Número de hectáreas validadas inferior a la superficie mínima permitida por el grupo de cultivo (Anexo I. Criterios de Subvencionabilidad. Orden 28 de marzo de 2023).
Sup. Resuelta:0 Grupo de Pago:FRUTALES REGADÍO
- 100413 Recinto perteneciente a grupo de cultivo que no cumple con la superficie mínima requerida (Anexo I. Criterios de Subvencionabilidad. Orden 28 de marzo de 2023).
Ref:1700000004626226 Recinto:18-091-020-00012-00007 Cultivo:104020 ALMENDROS-GUARA Regadío Sup. Declarada:0,43 Superficie Resolver:0,43
Ref:1700000004626225 Recinto:18-091-020-00023-00001 Cultivo:104020 ALMENDROS-GUARA Regadío Sup. Declarada:5,56 Superficie Resolver:5,56
Ref:1700000004626224 Recinto:18-091-020-00039-00002 Cultivo:104020 ALMENDROS-GUARA Regadío Sup. Declarada:33,95 Superficie Resolver:33,95
Ref:1700000004626230 Recinto:18-091-020-00039-00004 Cultivo:104014 ALMENDROS-FERRAGNES Regadío Sup. Declarada:16,27 Superficie Resolver:16,27

(1) Superficie declarada admisible ajustada con la superficie comprometida.
(2) Factor de penalización valorando el alcance para el tipo de compromiso.

Puede verificar la integridad de una copia de este documento mediante la lectura del código QR adjunto o mediante el acceso a la dirección https://ws050.juntadeandalucia.es/verificarFirma indicando el código de VERIFICACIÓN			
FIRMADO POR	RAQUEL MARIA ESPIN CRESPO	17/12/2024	
VERIFICACIÓN	Pk2jm6UYDU9J72AMTZUYRN3GET48NG	PÁG. 5501/9349	



APELLIDOS Y NOMBRE / RAZÓN SOCIAL

SAAVEDRA VARON GERARDO TORCUATO

NIF

***2814*

EXPEDIENTE

1045935

ANUALIDAD DE PAGO

1ª

IMPORTE POR ANUALIDAD

	2023	2024	2025	2026	2027
IMPORTE MÁXIMO SUBVENCIONABLE	217,69 €	217,69 €	181,40 €	181,40 €	181,40 €
IMPORTE MEDIO DE TRANSFERENCIA (€/ha)	174,15 €	174,15 €	145,12 €	145,12 €	145,12 €

RESUMEN DE UNIDADES

Cód	GRUPO DE PAGO	Sup. Dec. Admisible (ha)	Sup. Comprometida (ha)	Sup. ajustada compromiso (1) (ha)	% sobredec.	Sup. Resuelta (ha)	Importe Declarado	Importe Topado	Importe Resuelto	Importe tras sobredec.
416	HERBÁCEOS	1,20		1,20	0,00	1,20	217,69	217,69	217,69	217,69
424	HERBÁCEOS NO ELEGIBLES	0,05		0,05	0,00	0,05	0,00	0,00	0,00	0,00
TOTAL		1,25	1,25	1,25		1,25	217,69	217,69	217,69	217,69

APLICACIÓN DE REDUCCIONES Y PENALIZACIONES

GRUPO DE PAGO	Importe Calculado	Importe prereduc.	Criterios de subvencionabilidad y compromisos	Presentación tardía	Omisión declaración	Condicionidad	IMPORTE (Euros) RESUELTO
HERBÁCEOS	217,69	217,69	0,00	0,00	0,00	0,00	217,69
HERBÁCEOS NO ELEGIBLES	0,00	0,00	0,00	0,00	0,00	0,00	0,00
TOTAL	217,69	217,69					217,69

RESUMEN DE PAGOS

	RESUELTO	FEADER	MAPA	CAPADR
HERBÁCEOS - Pago realizado	217,69 €	185,04 €	21,36 €	11,29 €

RECINTOS RESUELTOS

REF.	REFERENCIA SIGPAC	CULTIVO DESCRIPCIÓN CULTIVO	S/R G.PAGO	PEND. MEDIA (%)	SUP. DEC. ADMISIBLE (ha)	SUP. COMPROM. (ha)	SUP. AJUSTADA COMPROM. (1) (ha)	SUP. CONV. SIGPAC (ha)	SUP. CERTIF. (ha)	SUP. CAMPO (ha)	SUP. CAMPO DETER CUL. DECLARADO (ha)	SUP. DEC. REDUCIDA (ha)	SUP. RESUELTA (ha)
1700000004627563	18-091-017-00064-001	5000 CEBADA-SIN VARIEDAD	S 416	9,30	1,20	1,20	1,20		1,20			1,20	1,20
-887016	18-091-052-00006-002	20000 BARBECHO TRADICIONAL-SIN VARIEDAD	S 424	10,90	0,01	0,01	0,01		0,01			0,01	0,01
-887015	18-091-052-00006-001	20000 BARBECHO TRADICIONAL-SIN VARIEDAD	S 424	16,20	0,01	0,01	0,01		0,01			0,01	0,01
-887014	18-091-051-00033-002	20000 BARBECHO TRADICIONAL-SIN VARIEDAD	S 424	14,80	0,01	0,01	0,01		0,01			0,01	0,01
-887013	18-091-051-00031-004	20000 BARBECHO TRADICIONAL-SIN VARIEDAD	S 424	24,80	0,02	0,02	0,02		0,02			0,02	0,02

(1) Superficie declarada admisible ajustada con la superficie comprometida.
 (2) Factor de penalización valorando el alcance para el tipo de compromiso.

Puede verificar la integridad de una copia de este documento mediante la lectura del código QR adjunto o mediante el acceso a la dirección <https://ws050.juntadeandalucia.es/verificarFirma> indicando el código de VERIFICACIÓN

FIRMADO POR

RAQUEL MARIA ESPIN CRESPO

17/12/2024

VERIFICACIÓN

Pk2jm6UYDU9J72AMTZUYRN3GET48NG

PÁG. 5502/9349






INCIDENCIAS

INCIDENCIA DESCRIPCIÓN

- 100412 Número de hectáreas validadas inferior a la superficie mínima permitida por el grupo de cultivo (Anexo I. Criterios de Subvencionabilidad. Orden 28 de marzo de 2023).
Sup. Resuelta:0 Grupo de Pago:FRUTALES REGADÍO
Sup. Resuelta:0 Grupo de Pago:FRUTALES SECANO

- 100413 Recinto perteneciente a grupo de cultivo que no cumple con la superficie mínima requerida (Anexo I. Criterios de Subvencionabilidad. Orden 28 de marzo de 2023).
Ref:1700000004627577 Recinto:18-091-019-00020-00001 Cultivo:104020 ALMENDROS-GUARA Secano Sup. Declarada:4,45 Superficie Resolver:2,89
Ref:-1525584 Recinto:18-091-019-00020-00002 Cultivo:104020 ALMENDROS-GUARA Regadío Sup. Declarada:2,4 Superficie Resolver:1,56
Ref:1700000004627573 Recinto:18-091-019-00022-00001 Cultivo:104020 ALMENDROS-GUARA Secano Sup. Declarada:1 Superficie Resolver:1
Ref:1700000004627574 Recinto:18-091-019-00028-00001 Cultivo:104020 ALMENDROS-GUARA Secano Sup. Declarada:3,13 Superficie Resolver:3,13
Ref:4800241 Recinto:18-091-019-00035-00001 Cultivo:104020 ALMENDROS-GUARA Secano Sup. Declarada:4,1 Superficie Resolver:4,1
Ref:4800242 Recinto:18-091-019-00036-00001 Cultivo:104020 ALMENDROS-GUARA Secano Sup. Declarada:3,67 Superficie Resolver:3,67
Ref:1700000004627582 Recinto:18-091-019-00037-00001 Cultivo:104020 ALMENDROS-GUARA Secano Sup. Declarada:2,45 Superficie Resolver:1,24
Ref:-1522448 Recinto:18-091-019-00037-00002 Cultivo:104020 ALMENDROS-GUARA Regadío Sup. Declarada:2,4 Superficie Resolver:1,21
Ref:1700000004627583 Recinto:18-091-019-00038-00001 Cultivo:104020 ALMENDROS-GUARA Secano Sup. Declarada:1,19 Superficie Resolver:1,19
Ref:1700000004627584 Recinto:18-091-019-00039-00001 Cultivo:104020 ALMENDROS-GUARA Secano Sup. Declarada:1,55 Superficie Resolver:1,55
Ref:1700000004627585 Recinto:18-091-019-00041-00001 Cultivo:104020 ALMENDROS-GUARA Secano Sup. Declarada:0,8 Superficie Resolver:0,8
Ref:1700000004627581 Recinto:18-091-019-00045-00001 Cultivo:104020 ALMENDROS-GUARA Secano Sup. Declarada:1,58 Superficie Resolver:1,58
Ref:1700000004627575 Recinto:18-091-019-00065-00001 Cultivo:104020 ALMENDROS-GUARA Secano Sup. Declarada:2,11 Superficie Resolver:2,11
Ref:1700000004627576 Recinto:18-091-019-00066-00001 Cultivo:104020 ALMENDROS-GUARA Secano Sup. Declarada:0,87 Superficie Resolver:0,87
Ref:1700000004627578 Recinto:18-091-019-00070-00001 Cultivo:104020 ALMENDROS-GUARA Secano Sup. Declarada:1,02 Superficie Resolver:1,02
Ref:1700000004627579 Recinto:18-091-019-00079-00001 Cultivo:104020 ALMENDROS-GUARA Secano Sup. Declarada:1,87 Superficie Resolver:1,87
Ref:1700000004627580 Recinto:18-091-019-00081-00001 Cultivo:104020 ALMENDROS-GUARA Secano Sup. Declarada:4,15 Superficie Resolver:4,15
Ref:1700000004627589 Recinto:18-091-019-00090-00001 Cultivo:104020 ALMENDROS-GUARA Secano Sup. Declarada:0,87 Superficie Resolver:0,87
Ref:1700000004627590 Recinto:18-091-020-00025-00001 Cultivo:104020 ALMENDROS-GUARA Secano Sup. Declarada:9,81 Superficie Resolver:9,81
Ref:1700000004627586 Recinto:18-091-020-00026-00001 Cultivo:104020 ALMENDROS-GUARA Secano Sup. Declarada:2,41 Superficie Resolver:2,41
Ref:1700000004627587 Recinto:18-091-020-00028-00001 Cultivo:104020 ALMENDROS-GUARA Secano Sup. Declarada:0,14 Superficie Resolver:0,14
Ref:1700000004627588 Recinto:18-091-020-00029-00001 Cultivo:104020 ALMENDROS-GUARA Secano Sup. Declarada:1,8 Superficie Resolver:1,8
Ref:1700000004627592 Recinto:18-091-020-00033-00001 Cultivo:104020 ALMENDROS-GUARA Secano Sup. Declarada:2,51 Superficie Resolver:2,51

(1) Superficie declarada admisible ajustada con la superficie comprometida.
(2) Factor de penalización valorando el alcance para el tipo de compromiso.

Puede verificar la integridad de una copia de este documento mediante la lectura del código QR adjunto o mediante el acceso a la dirección https://ws050.juntadeandalucia.es/verificarFirma indicando el código de VERIFICACIÓN			
FIRMADO POR	RAQUEL MARIA ESPIN CRESPO	17/12/2024	
VERIFICACIÓN	Pk2jm6UYDU9J72AMTZUYRN3GET48NG	PÁG. 5503/9349	

Es copia auténtica de documento electrónico



<u>APELLIDOS Y NOMBRE / RAZÓN SOCIAL</u>		<u>NIF</u>	<u>EXPEDIENTE</u>	<u>ANUALIDAD DE PAGO</u>		
SALAS JIMENEZ EMILIO		***8487*	1220826	1ª		
<u>IMPORTES POR ANUALIDAD</u>						
		<u>2023</u>	<u>2024</u>	<u>2025</u>	<u>2026</u>	<u>2027</u>
IMPORTE MÁXIMO SUBVENCIONABLE		526,54 €	526,54 €	526,54 €	438,78 €	438,78 €
IMPORTE MEDIO DE TRANSFERENCIA (€/ha)		297,48 €	297,48 €	297,48 €	247,90 €	247,90 €

<u>RESUMEN DE UNIDADES</u>										
<u>Cód</u>	<u>GRUPO DE PAGO</u>	<u>Sup. Dec. Admisible (ha)</u>	<u>Sup. Comprometida (ha)</u>	<u>Sup. ajustada compromiso (1) (ha)</u>	<u>% sobredec.</u>	<u>Sup. Resuelta (ha)</u>	<u>Importe Declarado</u>	<u>Importe Topado</u>	<u>Importe Resuelto</u>	<u>Importe tras sobredec.</u>
419	OLIVAR	1,77		1,77	0,00	1,77	526,54	526,54	526,54	526,54
TOTAL		1,77	1,77	1,77		1,77	526,54	526,54	526,54	526,54

<u>APLICACIÓN DE REDUCCIONES Y PENALIZACIONES</u>										
<u>GRUPO DE PAGO</u>	<u>Importe Calculado</u>	<u>Importe prereduc.</u>	<u>Criterios de subvencionabilidad y compromisos</u>	<u>Presentación tardía</u>	<u>Omisión declaración</u>	<u>Condicionalidad</u>	<u>IMPORTE (Euros)</u>			
OLIVAR	526,54	526,54	0,00	0,00	0,00	0,00	RESUELTO			
TOTAL	526,54	526,54					526,54			

<u>RESUMEN DE PAGOS</u>					<u>IMPORTE (Euros)</u>			
OLIVAR - Pago realizado					RESUELTO	FEADER	MAPA	CAPADR
					526,54 €	447,56 €	51,65 €	27,33 €

<u>REF.</u>	<u>REFERENCIA SIGPAC</u>	<u>CULTIVO DESCRIPCIÓN CULTIVO</u>	<u>S/R G.PAGO</u>	<u>PEND. MEDIA (%)</u>	<u>SUP. DEC. ADMISIBLE (ha)</u>	<u>SUP. COMPROM. (ha)</u>	<u>SUP. AJUSTADA COMPR.(1) (ha)</u>	<u>SUP. CONY. SIGPAC (ha)</u>	<u>SUP. CERTIE (ha)</u>	<u>SUP. CAMPO (ha)</u>	<u>SUP. CAMPO DETER. CULT. DECLARADO (ha)</u>	<u>SUP. DEC. REDUCIDA (ha)</u>	<u>SUP. RESUELTA (ha)</u>
-1596569	04-083-011-00343-001	101010 OLIVAR-PICUAL	S 419	8,90	0,03	0,03	0,03		0,03			0,03	0,03
-1596567	04-083-011-00229-001	101010 OLIVAR-PICUAL	S 419	6,70	0,05	0,05	0,05		0,05			0,05	0,05
-1596566	04-083-011-00344-001	101010 OLIVAR-PICUAL	S 419	7,70	0,06	0,06	0,06		0,06			0,06	0,06
-1596562	04-083-011-00342-001	101010 OLIVAR-PICUAL	S 419	8,10	0,10	0,10	0,10		0,10			0,10	0,10
-1596561	04-083-011-00340-003	101010 OLIVAR-PICUAL	S 419	7,10	0,67	0,67	0,67		0,67			0,67	0,67
-1596556	04-083-011-00332-001	101010 OLIVAR-PICUAL	S 419	13,90	0,46	0,46	0,46		0,46			0,46	0,46
-1580155	04-083-010-00295-048	101010 OLIVAR-PICUAL	S 419	8,50	0,25	0,25	0,25		0,25			0,25	0,25
-1580153	04-083-010-00055-007	101010 OLIVAR-PICUAL	S 419	14,30	0,06	0,06	0,06		0,06			0,06	0,06
-1030913	04-083-011-00177-010	101010 OLIVAR-PICUAL	S 419	23,50	0,05	0,05	0,05		0,05			0,05	0,05
-1030912	04-083-011-00177-009	101010 OLIVAR-PICUAL	S 419	16,00	0,04	0,04	0,04		0,04			0,04	0,04

<u>INCIDENCIAS</u>	
<u>INCIDENCIA</u>	<u>DESCRIPCIÓN</u>
3790	Recinto declarado inactivo Ref:-1596560 Recinto:04-083-011-00212-00001 Cultivo: - Ref:-1596588 Recinto:04-083-011-00331-00004 Cultivo: - Ref:-1596568 Recinto:04-083-011-00339-00001 Cultivo: -
100400	Recinto con cultivo, variedad, régimen de explotación o uso Sigpac no compatible con la operación solicitada (Anexo IV.I Cultivos y variedades elegibles para las Intervenciones. Orden de 28 de marzo de 2023). Ref:-1596588 Recinto:04-083-011-00331-00004 Cultivo:101010 OLIVAR-PICUAL Secano Uso:TA
100424	Solicita recinto que no está comprometido para la operación. Ref:-1596560 Recinto:04-083-011-00212-00001 Cultivo:101010 OLIVAR-PICUAL Secano Ref:-1596588 Recinto:04-083-011-00331-00004 Cultivo:101010 OLIVAR-PICUAL Secano Ref:-1596568 Recinto:04-083-011-00339-00001 Cultivo:101010 OLIVAR-PICUAL Secano

(1) Superficie declarada admisible ajustada con la superficie comprometida.
(2) Factor de penalización valorando el alcance para el tipo de compromiso.

Puede verificar la integridad de una copia de este documento mediante la lectura del código QR adjunto o mediante el acceso a la dirección https://ws050.juntadeandalucia.es/verificarFirma indicando el código de VERIFICACIÓN			
FIRMADO POR	RAQUEL MARIA ESPIN CRESPO	17/12/2024	
VERIFICACIÓN	Pk2jm6UYDU9J72AMTZUYRN3GET48NG	PÁG. 5504/9349	



<u>APELLIDOS Y NOMBRE / RAZÓN SOCIAL</u>	<u>NIF</u>	<u>EXPEDIENTE</u>	<u>ANUALIDAD DE PAGO</u>		
SALAS REQUENA CRUCES	***8062*	1101226	1ª		
IMPORTE POR ANUALIDAD					
	2023	2024	2025	2026	2027
IMPORTE MÁXIMO SUBVENCIONABLE	711,00 €	711,00 €	711,00 €	592,50 €	592,50 €
IMPORTE MEDIO DE TRANSFERENCIA (€/ha)	259,49 €	259,49 €	259,49 €	216,24 €	216,24 €

<u>RESUMEN DE UNIDADES</u>		<u>Sup. Dec. Admisible (ha)</u>	<u>Sup. Comprometida (ha)</u>	<u>Sup. ajustada compromiso (1) (ha)</u>	<u>% sobredec.</u>	<u>Sup. Resuelta (ha)</u>	<u>Importe Declarado</u>	<u>Importe Topado</u>	<u>Importe Resuelto</u>	<u>Importe tras sobredec.</u>
Cód	GRUPO DE PAGO									
422	FRUTALES SECANO	2,74		2,74	0,00	2,74	711,00	711,00	711,00	711,00
TOTAL		2,74	2,74	2,74		2,74	711,00	711,00	711,00	711,00

<u>APLICACIÓN DE REDUCCIONES Y PENALIZACIONES</u>		<u>Importe Calculado</u>	<u>Importe prereduc.</u>	<u>Criterios de subvencionabilidad y compromisos</u>	<u>Presentación tardía</u>	<u>Omisión declaración</u>	<u>Condicionabilidad</u>	<u>IMPORTE (Euros) RESUELTO</u>
GRUPO DE PAGO								
FRUTALES SECANO		711,00	711,00	0,00	0,00	0,00	0,00	711,00
TOTAL		711,00	711,00					711,00

<u>RESUMEN DE PAGOS</u>	<u>IMPORTE (Euros)</u>			
	<u>RESUELTO</u>	<u>FEADER</u>	<u>MAPA</u>	<u>CAPADR</u>
FRUTALES SECANO - Pago realizado	711,00 €	604,35 €	69,75 €	36,90 €

<u>RECINTOS RESUELTOS</u>	<u>REF.</u>	<u>REFERENCIA SIGPAC</u>	<u>CULTIVO DESCRIPCIÓN CULTIVO</u>	<u>S/R G.PAGO</u>	<u>PEND. MEDIA (%)</u>	<u>SUP. DEC. ADMISIBLE (ha)</u>	<u>SUP. COMPROM. (ha)</u>	<u>SUP. AJUSTADA COMPR.(1) (ha)</u>	<u>SUP. CONY. SIGPAC (ha)</u>	<u>SUP. CERTIE (ha)</u>	<u>SUP. CAMPO (ha)</u>	<u>SUP. CAMPO DETER. CULT. DECLARADO (ha)</u>	<u>SUP. DEC. REDUCIDA (ha)</u>	<u>SUP. RESUELTA (ha)</u>
-1508732	18-040-021-00176-006	104057	ALMENDROS-AVIJOR	S 422	21,00	0,30	0,30	0,30		0,30			0,30	0,30
-901746	18-040-023-00328-010	104014	ALMENDROS-FERRAGNES	S 422	17,30	0,01	0,01	0,01		0,01			0,01	0,01
-901736	18-040-023-00124-005	104014	ALMENDROS-FERRAGNES	S 422	24,60	0,39	0,39	0,39		0,39			0,39	0,39
-901724	18-040-021-00336-005	104014	ALMENDROS-FERRAGNES	S 422	22,40	0,02	0,02	0,02		0,02			0,02	0,02
-901719	18-040-021-00333-017	104014	ALMENDROS-FERRAGNES	S 422	42,00	0,04	0,04	0,04		0,04			0,04	0,04
-444245	18-040-021-00335-025	104014	ALMENDROS-FERRAGNES	S 422	30,40	0,07	0,07	0,07		0,07			0,07	0,07
-444243	18-040-021-00335-023	104014	ALMENDROS-FERRAGNES	S 422	62,50	0,11	0,11	0,11		0,11			0,11	0,11
-444242	18-040-021-00335-022	104014	ALMENDROS-FERRAGNES	S 422	42,00	0,38	0,38	0,38		0,38			0,38	0,38
-444241	18-040-021-00333-014	104014	ALMENDROS-FERRAGNES	S 422	29,30	0,22	0,22	0,22		0,22			0,22	0,22
1700000005387027	18-040-021-00185-002	104003	ALMENDROS-ANTOÑETA	S 422	4,60	1,20	1,20	1,20		1,20			1,20	1,20

<u>INCIDENCIAS</u>	<u>INCIDENCIA</u>	<u>DESCRIPCIÓN</u>
	100412	Número de hectáreas validadas inferior a la superficie mínima permitida por el grupo de cultivo (Anexo I. Criterios de Subvencionabilidad. Orden 28 de marzo de 2023). Sup. Resuelta:0 Grupo de Pago:FRUTALES REGADÍO
	100413	Recinto perteneciente a grupo de cultivo que no cumple con la superficie mínima requerida (Anexo I. Criterios de Subvencionabilidad. Orden 28 de marzo de 2023). Ref:-1395064 Recinto:18-040-021-00176-00001 Cultivo:104057 ALMENDROS-AVIJOR Regadío Sup. Declarada:0,63 Superficie Resolver:0,63
	100421	Recinto declarado por error para una operación de la 6503, que se ha corregido de oficio marcando la operación correcta, de acuerdo con la fecha de inscripción del recinto en la producción ecológica. Ref:-901736 Recinto:18-040-023-00124-00005 Cultivo:104014 ALMENDROS-FERRAGNES Secano

(1) Superficie declarada admisible ajustada con la superficie comprometida.
(2) Factor de penalización valorando el alcance para el tipo de compromiso.

Puede verificar la integridad de una copia de este documento mediante la lectura del código QR adjunto o mediante el acceso a la dirección https://ws050.juntadeandalucia.es/verificarFirma indicando el código de VERIFICACIÓN			
FIRMADO POR	RAQUEL MARIA ESPIN CRESPO	17/12/2024	
VERIFICACIÓN	Pk2jm6UYDU9J72AMTZUYRN3GET48NG	PÁG. 5505/9349	



<u>APELLIDOS Y NOMBRE / RAZÓN SOCIAL</u>	<u>NIF</u>	<u>EXPEDIENTE</u>	<u>ANUALIDAD DE PAGO</u>		
SALINAS ROSILLO JAIME	***3557*	1259886	1ª		
IMPORTE POR ANUALIDAD					
	2023	2024	2025	2026	2027
IMPORTE MÁXIMO SUBVENCIONABLE	3.793,74 €	3.793,74 €	3.793,74 €	3.161,43 €	3.161,43 €
IMPORTE MEDIO DE TRANSFERENCIA (€/ha)	259,49 €	259,49 €	259,49 €	216,24 €	216,24 €

<u>RESUMEN DE UNIDADES</u>		<u>Sup. Dec. Admisible (ha)</u>	<u>Sup. Comprometida (ha)</u>	<u>Sup. ajustada compromiso (1) (ha)</u>	<u>% sobredec.</u>	<u>Sup. Resuelta (ha)</u>	<u>Importe Declarado</u>	<u>Importe Topado</u>	<u>Importe Resuelto</u>	<u>Importe tras sobredec.</u>
Cód	GRUPO DE PAGO									
422	FRUTALES SECANO	14,62		14,62	0,00	14,62	3.793,74	3.793,74	3.793,74	3.793,74
TOTAL		14,62	14,62	14,62		14,62	3.793,74	3.793,74	3.793,74	3.793,74

<u>APLICACIÓN DE REDUCCIONES Y PENALIZACIONES</u>		<u>Importe Calculado</u>	<u>Importe prereduc.</u>	<u>Importe subvencionabilidad y compromisos</u>	<u>Presentación tardía</u>	<u>Omisión declaración</u>	<u>Condicionalidad</u>	<u>IMPORTE (Euros) RESUELTO</u>	
GRUPO DE PAGO									
FRUTALES SECANO		3.793,74	3.793,74	0,00	0,00	0,00	0,00	3.793,74	
TOTAL		3.793,74	3.793,74					3.793,74	

<u>RESUMEN DE PAGOS</u>	<u>IMPORTE (Euros)</u>			
	<u>RESUELTO</u>	<u>FEADER</u>	<u>MAPA</u>	<u>CAPADR</u>
FRUTALES SECANO - Pago realizado	3.793,74 €	3.224,68 €	372,17 €	196,89 €

<u>RECINTOS RESUELTOS</u>	<u>REF.</u>	<u>REFERENCIA SIGPAC</u>	<u>CULTIVO</u>	<u>DESCRIPCIÓN CULTIVO</u>	<u>S/R G.PAGO</u>	<u>PEND. MEDIA (%)</u>	<u>SUP. DEC. ADMISIBLE (ha)</u>	<u>SUP. COMPROM. (ha)</u>	<u>SUP. AJUSTADA COMPROM. (1) (ha)</u>	<u>SUP. CONY. SIGPAC (ha)</u>	<u>SUP. CERTIE (ha)</u>	<u>SUP. CAMPO (ha)</u>	<u>SUP. CAMPO DETER. CULT. DECLARADO (ha)</u>	<u>SUP. DEC. REDUCIDA (ha)</u>	<u>SUP. RESUELTA (ha)</u>
	4643844	18-167-025-00530-001	104020	ALMENDROS-GUARA	S 422	9,70	1,34	1,34	1,34		1,34			1,34	1,34
	4643845	18-167-025-00530-003	104020	ALMENDROS-GUARA	S 422	10,10	3,37	3,37	3,37		3,37			3,37	3,37
	5262638	18-167-025-00383-001	104020	ALMENDROS-GUARA	S 422	9,30	2,13	2,13	2,13		2,13			2,13	2,13
	5262639	18-167-025-00383-004	104020	ALMENDROS-GUARA	S 422	8,30	3,32	3,32	3,32		3,32			3,32	3,32
	1700000006361808	18-167-025-00530-006	104014	ALMENDROS-FERRAGNES	S 422	13,70	0,34	0,34	0,34		0,34			0,34	0,34
	1700000006361810	18-167-025-00400-001	104014	ALMENDROS-FERRAGNES	S 422	12,00	1,53	1,53	1,53		1,53			1,53	1,53
	1700000006361811	18-167-025-00530-007	104014	ALMENDROS-FERRAGNES	S 422	11,00	0,35	0,35	0,35		0,35			0,35	0,35
	1700000006361812	18-167-025-00528-002	104022	ALMENDROS-LARGUETA	S 422	7,90	2,24	2,24	2,24		2,24			2,24	2,24

(1) Superficie declarada admisible ajustada con la superficie comprometida.
 (2) Factor de penalización valorando el alcance para el tipo de compromiso.

Puede verificar la integridad de una copia de este documento mediante la lectura del código QR adjunto o mediante el acceso a la dirección https://ws050.juntadeandalucia.es/verificarFirma indicando el código de VERIFICACIÓN			
FIRMADO POR	RAQUEL MARIA ESPIN CRESPO	17/12/2024	
VERIFICACIÓN	Pk2jm6UYDU9J72AMTZUYRN3GET48NG	PÁG. 5506/9349	



APELLIDOS Y NOMBRE / RAZÓN SOCIAL
SALINAS SALINAS JOSEFA

NIF
***4104*

EXPEDIENTE
1101545

ANUALIDAD DE PAGO
1ª

IMPORTES POR ANUALIDAD

	2023	2024	2025	2026	2027
IMPORTE MÁXIMO SUBVENCIONABLE	1.411,63 €	1.411,63 €	1.411,63 €	1.176,35 €	1.176,35 €
IMPORTE MEDIO DE TRANSFERENCIA (€/ha)	259,49 €	259,49 €	259,49 €	216,24 €	216,24 €

RESUMEN DE UNIDADES

Cód	GRUPO DE PAGO	Sup. Dec. Admisible (ha)	Sup. Comprometida (ha)	Sup. ajustada compromiso (1) (ha)	% sobredec.	Sup. Resuelta (ha)	Importe Declarado	Importe Topado	Importe Resuelto	Importe tras sobredec.
422	FRUTALES SECANO	5,44		5,44	0,00	5,44	1.411,63	1.411,63	1.411,63	1.411,63
TOTAL		5,44	5,44	5,44		5,44	1.411,63	1.411,63	1.411,63	1.411,63

APLICACIÓN DE REDUCCIONES Y PENALIZACIONES

GRUPO DE PAGO	Importe Calculado	Importe prereduc.	Criterios de subvencionabilidad y compromisos	Presentación tardía	Omisión declaración	Condicionalidad	IMPORTE (Euros) RESUELTO
FRUTALES SECANO	1.411,63	1.411,63	0,00	0,00	0,00	0,00	1.411,63
TOTAL	1.411,63	1.411,63					1.411,63

RESUMEN DE PAGOS

	IMPORTE (Euros)			
	RESUELTO	FEADER	MAPA	CAPADR
FRUTALES SECANO - Pago realizado	1.411,63 €	1.199,89 €	138,48 €	73,26 €

RECINTOS RESUELTOS

REF.	REFERENCIA SIGPAC	CULTIVO DESCRIPCIÓN CULTIVO	S/R G.PAGO	PEND. MEDIA (%)	SUP. DEC. ADMISIBLE (ha)	SUP. COMPROM. (ha)	SUP. AJUSTADA COMPROM. (1) (ha)	SUP. CONY. SIGPAC (ha)	SUP. CERTIE (ha)	SUP. CAMPO (ha)	SUP. CAMPO DETER. CULT. DECLARADO (ha)	SUP. DEC. REDUCIDA (ha)	SUP. RESUELTA (ha)
5245086	18-167-024-00093-005	104006 ALMENDROS-CAMBRA	S 422	4,10	0,23	0,23	0,23		0,23			0,23	0,23
1700000005980890	18-167-025-00096-001	104022 ALMENDROS-LARGUETA	S 422	3,40	1,49	1,49	1,49		1,49			1,49	1,49
1700000005980891	18-167-025-00534-004	104022 ALMENDROS-LARGUETA	S 422	10,40	1,51	1,51	1,51		1,51			1,51	1,51
1700000005980895	18-167-025-00534-003	104020 ALMENDROS-GUARA	S 422	22,40	0,84	0,84	0,84		0,84			0,84	0,84
1700000005980896	18-167-025-00534-019	104020 ALMENDROS-GUARA	S 422	26,50	0,22	0,22	0,22		0,22			0,22	0,22
1700000005980897	18-167-025-00534-006	104022 ALMENDROS-LARGUETA	S 422	14,50	0,58	0,58	0,58		0,58			0,58	0,58
1700000005980898	18-167-025-00581-001	104014 ALMENDROS-FERRAGNES	S 422	6,00	0,57	0,57	0,57		0,57			0,57	0,57

INCIDENCIAS

INCIDENCIA DESCRIPCIÓN

- 100402 Recinto solicitado no forma parte de ningún organismo de control autorizado para la producción ecológica en Andalucía o fecha de inscripción posterior al plazo establecido (Anexo I. Criterios de Subvencionabilidad. Orden 28 de marzo de 2023). Ref:-1550427 Recinto:18-167-025-00534-00005 Cultivo:104022 ALMENDROS-LARGUETA Secano
- 100412 Número de hectáreas validadas inferior a la superficie mínima permitida por el grupo de cultivo (Anexo I. Criterios de Subvencionabilidad. Orden 28 de marzo de 2023). Sup. Resuelta:0 Grupo de Pago:FRUTALES REGADÍO
- 100413 Recinto perteneciente a grupo de cultivo que no cumple con la superficie mínima requerida (Anexo I. Criterios de Subvencionabilidad. Orden 28 de marzo de 2023). Ref:5236935 Recinto:18-167-001-00021-00001 Cultivo:104057 ALMENDROS-AVIJOR Regadio Sup. Declarada:0,42 Superficie Resolver:0,42 Ref:5236937 Recinto:18-167-024-00024-00001 Cultivo:104057 ALMENDROS-AVIJOR Regadio Sup. Declarada:0,88 Superficie Resolver:0,88 Ref:5334357 Recinto:18-167-025-00045-00002 Cultivo:104057 ALMENDROS-AVIJOR Regadio Sup. Declarada:0,35 Superficie Resolver:0,35
- 100424 Solicita recinto que no está comprometido para la operación. Ref:-1550427 Recinto:18-167-025-00534-00005 Cultivo:104022 ALMENDROS-LARGUETA Secano

(1) Superficie declarada admisible ajustada con la superficie comprometida.
(2) Factor de penalización valorando el alcance para el tipo de compromiso.

Puede verificar la integridad de una copia de este documento mediante la lectura del código QR adjunto o mediante el acceso a la dirección https://ws050.juntadeandalucia.es/verificarFirma indicando el código de VERIFICACIÓN			
FIRMADO POR	RAQUEL MARIA ESPIN CRESPO	17/12/2024	
VERIFICACIÓN	Pk2jm6UYDU9J72AMTZUYRN3GET48NG	PÁG. 5507/9349	



<u>APELLIDOS Y NOMBRE / RAZÓN SOCIAL</u>	<u>NIF</u>	<u>EXPEDIENTE</u>	<u>ANUALIDAD DE PAGO</u>		
SALMERON CALVO MARIA TERESA	***9614*	1236053	1ª		
IMPORTE POR ANUALIDAD					
	2023	2024	2025	2026	2027
IMPORTE MÁXIMO SUBVENCIONABLE	3.780,28 €	3.780,28 €	3.282,53 €	3.150,15 €	3.150,15 €
IMPORTE MEDIO DE TRANSFERENCIA (€/ha)	197,61 €	197,61 €	171,59 €	164,67 €	164,67 €

<u>RESUMEN DE UNIDADES</u>		<u>Sup. Dec. Admisible (ha)</u>	<u>Sup. Comprometida (ha)</u>	<u>Sup. ajustada compromiso (1) (ha)</u>	<u>% sobredec.</u>	<u>Sup. Resuelta (ha)</u>	<u>Importe Declarado</u>	<u>Importe Topado</u>	<u>Importe Resuelto</u>	<u>Importe tras sobredec.</u>
Cód	GRUPO DE PAGO									
416	HERBÁCEOS	16,46		16,46	0,00	16,46	2.986,01	2.986,01	2.986,01	2.986,01
419	OLIVAR	2,67		2,67	0,00	2,67	794,27	794,27	794,27	794,27
TOTAL		19,13	19,13	19,13		19,13	3.780,28	3.780,28	3.780,28	3.780,28

APLICACIÓN DE REDUCCIONES Y PENALIZACIONES

<u>GRUPO DE PAGO</u>	<u>Importe Calculado</u>	<u>Importe prereduc.</u>	<u>Criterios de subvencionabilidad y compromisos</u>	<u>Presentación tardía</u>	<u>Omisión declaración</u>	<u>Condicionalidad</u>	<u>IMPORTE (Euros)</u>
							<u>RESUELTO</u>
HERBÁCEOS	2.986,01	2.986,01	0,00	0,00	0,00	0,00	2.986,01
OLIVAR	794,27	794,27	0,00	0,00	0,00	0,00	794,27
TOTAL	3.780,28	3.780,28					3.780,28

RESUMEN DE PAGOS

	<u>IMPORTE (Euros)</u>			
	<u>RESUELTO</u>	<u>FEADER</u>	<u>MAPA</u>	<u>CAPADR</u>
HERBÁCEOS - Pago realizado	2.986,01 €	2.538,11 €	292,93 €	154,97 €
OLIVAR - Pago realizado	794,27 €	675,13 €	77,92 €	41,22 €
TOTAL	3.780,28 €	3.213,24 €	370,85 €	196,19 €

RECINTOS RESUELTOS

<u>REF.</u>	<u>REFERENCIA SIGPAC</u>	<u>CULTIVO DESCRIPCIÓN CULTIVO</u>	<u>S/R G.PAGO</u>	<u>PEND. MEDIA (%)</u>	<u>SUP. DEC. ADMISIBLE (ha)</u>	<u>SUP. COMPROM. (ha)</u>	<u>SUP. AJUSTADA COMPROM. (1) (ha)</u>	<u>SUP. CONV. SIGPAC (ha)</u>	<u>SUP. CERTIF. (ha)</u>	<u>SUP. CAMPO (ha)</u>	<u>SUP. CAMPO DETER. CULT. DECLARADO (ha)</u>	<u>SUP. DEC. REDUCIDA (ha)</u>	<u>SUP. RESUELTA (ha)</u>
-777871	18-071-504-00073-001	8000 AVENA-SIN VARIEDAD	R	416	0,60	1,01	1,01	1,01	1,01			1,01	1,01
5559883	18-071-504-00047-002	5000 CEBADA-SIN VARIEDAD	R	416	0,70	3,71	3,71	3,71	3,71			3,71	3,71
5559887	18-071-512-00102-001	5000 CEBADA-SIN VARIEDAD	R	416	5,80	0,18	0,18	0,18	0,18			0,18	0,18
5559889	18-071-512-00173-002	40376 GUI SANTES-VIRIATO	R	416	5,00	0,38	0,38	0,38	0,38			0,38	0,38
6939432	18-071-504-00112-001	5000 CEBADA-SIN VARIEDAD	R	416	0,80	3,76	3,76	3,76	3,76			3,76	3,76
6939439	18-071-508-00032-001	40376 GUI SANTES-VIRIATO	R	416	2,00	5,77	5,77	5,77	5,77			5,77	5,77
1700000006128721	18-099-009-00054-001	5000 CEBADA-SIN VARIEDAD	S	416	5,40	0,69	0,69	0,69	0,69			0,69	0,69
1700000006128723	18-071-504-00141-001	8000 AVENA-SIN VARIEDAD	R	416	0,70	0,96	0,96	0,96	0,96			0,96	0,96
6939480	18-071-512-00147-001	101010 OLIVAR-PICUAL	R	419	6,90	0,15	0,15	0,15	0,15			0,15	0,15
6939481	18-071-512-00146-001	101010 OLIVAR-PICUAL	R	419	5,60	1,68	1,68	1,68	1,68			1,68	1,68
6939486	18-071-511-00104-003	101010 OLIVAR-PICUAL	S	419	5,80	0,08	0,08	0,08	0,08			0,08	0,08
6939487	18-071-511-00102-001	101010 OLIVAR-PICUAL	R	419	4,30	0,76	0,76	0,76	0,76			0,76	0,76

(1) Superficie declarada admisible ajustada con la superficie comprometida.
 (2) Factor de penalización valorando el alcance para el tipo de compromiso.

Puede verificar la integridad de una copia de este documento mediante la lectura del código QR adjunto o mediante el acceso a la dirección https://ws050.juntadeandalucia.es/verificarFirma indicando el código de VERIFICACIÓN			
FIRMADO POR	RAQUEL MARIA ESPIN CRESPO	17/12/2024	
VERIFICACIÓN	Pk2jm6YDU9J72AMTZUYRN3GET48NG	PÁG. 5508/9349	




INCIDENCIAS

INCIDENCIA DESCRIPCIÓN

- 100412 Número de hectáreas validadas inferior a la superficie mínima permitida por el grupo de cultivo (Anexo I. Criterios de Subvencionabilidad. Orden 28 de marzo de 2023).
Sup. Resuelta:0 Grupo de Pago:FRUTALES REGADÍO
Sup. Resuelta:0 Grupo de Pago:FRUTALES SECANO
- 100413 Recinto perteneciente a grupo de cultivo que no cumple con la superficie mínima requerida (Anexo I. Criterios de Subvencionabilidad. Orden 28 de marzo de 2023).
Ref:6939411 Recinto:18-071-008-00050-00001 Cultivo:104007 ALMENDROS-COMUNA Secano Sup. Declarada:0,41 Superficie Resolver:0,41
Ref:6939413 Recinto:18-071-009-00040-00001 Cultivo:104024 ALMENDROS-MARCONA Secano Sup. Declarada:0,27 Superficie Resolver:0,27
Ref:6939412 Recinto:18-071-009-00062-00001 Cultivo:104024 ALMENDROS-MARCONA Secano Sup. Declarada:0,64 Superficie Resolver:0,64
Ref:6939410 Recinto:18-071-502-00010-00001 Cultivo:104007 ALMENDROS-COMUNA Secano Sup. Declarada:4,79 Superficie Resolver:4,79
Ref:6939409 Recinto:18-071-502-00076-00001 Cultivo:104007 ALMENDROS-COMUNA Secano Sup. Declarada:3,82 Superficie Resolver:3,82
Ref:6939420 Recinto:18-071-503-00005-00003 Cultivo:104026 ALMENDROS-MARTA Secano Sup. Declarada:1,91 Superficie Resolver:1,91
Ref:6939421 Recinto:18-071-503-00007-00001 Cultivo:104007 ALMENDROS-COMUNA Secano Sup. Declarada:1,01 Superficie Resolver:1,01
Ref:6939419 Recinto:18-071-503-00075-00001 Cultivo:104007 ALMENDROS-COMUNA Secano Sup. Declarada:1,33 Superficie Resolver:1,33
Ref:6939644 Recinto:18-071-504-00002-00001 Cultivo:104007 ALMENDROS-COMUNA Regadío Sup. Declarada:0,41 Superficie Resolver:0,41
Ref:6939418 Recinto:18-071-504-00008-00001 Cultivo:104031 ALMENDROS-PENTACEBAS CSIC Regadío Sup. Declarada:2,26 Superficie Resolver:2,26
Ref:6939434 Recinto:18-071-505-00016-00001 Cultivo:104022 ALMENDROS-LARGUETA Secano Sup. Declarada:0,3 Superficie Resolver:0,3
Ref:6939433 Recinto:18-071-505-00016-00003 Cultivo:104031 ALMENDROS-PENTACEBAS CSIC Regadío Sup. Declarada:2,13 Superficie Resolver:2,13
Ref:1700000006128728 Recinto:18-071-505-00084-00001 Cultivo:104020 ALMENDROS-GUARA Secano Sup. Declarada:0,44 Superficie Resolver:0,44
Ref:1700000006128729 Recinto:18-071-505-00099-00001 Cultivo:104020 ALMENDROS-GUARA Regadío Sup. Declarada:2,94 Superficie Resolver:2,94
Ref:6939429 Recinto:18-071-506-00021-00002 Cultivo:104007 ALMENDROS-COMUNA Secano Sup. Declarada:3,09 Superficie Resolver:3,09
Ref:6939428 Recinto:18-071-506-00059-00001 Cultivo:104007 ALMENDROS-COMUNA Secano Sup. Declarada:1,14 Superficie Resolver:1,14
Ref:778961 Recinto:18-071-506-00123-00001 Cultivo:104020 ALMENDROS-GUARA Secano Sup. Declarada:1,18 Superficie Resolver:1,18
Ref:1700000006128733 Recinto:18-071-506-00141-00001 Cultivo:104020 ALMENDROS-GUARA Secano Sup. Declarada:2 Superficie Resolver:2
Ref:6939431 Recinto:18-071-507-00008-00002 Cultivo:104024 ALMENDROS-MARCONA Secano Sup. Declarada:4,14 Superficie Resolver:4,14
Ref:6939430 Recinto:18-071-507-00044-00002 Cultivo:104024 ALMENDROS-MARCONA Secano Sup. Declarada:1,59 Superficie Resolver:1,59
Ref:6939438 Recinto:18-071-507-05005-00001 Cultivo:104022 ALMENDROS-LARGUETA Secano Sup. Declarada:0,44 Superficie Resolver:0,44
Ref:6939440 Recinto:18-071-507-05006-00001 Cultivo:104024 ALMENDROS-MARCONA Secano Sup. Declarada:0,47 Superficie Resolver:0,47
Ref:6939441 Recinto:18-071-508-00061-00001 Cultivo:104024 ALMENDROS-MARCONA Secano Sup. Declarada:0,13 Superficie Resolver:0,13
Ref:6939442 Recinto:18-071-508-00061-00004 Cultivo:104031 ALMENDROS-PENTACEBAS CSIC Regadío Sup. Declarada:0,28 Superficie Resolver:0,28
Ref:6939485 Recinto:18-071-508-00116-00001 Cultivo:104031 ALMENDROS-PENTACEBAS CSIC Regadío Sup. Declarada:1,54 Superficie Resolver:1,54
Ref:6939479 Recinto:18-071-511-00206-00001 Cultivo:104007 ALMENDROS-COMUNA Regadío Sup. Declarada:0,28 Superficie Resolver:0,28
Ref:6939478 Recinto:18-071-512-00122-00001 Cultivo:104007 ALMENDROS-COMUNA Regadío Sup. Declarada:0,45 Superficie Resolver:0,45
Ref:6939483 Recinto:18-071-512-00241-00001 Cultivo:104007 ALMENDROS-COMUNA Secano Sup. Declarada:0,43 Superficie Resolver:0,43
Ref:1700000006128735 Recinto:18-099-008-00103-00001 Cultivo:104020 ALMENDROS-GUARA Secano Sup. Declarada:2,47 Superficie Resolver:2,47
Ref:6939482 Recinto:18-116-502-00088-00001 Cultivo:104020 ALMENDROS-GUARA Secano Sup. Declarada:1,83 Superficie Resolver:1,83

(1) Superficie declarada admisible ajustada con la superficie comprometida.
(2) Factor de penalización valorando el alcance para el tipo de compromiso.

Puede verificar la integridad de una copia de este documento mediante la lectura del código QR adjunto o mediante el acceso a la dirección https://ws050.juntadeandalucia.es/verificarFirma indicando el código de VERIFICACIÓN			
FIRMADO POR	RAQUEL MARIA ESPIN CRESPO	17/12/2024	
VERIFICACIÓN	Pk2jm6UYDU9J72AMTZUYRN3GET48NG	PÁG. 5509/9349	



INCIDENCIAS

INCIDENCIA DESCRIPCIÓN

	Ref:6939484 Recinto:18-116-502-05001-00002 Cultivo:104024 ALMENDROS-MARCONA Secano Sup. Declarada:0,06 Superficie Resolver:0,06
100424	Solicita recinto que no está comprometido para la operación.
	Ref:5559868 Recinto:18-071-503-00006-00001 Cultivo:5000 CEBADA-SIN VARIEDAD Secano
	Ref:5559869 Recinto:18-071-506-00033-00002 Cultivo:5000 CEBADA-SIN VARIEDAD Secano
	Ref:5559870 Recinto:18-071-512-00035-00002 Cultivo:5000 CEBADA-SIN VARIEDAD Regadío

(1) Superficie declarada admisible ajustada con la superficie comprometida.
(2) Factor de penalización valorando el alcance para el tipo de compromiso.

Puede verificar la integridad de una copia de este documento mediante la lectura del código QR adjunto o mediante el acceso a la dirección <https://ws050.juntadeandalucia.es/verificarFirma> indicando el código de VERIFICACIÓN

FIRMADO POR	RAQUEL MARIA ESPIN CRESPO	17/12/2024	
VERIFICACIÓN	Pk2jm6UYDU9J72AMTZUYRN3GET48NG	PÁG. 5510/9349	



APELLIDOS Y NOMBRE / RAZÓN SOCIAL
SALMERON HERNANDEZ RICARDO

NIF
***3042*

EXPEDIENTE
1236208

ANUALIDAD DE PAGO
1ª

IMPORTE POR ANUALIDAD

	2023	2024	2025	2026	2027
IMPORTE MÁXIMO SUBVENCIONABLE	4.720,29 €	4.720,29 €	3.933,44 €	3.933,44 €	3.933,44 €
IMPORTE MEDIO DE TRANSFERENCIA (€/ha)	162,54 €	162,54 €	135,45 €	135,45 €	135,45 €

RESUMEN DE UNIDADES

Cód	GRUPO DE PAGO	Sup. Dec. Admisible (ha)	Sup. Comprometida (ha)	Sup. ajustada compromiso (1) (ha)	% sobredec.	Sup. Resuelta (ha)	Importe Declarado	Importe Topado	Importe Resuelto	Importe tras sobredec.
416	HERBÁCEOS	26,20		26,02	0,00	26,02	4.720,29	4.720,29	4.720,29	4.720,29
424	HERBÁCEOS NO ELEGIBLES	3,02		3,02	0,00	3,02	0,00	0,00	0,00	0,00
TOTAL		29,22	29,04	29,04		29,04	4.720,29	4.720,29	4.720,29	4.720,29

APLICACIÓN DE REDUCCIONES Y PENALIZACIONES

GRUPO DE PAGO	Importe Calculado	Importe prereduc.	Criterios de subvencionabilidad y compromisos	Presentación tardía	Omisión declaración	Condicionalidad	IMPORTE (Euros) RESUELTO
HERBÁCEOS	4.720,29	4.720,29	0,00	0,00	0,00	0,00	4.720,29
HERBÁCEOS NO ELEGIBLES	0,00	0,00	0,00	0,00	0,00	0,00	0,00
TOTAL	4.720,29	4.720,29					4.720,29

RESUMEN DE PAGOS

	RESUELTO	FEADER	MAPA	CAPADR
HERBÁCEOS - Pago realizado	4.720,29 €	4.012,25 €	463,06 €	244,98 €

RECINTOS RESUELTOS

REF.	REFERENCIA SIGPAC	CULTIVO DESCRIPCIÓN CULTIVO	S/R G.PAGO	PEND. MEDIA (%)	SUP. DEC. ADMISIBLE (ha)	SUP. COMPROM. (ha)	SUP. AJUSTADA COMPROM. (1) (ha)	SUP. CONV. SIGPAC (ha)	SUP. CERTIF. (ha)	SUP. CAMPO (ha)	SUP. CAMPO DETER. CULT. DECLARADO (ha)	SUP. DEC. REDUCIDA (ha)	SUP. RESUELTA (ha)
-1620119	18-071-506-00139-004	8000 AVENA-SIN VARIEDAD	S	416	4,50	11,80	11,62	11,62	11,80			11,62	11,62
-1082066	18-076-006-00074-002	5000 CEBADA-SIN VARIEDAD	S	416	3,10	0,14	0,14	0,14	0,14			0,14	0,14
-1082062	18-076-006-00074-001	5000 CEBADA-SIN VARIEDAD	S	416	2,80	2,49	2,49	2,49	2,49			2,49	2,49
-1081971	18-071-504-00077-001	8000 AVENA-SIN VARIEDAD	R	416	1,30	0,72	0,72	0,72	0,72			0,72	0,72
-1081941	18-071-508-00046-001	40376 GUI SANTES-VIRIATO	R	416	2,40	2,30	2,30	2,30	2,30			2,30	2,30
-1081935	18-071-504-00021-001	5000 CEBADA-SIN VARIEDAD	R	416	0,90	1,08	1,08	1,08	1,08			1,08	1,08
-1081931	18-071-511-00010-003	5000 CEBADA-SIN VARIEDAD	R	416	5,90	0,01	0,01	0,01	0,01			0,01	0,01
-1081928	18-071-511-00011-001	5000 CEBADA-SIN VARIEDAD	R	416	5,10	1,05	1,05	1,05	1,05			1,05	1,05
-1004945	18-071-504-00151-001	53000 YEROS-SIN VARIEDAD	R	416	0,50	0,76	0,76	0,76	0,76			0,76	0,76
-824077	18-071-511-00195-001	5000 CEBADA-SIN VARIEDAD	R	416	6,40	0,78	0,78	0,78	0,78			0,78	0,78
-824074	18-071-506-00081-001	40376 GUI SANTES-VIRIATO	R	416	3,10	1,64	1,64	1,64	2,50			1,64	1,64
-780614	18-071-508-00062-002	5000 CEBADA-SIN VARIEDAD	R	416	1,70	0,34	0,34	0,34	0,34			0,34	0,34
-780562	18-071-508-00062-002	5000 CEBADA-SIN VARIEDAD	R	416	1,70	0,46	0,46	0,46	0,46			0,46	0,46
-190168	18-071-503-00039-001	8000 AVENA-SIN VARIEDAD	S	416	2,10	1,13	1,13	1,13	1,13			1,13	1,13
5553946	18-071-512-00364-001	5000 CEBADA-SIN VARIEDAD	R	416	4,80	0,44	0,44	0,44	0,44			0,44	0,44
6938298	18-071-507-00055-001	40376 GUI SANTES-VIRIATO	S	416	3,50	1,06	1,06	1,06	1,06			1,06	1,06
-777931	18-099-009-00033-001	20000 BARBECHO TRADICIONAL-SIN VARIEDAD	S	424	3,90	3,02	3,02	3,02	3,02			3,02	3,02

(1) Superficie declarada admisible ajustada con la superficie comprometida.
(2) Factor de penalización valorando el alcance para el tipo de compromiso.

Puede verificar la integridad de una copia de este documento mediante la lectura del código QR adjunto o mediante el acceso a la dirección <https://ws050.juntadeandalucia.es/verificarFirma> indicando el código de VERIFICACIÓN

FIRMADO POR

RAQUEL MARIA ESPIN CRESPO

17/12/2024

VERIFICACIÓN

Pk2jm6UYDU9J72AMTZUYRN3GET48NG

PÁG. 5511/9349





INCIDENCIAS

INCIDENCIA DESCRIPCIÓN

3790	Recinto declarado inactivo Ref:6938396 Recinto:18-071-511-00086-00001 Cultivo: - Ref:6938398 Recinto:18-071-512-00135-00001 Cultivo: - Ref:6938397 Recinto:18-099-009-00019-00001 Cultivo: -
4272	Verifica que las líneas de declaración de las Solicitudes Únicas no tienen solapes con la capa de Retroactividad Gráfica (ambas de la misma campaña) a nivel de expediente/línea de declaración gráfica de la solicitud. Ref:-1620119 Recinto:18-071-506-00139-00004 Cultivo: - Agregado de la referencia del recinto.:0 Zona de la referencia del recinto.:0 Superficie solapada.:0,18 Id. Incid.:101018380
100402	Recinto solicitado no forma parte de ningún organismo de control autorizado para la producción ecológica en Andalucía o fecha de inscripción posterior al plazo establecido (Anexo I. Criterios de Subvencionabilidad. Orden 28 de marzo de 2023). Ref:6938395 Recinto:18-099-021-00170-00001 Cultivo:104057 ALMENDROS-AVIJOR Secano
100412	Número de hectáreas validadas inferior a la superficie mínima permitida por el grupo de cultivo (Anexo I. Criterios de Subvencionabilidad. Orden 28 de marzo de 2023). Sup. Resuelta:0 Grupo de Pago:FRUTALES REGADÍO Sup. Resuelta:0 Grupo de Pago:FRUTALES SECANO
100413	Recinto perteneciente a grupo de cultivo que no cumple con la superficie mínima requerida (Anexo I. Criterios de Subvencionabilidad. Orden 28 de marzo de 2023). Ref:5554753 Recinto:18-071-006-00073-00002 Cultivo:104020 ALMENDROS-GUARA Secano Sup. Declarada:0,61 Superficie Resolver:0,61 Ref:-1113178 Recinto:18-071-503-00058-00001 Cultivo:104020 ALMENDROS-GUARA Secano Sup. Declarada:0,99 Superficie Resolver:0,99 Ref:-1081977 Recinto:18-071-503-00074-00001 Cultivo:104020 ALMENDROS-GUARA Secano Sup. Declarada:1,43 Superficie Resolver:1,43 Ref:-824073 Recinto:18-071-504-00007-00001 Cultivo:104020 ALMENDROS-GUARA Regadío Sup. Declarada:3,14 Superficie Resolver:3,14 Ref:-777933 Recinto:18-071-505-00085-00001 Cultivo:104057 ALMENDROS-AVIJOR Secano Sup. Declarada:0,37 Superficie Resolver:0,37 Ref:5553906 Recinto:18-071-506-00166-00002 Cultivo:104020 ALMENDROS-GUARA Secano Sup. Declarada:1,18 Superficie Resolver:1,18 Ref:-1113063 Recinto:18-076-009-00030-00001 Cultivo:104020 ALMENDROS-GUARA Secano Sup. Declarada:1,24 Superficie Resolver:1,24 Ref:-1113084 Recinto:18-076-009-00059-00002 Cultivo:104020 ALMENDROS-GUARA Secano Sup. Declarada:2,89 Superficie Resolver:2,89 Ref:-1113191 Recinto:18-076-009-00065-00001 Cultivo:104020 ALMENDROS-GUARA Secano Sup. Declarada:0,76 Superficie Resolver:0,76 Ref:-1113067 Recinto:18-076-009-00068-00002 Cultivo:104020 ALMENDROS-GUARA Secano Sup. Declarada:0,83 Superficie Resolver:0,83 Ref:-777913 Recinto:18-099-009-00046-00001 Cultivo:104020 ALMENDROS-GUARA Secano Sup. Declarada:1,47 Superficie Resolver:1,47 Ref:170000006128736 Recinto:18-099-014-00002-00001 Cultivo:104020 ALMENDROS-GUARA Secano Sup. Declarada:0,84 Superficie Resolver:0,84
100421	Recinto declarado por error para una operación de la 6503, que se ha corregido de oficio marcando la operación correcta, de acuerdo con la fecha de inscripción del recinto en la producción ecológica. Ref:5554753 Recinto:18-071-006-00073-00002 Cultivo:104020 ALMENDROS-GUARA Secano Ref:-190168 Recinto:18-071-503-00039-00001 Cultivo:8000 AVENA-SIN VARIEDAD Secano Ref:-1113178 Recinto:18-071-503-00058-00001 Cultivo:104020 ALMENDROS-GUARA Secano Ref:-824073 Recinto:18-071-504-00007-00001 Cultivo:104020 ALMENDROS-GUARA Regadío Ref:-1004945 Recinto:18-071-504-00151-00001 Cultivo:53000 YEROS-SIN VARIEDAD Regadío Ref:5553906 Recinto:18-071-506-00166-00002 Cultivo:104020 ALMENDROS-GUARA Secano Ref:-780614 Recinto:18-071-508-00062-00002 Cultivo:5000 CEBADA-SIN VARIEDAD Regadío Ref:5553946 Recinto:18-071-512-00364-00001 Cultivo:5000 CEBADA-SIN VARIEDAD Regadío Ref:-1113063 Recinto:18-076-009-00030-00001 Cultivo:104020 ALMENDROS-GUARA Secano Ref:-1113084 Recinto:18-076-009-00059-00002 Cultivo:104020 ALMENDROS-GUARA Secano Ref:-1113191 Recinto:18-076-009-00065-00001 Cultivo:104020 ALMENDROS-GUARA Secano Ref:-1113067 Recinto:18-076-009-00068-00002 Cultivo:104020 ALMENDROS-GUARA Secano Ref:170000006128736 Recinto:18-099-014-00002-00001 Cultivo:104020 ALMENDROS-GUARA Secano
100424	Solicita recinto que no está comprometido para la operación. Ref:6938396 Recinto:18-071-511-00086-00001 Cultivo:104057 ALMENDROS-AVIJOR Regadío Ref:6938398 Recinto:18-071-512-00135-00001 Cultivo:104057 ALMENDROS-AVIJOR Regadío Ref:6938397 Recinto:18-099-009-00019-00001 Cultivo:20000 BARBECHO TRADICIONAL-SIN VARIEDAD Secano Ref:6938395 Recinto:18-099-021-00170-00001 Cultivo:104057 ALMENDROS-AVIJOR Secano

(1) Superficie declarada admisible ajustada con la superficie comprometida.
(2) Factor de penalización valorando el alcance para el tipo de compromiso.

Puede verificar la integridad de una copia de este documento mediante la lectura del código QR adjunto o mediante el acceso a la dirección <https://ws050.juntadeandalucia.es/verificarFirma> indicando el código de VERIFICACIÓN

FIRMADO POR	RAQUEL MARIA ESPIN CRESPO	17/12/2024	
VERIFICACIÓN	Pk2jm6UYDU9J72AMTZUYRN3GET48NG	PÁG. 5512/9349	



APELLIDOS Y NOMBRE / RAZÓN SOCIAL

SALVATER 94 S.L.

NIF

****7055*

EXPEDIENTE

1088095

ANUALIDAD DE PAGO

1ª

IMPORTE POR ANUALIDAD

	2023	2024	2025	2026	2027
IMPORTE MÁXIMO SUBVENCIONABLE	11.899,20 €	11.899,20 €	11.899,20 €	9.916,00 €	9.916,00 €
IMPORTE MEDIO DE TRANSFERENCIA (€/ha)	297,48 €	297,48 €	297,48 €	247,90 €	247,90 €

RESUMEN DE UNIDADES

Cód	GRUPO DE PAGO	Sup. Dec. Admisible (ha)	Sup. Comprometida (ha)	Sup. ajustada compromiso (1) (ha)	% sobredec.	Sup. Resuelta (ha)	Importe Declarado	Importe Topado	Importe Resuelto	Importe tras sobredec.
419	OLIVAR	286,12		40,00	0,00	40,00	11.899,20	11.899,20	11.899,20	11.899,20
424	HERBÁCEOS NO ELEGIBLES	87,60		0,00	100,00	0,00	0,00	0,00	0,00	0,00
TOTAL		373,72	40,00	40,00		40,00	11.899,20	11.899,20	11.899,20	11.899,20

APLICACIÓN DE REDUCCIONES Y PENALIZACIONES

GRUPO DE PAGO	Importe Calculado	Importe prereduc.	Criterios de subvencionabilidad y compromisos	Presentación tardía	Omisión declaración	Condicionidad	IMPORTE (Euros) RESUELTO
HERBÁCEOS NO ELEGIBLES	0,00	0,00	0,00	0,00	0,00	0,00	0,00
OLIVAR	11.899,20	11.899,20	0,00	0,00	0,00	0,00	11.899,20
TOTAL	11.899,20	11.899,20					11.899,20

RESUMEN DE PAGOS

	RESUELTO	FEADER	MAPA	CAPADR
OLIVAR - Pago realizado	11.899,20 €	10.114,32 €	1.167,31 €	617,57 €

RECINTOS RESUELTOS

REF.	REFERENCIA SIGPAC	CULTIVO DESCRIPCIÓN CULTIVO	S/R G.PAGO	PEND. MEDIA (%)	SUP. DEC. ADMISIBLE (ha)	SUP. COMPROM. (ha)	SUP. AJUSTADA COMPROM. (1) (ha)	SUP. CONV. SIGPAC (ha)	SUP. CERTIF. (ha)	SUP. CAMPO (ha)	SUP. CAMPO DETER CUL. DECLARADO (ha)	SUP. DEC. REDUCIDA (ha)	SUP. RESUELTA (ha)
-1488014	18-062-005-00665-004	101138 OLIVAR-HOJIBLANCA	S 419	23,40	14,90	14,90	14,90		14,90			14,90	14,90
-1488013	18-062-005-00664-002	101010 OLIVAR-PICUAL	S 419	25,60	23,39	23,39	23,39		23,39			23,39	23,39
-1480298	18-062-005-00665-004	101138 OLIVAR-HOJIBLANCA	S 419	23,40	9,23	9,23	9,23		9,23			9,23	9,23
-1215185	18-062-006-00002-001	101010 OLIVAR-PICUAL	S 419	22,80	25,43	25,43	25,43		25,43			25,43	25,43
-470497	18-062-002-00011-004	101010 OLIVAR-PICUAL	S 419	16,20	17,47	17,47	17,47		17,47			17,47	17,47
-47366	18-062-006-00003-030	101138 OLIVAR-HOJIBLANCA	S 419	19,60	2,19	2,19	2,19		2,19			2,19	2,19
1700000006928368	18-062-005-00664-002	101138 OLIVAR-HOJIBLANCA	S 419	25,60	18,85	18,85	18,85		18,85			18,85	18,85
1700000006928369	18-062-006-00005-009	101138 OLIVAR-HOJIBLANCA	S 419	16,80	7,42	7,42	7,42		7,42			7,42	7,42
1700000006928371	18-062-006-00003-006	101138 OLIVAR-HOJIBLANCA	S 419	19,20	107,26	107,26	107,26		107,26			107,26	107,26
1700000006928372	18-062-006-00006-003	101010 OLIVAR-PICUAL	S 419	14,10	11,94	11,94	11,94		11,94			11,94	11,94
1700000006928376	18-062-006-00001-001	101010 OLIVAR-PICUAL	S 419	25,00	0,27	0,27	0,27		0,27			0,27	0,27
1700000006928377	18-062-006-00004-002	101138 OLIVAR-HOJIBLANCA	S 419	21,50	12,06	12,06	12,06		12,06			12,06	12,06
1700000006928378	18-062-005-00665-004	101010 OLIVAR-PICUAL	S 419	23,40	31,01	31,01	31,01		31,01			31,01	31,01
1700000006928380	18-062-005-00665-009	101010 OLIVAR-PICUAL	S 419	25,00	4,70	4,70	4,70		4,70			4,70	4,70
-723550	18-062-005-00665-005	20000 BARBECHO TRADICIONAL-SIN VARIEDAD	S 424	16,20	76,02	75,92	75,92		76,00			75,92	75,92
-47354	18-062-005-00664-006	20000 BARBECHO TRADICIONAL-SIN VARIEDAD	S 424	16,60	0,04	0,04	0,04		0,04			0,04	0,04
1700000006928351	18-062-900-09603-078	20000 BARBECHO TRADICIONAL-SIN VARIEDAD	S 424	14,10	0,13	0,13	0,13		0,13			0,13	0,13
1700000006928382	18-062-005-00664-003	20000 BARBECHO TRADICIONAL-SIN VARIEDAD	S 424	26,40	11,41	11,41	11,41		11,41			11,41	11,41

(1) Superficie declarada admisible ajustada con la superficie comprometida.
 (2) Factor de penalización valorando el alcance para el tipo de compromiso.

Puede verificar la integridad de una copia de este documento mediante la lectura del código QR adjunto o mediante el acceso a la dirección <https://ws050.juntadeandalucia.es/verificarFirma> indicando el código de VERIFICACIÓN

FIRMADO POR

RAQUEL MARIA ESPIN CRESPO

17/12/2024

VERIFICACIÓN

Pk2jm6UYDU9J72AMTZUYRN3GET48NG

PÁG. 5513/9349






INCIDENCIAS

INCIDENCIA DESCRIPCIÓN

- 4272 Verifica que las líneas de declaración de las Solicitudes Únicas no tienen solapes con la capa de Retroactividad Gráfica (ambas de la misma campaña) a nivel de expediente/línea de declaración gráfica de la solicitud.
 Ref:-723550 Recinto:18-062-005-00665-00005 Cultivo: - Agregado de la referencia del recinto.:0 Zona de la referencia del recinto.:0 Superficie solapada.:0,03 Id. Incid.:100997873
 Ref:-723550 Recinto:18-062-005-00665-00005 Cultivo: - Agregado de la referencia del recinto.:0 Zona de la referencia del recinto.:0 Superficie solapada.:0,07 Id. Incid.:100997874
 Ref:170000006928398 Recinto:18-062-019-00001-00005 Cultivo: - Agregado de la referencia del recinto.:0 Zona de la referencia del recinto.:0 Superficie solapada.:0,17 Id. Incid.:100997875
- 100412 Número de hectáreas validadas inferior a la superficie mínima permitida por el grupo de cultivo (Anexo I. Criterios de Subvencionabilidad. Orden 28 de marzo de 2023).
 Sup. Resuelta:0 Grupo de Pago:FRUTALES SECANO
 Sup. Resuelta:0 Grupo de Pago:HERBÁCEOS
- 100413 Recinto perteneciente a grupo de cultivo que no cumple con la superficie mínima requerida (Anexo I. Criterios de Subvencionabilidad. Orden 28 de marzo de 2023).
 Ref:-1215042 Recinto:18-062-005-00665-00005 Cultivo:40000 GUI SANTES-SIN VARIEDAD Secano Sup. Declarada:24,65 Superficie Resolver:24,65
 Ref:-1215045 Recinto:18-062-005-00665-00036 Cultivo:8000 AVENA-SIN VARIEDAD Secano Sup. Declarada:21,77 Superficie Resolver:21,77
 Ref:170000006928386 Recinto:18-062-006-00003-00002 Cultivo:5100 CEBADA-NURE Secano Sup. Declarada:24,01 Superficie Resolver:24,01
 Ref:170000006928392 Recinto:18-062-006-00003-00007 Cultivo:5100 CEBADA-NURE Secano Sup. Declarada:0,38 Superficie Resolver:0,38
 Ref:-1210579 Recinto:18-062-006-00003-00038 Cultivo:5100 CEBADA-NURE Secano Sup. Declarada:3,47 Superficie Resolver:3,47
 Ref:-47370 Recinto:18-062-006-00004-00006 Cultivo:5100 CEBADA-NURE Secano Sup. Declarada:0,02 Superficie Resolver:0,02
 Ref:-470848 Recinto:18-062-006-00005-00003 Cultivo:5100 CEBADA-NURE Secano Sup. Declarada:104,71 Superficie Resolver:104,71
 Ref:170000006928361 Recinto:18-062-006-00005-00008 Cultivo:5100 CEBADA-NURE Secano Sup. Declarada:4,37 Superficie Resolver:4,37
 Ref:170000006928362 Recinto:18-062-007-00001-00001 Cultivo:5100 CEBADA-NURE Secano Sup. Declarada:21,78 Superficie Resolver:21,78
 Ref:170000006928353 Recinto:18-062-007-00002-00001 Cultivo:5100 CEBADA-NURE Secano Sup. Declarada:49,91 Superficie Resolver:49,91
 Ref:170000006928393 Recinto:18-062-007-00004-00001 Cultivo:5100 CEBADA-NURE Secano Sup. Declarada:4,55 Superficie Resolver:4,55
 Ref:170000006928394 Recinto:18-062-007-00005-00001 Cultivo:5100 CEBADA-NURE Secano Sup. Declarada:4,84 Superficie Resolver:4,84
 Ref:170000006928363 Recinto:18-062-007-00007-00001 Cultivo:5100 CEBADA-NURE Secano Sup. Declarada:24,55 Superficie Resolver:24,55
 Ref:170000006928383 Recinto:18-062-008-00129-00001 Cultivo:8000 AVENA-SIN VARIEDAD Secano Sup. Declarada:34,17 Superficie Resolver:34,17
 Ref:-723483 Recinto:18-062-008-00130-00001 Cultivo:8000 AVENA-SIN VARIEDAD Secano Sup. Declarada:38,02 Superficie Resolver:38,02
 Ref:170000006928397 Recinto:18-062-019-00001-00001 Cultivo:104020 ALMENDROS-GUARA Secano Sup. Declarada:4,27 Superficie Resolver:4,27
 Ref:170000006928398 Recinto:18-062-019-00001-00005 Cultivo:104020 ALMENDROS-GUARA Secano Sup. Declarada:6,06 Superficie Resolver:5,89
 Ref:-47373 Recinto:18-062-019-00001-00006 Cultivo:104020 ALMENDROS-GUARA Secano Sup. Declarada:2,11 Superficie Resolver:2,11
 Ref:170000006928399 Recinto:18-062-019-00003-00001 Cultivo:104020 ALMENDROS-GUARA Secano Sup. Declarada:17,9 Superficie Resolver:17,9
 Ref:170000006928366 Recinto:18-062-900-09603-00008 Cultivo:5100 CEBADA-NURE Secano Sup. Declarada:0,07 Superficie Resolver:0,07
 Ref:170000006928367 Recinto:18-062-900-09603-00059 Cultivo:5100 CEBADA-NURE Secano Sup. Declarada:0,49 Superficie Resolver:0,49
 Ref:-47375 Recinto:18-062-900-09603-00086 Cultivo:5100 CEBADA-NURE Secano Sup. Declarada:0,02 Superficie Resolver:0,02
 Ref:-47376 Recinto:18-062-900-09603-00087 Cultivo:5100 CEBADA-NURE Secano Sup. Declarada:0,02 Superficie Resolver:0,02
 Ref:-47377 Recinto:18-062-900-09603-00089 Cultivo:8000 AVENA-SIN VARIEDAD Secano Sup. Declarada:0,13 Superficie Resolver:0,13
 Ref:170000006928357 Recinto:18-178-009-00005-00001 Cultivo:5100 CEBADA-NURE Secano Sup. Declarada:4,6 Superficie Resolver:4,6

(1) Superficie declarada admisible ajustada con la superficie comprometida.
 (2) Factor de penalización valorando el alcance para el tipo de compromiso.

Puede verificar la integridad de una copia de este documento mediante la lectura del código QR adjunto o mediante el acceso a la dirección https://ws050.juntadeandalucia.es/verificarFirma indicando el código de VERIFICACIÓN			
FIRMADO POR	RAQUEL MARIA ESPIN CRESPO	17/12/2024	
VERIFICACIÓN	Pk2jm6UYDU9J72AMTZUYRN3GET48NG	PÁG. 5514/9349	



<u>APELLIDOS Y NOMBRE / RAZÓN SOCIAL</u>	<u>NIF</u>	<u>EXPEDIENTE</u>	<u>ANUALIDAD DE PAGO</u>
SAMANIEGO LOPEZ ANDRES JOSE	***6587*	1221680	1ª

<u>IMPORTES POR ANUALIDAD</u>	<u>2023</u>	<u>2024</u>	<u>2025</u>	<u>2026</u>	<u>2027</u>
IMPORTE MÁXIMO SUBVENCIONABLE	669,33 €	669,33 €	669,33 €	557,78 €	557,78 €
IMPORTE MEDIO DE TRANSFERENCIA (€/ha)	297,48 €	297,48 €	297,48 €	247,90 €	247,90 €

<u>RESUMEN DE UNIDADES</u>		<u>Sup. Dec. Admisible (ha)</u>	<u>Sup. Comprometida (ha)</u>	<u>Sup. ajustada compromiso (1) (ha)</u>	<u>% sobredec.</u>	<u>Sup. Resuelta (ha)</u>	<u>Importe Declarado</u>	<u>Importe Topado</u>	<u>Importe Resuelto</u>	<u>Importe tras sobredec.</u>
Cód	GRUPO DE PAGO									
419	OLIVAR	2,25		2,25	0,00	2,25	669,33	669,33	669,33	669,33
TOTAL		2,25	2,25	2,25		2,25	669,33	669,33	669,33	669,33

<u>APLICACIÓN DE REDUCCIONES Y PENALIZACIONES</u>		<u>Importe Calculado</u>	<u>Importe prereduc.</u>	<u>Criterios de subvencionabilidad y compromisos</u>	<u>Presentación tardía</u>	<u>Omisión declaración</u>	<u>Condicionalidad</u>	<u>IMPORTE (Euros) RESUELTO</u>
GRUPO DE PAGO	OLIVAR	669,33	669,33	0,00	0,00	0,00	0,00	669,33
TOTAL		669,33	669,33					669,33

<u>RESUMEN DE PAGOS</u>	<u>IMPORTE (Euros)</u>			
	<u>RESUELTO</u>	<u>FEADER</u>	<u>MAPA</u>	<u>CAPADR</u>
OLIVAR - Pago realizado	669,33 €	568,93 €	65,66 €	34,74 €

<u>RECINTOS RESUELTOS</u>	<u>REF.</u>	<u>REFERENCIA SIGPAC</u>	<u>CULTIVO DESCRIPCIÓN CULTIVO</u>	<u>S/R G.PAGO</u>	<u>PEND. MEDIA (%)</u>	<u>SUP. DEC. ADMISIBLE (ha)</u>	<u>SUP. COMPROM. (ha)</u>	<u>SUP. AJUSTADA COMPR.(1) (ha)</u>	<u>SUP. CONY. SIGPAC (ha)</u>	<u>SUP. CERTIE (ha)</u>	<u>SUP. CAMPO (ha)</u>	<u>SUP. CAMPO DETER. CULT. DECLARADO (ha)</u>	<u>SUP. DEC. REDUCIDA (ha)</u>	<u>SUP. RESUELTA (ha)</u>
	-1312233	18-046-008-00384-001	101010 OLIVAR-PICUAL	S	419	4,50	0,43	0,43	0,43	0,43			0,43	0,43
	-1312231	18-084-008-00528-002	101010 OLIVAR-PICUAL	R	419	13,60	0,26	0,26	0,26	0,26			0,26	0,26
	1700000007068262	18-046-002-00069-001	101010 OLIVAR-PICUAL	S	419	3,70	0,06	0,06	0,06	0,06			0,06	0,06
	1700000007068263	18-046-002-00070-001	101010 OLIVAR-PICUAL	S	419	6,40	1,50	1,50	1,50	1,50			1,50	1,50

<u>INCIDENCIAS</u>	<u>INCIDENCIA</u>	<u>DESCRIPCIÓN</u>
	100402	Recinto solicitado no forma parte de ningún organismo de control autorizado para la producción ecológica en Andalucía o fecha de inscripción posterior al plazo establecido (Anexo I. Criterios de Subvencionabilidad. Orden 28 de marzo de 2023). Ref:-1277841 Recinto:18-046-003-00248-00001 Cultivo:104020 ALMENDROS-GUARA Regadío Ref:-1277483 Recinto:18-046-006-00073-00002 Cultivo:104020 ALMENDROS-GUARA Secano Ref:1700000007068268 Recinto:18-046-008-00750-00002 Cultivo:101010 OLIVAR-PICUAL Secano
	100412	Número de hectáreas validadas inferior a la superficie mínima permitida por el grupo de cultivo (Anexo I. Criterios de Subvencionabilidad. Orden 28 de marzo de 2023). Sup. Resuelta:0 Grupo de Pago:FRUTALES REGADÍO Sup. Resuelta:0 Grupo de Pago:FRUTALES SECANO
	100413	Recinto perteneciente a grupo de cultivo que no cumple con la superficie mínima requerida (Anexo I. Criterios de Subvencionabilidad. Orden 28 de marzo de 2023). Ref:-1277842 Recinto:18-046-003-00241-00003 Cultivo:104020 ALMENDROS-GUARA Regadío Sup. Declarada:0,11 Superficie Resolver:0,11 Ref:-1312235 Recinto:18-046-006-00073-00001 Cultivo:104020 ALMENDROS-GUARA Regadío Sup. Declarada:1,5 Superficie Resolver:1,5 Ref:1700000007068275 Recinto:18-046-006-00078-00001 Cultivo:104020 ALMENDROS-GUARA Secano Sup. Declarada:2,17 Superficie Resolver:2,17 Ref:-1312234 Recinto:18-046-008-00029-00001 Cultivo:104020 ALMENDROS-GUARA Secano Sup. Declarada:1,59 Superficie Resolver:1,59 Ref:1700000007068276 Recinto:18-046-008-00384-00002 Cultivo:104020 ALMENDROS-GUARA Secano Sup. Declarada:0,28 Superficie Resolver:0,28
	100424	Solicita recinto que no está comprometido para la operación. Ref:-1277841 Recinto:18-046-003-00248-00001 Cultivo:104020 ALMENDROS-GUARA Regadío Ref:-1277483 Recinto:18-046-006-00073-00002 Cultivo:104020 ALMENDROS-GUARA Secano Ref:1700000007068268 Recinto:18-046-008-00750-00002 Cultivo:101010 OLIVAR-PICUAL Secano

(1) Superficie declarada admisible ajustada con la superficie comprometida.
(2) Factor de penalización valorando el alcance para el tipo de compromiso.

Puede verificar la integridad de una copia de este documento mediante la lectura del código QR adjunto o mediante el acceso a la dirección https://ws050.juntadeandalucia.es/verificarFirma indicando el código de VERIFICACIÓN			
FIRMADO POR	RAQUEL MARIA ESPIN CRESPO	17/12/2024	
VERIFICACIÓN	Pk2jm6UYDU9J72AMTZUYRN3GET48NG	PÁG. 5515/9349	



APELLIDOS Y NOMBRE / RAZÓN SOCIAL

SANCHEZ ALASCIO MARIA DEL CARMEN

NIF

***6231*

EXPEDIENTE

117744

ANUALIDAD DE PAGO

1ª

IMPORTE POR ANUALIDAD

	2023	2024	2025	2026	2027
IMPORTE MÁXIMO SUBVENCIONABLE	4.725,73 €	4.725,73 €	3.937,98 €	3.937,98 €	3.937,98 €
IMPORTE MEDIO DE TRANSFERENCIA (€/ha)	150,41 €	150,41 €	125,33 €	125,33 €	125,33 €

RESUMEN DE UNIDADES

Cód	GRUPO DE PAGO	Sup. Dec. Admisible (ha)	Sup. Comprometida (ha)	Sup. ajustada compromiso (1) (ha)	% sobredec.	Sup. Resuelta (ha)	Importe Declarado	Importe Topado	Importe Resuelto	Importe tras sobredec.
416	HERBÁCEOS	26,05		26,05	0,00	26,05	4.725,73	4.725,73	4.725,73	4.725,73
424	HERBÁCEOS NO ELEGIBLES	5,37		5,37	0,00	5,37	0,00	0,00	0,00	0,00
TOTAL		31,42	31,42	31,42		31,42	4.725,73	4.725,73	4.725,73	4.725,73

APLICACIÓN DE REDUCCIONES Y PENALIZACIONES

GRUPO DE PAGO	Importe Calculado	Importe prereduc.	Criterios de subvencionabilidad y compromisos	Presentación tardía	Omisión declaración	Condicionalidad	IMPORTE (Euros) RESUELTO
HERBÁCEOS	4.725,73	4.725,73	0,00	0,00	0,00	0,00	4.725,73
HERBÁCEOS NO ELEGIBLES	0,00	0,00	0,00	0,00	0,00	0,00	0,00
TOTAL	4.725,73	4.725,73					4.725,73

RESUMEN DE PAGOS

	RESUELTO	FEADER	MAPA	CAPADR
HERBÁCEOS - Pago realizado	4.725,73 €	4.016,87 €	463,59 €	245,27 €

RECINTOS RESUELTOS

REF.	REFERENCIA SIGPAC	CULTIVO DESCRIPCIÓN CULTIVO	S/R G.PAGO	PEND. MEDIA (%)	SUP. DEC. ADMISIBLE (ha)	SUP. COMPROM. (ha)	SUP. AJUSTADA COMPROM. (1) (ha)	SUP. CONV. SIGPAC (ha)	SUP. CERTIF. (ha)	SUP. CAMPO (ha)	SUP. CAMPO DETER. CULT. DECLARADO (ha)	SUP. DEC. REDUCIDA (ha)	SUP. RESUELTA (ha)
-1069236	18-167-008-00082-001	40001 GUI SANTES-ABARTH	S	416	1,00	2,00	2,00	2,00	2,00			2,00	2,00
1700000006265283	18-167-001-00057-001	8000 AVENA-SIN VARIEDAD	S	416	1,20	3,32	3,32	3,32	3,32			3,32	3,32
1700000006265286	18-167-008-00085-001	40001 GUI SANTES-ABARTH	S	416	1,00	1,26	1,26	1,26	1,26			1,26	1,26
1700000006265293	18-167-008-00107-001	5000 CEBADA-SIN VARIEDAD	S	416	1,50	2,71	2,71	2,71	2,71			2,71	2,71
1700000006265294	18-167-008-00111-001	5000 CEBADA-SIN VARIEDAD	S	416	0,80	2,69	2,69	2,69	2,69			2,69	2,69
1700000006265295	18-167-008-00468-001	5000 CEBADA-SIN VARIEDAD	S	416	1,00	2,73	2,73	2,73	2,73			2,73	2,73
1700000006265298	18-167-020-00265-001	8000 AVENA-SIN VARIEDAD	R	416	1,30	0,52	0,52	0,52	0,52			0,52	0,52
1700000006265302	18-167-008-00113-001	5000 CEBADA-SIN VARIEDAD	S	416	1,00	4,49	4,49	4,49	4,49			4,49	4,49
1700000006265309	18-167-020-00183-003	8000 AVENA-SIN VARIEDAD	S	416	4,40	1,20	1,20	1,20	1,20			1,20	1,20
1700000006265312	18-167-008-00082-001	5000 CEBADA-SIN VARIEDAD	S	416	1,00	4,89	4,89	4,89	4,89			4,89	4,89
1700000006265317	18-167-020-00270-001	8000 AVENA-SIN VARIEDAD	S	416	4,10	0,24	0,24	0,24	0,24			0,24	0,24
4623034	18-167-001-00143-001	20000 BARBECHO TRADICIONAL-SIN VARIEDAD	S	424	8,50	3,59	3,59	3,59	3,59			3,59	3,59
1700000006265288	18-167-024-00432-001	20000 BARBECHO TRADICIONAL-SIN VARIEDAD	R	424	5,70	0,39	0,39	0,39	0,39			0,39	0,39
1700000006265296	18-167-024-00610-002	20000 BARBECHO TRADICIONAL-SIN VARIEDAD	R	424	7,60	0,44	0,44	0,44	0,44			0,44	0,44
1700000006265297	18-167-024-00611-003	20000 BARBECHO TRADICIONAL-SIN VARIEDAD	R	424	7,20	0,15	0,15	0,15	0,15			0,15	0,15
1700000006265311	18-167-024-00399-003	20000 BARBECHO TRADICIONAL-SIN VARIEDAD	S	424	6,20	0,33	0,33	0,33	0,33			0,33	0,33
1700000006265315	18-167-024-00394-002	20000 BARBECHO TRADICIONAL-SIN VARIEDAD	R	424	4,00	0,20	0,20	0,20	0,20			0,20	0,20
1700000006265318	18-167-024-00518-002	20000 BARBECHO TRADICIONAL-SIN VARIEDAD	S	424	5,80	0,27	0,27	0,27	0,27			0,27	0,27

(1) Superficie declarada admisible ajustada con la superficie comprometida.
 (2) Factor de penalización valorando el alcance para el tipo de compromiso.

Puede verificar la integridad de una copia de este documento mediante la lectura del código QR adjunto o mediante el acceso a la dirección <https://ws050.juntadeandalucia.es/verificarFirma> indicando el código de VERIFICACIÓN

FIRMADO POR

RAQUEL MARIA ESPIN CRESPO

17/12/2024

VERIFICACIÓN

Pk2jm6UYDU9J72AMTZUYRN3GET48NG

PÁG. 5516/9349






INCIDENCIAS

INCIDENCIA DESCRIPCIÓN

- 242 Recinto pendiente de acreditación de titularidad.
Ref:170000006265300 Recinto:18-167-020-00272-00001 Cultivo:8000 AVENA-SIN VARIEDAD Secano
- 100412 Número de hectáreas validadas inferior a la superficie mínima permitida por el grupo de cultivo (Anexo I. Criterios de Subvencionabilidad. Orden 28 de marzo de 2023).
Sup. Resuelta:0 Grupo de Pago:FRUTALES SECANO
- 100413 Recinto perteneciente a grupo de cultivo que no cumple con la superficie mínima requerida (Anexo I. Criterios de Subvencionabilidad. Orden 28 de marzo de 2023).
Ref:170000006265323 Recinto:18-167-001-00176-00001 Cultivo:104020 ALMENDROS-GUARA Secano Sup. Declarada:0,63 Superficie Resolver:0,63
Ref:5269099 Recinto:18-167-024-00284-00001 Cultivo:104022 ALMENDROS-LARGUETA Secano Sup. Declarada:0,5 Superficie Resolver:0,5
Ref:5269096 Recinto:18-167-024-00323-00001 Cultivo:104022 ALMENDROS-LARGUETA Secano Sup. Declarada:0,94 Superficie Resolver:0,94
Ref:5269095 Recinto:18-167-025-00182-00001 Cultivo:104022 ALMENDROS-LARGUETA Secano Sup. Declarada:0,75 Superficie Resolver:0,75
Ref:5269098 Recinto:18-167-025-00209-00001 Cultivo:104020 ALMENDROS-GUARA Secano Sup. Declarada:0,89 Superficie Resolver:0,89
Ref:5269097 Recinto:18-167-025-00532-00001 Cultivo:104022 ALMENDROS-LARGUETA Secano Sup. Declarada:0,7 Superficie Resolver:0,7
- 100421 Recinto declarado por error para una operación de la 6503, que se ha corregido de oficio marcando la operación correcta, de acuerdo con la fecha de inscripción del recinto en la producción ecológica.
Ref:170000006265309 Recinto:18-167-020-00183-00003 Cultivo:8000 AVENA-SIN VARIEDAD Secano
- 100424 Solicita recinto que no está comprometido para la operación.
Ref:170000006265300 Recinto:18-167-020-00272-00001 Cultivo:8000 AVENA-SIN VARIEDAD Secano
Ref:170000006265307 Recinto:18-167-024-00002-00001 Cultivo:104020 ALMENDROS-GUARA Regadío
Ref:170000006265314 Recinto:18-167-024-00003-00001 Cultivo:104020 ALMENDROS-GUARA Regadío

(1) Superficie declarada admisible ajustada con la superficie comprometida.
(2) Factor de penalización valorando el alcance para el tipo de compromiso.

Puede verificar la integridad de una copia de este documento mediante la lectura del código QR adjunto o mediante el acceso a la dirección https://ws050.juntadeandalucia.es/verificarFirma indicando el código de VERIFICACIÓN			
FIRMADO POR	RAQUEL MARIA ESPIN CRESPO	17/12/2024	
VERIFICACIÓN	Pk2jm6UYDU9J72AMTZUYRN3GET48NG	PÁG. 5517/9349	



APELLIDOS Y NOMBRE / RAZÓN SOCIAL SANCHEZ ALCHAPAR JOSE MARIA
NIF ***0126*
EXPEDIENTE 1171689
ANUALIDAD DE PAGO 1ª

IMPORTES POR ANUALIDAD

	2023	2024	2025	2026	2027
IMPORTE MÁXIMO SUBVENCIONABLE	371,89 €	371,89 €	309,90 €	309,90 €	309,90 €
IMPORTE MEDIO DE TRANSFERENCIA (€/ha)	181,41 €	181,41 €	151,17 €	151,17 €	151,17 €

RESUMEN DE UNIDADES

Cód	GRUPO DE PAGO	Sup. Dec. Admisible (ha)	Sup. Comprometida (ha)	Sup. ajustada compromiso (1) (ha)	% sobredec.	Sup. Resuelta (ha)	Importe Declarado	Importe Topado	Importe Resuelto	Importe tras sobredec.
416	HERBÁCEOS	2,05		2,05	0,00	2,05	371,89	371,89	371,89	371,89
TOTAL		2,05	2,05	2,05		2,05	371,89	371,89	371,89	371,89

APLICACIÓN DE REDUCCIONES Y PENALIZACIONES

GRUPO DE PAGO	Importe Calculado	Importe prereduc.	Criterios de subvencionabilidad y compromisos	Presentación tardía	Omisión declaración	Condicionalidad	IMPORTE (Euros) RESUELTO
HERBÁCEOS	371,89	371,89	0,00	0,00	0,00	0,00	371,89
TOTAL	371,89	371,89					371,89

RESUMEN DE PAGOS

	IMPORTE (Euros)			
	RESUELTO	FEADER	MAPA	CAPADR
HERBÁCEOS - Pago realizado	371,89 €	316,11 €	36,48 €	19,30 €

RECINTOS RESUELTOS

REF.	REFERENCIA SIGPAC	CULTIVO	DESCRIPCIÓN CULTIVO	S/R	G.PAGO	PEND. MEDIA (%)	SUP. DEC. ADMISIBLE (ha)	SUP. COMPROM. (ha)	SUP. AJUSTADA COMPR.(1) (ha)	SUP. CONY. SIGPAC (ha)	SUP. CERTIE (ha)	SUP. CAMPO (ha)	SUP. CAMPO DETER. CULT. DECLARADO (ha)	SUP. DEC. REDUCIDA (ha)	SUP. RESUELTA (ha)
170000005891074	18-149-021-00050-001	1000	TRIGO BLANDO-SIN VARIEDAD	S	416	3,20	2,05	2,05	2,05		2,05			2,05	2,05

INCIDENCIAS

INCIDENCIA DESCRIPCIÓN

- 100412 Número de hectáreas validadas inferior a la superficie mínima permitida por el grupo de cultivo (Anexo I. Criterios de Subvencionabilidad. Orden 28 de marzo de 2023).
Sup. Resuelta:0 Grupo de Pago:FRUTALES SECANO
- 100413 Recinto perteneciente a grupo de cultivo que no cumple con la superficie mínima requerida (Anexo I. Criterios de Subvencionabilidad. Orden 28 de marzo de 2023).
Ref:170000005891076 Recinto:18-149-021-00047-00001 Cultivo:104018 ALMENDROS-GARRIGUES Secano Sup. Declarada:2,48 Superficie Resolver:2,48
Ref:4801034 Recinto:18-149-021-00051-00001 Cultivo:104010 ALMENDROS-DESMAYO ROJO Secano Sup. Declarada:0,2 Superficie Resolver:0,2
Ref:170000005891077 Recinto:18-149-022-00019-00002 Cultivo:104010 ALMENDROS-DESMAYO ROJO Secano Sup. Declarada:3,9 Superficie Resolver:3,9
- 100424 Solicita recinto que no está comprometido para la operación.
Ref:4801031 Recinto:18-084-004-00281-00001 Cultivo:8000 AVENA-SIN VARIEDAD Secano
Ref:4801030 Recinto:18-084-004-00293-00001 Cultivo:8000 AVENA-SIN VARIEDAD Secano
Ref:170000005891075 Recinto:18-149-016-00536-00001 Cultivo:104025 ALMENDROS-MARINADA Regadío

(1) Superficie declarada admisible ajustada con la superficie comprometida.
 (2) Factor de penalización valorando el alcance para el tipo de compromiso.

Puede verificar la integridad de una copia de este documento mediante la lectura del código QR adjunto o mediante el acceso a la dirección https://ws050.juntadeandalucia.es/verificarFirma indicando el código de VERIFICACIÓN			
FIRMADO POR	RAQUEL MARIA ESPIN CRESPO	17/12/2024	
VERIFICACIÓN	Pk2jm6UYDU9J72AMTZUYRN3GET48NG	PÁG. 5518/9349	



APELLIDOS Y NOMBRE / RAZÓN SOCIAL
SANCHEZ ARCHILLA JOSE ANTONIO

NIF
***7257*

EXPEDIENTE
1267103

ANUALIDAD DE PAGO
1ª

IMPORTE POR ANUALIDAD

	2023	2024	2025	2026	2027
IMPORTE MÁXIMO SUBVENCIONABLE	3.703,44 €	3.703,44 €	3.703,44 €	3.086,19 €	3.086,19 €
IMPORTE MEDIO DE TRANSFERENCIA (€/ha)	264,15 €	264,15 €	264,15 €	220,13 €	220,13 €

RESUMEN DE UNIDADES

Cód	GRUPO DE PAGO	Sup. Dec. Admisible (ha)	Sup. Comprometida (ha)	Sup. ajustada compromiso (1) (ha)	% sobredecc.	Sup. Resuelta (ha)	Importe Declarado	Importe Topado	Importe Resuelto	Importe tras sobredecc.
421	VIÑEDO	2,30		2,30	0,00	2,30	662,22	662,22	662,22	662,22
422	FRUTALES SECANO	11,72		11,72	0,00	11,72	3.041,22	3.041,22	3.041,22	3.041,22
TOTAL		14,02	14,02	14,02		14,02	3.703,44	3.703,44	3.703,44	3.703,44

APLICACIÓN DE REDUCCIONES Y PENALIZACIONES

GRUPO DE PAGO	Importe Calculado	Importe prereduc.	Criterios de subvencionabilidad y compromisos	Presentación tardía	Omisión declaración	Condicionalidad	IMPORTE (Euros) RESUELTO
FRUTALES SECANO	3.041,22	3.041,22	0,00	0,00	0,00	0,00	3.041,22
VIÑEDO	662,22	662,22	0,00	0,00	0,00	0,00	662,22
TOTAL	3.703,44	3.703,44					3.703,44

RESUMEN DE PAGOS

	RESUELTO	FEADER	MAPA	CAPADR
FRUTALES SECANO - Pago realizado	3.041,22 €	2.585,04 €	298,34 €	157,84 €
VIÑEDO - Pago realizado	662,22 €	562,89 €	64,96 €	34,37 €
TOTAL	3.703,44 €	3.147,93 €	363,30 €	192,21 €

RECINTOS RESUELTOS

REE	REFERENCIA SIGPAC	CULTIVO DESCRIPCIÓN CULTIVO	S/R G.PAGO	PEND. MEDIA (%)	SUP. DEC. ADMISIBLE (ha)	SUP. COMPROM. (ha)	SUP. AJUSTADA COMPROM. (1) (ha)	SUP. CONV. SIGPAC (ha)	SUP. CERTIF. (ha)	SUP. CAMPO (ha)	SUP. CAMPO DETER. CULT. DECLARADO (ha)	SUP. DEC. REDUCIDA (ha)	SUP. RESUELTA (ha)
5476820	18-036-006-00221-015	102253 VIÑEDO VINIFICACIÓN-JAÉN BLANCO	S 421	30,90	1,20	1,20	1,20		1,20			1,20	1,20
5476821	18-036-006-00224-003	102253 VIÑEDO VINIFICACIÓN-JAÉN BLANCO	S 421	47,70	0,94	0,94	0,94		0,94			0,94	0,94
5476822	18-036-006-00224-004	102253 VIÑEDO VINIFICACIÓN-JAÉN BLANCO	S 421	30,40	0,16	0,16	0,16		0,16			0,16	0,16
5476810	18-036-006-00025-001	104007 ALMENDROS-COMUNA	S 422	42,80	1,79	1,79	1,79		1,79			1,79	1,79
5476811	18-036-006-00025-002	104007 ALMENDROS-COMUNA	S 422	38,30	0,08	0,08	0,08		0,08			0,08	0,08
5476817	18-036-006-00208-001	104007 ALMENDROS-COMUNA	S 422	42,50	1,79	1,79	1,79		1,79			1,79	1,79
5476818	18-036-006-00221-013	104024 ALMENDROS-MARCONA	S 422	28,80	0,32	0,32	0,32		0,32			0,32	0,32
5476819	18-036-006-00221-014	104024 ALMENDROS-MARCONA	S 422	17,80	1,78	1,78	1,78		1,78			1,78	1,78
5476823	18-036-006-00224-005	104007 ALMENDROS-COMUNA	S 422	44,50	0,80	0,80	0,80		1,46			0,80	0,80
5476824	18-036-006-00224-006	104007 ALMENDROS-COMUNA	S 422	41,90	2,49	2,49	2,49		2,49			2,49	2,49
5476826	18-036-006-00224-010	104007 ALMENDROS-COMUNA	S 422	34,10	0,65	0,65	0,65		0,65			0,65	0,65
5476829	18-036-006-00277-001	104007 ALMENDROS-COMUNA	S 422	38,40	1,72	1,72	1,72		1,72			1,72	1,72
5476830	18-036-006-00278-001	104007 ALMENDROS-COMUNA	S 422	46,70	0,30	0,30	0,30		0,41			0,30	0,30

(1) Superficie declarada admisible ajustada con la superficie comprometida.
(2) Factor de penalización valorando el alcance para el tipo de compromiso.

Puede verificar la integridad de una copia de este documento mediante la lectura del código QR adjunto o mediante el acceso a la dirección <https://ws050.juntadeandalucia.es/verificarFirma> indicando el código de VERIFICACIÓN

FIRMADO POR

RAQUEL MARIA ESPIN CRESPO

17/12/2024

VERIFICACIÓN

Pk2jm6UYDU9J72AMTZUYRN3GET48NG

PÁG. 5519/9349





APELLIDOS Y NOMBRE / RAZÓN SOCIAL
SANCHEZ AVIVAR FRANCISCO JACOB

NIF
***8478*

EXPEDIENTE
1050961

ANUALIDAD DE PAGO
1ª

IMPORTE POR ANUALIDAD

	2023	2024	2025	2026	2027
IMPORTE MÁXIMO SUBVENCIONABLE	1.844,38 €	1.844,38 €	1.844,38 €	1.536,98 €	1.536,98 €
IMPORTE MEDIO DE TRANSFERENCIA (€/ha)	297,48 €	297,48 €	297,48 €	247,90 €	247,90 €

RESUMEN DE UNIDADES

Cód	GRUPO DE PAGO	Sup. Dec. Admisible (ha)	Sup. Comprometida (ha)	Sup. ajustada compromiso (1) (ha)	% sobredec.	Sup. Resuelta (ha)	Importe Declarado	Importe Topado	Importe Resuelto	Importe tras sobredec.
419	OLIVAR	6,28		6,20	0,00	6,20	1.844,38	1.844,38	1.844,38	1.844,38
TOTAL		6,28	6,20	6,20		6,20	1.844,38	1.844,38	1.844,38	1.844,38

APLICACIÓN DE REDUCCIONES Y PENALIZACIONES

GRUPO DE PAGO	Importe Calculado	Importe prereduc.	Criterios de subvencionabilidad y compromisos	Presentación tardía	Omisión declaración	Condicionalidad	IMPORTE (Euros) RESUELTO
OLIVAR	1.844,38	1.844,38	0,00	0,00	0,00	0,00	1.844,38
TOTAL	1.844,38	1.844,38					1.844,38

RESUMEN DE PAGOS

	IMPORTE (Euros)			
	RESUELTO	FEADER	MAPA	CAPADR
OLIVAR - Pago realizado	1.844,38 €	1.567,72 €	180,93 €	95,73 €

RECINTOS RESUELTOS

REF.	REFERENCIA SIGPAC	CULTIVO DESCRIPCIÓN CULTIVO	S/R G.PAGO	PEND. MEDIA (%)	SUP. DEC. ADMISIBLE (ha)	SUP. COMPROM. (ha)	SUP. AJUSTADA COMPR.(1) (ha)	SUP. CONY. SIGPAC (ha)	SUP. CERTIE (ha)	SUP. CAMPO (ha)	SUP. CAMPO DETER. CULT. DECLARADO (ha)	SUP. DEC. REDUCIDA (ha)	SUP. RESUELTA (ha)
-1502203	18-015-900-09200-005	101010 OLIVAR-PICUAL	R 419	16,30	0,03	0,03	0,03		0,03			0,03	0,03
-1502202	18-015-900-09200-002	101138 OLIVAR-HOJIBLANCA	S 419	15,10	0,46	0,38	0,38		0,43			0,38	0,38
-1502201	18-015-900-09200-002	101010 OLIVAR-PICUAL	S 419	15,10	0,27	0,27	0,27		0,30			0,27	0,27
1700000006957793	18-015-003-00131-003	101010 OLIVAR-PICUAL	R 419	7,40	0,43	0,43	0,43		0,43			0,43	0,43
1700000006957795	18-152-002-00152-002	101138 OLIVAR-HOJIBLANCA	R 419	19,80	0,37	0,37	0,37		0,37			0,37	0,37
1700000006957800	18-152-002-09000-002	101138 OLIVAR-HOJIBLANCA	S 419	40,80	0,08	0,08	0,08		0,08			0,08	0,08
1700000006957806	18-015-003-09034-002	101138 OLIVAR-HOJIBLANCA	S 419	2,30	0,05	0,05	0,05		0,05			0,05	0,05
1700000006957807	18-015-003-00141-001	101138 OLIVAR-HOJIBLANCA	R 419	11,80	0,21	0,21	0,21		0,21			0,21	0,21
1700000006957808	18-015-003-00142-001	101138 OLIVAR-HOJIBLANCA	R 419	3,10	0,19	0,19	0,19		0,19			0,19	0,19
1700000006957809	18-152-002-00153-001	101138 OLIVAR-HOJIBLANCA	R 419	6,70	0,20	0,20	0,20		0,20			0,20	0,20
1700000006957810	18-015-003-00132-003	101010 OLIVAR-PICUAL	R 419	3,80	0,42	0,42	0,42		0,42			0,42	0,42
1700000006957811	18-015-003-00133-004	101010 OLIVAR-PICUAL	R 419	3,30	3,57	3,57	3,57		3,57			3,57	3,57

(1) Superficie declarada admisible ajustada con la superficie comprometida.
(2) Factor de penalización valorando el alcance para el tipo de compromiso.

Puede verificar la integridad de una copia de este documento mediante la lectura del código QR adjunto o mediante el acceso a la dirección <https://ws050.juntadeandalucia.es/verificarFirma> indicando el código de VERIFICACIÓN

FIRMADO POR	RAQUEL MARIA ESPIN CRESPO	17/12/2024	
VERIFICACIÓN	Pk2jm6UYDU9J72AMTZUYRN3GET48NG	PÁG. 5520/9349	




INCIDENCIAS

INCIDENCIA DESCRIPCIÓN

- 4272 Verifica que las líneas de declaración de las Solicitudes Únicas no tienen solapes con la capa de Retroactividad Gráfica (ambas de la misma campaña) a nivel de expediente/línea de declaración gráfica de la solicitud.
Ref:-1502202 Recinto:18-015-900-09200-00002 Cultivo: - Agregado de la referencia del recinto.:0 Zona de la referencia del recinto.:0 Superficie solapada.:0,08 Id. Incid.:100991168
- 100402 Recinto solicitado no forma parte de ningún organismo de control autorizado para la producción ecológica en Andalucía o fecha de inscripción posterior al plazo establecido (Anexo I. Criterios de Subvencionabilidad. Orden 28 de marzo de 2023).
Ref:1700000006957794 Recinto:18-152-002-00152-00004 Cultivo:62000 PASTOS PERMANENTES DE 5 O MAS AÑOS-SIN VARIEDAD Secano
- 100411 Recinto no admisible por no estar asociado en SIGGAN a una explotación ganadera (Artículo 10 de la Orden de 28 de marzo de 2023).
Ref:1700000006957794 Recinto:18-152-002-00152-00004 Cultivo:62000 PASTOS PERMANENTES DE 5 O MAS AÑOS-SIN VARIEDAD Secano
- 100412 Número de hectáreas validadas inferior a la superficie mínima permitida por el grupo de cultivo (Anexo I. Criterios de Subvencionabilidad. Orden 28 de marzo de 2023).
Sup. Resuelta:0 Grupo de Pago:FRUTALES REGADÍO
- 100413 Recinto perteneciente a grupo de cultivo que no cumple con la superficie mínima requerida (Anexo I. Criterios de Subvencionabilidad. Orden 28 de marzo de 2023).
Ref:5260510 Recinto:18-091-026-00032-00002 Cultivo:104057 ALMENDROS-AVIJOR Regadio Sup. Declarada:8,82 Superficie Resolver:8,82
- 100424 Solicita recinto que no está comprometido para la operación.
Ref:1700000006957794 Recinto:18-152-002-00152-00004 Cultivo:62000 PASTOS PERMANENTES DE 5 O MAS AÑOS-SIN VARIEDAD Secano

(1) Superficie declarada admisible ajustada con la superficie comprometida.
(2) Factor de penalización valorando el alcance para el tipo de compromiso.

Puede verificar la integridad de una copia de este documento mediante la lectura del código QR adjunto o mediante el acceso a la dirección https://ws050.juntadeandalucia.es/verificarFirma indicando el código de VERIFICACIÓN			
FIRMADO POR	RAQUEL MARIA ESPIN CRESPO	17/12/2024	
VERIFICACIÓN	Pk2jm6UYDU9J72AMTZUYRN3GET48NG	PÁG. 5521/9349	

**APELLIDOS Y NOMBRE / RAZÓN SOCIAL**

SANCHEZ AVIVAR RICARDO MIGUEL

NIF

***3793*

EXPEDIENTE

1210971

ANUALIDAD DE PAGO

1ª

IMPORTES POR ANUALIDAD

	2023	2024	2025	2026	2027
IMPORTE MÁXIMO SUBVENCIONABLE	17.096,70 €	17.096,70 €	16.128,31 €	14.247,25 €	14.247,25 €
IMPORTE MEDIO DE TRANSFERENCIA (€/ha)	176,47 €	176,47 €	166,48 €	147,06 €	147,06 €

RESUMEN DE UNIDADES

Cód	GRUPO DE PAGO	Sup. Dec. Admisible (ha)	Sup. Comprometida (ha)	Sup. ajustada compromiso (1) (ha)	% sobredec.	Sup. Resuelta (ha)	Importe Declarado	Importe Topado	Importe Resuelto	Importe tras sobredec.
418	PASTOS ASOCIADOS A GANADERÍA ECOLÓGICA	58,94		58,94	0,00	58,94	5.810,31	5.810,31	5.810,31	5.810,31
419	OLIVAR	37,94		37,94	0,00	37,94	11.286,39	11.286,39	11.286,39	11.286,39
TOTAL		96,88	96,88	96,88		96,88	17.096,70	17.096,70	17.096,70	17.096,70

APLICACIÓN DE REDUCCIONES Y PENALIZACIONES

GRUPO DE PAGO	Importe Calculado	Importe prereduc.	Criterios de subvencionabilidad y compromisos	Presentación tardía	Omisión declaración	Condicionalidad	IMPORTE (Euros)
							RESUELTO
OLIVAR	11.286,39	11.286,39	0,00	0,00	0,00	0,00	11.286,39
PASTOS ASOCIADOS A GANADERÍA	5.810,31	5.810,31	0,00	0,00	0,00	0,00	5.810,31
TOTAL	17.096,70	17.096,70					17.096,70

RESUMEN DE PAGOS

	IMPORTE (Euros)			
	RESUELTO	FEADER	MAPA	CAPADR
OLIVAR - Pago realizado	11.286,39 €	9.593,43 €	1.107,19 €	585,77 €
PASTOS ASOCIADOS A GANADERÍA ECOLÓGICA - Pago realizado	5.810,31 €	4.938,76 €	569,99 €	301,56 €
TOTAL	17.096,70 €	14.532,19 €	1.677,18 €	887,33 €

(1) Superficie declarada admisible ajustada con la superficie comprometida.
(2) Factor de penalización valorando el alcance para el tipo de compromiso.

Puede verificar la integridad de una copia de este documento mediante la lectura del código QR adjunto o mediante el acceso a la dirección <https://ws050.juntadeandalucia.es/verificarFirma> indicando el código de VERIFICACIÓN

FIRMADO POR

RAQUEL MARIA ESPIN CRESPO

17/12/2024

VERIFICACIÓN

Pk2jm6UYDU9J72AMTZUYRN3GET48NG

PÁG. 5522/9349



**RECINTOS RESUELTOS**

REF.	REFERENCIA SIGPAC	CULTIVO DESCRIPCIÓN CULTIVO	S/R	G.PAGO	PEND. MEDIA (%)	SUP. DEC. ADMISIBLE (ha)	SUP. COMPROM. (ha)	SUP. AJUSTADA COMPR.(1) (ha)	SUP. CONV. SIGPAC (ha)	SUP. CERTIF. (ha)	SUP. CAMPO (ha)	SUP. CAMPO DETER. CULT. DECLARADO (ha)	SUP. DEC. REDUCIDA (ha)	SUP. RESUELTA (ha)
-802681	18-091-026-00022-002	62000 PASTOS PERMANENTES DE 5 O MAS AÑOS-SIN VARIEDAD	S	418	23,40	4,38	4,38	4,38		4,38			4,38	4,38
-802668	18-091-025-00021-003	62000 PASTOS PERMANENTES DE 5 O MAS AÑOS-SIN VARIEDAD	S	418	20,00	3,75	3,75	3,75		4,41			3,75	3,75
-802661	18-091-025-00019-001	62000 PASTOS PERMANENTES DE 5 O MAS AÑOS-SIN VARIEDAD	S	418	16,90	4,00	4,00	4,00		6,15			4,00	4,00
-802655	18-091-025-00020-001	62000 PASTOS PERMANENTES DE 5 O MAS AÑOS-SIN VARIEDAD	S	418	16,30	18,93	18,93	18,93		29,12			18,93	18,93
-802633	18-091-025-00018-002	62000 PASTOS PERMANENTES DE 5 O MAS AÑOS-SIN VARIEDAD	S	418	10,20	26,60	26,60	26,60		35,46			26,60	26,60
5086274	18-091-026-00007-001	62000 PASTOS PERMANENTES DE 5 O MAS AÑOS-SIN VARIEDAD	S	418	20,40	1,21	1,21	1,21		1,42			1,21	1,21
5193951	18-091-026-00022-005	62000 PASTOS PERMANENTES DE 5 O MAS AÑOS-SIN VARIEDAD	S	418	13,90	0,07	0,07	0,07		0,07			0,07	0,07
-1049431	18-124-006-09002-011	101010 OLIVAR-PICUAL	S	419	30,90	0,01	0,01	0,01		0,01			0,01	0,01
-1049430	18-124-006-09002-010	101010 OLIVAR-PICUAL	S	419	23,60	0,01	0,01	0,01		0,01			0,01	0,01
-1049429	18-124-006-00004-009	101010 OLIVAR-PICUAL	S	419	14,60	0,02	0,02	0,02		0,02			0,02	0,02
1700000006968068	18-091-026-00003-001	101010 OLIVAR-PICUAL	R	419	4,20	6,09	6,09	6,09		6,09			6,09	6,09
1700000006968069	18-148-002-00061-001	101010 OLIVAR-PICUAL	S	419	3,10	1,04	1,04	1,04		1,04			1,04	1,04
1700000006968070	18-124-006-00001-007	101010 OLIVAR-PICUAL	S	419	24,00	0,80	0,80	0,80		0,80			0,80	0,80
1700000006968071	18-124-006-00001-008	101010 OLIVAR-PICUAL	S	419	25,60	0,86	0,86	0,86		0,86			0,86	0,86
1700000006968072	18-124-006-09002-002	101010 OLIVAR-PICUAL	S	419	23,30	0,02	0,02	0,02		0,02			0,02	0,02
1700000006968073	18-124-006-00001-004	101010 OLIVAR-PICUAL	S	419	13,20	0,18	0,18	0,18		0,18			0,18	0,18
1700000006968074	18-124-006-00004-007	101010 OLIVAR-PICUAL	S	419	26,60	0,02	0,02	0,02		0,02			0,02	0,02
1700000006968075	18-124-006-00004-006	101010 OLIVAR-PICUAL	S	419	11,40	0,32	0,32	0,32		0,32			0,32	0,32
1700000006968076	18-124-006-00002-002	101010 OLIVAR-PICUAL	S	419	8,90	0,32	0,32	0,32		0,32			0,32	0,32
1700000006968077	18-124-006-00001-011	101010 OLIVAR-PICUAL	S	419	49,80	0,03	0,03	0,03		0,03			0,03	0,03
1700000006968078	18-148-002-00058-001	101010 OLIVAR-PICUAL	S	419	7,90	0,32	0,32	0,32		0,32			0,32	0,32
1700000006968079	18-124-006-00001-009	101010 OLIVAR-PICUAL	S	419	20,60	1,42	1,42	1,42		1,42			1,42	1,42
1700000006968080	18-124-006-00004-004	101010 OLIVAR-PICUAL	S	419	24,50	0,58	0,58	0,58		0,58			0,58	0,58
1700000006968081	18-124-006-09002-008	101010 OLIVAR-PICUAL	S	419	21,70	0,06	0,06	0,06		0,06			0,06	0,06
1700000006968082	18-148-002-00055-001	101010 OLIVAR-PICUAL	R	419	15,20	0,50	0,50	0,50		0,50			0,50	0,50
1700000006968083	18-148-002-00073-002	101010 OLIVAR-PICUAL	S	419	3,90	0,99	0,99	0,99		0,99			0,99	0,99
1700000006968084	18-124-006-00001-006	101010 OLIVAR-PICUAL	S	419	23,10	9,28	9,28	9,28		9,28			9,28	9,28
1700000006968085	18-124-006-09004-006	101010 OLIVAR-PICUAL	S	419	43,30	0,02	0,02	0,02		0,02			0,02	0,02
1700000006968086	18-124-006-09004-007	101010 OLIVAR-PICUAL	S	419	30,20	0,12	0,12	0,12		0,12			0,12	0,12
1700000006968087	18-124-006-09004-009	101010 OLIVAR-PICUAL	S	419	22,10	0,02	0,02	0,02		0,02			0,02	0,02
1700000006968088	18-124-006-09004-010	101010 OLIVAR-PICUAL	S	419	8,90	0,03	0,03	0,03		0,03			0,03	0,03
1700000006968089	18-091-026-00028-002	101010 OLIVAR-PICUAL	R	419	6,80	0,84	0,84	0,84		0,84			0,84	0,84
1700000006968090	18-124-006-00001-003	101010 OLIVAR-PICUAL	S	419	24,90	2,82	2,82	2,82		2,82			2,82	2,82
1700000006968092	18-091-026-00004-001	101010 OLIVAR-PICUAL	S	419	2,80	5,79	5,79	5,79		5,79			5,79	5,79
1700000006968093	18-148-002-00051-001	101010 OLIVAR-PICUAL	R	419	2,90	0,38	0,38	0,38		0,38			0,38	0,38
1700000006968094	18-124-007-00001-001	101010 OLIVAR-PICUAL	S	419	17,50	4,95	4,95	4,95		4,95			4,95	4,95
1700000006968095	18-124-006-00001-005	101010 OLIVAR-PICUAL	S	419	26,00	0,10	0,10	0,10		0,10			0,10	0,10

INCIDENCIAS**INCIDENCIA DESCRIPCIÓN**

- 100411 Recinto no admisible por no estar asociado en SIGGAN a una explotación ganadera (Artículo 10 de la Orden de 28 de marzo de 2023).
 Ref:5086347 Recinto:18-091-025-00012-00024 Cultivo:62000 PASTOS PERMANENTES DE 5 O MAS AÑOS-SIN VARIEDAD Secano
 Ref:-802675 Recinto:18-091-025-00021-00001 Cultivo:62000 PASTOS PERMANENTES DE 5 O MAS AÑOS-SIN VARIEDAD Secano
 Ref:-1049426 Recinto:18-124-006-00001-00013 Cultivo:62000 PASTOS PERMANENTES DE 5 O MAS AÑOS-SIN VARIEDAD Secano
 Ref:-1049427 Recinto:18-124-006-00001-00014 Cultivo:62000 PASTOS PERMANENTES DE 5 O MAS AÑOS-SIN VARIEDAD Secano
 Ref:-1049428 Recinto:18-124-006-00001-00015 Cultivo:62000 PASTOS PERMANENTES DE 5 O MAS AÑOS-SIN VARIEDAD Secano
- 100424 Solicita recinto que no está comprometido para la operación.
 Ref:5086347 Recinto:18-091-025-00012-00024 Cultivo:62000 PASTOS PERMANENTES DE 5 O MAS AÑOS-SIN VARIEDAD Secano
 Ref:-802675 Recinto:18-091-025-00021-00001 Cultivo:62000 PASTOS PERMANENTES DE 5 O MAS AÑOS-SIN VARIEDAD Secano
 Ref:-1049426 Recinto:18-124-006-00001-00013 Cultivo:62000 PASTOS PERMANENTES DE 5 O MAS AÑOS-SIN VARIEDAD Secano
 Ref:-1049427 Recinto:18-124-006-00001-00014 Cultivo:62000 PASTOS PERMANENTES DE 5 O MAS AÑOS-SIN VARIEDAD Secano
 Ref:-1049428 Recinto:18-124-006-00001-00015 Cultivo:62000 PASTOS PERMANENTES DE 5 O MAS AÑOS-SIN VARIEDAD Secano

Datos considerados para el Cálculo de la Carga Ganadera mínima y máxima del expediente

Explotación	Especie	Inscrito en Sipea y Admisible	Ugm Calculada para CG Mínima	Ugm Calculada para CG Máxima
ES180890000079	BOVINA	SI	28,14	28,14

(1) Superficie declarada admisible ajustada con la superficie comprometida.
 (2) Factor de penalización valorando el alcance para el tipo de compromiso.

Puede verificar la integridad de una copia de este documento mediante la lectura del código QR adjunto o mediante el acceso a la dirección <https://ws050.juntadeandalucia.es/verificarFirma> indicando el código de VERIFICACIÓN

FIRMADO POR	RAQUEL MARIA ESPIN CRESPO	17/12/2024
VERIFICACIÓN	Pk2jm6UYDU9J72AMTZUYRN3GET48NG	PÁG. 5523/9349



**Datos considerados para el Cálculo de la Carga Ganadera mínima y máxima del expediente**

Explotación	Especie	Inscrito en Sipea y Admisible	Ugm Calculada para CG Mínima	Ugm Calculada para CG Máxima
ES180890000079	CAPRINA	SI	4,26	4,26
ES180890000079	OVINA	SI	0,02	0,02
			32,42	32,42

Superficie determinada para Cálculo Carga Ganadera Mínima: 89,77 ha

Superficie determinada para Cálculo Carga Ganadera Máxima: 89,77 ha

Carga Ganadera Mínima Expediente: 0,36 ugm/ha

Carga Ganadera Máxima Expediente: 0,36 ugm/ha

Recintos Determinados para el Cálculo de Garga Ganadera Mínima

REF.	REFERENCIA SIGPAC	CULTIVO	DESCRIPCIÓN CULTIVO	S/R	SUP. RESUELTA (ha)
-1049428	18-124-006-00001-00015	62000	PASTOS PERMANENTES DE 5 O MAS AÑOS-SIN VARIEDAD	S	0,02
-1049427	18-124-006-00001-00014	62000	PASTOS PERMANENTES DE 5 O MAS AÑOS-SIN VARIEDAD	S	0,03
-1049426	18-124-006-00001-00013	62000	PASTOS PERMANENTES DE 5 O MAS AÑOS-SIN VARIEDAD	S	0,04
-802681	18-091-026-00022-00002	62000	PASTOS PERMANENTES DE 5 O MAS AÑOS-SIN VARIEDAD	S	4,38
-802675	18-091-025-00021-00001	62000	PASTOS PERMANENTES DE 5 O MAS AÑOS-SIN VARIEDAD	S	6,42
-802668	18-091-025-00021-00003	62000	PASTOS PERMANENTES DE 5 O MAS AÑOS-SIN VARIEDAD	S	3,75
-802661	18-091-025-00019-00001	62000	PASTOS PERMANENTES DE 5 O MAS AÑOS-SIN VARIEDAD	S	4,00
-802655	18-091-025-00020-00001	62000	PASTOS PERMANENTES DE 5 O MAS AÑOS-SIN VARIEDAD	S	18,93
-802633	18-091-025-00018-00002	62000	PASTOS PERMANENTES DE 5 O MAS AÑOS-SIN VARIEDAD	S	26,60
5086274	18-091-026-00007-00001	62000	PASTOS PERMANENTES DE 5 O MAS AÑOS-SIN VARIEDAD	S	1,21
5086347	18-091-025-00012-00024	62000	PASTOS PERMANENTES DE 5 O MAS AÑOS-SIN VARIEDAD	S	24,32
5193951	18-091-026-00022-00005	62000	PASTOS PERMANENTES DE 5 O MAS AÑOS-SIN VARIEDAD	S	0,07

Recintos Determinados para el Cálculo de Garga Ganadera Máxima

REF.	REFERENCIA SIGPAC	CULTIVO	DESCRIPCIÓN CULTIVO	S/R	SUP. RESUELTA (ha)
-1049428	18-124-006-00001-00015	62000	PASTOS PERMANENTES DE 5 O MAS AÑOS-SIN VARIEDAD	S	0,02
-1049427	18-124-006-00001-00014	62000	PASTOS PERMANENTES DE 5 O MAS AÑOS-SIN VARIEDAD	S	0,03
-1049426	18-124-006-00001-00013	62000	PASTOS PERMANENTES DE 5 O MAS AÑOS-SIN VARIEDAD	S	0,04
-802681	18-091-026-00022-00002	62000	PASTOS PERMANENTES DE 5 O MAS AÑOS-SIN VARIEDAD	S	4,38
-802675	18-091-025-00021-00001	62000	PASTOS PERMANENTES DE 5 O MAS AÑOS-SIN VARIEDAD	S	6,42
-802668	18-091-025-00021-00003	62000	PASTOS PERMANENTES DE 5 O MAS AÑOS-SIN VARIEDAD	S	3,75
-802661	18-091-025-00019-00001	62000	PASTOS PERMANENTES DE 5 O MAS AÑOS-SIN VARIEDAD	S	4,00
-802655	18-091-025-00020-00001	62000	PASTOS PERMANENTES DE 5 O MAS AÑOS-SIN VARIEDAD	S	18,93
-802633	18-091-025-00018-00002	62000	PASTOS PERMANENTES DE 5 O MAS AÑOS-SIN VARIEDAD	S	26,60
5086274	18-091-026-00007-00001	62000	PASTOS PERMANENTES DE 5 O MAS AÑOS-SIN VARIEDAD	S	1,21
5086347	18-091-025-00012-00024	62000	PASTOS PERMANENTES DE 5 O MAS AÑOS-SIN VARIEDAD	S	24,32
5193951	18-091-026-00022-00005	62000	PASTOS PERMANENTES DE 5 O MAS AÑOS-SIN VARIEDAD	S	0,07

(1) Superficie declarada admisible ajustada con la superficie comprometida.
(2) Factor de penalización valorando el alcance para el tipo de compromiso.Puede verificar la integridad de una copia de este documento mediante la lectura del código QR adjunto o mediante el acceso a la dirección <https://ws050.juntadeandalucia.es/verificarFirma> indicando el código de VERIFICACIÓN

FIRMADO POR

RAQUEL MARIA ESPIN CRESPO

17/12/2024

VERIFICACIÓN

Pk2jm6UYDU9J72AMTZUYRN3GET48NG

PÁG. 5524/9349





<u>APELLIDOS Y NOMBRE / RAZÓN SOCIAL</u>	<u>NIF</u>	<u>EXPEDIENTE</u>	<u>ANUALIDAD DE PAGO</u>		
SANCHEZ BAUTISTA JUAN	****1469*	1005368	1ª		
IMPORTE POR ANUALIDAD					
	2023	2024	2025	2026	2027
IMPORTE MÁXIMO SUBVENCIONABLE	3.185,56 €	3.185,56 €	2.654,55 €	2.654,55 €	2.654,55 €
IMPORTE MEDIO DE TRANSFERENCIA (€/ha)	181,41 €	181,41 €	151,17 €	151,17 €	151,17 €

<u>RESUMEN DE UNIDADES</u>		<u>Sup. Dec. Admisible (ha)</u>	<u>Sup. Comprometida (ha)</u>	<u>Sup. ajustada compromiso (1) (ha)</u>	<u>% sobredec.</u>	<u>Sup. Resuelta (ha)</u>	<u>Importe Declarado</u>	<u>Importe Topado</u>	<u>Importe Resuelto</u>	<u>Importe tras sobredec.</u>
Cód	GRUPO DE PAGO									
416	HERBÁCEOS	17,56		17,56	0,00	17,56	3.185,56	3.185,56	3.185,56	3.185,56
TOTAL		17,56	17,56	17,56		17,56	3.185,56	3.185,56	3.185,56	3.185,56

<u>APLICACIÓN DE REDUCCIONES Y PENALIZACIONES</u>		<u>Importe Calculado</u>	<u>Importe prereduc.</u>	<u>Sup. ajustada y compromisos</u>	<u>Presentación tardía</u>	<u>Omisión declaración</u>	<u>Condicionabilidad</u>	<u>IMPORTE (Euros) RESUELTO</u>	
GRUPO DE PAGO									
HERBÁCEOS		3.185,56	3.185,56	0,00	0,00	0,00	0,00	3.185,56	
TOTAL		3.185,56	3.185,56					3.185,56	

<u>RESUMEN DE PAGOS</u>		<u>IMPORTE (Euros)</u>			
		<u>RESUELTO</u>	<u>FEADER</u>	<u>MAPA</u>	<u>CAPADR</u>
HERBÁCEOS - Pago realizado		3.153,70 €	2.680,65 €	309,38 €	163,67 €
HERBÁCEOS - A pagar		31,86 €	27,08 €	3,13 €	1,65 €
TOTAL		3.185,56 €	2.707,73 €	312,51 €	165,32 €

<u>REE</u>	<u>REFERENCIA SIGPAC</u>	<u>CULTIVO DESCRIPCIÓN CULTIVO</u>	<u>S/R G.PAGO</u>	<u>PEND. MEDIA (%)</u>	<u>SUP. DEC. ADMISIBLE (ha)</u>	<u>SUP. COMPROM. (ha)</u>	<u>SUP. AJUSTADA COMPROM. (1) (ha)</u>	<u>SUP. CONV. SIGPAC (ha)</u>	<u>SUP. CERTIF. (ha)</u>	<u>SUP. CAMPO (ha)</u>	<u>SUP. CAMPO DETER. CULT. DECLARADO (ha)</u>	<u>SUP. DEC. REDUCIDA (ha)</u>	<u>SUP. RESUELTA (ha)</u>
-1325338	18-057-021-00466-001	8000 AVENA-SIN VARIEDAD	S 416	4,10	0,38	0,38	0,38		0,38			0,38	0,38
1700000002716759	18-057-034-00060-001	8000 AVENA-SIN VARIEDAD	R 416	3,50	0,12	0,12	0,12		0,12			0,12	0,12
1700000002716760	18-057-034-00214-001	8000 AVENA-SIN VARIEDAD	S 416	2,20	0,22	0,22	0,22		0,22			0,22	0,22
1700000002716761	18-057-035-00015-002	8000 AVENA-SIN VARIEDAD	S 416	6,90	5,70	5,70	5,70		5,70			5,70	5,70
1700000002716762	18-057-035-00072-001	8000 AVENA-SIN VARIEDAD	R 416	4,60	1,29	1,29	1,29		1,29			1,29	1,29
1700000002716763	18-057-021-00406-001	8000 AVENA-SIN VARIEDAD	S 416	4,20	3,91	3,91	3,91		3,91			3,91	3,91
1700000002716764	18-057-021-00079-001	5000 CEBADA-SIN VARIEDAD	S 416	2,80	0,64	0,64	0,64		0,64			0,64	0,64
1700000002716765	18-057-900-09601-096	5000 CEBADA-SIN VARIEDAD	S 416	3,40	0,18	0,18	0,18		0,18			0,18	0,18
1700000002716766	18-057-021-00080-001	5000 CEBADA-SIN VARIEDAD	S 416	3,20	0,37	0,37	0,37		0,37			0,37	0,37
1700000002716767	18-057-900-09601-009	5000 CEBADA-SIN VARIEDAD	S 416	3,90	0,25	0,25	0,25		0,25			0,25	0,25
1700000002716769	18-057-021-00393-001	53000 YEROS-SIN VARIEDAD	S 416	10,20	1,11	1,11	1,11		1,11			1,11	1,11
1700000002716770	18-057-021-00464-001	8000 AVENA-SIN VARIEDAD	S 416	7,30	2,71	2,71	2,71		2,71			2,71	2,71
1700000002716772	18-057-034-00136-001	8000 AVENA-SIN VARIEDAD	S 416	4,70	0,22	0,22	0,22		0,22			0,22	0,22
1700000002716773	18-057-034-00223-001	8000 AVENA-SIN VARIEDAD	S 416	4,90	0,46	0,46	0,46		0,46			0,46	0,46

(1) Superficie declarada admisible ajustada con la superficie comprometida.
 (2) Factor de penalización valorando el alcance para el tipo de compromiso.

Puede verificar la integridad de una copia de este documento mediante la lectura del código QR adjunto o mediante el acceso a la dirección https://ws050.juntadeandalucia.es/verificarFirma indicando el código de VERIFICACIÓN			
FIRMADO POR	RAQUEL MARIA ESPIN CRESPO	17/12/2024	
VERIFICACIÓN	Pk2jm6UYDU9J72AMTZUYRN3GET48NG	PÁG. 5525/9349	




INCIDENCIAS

INCIDENCIA DESCRIPCIÓN

- 100412 Número de hectáreas validadas inferior a la superficie mínima permitida por el grupo de cultivo (Anexo I. Criterios de Subvencionabilidad. Orden 28 de marzo de 2023).
Sup. Resuelta:0 Grupo de Pago:FRUTALES SECANO
- 100413 Recinto perteneciente a grupo de cultivo que no cumple con la superficie mínima requerida (Anexo I. Criterios de Subvencionabilidad. Orden 28 de marzo de 2023).
Ref:170000002716785 Recinto:18-057-008-00144-00001 Cultivo:104020 ALMENDROS-GUARA Secano Sup. Declarada:2,89 Superficie Resolver:2,89
Ref:170000002716768 Recinto:18-057-021-00373-00001 Cultivo:104020 ALMENDROS-GUARA Secano Sup. Declarada:1,26 Superficie Resolver:1,26
Ref:170000002716793 Recinto:18-057-021-00485-00001 Cultivo:104022 ALMENDROS-LARGUETA Secano Sup. Declarada:0,71 Superficie Resolver:0,71
Ref:170000002716792 Recinto:18-057-034-00155-00002 Cultivo:104022 ALMENDROS-LARGUETA Secano Sup. Declarada:0,93 Superficie Resolver:0,93
Ref:170000002716795 Recinto:18-057-034-00189-00001 Cultivo:104022 ALMENDROS-LARGUETA Secano Sup. Declarada:0,95 Superficie Resolver:0,95
Ref:170000002716794 Recinto:18-057-034-00190-00003 Cultivo:104022 ALMENDROS-LARGUETA Secano Sup. Declarada:2,38 Superficie Resolver:2,38
Ref:170000002716788 Recinto:18-057-034-00222-00001 Cultivo:104022 ALMENDROS-LARGUETA Secano Sup. Declarada:1,43 Superficie Resolver:1,43
Ref:170000002716789 Recinto:18-057-034-00245-00001 Cultivo:104022 ALMENDROS-LARGUETA Secano Sup. Declarada:1,96 Superficie Resolver:1,96
Ref:170000002716775 Recinto:18-057-034-00275-00002 Cultivo:104020 ALMENDROS-GUARA Secano Sup. Declarada:1,82 Superficie Resolver:1,82
Ref:170000002716786 Recinto:18-057-034-00275-00004 Cultivo:104022 ALMENDROS-LARGUETA Secano Sup. Declarada:0,05 Superficie Resolver:0,05
Ref:170000002716787 Recinto:18-057-035-00071-00002 Cultivo:104022 ALMENDROS-LARGUETA Secano Sup. Declarada:3,51 Superficie Resolver:3,51
Ref:170000002716790 Recinto:18-057-035-00098-00001 Cultivo:104022 ALMENDROS-LARGUETA Secano Sup. Declarada:0,19 Superficie Resolver:0,19
Ref:170000002716774 Recinto:18-057-035-00098-00002 Cultivo:104020 ALMENDROS-GUARA Secano Sup. Declarada:0,41 Superficie Resolver:0,41
Ref:170000002716791 Recinto:18-057-035-00098-00004 Cultivo:104022 ALMENDROS-LARGUETA Secano Sup. Declarada:0,48 Superficie Resolver:0,48

(1) Superficie declarada admisible ajustada con la superficie comprometida.
(2) Factor de penalización valorando el alcance para el tipo de compromiso.

Puede verificar la integridad de una copia de este documento mediante la lectura del código QR adjunto o mediante el acceso a la dirección https://ws050.juntadeandalucia.es/verificarFirma indicando el código de VERIFICACIÓN			
FIRMADO POR	RAQUEL MARIA ESPIN CRESPO	17/12/2024	
VERIFICACIÓN	Pk2jm6UYDU9J72AMTZUYRN3GET48NG	PÁG. 5526/9349	



APELLIDOS Y NOMBRE / RAZÓN SOCIAL
SANCHEZ BOLIVAR FRANCISCO JAVIER

NIF
***3408*

EXPEDIENTE
1245106

ANUALIDAD DE PAGO
1ª

IMPORTES POR ANUALIDAD

	2023	2024	2025	2026	2027
IMPORTE MÁXIMO SUBVENCIONABLE	365,90 €	365,90 €	365,90 €	304,92 €	304,92 €
IMPORTE MEDIO DE TRANSFERENCIA (€/ha)	297,48 €	297,48 €	297,48 €	247,90 €	247,90 €

RESUMEN DE UNIDADES

Cód	GRUPO DE PAGO	Sup. Dec. Admisible (ha)	Sup. Comprometida (ha)	Sup. ajustada compromiso (1) (ha)	% sobredec.	Sup. Resuelta (ha)	Importe Declarado	Importe Topado	Importe Resuelto	Importe tras sobredec.
419	OLIVAR	1,74		1,23	0,00	1,23	365,90	365,90	365,90	365,90
TOTAL		1,74	1,23	1,23		1,23	365,90	365,90	365,90	365,90

APLICACIÓN DE REDUCCIONES Y PENALIZACIONES

GRUPO DE PAGO	Importe Calculado	Importe prereduc.	Criterios de subvencionabilidad y compromisos	Presentación tardía	Omisión declaración	Condicionalidad	IMPORTE (Euros) RESUELTO
OLIVAR	365,90	365,90	0,00	0,00	0,00	0,00	365,90
TOTAL	365,90	365,90					365,90

RESUMEN DE PAGOS

IMPORTE (Euros)

	RESUELTO	FEADER	MAPA	CAPADR
OLIVAR - Pago realizado	365,90 €	311,02 €	35,89 €	18,99 €

RECINTOS RESUELTOS

REF.	REFERENCIA SIGPAC	CULTIVO	DESCRIPCIÓN CULTIVO	S/R G.PAGO	PEND. MEDIA (%)	SUP. DEC. ADMISIBLE (ha)	SUP. COMPROM. (ha)	SUP. AJUSTADA COMPR.(1) (ha)	SUP. CONY. SIGPAC (ha)	SUP. CERTIE (ha)	SUP. CAMPO (ha)	SUP. CAMPO DETER. CULT. DECLARADO (ha)	SUP. DEC. REDUCIDA (ha)	SUP. RESUELTA (ha)
-1630413	18-104-035-00115-003	101010	OLIVAR-PICUAL	S 419	0,00	1,74	1,23	1,23		2,54			1,23	1,23

(1) Superficie declarada admisible ajustada con la superficie comprometida.
(2) Factor de penalización valorando el alcance para el tipo de compromiso.

Puede verificar la integridad de una copia de este documento mediante la lectura del código QR adjunto o mediante el acceso a la dirección <https://ws050.juntadeandalucia.es/verificarFirma> indicando el código de VERIFICACIÓN

FIRMADO POR	RAQUEL MARIA ESPIN CRESPO	17/12/2024	
VERIFICACIÓN	Pk2jm6UYDU9J72AMTZUYRN3GET48NG	PÁG. 5527/9349	




INCIDENCIAS

INCIDENCIA DESCRIPCIÓN

- 219 Superficie declarada sobre un mismo recinto, en un mismo expediente, mayor que la superficie total del recinto SIGPAC.
 Ref:-1630413 Recinto:18-104-035-00115-00003 Cultivo:101010 OLIVAR-PICUAL Secano Suma de superficies declaradas para este recinto por el solicitante (Áreas):246 Superficie SIGPAC total para el recinto (Áreas):174 Exceso de superficie declarada (Hectáreas):0,51
 Ref:-1630408 Recinto:18-104-035-00115-00003 Cultivo:104023 ALMENDROS-LAURANNE Secano Suma de superficies declaradas para este recinto por el solicitante (Áreas):246 Superficie SIGPAC total para el recinto (Áreas):174 Exceso de superficie declarada (Hectáreas):0,04
 Ref:-1630411 Recinto:18-104-035-00115-00003 Cultivo:104023 ALMENDROS-LAURANNE Secano Suma de superficies declaradas para este recinto por el solicitante (Áreas):246 Superficie SIGPAC total para el recinto (Áreas):174 Exceso de superficie declarada (Hectáreas):0,17
- 100400 Recinto con cultivo, variedad, régimen de explotación o uso Siggac no compatible con la operación solicitada (Anexo IV.I Cultivos y variedades elegibles para las Intervenciones. Orden de 28 de marzo de 2023).
 Ref:-1630408 Recinto:18-104-035-00115-00003 Cultivo:104023 ALMENDROS-LAURANNE Secano Uso:OV
 Ref:-1630411 Recinto:18-104-035-00115-00003 Cultivo:104023 ALMENDROS-LAURANNE Secano Uso:OV
- 100402 Recinto solicitado no forma parte de ningún organismo de control autorizado para la producción ecológica en Andalucía o fecha de inscripción posterior al plazo establecido (Anexo I. Criterios de Subvencionabilidad. Orden 28 de marzo de 2023).
 Ref:-1630408 Recinto:18-104-035-00115-00003 Cultivo:104023 ALMENDROS-LAURANNE Secano
 Ref:-1630411 Recinto:18-104-035-00115-00003 Cultivo:104023 ALMENDROS-LAURANNE Secano
- 100406 Grupo de cultivo declarado en el recinto no coincide con el grupo de cultivo existente en el organismo de control autorizado para la producción ecológica en Andalucía (Anexo I. Criterios de Subvencionabilidad. Orden 28 de marzo de 2023).
 Ref:-1630408 Recinto:18-104-035-00115-00003 Cultivo:104023 ALMENDROS-LAURANNE Secano Grupo de SIPEA:OLIVAR
 Ref:-1630411 Recinto:18-104-035-00115-00003 Cultivo:104023 ALMENDROS-LAURANNE Secano Grupo de SIPEA:OLIVAR
- 100412 Número de hectáreas validadas inferior a la superficie mínima permitida por el grupo de cultivo (Anexo I. Criterios de Subvencionabilidad. Orden 28 de marzo de 2023).
 Sup. Resuelta:0 Grupo de Pago:FRUTALES SECANO
- 100413 Recinto perteneciente a grupo de cultivo que no cumple con la superficie mínima requerida (Anexo I. Criterios de Subvencionabilidad. Orden 28 de marzo de 2023).
 Ref:4655472 Recinto:18-104-035-00115-00001 Cultivo:104023 ALMENDROS-LAURANNE Secano Sup. Declarada:1,11 Superficie Resolver:1,11
 Ref:-1207499 Recinto:18-104-035-00115-00005 Cultivo:104023 ALMENDROS-LAURANNE Secano Sup. Declarada:0,24 Superficie Resolver:0,24
 Ref:4655492 Recinto:18-104-035-00115-00007 Cultivo:104024 ALMENDROS-MARCONA Secano Sup. Declarada:0,16 Superficie Resolver:0,16
- 100424 Solicita recinto que no está comprometido para la operación.
 Ref:-1630408 Recinto:18-104-035-00115-00003 Cultivo:104023 ALMENDROS-LAURANNE Secano
 Ref:-1630411 Recinto:18-104-035-00115-00003 Cultivo:104023 ALMENDROS-LAURANNE Secano

(1) Superficie declarada admisible ajustada con la superficie comprometida.
 (2) Factor de penalización valorando el alcance para el tipo de compromiso.

Puede verificar la integridad de una copia de este documento mediante la lectura del código QR adjunto o mediante el acceso a la dirección https://ws050.juntadeandalucia.es/verificarFirma indicando el código de VERIFICACIÓN			
FIRMADO POR	RAQUEL MARIA ESPIN CRESPO	17/12/2024	
VERIFICACIÓN	Pk2jm6UYDU9J72AMTZUYRN3GET48NG	PÁG. 5528/9349	



APELLIDOS Y NOMBRE / RAZÓN SOCIAL

SANCHEZ BRETONES GUMERSINDO

NIF

***7414*

EXPEDIENTE

1029784

ANUALIDAD DE PAGO

1ª

IMPORTES POR ANUALIDAD

	2023	2024	2025	2026	2027
IMPORTE MÁXIMO SUBVENCIONABLE	731,80 €	731,80 €	731,80 €	609,83 €	609,83 €
IMPORTE MEDIO DE TRANSFERENCIA (€/ha)	297,48 €	297,48 €	297,48 €	247,90 €	247,90 €

RESUMEN DE UNIDADES

Cód	GRUPO DE PAGO	Sup. Dec. Admisible (ha)	Sup. Comprometida (ha)	Sup. ajustada compromiso (1) (ha)	% sobredec.	Sup. Resuelta (ha)	Importe Declarado	Importe Topado	Importe Resuelto	Importe tras sobredec.
419	OLIVAR	2,46		2,46	0,00	2,46	731,80	731,80	731,80	731,80
TOTAL		2,46	2,46	2,46		2,46	731,80	731,80	731,80	731,80

APLICACIÓN DE REDUCCIONES Y PENALIZACIONES

GRUPO DE PAGO	Importe Calculado	Importe prereduc.	Criterios de subvencionabilidad y compromisos	Presentación tardía	Omisión declaración	Condicionalidad	IMPORTE (Euros) RESUELTO
OLIVAR	731,80	731,80	0,00	0,00	0,00	0,00	731,80
TOTAL	731,80	731,80					731,80

RESUMEN DE PAGOS

	IMPORTE (Euros)			
	RESUELTO	FEADER	MAPA	CAPADR
OLIVAR - Pago realizado	731,80 €	622,03 €	71,79 €	37,98 €

RECINTOS RESUELTOS

REF.	REFERENCIA SIGPAC	CULTIVO DESCRIPCIÓN CULTIVO	S/R G.PAGO	PEND. MEDIA (%)	SUP. DEC. ADMISIBLE (ha)	SUP. COMPROM. (ha)	SUP. AJUSTADA COMPR.(1) (ha)	SUP. CONY. SIGPAC (ha)	SUP. CERTIE (ha)	SUP. CAMPO (ha)	SUP. CAMPO DETER. CULT. DECLARADO (ha)	SUP. DEC. REDUCIDA (ha)	SUP. RESUELTA (ha)
-1062590	18-040-001-00069-002	101010 OLIVAR-PICUAL	R	419	5,10	0,05	0,05	0,05	0,05			0,05	0,05
1700000005138162	18-040-031-00110-002	101010 OLIVAR-PICUAL	R	419	6,60	1,13	1,13	1,13	1,13			1,13	1,13
1700000005138163	18-040-031-00109-001	101010 OLIVAR-PICUAL	R	419	5,60	1,28	1,28	1,28	1,28			1,28	1,28

INCIDENCIAS

INCIDENCIA DESCRIPCIÓN

- 100412 Número de hectáreas validadas inferior a la superficie mínima permitida por el grupo de cultivo (Anexo I. Criterios de Subvencionabilidad. Orden 28 de marzo de 2023).
Sup. Resuelta:0 Grupo de Pago:FRUTALES REGADÍO
- 100413 Recinto perteneciente a grupo de cultivo que no cumple con la superficie mínima requerida (Anexo I. Criterios de Subvencionabilidad. Orden 28 de marzo de 2023).
Ref:1700000005138165 Recinto:18-040-001-00028-00001 Cultivo:112012 NOGALES-SERR Regadío Sup. Declarada:0,15 Superficie Resolver:0,15
Ref:1700000005138164 Recinto:18-040-001-00029-00002 Cultivo:110021 CEREZOS-BURLAT Regadío Sup. Declarada:0,17 Superficie Resolver:0,17
Ref:-1062604 Recinto:18-040-001-00037-00002 Cultivo:124022 PISTACHO-KERMAN Regadío Sup. Declarada:0,16 Superficie Resolver:0,16
Ref:1700000005138167 Recinto:18-040-001-00039-00001 Cultivo:110021 CEREZOS-BURLAT Regadío Sup. Declarada:0,1 Superficie Resolver:0,1
Ref:-1062589 Recinto:18-040-001-00069-00001 Cultivo:124022 PISTACHO-KERMAN Regadío Sup. Declarada:0,13 Superficie Resolver:0,13
Ref:-1062591 Recinto:18-040-001-00069-00003 Cultivo:124022 PISTACHO-KERMAN Regadío Sup. Declarada:0,08 Superficie Resolver:0,08
- 100421 Recinto declarado por error para una operación de la 6503, que se ha corregido de oficio marcando la operación correcta, de acuerdo con la fecha de inscripción del recinto en la producción ecológica.
Ref:1700000005138163 Recinto:18-040-031-00109-00001 Cultivo:101010 OLIVAR-PICUAL Regadío
Ref:1700000005138162 Recinto:18-040-031-00110-00002 Cultivo:101010 OLIVAR-PICUAL Regadío

(1) Superficie declarada admisible ajustada con la superficie comprometida.
(2) Factor de penalización valorando el alcance para el tipo de compromiso.

Puede verificar la integridad de una copia de este documento mediante la lectura del código QR adjunto o mediante el acceso a la dirección https://ws050.juntadeandalucia.es/verificarFirma indicando el código de VERIFICACIÓN			
FIRMADO POR	RAQUEL MARIA ESPIN CRESPO	17/12/2024	
VERIFICACIÓN	Pk2jm6UYDU9J72AMTZUYRN3GET48NG	PÁG. 5529/9349	

**APELLIDOS Y NOMBRE / RAZÓN SOCIAL**

SANCHEZ CABEO ANTONIO

NIF

***7511*

EXPEDIENTE

1203951

ANUALIDAD DE PAGO

1ª

IMPORTES POR ANUALIDAD

	2023	2024	2025	2026	2027
IMPORTE MÁXIMO SUBVENCIONABLE	5.937,87 €	5.937,87 €	5.937,87 €	4.948,19 €	4.948,19 €
IMPORTE MEDIO DE TRANSFERENCIA (€/ha)	261,70 €	261,70 €	261,70 €	218,08 €	218,08 €

RESUMEN DE UNIDADES

Cód	GRUPO DE PAGO	Sup. Dec. Admisible (ha)	Sup. Comprometida (ha)	Sup. ajustada compromiso (1) (ha)	% sobredec.	Sup. Resuelta (ha)	Importe Declarado	Importe Topado	Importe Resuelto	Importe tras sobredec.
421	VIÑEDO	1,76		1,76	0,00	1,76	506,74	506,74	506,74	506,74
422	FRUTALES SECANO	20,96		20,93	0,00	20,93	5.431,13	5.431,13	5.431,13	5.431,13
TOTAL		22,72	22,69	22,69		22,69	5.937,87	5.937,87	5.937,87	5.937,87

APLICACIÓN DE REDUCCIONES Y PENALIZACIONES

GRUPO DE PAGO	Importe Calculado	Importe prereduc.	Criterios de subvencionabilidad y compromisos	Presentación tardía	Omisión declaración	Condicionabilidad	IMPORTE (Euros) RESUELTO
FRUTALES SECANO	5.431,13	5.431,13	0,00	0,00	0,00	0,00	5.431,13
VIÑEDO	506,74	506,74	0,00	0,00	0,00	0,00	506,74
TOTAL	5.937,87	5.937,87					5.937,87

RESUMEN DE PAGOS

	IMPORTE (Euros)			
	RESUELTO	FEADER	MAPA	CAPADR
FRUTALES SECANO - Pago realizado	5.431,13 €	4.616,46 €	532,79 €	281,88 €
VIÑEDO - Pago realizado	506,74 €	430,73 €	49,71 €	26,30 €
TOTAL	5.937,87 €	5.047,19 €	582,50 €	308,18 €

(1) Superficie declarada admisible ajustada con la superficie comprometida.
 (2) Factor de penalización valorando el alcance para el tipo de compromiso.

Puede verificar la integridad de una copia de este documento mediante la lectura del código QR adjunto o mediante el acceso a la dirección <https://ws050.juntadeandalucia.es/verificarFirma> indicando el código de VERIFICACIÓN

FIRMADO POR

RAQUEL MARIA ESPIN CRESPO

17/12/2024

VERIFICACIÓN

Pk2jm6UYDU9J72AMTZUYRN3GET48NG

PÁG. 5530/9349





RECINTOS RESUELTOS

REF.	REFERENCIA SIGPAC	CULTIVO DESCRIPCIÓN CULTIVO	S/R	G.PAGO	PEND. MEDIA (%)	SUP. DEC. ADMISIBLE (ha)	SUP. COMPROM. (ha)	SUP. AJUSTADA COMPR.(1) (ha)	SUP. CONV. SIGPAC (ha)	SUP. CERTIF. (ha)	SUP. CAMPO (ha)	SUP. CAMPO DETER. CULT. DECLARADO (ha)	SUP. DEC. REDUCIDA (ha)	SUP. RESUELTA (ha)
-1119354	18-122-003-00161-004	102198 VIÑEDO VINIFICACIÓN-TEMPRANILLO	S	421	25,00	0,82	0,82	0,82		0,82			0,82	0,82
1700000006667149	18-036-005-00289-001	102160 VIÑEDO VINIFICACIÓN-PEDRO XIMENEZ	S	421	50,70	0,94	0,94	0,94		0,94			0,94	0,94
-1119355	18-122-003-00161-005	104007 ALMENDROS-COMUNA	S	422	31,30	1,25	1,25	1,25		1,25			1,25	1,25
5252415	18-036-007-00467-001	104007 ALMENDROS-COMUNA	S	422	32,60	0,95	0,95	0,95		0,95			0,95	0,95
5301191	18-036-007-00462-002	104007 ALMENDROS-COMUNA	S	422	19,50	0,70	0,70	0,70		0,70			0,70	0,70
5301193	18-036-007-00462-004	104007 ALMENDROS-COMUNA	S	422	44,30	1,32	1,32	1,32		1,32			1,32	1,32
5301200	18-036-006-00001-001	104007 ALMENDROS-COMUNA	S	422	28,50	0,75	0,75	0,75		0,75			0,75	0,75
1700000006667150	04-082-002-00026-001	104024 ALMENDROS-MARCONA	S	422	22,10	0,38	0,38	0,38		0,38			0,38	0,38
1700000006667151	04-082-003-00410-001	104022 ALMENDROS-LARGUETA	S	422	34,60	0,34	0,34	0,34		0,34			0,34	0,34
1700000006667152	04-082-003-00409-002	104022 ALMENDROS-LARGUETA	S	422	32,20	0,15	0,15	0,15		0,15			0,15	0,15
1700000006667153	04-082-003-00393-001	104022 ALMENDROS-LARGUETA	S	422	51,40	0,21	0,21	0,21		0,21			0,21	0,21
1700000006667154	04-082-003-00391-002	104022 ALMENDROS-LARGUETA	S	422	26,40	0,25	0,25	0,25		0,25			0,25	0,25
1700000006667155	04-082-003-00437-001	104022 ALMENDROS-LARGUETA	S	422	44,90	0,64	0,64	0,64		0,64			0,64	0,64
1700000006667156	04-082-003-00425-001	104022 ALMENDROS-LARGUETA	S	422	40,30	0,57	0,57	0,57		0,57			0,57	0,57
1700000006667157	04-082-003-00391-001	104022 ALMENDROS-LARGUETA	S	422	40,20	0,95	0,95	0,95		0,95			0,95	0,95
1700000006667158	04-082-003-00390-002	104022 ALMENDROS-LARGUETA	S	422	20,50	0,03	0,03	0,03		0,03			0,03	0,03
1700000006667159	04-082-003-00388-001	104022 ALMENDROS-LARGUETA	S	422	39,10	0,15	0,15	0,15		0,15			0,15	0,15
1700000006667160	18-036-007-00479-002	104007 ALMENDROS-COMUNA	S	422	46,40	0,12	0,12	0,12		0,12			0,12	0,12
1700000006667161	18-036-007-00465-002	104007 ALMENDROS-COMUNA	S	422	33,70	0,12	0,12	0,12		0,12			0,12	0,12
1700000006667162	18-036-007-00465-003	104007 ALMENDROS-COMUNA	S	422	19,30	1,08	1,08	1,08		1,08			1,08	1,08
1700000006667163	18-036-007-00466-001	104007 ALMENDROS-COMUNA	S	422	36,50	1,13	1,13	1,13		1,13			1,13	1,13
1700000006667164	18-036-007-00479-001	104007 ALMENDROS-COMUNA	S	422	42,30	0,35	0,35	0,35		0,35			0,35	0,35
1700000006667165	18-036-005-00286-001	104007 ALMENDROS-COMUNA	S	422	49,40	1,65	1,65	1,65		1,65			1,65	1,65
1700000006667166	18-036-005-00286-003	104007 ALMENDROS-COMUNA	S	422	45,20	0,19	0,19	0,19		0,19			0,19	0,19
1700000006667167	18-036-007-00283-001	104007 ALMENDROS-COMUNA	S	422	34,60	1,34	1,34	1,34		1,34			1,34	1,34
1700000006667168	18-036-007-00376-002	104007 ALMENDROS-COMUNA	S	422	33,80	0,98	0,98	0,98		0,98			0,98	0,98
1700000006667169	04-082-003-00454-001	104024 ALMENDROS-MARCONA	S	422	43,90	0,34	0,34	0,34		0,34			0,34	0,34
1700000006667170	04-082-003-00455-001	104024 ALMENDROS-MARCONA	S	422	28,80	1,58	1,58	1,58		1,58			1,58	1,58
1700000006667172	18-036-005-00281-002	104007 ALMENDROS-COMUNA	S	422	24,30	1,62	1,62	1,62		1,62			1,62	1,62
1700000006667173	04-082-003-00443-001	104007 ALMENDROS-COMUNA	S	422	39,40	0,43	0,43	0,43		0,43			0,43	0,43
1700000006667174	04-082-003-00444-002	104007 ALMENDROS-COMUNA	S	422	31,80	0,31	0,31	0,31		0,31			0,31	0,31
1700000006667175	04-082-003-00445-001	104007 ALMENDROS-COMUNA	S	422	35,10	0,47	0,44	0,44		0,47			0,44	0,44
1700000006667176	04-082-003-00446-001	104024 ALMENDROS-MARCONA	S	422	30,30	0,61	0,61	0,61		0,61			0,61	0,61

INCIDENCIAS

INCIDENCIA DESCRIPCIÓN

4272 Verifica que las líneas de declaración de las Solicitudes Únicas no tienen solapes con la capa de Retroactividad Gráfica (ambas de la misma campaña) a nivel de expediente/línea de declaración gráfica de la solicitud.
 Ref:1700000006667175 Recinto:04-082-003-00445-00001 Cultivo: - Agregado de la referencia del recinto.:0 Zona de la referencia del recinto.:0 Superficie solapada.:0,03 Id. Incid.:101007415

(1) Superficie declarada admisible ajustada con la superficie comprometida.
 (2) Factor de penalización valorando el alcance para el tipo de compromiso.

Puede verificar la integridad de una copia de este documento mediante la lectura del código QR adjunto o mediante el acceso a la dirección https://ws050.juntadeandalucia.es/verificarFirma indicando el código de VERIFICACIÓN			
FIRMADO POR	RAQUEL MARIA ESPIN CRESPO	17/12/2024	
VERIFICACIÓN	Pk2jm6UYDU9J72AMTZUYRN3GET48NG	PÁG. 5531/9349	



APELLIDOS Y NOMBRE / RAZÓN SOCIAL

Sánchez Carrión Pedro José

NIF
****5996*

EXPEDIENTE
1247037

ANUALIDAD DE PAGO
1ª

IMPORTES POR ANUALIDAD

	2023	2024	2025	2026	2027
IMPORTE MÁXIMO SUBVENCIONABLE	1.012,27 €	1.012,27 €	843,53 €	843,53 €	843,53 €
IMPORTE MEDIO DE TRANSFERENCIA (€/ha)	181,41 €	181,41 €	151,17 €	151,17 €	151,17 €

RESUMEN DE UNIDADES

Cód	GRUPO DE PAGO	Sup. Dec. Admisible (ha)	Sup. Comprometida (ha)	Sup. ajustada compromiso (1) (ha)	% sobredec.	Sup. Resuelta (ha)	Importe Declarado	Importe Topado	Importe Resuelto	Importe tras sobredec.
416	HERBÁCEOS	5,59		5,58	0,00	5,58	1.012,27	1.012,27	1.012,27	1.012,27
TOTAL		5,59	5,58	5,58		5,58	1.012,27	1.012,27	1.012,27	1.012,27

APLICACIÓN DE REDUCCIONES Y PENALIZACIONES

GRUPO DE PAGO	Importe Calculado	Importe prereduc.	Criterios de subvencionabilidad y compromisos	Presentación tardía	Omisión declaración	Condicionalidad	IMPORTE (Euros) RESUELTO
HERBÁCEOS	1.012,27	1.012,27	0,00	0,00	0,00	0,00	1.012,27
TOTAL	1.012,27	1.012,27					1.012,27

RESUMEN DE PAGOS

	IMPORTE (Euros)			
	RESUELTO	FEADER	MAPA	CAPADR
HERBÁCEOS - Pago realizado	1.012,27 €	860,43 €	99,30 €	52,54 €

RECINTOS RESUELTOS

REF.	REFERENCIA SIGPAC	CULTIVO	DESCRIPCIÓN CULTIVO	S/R G.PAGO	PEND. MEDIA (%)	SUP. DEC. ADMISIBLE (ha)	SUP. COMPROM. (ha)	SUP. AJUSTADA COMPR.(1) (ha)	SUP. CONY. SIGPAC (ha)	SUP. CERTIE (ha)	SUP. CAMPO (ha)	SUP. CAMPO DETER. CULT. DECLARADO (ha)	SUP. DEC. REDUCIDA (ha)	SUP. RESUELTA (ha)
6935513	18-057-047-00033-001	40079	GUISANTES-CARTOUCHE	S 416	2,50	5,36	5,36	5,36		5,41			5,36	5,36
6935514	18-057-047-00033-004	40079	GUISANTES-CARTOUCHE	S 416	3,90	0,14	0,13	0,13		0,13			0,13	0,13
6935530	18-057-047-00033-007	40079	GUISANTES-CARTOUCHE	S 416	5,10	0,09	0,09	0,09		0,09			0,09	0,09

(1) Superficie declarada admisible ajustada con la superficie comprometida.
(2) Factor de penalización valorando el alcance para el tipo de compromiso.

Puede verificar la integridad de una copia de este documento mediante la lectura del código QR adjunto o mediante el acceso a la dirección <https://ws050.juntadeandalucia.es/verificarFirma> indicando el código de VERIFICACIÓN

FIRMADO POR

RAQUEL MARIA ESPIN CRESPO

17/12/2024

VERIFICACIÓN

Pk2jm6UYDU9J72AMTZUYRN3GET48NG

PÁG. 5532/9349






INCIDENCIAS

INCIDENCIA DESCRIPCIÓN

- 100400 Recinto con cultivo, variedad, régimen de explotación o uso Siggac no compatible con la operación solicitada (Anexo IV.I Cultivos y variedades elegibles para las Intervenciones. Orden de 28 de marzo de 2023).
Ref:6955187 Recinto:18-057-007-00018-00002 Cultivo:101010 OLIVAR-PICUAL Secano Uso:FS
Ref:6955191 Recinto:18-057-007-00018-00004 Cultivo:101010 OLIVAR-PICUAL Secano Uso:FS
Ref:6955189 Recinto:18-057-007-00019-00003 Cultivo:101010 OLIVAR-PICUAL Secano Uso:FS
- 100412 Número de hectáreas validadas inferior a la superficie mínima permitida por el grupo de cultivo (Anexo I. Criterios de Subvencionabilidad. Orden 28 de marzo de 2023).
Sup. Resuelta:0 Grupo de Pago:FRUTALES REGADÍO
Sup. Resuelta:0 Grupo de Pago:FRUTALES SECANO
- 100413 Recinto perteneciente a grupo de cultivo que no cumple con la superficie mínima requerida (Anexo I. Criterios de Subvencionabilidad. Orden 28 de marzo de 2023).
Ref:5306071 Recinto:18-024-009-00026-00001 Cultivo:104020 ALMENDROS-GUARA Secano Sup. Declarada:2,28 Superficie Resolver:2,28
Ref:5306073 Recinto:18-024-009-00026-00008 Cultivo:104020 ALMENDROS-GUARA Secano Sup. Declarada:0,26 Superficie Resolver:0,26
Ref:5306074 Recinto:18-024-009-00026-00010 Cultivo:104020 ALMENDROS-GUARA Secano Sup. Declarada:0,18 Superficie Resolver:0,18
Ref:5306075 Recinto:18-024-009-00026-00020 Cultivo:104020 ALMENDROS-GUARA Secano Sup. Declarada:0,08 Superficie Resolver:0,08
Ref:5306078 Recinto:18-024-009-00031-00005 Cultivo:104020 ALMENDROS-GUARA Secano Sup. Declarada:0,37 Superficie Resolver:0,37
Ref:5306079 Recinto:18-024-009-00031-00006 Cultivo:104020 ALMENDROS-GUARA Secano Sup. Declarada:0,98 Superficie Resolver:0,98
Ref:5306081 Recinto:18-024-009-00031-00009 Cultivo:104020 ALMENDROS-GUARA Secano Sup. Declarada:0,04 Superficie Resolver:0,04
Ref:5306082 Recinto:18-024-009-00031-00010 Cultivo:104020 ALMENDROS-GUARA Secano Sup. Declarada:0,32 Superficie Resolver:0,32
Ref:1700000002934871 Recinto:18-024-009-00077-00001 Cultivo:104037 ALMENDROS-SOLETA Secano Sup. Declarada:0,22 Superficie Resolver:0,22
Ref:5306086 Recinto:18-024-009-00078-00001 Cultivo:104037 ALMENDROS-SOLETA Secano Sup. Declarada:0,47 Superficie Resolver:0,47
Ref:5306087 Recinto:18-024-009-00078-00003 Cultivo:104037 ALMENDROS-SOLETA Secano Sup. Declarada:0,32 Superficie Resolver:0,32
Ref:5306141 Recinto:18-057-046-00068-00001 Cultivo:104031 ALMENDROS-PENTACEBAS CSIC Secano Sup. Declarada:1,96 Superficie Resolver:1,96
Ref:5306144 Recinto:18-057-046-00069-00001 Cultivo:104031 ALMENDROS-PENTACEBAS CSIC Secano Sup. Declarada:0,65 Superficie Resolver:0,65
Ref:1700000002934872 Recinto:18-057-046-00087-00001 Cultivo:104037 ALMENDROS-SOLETA Secano Sup. Declarada:1,4 Superficie Resolver:1,4
Ref:1700000002934873 Recinto:18-057-046-00088-00001 Cultivo:104037 ALMENDROS-SOLETA Secano Sup. Declarada:0,7 Superficie Resolver:0,7
Ref:1700000002934875 Recinto:18-057-047-00005-00001 Cultivo:104031 ALMENDROS-PENTACEBAS CSIC Secano Sup. Declarada:0,93 Superficie Resolver:0,93
Ref:5306096 Recinto:18-057-047-00051-00001 Cultivo:104020 ALMENDROS-GUARA Secano Sup. Declarada:2,61 Superficie Resolver:2,61
Ref:5306100 Recinto:18-057-051-00112-00002 Cultivo:104031 ALMENDROS-PENTACEBAS CSIC Secano Sup. Declarada:2,29 Superficie Resolver:2,29
Ref:5306101 Recinto:18-057-051-00153-00001 Cultivo:104031 ALMENDROS-PENTACEBAS CSIC Secano Sup. Declarada:0,95 Superficie Resolver:0,95
Ref:5306124 Recinto:18-057-051-00157-00001 Cultivo:104031 ALMENDROS-PENTACEBAS CSIC Secano Sup. Declarada:0,5 Superficie Resolver:0,5
Ref:5306103 Recinto:18-057-056-00096-00002 Cultivo:104057 ALMENDROS-AVIJOR Regadío Sup. Declarada:0,09 Superficie Resolver:0,09
Ref:5306104 Recinto:18-057-056-00096-00003 Cultivo:104057 ALMENDROS-AVIJOR Regadío Sup. Declarada:0,21 Superficie Resolver:0,21
Ref:5306109 Recinto:18-057-056-00876-00003 Cultivo:124022 PISTACHO-KERMAN Regadío Sup. Declarada:0,14 Superficie Resolver:0,14
Ref:5306112 Recinto:18-057-056-00878-00003 Cultivo:124022 PISTACHO-KERMAN Regadío Sup. Declarada:0,22 Superficie Resolver:0,22
- 100421 Recinto declarado por error para una operación de la 6503, que se ha corregido de oficio marcando la operación correcta, de acuerdo con la fecha de inscripción del recinto en la producción ecológica.
Ref:5306071 Recinto:18-024-009-00026-00001 Cultivo:104020 ALMENDROS-GUARA Secano
Ref:5306072 Recinto:18-024-009-00026-00007 Cultivo:104031 ALMENDROS-PENTACEBAS CSIC Secano
Ref:5306073 Recinto:18-024-009-00026-00008 Cultivo:104020 ALMENDROS-GUARA Secano
Ref:5306074 Recinto:18-024-009-00026-00010 Cultivo:104020 ALMENDROS-GUARA Secano

(1) Superficie declarada admisible ajustada con la superficie comprometida.
(2) Factor de penalización valorando el alcance para el tipo de compromiso.

Puede verificar la integridad de una copia de este documento mediante la lectura del código QR adjunto o mediante el acceso a la dirección https://ws050.juntadeandalucia.es/verificarFirma indicando el código de VERIFICACIÓN			
FIRMADO POR	RAQUEL MARIA ESPIN CRESPO	17/12/2024	
VERIFICACIÓN	Pk2jm6UYDU9J72AMTZUYRN3GET48NG	PÁG. 5533/9349	

Es copia auténtica de documento electrónico



INCIDENCIAS

INCIDENCIA DESCRIPCIÓN

	Ref:5306075 Recinto:18-024-009-00026-00020 Cultivo:104020 ALMENDROS-GUARA Secano
	Ref:5306078 Recinto:18-024-009-00031-00005 Cultivo:104020 ALMENDROS-GUARA Secano
	Ref:5306079 Recinto:18-024-009-00031-00006 Cultivo:104020 ALMENDROS-GUARA Secano
	Ref:5306080 Recinto:18-024-009-00031-00007 Cultivo:104020 ALMENDROS-GUARA Secano
	Ref:5306081 Recinto:18-024-009-00031-00009 Cultivo:104020 ALMENDROS-GUARA Secano
	Ref:5306082 Recinto:18-024-009-00031-00010 Cultivo:104020 ALMENDROS-GUARA Secano
	Ref:1700000002934871 Recinto:18-024-009-00077-00001 Cultivo:104037 ALMENDROS-SOLETA Secano
	Ref:5306086 Recinto:18-024-009-00078-00001 Cultivo:104037 ALMENDROS-SOLETA Secano
	Ref:5306087 Recinto:18-024-009-00078-00003 Cultivo:104037 ALMENDROS-SOLETA Secano
	Ref:1700000002934872 Recinto:18-057-046-00087-00001 Cultivo:104037 ALMENDROS-SOLETA Secano
	Ref:1700000002934873 Recinto:18-057-046-00088-00001 Cultivo:104037 ALMENDROS-SOLETA Secano
	Ref:1700000002934875 Recinto:18-057-047-00005-00001 Cultivo:104031 ALMENDROS-PENTACEBAS CSIC Secano
	Ref:6935513 Recinto:18-057-047-00033-00001 Cultivo:40079 GUI SANTES-CARTOUCHE Secano
	Ref:6935514 Recinto:18-057-047-00033-00004 Cultivo:40079 GUI SANTES-CARTOUCHE Secano
	Ref:6935530 Recinto:18-057-047-00033-00007 Cultivo:40079 GUI SANTES-CARTOUCHE Secano
	Ref:5306096 Recinto:18-057-047-00051-00001 Cultivo:104020 ALMENDROS-GUARA Secano
	Ref:5306100 Recinto:18-057-051-00112-00002 Cultivo:104031 ALMENDROS-PENTACEBAS CSIC Secano
	Ref:5306101 Recinto:18-057-051-00153-00001 Cultivo:104031 ALMENDROS-PENTACEBAS CSIC Secano
	Ref:5306103 Recinto:18-057-056-00096-00002 Cultivo:104057 ALMENDROS-AVIJOR Regadío
	Ref:5306104 Recinto:18-057-056-00096-00003 Cultivo:104057 ALMENDROS-AVIJOR Regadío
	Ref:5306106 Recinto:18-057-056-00133-00001 Cultivo:101010 OLIVAR-PICUAL Regadío
	Ref:5306109 Recinto:18-057-056-00876-00003 Cultivo:124022 PISTACHO-KERMAN Regadío
	Ref:5306112 Recinto:18-057-056-00878-00003 Cultivo:124022 PISTACHO-KERMAN Regadío
100424	Solicita recinto que no está comprometido para la operación.
	Ref:5306072 Recinto:18-024-009-00026-00007 Cultivo:104031 ALMENDROS-PENTACEBAS CSIC Secano
	Ref:5306080 Recinto:18-024-009-00031-00007 Cultivo:104020 ALMENDROS-GUARA Secano
	Ref:6955187 Recinto:18-057-007-00018-00002 Cultivo:101010 OLIVAR-PICUAL Secano
	Ref:6955191 Recinto:18-057-007-00018-00004 Cultivo:101010 OLIVAR-PICUAL Secano
	Ref:6955189 Recinto:18-057-007-00019-00003 Cultivo:101010 OLIVAR-PICUAL Secano
	Ref:5306102 Recinto:18-057-056-00096-00001 Cultivo:101010 OLIVAR-PICUAL Regadío
	Ref:5306106 Recinto:18-057-056-00133-00001 Cultivo:101010 OLIVAR-PICUAL Regadío
	Ref:5306107 Recinto:18-057-056-00876-00001 Cultivo:101010 OLIVAR-PICUAL Secano
	Ref:5479651 Recinto:18-057-056-00878-00002 Cultivo:101010 OLIVAR-PICUAL Secano
	Ref:-1403034 Recinto:18-057-056-00878-00006 Cultivo:101010 OLIVAR-PICUAL Regadío
	Ref:-1403033 Recinto:18-057-056-00878-00007 Cultivo:101010 OLIVAR-PICUAL Regadío

(1) Superficie declarada admisible ajustada con la superficie comprometida.
 (2) Factor de penalización valorando el alcance para el tipo de compromiso.

Puede verificar la integridad de una copia de este documento mediante la lectura del código QR adjunto o mediante el acceso a la dirección <https://ws050.juntadeandalucia.es/verificarFirma> indicando el código de VERIFICACIÓN

FIRMADO POR	RAQUEL MARIA ESPIN CRESPO	17/12/2024	
VERIFICACIÓN	Pk2jm6UYDU9J72AMTZUYRN3GET48NG	PÁG. 5534/9349	



APELLIDOS Y NOMBRE / RAZÓN SOCIAL

SANCHEZ CASADO AMALIA

NIF
***2304*

EXPEDIENTE
1064869

ANUALIDAD DE PAGO
1ª

IMPORTES POR ANUALIDAD

	2023	2024	2025	2026	2027
IMPORTE MÁXIMO SUBVENCIONABLE	815,10 €	815,10 €	815,10 €	679,25 €	679,25 €
IMPORTE MEDIO DE TRANSFERENCIA (€/ha)	297,48 €	297,48 €	297,48 €	247,90 €	247,90 €

RESUMEN DE UNIDADES

Cód	GRUPO DE PAGO	Sup. Dec. Admisible (ha)	Sup. Comprometida (ha)	Sup. ajustada compromiso (1) (ha)	% sobredec.	Sup. Resuelta (ha)	Importe Declarado	Importe Topado	Importe Resuelto	Importe tras sobredec.
419	OLIVAR	2,74		2,74	0,00	2,74	815,10	815,10	815,10	815,10
TOTAL		2,74	2,74	2,74		2,74	815,10	815,10	815,10	815,10

APLICACIÓN DE REDUCCIONES Y PENALIZACIONES

GRUPO DE PAGO	Importe Calculado	Importe prereduc.	Criterios de subvencionabilidad y compromisos	Presentación tardía	Omisión declaración	Condicionalidad	IMPORTE (Euros) RESUELTO
OLIVAR	815,10	815,10	0,00	0,00	0,00	0,00	815,10
TOTAL	815,10	815,10					815,10

RESUMEN DE PAGOS

	IMPORTE (Euros)			
	RESUELTO	FEADER	MAPA	CAPADR
OLIVAR - Pago realizado	815,10 €	692,84 €	79,96 €	42,30 €

RECINTOS RESUELTOS

REF.	REFERENCIA SIGPAC	CULTIVO	DESCRIPCIÓN CULTIVO	S/R G.PAGO	PEND. MEDIA (%)	SUP. DEC. ADMISIBLE (ha)	SUP. COMPROM. (ha)	SUP. AJUSTADA COMPR.(1) (ha)	SUP. CONY. SIGPAC (ha)	SUP. CERTIE. (ha)	SUP. CAMPO (ha)	SUP. CAMPO DETER. CULT. DECLARADO (ha)	SUP. DEC. REDUCIDA (ha)	SUP. RESUELTA (ha)
1700000005400655	18-046-011-00173-001	101010	OLIVAR-PICUAL	S 419	7,30	2,14	2,14	2,14		2,14			2,14	2,14
1700000005400656	18-046-011-00176-001	101010	OLIVAR-PICUAL	S 419	7,30	0,60	0,60	0,60		0,60			0,60	0,60

INCIDENCIAS

INCIDENCIA DESCRIPCIÓN

- 100402 Recinto solicitado no forma parte de ningún organismo de control autorizado para la producción ecológica en Andalucía o fecha de inscripción posterior al plazo establecido (Anexo I. Criterios de Subvencionabilidad. Orden 28 de marzo de 2023).
Ref:-1509029 Recinto:18-030-002-09000-00021 Cultivo:104020 ALMENDROS-GUARA Secano
- 100412 Número de hectáreas validadas inferior a la superficie mínima permitida por el grupo de cultivo (Anexo I. Criterios de Subvencionabilidad. Orden 28 de marzo de 2023).
Sup. Resuelta:0 Grupo de Pago:FRUTALES SECANO
- 100413 Recinto perteneciente a grupo de cultivo que no cumple con la superficie mínima requerida (Anexo I. Criterios de Subvencionabilidad. Orden 28 de marzo de 2023).
Ref:1700000005400658 Recinto:18-046-011-00177-00001 Cultivo:104020 ALMENDROS-GUARA Secano Sup. Declarada:2,08 Superficie Resolver:2,08
- 100424 Solicita recinto que no está comprometido para la operación.
Ref:-1509029 Recinto:18-030-002-09000-00021 Cultivo:104020 ALMENDROS-GUARA Secano

(1) Superficie declarada admisible ajustada con la superficie comprometida.
(2) Factor de penalización valorando el alcance para el tipo de compromiso.

Puede verificar la integridad de una copia de este documento mediante la lectura del código QR adjunto o mediante el acceso a la dirección <https://ws050.juntadeandalucia.es/verificarFirma> indicando el código de VERIFICACIÓN

FIRMADO POR	RAQUEL MARIA ESPIN CRESPO	17/12/2024	
VERIFICACIÓN	Pk2jm6UYDU9J72AMTZUYRN3GET48NG	PÁG. 5535/9349	



APELLIDOS Y NOMBRE / RAZÓN SOCIAL

SANCHEZ CASADO FRANCISCO

NIF
***0189*

EXPEDIENTE
1064833

ANUALIDAD DE PAGO
1ª

IMPORTES POR ANUALIDAD

	2023	2024	2025	2026	2027
IMPORTE MÁXIMO SUBVENCIONABLE	2.442,31 €	2.442,31 €	2.442,31 €	2.035,26 €	2.035,26 €
IMPORTE MEDIO DE TRANSFERENCIA (€/ha)	297,48 €	297,48 €	297,48 €	247,90 €	247,90 €

RESUMEN DE UNIDADES

Cód	GRUPO DE PAGO	Sup. Dec. Admisible (ha)	Sup. Comprometida (ha)	Sup. ajustada compromiso (1) (ha)	% sobredec.	Sup. Resuelta (ha)	Importe Declarado	Importe Topado	Importe Resuelto	Importe tras sobredec.
419	OLIVAR	8,21		8,21	0,00	8,21	2.442,31	2.442,31	2.442,31	2.442,31
TOTAL		8,21	8,21	8,21		8,21	2.442,31	2.442,31	2.442,31	2.442,31

APLICACIÓN DE REDUCCIONES Y PENALIZACIONES

GRUPO DE PAGO	Importe Calculado	Importe prereduc.	Criterios de subvencionabilidad y compromisos	Presentación tardía	Omisión declaración	Condicionalidad	IMPORTE (Euros) RESUELTO
OLIVAR	2.442,31	2.442,31	0,00	0,00	0,00	0,00	2.442,31
TOTAL	2.442,31	2.442,31					2.442,31

RESUMEN DE PAGOS

	IMPORTE (Euros)			
	RESUELTO	FEADER	MAPA	CAPADR
OLIVAR - Pago realizado	2.442,31 €	2.075,96 €	239,59 €	126,76 €

RECINTOS RESUELTOS

REF.	REFERENCIA SIGPAC	CULTIVO DESCRIPCIÓN CULTIVO	S/R G.PAGO	PEND. MEDIA (%)	SUP. DEC. ADMISIBLE (ha)	SUP. COMPROM. (ha)	SUP. AJUSTADA COMPROM. (1) (ha)	SUP. CONY. SIGPAC (ha)	SUP. CERTIE (ha)	SUP. CAMPO (ha)	SUP. CAMPO DETER. CULT. DECLARADO (ha)	SUP. DEC. REDUCIDA (ha)	SUP. RESUELTA (ha)
1700000005400663	18-030-001-00044-001	101010 OLIVAR-PICUAL	S 419	8,30	0,52	0,52	0,52		0,52			0,52	0,52
1700000005400664	18-046-011-00295-001	101010 OLIVAR-PICUAL	S 419	5,00	1,66	1,66	1,66		1,66			1,66	1,66
1700000005400665	18-030-017-00051-002	101010 OLIVAR-PICUAL	S 419	6,60	1,86	1,86	1,86		1,86			1,86	1,86
1700000005400666	18-030-001-00170-001	101010 OLIVAR-PICUAL	S 419	7,50	0,66	0,66	0,66		0,66			0,66	0,66
1700000005400667	18-030-017-00052-001	101010 OLIVAR-PICUAL	S 419	8,50	0,27	0,27	0,27		0,27			0,27	0,27
1700000005400668	18-030-001-00098-001	101010 OLIVAR-PICUAL	S 419	6,40	1,65	1,65	1,65		1,65			1,65	1,65
1700000005400669	18-030-017-00042-001	101010 OLIVAR-PICUAL	S 419	5,80	1,59	1,59	1,59		1,59			1,59	1,59

INCIDENCIAS

INCIDENCIA DESCRIPCIÓN

- 100412 Número de hectáreas validadas inferior a la superficie mínima permitida por el grupo de cultivo (Anexo I. Criterios de Subvencionabilidad. Orden 28 de marzo de 2023).
Sup. Resuelta:0 Grupo de Pago:FRUTALES SECANO
- 100413 Recinto perteneciente a grupo de cultivo que no cumple con la superficie mínima requerida (Anexo I. Criterios de Subvencionabilidad. Orden 28 de marzo de 2023).
Ref:1700000005400674 Recinto:18-030-002-00257-00001 Cultivo:104020 ALMENDROS-GUARA Secano Sup. Declarada:1,97 Superficie Resolver:1,97
Ref:1700000005400672 Recinto:18-046-011-00177-00001 Cultivo:104020 ALMENDROS-GUARA Secano Sup. Declarada:0,53 Superficie Resolver:0,53
Ref:1700000005400670 Recinto:18-046-011-00250-00002 Cultivo:104020 ALMENDROS-GUARA Secano Sup. Declarada:0,59 Superficie Resolver:0,59
Ref:1700000005400673 Recinto:18-046-011-00250-00002 Cultivo:104020 ALMENDROS-GUARA Secano Sup. Declarada:1,13 Superficie Resolver:1,13
- 100424 Solicita recinto que no está comprometido para la operación.
Ref:1700000005400671 Recinto:18-046-010-00341-00001 Cultivo:104025 ALMENDROS-MARINADA Regadío

(1) Superficie declarada admisible ajustada con la superficie comprometida.
(2) Factor de penalización valorando el alcance para el tipo de compromiso.

Puede verificar la integridad de una copia de este documento mediante la lectura del código QR adjunto o mediante el acceso a la dirección <https://ws050.juntadeandalucia.es/verificarFirma> indicando el código de VERIFICACIÓN

FIRMADO POR

RAQUEL MARIA ESPIN CRESPO

17/12/2024

VERIFICACIÓN

Pk2jm6UYDU9J72AMTZUYRN3GET48NG

PÁG. 5536/9349





APELLIDOS Y NOMBRE / RAZÓN SOCIAL

SANCHEZ DEL OLMO ADOLFINA

NIF
***0320*

EXPEDIENTE
1258745

ANUALIDAD DE PAGO
1ª

IMPORTES POR ANUALIDAD

	2023	2024	2025	2026	2027
IMPORTE MÁXIMO SUBVENCIONABLE	583,06 €	583,06 €	583,06 €	485,88 €	485,88 €
IMPORTE MEDIO DE TRANSFERENCIA (€/ha)	297,48 €	297,48 €	297,48 €	247,90 €	247,90 €

RESUMEN DE UNIDADES

Cód	GRUPO DE PAGO	Sup. Dec. Admisible (ha)	Sup. Comprometida (ha)	Sup. ajustada compromiso (1) (ha)	% sobredec.	Sup. Resuelta (ha)	Importe Declarado	Importe Topado	Importe Resuelto	Importe tras sobredec.
419	OLIVAR	1,96		1,96	0,00	1,96	583,06	583,06	583,06	583,06
TOTAL		1,96	1,96	1,96		1,96	583,06	583,06	583,06	583,06

APLICACIÓN DE REDUCCIONES Y PENALIZACIONES

GRUPO DE PAGO	Importe Calculado	Importe prereduc.	Criterios de subvencionabilidad y compromisos	Presentación tardía	Omisión declaración	Condicionalidad	IMPORTE (Euros) RESUELTO
OLIVAR	583,06	583,06	0,00	0,00	0,00	0,00	583,06
TOTAL	583,06	583,06					583,06

RESUMEN DE PAGOS

	IMPORTE (Euros)			
	RESUELTO	FEADER	MAPA	CAPADR
OLIVAR - Pago realizado	583,06 €	495,60 €	57,20 €	30,26 €

RECINTOS RESUELTOS

REF.	REFERENCIA SIGPAC	CULTIVO	DESCRIPCIÓN CULTIVO	S/R G.PAGO	PEND. MEDIA (%)	SUP. DEC. ADMISIBLE (ha)	SUP. COMPROM. (ha)	SUP. AJUSTADA COMPR.(1) (ha)	SUP. CONY. SIGPAC (ha)	SUP. CERTIE (ha)	SUP. CAMPO (ha)	SUP. CAMPO DETER. CULT. DECLARADO (ha)	SUP. DEC. REDUCIDA (ha)	SUP. RESUELTA (ha)
5248320	18-047-005-00291-001	101010	OLIVAR-PICUAL	S 419	4,70	0,71	0,71	0,71	0,71	0,71			0,71	0,71
5248327	18-047-010-00006-001	101010	OLIVAR-PICUAL	S 419	11,00	1,18	1,18	1,18	1,18	1,18			1,18	1,18
5248328	18-047-010-00006-002	101010	OLIVAR-PICUAL	S 419	5,30	0,07	0,07	0,07	0,07	0,07			0,07	0,07

(1) Superficie declarada admisible ajustada con la superficie comprometida.
(2) Factor de penalización valorando el alcance para el tipo de compromiso.

Puede verificar la integridad de una copia de este documento mediante la lectura del código QR adjunto o mediante el acceso a la dirección <https://ws050.juntadeandalucia.es/verificarFirma> indicando el código de VERIFICACIÓN

FIRMADO POR

RAQUEL MARIA ESPIN CRESPO

17/12/2024

VERIFICACIÓN

Pk2jm6UYDU9J72AMTZUYRN3GET48NG

PÁG. 5537/9349





APELLIDOS Y NOMBRE / RAZÓN SOCIAL
SANCHEZ DEL OLMO EMILIO

NIF
****4550*

EXPEDIENTE
1080521

ANUALIDAD DE PAGO
1ª

IMPORTE POR ANUALIDAD

	2023	2024	2025	2026	2027
IMPORTE MÁXIMO SUBVENCIONABLE	1.401,13 €	1.401,13 €	1.401,13 €	1.167,61 €	1.167,61 €
IMPORTE MEDIO DE TRANSFERENCIA (€/ha)	297,48 €	297,48 €	297,48 €	247,90 €	247,90 €

RESUMEN DE UNIDADES

Cód	GRUPO DE PAGO	Sup. Dec. Admisible (ha)	Sup. Comprometida (ha)	Sup. ajustada compromiso (1) (ha)	% sobredec.	Sup. Resuelta (ha)	Importe Declarado	Importe Topado	Importe Resuelto	Importe tras sobredec.
419	OLIVAR	4,71		4,71	0,00	4,71	1.401,13	1.401,13	1.401,13	1.401,13
424	HERBÁCEOS NO ELEGIBLES	3,87		0,00	100,00	0,00	0,00	0,00	0,00	0,00
TOTAL		8,58	4,71	4,71		4,71	1.401,13	1.401,13	1.401,13	1.401,13

APLICACIÓN DE REDUCCIONES Y PENALIZACIONES

GRUPO DE PAGO	Importe Calculado	Importe prereduc.	Criterios de subvencionabilidad y compromisos	Presentación tardía	Omisión declaración	Condicionalidad	IMPORTE (Euros) RESUELTO
HERBÁCEOS NO ELEGIBLES	0,00	0,00	0,00	0,00	0,00	0,00	0,00
OLIVAR	1.401,13	1.401,13	0,00	0,00	0,00	0,00	1.401,13
TOTAL	1.401,13	1.401,13					1.401,13

RESUMEN DE PAGOS

	RESUELTO	FEADER	MAPA	CAPADR
OLIVAR - Pago realizado	1.401,13 €	1.190,96 €	137,45 €	72,72 €

RECINTOS RESUELTOS

REF.	REFERENCIA SIGPAC	CULTIVO DESCRIPCIÓN CULTIVO	S/R G.PAGO	PEND. MEDIA (%)	SUP. DEC. ADMISIBLE (ha)	SUP. COMPROM. (ha)	SUP. AJUSTADA COMPROM. (1) (ha)	SUP. CONV. SIGPAC (ha)	SUP. CERTIF. (ha)	SUP. CAMPO (ha)	SUP. CAMPO DETER. CULT. DECLARADO (ha)	SUP. DEC. REDUCIDA (ha)	SUP. RESUELTA (ha)
-943433	18-047-005-00291-001	101010 OLIVAR-PICUAL	S 419	4,70	0,71	0,71	0,71		0,71				0,71
-943338	18-047-005-00590-001	101010 OLIVAR-PICUAL	S 419	4,00	0,60	0,60	0,60		0,60				0,60
1700000003622703	18-047-005-00575-004	101010 OLIVAR-PICUAL	S 419	3,50	0,04	0,04	0,04		0,04				0,04
1700000003622707	18-047-005-00689-001	101010 OLIVAR-PICUAL	R 419	14,00	0,06	0,06	0,06		0,06				0,06
1700000003622709	18-047-005-00580-003	101010 OLIVAR-PICUAL	S 419	3,80	0,27	0,27	0,27		0,27				0,27
1700000003622713	18-047-005-00680-001	101010 OLIVAR-PICUAL	S 419	7,90	0,48	0,48	0,48		0,48				0,48
1700000003622715	18-047-011-00077-002	101010 OLIVAR-PICUAL	S 419	24,70	1,13	1,13	1,13		1,13				1,13
1700000003622716	18-047-005-00575-001	101010 OLIVAR-PICUAL	S 419	3,60	0,51	0,51	0,51		0,51				0,51
1700000003622718	18-047-004-00685-001	101010 OLIVAR-PICUAL	S 419	6,00	0,50	0,50	0,50		0,50				0,50
1700000003622722	18-047-005-00577-001	101010 OLIVAR-PICUAL	S 419	3,40	0,41	0,41	0,41		0,41				0,41
1700000003622708	18-047-011-00119-001	20000 BARBECHO TRADICIONAL-SIN VARIEDAD	S 424	8,70	3,87	3,87	3,87		3,87				3,87

(1) Superficie declarada admisible ajustada con la superficie comprometida.
(2) Factor de penalización valorando el alcance para el tipo de compromiso.

Puede verificar la integridad de una copia de este documento mediante la lectura del código QR adjunto o mediante el acceso a la dirección <https://ws050.juntadeandalucia.es/verificarFirma> indicando el código de VERIFICACIÓN

FIRMADO POR

RAQUEL MARIA ESPIN CRESPO

17/12/2024

VERIFICACIÓN

Pk2jm6UYDU9J72AMTZUYRN3GET48NG

PÁG. 5538/9349






INCIDENCIAS

INCIDENCIA DESCRIPCIÓN

- 4272 Verifica que las líneas de declaración de las Solicitudes Únicas no tienen solapes con la capa de Retroactividad Gráfica (ambas de la misma campaña) a nivel de expediente/línea de declaración gráfica de la solicitud.
Ref:-943316 Recinto:18-047-004-00175-00001 Cultivo: - Agregado de la referencia del recinto.:0 Zona de la referencia del recinto.:0 Superficie solapada.:0,02 Id. Incid.:100991263
Ref:1700000003622712 Recinto:18-047-005-00672-00012 Cultivo: - Agregado de la referencia del recinto.:0 Zona de la referencia del recinto.:0 Superficie solapada.:0,04 Id. Incid.:100991264
- 100412 Número de hectáreas validadas inferior a la superficie mínima permitida por el grupo de cultivo (Anexo I. Criterios de Subvencionabilidad. Orden 28 de marzo de 2023).
Sup. Resuelta:0 Grupo de Pago:FRUTALES SECANO
Sup. Resuelta:0 Grupo de Pago:HERBÁCEOS
- 100413 Recinto perteneciente a grupo de cultivo que no cumple con la superficie mínima requerida (Anexo I. Criterios de Subvencionabilidad. Orden 28 de marzo de 2023).
Ref:1700000003622727 Recinto:18-047-004-00042-00001 Cultivo:104090 ALMENDROS-FILIPO CEO Secano Sup. Declarada:2,06 Superficie Resolver:2,06
Ref:-943316 Recinto:18-047-004-00175-00001 Cultivo:104022 ALMENDROS-LARGUETA Secano Sup. Declarada:1,68 Superficie Resolver:1,66
Ref:1700000003622714 Recinto:18-047-005-00543-00001 Cultivo:52000 VEZA-SIN VARIEDAD Secano Sup. Declarada:0,63 Superficie Resolver:0,63
Ref:1700000003622726 Recinto:18-047-005-00550-00001 Cultivo:52000 VEZA-SIN VARIEDAD Secano Sup. Declarada:0,59 Superficie Resolver:0,59
Ref:1700000003622732 Recinto:18-047-005-00569-00001 Cultivo:104007 ALMENDROS-COMUNA Secano Sup. Declarada:0,72 Superficie Resolver:0,72
Ref:1700000003622729 Recinto:18-047-005-00575-00002 Cultivo:104090 ALMENDROS-FILIPO CEO Secano Sup. Declarada:0,34 Superficie Resolver:0,34
Ref:1700000003622730 Recinto:18-047-005-00577-00002 Cultivo:104090 ALMENDROS-FILIPO CEO Secano Sup. Declarada:0,17 Superficie Resolver:0,17
Ref:1700000003622728 Recinto:18-047-005-00580-00001 Cultivo:104090 ALMENDROS-FILIPO CEO Secano Sup. Declarada:0,09 Superficie Resolver:0,09
Ref:1700000003622711 Recinto:18-047-005-00580-00004 Cultivo:104090 ALMENDROS-FILIPO CEO Secano Sup. Declarada:0,01 Superficie Resolver:0,01
Ref:-1215305 Recinto:18-047-005-00672-00011 Cultivo:5000 CEBADA-SIN VARIEDAD Secano Sup. Declarada:10,13 Superficie Resolver:10,13
Ref:1700000003622712 Recinto:18-047-005-00672-00012 Cultivo:52000 VEZA-SIN VARIEDAD Secano Sup. Declarada:2,02 Superficie Resolver:1,98
Ref:-943301 Recinto:18-047-005-00730-00001 Cultivo:52000 VEZA-SIN VARIEDAD Regadío Sup. Declarada:0,03 Superficie Resolver:0,03
Ref:-943302 Recinto:18-047-005-00731-00001 Cultivo:52000 VEZA-SIN VARIEDAD Regadío Sup. Declarada:0,04 Superficie Resolver:0,04
Ref:-1517207 Recinto:18-047-900-80011-00014 Cultivo:52000 VEZA-SIN VARIEDAD Secano Sup. Declarada:0,03 Superficie Resolver:0,03
Ref:-1517208 Recinto:18-047-900-80011-00016 Cultivo:52000 VEZA-SIN VARIEDAD Secano Sup. Declarada:0,09 Superficie Resolver:0,09

(1) Superficie declarada admisible ajustada con la superficie comprometida.
(2) Factor de penalización valorando el alcance para el tipo de compromiso.

Puede verificar la integridad de una copia de este documento mediante la lectura del código QR adjunto o mediante el acceso a la dirección https://ws050.juntadeandalucia.es/verificarFirma indicando el código de VERIFICACIÓN			
FIRMADO POR	RAQUEL MARIA ESPIN CRESPO	17/12/2024	
VERIFICACIÓN	Pk2jm6UYDU9J72AMTZUYRN3GET48NG	PÁG. 5539/9349	



APELLIDOS Y NOMBRE / RAZÓN SOCIAL

SANCHEZ DEL OLMO MANUELA

NIF
***2000*

EXPEDIENTE
1276575

ANUALIDAD DE PAGO
1ª

IMPORTES POR ANUALIDAD

	2023	2024	2025	2026	2027
IMPORTE MÁXIMO SUBVENCIONABLE	380,77 €	380,77 €	380,77 €	317,31 €	317,31 €
IMPORTE MEDIO DE TRANSFERENCIA (€/ha)	297,48 €	297,48 €	297,48 €	247,90 €	247,90 €

RESUMEN DE UNIDADES

Cód	GRUPO DE PAGO	Sup. Dec. Admisible (ha)	Sup. Comprometida (ha)	Sup. ajustada compromiso (1) (ha)	% sobredec.	Sup. Resuelta (ha)	Importe Declarado	Importe Topado	Importe Resuelto	Importe tras sobredec.
419	OLIVAR	1,28		1,28	0,00	1,28	380,77	380,77	380,77	380,77
TOTAL		1,28	1,28	1,28		1,28	380,77	380,77	380,77	380,77

APLICACIÓN DE REDUCCIONES Y PENALIZACIONES

GRUPO DE PAGO	Importe Calculado	Importe prereduc.	Criterios de subvencionabilidad y compromisos	Presentación tardía	Omisión declaración	Condicionalidad	IMPORTE (Euros) RESUELTO
OLIVAR	380,77	380,77	0,00	0,00	0,00	0,00	380,77
TOTAL	380,77	380,77					380,77

RESUMEN DE PAGOS

	IMPORTE (Euros)			
	RESUELTO	FEADER	MAPA	CAPADR
OLIVAR - Pago realizado	380,77 €	323,65 €	37,35 €	19,77 €

RECINTOS RESUELTOS

REF.	REFERENCIA SIGPAC	CULTIVO DESCRIPCIÓN CULTIVO	S/R G.PAGO	PEND. MEDIA (%)	SUP. DEC. ADMISIBLE (ha)	SUP. COMPROM. (ha)	SUP. AJUSTADA COMPR.(1) (ha)	SUP. CONY. SIGPAC (ha)	SUP. CERTIE (ha)	SUP. CAMPO (ha)	SUP. CAMPO DETER. CULT. DECLARADO (ha)	SUP. DEC. REDUCIDA (ha)	SUP. RESUELTA (ha)
6820323	18-047-003-00353-001	101010 OLIVAR-PICUAL	R 419	9,90	0,02	0,02	0,02		0,02			0,02	0,02
6820335	18-047-004-00078-002	101010 OLIVAR-PICUAL	S 419	21,60	0,55	0,55	0,55		0,55			0,55	0,55
6820339	18-047-005-00291-001	101010 OLIVAR-PICUAL	S 419	4,70	0,71	0,71	0,71		0,71			0,71	0,71

INCIDENCIAS

INCIDENCIA DESCRIPCIÓN

- 100412 Número de hectáreas validadas inferior a la superficie mínima permitida por el grupo de cultivo (Anexo I. Criterios de Subvencionabilidad. Orden 28 de marzo de 2023).
Sup. Resuelta:0 Grupo de Pago:FRUTALES SECANO
- 100413 Recinto perteneciente a grupo de cultivo que no cumple con la superficie mínima requerida (Anexo I. Criterios de Subvencionabilidad. Orden 28 de marzo de 2023).
Ref:6820328 Recinto:18-047-004-00005-00001 Cultivo:104007 ALMENDROS-COMUNA Secano Sup. Declarada:0,53 Superficie Resolver:0,53
Ref:6820334 Recinto:18-047-004-00078-00001 Cultivo:104007 ALMENDROS-COMUNA Secano Sup. Declarada:0,81 Superficie Resolver:0,81

(1) Superficie declarada admisible ajustada con la superficie comprometida.
(2) Factor de penalización valorando el alcance para el tipo de compromiso.

Puede verificar la integridad de una copia de este documento mediante la lectura del código QR adjunto o mediante el acceso a la dirección https://ws050.juntadeandalucia.es/verificarFirma indicando el código de VERIFICACIÓN			
FIRMADO POR	RAQUEL MARIA ESPIN CRESPO	17/12/2024	
VERIFICACIÓN	Pk2jm6UYDU9J72AMTZUYRN3GET48NG	PÁG. 5540/9349	



APELLIDOS Y NOMBRE / RAZÓN SOCIAL

SÁNCHEZ FAJARDO BIENVENIDO

NIF

***0301*

EXPEDIENTE

1225732

ANUALIDAD

DE PAGO

1ª

IMPORTES POR ANUALIDAD

	2023	2024	2025	2026	2027
IMPORTE MÁXIMO SUBVENCIONABLE	832,94 €	832,94 €	832,94 €	694,12 €	694,12 €
IMPORTE MEDIO DE TRANSFERENCIA (€/ha)	297,48 €	297,48 €	297,48 €	247,90 €	247,90 €

RESUMEN DE UNIDADES

Cód	GRUPO DE PAGO	Sup. Dec. Admisible (ha)	Sup. Comprometida (ha)	Sup. ajustada compromiso (1) (ha)	% sobredec.	Sup. Resuelta (ha)	Importe Declarado	Importe Topado	Importe Resuelto	Importe tras sobredec.
419	OLIVAR	2,80		2,80	0,00	2,80	832,94	832,94	832,94	832,94
TOTAL		2,80	2,80	2,80		2,80	832,94	832,94	832,94	832,94

APLICACIÓN DE REDUCCIONES Y PENALIZACIONES

GRUPO DE PAGO	Importe Calculado	Importe prereduc.	Criterios de subvencionabilidad y compromisos	Presentación tardía	Omisión declaración	Condicionalidad	IMPORTE (Euros) RESUELTO
OLIVAR	832,94	832,94	0,00	0,00	0,00	0,00	832,94
TOTAL	832,94	832,94					832,94

RESUMEN DE PAGOS

	IMPORTE (Euros)			
	RESUELTO	FEADER	MAPA	CAPADR
OLIVAR - Pago realizado	832,94 €	708,00 €	81,71 €	43,23 €

RECINTOS RESUELTOS

REF.	REFERENCIA SIGPAC	CULTIVO DESCRIPCIÓN CULTIVO	S/R G.PAGO	PEND. MEDIA (%)	SUP. DEC. ADMISIBLE (ha)	SUP. COMPROM. (ha)	SUP. AJUSTADA COMPROM. (1) (ha)	SUP. CONY. SIGPAC (ha)	SUP. CERTIE (ha)	SUP. CAMPO (ha)	SUP. CAMPO DETER. CULT. DECLARADO (ha)	SUP. DEC. REDUCIDA (ha)	SUP. RESUELTA (ha)
-1088561	18-105-008-00662-003	101126 OLIVAR-GORDAL DE GRANADA	R 419	45,70	0,40	0,40	0,40	0,40	0,40			0,40	0,40
-175433	18-105-006-00444-001	101126 OLIVAR-GORDAL DE GRANADA	S 419	24,20	0,13	0,13	0,13	0,13	0,13			0,13	0,13
1700000007119926	18-105-006-00364-002	101126 OLIVAR-GORDAL DE GRANADA	S 419	27,50	1,78	1,78	1,78	1,78	1,78			1,78	1,78
1700000007119927	18-105-008-00662-001	101126 OLIVAR-GORDAL DE GRANADA	R 419	41,50	0,49	0,49	0,49	0,49	0,49			0,49	0,49

INCIDENCIAS

INCIDENCIA DESCRIPCIÓN

- 100402 Recinto solicitado no forma parte de ningún organismo de control autorizado para la producción ecológica en Andalucía o fecha de inscripción posterior al plazo establecido (Anexo I. Criterios de Subvencionabilidad. Orden 28 de marzo de 2023).
Ref:-1151947 Recinto:18-105-006-00364-00006 Cultivo:104007 ALMENDROS-COMUNA Secano
Ref:-1151948 Recinto:18-105-006-00364-00007 Cultivo:104007 ALMENDROS-COMUNA Secano
Ref:-1151940 Recinto:18-105-006-00445-00005 Cultivo:104007 ALMENDROS-COMUNA Secano
- 100424 Solicita recinto que no está comprometido para la operación.
Ref:-1151943 Recinto:18-105-006-00364-00005 Cultivo:104007 ALMENDROS-COMUNA Secano
Ref:-1151947 Recinto:18-105-006-00364-00006 Cultivo:104007 ALMENDROS-COMUNA Secano
Ref:-1151948 Recinto:18-105-006-00364-00007 Cultivo:104007 ALMENDROS-COMUNA Secano
Ref:-1151940 Recinto:18-105-006-00445-00005 Cultivo:104007 ALMENDROS-COMUNA Secano

(1) Superficie declarada admisible ajustada con la superficie comprometida.
(2) Factor de penalización valorando el alcance para el tipo de compromiso.

Puede verificar la integridad de una copia de este documento mediante la lectura del código QR adjunto o mediante el acceso a la dirección <https://ws050.juntadeandalucia.es/verificarFirma> indicando el código de VERIFICACIÓN

FIRMADO POR

RAQUEL MARIA ESPIN CRESPO

17/12/2024

VERIFICACIÓN

Pk2jm6UYDU9J72AMTZUYRN3GET48NG

PÁG. 5541/9349





APELLIDOS Y NOMBRE / RAZÓN SOCIAL

SANCHEZ GALERA ARCADIO

NIF
***7552*

EXPEDIENTE
1200553

ANUALIDAD DE PAGO
1ª

IMPORTES POR ANUALIDAD

	2023	2024	2025	2026	2027
IMPORTE MÁXIMO SUBVENCIONABLE	470,02 €	470,02 €	470,02 €	391,68 €	391,68 €
IMPORTE MEDIO DE TRANSFERENCIA (€/ha)	297,48 €	297,48 €	297,48 €	247,90 €	247,90 €

RESUMEN DE UNIDADES

Cód	GRUPO DE PAGO	Sup. Dec. Admisible (ha)	Sup. Comprometida (ha)	Sup. ajustada compromiso (1) (ha)	% sobredec.	Sup. Resuelta (ha)	Importe Declarado	Importe Topado	Importe Resuelto	Importe tras sobredec.
419	OLIVAR	1,58		1,58	0,00	1,58	470,02	470,02	470,02	470,02
TOTAL		1,58	1,58	1,58		1,58	470,02	470,02	470,02	470,02

APLICACIÓN DE REDUCCIONES Y PENALIZACIONES

GRUPO DE PAGO	Importe Calculado	Importe prereduc.	Criterios de subvencionabilidad y compromisos	Presentación tardía	Omisión declaración	Condicionalidad	IMPORTE (Euros) RESUELTO
OLIVAR	470,02	470,02	0,00	0,00	0,00	0,00	470,02
TOTAL	470,02	470,02					470,02

RESUMEN DE PAGOS

	IMPORTE (Euros)			
	RESUELTO	FEADER	MAPA	CAPADR
OLIVAR - Pago realizado	470,02 €	399,52 €	46,11 €	24,39 €

RECINTOS RESUELTOS

REF.	REFERENCIA SIGPAC	CULTIVO	DESCRIPCIÓN CULTIVO	S/R G.PAGO	PEND. MEDIA (%)	SUP. DEC. ADMISIBLE (ha)	SUP. COMPROM. (ha)	SUP. AJUSTADA COMPR.(1) (ha)	SUP. CONY. SIGPAC (ha)	SUP. CERTIE (ha)	SUP. CAMPO (ha)	SUP. CAMPO DETER. CULT. DECLARADO (ha)	SUP. DEC. REDUCIDA (ha)	SUP. RESUELTA (ha)
1700000005660341	18-047-005-00472-001	101010	OLIVAR-PICUAL	S 419	7,90	0,12	0,12	0,12		0,12			0,12	0,12
1700000005660342	18-047-005-00103-006	101010	OLIVAR-PICUAL	S 419	13,00	0,56	0,56	0,56		0,56			0,56	0,56
1700000005660343	18-047-005-00103-007	101010	OLIVAR-PICUAL	S 419	6,40	0,03	0,03	0,03		0,03			0,03	0,03
1700000005660344	18-047-005-00234-003	101010	OLIVAR-PICUAL	S 419	18,10	0,20	0,20	0,20		0,20			0,20	0,20
1700000005660345	18-047-005-00436-001	101010	OLIVAR-PICUAL	S 419	5,10	0,47	0,47	0,47		0,47			0,47	0,47
1700000005660346	18-047-005-00438-002	101010	OLIVAR-PICUAL	S 419	7,10	0,14	0,14	0,14		0,14			0,14	0,14
1700000005660347	18-047-005-00454-001	101010	OLIVAR-PICUAL	S 419	6,10	0,06	0,06	0,06		0,06			0,06	0,06

(1) Superficie declarada admisible ajustada con la superficie comprometida.
(2) Factor de penalización valorando el alcance para el tipo de compromiso.

Puede verificar la integridad de una copia de este documento mediante la lectura del código QR adjunto o mediante el acceso a la dirección <https://ws050.juntadeandalucia.es/verificarFirma> indicando el código de VERIFICACIÓN

FIRMADO POR

RAQUEL MARIA ESPIN CRESPO

17/12/2024

VERIFICACIÓN

Pk2jm6UYDU9J72AMTZUYRN3GET48NG

PÁG. 5542/9349





INCIDENCIAS

INCIDENCIA DESCRIPCIÓN

- 100412 Número de hectáreas validadas inferior a la superficie mínima permitida por el grupo de cultivo (Anexo I. Criterios de Subvencionabilidad. Orden 28 de marzo de 2023).
Sup. Resuelta:0 Grupo de Pago:FRUTALES SECANO
- 100413 Recinto perteneciente a grupo de cultivo que no cumple con la superficie mínima requerida (Anexo I. Criterios de Subvencionabilidad. Orden 28 de marzo de 2023).
Ref:170000005660348 Recinto:18-047-004-00052-00001 Cultivo:104022 ALMENDROS-LARGUETA Secano Sup. Declarada:3 Superficie Resolver:3
Ref:170000005660365 Recinto:18-047-005-00103-00003 Cultivo:104022 ALMENDROS-LARGUETA Secano Sup. Declarada:3,68 Superficie Resolver:3,68
Ref:170000005660366 Recinto:18-047-005-00103-00010 Cultivo:104014 ALMENDROS-FERRAGNES Secano Sup. Declarada:0,11 Superficie Resolver:0,11
Ref:170000005660367 Recinto:18-047-005-00151-00001 Cultivo:104014 ALMENDROS-FERRAGNES Secano Sup. Declarada:0,53 Superficie Resolver:0,53
Ref:170000005660368 Recinto:18-047-005-00234-00001 Cultivo:104014 ALMENDROS-FERRAGNES Secano Sup. Declarada:0,31 Superficie Resolver:0,31
Ref:170000005660369 Recinto:18-047-005-00346-00001 Cultivo:104010 ALMENDROS-DESMAYO ROJO Secano Sup. Declarada:0,28 Superficie Resolver:0,28
Ref:170000005660370 Recinto:18-047-005-00351-00001 Cultivo:104022 ALMENDROS-LARGUETA Secano Sup. Declarada:0,73 Superficie Resolver:0,73
Ref:170000005660364 Recinto:18-047-005-00368-00001 Cultivo:104014 ALMENDROS-FERRAGNES Secano Sup. Declarada:0,38 Superficie Resolver:0,38
Ref:170000005660363 Recinto:18-047-005-00401-00001 Cultivo:104044 ALMENDROS-VERDERETA Secano Sup. Declarada:0,41 Superficie Resolver:0,41
Ref:170000005660362 Recinto:18-047-005-00403-00001 Cultivo:104044 ALMENDROS-VERDERETA Secano Sup. Declarada:0,41 Superficie Resolver:0,41
Ref:170000005660361 Recinto:18-047-005-00421-00001 Cultivo:104014 ALMENDROS-FERRAGNES Secano Sup. Declarada:0,54 Superficie Resolver:0,54
Ref:170000005660351 Recinto:18-047-005-00440-00001 Cultivo:104022 ALMENDROS-LARGUETA Secano Sup. Declarada:0,25 Superficie Resolver:0,25
Ref:170000005660352 Recinto:18-047-005-00443-00001 Cultivo:104022 ALMENDROS-LARGUETA Secano Sup. Declarada:0,05 Superficie Resolver:0,05
Ref:170000005660353 Recinto:18-047-005-00445-00001 Cultivo:104010 ALMENDROS-DESMAYO ROJO Secano Sup. Declarada:0,1 Superficie Resolver:0,1
Ref:170000005660354 Recinto:18-047-005-00446-00001 Cultivo:104010 ALMENDROS-DESMAYO ROJO Secano Sup. Declarada:0,05 Superficie Resolver:0,05
Ref:170000005660355 Recinto:18-047-005-00447-00001 Cultivo:104014 ALMENDROS-FERRAGNES Secano Sup. Declarada:0,1 Superficie Resolver:0,1
Ref:170000005660356 Recinto:18-047-005-00448-00001 Cultivo:104010 ALMENDROS-DESMAYO ROJO Secano Sup. Declarada:0,05 Superficie Resolver:0,05
Ref:170000005660350 Recinto:18-047-005-00472-00002 Cultivo:104014 ALMENDROS-FERRAGNES Secano Sup. Declarada:0,12 Superficie Resolver:0,12
Ref:170000005660360 Recinto:18-047-005-00523-00001 Cultivo:104010 ALMENDROS-DESMAYO ROJO Secano Sup. Declarada:0,23 Superficie Resolver:0,23
Ref:170000005660359 Recinto:18-047-005-00532-00001 Cultivo:104014 ALMENDROS-FERRAGNES Secano Sup. Declarada:0,21 Superficie Resolver:0,21
Ref:170000005660358 Recinto:18-047-011-00157-00001 Cultivo:104014 ALMENDROS-FERRAGNES Secano Sup. Declarada:1,09 Superficie Resolver:1,09
Ref:170000005660357 Recinto:18-100-013-00010-00004 Cultivo:104044 ALMENDROS-VERDERETA Secano Sup. Declarada:0,84 Superficie Resolver:0,84
- 100424 Solicita recinto que no está comprometido para la operación.
Ref:-1621357 Recinto:18-047-005-00018-00001 Cultivo:101010 OLIVAR-PICUAL Secano
Ref:170000005660349 Recinto:18-047-005-00518-00001 Cultivo:104014 ALMENDROS-FERRAGNES Regadio

(1) Superficie declarada admisible ajustada con la superficie comprometida.
(2) Factor de penalización valorando el alcance para el tipo de compromiso.

Puede verificar la integridad de una copia de este documento mediante la lectura del código QR adjunto o mediante el acceso a la dirección <https://ws050.juntadeandalucia.es/verificarFirma> indicando el código de VERIFICACIÓN

FIRMADO POR	RAQUEL MARIA ESPIN CRESPO	17/12/2024	
VERIFICACIÓN	Pk2jm6UYDU9J72AMTZUYRN3GET48NG	PÁG. 5543/9349	



APELLIDOS Y NOMBRE / RAZÓN SOCIAL

SANCHEZ GALERA JOSE

NIF
****1414*

EXPEDIENTE
1217384

ANUALIDAD DE PAGO
1ª

IMPORTES POR ANUALIDAD

	2023	2024	2025	2026	2027
IMPORTE MÁXIMO SUBVENCIONABLE	0,00 €	0,00 €	0,00 €	0,00 €	0,00 €
IMPORTE MEDIO DE TRANSFERENCIA (€/ha)	0,00 €	0,00 €	0,00 €	0,00 €	0,00 €

RESUMEN DE UNIDADES

Cód	GRUPO DE PAGO	Sup. Dec. Admisible (ha)	Sup. Comprometida (ha)	Sup. ajustada compromiso (1) (ha)	% sobredec.	Sup. Resuelta (ha)	Importe Declarado	Importe Topado	Importe Resuelto	Importe tras sobredec.
424	HERBÁCEOS NO ELEGIBLES	0,25		0,25	0,00	0,25	0,00	0,00	0,00	0,00
TOTAL		0,25	0,25	0,25		0,25	0,00	0,00	0,00	0,00

APLICACIÓN DE REDUCCIONES Y PENALIZACIONES

GRUPO DE PAGO	Importe Calculado	Importe prereduc.	Criterios de subvencionabilidad y compromisos	Presentación tardía	Omisión declaración	Condicionalidad	IMPORTE (Euros) RESUELTO
HERBÁCEOS NO ELEGIBLES	0,00	0,00	0,00	0,00	0,00	0,00	0,00
TOTAL	0,00	0,00					0,00

RECINTOS RESUELTOS

REE	REFERENCIA SIGPAC	CULTIVO	DESCRIPCIÓN CULTIVO	S/R G.PAGO	PEND. MEDIA (%)	SUP. DEC. ADMISIBLE (ha)	SUP. COMPROM. (ha)	SUP. AJUSTADA COMPR.(1) (ha)	SUP. CONV. SIGPAC (ha)	SUP. CERTIE. (ha)	SUP. CAMPO (ha)	SUP. CAMPO DETER. CULT. DECLARADO (ha)	SUP. DEC. REDUCIDA (ha)	SUP. RESUELTA (ha)
1700000006559570	18-100-026-00102-002	20000	BARBECHO TRADICIONAL-SIN VARIEDAD	R	424	4,00	0,25	0,25	0,25	0,25			0,25	0,25

INCIDENCIAS

INCIDENCIA DESCRIPCIÓN

100421 Recinto declarado por error para una operación de la 6503, que se ha corregido de oficio marcando la operación correcta, de acuerdo con la fecha de inscripción del recinto en la producción ecológica.
Ref:1700000006559570 Recinto:18-100-026-00102-00002 Cultivo:20000 BARBECHO TRADICIONAL-SIN VARIEDAD Regadío

(1) Superficie declarada admisible ajustada con la superficie comprometida.
(2) Factor de penalización valorando el alcance para el tipo de compromiso.

Puede verificar la integridad de una copia de este documento mediante la lectura del código QR adjunto o mediante el acceso a la dirección https://ws050.juntadeandalucia.es/verificarFirma indicando el código de VERIFICACIÓN			
FIRMADO POR	RAQUEL MARIA ESPIN CRESPO	17/12/2024	
VERIFICACIÓN	Pk2jm6UYDU9J72AMTZUYRN3GET48NG	PÁG. 5544/9349	

**APELLIDOS Y NOMBRE / RAZÓN SOCIAL**

SÁNCHEZ GÁMEZ FRANCISCO

NIF
****5080*EXPEDIENTE
1227741**ANUALIDAD DE PAGO**

1ª

IMPORTE POR ANUALIDAD

	2023	2024	2025	2026	2027
IMPORTE MÁXIMO SUBVENCIONABLE	863,51 €	863,51 €	719,57 €	719,57 €	719,57 €
IMPORTE MEDIO DE TRANSFERENCIA (€/ha)	168,65 €	168,65 €	140,54 €	140,54 €	140,54 €

RESUMEN DE UNIDADES

Cód	GRUPO DE PAGO	Sup. Dec. Admisible (ha)	Sup. Comprometida (ha)	Sup. ajustada compromiso (1) (ha)	% sobredec.	Sup. Resuelta (ha)	Importe Declarado	Importe Topado	Importe Resuelto	Importe tras sobredec.
416	HERBÁCEOS	4,76		4,76	0,00	4,76	863,51	863,51	863,51	863,51
424	HERBÁCEOS NO ELEGIBLES	0,36		0,36	0,00	0,36	0,00	0,00	0,00	0,00
TOTAL		5,12	5,12	5,12		5,12	863,51	863,51	863,51	863,51

APLICACIÓN DE REDUCCIONES Y PENALIZACIONES

GRUPO DE PAGO	Importe Calculado	Importe prereduc.	Criterios de subvencionabilidad y compromisos	Presentación tardía	Omisión declaración	Condicionalidad	IMPORTE (Euros) RESUELTO
HERBÁCEOS	863,51	863,51	0,00	0,00	0,00	0,00	863,51
HERBÁCEOS NO ELEGIBLES	0,00	0,00	0,00	0,00	0,00	0,00	0,00
TOTAL	863,51	863,51					863,51

RESUMEN DE PAGOS

	RESUELTO	FEADER	MAPA	CAPADR
HERBÁCEOS - Pago realizado	863,51 €	733,98 €	84,71 €	44,82 €

RECINTOS RESUELTOS

REF.	REFERENCIA SIGPAC	CULTIVO DESCRIPCIÓN CULTIVO	S/R G.PAGO	PEND. MEDIA (%)	SUP. DEC. ADMISIBLE (ha)	SUP. COMPROM. (ha)	SUP. AJUSTADA COMPROM. (1) (ha)	SUP. CONV. SIGPAC (ha)	SUP. CERTIF. (ha)	SUP. CAMPO (ha)	SUP. CAMPO DETER CUL. DECLARADO (ha)	SUP. DEC. REDUCIDA (ha)	SUP. RESUELTA (ha)
4579751	18-076-001-00011-001	5155 CEBADA-YURIKO	S 416	3,60	1,17	1,17	1,17		1,17			1,17	1,17
5503222	18-116-507-00029-001	5155 CEBADA-YURIKO	R 416	2,30	1,80	1,80	1,80		1,80			1,80	1,80
5503224	18-116-507-00030-001	5155 CEBADA-YURIKO	R 416	3,20	1,79	1,79	1,79		1,79			1,79	1,79
4578837	18-116-504-00023-002	20000 BARBECHO TRADICIONAL-SIN VARIEDAD	S 424	3,30	0,36	0,36	0,36		0,36			0,36	0,36

(1) Superficie declarada admisible ajustada con la superficie comprometida.
(2) Factor de penalización valorando el alcance para el tipo de compromiso.

Puede verificar la integridad de una copia de este documento mediante la lectura del código QR adjunto o mediante el acceso a la dirección <https://ws050.juntadeandalucia.es/verificarFirma> indicando el código de VERIFICACIÓN

FIRMADO POR

RAQUEL MARIA ESPIN CRESPO

17/12/2024

VERIFICACIÓN

Pk2jm6UYDU9J72AMTZUYRN3GET48NG

PÁG. 5545/9349






INCIDENCIAS

INCIDENCIA DESCRIPCIÓN

- 100412 Número de hectáreas validadas inferior a la superficie mínima permitida por el grupo de cultivo (Anexo I. Criterios de Subvencionabilidad. Orden 28 de marzo de 2023).
Sup. Resuelta:0 Grupo de Pago:FRUTALES REGADÍO
Sup. Resuelta:0 Grupo de Pago:FRUTALES SECANO

- 100413 Recinto perteneciente a grupo de cultivo que no cumple con la superficie mínima requerida (Anexo I. Criterios de Subvencionabilidad. Orden 28 de marzo de 2023).
Ref:4579514 Recinto:18-076-003-00009-00001 Cultivo:104022 ALMENDROS-LARGUETA Regadío Sup. Declarada:1,74 Superficie Resolver:1,74
Ref:4209024 Recinto:18-076-008-00093-00001 Cultivo:104010 ALMENDROS-DESMAYO ROJO Regadío Sup. Declarada:0,08 Superficie Resolver:0,08
Ref:4209011 Recinto:18-076-008-00716-00001 Cultivo:104007 ALMENDROS-COMUNA Secano Sup. Declarada:1,05 Superficie Resolver:1,05
Ref:6865152 Recinto:18-076-008-00717-00001 Cultivo:104020 ALMENDROS-GUARA Secano Sup. Declarada:1,25 Superficie Resolver:1,25
Ref:4209015 Recinto:18-076-008-00718-00002 Cultivo:104020 ALMENDROS-GUARA Secano Sup. Declarada:2,94 Superficie Resolver:2,94
Ref:4209014 Recinto:18-076-008-00719-00001 Cultivo:104020 ALMENDROS-GUARA Secano Sup. Declarada:1,42 Superficie Resolver:1,42
Ref:4209017 Recinto:18-076-008-00720-00001 Cultivo:104020 ALMENDROS-GUARA Secano Sup. Declarada:3,11 Superficie Resolver:3,11
Ref:4579742 Recinto:18-076-009-00026-00001 Cultivo:104020 ALMENDROS-GUARA Secano Sup. Declarada:3,83 Superficie Resolver:3,83
Ref:4579744 Recinto:18-076-009-00027-00001 Cultivo:104020 ALMENDROS-GUARA Secano Sup. Declarada:0,43 Superficie Resolver:0,43
Ref:4579749 Recinto:18-076-009-00028-00001 Cultivo:104020 ALMENDROS-GUARA Secano Sup. Declarada:0,94 Superficie Resolver:0,94
Ref:4579750 Recinto:18-076-009-00052-00001 Cultivo:104007 ALMENDROS-COMUNA Secano Sup. Declarada:1,64 Superficie Resolver:1,64
Ref:4209018 Recinto:18-076-009-00055-00002 Cultivo:104007 ALMENDROS-COMUNA Secano Sup. Declarada:0,41 Superficie Resolver:0,41
Ref:4579746 Recinto:18-076-009-00073-00001 Cultivo:104020 ALMENDROS-GUARA Secano Sup. Declarada:0,54 Superficie Resolver:0,54
Ref:6865206 Recinto:18-116-504-00023-00001 Cultivo:104020 ALMENDROS-GUARA Secano Sup. Declarada:0,5 Superficie Resolver:0,5

(1) Superficie declarada admisible ajustada con la superficie comprometida.
(2) Factor de penalización valorando el alcance para el tipo de compromiso.

Puede verificar la integridad de una copia de este documento mediante la lectura del código QR adjunto o mediante el acceso a la dirección https://ws050.juntadeandalucia.es/verificarFirma indicando el código de VERIFICACIÓN			
FIRMADO POR	RAQUEL MARIA ESPIN CRESPO	17/12/2024	
VERIFICACIÓN	Pk2jm6UYDU9J72AMTZUYRN3GET48NG	PÁG. 5546/9349	



APELLIDOS Y NOMBRE / RAZÓN SOCIAL

SANCHEZ GAMEZ JOSE MANUEL

NIF
****5078*

EXPEDIENTE
1228380

ANUALIDAD DE PAGO
1ª

IMPORTE POR ANUALIDAD

	2023	2024	2025	2026	2027
IMPORTE MÁXIMO SUBVENCIONABLE	780,06 €	780,06 €	650,03 €	650,03 €	650,03 €
IMPORTE MEDIO DE TRANSFERENCIA (€/ha)	104,01 €	104,01 €	86,67 €	86,67 €	86,67 €

RESUMEN DE UNIDADES

Cód	GRUPO DE PAGO	Sup. Dec. Admisible (ha)	Sup. Comprometida (ha)	Sup. ajustada compromiso (1) (ha)	% sobredec.	Sup. Resuelta (ha)	Importe Declarado	Importe Topado	Importe Resuelto	Importe tras sobredec.
416	HERBÁCEOS	4,30		4,30	0,00	4,30	780,06	780,06	780,06	780,06
424	HERBÁCEOS NO ELEGIBLES	3,20		3,20	0,00	3,20	0,00	0,00	0,00	0,00
TOTAL		7,50	7,50	7,50		7,50	780,06	780,06	780,06	780,06

APLICACIÓN DE REDUCCIONES Y PENALIZACIONES

GRUPO DE PAGO	Importe Calculado	Importe prereduc.	Criterios de subvencionabilidad y compromisos	Presentación tardía	Omisión declaración	Condicionabilidad	IMPORTE (Euros) RESUELTO
HERBÁCEOS	780,06	780,06	0,00	0,00	0,00	0,00	780,06
HERBÁCEOS NO ELEGIBLES	0,00	0,00	0,00	0,00	0,00	0,00	0,00
TOTAL	780,06	780,06					780,06

RESUMEN DE PAGOS

	RESUELTO	FEADER	MAPA	CAPADR
HERBÁCEOS - Pago realizado	780,06 €	663,05 €	76,52 €	40,49 €

RECINTOS RESUELTOS

REF.	REFERENCIA SIGPAC	CULTIVO DESCRIPCIÓN CULTIVO	S/R	G.PAGO	PEND. MEDIA (%)	SUP. DEC. ADMISIBLE (ha)	SUP. COMPROM. (ha)	SUP. AJUSTADA COMPROM. (1) (ha)	SUP. CONV. SIGPAC (ha)	SUP. CERTIF. (ha)	SUP. CAMPO (ha)	SUP. CAMPO DETER CUL. DECLARADO (ha)	SUP. DEC. REDUCIDA (ha)	SUP. RESUELTA (ha)
-1136179	18-071-501-00038-012	5155 CEBADA-YURIKO	S	416	8,30	0,02	0,02	0,02		0,02			0,02	0,02
-171988	18-076-007-00055-002	5155 CEBADA-YURIKO	S	416	7,30	0,78	0,78	0,78		0,78			0,78	0,78
-171985	18-076-007-00054-002	5155 CEBADA-YURIKO	S	416	8,60	0,76	0,76	0,76		0,76			0,76	0,76
6880706	18-116-508-00005-001	40376 GUI SANTES-VIRIATO	R	416	2,00	2,74	2,74	2,74		2,74			2,74	2,74
-1350837	18-116-510-00067-004	20000 BARBECHO TRADICIONAL-SIN VARIEDAD	R	424	3,30	0,07	0,07	0,07		0,07			0,07	0,07
-1350809	18-116-510-00067-001	20000 BARBECHO TRADICIONAL-SIN VARIEDAD	R	424	4,00	0,85	0,85	0,85		0,85			0,85	0,85
-1350804	18-116-510-00129-001	20000 BARBECHO TRADICIONAL-SIN VARIEDAD	R	424	2,90	1,01	1,01	1,01		1,01			1,01	1,01
170000007231282	18-071-501-00037-002	20000 BARBECHO TRADICIONAL-SIN VARIEDAD	S	424	5,60	1,27	1,27	1,27		1,27			1,27	1,27

(1) Superficie declarada admisible ajustada con la superficie comprometida.
(2) Factor de penalización valorando el alcance para el tipo de compromiso.

Puede verificar la integridad de una copia de este documento mediante la lectura del código QR adjunto o mediante el acceso a la dirección https://ws050.juntadeandalucia.es/verificarFirma indicando el código de VERIFICACIÓN			
FIRMADO POR	RAQUEL MARIA ESPIN CRESPO	17/12/2024	
VERIFICACIÓN	Pk2jm6UYDU9J72AMTZUYRN3GET48NG	PÁG. 5547/9349	



APELLIDOS Y NOMBRE / RAZÓN SOCIAL

SANCHEZ GARCIA RODRIGO

NIF

***5297*

EXPEDIENTE

1158527

ANUALIDAD DE PAGO

1ª

IMPORTES POR ANUALIDAD

	2023	2024	2025	2026	2027
IMPORTE MÁXIMO SUBVENCIONABLE	1.627,25 €	1.627,25 €	1.355,99 €	1.355,99 €	1.355,99 €
IMPORTE MEDIO DE TRANSFERENCIA (€/ha)	181,41 €	181,41 €	151,17 €	151,17 €	151,17 €

RESUMEN DE UNIDADES

Cód	GRUPO DE PAGO	Sup. Dec. Admisible (ha)	Sup. Comprometida (ha)	Sup. ajustada compromiso (1) (ha)	% sobredec.	Sup. Resuelta (ha)	Importe Declarado	Importe Topado	Importe Resuelto	Importe tras sobredec.
416	HERBÁCEOS	8,97		8,97	0,00	8,97	1.627,25	1.627,25	1.627,25	1.627,25
TOTAL		8,97	8,97	8,97		8,97	1.627,25	1.627,25	1.627,25	1.627,25

APLICACIÓN DE REDUCCIONES Y PENALIZACIONES

GRUPO DE PAGO	Importe Calculado	Importe prereduc.	Criterios de subvencionabilidad y compromisos	Presentación tardía	Omisión declaración	Condicionalidad	IMPORTE (Euros) RESUELTO
HERBÁCEOS	1.627,25	1.627,25	0,00	0,00	0,00	0,00	1.627,25
TOTAL	1.627,25	1.627,25					1.627,25

RESUMEN DE PAGOS

IMPORTE (Euros)

HERBÁCEOS - Pago realizado	RESUELTO	FEADER	MAPA	CAPADR
	1.627,25 €	1.383,16 €	159,63 €	84,46 €

RECINTOS RESUELTOS

REF.	REFERENCIA SIGPAC	CULTIVO	DESCRIPCIÓN CULTIVO	S/R G.PAGO	PEND. MEDIA (%)	SUP. DEC. ADMISIBLE (ha)	SUP. COMPROM. (ha)	SUP. AJUSTADA COMPR.(1) (ha)	SUP. CONY. SIGPAC (ha)	SUP. CERTIE (ha)	SUP. CAMPO (ha)	SUP. CAMPO DETER. CULT. DECLARADO (ha)	SUP. DEC. REDUCIDA (ha)	SUP. RESUELTA (ha)
6913974	18-057-003-00026-001	8000	AVENA-SIN VARIEDAD	S 416	4,20	6,62	6,62	6,62		6,62			6,62	6,62
6913978	18-057-003-00494-001	5000	CEBADA-SIN VARIEDAD	S 416	8,20	0,60	0,60	0,60		0,60			0,60	0,60
6913985	18-057-063-00186-001	5000	CEBADA-SIN VARIEDAD	S 416	7,70	1,75	1,75	1,75		1,75			1,75	1,75

(1) Superficie declarada admisible ajustada con la superficie comprometida.
 (2) Factor de penalización valorando el alcance para el tipo de compromiso.

Puede verificar la integridad de una copia de este documento mediante la lectura del código QR adjunto o mediante el acceso a la dirección <https://ws050.juntadeandalucia.es/verificarFirma> indicando el código de VERIFICACIÓN

FIRMADO POR

RAQUEL MARIA ESPIN CRESPO

17/12/2024

VERIFICACIÓN

Pk2jm6UYDU9J72AMTZUYRN3GET48NG

PÁG. 5548/9349






INCIDENCIAS

INCIDENCIA DESCRIPCIÓN

- 100412 Número de hectáreas validadas inferior a la superficie mínima permitida por el grupo de cultivo (Anexo I. Criterios de Subvencionabilidad. Orden 28 de marzo de 2023).
Sup. Resuelta:0 Grupo de Pago:FRUTALES SECANO
- 100413 Recinto perteneciente a grupo de cultivo que no cumple con la superficie mínima requerida (Anexo I. Criterios de Subvencionabilidad. Orden 28 de marzo de 2023).
Ref:170000006310495 Recinto:18-057-003-00039-00005 Cultivo:104020 ALMENDROS-GUARA Secano Sup. Declarada:0,23 Superficie Resolver:0,23
Ref:170000006310503 Recinto:18-057-003-00239-00003 Cultivo:104020 ALMENDROS-GUARA Secano Sup. Declarada:0,07 Superficie Resolver:0,07
Ref:4632803 Recinto:18-057-003-00264-00002 Cultivo:104020 ALMENDROS-GUARA Secano Sup. Declarada:0,09 Superficie Resolver:0,09
Ref:-1055580 Recinto:18-057-003-00265-00004 Cultivo:104020 ALMENDROS-GUARA Secano Sup. Declarada:0,01 Superficie Resolver:0,01
Ref:170000006310502 Recinto:18-057-003-00266-00002 Cultivo:104020 ALMENDROS-GUARA Secano Sup. Declarada:0,03 Superficie Resolver:0,03
Ref:170000006310498 Recinto:18-057-003-00266-00003 Cultivo:104020 ALMENDROS-GUARA Secano Sup. Declarada:0,01 Superficie Resolver:0,01
Ref:170000006310496 Recinto:18-057-003-00493-00001 Cultivo:104020 ALMENDROS-GUARA Secano Sup. Declarada:1,18 Superficie Resolver:1,18
Ref:5307507 Recinto:18-057-004-00030-00001 Cultivo:104020 ALMENDROS-GUARA Secano Sup. Declarada:1 Superficie Resolver:1
Ref:170000006310497 Recinto:18-057-004-00037-00001 Cultivo:104020 ALMENDROS-GUARA Secano Sup. Declarada:2,59 Superficie Resolver:2,59
Ref:170000006310500 Recinto:18-057-004-00148-00001 Cultivo:104020 ALMENDROS-GUARA Secano Sup. Declarada:1,24 Superficie Resolver:1,24
- 100424 Solicita recinto que no está comprometido para la operación.
Ref:170000006310504 Recinto:18-057-003-00247-00003 Cultivo:104020 ALMENDROS-GUARA Regadío
Ref:170000006310484 Recinto:18-057-003-00247-00004 Cultivo:104020 ALMENDROS-GUARA Regadío
Ref:170000006310499 Recinto:18-057-003-00270-00003 Cultivo:104020 ALMENDROS-GUARA Regadío
Ref:5540642 Recinto:18-057-004-00177-00001 Cultivo:101010 OLIVAR-PICUAL Secano

(1) Superficie declarada admisible ajustada con la superficie comprometida.
(2) Factor de penalización valorando el alcance para el tipo de compromiso.

Puede verificar la integridad de una copia de este documento mediante la lectura del código QR adjunto o mediante el acceso a la dirección https://ws050.juntadeandalucia.es/verificarFirma indicando el código de VERIFICACIÓN			
FIRMADO POR	RAQUEL MARIA ESPIN CRESPO	17/12/2024	
VERIFICACIÓN	Pk2jm6UYDU9J72AMTZUYRN3GET48NG	PÁG. 5549/9349	



APELLIDOS Y NOMBRE / RAZÓN SOCIAL

SANCHEZ GAZQUEZ ALFONSO

NIF
***0518*

EXPEDIENTE
1040351

ANUALIDAD DE PAGO
1ª

IMPORTES POR ANUALIDAD

	2023	2024	2025	2026	2027
IMPORTE MÁXIMO SUBVENCIONABLE	2.173,29 €	2.173,29 €	1.811,02 €	1.811,02 €	1.811,02 €
IMPORTE MEDIO DE TRANSFERENCIA (€/ha)	181,41 €	181,41 €	151,17 €	151,17 €	151,17 €

RESUMEN DE UNIDADES

Cód	GRUPO DE PAGO	Sup. Dec. Admisible (ha)	Sup. Comprometida (ha)	Sup. ajustada compromiso (1) (ha)	% sobredec.	Sup. Resuelta (ha)	Importe Declarado	Importe Topado	Importe Resuelto	Importe tras sobredec.
416	HERBÁCEOS	11,98		11,98	0,00	11,98	2.173,29	2.173,29	2.173,29	2.173,29
TOTAL		11,98	11,98	11,98		11,98	2.173,29	2.173,29	2.173,29	2.173,29

APLICACIÓN DE REDUCCIONES Y PENALIZACIONES

GRUPO DE PAGO	Importe Calculado	Importe prereduc.	Criterios de subvencionabilidad y compromisos	Presentación tardía	Omisión declaración	Condicionalidad	IMPORTE (Euros) RESUELTO
HERBÁCEOS	2.173,29	2.173,29	0,00	0,00	0,00	0,00	2.173,29
TOTAL	2.173,29	2.173,29					2.173,29

RESUMEN DE PAGOS

	IMPORTE (Euros)			
	RESUELTO	FEADER	MAPA	CAPADR
HERBÁCEOS - Pago realizado	2.173,29 €	1.847,30 €	213,20 €	112,79 €

RECINTOS RESUELTOS

REF.	REFERENCIA SIGPAC	CULTIVO	DESCRIPCIÓN CULTIVO	S/R	G.PAGO	PEND. MEDIA (%)	SUP. DEC. ADMISIBLE (ha)	SUP. COMPROM. (ha)	SUP. AJUSTADA COMPR.(1) (ha)	SUP. CONY. SIGPAC (ha)	SUP. CERTIE (ha)	SUP. CAMPO (ha)	SUP. CAMPO DETER. CULT. DECLARADO (ha)	SUP. DEC. REDUCIDA (ha)	SUP. RESUELTA (ha)
-1023679	18-167-008-00213-001	5000	CEBADA-SIN VARIEDAD	S	416	0,50	6,74	6,74	6,74	6,74	6,74			6,74	6,74
5250213	18-167-008-00465-001	5000	CEBADA-SIN VARIEDAD	R	416	0,60	2,81	2,81	2,81	2,81	2,81			2,81	2,81
6960705	18-084-004-00373-001	40428	GUISANTES-ADAM	S	416	1,90	2,43	2,43	2,43	2,43	2,43			2,43	2,43

INCIDENCIAS

INCIDENCIA DESCRIPCIÓN

100421 Recinto declarado por error para una operación de la 6503, que se ha corregido de oficio marcando la operación correcta, de acuerdo con la fecha de inscripción del recinto en la producción ecológica.
 Ref:-1023679 Recinto:18-167-008-00213-00001 Cultivo:5000 CEBADA-SIN VARIEDAD Secano
 Ref:5250213 Recinto:18-167-008-00465-00001 Cultivo:5000 CEBADA-SIN VARIEDAD Regadío

(1) Superficie declarada admisible ajustada con la superficie comprometida.
 (2) Factor de penalización valorando el alcance para el tipo de compromiso.

Puede verificar la integridad de una copia de este documento mediante la lectura del código QR adjunto o mediante el acceso a la dirección <https://ws050.juntadeandalucia.es/verificarFirma> indicando el código de VERIFICACIÓN

FIRMADO POR	RAQUEL MARIA ESPIN CRESPO	17/12/2024	
VERIFICACIÓN	Pk2jm6UYDU9J72AMTZUYRN3GET48NG	PÁG. 5550/9349	



APELLIDOS Y NOMBRE / RAZÓN SOCIAL
SANCHEZ GOMEZ MARIA DOLORES

NIF
***2392*

EXPEDIENTE
1071167

ANUALIDAD DE PAGO
1ª

IMPORTES POR ANUALIDAD

	2023	2024	2025	2026	2027
IMPORTE MÁXIMO SUBVENCIONABLE	1.816,43 €	1.816,43 €	1.816,43 €	1.513,68 €	1.513,68 €
IMPORTE MEDIO DE TRANSFERENCIA (€/ha)	259,49 €	259,49 €	259,49 €	216,24 €	216,24 €

RESUMEN DE UNIDADES

Cód	GRUPO DE PAGO	Sup. Dec. Admisible (ha)	Sup. Comprometida (ha)	Sup. ajustada compromiso (1) (ha)	% sobredec.	Sup. Resuelta (ha)	Importe Declarado	Importe Topado	Importe Resuelto	Importe tras sobredec.
422	FRUTALES SECANO	7,00		7,00	0,00	7,00	1.816,43	1.816,43	1.816,43	1.816,43
TOTAL		7,00	7,00	7,00		7,00	1.816,43	1.816,43	1.816,43	1.816,43

APLICACIÓN DE REDUCCIONES Y PENALIZACIONES

GRUPO DE PAGO	Importe Calculado	Importe prereduc.	Importe subvencionabilidad y compromisos	Presentación tardía	Omisión declaración	Condicionalidad	IMPORTE (Euros) RESUELTO
FRUTALES SECANO	1.816,43	1.816,43	0,00	0,00	0,00	0,00	1.816,43
TOTAL	1.816,43	1.816,43					1.816,43

RESUMEN DE PAGOS

	RESUELTO	FEADER	MAPA	CAPADR
FRUTALES SECANO - Pago realizado	1.816,43 €	1.543,97 €	178,19 €	94,27 €

RECINTOS RESUELTOS

REF.	REFERENCIA SIGPAC	CULTIVO	DESCRIPCIÓN CULTIVO	S/R G.PAGO	PEND. MEDIA (%)	SUP. DEC. ADMISIBLE (ha)	SUP. COMPROM. (ha)	SUP. AJUSTADA COMPR.(1) (ha)	SUP. CONY. SIGPAC (ha)	SUP. CERTIE (ha)	SUP. CAMPO (ha)	SUP. CAMPO DETER. CULT. DECLARADO (ha)	SUP. DEC. REDUCIDA (ha)	SUP. RESUELTA (ha)
5535564	18-182-014-00028-007	104024	ALMENDROS-MARCONA	S 422	38,80	0,63	0,63	0,63		0,63			0,63	0,63
5535566	18-182-014-00028-008	104024	ALMENDROS-MARCONA	S 422	51,30	0,72	0,72	0,72		0,72			0,72	0,72
1700000003072065	18-182-014-00028-001	104024	ALMENDROS-MARCONA	S 422	43,80	4,07	4,07	4,07		4,07			4,07	4,07
1700000003072066	18-182-014-00034-001	104024	ALMENDROS-MARCONA	S 422	48,60	0,34	0,34	0,34		0,34			0,34	0,34
1700000003072067	18-182-014-00033-001	104024	ALMENDROS-MARCONA	S 422	47,60	0,42	0,42	0,42		0,42			0,42	0,42
1700000003072068	18-182-014-00042-001	104024	ALMENDROS-MARCONA	S 422	28,80	0,40	0,40	0,40		0,40			0,40	0,40
1700000003072069	18-182-014-00043-001	104024	ALMENDROS-MARCONA	S 422	39,00	0,42	0,42	0,42		0,42			0,42	0,42

INCIDENCIAS

INCIDENCIA DESCRIPCIÓN

100424 Solicita recinto que no está comprometido para la operación.
 Ref:1700000003072063 Recinto:18-182-014-00028-00003 Cultivo:101010 OLIVAR-PICUAL Secano
 Ref:1700000003072064 Recinto:18-182-014-00034-00002 Cultivo:101010 OLIVAR-PICUAL Secano

(1) Superficie declarada admisible ajustada con la superficie comprometida.
 (2) Factor de penalización valorando el alcance para el tipo de compromiso.

Puede verificar la integridad de una copia de este documento mediante la lectura del código QR adjunto o mediante el acceso a la dirección https://ws050.juntadeandalucia.es/verificarFirma indicando el código de VERIFICACIÓN			
FIRMADO POR	RAQUEL MARIA ESPIN CRESPO	17/12/2024	
VERIFICACIÓN	Pk2jm6UYDU9J72AMTZUYRN3GET48NG	PÁG. 5551/9349	



APELLIDOS Y NOMBRE / RAZÓN SOCIAL
SANCHEZ GONZALEZ JOSE

NIF
***2854*

EXPEDIENTE
1271026

ANUALIDAD DE PAGO
1ª

IMPORTES POR ANUALIDAD

	2023	2024	2025	2026	2027
IMPORTE MÁXIMO SUBVENCIONABLE	3.103,50 €	3.103,50 €	3.103,50 €	2.586,23 €	2.586,23 €
IMPORTE MEDIO DE TRANSFERENCIA (€/ha)	259,49 €	259,49 €	259,49 €	216,24 €	216,24 €

RESUMEN DE UNIDADES

Cód	GRUPO DE PAGO	Sup. Dec. Admisible (ha)	Sup. Comprometida (ha)	Sup. ajustada compromiso (1) (ha)	% sobredec.	Sup. Resuelta (ha)	Importe Declarado	Importe Topado	Importe Resuelto	Importe tras sobredec.
422	FRUTALES SECANO	11,99		11,96	0,00	11,96	3.103,50	3.103,50	3.103,50	3.103,50
TOTAL		11,99	11,96	11,96		11,96	3.103,50	3.103,50	3.103,50	3.103,50

APLICACIÓN DE REDUCCIONES Y PENALIZACIONES

GRUPO DE PAGO	Importe Calculado	Importe prereduc.	Criterios de subvencionabilidad y compromisos	Presentación tardía	Omisión declaración	Condicionalidad	IMPORTE (Euros) RESUELTO
FRUTALES SECANO	3.103,50	3.103,50	0,00	0,00	0,00	0,00	3.103,50
TOTAL	3.103,50	3.103,50					3.103,50

RESUMEN DE PAGOS

	IMPORTE (Euros)			
	RESUELTO	FEADER	MAPA	CAPADR
FRUTALES SECANO - Pago realizado	3.103,50 €	2.637,98 €	304,45 €	161,07 €

RECINTOS RESUELTOS

REF.	REFERENCIA SIGPAC	CULTIVO	DESCRIPCIÓN CULTIVO	S/R G.PAGO	PEND. MEDIA (%)	SUP. DEC. ADMISIBLE (ha)	SUP. COMPROM. (ha)	SUP. AJUSTADA COMPR.(1) (ha)	SUP. CONY. SIGPAC (ha)	SUP. CERTIE (ha)	SUP. CAMPO (ha)	SUP. CAMPO DETER. CULT. DECLARADO (ha)	SUP. DEC. REDUCIDA (ha)	SUP. RESUELTA (ha)
5480997	18-182-001-00164-001	104007	ALMENDROS-COMUNA	S 422	42,00	0,22	0,22	0,22	0,22	0,22			0,22	0,22
5481010	18-182-004-00137-001	104007	ALMENDROS-COMUNA	S 422	45,80	1,11	1,11	1,11	1,11	1,11			1,11	1,11
5481017	18-182-004-00136-002	104007	ALMENDROS-COMUNA	S 422	48,30	2,09	2,09	2,09	2,09	2,09			2,09	2,09
5481041	18-182-004-00135-001	104007	ALMENDROS-COMUNA	S 422	47,00	2,38	2,38	2,38	2,38	2,38			2,38	2,38
5481047	18-182-004-00139-002	104007	ALMENDROS-COMUNA	S 422	58,30	2,12	2,11	2,11	2,11	2,11			2,11	2,11
5481050	18-182-004-00033-001	104007	ALMENDROS-COMUNA	S 422	35,90	0,45	0,45	0,45	0,45	0,45			0,45	0,45
5481051	18-182-004-00032-001	104007	ALMENDROS-COMUNA	S 422	44,50	1,09	1,08	1,08	1,08	1,08			1,08	1,08
5481066	18-182-001-00124-002	104007	ALMENDROS-COMUNA	S 422	44,10	1,01	1,01	1,01	1,01	1,01			1,01	1,01
5481094	18-182-003-00067-001	104007	ALMENDROS-COMUNA	S 422	34,20	1,45	1,45	1,45	1,45	1,45			1,45	1,45
5481096	18-182-002-00017-001	104007	ALMENDROS-COMUNA	S 422	42,70	0,07	0,06	0,06	0,06	0,06			0,06	0,06

(1) Superficie declarada admisible ajustada con la superficie comprometida.
(2) Factor de penalización valorando el alcance para el tipo de compromiso.

Puede verificar la integridad de una copia de este documento mediante la lectura del código QR adjunto o mediante el acceso a la dirección <https://ws050.juntadeandalucia.es/verificarFirma> indicando el código de VERIFICACIÓN

FIRMADO POR

RAQUEL MARIA ESPIN CRESPO

17/12/2024

VERIFICACIÓN

Pk2jm6YUDU9J72AMTZUYRN3GET48NG

PÁG. 5552/9349





INCIDENCIAS

INCIDENCIA DESCRIPCIÓN

218	<p>La superficie total declarada sobre un mismo recinto en el conjunto de los expedientes, no puede superar la superficie total que el SIGPAC establece para ese recinto.</p> <p>Ref:5481058 Recinto:18-182-004-00143-00001 Cultivo:104007 ALMENDROS-COMUNA Secano Suma de superficies declaradas para este recinto por todos los solicitantes (Áreas):120 Superficie SIGPAC medida para este recinto (Áreas):60 Exceso de superficie declarada (Hectáreas):0,6 Suma de superficies declaradas para este recinto por el solicitante (Áreas):60</p> <p>Ref:5481060 Recinto:18-182-004-00143-00008 Cultivo:101138 OLIVAR-HOJIBLANCA Secano Suma de superficies declaradas para este recinto por todos los solicitantes (Áreas):26 Superficie SIGPAC medida para este recinto (Áreas):13 Exceso de superficie declarada (Hectáreas):0,13 Suma de superficies declaradas para este recinto por el solicitante (Áreas):13</p> <p>Ref:5481061 Recinto:18-182-004-00143-00009 Cultivo:101138 OLIVAR-HOJIBLANCA Secano Suma de superficies declaradas para este recinto por todos los solicitantes (Áreas):14 Superficie SIGPAC medida para este recinto (Áreas):7 Exceso de superficie declarada (Hectáreas):0,07 Suma de superficies declaradas para este recinto por el solicitante (Áreas):7</p> <p>Ref:5481062 Recinto:18-182-004-00143-00011 Cultivo:101138 OLIVAR-HOJIBLANCA Secano Suma de superficies declaradas para este recinto por todos los solicitantes (Áreas):12 Superficie SIGPAC medida para este recinto (Áreas):6 Exceso de superficie declarada (Hectáreas):0,06 Suma de superficies declaradas para este recinto por el solicitante (Áreas):6</p>
8227	<p>Línea de declaración monitorizada en la que no ha habido respuesta por parte del productor y, por tanto, sin Juicio Experto de campo.</p> <p>Ref:5481068 Recinto:18-182-003-00004-00002 Cultivo:104007 ALMENDROS-COMUNA</p>
100402	<p>Recinto solicitado no forma parte de ningún organismo de control autorizado para la producción ecológica en Andalucía o fecha de inscripción posterior al plazo establecido (Anexo I. Criterios de Subvencionabilidad. Orden 28 de marzo de 2023).</p> <p>Ref:5481000 Recinto:18-182-001-00164-00004 Cultivo:101138 OLIVAR-HOJIBLANCA Secano</p> <p>Ref:5481068 Recinto:18-182-003-00004-00002 Cultivo:104007 ALMENDROS-COMUNA Secano</p> <p>Ref:5481070 Recinto:18-182-003-00010-00004 Cultivo:104007 ALMENDROS-COMUNA Secano</p> <p>Ref:5481031 Recinto:18-182-004-00138-00001 Cultivo:104007 ALMENDROS-COMUNA Secano</p> <p>Ref:5481049 Recinto:18-182-004-00139-00004 Cultivo:104007 ALMENDROS-COMUNA Secano</p> <p>Ref:5481058 Recinto:18-182-004-00143-00001 Cultivo:104007 ALMENDROS-COMUNA Secano</p> <p>Ref:5481060 Recinto:18-182-004-00143-00008 Cultivo:101138 OLIVAR-HOJIBLANCA Secano</p> <p>Ref:5481061 Recinto:18-182-004-00143-00009 Cultivo:101138 OLIVAR-HOJIBLANCA Secano</p> <p>Ref:5481062 Recinto:18-182-004-00143-00011 Cultivo:101138 OLIVAR-HOJIBLANCA Secano</p> <p>Ref:5481053 Recinto:18-182-004-00144-00001 Cultivo:104007 ALMENDROS-COMUNA Secano</p> <p>Ref:-1451356 Recinto:18-182-004-00144-00005 Cultivo:104007 ALMENDROS-COMUNA Secano</p> <p>Ref:5481063 Recinto:18-182-004-00148-00002 Cultivo:104007 ALMENDROS-COMUNA Secano</p> <p>Ref:5481077 Recinto:18-182-006-00131-00001 Cultivo:104007 ALMENDROS-COMUNA Secano</p> <p>Ref:5481091 Recinto:18-182-006-00135-00001 Cultivo:104007 ALMENDROS-COMUNA Secano</p>
100424	<p>Solicita recinto que no está comprometido para la operación.</p> <p>Ref:5481000 Recinto:18-182-001-00164-00004 Cultivo:101138 OLIVAR-HOJIBLANCA Secano</p> <p>Ref:5481068 Recinto:18-182-003-00004-00002 Cultivo:104007 ALMENDROS-COMUNA Secano</p> <p>Ref:5481070 Recinto:18-182-003-00010-00004 Cultivo:104007 ALMENDROS-COMUNA Secano</p> <p>Ref:5481031 Recinto:18-182-004-00138-00001 Cultivo:104007 ALMENDROS-COMUNA Secano</p> <p>Ref:5481049 Recinto:18-182-004-00139-00004 Cultivo:104007 ALMENDROS-COMUNA Secano</p> <p>Ref:5481058 Recinto:18-182-004-00143-00001 Cultivo:104007 ALMENDROS-COMUNA Secano</p> <p>Ref:5481060 Recinto:18-182-004-00143-00008 Cultivo:101138 OLIVAR-HOJIBLANCA Secano</p> <p>Ref:5481061 Recinto:18-182-004-00143-00009 Cultivo:101138 OLIVAR-HOJIBLANCA Secano</p> <p>Ref:5481062 Recinto:18-182-004-00143-00011 Cultivo:101138 OLIVAR-HOJIBLANCA Secano</p> <p>Ref:5481053 Recinto:18-182-004-00144-00001 Cultivo:104007 ALMENDROS-COMUNA Secano</p> <p>Ref:-1451356 Recinto:18-182-004-00144-00005 Cultivo:104007 ALMENDROS-COMUNA Secano</p> <p>Ref:5481063 Recinto:18-182-004-00148-00002 Cultivo:104007 ALMENDROS-COMUNA Secano</p> <p>Ref:5481077 Recinto:18-182-006-00131-00001 Cultivo:104007 ALMENDROS-COMUNA Secano</p> <p>Ref:5481091 Recinto:18-182-006-00135-00001 Cultivo:104007 ALMENDROS-COMUNA Secano</p>

(1) Superficie declarada admisible ajustada con la superficie comprometida.
 (2) Factor de penalización valorando el alcance para el tipo de compromiso.

Puede verificar la integridad de una copia de este documento mediante la lectura del código QR adjunto o mediante el acceso a la dirección <https://ws050.juntadeandalucia.es/verificarFirma> indicando el código de VERIFICACIÓN

FIRMADO POR	RAQUEL MARIA ESPIN CRESPO	17/12/2024
VERIFICACIÓN	Pk2jm6UYDU9J72AMTZUYRN3GET48NG	PÁG. 5553/9349





APELLIDOS Y NOMBRE / RAZÓN SOCIAL
SANCHEZ GONZALEZ JUAN

NIF
***0210*

EXPEDIENTE
1229288

ANUALIDAD DE PAGO
1ª

IMPORTE POR ANUALIDAD

	2023	2024	2025	2026	2027
IMPORTE MÁXIMO SUBVENCIONABLE	2.918,89 €	2.918,89 €	2.432,33 €	2.432,33 €	2.432,33 €
IMPORTE MEDIO DE TRANSFERENCIA (€/ha)	153,38 €	153,38 €	127,82 €	127,82 €	127,82 €

RESUMEN DE UNIDADES

Cód	GRUPO DE PAGO	Sup. Dec. Admisible (ha)	Sup. Comprometida (ha)	Sup. ajustada compromiso (1) (ha)	% sobredec.	Sup. Resuelta (ha)	Importe Declarado	Importe Topado	Importe Resuelto	Importe tras sobredec.
416	HERBÁCEOS	16,09		16,09	0,00	16,09	2.918,89	2.918,89	2.918,89	2.918,89
424	HERBÁCEOS NO ELEGIBLES	2,94		2,94	0,00	2,94	0,00	0,00	0,00	0,00
TOTAL		19,03	19,03	19,03		19,03	2.918,89	2.918,89	2.918,89	2.918,89

APLICACIÓN DE REDUCCIONES Y PENALIZACIONES

GRUPO DE PAGO	Importe Calculado	Importe prerreduc.	Criterios de subvencionabilidad y compromisos	Presentación tardía	Omisión declaración	Condicionabilidad	IMPORTE (Euros) RESUELTO
HERBÁCEOS	2.918,89	2.918,89	0,00	0,00	0,00	0,00	2.918,89
HERBÁCEOS NO ELEGIBLES	0,00	0,00	0,00	0,00	0,00	0,00	0,00
TOTAL	2.918,89	2.918,89					2.918,89

RESUMEN DE PAGOS

	RESUELTO	FEADER	MAPA	CAPADR
HERBÁCEOS - Pago realizado	2.918,89 €	2.481,06 €	286,34 €	151,49 €

RECINTOS RESUELTOS

REF.	REFERENCIA SIGPAC	CULTIVO DESCRIPCIÓN CULTIVO	S/R G.PAGO	PEND. MEDIA (%)	SUP. DEC. ADMISIBLE (ha)	SUP. COMPROM. (ha)	SUP. AJUSTADA COMPROM. (1) (ha)	SUP. CONV. SIGPAC (ha)	SUP. CERTIF. (ha)	SUP. CAMPO (ha)	SUP. CAMPO DETER. CULT. DECLARADO (ha)	SUP. DEC. REDUCIDA (ha)	SUP. RESUELTA (ha)
-1377979	18-167-024-00424-002	5000 CEBADA-SIN VARIEDAD	R 416	16,10	0,14	0,14	0,14		0,14			0,14	0,14
-1099177	18-167-024-00176-001	5000 CEBADA-SIN VARIEDAD	R 416	3,60	0,30	0,30	0,30		0,30			0,30	0,30
1700000006286500	18-167-001-00069-001	5000 CEBADA-SIN VARIEDAD	S 416	1,00	0,68	0,68	0,68		0,68			0,68	0,68
1700000006286501	18-167-024-00593-001	40000 GUI SANTES-SIN VARIEDAD	S 416	9,50	1,83	1,83	1,83		1,83			1,83	1,83
1700000006286504	18-167-024-00593-004	40000 GUI SANTES-SIN VARIEDAD	S 416	6,40	0,38	0,38	0,38		0,38			0,38	0,38
1700000006286506	18-167-001-00120-001	5000 CEBADA-SIN VARIEDAD	S 416	1,70	0,58	0,58	0,58		0,58			0,58	0,58
1700000006286507	18-167-020-00041-002	5000 CEBADA-SIN VARIEDAD	S 416	1,80	6,43	6,43	6,43		6,43			6,43	6,43
1700000006286508	18-167-024-00022-002	5000 CEBADA-SIN VARIEDAD	R 416	1,60	0,50	0,50	0,50		0,50			0,50	0,50
1700000006286511	18-167-025-00121-002	8000 AVENA-SIN VARIEDAD	S 416	3,90	0,65	0,65	0,65		0,65			0,65	0,65
1700000006286512	18-167-025-00121-003	8000 AVENA-SIN VARIEDAD	S 416	4,00	0,66	0,66	0,66		0,66			0,66	0,66
1700000006286513	18-167-024-00594-002	5000 CEBADA-SIN VARIEDAD	S 416	11,30	2,00	2,00	2,00		2,00			2,00	2,00
1700000006286515	18-167-024-00437-001	5000 CEBADA-SIN VARIEDAD	R 416	6,60	0,33	0,33	0,33		0,33			0,33	0,33
1700000006286516	18-167-024-00411-001	5000 CEBADA-SIN VARIEDAD	S 416	9,80	1,21	1,21	1,21		1,21			1,21	1,21
1700000006286517	18-167-024-00594-001	5000 CEBADA-SIN VARIEDAD	S 416	11,20	0,40	0,40	0,40		0,40			0,40	0,40
-1377941	18-167-024-00007-001	20000 BARBECHO TRADICIONAL-SIN VARIEDAD	R 424	2,20	0,15	0,15	0,15		0,15			0,15	0,15
-1099329	18-167-024-00591-007	20000 BARBECHO TRADICIONAL-SIN VARIEDAD	S 424	9,90	0,15	0,15	0,15		0,15			0,15	0,15
1700000006286502	18-167-024-00593-003	20000 BARBECHO TRADICIONAL-SIN VARIEDAD	S 424	12,20	0,32	0,32	0,32		0,32			0,32	0,32
1700000006286503	18-167-024-00593-003	20000 BARBECHO TRADICIONAL-SIN VARIEDAD	S 424	12,20	0,14	0,14	0,14		0,14			0,14	0,14
1700000006286505	18-167-024-00593-007	20000 BARBECHO TRADICIONAL-SIN VARIEDAD	S 424	5,60	1,22	1,22	1,22		1,22			1,22	1,22
1700000006286514	18-167-023-00156-001	20000 BARBECHO TRADICIONAL-SIN VARIEDAD	S 424	20,40	0,96	0,96	0,96		0,96			0,96	0,96

(1) Superficie declarada admisible ajustada con la superficie comprometida.
(2) Factor de penalización valorando el alcance para el tipo de compromiso.

Puede verificar la integridad de una copia de este documento mediante la lectura del código QR adjunto o mediante el acceso a la dirección <https://ws050.juntadeandalucia.es/verificarFirma> indicando el código de VERIFICACIÓN

FIRMADO POR

RAQUEL MARIA ESPIN CRESPO

17/12/2024

VERIFICACIÓN

Pk2jm6UYDU9J72AMTZUYRN3GET48NG

PÁG. 5554/9349






INCIDENCIAS

INCIDENCIA DESCRIPCIÓN

- 226 Recinto abandonado según SIGPAC por el que solicita alguna ayuda/práctica.
Ref:170000006286525 Recinto:18-167-021-00123-00006 Cultivo:104020 ALMENDROS-GUARA Secano
- 100412 Número de hectáreas validadas inferior a la superficie mínima permitida por el grupo de cultivo (Anexo I. Criterios de Subvencionabilidad. Orden 28 de marzo de 2023).
Sup. Resuelta:0 Grupo de Pago:FRUTALES SECANO
- 100413 Recinto perteneciente a grupo de cultivo que no cumple con la superficie mínima requerida (Anexo I. Criterios de Subvencionabilidad. Orden 28 de marzo de 2023).
Ref:-178942 Recinto:18-167-020-00041-00003 Cultivo:104010 ALMENDROS-DESMAYO ROJO Secano Sup. Declarada:0,62 Superficie Resolver:0,62
Ref:170000006286521 Recinto:18-167-020-00042-00001 Cultivo:104020 ALMENDROS-GUARA Secano Sup. Declarada:0,4 Superficie Resolver:0,4
Ref:170000006286523 Recinto:18-167-021-00170-00002 Cultivo:104020 ALMENDROS-GUARA Secano Sup. Declarada:0,74 Superficie Resolver:0,74
Ref:170000006286524 Recinto:18-167-021-00606-00002 Cultivo:104012 ALMENDROS-FELISIA Secano Sup. Declarada:0,59 Superficie Resolver:0,59
Ref:170000006286520 Recinto:18-167-025-00200-00001 Cultivo:104001 ALMENDROS-FITA MOLLAR Secano Sup. Declarada:1,27 Superficie Resolver:1,27
- 100424 Solicita recinto que no está comprometido para la operación.
Ref:170000006286525 Recinto:18-167-021-00123-00006 Cultivo:104020 ALMENDROS-GUARA Secano

(1) Superficie declarada admisible ajustada con la superficie comprometida.
(2) Factor de penalización valorando el alcance para el tipo de compromiso.

Puede verificar la integridad de una copia de este documento mediante la lectura del código QR adjunto o mediante el acceso a la dirección https://ws050.juntadeandalucia.es/verificarFirma indicando el código de VERIFICACIÓN			
FIRMADO POR	RAQUEL MARIA ESPIN CRESPO	17/12/2024	
VERIFICACIÓN	Pk2jm6UYDU9J72AMTZUYRN3GET48NG	PÁG. 5555/9349	



APELLIDOS Y NOMBRE / RAZÓN SOCIAL

SANCHEZ GONZALEZ MANUEL

NIF
***8657*

EXPEDIENTE
1198170

ANUALIDAD DE PAGO
1ª

IMPORTES POR ANUALIDAD

	2023	2024	2025	2026	2027
IMPORTE MÁXIMO SUBVENCIONABLE	657,43 €	657,43 €	657,43 €	547,86 €	547,86 €
IMPORTE MEDIO DE TRANSFERENCIA (€/ha)	297,48 €	297,48 €	297,48 €	247,90 €	247,90 €

RESUMEN DE UNIDADES

Cód	GRUPO DE PAGO	Sup. Dec. Admisible (ha)	Sup. Comprometida (ha)	Sup. ajustada compromiso (1) (ha)	% sobredec.	Sup. Resuelta (ha)	Importe Declarado	Importe Topado	Importe Resuelto	Importe tras sobredec.
419	OLIVAR	2,21		2,21	0,00	2,21	657,43	657,43	657,43	657,43
TOTAL		2,21	2,21	2,21		2,21	657,43	657,43	657,43	657,43

APLICACIÓN DE REDUCCIONES Y PENALIZACIONES

GRUPO DE PAGO	Importe Calculado	Importe prereduc.	Criterios de subvencionabilidad y compromisos	Presentación tardía	Omisión declaración	Condicionabilidad	IMPORTE (Euros) RESUELTO
OLIVAR	657,43	657,43	0,00	0,00	0,00	0,00	657,43
TOTAL	657,43	657,43					657,43

RESUMEN DE PAGOS

	IMPORTE (Euros)			
	RESUELTO	FEADER	MAPA	CAPADR
OLIVAR - Pago realizado	657,43 €	558,82 €	64,49 €	34,12 €

RECINTOS RESUELTOS

REF.	REFERENCIA SIGPAC	CULTIVO	DESCRIPCIÓN CULTIVO	S/R G.PAGO	PEND. MEDIA (%)	SUP. DEC. ADMISIBLE (ha)	SUP. COMPROM. (ha)	SUP. AJUSTADA COMPR.(1) (ha)	SUP. CONY. SIGPAC (ha)	SUP. CERTIE (ha)	SUP. CAMPO (ha)	SUP. CAMPO DETER. CULT. DECLARADO (ha)	SUP. DEC. REDUCIDA (ha)	SUP. RESUELTA (ha)
5563396	18-054-009-00327-001	101010	OLIVAR-PICUAL	S 419	0,90	2,21	2,21	2,21		2,21			2,21	2,21

INCIDENCIAS

INCIDENCIA DESCRIPCIÓN

- 100412 Número de hectáreas validadas inferior a la superficie mínima permitida por el grupo de cultivo (Anexo I. Criterios de Subvencionabilidad. Orden 28 de marzo de 2023).
Sup. Resuelta:0 Grupo de Pago:FRUTALES REGADÍO
Sup. Resuelta:0 Grupo de Pago:FRUTALES SECANO
- 100413 Recinto perteneciente a grupo de cultivo que no cumple con la superficie mínima requerida (Anexo I. Criterios de Subvencionabilidad. Orden 28 de marzo de 2023).
Ref:4640402 Recinto:18-054-004-00130-00003 Cultivo:104020 ALMENDROS-GUARA Secano Sup. Declarada:0,77 Superficie Resolver:0,77
Ref:-1486859 Recinto:18-054-004-00346-00003 Cultivo:104020 ALMENDROS-GUARA Secano Sup. Declarada:0,42 Superficie Resolver:0,42
Ref:-1486860 Recinto:18-054-004-00347-00002 Cultivo:104020 ALMENDROS-GUARA Regadío Sup. Declarada:0,14 Superficie Resolver:0,14
Ref:-1486861 Recinto:18-054-004-00347-00003 Cultivo:104020 ALMENDROS-GUARA Secano Sup. Declarada:0,05 Superficie Resolver:0,05
Ref:1700000002705335 Recinto:18-054-005-00304-00001 Cultivo:104020 ALMENDROS-GUARA Regadío Sup. Declarada:0,65 Superficie Resolver:0,65
Ref:1700000002705339 Recinto:18-054-005-00434-00001 Cultivo:104020 ALMENDROS-GUARA Secano Sup. Declarada:0,13 Superficie Resolver:0,13
Ref:1700000002705340 Recinto:18-054-005-00434-00003 Cultivo:104020 ALMENDROS-GUARA Secano Sup. Declarada:0,03 Superficie Resolver:0,03
Ref:1700000002705338 Recinto:18-054-009-00162-00001 Cultivo:104020 ALMENDROS-GUARA Regadío Sup. Declarada:0,26 Superficie Resolver:0,26
Ref:1700000002705337 Recinto:18-198-001-00497-00001 Cultivo:104020 ALMENDROS-GUARA Secano Sup. Declarada:0,04 Superficie Resolver:0,04
Ref:1700000002705336 Recinto:18-198-001-00517-00001 Cultivo:104020 ALMENDROS-GUARA Secano Sup. Declarada:10,61 Superficie Resolver:10,61

(1) Superficie declarada admisible ajustada con la superficie comprometida.
(2) Factor de penalización valorando el alcance para el tipo de compromiso.

Puede verificar la integridad de una copia de este documento mediante la lectura del código QR adjunto o mediante el acceso a la dirección <https://ws050.juntadeandalucia.es/verificarFirma> indicando el código de VERIFICACIÓN

FIRMADO POR	RAQUEL MARIA ESPIN CRESPO	17/12/2024	
VERIFICACIÓN	Pk2jm6UYDU9J72AMTZUYRN3GET48NG	PÁG. 5556/9349	



APELLIDOS Y NOMBRE / RAZÓN SOCIAL
SANCHEZ GONZALEZ MARIA JOSE

NIF
***5947*

EXPEDIENTE
1273335

ANUALIDAD DE PAGO
1ª

IMPORTE POR ANUALIDAD

	2023	2024	2025	2026	2027
IMPORTE MÁXIMO SUBVENCIONABLE	3.041,22 €	3.041,22 €	3.041,22 €	2.534,33 €	2.534,33 €
IMPORTE MEDIO DE TRANSFERENCIA (€/ha)	259,49 €	259,49 €	259,49 €	216,24 €	216,24 €

RESUMEN DE UNIDADES

Cód	GRUPO DE PAGO	Sup. Dec. Admisible (ha)	Sup. Comprometida (ha)	Sup. ajustada compromiso (1) (ha)	% sobredec.	Sup. Resuelta (ha)	Importe Declarado	Importe Topado	Importe Resuelto	Importe tras sobredec.
422	FRUTALES SECANO	11,72		11,72	0,00	11,72	3.041,22	3.041,22	3.041,22	3.041,22
TOTAL		11,72	11,72	11,72		11,72	3.041,22	3.041,22	3.041,22	3.041,22

APLICACIÓN DE REDUCCIONES Y PENALIZACIONES

GRUPO DE PAGO	Importe Calculado	Importe prereduc.	Criterios de subvencionabilidad y compromisos	Presentación tardía	Omisión declaración	Condicionalidad	IMPORTE (Euros) RESUELTO
FRUTALES SECANO	3.041,22		0,00	0,00	0,00	0,00	3.041,22
TOTAL	3.041,22	3.041,22					3.041,22

RESUMEN DE PAGOS

	IMPORTE (Euros)			
	RESUELTO	FEADER	MAPA	CAPADR
FRUTALES SECANO - Pago realizado	3.041,22 €	2.585,04 €	298,34 €	157,84 €

RECINTOS RESUELTOS

REF.	REFERENCIA SIGPAC	CULTIVO	DESCRIPCIÓN CULTIVO	S/R G.PAGO	PEND. MEDIA (%)	SUP. DEC. ADMISIBLE (ha)	SUP. COMPROM. (ha)	SUP. AJUSTADA COMPROM. (1) (ha)	SUP. CONY. SIGPAC (ha)	SUP. CERTIE (ha)	SUP. CAMPO (ha)	SUP. CAMPO DETER. CULT. DECLARADO (ha)	SUP. DEC. REDUCIDA (ha)	SUP. RESUELTA (ha)
5544606	18-100-026-00063-003	104043	ALMENDROS-VAIRO	S 422	25,80	0,64	0,64	0,64		0,64				0,64
5544617	18-100-026-00064-008	104043	ALMENDROS-VAIRO	S 422	20,70	2,03	2,03	2,03		2,03				2,03
5544624	18-100-026-00065-005	104043	ALMENDROS-VAIRO	S 422	16,90	1,36	1,36	1,36		1,36				1,36
5544627	18-100-026-00066-002	104043	ALMENDROS-VAIRO	S 422	17,70	1,64	1,64	1,64		1,64				1,64
5544631	18-100-026-00067-003	104043	ALMENDROS-VAIRO	S 422	20,70	2,22	2,22	2,22		2,22				2,22
5544634	18-100-026-00068-002	104043	ALMENDROS-VAIRO	S 422	21,00	2,09	2,09	2,09		2,09				2,09
5544637	18-100-026-00069-004	104043	ALMENDROS-VAIRO	S 422	21,90	0,67	0,67	0,67		0,67				0,67
5544638	18-100-026-00069-005	104043	ALMENDROS-VAIRO	S 422	20,30	0,68	0,68	0,68		0,68				0,68
5544644	18-100-026-00070-009	104043	ALMENDROS-VAIRO	S 422	26,50	0,18	0,18	0,18		0,18				0,18
5547790	18-100-004-00019-001	124027	PISTACHO-LOST HILLS	S 422	7,60	0,21	0,21	0,21		0,21				0,21

(1) Superficie declarada admisible ajustada con la superficie comprometida.
(2) Factor de penalización valorando el alcance para el tipo de compromiso.

Puede verificar la integridad de una copia de este documento mediante la lectura del código QR adjunto o mediante el acceso a la dirección https://ws050.juntadeandalucia.es/verificarFirma indicando el código de VERIFICACIÓN			
FIRMADO POR	RAQUEL MARIA ESPIN CRESPO	17/12/2024	
VERIFICACIÓN	Pk2jm6UYDU9J72AMTZUYRN3GET48NG	PÁG. 5557/9349	



INCIDENCIAS

INCIDENCIA DESCRIPCIÓN

- 224 La superficie de cruce total de productos de la agrupación Pastos permanentes sobre un mismo recinto en una misma solicitud, no puede superar la superficie total admisible de pastos.
 Ref:-1592423 Recinto:18-100-026-00069-00001 Cultivo:104043 ALMENDROS-VAIRO Secano Superficie admisible de pastos del recinto según SIGPAC.:1196 Suma de superficies de cruce netas declaradas para este recinto por el solicitante.:1282 Exceso de superficie (Hectáreas):0,02
 Ref:-1592449 Recinto:18-100-026-00069-00001 Cultivo:104043 ALMENDROS-VAIRO Secano Superficie admisible de pastos del recinto según SIGPAC.:1196 Suma de superficies de cruce netas declaradas para este recinto por el solicitante.:1282 Exceso de superficie (Hectáreas):0,04
- 248 Verifica que los recintos declarados con sistema de explotación regadío corresponden realmente a regadío según SIGPAC.
 Ref:5547790 Recinto:18-100-004-00019-00001 Cultivo:124027 PISTACHO-LOST HILLS Regadío
- 100400 Recinto con cultivo, variedad, régimen de explotación o uso Siggac no compatible con la operación solicitada (Anexo IV.I Cultivos y variedades elegibles para las Intervenciones. Orden de 28 de marzo de 2023).
 Ref:-1592423 Recinto:18-100-026-00069-00001 Cultivo:104043 ALMENDROS-VAIRO Secano Uso:PS
 Ref:-1592449 Recinto:18-100-026-00069-00001 Cultivo:104043 ALMENDROS-VAIRO Secano Uso:PS
- 100412 Número de hectáreas validadas inferior a la superficie mínima permitida por el grupo de cultivo (Anexo I. Criterios de Subvencionabilidad. Orden 28 de marzo de 2023).
 Sup. Resuelta:0 Grupo de Pago:FRUTALES REGADÍO
- 100413 Recinto perteneciente a grupo de cultivo que no cumple con la superficie mínima requerida (Anexo I. Criterios de Subvencionabilidad. Orden 28 de marzo de 2023).
 Ref:5547786 Recinto:18-100-004-00012-00001 Cultivo:124027 PISTACHO-LOST HILLS Regadío Sup. Declarada:1,06 Superficie Resolver:1,06
 Ref:5547787 Recinto:18-100-004-00012-00004 Cultivo:124027 PISTACHO-LOST HILLS Regadío Sup. Declarada:0,23 Superficie Resolver:0,23
 Ref:6863520 Recinto:18-100-004-00024-00001 Cultivo:112052 NOGALES-FERBEL Regadío Sup. Declarada:0,21 Superficie Resolver:0,21
- 100424 Solicita recinto que no está comprometido para la operación.
 Ref:-1592423 Recinto:18-100-026-00069-00001 Cultivo:104043 ALMENDROS-VAIRO Secano
 Ref:-1592449 Recinto:18-100-026-00069-00001 Cultivo:104043 ALMENDROS-VAIRO Secano

(1) Superficie declarada admisible ajustada con la superficie comprometida.
 (2) Factor de penalización valorando el alcance para el tipo de compromiso.

Puede verificar la integridad de una copia de este documento mediante la lectura del código QR adjunto o mediante el acceso a la dirección <https://ws050.juntadeandalucia.es/verificarFirma> indicando el código de VERIFICACIÓN

FIRMADO POR	RAQUEL MARIA ESPIN CRESPO	17/12/2024	
VERIFICACIÓN	Pk2jm6UYDU9J72AMTZUYRN3GET48NG	PÁG. 5558/9349	

**APELLIDOS Y NOMBRE / RAZÓN SOCIAL**

SANCHEZ HERNANDEZ ANTONIO

NIF

****1094*

EXPEDIENTE

1084918

ANUALIDAD DE PAGO

1ª

IMPORTE POR ANUALIDAD

	2023	2024	2025	2026	2027
IMPORTE MÁXIMO SUBVENCIONABLE	4.460,63 €	4.460,63 €	4.460,63 €	3.717,17 €	3.717,17 €
IMPORTE MEDIO DE TRANSFERENCIA (€/ha)	259,49 €	259,49 €	259,49 €	216,24 €	216,24 €

RESUMEN DE UNIDADES

Cód	GRUPO DE PAGO	Sup. Dec. Admisible (ha)	Sup. Comprometida (ha)	Sup. ajustada compromiso (1) (ha)	% sobredec.	Sup. Resuelta (ha)	Importe Declarado	Importe Topado	Importe Resuelto	Importe tras sobredec.
422	FRUTALES SECANO	17,22		17,19	0,00	17,19	4.460,63	4.460,63	4.460,63	4.460,63
TOTAL		17,22	17,19	17,19		17,19	4.460,63	4.460,63	4.460,63	4.460,63

APLICACIÓN DE REDUCCIONES Y PENALIZACIONES

GRUPO DE PAGO	Importe Calculado	Importe prereduc.	Criterios de subvencionabilidad y compromisos	Presentación tardía	Omisión declaración	Condicionalidad	IMPORTE (Euros) RESUELTO
FRUTALES SECANO	4.460,63		0,00	0,00	0,00	0,00	4.460,63
TOTAL	4.460,63	4.460,63					4.460,63

RESUMEN DE PAGOS**IMPORTE (Euros)**

FRUTALES SECANO - Pago realizado	RESUELTO	FEADER	MAPA	CAPADR
	4.460,63 €	3.791,54 €	437,59 €	231,50 €

RECINTOS RESUELTOS

REF.	REFERENCIA SIGPAC	CULTIVO	DESCRIPCIÓN CULTIVO	S/R G.PAGO	PEND. MEDIA (%)	SUP. DEC. ADMISIBLE (ha)	SUP. COMPROM. (ha)	SUP. AJUSTADA COMPROM. (1) (ha)	SUP. CONY. SIGPAC (ha)	SUP. CERTIE (ha)	SUP. CAMPO (ha)	SUP. CAMPO DETER. CULT. DECLARADO (ha)	SUP. DEC. REDUCIDA (ha)	SUP. RESUELTA (ha)
1700000005465617	18-059-033-00008-001	104024	ALMENDROS-MARCONA	S 422	11,00	0,80	0,80	0,80	0,80	0,80			0,80	0,80
1700000005465618	18-059-033-00105-001	104024	ALMENDROS-MARCONA	S 422	24,00	1,22	1,22	1,22	1,22	1,22			1,22	1,22
1700000005465619	18-059-033-00068-001	104024	ALMENDROS-MARCONA	S 422	21,90	0,44	0,41	0,41	0,41	0,44			0,41	0,41
1700000005465620	18-059-033-00433-001	104024	ALMENDROS-MARCONA	S 422	10,80	0,33	0,33	0,33	0,33	0,33			0,33	0,33
1700000005465621	18-116-502-00046-001	104024	ALMENDROS-MARCONA	S 422	2,80	8,31	8,31	8,31	8,31	8,31			8,31	8,31
1700000005465622	18-059-033-00258-003	104024	ALMENDROS-MARCONA	S 422	8,50	1,80	1,80	1,80	1,80	1,80			1,80	1,80
1700000005465623	18-059-033-00008-004	104024	ALMENDROS-MARCONA	S 422	2,90	0,02	0,02	0,02	0,02	0,02			0,02	0,02
1700000005465624	18-059-033-00066-001	104024	ALMENDROS-MARCONA	S 422	7,10	1,59	1,59	1,59	1,59	1,59			1,59	1,59
1700000005465625	18-059-033-00293-001	104024	ALMENDROS-MARCONA	S 422	22,90	0,50	0,50	0,50	0,50	0,50			0,50	0,50
1700000005465626	18-059-042-00184-001	104024	ALMENDROS-MARCONA	S 422	8,30	0,86	0,86	0,86	0,86	0,86			0,86	0,86
1700000005465627	18-059-033-00074-001	104024	ALMENDROS-MARCONA	S 422	9,30	0,70	0,70	0,70	0,70	0,70			0,70	0,70
1700000005465628	18-059-036-00144-001	104024	ALMENDROS-MARCONA	S 422	10,40	0,42	0,42	0,42	0,42	0,42			0,42	0,42
1700000005465629	18-059-039-00092-001	104024	ALMENDROS-MARCONA	S 422	11,10	0,23	0,23	0,23	0,23	0,23			0,23	0,23

INCIDENCIAS**INCIDENCIA DESCRIPCIÓN**

4272 Verifica que las líneas de declaración de las Solicitudes Únicas no tienen solapes con la capa de Retroactividad Gráfica (ambas de la misma campaña) a nivel de expediente/línea de declaración gráfica de la solicitud.
Ref:1700000005465619 Recinto:18-059-033-00068-00001 Cultivo: - Agregado de la referencia del recinto.:0 Zona de la referencia del recinto.:0 Superficie solapada.:0,03 Id. Incid.:100997866

(1) Superficie declarada admisible ajustada con la superficie comprometida.
(2) Factor de penalización valorando el alcance para el tipo de compromiso.

Puede verificar la integridad de una copia de este documento mediante la lectura del código QR adjunto o mediante el acceso a la dirección <https://ws050.juntadeandalucia.es/verificarFirma> indicando el código de VERIFICACIÓN

FIRMADO POR

RAQUEL MARIA ESPIN CRESPO

17/12/2024

VERIFICACIÓN

Pk2jm6YUDU9J72AMTZUYRN3GET48NG

PÁG. 5559/9349





<u>APELLIDOS Y NOMBRE / RAZÓN SOCIAL</u>	<u>NIF</u>	<u>EXPEDIENTE</u>	<u>ANUALIDAD DE PAGO</u>		
SANCHEZ HERNANDEZ JONAS	***8203*	1132459	1ª		
IMPORTE POR ANUALIDAD					
	2023	2024	2025	2026	2027
IMPORTE MÁXIMO SUBVENCIONABLE	2.869,96 €	2.869,96 €	2.869,96 €	2.391,61 €	2.391,61 €
IMPORTE MEDIO DE TRANSFERENCIA (€/ha)	236,60 €	236,60 €	236,60 €	197,16 €	197,16 €

<u>RESUMEN DE UNIDADES</u>										
<u>Cód</u>	<u>GRUPO DE PAGO</u>	<u>Sup. Dec. Admisible (ha)</u>	<u>Sup. Comprometida (ha)</u>	<u>Sup. ajustada compromiso (1) (ha)</u>	<u>% sobredec.</u>	<u>Sup. Resuelta (ha)</u>	<u>Importe Declarado</u>	<u>Importe Topado</u>	<u>Importe Resuelto</u>	<u>Importe tras sobredec.</u>
422	FRUTALES SECANO	11,06		11,06	0,00	11,06	2.869,96	2.869,96	2.869,96	2.869,96
424	HERBÁCEOS NO ELEGIBLES	1,07		1,07	0,00	1,07	0,00	0,00	0,00	0,00
TOTAL		12,13	12,13	12,13		12,13	2.869,96	2.869,96	2.869,96	2.869,96

<u>APLICACIÓN DE REDUCCIONES Y PENALIZACIONES</u>										
<u>GRUPO DE PAGO</u>	<u>Importe Calculado</u>	<u>Importe prereduc.</u>	<u>Criterios de subvencionabilidad y compromisos</u>	<u>Presentación tardía</u>	<u>Omisión declaración</u>	<u>Condicionidad</u>	<u>IMPORTE (Euros)</u>			
							<u>RESUELTO</u>			
FRUTALES SECANO	2.869,96	2.869,96	0,00	0,00	0,00	0,00	2.869,96			
HERBÁCEOS NO ELEGIBLES	0,00	0,00	0,00	0,00	0,00	0,00	0,00			
TOTAL	2.869,96	2.869,96					2.869,96			

<u>RESUMEN DE PAGOS</u>					<u>IMPORTE (Euros)</u>			
					<u>RESUELTO</u>	<u>FEADER</u>	<u>MAPA</u>	<u>CAPADR</u>
FRUTALES SECANO - Pago realizado					2.869,96 €	2.439,47 €	281,54 €	148,95 €

<u>REF.</u>	<u>REFERENCIA SIGPAC</u>	<u>CULTIVO DESCRIPCIÓN CULTIVO</u>	<u>S/R G.PAGO</u>	<u>PEND. MEDIA (%)</u>	<u>SUP. DEC. ADMISIBLE (ha)</u>	<u>SUP. COMPROM. (ha)</u>	<u>SUP. AJUSTADA COMPROM. (1) (ha)</u>	<u>SUP. CONV. SIGPAC (ha)</u>	<u>SUP. CERTIF. (ha)</u>	<u>SUP. CAMPO (ha)</u>	<u>SUP. CAMPO DECLARADO (ha)</u>	<u>SUP. DEC. REDUCIDA (ha)</u>	<u>SUP. RESUELTA (ha)</u>
-929339	18-087-002-00154-003	104020 ALMENDROS-GUARA	S	422	2,00	0,02	0,02	0,02	0,02			0,02	0,02
1700000004989902	18-087-002-00322-002	104020 ALMENDROS-GUARA	S	422	4,30	1,22	1,22	1,22	1,22			1,22	1,22
1700000004989903	18-087-005-00068-001	104024 ALMENDROS-MARCONA	S	422	7,10	3,77	3,77	3,77	3,77			3,77	3,77
1700000004989904	18-087-005-00030-001	104020 ALMENDROS-GUARA	S	422	15,00	0,11	0,11	0,11	0,11			0,11	0,11
1700000004989905	18-087-005-00108-001	104020 ALMENDROS-GUARA	S	422	22,80	0,48	0,48	0,48	0,48			0,48	0,48
1700000004989906	18-087-002-00153-001	104020 ALMENDROS-GUARA	S	422	4,60	5,32	5,32	5,32	5,32			5,32	5,32
1700000004989907	18-087-002-00154-001	104020 ALMENDROS-GUARA	S	422	4,50	0,14	0,14	0,14	0,14			0,14	0,14
1700000004989893	18-087-001-00050-001	20000 BARBECHO TRADICIONAL-SIN VARIEDAD	S	424	4,70	0,98	0,98	0,98	0,98			0,98	0,98
1700000004989900	18-087-002-00321-004	20000 BARBECHO TRADICIONAL-SIN VARIEDAD	S	424	5,50	0,06	0,06	0,06	0,06			0,06	0,06
1700000004989901	18-087-002-00321-005	20000 BARBECHO TRADICIONAL-SIN VARIEDAD	S	424	4,00	0,03	0,03	0,03	0,03			0,03	0,03

<u>INCIDENCIAS</u>	
<u>INCIDENCIA</u>	<u>DESCRIPCIÓN</u>
8227	Línea de declaración monitorizada en la que no ha habido respuesta por parte del productor y, por tanto, sin Juicio Experto de campo. Ref:1700000004989894 Recinto:18-087-002-00496-00001 Cultivo:104057 ALMENDROS-AVIJOR
100424	Solicita recinto que no está comprometido para la operación. Ref:1700000004989894 Recinto:18-087-002-00496-00001 Cultivo:104057 ALMENDROS-AVIJOR Regadio

(1) Superficie declarada admisible ajustada con la superficie comprometida.
(2) Factor de penalización valorando el alcance para el tipo de compromiso.

Puede verificar la integridad de una copia de este documento mediante la lectura del código QR adjunto o mediante el acceso a la dirección https://ws050.juntadeandalucia.es/verificarFirma indicando el código de VERIFICACIÓN			
FIRMADO POR	RAQUEL MARIA ESPIN CRESPO	17/12/2024	
VERIFICACIÓN	Pk2jm6UYDU9J72AMTZUYRN3GET48NG	PÁG. 5560/9349	

**APELLIDOS Y NOMBRE / RAZÓN SOCIAL**

SANCHEZ HERNANDEZ JOSE

NIF

****7785*

EXPEDIENTE

1084746

ANUALIDAD DE PAGO

1ª

IMPORTE POR ANUALIDAD

	2023	2024	2025	2026	2027
IMPORTE MÁXIMO SUBVENCIONABLE	4.600,76 €	4.600,76 €	4.600,76 €	3.833,94 €	3.833,94 €
IMPORTE MEDIO DE TRANSFERENCIA (€/ha)	259,49 €	259,49 €	259,49 €	216,24 €	216,24 €

RESUMEN DE UNIDADES

Cód	GRUPO DE PAGO	Sup. Dec. Admisible (ha)	Sup. Comprometida (ha)	Sup. ajustada compromiso (1) (ha)	% sobredec.	Sup. Resuelta (ha)	Importe Declarado	Importe Topado	Importe Resuelto	Importe tras sobredec.
422	FRUTALES SECANO	17,73		17,73	0,00	17,73	4.600,76	4.600,76	4.600,76	4.600,76
TOTAL		17,73	17,73	17,73		17,73	4.600,76	4.600,76	4.600,76	4.600,76

APLICACIÓN DE REDUCCIONES Y PENALIZACIONES

GRUPO DE PAGO	Importe Calculado	Importe prereduc.	Criterios de subvencionabilidad y compromisos	Presentación tardía	Omisión declaración	Condicionalidad	IMPORTE (Euros) RESUELTO
FRUTALES SECANO	4.600,76	4.600,76	0,00	0,00	0,00	0,00	4.600,76
TOTAL	4.600,76	4.600,76					4.600,76

RESUMEN DE PAGOS**IMPORTE (Euros)**

FRUTALES SECANO - Pago realizado	RESUELTO	FEADER	MAPA	CAPADR
	4.600,76 €	3.910,65 €	451,33 €	238,78 €

RECINTOS RESUELTOS

REF.	REFERENCIA SIGPAC	CULTIVO DESCRIPCIÓN CULTIVO	S/R G.PAGO	PEND. MEDIA (%)	SUP. DEC. ADMISIBLE (ha)	SUP. COMPROM. (ha)	SUP. AJUSTADA COMPR.(1) (ha)	SUP. CONY. SIGPAC (ha)	SUP. CERTIE (ha)	SUP. CAMPO (ha)	SUP. CAMPO DETER. CULT. DECLARADO (ha)	SUP. DEC. REDUCIDA (ha)	SUP. RESUELTA (ha)
-800897	18-059-040-00088-001	104024 ALMENDROS-MARCONA	S 422	20,60	0,80	0,80	0,80	0,80	0,80			0,80	0,80
-800895	18-059-040-00091-001	104024 ALMENDROS-MARCONA	S 422	21,90	0,39	0,39	0,39	0,39	0,39			0,39	0,39
-800891	18-059-040-00200-001	104024 ALMENDROS-MARCONA	S 422	22,60	0,06	0,06	0,06	0,06	0,06			0,06	0,06
-557345	18-099-022-00100-003	104020 ALMENDROS-GUARA	S 422	9,50	0,59	0,59	0,59	0,59	0,59			0,59	0,59
-62369	18-099-028-00260-004	104020 ALMENDROS-GUARA	S 422	25,60	0,31	0,31	0,31	0,31	0,31			0,31	0,31
1700000007070755	18-059-031-00063-001	104024 ALMENDROS-MARCONA	S 422	6,50	0,78	0,78	0,78	0,78	0,78			0,78	0,78
1700000007070756	18-099-028-00249-001	104020 ALMENDROS-GUARA	S 422	15,00	0,27	0,27	0,27	0,27	0,27			0,27	0,27
1700000007070757	18-099-028-00260-003	104020 ALMENDROS-GUARA	S 422	14,30	0,98	0,98	0,98	0,98	0,98			0,98	0,98
1700000007070758	18-099-009-00035-001	104020 ALMENDROS-GUARA	S 422	4,20	0,71	0,71	0,71	0,71	0,71			0,71	0,71
1700000007070760	18-059-039-00105-001	104024 ALMENDROS-MARCONA	S 422	14,50	0,55	0,55	0,55	0,55	0,55			0,55	0,55
1700000007070761	18-059-034-00296-001	104024 ALMENDROS-MARCONA	S 422	9,70	0,55	0,55	0,55	0,55	0,55			0,55	0,55
1700000007070762	18-076-007-00062-001	104057 ALMENDROS-AVIJOR	S 422	4,30	2,44	2,44	2,44	2,44	2,44			2,44	2,44
1700000007070763	18-059-033-00023-001	104024 ALMENDROS-MARCONA	S 422	8,10	0,41	0,41	0,41	0,41	0,41			0,41	0,41
1700000007070764	18-059-040-00201-001	104024 ALMENDROS-MARCONA	S 422	20,00	0,96	0,96	0,96	0,96	0,96			0,96	0,96
1700000007070765	18-076-007-00039-001	104057 ALMENDROS-AVIJOR	S 422	3,60	2,16	2,16	2,16	2,16	2,16			2,16	2,16
1700000007070766	18-059-042-00023-001	104024 ALMENDROS-MARCONA	S 422	9,00	0,79	0,79	0,79	0,79	0,79			0,79	0,79
1700000007070767	18-059-042-00372-001	104024 ALMENDROS-MARCONA	S 422	13,40	0,24	0,24	0,24	0,24	0,29			0,24	0,24
1700000007070768	18-076-007-00061-001	104057 ALMENDROS-AVIJOR	S 422	4,20	1,02	1,02	1,02	1,02	1,02			1,02	1,02
1700000007070769	18-076-007-00058-001	104057 ALMENDROS-AVIJOR	S 422	4,40	1,42	1,42	1,42	1,42	1,42			1,42	1,42
1700000007070770	18-076-007-00059-002	104057 ALMENDROS-AVIJOR	S 422	5,40	1,12	1,12	1,12	1,12	1,12			1,12	1,12
1700000007070771	18-076-007-00060-002	104057 ALMENDROS-AVIJOR	S 422	5,20	1,18	1,18	1,18	1,18	1,18			1,18	1,18

(1) Superficie declarada admisible ajustada con la superficie comprometida.
(2) Factor de penalización valorando el alcance para el tipo de compromiso.Puede verificar la integridad de una copia de este documento mediante la lectura del código QR adjunto o mediante el acceso a la dirección <https://ws050.juntadeandalucia.es/verificarFirma> indicando el código de VERIFICACIÓN

FIRMADO POR

RAQUEL MARIA ESPIN CRESPO

17/12/2024

VERIFICACIÓN

Pk2jm6UYDU9J72AMTZUYRN3GET48NG

PÁG. 5561/9349





APELLIDOS Y NOMBRE / RAZÓN SOCIAL

SANCHEZ HERNANDEZ MANUEL

NIF
***4558*

EXPEDIENTE
1132647

ANUALIDAD DE PAGO
1ª

IMPORTE POR ANUALIDAD

	2023	2024	2025	2026	2027
IMPORTE MÁXIMO SUBVENCIONABLE	3.640,64 €	3.640,64 €	3.640,64 €	3.033,85 €	3.033,85 €
IMPORTE MEDIO DE TRANSFERENCIA (€/ha)	252,30 €	252,30 €	252,30 €	210,25 €	210,25 €

RESUMEN DE UNIDADES

Cód	GRUPO DE PAGO	Sup. Dec. Admisible (ha)	Sup. Comprometida (ha)	Sup. ajustada compromiso (1) (ha)	% sobredec.	Sup. Resuelta (ha)	Importe Declarado	Importe Topado	Importe Resuelto	Importe tras sobredec.
422	FRUTALES SECANO	14,03		14,03	0,00	14,03	3.640,64	3.640,64	3.640,64	3.640,64
424	HERBÁCEOS NO ELEGIBLES	0,40		0,40	0,00	0,40	0,00	0,00	0,00	0,00
TOTAL		14,43	14,43	14,43		14,43	3.640,64	3.640,64	3.640,64	3.640,64

APLICACIÓN DE REDUCCIONES Y PENALIZACIONES

GRUPO DE PAGO	Importe Calculado	Importe prereduc.	Criterios de subvencionabilidad y compromisos	Presentación tardía	Omisión declaración	Condicionalidad	IMPORTE (Euros) RESUELTO
FRUTALES SECANO	3.640,64	3.640,64	0,00	0,00	0,00	0,00	3.640,64
HERBÁCEOS NO ELEGIBLES	0,00	0,00	0,00	0,00	0,00	0,00	0,00
TOTAL	3.640,64	3.640,64					3.640,64

RESUMEN DE PAGOS

	RESUELTO	FEADER	MAPA	CAPADR
FRUTALES SECANO - Pago realizado	3.640,64 €	3.094,54 €	357,15 €	188,95 €

RECINTOS RESUELTOS

REF.	REFERENCIA SIGPAC	CULTIVO DESCRIPCIÓN CULTIVO	S/R	G.PAGO	PEND. MEDIA (%)	SUP. DEC. ADMISIBLE (ha)	SUP. COMPROM. (ha)	SUP. AJUSTADA COMPROM. (1) (ha)	SUP. CONV. SIGPAC (ha)	SUP. CERTIF. (ha)	SUP. CAMPO (ha)	SUP. CAMPO DETER. CULT. DECLARADO (ha)	SUP. DEC. REDUCIDA (ha)	SUP. RESUELTA (ha)
-810104	18-087-005-00070-001	104057 ALMENDROS-AVIJOR	S	422	6,10	1,25	1,25	1,25		1,25			1,25	1,25
1700000004989405	18-087-001-00037-001	104057 ALMENDROS-AVIJOR	S	422	4,80	1,67	1,67	1,67		1,67			1,67	1,67
1700000004989406	18-087-002-00334-001	104020 ALMENDROS-GUARA	S	422	4,00	2,23	2,23	2,23		2,23			2,23	2,23
1700000004989407	18-087-002-00274-001	104057 ALMENDROS-AVIJOR	S	422	6,70	0,04	0,04	0,04		0,04			0,04	0,04
1700000004989408	18-087-001-00038-001	104057 ALMENDROS-AVIJOR	S	422	7,00	0,13	0,13	0,13		0,13			0,13	0,13
1700000004989415	18-087-002-00302-006	104020 ALMENDROS-GUARA	S	422	25,40	0,17	0,17	0,17		0,17			0,17	0,17
1700000004989416	18-087-002-00303-002	104020 ALMENDROS-GUARA	S	422	3,30	1,96	1,96	1,96		1,96			1,96	1,96
1700000004989417	18-087-002-00302-005	104020 ALMENDROS-GUARA	S	422	8,40	0,16	0,16	0,16		0,16			0,16	0,16
1700000004989418	18-087-002-00287-001	104020 ALMENDROS-GUARA	S	422	7,20	3,94	3,94	3,94		3,94			3,94	3,94
1700000004989419	18-087-002-00296-001	104020 ALMENDROS-GUARA	S	422	5,40	2,48	2,48	2,48		2,48			2,48	2,48
1700000004989409	18-087-002-00651-003	20000 BARBECHO TRADICIONAL-SIN VARIEDAD	R	424	8,70	0,22	0,22	0,22		0,22			0,22	0,22
1700000004989410	18-087-002-00651-001	20000 BARBECHO TRADICIONAL-SIN VARIEDAD	R	424	6,10	0,07	0,07	0,07		0,07			0,07	0,07
1700000004989412	18-087-002-00651-008	20000 BARBECHO TRADICIONAL-SIN VARIEDAD	S	424	15,00	0,04	0,04	0,04		0,04			0,04	0,04
1700000004989413	18-087-002-00651-004	20000 BARBECHO TRADICIONAL-SIN VARIEDAD	R	424	16,10	0,07	0,07	0,07		0,07			0,07	0,07

(1) Superficie declarada admisible ajustada con la superficie comprometida.
(2) Factor de penalización valorando el alcance para el tipo de compromiso.

Puede verificar la integridad de una copia de este documento mediante la lectura del código QR adjunto o mediante el acceso a la dirección <https://ws050.juntadeandalucia.es/verificarFirma> indicando el código de VERIFICACIÓN

FIRMADO POR

RAQUEL MARIA ESPIN CRESPO

17/12/2024

VERIFICACIÓN

Pk2jm6UYDU9J72AMTZUYRN3GET48NG

PÁG. 5562/9349





APELLIDOS Y NOMBRE / RAZÓN SOCIAL

SANCHEZ HIDALGO MARIA ENCARNACION

NIF
***8904*

EXPEDIENTE
1039460

ANUALIDAD DE PAGO
1ª

IMPORTES POR ANUALIDAD

	2023	2024	2025	2026	2027
IMPORTE MÁXIMO SUBVENCIONABLE	1.533,59 €	1.533,59 €	1.533,59 €	1.277,98 €	1.277,98 €
IMPORTE MEDIO DE TRANSFERENCIA (€/ha)	259,49 €	259,49 €	259,49 €	216,24 €	216,24 €

RESUMEN DE UNIDADES

Cód	GRUPO DE PAGO	Sup. Dec. Admisible (ha)	Sup. Comprometida (ha)	Sup. ajustada compromiso (1) (ha)	% sobredec.	Sup. Resuelta (ha)	Importe Declarado	Importe Topado	Importe Resuelto	Importe tras sobredec.
422	FRUTALES SECANO	5,91		5,91	0,00	5,91	1.533,59	1.533,59	1.533,59	1.533,59
TOTAL		5,91	5,91	5,91		5,91	1.533,59	1.533,59	1.533,59	1.533,59

APLICACIÓN DE REDUCCIONES Y PENALIZACIONES

GRUPO DE PAGO	Importe Calculado	Importe prereduc.	Criterios de subvencionabilidad y compromisos	Presentación tardía	Omisión declaración	Condicionalidad	IMPORTE (Euros) RESUELTO
FRUTALES SECANO	1.533,59	1.533,59	0,00	0,00	0,00	0,00	1.533,59
TOTAL	1.533,59	1.533,59					1.533,59

RESUMEN DE PAGOS

	IMPORTE (Euros)			
	RESUELTO	FEADER	MAPA	CAPADR
FRUTALES SECANO - Pago realizado	1.533,59 €	1.303,55 €	150,45 €	79,59 €

RECINTOS RESUELTOS

REF.	REFERENCIA SIGPAC	CULTIVO	DESCRIPCIÓN CULTIVO	S/R	G.PAGO	PEND. MEDIA (%)	SUP. DEC. ADMISIBLE (ha)	SUP. COMPROM. (ha)	SUP. AJUSTADA COMPROM. (1) (ha)	SUP. CONY. SIGPAC (ha)	SUP. CERTIE (ha)	SUP. CAMPO (ha)	SUP. CAMPO DETER. CULT. DECLARADO (ha)	SUP. DEC. REDUCIDA (ha)	SUP. RESUELTA (ha)
1700000002685096	18-185-007-00289-002	104007	ALMENDROS-COMUNA	S	422	59,80	1,73	1,73	1,73		1,73			1,73	1,73
1700000002685097	18-185-007-00292-001	104007	ALMENDROS-COMUNA	S	422	51,20	0,29	0,29	0,29		0,29			0,29	0,29
1700000002685098	18-185-007-00106-001	104007	ALMENDROS-COMUNA	S	422	66,00	3,68	3,68	3,68		3,68			3,68	3,68
1700000002685099	18-185-007-00340-001	104007	ALMENDROS-COMUNA	S	422	33,40	0,21	0,21	0,21		0,21			0,21	0,21

(1) Superficie declarada admisible ajustada con la superficie comprometida.
(2) Factor de penalización valorando el alcance para el tipo de compromiso.

Puede verificar la integridad de una copia de este documento mediante la lectura del código QR adjunto o mediante el acceso a la dirección <https://ws050.juntadeandalucia.es/verificarFirma> indicando el código de VERIFICACIÓN

FIRMADO POR	RAQUEL MARIA ESPIN CRESPO	17/12/2024	
VERIFICACIÓN	Pk2jm6UYDU9J72AMTZUYRN3GET48NG	PÁG. 5563/9349	



APELLIDOS Y NOMBRE / RAZÓN SOCIAL

SANCHEZ JIMENEZ JOSE

NIF
****1399*

EXPEDIENTE
1206271

ANUALIDAD DE PAGO
1ª

IMPORTES POR ANUALIDAD

	2023	2024	2025	2026	2027
IMPORTE MÁXIMO SUBVENCIONABLE	11.087,10 €	11.087,10 €	10.969,16 €	9.239,16 €	9.239,16 €
IMPORTE MEDIO DE TRANSFERENCIA (€/ha)	134,55 €	134,55 €	133,12 €	112,13 €	112,13 €

RESUMEN DE UNIDADES

Cód	GRUPO DE PAGO	Sup. Dec. Admisible (ha)	Sup. Comprometida (ha)	Sup. ajustada compromiso (1) (ha)	% sobredec.	Sup. Resuelta (ha)	Importe Declarado	Importe Topado	Importe Resuelto	Importe tras sobredec.
416	HERBÁCEOS	3,92		3,90	0,00	3,90	707,50	707,50	707,50	707,50
422	FRUTALES SECANO	44,75		40,00	0,00	40,00	10.379,60	10.379,60	10.379,60	10.379,60
424	HERBÁCEOS NO ELEGIBLES	38,51		38,50	0,00	38,50	0,00	0,00	0,00	0,00
TOTAL		87,18	82,40	82,40		82,40	11.087,10	11.087,10	11.087,10	11.087,10

APLICACIÓN DE REDUCCIONES Y PENALIZACIONES

GRUPO DE PAGO	Importe Calculado	Importe prereduc.	Criterios de subvencionabilidad y compromisos	Presentación tardía	Omisión declaración	Condicionalidad	IMPORTE (Euros)
							RESUELTO
FRUTALES SECANO	10.379,60	10.379,60	0,00	0,00	0,00	0,00	10.379,60
HERBÁCEOS	707,50	707,50	0,00	0,00	0,00	0,00	707,50
HERBÁCEOS NO ELEGIBLES	0,00	0,00	0,00	0,00	0,00	0,00	0,00
TOTAL	11.087,10	11.087,10					11.087,10

RESUMEN DE PAGOS

	IMPORTE (Euros)			
	RESUELTO	FEADER	MAPA	CAPADR
FRUTALES SECANO - Pago realizado	10.379,60 €	8.822,66 €	1.018,24 €	538,70 €
HERBÁCEOS - Pago realizado	707,50 €	601,38 €	69,41 €	36,71 €
TOTAL	11.087,10 €	9.424,04 €	1.087,65 €	575,41 €

(1) Superficie declarada admisible ajustada con la superficie comprometida.
(2) Factor de penalización valorando el alcance para el tipo de compromiso.

Puede verificar la integridad de una copia de este documento mediante la lectura del código QR adjunto o mediante el acceso a la dirección https://ws050.juntadeandalucia.es/verificarFirma indicando el código de VERIFICACIÓN			
FIRMADO POR	RAQUEL MARIA ESPIN CRESPO	17/12/2024	
VERIFICACIÓN	Pk2jm6UYDU9J72AMTZUYRN3GET48NG	PÁG. 5564/9349	



RECINTOS RESUELTOS

REF.	REFERENCIA SIGPAC	CULTIVO DESCRIPCIÓN CULTIVO	S/R	G.PAGO	PEND. MEDIA (%)	SUP. DEC. ADMISIBLE (ha)	SUP. COMPROM. (ha)	SUP. AJUSTADA COMPR.(1) (ha)	SUP. CONV. SIGPAC (ha)	SUP. CERTIF. (ha)	SUP. CAMPO (ha)	SUP. CAMPO DECLARADO (ha)	SUP. DEC. REDUCIDA (ha)	SUP. RESUELTA (ha)
-955807	18-087-017-00279-001	5000 CEBADA-SIN VARIEDAD	R	416	12,00	0,20	0,20	0,20		0,20			0,20	0,20
170000005331289	18-087-017-00140-001	5000 CEBADA-SIN VARIEDAD	R	416	5,70	0,23	0,23	0,23		0,23			0,23	0,23
170000005331292	18-087-017-00174-001	5000 CEBADA-SIN VARIEDAD	R	416	7,00	0,14	0,14	0,14		0,14			0,14	0,14
170000005331301	18-087-017-00288-001	5000 CEBADA-SIN VARIEDAD	R	416	10,40	0,30	0,30	0,30		0,30			0,30	0,30
170000005331307	18-087-016-00005-002	5000 CEBADA-SIN VARIEDAD	R	416	3,70	0,21	0,21	0,21		0,21			0,21	0,21
170000005331310	18-087-016-00006-002	5000 CEBADA-SIN VARIEDAD	R	416	3,50	0,22	0,20	0,20		0,20			0,20	0,20
170000005331317	18-087-002-00298-001	1000 TRIGO BLANDO-SIN VARIEDAD	S	416	4,00	1,57	1,57	1,57		1,57			1,57	1,57
170000005331318	18-087-002-00297-001	1000 TRIGO BLANDO-SIN VARIEDAD	S	416	4,30	0,92	0,92	0,92		0,92			0,92	0,92
170000005331322	18-087-016-00122-002	4000 GUISANTES-SIN VARIEDAD	R	416	9,30	0,13	0,13	0,13		0,13			0,13	0,13
-1528989	18-087-017-00420-003	104057 ALMENDROS-AVLJOR	S	422	13,20	0,37	0,37	0,37		0,37			0,37	0,37
-1528874	18-087-900-09601-087	104007 ALMENDROS-COMUNA	S	422	2,40	0,03	0,03	0,03		0,03			0,03	0,03
-1528864	18-087-017-80001-004	104007 ALMENDROS-COMUNA	S	422	3,10	0,12	0,12	0,12		0,12			0,12	0,12
-549710	18-087-017-00492-004	104020 ALMENDROS-GUARA	S	422	4,00	0,98	0,98	0,98		0,98			0,98	0,98
-549709	18-087-017-00441-009	104007 ALMENDROS-COMUNA	S	422	4,30	0,01	0,01	0,01		0,01			0,01	0,01
-549708	18-087-017-00424-008	104007 ALMENDROS-COMUNA	S	422	3,40	0,05	0,05	0,05		0,05			0,05	0,05
-549707	18-087-017-00420-004	104007 ALMENDROS-COMUNA	S	422	14,10	0,09	0,09	0,09		0,09			0,09	0,09
-549703	18-087-002-00280-004	104007 ALMENDROS-COMUNA	S	422	6,60	0,17	0,17	0,17		0,17			0,17	0,17
-549702	18-087-002-00280-003	104007 ALMENDROS-COMUNA	S	422	4,90	0,14	0,14	0,14		0,14			0,14	0,14
-131577	18-087-002-00267-003	104007 ALMENDROS-COMUNA	S	422	6,10	0,19	0,19	0,19		0,19			0,19	0,19
-131576	18-087-002-00267-002	104007 ALMENDROS-COMUNA	S	422	8,60	0,15	0,15	0,15		0,15			0,15	0,15
-131529	18-087-001-00028-003	104007 ALMENDROS-COMUNA	S	422	4,20	0,19	0,19	0,19		0,19			0,19	0,19
-131528	18-087-001-00028-004	104007 ALMENDROS-COMUNA	S	422	4,50	0,15	0,15	0,15		0,15			0,15	0,15
-131382	18-087-005-00264-001	104026 ALMENDROS-MARTA	S	422	15,00	0,08	0,08	0,08		0,08			0,08	0,08
-131381	18-087-005-00269-001	104026 ALMENDROS-MARTA	S	422	10,40	0,08	0,08	0,08		0,08			0,08	0,08
-131380	18-087-005-00271-001	104026 ALMENDROS-MARTA	S	422	6,80	0,08	0,08	0,08		0,08			0,08	0,08
-131379	18-087-005-00272-001	104026 ALMENDROS-MARTA	S	422	6,70	0,14	0,14	0,14		0,14			0,14	0,14
-131375	18-087-005-00268-001	104057 ALMENDROS-AVLJOR	S	422	14,10	0,16	0,16	0,16		0,16			0,16	0,16
-131250	18-087-017-00441-007	104007 ALMENDROS-COMUNA	S	422	5,10	0,16	0,16	0,16		0,16			0,16	0,16
-131249	18-087-017-00441-006	104007 ALMENDROS-COMUNA	S	422	5,70	0,03	0,03	0,03		0,03			0,03	0,03
170000005331286	18-087-017-00420-001	104057 ALMENDROS-AVLJOR	S	422	6,20	4,04	4,04	4,04		4,04			4,04	4,04
170000005331308	18-087-017-00441-001	104007 ALMENDROS-COMUNA	S	422	5,30	0,35	0,35	0,35		0,35			0,35	0,35
170000005331321	18-087-016-00214-005	104007 ALMENDROS-COMUNA	S	422	5,40	0,09	0,09	0,09		0,09			0,09	0,09
170000005331323	18-087-017-00408-002	104007 ALMENDROS-COMUNA	S	422	7,60	0,25	0,25	0,25		0,25			0,25	0,25
170000005331326	18-087-016-00214-002	104007 ALMENDROS-COMUNA	S	422	8,20	0,12	0,12	0,12		0,12			0,12	0,12
170000005331337	18-087-014-00335-006	104024 ALMENDROS-MARCONA	S	422	6,10	0,25	0,25	0,25		0,25			0,25	0,25
170000005331338	18-087-014-00560-006	104024 ALMENDROS-MARCONA	S	422	5,60	5,85	5,85	5,85		5,85			5,85	5,85
170000005331339	18-087-017-00461-001	104008 ALMENDROS-CONSTANTI	S	422	4,40	0,28	0,28	0,28		0,28			0,28	0,28
170000005331340	18-087-017-00461-002	104008 ALMENDROS-CONSTANTI	S	422	3,30	1,24	1,24	1,24		1,24			1,24	1,24
170000005331341	18-087-002-00708-001	104024 ALMENDROS-MARCONA	S	422	5,10	0,20	0,20	0,20		0,20			0,20	0,20
170000005331342	18-087-014-00358-007	104007 ALMENDROS-COMUNA	S	422	23,30	1,15	1,15	1,15		1,15			1,15	1,15
170000005331343	18-087-017-00442-002	104007 ALMENDROS-COMUNA	S	422	2,40	0,53	0,53	0,53		0,53			0,53	0,53
170000005331344	18-087-017-00492-001	104020 ALMENDROS-GUARA	S	422	9,40	2,90	2,90	2,90		2,90			2,90	2,90
170000005331345	18-087-017-00494-002	104008 ALMENDROS-CONSTANTI	S	422	14,80	0,68	0,68	0,68		0,68			0,68	0,68
170000005331346	18-087-017-00494-004	104008 ALMENDROS-CONSTANTI	S	422	10,60	3,49	3,49	3,49		3,49			3,49	3,49
170000005331347	18-087-017-00495-001	104008 ALMENDROS-CONSTANTI	S	422	5,30	0,19	0,19	0,19		0,19			0,19	0,19
170000005331348	18-087-014-00201-001	104007 ALMENDROS-COMUNA	S	422	12,80	2,26	2,26	2,26		2,26			2,26	2,26
170000005331349	18-087-017-00411-014	104007 ALMENDROS-COMUNA	S	422	2,50	0,25	0,25	0,25		0,25			0,25	0,25
170000005331350	18-087-017-00411-015	104007 ALMENDROS-COMUNA	S	422	4,00	0,02	0,02	0,02		0,02			0,02	0,02
170000005331351	18-087-002-00706-002	104024 ALMENDROS-MARCONA	S	422	2,70	0,89	0,89	0,89		0,89			0,89	0,89
170000005331352	18-087-002-00268-001	104007 ALMENDROS-COMUNA	S	422	4,00	0,35	0,35	0,35		0,35			0,35	0,35
170000005331353	18-087-002-00193-001	104020 ALMENDROS-GUARA	S	422	6,10	2,69	2,69	2,69		2,69			2,69	2,69
170000005331354	18-087-002-00192-001	104020 ALMENDROS-GUARA	S	422	6,90	0,68	0,68	0,68		0,68			0,68	0,68
170000005331355	18-087-008-00076-001	104010 ALMENDROS-DESMAYO ROJO	S	422	6,90	1,62	1,62	1,62		1,62			1,62	1,62
170000005331356	18-087-008-00048-001	104020 ALMENDROS-GUARA	S	422	7,80	1,78	1,78	1,78		1,78			1,78	1,78
170000005331357	18-087-002-00738-001	104024 ALMENDROS-MARCONA	S	422	2,50	4,22	4,22	4,22		4,22			4,22	4,22
170000005331358	18-087-017-00407-007	104007 ALMENDROS-COMUNA	S	422	8,90	0,01	0,01	0,01		0,01			0,01	0,01
170000005331359	18-087-001-00049-001	104020 ALMENDROS-GUARA	S	422	3,00	0,93	0,93	0,93		0,93			0,93	0,93
170000005331360	18-087-001-00048-001	104020 ALMENDROS-GUARA	S	422	5,00	0,97	0,97	0,97		0,97			0,97	0,97
170000005331361	18-087-017-00388-001	104007 ALMENDROS-COMUNA	S	422	19,70	0,86	0,86	0,86		0,86			0,86	0,86
170000005331362	18-087-017-00460-001	104008 ALMENDROS-CONSTANTI	S	422	4,40	0,42	0,42	0,42		0,42			0,42	0,42
170000005331363	18-087-017-00460-002	104008 ALMENDROS-CONSTANTI	S	422	4,10	1,82	1,82	1,82		1,82			1,82	1,82
-1529080	18-087-017-00441-002	20000 BARBECHO TRADICIONAL-SIN VARIEDAD	S	424	4,30	2,15	2,15	2,15		2,15			2,15	2,15
-1528873	18-087-900-09601-016	20000 BARBECHO TRADICIONAL-SIN VARIEDAD	S	424	10,40	0,10	0,10	0,10		0,10			0,10	0,10
-1528872	18-087-900-09601-016	20000 BARBECHO TRADICIONAL-SIN VARIEDAD	S	424	10,40	0,09	0,09	0,09		0,09			0,09	0,09
-1528871	18-087-900-09601-016	20000 BARBECHO TRADICIONAL-SIN VARIEDAD	S	424	10,40	0,01	0,01	0,01		0,01			0,01	0,01
-1528870	18-087-900-09601-009	20000 BARBECHO TRADICIONAL-SIN VARIEDAD	S	424	2,90	0,05	0,05	0,05		0,05			0,05	0,05
-1528869	18-087-900-09601-002	20000 BARBECHO TRADICIONAL-SIN VARIEDAD	S	424	7,00	0,11	0,11	0,11		0,11			0,11	0,11
-1528868	18-087-900-09601-002	20000 BARBECHO TRADICIONAL-SIN VARIEDAD	S	424	7,00	0,24	0,24	0,24		0,24			0,24	0,24
-1528867	18-087-900-09601-002	20000 BARBECHO TRADICIONAL-SIN VARIEDAD	S	424	7,00	0,01	0,01	0,01		0,01			0,01	0,01
-1528866	18-087-017-80004-005	20000 BARBECHO TRADICIONAL-SIN VARIEDAD	S	424	6,90	0,23	0,23	0,23		0,23			0,23	0,23
-1528865	18-087-017-80003-003	20000 BARBECHO TRADICIONAL-SIN VARIEDAD	S	424	7,10	0,28	0,28	0,28		0,28			0,28	0,28

(1) Superficie declarada admisible ajustada con la superficie comprometida.
(2) Factor de penalización valorando el alcance para el tipo de compromiso.

Puede verificar la integridad de una copia de este documento mediante la lectura del código QR adjunto o mediante el acceso a la dirección <https://ws050.juntadeandalucia.es/verificarFirma> indicando el código de VERIFICACIÓN

FIRMADO POR

RAQUEL MARIA ESPIN CRESPO

17/12/2024

VERIFICACIÓN

Pk2jm6UYDU9J72AMTZUYRN3GET48NG

PÁG. 5565/9349



**RECINTOS RESUELTOS**

REF.	REFERENCIA SIGPAC	CULTIVO	DESCRIPCIÓN CULTIVO	S/R	G.PAGO	PEND. MEDIA (%)	SUP. ADMISIBLE (ha)	SUP. COMPROM. (ha)	SUP. AJUSTADA COMPR.(1) (ha)	SUP. CONY. SIGPAC (ha)	SUP. CERTIF. (ha)	SUP. CAMPO (ha)	SUP. CAMPO DETER. CULT. DECLARADO (ha)	SUP. DEC. REDUCIDA (ha)	SUP. RESUELTA (ha)
-1528860	18-087-017-00424-001	20000	BARBECHO TRADICIONAL-SIN VARIEDAD	S	424	5,00	0,46	0,46	0,46		0,46			0,46	0,46
-1528859	18-087-017-00423-001	20000	BARBECHO TRADICIONAL-SIN VARIEDAD	S	424	13,70	0,54	0,54	0,54		0,54			0,54	0,54
-1528858	18-087-017-00411-001	20000	BARBECHO TRADICIONAL-SIN VARIEDAD	S	424	3,00	5,66	5,66	5,66		5,66			5,66	5,66
-1528857	18-087-002-80023-010	20000	BARBECHO TRADICIONAL-SIN VARIEDAD	S	424	5,00	0,98	0,98	0,98		0,98			0,98	0,98
-746468	18-087-017-00408-001	20000	BARBECHO TRADICIONAL-SIN VARIEDAD	S	424	9,70	2,22	2,22	2,22		2,22			2,22	2,22
1700000005331285	18-087-002-00771-001	20000	BARBECHO TRADICIONAL-SIN VARIEDAD	S	424	3,00	2,85	2,85	2,85		2,85			2,85	2,85
1700000005331290	18-087-017-00407-008	20000	BARBECHO TRADICIONAL-SIN VARIEDAD	S	424	7,80	0,05	0,05	0,05		0,05			0,05	0,05
1700000005331293	18-087-017-00388-003	20000	BARBECHO TRADICIONAL-SIN VARIEDAD	S	424	17,40	1,02	1,02	1,02		1,02			1,02	1,02
1700000005331294	18-087-002-00280-002	20000	BARBECHO TRADICIONAL-SIN VARIEDAD	S	424	5,00	2,06	2,06	2,06		2,06			2,06	2,06
1700000005331295	18-087-016-00211-002	20000	BARBECHO TRADICIONAL-SIN VARIEDAD	S	424	9,40	0,18	0,18	0,18		0,18			0,18	0,18
1700000005331296	18-087-016-00212-002	20000	BARBECHO TRADICIONAL-SIN VARIEDAD	S	424	10,60	0,15	0,15	0,15		0,15			0,15	0,15
1700000005331297	18-087-016-00213-003	20000	BARBECHO TRADICIONAL-SIN VARIEDAD	S	424	13,40	0,18	0,18	0,18		0,18			0,18	0,18
1700000005331298	18-087-016-00214-004	20000	BARBECHO TRADICIONAL-SIN VARIEDAD	S	424	17,80	0,22	0,22	0,22		0,22			0,22	0,22
1700000005331300	18-087-014-00358-001	20000	BARBECHO TRADICIONAL-SIN VARIEDAD	S	424	15,90	1,31	1,31	1,31		1,31			1,31	1,31
1700000005331305	18-087-017-00425-001	20000	BARBECHO TRADICIONAL-SIN VARIEDAD	S	424	10,10	0,75	0,75	0,75		0,75			0,75	0,75
1700000005331306	18-087-002-00774-002	20000	BARBECHO TRADICIONAL-SIN VARIEDAD	S	424	2,90	1,04	1,04	1,04		1,04			1,04	1,04
1700000005331309	18-087-014-00358-006	20000	BARBECHO TRADICIONAL-SIN VARIEDAD	S	424	17,40	1,15	1,15	1,15		1,15			1,15	1,15
1700000005331311	18-087-017-00421-002	20000	BARBECHO TRADICIONAL-SIN VARIEDAD	S	424	5,80	3,30	3,30	3,30		3,30			3,30	3,30
1700000005331312	18-087-001-00029-002	20000	BARBECHO TRADICIONAL-SIN VARIEDAD	S	424	6,40	0,21	0,21	0,21		0,21			0,21	0,21
1700000005331313	18-087-017-00408-001	20000	BARBECHO TRADICIONAL-SIN VARIEDAD	S	424	9,70	1,90	1,90	1,90		1,90			1,90	1,90
1700000005331314	18-087-001-00028-002	20000	BARBECHO TRADICIONAL-SIN VARIEDAD	S	424	4,60	1,80	1,80	1,80		1,80			1,80	1,80
1700000005331319	18-087-002-00267-001	20000	BARBECHO TRADICIONAL-SIN VARIEDAD	S	424	6,60	1,19	1,19	1,19		1,19			1,19	1,19
1700000005331327	18-087-008-00076-002	20000	BARBECHO TRADICIONAL-SIN VARIEDAD	S	424	7,10	0,47	0,47	0,47		0,47			0,47	0,47
1700000005331328	18-087-017-00422-002	20000	BARBECHO TRADICIONAL-SIN VARIEDAD	S	424	16,30	1,42	1,42	1,42		1,42			1,42	1,42
1700000005331332	18-087-016-00211-003	20000	BARBECHO TRADICIONAL-SIN VARIEDAD	S	424	9,40	1,36	1,36	1,36		1,36			1,36	1,36
1700000005331333	18-087-016-00212-003	20000	BARBECHO TRADICIONAL-SIN VARIEDAD	S	424	11,20	0,75	0,75	0,75		0,75			0,75	0,75
1700000005331334	18-087-016-00213-004	20000	BARBECHO TRADICIONAL-SIN VARIEDAD	S	424	10,10	1,06	1,06	1,06		1,06			1,06	1,06
1700000005331335	18-087-016-00214-003	20000	BARBECHO TRADICIONAL-SIN VARIEDAD	S	424	8,10	0,95	0,95	0,95		0,95			0,95	0,95

INCIDENCIAS**INCIDENCIA DESCRIPCIÓN**

100421	Recinto declarado por error para una operación de la 6503, que se ha corregido de oficio marcando la operación correcta, de acuerdo con la fecha de inscripción del recinto en la producción ecológica. Ref:1700000005331314 Recinto:18-087-001-00028-00002 Cultivo:20000 BARBECHO TRADICIONAL-SIN VARIEDAD Secano Ref:1700000005331312 Recinto:18-087-001-00029-00002 Cultivo:20000 BARBECHO TRADICIONAL-SIN VARIEDAD Secano Ref:1700000005331319 Recinto:18-087-002-00267-00001 Cultivo:20000 BARBECHO TRADICIONAL-SIN VARIEDAD Secano Ref:1700000005331294 Recinto:18-087-002-00280-00002 Cultivo:20000 BARBECHO TRADICIONAL-SIN VARIEDAD Secano Ref:1700000005331318 Recinto:18-087-002-00297-00001 Cultivo:1000 TRIGO BLANDO-SIN VARIEDAD Secano Ref:1700000005331317 Recinto:18-087-002-00298-00001 Cultivo:1000 TRIGO BLANDO-SIN VARIEDAD Secano Ref:1700000005331285 Recinto:18-087-002-00771-00001 Cultivo:20000 BARBECHO TRADICIONAL-SIN VARIEDAD Secano Ref:1700000005331306 Recinto:18-087-002-00774-00002 Cultivo:20000 BARBECHO TRADICIONAL-SIN VARIEDAD Secano Ref:-1528857 Recinto:18-087-002-80023-00010 Cultivo:20000 BARBECHO TRADICIONAL-SIN VARIEDAD Secano Ref:1700000005331327 Recinto:18-087-008-00076-00002 Cultivo:20000 BARBECHO TRADICIONAL-SIN VARIEDAD Secano Ref:1700000005331300 Recinto:18-087-014-00358-00001 Cultivo:20000 BARBECHO TRADICIONAL-SIN VARIEDAD Secano Ref:1700000005331309 Recinto:18-087-014-00358-00006 Cultivo:20000 BARBECHO TRADICIONAL-SIN VARIEDAD Secano Ref:1700000005331307 Recinto:18-087-016-00005-00002 Cultivo:5000 CEBADA-SIN VARIEDAD Regadío Ref:1700000005331295 Recinto:18-087-016-00211-00002 Cultivo:20000 BARBECHO TRADICIONAL-SIN VARIEDAD Secano Ref:1700000005331332 Recinto:18-087-016-00211-00003 Cultivo:20000 BARBECHO TRADICIONAL-SIN VARIEDAD Secano Ref:1700000005331296 Recinto:18-087-016-00212-00002 Cultivo:20000 BARBECHO TRADICIONAL-SIN VARIEDAD Secano Ref:1700000005331333 Recinto:18-087-016-00212-00003 Cultivo:20000 BARBECHO TRADICIONAL-SIN VARIEDAD Secano Ref:1700000005331297 Recinto:18-087-016-00213-00003 Cultivo:20000 BARBECHO TRADICIONAL-SIN VARIEDAD Secano Ref:1700000005331334 Recinto:18-087-016-00213-00004 Cultivo:20000 BARBECHO TRADICIONAL-SIN VARIEDAD Secano Ref:1700000005331335 Recinto:18-087-016-00214-00003 Cultivo:20000 BARBECHO TRADICIONAL-SIN VARIEDAD Secano Ref:1700000005331298 Recinto:18-087-016-00214-00004 Cultivo:20000 BARBECHO TRADICIONAL-SIN VARIEDAD Secano Ref:1700000005331293 Recinto:18-087-017-00388-00003 Cultivo:20000 BARBECHO TRADICIONAL-SIN VARIEDAD Secano Ref:1700000005331290 Recinto:18-087-017-00407-00008 Cultivo:20000 BARBECHO TRADICIONAL-SIN VARIEDAD Secano Ref:-746468 Recinto:18-087-017-00408-00001 Cultivo:20000 BARBECHO TRADICIONAL-SIN VARIEDAD Secano Ref:-1528858 Recinto:18-087-017-00411-00001 Cultivo:20000 BARBECHO TRADICIONAL-SIN VARIEDAD Secano Ref:1700000005331311 Recinto:18-087-017-00421-00002 Cultivo:20000 BARBECHO TRADICIONAL-SIN VARIEDAD Secano Ref:1700000005331328 Recinto:18-087-017-00422-00002 Cultivo:20000 BARBECHO TRADICIONAL-SIN VARIEDAD Secano Ref:-1528859 Recinto:18-087-017-00423-00001 Cultivo:20000 BARBECHO TRADICIONAL-SIN VARIEDAD Secano Ref:-1528860 Recinto:18-087-017-00424-00001 Cultivo:20000 BARBECHO TRADICIONAL-SIN VARIEDAD Secano Ref:1700000005331305 Recinto:18-087-017-00425-00001 Cultivo:20000 BARBECHO TRADICIONAL-SIN VARIEDAD Secano
--------	--

(1) Superficie declarada admisible ajustada con la superficie comprometida.
(2) Factor de penalización valorando el alcance para el tipo de compromiso.

Puede verificar la integridad de una copia de este documento mediante la lectura del código QR adjunto o mediante el acceso a la dirección <https://ws050.juntadeandalucia.es/verificarFirma> indicando el código de VERIFICACIÓN

FIRMADO POR	RAQUEL MARIA ESPIN CRESPO	17/12/2024
VERIFICACIÓN	Pk2jm6UYDU9J72AMTZUYRN3GET48NG	PÁG. 5566/9349






INCIDENCIAS

INCIDENCIA DESCRIPCIÓN

Ref:-1529080	Recinto:18-087-017-00441-00002	Cultivo:20000	BARBECHO TRADICIONAL-SIN VARIEDAD	Secano
Ref:-1528865	Recinto:18-087-017-80003-00003	Cultivo:20000	BARBECHO TRADICIONAL-SIN VARIEDAD	Secano
Ref:-1528866	Recinto:18-087-017-80004-00005	Cultivo:20000	BARBECHO TRADICIONAL-SIN VARIEDAD	Secano
Ref:-1528867	Recinto:18-087-900-09601-00002	Cultivo:20000	BARBECHO TRADICIONAL-SIN VARIEDAD	Secano
Ref:-1528868	Recinto:18-087-900-09601-00002	Cultivo:20000	BARBECHO TRADICIONAL-SIN VARIEDAD	Secano
Ref:-1528869	Recinto:18-087-900-09601-00002	Cultivo:20000	BARBECHO TRADICIONAL-SIN VARIEDAD	Secano
Ref:-1528870	Recinto:18-087-900-09601-00009	Cultivo:20000	BARBECHO TRADICIONAL-SIN VARIEDAD	Secano
Ref:-1528871	Recinto:18-087-900-09601-00016	Cultivo:20000	BARBECHO TRADICIONAL-SIN VARIEDAD	Secano
Ref:-1528872	Recinto:18-087-900-09601-00016	Cultivo:20000	BARBECHO TRADICIONAL-SIN VARIEDAD	Secano
Ref:-1528873	Recinto:18-087-900-09601-00016	Cultivo:20000	BARBECHO TRADICIONAL-SIN VARIEDAD	Secano

(1) Superficie declarada admisible ajustada con la superficie comprometida.
(2) Factor de penalización valorando el alcance para el tipo de compromiso.

Puede verificar la integridad de una copia de este documento mediante la lectura del código QR adjunto o mediante el acceso a la dirección <https://ws050.juntadeandalucia.es/verificarFirma> indicando el código de VERIFICACIÓN

FIRMADO POR	RAQUEL MARIA ESPIN CRESPO	17/12/2024	
VERIFICACIÓN	Pk2jm6UYDU9J72AMTZUYRN3GET48NG	PÁG. 5567/9349	



APELLIDOS Y NOMBRE / RAZÓN SOCIAL
SANCHEZ JIMENEZ MANUEL

NIF ****4013* **EXPEDIENTE** 1023638

ANUALIDAD DE PAGO
1ª

IMPORTE POR ANUALIDAD

	2023	2024	2025	2026	2027
IMPORTE MÁXIMO SUBVENCIONABLE	3.998,74 €	3.998,74 €	3.998,74 €	3.332,26 €	3.332,26 €
IMPORTE MEDIO DE TRANSFERENCIA (€/ha)	259,49 €	259,49 €	259,49 €	216,24 €	216,24 €

RESUMEN DE UNIDADES

Cód	GRUPO DE PAGO	Sup. Dec. Admisible (ha)	Sup. Comprometida (ha)	Sup. ajustada compromiso (1) (ha)	% sobredec.	Sup. Resuelta (ha)	Importe Declarado	Importe Topado	Importe Resuelto	Importe tras sobredec.
422	FRUTALES SECANO	15,41		15,41	0,00	15,41	3.998,74	3.998,74	3.998,74	3.998,74
TOTAL		15,41	15,41	15,41		15,41	3.998,74	3.998,74	3.998,74	3.998,74

APLICACIÓN DE REDUCCIONES Y PENALIZACIONES

GRUPO DE PAGO	Importe Calculado	Importe prereduc.	Criterios de subvencionabilidad y compromisos	Presentación tardía	Omisión declaración	Condicionalidad	IMPORTE (Euros) RESUELTO
FRUTALES SECANO	3.998,74		0,00	0,00	0,00	0,00	3.998,74
TOTAL	3.998,74	3.998,74					3.998,74

RESUMEN DE PAGOS

	RESUELTO	FEADER	MAPA	CAPADR
FRUTALES SECANO - Pago realizado	3.998,74 €	3.398,93 €	392,28 €	207,53 €

RECINTOS RESUELTOS

REF.	REFERENCIA SIGPAC	CULTIVO	DESCRIPCIÓN CULTIVO	S/R G.PAGO	PEND. MEDIA (%)	SUP. DEC. ADMISIBLE (ha)	SUP. COMPROM. (ha)	SUP. AJUSTADA COMPR.(1) (ha)	SUP. CONY. SIGPAC (ha)	SUP. CERTIE (ha)	SUP. CAMPO (ha)	SUP. CAMPO DETER. CULT. DECLARADO (ha)	SUP. DEC. REDUCIDA (ha)	SUP. RESUELTA (ha)
1700000004867530	18-087-008-00129-001	104020	ALMENDROS-GUARA	S 422	7,00	4,18	4,18	4,18		4,18			4,18	4,18
1700000004867531	18-087-017-00408-003	104020	ALMENDROS-GUARA	S 422	3,50	0,03	0,03	0,03		0,03			0,03	0,03
1700000004867532	18-087-017-00315-008	104020	ALMENDROS-GUARA	S 422	10,80	0,03	0,03	0,03		0,04			0,03	0,03
1700000004867533	18-087-009-00298-001	104020	ALMENDROS-GUARA	S 422	26,20	1,40	1,40	1,40		1,40			1,40	1,40
1700000004867534	18-087-017-00445-002	104020	ALMENDROS-GUARA	S 422	5,30	0,23	0,23	0,23		0,23			0,23	0,23
1700000004867535	18-087-009-00173-001	104020	ALMENDROS-GUARA	S 422	20,60	0,86	0,86	0,86		0,86			0,86	0,86
1700000004867536	18-087-017-00444-003	104020	ALMENDROS-GUARA	S 422	4,20	6,23	6,23	6,23		6,23			6,23	6,23
1700000004867537	18-087-017-00443-001	104020	ALMENDROS-GUARA	S 422	2,10	0,10	0,10	0,10		0,10			0,10	0,10
1700000004867538	18-087-017-00418-001	104020	ALMENDROS-GUARA	S 422	8,20	2,35	2,35	2,35		2,35			2,35	2,35

(1) Superficie declarada admisible ajustada con la superficie comprometida.
(2) Factor de penalización valorando el alcance para el tipo de compromiso.

Puede verificar la integridad de una copia de este documento mediante la lectura del código QR adjunto o mediante el acceso a la dirección <https://ws050.juntadeandalucia.es/verificarFirma> indicando el código de VERIFICACIÓN

FIRMADO POR	RAQUEL MARIA ESPIN CRESPO	17/12/2024
VERIFICACIÓN	Pk2jm6UYDU9J72AMTZUYRN3GET48NG	PÁG. 5568/9349





APELLIDOS Y NOMBRE / RAZÓN SOCIAL

SANCHEZ LOPEZ ANTONIO

NIF

****1967*

EXPEDIENTE

1137889

ANUALIDAD DE PAGO

1ª

IMPORTES POR ANUALIDAD

	2023	2024	2025	2026	2027
IMPORTE MÁXIMO SUBVENCIONABLE	1.846,75 €	1.846,75 €	1.538,91 €	1.538,91 €	1.538,91 €
IMPORTE MEDIO DE TRANSFERENCIA (€/ha)	181,41 €	181,41 €	151,17 €	151,17 €	151,17 €

RESUMEN DE UNIDADES

Cód	GRUPO DE PAGO	Sup. Dec. Admisible (ha)	Sup. Comprometida (ha)	Sup. ajustada compromiso (1) (ha)	% sobredec.	Sup. Resuelta (ha)	Importe Declarado	Importe Topado	Importe Resuelto	Importe tras sobredec.
416	HERBÁCEOS	10,18		10,18	0,00	10,18	1.846,75	1.846,75	1.846,75	1.846,75
TOTAL		10,18	10,18	10,18		10,18	1.846,75	1.846,75	1.846,75	1.846,75

APLICACIÓN DE REDUCCIONES Y PENALIZACIONES

GRUPO DE PAGO	Importe Calculado	Importe prereduc.	Criterios de subvencionabilidad y compromisos	Presentación tardía	Omisión declaración	Condicionalidad	IMPORTE (Euros) RESUELTO
HERBÁCEOS	1.846,75	1.846,75	0,00	0,00	0,00	0,00	1.846,75
TOTAL	1.846,75	1.846,75					1.846,75

RESUMEN DE PAGOS

	RESUELTO	FEADER	MAPA	CAPADR
HERBÁCEOS - Pago realizado	1.846,75 €	1.569,74 €	181,17 €	95,84 €

RECINTOS RESUELTOS

REF.	REFERENCIA SIGPAC	CULTIVO DESCRIPCIÓN CULTIVO	S/R G.PAGO	PEND. MEDIA (%)	SUP. DEC. ADMISIBLE (ha)	SUP. COMPROM. (ha)	SUP. AJUSTADA COMPR.(1) (ha)	SUP. CONY. SIGPAC (ha)	SUP. CERTIE (ha)	SUP. CAMPO (ha)	SUP. CAMPO DETER. CULT. DECLARADO (ha)	SUP. DEC. REDUCIDA (ha)	SUP. RESUELTA (ha)
-1507195	18-167-003-00522-001	40000 GUI SANTES-SIN VARIEDAD	S 416	3,80	3,90	3,90	3,90		3,90				3,90
5501644	18-167-026-00149-001	3324 TRIGO DURO-BONIDURO	S 416	4,40	1,04	1,04	1,04		1,04			1,04	1,04
5501646	18-167-003-00506-001	8000 AVENA-SIN VARIEDAD	S 416	3,00	2,93	2,93	2,93		2,93			2,93	2,93
5501648	18-167-003-00522-001	8000 AVENA-SIN VARIEDAD	S 416	3,80	2,31	2,31	2,31		2,31			2,31	2,31

INCIDENCIAS

INCIDENCIA DESCRIPCIÓN

- 100421 Recinto declarado por error para una operación de la 6503, que se ha corregido de oficio marcando la operación correcta, de acuerdo con la fecha de inscripción del recinto en la producción ecológica.
 Ref:5501646 Recinto:18-167-003-00506-00001 Cultivo:8000 AVENA-SIN VARIEDAD Secano
 Ref:5501648 Recinto:18-167-003-00522-00001 Cultivo:8000 AVENA-SIN VARIEDAD Secano
 Ref:-1507195 Recinto:18-167-003-00522-00001 Cultivo:40000 GUI SANTES-SIN VARIEDAD Secano
 Ref:5501644 Recinto:18-167-026-00149-00001 Cultivo:3324 TRIGO DURO-BONIDURO Secano

(1) Superficie declarada admisible ajustada con la superficie comprometida.
 (2) Factor de penalización valorando el alcance para el tipo de compromiso.

Puede verificar la integridad de una copia de este documento mediante la lectura del código QR adjunto o mediante el acceso a la dirección https://ws050.juntadeandalucia.es/verificarFirma indicando el código de VERIFICACIÓN			
FIRMADO POR	RAQUEL MARIA ESPIN CRESPO	17/12/2024	
VERIFICACIÓN	Pk2jm6UYDU9J72AMTZUYRN3GET48NG	PÁG. 5569/9349	



APELLIDOS Y NOMBRE / RAZÓN SOCIAL
SANCHEZ LOPEZ CARMEN

NIF
****7972*

EXPEDIENTE
1282114

ANUALIDAD DE PAGO
1ª

IMPORTES POR ANUALIDAD

	2023	2024	2025	2026	2027
IMPORTE MÁXIMO SUBVENCIONABLE	6.720,07 €	6.720,07 €	6.720,07 €	5.600,06 €	5.600,06 €
IMPORTE MEDIO DE TRANSFERENCIA (€/ha)	297,48 €	297,48 €	297,48 €	247,90 €	247,90 €

RESUMEN DE UNIDADES

Cód	GRUPO DE PAGO	Sup. Dec. Admisible (ha)	Sup. Comprometida (ha)	Sup. ajustada compromiso (1) (ha)	% sobredec.	Sup. Resuelta (ha)	Importe Declarado	Importe Topado	Importe Resuelto	Importe tras sobredec.
419	OLIVAR	22,66		22,59	0,00	22,59	6.720,07	6.720,07	6.720,07	6.720,07
TOTAL		22,66	22,59	22,59		22,59	6.720,07	6.720,07	6.720,07	6.720,07

APLICACIÓN DE REDUCCIONES Y PENALIZACIONES

GRUPO DE PAGO	Importe Calculado	Importe prereduc.	Criterios de subvencionabilidad y compromisos	Presentación tardía	Omisión declaración	Condicionalidad	IMPORTE (Euros) RESUELTO
OLIVAR	6.720,07	6.720,07	0,00	0,00	0,00	0,00	6.720,07
TOTAL	6.720,07	6.720,07					6.720,07

RESUMEN DE PAGOS

	IMPORTE (Euros)			
	RESUELTO	FEADER	MAPA	CAPADR
OLIVAR - Pago realizado	6.720,07 €	5.712,06 €	659,24 €	348,77 €

RECINTOS RESUELTOS

REF.	REFERENCIA SIGPAC	CULTIVO DESCRIPCIÓN CULTIVO	S/R G.PAGO	PEND. MEDIA (%)	SUP. DEC. ADMISIBLE (ha)	SUP. COMPROM. (ha)	SUP. AJUSTADA COMPR.(1) (ha)	SUP. CONY. SIGPAC (ha)	SUP. CERTIE (ha)	SUP. CAMPO (ha)	SUP. CAMPO DETER. CULT. DECLARADO (ha)	SUP. DEC. REDUCIDA (ha)	SUP. RESUELTA (ha)
-154740	18-014-008-00286-003	101010 OLIVAR-PICUAL	S	419	35,50	0,33	0,33	0,33	0,33			0,33	0,33
5275733	18-014-005-00013-001	101252 OLIVAR-NEVADILLO NEGRO	S	419	20,30	1,24	1,24	1,24	1,32			1,24	1,24
5485590	18-014-006-00003-001	101010 OLIVAR-PICUAL	S	419	14,40	2,19	2,19	2,19	2,19			2,19	2,19
5485591	18-014-006-00003-002	101010 OLIVAR-PICUAL	S	419	17,80	0,02	0,02	0,02	0,02			0,02	0,02
1700000004921203	18-014-005-00069-001	101010 OLIVAR-PICUAL	S	419	12,20	4,63	4,56	4,56	4,64			4,56	4,56
1700000004921204	18-014-005-00323-003	101010 OLIVAR-PICUAL	S	419	18,70	6,25	6,25	6,25	6,25			6,25	6,25
1700000004921205	18-014-008-00286-001	101010 OLIVAR-PICUAL	S	419	21,40	3,45	3,45	3,45	3,45			3,45	3,45
1700000004921206	18-014-008-00287-002	101010 OLIVAR-PICUAL	S	419	24,90	1,33	1,33	1,33	1,33			1,33	1,33
1700000004921208	18-014-005-00108-002	101252 OLIVAR-NEVADILLO NEGRO	S	419	26,10	3,22	3,22	3,22	3,63			3,22	3,22

INCIDENCIAS

INCIDENCIA DESCRIPCIÓN

- 4272 Verifica que las líneas de declaración de las Solicitudes Únicas no tienen solapes con la capa de Retroactividad Gráfica (ambas de la misma campaña) a nivel de expediente/línea de declaración gráfica de la solicitud.
Ref:1700000004921203 Recinto:18-014-005-00069-00001 Cultivo: - Agregado de la referencia del recinto.:0 Zona de la referencia del recinto.:0 Superficie solapada.:0,03 Id. Incid.:101036473
Ref:1700000004921203 Recinto:18-014-005-00069-00001 Cultivo: - Agregado de la referencia del recinto.:0 Zona de la referencia del recinto.:0 Superficie solapada.:0,04 Id. Incid.:101036472
- 100412 Número de hectáreas validadas inferior a la superficie mínima permitida por el grupo de cultivo (Anexo I. Criterios de Subvencionabilidad. Orden 28 de marzo de 2023).
Sup. Resuelta:0 Grupo de Pago:FRUTALES SECANO
- 100413 Recinto perteneciente a grupo de cultivo que no cumple con la superficie mínima requerida (Anexo I. Criterios de Subvencionabilidad. Orden 28 de marzo de 2023).
Ref:1700000004921210 Recinto:18-014-004-00034-00001 Cultivo:104013 ALMENDROS-FERRADUEL Secano Sup. Declarada:9,45 Superficie Resolver:9,45
Ref:1700000004921210 Recinto:18-014-004-00034-00004 Cultivo:104013 ALMENDROS-FERRADUEL Secano Sup. Declarada:0,07 Superficie Resolver:0,07
Ref:1700000004921211 Recinto:18-014-014-00001-00001 Cultivo:104013 ALMENDROS-FERRADUEL Secano Sup. Declarada:0,59 Superficie Resolver:0,59
Ref:5246714 Recinto:18-014-017-00020-00002 Cultivo:104024 ALMENDROS-MARCONA Secano Sup. Declarada:1,71 Superficie Resolver:1,71
Ref:4622908 Recinto:18-014-017-00260-00001 Cultivo:104022 ALMENDROS-LARGUETA Secano Sup. Declarada:0,76 Superficie Resolver:0,76

(1) Superficie declarada admisible ajustada con la superficie comprometida.
(2) Factor de penalización valorando el alcance para el tipo de compromiso.

Puede verificar la integridad de una copia de este documento mediante la lectura del código QR adjunto o mediante el acceso a la dirección https://ws050.juntadeandalucia.es/verificarFirma indicando el código de VERIFICACIÓN			
FIRMADO POR	RAQUEL MARIA ESPIN CRESPO	17/12/2024	
VERIFICACIÓN	Pk2jm6UYDU9J72AMTZUYRN3GET48NG	PÁG. 5570/9349	



APELLIDOS Y NOMBRE / RAZÓN SOCIAL
SANCHEZ LOPEZ JOSE

NIF
****7084*

EXPEDIENTE
1062627

ANUALIDAD DE PAGO
1ª

IMPORTES POR ANUALIDAD

	2023	2024	2025	2026	2027
IMPORTE MÁXIMO SUBVENCIONABLE	1.172,89 €	1.172,89 €	1.172,89 €	977,40 €	977,40 €
IMPORTE MEDIO DE TRANSFERENCIA (€/ha)	259,49 €	259,49 €	259,49 €	216,24 €	216,24 €

RESUMEN DE UNIDADES

Cód	GRUPO DE PAGO	Sup. Dec. Admisible (ha)	Sup. Comprometida (ha)	Sup. ajustada compromiso (1) (ha)	% sobredec.	Sup. Resuelta (ha)	Importe Declarado	Importe Topado	Importe Resuelto	Importe tras sobredec.
422	FRUTALES SECANO	4,52		4,52	0,00	4,52	1.172,89	1.172,89	1.172,89	1.172,89
TOTAL		4,52	4,52	4,52		4,52	1.172,89	1.172,89	1.172,89	1.172,89

APLICACIÓN DE REDUCCIONES Y PENALIZACIONES

GRUPO DE PAGO	Importe Calculado	Importe prereduc.	Sup. ajustada y compromisos	Presentación tardía	Omisión declaración	Condicionalidad	IMPORTE (Euros) RESUELTO
FRUTALES SECANO	1.172,89		0,00	0,00	0,00	0,00	1.172,89
TOTAL	1.172,89	1.172,89					1.172,89

RESUMEN DE PAGOS

	IMPORTE (Euros)			
	RESUELTO	FEADER	MAPA	CAPADR
FRUTALES SECANO - Pago realizado	1.172,89 €	996,96 €	115,06 €	60,87 €

RECINTOS RESUELTOS

REF.	REFERENCIA SIGPAC	CULTIVO	DESCRIPCIÓN CULTIVO	S/R G.PAGO	PEND. MEDIA (%)	SUP. DEC. ADMISIBLE (ha)	SUP. COMPROM. (ha)	SUP. AJUSTADA COMPROM. (1) (ha)	SUP. CONY. SIGPAC (ha)	SUP. CERTIE (ha)	SUP. CAMPO (ha)	SUP. CAMPO DETER. CULT. DECLARADO (ha)	SUP. DEC. REDUCIDA (ha)	SUP. RESUELTA (ha)
-583928	18-185-004-00019-004	104007	ALMENDROS-COMUNA	S 422	3,00	0,02	0,02	0,02		0,02			0,02	0,02
5515996	18-185-005-00057-001	104007	ALMENDROS-COMUNA	S 422	46,10	0,55	0,55	0,55		0,55			0,55	0,55
1700000006803296	18-185-004-00013-001	104007	ALMENDROS-COMUNA	S 422	6,80	0,35	0,35	0,35		0,35			0,35	0,35
1700000006803297	18-185-005-00020-001	104007	ALMENDROS-COMUNA	S 422	26,30	0,80	0,80	0,80		0,80			0,80	0,80
1700000006803298	18-185-005-00002-001	104007	ALMENDROS-COMUNA	S 422	26,60	1,14	1,14	1,14		1,14			1,14	1,14
1700000006803299	18-185-005-00003-004	104007	ALMENDROS-COMUNA	S 422	33,40	0,21	0,21	0,21		0,21			0,21	0,21
1700000006803300	18-185-004-00017-001	104007	ALMENDROS-COMUNA	S 422	6,80	1,45	1,45	1,45		1,45			1,45	1,45

INCIDENCIAS

INCIDENCIA DESCRIPCIÓN

- 3790 Recinto declarado inactivo
Ref:6876939 Recinto:18-185-012-00163-00002 Cultivo: -
- 8227 Línea de declaración monitorizada en la que no ha habido respuesta por parte del productor y, por tanto, sin Juicio Experto de campo.
Ref:6876939 Recinto:18-185-012-00163-00002 Cultivo:104007 ALMENDROS-COMUNA
- 100424 Solicita recinto que no está comprometido para la operación.
Ref:6876939 Recinto:18-185-012-00163-00002 Cultivo:104007 ALMENDROS-COMUNA Secano

(1) Superficie declarada admisible ajustada con la superficie comprometida.
(2) Factor de penalización valorando el alcance para el tipo de compromiso.

Puede verificar la integridad de una copia de este documento mediante la lectura del código QR adjunto o mediante el acceso a la dirección https://ws050.juntadeandalucia.es/verificarFirma indicando el código de VERIFICACIÓN			
FIRMADO POR	RAQUEL MARIA ESPIN CRESPO	17/12/2024	
VERIFICACIÓN	Pk2jm6UYDU9J72AMTZUYRN3GET48NG	PÁG. 5571/9349	



APELLIDOS Y NOMBRE / RAZÓN SOCIAL
SANCHEZ LOZANO SAMUEL

NIF ***9236* **EXPEDIENTE** 1007807

ANUALIDAD DE PAGO
1ª

IMPORTES POR ANUALIDAD

	2023	2024	2025	2026	2027
IMPORTE MÁXIMO SUBVENCIONABLE	309,38 €	309,38 €	309,38 €	257,82 €	257,82 €
IMPORTE MEDIO DE TRANSFERENCIA (€/ha)	297,48 €	297,48 €	297,48 €	247,90 €	247,90 €

RESUMEN DE UNIDADES

Cód	GRUPO DE PAGO	Sup. Dec. Admisible (ha)	Sup. Comprometida (ha)	Sup. ajustada compromiso (1) (ha)	% sobredec.	Sup. Resuelta (ha)	Importe Declarado	Importe Topado	Importe Resuelto	Importe tras sobredec.
419	OLIVAR	1,04		1,04	0,00	1,04	309,38	309,38	309,38	309,38
TOTAL		1,04	1,04	1,04		1,04	309,38	309,38	309,38	309,38

APLICACIÓN DE REDUCCIONES Y PENALIZACIONES

GRUPO DE PAGO	Importe Calculado	Importe prereduc.	Criterios de subvencionabilidad y compromisos	Presentación tardía	Omisión declaración	Condicionabilidad	IMPORTE (Euros) RESUELTO
OLIVAR	309,38	309,38	0,00	0,00	0,00	0,00	309,38
TOTAL	309,38	309,38					309,38

RESUMEN DE PAGOS

	IMPORTE (Euros)			
	RESUELTO	FEADER	MAPA	CAPADR
OLIVAR - Pago realizado	309,38 €	262,97 €	30,35 €	16,06 €

RECINTOS RESUELTOS

REF.	REFERENCIA SIGPAC	CULTIVO DESCRIPCIÓN CULTIVO	S/R G.PAGO	PEND. MEDIA (%)	SUP. DEC. ADMISIBLE (ha)	SUP. COMPROM. (ha)	SUP. AJUSTADA COMPROM. (1) (ha)	SUP. CONY. SIGPAC (ha)	SUP. CERTIE (ha)	SUP. CAMPO (ha)	SUP. CAMPO DETER. CULT. DECLARADO (ha)	SUP. DEC. REDUCIDA (ha)	SUP. RESUELTA (ha)
-1209075	18-054-004-00206-002	101010 OLIVAR-PICUAL	S 419	15,20	0,10	0,10	0,10		0,10			0,10	0,10
1700000003549500	18-054-004-00324-006	101010 OLIVAR-PICUAL	S 419	26,20	0,50	0,50	0,50		0,50			0,50	0,50
1700000003549502	18-054-004-00206-002	101010 OLIVAR-PICUAL	S 419	15,20	0,44	0,44	0,44		0,44			0,44	0,44

INCIDENCIAS

INCIDENCIA DESCRIPCIÓN

- 100412 Número de hectáreas validadas inferior a la superficie mínima permitida por el grupo de cultivo (Anexo I. Criterios de Subvencionabilidad. Orden 28 de marzo de 2023).
Sup. Resuelta:0 Grupo de Pago:FRUTALES SECANO
- 100413 Recinto perteneciente a grupo de cultivo que no cumple con la superficie mínima requerida (Anexo I. Criterios de Subvencionabilidad. Orden 28 de marzo de 2023).
Ref:1700000003549503 Recinto:18-047-008-00761-00004 Cultivo:104022 ALMENDROS-LARGUETA Secano Sup. Declarada:1,11 Superficie Resolver:1,11
Ref:1700000003549506 Recinto:18-054-004-00324-00002 Cultivo:104022 ALMENDROS-LARGUETA Secano Sup. Declarada:1,32 Superficie Resolver:1,32
Ref:1700000003549505 Recinto:18-054-004-00324-00003 Cultivo:104020 ALMENDROS-GUARA Secano Sup. Declarada:0,54 Superficie Resolver:0,54
Ref:1700000003549504 Recinto:18-054-005-00011-00002 Cultivo:104022 ALMENDROS-LARGUETA Secano Sup. Declarada:0,08 Superficie Resolver:0,08

(1) Superficie declarada admisible ajustada con la superficie comprometida.
(2) Factor de penalización valorando el alcance para el tipo de compromiso.

Puede verificar la integridad de una copia de este documento mediante la lectura del código QR adjunto o mediante el acceso a la dirección https://ws050.juntadeandalucia.es/verificarFirma indicando el código de VERIFICACIÓN			
FIRMADO POR	RAQUEL MARIA ESPIN CRESPO	17/12/2024	
VERIFICACIÓN	Pk2jm6UYDU9J72AMTZUYRN3GET48NG	PÁG. 5572/9349	



APELLIDOS Y NOMBRE / RAZÓN SOCIAL
SANCHEZ LUPIAÑEZ ANTONIO

NIF
****0365*

EXPEDIENTE
1076696

ANUALIDAD DE PAGO
1ª

IMPORTE POR ANUALIDAD

	2023	2024	2025	2026	2027
IMPORTE MÁXIMO SUBVENCIONABLE	6.166,09 €	6.166,09 €	6.166,09 €	5.138,37 €	5.138,37 €
IMPORTE MEDIO DE TRANSFERENCIA (€/ha)	263,17 €	263,17 €	263,17 €	219,31 €	219,31 €

RESUMEN DE UNIDADES

Cód	GRUPO DE PAGO	Sup. Dec. Admisible (ha)	Sup. Comprometida (ha)	Sup. ajustada compromiso (1) (ha)	% sobredecc.	Sup. Resuelta (ha)	Importe Declarado	Importe Topado	Importe Resuelto	Importe tras sobredecc.
419	OLIVAR	2,27		2,27	0,00	2,27	675,28	675,28	675,28	675,28
422	FRUTALES SECANO	21,16		21,16	0,00	21,16	5.490,81	5.490,81	5.490,81	5.490,81
TOTAL		23,43	23,43	23,43		23,43	6.166,09	6.166,09	6.166,09	6.166,09

APLICACIÓN DE REDUCCIONES Y PENALIZACIONES

GRUPO DE PAGO	Importe Calculado	Importe prereduc.	Criterios de subvencionabilidad y compromisos	Presentación tardía	Omisión declaración	Condicionalidad	IMPORTE (Euros) RESUELTO
FRUTALES SECANO	5.490,81	5.490,81	0,00	0,00	0,00	0,00	5.490,81
OLIVAR	675,28	675,28	0,00	0,00	0,00	0,00	675,28
TOTAL	6.166,09	6.166,09					6.166,09

RESUMEN DE PAGOS

	RESUELTO	FEADER	MAPA	CAPADR
FRUTALES SECANO - Pago realizado	5.490,81 €	4.667,19 €	538,65 €	284,97 €
OLIVAR - Pago realizado	675,28 €	573,99 €	66,24 €	35,05 €
TOTAL	6.166,09 €	5.241,18 €	604,89 €	320,02 €

RECINTOS RESUELTOS

REE	REFERENCIA SIGPAC	CULTIVO DESCRIPCIÓN CULTIVO	S/R G.PAGO	PEND. MEDIA (%)	SUP. DEC. ADMISIBLE (ha)	SUP. COMPROM. (ha)	SUP. AJUSTADA COMPR.(1) (ha)	SUP. CONV. SIGPAC (ha)	SUP. CERTIF. (ha)	SUP. CAMPO (ha)	SUP. CAMPO DETER. CULT. DECLARADO (ha)	SUP. DEC. REDUCIDA (ha)	SUP. RESUELTA (ha)
1700000004750820	18-186-014-00054-001	101194 OLIVAR-LECHIN DE GRANADA	S	419	45,10	0,05	0,05	0,05	0,05			0,05	0,05
1700000004750821	18-186-015-00098-003	101194 OLIVAR-LECHIN DE GRANADA	S	419	35,70	0,57	0,57	0,57	0,57			0,57	0,57
1700000004750822	18-186-015-00097-005	101194 OLIVAR-LECHIN DE GRANADA	S	419	45,40	1,65	1,65	1,65	1,65			1,65	1,65
1700000004750819	18-036-001-00066-001	218047 HIGUERA-BLANCA DEL PAÍS	S	422	41,90	0,25	0,25	0,25	0,25			0,25	0,25
1700000004750823	18-186-014-00097-001	104024 ALMENDROS-MARCONA	S	422	46,00	2,00	2,00	2,00	2,00			2,00	2,00
1700000004750824	18-036-001-00073-002	104024 ALMENDROS-MARCONA	S	422	45,70	4,49	4,49	4,49	4,49			4,49	4,49
1700000004750825	18-186-015-00090-008	104024 ALMENDROS-MARCONA	S	422	14,10	0,10	0,10	0,10	0,10			0,10	0,10
1700000004750826	18-186-015-00090-001	104024 ALMENDROS-MARCONA	S	422	32,70	8,94	8,94	8,94	8,94			8,94	8,94
1700000004750827	18-186-015-00090-042	104024 ALMENDROS-MARCONA	S	422	12,10	0,04	0,04	0,04	0,04			0,04	0,04
1700000004750828	18-186-015-00090-038	104024 ALMENDROS-MARCONA	S	422	21,20	0,05	0,05	0,05	0,05			0,05	0,05
1700000004750829	18-186-015-00097-001	104024 ALMENDROS-MARCONA	S	422	38,80	3,26	3,26	3,26	3,26			3,26	3,26
1700000004750830	18-186-015-00098-002	104024 ALMENDROS-MARCONA	S	422	39,90	1,94	1,94	1,94	1,94			1,94	1,94
1700000004750831	18-186-015-00098-001	104024 ALMENDROS-MARCONA	S	422	49,70	0,09	0,09	0,09	0,09			0,09	0,09

(1) Superficie declarada admisible ajustada con la superficie comprometida.
(2) Factor de penalización valorando el alcance para el tipo de compromiso.

Puede verificar la integridad de una copia de este documento mediante la lectura del código QR adjunto o mediante el acceso a la dirección <https://ws050.juntadeandalucia.es/verificarFirma> indicando el código de VERIFICACIÓN

FIRMADO POR

RAQUEL MARIA ESPIN CRESPO

17/12/2024

VERIFICACIÓN

Pk2jm6UYDU9J72AMTZUYRN3GET48NG

PÁG. 5573/9349





APELLIDOS Y NOMBRE / RAZÓN SOCIAL

SANCHEZ MARTIN JOSE ANTONIO

NIF
***2871*

EXPEDIENTE
1023269

ANUALIDAD DE PAGO
1ª

IMPORTES POR ANUALIDAD

	2023	2024	2025	2026	2027
IMPORTE MÁXIMO SUBVENCIONABLE	2.109,13 €	2.109,13 €	2.109,13 €	1.757,61 €	1.757,61 €
IMPORTE MEDIO DE TRANSFERENCIA (€/ha)	297,48 €	297,48 €	297,48 €	247,90 €	247,90 €

RESUMEN DE UNIDADES

Cód	GRUPO DE PAGO	Sup. Dec. Admisible (ha)	Sup. Comprometida (ha)	Sup. ajustada compromiso (1) (ha)	% sobredec.	Sup. Resuelta (ha)	Importe Declarado	Importe Topado	Importe Resuelto	Importe tras sobredec.
419	OLIVAR	7,09		7,09	0,00	7,09	2.109,13	2.109,13	2.109,13	2.109,13
TOTAL		7,09	7,09	7,09		7,09	2.109,13	2.109,13	2.109,13	2.109,13

APLICACIÓN DE REDUCCIONES Y PENALIZACIONES

GRUPO DE PAGO	Importe Calculado	Importe prereduc.	Criterios de subvencionabilidad y compromisos	Presentación tardía	Omisión declaración	Condicionalidad	IMPORTE (Euros) RESUELTO
OLIVAR	2.109,13	2.109,13	0,00	0,00	0,00	0,00	2.109,13
TOTAL	2.109,13	2.109,13					2.109,13

RESUMEN DE PAGOS

	IMPORTE (Euros)			
	RESUELTO	FEADER	MAPA	CAPADR
OLIVAR - Pago realizado	2.109,13 €	1.792,76 €	206,91 €	109,46 €

RECINTOS RESUELTOS

REF.	REFERENCIA SIGPAC	CULTIVO	DESCRIPCIÓN CULTIVO	S/R G.PAGO	PEND. MEDIA (%)	SUP. DEC. ADMISIBLE (ha)	SUP. COMPROM. (ha)	SUP. AJUSTADA COMPR.(1) (ha)	SUP. CONY. SIGPAC (ha)	SUP. CERTIE (ha)	SUP. CAMPO (ha)	SUP. CAMPO DETER. CULT. DECLARADO (ha)	SUP. DEC. REDUCIDA (ha)	SUP. RESUELTA (ha)
1700000002578624	18-104-005-00084-001	101010	OLIVAR-PICUAL	S	419	25,40	3,10	3,10	3,10	3,10			3,10	3,10
1700000002578625	18-104-005-00314-001	101010	OLIVAR-PICUAL	S	419	20,80	2,72	2,72	2,72	2,72			2,72	2,72
1700000002578626	18-104-005-00315-001	101010	OLIVAR-PICUAL	S	419	6,40	1,27	1,27	1,27	1,27			1,27	1,27

(1) Superficie declarada admisible ajustada con la superficie comprometida.
(2) Factor de penalización valorando el alcance para el tipo de compromiso.

Puede verificar la integridad de una copia de este documento mediante la lectura del código QR adjunto o mediante el acceso a la dirección <https://ws050.juntadeandalucia.es/verificarFirma> indicando el código de VERIFICACIÓN

FIRMADO POR

RAQUEL MARIA ESPIN CRESPO

17/12/2024

VERIFICACIÓN

Pk2jm6UYDU9J72AMTZUYRN3GET48NG

PÁG. 5574/9349





APELLIDOS Y NOMBRE / RAZÓN SOCIAL

SANCHEZ MARTIN JUAN DAVID

NIF
***2870*

EXPEDIENTE
1024916

ANUALIDAD DE PAGO
1ª

IMPORTES POR ANUALIDAD

	2023	2024	2025	2026	2027
IMPORTE MÁXIMO SUBVENCIONABLE	1.249,42 €	1.249,42 €	1.249,42 €	1.041,18 €	1.041,18 €
IMPORTE MEDIO DE TRANSFERENCIA (€/ha)	297,48 €	297,48 €	297,48 €	247,90 €	247,90 €

RESUMEN DE UNIDADES

Cód	GRUPO DE PAGO	Sup. Dec. Admisible (ha)	Sup. Comprometida (ha)	Sup. ajustada compromiso (1) (ha)	% sobredec.	Sup. Resuelta (ha)	Importe Declarado	Importe Topado	Importe Resuelto	Importe tras sobredec.
419	OLIVAR	4,20		4,20	0,00	4,20	1.249,42	1.249,42	1.249,42	1.249,42
TOTAL		4,20	4,20	4,20		4,20	1.249,42	1.249,42	1.249,42	1.249,42

APLICACIÓN DE REDUCCIONES Y PENALIZACIONES

GRUPO DE PAGO	Importe Calculado	Importe prereduc.	Criterios de subvencionabilidad y compromisos	Presentación tardía	Omisión declaración	Condicionalidad	IMPORTE (Euros) RESUELTO
OLIVAR	1.249,42	1.249,42	0,00	0,00	0,00	0,00	1.249,42
TOTAL	1.249,42	1.249,42					1.249,42

RESUMEN DE PAGOS

	IMPORTE (Euros)			
	RESUELTO	FEADER	MAPA	CAPADR
OLIVAR - Pago realizado	1.249,42 €	1.062,01 €	122,57 €	64,84 €

RECINTOS RESUELTOS

REF.	REFERENCIA SIGPAC	CULTIVO	DESCRIPCIÓN CULTIVO	S/R G.PAGO	PEND. MEDIA (%)	SUP. DEC. ADMISIBLE (ha)	SUP. COMPROM. (ha)	SUP. AJUSTADA COMPR.(1) (ha)	SUP. CONY. SIGPAC (ha)	SUP. CERTIE (ha)	SUP. CAMPO (ha)	SUP. CAMPO DETER. CULT. DECLARADO (ha)	SUP. DEC. REDUCIDA (ha)	SUP. RESUELTA (ha)
1700000002579043	18-104-005-00145-001	101010	OLIVAR-PICUAL	S 419	24,10	4,20	4,20	4,20		4,20			4,20	4,20

(1) Superficie declarada admisible ajustada con la superficie comprometida.
(2) Factor de penalización valorando el alcance para el tipo de compromiso.

Puede verificar la integridad de una copia de este documento mediante la lectura del código QR adjunto o mediante el acceso a la dirección <https://ws050.juntadeandalucia.es/verificarFirma> indicando el código de VERIFICACIÓN

FIRMADO POR	RAQUEL MARIA ESPIN CRESPO	17/12/2024	
VERIFICACIÓN	Pk2jm6UYDU9J72AMTZUYRN3GET48NG	PÁG. 5575/9349	



<u>APELLIDOS Y NOMBRE / RAZÓN SOCIAL</u>	<u>NIF</u>	<u>EXPEDIENTE</u>	<u>ANUALIDAD DE PAGO</u>		
SANCHEZ MARTINEZ EMILIA	***6450*	1214236	1ª		
<u>IMPORTE POR ANUALIDAD</u>					
	<u>2023</u>	<u>2024</u>	<u>2025</u>	<u>2026</u>	<u>2027</u>
IMPORTE MÁXIMO SUBVENCIONABLE	5.387,01 €	5.387,01 €	5.387,01 €	4.489,14 €	4.489,14 €
IMPORTE MEDIO DE TRANSFERENCIA (€/ha)	259,49 €	259,49 €	259,49 €	216,24 €	216,24 €

<u>RESUMEN DE UNIDADES</u>										
<u>Cód</u>	<u>GRUPO DE PAGO</u>	<u>Sup. Dec. Admisible (ha)</u>	<u>Sup. Comprometida (ha)</u>	<u>Sup. ajustada compromiso (1) (ha)</u>	<u>% sobredec.</u>	<u>Sup. Resuelta (ha)</u>	<u>Importe Declarado</u>	<u>Importe Topado</u>	<u>Importe Resuelto</u>	<u>Importe tras sobredec.</u>
422	FRUTALES SECANO	20,76		20,76	0,00	20,76	5.387,01	5.387,01	5.387,01	5.387,01
TOTAL		20,76	20,76	20,76		20,76	5.387,01	5.387,01	5.387,01	5.387,01

<u>APLICACIÓN DE REDUCCIONES Y PENALIZACIONES</u>										
<u>GRUPO DE PAGO</u>	<u>Importe Calculado</u>	<u>Importe prereduc.</u>	<u>Importe subvencionabilidad y compromisos</u>	<u>Presentación tardía</u>	<u>Omisión declaración</u>	<u>Condicionalidad</u>	<u>IMPORTE (Euros) RESUELTO</u>			
FRUTALES SECANO	5.387,01		5.387,01	0,00	0,00	0,00	5.387,01			
TOTAL	5.387,01		5.387,01				5.387,01			

<u>RESUMEN DE PAGOS</u>					<u>IMPORTE (Euros)</u>			
FRUTALES SECANO - Pago realizado					<u>RESUELTO</u>	<u>FEADER</u>	<u>MAPA</u>	<u>CAPADR</u>
					5.387,01 €	4.578,96 €	528,47 €	279,58 €

<u>REF.</u>	<u>REFERENCIA SIGPAC</u>	<u>CULTIVO</u>	<u>DESCRIPCIÓN CULTIVO</u>	<u>S/R G.PAGO</u>	<u>PEND. MEDIA (%)</u>	<u>SUP. DEC. ADMISIBLE (ha)</u>	<u>SUP. COMPROM. (ha)</u>	<u>SUP. AJUSTADA COMPROM. (1) (ha)</u>	<u>SUP. CONY. SIGPAC (ha)</u>	<u>SUP. CERTIE (ha)</u>	<u>SUP. CAMPO (ha)</u>	<u>SUP. CAMPO DETER. CULT. DECLARADO (ha)</u>	<u>SUP. DEC. REDUCIDA (ha)</u>	<u>SUP. RESUELTA (ha)</u>
4792461	18-167-008-00480-001	104020	ALMENDROS-GUARA	S 422	10,00	1,99	1,99	1,99		1,99				1,99
1700000007067039	18-167-008-00299-003	104020	ALMENDROS-GUARA	S 422	1,80	3,74	3,74	3,74		3,74				3,74
1700000007067041	18-167-020-00092-002	104022	ALMENDROS-LARGUETA	S 422	13,50	3,68	3,68	3,68		3,68				3,68
1700000007067042	18-167-020-00092-005	104022	ALMENDROS-LARGUETA	S 422	11,00	2,78	2,78	2,78		2,78				2,78
1700000007067043	18-167-020-00093-002	104022	ALMENDROS-LARGUETA	S 422	8,70	3,17	3,17	3,17		3,17				3,17
1700000007067044	18-167-020-00096-003	104022	ALMENDROS-LARGUETA	S 422	12,70	3,35	3,35	3,35		3,35				3,35
1700000007067045	18-167-020-00096-005	104022	ALMENDROS-LARGUETA	S 422	11,00	0,36	0,36	0,36		0,36				0,36
1700000007067046	18-167-025-00279-001	104014	ALMENDROS-FERRAGNES	S 422	9,10	1,69	1,69	1,69		1,69				1,69

(1) Superficie declarada admisible ajustada con la superficie comprometida.
 (2) Factor de penalización valorando el alcance para el tipo de compromiso.

Puede verificar la integridad de una copia de este documento mediante la lectura del código QR adjunto o mediante el acceso a la dirección https://ws050.juntadeandalucia.es/verificarFirma indicando el código de VERIFICACIÓN			
FIRMADO POR	RAQUEL MARIA ESPIN CRESPO	17/12/2024	
VERIFICACIÓN	Pk2jm6UYDU9J72AMTZUYRN3GET48NG	PÁG. 5576/9349	



APELLIDOS Y NOMBRE / RAZÓN SOCIAL **NIF** **EXPEDIENTE** **ANUALIDAD DE PAGO**
 SANCHEZ MARTINEZ JESUS ****2865* 1251406 1ª

IMPORTES POR ANUALIDAD

	2023	2024	2025	2026	2027
IMPORTE MÁXIMO SUBVENCIONABLE	3.957,22 €	3.957,22 €	3.957,22 €	3.297,66 €	3.297,66 €
IMPORTE MEDIO DE TRANSFERENCIA (€/ha)	259,49 €	259,49 €	259,49 €	216,24 €	216,24 €

RESUMEN DE UNIDADES

Cód	GRUPO DE PAGO	Sup. Dec. Admisible (ha)	Sup. Comprometida (ha)	Sup. ajustada compromiso (1) (ha)	% sobredec.	Sup. Resuelta (ha)	Importe Declarado	Importe Topado	Importe Resuelto	Importe tras sobredec.
422	FRUTALES SECANO	15,25		15,25	0,00	15,25	3.957,22	3.957,22	3.957,22	3.957,22
TOTAL		15,25	15,25	15,25		15,25	3.957,22	3.957,22	3.957,22	3.957,22

APLICACIÓN DE REDUCCIONES Y PENALIZACIONES

GRUPO DE PAGO	Importe Calculado	Importe prereduc.	Criterios de subvencionabilidad y compromisos	Presentación tardía	Omisión declaración	Condicionalidad	IMPORTE (Euros) RESUELTO
FRUTALES SECANO	3.957,22		0,00	0,00	0,00	0,00	3.957,22
TOTAL	3.957,22	3.957,22					3.957,22

RESUMEN DE PAGOS

	IMPORTE (Euros)			
	RESUELTO	FEADER	MAPA	CAPADR
FRUTALES SECANO - Pago realizado	3.957,22 €	3.363,64 €	388,20 €	205,38 €

RECINTOS RESUELTOS

REF.	REFERENCIA SIGPAC	CULTIVO DESCRIPCIÓN CULTIVO	S/R G.PAGO	PEND. MEDIA (%)	SUP. DEC. ADMISIBLE (ha)	SUP. COMPROM. (ha)	SUP. AJUSTADA COMPR.(1) (ha)	SUP. CONY. SIGPAC (ha)	SUP. CERTIE (ha)	SUP. CAMPO (ha)	SUP. CAMPO DETER. CULT. DECLARADO (ha)	SUP. DEC. REDUCIDA (ha)	SUP. RESUELTA (ha)
1700000004691983	18-167-001-00103-001	104022 ALMENDROS-LARGUETA	S 422	2,80	1,60	1,60	1,60		1,60			1,60	1,60
1700000004691984	18-167-001-00104-001	104022 ALMENDROS-LARGUETA	S 422	4,50	1,21	1,21	1,21		1,21			1,21	1,21
1700000004691985	18-167-021-00332-001	104007 ALMENDROS-COMUNA	S 422	16,50	0,99	0,99	0,99		0,99			0,99	0,99
1700000004691986	18-167-024-00087-001	104022 ALMENDROS-LARGUETA	S 422	6,50	0,25	0,25	0,25		0,25			0,25	0,25
1700000004691987	18-167-021-00144-005	104022 ALMENDROS-LARGUETA	S 422	19,40	0,80	0,80	0,80		0,80			0,80	0,80
1700000004691988	18-167-021-00164-001	104022 ALMENDROS-LARGUETA	S 422	12,00	0,20	0,20	0,20		0,20			0,20	0,20
1700000004691989	18-167-021-00144-003	104028 ALMENDROS-MONCAYO	S 422	14,50	0,37	0,37	0,37		0,37			0,37	0,37
1700000004691990	18-167-021-00144-004	104022 ALMENDROS-LARGUETA	S 422	19,80	4,95	4,95	4,95		4,95			4,95	4,95
1700000004691991	18-167-001-00132-001	104020 ALMENDROS-GUARA	S 422	6,90	0,84	0,84	0,84		0,84			0,84	0,84
1700000004691992	18-167-001-00133-001	104020 ALMENDROS-GUARA	S 422	11,50	1,60	1,60	1,60		1,60			1,60	1,60
1700000004691993	18-167-025-00183-001	104014 ALMENDROS-FERRAGNES	S 422	4,20	0,71	0,71	0,71		0,71			0,71	0,71
1700000004691994	18-167-025-00224-001	104014 ALMENDROS-FERRAGNES	S 422	3,20	0,78	0,78	0,78		0,78			0,78	0,78
1700000004691995	18-167-024-00108-001	104014 ALMENDROS-FERRAGNES	S 422	15,30	0,52	0,52	0,52		0,52			0,52	0,52
1700000004691996	18-167-024-00109-001	104014 ALMENDROS-FERRAGNES	S 422	6,40	0,39	0,39	0,39		0,39			0,39	0,39
1700000004691997	18-167-024-00104-002	104014 ALMENDROS-FERRAGNES	S 422	18,00	0,03	0,03	0,03		0,03			0,03	0,03
1700000004691998	18-167-024-00104-003	104014 ALMENDROS-FERRAGNES	S 422	18,10	0,01	0,01	0,01		0,01			0,01	0,01

(1) Superficie declarada admisible ajustada con la superficie comprometida.
 (2) Factor de penalización valorando el alcance para el tipo de compromiso.

Puede verificar la integridad de una copia de este documento mediante la lectura del código QR adjunto o mediante el acceso a la dirección <https://ws050.juntadeandalucia.es/verificarFirma> indicando el código de VERIFICACIÓN

FIRMADO POR

RAQUEL MARIA ESPIN CRESPO

17/12/2024

VERIFICACIÓN

Pk2jm6UYDU9J72AMTZUYRN3GET48NG

PÁG. 5577/9349





APELLIDOS Y NOMBRE / RAZÓN SOCIAL

SANCHEZ MARTINEZ JOSE LUIS

NIF
***8266*

EXPEDIENTE
1209451

ANUALIDAD DE PAGO
1ª

IMPORTES POR ANUALIDAD

	2023	2024	2025	2026	2027
IMPORTE MÁXIMO SUBVENCIONABLE	736,95 €	736,95 €	736,95 €	614,12 €	614,12 €
IMPORTE MEDIO DE TRANSFERENCIA (€/ha)	259,49 €	259,49 €	259,49 €	216,24 €	216,24 €

RESUMEN DE UNIDADES

Cód	GRUPO DE PAGO	Sup. Dec. Admisible (ha)	Sup. Comprometida (ha)	Sup. ajustada compromiso (1) (ha)	% sobredec.	Sup. Resuelta (ha)	Importe Declarado	Importe Topado	Importe Resuelto	Importe tras sobredec.
422	FRUTALES SECANO	2,84		2,84	0,00	2,84	736,95	736,95	736,95	736,95
TOTAL		2,84	2,84	2,84		2,84	736,95	736,95	736,95	736,95

APLICACIÓN DE REDUCCIONES Y PENALIZACIONES

GRUPO DE PAGO	Importe Calculado	Importe prereduc.	Criterios de subvencionabilidad y compromisos	Presentación tardía	Omisión declaración	Condicionidad	IMPORTE (Euros) RESUELTO
FRUTALES SECANO	736,95		0,00	0,00	0,00	0,00	736,95
TOTAL	736,95		736,95				736,95

RESUMEN DE PAGOS

	IMPORTE (Euros)			
	RESUELTO	FEADER	MAPA	CAPADR
FRUTALES SECANO - Pago realizado	736,95 €	626,41 €	72,29 €	38,25 €

RECINTOS RESUELTOS

REF.	REFERENCIA SIGPAC	CULTIVO	DESCRIPCIÓN CULTIVO	S/R	G.PAGO	PEND. MEDIA (%)	SUP. DEC. ADMISIBLE (ha)	SUP. COMPROM. (ha)	SUP. AJUSTADA COMPROM. (1) (ha)	SUP. CONY. SIGPAC (ha)	SUP. CERTIE (ha)	SUP. CAMPO (ha)	SUP. CAMPO DETER. CULT. DECLARADO (ha)	SUP. DEC. REDUCIDA (ha)	SUP. RESUELTA (ha)
-919337	18-167-023-00100-018	104020	ALMENDROS-GUARA	S	422	22,40	0,02	0,02	0,02		0,02			0,02	0,02
-919336	18-167-023-00099-011	104020	ALMENDROS-GUARA	S	422	16,30	0,02	0,02	0,02		0,02			0,02	0,02
-774923	18-167-023-00102-015	104020	ALMENDROS-GUARA	S	422	30,80	0,18	0,18	0,18		0,18			0,18	0,18
-774922	18-167-023-00102-014	104020	ALMENDROS-GUARA	S	422	28,60	0,65	0,65	0,65		0,65			0,65	0,65
4669898	18-167-023-00102-010	104020	ALMENDROS-GUARA	S	422	21,30	0,16	0,16	0,16		0,16			0,16	0,16
5268545	18-167-001-00138-001	104007	ALMENDROS-COMUNA	S	422	8,80	1,81	1,81	1,81		1,81			1,81	1,81

INCIDENCIAS

INCIDENCIA DESCRIPCIÓN

- 100412 Número de hectáreas validadas inferior a la superficie mínima permitida por el grupo de cultivo (Anexo I. Criterios de Subvencionabilidad. Orden 28 de marzo de 2023).
Sup. Resuelta:0 Grupo de Pago:FRUTALES REGADÍO
- 100413 Recinto perteneciente a grupo de cultivo que no cumple con la superficie mínima requerida (Anexo I. Criterios de Subvencionabilidad. Orden 28 de marzo de 2023).
Ref:4647461 Recinto:18-100-004-00032-00001 Cultivo:104014 ALMENDROS-FERRAGNES Regadío Sup. Declarada:0,14 Superficie Resolver:0,14
Ref:-774920 Recinto:18-100-004-00034-00002 Cultivo:104014 ALMENDROS-FERRAGNES Regadío Sup. Declarada:0,44 Superficie Resolver:0,44
Ref:-919333 Recinto:18-167-021-00015-00003 Cultivo:104020 ALMENDROS-GUARA Regadío Sup. Declarada:0,03 Superficie Resolver:0,03
Ref:-919334 Recinto:18-167-021-00017-00003 Cultivo:104020 ALMENDROS-GUARA Regadío Sup. Declarada:0,03 Superficie Resolver:0,03
- 100421 Recinto declarado por error para una operación de la 6503, que se ha corregido de oficio marcando la operación correcta, de acuerdo con la fecha de inscripción del recinto en la producción ecológica.
Ref:-919333 Recinto:18-167-021-00015-00003 Cultivo:104020 ALMENDROS-GUARA Regadío
Ref:-919334 Recinto:18-167-021-00017-00003 Cultivo:104020 ALMENDROS-GUARA Regadío
Ref:-919336 Recinto:18-167-023-00099-00011 Cultivo:104020 ALMENDROS-GUARA Secano
Ref:-919337 Recinto:18-167-023-00100-00018 Cultivo:104020 ALMENDROS-GUARA Secano

(1) Superficie declarada admisible ajustada con la superficie comprometida.
(2) Factor de penalización valorando el alcance para el tipo de compromiso.

Puede verificar la integridad de una copia de este documento mediante la lectura del código QR adjunto o mediante el acceso a la dirección https://ws050.juntadeandalucia.es/verificarFirma indicando el código de VERIFICACIÓN			
FIRMADO POR	RAQUEL MARIA ESPIN CRESPO	17/12/2024	
VERIFICACIÓN	Pk2jm6UYDU9J72AMTZUYRN3GET48NG	PÁG. 5578/9349	



APELLIDOS Y NOMBRE / RAZÓN SOCIAL
SANCHEZ MARTOS FRANCISCO JAVIER

NIF
***5062*

EXPEDIENTE
1113925

ANUALIDAD DE PAGO
1ª

IMPORTES POR ANUALIDAD

	2023	2024	2025	2026	2027
IMPORTE MÁXIMO SUBVENCIONABLE	535,46 €	535,46 €	535,46 €	446,22 €	446,22 €
IMPORTE MEDIO DE TRANSFERENCIA (€/ha)	297,48 €	297,48 €	297,48 €	247,90 €	247,90 €

RESUMEN DE UNIDADES

Cód	GRUPO DE PAGO	Sup. Dec. Admisible (ha)	Sup. Comprometida (ha)	Sup. ajustada compromiso (1) (ha)	% sobredec.	Sup. Resuelta (ha)	Importe Declarado	Importe Topado	Importe Resuelto	Importe tras sobredec.
419	OLIVAR	1,80		1,80	0,00	1,80	535,46	535,46	535,46	535,46
TOTAL		1,80	1,80	1,80		1,80	535,46	535,46	535,46	535,46

APLICACIÓN DE REDUCCIONES Y PENALIZACIONES

GRUPO DE PAGO	Importe Calculado	Importe prereduc.	Criterios de subvencionabilidad y compromisos	Presentación tardía	Omisión declaración	Condicionalidad	IMPORTE (Euros) RESUELTO
OLIVAR	535,46	535,46	0,00	0,00	0,00	0,00	535,46
TOTAL	535,46	535,46					535,46

RESUMEN DE PAGOS

	IMPORTE (Euros)			
	RESUELTO	FEADER	MAPA	CAPADR
OLIVAR - Pago realizado	535,46 €	455,14 €	52,53 €	27,79 €

RECINTOS RESUELTOS

REF.	REFERENCIA SIGPAC	CULTIVO	DESCRIPCIÓN CULTIVO	S/R G.PAGO	PEND. MEDIA (%)	SUP. DEC. ADMISIBLE (ha)	SUP. COMPROM. (ha)	SUP. AJUSTADA COMPR.(1) (ha)	SUP. CONY. SIGPAC (ha)	SUP. CERTIE (ha)	SUP. CAMPO (ha)	SUP. CAMPO DETER. CULT. DECLARADO (ha)	SUP. DEC. REDUCIDA (ha)	SUP. RESUELTA (ha)
4187427	18-155-013-00109-001	101138	OLIVAR-HOJIBLANCA	S 419	27,00	1,04	1,04	1,04		1,04			1,04	1,04
4187428	18-155-013-00110-001	101138	OLIVAR-HOJIBLANCA	S 419	31,40	0,32	0,32	0,32		0,32			0,32	0,32
4187429	18-155-013-00111-001	101138	OLIVAR-HOJIBLANCA	S 419	32,20	0,44	0,44	0,44		0,44			0,44	0,44

(1) Superficie declarada admisible ajustada con la superficie comprometida.
(2) Factor de penalización valorando el alcance para el tipo de compromiso.

Puede verificar la integridad de una copia de este documento mediante la lectura del código QR adjunto o mediante el acceso a la dirección <https://ws050.juntadeandalucia.es/verificarFirma> indicando el código de VERIFICACIÓN

FIRMADO POR	RAQUEL MARIA ESPIN CRESPO	17/12/2024
VERIFICACIÓN	Pk2jm6UYDU9J72AMTZUYRN3GET48NG	PÁG. 5579/9349






INCIDENCIAS

INCIDENCIA DESCRIPCIÓN

- 100412 Número de hectáreas validadas inferior a la superficie mínima permitida por el grupo de cultivo (Anexo I. Criterios de Subvencionabilidad. Orden 28 de marzo de 2023).
Sup. Resuelta:0 Grupo de Pago:FRUTALES SECANO
- 100413 Recinto perteneciente a grupo de cultivo que no cumple con la superficie mínima requerida (Anexo I. Criterios de Subvencionabilidad. Orden 28 de marzo de 2023).
 Ref:170000005858881 Recinto:18-085-004-00037-00002 Cultivo:104057 ALMENDROS-AVIJOR Secano Sup. Declarada:2,24 Superficie Resolver:2,24
 Ref:170000005858885 Recinto:18-085-004-00038-00003 Cultivo:104057 ALMENDROS-AVIJOR Secano Sup. Declarada:2,68 Superficie Resolver:2,68
 Ref:170000005858894 Recinto:18-085-004-00119-00007 Cultivo:104057 ALMENDROS-AVIJOR Secano Sup. Declarada:4,42 Superficie Resolver:4,42
 Ref:170000005858888 Recinto:18-085-004-00119-00008 Cultivo:104020 ALMENDROS-GUARA Secano Sup. Declarada:2,54 Superficie Resolver:2,54
 Ref:4595908 Recinto:18-085-004-00127-00002 Cultivo:104020 ALMENDROS-GUARA Secano Sup. Declarada:1,55 Superficie Resolver:1,55
 Ref:170000005858887 Recinto:18-085-004-00127-00003 Cultivo:104020 ALMENDROS-GUARA Secano Sup. Declarada:0,31 Superficie Resolver:0,31
 Ref:4187438 Recinto:18-085-004-00169-00001 Cultivo:104057 ALMENDROS-AVIJOR Secano Sup. Declarada:1,79 Superficie Resolver:1,79
 Ref:170000005858897 Recinto:18-085-004-00169-00003 Cultivo:104025 ALMENDROS-MARINADA Secano Sup. Declarada:0,13 Superficie Resolver:0,13
 Ref:170000005858886 Recinto:18-085-004-00170-00001 Cultivo:104025 ALMENDROS-MARINADA Secano Sup. Declarada:0,21 Superficie Resolver:0,21
 Ref:4187469 Recinto:18-155-013-00080-00002 Cultivo:104020 ALMENDROS-GUARA Secano Sup. Declarada:1,12 Superficie Resolver:1,12
 Ref:170000005858889 Recinto:18-155-013-00084-00001 Cultivo:104057 ALMENDROS-AVIJOR Secano Sup. Declarada:1,35 Superficie Resolver:1,35
 Ref:82120 Recinto:18-155-013-00089-00001 Cultivo:104020 ALMENDROS-GUARA Secano Sup. Declarada:0,84 Superficie Resolver:0,84
 Ref:170000005858892 Recinto:18-155-013-00115-00001 Cultivo:104057 ALMENDROS-AVIJOR Secano Sup. Declarada:1,76 Superficie Resolver:1,76
 Ref:170000005858895 Recinto:18-155-013-00116-00001 Cultivo:104057 ALMENDROS-AVIJOR Secano Sup. Declarada:0,39 Superficie Resolver:0,39
 Ref:4187435 Recinto:18-155-013-00121-00001 Cultivo:104020 ALMENDROS-GUARA Secano Sup. Declarada:1,86 Superficie Resolver:1,86
 Ref:4187436 Recinto:18-155-013-00122-00001 Cultivo:104020 ALMENDROS-GUARA Secano Sup. Declarada:1,75 Superficie Resolver:1,75
 Ref:147271 Recinto:18-155-013-00123-00001 Cultivo:104020 ALMENDROS-GUARA Secano Sup. Declarada:2,34 Superficie Resolver:2,34

(1) Superficie declarada admisible ajustada con la superficie comprometida.
 (2) Factor de penalización valorando el alcance para el tipo de compromiso.

Puede verificar la integridad de una copia de este documento mediante la lectura del código QR adjunto o mediante el acceso a la dirección https://ws050.juntadeandalucia.es/verificarFirma indicando el código de VERIFICACIÓN			
FIRMADO POR	RAQUEL MARIA ESPIN CRESPO	17/12/2024	
VERIFICACIÓN	Pk2jm6UYDU9J72AMTZUYRN3GET48NG	PÁG. 5580/9349	



APELLIDOS Y NOMBRE / RAZÓN SOCIAL

SANCHEZ MELGARES DOMINGO

NIF

****0997*

EXPEDIENTE

1261374

ANUALIDAD DE PAGO

1ª

IMPORTE POR ANUALIDAD

	2023	2024	2025	2026	2027
IMPORTE MÁXIMO SUBVENCIONABLE	2.234,21 €	2.234,21 €	2.234,21 €	1.861,83 €	1.861,83 €
IMPORTE MEDIO DE TRANSFERENCIA (€/ha)	259,49 €	259,49 €	259,49 €	216,24 €	216,24 €

RESUMEN DE UNIDADES

Cód	GRUPO DE PAGO	Sup. Dec. Admisible (ha)	Sup. Comprometida (ha)	Sup. ajustada compromiso (1) (ha)	% sobredec.	Sup. Resuelta (ha)	Importe Declarado	Importe Topado	Importe Resuelto	Importe tras sobredec.
422	FRUTALES SECANO	8,63		8,61	0,00	8,61	2.234,21	2.234,21	2.234,21	2.234,21
TOTAL		8,63	8,61	8,61		8,61	2.234,21	2.234,21	2.234,21	2.234,21

APLICACIÓN DE REDUCCIONES Y PENALIZACIONES

GRUPO DE PAGO	Importe Calculado	Importe prereduc.	Criterios de subvencionabilidad y compromisos	Presentación tardía	Omisión declaración	Condicionalidad	IMPORTE (Euros) RESUELTO
FRUTALES SECANO	2.234,21	2.234,21	0,00	0,00	0,00	0,00	2.234,21
TOTAL	2.234,21	2.234,21					2.234,21

RESUMEN DE PAGOS

	IMPORTE (Euros)			
	RESUELTO	FEADER	MAPA	CAPADR
FRUTALES SECANO - Pago realizado	2.234,21 €	1.899,08 €	219,18 €	115,95 €

RECINTOS RESUELTOS

REF.	REFERENCIA SIGPAC	CULTIVO	DESCRIPCIÓN CULTIVO	S/R G.PAGO	PEND. MEDIA (%)	SUP. DEC. ADMISIBLE (ha)	SUP. COMPROM. (ha)	SUP. AJUSTADA COMPR.(1) (ha)	SUP. CONY. SIGPAC (ha)	SUP. CERTIE (ha)	SUP. CAMPO (ha)	SUP. CAMPO DETER. CULT. DECLARADO (ha)	SUP. DEC. REDUCIDA (ha)	SUP. RESUELTA (ha)
-1308342	18-167-024-00298-011	104020	ALMENDROS-GUARA	S 422	27,40	0,20	0,20	0,20		0,20			0,20	0,20
-1308337	18-167-024-00298-006	104020	ALMENDROS-GUARA	S 422	17,40	0,13	0,13	0,13		0,13			0,13	0,13
-1308336	18-167-024-00298-013	104020	ALMENDROS-GUARA	S 422	22,50	0,03	0,03	0,03		0,03			0,03	0,03
-1308335	18-167-024-00298-005	104020	ALMENDROS-GUARA	S 422	23,60	0,03	0,03	0,03		0,03			0,03	0,03
-1308333	18-167-024-00298-003	104020	ALMENDROS-GUARA	S 422	23,60	0,12	0,12	0,12		0,12			0,12	0,12
-1308332	18-167-024-00298-004	104020	ALMENDROS-GUARA	S 422	21,10	1,21	1,21	1,21		1,21			1,21	1,21
-1054698	18-167-025-00213-001	104057	ALMENDROS-AVIJOR	S 422	4,10	1,75	1,75	1,75		1,75			1,75	1,75
-1054697	18-167-025-00214-001	104007	ALMENDROS-COMUNA	S 422	4,70	0,94	0,94	0,94		0,94			0,94	0,94
-1054696	18-167-025-00216-001	104007	ALMENDROS-COMUNA	S 422	4,10	0,70	0,68	0,68		0,70			0,68	0,68
-1054693	18-167-025-00250-001	104007	ALMENDROS-COMUNA	S 422	4,50	0,70	0,70	0,70		0,70			0,70	0,70
-1054692	18-167-024-00299-003	104007	ALMENDROS-COMUNA	S 422	27,90	0,34	0,34	0,34		0,34			0,34	0,34
-1054691	18-167-024-00299-004	104007	ALMENDROS-COMUNA	S 422	28,30	1,14	1,14	1,14		1,14			1,14	1,14
6912928	18-167-025-00288-001	104006	ALMENDROS-CAMBRA	S 422	7,90	1,32	1,32	1,32		1,32			1,32	1,32
6912953	18-167-025-00288-002	104006	ALMENDROS-CAMBRA	S 422	9,50	0,02	0,02	0,02		0,02			0,02	0,02

INCIDENCIAS

INCIDENCIA DESCRIPCIÓN

4272 Verifica que las líneas de declaración de las Solicitudes Únicas no tienen solapes con la capa de Retroactividad Gráfica (ambas de la misma campaña) a nivel de expediente/línea de declaración gráfica de la solicitud.
 Ref:-1054696 Recinto:18-167-025-00216-00001 Cultivo: - Agregado de la referencia del recinto.:0 Zona de la referencia del recinto.:0 Superficie solapada.:0,02 Id. Incid.:101028607

(1) Superficie declarada admisible ajustada con la superficie comprometida.
 (2) Factor de penalización valorando el alcance para el tipo de compromiso.

Puede verificar la integridad de una copia de este documento mediante la lectura del código QR adjunto o mediante el acceso a la dirección https://ws050.juntadeandalucia.es/verificarFirma indicando el código de VERIFICACIÓN			
FIRMADO POR	RAQUEL MARIA ESPIN CRESPO	17/12/2024	
VERIFICACIÓN	Pk2jm6UYDU9J72AMTZUYRN3GET48NG	PÁG. 5581/9349	



APELLIDOS Y NOMBRE / RAZÓN SOCIAL
SANCHEZ MORENO MANUEL

NIF
***6817*

EXPEDIENTE
1115277

ANUALIDAD DE PAGO
1ª

IMPORTE POR ANUALIDAD

	2023	2024	2025	2026	2027
IMPORTE MÁXIMO SUBVENCIONABLE	3.023,06 €	3.023,06 €	3.023,06 €	2.519,20 €	2.519,20 €
IMPORTE MEDIO DE TRANSFERENCIA (€/ha)	259,49 €	259,49 €	259,49 €	216,24 €	216,24 €

RESUMEN DE UNIDADES

Cód	GRUPO DE PAGO	Sup. Dec. Admisible (ha)	Sup. Comprometida (ha)	Sup. ajustada compromiso (1) (ha)	% sobredec.	Sup. Resuelta (ha)	Importe Declarado	Importe Topado	Importe Resuelto	Importe tras sobredec.
422	FRUTALES SECANO	11,68		11,65	0,00	11,65	3.023,06	3.023,06	3.023,06	3.023,06
TOTAL		11,68	11,65	11,65		11,65	3.023,06	3.023,06	3.023,06	3.023,06

APLICACIÓN DE REDUCCIONES Y PENALIZACIONES

GRUPO DE PAGO	Importe Calculado	Importe prereduc.	Criterios de subvencionabilidad y compromisos	Presentación tardía	Omisión declaración	Condicionalidad	IMPORTE (Euros) RESUELTO
FRUTALES SECANO	3.023,06		0,00	0,00	0,00	0,00	3.023,06
TOTAL	3.023,06	3.023,06					3.023,06

RESUMEN DE PAGOS

	IMPORTE (Euros)			
	RESUELTO	FEADER	MAPA	CAPADR
FRUTALES SECANO - Pago realizado	3.023,06 €	2.569,60 €	296,56 €	156,90 €

RECINTOS RESUELTOS

REF.	REFERENCIA SIGPAC	CULTIVO DESCRIPCIÓN CULTIVO	S/R G.PAGO	PEND. MEDIA (%)	SUP. ADMISIBLE (ha)	SUP. COMPROM. (ha)	SUP. AJUSTADA COMPROM. (1) (ha)	SUP. CONY. SIGPAC (ha)	SUP. CERTIE (ha)	SUP. CAMPO (ha)	SUP. CAMPO DETER. CULT. DECLARADO (ha)	SUP. DEC. REDUCIDA (ha)	SUP. RESUELTA (ha)
-1235519	18-167-021-00355-002	104022 ALMENDROS-LARGUETA	S 422	16,30	0,97	0,97	0,97		0,97				0,97
-1235518	18-167-021-00356-001	104022 ALMENDROS-LARGUETA	S 422	19,00	0,40	0,40	0,40		0,40				0,40
-1235464	18-167-021-00575-002	104022 ALMENDROS-LARGUETA	S 422	21,90	0,63	0,63	0,63		0,63				0,63
-1235406	18-167-021-00541-001	104014 ALMENDROS-FERRAGNES	S 422	21,40	1,26	1,26	1,26		1,26				1,26
-1235405	18-167-021-00575-009	104022 ALMENDROS-LARGUETA	S 422	14,50	0,07	0,07	0,07		0,07				0,07
-1235404	18-167-021-00358-001	104022 ALMENDROS-LARGUETA	S 422	13,90	0,81	0,81	0,81		0,81				0,81
-962243	18-167-025-00512-001	104020 ALMENDROS-GUARA	S 422	10,80	0,15	0,15	0,15		0,15				0,15
-962210	18-167-025-00512-002	104020 ALMENDROS-GUARA	S 422	10,20	0,33	0,33	0,33		0,33				0,33
1700000003041331	18-167-002-00042-003	104024 ALMENDROS-MARCONA	S 422	26,70	1,41	1,41	1,41		1,41				1,41
1700000003041332	18-167-002-00052-001	104024 ALMENDROS-MARCONA	S 422	32,60	0,56	0,56	0,56		0,56				0,56
1700000003041333	18-167-021-00350-001	104024 ALMENDROS-MARCONA	S 422	6,00	1,13	1,13	1,13		1,13				1,13
1700000003041334	18-167-026-00064-003	104020 ALMENDROS-GUARA	S 422	18,10	1,00	1,00	1,00		1,00				1,00
1700000003041335	18-167-025-00507-001	104020 ALMENDROS-GUARA	S 422	13,10	0,40	0,40	0,40		0,40				0,40
1700000003041336	18-167-025-00443-001	104020 ALMENDROS-GUARA	S 422	10,60	1,89	1,89	1,89		1,89				1,89
1700000003041337	18-167-021-00350-003	104024 ALMENDROS-MARCONA	S 422	12,50	0,67	0,64	0,64		0,67				0,64

INCIDENCIAS

INCIDENCIA DESCRIPCIÓN

4272 Verifica que las líneas de declaración de las Solicitudes Únicas no tienen solapes con la capa de Retroactividad Gráfica (ambas de la misma campaña) a nivel de expediente/línea de declaración gráfica de la solicitud.
Ref:1700000003041337 Recinto:18-167-021-00350-00003 Cultivo: - Agregado de la referencia del recinto.:0 Zona de la referencia del recinto.:0 Superficie solapada.:0,03 Id. Incid.:100998026

(1) Superficie declarada admisible ajustada con la superficie comprometida.
(2) Factor de penalización valorando el alcance para el tipo de compromiso.

Puede verificar la integridad de una copia de este documento mediante la lectura del código QR adjunto o mediante el acceso a la dirección https://ws050.juntadeandalucia.es/verificarFirma indicando el código de VERIFICACIÓN			
FIRMADO POR	RAQUEL MARIA ESPIN CRESPO	17/12/2024	
VERIFICACIÓN	Pk2jm6UYDU9J72AMTZUYRN3GET48NG	PÁG. 5582/9349	



<u>APELLIDOS Y NOMBRE / RAZÓN SOCIAL</u>	<u>NIF</u>	<u>EXPEDIENTE</u>	<u>ANUALIDAD DE PAGO</u>		
SANCHEZ ORTEGA JOSE ARCADIO	****4510*	1170360	1ª		
IMPORTE POR ANUALIDAD					
	2023	2024	2025	2026	2027
IMPORTE MÁXIMO SUBVENCIONABLE	4.040,03 €	4.040,03 €	3.366,66 €	3.366,66 €	3.366,66 €
IMPORTE MEDIO DE TRANSFERENCIA (€/ha)	112,72 €	112,72 €	93,94 €	93,94 €	93,94 €

RESUMEN DE UNIDADES										
<u>Cód</u>	<u>GRUPO DE PAGO</u>	<u>Sup. Dec. Admisible (ha)</u>	<u>Sup. Comprometida (ha)</u>	<u>Sup. ajustada compromiso (1) (ha)</u>	<u>% sobredecc.</u>	<u>Sup. Resuelta (ha)</u>	<u>Importe Declarado</u>	<u>Importe Topado</u>	<u>Importe Resuelto</u>	<u>Importe tras sobredecc.</u>
416	HERBÁCEOS	6,12		6,12	0,00	6,12	1.110,23	1.110,23	1.110,23	1.110,23
418	PASTOS ASOCIADOS A GANADERÍA ECOLÓGICA	29,72		29,72	0,00	29,72	2.929,80	2.929,80	2.929,80	2.929,80
TOTAL		35,84	35,84	35,84		35,84	4.040,03	4.040,03	4.040,03	4.040,03

APLICACIÓN DE REDUCCIONES Y PENALIZACIONES							IMPORTE (Euros)			
<u>GRUPO DE PAGO</u>	<u>Importe Calculado</u>	<u>Importe prereduc.</u>	<u>Importe subvencionabilidad y compromisos</u>	<u>Presentación tardía</u>	<u>Omisión declaración</u>	<u>Condicionalidad</u>	<u>RESUELTO</u>			
HERBÁCEOS	1.110,23	1.110,23	0,00	0,00	0,00	0,00	1.110,23			
PASTOS ASOCIADOS A GANADERÍA	2.929,80	2.929,80	0,00	0,00	0,00	0,00	2.929,80			
TOTAL	4.040,03	4.040,03					4.040,03			

RESUMEN DE PAGOS					IMPORTE (Euros)			
					<u>RESUELTO</u>	<u>FEADER</u>	<u>MAPA</u>	<u>CAPADR</u>
HERBÁCEOS - Pago realizado					1.110,23 €	943,70 €	108,91 €	57,62 €
PASTOS ASOCIADOS A GANADERÍA ECOLÓGICA - Pago realizado					2.929,80 €	2.490,33 €	287,41 €	152,06 €
TOTAL					4.040,03 €	3.434,03 €	396,32 €	209,68 €

RECINTOS RESUELTOS													
<u>REF.</u>	<u>REFERENCIA SIGPAC</u>	<u>CULTIVO DESCRIPCIÓN CULTIVO</u>	<u>S/R G.PAGO</u>	<u>PEND. MEDIA (%)</u>	<u>SUP. DEC. ADMISIBLE (ha)</u>	<u>SUP. COMPROM. (ha)</u>	<u>SUP. AJUSTADA COMPR.(1) (ha)</u>	<u>SUP. CONV. SIGPAC (ha)</u>	<u>SUP. CERTIF. (ha)</u>	<u>SUP. CAMPO (ha)</u>	<u>SUP. CAMPO DETER. CULT. DECLARADO (ha)</u>	<u>SUP. DEC. REDUCIDA (ha)</u>	<u>SUP. RESUELTA (ha)</u>
6915725	18-046-001-00016-075	241000 MEZCLA VEZA - AVENA-SIN VARIEDAD	R 416	9,00	6,12	6,12	6,12		6,12			6,12	6,12
-1621291	18-100-012-00005-019	62000 PASTOS PERMANENTES DE 5 O MAS AÑOS-SIN VARIEDAD	S 418	13,00	1,62	1,62	1,62		2,94			1,62	1,62
-1313580	18-100-012-00005-021	62000 PASTOS PERMANENTES DE 5 O MAS AÑOS-SIN VARIEDAD	S 418	4,90	0,13	0,13	0,13		0,15			0,13	0,13
6915724	18-046-001-00016-071	62000 PASTOS PERMANENTES DE 5 O MAS AÑOS-SIN VARIEDAD	S 418	14,70	2,55	2,55	2,55		2,55			2,55	2,55
6915728	18-046-001-00016-091	62000 PASTOS PERMANENTES DE 5 O MAS AÑOS-SIN VARIEDAD	S 418	10,40	0,03	0,03	0,03		0,03			0,03	0,03
6915729	18-046-001-00016-092	62000 PASTOS PERMANENTES DE 5 O MAS AÑOS-SIN VARIEDAD	S 418	10,40	0,01	0,01	0,01		0,01			0,01	0,01
6915730	18-046-001-00016-093	62000 PASTOS PERMANENTES DE 5 O MAS AÑOS-SIN VARIEDAD	S 418	12,00	0,13	0,13	0,13		0,13			0,13	0,13
6915859	18-046-001-00007-006	62000 PASTOS PERMANENTES DE 5 O MAS AÑOS-SIN VARIEDAD	S 418	11,90	0,19	0,19	0,19		0,34			0,19	0,19
6915860	18-046-001-00007-007	62000 PASTOS PERMANENTES DE 5 O MAS AÑOS-SIN VARIEDAD	S 418	19,20	0,35	0,35	0,35		0,54			0,35	0,35
6915867	18-100-012-00012-004	62000 PASTOS PERMANENTES DE 5 O MAS AÑOS-SIN VARIEDAD	S 418	24,40	0,41	0,41	0,41		0,75			0,41	0,41
6915869	18-100-013-00010-007	62000 PASTOS PERMANENTES DE 5 O MAS AÑOS-SIN VARIEDAD	S 418	9,20	0,15	0,15	0,15		0,15			0,15	0,15
6915870	18-100-013-00010-002	62000 PASTOS PERMANENTES DE 5 O MAS AÑOS-SIN VARIEDAD	S 418	41,40	17,63	17,63	17,63		20,74			17,63	17,63
6915871	18-046-001-00016-073	62000 PASTOS PERMANENTES DE 5 O MAS AÑOS-SIN VARIEDAD	S 418	20,40	5,87	5,87	5,87		5,87			5,87	5,87
6915872	18-100-012-00005-018	62000 PASTOS PERMANENTES DE 5 O MAS AÑOS-SIN VARIEDAD	S 418	6,50	0,65	0,65	0,65		0,65			0,65	0,65

(1) Superficie declarada admisible ajustada con la superficie comprometida.
 (2) Factor de penalización valorando el alcance para el tipo de compromiso.

Puede verificar la integridad de una copia de este documento mediante la lectura del código QR adjunto o mediante el acceso a la dirección https://ws050.juntadeandalucia.es/verificarFirma indicando el código de VERIFICACIÓN			
FIRMADO POR	RAQUEL MARIA ESPIN CRESPO	17/12/2024	
VERIFICACIÓN	Pk2jm6YUDU9J72AMTZUYRN3GET48NG	PÁG. 5583/9349	



INCIDENCIAS

INCIDENCIA	DESCRIPCIÓN
218	La superficie total declarada sobre un mismo recinto en el conjunto de los expedientes, no puede superar la superficie total que el SIGPAC establece para ese recinto. Ref:6915762 Recinto:18-046-001-00002-00001 Cultivo:241000 MEZCLA VEZA - AVENA-SIN VARIEDAD Regadío Suma de superficies declaradas para este recinto por todos los solicitantes (Áreas):594 Superficie SIGPAC medida para este recinto (Áreas):591 Exceso de superficie declarada (Hectáreas):0,03 Suma de superficies declaradas para este recinto por el solicitante (Áreas):221
242	Recinto pendiente de acreditación de titularidad. Ref:6915762 Recinto:18-046-001-00002-00001 Cultivo:241000 MEZCLA VEZA - AVENA-SIN VARIEDAD Regadío Ref:6915858 Recinto:18-046-001-00007-00005 Cultivo:62000 PASTOS PERMANENTES DE 5 O MAS AÑOS-SIN VARIEDAD Secano Ref:6915723 Recinto:18-046-001-00016-00052 Cultivo:62000 PASTOS PERMANENTES DE 5 O MAS AÑOS-SIN VARIEDAD Secano Ref:6940125 Recinto:18-046-001-00016-00065 Cultivo:62000 PASTOS PERMANENTES DE 5 O MAS AÑOS-SIN VARIEDAD Secano
3790	Recinto declarado inactivo Ref:6915763 Recinto:18-046-001-00001-00004 Cultivo: - Ref:6915858 Recinto:18-046-001-00007-00005 Cultivo: - Ref:6915723 Recinto:18-046-001-00016-00052 Cultivo: - Ref:6940125 Recinto:18-046-001-00016-00065 Cultivo: - Ref:6915760 Recinto:18-046-001-00078-00001 Cultivo: -
100411	Recinto no admisible por no estar asociado en SIGGAN a una explotación ganadera (Artículo 10 de la Orden de 28 de marzo de 2023). Ref:6915763 Recinto:18-046-001-00001-00004 Cultivo:63000 PASTOS DE MENOS DE 5 AÑOS-SIN VARIEDAD Secano
100412	Número de hectáreas validadas inferior a la superficie mínima permitida por el grupo de cultivo (Anexo I. Criterios de Subvencionabilidad. Orden 28 de marzo de 2023). Sup. Resuelta:0 Grupo de Pago:FRUTALES REGADÍO Sup. Resuelta:0 Grupo de Pago:FRUTALES SECANO
100413	Recinto perteneciente a grupo de cultivo que no cumple con la superficie mínima requerida (Anexo I. Criterios de Subvencionabilidad. Orden 28 de marzo de 2023). Ref:6915761 Recinto:18-046-001-00001-00001 Cultivo:104007 ALMENDROS-COMUNA Secano Sup. Declarada:0,36 Superficie Resolver:0,36 Ref:6915726 Recinto:18-046-001-00016-00089 Cultivo:104007 ALMENDROS-COMUNA Regadío Sup. Declarada:0,56 Superficie Resolver:0,53 Ref:6915727 Recinto:18-046-001-00016-00090 Cultivo:104007 ALMENDROS-COMUNA Secano Sup. Declarada:3,29 Superficie Resolver:3,29 Ref:6915731 Recinto:18-046-001-00016-00107 Cultivo:104007 ALMENDROS-COMUNA Regadío Sup. Declarada:10,72 Superficie Resolver:10,72 Ref:6915733 Recinto:18-046-001-00016-00112 Cultivo:104007 ALMENDROS-COMUNA Secano Sup. Declarada:0,27 Superficie Resolver:0,27 Ref:6915734 Recinto:18-046-001-00016-00115 Cultivo:104007 ALMENDROS-COMUNA Regadío Sup. Declarada:0,64 Superficie Resolver:0,64 Ref:170000006024641 Recinto:18-047-005-00404-00001 Cultivo:104007 ALMENDROS-COMUNA Secano Sup. Declarada:0,43 Superficie Resolver:0,43 Ref:170000006024640 Recinto:18-047-005-00435-00001 Cultivo:104022 ALMENDROS-LARGUETA Secano Sup. Declarada:1,62 Superficie Resolver:1,62 Ref:170000006024643 Recinto:18-047-005-00436-00002 Cultivo:104007 ALMENDROS-COMUNA Secano Sup. Declarada:0,08 Superficie Resolver:0,08 Ref:170000006024642 Recinto:18-047-005-00524-00001 Cultivo:104007 ALMENDROS-COMUNA Secano Sup. Declarada:0,2 Superficie Resolver:0,2 Ref:5273244 Recinto:18-047-005-00535-00001 Cultivo:104020 ALMENDROS-GUARA Secano Sup. Declarada:2,17 Superficie Resolver:2,17 Ref:170000006024639 Recinto:18-100-012-00005-00004 Cultivo:104007 ALMENDROS-COMUNA Secano Sup. Declarada:1,6 Superficie Resolver:1,6 Ref:5273291 Recinto:18-100-012-00005-00016 Cultivo:104020 ALMENDROS-GUARA Secano Sup. Declarada:1,45 Superficie Resolver:1,45 Ref:5273284 Recinto:18-100-012-00005-00017 Cultivo:104020 ALMENDROS-GUARA Secano Sup. Declarada:4,66 Superficie Resolver:4,66
100424	Solicita recinto que no está comprometido para la operación. Ref:6915753 Recinto:18-046-001-00001-00002 Cultivo:63000 PASTOS DE MENOS DE 5 AÑOS-SIN VARIEDAD Secano Ref:6915763 Recinto:18-046-001-00001-00004 Cultivo:63000 PASTOS DE MENOS DE 5 AÑOS-SIN VARIEDAD Secano Ref:6915762 Recinto:18-046-001-00002-00001 Cultivo:241000 MEZCLA VEZA - AVENA-SIN VARIEDAD Regadío Ref:6915858 Recinto:18-046-001-00007-00005 Cultivo:62000 PASTOS PERMANENTES DE 5 O MAS AÑOS-SIN VARIEDAD Secano Ref:6915723 Recinto:18-046-001-00016-00052 Cultivo:62000 PASTOS PERMANENTES DE 5 O MAS AÑOS-SIN VARIEDAD Secano Ref:6940125 Recinto:18-046-001-00016-00065 Cultivo:62000 PASTOS PERMANENTES DE 5 O MAS AÑOS-SIN VARIEDAD Secano Ref:6915760 Recinto:18-046-001-00078-00001 Cultivo:62000 PASTOS PERMANENTES DE 5 O MAS AÑOS-SIN VARIEDAD Secano

Datos considerados para el Cálculo de la Carga Ganadera mínima y máxima del expediente

(1) Superficie declarada admisible ajustada con la superficie comprometida.
(2) Factor de penalización valorando el alcance para el tipo de compromiso.

Puede verificar la integridad de una copia de este documento mediante la lectura del código QR adjunto o mediante el acceso a la dirección https://ws050.juntadeandalucia.es/verificarFirma indicando el código de VERIFICACIÓN			
FIRMADO POR	RAQUEL MARIA ESPIN CRESPO	17/12/2024	
VERIFICACIÓN	Pk2jm6UYDU9J72AMTZUYRN3GET48NG	PÁG. 5584/9349	



Datos considerados para el Cálculo de la Carga Ganadera mínima y máxima del expediente

<u>Explotación</u>	<u>Especie</u>	<u>Inscrito en Sipea y Admisible</u>	<u>Ugm Calculada para CG Mínima</u>	<u>Ugm Calculada para CG Máxima</u>
ES180460000075	OVINA	SI	9,35	9,35
ES180460023000	OVINA	SI	0,95	0,95
ES181640000325	OVINA	SI	11,37	11,37
			21,67	21,67

Superficie determinada para Cálculo Carga Ganadera Mínima: 64,29 ha

Superficie determinada para Cálculo Carga Ganadera Máxima: 64,29 ha

Carga Ganadera Mínima Expediente: 0,34 ugm/ha

Carga Ganadera Máxima Expediente: 0,34 ugm/ha

Recintos Determinados para el Cálculo de Garga Ganadera Mínima

<u>REF.</u>	<u>REFERENCIA SIGPAC</u>	<u>CULTIVO</u>	<u>DESCRIPCIÓN CULTIVO</u>	<u>S/R</u>	<u>SUP. RESUELTA (ha)</u>
-1621291	18-100-012-00005-00019	62000	PASTOS PERMANENTES DE 5 O MAS AÑOS-SIN VARIEDAD	S	1,62
-1313580	18-100-012-00005-00021	62000	PASTOS PERMANENTES DE 5 O MAS AÑOS-SIN VARIEDAD	S	0,13
6915723	18-046-001-00016-00052	62000	PASTOS PERMANENTES DE 5 O MAS AÑOS-SIN VARIEDAD	S	0,10
6915724	18-046-001-00016-00071	62000	PASTOS PERMANENTES DE 5 O MAS AÑOS-SIN VARIEDAD	S	2,55
6915728	18-046-001-00016-00091	62000	PASTOS PERMANENTES DE 5 O MAS AÑOS-SIN VARIEDAD	S	0,03
6915729	18-046-001-00016-00092	62000	PASTOS PERMANENTES DE 5 O MAS AÑOS-SIN VARIEDAD	S	0,01
6915730	18-046-001-00016-00093	62000	PASTOS PERMANENTES DE 5 O MAS AÑOS-SIN VARIEDAD	S	0,13
6915753	18-046-001-00001-00002	63000	PASTOS DE MENOS DE 5 AÑOS-SIN VARIEDAD	S	1,00
6915760	18-046-001-00078-00001	62000	PASTOS PERMANENTES DE 5 O MAS AÑOS-SIN VARIEDAD	S	0,18
6915763	18-046-001-00001-00004	63000	PASTOS DE MENOS DE 5 AÑOS-SIN VARIEDAD	S	0,18
6915858	18-046-001-00007-00005	62000	PASTOS PERMANENTES DE 5 O MAS AÑOS-SIN VARIEDAD	S	0,05
6915859	18-046-001-00007-00006	62000	PASTOS PERMANENTES DE 5 O MAS AÑOS-SIN VARIEDAD	S	0,19
6915860	18-046-001-00007-00007	62000	PASTOS PERMANENTES DE 5 O MAS AÑOS-SIN VARIEDAD	S	0,35
6915867	18-100-012-00012-00004	62000	PASTOS PERMANENTES DE 5 O MAS AÑOS-SIN VARIEDAD	S	0,41
6915869	18-100-013-00010-00007	62000	PASTOS PERMANENTES DE 5 O MAS AÑOS-SIN VARIEDAD	S	0,15
6915870	18-100-013-00010-00002	62000	PASTOS PERMANENTES DE 5 O MAS AÑOS-SIN VARIEDAD	S	17,63
6915871	18-046-001-00016-00073	62000	PASTOS PERMANENTES DE 5 O MAS AÑOS-SIN VARIEDAD	S	5,87
6915872	18-100-012-00005-00018	62000	PASTOS PERMANENTES DE 5 O MAS AÑOS-SIN VARIEDAD	S	0,65
6915880	18-047-900-99000-99001	62000	PASTOS PERMANENTES DE 5 O MAS AÑOS-SIN VARIEDAD	S	31,36
6940125	18-046-001-00016-00065	62000	PASTOS PERMANENTES DE 5 O MAS AÑOS-SIN VARIEDAD	S	1,70

Recintos Determinados para el Cálculo de Garga Ganadera Máxima

<u>REF.</u>	<u>REFERENCIA SIGPAC</u>	<u>CULTIVO</u>	<u>DESCRIPCIÓN CULTIVO</u>	<u>S/R</u>	<u>SUP. RESUELTA (ha)</u>
-1621291	18-100-012-00005-00019	62000	PASTOS PERMANENTES DE 5 O MAS AÑOS-SIN VARIEDAD	S	1,62
-1313580	18-100-012-00005-00021	62000	PASTOS PERMANENTES DE 5 O MAS AÑOS-SIN VARIEDAD	S	0,13
6915723	18-046-001-00016-00052	62000	PASTOS PERMANENTES DE 5 O MAS AÑOS-SIN VARIEDAD	S	0,10
6915724	18-046-001-00016-00071	62000	PASTOS PERMANENTES DE 5 O MAS AÑOS-SIN VARIEDAD	S	2,55
6915728	18-046-001-00016-00091	62000	PASTOS PERMANENTES DE 5 O MAS AÑOS-SIN VARIEDAD	S	0,03
6915729	18-046-001-00016-00092	62000	PASTOS PERMANENTES DE 5 O MAS AÑOS-SIN VARIEDAD	S	0,01

(1) Superficie declarada admisible ajustada con la superficie comprometida.
 (2) Factor de penalización valorando el alcance para el tipo de compromiso.

Puede verificar la integridad de una copia de este documento mediante la lectura del código QR adjunto o mediante el acceso a la dirección <https://ws050.juntadeandalucia.es/verificarFirma> indicando el código de VERIFICACIÓN

FIRMADO POR	RAQUEL MARIA ESPIN CRESPO	17/12/2024
VERIFICACIÓN	Pk2jm6UYDU9J72AMTZUYRN3GET48NG	PÁG. 5585/9349





Datos considerados para el Cálculo de la Carga Ganadera mínima y máxima del expediente

Recintos Determinados para el Cálculo de Garga Ganadera Máxima

REF.	REFERENCIA SIGPAC	CULTIVO	DESCRIPCIÓN CULTIVO	S/R	SUP.
					RESUELTA (ha)
6915730	18-046-001-00016-00093	62000	PASTOS PERMANENTES DE 5 O MAS AÑOS-SIN VARIEDAD	S	0,13
6915753	18-046-001-00001-00002	63000	PASTOS DE MENOS DE 5 AÑOS-SIN VARIEDAD	S	1,00
6915760	18-046-001-00078-00001	62000	PASTOS PERMANENTES DE 5 O MAS AÑOS-SIN VARIEDAD	S	0,18
6915763	18-046-001-00001-00004	63000	PASTOS DE MENOS DE 5 AÑOS-SIN VARIEDAD	S	0,18
6915858	18-046-001-00007-00005	62000	PASTOS PERMANENTES DE 5 O MAS AÑOS-SIN VARIEDAD	S	0,05
6915859	18-046-001-00007-00006	62000	PASTOS PERMANENTES DE 5 O MAS AÑOS-SIN VARIEDAD	S	0,19
6915860	18-046-001-00007-00007	62000	PASTOS PERMANENTES DE 5 O MAS AÑOS-SIN VARIEDAD	S	0,35
6915867	18-100-012-00012-00004	62000	PASTOS PERMANENTES DE 5 O MAS AÑOS-SIN VARIEDAD	S	0,41
6915869	18-100-013-00010-00007	62000	PASTOS PERMANENTES DE 5 O MAS AÑOS-SIN VARIEDAD	S	0,15
6915870	18-100-013-00010-00002	62000	PASTOS PERMANENTES DE 5 O MAS AÑOS-SIN VARIEDAD	S	17,63
6915871	18-046-001-00016-00073	62000	PASTOS PERMANENTES DE 5 O MAS AÑOS-SIN VARIEDAD	S	5,87
6915872	18-100-012-00005-00018	62000	PASTOS PERMANENTES DE 5 O MAS AÑOS-SIN VARIEDAD	S	0,65
6915880	18-047-900-99000-99001	62000	PASTOS PERMANENTES DE 5 O MAS AÑOS-SIN VARIEDAD	S	31,36
6940125	18-046-001-00016-00065	62000	PASTOS PERMANENTES DE 5 O MAS AÑOS-SIN VARIEDAD	S	1,70

(1) Superficie declarada admisible ajustada con la superficie comprometida.
 (2) Factor de penalización valorando el alcance para el tipo de compromiso.

Puede verificar la integridad de una copia de este documento mediante la lectura del código QR adjunto o mediante el acceso a la dirección <https://ws050.juntadeandalucia.es/verificarFirma> indicando el código de VERIFICACIÓN

FIRMADO POR	RAQUEL MARIA ESPIN CRESPO	17/12/2024	
VERIFICACIÓN	Pk2jm6UYDU9J72AMTZUYRN3GET48NG	PÁG. 5586/9349	



APELLIDOS Y NOMBRE / RAZÓN SOCIAL
SANCHEZ PEÑA ANTONIO

NIF
***5568*

EXPEDIENTE
1018561

ANUALIDAD DE PAGO
1ª

IMPORTES POR ANUALIDAD

	2023	2024	2025	2026	2027
IMPORTE MÁXIMO SUBVENCIONABLE	1.806,05 €	1.806,05 €	1.806,05 €	1.505,03 €	1.505,03 €
IMPORTE MEDIO DE TRANSFERENCIA (€/ha)	259,49 €	259,49 €	259,49 €	216,24 €	216,24 €

RESUMEN DE UNIDADES

Cód	GRUPO DE PAGO	Sup. Dec. Admisible (ha)	Sup. Comprometida (ha)	Sup. ajustada compromiso (1) (ha)	% sobredec.	Sup. Resuelta (ha)	Importe Declarado	Importe Topado	Importe Resuelto	Importe tras sobredec.
422	FRUTALES SECANO	6,96		6,96	0,00	6,96	1.806,05	1.806,05	1.806,05	1.806,05
TOTAL		6,96	6,96	6,96		6,96	1.806,05	1.806,05	1.806,05	1.806,05

APLICACIÓN DE REDUCCIONES Y PENALIZACIONES

GRUPO DE PAGO	Importe Calculado	Importe prereduc.	Criterios de subvencionabilidad y compromisos	Presentación tardía	Omisión declaración	Condicionalidad	IMPORTE (Euros) RESUELTO
FRUTALES SECANO	1.806,05	1.806,05	0,00	0,00	0,00	0,00	1.806,05
TOTAL	1.806,05	1.806,05					1.806,05

RESUMEN DE PAGOS

	IMPORTE (Euros)			
	RESUELTO	FEADER	MAPA	CAPADR
FRUTALES SECANO - Pago realizado	1.806,05 €	1.535,14 €	177,17 €	93,74 €

RECINTOS RESUELTOS

REF.	REFERENCIA SIGPAC	CULTIVO	DESCRIPCIÓN CULTIVO	S/R	G.PAGO	PEND. MEDIA (%)	SUP. DEC. ADMISIBLE (ha)	SUP. COMPROM. (ha)	SUP. AJUSTADA COMPROM. (1) (ha)	SUP. CONY. SIGPAC (ha)	SUP. CERTIE (ha)	SUP. CAMPO (ha)	SUP. CAMPO DETER. CULT. DECLARADO (ha)	SUP. DEC. REDUCIDA (ha)	SUP. RESUELTA (ha)
-23382	18-090-007-00094-005	104020	ALMENDROS-GUARA	S	422	8,00	4,28	4,28	4,28		4,28			4,28	4,28
-15788	18-090-007-00094-008	104020	ALMENDROS-GUARA	S	422	13,40	0,11	0,11	0,11		0,11			0,11	0,11
5269670	18-181-004-00091-001	104020	ALMENDROS-GUARA	S	422	8,80	1,60	1,60	1,60		1,60			1,60	1,60
1700000004598114	18-090-007-00094-006	104020	ALMENDROS-GUARA	S	422	8,00	0,04	0,04	0,04		0,04			0,04	0,04
1700000004598116	18-181-004-00115-001	104020	ALMENDROS-GUARA	S	422	18,10	0,93	0,93	0,93		0,93			0,93	0,93

(1) Superficie declarada admisible ajustada con la superficie comprometida.
(2) Factor de penalización valorando el alcance para el tipo de compromiso.

Puede verificar la integridad de una copia de este documento mediante la lectura del código QR adjunto o mediante el acceso a la dirección <https://ws050.juntadeandalucia.es/verificarFirma> indicando el código de VERIFICACIÓN

FIRMADO POR

RAQUEL MARIA ESPIN CRESPO

17/12/2024

VERIFICACIÓN

Pk2jm6UYDU9J72AMTZUYRN3GET48NG

PÁG. 5587/9349





APELLIDOS Y NOMBRE / RAZÓN SOCIAL
SANCHEZ PEÑA MIGUEL ANGEL

NIF
****1666*

EXPEDIENTE
1062341

ANUALIDAD DE PAGO
1ª

IMPORTE POR ANUALIDAD

	2023	2024	2025	2026	2027
IMPORTE MÁXIMO SUBVENCIONABLE	1.132,24 €	1.132,24 €	1.132,24 €	943,53 €	943,53 €
IMPORTE MEDIO DE TRANSFERENCIA (€/ha)	279,57 €	279,57 €	279,57 €	232,97 €	232,97 €

RESUMEN DE UNIDADES

Cód	GRUPO DE PAGO	Sup. Dec. Admisible (ha)	Sup. Comprometida (ha)	Sup. ajustada compromiso (1) (ha)	% sobredec.	Sup. Resuelta (ha)	Importe Declarado	Importe Topado	Importe Resuelto	Importe tras sobredec.
419	OLIVAR	2,14		2,14	0,00	2,14	636,61	636,61	636,61	636,61
422	FRUTALES SECANO	1,91		1,91	0,00	1,91	495,63	495,63	495,63	495,63
TOTAL		4,05	4,05	4,05		4,05	1.132,24	1.132,24	1.132,24	1.132,24

APLICACIÓN DE REDUCCIONES Y PENALIZACIONES

GRUPO DE PAGO	Importe Calculado	Importe prereduc.	Criterios de subvencionabilidad y compromisos	Presentación tardía	Omisión declaración	Condicionalidad	IMPORTE (Euros) RESUELTO
FRUTALES SECANO	495,63	495,63	0,00	0,00	0,00	0,00	495,63
OLIVAR	636,61	636,61	0,00	0,00	0,00	0,00	636,61
TOTAL	1.132,24	1.132,24					1.132,24

RESUMEN DE PAGOS

	RESUELTO	FEADER	MAPA	CAPADR
FRUTALES SECANO - Pago realizado	495,63 €	421,29 €	48,62 €	25,72 €
OLIVAR - Pago realizado	636,61 €	541,12 €	62,45 €	33,04 €
TOTAL	1.132,24 €	962,41 €	111,07 €	58,76 €

RECINTOS RESUELTOS

REE	REFERENCIA SIGPAC	CULTIVO DESCRIPCIÓN CULTIVO	S/R G.PAGO	PEND. MEDIA (%)	SUP. DEC. ADMISIBLE (ha)	SUP. COMPROM. (ha)	SUP. AJUSTADA COMPROM. (1) (ha)	SUP. CONV. SIGPAC (ha)	SUP. CERTIF. (ha)	SUP. CAMPO (ha)	SUP. CAMPO DETER. CULT. DECLARADO (ha)	SUP. DEC. REDUCIDA (ha)	SUP. RESUELTA (ha)
4104933	18-003-001-00040-002	101010 OLIVAR-PICUAL	R 419	5,60	0,19	0,19	0,19		0,19			0,19	0,19
4104950	18-003-001-00046-001	101010 OLIVAR-PICUAL	R 419	5,20	0,45	0,45	0,45		0,45			0,45	0,45
4104962	18-003-001-00045-002	101010 OLIVAR-PICUAL	R 419	9,60	0,14	0,14	0,14		0,14			0,14	0,14
5270610	18-090-008-00121-001	101010 OLIVAR-PICUAL	S 419	10,80	1,36	1,36	1,36		1,36			1,36	1,36
1700000005570187	18-090-008-00140-001	104057 ALMENDROS-AVIJOR	S 422	4,60	1,91	1,91	1,91		1,91			1,91	1,91

(1) Superficie declarada admisible ajustada con la superficie comprometida.
(2) Factor de penalización valorando el alcance para el tipo de compromiso.

Puede verificar la integridad de una copia de este documento mediante la lectura del código QR adjunto o mediante el acceso a la dirección <https://ws050.juntadeandalucia.es/verificarFirma> indicando el código de VERIFICACIÓN

FIRMADO POR

RAQUEL MARIA ESPIN CRESPO

17/12/2024

VERIFICACIÓN

Pk2jm6UYDU9J72AMTZUYRN3GET48NG

PÁG. 5588/9349





APELLIDOS Y NOMBRE / RAZÓN SOCIAL

SANCHEZ PEREZ JOSE ANTONIO

NIF
***0207*

EXPEDIENTE
1205675

ANUALIDAD DE PAGO
1ª

IMPORTES POR ANUALIDAD

	2023	2024	2025	2026	2027
IMPORTE MÁXIMO SUBVENCIONABLE	1.234,54 €	1.234,54 €	1.234,54 €	1.028,79 €	1.028,79 €
IMPORTE MEDIO DE TRANSFERENCIA (€/ha)	297,48 €	297,48 €	297,48 €	247,90 €	247,90 €

RESUMEN DE UNIDADES

Cód	GRUPO DE PAGO	Sup. Dec. Admisible (ha)	Sup. Comprometida (ha)	Sup. ajustada compromiso (1) (ha)	% sobredec.	Sup. Resuelta (ha)	Importe Declarado	Importe Topado	Importe Resuelto	Importe tras sobredec.
419	OLIVAR	4,15		4,15	0,00	4,15	1.234,54	1.234,54	1.234,54	1.234,54
TOTAL		4,15	4,15	4,15		4,15	1.234,54	1.234,54	1.234,54	1.234,54

APLICACIÓN DE REDUCCIONES Y PENALIZACIONES

GRUPO DE PAGO	Importe Calculado	Importe prereduc.	Criterios de subvencionabilidad y compromisos	Presentación tardía	Omisión declaración	Condicionalidad	IMPORTE (Euros) RESUELTO
OLIVAR	1.234,54	1.234,54	0,00	0,00	0,00	0,00	1.234,54
TOTAL	1.234,54	1.234,54					1.234,54

RESUMEN DE PAGOS

	IMPORTE (Euros)			
	RESUELTO	FEADER	MAPA	CAPADR
OLIVAR - Pago realizado	1.234,54 €	1.049,36 €	121,11 €	64,07 €

RECINTOS RESUELTOS

REF.	REFERENCIA SIGPAC	CULTIVO DESCRIPCIÓN CULTIVO	S/R G.PAGO	PEND. MEDIA (%)	SUP. DEC. ADMISIBLE (ha)	SUP. COMPROM. (ha)	SUP. AJUSTADA COMPR.(1) (ha)	SUP. CONY. SIGPAC (ha)	SUP. CERTIE (ha)	SUP. CAMPO (ha)	SUP. CAMPO DETER. CULT. DECLARADO (ha)	SUP. DEC. REDUCIDA (ha)	SUP. RESUELTA (ha)
5485583	18-014-006-00002-002	101010 OLIVAR-PICUAL	S 419	18,70	2,60	2,60	2,60		2,60			2,60	2,60
5485595	18-014-006-00005-002	101010 OLIVAR-PICUAL	S 419	11,60	0,63	0,63	0,63		0,63			0,63	0,63
6876713	18-014-005-00057-001	101010 OLIVAR-PICUAL	S 419	7,10	0,92	0,92	0,92		0,92			0,92	0,92

INCIDENCIAS

INCIDENCIA DESCRIPCIÓN

- 100412 Número de hectáreas validadas inferior a la superficie mínima permitida por el grupo de cultivo (Anexo I. Criterios de Subvencionabilidad. Orden 28 de marzo de 2023).
Sup. Resuelta:0 Grupo de Pago:FRUTALES REGADÍO
- 100413 Recinto perteneciente a grupo de cultivo que no cumple con la superficie mínima requerida (Anexo I. Criterios de Subvencionabilidad. Orden 28 de marzo de 2023).
Ref:5237818 Recinto:18-014-011-00074-00001 Cultivo:124022 PISTACHO-KERMAN Regadío Sup. Declarada:3,48 Superficie Resolver:3,48

(1) Superficie declarada admisible ajustada con la superficie comprometida.
(2) Factor de penalización valorando el alcance para el tipo de compromiso.

Puede verificar la integridad de una copia de este documento mediante la lectura del código QR adjunto o mediante el acceso a la dirección <https://ws050.juntadeandalucia.es/verificarFirma> indicando el código de VERIFICACIÓN

FIRMADO POR	RAQUEL MARIA ESPIN CRESPO	17/12/2024	
VERIFICACIÓN	Pk2jm6UYDU9J72AMTZUYRN3GET48NG	PÁG. 5589/9349	

**APELLIDOS Y NOMBRE / RAZÓN SOCIAL**

SANCHEZ RAMOS JUAN LORENZO

NIF

****1758*

EXPEDIENTE

1283598

ANUALIDAD DE PAGO

1ª

IMPORTES POR ANUALIDAD

	2023	2024	2025	2026	2027
IMPORTE MÁXIMO SUBVENCIONABLE	687,18 €	687,18 €	687,18 €	572,65 €	572,65 €
IMPORTE MEDIO DE TRANSFERENCIA (€/ha)	297,48 €	297,48 €	297,48 €	247,90 €	247,90 €

RESUMEN DE UNIDADES

Cód	GRUPO DE PAGO	Sup. Dec. Admisible (ha)	Sup. Comprometida (ha)	Sup. ajustada compromiso (1) (ha)	% sobredec.	Sup. Resuelta (ha)	Importe Declarado	Importe Topado	Importe Resuelto	Importe tras sobredec.
419	OLIVAR	2,31		2,31	0,00	2,31	687,18	687,18	687,18	687,18
TOTAL		2,31	2,31	2,31		2,31	687,18	687,18	687,18	687,18

APLICACIÓN DE REDUCCIONES Y PENALIZACIONES

GRUPO DE PAGO	Importe Calculado	Importe prereduc.	Criterios de subvencionabilidad y compromisos	Presentación tardía	Omisión declaración	Condicionalidad	IMPORTE (Euros) RESUELTO
OLIVAR	687,18	687,18	0,00	0,00	0,00	0,00	687,18
TOTAL	687,18	687,18					687,18

RESUMEN DE PAGOS**IMPORTE (Euros)**

	RESUELTO	FEADER	MAPA	CAPADR
OLIVAR - Pago realizado	687,18 €	584,10 €	67,41 €	35,67 €

RECINTOS RESUELTOS

REF.	REFERENCIA SIGPAC	CULTIVO DESCRIPCIÓN CULTIVO	S/R G.PAGO	PEND. MEDIA (%)	SUP. DEC. ADMISIBLE (ha)	SUP. COMPROM. (ha)	SUP. AJUSTADA COMPR.(1) (ha)	SUP. CONY. SIGPAC (ha)	SUP. CERTIE (ha)	SUP. CAMPO (ha)	SUP. CAMPO DETER. CULT. DECLARADO (ha)	SUP. DEC. REDUCIDA (ha)	SUP. RESUELTA (ha)
5246147	04-027-007-00113-001	101194 OLIVAR-LECHIN DE GRANADA	S 419	9,50	0,16	0,16	0,16		0,16			0,16	0,16
5246149	04-027-007-00112-009	101194 OLIVAR-LECHIN DE GRANADA	S 419	27,80	0,33	0,33	0,33		0,33			0,33	0,33
5246151	04-027-007-00117-001	101194 OLIVAR-LECHIN DE GRANADA	S 419	8,70	0,77	0,77	0,77		0,77			0,77	0,77
5246153	04-027-007-00114-002	101194 OLIVAR-LECHIN DE GRANADA	S 419	7,90	0,25	0,25	0,25		0,25			0,25	0,25
5246158	04-027-007-00128-002	101194 OLIVAR-LECHIN DE GRANADA	S 419	28,10	0,16	0,16	0,16		0,16			0,16	0,16
5246159	04-027-007-00128-001	101194 OLIVAR-LECHIN DE GRANADA	S 419	22,50	0,02	0,02	0,02		0,02			0,02	0,02
5246161	04-027-007-00112-004	101194 OLIVAR-LECHIN DE GRANADA	S 419	47,90	0,02	0,02	0,02		0,02			0,02	0,02
5246162	04-027-008-00010-002	101194 OLIVAR-LECHIN DE GRANADA	S 419	7,40	0,10	0,10	0,10		0,10			0,10	0,10
5246163	04-027-006-00387-001	101194 OLIVAR-LECHIN DE GRANADA	S 419	17,50	0,32	0,32	0,32		0,32			0,32	0,32
5246166	04-027-007-00112-006	101194 OLIVAR-LECHIN DE GRANADA	S 419	16,50	0,10	0,10	0,10		0,10			0,10	0,10
5246168	04-027-007-00112-005	101194 OLIVAR-LECHIN DE GRANADA	S 419	25,30	0,08	0,08	0,08		0,08			0,08	0,08

INCIDENCIAS**INCIDENCIA DESCRIPCIÓN**

100424 Solicita recinto que no está comprometido para la operación.

Ref:4215437 Recinto:18-036-006-00024-00001 Cultivo:104007 ALMENDROS-COMUNA Secano

Ref:4658731 Recinto:18-036-006-00033-00001 Cultivo:104007 ALMENDROS-COMUNA Secano

(1) Superficie declarada admisible ajustada con la superficie comprometida.
(2) Factor de penalización valorando el alcance para el tipo de compromiso.Puede verificar la integridad de una copia de este documento mediante la lectura del código QR adjunto o mediante el acceso a la dirección <https://ws050.juntadeandalucia.es/verificarFirma> indicando el código de VERIFICACIÓN

FIRMADO POR

RAQUEL MARIA ESPIN CRESPO

17/12/2024

VERIFICACIÓN

Pk2jm6UYDU9J72AMTZUYRN3GET48NG

PÁG. 5590/9349





APELLIDOS Y NOMBRE / RAZÓN SOCIAL
SANCHEZ REVELLES JOAQUIN

NIF ****2655*
EXPEDIENTE 1256896

ANUALIDAD DE PAGO
1ª

IMPORTES POR ANUALIDAD

	2023	2024	2025	2026	2027
IMPORTE MÁXIMO SUBVENCIONABLE	11.626,57 €	11.626,57 €	9.688,49 €	9.688,49 €	9.688,49 €
IMPORTE MEDIO DE TRANSFERENCIA (€/ha)	181,41 €	181,41 €	151,17 €	151,17 €	151,17 €

RESUMEN DE UNIDADES

Cód	GRUPO DE PAGO	Sup. Dec. Admisible (ha)	Sup. Comprometida (ha)	Sup. ajustada compromiso (1) (ha)	% sobredec.	Sup. Resuelta (ha)	Importe Declarado	Importe Topado	Importe Resuelto	Importe tras sobredec.
416	HERBÁCEOS	64,09		64,09	0,00	64,09	11.626,57	11.626,57	11.626,57	11.626,57
TOTAL		64,09	64,09	64,09		64,09	11.626,57	11.626,57	11.626,57	11.626,57

APLICACIÓN DE REDUCCIONES Y PENALIZACIONES

GRUPO DE PAGO	Importe Calculado	Importe prereduc.	Criterios de subvencionabilidad y compromisos	Presentación tardía	Omisión declaración	Condicionalidad	IMPORTE (Euros) RESUELTO
HERBÁCEOS	11.626,57		0,00	0,00	0,00	0,00	11.626,57
TOTAL	11.626,57	11.626,57					11.626,57

RESUMEN DE PAGOS

	IMPORTE (Euros)			
	RESUELTO	FEADER	MAPA	CAPADR
HERBÁCEOS - Pago realizado	11.626,57 €	9.882,58 €	1.140,57 €	603,42 €

RECINTOS RESUELTOS

REF.	REFERENCIA SIGPAC	CULTIVO	DESCRIPCIÓN CULTIVO	S/R G.PAGO	PEND. MEDIA (%)	SUP. DEC. ADMISIBLE (ha)	SUP. COMPROM. (ha)	SUP. AJUSTADA COMPR.(1) (ha)	SUP. CONY. SIGPAC (ha)	SUP. CERTIE (ha)	SUP. CAMPO (ha)	SUP. CAMPO DETER. CULT. DECLARADO (ha)	SUP. DEC. REDUCIDA (ha)	SUP. RESUELTA (ha)
-1561584	18-062-014-00054-009	5000	CEBADA-SIN VARIEDAD	S 416	9,30	4,57	4,57	4,57		4,57			4,57	4,57
-1561571	18-062-014-00054-009	5000	CEBADA-SIN VARIEDAD	S 416	9,30	29,91	29,91	29,91		29,91			29,91	29,91
-1561439	18-062-014-00054-009	8000	AVENA-SIN VARIEDAD	S 416	9,30	6,32	6,32	6,32		6,32			6,32	6,32
-1561386	18-062-014-00054-009	8000	AVENA-SIN VARIEDAD	S 416	9,30	23,29	23,29	23,29		23,29			23,29	23,29

(1) Superficie declarada admisible ajustada con la superficie comprometida.
(2) Factor de penalización valorando el alcance para el tipo de compromiso.

Puede verificar la integridad de una copia de este documento mediante la lectura del código QR adjunto o mediante el acceso a la dirección <https://ws050.juntadeandalucia.es/verificarFirma> indicando el código de VERIFICACIÓN

FIRMADO POR	RAQUEL MARIA ESPIN CRESPO	17/12/2024	
VERIFICACIÓN	Pk2jm6UYDU9J72AMTZUYRN3GET48NG	PÁG. 5591/9349	



APELLIDOS Y NOMBRE / RAZÓN SOCIAL

SANCHEZ RODRIGUEZ ANTONIO LUIS

NIF
***6670*

EXPEDIENTE
1210204

ANUALIDAD DE PAGO
1ª

IMPORTE POR ANUALIDAD

	2023	2024	2025	2026	2027
IMPORTE MÁXIMO SUBVENCIONABLE	1.182,79 €	1.182,79 €	985,63 €	985,63 €	985,63 €
IMPORTE MEDIO DE TRANSFERENCIA (€/ha)	95,62 €	95,62 €	79,68 €	79,68 €	79,68 €

RESUMEN DE UNIDADES

Cód	GRUPO DE PAGO	Sup. Dec. Admisible (ha)	Sup. Comprometida (ha)	Sup. ajustada compromiso (1) (ha)	% sobredec.	Sup. Resuelta (ha)	Importe Declarado	Importe Topado	Importe Resuelto	Importe tras sobredec.
416	HERBÁCEOS	6,52		6,52	0,00	6,52	1.182,79	1.182,79	1.182,79	1.182,79
424	HERBÁCEOS NO ELEGIBLES	5,85		5,85	0,00	5,85	0,00	0,00	0,00	0,00
TOTAL		12,37	12,37	12,37		12,37	1.182,79	1.182,79	1.182,79	1.182,79

APLICACIÓN DE REDUCCIONES Y PENALIZACIONES

GRUPO DE PAGO	Importe Calculado	Importe prereduc.	Criterios de subvencionabilidad y compromisos	Presentación tardía	Omisión declaración	Condicionalidad	IMPORTE (Euros) RESUELTO
HERBÁCEOS	1.182,79	1.182,79	0,00	0,00	0,00	0,00	1.182,79
HERBÁCEOS NO ELEGIBLES	0,00	0,00	0,00	0,00	0,00	0,00	0,00
TOTAL	1.182,79	1.182,79					1.182,79

RESUMEN DE PAGOS

	RESUELTO	FEADER	MAPA	CAPADR
HERBÁCEOS - Pago realizado	1.182,79 €	1.005,37 €	116,03 €	61,39 €

RECINTOS RESUELTOS

REF.	REFERENCIA SIGPAC	CULTIVO DESCRIPCIÓN CULTIVO	S/R G.PAGO	PEND. MEDIA (%)	SUP. DEC. ADMISIBLE (ha)	SUP. COMPROM. (ha)	SUP. AJUSTADA COMPROM. (1) (ha)	SUP. CONV. SIGPAC (ha)	SUP. CERTIF. (ha)	SUP. CAMPO (ha)	SUP. CAMPO DETER. CULT. DECLARADO (ha)	SUP. DEC. REDUCIDA (ha)	SUP. RESUELTA (ha)
5332371	18-057-064-00096-001	5000 CEBADA-SIN VARIEDAD	S 416	13,20	0,38	0,38	0,38		0,38			0,38	0,38
5332372	18-057-064-00096-002	5000 CEBADA-SIN VARIEDAD	S 416	15,70	1,10	1,10	1,10		1,10			1,10	1,10
5332376	18-057-064-00077-001	5000 CEBADA-SIN VARIEDAD	S 416	8,00	3,25	3,25	3,25		3,25			3,25	3,25
5332379	18-057-064-00057-001	5000 CEBADA-SIN VARIEDAD	S 416	7,50	1,31	1,31	1,31		1,31			1,31	1,31
5332380	18-057-064-00058-001	5000 CEBADA-SIN VARIEDAD	S 416	10,20	0,07	0,07	0,07		0,07			0,07	0,07
5334178	18-057-063-00010-001	5000 CEBADA-SIN VARIEDAD	S 416	11,60	0,41	0,41	0,41		0,41			0,41	0,41
5332308	18-030-004-00203-003	20000 BARBECHO TRADICIONAL-SIN VARIEDAD	S 424	8,30	1,10	1,10	1,10		1,10			1,10	1,10
5332309	18-030-004-00203-005	20000 BARBECHO TRADICIONAL-SIN VARIEDAD	S 424	7,60	0,10	0,10	0,10		0,10			0,10	0,10
5332310	18-030-004-00206-003	20000 BARBECHO TRADICIONAL-SIN VARIEDAD	S 424	12,40	0,20	0,20	0,20		0,20			0,20	0,20
5332311	18-030-004-00206-004	20000 BARBECHO TRADICIONAL-SIN VARIEDAD	S 424	7,90	0,52	0,52	0,52		0,52			0,52	0,52
5332385	18-057-064-00030-001	20000 BARBECHO TRADICIONAL-SIN VARIEDAD	S 424	8,60	1,12	1,12	1,12		1,12			1,12	1,12
5332386	18-057-064-00031-001	20000 BARBECHO TRADICIONAL-SIN VARIEDAD	S 424	7,40	0,78	0,78	0,78		0,78			0,78	0,78
5332388	18-057-064-00032-001	20000 BARBECHO TRADICIONAL-SIN VARIEDAD	S 424	7,90	0,61	0,61	0,61		0,61			0,61	0,61
5333475	18-057-062-00075-002	20000 BARBECHO TRADICIONAL-SIN VARIEDAD	R 424	1,60	0,31	0,31	0,31		0,31			0,31	0,31
5333476	18-057-062-00076-001	20000 BARBECHO TRADICIONAL-SIN VARIEDAD	R 424	2,80	0,38	0,38	0,38		0,38			0,38	0,38
5334177	18-057-064-00136-005	20000 BARBECHO TRADICIONAL-SIN VARIEDAD	S 424	10,00	0,73	0,73	0,73		0,73			0,73	0,73

(1) Superficie declarada admisible ajustada con la superficie comprometida.
(2) Factor de penalización valorando el alcance para el tipo de compromiso.

Puede verificar la integridad de una copia de este documento mediante la lectura del código QR adjunto o mediante el acceso a la dirección <https://ws050.juntadeandalucia.es/verificarFirma> indicando el código de VERIFICACIÓN

FIRMADO POR

RAQUEL MARIA ESPIN CRESPO

17/12/2024

VERIFICACIÓN

Pk2jm6UYDU9J72AMTZUYRN3GET48NG

PÁG. 5592/9349





INCIDENCIAS

INCIDENCIA DESCRIPCIÓN

242	Recinto pendiente de acreditación de titularidad. Ref:5332293 Recinto:18-030-004-00154-00004 Cultivo:20000 BARBECHO TRADICIONAL-SIN VARIEDAD Secano Ref:5332294 Recinto:18-030-004-00154-00005 Cultivo:20000 BARBECHO TRADICIONAL-SIN VARIEDAD Secano Ref:5332304 Recinto:18-030-004-00164-00002 Cultivo:20000 BARBECHO TRADICIONAL-SIN VARIEDAD Secano Ref:5332305 Recinto:18-030-004-00164-00003 Cultivo:20000 BARBECHO TRADICIONAL-SIN VARIEDAD Secano Ref:5332306 Recinto:18-030-004-00164-00004 Cultivo:20000 BARBECHO TRADICIONAL-SIN VARIEDAD Secano Ref:5332307 Recinto:18-030-004-00164-00007 Cultivo:20000 BARBECHO TRADICIONAL-SIN VARIEDAD Secano
100421	Recinto declarado por error para una operación de la 6503, que se ha corregido de oficio marcando la operación correcta, de acuerdo con la fecha de inscripción del recinto en la producción ecológica. Ref:5332293 Recinto:18-030-004-00154-00004 Cultivo:20000 BARBECHO TRADICIONAL-SIN VARIEDAD Secano Ref:5332294 Recinto:18-030-004-00154-00005 Cultivo:20000 BARBECHO TRADICIONAL-SIN VARIEDAD Secano Ref:5332304 Recinto:18-030-004-00164-00002 Cultivo:20000 BARBECHO TRADICIONAL-SIN VARIEDAD Secano Ref:5332305 Recinto:18-030-004-00164-00003 Cultivo:20000 BARBECHO TRADICIONAL-SIN VARIEDAD Secano Ref:5332306 Recinto:18-030-004-00164-00004 Cultivo:20000 BARBECHO TRADICIONAL-SIN VARIEDAD Secano Ref:5332307 Recinto:18-030-004-00164-00007 Cultivo:20000 BARBECHO TRADICIONAL-SIN VARIEDAD Secano Ref:5332308 Recinto:18-030-004-00203-00003 Cultivo:20000 BARBECHO TRADICIONAL-SIN VARIEDAD Secano Ref:5332309 Recinto:18-030-004-00203-00005 Cultivo:20000 BARBECHO TRADICIONAL-SIN VARIEDAD Secano Ref:5332310 Recinto:18-030-004-00206-00003 Cultivo:20000 BARBECHO TRADICIONAL-SIN VARIEDAD Secano Ref:5332311 Recinto:18-030-004-00206-00004 Cultivo:20000 BARBECHO TRADICIONAL-SIN VARIEDAD Secano Ref:5333475 Recinto:18-057-062-00075-00002 Cultivo:20000 BARBECHO TRADICIONAL-SIN VARIEDAD Regadío Ref:5333476 Recinto:18-057-062-00076-00001 Cultivo:20000 BARBECHO TRADICIONAL-SIN VARIEDAD Regadío Ref:5334178 Recinto:18-057-063-00010-00001 Cultivo:5000 CEBADA-SIN VARIEDAD Secano Ref:5332385 Recinto:18-057-064-00030-00001 Cultivo:20000 BARBECHO TRADICIONAL-SIN VARIEDAD Secano Ref:5332386 Recinto:18-057-064-00031-00001 Cultivo:20000 BARBECHO TRADICIONAL-SIN VARIEDAD Secano Ref:5332388 Recinto:18-057-064-00032-00001 Cultivo:20000 BARBECHO TRADICIONAL-SIN VARIEDAD Secano Ref:5332379 Recinto:18-057-064-00057-00001 Cultivo:5000 CEBADA-SIN VARIEDAD Secano Ref:5332380 Recinto:18-057-064-00058-00001 Cultivo:5000 CEBADA-SIN VARIEDAD Secano Ref:5332376 Recinto:18-057-064-00077-00001 Cultivo:5000 CEBADA-SIN VARIEDAD Secano Ref:5332371 Recinto:18-057-064-00096-00001 Cultivo:5000 CEBADA-SIN VARIEDAD Secano Ref:5332372 Recinto:18-057-064-00096-00002 Cultivo:5000 CEBADA-SIN VARIEDAD Secano Ref:5334177 Recinto:18-057-064-00136-00005 Cultivo:20000 BARBECHO TRADICIONAL-SIN VARIEDAD Secano
100424	Solicita recinto que no está comprometido para la operación. Ref:5332293 Recinto:18-030-004-00154-00004 Cultivo:20000 BARBECHO TRADICIONAL-SIN VARIEDAD Secano Ref:5332294 Recinto:18-030-004-00154-00005 Cultivo:20000 BARBECHO TRADICIONAL-SIN VARIEDAD Secano Ref:5332304 Recinto:18-030-004-00164-00002 Cultivo:20000 BARBECHO TRADICIONAL-SIN VARIEDAD Secano Ref:5332305 Recinto:18-030-004-00164-00003 Cultivo:20000 BARBECHO TRADICIONAL-SIN VARIEDAD Secano Ref:5332306 Recinto:18-030-004-00164-00004 Cultivo:20000 BARBECHO TRADICIONAL-SIN VARIEDAD Secano Ref:5332307 Recinto:18-030-004-00164-00007 Cultivo:20000 BARBECHO TRADICIONAL-SIN VARIEDAD Secano

(1) Superficie declarada admisible ajustada con la superficie comprometida.
(2) Factor de penalización valorando el alcance para el tipo de compromiso.

Puede verificar la integridad de una copia de este documento mediante la lectura del código QR adjunto o mediante el acceso a la dirección https://ws050.juntadeandalucia.es/verificarFirma indicando el código de VERIFICACIÓN			
FIRMADO POR	RAQUEL MARIA ESPIN CRESPO	17/12/2024	
VERIFICACIÓN	Pk2jm6UYDU9J72AMTZUYRN3GET48NG	PÁG. 5593/9349	



APELLIDOS Y NOMBRE / RAZÓN SOCIAL

SANCHEZ RODRIGUEZ MARIA ROSARIO

NIF

****1011*

EXPEDIENTE

1079594

ANUALIDAD DE PAGO

1ª

IMPORTE POR ANUALIDAD

	2023	2024	2025	2026	2027
IMPORTE MÁXIMO SUBVENCIONABLE	1.706,00 €	1.706,00 €	1.706,00 €	1.421,66 €	1.421,66 €
IMPORTE MEDIO DE TRANSFERENCIA (€/ha)	281,98 €	281,98 €	281,98 €	234,99 €	234,99 €

RESUMEN DE UNIDADES

Cód	GRUPO DE PAGO	Sup. Dec. Admisible (ha)	Sup. Comprometida (ha)	Sup. ajustada compromiso (1) (ha)	% sobredecc.	Sup. Resuelta (ha)	Importe Declarado	Importe Topado	Importe Resuelto	Importe tras sobredecc.
422	FRUTALES SECANO	5,20		5,20	0,00	5,20	1.349,35	1.349,35	1.349,35	1.349,35
423	FRUTALES REGADÍO	0,85		0,85	0,00	0,85	356,65	356,65	356,65	356,65
TOTAL		6,05	6,05	6,05		6,05	1.706,00	1.706,00	1.706,00	1.706,00

APLICACIÓN DE REDUCCIONES Y PENALIZACIONES

GRUPO DE PAGO	Importe Calculado	Importe prereduc.	Criterios de subvencionabilidad y compromisos	Presentación tardía	Omisión declaración	Condicionidad	IMPORTE (Euros) RESUELTO
FRUTALES REGADÍO	356,65	356,65	0,00	0,00	0,00	0,00	356,65
FRUTALES SECANO	1.349,35	1.349,35	0,00	0,00	0,00	0,00	1.349,35
TOTAL	1.706,00	1.706,00					1.706,00

RESUMEN DE PAGOS

	RESUELTO	FEADER	MAPA	CAPADR
FRUTALES REGADÍO - Pago realizado	356,65 €	303,15 €	34,99 €	18,51 €
FRUTALES SECANO - Pago realizado	1.349,35 €	1.146,95 €	132,37 €	70,03 €
TOTAL	1.706,00 €	1.450,10 €	167,36 €	88,54 €

RECINTOS RESUELTOS

REE	REFERENCIA SIGPAC	CULTIVO DESCRIPCIÓN CULTIVO	S/R G.PAGO	PEND. MEDIA (%)	SUP. DEC. ADMISIBLE (ha)	SUP. COMPROM. (ha)	SUP. AJUSTADA COMPROM. (1) (ha)	SUP. CONV. SIGPAC (ha)	SUP. CERTIF. (ha)	SUP. CAMPO (ha)	SUP. CAMPO DETER. CULT. DECLARADO (ha)	SUP. DEC. REDUCIDA (ha)	SUP. RESUELTA (ha)
-1516499	18-165-001-00460-001	104007 ALMENDROS-COMUNA	S	422	34,60	1,46	1,46	1,46	1,46			1,46	1,46
1700000005232479	18-165-001-00455-001	104007 ALMENDROS-COMUNA	S	422	39,30	0,26	0,26	0,26	0,26			0,26	0,26
1700000005232480	18-165-001-00459-002	104007 ALMENDROS-COMUNA	S	422	27,40	0,15	0,15	0,15	0,15			0,15	0,15
1700000005232482	18-165-003-00741-001	104007 ALMENDROS-COMUNA	S	422	56,90	0,16	0,16	0,16	0,16			0,16	0,16
1700000005232483	18-165-003-00742-001	104007 ALMENDROS-COMUNA	S	422	62,40	0,10	0,10	0,10	0,10			0,10	0,10
1700000005232484	18-165-003-00565-001	104007 ALMENDROS-COMUNA	S	422	54,20	0,37	0,37	0,37	0,38			0,37	0,37
1700000005232486	18-165-003-00830-001	104007 ALMENDROS-COMUNA	S	422	53,20	0,06	0,06	0,06	0,06			0,06	0,06
1700000005232487	18-165-003-00831-002	104007 ALMENDROS-COMUNA	S	422	60,40	0,21	0,21	0,21	0,21			0,21	0,21
1700000005232488	18-165-007-00337-001	104007 ALMENDROS-COMUNA	S	422	50,00	0,95	0,95	0,95	0,95			0,95	0,95
1700000005232489	18-165-003-00564-001	104007 ALMENDROS-COMUNA	S	422	66,30	0,09	0,09	0,09	0,09			0,09	0,09
1700000005232490	18-165-003-00475-001	104007 ALMENDROS-COMUNA	S	422	55,00	0,21	0,21	0,21	0,21			0,21	0,21
1700000005232491	18-165-003-00413-001	104007 ALMENDROS-COMUNA	S	422	49,30	0,62	0,62	0,62	0,62			0,62	0,62
1700000005232492	18-165-002-00219-002	104007 ALMENDROS-COMUNA	S	422	54,90	0,17	0,17	0,17	0,17			0,17	0,17
1700000005232493	18-165-002-00166-002	104007 ALMENDROS-COMUNA	S	422	42,00	0,14	0,14	0,14	0,14			0,14	0,14
1700000005232494	18-165-002-00161-001	104007 ALMENDROS-COMUNA	S	422	66,40	0,25	0,25	0,25	0,25			0,25	0,25
1700000005232485	18-165-007-00387-001	122010 ALGARROBO-CASTELLANA	R	423	38,00	0,85	0,85	0,85	0,85			0,85	0,85

(1) Superficie declarada admisible ajustada con la superficie comprometida.
 (2) Factor de penalización valorando el alcance para el tipo de compromiso.

Puede verificar la integridad de una copia de este documento mediante la lectura del código QR adjunto o mediante el acceso a la dirección <https://ws050.juntadeandalucia.es/verificarFirma> indicando el código de VERIFICACIÓN

FIRMADO POR

RAQUEL MARIA ESPIN CRESPO

17/12/2024

VERIFICACIÓN

Pk2jm6UYDU9J72AMTZUYRN3GET48NG

PÁG. 5594/9349





<u>APELLIDOS Y NOMBRE / RAZÓN SOCIAL</u>	<u>NIF</u>	<u>EXPEDIENTE</u>	<u>ANUALIDAD DE PAGO</u>
SANCHEZ RODRIGUEZ PEDRO ANTONIO	***2187*	1078315	1ª

IMPORTES POR ANUALIDAD

	<u>2023</u>	<u>2024</u>	<u>2025</u>	<u>2026</u>	<u>2027</u>
IMPORTE MÁXIMO SUBVENCIONABLE	916,00 €	916,00 €	916,00 €	763,33 €	763,33 €
IMPORTE MEDIO DE TRANSFERENCIA (€/ha)	259,49 €	259,49 €	259,49 €	216,24 €	216,24 €

RESUMEN DE UNIDADES

<u>Cód</u>	<u>GRUPO DE PAGO</u>	<u>Sup. Dec. Admisible (ha)</u>	<u>Sup. Comprometida (ha)</u>	<u>Sup. ajustada compromiso (1) (ha)</u>	<u>% sobredec.</u>	<u>Sup. Resuelta (ha)</u>	<u>Importe Declarado</u>	<u>Importe Topado</u>	<u>Importe Resuelto</u>	<u>Importe tras sobredec.</u>
422	FRUTALES SECANO	3,53		3,53	0,00	3,53	916,00	916,00	916,00	916,00
TOTAL		3,53	3,53	3,53		3,53	916,00	916,00	916,00	916,00

APLICACIÓN DE REDUCCIONES Y PENALIZACIONES

<u>GRUPO DE PAGO</u>	<u>Importe Calculado</u>	<u>Importe prereduc.</u>	<u>Criterios de subvencionabilidad y compromisos</u>	<u>Presentación tardía</u>	<u>Omisión declaración</u>	<u>Condicionabilidad</u>	<u>IMPORTE (Euros) RESUELTO</u>
FRUTALES SECANO	916,00	916,00	0,00	0,00	0,00	0,00	916,00
TOTAL	916,00	916,00					916,00

RESUMEN DE PAGOS

	<u>IMPORTE (Euros)</u>			
	<u>RESUELTO</u>	<u>FEADER</u>	<u>MAPA</u>	<u>CAPADR</u>
FRUTALES SECANO - Pago realizado	916,00 €	778,60 €	89,86 €	47,54 €

RECINTOS RESUELTOS

<u>REF.</u>	<u>REFERENCIA SIGPAC</u>	<u>CULTIVO DESCRIPCIÓN CULTIVO</u>	<u>S/R G.PAGO</u>	<u>PEND. MEDIA (%)</u>	<u>SUP. DEC. ADMISIBLE (ha)</u>	<u>SUP. COMPROM. (ha)</u>	<u>SUP. AJUSTADA COMPR.(1) (ha)</u>	<u>SUP. CONY. SIGPAC (ha)</u>	<u>SUP. CERTIE (ha)</u>	<u>SUP. CAMPO (ha)</u>	<u>SUP. CAMPO DETER. CULT. DECLARADO (ha)</u>	<u>SUP. DEC. REDUCIDA (ha)</u>	<u>SUP. RESUELTA (ha)</u>
4112596	18-100-022-00225-001	104020 ALMENDROS-GUARA	S 422	6,90	0,11	0,11	0,11		0,11			0,11	0,11
4112597	18-100-022-00225-003	104022 ALMENDROS-LARGUETA	S 422	7,30	1,02	1,02	1,02		1,02			1,02	1,02
4112601	18-100-022-00281-001	104020 ALMENDROS-GUARA	S 422	7,90	0,34	0,34	0,34		0,34			0,34	0,34
4112609	18-100-024-00009-001	104057 ALMENDROS-AVIJOR	S 422	15,60	2,06	2,06	2,06		2,30			2,06	2,06

INCIDENCIAS

INCIDENCIA DESCRIPCIÓN

- 100412 Número de hectáreas validadas inferior a la superficie mínima permitida por el grupo de cultivo (Anexo I. Criterios de Subvencionabilidad. Orden 28 de marzo de 2023).
Sup. Resuelta:0 Grupo de Pago:FRUTALES REGADÍO
- 100413 Recinto perteneciente a grupo de cultivo que no cumple con la superficie mínima requerida (Anexo I. Criterios de Subvencionabilidad. Orden 28 de marzo de 2023).
Ref:4112588 Recinto:18-100-020-00043-00007 Cultivo:104007 ALMENDROS-COMUNA Regadio Sup. Declarada:0,03 Superficie Resolver:0,03
Ref:4112589 Recinto:18-100-020-00043-00008 Cultivo:104057 ALMENDROS-AVIJOR Regadio Sup. Declarada:0,47 Superficie Resolver:0,47
Ref:4112613 Recinto:18-100-022-00107-00004 Cultivo:104020 ALMENDROS-GUARA Regadio Sup. Declarada:0,12 Superficie Resolver:0,12

(1) Superficie declarada admisible ajustada con la superficie comprometida.
(2) Factor de penalización valorando el alcance para el tipo de compromiso.

Puede verificar la integridad de una copia de este documento mediante la lectura del código QR adjunto o mediante el acceso a la dirección https://ws050.juntadeandalucia.es/verificarFirma indicando el código de VERIFICACIÓN			
FIRMADO POR	RAQUEL MARIA ESPIN CRESPO	17/12/2024	
VERIFICACIÓN	Pk2jm6UYDU9J72AMTZUYRN3GET48NG	PÁG. 5595/9349	



<u>APELLIDOS Y NOMBRE / RAZÓN SOCIAL</u>	<u>NIF</u>	<u>EXPEDIENTE</u>	<u>ANUALIDAD DE PAGO</u>		
SANCHEZ ROSILLO JUANA	****1898*	1057381	1ª		
IMPORTE POR ANUALIDAD					
	2023	2024	2025	2026	2027
IMPORTE MÁXIMO SUBVENCIONABLE	1.741,18 €	1.741,18 €	1.741,18 €	1.450,97 €	1.450,97 €
IMPORTE MEDIO DE TRANSFERENCIA (€/ha)	259,49 €	259,49 €	259,49 €	216,24 €	216,24 €

<u>RESUMEN DE UNIDADES</u>		<u>Sup. Dec. Admisible (ha)</u>	<u>Sup. Comprometida (ha)</u>	<u>Sup. ajustada compromiso (1) (ha)</u>	<u>% sobredec.</u>	<u>Sup. Resuelta (ha)</u>	<u>Importe Declarado</u>	<u>Importe Topado</u>	<u>Importe Resuelto</u>	<u>Importe tras sobredec.</u>
Cód	GRUPO DE PAGO									
422	FRUTALES SECANO	6,73		6,71	0,00	6,71	1.741,18	1.741,18	1.741,18	1.741,18
TOTAL		6,73	6,71	6,71		6,71	1.741,18	1.741,18	1.741,18	1.741,18

<u>APLICACIÓN DE REDUCCIONES Y PENALIZACIONES</u>		<u>Importe Calculado</u>	<u>Importe prereduc.</u>	<u>Importe subvencionabilidad y compromisos</u>	<u>Presentación tardía</u>	<u>Omisión declaración</u>	<u>Condicionalidad</u>	<u>IMPORTE (Euros) RESUELTO</u>
GRUPO DE PAGO								
FRUTALES SECANO		1.741,18	1.741,18	0,00	0,00	0,00	0,00	1.741,18
TOTAL		1.741,18	1.741,18					1.741,18

<u>RESUMEN DE PAGOS</u>	<u>IMPORTE (Euros)</u>			
	<u>RESUELTO</u>	<u>FEADER</u>	<u>MAPA</u>	<u>CAPADR</u>
FRUTALES SECANO - Pago realizado	1.741,18 €	1.480,00 €	170,81 €	90,37 €

<u>RECINTOS RESUELTOS</u>	<u>REF.</u>	<u>REFERENCIA SIGPAC</u>	<u>CULTIVO DESCRIPCIÓN CULTIVO</u>	<u>S/R G.PAGO</u>	<u>PEND. MEDIA (%)</u>	<u>SUP. DEC. ADMISIBLE (ha)</u>	<u>SUP. COMPROM. (ha)</u>	<u>SUP. AJUSTADA COMPR.(1) (ha)</u>	<u>SUP. CONY. SIGPAC (ha)</u>	<u>SUP. CERTIE (ha)</u>	<u>SUP. CAMPO (ha)</u>	<u>SUP. CAMPO DETER. CULT. DECLARADO (ha)</u>	<u>SUP. DEC. REDUCIDA (ha)</u>	<u>SUP. RESUELTA (ha)</u>
	-1592781	18-167-002-00093-002	104020 ALMENDROS-GUARA	S 422	14,90	0,15	0,15	0,15		0,15			0,15	0,15
	1700000004686404	18-167-002-00065-001	104024 ALMENDROS-MARCONA	S 422	11,70	3,15	3,15	3,15		3,15			3,15	3,15
	1700000004686405	18-167-002-00093-002	104020 ALMENDROS-GUARA	S 422	14,90	0,28	0,28	0,28		0,28			0,28	0,28
	1700000004686406	18-167-026-00026-001	104020 ALMENDROS-GUARA	S 422	8,50	0,65	0,65	0,65		0,65			0,65	0,65
	1700000004686408	18-167-026-00066-001	104014 ALMENDROS-FERRAGNES	S 422	14,20	1,16	1,16	1,16		1,16			1,16	1,16
	1700000004686411	18-167-003-00045-005	104022 ALMENDROS-LARGUETA	S 422	8,30	0,14	0,12	0,12		0,12			0,12	0,12
	1700000004686412	18-167-025-00478-001	104020 ALMENDROS-GUARA	S 422	3,00	0,32	0,32	0,32		0,32			0,32	0,32
	1700000004686416	18-167-025-00491-001	104020 ALMENDROS-GUARA	S 422	4,50	0,88	0,88	0,88		0,88			0,88	0,88

<u>INCIDENCIAS</u>	
<u>INCIDENCIA</u>	<u>DESCRIPCIÓN</u>
100421	Recinto declarado por error para una operación de la 6503, que se ha corregido de oficio marcando la operación correcta, de acuerdo con la fecha de inscripción del recinto en la producción ecológica. Ref:1700000004686404 Recinto:18-167-002-00065-00001 Cultivo:104024 ALMENDROS-MARCONA Secano Ref:-1592781 Recinto:18-167-002-00093-00002 Cultivo:104020 ALMENDROS-GUARA Secano Ref:1700000004686405 Recinto:18-167-002-00093-00002 Cultivo:104020 ALMENDROS-GUARA Secano Ref:1700000004686411 Recinto:18-167-003-00045-00005 Cultivo:104022 ALMENDROS-LARGUETA Secano Ref:1700000004686412 Recinto:18-167-025-00478-00001 Cultivo:104020 ALMENDROS-GUARA Secano Ref:1700000004686416 Recinto:18-167-025-00491-00001 Cultivo:104020 ALMENDROS-GUARA Secano Ref:1700000004686406 Recinto:18-167-026-00026-00001 Cultivo:104020 ALMENDROS-GUARA Secano Ref:1700000004686408 Recinto:18-167-026-00066-00001 Cultivo:104014 ALMENDROS-FERRAGNES Secano

(1) Superficie declarada admisible ajustada con la superficie comprometida.
(2) Factor de penalización valorando el alcance para el tipo de compromiso.

Puede verificar la integridad de una copia de este documento mediante la lectura del código QR adjunto o mediante el acceso a la dirección https://ws050.juntadeandalucia.es/verificarFirma indicando el código de VERIFICACIÓN			
FIRMADO POR	RAQUEL MARIA ESPIN CRESPO	17/12/2024	
VERIFICACIÓN	Pk2jm6UYDU9J72AMTZUYRN3GET48NG	PÁG. 5596/9349	



APELLIDOS Y NOMBRE / RAZÓN SOCIAL

SANCHEZ RUBIO DANIEL

NIF
***2360*

EXPEDIENTE
1279860

ANUALIDAD DE PAGO
1ª

IMPORTES POR ANUALIDAD

	2023	2024	2025	2026	2027
IMPORTE MÁXIMO SUBVENCIONABLE	1.354,54 €	1.354,54 €	1.354,54 €	1.128,77 €	1.128,77 €
IMPORTE MEDIO DE TRANSFERENCIA (€/ha)	259,49 €	259,49 €	259,49 €	216,24 €	216,24 €

RESUMEN DE UNIDADES

Cód	GRUPO DE PAGO	Sup. Dec. Admisible (ha)	Sup. Comprometida (ha)	Sup. ajustada compromiso (1) (ha)	% sobredec.	Sup. Resuelta (ha)	Importe Declarado	Importe Topado	Importe Resuelto	Importe tras sobredec.
422	FRUTALES SECANO	5,22		5,22	0,00	5,22	1.354,54	1.354,54	1.354,54	1.354,54
TOTAL		5,22	5,22	5,22		5,22	1.354,54	1.354,54	1.354,54	1.354,54

APLICACIÓN DE REDUCCIONES Y PENALIZACIONES

GRUPO DE PAGO	Importe Calculado	Importe prereduc.	Criterios de subvencionabilidad y compromisos	Presentación tardía	Omisión declaración	Condicionalidad	IMPORTE (Euros) RESUELTO
FRUTALES SECANO	1.354,54	1.354,54	0,00	0,00	0,00	0,00	1.354,54
TOTAL	1.354,54	1.354,54					1.354,54

RESUMEN DE PAGOS

	IMPORTE (Euros)			
	RESUELTO	FEADER	MAPA	CAPADR
FRUTALES SECANO - Pago realizado	1.354,54 €	1.151,36 €	132,88 €	70,30 €

RECINTOS RESUELTOS

REF.	REFERENCIA SIGPAC	CULTIVO	DESCRIPCIÓN CULTIVO	S/R	G.PAGO	PEND. MEDIA (%)	SUP. DEC. ADMISIBLE (ha)	SUP. COMPROM. (ha)	SUP. AJUSTADA COMPR.(1) (ha)	SUP. CONY. SIGPAC (ha)	SUP. CERTIE (ha)	SUP. CAMPO (ha)	SUP. CAMPO DETER. CULT. DECLARADO (ha)	SUP. DEC. REDUCIDA (ha)	SUP. RESUELTA (ha)
-1582626	18-167-025-00360-003	104020	ALMENDROS-GUARA	S	422	7,00	0,05	0,05	0,05		0,05			0,05	0,05
1700000006786654	18-167-025-00360-003	104020	ALMENDROS-GUARA	S	422	7,00	5,17	5,17	5,17		5,18			5,17	5,17

(1) Superficie declarada admisible ajustada con la superficie comprometida.
(2) Factor de penalización valorando el alcance para el tipo de compromiso.

Puede verificar la integridad de una copia de este documento mediante la lectura del código QR adjunto o mediante el acceso a la dirección <https://ws050.juntadeandalucia.es/verificarFirma> indicando el código de VERIFICACIÓN

FIRMADO POR	RAQUEL MARIA ESPIN CRESPO	17/12/2024	
VERIFICACIÓN	Pk2jm6UYDU9J72AMTZUYRN3GET48NG	PÁG. 5597/9349	



APELLIDOS Y NOMBRE / RAZÓN SOCIAL
SANCHEZ SANCHEZ ANTONIO

NIF
****5819*

EXPEDIENTE
1019466

ANUALIDAD DE PAGO
1ª

IMPORTE POR ANUALIDAD

	2023	2024	2025	2026	2027
IMPORTE MÁXIMO SUBVENCIONABLE	10.379,60 €	10.379,60 €	10.379,60 €	8.649,60 €	8.649,60 €
IMPORTE MEDIO DE TRANSFERENCIA (€/ha)	259,49 €	259,49 €	259,49 €	216,24 €	216,24 €

RESUMEN DE UNIDADES

Cód	GRUPO DE PAGO	Sup. Dec. Admisible (ha)	Sup. Comprometida (ha)	Sup. ajustada compromiso (1) (ha)	% sobredec.	Sup. Resuelta (ha)	Importe Declarado	Importe Topado	Importe Resuelto	Importe tras sobredec.
422	FRUTALES SECANO	43,34		40,00	0,00	40,00	10.379,60	10.379,60	10.379,60	10.379,60
TOTAL		43,34	40,00	40,00		40,00	10.379,60	10.379,60	10.379,60	10.379,60

APLICACIÓN DE REDUCCIONES Y PENALIZACIONES

GRUPO DE PAGO	Importe Calculado	Importe prereduc.	Criterios de subvencionabilidad y compromisos	Presentación tardía	Omisión declaración	Condicionalidad	IMPORTE (Euros) RESUELTO
FRUTALES SECANO	10.379,60	10.379,60	0,00	0,00	0,00	0,00	10.379,60
TOTAL	10.379,60	10.379,60					10.379,60

RESUMEN DE PAGOS**IMPORTE (Euros)**

	RESUELTO	FEADER	MAPA	CAPADR
FRUTALES SECANO - Pago realizado	10.379,60 €	8.822,66 €	1.018,24 €	538,70 €

RECINTOS RESUELTOS

REF.	REFERENCIA SIGPAC	CULTIVO DESCRIPCIÓN CULTIVO	S/R G.PAGO	PEND. MEDIA (%)	SUP. DEC. ADMISIBLE (ha)	SUP. COMPROM. (ha)	SUP. AJUSTADA COMPROM. (1) (ha)	SUP. CONY. SIGPAC (ha)	SUP. CERTIE (ha)	SUP. CAMPO (ha)	SUP. CAMPO DETER. CULT. DECLARADO (ha)	SUP. DEC. REDUCIDA (ha)	SUP. RESUELTA (ha)
-781827	18-167-024-00587-012	104013 ALMENDROS-FERRADUEL	S 422	8,70	8,95	8,95	8,95	8,95	8,95			8,95	8,95
-781823	18-167-024-00545-004	104020 ALMENDROS-GUARA	S 422	16,00	0,35	0,35	0,35	0,35	0,35			0,35	0,35
1700000003620444	18-167-024-00517-002	104057 ALMENDROS-AVIJOR	S 422	12,30	1,68	1,68	1,68	1,68	1,68			1,68	1,68
1700000003620445	18-167-024-00517-003	104057 ALMENDROS-AVIJOR	S 422	10,30	0,36	0,36	0,36	0,36	0,36			0,36	0,36
1700000003620446	18-167-024-00541-002	104020 ALMENDROS-GUARA	S 422	11,10	1,00	1,00	1,00	1,00	1,00			1,00	1,00
1700000003620447	18-167-024-00547-003	104020 ALMENDROS-GUARA	S 422	11,50	1,75	1,75	1,75	1,75	1,75			1,75	1,75
1700000003620448	18-167-024-00517-004	104057 ALMENDROS-AVIJOR	S 422	11,40	5,78	5,78	5,78	5,78	5,78			5,78	5,78
1700000003620452	18-167-024-00545-002	104020 ALMENDROS-GUARA	S 422	10,50	1,09	1,09	1,09	1,09	1,09			1,09	1,09
1700000003620453	18-167-024-00541-001	104020 ALMENDROS-GUARA	S 422	3,80	0,35	0,35	0,35	0,35	0,35			0,35	0,35
1700000003620475	18-167-024-00548-003	104020 ALMENDROS-GUARA	S 422	10,20	8,53	8,53	8,53	8,53	8,53			8,53	8,53
1700000003620477	18-167-024-00587-005	104024 ALMENDROS-MARCONA	S 422	17,60	0,69	0,69	0,69	0,69	0,69			0,69	0,69
1700000003620479	18-167-024-00533-001	104020 ALMENDROS-GUARA	S 422	9,50	4,31	4,31	4,31	4,31	4,31			4,31	4,31
1700000003620480	18-167-025-00306-003	104013 ALMENDROS-FERRADUEL	S 422	23,80	5,38	5,38	5,38	5,38	5,38			5,38	5,38
1700000003620482	18-167-024-00633-001	104007 ALMENDROS-COMUNA	S 422	17,40	2,53	2,53	2,53	2,53	2,53			2,53	2,53
1700000003620483	18-167-024-00549-001	104022 ALMENDROS-LARGUETA	S 422	16,80	0,59	0,59	0,59	0,59	0,59			0,59	0,59

(1) Superficie declarada admisible ajustada con la superficie comprometida.
(2) Factor de penalización valorando el alcance para el tipo de compromiso.

Puede verificar la integridad de una copia de este documento mediante la lectura del código QR adjunto o mediante el acceso a la dirección <https://ws050.juntadeandalucia.es/verificarFirma> indicando el código de VERIFICACIÓN

FIRMADO POR

RAQUEL MARIA ESPIN CRESPO

17/12/2024

VERIFICACIÓN

Pk2jm6UYDU9J72AMTZUYRN3GET48NG

PÁG. 5598/9349





APELLIDOS Y NOMBRE / RAZÓN SOCIAL
SANCHEZ SANCHEZ ISABEL

NIF
***5558*

EXPEDIENTE
1017546

ANUALIDAD DE PAGO
1ª

IMPORTES POR ANUALIDAD

	2023	2024	2025	2026	2027
IMPORTE MÁXIMO SUBVENCIONABLE	1.946,18 €	1.946,18 €	1.946,18 €	1.621,80 €	1.621,80 €
IMPORTE MEDIO DE TRANSFERENCIA (€/ha)	259,49 €	259,49 €	259,49 €	216,24 €	216,24 €

RESUMEN DE UNIDADES

Cód	GRUPO DE PAGO	Sup. Dec. Admisible (ha)	Sup. Comprometida (ha)	Sup. ajustada compromiso (1) (ha)	% sobredec.	Sup. Resuelta (ha)	Importe Declarado	Importe Topado	Importe Resuelto	Importe tras sobredec.
422	FRUTALES SECANO	7,50		7,50	0,00	7,50	1.946,18	1.946,18	1.946,18	1.946,18
TOTAL		7,50	7,50	7,50		7,50	1.946,18	1.946,18	1.946,18	1.946,18

APLICACIÓN DE REDUCCIONES Y PENALIZACIONES

GRUPO DE PAGO	Importe Calculado	Importe prereduc.	Criterios de subvencionabilidad y compromisos	Presentación tardía	Omisión declaración	Condicionalidad	IMPORTE (Euros) RESUELTO
FRUTALES SECANO	1.946,18	1.946,18	0,00	0,00	0,00	0,00	1.946,18
TOTAL	1.946,18	1.946,18					1.946,18

RESUMEN DE PAGOS

	IMPORTE (Euros)			
	RESUELTO	FEADER	MAPA	CAPADR
FRUTALES SECANO - Pago realizado	1.946,18 €	1.654,25 €	190,92 €	101,01 €

RECINTOS RESUELTOS

REF.	REFERENCIA SIGPAC	CULTIVO	DESCRIPCIÓN CULTIVO	S/R G.PAGO	PEND. MEDIA (%)	SUP. DEC. ADMISIBLE (ha)	SUP. COMPROM. (ha)	SUP. AJUSTADA COMPR.(1) (ha)	SUP. CONY. SIGPAC (ha)	SUP. CERTIE (ha)	SUP. CAMPO (ha)	SUP. CAMPO DETER. CULT. DECLARADO (ha)	SUP. DEC. REDUCIDA (ha)	SUP. RESUELTA (ha)
170000006383269	18-087-002-00179-001	104020	ALMENDROS-GUARA	S 422	6,60	3,25	3,25	3,25	3,25	3,25			3,25	3,25
170000006383270	18-087-003-00054-001	104020	ALMENDROS-GUARA	S 422	3,10	2,96	2,96	2,96	2,96	2,96			2,96	2,96
170000006383271	18-087-002-00752-001	104020	ALMENDROS-GUARA	S 422	5,20	1,29	1,29	1,29	1,29	1,29			1,29	1,29

(1) Superficie declarada admisible ajustada con la superficie comprometida.
(2) Factor de penalización valorando el alcance para el tipo de compromiso.

Puede verificar la integridad de una copia de este documento mediante la lectura del código QR adjunto o mediante el acceso a la dirección <https://ws050.juntadeandalucia.es/verificarFirma> indicando el código de VERIFICACIÓN

FIRMADO POR	RAQUEL MARIA ESPIN CRESPO	17/12/2024	
VERIFICACIÓN	Pk2jm6UYDU9J72AMTZUYRN3GET48NG	PÁG. 5599/9349	



APELLIDOS Y NOMBRE / RAZÓN SOCIAL
SANCHEZ SANCHEZ MARIA ISABEL

NIF
****1548*

EXPEDIENTE
1013746

ANUALIDAD DE PAGO
1ª

IMPORTES POR ANUALIDAD

	2023	2024	2025	2026	2027
IMPORTE MÁXIMO SUBVENCIONABLE	2.182,31 €	2.182,31 €	2.182,31 €	1.818,58 €	1.818,58 €
IMPORTE MEDIO DE TRANSFERENCIA (€/ha)	259,49 €	259,49 €	259,49 €	216,24 €	216,24 €

RESUMEN DE UNIDADES

Cód	GRUPO DE PAGO	Sup. Dec. Admisible (ha)	Sup. Comprometida (ha)	Sup. ajustada compromiso (1) (ha)	% sobredec.	Sup. Resuelta (ha)	Importe Declarado	Importe Topado	Importe Resuelto	Importe tras sobredec.
422	FRUTALES SECANO	8,41		8,41	0,00	8,41	2.182,31	2.182,31	2.182,31	2.182,31
TOTAL		8,41	8,41	8,41		8,41	2.182,31	2.182,31	2.182,31	2.182,31

APLICACIÓN DE REDUCCIONES Y PENALIZACIONES

GRUPO DE PAGO	Importe Calculado	Importe prereduc.	Criterios de subvencionabilidad y compromisos	Presentación tardía	Omisión declaración	Condicionalidad	IMPORTE (Euros) RESUELTO
FRUTALES SECANO	2.182,31	2.182,31	0,00	0,00	0,00	0,00	2.182,31
TOTAL	2.182,31	2.182,31					2.182,31

RESUMEN DE PAGOS

	IMPORTE (Euros)			
	RESUELTO	FEADER	MAPA	CAPADR
FRUTALES SECANO - Pago realizado	2.182,31 €	1.854,96 €	214,08 €	113,27 €

RECINTOS RESUELTOS

REF.	REFERENCIA SIGPAC	CULTIVO	DESCRIPCIÓN CULTIVO	S/R	G.PAGO	PEND. MEDIA (%)	SUP. DEC. ADMISIBLE (ha)	SUP. COMPROM. (ha)	SUP. AJUSTADA COMPR.(1) (ha)	SUP. CONY. SIGPAC (ha)	SUP. CERTIE (ha)	SUP. CAMPO (ha)	SUP. CAMPO DETER. CULT. DECLARADO (ha)	SUP. DEC. REDUCIDA (ha)	SUP. RESUELTA (ha)
1700000002777105	18-087-002-00187-001	104007	ALMENDROS-COMUNA	S	422	7,00	3,18	3,18	3,18		3,18			3,18	3,18
1700000002777106	18-087-002-00188-002	104007	ALMENDROS-COMUNA	S	422	3,10	0,04	0,04	0,04		0,04			0,04	0,04
1700000002777107	18-087-002-00283-001	104007	ALMENDROS-COMUNA	S	422	7,00	1,74	1,74	1,74		1,74			1,74	1,74
1700000002777108	18-087-002-00808-001	104007	ALMENDROS-COMUNA	S	422	6,10	0,48	0,48	0,48		0,48			0,48	0,48
1700000002777109	18-087-003-00055-001	104007	ALMENDROS-COMUNA	S	422	3,00	2,97	2,97	2,97		2,97			2,97	2,97

(1) Superficie declarada admisible ajustada con la superficie comprometida.
(2) Factor de penalización valorando el alcance para el tipo de compromiso.

Puede verificar la integridad de una copia de este documento mediante la lectura del código QR adjunto o mediante el acceso a la dirección <https://ws050.juntadeandalucia.es/verificarFirma> indicando el código de VERIFICACIÓN

FIRMADO POR	RAQUEL MARIA ESPIN CRESPO	17/12/2024	
VERIFICACIÓN	Pk2jm6UYDU9J72AMTZUYRN3GET48NG	PÁG. 5600/9349	



APELLIDOS Y NOMBRE / RAZÓN SOCIAL **NIF** **EXPEDIENTE** **ANUALIDAD DE PAGO**
 SANCHEZ TERUEL ANTONIO ****3277* 1196554 1ª

IMPORTES POR ANUALIDAD

	2023	2024	2025	2026	2027
IMPORTE MÁXIMO SUBVENCIONABLE	983,24 €	983,24 €	819,34 €	819,34 €	819,34 €
IMPORTE MEDIO DE TRANSFERENCIA (€/ha)	181,41 €	181,41 €	151,17 €	151,17 €	151,17 €

RESUMEN DE UNIDADES

Cód	GRUPO DE PAGO	Sup. Dec. Admisible (ha)	Sup. Comprometida (ha)	Sup. ajustada compromiso (1) (ha)	% sobredec.	Sup. Resuelta (ha)	Importe Declarado	Importe Topado	Importe Resuelto	Importe tras sobredec.
416	HERBÁCEOS	5,42		5,42	0,00	5,42	983,24	983,24	983,24	983,24
TOTAL		5,42	5,42	5,42		5,42	983,24	983,24	983,24	983,24

APLICACIÓN DE REDUCCIONES Y PENALIZACIONES

GRUPO DE PAGO	Importe Calculado	Importe prereduc.	Criterios de subvencionabilidad y compromisos	Presentación tardía	Omisión declaración	Condicionalidad	IMPORTE (Euros) RESUELTO
HERBÁCEOS	983,24	983,24	0,00	0,00	0,00	0,00	983,24
TOTAL	983,24	983,24					983,24

RESUMEN DE PAGOS

	IMPORTE (Euros)			
	RESUELTO	FEADER	MAPA	CAPADR
HERBÁCEOS - Pago realizado	983,24 €	835,75 €	96,46 €	51,03 €

RECINTOS RESUELTOS

REF.	REFERENCIA SIGPAC	CULTIVO	DESCRIPCIÓN CULTIVO	S/R G.PAGO	PEND. MEDIA (%)	SUP. DEC. ADMISIBLE (ha)	SUP. COMPROM. (ha)	SUP. AJUSTADA COMPR.(1) (ha)	SUP. CONY. SIGPAC (ha)	SUP. CERTIE (ha)	SUP. CAMPO (ha)	SUP. CAMPO DETER. CULT. DECLARADO (ha)	SUP. DEC. REDUCIDA (ha)	SUP. RESUELTA (ha)
1700000004459807	18-149-005-00012-001	5000	CEBADA-SIN VARIEDAD	S 416	8,10	1,61	1,61	1,61		1,61			1,61	1,61
1700000004459809	18-149-005-00010-002	5000	CEBADA-SIN VARIEDAD	S 416	10,70	3,81	3,81	3,81		3,81			3,81	3,81

(1) Superficie declarada admisible ajustada con la superficie comprometida.
 (2) Factor de penalización valorando el alcance para el tipo de compromiso.

Puede verificar la integridad de una copia de este documento mediante la lectura del código QR adjunto o mediante el acceso a la dirección https://ws050.juntadeandalucia.es/verificarFirma indicando el código de VERIFICACIÓN			
FIRMADO POR	RAQUEL MARIA ESPIN CRESPO	17/12/2024	
VERIFICACIÓN	Pk2jm6UYDU9J72AMTZUYRN3GET48NG	PÁG. 5601/9349	



<u>APELLIDOS Y NOMBRE / RAZÓN SOCIAL</u>	<u>NIF</u>	<u>EXPEDIENTE</u>	<u>ANUALIDAD DE PAGO</u>		
SANCHEZ TORRES TOMAS	****1183*	1129276	1ª		
IMPORTE POR ANUALIDAD					
	2023	2024	2025	2026	2027
IMPORTE MÁXIMO SUBVENCIONABLE	16.455,77 €	16.455,77 €	13.713,01 €	13.713,01 €	13.713,01 €
IMPORTE MEDIO DE TRANSFERENCIA (€/ha)	70,66 €	70,66 €	58,88 €	58,88 €	58,88 €

RESUMEN DE UNIDADES

<u>Cód</u>	<u>GRUPO DE PAGO</u>	<u>Sup. Dec. Admisible (ha)</u>	<u>Sup. Comprometida (ha)</u>	<u>Sup. ajustada compromiso (1) (ha)</u>	<u>% sobredec.</u>	<u>Sup. Resuelta (ha)</u>	<u>Importe Declarado</u>	<u>Importe Topado</u>	<u>Importe Resuelto</u>	<u>Importe tras sobredec.</u>
416	HERBÁCEOS	26,30		26,30	0,00	26,30	4.771,08	4.771,08	4.771,08	4.771,08
418	PASTOS ASOCIADOS A GANADERÍA ECOLÓGICA	184,44		184,44	0,00	184,44	12.847,93	11.684,69	11.684,69	11.684,69
424	HERBÁCEOS NO ELEGIBLES	22,15		22,15	0,00	22,15	0,00	0,00	0,00	0,00
TOTAL		232,89	232,89	232,89		232,89	17.619,01	16.455,77	16.455,77	16.455,77

APLICACIÓN DE REDUCCIONES Y PENALIZACIONES

<u>GRUPO DE PAGO</u>	<u>Importe Calculado</u>	<u>Importe prereduc.</u>	<u>Criterios de subvencionabilidad y compromiso (1)</u>	<u>Presentación tardía</u>	<u>Omisión declaración</u>	<u>Condicionabilidad</u>	<u>IMPORTE (Euros) RESUELTO</u>
HERBÁCEOS	4.771,08	4.771,08	0,00	0,00	0,00	0,00	4.771,08
HERBÁCEOS NO ELEGIBLES	0,00	0,00	0,00	0,00	0,00	0,00	0,00
PASTOS ASOCIADOS A GANADERÍA	11.684,69	11.684,69	0,00	0,00	0,00	0,00	11.684,69
TOTAL	16.455,77	16.455,77					16.455,77

RESUMEN DE PAGOS

	<u>RESUELTO</u>	<u>FEADER</u>	<u>MAPA</u>	<u>CAPADR</u>
HERBÁCEOS - Pago realizado	4.771,08 €	4.055,42 €	468,04 €	247,62 €
PASTOS ASOCIADOS A GANADERÍA ECOLÓGICA - Pago realizado	11.684,69 €	9.931,99 €	1.146,27 €	606,43 €
TOTAL	16.455,77 €	13.987,41 €	1.614,31 €	854,05 €

(1) Superficie declarada admisible ajustada con la superficie comprometida.
(2) Factor de penalización valorando el alcance para el tipo de compromiso.Puede verificar la integridad de una copia de este documento mediante la lectura del código QR adjunto o mediante el acceso a la dirección <https://ws050.juntadeandalucia.es/verificarFirma> indicando el código de VERIFICACIÓN

FIRMADO POR

RAQUEL MARIA ESPIN CRESPO

17/12/2024

VERIFICACIÓN

Pk2jm6UYDU9J72AMTZUYRN3GET48NG

PÁG. 5602/9349



**RECINTOS RESUELTOS**

REF.	REFERENCIA SIGPAC	CULTIVO	DESCRIPCIÓN CULTIVO	S/R	G.PAGO	PEND. MEDIA (%)	SUP. DEC. ADMISIBLE (ha)	SUP. COMPROM. (ha)	SUP. AJUSTADA COMPR.(1) (ha)	SUP. CONV. SIGPAC (ha)	SUP. CERTIF. (ha)	SUP. CAMPO (ha)	SUP. CAMPO DEIER CULT. DECLARADO (ha)	SUP. DEC. REDUCIDA (ha)	SUP. RESUELTA
170000005686505	18-057-021-00217-001	5000	CEBADA-SIN VARIEDAD	R	416	6,30	0,22	0,22	0,22		0,22			0,22	0,22
170000005686513	18-057-011-00055-001	40376	GUISANTES-VIRIATO	S	416	8,10	1,12	1,12	1,12		1,12			1,12	1,12
170000005686521	18-057-021-00259-001	5000	CEBADA-SIN VARIEDAD	S	416	3,10	0,24	0,24	0,24		0,24			0,24	0,24
170000005686522	18-057-021-00261-001	5000	CEBADA-SIN VARIEDAD	S	416	8,10	1,68	1,68	1,68		1,68			1,68	1,68
170000005686523	18-057-021-00265-001	5000	CEBADA-SIN VARIEDAD	S	416	3,40	0,57	0,57	0,57		0,57			0,57	0,57
170000005686525	18-057-011-00052-002	40376	GUISANTES-VIRIATO	S	416	8,20	1,46	1,46	1,46		1,46			1,46	1,46
170000005686526	18-057-006-00055-002	8000	AVENA-SIN VARIEDAD	S	416	3,80	1,25	1,25	1,25		1,25			1,25	1,25
170000005686527	18-057-008-00246-001	8000	AVENA-SIN VARIEDAD	S	416	6,30	3,89	3,89	3,89		3,89			3,89	3,89
170000005686528	18-057-006-00041-002	8000	AVENA-SIN VARIEDAD	S	416	5,50	6,36	6,36	6,36		6,36			6,36	6,36
170000005686532	18-057-021-00207-002	5000	CEBADA-SIN VARIEDAD	S	416	3,60	0,61	0,61	0,61		0,61			0,61	0,61
170000005686535	18-057-021-00162-001	5000	CEBADA-SIN VARIEDAD	S	416	14,90	1,57	1,57	1,57		1,57			1,57	1,57
170000005686539	18-057-012-00078-001	40376	GUISANTES-VIRIATO	S	416	5,80	0,73	0,73	0,73		0,73			0,73	0,73
170000005686541	18-057-011-00051-001	40376	GUISANTES-VIRIATO	S	416	7,40	1,55	1,55	1,55		1,55			1,55	1,55
170000005686543	18-057-012-00079-001	40376	GUISANTES-VIRIATO	S	416	5,90	0,46	0,46	0,46		0,46			0,46	0,46
170000005686546	18-057-006-00099-001	8000	AVENA-SIN VARIEDAD	S	416	6,40	1,88	1,88	1,88		1,88			1,88	1,88
170000005686548	18-057-021-00175-002	5000	CEBADA-SIN VARIEDAD	R	416	11,50	0,09	0,09	0,09		0,09			0,09	0,09
170000005686549	18-057-021-00142-001	5000	CEBADA-SIN VARIEDAD	S	416	8,40	0,67	0,67	0,67		0,67			0,67	0,67
170000005686550	18-057-006-00077-001	8000	AVENA-SIN VARIEDAD	S	416	3,40	1,95	1,95	1,95		1,95			1,95	1,95
-1286636	18-057-008-00138-004	62000	PASTOS PERMANENTES DE 5 O MAS AÑOS-SIN VARIEDAD	S	418	12,40	0,01	0,01	0,01		0,01			0,01	0,01
-1017763	18-057-021-00004-002	62000	PASTOS PERMANENTES DE 5 O MAS AÑOS-SIN VARIEDAD	S	418	11,80	0,03	0,03	0,03		0,03			0,03	0,03
-1017762	18-057-021-00003-003	62000	PASTOS PERMANENTES DE 5 O MAS AÑOS-SIN VARIEDAD	S	418	10,40	0,02	0,02	0,02		0,02			0,02	0,02
-1017754	18-057-008-00138-001	62000	PASTOS PERMANENTES DE 5 O MAS AÑOS-SIN VARIEDAD	S	418	15,90	1,37	1,37	1,37		1,37			1,37	1,37
-976186	18-057-035-00075-007	62000	PASTOS PERMANENTES DE 5 O MAS AÑOS-SIN VARIEDAD	S	418	20,20	0,04	0,04	0,04		0,04			0,04	0,04
-976185	18-057-021-00469-004	62000	PASTOS PERMANENTES DE 5 O MAS AÑOS-SIN VARIEDAD	S	418	7,00	0,02	0,02	0,02		0,02			0,02	0,02
-976184	18-057-021-00469-004	62000	PASTOS PERMANENTES DE 5 O MAS AÑOS-SIN VARIEDAD	S	418	7,00	0,02	0,02	0,02		0,03			0,02	0,02
-976183	18-057-021-00469-004	62000	PASTOS PERMANENTES DE 5 O MAS AÑOS-SIN VARIEDAD	S	418	7,00	0,01	0,01	0,01		0,01			0,01	0,01
-976182	18-057-021-00469-004	62000	PASTOS PERMANENTES DE 5 O MAS AÑOS-SIN VARIEDAD	S	418	7,00	0,01	0,01	0,01		0,01			0,01	0,01
-976181	18-057-021-00469-004	62000	PASTOS PERMANENTES DE 5 O MAS AÑOS-SIN VARIEDAD	S	418	7,00	0,02	0,02	0,02		0,03			0,02	0,02
-976180	18-057-021-00362-002	62000	PASTOS PERMANENTES DE 5 O MAS AÑOS-SIN VARIEDAD	S	418	11,10	0,01	0,01	0,01		0,06			0,01	0,01
-976179	18-057-021-00047-013	62000	PASTOS PERMANENTES DE 5 O MAS AÑOS-SIN VARIEDAD	S	418	13,70	0,01	0,01	0,01		0,01			0,01	0,01
-976178	18-057-021-00047-012	62000	PASTOS PERMANENTES DE 5 O MAS AÑOS-SIN VARIEDAD	S	418	12,90	0,01	0,01	0,01		0,10			0,01	0,01
-976177	18-057-021-00047-012	62000	PASTOS PERMANENTES DE 5 O MAS AÑOS-SIN VARIEDAD	S	418	12,90	0,02	0,02	0,02		0,19			0,02	0,02
-976171	18-057-008-00141-013	62000	PASTOS PERMANENTES DE 5 O MAS AÑOS-SIN VARIEDAD	S	418	7,30	0,09	0,09	0,09		0,40			0,09	0,09
-784288	18-057-011-00030-004	62000	PASTOS PERMANENTES DE 5 O MAS AÑOS-SIN VARIEDAD	S	418	20,10	0,14	0,14	0,14		0,36			0,14	0,14
4658020	18-057-008-00255-001	62000	PASTOS PERMANENTES DE 5 O MAS AÑOS-SIN VARIEDAD	S	418	39,50	10,35	10,35	10,35		12,18			10,35	10,35
4658050	18-057-008-00254-002	62000	PASTOS PERMANENTES DE 5 O MAS AÑOS-SIN VARIEDAD	S	418	26,30	1,34	1,34	1,34		1,34			1,34	1,34
170000005487478	18-057-008-00242-001	62000	PASTOS PERMANENTES DE 5 O MAS AÑOS-SIN VARIEDAD	S	418	19,60	1,21	1,21	1,21		1,21			1,21	1,21
170000005487479	18-057-035-00011-001	62000	PASTOS PERMANENTES DE 5 O MAS AÑOS-SIN VARIEDAD	S	418	22,50	1,71	1,71	1,71		1,71			1,71	1,71
170000005487481	18-057-035-00078-002	62000	PASTOS PERMANENTES DE 5 O MAS AÑOS-SIN VARIEDAD	S	418	24,30	0,32	0,32	0,32		0,32			0,32	0,32
170000005487482	18-057-035-00014-002	62000	PASTOS PERMANENTES DE 5 O MAS AÑOS-SIN VARIEDAD	S	418	17,90	0,54	0,54	0,54		0,54			0,54	0,54
170000005487483	18-057-035-00046-001	62000	PASTOS PERMANENTES DE 5 O MAS AÑOS-SIN VARIEDAD	S	418	15,00	0,49	0,49	0,49		0,49			0,49	0,49
170000005487484	18-057-035-00017-003	62000	PASTOS PERMANENTES DE 5 O MAS AÑOS-SIN VARIEDAD	S	418	24,20	3,73	3,73	3,73		3,73			3,73	3,73
170000005487486	18-057-035-00047-001	62000	PASTOS PERMANENTES DE 5 O MAS AÑOS-SIN VARIEDAD	S	418	15,80	0,74	0,74	0,74		0,87			0,74	0,74
170000005487487	18-057-021-00389-001	62000	PASTOS PERMANENTES DE 5 O MAS AÑOS-SIN VARIEDAD	S	418	37,30	0,26	0,26	0,26		0,35			0,26	0,26
170000005487488	18-057-035-00078-001	62000	PASTOS PERMANENTES DE 5 O MAS AÑOS-SIN VARIEDAD	S	418	25,60	6,41	6,41	6,41		6,41			6,41	6,41
170000005487489	18-057-021-00392-001	62000	PASTOS PERMANENTES DE 5 O MAS AÑOS-SIN VARIEDAD	S	418	13,40	1,57	1,57	1,57		1,85			1,57	1,57
170000005487490	18-057-021-00469-001	62000	PASTOS PERMANENTES DE 5 O MAS AÑOS-SIN VARIEDAD	S	418	22,70	3,21	3,21	3,21		3,78			3,21	3,21
170000005487491	18-057-034-00108-001	62000	PASTOS PERMANENTES DE 5 O MAS AÑOS-SIN VARIEDAD	S	418	24,20	0,56	0,56	0,56		0,74			0,56	0,56
170000005487492	18-057-034-00160-001	62000	PASTOS PERMANENTES DE 5 O MAS AÑOS-SIN VARIEDAD	S	418	21,90	0,72	0,72	0,72		0,72			0,72	0,72
170000005487493	18-057-034-00197-001	62000	PASTOS PERMANENTES DE 5 O MAS AÑOS-SIN VARIEDAD	S	418	21,60	2,06	2,06	2,06		2,06			2,06	2,06
170000005487495	18-057-021-00048-007	62000	PASTOS PERMANENTES DE 5 O MAS AÑOS-SIN VARIEDAD	S	418	23,60	21,24	21,24	21,24		21,24			21,24	21,24
170000005487496	18-057-011-00009-001	62000	PASTOS PERMANENTES DE 5 O MAS AÑOS-SIN VARIEDAD	S	418	33,00	0,54	0,54	0,54		0,63			0,54	0,54
170000005487497	18-057-021-00397-001	62000	PASTOS PERMANENTES DE 5 O MAS AÑOS-SIN VARIEDAD	S	418	10,80	0,49	0,49	0,49		0,49			0,49	0,49
170000005686507	18-057-008-00141-004	62000	PASTOS PERMANENTES DE 5 O MAS AÑOS-SIN VARIEDAD	S	418	8,30	0,36	0,36	0,36		0,36			0,36	0,36
170000005686509	18-057-035-00150-002	62000	PASTOS PERMANENTES DE 5 O MAS AÑOS-SIN VARIEDAD	S	418	21,80	1,03	1,03	1,03		1,21			1,03	1,03
170000005686510	18-057-006-00055-001	62000	PASTOS PERMANENTES DE 5 O MAS AÑOS-SIN VARIEDAD	S	418	11,30	2,09	2,09	2,09		2,46			2,09	2,09
170000005686511	18-057-011-00006-002	62000	PASTOS PERMANENTES DE 5 O MAS AÑOS-SIN VARIEDAD	S	418	22,30	1,08	1,08	1,08		1,08			1,08	1,08
170000005686515	18-057-021-00196-002	62000	PASTOS PERMANENTES DE 5 O MAS AÑOS-SIN VARIEDAD	S	418	27,80	0,54	0,54	0,54		0,64			0,54	0,54

(1) Superficie declarada admisible ajustada con la superficie comprometida.
(2) Factor de penalización valorando el alcance para el tipo de compromiso.

Puede verificar la integridad de una copia de este documento mediante la lectura del código QR adjunto o mediante el acceso a la dirección <https://ws050.juntadeandalucia.es/verificarFirma> indicando el código de VERIFICACIÓN

FIRMADO POR

RAQUEL MARIA ESPIN CRESPO

17/12/2024

VERIFICACIÓN

Pk2jm6UYDU9J72AMTZUYRN3GET48NG

PÁG. 5603/9349



**RECINTOS RESUELTOS**

REF.	REFERENCIA SIGPAC	CULTIVO	DESCRIPCIÓN CULTIVO	S/R	G.PAGO	PEND. MEDIA (%)	SUP. DEC. ADMISIBLE (ha)	SUP. COMPROM. (ha)	SUP. AJUSTADA COMPR.(1) (ha)	SUP. CONY. SIGPAC (ha)	SUP. CERTIF. (ha)	SUP. CAMPO (ha)	SUP. CAMPO DETER. CULT. DECLARADO (ha)	SUP. DEC. REDUCIDA (ha)	SUP. RESUELTA (ha)
1700000005686517	18-057-011-00024-002	62000	PASTOS PERMANENTES DE 5 O MAS AÑOS-SIN VARIEDAD	S	418	19,50	2,57	2,57	2,57		2,57			2,57	2,57
1700000005686520	18-057-011-00017-003	62000	PASTOS PERMANENTES DE 5 O MAS AÑOS-SIN VARIEDAD	S	418	14,90	0,87	0,87	0,87		0,87			0,87	0,87
1700000005686529	18-057-021-00261-002	62000	PASTOS PERMANENTES DE 5 O MAS AÑOS-SIN VARIEDAD	S	418	31,20	0,27	0,27	0,27		0,27			0,27	0,27
1700000005686530	18-057-021-00357-002	62000	PASTOS PERMANENTES DE 5 O MAS AÑOS-SIN VARIEDAD	S	418	11,70	1,01	1,01	1,01		1,01			1,01	1,01
1700000005686531	18-057-021-00199-002	62000	PASTOS PERMANENTES DE 5 O MAS AÑOS-SIN VARIEDAD	S	418	22,10	1,17	1,17	1,17		1,17			1,17	1,17
1700000005686533	18-057-021-00357-005	62000	PASTOS PERMANENTES DE 5 O MAS AÑOS-SIN VARIEDAD	S	418	20,50	0,14	0,14	0,14		0,25			0,14	0,14
1700000005686536	18-057-021-00386-002	62000	PASTOS PERMANENTES DE 5 O MAS AÑOS-SIN VARIEDAD	S	418	25,60	0,88	0,88	0,88		1,17			0,88	0,88
1700000005686538	18-057-021-00357-003	62000	PASTOS PERMANENTES DE 5 O MAS AÑOS-SIN VARIEDAD	S	418	13,30	0,97	0,97	0,97		1,14			0,97	0,97
1700000005686540	18-057-021-00404-008	62000	PASTOS PERMANENTES DE 5 O MAS AÑOS-SIN VARIEDAD	S	418	7,80	0,25	0,25	0,25		0,25			0,25	0,25
1700000005686542	18-057-008-00141-005	62000	PASTOS PERMANENTES DE 5 O MAS AÑOS-SIN VARIEDAD	S	418	32,40	105,23	105,23	105,23		123,80			105,23	105,23
1700000005686547	18-057-035-00102-003	62000	PASTOS PERMANENTES DE 5 O MAS AÑOS-SIN VARIEDAD	S	418	33,50	6,66	6,66	6,66		8,88			6,66	6,66
1700000005686504	18-057-006-00040-001	20000	BARBECHO TRADICIONAL-SIN VARIEDAD	S	424	3,00	0,23	0,23	0,23		0,23			0,23	0,23
1700000005686506	18-057-006-00041-002	20000	BARBECHO TRADICIONAL-SIN VARIEDAD	S	424	5,50	16,53	16,53	16,53		16,53			16,53	16,53
1700000005686508	18-057-021-00147-001	20000	BARBECHO TRADICIONAL-SIN VARIEDAD	S	424	9,80	0,33	0,33	0,33		0,33			0,33	0,33
1700000005686514	18-057-012-00116-001	20000	BARBECHO TRADICIONAL-SIN VARIEDAD	S	424	5,10	0,87	0,87	0,87		0,87			0,87	0,87
1700000005686516	18-057-021-00334-001	20000	BARBECHO TRADICIONAL-SIN VARIEDAD	S	424	5,50	0,96	0,96	0,96		0,96			0,96	0,96
1700000005686519	18-057-011-00034-001	20000	BARBECHO TRADICIONAL-SIN VARIEDAD	S	424	6,40	1,13	1,13	1,13		1,13			1,13	1,13
1700000005686524	18-057-011-00033-001	20000	BARBECHO TRADICIONAL-SIN VARIEDAD	S	424	3,10	2,10	2,10	2,10		2,10			2,10	2,10

INCIDENCIAS**INCIDENCIA DESCRIPCIÓN**

- 100411 Recinto no admisible por no estar asociado en SIGGAN a una explotación ganadera (Artículo 10 de la Orden de 28 de marzo de 2023).
 Ref:1700000005686512 Recinto:18-057-006-00041-00001 Cultivo:62000 PASTOS PERMANENTES DE 5 O MAS AÑOS-SIN VARIEDAD Secano
 Ref:-23396 Recinto:18-057-006-00055-00004 Cultivo:62000 PASTOS PERMANENTES DE 5 O MAS AÑOS-SIN VARIEDAD Secano
 Ref:1700000005686545 Recinto:18-057-010-00072-00001 Cultivo:62000 PASTOS PERMANENTES DE 5 O MAS AÑOS-SIN VARIEDAD Secano
 Ref:1700000005686544 Recinto:18-057-010-00072-00002 Cultivo:62000 PASTOS PERMANENTES DE 5 O MAS AÑOS-SIN VARIEDAD Secano
 Ref:1700000005686537 Recinto:18-057-021-00217-00003 Cultivo:62000 PASTOS PERMANENTES DE 5 O MAS AÑOS-SIN VARIEDAD Secano
 Ref:-903616 Recinto:18-057-021-00217-00004 Cultivo:62000 PASTOS PERMANENTES DE 5 O MAS AÑOS-SIN VARIEDAD Secano
 Ref:1700000005487480 Recinto:18-057-034-00232-00001 Cultivo:62000 PASTOS PERMANENTES DE 5 O MAS AÑOS-SIN VARIEDAD Secano
 Ref:1700000005686534 Recinto:18-057-034-00252-00003 Cultivo:62000 PASTOS PERMANENTES DE 5 O MAS AÑOS-SIN VARIEDAD Secano
- 100412 Número de hectáreas validadas inferior a la superficie mínima permitida por el grupo de cultivo (Anexo I. Criterios de Subvencionabilidad. Orden 28 de marzo de 2023).
 Sup. Resuelta:0 Grupo de Pago:FRUTALES SECANO
- 100413 Recinto perteneciente a grupo de cultivo que no cumple con la superficie mínima requerida (Anexo I. Criterios de Subvencionabilidad. Orden 28 de marzo de 2023).
 Ref:5791178 Recinto:18-057-012-00075-00001 Cultivo:104020 ALMENDROS-GUARA Secano Sup. Declarada:1,35 Superficie Resolver:1,35
 Ref:5791177 Recinto:18-057-012-00076-00001 Cultivo:104020 ALMENDROS-GUARA Secano Sup. Declarada:2,02 Superficie Resolver:2,02
- 100424 Solicita recinto que no está comprometido para la operación.
 Ref:1700000005686512 Recinto:18-057-006-00041-00001 Cultivo:62000 PASTOS PERMANENTES DE 5 O MAS AÑOS-SIN VARIEDAD Secano
 Ref:-23396 Recinto:18-057-006-00055-00004 Cultivo:62000 PASTOS PERMANENTES DE 5 O MAS AÑOS-SIN VARIEDAD Secano
 Ref:1700000005686545 Recinto:18-057-010-00072-00001 Cultivo:62000 PASTOS PERMANENTES DE 5 O MAS AÑOS-SIN VARIEDAD Secano
 Ref:1700000005686544 Recinto:18-057-010-00072-00002 Cultivo:62000 PASTOS PERMANENTES DE 5 O MAS AÑOS-SIN VARIEDAD Secano
 Ref:1700000005686537 Recinto:18-057-021-00217-00003 Cultivo:62000 PASTOS PERMANENTES DE 5 O MAS AÑOS-SIN VARIEDAD Secano
 Ref:-903616 Recinto:18-057-021-00217-00004 Cultivo:62000 PASTOS PERMANENTES DE 5 O MAS AÑOS-SIN VARIEDAD Secano
 Ref:1700000005487480 Recinto:18-057-034-00232-00001 Cultivo:62000 PASTOS PERMANENTES DE 5 O MAS AÑOS-SIN VARIEDAD Secano
 Ref:1700000005686534 Recinto:18-057-034-00252-00003 Cultivo:62000 PASTOS PERMANENTES DE 5 O MAS AÑOS-SIN VARIEDAD Secano

Datos considerados para el Cálculo de la Carga Ganadera mínima y máxima del expediente

(1) Superficie declarada admisible ajustada con la superficie comprometida.
 (2) Factor de penalización valorando el alcance para el tipo de compromiso.

Puede verificar la integridad de una copia de este documento mediante la lectura del código QR adjunto o mediante el acceso a la dirección <https://ws050.juntadeandalucia.es/verificarFirma> indicando el código de VERIFICACIÓN

FIRMADO POR

RAQUEL MARIA ESPIN CRESPO

17/12/2024

VERIFICACIÓN

Pk2jm6UYDU9J72AMTZUYRN3GET48NG

PÁG. 5604/9349





Datos considerados para el Cálculo de la Carga Ganadera mínima y máxima del expediente

Explotación	Especie	Inscrito en Sipea y Admisible	Ugm Calculada para CG Mínima	Ugm Calculada para CG Máxima
ES180560000236	CAPRINA	SI	0,36	0,36
ES180560000236	OVINA	SI	49,87	49,87
			50,23	50,23

Superficie determinada para Cálculo Carga Ganadera Mínima: 205,30 ha

Superficie determinada para Cálculo Carga Ganadera Máxima: 205,30 ha

Los importes del Grupo de Pago de pastos de este expediente han sido ajustados por no llegar a la carga ganadera mínima de 0,3

Carga Ganadera Mínima Expediente: 0,24 ugm/ha

Carga Ganadera Máxima Expediente: 0,24 ugm/ha

Recintos Determinados para el Cálculo de Garga Ganadera Mínima

REF.	REFERENCIA SIGPAC	CULTIVO	DESCRIPCIÓN CULTIVO	S/R	SUP. RESUELTA (ha)
-1286636	18-057-008-00138-00004	62000	PASTOS PERMANENTES DE 5 O MAS AÑOS-SIN VARIEDAD	S	0,01
-1017763	18-057-021-00004-00002	62000	PASTOS PERMANENTES DE 5 O MAS AÑOS-SIN VARIEDAD	S	0,03
-1017762	18-057-021-00003-00003	62000	PASTOS PERMANENTES DE 5 O MAS AÑOS-SIN VARIEDAD	S	0,02
-1017754	18-057-008-00138-00001	62000	PASTOS PERMANENTES DE 5 O MAS AÑOS-SIN VARIEDAD	S	1,37
-976186	18-057-035-00075-00007	62000	PASTOS PERMANENTES DE 5 O MAS AÑOS-SIN VARIEDAD	S	0,04
-976185	18-057-021-00469-00004	62000	PASTOS PERMANENTES DE 5 O MAS AÑOS-SIN VARIEDAD	S	0,02
-976184	18-057-021-00469-00004	62000	PASTOS PERMANENTES DE 5 O MAS AÑOS-SIN VARIEDAD	S	0,02
-976183	18-057-021-00469-00004	62000	PASTOS PERMANENTES DE 5 O MAS AÑOS-SIN VARIEDAD	S	0,01
-976182	18-057-021-00469-00004	62000	PASTOS PERMANENTES DE 5 O MAS AÑOS-SIN VARIEDAD	S	0,01
-976181	18-057-021-00469-00004	62000	PASTOS PERMANENTES DE 5 O MAS AÑOS-SIN VARIEDAD	S	0,02
-976180	18-057-021-00362-00002	62000	PASTOS PERMANENTES DE 5 O MAS AÑOS-SIN VARIEDAD	S	0,01
-976179	18-057-021-00047-00013	62000	PASTOS PERMANENTES DE 5 O MAS AÑOS-SIN VARIEDAD	S	0,01
-976178	18-057-021-00047-00012	62000	PASTOS PERMANENTES DE 5 O MAS AÑOS-SIN VARIEDAD	S	0,01
-976177	18-057-021-00047-00012	62000	PASTOS PERMANENTES DE 5 O MAS AÑOS-SIN VARIEDAD	S	0,02
-976171	18-057-008-00141-00013	62000	PASTOS PERMANENTES DE 5 O MAS AÑOS-SIN VARIEDAD	S	0,09
-903616	18-057-021-00217-00004	62000	PASTOS PERMANENTES DE 5 O MAS AÑOS-SIN VARIEDAD	S	0,03
-784288	18-057-011-00030-00004	62000	PASTOS PERMANENTES DE 5 O MAS AÑOS-SIN VARIEDAD	S	0,14
-23396	18-057-006-00055-00004	62000	PASTOS PERMANENTES DE 5 O MAS AÑOS-SIN VARIEDAD	S	1,28
4658020	18-057-008-00255-00001	62000	PASTOS PERMANENTES DE 5 O MAS AÑOS-SIN VARIEDAD	S	10,35
4658050	18-057-008-00254-00002	62000	PASTOS PERMANENTES DE 5 O MAS AÑOS-SIN VARIEDAD	S	1,34
1700000005487478	18-057-008-00242-00001	62000	PASTOS PERMANENTES DE 5 O MAS AÑOS-SIN VARIEDAD	S	1,21
1700000005487479	18-057-035-00011-00001	62000	PASTOS PERMANENTES DE 5 O MAS AÑOS-SIN VARIEDAD	S	1,71
1700000005487480	18-057-034-00232-00001	62000	PASTOS PERMANENTES DE 5 O MAS AÑOS-SIN VARIEDAD	S	1,11
1700000005487481	18-057-035-00078-00002	62000	PASTOS PERMANENTES DE 5 O MAS AÑOS-SIN VARIEDAD	S	0,32
1700000005487482	18-057-035-00014-00002	62000	PASTOS PERMANENTES DE 5 O MAS AÑOS-SIN VARIEDAD	S	0,54
1700000005487483	18-057-035-00046-00001	62000	PASTOS PERMANENTES DE 5 O MAS AÑOS-SIN VARIEDAD	S	0,49
1700000005487484	18-057-035-00017-00003	62000	PASTOS PERMANENTES DE 5 O MAS AÑOS-SIN VARIEDAD	S	3,73
1700000005487486	18-057-035-00047-00001	62000	PASTOS PERMANENTES DE 5 O MAS AÑOS-SIN VARIEDAD	S	0,74
1700000005487487	18-057-021-00389-00001	62000	PASTOS PERMANENTES DE 5 O MAS AÑOS-SIN VARIEDAD	S	0,26

(1) Superficie declarada admisible ajustada con la superficie comprometida.
 (2) Factor de penalización valorando el alcance para el tipo de compromiso.

Puede verificar la integridad de una copia de este documento mediante la lectura del código QR adjunto o mediante el acceso a la dirección <https://ws050.juntadeandalucia.es/verificarFirma> indicando el código de VERIFICACIÓN

FIRMADO POR	RAQUEL MARIA ESPIN CRESPO	17/12/2024
VERIFICACIÓN	Pk2jm6YDU9J72AMTZUYRN3GET48NG	PÁG. 5605/9349





Datos considerados para el Cálculo de la Carga Ganadera mínima y máxima del expediente

Recintos Determinados para el Cálculo de Garga Ganadera Mínima

REF.	REFERENCIA SIGPAC	CULTIVO	DESCRIPCIÓN CULTIVO	S/R	SUP. RESUELTA (ha)
1700000005487488	18-057-035-00078-00001	62000	PASTOS PERMANENTES DE 5 O MAS AÑOS-SIN VARIEDAD	S	6,41
1700000005487489	18-057-021-00392-00001	62000	PASTOS PERMANENTES DE 5 O MAS AÑOS-SIN VARIEDAD	S	1,57
1700000005487490	18-057-021-00469-00001	62000	PASTOS PERMANENTES DE 5 O MAS AÑOS-SIN VARIEDAD	S	3,21
1700000005487491	18-057-034-00108-00001	62000	PASTOS PERMANENTES DE 5 O MAS AÑOS-SIN VARIEDAD	S	0,56
1700000005487492	18-057-034-00160-00001	62000	PASTOS PERMANENTES DE 5 O MAS AÑOS-SIN VARIEDAD	S	0,72
1700000005487493	18-057-034-00197-00001	62000	PASTOS PERMANENTES DE 5 O MAS AÑOS-SIN VARIEDAD	S	2,06
1700000005487495	18-057-021-00048-00007	62000	PASTOS PERMANENTES DE 5 O MAS AÑOS-SIN VARIEDAD	S	21,24
1700000005487496	18-057-011-00009-00001	62000	PASTOS PERMANENTES DE 5 O MAS AÑOS-SIN VARIEDAD	S	0,54
1700000005487497	18-057-021-00397-00001	62000	PASTOS PERMANENTES DE 5 O MAS AÑOS-SIN VARIEDAD	S	0,49
1700000005686507	18-057-008-00141-00004	62000	PASTOS PERMANENTES DE 5 O MAS AÑOS-SIN VARIEDAD	S	0,36
1700000005686509	18-057-035-00150-00002	62000	PASTOS PERMANENTES DE 5 O MAS AÑOS-SIN VARIEDAD	S	1,03
1700000005686510	18-057-006-00055-00001	62000	PASTOS PERMANENTES DE 5 O MAS AÑOS-SIN VARIEDAD	S	2,09
1700000005686511	18-057-011-00006-00002	62000	PASTOS PERMANENTES DE 5 O MAS AÑOS-SIN VARIEDAD	S	1,08
1700000005686512	18-057-006-00041-00001	62000	PASTOS PERMANENTES DE 5 O MAS AÑOS-SIN VARIEDAD	S	0,29
1700000005686515	18-057-021-00196-00002	62000	PASTOS PERMANENTES DE 5 O MAS AÑOS-SIN VARIEDAD	S	0,54
1700000005686517	18-057-011-00024-00002	62000	PASTOS PERMANENTES DE 5 O MAS AÑOS-SIN VARIEDAD	S	2,57
1700000005686520	18-057-011-00017-00003	62000	PASTOS PERMANENTES DE 5 O MAS AÑOS-SIN VARIEDAD	S	0,87
1700000005686529	18-057-021-00261-00002	62000	PASTOS PERMANENTES DE 5 O MAS AÑOS-SIN VARIEDAD	S	0,27
1700000005686530	18-057-021-00357-00002	62000	PASTOS PERMANENTES DE 5 O MAS AÑOS-SIN VARIEDAD	S	1,01
1700000005686531	18-057-021-00199-00002	62000	PASTOS PERMANENTES DE 5 O MAS AÑOS-SIN VARIEDAD	S	1,17
1700000005686533	18-057-021-00357-00005	62000	PASTOS PERMANENTES DE 5 O MAS AÑOS-SIN VARIEDAD	S	0,14
1700000005686534	18-057-034-00252-00003	62000	PASTOS PERMANENTES DE 5 O MAS AÑOS-SIN VARIEDAD	S	1,75
1700000005686536	18-057-021-00386-00002	62000	PASTOS PERMANENTES DE 5 O MAS AÑOS-SIN VARIEDAD	S	0,88
1700000005686537	18-057-021-00217-00003	62000	PASTOS PERMANENTES DE 5 O MAS AÑOS-SIN VARIEDAD	S	0,11
1700000005686538	18-057-021-00357-00003	62000	PASTOS PERMANENTES DE 5 O MAS AÑOS-SIN VARIEDAD	S	0,97
1700000005686540	18-057-021-00404-00008	62000	PASTOS PERMANENTES DE 5 O MAS AÑOS-SIN VARIEDAD	S	0,25
1700000005686542	18-057-008-00141-00005	62000	PASTOS PERMANENTES DE 5 O MAS AÑOS-SIN VARIEDAD	S	105,23
1700000005686544	18-057-010-00072-00002	62000	PASTOS PERMANENTES DE 5 O MAS AÑOS-SIN VARIEDAD	S	0,73
1700000005686545	18-057-010-00072-00001	62000	PASTOS PERMANENTES DE 5 O MAS AÑOS-SIN VARIEDAD	S	15,56
1700000005686547	18-057-035-00102-00003	62000	PASTOS PERMANENTES DE 5 O MAS AÑOS-SIN VARIEDAD	S	6,66

Recintos Determinados para el Cálculo de Garga Ganadera Máxima

REF.	REFERENCIA SIGPAC	CULTIVO	DESCRIPCIÓN CULTIVO	S/R	SUP. RESUELTA (ha)
-1286636	18-057-008-00138-00004	62000	PASTOS PERMANENTES DE 5 O MAS AÑOS-SIN VARIEDAD	S	0,01
-1017763	18-057-021-00004-00002	62000	PASTOS PERMANENTES DE 5 O MAS AÑOS-SIN VARIEDAD	S	0,03
-1017762	18-057-021-00003-00003	62000	PASTOS PERMANENTES DE 5 O MAS AÑOS-SIN VARIEDAD	S	0,02
-1017754	18-057-008-00138-00001	62000	PASTOS PERMANENTES DE 5 O MAS AÑOS-SIN VARIEDAD	S	1,37

(1) Superficie declarada admisible ajustada con la superficie comprometida.
 (2) Factor de penalización valorando el alcance para el tipo de compromiso.

Puede verificar la integridad de una copia de este documento mediante la lectura del código QR adjunto o mediante el acceso a la dirección <https://ws050.juntadeandalucia.es/verificarFirma> indicando el código de VERIFICACIÓN

FIRMADO POR	RAQUEL MARIA ESPIN CRESPO	17/12/2024	
VERIFICACIÓN	Pk2jm6UYDU9J72AMTZUYRN3GET48NG	PÁG. 5606/9349	



Datos considerados para el Cálculo de la Carga Ganadera mínima y máxima del expediente

Recintos Determinados para el Cálculo de Garga Ganadera Máxima

REF.	REFERENCIA SIGPAC	CULTIVO	DESCRIPCIÓN CULTIVO	SUP. RESUELTA (ha)	
				S/R	
-976186	18-057-035-00075-00007	62000	PASTOS PERMANENTES DE 5 O MAS AÑOS-SIN VARIEDAD	S	0,04
-976185	18-057-021-00469-00004	62000	PASTOS PERMANENTES DE 5 O MAS AÑOS-SIN VARIEDAD	S	0,02
-976184	18-057-021-00469-00004	62000	PASTOS PERMANENTES DE 5 O MAS AÑOS-SIN VARIEDAD	S	0,02
-976183	18-057-021-00469-00004	62000	PASTOS PERMANENTES DE 5 O MAS AÑOS-SIN VARIEDAD	S	0,01
-976182	18-057-021-00469-00004	62000	PASTOS PERMANENTES DE 5 O MAS AÑOS-SIN VARIEDAD	S	0,01
-976181	18-057-021-00469-00004	62000	PASTOS PERMANENTES DE 5 O MAS AÑOS-SIN VARIEDAD	S	0,02
-976180	18-057-021-00362-00002	62000	PASTOS PERMANENTES DE 5 O MAS AÑOS-SIN VARIEDAD	S	0,01
-976179	18-057-021-00047-00013	62000	PASTOS PERMANENTES DE 5 O MAS AÑOS-SIN VARIEDAD	S	0,01
-976178	18-057-021-00047-00012	62000	PASTOS PERMANENTES DE 5 O MAS AÑOS-SIN VARIEDAD	S	0,01
-976177	18-057-021-00047-00012	62000	PASTOS PERMANENTES DE 5 O MAS AÑOS-SIN VARIEDAD	S	0,02
-976171	18-057-008-00141-00013	62000	PASTOS PERMANENTES DE 5 O MAS AÑOS-SIN VARIEDAD	S	0,09
-903616	18-057-021-00217-00004	62000	PASTOS PERMANENTES DE 5 O MAS AÑOS-SIN VARIEDAD	S	0,03
-784288	18-057-011-00030-00004	62000	PASTOS PERMANENTES DE 5 O MAS AÑOS-SIN VARIEDAD	S	0,14
-23396	18-057-006-00055-00004	62000	PASTOS PERMANENTES DE 5 O MAS AÑOS-SIN VARIEDAD	S	1,28
4658020	18-057-008-00255-00001	62000	PASTOS PERMANENTES DE 5 O MAS AÑOS-SIN VARIEDAD	S	10,35
4658050	18-057-008-00254-00002	62000	PASTOS PERMANENTES DE 5 O MAS AÑOS-SIN VARIEDAD	S	1,34
1700000005487478	18-057-008-00242-00001	62000	PASTOS PERMANENTES DE 5 O MAS AÑOS-SIN VARIEDAD	S	1,21
1700000005487479	18-057-035-00011-00001	62000	PASTOS PERMANENTES DE 5 O MAS AÑOS-SIN VARIEDAD	S	1,71
1700000005487480	18-057-034-00232-00001	62000	PASTOS PERMANENTES DE 5 O MAS AÑOS-SIN VARIEDAD	S	1,11
1700000005487481	18-057-035-00078-00002	62000	PASTOS PERMANENTES DE 5 O MAS AÑOS-SIN VARIEDAD	S	0,32
1700000005487482	18-057-035-00014-00002	62000	PASTOS PERMANENTES DE 5 O MAS AÑOS-SIN VARIEDAD	S	0,54
1700000005487483	18-057-035-00046-00001	62000	PASTOS PERMANENTES DE 5 O MAS AÑOS-SIN VARIEDAD	S	0,49
1700000005487484	18-057-035-00017-00003	62000	PASTOS PERMANENTES DE 5 O MAS AÑOS-SIN VARIEDAD	S	3,73
1700000005487486	18-057-035-00047-00001	62000	PASTOS PERMANENTES DE 5 O MAS AÑOS-SIN VARIEDAD	S	0,74
1700000005487487	18-057-021-00389-00001	62000	PASTOS PERMANENTES DE 5 O MAS AÑOS-SIN VARIEDAD	S	0,26
1700000005487488	18-057-035-00078-00001	62000	PASTOS PERMANENTES DE 5 O MAS AÑOS-SIN VARIEDAD	S	6,41
1700000005487489	18-057-021-00392-00001	62000	PASTOS PERMANENTES DE 5 O MAS AÑOS-SIN VARIEDAD	S	1,57
1700000005487490	18-057-021-00469-00001	62000	PASTOS PERMANENTES DE 5 O MAS AÑOS-SIN VARIEDAD	S	3,21
1700000005487491	18-057-034-00108-00001	62000	PASTOS PERMANENTES DE 5 O MAS AÑOS-SIN VARIEDAD	S	0,56
1700000005487492	18-057-034-00160-00001	62000	PASTOS PERMANENTES DE 5 O MAS AÑOS-SIN VARIEDAD	S	0,72
1700000005487493	18-057-034-00197-00001	62000	PASTOS PERMANENTES DE 5 O MAS AÑOS-SIN VARIEDAD	S	2,06
1700000005487495	18-057-021-00048-00007	62000	PASTOS PERMANENTES DE 5 O MAS AÑOS-SIN VARIEDAD	S	21,24
1700000005487496	18-057-011-00009-00001	62000	PASTOS PERMANENTES DE 5 O MAS AÑOS-SIN VARIEDAD	S	0,54
1700000005487497	18-057-021-00397-00001	62000	PASTOS PERMANENTES DE 5 O MAS AÑOS-SIN VARIEDAD	S	0,49
1700000005686507	18-057-008-00141-00004	62000	PASTOS PERMANENTES DE 5 O MAS AÑOS-SIN VARIEDAD	S	0,36
1700000005686509	18-057-035-00150-00002	62000	PASTOS PERMANENTES DE 5 O MAS AÑOS-SIN VARIEDAD	S	1,03

(1) Superficie declarada admisible ajustada con la superficie comprometida.
 (2) Factor de penalización valorando el alcance para el tipo de compromiso.

Puede verificar la integridad de una copia de este documento mediante la lectura del código QR adjunto o mediante el acceso a la dirección <https://ws050.juntadeandalucia.es/verificarFirma> indicando el código de VERIFICACIÓN

FIRMADO POR	RAQUEL MARIA ESPIN CRESPO	17/12/2024	
VERIFICACIÓN	Pk2jm6UYDU9J72AMTZUYRN3GET48NG	PÁG. 5607/9349	



Datos considerados para el Cálculo de la Carga Ganadera mínima y máxima del expediente

Recintos Determinados para el Cálculo de Garga Ganadera Máxima

REF.	REFERENCIA SIGPAC	CULTIVO	DESCRIPCIÓN CULTIVO	SUP.	
				S/R	RESUELTA (ha)
1700000005686510	18-057-006-00055-00001	62000	PASTOS PERMANENTES DE 5 O MAS AÑOS-SIN VARIEDAD	S	2,09
1700000005686511	18-057-011-00006-00002	62000	PASTOS PERMANENTES DE 5 O MAS AÑOS-SIN VARIEDAD	S	1,08
1700000005686512	18-057-006-00041-00001	62000	PASTOS PERMANENTES DE 5 O MAS AÑOS-SIN VARIEDAD	S	0,29
1700000005686515	18-057-021-00196-00002	62000	PASTOS PERMANENTES DE 5 O MAS AÑOS-SIN VARIEDAD	S	0,54
1700000005686517	18-057-011-00024-00002	62000	PASTOS PERMANENTES DE 5 O MAS AÑOS-SIN VARIEDAD	S	2,57
1700000005686520	18-057-011-00017-00003	62000	PASTOS PERMANENTES DE 5 O MAS AÑOS-SIN VARIEDAD	S	0,87
1700000005686529	18-057-021-00261-00002	62000	PASTOS PERMANENTES DE 5 O MAS AÑOS-SIN VARIEDAD	S	0,27
1700000005686530	18-057-021-00357-00002	62000	PASTOS PERMANENTES DE 5 O MAS AÑOS-SIN VARIEDAD	S	1,01
1700000005686531	18-057-021-00199-00002	62000	PASTOS PERMANENTES DE 5 O MAS AÑOS-SIN VARIEDAD	S	1,17
1700000005686533	18-057-021-00357-00005	62000	PASTOS PERMANENTES DE 5 O MAS AÑOS-SIN VARIEDAD	S	0,14
1700000005686534	18-057-034-00252-00003	62000	PASTOS PERMANENTES DE 5 O MAS AÑOS-SIN VARIEDAD	S	1,75
1700000005686536	18-057-021-00386-00002	62000	PASTOS PERMANENTES DE 5 O MAS AÑOS-SIN VARIEDAD	S	0,88
1700000005686537	18-057-021-00217-00003	62000	PASTOS PERMANENTES DE 5 O MAS AÑOS-SIN VARIEDAD	S	0,11
1700000005686538	18-057-021-00357-00003	62000	PASTOS PERMANENTES DE 5 O MAS AÑOS-SIN VARIEDAD	S	0,97
1700000005686540	18-057-021-00404-00008	62000	PASTOS PERMANENTES DE 5 O MAS AÑOS-SIN VARIEDAD	S	0,25
1700000005686542	18-057-008-00141-00005	62000	PASTOS PERMANENTES DE 5 O MAS AÑOS-SIN VARIEDAD	S	105,23
1700000005686544	18-057-010-00072-00002	62000	PASTOS PERMANENTES DE 5 O MAS AÑOS-SIN VARIEDAD	S	0,73
1700000005686545	18-057-010-00072-00001	62000	PASTOS PERMANENTES DE 5 O MAS AÑOS-SIN VARIEDAD	S	15,56
1700000005686547	18-057-035-00102-00003	62000	PASTOS PERMANENTES DE 5 O MAS AÑOS-SIN VARIEDAD	S	6,66

(1) Superficie declarada admisible ajustada con la superficie comprometida.
 (2) Factor de penalización valorando el alcance para el tipo de compromiso.

Puede verificar la integridad de una copia de este documento mediante la lectura del código QR adjunto o mediante el acceso a la dirección https://ws050.juntadeandalucia.es/verificarFirma indicando el código de VERIFICACIÓN			
FIRMADO POR	RAQUEL MARIA ESPIN CRESPO	17/12/2024	
VERIFICACIÓN	Pk2jm6UYDU9J72AMTZUYRN3GET48NG	PÁG. 5608/9349	



APELLIDOS Y NOMBRE / RAZÓN SOCIAL

SANCHEZ TRISTANTE ADORACION

NIF
***6698*

EXPEDIENTE
1228833

ANUALIDAD DE PAGO
1ª

IMPORTES POR ANUALIDAD

	2023	2024	2025	2026	2027
IMPORTE MÁXIMO SUBVENCIONABLE	0,00 €	0,00 €	0,00 €	0,00 €	0,00 €
IMPORTE MEDIO DE TRANSFERENCIA (€/ha)	0,00 €	0,00 €	0,00 €	0,00 €	0,00 €

RESUMEN DE UNIDADES

Cód	GRUPO DE PAGO	Sup. Dec. Admisible (ha)	Sup. Comprometida (ha)	Sup. ajustada compromiso (1) (ha)	% sobredec.	Sup. Resuelta (ha)	Importe Declarado	Importe Topado	Importe Resuelto	Importe tras sobredec.
424	HERBÁCEOS NO ELEGIBLES	9,80		9,80	0,00	9,80	0,00	0,00	0,00	0,00
TOTAL		9,80	9,80	9,80		9,80	0,00	0,00	0,00	0,00

APLICACIÓN DE REDUCCIONES Y PENALIZACIONES

GRUPO DE PAGO	Importe Calculado	Importe prereduc.	Criterios de subvencionabilidad y compromisos	Presentación tardía	Omisión declaración	Condicionalidad	IMPORTE (Euros) RESUELTO
HERBÁCEOS NO ELEGIBLES	0,00	0,00	0,00	0,00	0,00	0,00	0,00
TOTAL	0,00	0,00					0,00

RECINTOS RESUELTOS

REE.	REFERENCIA SIGPAC	CULTIVO	DESCRIPCIÓN CULTIVO	S/R G.PAGO	PEND. MEDIA (%)	SUP. DEC. ADMISIBLE (ha)	SUP. COMPROM. (ha)	SUP. AJUSTADA COMPROM. (1) (ha)	SUP. CONV. SIGPAC (ha)	SUP. CERTIE. (ha)	SUP. CAMPO (ha)	SUP. CAMPO DETER. CULT. DECLARADO (ha)	SUP. DEC. REDUCIDA (ha)	SUP. RESUELTA (ha)
170000005391909	18-167-014-00160-001	20000	BARBECHO TRADICIONAL-SIN VARIEDAD	S	424	4,00	5,16	5,16	5,16	5,16			5,16	5,16
170000005391910	18-167-017-00228-001	20000	BARBECHO TRADICIONAL-SIN VARIEDAD	S	424	1,70	2,16	2,16	2,16	2,16			2,16	2,16
170000005391911	18-167-017-00153-001	20000	BARBECHO TRADICIONAL-SIN VARIEDAD	S	424	1,90	2,23	2,23	2,23	2,23			2,23	2,23
170000005391912	18-167-026-00001-004	20000	BARBECHO TRADICIONAL-SIN VARIEDAD	S	424	6,10	0,25	0,25	0,25	0,25			0,25	0,25

INCIDENCIAS

INCIDENCIA DESCRIPCIÓN

- 100412 Número de hectáreas validadas inferior a la superficie mínima permitida por el grupo de cultivo (Anexo I. Criterios de Subvencionabilidad. Orden 28 de marzo de 2023).
Sup. Resuelta:0 Grupo de Pago:FRUTALES SECANO
- 100413 Recinto perteneciente a grupo de cultivo que no cumple con la superficie mínima requerida (Anexo I. Criterios de Subvencionabilidad. Orden 28 de marzo de 2023).
Ref:170000005391914 Recinto:18-167-003-00163-00001 Cultivo:104020 ALMENDROS-GUARA Secano Sup. Declarada:2,87 Superficie Resolver:2,87
Ref:170000005391915 Recinto:18-167-003-00190-00001 Cultivo:104020 ALMENDROS-GUARA Secano Sup. Declarada:3,82 Superficie Resolver:3,82
Ref:170000005391920 Recinto:18-167-025-00524-00001 Cultivo:104020 ALMENDROS-GUARA Secano Sup. Declarada:0,98 Superficie Resolver:0,98
Ref:170000005391916 Recinto:18-167-026-00001-00002 Cultivo:104020 ALMENDROS-GUARA Secano Sup. Declarada:0,81 Superficie Resolver:0,81
Ref:170000005391917 Recinto:18-167-026-00113-00003 Cultivo:104020 ALMENDROS-GUARA Secano Sup. Declarada:0,38 Superficie Resolver:0,38
Ref:170000005391918 Recinto:18-167-026-00113-00004 Cultivo:104020 ALMENDROS-GUARA Secano Sup. Declarada:0,22 Superficie Resolver:0,22
Ref:170000005391919 Recinto:18-167-026-00113-00005 Cultivo:104020 ALMENDROS-GUARA Secano Sup. Declarada:0,15 Superficie Resolver:0,15
Ref:170000005391913 Recinto:18-167-026-00113-00006 Cultivo:110080 CEREZOS-ABELLEIRAS Secano Sup. Declarada:0,11 Superficie Resolver:0,11

(1) Superficie declarada admisible ajustada con la superficie comprometida.
(2) Factor de penalización valorando el alcance para el tipo de compromiso.

Puede verificar la integridad de una copia de este documento mediante la lectura del código QR adjunto o mediante el acceso a la dirección https://ws050.juntadeandalucia.es/verificarFirma indicando el código de VERIFICACIÓN			
FIRMADO POR	RAQUEL MARIA ESPIN CRESPO	17/12/2024	
VERIFICACIÓN	Pk2jm6UYDU9J72AMTZUYRN3GET48NG	PÁG. 5609/9349	

**APELLIDOS Y NOMBRE / RAZÓN SOCIAL**

SANCHEZ VARGAS ANTONIO FRANCISCO

NIF

****7200*

EXPEDIENTE

1107438

ANUALIDAD DE PAGO

1ª

IMPORTE POR ANUALIDAD

	2023	2024	2025	2026	2027
IMPORTE MÁXIMO SUBVENCIONABLE	11.899,20 €	11.899,20 €	11.899,20 €	9.916,00 €	9.916,00 €
IMPORTE MEDIO DE TRANSFERENCIA (€/ha)	297,48 €	297,48 €	297,48 €	247,90 €	247,90 €

RESUMEN DE UNIDADES

Cód	GRUPO DE PAGO	Sup. Dec. Admisible (ha)	Sup. Comprometida (ha)	Sup. ajustada compromiso (1) (ha)	% sobredec.	Sup. Resuelta (ha)	Importe Declarado	Importe Topado	Importe Resuelto	Importe tras sobredec.
419	OLIVAR	51,64		40,00	0,00	40,00	11.899,20	11.899,20	11.899,20	11.899,20
TOTAL		51,64	40,00	40,00		40,00	11.899,20	11.899,20	11.899,20	11.899,20

APLICACIÓN DE REDUCCIONES Y PENALIZACIONES

GRUPO DE PAGO	Importe Calculado	Importe prerreduc.	Criterios de subvencionabilidad y compromisos	Presentación tardía	Omisión declaración	Condicionabilidad	IMPORTE (Euros) RESUELTO
OLIVAR	11.899,20	11.899,20	0,00	0,00	0,00	0,00	11.899,20
TOTAL	11.899,20	11.899,20					11.899,20

RESUMEN DE PAGOS**IMPORTE (Euros)**

	RESUELTO	FEADER	MAPA	CAPADR
OLIVAR - Pago realizado	11.899,20 €	10.114,32 €	1.167,31 €	617,57 €

RECINTOS RESUELTOS

REF.	REFERENCIA SIGPAC	CULTIVO DESCRIPCIÓN CULTIVO	S/R G.PAGO	PEND. MEDIA (%)	SUP. DEC. ADMISIBLE (ha)	SUP. COMPROM. (ha)	SUP. AJUSTADA COMPR.(1) (ha)	SUP. CONY. SIGPAC (ha)	SUP. CERTIE (ha)	SUP. CAMPO (ha)	SUP. CAMPO DETER. CULT. DECLARADO (ha)	SUP. DEC. REDUCIDA (ha)	SUP. RESUELTA (ha)
-1352211	18-080-001-00021-015	101003 OLIVAR-ARBEQUINA	R 419	3,70	3,38	3,38	3,38	3,38	3,48			3,38	3,38
-1352210	18-080-001-00021-015	101003 OLIVAR-ARBEQUINA	R 419	3,70	2,89	2,89	2,89	2,89	2,98			2,89	2,89
-1035582	18-080-001-00025-002	101010 OLIVAR-PICUAL	R 419	8,00	1,27	1,27	1,27	1,27	1,27			1,27	1,27
-1035578	18-080-001-00021-029	101010 OLIVAR-PICUAL	R 419	3,60	3,86	3,86	3,86	3,86	3,86			3,86	3,86
-1035576	18-080-001-00020-028	101010 OLIVAR-PICUAL	S 419	6,00	0,16	0,16	0,16	0,16	0,16			0,16	0,16
-1035575	18-080-001-00020-026	101010 OLIVAR-PICUAL	R 419	1,70	0,24	0,24	0,24	0,24	0,24			0,24	0,24
-1035573	18-080-001-00019-006	101010 OLIVAR-PICUAL	R 419	3,80	0,43	0,43	0,43	0,43	0,43			0,43	0,43
1700000004693584	18-080-001-00010-004	101010 OLIVAR-PICUAL	S 419	12,90	5,65	5,65	5,65	5,65	5,65			5,65	5,65
1700000004693585	18-080-001-00018-003	101010 OLIVAR-PICUAL	R 419	4,20	0,74	0,74	0,74	0,74	0,74			0,74	0,74
1700000004693586	18-080-001-00017-002	101010 OLIVAR-PICUAL	R 419	3,50	2,73	2,56	2,56	2,56	2,73			2,56	2,56
1700000004693587	18-080-001-00011-008	101010 OLIVAR-PICUAL	S 419	7,90	0,27	0,27	0,27	0,27	0,27			0,27	0,27
1700000004693588	18-080-001-00020-002	101010 OLIVAR-PICUAL	R 419	2,10	4,31	4,31	4,31	4,31	4,31			4,31	4,31
1700000004693589	18-080-001-00021-015	101003 OLIVAR-ARBEQUINA	R 419	3,70	5,28	5,28	5,28	5,28	5,44			5,28	5,28
1700000004693592	18-080-001-00019-003	101010 OLIVAR-PICUAL	R 419	4,10	0,47	0,47	0,47	0,47	0,47			0,47	0,47
1700000004693593	18-080-001-00010-006	101010 OLIVAR-PICUAL	S 419	4,20	0,42	0,42	0,42	0,42	0,42			0,42	0,42
1700000004693594	18-080-001-00021-025	101010 OLIVAR-PICUAL	R 419	9,30	10,36	10,36	10,36	10,36	10,36			10,36	10,36
1700000004693595	18-080-001-00011-001	101010 OLIVAR-PICUAL	R 419	5,80	1,22	1,22	1,22	1,22	1,22			1,22	1,22
1700000004693596	18-080-001-00021-024	101010 OLIVAR-PICUAL	R 419	10,40	5,85	5,85	5,85	5,85	5,85			5,85	5,85
1700000004693597	18-080-001-00020-001	101010 OLIVAR-PICUAL	S 419	11,00	0,28	0,28	0,28	0,28	0,28			0,28	0,28
1700000004693598	18-080-001-00019-005	101010 OLIVAR-PICUAL	R 419	8,80	0,07	0,07	0,07	0,07	0,07			0,07	0,07
1700000004693599	18-080-001-00010-005	101010 OLIVAR-PICUAL	R 419	7,90	1,76	1,76	1,76	1,76	1,76			1,76	1,76

INCIDENCIAS**INCIDENCIA DESCRIPCIÓN**

4272 Verifica que las líneas de declaración de las Solicitudes Únicas no tienen solapes con la capa de Retroactividad Gráfica (ambas de la misma campaña) a nivel de expediente/línea de declaración gráfica de la solicitud.
 Ref:1700000004693586 Recinto:18-080-001-00017-00002 Cultivo: - Agregado de la referencia del recinto.:0 Zona de la referencia del recinto.:0 Superficie solapada.:0,17 Id. Incid.:100997994

(1) Superficie declarada admisible ajustada con la superficie comprometida.
 (2) Factor de penalización valorando el alcance para el tipo de compromiso.

Puede verificar la integridad de una copia de este documento mediante la lectura del código QR adjunto o mediante el acceso a la dirección <https://ws050.juntadeandalucia.es/verificarFirma> indicando el código de VERIFICACIÓN

FIRMADO POR

RAQUEL MARIA ESPIN CRESPO

17/12/2024

VERIFICACIÓN

Pk2jm6UYDU9J72AMTZUYRN3GET48NG

PÁG. 5610/9349





APELLIDOS Y NOMBRE / RAZÓN SOCIAL

SANCHEZ VELASCO ANTONIO

NIF

***0848*

EXPEDIENTE

1274201

ANUALIDAD DE PAGO

1ª

IMPORTE POR ANUALIDAD

	2023	2024	2025	2026	2027
IMPORTE MÁXIMO SUBVENCIONABLE	10.423,82 €	10.423,82 €	8.686,23 €	8.686,23 €	8.686,23 €
IMPORTE MEDIO DE TRANSFERENCIA (€/ha)	120,74 €	120,74 €	100,62 €	100,62 €	100,62 €

RESUMEN DE UNIDADES

Cód	GRUPO DE PAGO	Sup. Dec. Admisible (ha)	Sup. Comprometida (ha)	Sup. ajustada compromiso (1) (ha)	% sobredec.	Sup. Resuelta (ha)	Importe Declarado	Importe Topado	Importe Resuelto	Importe tras sobredec.
416	HERBÁCEOS	57,46		57,46	0,00	57,46	10.423,82	10.423,82	10.423,82	10.423,82
424	HERBÁCEOS NO ELEGIBLES	28,87		28,87	0,00	28,87	0,00	0,00	0,00	0,00
TOTAL		86,33	86,33	86,33		86,33	10.423,82	10.423,82	10.423,82	10.423,82

APLICACIÓN DE REDUCCIONES Y PENALIZACIONES

GRUPO DE PAGO	Importe Calculado	Importe prereduc.	Criterios de subvencionabilidad y compromisos	Presentación tardía	Omisión declaración	Condicionalidad	IMPORTE (Euros) RESUELTO
HERBÁCEOS	10.423,82	10.423,82	0,00	0,00	0,00	0,00	10.423,82
HERBÁCEOS NO ELEGIBLES	0,00	0,00	0,00	0,00	0,00	0,00	0,00
TOTAL	10.423,82	10.423,82					10.423,82

RESUMEN DE PAGOS

	RESUELTO	FEADER	MAPA	CAPADR
HERBÁCEOS - Pago realizado	10.423,82 €	8.860,25 €	1.022,58 €	540,99 €

RECINTOS RESUELTOS

REF.	REFERENCIA SIGPAC	CULTIVO DESCRIPCIÓN CULTIVO	S/R G.PAGO	PEND. MEDIA (%)	SUP. DEC. ADMISIBLE (ha)	SUP. COMPROM. (ha)	SUP. AJUSTADA COMPROM. (1) (ha)	SUP. CONV. SIGPAC (ha)	SUP. CERTIF. (ha)	SUP. CAMPO (ha)	SUP. CAMPO DETER. CUL. DECLARADO (ha)	SUP. DEC. REDUCIDA (ha)	SUP. RESUELTA (ha)
-502398	18-167-008-00005-001	8000 AVENA-SIN VARIEDAD	S 416	1,20	3,69	3,69	3,69		3,69			3,69	3,69
-502392	18-167-007-00151-001	8000 AVENA-SIN VARIEDAD	S 416	1,70	2,91	2,91	2,91		2,91			2,91	2,91
-502312	18-167-008-00048-001	53000 YEROS-SIN VARIEDAD	S 416	1,10	0,59	0,59	0,59		0,59			0,59	0,59
-502302	18-167-008-00050-001	53000 YEROS-SIN VARIEDAD	S 416	1,00	2,26	2,26	2,26		2,26			2,26	2,26
-502267	18-167-008-00052-001	8000 AVENA-SIN VARIEDAD	S 416	0,80	2,26	2,26	2,26		2,26			2,26	2,26
5270049	18-167-007-00031-001	1000 TRIGO BLANDO-SIN VARIEDAD	S 416	1,50	0,86	0,86	0,86		0,86			0,86	0,86
5270050	18-167-007-00038-002	1000 TRIGO BLANDO-SIN VARIEDAD	S 416	5,10	1,14	1,14	1,14		1,14			1,14	1,14
1700000003033661	18-167-008-00019-001	8000 AVENA-SIN VARIEDAD	S 416	0,90	2,11	2,11	2,11		2,11			2,11	2,11
1700000003033664	18-167-005-00284-001	5000 CEBADA-SIN VARIEDAD	S 416	1,40	1,15	1,15	1,15		1,15			1,15	1,15
1700000003033665	18-167-007-00029-001	1000 TRIGO BLANDO-SIN VARIEDAD	S 416	0,90	8,49	8,49	8,49		8,49			8,49	8,49
1700000003033667	18-167-005-00280-001	5000 CEBADA-SIN VARIEDAD	S 416	1,50	0,69	0,69	0,69		0,69			0,69	0,69
1700000003033669	18-167-007-00158-001	8000 AVENA-SIN VARIEDAD	S 416	2,10	10,00	10,00	10,00		10,00			10,00	10,00
1700000003033670	18-167-007-00037-002	1000 TRIGO BLANDO-SIN VARIEDAD	S 416	3,20	1,07	1,07	1,07		1,07			1,07	1,07
1700000003033671	18-167-007-00032-001	1000 TRIGO BLANDO-SIN VARIEDAD	S 416	1,00	0,69	0,69	0,69		0,69			0,69	0,69
1700000003033672	18-167-008-00049-001	53000 YEROS-SIN VARIEDAD	S 416	1,10	2,76	2,76	2,76		2,76			2,76	2,76
1700000003033677	18-167-005-00111-001	1000 TRIGO BLANDO-SIN VARIEDAD	S 416	1,40	0,64	0,64	0,64		0,64			0,64	0,64
1700000003033678	18-167-008-00051-001	53000 YEROS-SIN VARIEDAD	S 416	1,20	2,34	2,34	2,34		2,34			2,34	2,34
1700000003033679	18-167-008-00043-002	8000 AVENA-SIN VARIEDAD	S 416	1,70	9,94	9,94	9,94		9,94			9,94	9,94
1700000003033681	18-167-007-00106-001	8000 AVENA-SIN VARIEDAD	S 416	3,00	3,87	3,87	3,87		3,87			3,87	3,87
-502383	18-167-008-00139-001	20000 BARBECHO TRADICIONAL-SIN VARIEDAD	S 424	0,90	1,91	1,91	1,91		1,91			1,91	1,91
5270048	18-167-007-00006-001	20000 BARBECHO TRADICIONAL-SIN VARIEDAD	S 424	1,40	1,33	1,33	1,33		1,33			1,33	1,33
5270052	18-167-008-00064-001	20000 BARBECHO TRADICIONAL-SIN VARIEDAD	S 424	0,90	1,33	1,33	1,33		1,33			1,33	1,33
5270055	18-167-002-00135-002	20000 BARBECHO TRADICIONAL-SIN VARIEDAD	S 424	27,40	0,17	0,17	0,17		0,17			0,17	0,17
5270064	18-167-002-00128-001	20000 BARBECHO TRADICIONAL-SIN VARIEDAD	S 424	28,70	0,05	0,05	0,05		0,05			0,05	0,05
1700000003033657	18-167-008-00060-001	20000 BARBECHO TRADICIONAL-SIN VARIEDAD	S 424	1,30	2,24	2,24	2,24		2,24			2,24	2,24
1700000003033658	18-167-008-00061-001	20000 BARBECHO TRADICIONAL-SIN VARIEDAD	S 424	1,00	2,38	2,38	2,38		2,38			2,38	2,38
1700000003033659	18-167-008-00063-001	20000 BARBECHO TRADICIONAL-SIN VARIEDAD	S 424	1,30	1,16	1,16	1,16		1,16			1,16	1,16
1700000003033660	18-167-008-00016-001	20000 BARBECHO TRADICIONAL-SIN VARIEDAD	S 424	0,90	3,19	3,19	3,19		3,19			3,19	3,19
1700000003033662	18-167-008-00032-001	20000 BARBECHO TRADICIONAL-SIN VARIEDAD	S 424	1,30	3,60	3,60	3,60		3,60			3,60	3,60
1700000003033668	18-167-007-00195-001	20000 BARBECHO TRADICIONAL-SIN VARIEDAD	S 424	4,20	1,36	1,36	1,36		1,36			1,36	1,36
1700000003033673	18-167-008-00033-001	20000 BARBECHO TRADICIONAL-SIN VARIEDAD	S 424	1,20	2,47	2,47	2,47		2,47			2,47	2,47
1700000003033674	18-167-008-00022-001	20000 BARBECHO TRADICIONAL-SIN VARIEDAD	S 424	1,10	3,80	3,80	3,80		3,80			3,80	3,80
1700000003033675	18-167-007-00196-002	20000 BARBECHO TRADICIONAL-SIN VARIEDAD	S 424	9,50	0,45	0,45	0,45		0,45			0,45	0,45
1700000003033680	18-167-008-00013-001	20000 BARBECHO TRADICIONAL-SIN VARIEDAD	S 424	1,10	3,43	3,43	3,43		3,43			3,43	3,43

(1) Superficie declarada admisible ajustada con la superficie comprometida.
 (2) Factor de penalización valorando el alcance para el tipo de compromiso.

Puede verificar la integridad de una copia de este documento mediante la lectura del código QR adjunto o mediante el acceso a la dirección <https://ws050.juntadeandalucia.es/verificarFirma> indicando el código de VERIFICACIÓN

FIRMADO POR

RAQUEL MARIA ESPIN CRESPO

17/12/2024

VERIFICACIÓN

Pk2jm6UYDU9J72AMTZUYRN3GET48NG

PÁG. 5611/9349






INCIDENCIAS

INCIDENCIA DESCRIPCIÓN

- 4272 Verifica que las líneas de declaración de las Solicitudes Únicas no tienen solapes con la capa de Retroactividad Gráfica (ambas de la misma campaña) a nivel de expediente/línea de declaración gráfica de la solicitud.
Ref:170000003033685 Recinto:18-167-026-00159-00001 Cultivo: - Agregado de la referencia del recinto.:0 Zona de la referencia del recinto.:0 Superficie solapada.:0,02 Id. Incid.:101028926
- 100412 Número de hectáreas validadas inferior a la superficie mínima permitida por el grupo de cultivo (Anexo I. Criterios de Subvencionabilidad. Orden 28 de marzo de 2023).
Sup. Resuelta:0 Grupo de Pago:FRUTALES SECANO
- 100413 Recinto perteneciente a grupo de cultivo que no cumple con la superficie mínima requerida (Anexo I. Criterios de Subvencionabilidad. Orden 28 de marzo de 2023).
Ref:5270054 Recinto:18-167-002-00128-00003 Cultivo:104007 ALMENDROS-COMUNA Secano Sup. Declarada:0,25 Superficie Resolver:0,25
Ref:5270053 Recinto:18-167-002-00128-00004 Cultivo:104007 ALMENDROS-COMUNA Secano Sup. Declarada:0,34 Superficie Resolver:0,34
Ref:170000003033682 Recinto:18-167-003-00015-00001 Cultivo:104020 ALMENDROS-GUARA Secano Sup. Declarada:2,32 Superficie Resolver:2,32
Ref:5270060 Recinto:18-167-003-00015-00002 Cultivo:104020 ALMENDROS-GUARA Secano Sup. Declarada:0,89 Superficie Resolver:0,89
Ref:5270058 Recinto:18-167-003-00052-00003 Cultivo:104020 ALMENDROS-GUARA Secano Sup. Declarada:1,63 Superficie Resolver:1,63
Ref:5270056 Recinto:18-167-003-00130-00001 Cultivo:104020 ALMENDROS-GUARA Secano Sup. Declarada:1,49 Superficie Resolver:1,49
Ref:5270057 Recinto:18-167-003-00318-00001 Cultivo:104020 ALMENDROS-GUARA Secano Sup. Declarada:0,73 Superficie Resolver:0,73
Ref:-1070537 Recinto:18-167-003-09000-00002 Cultivo:104020 ALMENDROS-GUARA Secano Sup. Declarada:0,48 Superficie Resolver:0,48
Ref:170000003033684 Recinto:18-167-005-00058-00001 Cultivo:104020 ALMENDROS-GUARA Secano Sup. Declarada:2,87 Superficie Resolver:2,87
Ref:5270061 Recinto:18-167-026-00156-00001 Cultivo:104026 ALMENDROS-MARTA Secano Sup. Declarada:0,55 Superficie Resolver:0,55
Ref:170000003033685 Recinto:18-167-026-00159-00001 Cultivo:104020 ALMENDROS-GUARA Secano Sup. Declarada:1,07 Superficie Resolver:1,05

(1) Superficie declarada admisible ajustada con la superficie comprometida.
(2) Factor de penalización valorando el alcance para el tipo de compromiso.

Puede verificar la integridad de una copia de este documento mediante la lectura del código QR adjunto o mediante el acceso a la dirección https://ws050.juntadeandalucia.es/verificarFirma indicando el código de VERIFICACIÓN			
FIRMADO POR	RAQUEL MARIA ESPIN CRESPO	17/12/2024	
VERIFICACIÓN	Pk2jm6UYDU9J72AMTZUYRN3GET48NG	PÁG. 5612/9349	



<u>APELLIDOS Y NOMBRE / RAZÓN SOCIAL</u>	<u>NIF</u>	<u>EXPEDIENTE</u>	<u>ANUALIDAD DE PAGO</u>		
SANCHEZ VELASCO MARIA	***7323*	1097855	1ª		
<u>IMPORTE POR ANUALIDAD</u>					
	<u>2023</u>	<u>2024</u>	<u>2025</u>	<u>2026</u>	<u>2027</u>
IMPORTE MÁXIMO SUBVENCIONABLE	9.026,96 €	9.026,96 €	7.522,22 €	7.522,22 €	7.522,22 €
IMPORTE MEDIO DE TRANSFERENCIA (€/ha)	129,10 €	129,10 €	107,58 €	107,58 €	107,58 €

<u>RESUMEN DE UNIDADES</u>										
<u>Cód</u>	<u>GRUPO DE PAGO</u>	<u>Sup. Dec. Admisible (ha)</u>	<u>Sup. Comprometida (ha)</u>	<u>Sup. ajustada compromiso (1) (ha)</u>	<u>% sobredec.</u>	<u>Sup. Resuelta (ha)</u>	<u>Importe Declarado</u>	<u>Importe Topado</u>	<u>Importe Resuelto</u>	<u>Importe tras sobredec.</u>
416	HERBÁCEOS	49,78		49,76	0,00	49,76	9.026,96	9.026,96	9.026,96	9.026,96
424	HERBÁCEOS NO ELEGIBLES	20,16		20,16	0,00	20,16	0,00	0,00	0,00	0,00
TOTAL		69,94	69,92	69,92		69,92	9.026,96	9.026,96	9.026,96	9.026,96

<u>APLICACIÓN DE REDUCCIONES Y PENALIZACIONES</u>										
<u>GRUPO DE PAGO</u>	<u>Importe Calculado</u>	<u>Importe prereduc.</u>	<u>Importe subvencionabilidad y compromiso</u>	<u>Presentación tardía</u>	<u>Omisión declaración</u>	<u>Condicionalidad</u>	<u>IMPORTE (Euros) RESUELTO</u>			
HERBÁCEOS	9.026,96	9.026,96	0,00	0,00	0,00	0,00	9.026,96			
HERBÁCEOS NO ELEGIBLES	0,00	0,00	0,00	0,00	0,00	0,00	0,00			
TOTAL	9.026,96	9.026,96					9.026,96			

<u>RESUMEN DE PAGOS</u>					<u>IMPORTE (Euros)</u>			
HERBÁCEOS - Pago realizado					<u>RESUELTO</u>	<u>FEADER</u>	<u>MAPA</u>	<u>CAPADR</u>
					9.026,96 €	7.672,92 €	885,54 €	468,50 €

<u>REF.</u>	<u>REFERENCIA SIGPAC</u>	<u>CULTIVO DESCRIPCIÓN CULTIVO</u>	<u>S/R G.PAGO</u>	<u>PEND. MEDIA (%)</u>	<u>SUP. DEC. ADMISIBLE (ha)</u>	<u>SUP. COMPROM. (ha)</u>	<u>SUP. AJUSTADA COMPROM. (1) (ha)</u>	<u>SUP. CONV. SIGPAC (ha)</u>	<u>SUP. CERTIF. (ha)</u>	<u>SUP. CAMPO (ha)</u>	<u>SUP. CAMPO DETER. CULT. DECLARADO (ha)</u>	<u>SUP. DEC. REDUCIDA (ha)</u>	<u>SUP. RESUELTA (ha)</u>
-975340	18-167-026-00002-007	5000 CEBADA-SIN VARIEDAD	S	416	8,30	11,65	11,65		11,65			11,65	11,65
1700000004749770	18-167-003-00019-001	1000 TRIGO BLANDO-SIN VARIEDAD	S	416	4,30	3,62	3,62	3,62	3,62			3,62	3,62
1700000004749771	18-167-003-00332-001	8000 AVENA-SIN VARIEDAD	S	416	1,80	9,07	9,07	9,07	9,08			9,07	9,07
1700000004749773	18-167-026-00150-002	1000 TRIGO BLANDO-SIN VARIEDAD	S	416	2,70	1,00	1,00	1,00	1,00			1,00	1,00
1700000004749774	18-167-003-00499-001	5000 CEBADA-SIN VARIEDAD	S	416	3,40	7,77	7,77	7,77	7,77			7,77	7,77
1700000004749788	18-167-026-00002-008	5000 CEBADA-SIN VARIEDAD	S	416	4,80	7,69	7,69	7,69	7,69			7,69	7,69
1700000004749789	18-167-003-00332-001	52000 VEZA-SIN VARIEDAD	S	416	1,80	8,98	8,96	8,96	8,97			8,96	8,96
-975339	18-167-026-00002-007	20000 BARBECHO TRADICIONAL-SIN VARIEDAD	S	424	8,30	19,90	19,90	19,90	19,90			19,90	19,90
-975335	18-167-002-00141-001	20000 BARBECHO TRADICIONAL-SIN VARIEDAD	S	424	24,50	0,26	0,26	0,26	0,26			0,26	0,26

<u>INCIDENCIAS</u>	
<u>INCIDENCIA</u>	<u>DESCRIPCIÓN</u>
4272	Verifica que las líneas de declaración de las Solicitudes Únicas no tienen solapes con la capa de Retroactividad Gráfica (ambas de la misma campaña) a nivel de expediente/línea de declaración gráfica de la solicitud. Ref:1700000004749789 Recinto:18-167-003-00332-00001 Cultivo: - Agregado de la referencia del recinto.:0 Zona de la referencia del recinto.:0 Superficie solapada.:0,02 Id. Incid.:100997931
100412	Número de hectáreas validadas inferior a la superficie mínima permitida por el grupo de cultivo (Anexo I. Criterios de Subvencionabilidad. Orden 28 de marzo de 2023). Sup. Resuelta:0 Grupo de Pago:FRUTALES SECANO
100413	Recinto perteneciente a grupo de cultivo que no cumple con la superficie mínima requerida (Anexo I. Criterios de Subvencionabilidad. Orden 28 de marzo de 2023). Ref:1700000004747708 Recinto:18-167-003-00204-00001 Cultivo:104020 ALMENDROS-GUARA Secano Sup. Declarada:2,02 Superficie Resolver:2,02 Ref:1700000004747709 Recinto:18-167-026-00013-00001 Cultivo:104020 ALMENDROS-GUARA Secano Sup. Declarada:11,5 Superficie Resolver:11,5 Ref:1700000004749793 Recinto:18-167-026-00016-00002 Cultivo:104037 ALMENDROS-SOLETA Secano Sup. Declarada:11,39 Superficie Resolver:11,39

(1) Superficie declarada admisible ajustada con la superficie comprometida.
(2) Factor de penalización valorando el alcance para el tipo de compromiso.

Puede verificar la integridad de una copia de este documento mediante la lectura del código QR adjunto o mediante el acceso a la dirección https://ws050.juntadeandalucia.es/verificarFirma indicando el código de VERIFICACIÓN			
FIRMADO POR	RAQUEL MARIA ESPIN CRESPO	17/12/2024	
VERIFICACIÓN	Pk2jm6UYDU9J72AMTZUYRN3GET48NG	PÁG. 5613/9349	



APELLIDOS Y NOMBRE / RAZÓN SOCIAL

SANCHEZ VIGIL FRANCISCA

NIF

****1790*

EXPEDIENTE

1280890

ANUALIDAD DE PAGO

1ª

IMPORTES POR ANUALIDAD

	2023	2024	2025	2026	2027
IMPORTE MÁXIMO SUBVENCIONABLE	2.852,83 €	2.852,83 €	2.852,83 €	2.377,36 €	2.377,36 €
IMPORTE MEDIO DE TRANSFERENCIA (€/ha)	297,48 €	297,48 €	297,48 €	247,90 €	247,90 €

RESUMEN DE UNIDADES

Cód	GRUPO DE PAGO	Sup. Dec. Admisible (ha)	Sup. Comprometida (ha)	Sup. ajustada compromiso (1) (ha)	% sobredec.	Sup. Resuelta (ha)	Importe Declarado	Importe Topado	Importe Resuelto	Importe tras sobredec.
419	OLIVAR	9,59		9,59	0,00	9,59	2.852,83	2.852,83	2.852,83	2.852,83
TOTAL		9,59	9,59	9,59		9,59	2.852,83	2.852,83	2.852,83	2.852,83

APLICACIÓN DE REDUCCIONES Y PENALIZACIONES

GRUPO DE PAGO	Importe Calculado	Importe prereduc.	Criterios de subvencionabilidad y compromisos	Presentación tardía	Omisión declaración	Condicionalidad	IMPORTE (Euros) RESUELTO
OLIVAR	2.852,83	2.852,83	0,00	0,00	0,00	0,00	2.852,83
TOTAL	2.852,83	2.852,83					2.852,83

RESUMEN DE PAGOS

	IMPORTE (Euros)			
	RESUELTO	FEADER	MAPA	CAPADR
OLIVAR - Pago realizado	2.852,83 €	2.424,91 €	279,86 €	148,06 €

RECINTOS RESUELTOS

REF.	REFERENCIA SIGPAC	CULTIVO	DESCRIPCIÓN CULTIVO	S/R G.PAGO	PEND. MEDIA (%)	SUP. DEC. ADMISIBLE (ha)	SUP. COMPROM. (ha)	SUP. AJUSTADA COMPR.(1) (ha)	SUP. CONY. SIGPAC (ha)	SUP. CERTIE (ha)	SUP. CAMPO (ha)	SUP. CAMPO DETER. CULT. DECLARADO (ha)	SUP. DEC. REDUCIDA (ha)	SUP. RESUELTA (ha)
1700000005533939	18-024-014-00112-001	101010	OLIVAR-PICUAL	R	419	3,00	7,19	7,19	7,19	7,19			7,19	7,19
1700000005533940	18-024-014-00136-001	101010	OLIVAR-PICUAL	R	419	2,70	1,87	1,87	1,87	1,87			1,87	1,87
1700000005533941	18-024-022-00166-002	101010	OLIVAR-PICUAL	S	419	0,80	0,53	0,53	0,53	0,53			0,53	0,53

(1) Superficie declarada admisible ajustada con la superficie comprometida.
 (2) Factor de penalización valorando el alcance para el tipo de compromiso.

Puede verificar la integridad de una copia de este documento mediante la lectura del código QR adjunto o mediante el acceso a la dirección <https://ws050.juntadeandalucia.es/verificarFirma> indicando el código de VERIFICACIÓN

FIRMADO POR	RAQUEL MARIA ESPIN CRESPO	17/12/2024	
VERIFICACIÓN	Pk2jm6UYDU9J72AMTZUYRN3GET48NG	PÁG. 5614/9349	



APELLIDOS Y NOMBRE / RAZÓN SOCIAL
SANTIAGO FERNANDEZ JOSE GABRIEL

NIF
***3853*

EXPEDIENTE
1269379

ANUALIDAD DE PAGO
1ª

IMPORTES POR ANUALIDAD

	2023	2024	2025	2026	2027
IMPORTE MÁXIMO SUBVENCIONABLE	4.538,48 €	4.538,48 €	4.538,48 €	3.782,04 €	3.782,04 €
IMPORTE MEDIO DE TRANSFERENCIA (€/ha)	259,49 €	259,49 €	259,49 €	216,24 €	216,24 €

RESUMEN DE UNIDADES

Cód	GRUPO DE PAGO	Sup. Dec. Admisible (ha)	Sup. Comprometida (ha)	Sup. ajustada compromiso (1) (ha)	% sobredec.	Sup. Resuelta (ha)	Importe Declarado	Importe Topado	Importe Resuelto	Importe tras sobredec.
422	FRUTALES SECANO	17,49		17,49	0,00	17,49	4.538,48	4.538,48	4.538,48	4.538,48
TOTAL		17,49	17,49	17,49		17,49	4.538,48	4.538,48	4.538,48	4.538,48

APLICACIÓN DE REDUCCIONES Y PENALIZACIONES

GRUPO DE PAGO	Importe Calculado	Importe prereduc.	Criterios de subvencionabilidad y compromisos	Presentación tardía	Omisión declaración	Condicionalidad	IMPORTE (Euros) RESUELTO
FRUTALES SECANO	4.538,48	4.538,48	0,00	0,00	0,00	0,00	4.538,48
TOTAL	4.538,48	4.538,48					4.538,48

RESUMEN DE PAGOS

	IMPORTE (Euros)			
	RESUELTO	FEADER	MAPA	CAPADR
FRUTALES SECANO - Pago realizado	4.538,48 €	3.857,71 €	445,22 €	235,55 €

RECINTOS RESUELTOS

REF.	REFERENCIA SIGPAC	CULTIVO	DESCRIPCIÓN CULTIVO	S/R G.PAGO	PEND. MEDIA (%)	SUP. DEC. ADMISIBLE (ha)	SUP. COMPROM. (ha)	SUP. AJUSTADA COMPROM. (1) (ha)	SUP. CONY. SIGPAC (ha)	SUP. CERTIE (ha)	SUP. CAMPO (ha)	SUP. CAMPO DETER. CULT. DECLARADO (ha)	SUP. DEC. REDUCIDA (ha)	SUP. RESUELTA (ha)
1700000002235905	18-036-006-00046-001	104010	ALMENDROS-DESMAYO ROJO	S 422	38,50	3,64	3,64	3,64		3,64			3,64	3,64
1700000002235906	18-036-006-00055-006	104007	ALMENDROS-COMUNA	S 422	34,80	1,30	1,30	1,30		1,34			1,30	1,30
1700000002235907	18-036-007-00212-002	104007	ALMENDROS-COMUNA	S 422	31,10	0,60	0,60	0,60		0,64			0,60	0,60
1700000002235908	18-036-007-00212-003	104007	ALMENDROS-COMUNA	S 422	34,30	0,41	0,41	0,41		0,42			0,41	0,41
1700000002235909	18-036-007-00392-006	104007	ALMENDROS-COMUNA	S 422	29,50	10,27	10,27	10,27		10,27			10,27	10,27
1700000002235910	18-036-007-00405-002	104010	ALMENDROS-DESMAYO ROJO	S 422	12,40	0,30	0,30	0,30		0,30			0,30	0,30
1700000002235911	18-036-007-00425-004	104007	ALMENDROS-COMUNA	S 422	35,60	0,97	0,97	0,97		0,97			0,97	0,97

(1) Superficie declarada admisible ajustada con la superficie comprometida.
(2) Factor de penalización valorando el alcance para el tipo de compromiso.

Puede verificar la integridad de una copia de este documento mediante la lectura del código QR adjunto o mediante el acceso a la dirección <https://ws050.juntadeandalucia.es/verificarFirma> indicando el código de VERIFICACIÓN

FIRMADO POR	RAQUEL MARIA ESPIN CRESPO	17/12/2024	
VERIFICACIÓN	Pk2jm6UYDU9J72AMTZUYRN3GET48NG	PÁG. 5615/9349	



APELLIDOS Y NOMBRE / RAZÓN SOCIAL
SANTIAGO SANCHEZ FRANCISCO

NIF
****0231*

EXPEDIENTE
1118181

ANUALIDAD DE PAGO
1ª

IMPORTE POR ANUALIDAD

	2023	2024	2025	2026	2027
IMPORTE MÁXIMO SUBVENCIONABLE	862,73 €	862,73 €	862,73 €	718,94 €	718,94 €
IMPORTE MEDIO DE TRANSFERENCIA (€/ha)	275,63 €	275,63 €	275,63 €	229,69 €	229,69 €

RESUMEN DE UNIDADES

Cód	GRUPO DE PAGO	Sup. Dec. Admisible (ha)	Sup. Comprometida (ha)	Sup. ajustada compromiso (1) (ha)	% sobredec.	Sup. Resuelta (ha)	Importe Declarado	Importe Topado	Importe Resuelto	Importe tras sobredec.
419	OLIVAR	1,33		1,33	0,00	1,33	395,65	395,65	395,65	395,65
422	FRUTALES SECANO	1,80		1,80	0,00	1,80	467,08	467,08	467,08	467,08
TOTAL		3,13	3,13	3,13		3,13	862,73	862,73	862,73	862,73

APLICACIÓN DE REDUCCIONES Y PENALIZACIONES

GRUPO DE PAGO	Importe Calculado	Importe prereduc.	Criterios de subvencionabilidad y compromisos	Presentación tardía	Omisión declaración	Condicionalidad	IMPORTE (Euros)
							RESUELTO
FRUTALES SECANO	467,08	467,08	0,00	0,00	0,00	0,00	467,08
OLIVAR	395,65	395,65	0,00	0,00	0,00	0,00	395,65
TOTAL	862,73	862,73					862,73

RESUMEN DE PAGOS

	IMPORTE (Euros)			
	RESUELTO	FEADER	MAPA	CAPADR
FRUTALES SECANO - Pago realizado	467,08 €	397,02 €	45,82 €	24,24 €
OLIVAR - Pago realizado	395,65 €	336,30 €	38,81 €	20,54 €
TOTAL	862,73 €	733,32 €	84,63 €	44,78 €

RECINTOS RESUELTOS

REE	REFERENCIA SIGPAC	CULTIVO	DESCRIPCIÓN CULTIVO	S/R G.PAGO	PEND. MEDIA (%)	SUP. DEC. ADMISIBLE (ha)	SUP. COMPROM. (ha)	SUP. AJUSTADA COMPROM. (1) (ha)	SUP. CONV. SIGPAC (ha)	SUP. CERTIF. (ha)	SUP. CAMPO (ha)	SUP. CAMPO DETER. CULT. DECLARADO (ha)	SUP. DEC. REDUCIDA (ha)	SUP. RESUELTA (ha)
1700000005213320	18-017-010-00031-003	101010	OLIVAR-PICUAL	S	419	40,40	0,44	0,44	0,44	0,44			0,44	0,44
1700000005213322	18-017-010-00031-006	101138	OLIVAR-HOJIBLANCA	S	419	51,80	0,55	0,55	0,55	0,55			0,55	0,55
1700000005213323	18-017-010-00031-005	101007	OLIVAR-MANZANILLA	S	419	51,80	0,34	0,34	0,34	0,34			0,34	0,34
1700000005213325	18-017-010-00031-002	104007	ALMENDROS-COMUNA	S	422	53,10	1,80	1,80	1,80	1,80			1,80	1,80

(1) Superficie declarada admisible ajustada con la superficie comprometida.
(2) Factor de penalización valorando el alcance para el tipo de compromiso.

Puede verificar la integridad de una copia de este documento mediante la lectura del código QR adjunto o mediante el acceso a la dirección <https://ws050.juntadeandalucia.es/verificarFirma> indicando el código de VERIFICACIÓN

FIRMADO POR

RAQUEL MARIA ESPIN CRESPO

17/12/2024

VERIFICACIÓN

Pk2jm6YDU9J72AMTZUYRN3GET48NG

PÁG. 5616/9349





<u>APELLIDOS Y NOMBRE / RAZÓN SOCIAL</u>	<u>NIF</u>	<u>EXPEDIENTE</u>	<u>ANUALIDAD DE PAGO</u>
SANTOS LINDE JUAN JOSE	***8339*	1216579	1ª

<u>IMPORTE POR ANUALIDAD</u>	<u>2023</u>	<u>2024</u>	<u>2025</u>	<u>2026</u>	<u>2027</u>
IMPORTE MÁXIMO SUBVENCIONABLE	11.501,92 €	11.501,92 €	9.584,93 €	9.584,93 €	9.584,93 €
IMPORTE MEDIO DE TRANSFERENCIA (€/ha)	39,81 €	39,81 €	33,18 €	33,18 €	33,18 €

<u>RESUMEN DE UNIDADES</u>	<u>Sup. Dec. Admisible (ha)</u>	<u>Sup. Comprometida (ha)</u>	<u>Sup. ajustada compromiso (1) (ha)</u>	<u>% sobredec.</u>	<u>Sup. Resuelta (ha)</u>	<u>Importe Declarado</u>	<u>Importe Topado</u>	<u>Importe Resuelto</u>	<u>Importe tras sobredec.</u>
Cód GRUPO DE PAGO									
418 PASTOS ASOCIADOS A GANADERÍA ECOLÓGICA	288,91		288,91	0,00	288,91	15.937,43	11.501,92	11.501,92	11.501,92
TOTAL	288,91	288,91	288,91		288,91	15.937,43	11.501,92	11.501,92	11.501,92

<u>APLICACIÓN DE REDUCCIONES Y PENALIZACIONES</u>	<u>Importe Calculado</u>	<u>Importe prereduc.</u>	<u>Criterios de subvencionabilidad y compromisos</u>	<u>Presentación tardía</u>	<u>Omisión declaración</u>	<u>Condicionidad</u>	<u>IMPORTE (Euros) RESUELTO</u>
GRUPO DE PAGO							
PASTOS ASOCIADOS A GANADERÍA	11.501,92	11.501,92	0,00	0,00	3,00	0,00	11.156,86
TOTAL	11.501,92	11.501,92					11.156,86

<u>RESUMEN DE PAGOS</u>	<u>RESUELTO</u>	<u>FEADER</u>	<u>MAPA</u>	<u>CAPADR</u>
PASTOS ASOCIADOS A GANADERÍA ECOLÓGICA - Pago realizado	11.156,86 €	9.483,33 €	1.094,49 €	579,04 €

<u>RECINTOS RESUELTOS</u>	<u>REE.</u>	<u>REFERENCIA SIGPAC</u>	<u>CULTIVO DESCRIPCIÓN CULTIVO</u>	<u>S/R G.PAGO</u>	<u>PEND. MEDIA (%)</u>	<u>SUP. DEC. ADMISIBLE (ha)</u>	<u>SUP. COMPROM. (ha)</u>	<u>SUP. AJUSTADA COMPROM. (1) (ha)</u>	<u>SUP. CONV. SIGPAC (ha)</u>	<u>SUP. CERTIF. (ha)</u>	<u>SUP. CAMPO (ha)</u>	<u>SUP. CAMPO DETER. CULT. DECLARADO (ha)</u>	<u>SUP. DEC. REDUCIDA (ha)</u>	<u>SUP. RESUELTA (ha)</u>
	-1571647	23-064-007-00175-001	62000 PASTOS PERMANENTES DE 5 O MAS AÑOS-SIN VARIEDAD	S 418	20,20	0,93	0,93	0,93		0,93			0,93	0,93
	-1571645	18-138-900-09601-002	62000 PASTOS PERMANENTES DE 5 O MAS AÑOS-SIN VARIEDAD	S 418	27,20	4,58	4,58	4,58		4,58			4,58	4,58
	-1571644	18-138-005-00573-001	62000 PASTOS PERMANENTES DE 5 O MAS AÑOS-SIN VARIEDAD	S 418	21,70	1,37	1,37	1,37		1,37			1,37	1,37
	-1571643	18-138-005-00572-001	62000 PASTOS PERMANENTES DE 5 O MAS AÑOS-SIN VARIEDAD	S 418	39,60	31,50	31,50	31,50		37,06			31,50	31,50
	-1571642	18-138-005-00299-002	62000 PASTOS PERMANENTES DE 5 O MAS AÑOS-SIN VARIEDAD	S 418	27,50	0,02	0,02	0,02		0,02			0,02	0,02
	4200183	18-138-004-00721-003	62000 PASTOS PERMANENTES DE 5 O MAS AÑOS-SIN VARIEDAD	S 418	25,00	49,05	49,05	49,05		57,71			49,05	49,05
	4200188	18-138-004-00721-005	62000 PASTOS PERMANENTES DE 5 O MAS AÑOS-SIN VARIEDAD	S 418	22,90	17,62	17,62	17,62		17,62			17,62	17,62
	1700000006125808	18-138-005-00299-002	62000 PASTOS PERMANENTES DE 5 O MAS AÑOS-SIN VARIEDAD	S 418	27,50	183,84	183,84	183,84		183,84			183,84	183,84

<u>INCIDENCIAS</u>	<u>INCIDENCIA</u>	<u>DESCRIPCIÓN</u>
	256	Solicitud con recintos no declarados en campaña actual con una reducción por omisión de superficie superior al 3% CÓDIGO PARA EL PORCENTAJE DE REDUCCIÓN POR OMISIÓN QUE CORRESPONDE A LA SOLICITUD:3
	100411	Recinto no admisible por no estar asociado en SIGGAN a una explotación ganadera (Artículo 10 de la Orden de 28 de marzo de 2023). Ref:5524553 Recinto:18-090-016-00123-00001 Cultivo:62000 PASTOS PERMANENTES DE 5 O MAS AÑOS-SIN VARIEDAD Secano Ref:5524559 Recinto:18-138-002-00181-00002 Cultivo:62000 PASTOS PERMANENTES DE 5 O MAS AÑOS-SIN VARIEDAD Secano Ref:5524560 Recinto:18-138-002-00204-00001 Cultivo:62000 PASTOS PERMANENTES DE 5 O MAS AÑOS-SIN VARIEDAD Secano Ref:5524561 Recinto:18-138-002-00211-00001 Cultivo:62000 PASTOS PERMANENTES DE 5 O MAS AÑOS-SIN VARIEDAD Secano Ref:5524562 Recinto:18-138-002-00214-00001 Cultivo:62000 PASTOS PERMANENTES DE 5 O MAS AÑOS-SIN VARIEDAD Secano Ref:5524563 Recinto:18-138-002-00216-00003 Cultivo:62000 PASTOS PERMANENTES DE 5 O MAS AÑOS-SIN VARIEDAD Secano
	100424	Solicita recinto que no está comprometido para la operación. Ref:5524553 Recinto:18-090-016-00123-00001 Cultivo:62000 PASTOS PERMANENTES DE 5 O MAS AÑOS-SIN VARIEDAD Secano Ref:5524559 Recinto:18-138-002-00181-00002 Cultivo:62000 PASTOS PERMANENTES DE 5 O MAS AÑOS-SIN VARIEDAD Secano Ref:5524560 Recinto:18-138-002-00204-00001 Cultivo:62000 PASTOS PERMANENTES DE 5 O MAS AÑOS-SIN VARIEDAD Secano Ref:5524561 Recinto:18-138-002-00211-00001 Cultivo:62000 PASTOS PERMANENTES DE 5 O MAS AÑOS-SIN VARIEDAD Secano Ref:5524562 Recinto:18-138-002-00214-00001 Cultivo:62000 PASTOS PERMANENTES DE 5 O MAS AÑOS-SIN VARIEDAD Secano Ref:5524563 Recinto:18-138-002-00216-00003 Cultivo:62000 PASTOS PERMANENTES DE 5 O MAS AÑOS-SIN VARIEDAD Secano

(1) Superficie declarada admisible ajustada con la superficie comprometida.
(2) Factor de penalización valorando el alcance para el tipo de compromiso.

Puede verificar la integridad de una copia de este documento mediante la lectura del código QR adjunto o mediante el acceso a la dirección https://ws050.juntadeandalucia.es/verificarFirma indicando el código de VERIFICACIÓN			
FIRMADO POR	RAQUEL MARIA ESPIN CRESPO	17/12/2024	
VERIFICACIÓN	Pk2jm6UYDU9J72AMTZUYRN3GET48NG	PÁG. 5617/9349	



Datos considerados para el Cálculo de la Carga Ganadera mínima y máxima del expediente

Explotación	Especie	Inscrito en Sipea y Admisible	Ugm Calculada para CG Mínima	Ugm Calculada para CG Máxima
ES181360000199	CAPRINA	SI	1,72	1,72
ES181360000199	OVINA	SI	42,74	42,74
			44,46	44,46

Superficie determinada para Cálculo Carga Ganadera Mínima: 293,42 ha

Superficie determinada para Cálculo Carga Ganadera Máxima: 293,42 ha

Carga Ganadera Mínima Expediente: 0,15 ugm/ha

Carga Ganadera Máxima Expediente: 0,15 ugm/ha

Los importes del Grupo de Pago de pastos de este expediente han sido ajustados por no llegar a la carga ganadera mínima de 0,3

Recintos Determinados para el Cálculo de Garga Ganadera Mínima

REF.	REFERENCIA SIGPAC	CULTIVO	DESCRIPCIÓN CULTIVO	S/R	SUP. RESUELTA (ha)
-1571647	23-064-007-00175-00001	62000	PASTOS PERMANENTES DE 5 O MAS AÑOS-SIN VARIEDAD	S	0,93
-1571645	18-138-900-09601-00002	62000	PASTOS PERMANENTES DE 5 O MAS AÑOS-SIN VARIEDAD	S	4,58
-1571644	18-138-005-00573-00001	62000	PASTOS PERMANENTES DE 5 O MAS AÑOS-SIN VARIEDAD	S	1,37
-1571643	18-138-005-00572-00001	62000	PASTOS PERMANENTES DE 5 O MAS AÑOS-SIN VARIEDAD	S	31,50
-1571642	18-138-005-00299-00002	62000	PASTOS PERMANENTES DE 5 O MAS AÑOS-SIN VARIEDAD	S	0,02
4200183	18-138-004-00721-00003	62000	PASTOS PERMANENTES DE 5 O MAS AÑOS-SIN VARIEDAD	S	49,05
4200188	18-138-004-00721-00005	62000	PASTOS PERMANENTES DE 5 O MAS AÑOS-SIN VARIEDAD	S	17,62
5524553	18-090-016-00123-00001	62000	PASTOS PERMANENTES DE 5 O MAS AÑOS-SIN VARIEDAD	S	0,15
5524559	18-138-002-00181-00002	62000	PASTOS PERMANENTES DE 5 O MAS AÑOS-SIN VARIEDAD	S	0,45
5524560	18-138-002-00204-00001	62000	PASTOS PERMANENTES DE 5 O MAS AÑOS-SIN VARIEDAD	S	0,48
5524561	18-138-002-00211-00001	62000	PASTOS PERMANENTES DE 5 O MAS AÑOS-SIN VARIEDAD	S	2,09
5524562	18-138-002-00214-00001	62000	PASTOS PERMANENTES DE 5 O MAS AÑOS-SIN VARIEDAD	S	1,23
5524563	18-138-002-00216-00003	62000	PASTOS PERMANENTES DE 5 O MAS AÑOS-SIN VARIEDAD	S	0,11
1700000006125808	18-138-005-00299-00002	62000	PASTOS PERMANENTES DE 5 O MAS AÑOS-SIN VARIEDAD	S	183,84

Recintos Determinados para el Cálculo de Garga Ganadera Máxima

REF.	REFERENCIA SIGPAC	CULTIVO	DESCRIPCIÓN CULTIVO	S/R	SUP. RESUELTA (ha)
-1571647	23-064-007-00175-00001	62000	PASTOS PERMANENTES DE 5 O MAS AÑOS-SIN VARIEDAD	S	0,93
-1571645	18-138-900-09601-00002	62000	PASTOS PERMANENTES DE 5 O MAS AÑOS-SIN VARIEDAD	S	4,58
-1571644	18-138-005-00573-00001	62000	PASTOS PERMANENTES DE 5 O MAS AÑOS-SIN VARIEDAD	S	1,37
-1571643	18-138-005-00572-00001	62000	PASTOS PERMANENTES DE 5 O MAS AÑOS-SIN VARIEDAD	S	31,50
-1571642	18-138-005-00299-00002	62000	PASTOS PERMANENTES DE 5 O MAS AÑOS-SIN VARIEDAD	S	0,02
4200183	18-138-004-00721-00003	62000	PASTOS PERMANENTES DE 5 O MAS AÑOS-SIN VARIEDAD	S	49,05
4200188	18-138-004-00721-00005	62000	PASTOS PERMANENTES DE 5 O MAS AÑOS-SIN VARIEDAD	S	17,62
5524553	18-090-016-00123-00001	62000	PASTOS PERMANENTES DE 5 O MAS AÑOS-SIN VARIEDAD	S	0,15
5524559	18-138-002-00181-00002	62000	PASTOS PERMANENTES DE 5 O MAS AÑOS-SIN VARIEDAD	S	0,45
5524560	18-138-002-00204-00001	62000	PASTOS PERMANENTES DE 5 O MAS AÑOS-SIN VARIEDAD	S	0,48
5524561	18-138-002-00211-00001	62000	PASTOS PERMANENTES DE 5 O MAS AÑOS-SIN VARIEDAD	S	2,09
5524562	18-138-002-00214-00001	62000	PASTOS PERMANENTES DE 5 O MAS AÑOS-SIN VARIEDAD	S	1,23
5524563	18-138-002-00216-00003	62000	PASTOS PERMANENTES DE 5 O MAS AÑOS-SIN VARIEDAD	S	0,11

(1) Superficie declarada admisible ajustada con la superficie comprometida.
 (2) Factor de penalización valorando el alcance para el tipo de compromiso.

Puede verificar la integridad de una copia de este documento mediante la lectura del código QR adjunto o mediante el acceso a la dirección <https://ws050.juntadeandalucia.es/verificarFirma> indicando el código de VERIFICACIÓN

FIRMADO POR	RAQUEL MARIA ESPIN CRESPO	17/12/2024	
VERIFICACIÓN	Pk2jm6UYDU9J72AMTZUYRN3GET48NG	PÁG. 5618/9349	

**Datos considerados para el Cálculo de la Carga Ganadera mínima y máxima del expediente****Recintos Determinados para el Cálculo de Garga Ganadera Máxima**

<u>REF.</u>	<u>REFERENCIA SIGPAC</u>	<u>CULTIVO</u>	<u>DESCRIPCIÓN CULTIVO</u>	<u>S/R</u>	<u>SUP. RESUELTA (ha)</u>
1700000006125808	18-138-005-00299-00002	62000	PASTOS PERMANENTES DE 5 O MAS AÑOS-SIN VARIEDAD VARIEDAD	S	183,84

(1) Superficie declarada admisible ajustada con la superficie comprometida.
(2) Factor de penalización valorando el alcance para el tipo de compromiso.

Puede verificar la integridad de una copia de este documento mediante la lectura del código QR adjunto o mediante el acceso a la dirección <https://ws050.juntadeandalucia.es/verificarFirma> indicando el código de VERIFICACIÓN

FIRMADO POR	RAQUEL MARIA ESPIN CRESPO	17/12/2024	
VERIFICACIÓN	Pk2jm6UYDU9J72AMTZUYRN3GET48NG	PÁG. 5619/9349	



APELLIDOS Y NOMBRE / RAZÓN SOCIAL

SANTOS SANTOS LORENZO

NIF
***4446*

EXPEDIENTE
1208438

ANUALIDAD DE PAGO
1ª

IMPORTES POR ANUALIDAD

	2023	2024	2025	2026	2027
IMPORTE MÁXIMO SUBVENCIONABLE	1.314,86 €	1.314,86 €	1.314,86 €	1.095,72 €	1.095,72 €
IMPORTE MEDIO DE TRANSFERENCIA (€/ha)	297,48 €	297,48 €	297,48 €	247,90 €	247,90 €

RESUMEN DE UNIDADES

Cód	GRUPO DE PAGO	Sup. Dec. Admisible (ha)	Sup. Comprometida (ha)	Sup. ajustada compromiso (1) (ha)	% sobredec.	Sup. Resuelta (ha)	Importe Declarado	Importe Topado	Importe Resuelto	Importe tras sobredec.
419	OLIVAR	4,42		4,42	0,00	4,42	1.314,86	1.314,86	1.314,86	1.314,86
TOTAL		4,42	4,42	4,42		4,42	1.314,86	1.314,86	1.314,86	1.314,86

APLICACIÓN DE REDUCCIONES Y PENALIZACIONES

GRUPO DE PAGO	Importe Calculado	Importe prereduc.	Criterios de subvencionabilidad y compromisos	Presentación tardía	Omisión declaración	Condicionalidad	IMPORTE (Euros) RESUELTO
OLIVAR	1.314,86	1.314,86	0,00	0,00	0,00	0,00	1.314,86
TOTAL	1.314,86	1.314,86					1.314,86

RESUMEN DE PAGOS

	IMPORTE (Euros)			
	RESUELTO	FEADER	MAPA	CAPADR
OLIVAR - Pago realizado	1.314,86 €	1.117,63 €	128,99 €	68,24 €

RECINTOS RESUELTOS

REF.	REFERENCIA SIGPAC	CULTIVO	DESCRIPCIÓN CULTIVO	S/R G.PAGO	PEND. MEDIA (%)	SUP. DEC. ADMISIBLE (ha)	SUP. COMPROM. (ha)	SUP. AJUSTADA COMPR.(1) (ha)	SUP. CONY. SIGPAC (ha)	SUP. CERTIE (ha)	SUP. CAMPO (ha)	SUP. CAMPO DETER. CULT. DECLARADO (ha)	SUP. DEC. REDUCIDA (ha)	SUP. RESUELTA (ha)
1700000005337535	18-138-004-00341-001	101010	OLIVAR-PICUAL	S	419	9,40	0,03	0,03	0,03	0,03			0,03	0,03
1700000005337536	18-138-004-00342-001	101010	OLIVAR-PICUAL	S	419	26,60	2,68	2,68	2,68	2,68			2,68	2,68
1700000005337537	18-138-004-00349-002	101010	OLIVAR-PICUAL	S	419	6,80	1,71	1,71	1,71	1,71			1,71	1,71

(1) Superficie declarada admisible ajustada con la superficie comprometida.
(2) Factor de penalización valorando el alcance para el tipo de compromiso.

Puede verificar la integridad de una copia de este documento mediante la lectura del código QR adjunto o mediante el acceso a la dirección <https://ws050.juntadeandalucia.es/verificarFirma> indicando el código de VERIFICACIÓN

FIRMADO POR	RAQUEL MARIA ESPIN CRESPO	17/12/2024
VERIFICACIÓN	Pk2jm6UYDU9J72AMTZUYRN3GET48NG	PÁG. 5620/9349





<u>APELLIDOS Y NOMBRE / RAZÓN SOCIAL</u>	<u>NIF</u>	<u>EXPEDIENTE</u>	<u>ANUALIDAD DE PAGO</u>		
SAT 7847 CARCAMO ALTO	***9189*	1203801	1ª		
IMPORTE POR ANUALIDAD					
	2023	2024	2025	2026	2027
IMPORTE MÁXIMO SUBVENCIONABLE	10.031,03 €	10.031,03 €	10.031,03 €	8.359,19 €	8.359,19 €
IMPORTE MEDIO DE TRANSFERENCIA (€/ha)	297,48 €	297,48 €	297,48 €	247,90 €	247,90 €

<u>RESUMEN DE UNIDADES</u>		<u>Sup. Dec. Admisible (ha)</u>	<u>Sup. Comprometida (ha)</u>	<u>Sup. ajustada compromiso (1) (ha)</u>	<u>% sobredecc.</u>	<u>Sup. Resuelta (ha)</u>	<u>Importe Declarado</u>	<u>Importe Topado</u>	<u>Importe Resuelto</u>	<u>Importe tras sobredecc.</u>
Cód	GRUPO DE PAGO									
419	OLIVAR	33,73		33,72	0,00	33,72	10.031,03	10.031,03	10.031,03	10.031,03
TOTAL		33,73	33,72	33,72		33,72	10.031,03	10.031,03	10.031,03	10.031,03

<u>APLICACIÓN DE REDUCCIONES Y PENALIZACIONES</u>		<u>Importe Calculado</u>	<u>Importe prereduc.</u>	<u>Criterios de subvencionabilidad y compromisos</u>	<u>Presentación tardía</u>	<u>Omisión declaración</u>	<u>Condicionabilidad</u>	<u>IMPORTE (Euros) RESUELTO</u>
GRUPO DE PAGO								
OLIVAR		10.031,03	10.031,03	0,00	0,00	0,00	0,00	10.031,03
TOTAL		10.031,03	10.031,03					10.031,03

<u>RESUMEN DE PAGOS</u>		<u>IMPORTE (Euros)</u>			
		<u>RESUELTO</u>	<u>FEADER</u>	<u>MAPA</u>	<u>CAPADR</u>
OLIVAR - Pago realizado		9.572,91 €	8.136,97 €	939,10 €	496,84 €
OLIVAR - A pagar		458,12 €	389,40 €	44,94 €	23,78 €
TOTAL		10.031,03 €	8.526,37 €	984,04 €	520,62 €

<u>REE</u>	<u>REFERENCIA SIGPAC</u>	<u>CULTIVO</u>	<u>DESCRIPCIÓN CULTIVO</u>	<u>S/R G.PAGO</u>	<u>PEND. MEDIA (%)</u>	<u>SUP. DEC. ADMISIBLE (ha)</u>	<u>SUP. COMPROM. (ha)</u>	<u>SUP. AJUSTADA COMPROM. (1) (ha)</u>	<u>SUP. CONV. SIGPAC (ha)</u>	<u>SUP. CERTIF. (ha)</u>	<u>SUP. CAMPO (ha)</u>	<u>SUP. CAMPO DETER. CULT. DECLARADO (ha)</u>	<u>SUP. DEC. REDUCIDA (ha)</u>	<u>SUP. RESUELTA (ha)</u>
-106349	18-102-013-00076-001	101010	OLIVAR-PICUAL	R 419	3,80	0,01	0,01	0,01		0,01			0,01	0,01
1700000003482538	18-102-013-00066-001	101010	OLIVAR-PICUAL	R 419	3,90	0,41	0,41	0,41		0,41			0,41	0,41
1700000003482539	18-102-013-00076-001	101010	OLIVAR-PICUAL	R 419	3,80	0,04	0,03	0,03		0,03			0,03	0,03
1700000003482540	18-102-013-00077-001	101010	OLIVAR-PICUAL	R 419	3,60	1,07	1,07	1,07		1,07			1,07	1,07
1700000003482541	18-102-013-00071-002	101010	OLIVAR-PICUAL	R 419	6,30	0,53	0,53	0,53		0,53			0,53	0,53
1700000003482542	18-102-013-00072-001	101010	OLIVAR-PICUAL	R 419	3,30	1,01	1,01	1,01		1,01			1,01	1,01
1700000003482543	18-102-013-00073-001	101010	OLIVAR-PICUAL	R 419	5,10	0,53	0,53	0,53		0,53			0,53	0,53
1700000003482544	18-102-013-09004-002	101010	OLIVAR-PICUAL	S 419	3,30	0,03	0,03	0,03		0,03			0,03	0,03
1700000003482545	18-102-013-00139-001	101010	OLIVAR-PICUAL	R 419	2,80	2,86	2,86	2,86		2,86			2,86	2,86
1700000003482546	18-102-013-00070-001	101010	OLIVAR-PICUAL	R 419	10,50	0,08	0,08	0,08		0,08			0,08	0,08
1700000003482547	18-102-013-09008-006	101010	OLIVAR-PICUAL	S 419	5,50	0,27	0,27	0,27		0,27			0,27	0,27
1700000003482548	18-102-014-00008-003	101010	OLIVAR-PICUAL	R 419	7,10	12,63	12,63	12,63		12,63			12,63	12,63
1700000003482549	18-102-014-00032-004	101138	OLIVAR-HOJIBLANCA	S 419	24,60	0,03	0,03	0,03		0,03			0,03	0,03
1700000003482554	18-102-013-00079-001	101010	OLIVAR-PICUAL	R 419	3,40	2,94	2,94	2,94		2,94			2,94	2,94
1700000003482555	18-102-013-00069-006	101138	OLIVAR-HOJIBLANCA	R 419	10,10	0,05	0,05	0,05		0,05			0,05	0,05
1700000003482556	18-102-013-00068-001	101010	OLIVAR-PICUAL	R 419	5,60	0,26	0,26	0,26		0,26			0,26	0,26
1700000003482557	18-102-013-00068-003	101138	OLIVAR-HOJIBLANCA	R 419	9,20	0,08	0,08	0,08		0,08			0,08	0,08
1700000003482558	18-102-013-00069-008	101138	OLIVAR-HOJIBLANCA	R 419	11,60	0,44	0,44	0,44		0,44			0,44	0,44
1700000003482559	18-102-013-00074-002	101010	OLIVAR-PICUAL	R 419	3,20	1,22	1,22	1,22		1,22			1,22	1,22
1700000003482560	18-102-013-00075-001	101010	OLIVAR-PICUAL	R 419	4,00	1,05	1,05	1,05		1,05			1,05	1,05
1700000003482561	18-102-013-00070-003	101010	OLIVAR-PICUAL	R 419	3,20	2,45	2,45	2,45		2,45			2,45	2,45
1700000003482562	18-102-013-00168-001	101010	OLIVAR-PICUAL	R 419	2,60	3,53	3,53	3,53		3,53			3,53	3,53
1700000003482563	18-102-013-00078-001	101010	OLIVAR-PICUAL	R 419	3,80	2,21	2,21	2,21		2,21			2,21	2,21

(1) Superficie declarada admisible ajustada con la superficie comprometida.
 (2) Factor de penalización valorando el alcance para el tipo de compromiso.

Puede verificar la integridad de una copia de este documento mediante la lectura del código QR adjunto o mediante el acceso a la dirección https://ws050.juntadeandalucia.es/verificarFirma indicando el código de VERIFICACIÓN			
FIRMADO POR	RAQUEL MARIA ESPIN CRESPO	17/12/2024	
VERIFICACIÓN	Pk2jm6YUDU9J72AMTZUYRN3GET48NG	PÁG. 5621/9349	



APELLIDOS Y NOMBRE / RAZÓN SOCIAL
SEGOVIA LOPEZ FRANCISCO DAVID

NIF
***6814*

EXPEDIENTE
1190587

ANUALIDAD DE PAGO
1ª

IMPORTES POR ANUALIDAD

	2023	2024	2025	2026	2027
IMPORTE MÁXIMO SUBVENCIONABLE	295,82 €	295,82 €	295,82 €	246,51 €	246,51 €
IMPORTE MEDIO DE TRANSFERENCIA (€/ha)	259,49 €	259,49 €	259,49 €	216,24 €	216,24 €

RESUMEN DE UNIDADES

Cód	GRUPO DE PAGO	Sup. Dec. Admisible (ha)	Sup. Comprometida (ha)	Sup. ajustada compromiso (1) (ha)	% sobredec.	Sup. Resuelta (ha)	Importe Declarado	Importe Topado	Importe Resuelto	Importe tras sobredec.
422	FRUTALES SECANO	1,14		1,14	0,00	1,14	295,82	295,82	295,82	295,82
TOTAL		1,14	1,14	1,14		1,14	295,82	295,82	295,82	295,82

APLICACIÓN DE REDUCCIONES Y PENALIZACIONES

GRUPO DE PAGO	Importe Calculado	Importe prereduc.	Criterios de subvencionabilidad y compromisos	Presentación tardía	Omisión declaración	Condicionalidad	IMPORTE (Euros) RESUELTO
FRUTALES SECANO	295,82	295,82	0,00	0,00	0,00	0,00	295,82
TOTAL	295,82	295,82					295,82

RESUMEN DE PAGOS

	IMPORTE (Euros)			
	RESUELTO	FEADER	MAPA	CAPADR
FRUTALES SECANO - Pago realizado	295,82 €	251,45 €	29,02 €	15,35 €

RECINTOS RESUELTOS

REF.	REFERENCIA SIGPAC	CULTIVO	DESCRIPCIÓN CULTIVO	S/R G.PAGO	PEND. MEDIA (%)	SUP. DEC. ADMISIBLE (ha)	SUP. COMPROM. (ha)	SUP. AJUSTADA COMPR.(1) (ha)	SUP. CONY. SIGPAC (ha)	SUP. CERTIE (ha)	SUP. CAMPO (ha)	SUP. CAMPO DETER. CULT. DECLARADO (ha)	SUP. DEC. REDUCIDA (ha)	SUP. RESUELTA (ha)
170000003001451	18-181-001-00082-001	104020	ALMENDROS-GUARA	S 422	27,20	1,14	1,14	1,14		1,14			1,14	1,14

(1) Superficie declarada admisible ajustada con la superficie comprometida.
(2) Factor de penalización valorando el alcance para el tipo de compromiso.

Puede verificar la integridad de una copia de este documento mediante la lectura del código QR adjunto o mediante el acceso a la dirección https://ws050.juntadeandalucia.es/verificarFirma indicando el código de VERIFICACIÓN			
FIRMADO POR	RAQUEL MARIA ESPIN CRESPO	17/12/2024	
VERIFICACIÓN	Pk2jm6UYDU9J72AMTZUYRN3GET48NG	PÁG. 5622/9349	



APELLIDOS Y NOMBRE / RAZÓN SOCIAL

SEGOVIA PARDO CARMEN ISABEL

NIF
***3860*

EXPEDIENTE
1211432

ANUALIDAD DE PAGO
1ª

IMPORTES POR ANUALIDAD

	2023	2024	2025	2026	2027
IMPORTE MÁXIMO SUBVENCIONABLE	679,86 €	679,86 €	679,86 €	566,55 €	566,55 €
IMPORTE MEDIO DE TRANSFERENCIA (€/ha)	259,49 €	259,49 €	259,49 €	216,24 €	216,24 €

RESUMEN DE UNIDADES

Cód	GRUPO DE PAGO	Sup. Dec. Admisible (ha)	Sup. Comprometida (ha)	Sup. ajustada compromiso (1) (ha)	% sobredec.	Sup. Resuelta (ha)	Importe Declarado	Importe Topado	Importe Resuelto	Importe tras sobredec.
422	FRUTALES SECANO	2,62		2,62	0,00	2,62	679,86	679,86	679,86	679,86
TOTAL		2,62	2,62	2,62		2,62	679,86	679,86	679,86	679,86

APLICACIÓN DE REDUCCIONES Y PENALIZACIONES

GRUPO DE PAGO	Importe Calculado	Importe prereduc.	Criterios de subvencionabilidad y compromisos	Presentación tardía	Omisión declaración	Condicionalidad	IMPORTE (Euros) RESUELTO
FRUTALES SECANO	679,86	679,86	0,00	0,00	0,00	0,00	679,86
TOTAL	679,86	679,86					679,86

RESUMEN DE PAGOS

	IMPORTE (Euros)			
	RESUELTO	FEADER	MAPA	CAPADR
FRUTALES SECANO - Pago realizado	679,86 €	577,88 €	66,69 €	35,29 €

RECINTOS RESUELTOS

REF.	REFERENCIA SIGPAC	CULTIVO	DESCRIPCIÓN CULTIVO	S/R G.PAGO	PEND. MEDIA (%)	SUP. DEC. ADMISIBLE (ha)	SUP. COMPROM. (ha)	SUP. AJUSTADA COMPR.(1) (ha)	SUP. CONY. SIGPAC (ha)	SUP. CERTIE (ha)	SUP. CAMPO (ha)	SUP. CAMPO DETER. CULT. DECLARADO (ha)	SUP. DEC. REDUCIDA (ha)	SUP. RESUELTA (ha)
1700000004963916	18-090-006-00029-002	104020	ALMENDROS-GUARA	S 422	15,60	1,22	1,22	1,22		1,22			1,22	1,22
1700000004963917	18-090-006-00143-001	104020	ALMENDROS-GUARA	S 422	7,70	1,40	1,40	1,40		1,40			1,40	1,40

(1) Superficie declarada admisible ajustada con la superficie comprometida.
(2) Factor de penalización valorando el alcance para el tipo de compromiso.

Puede verificar la integridad de una copia de este documento mediante la lectura del código QR adjunto o mediante el acceso a la dirección https://ws050.juntadeandalucia.es/verificarFirma indicando el código de VERIFICACIÓN			
FIRMADO POR	RAQUEL MARIA ESPIN CRESPO	17/12/2024	
VERIFICACIÓN	Pk2jm6UYDU9J72AMTZUYRN3GET48NG	PÁG. 5623/9349	



<u>APELLIDOS Y NOMBRE / RAZÓN SOCIAL</u>	<u>NIF</u>	<u>EXPEDIENTE</u>	<u>ANUALIDAD DE PAGO</u>				
SEGURA SAMANIEGO JUAN	****6301*	1250661	1ª				
<u>IMPORTE POR ANUALIDAD</u>							
			<u>2023</u>	<u>2024</u>	<u>2025</u>	<u>2026</u>	<u>2027</u>
IMPORTE MÁXIMO SUBVENCIONABLE			4.763,91 €	4.763,91 €	4.172,12 €	3.969,83 €	3.969,83 €
IMPORTE MEDIO DE TRANSFERENCIA (€/ha)			201,43 €	201,43 €	176,41 €	167,86 €	167,86 €

<u>RESUMEN DE UNIDADES</u>										
<u>Cód</u>	<u>GRUPO DE PAGO</u>	<u>Sup. Dec. Admisible (ha)</u>	<u>Sup. Comprometida (ha)</u>	<u>Sup. ajustada compromiso (1) (ha)</u>	<u>% sobredecc.</u>	<u>Sup. Resuelta (ha)</u>	<u>Importe Declarado</u>	<u>Importe Topado</u>	<u>Importe Resuelto</u>	<u>Importe tras sobredecc.</u>
416	HERBÁCEOS	19,59		19,57	0,00	19,57	3.550,19	3.550,19	3.550,19	3.550,19
419	OLIVAR	4,08		4,08	0,00	4,08	1.213,72	1.213,72	1.213,72	1.213,72
TOTAL		23,67	23,65	23,65		23,65	4.763,91	4.763,91	4.763,91	4.763,91

<u>APLICACIÓN DE REDUCCIONES Y PENALIZACIONES</u>							
<u>GRUPO DE PAGO</u>	<u>Importe Calculado</u>	<u>Importe prereduc.</u>	<u>Criterios de subvencionabilidad y compromisos</u>	<u>Presentación tardía</u>	<u>Omisión declaración</u>	<u>Condicionalidad</u>	<u>IMPORTE (Euros) RESUELTO</u>
HERBÁCEOS	3.550,19	3.550,19	0,00	0,00	0,00	0,00	3.550,19
OLIVAR	1.213,72	1.213,72	0,00	0,00	0,00	0,00	1.213,72
TOTAL	4.763,91	4.763,91					4.763,91

<u>RESUMEN DE PAGOS</u>				
	<u>RESUELTO</u>	<u>FEADER</u>	<u>MAPA</u>	<u>CAPADR</u>
HERBÁCEOS - Pago realizado	3.550,19 €	3.017,66 €	348,27 €	184,26 €
OLIVAR - Pago realizado	1.213,72 €	1.031,66 €	119,07 €	62,99 €
TOTAL	4.763,91 €	4.049,32 €	467,34 €	247,25 €

<u>RECINTOS RESUELTOS</u>													
<u>REF.</u>	<u>REFERENCIA SIGPAC</u>	<u>CULTIVO DESCRIPCIÓN CULTIVO</u>	<u>S/R G.PAGO</u>	<u>PEND. MEDIA (%)</u>	<u>SUP. DEC. ADMISIBLE (ha)</u>	<u>SUP. COMPROM. (1) (ha)</u>	<u>SUP. AJUSTADA COMPROM. (1) (ha)</u>	<u>SUP. CONV. SIGPAC (ha)</u>	<u>SUP. CERTIF. (ha)</u>	<u>SUP. CAMPO (ha)</u>	<u>SUP. CAMPO DETER. CULT. DECLARADO (ha)</u>	<u>SUP. DEC. REDUCIDA (ha)</u>	<u>SUP. RESUELTA (ha)</u>
-1321971	18-040-003-00032-001	3981 TRIGO DURO-AVISPA	S	416	1,60	0,01	0,01	0,01	0,01	0,01		0,01	0,01
-1321967	18-040-003-00033-001	3981 TRIGO DURO-AVISPA	S	416	3,40	0,03	0,03	0,03	0,03	0,03		0,03	0,03
-1321962	18-040-032-00188-001	5000 CEBADA-SIN VARIEDAD	S	416	3,40	0,11	0,11	0,11	0,11	0,11		0,11	0,11
-1321957	18-040-031-00168-001	5000 CEBADA-SIN VARIEDAD	S	416	2,70	0,55	0,55	0,55	0,55	0,55		0,55	0,55
-1321954	18-040-031-00164-001	5000 CEBADA-SIN VARIEDAD	S	416	2,20	1,15	1,15	1,15	1,15	1,15		1,15	1,15
4802532	18-040-031-00155-001	3981 TRIGO DURO-AVISPA	S	416	2,70	1,16	1,16	1,16	1,16	1,16		1,16	1,16
4802535	18-040-031-00157-001	5000 CEBADA-SIN VARIEDAD	S	416	2,40	0,12	0,12	0,12	0,12	0,12		0,12	0,12
4802536	18-040-031-00163-001	5000 CEBADA-SIN VARIEDAD	S	416	2,60	1,68	1,68	1,68	1,68	1,68		1,68	1,68
4802542	18-040-031-00165-001	5000 CEBADA-SIN VARIEDAD	S	416	1,60	0,73	0,73	0,73	0,73	0,73		0,73	0,73
4802546	18-040-031-00170-001	5000 CEBADA-SIN VARIEDAD	S	416	3,70	0,28	0,28	0,28	0,28	0,28		0,28	0,28
4802549	18-040-032-00182-001	5000 CEBADA-SIN VARIEDAD	S	416	4,60	2,45	2,45	2,45	2,45	2,45		2,45	2,45
4802550	18-040-032-00184-001	5000 CEBADA-SIN VARIEDAD	S	416	4,70	0,25	0,25	0,25	0,25	0,25		0,25	0,25
4802555	18-040-032-00187-001	5000 CEBADA-SIN VARIEDAD	S	416	2,90	0,09	0,09	0,09	0,09	0,09		0,09	0,09
4802558	18-040-032-00195-001	5000 CEBADA-SIN VARIEDAD	S	416	3,90	1,10	1,10	1,10	1,10	1,10		1,10	1,10
4802560	18-040-032-00193-001	5000 CEBADA-SIN VARIEDAD	S	416	3,00	2,03	2,03	2,03	2,03	2,03		2,03	2,03
4802564	18-040-032-00189-001	5000 CEBADA-SIN VARIEDAD	S	416	3,00	0,02	0,02	0,02	0,02	0,02		0,02	0,02
4802571	18-040-032-00198-001	5000 CEBADA-SIN VARIEDAD	S	416	3,30	2,18	2,18	2,18	2,18	2,18		2,18	2,18
4802575	18-040-032-00201-001	5000 CEBADA-SIN VARIEDAD	S	416	3,10	2,24	2,24	2,24	2,24	2,24		2,24	2,24
4802577	18-040-032-00200-001	5000 CEBADA-SIN VARIEDAD	S	416	2,70	1,22	1,22	1,22	1,22	1,22		1,22	1,22
4802599	18-040-032-00199-001	5000 CEBADA-SIN VARIEDAD	S	416	2,90	1,07	1,07	1,07	1,07	1,07		1,07	1,07
4803120	18-040-031-00154-001	3981 TRIGO DURO-AVISPA	S	416	1,60	1,12	1,10	1,10	1,12	1,10		1,10	1,10
-1011377	18-040-032-00187-002	101010 OLIVAR-PICUAL	S	419	4,10	0,04	0,04	0,04	0,04	0,04		0,04	0,04
-1011376	18-040-031-00165-002	101010 OLIVAR-PICUAL	S	419	2,60	0,16	0,16	0,16	0,16	0,16		0,16	0,16
4802543	18-040-031-00166-001	101010 OLIVAR-PICUAL	S	419	2,30	1,04	1,04	1,04	1,04	1,04		1,04	1,04
4802552	18-040-032-00186-001	101010 OLIVAR-PICUAL	S	419	4,80	0,24	0,24	0,24	0,24	0,24		0,24	0,24
4802554	18-040-032-00197-001	101010 OLIVAR-PICUAL	S	419	4,80	1,50	1,50	1,50	1,50	1,50		1,50	1,50
4802567	18-040-032-00197-004	101010 OLIVAR-PICUAL	S	419	3,00	0,27	0,27	0,27	0,27	0,27		0,27	0,27
4802601	18-040-031-00167-001	101010 OLIVAR-PICUAL	R	419	2,60	0,62	0,62	0,62	0,62	0,62		0,62	0,62
4802603	18-040-032-00185-001	101010 OLIVAR-PICUAL	R	419	4,20	0,21	0,21	0,21	0,21	0,21		0,21	0,21

(1) Superficie declarada admisible ajustada con la superficie comprometida.
 (2) Factor de penalización valorando el alcance para el tipo de compromiso.

Puede verificar la integridad de una copia de este documento mediante la lectura del código QR adjunto o mediante el acceso a la dirección https://ws050.juntadeandalucia.es/verificarFirma indicando el código de VERIFICACIÓN			
FIRMADO POR	RAQUEL MARIA ESPIN CRESPO	17/12/2024	
VERIFICACIÓN	Pk2jm6UYDU9J72AMTZUYRN3GET48NG	PÁG. 5624/9349	



INCIDENCIAS

INCIDENCIA DESCRIPCIÓN

- 3790 Recinto declarado inactivo
Ref:-1459121 Recinto:18-040-003-00030-00001 Cultivo: -
- 4272 Verifica que las líneas de declaración de las Solicitudes Únicas no tienen solapes con la capa de Retroactividad Gráfica (ambas de la misma campaña) a nivel de expediente/línea de declaración gráfica de la solicitud.
Ref:4803120 Recinto:18-040-031-00154-00001 Cultivo: - Agregado de la referencia del recinto.:0 Zona de la referencia del recinto.:0 Superficie solapada.:0,02 Id. Incid.:101018638
- 8200 Línea de declaración monitorizada con resultado no admisible
Ref:4802559 Recinto:18-040-032-00196-00001 Cultivo:5000 CEBADA-SIN VARIEDAD
- 100402 Recinto solicitado no forma parte de ningún organismo de control autorizado para la producción ecológica en Andalucía o fecha de inscripción posterior al plazo establecido (Anexo I. Criterios de Subvencionabilidad. Orden 28 de marzo de 2023).
Ref:4802569 Recinto:18-040-032-00191-00001 Cultivo:20000 BARBECHO TRADICIONAL-SIN VARIEDAD Secano
Ref:4803138 Recinto:18-040-032-00192-00001 Cultivo:20000 BARBECHO TRADICIONAL-SIN VARIEDAD Secano
Ref:4802561 Recinto:18-040-032-00194-00001 Cultivo:20000 BARBECHO TRADICIONAL-SIN VARIEDAD Secano
- 100406 Grupo de cultivo declarado en el recinto no coincide con el grupo de cultivo existente en el organismo de control autorizado para la producción ecológica en Andalucía (Anexo I. Criterios de Subvencionabilidad. Orden 28 de marzo de 2023).
Ref:4802569 Recinto:18-040-032-00191-00001 Cultivo:20000 BARBECHO TRADICIONAL-SIN VARIEDAD Secano Grupo de SIPEA:PASTOS ASOCIADOS
Ref:4803138 Recinto:18-040-032-00192-00001 Cultivo:20000 BARBECHO TRADICIONAL-SIN VARIEDAD Secano Grupo de SIPEA:PASTOS ASOCIADOS
Ref:4802561 Recinto:18-040-032-00194-00001 Cultivo:20000 BARBECHO TRADICIONAL-SIN VARIEDAD Secano Grupo de SIPEA:PASTOS ASOCIADOS
- 100424 Solicita recinto que no está comprometido para la operación.
Ref:-1459121 Recinto:18-040-003-00030-00001 Cultivo:3981 TRIGO DURO-AVISPA Secano
Ref:4802569 Recinto:18-040-032-00191-00001 Cultivo:20000 BARBECHO TRADICIONAL-SIN VARIEDAD Secano
Ref:4803138 Recinto:18-040-032-00192-00001 Cultivo:20000 BARBECHO TRADICIONAL-SIN VARIEDAD Secano
Ref:4802561 Recinto:18-040-032-00194-00001 Cultivo:20000 BARBECHO TRADICIONAL-SIN VARIEDAD Secano
Ref:4802559 Recinto:18-040-032-00196-00001 Cultivo:5000 CEBADA-SIN VARIEDAD Secano

(1) Superficie declarada admisible ajustada con la superficie comprometida.
(2) Factor de penalización valorando el alcance para el tipo de compromiso.

Puede verificar la integridad de una copia de este documento mediante la lectura del código QR adjunto o mediante el acceso a la dirección <https://ws050.juntadeandalucia.es/verificarFirma> indicando el código de VERIFICACIÓN

FIRMADO POR	RAQUEL MARIA ESPIN CRESPO	17/12/2024	
VERIFICACIÓN	Pk2jm6UYDU9J72AMTZUYRN3GET48NG	PÁG. 5625/9349	



APELLIDOS Y NOMBRE / RAZÓN SOCIAL
SERRANO BAUTISTA ISABEL

NIF
****8954*

EXPEDIENTE
1284994

ANUALIDAD DE PAGO
1ª

IMPORTES POR ANUALIDAD

	2023	2024	2025	2026	2027
IMPORTE MÁXIMO SUBVENCIONABLE	3.593,73 €	3.593,73 €	2.994,68 €	2.994,68 €	2.994,68 €
IMPORTE MEDIO DE TRANSFERENCIA (€/ha)	127,85 €	127,85 €	106,53 €	106,53 €	106,53 €

RESUMEN DE UNIDADES

Cód	GRUPO DE PAGO	Sup. Dec. Admisible (ha)	Sup. Comprometida (ha)	Sup. ajustada compromiso (1) (ha)	% sobredec.	Sup. Resuelta (ha)	Importe Declarado	Importe Topado	Importe Resuelto	Importe tras sobredec.
416	HERBÁCEOS	19,81		19,81	0,00	19,81	3.593,73	3.593,73	3.593,73	3.593,73
424	HERBÁCEOS NO ELEGIBLES	8,30		8,30	0,00	8,30	0,00	0,00	0,00	0,00
TOTAL		28,11	28,11	28,11		28,11	3.593,73	3.593,73	3.593,73	3.593,73

APLICACIÓN DE REDUCCIONES Y PENALIZACIONES

GRUPO DE PAGO	Importe Calculado	Importe prereduc.	Criterios de subvencionabilidad y compromisos	Presentación tardía	Omisión declaración	Condicionalidad	IMPORTE (Euros) RESUELTO
HERBÁCEOS	3.593,73	3.593,73	0,00	0,00	0,00	0,00	3.593,73
HERBÁCEOS NO ELEGIBLES	0,00	0,00	0,00	0,00	0,00	0,00	0,00
TOTAL	3.593,73	3.593,73					3.593,73

RESUMEN DE PAGOS

	RESUELTO	FEADER	MAPA	CAPADR
HERBÁCEOS - Pago realizado	3.593,73 €	3.054,67 €	352,54 €	186,52 €

RECINTOS RESUELTOS

REF.	REFERENCIA SIGPAC	CULTIVO DESCRIPCIÓN CULTIVO	S/R G.PAGO	PEND. MEDIA (%)	SUP. DEC. ADMISIBLE (ha)	SUP. COMPROM. (ha)	SUP. AJUSTADA COMPROM. (1) (ha)	SUP. CONV. SIGPAC (ha)	SUP. CERTIF. (ha)	SUP. CAMPO (ha)	SUP. CAMPO DETER. CULT. DECLARADO (ha)	SUP. DEC. REDUCIDA (ha)	SUP. RESUELTA (ha)
-1617046	18-149-016-00348-001	8000 AVENA-SIN VARIEDAD	S	416	4,50	4,30	4,30	4,30	4,30			4,30	4,30
-595508	18-149-002-00198-001	5000 CEBADA-SIN VARIEDAD	S	416	12,90	2,40	2,40	2,40	2,40			2,40	2,40
5097304	18-149-016-01132-003	5000 CEBADA-SIN VARIEDAD	R	416	3,30	0,21	0,21	0,21	0,21			0,21	0,21
6938836	18-149-017-00080-003	1000 TRIGO BLANDO-SIN VARIEDAD	S	416	2,40	2,29	2,29	2,29	2,29			2,29	2,29
1700000006961794	18-149-016-01141-005	5000 CEBADA-SIN VARIEDAD	S	416	5,60	1,02	1,02	1,02	1,02			1,02	1,02
1700000006961795	18-149-016-00935-001	5000 CEBADA-SIN VARIEDAD	S	416	9,50	0,12	0,12	0,12	0,12			0,12	0,12
1700000006961796	18-149-016-01140-001	5000 CEBADA-SIN VARIEDAD	S	416	6,60	0,45	0,45	0,45	0,45			0,45	0,45
1700000006961798	18-149-016-00348-001	40428 GUI SANTES-ADAM	S	416	4,50	0,73	0,73	0,73	0,73			0,73	0,73
1700000006961799	18-149-016-00376-001	8000 AVENA-SIN VARIEDAD	S	416	2,70	2,59	2,59	2,59	2,59			2,59	2,59
1700000006961800	18-149-016-01182-001	8000 AVENA-SIN VARIEDAD	S	416	2,80	1,41	1,41	1,41	1,41			1,41	1,41
1700000006961801	18-149-016-00351-002	40428 GUI SANTES-ADAM	S	416	5,90	1,65	1,65	1,65	1,65			1,65	1,65
1700000006961803	18-149-016-00365-001	8000 AVENA-SIN VARIEDAD	S	416	2,30	2,01	2,01	2,01	2,01			2,01	2,01
1700000006961804	18-149-016-01151-001	5000 CEBADA-SIN VARIEDAD	S	416	9,30	0,13	0,13	0,13	0,13			0,13	0,13
1700000006961805	18-149-017-00209-001	8000 AVENA-SIN VARIEDAD	R	416	4,40	0,24	0,24	0,24	0,24			0,24	0,24
1700000006961808	18-149-016-01134-002	5000 CEBADA-SIN VARIEDAD	R	416	3,40	0,15	0,15	0,15	0,15			0,15	0,15
1700000006961809	18-149-016-01135-001	5000 CEBADA-SIN VARIEDAD	R	416	4,10	0,11	0,11	0,11	0,11			0,11	0,11
6938781	18-149-015-00130-001	20000 BARBECHO TRADICIONAL-SIN VARIEDAD	S	424	4,30	6,08	6,08	6,08	6,08			6,08	6,08
6938792	18-149-016-00840-001	20000 BARBECHO TRADICIONAL-SIN VARIEDAD	R	424	2,60	0,11	0,11	0,11	0,11			0,11	0,11
6938807	18-149-016-01005-001	20000 BARBECHO TRADICIONAL-SIN VARIEDAD	R	424	1,90	0,24	0,24	0,24	0,24			0,24	0,24
6938808	18-149-016-01034-001	20000 BARBECHO TRADICIONAL-SIN VARIEDAD	R	424	3,10	0,34	0,34	0,34	0,34			0,34	0,34
6938811	18-149-016-01033-002	20000 BARBECHO TRADICIONAL-SIN VARIEDAD	S	424	17,40	0,30	0,30	0,30	0,30			0,30	0,30
6938818	18-149-017-00216-001	20000 BARBECHO TRADICIONAL-SIN VARIEDAD	R	424	1,00	0,14	0,14	0,14	0,14			0,14	0,14
6938827	18-149-017-00231-001	20000 BARBECHO TRADICIONAL-SIN VARIEDAD	R	424	3,80	0,10	0,10	0,10	0,10			0,10	0,10
6938828	18-149-017-00239-001	20000 BARBECHO TRADICIONAL-SIN VARIEDAD	R	424	4,10	0,15	0,15	0,15	0,15			0,15	0,15
6938829	18-149-017-00240-001	20000 BARBECHO TRADICIONAL-SIN VARIEDAD	R	424	1,70	0,12	0,12	0,12	0,12			0,12	0,12
6938846	18-149-018-00001-004	20000 BARBECHO TRADICIONAL-SIN VARIEDAD	R	424	1,40	0,72	0,72	0,72	0,72			0,72	0,72

(1) Superficie declarada admisible ajustada con la superficie comprometida.
(2) Factor de penalización valorando el alcance para el tipo de compromiso.

Puede verificar la integridad de una copia de este documento mediante la lectura del código QR adjunto o mediante el acceso a la dirección <https://ws050.juntadeandalucia.es/verificarFirma> indicando el código de VERIFICACIÓN

FIRMADO POR

RAQUEL MARIA ESPIN CRESPO

17/12/2024

VERIFICACIÓN

Pk2jm6UYDU9J72AMTZUYRN3GET48NG

PÁG. 5626/9349






INCIDENCIAS

INCIDENCIA DESCRIPCIÓN

- 3790 Recinto declarado inactivo
 Ref:6934165 Recinto:18-149-002-00199-00001 Cultivo: -
 Ref:6934169 Recinto:18-149-016-00939-00001 Cultivo: -
 Ref:6934185 Recinto:18-149-016-01013-00001 Cultivo: -
 Ref:6934186 Recinto:18-149-016-01150-00001 Cultivo: -
- 100402 Recinto solicitado no forma parte de ningún organismo de control autorizado para la producción ecológica en Andalucía o fecha de inscripción posterior al plazo establecido (Anexo I. Criterios de Subvencionabilidad. Orden 28 de marzo de 2023).
 Ref:6938833 Recinto:18-149-017-00076-00001 Cultivo:104020 ALMENDROS-GUARA Secano
- 100412 Número de hectáreas validadas inferior a la superficie mínima permitida por el grupo de cultivo (Anexo I. Criterios de Subvencionabilidad. Orden 28 de marzo de 2023).
 Sup. Resuelta:0 Grupo de Pago:FRUTALES SECANO
- 100413 Recinto perteneciente a grupo de cultivo que no cumple con la superficie mínima requerida (Anexo I. Criterios de Subvencionabilidad. Orden 28 de marzo de 2023).
 Ref:6938830 Recinto:18-149-017-00075-00001 Cultivo:104020 ALMENDROS-GUARA Secano Sup. Declarada:3,57 Superficie Resolver:3,57
 Ref:6938840 Recinto:18-149-018-00042-00001 Cultivo:104020 ALMENDROS-GUARA Secano Sup. Declarada:3,65 Superficie Resolver:3,65
 Ref:-1628061 Recinto:18-149-018-00043-00001 Cultivo:104020 ALMENDROS-GUARA Secano Sup. Declarada:0,64 Superficie Resolver:0,4
 Ref:6938843 Recinto:18-149-018-00043-00001 Cultivo:104020 ALMENDROS-GUARA Secano Sup. Declarada:1,28 Superficie Resolver:0,8
- 100424 Solicita recinto que no está comprometido para la operación.
 Ref:6934165 Recinto:18-149-002-00199-00001 Cultivo:5000 CEBADA-SIN VARIEDAD Secano
 Ref:6934169 Recinto:18-149-016-00939-00001 Cultivo:8000 AVENA-SIN VARIEDAD Secano
 Ref:6934185 Recinto:18-149-016-01013-00001 Cultivo:5000 CEBADA-SIN VARIEDAD Regadío
 Ref:6934186 Recinto:18-149-016-01150-00001 Cultivo:5000 CEBADA-SIN VARIEDAD Secano
 Ref:6938833 Recinto:18-149-017-00076-00001 Cultivo:104020 ALMENDROS-GUARA Secano

(1) Superficie declarada admisible ajustada con la superficie comprometida.
 (2) Factor de penalización valorando el alcance para el tipo de compromiso.

Puede verificar la integridad de una copia de este documento mediante la lectura del código QR adjunto o mediante el acceso a la dirección https://ws050.juntadeandalucia.es/verificarFirma indicando el código de VERIFICACIÓN			
FIRMADO POR	RAQUEL MARIA ESPIN CRESPO	17/12/2024	
VERIFICACIÓN	Pk2jm6UYDU9J72AMTZUYRN3GET48NG	PÁG. 5627/9349	



APELLIDOS Y NOMBRE / RAZÓN SOCIAL
SERRANO MARTIN MARIA ENCARNACION BELEN

IMPORTES POR ANUALIDAD

NIF ****8117* **EXPEDIENTE** 1272909 **ANUALIDAD DE PAGO** 1ª

	2023	2024	2025	2026	2027
IMPORTE MÁXIMO SUBVENCIONABLE	10.254,14 €	10.254,14 €	10.254,14 €	8.545,11 €	8.545,11 €
IMPORTE MEDIO DE TRANSFERENCIA (€/ha)	297,48 €	297,48 €	297,48 €	247,90 €	247,90 €

RESUMEN DE UNIDADES

Cód	GRUPO DE PAGO	Sup. Dec. Admisible (ha)	Sup. Comprometida (ha)	Sup. ajustada compromiso (1) (ha)	% sobredec.	Sup. Resuelta (ha)	Importe Declarado	Importe Topado	Importe Resuelto	Importe tras sobredec.
419	OLIVAR	34,47		34,47	0,00	34,47	10.254,14	10.254,14	10.254,14	10.254,14
TOTAL		34,47	34,47	34,47		34,47	10.254,14	10.254,14	10.254,14	10.254,14

APLICACIÓN DE REDUCCIONES Y PENALIZACIONES

GRUPO DE PAGO	Importe Calculado	Importe prereduc.	Criterios de subvencionabilidad y compromisos	Presentación tardía	Omisión declaración	Condicionalidad	IMPORTE (Euros) RESUELTO
OLIVAR	10.254,14		0,00	0,00	0,00	0,00	10.254,14
TOTAL	10.254,14	10.254,14					10.254,14

RESUMEN DE PAGOS

	IMPORTE (Euros)			
	RESUELTO	FEADER	MAPA	CAPADR
OLIVAR - Pago realizado	10.254,14 €	8.716,02 €	1.005,93 €	532,19 €

RECINTOS RESUELTOS

REF.	REFERENCIA SIGPAC	CULTIVO DESCRIPCIÓN CULTIVO	S/R G.PAGO	PEND. MEDIA (%)	SUP. DEC. ADMISIBLE (ha)	SUP. COMPROM. (ha)	SUP. AJUSTADA COMPR.(1) (ha)	SUP. CONY. SIGPAC (ha)	SUP. CERTIE (ha)	SUP. CAMPO (ha)	SUP. CAMPO DETER. CULT. DECLARADO (ha)	SUP. DEC. REDUCIDA (ha)	SUP. RESUELTA (ha)
-1542922	18-138-004-00213-005	101010 OLIVAR-PICUAL	S 419	33,00	0,04	0,04	0,04		0,04			0,04	0,04
-1542920	18-138-004-00213-004	101010 OLIVAR-PICUAL	S 419	22,10	1,66	1,66	1,66		1,66			1,66	1,66
-1542918	18-138-004-00902-003	101010 OLIVAR-PICUAL	S 419	14,70	0,65	0,65	0,65		0,65			0,65	0,65
-1494114	18-138-004-00903-003	101010 OLIVAR-PICUAL	S 419	15,30	0,68	0,68	0,68		0,68			0,68	0,68
1700000004594816	18-138-004-00213-001	101010 OLIVAR-PICUAL	S 419	28,30	4,24	4,24	4,24		4,24			4,24	4,24
1700000004594817	18-138-004-00902-004	101010 OLIVAR-PICUAL	S 419	22,70	1,82	1,82	1,82		1,82			1,82	1,82
1700000004594819	18-138-005-00421-001	101010 OLIVAR-PICUAL	S 419	31,10	0,63	0,63	0,63		0,63			0,63	0,63
1700000004594820	18-138-005-00508-001	101010 OLIVAR-PICUAL	S 419	30,20	0,83	0,83	0,83		0,83			0,83	0,83
1700000004594821	18-138-005-00509-001	101010 OLIVAR-PICUAL	S 419	29,90	0,85	0,85	0,85		0,85			0,85	0,85
1700000004594825	18-138-005-00421-003	101010 OLIVAR-PICUAL	S 419	10,20	1,78	1,78	1,78		1,78			1,78	1,78
1700000004594826	18-138-005-00508-002	101010 OLIVAR-PICUAL	S 419	11,20	1,54	1,54	1,54		1,54			1,54	1,54
1700000004594827	18-138-005-00509-003	101010 OLIVAR-PICUAL	S 419	11,10	1,11	1,11	1,11		1,11			1,11	1,11
1700000004594829	18-138-004-00213-003	101010 OLIVAR-PICUAL	S 419	9,50	1,94	1,94	1,94		1,94			1,94	1,94
1700000004594830	18-138-004-00902-002	101010 OLIVAR-PICUAL	S 419	10,10	1,25	1,25	1,25		1,25			1,25	1,25
1700000004594831	18-138-004-00903-002	101010 OLIVAR-PICUAL	S 419	13,00	1,09	1,09	1,09		1,09			1,09	1,09
1700000005147662	18-138-004-00903-001	101010 OLIVAR-PICUAL	S 419	23,30	1,63	1,63	1,63		1,63			1,63	1,63
1700000005148317	18-138-005-00510-002	101010 OLIVAR-PICUAL	S 419	10,90	1,40	1,40	1,40		1,40			1,40	1,40
1700000005148322	18-138-005-00510-001	101010 OLIVAR-PICUAL	S 419	30,50	0,50	0,50	0,50		0,50			0,50	0,50
1700000007010819	18-052-003-00085-002	101010 OLIVAR-PICUAL	S 419	12,30	0,38	0,38	0,38		0,38			0,38	0,38
1700000007010821	18-052-003-00681-002	101010 OLIVAR-PICUAL	S 419	24,80	10,45	10,45	10,45		10,45			10,45	10,45

(1) Superficie declarada admisible ajustada con la superficie comprometida.
(2) Factor de penalización valorando el alcance para el tipo de compromiso.

Puede verificar la integridad de una copia de este documento mediante la lectura del código QR adjunto o mediante el acceso a la dirección <https://ws050.juntadeandalucia.es/verificarFirma> indicando el código de VERIFICACIÓN

FIRMADO POR

RAQUEL MARIA ESPIN CRESPO

17/12/2024

VERIFICACIÓN

Pk2jm6UYDU9J72AMTZUYRN3GET48NG

PÁG. 5628/9349





<u>APELLIDOS Y NOMBRE / RAZÓN SOCIAL</u>	<u>NIF</u>	<u>EXPEDIENTE</u>	<u>ANUALIDAD DE PAGO</u>		
SERRANO SANCHEZ ISABEL	***0448*	1151017	1ª		
IMPORTE POR ANUALIDAD					
	2023	2024	2025	2026	2027
IMPORTE MÁXIMO SUBVENCIONABLE	4.772,90 €	4.772,90 €	3.977,28 €	3.977,28 €	3.977,28 €
IMPORTE MEDIO DE TRANSFERENCIA (€/ha)	104,21 €	104,21 €	86,84 €	86,84 €	86,84 €

<u>RESUMEN DE UNIDADES</u>		<u>Sup. Dec. Admisible (ha)</u>	<u>Sup. Comprometida (ha)</u>	<u>Sup. ajustada compromiso (1) (ha)</u>	<u>% sobredec.</u>	<u>Sup. Resuelta (ha)</u>	<u>Importe Declarado</u>	<u>Importe Topado</u>	<u>Importe Resuelto</u>	<u>Importe tras sobredec.</u>
Cód	GRUPO DE PAGO									
416	HERBÁCEOS	26,31		26,31	0,00	26,31	4.772,90	4.772,90	4.772,90	4.772,90
424	HERBÁCEOS NO ELEGIBLES	19,49		19,49	0,00	19,49	0,00	0,00	0,00	0,00
TOTAL		45,80	45,80	45,80		45,80	4.772,90	4.772,90	4.772,90	4.772,90

<u>APLICACIÓN DE REDUCCIONES Y PENALIZACIONES</u>		<u>Importe Calculado</u>	<u>Importe prereduc.</u>	<u>Importe subvencionabilidad y compromisos</u>	<u>Presentación tardía</u>	<u>Omisión declaración</u>	<u>Condicionabilidad</u>	<u>Importe (Euros) RESUELTO</u>
GRUPO DE PAGO								
HERBÁCEOS		4.772,90	4.772,90	0,00	0,00	0,00	0,00	4.772,90
HERBÁCEOS NO ELEGIBLES		0,00	0,00	0,00	0,00	0,00	0,00	0,00
TOTAL		4.772,90	4.772,90					4.772,90

<u>RESUMEN DE PAGOS</u>	<u>IMPORTE (Euros)</u>			
	<u>RESUELTO</u>	<u>FEADER</u>	<u>MAPA</u>	<u>CAPADR</u>
HERBÁCEOS - Pago realizado	4.772,90 €	4.056,97 €	468,22 €	247,71 €

<u>RECINTOS RESUELTOS</u>	<u>REF.</u>	<u>REFERENCIA SIGPAC</u>	<u>CULTIVO DESCRIPCIÓN CULTIVO</u>	<u>S/R G.PAGO</u>	<u>PEND. MEDIA (%)</u>	<u>SUP. DEC. ADMISIBLE (ha)</u>	<u>SUP. COMPROM. (ha)</u>	<u>SUP. AJUSTADA COMPROM. (1) (ha)</u>	<u>SUP. CONV. SIGPAC (ha)</u>	<u>SUP. CERTIF. (ha)</u>	<u>SUP. CAMPO (ha)</u>	<u>SUP. CAMPO DETER. CULT. DECLARADO (ha)</u>	<u>SUP. DEC. REDUCIDA (ha)</u>	<u>SUP. RESUELTA (ha)</u>
	-1315646	18-149-008-00024-001	40000 GUI SANTES-SIN VARIEDAD	S	416	9,00	8,41	8,41	8,41	8,41		8,41		8,41
	1700000005138462	18-149-005-00097-001	5000 CEBADA-SIN VARIEDAD	S	416	1,10	0,68	0,68	0,68	0,68		0,68		0,68
	1700000005138500	18-149-002-00138-001	8000 AVENA-SIN VARIEDAD	S	416	1,00	2,12	2,12	2,12	2,12		2,12		2,12
	1700000005138507	18-149-005-00116-001	5000 CEBADA-SIN VARIEDAD	S	416	3,20	0,26	0,26	0,26	0,26		0,26		0,26
	1700000005138510	18-149-007-00018-001	5000 CEBADA-SIN VARIEDAD	S	416	7,00	2,65	2,65	2,65	2,65		2,65		2,65
	1700000005138511	18-149-007-00057-001	5000 CEBADA-SIN VARIEDAD	S	416	8,50	6,94	6,94	6,94	6,94		6,94		6,94
	1700000005138512	18-149-007-00059-001	5000 CEBADA-SIN VARIEDAD	S	416	8,70	5,25	5,25	5,25	5,25		5,25		5,25
	4113177	18-149-008-00024-001	20000 BARBECHO TRADICIONAL-SIN VARIEDAD	S	424	9,00	13,08	13,08	13,08	13,08		13,08		13,08
	1700000005138474	18-149-007-00044-001	20000 BARBECHO TRADICIONAL-SIN VARIEDAD	S	424	9,70	2,62	2,62	2,62	2,62		2,62		2,62
	1700000005138492	18-149-006-00118-001	20000 BARBECHO TRADICIONAL-SIN VARIEDAD	S	424	7,00	3,79	3,79	3,79	3,79		3,79		3,79

(1) Superficie declarada admisible ajustada con la superficie comprometida.
 (2) Factor de penalización valorando el alcance para el tipo de compromiso.

Puede verificar la integridad de una copia de este documento mediante la lectura del código QR adjunto o mediante el acceso a la dirección https://ws050.juntadeandalucia.es/verificarFirma indicando el código de VERIFICACIÓN			
FIRMADO POR	RAQUEL MARIA ESPIN CRESPO	17/12/2024	
VERIFICACIÓN	Pk2jm6UYDU9J72AMTZUYRN3GET48NG	PÁG. 5629/9349	




INCIDENCIAS

INCIDENCIA DESCRIPCIÓN

242	<p>Recinto pendiente de acreditación de titularidad.</p> <p>Ref:170000005138494 Recinto:18-149-002-00203-00001 Cultivo:1000 TRIGO BLANDO-SIN VARIEDAD Secano</p> <p>Ref:4805296 Recinto:18-149-002-00251-00002 Cultivo:8000 AVENA-SIN VARIEDAD Secano</p> <p>Ref:170000005138491 Recinto:18-149-006-00114-00002 Cultivo:20000 BARBECHO TRADICIONAL-SIN VARIEDAD Secano</p>
4272	<p>Verifica que las líneas de declaración de las Solicitudes Únicas no tienen solapes con la capa de Retroactividad Gráfica (ambas de la misma campaña) a nivel de expediente/línea de declaración gráfica de la solicitud.</p> <p>Ref:170000005138514 Recinto:18-149-008-00036-00001 Cultivo: - Agregado de la referencia del recinto.:0 Zona de la referencia del recinto.:0 Superficie solapada.:0,02 Id. Incid.:100998318</p>
100424	<p>Solicita recinto que no está comprometido para la operación.</p> <p>Ref:170000005138494 Recinto:18-149-002-00203-00001 Cultivo:1000 TRIGO BLANDO-SIN VARIEDAD Secano</p> <p>Ref:4805296 Recinto:18-149-002-00251-00002 Cultivo:8000 AVENA-SIN VARIEDAD Secano</p> <p>Ref:170000005138504 Recinto:18-149-004-00073-00002 Cultivo:5000 CEBADA-SIN VARIEDAD Secano</p> <p>Ref:170000005138491 Recinto:18-149-006-00114-00002 Cultivo:20000 BARBECHO TRADICIONAL-SIN VARIEDAD Secano</p> <p>Ref:170000005138515 Recinto:18-149-007-00021-00002 Cultivo:8000 AVENA-SIN VARIEDAD Secano</p> <p>Ref:170000005138514 Recinto:18-149-008-00036-00001 Cultivo:5000 CEBADA-SIN VARIEDAD Secano</p> <p>Ref:170000005138497 Recinto:18-149-016-00018-00001 Cultivo:5000 CEBADA-SIN VARIEDAD Secano</p> <p>Ref:170000005138498 Recinto:18-149-016-00018-00004 Cultivo:5000 CEBADA-SIN VARIEDAD Secano</p> <p>Ref:170000005138490 Recinto:18-149-016-00029-00005 Cultivo:5000 CEBADA-SIN VARIEDAD Secano</p> <p>Ref:170000005138478 Recinto:18-149-023-00238-00001 Cultivo:20000 BARBECHO TRADICIONAL-SIN VARIEDAD Secano</p> <p>Ref:170000005138487 Recinto:18-149-023-00239-00001 Cultivo:20000 BARBECHO TRADICIONAL-SIN VARIEDAD Secano</p>

(1) Superficie declarada admisible ajustada con la superficie comprometida.
 (2) Factor de penalización valorando el alcance para el tipo de compromiso.

Puede verificar la integridad de una copia de este documento mediante la lectura del código QR adjunto o mediante el acceso a la dirección https://ws050.juntadeandalucia.es/verificarFirma indicando el código de VERIFICACIÓN			
FIRMADO POR	RAQUEL MARIA ESPIN CRESPO	17/12/2024	
VERIFICACIÓN	Pk2jm6UYDU9J72AMTZUYRN3GET48NG	PÁG. 5630/9349	



APELLIDOS Y NOMBRE / RAZÓN SOCIAL

SERRANO SANCHEZ JOSE

NIF
***4749*

EXPEDIENTE
1032015

ANUALIDAD DE PAGO
1ª

IMPORTES POR ANUALIDAD

	2023	2024	2025	2026	2027
IMPORTE MÁXIMO SUBVENCIONABLE	1.126,19 €	1.126,19 €	1.126,19 €	938,48 €	938,48 €
IMPORTE MEDIO DE TRANSFERENCIA (€/ha)	259,49 €	259,49 €	259,49 €	216,24 €	216,24 €

RESUMEN DE UNIDADES

Cód	GRUPO DE PAGO	Sup. Dec. Admisible (ha)	Sup. Comprometida (ha)	Sup. ajustada compromiso (1) (ha)	% sobredec.	Sup. Resuelta (ha)	Importe Declarado	Importe Topado	Importe Resuelto	Importe tras sobredec.
422	FRUTALES SECANO	4,34		4,34	0,00	4,34	1.126,19	1.126,19	1.126,19	1.126,19
TOTAL		4,34	4,34	4,34		4,34	1.126,19	1.126,19	1.126,19	1.126,19

APLICACIÓN DE REDUCCIONES Y PENALIZACIONES

GRUPO DE PAGO	Importe Calculado	Importe prereduc.	Criterios de subvencionabilidad y compromisos	Presentación tardía	Omisión declaración	Condicionalidad	IMPORTE (Euros) RESUELTO
FRUTALES SECANO	1.126,19	1.126,19	0,00	0,00	0,00	0,00	1.126,19
TOTAL	1.126,19	1.126,19					1.126,19

RESUMEN DE PAGOS

	IMPORTE (Euros)			
	RESUELTO	FEADER	MAPA	CAPADR
FRUTALES SECANO - Pago realizado	1.126,19 €	957,26 €	110,48 €	58,45 €

RECINTOS RESUELTOS

REF.	REFERENCIA SIGPAC	CULTIVO	DESCRIPCIÓN CULTIVO	S/R	G.PAGO	PEND. MEDIA (%)	SUP. DEC. ADMISIBLE (ha)	SUP. COMPROM. (ha)	SUP. AJUSTADA COMPR.(1) (ha)	SUP. CONY. SIGPAC (ha)	SUP. CERTIE (ha)	SUP. CAMPO (ha)	SUP. CAMPO DETER. CULT. DECLARADO (ha)	SUP. DEC. REDUCIDA (ha)	SUP. RESUELTA (ha)
1700000005912643	18-181-005-00051-001	104020	ALMENDROS-GUARA	S	422	9,90	1,61	1,61	1,61		1,61			1,61	1,61
1700000005912644	18-181-005-00104-004	104020	ALMENDROS-GUARA	S	422	11,50	2,73	2,73	2,73		2,73			2,73	2,73

(1) Superficie declarada admisible ajustada con la superficie comprometida.
(2) Factor de penalización valorando el alcance para el tipo de compromiso.

Puede verificar la integridad de una copia de este documento mediante la lectura del código QR adjunto o mediante el acceso a la dirección <https://ws050.juntadeandalucia.es/verificarFirma> indicando el código de VERIFICACIÓN

FIRMADO POR	RAQUEL MARIA ESPIN CRESPO	17/12/2024	
VERIFICACIÓN	Pk2jm6UYDU9J72AMTZUYRN3GET48NG	PÁG. 5631/9349	



APELLIDOS Y NOMBRE / RAZÓN SOCIAL
SERRANO SANCHEZ MANUEL

NIF
****1368*

EXPEDIENTE
1032198

ANUALIDAD DE PAGO
1ª

IMPORTES POR ANUALIDAD

	2023	2024	2025	2026	2027
IMPORTE MÁXIMO SUBVENCIONABLE	1.281,88 €	1.281,88 €	1.281,88 €	1.068,23 €	1.068,23 €
IMPORTE MEDIO DE TRANSFERENCIA (€/ha)	259,49 €	259,49 €	259,49 €	216,24 €	216,24 €

RESUMEN DE UNIDADES

Cód	GRUPO DE PAGO	Sup. Dec. Admisible (ha)	Sup. Comprometida (ha)	Sup. ajustada compromiso (1) (ha)	% sobredec.	Sup. Resuelta (ha)	Importe Declarado	Importe Topado	Importe Resuelto	Importe tras sobredec.
422	FRUTALES SECANO	4,94		4,94	0,00	4,94	1.281,88	1.281,88	1.281,88	1.281,88
TOTAL		4,94	4,94	4,94		4,94	1.281,88	1.281,88	1.281,88	1.281,88

APLICACIÓN DE REDUCCIONES Y PENALIZACIONES

GRUPO DE PAGO	Importe Calculado	Importe prereduc.	Criterios de subvencionabilidad y compromisos	Presentación tardía	Omisión declaración	Condicionalidad	IMPORTE (Euros) RESUELTO
FRUTALES SECANO	1.281,88	1.281,88	0,00	0,00	0,00	0,00	1.281,88
TOTAL	1.281,88	1.281,88					1.281,88

RESUMEN DE PAGOS

	IMPORTE (Euros)			
	RESUELTO	FEADER	MAPA	CAPADR
FRUTALES SECANO - Pago realizado	1.281,88 €	1.089,60 €	125,75 €	66,53 €

RECINTOS RESUELTOS

REF.	REFERENCIA SIGPAC	CULTIVO	DESCRIPCIÓN CULTIVO	S/R	G.PAGO	PEND. MEDIA (%)	SUP. DEC. ADMISIBLE (ha)	SUP. COMPROM. (ha)	SUP. AJUSTADA COMPR.(1) (ha)	SUP. CONY. SIGPAC (ha)	SUP. CERTIE (ha)	SUP. CAMPO (ha)	SUP. CAMPO DETER. CULT. DECLARADO (ha)	SUP. DEC. REDUCIDA (ha)	SUP. RESUELTA (ha)
1700000005872303	18-181-005-00125-001	104020	ALMENDROS-GUARA	S	422	11,80	4,94	4,94	4,94		4,94			4,94	4,94

(1) Superficie declarada admisible ajustada con la superficie comprometida.
(2) Factor de penalización valorando el alcance para el tipo de compromiso.

Puede verificar la integridad de una copia de este documento mediante la lectura del código QR adjunto o mediante el acceso a la dirección https://ws050.juntadeandalucia.es/verificarFirma indicando el código de VERIFICACIÓN			
FIRMADO POR	RAQUEL MARIA ESPIN CRESPO	17/12/2024	
VERIFICACIÓN	Pk2jm6UYDU9J72AMTZUYRN3GET48NG	PÁG. 5632/9349	



APELLIDOS Y NOMBRE / RAZÓN SOCIAL
SERRANO SANCHEZ SANTIAGO

NIF
***2583*

EXPEDIENTE
1238971

ANUALIDAD DE PAGO
1ª

IMPORTES POR ANUALIDAD

	2023	2024	2025	2026	2027
IMPORTE MÁXIMO SUBVENCIONABLE	3.700,76 €	3.700,76 €	3.083,87 €	3.083,87 €	3.083,87 €
IMPORTE MEDIO DE TRANSFERENCIA (€/ha)	181,41 €	181,41 €	151,17 €	151,17 €	151,17 €

RESUMEN DE UNIDADES

Cód	GRUPO DE PAGO	Sup. Dec. Admisible (ha)	Sup. Comprometida (ha)	Sup. ajustada compromiso (1) (ha)	% sobredec.	Sup. Resuelta (ha)	Importe Declarado	Importe Topado	Importe Resuelto	Importe tras sobredec.
416	HERBÁCEOS	20,40		20,40	0,00	20,40	3.700,76	3.700,76	3.700,76	3.700,76
TOTAL		20,40	20,40	20,40		20,40	3.700,76	3.700,76	3.700,76	3.700,76

APLICACIÓN DE REDUCCIONES Y PENALIZACIONES

GRUPO DE PAGO	Importe Calculado	Importe prereduc.	Criterios de subvencionabilidad y compromisos	Presentación tardía	Omisión declaración	Condicionalidad	IMPORTE (Euros) RESUELTO
HERBÁCEOS	3.700,76	3.700,76	0,00	0,00	0,00	0,00	3.700,76
TOTAL	3.700,76	3.700,76					3.700,76

RESUMEN DE PAGOS

	IMPORTE (Euros)			
	RESUELTO	FEADER	MAPA	CAPADR
HERBÁCEOS - Pago realizado	3.700,76 €	3.145,65 €	363,04 €	192,07 €

RECINTOS RESUELTOS

REF.	REFERENCIA SIGPAC	CULTIVO	DESCRIPCIÓN CULTIVO	S/R G.PAGO	PEND. MEDIA (%)	SUP. DEC. ADMISIBLE (ha)	SUP. COMPROM. (ha)	SUP. AJUSTADA COMPR.(1) (ha)	SUP. CONY. SIGPAC (ha)	SUP. CERTIE (ha)	SUP. CAMPO (ha)	SUP. CAMPO DETER. CULT. DECLARADO (ha)	SUP. DEC. REDUCIDA (ha)	SUP. RESUELTA (ha)
-1491693	18-167-019-00161-001	52006	VEZA-ADONIS	S 416	9,00	1,73	1,73	1,73		1,73			1,73	1,73
6829459	18-167-019-00161-001	5000	CEBADA-SIN VARIEDAD	S 416	9,00	7,08	7,08	7,08		7,09			7,08	7,08
1700000002776072	18-167-019-00096-001	52006	VEZA-ADONIS	S 416	8,30	0,44	0,44	0,44		0,44			0,44	0,44
1700000002776075	18-167-018-00152-001	5000	CEBADA-SIN VARIEDAD	S 416	3,40	2,96	2,96	2,96		2,96			2,96	2,96
1700000002776076	18-167-018-00425-001	5000	CEBADA-SIN VARIEDAD	S 416	0,50	8,19	8,19	8,19		8,19			8,19	8,19

(1) Superficie declarada admisible ajustada con la superficie comprometida.
(2) Factor de penalización valorando el alcance para el tipo de compromiso.

Puede verificar la integridad de una copia de este documento mediante la lectura del código QR adjunto o mediante el acceso a la dirección <https://ws050.juntadeandalucia.es/verificarFirma> indicando el código de VERIFICACIÓN

FIRMADO POR	RAQUEL MARIA ESPIN CRESPO	17/12/2024
VERIFICACIÓN	Pk2jm6UYDU9J72AMTZUYRN3GET48NG	PÁG. 5633/9349





<u>APELLIDOS Y NOMBRE / RAZÓN SOCIAL</u>	<u>NIF</u>	<u>EXPEDIENTE</u>	<u>ANUALIDAD DE PAGO</u>		
SERRANO TRIGUEROS MATILDE	***4047*	1205571	1ª		
<u>IMPORTE POR ANUALIDAD</u>					
	<u>2023</u>	<u>2024</u>	<u>2025</u>	<u>2026</u>	<u>2027</u>
IMPORTE MÁXIMO SUBVENCIONABLE	18.141,00 €	18.141,00 €	15.117,00 €	15.117,00 €	15.117,00 €
IMPORTE MEDIO DE TRANSFERENCIA (€/ha)	106,79 €	106,79 €	88,99 €	88,99 €	88,99 €

<u>RESUMEN DE UNIDADES</u>										
<u>Cód</u>	<u>GRUPO DE PAGO</u>	<u>Sup. Dec. Admisible (ha)</u>	<u>Sup. Comprometida (ha)</u>	<u>Sup. ajustada compromiso (1) (ha)</u>	<u>% sobredec.</u>	<u>Sup. Resuelta (ha)</u>	<u>Importe Declarado</u>	<u>Importe Topado</u>	<u>Importe Resuelto</u>	<u>Importe tras sobredec.</u>
416	HERBÁCEOS	103,75		100,00	0,00	100,00	18.141,00	18.141,00	18.141,00	18.141,00
424	HERBÁCEOS NO ELEGIBLES	69,92		69,87	0,00	69,87	0,00	0,00	0,00	0,00
TOTAL		173,67	169,87	169,87		169,87	18.141,00	18.141,00	18.141,00	18.141,00

<u>APLICACIÓN DE REDUCCIONES Y PENALIZACIONES</u>							
<u>GRUPO DE PAGO</u>	<u>Importe Calculado</u>	<u>Importe prereduc.</u>	<u>Criterios de subvencionabilidad y compromisos</u>	<u>Presentación tardía</u>	<u>Omisión declaración</u>	<u>Condicionalidad</u>	<u>IMPORTE (Euros) RESUELTO</u>
HERBÁCEOS	18.141,00	18.141,00	0,00	0,00	0,00	0,00	18.141,00
HERBÁCEOS NO ELEGIBLES	0,00	0,00	0,00	0,00	0,00	0,00	0,00
TOTAL	18.141,00	18.141,00					18.141,00

<u>RESUMEN DE PAGOS</u>				
<u>IMPORTE (Euros)</u>				
	<u>RESUELTO</u>	<u>FEADER</u>	<u>MAPA</u>	<u>CAPADR</u>
HERBÁCEOS - Pago realizado	18.141,00 €	15.419,85 €	1.779,63 €	941,52 €

<u>REF.</u>	<u>REFERENCIA SIGPAC</u>	<u>CULTIVO DESCRIPCIÓN CULTIVO</u>	<u>S/R G.PAGO</u>	<u>PEND. MEDIA (%)</u>	<u>SUP. DEC. ADMISIBLE (ha)</u>	<u>SUP. COMPROM. (ha)</u>	<u>SUP. AJUSTADA COMPROM. (1) (ha)</u>	<u>SUP. CONV. SIGPAC (ha)</u>	<u>SUP. CERTIF. (ha)</u>	<u>SUP. CAMPO (ha)</u>	<u>SUP. CAMPO DETER. CULT. DECLARADO (ha)</u>	<u>SUP. DEC. REDUCIDA (ha)</u>	<u>SUP. RESUELTA (ha)</u>
170000000556665	18-149-009-00022-001	40000 GUI SANTES-SIN VARIEDAD	S 416	14,80	0,17	0,17	0,17		0,17			0,17	0,17
170000000556667	18-167-010-00044-001	5000 CEBADA-SIN VARIEDAD	S 416	1,90	12,55	12,55	12,55		12,55			12,55	12,55
170000000556669	18-167-015-00071-001	5000 CEBADA-SIN VARIEDAD	S 416	1,20	12,21	12,21	12,21		12,21			12,21	12,21
170000000556672	18-167-011-00024-001	5000 CEBADA-SIN VARIEDAD	S 416	1,00	5,79	5,79	5,79		5,79			5,79	5,79
170000000556673	18-167-011-00035-001	5000 CEBADA-SIN VARIEDAD	S 416	2,90	3,71	3,71	3,71		3,71			3,71	3,71
170000000556674	18-167-013-00010-005	5000 CEBADA-SIN VARIEDAD	S 416	3,40	17,25	17,25	17,25		17,25			17,25	17,25
170000000556676	18-167-011-00034-001	5000 CEBADA-SIN VARIEDAD	S 416	2,20	7,49	7,45	7,45		7,49			7,45	7,45
170000000556680	18-167-015-00094-001	8000 AVENA-SIN VARIEDAD	S 416	7,70	22,79	22,79	22,79		22,82			22,79	22,79
170000000556681	18-149-010-00051-001	40000 GUI SANTES-SIN VARIEDAD	S 416	8,60	7,51	7,51	7,51		7,51			7,51	7,51
170000000556682	18-167-015-00106-001	40000 GUI SANTES-SIN VARIEDAD	S 416	6,70	14,28	14,28	14,28		14,28			14,28	14,28
-1543475	18-167-011-00072-001	20000 BARBECHO TRADICIONAL-SIN VARIEDAD	S 424	1,80	0,46	0,46	0,46		0,46			0,46	0,46
-151897	18-167-013-00010-008	20000 BARBECHO TRADICIONAL-SIN VARIEDAD	S 424	8,50	0,17	0,17	0,17		0,17			0,17	0,17
170000000556668	18-167-015-00094-001	20000 BARBECHO TRADICIONAL-SIN VARIEDAD	S 424	7,70	13,40	13,35	13,35		13,37			13,35	13,35
170000000556675	18-167-011-00029-001	20000 BARBECHO TRADICIONAL-SIN VARIEDAD	S 424	1,30	10,16	10,16	10,16		10,16			10,16	10,16
170000000556677	18-167-011-00036-001	20000 BARBECHO TRADICIONAL-SIN VARIEDAD	S 424	2,20	11,99	11,99	11,99		11,99			11,99	11,99
170000000556678	18-167-011-00072-001	20000 BARBECHO TRADICIONAL-SIN VARIEDAD	S 424	1,80	5,52	5,52	5,52		5,52			5,52	5,52
170000000556679	18-167-013-00010-002	20000 BARBECHO TRADICIONAL-SIN VARIEDAD	S 424	9,20	18,77	18,77	18,77		18,77			18,77	18,77
170000000556683	18-167-012-00008-001	20000 BARBECHO TRADICIONAL-SIN VARIEDAD	S 424	1,00	9,45	9,45	9,45		9,45			9,45	9,45

<u>INCIDENCIAS</u>	
<u>INCIDENCIA</u>	<u>DESCRIPCIÓN</u>
4272	Verifica que las líneas de declaración de las Solicitudes Únicas no tienen solapes con la capa de Retroactividad Gráfica (ambas de la misma campaña) a nivel de expediente/línea de declaración gráfica de la solicitud. Ref:170000000556676 Recinto:18-167-011-00034-00001 Cultivo: - Agregado de la referencia del recinto.:0 Zona de la referencia del recinto.:0 Superficie solapada.:0,04 Id. Incid.:101007435 Ref:170000000556668 Recinto:18-167-015-00094-00001 Cultivo: - Agregado de la referencia del recinto.:0 Zona de la referencia del recinto.:0 Superficie solapada.:0,05 Id. Incid.:101007434

(1) Superficie declarada admisible ajustada con la superficie comprometida.
(2) Factor de penalización valorando el alcance para el tipo de compromiso.

Puede verificar la integridad de una copia de este documento mediante la lectura del código QR adjunto o mediante el acceso a la dirección https://ws050.juntadeandalucia.es/verificarFirma indicando el código de VERIFICACIÓN			
FIRMADO POR	RAQUEL MARIA ESPIN CRESPO	17/12/2024	
VERIFICACIÓN	Pk2jm6UYDU9J72AMTZUYRN3GET48NG	PÁG. 5634/9349	



<u>APELLIDOS Y NOMBRE / RAZÓN SOCIAL</u>	<u>NIF</u>	<u>EXPEDIENTE</u>	<u>ANUALIDAD DE PAGO</u>		
SERRANO VALVERDE ANTONIO RAFAEL	***8241*	1233501	1ª		
IMPORTE POR ANUALIDAD					
	2023	2024	2025	2026	2027
IMPORTE MÁXIMO SUBVENCIONABLE	11.899,20 €	11.899,20 €	11.899,20 €	9.916,00 €	9.916,00 €
IMPORTE MEDIO DE TRANSFERENCIA (€/ha)	297,48 €	297,48 €	297,48 €	247,90 €	247,90 €

<u>RESUMEN DE UNIDADES</u>		<u>Sup. Dec. Admisible (ha)</u>	<u>Sup. Comprometida (ha)</u>	<u>Sup. ajustada compromiso (1) (ha)</u>	<u>% sobredec.</u>	<u>Sup. Resuelta (ha)</u>	<u>Importe Declarado</u>	<u>Importe Topado</u>	<u>Importe Resuelto</u>	<u>Importe tras sobredec.</u>
Cód	GRUPO DE PAGO									
419	OLIVAR	57,61		40,00	0,00	40,00	11.899,20	11.899,20	11.899,20	11.899,20
TOTAL		57,61	40,00	40,00		40,00	11.899,20	11.899,20	11.899,20	11.899,20

<u>APLICACIÓN DE REDUCCIONES Y PENALIZACIONES</u>		<u>Importe Calculado</u>	<u>Importe prereduc.</u>	<u>Criterios de subvencionabilidad y compromisos</u>	<u>Presentación tardía</u>	<u>Omisión declaración</u>	<u>Condicionalidad</u>	<u>IMPORTE (Euros)</u>	
GRUPO DE PAGO								RESUELTO	
OLIVAR		11.899,20	11.899,20	0,00	0,00	0,00	0,00	11.899,20	
TOTAL		11.899,20	11.899,20					11.899,20	

<u>RESUMEN DE PAGOS</u>		<u>IMPORTE (Euros)</u>			
		<u>RESUELTO</u>	<u>FEADER</u>	<u>MAPA</u>	<u>CAPADR</u>
OLIVAR - Pago realizado		11.899,20 €	10.114,32 €	1.167,31 €	617,57 €

<u>REF.</u>	<u>REFERENCIA SIGPAC</u>	<u>CULTIVO</u>	<u>DESCRIPCIÓN CULTIVO</u>	<u>S/R G.PAGO</u>	<u>PEND. MEDIA (%)</u>	<u>SUP. DEC. ADMISIBLE (ha)</u>	<u>SUP. COMPROM. (ha)</u>	<u>SUP. AJUSTADA COMPR.(1) (ha)</u>	<u>SUP. CONY. SIGPAC (ha)</u>	<u>SUP. CERTIE (ha)</u>	<u>SUP. CAMPO (ha)</u>	<u>SUP. CAMPO DETER. CULT. DECLARADO (ha)</u>	<u>SUP. DEC. REDUCIDA (ha)</u>	<u>SUP. RESUELTA (ha)</u>
-1584899	23-044-013-00173-003	101010	OLIVAR-PICUAL	S 419	3,80	12,69	12,63	12,63		12,63			12,63	12,63
-1327166	23-044-013-00183-001	101010	OLIVAR-PICUAL	S 419	3,30	5,93	5,92	5,92		5,92			5,92	5,92
-1327163	23-044-013-00179-001	101010	OLIVAR-PICUAL	S 419	2,20	1,50	1,50	1,50		1,50			1,50	1,50
-1327162	23-044-013-00178-001	101010	OLIVAR-PICUAL	S 419	2,40	0,63	0,62	0,62		0,62			0,62	0,62
4200877	23-044-012-00061-001	101010	OLIVAR-PICUAL	S 419	3,20	1,95	1,95	1,95		1,95			1,95	1,95
5483574	18-155-008-00041-002	101010	OLIVAR-PICUAL	S 419	14,90	2,84	2,84	2,84		2,84			2,84	2,84
5483575	18-155-008-00042-001	101010	OLIVAR-PICUAL	S 419	8,00	2,96	2,96	2,96		2,96			2,96	2,96
5509764	23-044-013-00177-001	101010	OLIVAR-PICUAL	S 419	2,70	0,66	0,66	0,66		0,66			0,66	0,66
1700000002308493	23-044-012-00063-002	101010	OLIVAR-PICUAL	S 419	4,60	1,78	1,78	1,78		1,78			1,78	1,78
1700000002308494	23-044-012-00064-001	101010	OLIVAR-PICUAL	S 419	5,30	4,69	4,68	4,68		4,68			4,68	4,68
1700000006812474	18-090-009-00024-003	101010	OLIVAR-PICUAL	S 419	13,00	12,60	12,54	12,54		12,54			12,54	12,54
1700000006812491	18-090-017-00136-002	101010	OLIVAR-PICUAL	R 419	6,00	5,66	5,66	5,66		5,66			5,66	5,66
1700000006812498	18-155-008-00018-003	101010	OLIVAR-PICUAL	S 419	13,20	3,72	3,72	3,72		3,72			3,72	3,72

<u>INCIDENCIAS</u>	<u>INCIDENCIA</u>	<u>DESCRIPCIÓN</u>
	100402	Recinto solicitado no forma parte de ningún organismo de control autorizado para la producción ecológica en Andalucía o fecha de inscripción posterior al plazo establecido (Anexo I. Criterios de Subvencionabilidad. Orden 28 de marzo de 2023). Ref:-1262831 Recinto:18-052-002-00064-00001 Cultivo:101010 OLIVAR-PICUAL Secano
	100424	Solicita recinto que no está comprometido para la operación. Ref:-1262831 Recinto:18-052-002-00064-00001 Cultivo:101010 OLIVAR-PICUAL Secano

(1) Superficie declarada admisible ajustada con la superficie comprometida.
(2) Factor de penalización valorando el alcance para el tipo de compromiso.

Puede verificar la integridad de una copia de este documento mediante la lectura del código QR adjunto o mediante el acceso a la dirección https://ws050.juntadeandalucia.es/verificarFirma indicando el código de VERIFICACIÓN			
FIRMADO POR	RAQUEL MARIA ESPIN CRESPO	17/12/2024	
VERIFICACIÓN	Pk2jm6UYDU9J72AMTZUYRN3GET48NG	PÁG. 5635/9349	



APELLIDOS Y NOMBRE / RAZÓN SOCIAL
SERRANO VALVERDE JUAN DE DIOS

NIF
****5882*

EXPEDIENTE
1213155

ANUALIDAD DE PAGO
1ª

IMPORTE POR ANUALIDAD

	2023	2024	2025	2026	2027
IMPORTE MÁXIMO SUBVENCIONABLE	11.173,35 €	11.173,35 €	11.173,35 €	9.311,12 €	9.311,12 €
IMPORTE MEDIO DE TRANSFERENCIA (€/ha)	297,48 €	297,48 €	297,48 €	247,90 €	247,90 €

RESUMEN DE UNIDADES

Cód	GRUPO DE PAGO	Sup. Dec. Admisible (ha)	Sup. Comprometida (ha)	Sup. ajustada compromiso (1) (ha)	% sobredec.	Sup. Resuelta (ha)	Importe Declarado	Importe Topado	Importe Resuelto	Importe tras sobredec.
419	OLIVAR	37,56		37,56	0,00	37,56	11.173,35	11.173,35	11.173,35	11.173,35
TOTAL		37,56	37,56	37,56		37,56	11.173,35	11.173,35	11.173,35	11.173,35

APLICACIÓN DE REDUCCIONES Y PENALIZACIONES

GRUPO DE PAGO	Importe Calculado	Importe prereduc.	Criterios de subvencionabilidad y compromisos	Presentación tardía	Omisión declaración	Condicionalidad	IMPORTE (Euros) RESUELTO
OLIVAR	11.173,35	11.173,35	0,00	0,00	0,00	0,00	11.173,35
TOTAL	11.173,35	11.173,35					11.173,35

RESUMEN DE PAGOS

	IMPORTE (Euros)			
	RESUELTO	FEADER	MAPA	CAPADR
OLIVAR - Pago realizado	11.173,35 €	9.497,35 €	1.096,11 €	579,89 €

RECINTOS RESUELTOS

REF.	REFERENCIA SIGPAC	CULTIVO	DESCRIPCIÓN CULTIVO	S/R G.PAGO	PEND. MEDIA (%)	SUP. DEC. ADMISIBLE (ha)	SUP. COMPROM. (ha)	SUP. AJUSTADA COMPR.(1) (ha)	SUP. CONY. SIGPAC (ha)	SUP. CERTIE (ha)	SUP. CAMPO (ha)	SUP. CAMPO DETER. CULT. DECLARADO (ha)	SUP. DEC. REDUCIDA (ha)	SUP. RESUELTA (ha)
-1262997	23-044-013-00173-003	101010	OLIVAR-PICUAL	S 419	3,80	10,28	10,28	10,28		10,28			10,28	10,28
-1262955	23-044-012-00074-001	101010	OLIVAR-PICUAL	S 419	11,50	1,60	1,60	1,60		1,60			1,60	1,60
5483592	18-090-017-00037-002	101010	OLIVAR-PICUAL	R 419	6,20	5,99	5,99	5,99		5,99			5,99	5,99
5483602	23-044-013-00174-001	101010	OLIVAR-PICUAL	S 419	2,80	2,40	2,40	2,40		2,40			2,40	2,40
5483630	18-155-001-00010-002	101010	OLIVAR-PICUAL	S 419	8,10	2,93	2,93	2,93		2,93			2,93	2,93
5483631	18-155-001-00023-004	101010	OLIVAR-PICUAL	S 419	16,10	1,11	1,11	1,11		1,11			1,11	1,11
5483633	18-155-008-00053-001	101010	OLIVAR-PICUAL	S 419	18,90	1,66	1,66	1,66		1,66			1,66	1,66
5509756	23-044-013-00180-001	101010	OLIVAR-PICUAL	S 419	11,50	10,28	10,28	10,28		10,28			10,28	10,28
1700000006812459	23-044-012-00053-001	101010	OLIVAR-PICUAL	S 419	7,70	1,31	1,31	1,31		1,31			1,31	1,31

(1) Superficie declarada admisible ajustada con la superficie comprometida.
(2) Factor de penalización valorando el alcance para el tipo de compromiso.

Puede verificar la integridad de una copia de este documento mediante la lectura del código QR adjunto o mediante el acceso a la dirección <https://ws050.juntadeandalucia.es/verificarFirma> indicando el código de VERIFICACIÓN

FIRMADO POR

RAQUEL MARIA ESPIN CRESPO

17/12/2024

VERIFICACIÓN

Pk2jm6UYDU9J72AMTZUYRN3GET48NG

PÁG. 5636/9349





APELLIDOS Y NOMBRE / RAZÓN SOCIAL

SILVA RUBIO MARIA VICTORIA

NIF
***4604*

EXPEDIENTE
1160938

ANUALIDAD DE PAGO
1ª

IMPORTES POR ANUALIDAD

	2023	2024	2025	2026	2027
IMPORTE MÁXIMO SUBVENCIONABLE	3.810,72 €	3.810,72 €	3.810,72 €	3.175,60 €	3.175,60 €
IMPORTE MEDIO DE TRANSFERENCIA (€/ha)	297,48 €	297,48 €	297,48 €	247,90 €	247,90 €

RESUMEN DE UNIDADES

Cód	GRUPO DE PAGO	Sup. Dec. Admisible (ha)	Sup. Comprometida (ha)	Sup. ajustada compromiso (1) (ha)	% sobredec.	Sup. Resuelta (ha)	Importe Declarado	Importe Topado	Importe Resuelto	Importe tras sobredec.
419	OLIVAR	12,94		12,81	0,00	12,81	3.810,72	3.810,72	3.810,72	3.810,72
TOTAL		12,94	12,81	12,81		12,81	3.810,72	3.810,72	3.810,72	3.810,72

APLICACIÓN DE REDUCCIONES Y PENALIZACIONES

GRUPO DE PAGO	Importe Calculado	Importe prereduc.	Criterios de subvencionabilidad y compromisos	Presentación tardía	Omisión declaración	Condicionalidad	IMPORTE (Euros) RESUELTO
OLIVAR	3.810,72		0,00	0,00	0,00	0,00	3.810,72
TOTAL	3.810,72	3.810,72					3.810,72

RESUMEN DE PAGOS

	IMPORTE (Euros)			
	RESUELTO	FEADER	MAPA	CAPADR
OLIVAR - Pago realizado	3.810,72 €	3.239,11 €	373,83 €	197,78 €

RECINTOS RESUELTOS

REF.	REFERENCIA SIGPAC	CULTIVO	DESCRIPCIÓN CULTIVO	S/R G.PAGO	PEND. MEDIA (%)	SUP. DEC. ADMISIBLE (ha)	SUP. COMPROM. (ha)	SUP. AJUSTADA COMPROM. (1) (ha)	SUP. CONY. SIGPAC (ha)	SUP. CERTIE (ha)	SUP. CAMPO (ha)	SUP. CAMPO DETER. CULT. DECLARADO (ha)	SUP. DEC. REDUCIDA (ha)	SUP. RESUELTA (ha)
1700000003062883	18-123-022-00068-018	101138	OLIVAR-HOJIBLANCA	S 419	7,30	0,15	0,15	0,15		0,15			0,15	0,15
1700000003062884	18-123-022-00068-019	101138	OLIVAR-HOJIBLANCA	S 419	18,50	0,37	0,37	0,37		0,37			0,37	0,37
1700000003062885	18-123-022-00068-015	101138	OLIVAR-HOJIBLANCA	S 419	20,50	3,53	3,53	3,53		3,53			3,53	3,53
1700000003062886	18-123-022-00068-020	101138	OLIVAR-HOJIBLANCA	S 419	23,00	2,28	2,28	2,28		2,28			2,28	2,28
1700000003062887	18-123-022-00068-014	101138	OLIVAR-HOJIBLANCA	S 419	13,00	0,02	0,02	0,02		0,02			0,02	0,02
1700000003062889	18-123-022-00068-012	101010	OLIVAR-PICUAL	S 419	21,10	6,26	6,13	6,13		6,26			6,13	6,13
1700000003062890	18-123-022-00068-011	101010	OLIVAR-PICUAL	S 419	19,10	0,33	0,33	0,33		0,33			0,33	0,33

INCIDENCIAS

INCIDENCIA DESCRIPCIÓN

4272 Verifica que las líneas de declaración de las Solicitudes Únicas no tienen solapes con la capa de Retroactividad Gráfica (ambas de la misma campaña) a nivel de expediente/línea de declaración gráfica de la solicitud.
 Ref:1700000003062889 Recinto:18-123-022-00068-00012 Cultivo: - Agregado de la referencia del recinto.:0 Zona de la referencia del recinto.:0 Superficie solapada.:0,13 Id. Incid.:101006692

(1) Superficie declarada admisible ajustada con la superficie comprometida.
 (2) Factor de penalización valorando el alcance para el tipo de compromiso.

Puede verificar la integridad de una copia de este documento mediante la lectura del código QR adjunto o mediante el acceso a la dirección https://ws050.juntadeandalucia.es/verificarFirma indicando el código de VERIFICACIÓN			
FIRMADO POR	RAQUEL MARIA ESPIN CRESPO	17/12/2024	
VERIFICACIÓN	Pk2jm6UYDU9J72AMTZUYRN3GET48NG	PÁG. 5637/9349	



APELLIDOS Y NOMBRE / RAZÓN SOCIAL

SIMON CAMPOS DIEGO

NIF
****1439*

EXPEDIENTE
1142984

ANUALIDAD DE PAGO
1ª

IMPORTE POR ANUALIDAD

	2023	2024	2025	2026	2027
IMPORTE MÁXIMO SUBVENCIONABLE	2.390,98 €	2.390,98 €	1.992,42 €	1.992,42 €	1.992,42 €
IMPORTE MEDIO DE TRANSFERENCIA (€/ha)	158,87 €	158,87 €	132,39 €	132,39 €	132,39 €

RESUMEN DE UNIDADES

Cód	GRUPO DE PAGO	Sup. Dec. Admisible (ha)	Sup. Comprometida (ha)	Sup. ajustada compromiso (1) (ha)	% sobredec.	Sup. Resuelta (ha)	Importe Declarado	Importe Topado	Importe Resuelto	Importe tras sobredec.
416	HERBÁCEOS	13,18		13,18	0,00	13,18	2.390,98	2.390,98	2.390,98	2.390,98
424	HERBÁCEOS NO ELEGIBLES	1,87		1,87	0,00	1,87	0,00	0,00	0,00	0,00
TOTAL		15,05	15,05	15,05		15,05	2.390,98	2.390,98	2.390,98	2.390,98

APLICACIÓN DE REDUCCIONES Y PENALIZACIONES

GRUPO DE PAGO	Importe Calculado	Importe prereduc.	Criterios de subvencionabilidad y compromisos	Presentación tardía	Omisión declaración	Condicionalidad	IMPORTE (Euros) RESUELTO
HERBÁCEOS	2.390,98	2.390,98	0,00	0,00	0,00	0,00	2.390,98
HERBÁCEOS NO ELEGIBLES	0,00	0,00	0,00	0,00	0,00	0,00	0,00
TOTAL	2.390,98	2.390,98					2.390,98

RESUMEN DE PAGOS

	RESUELTO	FEADER	MAPA	CAPADR
HERBÁCEOS - Pago realizado	2.390,98 €	2.032,33 €	234,56 €	124,09 €

RECINTOS RESUELTOS

REF.	REFERENCIA SIGPAC	CULTIVO DESCRIPCIÓN CULTIVO	S/R G.PAGO	PEND. MEDIA (%)	SUP. DEC. ADMISIBLE (ha)	SUP. COMPROM. (ha)	SUP. AJUSTADA COMPROM. (1) (ha)	SUP. CONV. SIGPAC (ha)	SUP. CERTIF. (ha)	SUP. CAMPO (ha)	SUP. CAMPO DETER CUL. DECLARADO (ha)	SUP. DEC. REDUCIDA (ha)	SUP. RESUELTA (ha)
-1492946	18-078-010-00001-015	40593 GUI SANTES-CAPTUR	S 416	20,60	4,71	4,71	4,71		10,14			4,71	4,71
-77043	18-091-050-00011-002	5004 CEBADA-ALBACETE	S 416	6,90	1,60	1,60	1,60		1,60			1,60	1,60
1700000005685740	18-091-050-00012-001	5004 CEBADA-ALBACETE	S 416	8,80	6,87	6,87	6,87		6,87			6,87	6,87
1700000005685738	18-078-010-00001-010	20000 BARBECHO TRADICIONAL-SIN VARIEDAD	S 424	19,50	0,44	0,44	0,44		0,44			0,44	0,44
1700000005685739	18-078-010-00001-018	20000 BARBECHO TRADICIONAL-SIN VARIEDAD	S 424	48,90	0,22	0,22	0,22		0,22			0,22	0,22
1700000005685753	18-078-010-00001-016	20000 BARBECHO TRADICIONAL-SIN VARIEDAD	S 424	27,60	1,08	1,08	1,08		1,08			1,08	1,08
1700000005685756	18-078-010-00001-009	20000 BARBECHO TRADICIONAL-SIN VARIEDAD	S 424	27,40	0,13	0,13	0,13		0,13			0,13	0,13

INCIDENCIAS

INCIDENCIA DESCRIPCIÓN

100421 Recinto declarado por error para una operación de la 6503, que se ha corregido de oficio marcando la operación correcta, de acuerdo con la fecha de inscripción del recinto en la producción ecológica.
Ref.-1492946 Recinto:18-078-010-00001-00015 Cultivo:40593 GUI SANTES-CAPTUR Secano

(1) Superficie declarada admisible ajustada con la superficie comprometida.
(2) Factor de penalización valorando el alcance para el tipo de compromiso.

Puede verificar la integridad de una copia de este documento mediante la lectura del código QR adjunto o mediante el acceso a la dirección <https://ws050.juntadeandalucia.es/verificarFirma> indicando el código de VERIFICACIÓN

FIRMADO POR

RAQUEL MARIA ESPIN CRESPO

17/12/2024

VERIFICACIÓN

Pk2jm6UYDU9J72AMTZUYRN3GET48NG

PÁG. 5638/9349





<u>APELLIDOS Y NOMBRE / RAZÓN SOCIAL</u>	<u>NIF</u>	<u>EXPEDIENTE</u>	<u>ANUALIDAD DE PAGO</u>		
SIMON GARCIA BLAS GABINO	***9083*	1104986	1ª		
IMPORTE POR ANUALIDAD					
	2023	2024	2025	2026	2027
IMPORTE MÁXIMO SUBVENCIONABLE	773,45 €	773,45 €	773,45 €	644,54 €	644,54 €
IMPORTE MEDIO DE TRANSFERENCIA (€/ha)	297,48 €	297,48 €	297,48 €	247,90 €	247,90 €

<u>RESUMEN DE UNIDADES</u>		<u>Sup. Dec. Admisible (ha)</u>	<u>Sup. Comprometida (ha)</u>	<u>Sup. ajustada compromiso (1) (ha)</u>	<u>% sobredec.</u>	<u>Sup. Resuelta (ha)</u>	<u>Importe Declarado</u>	<u>Importe Topado</u>	<u>Importe Resuelto</u>	<u>Importe tras sobredec.</u>
Cód	GRUPO DE PAGO									
419	OLIVAR	2,60		2,60	0,00	2,60	773,45	773,45	773,45	773,45
TOTAL		2,60	2,60	2,60		2,60	773,45	773,45	773,45	773,45

<u>APLICACIÓN DE REDUCCIONES Y PENALIZACIONES</u>		<u>Importe Calculado</u>	<u>Importe prereduc.</u>	<u>Sup. ajustada y compromisos</u>	<u>Presentación tardía</u>	<u>Omisión declaración</u>	<u>Condicionalidad</u>	<u>IMPORTE (Euros) RESUELTO</u>
GRUPO DE PAGO								
OLIVAR		773,45	773,45	0,00	0,00	0,00	0,00	773,45
TOTAL		773,45	773,45					773,45

<u>RESUMEN DE PAGOS</u>		<u>IMPORTE (Euros)</u>			
		<u>RESUELTO</u>	<u>FEADER</u>	<u>MAPA</u>	<u>CAPADR</u>
	OLIVAR - Pago realizado	773,45 €	657,43 €	75,88 €	40,14 €

<u>REF.</u>	<u>REFERENCIA SIGPAC</u>	<u>CULTIVO</u>	<u>DESCRIPCIÓN CULTIVO</u>	<u>S/R G.PAGO</u>	<u>PEND. MEDIA (%)</u>	<u>SUP. DEC. ADMISIBLE (ha)</u>	<u>SUP. COMPROM. (ha)</u>	<u>SUP. AJUSTADA COMPR.(1) (ha)</u>	<u>SUP. CONY. SIGPAC (ha)</u>	<u>SUP. CERTIE (ha)</u>	<u>SUP. CAMPO (ha)</u>	<u>SUP. CAMPO DETER. CULT. DECLARADO (ha)</u>	<u>SUP. DEC. REDUCIDA (ha)</u>	<u>SUP. RESUELTA (ha)</u>
-955770	18-054-007-00354-005	101010	OLIVAR-PICUAL	S	419	17,90	0,16	0,16	0,16	0,16			0,16	0,16
5229551	18-054-005-00317-001	101010	OLIVAR-PICUAL	R	419	12,40	0,51	0,51	0,51	0,51			0,51	0,51
5229552	18-054-007-00069-001	101010	OLIVAR-PICUAL	R	419	6,40	0,24	0,24	0,24	0,24			0,24	0,24
5229569	18-054-008-00065-001	101010	OLIVAR-PICUAL	R	419	9,30	0,03	0,03	0,03	0,03			0,03	0,03
1700000003473006	18-024-900-09200-001	101010	OLIVAR-PICUAL	S	419	11,20	1,42	1,42	1,42	1,42			1,42	1,42
1700000003473008	18-054-007-00354-004	101010	OLIVAR-PICUAL	S	419	13,70	0,24	0,24	0,24	0,24			0,24	0,24

INCIDENCIAS

<u>INCIDENCIA</u>	<u>DESCRIPCIÓN</u>
8227	Línea de declaración monitorizada en la que no ha habido respuesta por parte del productor y, por tanto, sin Juicio Experto de campo. Ref:1700000003473007 Recinto:18-054-007-00354-00003 Cultivo:101010 OLIVAR-PICUAL
100424	Solicita recinto que no está comprometido para la operación. Ref:1700000003473007 Recinto:18-054-007-00354-00003 Cultivo:101010 OLIVAR-PICUAL Secano

(1) Superficie declarada admisible ajustada con la superficie comprometida.
(2) Factor de penalización valorando el alcance para el tipo de compromiso.

Puede verificar la integridad de una copia de este documento mediante la lectura del código QR adjunto o mediante el acceso a la dirección https://ws050.juntadeandalucia.es/verificarFirma indicando el código de VERIFICACIÓN			
FIRMADO POR	RAQUEL MARIA ESPIN CRESPO	17/12/2024	
VERIFICACIÓN	Pk2jm6UYDU9J72AMTZUYRN3GET48NG	PÁG. 5639/9349	



APELLIDOS Y NOMBRE / RAZÓN SOCIAL

SIMON MESAS DOLORES

NIF

***3457*

EXPEDIENTE

1281969

ANUALIDAD DE PAGO

1ª

IMPORTE POR ANUALIDAD

	2023	2024	2025	2026	2027
IMPORTE MÁXIMO SUBVENCIONABLE	2.281,67 €	2.281,67 €	2.281,67 €	1.901,39 €	1.901,39 €
IMPORTE MEDIO DE TRANSFERENCIA (€/ha)	297,48 €	297,48 €	297,48 €	247,90 €	247,90 €

RESUMEN DE UNIDADES

Cód	GRUPO DE PAGO	Sup. Dec. Admisible (ha)	Sup. Comprometida (ha)	Sup. ajustada compromiso (1) (ha)	% sobredec.	Sup. Resuelta (ha)	Importe Declarado	Importe Topado	Importe Resuelto	Importe tras sobredec.
419	OLIVAR	7,67		7,67	0,00	7,67	2.281,67	2.281,67	2.281,67	2.281,67
TOTAL		7,67	7,67	7,67		7,67	2.281,67	2.281,67	2.281,67	2.281,67

APLICACIÓN DE REDUCCIONES Y PENALIZACIONES

GRUPO DE PAGO	Importe Calculado	Importe prereduc.	Criterios de subvencionabilidad y compromisos	Presentación tardía	Omisión declaración	Condicionalidad	IMPORTE (Euros) RESUELTO
OLIVAR	2.281,67	2.281,67	0,00	0,00	0,00	0,00	2.281,67
TOTAL	2.281,67	2.281,67					2.281,67

RESUMEN DE PAGOS

IMPORTE (Euros)

	RESUELTO	FEADER	MAPA	CAPADR
OLIVAR - Pago realizado	2.281,67 €	1.939,42 €	223,83 €	118,42 €

RECINTOS RESUELTOS

REF.	REFERENCIA SIGPAC	CULTIVO	DESCRIPCIÓN CULTIVO	S/R G.PAGO	PEND. MEDIA (%)	SUP. DEC. ADMISIBLE (ha)	SUP. COMPROM. (ha)	SUP. AJUSTADA COMPR.(1) (ha)	SUP. CONY. SIGPAC (ha)	SUP. CERTIE (ha)	SUP. CAMPO (ha)	SUP. CAMPO DETER. CULT. DECLARADO (ha)	SUP. DEC. REDUCIDA (ha)	SUP. RESUELTA (ha)
-961401	18-024-016-00303-007	101010	OLIVAR-PICUAL	R 419	2,20	0,68	0,68	0,68	0,68	0,68			0,68	0,68
1700000002945397	18-024-016-00028-001	101010	OLIVAR-PICUAL	R 419	3,50	0,96	0,96	0,96	0,96	0,96			0,96	0,96
1700000002945408	18-030-012-00677-003	101010	OLIVAR-PICUAL	S 419	5,30	0,07	0,07	0,07	0,07	0,07			0,07	0,07
1700000002945414	18-030-012-00669-001	101010	OLIVAR-PICUAL	S 419	5,20	2,53	2,53	2,53	2,53	2,53			2,53	2,53
1700000002945415	18-030-012-00719-007	101010	OLIVAR-PICUAL	R 419	7,70	1,00	1,00	1,00	1,00	8,72			1,00	1,00
1700000002945416	18-030-012-00679-001	101010	OLIVAR-PICUAL	R 419	3,10	0,15	0,15	0,15	0,15	0,15			0,15	0,15
1700000002945418	18-024-004-00052-007	101010	OLIVAR-PICUAL	R 419	21,50	0,25	0,25	0,25	0,25	0,25			0,25	0,25
1700000002945423	18-024-004-00052-020	101010	OLIVAR-PICUAL	R 419	4,90	0,14	0,14	0,14	0,14	0,14			0,14	0,14
1700000002945424	18-030-012-00629-001	101010	OLIVAR-PICUAL	R 419	6,30	0,96	0,96	0,96	0,96	0,96			0,96	0,96
1700000002945425	18-024-016-00205-001	101010	OLIVAR-PICUAL	R 419	5,40	0,93	0,93	0,93	0,93	0,93			0,93	0,93

(1) Superficie declarada admisible ajustada con la superficie comprometida.
 (2) Factor de penalización valorando el alcance para el tipo de compromiso.

Puede verificar la integridad de una copia de este documento mediante la lectura del código QR adjunto o mediante el acceso a la dirección <https://ws050.juntadeandalucia.es/verificarFirma> indicando el código de VERIFICACIÓN

FIRMADO POR	RAQUEL MARIA ESPIN CRESPO	17/12/2024
VERIFICACIÓN	Pk2jm6UYDU9J72AMTZUYRN3GET48NG	PÁG. 5640/9349






INCIDENCIAS

INCIDENCIA DESCRIPCIÓN

- 100412 Número de hectáreas validadas inferior a la superficie mínima permitida por el grupo de cultivo (Anexo I. Criterios de Subvencionabilidad. Orden 28 de marzo de 2023).
Sup. Resuelta:0 Grupo de Pago:FRUTALES REGADÍO
Sup. Resuelta:0 Grupo de Pago:FRUTALES SECANO
- 100413 Recinto perteneciente a grupo de cultivo que no cumple con la superficie mínima requerida (Anexo I. Criterios de Subvencionabilidad. Orden 28 de marzo de 2023).
Ref:1700000002945463 Recinto:18-024-006-00079-00001 Cultivo:124022 PISTACHO-KERMAN Regadío Sup. Declarada:1,76 Superficie Resolver:1,76
Ref:1700000002945465 Recinto:18-030-012-00032-00002 Cultivo:104020 ALMENDROS-GUARA Secano Sup. Declarada:0,03 Superficie Resolver:0,03
Ref:1700000002945466 Recinto:18-030-012-00035-00002 Cultivo:104020 ALMENDROS-GUARA Secano Sup. Declarada:0,2 Superficie Resolver:0,2
Ref:1700000002945458 Recinto:18-030-012-00036-00002 Cultivo:104020 ALMENDROS-GUARA Secano Sup. Declarada:0,12 Superficie Resolver:0,12
Ref:1700000002945460 Recinto:18-030-012-00072-00004 Cultivo:104020 ALMENDROS-GUARA Secano Sup. Declarada:0,08 Superficie Resolver:0,08
Ref:1700000002945459 Recinto:18-030-012-00073-00001 Cultivo:104020 ALMENDROS-GUARA Regadío Sup. Declarada:0,24 Superficie Resolver:0,24
Ref:1700000002945454 Recinto:18-030-012-00675-00001 Cultivo:104020 ALMENDROS-GUARA Regadío Sup. Declarada:0,76 Superficie Resolver:0,76
Ref:1700000002945455 Recinto:18-030-012-00676-00002 Cultivo:104020 ALMENDROS-GUARA Secano Sup. Declarada:0,49 Superficie Resolver:0,49
Ref:1700000002945456 Recinto:18-030-012-00677-00001 Cultivo:104020 ALMENDROS-GUARA Regadío Sup. Declarada:0,95 Superficie Resolver:0,95
Ref:1700000002945462 Recinto:18-030-907-09000-00005 Cultivo:104020 ALMENDROS-GUARA Secano Sup. Declarada:0,1 Superficie Resolver:0,1
Ref:1700000002945466 Recinto:18-030-907-09000-00021 Cultivo:104020 ALMENDROS-GUARA Secano Sup. Declarada:0,05 Superficie Resolver:0,05
- 100421 Recinto declarado por error para una operación de la 6503, que se ha corregido de oficio marcando la operación correcta, de acuerdo con la fecha de inscripción del recinto en la producción ecológica.
Ref:1700000002945463 Recinto:18-024-006-00079-00001 Cultivo:124022 PISTACHO-KERMAN Regadío
Ref:1700000002945397 Recinto:18-024-016-00028-00001 Cultivo:101010 OLIVAR-PICUAL Regadío
Ref:1700000002945425 Recinto:18-024-016-00205-00001 Cultivo:101010 OLIVAR-PICUAL Regadío
Ref:1700000002945465 Recinto:18-030-012-00032-00002 Cultivo:104020 ALMENDROS-GUARA Secano
Ref:1700000002945457 Recinto:18-030-012-00035-00002 Cultivo:104020 ALMENDROS-GUARA Secano
Ref:1700000002945458 Recinto:18-030-012-00036-00002 Cultivo:104020 ALMENDROS-GUARA Secano
Ref:1700000002945460 Recinto:18-030-012-00072-00004 Cultivo:104020 ALMENDROS-GUARA Secano
Ref:1700000002945459 Recinto:18-030-012-00073-00001 Cultivo:104020 ALMENDROS-GUARA Regadío
Ref:1700000002945454 Recinto:18-030-012-00675-00001 Cultivo:104020 ALMENDROS-GUARA Regadío
Ref:1700000002945455 Recinto:18-030-012-00676-00002 Cultivo:104020 ALMENDROS-GUARA Secano
Ref:1700000002945456 Recinto:18-030-012-00677-00001 Cultivo:104020 ALMENDROS-GUARA Regadío

(1) Superficie declarada admisible ajustada con la superficie comprometida.
(2) Factor de penalización valorando el alcance para el tipo de compromiso.

Puede verificar la integridad de una copia de este documento mediante la lectura del código QR adjunto o mediante el acceso a la dirección https://ws050.juntadeandalucia.es/verificarFirma indicando el código de VERIFICACIÓN			
FIRMADO POR	RAQUEL MARIA ESPIN CRESPO	17/12/2024	
VERIFICACIÓN	Pk2jm6UYDU9J72AMTZUYRN3GET48NG	PÁG. 5641/9349	



APELLIDOS Y NOMBRE / RAZÓN SOCIAL

SIMON SALVADOR ANTONIO

NIF
****1760*

EXPEDIENTE
1014363

ANUALIDAD DE PAGO
1ª

IMPORTE POR ANUALIDAD

	2023	2024	2025	2026	2027
IMPORTE MÁXIMO SUBVENCIONABLE	1.957,23 €	1.957,23 €	1.682,05 €	1.630,99 €	1.630,99 €
IMPORTE MEDIO DE TRANSFERENCIA (€/ha)	94,78 €	94,78 €	81,46 €	78,98 €	78,98 €

RESUMEN DE UNIDADES

Cód	GRUPO DE PAGO	Sup. Dec. Admisible (ha)	Sup. Comprometida (ha)	Sup. ajustada compromiso (1) (ha)	% sobredec.	Sup. Resuelta (ha)	Importe Declarado	Importe Topado	Importe Resuelto	Importe tras sobredec.
416	HERBÁCEOS	9,10		9,10	0,00	9,10	1.650,83	1.650,83	1.650,83	1.650,83
419	OLIVAR	1,03		1,03	0,00	1,03	306,40	306,40	306,40	306,40
424	HERBÁCEOS NO ELEGIBLES	10,52		10,52	0,00	10,52	0,00	0,00	0,00	0,00
TOTAL		20,65	20,65	20,65		20,65	1.957,23	1.957,23	1.957,23	1.957,23

APLICACIÓN DE REDUCCIONES Y PENALIZACIONES

GRUPO DE PAGO	Importe Calculado	Importe prereduc.	Criterios de subvencionabilidad y compromisos	Presentación tardía	Omisión declaración	Condicionalidad	IMPORTE (Euros)
							RESUELTO
HERBÁCEOS	1.650,83	1.650,83	0,00	0,00	0,00	0,00	1.650,83
HERBÁCEOS NO ELEGIBLES	0,00	0,00	0,00	0,00	0,00	0,00	0,00
OLIVAR	306,40	306,40	0,00	0,00	0,00	0,00	306,40
TOTAL	1.957,23	1.957,23					1.957,23

RESUMEN DE PAGOS

	RESUELTO	FEADER	MAPA	CAPADR
HERBÁCEOS - Pago realizado	1.650,83 €	1.403,21 €	161,95 €	85,67 €
OLIVAR - Pago realizado	306,40 €	260,44 €	30,06 €	15,90 €
TOTAL	1.957,23 €	1.663,65 €	192,01 €	101,57 €

RECINTOS RESUELTOS

REE	REFERENCIA SIGPAC	CULTIVO	DESCRIPCIÓN CULTIVO	S/R	G.PAGO	PEND. MEDIA (%)	SUP. DEC. ADMISIBLE (ha)	SUP. COMPROM. (ha)	SUP. AJUSTADA COMPR.(1) (ha)	SUP. CONV. SIGPAC (ha)	SUP. CERTIE. (ha)	SUP. CAMPO (ha)	SUP. CAMPO DETER. CULT. DECLARADO (ha)	SUP. DEC. REDUCIDA (ha)	SUP. RESUELTA (ha)
1700000003043440	18-057-006-00095-001	8000	AVENA-SIN VARIEDAD	S	416	4,90	4,16	4,16	4,16	4,16	4,16	4,16	4,16	4,16	4,16
1700000003043441	18-057-008-00245-001	8000	AVENA-SIN VARIEDAD	S	416	7,00	4,94	4,94	4,94	4,94	4,94	4,94	4,94	4,94	4,94
-1488867	18-057-008-00265-007	101010	OLIVAR-PICUAL	S	419	6,00	0,72	0,72	0,72	0,72	0,72	0,72	0,72	0,72	0,72
-728305	18-057-008-00265-013	101010	OLIVAR-PICUAL	S	419	11,20	0,08	0,08	0,08	0,08	0,08	0,08	0,08	0,08	0,08
-20377	18-057-008-00265-022	101010	OLIVAR-PICUAL	S	419	17,40	0,09	0,09	0,09	0,09	0,09	0,09	0,09	0,09	0,09
1700000003043445	18-057-058-00505-001	101010	OLIVAR-PICUAL	R	419	9,50	0,14	0,14	0,14	0,14	0,14	0,14	0,14	0,14	0,14
-20379	18-057-008-00265-024	20000	BARBECHO TRADICIONAL-SIN VARIEDAD	S	424	5,90	1,97	1,97	1,97	1,97	1,97	1,97	1,97	1,97	1,97
-20373	18-057-004-00192-001	20000	BARBECHO TRADICIONAL-SIN VARIEDAD	S	424	8,80	2,48	2,48	2,48	2,48	2,48	2,48	2,48	2,48	2,48
1700000003043442	18-057-008-00265-002	20000	BARBECHO TRADICIONAL-SIN VARIEDAD	S	424	4,40	4,28	4,28	4,28	4,28	4,28	4,28	4,28	4,28	4,28
1700000003043444	18-057-062-00183-001	20000	BARBECHO TRADICIONAL-SIN VARIEDAD	S	424	6,00	1,79	1,79	1,79	1,79	1,79	1,79	1,79	1,79	1,79

(1) Superficie declarada admisible ajustada con la superficie comprometida.
(2) Factor de penalización valorando el alcance para el tipo de compromiso.

Puede verificar la integridad de una copia de este documento mediante la lectura del código QR adjunto o mediante el acceso a la dirección <https://ws050.juntadeandalucia.es/verificarFirma> indicando el código de VERIFICACIÓN

FIRMADO POR

RAQUEL MARIA ESPIN CRESPO

17/12/2024

VERIFICACIÓN

Pk2jm6UYDU9J72AMTZUYRN3GET48NG

PÁG. 5642/9349






INCIDENCIAS

INCIDENCIA DESCRIPCIÓN

- 100412 Número de hectáreas validadas inferior a la superficie mínima permitida por el grupo de cultivo (Anexo I. Criterios de Subvencionabilidad. Orden 28 de marzo de 2023).
Sup. Resuelta:0 Grupo de Pago:FRUTALES SECANO
- 100413 Recinto perteneciente a grupo de cultivo que no cumple con la superficie mínima requerida (Anexo I. Criterios de Subvencionabilidad. Orden 28 de marzo de 2023).
Ref:170000003043439 Recinto:18-057-008-00265-00016 Cultivo:104020 ALMENDROS-GUARA Secano Sup. Declarada:0,01 Superficie Resolver:0,01
Ref:170000003043446 Recinto:18-057-008-00265-00017 Cultivo:104020 ALMENDROS-GUARA Secano Sup. Declarada:0,02 Superficie Resolver:0,02
Ref:-20374 Recinto:18-057-008-00265-00019 Cultivo:104020 ALMENDROS-GUARA Secano Sup. Declarada:0,02 Superficie Resolver:0,02
Ref:-20378 Recinto:18-057-008-00265-00023 Cultivo:104020 ALMENDROS-GUARA Secano Sup. Declarada:0,03 Superficie Resolver:0,03
Ref:-938236 Recinto:18-057-008-00265-00027 Cultivo:104020 ALMENDROS-GUARA Secano Sup. Declarada:0,07 Superficie Resolver:0,07
Ref:170000003043447 Recinto:18-057-008-00270-00001 Cultivo:104020 ALMENDROS-GUARA Secano Sup. Declarada:5,01 Superficie Resolver:5,01
- 100421 Recinto declarado por error para una operación de la 6503, que se ha corregido de oficio marcando la operación correcta, de acuerdo con la fecha de inscripción del recinto en la producción ecológica.
Ref:-20373 Recinto:18-057-004-00192-00001 Cultivo:20000 BARBECHO TRADICIONAL-SIN VARIEDAD Secano
Ref:170000003043440 Recinto:18-057-006-00095-00001 Cultivo:8000 AVENA-SIN VARIEDAD Secano
Ref:170000003043441 Recinto:18-057-008-00245-00001 Cultivo:8000 AVENA-SIN VARIEDAD Secano
Ref:170000003043442 Recinto:18-057-008-00265-00002 Cultivo:20000 BARBECHO TRADICIONAL-SIN VARIEDAD Secano
Ref:-20379 Recinto:18-057-008-00265-00024 Cultivo:20000 BARBECHO TRADICIONAL-SIN VARIEDAD Secano
Ref:170000003043444 Recinto:18-057-062-00183-00001 Cultivo:20000 BARBECHO TRADICIONAL-SIN VARIEDAD Secano

(1) Superficie declarada admisible ajustada con la superficie comprometida.
(2) Factor de penalización valorando el alcance para el tipo de compromiso.

Puede verificar la integridad de una copia de este documento mediante la lectura del código QR adjunto o mediante el acceso a la dirección https://ws050.juntadeandalucia.es/verificarFirma indicando el código de VERIFICACIÓN			
FIRMADO POR	RAQUEL MARIA ESPIN CRESPO	17/12/2024	
VERIFICACIÓN	Pk2jm6UYDU9J72AMTZUYRN3GET48NG	PÁG. 5643/9349	



APELLIDOS Y NOMBRE / RAZÓN SOCIAL

SIMON TOQUERO FRANCISCO JAVIER

NIF
****8260*

EXPEDIENTE
1284506

ANUALIDAD DE PAGO
1ª

IMPORTES POR ANUALIDAD

	2023	2024	2025	2026	2027
IMPORTE MÁXIMO SUBVENCIONABLE	3.137,08 €	3.137,08 €	2.614,23 €	2.614,23 €	2.614,23 €
IMPORTE MEDIO DE TRANSFERENCIA (€/ha)	99,53 €	99,53 €	82,94 €	82,94 €	82,94 €

RESUMEN DE UNIDADES

Cód	GRUPO DE PAGO	Sup. Dec. Admisible (ha)	Sup. Comprometida (ha)	Sup. ajustada compromiso (1) (ha)	% sobredec.	Sup. Resuelta (ha)	Importe Declarado	Importe Topado	Importe Resuelto	Importe tras sobredec.
416	HERBÁCEOS	1,11		1,11	0,00	1,11	201,37	201,37	201,37	201,37
418	PASTOS ASOCIADOS A GANADERÍA ECOLÓGICA	29,78		29,78	0,00	29,78	2.935,71	2.935,71	2.935,71	2.935,71
424	HERBÁCEOS NO ELEGIBLES	0,63		0,63	0,00	0,63	0,00	0,00	0,00	0,00
TOTAL		31,52	31,52	31,52		31,52	3.137,08	3.137,08	3.137,08	3.137,08

APLICACIÓN DE REDUCCIONES Y PENALIZACIONES

GRUPO DE PAGO	Importe Calculado	Importe prereduc.	Criterios de subvencionabilidad y compromisos	Presentación tardía	Omisión declaración	Condicionalidad	IMPORTE (Euros) RESUELTO
HERBÁCEOS	201,37	201,37	0,00	0,00	0,00	0,00	201,37
HERBÁCEOS NO ELEGIBLES	0,00	0,00	0,00	0,00	0,00	0,00	0,00
PASTOS ASOCIADOS A GANADERÍA	2.935,71	2.935,71	0,00	0,00	0,00	0,00	2.935,71
TOTAL	3.137,08	3.137,08					3.137,08

RESUMEN DE PAGOS

	RESUELTO	FEADER	MAPA	CAPADR
HERBÁCEOS - Pago realizado	201,37 €	171,16 €	19,75 €	10,46 €
PASTOS ASOCIADOS A GANADERÍA ECOLÓGICA - Pago realizado	2.935,71 €	2.495,35 €	287,99 €	152,37 €
TOTAL	3.137,08 €	2.666,51 €	307,74 €	162,83 €

RECINTOS RESUELTOS

REF.	REFERENCIA SIGPAC	CULTIVO	DESCRIPCIÓN CULTIVO	S/R	G.PAGO	PEND. MEDIA (%)	SUP. DEC. ADMISIBLE (ha)	SUP. COMPROM. (ha)	SUP. AJUSTADA COMPR.(1) (ha)	SUP. CONV. SIGPAC (ha)	SUP. CERTIF. (ha)	SUP. CAMPO (ha)	SUP. CAMPO DETER. CULL. DECLARADO (ha)	SUP. DEC. REDUCIDA (ha)	SUP. RESUELTA (ha)
4630463	18-084-003-00358-001	5000	CEBADA-SIN VARIEDAD	R	416	1,30	0,20	0,20	0,20		0,20			0,20	0,20
4801810	18-084-003-00593-001	5000	CEBADA-SIN VARIEDAD	R	416	4,30	0,25	0,25	0,25		0,25			0,25	0,25
4801828	18-084-003-00706-001	5000	CEBADA-SIN VARIEDAD	R	416	3,50	0,40	0,40	0,40		0,40			0,40	0,40
170000006779503	18-084-003-00271-002	8000	AVENA-SIN VARIEDAD	R	416	8,60	0,26	0,26	0,26		0,26			0,26	0,26
4173744	18-149-022-00001-001	62000	PASTOS PERMANENTES DE 5 O MAS AÑOS-SIN VARIEDAD	S	418	46,90	1,00	1,00	1,00		1,00			1,00	1,00
4173745	18-149-022-00001-002	62000	PASTOS PERMANENTES DE 5 O MAS AÑOS-SIN VARIEDAD	S	418	47,10	4,28	4,28	4,28		5,03			4,28	4,28
4173746	18-149-022-00001-003	62000	PASTOS PERMANENTES DE 5 O MAS AÑOS-SIN VARIEDAD	S	418	31,40	9,33	9,33	9,33		20,73			9,33	9,33
4173747	18-149-022-00001-006	62000	PASTOS PERMANENTES DE 5 O MAS AÑOS-SIN VARIEDAD	S	418	14,70	0,81	0,81	0,81		0,95			0,81	0,81
4173748	18-149-022-00001-007	62000	PASTOS PERMANENTES DE 5 O MAS AÑOS-SIN VARIEDAD	S	418	23,60	1,47	1,47	1,47		1,73			1,47	1,47
4173749	18-149-022-00001-009	62000	PASTOS PERMANENTES DE 5 O MAS AÑOS-SIN VARIEDAD	S	418	32,50	10,91	10,91	10,91		12,84			10,91	10,91
4173750	18-149-022-00001-010	62000	PASTOS PERMANENTES DE 5 O MAS AÑOS-SIN VARIEDAD	S	418	30,60	0,28	0,28	0,28		0,33			0,28	0,28
4173758	18-149-023-00224-001	62000	PASTOS PERMANENTES DE 5 O MAS AÑOS-SIN VARIEDAD	S	418	7,90	0,62	0,62	0,62		0,73			0,62	0,62
4173759	18-149-023-00224-002	62000	PASTOS PERMANENTES DE 5 O MAS AÑOS-SIN VARIEDAD	S	418	7,60	0,63	0,63	0,63		0,74			0,63	0,63
4173769	18-149-022-00209-002	62000	PASTOS PERMANENTES DE 5 O MAS AÑOS-SIN VARIEDAD	S	418	8,30	0,45	0,45	0,45		0,53			0,45	0,45
-767673	18-149-016-00774-001	20000	BARBECHO TRADICIONAL-SIN VARIEDAD	R	424	5,30	0,23	0,23	0,23		0,23			0,23	0,23
-541644	18-084-005-00211-001	20000	BARBECHO TRADICIONAL-SIN VARIEDAD	R	424	14,10	0,09	0,09	0,09		0,09			0,09	0,09
-541624	18-084-005-00194-001	20000	BARBECHO TRADICIONAL-SIN VARIEDAD	R	424	15,80	0,31	0,31	0,31		0,31			0,31	0,31

(1) Superficie declarada admisible ajustada con la superficie comprometida.
(2) Factor de penalización valorando el alcance para el tipo de compromiso.

Puede verificar la integridad de una copia de este documento mediante la lectura del código QR adjunto o mediante el acceso a la dirección <https://ws050.juntadeandalucia.es/verificarFirma> indicando el código de VERIFICACIÓN

FIRMADO POR

RAQUEL MARIA ESPIN CRESPO

17/12/2024

VERIFICACIÓN

Pk2jm6UYDU9J72AMTZUYRN3GET48NG

PÁG. 5644/9349





INCIDENCIAS

INCIDENCIA DESCRIPCIÓN

- 219 Superficie declarada sobre un mismo recinto, en un mismo expediente, mayor que la superficie total del recinto SIGPAC.
Ref:170000006779479 Recinto:18-084-006-00018-00002 Cultivo:124022 PISTACHO-KERMAN Secano Suma de superficies declaradas para este recinto por el solicitante (Áreas):74 Superficie SIGPAC total para el recinto (Áreas):65 Exceso de superficie declarada (Hectáreas):0,09
- 100400 Recinto con cultivo, variedad, régimen de explotación o uso Siggac no compatible con la operación solicitada (Anexo IV.I Cultivos y variedades elegibles para las Intervenciones. Orden de 28 de marzo de 2023).
Ref:1700000006779479 Recinto:18-084-006-00018-00002 Cultivo:124022 PISTACHO-KERMAN Secano Uso:PR
- 100402 Recinto solicitado no forma parte de ningún organismo de control autorizado para la producción ecológica en Andalucía o fecha de inscripción posterior al plazo establecido (Anexo I. Criterios de Subvencionabilidad. Orden 28 de marzo de 2023).
Ref:1700000006779440 Recinto:18-149-022-00085-00003 Cultivo:62000 PASTOS PERMANENTES DE 5 O MAS AÑOS-SIN VARIEDAD Secano
Ref:6855128 Recinto:18-149-900-99000-99001 Cultivo:62000 PASTOS PERMANENTES DE 5 O MAS AÑOS-SIN VARIEDAD Secano
- 100411 Recinto no admisible por no estar asociado en SIGGAN a una explotación ganadera (Artículo 10 de la Orden de 28 de marzo de 2023).
Ref:1700000006779588 Recinto:18-084-005-00182-00002 Cultivo:62000 PASTOS PERMANENTES DE 5 O MAS AÑOS-SIN VARIEDAD Regadío
- 100424 Solicita recinto que no está comprometido para la operación.
Ref:1700000006779588 Recinto:18-084-005-00182-00002 Cultivo:62000 PASTOS PERMANENTES DE 5 O MAS AÑOS-SIN VARIEDAD Regadío
Ref:1700000006779479 Recinto:18-084-006-00018-00002 Cultivo:124022 PISTACHO-KERMAN Secano
Ref:1700000006779440 Recinto:18-149-022-00085-00003 Cultivo:62000 PASTOS PERMANENTES DE 5 O MAS AÑOS-SIN VARIEDAD Secano
Ref:6855128 Recinto:18-149-900-99000-99001 Cultivo:62000 PASTOS PERMANENTES DE 5 O MAS AÑOS-SIN VARIEDAD Secano
- 100427 Recinto no admisible por estar asociado a una explotación intensiva en SIGGAN o que no pertenece al titular del expediente (Artículo 10 de la Orden de 28 de marzo de 2023).
Ref:6855128 Recinto:18-149-900-99000-99001 Cultivo:62000 PASTOS PERMANENTES DE 5 O MAS AÑOS-SIN VARIEDAD Secano Explotación:ES181460023000

Datos considerados para el Cálculo de la Carga Ganadera mínima y máxima del expediente

Explotación	Especie	Inscrito en Sipea y Admisible	Ugm Calculada para CG Mínima	Ugm Calculada para CG Máxima
ES180820000179	CAPRINA	SI	0,11	0,11
ES180820000179	OVINA	SI	5,58	5,58
ES181460000117	CAPRINA	SI	0,99	0,99
ES181460000117	OVINA	SI	8,50	8,50
			15,18	15,18

Superficie determinada para Cálculo Carga Ganadera Mínima: 34,74 ha
 Superficie determinada para Cálculo Carga Ganadera Máxima: 104,28 ha
 Carga Ganadera Mínima Expediente: 0,44 ugm/ha
 Carga Ganadera Máxima Expediente: 0,15 ugm/ha

Recintos Determinados para el Cálculo de Garga Ganadera Mínima

REF.	REFERENCIA SIGPAC	CULTIVO	DESCRIPCIÓN CULTIVO	S/R	SUP. RESUELTA (ha)
-541004	18-149-022-00085-00005	62000	PASTOS PERMANENTES DE 5 O MAS AÑOS-SIN VARIEDAD	S	0,38
-541002	18-084-003-00688-00003	62000	PASTOS PERMANENTES DE 5 O MAS AÑOS-SIN VARIEDAD	S	0,02
4173744	18-149-022-00001-00001	62000	PASTOS PERMANENTES DE 5 O MAS AÑOS-SIN VARIEDAD	S	1,00
4173745	18-149-022-00001-00002	62000	PASTOS PERMANENTES DE 5 O MAS AÑOS-SIN VARIEDAD	S	4,28
4173746	18-149-022-00001-00003	62000	PASTOS PERMANENTES DE 5 O MAS AÑOS-SIN VARIEDAD	S	9,33
4173747	18-149-022-00001-00006	62000	PASTOS PERMANENTES DE 5 O MAS AÑOS-SIN VARIEDAD	S	0,81
4173748	18-149-022-00001-00007	62000	PASTOS PERMANENTES DE 5 O MAS AÑOS-SIN VARIEDAD	S	1,47
4173749	18-149-022-00001-00009	62000	PASTOS PERMANENTES DE 5 O MAS AÑOS-SIN VARIEDAD	S	10,91
4173750	18-149-022-00001-00010	62000	PASTOS PERMANENTES DE 5 O MAS AÑOS-SIN VARIEDAD	S	0,28
4173758	18-149-023-00224-00001	62000	PASTOS PERMANENTES DE 5 O MAS AÑOS-SIN VARIEDAD	S	0,62

(1) Superficie declarada admisible ajustada con la superficie comprometida.
 (2) Factor de penalización valorando el alcance para el tipo de compromiso.

Puede verificar la integridad de una copia de este documento mediante la lectura del código QR adjunto o mediante el acceso a la dirección <https://ws050.juntadeandalucia.es/verificarFirma> indicando el código de VERIFICACIÓN

FIRMADO POR	RAQUEL MARIA ESPIN CRESPO	17/12/2024
VERIFICACIÓN	Pk2jm6UYDU9J72AMTZUYRN3GET48NG	PÁG. 5645/9349





Datos considerados para el Cálculo de la Carga Ganadera mínima y máxima del expediente

Recintos Determinados para el Cálculo de Garga Ganadera Mínima

REF.	REFERENCIA SIGPAC	CULTIVO	DESCRIPCIÓN CULTIVO	SUP.	
				S/R	RESUELTA (ha)
4173759	18-149-023-00224-00002	62000	PASTOS PERMANENTES DE 5 O MAS AÑOS-SIN VARIEDAD	S	0,63
4173764	18-149-022-00215-00002	62000	PASTOS PERMANENTES DE 5 O MAS AÑOS-SIN VARIEDAD	S	0,31
4173769	18-149-022-00209-00002	62000	PASTOS PERMANENTES DE 5 O MAS AÑOS-SIN VARIEDAD	S	0,45
4173771	18-149-023-00022-00001	62000	PASTOS PERMANENTES DE 5 O MAS AÑOS-SIN VARIEDAD	S	1,01
4173772	18-149-023-00022-00002	62000	PASTOS PERMANENTES DE 5 O MAS AÑOS-SIN VARIEDAD	S	1,64
4173780	18-149-023-00021-00001	62000	PASTOS PERMANENTES DE 5 O MAS AÑOS-SIN VARIEDAD	S	0,48
1700000006779438	18-149-022-00085-00002	62000	PASTOS PERMANENTES DE 5 O MAS AÑOS-SIN VARIEDAD	S	0,52
1700000006779441	18-149-022-00086-00003	62000	PASTOS PERMANENTES DE 5 O MAS AÑOS-SIN VARIEDAD	S	0,34
1700000006779480	18-084-003-00695-00003	63000	PASTOS DE MENOS DE 5 AÑOS-SIN VARIEDAD	R	0,25
1700000006779588	18-084-005-00182-00002	62000	PASTOS PERMANENTES DE 5 O MAS AÑOS-SIN VARIEDAD	R	0,01

Recintos Determinados para el Cálculo de Garga Ganadera Máxima

REF.	REFERENCIA SIGPAC	CULTIVO	DESCRIPCIÓN CULTIVO	SUP.	
				S/R	RESUELTA (ha)
-541004	18-149-022-00085-00005	62000	PASTOS PERMANENTES DE 5 O MAS AÑOS-SIN VARIEDAD	S	0,38
-541002	18-084-003-00688-00003	62000	PASTOS PERMANENTES DE 5 O MAS AÑOS-SIN VARIEDAD	S	0,02
4173744	18-149-022-00001-00001	62000	PASTOS PERMANENTES DE 5 O MAS AÑOS-SIN VARIEDAD	S	1,00
4173745	18-149-022-00001-00002	62000	PASTOS PERMANENTES DE 5 O MAS AÑOS-SIN VARIEDAD	S	4,28
4173746	18-149-022-00001-00003	62000	PASTOS PERMANENTES DE 5 O MAS AÑOS-SIN VARIEDAD	S	9,33
4173747	18-149-022-00001-00006	62000	PASTOS PERMANENTES DE 5 O MAS AÑOS-SIN VARIEDAD	S	0,81
4173748	18-149-022-00001-00007	62000	PASTOS PERMANENTES DE 5 O MAS AÑOS-SIN VARIEDAD	S	1,47
4173749	18-149-022-00001-00009	62000	PASTOS PERMANENTES DE 5 O MAS AÑOS-SIN VARIEDAD	S	10,91
4173750	18-149-022-00001-00010	62000	PASTOS PERMANENTES DE 5 O MAS AÑOS-SIN VARIEDAD	S	0,28
4173758	18-149-023-00224-00001	62000	PASTOS PERMANENTES DE 5 O MAS AÑOS-SIN VARIEDAD	S	0,62
4173759	18-149-023-00224-00002	62000	PASTOS PERMANENTES DE 5 O MAS AÑOS-SIN VARIEDAD	S	0,63
4173764	18-149-022-00215-00002	62000	PASTOS PERMANENTES DE 5 O MAS AÑOS-SIN VARIEDAD	S	0,31
4173769	18-149-022-00209-00002	62000	PASTOS PERMANENTES DE 5 O MAS AÑOS-SIN VARIEDAD	S	0,45
4173771	18-149-023-00022-00001	62000	PASTOS PERMANENTES DE 5 O MAS AÑOS-SIN VARIEDAD	S	1,01
4173772	18-149-023-00022-00002	62000	PASTOS PERMANENTES DE 5 O MAS AÑOS-SIN VARIEDAD	S	1,64
4173780	18-149-023-00021-00001	62000	PASTOS PERMANENTES DE 5 O MAS AÑOS-SIN VARIEDAD	S	0,48
6855128	18-149-900-99000-99001	62000	PASTOS PERMANENTES DE 5 O MAS AÑOS-SIN VARIEDAD	S	69,25
1700000006779438	18-149-022-00085-00002	62000	PASTOS PERMANENTES DE 5 O MAS AÑOS-SIN VARIEDAD	S	0,52
1700000006779440	18-149-022-00085-00003	62000	PASTOS PERMANENTES DE 5 O MAS AÑOS-SIN VARIEDAD	S	0,29
1700000006779441	18-149-022-00086-00003	62000	PASTOS PERMANENTES DE 5 O MAS AÑOS-SIN VARIEDAD	S	0,34
1700000006779480	18-084-003-00695-00003	63000	PASTOS DE MENOS DE 5 AÑOS-SIN VARIEDAD	R	0,25
1700000006779588	18-084-005-00182-00002	62000	PASTOS PERMANENTES DE 5 O MAS AÑOS-SIN VARIEDAD	R	0,01

(1) Superficie declarada admisible ajustada con la superficie comprometida.
 (2) Factor de penalización valorando el alcance para el tipo de compromiso.

Puede verificar la integridad de una copia de este documento mediante la lectura del código QR adjunto o mediante el acceso a la dirección <https://ws050.juntadeandalucia.es/verificarFirma> indicando el código de VERIFICACIÓN

FIRMADO POR	RAQUEL MARIA ESPIN CRESPO	17/12/2024	
VERIFICACIÓN	Pk2jm6UYDU9J72AMTZUYRN3GET48NG	PÁG. 5646/9349	



APELLIDOS Y NOMBRE / RAZÓN SOCIAL

SMITH YCOCHEA ELSA

NIF
***5854*

EXPEDIENTE
1189147

ANUALIDAD DE PAGO
1ª

IMPORTE POR ANUALIDAD

	2023	2024	2025	2026	2027
IMPORTE MÁXIMO SUBVENCIONABLE	10.914,92 €	10.914,92 €	10.122,93 €	9.095,63 €	9.095,63 €
IMPORTE MEDIO DE TRANSFERENCIA (€/ha)	160,75 €	160,75 €	149,09 €	133,96 €	133,96 €

RESUMEN DE UNIDADES

Cód	GRUPO DE PAGO	Sup. Dec. Admisible (ha)	Sup. Comprometida (ha)	Sup. ajustada compromiso (1) (ha)	% sobredec.	Sup. Resuelta (ha)	Importe Declarado	Importe Topado	Importe Resuelto	Importe tras sobredec.
416	HERBÁCEOS	40,92		26,19	0,00	26,19	4.751,13	4.751,13	4.751,13	4.751,13
419	OLIVAR	20,72		20,72	0,00	20,72	6.163,79	6.163,79	6.163,79	6.163,79
424	HERBÁCEOS NO ELEGIBLES	33,09		20,99	0,00	20,99	0,00	0,00	0,00	0,00
TOTAL		94,73	67,90	67,90		67,90	10.914,92	10.914,92	10.914,92	10.914,92

APLICACIÓN DE REDUCCIONES Y PENALIZACIONES

GRUPO DE PAGO	Importe Calculado	Importe prereduc.	Criterios de subvencionabilidad y compromisos	Presentación tardía	Omisión declaración	Condicionalidad	IMPORTE (Euros) RESUELTO
HERBÁCEOS	4.751,13	4.751,13	0,00	0,00	0,00	0,00	4.751,13
HERBÁCEOS NO ELEGIBLES	0,00	0,00	0,00	0,00	0,00	0,00	0,00
OLIVAR	6.163,79	6.163,79	0,00	0,00	0,00	0,00	6.163,79
TOTAL	10.914,92	10.914,92					10.914,92

RESUMEN DE PAGOS

	RESUELTO	FEADER	MAPA	CAPADR
HERBÁCEOS - Pago realizado	4.751,13 €	4.038,46 €	466,09 €	246,58 €
OLIVAR - Pago realizado	6.163,79 €	5.239,22 €	604,67 €	319,90 €
TOTAL	10.914,92 €	9.277,68 €	1.070,76 €	566,48 €

RECINTOS RESUELTOS

REE	REFERENCIA SIGPAC	CULTIVO	DESCRIPCIÓN CULTIVO	S/R G.PAGO	PEND. MEDIA (%)	SUP. DEC. ADMISIBLE (ha)	SUP. COMPROM. (ha)	SUP. AJUSTADA COMPR.(1) (ha)	SUP. CONV. SIGPAC (ha)	SUP. CERTIE. (ha)	SUP. CAMPO (ha)	SUP. CAMPO DECLARADO (ha)	SUP. DEC. REDUCIDA (ha)	SUP. RESUELTA (ha)
-1612388	18-167-005-00193-001	5000	CEBADA-SIN VARIEDAD	S	416	2,70	2,07	1,31	1,31	2,07			1,31	1,31
-1570783	18-167-005-00193-001	8000	AVENA-SIN VARIEDAD	S	416	2,70	11,38	7,22	7,22	11,38			7,22	7,22
-1075422	18-167-005-00193-001	5000	CEBADA-SIN VARIEDAD	S	416	2,70	26,83	17,02	17,02	26,83			17,02	17,02
1700000006304876	18-167-005-00547-002	5000	CEBADA-SIN VARIEDAD	R	416	3,10	0,64	0,64	0,64	0,64			0,64	0,64
-1570793	18-100-020-00065-002	101010	OLIVAR-PICUAL	S	419	6,10	0,04	0,04	0,04	0,04			0,04	0,04
1700000006304866	18-100-020-00050-001	101010	OLIVAR-PICUAL	R	419	5,40	2,94	2,94	2,94	2,94			2,94	2,94
1700000006304867	18-100-020-00064-003	101010	OLIVAR-PICUAL	R	419	9,50	2,59	2,59	2,59	2,59			2,59	2,59
1700000006304868	18-100-020-00064-002	101010	OLIVAR-PICUAL	R	419	10,20	9,51	9,51	9,51	9,51			9,51	9,51
1700000006304873	18-100-020-00064-007	101010	OLIVAR-PICUAL	R	419	10,20	0,09	0,09	0,09	0,09			0,09	0,09
1700000006304874	18-100-020-00064-004	101010	OLIVAR-PICUAL	R	419	8,00	1,11	1,11	1,11	1,11			1,11	1,11
1700000006304884	18-100-020-00065-001	101010	OLIVAR-PICUAL	R	419	7,80	4,44	4,44	4,44	4,44			4,44	4,44
-716552	18-167-005-00193-001	20000	BARBECHO TRADICIONAL-SIN VARIEDAD	S	424	2,70	33,09	20,99	20,99	33,09			20,99	20,99

(1) Superficie declarada admisible ajustada con la superficie comprometida.
(2) Factor de penalización valorando el alcance para el tipo de compromiso.

Puede verificar la integridad de una copia de este documento mediante la lectura del código QR adjunto o mediante el acceso a la dirección <https://ws050.juntadeandalucia.es/verificarFirma> indicando el código de VERIFICACIÓN

FIRMADO POR

RAQUEL MARIA ESPIN CRESPO

17/12/2024

VERIFICACIÓN

Pk2jm6UYDU9J72AMTZUYRN3GET48NG

PÁG. 5647/9349



**INCIDENCIAS****INCIDENCIA DESCRIPCIÓN**

- 100400 Recinto con cultivo, variedad, régimen de explotación o uso Siggac no compatible con la operación solicitada (Anexo IV.I Cultivos y variedades elegibles para las Intervenciones. Orden de 28 de marzo de 2023).
Ref:-1570799 Recinto:18-100-020-00064-00005 Cultivo:101010 OLIVAR-PICUAL Secano Uso:IM
Ref:-1570800 Recinto:18-100-020-00064-00005 Cultivo:101010 OLIVAR-PICUAL Secano Uso:IM
- 100407 Explotación solicitada no forma parte de ningún organismo de control autorizado para la producción ecológica en Andalucía o fecha de inscripción posterior al plazo establecido (Anexo I. Criterios de Subvencionabilidad. Orden 28 de marzo de 2023).
Explotación:ES181640000112 Especie:OVINA
- 100421 Recinto declarado por error para una operación de la 6503, que se ha corregido de oficio marcando la operación correcta, de acuerdo con la fecha de inscripción del recinto en la producción ecológica.
Ref:-1075422 Recinto:18-167-005-00193-00001 Cultivo:5000 CEBADA-SIN VARIEDAD Secano
Ref:-1612388 Recinto:18-167-005-00193-00001 Cultivo:5000 CEBADA-SIN VARIEDAD Secano
Ref:-1570783 Recinto:18-167-005-00193-00001 Cultivo:8000 AVENA-SIN VARIEDAD Secano
Ref:1700000006304876 Recinto:18-167-005-00547-00002 Cultivo:5000 CEBADA-SIN VARIEDAD Regadío
- 100424 Solicita recinto que no está comprometido para la operación.
Ref:-1570799 Recinto:18-100-020-00064-00005 Cultivo:101010 OLIVAR-PICUAL Secano
Ref:-1570800 Recinto:18-100-020-00064-00005 Cultivo:101010 OLIVAR-PICUAL Secano

(1) Superficie declarada admisible ajustada con la superficie comprometida.
(2) Factor de penalización valorando el alcance para el tipo de compromiso.

Puede verificar la integridad de una copia de este documento mediante la lectura del código QR adjunto o mediante el acceso a la dirección <https://ws050.juntadeandalucia.es/verificarFirma> indicando el código de VERIFICACIÓN

FIRMADO POR	RAQUEL MARIA ESPIN CRESPO	17/12/2024
VERIFICACIÓN	Pk2jm6UYDU9J72AMTZUYRN3GET48NG	PÁG. 5648/9349





APELLIDOS Y NOMBRE / RAZÓN SOCIAL

SOLA MARTINEZ PEDRO JUAN

NIF
***6673*

EXPEDIENTE
1180630

ANUALIDAD DE PAGO
1ª

IMPORTE POR ANUALIDAD

	2023	2024	2025	2026	2027
IMPORTE MÁXIMO SUBVENCIONABLE	257,60 €	257,60 €	214,66 €	214,66 €	214,66 €
IMPORTE MEDIO DE TRANSFERENCIA (€/ha)	59,35 €	59,35 €	49,46 €	49,46 €	49,46 €

RESUMEN DE UNIDADES

Cód	GRUPO DE PAGO	Sup. Dec. Admisible (ha)	Sup. Comprometida (ha)	Sup. ajustada compromiso (1) (ha)	% sobredec.	Sup. Resuelta (ha)	Importe Declarado	Importe Topado	Importe Resuelto	Importe tras sobredec.
416	HERBÁCEOS	1,42		1,42	0,00	1,42	257,60	257,60	257,60	257,60
424	HERBÁCEOS NO ELEGIBLES	2,92		2,92	0,00	2,92	0,00	0,00	0,00	0,00
TOTAL		4,34	4,34	4,34		4,34	257,60	257,60	257,60	257,60

APLICACIÓN DE REDUCCIONES Y PENALIZACIONES

GRUPO DE PAGO	Importe Calculado	Importe prereduc.	Criterios de subvencionabilidad y compromisos	Presentación tardía	Omisión declaración	Condicionabilidad	IMPORTE (Euros) RESUELTO
HERBÁCEOS	257,60	257,60	0,00	0,00	0,00	0,00	257,60
HERBÁCEOS NO ELEGIBLES	0,00	0,00	0,00	0,00	0,00	0,00	0,00
TOTAL	257,60	257,60					257,60

RESUMEN DE PAGOS

	RESUELTO	FEADER	MAPA	CAPADR
HERBÁCEOS - Pago realizado	257,60 €	218,96 €	25,27 €	13,37 €

RECINTOS RESUELTOS

REF.	REFERENCIA SIGPAC	CULTIVO	DESCRIPCIÓN CULTIVO	S/R	G.PAGO	PEND. MEDIA (%)	SUP. DEC. ADMISIBLE (ha)	SUP. COMPROM. (ha)	SUP. AJUSTADA COMPROM. (1) (ha)	SUP. CONV. SIGPAC (ha)	SUP. CERTIF. (ha)	SUP. CAMPO (ha)	SUP. CAMPO DETER. CULT. DECLARADO (ha)	SUP. DEC. REDUCIDA (ha)	SUP. RESUELTA (ha)
-1588574	18-057-036-00181-040	8000	AVENA-SIN VARIEDAD	S	416	17,70	0,54	0,54	0,54		0,54			0,54	0,54
6880412	18-057-036-00181-039	8000	AVENA-SIN VARIEDAD	S	416	16,90	0,88	0,88	0,88		0,88			0,88	0,88
-1588573	18-057-036-00181-039	20000	BARBECHO TRADICIONAL-SIN VARIEDAD	S	424	16,90	0,61	0,61	0,61		0,61			0,61	0,61
6880413	18-057-036-00181-040	20000	BARBECHO TRADICIONAL-SIN VARIEDAD	S	424	17,70	1,97	1,97	1,97		1,97			1,97	1,97
170000006558491	18-057-036-00038-001	20000	BARBECHO TRADICIONAL-SIN VARIEDAD	S	424	17,80	0,34	0,34	0,34		0,34			0,34	0,34

INCIDENCIAS

INCIDENCIA DESCRIPCIÓN

- 100402 Recinto solicitado no forma parte de ningún organismo de control autorizado para la producción ecológica en Andalucía o fecha de inscripción posterior al plazo establecido (Anexo I. Criterios de Subvencionabilidad. Orden 28 de marzo de 2023).
Ref:-1095485 Recinto:18-057-036-00182-00001 Cultivo:8000 AVENA-SIN VARIEDAD Secano
Ref:170000006558525 Recinto:18-057-036-00182-00001 Cultivo:8000 AVENA-SIN VARIEDAD Secano
Ref:-1588589 Recinto:18-057-036-00182-00001 Cultivo:20000 BARBECHO TRADICIONAL-SIN VARIEDAD Secano
- 100424 Solicita recinto que no está comprometido para la operación.
Ref:-1095485 Recinto:18-057-036-00182-00001 Cultivo:8000 AVENA-SIN VARIEDAD Secano
Ref:170000006558525 Recinto:18-057-036-00182-00001 Cultivo:8000 AVENA-SIN VARIEDAD Secano
Ref:-1588589 Recinto:18-057-036-00182-00001 Cultivo:20000 BARBECHO TRADICIONAL-SIN VARIEDAD Secano

(1) Superficie declarada admisible ajustada con la superficie comprometida.
(2) Factor de penalización valorando el alcance para el tipo de compromiso.

Puede verificar la integridad de una copia de este documento mediante la lectura del código QR adjunto o mediante el acceso a la dirección <https://ws050.juntadeandalucia.es/verificarFirma> indicando el código de VERIFICACIÓN

FIRMADO POR

RAQUEL MARIA ESPIN CRESPO

17/12/2024

VERIFICACIÓN

Pk2jm6UYDU9J72AMTZUYRN3GET48NG

PÁG. 5649/9349





APELLIDOS Y NOMBRE / RAZÓN SOCIAL

SOLA MUÑOZ SANTOS

NIF
***0510*

EXPEDIENTE
1207162

ANUALIDAD DE PAGO
1ª

IMPORTES POR ANUALIDAD

	2023	2024	2025	2026	2027
IMPORTE MÁXIMO SUBVENCIONABLE	589,04 €	589,04 €	589,04 €	490,86 €	490,86 €
IMPORTE MEDIO DE TRANSFERENCIA (€/ha)	259,49 €	259,49 €	259,49 €	216,24 €	216,24 €

RESUMEN DE UNIDADES

Cód	GRUPO DE PAGO	Sup. Dec. Admisible (ha)	Sup. Comprometida (ha)	Sup. ajustada compromiso (1) (ha)	% sobredec.	Sup. Resuelta (ha)	Importe Declarado	Importe Topado	Importe Resuelto	Importe tras sobredec.
422	FRUTALES SECANO	2,27		2,27	0,00	2,27	589,04	589,04	589,04	589,04
TOTAL		2,27	2,27	2,27		2,27	589,04	589,04	589,04	589,04

APLICACIÓN DE REDUCCIONES Y PENALIZACIONES

GRUPO DE PAGO	Importe Calculado	Importe prereduc.	Criterios de subvencionabilidad y compromisos	Presentación tardía	Omisión declaración	Condicionalidad	IMPORTE (Euros) RESUELTO
FRUTALES SECANO	589,04	589,04	0,00	0,00	0,00	0,00	589,04
TOTAL	589,04	589,04					589,04

RESUMEN DE PAGOS

	IMPORTE (Euros)			
	RESUELTO	FEADER	MAPA	CAPADR
FRUTALES SECANO - Pago realizado	589,04 €	500,68 €	57,78 €	30,58 €

RECINTOS RESUELTOS

REF.	REFERENCIA SIGPAC	CULTIVO	DESCRIPCIÓN CULTIVO	S/R G.PAGO	PEND. MEDIA (%)	SUP. DEC. ADMISIBLE (ha)	SUP. COMPROM. (ha)	SUP. AJUSTADA COMPR.(1) (ha)	SUP. CONY. SIGPAC (ha)	SUP. CERTIE (ha)	SUP. CAMPO (ha)	SUP. CAMPO DETER. CULT. DECLARADO (ha)	SUP. DEC. REDUCIDA (ha)	SUP. RESUELTA (ha)
6805492	18-167-024-00343-001	104023	ALMENDROS-LAURANNE	S 422	26,10	1,82	1,82	1,82		1,82			1,82	1,82
6805497	18-167-024-00336-004	104169	ALMENDROS-GENCO	S 422	17,80	0,45	0,45	0,45		0,45			0,45	0,45

(1) Superficie declarada admisible ajustada con la superficie comprometida.
(2) Factor de penalización valorando el alcance para el tipo de compromiso.

Puede verificar la integridad de una copia de este documento mediante la lectura del código QR adjunto o mediante el acceso a la dirección <https://ws050.juntadeandalucia.es/verificarFirma> indicando el código de VERIFICACIÓN

FIRMADO POR

RAQUEL MARIA ESPIN CRESPO

17/12/2024

VERIFICACIÓN

Pk2jm6UYDU9J72AMTZUYRN3GET48NG

PÁG. 5650/9349





APELLIDOS Y NOMBRE / RAZÓN SOCIAL

SOLA ORTEGA ANTONIO

NIF
***8541*

EXPEDIENTE
1272508

ANUALIDAD DE PAGO
1ª

IMPORTE POR ANUALIDAD

	2023	2024	2025	2026	2027
IMPORTE MÁXIMO SUBVENCIONABLE	1.285,11 €	1.285,11 €	1.285,11 €	1.070,93 €	1.070,93 €
IMPORTE MEDIO DE TRANSFERENCIA (€/ha)	297,48 €	297,48 €	297,48 €	247,90 €	247,90 €

RESUMEN DE UNIDADES

Cód	GRUPO DE PAGO	Sup. Dec. Admisible (ha)	Sup. Comprometida (ha)	Sup. ajustada compromiso (1) (ha)	% sobredec.	Sup. Resuelta (ha)	Importe Declarado	Importe Topado	Importe Resuelto	Importe tras sobredec.
419	OLIVAR	4,32		4,32	0,00	4,32	1.285,11	1.285,11	1.285,11	1.285,11
424	HERBÁCEOS NO ELEGIBLES	11,88		0,00	100,00	0,00	0,00	0,00	0,00	0,00
TOTAL		16,20	4,32	4,32		4,32	1.285,11	1.285,11	1.285,11	1.285,11

APLICACIÓN DE REDUCCIONES Y PENALIZACIONES

GRUPO DE PAGO	Importe Calculado	Importe pre-reduc.	Criterios de subvencionabilidad y compromisos	Presentación tardía	Omisión declaración	Condicionabilidad	IMPORTE (Euros) RESUELTO
HERBÁCEOS NO ELEGIBLES	0,00	0,00	0,00	0,00	1,00	0,00	0,00
OLIVAR	1.285,11	1.285,11	0,00	0,00	1,00	0,00	1.272,26
TOTAL	1.285,11	1.285,11					1.272,26

RESUMEN DE PAGOS

	RESUELTO	FEADER	MAPA	CAPADR
OLIVAR - Pago realizado	1.272,26 €	1.081,42 €	124,81 €	66,03 €

RECINTOS RESUELTOS

REF.	REFERENCIA SIGPAC	CULTIVO DESCRIPCIÓN CULTIVO	S/R G.PAGO	PEND. MEDIA (%)	SUP. DEC. ADMISIBLE (ha)	SUP. COMPROM. (ha)	SUP. AJUSTADA COMPROM. (1) (ha)	SUP. CONV. SIGPAC (ha)	SUP. CERTIF. (ha)	SUP. CAMPO (ha)	SUP. CAMPO DETER CUL. DECLARADO (ha)	SUP. DEC. REDUCIDA (ha)	SUP. RESUELTA (ha)
-1401675	18-047-017-00197-007	101010 OLIVAR-PICUAL	S	419	12,90	0,33	0,33	0,33	0,33			0,33	0,33
-1401674	18-047-017-00197-008	101010 OLIVAR-PICUAL	S	419	14,50	0,94	0,94	0,94	0,94			0,94	0,94
5535398	18-047-017-00221-001	101010 OLIVAR-PICUAL	S	419	17,00	0,72	0,72	0,72	0,72			0,72	0,72
5535399	18-047-017-00197-006	101010 OLIVAR-PICUAL	S	419	24,80	0,13	0,13	0,13	0,13			0,13	0,13
5535402	18-047-017-00282-001	101010 OLIVAR-PICUAL	S	419	8,40	0,42	0,42	0,42	0,42			0,42	0,42
5535405	18-047-016-00576-005	101010 OLIVAR-PICUAL	S	419	25,40	1,02	1,02	1,02	1,02			1,02	1,02
5535413	18-047-015-01031-001	101010 OLIVAR-PICUAL	R	419	11,10	0,14	0,14	0,14	0,14			0,14	0,14
5535414	18-047-015-01034-003	101010 OLIVAR-PICUAL	R	419	13,20	0,16	0,16	0,16	0,16			0,16	0,16
5535421	18-047-015-00866-003	101010 OLIVAR-PICUAL	S	419	18,20	0,46	0,46	0,46	0,46			0,46	0,46
-1093899	18-047-015-00880-001	20000 BARBECHO TRADICIONAL-SIN VARIEDAD	S	424	20,30	0,85	0,85	0,85	0,85			0,85	0,85
-72548	18-047-015-00873-003	20000 BARBECHO TRADICIONAL-SIN VARIEDAD	S	424	28,90	1,60	1,60	1,60	2,57			1,60	1,60
4810445	18-047-015-00882-002	20000 BARBECHO TRADICIONAL-SIN VARIEDAD	S	424	12,00	0,80	0,80	0,80	0,80			0,80	0,80
4810446	18-047-015-00881-003	20000 BARBECHO TRADICIONAL-SIN VARIEDAD	S	424	18,20	0,49	0,49	0,49	0,49			0,49	0,49
4810450	18-047-015-00867-003	20000 BARBECHO TRADICIONAL-SIN VARIEDAD	R	424	11,20	0,34	0,34	0,34	0,34			0,34	0,34
4810451	18-047-015-00854-001	20000 BARBECHO TRADICIONAL-SIN VARIEDAD	S	424	18,10	1,02	1,02	1,02	1,02			1,02	1,02
5535388	18-047-017-00209-001	20000 BARBECHO TRADICIONAL-SIN VARIEDAD	S	424	16,50	0,49	0,49	0,49	0,49			0,49	0,49
5535394	18-047-017-00197-001	20000 BARBECHO TRADICIONAL-SIN VARIEDAD	S	424	33,90	1,65	1,65	1,65	1,65			1,65	1,65
5535408	18-047-016-00660-002	20000 BARBECHO TRADICIONAL-SIN VARIEDAD	R	424	14,40	0,11	0,11	0,11	0,11			0,11	0,11
5535411	18-047-017-00205-001	20000 BARBECHO TRADICIONAL-SIN VARIEDAD	S	424	29,70	0,10	0,10	0,10	0,10			0,10	0,10
5535417	18-047-015-00860-001	20000 BARBECHO TRADICIONAL-SIN VARIEDAD	S	424	28,60	0,59	0,59	0,59	0,59			0,59	0,59
5535422	18-047-015-00866-006	20000 BARBECHO TRADICIONAL-SIN VARIEDAD	S	424	9,90	0,08	0,08	0,08	0,08			0,08	0,08
170000003588806	18-047-015-00945-003	20000 BARBECHO TRADICIONAL-SIN VARIEDAD	S	424	19,70	1,04	1,04	1,04	1,04			1,04	1,04
170000003588808	18-047-015-00941-002	20000 BARBECHO TRADICIONAL-SIN VARIEDAD	S	424	20,80	1,64	1,64	1,64	1,64			1,64	1,64
170000003588810	18-047-015-00939-001	20000 BARBECHO TRADICIONAL-SIN VARIEDAD	S	424	10,50	1,08	1,08	1,08	1,22			1,08	1,08

(1) Superficie declarada admisible ajustada con la superficie comprometida.
(2) Factor de penalización valorando el alcance para el tipo de compromiso.

Puede verificar la integridad de una copia de este documento mediante la lectura del código QR adjunto o mediante el acceso a la dirección <https://ws050.juntadeandalucia.es/verificarFirma> indicando el código de VERIFICACIÓN

FIRMADO POR

RAQUEL MARIA ESPIN CRESPO

17/12/2024

VERIFICACIÓN

Pk2jm6UYDU9J72AMTZUYRN3GET48NG

PÁG. 5651/9349



**INCIDENCIAS****INCIDENCIA DESCRIPCIÓN**

242	Recinto pendiente de acreditación de titularidad. Ref:5535409 Recinto:18-047-016-00650-00001 Cultivo:101010 OLIVAR-PICUAL Regadío Ref:5535410 Recinto:18-047-016-00651-00002 Cultivo:101010 OLIVAR-PICUAL Regadío Ref:5535407 Recinto:18-047-016-00660-00001 Cultivo:101010 OLIVAR-PICUAL Regadío Ref:6936907 Recinto:23-078-021-00098-00001 Cultivo:62000 PASTOS PERMANENTES DE 5 O MAS AÑOS-SIN VARIEDAD Secano Ref:6936909 Recinto:23-078-021-00132-00001 Cultivo:62000 PASTOS PERMANENTES DE 5 O MAS AÑOS-SIN VARIEDAD Secano Ref:6936911 Recinto:23-078-021-00133-00001 Cultivo:62000 PASTOS PERMANENTES DE 5 O MAS AÑOS-SIN VARIEDAD Secano Ref:6936916 Recinto:23-078-021-00135-00001 Cultivo:62000 PASTOS PERMANENTES DE 5 O MAS AÑOS-SIN VARIEDAD Secano Ref:6936919 Recinto:23-078-021-00136-00001 Cultivo:63000 PASTOS DE MENOS DE 5 AÑOS-SIN VARIEDAD Secano Ref:6936920 Recinto:23-078-021-00146-00001 Cultivo:62000 PASTOS PERMANENTES DE 5 O MAS AÑOS-SIN VARIEDAD Secano Ref:6936921 Recinto:23-078-021-00147-00001 Cultivo:62000 PASTOS PERMANENTES DE 5 O MAS AÑOS-SIN VARIEDAD Secano
256	Solicitud con recintos no declarados en campaña actual con una reducción por omisión de superficie superior al 3% CÓDIGO PARA EL PORCENTAJE DE REDUCCIÓN POR OMISIÓN QUE CORRESPONDE A LA SOLICITUD:1
3790	Recinto declarado inactivo Ref:6936907 Recinto:23-078-021-00098-00001 Cultivo: - Ref:6936909 Recinto:23-078-021-00132-00001 Cultivo: - Ref:6936911 Recinto:23-078-021-00133-00001 Cultivo: - Ref:6936916 Recinto:23-078-021-00135-00001 Cultivo: - Ref:6936919 Recinto:23-078-021-00136-00001 Cultivo: - Ref:6936920 Recinto:23-078-021-00146-00001 Cultivo: - Ref:6936921 Recinto:23-078-021-00147-00001 Cultivo: -
100411	Recinto no admisible por no estar asociado en SIGGAN a una explotación ganadera (Artículo 10 de la Orden de 28 de marzo de 2023). Ref:5535416 Recinto:18-047-015-00514-00001 Cultivo:62000 PASTOS PERMANENTES DE 5 O MAS AÑOS-SIN VARIEDAD Secano Ref:1700000003588783 Recinto:18-047-015-00855-00001 Cultivo:62000 PASTOS PERMANENTES DE 5 O MAS AÑOS-SIN VARIEDAD Secano Ref:1700000003588785 Recinto:18-047-015-00855-00002 Cultivo:62000 PASTOS PERMANENTES DE 5 O MAS AÑOS-SIN VARIEDAD Secano Ref:1700000003588784 Recinto:18-047-015-00855-00003 Cultivo:62000 PASTOS PERMANENTES DE 5 O MAS AÑOS-SIN VARIEDAD Secano Ref:5535418 Recinto:18-047-015-00860-00002 Cultivo:62000 PASTOS PERMANENTES DE 5 O MAS AÑOS-SIN VARIEDAD Secano Ref:5535419 Recinto:18-047-015-00866-00001 Cultivo:62000 PASTOS PERMANENTES DE 5 O MAS AÑOS-SIN VARIEDAD Secano Ref:5535420 Recinto:18-047-015-00866-00002 Cultivo:63000 PASTOS DE MENOS DE 5 AÑOS-SIN VARIEDAD Secano Ref:1700000003588786 Recinto:18-047-015-00867-00004 Cultivo:62000 PASTOS PERMANENTES DE 5 O MAS AÑOS-SIN VARIEDAD Secano Ref:1700000003588782 Recinto:18-047-015-00867-00005 Cultivo:62000 PASTOS PERMANENTES DE 5 O MAS AÑOS-SIN VARIEDAD Secano Ref:1700000003588801 Recinto:18-047-015-00873-00003 Cultivo:63000 PASTOS DE MENOS DE 5 AÑOS-SIN VARIEDAD Secano Ref:5535391 Recinto:18-047-015-00887-00002 Cultivo:62000 PASTOS PERMANENTES DE 5 O MAS AÑOS-SIN VARIEDAD Secano Ref:5535415 Recinto:18-047-015-00900-00001 Cultivo:62000 PASTOS PERMANENTES DE 5 O MAS AÑOS-SIN VARIEDAD Secano Ref:1700000003588781 Recinto:18-047-015-00941-00006 Cultivo:62000 PASTOS PERMANENTES DE 5 O MAS AÑOS-SIN VARIEDAD Secano Ref:5535404 Recinto:18-047-016-00576-00002 Cultivo:62000 PASTOS PERMANENTES DE 5 O MAS AÑOS-SIN VARIEDAD Secano Ref:5535406 Recinto:18-047-016-00576-00007 Cultivo:62000 PASTOS PERMANENTES DE 5 O MAS AÑOS-SIN VARIEDAD Secano Ref:5535396 Recinto:18-047-017-00197-00004 Cultivo:62000 PASTOS PERMANENTES DE 5 O MAS AÑOS-SIN VARIEDAD Secano Ref:5535397 Recinto:18-047-017-00197-00005 Cultivo:62000 PASTOS PERMANENTES DE 5 O MAS AÑOS-SIN VARIEDAD Secano Ref:5535412 Recinto:18-047-017-00205-00002 Cultivo:62000 PASTOS PERMANENTES DE 5 O MAS AÑOS-SIN VARIEDAD Secano Ref:5535390 Recinto:18-047-017-00208-00001 Cultivo:62000 PASTOS PERMANENTES DE 5 O MAS AÑOS-SIN VARIEDAD Secano Ref:5535389 Recinto:18-047-017-00209-00004 Cultivo:62000 PASTOS PERMANENTES DE 5 O MAS AÑOS-SIN VARIEDAD Secano Ref:6936907 Recinto:23-078-021-00098-00001 Cultivo:62000 PASTOS PERMANENTES DE 5 O MAS AÑOS-SIN VARIEDAD Secano Ref:6936909 Recinto:23-078-021-00132-00001 Cultivo:62000 PASTOS PERMANENTES DE 5 O MAS AÑOS-SIN VARIEDAD Secano Ref:6936911 Recinto:23-078-021-00133-00001 Cultivo:62000 PASTOS PERMANENTES DE 5 O MAS AÑOS-SIN VARIEDAD Secano Ref:6936916 Recinto:23-078-021-00135-00001 Cultivo:62000 PASTOS PERMANENTES DE 5 O MAS AÑOS-SIN VARIEDAD Secano Ref:6936919 Recinto:23-078-021-00136-00001 Cultivo:63000 PASTOS DE MENOS DE 5 AÑOS-SIN VARIEDAD Secano Ref:6936920 Recinto:23-078-021-00146-00001 Cultivo:62000 PASTOS PERMANENTES DE 5 O MAS AÑOS-SIN VARIEDAD Secano Ref:6936921 Recinto:23-078-021-00147-00001 Cultivo:62000 PASTOS PERMANENTES DE 5 O MAS AÑOS-SIN VARIEDAD Secano
100412	Número de hectáreas validadas inferior a la superficie mínima permitida por el grupo de cultivo (Anexo I. Criterios de Subvencionabilidad. Orden 28 de marzo de 2023). Sup. Resuelta:0 Grupo de Pago:FRUTALES SECANO Sup. Resuelta:0 Grupo de Pago:HERBÁCEOS

(1) Superficie declarada admisible ajustada con la superficie comprometida.
(2) Factor de penalización valorando el alcance para el tipo de compromiso.Puede verificar la integridad de una copia de este documento mediante la lectura del código QR adjunto o mediante el acceso a la dirección <https://ws050.juntadeandalucia.es/verificarFirma> indicando el código de VERIFICACIÓN

FIRMADO POR

RAQUEL MARIA ESPIN CRESPO

17/12/2024

VERIFICACIÓN

Pk2jm6UYDU9J72AMTZUYRN3GET48NG

PÁG. 5652/9349





INCIDENCIAS

INCIDENCIA DESCRIPCIÓN

- 100413 Recinto perteneciente a grupo de cultivo que no cumple con la superficie mínima requerida (Anexo I. Criterios de Subvencionabilidad. Orden 28 de marzo de 2023).
 Ref:5535395 Recinto:18-047-017-00197-00003 Cultivo:104020 ALMENDROS-GUARA Secano Sup. Declarada:0,98 Superficie Resolver:0,98
 Ref:4810447 Recinto:18-047-017-00209-00003 Cultivo:5000 CEBADA-SIN VARIEDAD Secano Sup. Declarada:0,85 Superficie Resolver:0,85
 Ref:5535400 Recinto:18-047-017-00250-00001 Cultivo:104007 ALMENDROS-COMUNA Secano Sup. Declarada:1,14 Superficie Resolver:1,14
 Ref:4810449 Recinto:18-047-017-00569-00002 Cultivo:8000 AVENA-SIN VARIEDAD Secano Sup. Declarada:0,99 Superficie Resolver:0,99

- 100421 Recinto declarado por error para una operación de la 6503, que se ha corregido de oficio marcando la operación correcta, de acuerdo con la fecha de inscripción del recinto en la producción ecológica.
 Ref:5535416 Recinto:18-047-015-00514-00001 Cultivo:62000 PASTOS PERMANENTES DE 5 O MAS AÑOS-SIN VARIEDAD Secano
 Ref:4810451 Recinto:18-047-015-00854-00001 Cultivo:20000 BARBECHO TRADICIONAL-SIN VARIEDAD Secano
 Ref:1700000003588783 Recinto:18-047-015-00855-00001 Cultivo:62000 PASTOS PERMANENTES DE 5 O MAS AÑOS-SIN VARIEDAD Secano
 Ref:1700000003588785 Recinto:18-047-015-00855-00002 Cultivo:62000 PASTOS PERMANENTES DE 5 O MAS AÑOS-SIN VARIEDAD Secano
 Ref:1700000003588784 Recinto:18-047-015-00855-00003 Cultivo:62000 PASTOS PERMANENTES DE 5 O MAS AÑOS-SIN VARIEDAD Secano
 Ref:5535417 Recinto:18-047-015-00860-00001 Cultivo:20000 BARBECHO TRADICIONAL-SIN VARIEDAD Secano
 Ref:5535418 Recinto:18-047-015-00860-00002 Cultivo:62000 PASTOS PERMANENTES DE 5 O MAS AÑOS-SIN VARIEDAD Secano
 Ref:5535419 Recinto:18-047-015-00866-00001 Cultivo:62000 PASTOS PERMANENTES DE 5 O MAS AÑOS-SIN VARIEDAD Secano
 Ref:5535420 Recinto:18-047-015-00866-00002 Cultivo:63000 PASTOS DE MENOS DE 5 AÑOS-SIN VARIEDAD Secano
 Ref:5535422 Recinto:18-047-015-00866-00006 Cultivo:20000 BARBECHO TRADICIONAL-SIN VARIEDAD Secano
 Ref:4810450 Recinto:18-047-015-00867-00003 Cultivo:20000 BARBECHO TRADICIONAL-SIN VARIEDAD Regadío
 Ref:1700000003588786 Recinto:18-047-015-00867-00004 Cultivo:62000 PASTOS PERMANENTES DE 5 O MAS AÑOS-SIN VARIEDAD Secano
 Ref:1700000003588782 Recinto:18-047-015-00867-00005 Cultivo:62000 PASTOS PERMANENTES DE 5 O MAS AÑOS-SIN VARIEDAD Secano
 Ref:72548 Recinto:18-047-015-00873-00003 Cultivo:20000 BARBECHO TRADICIONAL-SIN VARIEDAD Secano
 Ref:1700000003588801 Recinto:18-047-015-00873-00003 Cultivo:63000 PASTOS DE MENOS DE 5 AÑOS-SIN VARIEDAD Secano
 Ref:-1093899 Recinto:18-047-015-00880-00001 Cultivo:20000 BARBECHO TRADICIONAL-SIN VARIEDAD Secano
 Ref:4810446 Recinto:18-047-015-00881-00003 Cultivo:20000 BARBECHO TRADICIONAL-SIN VARIEDAD Secano
 Ref:4810445 Recinto:18-047-015-00882-00002 Cultivo:20000 BARBECHO TRADICIONAL-SIN VARIEDAD Secano
 Ref:5535391 Recinto:18-047-015-00887-00002 Cultivo:62000 PASTOS PERMANENTES DE 5 O MAS AÑOS-SIN VARIEDAD Secano
 Ref:5535415 Recinto:18-047-015-00900-00001 Cultivo:62000 PASTOS PERMANENTES DE 5 O MAS AÑOS-SIN VARIEDAD Secano
 Ref:1700000003588810 Recinto:18-047-015-00939-00001 Cultivo:20000 BARBECHO TRADICIONAL-SIN VARIEDAD Secano
 Ref:1700000003588808 Recinto:18-047-015-00941-00002 Cultivo:20000 BARBECHO TRADICIONAL-SIN VARIEDAD Secano
 Ref:1700000003588781 Recinto:18-047-015-00941-00006 Cultivo:62000 PASTOS PERMANENTES DE 5 O MAS AÑOS-SIN VARIEDAD Secano
 Ref:1700000003588806 Recinto:18-047-015-00945-00003 Cultivo:20000 BARBECHO TRADICIONAL-SIN VARIEDAD Secano
 Ref:5535404 Recinto:18-047-016-00576-00002 Cultivo:62000 PASTOS PERMANENTES DE 5 O MAS AÑOS-SIN VARIEDAD Secano
 Ref:5535406 Recinto:18-047-016-00576-00007 Cultivo:62000 PASTOS PERMANENTES DE 5 O MAS AÑOS-SIN VARIEDAD Secano
 Ref:5535408 Recinto:18-047-016-00660-00002 Cultivo:20000 BARBECHO TRADICIONAL-SIN VARIEDAD Regadío
 Ref:5535394 Recinto:18-047-017-00197-00001 Cultivo:20000 BARBECHO TRADICIONAL-SIN VARIEDAD Secano
 Ref:5535396 Recinto:18-047-017-00197-00004 Cultivo:62000 PASTOS PERMANENTES DE 5 O MAS AÑOS-SIN VARIEDAD Secano
 Ref:5535397 Recinto:18-047-017-00197-00005 Cultivo:62000 PASTOS PERMANENTES DE 5 O MAS AÑOS-SIN VARIEDAD Secano
 Ref:5535411 Recinto:18-047-017-00205-00001 Cultivo:20000 BARBECHO TRADICIONAL-SIN VARIEDAD Secano
 Ref:5535412 Recinto:18-047-017-00205-00002 Cultivo:62000 PASTOS PERMANENTES DE 5 O MAS AÑOS-SIN VARIEDAD Secano
 Ref:5535390 Recinto:18-047-017-00208-00001 Cultivo:62000 PASTOS PERMANENTES DE 5 O MAS AÑOS-SIN VARIEDAD Secano
 Ref:5535388 Recinto:18-047-017-00209-00001 Cultivo:20000 BARBECHO TRADICIONAL-SIN VARIEDAD Secano
 Ref:4810447 Recinto:18-047-017-00209-00003 Cultivo:5000 CEBADA-SIN VARIEDAD Secano
 Ref:5535389 Recinto:18-047-017-00209-00004 Cultivo:62000 PASTOS PERMANENTES DE 5 O MAS AÑOS-SIN VARIEDAD Secano
 Ref:4810449 Recinto:18-047-017-00569-00002 Cultivo:8000 AVENA-SIN VARIEDAD Secano

- 100424 Solicita recinto que no está comprometido para la operación.
 Ref:5535416 Recinto:18-047-015-00514-00001 Cultivo:62000 PASTOS PERMANENTES DE 5 O MAS AÑOS-SIN VARIEDAD Secano
 Ref:1700000003588783 Recinto:18-047-015-00855-00001 Cultivo:62000 PASTOS PERMANENTES DE 5 O MAS AÑOS-SIN VARIEDAD Secano
 Ref:1700000003588785 Recinto:18-047-015-00855-00002 Cultivo:62000 PASTOS PERMANENTES DE 5 O MAS AÑOS-SIN VARIEDAD Secano

(1) Superficie declarada admisible ajustada con la superficie comprometida.
 (2) Factor de penalización valorando el alcance para el tipo de compromiso.

Puede verificar la integridad de una copia de este documento mediante la lectura del código QR adjunto o mediante el acceso a la dirección https://ws050.juntadeandalucia.es/verificarFirma indicando el código de VERIFICACIÓN		
FIRMADO POR	RAQUEL MARIA ESPIN CRESPO	17/12/2024
VERIFICACIÓN	Pk2jm6UYDU9J72AMTZUYRN3GET48NG	PÁG. 5653/9349



Es copia auténtica de documento electrónico



INCIDENCIAS

INCIDENCIA DESCRIPCIÓN

- Ref:170000003588784 Recinto:18-047-015-00855-00003 Cultivo:62000 PASTOS PERMANENTES DE 5 O MAS AÑOS-SIN VARIEDAD Secano
- Ref:5535418 Recinto:18-047-015-00860-00002 Cultivo:62000 PASTOS PERMANENTES DE 5 O MAS AÑOS-SIN VARIEDAD Secano
- Ref:5535419 Recinto:18-047-015-00866-00001 Cultivo:62000 PASTOS PERMANENTES DE 5 O MAS AÑOS-SIN VARIEDAD Secano
- Ref:5535420 Recinto:18-047-015-00866-00002 Cultivo:63000 PASTOS DE MENOS DE 5 AÑOS-SIN VARIEDAD Secano
- Ref:170000003588786 Recinto:18-047-015-00867-00004 Cultivo:62000 PASTOS PERMANENTES DE 5 O MAS AÑOS-SIN VARIEDAD Secano
- Ref:170000003588782 Recinto:18-047-015-00867-00005 Cultivo:62000 PASTOS PERMANENTES DE 5 O MAS AÑOS-SIN VARIEDAD Secano
- Ref:170000003588801 Recinto:18-047-015-00873-00003 Cultivo:63000 PASTOS DE MENOS DE 5 AÑOS-SIN VARIEDAD Secano
- Ref:5535391 Recinto:18-047-015-00887-00002 Cultivo:62000 PASTOS PERMANENTES DE 5 O MAS AÑOS-SIN VARIEDAD Secano
- Ref:5535415 Recinto:18-047-015-00900-00001 Cultivo:62000 PASTOS PERMANENTES DE 5 O MAS AÑOS-SIN VARIEDAD Secano
- Ref:170000003588781 Recinto:18-047-015-00941-00006 Cultivo:62000 PASTOS PERMANENTES DE 5 O MAS AÑOS-SIN VARIEDAD Secano
- Ref:5535404 Recinto:18-047-016-00576-00002 Cultivo:62000 PASTOS PERMANENTES DE 5 O MAS AÑOS-SIN VARIEDAD Secano
- Ref:5535406 Recinto:18-047-016-00576-00007 Cultivo:62000 PASTOS PERMANENTES DE 5 O MAS AÑOS-SIN VARIEDAD Secano
- Ref:5535409 Recinto:18-047-016-00650-00001 Cultivo:101010 OLIVAR-PICUAL Regadío
- Ref:5535410 Recinto:18-047-016-00651-00002 Cultivo:101010 OLIVAR-PICUAL Regadío
- Ref:5535407 Recinto:18-047-016-00660-00001 Cultivo:101010 OLIVAR-PICUAL Regadío
- Ref:5535396 Recinto:18-047-017-00197-00004 Cultivo:62000 PASTOS PERMANENTES DE 5 O MAS AÑOS-SIN VARIEDAD Secano
- Ref:5535397 Recinto:18-047-017-00197-00005 Cultivo:62000 PASTOS PERMANENTES DE 5 O MAS AÑOS-SIN VARIEDAD Secano
- Ref:5535412 Recinto:18-047-017-00205-00002 Cultivo:62000 PASTOS PERMANENTES DE 5 O MAS AÑOS-SIN VARIEDAD Secano
- Ref:5535390 Recinto:18-047-017-00208-00001 Cultivo:62000 PASTOS PERMANENTES DE 5 O MAS AÑOS-SIN VARIEDAD Secano
- Ref:5535389 Recinto:18-047-017-00209-00004 Cultivo:62000 PASTOS PERMANENTES DE 5 O MAS AÑOS-SIN VARIEDAD Secano
- Ref:6936907 Recinto:23-078-021-00098-00001 Cultivo:62000 PASTOS PERMANENTES DE 5 O MAS AÑOS-SIN VARIEDAD Secano
- Ref:6936909 Recinto:23-078-021-00132-00001 Cultivo:62000 PASTOS PERMANENTES DE 5 O MAS AÑOS-SIN VARIEDAD Secano
- Ref:6936911 Recinto:23-078-021-00133-00001 Cultivo:62000 PASTOS PERMANENTES DE 5 O MAS AÑOS-SIN VARIEDAD Secano
- Ref:6936916 Recinto:23-078-021-00135-00001 Cultivo:62000 PASTOS PERMANENTES DE 5 O MAS AÑOS-SIN VARIEDAD Secano
- Ref:6936919 Recinto:23-078-021-00136-00001 Cultivo:63000 PASTOS DE MENOS DE 5 AÑOS-SIN VARIEDAD Secano
- Ref:6936920 Recinto:23-078-021-00146-00001 Cultivo:62000 PASTOS PERMANENTES DE 5 O MAS AÑOS-SIN VARIEDAD Secano
- Ref:6936921 Recinto:23-078-021-00147-00001 Cultivo:62000 PASTOS PERMANENTES DE 5 O MAS AÑOS-SIN VARIEDAD Secano

(1) Superficie declarada admisible ajustada con la superficie comprometida.
 (2) Factor de penalización valorando el alcance para el tipo de compromiso.

Puede verificar la integridad de una copia de este documento mediante la lectura del código QR adjunto o mediante el acceso a la dirección <https://ws050.juntadeandalucia.es/verificarFirma> indicando el código de VERIFICACIÓN

FIRMADO POR	RAQUEL MARIA ESPIN CRESPO	17/12/2024	
VERIFICACIÓN	Pk2jm6UYDU9J72AMTZUYRN3GET48NG	PÁG. 5654/9349	



APELLIDOS Y NOMBRE / RAZÓN SOCIAL

SOLAR EUROPE ANDALUCÍA PIÑOS 27 SL

NIF

***3767*

EXPEDIENTE

1265680

ANUALIDAD DE PAGO

1ª

IMPORTE POR ANUALIDAD

	2023	2024	2025	2026	2027
IMPORTE MÁXIMO SUBVENCIONABLE	9.433,69 €	9.433,69 €	9.289,44 €	7.861,32 €	7.861,32 €
IMPORTE MEDIO DE TRANSFERENCIA (€/ha)	249,63 €	249,63 €	245,82 €	208,03 €	208,03 €

RESUMEN DE UNIDADES

Cód	GRUPO DE PAGO	Sup. Dec. Admisible (ha)	Sup. Comprometida (ha)	Sup. ajustada compromiso (1) (ha)	% sobredec.	Sup. Resuelta (ha)	Importe Declarado	Importe Topado	Importe Resuelto	Importe tras sobredec.
416	HERBÁCEOS	4,82		4,77	0,00	4,77	865,33	865,33	865,33	865,33
422	FRUTALES SECANO	33,02		33,02	0,00	33,02	8.568,36	8.568,36	8.568,36	8.568,36
TOTAL		37,84	37,79	37,79		37,79	9.433,69	9.433,69	9.433,69	9.433,69

APLICACIÓN DE REDUCCIONES Y PENALIZACIONES

GRUPO DE PAGO	Importe Calculado	Importe prereduc.	Criterios de subvencionabilidad y compromisos	Presentación tardía	Omisión declaración	Condicionalidad	IMPORTE (Euros) RESUELTO
FRUTALES SECANO	8.568,36	8.568,36	0,00	0,00	0,00	0,00	8.568,36
HERBÁCEOS	865,33	865,33	0,00	0,00	0,00	0,00	865,33
TOTAL	9.433,69	9.433,69					9.433,69

RESUMEN DE PAGOS

	RESUELTO	FEADER	MAPA	CAPADR
FRUTALES SECANO - Pago realizado	8.568,36 €	7.283,11 €	840,56 €	444,69 €
HERBÁCEOS - Pago realizado	865,33 €	735,53 €	84,89 €	44,91 €
TOTAL	9.433,69 €	8.018,64 €	925,45 €	489,60 €

RECINTOS RESUELTOS

REF.	REFERENCIA SIGPAC	CULTIVO DESCRIPCIÓN CULTIVO	S/R G.PAGO	PEND. MEDIA (%)	SUP. DEC. ADMISIBLE (ha)	SUP. COMPROM. (ha)	SUP. AJUSTADA COMPROM. (1) (ha)	SUP. CONV. SIGPAC (ha)	SUP. CERTIF. (ha)	SUP. CAMPO (ha)	SUP. CAMPO DETER. CULT. DECLARADO (ha)	SUP. DEC. REDUCIDA (ha)	SUP. RESUELTA (ha)
-1570737	18-003-006-00040-061	8030 AVENA-PREVISION	S	416	18,00	1,06	1,01	1,01	1,17			1,01	1,01
-1129153	18-003-006-00040-062	8030 AVENA-PREVISION	S	416	26,20	0,07	0,07	0,07	0,07			0,07	0,07
5310217	18-003-006-00040-005	1017 TRIGO BLANDO-ALHAMBRA	S	416	20,70	2,57	2,57	2,57	2,71			2,57	2,57
5310222	18-003-006-00040-010	1017 TRIGO BLANDO-ALHAMBRA	S	416	23,20	0,18	0,18	0,18	0,18			0,18	0,18
5310224	18-003-006-00040-012	8030 AVENA-PREVISION	S	416	21,50	0,34	0,34	0,34	0,34			0,34	0,34
5310228	18-003-006-00040-024	1017 TRIGO BLANDO-ALHAMBRA	S	416	12,60	0,31	0,31	0,31	0,31			0,31	0,31
5310243	18-003-006-00040-045	1017 TRIGO BLANDO-ALHAMBRA	S	416	23,40	0,18	0,18	0,18	0,18			0,18	0,18
5310244	18-003-006-00040-046	1017 TRIGO BLANDO-ALHAMBRA	S	416	24,90	0,10	0,10	0,10	0,10			0,10	0,10
6948384	18-003-006-00040-049	1017 TRIGO BLANDO-ALHAMBRA	S	416	21,90	0,01	0,01	0,01	0,01			0,01	0,01
5310206	18-003-006-00070-001	104007 ALMENDROS-COMUNA	S	422	18,30	2,32	2,32	2,32	2,32			2,32	2,32
5310215	18-003-006-00040-003	104007 ALMENDROS-COMUNA	S	422	18,80	0,14	0,14	0,14	0,14			0,14	0,14
5310216	18-003-006-00040-004	104007 ALMENDROS-COMUNA	S	422	30,80	1,18	1,18	1,18	1,31			1,18	1,18
5310218	18-003-006-00040-006	104007 ALMENDROS-COMUNA	S	422	33,50	5,55	5,55	5,55	5,55			5,55	5,55
5310219	18-003-006-00040-007	104007 ALMENDROS-COMUNA	S	422	30,50	21,26	21,26	21,26	21,26			21,26	21,26
5310235	18-003-006-00040-034	104007 ALMENDROS-COMUNA	S	422	39,80	0,23	0,23	0,23	0,23			0,23	0,23
5310238	18-003-006-00040-040	104007 ALMENDROS-COMUNA	S	422	29,50	1,71	1,71	1,71	1,71			1,71	1,71
5310242	18-003-006-00040-044	104007 ALMENDROS-COMUNA	S	422	27,60	0,43	0,43	0,43	0,43			0,43	0,43
5310253	18-003-006-00040-056	104007 ALMENDROS-COMUNA	S	422	38,50	0,05	0,05	0,05	0,05			0,05	0,05
6948385	18-003-006-00040-055	104010 ALMENDROS-DESMAYO ROJO	S	422	29,70	0,06	0,06	0,06	0,06			0,06	0,06
6948386	18-003-006-00040-057	104010 ALMENDROS-DESMAYO ROJO	S	422	31,20	0,02	0,02	0,02	0,02			0,02	0,02
6948387	18-003-006-00040-058	104010 ALMENDROS-DESMAYO ROJO	S	422	43,80	0,03	0,03	0,03	0,03			0,03	0,03
6948388	18-003-006-00040-059	104010 ALMENDROS-DESMAYO ROJO	S	422	37,90	0,04	0,04	0,04	0,04			0,04	0,04

(1) Superficie declarada admisible ajustada con la superficie comprometida.
 (2) Factor de penalización valorando el alcance para el tipo de compromiso.

Puede verificar la integridad de una copia de este documento mediante la lectura del código QR adjunto o mediante el acceso a la dirección <https://ws050.juntadeandalucia.es/verificarFirma> indicando el código de VERIFICACIÓN

FIRMADO POR

RAQUEL MARIA ESPIN CRESPO

17/12/2024

VERIFICACIÓN

Pk2jm6UYDU9J72AMTZUYRN3GET48NG

PÁG. 5655/9349





INCIDENCIAS

INCIDENCIA DESCRIPCIÓN

- 4272 Verifica que las líneas de declaración de las Solicitudes Únicas no tienen solapes con la capa de Retroactividad Gráfica (ambas de la misma campaña) a nivel de expediente/línea de declaración gráfica de la solicitud.
Ref:-1570737 Recinto:18-003-006-00040-00061 Cultivo: - Agregado de la referencia del recinto.:0 Zona de la referencia del recinto.:0 Superficie solapada.:0,05 Id. Incid.:101028776
- 100424 Solicita recinto que no está comprometido para la operación.
Ref:5310223 Recinto:18-003-006-00040-00011 Cultivo:101010 OLIVAR-PICUAL Secano
Ref:5310209 Recinto:18-003-006-00044-00001 Cultivo:101010 OLIVAR-PICUAL Secano

(1) Superficie declarada admisible ajustada con la superficie comprometida.
(2) Factor de penalización valorando el alcance para el tipo de compromiso.

Puede verificar la integridad de una copia de este documento mediante la lectura del código QR adjunto o mediante el acceso a la dirección <https://ws050.juntadeandalucia.es/verificarFirma> indicando el código de VERIFICACIÓN

FIRMADO POR	RAQUEL MARIA ESPIN CRESPO	17/12/2024	
VERIFICACIÓN	Pk2jm6UYDU9J72AMTZUYRN3GET48NG	PÁG. 5656/9349	



APELLIDOS Y NOMBRE / RAZÓN SOCIAL

SOLDADO DELGADO ANTONIO JESUS

NIF
***2800*

EXPEDIENTE
1258631

ANUALIDAD DE PAGO
1ª

IMPORTES POR ANUALIDAD

	2023	2024	2025	2026	2027
IMPORTE MÁXIMO SUBVENCIONABLE	975,73 €	975,73 €	975,73 €	813,11 €	813,11 €
IMPORTE MEDIO DE TRANSFERENCIA (€/ha)	297,48 €	297,48 €	297,48 €	247,90 €	247,90 €

RESUMEN DE UNIDADES

Cód	GRUPO DE PAGO	Sup. Dec. Admisible (ha)	Sup. Comprometida (ha)	Sup. ajustada compromiso (1) (ha)	% sobredec.	Sup. Resuelta (ha)	Importe Declarado	Importe Topado	Importe Resuelto	Importe tras sobredec.
419	OLIVAR	3,28		3,28	0,00	3,28	975,73	975,73	975,73	975,73
TOTAL		3,28	3,28	3,28		3,28	975,73	975,73	975,73	975,73

APLICACIÓN DE REDUCCIONES Y PENALIZACIONES

GRUPO DE PAGO	Importe Calculado	Importe prereduc.	Criterios de subvencionabilidad y compromisos	Presentación tardía	Omisión declaración	Condicionalidad	IMPORTE (Euros) RESUELTO
OLIVAR	975,73	975,73	0,00	0,00	0,00	0,00	975,73
TOTAL	975,73	975,73					975,73

RESUMEN DE PAGOS

	IMPORTE (Euros)			
	RESUELTO	FEADER	MAPA	CAPADR
OLIVAR - Pago realizado	975,73 €	829,37 €	95,72 €	50,64 €

RECINTOS RESUELTOS

REF.	REFERENCIA SIGPAC	CULTIVO	DESCRIPCIÓN CULTIVO	S/R G.PAGO	PEND. MEDIA (%)	SUP. DEC. ADMISIBLE (ha)	SUP. COMPROM. (ha)	SUP. AJUSTADA COMPR.(1) (ha)	SUP. CONY. SIGPAC (ha)	SUP. CERTIE (ha)	SUP. CAMPO (ha)	SUP. CAMPO DETER. CULT. DECLARADO (ha)	SUP. DEC. REDUCIDA (ha)	SUP. RESUELTA (ha)
-1233798	18-123-025-00253-001	101138	OLIVAR-HOJIBLANCA	S	419	18,50	1,74	1,74	1,74	1,74			1,74	1,74
6864195	18-123-025-00375-001	101138	OLIVAR-HOJIBLANCA	S	419	20,80	1,54	1,54	1,54	1,54			1,54	1,54

INCIDENCIAS

INCIDENCIA DESCRIPCIÓN

- 100402 Recinto solicitado no forma parte de ningún organismo de control autorizado para la producción ecológica en Andalucía o fecha de inscripción posterior al plazo establecido (Anexo I. Criterios de Subvencionabilidad. Orden 28 de marzo de 2023).
Ref:6864193 Recinto:18-123-025-00296-00001 Cultivo:101138 OLIVAR-HOJIBLANCA Secano
Ref:-1015182 Recinto:18-123-025-00534-00001 Cultivo:101138 OLIVAR-HOJIBLANCA Secano
- 100424 Solicita recinto que no está comprometido para la operación.
Ref:6864193 Recinto:18-123-025-00296-00001 Cultivo:101138 OLIVAR-HOJIBLANCA Secano
Ref:-1015182 Recinto:18-123-025-00534-00001 Cultivo:101138 OLIVAR-HOJIBLANCA Secano

(1) Superficie declarada admisible ajustada con la superficie comprometida.
(2) Factor de penalización valorando el alcance para el tipo de compromiso.

Puede verificar la integridad de una copia de este documento mediante la lectura del código QR adjunto o mediante el acceso a la dirección https://ws050.juntadeandalucia.es/verificarFirma indicando el código de VERIFICACIÓN			
FIRMADO POR	RAQUEL MARIA ESPIN CRESPO	17/12/2024	
VERIFICACIÓN	Pk2jm6UYDU9J72AMTZUYRN3GET48NG	PÁG. 5657/9349	



<u>APELLIDOS Y NOMBRE / RAZÓN SOCIAL</u>	<u>NIF</u>	<u>EXPEDIENTE</u>	<u>ANUALIDAD DE PAGO</u>		
SOLEBROMINO FINCAS REGENERATIVAS S.L.	***9206*	1274240	1ª		
IMPORTE POR ANUALIDAD					
	2023	2024	2025	2026	2027
IMPORTE MÁXIMO SUBVENCIONABLE	31.358,56 €	31.358,56 €	28.334,56 €	26.131,57 €	26.131,57 €
IMPORTE MEDIO DE TRANSFERENCIA (€/ha)	209,70 €	209,70 €	189,48 €	174,75 €	174,75 €

RESUMEN DE UNIDADES

<u>Cód</u>	<u>GRUPO DE PAGO</u>	<u>Sup. Dec. Admisible (ha)</u>	<u>Sup. Comprometida (ha)</u>	<u>Sup. ajustada compromiso (1) (ha)</u>	<u>% sobredec.</u>	<u>Sup. Resuelta (ha)</u>	<u>Importe Declarado</u>	<u>Importe Topado</u>	<u>Importe Resuelto</u>	<u>Importe tras sobredec.</u>
416	HERBÁCEOS	248,59		100,00	0,00	100,00	18.141,00	18.141,00	18.141,00	18.141,00
419	OLIVAR	9,54		9,54	0,00	9,54	2.837,96	2.837,96	2.837,96	2.837,96
422	FRUTALES SECANO	177,51		40,00	0,00	40,00	10.379,60	10.379,60	10.379,60	10.379,60
TOTAL		435,64	149,54	149,54		149,54	31.358,56	31.358,56	31.358,56	31.358,56

APLICACIÓN DE REDUCCIONES Y PENALIZACIONES

<u>GRUPO DE PAGO</u>	<u>Importe Calculado</u>	<u>Importe prereduc.</u>	<u>Criterios de subvencionabilidad y compromisos</u>	<u>Presentación tardía</u>	<u>Omisión declaración</u>	<u>Condicionalidad</u>	<u>IMPORTE (Euros) RESUELTO</u>
FRUTALES SECANO	10.379,60	10.379,60	0,00	0,00	0,00	0,00	10.379,60
HERBÁCEOS	18.141,00	18.141,00	0,00	0,00	0,00	0,00	18.141,00
OLIVAR	2.837,96	2.837,96	0,00	0,00	0,00	0,00	2.837,96
TOTAL	31.358,56	31.358,56					31.358,56

RESUMEN DE PAGOS

	<u>IMPORTE (Euros)</u>			
	<u>RESUELTO</u>	<u>FEADER</u>	<u>MAPA</u>	<u>CAPADR</u>
FRUTALES SECANO - Pago realizado	10.379,60 €	8.822,66 €	1.018,24 €	538,70 €
OLIVAR - Pago realizado	2.837,96 €	2.412,27 €	278,40 €	147,29 €
HERBÁCEOS - A pagar	18.141,00 €	15.419,85 €	1.779,63 €	941,52 €
TOTAL	31.358,56 €	26.654,78 €	3.076,27 €	1.627,51 €

(1) Superficie declarada admisible ajustada con la superficie comprometida.
 (2) Factor de penalización valorando el alcance para el tipo de compromiso.

Puede verificar la integridad de una copia de este documento mediante la lectura del código QR adjunto o mediante el acceso a la dirección <https://ws050.juntadeandalucia.es/verificarFirma> indicando el código de VERIFICACIÓN

FIRMADO POR	RAQUEL MARIA ESPIN CRESPO	17/12/2024	
VERIFICACIÓN	Pk2jm6UYDU9J72AMTZUYRN3GET48NG	PÁG. 5658/9349	

**RECINTOS RESUELTOS**

REF.	REFERENCIA SIGPAC	CULTIVO DESCRIPCIÓN CULTIVO	S/R	G.PAGO	PEND. MEDIA (%)	SUP. DEC. ADMISIBLE (ha)	SUP. COMPROM. (ha)	SUP. AJUSTADA COMPROM. (ha)	SUP. CONV. SIGPAC (ha)	SUP. CERTIF. (ha)	SUP. CAMPO (ha)	SUP. CAMPO DEJER CULT. DECLARADO (ha)	SUP. DEC. REDUCIDA (ha)	SUP. RESUELTA (ha)
-1508128	18-100-026-00056-043	8000 AVENA-SIN VARIEDAD	S	416	17,20	1,33	1,33	1,33		1,33			1,33	1,33
-1508126	18-100-026-00057-018	5000 CEBADA-SIN VARIEDAD	S	416	18,90	0,10	0,10	0,10		0,10			0,10	0,10
-1508125	18-100-026-00057-024	5000 CEBADA-SIN VARIEDAD	S	416	14,40	0,03	0,02	0,02		0,02			0,02	0,02
-1508123	18-100-026-00057-017	5000 CEBADA-SIN VARIEDAD	S	416	17,60	0,10	0,10	0,10		0,10			0,10	0,10
-1508122	18-100-026-00057-002	5000 CEBADA-SIN VARIEDAD	S	416	12,90	1,00	0,99	0,99		0,99			0,99	0,99
-1508116	18-100-026-00057-001	33131 GIRASOL-TALENTO	S	416	9,50	13,20	13,20	13,20		15,26			13,20	13,20
-1508115	18-100-026-00057-010	5000 CEBADA-SIN VARIEDAD	S	416	23,70	0,28	0,25	0,25		0,25			0,25	0,25
-1508114	18-100-026-00057-021	5000 CEBADA-SIN VARIEDAD	S	416	19,60	0,31	0,31	0,31		0,31			0,31	0,31
-1508113	18-100-026-00057-011	5000 CEBADA-SIN VARIEDAD	S	416	25,80	0,63	0,62	0,62		0,62			0,62	0,62
-1508112	18-100-026-00057-009	5000 CEBADA-SIN VARIEDAD	S	416	12,30	19,32	19,32	19,32		19,32			19,32	19,32
-1508111	18-100-026-00057-003	40000 GUI SANTES-SIN VARIEDAD	S	416	12,90	1,60	1,60	1,60		1,60			1,60	1,60
-1508110	18-100-026-00056-031	40000 GUI SANTES-SIN VARIEDAD	S	416	7,60	0,39	0,38	0,38		0,38			0,38	0,38
-1508108	18-100-026-00056-032	8000 AVENA-SIN VARIEDAD	S	416	16,90	0,59	0,59	0,59		0,59			0,59	0,59
-1508107	18-100-026-00056-020	8000 AVENA-SIN VARIEDAD	S	416	17,50	1,01	1,00	1,00		1,00			1,00	1,00
-1508106	18-100-026-00056-036	8000 AVENA-SIN VARIEDAD	S	416	11,40	4,66	4,66	4,66		4,66			4,66	4,66
-1508105	18-100-026-00056-022	8000 AVENA-SIN VARIEDAD	S	416	14,90	1,15	1,15	1,15		1,15			1,15	1,15
-1508104	18-100-026-00056-016	8000 AVENA-SIN VARIEDAD	S	416	14,00	0,69	0,69	0,69		0,69			0,69	0,69
-1508102	18-100-026-00056-024	8000 AVENA-SIN VARIEDAD	S	416	13,50	1,87	1,87	1,87		1,87			1,87	1,87
-1508101	18-100-026-00056-041	8000 AVENA-SIN VARIEDAD	S	416	15,80	0,47	0,47	0,47		0,47			0,47	0,47
-1508099	18-100-026-00056-061	8000 AVENA-SIN VARIEDAD	S	416	17,90	4,00	3,99	3,99		3,99			3,99	3,99
-1508098	18-100-026-00056-060	8000 AVENA-SIN VARIEDAD	S	416	16,80	11,27	11,27	11,27		11,27			11,27	11,27
-1508097	18-100-026-00056-018	8000 AVENA-SIN VARIEDAD	S	416	16,70	8,60	8,60	8,60		8,60			8,60	8,60
-1508096	18-100-026-00056-062	8000 AVENA-SIN VARIEDAD	S	416	18,30	6,04	6,04	6,04		6,04			6,04	6,04
-1508095	18-100-026-00056-017	40000 GUI SANTES-SIN VARIEDAD	S	416	11,80	23,59	23,58	23,58		23,58			23,58	23,58
-1508094	18-100-026-00056-021	40000 GUI SANTES-SIN VARIEDAD	S	416	14,30	2,58	2,58	2,58		2,58			2,58	2,58
-1503089	18-100-019-00143-001	52000 VEZA-SIN VARIEDAD	S	416	4,20	7,94	7,94	7,94		8,30			7,94	7,94
-1389676	18-100-019-00144-044	52000 VEZA-SIN VARIEDAD	R	416	3,00	3,08	3,08	3,08		3,08			3,08	3,08
5559726	18-100-016-00074-039	5000 CEBADA-SIN VARIEDAD	S	416	4,70	32,82	32,82	32,82		32,82			32,82	32,82
5559727	18-100-016-00074-011	1000 TRIGO BLANDO-SIN VARIEDAD	S	416	4,80	27,36	27,36	27,36		27,36			27,36	27,36
5559728	18-100-016-00074-010	8000 AVENA-SIN VARIEDAD	S	416	6,70	11,66	11,65	11,65		11,65			11,65	11,65
5559729	18-100-016-00074-023	5000 CEBADA-SIN VARIEDAD	S	416	7,80	0,94	0,94	0,94		0,94			0,94	0,94
5559730	18-100-016-00074-022	1000 TRIGO BLANDO-SIN VARIEDAD	S	416	7,00	0,60	0,60	0,60		0,60			0,60	0,60
5559731	18-100-016-00074-024	1000 TRIGO BLANDO-SIN VARIEDAD	S	416	6,60	1,06	1,06	1,06		1,06			1,06	1,06
5559733	18-100-016-00074-025	1000 TRIGO BLANDO-SIN VARIEDAD	S	416	5,80	10,62	10,62	10,62		10,62			10,62	10,62
5559735	18-100-016-00074-038	5000 CEBADA-SIN VARIEDAD	S	416	4,90	32,61	32,61	32,61		32,61			32,61	32,61
5559736	18-100-016-00074-001	5000 CEBADA-SIN VARIEDAD	S	416	7,80	4,56	4,56	4,56		4,56			4,56	4,56
5559738	18-100-016-00074-041	1000 TRIGO BLANDO-SIN VARIEDAD	S	416	5,50	1,11	1,11	1,11		1,11			1,11	1,11
5559739	18-100-016-00074-042	1000 TRIGO BLANDO-SIN VARIEDAD	S	416	5,50	9,41	9,41	9,41		9,41			9,41	9,41
-601391	18-100-019-00144-027	101010 OLIVAR-PICUAL	S	419	5,60	7,89	7,89	7,89		7,89			7,89	7,89
170000007061469	18-100-016-00079-003	101010 OLIVAR-PICUAL	S	419	9,60	0,57	0,57	0,57		0,57			0,57	0,57
170000007061496	18-100-026-00023-002	101010 OLIVAR-PICUAL	S	419	18,60	1,08	1,08	1,08		1,08			1,08	1,08
-1613461	18-100-019-00135-009	104020 ALMENDROS-GUARA	S	422	11,70	0,34	0,34	0,34		0,34			0,34	0,34
-768211	18-100-016-00074-015	104022 ALMENDROS-LARGUETA	S	422	7,40	16,34	16,34	16,34		16,34			16,34	16,34
-768200	18-100-019-00144-026	104020 ALMENDROS-GUARA	S	422	3,60	0,05	0,05	0,05		0,05			0,05	0,05
-768199	18-100-019-00144-022	104020 ALMENDROS-GUARA	S	422	6,10	0,42	0,42	0,42		0,42			0,42	0,42
-768198	18-100-019-00144-025	104020 ALMENDROS-GUARA	S	422	5,50	0,81	0,81	0,81		0,81			0,81	0,81
-768197	18-100-019-00144-011	104020 ALMENDROS-GUARA	S	422	10,40	2,45	2,45	2,45		2,45			2,45	2,45
-768196	18-100-016-00074-018	104020 ALMENDROS-GUARA	S	422	8,70	0,13	0,13	0,13		0,13			0,13	0,13
-768195	18-100-016-00074-036	104020 ALMENDROS-GUARA	S	422	8,30	0,08	0,08	0,08		0,08			0,08	0,08
-768194	18-100-019-00143-008	104020 ALMENDROS-GUARA	S	422	9,70	0,53	0,53	0,53		0,53			0,53	0,53
-768193	18-100-019-00144-013	104020 ALMENDROS-GUARA	S	422	10,60	1,18	1,18	1,18		1,18			1,18	1,18
-768192	18-100-019-00144-023	104020 ALMENDROS-GUARA	S	422	6,10	0,54	0,54	0,54		0,54			0,54	0,54
-768191	18-100-019-00144-024	104020 ALMENDROS-GUARA	S	422	9,00	0,60	0,60	0,60		0,60			0,60	0,60
-768190	18-100-019-00144-036	104020 ALMENDROS-GUARA	S	422	13,00	0,16	0,16	0,16		0,16			0,16	0,16
-768189	18-100-019-00143-010	104020 ALMENDROS-GUARA	S	422	8,70	0,80	0,80	0,80		0,80			0,80	0,80
-768188	18-100-019-00143-002	104020 ALMENDROS-GUARA	S	422	3,70	3,90	3,90	3,90		3,90			3,90	3,90
-768186	18-100-019-00144-002	104025 ALMENDROS-MARINADA	S	422	9,30	0,73	0,73	0,73		0,73			0,73	0,73
-768185	18-100-019-00144-003	104025 ALMENDROS-MARINADA	S	422	17,30	3,65	3,65	3,65		3,65			3,65	3,65
-768184	18-100-019-00144-008	104024 ALMENDROS-MARCONA	S	422	9,90	24,56	24,56	24,56		24,56			24,56	24,56
-768183	18-100-019-00144-059	104024 ALMENDROS-MARCONA	S	422	9,80	24,09	24,09	24,09		24,09			24,09	24,09
-601110	18-100-019-00144-042	104020 ALMENDROS-GUARA	S	422	5,40	3,28	3,28	3,28		3,28			3,28	3,28
4674235	18-100-019-00144-005	104020 ALMENDROS-GUARA	S	422	11,70	4,95	4,95	4,95		4,95			4,95	4,95
4674236	18-100-019-00144-007	104020 ALMENDROS-GUARA	S	422	7,50	12,40	12,40	12,40		12,40			12,40	12,40
4674237	18-100-019-00144-037	104020 ALMENDROS-GUARA	S	422	8,40	25,52	25,52	25,52		25,52			25,52	25,52
4674238	18-100-019-00144-038	104020 ALMENDROS-GUARA	S	422	8,30	6,33	6,33	6,33		6,33			6,33	6,33
4674239	18-100-019-00144-041	104020 ALMENDROS-GUARA	S	422	6,60	20,40	20,40	20,40		20,40			20,40	20,40
4674241	18-100-019-00144-057	104020 ALMENDROS-GUARA	S	422	8,70	0,30	0,30	0,30		0,30			0,30	0,30
4674242	18-100-019-00144-058	104020 ALMENDROS-GUARA	S	422	7,60	0,23	0,23	0,23		0,23			0,23	0,23
4802368	18-100-016-00074-014	104022 ALMENDROS-LARGUETA	S	422	6,40	12,99	12,99	12,99		12,99			12,99	12,99
4802369	18-100-016-00074-019	104024 ALMENDROS-MARCONA	S	422	8,70	9,75	9,75	9,75		9,75			9,75	9,75

(1) Superficie declarada admisible ajustada con la superficie comprometida.
(2) Factor de penalización valorando el alcance para el tipo de compromiso.

Puede verificar la integridad de una copia de este documento mediante la lectura del código QR adjunto o mediante el acceso a la dirección <https://ws050.juntadeandalucia.es/verificarFirma> indicando el código de VERIFICACIÓN

FIRMADO POR

RAQUEL MARIA ESPIN CRESPO

17/12/2024

VERIFICACIÓN

Pk2jm6UYDU9J72AMTZUYRN3GET48NG

PÁG. 5659/9349






INCIDENCIAS

INCIDENCIA DESCRIPCIÓN

- 226 Recinto abandonado según SIGPAC por el que solicita alguna ayuda/práctica.
Ref:5559741 Recinto:18-100-016-00074-00045 Cultivo:104020 ALMENDROS-GUARA Secano
- 3790 Recinto declarado inactivo
Ref:-1486058 Recinto:18-100-019-00144-00004 Cultivo: -
- 100400 Recinto con cultivo, variedad, régimen de explotación o uso Sigpac no compatible con la operación solicitada (Anexo IV.I Cultivos y variedades elegibles para las Intervenciones. Orden de 28 de marzo de 2023).
Ref:-1508119 Recinto:18-100-026-00056-00026 Cultivo:946000 MEZCLA VEZA AVENA CEBADA-SIN VARIEDAD Regadío Uso: TA
Ref:-1508120 Recinto:18-100-026-00056-00035 Cultivo:104022 ALMENDROS-LARGUETA Secano Uso:FY
Ref:-1508124 Recinto:18-100-026-00057-00014 Cultivo:5000 CEBADA-SIN VARIEDAD Secano Uso:PR
- 100402 Recinto solicitado no forma parte de ningún organismo de control autorizado para la producción ecológica en Andalucía o fecha de inscripción posterior al plazo establecido (Anexo I. Criterios de Subvencionabilidad. Orden 28 de marzo de 2023).
Ref:-1508120 Recinto:18-100-026-00056-00035 Cultivo:104022 ALMENDROS-LARGUETA Secano
Ref:-1508124 Recinto:18-100-026-00057-00014 Cultivo:5000 CEBADA-SIN VARIEDAD Secano
Ref:-1508117 Recinto:18-100-026-00057-00025 Cultivo:33131 GIRASOL-TALENTO Secano
- 100406 Grupo de cultivo declarado en el recinto no coincide con el grupo de cultivo existente en el organismo de control autorizado para la producción ecológica en Andalucía (Anexo I. Criterios de Subvencionabilidad. Orden 28 de marzo de 2023).
Ref:-1508120 Recinto:18-100-026-00056-00035 Cultivo:104022 ALMENDROS-LARGUETA Secano Grupo de SIPEA:HERBACEOS
- 100421 Recinto declarado por error para una operación de la 6503, que se ha corregido de oficio marcando la operación correcta, de acuerdo con la fecha de inscripción del recinto en la producción ecológica.
Ref:-1613461 Recinto:18-100-019-00135-00009 Cultivo:104020 ALMENDROS-GUARA Secano
Ref:1700000007061496 Recinto:18-100-026-00023-00002 Cultivo:101010 OLIVAR-PICUAL Secano
- 100424 Solicita recinto que no está comprometido para la operación.
Ref:5559741 Recinto:18-100-016-00074-00045 Cultivo:104020 ALMENDROS-GUARA Secano
Ref:-1486058 Recinto:18-100-019-00144-00004 Cultivo:102198 VIÑEDO VINIFICACIÓN-TEMPRANILLO Secano
Ref:-1508119 Recinto:18-100-026-00056-00026 Cultivo:946000 MEZCLA VEZA AVENA CEBADA-SIN VARIEDAD Regadío
Ref:-1508120 Recinto:18-100-026-00056-00035 Cultivo:104022 ALMENDROS-LARGUETA Secano
Ref:-1508124 Recinto:18-100-026-00057-00014 Cultivo:5000 CEBADA-SIN VARIEDAD Secano
Ref:-1508117 Recinto:18-100-026-00057-00025 Cultivo:33131 GIRASOL-TALENTO Secano

(1) Superficie declarada admisible ajustada con la superficie comprometida.
(2) Factor de penalización valorando el alcance para el tipo de compromiso.

Puede verificar la integridad de una copia de este documento mediante la lectura del código QR adjunto o mediante el acceso a la dirección https://ws050.juntadeandalucia.es/verificarFirma indicando el código de VERIFICACIÓN			
FIRMADO POR	RAQUEL MARIA ESPIN CRESPO	17/12/2024	
VERIFICACIÓN	Pk2jm6UYDU9J72AMTZUYRN3GET48NG	PÁG. 5660/9349	



APELLIDOS Y NOMBRE / RAZÓN SOCIAL

SOLIER RODRIGUEZ ENCARNACION

NIF
***7298*

EXPEDIENTE
1239289

ANUALIDAD DE PAGO
1ª

IMPORTES POR ANUALIDAD

	2023	2024	2025	2026	2027
IMPORTE MÁXIMO SUBVENCIONABLE	1.533,59 €	1.533,59 €	1.533,59 €	1.277,98 €	1.277,98 €
IMPORTE MEDIO DE TRANSFERENCIA (€/ha)	259,49 €	259,49 €	259,49 €	216,24 €	216,24 €

RESUMEN DE UNIDADES

Cód	GRUPO DE PAGO	Sup. Dec. Admisible (ha)	Sup. Comprometida (ha)	Sup. ajustada compromiso (1) (ha)	% sobredec.	Sup. Resuelta (ha)	Importe Declarado	Importe Topado	Importe Resuelto	Importe tras sobredec.
422	FRUTALES SECANO	5,91		5,91	0,00	5,91	1.533,59	1.533,59	1.533,59	1.533,59
TOTAL		5,91	5,91	5,91		5,91	1.533,59	1.533,59	1.533,59	1.533,59

APLICACIÓN DE REDUCCIONES Y PENALIZACIONES

GRUPO DE PAGO	Importe Calculado	Importe prereduc.	Criterios de subvencionabilidad y compromisos	Presentación tardía	Omisión declaración	Condicionalidad	IMPORTE (Euros) RESUELTO
FRUTALES SECANO	1.533,59	1.533,59	0,00	0,00	0,00	0,00	1.533,59
TOTAL	1.533,59	1.533,59					1.533,59

RESUMEN DE PAGOS

	IMPORTE (Euros)			
	RESUELTO	FEADER	MAPA	CAPADR
FRUTALES SECANO - Pago realizado	1.533,59 €	1.303,55 €	150,45 €	79,59 €

RECINTOS RESUELTOS

REF.	REFERENCIA SIGPAC	CULTIVO	DESCRIPCIÓN CULTIVO	S/R G.PAGO	PEND. MEDIA (%)	SUP. DEC. ADMISIBLE (ha)	SUP. COMPROM. (ha)	SUP. AJUSTADA COMPROM. (1) (ha)	SUP. CONY. SIGPAC (ha)	SUP. CERTIE (ha)	SUP. CAMPO (ha)	SUP. CAMPO DETER. CULT. DECLARADO (ha)	SUP. DEC. REDUCIDA (ha)	SUP. RESUELTA (ha)
-1402177	18-063-002-00683-005	104007	ALMENDROS-COMUNA	S 422	11,50	0,23	0,23	0,23	0,23	0,23			0,23	0,23
1700000004697297	18-063-005-00150-001	104007	ALMENDROS-COMUNA	S 422	40,40	2,04	2,04	2,04	2,04	10,54			2,04	2,04
1700000004697298	18-063-005-00150-015	104007	ALMENDROS-COMUNA	S 422	28,00	2,84	2,84	2,84	2,84	8,55			2,84	2,84
1700000004697299	18-063-005-00150-016	104007	ALMENDROS-COMUNA	S 422	44,60	0,12	0,12	0,12	0,12	0,12			0,12	0,12
1700000004697300	18-063-002-00682-003	104007	ALMENDROS-COMUNA	S 422	39,50	0,48	0,48	0,48	0,48	0,48			0,48	0,48
1700000004697301	18-063-002-80022-002	104007	ALMENDROS-COMUNA	S 422	40,00	0,20	0,20	0,20	0,20	0,20			0,20	0,20

(1) Superficie declarada admisible ajustada con la superficie comprometida.
(2) Factor de penalización valorando el alcance para el tipo de compromiso.

Puede verificar la integridad de una copia de este documento mediante la lectura del código QR adjunto o mediante el acceso a la dirección <https://ws050.juntadeandalucia.es/verificarFirma> indicando el código de VERIFICACIÓN

FIRMADO POR

RAQUEL MARIA ESPIN CRESPO

17/12/2024

VERIFICACIÓN

Pk2jm6UYDU9J72AMTZUYRN3GET48NG

PÁG. 5661/9349





APELLIDOS Y NOMBRE / RAZÓN SOCIAL SORIA CASTILLO FERNANDA MARIA
NIF ****6199*
EXPEDIENTE 1005089
ANUALIDAD DE PAGO 1ª

IMPORTES POR ANUALIDAD

	2023	2024	2025	2026	2027
IMPORTE MÁXIMO SUBVENCIONABLE	4.951,07 €	4.951,07 €	4.951,07 €	4.125,86 €	4.125,86 €
IMPORTE MEDIO DE TRANSFERENCIA (€/ha)	259,49 €	259,49 €	259,49 €	216,24 €	216,24 €

RESUMEN DE UNIDADES

Cód	GRUPO DE PAGO	Sup. Dec. Admisible (ha)	Sup. Comprometida (ha)	Sup. ajustada compromiso (1) (ha)	% sobredec.	Sup. Resuelta (ha)	Importe Declarado	Importe Topado	Importe Resuelto	Importe tras sobredec.
422	FRUTALES SECANO	19,08		19,08	0,00	19,08	4.951,07	4.951,07	4.951,07	4.951,07
TOTAL		19,08	19,08	19,08		19,08	4.951,07	4.951,07	4.951,07	4.951,07

APLICACIÓN DE REDUCCIONES Y PENALIZACIONES

GRUPO DE PAGO	Importe Calculado	Importe prereduc.	Criterios de subvencionabilidad y compromisos	Presentación tardía	Omisión declaración	Condicionalidad	IMPORTE (Euros) RESUELTO
FRUTALES SECANO	4.951,07	4.951,07	0,00	0,00	0,00	0,00	4.951,07
TOTAL	4.951,07	4.951,07					4.951,07

RESUMEN DE PAGOS

	IMPORTE (Euros)			
	RESUELTO	FEADER	MAPA	CAPADR
FRUTALES SECANO - Pago realizado	4.951,07 €	4.208,41 €	485,70 €	256,96 €

RECINTOS RESUELTOS

REF.	REFERENCIA SIGPAC	CULTIVO DESCRIPCIÓN CULTIVO	S/R G.PAGO	PEND. MEDIA (%)	SUP. DEC. ADMISIBLE (ha)	SUP. COMPROM. (ha)	SUP. AJUSTADA COMPR.(1) (ha)	SUP. CONY. SIGPAC (ha)	SUP. CERTIE (ha)	SUP. CAMPO (ha)	SUP. CAMPO DETER. CULT. DECLARADO (ha)	SUP. DEC. REDUCIDA (ha)	SUP. RESUELTA (ha)
1700000002655142	18-087-002-00689-010	104022 ALMENDROS-LARGUETA	S 422	22,80	0,23	0,23	0,23	0,23	0,23			0,23	0,23
1700000002655143	18-087-002-00707-001	104022 ALMENDROS-LARGUETA	S 422	13,40	0,06	0,06	0,06	0,06	0,06			0,06	0,06
1700000002655144	18-087-002-00709-002	104022 ALMENDROS-LARGUETA	S 422	16,40	0,15	0,15	0,15	0,15	0,15			0,15	0,15
1700000002655145	18-087-003-00006-001	104022 ALMENDROS-LARGUETA	S 422	4,40	5,00	5,00	5,00	5,00	5,00			5,00	5,00
1700000002655146	18-087-002-00737-001	104022 ALMENDROS-LARGUETA	S 422	2,30	2,65	2,65	2,65	2,65	2,65			2,65	2,65
1700000002655147	18-087-003-00015-001	104022 ALMENDROS-LARGUETA	S 422	3,70	4,70	4,70	4,70	4,70	4,70			4,70	4,70
1700000002655148	18-087-003-00016-001	104022 ALMENDROS-LARGUETA	S 422	5,10	1,98	1,98	1,98	1,98	1,98			1,98	1,98
1700000002655149	18-088-003-00032-003	104022 ALMENDROS-LARGUETA	S 422	2,70	0,41	0,41	0,41	0,41	0,41			0,41	0,41
1700000002655150	18-088-002-00107-001	104022 ALMENDROS-LARGUETA	S 422	2,20	1,53	1,53	1,53	1,53	1,53			1,53	1,53
1700000002655151	18-088-003-00052-001	104022 ALMENDROS-LARGUETA	S 422	2,00	0,86	0,86	0,86	0,86	0,86			0,86	0,86
1700000002655152	18-088-003-00032-004	104022 ALMENDROS-LARGUETA	S 422	3,90	0,46	0,46	0,46	0,46	0,46			0,46	0,46
1700000002655153	18-088-004-00275-001	104022 ALMENDROS-LARGUETA	S 422	3,50	0,35	0,35	0,35	0,35	0,35			0,35	0,35
1700000002655154	18-087-002-00709-003	104022 ALMENDROS-LARGUETA	S 422	2,40	0,70	0,70	0,70	0,70	0,70			0,70	0,70

(1) Superficie declarada admisible ajustada con la superficie comprometida.
(2) Factor de penalización valorando el alcance para el tipo de compromiso.

Puede verificar la integridad de una copia de este documento mediante la lectura del código QR adjunto o mediante el acceso a la dirección <https://ws050.juntadeandalucia.es/verificarFirma> indicando el código de VERIFICACIÓN

FIRMADO POR

RAQUEL MARIA ESPIN CRESPO

17/12/2024

VERIFICACIÓN

Pk2jm6UYDU9J72AMTZUYRN3GET48NG

PÁG. 5662/9349





<u>APELLIDOS Y NOMBRE / RAZÓN SOCIAL</u>	<u>NIF</u>	<u>EXPEDIENTE</u>	<u>ANUALIDAD DE PAGO</u>		
SORIA GARCIA ASCENSION	***9697*	1174581	1ª		
<u>IMPORTE POR ANUALIDAD</u>					
	<u>2023</u>	<u>2024</u>	<u>2025</u>	<u>2026</u>	<u>2027</u>
IMPORTE MÁXIMO SUBVENCIONABLE	9.496,04 €	9.496,04 €	8.823,20 €	7.913,22 €	7.913,22 €
IMPORTE MEDIO DE TRANSFERENCIA (€/ha)	219,36 €	219,36 €	203,82 €	182,80 €	182,80 €

<u>RESUMEN DE UNIDADES</u>										
<u>Cód</u>	<u>GRUPO DE PAGO</u>	<u>Sup. Dec. Admisible (ha)</u>	<u>Sup. Comprometida (ha)</u>	<u>Sup. ajustada compromiso (1) (ha)</u>	<u>% sobredec.</u>	<u>Sup. Resuelta (ha)</u>	<u>Importe Declarado</u>	<u>Importe Topado</u>	<u>Importe Resuelto</u>	<u>Importe tras sobredec.</u>
416	HERBÁCEOS	22,25		22,25	0,00	22,25	4.036,37	4.036,37	4.036,37	4.036,37
422	FRUTALES SECANO	21,04		21,04	0,00	21,04	5.459,67	5.459,67	5.459,67	5.459,67
TOTAL		43,29	43,29	43,29		43,29	9.496,04	9.496,04	9.496,04	9.496,04

<u>APLICACIÓN DE REDUCCIONES Y PENALIZACIONES</u>							
<u>GRUPO DE PAGO</u>	<u>Importe Calculado</u>	<u>Importe prereduc.</u>	<u>Criterios de subvencionabilidad y compromisos</u>	<u>Presentación tardía</u>	<u>Omisión declaración</u>	<u>Condicionalidad</u>	<u>IMPORTE (Euros) RESUELTO</u>
FRUTALES SECANO	5.459,67	5.459,67	0,00	0,00	0,00	0,00	5.459,67
HERBÁCEOS	4.036,37	4.036,37	0,00	0,00	0,00	0,00	4.036,37
TOTAL	9.496,04	9.496,04					9.496,04

<u>RESUMEN DE PAGOS</u>				
	<u>RESUELTO</u>	<u>FEADER</u>	<u>MAPA</u>	<u>CAPADR</u>
FRUTALES SECANO - Pago realizado	5.459,67 €	4.640,72 €	535,59 €	283,36 €
HERBÁCEOS - Pago realizado	4.036,37 €	3.430,91 €	395,97 €	209,49 €
TOTAL	9.496,04 €	8.071,63 €	931,56 €	492,85 €

<u>RECINTOS RESUELTOS</u>													
<u>REE</u>	<u>REFERENCIA SIGPAC</u>	<u>CULTIVO DESCRIPCIÓN CULTIVO</u>	<u>S/R G.PAGO</u>	<u>PEND. MEDIA (%)</u>	<u>SUP. DEC. ADMISIBLE (ha)</u>	<u>SUP. COMPROM. (ha)</u>	<u>SUP. AJUSTADA COMPR.(1) (ha)</u>	<u>SUP. CONV. SIGPAC (ha)</u>	<u>SUP. CERTIF. (ha)</u>	<u>SUP. CAMPO (ha)</u>	<u>SUP. CAMPO DETER. CULT. DECLARADO (ha)</u>	<u>SUP. DEC. REDUCIDA (ha)</u>	<u>SUP. RESUELTA (ha)</u>
-127948	18-167-012-00092-001	1000 TRIGO BLANDO-SIN VARIEDAD	S	416	2,40	11,61	11,61	11,61	11,61			11,61	11,61
1700000006651880	18-167-012-00093-001	1000 TRIGO BLANDO-SIN VARIEDAD	S	416	2,40	5,28	5,28	5,28	5,28			5,28	5,28
1700000006651881	18-167-009-00078-001	1000 TRIGO BLANDO-SIN VARIEDAD	S	416	1,70	0,45	0,45	0,45	0,45			0,45	0,45
1700000006651883	18-167-017-00251-001	52000 VEZA-SIN VARIEDAD	S	416	1,80	4,91	4,91	4,91	4,91			4,91	4,91
1700000006651884	18-167-001-00085-002	104014 ALMENDROS-FERRAGNES	S	422	2,80	0,54	0,54	0,54	0,54			0,54	0,54
1700000006651885	18-167-024-00322-001	104022 ALMENDROS-LARGUETA	S	422	8,70	1,05	1,05	1,05	1,05			1,05	1,05
1700000006651886	18-167-025-00116-001	104020 ALMENDROS-GUARA	S	422	3,10	1,68	1,68	1,68	1,68			1,68	1,68
1700000006651887	18-167-025-00116-002	104022 ALMENDROS-LARGUETA	S	422	5,40	0,90	0,90	0,90	0,90			0,90	0,90
1700000006651888	18-167-001-00236-001	104022 ALMENDROS-LARGUETA	S	422	11,80	4,93	4,93	4,93	4,93			4,93	4,93
1700000006651889	18-167-001-00236-003	104020 ALMENDROS-GUARA	S	422	10,10	2,12	2,12	2,12	2,12			2,12	2,12
1700000006651891	18-167-001-00236-011	104020 ALMENDROS-GUARA	S	422	20,90	0,48	0,48	0,48	0,48			0,48	0,48
1700000006651892	18-167-023-00032-001	104020 ALMENDROS-GUARA	S	422	9,80	1,61	1,61	1,61	1,61			1,61	1,61
1700000006651893	18-167-025-00120-001	104020 ALMENDROS-GUARA	S	422	3,20	0,72	0,72	0,72	0,72			0,72	0,72
1700000006651894	18-167-002-00004-001	104020 ALMENDROS-GUARA	S	422	5,30	6,28	6,28	6,28	6,28			6,28	6,28
1700000006651895	18-167-021-00101-001	104022 ALMENDROS-LARGUETA	S	422	7,30	0,30	0,30	0,30	0,30			0,30	0,30
1700000006651896	18-167-021-00095-001	104022 ALMENDROS-LARGUETA	S	422	9,70	0,43	0,43	0,43	0,43			0,43	0,43

(1) Superficie declarada admisible ajustada con la superficie comprometida.
 (2) Factor de penalización valorando el alcance para el tipo de compromiso.

Puede verificar la integridad de una copia de este documento mediante la lectura del código QR adjunto o mediante el acceso a la dirección https://ws050.juntadeandalucia.es/verificarFirma indicando el código de VERIFICACIÓN			
FIRMADO POR	RAQUEL MARIA ESPIN CRESPO	17/12/2024	
VERIFICACIÓN	Pk2jm6UYDU9J72AMTZUYRN3GET48NG	PÁG. 5663/9349	



APELLIDOS Y NOMBRE / RAZÓN SOCIAL

SORIA GARCIA MODESTO

NIF
***2878*

EXPEDIENTE
1050540

ANUALIDAD DE PAGO
1ª

IMPORTE POR ANUALIDAD

	2023	2024	2025	2026	2027
IMPORTE MÁXIMO SUBVENCIONABLE	5.930,27 €	5.930,27 €	5.930,27 €	4.941,86 €	4.941,86 €
IMPORTE MEDIO DE TRANSFERENCIA (€/ha)	265,22 €	265,22 €	265,22 €	221,01 €	221,01 €

RESUMEN DE UNIDADES

Cód	GRUPO DE PAGO	Sup. Dec. Admisible (ha)	Sup. Comprometida (ha)	Sup. ajustada compromiso (1) (ha)	% sobredec.	Sup. Resuelta (ha)	Importe Declarado	Importe Topado	Importe Resuelto	Importe tras sobredec.
422	FRUTALES SECANO	21,56		21,56	0,00	21,56	5.594,60	5.594,60	5.594,60	5.594,60
423	FRUTALES REGADÍO	0,80		0,80	0,00	0,80	335,67	335,67	335,67	335,67
TOTAL		22,36	22,36	22,36		22,36	5.930,27	5.930,27	5.930,27	5.930,27

APLICACIÓN DE REDUCCIONES Y PENALIZACIONES

GRUPO DE PAGO	Importe Calculado	Importe prereduc.	Criterios de subvencionabilidad y compromisos	Presentación tardía	Omisión declaración	Condicionalidad	IMPORTE (Euros) RESUELTO
FRUTALES REGADÍO	335,67	335,67	0,00	0,00	0,00	0,00	335,67
FRUTALES SECANO	5.594,60	5.594,60	0,00	0,00	0,00	0,00	5.594,60
TOTAL	5.930,27	5.930,27					5.930,27

RESUMEN DE PAGOS

	RESUELTO	FEADER	MAPA	CAPADR
FRUTALES REGADÍO - Pago realizado	335,67 €	285,32 €	32,93 €	17,42 €
FRUTALES SECANO - Pago realizado	5.594,60 €	4.755,41 €	548,83 €	290,36 €
TOTAL	5.930,27 €	5.040,73 €	581,76 €	307,78 €

RECINTOS RESUELTOS

REE	REFERENCIA SIGPAC	CULTIVO DESCRIPCIÓN CULTIVO	S/R G.PAGO	PEND. MEDIA (%)	SUP. DEC. ADMISIBLE (ha)	SUP. COMPROM. (ha)	SUP. AJUSTADA COMPROM. (1) (ha)	SUP. CONV. SIGPAC (ha)	SUP. CERTIF. (ha)	SUP. CAMPO (ha)	SUP. CAMPO DETER. CULT. DECLARADO (ha)	SUP. DEC. REDUCIDA (ha)	SUP. RESUELTA (ha)
-435492	18-087-008-00120-006	104020 ALMENDROS-GUARA	S 422	16,50	0,08	0,08	0,08	0,08	0,08			0,08	0,08
4759644	18-087-016-00156-001	104020 ALMENDROS-GUARA	S 422	12,80	0,13	0,13	0,13	0,13	0,13			0,13	0,13
1700000004596801	18-087-017-00400-002	104020 ALMENDROS-GUARA	S 422	15,10	0,04	0,04	0,04	0,04	0,04			0,04	0,04
1700000004596802	18-087-008-00110-001	104007 ALMENDROS-COMUNA	S 422	11,60	3,36	3,36	3,36	3,36	3,36			3,36	3,36
1700000004596803	18-087-008-00119-001	104022 ALMENDROS-LARGUETA	S 422	6,10	2,57	2,57	2,57	2,57	2,57			2,57	2,57
1700000004596805	18-087-009-00172-001	104022 ALMENDROS-LARGUETA	S 422	17,30	0,63	0,63	0,63	0,63	0,63			0,63	0,63
1700000004596806	18-087-017-00400-001	104020 ALMENDROS-GUARA	S 422	18,40	0,46	0,46	0,46	0,46	0,46			0,46	0,46
1700000004596808	18-087-008-00117-001	104022 ALMENDROS-LARGUETA	S 422	6,50	7,42	7,42	7,42	7,42	7,42			7,42	7,42
1700000004596809	18-087-008-00118-001	104020 ALMENDROS-GUARA	S 422	6,40	4,01	4,01	4,01	4,01	4,01			4,01	4,01
1700000004596810	18-087-008-00120-001	104014 ALMENDROS-FERRAGNES	S 422	6,60	1,30	1,30	1,30	1,30	1,30			1,30	1,30
1700000004596811	18-087-008-00121-001	104020 ALMENDROS-GUARA	S 422	7,50	1,54	1,54	1,54	1,54	1,54			1,54	1,54
1700000004596813	18-087-008-00117-004	104022 ALMENDROS-LARGUETA	S 422	7,50	0,01	0,01	0,01	0,01	0,01			0,01	0,01
1700000004596815	18-087-008-00117-005	104022 ALMENDROS-LARGUETA	S 422	8,30	0,01	0,01	0,01	0,01	0,01			0,01	0,01
1700000004596804	18-087-016-00157-001	104020 ALMENDROS-GUARA	R 423	17,60	0,80	0,80	0,80	0,80	0,80			0,80	0,80

(1) Superficie declarada admisible ajustada con la superficie comprometida.
(2) Factor de penalización valorando el alcance para el tipo de compromiso.

Puede verificar la integridad de una copia de este documento mediante la lectura del código QR adjunto o mediante el acceso a la dirección <https://ws050.juntadeandalucia.es/verificarFirma> indicando el código de VERIFICACIÓN

FIRMADO POR

RAQUEL MARIA ESPIN CRESPO

17/12/2024

VERIFICACIÓN

Pk2jm6UYDU9J72AMTZUYRN3GET48NG

PÁG. 5664/9349





APELLIDOS Y NOMBRE / RAZÓN SOCIAL
SOTO CASTRO MARIA ENCARNACIÓN

NIF
****1444*

EXPEDIENTE
1276370

ANUALIDAD DE PAGO
1ª

IMPORTES POR ANUALIDAD

	2023	2024	2025	2026	2027
IMPORTE MÁXIMO SUBVENCIONABLE	817,39 €	817,39 €	817,39 €	681,16 €	681,16 €
IMPORTE MEDIO DE TRANSFERENCIA (€/ha)	259,49 €	259,49 €	259,49 €	216,24 €	216,24 €

RESUMEN DE UNIDADES

Cód	GRUPO DE PAGO	Sup. Dec. Admisible (ha)	Sup. Comprometida (ha)	Sup. ajustada compromiso (1) (ha)	% sobredec.	Sup. Resuelta (ha)	Importe Declarado	Importe Topado	Importe Resuelto	Importe tras sobredec.
422	FRUTALES SECANO	3,15		3,15	0,00	3,15	817,39	817,39	817,39	817,39
TOTAL		3,15	3,15	3,15		3,15	817,39	817,39	817,39	817,39

APLICACIÓN DE REDUCCIONES Y PENALIZACIONES

GRUPO DE PAGO	Importe Calculado	Importe prereduc.	Criterios de subvencionabilidad y compromisos	Presentación tardía	Omisión declaración	Condicionalidad	IMPORTE (Euros) RESUELTO
FRUTALES SECANO	817,39	817,39	0,00	0,00	0,00	0,00	817,39
TOTAL	817,39	817,39					817,39

RESUMEN DE PAGOS

	IMPORTE (Euros)			
	RESUELTO	FEADER	MAPA	CAPADR
FRUTALES SECANO - Pago realizado	817,39 €	694,78 €	80,19 €	42,42 €

RECINTOS RESUELTOS

REF.	REFERENCIA SIGPAC	CULTIVO	DESCRIPCIÓN CULTIVO	S/R G.PAGO	PEND. MEDIA (%)	SUP. DEC. ADMISIBLE (ha)	SUP. COMPROM. (ha)	SUP. AJUSTADA COMPR.(1) (ha)	SUP. CONY. SIGPAC (ha)	SUP. CERTIE (ha)	SUP. CAMPO (ha)	SUP. CAMPO DETER. CULT. DECLARADO (ha)	SUP. DEC. REDUCIDA (ha)	SUP. RESUELTA (ha)
5807063	18-087-015-00050-003	104020	ALMENDROS-GUARA	S 422	10,30	2,11	2,11	2,11		2,11			2,11	2,11
5807064	18-087-015-00051-001	104020	ALMENDROS-GUARA	S 422	5,00	1,04	1,04	1,04		1,04			1,04	1,04

(1) Superficie declarada admisible ajustada con la superficie comprometida.
(2) Factor de penalización valorando el alcance para el tipo de compromiso.

Puede verificar la integridad de una copia de este documento mediante la lectura del código QR adjunto o mediante el acceso a la dirección <https://ws050.juntadeandalucia.es/verificarFirma> indicando el código de VERIFICACIÓN

FIRMADO POR	RAQUEL MARIA ESPIN CRESPO	17/12/2024	
VERIFICACIÓN	Pk2jm6UYDU9J72AMTZUYRN3GET48NG	PÁG. 5665/9349	



APELLIDOS Y NOMBRE / RAZÓN SOCIAL
SUAREZ LOPEZ MIGUEL ANGEL

NIF
***6105*

EXPEDIENTE
1061103

ANUALIDAD DE PAGO
1ª

IMPORTES POR ANUALIDAD

	2023	2024	2025	2026	2027
IMPORTE MÁXIMO SUBVENCIONABLE	736,95 €	736,95 €	736,95 €	614,12 €	614,12 €
IMPORTE MEDIO DE TRANSFERENCIA (€/ha)	259,49 €	259,49 €	259,49 €	216,24 €	216,24 €

RESUMEN DE UNIDADES

Cód	GRUPO DE PAGO	Sup. Dec. Admisible (ha)	Sup. Comprometida (ha)	Sup. ajustada compromiso (1) (ha)	% sobredec.	Sup. Resuelta (ha)	Importe Declarado	Importe Topado	Importe Resuelto	Importe tras sobredec.
422	FRUTALES SECANO	2,84		2,84	0,00	2,84	736,95	736,95	736,95	736,95
TOTAL		2,84	2,84	2,84		2,84	736,95	736,95	736,95	736,95

APLICACIÓN DE REDUCCIONES Y PENALIZACIONES

GRUPO DE PAGO	Importe Calculado	Importe prereduc.	Criterios de subvencionabilidad y compromisos	Presentación tardía	Omisión declaración	Condicionalidad	IMPORTE (Euros) RESUELTO
FRUTALES SECANO	736,95	736,95	0,00	0,00	0,00	0,00	736,95
TOTAL	736,95	736,95					736,95

RESUMEN DE PAGOS

	IMPORTE (Euros)			
	RESUELTO	FEADER	MAPA	CAPADR
FRUTALES SECANO - Pago realizado	736,95 €	626,41 €	72,29 €	38,25 €

RECINTOS RESUELTOS

REF.	REFERENCIA SIGPAC	CULTIVO	DESCRIPCIÓN CULTIVO	S/R G.PAGO	PEND. MEDIA (%)	SUP. DEC. ADMISIBLE (ha)	SUP. COMPROM. (ha)	SUP. AJUSTADA COMPR.(1) (ha)	SUP. CONY. SIGPAC (ha)	SUP. CERTIE (ha)	SUP. CAMPO (ha)	SUP. CAMPO DETER. CULT. DECLARADO (ha)	SUP. DEC. REDUCIDA (ha)	SUP. RESUELTA (ha)
-947847	18-007-007-00257-004	104007	ALMENDROS-COMUNA	S 422	53,60	0,05	0,05	0,05		0,05			0,05	0,05
5553436	18-007-007-00103-001	104007	ALMENDROS-COMUNA	S 422	31,70	0,18	0,18	0,18		0,18			0,18	0,18
1700000005583791	04-003-008-00218-001	104007	ALMENDROS-COMUNA	S 422	45,60	0,65	0,65	0,65		0,65			0,65	0,65
1700000005583792	18-007-007-00257-001	104007	ALMENDROS-COMUNA	S 422	53,70	1,29	1,29	1,29		1,29			1,29	1,29
1700000005583794	18-144-021-00350-002	104007	ALMENDROS-COMUNA	S 422	38,30	0,34	0,34	0,34		0,34			0,34	0,34
1700000005583795	18-007-007-00260-002	104007	ALMENDROS-COMUNA	S 422	49,40	0,33	0,33	0,33		0,33			0,33	0,33

(1) Superficie declarada admisible ajustada con la superficie comprometida.
(2) Factor de penalización valorando el alcance para el tipo de compromiso.

Puede verificar la integridad de una copia de este documento mediante la lectura del código QR adjunto o mediante el acceso a la dirección https://ws050.juntadeandalucia.es/verificarFirma indicando el código de VERIFICACIÓN			
FIRMADO POR	RAQUEL MARIA ESPIN CRESPO	17/12/2024	
VERIFICACIÓN	Pk2jm6UYDU9J72AMTZUYRN3GET48NG	PÁG. 5666/9349	



APELLIDOS Y NOMBRE / RAZÓN SOCIAL

SUAREZ RODRIGUEZ MIGUEL ANGEL

NIF

***8771*

EXPEDIENTE

1024856

ANUALIDAD DE PAGO

1ª

IMPORTE POR ANUALIDAD

	2023	2024	2025	2026	2027
IMPORTE MÁXIMO SUBVENCIONABLE	765,50 €	765,50 €	765,50 €	637,91 €	637,91 €
IMPORTE MEDIO DE TRANSFERENCIA (€/ha)	259,49 €	259,49 €	259,49 €	216,24 €	216,24 €

RESUMEN DE UNIDADES

Cód	GRUPO DE PAGO	Sup. Dec. Admisible (ha)	Sup. Comprometida (ha)	Sup. ajustada compromiso (1) (ha)	% sobredec.	Sup. Resuelta (ha)	Importe Declarado	Importe Topado	Importe Resuelto	Importe tras sobredec.
422	FRUTALES SECANO	2,95		2,95	0,00	2,95	765,50	765,50	765,50	765,50
TOTAL		2,95	2,95	2,95		2,95	765,50	765,50	765,50	765,50

APLICACIÓN DE REDUCCIONES Y PENALIZACIONES

GRUPO DE PAGO	Importe Calculado	Importe prereduc.	Criterios de subvencionabilidad y compromisos	Presentación tardía	Omisión declaración	Condicionalidad	IMPORTE (Euros) RESUELTO
FRUTALES SECANO	765,50	765,50	0,00	0,00	0,00	3,00	742,54
TOTAL	765,50	765,50					742,54

RESUMEN DE PAGOS

	IMPORTE (Euros)			
	RESUELTO	FEADER	MAPA	CAPADR
FRUTALES SECANO - Pago realizado	742,54 €	631,16 €	72,84 €	38,54 €

RECINTOS RESUELTOS

REF.	REFERENCIA SIGPAC	CULTIVO DESCRIPCIÓN CULTIVO	S/R G.PAGO	PEND. MEDIA (%)	SUP. DEC. ADMISIBLE (ha)	SUP. COMPROM. (ha)	SUP. AJUSTADA COMPR.(1) (ha)	SUP. CONY. SIGPAC (ha)	SUP. CERTIE (ha)	SUP. CAMPO (ha)	SUP. CAMPO DETER. CULT. DECLARADO (ha)	SUP. DEC. REDUCIDA (ha)	SUP. RESUELTA (ha)
-968250	18-185-007-00390-002	104007 ALMENDROS-COMUNA	S 422	40,80	0,07	0,07	0,07		0,07			0,07	0,07
-968247	18-185-007-00374-004	104007 ALMENDROS-COMUNA	S 422	52,90	0,14	0,14	0,14		0,14			0,14	0,14
-968246	18-185-007-00374-002	104007 ALMENDROS-COMUNA	S 422	64,00	0,23	0,23	0,23		0,23			0,23	0,23
4559714	18-185-007-00374-001	104007 ALMENDROS-COMUNA	S 422	55,80	1,13	1,13	1,13		1,13			1,13	1,13
4559715	18-185-007-00409-002	104007 ALMENDROS-COMUNA	S 422	24,50	0,35	0,35	0,35		0,35			0,35	0,35
1700000002567964	18-185-007-00129-001	104007 ALMENDROS-COMUNA	S 422	36,60	0,42	0,42	0,42		0,42			0,42	0,42
1700000002567965	18-185-007-00262-001	104007 ALMENDROS-COMUNA	S 422	39,80	0,25	0,25	0,25		0,25			0,25	0,25
1700000002567968	18-185-007-00390-001	104007 ALMENDROS-COMUNA	S 422	33,80	0,36	0,36	0,36		0,36			0,36	0,36

INCIDENCIAS

INCIDENCIA DESCRIPCIÓN

- 100402 Recinto solicitado no forma parte de ningún organismo de control autorizado para la producción ecológica en Andalucía o fecha de inscripción posterior al plazo establecido (Anexo I. Criterios de Subvencionabilidad. Orden 28 de marzo de 2023). Ref:-968253 Recinto:18-185-007-80014-00001 Cultivo:104007 ALMENDROS-COMUNA Secano
- 100424 Solicita recinto que no está comprometido para la operación. Ref:-968253 Recinto:18-185-007-80014-00001 Cultivo:104007 ALMENDROS-COMUNA Secano
- 101007 Expediente afectado por condicionalidad (art. 32 de Orden 28 marzo 2023)
Porcentaje Reducción:3

(1) Superficie declarada admisible ajustada con la superficie comprometida.
(2) Factor de penalización valorando el alcance para el tipo de compromiso.

Puede verificar la integridad de una copia de este documento mediante la lectura del código QR adjunto o mediante el acceso a la dirección <https://ws050.juntadeandalucia.es/verificarFirma> indicando el código de VERIFICACIÓN

FIRMADO POR	RAQUEL MARIA ESPIN CRESPO	17/12/2024	
VERIFICACIÓN	Pk2jm6UYDU9J72AMTZUYRN3GET48NG	PÁG. 5667/9349	



APELLIDOS Y NOMBRE / RAZÓN SOCIAL

SUAREZ SANCHEZ FRANCISCO

NIF
***4508*

EXPEDIENTE
1063856

ANUALIDAD DE PAGO
1ª

IMPORTES POR ANUALIDAD

	2023	2024	2025	2026	2027
IMPORTE MÁXIMO SUBVENCIONABLE	589,01 €	589,01 €	589,01 €	490,84 €	490,84 €
IMPORTE MEDIO DE TRANSFERENCIA (€/ha)	297,48 €	297,48 €	297,48 €	247,90 €	247,90 €

RESUMEN DE UNIDADES

Cód	GRUPO DE PAGO	Sup. Dec. Admisible (ha)	Sup. Comprometida (ha)	Sup. ajustada compromiso (1) (ha)	% sobredec.	Sup. Resuelta (ha)	Importe Declarado	Importe Topado	Importe Resuelto	Importe tras sobredec.
419	OLIVAR	1,98		1,98	0,00	1,98	589,01	589,01	589,01	589,01
TOTAL		1,98	1,98	1,98		1,98	589,01	589,01	589,01	589,01

APLICACIÓN DE REDUCCIONES Y PENALIZACIONES

GRUPO DE PAGO	Importe Calculado	Importe prereduc.	Criterios de subvencionabilidad y compromisos	Presentación tardía	Omisión declaración	Condicionalidad	IMPORTE (Euros) RESUELTO
OLIVAR	589,01	589,01	0,00	0,00	0,00	0,00	589,01
TOTAL	589,01	589,01					589,01

RESUMEN DE PAGOS

	IMPORTE (Euros)			
	RESUELTO	FEADER	MAPA	CAPADR
OLIVAR - Pago realizado	589,01 €	500,66 €	57,78 €	30,57 €

RECINTOS RESUELTOS

REF.	REFERENCIA SIGPAC	CULTIVO	DESCRIPCIÓN CULTIVO	S/R G.PAGO	PEND. MEDIA (%)	SUP. DEC. ADMISIBLE (ha)	SUP. COMPROM. (ha)	SUP. AJUSTADA COMPROM. (1) (ha)	SUP. CONY. SIGPAC (ha)	SUP. CERTIE (ha)	SUP. CAMPO (ha)	SUP. CAMPO DETER. CULT. DECLARADO (ha)	SUP. DEC. REDUCIDA (ha)	SUP. RESUELTA (ha)
1700000002654768	18-024-022-00561-001	101010	OLIVAR-PICUAL	R 419	4,10	0,12	0,12	0,12		0,12			0,12	0,12
1700000002654769	18-024-022-00595-013	101010	OLIVAR-PICUAL	R 419	5,00	1,13	1,13	1,13		1,13			1,13	1,13
1700000002654771	18-024-021-00288-002	101010	OLIVAR-PICUAL	R 419	1,40	0,51	0,51	0,51		0,51			0,51	0,51
1700000002654772	18-024-022-00595-024	101010	OLIVAR-PICUAL	R 419	7,60	0,22	0,22	0,22		0,22			0,22	0,22

(1) Superficie declarada admisible ajustada con la superficie comprometida.
(2) Factor de penalización valorando el alcance para el tipo de compromiso.

Puede verificar la integridad de una copia de este documento mediante la lectura del código QR adjunto o mediante el acceso a la dirección <https://ws050.juntadeandalucia.es/verificarFirma> indicando el código de VERIFICACIÓN

FIRMADO POR	RAQUEL MARIA ESPIN CRESPO	17/12/2024	
VERIFICACIÓN	Pk2jm6UYDU9J72AMTZUYRN3GET48NG	PÁG. 5668/9349	



INCIDENCIAS

INCIDENCIA DESCRIPCIÓN

- 100412 Número de hectáreas validadas inferior a la superficie mínima permitida por el grupo de cultivo (Anexo I. Criterios de Subvencionabilidad. Orden 28 de marzo de 2023).
Sup. Resuelta:0 Grupo de Pago:FRUTALES REGADÍO
- 100413 Recinto perteneciente a grupo de cultivo que no cumple con la superficie mínima requerida (Anexo I. Criterios de Subvencionabilidad. Orden 28 de marzo de 2023).
Ref:170000002654779 Recinto:18-024-022-00595-00002 Cultivo:104007 ALMENDROS-COMUNA Regadío Sup. Declarada:0,11 Superficie Resolver:0,11
Ref:170000002654778 Recinto:18-024-022-00595-00004 Cultivo:104007 ALMENDROS-COMUNA Regadío Sup. Declarada:0,16 Superficie Resolver:0,16
Ref:170000002654778 Recinto:18-024-022-00595-00005 Cultivo:104007 ALMENDROS-COMUNA Regadío Sup. Declarada:0,18 Superficie Resolver:0,18
Ref:170000002654783 Recinto:18-024-022-00595-00007 Cultivo:104007 ALMENDROS-COMUNA Regadío Sup. Declarada:0,22 Superficie Resolver:0,22
Ref:170000002654784 Recinto:18-024-022-00595-00008 Cultivo:104007 ALMENDROS-COMUNA Regadío Sup. Declarada:0,26 Superficie Resolver:0,26
Ref:170000002654780 Recinto:18-024-022-00595-00009 Cultivo:104007 ALMENDROS-COMUNA Regadío Sup. Declarada:0,1 Superficie Resolver:0,1
Ref:170000002654781 Recinto:18-024-022-00595-00010 Cultivo:104007 ALMENDROS-COMUNA Regadío Sup. Declarada:0,11 Superficie Resolver:0,11
Ref:170000002654787 Recinto:18-024-022-00595-00011 Cultivo:104007 ALMENDROS-COMUNA Regadío Sup. Declarada:0,12 Superficie Resolver:0,12
Ref:170000002654788 Recinto:18-024-022-00595-00012 Cultivo:104007 ALMENDROS-COMUNA Regadío Sup. Declarada:0,1 Superficie Resolver:0,1
Ref:170000002654785 Recinto:18-024-022-00595-00014 Cultivo:104007 ALMENDROS-COMUNA Regadío Sup. Declarada:0,14 Superficie Resolver:0,14
Ref:170000002654786 Recinto:18-024-022-00595-00021 Cultivo:104007 ALMENDROS-COMUNA Regadío Sup. Declarada:0,17 Superficie Resolver:0,17
Ref:170000002654782 Recinto:18-024-022-00595-00022 Cultivo:104007 ALMENDROS-COMUNA Regadío Sup. Declarada:0,17 Superficie Resolver:0,17

(1) Superficie declarada admisible ajustada con la superficie comprometida.
(2) Factor de penalización valorando el alcance para el tipo de compromiso.

Puede verificar la integridad de una copia de este documento mediante la lectura del código QR adjunto o mediante el acceso a la dirección <https://ws050.juntadeandalucia.es/verificarFirma> indicando el código de VERIFICACIÓN

FIRMADO POR	RAQUEL MARIA ESPIN CRESPO	17/12/2024	
VERIFICACIÓN	Pk2jm6UYDU9J72AMTZUYRN3GET48NG	PÁG. 5669/9349	



APELLIDOS Y NOMBRE / RAZÓN SOCIAL
SUAREZ VALDIVIESO MARIA DOLORES

NIF
***8478*

EXPEDIENTE
1046401

ANUALIDAD DE PAGO
1ª

IMPORTES POR ANUALIDAD

	2023	2024	2025	2026	2027
IMPORTE MÁXIMO SUBVENCIONABLE	1.076,88 €	1.076,88 €	1.076,88 €	897,40 €	897,40 €
IMPORTE MEDIO DE TRANSFERENCIA (€/ha)	297,48 €	297,48 €	297,48 €	247,90 €	247,90 €

RESUMEN DE UNIDADES

Cód	GRUPO DE PAGO	Sup. Dec. Admisible (ha)	Sup. Comprometida (ha)	Sup. ajustada compromiso (1) (ha)	% sobredec.	Sup. Resuelta (ha)	Importe Declarado	Importe Topado	Importe Resuelto	Importe tras sobredec.
419	OLIVAR	3,62		3,62	0,00	3,62	1.076,88	1.076,88	1.076,88	1.076,88
TOTAL		3,62	3,62	3,62		3,62	1.076,88	1.076,88	1.076,88	1.076,88

APLICACIÓN DE REDUCCIONES Y PENALIZACIONES

GRUPO DE PAGO	Importe Calculado	Importe prereduc.	Criterios de subvencionabilidad y compromisos	Presentación tardía	Omisión declaración	Condicionalidad	IMPORTE (Euros) RESUELTO
OLIVAR	1.076,88	1.076,88	0,00	0,00	0,00	0,00	1.076,88
TOTAL	1.076,88	1.076,88					1.076,88

RESUMEN DE PAGOS

	IMPORTE (Euros)			
	RESUELTO	FEADER	MAPA	CAPADR
OLIVAR - Pago realizado	1.076,88 €	915,35 €	105,64 €	55,89 €

RECINTOS RESUELTOS

REF.	REFERENCIA SIGPAC	CULTIVO	DESCRIPCIÓN CULTIVO	S/R G.PAGO	PEND. MEDIA (%)	SUP. DEC. ADMISIBLE (ha)	SUP. COMPROM. (ha)	SUP. AJUSTADA COMPROM. (1) (ha)	SUP. CONY. SIGPAC (ha)	SUP. CERTIE (ha)	SUP. CAMPO (ha)	SUP. CAMPO DETER. CULT. DECLARADO (ha)	SUP. DEC. REDUCIDA (ha)	SUP. RESUELTA (ha)
1700000003065196	18-024-017-00094-002	101010	OLIVAR-PICUAL	R 419	2,10	0,45	0,45	0,45		0,45			0,45	0,45
1700000003065197	18-024-017-00096-001	101010	OLIVAR-PICUAL	R 419	2,80	0,26	0,26	0,26		0,26			0,26	0,26
1700000003065201	18-024-017-00394-001	101010	OLIVAR-PICUAL	R 419	2,10	2,91	2,91	2,91		2,91			2,91	2,91

(1) Superficie declarada admisible ajustada con la superficie comprometida.
(2) Factor de penalización valorando el alcance para el tipo de compromiso.

Puede verificar la integridad de una copia de este documento mediante la lectura del código QR adjunto o mediante el acceso a la dirección <https://ws050.juntadeandalucia.es/verificarFirma> indicando el código de VERIFICACIÓN

FIRMADO POR

RAQUEL MARIA ESPIN CRESPO

17/12/2024

VERIFICACIÓN

Pk2jm6UYDU9J72AMTZUYRN3GET48NG

PÁG. 5670/9349





APELLIDOS Y NOMBRE / RAZÓN SOCIAL

TAPIAS UJAQUE VICTOR FERMIN

NIF
***8915*

EXPEDIENTE
1203817

ANUALIDAD DE PAGO
1ª

IMPORTES POR ANUALIDAD

	2023	2024	2025	2026	2027
IMPORTE MÁXIMO SUBVENCIONABLE	14.499,84 €	14.499,84 €	12.083,20 €	12.083,20 €	12.083,20 €
IMPORTE MEDIO DE TRANSFERENCIA (€/ha)	34,40 €	34,40 €	28,66 €	28,66 €	28,66 €

RESUMEN DE UNIDADES

Cód	GRUPO DE PAGO	Sup. Dec. Admisible (ha)	Sup. Comprometida (ha)	Sup. ajustada compromiso (1) (ha)	% sobredec.	Sup. Resuelta (ha)	Importe Declarado	Importe Topado	Importe Resuelto	Importe tras sobredec.
418	PASTOS ASOCIADOS A GANADERÍA ECOLÓGICA	421,56		421,56	0,00	421,56	19.860,91	14.499,84	14.499,84	14.499,84
TOTAL		421,56	421,56	421,56		421,56	19.860,91	14.499,84	14.499,84	14.499,84

APLICACIÓN DE REDUCCIONES Y PENALIZACIONES

GRUPO DE PAGO	Importe Calculado	Importe prereduc.	Criterios de subvencionabilidad y compromisos	Presentación tardía	Omisión declaración	Condicionidad	IMPORTE (Euros) RESUELTO
PASTOS ASOCIADOS A GANADERÍA	14.499,84	14.499,84	0,00	0,00	0,00	0,00	14.499,84
TOTAL	14.499,84	14.499,84					14.499,84

RESUMEN DE PAGOS

	RESUELTO	FEADER	MAPA	CAPADR
PASTOS ASOCIADOS A GANADERÍA ECOLÓGICA - Pago realizado	14.499,84 €	12.324,86 €	1.422,43 €	752,55 €

RECINTOS RESUELTOS

REE	REFERENCIA SIGPAC	CULTIVO	DESCRIPCIÓN CULTIVO	S/R G.PAGO	PEND. MEDIA (%)	SUP. DEC. ADMISIBLE (ha)	SUP. COMPROM. (ha)	SUP. AJUSTADA COMPROM. (1) (ha)	SUP. CONV. SIGPAC (ha)	SUP. CERTIF. (ha)	SUP. CAMPO (ha)	SUP. CAMPO DETER. CULT. (ha)	SUP. DEC. REDUCIDA (ha)	SUP. RESUELTA (ha)
6931167	18-024-058-00011-006	62000	PASTOS PERMANENTES DE 5 O MAS AÑOS-SIN VARIEDAD	S 418	22,70	421,56	421,56	421,56		819,27			421,56	421,56

(1) Superficie declarada admisible ajustada con la superficie comprometida.
(2) Factor de penalización valorando el alcance para el tipo de compromiso.

Puede verificar la integridad de una copia de este documento mediante la lectura del código QR adjunto o mediante el acceso a la dirección https://ws050.juntadeandalucia.es/verificarFirma indicando el código de VERIFICACIÓN			
FIRMADO POR	RAQUEL MARIA ESPIN CRESPO	17/12/2024	
VERIFICACIÓN	Pk2jm6UYDU9J72AMTZUYRN3GET48NG	PÁG. 5671/9349	



Datos considerados para el Cálculo de la Carga Ganadera mínima y máxima del expediente

Explotación	Especie	Inscrito en Sipea y Admisible	Ugm Calculada para CG Mínima	Ugm Calculada para CG Máxima
ES180230000802	BOVINA	SI	52,62	52,62
ES180980000060	BOVINA	SI	36,35	36,35
			88,97	88,97

Superficie determinada para Cálculo Carga Ganadera Mínima: 511,35 ha

Superficie determinada para Cálculo Carga Ganadera Máxima: 659,84 ha

Carga Ganadera Mínima Expediente: 0,17 ugm/ha

Carga Ganadera Máxima Expediente: 0,13 ugm/ha

Los importes del Grupo de Pago de pastos de este expediente han sido ajustados por no llegar a la carga ganadera mínima de 0,3

Recintos Determinados para el Cálculo de Garga Ganadera Mínima

REF.	REFERENCIA SIGPAC	CULTIVO	DESCRIPCIÓN CULTIVO	S/R	SUP. RESUELTA (ha)
-1613394	18-100-030-00067-00003	62000	PASTOS PERMANENTES DE 5 O MAS AÑOS-SIN VARIEDAD	S	7,79
-1613393	18-100-030-00067-00001	62000	PASTOS PERMANENTES DE 5 O MAS AÑOS-SIN VARIEDAD	S	13,53
6931167	18-024-058-00011-00006	62000	PASTOS PERMANENTES DE 5 O MAS AÑOS-SIN VARIEDAD	S	421,56
1700000006786998	18-100-026-00176-00003	62000	PASTOS PERMANENTES DE 5 O MAS AÑOS-SIN VARIEDAD	S	14,29
1700000006787000	18-100-030-00066-00005	62000	PASTOS PERMANENTES DE 5 O MAS AÑOS-SIN VARIEDAD	S	40,88
1700000006787001	18-100-030-00066-00004	62000	PASTOS PERMANENTES DE 5 O MAS AÑOS-SIN VARIEDAD	S	2,63
1700000006787003	18-100-030-00066-00001	62000	PASTOS PERMANENTES DE 5 O MAS AÑOS-SIN VARIEDAD	S	10,67

Recintos Determinados para el Cálculo de Garga Ganadera Máxima

REF.	REFERENCIA SIGPAC	CULTIVO	DESCRIPCIÓN CULTIVO	S/R	SUP. RESUELTA (ha)
-1613394	18-100-030-00067-00003	62000	PASTOS PERMANENTES DE 5 O MAS AÑOS-SIN VARIEDAD	S	7,79
-1613393	18-100-030-00067-00001	62000	PASTOS PERMANENTES DE 5 O MAS AÑOS-SIN VARIEDAD	S	63,68
5280262	18-119-012-00015-00002	62000	PASTOS PERMANENTES DE 5 O MAS AÑOS-SIN VARIEDAD	S	0,40
6931141	18-119-900-99000-99001	62000	PASTOS PERMANENTES DE 5 O MAS AÑOS-SIN VARIEDAD	S	97,94
6931167	18-024-058-00011-00006	62000	PASTOS PERMANENTES DE 5 O MAS AÑOS-SIN VARIEDAD	S	421,56
1700000006786998	18-100-026-00176-00003	62000	PASTOS PERMANENTES DE 5 O MAS AÑOS-SIN VARIEDAD	S	14,29
1700000006787000	18-100-030-00066-00005	62000	PASTOS PERMANENTES DE 5 O MAS AÑOS-SIN VARIEDAD	S	40,88
1700000006787001	18-100-030-00066-00004	62000	PASTOS PERMANENTES DE 5 O MAS AÑOS-SIN VARIEDAD	S	2,63
1700000006787003	18-100-030-00066-00001	62000	PASTOS PERMANENTES DE 5 O MAS AÑOS-SIN VARIEDAD	S	10,67

(1) Superficie declarada admisible ajustada con la superficie comprometida.
 (2) Factor de penalización valorando el alcance para el tipo de compromiso.

Puede verificar la integridad de una copia de este documento mediante la lectura del código QR adjunto o mediante el acceso a la dirección <https://ws050.juntadeandalucia.es/verificarFirma> indicando el código de VERIFICACIÓN

FIRMADO POR	RAQUEL MARIA ESPIN CRESPO	17/12/2024	
VERIFICACIÓN	Pk2jm6UYDU9J72AMTZUYRN3GET48NG	PÁG. 5672/9349	



APELLIDOS Y NOMBRE / RAZÓN SOCIAL

TARIFA CERVILLA ANA DOLORES

NIF
***5685*

EXPEDIENTE
1006753

ANUALIDAD DE PAGO
1ª

IMPORTE POR ANUALIDAD

	2023	2024	2025	2026	2027
IMPORTE MÁXIMO SUBVENCIONABLE	1.536,18 €	1.536,18 €	1.536,18 €	1.280,14 €	1.280,14 €
IMPORTE MEDIO DE TRANSFERENCIA (€/ha)	259,49 €	259,49 €	259,49 €	216,24 €	216,24 €

RESUMEN DE UNIDADES

Cód	GRUPO DE PAGO	Sup. Dec. Admisible (ha)	Sup. Comprometida (ha)	Sup. ajustada compromiso (1) (ha)	% sobredec.	Sup. Resuelta (ha)	Importe Declarado	Importe Topado	Importe Resuelto	Importe tras sobredec.
422	FRUTALES SECANO	5,95		5,92	0,00	5,92	1.536,18	1.536,18	1.536,18	1.536,18
TOTAL		5,95	5,92	5,92		5,92	1.536,18	1.536,18	1.536,18	1.536,18

APLICACIÓN DE REDUCCIONES Y PENALIZACIONES

GRUPO DE PAGO	Importe Calculado	Importe prereduc.	Criterios de subvencionabilidad y compromisos	Presentación tardía	Omisión declaración	Condicionalidad	IMPORTE (Euros) RESUELTO
FRUTALES SECANO	1.536,18		0,00	0,00	0,00	0,00	1.536,18
TOTAL	1.536,18	1.536,18					1.536,18

RESUMEN DE PAGOS

	IMPORTE (Euros)			
	RESUELTO	FEADER	MAPA	CAPADR
FRUTALES SECANO - Pago realizado	1.536,18 €	1.305,75 €	150,70 €	79,73 €

RECINTOS RESUELTOS

REF.	REFERENCIA SIGPAC	CULTIVO	DESCRIPCIÓN CULTIVO	S/R G.PAGO	PEND. MEDIA (%)	SUP. DEC. ADMISIBLE (ha)	SUP. COMPROM. (ha)	SUP. AJUSTADA COMPROM. (1) (ha)	SUP. CONY. SIGPAC (ha)	SUP. CERTIE (ha)	SUP. CAMPO (ha)	SUP. CAMPO DETER. CULT. DECLARADO (ha)	SUP. DEC. REDUCIDA (ha)	SUP. RESUELTA (ha)
5251604	18-036-005-00227-002	104024	ALMENDROS-MARCONA	S 422	37,90	0,63	0,63	0,63		0,63			0,63	0,63
1700000002588996	18-036-005-00187-001	104007	ALMENDROS-COMUNA	S 422	40,10	1,32	1,32	1,32		1,32			1,32	1,32
1700000002588997	18-036-007-00058-003	104007	ALMENDROS-COMUNA	S 422	41,10	1,89	1,86	1,86		1,89			1,86	1,86
1700000002588998	18-036-007-00060-004	104007	ALMENDROS-COMUNA	S 422	39,00	0,23	0,23	0,23		0,23			0,23	0,23
1700000002588999	18-036-007-00068-003	104007	ALMENDROS-COMUNA	S 422	43,60	0,23	0,23	0,23		0,23			0,23	0,23
1700000002589000	18-036-007-00058-008	104007	ALMENDROS-COMUNA	S 422	25,40	0,90	0,90	0,90		0,90			0,90	0,90
1700000002589001	18-036-005-00231-005	104007	ALMENDROS-COMUNA	S 422	30,60	0,60	0,60	0,60		0,60			0,60	0,60
1700000002589002	18-036-005-00237-007	104007	ALMENDROS-COMUNA	S 422	34,20	0,15	0,15	0,15		0,15			0,15	0,15

INCIDENCIAS

INCIDENCIA DESCRIPCIÓN

4272 Verifica que las líneas de declaración de las Solicitudes Únicas no tienen solapes con la capa de Retroactividad Gráfica (ambas de la misma campaña) a nivel de expediente/línea de declaración gráfica de la solicitud.
Ref:1700000002588997 Recinto:18-036-007-00058-00003 Cultivo: - Agregado de la referencia del recinto.:0 Zona de la referencia del recinto.:0 Superficie solapada.:0,03 Id. Incid.:100990916

(1) Superficie declarada admisible ajustada con la superficie comprometida.
(2) Factor de penalización valorando el alcance para el tipo de compromiso.

Puede verificar la integridad de una copia de este documento mediante la lectura del código QR adjunto o mediante el acceso a la dirección https://ws050.juntadeandalucia.es/verificarFirma indicando el código de VERIFICACIÓN			
FIRMADO POR	RAQUEL MARIA ESPIN CRESPO	17/12/2024	
VERIFICACIÓN	Pk2jm6UYDU9J72AMTZUYRN3GET48NG	PÁG. 5673/9349	



APELLIDOS Y NOMBRE / RAZÓN SOCIAL
TARIFA CERVILLA MARIA ENCARNACION

NIF
***3994*

EXPEDIENTE
1006127

ANUALIDAD DE PAGO
1ª

IMPORTE POR ANUALIDAD

	2023	2024	2025	2026	2027
IMPORTE MÁXIMO SUBVENCIONABLE	1.198,84 €	1.198,84 €	1.198,84 €	999,03 €	999,03 €
IMPORTE MEDIO DE TRANSFERENCIA (€/ha)	259,49 €	259,49 €	259,49 €	216,24 €	216,24 €

RESUMEN DE UNIDADES

Cód	GRUPO DE PAGO	Sup. Dec. Admisible (ha)	Sup. Comprometida (ha)	Sup. ajustada compromiso (1) (ha)	% sobredec.	Sup. Resuelta (ha)	Importe Declarado	Importe Topado	Importe Resuelto	Importe tras sobredec.
422	FRUTALES SECANO	4,68		4,62	0,00	4,62	1.198,84	1.198,84	1.198,84	1.198,84
TOTAL		4,68	4,62	4,62		4,62	1.198,84	1.198,84	1.198,84	1.198,84

APLICACIÓN DE REDUCCIONES Y PENALIZACIONES

GRUPO DE PAGO	Importe Calculado	Importe prereduc.	Criterios de subvencionabilidad y compromisos	Presentación tardía	Omisión declaración	Condicionalidad	IMPORTE (Euros) RESUELTO
FRUTALES SECANO	1.198,84	1.198,84	0,00	0,00	0,00	0,00	1.198,84
TOTAL	1.198,84	1.198,84					1.198,84

RESUMEN DE PAGOS

	IMPORTE (Euros)			
	RESUELTO	FEADER	MAPA	CAPADR
FRUTALES SECANO - Pago realizado	1.198,84 €	1.019,01 €	117,61 €	62,22 €

RECINTOS RESUELTOS

REF.	REFERENCIA SIGPAC	CULTIVO DESCRIPCIÓN CULTIVO	S/R G.PAGO	PEND. MEDIA (%)	SUP. DEC. ADMISIBLE (ha)	SUP. COMPROM. (ha)	SUP. AJUSTADA COMPR.(1) (ha)	SUP. CONY. SIGPAC (ha)	SUP. CERTIE (ha)	SUP. CAMPO (ha)	SUP. CAMPO DETER. CULT. DECLARADO (ha)	SUP. DEC. REDUCIDA (ha)	SUP. RESUELTA (ha)
4568938	18-036-007-00052-001	104007 ALMENDROS-COMUNA	S 422	35,50	2,07	2,01	2,01		2,07			2,01	2,01
5248829	18-036-007-00095-003	104007 ALMENDROS-COMUNA	S 422	46,50	0,46	0,46	0,46		0,46			0,46	0,46
5248845	18-036-007-00044-005	104024 ALMENDROS-MARCONA	S 422	46,50	0,43	0,43	0,43		0,43			0,43	0,43
1700000005681018	18-036-005-00233-001	104007 ALMENDROS-COMUNA	S 422	38,50	1,11	1,11	1,11		1,11			1,11	1,11
1700000005681020	18-036-005-00242-002	104007 ALMENDROS-COMUNA	S 422	31,70	0,46	0,46	0,46		0,46			0,46	0,46
1700000005681021	18-036-007-00054-001	104007 ALMENDROS-COMUNA	S 422	31,40	0,15	0,15	0,15		0,15			0,15	0,15

INCIDENCIAS

INCIDENCIA DESCRIPCIÓN

4272 Verifica que las líneas de declaración de las Solicitudes Únicas no tienen solapes con la capa de Retroactividad Gráfica (ambas de la misma campaña) a nivel de expediente/línea de declaración gráfica de la solicitud.
Ref:4568938 Recinto:18-036-007-00052-00001 Cultivo: - Agregado de la referencia del recinto.:0 Zona de la referencia del recinto.:0 Superficie solapada.:006 Id. Incid.:100990913

(1) Superficie declarada admisible ajustada con la superficie comprometida.
(2) Factor de penalización valorando el alcance para el tipo de compromiso.

Puede verificar la integridad de una copia de este documento mediante la lectura del código QR adjunto o mediante el acceso a la dirección https://ws050.juntadeandalucia.es/verificarFirma indicando el código de VERIFICACIÓN			
FIRMADO POR	RAQUEL MARIA ESPIN CRESPO	17/12/2024	
VERIFICACIÓN	Pk2jm6UYDU9J72AMTZUYRN3GET48NG	PÁG. 5674/9349	

**APELLIDOS Y NOMBRE / RAZÓN SOCIAL**

TARIFA GUALDA MARIA ANGELES

NIF

***0499*

EXPEDIENTE

1255481

ANUALIDAD DE PAGO

1ª

IMPORTE POR ANUALIDAD

	2023	2024	2025	2026	2027
IMPORTE MÁXIMO SUBVENCIONABLE	5.493,40 €	5.493,40 €	5.493,40 €	4.577,80 €	4.577,80 €
IMPORTE MEDIO DE TRANSFERENCIA (€/ha)	259,49 €	259,49 €	259,49 €	216,24 €	216,24 €

RESUMEN DE UNIDADES

Cód	GRUPO DE PAGO	Sup. Dec. Admisible (ha)	Sup. Comprometida (ha)	Sup. ajustada compromiso (1) (ha)	% sobredecc.	Sup. Resuelta (ha)	Importe Declarado	Importe Topado	Importe Resuelto	Importe tras sobredecc.
422	FRUTALES SECANO	21,17		21,17	0,00	21,17	5.493,40	5.493,40	5.493,40	5.493,40
TOTAL		21,17	21,17	21,17		21,17	5.493,40	5.493,40	5.493,40	5.493,40

APLICACIÓN DE REDUCCIONES Y PENALIZACIONES

GRUPO DE PAGO	Importe Calculado	Importe prerreduc.	Criterios de subvencionabilidad y compromisos	Presentación tardía	Omisión declaración	Condicionalidad	IMPORTE (Euros) RESUELTO
FRUTALES SECANO	5.493,40	5.493,40	0,00	0,00	0,00	0,00	5.493,40
TOTAL	5.493,40	5.493,40					5.493,40

RESUMEN DE PAGOS**IMPORTE (Euros)**

FRUTALES SECANO - Pago realizado	RESUELTO	FEADER	MAPA	CAPADR
	5.493,40 €	4.669,39 €	538,90 €	285,11 €

RECINTOS RESUELTOS

REF.	REFERENCIA SIGPAC	CULTIVO DESCRIPCIÓN CULTIVO	S/R G.PAGO	PEND. MEDIA (%)	SUP. DEC. ADMISIBLE (ha)	SUP. COMPROM. (ha)	SUP. AJUSTADA COMPROM. (1) (ha)	SUP. CONY. SIGPAC (ha)	SUP. CERTIE (ha)	SUP. CAMPO (ha)	SUP. CAMPO DETER. CULT. DECLARADO (ha)	SUP. DEC. REDUCIDA (ha)	SUP. RESUELTA (ha)
4207568	18-144-023-00027-001	104007 ALMENDROS-COMUNA	S 422	53,30	3,12	3,12	3,12		3,12			3,12	3,12
4207569	18-144-023-00023-001	104007 ALMENDROS-COMUNA	S 422	55,30	1,17	1,17	1,17		1,17			1,17	1,17
4207570	18-144-023-00029-001	104007 ALMENDROS-COMUNA	S 422	49,80	0,54	0,54	0,54		0,54			0,54	0,54
4207571	18-144-023-00028-002	104007 ALMENDROS-COMUNA	S 422	63,70	0,17	0,17	0,17		0,17			0,17	0,17
4207574	18-144-023-00038-001	104007 ALMENDROS-COMUNA	S 422	36,40	1,73	1,73	1,73		1,73			1,73	1,73
4207681	18-144-023-00030-001	104007 ALMENDROS-COMUNA	S 422	54,20	1,26	1,26	1,26		1,26			1,26	1,26
4207769	18-144-023-00019-007	104007 ALMENDROS-COMUNA	S 422	23,30	0,05	0,05	0,05		0,05			0,05	0,05
5081022	18-144-023-00020-001	104007 ALMENDROS-COMUNA	S 422	26,60	0,23	0,23	0,23		0,23			0,23	0,23
5081085	18-144-023-00040-001	113000 OTROS FRUTALES-SIN VARIEDAD	S 422	26,70	0,04	0,04	0,04		0,04			0,04	0,04
5081091	18-144-023-00031-001	113000 OTROS FRUTALES-SIN VARIEDAD	S 422	48,40	0,04	0,04	0,04		0,04			0,04	0,04
5081092	18-144-023-00039-001	113000 OTROS FRUTALES-SIN VARIEDAD	S 422	19,20	0,04	0,04	0,04		0,04			0,04	0,04
5081340	18-005-006-00045-001	104007 ALMENDROS-COMUNA	S 422	38,50	0,30	0,30	0,30		0,30			0,30	0,30
5081341	18-005-006-00019-007	104007 ALMENDROS-COMUNA	S 422	34,40	0,04	0,04	0,04		0,04			0,04	0,04
5081342	18-005-006-00044-001	104007 ALMENDROS-COMUNA	S 422	37,00	0,30	0,30	0,30		0,30			0,30	0,30
5081343	18-005-006-00023-005	104007 ALMENDROS-COMUNA	S 422	49,10	0,68	0,68	0,68		0,68			0,68	0,68
5081345	18-005-006-00022-003	104007 ALMENDROS-COMUNA	S 422	13,10	0,12	0,12	0,12		0,12			0,12	0,12
5081346	18-005-006-00045-002	104007 ALMENDROS-COMUNA	S 422	13,10	0,12	0,12	0,12		0,12			0,12	0,12
5081347	18-005-006-00027-004	104007 ALMENDROS-COMUNA	S 422	38,60	0,07	0,07	0,07		0,07			0,07	0,07
5081348	18-005-006-00023-006	104007 ALMENDROS-COMUNA	S 422	46,70	0,73	0,73	0,73		0,73			0,73	0,73
5081349	18-005-006-00045-005	104007 ALMENDROS-COMUNA	S 422	19,00	0,01	0,01	0,01		0,01			0,01	0,01
5081350	18-005-006-00027-005	104007 ALMENDROS-COMUNA	S 422	47,00	0,17	0,17	0,17		0,17			0,17	0,17
5081352	18-005-006-00045-007	104007 ALMENDROS-COMUNA	S 422	27,20	0,01	0,01	0,01		0,01			0,01	0,01
5081353	18-005-006-00019-004	104007 ALMENDROS-COMUNA	S 422	42,80	0,20	0,20	0,20		0,20			0,20	0,20
5081354	18-005-006-00042-001	104007 ALMENDROS-COMUNA	S 422	27,10	0,11	0,11	0,11		0,11			0,11	0,11
5081355	18-005-006-00041-001	104007 ALMENDROS-COMUNA	S 422	30,80	0,28	0,28	0,28		0,28			0,28	0,28
5081356	18-005-006-00019-006	104007 ALMENDROS-COMUNA	S 422	43,30	0,15	0,15	0,15		0,15			0,15	0,15
5081357	18-005-006-00043-001	104007 ALMENDROS-COMUNA	S 422	40,60	0,39	0,39	0,39		0,39			0,39	0,39
5081358	18-005-006-00019-005	104007 ALMENDROS-COMUNA	S 422	56,00	0,51	0,51	0,51		0,51			0,51	0,51
5081359	18-005-006-00042-002	104007 ALMENDROS-COMUNA	S 422	31,20	0,28	0,28	0,28		0,28			0,28	0,28
5081380	18-122-001-00414-001	104007 ALMENDROS-COMUNA	S 422	40,40	2,11	2,11	2,11		2,11			2,11	2,11
5081382	18-122-001-00414-003	218045 HIGUERA-BLANCA	S 422	44,60	0,37	0,37	0,37		0,37			0,37	0,37
5081383	18-122-001-00427-001	104007 ALMENDROS-COMUNA	S 422	23,30	0,25	0,25	0,25		0,25			0,25	0,25
5081384	18-122-001-00401-002	104007 ALMENDROS-COMUNA	S 422	25,00	0,71	0,71	0,71		0,71			0,71	0,71
5282013	18-144-023-00019-002	104007 ALMENDROS-COMUNA	S 422	41,60	4,13	4,13	4,13		4,13			4,13	4,13
5285635	18-144-023-00032-001	104007 ALMENDROS-COMUNA	S 422	60,40	0,48	0,48	0,48		0,48			0,48	0,48
5295918	18-005-006-00043-002	104007 ALMENDROS-COMUNA	S 422	19,40	0,26	0,26	0,26		0,26			0,26	0,26

(1) Superficie declarada admisible ajustada con la superficie comprometida.
(2) Factor de penalización valorando el alcance para el tipo de compromiso.

Puede verificar la integridad de una copia de este documento mediante la lectura del código QR adjunto o mediante el acceso a la dirección <https://ws050.juntadeandalucia.es/verificarFirma> indicando el código de VERIFICACIÓN

FIRMADO POR

RAQUEL MARIA ESPIN CRESPO

17/12/2024

VERIFICACIÓN

Pk2jm6UYDU9J72AMTZUYRN3GET48NG

PÁG. 5675/9349





APELLIDOS Y NOMBRE / RAZÓN SOCIAL
TARIFA ROBLES ANGELES

NIF ****2013* **EXPEDIENTE** 1236977 **ANUALIDAD DE PAGO** 1ª

IMPORTE POR ANUALIDAD

	2023	2024	2025	2026	2027
IMPORTE MÁXIMO SUBVENCIONABLE	443,25 €	443,25 €	443,25 €	369,37 €	369,37 €
IMPORTE MEDIO DE TRANSFERENCIA (€/ha)	297,48 €	297,48 €	297,48 €	247,90 €	247,90 €

RESUMEN DE UNIDADES

Cód	GRUPO DE PAGO	Sup. Dec. Admisible (ha)	Sup. Comprometida (ha)	Sup. ajustada compromiso (1) (ha)	% sobredec.	Sup. Resuelta (ha)	Importe Declarado	Importe Topado	Importe Resuelto	Importe tras sobredec.
419	OLIVAR	1,51		1,49	0,00	1,49	443,25	443,25	443,25	443,25
TOTAL		1,51	1,49	1,49		1,49	443,25	443,25	443,25	443,25

APLICACIÓN DE REDUCCIONES Y PENALIZACIONES

GRUPO DE PAGO	Importe Calculado	Importe prereduc.	Criterios de subvencionabilidad y compromisos	Presentación tardía	Omisión declaración	Condicionidad	IMPORTE (Euros) RESUELTO
OLIVAR	443,25	443,25	0,00	0,00	0,00	0,00	443,25
TOTAL	443,25	443,25					443,25

RESUMEN DE PAGOS

	IMPORTE (Euros)			
	RESUELTO	FEADER	MAPA	CAPADR
OLIVAR - Pago realizado	443,25 €	376,76 €	43,48 €	23,01 €

RECINTOS RESUELTOS

REF.	REFERENCIA SIGPAC	CULTIVO DESCRIPCIÓN CULTIVO	S/R G.PAGO	PEND. MEDIA (%)	SUP. DEC. ADMISIBLE (ha)	SUP. COMPROM. (ha)	SUP. AJUSTADA COMPR.(1) (ha)	SUP. CONY. SIGPAC (ha)	SUP. CERTIE (ha)	SUP. CAMPO (ha)	SUP. CAMPO DETER. CULT. DECLARADO (ha)	SUP. DEC. REDUCIDA (ha)	SUP. RESUELTA (ha)
-748730	18-186-004-00077-002	101010 OLIVAR-PICUAL	R 419	43,80	0,02	0,02	0,02		0,35			0,02	0,02
-748729	18-186-004-00077-002	101010 OLIVAR-PICUAL	R 419	43,80	0,01	0,01	0,01		0,17			0,01	0,01
-526736	18-036-002-00102-024	101010 OLIVAR-PICUAL	R 419	31,30	0,21	0,21	0,21		0,21			0,21	0,21
-526733	18-036-002-00102-022	101010 OLIVAR-PICUAL	R 419	22,20	0,74	0,74	0,74		0,74			0,74	0,74
-526731	18-036-002-00102-012	101010 OLIVAR-PICUAL	R 419	29,50	0,10	0,10	0,10		0,77			0,10	0,10
1700000004720233	18-186-004-00075-001	101010 OLIVAR-PICUAL	R 419	38,80	0,08	0,08	0,08		0,53			0,08	0,08
1700000004720235	18-186-004-00269-001	101010 OLIVAR-PICUAL	R 419	28,90	0,23	0,21	0,21		0,23			0,21	0,21
1700000004720236	18-036-002-00169-002	101010 OLIVAR-PICUAL	R 419	12,60	0,12	0,12	0,12		0,12			0,12	0,12

INCIDENCIAS

INCIDENCIA DESCRIPCIÓN

- 4272 Verifica que las líneas de declaración de las Solicitudes Únicas no tienen solapes con la capa de Retroactividad Gráfica (ambas de la misma campaña) a nivel de expediente/línea de declaración gráfica de la solicitud.
Ref:1700000004720235 Recinto:18-186-004-00269-00001 Cultivo: - Agregado de la referencia del recinto.:0 Zona de la referencia del recinto.:0 Superficie solapada.:0,02 Id. Incid.:101018391
- 8227 Línea de declaración monitorizada en la que no ha habido respuesta por parte del productor y, por tanto, sin Juicio Experto de campo.
Ref:1700000004720232 Recinto:18-036-002-00101-00001 Cultivo:101010 OLIVAR-PICUAL
Ref:1700000004720238 Recinto:18-036-002-00102-00004 Cultivo:101010 OLIVAR-PICUAL
Ref:1700000004720237 Recinto:18-036-002-00102-00012 Cultivo:101010 OLIVAR-PICUAL
- 100424 Solicita recinto que no está comprometido para la operación.
Ref:1700000004720232 Recinto:18-036-002-00101-00001 Cultivo:101010 OLIVAR-PICUAL Secano
Ref:1700000004720238 Recinto:18-036-002-00102-00004 Cultivo:101010 OLIVAR-PICUAL Regadío
Ref:1700000004720237 Recinto:18-036-002-00102-00012 Cultivo:101010 OLIVAR-PICUAL Regadío

(1) Superficie declarada admisible ajustada con la superficie comprometida.
(2) Factor de penalización valorando el alcance para el tipo de compromiso.

Puede verificar la integridad de una copia de este documento mediante la lectura del código QR adjunto o mediante el acceso a la dirección https://ws050.juntadeandalucia.es/verificarFirma indicando el código de VERIFICACIÓN			
FIRMADO POR	RAQUEL MARIA ESPIN CRESPO	17/12/2024	
VERIFICACIÓN	Pk2jm6UYDU9J72AMTZUYRN3GET48NG	PÁG. 5676/9349	

**APELLIDOS Y NOMBRE / RAZÓN SOCIAL**

TARIFA RODELAS MIGUEL

NIF

****8056*

EXPEDIENTE

1232418

ANUALIDAD DE PAGO

1ª

IMPORTES POR ANUALIDAD

	2023	2024	2025	2026	2027
IMPORTE MÁXIMO SUBVENCIONABLE	3.414,89 €	3.414,89 €	3.414,89 €	2.845,72 €	2.845,72 €
IMPORTE MEDIO DE TRANSFERENCIA (€/ha)	259,49 €	259,49 €	259,49 €	216,24 €	216,24 €

RESUMEN DE UNIDADES

Cód	GRUPO DE PAGO	Sup. Dec. Admisible (ha)	Sup. Comprometida (ha)	Sup. ajustada compromiso (1) (ha)	% sobredec.	Sup. Resuelta (ha)	Importe Declarado	Importe Topado	Importe Resuelto	Importe tras sobredec.
422	FRUTALES SECANO	13,16		13,16	0,00	13,16	3.414,89	3.414,89	3.414,89	3.414,89
TOTAL		13,16	13,16	13,16		13,16	3.414,89	3.414,89	3.414,89	3.414,89

APLICACIÓN DE REDUCCIONES Y PENALIZACIONES

GRUPO DE PAGO	Importe Calculado	Importe prereduc.	Criterios de subvencionabilidad y compromisos	Presentación tardía	Omisión declaración	Condicionalidad	IMPORTE (Euros) RESUELTO
FRUTALES SECANO	3.414,89		0,00	0,00	0,00	0,00	3.414,89
TOTAL	3.414,89	3.414,89					3.414,89

RESUMEN DE PAGOS**IMPORTE (Euros)**

FRUTALES SECANO - Pago realizado	RESUELTO	FEADER	MAPA	CAPADR
	3.414,89 €	2.902,66 €	335,00 €	177,23 €

RECINTOS RESUELTOS

REF.	REFERENCIA SIGPAC	CULTIVO DESCRIPCIÓN CULTIVO	S/R G.PAGO	PEND. MEDIA (%)	SUP. DEC. ADMISIBLE (ha)	SUP. COMPROM. (ha)	SUP. AJUSTADA COMPR.(1) (ha)	SUP. CONY. SIGPAC (ha)	SUP. CERTIE (ha)	SUP. CAMPO (ha)	SUP. CAMPO DETER. CULT. DECLARADO (ha)	SUP. DEC. REDUCIDA (ha)	SUP. RESUELTA (ha)
5288125	18-144-023-00115-001	104007 ALMENDROS-COMUNA	S 422	47,10	1,98	1,98	1,98	1,98	1,98			1,98	1,98
5288126	18-144-023-00123-001	104007 ALMENDROS-COMUNA	S 422	35,70	1,83	1,83	1,83	1,83	1,83			1,83	1,83
6914718	18-144-023-00185-001	104007 ALMENDROS-COMUNA	S 422	45,40	0,22	0,22	0,22	0,22	0,22			0,22	0,22
1700000006784203	18-144-023-00082-001	104007 ALMENDROS-COMUNA	S 422	42,10	2,16	2,16	2,16	2,16	2,16			2,16	2,16
1700000006784204	18-144-023-00084-001	104007 ALMENDROS-COMUNA	S 422	40,40	0,78	0,78	0,78	0,78	0,78			0,78	0,78
1700000006784205	18-144-023-00116-001	104007 ALMENDROS-COMUNA	S 422	48,20	2,03	2,03	2,03	2,03	2,03			2,03	2,03
1700000006784206	18-144-023-00131-001	104007 ALMENDROS-COMUNA	S 422	36,10	0,55	0,55	0,55	0,55	0,55			0,55	0,55
1700000006784207	18-144-025-00154-001	104007 ALMENDROS-COMUNA	S 422	27,70	0,44	0,44	0,44	0,44	0,44			0,44	0,44
1700000006784208	18-144-025-00215-001	104007 ALMENDROS-COMUNA	S 422	33,30	2,34	2,34	2,34	2,34	2,34			2,34	2,34
1700000006784209	18-144-023-00104-001	104007 ALMENDROS-COMUNA	S 422	58,80	0,83	0,83	0,83	0,83	0,83			0,83	0,83

INCIDENCIAS**INCIDENCIA DESCRIPCIÓN**

3790	Recinto declarado inactivo Ref:6914720 Recinto:18-144-024-00168-00001 Cultivo: -
100424	Solicita recinto que no está comprometido para la operación. Ref:6914720 Recinto:18-144-024-00168-00001 Cultivo:113000 OTROS FRUTALES-SIN VARIEDAD Secano

(1) Superficie declarada admisible ajustada con la superficie comprometida.
(2) Factor de penalización valorando el alcance para el tipo de compromiso.Puede verificar la integridad de una copia de este documento mediante la lectura del código QR adjunto o mediante el acceso a la dirección <https://ws050.juntadeandalucia.es/verificarFirma> indicando el código de VERIFICACIÓN

FIRMADO POR

RAQUEL MARIA ESPIN CRESPO

17/12/2024

VERIFICACIÓN

Pk2jm6UYDU9J72AMTZUYRN3GET48NG

PÁG. 5677/9349



**APELLIDOS Y NOMBRE / RAZÓN SOCIAL**

TELKOVA NATALIA

NIF

***5473*

EXPEDIENTE

1133689

ANUALIDAD DE PAGO

1ª

IMPORTE POR ANUALIDAD

	2023	2024	2025	2026	2027
IMPORTE MÁXIMO SUBVENCIONABLE	1.722,41 €	1.722,41 €	1.722,41 €	1.435,34 €	1.435,34 €
IMPORTE MEDIO DE TRANSFERENCIA (€/ha)	297,48 €	297,48 €	297,48 €	247,90 €	247,90 €

RESUMEN DE UNIDADES

Cód	GRUPO DE PAGO	Sup. Dec. Admisible (ha)	Sup. Comprometida (ha)	Sup. ajustada compromiso (1) (ha)	% sobredec.	Sup. Resuelta (ha)	Importe Declarado	Importe Topado	Importe Resuelto	Importe tras sobredec.
419	OLIVAR	5,79		5,79	0,00	5,79	1.722,41	1.722,41	1.722,41	1.722,41
TOTAL		5,79	5,79	5,79		5,79	1.722,41	1.722,41	1.722,41	1.722,41

APLICACIÓN DE REDUCCIONES Y PENALIZACIONES

GRUPO DE PAGO	Importe Calculado	Importe prereduc.	Criterios de subvencionabilidad y compromisos	Presentación tardía	Omisión declaración	Condicionalidad	IMPORTE (Euros) RESUELTO
OLIVAR	1.722,41	1.722,41	0,00	0,00	0,00	0,00	1.722,41
TOTAL	1.722,41	1.722,41					1.722,41

RESUMEN DE PAGOS**IMPORTE (Euros)**

	RESUELTO	FEADER	MAPA	CAPADR
OLIVAR - Pago realizado	1.722,41 €	1.464,05 €	168,97 €	89,39 €

RECINTOS RESUELTOS

REF.	REFERENCIA SIGPAC	CULTIVO	DESCRIPCIÓN CULTIVO	S/R G.PAGO	PEND. MEDIA (%)	SUP. DEC. ADMISIBLE (ha)	SUP. COMPROM. (ha)	SUP. AJUSTADA COMPR.(1) (ha)	SUP. CONY. SIGPAC (ha)	SUP. CERTIE (ha)	SUP. CAMPO (ha)	SUP. CAMPO DETER. CULT. DECLARADO (ha)	SUP. DEC. REDUCIDA (ha)	SUP. RESUELTA (ha)
-1032379	18-054-009-00267-003	101010	OLIVAR-PICUAL	R 419	16,00	0,15	0,15	0,15		0,15			0,15	0,15
-17931	18-054-009-00247-007	101010	OLIVAR-PICUAL	R 419	29,40	0,46	0,46	0,46		0,46			0,46	0,46
1700000002711435	18-054-009-00157-001	101010	OLIVAR-PICUAL	R 419	19,90	0,14	0,14	0,14		0,14			0,14	0,14
1700000002711436	18-054-009-00192-001	101010	OLIVAR-PICUAL	R 419	19,80	0,25	0,25	0,25		0,25			0,25	0,25
1700000002711439	18-054-009-00149-001	101010	OLIVAR-PICUAL	R 419	23,40	0,96	0,96	0,96		0,96			0,96	0,96
1700000002711440	18-054-009-00266-001	101010	OLIVAR-PICUAL	R 419	32,10	0,48	0,48	0,48		0,48			0,48	0,48
1700000002711441	18-054-009-00267-002	101010	OLIVAR-PICUAL	R 419	15,00	0,63	0,63	0,63		0,63			0,63	0,63
1700000002711442	18-054-009-00269-003	101010	OLIVAR-PICUAL	R 419	10,10	0,04	0,04	0,04		0,04			0,04	0,04
1700000002711444	18-054-009-00259-001	101010	OLIVAR-PICUAL	R 419	17,40	0,35	0,35	0,35		0,35			0,35	0,35
1700000002711446	18-054-009-00183-001	101010	OLIVAR-PICUAL	S 419	27,10	2,33	2,33	2,33		2,33			2,33	2,33

(1) Superficie declarada admisible ajustada con la superficie comprometida.
(2) Factor de penalización valorando el alcance para el tipo de compromiso.

Puede verificar la integridad de una copia de este documento mediante la lectura del código QR adjunto o mediante el acceso a la dirección <https://ws050.juntadeandalucia.es/verificarFirma> indicando el código de VERIFICACIÓN

FIRMADO POR

RAQUEL MARIA ESPIN CRESPO

17/12/2024

VERIFICACIÓN

Pk2jm6UYDU9J72AMTZUYRN3GET48NG

PÁG. 5678/9349






INCIDENCIAS

INCIDENCIA DESCRIPCIÓN

- 100412 Número de hectáreas validadas inferior a la superficie mínima permitida por el grupo de cultivo (Anexo I. Criterios de Subvencionabilidad. Orden 28 de marzo de 2023).
Sup. Resuelta:0 Grupo de Pago:FRUTALES REGADÍO
Sup. Resuelta:0 Grupo de Pago:FRUTALES SECANO

- 100413 Recinto perteneciente a grupo de cultivo que no cumple con la superficie mínima requerida (Anexo I. Criterios de Subvencionabilidad. Orden 28 de marzo de 2023).
Ref:170000002711447 Recinto:18-054-004-00115-00003 Cultivo:104057 ALMENDROS-AVIJOR Regadío Sup. Declarada:0,16 Superficie Resolver:0,16
Ref:170000002711466 Recinto:18-054-009-00157-00002 Cultivo:104020 ALMENDROS-GUARA Regadío Sup. Declarada:0,3 Superficie Resolver:0,3
Ref:170000002711451 Recinto:18-054-009-00183-00004 Cultivo:104020 ALMENDROS-GUARA Secano Sup. Declarada:0,86 Superficie Resolver:0,86
Ref:170000002711463 Recinto:18-054-009-00183-00013 Cultivo:104020 ALMENDROS-GUARA Secano Sup. Declarada:0,52 Superficie Resolver:0,52
Ref:170000002711443 Recinto:18-054-009-00250-00001 Cultivo:104057 ALMENDROS-AVIJOR Secano Sup. Declarada:1 Superficie Resolver:1
Ref:170000002711465 Recinto:18-054-009-00266-00002 Cultivo:104020 ALMENDROS-GUARA Regadío Sup. Declarada:0,11 Superficie Resolver:0,11
Ref:1457535 Recinto:18-054-009-00269-00001 Cultivo:104020 ALMENDROS-GUARA Regadío Sup. Declarada:0,45 Superficie Resolver:0,45
Ref:170000002711448 Recinto:18-054-009-00300-00001 Cultivo:104020 ALMENDROS-GUARA Secano Sup. Declarada:0,43 Superficie Resolver:0,43
Ref:170000002711453 Recinto:18-054-009-00305-00001 Cultivo:104020 ALMENDROS-GUARA Secano Sup. Declarada:4,48 Superficie Resolver:4,48
Ref:170000002711456 Recinto:18-054-009-00322-00001 Cultivo:104057 ALMENDROS-AVIJOR Secano Sup. Declarada:2,22 Superficie Resolver:2,22
Ref:170000002711459 Recinto:18-054-009-00362-00001 Cultivo:104020 ALMENDROS-GUARA Secano Sup. Declarada:4,96 Superficie Resolver:4,96
Ref:170000002711454 Recinto:18-054-009-00363-00001 Cultivo:104020 ALMENDROS-GUARA Secano Sup. Declarada:0,73 Superficie Resolver:0,73
Ref:170000002711458 Recinto:18-054-009-00374-00001 Cultivo:104020 ALMENDROS-GUARA Secano Sup. Declarada:1,15 Superficie Resolver:1,15
Ref:170000002711457 Recinto:18-054-009-00376-00001 Cultivo:104020 ALMENDROS-GUARA Secano Sup. Declarada:0,61 Superficie Resolver:0,61
Ref:170000002711455 Recinto:18-054-009-00377-00001 Cultivo:104020 ALMENDROS-GUARA Secano Sup. Declarada:1,2 Superficie Resolver:1,2
Ref:4100501 Recinto:18-054-009-00444-00001 Cultivo:104020 ALMENDROS-GUARA Secano Sup. Declarada:0,8 Superficie Resolver:0,8
Ref:170000002711460 Recinto:18-054-009-00445-00001 Cultivo:104020 ALMENDROS-GUARA Secano Sup. Declarada:0,37 Superficie Resolver:0,37

(1) Superficie declarada admisible ajustada con la superficie comprometida.
(2) Factor de penalización valorando el alcance para el tipo de compromiso.

Puede verificar la integridad de una copia de este documento mediante la lectura del código QR adjunto o mediante el acceso a la dirección https://ws050.juntadeandalucia.es/verificarFirma indicando el código de VERIFICACIÓN			
FIRMADO POR	RAQUEL MARIA ESPIN CRESPO	17/12/2024	
VERIFICACIÓN	Pk2jm6UYDU9J72AMTZUYRN3GET48NG	PÁG. 5679/9349	



APELLIDOS Y NOMBRE / RAZÓN SOCIAL

TENORIO GAMEZ MARIA CARMEN

NIF
***0028*

EXPEDIENTE
1185730

ANUALIDAD DE PAGO
1ª

IMPORTES POR ANUALIDAD

	2023	2024	2025	2026	2027
IMPORTE MÁXIMO SUBVENCIONABLE	435,94 €	435,94 €	435,94 €	363,28 €	363,28 €
IMPORTE MEDIO DE TRANSFERENCIA (€/ha)	259,49 €	259,49 €	259,49 €	216,24 €	216,24 €

RESUMEN DE UNIDADES

Cód	GRUPO DE PAGO	Sup. Dec. Admisible (ha)	Sup. Comprometida (ha)	Sup. ajustada compromiso (1) (ha)	% sobredec.	Sup. Resuelta (ha)	Importe Declarado	Importe Topado	Importe Resuelto	Importe tras sobredec.
422	FRUTALES SECANO	1,68		1,68	0,00	1,68	435,94	435,94	435,94	435,94
TOTAL		1,68	1,68	1,68		1,68	435,94	435,94	435,94	435,94

APLICACIÓN DE REDUCCIONES Y PENALIZACIONES

GRUPO DE PAGO	Importe Calculado	Importe prereduc.	Criterios de subvencionabilidad y compromisos	Presentación tardía	Omisión declaración	Condicionalidad	IMPORTE (Euros) RESUELTO
FRUTALES SECANO	435,94	435,94	0,00	0,00	0,00	0,00	435,94
TOTAL	435,94	435,94					435,94

RESUMEN DE PAGOS

	IMPORTE (Euros)			
	RESUELTO	FEADER	MAPA	CAPADR
FRUTALES SECANO - Pago realizado	435,94 €	370,55 €	42,77 €	22,62 €

RECINTOS RESUELTOS

REF.	REFERENCIA SIGPAC	CULTIVO DESCRIPCIÓN CULTIVO	S/R G.PAGO	PEND. MEDIA (%)	SUP. DEC. ADMISIBLE (ha)	SUP. COMPROM. (ha)	SUP. AJUSTADA COMPR.(1) (ha)	SUP. CONY. SIGPAC (ha)	SUP. CERTIE (ha)	SUP. CAMPO (ha)	SUP. CAMPO DETER. CULT. DECLARADO (ha)	SUP. DEC. REDUCIDA (ha)	SUP. RESUELTA (ha)
6927524	18-076-010-00101-001	104007 ALMENDROS-COMUNA	S	422	21,60	0,57	0,57		0,57			0,57	0,57
6927526	18-076-010-00102-001	104007 ALMENDROS-COMUNA	S	422	15,90	1,11	1,11	1,11	1,11			1,11	1,11

INCIDENCIAS

INCIDENCIA DESCRIPCIÓN

- 3790 Recinto declarado inactivo
 Ref:6817474 Recinto:18-076-008-00501-00001 Cultivo: -
 Ref:6817475 Recinto:18-076-008-00501-00002 Cultivo: -
 Ref:-1512410 Recinto:18-076-010-00044-00001 Cultivo: -
 Ref:6927529 Recinto:18-076-010-00103-00001 Cultivo: -
 Ref:6927534 Recinto:18-076-010-00104-00001 Cultivo: -
- 100400 Recinto con cultivo, variedad, régimen de explotación o uso Sigpac no compatible con la operación solicitada (Anexo IV.I Cultivos y variedades elegibles para las Intervenciones. Orden de 28 de marzo de 2023).
 Ref:-1512410 Recinto:18-076-010-00044-00001 Cultivo:104022 ALMENDROS-LARGUETA Regadío Uso:FY
- 100424 Solicita recinto que no está comprometido para la operación.
 Ref:6817474 Recinto:18-076-008-00501-00001 Cultivo:104022 ALMENDROS-LARGUETA Regadío
 Ref:6817475 Recinto:18-076-008-00501-00002 Cultivo:104022 ALMENDROS-LARGUETA Regadío
 Ref:1700000005399493 Recinto:18-076-008-00599-00001 Cultivo:104020 ALMENDROS-GUARA Regadío
 Ref:-1512410 Recinto:18-076-010-00044-00001 Cultivo:104022 ALMENDROS-LARGUETA Regadío
 Ref:6927529 Recinto:18-076-010-00103-00001 Cultivo:104007 ALMENDROS-COMUNA Secano
 Ref:6927534 Recinto:18-076-010-00104-00001 Cultivo:104007 ALMENDROS-COMUNA Secano

(1) Superficie declarada admisible ajustada con la superficie comprometida.
 (2) Factor de penalización valorando el alcance para el tipo de compromiso.

Puede verificar la integridad de una copia de este documento mediante la lectura del código QR adjunto o mediante el acceso a la dirección <https://ws050.juntadeandalucia.es/verificarFirma> indicando el código de VERIFICACIÓN

FIRMADO POR	RAQUEL MARIA ESPIN CRESPO	17/12/2024	
VERIFICACIÓN	Pk2jm6UYDU9J72AMTZUYRN3GET48NG	PÁG. 5680/9349	

**APELLIDOS Y NOMBRE / RAZÓN SOCIAL**

TERMAS DE BRACAMONTE SL

NIF

***6642*

EXPEDIENTE

1232829

ANUALIDAD DE PAGO

1ª

IMPORTE POR ANUALIDAD

	2023	2024	2025	2026	2027
IMPORTE MÁXIMO SUBVENCIONABLE	6.392,89 €	6.392,89 €	5.327,23 €	5.327,23 €	5.327,23 €
IMPORTE MEDIO DE TRANSFERENCIA (€/ha)	181,41 €	181,41 €	151,17 €	151,17 €	151,17 €

RESUMEN DE UNIDADES

Cód	GRUPO DE PAGO	Sup. Dec. Admisible (ha)	Sup. Comprometida (ha)	Sup. ajustada compromiso (1) (ha)	% sobredec.	Sup. Resuelta (ha)	Importe Declarado	Importe Topado	Importe Resuelto	Importe tras sobredec.
416	HERBÁCEOS	35,83		35,24	0,00	35,24	6.392,89	6.392,89	6.392,89	6.392,89
TOTAL		35,83	35,24	35,24		35,24	6.392,89	6.392,89	6.392,89	6.392,89

APLICACIÓN DE REDUCCIONES Y PENALIZACIONES

GRUPO DE PAGO	Importe Calculado	Importe prereduc.	Criterios de subvencionabilidad y compromisos	Presentación tardía	Omisión declaración	Condicionalidad	IMPORTE (Euros) RESUELTO
HERBÁCEOS	6.392,89	6.392,89	0,00	0,00	0,00	0,00	6.392,89
TOTAL	6.392,89	6.392,89					6.392,89

RESUMEN DE PAGOS**IMPORTE (Euros)**

HERBÁCEOS - Pago realizado	RESUELTO	FEADER	MAPA	CAPADR
	6.392,89 €	5.433,96 €	627,14 €	331,79 €

RECINTOS RESUELTOS

REF.	REFERENCIA SIGPAC	CULTIVO DESCRIPCIÓN CULTIVO	S/R G.PAGO	PEND. MEDIA (%)	SUP. DEC. ADMISIBLE (ha)	SUP. COMPROM. (ha)	SUP. AJUSTADA COMPROM. (1) (ha)	SUP. CONY. SIGPAC (ha)	SUP. CERTIE (ha)	SUP. CAMPO (ha)	SUP. CAMPO DETER. CULT. DECLARADO (ha)	SUP. DEC. REDUCIDA (ha)	SUP. RESUELTA (ha)
-1566079	18-191-011-00044-022	40086 GUI SANTES-CHICARRÓN	S 416	21,80	1,24	0,65	0,65		0,65			0,65	0,65
-1141660	18-191-011-00047-010	40086 GUI SANTES-CHICARRÓN	S 416	12,00	0,11	0,11	0,11		0,11			0,11	0,11
-1141659	18-191-011-00047-009	40086 GUI SANTES-CHICARRÓN	S 416	11,60	0,26	0,26	0,26		0,26			0,26	0,26
-1129219	18-191-011-00045-011	40086 GUI SANTES-CHICARRÓN	S 416	10,50	0,99	0,99	0,99		0,99			0,99	0,99
-154968	18-191-011-00045-003	40086 GUI SANTES-CHICARRÓN	S 416	15,50	1,13	1,13	1,13		1,13			1,13	1,13
4194005	18-191-010-00015-008	40086 GUI SANTES-CHICARRÓN	S 416	9,80	2,75	2,75	2,75		2,75			2,75	2,75
4228844	18-191-010-00005-005	33136 GIRASOL-VIKI	S 416	15,00	0,06	0,06	0,06		0,06			0,06	0,06
4229149	18-191-010-00014-016	40086 GUI SANTES-CHICARRÓN	S 416	8,80	0,24	0,24	0,24		0,24			0,24	0,24
5328762	18-191-011-00044-017	33136 GIRASOL-VIKI	S 416	22,40	0,38	0,38	0,38		0,38			0,38	0,38
5328763	18-191-011-00044-018	33136 GIRASOL-VIKI	S 416	20,50	0,09	0,09	0,09		0,09			0,09	0,09
170000006499056	18-191-010-00014-004	40086 GUI SANTES-CHICARRÓN	S 416	8,00	2,37	2,37	2,37		2,37			2,37	2,37
170000006499057	18-191-010-00014-005	40086 GUI SANTES-CHICARRÓN	S 416	14,20	1,79	1,79	1,79		1,79			1,79	1,79
170000006499061	18-191-010-00002-003	33136 GIRASOL-VIKI	S 416	7,70	5,79	5,79	5,79		5,79			5,79	5,79
170000006499062	18-191-010-00003-002	33136 GIRASOL-VIKI	S 416	5,40	1,16	1,16	1,16		1,16			1,16	1,16
170000006499074	18-191-010-00012-003	33136 GIRASOL-VIKI	S 416	3,60	6,01	6,01	6,01		6,01			6,01	6,01
170000006499111	18-191-011-00043-009	40086 GUI SANTES-CHICARRÓN	S 416	10,10	1,35	1,35	1,35		1,35			1,35	1,35
170000006499112	18-191-011-00044-003	40086 GUI SANTES-CHICARRÓN	S 416	15,60	2,47	2,47	2,47		2,47			2,47	2,47
170000006499113	18-191-010-00009-005	40086 GUI SANTES-CHICARRÓN	S 416	11,70	0,39	0,39	0,39		0,39			0,39	0,39
170000006499114	18-191-010-00009-006	40086 GUI SANTES-CHICARRÓN	S 416	13,60	0,41	0,41	0,41		0,41			0,41	0,41
170000006499115	18-191-010-00008-003	33136 GIRASOL-VIKI	S 416	10,00	4,23	4,23	4,23		4,23			4,23	4,23
170000006499116	18-191-010-00009-002	40086 GUI SANTES-CHICARRÓN	S 416	6,60	1,04	1,04	1,04		1,04			1,04	1,04
170000006499124	18-191-011-00044-007	33136 GIRASOL-VIKI	S 416	14,20	1,57	1,57	1,57		1,57			1,57	1,57

(1) Superficie declarada admisible ajustada con la superficie comprometida.
(2) Factor de penalización valorando el alcance para el tipo de compromiso.Puede verificar la integridad de una copia de este documento mediante la lectura del código QR adjunto o mediante el acceso a la dirección <https://ws050.juntadeandalucia.es/verificarFirma> indicando el código de VERIFICACIÓN

FIRMADO POR

RAQUEL MARIA ESPIN CRESPO

17/12/2024

VERIFICACIÓN

Pk2jm6UYDU9J72AMTZUYRN3GET48NG

PÁG. 5681/9349



**APELLIDOS Y NOMBRE / RAZÓN SOCIAL**

TIERRA DE VILLAZAN SL

NIF
***9566*EXPEDIENTE
1284348**ANUALIDAD DE PAGO**

1ª

IMPORTE POR ANUALIDAD

	2023	2024	2025	2026	2027
IMPORTE MÁXIMO SUBVENCIONABLE	2.790,36 €	2.790,36 €	2.790,36 €	2.325,30 €	2.325,30 €
IMPORTE MEDIO DE TRANSFERENCIA (€/ha)	297,48 €	297,48 €	297,48 €	247,90 €	247,90 €

RESUMEN DE UNIDADES

Cód	GRUPO DE PAGO	Sup. Dec. Admisible (ha)	Sup. Comprometida (ha)	Sup. ajustada compromiso (1) (ha)	% sobredec.	Sup. Resuelta (ha)	Importe Declarado	Importe Topado	Importe Resuelto	Importe tras sobredec.
419	OLIVAR	9,50		9,38	0,00	9,38	2.790,36	2.790,36	2.790,36	2.790,36
TOTAL		9,50	9,38	9,38		9,38	2.790,36	2.790,36	2.790,36	2.790,36

APLICACIÓN DE REDUCCIONES Y PENALIZACIONES

GRUPO DE PAGO	Importe Calculado	Importe prereduc.	Criterios de subvencionabilidad y compromisos	Presentación tardía	Omisión declaración	Condicionalidad	IMPORTE (Euros) RESUELTO
OLIVAR	2.790,36	2.790,36	0,00	0,00	0,00	0,00	2.790,36
TOTAL	2.790,36	2.790,36					2.790,36

RESUMEN DE PAGOS**IMPORTE (Euros)**

	RESUELTO	FEADER	MAPA	CAPADR
OLIVAR - Pago realizado	2.790,36 €	2.371,81 €	273,73 €	144,82 €

RECINTOS RESUELTOS

REF.	REFERENCIA SIGPAC	CULTIVO DESCRIPCIÓN CULTIVO	S/R G.PAGO	PEND. MEDIA (%)	SUP. DEC. ADMISIBLE (ha)	SUP. COMPROM. (ha)	SUP. AJUSTADA COMPR.(1) (ha)	SUP. CONY. SIGPAC (ha)	SUP. CERTIE (ha)	SUP. CAMPO (ha)	SUP. CAMPO DETER. CULT. DECLARADO (ha)	SUP. DEC. REDUCIDA (ha)	SUP. RESUELTA (ha)
-1592068	18-066-003-00040-013	101010 OLIVAR-PICUAL	R 419	5,30	1,23	1,23	1,23	1,23	1,23			1,23	1,23
-1591961	18-066-003-00027-005	101010 OLIVAR-PICUAL	R 419	26,40	0,32	0,24	0,24	0,24	0,24			0,24	0,24
1700000006185652	18-066-003-00033-003	101010 OLIVAR-PICUAL	R 419	16,40	0,88	0,86	0,86	0,88	0,88			0,86	0,86
1700000006185657	18-066-003-00030-002	101010 OLIVAR-PICUAL	R 419	17,70	0,15	0,15	0,15	0,15	0,15			0,15	0,15
1700000006185664	18-066-003-00042-001	101010 OLIVAR-PICUAL	R 419	13,10	2,80	2,80	2,80	2,80	2,80			2,80	2,80
1700000006946256	18-066-003-00040-011	101010 OLIVAR-PICUAL	R 419	3,80	0,33	0,33	0,33	0,33	0,33			0,33	0,33
1700000006946258	18-066-003-00040-001	101010 OLIVAR-PICUAL	R 419	6,40	1,24	1,24	1,24	1,24	1,24			1,24	1,24
1700000006946261	18-066-003-00040-012	101010 OLIVAR-PICUAL	R 419	7,30	0,36	0,36	0,36	0,36	0,36			0,36	0,36
1700000006946263	18-066-003-00043-002	101010 OLIVAR-PICUAL	R 419	21,40	0,56	0,56	0,56	0,59	0,59			0,56	0,56
1700000006967302	18-066-003-00029-001	101010 OLIVAR-PICUAL	R 419	10,40	0,87	0,85	0,85	0,87	0,87			0,85	0,85
1700000006967303	18-066-003-00029-002	101010 OLIVAR-PICUAL	R 419	17,00	0,12	0,12	0,12	0,12	0,12			0,12	0,12
1700000006967304	18-066-003-00029-003	101010 OLIVAR-PICUAL	R 419	2,40	0,64	0,64	0,64	0,64	0,64			0,64	0,64

(1) Superficie declarada admisible ajustada con la superficie comprometida.
(2) Factor de penalización valorando el alcance para el tipo de compromiso.

Puede verificar la integridad de una copia de este documento mediante la lectura del código QR adjunto o mediante el acceso a la dirección <https://ws050.juntadeandalucia.es/verificarFirma> indicando el código de VERIFICACIÓN

FIRMADO POR

RAQUEL MARIA ESPIN CRESPO

17/12/2024

VERIFICACIÓN

Pk2jm6UYDU9J72AMTZUYRN3GET48NG

PÁG. 5682/9349






INCIDENCIAS

INCIDENCIA DESCRIPCIÓN

- 219 Superficie declarada sobre un mismo recinto, en un mismo expediente, mayor que la superficie total del recinto SIGPAC.
 Ref:-1606169 Recinto:18-066-003-00027-00001 Cultivo:101010 OLIVAR-PICUAL Regadío Suma de superficies declaradas para este recinto por el solicitante (Áreas):182 Superficie SIGPAC total para el recinto (Áreas):139 Exceso de superficie declarada (Hectáreas):0,09
 Ref:-1607573 Recinto:18-066-003-00027-00001 Cultivo:105138 MELOCOTONEROS-ROMEAS Regadío Suma de superficies declaradas para este recinto por el solicitante (Áreas):182 Superficie SIGPAC total para el recinto (Áreas):139 Exceso de superficie declarada (Hectáreas):0,06
 Ref:-1606172 Recinto:18-066-003-00027-00001 Cultivo:105166 MELOCOTONEROS-TIRRENIA Regadío Suma de superficies declaradas para este recinto por el solicitante (Áreas):182 Superficie SIGPAC total para el recinto (Áreas):139 Exceso de superficie declarada (Hectáreas):0,04
 Ref:-1606183 Recinto:18-066-003-00027-00001 Cultivo:105166 MELOCOTONEROS-TIRRENIA Regadío Suma de superficies declaradas para este recinto por el solicitante (Áreas):182 Superficie SIGPAC total para el recinto (Áreas):139 Exceso de superficie declarada (Hectáreas):0,04
 Ref:1700000006185660 Recinto:18-066-003-00027-00001 Cultivo:105357 MELOCOTONEROS-BABYGOLD 6 Regadío Suma de superficies declaradas para este recinto por el solicitante (Áreas):182 Superficie SIGPAC total para el recinto (Áreas):139 Exceso de superficie declarada (Hectáreas):0,2
 Ref:-1591961 Recinto:18-066-003-00027-00005 Cultivo:101010 OLIVAR-PICUAL Regadío Suma de superficies declaradas para este recinto por el solicitante (Áreas):32 Superficie SIGPAC total para el recinto (Áreas):29 Exceso de superficie declarada (Hectáreas):0,03
- 4272 Verifica que las líneas de declaración de las Solicitudes Únicas no tienen solapes con la capa de Retroactividad Gráfica (ambas de la misma campaña) a nivel de expediente/línea de declaración gráfica de la solicitud.
 Ref:1700000006185635 Recinto:18-066-003-00026-00002 Cultivo: - Agregado de la referencia del recinto.:0 Zona de la referencia del recinto.:0 Superficie solapada.:0,02 Id. Incid.:101036737
 Ref:1700000006967302 Recinto:18-066-003-00029-00001 Cultivo: - Agregado de la referencia del recinto.:0 Zona de la referencia del recinto.:0 Superficie solapada.:0,02 Id. Incid.:101036740
 Ref:-1613359 Recinto:18-066-003-00030-00001 Cultivo: - Agregado de la referencia del recinto.:0 Zona de la referencia del recinto.:0 Superficie solapada.:0,05 Id. Incid.:101036736
 Ref:1700000006185661 Recinto:18-066-003-00030-00001 Cultivo: - Agregado de la referencia del recinto.:0 Zona de la referencia del recinto.:0 Superficie solapada.:0,05 Id. Incid.:101036739
 Ref:1700000006185652 Recinto:18-066-003-00033-00003 Cultivo: - Agregado de la referencia del recinto.:0 Zona de la referencia del recinto.:0 Superficie solapada.:0,02 Id. Incid.:101036738
- 100400 Recinto con cultivo, variedad, régimen de explotación o uso Sigpac no compatible con la operación solicitada (Anexo IV.I Cultivos y variedades elegibles para las Intervenciones. Orden de 28 de marzo de 2023).
 Ref:1700000006185635 Recinto:18-066-003-00026-00002 Cultivo:105357 MELOCOTONEROS-BABYGOLD 6 Secano Uso:FY
 Ref:-1606169 Recinto:18-066-003-00027-00001 Cultivo:101010 OLIVAR-PICUAL Regadío Uso:FY
 Ref:1700000006946264 Recinto:18-066-003-00040-00010 Cultivo:105102 MELOCOTONEROS-MIRAFLORES Secano Uso:FY
 Ref:-1152367 Recinto:18-066-003-00042-00004 Cultivo:105138 MELOCOTONEROS-ROMEAS Secano Uso:FY
- 100402 Recinto solicitado no forma parte de ningún organismo de control autorizado para la producción ecológica en Andalucía o fecha de inscripción posterior al plazo establecido (Anexo I. Criterios de Subvencionabilidad. Orden 28 de marzo de 2023).
 Ref:-1606169 Recinto:18-066-003-00027-00001 Cultivo:101010 OLIVAR-PICUAL Regadío
 Ref:1700000006185668 Recinto:18-066-003-00033-00007 Cultivo:101010 OLIVAR-PICUAL Regadío
 Ref:1700000006185653 Recinto:18-066-003-00036-00003 Cultivo:101010 OLIVAR-PICUAL Regadío
 Ref:4652008 Recinto:18-191-012-00021-00002 Cultivo:101010 OLIVAR-PICUAL Secano
- 100406 Grupo de cultivo declarado en el recinto no coincide con el grupo de cultivo existente en el organismo de control autorizado para la producción ecológica en Andalucía (Anexo I. Criterios de Subvencionabilidad. Orden 28 de marzo de 2023).
 Ref:-1606169 Recinto:18-066-003-00027-00001 Cultivo:101010 OLIVAR-PICUAL Regadío Grupo de SIPEA:FRUTALES
- 100412 Número de hectáreas validadas inferior a la superficie mínima permitida por el grupo de cultivo (Anexo I. Criterios de Subvencionabilidad. Orden 28 de marzo de 2023).
 Sup. Resuelta:0 Grupo de Pago:FRUTALES REGADÍO
- 100413 Recinto perteneciente a grupo de cultivo que no cumple con la superficie mínima requerida (Anexo I. Criterios de Subvencionabilidad. Orden 28 de marzo de 2023).
 Ref:-1607573 Recinto:18-066-003-00027-00001 Cultivo:105138 MELOCOTONEROS-ROMEAS Regadío Sup. Declarada:0,26 Superficie Resolver:0,2
 Ref:-1606172 Recinto:18-066-003-00027-00001 Cultivo:105166 MELOCOTONEROS-TIRRENIA Regadío Sup. Declarada:0,15 Superficie Resolver:0,11
 Ref:-1606183 Recinto:18-066-003-00027-00001 Cultivo:105166 MELOCOTONEROS-TIRRENIA Regadío Sup. Declarada:0,16 Superficie Resolver:0,12
 Ref:1700000006185660 Recinto:18-066-003-00027-00001 Cultivo:105357 MELOCOTONEROS-BABYGOLD 6 Regadío Sup. Declarada:0,86 Superficie Resolver:0,66
 Ref:-1613359 Recinto:18-066-003-00030-00001 Cultivo:105138 MELOCOTONEROS-ROMEAS Regadío Sup. Declarada:0,84 Superficie Resolver:0,79
 Ref:1700000006185661 Recinto:18-066-003-00030-00001 Cultivo:105357 MELOCOTONEROS-BABYGOLD 6 Regadío Sup. Declarada:1,35 Superficie Resolver:1,3
 Ref:1700000006967305 Recinto:18-066-003-00031-00001 Cultivo:105042 MELOCOTONEROS-CARSON Regadío Sup. Declarada:0,55 Superficie Resolver:0,55
 Ref:1700000006185669 Recinto:18-066-003-00032-00001 Cultivo:105211 MELOCOTONEROS-CATHERINA Regadío Sup. Declarada:

(1) Superficie declarada admisible ajustada con la superficie comprometida.
 (2) Factor de penalización valorando el alcance para el tipo de compromiso.

Puede verificar la integridad de una copia de este documento mediante la lectura del código QR adjunto o mediante el acceso a la dirección https://ws050.juntadeandalucia.es/verificarFirma indicando el código de VERIFICACIÓN			
FIRMADO POR	RAQUEL MARIA ESPIN CRESPO	17/12/2024	
VERIFICACIÓN	Pk2jm6UYDU9J72AMTZUYRN3GET48NG	PÁG. 5683/9349	




INCIDENCIAS

INCIDENCIA DESCRIPCIÓN

- 0,55 Superficie Resolver:0,55
- Ref:170000006185667 Recinto:18-066-003-00033-00001 Cultivo:105359 MELOCOTONEROS-BABYGOLD 9 Regadío Sup. Declarada:0,53 Superficie Resolver:0,53
- Ref:170000006185639 Recinto:18-066-003-00034-00001 Cultivo:105211 MELOCOTONEROS-CATHERINA Regadío Sup. Declarada:0,59 Superficie Resolver:0,59
- Ref:170000006185640 Recinto:18-066-003-00035-00001 Cultivo:105211 MELOCOTONEROS-CATHERINA Regadío Sup. Declarada:0,62 Superficie Resolver:0,62
- Ref:170000006185636 Recinto:18-066-003-00036-00001 Cultivo:105042 MELOCOTONEROS-CARSON Regadío Sup. Declarada:1,67 Superficie Resolver:1,67
- Ref:170000006185637 Recinto:18-066-003-00036-00002 Cultivo:105359 MELOCOTONEROS-BABYGOLD 9 Regadío Sup. Declarada:0,18 Superficie Resolver:0,18
- Ref:170000006185638 Recinto:18-066-003-00037-00001 Cultivo:105138 MELOCOTONEROS-ROME A Regadío Sup. Declarada:1,04 Superficie Resolver:1,04
- Ref:-1607581 Recinto:18-066-003-00042-00002 Cultivo:105211 MELOCOTONEROS-CATHERINA Regadío Sup. Declarada:1,35 Superficie Resolver:1,35
- Ref:170000006185665 Recinto:18-066-003-00042-00002 Cultivo:105211 MELOCOTONEROS-CATHERINA Regadío Sup. Declarada:1,04 Superficie Resolver:1,04
- Ref:170000006946260 Recinto:18-066-003-00043-00001 Cultivo:105357 MELOCOTONEROS-BABYGOLD 6 Regadío Sup. Declarada:1,2 Superficie Resolver:1,2
- Ref:-1152366 Recinto:18-066-003-00043-00006 Cultivo:105138 MELOCOTONEROS-ROME A Regadío Sup. Declarada:1,03 Superficie Resolver:1,03
- Ref:170000006185641 Recinto:18-066-003-00044-00001 Cultivo:105138 MELOCOTONEROS-ROME A Regadío Sup. Declarada:1,24 Superficie Resolver:1,24
- Ref:6917300 Recinto:18-066-003-00044-00002 Cultivo:105138 MELOCOTONEROS-ROME A Regadío Sup. Declarada:0,79 Superficie Resolver:0,79
- Ref:-1607582 Recinto:18-066-003-00045-00001 Cultivo:105138 MELOCOTONEROS-ROME A Regadío Sup. Declarada:0,71 Superficie Resolver:0,71
- Ref:170000006946257 Recinto:18-066-003-00045-00001 Cultivo:105138 MELOCOTONEROS-ROME A Regadío Sup. Declarada:2,07 Superficie Resolver:2,07
- 100424 Solicita recinto que no está comprometido para la operación.
- Ref:170000006185635 Recinto:18-066-003-00026-00002 Cultivo:105357 MELOCOTONEROS-BABYGOLD 6 Secano
- Ref:-1606169 Recinto:18-066-003-00027-00001 Cultivo:101010 OLIVAR-PICUAL Regadío
- Ref:170000006185668 Recinto:18-066-003-00033-00007 Cultivo:101010 OLIVAR-PICUAL Regadío
- Ref:170000006185653 Recinto:18-066-003-00036-00003 Cultivo:101010 OLIVAR-PICUAL Regadío
- Ref:170000006946264 Recinto:18-066-003-00040-00010 Cultivo:105102 MELOCOTONEROS-MIRAFLORES Secano
- Ref:-1152367 Recinto:18-066-003-00042-00004 Cultivo:105138 MELOCOTONEROS-ROME A Secano
- Ref:4652008 Recinto:18-191-012-00021-00002 Cultivo:101010 OLIVAR-PICUAL Secano

(1) Superficie declarada admisible ajustada con la superficie comprometida.
 (2) Factor de penalización valorando el alcance para el tipo de compromiso.

Puede verificar la integridad de una copia de este documento mediante la lectura del código QR adjunto o mediante el acceso a la dirección https://ws050.juntadeandalucia.es/verificarFirma indicando el código de VERIFICACIÓN			
FIRMADO POR	RAQUEL MARIA ESPIN CRESPO	17/12/2024	
VERIFICACIÓN	Pk2jm6UYDU9J72AMTZUYRN3GET48NG	PÁG. 5684/9349	



APELLIDOS Y NOMBRE / RAZÓN SOCIAL

TIRADO COCA ANA

NIF
***2949*

EXPEDIENTE
1139562

ANUALIDAD DE PAGO
1ª

IMPORTES POR ANUALIDAD

	2023	2024	2025	2026	2027
IMPORTE MÁXIMO SUBVENCIONABLE	970,49 €	970,49 €	970,49 €	808,74 €	808,74 €
IMPORTE MEDIO DE TRANSFERENCIA (€/ha)	259,49 €	259,49 €	259,49 €	216,24 €	216,24 €

RESUMEN DE UNIDADES

Cód	GRUPO DE PAGO	Sup. Dec. Admisible (ha)	Sup. Comprometida (ha)	Sup. ajustada compromiso (1) (ha)	% sobredec.	Sup. Resuelta (ha)	Importe Declarado	Importe Topado	Importe Resuelto	Importe tras sobredec.
422	FRUTALES SECANO	3,77		3,74	0,00	3,74	970,49	970,49	970,49	970,49
TOTAL		3,77	3,74	3,74		3,74	970,49	970,49	970,49	970,49

APLICACIÓN DE REDUCCIONES Y PENALIZACIONES

GRUPO DE PAGO	Importe Calculado	Importe prereduc.	Criterios de subvencionabilidad y compromisos	Presentación tardía	Omisión declaración	Condicionalidad	IMPORTE (Euros) RESUELTO
FRUTALES SECANO	970,49	970,49	0,00	0,00	0,00	0,00	970,49
TOTAL	970,49	970,49					970,49

RESUMEN DE PAGOS

	IMPORTE (Euros)			
	RESUELTO	FEADER	MAPA	CAPADR
FRUTALES SECANO - Pago realizado	970,49 €	824,92 €	95,21 €	50,36 €

RECINTOS RESUELTOS

REF.	REFERENCIA SIGPAC	CULTIVO	DESCRIPCIÓN CULTIVO	S/R G.PAGO	PEND. MEDIA (%)	SUP. DEC. ADMISIBLE (ha)	SUP. COMPROM. (ha)	SUP. AJUSTADA COMPROM. (1) (ha)	SUP. CONY. SIGPAC (ha)	SUP. CERTIE (ha)	SUP. CAMPO (ha)	SUP. CAMPO DETER. CULT. DECLARADO (ha)	SUP. DEC. REDUCIDA (ha)	SUP. RESUELTA (ha)
1700000003000795	18-080-005-00094-005	104007	ALMENDROS-COMUNA	S 422	12,60	0,08	0,08	0,08	0,08	0,08			0,08	0,08
1700000003000796	18-080-005-00122-001	104007	ALMENDROS-COMUNA	S 422	13,10	0,27	0,27	0,27	0,27	0,27			0,27	0,27
1700000003000797	18-080-005-00124-002	104007	ALMENDROS-COMUNA	S 422	18,70	0,43	0,43	0,43	0,43	0,43			0,43	0,43
1700000003000798	18-080-005-00124-001	104007	ALMENDROS-COMUNA	S 422	50,40	0,21	0,21	0,21	0,21	0,21			0,21	0,21
1700000003000799	18-080-005-00124-013	104007	ALMENDROS-COMUNA	S 422	30,30	0,01	0,01	0,01	0,01	0,01			0,01	0,01
1700000003000800	18-080-005-00124-012	104007	ALMENDROS-COMUNA	S 422	6,80	0,09	0,09	0,09	0,09	0,09			0,09	0,09
1700000003000801	18-080-005-00124-003	104007	ALMENDROS-COMUNA	S 422	26,30	2,68	2,65	2,65	2,65	2,68			2,65	2,65

INCIDENCIAS

INCIDENCIA DESCRIPCIÓN

4272 Verifica que las líneas de declaración de las Solicitudes Únicas no tienen solapes con la capa de Retroactividad Gráfica (ambas de la misma campaña) a nivel de expediente/línea de declaración gráfica de la solicitud.
 Ref:1700000003000801 Recinto:18-080-005-00124-00003 Cultivo: - Agregado de la referencia del recinto.:0 Zona de la referencia del recinto.:0 Superficie solapada.:0,03 Id. Incid.:100998200

(1) Superficie declarada admisible ajustada con la superficie comprometida.
 (2) Factor de penalización valorando el alcance para el tipo de compromiso.

Puede verificar la integridad de una copia de este documento mediante la lectura del código QR adjunto o mediante el acceso a la dirección <https://ws050.juntadeandalucia.es/verificarFirma> indicando el código de VERIFICACIÓN

FIRMADO POR

RAQUEL MARIA ESPIN CRESPO

17/12/2024

VERIFICACIÓN

Pk2jm6UYDU9J72AMTZUYRN3GET48NG

PÁG. 5685/9349





APELLIDOS Y NOMBRE / RAZÓN SOCIAL

TITOS SEGOVIA ANTONIA MARIA

NIF
***8359*

EXPEDIENTE
1252091

ANUALIDAD DE PAGO
1ª

IMPORTES POR ANUALIDAD

	2023	2024	2025	2026	2027
IMPORTE MÁXIMO SUBVENCIONABLE	612,40 €	612,40 €	612,40 €	510,33 €	510,33 €
IMPORTE MEDIO DE TRANSFERENCIA (€/ha)	259,49 €	259,49 €	259,49 €	216,24 €	216,24 €

RESUMEN DE UNIDADES

Cód	GRUPO DE PAGO	Sup. Dec. Admisible (ha)	Sup. Comprometida (ha)	Sup. ajustada compromiso (1) (ha)	% sobredec.	Sup. Resuelta (ha)	Importe Declarado	Importe Topado	Importe Resuelto	Importe tras sobredec.
422	FRUTALES SECANO	2,36		2,36	0,00	2,36	612,40	612,40	612,40	612,40
TOTAL		2,36	2,36	2,36		2,36	612,40	612,40	612,40	612,40

APLICACIÓN DE REDUCCIONES Y PENALIZACIONES

GRUPO DE PAGO	Importe Calculado	Importe prereduc.	Criterios de subvencionabilidad y compromisos	Presentación tardía	Omisión declaración	Condicionalidad	IMPORTE (Euros) RESUELTO
FRUTALES SECANO	612,40	612,40	0,00	0,00	0,00	0,00	612,40
TOTAL	612,40	612,40					612,40

RESUMEN DE PAGOS

	IMPORTE (Euros)			
	RESUELTO	FEADER	MAPA	CAPADR
FRUTALES SECANO - Pago realizado	612,40 €	520,54 €	60,08 €	31,78 €

RECINTOS RESUELTOS

REF.	REFERENCIA SIGPAC	CULTIVO	DESCRIPCIÓN CULTIVO	S/R G.PAGO	PEND. MEDIA (%)	SUP. DEC. ADMISIBLE (ha)	SUP. COMPROM. (ha)	SUP. AJUSTADA COMPR.(1) (ha)	SUP. CONY. SIGPAC (ha)	SUP. CERTIE (ha)	SUP. CAMPO (ha)	SUP. CAMPO DETER. CULT. DECLARADO (ha)	SUP. DEC. REDUCIDA (ha)	SUP. RESUELTA (ha)
5073541	18-090-006-00070-002	104057	ALMENDROS-AVIJOR	S	422	14,30	2,36	2,36	2,36	2,36			2,36	2,36

INCIDENCIAS

INCIDENCIA DESCRIPCIÓN

100424 Solicita recinto que no está comprometido para la operación.
Ref.-1310723 Recinto:18-090-006-00070-00005 Cultivo:101010 OLIVAR-PICUAL Secano

(1) Superficie declarada admisible ajustada con la superficie comprometida.
(2) Factor de penalización valorando el alcance para el tipo de compromiso.

Puede verificar la integridad de una copia de este documento mediante la lectura del código QR adjunto o mediante el acceso a la dirección https://ws050.juntadeandalucia.es/verificarFirma indicando el código de VERIFICACIÓN			
FIRMADO POR	RAQUEL MARIA ESPIN CRESPO	17/12/2024	
VERIFICACIÓN	Pk2jm6UYDU9J72AMTZUYRN3GET48NG	PÁG. 5686/9349	



APELLIDOS Y NOMBRE / RAZÓN SOCIAL

TITOS VAZQUEZ JUAN ANTONIO

NIF
****1269*

EXPEDIENTE
1254813

ANUALIDAD DE PAGO
1ª

IMPORTES POR ANUALIDAD

	2023	2024	2025	2026	2027
IMPORTE MÁXIMO SUBVENCIONABLE	710,98 €	710,98 €	710,98 €	592,48 €	592,48 €
IMPORTE MEDIO DE TRANSFERENCIA (€/ha)	297,48 €	297,48 €	297,48 €	247,90 €	247,90 €

RESUMEN DE UNIDADES

Cód	GRUPO DE PAGO	Sup. Dec. Admisible (ha)	Sup. Comprometida (ha)	Sup. ajustada compromiso (1) (ha)	% sobredec.	Sup. Resuelta (ha)	Importe Declarado	Importe Topado	Importe Resuelto	Importe tras sobredec.
419	OLIVAR	2,39		2,39	0,00	2,39	710,98	710,98	710,98	710,98
TOTAL		2,39	2,39	2,39		2,39	710,98	710,98	710,98	710,98

APLICACIÓN DE REDUCCIONES Y PENALIZACIONES

GRUPO DE PAGO	Importe Calculado	Importe prereduc.	Criterios de subvencionabilidad y compromisos	Presentación tardía	Omisión declaración	Condicionalidad	IMPORTE (Euros) RESUELTO
OLIVAR	710,98	710,98	0,00	0,00	0,00	0,00	710,98
TOTAL	710,98	710,98					710,98

RESUMEN DE PAGOS

	IMPORTE (Euros)			
	RESUELTO	FEADER	MAPA	CAPADR
OLIVAR - Pago realizado	710,98 €	604,33 €	69,75 €	36,90 €

RECINTOS RESUELTOS

REF.	REFERENCIA SIGPAC	CULTIVO	DESCRIPCIÓN CULTIVO	S/R G.PAGO	PEND. MEDIA (%)	SUP. DEC. ADMISIBLE (ha)	SUP. COMPROM. (ha)	SUP. AJUSTADA COMPR.(1) (ha)	SUP. CONY. SIGPAC (ha)	SUP. CERTIE (ha)	SUP. CAMPO (ha)	SUP. CAMPO DETER. CULT. DECLARADO (ha)	SUP. DEC. REDUCIDA (ha)	SUP. RESUELTA (ha)
170000002634944	18-063-004-00004-001	101194	OLIVAR-LECHIN DE GRANADA	R 419	12,60	2,39	2,39	2,39		2,45			2,39	2,39

(1) Superficie declarada admisible ajustada con la superficie comprometida.
(2) Factor de penalización valorando el alcance para el tipo de compromiso.

Puede verificar la integridad de una copia de este documento mediante la lectura del código QR adjunto o mediante el acceso a la dirección https://ws050.juntadeandalucia.es/verificarFirma indicando el código de VERIFICACIÓN			
FIRMADO POR	RAQUEL MARIA ESPIN CRESPO	17/12/2024	
VERIFICACIÓN	Pk2jm6UYDU9J72AMTZUYRN3GET48NG	PÁG. 5687/9349	



INCIDENCIAS

INCIDENCIA DESCRIPCIÓN

100402	<p>Recinto solicitado no forma parte de ningún organismo de control autorizado para la producción ecológica en Andalucía o fecha de inscripción posterior al plazo establecido (Anexo I. Criterios de Subvencionabilidad. Orden 28 de marzo de 2023).</p> <p>Ref:170000002634970 Recinto:18-063-006-00253-00002 Cultivo:101194 OLIVAR-LECHIN DE GRANADA Regadío</p> <p>Ref:170000002634969 Recinto:18-063-006-00258-00004 Cultivo:206237 NARANJO-COMUNA Regadío</p> <p>Ref:170000002634954 Recinto:18-063-006-00259-00001 Cultivo:101194 OLIVAR-LECHIN DE GRANADA Regadío</p> <p>Ref:170000002634966 Recinto:18-063-006-00259-00001 Cultivo:206237 NARANJO-COMUNA Regadío</p> <p>Ref:170000002634967 Recinto:18-063-006-00259-00003 Cultivo:206237 NARANJO-COMUNA Regadío</p> <p>Ref:170000002634951 Recinto:18-063-006-00385-00004 Cultivo:101194 OLIVAR-LECHIN DE GRANADA Regadío</p> <p>Ref:4609745 Recinto:18-063-006-00432-00001 Cultivo:101194 OLIVAR-LECHIN DE GRANADA Regadío</p> <p>Ref:170000002634964 Recinto:18-063-006-00432-00002 Cultivo:206237 NARANJO-COMUNA Regadío</p> <p>Ref:4609746 Recinto:18-063-006-00433-00001 Cultivo:101194 OLIVAR-LECHIN DE GRANADA Regadío</p> <p>Ref:4609744 Recinto:18-063-006-00434-00001 Cultivo:101194 OLIVAR-LECHIN DE GRANADA Regadío</p> <p>Ref:4609742 Recinto:18-063-006-00434-00002 Cultivo:101194 OLIVAR-LECHIN DE GRANADA Regadío</p> <p>Ref:170000002634949 Recinto:18-063-006-00458-00004 Cultivo:206237 NARANJO-COMUNA Regadío</p> <p>Ref:170000002634956 Recinto:18-063-006-00459-00001 Cultivo:101194 OLIVAR-LECHIN DE GRANADA Regadío</p> <p>Ref:170000002634947 Recinto:18-063-006-00461-00001 Cultivo:207211 LIMONERO-COMUN Regadío</p> <p>Ref:170000002634963 Recinto:18-063-006-00461-00004 Cultivo:101194 OLIVAR-LECHIN DE GRANADA Regadío</p> <p>Ref:170000002634961 Recinto:18-063-006-00466-00003 Cultivo:101194 OLIVAR-LECHIN DE GRANADA Regadío</p> <p>Ref:170000002634946 Recinto:18-063-006-00468-00001 Cultivo:207211 LIMONERO-COMUN Regadío</p> <p>Ref:170000002634957 Recinto:18-063-006-00469-00001 Cultivo:101194 OLIVAR-LECHIN DE GRANADA Regadío</p> <p>Ref:170000002634962 Recinto:18-063-006-00469-00005 Cultivo:101194 OLIVAR-LECHIN DE GRANADA Regadío</p> <p>Ref:170000002634950 Recinto:18-063-006-00482-00003 Cultivo:101194 OLIVAR-LECHIN DE GRANADA Secano</p> <p>Ref:170000002634959 Recinto:18-063-006-00489-00002 Cultivo:101194 OLIVAR-LECHIN DE GRANADA Regadío</p>
100424	<p>Solicita recinto que no está comprometido para la operación.</p> <p>Ref:170000002634970 Recinto:18-063-006-00253-00002 Cultivo:101194 OLIVAR-LECHIN DE GRANADA Regadío</p> <p>Ref:170000002634969 Recinto:18-063-006-00258-00004 Cultivo:206237 NARANJO-COMUNA Regadío</p> <p>Ref:170000002634954 Recinto:18-063-006-00259-00001 Cultivo:101194 OLIVAR-LECHIN DE GRANADA Regadío</p> <p>Ref:170000002634966 Recinto:18-063-006-00259-00001 Cultivo:206237 NARANJO-COMUNA Regadío</p> <p>Ref:170000002634967 Recinto:18-063-006-00259-00003 Cultivo:206237 NARANJO-COMUNA Regadío</p> <p>Ref:170000002634951 Recinto:18-063-006-00385-00004 Cultivo:101194 OLIVAR-LECHIN DE GRANADA Regadío</p> <p>Ref:4609745 Recinto:18-063-006-00432-00001 Cultivo:101194 OLIVAR-LECHIN DE GRANADA Regadío</p> <p>Ref:170000002634964 Recinto:18-063-006-00432-00002 Cultivo:206237 NARANJO-COMUNA Regadío</p> <p>Ref:4609746 Recinto:18-063-006-00433-00001 Cultivo:101194 OLIVAR-LECHIN DE GRANADA Regadío</p> <p>Ref:4609744 Recinto:18-063-006-00434-00001 Cultivo:101194 OLIVAR-LECHIN DE GRANADA Regadío</p> <p>Ref:4609742 Recinto:18-063-006-00434-00002 Cultivo:101194 OLIVAR-LECHIN DE GRANADA Regadío</p> <p>Ref:170000002634949 Recinto:18-063-006-00458-00004 Cultivo:206237 NARANJO-COMUNA Regadío</p> <p>Ref:170000002634956 Recinto:18-063-006-00459-00001 Cultivo:101194 OLIVAR-LECHIN DE GRANADA Regadío</p> <p>Ref:170000002634947 Recinto:18-063-006-00461-00001 Cultivo:207211 LIMONERO-COMUN Regadío</p> <p>Ref:170000002634963 Recinto:18-063-006-00461-00004 Cultivo:101194 OLIVAR-LECHIN DE GRANADA Regadío</p> <p>Ref:170000002634961 Recinto:18-063-006-00466-00003 Cultivo:101194 OLIVAR-LECHIN DE GRANADA Regadío</p> <p>Ref:170000002634946 Recinto:18-063-006-00468-00001 Cultivo:207211 LIMONERO-COMUN Regadío</p> <p>Ref:170000002634957 Recinto:18-063-006-00469-00001 Cultivo:101194 OLIVAR-LECHIN DE GRANADA Regadío</p> <p>Ref:170000002634962 Recinto:18-063-006-00469-00005 Cultivo:101194 OLIVAR-LECHIN DE GRANADA Regadío</p> <p>Ref:170000002634950 Recinto:18-063-006-00482-00003 Cultivo:101194 OLIVAR-LECHIN DE GRANADA Secano</p> <p>Ref:170000002634959 Recinto:18-063-006-00489-00002 Cultivo:101194 OLIVAR-LECHIN DE GRANADA Regadío</p>

(1) Superficie declarada admisible ajustada con la superficie comprometida.
 (2) Factor de penalización valorando el alcance para el tipo de compromiso.

Puede verificar la integridad de una copia de este documento mediante la lectura del código QR adjunto o mediante el acceso a la dirección https://ws050.juntadeandalucia.es/verificarFirma indicando el código de VERIFICACIÓN			
FIRMADO POR	RAQUEL MARIA ESPIN CRESPO	17/12/2024	
VERIFICACIÓN	Pk2jm6UYDU9J72AMTZUYRN3GET48NG	PÁG. 5688/9349	



<u>APELLIDOS Y NOMBRE / RAZÓN SOCIAL</u>	<u>NIF</u>	<u>EXPEDIENTE</u>	<u>ANUALIDAD DE PAGO</u>		
TOMAS ANGULO EMILIO	****5168*	1204786	1ª		
IMPORTE POR ANUALIDAD					
	2023	2024	2025	2026	2027
IMPORTE MÁXIMO SUBVENCIONABLE	4.243,11 €	4.243,11 €	3.647,38 €	3.535,83 €	3.535,83 €
IMPORTE MEDIO DE TRANSFERENCIA (€/ha)	146,11 €	146,11 €	125,60 €	121,76 €	121,76 €

RESUMEN DE UNIDADES

<u>Cód</u>	<u>GRUPO DE PAGO</u>	<u>Sup. Dec. Admisible (ha)</u>	<u>Sup. Comprometida (ha)</u>	<u>Sup. ajustada compromiso (1) (ha)</u>	<u>% sobredecc.</u>	<u>Sup. Resuelta (ha)</u>	<u>Importe Declarado</u>	<u>Importe Topado</u>	<u>Importe Resuelto</u>	<u>Importe tras sobredecc.</u>
416	HERBÁCEOS	19,70		19,70	0,00	19,70	3.573,78	3.573,78	3.573,78	3.573,78
419	OLIVAR	2,25		2,25	0,00	2,25	669,33	669,33	669,33	669,33
424	HERBÁCEOS NO ELEGIBLES	7,09		7,09	0,00	7,09	0,00	0,00	0,00	0,00
TOTAL		29,04	29,04	29,04		29,04	4.243,11	4.243,11	4.243,11	4.243,11

APLICACIÓN DE REDUCCIONES Y PENALIZACIONES

<u>GRUPO DE PAGO</u>	<u>Importe Calculado</u>	<u>Importe prereduc.</u>	<u>Criterios de subvencionabilidad y compromisos</u>	<u>Presentación tardía</u>	<u>Omisión declaración</u>	<u>Condicionalidad</u>	<u>IMPORTE (Euros) RESUELTO</u>
HERBÁCEOS	3.573,78	3.573,78	0,00	0,00	0,00	0,00	3.573,78
HERBÁCEOS NO ELEGIBLES	0,00	0,00	0,00	0,00	0,00	0,00	0,00
OLIVAR	669,33	669,33	0,00	0,00	0,00	0,00	669,33
TOTAL	4.243,11	4.243,11					4.243,11

RESUMEN DE PAGOS

	<u>RESUELTO</u>	<u>FEADER</u>	<u>MAPA</u>	<u>CAPADR</u>
HERBÁCEOS - Pago realizado	3.573,78 €	3.037,71 €	350,59 €	185,48 €
OLIVAR - Pago realizado	669,33 €	568,93 €	65,66 €	34,74 €
TOTAL	4.243,11 €	3.606,64 €	416,25 €	220,22 €

RECINTOS RESUELTOS

<u>REE.</u>	<u>REFERENCIA SIGPAC</u>	<u>CULTIVO DESCRIPCIÓN CULTIVO</u>	<u>S/R G.PAGO</u>	<u>PEND. MEDIA (%)</u>	<u>SUP. ADMISIBLE (ha)</u>	<u>SUP. COMPROM. (ha)</u>	<u>SUP. AJUSTADA COMPR.(1) (ha)</u>	<u>SUP. CONV. SIGPAC (ha)</u>	<u>SUP. CERTIE. (ha)</u>	<u>SUP. CAMPO (ha)</u>	<u>SUP. CAMPO DETER. CULT. DECLARADO (ha)</u>	<u>SUP. DEC. REDUCIDA (ha)</u>	<u>SUP. RESUELTA (ha)</u>
6811113	18-024-009-00390-001	53001 YEROS-MORO DA 131	S	416	3,30	0,05	0,05	0,05	0,05			0,05	0,05
170000005489470	18-057-048-00058-001	53001 YEROS-MORO DA 131	S	416	8,30	0,82	0,82	0,82	0,82			0,82	0,82
170000005489474	18-024-009-00182-004	8000 AVENA-SIN VARIEDAD	S	416	3,90	3,17	3,17	3,17	3,17			3,17	3,17
170000005489477	18-057-050-00071-001	8000 AVENA-SIN VARIEDAD	S	416	3,00	4,81	4,81	4,81	4,81			4,81	4,81
170000005489487	18-030-010-00639-001	8000 AVENA-SIN VARIEDAD	S	416	4,90	0,72	0,72	0,72	0,72			0,72	0,72
170000005489488	18-057-047-00041-001	53001 YEROS-MORO DA 131	S	416	3,10	3,40	3,40	3,40	3,40			3,40	3,40
170000005489501	18-024-009-00182-005	8000 AVENA-SIN VARIEDAD	S	416	6,60	5,93	5,93	5,93	5,93			5,93	5,93
170000005489503	18-024-009-00182-006	8000 AVENA-SIN VARIEDAD	S	416	10,00	0,23	0,23	0,23	0,23			0,23	0,23
170000005489505	18-030-010-00642-001	8000 AVENA-SIN VARIEDAD	S	416	5,90	0,57	0,57	0,57	0,57			0,57	0,57
170000005489463	18-057-053-00056-001	101010 OLIVAR-PICUAL	R	419	2,90	0,18	0,18	0,18	0,18			0,18	0,18
170000005489464	18-030-011-00482-001	101010 OLIVAR-PICUAL	R	419	3,20	0,30	0,30	0,30	0,30			0,30	0,30
170000005489465	18-030-011-00139-003	101010 OLIVAR-PICUAL	R	419	2,10	0,19	0,19	0,19	0,19			0,19	0,19
170000005489466	18-030-011-00127-002	101010 OLIVAR-PICUAL	R	419	3,30	0,13	0,13	0,13	0,13			0,13	0,13
170000005489467	18-030-011-00123-001	101010 OLIVAR-PICUAL	R	419	10,10	0,02	0,02	0,02	0,02			0,02	0,02
170000005489468	18-030-011-00112-001	101010 OLIVAR-PICUAL	R	419	3,40	0,29	0,29	0,29	0,29			0,29	0,29
170000005489478	18-057-057-00122-003	101010 OLIVAR-PICUAL	R	419	1,50	0,22	0,22	0,22	0,22			0,22	0,22
170000005489479	18-057-057-00123-001	101010 OLIVAR-PICUAL	R	419	10,80	0,12	0,12	0,12	0,12			0,12	0,12
170000005489480	18-057-057-00102-001	101010 OLIVAR-PICUAL	R	419	2,10	0,14	0,14	0,14	0,14			0,14	0,14
170000005489481	18-057-057-00103-001	101010 OLIVAR-PICUAL	R	419	1,80	0,05	0,05	0,05	0,05			0,05	0,05
170000005489482	18-057-057-00119-002	101010 OLIVAR-PICUAL	R	419	6,40	0,08	0,08	0,08	0,08			0,08	0,08
170000005489483	18-057-057-00012-001	101010 OLIVAR-PICUAL	R	419	4,20	0,22	0,22	0,22	0,22			0,22	0,22
170000005489484	18-057-056-00489-001	101010 OLIVAR-PICUAL	R	419	4,30	0,12	0,12	0,12	0,12			0,12	0,12
170000005489485	18-057-056-00672-001	101010 OLIVAR-PICUAL	R	419	2,90	0,19	0,19	0,19	0,19			0,19	0,19
170000005489489	18-024-010-00183-001	20000 BARBECHO TRADICIONAL-SIN VARIEDAD	S	424	2,60	0,96	0,96	0,96	0,96			0,96	0,96
170000005489490	18-024-010-00143-001	20000 BARBECHO TRADICIONAL-SIN VARIEDAD	S	424	2,50	3,15	3,15	3,15	3,15			3,15	3,15
170000005489493	18-057-038-00183-007	20000 BARBECHO TRADICIONAL-SIN VARIEDAD	S	424	8,20	0,77	0,77	0,77	0,77			0,77	0,77
170000005489500	18-057-038-00183-001	20000 BARBECHO TRADICIONAL-SIN VARIEDAD	S	424	8,00	2,21	2,21	2,21	2,21			2,21	2,21

(1) Superficie declarada admisible ajustada con la superficie comprometida.
(2) Factor de penalización valorando el alcance para el tipo de compromiso.

Puede verificar la integridad de una copia de este documento mediante la lectura del código QR adjunto o mediante el acceso a la dirección <https://ws050.juntadeandalucia.es/verificarFirma> indicando el código de VERIFICACIÓN

FIRMADO POR

RAQUEL MARIA ESPIN CRESPO

17/12/2024

VERIFICACIÓN

Pk2jm6UYDU9J72AMTZUYRN3GET48NG

PÁG. 5689/9349





INCIDENCIAS

INCIDENCIA DESCRIPCIÓN

- 100421 Recinto declarado por error para una operación de la 6503, que se ha corregido de oficio marcando la operación correcta, de acuerdo con la fecha de inscripción del recinto en la producción ecológica.
- Ref:170000005489474 Recinto:18-024-009-00182-00004 Cultivo:8000 AVENA-SIN VARIEDAD Secano
- Ref:170000005489501 Recinto:18-024-009-00182-00005 Cultivo:8000 AVENA-SIN VARIEDAD Secano
- Ref:170000005489503 Recinto:18-024-009-00182-00006 Cultivo:8000 AVENA-SIN VARIEDAD Secano
- Ref:6811113 Recinto:18-024-009-00390-00001 Cultivo:53001 YEROS-MORO DA 131 Secano
- Ref:170000005489490 Recinto:18-024-010-00143-00001 Cultivo:20000 BARBECHO TRADICIONAL-SIN VARIEDAD Secano
- Ref:170000005489489 Recinto:18-024-010-00183-00001 Cultivo:20000 BARBECHO TRADICIONAL-SIN VARIEDAD Secano
- Ref:170000005489487 Recinto:18-030-010-00639-00001 Cultivo:8000 AVENA-SIN VARIEDAD Secano
- Ref:170000005489505 Recinto:18-030-010-00642-00001 Cultivo:8000 AVENA-SIN VARIEDAD Secano
- Ref:170000005489500 Recinto:18-057-038-00183-00001 Cultivo:20000 BARBECHO TRADICIONAL-SIN VARIEDAD Secano
- Ref:170000005489493 Recinto:18-057-038-00183-00007 Cultivo:20000 BARBECHO TRADICIONAL-SIN VARIEDAD Secano
- Ref:170000005489488 Recinto:18-057-047-00041-00001 Cultivo:53001 YEROS-MORO DA 131 Secano
- Ref:170000005489470 Recinto:18-057-048-00058-00001 Cultivo:53001 YEROS-MORO DA 131 Secano
- Ref:170000005489477 Recinto:18-057-050-00071-00001 Cultivo:8000 AVENA-SIN VARIEDAD Secano

(1) Superficie declarada admisible ajustada con la superficie comprometida.
 (2) Factor de penalización valorando el alcance para el tipo de compromiso.

Puede verificar la integridad de una copia de este documento mediante la lectura del código QR adjunto o mediante el acceso a la dirección <https://ws050.juntadeandalucia.es/verificarFirma> indicando el código de VERIFICACIÓN

FIRMADO POR	RAQUEL MARIA ESPIN CRESPO	17/12/2024	
VERIFICACIÓN	Pk2jm6UYDU9J72AMTZUYRN3GET48NG	PÁG. 5690/9349	



APELLIDOS Y NOMBRE / RAZÓN SOCIAL

TOQUERO MOTOS SALVADOR

NIF
***0407*

EXPEDIENTE
1226123

ANUALIDAD DE PAGO
1ª

IMPORTE POR ANUALIDAD

	2023	2024	2025	2026	2027
IMPORTE MÁXIMO SUBVENCIONABLE	2.657,66 €	2.657,66 €	2.214,64 €	2.214,64 €	2.214,64 €
IMPORTE MEDIO DE TRANSFERENCIA (€/ha)	115,90 €	115,90 €	96,58 €	96,58 €	96,58 €

RESUMEN DE UNIDADES

Cód	GRUPO DE PAGO	Sup. Dec. Admisible (ha)	Sup. Comprometida (ha)	Sup. ajustada compromiso (1) (ha)	% sobredec.	Sup. Resuelta (ha)	Importe Declarado	Importe Topado	Importe Resuelto	Importe tras sobredec.
416	HERBÁCEOS	14,65		14,65	0,00	14,65	2.657,66	2.657,66	2.657,66	2.657,66
424	HERBÁCEOS NO ELEGIBLES	8,28		8,28	0,00	8,28	0,00	0,00	0,00	0,00
TOTAL		22,93	22,93	22,93		22,93	2.657,66	2.657,66	2.657,66	2.657,66

APLICACIÓN DE REDUCCIONES Y PENALIZACIONES

GRUPO DE PAGO	Importe Calculado	Importe prereduc.	Criterios de subvencionabilidad y compromisos	Presentación tardía	Omisión declaración	Condicionalidad	IMPORTE (Euros) RESUELTO
HERBÁCEOS	2.657,66	2.657,66	0,00	0,00	0,00	0,00	2.657,66
HERBÁCEOS NO ELEGIBLES	0,00	0,00	0,00	0,00	0,00	0,00	0,00
TOTAL	2.657,66	2.657,66					2.657,66

RESUMEN DE PAGOS

	RESUELTO	FEADER	MAPA	CAPADR
HERBÁCEOS - Pago realizado	2.657,66 €	2.259,01 €	260,72 €	137,93 €

RECINTOS RESUELTOS

REF.	REFERENCIA SIGPAC	CULTIVO DESCRIPCIÓN CULTIVO	S/R G.PAGO	PEND. MEDIA (%)	SUP. DEC. ADMISIBLE (ha)	SUP. COMPROM. (ha)	SUP. AJUSTADA COMPROM. (1) (ha)	SUP. CONV. SIGPAC (ha)	SUP. CERTIF. (ha)	SUP. CAMPO (ha)	SUP. CAMPO DETER CUL. DECLARADO (ha)	SUP. DEC. REDUCIDA (ha)	SUP. RESUELTA (ha)
4219590	18-084-004-00346-002	5000 CEBADA-SIN VARIEDAD	S	416	10,10	0,08	0,08	0,08	0,08			0,08	0,08
4219591	18-084-004-00346-007	5000 CEBADA-SIN VARIEDAD	S	416	7,50	0,05	0,05	0,05	0,05			0,05	0,05
170000006178072	18-084-007-00033-001	8000 AVENA-SIN VARIEDAD	S	416	2,80	6,59	6,59	6,59	6,59			6,59	6,59
170000006178078	18-084-004-00329-007	8000 AVENA-SIN VARIEDAD	S	416	11,40	0,87	0,87	0,87	0,87			0,87	0,87
170000006178081	18-084-004-00303-001	8000 AVENA-SIN VARIEDAD	S	416	1,70	2,05	2,05	2,05	2,05			2,05	2,05
170000006178086	18-084-004-00341-010	5000 CEBADA-SIN VARIEDAD	S	416	8,30	0,15	0,15	0,15	0,15			0,15	0,15
170000006178112	18-084-004-00337-001	53001 YEROS-MORO DA 131	S	416	2,40	1,17	1,17	1,17	1,17			1,17	1,17
170000006178128	18-084-004-00342-007	5000 CEBADA-SIN VARIEDAD	S	416	8,50	1,55	1,55	1,55	1,55			1,55	1,55
170000006178135	18-084-004-00341-001	5000 CEBADA-SIN VARIEDAD	S	416	8,40	2,14	2,14	2,14	2,14			2,14	2,14
-580551	18-149-001-00048-008	20000 BARBECHO TRADICIONAL-SIN VARIEDAD	S	424	10,40	0,68	0,68	0,68	0,68			0,68	0,68
4157092	18-149-001-00019-005	20000 BARBECHO TRADICIONAL-SIN VARIEDAD	S	424	3,60	0,99	0,99	0,99	0,99			0,99	0,99
4219714	18-084-004-00335-001	20000 BARBECHO TRADICIONAL-SIN VARIEDAD	S	424	3,90	0,66	0,66	0,66	0,66			0,66	0,66
170000006178070	18-149-001-00048-006	20000 BARBECHO TRADICIONAL-SIN VARIEDAD	S	424	3,50	4,67	4,67	4,67	4,67			4,67	4,67
170000006178071	18-149-001-00047-001	20000 BARBECHO TRADICIONAL-SIN VARIEDAD	S	424	5,60	0,75	0,75	0,75	0,75			0,75	0,75
170000006178115	18-084-004-00327-001	20000 BARBECHO TRADICIONAL-SIN VARIEDAD	S	424	13,50	0,40	0,40	0,40	0,40			0,40	0,40
170000006178119	18-084-004-00329-045	20000 BARBECHO TRADICIONAL-SIN VARIEDAD	S	424	11,10	0,13	0,13	0,13	0,13			0,13	0,13

(1) Superficie declarada admisible ajustada con la superficie comprometida.
(2) Factor de penalización valorando el alcance para el tipo de compromiso.

Puede verificar la integridad de una copia de este documento mediante la lectura del código QR adjunto o mediante el acceso a la dirección <https://ws050.juntadeandalucia.es/verificarFirma> indicando el código de VERIFICACIÓN

FIRMADO POR

RAQUEL MARIA ESPIN CRESPO

17/12/2024

VERIFICACIÓN

Pk2jm6UYDU9J72AMTZUYRN3GET48NG

PÁG. 5691/9349






INCIDENCIAS

INCIDENCIA DESCRIPCIÓN

- 100421 Recinto declarado por error para una operación de la 6503, que se ha corregido de oficio marcando la operación correcta, de acuerdo con la fecha de inscripción del recinto en la producción ecológica.
- Ref:1700000006178081 Recinto:18-084-004-00303-00001 Cultivo:8000 AVENA-SIN VARIEDAD Secano
- Ref:1700000006178115 Recinto:18-084-004-00327-00001 Cultivo:20000 BARBECHO TRADICIONAL-SIN VARIEDAD Secano
- Ref:1700000006178078 Recinto:18-084-004-00329-00007 Cultivo:8000 AVENA-SIN VARIEDAD Secano
- Ref:1700000006178119 Recinto:18-084-004-00329-00045 Cultivo:20000 BARBECHO TRADICIONAL-SIN VARIEDAD Secano
- Ref:4219714 Recinto:18-084-004-00335-00001 Cultivo:20000 BARBECHO TRADICIONAL-SIN VARIEDAD Secano
- Ref:1700000006178112 Recinto:18-084-004-00337-00001 Cultivo:53001 YEROS-MORO DA 131 Secano
- Ref:1700000006178135 Recinto:18-084-004-00341-00001 Cultivo:5000 CEBADA-SIN VARIEDAD Secano
- Ref:1700000006178086 Recinto:18-084-004-00341-00010 Cultivo:5000 CEBADA-SIN VARIEDAD Secano
- Ref:1700000006178128 Recinto:18-084-004-00342-00007 Cultivo:5000 CEBADA-SIN VARIEDAD Secano
- Ref:4219590 Recinto:18-084-004-00346-00002 Cultivo:5000 CEBADA-SIN VARIEDAD Secano
- Ref:4219591 Recinto:18-084-004-00346-00007 Cultivo:5000 CEBADA-SIN VARIEDAD Secano
- Ref:1700000006178072 Recinto:18-084-007-00033-00001 Cultivo:8000 AVENA-SIN VARIEDAD Secano
- Ref:4157092 Recinto:18-149-001-00019-00005 Cultivo:20000 BARBECHO TRADICIONAL-SIN VARIEDAD Secano
- Ref:1700000006178071 Recinto:18-149-001-00047-00001 Cultivo:20000 BARBECHO TRADICIONAL-SIN VARIEDAD Secano
- Ref:1700000006178070 Recinto:18-149-001-00048-00006 Cultivo:20000 BARBECHO TRADICIONAL-SIN VARIEDAD Secano
- Ref:-580551 Recinto:18-149-001-00048-00008 Cultivo:20000 BARBECHO TRADICIONAL-SIN VARIEDAD Secano

(1) Superficie declarada admisible ajustada con la superficie comprometida.
 (2) Factor de penalización valorando el alcance para el tipo de compromiso.

Puede verificar la integridad de una copia de este documento mediante la lectura del código QR adjunto o mediante el acceso a la dirección https://ws050.juntadeandalucia.es/verificarFirma indicando el código de VERIFICACIÓN			
FIRMADO POR	RAQUEL MARIA ESPIN CRESPO	17/12/2024	
VERIFICACIÓN	Pk2jm6UYDU9J72AMTZUYRN3GET48NG	PÁG. 5692/9349	

**APELLIDOS Y NOMBRE / RAZÓN SOCIAL**

TORO MADRID JOSE MANUEL

NIF
****1768***EXPEDIENTE**
1175535**ANUALIDAD DE PAGO**
1ª**IMPORTE POR ANUALIDAD**

	2023	2024	2025	2026	2027
IMPORTE MÁXIMO SUBVENCIONABLE	8.467,56 €	8.467,56 €	7.056,28 €	7.056,28 €	7.056,28 €
IMPORTE MEDIO DE TRANSFERENCIA (€/ha)	70,52 €	70,52 €	58,76 €	58,76 €	58,76 €

RESUMEN DE UNIDADES

Cód	GRUPO DE PAGO	Sup. Dec. Admisible (ha)	Sup. Comprometida (ha)	Sup. ajustada compromiso (1) (ha)	% sobredec.	Sup. Resuelta (ha)	Importe Declarado	Importe Topado	Importe Resuelto	Importe tras sobredec.
416	HERBÁCEOS	4,01		4,01	0,00	4,01	727,45	727,45	727,45	727,45
418	PASTOS ASOCIADOS A GANADERÍA ECOLÓGICA	115,52		115,52	0,00	115,52	9.789,98	7.740,11	7.740,11	7.740,11
424	HERBÁCEOS NO ELEGIBLES	0,55		0,55	0,00	0,55	0,00	0,00	0,00	0,00
TOTAL		120,08	120,08	120,08		120,08	10.517,43	8.467,56	8.467,56	8.467,56

APLICACIÓN DE REDUCCIONES Y PENALIZACIONES

GRUPO DE PAGO	Importe Calculado	Importe prereduc.	Criterios de subvencionabilidad y compromiso (1)	Presentación tardía	Omisión declaración	Condicionalidad	IMPORTE (Euros) RESUELTO
HERBÁCEOS	727,45	727,45	0,00	0,00	0,00	0,00	727,45
HERBÁCEOS NO ELEGIBLES	0,00	0,00	0,00	0,00	0,00	0,00	0,00
PASTOS ASOCIADOS A GANADERÍA	7.740,11	7.740,11	0,00	0,00	0,00	0,00	7.740,11
TOTAL	8.467,56	8.467,56					8.467,56

RESUMEN DE PAGOS

	RESUELTO	FEADER	MAPA	CAPADR
HERBÁCEOS - Pago realizado	727,45 €	618,33 €	71,36 €	37,76 €
PASTOS ASOCIADOS A GANADERÍA ECOLÓGICA - Pago realizado	7.740,11 €	6.579,09 €	759,30 €	401,72 €
TOTAL	8.467,56 €	7.197,42 €	830,66 €	439,48 €

(1) Superficie declarada admisible ajustada con la superficie comprometida.
(2) Factor de penalización valorando el alcance para el tipo de compromiso.Puede verificar la integridad de una copia de este documento mediante la lectura del código QR adjunto o mediante el acceso a la dirección <https://ws050.juntadeandalucia.es/verificarFirma> indicando el código de VERIFICACIÓN

FIRMADO POR

RAQUEL MARIA ESPIN CRESPO

17/12/2024

VERIFICACIÓN

Pk2jm6UYDU9J72AMTZUYRN3GET48NG

PÁG. 5693/9349



**RECINTOS RESUELTOS**

REF.	REFERENCIA SIGPAC	CULTIVO	DESCRIPCIÓN CULTIVO	S/R	G.PAGO	PEND. MEDIA (%)	SUP. DEC. ADMISIBLE (ha)	SUP. COMPROM. (ha)	SUP. AJUSTADA COMPR.(1) (ha)	SUP. CONV. SIGPAC (ha)	SUP. CERTIF. (ha)	SUP. CAMPO (ha)	SUP. CAMPO DEJER.CULT. DECLARADO (ha)	SUP. DEC. REDUCIDA (ha)	SUP. RESUELTA (ha)
-938403	18-031-003-00015-008	6008	CENTENO-EVOLO	R	416	24,70	0,41	0,41	0,41		0,41			0,41	0,41
-938053	18-031-003-00024-004	6008	CENTENO-EVOLO	R	416	27,70	1,68	1,68	1,68		1,68			1,68	1,68
4168090	18-031-003-00015-005	6008	CENTENO-EVOLO	R	416	14,50	1,92	1,92	1,92		1,92			1,92	1,92
-938210	18-031-002-00034-001	62000	PASTOS PERMANENTES DE 5 O MAS AÑOS-SIN VARIEDAD	S	418	57,20	0,12	0,12	0,12		0,12			0,12	0,12
-938130	18-031-003-00022-001	62000	PASTOS PERMANENTES DE 5 O MAS AÑOS-SIN VARIEDAD	S	418	54,10	5,46	5,46	5,46		5,46			5,46	5,46
-938113	18-031-002-00033-002	62000	PASTOS PERMANENTES DE 5 O MAS AÑOS-SIN VARIEDAD	S	418	41,40	3,83	3,83	3,83		3,83			3,83	3,83
-938112	18-031-002-00033-001	62000	PASTOS PERMANENTES DE 5 O MAS AÑOS-SIN VARIEDAD	S	418	48,10	3,63	3,63	3,63		3,63			3,63	3,63
-938110	18-031-002-00043-004	62000	PASTOS PERMANENTES DE 5 O MAS AÑOS-SIN VARIEDAD	S	418	38,70	2,11	2,11	2,11		2,48			2,11	2,11
-938051	18-031-003-00013-006	62000	PASTOS PERMANENTES DE 5 O MAS AÑOS-SIN VARIEDAD	S	418	38,00	1,19	1,19	1,19		1,19			1,19	1,19
-938050	18-031-003-00010-011	62000	PASTOS PERMANENTES DE 5 O MAS AÑOS-SIN VARIEDAD	S	418	18,50	0,05	0,05	0,05		0,05			0,05	0,05
-484246	18-031-003-00015-009	62000	PASTOS PERMANENTES DE 5 O MAS AÑOS-SIN VARIEDAD	S	418	52,00	0,16	0,16	0,16		0,16			0,16	0,16
4168084	18-031-003-00013-004	20000	BARBECHO TRADICIONAL-SIN VARIEDAD	R	418	21,30	1,02	1,02	1,02		1,02			1,02	1,02
4168085	18-031-003-00013-003	62000	PASTOS PERMANENTES DE 5 O MAS AÑOS-SIN VARIEDAD	S	418	28,50	2,87	2,87	2,87		2,87			2,87	2,87
4168086	18-031-003-00014-002	62000	PASTOS PERMANENTES DE 5 O MAS AÑOS-SIN VARIEDAD	S	418	33,00	2,74	2,74	2,74		3,22			2,74	2,74
4168087	18-031-003-00014-001	62000	PASTOS PERMANENTES DE 5 O MAS AÑOS-SIN VARIEDAD	S	418	23,10	0,66	0,66	0,66		0,66			0,66	0,66
4168088	18-031-003-00015-004	62000	PASTOS PERMANENTES DE 5 O MAS AÑOS-SIN VARIEDAD	S	418	31,00	6,32	6,32	6,32		6,32			6,32	6,32
4168091	18-031-003-00010-004	62000	PASTOS PERMANENTES DE 5 O MAS AÑOS-SIN VARIEDAD	S	418	31,00	2,96	2,96	2,96		2,96			2,96	2,96
1700000006994957	18-031-003-00024-008	62000	PASTOS PERMANENTES DE 5 O MAS AÑOS-SIN VARIEDAD	S	418	44,30	1,20	1,20	1,20		1,20			1,20	1,20
1700000006994958	18-031-003-00024-005	62000	PASTOS PERMANENTES DE 5 O MAS AÑOS-SIN VARIEDAD	S	418	52,40	7,21	7,21	7,21		7,21			7,21	7,21
1700000006994959	18-031-003-00024-003	62000	PASTOS PERMANENTES DE 5 O MAS AÑOS-SIN VARIEDAD	S	418	28,50	2,16	2,16	2,16		2,16			2,16	2,16
1700000006994960	18-031-003-00025-001	62000	PASTOS PERMANENTES DE 5 O MAS AÑOS-SIN VARIEDAD	S	418	50,50	2,49	2,49	2,49		2,49			2,49	2,49
1700000006994961	18-031-003-00025-002	62000	PASTOS PERMANENTES DE 5 O MAS AÑOS-SIN VARIEDAD	S	418	36,00	10,85	10,85	10,85		10,85			10,85	10,85
1700000006994981	18-031-002-00029-002	62000	PASTOS PERMANENTES DE 5 O MAS AÑOS-SIN VARIEDAD	S	418	52,40	4,88	4,88	4,88		4,88			4,88	4,88
1700000006994982	18-031-002-00032-002	62000	PASTOS PERMANENTES DE 5 O MAS AÑOS-SIN VARIEDAD	S	418	41,10	2,68	2,68	2,68		2,68			2,68	2,68
1700000006994983	18-031-002-00035-002	62000	PASTOS PERMANENTES DE 5 O MAS AÑOS-SIN VARIEDAD	S	418	33,70	1,12	1,12	1,12		1,12			1,12	1,12
1700000006994987	18-031-002-00028-003	62000	PASTOS PERMANENTES DE 5 O MAS AÑOS-SIN VARIEDAD	S	418	49,10	0,35	0,35	0,35		0,35			0,35	0,35
1700000006994991	18-031-003-00004-001	62000	PASTOS PERMANENTES DE 5 O MAS AÑOS-SIN VARIEDAD	S	418	19,10	8,47	8,47	8,47		8,47			8,47	8,47
1700000006994999	18-031-012-00037-002	62000	PASTOS PERMANENTES DE 5 O MAS AÑOS-SIN VARIEDAD	S	418	25,10	0,13	0,13	0,13		0,13			0,13	0,13
1700000006995015	18-031-001-00005-001	62000	PASTOS PERMANENTES DE 5 O MAS AÑOS-SIN VARIEDAD	S	418	38,60	40,86	40,86	40,86		40,86			40,86	40,86
4168094	18-031-003-00010-009	20000	BARBECHO TRADICIONAL-SIN VARIEDAD	R	424	19,40	0,55	0,55	0,55		0,55			0,55	0,55

INCIDENCIAS**INCIDENCIA DESCRIPCIÓN**

- 100402 Recinto solicitado no forma parte de ningún organismo de control autorizado para la producción ecológica en Andalucía o fecha de inscripción posterior al plazo establecido (Anexo I. Criterios de Subvencionabilidad. Orden 28 de marzo de 2023).
Ref:1700000006995009 Recinto:18-031-001-00004-00001 Cultivo:62000 PASTOS PERMANENTES DE 5 O MAS AÑOS-SIN VARIEDAD Secano
Ref:4168093 Recinto:18-031-003-00015-00007 Cultivo:62000 PASTOS PERMANENTES DE 5 O MAS AÑOS-SIN VARIEDAD Secano
Ref:1700000006994998 Recinto:18-031-012-00037-00001 Cultivo:62000 PASTOS PERMANENTES DE 5 O MAS AÑOS-SIN VARIEDAD Secano
- 100407 Explotación solicitada no forma parte de ningún organismo de control autorizado para la producción ecológica en Andalucía o fecha de inscripción posterior al plazo establecido (Anexo I. Criterios de Subvencionabilidad. Orden 28 de marzo de 2023).
Explotación:ES180300000035 Especie:OVINA
Explotación:ES180300023000 Especie:BOVINA
Explotación:ES180300023000 Especie:OVINA
- 100411 Recinto no admisible por no estar asociado en SIGGAN a una explotación ganadera (Artículo 10 de la Orden de 28 de marzo de 2023).
Ref:-1277957 Recinto:18-031-003-00010-00008 Cultivo:20000 BARBECHO TRADICIONAL-SIN VARIEDAD Regadío
- 100421 Recinto declarado por error para una operación de la 6503, que se ha corregido de oficio marcando la operación correcta, de acuerdo con la fecha de inscripción del recinto en la producción ecológica.
Ref:1700000006995015 Recinto:18-031-001-00005-00001 Cultivo:62000 PASTOS PERMANENTES DE 5 O MAS AÑOS-SIN VARIEDAD Secano
- 100424 Solicita recinto que no está comprometido para la operación.
Ref:1700000006995009 Recinto:18-031-001-00004-00001 Cultivo:62000 PASTOS PERMANENTES DE 5 O MAS AÑOS-SIN VARIEDAD Secano
Ref:1700000006994988 Recinto:18-031-002-00029-00001 Cultivo:62000 PASTOS PERMANENTES DE 5 O MAS AÑOS-SIN VARIEDAD Secano
Ref:-1277961 Recinto:18-031-003-00009-00002 Cultivo:62000 PASTOS PERMANENTES DE 5 O MAS AÑOS-SIN VARIEDAD Secano

(1) Superficie declarada admisible ajustada con la superficie comprometida.

(2) Factor de penalización valorando el alcance para el tipo de compromiso.

Puede verificar la integridad de una copia de este documento mediante la lectura del código QR adjunto o mediante el acceso a la dirección <https://ws050.juntadeandalucia.es/verificarFirma> indicando el código de VERIFICACIÓN

FIRMADO POR

RAQUEL MARIA ESPIN CRESPO

17/12/2024

VERIFICACIÓN

Pk2jm6UYDU9J72AMTZUYRN3GET48NG

PÁG. 5694/9349





INCIDENCIAS

INCIDENCIA DESCRIPCIÓN

Ref:-1277957 Recinto:18-031-003-00010-00008 Cultivo:20000 BARBECHO TRADICIONAL-SIN VARIEDAD Regadío
 Ref:4168089 Recinto:18-031-003-00015-00003 Cultivo:110159 CEREZOS-DE PICO Secano
 Ref:4168093 Recinto:18-031-003-00015-00007 Cultivo:62000 PASTOS PERMANENTES DE 5 O MAS AÑOS-SIN VARIEDAD Secano
 Ref:170000006994998 Recinto:18-031-012-00037-00001 Cultivo:62000 PASTOS PERMANENTES DE 5 O MAS AÑOS-SIN VARIEDAD Secano

Datos considerados para el Cálculo de la Carga Ganadera mínima y máxima del expediente

Explotación	Especie	Inscrito en Sipea y Admisible	Ugm Calculada para CG Mínima	Ugm Calculada para CG Máxima
ES180300000035	BOVINA	SI	68,33	68,33
ES180300000035	OVINA	NO	0,00	6,17
ES180300023000	BOVINA	NO	0,00	29,09
ES180300023000	OVINA	NO	0,00	3,24
			68,33	106,83

Superficie determinada para Cálculo Carga Ganadera Mínima: 330,92 ha
Superficie determinada para Cálculo Carga Ganadera Máxima: 334,50 ha
Carga Ganadera Mínima Expediente: 0,21 ugm/ha
Carga Ganadera Máxima Expediente: 0,32 ugm/ha

Los importes del Grupo de Pago de pastos de este expediente han sido ajustados por no llegar a la carga ganadera mínima de 0,3

Recintos Determinados para el Cálculo de Garga Ganadera Mínima

REF.	REFERENCIA SIGPAC	CULTIVO	DESCRIPCIÓN CULTIVO	S/R	SUP. RESUELTA (ha)
-1485502	18-031-002-00043-00002	62000	PASTOS PERMANENTES DE 5 O MAS AÑOS-SIN VARIEDAD	S	2,90
-1485501	18-031-002-00043-00002	62000	PASTOS PERMANENTES DE 5 O MAS AÑOS-SIN VARIEDAD	S	1,14
-1277961	18-031-003-00009-00002	62000	PASTOS PERMANENTES DE 5 O MAS AÑOS-SIN VARIEDAD	S	1,13
-1277957	18-031-003-00010-00008	20000	BARBECHO TRADICIONAL-SIN VARIEDAD	R	0,63
-938210	18-031-002-00034-00001	62000	PASTOS PERMANENTES DE 5 O MAS AÑOS-SIN VARIEDAD	S	0,12
-938130	18-031-003-00022-00001	62000	PASTOS PERMANENTES DE 5 O MAS AÑOS-SIN VARIEDAD	S	5,46
-938113	18-031-002-00033-00002	62000	PASTOS PERMANENTES DE 5 O MAS AÑOS-SIN VARIEDAD	S	3,83
-938112	18-031-002-00033-00001	62000	PASTOS PERMANENTES DE 5 O MAS AÑOS-SIN VARIEDAD	S	3,63
-938110	18-031-002-00043-00004	62000	PASTOS PERMANENTES DE 5 O MAS AÑOS-SIN VARIEDAD	S	2,11
-938051	18-031-003-00013-00006	62000	PASTOS PERMANENTES DE 5 O MAS AÑOS-SIN VARIEDAD	S	1,19
-938050	18-031-003-00010-00011	62000	PASTOS PERMANENTES DE 5 O MAS AÑOS-SIN VARIEDAD	S	0,05
-484246	18-031-003-00015-00009	62000	PASTOS PERMANENTES DE 5 O MAS AÑOS-SIN VARIEDAD	S	0,16
4168084	18-031-003-00013-00004	20000	BARBECHO TRADICIONAL-SIN VARIEDAD	R	1,02
4168085	18-031-003-00013-00003	62000	PASTOS PERMANENTES DE 5 O MAS AÑOS-SIN VARIEDAD	S	2,87
4168086	18-031-003-00014-00002	62000	PASTOS PERMANENTES DE 5 O MAS AÑOS-SIN VARIEDAD	S	2,74
4168087	18-031-003-00014-00001	62000	PASTOS PERMANENTES DE 5 O MAS AÑOS-SIN VARIEDAD	S	0,66
4168088	18-031-003-00015-00004	62000	PASTOS PERMANENTES DE 5 O MAS AÑOS-SIN VARIEDAD	S	6,32
4168091	18-031-003-00010-00004	62000	PASTOS PERMANENTES DE 5 O MAS AÑOS-SIN VARIEDAD	S	2,96
4533402	18-031-900-99000-99001	62000	PASTOS PERMANENTES DE 5 O MAS AÑOS-SIN VARIEDAD	S	197,09
1700000006994952	18-031-003-00023-00003	62000	PASTOS PERMANENTES DE 5 O MAS AÑOS-SIN VARIEDAD	S	0,92
1700000006994953	18-031-003-00023-00004	62000	PASTOS PERMANENTES DE 5 O MAS AÑOS-SIN VARIEDAD	S	0,83
1700000006994954	18-031-003-00023-00005	62000	PASTOS PERMANENTES DE 5 O MAS AÑOS-SIN VARIEDAD	S	0,51
1700000006994955	18-031-003-00023-00006	62000	PASTOS PERMANENTES DE 5 O MAS AÑOS-SIN VARIEDAD	S	0,29

(1) Superficie declarada admisible ajustada con la superficie comprometida.
 (2) Factor de penalización valorando el alcance para el tipo de compromiso.

Puede verificar la integridad de una copia de este documento mediante la lectura del código QR adjunto o mediante el acceso a la dirección <https://ws050.juntadeandalucia.es/verificarFirma> indicando el código de VERIFICACIÓN

FIRMADO POR	RAQUEL MARIA ESPIN CRESPO	17/12/2024
VERIFICACIÓN	Pk2jm6UYDU9J72AMTZUYRN3GET48NG	PÁG. 5695/9349





Datos considerados para el Cálculo de la Carga Ganadera mínima y máxima del expediente

Recintos Determinados para el Cálculo de Garga Ganadera Mínima

REF.	REFERENCIA SIGPAC	CULTIVO	DESCRIPCIÓN CULTIVO	S/R	SUP.
					RESUELTA (ha)
170000006994956	18-031-003-00023-00007	62000	PASTOS PERMANENTES DE 5 O MAS AÑOS-SIN VARIEDAD	S	0,79
170000006994957	18-031-003-00024-00008	62000	PASTOS PERMANENTES DE 5 O MAS AÑOS-SIN VARIEDAD	S	1,20
170000006994958	18-031-003-00024-00005	62000	PASTOS PERMANENTES DE 5 O MAS AÑOS-SIN VARIEDAD	S	7,21
170000006994959	18-031-003-00024-00003	62000	PASTOS PERMANENTES DE 5 O MAS AÑOS-SIN VARIEDAD	S	2,16
170000006994960	18-031-003-00025-00001	62000	PASTOS PERMANENTES DE 5 O MAS AÑOS-SIN VARIEDAD	S	2,49
170000006994961	18-031-003-00025-00002	62000	PASTOS PERMANENTES DE 5 O MAS AÑOS-SIN VARIEDAD	S	10,85
170000006994981	18-031-002-00029-00002	62000	PASTOS PERMANENTES DE 5 O MAS AÑOS-SIN VARIEDAD	S	4,88
170000006994982	18-031-002-00032-00002	62000	PASTOS PERMANENTES DE 5 O MAS AÑOS-SIN VARIEDAD	S	2,68
170000006994983	18-031-002-00035-00002	62000	PASTOS PERMANENTES DE 5 O MAS AÑOS-SIN VARIEDAD	S	1,12
170000006994987	18-031-002-00028-00003	62000	PASTOS PERMANENTES DE 5 O MAS AÑOS-SIN VARIEDAD	S	0,35
170000006994991	18-031-003-00004-00001	62000	PASTOS PERMANENTES DE 5 O MAS AÑOS-SIN VARIEDAD	S	8,47
170000006994999	18-031-012-00037-00002	62000	PASTOS PERMANENTES DE 5 O MAS AÑOS-SIN VARIEDAD	S	0,13
170000006995015	18-031-001-00005-00001	62000	PASTOS PERMANENTES DE 5 O MAS AÑOS-SIN VARIEDAD	S	40,86
170000006995023	18-031-003-00022-00002	62000	PASTOS PERMANENTES DE 5 O MAS AÑOS-SIN VARIEDAD	S	9,17

Recintos Determinados para el Cálculo de Garga Ganadera Máxima

REF.	REFERENCIA SIGPAC	CULTIVO	DESCRIPCIÓN CULTIVO	S/R	SUP.
					RESUELTA (ha)
-1485502	18-031-002-00043-00002	62000	PASTOS PERMANENTES DE 5 O MAS AÑOS-SIN VARIEDAD	S	2,90
-1485501	18-031-002-00043-00002	62000	PASTOS PERMANENTES DE 5 O MAS AÑOS-SIN VARIEDAD	S	1,14
-1277961	18-031-003-00009-00002	62000	PASTOS PERMANENTES DE 5 O MAS AÑOS-SIN VARIEDAD	S	1,13
-1277957	18-031-003-00010-00008	20000	BARBECHO TRADICIONAL-SIN VARIEDAD	R	0,63
-938210	18-031-002-00034-00001	62000	PASTOS PERMANENTES DE 5 O MAS AÑOS-SIN VARIEDAD	S	0,12
-938130	18-031-003-00022-00001	62000	PASTOS PERMANENTES DE 5 O MAS AÑOS-SIN VARIEDAD	S	5,46
-938113	18-031-002-00033-00002	62000	PASTOS PERMANENTES DE 5 O MAS AÑOS-SIN VARIEDAD	S	3,83
-938112	18-031-002-00033-00001	62000	PASTOS PERMANENTES DE 5 O MAS AÑOS-SIN VARIEDAD	S	3,63
-938110	18-031-002-00043-00004	62000	PASTOS PERMANENTES DE 5 O MAS AÑOS-SIN VARIEDAD	S	2,11
-938051	18-031-003-00013-00006	62000	PASTOS PERMANENTES DE 5 O MAS AÑOS-SIN VARIEDAD	S	1,19
-938050	18-031-003-00010-00011	62000	PASTOS PERMANENTES DE 5 O MAS AÑOS-SIN VARIEDAD	S	0,05
-484246	18-031-003-00015-00009	62000	PASTOS PERMANENTES DE 5 O MAS AÑOS-SIN VARIEDAD	S	0,16
4168084	18-031-003-00013-00004	20000	BARBECHO TRADICIONAL-SIN VARIEDAD	R	1,02
4168085	18-031-003-00013-00003	62000	PASTOS PERMANENTES DE 5 O MAS AÑOS-SIN VARIEDAD	S	2,87
4168086	18-031-003-00014-00002	62000	PASTOS PERMANENTES DE 5 O MAS AÑOS-SIN VARIEDAD	S	2,74
4168087	18-031-003-00014-00001	62000	PASTOS PERMANENTES DE 5 O MAS AÑOS-SIN VARIEDAD	S	0,66
4168088	18-031-003-00015-00004	62000	PASTOS PERMANENTES DE 5 O MAS AÑOS-SIN VARIEDAD	S	6,32
4168091	18-031-003-00010-00004	62000	PASTOS PERMANENTES DE 5 O MAS AÑOS-SIN VARIEDAD	S	2,96
4168093	18-031-003-00015-00007	62000	PASTOS PERMANENTES DE 5 O MAS AÑOS-SIN VARIEDAD	S	0,08

(1) Superficie declarada admisible ajustada con la superficie comprometida.
 (2) Factor de penalización valorando el alcance para el tipo de compromiso.

Puede verificar la integridad de una copia de este documento mediante la lectura del código QR adjunto o mediante el acceso a la dirección <https://ws050.juntadeandalucia.es/verificarFirma> indicando el código de VERIFICACIÓN

FIRMADO POR	RAQUEL MARIA ESPIN CRESPO	17/12/2024	
VERIFICACIÓN	Pk2jm6UYDU9J72AMTZUYRN3GET48NG	PÁG. 5696/9349	



Datos considerados para el Cálculo de la Carga Ganadera mínima y máxima del expediente

Recintos Determinados para el Cálculo de Garga Ganadera Máxima

REF.	REFERENCIA SIGPAC	CULTIVO	DESCRIPCIÓN CULTIVO	SUP.	
				S/R	RESUELTA (ha)
4533402	18-031-900-99000-99001	62000	PASTOS PERMANENTES DE 5 O MAS AÑOS-SIN VARIEDAD	S	197,09
1700000006994952	18-031-003-00023-00003	62000	PASTOS PERMANENTES DE 5 O MAS AÑOS-SIN VARIEDAD	S	0,92
1700000006994953	18-031-003-00023-00004	62000	PASTOS PERMANENTES DE 5 O MAS AÑOS-SIN VARIEDAD	S	0,83
1700000006994954	18-031-003-00023-00005	62000	PASTOS PERMANENTES DE 5 O MAS AÑOS-SIN VARIEDAD	S	0,51
1700000006994955	18-031-003-00023-00006	62000	PASTOS PERMANENTES DE 5 O MAS AÑOS-SIN VARIEDAD	S	0,29
1700000006994956	18-031-003-00023-00007	62000	PASTOS PERMANENTES DE 5 O MAS AÑOS-SIN VARIEDAD	S	0,79
1700000006994957	18-031-003-00024-00008	62000	PASTOS PERMANENTES DE 5 O MAS AÑOS-SIN VARIEDAD	S	1,20
1700000006994958	18-031-003-00024-00005	62000	PASTOS PERMANENTES DE 5 O MAS AÑOS-SIN VARIEDAD	S	7,21
1700000006994959	18-031-003-00024-00003	62000	PASTOS PERMANENTES DE 5 O MAS AÑOS-SIN VARIEDAD	S	2,16
1700000006994960	18-031-003-00025-00001	62000	PASTOS PERMANENTES DE 5 O MAS AÑOS-SIN VARIEDAD	S	2,49
1700000006994961	18-031-003-00025-00002	62000	PASTOS PERMANENTES DE 5 O MAS AÑOS-SIN VARIEDAD	S	10,85
1700000006994981	18-031-002-00029-00002	62000	PASTOS PERMANENTES DE 5 O MAS AÑOS-SIN VARIEDAD	S	4,88
1700000006994982	18-031-002-00032-00002	62000	PASTOS PERMANENTES DE 5 O MAS AÑOS-SIN VARIEDAD	S	2,68
1700000006994983	18-031-002-00035-00002	62000	PASTOS PERMANENTES DE 5 O MAS AÑOS-SIN VARIEDAD	S	1,12
1700000006994987	18-031-002-00028-00003	62000	PASTOS PERMANENTES DE 5 O MAS AÑOS-SIN VARIEDAD	S	0,35
1700000006994988	18-031-002-00029-00001	62000	PASTOS PERMANENTES DE 5 O MAS AÑOS-SIN VARIEDAD	S	0,00
1700000006994991	18-031-003-00004-00001	62000	PASTOS PERMANENTES DE 5 O MAS AÑOS-SIN VARIEDAD	S	8,47
1700000006994998	18-031-012-00037-00001	62000	PASTOS PERMANENTES DE 5 O MAS AÑOS-SIN VARIEDAD	S	2,89
1700000006994999	18-031-012-00037-00002	62000	PASTOS PERMANENTES DE 5 O MAS AÑOS-SIN VARIEDAD	S	0,13
1700000006995009	18-031-001-00004-00001	62000	PASTOS PERMANENTES DE 5 O MAS AÑOS-SIN VARIEDAD	S	0,61
1700000006995015	18-031-001-00005-00001	62000	PASTOS PERMANENTES DE 5 O MAS AÑOS-SIN VARIEDAD	S	40,86
1700000006995023	18-031-003-00022-00002	62000	PASTOS PERMANENTES DE 5 O MAS AÑOS-SIN VARIEDAD	S	9,17

Incidencias de carga ganadera

INCIDENCIA DESCRIPCIÓN

224	La superficie de cruce total de productos de la agrupación Pastos permanentes sobre un mismo recinto en una misma solicitud, no puede superar la superficie total admisible de pastos. Ref:-1485502 Recinto:18-031-002-00043-00002 Cultivo:62000 PASTOS PERMANENTES DE 5 O MAS AÑOS-SIN VARIEDAD Secano Superficie admisible de pastos del recinto según SIGPAC.:511 Suma de superficies de cruce netas declaradas para este recinto por el solicitante.:898 Exceso de superficie (Hectáreas):2,19 Ref:-1485501 Recinto:18-031-002-00043-00002 Cultivo:62000 PASTOS PERMANENTES DE 5 O MAS AÑOS-SIN VARIEDAD Secano Superficie admisible de pastos del recinto según SIGPAC.:511 Suma de superficies de cruce netas declaradas para este recinto por el solicitante.:898 Exceso de superficie (Hectáreas):0,87
100407	Explotación solicitada no forma parte de ningún organismo de control autorizado para la producción ecológica en Andalucía o fecha de inscripción posterior al plazo establecido (Anexo I. Criterios de Subvencionabilidad. Orden 28 de marzo de 2023). Explotación:ES180300000035 Especie:OVINA Explotación:ES180300023000 Especie:OVINA Explotación:ES180300023000 Especie:BOVINA

(1) Superficie declarada admisible ajustada con la superficie comprometida.
(2) Factor de penalización valorando el alcance para el tipo de compromiso.

Puede verificar la integridad de una copia de este documento mediante la lectura del código QR adjunto o mediante el acceso a la dirección <https://ws050.juntadeandalucia.es/verificarFirma> indicando el código de VERIFICACIÓN

FIRMADO POR	RAQUEL MARIA ESPIN CRESPO	17/12/2024	
VERIFICACIÓN	Pk2jm6UYDU9J72AMTZUYRN3GET48NG	PÁG. 5697/9349	



APELLIDOS Y NOMBRE / RAZÓN SOCIAL

TORREBLANCA GONZALEZ RUBEN

NIF
***8246*

EXPEDIENTE
1175432

ANUALIDAD DE PAGO
1ª

IMPORTES POR ANUALIDAD

	2023	2024	2025	2026	2027
IMPORTE MÁXIMO SUBVENCIONABLE	1.017,38 €	1.017,38 €	1.017,38 €	847,82 €	847,82 €
IMPORTE MEDIO DE TRANSFERENCIA (€/ha)	297,48 €	297,48 €	297,48 €	247,90 €	247,90 €

RESUMEN DE UNIDADES

Cód	GRUPO DE PAGO	Sup. Dec. Admisible (ha)	Sup. Comprometida (ha)	Sup. ajustada compromiso (1) (ha)	% sobredec.	Sup. Resuelta (ha)	Importe Declarado	Importe Topado	Importe Resuelto	Importe tras sobredec.
419	OLIVAR	3,42		3,42	0,00	3,42	1.017,38	1.017,38	1.017,38	1.017,38
TOTAL		3,42	3,42	3,42		3,42	1.017,38	1.017,38	1.017,38	1.017,38

APLICACIÓN DE REDUCCIONES Y PENALIZACIONES

GRUPO DE PAGO	Importe Calculado	Importe prerreduc.	Criterios de subvencionabilidad y compromisos	Presentación tardía	Omisión declaración	Condicionalidad	IMPORTE (Euros) RESUELTO
OLIVAR	1.017,38	1.017,38	0,00	0,00	0,00	0,00	1.017,38
TOTAL	1.017,38	1.017,38					1.017,38

RESUMEN DE PAGOS

	IMPORTE (Euros)			
	RESUELTO	FEADER	MAPA	CAPADR
OLIVAR - Pago realizado	1.017,38 €	864,77 €	99,80 €	52,81 €

RECINTOS RESUELTOS

REF.	REFERENCIA SIGPAC	CULTIVO DESCRIPCIÓN CULTIVO	S/R G.PAGO	PEND. MEDIA (%)	SUP. DEC. ADMISIBLE (ha)	SUP. COMPROM. (ha)	SUP. AJUSTADA COMPR.(1) (ha)	SUP. CONY. SIGPAC (ha)	SUP. CERTIE (ha)	SUP. CAMPO (ha)	SUP. CAMPO DETER. CULT. DECLARADO (ha)	SUP. DEC. REDUCIDA (ha)	SUP. RESUELTA (ha)
-1297641	18-030-002-00453-001	101010 OLIVAR-PICUAL	S	419	7,00	0,12	0,12	0,12	0,12			0,12	0,12
4168496	18-030-002-00453-004	101010 OLIVAR-PICUAL	S	419	3,10	2,40	2,40	2,40	2,40			2,40	2,40
1700000006420679	18-030-002-00412-001	101010 OLIVAR-PICUAL	S	419	8,00	0,90	0,90	0,90	0,90			0,90	0,90

INCIDENCIAS

INCIDENCIA DESCRIPCIÓN

- 218 La superficie total declarada sobre un mismo recinto en el conjunto de los expedientes, no puede superar la superficie total que el SIGPAC establece para ese recinto.
Ref:-1501156 Recinto:18-030-002-00395-00002 Cultivo:104057 ALMENDROS-AVIJOR Secano Suma de superficies declaradas para este recinto por todos los solicitantes (Áreas):95 Superficie SIGPAC medida para este recinto (Áreas):72 Exceso de superficie declarada (Hectáreas):0,23 Suma de superficies declaradas para este recinto por el solicitante (Áreas):83
- 3790 Recinto declarado inactivo
Ref:-1501156 Recinto:18-030-002-00395-00002 Cultivo: -
- 100412 Número de hectáreas validadas inferior a la superficie mínima permitida por el grupo de cultivo (Anexo I. Criterios de Subvencionabilidad. Orden 28 de marzo de 2023).
Sup. Resuelta:0 Grupo de Pago:FRUTALES SECANO
- 100413 Recinto perteneciente a grupo de cultivo que no cumple con la superficie mínima requerida (Anexo I. Criterios de Subvencionabilidad. Orden 28 de marzo de 2023).
Ref:1700000006420670 Recinto:18-030-016-00210-00001 Cultivo:104008 ALMENDROS-CONSTANTI Secano Sup. Declarada:0,51 Superficie Resolver:0,51
Ref:1700000006420690 Recinto:18-030-016-00348-00004 Cultivo:104043 ALMENDROS-VAIRO Secano Sup. Declarada:0,46 Superficie Resolver:0,46
Ref:-1297656 Recinto:18-030-016-00348-00043 Cultivo:104043 ALMENDROS-VAIRO Secano Sup. Declarada:0,09 Superficie Resolver:0,09
Ref:-1297655 Recinto:18-030-016-00348-00050 Cultivo:104043 ALMENDROS-VAIRO Secano Sup. Declarada:0,07 Superficie Resolver:0,07
- 100424 Solicita recinto que no está comprometido para la operación.
Ref:-1501156 Recinto:18-030-002-00395-00002 Cultivo:104057 ALMENDROS-AVIJOR Secano
Ref:1700000006420676 Recinto:18-030-005-00306-00002 Cultivo:104057 ALMENDROS-AVIJOR Regadío
Ref:-1501176 Recinto:18-030-005-00308-00001 Cultivo:104057 ALMENDROS-AVIJOR Regadío

(1) Superficie declarada admisible ajustada con la superficie comprometida.
(2) Factor de penalización valorando el alcance para el tipo de compromiso.

Puede verificar la integridad de una copia de este documento mediante la lectura del código QR adjunto o mediante el acceso a la dirección https://ws050.juntadeandalucia.es/verificarFirma indicando el código de VERIFICACIÓN			
FIRMADO POR	RAQUEL MARIA ESPIN CRESPO	17/12/2024	
VERIFICACIÓN	Pk2jm6UYDU9J72AMTZUYRN3GET48NG	PÁG. 5698/9349	



APELLIDOS Y NOMBRE / RAZÓN SOCIAL

TORREJOTAR CB.

NIF
***0080*

EXPEDIENTE
1143939

ANUALIDAD DE PAGO
1ª

IMPORTES POR ANUALIDAD

	2023	2024	2025	2026	2027
IMPORTE MÁXIMO SUBVENCIONABLE	11.899,20 €	11.899,20 €	11.899,20 €	9.916,00 €	9.916,00 €
IMPORTE MEDIO DE TRANSFERENCIA (€/ha)	297,48 €	297,48 €	297,48 €	247,90 €	247,90 €

RESUMEN DE UNIDADES

Cód	GRUPO DE PAGO	Sup. Dec. Admisible (ha)	Sup. Comprometida (ha)	Sup. ajustada compromiso (1) (ha)	% sobredec.	Sup. Resuelta (ha)	Importe Declarado	Importe Topado	Importe Resuelto	Importe tras sobredec.
419	OLIVAR	45,44		40,00	0,00	40,00	11.899,20	11.899,20	11.899,20	11.899,20
TOTAL		45,44	40,00	40,00		40,00	11.899,20	11.899,20	11.899,20	11.899,20

APLICACIÓN DE REDUCCIONES Y PENALIZACIONES

GRUPO DE PAGO	Importe Calculado	Importe prereduc.	Criterios de subvencionabilidad y compromisos	Presentación tardía	Omisión declaración	Condicionalidad	IMPORTE (Euros) RESUELTO
OLIVAR	11.899,20	11.899,20	0,00	0,00	0,00	0,00	11.899,20
TOTAL	11.899,20	11.899,20					11.899,20

RESUMEN DE PAGOS

	RESUELTO	FEADER	MAPA	CAPADR
OLIVAR - Pago realizado	11.899,20 €	10.114,32 €	1.167,31 €	617,57 €

RECINTOS RESUELTOS

REF.	REFERENCIA SIGPAC	CULTIVO DESCRIPCIÓN CULTIVO	S/R G.PAGO	PEND. MEDIA (%)	SUP. DEC. ADMISIBLE (ha)	SUP. COMPROM. (ha)	SUP. AJUSTADA COMPROM. (1) (ha)	SUP. CONY. SIGPAC (ha)	SUP. CERTIE (ha)	SUP. CAMPO (ha)	SUP. CAMPO DETER. CULT. DECLARADO (ha)	SUP. DEC. REDUCIDA (ha)	SUP. RESUELTA (ha)
-1021336	18-174-005-00008-005	101010 OLIVAR-PICUAL	R 419	15,10	5,77	5,77	5,77	5,77	5,77			5,77	5,77
1700000005584786	18-014-001-00217-005	101010 OLIVAR-PICUAL	R 419	9,30	3,28	3,28	3,28	3,28	3,28			3,28	3,28
1700000005584787	18-174-005-00009-003	101010 OLIVAR-PICUAL	R 419	12,90	11,67	11,67	11,67	11,67	11,67			11,67	11,67
1700000005584790	18-014-001-00228-001	101010 OLIVAR-PICUAL	R 419	12,30	4,11	4,11	4,11	4,11	4,11			4,11	4,11
1700000005584791	18-174-005-00004-002	101010 OLIVAR-PICUAL	S 419	17,50	0,21	0,21	0,21	0,21	0,21			0,21	0,21
1700000005584792	18-174-005-00007-002	101010 OLIVAR-PICUAL	R 419	12,40	9,58	9,58	9,58	9,58	9,58			9,58	9,58
1700000005584795	18-014-001-00227-001	101010 OLIVAR-PICUAL	R 419	6,70	1,96	1,96	1,96	1,96	1,96			1,96	1,96
1700000005584799	18-014-002-00003-003	101010 OLIVAR-PICUAL	R 419	18,70	2,51	2,51	2,51	2,51	2,51			2,51	2,51
1700000005584800	18-014-001-00226-003	101010 OLIVAR-PICUAL	R 419	11,10	6,35	6,35	6,35	6,35	6,35			6,35	6,35

INCIDENCIAS

INCIDENCIA DESCRIPCIÓN

- 4272 Verifica que las líneas de declaración de las Solicitudes Únicas no tienen solapes con la capa de Retroactividad Gráfica (ambas de la misma campaña) a nivel de expediente/línea de declaración gráfica de la solicitud.
Ref:1700000005584807 Recinto:18-014-002-00002-00002 Cultivo: - Agregado de la referencia del recinto.:0 Zona de la referencia del recinto.:0 Superficie solapada.:0,09 Id. Incid.:100998227
- 100412 Número de hectáreas validadas inferior a la superficie mínima permitida por el grupo de cultivo (Anexo I. Criterios de Subvencionabilidad. Orden 28 de marzo de 2023).
Sup. Resuelta:0 Grupo de Pago:FRUTALES SECANO
- 100413 Recinto perteneciente a grupo de cultivo que no cumple con la superficie mínima requerida (Anexo I. Criterios de Subvencionabilidad. Orden 28 de marzo de 2023).
Ref:1700000005584808 Recinto:18-014-002-00002-00001 Cultivo:104014 ALMENDROS-FERRAGNES Secano Sup. Declarada:2,57 Superficie Resolver:2,24
Ref:1246614 Recinto:18-014-002-00002-00002 Cultivo:104014 ALMENDROS-FERRAGNES Secano Sup. Declarada:1,65 Superficie Resolver:1,14
Ref:1700000005584807 Recinto:18-014-002-00002-00002 Cultivo:104014 ALMENDROS-FERRAGNES Secano Sup. Declarada:26,9 Superficie Resolver:18,61

(1) Superficie declarada admisible ajustada con la superficie comprometida.
(2) Factor de penalización valorando el alcance para el tipo de compromiso.

Puede verificar la integridad de una copia de este documento mediante la lectura del código QR adjunto o mediante el acceso a la dirección https://ws050.juntadeandalucia.es/verificarFirma indicando el código de VERIFICACIÓN			
FIRMADO POR	RAQUEL MARIA ESPIN CRESPO	17/12/2024	
VERIFICACIÓN	Pk2jm6UYDU9J72AMTZUYRN3GET48NG	PÁG. 5699/9349	



APELLIDOS Y NOMBRE / RAZÓN SOCIAL

TORRES COBO JAVIER

NIF
***7127*

EXPEDIENTE
1081795

ANUALIDAD DE PAGO
1ª

IMPORTES POR ANUALIDAD

	2023	2024	2025	2026	2027
IMPORTE MÁXIMO SUBVENCIONABLE	3.653,62 €	3.653,62 €	3.653,62 €	3.044,66 €	3.044,66 €
IMPORTE MEDIO DE TRANSFERENCIA (€/ha)	259,49 €	259,49 €	259,49 €	216,24 €	216,24 €

RESUMEN DE UNIDADES

Cód	GRUPO DE PAGO	Sup. Dec. Admisible (ha)	Sup. Comprometida (ha)	Sup. ajustada compromiso (1) (ha)	% sobredec.	Sup. Resuelta (ha)	Importe Declarado	Importe Topado	Importe Resuelto	Importe tras sobredec.
422	FRUTALES SECANO	14,08		14,08	0,00	14,08	3.653,62	3.653,62	3.653,62	3.653,62
TOTAL		14,08	14,08	14,08		14,08	3.653,62	3.653,62	3.653,62	3.653,62

APLICACIÓN DE REDUCCIONES Y PENALIZACIONES

GRUPO DE PAGO	Importe Calculado	Importe prereduc.	Criterios de subvencionabilidad y compromisos	Presentación tardía	Omisión declaración	Condicionalidad	IMPORTE (Euros) RESUELTO
FRUTALES SECANO	3.653,62	3.653,62	0,00	0,00	0,00	0,00	3.653,62
TOTAL	3.653,62	3.653,62					3.653,62

RESUMEN DE PAGOS

	IMPORTE (Euros)			
	RESUELTO	FEADER	MAPA	CAPADR
FRUTALES SECANO - Pago realizado	3.653,62 €	3.105,58 €	358,42 €	189,62 €

RECINTOS RESUELTOS

REF.	REFERENCIA SIGPAC	CULTIVO	DESCRIPCIÓN CULTIVO	S/R G.PAGO	PEND. MEDIA (%)	SUP. DEC. ADMISIBLE (ha)	SUP. COMPROM. (ha)	SUP. AJUSTADA COMPROM. (1) (ha)	SUP. CONY. SIGPAC (ha)	SUP. CERTIE (ha)	SUP. CAMPO (ha)	SUP. CAMPO DETER. CULT. DECLARADO (ha)	SUP. DEC. REDUCIDA (ha)	SUP. RESUELTA (ha)
-1251765	18-090-016-00043-002	104020	ALMENDROS-GUARA	S 422	22,80	0,09	0,09	0,09	0,09	0,09			0,09	0,09
-1101228	18-090-012-00007-017	104020	ALMENDROS-GUARA	S 422	9,80	0,14	0,14	0,14	0,14	0,14			0,14	0,14
-60408	18-090-012-00007-015	104020	ALMENDROS-GUARA	S 422	12,00	5,53	5,53	5,53	5,53	5,53			5,53	5,53
1700000007077140	18-090-012-80008-005	104020	ALMENDROS-GUARA	S 422	12,90	2,70	2,70	2,70	2,70	2,70			2,70	2,70
1700000007077142	18-090-016-00044-001	104020	ALMENDROS-GUARA	S 422	12,90	5,62	5,62	5,62	5,62	5,62			5,62	5,62

(1) Superficie declarada admisible ajustada con la superficie comprometida.
(2) Factor de penalización valorando el alcance para el tipo de compromiso.

Puede verificar la integridad de una copia de este documento mediante la lectura del código QR adjunto o mediante el acceso a la dirección https://ws050.juntadeandalucia.es/verificarFirma indicando el código de VERIFICACIÓN			
FIRMADO POR	RAQUEL MARIA ESPIN CRESPO	17/12/2024	
VERIFICACIÓN	Pk2jm6UYDU9J72AMTZUYRN3GET48NG	PÁG. 5700/9349	



APELLIDOS Y NOMBRE / RAZÓN SOCIAL

Torres García Antonio

NIF
***0415*

EXPEDIENTE
1179021

ANUALIDAD DE PAGO
1ª

IMPORTES POR ANUALIDAD

	2023	2024	2025	2026	2027
IMPORTE MÁXIMO SUBVENCIONABLE	1.285,48 €	1.285,48 €	1.071,24 €	1.071,24 €	1.071,24 €
IMPORTE MEDIO DE TRANSFERENCIA (€/ha)	81,83 €	81,83 €	68,19 €	68,19 €	68,19 €

RESUMEN DE UNIDADES

Cód	GRUPO DE PAGO	Sup. Dec. Admisible (ha)	Sup. Comprometida (ha)	Sup. ajustada compromiso (1) (ha)	% sobredec.	Sup. Resuelta (ha)	Importe Declarado	Importe Topado	Importe Resuelto	Importe tras sobredec.
418	PASTOS ASOCIADOS A GANADERÍA ECOLÓGICA	15,71		15,71	0,00	15,71	1.548,69	1.285,48	1.285,48	1.285,48
TOTAL		15,71	15,71	15,71		15,71	1.548,69	1.285,48	1.285,48	1.285,48

APLICACIÓN DE REDUCCIONES Y PENALIZACIONES

GRUPO DE PAGO	Importe Calculado	Importe prerreduc.	Criterios de subvencionabilidad y compromisos	Presentación tardía	Omisión declaración	Condicionidad	IMPORTE (Euros) RESUELTO
PASTOS ASOCIADOS A GANADERÍA	1.285,48	1.285,48	0,00	0,00	0,00	0,00	1.285,48
TOTAL	1.285,48	1.285,48					1.285,48

RESUMEN DE PAGOS

	RESUELTO	FEADER	MAPA	CAPADR
PASTOS ASOCIADOS A GANADERÍA ECOLÓGICA - Pago realizado	1.285,48 €	1.092,66 €	126,11 €	66,71 €

RECINTOS RESUELTOS

REE	REFERENCIA SIGPAC	CULTIVO DESCRIPCIÓN CULTIVO	S/R G.PAGO	PEND. MEDIA (%)	SUP. DEC. ADMISIBLE (ha)	SUP. COMPROM. (ha)	SUP. AJUSTADA COMPROM. (1) (ha)	SUP. CONV. SIGPAC (ha)	SUP. CERTIF. (ha)	SUP. CAMPO (ha)	SUP. CAMPO DETER. CULT. DECLARADO (ha)	SUP. DEC. REDUCIDA (ha)	SUP. RESUELTA (ha)
5538991	18-149-016-00899-004	62000 PASTOS PERMANENTES DE 5 O MAS AÑOS-SIN VARIEDAD	S 418	17,80	0,29	0,29	0,29		0,29			0,29	0,29
5539045	18-149-016-00929-005	62000 PASTOS PERMANENTES DE 5 O MAS AÑOS-SIN VARIEDAD	S 418	44,00	1,06	1,06	1,06		3,04			1,06	1,06
5539046	18-149-016-00929-004	62000 PASTOS PERMANENTES DE 5 O MAS AÑOS-SIN VARIEDAD	S 418	44,10	1,01	1,01	1,01		2,89			1,01	1,01
5539050	18-149-016-00901-004	62000 PASTOS PERMANENTES DE 5 O MAS AÑOS-SIN VARIEDAD	S 418	26,00	0,39	0,39	0,39		0,39			0,39	0,39
6876854	18-149-021-00321-013	62000 PASTOS PERMANENTES DE 5 O MAS AÑOS-SIN VARIEDAD	S 418	24,00	4,22	4,22	4,22		4,97			4,22	4,22
6876855	18-149-021-00321-012	62000 PASTOS PERMANENTES DE 5 O MAS AÑOS-SIN VARIEDAD	S 418	44,30	2,60	2,60	2,60		3,46			2,60	2,60
6876857	18-149-021-00319-001	62000 PASTOS PERMANENTES DE 5 O MAS AÑOS-SIN VARIEDAD	S 418	22,80	1,61	1,61	1,61		1,61			1,61	1,61
6876858	18-149-021-00321-011	62000 PASTOS PERMANENTES DE 5 O MAS AÑOS-SIN VARIEDAD	S 418	38,90	2,49	2,49	2,49		3,32			2,49	2,49
6876859	18-149-021-00319-002	62000 PASTOS PERMANENTES DE 5 O MAS AÑOS-SIN VARIEDAD	S 418	20,30	2,04	2,04	2,04		2,72			2,04	2,04

(1) Superficie declarada admisible ajustada con la superficie comprometida.
(2) Factor de penalización valorando el alcance para el tipo de compromiso.

Puede verificar la integridad de una copia de este documento mediante la lectura del código QR adjunto o mediante el acceso a la dirección <https://ws050.juntadeandalucia.es/verificarFirma> indicando el código de VERIFICACIÓN

FIRMADO POR

RAQUEL MARIA ESPIN CRESPO

17/12/2024

VERIFICACIÓN

Pk2jm6UYDU9J72AMTZUYRN3GET48NG

PÁG. 5701/9349





INCIDENCIAS

INCIDENCIA DESCRIPCIÓN

242	<p>Recinto pendiente de acreditación de titularidad.</p> <p>Ref:6876811 Recinto:18-149-001-00278-00001 Cultivo:5000 CEBADA-SIN VARIEDAD Regadío</p> <p>Ref:6876809 Recinto:18-149-001-00339-00001 Cultivo:5000 CEBADA-SIN VARIEDAD Regadío</p> <p>Ref:6876538 Recinto:18-149-001-00596-00001 Cultivo:50000 GARBANZOS-SIN VARIEDAD Regadío</p> <p>Ref:6876475 Recinto:18-149-001-00597-00001 Cultivo:50000 GARBANZOS-SIN VARIEDAD Regadío</p> <p>Ref:6876541 Recinto:18-149-016-00544-00003 Cultivo:8000 AVENA-SIN VARIEDAD Regadío</p> <p>Ref:6876540 Recinto:18-149-016-00545-00003 Cultivo:8000 AVENA-SIN VARIEDAD Regadío</p> <p>Ref:6876544 Recinto:18-149-016-00616-00001 Cultivo:5000 CEBADA-SIN VARIEDAD Regadío</p> <p>Ref:6876810 Recinto:18-149-016-00730-00001 Cultivo:5000 CEBADA-SIN VARIEDAD Regadío</p> <p>Ref:6876808 Recinto:18-149-016-00733-00001 Cultivo:5000 CEBADA-SIN VARIEDAD Regadío</p> <p>Ref:6876569 Recinto:18-149-016-00843-00001 Cultivo:5000 CEBADA-SIN VARIEDAD Regadío</p> <p>Ref:6876566 Recinto:18-149-016-00845-00001 Cultivo:5000 CEBADA-SIN VARIEDAD Regadío</p> <p>Ref:6876564 Recinto:18-149-016-00846-00001 Cultivo:5000 CEBADA-SIN VARIEDAD Regadío</p>
3790	<p>Recinto declarado inactivo</p> <p>Ref:6876811 Recinto:18-149-001-00278-00001 Cultivo: -</p> <p>Ref:6876809 Recinto:18-149-001-00339-00001 Cultivo: -</p> <p>Ref:6876538 Recinto:18-149-001-00596-00001 Cultivo: -</p> <p>Ref:6876475 Recinto:18-149-001-00597-00001 Cultivo: -</p> <p>Ref:6876541 Recinto:18-149-016-00544-00003 Cultivo: -</p> <p>Ref:6876540 Recinto:18-149-016-00545-00003 Cultivo: -</p> <p>Ref:6876544 Recinto:18-149-016-00616-00001 Cultivo: -</p> <p>Ref:6876808 Recinto:18-149-016-00733-00001 Cultivo: -</p> <p>Ref:6876569 Recinto:18-149-016-00843-00001 Cultivo: -</p> <p>Ref:6876566 Recinto:18-149-016-00845-00001 Cultivo: -</p> <p>Ref:6876564 Recinto:18-149-016-00846-00001 Cultivo: -</p> <p>Ref:6876856 Recinto:18-149-021-00272-00003 Cultivo: -</p>
8200	<p>Línea de declaración monitorizada con resultado no admisible</p> <p>Ref:6876566 Recinto:18-149-016-00845-00001 Cultivo:5000 CEBADA-SIN VARIEDAD</p>
8400	<p>Monitorización Línea de declaración monitorizada con situación 12 o "nula" y sin información de producto.</p> <p>Ref:6876566 Recinto:18-149-016-00845-00001 Cultivo: - IDENTIFICADOR DE LA PARCELA AGRÍCOLA:1 Código de producto declarado en dicho recinto.:5 Código de variedad/especie/tipo declarada en dicho recinto.:0 Línea de ayuda declarada en dicho recinto.:</p>
100411	<p>Recinto no admisible por no estar asociado en SIGGAN a una explotación ganadera (Artículo 10 de la Orden de 28 de marzo de 2023).</p> <p>Ref:5539051 Recinto:18-149-016-01152-00004 Cultivo:62000 PASTOS PERMANENTES DE 5 O MAS AÑOS-SIN VARIEDAD Secano</p>
100424	<p>Solicita recinto que no está comprometido para la operación.</p> <p>Ref:6876811 Recinto:18-149-001-00278-00001 Cultivo:5000 CEBADA-SIN VARIEDAD Regadío</p> <p>Ref:6876809 Recinto:18-149-001-00339-00001 Cultivo:5000 CEBADA-SIN VARIEDAD Regadío</p> <p>Ref:6876538 Recinto:18-149-001-00596-00001 Cultivo:50000 GARBANZOS-SIN VARIEDAD Regadío</p> <p>Ref:6876475 Recinto:18-149-001-00597-00001 Cultivo:50000 GARBANZOS-SIN VARIEDAD Regadío</p> <p>Ref:6876541 Recinto:18-149-016-00544-00003 Cultivo:8000 AVENA-SIN VARIEDAD Regadío</p> <p>Ref:6876540 Recinto:18-149-016-00545-00003 Cultivo:8000 AVENA-SIN VARIEDAD Regadío</p> <p>Ref:6876544 Recinto:18-149-016-00616-00001 Cultivo:5000 CEBADA-SIN VARIEDAD Regadío</p> <p>Ref:6876810 Recinto:18-149-016-00730-00001 Cultivo:5000 CEBADA-SIN VARIEDAD Regadío</p> <p>Ref:6876808 Recinto:18-149-016-00733-00001 Cultivo:5000 CEBADA-SIN VARIEDAD Regadío</p> <p>Ref:6876569 Recinto:18-149-016-00843-00001 Cultivo:5000 CEBADA-SIN VARIEDAD Regadío</p> <p>Ref:6876566 Recinto:18-149-016-00845-00001 Cultivo:5000 CEBADA-SIN VARIEDAD Regadío</p> <p>Ref:6876564 Recinto:18-149-016-00846-00001 Cultivo:5000 CEBADA-SIN VARIEDAD Regadío</p> <p>Ref:5539051 Recinto:18-149-016-01152-00004 Cultivo:62000 PASTOS PERMANENTES DE 5 O MAS AÑOS-SIN VARIEDAD Secano</p> <p>Ref:6876856 Recinto:18-149-021-00272-00003 Cultivo:62000 PASTOS PERMANENTES DE 5 O MAS AÑOS-SIN VARIEDAD Secano</p>

Datos considerados para el Cálculo de la Carga Ganadera mínima y máxima del expediente

Explotación	Especie	Inscrito en Sipea y Admisible	Ugm Calculada para CG Mínima	Ugm Calculada para CG Máxima
ES181460000166	CAPRINA	SI	2,42	2,42
ES181460000166	OVINA	SI	28,72	28,72
			31,14	31,14

(1) Superficie declarada admisible ajustada con la superficie comprometida.
 (2) Factor de penalización valorando el alcance para el tipo de compromiso.

Puede verificar la integridad de una copia de este documento mediante la lectura del código QR adjunto o mediante el acceso a la dirección <https://ws050.juntadeandalucia.es/verificarFirma> indicando el código de VERIFICACIÓN

FIRMADO POR	RAQUEL MARIA ESPIN CRESPO	17/12/2024	
VERIFICACIÓN	Pk2jm6UYDU9J72AMTZUYRN3GET48NG	PÁG. 5702/9349	



Datos considerados para el Cálculo de la Carga Ganadera mínima y máxima del expediente

Superficie determinada para Cálculo Carga Ganadera Mínima: 124,04 ha
 Superficie determinada para Cálculo Carga Ganadera Máxima: 124,04 ha
 Los importes del Grupo de Pago de pastos de este expediente han sido ajustados por no llegar a la carga ganadera mínima de 0,3
 Carga Ganadera Mínima Expediente: 0,25 ugm/ha
 Carga Ganadera Máxima Expediente: 0,25 ugm/ha

Recintos Determinados para el Cálculo de Garga Ganadera Mínima

REF.	REFERENCIA SIGPAC	CULTIVO	DESCRIPCIÓN CULTIVO	S/R	SUP. RESUELTA (ha)
-901603	18-149-016-00466-00002	62000	PASTOS PERMANENTES DE 5 O MAS AÑOS-SIN VARIEDAD	S	0,01
4189667	18-149-021-00319-00082	62000	PASTOS PERMANENTES DE 5 O MAS AÑOS-SIN VARIEDAD	S	90,58
5538991	18-149-016-00899-00004	62000	PASTOS PERMANENTES DE 5 O MAS AÑOS-SIN VARIEDAD	S	0,29
5539045	18-149-016-00929-00005	62000	PASTOS PERMANENTES DE 5 O MAS AÑOS-SIN VARIEDAD	S	1,06
5539046	18-149-016-00929-00004	62000	PASTOS PERMANENTES DE 5 O MAS AÑOS-SIN VARIEDAD	S	1,01
5539050	18-149-016-00901-00004	62000	PASTOS PERMANENTES DE 5 O MAS AÑOS-SIN VARIEDAD	S	0,39
5539051	18-149-016-01152-00004	62000	PASTOS PERMANENTES DE 5 O MAS AÑOS-SIN VARIEDAD	S	1,09
6876752	18-149-900-99000-99001	62000	PASTOS PERMANENTES DE 5 O MAS AÑOS-SIN VARIEDAD	S	13,02
6876854	18-149-021-00321-00013	62000	PASTOS PERMANENTES DE 5 O MAS AÑOS-SIN VARIEDAD	S	4,22
6876855	18-149-021-00321-00012	62000	PASTOS PERMANENTES DE 5 O MAS AÑOS-SIN VARIEDAD	S	2,60
6876856	18-149-021-00272-00003	62000	PASTOS PERMANENTES DE 5 O MAS AÑOS-SIN VARIEDAD	S	2,10
6876857	18-149-021-00319-00001	62000	PASTOS PERMANENTES DE 5 O MAS AÑOS-SIN VARIEDAD	S	1,61
6876858	18-149-021-00321-00011	62000	PASTOS PERMANENTES DE 5 O MAS AÑOS-SIN VARIEDAD	S	2,49
6876859	18-149-021-00319-00002	62000	PASTOS PERMANENTES DE 5 O MAS AÑOS-SIN VARIEDAD	S	2,04
1700000007201103	18-149-005-00150-00001	62000	PASTOS PERMANENTES DE 5 O MAS AÑOS-SIN VARIEDAD	S	1,03
1700000007201104	18-149-007-00029-00002	62000	PASTOS PERMANENTES DE 5 O MAS AÑOS-SIN VARIEDAD	S	0,05
1700000007201105	18-149-004-00097-00001	63000	PASTOS DE MENOS DE 5 AÑOS-SIN VARIEDAD	S	0,09
1700000007201106	18-149-005-00136-00005	62000	PASTOS PERMANENTES DE 5 O MAS AÑOS-SIN VARIEDAD	S	0,03
1700000007201107	18-149-005-00136-00002	62000	PASTOS PERMANENTES DE 5 O MAS AÑOS-SIN VARIEDAD	S	0,01
1700000007201108	18-149-016-00010-00010	62000	PASTOS PERMANENTES DE 5 O MAS AÑOS-SIN VARIEDAD	S	0,03
1700000007201109	18-149-005-00168-00003	62000	PASTOS PERMANENTES DE 5 O MAS AÑOS-SIN VARIEDAD	S	0,03
1700000007201145	18-149-005-00151-00002	62000	PASTOS PERMANENTES DE 5 O MAS AÑOS-SIN VARIEDAD	S	0,09
1700000007201146	18-149-016-00011-00002	62000	PASTOS PERMANENTES DE 5 O MAS AÑOS-SIN VARIEDAD	S	0,13
1700000007201147	18-149-016-00011-00002	62000	PASTOS PERMANENTES DE 5 O MAS AÑOS-SIN VARIEDAD	S	0,04

Recintos Determinados para el Cálculo de Garga Ganadera Máxima

REF.	REFERENCIA SIGPAC	CULTIVO	DESCRIPCIÓN CULTIVO	S/R	SUP. RESUELTA (ha)
-901603	18-149-016-00466-00002	62000	PASTOS PERMANENTES DE 5 O MAS AÑOS-SIN VARIEDAD	S	0,01
4189667	18-149-021-00319-00082	62000	PASTOS PERMANENTES DE 5 O MAS AÑOS-SIN VARIEDAD	S	90,58
5538991	18-149-016-00899-00004	62000	PASTOS PERMANENTES DE 5 O MAS AÑOS-SIN VARIEDAD	S	0,29
5539045	18-149-016-00929-00005	62000	PASTOS PERMANENTES DE 5 O MAS AÑOS-SIN VARIEDAD	S	1,06
5539046	18-149-016-00929-00004	62000	PASTOS PERMANENTES DE 5 O MAS AÑOS-SIN VARIEDAD	S	1,01
5539050	18-149-016-00901-00004	62000	PASTOS PERMANENTES DE 5 O MAS AÑOS-SIN VARIEDAD	S	0,39
5539051	18-149-016-01152-00004	62000	PASTOS PERMANENTES DE 5 O MAS AÑOS-SIN VARIEDAD	S	1,09

(1) Superficie declarada admisible ajustada con la superficie comprometida.
 (2) Factor de penalización valorando el alcance para el tipo de compromiso.

Puede verificar la integridad de una copia de este documento mediante la lectura del código QR adjunto o mediante el acceso a la dirección <https://ws050.juntadeandalucia.es/verificarFirma> indicando el código de VERIFICACIÓN

FIRMADO POR	RAQUEL MARIA ESPIN CRESPO	17/12/2024
VERIFICACIÓN	Pk2jm6UYDU9J72AMTZUYRN3GET48NG	PÁG. 5703/9349





Datos considerados para el Cálculo de la Carga Ganadera mínima y máxima del expediente

Recintos Determinados para el Cálculo de Garga Ganadera Máxima

REF.	REFERENCIA SIGPAC	CULTIVO	DESCRIPCIÓN CULTIVO	SUP.	
				S/R	RESUELTA (ha)
6876752	18-149-900-99000-99001	62000	PASTOS PERMANENTES DE 5 O MAS AÑOS-SIN VARIEDAD	S	13,02
6876854	18-149-021-00321-00013	62000	PASTOS PERMANENTES DE 5 O MAS AÑOS-SIN VARIEDAD	S	4,22
6876855	18-149-021-00321-00012	62000	PASTOS PERMANENTES DE 5 O MAS AÑOS-SIN VARIEDAD	S	2,60
6876856	18-149-021-00272-00003	62000	PASTOS PERMANENTES DE 5 O MAS AÑOS-SIN VARIEDAD	S	2,10
6876857	18-149-021-00319-00001	62000	PASTOS PERMANENTES DE 5 O MAS AÑOS-SIN VARIEDAD	S	1,61
6876858	18-149-021-00321-00011	62000	PASTOS PERMANENTES DE 5 O MAS AÑOS-SIN VARIEDAD	S	2,49
6876859	18-149-021-00319-00002	62000	PASTOS PERMANENTES DE 5 O MAS AÑOS-SIN VARIEDAD	S	2,04
1700000007201103	18-149-005-00150-00001	62000	PASTOS PERMANENTES DE 5 O MAS AÑOS-SIN VARIEDAD	S	1,03
1700000007201104	18-149-007-00029-00002	62000	PASTOS PERMANENTES DE 5 O MAS AÑOS-SIN VARIEDAD	S	0,05
1700000007201105	18-149-004-00097-00001	63000	PASTOS DE MENOS DE 5 AÑOS-SIN VARIEDAD	S	0,09
1700000007201106	18-149-005-00136-00005	62000	PASTOS PERMANENTES DE 5 O MAS AÑOS-SIN VARIEDAD	S	0,03
1700000007201107	18-149-005-00136-00002	62000	PASTOS PERMANENTES DE 5 O MAS AÑOS-SIN VARIEDAD	S	0,01
1700000007201108	18-149-016-00010-00010	62000	PASTOS PERMANENTES DE 5 O MAS AÑOS-SIN VARIEDAD	S	0,03
1700000007201109	18-149-005-00168-00003	62000	PASTOS PERMANENTES DE 5 O MAS AÑOS-SIN VARIEDAD	S	0,03
1700000007201145	18-149-005-00151-00002	62000	PASTOS PERMANENTES DE 5 O MAS AÑOS-SIN VARIEDAD	S	0,09
1700000007201146	18-149-016-00011-00002	62000	PASTOS PERMANENTES DE 5 O MAS AÑOS-SIN VARIEDAD	S	0,13
1700000007201147	18-149-016-00011-00002	62000	PASTOS PERMANENTES DE 5 O MAS AÑOS-SIN VARIEDAD	S	0,04

(1) Superficie declarada admisible ajustada con la superficie comprometida.
 (2) Factor de penalización valorando el alcance para el tipo de compromiso.

Puede verificar la integridad de una copia de este documento mediante la lectura del código QR adjunto o mediante el acceso a la dirección <https://ws050.juntadeandalucia.es/verificarFirma> indicando el código de VERIFICACIÓN

FIRMADO POR	RAQUEL MARIA ESPIN CRESPO	17/12/2024	
VERIFICACIÓN	Pk2jm6UYDU9J72AMTZUYRN3GET48NG	PÁG. 5704/9349	



APELLIDOS Y NOMBRE / RAZÓN SOCIAL

TORRES GOMEZ JOSE CARLOS

NIF
***6312*

EXPEDIENTE
1154881

ANUALIDAD DE PAGO
1ª

IMPORTES POR ANUALIDAD

	2023	2024	2025	2026	2027
IMPORTE MÁXIMO SUBVENCIONABLE	9.086,83 €	9.086,83 €	7.572,11 €	7.572,11 €	7.572,11 €
IMPORTE MEDIO DE TRANSFERENCIA (€/ha)	181,41 €	181,41 €	151,17 €	151,17 €	151,17 €

RESUMEN DE UNIDADES

Cód	GRUPO DE PAGO	Sup. Dec. Admisible (ha)	Sup. Comprometida (ha)	Sup. ajustada compromiso (1) (ha)	% sobredec.	Sup. Resuelta (ha)	Importe Declarado	Importe Topado	Importe Resuelto	Importe tras sobredec.
416	HERBÁCEOS	50,09		50,09	0,00	50,09	9.086,83	9.086,83	9.086,83	9.086,83
TOTAL		50,09	50,09	50,09		50,09	9.086,83	9.086,83	9.086,83	9.086,83

APLICACIÓN DE REDUCCIONES Y PENALIZACIONES

GRUPO DE PAGO	Importe Calculado	Importe prereduc.	Criterios de subvencionabilidad y compromisos	Presentación tardía	Omisión declaración	Condicionalidad	IMPORTE (Euros) RESUELTO
HERBÁCEOS	9.086,83	9.086,83	0,00	0,00	0,00	0,00	9.086,83
TOTAL	9.086,83	9.086,83					9.086,83

RESUMEN DE PAGOS

	IMPORTE (Euros)			
	RESUELTO	FEADER	MAPA	CAPADR
HERBÁCEOS - Pago realizado	9.086,83 €	7.723,81 €	891,42 €	471,60 €

(1) Superficie declarada admisible ajustada con la superficie comprometida.
(2) Factor de penalización valorando el alcance para el tipo de compromiso.

Puede verificar la integridad de una copia de este documento mediante la lectura del código QR adjunto o mediante el acceso a la dirección <https://ws050.juntadeandalucia.es/verificarFirma> indicando el código de VERIFICACIÓN

FIRMADO POR	RAQUEL MARIA ESPIN CRESPO	17/12/2024	
VERIFICACIÓN	Pk2jm6UYDU9J72AMTZUYRN3GET48NG	PÁG. 5705/9349	

**RECINTOS RESUELTOS**

REF.	REFERENCIA SIGPAC	CULTIVO DESCRIPCIÓN CULTIVO	S/R G.PAGO	PEND. MEDIA (%)	SUP. DEC. ADMISIBLE (ha)	SUP. COMPROM. (ha)	SUP. AJUSTADA COMPR.(1) (ha)	SUP. CONV. SIGPAC (ha)	SUP. CERTIF. (ha)	SUP. CAMPO (ha)	SUP. CAMPO DETER. CULT. DECLARADO (ha)	SUP. DEC. REDUCIDA (ha)	SUP. RESUELTA (ha)
-1600222	18-084-005-00939-002	8000 AVENA-SIN VARIEDAD	S 416	3,70	0,57	0,57	0,57		0,57			0,57	0,57
-1600125	18-084-005-00433-003	60000 ALFALFA-SIN VARIEDAD	R 416	2,40	0,46	0,46	0,46		0,46			0,46	0,46
-1599392	18-149-021-00352-001	40079 GUI SANTES-CARTOUCHIE	S 416	4,30	0,12	0,12	0,12		0,12			0,12	0,12
4152259	18-084-005-01008-002	6000 CENTENO-SIN VARIEDAD	S 416	5,20	1,15	1,15	1,15		1,15			1,15	1,15
4568368	18-084-007-00062-001	8000 AVENA-SIN VARIEDAD	S 416	2,60	4,47	4,47	4,47		4,47			4,47	4,47
5101279	18-084-005-00432-001	60000 ALFALFA-SIN VARIEDAD	R 416	3,60	0,08	0,08	0,08		0,08			0,08	0,08
5473710	18-084-007-00163-002	40079 GUI SANTES-CARTOUCHIE	S 416	6,40	0,52	0,52	0,52		0,52			0,52	0,52
170000005571380	18-084-004-00517-002	8000 AVENA-SIN VARIEDAD	R 416	4,80	0,16	0,16	0,16		0,16			0,16	0,16
170000005571381	18-149-022-00040-001	8000 AVENA-SIN VARIEDAD	S 416	5,50	4,23	4,23	4,23		4,23			4,23	4,23
170000005571382	18-084-006-00130-001	40079 GUI SANTES-CARTOUCHIE	S 416	3,00	1,88	1,88	1,88		1,88			1,88	1,88
170000005571383	18-084-006-00127-001	40079 GUI SANTES-CARTOUCHIE	S 416	2,70	2,45	2,45	2,45		2,45			2,45	2,45
170000005571387	18-084-005-00715-001	8000 AVENA-SIN VARIEDAD	R 416	3,10	0,54	0,54	0,54		0,54			0,54	0,54
170000005571388	18-084-005-00711-001	8000 AVENA-SIN VARIEDAD	R 416	1,50	0,18	0,18	0,18		0,18			0,18	0,18
170000005571389	18-084-005-00714-001	8000 AVENA-SIN VARIEDAD	R 416	1,50	0,09	0,09	0,09		0,09			0,09	0,09
170000005571391	18-084-005-00713-001	8000 AVENA-SIN VARIEDAD	R 416	2,30	0,22	0,22	0,22		0,22			0,22	0,22
170000005571397	18-084-007-00164-001	40079 GUI SANTES-CARTOUCHIE	S 416	8,90	0,58	0,58	0,58		0,58			0,58	0,58
170000005571398	18-084-005-00464-001	60000 ALFALFA-SIN VARIEDAD	R 416	2,10	0,13	0,13	0,13		0,13			0,13	0,13
170000005571399	18-084-005-00433-003	60000 ALFALFA-SIN VARIEDAD	R 416	2,40	0,29	0,29	0,29		0,29			0,29	0,29
170000005571400	18-084-005-00462-001	60000 ALFALFA-SIN VARIEDAD	R 416	4,80	0,13	0,13	0,13		0,13			0,13	0,13
170000005571404	18-084-005-00446-001	60000 ALFALFA-SIN VARIEDAD	R 416	10,80	0,32	0,32	0,32		0,32			0,32	0,32
170000005571413	18-084-007-00089-001	8000 AVENA-SIN VARIEDAD	S 416	4,10	2,73	2,73	2,73		2,73			2,73	2,73
170000005571414	18-084-007-00088-001	8000 AVENA-SIN VARIEDAD	S 416	4,50	0,15	0,15	0,15		0,15			0,15	0,15
170000005571419	18-084-006-00275-001	1000 TRIGO BLANDO-SIN VARIEDAD	S 416	4,30	2,59	2,59	2,59		2,59			2,59	2,59
170000005571421	18-084-005-00939-002	8000 AVENA-SIN VARIEDAD	S 416	3,70	2,13	2,13	2,13		2,13			2,13	2,13
170000005571422	18-084-005-00760-002	8000 AVENA-SIN VARIEDAD	S 416	8,10	0,53	0,53	0,53		0,53			0,53	0,53
170000005571423	18-084-005-01011-001	6000 CENTENO-SIN VARIEDAD	S 416	6,00	1,46	1,46	1,46		1,46			1,46	1,46
170000005571424	18-084-005-00972-001	5000 CEBADA-SIN VARIEDAD	S 416	5,00	4,42	4,42	4,42		4,42			4,42	4,42
170000005571425	18-084-005-00721-001	8000 AVENA-SIN VARIEDAD	R 416	2,80	0,10	0,10	0,10		0,10			0,10	0,10
170000005571426	18-084-005-00559-001	40079 GUI SANTES-CARTOUCHIE	S 416	2,70	1,23	1,23	1,23		1,23			1,23	1,23
170000005571427	18-084-005-00562-001	40079 GUI SANTES-CARTOUCHIE	S 416	4,00	0,85	0,85	0,85		0,85			0,85	0,85
170000005571428	18-084-005-00725-001	8000 AVENA-SIN VARIEDAD	R 416	3,30	0,13	0,13	0,13		0,13			0,13	0,13
170000005571430	18-084-007-00413-003	8000 AVENA-SIN VARIEDAD	S 416	6,60	7,38	7,38	7,38		7,38			7,38	7,38
170000005571431	18-084-004-00517-004	8000 AVENA-SIN VARIEDAD	R 416	7,20	0,09	0,09	0,09		0,09			0,09	0,09
170000005571432	18-084-006-00203-001	5000 CEBADA-SIN VARIEDAD	S 416	1,80	2,86	2,86	2,86		2,86			2,86	2,86
170000005571433	18-084-006-00204-001	5000 CEBADA-SIN VARIEDAD	S 416	1,80	1,79	1,79	1,79		1,79			1,79	1,79
170000005571434	18-084-007-00204-001	8000 AVENA-SIN VARIEDAD	S 416	1,20	0,92	0,92	0,92		0,92			0,92	0,92
170000005571435	18-084-007-00227-001	8000 AVENA-SIN VARIEDAD	S 416	1,80	1,49	1,49	1,49		1,49			1,49	1,49
170000005571436	18-084-005-00483-001	60000 ALFALFA-SIN VARIEDAD	R 416	2,80	0,17	0,17	0,17		0,17			0,17	0,17
170000005571437	18-084-005-00498-001	60000 ALFALFA-SIN VARIEDAD	R 416	8,00	0,25	0,25	0,25		0,25			0,25	0,25
170000005571439	18-084-005-00431-001	60000 ALFALFA-SIN VARIEDAD	R 416	2,00	0,25	0,25	0,25		0,25			0,25	0,25

INCIDENCIAS**INCIDENCIA DESCRIPCIÓN**

- 4272 Verifica que las líneas de declaración de las Solicitudes Únicas no tienen solapes con la capa de Retroactividad Gráfica (ambas de la misma campaña) a nivel de expediente/línea de declaración gráfica de la solicitud.
Ref:170000005571401 Recinto:18-084-005-00878-00004 Cultivo: - Agregado de la referencia del recinto.:0 Zona de la referencia del recinto.:0 Superficie solapada.:0,03 Id. Incid.:100998346
Ref:170000005571442 Recinto:18-084-006-00049-00001 Cultivo: - Agregado de la referencia del recinto.:0 Zona de la referencia del recinto.:0 Superficie solapada.:0,02 Id. Incid.:100998347
- 100411 Recinto no admisible por no estar asociado en SIGGAN a una explotación ganadera (Artículo 10 de la Orden de 28 de marzo de 2023).
Ref:170000005571396 Recinto:18-084-005-00540-00001 Cultivo:20000 BARBECHO TRADICIONAL-SIN VARIEDAD Secano
Ref:170000005571395 Recinto:18-084-005-00541-00001 Cultivo:20000 BARBECHO TRADICIONAL-SIN VARIEDAD Secano
Ref:170000005571438 Recinto:18-084-005-00600-00001 Cultivo:20000 BARBECHO TRADICIONAL-SIN VARIEDAD Regadío
Ref:4152278 Recinto:18-084-005-00734-00001 Cultivo:20000 BARBECHO TRADICIONAL-SIN VARIEDAD Regadío
Ref:170000005571401 Recinto:18-084-005-00878-00004 Cultivo:20000 BARBECHO TRADICIONAL-SIN VARIEDAD Secano
Ref:170000005571407 Recinto:18-084-005-00997-00001 Cultivo:20000 BARBECHO TRADICIONAL-SIN VARIEDAD Secano
Ref:170000005571405 Recinto:18-084-005-00998-00003 Cultivo:20000 BARBECHO TRADICIONAL-SIN VARIEDAD Secano
Ref:170000005571406 Recinto:18-084-005-01000-00002 Cultivo:20000 BARBECHO TRADICIONAL-SIN VARIEDAD Secano
Ref:170000005571408 Recinto:18-084-005-01024-00001 Cultivo:20000 BARBECHO TRADICIONAL-SIN VARIEDAD Secano
Ref:170000005571409 Recinto:18-084-005-01086-00001 Cultivo:20000 BARBECHO TRADICIONAL-SIN VARIEDAD Secano
Ref:5319463 Recinto:18-084-005-01234-00001 Cultivo:20000 BARBECHO TRADICIONAL-SIN VARIEDAD Secano
Ref:170000005571393 Recinto:18-084-006-00310-00001 Cultivo:20000 BARBECHO TRADICIONAL-SIN VARIEDAD Secano
Ref:170000005571385 Recinto:18-084-007-00154-00001 Cultivo:20000 BARBECHO TRADICIONAL-SIN VARIEDAD Secano
Ref:170000005571392 Recinto:18-084-007-00287-00001 Cultivo:20000 BARBECHO TRADICIONAL-SIN VARIEDAD Secano
- 100412 Número de hectáreas validadas inferior a la superficie mínima permitida por el grupo de cultivo (Anexo I. Criterios de Subvencionabilidad. Orden 28 de marzo de 2023).

(1) Superficie declarada admisible ajustada con la superficie comprometida.
(2) Factor de penalización valorando el alcance para el tipo de compromiso.

Puede verificar la integridad de una copia de este documento mediante la lectura del código QR adjunto o mediante el acceso a la dirección <https://ws050.juntadeandalucia.es/verificarFirma> indicando el código de VERIFICACIÓN

FIRMADO POR

RAQUEL MARIA ESPIN CRESPO

17/12/2024

VERIFICACIÓN

Pk2jm6UYDU9J72AMTZUYRN3GET48NG

PÁG. 5706/9349



**INCIDENCIAS****INCIDENCIA DESCRIPCIÓN**

INCIDENCIA	DESCRIPCIÓN
	Sup. Resuelta:0 Grupo de Pago:FRUTALES SECANO
100413	Recinto perteneciente a grupo de cultivo que no cumple con la superficie mínima requerida (Anexo I. Criterios de Subvencionabilidad. Orden 28 de marzo de 2023). Ref:5319468 Recinto:18-084-005-00940-00001 Cultivo:104020 ALMENDROS-GUARA Secano Sup. Declarada:2,45 Superficie Resolver:2,45 Ref:5319464 Recinto:18-084-005-01234-00002 Cultivo:104020 ALMENDROS-GUARA Secano Sup. Declarada:0,2 Superficie Resolver:0,2 Ref:5319465 Recinto:18-084-005-01234-00003 Cultivo:104020 ALMENDROS-GUARA Secano Sup. Declarada:2,71 Superficie Resolver:2,71 Ref:170000005571442 Recinto:18-084-006-00049-00001 Cultivo:104020 ALMENDROS-GUARA Secano Sup. Declarada:0,86 Superficie Resolver:0,84 Ref:170000005571441 Recinto:18-084-006-00198-00001 Cultivo:104020 ALMENDROS-GUARA Secano Sup. Declarada:1,97 Superficie Resolver:1,97 Ref:170000005571444 Recinto:18-149-021-00025-00001 Cultivo:104020 ALMENDROS-GUARA Secano Sup. Declarada:3,84 Superficie Resolver:3,84
100421	Recinto declarado por error para una operación de la 6503, que se ha corregido de oficio marcando la operación correcta, de acuerdo con la fecha de inscripción del recinto en la producción ecológica. Ref:170000005571380 Recinto:18-084-004-00517-00002 Cultivo:8000 AVENA-SIN VARIEDAD Regadío Ref:170000005571431 Recinto:18-084-004-00517-00004 Cultivo:8000 AVENA-SIN VARIEDAD Regadío Ref:170000005571439 Recinto:18-084-005-00431-00001 Cultivo:60000 ALFALFA-SIN VARIEDAD Regadío Ref:5101279 Recinto:18-084-005-00432-00001 Cultivo:60000 ALFALFA-SIN VARIEDAD Regadío Ref:1600125 Recinto:18-084-005-00433-00003 Cultivo:60000 ALFALFA-SIN VARIEDAD Regadío Ref:170000005571399 Recinto:18-084-005-00433-00003 Cultivo:60000 ALFALFA-SIN VARIEDAD Regadío Ref:170000005571404 Recinto:18-084-005-00446-00001 Cultivo:60000 ALFALFA-SIN VARIEDAD Regadío Ref:170000005571400 Recinto:18-084-005-00462-00001 Cultivo:60000 ALFALFA-SIN VARIEDAD Regadío Ref:170000005571398 Recinto:18-084-005-00464-00001 Cultivo:60000 ALFALFA-SIN VARIEDAD Regadío Ref:170000005571436 Recinto:18-084-005-00483-00001 Cultivo:60000 ALFALFA-SIN VARIEDAD Regadío Ref:170000005571437 Recinto:18-084-005-00498-00001 Cultivo:60000 ALFALFA-SIN VARIEDAD Regadío Ref:170000005571396 Recinto:18-084-005-00540-00001 Cultivo:20000 BARBECHO TRADICIONAL-SIN VARIEDAD Secano Ref:170000005571395 Recinto:18-084-005-00541-00001 Cultivo:20000 BARBECHO TRADICIONAL-SIN VARIEDAD Secano Ref:170000005571426 Recinto:18-084-005-00559-00001 Cultivo:40079 GUI SANTES-CARTOUCHE Secano Ref:170000005571427 Recinto:18-084-005-00562-00001 Cultivo:40079 GUI SANTES-CARTOUCHE Secano Ref:170000005571438 Recinto:18-084-005-00600-00001 Cultivo:20000 BARBECHO TRADICIONAL-SIN VARIEDAD Regadío Ref:170000005571425 Recinto:18-084-005-00721-00001 Cultivo:8000 AVENA-SIN VARIEDAD Regadío Ref:170000005571428 Recinto:18-084-005-00725-00001 Cultivo:8000 AVENA-SIN VARIEDAD Regadío Ref:4152278 Recinto:18-084-005-00734-00001 Cultivo:20000 BARBECHO TRADICIONAL-SIN VARIEDAD Regadío Ref:170000005571422 Recinto:18-084-005-00760-00002 Cultivo:8000 AVENA-SIN VARIEDAD Secano Ref:170000005571401 Recinto:18-084-005-00878-00004 Cultivo:20000 BARBECHO TRADICIONAL-SIN VARIEDAD Secano Ref:1600222 Recinto:18-084-005-00939-00002 Cultivo:8000 AVENA-SIN VARIEDAD Secano Ref:170000005571421 Recinto:18-084-005-00939-00002 Cultivo:8000 AVENA-SIN VARIEDAD Secano Ref:170000005571424 Recinto:18-084-005-00972-00001 Cultivo:5000 CEBADA-SIN VARIEDAD Secano Ref:170000005571407 Recinto:18-084-005-00997-00001 Cultivo:20000 BARBECHO TRADICIONAL-SIN VARIEDAD Secano Ref:170000005571405 Recinto:18-084-005-00998-00003 Cultivo:20000 BARBECHO TRADICIONAL-SIN VARIEDAD Secano Ref:170000005571406 Recinto:18-084-005-01000-00002 Cultivo:20000 BARBECHO TRADICIONAL-SIN VARIEDAD Secano Ref:4152259 Recinto:18-084-005-01008-00002 Cultivo:6000 CENTENO-SIN VARIEDAD Secano Ref:170000005571423 Recinto:18-084-005-01011-00001 Cultivo:6000 CENTENO-SIN VARIEDAD Secano Ref:170000005571408 Recinto:18-084-005-01024-00001 Cultivo:20000 BARBECHO TRADICIONAL-SIN VARIEDAD Secano Ref:170000005571409 Recinto:18-084-005-01086-00001 Cultivo:20000 BARBECHO TRADICIONAL-SIN VARIEDAD Secano Ref:5319463 Recinto:18-084-005-01234-00001 Cultivo:20000 BARBECHO TRADICIONAL-SIN VARIEDAD Secano Ref:170000005571383 Recinto:18-084-006-00127-00001 Cultivo:40079 GUI SANTES-CARTOUCHE Secano Ref:170000005571382 Recinto:18-084-006-00130-00001 Cultivo:40079 GUI SANTES-CARTOUCHE Secano Ref:170000005571432 Recinto:18-084-006-00203-00001 Cultivo:5000 CEBADA-SIN VARIEDAD Secano Ref:170000005571433 Recinto:18-084-006-00204-00001 Cultivo:5000 CEBADA-SIN VARIEDAD Secano Ref:170000005571419 Recinto:18-084-006-00275-00001 Cultivo:1000 TRIGO BLANDO-SIN VARIEDAD Secano Ref:170000005571393 Recinto:18-084-006-00310-00001 Cultivo:20000 BARBECHO TRADICIONAL-SIN VARIEDAD Secano Ref:4568368 Recinto:18-084-007-00062-00001 Cultivo:8000 AVENA-SIN VARIEDAD Secano Ref:170000005571414 Recinto:18-084-007-00088-00001 Cultivo:8000 AVENA-SIN VARIEDAD Secano Ref:170000005571413 Recinto:18-084-007-00089-00001 Cultivo:8000 AVENA-SIN VARIEDAD Secano Ref:170000005571385 Recinto:18-084-007-00154-00001 Cultivo:20000 BARBECHO TRADICIONAL-SIN VARIEDAD Secano Ref:170000005571397 Recinto:18-084-007-00164-00001 Cultivo:40079 GUI SANTES-CARTOUCHE Secano

(1) Superficie declarada admisible ajustada con la superficie comprometida.
(2) Factor de penalización valorando el alcance para el tipo de compromiso.Puede verificar la integridad de una copia de este documento mediante la lectura del código QR adjunto o mediante el acceso a la dirección <https://ws050.juntadeandalucia.es/verificarFirma> indicando el código de VERIFICACIÓN

FIRMADO POR	RAQUEL MARIA ESPIN CRESPO	17/12/2024
VERIFICACIÓN	Pk2jm6UYDU9J72AMTZUYRN3GET48NG	PÁG. 5707/9349





INCIDENCIAS

INCIDENCIA DESCRIPCIÓN

	Ref:170000005571434 Recinto:18-084-007-00204-00001 Cultivo:8000 AVENA-SIN VARIEDAD Secano
	Ref:170000005571435 Recinto:18-084-007-00227-00001 Cultivo:8000 AVENA-SIN VARIEDAD Secano
	Ref:170000005571392 Recinto:18-084-007-00287-00001 Cultivo:20000 BARBECHO TRADICIONAL-SIN VARIEDAD Secano
	Ref:170000005571430 Recinto:18-084-007-00413-00003 Cultivo:8000 AVENA-SIN VARIEDAD Secano
	Ref:-1599392 Recinto:18-149-021-00352-00001 Cultivo:40079 GUI SANTES-CARTOUCHE Secano
	Ref:170000005571381 Recinto:18-149-022-00040-00001 Cultivo:8000 AVENA-SIN VARIEDAD Secano
100424	Solicita recinto que no está comprometido para la operación.
	Ref:170000005571396 Recinto:18-084-005-00540-00001 Cultivo:20000 BARBECHO TRADICIONAL-SIN VARIEDAD Secano
	Ref:170000005571395 Recinto:18-084-005-00541-00001 Cultivo:20000 BARBECHO TRADICIONAL-SIN VARIEDAD Secano
	Ref:170000005571438 Recinto:18-084-005-00600-00001 Cultivo:20000 BARBECHO TRADICIONAL-SIN VARIEDAD Regadío
	Ref:170000005571443 Recinto:18-084-005-00609-00003 Cultivo:104020 ALMENDROS-GUARA Regadío
	Ref:4152278 Recinto:18-084-005-00734-00001 Cultivo:20000 BARBECHO TRADICIONAL-SIN VARIEDAD Regadío
	Ref:170000005571401 Recinto:18-084-005-00878-00004 Cultivo:20000 BARBECHO TRADICIONAL-SIN VARIEDAD Secano
	Ref:170000005571407 Recinto:18-084-005-00997-00001 Cultivo:20000 BARBECHO TRADICIONAL-SIN VARIEDAD Secano
	Ref:170000005571405 Recinto:18-084-005-00998-00003 Cultivo:20000 BARBECHO TRADICIONAL-SIN VARIEDAD Secano
	Ref:170000005571406 Recinto:18-084-005-01000-00002 Cultivo:20000 BARBECHO TRADICIONAL-SIN VARIEDAD Secano
	Ref:170000005571408 Recinto:18-084-005-01024-00001 Cultivo:20000 BARBECHO TRADICIONAL-SIN VARIEDAD Secano
	Ref:170000005571409 Recinto:18-084-005-01086-00001 Cultivo:20000 BARBECHO TRADICIONAL-SIN VARIEDAD Secano
	Ref:5319463 Recinto:18-084-005-01234-00001 Cultivo:20000 BARBECHO TRADICIONAL-SIN VARIEDAD Secano
	Ref:170000005571393 Recinto:18-084-006-00310-00001 Cultivo:20000 BARBECHO TRADICIONAL-SIN VARIEDAD Secano
	Ref:170000005571385 Recinto:18-084-007-00154-00001 Cultivo:20000 BARBECHO TRADICIONAL-SIN VARIEDAD Secano
	Ref:170000005571392 Recinto:18-084-007-00287-00001 Cultivo:20000 BARBECHO TRADICIONAL-SIN VARIEDAD Secano

(1) Superficie declarada admisible ajustada con la superficie comprometida.
 (2) Factor de penalización valorando el alcance para el tipo de compromiso.

Puede verificar la integridad de una copia de este documento mediante la lectura del código QR adjunto o mediante el acceso a la dirección https://ws050.juntadeandalucia.es/verificarFirma indicando el código de VERIFICACIÓN			
FIRMADO POR	RAQUEL MARIA ESPIN CRESPO	17/12/2024	
VERIFICACIÓN	Pk2jm6UYDU9J72AMTZUYRN3GET48NG	PÁG. 5708/9349	



APELLIDOS Y NOMBRE / RAZÓN SOCIAL

TORRES GUIRADO ANA MARIA

NIF
***5509*

EXPEDIENTE
1224412

ANUALIDAD DE PAGO
1ª

IMPORTES POR ANUALIDAD

	2023	2024	2025	2026	2027
IMPORTE MÁXIMO SUBVENCIONABLE	434,32 €	434,32 €	434,32 €	361,93 €	361,93 €
IMPORTE MEDIO DE TRANSFERENCIA (€/ha)	297,48 €	297,48 €	297,48 €	247,90 €	247,90 €

RESUMEN DE UNIDADES

Cód	GRUPO DE PAGO	Sup. Dec. Admisible (ha)	Sup. Comprometida (ha)	Sup. ajustada compromiso (1) (ha)	% sobredec.	Sup. Resuelta (ha)	Importe Declarado	Importe Topado	Importe Resuelto	Importe tras sobredec.
419	OLIVAR	1,46		1,46	0,00	1,46	434,32	434,32	434,32	434,32
TOTAL		1,46	1,46	1,46		1,46	434,32	434,32	434,32	434,32

APLICACIÓN DE REDUCCIONES Y PENALIZACIONES

GRUPO DE PAGO	Importe Calculado	Importe prereduc.	Criterios de subvencionabilidad y compromisos	Presentación tardía	Omisión declaración	Condicionalidad	IMPORTE (Euros) RESUELTO
OLIVAR	434,32	434,32	0,00	0,00	0,00	0,00	434,32
TOTAL	434,32	434,32					434,32

RESUMEN DE PAGOS

IMPORTE (Euros)

	RESUELTO	FEADER	MAPA	CAPADR
OLIVAR - Pago realizado	434,32 €	369,17 €	42,61 €	22,54 €

RECINTOS RESUELTOS

REF.	REFERENCIA SIGPAC	CULTIVO	DESCRIPCIÓN CULTIVO	S/R G.PAGO	PEND. MEDIA (%)	SUP. DEC. ADMISIBLE (ha)	SUP. COMPROM. (ha)	SUP. AJUSTADA COMPR.(1) (ha)	SUP. CONY. SIGPAC (ha)	SUP. CERTIE (ha)	SUP. CAMPO (ha)	SUP. CAMPO DETER. CULT. DECLARADO (ha)	SUP. DEC. REDUCIDA (ha)	SUP. RESUELTA (ha)
1700000006411172	18-162-007-00093-002	101010	OLIVAR-PICUAL	S 419	24,90	1,46	1,46	1,46		1,46			1,46	1,46

(1) Superficie declarada admisible ajustada con la superficie comprometida.
(2) Factor de penalización valorando el alcance para el tipo de compromiso.

Puede verificar la integridad de una copia de este documento mediante la lectura del código QR adjunto o mediante el acceso a la dirección <https://ws050.juntadeandalucia.es/verificarFirma> indicando el código de VERIFICACIÓN

FIRMADO POR	RAQUEL MARIA ESPIN CRESPO	17/12/2024	
VERIFICACIÓN	Pk2jm6UYDU9J72AMTZUYRN3GET48NG	PÁG. 5709/9349	



APELLIDOS Y NOMBRE / RAZÓN SOCIAL
TORRES LOPEZ ANGEL

NIF
***2339*

EXPEDIENTE
1168170

ANUALIDAD DE PAGO
1ª

IMPORTE POR ANUALIDAD

	2023	2024	2025	2026	2027
IMPORTE MÁXIMO SUBVENCIONABLE	9.186,60 €	9.186,60 €	7.655,25 €	7.655,25 €	7.655,25 €
IMPORTE MEDIO DE TRANSFERENCIA (€/ha)	181,41 €	181,41 €	151,17 €	151,17 €	151,17 €

RESUMEN DE UNIDADES

Cód	GRUPO DE PAGO	Sup. Dec. Admisible (ha)	Sup. Comprometida (ha)	Sup. ajustada compromiso (1) (ha)	% sobredec.	Sup. Resuelta (ha)	Importe Declarado	Importe Topado	Importe Resuelto	Importe tras sobredec.
416	HERBÁCEOS	50,64		50,64	0,00	50,64	9.186,60	9.186,60	9.186,60	9.186,60
TOTAL		50,64	50,64	50,64		50,64	9.186,60	9.186,60	9.186,60	9.186,60

APLICACIÓN DE REDUCCIONES Y PENALIZACIONES

GRUPO DE PAGO	Importe Calculado	Importe prereduc.	Criterios de subvencionabilidad y compromisos	Presentación tardía	Omisión declaración	Condicionalidad	IMPORTE (Euros) RESUELTO
HERBÁCEOS	9.186,60	9.186,60	0,00	0,00	1,00	0,00	9.094,73
TOTAL	9.186,60	9.186,60					9.094,73

RESUMEN DE PAGOS

IMPORTE (Euros)

HERBÁCEOS - Pago realizado	RESUELTO	FEADER	MAPA	CAPADR
	9.094,73 €	7.730,52 €	892,19 €	472,02 €

RECINTOS RESUELTOS

REF.	REFERENCIA SIGPAC	CULTIVO DESCRIPCIÓN CULTIVO	S/R G.PAGO	PEND. MEDIA (%)	SUP. DEC. ADMISIBLE (ha)	SUP. COMPROM. (ha)	SUP. AJUSTADA COMPROM. (1) (ha)	SUP. CONY. SIGPAC (ha)	SUP. CERTIE (ha)	SUP. CAMPO (ha)	SUP. CAMPO DETER. CULT. DECLARADO (ha)	SUP. DEC. REDUCIDA (ha)	SUP. RESUELTA (ha)
5791319	04-063-024-00025-001	5000 CEBADA-SIN VARIEDAD	S 416	8,00	3,24	3,24	3,24	3,24	3,24			3,24	3,24
5791330	04-063-024-00024-003	5000 CEBADA-SIN VARIEDAD	S 416	10,40	3,69	3,69	3,69	3,69	3,69			3,69	3,69
5791343	04-063-005-00012-001	40001 GUI SANTES-ABARTH	S 416	6,40	2,01	2,01	2,01	2,01	2,01			2,01	2,01
5791344	04-063-005-00017-002	5000 CEBADA-SIN VARIEDAD	S 416	3,30	1,70	1,70	1,70	1,70	1,70			1,70	1,70
5791345	04-063-040-00043-001	5000 CEBADA-SIN VARIEDAD	S 416	5,50	3,55	3,55	3,55	3,55	3,55			3,55	3,55
5791351	04-063-026-00040-001	5000 CEBADA-SIN VARIEDAD	S 416	6,20	1,03	1,03	1,03	1,03	1,03			1,03	1,03
5791352	04-063-026-00031-001	5000 CEBADA-SIN VARIEDAD	S 416	4,70	0,79	0,79	0,79	0,79	0,79			0,79	0,79
5791353	04-063-025-00111-001	5000 CEBADA-SIN VARIEDAD	S 416	6,40	1,98	1,98	1,98	1,98	1,98			1,98	1,98
5791355	04-063-026-00039-001	40001 GUI SANTES-ABARTH	S 416	2,80	0,29	0,29	0,29	0,29	0,29			0,29	0,29
1700000005698304	18-167-011-00050-001	5000 CEBADA-SIN VARIEDAD	S 416	5,30	8,85	8,85	8,85	8,85	8,85			8,85	8,85
1700000005698305	18-167-011-00099-001	8000 AVENA-SIN VARIEDAD	S 416	10,50	0,91	0,91	0,91	0,91	0,91			0,91	0,91
1700000005698306	18-167-011-00100-001	8000 AVENA-SIN VARIEDAD	S 416	3,90	4,17	4,17	4,17	4,17	4,17			4,17	4,17
1700000005698311	18-167-011-00095-001	5000 CEBADA-SIN VARIEDAD	S 416	1,20	6,73	6,73	6,73	6,73	6,73			6,73	6,73
1700000005698313	18-167-011-00098-001	40001 GUI SANTES-ABARTH	S 416	1,80	3,59	3,59	3,59	3,59	3,59			3,59	3,59
1700000005698317	18-167-011-00070-001	8000 AVENA-SIN VARIEDAD	S 416	2,10	2,23	2,23	2,23	2,23	2,23			2,23	2,23
1700000005698318	18-167-011-00050-002	5000 CEBADA-SIN VARIEDAD	S 416	1,70	5,88	5,88	5,88	5,88	5,88			5,88	5,88

INCIDENCIAS

INCIDENCIA DESCRIPCIÓN

256 Solicitud con recintos no declarados en campaña actual con una reducción por omisión de superficie superior al 3%
CÓDIGO PARA EL PORCENTAJE DE REDUCCIÓN POR OMISIÓN QUE CORRESPONDE A LA SOLICITUD: 1

(1) Superficie declarada admisible ajustada con la superficie comprometida.
(2) Factor de penalización valorando el alcance para el tipo de compromiso.

Puede verificar la integridad de una copia de este documento mediante la lectura del código QR adjunto o mediante el acceso a la dirección <https://ws050.juntadeandalucia.es/verificarFirma> indicando el código de VERIFICACIÓN

FIRMADO POR

RAQUEL MARIA ESPIN CRESPO

17/12/2024

VERIFICACIÓN

Pk2jm6UYDU9J72AMTZUYRN3GET48NG

PÁG. 5710/9349





APELLIDOS Y NOMBRE / RAZÓN SOCIAL

TORRES MANRIQUE ANTONIO

NIF
***7205*

EXPEDIENTE
1265489

ANUALIDAD DE PAGO
1ª

IMPORTES POR ANUALIDAD

	2023	2024	2025	2026	2027
IMPORTE MÁXIMO SUBVENCIONABLE	1.889,09 €	1.889,09 €	1.889,09 €	1.574,23 €	1.574,23 €
IMPORTE MEDIO DE TRANSFERENCIA (€/ha)	259,49 €	259,49 €	259,49 €	216,24 €	216,24 €

RESUMEN DE UNIDADES

Cód	GRUPO DE PAGO	Sup. Dec. Admisible (ha)	Sup. Comprometida (ha)	Sup. ajustada compromiso (1) (ha)	% sobredec.	Sup. Resuelta (ha)	Importe Declarado	Importe Topado	Importe Resuelto	Importe tras sobredec.
422	FRUTALES SECANO	7,28		7,28	0,00	7,28	1.889,09	1.889,09	1.889,09	1.889,09
TOTAL		7,28	7,28	7,28		7,28	1.889,09	1.889,09	1.889,09	1.889,09

APLICACIÓN DE REDUCCIONES Y PENALIZACIONES

GRUPO DE PAGO	Importe Calculado	Importe prereduc.	Criterios de subvencionabilidad y compromisos	Presentación tardía	Omisión declaración	Condicionalidad	IMPORTE (Euros) RESUELTO
FRUTALES SECANO	1.889,09	1.889,09	0,00	0,00	0,00	0,00	1.889,09
TOTAL	1.889,09	1.889,09					1.889,09

RESUMEN DE PAGOS

	IMPORTE (Euros)			
	RESUELTO	FEADER	MAPA	CAPADR
FRUTALES SECANO - Pago realizado	1.889,09 €	1.605,73 €	185,32 €	98,04 €

RECINTOS RESUELTOS

REF.	REFERENCIA SIGPAC	CULTIVO	DESCRIPCIÓN CULTIVO	S/R G.PAGO	PEND. MEDIA (%)	SUP. DEC. ADMISIBLE (ha)	SUP. COMPROM. (ha)	SUP. AJUSTADA COMPR.(1) (ha)	SUP. CONY. SIGPAC (ha)	SUP. CERTIE (ha)	SUP. CAMPO (ha)	SUP. CAMPO DETER. CULT. DECLARADO (ha)	SUP. DEC. REDUCIDA (ha)	SUP. RESUELTA (ha)
5284173	18-185-002-00080-001	104007	ALMENDROS-COMUNA	S 422	22,00	0,82	0,82	0,82	0,82	0,82			0,82	0,82
5284177	18-185-002-00124-001	104007	ALMENDROS-COMUNA	S 422	4,40	1,42	1,42	1,42	1,42	1,42			1,42	1,42
5284185	18-185-012-00005-001	218045	HIGUERA-BLANCA	S 422	8,30	0,39	0,39	0,39	0,39	0,39			0,39	0,39
5284197	18-185-012-00030-001	104007	ALMENDROS-COMUNA	S 422	48,20	0,51	0,51	0,51	0,51	0,51			0,51	0,51
5284200	18-185-012-00030-007	104007	ALMENDROS-COMUNA	S 422	30,70	1,12	1,12	1,12	1,12	1,12			1,12	1,12
5284201	18-185-012-00030-008	104007	ALMENDROS-COMUNA	S 422	42,70	1,06	1,06	1,06	1,06	1,06			1,06	1,06
5284202	18-185-012-00030-009	104007	ALMENDROS-COMUNA	S 422	49,90	0,46	0,46	0,46	0,46	0,46			0,46	0,46
5284203	18-185-012-00030-011	104007	ALMENDROS-COMUNA	S 422	44,40	0,07	0,07	0,07	0,07	0,07			0,07	0,07
5284207	18-185-012-00119-001	104007	ALMENDROS-COMUNA	S 422	35,90	0,70	0,70	0,70	0,70	0,70			0,70	0,70
5284212	18-185-012-00156-001	104007	ALMENDROS-COMUNA	S 422	40,00	0,73	0,73	0,73	0,73	0,73			0,73	0,73

(1) Superficie declarada admisible ajustada con la superficie comprometida.
(2) Factor de penalización valorando el alcance para el tipo de compromiso.

Puede verificar la integridad de una copia de este documento mediante la lectura del código QR adjunto o mediante el acceso a la dirección <https://ws050.juntadeandalucia.es/verificarFirma> indicando el código de VERIFICACIÓN

FIRMADO POR

RAQUEL MARIA ESPIN CRESPO

17/12/2024

VERIFICACIÓN

Pk2jm6UYDU9J72AMTZUYRN3GET48NG

PÁG. 5711/9349





APELLIDOS Y NOMBRE / RAZÓN SOCIAL

TORRES VIEDMA ESTRELLA

NIF
***4724*

EXPEDIENTE
1052579

ANUALIDAD DE PAGO

1ª

IMPORTES POR ANUALIDAD

	2023	2024	2025	2026	2027
IMPORTE MÁXIMO SUBVENCIONABLE	1.178,08 €	1.178,08 €	1.178,08 €	981,73 €	981,73 €
IMPORTE MEDIO DE TRANSFERENCIA (€/ha)	259,49 €	259,49 €	259,49 €	216,24 €	216,24 €

RESUMEN DE UNIDADES

Cód	GRUPO DE PAGO	Sup. Dec. Admisible (ha)	Sup. Comprometida (ha)	Sup. ajustada compromiso (1) (ha)	% sobredec.	Sup. Resuelta (ha)	Importe Declarado	Importe Topado	Importe Resuelto	Importe tras sobredec.
422	FRUTALES SECANO	4,54		4,54	0,00	4,54	1.178,08	1.178,08	1.178,08	1.178,08
TOTAL		4,54	4,54	4,54		4,54	1.178,08	1.178,08	1.178,08	1.178,08

APLICACIÓN DE REDUCCIONES Y PENALIZACIONES

GRUPO DE PAGO	Importe Calculado	Importe prereduc.	Criterios de subvencionabilidad y compromisos	Presentación tardía	Omisión declaración	Condicionalidad	IMPORTE (Euros) RESUELTO
FRUTALES SECANO	1.178,08	1.178,08	0,00	0,00	0,00	0,00	1.178,08
TOTAL	1.178,08	1.178,08					1.178,08

RESUMEN DE PAGOS

	IMPORTE (Euros)			
	RESUELTO	FEADER	MAPA	CAPADR
FRUTALES SECANO - Pago realizado	1.178,08 €	1.001,37 €	115,57 €	61,14 €

RECINTOS RESUELTOS

REF.	REFERENCIA SIGPAC	CULTIVO	DESCRIPCIÓN CULTIVO	S/R G.PAGO	PEND. MEDIA (%)	SUP. DEC. ADMISIBLE (ha)	SUP. COMPROM. (ha)	SUP. AJUSTADA COMPR.(1) (ha)	SUP. CONY. SIGPAC (ha)	SUP. CERTIE (ha)	SUP. CAMPO (ha)	SUP. CAMPO DETER. CULT. DECLARADO (ha)	SUP. DEC. REDUCIDA (ha)	SUP. RESUELTA (ha)
1700000004559424	18-085-002-00053-002	104031	ALMENDROS-PENTACEBAS CSIC	S 422	10,60	0,88	0,88	0,88	0,88	0,88			0,88	0,88
1700000004559425	18-085-001-00101-001	104025	ALMENDROS-MARINADA	S 422	16,10	1,87	1,87	1,87	1,87	1,87			1,87	1,87
1700000004559426	18-141-001-00010-001	104031	ALMENDROS-PENTACEBAS CSIC	S 422	6,60	1,79	1,79	1,79	1,79	1,79			1,79	1,79

(1) Superficie declarada admisible ajustada con la superficie comprometida.
(2) Factor de penalización valorando el alcance para el tipo de compromiso.

Puede verificar la integridad de una copia de este documento mediante la lectura del código QR adjunto o mediante el acceso a la dirección https://ws050.juntadeandalucia.es/verificarFirma indicando el código de VERIFICACIÓN			
FIRMADO POR	RAQUEL MARIA ESPIN CRESPO	17/12/2024	
VERIFICACIÓN	Pk2jm6UYDU9J72AMTZUYRN3GET48NG	PÁG. 5712/9349	

**APELLIDOS Y NOMBRE / RAZÓN SOCIAL**

TORRES VIEDMA JUAN DE DIOS

NIF

****1916*

EXPEDIENTE

1224374

ANUALIDAD DE PAGO

1ª

IMPORTE POR ANUALIDAD

	2023	2024	2025	2026	2027
IMPORTE MÁXIMO SUBVENCIONABLE	6.669,50 €	6.669,50 €	6.669,50 €	5.557,92 €	5.557,92 €
IMPORTE MEDIO DE TRANSFERENCIA (€/ha)	297,48 €	297,48 €	297,48 €	247,90 €	247,90 €

RESUMEN DE UNIDADES

Cód	GRUPO DE PAGO	Sup. Dec. Admisible (ha)	Sup. Comprometida (ha)	Sup. ajustada compromiso (1) (ha)	% sobredec.	Sup. Resuelta (ha)	Importe Declarado	Importe Topado	Importe Resuelto	Importe tras sobredec.
419	OLIVAR	22,42		22,42	0,00	22,42	6.669,50	6.669,50	6.669,50	6.669,50
TOTAL		22,42	22,42	22,42		22,42	6.669,50	6.669,50	6.669,50	6.669,50

APLICACIÓN DE REDUCCIONES Y PENALIZACIONES

GRUPO DE PAGO	Importe Calculado	Importe prereduc.	Criterios de subvencionabilidad y compromisos	Presentación tardía	Omisión declaración	Condicionalidad	IMPORTE (Euros) RESUELTO
OLIVAR	6.669,50	6.669,50	0,00	0,00	0,00	0,00	6.669,50
TOTAL	6.669,50	6.669,50					6.669,50

RESUMEN DE PAGOS**IMPORTE (Euros)**

	RESUELTO	FEADER	MAPA	CAPADR
OLIVAR - Pago realizado	6.669,50 €	5.669,08 €	654,28 €	346,14 €

RECINTOS RESUELTOS

REF.	REFERENCIA SIGPAC	CULTIVO DESCRIPCIÓN CULTIVO	S/R G.PAGO	PEND. MEDIA (%)	SUP. DEC. ADMISIBLE (ha)	SUP. COMPROM. (ha)	SUP. AJUSTADA COMPROM. (1) (ha)	SUP. CONY. SIGPAC (ha)	SUP. CERTIE (ha)	SUP. CAMPO (ha)	SUP. CAMPO DETER. CULT. DECLARADO (ha)	SUP. DEC. REDUCIDA (ha)	SUP. RESUELTA (ha)
-1259052	18-162-003-00035-002	101010 OLIVAR-PICUAL	S 419	23,20	0,12	0,12	0,12	0,12	0,12			0,12	0,12
-970066	18-162-003-00043-003	101010 OLIVAR-PICUAL	S 419	7,00	0,02	0,02	0,02	0,02	0,02			0,02	0,02
1700000006411115	18-162-007-00086-001	101010 OLIVAR-PICUAL	S 419	23,20	0,46	0,46	0,46	0,46	0,46			0,46	0,46
1700000006411116	18-162-007-00090-001	101010 OLIVAR-PICUAL	S 419	25,90	0,06	0,06	0,06	0,06	0,06			0,06	0,06
1700000006411117	18-162-007-00094-002	101010 OLIVAR-PICUAL	S 419	25,50	0,78	0,78	0,78	0,78	0,78			0,78	0,78
1700000006411119	18-162-007-00100-002	101010 OLIVAR-PICUAL	S 419	24,90	1,61	1,61	1,61	1,61	1,61			1,61	1,61
1700000006411120	18-162-003-00013-001	101010 OLIVAR-PICUAL	S 419	29,10	2,96	2,96	2,96	2,96	2,96			2,96	2,96
1700000006411121	18-162-003-00014-003	101010 OLIVAR-PICUAL	S 419	29,60	2,85	2,85	2,85	2,85	2,85			2,85	2,85
1700000006411131	18-162-003-00032-002	101010 OLIVAR-PICUAL	S 419	21,90	2,48	2,48	2,48	2,48	2,48			2,48	2,48
1700000006411135	18-162-003-00040-001	101010 OLIVAR-PICUAL	S 419	15,90	2,20	2,20	2,20	2,20	2,20			2,20	2,20
1700000006411136	18-162-003-00036-002	101010 OLIVAR-PICUAL	S 419	26,50	1,58	1,58	1,58	1,58	1,58			1,58	1,58
1700000006411137	18-162-003-00034-003	101010 OLIVAR-PICUAL	S 419	25,40	1,31	1,31	1,31	1,31	1,31			1,31	1,31
1700000006411138	18-162-003-00035-002	101010 OLIVAR-PICUAL	S 419	23,20	1,42	1,42	1,42	1,42	1,42			1,42	1,42
1700000006411139	18-162-007-00057-001	101010 OLIVAR-PICUAL	S 419	24,80	1,34	1,34	1,34	1,34	1,34			1,34	1,34
1700000006411140	18-162-007-00058-001	101010 OLIVAR-PICUAL	S 419	23,70	1,45	1,45	1,45	1,45	1,45			1,45	1,45
1700000006411141	18-162-007-00056-002	101010 OLIVAR-PICUAL	S 419	28,10	0,46	0,46	0,46	0,46	0,46			0,46	0,46
1700000006411142	18-162-007-00056-001	101010 OLIVAR-PICUAL	S 419	22,20	0,79	0,79	0,79	0,79	0,79			0,79	0,79
1700000006411143	18-162-003-00043-001	101010 OLIVAR-PICUAL	S 419	17,40	0,53	0,53	0,53	0,53	0,53			0,53	0,53

(1) Superficie declarada admisible ajustada con la superficie comprometida.
(2) Factor de penalización valorando el alcance para el tipo de compromiso.

Puede verificar la integridad de una copia de este documento mediante la lectura del código QR adjunto o mediante el acceso a la dirección <https://ws050.juntadeandalucia.es/verificarFirma> indicando el código de VERIFICACIÓN

FIRMADO POR

RAQUEL MARIA ESPIN CRESPO

17/12/2024

VERIFICACIÓN

Pk2jm6UYDU9J72AMTZUYRN3GET48NG

PÁG. 5713/9349





APELLIDOS Y NOMBRE / RAZÓN SOCIAL

TORTOSA DOMINGO MARIA ROCIO

NIF
***6395*

EXPEDIENTE
1252065

ANUALIDAD DE PAGO
1ª

IMPORTES POR ANUALIDAD

	2023	2024	2025	2026	2027
IMPORTE MÁXIMO SUBVENCIONABLE	5.113,68 €	5.113,68 €	5.113,68 €	4.261,40 €	4.261,40 €
IMPORTE MEDIO DE TRANSFERENCIA (€/ha)	297,48 €	297,48 €	297,48 €	247,90 €	247,90 €

RESUMEN DE UNIDADES

Cód	GRUPO DE PAGO	Sup. Dec. Admisible (ha)	Sup. Comprometida (ha)	Sup. ajustada compromiso (1) (ha)	% sobredec.	Sup. Resuelta (ha)	Importe Declarado	Importe Topado	Importe Resuelto	Importe tras sobredec.
419	OLIVAR	17,19		17,19	0,00	17,19	5.113,68	5.113,68	5.113,68	5.113,68
TOTAL		17,19	17,19	17,19		17,19	5.113,68	5.113,68	5.113,68	5.113,68

APLICACIÓN DE REDUCCIONES Y PENALIZACIONES

GRUPO DE PAGO	Importe Calculado	Importe prereduc.	Criterios de subvencionabilidad y compromisos	Presentación tardía	Omisión declaración	Condicionalidad	IMPORTE (Euros) RESUELTO
OLIVAR	5.113,68	5.113,68	0,00	0,00	0,00	0,00	5.113,68
TOTAL	5.113,68	5.113,68					5.113,68

RESUMEN DE PAGOS

	IMPORTE (Euros)			
	RESUELTO	FEADER	MAPA	CAPADR
OLIVAR - Pago realizado	5.113,68 €	4.346,63 €	501,65 €	265,40 €

RECINTOS RESUELTOS

REF.	REFERENCIA SIGPAC	CULTIVO	DESCRIPCIÓN CULTIVO	S/R	G.PAGO	PEND. MEDIA (%)	SUP. DEC. ADMISIBLE (ha)	SUP. COMPROM. (ha)	SUP. AJUSTADA COMPR.(1) (ha)	SUP. CONY. SIGPAC (ha)	SUP. CERTIE. (ha)	SUP. CAMPO (ha)	SUP. CAMPO DETER. CULT. DECLARADO (ha)	SUP. DEC. REDUCIDA (ha)	SUP. RESUELTA (ha)
-791005	18-155-008-00016-010	101010	OLIVAR-PICUAL	S	419	11,30	17,19	17,19	17,19		17,19			17,19	17,19

INCIDENCIAS

INCIDENCIA DESCRIPCIÓN

- 219 Superficie declarada sobre un mismo recinto, en un mismo expediente, mayor que la superficie total del recinto SIGPAC.
Ref:-1584420 Recinto:18-155-008-00016-00009 Cultivo:101010 OLIVAR-PICUAL Secano Suma de superficies declaradas para este recinto por el solicitante (Áreas):5 Superficie SIGPAC total para el recinto (Áreas):2 Exceso de superficie declarada (Hectáreas):0,03
- 100402 Recinto solicitado no forma parte de ningún organismo de control autorizado para la producción ecológica en Andalucía o fecha de inscripción posterior al plazo establecido (Anexo I. Criterios de Subvencionabilidad. Orden 28 de marzo de 2023).
Ref:-1584420 Recinto:18-155-008-00016-00009 Cultivo:101010 OLIVAR-PICUAL Secano
- 100424 Solicita recinto que no está comprometido para la operación.
Ref:-1584420 Recinto:18-155-008-00016-00009 Cultivo:101010 OLIVAR-PICUAL Secano

(1) Superficie declarada admisible ajustada con la superficie comprometida.
(2) Factor de penalización valorando el alcance para el tipo de compromiso.

Puede verificar la integridad de una copia de este documento mediante la lectura del código QR adjunto o mediante el acceso a la dirección <https://ws050.juntadeandalucia.es/verificarFirma> indicando el código de VERIFICACIÓN

FIRMADO POR	RAQUEL MARIA ESPIN CRESPO	17/12/2024
VERIFICACIÓN	Pk2jm6UYDU9J72AMTZUYRN3GET48NG	PÁG. 5714/9349





APELLIDOS Y NOMBRE / RAZÓN SOCIAL

TRIGUERO ASENSIO JOSE MIGUEL

NIF
***8192*

EXPEDIENTE
1055171

ANUALIDAD DE PAGO
1ª

IMPORTES POR ANUALIDAD

	2023	2024	2025	2026	2027
IMPORTE MÁXIMO SUBVENCIONABLE	1.243,47 €	1.243,47 €	1.243,47 €	1.036,22 €	1.036,22 €
IMPORTE MEDIO DE TRANSFERENCIA (€/ha)	297,48 €	297,48 €	297,48 €	247,90 €	247,90 €

RESUMEN DE UNIDADES

Cód	GRUPO DE PAGO	Sup. Dec. Admisible (ha)	Sup. Comprometida (ha)	Sup. ajustada compromiso (1) (ha)	% sobredec.	Sup. Resuelta (ha)	Importe Declarado	Importe Topado	Importe Resuelto	Importe tras sobredec.
419	OLIVAR	4,19		4,18	0,00	4,18	1.243,47	1.243,47	1.243,47	1.243,47
TOTAL		4,19	4,18	4,18		4,18	1.243,47	1.243,47	1.243,47	1.243,47

APLICACIÓN DE REDUCCIONES Y PENALIZACIONES

GRUPO DE PAGO	Importe Calculado	Importe prereduc.	Criterios de subvencionabilidad y compromisos	Presentación tardía	Omisión declaración	Condicionabilidad	IMPORTE (Euros) RESUELTO
OLIVAR	1.243,47	1.243,47	0,00	0,00	0,00	0,00	1.243,47
TOTAL	1.243,47	1.243,47					1.243,47

RESUMEN DE PAGOS

	IMPORTE (Euros)			
	RESUELTO	FEADER	MAPA	CAPADR
OLIVAR - Pago realizado	1.243,47 €	1.056,95 €	121,98 €	64,54 €

RECINTOS RESUELTOS

REF.	REFERENCIA SIGPAC	CULTIVO DESCRIPCIÓN CULTIVO	S/R G.PAGO	PEND. MEDIA (%)	SUP. DEC. ADMISIBLE (ha)	SUP. COMPROM. (ha)	SUP. AJUSTADA COMPROM. (1) (ha)	SUP. CONY. SIGPAC (ha)	SUP. CERTIE (ha)	SUP. CAMPO (ha)	SUP. CAMPO DETER. CULT. DECLARADO (ha)	SUP. DEC. REDUCIDA (ha)	SUP. RESUELTA (ha)
4102900	18-047-005-00193-001	101010 OLIVAR-PICUAL	S 419	5,20	0,80	0,80	0,80	0,80	0,80			0,80	0,80
4102901	18-047-005-00038-002	101010 OLIVAR-PICUAL	S 419	6,40	0,19	0,18	0,18		0,18			0,18	0,18
1700000003537644	18-047-005-00206-001	101010 OLIVAR-PICUAL	S 419	6,90	0,70	0,70	0,70		0,70			0,70	0,70
1700000003537645	18-047-005-00214-002	101010 OLIVAR-PICUAL	S 419	10,40	0,22	0,22	0,22		0,22			0,22	0,22
1700000003537646	18-047-005-00250-001	101010 OLIVAR-PICUAL	S 419	3,80	1,19	1,19	1,19		1,19			1,19	1,19
1700000003537647	18-047-005-00251-001	101010 OLIVAR-PICUAL	S 419	4,20	1,09	1,09	1,09		1,09			1,09	1,09

INCIDENCIAS

INCIDENCIA DESCRIPCIÓN

- 100402 Recinto solicitado no forma parte de ningún organismo de control autorizado para la producción ecológica en Andalucía o fecha de inscripción posterior al plazo establecido (Anexo I. Criterios de Subvencionabilidad. Orden 28 de marzo de 2023).
Ref:1700000003537648 Recinto:18-047-005-00214-00001 Cultivo:113000 OTROS FRUTALES-SIN VARIEDAD Secano
- 100406 Grupo de cultivo declarado en el recinto no coincide con el grupo de cultivo existente en el organismo de control autorizado para la producción ecológica en Andalucía (Anexo I. Criterios de Subvencionabilidad. Orden 28 de marzo de 2023).
Ref:1700000003537648 Recinto:18-047-005-00214-00001 Cultivo:113000 OTROS FRUTALES-SIN VARIEDAD Secano Grupo de SIPEA:OLIVAR
- 100412 Número de hectáreas validadas inferior a la superficie mínima permitida por el grupo de cultivo (Anexo I. Criterios de Subvencionabilidad. Orden 28 de marzo de 2023).
Sup. Resuelta:0 Grupo de Pago:FRUTALES SECANO
- 100413 Recinto perteneciente a grupo de cultivo que no cumple con la superficie mínima requerida (Anexo I. Criterios de Subvencionabilidad. Orden 28 de marzo de 2023).
Ref:1700000003537649 Recinto:18-047-006-00415-00001 Cultivo:104020 ALMENDROS-GUARA Secano Sup. Declarada:1,22 Superficie Resolver:1,22
Ref:1700000003537650 Recinto:18-047-006-00490-00001 Cultivo:104020 ALMENDROS-GUARA Secano Sup. Declarada:0,43 Superficie Resolver:0,43
Ref:4630240 Recinto:23-070-002-00678-00002 Cultivo:104020 ALMENDROS-GUARA Secano Sup. Declarada:0,81 Superficie Resolver:0,81
- 100424 Solicita recinto que no está comprometido para la operación.
Ref:1700000003537648 Recinto:18-047-005-00214-00001 Cultivo:113000 OTROS FRUTALES-SIN VARIEDAD Secano

(1) Superficie declarada admisible ajustada con la superficie comprometida.
(2) Factor de penalización valorando el alcance para el tipo de compromiso.

Puede verificar la integridad de una copia de este documento mediante la lectura del código QR adjunto o mediante el acceso a la dirección https://ws050.juntadeandalucia.es/verificarFirma indicando el código de VERIFICACIÓN			
FIRMADO POR	RAQUEL MARIA ESPIN CRESPO	17/12/2024	
VERIFICACIÓN	Pk2jm6UYDU9J72AMTZUYRN3GET48NG	PÁG. 5715/9349	



APELLIDOS Y NOMBRE / RAZÓN SOCIAL

TRIVIÑO GUTIERREZ ANTONIO

NIF
***8697*

EXPEDIENTE
1171295

ANUALIDAD DE PAGO
1ª

IMPORTES POR ANUALIDAD

	2023	2024	2025	2026	2027
IMPORTE MÁXIMO SUBVENCIONABLE	435,94 €	435,94 €	435,94 €	363,28 €	363,28 €
IMPORTE MEDIO DE TRANSFERENCIA (€/ha)	259,49 €	259,49 €	259,49 €	216,24 €	216,24 €

RESUMEN DE UNIDADES

Cód	GRUPO DE PAGO	Sup. Dec. Admisible (ha)	Sup. Comprometida (ha)	Sup. ajustada compromiso (1) (ha)	% sobredec.	Sup. Resuelta (ha)	Importe Declarado	Importe Topado	Importe Resuelto	Importe tras sobredec.
422	FRUTALES SECANO	1,68		1,68	0,00	1,68	435,94	435,94	435,94	435,94
TOTAL		1,68	1,68	1,68		1,68	435,94	435,94	435,94	435,94

APLICACIÓN DE REDUCCIONES Y PENALIZACIONES

GRUPO DE PAGO	Importe Calculado	Importe prereduc.	Criterios de subvencionabilidad y compromisos	Presentación tardía	Omisión declaración	Condicionalidad	IMPORTE (Euros) RESUELTO
FRUTALES SECANO	435,94	435,94	0,00	0,00	1,00	0,00	431,58
TOTAL	435,94	435,94					431,58

RESUMEN DE PAGOS

	IMPORTE (Euros)			
	RESUELTO	FEADER	MAPA	CAPADR
FRUTALES SECANO - Pago realizado	431,58 €	366,84 €	42,34 €	22,40 €

RECINTOS RESUELTOS

REF.	REFERENCIA SIGPAC	CULTIVO	DESCRIPCIÓN CULTIVO	S/R	G.PAGO	PEND. MEDIA (%)	SUP. DEC. ADMISIBLE (ha)	SUP. COMPROM. (ha)	SUP. AJUSTADA COMPR.(1) (ha)	SUP. CONY. SIGPAC (ha)	SUP. CERTIE (ha)	SUP. CAMPO (ha)	SUP. CAMPO DETER. CULT. DECLARADO (ha)	SUP. DEC. REDUCIDA (ha)	SUP. RESUELTA (ha)
-1290856	18-087-002-00778-002	104022	ALMENDROS-LARGUETA	S	422	8,50	0,58	0,58	0,58		0,58			0,58	0,58
5495337	18-087-002-00777-002	104022	ALMENDROS-LARGUETA	S	422	3,00	1,10	1,10	1,10		1,10			1,10	1,10

INCIDENCIAS

INCIDENCIA DESCRIPCIÓN

256 Solicitud con recintos no declarados en campaña actual con una reducción por omisión de superficie superior al 3% a la dirección <https://ws050.juntadeandalucia.es/verificarFirma> indicando el código de VERIFICACIÓN

(1) Superficie declarada admisible ajustada con la superficie comprometida.
(2) Factor de penalización valorando el alcance para el tipo de compromiso.

Puede verificar la integridad de una copia de este documento mediante la lectura del código QR adjunto o mediante el acceso a la dirección https://ws050.juntadeandalucia.es/verificarFirma indicando el código de VERIFICACIÓN			
FIRMADO POR	RAQUEL MARIA ESPIN CRESPO	17/12/2024	
VERIFICACIÓN	Pk2jm6UYDU9J72AMTZUYRN3GET48NG	PÁG. 5716/9349	



APELLIDOS Y NOMBRE / RAZÓN SOCIAL

NIF ***9342* **EXPEDIENTE** 1130454 **ANUALIDAD DE PAGO** 1ª

IMPORTES POR ANUALIDAD

	2023	2024	2025	2026	2027
IMPORTE MÁXIMO SUBVENCIONABLE	2.615,66 €	2.615,66 €	2.615,66 €	2.179,70 €	2.179,70 €
IMPORTE MEDIO DE TRANSFERENCIA (€/ha)	259,49 €	259,49 €	259,49 €	216,24 €	216,24 €

RESUMEN DE UNIDADES

Cód	GRUPO DE PAGO	Sup. Dec. Admisible (ha)	Sup. Comprometida (ha)	Sup. ajustada compromiso (1) (ha)	% sobredec.	Sup. Resuelta (ha)	Importe Declarado	Importe Topado	Importe Resuelto	Importe tras sobredec.
422	FRUTALES SECANO	10,08		10,08	0,00	10,08	2.615,66	2.615,66	2.615,66	2.615,66
TOTAL		10,08	10,08	10,08		10,08	2.615,66	2.615,66	2.615,66	2.615,66

APLICACIÓN DE REDUCCIONES Y PENALIZACIONES

GRUPO DE PAGO	Importe Calculado	Importe prereduc.	Criterios de subvencionabilidad y compromisos	Presentación tardía	Omisión declaración	Condicionabilidad	IMPORTE (Euros) RESUELTO
FRUTALES SECANO	2.615,66	2.615,66	0,00	0,00	0,00	0,00	2.615,66
TOTAL	2.615,66	2.615,66					2.615,66

RESUMEN DE PAGOS

	IMPORTE (Euros)			
	RESUELTO	FEADER	MAPA	CAPADR
FRUTALES SECANO - Pago realizado	2.615,66 €	2.223,31 €	256,60 €	135,75 €

RECINTOS RESUELTOS

REF.	REFERENCIA SIGPAC	CULTIVO DESCRIPCIÓN CULTIVO	S/R G.PAGO	PEND. MEDIA (%)	SUP. DEC. ADMISIBLE (ha)	SUP. COMPROM. (ha)	SUP. AJUSTADA COMPROM. (1) (ha)	SUP. CONY. SIGPAC (ha)	SUP. CERTIE (ha)	SUP. CAMPO (ha)	SUP. CAMPO DETER. CULT. DECLARADO (ha)	SUP. DEC. REDUCIDA (ha)	SUP. RESUELTA (ha)
1700000003036582	18-099-029-00072-001	104007 ALMENDROS-COMUNA	S 422	8,60	0,27	0,27	0,27	0,27	0,27			0,27	0,27
1700000003036589	04-045-026-00012-001	104024 ALMENDROS-MARCONA	S 422	11,30	0,72	0,72	0,72	0,72	0,72			0,72	0,72
1700000003036591	18-099-025-00477-001	104007 ALMENDROS-COMUNA	S 422	23,30	0,41	0,41	0,41	0,41	0,41			0,41	0,41
1700000003036592	18-099-017-00490-001	104007 ALMENDROS-COMUNA	S 422	5,90	0,51	0,51	0,51	0,51	0,51			0,51	0,51
1700000003036593	18-099-025-00055-001	104007 ALMENDROS-COMUNA	S 422	26,20	2,45	2,45	2,45	2,45	2,45			2,45	2,45
1700000003036594	18-099-014-00017-001	104007 ALMENDROS-COMUNA	S 422	14,00	0,65	0,65	0,65	0,65	0,65			0,65	0,65
1700000003036595	18-099-017-00489-001	104007 ALMENDROS-COMUNA	S 422	10,30	0,39	0,39	0,39	0,39	0,39			0,39	0,39
1700000003036597	18-099-012-00066-001	104007 ALMENDROS-COMUNA	S 422	6,20	1,98	1,98	1,98	1,98	1,98			1,98	1,98
1700000003036598	18-059-033-00079-001	104020 ALMENDROS-GUARA	S 422	20,90	2,70	2,70	2,70	2,70	2,70			2,70	2,70

INCIDENCIAS

INCIDENCIA DESCRIPCIÓN

- 100412 Número de hectáreas validadas inferior a la superficie mínima permitida por el grupo de cultivo (Anexo I. Criterios de Subvencionabilidad. Orden 28 de marzo de 2023).
Sup. Resuelta:0 Grupo de Pago:FRUTALES REGADÍO
- 100413 Recinto perteneciente a grupo de cultivo que no cumple con la superficie mínima requerida (Anexo I. Criterios de Subvencionabilidad. Orden 28 de marzo de 2023).
Ref:1700000003036596 Recinto:18-099-006-00216-00001 Cultivo:104007 ALMENDROS-COMUNA Regadío Sup. Declarada:0,66 Superficie Resolver:0,66
Ref:1700000003036590 Recinto:18-099-025-00444-00001 Cultivo:104007 ALMENDROS-COMUNA Regadío Sup. Declarada:0,11 Superficie Resolver:0,11

(1) Superficie declarada admisible ajustada con la superficie comprometida.
(2) Factor de penalización valorando el alcance para el tipo de compromiso.

Puede verificar la integridad de una copia de este documento mediante la lectura del código QR adjunto o mediante el acceso a la dirección https://ws050.juntadeandalucia.es/verificarFirma indicando el código de VERIFICACIÓN			
FIRMADO POR	RAQUEL MARIA ESPIN CRESPO	17/12/2024	
VERIFICACIÓN	Pk2jm6UYDU9J72AMTZUYRN3GET48NG	PÁG. 5717/9349	



APELLIDOS Y NOMBRE / RAZÓN SOCIAL

TROYANO MOLINA PEDRO

NIF
***2849*

EXPEDIENTE
1076498

ANUALIDAD DE PAGO
1ª

IMPORTES POR ANUALIDAD

	2023	2024	2025	2026	2027
IMPORTE MÁXIMO SUBVENCIONABLE	2.213,25 €	2.213,25 €	2.213,25 €	1.844,38 €	1.844,38 €
IMPORTE MEDIO DE TRANSFERENCIA (€/ha)	297,48 €	297,48 €	297,48 €	247,90 €	247,90 €

RESUMEN DE UNIDADES

Cód	GRUPO DE PAGO	Sup. Dec. Admisible (ha)	Sup. Comprometida (ha)	Sup. ajustada compromiso (1) (ha)	% sobredec.	Sup. Resuelta (ha)	Importe Declarado	Importe Topado	Importe Resuelto	Importe tras sobredec.
419	OLIVAR	7,44		7,44	0,00	7,44	2.213,25	2.213,25	2.213,25	2.213,25
TOTAL		7,44	7,44	7,44		7,44	2.213,25	2.213,25	2.213,25	2.213,25

APLICACIÓN DE REDUCCIONES Y PENALIZACIONES

GRUPO DE PAGO	Importe Calculado	Importe prereduc.	Criterios de subvencionabilidad y compromisos	Presentación tardía	Omisión declaración	Condicionalidad	IMPORTE (Euros) RESUELTO
OLIVAR	2.213,25	2.213,25	0,00	0,00	0,00	0,00	2.213,25
TOTAL	2.213,25	2.213,25					2.213,25

RESUMEN DE PAGOS

	IMPORTE (Euros)			
	RESUELTO	FEADER	MAPA	CAPADR
OLIVAR - Pago realizado	2.213,25 €	1.881,26 €	217,12 €	114,87 €

RECINTOS RESUELTOS

REF.	REFERENCIA SIGPAC	CULTIVO DESCRIPCIÓN CULTIVO	S/R G.PAGO	PEND. MEDIA (%)	SUP. DEC. ADMISIBLE (ha)	SUP. COMPROM. (ha)	SUP. AJUSTADA COMPR.(1) (ha)	SUP. CONY. SIGPAC (ha)	SUP. CERTIE (ha)	SUP. CAMPO (ha)	SUP. CAMPO DETER. CULT. DECLARADO (ha)	SUP. DEC. REDUCIDA (ha)	SUP. RESUELTA (ha)
-572066	18-204-041-00213-001	101010 OLIVAR-PICUAL	S 419	14,00	1,76	1,76	1,76		1,76			1,76	1,76
-572065	18-204-041-00197-001	101010 OLIVAR-PICUAL	S 419	10,60	1,74	1,74	1,74		1,74			1,74	1,74
-572064	18-204-041-00196-001	101010 OLIVAR-PICUAL	S 419	17,90	0,16	0,16	0,16		0,16			0,16	0,16
-572063	18-204-041-00159-001	101010 OLIVAR-PICUAL	R 419	6,50	0,13	0,13	0,13		0,13			0,13	0,13
-572038	18-204-035-00122-001	101010 OLIVAR-PICUAL	S 419	15,20	1,24	1,24	1,24		1,24			1,24	1,24
5268755	18-204-039-00428-001	101010 OLIVAR-PICUAL	S 419	9,60	2,41	2,41	2,41		2,41			2,41	2,41

INCIDENCIAS

INCIDENCIA DESCRIPCIÓN

- 100402 Recinto solicitado no forma parte de ningún organismo de control autorizado para la producción ecológica en Andalucía o fecha de inscripción posterior al plazo establecido (Anexo I. Criterios de Subvencionabilidad. Orden 28 de marzo de 2023). Ref:-572033 Recinto:18-202-043-00024-00001 Cultivo:101010 OLIVAR-PICUAL Secano
- 100424 Solicita recinto que no está comprometido para la operación. Ref:-572033 Recinto:18-202-043-00024-00001 Cultivo:101010 OLIVAR-PICUAL Secano

(1) Superficie declarada admisible ajustada con la superficie comprometida.
(2) Factor de penalización valorando el alcance para el tipo de compromiso.

Puede verificar la integridad de una copia de este documento mediante la lectura del código QR adjunto o mediante el acceso a la dirección <https://ws050.juntadeandalucia.es/verificarFirma> indicando el código de VERIFICACIÓN

FIRMADO POR	RAQUEL MARIA ESPIN CRESPO	17/12/2024	
VERIFICACIÓN	Pk2jm6UYDU9J72AMTZUYRN3GET48NG	PÁG. 5718/9349	



<u>APELLIDOS Y NOMBRE / RAZÓN SOCIAL</u>	<u>NIF</u>	<u>EXPEDIENTE</u>	<u>ANUALIDAD DE PAGO</u>
TRUJILLO TALAVERA EUSTAQUIA	****4152*	1171437	1ª

<u>IMPORTE POR ANUALIDAD</u>	<u>2023</u>	<u>2024</u>	<u>2025</u>	<u>2026</u>	<u>2027</u>
IMPORTE MÁXIMO SUBVENCIONABLE	1.188,24 €	1.188,24 €	990,16 €	990,16 €	990,16 €
IMPORTE MEDIO DE TRANSFERENCIA (€/ha)	107,15 €	107,15 €	89,28 €	89,28 €	89,28 €

<u>RESUMEN DE UNIDADES</u>		<u>Sup. Dec. Admisible (ha)</u>	<u>Sup. Comprometida (ha)</u>	<u>Sup. ajustada compromiso (1) (ha)</u>	<u>% sobredecc.</u>	<u>Sup. Resuelta (ha)</u>	<u>Importe Declarado</u>	<u>Importe Topado</u>	<u>Importe Resuelto</u>	<u>Importe tras sobredecc.</u>
Cód	GRUPO DE PAGO									
416	HERBÁCEOS	6,55		6,55	0,00	6,55	1.188,24	1.188,24	1.188,24	1.188,24
424	HERBÁCEOS NO ELEGIBLES	5,95		4,54	0,00	4,54	0,00	0,00	0,00	0,00
TOTAL		12,50	11,09	11,09		11,09	1.188,24	1.188,24	1.188,24	1.188,24

<u>APLICACIÓN DE REDUCCIONES Y PENALIZACIONES</u>		<u>Importe Calculado</u>	<u>Importe prereduc.</u>	<u>Criterios de subvencionabilidad y compromisos</u>	<u>Presentación tardía</u>	<u>Omisión declaración</u>	<u>Condicionabilidad</u>	<u>IMPORTE (Euros) RESUELTO</u>
GRUPO DE PAGO								
HERBÁCEOS		1.188,24	1.188,24	0,00	0,00	0,00	0,00	1.188,24
HERBÁCEOS NO ELEGIBLES		0,00	0,00	0,00	0,00	0,00	0,00	0,00
TOTAL		1.188,24	1.188,24					1.188,24

<u>RESUMEN DE PAGOS</u>	<u>IMPORTE (Euros)</u>			
	<u>RESUELTO</u>	<u>FEADER</u>	<u>MAPA</u>	<u>CAPADR</u>
HERBÁCEOS - Pago realizado	1.188,24 €	1.010,00 €	116,57 €	61,67 €

<u>RECINTOS RESUELTOS</u>	<u>REF.</u>	<u>REFERENCIA SIGPAC</u>	<u>CULTIVO DESCRIPCIÓN CULTIVO</u>	<u>S/R G.PAGO</u>	<u>PEND. MEDIA (%)</u>	<u>SUP. DEC. ADMISIBLE (ha)</u>	<u>SUP. COMPROM. (ha)</u>	<u>SUP. AJUSTADA COMPROM. (1) (ha)</u>	<u>SUP. CONV. SIGPAC (ha)</u>	<u>SUP. CERTIF. (ha)</u>	<u>SUP. CAMPO (ha)</u>	<u>SUP. CAMPO DETER. CULT. DECLARADO (ha)</u>	<u>SUP. DEC. REDUCIDA (ha)</u>	<u>SUP. RESUELTA (ha)</u>
	1700000005271025	18-100-030-00017-001	5000 CEBADA-SIN VARIEDAD	S 416	12,90	5,25	5,25	5,25		5,25			5,25	5,25
	1700000005271035	18-100-026-00134-007	50004 GARBANZOS-GARBANZO DE PEDROSILLO	S 416	14,50	1,30	1,30	1,30		1,30			1,30	1,30
	1700000005271027	18-100-026-00136-001	20000 BARBECHO TRADICIONAL-SIN VARIEDAD	S 424	8,50	3,68	2,27	2,27		2,27			2,27	2,27
	1700000005271028	18-100-026-00134-005	20000 BARBECHO TRADICIONAL-SIN VARIEDAD	S 424	17,00	2,27	2,27	2,27		2,27			2,27	2,27

<u>INCIDENCIAS</u>	
<u>INCIDENCIA</u>	<u>DESCRIPCIÓN</u>
100412	Número de hectáreas validadas inferior a la superficie mínima permitida por el grupo de cultivo (Anexo I. Criterios de Subvencionabilidad. Orden 28 de marzo de 2023). Sup. Resuelta:0 Grupo de Pago:FRUTALES SECANO
100413	Recinto perteneciente a grupo de cultivo que no cumple con la superficie mínima requerida (Anexo I. Criterios de Subvencionabilidad. Orden 28 de marzo de 2023). Ref:1700000005271040 Recinto:18-100-015-00074-00003 Cultivo:104007 ALMENDROS-COMUNA Secano Sup. Declarada:1,86 Superficie Resolver:1,86 Ref:1700000005271039 Recinto:18-100-015-00074-00004 Cultivo:104007 ALMENDROS-COMUNA Secano Sup. Declarada:0,87 Superficie Resolver:0,87 Ref:1700000005271041 Recinto:18-100-015-00074-00005 Cultivo:104007 ALMENDROS-COMUNA Secano Sup. Declarada:2,7 Superficie Resolver:2,7 Ref:125575 Recinto:18-100-015-00074-00006 Cultivo:104007 ALMENDROS-COMUNA Secano Sup. Declarada:0,04 Superficie Resolver:0,04 Ref:-125576 Recinto:18-100-015-00074-00007 Cultivo:104007 ALMENDROS-COMUNA Secano Sup. Declarada:0,03 Superficie Resolver:0,03 Ref:1700000005271037 Recinto:18-100-026-00092-00001 Cultivo:104007 ALMENDROS-COMUNA Secano Sup. Declarada:0,62 Superficie Resolver:0,62 Ref:-1534116 Recinto:18-100-026-00092-00003 Cultivo:104007 ALMENDROS-COMUNA Secano Sup. Declarada:0,62 Superficie Resolver:0,62 Ref:1700000005271038 Recinto:18-100-026-00092-00003 Cultivo:104007 ALMENDROS-COMUNA Secano Sup. Declarada:6,93 Superficie Resolver:6,93
100424	Solicita recinto que no está comprometido para la operación. Ref:1700000005271042 Recinto:18-100-026-00105-00001 Cultivo:104007 ALMENDROS-COMUNA Regadío

(1) Superficie declarada admisible ajustada con la superficie comprometida.
(2) Factor de penalización valorando el alcance para el tipo de compromiso.

Puede verificar la integridad de una copia de este documento mediante la lectura del código QR adjunto o mediante el acceso a la dirección https://ws050.juntadeandalucia.es/verificarFirma indicando el código de VERIFICACIÓN			
FIRMADO POR	RAQUEL MARIA ESPIN CRESPO	17/12/2024	
VERIFICACIÓN	Pk2jm6UYDU9J72AMTZUYRN3GET48NG	PÁG. 5719/9349	



APELLIDOS Y NOMBRE / RAZÓN SOCIAL

TUDELA GUILARTE DOLORES

NIF
***6139*

EXPEDIENTE
1220443

ANUALIDAD DE PAGO
1ª

IMPORTES POR ANUALIDAD

	2023	2024	2025	2026	2027
IMPORTE MÁXIMO SUBVENCIONABLE	5.693,21 €	5.693,21 €	5.693,21 €	4.744,31 €	4.744,31 €
IMPORTE MEDIO DE TRANSFERENCIA (€/ha)	259,49 €	259,49 €	259,49 €	216,24 €	216,24 €

RESUMEN DE UNIDADES

Cód	GRUPO DE PAGO	Sup. Dec. Admisible (ha)	Sup. Comprometida (ha)	Sup. ajustada compromiso (1) (ha)	% sobredec.	Sup. Resuelta (ha)	Importe Declarado	Importe Topado	Importe Resuelto	Importe tras sobredec.
422	FRUTALES SECANO	21,94		21,94	0,00	21,94	5.693,21	5.693,21	5.693,21	5.693,21
TOTAL		21,94	21,94	21,94		21,94	5.693,21	5.693,21	5.693,21	5.693,21

APLICACIÓN DE REDUCCIONES Y PENALIZACIONES

GRUPO DE PAGO	Importe Calculado	Importe prereduc.	Criterios de subvencionabilidad y compromisos	Presentación tardía	Omisión declaración	Condicionalidad	IMPORTE (Euros) RESUELTO
FRUTALES SECANO	5.693,21		0,00	0,00	0,00	0,00	5.693,21
TOTAL	5.693,21	5.693,21					5.693,21

RESUMEN DE PAGOS

	IMPORTE (Euros)			
	RESUELTO	FEADER	MAPA	CAPADR
FRUTALES SECANO - Pago realizado	5.693,21 €	4.839,23 €	558,50 €	295,48 €

RECINTOS RESUELTOS

REF.	REFERENCIA SIGPAC	CULTIVO	DESCRIPCIÓN CULTIVO	S/R G.PAGO	PEND. MEDIA (%)	SUP. DEC. ADMISIBLE (ha)	SUP. COMPROM. (ha)	SUP. AJUSTADA COMPROM. (1) (ha)	SUP. CONY. SIGPAC (ha)	SUP. CERTIE (ha)	SUP. CAMPO (ha)	SUP. CAMPO DETER. CULT. DECLARADO (ha)	SUP. DEC. REDUCIDA (ha)	SUP. RESUELTA (ha)
1700000005297966	18-071-009-00155-001	104014	ALMENDROS-FERRAGNES	S 422	20,20	0,48	0,48	0,48	0,48	0,48			0,48	0,48
1700000005297967	18-071-506-00101-001	104014	ALMENDROS-FERRAGNES	S 422	2,70	3,27	3,27	3,27	3,27	3,27			3,27	3,27
1700000005297968	18-071-506-00003-001	104014	ALMENDROS-FERRAGNES	S 422	10,50	3,65	3,65	3,65	3,65	3,65			3,65	3,65
1700000005297969	18-071-501-00017-001	104014	ALMENDROS-FERRAGNES	S 422	4,30	7,55	7,55	7,55	7,55	7,55			7,55	7,55
1700000005297970	18-071-501-09004-003	104014	ALMENDROS-FERRAGNES	S 422	4,80	0,01	0,01	0,01	0,01	0,03			0,01	0,01
1700000005297971	18-076-007-00020-001	104014	ALMENDROS-FERRAGNES	S 422	3,60	2,86	2,86	2,86	2,86	2,86			2,86	2,86
1700000005297972	18-071-507-00109-001	104014	ALMENDROS-FERRAGNES	S 422	3,70	4,12	4,12	4,12	4,12	4,12			4,12	4,12

INCIDENCIAS

INCIDENCIA DESCRIPCIÓN

100424 Solicita recinto que no está comprometido para la operación.
Ref:1700000005297964 Recinto:18-071-511-00210-00001 Cultivo:102000 VIÑEDO VINIFICACIÓN-SIN VARIEDAD Secano

(1) Superficie declarada admisible ajustada con la superficie comprometida.
(2) Factor de penalización valorando el alcance para el tipo de compromiso.

Puede verificar la integridad de una copia de este documento mediante la lectura del código QR adjunto o mediante el acceso a la dirección https://ws050.juntadeandalucia.es/verificarFirma indicando el código de VERIFICACIÓN			
FIRMADO POR	RAQUEL MARIA ESPIN CRESPO	17/12/2024	
VERIFICACIÓN	Pk2jm6UYDU9J72AMTZUYRN3GET48NG	PÁG. 5720/9349	



APELLIDOS Y NOMBRE / RAZÓN SOCIAL

UCLES GONZALEZ NUNILON

NIF
***6077*

EXPEDIENTE
1008986

ANUALIDAD DE PAGO
1ª

IMPORTE POR ANUALIDAD

	2023	2024	2025	2026	2027
IMPORTE MÁXIMO SUBVENCIONABLE	10.379,60 €	10.379,60 €	10.379,60 €	8.649,60 €	8.649,60 €
IMPORTE MEDIO DE TRANSFERENCIA (€/ha)	259,49 €	259,49 €	259,49 €	216,24 €	216,24 €

RESUMEN DE UNIDADES

Cód	GRUPO DE PAGO	Sup. Dec. Admisible (ha)	Sup. Comprometida (ha)	Sup. ajustada compromiso (1) (ha)	% sobredec.	Sup. Resuelta (ha)	Importe Declarado	Importe Topado	Importe Resuelto	Importe tras sobredec.
422	FRUTALES SECANO	95,84		40,00	0,00	40,00	10.379,60	10.379,60	10.379,60	10.379,60
TOTAL		95,84	40,00	40,00		40,00	10.379,60	10.379,60	10.379,60	10.379,60

APLICACIÓN DE REDUCCIONES Y PENALIZACIONES

GRUPO DE PAGO	Importe Calculado	Importe prereduc.	Importe subvencionabilidad y compromisos	Presentación tardía	Omisión declaración	Condicionalidad	IMPORTE (Euros) RESUELTO
FRUTALES SECANO	10.379,60	10.379,60	0,00	0,00	0,00	0,00	10.379,60
TOTAL	10.379,60	10.379,60					10.379,60

RESUMEN DE PAGOS

	RESUELTO	FEADER	MAPA	CAPADR
FRUTALES SECANO - Pago realizado	10.379,60 €	8.822,66 €	1.018,24 €	538,70 €

RECINTOS RESUELTOS

REF.	REFERENCIA SIGPAC	CULTIVO	DESCRIPCIÓN CULTIVO	S/R G.PAGO	PEND. MEDIA (%)	SUP. DEC. ADMISIBLE (ha)	SUP. COMPROM. (ha)	SUP. AJUSTADA COMPROM. (1) (ha)	SUP. CONY. SIGPAC (ha)	SUP. CERTIE (ha)	SUP. CAMPO (ha)	SUP. CAMPO DETER. CULT. DECLARADO (ha)	SUP. DEC. REDUCIDA (ha)	SUP. RESUELTA (ha)
1700000003043776	18-100-012-00001-001	104007	ALMENDROS-COMUNA	S 422	5,30	2,34	2,34	2,34	2,34	2,34			2,34	2,34
1700000003043777	18-100-013-00012-001	104007	ALMENDROS-COMUNA	S 422	15,40	0,11	0,11	0,11	0,11	0,11			0,11	0,11
1700000003043778	18-100-013-00008-007	104007	ALMENDROS-COMUNA	S 422	10,30	14,88	14,88	14,88	14,88	14,88			14,88	14,88
1700000003043779	18-100-013-00014-003	104007	ALMENDROS-COMUNA	S 422	5,40	23,21	23,21	23,21	23,21	23,21			23,21	23,21
1700000003043780	18-100-013-00013-001	104007	ALMENDROS-COMUNA	S 422	9,80	0,98	0,98	0,98	0,98	0,98			0,98	0,98
1700000003043781	18-100-013-00015-002	104007	ALMENDROS-COMUNA	S 422	11,50	9,42	9,42	9,42	9,42	9,42			9,42	9,42
1700000003043782	18-100-013-00015-001	104007	ALMENDROS-COMUNA	S 422	21,30	0,16	0,16	0,16	0,16	0,16			0,16	0,16
1700000003043783	18-100-013-00015-003	104007	ALMENDROS-COMUNA	S 422	11,30	12,99	12,99	12,99	12,99	12,99			12,99	12,99
1700000003043784	18-100-013-00008-001	104007	ALMENDROS-COMUNA	S 422	13,30	31,75	31,75	31,75	31,75	31,75			31,75	31,75

(1) Superficie declarada admisible ajustada con la superficie comprometida.
(2) Factor de penalización valorando el alcance para el tipo de compromiso.

Puede verificar la integridad de una copia de este documento mediante la lectura del código QR adjunto o mediante el acceso a la dirección <https://ws050.juntadeandalucia.es/verificarFirma> indicando el código de VERIFICACIÓN

FIRMADO POR

RAQUEL MARIA ESPIN CRESPO

17/12/2024

VERIFICACIÓN

Pk2jm6UYDU9J72AMTZUYRN3GET48NG

PÁG. 5721/9349





APELLIDOS Y NOMBRE / RAZÓN SOCIAL

UNICA ROLDAN JOSE GERARDO

NIF
****7466*

EXPEDIENTE
1005767

ANUALIDAD DE PAGO
1ª

IMPORTE POR ANUALIDAD

	2023	2024	2025	2026	2027
IMPORTE MÁXIMO SUBVENCIONABLE	1.770,82 €	1.770,82 €	1.770,82 €	1.475,68 €	1.475,68 €
IMPORTE MEDIO DE TRANSFERENCIA (€/ha)	271,18 €	271,18 €	271,18 €	225,98 €	225,98 €

RESUMEN DE UNIDADES

Cód	GRUPO DE PAGO	Sup. Dec. Admisible (ha)	Sup. Comprometida (ha)	Sup. ajustada compromiso (1) (ha)	% sobredec.	Sup. Resuelta (ha)	Importe Declarado	Importe Topado	Importe Resuelto	Importe tras sobredec.
419	OLIVAR	2,07		2,01	0,00	2,01	597,93	597,93	597,93	597,93
422	FRUTALES SECANO	4,52		4,52	0,00	4,52	1.172,89	1.172,89	1.172,89	1.172,89
TOTAL		6,59	6,53	6,53		6,53	1.770,82	1.770,82	1.770,82	1.770,82

APLICACIÓN DE REDUCCIONES Y PENALIZACIONES

GRUPO DE PAGO	Importe Calculado	Importe prereduc.	Criterios de subvencionabilidad y compromisos	Presentación tardía	Omisión declaración	Condicionalidad	IMPORTE (Euros) RESUELTO
FRUTALES SECANO	1.172,89	1.172,89	0,00	0,00	0,00	0,00	1.172,89
OLIVAR	597,93	597,93	0,00	0,00	0,00	0,00	597,93
TOTAL	1.770,82	1.770,82					1.770,82

RESUMEN DE PAGOS

	RESUELTO	FEADER	MAPA	CAPADR
FRUTALES SECANO - Pago realizado	1.172,89 €	996,96 €	115,06 €	60,87 €
OLIVAR - Pago realizado	597,93 €	508,24 €	58,66 €	31,03 €
TOTAL	1.770,82 €	1.505,20 €	173,72 €	91,90 €

RECINTOS RESUELTOS

REE	REFERENCIA SIGPAC	CULTIVO DESCRIPCIÓN CULTIVO	S/R G.PAGO	PEND. MEDIA (%)	SUP. DEC. ADMISIBLE (ha)	SUP. COMPROM. (ha)	SUP. AJUSTADA COMPROM. (1) (ha)	SUP. CONV. SIGPAC (ha)	SUP. CERTIF. (ha)	SUP. CAMPO (ha)	SUP. CAMPO DETER. CULT. DECLARADO (ha)	SUP. DEC. REDUCIDA (ha)	SUP. RESUELTA (ha)
1700000002312374	18-053-003-00142-003	101194 OLIVAR-LECHIN DE GRANADA	S 419	35,60	0,40	0,40	0,40		0,40			0,40	0,40
1700000002312376	18-053-003-00136-002	101194 OLIVAR-LECHIN DE GRANADA	S 419	20,40	0,06	0,06	0,06		0,06			0,06	0,06
1700000002312378	18-053-003-00136-009	101194 OLIVAR-LECHIN DE GRANADA	S 419	23,70	0,30	0,30	0,30		0,30			0,30	0,30
1700000002312379	18-053-003-00136-004	101194 OLIVAR-LECHIN DE GRANADA	S 419	43,80	0,06	0,06	0,06		0,06			0,06	0,06
1700000002312380	18-053-003-00141-001	101194 OLIVAR-LECHIN DE GRANADA	S 419	39,00	0,84	0,78	0,78		0,84			0,78	0,78
1700000002312381	18-053-003-00142-009	101194 OLIVAR-LECHIN DE GRANADA	S 419	42,50	0,41	0,41	0,41		0,41			0,41	0,41
	-969907	18-053-003-00136-018	104014 ALMENDROS-FERRAGNES	S 422	11,70	0,21	0,21		0,21			0,21	0,21
1700000002312382	18-053-003-00136-001	104014 ALMENDROS-FERRAGNES	S 422	31,30	1,38	1,38	1,38		1,38			1,38	1,38
1700000002312383	18-053-003-00136-003	104014 ALMENDROS-FERRAGNES	S 422	15,90	0,79	0,79	0,79		0,79			0,79	0,79
1700000002312384	18-053-003-00136-006	104014 ALMENDROS-FERRAGNES	S 422	19,20	1,20	1,20	1,20		1,20			1,20	1,20
1700000002312385	18-053-003-00136-013	104014 ALMENDROS-FERRAGNES	S 422	19,20	0,94	0,94	0,94		0,94			0,94	0,94

(1) Superficie declarada admisible ajustada con la superficie comprometida.
(2) Factor de penalización valorando el alcance para el tipo de compromiso.

Puede verificar la integridad de una copia de este documento mediante la lectura del código QR adjunto o mediante el acceso a la dirección <https://ws050.juntadeandalucia.es/verificarFirma> indicando el código de VERIFICACIÓN

FIRMADO POR

RAQUEL MARIA ESPIN CRESPO

17/12/2024

VERIFICACIÓN

Pk2jm6UYDU9J72AMTZUYRN3GET48NG

PÁG. 5722/9349






INCIDENCIAS

INCIDENCIA DESCRIPCIÓN

- 4272 Verifica que las líneas de declaración de las Solicitudes Únicas no tienen solapes con la capa de Retroactividad Gráfica (ambas de la misma campaña) a nivel de expediente/línea de declaración gráfica de la solicitud.
 Ref:170000002312380 Recinto:18-053-003-00141-00001 Cultivo: - Agregado de la referencia del recinto.:0 Zona de la referencia del recinto.:0 Superficie solapada.:0,02 Id. Incid.:100990911
 Ref:170000002312380 Recinto:18-053-003-00141-00001 Cultivo: - Agregado de la referencia del recinto.:0 Zona de la referencia del recinto.:0 Superficie solapada.:0,04 Id. Incid.:100990912
- 100402 Recinto solicitado no forma parte de ningún organismo de control autorizado para la producción ecológica en Andalucía o fecha de inscripción posterior al plazo establecido (Anexo I. Criterios de Subvencionabilidad. Orden 28 de marzo de 2023).
 Ref:170000002312375 Recinto:18-053-003-00136-00007 Cultivo:8000 AVENA-SIN VARIEDAD Secano
 Ref:-12143 Recinto:18-053-003-00136-00016 Cultivo:8000 AVENA-SIN VARIEDAD Secano
 Ref:-12144 Recinto:18-053-003-00136-00017 Cultivo:8000 AVENA-SIN VARIEDAD Secano
 Ref:4075044 Recinto:18-053-003-00142-00002 Cultivo:8000 AVENA-SIN VARIEDAD Secano
- 100424 Solicita recinto que no está comprometido para la operación.
 Ref:170000002312375 Recinto:18-053-003-00136-00007 Cultivo:8000 AVENA-SIN VARIEDAD Secano
 Ref:-12143 Recinto:18-053-003-00136-00016 Cultivo:8000 AVENA-SIN VARIEDAD Secano
 Ref:-12144 Recinto:18-053-003-00136-00017 Cultivo:8000 AVENA-SIN VARIEDAD Secano
 Ref:4075044 Recinto:18-053-003-00142-00002 Cultivo:8000 AVENA-SIN VARIEDAD Secano

(1) Superficie declarada admisible ajustada con la superficie comprometida.
 (2) Factor de penalización valorando el alcance para el tipo de compromiso.

Puede verificar la integridad de una copia de este documento mediante la lectura del código QR adjunto o mediante el acceso a la dirección https://ws050.juntadeandalucia.es/verificarFirma indicando el código de VERIFICACIÓN			
FIRMADO POR	RAQUEL MARIA ESPIN CRESPO	17/12/2024	
VERIFICACIÓN	Pk2jm6UYDU9J72AMTZUYRN3GET48NG	PÁG. 5723/9349	



APELLIDOS Y NOMBRE / RAZÓN SOCIAL

URENDEZ PORCEL ANA

NIF
***8922*

EXPEDIENTE
1270949

ANUALIDAD DE PAGO

1ª

IMPORTES POR ANUALIDAD

	2023	2024	2025	2026	2027
IMPORTE MÁXIMO SUBVENCIONABLE	0,00 €	0,00 €	0,00 €	0,00 €	0,00 €
IMPORTE MEDIO DE TRANSFERENCIA (€/ha)	0,00 €	0,00 €	0,00 €	0,00 €	0,00 €

RESUMEN DE UNIDADES

Cód	GRUPO DE PAGO	Sup. Dec. Admisible (ha)	Sup. Comprometida (ha)	Sup. ajustada compromiso (1) (ha)	% sobredec.	Sup. Resuelta (ha)	Importe Declarado	Importe Topado	Importe Resuelto	Importe tras sobredec.
424	HERBÁCEOS NO ELEGIBLES	0,61		0,61	0,00	0,61	0,00	0,00	0,00	0,00
TOTAL		0,61	0,61	0,61		0,61	0,00	0,00	0,00	0,00

APLICACIÓN DE REDUCCIONES Y PENALIZACIONES

GRUPO DE PAGO	Importe Calculado	Importe prereduc.	Criterios de subvencionabilidad y compromisos	Presentación tardía	Omisión declaración	Condicionalidad	IMPORTE (Euros) RESUELTO
HERBÁCEOS NO ELEGIBLES	0,00	0,00	0,00	0,00	0,00	0,00	0,00
TOTAL	0,00	0,00					0,00

RECINTOS RESUELTOS

REE	REFERENCIA SIGPAC	CULTIVO	DESCRIPCIÓN CULTIVO	S/R G.PAGO	PEND. MEDIA (%)	SUP. DEC. ADMISIBLE (ha)	SUP. COMPROM. (ha)	SUP. AJUSTADA COMPROM. (1) (ha)	SUP. CONV. SIGPAC (ha)	SUP. CERTIF. (ha)	SUP. CAMPO (ha)	SUP. CAMPO DETER. CULT. DECLARADO (ha)	SUP. DEC. REDUCIDA (ha)	SUP. RESUELTA (ha)
6820754	18-164-001-00435-001	20000	BARBECHO TRADICIONAL-SIN VARIEDAD R	424	2,40	0,61	0,61	0,61		0,61			0,61	0,61

INCIDENCIAS

INCIDENCIA DESCRIPCIÓN

- 100412 Número de hectáreas validadas inferior a la superficie mínima permitida por el grupo de cultivo (Anexo I. Criterios de Subvencionabilidad. Orden 28 de marzo de 2023).
Sup. Resuelta:0 Grupo de Pago:FRUTALES REGADÍO
- 100413 Recinto perteneciente a grupo de cultivo que no cumple con la superficie mínima requerida (Anexo I. Criterios de Subvencionabilidad. Orden 28 de marzo de 2023).
Ref:5262111 Recinto:18-164-001-00003-00002 Cultivo:104020 ALMENDROS-GUARA Regadio Sup. Declarada:1,73 Superficie Resolver:1,73
Ref:5262113 Recinto:18-164-001-00007-00003 Cultivo:104020 ALMENDROS-GUARA Regadio Sup. Declarada:0,6 Superficie Resolver:0,6
Ref:5262117 Recinto:18-164-001-00163-00001 Cultivo:104020 ALMENDROS-GUARA Regadio Sup. Declarada:0,25 Superficie Resolver:0,25
Ref:5262118 Recinto:18-164-001-00164-00001 Cultivo:104020 ALMENDROS-GUARA Regadio Sup. Declarada:0,28 Superficie Resolver:0,28
Ref:5262120 Recinto:18-164-001-00166-00001 Cultivo:104020 ALMENDROS-GUARA Regadio Sup. Declarada:0,4 Superficie Resolver:0,4
Ref:5262124 Recinto:18-164-001-00256-00001 Cultivo:104020 ALMENDROS-GUARA Regadio Sup. Declarada:0,21 Superficie Resolver:0,21
Ref:5262122 Recinto:18-164-001-00257-00001 Cultivo:104020 ALMENDROS-GUARA Regadio Sup. Declarada:0,99 Superficie Resolver:0,99
Ref:5262126 Recinto:18-164-002-00152-00001 Cultivo:104020 ALMENDROS-GUARA Regadio Sup. Declarada:0,54 Superficie Resolver:0,54
- 100424 Solicita recinto que no está comprometido para la operación.
Ref:5262112 Recinto:18-164-001-00007-00002 Cultivo:101010 OLIVAR-PICUAL Regadio
Ref:5262115 Recinto:18-164-001-00009-00003 Cultivo:101010 OLIVAR-PICUAL Secano

(1) Superficie declarada admisible ajustada con la superficie comprometida.
(2) Factor de penalización valorando el alcance para el tipo de compromiso.

Puede verificar la integridad de una copia de este documento mediante la lectura del código QR adjunto o mediante el acceso a la dirección https://ws050.juntadeandalucia.es/verificarFirma indicando el código de VERIFICACIÓN			
FIRMADO POR	RAQUEL MARIA ESPIN CRESPO	17/12/2024	
VERIFICACIÓN	Pk2jm6UYDU9J72AMTZUYRN3GET48NG	PÁG. 5724/9349	

**APELLIDOS Y NOMBRE / RAZÓN SOCIAL**

VACA JIMENEZ JOSE ANTONIO

NIF
6493EXPEDIENTE**
1150535**ANUALIDAD DE PAGO**
1ª**IMPORTES POR ANUALIDAD**

	2023	2024	2025	2026	2027
IMPORTE MÁXIMO SUBVENCIONABLE	11.344,45 €	11.344,45 €	11.344,45 €	9.453,64 €	9.453,64 €
IMPORTE MEDIO DE TRANSFERENCIA (€/ha)	266,05 €	266,05 €	266,05 €	221,71 €	221,71 €

RESUMEN DE UNIDADES

Cód	GRUPO DE PAGO	Sup. Dec. Admisible (ha)	Sup. Comprometida (ha)	Sup. ajustada compromiso (1) (ha)	% sobredec.	Sup. Resuelta (ha)	Importe Declarado	Importe Topado	Importe Resuelto	Importe tras sobredec.
419	OLIVAR	1,17		1,17	0,00	1,17	348,05	348,05	348,05	348,05
422	FRUTALES SECANO	54,12		40,00	0,00	40,00	10.379,60	10.379,60	10.379,60	10.379,60
423	FRUTALES REGADÍO	1,47		1,47	0,00	1,47	616,80	616,80	616,80	616,80
TOTAL		56,76	42,64	42,64		42,64	11.344,45	11.344,45	11.344,45	11.344,45

APLICACIÓN DE REDUCCIONES Y PENALIZACIONES

GRUPO DE PAGO	Importe Calculado	Importe prereduc.	Criterios de subvencionabilidad y compromisos	Presentación tardía	Omisión declaración	Condicionalidad	IMPORTE (Euros)
							RESUELTO
FRUTALES REGADÍO	616,80	616,80	0,00	0,00	0,00	0,00	616,80
FRUTALES SECANO	10.379,60	10.379,60	0,00	0,00	0,00	0,00	10.379,60
OLIVAR	348,05	348,05	0,00	0,00	0,00	0,00	348,05
TOTAL	11.344,45	11.344,45					11.344,45

RESUMEN DE PAGOS

	RESUELTO	FEADER	MAPA	CAPADR
FRUTALES REGADÍO - Pago realizado	616,80 €	524,28 €	60,51 €	32,01 €
FRUTALES SECANO - Pago realizado	10.379,60 €	8.822,66 €	1.018,24 €	538,70 €
OLIVAR - Pago realizado	348,05 €	295,84 €	34,14 €	18,07 €
TOTAL	11.344,45 €	9.642,78 €	1.112,89 €	588,78 €

(1) Superficie declarada admisible ajustada con la superficie comprometida.
(2) Factor de penalización valorando el alcance para el tipo de compromiso.Puede verificar la integridad de una copia de este documento mediante la lectura del código QR adjunto o mediante el acceso a la dirección <https://ws050.juntadeandalucia.es/verificarFirma> indicando el código de VERIFICACIÓN

FIRMADO POR

RAQUEL MARIA ESPIN CRESPO

17/12/2024

VERIFICACIÓN

Pk2jm6UYDU9J72AMTZUYRN3GET48NG

PÁG. 5725/9349





RECINTOS RESUELTOS

REF.	REFERENCIA SIGPAC	CULTIVO	DESCRIPCIÓN CULTIVO	S/R	G.PAGO	PEND. MEDIA (%)	SUP. DEC. ADMISIBLE (ha)	SUP. COMPROM. (ha)	SUP. AJUSTADA COMPR.(1) (ha)	SUP. CONV. SIGPAC (ha)	SUP. CERTIF. (ha)	SUP. CAMPO (ha)	SUP. CAMPO DETER. CULT. DECLARADO (ha)	SUP. DEC. REDUCIDA (ha)	SUP. RESUELTA (ha)
170000006256158	18-087-005-00340-004	101010	OLIVAR-PICUAL	S	419	9,20	0,71	0,71	0,71		0,71			0,71	0,71
170000006256159	18-087-005-00195-002	101010	OLIVAR-PICUAL	S	419	15,60	0,07	0,07	0,07		0,07			0,07	0,07
170000006256160	18-087-005-00107-001	101010	OLIVAR-PICUAL	S	419	18,50	0,39	0,39	0,39		0,39			0,39	0,39
-1547018	18-087-016-80018-012	104007	ALMENDROS-COMUNA	S	422	2,30	0,21	0,21	0,21		0,21			0,21	0,21
-1547016	18-087-002-80023-004	104022	ALMENDROS-LARGUETA	S	422	5,20	0,24	0,24	0,24		0,24			0,24	0,24
-773647	18-091-067-00014-003	104007	ALMENDROS-COMUNA	S	422	21,70	0,36	0,36	0,36		0,36			0,36	0,36
-509871	18-087-003-00078-002	104007	ALMENDROS-COMUNA	S	422	3,70	0,08	0,08	0,08		0,08			0,08	0,08
4147995	18-087-014-00169-001	104007	ALMENDROS-COMUNA	S	422	16,20	1,76	1,76	1,76		1,76			1,76	1,76
4806591	18-087-003-00005-001	104022	ALMENDROS-LARGUETA	S	422	3,20	2,66	2,66	2,66		2,66			2,66	2,66
170000006256164	18-091-067-00013-001	104007	ALMENDROS-COMUNA	S	422	4,80	3,49	3,49	3,49		3,49			3,49	3,49
170000006256165	18-087-005-00340-002	104022	ALMENDROS-LARGUETA	S	422	7,10	6,26	6,26	6,26		6,26			6,26	6,26
170000006256167	18-087-016-00292-001	104007	ALMENDROS-COMUNA	S	422	10,50	0,71	0,71	0,71		0,93			0,71	0,71
170000006256168	18-087-015-00059-003	104007	ALMENDROS-COMUNA	S	422	6,70	0,10	0,10	0,10		0,10			0,10	0,10
170000006256170	18-087-016-00297-002	104007	ALMENDROS-COMUNA	S	422	5,10	0,67	0,67	0,67		0,67			0,67	0,67
170000006256171	18-091-067-00013-001	104022	ALMENDROS-LARGUETA	S	422	4,80	6,51	6,51	6,51		6,51			6,51	6,51
170000006256172	18-087-017-00429-001	104007	ALMENDROS-COMUNA	S	422	5,70	0,59	0,59	0,59		0,59			0,59	0,59
170000006256174	18-087-002-00756-001	104022	ALMENDROS-LARGUETA	S	422	4,50	1,26	1,26	1,26		1,26			1,26	1,26
170000006256176	18-087-005-00195-001	104007	ALMENDROS-COMUNA	S	422	21,00	1,61	1,61	1,61		1,61			1,61	1,61
170000006256177	18-087-005-00155-002	104007	ALMENDROS-COMUNA	S	422	16,70	5,57	5,57	5,57		5,57			5,57	5,57
170000006256178	18-087-005-00145-001	104020	ALMENDROS-GUARA	S	422	17,20	8,00	8,00	8,00		8,00			8,00	8,00
170000006256179	18-087-005-00131-001	104020	ALMENDROS-GUARA	S	422	18,00	3,37	3,37	3,37		3,37			3,37	3,37
170000006256180	18-087-005-00130-001	104020	ALMENDROS-GUARA	S	422	18,40	4,07	4,07	4,07		4,07			4,07	4,07
170000006256181	18-087-005-00129-001	104020	ALMENDROS-GUARA	S	422	16,30	1,80	1,80	1,80		1,80			1,80	1,80
170000006256182	18-087-003-00075-001	104057	ALMENDROS-AVIJOR	S	422	6,80	4,80	4,80	4,80		4,80			4,80	4,80
-107546	18-087-002-00483-002	104031	ALMENDROS-PENTACEBAS CSIC	R	423	6,30	0,83	0,83	0,83		0,83			0,83	0,83
170000006256107	18-087-002-00523-001	104057	ALMENDROS-AVIJOR	R	423	2,60	0,27	0,27	0,27		0,27			0,27	0,27
170000006256108	18-087-002-00524-001	104057	ALMENDROS-AVIJOR	R	423	3,70	0,15	0,15	0,15		0,15			0,15	0,15
170000006256109	18-087-002-80006-001	104057	ALMENDROS-AVIJOR	R	423	0,90	0,01	0,01	0,01		0,01			0,01	0,01
170000006256110	18-087-002-00522-002	104057	ALMENDROS-AVIJOR	R	423	9,10	0,21	0,21	0,21		0,21			0,21	0,21

INCIDENCIAS

INCIDENCIA DESCRIPCIÓN

100424 Solicita recinto que no está comprometido para la operación.
 Ref:-1547017 Recinto:18-087-016-80018-00005 Cultivo:5000 CEBADA-SIN VARIEDAD Secano

(1) Superficie declarada admisible ajustada con la superficie comprometida.
 (2) Factor de penalización valorando el alcance para el tipo de compromiso.

Puede verificar la integridad de una copia de este documento mediante la lectura del código QR adjunto o mediante el acceso a la dirección https://ws050.juntadeandalucia.es/verificarFirma indicando el código de VERIFICACIÓN			
FIRMADO POR	RAQUEL MARIA ESPIN CRESPO	17/12/2024	
VERIFICACIÓN	Pk2jm6UYDU9J72AMTZUYRN3GET48NG	PÁG. 5726/9349	



APELLIDOS Y NOMBRE / RAZÓN SOCIAL

VACA SANCHEZ EVA MARIA

NIF
***9644*

EXPEDIENTE
1149337

ANUALIDAD DE PAGO
1ª

IMPORTES POR ANUALIDAD

	2023	2024	2025	2026	2027
IMPORTE MÁXIMO SUBVENCIONABLE	5.428,53 €	5.428,53 €	5.428,53 €	4.523,74 €	4.523,74 €
IMPORTE MEDIO DE TRANSFERENCIA (€/ha)	259,49 €	259,49 €	259,49 €	216,24 €	216,24 €

RESUMEN DE UNIDADES

Cód	GRUPO DE PAGO	Sup. Dec. Admisible (ha)	Sup. Comprometida (ha)	Sup. ajustada compromiso (1) (ha)	% sobredec.	Sup. Resuelta (ha)	Importe Declarado	Importe Topado	Importe Resuelto	Importe tras sobredec.
422	FRUTALES SECANO	20,92		20,92	0,00	20,92	5.428,53	5.428,53	5.428,53	5.428,53
TOTAL		20,92	20,92	20,92		20,92	5.428,53	5.428,53	5.428,53	5.428,53

APLICACIÓN DE REDUCCIONES Y PENALIZACIONES

GRUPO DE PAGO	Importe Calculado	Importe prereduc.	Importe subvencionabilidad y compromisos	Presentación tardía	Omisión declaración	Condicionalidad	IMPORTE (Euros) RESUELTO
FRUTALES SECANO	5.428,53		0,00	0,00	0,00	0,00	5.428,53
TOTAL	5.428,53	5.428,53					5.428,53

RESUMEN DE PAGOS

	IMPORTE (Euros)			
	RESUELTO	FEADER	MAPA	CAPADR
FRUTALES SECANO - Pago realizado	5.428,53 €	4.614,25 €	532,54 €	281,74 €

RECINTOS RESUELTOS

REF.	REFERENCIA SIGPAC	CULTIVO DESCRIPCIÓN CULTIVO	S/R G.PAGO	PEND. MEDIA (%)	SUP. DEC. ADMISIBLE (ha)	SUP. COMPROM. (ha)	SUP. AJUSTADA COMPROM. (1) (ha)	SUP. CONY. SIGPAC (ha)	SUP. CERTIE (ha)	SUP. CAMPO (ha)	SUP. CAMPO DETER. CULT. DECLARADO (ha)	SUP. DEC. REDUCIDA (ha)	SUP. RESUELTA (ha)
-1546939	18-087-005-00234-001	104007 ALMENDROS-COMUNA	S 422	13,50	4,93	4,93	4,93	4,93	4,93				4,93
1700000006257456	18-087-005-00124-001	104020 ALMENDROS-GUARA	S 422	13,00	5,14	5,14	5,14	5,14	5,14			5,14	5,14
1700000006257457	18-087-005-00237-001	104020 ALMENDROS-GUARA	S 422	6,20	0,35	0,35	0,35	0,35	0,35			0,35	0,35
1700000006257458	18-087-005-00233-004	104007 ALMENDROS-COMUNA	S 422	16,50	0,14	0,14	0,14	0,14	0,14			0,14	0,14
1700000006257459	18-087-005-00234-001	104007 ALMENDROS-COMUNA	S 422	13,50	7,09	7,09	7,09	7,09	7,10			7,09	7,09
1700000006257460	18-087-005-00233-003	104022 ALMENDROS-LARGUETA	S 422	16,30	0,03	0,03	0,03	0,03	0,03			0,03	0,03
1700000006257461	18-087-005-00236-003	104007 ALMENDROS-COMUNA	S 422	8,60	0,03	0,03	0,03	0,03	0,03			0,03	0,03
1700000006257462	18-087-005-00236-002	104022 ALMENDROS-LARGUETA	S 422	6,30	0,09	0,09	0,09	0,09	0,09			0,09	0,09
1700000006257463	18-087-005-00233-002	104022 ALMENDROS-LARGUETA	S 422	12,10	0,06	0,06	0,06	0,06	0,06			0,06	0,06
1700000006257464	18-087-005-00134-001	104007 ALMENDROS-COMUNA	S 422	19,10	3,06	3,06	3,06	3,06	3,06			3,06	3,06

(1) Superficie declarada admisible ajustada con la superficie comprometida.
(2) Factor de penalización valorando el alcance para el tipo de compromiso.

Puede verificar la integridad de una copia de este documento mediante la lectura del código QR adjunto o mediante el acceso a la dirección <https://ws050.juntadeandalucia.es/verificarFirma> indicando el código de VERIFICACIÓN

FIRMADO POR	RAQUEL MARIA ESPIN CRESPO	17/12/2024	
VERIFICACIÓN	Pk2jm6YDU9J72AMTZUYRN3GET48NG	PÁG. 5727/9349	



APELLIDOS Y NOMBRE / RAZÓN SOCIAL **NIF** **EXPEDIENTE** **ANUALIDAD DE PAGO**
 VACAS LOPEZ MARIA ENCARNACION ***9530* 1266094 1ª

IMPORTES POR ANUALIDAD

	2023	2024	2025	2026	2027
IMPORTE MÁXIMO SUBVENCIONABLE	839,18 €	839,18 €	839,18 €	699,32 €	699,32 €
IMPORTE MEDIO DE TRANSFERENCIA (€/ha)	419,59 €	419,59 €	419,59 €	349,66 €	349,66 €

RESUMEN DE UNIDADES

Cód	GRUPO DE PAGO	Sup. Dec. Admisible (ha)	Sup. Comprometida (ha)	Sup. ajustada compromiso (1) (ha)	% sobredec.	Sup. Resuelta (ha)	Importe Declarado	Importe Topado	Importe Resuelto	Importe tras sobredec.
423	FRUTALES REGADÍO	2,00		2,00	0,00	2,00	839,18	839,18	839,18	839,18
TOTAL		2,00	2,00	2,00		2,00	839,18	839,18	839,18	839,18

APLICACIÓN DE REDUCCIONES Y PENALIZACIONES

GRUPO DE PAGO	Importe Calculado	Importe prereduc.	Criterios de subvencionabilidad y compromisos	Presentación tardía	Omisión declaración	Condicionalidad	IMPORTE (Euros) RESUELTO
FRUTALES REGADÍO	839,18	839,18	0,00	0,00	0,00	0,00	839,18
TOTAL	839,18	839,18					839,18

RESUMEN DE PAGOS

	IMPORTE (Euros)			
	RESUELTO	FEADER	MAPA	CAPADR
FRUTALES REGADÍO - Pago realizado	839,18 €	713,30 €	82,32 €	43,56 €

RECINTOS RESUELTOS

REF.	REFERENCIA SIGPAC	CULTIVO DESCRIPCIÓN CULTIVO	S/R G.PAGO	PEND. MEDIA (%)	SUP. DEC. ADMISIBLE (ha)	SUP. COMPROM. (ha)	SUP. AJUSTADA COMPR.(1) (ha)	SUP. CONY. SIGPAC (ha)	SUP. CERTIE (ha)	SUP. CAMPO (ha)	SUP. CAMPO DETER. CULT. DECLARADO (ha)	SUP. DEC. REDUCIDA (ha)	SUP. RESUELTA (ha)
-1585779	18-106-004-00488-008	343005 AGUACATE-HASS	R 423	25,20	0,02	0,02	0,02		0,02			0,02	0,02
-1148797	18-106-004-00486-006	343005 AGUACATE-HASS	R 423	36,60	0,04	0,04	0,04		0,04			0,04	0,04
-1127233	18-106-004-00486-017	343005 AGUACATE-HASS	R 423	33,40	0,13	0,13	0,13		0,13			0,13	0,13
-1127196	18-106-004-00485-003	344008 MANGO-OSTEEN	R 423	47,10	0,13	0,13	0,13		0,13			0,13	0,13
-1109260	18-106-004-00486-017	344008 MANGO-OSTEEN	R 423	33,40	0,04	0,04	0,04		0,04			0,04	0,04
-1109259	18-106-004-00486-015	343005 AGUACATE-HASS	R 423	35,80	0,30	0,30	0,30		0,30			0,30	0,30
-1109251	18-106-004-00486-005	343005 AGUACATE-HASS	R 423	32,00	0,95	0,95	0,95		0,95			0,95	0,95
-1109243	18-106-004-00486-003	343005 AGUACATE-HASS	R 423	25,90	0,06	0,06	0,06		0,06			0,06	0,06
-1109233	18-106-004-00485-003	343005 AGUACATE-HASS	R 423	47,10	0,33	0,33	0,33		0,33			0,33	0,33

(1) Superficie declarada admisible ajustada con la superficie comprometida.
 (2) Factor de penalización valorando el alcance para el tipo de compromiso.

Puede verificar la integridad de una copia de este documento mediante la lectura del código QR adjunto o mediante el acceso a la dirección <https://ws050.juntadeandalucia.es/verificarFirma> indicando el código de VERIFICACIÓN

FIRMADO POR	RAQUEL MARIA ESPIN CRESPO	17/12/2024	
VERIFICACIÓN	Pk2jm6UYDU9J72AMTZUYRN3GET48NG	PÁG. 5728/9349	



INCIDENCIAS

INCIDENCIA DESCRIPCIÓN

- 100400 Recinto con cultivo, variedad, régimen de explotación o uso Siggac no compatible con la operación solicitada (Anexo IV.I Cultivos y variedades elegibles para las Intervenciones. Orden de 28 de marzo de 2023).
 Ref:-1585776 Recinto:18-106-004-00486-00004 Cultivo:343005 AGUACATE-HASS Secano Uso:FY
 Ref:-1127250 Recinto:18-106-004-00487-00001 Cultivo:343005 AGUACATE-HASS Secano Uso:FY
 Ref:-1109268 Recinto:18-106-004-00487-00001 Cultivo:344008 MANGO-OSTEEN Secano Uso:FY
 Ref:-1585778 Recinto:18-106-004-00488-00001 Cultivo:343005 AGUACATE-HASS Secano Uso:FY
 Ref:-1109270 Recinto:18-106-004-00488-00001 Cultivo:344008 MANGO-OSTEEN Secano Uso:FY
 Ref:-1109277 Recinto:18-106-004-00489-00001 Cultivo:343005 AGUACATE-HASS Secano Uso:FY
 Ref:-1386695 Recinto:18-106-004-00489-00001 Cultivo:344008 MANGO-OSTEEN Secano Uso:FY
- 100402 Recinto solicitado no forma parte de ningún organismo de control autorizado para la producción ecológica en Andalucía o fecha de inscripción posterior al plazo establecido (Anexo I. Criterios de Subvencionabilidad. Orden 28 de marzo de 2023).
 Ref:-1585777 Recinto:18-106-004-00486-00011 Cultivo:343005 AGUACATE-HASS Regadío
 Ref:-1585781 Recinto:18-106-004-00520-00008 Cultivo:343005 AGUACATE-HASS Regadío
- 100424 Solicita recinto que no está comprometido para la operación.
 Ref:-1585776 Recinto:18-106-004-00486-00004 Cultivo:343005 AGUACATE-HASS Secano
 Ref:-1585777 Recinto:18-106-004-00486-00011 Cultivo:343005 AGUACATE-HASS Regadío
 Ref:-1127250 Recinto:18-106-004-00487-00001 Cultivo:343005 AGUACATE-HASS Secano
 Ref:-1109268 Recinto:18-106-004-00487-00001 Cultivo:344008 MANGO-OSTEEN Secano
 Ref:-1585778 Recinto:18-106-004-00488-00001 Cultivo:343005 AGUACATE-HASS Secano
 Ref:-1109270 Recinto:18-106-004-00488-00001 Cultivo:344008 MANGO-OSTEEN Secano
 Ref:-1109277 Recinto:18-106-004-00489-00001 Cultivo:343005 AGUACATE-HASS Secano
 Ref:-1386695 Recinto:18-106-004-00489-00001 Cultivo:344008 MANGO-OSTEEN Secano
 Ref:-1585781 Recinto:18-106-004-00520-00008 Cultivo:343005 AGUACATE-HASS Regadío

(1) Superficie declarada admisible ajustada con la superficie comprometida.
 (2) Factor de penalización valorando el alcance para el tipo de compromiso.

Puede verificar la integridad de una copia de este documento mediante la lectura del código QR adjunto o mediante el acceso a la dirección https://ws050.juntadeandalucia.es/verificarFirma indicando el código de VERIFICACIÓN			
FIRMADO POR	RAQUEL MARIA ESPIN CRESPO	17/12/2024	
VERIFICACIÓN	Pk2jm6UYDU9J72AMTZUYRN3GET48NG	PÁG. 5729/9349	



APELLIDOS Y NOMBRE / RAZÓN SOCIAL

VALDIVIA SEGURA ANTONIO

NIF
***2523*

EXPEDIENTE
1193784

ANUALIDAD DE PAGO
1ª

IMPORTES POR ANUALIDAD

	2023	2024	2025	2026	2027
IMPORTE MÁXIMO SUBVENCIONABLE	5.963,08 €	5.963,08 €	5.963,08 €	4.969,20 €	4.969,20 €
IMPORTE MEDIO DE TRANSFERENCIA (€/ha)	259,49 €	259,49 €	259,49 €	216,24 €	216,24 €

RESUMEN DE UNIDADES

Cód	GRUPO DE PAGO	Sup. Dec. Admisible (ha)	Sup. Comprometida (ha)	Sup. ajustada compromiso (1) (ha)	% sobredec.	Sup. Resuelta (ha)	Importe Declarado	Importe Topado	Importe Resuelto	Importe tras sobredec.
422	FRUTALES SECANO	22,98		22,98	0,00	22,98	5.963,08	5.963,08	5.963,08	5.963,08
TOTAL		22,98	22,98	22,98		22,98	5.963,08	5.963,08	5.963,08	5.963,08

APLICACIÓN DE REDUCCIONES Y PENALIZACIONES

GRUPO DE PAGO	Importe Calculado	Importe prereduc.	Criterios de subvencionabilidad y compromisos	Presentación tardía	Omisión declaración	Condicionalidad	IMPORTE (Euros) RESUELTO
FRUTALES SECANO	5.963,08	5.963,08	0,00	0,00	0,00	0,00	5.963,08
TOTAL	5.963,08	5.963,08					5.963,08

RESUMEN DE PAGOS

	IMPORTE (Euros)			
	RESUELTO	FEADER	MAPA	CAPADR
FRUTALES SECANO - Pago realizado	5.963,08 €	5.068,62 €	584,98 €	309,48 €

RECINTOS RESUELTOS

REF.	REFERENCIA SIGPAC	SIGPAC	CULTIVO	DESCRIPCIÓN CULTIVO	S/R	G.PAGO	PEND. MEDIA (%)	SUP. DEC. ADMISIBLE (ha)	SUP. COMPROM. (ha)	SUP. AJUSTADA COMPR.(1) (ha)	SUP. CONY. SIGPAC (ha)	SUP. CERTIE (ha)	SUP. CAMPO (ha)	SUP. CAMPO DETER. CULT. DECLARADO (ha)	SUP. DEC. REDUCIDA (ha)	SUP. RESUELTA (ha)
-1136750	18-003-006-00035-003	104012	ALMENDROS-FELISIA		S	422	2,40	14,04	14,04	14,04		14,04			14,04	14,04
-755737	18-003-006-00035-003	104012	ALMENDROS-FELISIA		S	422	2,40	8,94	8,94	8,94		8,94			8,94	8,94

(1) Superficie declarada admisible ajustada con la superficie comprometida.
(2) Factor de penalización valorando el alcance para el tipo de compromiso.

Puede verificar la integridad de una copia de este documento mediante la lectura del código QR adjunto o mediante el acceso a la dirección <https://ws050.juntadeandalucia.es/verificarFirma> indicando el código de VERIFICACIÓN

FIRMADO POR

RAQUEL MARIA ESPIN CRESPO

17/12/2024

VERIFICACIÓN

Pk2jm6UYDU9J72AMTZUYRN3GET48NG

PÁG. 5730/9349





APELLIDOS Y NOMBRE / RAZÓN SOCIAL

VALDIVIA SEGURA JOSE

NIF
****1738*

EXPEDIENTE
1193572

ANUALIDAD DE PAGO
1ª

IMPORTES POR ANUALIDAD

	2023	2024	2025	2026	2027
IMPORTE MÁXIMO SUBVENCIONABLE	7.340,97 €	7.340,97 €	7.340,97 €	6.117,43 €	6.117,43 €
IMPORTE MEDIO DE TRANSFERENCIA (€/ha)	259,49 €	259,49 €	259,49 €	216,24 €	216,24 €

RESUMEN DE UNIDADES

Cód	GRUPO DE PAGO	Sup. Dec. Admisible (ha)	Sup. Comprometida (ha)	Sup. ajustada compromiso (1) (ha)	% sobredec.	Sup. Resuelta (ha)	Importe Declarado	Importe Topado	Importe Resuelto	Importe tras sobredec.
422	FRUTALES SECANO	28,29		28,29	0,00	28,29	7.340,97	7.340,97	7.340,97	7.340,97
TOTAL		28,29	28,29	28,29		28,29	7.340,97	7.340,97	7.340,97	7.340,97

APLICACIÓN DE REDUCCIONES Y PENALIZACIONES

GRUPO DE PAGO	Importe Calculado	Importe prereduc.	Criterios de subvencionabilidad y compromisos	Presentación tardía	Omisión declaración	Condicionalidad	IMPORTE (Euros) RESUELTO
FRUTALES SECANO	7.340,97	7.340,97	0,00	0,00	1,00	0,00	7.267,56
TOTAL	7.340,97	7.340,97					7.267,56

RESUMEN DE PAGOS

	IMPORTE (Euros)			
	RESUELTO	FEADER	MAPA	CAPADR
FRUTALES SECANO - Pago realizado	7.267,56 €	6.177,43 €	712,95 €	377,18 €

RECINTOS RESUELTOS

REF.	REFERENCIA SIGPAC	SIGPAC	CULTIVO	DESCRIPCIÓN CULTIVO	S/R	G.PAGO	PEND. MEDIA (%)	SUP. DEC. ADMISIBLE (ha)	SUP. COMPROM. (ha)	SUP. AJUSTADA COMPROM. (1) (ha)	SUP. CONY. SIGPAC (ha)	SUP. CERTIE (ha)	SUP. CAMPO (ha)	SUP. CAMPO DETER. CULT. DECLARADO (ha)	SUP. DEC. REDUCIDA (ha)	SUP. RESUELTA (ha)
-1136777	18-003-006-00035-003	104012	ALMENDROS-FELISIA		S	422	2,40	11,89	11,89	11,89		11,89			11,89	11,89
-755834	18-003-006-00035-003	104012	ALMENDROS-FELISIA		S	422	2,40	16,40	16,40	16,40		16,40			16,40	16,40

INCIDENCIAS

INCIDENCIA DESCRIPCIÓN

256 Solicitud con recintos no declarados en campaña actual con una reducción por omisión de superficie superior al 3%
CÓDIGO PARA EL PORCENTAJE DE REDUCCIÓN POR OMISIÓN QUE CORRESPONDE A LA SOLICITUD:1

(1) Superficie declarada admisible ajustada con la superficie comprometida.
(2) Factor de penalización valorando el alcance para el tipo de compromiso.

Puede verificar la integridad de una copia de este documento mediante la lectura del código QR adjunto o mediante el acceso a la dirección https://ws050.juntadeandalucia.es/verificarFirma indicando el código de VERIFICACIÓN			
FIRMADO POR	RAQUEL MARIA ESPIN CRESPO	17/12/2024	
VERIFICACIÓN	Pk2jm6UYDU9J72AMTZUYRN3GET48NG	PÁG. 5731/9349	

**APELLIDOS Y NOMBRE / RAZÓN SOCIAL**

VALDIVIESO AGRICOLA SC

NIF
***8408*EXPEDIENTE
1264662ANUALIDAD
DE PAGO
1ª**IMPORTE POR ANUALIDAD**

	2023	2024	2025	2026	2027
IMPORTE MÁXIMO SUBVENCIONABLE	2.721,15 €	2.721,15 €	2.267,55 €	2.267,55 €	2.267,55 €
IMPORTE MEDIO DE TRANSFERENCIA (€/ha)	126,68 €	126,68 €	105,57 €	105,57 €	105,57 €

RESUMEN DE UNIDADES

Cód	GRUPO DE PAGO	Sup. Dec. Admisible (ha)	Sup. Comprometida (ha)	Sup. ajustada compromiso (1) (ha)	% sobredec.	Sup. Resuelta (ha)	Importe Declarado	Importe Topado	Importe Resuelto	Importe tras sobredec.
416	HERBÁCEOS	15,00		15,00	0,00	15,00	2.721,15	2.721,15	2.721,15	2.721,15
424	HERBÁCEOS NO ELEGIBLES	6,48		6,48	0,00	6,48	0,00	0,00	0,00	0,00
TOTAL		21,48	21,48	21,48		21,48	2.721,15	2.721,15	2.721,15	2.721,15

APLICACIÓN DE REDUCCIONES Y PENALIZACIONES

GRUPO DE PAGO	Importe Calculado	Importe prereduc.	Criterios de subvencionabilidad y compromiso	Presentación tardía	Omisión declaración	Condicionalidad	IMPORTE (Euros) RESUELTO
HERBÁCEOS	2.721,15	2.721,15	0,00	0,00	0,00	0,00	2.721,15
HERBÁCEOS NO ELEGIBLES	0,00	0,00	0,00	0,00	0,00	0,00	0,00
TOTAL	2.721,15	2.721,15					2.721,15

RESUMEN DE PAGOS

	RESUELTO	FEADER	MAPA	CAPADR
HERBÁCEOS - Pago realizado	2.721,15 €	2.312,98 €	266,94 €	141,23 €

RECINTOS RESUELTOS

REF.	REFERENCIA SIGPAC	CULTIVO DESCRIPCIÓN CULTIVO	S/R G.PAGO	PEND. MEDIA (%)	SUP. DEC. ADMISIBLE (ha)	SUP. COMPROM. (ha)	SUP. AJUSTADA COMPROM. (1) (ha)	SUP. CONV. SIGPAC (ha)	SUP. CERTIF. (ha)	SUP. CAMPO (ha)	SUP. CAMPO DETER CUL. DECLARADO (ha)	SUP. DEC. REDUCIDA (ha)	SUP. RESUELTA (ha)
-1533446	18-057-039-00150-002	1000 TRIGO BLANDO-SIN VARIEDAD	S 416	3,40	1,74	1,74	1,74		1,74				1,74
-1479894	18-057-039-00150-002	1000 TRIGO BLANDO-SIN VARIEDAD	S 416	3,40	2,52	2,52	2,52		2,52				2,52
-1479892	18-057-039-00150-002	8000 AVENA-SIN VARIEDAD	S 416	3,40	5,09	5,09	5,09		5,09				5,09
1700000005276661	18-057-039-00149-001	1000 TRIGO BLANDO-SIN VARIEDAD	S 416	2,40	5,65	5,65	5,65		5,65				5,65
1700000005276663	18-057-039-00149-001	20000 BARBECHO TRADICIONAL-SIN VARIEDAD	S 424	2,40	6,48	6,48	6,48		6,48				6,48

INCIDENCIAS**INCIDENCIA DESCRIPCIÓN**

- 100412 Número de hectáreas validadas inferior a la superficie mínima permitida por el grupo de cultivo (Anexo I. Criterios de Subvencionabilidad. Orden 28 de marzo de 2023).
Sup. Resuelta:0 Grupo de Pago:FRUTALES SECANO
- 100413 Recinto perteneciente a grupo de cultivo que no cumple con la superficie mínima requerida (Anexo I. Criterios de Subvencionabilidad. Orden 28 de marzo de 2023).
Ref:-813845 Recinto:18-057-041-00095-00008 Cultivo:104020 ALMENDROS-GUARA Secano Sup. Declarada:2,42 Superficie Resolver:2,42

(1) Superficie declarada admisible ajustada con la superficie comprometida.
(2) Factor de penalización valorando el alcance para el tipo de compromiso.

Puede verificar la integridad de una copia de este documento mediante la lectura del código QR adjunto o mediante el acceso a la dirección <https://ws050.juntadeandalucia.es/verificarFirma> indicando el código de VERIFICACIÓN

FIRMADO POR

RAQUEL MARIA ESPIN CRESPO

17/12/2024

VERIFICACIÓN

Pk2jm6UYDU9J72AMTZUYRN3GET48NG

PÁG. 5732/9349





APELLIDOS Y NOMBRE / RAZÓN SOCIAL

VALENTÍN SANTIAGO SARA

NIF
****5925*

EXPEDIENTE
1272797

ANUALIDAD DE PAGO
1ª

IMPORTES POR ANUALIDAD

	2023	2024	2025	2026	2027
IMPORTE MÁXIMO SUBVENCIONABLE	1.940,99 €	1.940,99 €	1.940,99 €	1.617,48 €	1.617,48 €
IMPORTE MEDIO DE TRANSFERENCIA (€/ha)	259,49 €	259,49 €	259,49 €	216,24 €	216,24 €

RESUMEN DE UNIDADES

Cód	GRUPO DE PAGO	Sup. Dec. Admisible (ha)	Sup. Comprometida (ha)	Sup. ajustada compromiso (1) (ha)	% sobredec.	Sup. Resuelta (ha)	Importe Declarado	Importe Topado	Importe Resuelto	Importe tras sobredec.
422	FRUTALES SECANO	7,49		7,48	0,00	7,48	1.940,99	1.940,99	1.940,99	1.940,99
TOTAL		7,49	7,48	7,48		7,48	1.940,99	1.940,99	1.940,99	1.940,99

APLICACIÓN DE REDUCCIONES Y PENALIZACIONES

GRUPO DE PAGO	Importe Calculado	Importe prerreduc.	Criterios de subvencionabilidad y compromisos	Presentación tardía	Omisión declaración	Condicionalidad	IMPORTE (Euros) RESUELTO
FRUTALES SECANO	1.940,99	1.940,99	0,00	0,00	0,00	0,00	1.940,99
TOTAL	1.940,99	1.940,99					1.940,99

RESUMEN DE PAGOS

	IMPORTE (Euros)			
	RESUELTO	FEADER	MAPA	CAPADR
FRUTALES SECANO - Pago realizado	1.940,99 €	1.649,84 €	190,41 €	100,74 €

RECINTOS RESUELTOS

REF.	REFERENCIA SIGPAC	CULTIVO	DESCRIPCIÓN CULTIVO	S/R G.PAGO	PEND. MEDIA (%)	SUP. DEC. ADMISIBLE (ha)	SUP. COMPROM. (ha)	SUP. AJUSTADA COMPR.(1) (ha)	SUP. CONY. SIGPAC (ha)	SUP. CERTIE (ha)	SUP. CAMPO (ha)	SUP. CAMPO DETER. CULT. DECLARADO (ha)	SUP. DEC. REDUCIDA (ha)	SUP. RESUELTA (ha)
5532354	18-045-010-00190-005	104024	ALMENDROS-MARCONA	S 422	38,40	0,38	0,38	0,38	0,38	0,38			0,38	0,38
5532355	18-045-010-00190-006	104024	ALMENDROS-MARCONA	S 422	41,20	0,07	0,07	0,07	0,07	0,07			0,07	0,07
5532356	18-045-010-00190-007	104024	ALMENDROS-MARCONA	S 422	35,50	0,05	0,05	0,05	0,05	0,05			0,05	0,05
5533280	18-045-010-00090-002	104024	ALMENDROS-MARCONA	S 422	31,40	0,46	0,45	0,45	0,45	0,46			0,45	0,45
5793558	18-045-010-00055-001	104024	ALMENDROS-MARCONA	S 422	52,40	0,60	0,60	0,60	0,60	0,60			0,60	0,60
5793785	18-045-010-00056-001	104024	ALMENDROS-MARCONA	S 422	52,90	0,83	0,83	0,83	0,83	0,83			0,83	0,83
5793786	18-045-010-00190-001	104024	ALMENDROS-MARCONA	S 422	47,90	0,78	0,78	0,78	0,78	0,78			0,78	0,78
170000004971511	18-045-010-00058-003	104024	ALMENDROS-MARCONA	S 422	61,40	0,43	0,43	0,43	0,43	0,43			0,43	0,43
170000004971512	18-045-010-00037-001	104024	ALMENDROS-MARCONA	S 422	52,60	0,58	0,58	0,58	0,58	0,58			0,58	0,58
170000004971515	18-045-010-00190-004	104024	ALMENDROS-MARCONA	S 422	34,00	2,86	2,86	2,86	2,86	2,86			2,86	2,86
170000004971517	18-045-010-00190-010	104024	ALMENDROS-MARCONA	S 422	28,20	0,45	0,45	0,45	0,45	0,45			0,45	0,45

INCIDENCIAS

INCIDENCIA DESCRIPCIÓN

- 3790 Recinto declarado inactivo
Ref:5793787 Recinto:18-045-010-00088-00003 Cultivo: -
- 75022 No autoriza a que, en caso de la devolución por la entidad financiera (retrocesión bancaria) del pago en la cuenta corriente consignada en la solicitud y que está debidamente registrada en el sistema contable GIRO de la Junta de Andalucía, se proceda al pago en cualquier otra cuenta corriente de la titularidad del solicitante vigente en dicho sistema contable.
- 100424 Solicita recinto que no está comprometido para la operación.
Ref:5793787 Recinto:18-045-010-00088-00003 Cultivo:104024 ALMENDROS-MARCONA Secano

(1) Superficie declarada admisible ajustada con la superficie comprometida.
(2) Factor de penalización valorando el alcance para el tipo de compromiso.

Puede verificar la integridad de una copia de este documento mediante la lectura del código QR adjunto o mediante el acceso a la dirección https://ws050.juntadeandalucia.es/verificarFirma indicando el código de VERIFICACIÓN			
FIRMADO POR	RAQUEL MARIA ESPIN CRESPO	17/12/2024	
VERIFICACIÓN	Pk2jm6UYDU9J72AMTZUYRN3GET48NG	PÁG. 5733/9349	



APELLIDOS Y NOMBRE / RAZÓN SOCIAL

VALENZUELA ARCO PLACIDA

NIF
***2033*

EXPEDIENTE
1230345

ANUALIDAD DE PAGO
1ª

IMPORTES POR ANUALIDAD

	2023	2024	2025	2026	2027
IMPORTE MÁXIMO SUBVENCIONABLE	544,39 €	544,39 €	544,39 €	453,66 €	453,66 €
IMPORTE MEDIO DE TRANSFERENCIA (€/ha)	297,48 €	297,48 €	297,48 €	247,90 €	247,90 €

RESUMEN DE UNIDADES

Cód	GRUPO DE PAGO	Sup. Dec. Admisible (ha)	Sup. Comprometida (ha)	Sup. ajustada compromiso (1) (ha)	% sobredec.	Sup. Resuelta (ha)	Importe Declarado	Importe Topado	Importe Resuelto	Importe tras sobredec.
419	OLIVAR	1,83		1,83	0,00	1,83	544,39	544,39	544,39	544,39
TOTAL		1,83	1,83	1,83		1,83	544,39	544,39	544,39	544,39

APLICACIÓN DE REDUCCIONES Y PENALIZACIONES

GRUPO DE PAGO	Importe Calculado	Importe prereduc.	Criterios de subvencionabilidad y compromisos	Presentación tardía	Omisión declaración	Condicionalidad	IMPORTE (Euros) RESUELTO
OLIVAR	544,39	544,39	0,00	0,00	0,00	0,00	544,39
TOTAL	544,39	544,39					544,39

RESUMEN DE PAGOS

	IMPORTE (Euros)			
	RESUELTO	FEADER	MAPA	CAPADR
OLIVAR - Pago realizado	544,39 €	462,73 €	53,40 €	28,26 €

RECINTOS RESUELTOS

REF.	REFERENCIA SIGPAC	CULTIVO	DESCRIPCIÓN CULTIVO	S/R G.PAGO	PEND. MEDIA (%)	SUP. DEC. ADMISIBLE (ha)	SUP. COMPROM. (ha)	SUP. AJUSTADA COMPR.(1) (ha)	SUP. CONY. SIGPAC (ha)	SUP. CERTIE (ha)	SUP. CAMPO (ha)	SUP. CAMPO DETER. CULT. DECLARADO (ha)	SUP. DEC. REDUCIDA (ha)	SUP. RESUELTA (ha)
1700000005683525	18-104-025-00058-002	101010	OLIVAR-PICUAL	S 419	14,10	0,25	0,25	0,25		0,25			0,25	0,25
1700000005683526	18-104-025-00090-001	101010	OLIVAR-PICUAL	S 419	20,90	1,58	1,58	1,58		1,58			1,58	1,58

(1) Superficie declarada admisible ajustada con la superficie comprometida.
(2) Factor de penalización valorando el alcance para el tipo de compromiso.

Puede verificar la integridad de una copia de este documento mediante la lectura del código QR adjunto o mediante el acceso a la dirección <https://ws050.juntadeandalucia.es/verificarFirma> indicando el código de VERIFICACIÓN

FIRMADO POR	RAQUEL MARIA ESPIN CRESPO	17/12/2024	
VERIFICACIÓN	Pk2jm6UYDU9J72AMTZUYRN3GET48NG	PÁG. 5734/9349	



APELLIDOS Y NOMBRE / RAZÓN SOCIAL

Valenzuela Casado Maria Dolores

NIF
***2243*

EXPEDIENTE
1272818

ANUALIDAD DE PAGO
1ª

IMPORTES POR ANUALIDAD

	2023	2024	2025	2026	2027
IMPORTE MÁXIMO SUBVENCIONABLE	455,14 €	455,14 €	455,14 €	379,29 €	379,29 €
IMPORTE MEDIO DE TRANSFERENCIA (€/ha)	297,48 €	297,48 €	297,48 €	247,90 €	247,90 €

RESUMEN DE UNIDADES

Cód	GRUPO DE PAGO	Sup. Dec. Admisible (ha)	Sup. Comprometida (ha)	Sup. ajustada compromiso (1) (ha)	% sobredec.	Sup. Resuelta (ha)	Importe Declarado	Importe Topado	Importe Resuelto	Importe tras sobredec.
419	OLIVAR	1,53		1,53	0,00	1,53	455,14	455,14	455,14	455,14
TOTAL		1,53	1,53	1,53		1,53	455,14	455,14	455,14	455,14

APLICACIÓN DE REDUCCIONES Y PENALIZACIONES

GRUPO DE PAGO	Importe Calculado	Importe prereduc.	Criterios de subvencionabilidad y compromisos	Presentación tardía	Omisión declaración	Condicionalidad	IMPORTE (Euros) RESUELTO
OLIVAR	455,14	455,14	0,00	0,00	0,00	0,00	455,14
TOTAL	455,14	455,14					455,14

RESUMEN DE PAGOS

	IMPORTE (Euros)			
	RESUELTO	FEADER	MAPA	CAPADR
OLIVAR - Pago realizado	455,14 €	386,87 €	44,65 €	23,62 €

RECINTOS RESUELTOS

REF.	REFERENCIA SIGPAC	CULTIVO	DESCRIPCIÓN CULTIVO	S/R G.PAGO	PEND. MEDIA (%)	SUP. DEC. ADMISIBLE (ha)	SUP. COMPROM. (ha)	SUP. AJUSTADA COMPR.(1) (ha)	SUP. CONY. SIGPAC (ha)	SUP. CERTIE (ha)	SUP. CAMPO (ha)	SUP. CAMPO DETER. CULT. DECLARADO (ha)	SUP. DEC. REDUCIDA (ha)	SUP. RESUELTA (ha)
1700000005497258	18-047-009-00012-003	101010	OLIVAR-PICUAL	S	419	1,50	1,53	1,53	1,53	1,53			1,53	1,53

INCIDENCIAS

INCIDENCIA DESCRIPCIÓN

- 4272 Verifica que las líneas de declaración de las Solicitudes Únicas no tienen solapes con la capa de Retroactividad Gráfica (ambas de la misma campaña) a nivel de expediente/línea de declaración gráfica de la solicitud.
Ref:5547799 Recinto:18-047-008-00090-00001 Cultivo: - Agregado de la referencia del recinto.:0 Zona de la referencia del recinto.:0 Superficie solapada.:0,02 Id. Incid.:101028892
- 100412 Número de hectáreas validadas inferior a la superficie mínima permitida por el grupo de cultivo (Anexo I. Criterios de Subvencionabilidad. Orden 28 de marzo de 2023).
Sup. Resuelta:0 Grupo de Pago:FRUTALES SECANO
- 100413 Recinto perteneciente a grupo de cultivo que no cumple con la superficie mínima requerida (Anexo I. Criterios de Subvencionabilidad. Orden 28 de marzo de 2023).
Ref:5547799 Recinto:18-047-008-00090-00001 Cultivo:104020 ALMENDROS-GUARA Secano Sup. Declarada:2,92 Superficie Resolver:2,9
Ref:1700000005497260 Recinto:18-047-009-00012-00005 Cultivo:104020 ALMENDROS-GUARA Secano Sup. Declarada:0,23 Superficie Resolver:0,23

(1) Superficie declarada admisible ajustada con la superficie comprometida.
(2) Factor de penalización valorando el alcance para el tipo de compromiso.

Puede verificar la integridad de una copia de este documento mediante la lectura del código QR adjunto o mediante el acceso a la dirección <https://ws050.juntadeandalucia.es/verificarFirma> indicando el código de VERIFICACIÓN

FIRMADO POR	RAQUEL MARIA ESPIN CRESPO	17/12/2024
VERIFICACIÓN	Pk2jm6UYDU9J72AMTZUYRN3GET48NG	PÁG. 5735/9349





APELLIDOS Y NOMBRE / RAZÓN SOCIAL
VALENZUELA GALERA ANTONIO DAVID

NIF
***8865*

EXPEDIENTE
1241031

ANUALIDAD DE PAGO
1ª

IMPORTE POR ANUALIDAD

	2023	2024	2025	2026	2027
IMPORTE MÁXIMO SUBVENCIONABLE	1.118,40 €	1.118,40 €	1.118,40 €	931,99 €	931,99 €
IMPORTE MEDIO DE TRANSFERENCIA (€/ha)	259,49 €	259,49 €	259,49 €	216,24 €	216,24 €

RESUMEN DE UNIDADES

Cód	GRUPO DE PAGO	Sup. Dec. Admisible (ha)	Sup. Comprometida (ha)	Sup. ajustada compromiso (1) (ha)	% sobredec.	Sup. Resuelta (ha)	Importe Declarado	Importe Topado	Importe Resuelto	Importe tras sobredec.
422	FRUTALES SECANO	4,31		4,31	0,00	4,31	1.118,40	1.118,40	1.118,40	1.118,40
TOTAL		4,31	4,31	4,31		4,31	1.118,40	1.118,40	1.118,40	1.118,40

APLICACIÓN DE REDUCCIONES Y PENALIZACIONES

GRUPO DE PAGO	Importe Calculado	Importe prereduc.	Criterios de subvencionabilidad y compromisos	Presentación tardía	Omisión declaración	Condicionalidad	IMPORTE (Euros) RESUELTO
FRUTALES SECANO	1.118,40	1.118,40	0,00	0,00	0,00	0,00	1.118,40
TOTAL	1.118,40	1.118,40					1.118,40

RESUMEN DE PAGOS

	IMPORTE (Euros)			
	RESUELTO	FEADER	MAPA	CAPADR
FRUTALES SECANO - Pago realizado	1.118,40 €	950,64 €	109,72 €	58,04 €

RECINTOS RESUELTOS

REF.	REFERENCIA SIGPAC	CULTIVO	DESCRIPCIÓN CULTIVO	S/R G.PAGO	PEND. MEDIA (%)	SUP. DEC. ADMISIBLE (ha)	SUP. COMPROM. (ha)	SUP. AJUSTADA COMPROM. (1) (ha)	SUP. CONY. SIGPAC (ha)	SUP. CERTIE (ha)	SUP. CAMPO (ha)	SUP. CAMPO DETER. CULT. DECLARADO (ha)	SUP. DEC. REDUCIDA (ha)	SUP. RESUELTA (ha)
-783456	18-087-004-00075-002	104007	ALMENDROS-COMUNA	S 422	9,70	0,26	0,26	0,26		0,26			0,26	0,26
-506328	18-087-004-00045-002	104007	ALMENDROS-COMUNA	S 422	5,10	0,26	0,26	0,26		0,26			0,26	0,26
-506298	18-087-005-09010-004	104057	ALMENDROS-AVIJOR	S 422	9,40	0,03	0,03	0,03		0,03			0,03	0,03
4612150	18-087-005-00080-001	104057	ALMENDROS-AVIJOR	S 422	11,10	0,94	0,94	0,94		0,94			0,94	0,94
4612151	18-087-005-00081-001	104057	ALMENDROS-AVIJOR	S 422	17,30	0,70	0,70	0,70		0,70			0,70	0,70
4612215	18-087-004-00045-001	104057	ALMENDROS-AVIJOR	S 422	4,90	0,65	0,65	0,65		0,65			0,65	0,65
4612404	18-087-004-00075-001	104057	ALMENDROS-AVIJOR	S 422	8,10	0,35	0,35	0,35		0,35			0,35	0,35
5311327	18-087-004-00071-001	104057	ALMENDROS-AVIJOR	S 422	15,40	0,32	0,32	0,32		0,32			0,32	0,32
5311328	18-087-004-00071-002	104057	ALMENDROS-AVIJOR	S 422	5,10	0,80	0,80	0,80		0,80			0,80	0,80

(1) Superficie declarada admisible ajustada con la superficie comprometida.
(2) Factor de penalización valorando el alcance para el tipo de compromiso.

Puede verificar la integridad de una copia de este documento mediante la lectura del código QR adjunto o mediante el acceso a la dirección <https://ws050.juntadeandalucia.es/verificarFirma> indicando el código de VERIFICACIÓN

FIRMADO POR

RAQUEL MARIA ESPIN CRESPO

17/12/2024

VERIFICACIÓN

Pk2jm6UYDU9J72AMTZUYRN3GET48NG

PÁG. 5736/9349





APELLIDOS Y NOMBRE / RAZÓN SOCIAL

VALENZUELA MORENO VICENTE

NIF
***6473*

EXPEDIENTE
1091380

ANUALIDAD DE PAGO
1ª

IMPORTES POR ANUALIDAD

	2023	2024	2025	2026	2027
IMPORTE MÁXIMO SUBVENCIONABLE	419,45 €	419,45 €	419,45 €	349,54 €	349,54 €
IMPORTE MEDIO DE TRANSFERENCIA (€/ha)	297,48 €	297,48 €	297,48 €	247,90 €	247,90 €

RESUMEN DE UNIDADES

Cód	GRUPO DE PAGO	Sup. Dec. Admisible (ha)	Sup. Comprometida (ha)	Sup. ajustada compromiso (1) (ha)	% sobredec.	Sup. Resuelta (ha)	Importe Declarado	Importe Topado	Importe Resuelto	Importe tras sobredec.
419	OLIVAR	1,41		1,41	0,00	1,41	419,45	419,45	419,45	419,45
TOTAL		1,41	1,41	1,41		1,41	419,45	419,45	419,45	419,45

APLICACIÓN DE REDUCCIONES Y PENALIZACIONES

GRUPO DE PAGO	Importe Calculado	Importe prereduc.	Criterios de subvencionabilidad y compromisos	Presentación tardía	Omisión declaración	Condicionalidad	IMPORTE (Euros) RESUELTO
OLIVAR	419,45	419,45	0,00	0,00	0,00	0,00	419,45
TOTAL	419,45	419,45					419,45

RESUMEN DE PAGOS

	IMPORTE (Euros)			
	RESUELTO	FEADER	MAPA	CAPADR
OLIVAR - Pago realizado	419,45 €	356,53 €	41,15 €	21,77 €

RECINTOS RESUELTOS

REF.	REFERENCIA SIGPAC	CULTIVO	DESCRIPCIÓN CULTIVO	S/R G.PAGO	PEND. MEDIA (%)	SUP. DEC. ADMISIBLE (ha)	SUP. COMPROM. (ha)	SUP. AJUSTADA COMPR.(1) (ha)	SUP. CONY. SIGPAC (ha)	SUP. CERTIE (ha)	SUP. CAMPO (ha)	SUP. CAMPO DETER. CULT. DECLARADO (ha)	SUP. DEC. REDUCIDA (ha)	SUP. RESUELTA (ha)
1700000003478532	18-047-008-00652-002	101010	OLIVAR-PICUAL	R 419	10,00	1,03	1,03	1,03		1,03			1,03	1,03
1700000003478536	18-047-008-00748-002	101010	OLIVAR-PICUAL	S 419	21,20	0,38	0,38	0,38		0,38			0,38	0,38

(1) Superficie declarada admisible ajustada con la superficie comprometida.
(2) Factor de penalización valorando el alcance para el tipo de compromiso.

Puede verificar la integridad de una copia de este documento mediante la lectura del código QR adjunto o mediante el acceso a la dirección https://ws050.juntadeandalucia.es/verificarFirma indicando el código de VERIFICACIÓN			
FIRMADO POR	RAQUEL MARIA ESPIN CRESPO	17/12/2024	
VERIFICACIÓN	Pk2jm6UYDU9J72AMTZUYRN3GET48NG	PÁG. 5737/9349	




INCIDENCIAS

INCIDENCIA DESCRIPCIÓN

- 3790 Recinto declarado inactivo
Ref:-1515894 Recinto:18-047-008-00624-00001 Cultivo: -
- 100400 Recinto con cultivo, variedad, régimen de explotación o uso Siggac no compatible con la operación solicitada (Anexo IV.1 Cultivos y variedades elegibles para las Intervenciones. Orden de 28 de marzo de 2023).
Ref:-1515894 Recinto:18-047-008-00624-00001 Cultivo:101010 OLIVAR-PICUAL Secano Uso:FY
Ref:1700000003478538 Recinto:18-047-008-00653-00002 Cultivo:104025 ALMENDROS-MARINADA Regadío Uso:OV
- 100402 Recinto solicitado no forma parte de ningún organismo de control autorizado para la producción ecológica en Andalucía o fecha de inscripción posterior al plazo establecido (Anexo I. Criterios de Subvencionabilidad. Orden 28 de marzo de 2023).
Ref:1700000003478534 Recinto:18-047-008-00516-00001 Cultivo:101010 OLIVAR-PICUAL Secano
Ref:1700000003478537 Recinto:18-047-008-00517-00003 Cultivo:101010 OLIVAR-PICUAL Secano
Ref:1700000003478535 Recinto:18-047-008-00545-00002 Cultivo:101010 OLIVAR-PICUAL Secano
Ref:-1084399 Recinto:18-047-008-00545-00004 Cultivo:101010 OLIVAR-PICUAL Secano
Ref:-1515894 Recinto:18-047-008-00624-00001 Cultivo:101010 OLIVAR-PICUAL Secano
Ref:1700000003478531 Recinto:18-047-008-00653-00003 Cultivo:113000 OTROS FRUTALES-SIN VARIEDAD Regadío
- 100412 Número de hectáreas validadas inferior a la superficie mínima permitida por el grupo de cultivo (Anexo I. Criterios de Subvencionabilidad. Orden 28 de marzo de 2023).
Sup. Resuelta:0 Grupo de Pago:FRUTALES SECANO
- 100413 Recinto perteneciente a grupo de cultivo que no cumple con la superficie mínima requerida (Anexo I. Criterios de Subvencionabilidad. Orden 28 de marzo de 2023).
Ref:1700000003478539 Recinto:18-047-008-00082-00001 Cultivo:104090 ALMENDROS-FILIPO CEO Secano Sup. Declarada:0,88 Superficie Resolver:0,88
Ref:1700000003478543 Recinto:18-047-008-00124-00001 Cultivo:104020 ALMENDROS-GUARA Secano Sup. Declarada:1,72 Superficie Resolver:1,72
Ref:1700000003478544 Recinto:18-047-008-00132-00001 Cultivo:104090 ALMENDROS-FILIPO CEO Secano Sup. Declarada:1,48 Superficie Resolver:1,48
Ref:1700000003478541 Recinto:18-054-005-00079-00001 Cultivo:104025 ALMENDROS-MARINADA Secano Sup. Declarada:0,2 Superficie Resolver:0,2
Ref:1700000003478542 Recinto:18-054-005-00080-00001 Cultivo:104025 ALMENDROS-MARINADA Secano Sup. Declarada:0,25 Superficie Resolver:0,25
Ref:1700000003478540 Recinto:18-054-005-00706-00001 Cultivo:104014 ALMENDROS-FERRAGNES Secano Sup. Declarada:2,31 Superficie Resolver:2,31
Ref:1700000003478545 Recinto:18-054-005-00759-00001 Cultivo:104020 ALMENDROS-GUARA Secano Sup. Declarada:4,32 Superficie Resolver:4,32
- 100424 Solicita recinto que no está comprometido para la operación.
Ref:1700000003478534 Recinto:18-047-008-00516-00001 Cultivo:101010 OLIVAR-PICUAL Secano
Ref:1700000003478537 Recinto:18-047-008-00517-00003 Cultivo:101010 OLIVAR-PICUAL Secano
Ref:1700000003478535 Recinto:18-047-008-00545-00002 Cultivo:101010 OLIVAR-PICUAL Secano
Ref:-1084399 Recinto:18-047-008-00545-00004 Cultivo:101010 OLIVAR-PICUAL Secano
Ref:-1515894 Recinto:18-047-008-00624-00001 Cultivo:101010 OLIVAR-PICUAL Secano
Ref:1700000003478533 Recinto:18-047-008-00653-00001 Cultivo:101010 OLIVAR-PICUAL Regadío
Ref:1700000003478538 Recinto:18-047-008-00653-00002 Cultivo:104025 ALMENDROS-MARINADA Regadío
Ref:1700000003478531 Recinto:18-047-008-00653-00003 Cultivo:113000 OTROS FRUTALES-SIN VARIEDAD Regadío

(1) Superficie declarada admisible ajustada con la superficie comprometida.
(2) Factor de penalización valorando el alcance para el tipo de compromiso.

Puede verificar la integridad de una copia de este documento mediante la lectura del código QR adjunto o mediante el acceso a la dirección https://ws050.juntadeandalucia.es/verificarFirma indicando el código de VERIFICACIÓN			
FIRMADO POR	RAQUEL MARIA ESPIN CRESPO	17/12/2024	
VERIFICACIÓN	Pk2jm6UYDU9J72AMTZUYRN3GET48NG	PÁG. 5738/9349	



APELLIDOS Y NOMBRE / RAZÓN SOCIAL

VALERA ROMERO JOAQUIN

NIF
***0424*

EXPEDIENTE
1111488

ANUALIDAD DE PAGO
1ª

IMPORTES POR ANUALIDAD

	2023	2024	2025	2026	2027
IMPORTE MÁXIMO SUBVENCIONABLE	379,15 €	379,15 €	315,95 €	315,95 €	315,95 €
IMPORTE MEDIO DE TRANSFERENCIA (€/ha)	181,41 €	181,41 €	151,17 €	151,17 €	151,17 €

RESUMEN DE UNIDADES

Cód	GRUPO DE PAGO	Sup. Dec. Admisible (ha)	Sup. Comprometida (ha)	Sup. ajustada compromiso (1) (ha)	% sobredec.	Sup. Resuelta (ha)	Importe Declarado	Importe Topado	Importe Resuelto	Importe tras sobredec.
416	HERBÁCEOS	2,09		2,09	0,00	2,09	379,15	379,15	379,15	379,15
TOTAL		2,09	2,09	2,09		2,09	379,15	379,15	379,15	379,15

APLICACIÓN DE REDUCCIONES Y PENALIZACIONES

GRUPO DE PAGO	Importe Calculado	Importe prereduc.	Criterios de subvencionabilidad y compromisos	Presentación tardía	Omisión declaración	Condicionalidad	IMPORTE (Euros) RESUELTO
HERBÁCEOS	379,15	379,15	0,00	0,00	0,00	0,00	379,15
TOTAL	379,15	379,15					379,15

RESUMEN DE PAGOS

	IMPORTE (Euros)			
	RESUELTO	FEADER	MAPA	CAPADR
HERBÁCEOS - Pago realizado	379,15 €	322,28 €	37,19 €	19,68 €

RECINTOS RESUELTOS

REF.	REFERENCIA SIGPAC	CULTIVO	DESCRIPCIÓN CULTIVO	S/R G.PAGO	PEND. MEDIA (%)	SUP. DEC. ADMISIBLE (ha)	SUP. COMPROM. (ha)	SUP. AJUSTADA COMPR.(1) (ha)	SUP. CONY. SIGPAC (ha)	SUP. CERTIE (ha)	SUP. CAMPO (ha)	SUP. CAMPO DETER. CULT. DECLARADO (ha)	SUP. DEC. REDUCIDA (ha)	SUP. RESUELTA (ha)
-1402196	18-149-016-00206-006	53001	YEROS-MORO DA 131	S 416	24,60	0,52	0,52	0,52		0,52			0,52	0,52
-1402195	18-149-016-00206-007	53001	YEROS-MORO DA 131	S 416	21,90	0,04	0,04	0,04		0,04			0,04	0,04
-1402194	18-149-016-00206-009	53001	YEROS-MORO DA 131	S 416	21,10	0,29	0,29	0,29		0,29			0,29	0,29
-1402193	18-149-016-00206-008	53001	YEROS-MORO DA 131	S 416	24,40	1,24	1,24	1,24		1,24			1,24	1,24

(1) Superficie declarada admisible ajustada con la superficie comprometida.
(2) Factor de penalización valorando el alcance para el tipo de compromiso.

Puede verificar la integridad de una copia de este documento mediante la lectura del código QR adjunto o mediante el acceso a la dirección <https://ws050.juntadeandalucia.es/verificarFirma> indicando el código de VERIFICACIÓN

FIRMADO POR

RAQUEL MARIA ESPIN CRESPO

17/12/2024

VERIFICACIÓN

Pk2jm6UYDU9J72AMTZUYRN3GET48NG

PÁG. 5739/9349





<u>APELLIDOS Y NOMBRE / RAZÓN SOCIAL</u>	<u>NIF</u>	<u>EXPEDIENTE</u>	<u>ANUALIDAD DE PAGO</u>		
VALERO ORTIZ MIGUEL ANGEL	***3042*	1154919	1ª		
IMPORTE POR ANUALIDAD					
	2023	2024	2025	2026	2027
IMPORTE MÁXIMO SUBVENCIONABLE	835,92 €	835,92 €	835,92 €	696,60 €	696,60 €
IMPORTE MEDIO DE TRANSFERENCIA (€/ha)	297,48 €	297,48 €	297,48 €	247,90 €	247,90 €

<u>RESUMEN DE UNIDADES</u>		<u>Sup. Dec. Admisible (ha)</u>	<u>Sup. Comprometida (ha)</u>	<u>Sup. ajustada compromiso (1) (ha)</u>	<u>% sobredec.</u>	<u>Sup. Resuelta (ha)</u>	<u>Importe Declarado</u>	<u>Importe Topado</u>	<u>Importe Resuelto</u>	<u>Importe tras sobredec.</u>
Cód	GRUPO DE PAGO									
419	OLIVAR	2,81		2,81	0,00	2,81	835,92	835,92	835,92	835,92
TOTAL		2,81	2,81	2,81		2,81	835,92	835,92	835,92	835,92

<u>APLICACIÓN DE REDUCCIONES Y PENALIZACIONES</u>		<u>Importe Calculado</u>	<u>Importe prerreduc.</u>	<u>Criterios de subvencionabilidad y compromisos</u>	<u>Presentación tardía</u>	<u>Omisión declaración</u>	<u>Condicionalidad</u>	<u>IMPORTE (Euros) RESUELTO</u>	
GRUPO DE PAGO									
OLIVAR		835,92	835,92	0,00	0,00	0,00	0,00	835,92	
TOTAL		835,92	835,92					835,92	

<u>RESUMEN DE PAGOS</u>		<u>IMPORTE (Euros)</u>			
		<u>RESUELTO</u>	<u>FEADER</u>	<u>MAPA</u>	<u>CAPADR</u>
OLIVAR - Pago realizado		835,92 €	710,53 €	82,00 €	43,39 €

<u>REF.</u>	<u>REFERENCIA SIGPAC</u>	<u>CULTIVO DESCRIPCIÓN CULTIVO</u>	<u>S/R G.PAGO</u>	<u>PEND. MEDIA (%)</u>	<u>SUP. DEC. ADMISIBLE (ha)</u>	<u>SUP. COMPROM. (ha)</u>	<u>SUP. AJUSTADA COMPR.(1) (ha)</u>	<u>SUP. CONY. SIGPAC (ha)</u>	<u>SUP. CERTIE (ha)</u>	<u>SUP. CAMPO (ha)</u>	<u>SUP. CAMPO DETER. CULT. DECLARADO (ha)</u>	<u>SUP. DEC. REDUCIDA (ha)</u>	<u>SUP. RESUELTA (ha)</u>
-1533957	18-047-004-00103-003	101010 OLIVAR-PICUAL	S 419	10,10	0,15	0,15	0,15		0,15			0,15	0,15
-1533956	18-047-004-00103-002	101010 OLIVAR-PICUAL	S 419	5,90	0,56	0,56	0,56		0,56			0,56	0,56
-1275166	18-047-003-00661-001	101010 OLIVAR-PICUAL	R 419	56,00	0,14	0,14	0,14		0,14			0,14	0,14
-1275165	18-047-003-00660-001	101010 OLIVAR-PICUAL	R 419	55,50	0,18	0,18	0,18		0,18			0,18	0,18
-1275159	18-047-003-00658-001	101010 OLIVAR-PICUAL	R 419	50,80	0,08	0,08	0,08		0,08			0,08	0,08
-1275157	18-047-003-00657-001	101010 OLIVAR-PICUAL	R 419	56,30	0,07	0,07	0,07		0,07			0,07	0,07
-1148919	18-047-004-00430-002	101010 OLIVAR-PICUAL	S 419	15,90	0,45	0,45	0,45		0,45			0,45	0,45
5332325	18-047-004-00495-001	101010 OLIVAR-PICUAL	S 419	23,40	0,27	0,27	0,27		0,27			0,27	0,27
5332328	18-047-004-00547-002	101010 OLIVAR-PICUAL	R 419	24,50	0,03	0,03	0,03		0,03			0,03	0,03
5332331	18-047-004-00548-001	101010 OLIVAR-PICUAL	R 419	14,20	0,23	0,23	0,23		0,23			0,23	0,23
5488314	18-047-003-00656-001	101010 OLIVAR-PICUAL	R 419	61,10	0,05	0,05	0,05		0,05			0,05	0,05
5488315	18-047-003-00656-004	101010 OLIVAR-PICUAL	R 419	63,00	0,01	0,01	0,01		0,01			0,01	0,01
5488322	18-047-003-00655-002	101010 OLIVAR-PICUAL	S 419	60,50	0,01	0,01	0,01		0,01			0,01	0,01
5488351	18-047-003-00648-001	101010 OLIVAR-PICUAL	R 419	70,30	0,16	0,16	0,16		0,16			0,16	0,16
6832799	18-047-004-00559-001	101010 OLIVAR-PICUAL	S 419	18,10	0,16	0,16	0,16		0,16			0,16	0,16
170000006719670	18-047-004-00462-005	101010 OLIVAR-PICUAL	S 419	15,80	0,26	0,26	0,26		0,26			0,26	0,26

(1) Superficie declarada admisible ajustada con la superficie comprometida.
 (2) Factor de penalización valorando el alcance para el tipo de compromiso.

Puede verificar la integridad de una copia de este documento mediante la lectura del código QR adjunto o mediante el acceso a la dirección https://ws050.juntadeandalucia.es/verificarFirma indicando el código de VERIFICACIÓN			
FIRMADO POR	RAQUEL MARIA ESPIN CRESPO	17/12/2024	
VERIFICACIÓN	Pk2jm6YUDU9J72AMTZUYRN3GET48NG	PÁG. 5740/9349	



INCIDENCIAS

INCIDENCIA DESCRIPCIÓN

- 242 Recinto pendiente de acreditación de titularidad.
 Ref:-1533742 Recinto:18-047-003-00270-00003 Cultivo:101010 OLIVAR-PICUAL Regadío
 Ref:5488303 Recinto:18-047-003-00272-00003 Cultivo:101010 OLIVAR-PICUAL Regadío
 Ref:5488304 Recinto:18-047-003-00272-00004 Cultivo:101010 OLIVAR-PICUAL Regadío
 Ref:-1533817 Recinto:18-047-003-00665-00001 Cultivo:101010 OLIVAR-PICUAL Regadío
 Ref:-1533955 Recinto:18-047-004-00103-00001 Cultivo:104024 ALMENDROS-MARCONA Secano
 Ref:-1533958 Recinto:18-047-004-00103-00008 Cultivo:104024 ALMENDROS-MARCONA Secano
 Ref:6832810 Recinto:18-047-004-00376-00002 Cultivo:104020 ALMENDROS-GUARA Secano
 Ref:-1534058 Recinto:18-047-004-00379-00001 Cultivo:104007 ALMENDROS-COMUNA Secano
 Ref:-1534059 Recinto:18-047-004-00379-00002 Cultivo:104007 ALMENDROS-COMUNA Secano
 Ref:6832814 Recinto:18-047-004-00407-00001 Cultivo:104020 ALMENDROS-GUARA Secano
 Ref:6832868 Recinto:18-047-004-00557-00001 Cultivo:101010 OLIVAR-PICUAL Secano
- 3790 Recinto declarado inactivo
 Ref:6832758 Recinto:18-047-003-00329-00001 Cultivo: -
 Ref:-1533817 Recinto:18-047-003-00665-00001 Cultivo: -
 Ref:-1551821 Recinto:18-047-004-00113-00001 Cultivo: -
 Ref:-1551822 Recinto:18-047-004-00113-00002 Cultivo: -
 Ref:-1534231 Recinto:18-047-004-00327-00001 Cultivo: -
 Ref:6832791 Recinto:18-047-004-00359-00002 Cultivo: -
 Ref:6832792 Recinto:18-047-004-00359-00003 Cultivo: -
 Ref:-1534058 Recinto:18-047-004-00379-00001 Cultivo: -
 Ref:-1534059 Recinto:18-047-004-00379-00002 Cultivo: -
 Ref:6832868 Recinto:18-047-004-00557-00001 Cultivo: -
- 4272 Verifica que las líneas de declaración de las Solicitudes Únicas no tienen solapes con la capa de Retroactividad Gráfica (ambas de la misma campaña) a nivel de expediente/línea de declaración gráfica de la solicitud.
 Ref:5488392 Recinto:18-047-004-00401-00004 Cultivo: - Agregado de la referencia del recinto.:0 Zona de la referencia del recinto.:0 Superficie solapada.:0,05 Id. Incid.:100998359
- 8227 Línea de declaración monitorizada en la que no ha habido respuesta por parte del productor y, por tanto, sin Juicio Experto de campo.
 Ref:6832810 Recinto:18-047-004-00376-00002 Cultivo:104020 ALMENDROS-GUARA
- 100400 Recinto con cultivo, variedad, régimen de explotación o uso Siggpac no compatible con la operación solicitada (Anexo IV.I Cultivos y variedades elegibles para las Intervenciones. Orden de 28 de marzo de 2023).
 Ref:-1533817 Recinto:18-047-003-00665-00001 Cultivo:101010 OLIVAR-PICUAL Regadío Uso:FY
- 100402 Recinto solicitado no forma parte de ningún organismo de control autorizado para la producción ecológica en Andalucía o fecha de inscripción posterior al plazo establecido (Anexo I. Criterios de Subvencionabilidad. Orden 28 de marzo de 2023).
 Ref:5488392 Recinto:18-047-004-00401-00004 Cultivo:5000 CEBADA-SIN VARIEDAD Secano
- 100412 Número de hectáreas validadas inferior a la superficie mínima permitida por el grupo de cultivo (Anexo I. Criterios de Subvencionabilidad. Orden 28 de marzo de 2023).
 Sup. Resuelta:0 Grupo de Pago:FRUTALES SECANO
- 100413 Recinto perteneciente a grupo de cultivo que no cumple con la superficie mínima requerida (Anexo I. Criterios de Subvencionabilidad. Orden 28 de marzo de 2023).
 Ref:5488344 Recinto:18-047-003-00101-00001 Cultivo:104007 ALMENDROS-COMUNA Secano Sup. Declarada:0,42 Superficie Resolver:0,42
 Ref:-1275253 Recinto:18-047-003-00102-00001 Cultivo:104007 ALMENDROS-COMUNA Secano Sup. Declarada:0,36 Superficie Resolver:0,36
 Ref:5488361 Recinto:18-047-004-00248-00003 Cultivo:104007 ALMENDROS-COMUNA Secano Sup. Declarada:0,7 Superficie Resolver:0,7
 Ref:5488362 Recinto:18-047-004-00248-00004 Cultivo:104007 ALMENDROS-COMUNA Secano Sup. Declarada:0,26 Superficie Resolver:0,26
 Ref:-980105 Recinto:18-047-004-00284-00001 Cultivo:104022 ALMENDROS-LARGUETA Secano Sup. Declarada:0,71 Superficie Resolver:0,71
 Ref:-979824 Recinto:18-047-004-00312-00004 Cultivo:104010 ALMENDROS-DESMAYO ROJO Secano Sup. Declarada:0,05 Superficie Resolver:0,05
 Ref:5488390 Recinto:18-047-004-00401-00001 Cultivo:104007 ALMENDROS-COMUNA Secano Sup. Declarada:0,91 Superficie Resolver:0,91
 Ref:4767403 Recinto:18-047-004-00404-00002 Cultivo:104057 ALMENDROS-AVIJOR Secano Sup. Declarada:0,22 Superficie Resolver:0,22
 Ref:-1533749 Recinto:18-047-004-00404-00006 Cultivo:104057 ALMENDROS-AVIJOR Secano Sup. Declarada:0,13 Superficie Resolver:0,13
 Ref:-1533750 Recinto:18-047-004-00404-00007 Cultivo:104057 ALMENDROS-AVIJOR Secano Sup. Declarada:0,07 Superficie Resolver:0,07
 Ref:4767356 Recinto:18-047-004-00434-00001 Cultivo:104007 ALMENDROS-COMUNA Secano Sup. Declarada:0,22 Superficie Resolver:0,22

(1) Superficie declarada admisible ajustada con la superficie comprometida.
 (2) Factor de penalización valorando el alcance para el tipo de compromiso.

Puede verificar la integridad de una copia de este documento mediante la lectura del código QR adjunto o mediante el acceso a la dirección https://ws050.juntadeandalucia.es/verificarFirma indicando el código de VERIFICACIÓN			
FIRMADO POR	RAQUEL MARIA ESPIN CRESPO	17/12/2024	
VERIFICACIÓN	Pk2jm6UYDU9J72AMTZUYRN3GET48NG	PÁG. 5741/9349	



INCIDENCIAS

INCIDENCIA DESCRIPCIÓN

	Resolver:0,22
100421	<p>Recinto declarado por error para una operación de la 6503, que se ha corregido de oficio marcando la operación correcta, de acuerdo con la fecha de inscripción del recinto en la producción ecológica.</p> <p>Ref:5488344 Recinto:18-047-003-00101-00001 Cultivo:104007 ALMENDROS-COMUNA Secano</p> <p>Ref:1275159 Recinto:18-047-003-00658-00001 Cultivo:101010 OLIVAR-PICUAL Regadío</p> <p>Ref:4767332 Recinto:18-047-004-00326-00001 Cultivo:8000 AVENA-SIN VARIEDAD Secano</p> <p>Ref:5488390 Recinto:18-047-004-00401-00001 Cultivo:104007 ALMENDROS-COMUNA Secano</p>
100424	<p>Solicita recinto que no está comprometido para la operación.</p> <p>Ref:5488311 Recinto:18-047-003-00270-00002 Cultivo:60000 ALFALFA-SIN VARIEDAD Regadío</p> <p>Ref:1533742 Recinto:18-047-003-00270-00003 Cultivo:101010 OLIVAR-PICUAL Regadío</p> <p>Ref:5488302 Recinto:18-047-003-00272-00001 Cultivo:60000 ALFALFA-SIN VARIEDAD Regadío</p> <p>Ref:5488303 Recinto:18-047-003-00272-00003 Cultivo:101010 OLIVAR-PICUAL Regadío</p> <p>Ref:5488304 Recinto:18-047-003-00272-00004 Cultivo:101010 OLIVAR-PICUAL Regadío</p> <p>Ref:6832758 Recinto:18-047-003-00329-00001 Cultivo:101010 OLIVAR-PICUAL Regadío</p> <p>Ref:1533817 Recinto:18-047-003-00665-00001 Cultivo:101010 OLIVAR-PICUAL Regadío</p> <p>Ref:1533955 Recinto:18-047-004-00103-00001 Cultivo:104024 ALMENDROS-MARCONA Secano</p> <p>Ref:1533958 Recinto:18-047-004-00103-00008 Cultivo:104024 ALMENDROS-MARCONA Secano</p> <p>Ref:1551821 Recinto:18-047-004-00113-00001 Cultivo:104007 ALMENDROS-COMUNA Secano</p> <p>Ref:1551822 Recinto:18-047-004-00113-00002 Cultivo:101010 OLIVAR-PICUAL Secano</p> <p>Ref:4767332 Recinto:18-047-004-00326-00001 Cultivo:8000 AVENA-SIN VARIEDAD Secano</p> <p>Ref:1534231 Recinto:18-047-004-00327-00001 Cultivo:8000 AVENA-SIN VARIEDAD Secano</p> <p>Ref:6832791 Recinto:18-047-004-00359-00002 Cultivo:20000 BARBECHO TRADICIONAL-SIN VARIEDAD Regadío</p> <p>Ref:6832792 Recinto:18-047-004-00359-00003 Cultivo:109225 MANZANOS-ACE Regadío</p> <p>Ref:6832810 Recinto:18-047-004-00376-00002 Cultivo:104020 ALMENDROS-GUARA Secano</p> <p>Ref:1534058 Recinto:18-047-004-00379-00001 Cultivo:104007 ALMENDROS-COMUNA Secano</p> <p>Ref:1534059 Recinto:18-047-004-00379-00002 Cultivo:104007 ALMENDROS-COMUNA Secano</p> <p>Ref:5488392 Recinto:18-047-004-00401-00004 Cultivo:5000 CEBADA-SIN VARIEDAD Secano</p> <p>Ref:5488393 Recinto:18-047-004-00401-00006 Cultivo:5000 CEBADA-SIN VARIEDAD Secano</p> <p>Ref:6832814 Recinto:18-047-004-00407-00001 Cultivo:104020 ALMENDROS-GUARA Secano</p> <p>Ref:6832868 Recinto:18-047-004-00557-00001 Cultivo:101010 OLIVAR-PICUAL Secano</p>

(1) Superficie declarada admisible ajustada con la superficie comprometida.
 (2) Factor de penalización valorando el alcance para el tipo de compromiso.

Puede verificar la integridad de una copia de este documento mediante la lectura del código QR adjunto o mediante el acceso a la dirección https://ws050.juntadeandalucia.es/verificarFirma indicando el código de VERIFICACIÓN			
FIRMADO POR	RAQUEL MARIA ESPIN CRESPO	17/12/2024	
VERIFICACIÓN	Pk2jm6UYDU9J72AMTZUYRN3GET48NG	PÁG. 5742/9349	



APELLIDOS Y NOMBRE / RAZÓN SOCIAL

VALERO RUBIO CARLOS

NIF
****7986*

EXPEDIENTE
1238275

ANUALIDAD DE PAGO

1ª

IMPORTE POR ANUALIDAD

	2023	2024	2025	2026	2027
IMPORTE MÁXIMO SUBVENCIONABLE	5.620,55 €	5.620,55 €	5.620,55 €	4.683,76 €	4.683,76 €
IMPORTE MEDIO DE TRANSFERENCIA (€/ha)	259,49 €	259,49 €	259,49 €	216,24 €	216,24 €

RESUMEN DE UNIDADES

Cód	GRUPO DE PAGO	Sup. Dec. Admisible (ha)	Sup. Comprometida (ha)	Sup. ajustada compromiso (1) (ha)	% sobredec.	Sup. Resuelta (ha)	Importe Declarado	Importe Topado	Importe Resuelto	Importe tras sobredec.
422	FRUTALES SECANO	21,66		21,66	0,00	21,66	5.620,55	5.620,55	5.620,55	5.620,55
TOTAL		21,66	21,66	21,66		21,66	5.620,55	5.620,55	5.620,55	5.620,55

APLICACIÓN DE REDUCCIONES Y PENALIZACIONES

GRUPO DE PAGO	Importe Calculado	Importe prereduc.	Criterios de subvencionabilidad y compromisos	Presentación tardía	Omisión declaración	Condicionalidad	IMPORTE (Euros) RESUELTO
FRUTALES SECANO	5.620,55	5.620,55	0,00	0,00	0,00	0,00	5.620,55
TOTAL	5.620,55	5.620,55					5.620,55

RESUMEN DE PAGOS

	IMPORTE (Euros)			
	RESUELTO	FEADER	MAPA	CAPADR
FRUTALES SECANO - Pago realizado	5.620,55 €	4.777,47 €	551,38 €	291,70 €

RECINTOS RESUELTOS

REF.	REFERENCIA SIGPAC	CULTIVO	DESCRIPCIÓN CULTIVO	S/R G.PAGO	PEND. MEDIA (%)	SUP. DEC. ADMISIBLE (ha)	SUP. COMPROM. (ha)	SUP. AJUSTADA COMPR.(1) (ha)	SUP. CONY. SIGPAC (ha)	SUP. CERTIE (ha)	SUP. CAMPO (ha)	SUP. CAMPO DETER. CULT. DECLARADO (ha)	SUP. DEC. REDUCIDA (ha)	SUP. RESUELTA (ha)
-1628222	18-087-006-00213-023	104020	ALMENDROS-GUARA	S 422	13,50	0,36	0,36	0,36		0,36				0,36
-1628196	18-087-006-00212-001	104020	ALMENDROS-GUARA	S 422	9,40	0,64	0,64	0,64		0,64				0,64
-541615	18-087-006-00213-029	104020	ALMENDROS-GUARA	S 422	7,50	2,05	2,05	2,05		2,10				2,05
4233102	18-087-006-00212-001	104020	ALMENDROS-GUARA	S 422	9,40	1,77	1,77	1,77		1,77				1,77
4233128	18-087-006-00213-004	104020	ALMENDROS-GUARA	S 422	9,70	0,73	0,73	0,73		0,73				0,73
4233161	18-087-006-00213-023	104020	ALMENDROS-GUARA	S 422	13,50	2,83	2,83	2,83		2,83				2,83
4233172	18-087-006-00213-027	104020	ALMENDROS-GUARA	S 422	9,70	7,42	7,42	7,42		7,42				7,42
4233175	18-087-006-00213-028	104020	ALMENDROS-GUARA	S 422	9,10	4,18	4,18	4,18		4,18				4,18
4233188	18-087-006-00213-029	104020	ALMENDROS-GUARA	S 422	7,50	1,68	1,68	1,68		1,73				1,68

INCIDENCIAS

INCIDENCIA DESCRIPCIÓN

- 4272 Verifica que las líneas de declaración de las Solicitudes Únicas no tienen solapes con la capa de Retroactividad Gráfica (ambas de la misma campaña) a nivel de expediente/línea de declaración gráfica de la solicitud.
Ref:-541616 Recinto:18-087-006-00213-00033 Cultivo: - Agregado de la referencia del recinto.:0 Zona de la referencia del recinto.:0 Superficie solapada.:0,03 Id. Incid.:101018397
- 100402 Recinto solicitado no forma parte de ningún organismo de control autorizado para la producción ecológica en Andalucía o fecha de inscripción posterior al plazo establecido (Anexo I. Criterios de Subvencionabilidad. Orden 28 de marzo de 2023).
Ref:-541616 Recinto:18-087-006-00213-00033 Cultivo:104020 ALMENDROS-GUARA Secano
- 100424 Solicita recinto que no está comprometido para la operación.
Ref:-541616 Recinto:18-087-006-00213-00033 Cultivo:104020 ALMENDROS-GUARA Secano

(1) Superficie declarada admisible ajustada con la superficie comprometida.
(2) Factor de penalización valorando el alcance para el tipo de compromiso.

Puede verificar la integridad de una copia de este documento mediante la lectura del código QR adjunto o mediante el acceso a la dirección <https://ws050.juntadeandalucia.es/verificarFirma> indicando el código de VERIFICACIÓN

FIRMADO POR

RAQUEL MARIA ESPIN CRESPO

17/12/2024

VERIFICACIÓN

Pk2jm6UYDU9J72AMTZUYRN3GET48NG

PÁG. 5743/9349



**APELLIDOS Y NOMBRE / RAZÓN SOCIAL**

VALLECILLOS RUZ ENCARNACION

NIF

***3461*

EXPEDIENTE

1175042

ANUALIDAD DE PAGO

1ª

IMPORTES POR ANUALIDAD

	2023	2024	2025	2026	2027
IMPORTE MÁXIMO SUBVENCIONABLE	7.022,25 €	7.022,25 €	6.683,56 €	5.851,79 €	5.851,79 €
IMPORTE MEDIO DE TRANSFERENCIA (€/ha)	205,99 €	205,99 €	196,06 €	171,66 €	171,66 €

RESUMEN DE UNIDADES

Cód	GRUPO DE PAGO	Sup. Dec. Admisible (ha)	Sup. Comprometida (ha)	Sup. ajustada compromiso (1) (ha)	% sobredec.	Sup. Resuelta (ha)	Importe Declarado	Importe Topado	Importe Resuelto	Importe tras sobredec.
416	HERBÁCEOS	11,20		11,20	0,00	11,20	2.031,79	2.031,79	2.031,79	2.031,79
422	FRUTALES SECANO	14,30		14,30	0,00	14,30	3.710,71	3.710,71	3.710,71	3.710,71
423	FRUTALES REGADÍO	3,05		3,05	0,00	3,05	1.279,75	1.279,75	1.279,75	1.279,75
424	HERBÁCEOS NO ELEGIBLES	5,54		5,54	0,00	5,54	0,00	0,00	0,00	0,00
TOTAL		34,09	34,09	34,09		34,09	7.022,25	7.022,25	7.022,25	7.022,25

APLICACIÓN DE REDUCCIONES Y PENALIZACIONES

GRUPO DE PAGO	Importe Calculado	Importe prereduc.	Criterios de subvencionabilidad y compromisos	Presentación tardía	Omisión declaración	Condicionalidad	IMPORTE (Euros)
							RESUELTO
FRUTALES REGADÍO	1.279,75	1.279,75	0,00	0,00	0,00	0,00	1.279,75
FRUTALES SECANO	3.710,71	3.710,71	0,00	0,00	0,00	0,00	3.710,71
HERBÁCEOS	2.031,79	2.031,79	0,00	0,00	0,00	0,00	2.031,79
HERBÁCEOS NO ELEGIBLES	0,00	0,00	0,00	0,00	0,00	0,00	0,00
TOTAL	7.022,25	7.022,25					7.022,25

RESUMEN DE PAGOS

	IMPORTE (Euros)			
	RESUELTO	FEADER	MAPA	CAPADR
FRUTALES REGADÍO - Pago realizado	1.279,75 €	1.087,79 €	125,54 €	66,42 €
FRUTALES SECANO - Pago realizado	3.710,71 €	3.154,10 €	364,02 €	192,59 €
HERBÁCEOS - Pago realizado	2.031,79 €	1.727,02 €	199,32 €	105,45 €
TOTAL	7.022,25 €	5.968,91 €	688,88 €	364,46 €

(1) Superficie declarada admisible ajustada con la superficie comprometida.
(2) Factor de penalización valorando el alcance para el tipo de compromiso.

Puede verificar la integridad de una copia de este documento mediante la lectura del código QR adjunto o mediante el acceso a la dirección <https://ws050.juntadeandalucia.es/verificarFirma> indicando el código de VERIFICACIÓN

FIRMADO POR

RAQUEL MARIA ESPIN CRESPO

17/12/2024

VERIFICACIÓN

Pk2jm6UYDU9J72AMTZUYRN3GET48NG

PÁG. 5744/9349





RECINTOS RESUELTOS

REF.	REFERENCIA SIGPAC	CULTIVO	DESCRIPCIÓN CULTIVO	S/R	G.PAGO	PEND. MEDIA (%)	SUP. DEC. ADMISIBLE (ha)	SUP. COMPROM. (ha)	SUP. AJUSTADA COMPR.(1) (ha)	SUP. CONV. SIGPAC (ha)	SUP. CERTIF. (ha)	SUP. CAMPO (ha)	SUP. CAMPO DETER. CULT. DECLARADO (ha)	SUP. DEC. REDUCIDA (ha)	SUP. RESUELTA (ha)
-1547874	18-059-042-00097-002	5000	CEBADA-SIN VARIEDAD	S	416	8,90	0,98	0,98	0,98		2,52			0,98	0,98
5274376	18-076-007-00051-001	5000	CEBADA-SIN VARIEDAD	S	416	10,50	2,34	2,34	2,34		2,34			2,34	2,34
1700000006358228	18-059-042-00336-001	40000	GUISANTES-SIN VARIEDAD	S	416	3,20	0,43	0,43	0,43		0,43			0,43	0,43
1700000006358232	18-059-033-00338-001	5000	CEBADA-SIN VARIEDAD	S	416	14,10	1,04	1,04	1,04		1,04			1,04	1,04
1700000006358236	18-059-042-00337-001	40000	GUISANTES-SIN VARIEDAD	S	416	2,80	0,34	0,34	0,34		0,34			0,34	0,34
1700000006358240	18-059-042-00332-001	40000	GUISANTES-SIN VARIEDAD	S	416	3,90	0,49	0,49	0,49		0,49			0,49	0,49
1700000006358261	18-059-033-00395-001	5000	CEBADA-SIN VARIEDAD	S	416	10,40	1,00	1,00	1,00		1,00			1,00	1,00
1700000006358264	18-059-033-00398-002	5000	CEBADA-SIN VARIEDAD	S	416	11,40	1,09	1,09	1,09		1,09			1,09	1,09
1700000006358266	18-059-034-00228-001	40000	GUISANTES-SIN VARIEDAD	S	416	31,70	1,75	1,75	1,75		1,75			1,75	1,75
1700000006358268	18-059-034-00206-001	40000	GUISANTES-SIN VARIEDAD	S	416	15,50	1,74	1,74	1,74		1,74			1,74	1,74
5262336	18-059-034-00226-001	104022	ALMENDROS-LARGUETA	S	422	25,50	1,55	1,55	1,55		1,55			1,55	1,55
1700000006358265	18-059-042-00349-001	104020	ALMENDROS-GUARA	S	422	5,50	2,55	2,55	2,55		2,55			2,55	2,55
1700000006358278	18-059-040-00700-004	104025	ALMENDROS-MARINADA	S	422	33,30	0,28	0,28	0,28		0,28			0,28	0,28
1700000006358279	18-059-042-00141-001	104020	ALMENDROS-GUARA	S	422	18,30	1,06	1,06	1,06		1,06			1,06	1,06
1700000006358280	18-059-040-00700-008	104025	ALMENDROS-MARINADA	S	422	22,70	0,11	0,11	0,11		0,11			0,11	0,11
1700000006358283	18-059-033-00211-002	104020	ALMENDROS-GUARA	S	422	14,60	0,74	0,74	0,74		0,74			0,74	0,74
1700000006358284	18-059-042-00165-001	104024	ALMENDROS-MARCONA	S	422	18,30	0,32	0,32	0,32		0,32			0,32	0,32
1700000006358285	18-059-042-00170-001	104019	ALMENDROS-GLORIETA	S	422	14,70	0,19	0,19	0,19		0,19			0,19	0,19
1700000006358286	18-059-042-00142-001	104024	ALMENDROS-MARCONA	S	422	9,30	0,70	0,70	0,70		0,70			0,70	0,70
1700000006358287	18-059-042-00390-001	104024	ALMENDROS-MARCONA	S	422	9,50	1,10	1,10	1,10		1,10			1,10	1,10
1700000006358288	18-116-503-00022-001	104025	ALMENDROS-MARINADA	S	422	7,40	3,71	3,71	3,71		3,71			3,71	3,71
1700000006358292	18-059-042-00307-002	104020	ALMENDROS-GUARA	S	422	16,00	0,15	0,15	0,15		0,15			0,15	0,15
1700000006358293	18-059-033-00226-001	104013	ALMENDROS-FERRADUEL	S	422	24,60	0,97	0,97	0,97		0,97			0,97	0,97
1700000006358294	18-059-033-00228-001	104013	ALMENDROS-FERRADUEL	S	422	30,80	0,67	0,67	0,67		0,67			0,67	0,67
1700000006358295	18-059-033-00232-001	104013	ALMENDROS-FERRADUEL	S	422	23,90	0,20	0,20	0,20		0,20			0,20	0,20
1700000006358281	18-059-033-00208-001	104057	ALMENDROS-AVIJOR	R	423	15,70	0,29	0,29	0,29		0,29			0,29	0,29
1700000006358282	18-059-033-00209-001	104057	ALMENDROS-AVIJOR	R	423	14,20	0,61	0,61	0,61		0,61			0,61	0,61
1700000006358289	18-059-033-00152-001	104057	ALMENDROS-AVIJOR	R	423	17,90	0,47	0,47	0,47		0,47			0,47	0,47
1700000006358290	18-059-033-00154-001	104057	ALMENDROS-AVIJOR	R	423	18,50	0,45	0,45	0,45		0,45			0,45	0,45
1700000006358291	18-059-033-00155-001	104020	ALMENDROS-GUARA	R	423	14,10	1,23	1,23	1,23		1,23			1,23	1,23
6840636	18-059-008-00058-001	20000	BARBECHO TRADICIONAL-SIN VARIEDAD	S	424	14,60	2,38	2,38	2,38		2,38			2,38	2,38
1700000006358230	18-059-042-00334-001	20000	BARBECHO TRADICIONAL-SIN VARIEDAD	S	424	6,60	0,43	0,43	0,43		0,43			0,43	0,43
1700000006358231	18-059-042-00338-001	20000	BARBECHO TRADICIONAL-SIN VARIEDAD	S	424	9,90	0,34	0,34	0,34		0,34			0,34	0,34
1700000006358237	18-059-042-00295-001	20000	BARBECHO TRADICIONAL-SIN VARIEDAD	S	424	5,60	0,85	0,85	0,85		0,85			0,85	0,85
1700000006358238	18-059-042-00299-001	20000	BARBECHO TRADICIONAL-SIN VARIEDAD	S	424	6,20	0,93	0,93	0,93		0,93			0,93	0,93
1700000006358263	18-059-042-00333-001	20000	BARBECHO TRADICIONAL-SIN VARIEDAD	S	424	5,40	0,61	0,61	0,61		0,61			0,61	0,61

(1) Superficie declarada admisible ajustada con la superficie comprometida.
 (2) Factor de penalización valorando el alcance para el tipo de compromiso.

Puede verificar la integridad de una copia de este documento mediante la lectura del código QR adjunto o mediante el acceso a la dirección <https://ws050.juntadeandalucia.es/verificarFirma> indicando el código de VERIFICACIÓN

FIRMADO POR

RAQUEL MARIA ESPIN CRESPO

17/12/2024

VERIFICACIÓN

Pk2jm6UYDU9J72AMTZUYRN3GET48NG

PÁG. 5745/9349



**APELLIDOS Y NOMBRE / RAZÓN SOCIAL**

VALLECILLOS RUZ JOSE

NIF
***3464*EXPEDIENTE
1008613ANUALIDAD
DE PAGO
1ª**IMPORTE POR ANUALIDAD**

	2023	2024	2025	2026	2027
IMPORTE MÁXIMO SUBVENCIONABLE	4.839,49 €	4.839,49 €	4.839,49 €	4.032,88 €	4.032,88 €
IMPORTE MEDIO DE TRANSFERENCIA (€/ha)	259,49 €	259,49 €	259,49 €	216,24 €	216,24 €

RESUMEN DE UNIDADES

Cód	GRUPO DE PAGO	Sup. Dec. Admisible (ha)	Sup. Comprometida (ha)	Sup. ajustada compromiso (1) (ha)	% sobredec.	Sup. Resuelta (ha)	Importe Declarado	Importe Topado	Importe Resuelto	Importe tras sobredec.
422	FRUTALES SECANO	19,06		18,65	0,00	18,65	4.839,49	4.839,49	4.839,49	4.839,49
TOTAL		19,06	18,65	18,65		18,65	4.839,49	4.839,49	4.839,49	4.839,49

APLICACIÓN DE REDUCCIONES Y PENALIZACIONES

GRUPO DE PAGO	Importe Calculado	Importe prerreduc.	Criterios de subvencionabilidad y compromisos	Presentación tardía	Omisión declaración	Condicionalidad	IMPORTE (Euros) RESUELTO
FRUTALES SECANO	4.839,49	4.839,49	0,00	0,00	0,00	0,00	4.839,49
TOTAL	4.839,49	4.839,49					4.839,49

RESUMEN DE PAGOS**IMPORTE (Euros)**

FRUTALES SECANO - Pago realizado	RESUELTO	FEADER	MAPA	CAPADR
	4.839,49 €	4.113,57 €	474,75 €	251,17 €

RECINTOS RESUELTOS

REF.	REFERENCIA SIGPAC	CULTIVO DESCRIPCIÓN CULTIVO	S/R G.PAGO	PEND. MEDIA (%)	SUP. DEC. ADMISIBLE (ha)	SUP. COMPROM. (ha)	SUP. AJUSTADA COMPROM. (1) (ha)	SUP. CONY. SIGPAC (ha)	SUP. CERTIE (ha)	SUP. CAMPO (ha)	SUP. CAMPO DETER. CULT. DECLARADO (ha)	SUP. DEC. REDUCIDA (ha)	SUP. RESUELTA (ha)
-1479071	18-059-034-00336-001	104007 ALMENDROS-COMUNA	S 422	11,30	0,34	0,34	0,34		0,35			0,34	0,34
-1088046	18-059-035-00333-003	104020 ALMENDROS-GUARA	S 422	21,00	0,05	0,04	0,04		0,04			0,04	0,04
-1087988	18-059-033-00479-009	104057 ALMENDROS-AVIJOR	S 422	8,30	0,03	0,03	0,03		0,03			0,03	0,03
-1087967	18-059-033-00135-001	104020 ALMENDROS-GUARA	S 422	5,60	0,27	0,27	0,27		0,27			0,27	0,27
-1087956	18-059-035-00333-002	104020 ALMENDROS-GUARA	S 422	18,80	0,35	0,24	0,24		0,24			0,24	0,24
-1087908	18-059-035-00454-001	104020 ALMENDROS-GUARA	S 422	22,30	0,04	0,04	0,04		0,04			0,04	0,04
-1087854	18-059-040-00498-001	104020 ALMENDROS-GUARA	S 422	14,00	0,40	0,40	0,40		0,40			0,40	0,40
5279687	18-059-040-00499-001	104020 ALMENDROS-GUARA	S 422	30,10	0,22	0,22	0,22		0,22			0,22	0,22
5279720	18-059-040-00173-001	104020 ALMENDROS-GUARA	S 422	23,60	0,23	0,23	0,23		0,23			0,23	0,23
5279745	18-059-035-00450-001	104020 ALMENDROS-GUARA	S 422	19,00	0,50	0,50	0,50		0,50			0,50	0,50
5279785	18-059-035-00334-001	104020 ALMENDROS-GUARA	S 422	21,60	0,64	0,38	0,38		0,38			0,38	0,38
5279792	18-059-035-00553-001	104020 ALMENDROS-GUARA	S 422	12,90	0,50	0,50	0,50		0,50			0,50	0,50
5279793	18-059-035-00553-002	104020 ALMENDROS-GUARA	S 422	24,10	0,12	0,12	0,12		0,12			0,12	0,12
5279799	18-059-033-00474-001	104020 ALMENDROS-GUARA	S 422	11,10	0,89	0,89	0,89		0,89			0,89	0,89
1700000002737857	18-059-034-00285-001	104007 ALMENDROS-COMUNA	S 422	8,10	0,03	0,03	0,03		0,06			0,03	0,03
1700000002737858	18-059-035-00552-001	104007 ALMENDROS-COMUNA	S 422	15,50	0,96	0,96	0,96		0,96			0,96	0,96
1700000002737859	18-059-033-00135-002	104020 ALMENDROS-GUARA	S 422	16,50	0,68	0,68	0,68		0,68			0,68	0,68
1700000002737860	18-059-042-00042-001	104020 ALMENDROS-GUARA	S 422	14,00	2,67	2,67	2,67		2,67			2,67	2,67
1700000002737861	18-059-042-00044-001	104020 ALMENDROS-GUARA	S 422	12,60	1,48	1,48	1,48		1,48			1,48	1,48
1700000002737862	18-059-042-00047-001	104020 ALMENDROS-GUARA	S 422	17,20	0,58	0,58	0,58		0,58			0,58	0,58
1700000002737863	18-059-033-00473-003	104020 ALMENDROS-GUARA	S 422	9,10	0,03	0,03	0,03		0,03			0,03	0,03
1700000002737864	18-059-033-00459-001	104020 ALMENDROS-GUARA	S 422	9,90	0,11	0,11	0,11		0,11			0,11	0,11
1700000002737865	18-059-033-00473-004	104020 ALMENDROS-GUARA	S 422	16,10	0,56	0,56	0,56		0,56			0,56	0,56
1700000002737866	18-059-033-00476-001	104020 ALMENDROS-GUARA	S 422	11,60	0,50	0,50	0,50		0,50			0,50	0,50
1700000002737867	18-059-033-00477-001	104020 ALMENDROS-GUARA	S 422	16,50	0,39	0,39	0,39		0,39			0,39	0,39
1700000002737868	18-059-033-00477-002	104020 ALMENDROS-GUARA	S 422	9,50	0,17	0,17	0,17		0,17			0,17	0,17
1700000002737870	18-059-033-00475-001	104020 ALMENDROS-GUARA	S 422	11,40	0,83	0,83	0,83		0,83			0,83	0,83
1700000002737871	18-059-042-00050-001	104020 ALMENDROS-GUARA	S 422	26,90	0,42	0,42	0,42		0,42			0,42	0,42
1700000002737872	18-059-042-00056-001	104025 ALMENDROS-MARINADA	S 422	23,00	0,85	0,82	0,82		0,85			0,82	0,82
1700000002737873	18-059-040-00647-001	104020 ALMENDROS-GUARA	S 422	18,70	0,14	0,14	0,14		0,14			0,14	0,14
1700000002737874	18-059-040-00662-001	104020 ALMENDROS-GUARA	S 422	27,20	0,45	0,45	0,45		0,45			0,45	0,45
1700000002737875	18-059-034-00286-001	104020 ALMENDROS-GUARA	S 422	11,60	0,52	0,52	0,52		0,52			0,52	0,52
1700000002737876	18-059-033-00476-003	104057 ALMENDROS-AVIJOR	S 422	6,70	1,45	1,45	1,45		1,45			1,45	1,45
1700000002737877	18-059-033-00477-003	104020 ALMENDROS-GUARA	S 422	7,20	1,64	1,64	1,64		1,64			1,64	1,64
1700000002737878	18-059-033-00135-001	104020 ALMENDROS-GUARA	S 422	5,60	0,02	0,02	0,02		0,02			0,02	0,02

(1) Superficie declarada admisible ajustada con la superficie comprometida.
(2) Factor de penalización valorando el alcance para el tipo de compromiso.Puede verificar la integridad de una copia de este documento mediante la lectura del código QR adjunto o mediante el acceso a la dirección <https://ws050.juntadeandalucia.es/verificarFirma> indicando el código de VERIFICACIÓN

FIRMADO POR

RAQUEL MARIA ESPIN CRESPO

17/12/2024

VERIFICACIÓN

Pk2jm6UYDU9J72AMTZUYRN3GET48NG

PÁG. 5746/9349





INCIDENCIAS

INCIDENCIA DESCRIPCIÓN

242	Recinto pendiente de acreditación de titularidad. Ref:170000002737869 Recinto:18-059-042-00055-00001 Cultivo:104025 ALMENDROS-MARINADA Secano
3790	Recinto declarado inactivo Ref:6841959 Recinto:18-116-501-00019-00001 Cultivo: -
4272	Verifica que las líneas de declaración de las Solicitudes Únicas no tienen solapes con la capa de Retroactividad Gráfica (ambas de la misma campaña) a nivel de expediente/línea de declaración gráfica de la solicitud. Ref:5279785 Recinto:18-059-035-00334-00001 Cultivo: - Agregado de la referencia del recinto.:0 Zona de la referencia del recinto.:0 Superficie solapada.:0,03 Id. Incid.:100990930 Ref:170000002737872 Recinto:18-059-042-00056-00001 Cultivo: - Agregado de la referencia del recinto.:0 Zona de la referencia del recinto.:0 Superficie solapada.:0,03 Id. Incid.:100990931
100424	Solicita recinto que no está comprometido para la operación. Ref:170000002737869 Recinto:18-059-042-00055-00001 Cultivo:104025 ALMENDROS-MARINADA Secano Ref:6841959 Recinto:18-116-501-00019-00001 Cultivo:20000 BARBECHO TRADICIONAL-SIN VARIEDAD Secano

(1) Superficie declarada admisible ajustada con la superficie comprometida.
(2) Factor de penalización valorando el alcance para el tipo de compromiso.

Puede verificar la integridad de una copia de este documento mediante la lectura del código QR adjunto o mediante el acceso a la dirección https://ws050.juntadeandalucia.es/verificarFirma indicando el código de VERIFICACIÓN			
FIRMADO POR	RAQUEL MARIA ESPIN CRESPO	17/12/2024	
VERIFICACIÓN	Pk2jm6UYDU9J72AMTZUYRN3GET48NG	PÁG. 5747/9349	



<u>APELLIDOS Y NOMBRE / RAZÓN SOCIAL</u>	<u>NIF</u>	<u>EXPEDIENTE</u>	<u>ANUALIDAD DE PAGO</u>		
VALLES OPERE ANDRES PIO	***2521*	1205564	1ª		
<u>IMPORTES POR ANUALIDAD</u>					
	<u>2023</u>	<u>2024</u>	<u>2025</u>	<u>2026</u>	<u>2027</u>
IMPORTE MÁXIMO SUBVENCIONABLE	1.784,88 €	1.784,88 €	1.784,88 €	1.487,40 €	1.487,40 €
IMPORTE MEDIO DE TRANSFERENCIA (€/ha)	297,48 €	297,48 €	297,48 €	247,90 €	247,90 €

<u>RESUMEN DE UNIDADES</u>		<u>Sup. Dec. Admisible (ha)</u>	<u>Sup. Comprometida (ha)</u>	<u>Sup. ajustada compromiso (1) (ha)</u>	<u>% sobredec.</u>	<u>Sup. Resuelta (ha)</u>	<u>Importe Declarado</u>	<u>Importe Topado</u>	<u>Importe Resuelto</u>	<u>Importe tras sobredec.</u>
Cód	GRUPO DE PAGO									
419	OLIVAR	6,00		6,00	0,00	6,00	1.784,88	1.784,88	1.784,88	1.784,88
TOTAL		6,00	6,00	6,00		6,00	1.784,88	1.784,88	1.784,88	1.784,88

<u>APLICACIÓN DE REDUCCIONES Y PENALIZACIONES</u>		<u>Importe Calculado</u>	<u>Importe prereduc.</u>	<u>Crterios de subvencionabilidad y compromisos</u>	<u>Presentación tardía</u>	<u>Omisión declaración</u>	<u>Condicionabilidad</u>	<u>IMPORTE (Euros)</u>	
<u>GRUPO DE PAGO</u>								<u>RESUELTO</u>	
OLIVAR		1.784,88	1.784,88	0,00	0,00	0,00	0,00	1.784,88	
TOTAL		1.784,88	1.784,88					1.784,88	

<u>RESUMEN DE PAGOS</u>		<u>IMPORTE (Euros)</u>			
		<u>RESUELTO</u>	<u>FEADER</u>	<u>MAPA</u>	<u>CAPADR</u>
OLIVAR - Pago realizado		1.784,88 €	1.517,15 €	175,10 €	92,63 €

<u>REF.</u>	<u>REFERENCIA SIGPAC</u>	<u>CULTIVO DESCRIPCIÓN CULTIVO</u>	<u>S/R G.PAGO</u>	<u>PEND. MEDIA (%)</u>	<u>SUP. DEC. ADMISIBLE (ha)</u>	<u>SUP. COMPROM. (ha)</u>	<u>SUP. AJUSTADA COMPR.(1) (ha)</u>	<u>SUP. CONY. SIGPAC (ha)</u>	<u>SUP. CERTIE (ha)</u>	<u>SUP. CAMPO (ha)</u>	<u>SUP. CAMPO DETER. CULT. DECLARADO (ha)</u>	<u>SUP. DEC. REDUCIDA (ha)</u>	<u>SUP. RESUELTA (ha)</u>
-1581878	18-054-002-00214-001	101010 OLIVAR-PICUAL	S 419	20,60	0,30	0,30	0,30		0,30			0,30	0,30
-1581874	18-054-002-00208-003	101010 OLIVAR-PICUAL	S 419	45,80	1,67	1,67	1,67		1,67			1,67	1,67
-1581872	18-054-002-00200-002	101010 OLIVAR-PICUAL	S 419	28,90	1,78	1,78	1,78		1,78			1,78	1,78
-1323820	18-054-002-00233-001	101010 OLIVAR-PICUAL	S 419	21,70	0,13	0,13	0,13		0,13			0,13	0,13
-1323819	18-054-002-00234-001	101010 OLIVAR-PICUAL	S 419	21,70	0,63	0,63	0,63		0,63			0,63	0,63
170000005275191	18-054-001-00050-002	101010 OLIVAR-PICUAL	S 419	4,70	1,49	1,49	1,49		1,49			1,49	1,49

<u>INCIDENCIAS</u>	<u>INCIDENCIA</u>	<u>DESCRIPCIÓN</u>
219	Superficie declarada sobre un mismo recinto, en un mismo expediente, mayor que la superficie total del recinto SIGPAC. Ref:-1613901 Recinto:18-054-002-00269-00011 Cultivo:101010 OLIVAR-PICUAL Secano Suma de superficies declaradas para este recinto por el solicitante (Áreas):149 Superficie SIGPAC total para el recinto (Áreas):105 Exceso de superficie declarada (Hectáreas):0,13 Ref:-1613900 Recinto:18-054-002-00269-00011 Cultivo:104023 ALMENDROS-LAURANNE Secano Suma de superficies declaradas para este recinto por el solicitante (Áreas):149 Superficie SIGPAC total para el recinto (Áreas):105 Exceso de superficie declarada (Hectáreas):0,31	
3790	Recinto declarado inactivo Ref:-1581877 Recinto:18-054-002-00209-00002 Cultivo: - Ref:-1581876 Recinto:18-054-002-00215-00001 Cultivo: - Ref:-1613900 Recinto:18-054-002-00269-00011 Cultivo: - Ref:-1613901 Recinto:18-054-002-00269-00011 Cultivo: -	
100400	Recinto con cultivo, variedad, régimen de explotación o uso Sigpac no compatible con la operación solicitada (Anexo IV.I Cultivos y variedades elegibles para las Intervenciones. Orden de 28 de marzo de 2023). Ref:-1613901 Recinto:18-054-002-00269-00011 Cultivo:101010 OLIVAR-PICUAL Secano Uso:FS	
100424	Solicita recinto que no está comprometido para la operación. Ref:-1581877 Recinto:18-054-002-00209-00002 Cultivo:101010 OLIVAR-PICUAL Secano Ref:-1581876 Recinto:18-054-002-00215-00001 Cultivo:101010 OLIVAR-PICUAL Secano Ref:-1613901 Recinto:18-054-002-00269-00011 Cultivo:101010 OLIVAR-PICUAL Secano Ref:-1613900 Recinto:18-054-002-00269-00011 Cultivo:104023 ALMENDROS-LAURANNE Secano	

(1) Superficie declarada admisible ajustada con la superficie comprometida.
(2) Factor de penalización valorando el alcance para el tipo de compromiso.

Puede verificar la integridad de una copia de este documento mediante la lectura del código QR adjunto o mediante el acceso a la dirección https://ws050.juntadeandalucia.es/verificarFirma indicando el código de VERIFICACIÓN			
FIRMADO POR	RAQUEL MARIA ESPIN CRESPO	17/12/2024	
VERIFICACIÓN	Pk2jm6UYDU9J72AMTZUYRN3GET48NG	PÁG. 5748/9349	



APELLIDOS Y NOMBRE / RAZÓN SOCIAL

VALLES OPERE S.L.

NIF
***6548*

EXPEDIENTE
1228231

ANUALIDAD DE PAGO
1ª

IMPORTES POR ANUALIDAD

	2023	2024	2025	2026	2027
IMPORTE MÁXIMO SUBVENCIONABLE	315,33 €	315,33 €	315,33 €	262,77 €	262,77 €
IMPORTE MEDIO DE TRANSFERENCIA (€/ha)	297,48 €	297,48 €	297,48 €	247,90 €	247,90 €

RESUMEN DE UNIDADES

Cód	GRUPO DE PAGO	Sup. Dec. Admisible (ha)	Sup. Comprometida (ha)	Sup. ajustada compromiso (1) (ha)	% sobredec.	Sup. Resuelta (ha)	Importe Declarado	Importe Topado	Importe Resuelto	Importe tras sobredec.
419	OLIVAR	1,06		1,06	0,00	1,06	315,33	315,33	315,33	315,33
TOTAL		1,06	1,06	1,06		1,06	315,33	315,33	315,33	315,33

APLICACIÓN DE REDUCCIONES Y PENALIZACIONES

GRUPO DE PAGO	Importe Calculado	Importe prereduc.	Criterios de subvencionabilidad y compromisos	Presentación tardía	Omisión declaración	Condicionalidad	IMPORTE (Euros) RESUELTO
OLIVAR	315,33	315,33	0,00	0,00	0,00	0,00	315,33
TOTAL	315,33	315,33					315,33

RESUMEN DE PAGOS

	IMPORTE (Euros)			
	RESUELTO	FEADER	MAPA	CAPADR
OLIVAR - Pago realizado	315,33 €	268,03 €	30,93 €	16,37 €

RECINTOS RESUELTOS

REF.	REFERENCIA SIGPAC	CULTIVO	DESCRIPCIÓN CULTIVO	S/R G.PAGO	PEND. MEDIA (%)	SUP. DEC. ADMISIBLE (ha)	SUP. COMPROM. (ha)	SUP. AJUSTADA COMPR.(1) (ha)	SUP. CONY. SIGPAC (ha)	SUP. CERTIE (ha)	SUP. CAMPO (ha)	SUP. CAMPO DETER. CULT. DECLARADO (ha)	SUP. DEC. REDUCIDA (ha)	SUP. RESUELTA (ha)
-1562129	18-054-002-00523-005	101010	OLIVAR-PICUAL	S	419	31,80	1,06	1,06	1,06	1,06			1,06	1,06

INCIDENCIAS

INCIDENCIA DESCRIPCIÓN

100421 Recinto declarado por error para una operación de la 6503, que se ha corregido de oficio marcando la operación correcta, de acuerdo con la fecha de inscripción del recinto en la producción ecológica.
Ref.-1562129 Recinto:18-054-002-00523-00005 Cultivo:101010 OLIVAR-PICUAL Secano

(1) Superficie declarada admisible ajustada con la superficie comprometida.
(2) Factor de penalización valorando el alcance para el tipo de compromiso.

Puede verificar la integridad de una copia de este documento mediante la lectura del código QR adjunto o mediante el acceso a la dirección <https://ws050.juntadeandalucia.es/verificarFirma> indicando el código de VERIFICACIÓN

FIRMADO POR	RAQUEL MARIA ESPIN CRESPO	17/12/2024	
VERIFICACIÓN	Pk2jm6UYDU9J72AMTZUYRN3GET48NG	PÁG. 5749/9349	

**APELLIDOS Y NOMBRE / RAZÓN SOCIAL**

VALVERDE VALVERDE FRANCISCO

NIF

***4233*

EXPEDIENTE

1158303

ANUALIDAD DE PAGO

1ª

IMPORTE POR ANUALIDAD

	2023	2024	2025	2026	2027
IMPORTE MÁXIMO SUBVENCIONABLE	2.392,50 €	2.392,50 €	2.392,50 €	1.993,73 €	1.993,73 €
IMPORTE MEDIO DE TRANSFERENCIA (€/ha)	259,49 €	259,49 €	259,49 €	216,24 €	216,24 €

RESUMEN DE UNIDADES

Cód	GRUPO DE PAGO	Sup. Dec. Admisible (ha)	Sup. Comprometida (ha)	Sup. ajustada compromiso (1) (ha)	% sobredec.	Sup. Resuelta (ha)	Importe Declarado	Importe Topado	Importe Resuelto	Importe tras sobredec.
422	FRUTALES SECANO	9,24		9,22	0,00	9,22	2.392,50	2.392,50	2.392,50	2.392,50
TOTAL		9,24	9,22	9,22		9,22	2.392,50	2.392,50	2.392,50	2.392,50

APLICACIÓN DE REDUCCIONES Y PENALIZACIONES

GRUPO DE PAGO	Importe Calculado	Importe prereduc.	Criterios de subvencionabilidad y compromisos	Presentación tardía	Omisión declaración	Condicionalidad	IMPORTE (Euros) RESUELTO
FRUTALES SECANO	2.392,50	2.392,50	0,00	0,00	0,00	0,00	2.392,50
TOTAL	2.392,50	2.392,50					2.392,50

RESUMEN DE PAGOS**IMPORTE (Euros)**

FRUTALES SECANO - Pago realizado	RESUELTO	FEADER	MAPA	CAPADR
	2.392,50 €	2.033,63 €	234,70 €	124,17 €

RECINTOS RESUELTOS

REF.	REFERENCIA SIGPAC	CULTIVO DESCRIPCIÓN CULTIVO	S/R G.PAGO	PEND. MEDIA (%)	SUP. DEC. ADMISIBLE (ha)	SUP. COMPROM. (ha)	SUP. AJUSTADA COMPR.(1) (ha)	SUP. CONY. SIGPAC (ha)	SUP. CERTIE (ha)	SUP. CAMPO (ha)	SUP. CAMPO DETER. CULT. DECLARADO (ha)	SUP. DEC. REDUCIDA (ha)	SUP. RESUELTA (ha)
-744536	18-005-019-00029-003	104007 ALMENDROS-COMUNA	S 422	48,30	0,22	0,22	0,22		0,22			0,22	0,22
-114201	18-005-019-00028-003	104007 ALMENDROS-COMUNA	S 422	45,50	0,96	0,96	0,96		0,96			0,96	0,96
-114062	18-007-003-00242-001	104007 ALMENDROS-COMUNA	S 422	39,70	0,38	0,38	0,38		0,38			0,38	0,38
5236602	18-005-019-00165-003	104007 ALMENDROS-COMUNA	S 422	39,40	0,96	0,96	0,96		0,96			0,96	0,96
5236603	18-005-020-00063-001	104007 ALMENDROS-COMUNA	S 422	33,80	1,02	1,02	1,02		1,02			1,02	1,02
1700000005833635	18-005-018-00112-001	104007 ALMENDROS-COMUNA	S 422	51,00	0,54	0,54	0,54		0,54			0,54	0,54
1700000005833637	18-005-018-00156-001	104007 ALMENDROS-COMUNA	S 422	42,90	0,71	0,71	0,71		0,71			0,71	0,71
1700000005833638	18-005-018-00213-001	104007 ALMENDROS-COMUNA	S 422	26,00	0,11	0,11	0,11		0,11			0,11	0,11
1700000005833639	18-005-018-00214-001	104007 ALMENDROS-COMUNA	S 422	23,30	0,10	0,10	0,10		0,10			0,10	0,10
1700000005833642	18-005-019-00031-004	104007 ALMENDROS-COMUNA	S 422	33,20	0,42	0,42	0,42		0,42			0,42	0,42
1700000005833644	18-005-019-00031-012	104007 ALMENDROS-COMUNA	S 422	32,80	0,16	0,16	0,16		0,16			0,16	0,16
1700000005833645	18-005-019-00032-002	104007 ALMENDROS-COMUNA	S 422	51,10	0,84	0,82	0,82		0,84			0,82	0,82
1700000005833646	18-005-019-00033-003	104007 ALMENDROS-COMUNA	S 422	37,30	0,64	0,64	0,64		0,64			0,64	0,64
1700000005833647	18-005-019-00059-002	104007 ALMENDROS-COMUNA	S 422	26,90	0,02	0,02	0,02		0,02			0,02	0,02
1700000005833648	18-005-019-00060-002	104007 ALMENDROS-COMUNA	S 422	37,90	0,60	0,60	0,60		0,60			0,60	0,60
1700000005833649	18-005-019-00031-005	104007 ALMENDROS-COMUNA	S 422	44,50	0,43	0,43	0,43		0,43			0,43	0,43
1700000005833650	18-005-019-00033-004	104007 ALMENDROS-COMUNA	S 422	33,70	0,24	0,24	0,24		0,24			0,24	0,24
1700000005833651	18-005-019-00059-003	104007 ALMENDROS-COMUNA	S 422	23,90	0,51	0,51	0,51		0,51			0,51	0,51
1700000005833652	18-005-021-00055-001	104007 ALMENDROS-COMUNA	S 422	40,10	0,17	0,17	0,17		0,17			0,17	0,17
1700000005833654	18-007-003-00249-002	104007 ALMENDROS-COMUNA	S 422	33,20	0,21	0,21	0,21		0,21			0,21	0,21

INCIDENCIAS**INCIDENCIA DESCRIPCIÓN**

- 4272 Verifica que las líneas de declaración de las Solicitudes Únicas no tienen solapes con la capa de Retroactividad Gráfica (ambas de la misma campaña) a nivel de expediente/línea de declaración gráfica de la solicitud.
Ref:1700000005833645 Recinto:18-005-019-00032-00002 Cultivo: - Agregado de la referencia del recinto.:0 Zona de la referencia del recinto.:0 Superficie solapada.:0,02 Id. Incid.:100998383

(1) Superficie declarada admisible ajustada con la superficie comprometida.
(2) Factor de penalización valorando el alcance para el tipo de compromiso.

Puede verificar la integridad de una copia de este documento mediante la lectura del código QR adjunto o mediante el acceso a la dirección <https://ws050.juntadeandalucia.es/verificarFirma> indicando el código de VERIFICACIÓN

FIRMADO POR

RAQUEL MARIA ESPIN CRESPO

17/12/2024

VERIFICACIÓN

Pk2jm6UYDU9J72AMTZUYRN3GET48NG

PÁG. 5750/9349





APELLIDOS Y NOMBRE / RAZÓN SOCIAL
VAN DER ENG RUDOLF NICOLAAS PAULUS
IMPORTES POR ANUALIDAD

NIF ****1970*
EXPEDIENTE 1279265
ANUALIDAD DE PAGO 1ª

	2023	2024	2025	2026	2027
IMPORTE MÁXIMO SUBVENCIONABLE	1.217,01 €	1.217,01 €	1.217,01 €	1.014,17 €	1.014,17 €
IMPORTE MEDIO DE TRANSFERENCIA (€/ha)	259,49 €	259,49 €	259,49 €	216,24 €	216,24 €

RESUMEN DE UNIDADES

Cód	GRUPO DE PAGO	Sup. Dec. Admisible (ha)	Sup. Comprometida (ha)	Sup. ajustada compromiso (1) (ha)	% sobredec.	Sup. Resuelta (ha)	Importe Declarado	Importe Topado	Importe Resuelto	Importe tras sobredec.
422	FRUTALES SECANO	4,69		4,69	0,00	4,69	1.217,01	1.217,01	1.217,01	1.217,01
TOTAL		4,69	4,69	4,69		4,69	1.217,01	1.217,01	1.217,01	1.217,01

APLICACIÓN DE REDUCCIONES Y PENALIZACIONES

GRUPO DE PAGO	Importe Calculado	Importe prereduc.	Criterios de subvencionabilidad y compromisos	Presentación tardía	Omisión declaración	Condicionalidad	IMPORTE (Euros) RESUELTO
FRUTALES SECANO	1.217,01	1.217,01	0,00	0,00	0,00	0,00	1.217,01
TOTAL	1.217,01	1.217,01					1.217,01

RESUMEN DE PAGOS

	IMPORTE (Euros)			
	RESUELTO	FEADER	MAPA	CAPADR
FRUTALES SECANO - Pago realizado	1.217,01 €	1.034,46 €	119,39 €	63,16 €

RECINTOS RESUELTOS

REF.	REFERENCIA SIGPAC	CULTIVO	DESCRIPCIÓN CULTIVO	S/R G.PAGO	PEND. MEDIA (%)	SUP. DEC. ADMISIBLE (ha)	SUP. COMPROM. (ha)	SUP. AJUSTADA COMPR.(1) (ha)	SUP. CONY. SIGPAC (ha)	SUP. CERTIE (ha)	SUP. CAMPO (ha)	SUP. CAMPO DETER. CULT. DECLARADO (ha)	SUP. DEC. REDUCIDA (ha)	SUP. RESUELTA (ha)
5815631	18-005-007-00297-001	104007	ALMENDROS-COMUNA	S 422	49,10	4,03	4,03	4,03		4,03			4,03	4,03
5815632	18-005-007-00305-001	104007	ALMENDROS-COMUNA	S 422	42,40	0,66	0,66	0,66		0,66			0,66	0,66

(1) Superficie declarada admisible ajustada con la superficie comprometida.
(2) Factor de penalización valorando el alcance para el tipo de compromiso.

Puede verificar la integridad de una copia de este documento mediante la lectura del código QR adjunto o mediante el acceso a la dirección https://ws050.juntadeandalucia.es/verificarFirma indicando el código de VERIFICACIÓN			
FIRMADO POR	RAQUEL MARIA ESPIN CRESPO	17/12/2024	
VERIFICACIÓN	Pk2jm6UYDU9J72AMTZUYRN3GET48NG	PÁG. 5751/9349	



APELLIDOS Y NOMBRE / RAZÓN SOCIAL
VARGAS ESCUDERO ENCARNACION MARIA
IMPORTES POR ANUALIDAD

NIF
***8148*

EXPEDIENTE
1122004

ANUALIDAD DE PAGO
1ª

	2023	2024	2025	2026	2027
IMPORTE MÁXIMO SUBVENCIONABLE	1.149,54 €	1.149,54 €	1.149,54 €	957,94 €	957,94 €
IMPORTE MEDIO DE TRANSFERENCIA (€/ha)	259,49 €	259,49 €	259,49 €	216,24 €	216,24 €

RESUMEN DE UNIDADES

Cód	GRUPO DE PAGO	Sup. Dec. Admisible (ha)	Sup. Comprometida (ha)	Sup. ajustada compromiso (1) (ha)	% sobredec.	Sup. Resuelta (ha)	Importe Declarado	Importe Topado	Importe Resuelto	Importe tras sobredec.
422	FRUTALES SECANO	4,43		4,43	0,00	4,43	1.149,54	1.149,54	1.149,54	1.149,54
TOTAL		4,43	4,43	4,43		4,43	1.149,54	1.149,54	1.149,54	1.149,54

APLICACIÓN DE REDUCCIONES Y PENALIZACIONES

GRUPO DE PAGO	Importe Calculado	Importe prereduc.	Importe subvencionabilidad y compromisos	Presentación tardía	Omisión declaración	Condicionalidad	IMPORTE (Euros) RESUELTO
FRUTALES SECANO	1.149,54	1.149,54	0,00	0,00	0,00	0,00	1.149,54
TOTAL	1.149,54	1.149,54					1.149,54

RESUMEN DE PAGOS

	IMPORTE (Euros)			
	RESUELTO	FEADER	MAPA	CAPADR
FRUTALES SECANO - Pago realizado	1.149,54 €	977,11 €	112,77 €	59,66 €

RECINTOS RESUELTOS

REF.	REFERENCIA SIGPAC	CULTIVO	DESCRIPCIÓN CULTIVO	S/R G.PAGO	PEND. MEDIA (%)	SUP. DEC. ADMISIBLE (ha)	SUP. COMPROM. (ha)	SUP. AJUSTADA COMPROM. (1) (ha)	SUP. CONY. SIGPAC (ha)	SUP. CERTIE (ha)	SUP. CAMPO (ha)	SUP. CAMPO DETER. CULT. DECLARADO (ha)	SUP. DEC. REDUCIDA (ha)	SUP. RESUELTA (ha)
5565138	18-144-013-00142-003	104007	ALMENDROS-COMUNA	S 422	32,40	0,78	0,78	0,78		0,78			0,78	0,78
5565139	18-144-013-00142-004	104007	ALMENDROS-COMUNA	S 422	40,60	0,09	0,09	0,09		0,09			0,09	0,09
5565140	18-144-013-00142-005	104007	ALMENDROS-COMUNA	S 422	43,00	0,12	0,12	0,12		0,12			0,12	0,12
5565190	18-144-013-00143-002	104007	ALMENDROS-COMUNA	S 422	50,90	0,08	0,08	0,08		0,08			0,08	0,08
5565282	18-144-013-00018-001	104007	ALMENDROS-COMUNA	S 422	36,50	0,28	0,28	0,28		0,28			0,28	0,28
5565283	18-144-013-00018-002	104007	ALMENDROS-COMUNA	S 422	39,20	0,06	0,06	0,06		0,06			0,06	0,06
5565286	18-144-013-00144-001	104007	ALMENDROS-COMUNA	S 422	35,20	0,95	0,95	0,95		0,95			0,95	0,95
5565287	18-144-013-00144-004	104007	ALMENDROS-COMUNA	S 422	44,10	0,64	0,64	0,64		0,64			0,64	0,64
1700000004693230	18-144-013-00069-001	104007	ALMENDROS-COMUNA	S 422	40,50	0,26	0,26	0,26		0,26			0,26	0,26
1700000004693234	18-144-013-00143-001	104007	ALMENDROS-COMUNA	S 422	45,00	1,17	1,17	1,17		1,17			1,17	1,17

(1) Superficie declarada admisible ajustada con la superficie comprometida.
(2) Factor de penalización valorando el alcance para el tipo de compromiso.

Puede verificar la integridad de una copia de este documento mediante la lectura del código QR adjunto o mediante el acceso a la dirección <https://ws050.juntadeandalucia.es/verificarFirma> indicando el código de VERIFICACIÓN

FIRMADO POR

RAQUEL MARIA ESPIN CRESPO

17/12/2024

VERIFICACIÓN

Pk2jm6UYDU9J72AMTZUYRN3GET48NG

PÁG. 5752/9349



**APELLIDOS Y NOMBRE / RAZÓN SOCIAL**

VARGAS GARBIN EDUARDO

NIF

***9777*

EXPEDIENTE

1159080

ANUALIDAD DE PAGO

1ª

IMPORTES POR ANUALIDAD

	2023	2024	2025	2026	2027
IMPORTE MÁXIMO SUBVENCIONABLE	1.943,58 €	1.943,58 €	1.943,58 €	1.619,64 €	1.619,64 €
IMPORTE MEDIO DE TRANSFERENCIA (€/ha)	259,49 €	259,49 €	259,49 €	216,24 €	216,24 €

RESUMEN DE UNIDADES

Cód	GRUPO DE PAGO	Sup. Dec. Admisible (ha)	Sup. Comprometida (ha)	Sup. ajustada compromiso (1) (ha)	% sobredec.	Sup. Resuelta (ha)	Importe Declarado	Importe Topado	Importe Resuelto	Importe tras sobredec.
422	FRUTALES SECANO	7,49		7,49	0,00	7,49	1.943,58	1.943,58	1.943,58	1.943,58
TOTAL		7,49	7,49	7,49		7,49	1.943,58	1.943,58	1.943,58	1.943,58

APLICACIÓN DE REDUCCIONES Y PENALIZACIONES

GRUPO DE PAGO	Importe Calculado	Importe prereduc.	Criterios de subvencionabilidad y compromisos	Presentación tardía	Omisión declaración	Condicionalidad	IMPORTE (Euros) RESUELTO
FRUTALES SECANO	1.943,58	1.943,58	0,00	0,00	1,00	0,00	1.924,14
TOTAL	1.943,58	1.943,58					1.924,14

RESUMEN DE PAGOS**IMPORTE (Euros)**

	RESUELTO	FEADER	MAPA	CAPADR
FRUTALES SECANO - Pago realizado	1.924,14 €	1.635,52 €	188,76 €	99,86 €

RECINTOS RESUELTOS

REF.	REFERENCIA SIGPAC	CULTIVO DESCRIPCIÓN CULTIVO	S/R G.PAGO	PEND. MEDIA (%)	SUP. DEC. ADMISIBLE (ha)	SUP. COMPROM. (ha)	SUP. AJUSTADA COMPROM. (1) (ha)	SUP. CONY. SIGPAC (ha)	SUP. CERTIE (ha)	SUP. CAMPO (ha)	SUP. CAMPO DETER. CULT. DECLARADO (ha)	SUP. DEC. REDUCIDA (ha)	SUP. RESUELTA (ha)
-885611	18-144-020-00101-004	104007 ALMENDROS-COMUNA	S 422	57,70	0,01	0,01	0,01		0,01			0,01	0,01
-885610	18-144-020-00101-003	104007 ALMENDROS-COMUNA	S 422	50,50	0,02	0,02	0,02		0,02			0,02	0,02
1700000006280007	18-144-017-00358-001	104007 ALMENDROS-COMUNA	S 422	25,90	1,00	1,00	1,00		1,00			1,00	1,00
1700000006280008	18-144-017-00397-001	104007 ALMENDROS-COMUNA	S 422	44,50	0,51	0,51	0,51		0,51			0,51	0,51
1700000006280009	18-144-017-00389-006	104007 ALMENDROS-COMUNA	S 422	57,30	0,17	0,17	0,17		0,17			0,17	0,17
1700000006280010	18-144-020-00101-001	104007 ALMENDROS-COMUNA	S 422	46,50	2,36	2,36	2,36		2,36			2,36	2,36
1700000006280011	18-144-017-00389-002	104007 ALMENDROS-COMUNA	S 422	58,30	0,17	0,17	0,17		0,17			0,17	0,17
1700000006280012	18-144-017-00390-001	104007 ALMENDROS-COMUNA	S 422	47,30	0,28	0,28	0,28		0,28			0,28	0,28
1700000006280013	18-144-017-00385-003	104007 ALMENDROS-COMUNA	S 422	36,80	1,22	1,22	1,22		1,22			1,22	1,22
1700000006280014	18-144-017-00377-001	104007 ALMENDROS-COMUNA	S 422	44,90	0,60	0,60	0,60		0,60			0,60	0,60
1700000006280015	18-144-017-00378-001	104007 ALMENDROS-COMUNA	S 422	45,10	0,47	0,47	0,47		0,47			0,47	0,47
1700000006280016	18-144-017-00358-002	104007 ALMENDROS-COMUNA	S 422	35,90	0,13	0,13	0,13		0,13			0,13	0,13
1700000006280017	18-144-017-00389-003	104007 ALMENDROS-COMUNA	S 422	26,90	0,55	0,55	0,55		0,55			0,55	0,55

INCIDENCIAS**INCIDENCIA DESCRIPCIÓN**

256 Solicitud con recintos no declarados en campaña actual con una reducción por omisión de superficie superior al 3%
CÓDIGO PARA EL PORCENTAJE DE REDUCCIÓN POR OMISIÓN QUE CORRESPONDE A LA SOLICITUD: 1

(1) Superficie declarada admisible ajustada con la superficie comprometida.
(2) Factor de penalización valorando el alcance para el tipo de compromiso.

Puede verificar la integridad de una copia de este documento mediante la lectura del código QR adjunto o mediante el acceso a la dirección <https://ws050.juntadeandalucia.es/verificarFirma> indicando el código de VERIFICACIÓN

FIRMADO POR

RAQUEL MARIA ESPIN CRESPO

17/12/2024

VERIFICACIÓN

Pk2jm6YDU9J72AMTZUYRN3GET48NG

PÁG. 5753/9349





APELLIDOS Y NOMBRE / RAZÓN SOCIAL

VARGAS LOPEZ JUAN MANUEL

NIF
****5561*

EXPEDIENTE
1203299

ANUALIDAD DE PAGO
1ª

IMPORTE POR ANUALIDAD

	2023	2024	2025	2026	2027
IMPORTE MÁXIMO SUBVENCIONABLE	1.429,79 €	1.429,79 €	1.429,79 €	1.191,48 €	1.191,48 €
IMPORTE MEDIO DE TRANSFERENCIA (€/ha)	259,49 €	259,49 €	259,49 €	216,24 €	216,24 €

RESUMEN DE UNIDADES

Cód	GRUPO DE PAGO	Sup. Dec. Admisible (ha)	Sup. Comprometida (ha)	Sup. ajustada compromiso (1) (ha)	% sobredec.	Sup. Resuelta (ha)	Importe Declarado	Importe Topado	Importe Resuelto	Importe tras sobredec.
422	FRUTALES SECANO	5,51		5,51	0,00	5,51	1.429,79	1.429,79	1.429,79	1.429,79
TOTAL		5,51	5,51	5,51		5,51	1.429,79	1.429,79	1.429,79	1.429,79

APLICACIÓN DE REDUCCIONES Y PENALIZACIONES

GRUPO DE PAGO	Importe Calculado	Importe prereduc.	Importe subvencionabilidad y compromisos	Presentación tardía	Omisión declaración	Condicionalidad	IMPORTE (Euros) RESUELTO
FRUTALES SECANO	1.429,79	1.429,79	0,00	0,00	0,00	0,00	1.429,79
TOTAL	1.429,79	1.429,79					1.429,79

RESUMEN DE PAGOS

	IMPORTE (Euros)			
	RESUELTO	FEADER	MAPA	CAPADR
FRUTALES SECANO - Pago realizado	1.429,79 €	1.215,32 €	140,26 €	74,21 €

RECINTOS RESUELTOS

REF.	REFERENCIA SIGPAC	CULTIVO	DESCRIPCIÓN CULTIVO	S/R	G.PAGO	PEND. MEDIA (%)	SUP. DEC. ADMISIBLE (ha)	SUP. COMPROM. (ha)	SUP. AJUSTADA COMPR.(1) (ha)	SUP. CONY. SIGPAC (ha)	SUP. CERTIE (ha)	SUP. CAMPO (ha)	SUP. CAMPO DETER. CULT. DECLARADO (ha)	SUP. DEC. REDUCIDA (ha)	SUP. RESUELTA (ha)
-906607	18-185-012-00056-003	104007	ALMENDROS-COMUNA	S	422	36,30	0,04	0,04	0,04		0,04			0,04	0,04
-36267	18-185-005-00079-005	104007	ALMENDROS-COMUNA	S	422	36,40	0,09	0,09	0,09		0,09			0,09	0,09
4097840	18-185-005-00079-003	104007	ALMENDROS-COMUNA	S	422	21,40	0,25	0,25	0,25		0,25			0,25	0,25
1700000005122817	18-185-005-00007-001	104007	ALMENDROS-COMUNA	S	422	24,60	0,46	0,46	0,46		0,46			0,46	0,46
1700000005122818	18-185-002-00136-001	104007	ALMENDROS-COMUNA	S	422	12,70	0,19	0,19	0,19		0,19			0,19	0,19
1700000005122819	18-185-006-00169-002	104007	ALMENDROS-COMUNA	S	422	34,00	1,14	1,14	1,14		1,14			1,14	1,14
1700000005122820	18-185-005-00079-001	104007	ALMENDROS-COMUNA	S	422	26,80	2,92	2,92	2,92		2,92			2,92	2,92
1700000005122821	18-185-012-00056-001	104007	ALMENDROS-COMUNA	S	422	35,50	0,42	0,42	0,42		0,42			0,42	0,42

(1) Superficie declarada admisible ajustada con la superficie comprometida.
(2) Factor de penalización valorando el alcance para el tipo de compromiso.

Puede verificar la integridad de una copia de este documento mediante la lectura del código QR adjunto o mediante el acceso a la dirección <https://ws050.juntadeandalucia.es/verificarFirma> indicando el código de VERIFICACIÓN

FIRMADO POR

RAQUEL MARIA ESPIN CRESPO

17/12/2024

VERIFICACIÓN

Pk2jm6UYDU9J72AMTZUYRN3GET48NG

PÁG. 5754/9349



**APELLIDOS Y NOMBRE / RAZÓN SOCIAL**

VARGAS SALMERON MARIA DEL CARMEN

NIF

***7723*

EXPEDIENTE

1107665

ANUALIDAD DE PAGO

1ª

IMPORTE POR ANUALIDAD

	2023	2024	2025	2026	2027
IMPORTE MÁXIMO SUBVENCIONABLE	11.899,20 €	11.899,20 €	11.899,20 €	9.916,00 €	9.916,00 €
IMPORTE MEDIO DE TRANSFERENCIA (€/ha)	297,48 €	297,48 €	297,48 €	247,90 €	247,90 €

RESUMEN DE UNIDADES

Cód	GRUPO DE PAGO	Sup. Dec. Admisible (ha)	Sup. Comprometida (ha)	Sup. ajustada compromiso (1) (ha)	% sobredec.	Sup. Resuelta (ha)	Importe Declarado	Importe Topado	Importe Resuelto	Importe tras sobredec.
419	OLIVAR	101,81		40,00	0,00	40,00	11.899,20	11.899,20	11.899,20	11.899,20
TOTAL		101,81	40,00	40,00		40,00	11.899,20	11.899,20	11.899,20	11.899,20

APLICACIÓN DE REDUCCIONES Y PENALIZACIONES

GRUPO DE PAGO	Importe Calculado	Importe prereduc.	Criterios de subvencionabilidad y compromisos	Presentación tardía	Omisión declaración	Condicionalidad	IMPORTE (Euros) RESUELTO
OLIVAR	11.899,20	11.899,20	0,00	0,00	0,00	0,00	11.899,20
TOTAL	11.899,20	11.899,20					11.899,20

RESUMEN DE PAGOS**IMPORTE (Euros)**

	RESUELTO	FEADER	MAPA	CAPADR
OLIVAR - Pago realizado	11.899,20 €	10.114,32 €	1.167,31 €	617,57 €

RECINTOS RESUELTOS

REF.	REFERENCIA SIGPAC	CULTIVO DESCRIPCIÓN CULTIVO	S/R G.PAGO	PEND. MEDIA (%)	SUP. DEC. ADMISIBLE (ha)	SUP. COMPROM. (ha)	SUP. AJUSTADA COMPROM. (1) (ha)	SUP. CONY. SIGPAC (ha)	SUP. CERTIE (ha)	SUP. CAMPO (ha)	SUP. CAMPO DETER. CULT. DECLARADO (ha)	SUP. DEC. REDUCIDA (ha)	SUP. RESUELTA (ha)
-582457	18-080-001-00001-032	101010 OLIVAR-PICUAL	R 419	1,60	0,01	0,01	0,01		0,01			0,01	0,01
-582452	18-080-001-00001-016	101010 OLIVAR-PICUAL	R 419	11,70	45,42	45,42	45,42		45,42			45,42	45,42
1700000006002731	18-080-001-00007-006	101010 OLIVAR-PICUAL	R 419	5,70	12,07	12,07	12,07		12,07			12,07	12,07
1700000006002732	18-080-001-00007-008	101010 OLIVAR-PICUAL	R 419	4,30	0,95	0,95	0,95		0,95			0,95	0,95
1700000006002737	18-080-001-00007-004	101010 OLIVAR-PICUAL	R 419	3,60	1,09	1,09	1,09		1,09			1,09	1,09
1700000006002738	18-080-001-00007-005	101010 OLIVAR-PICUAL	R 419	11,60	4,81	4,81	4,81		4,81			4,81	4,81
1700000006002741	18-080-001-00007-009	101010 OLIVAR-PICUAL	S 419	28,70	0,96	0,96	0,96		0,96			0,96	0,96
1700000006002742	18-080-001-00001-026	101010 OLIVAR-PICUAL	R 419	6,00	0,74	0,74	0,74		0,74			0,74	0,74
1700000006002743	18-080-001-00001-021	101010 OLIVAR-PICUAL	S 419	27,60	0,59	0,59	0,59		0,59			0,59	0,59
1700000006002744	18-080-001-00001-027	101010 OLIVAR-PICUAL	S 419	18,30	5,92	5,92	5,92		5,92			5,92	5,92
1700000006002745	18-080-001-00001-025	101010 OLIVAR-PICUAL	R 419	8,10	4,71	4,71	4,71		4,71			4,71	4,71
1700000006002746	18-080-001-00001-020	101010 OLIVAR-PICUAL	S 419	21,50	0,76	0,76	0,76		0,76			0,76	0,76
1700000006002747	18-080-001-00001-018	101010 OLIVAR-PICUAL	R 419	4,90	6,37	6,37	6,37		6,37			6,37	6,37
1700000006002770	18-080-001-00001-012	101010 OLIVAR-PICUAL	R 419	7,20	13,85	13,85	13,85		13,85			13,85	13,85
1700000006002772	18-080-001-00001-011	101010 OLIVAR-PICUAL	R 419	12,20	3,56	3,56	3,56		3,56			3,56	3,56

(1) Superficie declarada admisible ajustada con la superficie comprometida.
(2) Factor de penalización valorando el alcance para el tipo de compromiso.

Puede verificar la integridad de una copia de este documento mediante la lectura del código QR adjunto o mediante el acceso a la dirección <https://ws050.juntadeandalucia.es/verificarFirma> indicando el código de VERIFICACIÓN

FIRMADO POR

RAQUEL MARIA ESPIN CRESPO

17/12/2024

VERIFICACIÓN

Pk2jm6UYDU9J72AMTZUYRN3GET48NG

PÁG. 5755/9349





APELLIDOS Y NOMBRE / RAZÓN SOCIAL

VARGAS VALVERDE ANTONIO

NIF
***3966*

EXPEDIENTE
1030555

ANUALIDAD DE PAGO
1ª

IMPORTES POR ANUALIDAD

	2023	2024	2025	2026	2027
IMPORTE MÁXIMO SUBVENCIONABLE	391,83 €	391,83 €	391,83 €	326,52 €	326,52 €
IMPORTE MEDIO DE TRANSFERENCIA (€/ha)	259,49 €	259,49 €	259,49 €	216,24 €	216,24 €

RESUMEN DE UNIDADES

Cód	GRUPO DE PAGO	Sup. Dec. Admisible (ha)	Sup. Comprometida (ha)	Sup. ajustada compromiso (1) (ha)	% sobredec.	Sup. Resuelta (ha)	Importe Declarado	Importe Topado	Importe Resuelto	Importe tras sobredec.
422	FRUTALES SECANO	1,51		1,51	0,00	1,51	391,83	391,83	391,83	391,83
TOTAL		1,51	1,51	1,51		1,51	391,83	391,83	391,83	391,83

APLICACIÓN DE REDUCCIONES Y PENALIZACIONES

GRUPO DE PAGO	Importe Calculado	Importe prereduc.	Criterios de subvencionabilidad y compromisos	Presentación tardía	Omisión declaración	Condicionalidad	IMPORTE (Euros) RESUELTO
FRUTALES SECANO	391,83	391,83	0,00	0,00	0,00	0,00	391,83
TOTAL	391,83	391,83					391,83

RESUMEN DE PAGOS

	IMPORTE (Euros)			
	RESUELTO	FEADER	MAPA	CAPADR
FRUTALES SECANO - Pago realizado	391,83 €	333,06 €	38,44 €	20,33 €

RECINTOS RESUELTOS

REF.	REFERENCIA SIGPAC	CULTIVO	DESCRIPCIÓN CULTIVO	S/R G.PAGO	PEND. MEDIA (%)	SUP. DEC. ADMISIBLE (ha)	SUP. COMPROM. (ha)	SUP. AJUSTADA COMPR.(1) (ha)	SUP. CONY. SIGPAC (ha)	SUP. CERTIE (ha)	SUP. CAMPO (ha)	SUP. CAMPO DETER. CULT. DECLARADO (ha)	SUP. DEC. REDUCIDA (ha)	SUP. RESUELTA (ha)
5251650	18-185-013-00121-001	104014	ALMENDROS-FERRAGNES	S 422	23,40	1,51	1,51	1,51		1,51			1,51	1,51

(1) Superficie declarada admisible ajustada con la superficie comprometida.
(2) Factor de penalización valorando el alcance para el tipo de compromiso.

Puede verificar la integridad de una copia de este documento mediante la lectura del código QR adjunto o mediante el acceso a la dirección <https://ws050.juntadeandalucia.es/verificarFirma> indicando el código de VERIFICACIÓN

FIRMADO POR

RAQUEL MARIA ESPIN CRESPO

17/12/2024

VERIFICACIÓN

Pk2jm6UYDU9J72AMTZUYRN3GET48NG

PÁG. 5756/9349





APELLIDOS Y NOMBRE / RAZÓN SOCIAL

VAZQUEZ GUILLAMET HERNÁN CARLOS

NIF
***8889*

EXPEDIENTE
1123833

ANUALIDAD DE PAGO
1ª

IMPORTE POR ANUALIDAD

	2023	2024	2025	2026	2027
IMPORTE MÁXIMO SUBVENCIONABLE	9.482,44 €	9.482,44 €	7.893,88 €	7.893,88 €	7.893,88 €
IMPORTE MEDIO DE TRANSFERENCIA (€/ha)	215,80 €	215,80 €	179,65 €	179,65 €	179,65 €

RESUMEN DE UNIDADES

Cód	GRUPO DE PAGO	Sup. Dec. Admisible (ha)	Sup. Comprometida (ha)	Sup. ajustada compromiso (1) (ha)	% sobredecc.	Sup. Resuelta (ha)	Importe Declarado	Importe Topado	Importe Resuelto	Importe tras sobredecc.
416	HERBÁCEOS	11,60		11,60	0,00	11,60	2.104,36	2.104,36	2.104,36	2.104,36
420	HORTÍCOLAS	24,27		24,27	0,00	24,27	7.378,08	7.378,08	7.378,08	7.378,08
424	HERBÁCEOS NO ELEGIBLES	8,07		8,07	0,00	8,07	0,00	0,00	0,00	0,00
TOTAL		43,94	43,94	43,94		43,94	9.482,44	9.482,44	9.482,44	9.482,44

APLICACIÓN DE REDUCCIONES Y PENALIZACIONES

GRUPO DE PAGO	Importe Calculado	Importe prereduc.	Criterios de subvencionabilidad y compromisos	Presentación tardía	Omisión declaración	Condicionalidad	IMPORTE (Euros) RESUELTO
HERBÁCEOS	2.104,36	2.104,36	0,00	0,00	0,00	0,00	2.104,36
HERBÁCEOS NO ELEGIBLES	0,00	0,00	0,00	0,00	0,00	0,00	0,00
HORTÍCOLAS	7.378,08	7.378,08	0,00	0,00	0,00	0,00	7.378,08
TOTAL	9.482,44	9.482,44					9.482,44

RESUMEN DE PAGOS

	RESUELTO	FEADER	MAPA	CAPADR
HERBÁCEOS - Pago realizado	2.104,36 €	1.788,71 €	206,44 €	109,21 €
HORTÍCOLAS - Pago realizado	7.378,08 €	6.271,37 €	723,79 €	382,92 €
TOTAL	9.482,44 €	8.060,08 €	930,23 €	492,13 €

RECINTOS RESUELTOS

REE	REFERENCIA SIGPAC	CULTIVO	DESCRIPCIÓN CULTIVO	S/R G.PAGO	PEND. MEDIA (%)	SUP. DEC. ADMISIBLE (ha)	SUP. COMPROM. (ha)	SUP. AJUSTADA COMPROM. (1) (ha)	SUP. CONV. SIGPAC (ha)	SUP. CERTIE (ha)	SUP. CAMPO (ha)	SUP. CAMPO DETER. CULT. DECLARADO (ha)	SUP. DEC. REDUCIDA (ha)	SUP. RESUELTA (ha)
-1601135	18-100-009-00049-001	8000	AVENA-SIN VARIEDAD	R	416	5,30	4,00	4,00	4,00	13,17			4,00	4,00
-1557155	18-084-001-00011-016	8000	AVENA-SIN VARIEDAD	R	416	7,50	0,64	0,64	0,64	1,57			0,64	0,64
-1557154	18-100-009-00164-001	8000	AVENA-SIN VARIEDAD	S	416	6,90	1,47	1,47	1,47	2,90			1,47	1,47
5555647	18-100-009-00052-002	40000	GUISANTES-SIN VARIEDAD	R	416	7,80	5,49	5,49	5,49	5,49			5,49	5,49
-1601450	18-100-009-00049-001	152000	PIMIENTO-SIN VARIEDAD	R	420	5,30	3,54	3,54	3,54	5,08			3,54	3,54
-1557731	18-100-009-00049-001	152000	PIMIENTO-SIN VARIEDAD	R	420	5,30	6,66	6,66	6,66	9,57			6,66	6,66
-1557586	18-100-009-00048-002	152000	PIMIENTO-SIN VARIEDAD	R	420	3,90	4,00	4,00	4,00	6,13			4,00	4,00
-1557556	18-100-009-00049-008	152000	PIMIENTO-SIN VARIEDAD	R	420	8,10	0,28	0,28	0,28	0,66			0,28	0,28
-1557158	18-084-001-00011-016	152000	PIMIENTO-SIN VARIEDAD	R	420	7,50	5,36	5,36	5,36	9,03			5,36	5,36
-1557156	18-084-001-00011-016	152000	PIMIENTO-SIN VARIEDAD	R	420	7,50	3,00	3,00	3,00	5,06			3,00	3,00
-1326658	18-100-009-00164-001	152000	PIMIENTO-SIN VARIEDAD	R	420	6,90	1,43	1,43	1,43	2,90			1,43	1,43
-1601488	18-100-009-00049-001	20000	BARBECHO TRADICIONAL-SIN VARIEDAD	R	424	5,30	0,45	0,45	0,45	1,48			0,45	0,45
-1557580	18-100-009-00048-002	20000	BARBECHO TRADICIONAL-SIN VARIEDAD	R	424	3,90	2,13	2,13	2,13	6,13			2,13	2,13
-1557159	18-084-001-00011-016	20000	BARBECHO TRADICIONAL-SIN VARIEDAD	R	424	7,50	5,09	5,09	5,09	12,52			5,09	5,09
5555682	18-100-009-00049-008	20000	BARBECHO TRADICIONAL-SIN VARIEDAD	R	424	8,10	0,40	0,40	0,40	0,66			0,40	0,40

(1) Superficie declarada admisible ajustada con la superficie comprometida.
(2) Factor de penalización valorando el alcance para el tipo de compromiso.

Puede verificar la integridad de una copia de este documento mediante la lectura del código QR adjunto o mediante el acceso a la dirección <https://ws050.juntadeandalucia.es/verificarFirma> indicando el código de VERIFICACIÓN

FIRMADO POR

RAQUEL MARIA ESPIN CRESPO

17/12/2024

VERIFICACIÓN

Pk2jm6UYDU9J72AMTZUYRN3GET48NG

PÁG. 5757/9349



**INCIDENCIAS****INCIDENCIA DESCRIPCIÓN**

- 248 Verifica que los recintos declarados con sistema de explotación regadío corresponden realmente a regadío según SIGPAC.
Ref:-1326658 Recinto:18-100-009-00164-00001 Cultivo:152000 PIMIENTO-SIN VARIEDAD Regadío
- 100402 Recinto solicitado no forma parte de ningún organismo de control autorizado para la producción ecológica en Andalucía o fecha de inscripción posterior al plazo establecido (Anexo I. Criterios de Subvencionabilidad. Orden 28 de marzo de 2023).
Ref:5508299 Recinto:18-084-001-00012-00001 Cultivo:8000 AVENA-SIN VARIEDAD Regadío
- 100406 Grupo de cultivo declarado en el recinto no coincide con el grupo de cultivo existente en el organismo de control autorizado para la producción ecológica en Andalucía (Anexo I. Criterios de Subvencionabilidad. Orden 28 de marzo de 2023).
Ref:5508299 Recinto:18-084-001-00012-00001 Cultivo:8000 AVENA-SIN VARIEDAD Regadío Grupo de SIPEA:HORTICOLAS
- 100421 Recinto declarado por error para una operación de la 6503, que se ha corregido de oficio marcando la operación correcta, de acuerdo con la fecha de inscripción del recinto en la producción ecológica.
Ref:-1601135 Recinto:18-100-009-00049-00001 Cultivo:8000 AVENA-SIN VARIEDAD Regadío
Ref:-1601488 Recinto:18-100-009-00049-00001 Cultivo:20000 BARBECHO TRADICIONAL-SIN VARIEDAD Regadío
Ref:-1557731 Recinto:18-100-009-00049-00001 Cultivo:152000 PIMIENTO-SIN VARIEDAD Regadío
Ref:-1601450 Recinto:18-100-009-00049-00001 Cultivo:152000 PIMIENTO-SIN VARIEDAD Regadío
Ref:5555682 Recinto:18-100-009-00049-00008 Cultivo:20000 BARBECHO TRADICIONAL-SIN VARIEDAD Regadío
Ref:-1557556 Recinto:18-100-009-00049-00008 Cultivo:152000 PIMIENTO-SIN VARIEDAD Regadío
- 100424 Solicita recinto que no está comprometido para la operación.
Ref:5508299 Recinto:18-084-001-00012-00001 Cultivo:8000 AVENA-SIN VARIEDAD Regadío

(1) Superficie declarada admisible ajustada con la superficie comprometida.
(2) Factor de penalización valorando el alcance para el tipo de compromiso.

Puede verificar la integridad de una copia de este documento mediante la lectura del código QR adjunto o mediante el acceso a la dirección <https://ws050.juntadeandalucia.es/verificarFirma> indicando el código de VERIFICACIÓN

FIRMADO POR

RAQUEL MARIA ESPIN CRESPO

17/12/2024

VERIFICACIÓN

Pk2jm6UYDU9J72AMTZUYRN3GET48NG

PÁG. 5758/9349





APELLIDOS Y NOMBRE / RAZÓN SOCIAL

VAZQUEZ SANCHEZ CAROLINA

NIF
****5092*

EXPEDIENTE
1090731

ANUALIDAD DE PAGO
1ª

IMPORTES POR ANUALIDAD

	2023	2024	2025	2026	2027
IMPORTE MÁXIMO SUBVENCIONABLE	679,86 €	679,86 €	679,86 €	566,55 €	566,55 €
IMPORTE MEDIO DE TRANSFERENCIA (€/ha)	259,49 €	259,49 €	259,49 €	216,24 €	216,24 €

RESUMEN DE UNIDADES

Cód	GRUPO DE PAGO	Sup. Dec. Admisible (ha)	Sup. Comprometida (ha)	Sup. ajustada compromiso (1) (ha)	% sobredec.	Sup. Resuelta (ha)	Importe Declarado	Importe Topado	Importe Resuelto	Importe tras sobredec.
422	FRUTALES SECANO	2,66		2,62	0,00	2,62	679,86	679,86	679,86	679,86
TOTAL		2,66	2,62	2,62		2,62	679,86	679,86	679,86	679,86

APLICACIÓN DE REDUCCIONES Y PENALIZACIONES

GRUPO DE PAGO	Importe Calculado	Importe prereduc.	Criterios de subvencionabilidad y compromisos	Presentación tardía	Omisión declaración	Condicionalidad	IMPORTE (Euros) RESUELTO
FRUTALES SECANO	679,86	679,86	0,00	0,00	0,00	0,00	679,86
TOTAL	679,86	679,86					679,86

RESUMEN DE PAGOS

	IMPORTE (Euros)			
	RESUELTO	FEADER	MAPA	CAPADR
FRUTALES SECANO - Pago realizado	679,86 €	577,88 €	66,69 €	35,29 €

RECINTOS RESUELTOS

REF.	REFERENCIA SIGPAC	CULTIVO	DESCRIPCIÓN CULTIVO	S/R G.PAGO	PEND. MEDIA (%)	SUP. DEC. ADMISIBLE (ha)	SUP. COMPROM. (ha)	SUP. AJUSTADA COMPR.(1) (ha)	SUP. CONY. SIGPAC (ha)	SUP. CERTIE (ha)	SUP. CAMPO (ha)	SUP. CAMPO DETER. CULT. DECLARADO (ha)	SUP. DEC. REDUCIDA (ha)	SUP. RESUELTA (ha)
6857222	18-040-014-00122-005	104020	ALMENDROS-GUARA	S 422	4,20	1,15	1,15	1,15		1,15			1,15	1,15
6857223	18-040-014-00122-006	104020	ALMENDROS-GUARA	S 422	48,60	1,45	1,41	1,41		1,41			1,41	1,41
6857228	18-040-014-00122-018	104020	ALMENDROS-GUARA	S 422	22,00	0,06	0,06	0,06		0,06			0,06	0,06

(1) Superficie declarada admisible ajustada con la superficie comprometida.
(2) Factor de penalización valorando el alcance para el tipo de compromiso.

Puede verificar la integridad de una copia de este documento mediante la lectura del código QR adjunto o mediante el acceso a la dirección https://ws050.juntadeandalucia.es/verificarFirma indicando el código de VERIFICACIÓN			
FIRMADO POR	RAQUEL MARIA ESPIN CRESPO	17/12/2024	
VERIFICACIÓN	Pk2jm6UYDU9J72AMTZUYRN3GET48NG	PÁG. 5759/9349	



INCIDENCIAS

INCIDENCIA DESCRIPCIÓN

- 100402 Recinto solicitado no forma parte de ningún organismo de control autorizado para la producción ecológica en Andalucía o fecha de inscripción posterior al plazo establecido (Anexo I. Criterios de Subvencionabilidad. Orden 28 de marzo de 2023).
 Ref:6857221 Recinto:18-040-014-00122-00001 Cultivo:20000 BARBECHO TRADICIONAL-SIN VARIEDAD Regadío
 Ref:-1569463 Recinto:18-040-014-00122-00010 Cultivo:3037 TRIGO DURO-REGALLO Regadío
 Ref:6857224 Recinto:18-040-014-00122-00010 Cultivo:20000 BARBECHO TRADICIONAL-SIN VARIEDAD Regadío
 Ref:6857225 Recinto:18-040-014-00122-00011 Cultivo:20000 BARBECHO TRADICIONAL-SIN VARIEDAD Regadío
 Ref:6857226 Recinto:18-040-014-00122-00012 Cultivo:20000 BARBECHO TRADICIONAL-SIN VARIEDAD Regadío
 Ref:-1569423 Recinto:18-040-014-00122-00030 Cultivo:104020 ALMENDROS-GUARA Regadío
 Ref:-1569416 Recinto:18-040-014-00122-00031 Cultivo:104020 ALMENDROS-GUARA Regadío


- 100406 Grupo de cultivo declarado en el recinto no coincide con el grupo de cultivo existente en el organismo de control autorizado para la producción ecológica en Andalucía (Anexo I. Criterios de Subvencionabilidad. Orden 28 de marzo de 2023).
 Ref:6857221 Recinto:18-040-014-00122-00001 Cultivo:20000 BARBECHO TRADICIONAL-SIN VARIEDAD Regadío Grupo de SIPEA:FRUTALES
 Ref:-1569463 Recinto:18-040-014-00122-00010 Cultivo:3037 TRIGO DURO-REGALLO Regadío Grupo de SIPEA:FRUTALES
 Ref:6857224 Recinto:18-040-014-00122-00010 Cultivo:20000 BARBECHO TRADICIONAL-SIN VARIEDAD Regadío Grupo de SIPEA:FRUTALES
 Ref:6857225 Recinto:18-040-014-00122-00011 Cultivo:20000 BARBECHO TRADICIONAL-SIN VARIEDAD Regadío Grupo de SIPEA:PASTOS ASOCIADOS

- 100412 Número de hectáreas validadas inferior a la superficie mínima permitida por el grupo de cultivo (Anexo I. Criterios de Subvencionabilidad. Orden 28 de marzo de 2023).
 Sup. Resuelta:0 Grupo de Pago:FRUTALES REGADÍO

- 100413 Recinto perteneciente a grupo de cultivo que no cumple con la superficie mínima requerida (Anexo I. Criterios de Subvencionabilidad. Orden 28 de marzo de 2023).
 Ref:6857227 Recinto:18-040-014-00122-00017 Cultivo:104020 ALMENDROS-GUARA Regadío Sup. Declarada:0,97 Superficie Resolver:0,97
 Ref:6857229 Recinto:18-040-014-00122-00019 Cultivo:104020 ALMENDROS-GUARA Regadío Sup. Declarada:0,21 Superficie Resolver:0,21
 Ref:-1569413 Recinto:18-040-014-00122-00028 Cultivo:104020 ALMENDROS-GUARA Regadío Sup. Declarada:0,87 Superficie Resolver:0,87

- 100424 Solicita recinto que no está comprometido para la operación.
 Ref:6857221 Recinto:18-040-014-00122-00001 Cultivo:20000 BARBECHO TRADICIONAL-SIN VARIEDAD Regadío
 Ref:-1569463 Recinto:18-040-014-00122-00010 Cultivo:3037 TRIGO DURO-REGALLO Regadío
 Ref:6857224 Recinto:18-040-014-00122-00010 Cultivo:20000 BARBECHO TRADICIONAL-SIN VARIEDAD Regadío
 Ref:6857225 Recinto:18-040-014-00122-00011 Cultivo:20000 BARBECHO TRADICIONAL-SIN VARIEDAD Regadío
 Ref:6857226 Recinto:18-040-014-00122-00012 Cultivo:20000 BARBECHO TRADICIONAL-SIN VARIEDAD Regadío
 Ref:-1569423 Recinto:18-040-014-00122-00030 Cultivo:104020 ALMENDROS-GUARA Regadío
 Ref:-1569416 Recinto:18-040-014-00122-00031 Cultivo:104020 ALMENDROS-GUARA Regadío

(1) Superficie declarada admisible ajustada con la superficie comprometida.
 (2) Factor de penalización valorando el alcance para el tipo de compromiso.

Puede verificar la integridad de una copia de este documento mediante la lectura del código QR adjunto o mediante el acceso a la dirección https://ws050.juntadeandalucia.es/verificarFirma indicando el código de VERIFICACIÓN			
FIRMADO POR	RAQUEL MARIA ESPIN CRESPO	17/12/2024	
VERIFICACIÓN	Pk2jm6UYDU9J72AMTZUYRN3GET48NG	PÁG. 5760/9349	



APELLIDOS Y NOMBRE / RAZÓN SOCIAL
VELAZQUEZ BALLESTA MARIA DOLORES

NIF
***8109*

EXPEDIENTE
1232712

ANUALIDAD DE PAGO
1ª

IMPORTE POR ANUALIDAD

	2023	2024	2025	2026	2027
IMPORTE MÁXIMO SUBVENCIONABLE	10.379,60 €	10.379,60 €	10.379,60 €	8.649,60 €	8.649,60 €
IMPORTE MEDIO DE TRANSFERENCIA (€/ha)	259,49 €	259,49 €	259,49 €	216,24 €	216,24 €

RESUMEN DE UNIDADES

Cód	GRUPO DE PAGO	Sup. Dec. Admisible (ha)	Sup. Comprometida (ha)	Sup. ajustada compromiso (1) (ha)	% sobredec.	Sup. Resuelta (ha)	Importe Declarado	Importe Topado	Importe Resuelto	Importe tras sobredec.
422	FRUTALES SECANO	80,32		40,00	0,00	40,00	10.379,60	10.379,60	10.379,60	10.379,60
TOTAL		80,32	40,00	40,00		40,00	10.379,60	10.379,60	10.379,60	10.379,60

APLICACIÓN DE REDUCCIONES Y PENALIZACIONES

GRUPO DE PAGO	Importe Calculado	Importe prereduc.	Criterios de subvencionabilidad y compromisos	Presentación tardía	Omisión declaración	Condicionalidad	IMPORTE (Euros) RESUELTO
FRUTALES SECANO	10.379,60	10.379,60	0,00	0,00	0,00	0,00	10.379,60
TOTAL	10.379,60	10.379,60					10.379,60

RESUMEN DE PAGOS

	IMPORTE (Euros)			
	RESUELTO	FEADER	MAPA	CAPADR
FRUTALES SECANO - Pago realizado	10.379,60 €	8.822,66 €	1.018,24 €	538,70 €

RECINTOS RESUELTOS

REF.	REFERENCIA SIGPAC	CULTIVO	DESCRIPCIÓN CULTIVO	S/R G.PAGO	PEND. MEDIA (%)	SUP. DEC. ADMISIBLE (ha)	SUP. COMPROM. (ha)	SUP. AJUSTADA COMPR.(1) (ha)	SUP. CONY. SIGPAC (ha)	SUP. CERTIE (ha)	SUP. CAMPO (ha)	SUP. CAMPO DETER. CULT. DECLARADO (ha)	SUP. DEC. REDUCIDA (ha)	SUP. RESUELTA (ha)
-1122659	18-162-009-00067-026	104020	ALMENDROS-GUARA	S 422	10,60	0,98	0,98	0,98		0,98				0,98
-1121682	18-162-009-00067-042	124045	PISTACHO-PETER 1	S 422	21,80	17,90	17,90	17,90		17,90			17,90	17,90
-1099587	18-162-009-00068-018	124043	PISTACHO-PETER	S 422	18,30	13,66	13,66	13,66		13,66			13,66	13,66
5232640	18-162-009-00068-024	104020	ALMENDROS-GUARA	S 422	14,10	6,24	6,24	6,24		6,24			6,24	6,24
5244522	18-162-011-00044-002	104057	ALMENDROS-AVIJOR	S 422	17,10	2,07	2,07	2,07		2,07			2,07	2,07
5244523	18-162-011-00044-003	104057	ALMENDROS-AVIJOR	S 422	23,80	0,23	0,23	0,23		0,23			0,23	0,23
5284444	18-162-009-00067-003	104057	ALMENDROS-AVIJOR	S 422	10,90	0,75	0,75	0,75		0,75			0,75	0,75
5284445	18-162-009-00067-004	104057	ALMENDROS-AVIJOR	S 422	13,20	1,13	1,13	1,13		1,13			1,13	1,13
5284650	18-162-009-00067-032	104020	ALMENDROS-GUARA	S 422	17,10	25,55	25,55	25,55		25,55			25,55	25,55
1700000002755091	18-162-011-00043-001	104023	ALMENDROS-LAURANNE	S 422	15,80	11,81	11,81	11,81		11,81			11,81	11,81

(1) Superficie declarada admisible ajustada con la superficie comprometida.
(2) Factor de penalización valorando el alcance para el tipo de compromiso.

Puede verificar la integridad de una copia de este documento mediante la lectura del código QR adjunto o mediante el acceso a la dirección <https://ws050.juntadeandalucia.es/verificarFirma> indicando el código de VERIFICACIÓN

FIRMADO POR

RAQUEL MARIA ESPIN CRESPO

17/12/2024

VERIFICACIÓN

Pk2jm6UYDU9J72AMTZUYRN3GET48NG

PÁG. 5761/9349





APELLIDOS Y NOMBRE / RAZÓN SOCIAL

VERA MANJON ANTONIA

NIF
***2182*

EXPEDIENTE
1014335

ANUALIDAD DE PAGO
1ª

IMPORTES POR ANUALIDAD

	2023	2024	2025	2026	2027
IMPORTE MÁXIMO SUBVENCIONABLE	799,23 €	799,23 €	799,23 €	666,02 €	666,02 €
IMPORTE MEDIO DE TRANSFERENCIA (€/ha)	259,49 €	259,49 €	259,49 €	216,24 €	216,24 €

RESUMEN DE UNIDADES

Cód	GRUPO DE PAGO	Sup. Dec. Admisible (ha)	Sup. Comprometida (ha)	Sup. ajustada compromiso (1) (ha)	% sobredec.	Sup. Resuelta (ha)	Importe Declarado	Importe Topado	Importe Resuelto	Importe tras sobredec.
422	FRUTALES SECANO	3,08		3,08	0,00	3,08	799,23	799,23	799,23	799,23
TOTAL		3,08	3,08	3,08		3,08	799,23	799,23	799,23	799,23

APLICACIÓN DE REDUCCIONES Y PENALIZACIONES

GRUPO DE PAGO	Importe Calculado	Importe prereduc.	Criterios de subvencionabilidad y compromisos	Presentación tardía	Omisión declaración	Condicionalidad	IMPORTE (Euros) RESUELTO
FRUTALES SECANO	799,23	799,23	0,00	0,00	0,00	0,00	799,23
TOTAL	799,23	799,23					799,23

RESUMEN DE PAGOS

	IMPORTE (Euros)			
	RESUELTO	FEADER	MAPA	CAPADR
FRUTALES SECANO - Pago realizado	799,23 €	679,35 €	78,40 €	41,48 €

RECINTOS RESUELTOS

REF.	REFERENCIA SIGPAC	CULTIVO	DESCRIPCIÓN CULTIVO	S/R G.PAGO	PEND. MEDIA (%)	SUP. DEC. ADMISIBLE (ha)	SUP. COMPROM. (ha)	SUP. AJUSTADA COMPROM. (1) (ha)	SUP. CONY. SIGPAC (ha)	SUP. CERTIE (ha)	SUP. CAMPO (ha)	SUP. CAMPO DETER. CULT. DECLARADO (ha)	SUP. DEC. REDUCIDA (ha)	SUP. RESUELTA (ha)
-20347	18-090-018-00033-001	104020	ALMENDROS-GUARA	S 422	10,50	0,75	0,75	0,75		0,75			0,75	0,75
1700000005633575	18-090-018-00083-001	104020	ALMENDROS-GUARA	S 422	15,10	0,96	0,96	0,96		0,96			0,96	0,96
1700000005633576	18-090-018-00084-001	104020	ALMENDROS-GUARA	S 422	12,80	0,59	0,59	0,59		0,59			0,59	0,59
1700000005633577	18-090-018-00004-001	104020	ALMENDROS-GUARA	S 422	11,30	0,22	0,22	0,22		0,22			0,22	0,22
1700000005633579	23-044-013-00139-004	104020	ALMENDROS-GUARA	S 422	7,40	0,56	0,56	0,56		0,56			0,56	0,56

(1) Superficie declarada admisible ajustada con la superficie comprometida.
(2) Factor de penalización valorando el alcance para el tipo de compromiso.

Puede verificar la integridad de una copia de este documento mediante la lectura del código QR adjunto o mediante el acceso a la dirección <https://ws050.juntadeandalucia.es/verificarFirma> indicando el código de VERIFICACIÓN

FIRMADO POR	RAQUEL MARIA ESPIN CRESPO	17/12/2024	
VERIFICACIÓN	Pk2jm6UYDU9J72AMTZUYRN3GET48NG	PÁG. 5762/9349	



APELLIDOS Y NOMBRE / RAZÓN SOCIAL

VERGEL AL-ZEITOUN, S.L.

NIF
***4682*

EXPEDIENTE
1231537

ANUALIDAD DE PAGO
1ª

IMPORTES POR ANUALIDAD

	2023	2024	2025	2026	2027
IMPORTE MÁXIMO SUBVENCIONABLE	4.610,94 €	4.610,94 €	4.610,94 €	3.842,45 €	3.842,45 €
IMPORTE MEDIO DE TRANSFERENCIA (€/ha)	297,48 €	297,48 €	297,48 €	247,90 €	247,90 €

RESUMEN DE UNIDADES

Cód	GRUPO DE PAGO	Sup. Dec. Admisible (ha)	Sup. Comprometida (ha)	Sup. ajustada compromiso (1) (ha)	% sobredec.	Sup. Resuelta (ha)	Importe Declarado	Importe Topado	Importe Resuelto	Importe tras sobredec.
419	OLIVAR	15,50		15,50	0,00	15,50	4.610,94	4.610,94	4.610,94	4.610,94
TOTAL		15,50	15,50	15,50		15,50	4.610,94	4.610,94	4.610,94	4.610,94

APLICACIÓN DE REDUCCIONES Y PENALIZACIONES

GRUPO DE PAGO	Importe Calculado	Importe prereduc.	Criterios de subvencionabilidad y compromisos	Presentación tardía	Omisión declaración	Condicionalidad	IMPORTE (Euros) RESUELTO
OLIVAR	4.610,94	4.610,94	0,00	0,00	0,00	0,00	4.610,94
TOTAL	4.610,94	4.610,94					4.610,94

RESUMEN DE PAGOS

	IMPORTE (Euros)			
	RESUELTO	FEADER	MAPA	CAPADR
OLIVAR - Pago realizado	4.610,94 €	3.919,30 €	452,33 €	239,31 €

RECINTOS RESUELTOS

REF.	REFERENCIA SIGPAC	CULTIVO	DESCRIPCIÓN CULTIVO	S/R	G.PAGO	PEND. MEDIA (%)	SUP. DEC. ADMISIBLE (ha)	SUP. COMPROM. (ha)	SUP. AJUSTADA COMPR.(1) (ha)	SUP. CONY. SIGPAC (ha)	SUP. CERTIE (ha)	SUP. CAMPO (ha)	SUP. CAMPO DETER. CULT. DECLARADO (ha)	SUP. DEC. REDUCIDA (ha)	SUP. RESUELTA (ha)
-1572461	18-052-014-00104-002	101010	OLIVAR-PICUAL	R	419	3,20	3,15	3,15	3,15		3,37			3,15	3,15
-95663	18-052-014-00104-013	101010	OLIVAR-PICUAL	R	419	6,80	0,14	0,14	0,14		0,14			0,14	0,14
1700000006610924	18-052-014-00146-001	101010	OLIVAR-PICUAL	R	419	9,80	7,40	7,40	7,40		7,41			7,40	7,40
1700000006610927	18-133-028-00015-001	101010	OLIVAR-PICUAL	S	419	8,80	4,81	4,81	4,81		4,81			4,81	4,81

(1) Superficie declarada admisible ajustada con la superficie comprometida.
(2) Factor de penalización valorando el alcance para el tipo de compromiso.

Puede verificar la integridad de una copia de este documento mediante la lectura del código QR adjunto o mediante el acceso a la dirección <https://ws050.juntadeandalucia.es/verificarFirma> indicando el código de VERIFICACIÓN

FIRMADO POR

RAQUEL MARIA ESPIN CRESPO

17/12/2024

VERIFICACIÓN

Pk2jm6UYDU9J72AMTZUYRN3GET48NG

PÁG. 5763/9349





APELLIDOS Y NOMBRE / RAZÓN SOCIAL
VICEIRA GARCÍA JESUS MANUEL

NIF
****1775*

EXPEDIENTE
1280474

ANUALIDAD DE PAGO
1ª

IMPORTES POR ANUALIDAD

	2023	2024	2025	2026	2027
IMPORTE MÁXIMO SUBVENCIONABLE	758,57 €	758,57 €	758,57 €	632,15 €	632,15 €
IMPORTE MEDIO DE TRANSFERENCIA (€/ha)	297,48 €	297,48 €	297,48 €	247,90 €	247,90 €

RESUMEN DE UNIDADES

Cód	GRUPO DE PAGO	Sup. Dec. Admisible (ha)	Sup. Comprometida (ha)	Sup. ajustada compromiso (1) (ha)	% sobredec.	Sup. Resuelta (ha)	Importe Declarado	Importe Topado	Importe Resuelto	Importe tras sobredec.
419	OLIVAR	2,55		2,55	0,00	2,55	758,57	758,57	758,57	758,57
TOTAL		2,55	2,55	2,55		2,55	758,57	758,57	758,57	758,57

APLICACIÓN DE REDUCCIONES Y PENALIZACIONES

GRUPO DE PAGO	Importe Calculado	Importe prereduc.	Criterios de subvencionabilidad y compromisos	Presentación tardía	Omisión declaración	Condicionalidad	IMPORTE (Euros) RESUELTO
OLIVAR	758,57	758,57	0,00	0,00	0,00	0,00	758,57
TOTAL	758,57	758,57					758,57

RESUMEN DE PAGOS

	IMPORTE (Euros)			
	RESUELTO	FEADER	MAPA	CAPADR
OLIVAR - Pago realizado	758,57 €	644,78 €	74,42 €	39,37 €

RECINTOS RESUELTOS

REF.	REFERENCIA SIGPAC	CULTIVO DESCRIPCIÓN CULTIVO	S/R G.PAGO	PEND. MEDIA (%)	SUP. DEC. ADMISIBLE (ha)	SUP. COMPROM. (ha)	SUP. AJUSTADA COMPR.(1) (ha)	SUP. CONY. SIGPAC (ha)	SUP. CERTIE (ha)	SUP. CAMPO (ha)	SUP. CAMPO DETER. CULT. DECLARADO (ha)	SUP. DEC. REDUCIDA (ha)	SUP. RESUELTA (ha)
6837759	18-062-005-00317-002	101138 OLIVAR-HOJIBLANCA	S 419	18,60	1,43	1,43	1,43		1,43			1,43	1,43
6837783	18-060-009-00239-001	101010 OLIVAR-PICUAL	R 419	19,20	0,33	0,33	0,33		0,33			0,33	0,33
6837931	18-060-009-00231-002	101010 OLIVAR-PICUAL	R 419	5,60	0,53	0,53	0,53		0,53			0,53	0,53
6837932	18-060-009-00231-003	101010 OLIVAR-PICUAL	S 419	10,60	0,08	0,08	0,08		0,08			0,08	0,08
6837942	18-060-010-00122-001	101010 OLIVAR-PICUAL	R 419	6,70	0,18	0,18	0,18		0,18			0,18	0,18

INCIDENCIAS

INCIDENCIA DESCRIPCIÓN

- 100421 Recinto declarado por error para una operación de la 6503, que se ha corregido de oficio marcando la operación correcta, de acuerdo con la fecha de inscripción del recinto en la producción ecológica.
 Ref:6837931 Recinto:18-060-009-00231-00002 Cultivo:101010 OLIVAR-PICUAL Regadio
 Ref:6837932 Recinto:18-060-009-00231-00003 Cultivo:101010 OLIVAR-PICUAL Secano
 Ref:6837783 Recinto:18-060-009-00239-00001 Cultivo:101010 OLIVAR-PICUAL Regadio
 Ref:6837780 Recinto:18-060-010-00115-00001 Cultivo:104020 ALMENDROS-GUARA Regadio
 Ref:6837942 Recinto:18-060-010-00122-00001 Cultivo:101010 OLIVAR-PICUAL Regadio
 Ref:6837759 Recinto:18-062-005-00317-00002 Cultivo:101138 OLIVAR-HOJIBLANCA Secano
- 100424 Solicita recinto que no está comprometido para la operación.
 Ref:6837780 Recinto:18-060-010-00115-00001 Cultivo:104020 ALMENDROS-GUARA Regadio

(1) Superficie declarada admisible ajustada con la superficie comprometida.
 (2) Factor de penalización valorando el alcance para el tipo de compromiso.

Puede verificar la integridad de una copia de este documento mediante la lectura del código QR adjunto o mediante el acceso a la dirección <https://ws050.juntadeandalucia.es/verificarFirma> indicando el código de VERIFICACIÓN

FIRMADO POR

RAQUEL MARIA ESPIN CRESPO

17/12/2024

VERIFICACIÓN

Pk2jm6UYDU9J72AMTZUYRN3GET48NG

PÁG. 5764/9349





<u>APELLIDOS Y NOMBRE / RAZÓN SOCIAL</u>	<u>NIF</u>	<u>EXPEDIENTE</u>	<u>ANUALIDAD DE PAGO</u>				
VICEIRA MARTIN FRANCISCO	***7219*	1041680	1ª				
IMPORTE POR ANUALIDAD							
			2023	2024	2025	2026	2027
IMPORTE MÁXIMO SUBVENCIONABLE			2.496,53 €	2.496,53 €	2.496,53 €	2.080,45 €	2.080,45 €
IMPORTE MEDIO DE TRANSFERENCIA (€/ha)			312,46 €	312,46 €	312,46 €	260,38 €	260,38 €

<u>RESUMEN DE UNIDADES</u>		<u>Sup. Dec. Admisible (ha)</u>	<u>Sup. Comprometida (ha)</u>	<u>Sup. ajustada compromiso (1) (ha)</u>	<u>% sobredecc.</u>	<u>Sup. Resuelta (ha)</u>	<u>Importe Declarado</u>	<u>Importe Topado</u>	<u>Importe Resuelto</u>	<u>Importe tras sobredecc.</u>
Cód	GRUPO DE PAGO									
419	OLIVAR	7,01		7,01	0,00	7,01	2.085,33	2.085,33	2.085,33	2.085,33
423	FRUTALES REGADÍO	0,98		0,98	0,00	0,98	411,20	411,20	411,20	411,20
TOTAL		7,99	7,99	7,99		7,99	2.496,53	2.496,53	2.496,53	2.496,53

<u>APLICACIÓN DE REDUCCIONES Y PENALIZACIONES</u>		<u>Importe Calculado</u>	<u>Importe prereduc.</u>	<u>Criterios de subvencionabilidad y compromisos</u>	<u>Presentación tardía</u>	<u>Omisión declaración</u>	<u>Condicionalidad</u>	<u>IMPORTE (Euros) RESUELTO</u>
GRUPO DE PAGO		411,20	411,20	0,00	0,00	0,00	0,00	411,20
FRUTALES REGADÍO		2.085,33	2.085,33	0,00	0,00	0,00	0,00	2.085,33
OLIVAR								
TOTAL		2.496,53	2.496,53					2.496,53

<u>RESUMEN DE PAGOS</u>		<u>RESUELTO</u>	<u>FEADER</u>	<u>MAPA</u>	<u>CAPADR</u>
FRUTALES REGADÍO - Pago realizado		411,20 €	349,52 €	40,34 €	21,34 €
OLIVAR - Pago realizado		2.085,33 €	1.772,53 €	204,57 €	108,23 €
TOTAL		2.496,53 €	2.122,05 €	244,91 €	129,57 €

<u>REF.</u>	<u>REFERENCIA SIGPAC</u>	<u>CULTIVO DESCRIPCIÓN CULTIVO</u>	<u>S/R G.PAGO</u>	<u>PEND. MEDIA (%)</u>	<u>SUP. ADMISIBLE (ha)</u>	<u>SUP. COMPROM. (ha)</u>	<u>SUP. AJUSTADA COMPROM. (1) (ha)</u>	<u>SUP. CONV. SIGPAC (ha)</u>	<u>SUP. CERTIF. (ha)</u>	<u>SUP. CAMPO (ha)</u>	<u>SUP. CAMPO DETER. CULT. DECLARADO (ha)</u>	<u>SUP. DEC. REDUCIDA (ha)</u>	<u>SUP. RESUELTA (ha)</u>
-1294511	18-060-008-00184-003	101138 OLIVAR-HOJIBLANCA	S	419	32,90	0,29	0,29	0,29	0,29			0,29	0,29
-1084820	18-060-009-00233-004	101010 OLIVAR-PICUAL	R	419	14,60	0,22	0,22	0,22	0,22			0,22	0,22
-985044	18-062-005-00846-001	101138 OLIVAR-HOJIBLANCA	S	419	18,70	1,54	1,54	1,54	1,54			1,54	1,54
-984995	18-178-012-00095-001	101138 OLIVAR-HOJIBLANCA	R	419	4,20	0,49	0,49	0,49	0,49			0,49	0,49
-38260	18-060-008-00233-001	101138 OLIVAR-HOJIBLANCA	S	419	23,40	0,31	0,31	0,31	0,31			0,31	0,31
-36563	18-060-008-00184-004	101138 OLIVAR-HOJIBLANCA	S	419	16,90	0,15	0,15	0,15	0,15			0,15	0,15
1700000002707085	18-178-012-00096-001	101138 OLIVAR-HOJIBLANCA	R	419	4,90	0,14	0,14	0,14	0,14			0,14	0,14
1700000002707086	18-178-012-00097-001	101138 OLIVAR-HOJIBLANCA	R	419	2,50	0,94	0,94	0,94	0,94			0,94	0,94
1700000002707100	18-060-008-00183-001	101138 OLIVAR-HOJIBLANCA	S	419	34,70	0,19	0,19	0,19	0,19			0,19	0,19
1700000002707102	18-060-008-00230-001	101138 OLIVAR-HOJIBLANCA	S	419	12,80	1,25	1,25	1,25	1,25			1,25	1,25
1700000002707103	18-060-007-00206-001	101138 OLIVAR-HOJIBLANCA	R	419	4,60	1,49	1,49	1,49	1,49			1,49	1,49
1700000002707088	18-060-010-00118-001	104020 ALMENDROS-GUARA	R	423	4,60	0,50	0,50	0,50	0,50			0,50	0,50
1700000002707089	18-060-010-00109-001	104020 ALMENDROS-GUARA	R	423	8,10	0,07	0,07	0,07	0,07			0,07	0,07
1700000002707090	18-060-010-00110-001	104020 ALMENDROS-GUARA	R	423	5,90	0,05	0,05	0,05	0,05			0,05	0,05
1700000002707091	18-060-010-00111-001	104020 ALMENDROS-GUARA	R	423	6,50	0,08	0,08	0,08	0,08			0,08	0,08
1700000002707092	18-060-010-00112-001	104020 ALMENDROS-GUARA	R	423	6,30	0,11	0,11	0,11	0,11			0,11	0,11
1700000002707093	18-060-010-00113-001	104020 ALMENDROS-GUARA	R	423	6,90	0,09	0,09	0,09	0,09			0,09	0,09
1700000002707094	18-060-010-00114-001	104020 ALMENDROS-GUARA	R	423	10,10	0,08	0,08	0,08	0,08			0,08	0,08

<u>INCIDENCIAS</u>	
<u>INCIDENCIA</u>	<u>DESCRIPCIÓN</u>
100424	Solicita recinto que no está comprometido para la operación. Ref:-1294637 Recinto:18-062-005-00004-00001 Cultivo:104020 ALMENDROS-GUARA Secano Ref:-1294639 Recinto:18-062-005-00004-00002 Cultivo:104020 ALMENDROS-GUARA Secano Ref:-731260 Recinto:18-062-005-00004-00004 Cultivo:104020 ALMENDROS-GUARA Secano

(1) Superficie declarada admisible ajustada con la superficie comprometida.
(2) Factor de penalización valorando el alcance para el tipo de compromiso.

Puede verificar la integridad de una copia de este documento mediante la lectura del código QR adjunto o mediante el acceso a la dirección https://ws050.juntadeandalucia.es/verificarFirma indicando el código de VERIFICACIÓN			
FIRMADO POR	RAQUEL MARIA ESPIN CRESPO	17/12/2024	
VERIFICACIÓN	Pk2jm6UYDU9J72AMTZUYRN3GET48NG	PÁG. 5765/9349	



APELLIDOS Y NOMBRE / RAZÓN SOCIAL
VICEIRA SANCHEZ ENRIQUE

NIF
***9972*

EXPEDIENTE
1113226

ANUALIDAD DE PAGO
1ª

IMPORTES POR ANUALIDAD

	2023	2024	2025	2026	2027
IMPORTE MÁXIMO SUBVENCIONABLE	755,26 €	755,26 €	755,26 €	629,39 €	629,39 €
IMPORTE MEDIO DE TRANSFERENCIA (€/ha)	419,59 €	419,59 €	419,59 €	349,66 €	349,66 €

RESUMEN DE UNIDADES

Cód	GRUPO DE PAGO	Sup. Dec. Admisible (ha)	Sup. Comprometida (ha)	Sup. ajustada compromiso (1) (ha)	% sobredec.	Sup. Resuelta (ha)	Importe Declarado	Importe Topado	Importe Resuelto	Importe tras sobredec.
423	FRUTALES REGADÍO	1,81		1,80	0,00	1,80	755,26	755,26	755,26	755,26
TOTAL		1,81	1,80	1,80		1,80	755,26	755,26	755,26	755,26

APLICACIÓN DE REDUCCIONES Y PENALIZACIONES

GRUPO DE PAGO	Importe Calculado	Importe prereduc.	Criterios de subvencionabilidad y compromisos	Presentación tardía	Omisión declaración	Condicionalidad	IMPORTE (Euros) RESUELTO
FRUTALES REGADÍO	755,26	755,26	0,00	0,00	0,00	0,00	755,26
TOTAL	755,26	755,26					755,26

RESUMEN DE PAGOS

	IMPORTE (Euros)			
	RESUELTO	FEADER	MAPA	CAPADR
FRUTALES REGADÍO - Pago realizado	755,26 €	641,97 €	74,09 €	39,20 €

RECINTOS RESUELTOS

REF.	REFERENCIA SIGPAC	CULTIVO	DESCRIPCIÓN CULTIVO	S/R G.PAGO	PEND. MEDIA (%)	SUP. DEC. ADMISIBLE (ha)	SUP. COMPROM. (ha)	SUP. AJUSTADA COMPROM. (1) (ha)	SUP. CONY. SIGPAC (ha)	SUP. CERTIE (ha)	SUP. CAMPO (ha)	SUP. CAMPO DETER. CULT. DECLARADO (ha)	SUP. DEC. REDUCIDA (ha)	SUP. RESUELTA (ha)
-929005	18-060-009-00248-004	124022	PISTACHO-KERMAN	R 423	13,10	0,28	0,28	0,28		0,28			0,28	0,28
1700000002579672	18-060-009-00249-001	124022	PISTACHO-KERMAN	R 423	8,50	0,44	0,44	0,44		0,44			0,44	0,44
1700000002579673	18-060-009-00248-003	124022	PISTACHO-KERMAN	R 423	6,80	0,45	0,44	0,44		0,44			0,44	0,44
1700000002579675	18-060-009-00250-002	124022	PISTACHO-KERMAN	R 423	14,30	0,51	0,51	0,51		0,51			0,51	0,51
1700000002579677	18-060-009-00250-004	124022	PISTACHO-KERMAN	R 423	5,20	0,13	0,13	0,13		0,13			0,13	0,13

(1) Superficie declarada admisible ajustada con la superficie comprometida.
(2) Factor de penalización valorando el alcance para el tipo de compromiso.

Puede verificar la integridad de una copia de este documento mediante la lectura del código QR adjunto o mediante el acceso a la dirección <https://ws050.juntadeandalucia.es/verificarFirma> indicando el código de VERIFICACIÓN

FIRMADO POR	RAQUEL MARIA ESPIN CRESPO	17/12/2024	
VERIFICACIÓN	Pk2jm6UYDU9J72AMTZUYRN3GET48NG	PÁG. 5766/9349	



APELLIDOS Y NOMBRE / RAZÓN SOCIAL

VICO RUIZ MARIANO

NIF
***3931*

EXPEDIENTE
1014059

ANUALIDAD DE PAGO
1ª

IMPORTES POR ANUALIDAD

	2023	2024	2025	2026	2027
IMPORTE MÁXIMO SUBVENCIONABLE	2.872,55 €	2.872,55 €	2.872,55 €	2.393,78 €	2.393,78 €
IMPORTE MEDIO DE TRANSFERENCIA (€/ha)	259,49 €	259,49 €	259,49 €	216,24 €	216,24 €

RESUMEN DE UNIDADES

Cód	GRUPO DE PAGO	Sup. Dec. Admisible (ha)	Sup. Comprometida (ha)	Sup. ajustada compromiso (1) (ha)	% sobredec.	Sup. Resuelta (ha)	Importe Declarado	Importe Topado	Importe Resuelto	Importe tras sobredec.
422	FRUTALES SECANO	11,07		11,07	0,00	11,07	2.872,55	2.872,55	2.872,55	2.872,55
TOTAL		11,07	11,07	11,07		11,07	2.872,55	2.872,55	2.872,55	2.872,55

APLICACIÓN DE REDUCCIONES Y PENALIZACIONES

GRUPO DE PAGO	Importe Calculado	Importe prereduc.	Criterios de subvencionabilidad y compromisos	Presentación tardía	Omisión declaración	Condicionalidad	IMPORTE (Euros) RESUELTO
FRUTALES SECANO	2.872,55	2.872,55	0,00	0,00	0,00	0,00	2.872,55
TOTAL	2.872,55	2.872,55					2.872,55

RESUMEN DE PAGOS

	IMPORTE (Euros)			
	RESUELTO	FEADER	MAPA	CAPADR
FRUTALES SECANO - Pago realizado	2.872,55 €	2.441,67 €	281,80 €	149,08 €

RECINTOS RESUELTOS

REF.	REFERENCIA SIGPAC	CULTIVO	DESCRIPCIÓN CULTIVO	S/R G.PAGO	PEND. MEDIA (%)	SUP. DEC. ADMISIBLE (ha)	SUP. COMPROM. (ha)	SUP. AJUSTADA COMPR.(1) (ha)	SUP. CONY. SIGPAC (ha)	SUP. CERTIE (ha)	SUP. CAMPO (ha)	SUP. CAMPO DETER. CULT. DECLARADO (ha)	SUP. DEC. REDUCIDA (ha)	SUP. RESUELTA (ha)
1700000003549418	18-087-002-00332-001	104022	ALMENDROS-LARGUETA	S	422	5,60	5,70	5,70	5,70	5,70			5,70	5,70
1700000003549419	18-087-002-00333-001	104020	ALMENDROS-GUARA	S	422	5,90	2,67	2,67	2,67	2,67			2,67	2,67
1700000003549420	18-087-002-00355-001	104022	ALMENDROS-LARGUETA	S	422	6,90	2,70	2,70	2,70	2,70			2,70	2,70

(1) Superficie declarada admisible ajustada con la superficie comprometida.
(2) Factor de penalización valorando el alcance para el tipo de compromiso.

Puede verificar la integridad de una copia de este documento mediante la lectura del código QR adjunto o mediante el acceso a la dirección <https://ws050.juntadeandalucia.es/verificarFirma> indicando el código de VERIFICACIÓN

FIRMADO POR	RAQUEL MARIA ESPIN CRESPO	17/12/2024
VERIFICACIÓN	Pk2jm6UYDU9J72AMTZUYRN3GET48NG	PÁG. 5767/9349





APELLIDOS Y NOMBRE / RAZÓN SOCIAL

VICO VALDIVIA HILARIO

NIF
***9322*

EXPEDIENTE
1282191

ANUALIDAD DE PAGO
1ª

IMPORTES POR ANUALIDAD

	2023	2024	2025	2026	2027
IMPORTE MÁXIMO SUBVENCIONABLE	7.050,28 €	7.050,28 €	7.050,28 €	5.875,23 €	5.875,23 €
IMPORTE MEDIO DE TRANSFERENCIA (€/ha)	297,48 €	297,48 €	297,48 €	247,90 €	247,90 €

RESUMEN DE UNIDADES

Cód	GRUPO DE PAGO	Sup. Dec. Admisible (ha)	Sup. Comprometida (ha)	Sup. ajustada compromiso (1) (ha)	% sobredec.	Sup. Resuelta (ha)	Importe Declarado	Importe Topado	Importe Resuelto	Importe tras sobredec.
419	OLIVAR	23,78		23,70	0,00	23,70	7.050,28	7.050,28	7.050,28	7.050,28
TOTAL		23,78	23,70	23,70		23,70	7.050,28	7.050,28	7.050,28	7.050,28

APLICACIÓN DE REDUCCIONES Y PENALIZACIONES

GRUPO DE PAGO	Importe Calculado	Importe prereduc.	Criterios de subvencionabilidad y compromisos	Presentación tardía	Omisión declaración	Condicionalidad	IMPORTE (Euros) RESUELTO
OLIVAR	7.050,28	7.050,28	0,00	0,00	0,00	0,00	7.050,28
TOTAL	7.050,28	7.050,28					7.050,28

RESUMEN DE PAGOS

	IMPORTE (Euros)			
	RESUELTO	FEADER	MAPA	CAPADR
OLIVAR - Pago realizado	7.050,28 €	5.992,74 €	691,63 €	365,91 €

RECINTOS RESUELTOS

REF.	REFERENCIA SIGPAC	CULTIVO	DESCRIPCIÓN CULTIVO	S/R G.PAGO	PEND. MEDIA (%)	SUP. DEC. ADMISIBLE (ha)	SUP. COMPROM. (ha)	SUP. AJUSTADA COMPR.(1) (ha)	SUP. CONY. SIGPAC (ha)	SUP. CERTIE (ha)	SUP. CAMPO (ha)	SUP. CAMPO DETER. CULT. DECLARADO (ha)	SUP. DEC. REDUCIDA (ha)	SUP. RESUELTA (ha)
6815440	23-044-012-00026-003	101010	OLIVAR-PICUAL	S 419	11,20	7,74	7,74	7,74		7,80			7,74	7,74
6815441	23-044-012-00027-001	101010	OLIVAR-PICUAL	S 419	12,80	10,27	10,27	10,27		10,36			10,27	10,27
6947431	18-191-007-00023-027	101010	OLIVAR-PICUAL	R 419	12,90	3,43	3,40	3,40		3,40			3,40	3,40
6960150	18-191-007-00023-026	101010	OLIVAR-PICUAL	S 419	3,60	2,34	2,29	2,29		2,29			2,29	2,29

(1) Superficie declarada admisible ajustada con la superficie comprometida.
(2) Factor de penalización valorando el alcance para el tipo de compromiso.

Puede verificar la integridad de una copia de este documento mediante la lectura del código QR adjunto o mediante el acceso a la dirección <https://ws050.juntadeandalucia.es/verificarFirma> indicando el código de VERIFICACIÓN

FIRMADO POR

RAQUEL MARIA ESPIN CRESPO

17/12/2024

VERIFICACIÓN

Pk2jm6UYDU9J72AMTZUYRN3GET48NG

PÁG. 5768/9349



**APELLIDOS Y NOMBRE / RAZÓN SOCIAL**

VIDAL SANCHEZ EULALIA

NIF

***2193*

EXPEDIENTE

1083534

ANUALIDAD DE PAGO

1ª

IMPORTES POR ANUALIDAD

	2023	2024	2025	2026	2027
IMPORTE MÁXIMO SUBVENCIONABLE	2.837,96 €	2.837,96 €	2.837,96 €	2.364,97 €	2.364,97 €
IMPORTE MEDIO DE TRANSFERENCIA (€/ha)	297,48 €	297,48 €	297,48 €	247,90 €	247,90 €

RESUMEN DE UNIDADES

Cód	GRUPO DE PAGO	Sup. Dec. Admisible (ha)	Sup. Comprometida (ha)	Sup. ajustada compromiso (1) (ha)	% sobredec.	Sup. Resuelta (ha)	Importe Declarado	Importe Topado	Importe Resuelto	Importe tras sobredec.
419	OLIVAR	9,54		9,54	0,00	9,54	2.837,96	2.837,96	2.837,96	2.837,96
TOTAL		9,54	9,54	9,54		9,54	2.837,96	2.837,96	2.837,96	2.837,96

APLICACIÓN DE REDUCCIONES Y PENALIZACIONES

GRUPO DE PAGO	Importe Calculado	Importe prereduc.	Criterios de subvencionabilidad y compromisos	Presentación tardía	Omisión declaración	Condicionalidad	IMPORTE (Euros) RESUELTO
OLIVAR	2.837,96	2.837,96	0,00	0,00	0,00	0,00	2.837,96
TOTAL	2.837,96	2.837,96					2.837,96

RESUMEN DE PAGOS**IMPORTE (Euros)**

	RESUELTO	FEADER	MAPA	CAPADR
OLIVAR - Pago realizado	2.837,96 €	2.412,27 €	278,40 €	147,29 €

RECINTOS RESUELTOS

REF.	REFERENCIA SIGPAC	CULTIVO DESCRIPCIÓN CULTIVO	S/R G.PAGO	PEND. MEDIA (%)	SUP. DEC. ADMISIBLE (ha)	SUP. COMPROM. (ha)	SUP. AJUSTADA COMPROM. (1) (ha)	SUP. CONY. SIGPAC (ha)	SUP. CERTIE (ha)	SUP. CAMPO (ha)	SUP. CAMPO DETER. CULT. DECLARADO (ha)	SUP. DEC. REDUCIDA (ha)	SUP. RESUELTA (ha)
170000005484667	18-040-029-00432-001	101010 OLIVAR-PICUAL	R 419	3,90	0,44	0,44	0,44	0,44	0,44			0,44	0,44
170000005484668	18-040-030-00186-001	101010 OLIVAR-PICUAL	R 419	3,80	0,11	0,11	0,11	0,11	0,11			0,11	0,11
170000005484669	18-040-030-00226-004	101010 OLIVAR-PICUAL	R 419	8,70	0,04	0,04	0,04	0,04	0,04			0,04	0,04
170000005484670	18-040-030-00236-004	101010 OLIVAR-PICUAL	R 419	7,70	0,27	0,27	0,27	0,27	0,27			0,27	0,27
170000005484673	18-040-028-00200-001	101010 OLIVAR-PICUAL	R 419	3,00	0,31	0,31	0,31	0,31	0,31			0,31	0,31
170000005484674	18-040-028-00314-001	101010 OLIVAR-PICUAL	R 419	3,80	0,48	0,48	0,48	0,48	0,48			0,48	0,48
170000005484675	18-040-033-00187-009	101010 OLIVAR-PICUAL	S 419	14,90	0,05	0,05	0,05	0,05	0,05			0,05	0,05
170000005484676	18-040-033-00254-001	101010 OLIVAR-PICUAL	S 419	10,20	0,28	0,28	0,28	0,28	0,28			0,28	0,28
170000005484677	18-040-033-00187-012	101010 OLIVAR-PICUAL	S 419	9,10	0,28	0,28	0,28	0,28	0,28			0,28	0,28
170000005484678	18-040-033-00254-002	101010 OLIVAR-PICUAL	S 419	8,60	0,62	0,62	0,62	0,62	0,62			0,62	0,62
170000005484679	18-040-032-00424-001	101010 OLIVAR-PICUAL	R 419	10,50	0,10	0,10	0,10	0,10	0,10			0,10	0,10
170000005484680	18-040-032-00424-002	101010 OLIVAR-PICUAL	R 419	13,10	2,24	2,24	2,24	2,24	2,24			2,24	2,24
170000005484681	18-040-032-00425-003	101010 OLIVAR-PICUAL	S 419	13,30	4,32	4,32	4,32	4,32	4,32			4,32	4,32

INCIDENCIAS**INCIDENCIA DESCRIPCIÓN**

- 100412 Número de hectáreas validadas inferior a la superficie mínima permitida por el grupo de cultivo (Anexo I. Criterios de Subvencionabilidad. Orden 28 de marzo de 2023).
Sup. Resuelta:0 Grupo de Pago:FRUTALES REGADÍO
- 100413 Recinto perteneciente a grupo de cultivo que no cumple con la superficie mínima requerida (Anexo I. Criterios de Subvencionabilidad. Orden 28 de marzo de 2023).
Ref:-449368 Recinto:18-040-032-00424-00007 Cultivo:104007 ALMENDROS-COMUNA Regadío Sup. Declarada:1,76 Superficie Resolver:1,76
- 100424 Solicita recinto que no está comprometido para la operación.
Ref:-449369 Recinto:18-040-032-00425-00007 Cultivo:104007 ALMENDROS-COMUNA Secano

(1) Superficie declarada admisible ajustada con la superficie comprometida.
(2) Factor de penalización valorando el alcance para el tipo de compromiso.

Puede verificar la integridad de una copia de este documento mediante la lectura del código QR adjunto o mediante el acceso a la dirección <https://ws050.juntadeandalucia.es/verificarFirma> indicando el código de VERIFICACIÓN

FIRMADO POR

RAQUEL MARIA ESPIN CRESPO

17/12/2024

VERIFICACIÓN

Pk2jm6UYDU9J72AMTZUYRN3GET48NG

PÁG. 5769/9349





APELLIDOS Y NOMBRE / RAZÓN SOCIAL

VIGUR AGRICOLA, S.L.

NIF
***3181*

EXPEDIENTE
1115621

ANUALIDAD DE PAGO
1ª

IMPORTES POR ANUALIDAD

	2023	2024	2025	2026	2027
IMPORTE MÁXIMO SUBVENCIONABLE	575,07 €	575,07 €	479,21 €	479,21 €	479,21 €
IMPORTE MEDIO DE TRANSFERENCIA (€/ha)	181,41 €	181,41 €	151,17 €	151,17 €	151,17 €

RESUMEN DE UNIDADES

Cód	GRUPO DE PAGO	Sup. Dec. Admisible (ha)	Sup. Comprometida (ha)	Sup. ajustada compromiso (1) (ha)	% sobredec.	Sup. Resuelta (ha)	Importe Declarado	Importe Topado	Importe Resuelto	Importe tras sobredec.
416	HERBÁCEOS	3,17		3,17	0,00	3,17	575,07	575,07	575,07	575,07
TOTAL		3,17	3,17	3,17		3,17	575,07	575,07	575,07	575,07

APLICACIÓN DE REDUCCIONES Y PENALIZACIONES

GRUPO DE PAGO	Importe Calculado	Importe prereduc.	Criterios de subvencionabilidad y compromisos	Presentación tardía	Omisión declaración	Condicionalidad	IMPORTE (Euros) RESUELTO
HERBÁCEOS	575,07	575,07	0,00	0,00	0,00	0,00	575,07
TOTAL	575,07	575,07					575,07

RESUMEN DE PAGOS

	IMPORTE (Euros)			
	RESUELTO	FEADER	MAPA	CAPADR
HERBÁCEOS - Pago realizado	575,07 €	488,81 €	56,41 €	29,85 €

RECINTOS RESUELTOS

REF.	REFERENCIA SIGPAC	CULTIVO	DESCRIPCIÓN CULTIVO	S/R	G.PAGO	PEND. MEDIA (%)	SUP. DEC. ADMISIBLE (ha)	SUP. COMPROM. (ha)	SUP. AJUSTADA COMPR.(1) (ha)	SUP. CONY. SIGPAC (ha)	SUP. CERTIE (ha)	SUP. CAMPO (ha)	SUP. CAMPO DETER. CULT. DECLARADO (ha)	SUP. DEC. REDUCIDA (ha)	SUP. RESUELTA (ha)
-1349881	18-090-001-00214-003	5136	CEBADA-SCRABBLE	R	416	2,30	3,17	3,17	3,17		3,17			3,17	3,17

INCIDENCIAS

INCIDENCIA DESCRIPCIÓN

100421 Recinto declarado por error para una operación de la 6503, que se ha corregido de oficio marcando la operación correcta, de acuerdo con la fecha de inscripción del recinto en la producción ecológica.
Ref.-1349881 Recinto:18-090-001-00214-00003 Cultivo:5136 CEBADA-SCRABBLE Regadío

(1) Superficie declarada admisible ajustada con la superficie comprometida.
(2) Factor de penalización valorando el alcance para el tipo de compromiso.

Puede verificar la integridad de una copia de este documento mediante la lectura del código QR adjunto o mediante el acceso a la dirección <https://ws050.juntadeandalucia.es/verificarFirma> indicando el código de VERIFICACIÓN

FIRMADO POR	RAQUEL MARIA ESPIN CRESPO	17/12/2024	
VERIFICACIÓN	Pk2jm6UYDU9J72AMTZUYRN3GET48NG	PÁG. 5770/9349	



APELLIDOS Y NOMBRE / RAZÓN SOCIAL

VILAPLANA EXPOSITO JOAN

NIF
***6217*

EXPEDIENTE
1253035

ANUALIDAD DE PAGO
1ª

IMPORTES POR ANUALIDAD

	2023	2024	2025	2026	2027
IMPORTE MÁXIMO SUBVENCIONABLE	898,31 €	898,31 €	898,31 €	748,61 €	748,61 €
IMPORTE MEDIO DE TRANSFERENCIA (€/ha)	287,92 €	287,92 €	287,92 €	239,94 €	239,94 €

RESUMEN DE UNIDADES

Cód	GRUPO DE PAGO	Sup. Dec. Admisible (ha)	Sup. Comprometida (ha)	Sup. ajustada compromiso (1) (ha)	% sobredec.	Sup. Resuelta (ha)	Importe Declarado	Importe Topado	Importe Resuelto	Importe tras sobredec.
421	VIÑEDO	3,12		3,12	0,00	3,12	898,31	898,31	898,31	898,31
TOTAL		3,12	3,12	3,12		3,12	898,31	898,31	898,31	898,31

APLICACIÓN DE REDUCCIONES Y PENALIZACIONES

GRUPO DE PAGO	Importe Calculado	Importe prereduc.	Criterios de subvencionabilidad y compromisos	Presentación tardía	Omisión declaración	Condicionalidad	IMPORTE (Euros) RESUELTO
VIÑEDO	898,31	898,31	0,00	0,00	0,00	0,00	898,31
TOTAL	898,31	898,31					898,31

RESUMEN DE PAGOS

	IMPORTE (Euros)			
	RESUELTO	FEADER	MAPA	CAPADR
VIÑEDO - Pago realizado	898,31 €	763,56 €	88,12 €	46,63 €

RECINTOS RESUELTOS

REF.	REFERENCIA SIGPAC	CULTIVO	DESCRIPCIÓN CULTIVO	S/R	G.PAGO	PEND. MEDIA (%)	SUP. DEC. ADMISIBLE (ha)	SUP. COMPROM. (ha)	SUP. AJUSTADA COMPR.(1) (ha)	SUP. CONY. SIGPAC (ha)	SUP. CERTIE (ha)	SUP. CAMPO (ha)	SUP. CAMPO DETER. CULT. DECLARADO (ha)	SUP. DEC. REDUCIDA (ha)	SUP. RESUELTA (ha)
-1243248	18-040-021-00246-007	102105	VIÑEDO VINIFICACIÓN-MACABEO	S	421	12,90	0,71	0,71	0,71		0,71			0,71	0,71
-904126	18-040-021-00246-005	102080	VIÑEDO VINIFICACIÓN-GARNACHA TINTA	S	421	29,90	0,82	0,82	0,82		0,82			0,82	0,82
-803354	18-040-021-00246-001	102616	VIÑEDO VINIFICACIÓN-CAYETANA BLANCA	S	421	9,60	0,67	0,67	0,67		0,67			0,67	0,67
4815340	18-040-021-00246-001	102080	VIÑEDO VINIFICACIÓN-GARNACHA TINTA	S	421	9,60	0,92	0,92	0,92		0,92			0,92	0,92

(1) Superficie declarada admisible ajustada con la superficie comprometida.
(2) Factor de penalización valorando el alcance para el tipo de compromiso.

Puede verificar la integridad de una copia de este documento mediante la lectura del código QR adjunto o mediante el acceso a la dirección <https://ws050.juntadeandalucia.es/verificarFirma> indicando el código de VERIFICACIÓN

FIRMADO POR

RAQUEL MARIA ESPIN CRESPO

17/12/2024

VERIFICACIÓN

Pk2jm6UYDU9J72AMTZUYRN3GET48NG

PÁG. 5771/9349





APELLIDOS Y NOMBRE / RAZÓN SOCIAL

VILCHEZ FAJARDO JULIO ANTONIO

NIF
***2221*

EXPEDIENTE
1280557

ANUALIDAD DE PAGO
1ª

IMPORTE POR ANUALIDAD

	2023	2024	2025	2026	2027
IMPORTE MÁXIMO SUBVENCIONABLE	425,40 €	425,40 €	425,40 €	354,50 €	354,50 €
IMPORTE MEDIO DE TRANSFERENCIA (€/ha)	297,48 €	297,48 €	297,48 €	247,90 €	247,90 €

RESUMEN DE UNIDADES

Cód	GRUPO DE PAGO	Sup. Dec. Admisible (ha)	Sup. Comprometida (ha)	Sup. ajustada compromiso (1) (ha)	% sobredec.	Sup. Resuelta (ha)	Importe Declarado	Importe Topado	Importe Resuelto	Importe tras sobredec.
419	OLIVAR	1,43		1,43	0,00	1,43	425,40	425,40	425,40	425,40
TOTAL		1,43	1,43	1,43		1,43	425,40	425,40	425,40	425,40

APLICACIÓN DE REDUCCIONES Y PENALIZACIONES

GRUPO DE PAGO	Importe Calculado	Importe prereduc.	Criterios de subvencionabilidad y compromisos	Presentación tardía	Omisión declaración	Condicionalidad	IMPORTE (Euros) RESUELTO
OLIVAR	425,40	425,40	0,00	0,00	0,00	0,00	425,40
TOTAL	425,40	425,40					425,40

RESUMEN DE PAGOS

	IMPORTE (Euros)			
	RESUELTO	FEADER	MAPA	CAPADR
OLIVAR - Pago realizado	425,40 €	361,59 €	41,73 €	22,08 €

RECINTOS RESUELTOS

REF.	REFERENCIA SIGPAC	CULTIVO DESCRIPCIÓN CULTIVO	S/R G.PAGO	PEND. MEDIA (%)	SUP. DEC. ADMISIBLE (ha)	SUP. COMPROM. (ha)	SUP. AJUSTADA COMPROM. (1) (ha)	SUP. CONY. SIGPAC (ha)	SUP. CERTIE (ha)	SUP. CAMPO (ha)	SUP. CAMPO DETER. CULT. DECLARADO (ha)	SUP. DEC. REDUCIDA (ha)	SUP. RESUELTA (ha)
1700000002595200	18-153-008-01220-001	101010 OLIVAR-PICUAL	S	419	15,90	0,03	0,03	0,03	0,03			0,03	0,03
1700000002595201	18-153-008-01226-002	101010 OLIVAR-PICUAL	S	419	13,00	0,07	0,07	0,07	0,07			0,07	0,07
1700000002595202	18-153-008-01227-003	101010 OLIVAR-PICUAL	S	419	13,20	0,24	0,24	0,24	0,24			0,24	0,24
1700000002595203	18-153-008-01228-001	101010 OLIVAR-PICUAL	S	419	14,40	0,48	0,48	0,48	0,48			0,48	0,48
1700000002595205	18-073-013-00358-001	101010 OLIVAR-PICUAL	R	419	2,80	0,28	0,28	0,28	0,28			0,28	0,28
1700000002595206	18-073-013-00359-001	101010 OLIVAR-PICUAL	R	419	2,60	0,32	0,32	0,32	0,32			0,32	0,32
1700000002595207	18-153-008-01220-004	101010 OLIVAR-PICUAL	S	419	13,80	0,01	0,01	0,01	0,01			0,01	0,01

INCIDENCIAS

INCIDENCIA DESCRIPCIÓN

- 4272 Verifica que las líneas de declaración de las Solicitudes Únicas no tienen solapes con la capa de Retroactividad Gráfica (ambas de la misma campaña) a nivel de expediente/línea de declaración gráfica de la solicitud.
Ref:1700000002595210 Recinto:18-153-008-01228-00004 Cultivo: - Agregado de la referencia del recinto.:0 Zona de la referencia del recinto.:0 Superficie solapada.:0,02 Id. Incid.:101036398
- 100412 Número de hectáreas validadas inferior a la superficie mínima permitida por el grupo de cultivo (Anexo I. Criterios de Subvencionabilidad. Orden 28 de marzo de 2023).
Sup. Resuelta:0 Grupo de Pago:FRUTALES SECANO
- 100413 Recinto perteneciente a grupo de cultivo que no cumple con la superficie mínima requerida (Anexo I. Criterios de Subvencionabilidad. Orden 28 de marzo de 2023).
Ref:5329145 Recinto:18-153-008-01228-00002 Cultivo:104024 ALMENDROS-MARCONA Secano Sup. Declarada:0,08 Superficie Resolver:0,08
Ref:1700000002595210 Recinto:18-153-008-01228-00004 Cultivo:104024 ALMENDROS-MARCONA Secano Sup. Declarada:1,88 Superficie Resolver:1,86

(1) Superficie declarada admisible ajustada con la superficie comprometida.
(2) Factor de penalización valorando el alcance para el tipo de compromiso.

Puede verificar la integridad de una copia de este documento mediante la lectura del código QR adjunto o mediante el acceso a la dirección https://ws050.juntadeandalucia.es/verificarFirma indicando el código de VERIFICACIÓN			
FIRMADO POR	RAQUEL MARIA ESPIN CRESPO	17/12/2024	
VERIFICACIÓN	Pk2jm6UYDU9J72AMTZUYRN3GET48NG	PÁG. 5772/9349	



APELLIDOS Y NOMBRE / RAZÓN SOCIAL
VILCHEZ LIÑAN MARIA ENRIQUETA

NIF
***7879*

EXPEDIENTE
1255390

ANUALIDAD DE PAGO
1ª

IMPORTE POR ANUALIDAD

	2023	2024	2025	2026	2027
IMPORTE MÁXIMO SUBVENCIONABLE	10.504,02 €	10.504,02 €	10.504,02 €	8.753,35 €	8.753,35 €
IMPORTE MEDIO DE TRANSFERENCIA (€/ha)	297,48 €	297,48 €	297,48 €	247,90 €	247,90 €

RESUMEN DE UNIDADES

Cód	GRUPO DE PAGO	Sup. Dec. Admisible (ha)	Sup. Comprometida (ha)	Sup. ajustada compromiso (1) (ha)	% sobredec.	Sup. Resuelta (ha)	Importe Declarado	Importe Topado	Importe Resuelto	Importe tras sobredec.
419	OLIVAR	35,31		35,31	0,00	35,31	10.504,02	10.504,02	10.504,02	10.504,02
TOTAL		35,31	35,31	35,31		35,31	10.504,02	10.504,02	10.504,02	10.504,02

APLICACIÓN DE REDUCCIONES Y PENALIZACIONES

GRUPO DE PAGO	Importe Calculado	Importe prereduc.	Criterios de subvencionabilidad y compromisos	Presentación tardía	Omisión declaración	Condicionalidad	IMPORTE (Euros) RESUELTO
OLIVAR	10.504,02	10.504,02	0,00	0,00	0,00	0,00	10.504,02
TOTAL	10.504,02	10.504,02					10.504,02

RESUMEN DE PAGOS

	IMPORTE (Euros)			
	RESUELTO	FEADER	MAPA	CAPADR
OLIVAR - Pago realizado	10.504,02 €	8.928,42 €	1.030,44 €	545,16 €

RECINTOS RESUELTOS

REF.	REFERENCIA SIGPAC	CULTIVO	DESCRIPCIÓN CULTIVO	S/R G.PAGO	PEND. MEDIA (%)	SUP. DEC. ADMISIBLE (ha)	SUP. COMPROM. (ha)	SUP. AJUSTADA COMPROM. (1) (ha)	SUP. CONY. SIGPAC (ha)	SUP. CERTIE (ha)	SUP. CAMPO (ha)	SUP. CAMPO DETER. CULT. DECLARADO (ha)	SUP. DEC. REDUCIDA (ha)	SUP. RESUELTA (ha)
-1450157	18-137-016-00187-001	101010	OLIVAR-PICUAL	S 419	23,00	2,99	2,99	2,99	2,99	2,99			2,99	2,99
-1450154	18-137-015-00476-007	101010	OLIVAR-PICUAL	S 419	22,70	6,71	6,71	6,71	6,71	6,71			6,71	6,71
-817096	18-137-015-00241-003	101010	OLIVAR-PICUAL	S 419	28,70	0,15	0,15	0,15	0,15	0,15			0,15	0,15
1700000003023925	18-137-010-00084-001	101010	OLIVAR-PICUAL	S 419	16,60	1,06	1,06	1,06	1,06	1,06			1,06	1,06
1700000003023926	18-137-011-00006-003	101010	OLIVAR-PICUAL	S 419	23,30	6,66	6,66	6,66	6,66	6,66			6,66	6,66
1700000003023927	18-137-011-00151-001	101010	OLIVAR-PICUAL	S 419	20,50	0,47	0,47	0,47	0,47	0,47			0,47	0,47
1700000003023928	23-002-060-00172-003	101010	OLIVAR-PICUAL	S 419	21,60	6,96	6,96	6,96	6,96	6,96			6,96	6,96
1700000003023930	23-002-060-00173-002	101010	OLIVAR-PICUAL	S 419	20,20	0,03	0,03	0,03	0,03	0,03			0,03	0,03
1700000003023931	23-002-060-00174-001	101010	OLIVAR-PICUAL	S 419	20,60	0,02	0,02	0,02	0,02	0,02			0,02	0,02
1700000003023933	23-002-060-00175-003	101010	OLIVAR-PICUAL	S 419	12,60	5,93	5,93	5,93	5,93	5,93			5,93	5,93
1700000003023934	18-137-011-00031-003	101010	OLIVAR-PICUAL	S 419	23,70	4,33	4,33	4,33	4,33	4,33			4,33	4,33

(1) Superficie declarada admisible ajustada con la superficie comprometida.
(2) Factor de penalización valorando el alcance para el tipo de compromiso.

Puede verificar la integridad de una copia de este documento mediante la lectura del código QR adjunto o mediante el acceso a la dirección <https://ws050.juntadeandalucia.es/verificarFirma> indicando el código de VERIFICACIÓN

FIRMADO POR

RAQUEL MARIA ESPIN CRESPO

17/12/2024

VERIFICACIÓN

Pk2jm6UYDU9J72AMTZUYRN3GET48NG

PÁG. 5773/9349





<u>APELLIDOS Y NOMBRE / RAZÓN SOCIAL</u>	<u>NIF</u>	<u>EXPEDIENTE</u>	<u>ANUALIDAD DE PAGO</u>		
VILCHEZ TORRES ANTONIO	***4162*	1207751	1ª		
<u>IMPORTES POR ANUALIDAD</u>					
	<u>2023</u>	<u>2024</u>	<u>2025</u>	<u>2026</u>	<u>2027</u>
IMPORTE MÁXIMO SUBVENCIONABLE	1.007,02 €	1.007,02 €	1.007,02 €	839,18 €	839,18 €
IMPORTE MEDIO DE TRANSFERENCIA (€/ha)	419,59 €	419,59 €	419,59 €	349,66 €	349,66 €

<u>RESUMEN DE UNIDADES</u>										
<u>Cód</u>	<u>GRUPO DE PAGO</u>	<u>Sup. Dec. Admisible (ha)</u>	<u>Sup. Comprometida (ha)</u>	<u>Sup. ajustada compromiso (1) (ha)</u>	<u>% sobredec.</u>	<u>Sup. Resuelta (ha)</u>	<u>Importe Declarado</u>	<u>Importe Topado</u>	<u>Importe Resuelto</u>	<u>Importe tras sobredec.</u>
423	FRUTALES REGADÍO	2,40		2,40	0,00	2,40	1.007,02	1.007,02	1.007,02	1.007,02
TOTAL		2,40	2,40	2,40		2,40	1.007,02	1.007,02	1.007,02	1.007,02

<u>APLICACIÓN DE REDUCCIONES Y PENALIZACIONES</u>										
<u>GRUPO DE PAGO</u>	<u>Importe Calculado</u>	<u>Importe prereduc.</u>	<u>Sup. subvencionabilidad y compromisos</u>	<u>Presentación tardía</u>	<u>Omisión declaración</u>	<u>Condicionalidad</u>	<u>IMPORTE (Euros) RESUELTO</u>			
FRUTALES REGADÍO	1.007,02	1.007,02	0,00	0,00	0,00	0,00	1.007,02			
TOTAL	1.007,02	1.007,02					1.007,02			

<u>RESUMEN DE PAGOS</u>					<u>IMPORTE (Euros)</u>			
FRUTALES REGADÍO - Pago realizado					<u>RESUELTO</u>	<u>FEADER</u>	<u>MAPA</u>	<u>CAPADR</u>
					1.007,02 €	855,97 €	98,79 €	52,26 €

<u>RECINTOS RESUELTOS</u>														
<u>REF.</u>	<u>REFERENCIA SIGPAC</u>	<u>CULTIVO</u>	<u>DESCRIPCIÓN CULTIVO</u>	<u>S/R G.PAGO</u>	<u>PEND. MEDIA (%)</u>	<u>SUP. DEC. ADMISIBLE (ha)</u>	<u>SUP. COMPROM. (ha)</u>	<u>SUP. AJUSTADA COMPR.(1) (ha)</u>	<u>SUP. CONY. SIGPAC (ha)</u>	<u>SUP. CERTIE (ha)</u>	<u>SUP. CAMPO (ha)</u>	<u>SUP. CAMPO DETER. CULT. DECLARADO (ha)</u>	<u>SUP. DEC. REDUCIDA (ha)</u>	<u>SUP. RESUELTA (ha)</u>
1700000007075187	18-069-005-00076-004	104020	ALMENDROS-GUARA	R 423	16,20	0,37	0,37	0,37		0,37			0,37	0,37
1700000007075188	18-069-005-00076-005	104020	ALMENDROS-GUARA	R 423	18,50	0,21	0,21	0,21		0,21			0,21	0,21
1700000007075189	18-069-005-00076-006	104020	ALMENDROS-GUARA	R 423	17,30	0,02	0,02	0,02		0,02			0,02	0,02
1700000007075190	18-069-005-00076-010	104020	ALMENDROS-GUARA	R 423	14,00	1,80	1,80	1,80		1,80			1,80	1,80

<u>INCIDENCIAS</u>	
<u>INCIDENCIA</u>	<u>DESCRIPCIÓN</u>
100424	Solicita recinto que no está comprometido para la operación. Ref.-934905 Recinto:18-069-005-00044-00015 Cultivo:104020 ALMENDROS-GUARA Secano Ref.-1261597 Recinto:18-069-005-00076-00001 Cultivo:104020 ALMENDROS-GUARA Secano Ref.-1401680 Recinto:18-069-005-00076-00011 Cultivo:104020 ALMENDROS-GUARA Secano Ref.-1401679 Recinto:18-069-005-00076-00012 Cultivo:104020 ALMENDROS-GUARA Secano

(1) Superficie declarada admisible ajustada con la superficie comprometida.
(2) Factor de penalización valorando el alcance para el tipo de compromiso.

Puede verificar la integridad de una copia de este documento mediante la lectura del código QR adjunto o mediante el acceso a la dirección https://ws050.juntadeandalucia.es/verificarFirma indicando el código de VERIFICACIÓN			
FIRMADO POR	RAQUEL MARIA ESPIN CRESPO	17/12/2024	
VERIFICACIÓN	Pk2jm6UYDU9J72AMTZUYRN3GET48NG	PÁG. 5774/9349	



APELLIDOS Y NOMBRE / RAZÓN SOCIAL

VILLANUEVA LOPEZ MARIA AMELIA

NIF
***5282*

EXPEDIENTE
1099912

ANUALIDAD DE PAGO
1ª

IMPORTE POR ANUALIDAD

	2023	2024	2025	2026	2027
IMPORTE MÁXIMO SUBVENCIONABLE	1.139,35 €	1.139,35 €	1.139,35 €	949,46 €	949,46 €
IMPORTE MEDIO DE TRANSFERENCIA (€/ha)	297,48 €	297,48 €	297,48 €	247,90 €	247,90 €

RESUMEN DE UNIDADES

Cód	GRUPO DE PAGO	Sup. Dec. Admisible (ha)	Sup. Comprometida (ha)	Sup. ajustada compromiso (1) (ha)	% sobredec.	Sup. Resuelta (ha)	Importe Declarado	Importe Topado	Importe Resuelto	Importe tras sobredec.
419	OLIVAR	3,91		3,83	0,00	3,83	1.139,35	1.139,35	1.139,35	1.139,35
TOTAL		3,91	3,83	3,83		3,83	1.139,35	1.139,35	1.139,35	1.139,35

APLICACIÓN DE REDUCCIONES Y PENALIZACIONES

GRUPO DE PAGO	Importe Calculado	Importe prereduc.	Criterios de subvencionabilidad y compromisos	Presentación tardía	Omisión declaración	Condicionalidad	IMPORTE (Euros) RESUELTO
OLIVAR	1.139,35	1.139,35	0,00	0,00	0,00	0,00	1.139,35
TOTAL	1.139,35	1.139,35					1.139,35

RESUMEN DE PAGOS

	IMPORTE (Euros)			
	RESUELTO	FEADER	MAPA	CAPADR
OLIVAR - Pago realizado	1.139,35 €	968,45 €	111,77 €	59,13 €

RECINTOS RESUELTOS

REF.	REFERENCIA SIGPAC	CULTIVO	DESCRIPCIÓN CULTIVO	S/R G.PAGO	PEND. MEDIA (%)	SUP. DEC. ADMISIBLE (ha)	SUP. COMPROM. (ha)	SUP. AJUSTADA COMPR.(1) (ha)	SUP. CONY. SIGPAC (ha)	SUP. CERTIE (ha)	SUP. CAMPO (ha)	SUP. CAMPO DETER. CULT. DECLARADO (ha)	SUP. DEC. REDUCIDA (ha)	SUP. RESUELTA (ha)
1700000006173995	18-015-011-00053-001	101010	OLIVAR-PICUAL	S	419	7,00	0,15	0,15	0,15	0,15			0,15	0,15
1700000006173997	18-153-003-00231-005	101010	OLIVAR-PICUAL	R	419	6,90	0,80	0,72	0,72	0,80			0,72	0,72
1700000006173998	18-153-014-00022-001	101124	OLIVAR-GORDAL	S	419	5,90	0,13	0,13	0,13	0,13			0,13	0,13
1700000006173999	18-153-017-00637-002	101194	OLIVAR-LECHIN DE GRANADA	S	419	11,80	0,87	0,87	0,87	0,87			0,87	0,87
1700000006174000	18-153-008-00587-003	101010	OLIVAR-PICUAL	S	419	13,80	0,07	0,07	0,07	0,07			0,07	0,07
1700000006174002	18-153-020-00152-003	101010	OLIVAR-PICUAL	S	419	11,60	1,79	1,79	1,79	1,79			1,79	1,79
1700000006174005	18-153-017-00638-001	101194	OLIVAR-LECHIN DE GRANADA	S	419	8,70	0,03	0,03	0,03	0,03			0,03	0,03
1700000006174007	18-153-003-00163-001	101010	OLIVAR-PICUAL	S	419	7,80	0,07	0,07	0,07	0,07			0,07	0,07

(1) Superficie declarada admisible ajustada con la superficie comprometida.
(2) Factor de penalización valorando el alcance para el tipo de compromiso.

Puede verificar la integridad de una copia de este documento mediante la lectura del código QR adjunto o mediante el acceso a la dirección <https://ws050.juntadeandalucia.es/verificarFirma> indicando el código de VERIFICACIÓN

FIRMADO POR

RAQUEL MARIA ESPIN CRESPO

17/12/2024

VERIFICACIÓN

Pk2jm6UYDU9J72AMTZUYRN3GET48NG

PÁG. 5775/9349






INCIDENCIAS

INCIDENCIA DESCRIPCIÓN

- 4272 Verifica que las líneas de declaración de las Solicitudes Únicas no tienen solapes con la capa de Retroactividad Gráfica (ambas de la misma campaña) a nivel de expediente/línea de declaración gráfica de la solicitud.
Ref:1700000006173997 Recinto:18-153-003-00231-00005 Cultivo: - Agregado de la referencia del recinto.:0 Zona de la referencia del recinto.:0 Superficie solapada.:0,08 Id. Incid.:100997957
- 100412 Número de hectáreas validadas inferior a la superficie mínima permitida por el grupo de cultivo (Anexo I. Criterios de Subvencionabilidad. Orden 28 de marzo de 2023).
Sup. Resuelta:0 Grupo de Pago:FRUTALES REGADÍO
Sup. Resuelta:0 Grupo de Pago:FRUTALES SECANO
- 100413 Recinto perteneciente a grupo de cultivo que no cumple con la superficie mínima requerida (Anexo I. Criterios de Subvencionabilidad. Orden 28 de marzo de 2023).
Ref:1700000006174009 Recinto:18-152-006-00101-00001 Cultivo:104057 ALMENDROS-AVIJOR Secano Sup. Declarada:0,93 Superficie Resolver:0,93
Ref:1700000006173996 Recinto:18-153-003-00231-00002 Cultivo:104057 ALMENDROS-AVIJOR Regadío Sup. Declarada:0,09 Superficie Resolver:0,09
Ref:1700000006174014 Recinto:18-153-003-00231-00006 Cultivo:104007 ALMENDROS-COMUNA Regadío Sup. Declarada:0,24 Superficie Resolver:0,24
Ref:1700000006174015 Recinto:18-153-007-00337-00001 Cultivo:104057 ALMENDROS-AVIJOR Secano Sup. Declarada:1,39 Superficie Resolver:1,39
Ref:5527993 Recinto:18-153-011-00612-00001 Cultivo:104057 ALMENDROS-AVIJOR Regadío Sup. Declarada:0,2 Superficie Resolver:0,2
Ref:1700000006174006 Recinto:18-153-012-00547-00001 Cultivo:104057 ALMENDROS-AVIJOR Regadío Sup. Declarada:0,13 Superficie Resolver:0,13
Ref:1700000006174012 Recinto:18-153-012-00592-00001 Cultivo:104007 ALMENDROS-COMUNA Regadío Sup. Declarada:0,19 Superficie Resolver:0,19
Ref:1700000006174016 Recinto:18-153-012-00634-00001 Cultivo:104007 ALMENDROS-COMUNA Regadío Sup. Declarada:0,09 Superficie Resolver:0,09
Ref:1700000006174017 Recinto:18-153-012-00894-00001 Cultivo:104057 ALMENDROS-AVIJOR Regadío Sup. Declarada:0,25 Superficie Resolver:0,25
Ref:1700000006174018 Recinto:18-153-014-00248-00001 Cultivo:104007 ALMENDROS-COMUNA Secano Sup. Declarada:1,31 Superficie Resolver:1,31
Ref:1700000006174010 Recinto:18-153-016-00747-00001 Cultivo:104020 ALMENDROS-GUARA Secano Sup. Declarada:1,79 Superficie Resolver:1,79
Ref:1700000006174013 Recinto:18-153-021-00158-00001 Cultivo:104020 ALMENDROS-GUARA Secano Sup. Declarada:0,72 Superficie Resolver:0,72
Ref:1700000006174011 Recinto:18-153-900-09601-00042 Cultivo:104057 ALMENDROS-AVIJOR Secano Sup. Declarada:0,88 Superficie Resolver:0,88

(1) Superficie declarada admisible ajustada con la superficie comprometida.
(2) Factor de penalización valorando el alcance para el tipo de compromiso.

Puede verificar la integridad de una copia de este documento mediante la lectura del código QR adjunto o mediante el acceso a la dirección https://ws050.juntadeandalucia.es/verificarFirma indicando el código de VERIFICACIÓN			
FIRMADO POR	RAQUEL MARIA ESPIN CRESPO	17/12/2024	
VERIFICACIÓN	Pk2jm6UYDU9J72AMTZUYRN3GET48NG	PÁG. 5776/9349	



<u>APELLIDOS Y NOMBRE / RAZÓN SOCIAL</u>	<u>NIF</u>	<u>EXPEDIENTE</u>	<u>ANUALIDAD DE PAGO</u>		
VILLEGAS GOMEZ LUIS MARIANO	***0687*	1242801	1ª		
<u>IMPORTES POR ANUALIDAD</u>					
	<u>2023</u>	<u>2024</u>	<u>2025</u>	<u>2026</u>	<u>2027</u>
IMPORTE MÁXIMO SUBVENCIONABLE	3.680,81 €	3.680,81 €	3.067,24 €	3.067,24 €	3.067,24 €
IMPORTE MEDIO DE TRANSFERENCIA (€/ha)	181,41 €	181,41 €	151,17 €	151,17 €	151,17 €

<u>RESUMEN DE UNIDADES</u>										
<u>Cód</u>	<u>GRUPO DE PAGO</u>	<u>Sup. Dec. Admisible (ha)</u>	<u>Sup. Comprometida (ha)</u>	<u>Sup. ajustada compromiso (1) (ha)</u>	<u>% sobredec.</u>	<u>Sup. Resuelta (ha)</u>	<u>Importe Declarado</u>	<u>Importe Topado</u>	<u>Importe Resuelto</u>	<u>Importe tras sobredec.</u>
416	HERBÁCEOS	20,29		20,29	0,00	20,29	3.680,81	3.680,81	3.680,81	3.680,81
TOTAL		20,29	20,29	20,29		20,29	3.680,81	3.680,81	3.680,81	3.680,81

<u>APLICACIÓN DE REDUCCIONES Y PENALIZACIONES</u>										
<u>GRUPO DE PAGO</u>	<u>Importe Calculado</u>	<u>Importe prereduc.</u>	<u>Importe subvencionabilidad y compromisos</u>	<u>Presentación tardía</u>	<u>Omisión declaración</u>	<u>Condicionalidad</u>	<u>IMPORTE (Euros) RESUELTO</u>			
HERBÁCEOS	3.680,81		3.680,81	0,00	0,00	0,00	3.680,81			
TOTAL	3.680,81		3.680,81				3.680,81			

<u>RESUMEN DE PAGOS</u>					<u>IMPORTE (Euros)</u>			
HERBÁCEOS - Pago realizado					<u>RESUELTO</u>	<u>FEADER</u>	<u>MAPA</u>	<u>CAPADR</u>
					3.680,81 €	3.128,69 €	361,09 €	191,03 €

<u>REF.</u>	<u>REFERENCIA SIGPAC</u>	<u>CULTIVO</u>	<u>DESCRIPCIÓN CULTIVO</u>	<u>S/R G.PAGO</u>	<u>PEND. MEDIA (%)</u>	<u>SUP. DEC. ADMISIBLE (ha)</u>	<u>SUP. COMPROM. (ha)</u>	<u>SUP. AJUSTADA COMPROM. (1) (ha)</u>	<u>SUP. CONY. SIGPAC (ha)</u>	<u>SUP. CERTIE (ha)</u>	<u>SUP. CAMPO (ha)</u>	<u>SUP. CAMPO DETER. CULT. DECLARADO (ha)</u>	<u>SUP. DEC. REDUCIDA (ha)</u>	<u>SUP. RESUELTA (ha)</u>
-1312022	18-116-510-00150-002	40008	GUISANTES-ALHAMBRA	R	416	3,30	0,24	0,24	0,24	0,24			0,24	0,24
-1109072	18-026-002-00174-002	5000	CEBADA-SIN VARIEDAD	R	416	3,20	0,45	0,45	0,45	0,45			0,45	0,45
5294663	18-026-002-00176-001	5000	CEBADA-SIN VARIEDAD	S	416	2,00	0,17	0,17	0,17	0,17			0,17	0,17
5294665	18-026-003-00036-001	5000	CEBADA-SIN VARIEDAD	R	416	4,70	0,97	0,97	0,97	0,97			0,97	0,97
5294666	18-026-003-00035-003	5000	CEBADA-SIN VARIEDAD	R	416	9,60	0,20	0,20	0,20	0,20			0,20	0,20
5294688	18-116-502-00096-001	40008	GUISANTES-ALHAMBRA	S	416	4,00	1,63	1,63	1,63	1,63			1,63	1,63
5294689	18-116-502-00095-001	40008	GUISANTES-ALHAMBRA	S	416	5,10	0,49	0,49	0,49	0,49			0,49	0,49
5294690	18-116-510-00174-004	40008	GUISANTES-ALHAMBRA	R	416	4,20	0,60	0,60	0,60	0,60			0,60	0,60
5294691	18-124-005-00120-003	5000	CEBADA-SIN VARIEDAD	R	416	7,70	0,20	0,20	0,20	0,20			0,20	0,20
5294692	18-116-502-00067-001	40008	GUISANTES-ALHAMBRA	S	416	4,00	2,99	2,99	2,99	2,99			2,99	2,99
5294693	18-116-502-00057-001	5000	CEBADA-SIN VARIEDAD	S	416	3,50	3,80	3,80	3,80	3,80			3,80	3,80
5502676	18-116-509-00079-001	40008	GUISANTES-ALHAMBRA	R	416	2,70	3,34	3,34	3,34	3,34			3,34	3,34
5502677	18-116-510-00254-001	40008	GUISANTES-ALHAMBRA	R	416	3,20	0,92	0,92	0,92	0,92			0,92	0,92
5502678	18-116-507-00003-001	5000	CEBADA-SIN VARIEDAD	R	416	2,90	2,30	2,30	2,30	2,30			2,30	2,30
6871494	18-116-507-00020-001	5000	CEBADA-SIN VARIEDAD	R	416	0,80	1,99	1,99	1,99	1,99			1,99	1,99

(1) Superficie declarada admisible ajustada con la superficie comprometida.
 (2) Factor de penalización valorando el alcance para el tipo de compromiso.

Puede verificar la integridad de una copia de este documento mediante la lectura del código QR adjunto o mediante el acceso a la dirección https://ws050.juntadeandalucia.es/verificarFirma indicando el código de VERIFICACIÓN			
FIRMADO POR	RAQUEL MARIA ESPIN CRESPO	17/12/2024	
VERIFICACIÓN	Pk2jm6YUDU9J72AMTZUYRN3GET48NG	PÁG. 5777/9349	



INCIDENCIAS

INCIDENCIA DESCRIPCIÓN

- 100421 Recinto declarado por error para una operación de la 6503, que se ha corregido de oficio marcando la operación correcta, de acuerdo con la fecha de inscripción del recinto en la producción ecológica.
 Ref:1109072 Recinto:18-026-002-00174-00002 Cultivo:5000 CEBADA-SIN VARIEDAD Regadío
 Ref:5294663 Recinto:18-026-002-00176-00001 Cultivo:5000 CEBADA-SIN VARIEDAD Secano
 Ref:5294666 Recinto:18-026-003-00035-00003 Cultivo:5000 CEBADA-SIN VARIEDAD Regadío
 Ref:5294665 Recinto:18-026-003-00036-00001 Cultivo:5000 CEBADA-SIN VARIEDAD Regadío
 Ref:5087476 Recinto:18-116-001-00077-00003 Cultivo:104020 ALMENDROS-GUARA Secano
 Ref:5294693 Recinto:18-116-502-00057-00001 Cultivo:5000 CEBADA-SIN VARIEDAD Secano
 Ref:5294692 Recinto:18-116-502-00067-00001 Cultivo:40008 GUI SANTES-ALHAMBRA Secano
 Ref:5294689 Recinto:18-116-502-00095-00001 Cultivo:40008 GUI SANTES-ALHAMBRA Secano
 Ref:5294688 Recinto:18-116-502-00096-00001 Cultivo:40008 GUI SANTES-ALHAMBRA Secano
 Ref:5294690 Recinto:18-116-510-00174-00004 Cultivo:40008 GUI SANTES-ALHAMBRA Regadío
 Ref:5087570 Recinto:18-116-510-00235-00002 Cultivo:101010 OLIVAR-PICUAL Regadío
 Ref:5294691 Recinto:18-124-005-00120-00003 Cultivo:5000 CEBADA-SIN VARIEDAD Regadío
- 100424 Solicita recinto que no está comprometido para la operación.
 Ref:5087476 Recinto:18-116-001-00077-00003 Cultivo:104020 ALMENDROS-GUARA Secano
 Ref:5087570 Recinto:18-116-510-00235-00002 Cultivo:101010 OLIVAR-PICUAL Regadío

(1) Superficie declarada admisible ajustada con la superficie comprometida.
 (2) Factor de penalización valorando el alcance para el tipo de compromiso.

Puede verificar la integridad de una copia de este documento mediante la lectura del código QR adjunto o mediante el acceso a la dirección https://ws050.juntadeandalucia.es/verificarFirma indicando el código de VERIFICACIÓN			
FIRMADO POR	RAQUEL MARIA ESPIN CRESCO	17/12/2024	
VERIFICACIÓN	Pk2jm6UYDU9J72AMTZUYRN3GET48NG	PÁG. 5778/9349	



APELLIDOS Y NOMBRE / RAZÓN SOCIAL
VIÑOLO MORENO CAYETANO

NIF
***3789*

EXPEDIENTE
1258764

ANUALIDAD DE PAGO
1ª

IMPORTES POR ANUALIDAD

	2023	2024	2025	2026	2027
IMPORTE MÁXIMO SUBVENCIONABLE	2.265,35 €	2.265,35 €	2.265,35 €	1.887,78 €	1.887,78 €
IMPORTE MEDIO DE TRANSFERENCIA (€/ha)	259,49 €	259,49 €	259,49 €	216,24 €	216,24 €

RESUMEN DE UNIDADES

Cód	GRUPO DE PAGO	Sup. Dec. Admisible (ha)	Sup. Comprometida (ha)	Sup. ajustada compromiso (1) (ha)	% sobredec.	Sup. Resuelta (ha)	Importe Declarado	Importe Topado	Importe Resuelto	Importe tras sobredec.
422	FRUTALES SECANO	8,73		8,73	0,00	8,73	2.265,35	2.265,35	2.265,35	2.265,35
TOTAL		8,73	8,73	8,73		8,73	2.265,35	2.265,35	2.265,35	2.265,35

APLICACIÓN DE REDUCCIONES Y PENALIZACIONES

GRUPO DE PAGO	Importe Calculado	Importe prereduc.	Criterios de subvencionabilidad y compromisos	Presentación tardía	Omisión declaración	Condicionalidad	IMPORTE (Euros) RESUELTO
FRUTALES SECANO	2.265,35	2.265,35	0,00	0,00	0,00	0,00	2.265,35
TOTAL	2.265,35	2.265,35					2.265,35

RESUMEN DE PAGOS

	IMPORTE (Euros)			
	RESUELTO	FEADER	MAPA	CAPADR
FRUTALES SECANO - Pago realizado	2.265,35 €	1.925,55 €	222,23 €	117,57 €

RECINTOS RESUELTOS

REF.	REFERENCIA SIGPAC	CULTIVO DESCRIPCIÓN CULTIVO	S/R G.PAGO	PEND. MEDIA (%)	SUP. DEC. ADMISIBLE (ha)	SUP. COMPROM. (ha)	SUP. AJUSTADA COMPR.(1) (ha)	SUP. CONY. SIGPAC (ha)	SUP. CERTIE (ha)	SUP. CAMPO (ha)	SUP. CAMPO DETER. CULT. DECLARADO (ha)	SUP. DEC. REDUCIDA (ha)	SUP. RESUELTA (ha)
-1403175	18-180-007-00038-003	104007 ALMENDROS-COMUNA	S 422	48,30	0,12	0,12	0,12	0,12	0,12			0,12	0,12
-1401490	18-180-007-00040-002	104007 ALMENDROS-COMUNA	S 422	57,80	0,04	0,04	0,04	0,04	0,04			0,04	0,04
-1323851	18-180-007-00042-001	104007 ALMENDROS-COMUNA	S 422	50,00	0,11	0,11	0,11	0,11	0,48			0,11	0,11
-999771	18-180-007-00022-001	104007 ALMENDROS-COMUNA	S 422	17,90	0,05	0,05	0,05	0,05	0,05			0,05	0,05
5239895	18-180-010-00574-001	104007 ALMENDROS-COMUNA	S 422	44,70	0,54	0,54	0,54	0,54	0,54			0,54	0,54
5239898	18-180-011-00210-001	104024 ALMENDROS-MARCONA	S 422	34,90	0,97	0,97	0,97	0,97	0,97			0,97	0,97
5239901	18-180-010-00005-003	104007 ALMENDROS-COMUNA	S 422	45,60	0,50	0,50	0,50	0,50	0,50			0,50	0,50
5239902	18-180-003-00148-001	104024 ALMENDROS-MARCONA	S 422	31,20	0,25	0,25	0,25	0,25	0,25			0,25	0,25
5239913	18-180-003-00156-001	104024 ALMENDROS-MARCONA	S 422	32,60	0,92	0,92	0,92	0,92	0,92			0,92	0,92
5239921	18-180-005-00070-001	104007 ALMENDROS-COMUNA	S 422	45,50	0,23	0,23	0,23	0,23	0,23			0,23	0,23
5239924	18-180-005-00417-001	104007 ALMENDROS-COMUNA	S 422	43,10	0,16	0,16	0,16	0,16	0,16			0,16	0,16
5239926	18-180-005-00436-001	104007 ALMENDROS-COMUNA	S 422	31,80	0,13	0,13	0,13	0,13	0,13			0,13	0,13
5240554	18-180-011-00415-001	104007 ALMENDROS-COMUNA	S 422	37,40	0,36	0,36	0,36	0,36	0,36			0,36	0,36
5240906	18-180-008-00123-002	122010 ALGARROBO-CASTELLANA	S 422	53,60	0,41	0,41	0,41	0,41	0,41			0,41	0,41
5508090	18-180-007-00041-001	104007 ALMENDROS-COMUNA	S 422	53,00	0,28	0,28	0,28	0,28	0,28			0,28	0,28
5781153	18-180-005-00451-001	104007 ALMENDROS-COMUNA	S 422	31,90	0,56	0,56	0,56	0,56	0,56			0,56	0,56
5781168	18-180-003-00151-002	104024 ALMENDROS-MARCONA	S 422	33,50	0,61	0,61	0,61	0,61	0,61			0,61	0,61
5781169	18-180-005-00128-001	104024 ALMENDROS-MARCONA	S 422	31,10	0,50	0,50	0,50	0,50	0,50			0,50	0,50
5781170	18-180-005-00099-001	104007 ALMENDROS-COMUNA	S 422	36,50	1,11	1,11	1,11	1,11	1,11			1,11	1,11
5781171	18-180-011-00042-002	104024 ALMENDROS-MARCONA	S 422	40,60	0,88	0,88	0,88	0,88	0,88			0,88	0,88

(1) Superficie declarada admisible ajustada con la superficie comprometida.
(2) Factor de penalización valorando el alcance para el tipo de compromiso.

Puede verificar la integridad de una copia de este documento mediante la lectura del código QR adjunto o mediante el acceso a la dirección <https://ws050.juntadeandalucia.es/verificarFirma> indicando el código de VERIFICACIÓN

FIRMADO POR

RAQUEL MARIA ESPIN CRESPO

17/12/2024

VERIFICACIÓN

Pk2jm6UYDU9J72AMTZUYRN3GET48NG

PÁG. 5779/9349





APELLIDOS Y NOMBRE / RAZÓN SOCIAL
IMPORTES POR ANUALIDAD

NIF
 ****7734*

EXPEDIENTE
 1264346

ANUALIDAD DE PAGO
 1ª

	2023	2024	2025	2026	2027
IMPORTE MÁXIMO SUBVENCIONABLE	722,01 €	722,01 €	601,66 €	601,66 €	601,66 €
IMPORTE MEDIO DE TRANSFERENCIA (€/ha)	181,41 €	181,41 €	151,17 €	151,17 €	151,17 €

RESUMEN DE UNIDADES

Cód	GRUPO DE PAGO	Sup. Dec. Admisible (ha)	Sup. Comprometida (ha)	Sup. ajustada compromiso (1) (ha)	% sobredec.	Sup. Resuelta (ha)	Importe Declarado	Importe Topado	Importe Resuelto	Importe tras sobredec.
416	HERBÁCEOS	3,98		3,98	0,00	3,98	722,01	722,01	722,01	722,01
TOTAL		3,98	3,98	3,98		3,98	722,01	722,01	722,01	722,01

APLICACIÓN DE REDUCCIONES Y PENALIZACIONES

GRUPO DE PAGO	Importe Calculado	Importe prereduc.	Criterios de subvencionabilidad y compromisos	Presentación tardía	Omisión declaración	Condicionalidad	IMPORTE (Euros) RESUELTO
HERBÁCEOS	722,01	722,01	0,00	0,00	0,00	0,00	722,01
TOTAL	722,01	722,01					722,01

RESUMEN DE PAGOS

	IMPORTE (Euros)			
	RESUELTO	FEADER	MAPA	CAPADR
HERBÁCEOS - Pago realizado	722,01 €	613,71 €	70,83 €	37,47 €

RECINTOS RESUELTOS

REF.	REFERENCIA SIGPAC	CULTIVO DESCRIPCIÓN CULTIVO	S/R G.PAGO	PEND. MEDIA (%)	SUP. DEC. ADMISIBLE (ha)	SUP. COMPROM. (ha)	SUP. AJUSTADA COMPR.(1) (ha)	SUP. CONY. SIGPAC (ha)	SUP. CERTIE (ha)	SUP. CAMPO (ha)	SUP. CAMPO DETER. CULT. DECLARADO (ha)	SUP. DEC. REDUCIDA (ha)	SUP. RESUELTA (ha)
-1029804	18-057-053-00041-008	8030 AVENA-PREVISION	R 416	2,70	1,04	1,04	1,04		1,04			1,04	1,04
5252676	18-057-053-00041-006	8030 AVENA-PREVISION	R 416	0,90	0,17	0,17	0,17		0,17			0,17	0,17
5252677	18-057-053-00041-012	8030 AVENA-PREVISION	R 416	2,00	0,16	0,16	0,16		0,16			0,16	0,16
5252678	18-057-053-00042-004	8030 AVENA-PREVISION	R 416	2,40	0,33	0,33	0,33		0,33			0,33	0,33
5252681	18-057-053-00332-005	8030 AVENA-PREVISION	R 416	3,60	2,28	2,28	2,28		2,28			2,28	2,28

INCIDENCIAS

INCIDENCIA DESCRIPCIÓN

- 100402 Recinto solicitado no forma parte de ningún organismo de control autorizado para la producción ecológica en Andalucía o fecha de inscripción posterior al plazo establecido (Anexo I. Criterios de Subvencionabilidad. Orden 28 de marzo de 2023).
 Ref:-1450450 Recinto:18-057-053-00039-00001 Cultivo:8030 AVENA-PREVISION Regadío
- 100412 Número de hectáreas validadas inferior a la superficie mínima permitida por el grupo de cultivo (Anexo I. Criterios de Subvencionabilidad. Orden 28 de marzo de 2023).
 Sup. Resuelta:0 Grupo de Pago:FRUTALES SECANO
- 100413 Recinto perteneciente a grupo de cultivo que no cumple con la superficie mínima requerida (Anexo I. Criterios de Subvencionabilidad. Orden 28 de marzo de 2023).
 Ref:170000006890606 Recinto:18-057-050-00024-00001 Cultivo:104020 ALMENDROS-GUARA Secano Sup. Declarada:0,68 Superficie Resolver:0,68
 Ref:-1029865 Recinto:18-057-050-00024-00002 Cultivo:104020 ALMENDROS-GUARA Secano Sup. Declarada:1,02 Superficie Resolver:1,02
 Ref:-1029871 Recinto:18-057-050-00024-00003 Cultivo:104020 ALMENDROS-GUARA Secano Sup. Declarada:0,25 Superficie Resolver:0,25
- 100424 Solicita recinto que no está comprometido para la operación.
 Ref:-1450450 Recinto:18-057-053-00039-00001 Cultivo:8030 AVENA-PREVISION Regadío

(1) Superficie declarada admisible ajustada con la superficie comprometida.
 (2) Factor de penalización valorando el alcance para el tipo de compromiso.

Puede verificar la integridad de una copia de este documento mediante la lectura del código QR adjunto o mediante el acceso a la dirección https://ws050.juntadeandalucia.es/verificarFirma indicando el código de VERIFICACIÓN			
FIRMADO POR	RAQUEL MARIA ESPIN CRESPO	17/12/2024	
VERIFICACIÓN	Pk2jm6UYDU9J72AMTZUYRN3GET48NG	PÁG. 5780/9349	



APELLIDOS Y NOMBRE / RAZÓN SOCIAL

YELAMOS SARABIA ANGEL

NIF
***4746*

EXPEDIENTE
1275971

ANUALIDAD DE PAGO

1ª

IMPORTES POR ANUALIDAD

	2023	2024	2025	2026	2027
IMPORTE MÁXIMO SUBVENCIONABLE	978,71 €	978,71 €	978,71 €	815,59 €	815,59 €
IMPORTE MEDIO DE TRANSFERENCIA (€/ha)	297,48 €	297,48 €	297,48 €	247,90 €	247,90 €

RESUMEN DE UNIDADES

Cód	GRUPO DE PAGO	Sup. Dec. Admisible (ha)	Sup. Comprometida (ha)	Sup. ajustada compromiso (1) (ha)	% sobredec.	Sup. Resuelta (ha)	Importe Declarado	Importe Topado	Importe Resuelto	Importe tras sobredec.
419	OLIVAR	3,29		3,29	0,00	3,29	978,71	978,71	978,71	978,71
TOTAL		3,29	3,29	3,29		3,29	978,71	978,71	978,71	978,71

APLICACIÓN DE REDUCCIONES Y PENALIZACIONES

GRUPO DE PAGO	Importe Calculado	Importe prereduc.	Criterios de subvencionabilidad y compromisos	Presentación tardía	Omisión declaración	Condicionalidad	IMPORTE (Euros) RESUELTO
OLIVAR	978,71	978,71	0,00	0,00	0,00	0,00	978,71
TOTAL	978,71	978,71					978,71

RESUMEN DE PAGOS

IMPORTE (Euros)

	RESUELTO	FEADER	MAPA	CAPADR
OLIVAR - Pago realizado	978,71 €	831,90 €	96,01 €	50,80 €

RECINTOS RESUELTOS

REF.	REFERENCIA SIGPAC	SIGPAC	CULTIVO	DESCRIPCIÓN CULTIVO	S/R G.PAGO	PEND. MEDIA (%)	SUP. DEC. ADMISIBLE (ha)	SUP. COMPROM. (ha)	SUP. AJUSTADA COMPR.(1) (ha)	SUP. CONY. SIGPAC (ha)	SUP. CERTIE (ha)	SUP. CAMPO (ha)	SUP. CAMPO DETER. CULT. DECLARADO (ha)	SUP. DEC. REDUCIDA (ha)	SUP. RESUELTA (ha)
6816525	18-046-011-00159-001	101010	OLIVAR-PICUAL		S	419	6,00	3,29	3,29	3,29	3,29			3,29	3,29

INCIDENCIAS

INCIDENCIA DESCRIPCIÓN

- 100412 Número de hectáreas validadas inferior a la superficie mínima permitida por el grupo de cultivo (Anexo I. Criterios de Subvencionabilidad. Orden 28 de marzo de 2023).
Sup. Resuelta:0 Grupo de Pago:FRUTALES SECANO
- 100413 Recinto perteneciente a grupo de cultivo que no cumple con la superficie mínima requerida (Anexo I. Criterios de Subvencionabilidad. Orden 28 de marzo de 2023).
Ref:6805654 Recinto:18-046-006-00064-00001 Cultivo:104020 ALMENDROS-GUARA Secano Sup. Declarada:1,29 Superficie Resolver:1,29
Ref:6805655 Recinto:18-046-006-00093-00001 Cultivo:104020 ALMENDROS-GUARA Secano Sup. Declarada:0,5 Superficie Resolver:0,5

(1) Superficie declarada admisible ajustada con la superficie comprometida.
(2) Factor de penalización valorando el alcance para el tipo de compromiso.

Puede verificar la integridad de una copia de este documento mediante la lectura del código QR adjunto o mediante el acceso a la dirección <https://ws050.juntadeandalucia.es/verificarFirma> indicando el código de VERIFICACIÓN

FIRMADO POR

RAQUEL MARIA ESPIN CRESPO

17/12/2024

VERIFICACIÓN

Pk2jm6UYDU9J72AMTZUYRN3GET48NG

PÁG. 5781/9349





APELLIDOS Y NOMBRE / RAZÓN SOCIAL

YESTE RODRIGUEZ JOSE

NIF
***5477*

EXPEDIENTE
1234410

ANUALIDAD DE PAGO
1ª

IMPORTES POR ANUALIDAD

	2023	2024	2025	2026	2027
IMPORTE MÁXIMO SUBVENCIONABLE	2.213,20 €	2.213,20 €	1.844,27 €	1.844,27 €	1.844,27 €
IMPORTE MEDIO DE TRANSFERENCIA (€/ha)	181,41 €	181,41 €	151,17 €	151,17 €	151,17 €

RESUMEN DE UNIDADES

Cód	GRUPO DE PAGO	Sup. Dec. Admisible (ha)	Sup. Comprometida (ha)	Sup. ajustada compromiso (1) (ha)	% sobredec.	Sup. Resuelta (ha)	Importe Declarado	Importe Topado	Importe Resuelto	Importe tras sobredec.
416	HERBÁCEOS	12,20		12,20	0,00	12,20	2.213,20	2.213,20	2.213,20	2.213,20
TOTAL		12,20	12,20	12,20		12,20	2.213,20	2.213,20	2.213,20	2.213,20

APLICACIÓN DE REDUCCIONES Y PENALIZACIONES

GRUPO DE PAGO	Importe Calculado	Importe prereduc.	Criterios de subvencionabilidad y compromisos	Presentación tardía	Omisión declaración	Condicionalidad	IMPORTE (Euros) RESUELTO
HERBÁCEOS	2.213,20	2.213,20	0,00	0,00	0,00	0,00	2.213,20
TOTAL	2.213,20	2.213,20					2.213,20

RESUMEN DE PAGOS

	IMPORTE (Euros)			
	RESUELTO	FEADER	MAPA	CAPADR
HERBÁCEOS - Pago realizado	2.213,20 €	1.881,22 €	217,11 €	114,87 €

RECINTOS RESUELTOS

REF.	REFERENCIA SIGPAC	CULTIVO	DESCRIPCIÓN CULTIVO	S/R	G.PAGO	PEND. MEDIA (%)	SUP. DEC. ADMISIBLE (ha)	SUP. COMPROM. (ha)	SUP. AJUSTADA COMPR.(1) (ha)	SUP. CONY. SIGPAC (ha)	SUP. CERTIE (ha)	SUP. CAMPO (ha)	SUP. CAMPO DETER. CULT. DECLARADO (ha)	SUP. DEC. REDUCIDA (ha)	SUP. RESUELTA (ha)
6928237	18-040-017-00047-001	5000	CEBADA-SIN VARIEDAD	S	416	12,80	12,20	12,20	12,20		12,20			12,20	12,20

(1) Superficie declarada admisible ajustada con la superficie comprometida.
(2) Factor de penalización valorando el alcance para el tipo de compromiso.

Puede verificar la integridad de una copia de este documento mediante la lectura del código QR adjunto o mediante el acceso a la dirección <https://ws050.juntadeandalucia.es/verificarFirma> indicando el código de VERIFICACIÓN

FIRMADO POR	RAQUEL MARIA ESPIN CRESPO	17/12/2024	
VERIFICACIÓN	Pk2jm6UYDU9J72AMTZUYRN3GET48NG	PÁG. 5782/9349	



<u>APELLIDOS Y NOMBRE / RAZÓN SOCIAL</u>	<u>NIF</u>	<u>EXPEDIENTE</u>	<u>ANUALIDAD DE PAGO</u>		
ZAPATA DE LA HOZ RUBÉN	***4377*	1282672	1ª		
IMPORTE POR ANUALIDAD					
	2023	2024	2025	2026	2027
IMPORTE MÁXIMO SUBVENCIONABLE	3.651,02 €	3.651,02 €	3.651,02 €	3.042,50 €	3.042,50 €
IMPORTE MEDIO DE TRANSFERENCIA (€/ha)	259,49 €	259,49 €	259,49 €	216,24 €	216,24 €

<u>RESUMEN DE UNIDADES</u>		<u>Sup. Dec. Admisible (ha)</u>	<u>Sup. Comprometida (ha)</u>	<u>Sup. ajustada compromiso (1) (ha)</u>	<u>% sobredec.</u>	<u>Sup. Resuelta (ha)</u>	<u>Importe Declarado</u>	<u>Importe Topado</u>	<u>Importe Resuelto</u>	<u>Importe tras sobredec.</u>
Cód	GRUPO DE PAGO									
422	FRUTALES SECANO	14,07		14,07	0,00	14,07	3.651,02	3.651,02	3.651,02	3.651,02
TOTAL		14,07	14,07	14,07		14,07	3.651,02	3.651,02	3.651,02	3.651,02

<u>APLICACIÓN DE REDUCCIONES Y PENALIZACIONES</u>		<u>Importe Calculado</u>	<u>Importe prereduc.</u>	<u>Criterios de subvencionabilidad y compromisos</u>	<u>Presentación tardía</u>	<u>Omisión declaración</u>	<u>Condicionalidad</u>	<u>IMPORTE (Euros)</u>	
<u>GRUPO DE PAGO</u>								<u>RESUELTO</u>	
FRUTALES SECANO		3.651,02		0,00	0,00	0,00	0,00	3.651,02	
TOTAL		3.651,02	3.651,02					3.651,02	

<u>RESUMEN DE PAGOS</u>		<u>IMPORTE (Euros)</u>			
		<u>RESUELTO</u>	<u>FEADER</u>	<u>MAPA</u>	<u>CAPADR</u>
FRUTALES SECANO - Pago realizado		3.651,02 €	3.103,37 €	358,17 €	189,48 €

<u>REF.</u>	<u>REFERENCIA SIGPAC</u>	<u>CULTIVO DESCRIPCIÓN CULTIVO</u>	<u>S/R G.PAGO</u>	<u>PEND. MEDIA (%)</u>	<u>SUP. DEC. ADMISIBLE (ha)</u>	<u>SUP. COMPROM. (ha)</u>	<u>SUP. AJUSTADA COMPROM. (1) (ha)</u>	<u>SUP. CONY. SIGPAC (ha)</u>	<u>SUP. CERTIE (ha)</u>	<u>SUP. CAMPO (ha)</u>	<u>SUP. CAMPO DETER. CULT. DECLARADO (ha)</u>	<u>SUP. DEC. REDUCIDA (ha)</u>	<u>SUP. RESUELTA (ha)</u>
6929122	18-182-004-00107-001	104007 ALMENDROS-COMUNA	S 422	48,40	3,43	3,43	3,43		3,43			3,43	3,43
6929125	18-182-004-00118-001	104007 ALMENDROS-COMUNA	S 422	53,80	0,95	0,95	0,95		0,95			0,95	0,95
6929137	18-182-006-00203-001	104007 ALMENDROS-COMUNA	S 422	23,00	0,29	0,29	0,29		0,29			0,29	0,29
6929138	18-182-010-00035-004	104007 ALMENDROS-COMUNA	S 422	33,70	1,36	1,36	1,36		1,36			1,36	1,36
6929140	18-182-010-00035-006	104007 ALMENDROS-COMUNA	S 422	31,90	0,22	0,22	0,22		0,22			0,22	0,22
6929142	18-182-010-00089-002	104007 ALMENDROS-COMUNA	S 422	43,30	0,82	0,82	0,82		0,82			0,82	0,82
6929144	18-182-010-00089-004	104007 ALMENDROS-COMUNA	S 422	33,10	0,53	0,53	0,53		0,53			0,53	0,53
6929145	18-182-010-00089-005	104007 ALMENDROS-COMUNA	S 422	38,50	0,43	0,43	0,43		0,43			0,43	0,43
6929146	18-182-010-00078-002	104007 ALMENDROS-COMUNA	S 422	22,30	0,76	0,76	0,76		0,76			0,76	0,76
6929147	18-182-010-00078-004	104007 ALMENDROS-COMUNA	S 422	25,90	0,04	0,04	0,04		0,04			0,04	0,04
6929148	18-182-010-00078-005	104007 ALMENDROS-COMUNA	S 422	27,80	0,16	0,16	0,16		0,16			0,16	0,16
6929152	18-182-010-00086-001	104007 ALMENDROS-COMUNA	S 422	36,80	4,07	4,07	4,07		4,07			4,07	4,07
6929154	18-182-010-00086-003	104007 ALMENDROS-COMUNA	S 422	43,70	0,68	0,68	0,68		0,68			0,68	0,68
6929157	18-182-010-00086-006	104007 ALMENDROS-COMUNA	S 422	39,80	0,18	0,18	0,18		0,18			0,18	0,18
6929158	18-182-010-00086-007	104007 ALMENDROS-COMUNA	S 422	42,50	0,15	0,15	0,15		0,15			0,15	0,15

INCIDENCIAS

INCIDENCIA DESCRIPCIÓN

3790	Recinto declarado inactivo Ref:6929132 Recinto:18-182-011-00158-00001 Cultivo: - Ref:6929133 Recinto:18-182-011-00171-00001 Cultivo: - Ref:6929134 Recinto:18-182-011-00173-00001 Cultivo: - Ref:6929135 Recinto:18-182-011-00173-00002 Cultivo: -
100424	Solicita recinto que no está comprometido para la operación. Ref:6929132 Recinto:18-182-011-00158-00001 Cultivo:104007 ALMENDROS-COMUNA Secano Ref:6929133 Recinto:18-182-011-00171-00001 Cultivo:104007 ALMENDROS-COMUNA Secano Ref:6929134 Recinto:18-182-011-00173-00001 Cultivo:104007 ALMENDROS-COMUNA Secano Ref:6929135 Recinto:18-182-011-00173-00002 Cultivo:104007 ALMENDROS-COMUNA Secano

(1) Superficie declarada admisible ajustada con la superficie comprometida.
(2) Factor de penalización valorando el alcance para el tipo de compromiso.

Puede verificar la integridad de una copia de este documento mediante la lectura del código QR adjunto o mediante el acceso a la dirección https://ws050.juntadeandalucia.es/verificarFirma indicando el código de VERIFICACIÓN			
FIRMADO POR	RAQUEL MARIA ESPIN CRESPO	17/12/2024	
VERIFICACIÓN	Pk2jm6UYDU9J72AMTZUYRN3GET48NG	PÁG. 5783/9349	



APELLIDOS Y NOMBRE / RAZÓN SOCIAL

ZAPATA FERNANDEZ JOSE MANUEL

NIF

***4477*

EXPEDIENTE

1266249

ANUALIDAD DE PAGO

1ª

IMPORTE POR ANUALIDAD

	2023	2024	2025	2026	2027
IMPORTE MÁXIMO SUBVENCIONABLE	1.939,36 €	1.939,36 €	1.939,36 €	1.616,12 €	1.616,12 €
IMPORTE MEDIO DE TRANSFERENCIA (€/ha)	267,13 €	267,13 €	267,13 €	222,61 €	222,61 €

RESUMEN DE UNIDADES

Cód	GRUPO DE PAGO	Sup. Dec. Admisible (ha)	Sup. Comprometida (ha)	Sup. ajustada compromiso (1) (ha)	% sobredec.	Sup. Resuelta (ha)	Importe Declarado	Importe Topado	Importe Resuelto	Importe tras sobredec.
419	OLIVAR	1,46		1,46	0,00	1,46	434,32	434,32	434,32	434,32
422	FRUTALES SECANO	6,12		5,80	0,00	5,80	1.505,04	1.505,04	1.505,04	1.505,04
TOTAL		7,58	7,26	7,26		7,26	1.939,36	1.939,36	1.939,36	1.939,36

APLICACIÓN DE REDUCCIONES Y PENALIZACIONES

GRUPO DE PAGO	Importe Calculado	Importe prereduc.	Criterios de subvencionabilidad y compromisos	Presentación tardía	Omisión declaración	Condicionidad	IMPORTE (Euros) RESUELTO
FRUTALES SECANO	1.505,04	1.505,04	0,00	0,00	0,00	0,00	1.505,04
OLIVAR	434,32	434,32	0,00	0,00	0,00	0,00	434,32
TOTAL	1.939,36	1.939,36					1.939,36

RESUMEN DE PAGOS

	RESUELTO	FEADER	MAPA	CAPADR
FRUTALES SECANO - Pago realizado	1.505,04 €	1.279,28 €	147,64 €	78,12 €
OLIVAR - Pago realizado	434,32 €	369,17 €	42,61 €	22,54 €
TOTAL	1.939,36 €	1.648,45 €	190,25 €	100,66 €

RECINTOS RESUELTOS

REE	REFERENCIA SIGPAC	CULTIVO DESCRIPCIÓN CULTIVO	S/R G.PAGO	PEND. MEDIA (%)	SUP. DEC. ADMISIBLE (ha)	SUP. COMPROM. (ha)	SUP. AJUSTADA COMPROM. (1) (ha)	SUP. CONV. SIGPAC (ha)	SUP. CERTIF. (ha)	SUP. CAMPO (ha)	SUP. CAMPO DETER. CULT. DECLARADO (ha)	SUP. DEC. REDUCIDA (ha)	SUP. RESUELTA (ha)
-1608884	18-122-003-00181-002	101194 OLIVAR-LECHIN DE GRANADA	S 419	12,10	0,40	0,40	0,40		0,40			0,40	0,40
6923449	18-122-003-00182-001	101194 OLIVAR-LECHIN DE GRANADA	S 419	16,30	0,25	0,25	0,25		0,25			0,25	0,25
6923482	18-122-003-00179-001	101194 OLIVAR-LECHIN DE GRANADA	S 419	15,10	0,20	0,20	0,20		0,20			0,20	0,20
6923502	18-122-003-00188-001	101194 OLIVAR-LECHIN DE GRANADA	S 419	29,70	0,34	0,34	0,34		0,34			0,34	0,34
6923509	18-122-003-00190-001	101194 OLIVAR-LECHIN DE GRANADA	S 419	38,00	0,27	0,27	0,27		0,27			0,27	0,27
-1608815	18-122-004-00099-004	104007 ALMENDROS-COMUNA	S 422	35,60	0,09	0,06	0,06		0,13			0,06	0,06
-1608814	18-122-004-00099-004	104007 ALMENDROS-COMUNA	S 422	35,60	0,56	0,37	0,37		0,82			0,37	0,37
6923260	18-122-004-00104-001	104007 ALMENDROS-COMUNA	S 422	37,80	1,63	1,63	1,63		1,63			1,63	1,63
6923261	18-122-004-00104-002	104007 ALMENDROS-COMUNA	S 422	29,00	0,34	0,34	0,34		0,34			0,34	0,34
6923362	18-122-004-00099-001	104007 ALMENDROS-COMUNA	S 422	39,20	1,62	1,62	1,62		1,62			1,62	1,62
6923364	18-122-004-00099-005	104007 ALMENDROS-COMUNA	S 422	39,50	0,36	0,36	0,36		0,36			0,36	0,36
6923365	18-122-004-00099-007	104007 ALMENDROS-COMUNA	S 422	41,20	0,50	0,50	0,50		0,50			0,50	0,50
6923407	18-122-004-00095-001	104007 ALMENDROS-COMUNA	S 422	38,90	0,69	0,69	0,69		0,69			0,69	0,69
6923408	18-122-004-00095-004	104007 ALMENDROS-COMUNA	S 422	60,40	0,33	0,23	0,23		0,49			0,23	0,23

(1) Superficie declarada admisible ajustada con la superficie comprometida.
 (2) Factor de penalización valorando el alcance para el tipo de compromiso.

Puede verificar la integridad de una copia de este documento mediante la lectura del código QR adjunto o mediante el acceso a la dirección <https://ws050.juntadeandalucia.es/verificarFirma> indicando el código de VERIFICACIÓN

FIRMADO POR

RAQUEL MARIA ESPIN CRESPO

17/12/2024

VERIFICACIÓN

Pk2jm6UYDU9J72AMTZUYRN3GET48NG

PÁG. 5784/9349





INCIDENCIAS

INCIDENCIA DESCRIPCIÓN

- 219 Superficie declarada sobre un mismo recinto, en un mismo expediente, mayor que la superficie total del recinto SIGPAC.
 Ref:-1608940 Recinto:18-122-003-00191-00001 Cultivo:101194 OLIVAR-LECHIN DE GRANADA Secano Suma de superficies declaradas para este recinto por el solicitante (Áreas):50 Superficie SIGPAC total para el recinto (Áreas):0 Exceso de superficie declarada (Hectáreas):0,22
 Ref:6923519 Recinto:18-122-003-00191-00001 Cultivo:104007 ALMENDROS-COMUNA Secano Suma de superficies declaradas para este recinto por el solicitante (Áreas):50 Superficie SIGPAC total para el recinto (Áreas):0 Exceso de superficie declarada (Hectáreas):0,28
 Ref:6923408 Recinto:18-122-004-00095-00004 Cultivo:104007 ALMENDROS-COMUNA Secano Suma de superficies declaradas para este recinto por el solicitante (Áreas):49 Superficie SIGPAC total para el recinto (Áreas):34 Exceso de superficie declarada (Hectáreas):0,1
 Ref:-1608814 Recinto:18-122-004-00099-00004 Cultivo:104007 ALMENDROS-COMUNA Secano Suma de superficies declaradas para este recinto por el solicitante (Áreas):94 Superficie SIGPAC total para el recinto (Áreas):62 Exceso de superficie declarada (Hectáreas):0,19
 Ref:-1608815 Recinto:18-122-004-00099-00004 Cultivo:104007 ALMENDROS-COMUNA Secano Suma de superficies declaradas para este recinto por el solicitante (Áreas):94 Superficie SIGPAC total para el recinto (Áreas):62 Exceso de superficie declarada (Hectáreas):0,03
- 100400 Recinto con cultivo, variedad, régimen de explotación o uso Sigpac no compatible con la operación solicitada (Anexo IV.I Cultivos y variedades elegibles para las Intervenciones. Orden de 28 de marzo de 2023).
 Ref:6923519 Recinto:18-122-003-00191-00001 Cultivo:104007 ALMENDROS-COMUNA Secano Uso:OV
- 100424 Solicita recinto que no está comprometido para la operación.
 Ref:-1608940 Recinto:18-122-003-00191-00001 Cultivo:101194 OLIVAR-LECHIN DE GRANADA Secano
 Ref:6923519 Recinto:18-122-003-00191-00001 Cultivo:104007 ALMENDROS-COMUNA Secano

(1) Superficie declarada admisible ajustada con la superficie comprometida.
 (2) Factor de penalización valorando el alcance para el tipo de compromiso.

Puede verificar la integridad de una copia de este documento mediante la lectura del código QR adjunto o mediante el acceso a la dirección <https://ws050.juntadeandalucia.es/verificarFirma> indicando el código de VERIFICACIÓN

FIRMADO POR	RAQUEL MARIA ESPIN CRESPO	17/12/2024	
VERIFICACIÓN	Pk2jm6UYDU9J72AMTZUYRN3GET48NG	PÁG. 5785/9349	



APELLIDOS Y NOMBRE / RAZÓN SOCIAL
ZARAGOZA GONZALEZ CARLOS

NIF
***2223*

EXPEDIENTE
1135718

ANUALIDAD DE PAGO
1ª

IMPORTE POR ANUALIDAD

	2023	2024	2025	2026	2027
IMPORTE MÁXIMO SUBVENCIONABLE	1.884,51 €	1.884,51 €	1.647,73 €	1.570,38 €	1.570,38 €
IMPORTE MEDIO DE TRANSFERENCIA (€/ha)	200,69 €	200,69 €	175,48 €	167,24 €	167,24 €

RESUMEN DE UNIDADES

Cód	GRUPO DE PAGO	Sup. Dec. Admisible (ha)	Sup. Comprometida (ha)	Sup. ajustada compromiso (1) (ha)	% sobredecc.	Sup. Resuelta (ha)	Importe Declarado	Importe Topado	Importe Resuelto	Importe tras sobredecc.
416	HERBÁCEOS	7,86		7,83	0,00	7,83	1.420,44	1.420,44	1.420,44	1.420,44
419	OLIVAR	1,56		1,56	0,00	1,56	464,07	464,07	464,07	464,07
TOTAL		9,42	9,39	9,39		9,39	1.884,51	1.884,51	1.884,51	1.884,51

APLICACIÓN DE REDUCCIONES Y PENALIZACIONES

GRUPO DE PAGO	Importe Calculado	Importe prereduc.	Criterios de subvencionabilidad y compromisos	Presentación tardía	Omisión declaración	Condicionalidad	IMPORTE (Euros)
							RESUELTO
HERBÁCEOS	1.420,44	1.420,44	0,00	0,00	0,00	0,00	1.420,44
OLIVAR	464,07	464,07	0,00	0,00	0,00	0,00	464,07
TOTAL	1.884,51	1.884,51					1.884,51

RESUMEN DE PAGOS

	RESUELTO	FEADER	MAPA	CAPADR
HERBÁCEOS - Pago realizado	1.420,44 €	1.207,37 €	139,35 €	73,72 €
OLIVAR - Pago realizado	464,07 €	394,46 €	45,53 €	24,08 €
TOTAL	1.884,51 €	1.601,83 €	184,88 €	97,80 €

RECINTOS RESUELTOS

REE	REFERENCIA SIGPAC	CULTIVO DESCRIPCIÓN CULTIVO	S/R G.PAGO	PEND. MEDIA (%)	SUP. DEC. ADMISIBLE (ha)	SUP. COMPROM. (ha)	SUP. AJUSTADA COMPROM. (1) (ha)	SUP. CONV. SIGPAC (ha)	SUP. CERTIF. (ha)	SUP. CAMPO (ha)	SUP. CAMPO DETER. CULT. DECLARADO (ha)	SUP. DEC. REDUCIDA (ha)	SUP. RESUELTA (ha)
-1244832	18-100-018-00039-003	8000 AVENA-SIN VARIEDAD	S	416	6,60	0,07	0,07	0,07	0,07			0,07	0,07
-1244831	18-100-018-00038-001	8000 AVENA-SIN VARIEDAD	S	416	9,90	2,24	2,24	2,24	2,24			2,24	2,24
-1244830	18-100-018-00039-002	8000 AVENA-SIN VARIEDAD	S	416	11,20	1,19	1,19	1,19	1,19			1,19	1,19
-1244829	18-100-018-00040-001	8000 AVENA-SIN VARIEDAD	S	416	9,90	4,20	4,20	4,20	4,20			4,20	4,20
-1106192	18-100-006-00234-002	8000 AVENA-SIN VARIEDAD	R	416	5,90	0,16	0,13	0,13	0,13			0,13	0,13
-1106196	18-100-006-00222-001	101010 OLIVAR-PICUAL	R	419	8,10	0,05	0,05	0,05	0,05			0,05	0,05
-1106195	18-100-006-00223-001	101010 OLIVAR-PICUAL	R	419	10,10	0,05	0,05	0,05	0,05			0,05	0,05
-1106194	18-100-006-00234-001	101010 OLIVAR-PICUAL	R	419	11,30	0,12	0,12	0,12	0,12			0,12	0,12
-1106189	18-100-006-00235-001	101010 OLIVAR-PICUAL	R	419	9,90	0,25	0,25	0,25	0,25			0,25	0,25
-1106188	18-100-006-00226-001	101010 OLIVAR-PICUAL	R	419	11,70	0,13	0,13	0,13	0,13			0,13	0,13
-1106187	18-100-007-00025-002	101010 OLIVAR-PICUAL	R	419	15,60	0,07	0,07	0,07	0,07			0,07	0,07
-1106178	18-100-006-00216-003	101010 OLIVAR-PICUAL	R	419	5,80	0,15	0,15	0,15	0,15			0,15	0,15
4113579	18-100-007-00018-002	101010 OLIVAR-PICUAL	R	419	8,70	0,49	0,49	0,49	0,49			0,49	0,49
5292428	18-100-006-00218-001	101010 OLIVAR-PICUAL	R	419	6,90	0,25	0,25	0,25	0,25			0,25	0,25

(1) Superficie declarada admisible ajustada con la superficie comprometida.
(2) Factor de penalización valorando el alcance para el tipo de compromiso.

Puede verificar la integridad de una copia de este documento mediante la lectura del código QR adjunto o mediante el acceso a la dirección <https://ws050.juntadeandalucia.es/verificarFirma> indicando el código de VERIFICACIÓN

FIRMADO POR

RAQUEL MARIA ESPIN CRESPO

17/12/2024

VERIFICACIÓN

Pk2jm6UYDU9J72AMTZUYRN3GET48NG

PÁG. 5786/9349






INCIDENCIAS

INCIDENCIA DESCRIPCIÓN

- 8227 Línea de declaración monitorizada en la que no ha habido respuesta por parte del productor y, por tanto, sin Juicio Experto de campo.
 Ref:-1106191 Recinto:18-100-006-00235-00003 Cultivo:8000 AVENA-SIN VARIEDAD
 Ref:-1106193 Recinto:18-100-006-00238-00001 Cultivo:8000 AVENA-SIN VARIEDAD
- 100412 Número de hectáreas validadas inferior a la superficie mínima permitida por el grupo de cultivo (Anexo I. Criterios de Subvencionabilidad. Orden 28 de marzo de 2023).
 Sup. Resuelta:0 Grupo de Pago:FRUTALES REGADÍO
 Sup. Resuelta:0 Grupo de Pago:FRUTALES SECANO
- 100413 Recinto perteneciente a grupo de cultivo que no cumple con la superficie mínima requerida (Anexo I. Criterios de Subvencionabilidad. Orden 28 de marzo de 2023).
 Ref:-1106179 Recinto:18-100-006-00256-00001 Cultivo:104007 ALMENDROS-COMUNA Regadío Sup. Declarada:0,07 Superficie Resolver:0,07
 Ref:-1106180 Recinto:18-100-006-00257-00001 Cultivo:104007 ALMENDROS-COMUNA Regadío Sup. Declarada:0,08 Superficie Resolver:0,08
 Ref:1700000002924194 Recinto:18-100-007-00015-00001 Cultivo:104020 ALMENDROS-GUARA Regadío Sup. Declarada:0,67 Superficie Resolver:0,04
 Ref:1700000002924201 Recinto:18-100-007-00017-00002 Cultivo:104020 ALMENDROS-GUARA Regadío Sup. Declarada:0,41 Superficie Resolver:0,41
 Ref:-748462 Recinto:18-100-007-00017-00004 Cultivo:104020 ALMENDROS-GUARA Regadío Sup. Declarada:0,34 Superficie Resolver:0,34
 Ref:4113578 Recinto:18-100-007-00018-00001 Cultivo:104020 ALMENDROS-GUARA Secano Sup. Declarada:0,35 Superficie Resolver:0,35
 Ref:1700000002924199 Recinto:18-100-018-00045-00002 Cultivo:104022 ALMENDROS-LARGUETA Secano Sup. Declarada:2,13 Superficie Resolver:2,13
 Ref:1700000002924195 Recinto:18-100-018-00046-00002 Cultivo:104022 ALMENDROS-LARGUETA Secano Sup. Declarada:0,33 Superficie Resolver:0,33
 Ref:1700000002924197 Recinto:18-100-018-00047-00002 Cultivo:104022 ALMENDROS-LARGUETA Secano Sup. Declarada:0,62 Superficie Resolver:0,62
 Ref:1700000002924200 Recinto:18-100-018-00073-00001 Cultivo:104020 ALMENDROS-GUARA Secano Sup. Declarada:1,81 Superficie Resolver:1,81
 Ref:1700000002924196 Recinto:18-100-018-00074-00001 Cultivo:104020 ALMENDROS-GUARA Secano Sup. Declarada:0,19 Superficie Resolver:0,19
 Ref:1700000002924198 Recinto:18-100-018-00075-00003 Cultivo:104020 ALMENDROS-GUARA Secano Sup. Declarada:0,67 Superficie Resolver:0,67
- 100424 Solicita recinto que no está comprometido para la operación.
 Ref:-1106191 Recinto:18-100-006-00235-00003 Cultivo:8000 AVENA-SIN VARIEDAD Regadío
 Ref:-1106193 Recinto:18-100-006-00238-00001 Cultivo:8000 AVENA-SIN VARIEDAD Regadío

(1) Superficie declarada admisible ajustada con la superficie comprometida.
 (2) Factor de penalización valorando el alcance para el tipo de compromiso.

Puede verificar la integridad de una copia de este documento mediante la lectura del código QR adjunto o mediante el acceso a la dirección https://ws050.juntadeandalucia.es/verificarFirma indicando el código de VERIFICACIÓN			
FIRMADO POR	RAQUEL MARIA ESPIN CRESPO	17/12/2024	
VERIFICACIÓN	Pk2jm6UYDU9J72AMTZUYRN3GET48NG	PÁG. 5787/9349	



APELLIDOS Y NOMBRE / RAZÓN SOCIAL
ZAYAS DESARROLLO RURAL, S.L.

NIF
***8767*

EXPEDIENTE
1214873

ANUALIDAD DE PAGO
1ª

IMPORTES POR ANUALIDAD

	2023	2024	2025	2026	2027
IMPORTE MÁXIMO SUBVENCIONABLE	18.141,00 €	18.141,00 €	15.117,00 €	15.117,00 €	15.117,00 €
IMPORTE MEDIO DE TRANSFERENCIA (€/ha)	181,41 €	181,41 €	151,17 €	151,17 €	151,17 €

RESUMEN DE UNIDADES

Cód	GRUPO DE PAGO	Sup. Dec. Admisible (ha)	Sup. Comprometida (ha)	Sup. ajustada compromiso (1) (ha)	% sobredec.	Sup. Resuelta (ha)	Importe Declarado	Importe Topado	Importe Resuelto	Importe tras sobredec.
416	HERBÁCEOS	108,70		100,00	0,00	100,00	18.141,00	18.141,00	18.141,00	18.141,00
TOTAL		108,70	100,00	100,00		100,00	18.141,00	18.141,00	18.141,00	18.141,00

APLICACIÓN DE REDUCCIONES Y PENALIZACIONES

GRUPO DE PAGO	Importe Calculado	Importe prereduc.	Criterios de subvencionabilidad y compromisos	Presentación tardía	Omisión declaración	Condicionalidad	IMPORTE (Euros) RESUELTO
HERBÁCEOS	18.141,00	18.141,00	0,00	0,00	0,00	0,00	18.141,00
TOTAL	18.141,00	18.141,00					18.141,00

RESUMEN DE PAGOS

IMPORTE (Euros)

HERBÁCEOS - Pago realizado	RESUELTO	FEADER	MAPA	CAPADR
	18.141,00 €	15.419,85 €	1.779,63 €	941,52 €

RECINTOS RESUELTOS

REF.	REFERENCIA SIGPAC	CULTIVO	DESCRIPCIÓN CULTIVO	S/R G.PAGO	PEND. MEDIA (%)	SUP. DEC. ADMISIBLE (ha)	SUP. COMPROM. (ha)	SUP. AJUSTADA COMPR.(1) (ha)	SUP. CONY. SIGPAC (ha)	SUP. CERTIE (ha)	SUP. CAMPO (ha)	SUP. CAMPO DETER. CULT. DECLARADO (ha)	SUP. DEC. REDUCIDA (ha)	SUP. RESUELTA (ha)
-1580193	18-107-900-09606-003	8030	AVENA-PREVISION	S 416	6,60	3,74	3,74	3,74		3,74			3,74	3,74
-1580184	18-107-016-00034-004	5065	CEBADA-HISPANIC	S 416	5,50	8,11	8,11	8,11		8,11			8,11	8,11
-1580152	18-107-017-00038-007	8030	AVENA-PREVISION	S 416	8,30	28,78	28,78	28,78		63,78			28,78	28,78
4773907	18-107-017-00037-004	8030	AVENA-PREVISION	S 416	8,70	38,73	38,73	38,73		38,73			38,73	38,73
4773925	18-107-017-00038-024	8030	AVENA-PREVISION	S 416	8,70	0,91	0,91	0,91		0,91			0,91	0,91
4802147	18-107-016-00033-002	8030	AVENA-PREVISION	S 416	4,60	28,43	28,43	28,43		28,43			28,43	28,43

INCIDENCIAS

INCIDENCIA DESCRIPCIÓN

- 100402 Recinto solicitado no forma parte de ningún organismo de control autorizado para la producción ecológica en Andalucía o fecha de inscripción posterior al plazo establecido (Anexo I. Criterios de Subvencionabilidad. Orden 28 de marzo de 2023). Ref:4773914 Recinto:18-107-017-00038-00006 Cultivo:8030 AVENA-PREVISION Secano
- 100424 Solicita recinto que no está comprometido para la operación. Ref:4773914 Recinto:18-107-017-00038-00006 Cultivo:8030 AVENA-PREVISION Secano

(1) Superficie declarada admisible ajustada con la superficie comprometida.
(2) Factor de penalización valorando el alcance para el tipo de compromiso.

Puede verificar la integridad de una copia de este documento mediante la lectura del código QR adjunto o mediante el acceso a la dirección <https://ws050.juntadeandalucia.es/verificarFirma> indicando el código de VERIFICACIÓN

FIRMADO POR	RAQUEL MARIA ESPIN CRESPO	17/12/2024	
VERIFICACIÓN	Pk2jm6UYDU9J72AMTZUYRN3GET48NG	PÁG. 5788/9349	

**HUELVA****APELLIDOS Y NOMBRE / RAZÓN SOCIAL**

AGRICOLA JALIGON,S.L.

NIF

****1951*

EXPEDIENTE

1215319

ANUALIDAD DE PAGO

1ª

IMPORTES POR ANUALIDAD

	2023	2024	2025	2026	2027
IMPORTE MÁXIMO SUBVENCIONABLE	11.899,20 €	11.899,20 €	11.899,20 €	9.916,00 €	9.916,00 €
IMPORTE MEDIO DE TRANSFERENCIA (€/ha)	297,48 €	297,48 €	297,48 €	247,90 €	247,90 €

RESUMEN DE UNIDADES

Cód	GRUPO DE PAGO	Sup. Dec. Admisible (ha)	Sup. Comprometida (ha)	Sup. ajustada compromiso (1) (ha)	% sobredec.	Sup. Resulta (ha)	Importe Declarado	Importe Topado	Importe Resuelto	Importe tras sobredec.
419	OLIVAR	71,02		40,00	0,00	40,00	11.899,20	11.899,20	11.899,20	11.899,20
TOTAL		71,02	40,00	40,00		40,00	11.899,20	11.899,20	11.899,20	11.899,20

APLICACIÓN DE REDUCCIONES Y PENALIZACIONES

GRUPO DE PAGO	Importe Calculado	Importe prereduc.	Criterios de subvencionabilidad y compromisos	Presentación tardía	Omisión declaración	Condicionalidad	IMPORTE (Euros) RESUELTO
OLIVAR	11.899,20	11.899,20	0,00	0,00	0,00	0,00	11.899,20
TOTAL	11.899,20	11.899,20					11.899,20

RESUMEN DE PAGOS

	RESUELTO	FEADER	MAPA	CAPADR
OLIVAR - Pago realizado	11.899,20 €	10.114,32 €	1.167,31 €	617,57 €

RECINTOS RESUELTOS

REF.	REFERENCIA SIGPAC	CULTIVO	DESCRIPCIÓN CULTIVO	S/R G.PAGO	PEND. MEDIA (%)	SUP. DEC. ADMISIBLE (ha)	SUP. COMPROM. (ha)	SUP. AJUSTADA COMPROM. (1) (ha)	SUP. CONV. SIGPAC (ha)	SUP. CERTIE. (ha)	SUP. CAMPO (ha)	SUP. CAMPO DETER. CULT. DECLARADO (ha)	SUP. DEC. REDUCIDA (ha)	SUP. RESULTA (ha)
-163783	21-040-007-00001-021	101218	OLIVAR-MANZANILLA DE SEVILLA	S 419	6,30	0,44	0,44	0,44		0,44			0,44	0,44
-163782	21-040-007-00001-020	101218	OLIVAR-MANZANILLA DE SEVILLA	S 419	4,30	17,75	17,75	17,75		17,75			17,75	17,75
1700000006674310	21-040-007-00001-015	101218	OLIVAR-MANZANILLA DE SEVILLA	S 419	4,40	6,09	6,09	6,09		6,09			6,09	6,09
1700000006674323	21-040-007-00001-016	101218	OLIVAR-MANZANILLA DE SEVILLA	S 419	5,70	46,74	46,74	46,74		46,74			46,74	46,74

(1) Superficie declarada admisible ajustada con la superficie comprometida.
(2) Factor de penalización valorando el alcance para el tipo de compromiso.Puede verificar la integridad de una copia de este documento mediante la lectura del código QR adjunto o mediante el acceso a la dirección <https://ws050.juntadeandalucia.es/verificarFirma> indicando el código de VERIFICACIÓN

FIRMADO POR

RAQUEL MARIA ESPIN CRESPO

17/12/2024

VERIFICACIÓN

Pk2jm6UYDU9J72AMTZUYRN3GET48NG

PÁG. 5789/9349





APELLIDOS Y NOMBRE / RAZÓN SOCIAL
AGROECOLOGIA DOÑANA, S.L.

NIF
***0448*

EXPEDIENTE
1210656

ANUALIDAD DE PAGO
1ª

IMPORTE POR ANUALIDAD

	2023	2024	2025	2026	2027
IMPORTE MÁXIMO SUBVENCIONABLE	7.900,96 €	7.900,96 €	6.575,47 €	6.575,47 €	6.575,47 €
IMPORTE MEDIO DE TRANSFERENCIA (€/ha)	304,00 €	304,00 €	253,00 €	253,00 €	253,00 €

RESUMEN DE UNIDADES

Cód	GRUPO DE PAGO	Sup. Dec. Admisible (ha)	Sup. Comprometida (ha)	Sup. ajustada compromiso (1) (ha)	% sobredec.	Sup. Resuelta (ha)	Importe Declarado	Importe Topado	Importe Resuelto	Importe tras sobredec.
420	HORTÍCOLAS	25,99		25,99	0,00	25,99	7.900,96	7.900,96	7.900,96	7.900,96
TOTAL		25,99	25,99	25,99		25,99	7.900,96	7.900,96	7.900,96	7.900,96

APLICACIÓN DE REDUCCIONES Y PENALIZACIONES

GRUPO DE PAGO	Importe Calculado	Importe prereduc.	Criterios de subvencionabilidad y compromisos	Presentación tardía	Omisión declaración	Condicionalidad	IMPORTE (Euros) RESUELTO
HORTÍCOLAS	7.900,96	7.900,96	0,00	0,00	0,00	0,00	7.900,96
TOTAL	7.900,96	7.900,96					7.900,96

RESUMEN DE PAGOS

IMPORTE (Euros)

	RESUELTO	FEADER	MAPA	CAPADR
HORTÍCOLAS - Pago realizado	7.900,96 €	6.715,82 €	775,08 €	410,06 €

RECINTOS RESUELTOS

REF.	REFERENCIA SIGPAC	CULTIVO	DESCRIPCIÓN CULTIVO	S/R G.PAGO	PEND. MEDIA (%)	SUP. DEC. ADMISIBLE (ha)	SUP. COMPROM. (ha)	SUP. AJUSTADA COMPR.(1) (ha)	SUP. CONY. SIGPAC (ha)	SUP. CERTIE (ha)	SUP. CAMPO (ha)	SUP. CAMPO DETER. CULT. DECLARADO (ha)	SUP. DEC. REDUCIDA (ha)	SUP. RESUELTA (ha)
-1563822	21-042-005-00032-007	216125	ARÁNDANO-RIDLEY 0501	R 420	2,10	0,01	0,01	0,01		0,01			0,01	0,01
-1563816	21-042-005-00014-017	192280	FRAMBUESAS-MAR 506	R 420	1,90	1,32	1,32	1,32		1,32			1,32	1,32
-1563815	21-042-005-00014-016	192280	FRAMBUESAS-MAR 506	R 420	2,50	1,28	1,28	1,28		1,28			1,28	1,28
-1563814	21-042-005-00014-015	192041	FRAMBUESAS-DIAMOND JUBILEE	R 420	2,10	1,15	1,15	1,15		1,15			1,15	1,15
-1563813	21-042-005-00014-014	192041	FRAMBUESAS-DIAMOND JUBILEE	R 420	2,20	0,98	0,98	0,98		0,98			0,98	0,98
-1563812	21-042-005-00014-013	192041	FRAMBUESAS-DIAMOND JUBILEE	R 420	2,50	0,99	0,99	0,99		0,99			0,99	0,99
-1563811	21-042-005-00014-012	192041	FRAMBUESAS-DIAMOND JUBILEE	R 420	2,10	0,97	0,97	0,97		0,97			0,97	0,97
-1563810	21-042-005-00014-011	192280	FRAMBUESAS-MAR 506	R 420	2,20	0,97	0,97	0,97		0,97			0,97	0,97
-1563809	21-042-005-00014-010	192280	FRAMBUESAS-MAR 506	R 420	1,90	0,96	0,96	0,96		0,96			0,96	0,96
-1229987	21-042-005-00014-006	192041	FRAMBUESAS-DIAMOND JUBILEE	R 420	2,50	8,60	8,60	8,60		8,60			8,60	8,60
-1094425	21-040-019-00011-019	192041	FRAMBUESAS-DIAMOND JUBILEE	R 420	1,20	1,40	1,40	1,40		1,40			1,40	1,40
-1094422	21-040-019-00011-013	192041	FRAMBUESAS-DIAMOND JUBILEE	R 420	1,00	2,20	2,20	2,20		2,20			2,20	2,20
-1094421	21-040-019-00011-011	192041	FRAMBUESAS-DIAMOND JUBILEE	R 420	1,10	0,70	0,70	0,70		0,70			0,70	0,70
-1094420	21-040-019-00011-009	192041	FRAMBUESAS-DIAMOND JUBILEE	R 420	1,30	1,83	1,83	1,83		1,83			1,83	1,83
170000006016088	21-040-019-00011-001	192041	FRAMBUESAS-DIAMOND JUBILEE	R 420	1,10	2,63	2,63	2,63		2,63			2,63	2,63

(1) Superficie declarada admisible ajustada con la superficie comprometida.
(2) Factor de penalización valorando el alcance para el tipo de compromiso.

Puede verificar la integridad de una copia de este documento mediante la lectura del código QR adjunto o mediante el acceso a la dirección <https://ws050.juntadeandalucia.es/verificarFirma> indicando el código de VERIFICACIÓN

FIRMADO POR

RAQUEL MARIA ESPIN CRESPO

17/12/2024

VERIFICACIÓN

Pk2jm6UYDU9J72AMTZUYRN3GET48NG

PÁG. 5790/9349



**INCIDENCIAS****INCIDENCIA DESCRIPCIÓN**

3790	Recinto declarado inactivo Ref:6853221 Recinto:21-005-044-00055-00015 Cultivo: - Ref:6853234 Recinto:21-005-044-00055-00027 Cultivo: - Ref:6853222 Recinto:21-005-044-00055-00030 Cultivo: - Ref:6853220 Recinto:21-005-044-00055-00031 Cultivo: - Ref:6853223 Recinto:21-005-044-00055-00032 Cultivo: - Ref:6853236 Recinto:21-005-049-00151-00002 Cultivo: - Ref:6853235 Recinto:21-005-049-00172-00002 Cultivo: - Ref:6853518 Recinto:21-042-003-00139-00003 Cultivo: - Ref:6853516 Recinto:21-042-003-00142-00001 Cultivo: - Ref:6853519 Recinto:21-042-003-00143-00003 Cultivo: - Ref:6853517 Recinto:21-042-003-00149-00001 Cultivo: - Ref:6853524 Recinto:21-042-003-00150-00001 Cultivo: - Ref:6853522 Recinto:21-042-003-00150-00003 Cultivo: - Ref:6853499 Recinto:21-042-003-00153-00007 Cultivo: - Ref:6853523 Recinto:21-042-003-00153-00008 Cultivo: - Ref:6853500 Recinto:21-042-005-00013-00001 Cultivo: - Ref:-1564382 Recinto:21-042-005-00032-00005 Cultivo: - Ref:6853498 Recinto:21-042-005-00036-00001 Cultivo: - Ref:6853521 Recinto:21-042-006-00011-00001 Cultivo: - Ref:6853520 Recinto:21-042-006-00012-00001 Cultivo: -
4272	Verifica que las líneas de declaración de las Solicitudes Únicas no tienen solapes con la capa de Retroactividad Gráfica (ambas de la misma campaña) a nivel de expediente/línea de declaración gráfica de la solicitud. Ref:-1564382 Recinto:21-042-005-00032-00005 Cultivo: - Agregado de la referencia del recinto.:0 Zona de la referencia del recinto.:0 Superficie solapada.:0,06 Id. Incid.:101007525 Ref:-1564382 Recinto:21-042-005-00032-00005 Cultivo: - Agregado de la referencia del recinto.:0 Zona de la referencia del recinto.:0 Superficie solapada.:0,14 Id. Incid.:101007526
8223	Línea de declaración monitorizada con resultado de presencia de más de un cultivo dentro de la línea de declaración. Ref:6853521 Recinto:21-042-006-00011-00001 Cultivo: - Ref:6853520 Recinto:21-042-006-00012-00001 Cultivo: -
100400	Recinto con cultivo, variedad, régimen de explotación o uso Siggac no compatible con la operación solicitada (Anexo IV.I Cultivos y variedades elegibles para las Intervenciones. Orden de 28 de marzo de 2023). Ref:6853500 Recinto:21-042-005-00013-00001 Cultivo:20000 BARBECHO TRADICIONAL-SIN VARIEDAD Regadío Uso:IV Ref:6853521 Recinto:21-042-006-00011-00001 Cultivo:20000 BARBECHO TRADICIONAL-SIN VARIEDAD Regadío Uso:IV Ref:6853520 Recinto:21-042-006-00012-00001 Cultivo:20000 BARBECHO TRADICIONAL-SIN VARIEDAD Regadío Uso:IV
100402	Recinto solicitado no forma parte de ningún organismo de control autorizado para la producción ecológica en Andalucía o fecha de inscripción posterior al plazo establecido (Anexo I. Criterios de Subvencionabilidad. Orden 28 de marzo de 2023). Ref:-1094423 Recinto:21-040-019-00011-00015 Cultivo:278000 FRUTOS DEL BOSQUE-SIN VARIEDAD Regadío Ref:-1094424 Recinto:21-040-019-00011-00017 Cultivo:278000 FRUTOS DEL BOSQUE-SIN VARIEDAD Regadío Ref:-1094426 Recinto:21-040-019-00011-00021 Cultivo:278000 FRUTOS DEL BOSQUE-SIN VARIEDAD Regadío Ref:6853500 Recinto:21-042-005-00013-00001 Cultivo:20000 BARBECHO TRADICIONAL-SIN VARIEDAD Regadío Ref:6853521 Recinto:21-042-006-00011-00001 Cultivo:20000 BARBECHO TRADICIONAL-SIN VARIEDAD Regadío Ref:6853520 Recinto:21-042-006-00012-00001 Cultivo:20000 BARBECHO TRADICIONAL-SIN VARIEDAD Regadío
100406	Grupo de cultivo declarado en el recinto no coincide con el grupo de cultivo existente en el organismo de control autorizado para la producción ecológica en Andalucía (Anexo I. Criterios de Subvencionabilidad. Orden 28 de marzo de 2023). Ref:6853500 Recinto:21-042-005-00013-00001 Cultivo:20000 BARBECHO TRADICIONAL-SIN VARIEDAD Regadío Grupo de SIPEA:HORTICOLAS Ref:6853521 Recinto:21-042-006-00011-00001 Cultivo:20000 BARBECHO TRADICIONAL-SIN VARIEDAD Regadío Grupo de SIPEA:HORTICOLAS Ref:6853520 Recinto:21-042-006-00012-00001 Cultivo:20000 BARBECHO TRADICIONAL-SIN VARIEDAD Regadío Grupo de SIPEA:HORTICOLAS
100421	Recinto declarado por error para una operación de la 6503, que se ha corregido de oficio marcando la operación correcta, de acuerdo con la fecha de inscripción del recinto en la producción ecológica. Ref:-1229987 Recinto:21-042-005-00014-00006 Cultivo:192041 FRAMBUESAS-DIAMOND JUBILEE Regadío Ref:-1563809 Recinto:21-042-005-00014-00010 Cultivo:192280 FRAMBUESAS-MAR 506 Regadío Ref:-1563810 Recinto:21-042-005-00014-00011 Cultivo:192280 FRAMBUESAS-MAR 506 Regadío Ref:-1563811 Recinto:21-042-005-00014-00012 Cultivo:192041 FRAMBUESAS-DIAMOND JUBILEE Regadío Ref:-1563812 Recinto:21-042-005-00014-00013 Cultivo:192041 FRAMBUESAS-DIAMOND JUBILEE Regadío Ref:-1563813 Recinto:21-042-005-00014-00014 Cultivo:192041 FRAMBUESAS-DIAMOND JUBILEE Regadío Ref:-1563814 Recinto:21-042-005-00014-00015 Cultivo:192041 FRAMBUESAS-DIAMOND JUBILEE Regadío

(1) Superficie declarada admisible ajustada con la superficie comprometida.
(2) Factor de penalización valorando el alcance para el tipo de compromiso.Puede verificar la integridad de una copia de este documento mediante la lectura del código QR adjunto o mediante el acceso a la dirección <https://ws050.juntadeandalucia.es/verificarFirma> indicando el código de VERIFICACIÓN

FIRMADO POR

RAQUEL MARIA ESPIN CRESPO

17/12/2024

VERIFICACIÓN

Pk2jm6UYDU9J72AMTZUYRN3GET48NG

PÁG. 5791/9349



**INCIDENCIAS****INCIDENCIA DESCRIPCIÓN**

	Ref:-1563815 Recinto:21-042-005-00014-00016 Cultivo:192280 FRAMBUESAS-MAR 506 Regadío
	Ref:-1563816 Recinto:21-042-005-00014-00017 Cultivo:192280 FRAMBUESAS-MAR 506 Regadío
	Ref:-1564382 Recinto:21-042-005-00032-00005 Cultivo:216125 ARÁNDANO-RIDLEY 0501 Regadío
	Ref:-1563822 Recinto:21-042-005-00032-00007 Cultivo:216125 ARÁNDANO-RIDLEY 0501 Regadío
100424	Solicita recinto que no está comprometido para la operación.
	Ref:6853221 Recinto:21-005-044-00055-00015 Cultivo:219000 FRESAS-SIN VARIEDAD Regadío
	Ref:6853234 Recinto:21-005-044-00055-00027 Cultivo:219000 FRESAS-SIN VARIEDAD Regadío
	Ref:6853222 Recinto:21-005-044-00055-00030 Cultivo:219000 FRESAS-SIN VARIEDAD Regadío
	Ref:6853220 Recinto:21-005-044-00055-00031 Cultivo:219000 FRESAS-SIN VARIEDAD Regadío
	Ref:6853223 Recinto:21-005-044-00055-00032 Cultivo:219000 FRESAS-SIN VARIEDAD Regadío
	Ref:6853236 Recinto:21-005-049-00151-00002 Cultivo:219000 FRESAS-SIN VARIEDAD Regadío
	Ref:6853235 Recinto:21-005-049-00172-00002 Cultivo:219000 FRESAS-SIN VARIEDAD Regadío
	Ref:-1094423 Recinto:21-040-019-00011-00015 Cultivo:278000 FRUTOS DEL BOSQUE-SIN VARIEDAD Regadío
	Ref:-1094424 Recinto:21-040-019-00011-00017 Cultivo:278000 FRUTOS DEL BOSQUE-SIN VARIEDAD Regadío
	Ref:-1094426 Recinto:21-040-019-00011-00021 Cultivo:278000 FRUTOS DEL BOSQUE-SIN VARIEDAD Regadío
	Ref:6853518 Recinto:21-042-003-00139-00003 Cultivo:192280 FRAMBUESAS-MAR 506 Regadío
	Ref:6853516 Recinto:21-042-003-00142-00001 Cultivo:192280 FRAMBUESAS-MAR 506 Secano
	Ref:6853519 Recinto:21-042-003-00143-00003 Cultivo:192280 FRAMBUESAS-MAR 506 Regadío
	Ref:6853517 Recinto:21-042-003-00149-00001 Cultivo:192280 FRAMBUESAS-MAR 506 Secano
	Ref:6853524 Recinto:21-042-003-00150-00001 Cultivo:192280 FRAMBUESAS-MAR 506 Secano
	Ref:6853522 Recinto:21-042-003-00150-00003 Cultivo:192280 FRAMBUESAS-MAR 506 Secano
	Ref:6853499 Recinto:21-042-003-00153-00007 Cultivo:192280 FRAMBUESAS-MAR 506 Secano
	Ref:6853523 Recinto:21-042-003-00153-00008 Cultivo:192280 FRAMBUESAS-MAR 506 Secano
	Ref:6853500 Recinto:21-042-005-00013-00001 Cultivo:20000 BARBECHO TRADICIONAL-SIN VARIEDAD Regadío
	Ref:-1564382 Recinto:21-042-005-00032-00005 Cultivo:216125 ARÁNDANO-RIDLEY 0501 Regadío
	Ref:6853498 Recinto:21-042-005-00036-00001 Cultivo:192280 FRAMBUESAS-MAR 506 Regadío
	Ref:6853521 Recinto:21-042-006-00011-00001 Cultivo:20000 BARBECHO TRADICIONAL-SIN VARIEDAD Regadío
	Ref:6853520 Recinto:21-042-006-00012-00001 Cultivo:20000 BARBECHO TRADICIONAL-SIN VARIEDAD Regadío

(1) Superficie declarada admisible ajustada con la superficie comprometida.
(2) Factor de penalización valorando el alcance para el tipo de compromiso.

Puede verificar la integridad de una copia de este documento mediante la lectura del código QR adjunto o mediante el acceso a la dirección <https://ws050.juntadeandalucia.es/verificarFirma> indicando el código de VERIFICACIÓN

FIRMADO POR	RAQUEL MARIA ESPIN CRESPO	17/12/2024	
VERIFICACIÓN	Pk2jm6UYDU9J72AMTZUYRN3GET48NG	PÁG. 5792/9349	

**APELLIDOS Y NOMBRE / RAZÓN SOCIAL**

AGROPECUARIA CABEZO ANDEVALO, C.B.

NIF

***9045*

EXPEDIENTE

1284879

ANUALIDAD DE PAGO

1ª

IMPORTES POR ANUALIDAD

	2023	2024	2025	2026	2027
IMPORTE MÁXIMO SUBVENCIONABLE	2.369,86 €	2.369,86 €	1.974,89 €	1.974,89 €	1.974,89 €
IMPORTE MEDIO DE TRANSFERENCIA (€/ha)	98,58 €	98,58 €	82,15 €	82,15 €	82,15 €

RESUMEN DE UNIDADES

Cód	GRUPO DE PAGO	Sup. Dec. Admisible (ha)	Sup. Comprometida (ha)	Sup. ajustada compromiso (1) (ha)	% sobredec.	Sup. Resuelta (ha)	Importe Declarado	Importe Topado	Importe Resuelto	Importe tras sobredec.
418	PASTOS ASOCIADOS A GANADERÍA ECOLÓGICA	24,04		24,04	0,00	24,04	2.369,86	2.369,86	2.369,86	2.369,86
TOTAL		24,04	24,04	24,04		24,04	2.369,86	2.369,86	2.369,86	2.369,86

APLICACIÓN DE REDUCCIONES Y PENALIZACIONES

GRUPO DE PAGO	Importe Calculado	Importe prereduc.	Criterios de subvencionabilidad y compromisos	Presentación tardía	Omisión declaración	Condicionidad	IMPORTE (Euros) RESUELTO
PASTOS ASOCIADOS A GANADERÍA	2.369,86	2.369,86	0,00	0,00	0,00	0,00	2.369,86
TOTAL	2.369,86	2.369,86					2.369,86

RESUMEN DE PAGOS**IMPORTE (Euros)**

	RESUELTO	FEADER	MAPA	CAPADR
PASTOS ASOCIADOS A GANADERÍA ECOLÓGICA - A pagar	2.369,86 €	2.014,38 €	232,48 €	123,00 €

RECINTOS RESUELTOS

REE	REFERENCIA SIGPAC	CULTIVO	DESCRIPCIÓN CULTIVO	S/R G.PAGO	PEND. MEDIA (%)	SUP. DEC. ADMISIBLE (ha)	SUP. COMPROM. (ha)	SUP. AJUSTADA COMPROM. (1) (ha)	SUP. CONV. SIGPAC (ha)	SUP. CERTIF. (ha)	SUP. CAMPO (ha)	SUP. CAMPO DETER. CULT. DECLARADO (ha)	SUP. DEC. REDUCIDA (ha)	SUP. RESUELTA (ha)
-1484157	21-023-031-00007-003	62000	PASTOS PERMANENTES DE 5 O MAS AÑOS-SIN VARIEDAD	S 418	5,50	2,14	2,14	2,14		2,85			2,14	2,14
-1484154	21-023-031-00007-001	62000	PASTOS PERMANENTES DE 5 O MAS AÑOS-SIN VARIEDAD	S 418	3,00	1,47	1,47	1,47		2,26			1,47	1,47
-1484147	21-023-031-00005-002	62000	PASTOS PERMANENTES DE 5 O MAS AÑOS-SIN VARIEDAD	S 418	5,10	1,04	1,04	1,04		1,38			1,04	1,04
-1484136	21-023-031-00003-003	62000	PASTOS PERMANENTES DE 5 O MAS AÑOS-SIN VARIEDAD	S 418	12,20	0,29	0,29	0,29		0,29			0,29	0,29
-1484126	21-023-031-00003-007	62000	PASTOS PERMANENTES DE 5 O MAS AÑOS-SIN VARIEDAD	S 418	9,00	1,53	1,53	1,53		2,35			1,53	1,53
5811151	21-023-058-00023-001	62000	PASTOS PERMANENTES DE 5 O MAS AÑOS-SIN VARIEDAD	S 418	6,50	0,86	0,86	0,86		0,86			0,86	0,86
5811154	21-023-058-00023-002	62000	PASTOS PERMANENTES DE 5 O MAS AÑOS-SIN VARIEDAD	S 418	12,50	8,48	8,48	8,48		15,41			8,48	8,48
5811157	21-023-058-00023-003	62000	PASTOS PERMANENTES DE 5 O MAS AÑOS-SIN VARIEDAD	S 418	12,90	0,43	0,43	0,43		0,50			0,43	0,43
5811160	21-023-058-00026-001	62000	PASTOS PERMANENTES DE 5 O MAS AÑOS-SIN VARIEDAD	S 418	7,50	1,01	1,01	1,01		1,35			1,01	1,01
5811163	21-023-058-00027-002	62000	PASTOS PERMANENTES DE 5 O MAS AÑOS-SIN VARIEDAD	S 418	19,00	6,79	6,79	6,79		12,35			6,79	6,79

(1) Superficie declarada admisible ajustada con la superficie comprometida.
(2) Factor de penalización valorando el alcance para el tipo de compromiso.Puede verificar la integridad de una copia de este documento mediante la lectura del código QR adjunto o mediante el acceso a la dirección <https://ws050.juntadeandalucia.es/verificarFirma> indicando el código de VERIFICACIÓN

FIRMADO POR

RAQUEL MARIA ESPIN CRESPO

17/12/2024

VERIFICACIÓN

Pk2jm6UYDU9J72AMTZUYRN3GET48NG

PÁG. 5793/9349



**INCIDENCIAS****INCIDENCIA DESCRIPCIÓN**

242	Recinto pendiente de acreditación de titularidad. Ref:-1622486 Recinto:21-023-031-00004-00001 Cultivo:307000 MEZCLA AVENA-TRITICALE-SIN VARIEDAD Secano
3790	Recinto declarado inactivo Ref:-1622486 Recinto:21-023-031-00004-00001 Cultivo: - Ref:-1484206 Recinto:21-023-031-00008-00011 Cultivo: - Ref:-1484189 Recinto:21-023-031-00008-00017 Cultivo: - Ref:5811212 Recinto:21-023-031-00009-00001 Cultivo: - Ref:-1484230 Recinto:21-023-032-00020-00001 Cultivo: -
100400	Recinto con cultivo, variedad, régimen de explotación o uso Siggac no compatible con la operación solicitada (Anexo IV.I Cultivos y variedades elegibles para las Intervenciones. Orden de 28 de marzo de 2023). Ref:5811169 Recinto:21-015-009-00001-00002 Cultivo:307000 MEZCLA AVENA-TRITICALE-SIN VARIEDAD Regadío Uso:TA Ref:-1484083 Recinto:21-015-009-00001-00003 Cultivo:307000 MEZCLA AVENA-TRITICALE-SIN VARIEDAD Secano Uso:TA Ref:5811177 Recinto:21-023-031-00003-00002 Cultivo:307000 MEZCLA AVENA-TRITICALE-SIN VARIEDAD Secano Uso:TA Ref:-1484124 Recinto:21-023-031-00003-00006 Cultivo:307000 MEZCLA AVENA-TRITICALE-SIN VARIEDAD Secano Uso:TA Ref:-1484132 Recinto:21-023-031-00003-00008 Cultivo:307000 MEZCLA AVENA-TRITICALE-SIN VARIEDAD Secano Uso:TA Ref:-1622486 Recinto:21-023-031-00004-00001 Cultivo:307000 MEZCLA AVENA-TRITICALE-SIN VARIEDAD Secano Uso:TA Ref:5811184 Recinto:21-023-031-00005-00001 Cultivo:307000 MEZCLA AVENA-TRITICALE-SIN VARIEDAD Secano Uso:TA Ref:-1484149 Recinto:21-023-031-00006-00001 Cultivo:307000 MEZCLA AVENA-TRITICALE-SIN VARIEDAD Secano Uso:TA Ref:-1484181 Recinto:21-023-031-00008-00001 Cultivo:307000 MEZCLA AVENA-TRITICALE-SIN VARIEDAD Secano Uso:TA Ref:-1484183 Recinto:21-023-031-00008-00032 Cultivo:307000 MEZCLA AVENA-TRITICALE-SIN VARIEDAD Secano Uso:TA
100411	Recinto no admisible por no estar asociado en SIGGAN a una explotación ganadera (Artículo 10 de la Orden de 28 de marzo de 2023). Ref:-1484206 Recinto:21-023-031-00008-00011 Cultivo:62000 PASTOS PERMANENTES DE 5 O MAS AÑOS-SIN VARIEDAD Secano Ref:-1484189 Recinto:21-023-031-00008-00017 Cultivo:62000 PASTOS PERMANENTES DE 5 O MAS AÑOS-SIN VARIEDAD Secano Ref:-1484208 Recinto:21-023-031-00008-00018 Cultivo:62000 PASTOS PERMANENTES DE 5 O MAS AÑOS-SIN VARIEDAD Secano Ref:5811194 Recinto:21-023-031-00008-00041 Cultivo:62000 PASTOS PERMANENTES DE 5 O MAS AÑOS-SIN VARIEDAD Secano Ref:5811212 Recinto:21-023-031-00009-00001 Cultivo:62000 PASTOS PERMANENTES DE 5 O MAS AÑOS-SIN VARIEDAD Secano Ref:-1484230 Recinto:21-023-032-00020-00001 Cultivo:62000 PASTOS PERMANENTES DE 5 O MAS AÑOS-SIN VARIEDAD Secano
100424	Solicita recinto que no está comprometido para la operación. Ref:5811169 Recinto:21-015-009-00001-00002 Cultivo:307000 MEZCLA AVENA-TRITICALE-SIN VARIEDAD Regadío Ref:-1484083 Recinto:21-015-009-00001-00003 Cultivo:307000 MEZCLA AVENA-TRITICALE-SIN VARIEDAD Secano Ref:5811177 Recinto:21-023-031-00003-00002 Cultivo:307000 MEZCLA AVENA-TRITICALE-SIN VARIEDAD Secano Ref:-1484124 Recinto:21-023-031-00003-00006 Cultivo:307000 MEZCLA AVENA-TRITICALE-SIN VARIEDAD Secano Ref:-1484132 Recinto:21-023-031-00003-00008 Cultivo:307000 MEZCLA AVENA-TRITICALE-SIN VARIEDAD Secano Ref:-1622486 Recinto:21-023-031-00004-00001 Cultivo:307000 MEZCLA AVENA-TRITICALE-SIN VARIEDAD Secano Ref:5811184 Recinto:21-023-031-00005-00001 Cultivo:307000 MEZCLA AVENA-TRITICALE-SIN VARIEDAD Secano Ref:-1484149 Recinto:21-023-031-00006-00001 Cultivo:307000 MEZCLA AVENA-TRITICALE-SIN VARIEDAD Secano Ref:-1484181 Recinto:21-023-031-00008-00001 Cultivo:307000 MEZCLA AVENA-TRITICALE-SIN VARIEDAD Secano Ref:-1484206 Recinto:21-023-031-00008-00011 Cultivo:62000 PASTOS PERMANENTES DE 5 O MAS AÑOS-SIN VARIEDAD Secano Ref:-1484189 Recinto:21-023-031-00008-00017 Cultivo:62000 PASTOS PERMANENTES DE 5 O MAS AÑOS-SIN VARIEDAD Secano Ref:-1484208 Recinto:21-023-031-00008-00018 Cultivo:62000 PASTOS PERMANENTES DE 5 O MAS AÑOS-SIN VARIEDAD Secano Ref:-1484183 Recinto:21-023-031-00008-00032 Cultivo:307000 MEZCLA AVENA-TRITICALE-SIN VARIEDAD Secano Ref:5811194 Recinto:21-023-031-00008-00041 Cultivo:62000 PASTOS PERMANENTES DE 5 O MAS AÑOS-SIN VARIEDAD Secano Ref:5811212 Recinto:21-023-031-00009-00001 Cultivo:62000 PASTOS PERMANENTES DE 5 O MAS AÑOS-SIN VARIEDAD Secano Ref:-1484230 Recinto:21-023-032-00020-00001 Cultivo:62000 PASTOS PERMANENTES DE 5 O MAS AÑOS-SIN VARIEDAD Secano

Datos considerados para el Cálculo de la Carga Ganadera mínima y máxima del expediente

Explotación	Especie	Inscrito en Sipea y Admisible	Ugm Calculada para CG Mínima	Ugm Calculada para CG Máxima
ES210230000886	BOVINA	SI	53,90	53,90
			53,90	53,90

(1) Superficie declarada admisible ajustada con la superficie comprometida.
(2) Factor de penalización valorando el alcance para el tipo de compromiso.

Puede verificar la integridad de una copia de este documento mediante la lectura del código QR adjunto o mediante el acceso a la dirección <https://ws050.juntadeandalucia.es/verificarFirma> indicando el código de VERIFICACIÓN

FIRMADO POR	RAQUEL MARIA ESPIN CRESPO	17/12/2024
VERIFICACIÓN	Pk2jm6UYDU9J72AMTZUYRN3GET48NG	PÁG. 5794/9349



**Datos considerados para el Cálculo de la Carga Ganadera mínima y máxima del expediente**

Superficie determinada para Cálculo Carga Ganadera Mínima:	42,81 ha
Superficie determinada para Cálculo Carga Ganadera Máxima:	42,81 ha
Carga Ganadera Mínima Expediente:	1,26 ugm/ha
Carga Ganadera Máxima Expediente:	1,26 ugm/ha

Recintos Determinados para el Cálculo de Garga Ganadera Mínima

REF.	REFERENCIA SIGPAC	CULTIVO	DESCRIPCIÓN CULTIVO	S/R	SUP. RESUELTA (ha)
-1484230	21-023-032-00020-00001	62000	PASTOS PERMANENTES DE 5 O MAS AÑOS-SIN VARIEDAD	S	2,17
-1484208	21-023-031-00008-00018	62000	PASTOS PERMANENTES DE 5 O MAS AÑOS-SIN VARIEDAD	S	0,41
-1484157	21-023-031-00007-00003	62000	PASTOS PERMANENTES DE 5 O MAS AÑOS-SIN VARIEDAD	S	2,14
-1484154	21-023-031-00007-00001	62000	PASTOS PERMANENTES DE 5 O MAS AÑOS-SIN VARIEDAD	S	1,47
-1484147	21-023-031-00005-00002	62000	PASTOS PERMANENTES DE 5 O MAS AÑOS-SIN VARIEDAD	S	1,04
-1484136	21-023-031-00003-00003	62000	PASTOS PERMANENTES DE 5 O MAS AÑOS-SIN VARIEDAD	S	0,29
-1484126	21-023-031-00003-00007	62000	PASTOS PERMANENTES DE 5 O MAS AÑOS-SIN VARIEDAD	S	1,53
5811151	21-023-058-00023-00001	62000	PASTOS PERMANENTES DE 5 O MAS AÑOS-SIN VARIEDAD	S	0,86
5811154	21-023-058-00023-00002	62000	PASTOS PERMANENTES DE 5 O MAS AÑOS-SIN VARIEDAD	S	8,48
5811157	21-023-058-00023-00003	62000	PASTOS PERMANENTES DE 5 O MAS AÑOS-SIN VARIEDAD	S	0,43
5811160	21-023-058-00026-00001	62000	PASTOS PERMANENTES DE 5 O MAS AÑOS-SIN VARIEDAD	S	1,01
5811163	21-023-058-00027-00002	62000	PASTOS PERMANENTES DE 5 O MAS AÑOS-SIN VARIEDAD	S	6,79
5811194	21-023-031-00008-00041	62000	PASTOS PERMANENTES DE 5 O MAS AÑOS-SIN VARIEDAD	S	16,16
5811212	21-023-031-00009-00001	62000	PASTOS PERMANENTES DE 5 O MAS AÑOS-SIN VARIEDAD	S	0,03

Recintos Determinados para el Cálculo de Garga Ganadera Máxima

REF.	REFERENCIA SIGPAC	CULTIVO	DESCRIPCIÓN CULTIVO	S/R	SUP. RESUELTA (ha)
-1484230	21-023-032-00020-00001	62000	PASTOS PERMANENTES DE 5 O MAS AÑOS-SIN VARIEDAD	S	2,17
-1484208	21-023-031-00008-00018	62000	PASTOS PERMANENTES DE 5 O MAS AÑOS-SIN VARIEDAD	S	0,41
-1484206	21-023-031-00008-00011	62000	PASTOS PERMANENTES DE 5 O MAS AÑOS-SIN VARIEDAD	S	0,00
-1484189	21-023-031-00008-00017	62000	PASTOS PERMANENTES DE 5 O MAS AÑOS-SIN VARIEDAD	S	0,00
-1484157	21-023-031-00007-00003	62000	PASTOS PERMANENTES DE 5 O MAS AÑOS-SIN VARIEDAD	S	2,14
-1484154	21-023-031-00007-00001	62000	PASTOS PERMANENTES DE 5 O MAS AÑOS-SIN VARIEDAD	S	1,47
-1484147	21-023-031-00005-00002	62000	PASTOS PERMANENTES DE 5 O MAS AÑOS-SIN VARIEDAD	S	1,04
-1484136	21-023-031-00003-00003	62000	PASTOS PERMANENTES DE 5 O MAS AÑOS-SIN VARIEDAD	S	0,29
-1484126	21-023-031-00003-00007	62000	PASTOS PERMANENTES DE 5 O MAS AÑOS-SIN VARIEDAD	S	1,53
5811151	21-023-058-00023-00001	62000	PASTOS PERMANENTES DE 5 O MAS AÑOS-SIN VARIEDAD	S	0,86
5811154	21-023-058-00023-00002	62000	PASTOS PERMANENTES DE 5 O MAS AÑOS-SIN VARIEDAD	S	8,48
5811157	21-023-058-00023-00003	62000	PASTOS PERMANENTES DE 5 O MAS AÑOS-SIN VARIEDAD	S	0,43
5811160	21-023-058-00026-00001	62000	PASTOS PERMANENTES DE 5 O MAS AÑOS-SIN VARIEDAD	S	1,01
5811163	21-023-058-00027-00002	62000	PASTOS PERMANENTES DE 5 O MAS AÑOS-SIN VARIEDAD	S	6,79
5811194	21-023-031-00008-00041	62000	PASTOS PERMANENTES DE 5 O MAS AÑOS-SIN VARIEDAD	S	16,16
5811212	21-023-031-00009-00001	62000	PASTOS PERMANENTES DE 5 O MAS AÑOS-SIN VARIEDAD	S	0,03

(1) Superficie declarada admisible ajustada con la superficie comprometida.
(2) Factor de penalización valorando el alcance para el tipo de compromiso.

Puede verificar la integridad de una copia de este documento mediante la lectura del código QR adjunto o mediante el acceso a la dirección <https://ws050.juntadeandalucia.es/verificarFirma> indicando el código de VERIFICACIÓN

FIRMADO POR	RAQUEL MARIA ESPIN CRESPO	17/12/2024
VERIFICACIÓN	Pk2jm6UYDU9J72AMTZUYRN3GET48NG	PÁG. 5795/9349





Datos considerados para el Cálculo de la Carga Ganadera mínima y máxima del expediente

(1) Superficie declarada admisible ajustada con la superficie comprometida.
(2) Factor de penalización valorando el alcance para el tipo de compromiso.

Puede verificar la integridad de una copia de este documento mediante la lectura del código QR adjunto o mediante el acceso a la dirección <https://ws050.juntadeandalucia.es/verificarFirma> indicando el código de VERIFICACIÓN

FIRMADO POR	RAQUEL MARIA ESPIN CRESPO	17/12/2024	
VERIFICACIÓN	Pk2jm6UYDU9J72AMTZUYRN3GET48NG	PÁG. 5796/9349	



APELLIDOS Y NOMBRE / RAZÓN SOCIAL

ALVAREZ DIAZ BLAS

NIF

****1376*

EXPEDIENTE

1113238

ANUALIDAD DE PAGO

1ª

IMPORTES POR ANUALIDAD

	2023	2024	2025	2026	2027
IMPORTE MÁXIMO SUBVENCIONABLE	8.397,24 €	8.397,24 €	6.997,70 €	6.997,70 €	6.997,70 €
IMPORTE MEDIO DE TRANSFERENCIA (€/ha)	91,30 €	91,30 €	76,09 €	76,09 €	76,09 €

RESUMEN DE UNIDADES

Cód	GRUPO DE PAGO	Sup. Dec. Admisible (ha)	Sup. Comprometida (ha)	Sup. ajustada compromiso (1) (ha)	% sobredec.	Sup. Resuelta (ha)	Importe Declarado	Importe Topado	Importe Resuelto	Importe tras sobredec.
418	PASTOS ASOCIADOS A GANADERÍA ECOLÓGICA	91,97		91,97	0,00	91,97	8.397,04	8.397,24	8.397,24	8.397,24
TOTAL		91,97	91,97	91,97		91,97	8.397,04	8.397,24	8.397,24	8.397,24

APLICACIÓN DE REDUCCIONES Y PENALIZACIONES

GRUPO DE PAGO	Importe Calculado	Importe prereduc.	Criterios de subvencionabilidad y compromisos	Presentación tardía	Omisión declaración	Condicionidad	IMPORTE (Euros) RESUELTO
PASTOS ASOCIADOS A GANADERÍA	8.397,24	8.397,24	0,00	0,00	0,00	0,00	8.397,24
TOTAL	8.397,24	8.397,24					8.397,24

RESUMEN DE PAGOS

	RESUELTO	FEADER	MAPA	CAPADR
PASTOS ASOCIADOS A GANADERÍA ECOLÓGICA - Pago realizado	8.397,24 €	7.137,65 €	823,77 €	435,82 €

RECINTOS RESUELTOS

REE	REFERENCIA SIGPAC	CULTIVO DESCRIPCIÓN CULTIVO	S/R G.PAGO	PEND. MEDIA (%)	SUP. DEC. ADMISIBLE (ha)	SUP. COMPROM. (ha)	SUP. AJUSTADA COMPROM. (1) (ha)	SUP. CONV. SIGPAC (ha)	SUP. CERTIF. (ha)	SUP. CAMPO (ha)	SUP. CAMPO DETER. CULT. DECLARADO (ha)	SUP. DEC. REDUCIDA (ha)	SUP. RESUELTA (ha)
4126329	21-058-024-00039-001	62000 PASTOS PERMANENTES DE 5 O MAS AÑOS-SIN VARIEDAD	S 418	5,40	0,78	0,78	0,78		0,78			0,78	0,78
4126336	21-058-024-00038-001	62000 PASTOS PERMANENTES DE 5 O MAS AÑOS-SIN VARIEDAD	S 418	5,90	0,33	0,33	0,33		0,33			0,33	0,33
4126413	21-058-005-00002-021	62000 PASTOS PERMANENTES DE 5 O MAS AÑOS-SIN VARIEDAD	S 418	15,80	15,55	15,55	15,55		20,73			15,55	15,55
6915742	21-058-024-00032-006	62000 PASTOS PERMANENTES DE 5 O MAS AÑOS-SIN VARIEDAD	S 418	16,00	4,42	4,42	4,42		4,42			4,42	4,42
1700000005517541	21-058-005-00001-001	62000 PASTOS PERMANENTES DE 5 O MAS AÑOS-SIN VARIEDAD	S 418	16,00	5,58	5,58	5,58		7,44			5,58	5,58
1700000005517543	21-058-005-00002-006	62000 PASTOS PERMANENTES DE 5 O MAS AÑOS-SIN VARIEDAD	S 418	11,20	51,16	51,16	51,16		51,16			51,16	51,16
1700000005517545	21-058-024-00033-001	62000 PASTOS PERMANENTES DE 5 O MAS AÑOS-SIN VARIEDAD	S 418	16,60	2,71	2,71	2,71		2,71			2,71	2,71
1700000005517546	21-058-024-00036-002	62000 PASTOS PERMANENTES DE 5 O MAS AÑOS-SIN VARIEDAD	S 418	18,40	2,79	2,79	2,79		2,79			2,79	2,79
1700000005517547	21-058-024-00037-001	62000 PASTOS PERMANENTES DE 5 O MAS AÑOS-SIN VARIEDAD	S 418	19,90	2,39	2,39	2,39		2,39			2,39	2,39
1700000005517548	21-058-005-00018-004	62000 PASTOS PERMANENTES DE 5 O MAS AÑOS-SIN VARIEDAD	S 418	11,30	2,61	2,61	2,61		2,61			2,61	2,61
1700000005517549	21-058-005-00019-003	62000 PASTOS PERMANENTES DE 5 O MAS AÑOS-SIN VARIEDAD	S 418	11,80	3,65	3,65	3,65		3,65			3,65	3,65

(1) Superficie declarada admisible ajustada con la superficie comprometida.
 (2) Factor de penalización valorando el alcance para el tipo de compromiso.

Puede verificar la integridad de una copia de este documento mediante la lectura del código QR adjunto o mediante el acceso a la dirección <https://ws050.juntadeandalucia.es/verificarFirma> indicando el código de VERIFICACIÓN

FIRMADO POR

RAQUEL MARIA ESPIN CRESPO

17/12/2024

VERIFICACIÓN

Pk2jm6UYDU9J72AMTZUYRN3GET48NG

PÁG. 5797/9349



**INCIDENCIAS****INCIDENCIA DESCRIPCIÓN**

100402	Recinto solicitado no forma parte de ningún organismo de control autorizado para la producción ecológica en Andalucía o fecha de inscripción posterior al plazo establecido (Anexo I. Criterios de Subvencionabilidad. Orden 28 de marzo de 2023). Ref:6915748 Recinto:21-058-024-00016-00009 Cultivo:62000 PASTOS PERMANENTES DE 5 O MAS AÑOS-SIN VARIEDAD Secano Ref:6915749 Recinto:21-058-024-00016-00014 Cultivo:62000 PASTOS PERMANENTES DE 5 O MAS AÑOS-SIN VARIEDAD Secano Ref:6915746 Recinto:21-058-024-00018-00006 Cultivo:63000 PASTOS DE MENOS DE 5 AÑOS-SIN VARIEDAD Secano Ref:6915741 Recinto:21-058-024-00019-00003 Cultivo:62000 PASTOS PERMANENTES DE 5 O MAS AÑOS-SIN VARIEDAD Secano Ref:6915747 Recinto:21-058-024-00020-00002 Cultivo:62000 PASTOS PERMANENTES DE 5 O MAS AÑOS-SIN VARIEDAD Secano Ref:6915740 Recinto:21-058-024-00021-00004 Cultivo:62000 PASTOS PERMANENTES DE 5 O MAS AÑOS-SIN VARIEDAD Secano Ref:6915744 Recinto:21-058-024-00025-00005 Cultivo:63000 PASTOS DE MENOS DE 5 AÑOS-SIN VARIEDAD Secano Ref:6915743 Recinto:21-058-024-00032-00004 Cultivo:62000 PASTOS PERMANENTES DE 5 O MAS AÑOS-SIN VARIEDAD Secano Ref:6915745 Recinto:21-058-024-00032-00009 Cultivo:62000 PASTOS PERMANENTES DE 5 O MAS AÑOS-SIN VARIEDAD Secano
100411	Recinto no admisible por no estar asociado en SIGGAN a una explotación ganadera (Artículo 10 de la Orden de 28 de marzo de 2023). Ref:170000005517542 Recinto:21-058-005-00004-00011 Cultivo:62000 PASTOS PERMANENTES DE 5 O MAS AÑOS-SIN VARIEDAD Secano Ref:-81300 Recinto:21-058-005-00004-00018 Cultivo:62000 PASTOS PERMANENTES DE 5 O MAS AÑOS-SIN VARIEDAD Secano Ref:-429003 Recinto:21-058-005-00004-00020 Cultivo:62000 PASTOS PERMANENTES DE 5 O MAS AÑOS-SIN VARIEDAD Secano Ref:-429004 Recinto:21-058-005-00004-00021 Cultivo:62000 PASTOS PERMANENTES DE 5 O MAS AÑOS-SIN VARIEDAD Secano Ref:4126310 Recinto:21-058-024-00069-00013 Cultivo:62000 PASTOS PERMANENTES DE 5 O MAS AÑOS-SIN VARIEDAD Secano
100424	Solicita recinto que no está comprometido para la operación. Ref:170000005517542 Recinto:21-058-005-00004-00011 Cultivo:62000 PASTOS PERMANENTES DE 5 O MAS AÑOS-SIN VARIEDAD Secano Ref:-81300 Recinto:21-058-005-00004-00018 Cultivo:62000 PASTOS PERMANENTES DE 5 O MAS AÑOS-SIN VARIEDAD Secano Ref:-429003 Recinto:21-058-005-00004-00020 Cultivo:62000 PASTOS PERMANENTES DE 5 O MAS AÑOS-SIN VARIEDAD Secano Ref:-429004 Recinto:21-058-005-00004-00021 Cultivo:62000 PASTOS PERMANENTES DE 5 O MAS AÑOS-SIN VARIEDAD Secano Ref:6915748 Recinto:21-058-024-00016-00009 Cultivo:62000 PASTOS PERMANENTES DE 5 O MAS AÑOS-SIN VARIEDAD Secano Ref:6915749 Recinto:21-058-024-00016-00014 Cultivo:62000 PASTOS PERMANENTES DE 5 O MAS AÑOS-SIN VARIEDAD Secano Ref:6915746 Recinto:21-058-024-00018-00006 Cultivo:63000 PASTOS DE MENOS DE 5 AÑOS-SIN VARIEDAD Secano Ref:6915741 Recinto:21-058-024-00019-00003 Cultivo:62000 PASTOS PERMANENTES DE 5 O MAS AÑOS-SIN VARIEDAD Secano Ref:6915747 Recinto:21-058-024-00020-00002 Cultivo:62000 PASTOS PERMANENTES DE 5 O MAS AÑOS-SIN VARIEDAD Secano Ref:6915740 Recinto:21-058-024-00021-00004 Cultivo:62000 PASTOS PERMANENTES DE 5 O MAS AÑOS-SIN VARIEDAD Secano Ref:6915744 Recinto:21-058-024-00025-00005 Cultivo:63000 PASTOS DE MENOS DE 5 AÑOS-SIN VARIEDAD Secano Ref:6915743 Recinto:21-058-024-00032-00004 Cultivo:62000 PASTOS PERMANENTES DE 5 O MAS AÑOS-SIN VARIEDAD Secano Ref:6915745 Recinto:21-058-024-00032-00009 Cultivo:62000 PASTOS PERMANENTES DE 5 O MAS AÑOS-SIN VARIEDAD Secano Ref:4126310 Recinto:21-058-024-00069-00013 Cultivo:62000 PASTOS PERMANENTES DE 5 O MAS AÑOS-SIN VARIEDAD Secano

Datos considerados para el Cálculo de la Carga Ganadera mínima y máxima del expediente

<u>Explotación</u>	<u>Especie</u>	<u>Inscrito en Sipea y Admisible</u>	<u>Ugm Calculada para CG Mínima</u>	<u>Ugm Calculada para CG Máxima</u>
ES210580000647	BOVINA	SI	40,09	40,09
			40,09	40,09

Superficie determinada para Cálculo Carga Ganadera Mínima: 112,94 ha

Superficie determinada para Cálculo Carga Ganadera Máxima: 157,51 ha

Carga Ganadera Mínima Expediente: 0,35 ugm/ha

Carga Ganadera Máxima Expediente: 0,25 ugm/ha

Recintos Determinados para el Cálculo de Garga Ganadera Mínima

<u>REF.</u>	<u>REFERENCIA SIGPAC</u>	<u>CULTIVO</u>	<u>DESCRIPCIÓN CULTIVO</u>	<u>S/R</u>	<u>SUP. RESUELTA (ha)</u>
-429004	21-058-005-00004-00021	62000	PASTOS PERMANENTES DE 5 O MAS AÑOS-SIN VARIEDAD	S	1,32
-429003	21-058-005-00004-00020	62000	PASTOS PERMANENTES DE 5 O MAS AÑOS-SIN VARIEDAD	S	0,63
-81300	21-058-005-00004-00018	62000	PASTOS PERMANENTES DE 5 O MAS AÑOS-SIN VARIEDAD	S	1,59
4126310	21-058-024-00069-00013	62000	PASTOS PERMANENTES DE 5 O MAS AÑOS-SIN VARIEDAD	S	8,18
4126329	21-058-024-00039-00001	62000	PASTOS PERMANENTES DE 5 O MAS AÑOS-SIN VARIEDAD	S	0,78
4126336	21-058-024-00038-00001	62000	PASTOS PERMANENTES DE 5 O MAS AÑOS-SIN VARIEDAD	S	0,33

(1) Superficie declarada admisible ajustada con la superficie comprometida.
(2) Factor de penalización valorando el alcance para el tipo de compromiso.Puede verificar la integridad de una copia de este documento mediante la lectura del código QR adjunto o mediante el acceso a la dirección <https://ws050.juntadeandalucia.es/verificarFirma> indicando el código de VERIFICACIÓN

FIRMADO POR

RAQUEL MARIA ESPIN CRESPO

17/12/2024

VERIFICACIÓN

Pk2jm6UYDU9J72AMTZUYRN3GET48NG

PÁG. 5798/9349



**Datos considerados para el Cálculo de la Carga Ganadera mínima y máxima del expediente****Recintos Determinados para el Cálculo de Garga Ganadera Mínima**

REF.	REFERENCIA SIGPAC	CULTIVO	DESCRIPCIÓN CULTIVO	SUP.	
				S/R	RESUELTA (ha)
4126413	21-058-005-00002-00021	62000	PASTOS PERMANENTES DE 5 O MAS AÑOS-SIN VARIEDAD	S	15,55
6915742	21-058-024-00032-00006	62000	PASTOS PERMANENTES DE 5 O MAS AÑOS-SIN VARIEDAD	S	4,42
1700000005517541	21-058-005-00001-00001	62000	PASTOS PERMANENTES DE 5 O MAS AÑOS-SIN VARIEDAD	S	5,58
1700000005517542	21-058-005-00004-00011	62000	PASTOS PERMANENTES DE 5 O MAS AÑOS-SIN VARIEDAD	S	9,25
1700000005517543	21-058-005-00002-00006	62000	PASTOS PERMANENTES DE 5 O MAS AÑOS-SIN VARIEDAD	S	51,16
1700000005517545	21-058-024-00033-00001	62000	PASTOS PERMANENTES DE 5 O MAS AÑOS-SIN VARIEDAD	S	2,71
1700000005517546	21-058-024-00036-00002	62000	PASTOS PERMANENTES DE 5 O MAS AÑOS-SIN VARIEDAD	S	2,79
1700000005517547	21-058-024-00037-00001	62000	PASTOS PERMANENTES DE 5 O MAS AÑOS-SIN VARIEDAD	S	2,39
1700000005517548	21-058-005-00018-00004	62000	PASTOS PERMANENTES DE 5 O MAS AÑOS-SIN VARIEDAD	S	2,61
1700000005517549	21-058-005-00019-00003	62000	PASTOS PERMANENTES DE 5 O MAS AÑOS-SIN VARIEDAD	S	3,65

Recintos Determinados para el Cálculo de Garga Ganadera Máxima

REF.	REFERENCIA SIGPAC	CULTIVO	DESCRIPCIÓN CULTIVO	SUP.	
				S/R	RESUELTA (ha)
-429004	21-058-005-00004-00021	62000	PASTOS PERMANENTES DE 5 O MAS AÑOS-SIN VARIEDAD	S	1,32
-429003	21-058-005-00004-00020	62000	PASTOS PERMANENTES DE 5 O MAS AÑOS-SIN VARIEDAD	S	0,63
-81300	21-058-005-00004-00018	62000	PASTOS PERMANENTES DE 5 O MAS AÑOS-SIN VARIEDAD	S	1,59
4126310	21-058-024-00069-00013	62000	PASTOS PERMANENTES DE 5 O MAS AÑOS-SIN VARIEDAD	S	8,18
4126329	21-058-024-00039-00001	62000	PASTOS PERMANENTES DE 5 O MAS AÑOS-SIN VARIEDAD	S	0,78
4126336	21-058-024-00038-00001	62000	PASTOS PERMANENTES DE 5 O MAS AÑOS-SIN VARIEDAD	S	0,33
4126413	21-058-005-00002-00021	62000	PASTOS PERMANENTES DE 5 O MAS AÑOS-SIN VARIEDAD	S	15,55
6915740	21-058-024-00021-00004	62000	PASTOS PERMANENTES DE 5 O MAS AÑOS-SIN VARIEDAD	S	2,55
6915741	21-058-024-00019-00003	62000	PASTOS PERMANENTES DE 5 O MAS AÑOS-SIN VARIEDAD	S	1,49
6915742	21-058-024-00032-00006	62000	PASTOS PERMANENTES DE 5 O MAS AÑOS-SIN VARIEDAD	S	4,42
6915743	21-058-024-00032-00004	62000	PASTOS PERMANENTES DE 5 O MAS AÑOS-SIN VARIEDAD	S	3,65
6915744	21-058-024-00025-00005	63000	PASTOS DE MENOS DE 5 AÑOS-SIN VARIEDAD	S	1,40
6915745	21-058-024-00032-00009	62000	PASTOS PERMANENTES DE 5 O MAS AÑOS-SIN VARIEDAD	S	1,47
6915746	21-058-024-00018-00006	63000	PASTOS DE MENOS DE 5 AÑOS-SIN VARIEDAD	S	5,08
6915747	21-058-024-00020-00002	62000	PASTOS PERMANENTES DE 5 O MAS AÑOS-SIN VARIEDAD	S	1,37
6915748	21-058-024-00016-00009	62000	PASTOS PERMANENTES DE 5 O MAS AÑOS-SIN VARIEDAD	S	0,92
6915749	21-058-024-00016-00014	62000	PASTOS PERMANENTES DE 5 O MAS AÑOS-SIN VARIEDAD	S	26,64
1700000005517541	21-058-005-00001-00001	62000	PASTOS PERMANENTES DE 5 O MAS AÑOS-SIN VARIEDAD	S	5,58
1700000005517542	21-058-005-00004-00011	62000	PASTOS PERMANENTES DE 5 O MAS AÑOS-SIN VARIEDAD	S	9,25
1700000005517543	21-058-005-00002-00006	62000	PASTOS PERMANENTES DE 5 O MAS AÑOS-SIN VARIEDAD	S	51,16
1700000005517545	21-058-024-00033-00001	62000	PASTOS PERMANENTES DE 5 O MAS AÑOS-SIN VARIEDAD	S	2,71
1700000005517546	21-058-024-00036-00002	62000	PASTOS PERMANENTES DE 5 O MAS AÑOS-SIN VARIEDAD	S	2,79
1700000005517547	21-058-024-00037-00001	62000	PASTOS PERMANENTES DE 5 O MAS AÑOS-SIN VARIEDAD	S	2,39
1700000005517548	21-058-005-00018-00004	62000	PASTOS PERMANENTES DE 5 O MAS AÑOS-SIN VARIEDAD	S	2,61

(1) Superficie declarada admisible ajustada con la superficie comprometida.
(2) Factor de penalización valorando el alcance para el tipo de compromiso.

Puede verificar la integridad de una copia de este documento mediante la lectura del código QR adjunto o mediante el acceso a la dirección <https://ws050.juntadeandalucia.es/verificarFirma> indicando el código de VERIFICACIÓN

FIRMADO POR

RAQUEL MARIA ESPIN CRESPO

17/12/2024

VERIFICACIÓN

Pk2jm6UYDU9J72AMTZUYRN3GET48NG

PÁG. 5799/9349





Datos considerados para el Cálculo de la Carga Ganadera mínima y máxima del expediente

Recintos Determinados para el Cálculo de Garga Ganadera Máxima

<u>REF.</u>	<u>REFERENCIA SIGPAC</u>	<u>CULTIVO</u>	<u>DESCRIPCIÓN CULTIVO</u>	<u>S/R</u>	<u>SUP. RESUELTA (ha)</u>
1700000005517549	21-058-005-00019-00003	62000	PASTOS PERMANENTES DE 5 O MAS AÑOS-SIN VARIEDAD	S	3,65

(1) Superficie declarada admisible ajustada con la superficie comprometida.
(2) Factor de penalización valorando el alcance para el tipo de compromiso.

Puede verificar la integridad de una copia de este documento mediante la lectura del código QR adjunto o mediante el acceso a la dirección <https://ws050.juntadeandalucia.es/verificarFirma> indicando el código de VERIFICACIÓN

FIRMADO POR	RAQUEL MARIA ESPIN CRESPO	17/12/2024	
VERIFICACIÓN	Pk2jm6UYDU9J72AMTZUYRN3GET48NG	PÁG. 5800/9349	

**APELLIDOS Y NOMBRE / RAZÓN SOCIAL**

ASUAR ARTEAGA LUCÍA DEL CARMEN

NIF

***6340*

EXPEDIENTE

1034130

ANUALIDAD DE PAGO

1ª

IMPORTES POR ANUALIDAD

	2023	2024	2025	2026	2027
IMPORTE MÁXIMO SUBVENCIONABLE	4.318,97 €	4.318,97 €	3.599,13 €	3.599,13 €	3.599,13 €
IMPORTE MEDIO DE TRANSFERENCIA (€/ha)	85,56 €	85,56 €	71,30 €	71,30 €	71,30 €

RESUMEN DE UNIDADES

Cód	GRUPO DE PAGO	Sup. Dec. Admisible (ha)	Sup. Comprometida (ha)	Sup. ajustada compromiso (1) (ha)	% sobredec.	Sup. Resuelta (ha)	Importe Declarado	Importe Topado	Importe Resuelto	Importe tras sobredec.
416	HERBÁCEOS	4,62		4,62	0,00	4,62	838,11	838,11	838,11	838,11
418	PASTOS ASOCIADOS A GANADERÍA ECOLÓGICA	45,86		45,86	0,00	45,86	4.520,88	3.480,86	3.480,86	3.480,86
TOTAL		50,48	50,48	50,48		50,48	5.358,99	4.318,97	4.318,97	4.318,97

APLICACIÓN DE REDUCCIONES Y PENALIZACIONES

GRUPO DE PAGO	Importe Calculado	Importe prereduc.	Criterios de subvencionabilidad y compromisos	Presentación tardía	Omisión declaración	Condicionabilidad	IMPORTE (Euros) RESUELTO
HERBÁCEOS	838,11	838,11	0,00	0,00	0,00	0,00	838,11
PASTOS ASOCIADOS A GANADERÍA	3.480,86	3.480,86	0,00	0,00	0,00	0,00	3.480,86
TOTAL	4.318,97	4.318,97					4.318,97

RESUMEN DE PAGOS

	RESUELTO	FEADER	MAPA	CAPADR
HERBÁCEOS - Pago realizado	838,11 €	712,39 €	82,22 €	43,50 €
PASTOS ASOCIADOS A GANADERÍA ECOLÓGICA - Pago realizado	3.480,86 €	2.958,73 €	341,47 €	180,66 €
TOTAL	4.318,97 €	3.671,12 €	423,69 €	224,16 €

(1) Superficie declarada admisible ajustada con la superficie comprometida.
(2) Factor de penalización valorando el alcance para el tipo de compromiso.

Puede verificar la integridad de una copia de este documento mediante la lectura del código QR adjunto o mediante el acceso a la dirección <https://ws050.juntadeandalucia.es/verificarFirma> indicando el código de VERIFICACIÓN

FIRMADO POR

RAQUEL MARIA ESPIN CRESPO

17/12/2024

VERIFICACIÓN

Pk2jm6UYDU9J72AMTZUYRN3GET48NG

PÁG. 5801/9349



**RECINTOS RESUELTOS**

REF.	REFERENCIA SIGPAC	CULTIVO	DESCRIPCIÓN CULTIVO	S/R	G.PAGO	PEND. MEDIA (%)	SUP. ADMISIBLE (ha)	SUP. COMPROM. (ha)	SUP. AJUSTADA COMPR.(1) (ha)	SUP. CONV. SIGPAC (ha)	SUP. CERTIF. (ha)	SUP. CAMPO (ha)	SUP. CAMPO DECLARADO (ha)	SUP. DEC. REDUCIDA (ha)	SUP. RESUELTA (ha)
170000005571679	21-009-809-00585-002	5000	CEBADA-SIN VARIEDAD	S	416	13,50	0,19	0,19	0,19		0,19			0,19	0,19
170000005571680	21-009-809-00586-002	5000	CEBADA-SIN VARIEDAD	S	416	17,20	0,13	0,13	0,13		0,13			0,13	0,13
170000005571681	21-009-809-00585-003	5000	CEBADA-SIN VARIEDAD	S	416	17,50	0,01	0,01	0,01		0,01			0,01	0,01
170000005571682	21-009-809-00586-003	5000	CEBADA-SIN VARIEDAD	S	416	22,90	0,02	0,02	0,02		0,02			0,02	0,02
170000005571687	21-009-809-00286-003	5000	CEBADA-SIN VARIEDAD	S	416	11,50	1,98	1,98	1,98		1,98			1,98	1,98
170000005571688	21-009-809-00584-002	5000	CEBADA-SIN VARIEDAD	S	416	20,70	2,29	2,29	2,29		2,29			2,29	2,29
-435062	21-009-809-00275-006	62000	PASTOS PERMANENTES DE 5 O MAS AÑOS-SIN VARIEDAD	S	418	22,30	0,87	0,87	0,87		0,87			0,87	0,87
170000005571678	21-009-010-00257-001	62000	PASTOS PERMANENTES DE 5 O MAS AÑOS-SIN VARIEDAD	S	418	17,30	5,66	5,66	5,66		5,66			5,66	5,66
170000005571683	21-009-809-00278-001	62000	PASTOS PERMANENTES DE 5 O MAS AÑOS-SIN VARIEDAD	S	418	13,40	0,30	0,30	0,30		0,40			0,30	0,30
170000005571684	21-009-809-00595-001	62000	PASTOS PERMANENTES DE 5 O MAS AÑOS-SIN VARIEDAD	S	418	16,20	5,81	5,81	5,81		5,81			5,81	5,81
170000005571685	21-009-809-00581-002	62000	PASTOS PERMANENTES DE 5 O MAS AÑOS-SIN VARIEDAD	S	418	22,80	4,26	4,26	4,26		5,01			4,26	4,26
170000005571686	21-009-809-00276-001	62000	PASTOS PERMANENTES DE 5 O MAS AÑOS-SIN VARIEDAD	S	418	21,20	1,00	1,00	1,00		1,00			1,00	1,00
170000005571689	21-009-809-00275-002	62000	PASTOS PERMANENTES DE 5 O MAS AÑOS-SIN VARIEDAD	S	418	20,70	0,66	0,66	0,66		0,66			0,66	0,66
170000005571691	21-009-809-00583-001	62000	PASTOS PERMANENTES DE 5 O MAS AÑOS-SIN VARIEDAD	S	418	21,10	4,90	4,90	4,90		4,90			4,90	4,90
170000005571692	21-009-809-00583-002	62000	PASTOS PERMANENTES DE 5 O MAS AÑOS-SIN VARIEDAD	S	418	26,20	2,50	2,50	2,50		2,50			2,50	2,50
170000005571693	21-009-809-00583-003	62000	PASTOS PERMANENTES DE 5 O MAS AÑOS-SIN VARIEDAD	S	418	21,10	2,98	2,98	2,98		2,98			2,98	2,98
170000005571694	21-009-809-00583-004	62000	PASTOS PERMANENTES DE 5 O MAS AÑOS-SIN VARIEDAD	S	418	23,50	1,85	1,85	1,85		1,85			1,85	1,85
170000005571695	21-009-809-00582-001	62000	PASTOS PERMANENTES DE 5 O MAS AÑOS-SIN VARIEDAD	S	418	25,40	3,71	3,71	3,71		3,71			3,71	3,71
170000005571696	21-009-809-00584-001	62000	PASTOS PERMANENTES DE 5 O MAS AÑOS-SIN VARIEDAD	S	418	22,80	6,65	6,65	6,65		6,65			6,65	6,65
170000005571697	21-009-010-00257-002	62000	PASTOS PERMANENTES DE 5 O MAS AÑOS-SIN VARIEDAD	S	418	7,00	0,46	0,46	0,46		0,46			0,46	0,46
170000005571698	21-009-809-00275-001	62000	PASTOS PERMANENTES DE 5 O MAS AÑOS-SIN VARIEDAD	S	418	25,60	1,14	1,14	1,14		1,14			1,14	1,14
170000005571700	21-009-809-00582-008	62000	PASTOS PERMANENTES DE 5 O MAS AÑOS-SIN VARIEDAD	S	418	19,80	1,19	1,19	1,19		1,19			1,19	1,19
170000005571701	21-009-809-00582-007	62000	PASTOS PERMANENTES DE 5 O MAS AÑOS-SIN VARIEDAD	S	418	15,20	0,33	0,33	0,33		0,33			0,33	0,33
170000005571702	21-009-809-00606-001	62000	PASTOS PERMANENTES DE 5 O MAS AÑOS-SIN VARIEDAD	S	418	31,20	1,38	1,38	1,38		5,51			1,38	1,38
170000005571703	21-009-809-00582-003	62000	PASTOS PERMANENTES DE 5 O MAS AÑOS-SIN VARIEDAD	S	418	14,30	0,21	0,21	0,21		0,21			0,21	0,21

INCIDENCIAS**INCIDENCIA DESCRIPCIÓN**

- 100402 Recinto solicitado no forma parte de ningún organismo de control autorizado para la producción ecológica en Andalucía o fecha de inscripción posterior al plazo establecido (Anexo I. Criterios de Subvencionabilidad. Orden 28 de marzo de 2023).
Ref:170000005571690 Recinto:21-009-809-00275-00003 Cultivo:62000 PASTOS PERMANENTES DE 5 O MAS AÑOS-SIN VARIEDAD Secano
- 100406 Grupo de cultivo declarado en el recinto no coincide con el grupo de cultivo existente en el organismo de control autorizado para la producción ecológica en Andalucía (Anexo I. Criterios de Subvencionabilidad. Orden 28 de marzo de 2023).
Ref:170000005571690 Recinto:21-009-809-00275-00003 Cultivo:62000 PASTOS PERMANENTES DE 5 O MAS AÑOS-SIN VARIEDAD Secano Grupo de SIPEA:HERBACEOS
- 100407 Explotación solicitada no forma parte de ningún organismo de control autorizado para la producción ecológica en Andalucía o fecha de inscripción posterior al plazo establecido (Anexo I. Criterios de Subvencionabilidad. Orden 28 de marzo de 2023).
Explotación:ES210090000002 Especie:PORCINO
Explotación:ES2100900000340 Especie:PORCINO
- 100421 Recinto declarado por error para una operación de la 6503, que se ha corregido de oficio marcando la operación correcta, de acuerdo con la fecha de inscripción del recinto en la producción ecológica.
Ref:170000005571678 Recinto:21-009-010-00257-00001 Cultivo:62000 PASTOS PERMANENTES DE 5 O MAS AÑOS-SIN VARIEDAD Secano
Ref:170000005571697 Recinto:21-009-010-00257-00002 Cultivo:62000 PASTOS PERMANENTES DE 5 O MAS AÑOS-SIN VARIEDAD Secano
Ref:170000005571698 Recinto:21-009-809-00275-00001 Cultivo:62000 PASTOS PERMANENTES DE 5 O MAS AÑOS-SIN VARIEDAD Secano
Ref:170000005571689 Recinto:21-009-809-00275-00002 Cultivo:62000 PASTOS PERMANENTES DE 5 O MAS AÑOS-SIN VARIEDAD Secano
Ref:-435062 Recinto:21-009-809-00275-00006 Cultivo:62000 PASTOS PERMANENTES DE 5 O MAS AÑOS-SIN VARIEDAD Secano
Ref:170000005571686 Recinto:21-009-809-00276-00001 Cultivo:62000 PASTOS PERMANENTES DE 5 O MAS AÑOS-SIN VARIEDAD Secano
Ref:170000005571683 Recinto:21-009-809-00278-00001 Cultivo:62000 PASTOS PERMANENTES DE 5 O MAS AÑOS-SIN VARIEDAD Secano
Ref:170000005571699 Recinto:21-009-809-00286-00002 Cultivo:62000 PASTOS PERMANENTES DE 5 O MAS AÑOS-SIN VARIEDAD Secano
Ref:170000005571687 Recinto:21-009-809-00286-00003 Cultivo:5000 CEBADA-SIN VARIEDAD Secano
Ref:-1025542 Recinto:21-009-809-00286-00005 Cultivo:62000 PASTOS PERMANENTES DE 5 O MAS AÑOS-SIN VARIEDAD Secano
Ref:170000005571685 Recinto:21-009-809-00581-00002 Cultivo:62000 PASTOS PERMANENTES DE 5 O MAS AÑOS-SIN

(1) Superficie declarada admisible ajustada con la superficie comprometida.
(2) Factor de penalización valorando el alcance para el tipo de compromiso.

Puede verificar la integridad de una copia de este documento mediante la lectura del código QR adjunto o mediante el acceso a la dirección <https://ws050.juntadeandalucia.es/verificarFirma> indicando el código de VERIFICACIÓN

FIRMADO POR

RAQUEL MARIA ESPIN CRESPO

17/12/2024

VERIFICACIÓN

Pk2jm6UYDU9J72AMTZUYRN3GET48NG

PÁG. 5802/9349



**INCIDENCIAS****INCIDENCIA DESCRIPCIÓN**

	VARIEDAD Secano Ref:170000005571695 Recinto:21-009-809-00582-00001 Cultivo:62000 PASTOS PERMANENTES DE 5 O MAS AÑOS-SIN VARIEDAD Secano Ref:170000005571703 Recinto:21-009-809-00582-00003 Cultivo:62000 PASTOS PERMANENTES DE 5 O MAS AÑOS-SIN VARIEDAD Secano Ref:170000005571701 Recinto:21-009-809-00582-00007 Cultivo:62000 PASTOS PERMANENTES DE 5 O MAS AÑOS-SIN VARIEDAD Secano Ref:170000005571700 Recinto:21-009-809-00582-00008 Cultivo:62000 PASTOS PERMANENTES DE 5 O MAS AÑOS-SIN VARIEDAD Secano Ref:170000005571691 Recinto:21-009-809-00583-00001 Cultivo:62000 PASTOS PERMANENTES DE 5 O MAS AÑOS-SIN VARIEDAD Secano Ref:170000005571692 Recinto:21-009-809-00583-00002 Cultivo:62000 PASTOS PERMANENTES DE 5 O MAS AÑOS-SIN VARIEDAD Secano Ref:170000005571693 Recinto:21-009-809-00583-00003 Cultivo:62000 PASTOS PERMANENTES DE 5 O MAS AÑOS-SIN VARIEDAD Secano Ref:170000005571694 Recinto:21-009-809-00583-00004 Cultivo:62000 PASTOS PERMANENTES DE 5 O MAS AÑOS-SIN VARIEDAD Secano Ref:170000005571696 Recinto:21-009-809-00584-00001 Cultivo:62000 PASTOS PERMANENTES DE 5 O MAS AÑOS-SIN VARIEDAD Secano Ref:170000005571688 Recinto:21-009-809-00584-00002 Cultivo:5000 CEBADA-SIN VARIEDAD Secano Ref:170000005571679 Recinto:21-009-809-00585-00002 Cultivo:5000 CEBADA-SIN VARIEDAD Secano Ref:170000005571681 Recinto:21-009-809-00585-00003 Cultivo:5000 CEBADA-SIN VARIEDAD Secano Ref:170000005571680 Recinto:21-009-809-00586-00002 Cultivo:5000 CEBADA-SIN VARIEDAD Secano Ref:170000005571682 Recinto:21-009-809-00586-00003 Cultivo:5000 CEBADA-SIN VARIEDAD Secano Ref:170000005571684 Recinto:21-009-809-00595-00001 Cultivo:62000 PASTOS PERMANENTES DE 5 O MAS AÑOS-SIN VARIEDAD Secano Ref:170000005571702 Recinto:21-009-809-00606-00001 Cultivo:62000 PASTOS PERMANENTES DE 5 O MAS AÑOS-SIN VARIEDAD Secano
100424	Solicita recinto que no está comprometido para la operación. Ref:170000005571690 Recinto:21-009-809-00275-00003 Cultivo:62000 PASTOS PERMANENTES DE 5 O MAS AÑOS-SIN VARIEDAD Secano Ref:170000005571699 Recinto:21-009-809-00286-00002 Cultivo:62000 PASTOS PERMANENTES DE 5 O MAS AÑOS-SIN VARIEDAD Secano Ref:-1025542 Recinto:21-009-809-00286-00005 Cultivo:62000 PASTOS PERMANENTES DE 5 O MAS AÑOS-SIN VARIEDAD Secano
100427	Recinto no admisible por estar asociado a una explotación intensiva en SIGGAN o que no pertenece al titular del expediente (Artículo 10 de la Orden de 28 de marzo de 2023). Ref:170000005571699 Recinto:21-009-809-00286-00002 Cultivo:62000 PASTOS PERMANENTES DE 5 O MAS AÑOS-SIN VARIEDAD Secano Explotación:ES210090000330 Ref:-1025542 Recinto:21-009-809-00286-00005 Cultivo:62000 PASTOS PERMANENTES DE 5 O MAS AÑOS-SIN VARIEDAD Secano Explotación:ES210090000330

Datos considerados para el Cálculo de la Carga Ganadera mínima y máxima del expediente

Explotación	Especie	Inscrito en Sipea y Admisible	Ugm Calculada para CG Mínima	Ugm Calculada para CG Máxima
ES210090000002	BOVINA	SI	14,77	14,77
ES210090000002	PORCINO	NO	0,00	2,80
ES210090000340	PORCINO	NO	0,00	0,00
			14,77	17,57

Superficie determinada para Cálculo Carga Ganadera Mínima: 63,69 ha

Superficie determinada para Cálculo Carga Ganadera Máxima: 65,36 ha

Carga Ganadera Mínima Expediente: 0,23 ugm/ha

Carga Ganadera Máxima Expediente: 0,27 ugm/ha

Los importes del Grupo de Pago de pastos de este expediente han sido ajustados por no llegar a la carga ganadera mínima de 0,3

Recintos Determinados para el Cálculo de Garga Ganadera Mínima

REF.	REFERENCIA SIGPAC	CULTIVO	DESCRIPCIÓN CULTIVO	S/R	SUP. RESUELTA (ha)
-1025542	21-009-809-00286-00005	62000	PASTOS PERMANENTES DE 5 O MAS AÑOS-SIN VARIEDAD	S	0,13
-435062	21-009-809-00275-00006	62000	PASTOS PERMANENTES DE 5 O MAS AÑOS-SIN VARIEDAD	S	0,87

(1) Superficie declarada admisible ajustada con la superficie comprometida.
(2) Factor de penalización valorando el alcance para el tipo de compromiso.Puede verificar la integridad de una copia de este documento mediante la lectura del código QR adjunto o mediante el acceso a la dirección <https://ws050.juntadeandalucia.es/verificarFirma> indicando el código de VERIFICACIÓN

FIRMADO POR

RAQUEL MARIA ESPIN CRESPO

17/12/2024

VERIFICACIÓN

Pk2jm6UYDU9J72AMTZUYRN3GET48NG

PÁG. 5803/9349



**Datos considerados para el Cálculo de la Carga Ganadera mínima y máxima del expediente****Recintos Determinados para el Cálculo de Garga Ganadera Mínima**

REF.	REFERENCIA SIGPAC	CULTIVO	DESCRIPCIÓN CULTIVO	SUP.	
				S/R	RESUELTA (ha)
170000005571678	21-009-010-00257-00001	62000	PASTOS PERMANENTES DE 5 O MAS AÑOS-SIN VARIEDAD	S	5,66
170000005571683	21-009-809-00278-00001	62000	PASTOS PERMANENTES DE 5 O MAS AÑOS-SIN VARIEDAD	S	0,30
170000005571684	21-009-809-00595-00001	62000	PASTOS PERMANENTES DE 5 O MAS AÑOS-SIN VARIEDAD	S	5,81
170000005571685	21-009-809-00581-00002	62000	PASTOS PERMANENTES DE 5 O MAS AÑOS-SIN VARIEDAD	S	4,26
170000005571686	21-009-809-00276-00001	62000	PASTOS PERMANENTES DE 5 O MAS AÑOS-SIN VARIEDAD	S	1,00
170000005571689	21-009-809-00275-00002	62000	PASTOS PERMANENTES DE 5 O MAS AÑOS-SIN VARIEDAD	S	0,66
170000005571691	21-009-809-00583-00001	62000	PASTOS PERMANENTES DE 5 O MAS AÑOS-SIN VARIEDAD	S	4,90
170000005571692	21-009-809-00583-00002	62000	PASTOS PERMANENTES DE 5 O MAS AÑOS-SIN VARIEDAD	S	2,50
170000005571693	21-009-809-00583-00003	62000	PASTOS PERMANENTES DE 5 O MAS AÑOS-SIN VARIEDAD	S	2,98
170000005571694	21-009-809-00583-00004	62000	PASTOS PERMANENTES DE 5 O MAS AÑOS-SIN VARIEDAD	S	1,85
170000005571695	21-009-809-00582-00001	62000	PASTOS PERMANENTES DE 5 O MAS AÑOS-SIN VARIEDAD	S	3,71
170000005571696	21-009-809-00584-00001	62000	PASTOS PERMANENTES DE 5 O MAS AÑOS-SIN VARIEDAD	S	6,65
170000005571697	21-009-010-00257-00002	62000	PASTOS PERMANENTES DE 5 O MAS AÑOS-SIN VARIEDAD	S	0,46
170000005571698	21-009-809-00275-00001	62000	PASTOS PERMANENTES DE 5 O MAS AÑOS-SIN VARIEDAD	S	1,14
170000005571699	21-009-809-00286-00002	62000	PASTOS PERMANENTES DE 5 O MAS AÑOS-SIN VARIEDAD	S	17,70
170000005571700	21-009-809-00582-00008	62000	PASTOS PERMANENTES DE 5 O MAS AÑOS-SIN VARIEDAD	S	1,19
170000005571701	21-009-809-00582-00007	62000	PASTOS PERMANENTES DE 5 O MAS AÑOS-SIN VARIEDAD	S	0,33
170000005571702	21-009-809-00606-00001	62000	PASTOS PERMANENTES DE 5 O MAS AÑOS-SIN VARIEDAD	S	1,38
170000005571703	21-009-809-00582-00003	62000	PASTOS PERMANENTES DE 5 O MAS AÑOS-SIN VARIEDAD	S	0,21

Recintos Determinados para el Cálculo de Garga Ganadera Máxima

REF.	REFERENCIA SIGPAC	CULTIVO	DESCRIPCIÓN CULTIVO	SUP.	
				S/R	RESUELTA (ha)
-1025542	21-009-809-00286-00005	62000	PASTOS PERMANENTES DE 5 O MAS AÑOS-SIN VARIEDAD	S	0,13
-435062	21-009-809-00275-00006	62000	PASTOS PERMANENTES DE 5 O MAS AÑOS-SIN VARIEDAD	S	0,87
170000005571678	21-009-010-00257-00001	62000	PASTOS PERMANENTES DE 5 O MAS AÑOS-SIN VARIEDAD	S	5,66
170000005571683	21-009-809-00278-00001	62000	PASTOS PERMANENTES DE 5 O MAS AÑOS-SIN VARIEDAD	S	0,30
170000005571684	21-009-809-00595-00001	62000	PASTOS PERMANENTES DE 5 O MAS AÑOS-SIN VARIEDAD	S	5,81
170000005571685	21-009-809-00581-00002	62000	PASTOS PERMANENTES DE 5 O MAS AÑOS-SIN VARIEDAD	S	4,26
170000005571686	21-009-809-00276-00001	62000	PASTOS PERMANENTES DE 5 O MAS AÑOS-SIN VARIEDAD	S	1,00
170000005571689	21-009-809-00275-00002	62000	PASTOS PERMANENTES DE 5 O MAS AÑOS-SIN VARIEDAD	S	0,66
170000005571690	21-009-809-00275-00003	62000	PASTOS PERMANENTES DE 5 O MAS AÑOS-SIN VARIEDAD	S	1,67
170000005571691	21-009-809-00583-00001	62000	PASTOS PERMANENTES DE 5 O MAS AÑOS-SIN VARIEDAD	S	4,90
170000005571692	21-009-809-00583-00002	62000	PASTOS PERMANENTES DE 5 O MAS AÑOS-SIN VARIEDAD	S	2,50
170000005571693	21-009-809-00583-00003	62000	PASTOS PERMANENTES DE 5 O MAS AÑOS-SIN VARIEDAD	S	2,98
170000005571694	21-009-809-00583-00004	62000	PASTOS PERMANENTES DE 5 O MAS AÑOS-SIN VARIEDAD	S	1,85
170000005571695	21-009-809-00582-00001	62000	PASTOS PERMANENTES DE 5 O MAS AÑOS-SIN VARIEDAD	S	3,71
170000005571696	21-009-809-00584-00001	62000	PASTOS PERMANENTES DE 5 O MAS AÑOS-SIN VARIEDAD	S	6,65

(1) Superficie declarada admisible ajustada con la superficie comprometida.
(2) Factor de penalización valorando el alcance para el tipo de compromiso.

Puede verificar la integridad de una copia de este documento mediante la lectura del código QR adjunto o mediante el acceso a la dirección <https://ws050.juntadeandalucia.es/verificarFirma> indicando el código de VERIFICACIÓN

FIRMADO POR

RAQUEL MARIA ESPIN CRESPO

17/12/2024

VERIFICACIÓN

Pk2jm6UYDU9J72AMTZUYRN3GET48NG

PÁG. 5804/9349



**Datos considerados para el Cálculo de la Carga Ganadera mínima y máxima del expediente****Recintos Determinados para el Cálculo de Garga Ganadera Máxima**

REF.	REFERENCIA SIGPAC	CULTIVO	DESCRIPCIÓN CULTIVO	SUP.	
				S/R	RESUELTA (ha)
170000005571697	21-009-010-00257-00002	62000	PASTOS PERMANENTES DE 5 O MAS AÑOS-SIN VARIEDAD	S	0,46
170000005571698	21-009-809-00275-00001	62000	PASTOS PERMANENTES DE 5 O MAS AÑOS-SIN VARIEDAD	S	1,14
170000005571699	21-009-809-00286-00002	62000	PASTOS PERMANENTES DE 5 O MAS AÑOS-SIN VARIEDAD	S	17,70
170000005571700	21-009-809-00582-00008	62000	PASTOS PERMANENTES DE 5 O MAS AÑOS-SIN VARIEDAD	S	1,19
170000005571701	21-009-809-00582-00007	62000	PASTOS PERMANENTES DE 5 O MAS AÑOS-SIN VARIEDAD	S	0,33
170000005571702	21-009-809-00606-00001	62000	PASTOS PERMANENTES DE 5 O MAS AÑOS-SIN VARIEDAD	S	1,38
170000005571703	21-009-809-00582-00003	62000	PASTOS PERMANENTES DE 5 O MAS AÑOS-SIN VARIEDAD	S	0,21

Incidencias de carga ganadera**INCIDENCIA DESCRIPCIÓN**

100407	Explotación solicitada no forma parte de ningún organismo de control autorizado para la producción ecológica en Andalucía o fecha de inscripción posterior al plazo establecido (Anexo I. Criterios de Subvencionabilidad. Orden 28 de marzo de 2023). Explotación:ES210090000002 Especie:PORCINO Explotación:ES210090000340 Especie:PORCINO
--------	--

(1) Superficie declarada admisible ajustada con la superficie comprometida.
(2) Factor de penalización valorando el alcance para el tipo de compromiso.

Puede verificar la integridad de una copia de este documento mediante la lectura del código QR adjunto o mediante el acceso a la dirección <https://ws050.juntadeandalucia.es/verificarFirma> indicando el código de VERIFICACIÓN

FIRMADO POR	RAQUEL MARIA ESPIN CRESPO	17/12/2024
VERIFICACIÓN	Pk2jm6UYDU9J72AMTZUYRN3GET48NG	PÁG. 5805/9349



**APELLIDOS Y NOMBRE / RAZÓN SOCIAL**

AZNAL VELO MANUEL

NIF

***7868*

EXPEDIENTE

1017513

ANUALIDAD DE PAGO

1ª

IMPORTES POR ANUALIDAD

	2023	2024	2025	2026	2027
IMPORTE MÁXIMO SUBVENCIONABLE	6.620,63 €	6.620,63 €	5.517,19 €	5.517,19 €	5.517,19 €
IMPORTE MEDIO DE TRANSFERENCIA (€/ha)	98,58 €	98,58 €	82,15 €	82,15 €	82,15 €

RESUMEN DE UNIDADES

Cód	GRUPO DE PAGO	Sup. Dec. Admisible (ha)	Sup. Comprometida (ha)	Sup. ajustada compromiso (1) (ha)	% sobredec.	Sup. Resuelta (ha)	Importe Declarado	Importe Topado	Importe Resuelto	Importe tras sobredec.
418	PASTOS ASOCIADOS A GANADERÍA ECOLÓGICA	67,16		67,16	0,00	67,16	6.620,63	6.620,63	6.620,63	6.620,63
TOTAL		67,16	67,16	67,16		67,16	6.620,63	6.620,63	6.620,63	6.620,63

APLICACIÓN DE REDUCCIONES Y PENALIZACIONES

GRUPO DE PAGO	Importe Calculado	Importe prereduc.	Criterios de subvencionabilidad y compromisos	Presentación tardía	Omisión declaración	Condicionidad	IMPORTE (Euros) RESUELTO
PASTOS ASOCIADOS A GANADERÍA	6.620,63	6.620,63	0,00	0,00	0,00	0,00	6.620,63
TOTAL	6.620,63	6.620,63					6.620,63

RESUMEN DE PAGOS**IMPORTE (Euros)**

	RESUELTO	FEADER	MAPA	CAPADR
PASTOS ASOCIADOS A GANADERÍA ECOLÓGICA - Pago realizado	6.620,63 €	5.627,54 €	649,48 €	343,61 €

RECINTOS RESUELTOS

REE	REFERENCIA SIGPAC	CULTIVO	DESCRIPCIÓN CULTIVO	S/R	G.PAGO	PEND. MEDIA (%)	SUP. DEC. ADMISIBLE (ha)	SUP. COMPROM. (ha)	SUP. AJUSTADA COMPROM. (1) (ha)	SUP. CONV. SIGPAC (ha)	SUP. CERTIF. (ha)	SUP. CAMPO (ha)	SUP. CAMPO DETER. CULT. DECLARADO (ha)	SUP. DEC. REDUCIDA (ha)	SUP. RESUELTA (ha)
5806214	21-078-039-00062-001	62000	PASTOS PERMANENTES DE 5 O MAS AÑOS-SIN VARIEDAD	S	418	37,30	40,48	40,48	40,48		40,68			40,48	40,48
1700000006880751	21-078-039-00060-013	62000	PASTOS PERMANENTES DE 5 O MAS AÑOS-SIN VARIEDAD	S	418	38,70	26,68	26,68	26,68		41,04			26,68	26,68

INCIDENCIAS**INCIDENCIA DESCRIPCIÓN**

- 100407 Explotación solicitada no forma parte de ningún organismo de control autorizado para la producción ecológica en Andalucía o fecha de inscripción posterior al plazo establecido (Anexo I. Criterios de Subvencionabilidad. Orden 28 de marzo de 2023).
Explotación:ES210790000202 Especie:OVINA
Explotación:ES210790000279 Especie:PORCINO
- 100421 Recinto declarado por error para una operación de la 6503, que se ha corregido de oficio marcando la operación correcta, de acuerdo con la fecha de inscripción del recinto en la producción ecológica.
Ref:1700000006880734 Recinto:21-078-039-00060-0005 Cultivo:62000 PASTOS PERMANENTES DE 5 O MAS AÑOS-SIN VARIEDAD Secano
Ref:1700000006880751 Recinto:21-078-039-00060-00013 Cultivo:62000 PASTOS PERMANENTES DE 5 O MAS AÑOS-SIN VARIEDAD Secano
Ref:5806214 Recinto:21-078-039-00062-00001 Cultivo:62000 PASTOS PERMANENTES DE 5 O MAS AÑOS-SIN VARIEDAD Secano
- 100424 Solicita recinto que no está comprometido para la operación.
Ref:1700000006880734 Recinto:21-078-039-00060-00005 Cultivo:62000 PASTOS PERMANENTES DE 5 O MAS AÑOS-SIN VARIEDAD Secano

(1) Superficie declarada admisible ajustada con la superficie comprometida.
(2) Factor de penalización valorando el alcance para el tipo de compromiso.

Puede verificar la integridad de una copia de este documento mediante la lectura del código QR adjunto o mediante el acceso a la dirección <https://ws050.juntadeandalucia.es/verificarFirma> indicando el código de VERIFICACIÓN

FIRMADO POR

RAQUEL MARIA ESPIN CRESPO

17/12/2024

VERIFICACIÓN

Pk2jm6UYDU9J72AMTZUYRN3GET48NG

PÁG. 5806/9349



**Datos considerados para el Cálculo de la Carga Ganadera mínima y máxima del expediente**

Explotación	Especie	Inscrito en Sipea y Admisible	Ugm Calculada para CG Mínima	Ugm Calculada para CG Máxima
ES210790000202	OVINA	NO	0,00	2,50
ES210790000279	BOVINA	SI	45,76	45,76
ES210790000279	PORCINO	NO	0,00	23,98
			45,76	72,24

Superficie determinada para Cálculo Carga Ganadera Mínima: 105,21 ha

Superficie determinada para Cálculo Carga Ganadera Máxima: 118,72 ha

Carga Ganadera Mínima Expediente: 0,43 ugm/ha

Carga Ganadera Máxima Expediente: 0,61 ugm/ha

Recintos Determinados para el Cálculo de Garga Ganadera Mínima

REF.	REFERENCIA SIGPAC	CULTIVO	DESCRIPCIÓN CULTIVO	S/R	SUP. RESUELTA (ha)
-907493	21-078-047-00054-00013	63000	PASTOS DE MENOS DE 5 AÑOS-SIN VARIEDAD	S	0,01
5806214	21-078-039-00062-00001	62000	PASTOS PERMANENTES DE 5 O MAS AÑOS-SIN VARIEDAD	S	40,48
1700000006880734	21-078-039-00060-00005	62000	PASTOS PERMANENTES DE 5 O MAS AÑOS-SIN VARIEDAD	S	1,38
1700000006880735	21-078-041-00027-00002	62000	PASTOS PERMANENTES DE 5 O MAS AÑOS-SIN VARIEDAD	S	0,72
1700000006880736	21-078-041-00027-00005	62000	PASTOS PERMANENTES DE 5 O MAS AÑOS-SIN VARIEDAD	S	17,42
1700000006880749	21-078-041-00027-00001	62000	PASTOS PERMANENTES DE 5 O MAS AÑOS-SIN VARIEDAD	S	18,52
1700000006880751	21-078-039-00060-00013	62000	PASTOS PERMANENTES DE 5 O MAS AÑOS-SIN VARIEDAD	S	26,68

Recintos Determinados para el Cálculo de Garga Ganadera Máxima

REF.	REFERENCIA SIGPAC	CULTIVO	DESCRIPCIÓN CULTIVO	S/R	SUP. RESUELTA (ha)
-907493	21-078-047-00054-00013	63000	PASTOS DE MENOS DE 5 AÑOS-SIN VARIEDAD	S	0,01
4757850	21-078-039-00125-00007	62000	PASTOS PERMANENTES DE 5 O MAS AÑOS-SIN VARIEDAD	S	0,55
4757851	21-078-039-00125-00009	62000	PASTOS PERMANENTES DE 5 O MAS AÑOS-SIN VARIEDAD	S	3,88
4757852	21-078-039-00125-00011	62000	PASTOS PERMANENTES DE 5 O MAS AÑOS-SIN VARIEDAD	S	0,49
4757855	21-078-039-00114-00003	62000	PASTOS PERMANENTES DE 5 O MAS AÑOS-SIN VARIEDAD	S	5,52
4757856	21-078-039-00114-00008	62000	PASTOS PERMANENTES DE 5 O MAS AÑOS-SIN VARIEDAD	S	1,67
4757882	21-078-039-00125-00014	62000	PASTOS PERMANENTES DE 5 O MAS AÑOS-SIN VARIEDAD	S	0,65
5806129	21-078-039-00125-00012	62000	PASTOS PERMANENTES DE 5 O MAS AÑOS-SIN VARIEDAD	S	0,75
5806214	21-078-039-00062-00001	62000	PASTOS PERMANENTES DE 5 O MAS AÑOS-SIN VARIEDAD	S	40,48
1700000006880734	21-078-039-00060-00005	62000	PASTOS PERMANENTES DE 5 O MAS AÑOS-SIN VARIEDAD	S	1,38
1700000006880735	21-078-041-00027-00002	62000	PASTOS PERMANENTES DE 5 O MAS AÑOS-SIN VARIEDAD	S	0,72
1700000006880736	21-078-041-00027-00005	62000	PASTOS PERMANENTES DE 5 O MAS AÑOS-SIN VARIEDAD	S	17,42
1700000006880749	21-078-041-00027-00001	62000	PASTOS PERMANENTES DE 5 O MAS AÑOS-SIN VARIEDAD	S	18,52
1700000006880751	21-078-039-00060-00013	62000	PASTOS PERMANENTES DE 5 O MAS AÑOS-SIN VARIEDAD	S	26,68

Incidencias de carga ganadera**INCIDENCIA DESCRIPCIÓN**

100407	Explotación solicitada no forma parte de ningún organismo de control autorizado para la producción ecológica en Andalucía o fecha de inscripción posterior al plazo establecido (Anexo I. Criterios de Subvencionabilidad. Orden 28 de marzo de 2023). Explotación:ES210790000202 Especie:OVINA Explotación:ES210790000279 Especie:PORCINO
--------	--

(1) Superficie declarada admisible ajustada con la superficie comprometida.
(2) Factor de penalización valorando el alcance para el tipo de compromiso.Puede verificar la integridad de una copia de este documento mediante la lectura del código QR adjunto o mediante el acceso a la dirección <https://ws050.juntadeandalucia.es/verificarFirma> indicando el código de VERIFICACIÓN

FIRMADO POR

RAQUEL MARIA ESPIN CRESPO

17/12/2024

VERIFICACIÓN

Pk2jm6UYDU9J72AMTZUYRN3GET48NG

PÁG. 5807/9349



**APELLIDOS Y NOMBRE / RAZÓN SOCIAL**

BAIDEZ VALLADARES ALICIA

NIF

***6573*

EXPEDIENTE

1257949

ANUALIDAD DE PAGO

1ª

IMPORTES POR ANUALIDAD

	2023	2024	2025	2026	2027
IMPORTE MÁXIMO SUBVENCIONABLE	1.391,95 €	1.391,95 €	1.159,96 €	1.159,96 €	1.159,96 €
IMPORTE MEDIO DE TRANSFERENCIA (€/ha)	81,83 €	81,83 €	68,19 €	68,19 €	68,19 €

RESUMEN DE UNIDADES

Cód	GRUPO DE PAGO	Sup. Dec. Admisible (ha)	Sup. Comprometida (ha)	Sup. ajustada compromiso (1) (ha)	% sobredec.	Sup. Resuelta (ha)	Importe Declarado	Importe Topado	Importe Resuelto	Importe tras sobredec.
418	PASTOS ASOCIADOS A GANADERÍA ECOLÓGICA	17,01		17,01	0,00	17,01	1.676,85	1.391,95	1.391,95	1.391,95
TOTAL		17,01	17,01	17,01		17,01	1.676,85	1.391,95	1.391,95	1.391,95

APLICACIÓN DE REDUCCIONES Y PENALIZACIONES

GRUPO DE PAGO	Importe Calculado	Importe prerreduc.	Criterios de subvencionabilidad y compromisos	Presentación tardía	Omisión declaración	Condicionidad	IMPORTE (Euros) RESUELTO
PASTOS ASOCIADOS A GANADERÍA	1.391,95	1.391,95	0,00	0,00	0,00	0,00	1.391,95
TOTAL	1.391,95	1.391,95					1.391,95

RESUMEN DE PAGOS**IMPORTE (Euros)**

	RESUELTO	FEADER	MAPA	CAPADR
PASTOS ASOCIADOS A GANADERÍA ECOLÓGICA - Pago realizado	1.391,95 €	1.183,16 €	136,55 €	72,24 €

RECINTOS RESUELTOS

REE	REFERENCIA SIGPAC	CULTIVO DESCRIPCIÓN CULTIVO	S/R G.PAGO	PEND. MEDIA (%)	SUP. ADMISIBLE (ha)	SUP. COMPROM. (ha)	SUP. AJUSTADA COMPROM. (1) (ha)	SUP. CONV. SIGPAC (ha)	SUP. CERTIF. (ha)	SUP. CAMPO (ha)	SUP. CAMPO DETER. CULT. DECLARADO (ha)	SUP. DEC. REDUCIDA (ha)	SUP. RESUELTA (ha)
5786697	21-023-048-00112-001	62000 PASTOS PERMANENTES DE 5 O MAS AÑOS-SIN VARIEDAD	S 418	18,50	0,47	0,47	0,47		0,47			0,47	0,47
5786699	21-023-048-00111-001	62000 PASTOS PERMANENTES DE 5 O MAS AÑOS-SIN VARIEDAD	S 418	19,40	1,84	1,84	1,84		1,84			1,84	1,84
5786702	21-023-048-00114-001	62000 PASTOS PERMANENTES DE 5 O MAS AÑOS-SIN VARIEDAD	S 418	13,00	1,10	1,10	1,10		1,10			1,10	1,10
5786703	21-023-048-00117-001	62000 PASTOS PERMANENTES DE 5 O MAS AÑOS-SIN VARIEDAD	S 418	18,60	0,53	0,53	0,53		0,53			0,53	0,53
5786704	21-023-048-00116-001	62000 PASTOS PERMANENTES DE 5 O MAS AÑOS-SIN VARIEDAD	S 418	15,30	0,55	0,55	0,55		0,55			0,55	0,55
5786709	21-023-048-00110-027	62000 PASTOS PERMANENTES DE 5 O MAS AÑOS-SIN VARIEDAD	S 418	22,80	10,51	10,51	10,51		10,51			10,51	10,51
5786711	21-023-048-00123-001	62000 PASTOS PERMANENTES DE 5 O MAS AÑOS-SIN VARIEDAD	S 418	16,80	2,01	2,01	2,01		2,01			2,01	2,01

INCIDENCIAS**INCIDENCIA DESCRIPCIÓN**

3790	Recinto declarado inactivo												
	Ref:5786706 Recinto:21-023-048-00107-00005	Cultivo: -											
	Ref:5786701 Recinto:21-023-048-00115-00002	Cultivo: -											
	Ref:5786705 Recinto:21-023-048-00118-00001	Cultivo: -											
	Ref:5786708 Recinto:21-023-048-00121-00002	Cultivo: -											
	Ref:5786707 Recinto:21-023-048-00122-00001	Cultivo: -											
	Ref:5786710 Recinto:21-023-048-00124-00001	Cultivo: -											
	Ref:5786700 Recinto:21-023-048-00125-00003	Cultivo: -											
	Ref:5786698 Recinto:21-023-048-00219-00001	Cultivo: -											
100424	Solicita recinto que no está comprometido para la operación.												
	Ref:5786706 Recinto:21-023-048-00107-00005	Cultivo:62000 PASTOS PERMANENTES DE 5 O MAS AÑOS-SIN VARIEDAD										Secano	
	Ref:5786701 Recinto:21-023-048-00115-00002	Cultivo:62000 PASTOS PERMANENTES DE 5 O MAS AÑOS-SIN VARIEDAD										Secano	
	Ref:5786705 Recinto:21-023-048-00118-00001	Cultivo:62000 PASTOS PERMANENTES DE 5 O MAS AÑOS-SIN VARIEDAD										Secano	
	Ref:5786708 Recinto:21-023-048-00121-00002	Cultivo:62000 PASTOS PERMANENTES DE 5 O MAS AÑOS-SIN VARIEDAD										Secano	
	Ref:5786707 Recinto:21-023-048-00122-00001	Cultivo:62000 PASTOS PERMANENTES DE 5 O MAS AÑOS-SIN VARIEDAD										Secano	
	Ref:5786710 Recinto:21-023-048-00124-00001	Cultivo:62000 PASTOS PERMANENTES DE 5 O MAS AÑOS-SIN VARIEDAD										Secano	
	Ref:5786700 Recinto:21-023-048-00125-00003	Cultivo:62000 PASTOS PERMANENTES DE 5 O MAS AÑOS-SIN VARIEDAD										Secano	
	Ref:5786698 Recinto:21-023-048-00219-00001	Cultivo:62000 PASTOS PERMANENTES DE 5 O MAS AÑOS-SIN VARIEDAD										Secano	

(1) Superficie declarada admisible ajustada con la superficie comprometida.
(2) Factor de penalización valorando el alcance para el tipo de compromiso.Puede verificar la integridad de una copia de este documento mediante la lectura del código QR adjunto o mediante el acceso a la dirección <https://ws050.juntadeandalucia.es/verificarFirma> indicando el código de VERIFICACIÓN

FIRMADO POR

RAQUEL MARIA ESPIN CRESPO

17/12/2024

VERIFICACIÓN

Pk2jm6UYDU9J72AMTZUYRN3GET48NG

PÁG. 5808/9349



**Datos considerados para el Cálculo de la Carga Ganadera mínima y máxima del expediente**

Explotación	Especie	Inscrito en Sipea y Admisible	Ugm Calculada para CG Mínima	Ugm Calculada para CG Máxima
ES210230000864	OVINA	SI	8,33	8,33
			8,33	8,33

Superficie determinada para Cálculo Carga Ganadera Mínima: 33,73 ha

Superficie determinada para Cálculo Carga Ganadera Máxima: 33,73 ha

Los importes del Grupo de Pago de pastos de este expediente han sido ajustados por no llegar a la carga ganadera mínima de 0,3

Carga Ganadera Mínima Expediente: 0,25 ugm/ha

Carga Ganadera Máxima Expediente: 0,25 ugm/ha

Recintos Determinados para el Cálculo de Garga Ganadera Mínima

REF.	REFERENCIA SIGPAC	CULTIVO	DESCRIPCIÓN CULTIVO	S/R	SUP. RESUELTA (ha)
5786697	21-023-048-00112-00001	62000	PASTOS PERMANENTES DE 5 O MAS AÑOS-SIN VARIEDAD	S	0,47
5786698	21-023-048-00219-00001	62000	PASTOS PERMANENTES DE 5 O MAS AÑOS-SIN VARIEDAD	S	1,04
5786699	21-023-048-00111-00001	62000	PASTOS PERMANENTES DE 5 O MAS AÑOS-SIN VARIEDAD	S	1,84
5786700	21-023-048-00125-00003	62000	PASTOS PERMANENTES DE 5 O MAS AÑOS-SIN VARIEDAD	S	2,47
5786701	21-023-048-00115-00002	62000	PASTOS PERMANENTES DE 5 O MAS AÑOS-SIN VARIEDAD	S	2,71
5786702	21-023-048-00114-00001	62000	PASTOS PERMANENTES DE 5 O MAS AÑOS-SIN VARIEDAD	S	1,10
5786703	21-023-048-00117-00001	62000	PASTOS PERMANENTES DE 5 O MAS AÑOS-SIN VARIEDAD	S	0,53
5786704	21-023-048-00116-00001	62000	PASTOS PERMANENTES DE 5 O MAS AÑOS-SIN VARIEDAD	S	0,55
5786705	21-023-048-00118-00001	62000	PASTOS PERMANENTES DE 5 O MAS AÑOS-SIN VARIEDAD	S	1,04
5786706	21-023-048-00107-00005	62000	PASTOS PERMANENTES DE 5 O MAS AÑOS-SIN VARIEDAD	S	6,73
5786707	21-023-048-00122-00001	62000	PASTOS PERMANENTES DE 5 O MAS AÑOS-SIN VARIEDAD	S	0,59
5786708	21-023-048-00121-00002	62000	PASTOS PERMANENTES DE 5 O MAS AÑOS-SIN VARIEDAD	S	1,10
5786709	21-023-048-00110-00027	62000	PASTOS PERMANENTES DE 5 O MAS AÑOS-SIN VARIEDAD	S	10,51
5786710	21-023-048-00124-00001	62000	PASTOS PERMANENTES DE 5 O MAS AÑOS-SIN VARIEDAD	S	1,04
5786711	21-023-048-00123-00001	62000	PASTOS PERMANENTES DE 5 O MAS AÑOS-SIN VARIEDAD	S	2,01

Recintos Determinados para el Cálculo de Garga Ganadera Máxima

REF.	REFERENCIA SIGPAC	CULTIVO	DESCRIPCIÓN CULTIVO	S/R	SUP. RESUELTA (ha)
5786697	21-023-048-00112-00001	62000	PASTOS PERMANENTES DE 5 O MAS AÑOS-SIN VARIEDAD	S	0,47
5786698	21-023-048-00219-00001	62000	PASTOS PERMANENTES DE 5 O MAS AÑOS-SIN VARIEDAD	S	1,04
5786699	21-023-048-00111-00001	62000	PASTOS PERMANENTES DE 5 O MAS AÑOS-SIN VARIEDAD	S	1,84
5786700	21-023-048-00125-00003	62000	PASTOS PERMANENTES DE 5 O MAS AÑOS-SIN VARIEDAD	S	2,47
5786701	21-023-048-00115-00002	62000	PASTOS PERMANENTES DE 5 O MAS AÑOS-SIN VARIEDAD	S	2,71
5786702	21-023-048-00114-00001	62000	PASTOS PERMANENTES DE 5 O MAS AÑOS-SIN VARIEDAD	S	1,10
5786703	21-023-048-00117-00001	62000	PASTOS PERMANENTES DE 5 O MAS AÑOS-SIN VARIEDAD	S	0,53
5786704	21-023-048-00116-00001	62000	PASTOS PERMANENTES DE 5 O MAS AÑOS-SIN VARIEDAD	S	0,55
5786705	21-023-048-00118-00001	62000	PASTOS PERMANENTES DE 5 O MAS AÑOS-SIN VARIEDAD	S	1,04
5786706	21-023-048-00107-00005	62000	PASTOS PERMANENTES DE 5 O MAS AÑOS-SIN VARIEDAD	S	6,73
5786707	21-023-048-00122-00001	62000	PASTOS PERMANENTES DE 5 O MAS AÑOS-SIN VARIEDAD	S	0,59
5786708	21-023-048-00121-00002	62000	PASTOS PERMANENTES DE 5 O MAS AÑOS-SIN VARIEDAD	S	1,10

(1) Superficie declarada admisible ajustada con la superficie comprometida.
(2) Factor de penalización valorando el alcance para el tipo de compromiso.Puede verificar la integridad de una copia de este documento mediante la lectura del código QR adjunto o mediante el acceso a la dirección <https://ws050.juntadeandalucia.es/verificarFirma> indicando el código de VERIFICACIÓN

FIRMADO POR

RAQUEL MARIA ESPIN CRESPO

17/12/2024

VERIFICACIÓN

Pk2jm6UYDU9J72AMTZUYRN3GET48NG

PÁG. 5809/9349





Datos considerados para el Cálculo de la Carga Ganadera mínima y máxima del expediente

Recintos Determinados para el Cálculo de Garga Ganadera Máxima

<u>REF.</u>	<u>REFERENCIA SIGPAC</u>	<u>CULTIVO</u>	<u>DESCRIPCIÓN CULTIVO</u>	<u>S/R</u>	<u>SUP. RESUELTA (ha)</u>
5786709	21-023-048-00110-00027	62000	PASTOS PERMANENTES DE 5 O MAS AÑOS-SIN VARIEDAD	S	10,51
5786710	21-023-048-00124-00001	62000	PASTOS PERMANENTES DE 5 O MAS AÑOS-SIN VARIEDAD	S	1,04
5786711	21-023-048-00123-00001	62000	PASTOS PERMANENTES DE 5 O MAS AÑOS-SIN VARIEDAD	S	2,01

(1) Superficie declarada admisible ajustada con la superficie comprometida.
(2) Factor de penalización valorando el alcance para el tipo de compromiso.

Puede verificar la integridad de una copia de este documento mediante la lectura del código QR adjunto o mediante el acceso a la dirección <https://ws050.juntadeandalucia.es/verificarFirma> indicando el código de VERIFICACIÓN

FIRMADO POR	RAQUEL MARIA ESPIN CRESPO	17/12/2024	
VERIFICACIÓN	Pk2jm6UYDU9J72AMTZUYRN3GET48NG	PÁG. 5810/9349	

**APELLIDOS Y NOMBRE / RAZÓN SOCIAL**

BALALA AMARO CARLA SOFIA

NIF

***4535*

EXPEDIENTE

1247019

ANUALIDAD DE PAGO

1ª

IMPORTES POR ANUALIDAD

	2023	2024	2025	2026	2027
IMPORTE MÁXIMO SUBVENCIONABLE	2.781,93 €	2.781,93 €	2.318,27 €	2.318,27 €	2.318,27 €
IMPORTE MEDIO DE TRANSFERENCIA (€/ha)	98,58 €	98,58 €	82,15 €	82,15 €	82,15 €

RESUMEN DE UNIDADES

Cód	GRUPO DE PAGO	Sup. Dec. Admisible (ha)	Sup. Comprometida (ha)	Sup. ajustada compromiso (1) (ha)	% sobredec.	Sup. Resuelta (ha)	Importe Declarado	Importe Topado	Importe Resuelto	Importe tras sobredec.
418	PASTOS ASOCIADOS A GANADERÍA ECOLÓGICA	28,22		28,22	0,00	28,22	2.781,93	2.781,93	2.781,93	2.781,93
TOTAL		28,22	28,22	28,22		28,22	2.781,93	2.781,93	2.781,93	2.781,93

APLICACIÓN DE REDUCCIONES Y PENALIZACIONES

GRUPO DE PAGO	Importe Calculado	Importe prereduc.	Criterios de subvencionabilidad y compromisos	Presentación tardía	Omisión declaración	Condicionidad	IMPORTE (Euros) RESUELTO
PASTOS ASOCIADOS A GANADERÍA	2.781,93	2.781,93	0,00	0,00	0,00	0,00	2.781,93
TOTAL	2.781,93	2.781,93					2.781,93

RESUMEN DE PAGOS**IMPORTE (Euros)**

	RESUELTO	FEADER	MAPA	CAPADR
PASTOS ASOCIADOS A GANADERÍA ECOLÓGICA - Pago realizado	2.781,93 €	2.364,64 €	272,91 €	144,38 €

RECINTOS RESUELTOS

REE	REFERENCIA SIGPAC	CULTIVO	DESCRIPCIÓN CULTIVO	S/R G.PAGO	PEND. MEDIA (%)	SUP. DEC. ADMISIBLE (ha)	SUP. COMPROM. (ha)	SUP. AJUSTADA COMPROM. (1) (ha)	SUP. CONV. SIGPAC (ha)	SUP. CERTIF. (ha)	SUP. CAMPO (ha)	SUP. CAMPO DETER. CULT. DECLARADO (ha)	SUP. DEC. REDUCIDA (ha)	SUP. RESUELTA (ha)
-980413	21-061-002-00031-002	62000	PASTOS PERMANENTES DE 5 O MAS AÑOS-SIN VARIEDAD	S 418	8,70	0,60	0,60	0,60		0,80			0,60	0,60
-980412	21-061-002-00008-002	62000	PASTOS PERMANENTES DE 5 O MAS AÑOS-SIN VARIEDAD	S 418	7,70	0,63	0,63	0,63		0,84			0,63	0,63
-980411	21-061-002-00008-001	62000	PASTOS PERMANENTES DE 5 O MAS AÑOS-SIN VARIEDAD	S 418	12,60	1,32	1,32	1,32		1,55			1,32	1,32
-980410	21-061-002-00030-001	62000	PASTOS PERMANENTES DE 5 O MAS AÑOS-SIN VARIEDAD	S 418	15,10	0,20	0,20	0,20		0,20			0,20	0,20
-980362	21-061-002-00018-014	62000	PASTOS PERMANENTES DE 5 O MAS AÑOS-SIN VARIEDAD	S 418	32,40	5,87	5,87	5,87		13,04			5,87	5,87
-980359	21-061-002-00018-027	62000	PASTOS PERMANENTES DE 5 O MAS AÑOS-SIN VARIEDAD	S 418	41,70	2,00	2,00	2,00		2,67			2,00	2,00
-980354	21-061-002-00018-015	62000	PASTOS PERMANENTES DE 5 O MAS AÑOS-SIN VARIEDAD	S 418	37,90	1,87	1,87	1,87		5,33			1,87	1,87
-980348	21-061-002-00018-026	62000	PASTOS PERMANENTES DE 5 O MAS AÑOS-SIN VARIEDAD	S 418	13,80	1,09	1,09	1,09		1,09			1,09	1,09
-980346	21-061-002-00018-025	62000	PASTOS PERMANENTES DE 5 O MAS AÑOS-SIN VARIEDAD	S 418	31,70	14,64	14,64	14,64		17,22			14,64	14,64

INCIDENCIAS**INCIDENCIA DESCRIPCIÓN**

- 100411 Recinto no admisible por no estar asociado en SIGGAN a una explotación ganadera (Artículo 10 de la Orden de 28 de marzo de 2023).
 Ref:-980363 Recinto:21-061-002-00018-00016 Cultivo:62000 PASTOS PERMANENTES DE 5 O MAS AÑOS-SIN VARIEDAD Secano
 Ref:-980349 Recinto:21-061-002-00018-00020 Cultivo:62000 PASTOS PERMANENTES DE 5 O MAS AÑOS-SIN VARIEDAD Secano
 Ref:-980347 Recinto:21-061-002-00018-00035 Cultivo:62000 PASTOS PERMANENTES DE 5 O MAS AÑOS-SIN VARIEDAD Secano
- 100424 Solicita recinto que no está comprometido para la operación.
 Ref:-980363 Recinto:21-061-002-00018-00016 Cultivo:62000 PASTOS PERMANENTES DE 5 O MAS AÑOS-SIN VARIEDAD Secano
 Ref:-980352 Recinto:21-061-002-00018-00018 Cultivo:62000 PASTOS PERMANENTES DE 5 O MAS AÑOS-SIN VARIEDAD Secano
 Ref:-980349 Recinto:21-061-002-00018-00020 Cultivo:62000 PASTOS PERMANENTES DE 5 O MAS AÑOS-SIN VARIEDAD Secano
 Ref:-980353 Recinto:21-061-002-00018-00032 Cultivo:62000 PASTOS PERMANENTES DE 5 O MAS AÑOS-SIN VARIEDAD Secano
 Ref:-980347 Recinto:21-061-002-00018-00035 Cultivo:62000 PASTOS PERMANENTES DE 5 O MAS AÑOS-SIN VARIEDAD Secano

(1) Superficie declarada admisible ajustada con la superficie comprometida.
 (2) Factor de penalización valorando el alcance para el tipo de compromiso.

Puede verificar la integridad de una copia de este documento mediante la lectura del código QR adjunto o mediante el acceso a la dirección <https://ws050.juntadeandalucia.es/verificarFirma> indicando el código de VERIFICACIÓN

FIRMADO POR

RAQUEL MARIA ESPIN CRESPO

17/12/2024

VERIFICACIÓN

Pk2jm6UYDU9J72AMTZUYRN3GET48NG

PÁG. 5811/9349



**Datos considerados para el Cálculo de la Carga Ganadera mínima y máxima del expediente**

Explotación	Especie	Inscrito en Sipea y Admisible	Ugm Calculada para CG Mínima	Ugm Calculada para CG Máxima
ES210620000362	OVINA	SI	38,26	38,26
			38,26	38,26

Superficie determinada para Cálculo Carga Ganadera Mínima: 66,75 ha

Superficie determinada para Cálculo Carga Ganadera Máxima: 66,75 ha

Carga Ganadera Mínima Expediente: 0,57 ugm/ha

Carga Ganadera Máxima Expediente: 0,57 ugm/ha

Recintos Determinados para el Cálculo de Garga Ganadera Mínima

REF.	REFERENCIA SIGPAC	CULTIVO	DESCRIPCIÓN CULTIVO	S/R	SUP. RESUELTA (ha)
-980413	21-061-002-00031-00002	62000	PASTOS PERMANENTES DE 5 O MAS AÑOS-SIN VARIEDAD	S	0,60
-980412	21-061-002-00008-00002	62000	PASTOS PERMANENTES DE 5 O MAS AÑOS-SIN VARIEDAD	S	0,63
-980411	21-061-002-00008-00001	62000	PASTOS PERMANENTES DE 5 O MAS AÑOS-SIN VARIEDAD	S	1,32
-980410	21-061-002-00030-00001	62000	PASTOS PERMANENTES DE 5 O MAS AÑOS-SIN VARIEDAD	S	0,20
-980363	21-061-002-00018-00016	62000	PASTOS PERMANENTES DE 5 O MAS AÑOS-SIN VARIEDAD	S	0,63
-980362	21-061-002-00018-00014	62000	PASTOS PERMANENTES DE 5 O MAS AÑOS-SIN VARIEDAD	S	5,87
-980359	21-061-002-00018-00027	62000	PASTOS PERMANENTES DE 5 O MAS AÑOS-SIN VARIEDAD	S	2,00
-980354	21-061-002-00018-00015	62000	PASTOS PERMANENTES DE 5 O MAS AÑOS-SIN VARIEDAD	S	1,87
-980349	21-061-002-00018-00020	62000	PASTOS PERMANENTES DE 5 O MAS AÑOS-SIN VARIEDAD	S	0,66
-980348	21-061-002-00018-00026	62000	PASTOS PERMANENTES DE 5 O MAS AÑOS-SIN VARIEDAD	S	1,09
-980347	21-061-002-00018-00035	62000	PASTOS PERMANENTES DE 5 O MAS AÑOS-SIN VARIEDAD	S	0,88
-980346	21-061-002-00018-00025	62000	PASTOS PERMANENTES DE 5 O MAS AÑOS-SIN VARIEDAD	S	14,64
1700000006759437	21-061-002-00006-00001	62000	PASTOS PERMANENTES DE 5 O MAS AÑOS-SIN VARIEDAD	S	2,09
1700000006759438	21-061-002-00009-00002	62000	PASTOS PERMANENTES DE 5 O MAS AÑOS-SIN VARIEDAD	S	0,77
1700000006759440	21-061-002-00013-00019	62000	PASTOS PERMANENTES DE 5 O MAS AÑOS-SIN VARIEDAD	S	31,67
1700000006759442	21-061-002-00031-00003	62000	PASTOS PERMANENTES DE 5 O MAS AÑOS-SIN VARIEDAD	S	0,28
1700000006759443	21-061-002-00013-00025	62000	PASTOS PERMANENTES DE 5 O MAS AÑOS-SIN VARIEDAD	S	0,60
1700000006759444	21-061-002-00013-00003	62000	PASTOS PERMANENTES DE 5 O MAS AÑOS-SIN VARIEDAD	S	0,95

Recintos Determinados para el Cálculo de Garga Ganadera Máxima

REF.	REFERENCIA SIGPAC	CULTIVO	DESCRIPCIÓN CULTIVO	S/R	SUP. RESUELTA (ha)
-980413	21-061-002-00031-00002	62000	PASTOS PERMANENTES DE 5 O MAS AÑOS-SIN VARIEDAD	S	0,60
-980412	21-061-002-00008-00002	62000	PASTOS PERMANENTES DE 5 O MAS AÑOS-SIN VARIEDAD	S	0,63
-980411	21-061-002-00008-00001	62000	PASTOS PERMANENTES DE 5 O MAS AÑOS-SIN VARIEDAD	S	1,32
-980410	21-061-002-00030-00001	62000	PASTOS PERMANENTES DE 5 O MAS AÑOS-SIN VARIEDAD	S	0,20
-980363	21-061-002-00018-00016	62000	PASTOS PERMANENTES DE 5 O MAS AÑOS-SIN VARIEDAD	S	0,63
-980362	21-061-002-00018-00014	62000	PASTOS PERMANENTES DE 5 O MAS AÑOS-SIN VARIEDAD	S	5,87
-980359	21-061-002-00018-00027	62000	PASTOS PERMANENTES DE 5 O MAS AÑOS-SIN VARIEDAD	S	2,00
-980354	21-061-002-00018-00015	62000	PASTOS PERMANENTES DE 5 O MAS AÑOS-SIN VARIEDAD	S	1,87
-980353	21-061-002-00018-00032	62000	PASTOS PERMANENTES DE 5 O MAS AÑOS-SIN VARIEDAD	S	0,00

(1) Superficie declarada admisible ajustada con la superficie comprometida.
(2) Factor de penalización valorando el alcance para el tipo de compromiso.Puede verificar la integridad de una copia de este documento mediante la lectura del código QR adjunto o mediante el acceso a la dirección <https://ws050.juntadeandalucia.es/verificarFirma> indicando el código de VERIFICACIÓN

FIRMADO POR

RAQUEL MARIA ESPIN CRESPO

17/12/2024

VERIFICACIÓN

Pk2jm6UYDU9J72AMTZUYRN3GET48NG

PÁG. 5812/9349



**Datos considerados para el Cálculo de la Carga Ganadera mínima y máxima del expediente****Recintos Determinados para el Cálculo de Garga Ganadera Máxima**

<u>REF.</u>	<u>REFERENCIA SIGPAC</u>	<u>CULTIVO</u>	<u>DESCRIPCIÓN CULTIVO</u>	<u>S/R</u>	<u>SUP. RESUELTA (ha)</u>
-980352	21-061-002-00018-00018	62000	PASTOS PERMANENTES DE 5 O MAS AÑOS-SIN VARIEDAD	S	0,00
-980349	21-061-002-00018-00020	62000	PASTOS PERMANENTES DE 5 O MAS AÑOS-SIN VARIEDAD	S	0,66
-980348	21-061-002-00018-00026	62000	PASTOS PERMANENTES DE 5 O MAS AÑOS-SIN VARIEDAD	S	1,09
-980347	21-061-002-00018-00035	62000	PASTOS PERMANENTES DE 5 O MAS AÑOS-SIN VARIEDAD	S	0,88
-980346	21-061-002-00018-00025	62000	PASTOS PERMANENTES DE 5 O MAS AÑOS-SIN VARIEDAD	S	14,64
1700000006759437	21-061-002-00006-00001	62000	PASTOS PERMANENTES DE 5 O MAS AÑOS-SIN VARIEDAD	S	2,09
1700000006759438	21-061-002-00009-00002	62000	PASTOS PERMANENTES DE 5 O MAS AÑOS-SIN VARIEDAD	S	0,77
1700000006759440	21-061-002-00013-00019	62000	PASTOS PERMANENTES DE 5 O MAS AÑOS-SIN VARIEDAD	S	31,67
1700000006759442	21-061-002-00031-00003	62000	PASTOS PERMANENTES DE 5 O MAS AÑOS-SIN VARIEDAD	S	0,28
1700000006759443	21-061-002-00013-00025	62000	PASTOS PERMANENTES DE 5 O MAS AÑOS-SIN VARIEDAD	S	0,60
1700000006759444	21-061-002-00013-00003	62000	PASTOS PERMANENTES DE 5 O MAS AÑOS-SIN VARIEDAD	S	0,95

(1) Superficie declarada admisible ajustada con la superficie comprometida.
(2) Factor de penalización valorando el alcance para el tipo de compromiso.

Puede verificar la integridad de una copia de este documento mediante la lectura del código QR adjunto o mediante el acceso a la dirección <https://ws050.juntadeandalucia.es/verificarFirma> indicando el código de VERIFICACIÓN

FIRMADO POR

RAQUEL MARIA ESPIN CRESPO

17/12/2024

VERIFICACIÓN

Pk2jm6UYDU9J72AMTZUYRN3GET48NG

PÁG. 5813/9349



**APELLIDOS Y NOMBRE / RAZÓN SOCIAL**

BAONES MORENO FERNANDO

NIF

***4119*

EXPEDIENTE

1236722

ANUALIDAD DE PAGO

1ª

IMPORTE POR ANUALIDAD

	2023	2024	2025	2026	2027
IMPORTE MÁXIMO SUBVENCIONABLE	12.634,01 €	11.191,81 €	9.326,55 €	9.326,55 €	9.326,55 €
IMPORTE MEDIO DE TRANSFERENCIA (€/ha)	62,03 €	62,03 €	51,69 €	51,69 €	51,69 €

RESUMEN DE UNIDADES

Cód	GRUPO DE PAGO	Sup. Dec. Admisible (ha)	Sup. Comprometida (ha)	Sup. ajustada compromiso (1) (ha)	% sobredec.	Sup. Resuelta (ha)	Importe Declarado	Importe Topado	Importe Resuelto	Importe tras sobredec.
418	PASTOS ASOCIADOS A GANADERÍA ECOLÓGICA	180,53		180,43	0,00	180,43	12.729,64	12.634,01	12.634,01	12.634,01
TOTAL		180,53	203,68	180,43		180,43	12.729,64	12.634,01	12.634,01	12.634,01

APLICACIÓN DE REDUCCIONES Y PENALIZACIONES

GRUPO DE PAGO	Importe Calculado	Importe prereduc.	Criterios de subvencionabilidad y compromisos	Presentación tardía	Omisión declaración	Condicionidad	IMPORTE (Euros) RESUELTO
PASTOS ASOCIADOS A GANADERÍA	12.634,01	12.634,01	0,00	0,00	0,00	0,00	12.634,01
TOTAL	12.634,01	12.634,01					12.634,01

RESUMEN DE PAGOS**IMPORTE (Euros)**

	RESUELTO	FEADER	MAPA	CAPADR
PASTOS ASOCIADOS A GANADERÍA ECOLÓGICA - Pago realizado	12.634,01 €	10.738,91 €	1.239,40 €	655,70 €

RECINTOS RESUELTOS

REE	REFERENCIA SIGPAC	CULTIVO	DESCRIPCIÓN CULTIVO	S/R	G.PAGO	PEND. MEDIA (%)	SUP. DEC. ADMISIBLE (ha)	SUP. COMPROM. (ha)	SUP. AJUSTADA COMPROM. (1) (ha)	SUP. CONV. SIGPAC (ha)	SUP. CERTIF. (ha)	SUP. CAMPO (ha)	SUP. CAMPO DETER. CULT. DECLARADO (ha)	SUP. DEC. REDUCIDA (ha)	SUP. RESUELTA (ha)
4225800	21-061-006-00112-001	62000	PASTOS PERMANENTES DE 5 O MAS AÑOS-SIN VARIEDAD	S	418	14,40	38,37	38,37	38,37		38,37			38,37	38,37
4225802	21-061-006-00112-024	62000	PASTOS PERMANENTES DE 5 O MAS AÑOS-SIN VARIEDAD	S	418	7,70	1,59	1,59	1,59		1,59			1,59	1,59
4225803	21-061-006-00112-025	62000	PASTOS PERMANENTES DE 5 O MAS AÑOS-SIN VARIEDAD	S	418	5,60	1,28	1,28	1,28		1,28			1,28	1,28
5296395	21-008-005-00124-003	62000	PASTOS PERMANENTES DE 5 O MAS AÑOS-SIN VARIEDAD	S	418	18,50	15,37	15,37	15,37		15,37			15,37	15,37
5296397	21-008-005-00124-004	62000	PASTOS PERMANENTES DE 5 O MAS AÑOS-SIN VARIEDAD	S	418	20,10	34,21	34,21	34,21		34,21			34,21	34,21
5296400	21-008-005-00124-008	62000	PASTOS PERMANENTES DE 5 O MAS AÑOS-SIN VARIEDAD	S	418	20,10	18,99	18,99	18,99		18,99			18,99	18,99
5296401	21-008-005-00144-003	62000	PASTOS PERMANENTES DE 5 O MAS AÑOS-SIN VARIEDAD	S	418	11,80	54,09	53,99	53,99		54,09			53,99	53,99
5296402	21-008-005-00145-001	62000	PASTOS PERMANENTES DE 5 O MAS AÑOS-SIN VARIEDAD	S	418	15,80	4,16	4,16	4,16		5,54			4,16	4,16
5296410	21-008-005-00171-001	62000	PASTOS PERMANENTES DE 5 O MAS AÑOS-SIN VARIEDAD	S	418	2,80	9,81	9,81	9,81		9,81			9,81	9,81
5296413	21-008-011-00002-001	62000	PASTOS PERMANENTES DE 5 O MAS AÑOS-SIN VARIEDAD	S	418	36,60	2,66	2,66	2,66		3,55			2,66	2,66

INCIDENCIAS**INCIDENCIA DESCRIPCIÓN**

- 4272 Verifica que las líneas de declaración de las Solicitudes Únicas no tienen solapes con la capa de Retroactividad Gráfica (ambas de la misma campaña) a nivel de expediente/línea de declaración gráfica de la solicitud.
Ref:5296401 Recinto:21-008-005-00144-00003 Cultivo: - Agregado de la referencia del recinto.:0 Zona de la referencia del recinto.:0 Superficie solapada.:0,1 Id. Incid.:101018389
- 100402 Recinto solicitado no forma parte de ningún organismo de control autorizado para la producción ecológica en Andalucía o fecha de inscripción posterior al plazo establecido (Anexo I. Criterios de Subvencionabilidad. Orden 28 de marzo de 2023).
Ref:-180761 Recinto:21-061-006-00068-00002 Cultivo:62000 PASTOS PERMANENTES DE 5 O MAS AÑOS-SIN VARIEDAD Secano
Ref:-438848 Recinto:21-061-006-00068-01006 Cultivo:62000 PASTOS PERMANENTES DE 5 O MAS AÑOS-SIN VARIEDAD Secano
- 100407 Explotación solicitada no forma parte de ningún organismo de control autorizado para la producción ecológica en Andalucía o fecha de inscripción posterior al plazo establecido (Anexo I. Criterios de Subvencionabilidad. Orden 28 de marzo de 2023).
Explotación:ES210080000649 Especie:PORCINO
- 100411 Recinto no admisible por no estar asociado en SIGGAN a una explotación ganadera (Artículo 10 de la Orden de 28 de marzo de 2023).
Ref:-180761 Recinto:21-061-006-00068-00002 Cultivo:62000 PASTOS PERMANENTES DE 5 O MAS AÑOS-SIN VARIEDAD Secano
Ref:-438848 Recinto:21-061-006-00068-01006 Cultivo:62000 PASTOS PERMANENTES DE 5 O MAS AÑOS-SIN VARIEDAD Secano

(1) Superficie declarada admisible ajustada con la superficie comprometida.
(2) Factor de penalización valorando el alcance para el tipo de compromiso.Puede verificar la integridad de una copia de este documento mediante la lectura del código QR adjunto o mediante el acceso a la dirección <https://ws050.juntadeandalucia.es/verificarFirma> indicando el código de VERIFICACIÓN

FIRMADO POR

RAQUEL MARIA ESPIN CRESPO

17/12/2024

VERIFICACIÓN

Pk2jm6UYDU9J72AMTZUYRN3GET48NG

PÁG. 5814/9349



**Datos considerados para el Cálculo de la Carga Ganadera mínima y máxima del expediente**

Explotación	Especie	Inscrito en Sipea y Admisible	Ugm Calculada para CG Mínima	Ugm Calculada para CG Máxima
ES21008000649	BOVINA	SI	27,83	27,83
ES21008000649	PORCINO	NO	0,00	2,75
ES210620000442	BOVINA	SI	24,27	24,27
			52,10	54,85

Superficie determinada para Cálculo Carga Ganadera Mínima: 180,43 ha

Superficie determinada para Cálculo Carga Ganadera Máxima: 203,68 ha

Los importes del Grupo de Pago de pastos de este expediente han sido ajustados por no llegar a la carga ganadera mínima de 0,3

Carga Ganadera Mínima Expediente: 0,29 ugm/ha

Carga Ganadera Máxima Expediente: 0,27 ugm/ha

Recintos Determinados para el Cálculo de Garga Ganadera Mínima

REF.	REFERENCIA SIGPAC	CULTIVO	DESCRIPCIÓN CULTIVO	S/R	SUP. RESUELTA (ha)
4225800	21-061-006-00112-00001	62000	PASTOS PERMANENTES DE 5 O MAS AÑOS-SIN VARIEDAD	S	38,37
4225802	21-061-006-00112-00024	62000	PASTOS PERMANENTES DE 5 O MAS AÑOS-SIN VARIEDAD	S	1,59
4225803	21-061-006-00112-00025	62000	PASTOS PERMANENTES DE 5 O MAS AÑOS-SIN VARIEDAD	S	1,28
5296395	21-008-005-00124-00003	62000	PASTOS PERMANENTES DE 5 O MAS AÑOS-SIN VARIEDAD	S	15,37
5296397	21-008-005-00124-00004	62000	PASTOS PERMANENTES DE 5 O MAS AÑOS-SIN VARIEDAD	S	34,21
5296400	21-008-005-00124-00008	62000	PASTOS PERMANENTES DE 5 O MAS AÑOS-SIN VARIEDAD	S	18,99
5296401	21-008-005-00144-00003	62000	PASTOS PERMANENTES DE 5 O MAS AÑOS-SIN VARIEDAD	S	53,99
5296402	21-008-005-00145-00001	62000	PASTOS PERMANENTES DE 5 O MAS AÑOS-SIN VARIEDAD	S	4,16
5296410	21-008-005-00171-00001	62000	PASTOS PERMANENTES DE 5 O MAS AÑOS-SIN VARIEDAD	S	9,81
5296413	21-008-011-00002-00001	62000	PASTOS PERMANENTES DE 5 O MAS AÑOS-SIN VARIEDAD	S	2,66

Recintos Determinados para el Cálculo de Garga Ganadera Máxima

REF.	REFERENCIA SIGPAC	CULTIVO	DESCRIPCIÓN CULTIVO	S/R	SUP. RESUELTA (ha)
-438848	21-061-006-00068-01006	62000	PASTOS PERMANENTES DE 5 O MAS AÑOS-SIN VARIEDAD	S	13,32
-180761	21-061-006-00068-00002	62000	PASTOS PERMANENTES DE 5 O MAS AÑOS-SIN VARIEDAD	S	9,93
4225800	21-061-006-00112-00001	62000	PASTOS PERMANENTES DE 5 O MAS AÑOS-SIN VARIEDAD	S	38,37
4225802	21-061-006-00112-00024	62000	PASTOS PERMANENTES DE 5 O MAS AÑOS-SIN VARIEDAD	S	1,59
4225803	21-061-006-00112-00025	62000	PASTOS PERMANENTES DE 5 O MAS AÑOS-SIN VARIEDAD	S	1,28
5296395	21-008-005-00124-00003	62000	PASTOS PERMANENTES DE 5 O MAS AÑOS-SIN VARIEDAD	S	15,37
5296397	21-008-005-00124-00004	62000	PASTOS PERMANENTES DE 5 O MAS AÑOS-SIN VARIEDAD	S	34,21
5296400	21-008-005-00124-00008	62000	PASTOS PERMANENTES DE 5 O MAS AÑOS-SIN VARIEDAD	S	18,99
5296401	21-008-005-00144-00003	62000	PASTOS PERMANENTES DE 5 O MAS AÑOS-SIN VARIEDAD	S	53,99
5296402	21-008-005-00145-00001	62000	PASTOS PERMANENTES DE 5 O MAS AÑOS-SIN VARIEDAD	S	4,16
5296410	21-008-005-00171-00001	62000	PASTOS PERMANENTES DE 5 O MAS AÑOS-SIN VARIEDAD	S	9,81
5296413	21-008-011-00002-00001	62000	PASTOS PERMANENTES DE 5 O MAS AÑOS-SIN VARIEDAD	S	2,66

Incidencias de carga ganadera**INCIDENCIA DESCRIPCIÓN**

- 4272 Verifica que las líneas de declaración de las Solicitudes Únicas no tienen solapes con la capa de Retroactividad Gráfica (ambas de la misma campaña) a nivel de expediente/línea de declaración gráfica de la solicitud.
Ref:5296401 Recinto:21-008-005-00144-00003 Cultivo: - Agregado de la referencia del recinto.:0 Zona de la referencia del recinto.:0

(1) Superficie declarada admisible ajustada con la superficie comprometida.
(2) Factor de penalización valorando el alcance para el tipo de compromiso.

Puede verificar la integridad de una copia de este documento mediante la lectura del código QR adjunto o mediante el acceso a la dirección <https://ws050.juntadeandalucia.es/verificarFirma> indicando el código de VERIFICACIÓN

FIRMADO POR

RAQUEL MARIA ESPIN CRESPO

17/12/2024

VERIFICACIÓN

Pk2jm6UYDU9J72AMTZUYRN3GET48NG

PÁG. 5815/9349





Datos considerados para el Cálculo de la Carga Ganadera mínima y máxima del expediente

Superficie solapada.:0,1 Id. Incid.:5084530
100407 Explotación solicitada no forma parte de ningún organismo de control autorizado para la producción ecológica en Andalucía o fecha de inscripción posterior al plazo establecido (Anexo I. Criterios de Subvencionabilidad. Orden 28 de marzo de 2023).
Explotación:ES210080000649 Especie:PORCINO

(1) Superficie declarada admisible ajustada con la superficie comprometida.
(2) Factor de penalización valorando el alcance para el tipo de compromiso.

Puede verificar la integridad de una copia de este documento mediante la lectura del código QR adjunto o mediante el acceso a la dirección <https://ws050.juntadeandalucia.es/verificarFirma> indicando el código de VERIFICACIÓN

FIRMADO POR	RAQUEL MARIA ESPIN CRESPO	17/12/2024	
VERIFICACIÓN	Pk2jm6UYDU9J72AMTZUYRN3GET48NG	PÁG. 5816/9349	



APELLIDOS Y NOMBRE / RAZÓN SOCIAL
BAONES MORENO MARIA DOLORES

NIF
***9504*

EXPEDIENTE
1091275

ANUALIDAD DE PAGO
1ª

IMPORTE POR ANUALIDAD

	2023	2024	2025	2026	2027
IMPORTE MÁXIMO SUBVENCIONABLE	4.655,93 €	4.655,93 €	3.879,94 €	3.879,94 €	3.879,94 €
IMPORTE MEDIO DE TRANSFERENCIA (€/ha)	88,72 €	88,72 €	73,93 €	73,93 €	73,93 €

RESUMEN DE UNIDADES

Cód	GRUPO DE PAGO	Sup. Dec. Admisible (ha)	Sup. Comprometida (ha)	Sup. ajustada compromiso (1) (ha)	% sobredec.	Sup. Resuelta (ha)	Importe Declarado	Importe Topado	Importe Resuelto	Importe tras sobredec.
418	PASTOS ASOCIADOS A GANADERÍA ECOLÓGICA	52,48		52,48	0,00	52,48	5.173,48	4.655,93	4.655,93	4.655,93
TOTAL		52,48	52,48	52,48		52,48	5.173,48	4.655,93	4.655,93	4.655,93

APLICACIÓN DE REDUCCIONES Y PENALIZACIONES

GRUPO DE PAGO	Importe Calculado	Importe prerreduc.	Criterios de subvencionabilidad y compromisos	Presentación tardía	Omisión declaración	Condicionidad	IMPORTE (Euros) RESUELTO
PASTOS ASOCIADOS A GANADERÍA	4.655,93	4.655,93	0,00	0,00	0,00	0,00	4.655,93
TOTAL	4.655,93	4.655,93					4.655,93

RESUMEN DE PAGOS

	RESUELTO	FEADER	MAPA	CAPADR
PASTOS ASOCIADOS A GANADERÍA ECOLÓGICA - Pago realizado	4.655,93 €	3.957,54 €	456,75 €	241,64 €

RECINTOS RESUELTOS

REE	REFERENCIA SIGPAC	CULTIVO	DESCRIPCIÓN CULTIVO	S/R G.PAGO	PEND. MEDIA (%)	SUP. DEC. ADMISIBLE (ha)	SUP. COMPROM. (ha)	SUP. AJUSTADA COMPROM. (1) (ha)	SUP. CONV. SIGPAC (ha)	SUP. CERTIF. (ha)	SUP. CAMPO (ha)	SUP. CAMPO DETER. CULT. DECLARADO (ha)	SUP. DEC. REDUCIDA (ha)	SUP. RESUELTA (ha)
-989552	21-008-005-00157-005	62000	PASTOS PERMANENTES DE 5 O MAS AÑOS-SIN VARIEDAD	S 418	5,90	2,72	2,72	2,72		2,72			2,72	2,72
-65510	21-008-005-00002-009	62000	PASTOS PERMANENTES DE 5 O MAS AÑOS-SIN VARIEDAD	S 418	17,60	0,92	0,92	0,92		0,92			0,92	0,92
-65509	21-008-005-00002-008	62000	PASTOS PERMANENTES DE 5 O MAS AÑOS-SIN VARIEDAD	S 418	20,30	1,40	1,40	1,40		1,40			1,40	1,40
1700000006331858	21-008-005-00002-004	62000	PASTOS PERMANENTES DE 5 O MAS AÑOS-SIN VARIEDAD	S 418	15,30	4,17	4,17	4,17		4,17			4,17	4,17
1700000006331861	21-008-005-00178-002	62000	PASTOS PERMANENTES DE 5 O MAS AÑOS-SIN VARIEDAD	S 418	2,90	5,19	5,19	5,19		5,19			5,19	5,19
1700000006331864	21-008-004-00013-003	62000	PASTOS PERMANENTES DE 5 O MAS AÑOS-SIN VARIEDAD	S 418	37,40	4,37	4,37	4,37		7,95			4,37	4,37
1700000006331868	21-008-005-00177-002	62000	PASTOS PERMANENTES DE 5 O MAS AÑOS-SIN VARIEDAD	S 418	5,40	2,59	2,59	2,59		2,59			2,59	2,59
1700000006331870	21-008-005-00177-001	62000	PASTOS PERMANENTES DE 5 O MAS AÑOS-SIN VARIEDAD	S 418	5,10	4,76	4,76	4,76		5,60			4,76	4,76
1700000006331871	21-008-005-00178-001	62000	PASTOS PERMANENTES DE 5 O MAS AÑOS-SIN VARIEDAD	S 418	13,40	3,94	3,94	3,94		3,94			3,94	3,94
1700000006331872	21-008-005-00178-004	62000	PASTOS PERMANENTES DE 5 O MAS AÑOS-SIN VARIEDAD	S 418	8,80	1,02	1,02	1,02		1,20			1,02	1,02
1700000006331878	21-008-005-00157-004	62000	PASTOS PERMANENTES DE 5 O MAS AÑOS-SIN VARIEDAD	S 418	4,00	16,95	16,95	16,95		16,95			16,95	16,95
1700000006331880	21-008-005-00002-005	62000	PASTOS PERMANENTES DE 5 O MAS AÑOS-SIN VARIEDAD	S 418	4,80	4,45	4,45	4,45		5,24			4,45	4,45

(1) Superficie declarada admisible ajustada con la superficie comprometida.
(2) Factor de penalización valorando el alcance para el tipo de compromiso.

Puede verificar la integridad de una copia de este documento mediante la lectura del código QR adjunto o mediante el acceso a la dirección <https://ws050.juntadeandalucia.es/verificarFirma> indicando el código de VERIFICACIÓN

FIRMADO POR

RAQUEL MARIA ESPIN CRESPO

17/12/2024

VERIFICACIÓN

Pk2jm6UYDU9J72AMTZUYRN3GET48NG

PÁG. 5817/9349



**INCIDENCIAS****INCIDENCIA DESCRIPCIÓN**

4272	Verifica que las líneas de declaración de las Solicitudes Únicas no tienen solapes con la capa de Retroactividad Gráfica (ambas de la misma campaña) a nivel de expediente/línea de declaración gráfica de la solicitud. Ref:170000006331873 Recinto:21-007-002-00041-00002 Cultivo: - Agregado de la referencia del recinto.:0 Zona de la referencia del recinto.:0 Superficie solapada.:0,08 Id. Incid.:100997883 Ref:170000006331874 Recinto:21-007-002-00042-00001 Cultivo: - Agregado de la referencia del recinto.:0 Zona de la referencia del recinto.:0 Superficie solapada.:0,11 Id. Incid.:100997884
100407	Explotación solicitada no forma parte de ningún organismo de control autorizado para la producción ecológica en Andalucía o fecha de inscripción posterior al plazo establecido (Anexo I. Criterios de Subvencionabilidad. Orden 28 de marzo de 2023). Explotación:ES210080000032 Especie:PORCINO
100411	Recinto no admisible por no estar asociado en SIGGAN a una explotación ganadera (Artículo 10 de la Orden de 28 de marzo de 2023). Ref:170000006331857 Recinto:21-007-002-00031-00001 Cultivo:62000 PASTOS PERMANENTES DE 5 O MAS AÑOS-SIN VARIEDAD Secano Ref:170000006331873 Recinto:21-007-002-00041-00002 Cultivo:62000 PASTOS PERMANENTES DE 5 O MAS AÑOS-SIN VARIEDAD Secano Ref:170000006331874 Recinto:21-007-002-00042-00001 Cultivo:62000 PASTOS PERMANENTES DE 5 O MAS AÑOS-SIN VARIEDAD Secano Ref:170000006331876 Recinto:21-007-011-00068-00001 Cultivo:62000 PASTOS PERMANENTES DE 5 O MAS AÑOS-SIN VARIEDAD Secano Ref:170000006331875 Recinto:21-007-011-00068-00002 Cultivo:62000 PASTOS PERMANENTES DE 5 O MAS AÑOS-SIN VARIEDAD Secano
100424	Solicita recinto que no está comprometido para la operación. Ref:170000006331857 Recinto:21-007-002-00031-00001 Cultivo:62000 PASTOS PERMANENTES DE 5 O MAS AÑOS-SIN VARIEDAD Secano Ref:170000006331873 Recinto:21-007-002-00041-00002 Cultivo:62000 PASTOS PERMANENTES DE 5 O MAS AÑOS-SIN VARIEDAD Secano Ref:170000006331874 Recinto:21-007-002-00042-00001 Cultivo:62000 PASTOS PERMANENTES DE 5 O MAS AÑOS-SIN VARIEDAD Secano Ref:170000006331859 Recinto:21-007-011-00011-00004 Cultivo:62000 PASTOS PERMANENTES DE 5 O MAS AÑOS-SIN VARIEDAD Secano Ref:170000006331866 Recinto:21-007-011-00011-00005 Cultivo:62000 PASTOS PERMANENTES DE 5 O MAS AÑOS-SIN VARIEDAD Secano Ref:170000006331867 Recinto:21-007-011-00011-00008 Cultivo:62000 PASTOS PERMANENTES DE 5 O MAS AÑOS-SIN VARIEDAD Secano Ref:170000006331860 Recinto:21-007-011-00011-00011 Cultivo:62000 PASTOS PERMANENTES DE 5 O MAS AÑOS-SIN VARIEDAD Secano Ref:170000006331876 Recinto:21-007-011-00068-00001 Cultivo:62000 PASTOS PERMANENTES DE 5 O MAS AÑOS-SIN VARIEDAD Secano Ref:170000006331875 Recinto:21-007-011-00068-00002 Cultivo:62000 PASTOS PERMANENTES DE 5 O MAS AÑOS-SIN VARIEDAD Secano

Datos considerados para el Cálculo de la Carga Ganadera mínima y máxima del expediente

<u>Explotación</u>	<u>Especie</u>	<u>Inscrito en Sipea y Admisible</u>	<u>Ugm Calculada para CG Mínima</u>	<u>Ugm Calculada para CG Máxima</u>
ES210080000032	BOVINA	SI	34,86	34,86
ES210080000032	PORCINO	NO	0,00	10,25
			34,86	45,11

Superficie determinada para Cálculo Carga Ganadera Mínima: 130,93 ha

Superficie determinada para Cálculo Carga Ganadera Máxima: 130,93 ha

Los importes del Grupo de Pago de pastos de este expediente han sido ajustados por no llegar a la carga ganadera mínima de 0,3

Carga Ganadera Mínima Expediente: 0,27 ugm/ha

Carga Ganadera Máxima Expediente: 0,34 ugm/ha

Recintos Determinados para el Cálculo de Carga Ganadera Mínima

<u>REF.</u>	<u>REFERENCIA SIGPAC</u>	<u>CULTIVO</u>	<u>DESCRIPCIÓN CULTIVO</u>	<u>S/R</u>	<u>SUP. RESUELTA (ha)</u>
-989552	21-008-005-00157-00005	62000	PASTOS PERMANENTES DE 5 O MAS AÑOS-SIN VARIEDAD	S	2,72
-65510	21-008-005-00002-00009	62000	PASTOS PERMANENTES DE 5 O MAS AÑOS-SIN VARIEDAD	S	0,92
-65509	21-008-005-00002-00008	62000	PASTOS PERMANENTES DE 5 O MAS AÑOS-SIN VARIEDAD	S	1,40
170000006331857	21-007-002-00031-00001	62000	PASTOS PERMANENTES DE 5 O MAS AÑOS-SIN VARIEDAD	S	0,04

(1) Superficie declarada admisible ajustada con la superficie comprometida.
(2) Factor de penalización valorando el alcance para el tipo de compromiso.Puede verificar la integridad de una copia de este documento mediante la lectura del código QR adjunto o mediante el acceso a la dirección <https://ws050.juntadeandalucia.es/verificarFirma> indicando el código de VERIFICACIÓN

FIRMADO POR

RAQUEL MARIA ESPIN CRESPO

17/12/2024

VERIFICACIÓN

Pk2jm6UYDU9J72AMTZUYRN3GET48NG

PÁG. 5818/9349



**Datos considerados para el Cálculo de la Carga Ganadera mínima y máxima del expediente****Recintos Determinados para el Cálculo de Garga Ganadera Mínima**

REF.	REFERENCIA SIGPAC	CULTIVO	DESCRIPCIÓN CULTIVO	S/R	SUP. RESUELTA (ha)
170000006331858	21-008-005-00002-00004	62000	PASTOS PERMANENTES DE 5 O MAS AÑOS-SIN VARIEDAD	S	4,17
170000006331859	21-007-011-00011-00004	62000	PASTOS PERMANENTES DE 5 O MAS AÑOS-SIN VARIEDAD	S	0,12
170000006331860	21-007-011-00011-00011	62000	PASTOS PERMANENTES DE 5 O MAS AÑOS-SIN VARIEDAD	S	0,33
170000006331861	21-008-005-00178-00002	62000	PASTOS PERMANENTES DE 5 O MAS AÑOS-SIN VARIEDAD	S	5,19
170000006331862	21-008-005-00126-00009	62000	PASTOS PERMANENTES DE 5 O MAS AÑOS-SIN VARIEDAD	S	64,92
170000006331864	21-008-004-00013-00003	62000	PASTOS PERMANENTES DE 5 O MAS AÑOS-SIN VARIEDAD	S	4,37
170000006331866	21-007-011-00011-00005	62000	PASTOS PERMANENTES DE 5 O MAS AÑOS-SIN VARIEDAD	S	0,88
170000006331867	21-007-011-00011-00008	62000	PASTOS PERMANENTES DE 5 O MAS AÑOS-SIN VARIEDAD	S	0,29
170000006331868	21-008-005-00177-00002	62000	PASTOS PERMANENTES DE 5 O MAS AÑOS-SIN VARIEDAD	S	2,59
170000006331870	21-008-005-00177-00001	62000	PASTOS PERMANENTES DE 5 O MAS AÑOS-SIN VARIEDAD	S	4,76
170000006331871	21-008-005-00178-00001	62000	PASTOS PERMANENTES DE 5 O MAS AÑOS-SIN VARIEDAD	S	3,94
170000006331872	21-008-005-00178-00004	62000	PASTOS PERMANENTES DE 5 O MAS AÑOS-SIN VARIEDAD	S	1,02
170000006331873	21-007-002-00041-00002	62000	PASTOS PERMANENTES DE 5 O MAS AÑOS-SIN VARIEDAD	S	0,00
170000006331874	21-007-002-00042-00001	62000	PASTOS PERMANENTES DE 5 O MAS AÑOS-SIN VARIEDAD	S	0,00
170000006331875	21-007-011-00068-00002	62000	PASTOS PERMANENTES DE 5 O MAS AÑOS-SIN VARIEDAD	S	0,50
170000006331878	21-008-005-00157-00004	62000	PASTOS PERMANENTES DE 5 O MAS AÑOS-SIN VARIEDAD	S	16,95
170000006331879	21-008-005-00126-00010	62000	PASTOS PERMANENTES DE 5 O MAS AÑOS-SIN VARIEDAD	S	11,37
170000006331880	21-008-005-00002-00005	62000	PASTOS PERMANENTES DE 5 O MAS AÑOS-SIN VARIEDAD	S	4,45

Recintos Determinados para el Cálculo de Garga Ganadera Máxima

REF.	REFERENCIA SIGPAC	CULTIVO	DESCRIPCIÓN CULTIVO	S/R	SUP. RESUELTA (ha)
-989552	21-008-005-00157-00005	62000	PASTOS PERMANENTES DE 5 O MAS AÑOS-SIN VARIEDAD	S	2,72
-65510	21-008-005-00002-00009	62000	PASTOS PERMANENTES DE 5 O MAS AÑOS-SIN VARIEDAD	S	0,92
-65509	21-008-005-00002-00008	62000	PASTOS PERMANENTES DE 5 O MAS AÑOS-SIN VARIEDAD	S	1,40
170000006331857	21-007-002-00031-00001	62000	PASTOS PERMANENTES DE 5 O MAS AÑOS-SIN VARIEDAD	S	0,04
170000006331858	21-008-005-00002-00004	62000	PASTOS PERMANENTES DE 5 O MAS AÑOS-SIN VARIEDAD	S	4,17
170000006331859	21-007-011-00011-00004	62000	PASTOS PERMANENTES DE 5 O MAS AÑOS-SIN VARIEDAD	S	0,12
170000006331860	21-007-011-00011-00011	62000	PASTOS PERMANENTES DE 5 O MAS AÑOS-SIN VARIEDAD	S	0,33
170000006331861	21-008-005-00178-00002	62000	PASTOS PERMANENTES DE 5 O MAS AÑOS-SIN VARIEDAD	S	5,19
170000006331862	21-008-005-00126-00009	62000	PASTOS PERMANENTES DE 5 O MAS AÑOS-SIN VARIEDAD	S	64,92
170000006331864	21-008-004-00013-00003	62000	PASTOS PERMANENTES DE 5 O MAS AÑOS-SIN VARIEDAD	S	4,37
170000006331866	21-007-011-00011-00005	62000	PASTOS PERMANENTES DE 5 O MAS AÑOS-SIN VARIEDAD	S	0,88
170000006331867	21-007-011-00011-00008	62000	PASTOS PERMANENTES DE 5 O MAS AÑOS-SIN VARIEDAD	S	0,29
170000006331868	21-008-005-00177-00002	62000	PASTOS PERMANENTES DE 5 O MAS AÑOS-SIN VARIEDAD	S	2,59
170000006331870	21-008-005-00177-00001	62000	PASTOS PERMANENTES DE 5 O MAS AÑOS-SIN VARIEDAD	S	4,76
170000006331871	21-008-005-00178-00001	62000	PASTOS PERMANENTES DE 5 O MAS AÑOS-SIN VARIEDAD	S	3,94
170000006331872	21-008-005-00178-00004	62000	PASTOS PERMANENTES DE 5 O MAS AÑOS-SIN VARIEDAD	S	1,02

(1) Superficie declarada admisible ajustada con la superficie comprometida.
(2) Factor de penalización valorando el alcance para el tipo de compromiso.

Puede verificar la integridad de una copia de este documento mediante la lectura del código QR adjunto o mediante el acceso a la dirección <https://ws050.juntadeandalucia.es/verificarFirma> indicando el código de VERIFICACIÓN

FIRMADO POR

RAQUEL MARIA ESPIN CRESPO

17/12/2024

VERIFICACIÓN

Pk2jm6UYDU9J72AMTZUYRN3GET48NG

PÁG. 5819/9349



**Datos considerados para el Cálculo de la Carga Ganadera mínima y máxima del expediente****Recintos Determinados para el Cálculo de Garga Ganadera Máxima**

REF.	REFERENCIA SIGPAC	CULTIVO	DESCRIPCIÓN CULTIVO	S/R	SUP. RESUELTA (ha)
170000006331873	21-007-002-00041-00002	62000	PASTOS PERMANENTES DE 5 O MAS AÑOS-SIN VARIEDAD	S	0,00
170000006331874	21-007-002-00042-00001	62000	PASTOS PERMANENTES DE 5 O MAS AÑOS-SIN VARIEDAD	S	0,00
170000006331875	21-007-011-00068-00002	62000	PASTOS PERMANENTES DE 5 O MAS AÑOS-SIN VARIEDAD	S	0,50
170000006331876	21-007-011-00068-00001	62000	PASTOS PERMANENTES DE 5 O MAS AÑOS-SIN VARIEDAD	S	0,00
170000006331878	21-008-005-00157-00004	62000	PASTOS PERMANENTES DE 5 O MAS AÑOS-SIN VARIEDAD	S	16,95
170000006331879	21-008-005-00126-00010	62000	PASTOS PERMANENTES DE 5 O MAS AÑOS-SIN VARIEDAD	S	11,37
170000006331880	21-008-005-00002-00005	62000	PASTOS PERMANENTES DE 5 O MAS AÑOS-SIN VARIEDAD	S	4,45

Incidencias de carga ganadera**INCIDENCIA DESCRIPCIÓN**

4272	Verifica que las líneas de declaración de las Solicitudes Únicas no tienen solapes con la capa de Retroactividad Gráfica (ambas de la misma campaña) a nivel de expediente/línea de declaración gráfica de la solicitud. Ref:170000006331873 Recinto:21-007-002-00041-00002 Cultivo: - Agregado de la referencia del recinto.:0 Zona de la referencia del recinto.:0 Superficie solapada.:0,08 Id. Incid.:5080608 Ref:170000006331874 Recinto:21-007-002-00042-00001 Cultivo: - Agregado de la referencia del recinto.:0 Zona de la referencia del recinto.:0 Superficie solapada.:0,11 Id. Incid.:5080609
100407	Explotación solicitada no forma parte de ningún organismo de control autorizado para la producción ecológica en Andalucía o fecha de inscripción posterior al plazo establecido (Anexo I. Criterios de Subvencionabilidad. Orden 28 de marzo de 2023). Explotación:ES210080000032 Especie:PORCINO

(1) Superficie declarada admisible ajustada con la superficie comprometida.
(2) Factor de penalización valorando el alcance para el tipo de compromiso.

Puede verificar la integridad de una copia de este documento mediante la lectura del código QR adjunto o mediante el acceso a la dirección <https://ws050.juntadeandalucia.es/verificarFirma> indicando el código de VERIFICACIÓN

FIRMADO POR	RAQUEL MARIA ESPIN CRESPO	17/12/2024	
VERIFICACIÓN	Pk2jm6UYDU9J72AMTZUYRN3GET48NG	PÁG. 5820/9349	

**APELLIDOS Y NOMBRE / RAZÓN SOCIAL**

BARRASA DURAN JOSE MANUEL

NIF

***8361*

EXPEDIENTE

1045852

ANUALIDAD DE PAGO

1ª

IMPORTES POR ANUALIDAD

	2023	2024	2025	2026	2027
IMPORTE MÁXIMO SUBVENCIONABLE	3.332,99 €	3.332,99 €	2.777,49 €	2.777,49 €	2.777,49 €
IMPORTE MEDIO DE TRANSFERENCIA (€/ha)	98,58 €	98,58 €	82,15 €	82,15 €	82,15 €

RESUMEN DE UNIDADES

Cód	GRUPO DE PAGO	Sup. Dec. Admisible (ha)	Sup. Comprometida (ha)	Sup. ajustada compromiso (1) (ha)	% sobredec.	Sup. Resuelta (ha)	Importe Declarado	Importe Topado	Importe Resuelto	Importe tras sobredec.
418	PASTOS ASOCIADOS A GANADERÍA ECOLÓGICA	33,81		33,81	0,00	33,81	3.332,99	3.332,99	3.332,99	3.332,99
TOTAL		33,81	33,81	33,81		33,81	3.332,99	3.332,99	3.332,99	3.332,99

APLICACIÓN DE REDUCCIONES Y PENALIZACIONES

GRUPO DE PAGO	Importe Calculado	Importe prereduc.	Criterios de subvencionabilidad y compromisos	Presentación tardía	Omisión declaración	Condicionidad	IMPORTE (Euros) RESUELTO
PASTOS ASOCIADOS A GANADERÍA	3.332,99	3.332,99	0,00	0,00	0,00	0,00	3.332,99
TOTAL	3.332,99	3.332,99					3.332,99

RESUMEN DE PAGOS**IMPORTE (Euros)**

	RESUELTO	FEADER	MAPA	CAPADR
PASTOS ASOCIADOS A GANADERÍA ECOLÓGICA - Pago realizado	3.332,99 €	2.833,04 €	326,97 €	172,98 €

RECINTOS RESUELTOS

REE	REFERENCIA SIGPAC	CULTIVO	DESCRIPCIÓN CULTIVO	S/R G.PAGO	PEND. MEDIA (%)	SUP. DEC. ADMISIBLE (ha)	SUP. COMPROM. (ha)	SUP. AJUSTADA COMPROM. (1) (ha)	SUP. CONV. SIGPAC (ha)	SUP. CERTIF. (ha)	SUP. CAMPO (ha)	SUP. CAMPO DETER. CULT. DECLARADO (ha)	SUP. DEC. REDUCIDA (ha)	SUP. RESUELTA (ha)
4099085	21-068-020-00172-001	62000	PASTOS PERMANENTES DE 5 O MAS AÑOS-SIN VARIEDAD	S 418	12,50	11,45	11,45	11,45		11,45			11,45	11,45
4099100	21-068-020-00170-004	62000	PASTOS PERMANENTES DE 5 O MAS AÑOS-SIN VARIEDAD	S 418	4,80	2,02	2,02	2,02		2,02			2,02	2,02
4099103	21-068-020-00169-001	62000	PASTOS PERMANENTES DE 5 O MAS AÑOS-SIN VARIEDAD	S 418	12,90	2,46	2,46	2,46		2,46			2,46	2,46
4099106	21-068-020-00175-001	62000	PASTOS PERMANENTES DE 5 O MAS AÑOS-SIN VARIEDAD	S 418	15,20	4,73	4,73	4,73		4,73			4,73	4,73
4099108	21-068-020-00174-001	62000	PASTOS PERMANENTES DE 5 O MAS AÑOS-SIN VARIEDAD	S 418	20,00	13,15	13,15	13,15		13,15			13,15	13,15

INCIDENCIAS**INCIDENCIA DESCRIPCIÓN**

- 100407 Explotación solicitada no forma parte de ningún organismo de control autorizado para la producción ecológica en Andalucía o fecha de inscripción posterior al plazo establecido (Anexo I. Criterios de Subvencionabilidad. Orden 28 de marzo de 2023).
Explotación:ES210690000075 Especie:OVINA
Explotación:ES210690000075 Especie:PORCINO

(1) Superficie declarada admisible ajustada con la superficie comprometida.
(2) Factor de penalización valorando el alcance para el tipo de compromiso.

Puede verificar la integridad de una copia de este documento mediante la lectura del código QR adjunto o mediante el acceso a la dirección <https://ws050.juntadeandalucia.es/verificarFirma> indicando el código de VERIFICACIÓN

FIRMADO POR

RAQUEL MARIA ESPIN CRESPO

17/12/2024

VERIFICACIÓN

Pk2jm6UYDU9J72AMTZUYRN3GET48NG

PÁG. 5821/9349



**Datos considerados para el Cálculo de la Carga Ganadera mínima y máxima del expediente**

Explotación	Especie	Inscrito en Sipea y Admisible	Ugm Calculada para CG Mínima	Ugm Calculada para CG Máxima
ES210690000075	BOVINA	SI	18,96	18,96
ES210690000075	OVINA	NO	0,00	0,84
ES210690000075	PORCINO	NO	0,00	13,69
			18,96	33,49

Superficie determinada para Cálculo Carga Ganadera Mínima: 33,81 ha

Superficie determinada para Cálculo Carga Ganadera Máxima: 33,81 ha

Carga Ganadera Mínima Expediente: 0,56 ugm/ha

Carga Ganadera Máxima Expediente: 0,99 ugm/ha

Recintos Determinados para el Cálculo de Garga Ganadera Mínima

REF.	REFERENCIA SIGPAC	CULTIVO	DESCRIPCIÓN CULTIVO	S/R	SUP. RESUELTA (ha)
4099085	21-068-020-00172-00001	62000	PASTOS PERMANENTES DE 5 O MAS AÑOS-SIN VARIEDAD	S	11,45
4099100	21-068-020-00170-00004	62000	PASTOS PERMANENTES DE 5 O MAS AÑOS-SIN VARIEDAD	S	2,02
4099103	21-068-020-00169-00001	62000	PASTOS PERMANENTES DE 5 O MAS AÑOS-SIN VARIEDAD	S	2,46
4099106	21-068-020-00175-00001	62000	PASTOS PERMANENTES DE 5 O MAS AÑOS-SIN VARIEDAD	S	4,73
4099108	21-068-020-00174-00001	62000	PASTOS PERMANENTES DE 5 O MAS AÑOS-SIN VARIEDAD	S	13,15

Recintos Determinados para el Cálculo de Garga Ganadera Máxima

REF.	REFERENCIA SIGPAC	CULTIVO	DESCRIPCIÓN CULTIVO	S/R	SUP. RESUELTA (ha)
4099085	21-068-020-00172-00001	62000	PASTOS PERMANENTES DE 5 O MAS AÑOS-SIN VARIEDAD	S	11,45
4099100	21-068-020-00170-00004	62000	PASTOS PERMANENTES DE 5 O MAS AÑOS-SIN VARIEDAD	S	2,02
4099103	21-068-020-00169-00001	62000	PASTOS PERMANENTES DE 5 O MAS AÑOS-SIN VARIEDAD	S	2,46
4099106	21-068-020-00175-00001	62000	PASTOS PERMANENTES DE 5 O MAS AÑOS-SIN VARIEDAD	S	4,73
4099108	21-068-020-00174-00001	62000	PASTOS PERMANENTES DE 5 O MAS AÑOS-SIN VARIEDAD	S	13,15

Incidencias de carga ganadera**INCIDENCIA DESCRIPCIÓN**

- 100407 Explotación solicitada no forma parte de ningún organismo de control autorizado para la producción ecológica en Andalucía o fecha de inscripción posterior al plazo establecido (Anexo I. Criterios de Subvencionabilidad. Orden 28 de marzo de 2023).
Explotación:ES210690000075 Especie:OVINA
Explotación:ES210690000075 Especie:PORCINO

(1) Superficie declarada admisible ajustada con la superficie comprometida.
(2) Factor de penalización valorando el alcance para el tipo de compromiso.

Puede verificar la integridad de una copia de este documento mediante la lectura del código QR adjunto o mediante el acceso a la dirección <https://ws050.juntadeandalucia.es/verificarFirma> indicando el código de VERIFICACIÓN

FIRMADO POR	RAQUEL MARIA ESPIN CRESPO	17/12/2024	
VERIFICACIÓN	Pk2jm6UYDU9J72AMTZUYRN3GET48NG	PÁG. 5822/9349	

**APELLIDOS Y NOMBRE / RAZÓN SOCIAL**

BARRERO VALERO MARIA

NIF

***9788*

EXPEDIENTE

1000166

ANUALIDAD DE PAGO

1ª

IMPORTES POR ANUALIDAD

	2023	2024	2025	2026	2027
IMPORTE MÁXIMO SUBVENCIONABLE	2.085,33 €	2.085,33 €	2.085,33 €	1.737,78 €	1.737,78 €
IMPORTE MEDIO DE TRANSFERENCIA (€/ha)	297,48 €	297,48 €	297,48 €	247,90 €	247,90 €

RESUMEN DE UNIDADES

Cód	GRUPO DE PAGO	Sup. Dec. Admisible (ha)	Sup. Comprometida (ha)	Sup. ajustada compromiso (1) (ha)	% sobredec.	Sup. Resuelta (ha)	Importe Declarado	Importe Topado	Importe Resuelto	Importe tras sobredec.
419	OLIVAR	7,01		7,01	0,00	7,01	2.085,33	2.085,33	2.085,33	2.085,33
TOTAL		7,01	7,01	7,01		7,01	2.085,33	2.085,33	2.085,33	2.085,33

APLICACIÓN DE REDUCCIONES Y PENALIZACIONES

GRUPO DE PAGO	Importe Calculado	Importe prereduc.	Criterios de subvencionabilidad y compromisos	Presentación tardía	Omisión declaración	Condicionalidad	IMPORTE (Euros) RESUELTO
OLIVAR	2.085,33	2.085,33	0,00	0,00	0,00	0,00	2.085,33
TOTAL	2.085,33	2.085,33					2.085,33

RESUMEN DE PAGOS**IMPORTE (Euros)**

	RESUELTO	FEADER	MAPA	CAPADR
OLIVAR - Pago realizado	2.085,33 €	1.772,53 €	204,57 €	108,23 €

RECINTOS RESUELTOS

REF.	REFERENCIA SIGPAC	CULTIVO	DESCRIPCIÓN CULTIVO	S/R G.PAGO	PEND. MEDIA (%)	SUP. DEC. ADMISIBLE (ha)	SUP. COMPROM. (ha)	SUP. AJUSTADA COMPR.(1) (ha)	SUP. CONY. SIGPAC (ha)	SUP. CERTIE (ha)	SUP. CAMPO (ha)	SUP. CAMPO DETER. CULT. DECLARADO (ha)	SUP. DEC. REDUCIDA (ha)	SUP. RESUELTA (ha)
1700000002647477	21-024-005-00035-011	101007	OLIVAR-MANZANILLA	S 419	25,60	0,07	0,07	0,07		0,07			0,07	0,07
1700000002647478	21-024-005-00035-012	101007	OLIVAR-MANZANILLA	S 419	13,70	5,66	5,66	5,66		5,66			5,66	5,66
1700000002647479	21-024-005-00035-024	101007	OLIVAR-MANZANILLA	S 419	21,50	0,20	0,20	0,20		0,20			0,20	0,20
1700000002647480	21-024-005-00035-026	101007	OLIVAR-MANZANILLA	S 419	22,60	1,08	1,08	1,08		1,08			1,08	1,08

(1) Superficie declarada admisible ajustada con la superficie comprometida.
(2) Factor de penalización valorando el alcance para el tipo de compromiso.

Puede verificar la integridad de una copia de este documento mediante la lectura del código QR adjunto o mediante el acceso a la dirección <https://ws050.juntadeandalucia.es/verificarFirma> indicando el código de VERIFICACIÓN

FIRMADO POR

RAQUEL MARIA ESPIN CRESPO

17/12/2024

VERIFICACIÓN

Pk2jm6UYDU9J72AMTZUYRN3GET48NG

PÁG. 5823/9349



**APELLIDOS Y NOMBRE / RAZÓN SOCIAL**

BARRIENTO MARTIN EMILIO

NIF

***9719*

EXPEDIENTE

1116614

ANUALIDAD DE PAGO

1ª

IMPORTES POR ANUALIDAD

	2023	2024	2025	2026	2027
IMPORTE MÁXIMO SUBVENCIONABLE	4.807,75 €	4.807,75 €	4.006,46 €	4.006,46 €	4.006,46 €
IMPORTE MEDIO DE TRANSFERENCIA (€/ha)	69,01 €	69,01 €	57,51 €	57,51 €	57,51 €

RESUMEN DE UNIDADES

Cód	GRUPO DE PAGO	Sup. Dec. Admisible (ha)	Sup. Comprometida (ha)	Sup. ajustada compromiso (1) (ha)	% sobredec.	Sup. Resuelta (ha)	Importe Declarado	Importe Topado	Importe Resuelto	Importe tras sobredec.
418	PASTOS ASOCIADOS A GANADERÍA ECOLÓGICA	69,67		69,67	0,00	69,67	6.868,07	4.807,75	4.807,75	4.807,75
TOTAL		69,67	69,67	69,67		69,67	6.868,07	4.807,75	4.807,75	4.807,75

APLICACIÓN DE REDUCCIONES Y PENALIZACIONES

GRUPO DE PAGO	Importe Calculado	Importe prereduc.	Criterios de subvencionabilidad y compromisos	Presentación tardía	Omisión declaración	Condicionidad	IMPORTE (Euros) RESUELTO
PASTOS ASOCIADOS A GANADERÍA	4.807,75	4.807,75	0,00	0,00	0,00	0,00	4.807,75
TOTAL	4.807,75	4.807,75					4.807,75

RESUMEN DE PAGOS**IMPORTE (Euros)**

	RESUELTO	FEADER	MAPA	CAPADR
PASTOS ASOCIADOS A GANADERÍA ECOLÓGICA - Pago realizado	4.807,75 €	4.086,59 €	471,64 €	249,52 €

RECINTOS RESUELTOS

REE	REFERENCIA SIGPAC	CULTIVO	DESCRIPCIÓN CULTIVO	S/R G.PAGO	PEND. MEDIA (%)	SUP. DEC. ADMISIBLE (ha)	SUP. COMPROM. (ha)	SUP. AJUSTADA COMPROM. (1) (ha)	SUP. CONV. SIGPAC (ha)	SUP. CERTIF. (ha)	SUP. CAMPO (ha)	SUP. CAMPO DETER. CULT. DECLARADO (ha)	SUP. DEC. REDUCIDA (ha)	SUP. RESUELTA (ha)
170000005434621	21-007-014-00010-001	62000	PASTOS PERMANENTES DE 5 O MAS AÑOS-SIN VARIEDAD	S 418	25,80	15,78	15,78	15,78		18,57			15,78	15,78
170000005434622	21-007-014-00011-001	62000	PASTOS PERMANENTES DE 5 O MAS AÑOS-SIN VARIEDAD	S 418	24,60	18,66	18,66	18,66		21,95			18,66	18,66
170000005434623	21-007-014-00011-002	62000	PASTOS PERMANENTES DE 5 O MAS AÑOS-SIN VARIEDAD	S 418	26,80	2,65	2,65	2,65		4,07			2,65	2,65
170000005434625	21-007-014-00011-007	62000	PASTOS PERMANENTES DE 5 O MAS AÑOS-SIN VARIEDAD	S 418	33,10	1,98	1,98	1,98		3,60			1,98	1,98
170000005434627	21-007-014-00010-002	62000	PASTOS PERMANENTES DE 5 O MAS AÑOS-SIN VARIEDAD	S 418	32,50	30,45	30,45	30,45		35,82			30,45	30,45
170000005434628	21-007-014-00010-008	62000	PASTOS PERMANENTES DE 5 O MAS AÑOS-SIN VARIEDAD	S 418	24,50	0,15	0,15	0,15		0,33			0,15	0,15

INCIDENCIAS**INCIDENCIA DESCRIPCIÓN**

- 100407 Explotación solicitada no forma parte de ningún organismo de control autorizado para la producción ecológica en Andalucía o fecha de inscripción posterior al plazo establecido (Anexo I. Criterios de Subvencionabilidad. Orden 28 de marzo de 2023).
Explotación:ES210070000720 Especie:CAPRINA
Explotación:ES210070000720 Especie:OVINA
Explotación:ES210190000039 Especie:PORCINO
Explotación:ES210190000231 Especie:OVINA
- 100411 Recinto no admisible por no estar asociado en SIGGAN a una explotación ganadera (Artículo 10 de la Orden de 28 de marzo de 2023).
Ref:170000005434626 Recinto:21-007-014-00010-00006 Cultivo:62000 PASTOS PERMANENTES DE 5 O MAS AÑOS-SIN VARIEDAD Secano
Ref:170000005434624 Recinto:21-007-014-00050-00002 Cultivo:62000 PASTOS PERMANENTES DE 5 O MAS AÑOS-SIN VARIEDAD Secano
- 100424 Solicita recinto que no está comprometido para la operación.
Ref:170000005434626 Recinto:21-007-014-00010-00006 Cultivo:62000 PASTOS PERMANENTES DE 5 O MAS AÑOS-SIN VARIEDAD Secano
Ref:170000005434624 Recinto:21-007-014-00050-00002 Cultivo:62000 PASTOS PERMANENTES DE 5 O MAS AÑOS-SIN VARIEDAD Secano

(1) Superficie declarada admisible ajustada con la superficie comprometida.

(2) Factor de penalización valorando el alcance para el tipo de compromiso.

Puede verificar la integridad de una copia de este documento mediante la lectura del código QR adjunto o mediante el acceso a la dirección <https://ws050.juntadeandalucia.es/verificarFirma> indicando el código de VERIFICACIÓN

FIRMADO POR

RAQUEL MARIA ESPIN CRESPO

17/12/2024

VERIFICACIÓN

Pk2jm6UYDU9J72AMTZUYRN3GET48NG

PÁG. 5824/9349



**Datos considerados para el Cálculo de la Carga Ganadera mínima y máxima del expediente**

Explotación	Especie	Inscrito en Sipea y Admisible	Ugm Calculada para CG Mínima	Ugm Calculada para CG Máxima
ES210070000720	BOVINA	SI	16,37	16,37
ES210070000720	CAPRINA	NO	0,00	14,03
ES210070000720	OVINA	NO	0,00	0,18
ES210190000039	PORCINO	NO	0,00	5,38
ES210190000231	OVINA	NO	0,00	1,60
			16,37	37,56

Superficie determinada para Cálculo Carga Ganadera Mínima: 76,77 ha

Superficie determinada para Cálculo Carga Ganadera Máxima: 76,77 ha

Carga Ganadera Mínima Expediente: 0,21 ugm/ha

Carga Ganadera Máxima Expediente: 0,49 ugm/ha

Los importes del Grupo de Pago de pastos de este expediente han sido ajustados por no llegar a la carga ganadera mínima de 0,3

Recintos Determinados para el Cálculo de Garga Ganadera Mínima

REF.	REFERENCIA SIGPAC	CULTIVO	DESCRIPCIÓN CULTIVO	S/R	SUP. RESUELTA (ha)
1700000005434621	21-007-014-00010-00001	62000	PASTOS PERMANENTES DE 5 O MAS AÑOS-SIN VARIEDAD	S	15,78
1700000005434622	21-007-014-00011-00001	62000	PASTOS PERMANENTES DE 5 O MAS AÑOS-SIN VARIEDAD	S	18,66
1700000005434623	21-007-014-00011-00002	62000	PASTOS PERMANENTES DE 5 O MAS AÑOS-SIN VARIEDAD	S	2,65
1700000005434625	21-007-014-00011-00007	62000	PASTOS PERMANENTES DE 5 O MAS AÑOS-SIN VARIEDAD	S	1,98
1700000005434626	21-007-014-00010-00006	62000	PASTOS PERMANENTES DE 5 O MAS AÑOS-SIN VARIEDAD	S	7,10
1700000005434627	21-007-014-00010-00002	62000	PASTOS PERMANENTES DE 5 O MAS AÑOS-SIN VARIEDAD	S	30,45
1700000005434628	21-007-014-00010-00008	62000	PASTOS PERMANENTES DE 5 O MAS AÑOS-SIN VARIEDAD	S	0,15

Recintos Determinados para el Cálculo de Garga Ganadera Máxima

REF.	REFERENCIA SIGPAC	CULTIVO	DESCRIPCIÓN CULTIVO	S/R	SUP. RESUELTA (ha)
1700000005434621	21-007-014-00010-00001	62000	PASTOS PERMANENTES DE 5 O MAS AÑOS-SIN VARIEDAD	S	15,78
1700000005434622	21-007-014-00011-00001	62000	PASTOS PERMANENTES DE 5 O MAS AÑOS-SIN VARIEDAD	S	18,66
1700000005434623	21-007-014-00011-00002	62000	PASTOS PERMANENTES DE 5 O MAS AÑOS-SIN VARIEDAD	S	2,65
1700000005434624	21-007-014-00050-00002	62000	PASTOS PERMANENTES DE 5 O MAS AÑOS-SIN VARIEDAD	S	0,00
1700000005434625	21-007-014-00011-00007	62000	PASTOS PERMANENTES DE 5 O MAS AÑOS-SIN VARIEDAD	S	1,98
1700000005434626	21-007-014-00010-00006	62000	PASTOS PERMANENTES DE 5 O MAS AÑOS-SIN VARIEDAD	S	7,10
1700000005434627	21-007-014-00010-00002	62000	PASTOS PERMANENTES DE 5 O MAS AÑOS-SIN VARIEDAD	S	30,45
1700000005434628	21-007-014-00010-00008	62000	PASTOS PERMANENTES DE 5 O MAS AÑOS-SIN VARIEDAD	S	0,15

Incidencias de carga ganadera**INCIDENCIA DESCRIPCIÓN**

100407 Explotación solicitada no forma parte de ningún organismo de control autorizado para la producción ecológica en Andalucía o fecha de inscripción posterior al plazo establecido (Anexo I. Criterios de Subvencionabilidad. Orden 28 de marzo de 2023).

Explotación:ES210070000720 Especie:OVINA

Explotación:ES210070000720 Especie:CAPRINA

Explotación:ES210190000039 Especie:PORCINO

Explotación:ES210190000231 Especie:OVINA

(1) Superficie declarada admisible ajustada con la superficie comprometida.
(2) Factor de penalización valorando el alcance para el tipo de compromiso.Puede verificar la integridad de una copia de este documento mediante la lectura del código QR adjunto o mediante el acceso a la dirección <https://ws050.juntadeandalucia.es/verificarFirma> indicando el código de VERIFICACIÓN

FIRMADO POR

RAQUEL MARIA ESPIN CRESPO

17/12/2024

VERIFICACIÓN

Pk2jm6UYDU9J72AMTZUYRN3GET48NG

PÁG. 5825/9349



**APELLIDOS Y NOMBRE / RAZÓN SOCIAL**

BARRIENTO MARTIN MARIA DE LOS ANGELES

NIF

****0920*

EXPEDIENTE

1276151

ANUALIDAD DE PAGO

1ª

IMPORTES POR ANUALIDAD

	2023	2024	2025	2026	2027
IMPORTE MÁXIMO SUBVENCIONABLE	6.392,91 €	6.392,91 €	5.327,43 €	5.327,43 €	5.327,43 €
IMPORTE MEDIO DE TRANSFERENCIA (€/ha)	98,58 €	98,58 €	82,15 €	82,15 €	82,15 €

RESUMEN DE UNIDADES

Cód	GRUPO DE PAGO	Sup. Dec. Admisible (ha)	Sup. Comprometida (ha)	Sup. ajustada compromiso (1) (ha)	% sobredec.	Sup. Resuelta (ha)	Importe Declarado	Importe Topado	Importe Resuelto	Importe tras sobredec.
418	PASTOS ASOCIADOS A GANADERÍA ECOLÓGICA	64,85		64,85	0,00	64,85	6.392,91	6.392,91	6.392,91	6.392,91
TOTAL		64,85	64,85	64,85		64,85	6.392,91	6.392,91	6.392,91	6.392,91

APLICACIÓN DE REDUCCIONES Y PENALIZACIONES

GRUPO DE PAGO	Importe Calculado	Importe prereduc.	Criterios de subvencionabilidad y compromisos	Presentación tardía	Omisión declaración	Condicionidad	IMPORTE (Euros) RESUELTO
PASTOS ASOCIADOS A GANADERÍA	6.392,91	6.392,91	0,00	0,00	0,00	0,00	6.392,91
TOTAL	6.392,91	6.392,91					6.392,91

RESUMEN DE PAGOS**IMPORTE (Euros)**

	RESUELTO	FEADER	MAPA	CAPADR
PASTOS ASOCIADOS A GANADERÍA ECOLÓGICA - Pago realizado	6.392,91 €	5.433,97 €	627,14 €	331,80 €

RECINTOS RESUELTOS

REE	REFERENCIA SIGPAC	CULTIVO	DESCRIPCIÓN CULTIVO	S/R	G.PAGO	PEND. MEDIA (%)	SUP. DEC. ADMISIBLE (ha)	SUP. COMPROM. (ha)	SUP. AJUSTADA COMPROM. (1) (ha)	SUP. CONV. SIGPAC (ha)	SUP. CERTIF. (ha)	SUP. CAMPO (ha)	SUP. CAMPO DETER. CULT. DECLARADO (ha)	SUP. DEC. REDUCIDA (ha)	SUP. RESUELTA (ha)
1700000003049192	21-004-008-00386-001	63000	PASTOS DE MENOS DE 5 AÑOS-SIN VARIEDAD	S	418	8,10	0,06	0,06	0,06		0,06			0,06	0,06
1700000003049193	21-004-008-00386-002	62000	PASTOS PERMANENTES DE 5 O MAS AÑOS-SIN VARIEDAD	S	418	12,10	29,52	29,52	29,52		29,52			29,52	29,52
1700000003049194	21-004-008-00387-002	62000	PASTOS PERMANENTES DE 5 O MAS AÑOS-SIN VARIEDAD	S	418	12,20	8,33	8,33	8,33		12,81			8,33	8,33
1700000003049195	21-004-008-00387-004	62000	PASTOS PERMANENTES DE 5 O MAS AÑOS-SIN VARIEDAD	S	418	10,50	8,55	8,55	8,55		10,06			8,55	8,55
1700000003049196	21-004-008-00386-005	62000	PASTOS PERMANENTES DE 5 O MAS AÑOS-SIN VARIEDAD	S	418	30,30	18,39	18,39	18,39		40,86			18,39	18,39

(1) Superficie declarada admisible ajustada con la superficie comprometida.
(2) Factor de penalización valorando el alcance para el tipo de compromiso.Puede verificar la integridad de una copia de este documento mediante la lectura del código QR adjunto o mediante el acceso a la dirección <https://ws050.juntadeandalucia.es/verificarFirma> indicando el código de VERIFICACIÓN

FIRMADO POR

RAQUEL MARIA ESPIN CRESPO

17/12/2024

VERIFICACIÓN

Pk2jm6UYDU9J72AMTZUYRN3GET48NG

PÁG. 5826/9349



**Datos considerados para el Cálculo de la Carga Ganadera mínima y máxima del expediente**

Explotación	Especie	Inscrito en Sipea y Admisible	Ugm Calculada para CG Mínima	Ugm Calculada para CG Máxima
ES210040000444	BOVINA	SI	25,22	25,22
			25,22	25,22

Superficie determinada para Cálculo Carga Ganadera Mínima: 64,85 ha

Superficie determinada para Cálculo Carga Ganadera Máxima: 64,85 ha

Carga Ganadera Mínima Expediente: 0,39 ugm/ha

Carga Ganadera Máxima Expediente: 0,39 ugm/ha

Recintos Determinados para el Cálculo de Garga Ganadera Mínima

REF.	REFERENCIA SIGPAC	CULTIVO	DESCRIPCIÓN CULTIVO	S/R	SUP. RESUELTA (ha)
1700000003049192	21-004-008-00386-00001	63000	PASTOS DE MENOS DE 5 AÑOS-SIN VARIEDAD	S	0,06
1700000003049193	21-004-008-00386-00002	62000	PASTOS PERMANENTES DE 5 O MAS AÑOS-SIN VARIEDAD	S	29,52
1700000003049194	21-004-008-00387-00002	62000	PASTOS PERMANENTES DE 5 O MAS AÑOS-SIN VARIEDAD	S	8,33
1700000003049195	21-004-008-00387-00004	62000	PASTOS PERMANENTES DE 5 O MAS AÑOS-SIN VARIEDAD	S	8,55
1700000003049196	21-004-008-00386-00005	62000	PASTOS PERMANENTES DE 5 O MAS AÑOS-SIN VARIEDAD	S	18,39

Recintos Determinados para el Cálculo de Garga Ganadera Máxima

REF.	REFERENCIA SIGPAC	CULTIVO	DESCRIPCIÓN CULTIVO	S/R	SUP. RESUELTA (ha)
1700000003049192	21-004-008-00386-00001	63000	PASTOS DE MENOS DE 5 AÑOS-SIN VARIEDAD	S	0,06
1700000003049193	21-004-008-00386-00002	62000	PASTOS PERMANENTES DE 5 O MAS AÑOS-SIN VARIEDAD	S	29,52
1700000003049194	21-004-008-00387-00002	62000	PASTOS PERMANENTES DE 5 O MAS AÑOS-SIN VARIEDAD	S	8,33
1700000003049195	21-004-008-00387-00004	62000	PASTOS PERMANENTES DE 5 O MAS AÑOS-SIN VARIEDAD	S	8,55
1700000003049196	21-004-008-00386-00005	62000	PASTOS PERMANENTES DE 5 O MAS AÑOS-SIN VARIEDAD	S	18,39

(1) Superficie declarada admisible ajustada con la superficie comprometida.
(2) Factor de penalización valorando el alcance para el tipo de compromiso.Puede verificar la integridad de una copia de este documento mediante la lectura del código QR adjunto o mediante el acceso a la dirección <https://ws050.juntadeandalucia.es/verificarFirma> indicando el código de VERIFICACIÓN

FIRMADO POR

RAQUEL MARIA ESPIN CRESPO

17/12/2024

VERIFICACIÓN

Pk2jm6UYDU9J72AMTZUYRN3GET48NG

PÁG. 5827/9349





APELLIDOS Y NOMBRE / RAZÓN SOCIAL

NIF
***8871*

EXPEDIENTE
1279502

ANUALIDAD DE PAGO

1ª

IMPORTES POR ANUALIDAD

	2023	2024	2025	2026	2027
IMPORTE MÁXIMO SUBVENCIONABLE	1.362,38 €	1.362,38 €	1.135,31 €	1.135,31 €	1.135,31 €
IMPORTE MEDIO DE TRANSFERENCIA (€/ha)	81,82 €	81,82 €	68,19 €	68,19 €	68,19 €

RESUMEN DE UNIDADES

Cód	GRUPO DE PAGO	Sup. Dec. Admisible (ha)	Sup. Comprometida (ha)	Sup. ajustada compromiso (1) (ha)	% sobredec.	Sup. Resuelta (ha)	Importe Declarado	Importe Topado	Importe Resuelto	Importe tras sobredec.
418	PASTOS ASOCIADOS A GANADERÍA ECOLÓGICA	16,65		16,65	0,00	16,65	1.641,36	1.362,38	1.362,38	1.362,38
TOTAL		16,65	16,65	16,65		16,65	1.641,36	1.362,38	1.362,38	1.362,38

APLICACIÓN DE REDUCCIONES Y PENALIZACIONES

GRUPO DE PAGO	Importe Calculado	Importe prereduc.	Criterios de subvencionabilidad y compromisos	Presentación tardía	Omisión declaración	Condicionidad	IMPORTE (Euros) RESUELTO
PASTOS ASOCIADOS A GANADERÍA	1.362,38	1.362,38	0,00	0,00	0,00	0,00	1.362,38
TOTAL	1.362,38	1.362,38					1.362,38

RESUMEN DE PAGOS

IMPORTE (Euros)

	RESUELTO	FEADER	MAPA	CAPADR
PASTOS ASOCIADOS A GANADERÍA ECOLÓGICA - Pago realizado	1.362,38 €	1.158,02 €	133,65 €	70,71 €

RECINTOS RESUELTOS

REE	REFERENCIA SIGPAC	CULTIVO	DESCRIPCIÓN CULTIVO	S/R G.PAGO	PEND. MEDIA (%)	SUP. DEC. ADMISIBLE (ha)	SUP. COMPROM. (ha)	SUP. AJUSTADA COMPROM. (1) (ha)	SUP. CONV. SIGPAC (ha)	SUP. CERTIF. (ha)	SUP. CAMPO (ha)	SUP. CAMPO DETER. CULT. DECLARADO (ha)	SUP. DEC. REDUCIDA (ha)	SUP. RESUELTA (ha)
6863862	21-031-006-00026-002	62000	PASTOS PERMANENTES DE 5 O MAS AÑOS-SIN VARIEDAD	S 418	20,70	16,65	16,65	16,65		19,59			16,65	16,65

(1) Superficie declarada admisible ajustada con la superficie comprometida.
(2) Factor de penalización valorando el alcance para el tipo de compromiso.

Puede verificar la integridad de una copia de este documento mediante la lectura del código QR adjunto o mediante el acceso a la dirección <https://ws050.juntadeandalucia.es/verificarFirma> indicando el código de VERIFICACIÓN

FIRMADO POR	RAQUEL MARIA ESPIN CRESPO	17/12/2024	
VERIFICACIÓN	Pk2jm6UYDU9J72AMTZUYRN3GET48NG	PÁG. 5828/9349	

**INCIDENCIAS****INCIDENCIA DESCRIPCIÓN**

247	Recinto cuyo CAP/CSP declarado es menor al CAP/CSP prevalente y no presenta alegación al SIGPAC Ref:6863865 Recinto:21-031-006-00025-00007 Cultivo:62000 PASTOS PERMANENTES DE 5 O MAS AÑOS-SIN VARIEDAD Secano CAP prevalente: CAP declarado:
3790	Recinto declarado inactivo Ref:6863871 Recinto:21-031-006-00010-00032 Cultivo: - Ref:6863872 Recinto:21-031-006-00010-00035 Cultivo: - Ref:-1577926 Recinto:21-031-006-00023-00011 Cultivo: -
100400	Recinto con cultivo, variedad, régimen de explotación o uso Siggpac no compatible con la operación solicitada (Anexo IV.I Cultivos y variedades elegibles para las Intervenciones. Orden de 28 de marzo de 2023). Ref:-1577931 Recinto:21-031-006-00023-00001 Cultivo:62000 PASTOS PERMANENTES DE 5 O MAS AÑOS-SIN VARIEDAD Secano Uso:FO
100402	Recinto solicitado no forma parte de ningún organismo de control autorizado para la producción ecológica en Andalucía o fecha de inscripción posterior al plazo establecido (Anexo I. Criterios de Subvencionabilidad. Orden 28 de marzo de 2023). Ref:6863865 Recinto:21-031-006-00025-00007 Cultivo:62000 PASTOS PERMANENTES DE 5 O MAS AÑOS-SIN VARIEDAD Secano
100411	Recinto no admisible por no estar asociado en SIGGAN a una explotación ganadera (Artículo 10 de la Orden de 28 de marzo de 2023). Ref:-1577931 Recinto:21-031-006-00023-00001 Cultivo:62000 PASTOS PERMANENTES DE 5 O MAS AÑOS-SIN VARIEDAD Secano Ref:-1577926 Recinto:21-031-006-00023-00011 Cultivo:62000 PASTOS PERMANENTES DE 5 O MAS AÑOS-SIN VARIEDAD Secano Ref:6863865 Recinto:21-031-006-00025-00007 Cultivo:62000 PASTOS PERMANENTES DE 5 O MAS AÑOS-SIN VARIEDAD Secano
100424	Solicita recinto que no está comprometido para la operación. Ref:6863871 Recinto:21-031-006-00010-00032 Cultivo:62000 PASTOS PERMANENTES DE 5 O MAS AÑOS-SIN VARIEDAD Secano Ref:6863872 Recinto:21-031-006-00010-00035 Cultivo:62000 PASTOS PERMANENTES DE 5 O MAS AÑOS-SIN VARIEDAD Secano Ref:-1577931 Recinto:21-031-006-00023-00001 Cultivo:62000 PASTOS PERMANENTES DE 5 O MAS AÑOS-SIN VARIEDAD Secano Ref:-1577926 Recinto:21-031-006-00023-00011 Cultivo:62000 PASTOS PERMANENTES DE 5 O MAS AÑOS-SIN VARIEDAD Secano Ref:6863866 Recinto:21-031-006-00025-00004 Cultivo:62000 PASTOS PERMANENTES DE 5 O MAS AÑOS-SIN VARIEDAD Secano Ref:6863865 Recinto:21-031-006-00025-00007 Cultivo:62000 PASTOS PERMANENTES DE 5 O MAS AÑOS-SIN VARIEDAD Secano

Datos considerados para el Cálculo de la Carga Ganadera mínima y máxima del expediente

<u>Explotación</u>	<u>Especie</u>	<u>Inscrito en Sipea y Admisible</u>	<u>Ugm Calculada para CG Mínima</u>	<u>Ugm Calculada para CG Máxima</u>
ES210310000309	BOVINA	SI	4,30	4,30
			4,30	4,30

Superficie determinada para Cálculo Carga Ganadera Mínima: 37,01 ha

Superficie determinada para Cálculo Carga Ganadera Máxima: 41,29 ha

Los importes del Grupo de Pago de pastos de este expediente han sido ajustados por no llegar a la carga ganadera mínima de 0,3

Carga Ganadera Mínima Expediente: 0,12 ugm/ha

Carga Ganadera Máxima Expediente: 0,10 ugm/ha

Recintos Determinados para el Cálculo de Garga Ganadera Mínima

<u>REF.</u>	<u>REFERENCIA SIGPAC</u>	<u>CULTIVO</u>	<u>DESCRIPCIÓN CULTIVO</u>	<u>S/R</u>	<u>SUP. RESUELTA (ha)</u>
-1577931	21-031-006-00023-00001	62000	PASTOS PERMANENTES DE 5 O MAS AÑOS-SIN VARIEDAD	S	0,17
-1577926	21-031-006-00023-00011	62000	PASTOS PERMANENTES DE 5 O MAS AÑOS-SIN VARIEDAD	S	0,43
6863862	21-031-006-00026-00002	62000	PASTOS PERMANENTES DE 5 O MAS AÑOS-SIN VARIEDAD	S	16,65
6863866	21-031-006-00025-00004	62000	PASTOS PERMANENTES DE 5 O MAS AÑOS-SIN VARIEDAD	S	0,89
6863871	21-031-006-00010-00032	62000	PASTOS PERMANENTES DE 5 O MAS AÑOS-SIN VARIEDAD	S	15,44
6863872	21-031-006-00010-00035	62000	PASTOS PERMANENTES DE 5 O MAS AÑOS-SIN VARIEDAD	S	3,43

Recintos Determinados para el Cálculo de Garga Ganadera Máxima

<u>REF.</u>	<u>REFERENCIA SIGPAC</u>	<u>CULTIVO</u>	<u>DESCRIPCIÓN CULTIVO</u>	<u>S/R</u>	<u>SUP. RESUELTA (ha)</u>
-1577931	21-031-006-00023-00001	62000	PASTOS PERMANENTES DE 5 O MAS AÑOS-SIN VARIEDAD	S	0,17

(1) Superficie declarada admisible ajustada con la superficie comprometida.
(2) Factor de penalización valorando el alcance para el tipo de compromiso.Puede verificar la integridad de una copia de este documento mediante la lectura del código QR adjunto o mediante el acceso a la dirección <https://ws050.juntadeandalucia.es/verificarFirma> indicando el código de VERIFICACIÓN

FIRMADO POR

RAQUEL MARIA ESPIN CRESPO

17/12/2024

VERIFICACIÓN

Pk2jm6UYDU9J72AMTZUYRN3GET48NG

PÁG. 5829/9349



**Datos considerados para el Cálculo de la Carga Ganadera mínima y máxima del expediente****Recintos Determinados para el Cálculo de Garga Ganadera Máxima**

REF.	REFERENCIA SIGPAC	CULTIVO	DESCRIPCIÓN CULTIVO	S/R	SUP. RESUELTA (ha)
-1577926	21-031-006-00023-00011	62000	PASTOS PERMANENTES DE 5 O MAS AÑOS-SIN VARIEDAD	S	0,43
6863862	21-031-006-00026-00002	62000	PASTOS PERMANENTES DE 5 O MAS AÑOS-SIN VARIEDAD	S	16,65
6863865	21-031-006-00025-00007	62000	PASTOS PERMANENTES DE 5 O MAS AÑOS-SIN VARIEDAD	S	4,28
6863866	21-031-006-00025-00004	62000	PASTOS PERMANENTES DE 5 O MAS AÑOS-SIN VARIEDAD	S	0,89
6863871	21-031-006-00010-00032	62000	PASTOS PERMANENTES DE 5 O MAS AÑOS-SIN VARIEDAD	S	15,44
6863872	21-031-006-00010-00035	62000	PASTOS PERMANENTES DE 5 O MAS AÑOS-SIN VARIEDAD	S	3,43
7515012	21-031-006-00010-00058	62000	PASTOS PERMANENTES DE 5 O MAS AÑOS-SIN VARIEDAD	S	0,00

(1) Superficie declarada admisible ajustada con la superficie comprometida.
(2) Factor de penalización valorando el alcance para el tipo de compromiso.

Puede verificar la integridad de una copia de este documento mediante la lectura del código QR adjunto o mediante el acceso a la dirección <https://ws050.juntadeandalucia.es/verificarFirma> indicando el código de VERIFICACIÓN

FIRMADO POR

RAQUEL MARIA ESPIN CRESPO

17/12/2024

VERIFICACIÓN

Pk2jm6UYDU9J72AMTZUYRN3GET48NG

PÁG. 5830/9349



**APELLIDOS Y NOMBRE / RAZÓN SOCIAL**

BEATTY GONZALEZ ANA MARIA

NIF

***3403*

EXPEDIENTE

1243125

ANUALIDAD DE PAGO

1ª

IMPORTES POR ANUALIDAD

	2023	2024	2025	2026	2027
IMPORTE MÁXIMO SUBVENCIONABLE	1.496,44 €	1.496,44 €	1.247,04 €	1.247,04 €	1.247,04 €
IMPORTE MEDIO DE TRANSFERENCIA (€/ha)	98,58 €	98,58 €	82,15 €	82,15 €	82,15 €

RESUMEN DE UNIDADES

Cód	GRUPO DE PAGO	Sup. Dec. Admisible (ha)	Sup. Comprometida (ha)	Sup. ajustada compromiso (1) (ha)	% sobredec.	Sup. Resuelta (ha)	Importe Declarado	Importe Topado	Importe Resuelto	Importe tras sobredec.
418	PASTOS ASOCIADOS A GANADERÍA ECOLÓGICA	18,53		15,18	0,00	15,18	1.496,44	1.496,44	1.496,44	1.496,44
TOTAL		18,53	15,18	15,18		15,18	1.496,44	1.496,44	1.496,44	1.496,44

APLICACIÓN DE REDUCCIONES Y PENALIZACIONES

GRUPO DE PAGO	Importe Calculado	Importe prereduc.	Criterios de subvencionabilidad y compromisos	Presentación tardía	Omisión declaración	Condicionidad	IMPORTE (Euros) RESUELTO
PASTOS ASOCIADOS A GANADERÍA	1.496,44	1.496,44	0,00	0,00	0,00	0,00	1.496,44
TOTAL	1.496,44	1.496,44					1.496,44

RESUMEN DE PAGOS**IMPORTE (Euros)**

	RESUELTO	FEADER	MAPA	CAPADR
PASTOS ASOCIADOS A GANADERÍA ECOLÓGICA - Pago realizado	1.496,44 €	1.271,97 €	146,80 €	77,67 €

RECINTOS RESUELTOS

REE	REFERENCIA SIGPAC	CULTIVO	DESCRIPCIÓN CULTIVO	S/R G.PAGO	PEND. MEDIA (%)	SUP. DEC. ADMISIBLE (ha)	SUP. COMPROM. (ha)	SUP. AJUSTADA COMPROM. (1) (ha)	SUP. CONV. SIGPAC (ha)	SUP. CERTIF. (ha)	SUP. CAMPO (ha)	SUP. CAMPO DETER. CULT. DECLARADO (ha)	SUP. DEC. REDUCIDA (ha)	SUP. RESUELTA (ha)
5497661	21-008-005-00007-004	62000	PASTOS PERMANENTES DE 5 O MAS AÑOS-SIN VARIEDAD	S 418	11,30	6,41	6,41	6,41		6,41			6,41	6,41
1700000007200823	21-008-004-00017-002	62000	PASTOS PERMANENTES DE 5 O MAS AÑOS-SIN VARIEDAD	S 418	32,60	1,50	1,50	1,50		4,29			1,50	1,50
1700000007200825	21-008-004-00010-007	62000	PASTOS PERMANENTES DE 5 O MAS AÑOS-SIN VARIEDAD	S 418	31,70	0,01	0,01	0,01		0,01			0,01	0,01
1700000007200826	21-008-004-00010-004	62000	PASTOS PERMANENTES DE 5 O MAS AÑOS-SIN VARIEDAD	S 418	38,10	0,03	0,03	0,03		0,03			0,03	0,03
1700000007200828	21-008-005-00180-001	62000	PASTOS PERMANENTES DE 5 O MAS AÑOS-SIN VARIEDAD	S 418	3,50	10,58	7,23	7,23		7,23			7,23	7,23

(1) Superficie declarada admisible ajustada con la superficie comprometida.
(2) Factor de penalización valorando el alcance para el tipo de compromiso.

Puede verificar la integridad de una copia de este documento mediante la lectura del código QR adjunto o mediante el acceso a la dirección <https://ws050.juntadeandalucia.es/verificarFirma> indicando el código de VERIFICACIÓN

FIRMADO POR

RAQUEL MARIA ESPIN CRESPO

17/12/2024

VERIFICACIÓN

Pk2jm6UYDU9J72AMTZUYRN3GET48NG

PÁG. 5831/9349



**INCIDENCIAS****INCIDENCIA DESCRIPCIÓN**

- 100407 Explotación solicitada no forma parte de ningún organismo de control autorizado para la producción ecológica en Andalucía o fecha de inscripción posterior al plazo establecido (Anexo I. Criterios de Subvencionabilidad. Orden 28 de marzo de 2023).
Explotación:ES210080000062 Especie:PORCINO
- 100421 Recinto declarado por error para una operación de la 6503, que se ha corregido de oficio marcando la operación correcta, de acuerdo con la fecha de inscripción del recinto en la producción ecológica.
Ref:6880910 Recinto:21-004-004-01176-00002 Cultivo:62000 PASTOS PERMANENTES DE 5 O MAS AÑOS-SIN VARIEDAD Secano
Ref:6880911 Recinto:21-004-004-01176-00003 Cultivo:62000 PASTOS PERMANENTES DE 5 O MAS AÑOS-SIN VARIEDAD Secano
Ref:6880908 Recinto:21-004-004-01177-00001 Cultivo:62000 PASTOS PERMANENTES DE 5 O MAS AÑOS-SIN VARIEDAD Secano
Ref:6880909 Recinto:21-004-004-01177-00005 Cultivo:62000 PASTOS PERMANENTES DE 5 O MAS AÑOS-SIN VARIEDAD Secano
Ref:1700000007200826 Recinto:21-008-004-00010-00004 Cultivo:62000 PASTOS PERMANENTES DE 5 O MAS AÑOS-SIN VARIEDAD Secano
Ref:1700000007200825 Recinto:21-008-004-00010-00007 Cultivo:62000 PASTOS PERMANENTES DE 5 O MAS AÑOS-SIN VARIEDAD Secano
Ref:1700000007200823 Recinto:21-008-004-00017-00002 Cultivo:62000 PASTOS PERMANENTES DE 5 O MAS AÑOS-SIN VARIEDAD Secano
Ref:5497661 Recinto:21-008-005-00007-00004 Cultivo:62000 PASTOS PERMANENTES DE 5 O MAS AÑOS-SIN VARIEDAD Secano
Ref:1700000007200828 Recinto:21-008-005-00180-00001 Cultivo:62000 PASTOS PERMANENTES DE 5 O MAS AÑOS-SIN VARIEDAD Secano
- 100424 Solicita recinto que no está comprometido para la operación.
Ref:6880910 Recinto:21-004-004-01176-00002 Cultivo:62000 PASTOS PERMANENTES DE 5 O MAS AÑOS-SIN VARIEDAD Secano
Ref:6880911 Recinto:21-004-004-01176-00003 Cultivo:62000 PASTOS PERMANENTES DE 5 O MAS AÑOS-SIN VARIEDAD Secano
Ref:6880908 Recinto:21-004-004-01177-00001 Cultivo:62000 PASTOS PERMANENTES DE 5 O MAS AÑOS-SIN VARIEDAD Secano
Ref:6880909 Recinto:21-004-004-01177-00005 Cultivo:62000 PASTOS PERMANENTES DE 5 O MAS AÑOS-SIN VARIEDAD Secano

Datos considerados para el Cálculo de la Carga Ganadera mínima y máxima del expediente

Explotación	Especie	Inscrito en Sipea y Admisible	Ugm Calculada para CG Mínima	Ugm Calculada para CG Máxima
ES210080000062	BOVINA	SI	50,35	50,35
ES210080000062	PORCINO	NO	0,00	0,00
			50,35	50,35

Superficie determinada para Cálculo Carga Ganadera Mínima: 82,18 ha
 Superficie determinada para Cálculo Carga Ganadera Máxima: 85,53 ha
 Carga Ganadera Mínima Expediente: 0,61 ugm/ha
 Carga Ganadera Máxima Expediente: 0,59 ugm/ha

Recintos Determinados para el Cálculo de Garga Ganadera Mínima

REF.	REFERENCIA SIGPAC	CULTIVO	DESCRIPCIÓN CULTIVO	S/R	SUP. RESUELTA (ha)
-962335	21-008-005-00118-00009	62000	PASTOS PERMANENTES DE 5 O MAS AÑOS-SIN VARIEDAD	S	0,54
-962334	21-008-005-00118-00008	62000	PASTOS PERMANENTES DE 5 O MAS AÑOS-SIN VARIEDAD	S	0,30
4121585	21-008-005-00118-00003	62000	PASTOS PERMANENTES DE 5 O MAS AÑOS-SIN VARIEDAD	S	29,56
5497661	21-008-005-00007-00004	62000	PASTOS PERMANENTES DE 5 O MAS AÑOS-SIN VARIEDAD	S	6,41
6880908	21-004-004-01177-00001	62000	PASTOS PERMANENTES DE 5 O MAS AÑOS-SIN VARIEDAD	S	3,51
6880909	21-004-004-01177-00005	62000	PASTOS PERMANENTES DE 5 O MAS AÑOS-SIN VARIEDAD	S	0,55
6880910	21-004-004-01176-00002	62000	PASTOS PERMANENTES DE 5 O MAS AÑOS-SIN VARIEDAD	S	1,15
6880911	21-004-004-01176-00003	62000	PASTOS PERMANENTES DE 5 O MAS AÑOS-SIN VARIEDAD	S	0,73
1700000007200813	21-008-005-00147-00005	62000	PASTOS PERMANENTES DE 5 O MAS AÑOS-SIN VARIEDAD	S	0,08
1700000007200815	21-008-005-00118-00007	62000	PASTOS PERMANENTES DE 5 O MAS AÑOS-SIN VARIEDAD	S	10,55
1700000007200816	21-008-005-00147-00002	62000	PASTOS PERMANENTES DE 5 O MAS AÑOS-SIN VARIEDAD	S	12,75
1700000007200818	21-008-005-00147-00003	62000	PASTOS PERMANENTES DE 5 O MAS AÑOS-SIN VARIEDAD	S	1,57
1700000007200823	21-008-004-00017-00002	62000	PASTOS PERMANENTES DE 5 O MAS AÑOS-SIN VARIEDAD	S	1,50

(1) Superficie declarada admisible ajustada con la superficie comprometida.
 (2) Factor de penalización valorando el alcance para el tipo de compromiso.

Puede verificar la integridad de una copia de este documento mediante la lectura del código QR adjunto o mediante el acceso a la dirección <https://ws050.juntadeandalucia.es/verificarFirma> indicando el código de VERIFICACIÓN

FIRMADO POR

RAQUEL MARIA ESPIN CRESPO

17/12/2024

VERIFICACIÓN

Pk2jm6UYDU9J72AMTZUYRN3GET48NG

PÁG. 5832/9349



**Datos considerados para el Cálculo de la Carga Ganadera mínima y máxima del expediente****Recintos Determinados para el Cálculo de Garga Ganadera Mínima**

REF.	REFERENCIA SIGPAC	CULTIVO	DESCRIPCIÓN CULTIVO	SUP.	
				S/R	RESUELTA (ha)
170000007200825	21-008-004-00010-00007	62000	PASTOS PERMANENTES DE 5 O MAS AÑOS-SIN VARIEDAD	S	0,01
170000007200826	21-008-004-00010-00004	62000	PASTOS PERMANENTES DE 5 O MAS AÑOS-SIN VARIEDAD	S	0,03
170000007200828	21-008-005-00180-00001	62000	PASTOS PERMANENTES DE 5 O MAS AÑOS-SIN VARIEDAD	S	7,23
170000007200829	21-008-005-00166-00001	62000	PASTOS PERMANENTES DE 5 O MAS AÑOS-SIN VARIEDAD	S	5,71

Recintos Determinados para el Cálculo de Garga Ganadera Máxima

REF.	REFERENCIA SIGPAC	CULTIVO	DESCRIPCIÓN CULTIVO	SUP.	
				S/R	RESUELTA (ha)
-962335	21-008-005-00118-00009	62000	PASTOS PERMANENTES DE 5 O MAS AÑOS-SIN VARIEDAD	S	0,54
-962334	21-008-005-00118-00008	62000	PASTOS PERMANENTES DE 5 O MAS AÑOS-SIN VARIEDAD	S	0,30
4121585	21-008-005-00118-00003	62000	PASTOS PERMANENTES DE 5 O MAS AÑOS-SIN VARIEDAD	S	29,56
5497661	21-008-005-00007-00004	62000	PASTOS PERMANENTES DE 5 O MAS AÑOS-SIN VARIEDAD	S	6,41
6880908	21-004-004-01177-00001	62000	PASTOS PERMANENTES DE 5 O MAS AÑOS-SIN VARIEDAD	S	3,51
6880909	21-004-004-01177-00005	62000	PASTOS PERMANENTES DE 5 O MAS AÑOS-SIN VARIEDAD	S	0,55
6880910	21-004-004-01176-00002	62000	PASTOS PERMANENTES DE 5 O MAS AÑOS-SIN VARIEDAD	S	1,15
6880911	21-004-004-01176-00003	62000	PASTOS PERMANENTES DE 5 O MAS AÑOS-SIN VARIEDAD	S	0,73
170000007200813	21-008-005-00147-00005	62000	PASTOS PERMANENTES DE 5 O MAS AÑOS-SIN VARIEDAD	S	0,08
170000007200815	21-008-005-00118-00007	62000	PASTOS PERMANENTES DE 5 O MAS AÑOS-SIN VARIEDAD	S	10,55
170000007200816	21-008-005-00147-00002	62000	PASTOS PERMANENTES DE 5 O MAS AÑOS-SIN VARIEDAD	S	12,75
170000007200818	21-008-005-00147-00003	62000	PASTOS PERMANENTES DE 5 O MAS AÑOS-SIN VARIEDAD	S	1,57
170000007200823	21-008-004-00017-00002	62000	PASTOS PERMANENTES DE 5 O MAS AÑOS-SIN VARIEDAD	S	1,50
170000007200825	21-008-004-00010-00007	62000	PASTOS PERMANENTES DE 5 O MAS AÑOS-SIN VARIEDAD	S	0,01
170000007200826	21-008-004-00010-00004	62000	PASTOS PERMANENTES DE 5 O MAS AÑOS-SIN VARIEDAD	S	0,03
170000007200828	21-008-005-00180-00001	62000	PASTOS PERMANENTES DE 5 O MAS AÑOS-SIN VARIEDAD	S	10,58
170000007200829	21-008-005-00166-00001	62000	PASTOS PERMANENTES DE 5 O MAS AÑOS-SIN VARIEDAD	S	5,71

Incidencias de carga ganadera**INCIDENCIA DESCRIPCIÓN**

- 4272 Verifica que las líneas de declaración de las Solicitudes Únicas no tienen solapes con la capa de Retroactividad Gráfica (ambas de la misma campaña) a nivel de expediente/línea de declaración gráfica de la solicitud.
Ref.: -962335 Recinto: 21-008-005-00118-00009 Cultivo: - Agregado de la referencia del recinto.: 0 Zona de la referencia del recinto.: 0 Superficie solapada.: 0,03 Id. Incid.: 5084588
- 100407 Explotación solicitada no forma parte de ningún organismo de control autorizado para la producción ecológica en Andalucía o fecha de inscripción posterior al plazo establecido (Anexo I. Criterios de Subvencionabilidad. Orden 28 de marzo de 2023).
Explotación: ES210080000062 Especie: PORCINO

(1) Superficie declarada admisible ajustada con la superficie comprometida.
(2) Factor de penalización valorando el alcance para el tipo de compromiso.

Puede verificar la integridad de una copia de este documento mediante la lectura del código QR adjunto o mediante el acceso a la dirección <https://ws050.juntadeandalucia.es/verificarFirma> indicando el código de VERIFICACIÓN

FIRMADO POR

RAQUEL MARIA ESPIN CRESPO

17/12/2024

VERIFICACIÓN

Pk2jm6UYDU9J72AMTZUYRN3GET48NG

PÁG. 5833/9349



**APELLIDOS Y NOMBRE / RAZÓN SOCIAL**

BEJARANO BEJARANO FRANCISCO

NIF

****4915*

EXPEDIENTE

1085752

ANUALIDAD DE PAGO

1ª

IMPORTES POR ANUALIDAD

	2023	2024	2025	2026	2027
IMPORTE MÁXIMO SUBVENCIONABLE	3.239,34 €	3.239,34 €	2.699,45 €	2.699,45 €	2.699,45 €
IMPORTE MEDIO DE TRANSFERENCIA (€/ha)	98,58 €	98,58 €	82,15 €	82,15 €	82,15 €

RESUMEN DE UNIDADES

Cód	GRUPO DE PAGO	Sup. Dec. Admisible (ha)	Sup. Comprometida (ha)	Sup. ajustada compromiso (1) (ha)	% sobredec.	Sup. Resuelta (ha)	Importe Declarado	Importe Topado	Importe Resuelto	Importe tras sobredec.
418	PASTOS ASOCIADOS A GANADERÍA ECOLÓGICA	32,86		32,86	0,00	32,86	3.239,34	3.239,34	3.239,34	3.239,34
TOTAL		32,86	32,86	32,86		32,86	3.239,34	3.239,34	3.239,34	3.239,34

APLICACIÓN DE REDUCCIONES Y PENALIZACIONES

GRUPO DE PAGO	Importe Calculado	Importe prereduc.	Criterios de subvencionabilidad y compromisos	Presentación tardía	Omisión declaración	Condicionidad	IMPORTE (Euros) RESUELTO
PASTOS ASOCIADOS A GANADERÍA	3.239,34	3.239,34	0,00	0,00	0,00	0,00	3.239,34
TOTAL	3.239,34	3.239,34					3.239,34

RESUMEN DE PAGOS**IMPORTE (Euros)**

PASTOS ASOCIADOS A GANADERÍA ECOLÓGICA - Pago realizado	RESUELTO 3.239,34 €	FEADER 2.753,44 €	MAPA 317,78 €	CAPADR 168,12 €
---	----------------------------	--------------------------	----------------------	------------------------

RECINTOS RESUELTOS

REE	REFERENCIA SIGPAC	CULTIVO	DESCRIPCIÓN CULTIVO	S/R	G.PAGO	PEND. MEDIA (%)	SUP. DEC. ADMISIBLE (ha)	SUP. COMPROM. (ha)	SUP. AJUSTADA COMPROM. (1) (ha)	SUP. CONV. SIGPAC (ha)	SUP. CERTIF. (ha)	SUP. CAMPO (ha)	SUP. CAMPO DETER. CULT. DECLARADO (ha)	SUP. DEC. REDUCIDA (ha)	SUP. RESUELTA (ha)
170000004591155	21-078-018-00010-001	62000	PASTOS PERMANENTES DE 5 O MAS AÑOS-SIN VARIEDAD	S	418	21,60	17,11	17,11	17,11		17,11			17,11	17,11
170000004591157	21-078-018-00009-007	62000	PASTOS PERMANENTES DE 5 O MAS AÑOS-SIN VARIEDAD	S	418	45,80	15,75	15,75	15,75		18,53			15,75	15,75

INCIDENCIAS**INCIDENCIA DESCRIPCIÓN**

100407 Explotación solicitada no forma parte de ningún organismo de control autorizado para la producción ecológica en Andalucía o fecha de inscripción posterior al plazo establecido (Anexo I. Criterios de Subvencionabilidad. Orden 28 de marzo de 2023).
Explotación:ES21079000061 Especie:OVINA

(1) Superficie declarada admisible ajustada con la superficie comprometida.
(2) Factor de penalización valorando el alcance para el tipo de compromiso.

Puede verificar la integridad de una copia de este documento mediante la lectura del código QR adjunto o mediante el acceso a la dirección <https://ws050.juntadeandalucia.es/verificarFirma> indicando el código de VERIFICACIÓN

FIRMADO POR

RAQUEL MARIA ESPIN CRESPO

17/12/2024

VERIFICACIÓN

Pk2jm6UYDU9J72AMTZUYRN3GET48NG

PÁG. 5834/9349



**Datos considerados para el Cálculo de la Carga Ganadera mínima y máxima del expediente**

Explotación	Especie	Inscrito en Sipea y Admisible	Ugm Calculada para CG Mínima	Ugm Calculada para CG Máxima
ES21079000061	CAPRINA	SI	32,68	32,68
ES21079000061	OVINA	NO	0,00	2,31
			32,68	34,99

Superficie determinada para Cálculo Carga Ganadera Mínima: 32,86 ha

Superficie determinada para Cálculo Carga Ganadera Máxima: 78,13 ha

Carga Ganadera Mínima Expediente: 0,99 ugm/ha

Carga Ganadera Máxima Expediente: 0,45 ugm/ha

Recintos Determinados para el Cálculo de Garga Ganadera Mínima

REF.	REFERENCIA SIGPAC	CULTIVO	DESCRIPCIÓN CULTIVO	S/R	SUP. RESUELTA (ha)
1700000004591155	21-078-018-00010-00001	62000	PASTOS PERMANENTES DE 5 O MAS AÑOS-SIN VARIEDAD	S	17,11
1700000004591157	21-078-018-00009-00007	62000	PASTOS PERMANENTES DE 5 O MAS AÑOS-SIN VARIEDAD	S	15,75

Recintos Determinados para el Cálculo de Garga Ganadera Máxima

REF.	REFERENCIA SIGPAC	CULTIVO	DESCRIPCIÓN CULTIVO	S/R	SUP. RESUELTA (ha)
1700000004591149	21-078-016-00001-00002	62000	PASTOS PERMANENTES DE 5 O MAS AÑOS-SIN VARIEDAD	S	45,27
1700000004591150	21-078-018-00009-00010	62000	PASTOS PERMANENTES DE 5 O MAS AÑOS-SIN VARIEDAD	S	0,00
1700000004591155	21-078-018-00010-00001	62000	PASTOS PERMANENTES DE 5 O MAS AÑOS-SIN VARIEDAD	S	17,11
1700000004591156	21-078-018-00009-00008	62000	PASTOS PERMANENTES DE 5 O MAS AÑOS-SIN VARIEDAD	S	0,00
1700000004591157	21-078-018-00009-00007	62000	PASTOS PERMANENTES DE 5 O MAS AÑOS-SIN VARIEDAD	S	15,75
1700000004591158	21-078-018-00009-00013	62000	PASTOS PERMANENTES DE 5 O MAS AÑOS-SIN VARIEDAD	S	0,00

Incidencias de carga ganadera**INCIDENCIA DESCRIPCIÓN**

100407 Explotación solicitada no forma parte de ningún organismo de control autorizado para la producción ecológica en Andalucía o fecha de inscripción posterior al plazo establecido (Anexo I. Criterios de Subvencionabilidad. Orden 28 de marzo de 2023).
Explotación:ES21079000061 Especie:OVINA

(1) Superficie declarada admisible ajustada con la superficie comprometida.
(2) Factor de penalización valorando el alcance para el tipo de compromiso.

Puede verificar la integridad de una copia de este documento mediante la lectura del código QR adjunto o mediante el acceso a la dirección <https://ws050.juntadeandalucia.es/verificarFirma> indicando el código de VERIFICACIÓN

FIRMADO POR	RAQUEL MARIA ESPIN CRESPO	17/12/2024
VERIFICACIÓN	Pk2jm6UYDU9J72AMTZUYRN3GET48NG	PÁG. 5835/9349





APELLIDOS Y NOMBRE / RAZÓN SOCIAL
BENJUMEA MIURA MARIA DEL ROCIO

NIF
***2208*

EXPEDIENTE
1150152

ANUALIDAD DE PAGO
1ª

IMPORTES POR ANUALIDAD

	2023	2024	2025	2026	2027
IMPORTE MÁXIMO SUBVENCIONABLE	11.899,20 €	11.899,20 €	11.899,20 €	9.916,00 €	9.916,00 €
IMPORTE MEDIO DE TRANSFERENCIA (€/ha)	297,48 €	297,48 €	297,48 €	247,90 €	247,90 €

RESUMEN DE UNIDADES

Cód	GRUPO DE PAGO	Sup. Dec. Admisible (ha)	Sup. Comprometida (ha)	Sup. ajustada compromiso (1) (ha)	% sobredec.	Sup. Resuelta (ha)	Importe Declarado	Importe Topado	Importe Resuelto	Importe tras sobredec.
419	OLIVAR	107,51		40,00	0,00	40,00	11.899,20	11.899,20	11.899,20	11.899,20
TOTAL		107,51	40,00	40,00		40,00	11.899,20	11.899,20	11.899,20	11.899,20

APLICACIÓN DE REDUCCIONES Y PENALIZACIONES

GRUPO DE PAGO	Importe Calculado	Importe prereduc.	Criterios de subvencionabilidad y compromisos	Presentación tardía	Omisión declaración	Condicionalidad	IMPORTE (Euros) RESUELTO
OLIVAR	11.899,20	11.899,20	0,00	0,00	0,00	0,00	11.899,20
TOTAL	11.899,20	11.899,20					11.899,20

RESUMEN DE PAGOS

	IMPORTE (Euros)			
	RESUELTO	FEADER	MAPA	CAPADR
OLIVAR - Pago realizado	11.899,20 €	10.114,32 €	1.167,31 €	617,57 €

RECINTOS RESUELTOS

REF.	REFERENCIA SIGPAC	CULTIVO DESCRIPCIÓN CULTIVO	S/R G.PAGO	PEND. MEDIA (%)	SUP. DEC. ADMISIBLE (ha)	SUP. COMPROM. (ha)	SUP. AJUSTADA COMPR.(1) (ha)	SUP. CONY. SIGPAC (ha)	SUP. CERTIE (ha)	SUP. CAMPO (ha)	SUP. CAMPO DETER. CULT. DECLARADO (ha)	SUP. DEC. REDUCIDA (ha)	SUP. RESUELTA (ha)
-478466	21-073-030-00002-003	101216 OLIVAR-MANZANILLA DE HUELVA	S 419	4,40	11,59	11,59	11,59		11,59			11,59	11,59
-478465	21-073-030-00001-063	101189 OLIVAR-KORONEIKI	R 419	6,80	1,21	1,21	1,21		1,21			1,21	1,21
-68943	21-073-030-00001-051	101003 OLIVAR-ARBEQUINA	S 419	8,00	1,10	1,10	1,10		1,10			1,10	1,10
-68941	21-073-030-00001-050	101003 OLIVAR-ARBEQUINA	S 419	7,10	1,68	1,68	1,68		1,68			1,68	1,68
-68940	21-073-030-00001-016	101003 OLIVAR-ARBEQUINA	S 419	5,20	2,69	2,69	2,69		2,69			2,69	2,69
-68938	21-073-030-00001-047	101003 OLIVAR-ARBEQUINA	S 419	7,30	1,52	1,52	1,52		1,52			1,52	1,52
-68935	21-073-030-00001-003	101003 OLIVAR-ARBEQUINA	S 419	4,60	1,55	1,55	1,55		1,55			1,55	1,55
-68929	21-073-029-00003-012	101003 OLIVAR-ARBEQUINA	R 419	4,00	1,38	1,38	1,38		1,38			1,38	1,38
-66277	21-073-030-00001-059	101216 OLIVAR-MANZANILLA DE HUELVA	R 419	5,30	2,33	2,33	2,33		2,33			2,33	2,33
1700000006801166	21-073-030-00006-002	101216 OLIVAR-MANZANILLA DE HUELVA	R 419	5,10	0,33	0,33	0,33		0,33			0,33	0,33
1700000006801167	21-073-030-09010-001	101216 OLIVAR-MANZANILLA DE HUELVA	S 419	2,50	0,06	0,06	0,06		0,06			0,06	0,06
1700000006801174	21-073-030-00001-057	101216 OLIVAR-MANZANILLA DE HUELVA	R 419	8,10	13,21	13,21	13,21		13,21			13,21	13,21
1700000006801178	21-073-030-00006-004	101216 OLIVAR-MANZANILLA DE HUELVA	R 419	4,90	11,75	11,75	11,75		11,75			11,75	11,75
1700000006801193	21-073-029-00003-003	101216 OLIVAR-MANZANILLA DE HUELVA	R 419	5,90	56,87	56,87	56,87		56,87			56,87	56,87
1700000006801195	21-073-030-00001-004	101216 OLIVAR-MANZANILLA DE HUELVA	S 419	6,30	0,24	0,24	0,24		0,24			0,24	0,24

(1) Superficie declarada admisible ajustada con la superficie comprometida.
(2) Factor de penalización valorando el alcance para el tipo de compromiso.

Puede verificar la integridad de una copia de este documento mediante la lectura del código QR adjunto o mediante el acceso a la dirección <https://ws050.juntadeandalucia.es/verificarFirma> indicando el código de VERIFICACIÓN

FIRMADO POR

RAQUEL MARIA ESPIN CRESPO

17/12/2024

VERIFICACIÓN

Pk2jm6UYDU9J72AMTZUYRN3GET48NG

PÁG. 5836/9349



**INCIDENCIAS****INCIDENCIA DESCRIPCIÓN**

- 226 Recinto abandonado según SIGPAC por el que solicita alguna ayuda/práctica.
Ref:-478464 Recinto:21-073-030-00001-00060 Cultivo:101216 OLIVAR-MANZANILLA DE HUELVA Regadío
- 248 Verifica que los recintos declarados con sistema de explotación regadío corresponden realmente a regadío según SIGPAC.
Ref:-478464 Recinto:21-073-030-00001-00060 Cultivo:101216 OLIVAR-MANZANILLA DE HUELVA Regadío
Ref:-478465 Recinto:21-073-030-00001-00063 Cultivo:101189 OLIVAR-KORONEIKI Regadío
- 100421 Recinto declarado por error para una operación de la 6503, que se ha corregido de oficio marcando la operación correcta, de acuerdo con la fecha de inscripción del recinto en la producción ecológica.
Ref:1700000006801193 Recinto:21-073-029-00003-00003 Cultivo:101216 OLIVAR-MANZANILLA DE HUELVA Regadío
Ref:-68929 Recinto:21-073-029-00003-00012 Cultivo:101003 OLIVAR-ARBEQUINA Regadío
Ref:-68935 Recinto:21-073-030-00001-00003 Cultivo:101003 OLIVAR-ARBEQUINA Secano
Ref:1700000006801195 Recinto:21-073-030-00001-00004 Cultivo:101216 OLIVAR-MANZANILLA DE HUELVA Secano
Ref:-68940 Recinto:21-073-030-00001-00016 Cultivo:101003 OLIVAR-ARBEQUINA Secano
Ref:-68938 Recinto:21-073-030-00001-00047 Cultivo:101003 OLIVAR-ARBEQUINA Secano
Ref:-68941 Recinto:21-073-030-00001-00050 Cultivo:101003 OLIVAR-ARBEQUINA Secano
Ref:-68943 Recinto:21-073-030-00001-00051 Cultivo:101003 OLIVAR-ARBEQUINA Secano
Ref:1700000006801174 Recinto:21-073-030-00001-00057 Cultivo:101216 OLIVAR-MANZANILLA DE HUELVA Regadío
Ref:-66277 Recinto:21-073-030-00001-00059 Cultivo:101216 OLIVAR-MANZANILLA DE HUELVA Regadío
Ref:-478464 Recinto:21-073-030-00001-00060 Cultivo:101216 OLIVAR-MANZANILLA DE HUELVA Regadío
Ref:-478465 Recinto:21-073-030-00001-00063 Cultivo:101189 OLIVAR-KORONEIKI Regadío
Ref:-478466 Recinto:21-073-030-00002-00003 Cultivo:101216 OLIVAR-MANZANILLA DE HUELVA Secano
Ref:1700000006801166 Recinto:21-073-030-00006-00002 Cultivo:101216 OLIVAR-MANZANILLA DE HUELVA Regadío
Ref:1700000006801178 Recinto:21-073-030-00006-00004 Cultivo:101216 OLIVAR-MANZANILLA DE HUELVA Regadío
Ref:1700000006801167 Recinto:21-073-030-09010-00001 Cultivo:101216 OLIVAR-MANZANILLA DE HUELVA Secano
- 100424 Solicita recinto que no está comprometido para la operación.
Ref:-478464 Recinto:21-073-030-00001-00060 Cultivo:101216 OLIVAR-MANZANILLA DE HUELVA Regadío

(1) Superficie declarada admisible ajustada con la superficie comprometida.
(2) Factor de penalización valorando el alcance para el tipo de compromiso.

Puede verificar la integridad de una copia de este documento mediante la lectura del código QR adjunto o mediante el acceso a la dirección <https://ws050.juntadeandalucia.es/verificarFirma> indicando el código de VERIFICACIÓN

FIRMADO POR	RAQUEL MARIA ESPIN CRESPO	17/12/2024	
VERIFICACIÓN	Pk2jm6UYDU9J72AMTZUYRN3GET48NG	PÁG. 5837/9349	

**APELLIDOS Y NOMBRE / RAZÓN SOCIAL**

BERMEJO MARTINS CARLOS

NIF

***9762*

EXPEDIENTE

1267998

ANUALIDAD DE PAGO

1ª

IMPORTE POR ANUALIDAD

	2023	2024	2025	2026	2027
IMPORTE MÁXIMO SUBVENCIONABLE	10.814,03 €	10.814,03 €	9.011,69 €	9.011,69 €	9.011,69 €
IMPORTE MEDIO DE TRANSFERENCIA (€/ha)	81,41 €	81,41 €	67,84 €	67,84 €	67,84 €

RESUMEN DE UNIDADES

Cód	GRUPO DE PAGO	Sup. Dec. Admisible (ha)	Sup. Comprometida (ha)	Sup. ajustada compromiso (1) (ha)	% sobredec.	Sup. Resuelta (ha)	Importe Declarado	Importe Topado	Importe Resuelto	Importe tras sobredec.
418	PASTOS ASOCIADOS A GANADERÍA ECOLÓGICA	132,83		132,83	0,00	132,83	10.814,23	10.814,03	10.814,03	10.814,03
TOTAL		132,83	132,83	132,83		132,83	10.814,23	10.814,03	10.814,03	10.814,03

APLICACIÓN DE REDUCCIONES Y PENALIZACIONES

GRUPO DE PAGO	Importe Calculado	Importe prereduc.	Criterios de subvencionabilidad y compromisos	Presentación tardía	Omisión declaración	Condicionidad	IMPORTE (Euros) RESUELTO
PASTOS ASOCIADOS A GANADERÍA	10.814,03	10.814,03	0,00	0,00	0,00	0,00	10.814,03
TOTAL	10.814,03	10.814,03					10.814,03

RESUMEN DE PAGOS

	RESUELTO	FEADER	MAPA	CAPADR
PASTOS ASOCIADOS A GANADERÍA ECOLÓGICA - Pago realizado	1.177,05 €	1.000,49 €	115,47 €	61,09 €
PASTOS ASOCIADOS A GANADERÍA ECOLÓGICA - A pagar	9.636,98 €	8.191,43 €	945,39 €	500,16 €
TOTAL	10.814,03 €	9.191,92 €	1.060,86 €	561,25 €

RECINTOS RESUELTOS

REF.	REFERENCIA SIGPAC	CULTIVO	DESCRIPCIÓN CULTIVO	S/R	G.PAGO	PEND. MEDIA (%)	SUP. DEC. ADMISIBLE (ha)	SUP. COMPROM. (ha)	SUP. AJUSTADA COMPR.(1) (ha)	SUP. CONV. SIGPAC (ha)	SUP. CERTIE (ha)	SUP. CAMPO (ha)	SUP. CAMPO DETER CULL. DECLARADO (ha)	SUP. DEC. REDUCIDA (ha)	SUP. RESUELTA (ha)
-1457206	21-061-002-00096-003	63000	PASTOS DE MENOS DE 5 AÑOS-SIN VARIEDAD	S	418	12,20	0,84	0,84	0,84		0,84			0,84	0,84
-1383053	21-061-002-00011-013	62000	PASTOS PERMANENTES DE 5 O MAS AÑOS-SIN VARIEDAD	S	418	35,10	3,71	3,71	3,71		3,71			3,71	3,71
-1275116	21-061-002-00010-001	62000	PASTOS PERMANENTES DE 5 O MAS AÑOS-SIN VARIEDAD	S	418	6,50	0,49	0,49	0,49		0,49			0,49	0,49
-1274986	21-061-002-00010-002	62000	PASTOS PERMANENTES DE 5 O MAS AÑOS-SIN VARIEDAD	S	418	5,20	0,46	0,46	0,46		0,46			0,46	0,46
-1063932	21-061-002-00011-007	63000	PASTOS DE MENOS DE 5 AÑOS-SIN VARIEDAD	R	418	12,20	0,32	0,32	0,32		0,32			0,32	0,32
5550896	21-061-002-00011-013	62000	PASTOS PERMANENTES DE 5 O MAS AÑOS-SIN VARIEDAD	S	418	35,10	47,11	47,11	47,11		47,11			47,11	47,11
5550947	21-061-002-00011-013	62000	PASTOS PERMANENTES DE 5 O MAS AÑOS-SIN VARIEDAD	S	418	35,10	3,88	3,88	3,88		3,88			3,88	3,88
1700000005585289	21-061-002-00011-005	62000	PASTOS PERMANENTES DE 5 O MAS AÑOS-SIN VARIEDAD	S	418	9,80	5,95	5,95	5,95		5,95			5,95	5,95
1700000005585290	21-061-002-00011-013	62000	PASTOS PERMANENTES DE 5 O MAS AÑOS-SIN VARIEDAD	S	418	35,10	70,07	70,07	70,07		70,07			70,07	70,07

(1) Superficie declarada admisible ajustada con la superficie comprometida.
(2) Factor de penalización valorando el alcance para el tipo de compromiso.

Puede verificar la integridad de una copia de este documento mediante la lectura del código QR adjunto o mediante el acceso a la dirección <https://ws050.juntadeandalucia.es/verificarFirma> indicando el código de VERIFICACIÓN

FIRMADO POR

RAQUEL MARIA ESPIN CRESPO

17/12/2024

VERIFICACIÓN

Pk2jm6UYDU9J72AMTZUYRN3GET48NG

PÁG. 5838/9349



**INCIDENCIAS****INCIDENCIA DESCRIPCIÓN**

- 100407 Explotación solicitada no forma parte de ningún organismo de control autorizado para la producción ecológica en Andalucía o fecha de inscripción posterior al plazo establecido (Anexo I. Criterios de Subvencionabilidad. Orden 28 de marzo de 2023).
Explotación:ES210080000742 Especie:PORCINO
Explotación:ES210620000049 Especie:PORCINO
- 100411 Recinto no admisible por no estar asociado en SIGGAN a una explotación ganadera (Artículo 10 de la Orden de 28 de marzo de 2023).
Ref:-1457207 Recinto:21-061-002-09015-00005 Cultivo:62000 PASTOS PERMANENTES DE 5 O MAS AÑOS-SIN VARIEDAD Secano
Ref:-1457208 Recinto:21-061-002-09015-00008 Cultivo:62000 PASTOS PERMANENTES DE 5 O MAS AÑOS-SIN VARIEDAD Secano
Ref:-1457209 Recinto:21-061-002-09015-00009 Cultivo:62000 PASTOS PERMANENTES DE 5 O MAS AÑOS-SIN VARIEDAD Secano
Ref:-1457210 Recinto:21-061-002-09015-00011 Cultivo:62000 PASTOS PERMANENTES DE 5 O MAS AÑOS-SIN VARIEDAD Secano
Ref:-1457211 Recinto:21-061-002-09015-00013 Cultivo:63000 PASTOS DE MENOS DE 5 AÑOS-SIN VARIEDAD Secano
- 100424 Solicita recinto que no está comprometido para la operación.
Ref:-1457207 Recinto:21-061-002-09015-00005 Cultivo:62000 PASTOS PERMANENTES DE 5 O MAS AÑOS-SIN VARIEDAD Secano
Ref:-1457208 Recinto:21-061-002-09015-00008 Cultivo:62000 PASTOS PERMANENTES DE 5 O MAS AÑOS-SIN VARIEDAD Secano
Ref:-1457209 Recinto:21-061-002-09015-00009 Cultivo:62000 PASTOS PERMANENTES DE 5 O MAS AÑOS-SIN VARIEDAD Secano
Ref:-1457210 Recinto:21-061-002-09015-00011 Cultivo:62000 PASTOS PERMANENTES DE 5 O MAS AÑOS-SIN VARIEDAD Secano
Ref:-1457211 Recinto:21-061-002-09015-00013 Cultivo:63000 PASTOS DE MENOS DE 5 AÑOS-SIN VARIEDAD Secano

Datos considerados para el Cálculo de la Carga Ganadera mínima y máxima del expediente

Explotación	Especie	Inscrito en Sipea y Admisible	Ugm Calculada para CG Mínima	Ugm Calculada para CG Máxima
ES210080000742	BOVINA	SI	8,89	8,89
ES210080000742	PORCINO	NO	0,00	0,00
ES210620000049	BOVINA	SI	42,44	42,44
ES210620000049	PORCINO	NO	0,00	8,22
			51,33	59,55

Superficie determinada para Cálculo Carga Ganadera Mínima: 160,08 ha

Superficie determinada para Cálculo Carga Ganadera Máxima: 173,98 ha

Carga Ganadera Mínima Expediente: 0,32 ugm/ha

Carga Ganadera Máxima Expediente: 0,34 ugm/ha

Recintos Determinados para el Cálculo de Garga Ganadera Mínima

REF.	REFERENCIA SIGPAC	CULTIVO	DESCRIPCIÓN CULTIVO	S/R	SUP. RESUELTA (ha)
-1457211	21-061-002-09015-00013	63000	PASTOS DE MENOS DE 5 AÑOS-SIN VARIEDAD	S	0,10
-1457210	21-061-002-09015-00011	62000	PASTOS PERMANENTES DE 5 O MAS AÑOS-SIN VARIEDAD	S	0,23
-1457209	21-061-002-09015-00009	62000	PASTOS PERMANENTES DE 5 O MAS AÑOS-SIN VARIEDAD	S	0,03
-1457208	21-061-002-09015-00008	62000	PASTOS PERMANENTES DE 5 O MAS AÑOS-SIN VARIEDAD	S	0,24
-1457207	21-061-002-09015-00005	62000	PASTOS PERMANENTES DE 5 O MAS AÑOS-SIN VARIEDAD	S	0,03
-1457206	21-061-002-00096-00003	63000	PASTOS DE MENOS DE 5 AÑOS-SIN VARIEDAD	S	0,84
-1383053	21-061-002-00011-00013	62000	PASTOS PERMANENTES DE 5 O MAS AÑOS-SIN VARIEDAD	S	3,71
-1275144	21-008-006-00102-00001	62000	PASTOS PERMANENTES DE 5 O MAS AÑOS-SIN VARIEDAD	S	2,85
-1275116	21-061-002-00010-00001	62000	PASTOS PERMANENTES DE 5 O MAS AÑOS-SIN VARIEDAD	S	0,49
-1274986	21-061-002-00010-00002	62000	PASTOS PERMANENTES DE 5 O MAS AÑOS-SIN VARIEDAD	S	0,46
-1063932	21-061-002-00011-00007	63000	PASTOS DE MENOS DE 5 AÑOS-SIN VARIEDAD	R	0,32
5488301	21-008-006-00008-00004	62000	PASTOS PERMANENTES DE 5 O MAS AÑOS-SIN VARIEDAD	S	18,06

(1) Superficie declarada admisible ajustada con la superficie comprometida.
(2) Factor de penalización valorando el alcance para el tipo de compromiso.Puede verificar la integridad de una copia de este documento mediante la lectura del código QR adjunto o mediante el acceso a la dirección <https://ws050.juntadeandalucia.es/verificarFirma> indicando el código de VERIFICACIÓN

FIRMADO POR

RAQUEL MARIA ESPIN CRESPO

17/12/2024

VERIFICACIÓN

Pk2jm6UYDU9J72AMTZUYRN3GET48NG

PÁG. 5839/9349



**Datos considerados para el Cálculo de la Carga Ganadera mínima y máxima del expediente****Recintos Determinados para el Cálculo de Garga Ganadera Mínima**

<u>REF.</u>	<u>REFERENCIA SIGPAC</u>	<u>CULTIVO</u>	<u>DESCRIPCIÓN CULTIVO</u>	<u>S/R</u>	<u>SUP. RESUELTA (ha)</u>
5550813	21-008-006-00008-00004	62000	PASTOS PERMANENTES DE 5 O MAS AÑOS-SIN VARIEDAD	S	5,71
5550896	21-061-002-00011-00013	62000	PASTOS PERMANENTES DE 5 O MAS AÑOS-SIN VARIEDAD	S	47,11
5550947	21-061-002-00011-00013	62000	PASTOS PERMANENTES DE 5 O MAS AÑOS-SIN VARIEDAD	S	3,88
170000005585289	21-061-002-00011-00005	62000	PASTOS PERMANENTES DE 5 O MAS AÑOS-SIN VARIEDAD	S	5,95
170000005585290	21-061-002-00011-00013	62000	PASTOS PERMANENTES DE 5 O MAS AÑOS-SIN VARIEDAD	S	70,07

Recintos Determinados para el Cálculo de Garga Ganadera Máxima

<u>REF.</u>	<u>REFERENCIA SIGPAC</u>	<u>CULTIVO</u>	<u>DESCRIPCIÓN CULTIVO</u>	<u>S/R</u>	<u>SUP. RESUELTA (ha)</u>
-1550815	21-061-002-00004-00002	62000	PASTOS PERMANENTES DE 5 O MAS AÑOS-SIN VARIEDAD	S	1,67
-1550814	21-061-002-00005-00001	62000	PASTOS PERMANENTES DE 5 O MAS AÑOS-SIN VARIEDAD	S	4,82
-1550813	21-061-002-00005-00005	62000	PASTOS PERMANENTES DE 5 O MAS AÑOS-SIN VARIEDAD	S	1,41
-1550812	21-061-002-00001-00004	62000	PASTOS PERMANENTES DE 5 O MAS AÑOS-SIN VARIEDAD	S	6,00
-1457211	21-061-002-09015-00013	63000	PASTOS DE MENOS DE 5 AÑOS-SIN VARIEDAD	S	0,10
-1457210	21-061-002-09015-00011	62000	PASTOS PERMANENTES DE 5 O MAS AÑOS-SIN VARIEDAD	S	0,23
-1457209	21-061-002-09015-00009	62000	PASTOS PERMANENTES DE 5 O MAS AÑOS-SIN VARIEDAD	S	0,03
-1457208	21-061-002-09015-00008	62000	PASTOS PERMANENTES DE 5 O MAS AÑOS-SIN VARIEDAD	S	0,24
-1457207	21-061-002-09015-00005	62000	PASTOS PERMANENTES DE 5 O MAS AÑOS-SIN VARIEDAD	S	0,03
-1457206	21-061-002-00096-00003	63000	PASTOS DE MENOS DE 5 AÑOS-SIN VARIEDAD	S	0,84
-1383053	21-061-002-00011-00013	62000	PASTOS PERMANENTES DE 5 O MAS AÑOS-SIN VARIEDAD	S	3,71
-1275144	21-008-006-00102-00001	62000	PASTOS PERMANENTES DE 5 O MAS AÑOS-SIN VARIEDAD	S	2,85
-1275116	21-061-002-00010-00001	62000	PASTOS PERMANENTES DE 5 O MAS AÑOS-SIN VARIEDAD	S	0,49
-1274986	21-061-002-00010-00002	62000	PASTOS PERMANENTES DE 5 O MAS AÑOS-SIN VARIEDAD	S	0,46
-1063932	21-061-002-00011-00007	63000	PASTOS DE MENOS DE 5 AÑOS-SIN VARIEDAD	R	0,32
5488301	21-008-006-00008-00004	62000	PASTOS PERMANENTES DE 5 O MAS AÑOS-SIN VARIEDAD	S	18,06
5550813	21-008-006-00008-00004	62000	PASTOS PERMANENTES DE 5 O MAS AÑOS-SIN VARIEDAD	S	5,71
5550896	21-061-002-00011-00013	62000	PASTOS PERMANENTES DE 5 O MAS AÑOS-SIN VARIEDAD	S	47,11
5550947	21-061-002-00011-00013	62000	PASTOS PERMANENTES DE 5 O MAS AÑOS-SIN VARIEDAD	S	3,88
170000005585289	21-061-002-00011-00005	62000	PASTOS PERMANENTES DE 5 O MAS AÑOS-SIN VARIEDAD	S	5,95
170000005585290	21-061-002-00011-00013	62000	PASTOS PERMANENTES DE 5 O MAS AÑOS-SIN VARIEDAD	S	70,07

Incidencias de carga ganadera**INCIDENCIA DESCRIPCIÓN**

100407	Explotación solicitada no forma parte de ningún organismo de control autorizado para la producción ecológica en Andalucía o fecha de inscripción posterior al plazo establecido (Anexo I. Criterios de Subvencionabilidad. Orden 28 de marzo de 2023). Explotación:ES210080000742 Especie:PORCINO Explotación:ES210620000049 Especie:PORCINO
--------	--

(1) Superficie declarada admisible ajustada con la superficie comprometida.
(2) Factor de penalización valorando el alcance para el tipo de compromiso.

Puede verificar la integridad de una copia de este documento mediante la lectura del código QR adjunto o mediante el acceso a la dirección <https://ws050.juntadeandalucia.es/verificarFirma> indicando el código de VERIFICACIÓN

FIRMADO POR	RAQUEL MARIA ESPIN CRESPO	17/12/2024	
VERIFICACIÓN	Pk2jm6UYDU9J72AMTZUYRN3GET48NG	PÁG. 5840/9349	

**APELLIDOS Y NOMBRE / RAZÓN SOCIAL**

BERMÚDEZ SAN VICENTE FRANCISCO

NIF

***9563*

EXPEDIENTE

1260108

ANUALIDAD DE PAGO

1ª

IMPORTES POR ANUALIDAD

	2023	2024	2025	2026	2027
IMPORTE MÁXIMO SUBVENCIONABLE	2.314,66 €	2.314,66 €	1.928,88 €	1.928,88 €	1.928,88 €
IMPORTE MEDIO DE TRANSFERENCIA (€/ha)	98,58 €	98,58 €	82,15 €	82,15 €	82,15 €

RESUMEN DE UNIDADES

Cód	GRUPO DE PAGO	Sup. Dec. Admisible (ha)	Sup. Comprometida (ha)	Sup. ajustada compromiso (1) (ha)	% sobredec.	Sup. Resuelta (ha)	Importe Declarado	Importe Topado	Importe Resuelto	Importe tras sobredec.
418	PASTOS ASOCIADOS A GANADERÍA ECOLÓGICA	23,48		23,48	0,00	23,48	2.314,66	2.314,66	2.314,66	2.314,66
TOTAL		23,48	23,48	23,48		23,48	2.314,66	2.314,66	2.314,66	2.314,66

APLICACIÓN DE REDUCCIONES Y PENALIZACIONES

GRUPO DE PAGO	Importe Calculado	Importe prereduc.	Criterios de subvencionabilidad y compromisos	Presentación tardía	Omisión declaración	Condicionidad	IMPORTE (Euros) RESUELTO
PASTOS ASOCIADOS A GANADERÍA	2.314,66	2.314,66	0,00	0,00	0,00	0,00	2.314,66
TOTAL	2.314,66	2.314,66					2.314,66

RESUMEN DE PAGOS**IMPORTE (Euros)**

	RESUELTO	FEADER	MAPA	CAPADR
PASTOS ASOCIADOS A GANADERÍA ECOLÓGICA - Pago realizado	2.314,66 €	1.967,46 €	227,07 €	120,13 €

RECINTOS RESUELTOS

REE	REFERENCIA SIGPAC	CULTIVO	DESCRIPCIÓN CULTIVO	S/R G.PAGO	PEND. MEDIA (%)	SUP. DEC. ADMISIBLE (ha)	SUP. COMPROM. (ha)	SUP. AJUSTADA COMPROM. (1) (ha)	SUP. CONV. SIGPAC (ha)	SUP. CERTIF. (ha)	SUP. CAMPO (ha)	SUP. CAMPO DETER. CULT. (ha)	SUP. DEC. REDUCIDA (ha)	SUP. RESUELTA (ha)
5265642	21-039-003-00041-001	62000	PASTOS PERMANENTES DE 5 O MAS AÑOS-SIN VARIEDAD	S 418	23,80	13,34	13,34	13,34		17,78			13,34	13,34
5265643	21-039-002-00149-001	62000	PASTOS PERMANENTES DE 5 O MAS AÑOS-SIN VARIEDAD	S 418	23,10	5,87	5,87	5,87		5,87			5,87	5,87
5265701	21-020-001-00076-001	62000	PASTOS PERMANENTES DE 5 O MAS AÑOS-SIN VARIEDAD	S 418	19,80	2,66	2,66	2,66		2,66			2,66	2,66
5265706	21-020-001-00078-001	62000	PASTOS PERMANENTES DE 5 O MAS AÑOS-SIN VARIEDAD	S 418	26,20	1,61	1,61	1,61		1,61			1,61	1,61

INCIDENCIAS**INCIDENCIA DESCRIPCIÓN**

- 100407 Explotación solicitada no forma parte de ningún organismo de control autorizado para la producción ecológica en Andalucía o fecha de inscripción posterior al plazo establecido (Anexo I. Criterios de Subvencionabilidad. Orden 28 de marzo de 2023).
Explotación:ES210200000026 Especie:PORCINO
Explotación:ES210390000166 Especie:PORCINO
- 100411 Recinto no admisible por no estar asociado en SIGGAN a una explotación ganadera (Artículo 10 de la Orden de 28 de marzo de 2023).
Ref:5265704 Recinto:21-020-001-00077-00004 Cultivo:62000 PASTOS PERMANENTES DE 5 O MAS AÑOS-SIN VARIEDAD Secano
Ref:5265705 Recinto:21-020-001-00077-00005 Cultivo:62000 PASTOS PERMANENTES DE 5 O MAS AÑOS-SIN VARIEDAD Secano
- 100424 Solicita recinto que no está comprometido para la operación.
Ref:5265704 Recinto:21-020-001-00077-00004 Cultivo:62000 PASTOS PERMANENTES DE 5 O MAS AÑOS-SIN VARIEDAD Secano
Ref:5265705 Recinto:21-020-001-00077-00005 Cultivo:62000 PASTOS PERMANENTES DE 5 O MAS AÑOS-SIN VARIEDAD Secano

(1) Superficie declarada admisible ajustada con la superficie comprometida.
(2) Factor de penalización valorando el alcance para el tipo de compromiso.

Puede verificar la integridad de una copia de este documento mediante la lectura del código QR adjunto o mediante el acceso a la dirección <https://ws050.juntadeandalucia.es/verificarFirma> indicando el código de VERIFICACIÓN

FIRMADO POR

RAQUEL MARIA ESPIN CRESPO

17/12/2024

VERIFICACIÓN

Pk2jm6UYDU9J72AMTZUYRN3GET48NG

PÁG. 5841/9349



**Datos considerados para el Cálculo de la Carga Ganadera mínima y máxima del expediente**

Explotación	Especie	Inscrito en Sipea y Admisible	Ugm Calculada para CG Mínima	Ugm Calculada para CG Máxima
ES210200000026	BOVINA	SI	14,11	14,11
ES210200000026	PORCINO	NO	0,00	11,30
ES210390000166	PORCINO	NO	0,00	6,14
			14,11	31,55

Superficie determinada para Cálculo Carga Ganadera Mínima: 26,17 ha

Superficie determinada para Cálculo Carga Ganadera Máxima: 26,17 ha

Carga Ganadera Mínima Expediente: 0,54 ugm/ha

Carga Ganadera Máxima Expediente: 1,21 ugm/ha

Recintos Determinados para el Cálculo de Garga Ganadera Mínima

REF.	REFERENCIA SIGPAC	CULTIVO	DESCRIPCIÓN CULTIVO	S/R	SUP. RESUELTA (ha)
5265642	21-039-003-00041-00001	62000	PASTOS PERMANENTES DE 5 O MAS AÑOS-SIN VARIEDAD	S	13,34
5265643	21-039-002-00149-00001	62000	PASTOS PERMANENTES DE 5 O MAS AÑOS-SIN VARIEDAD	S	5,87
5265701	21-020-001-00076-00001	62000	PASTOS PERMANENTES DE 5 O MAS AÑOS-SIN VARIEDAD	S	2,66
5265704	21-020-001-00077-00004	62000	PASTOS PERMANENTES DE 5 O MAS AÑOS-SIN VARIEDAD	S	2,21
5265705	21-020-001-00077-00005	62000	PASTOS PERMANENTES DE 5 O MAS AÑOS-SIN VARIEDAD	S	0,48
5265706	21-020-001-00078-00001	62000	PASTOS PERMANENTES DE 5 O MAS AÑOS-SIN VARIEDAD	S	1,61

Recintos Determinados para el Cálculo de Garga Ganadera Máxima

REF.	REFERENCIA SIGPAC	CULTIVO	DESCRIPCIÓN CULTIVO	S/R	SUP. RESUELTA (ha)
5265642	21-039-003-00041-00001	62000	PASTOS PERMANENTES DE 5 O MAS AÑOS-SIN VARIEDAD	S	13,34
5265643	21-039-002-00149-00001	62000	PASTOS PERMANENTES DE 5 O MAS AÑOS-SIN VARIEDAD	S	5,87
5265701	21-020-001-00076-00001	62000	PASTOS PERMANENTES DE 5 O MAS AÑOS-SIN VARIEDAD	S	2,66
5265704	21-020-001-00077-00004	62000	PASTOS PERMANENTES DE 5 O MAS AÑOS-SIN VARIEDAD	S	2,21
5265705	21-020-001-00077-00005	62000	PASTOS PERMANENTES DE 5 O MAS AÑOS-SIN VARIEDAD	S	0,48
5265706	21-020-001-00078-00001	62000	PASTOS PERMANENTES DE 5 O MAS AÑOS-SIN VARIEDAD	S	1,61

Incidencias de carga ganadera**INCIDENCIA DESCRIPCIÓN**

- 100407 Explotación solicitada no forma parte de ningún organismo de control autorizado para la producción ecológica en Andalucía o fecha de inscripción posterior al plazo establecido (Anexo I. Criterios de Subvencionabilidad. Orden 28 de marzo de 2023).
Explotación:ES210200000026 Especie:PORCINO
Explotación:ES210390000166 Especie:PORCINO

(1) Superficie declarada admisible ajustada con la superficie comprometida.
(2) Factor de penalización valorando el alcance para el tipo de compromiso.

Puede verificar la integridad de una copia de este documento mediante la lectura del código QR adjunto o mediante el acceso a la dirección <https://ws050.juntadeandalucia.es/verificarFirma> indicando el código de VERIFICACIÓN

FIRMADO POR	RAQUEL MARIA ESPIN CRESPO	17/12/2024	
VERIFICACIÓN	Pk2jm6UYDU9J72AMTZUYRN3GET48NG	PÁG. 5842/9349	



APELLIDOS Y NOMBRE / RAZÓN SOCIAL

BLANCO CARRASCO JUAN ANTONIO

NIF
***8603*

EXPEDIENTE
1002190

ANUALIDAD DE PAGO

1ª

IMPORTES POR ANUALIDAD

	2023	2024	2025	2026	2027
IMPORTE MÁXIMO SUBVENCIONABLE	5.051,24 €	5.051,24 €	4.209,37 €	4.209,37 €	4.209,37 €
IMPORTE MEDIO DE TRANSFERENCIA (€/ha)	75,91 €	75,91 €	63,26 €	63,26 €	63,26 €

RESUMEN DE UNIDADES

Cód	GRUPO DE PAGO	Sup. Dec. Admisible (ha)	Sup. Comprometida (ha)	Sup. ajustada compromiso (1) (ha)	% sobredec.	Sup. Resuelta (ha)	Importe Declarado	Importe Topado	Importe Resuelto	Importe tras sobredec.
418	PASTOS ASOCIADOS A GANADERÍA ECOLÓGICA	66,54		66,54	0,00	66,54	6.559,51	5.051,24	5.051,24	5.051,24
TOTAL		66,54	66,54	66,54		66,54	6.559,51	5.051,24	5.051,24	5.051,24

APLICACIÓN DE REDUCCIONES Y PENALIZACIONES

GRUPO DE PAGO	Importe Calculado	Importe prereduc.	Criterios de subvencionabilidad y compromisos	Presentación tardía	Omisión declaración	Condicionidad	IMPORTE (Euros) RESUELTO
PASTOS ASOCIADOS A GANADERÍA	5.051,24	5.051,24	0,00	0,00	0,00	0,00	5.051,24
TOTAL	5.051,24	5.051,24					5.051,24

RESUMEN DE PAGOS

	RESUELTO	FEADER	MAPA	CAPADR
PASTOS ASOCIADOS A GANADERÍA ECOLÓGICA - Pago realizado	5.051,24 €	4.293,55 €	495,53 €	262,16 €

RECINTOS RESUELTOS

REE	REFERENCIA SIGPAC	CULTIVO	DESCRIPCIÓN CULTIVO	S/R G.PAGO	PEND. MEDIA (%)	SUP. DEC. ADMISIBLE (ha)	SUP. COMPROM. (ha)	SUP. AJUSTADA COMPROM. (1) (ha)	SUP. CONV. SIGPAC (ha)	SUP. CERTIF. (ha)	SUP. CAMPO (ha)	SUP. CAMPO DETER. CULT. DECLARADO (ha)	SUP. DEC. REDUCIDA (ha)	SUP. RESUELTA (ha)
4769169	21-051-002-00031-003	62000	PASTOS PERMANENTES DE 5 O MAS AÑOS-SIN VARIEDAD	S 418	32,00	1,79	1,79	1,79		2,75			1,79	1,79
4769170	21-051-005-00020-002	62000	PASTOS PERMANENTES DE 5 O MAS AÑOS-SIN VARIEDAD	S 418	17,00	2,53	2,53	2,53		2,53			2,53	2,53
4769171	21-051-005-00020-003	62000	PASTOS PERMANENTES DE 5 O MAS AÑOS-SIN VARIEDAD	S 418	14,50	0,04	0,04	0,04		0,04			0,04	0,04
4769175	21-051-005-00019-004	62000	PASTOS PERMANENTES DE 5 O MAS AÑOS-SIN VARIEDAD	S 418	36,90	52,62	52,62	52,62		52,62			52,62	52,62
4769176	21-051-005-00019-008	62000	PASTOS PERMANENTES DE 5 O MAS AÑOS-SIN VARIEDAD	S 418	16,00	0,43	0,43	0,43		0,43			0,43	0,43
4769183	21-051-005-00095-005	62000	PASTOS PERMANENTES DE 5 O MAS AÑOS-SIN VARIEDAD	S 418	28,90	1,25	1,25	1,25		1,66			1,25	1,25
4769184	21-051-005-00095-006	62000	PASTOS PERMANENTES DE 5 O MAS AÑOS-SIN VARIEDAD	S 418	45,20	0,02	0,02	0,02		0,03			0,02	0,02
1700000002795512	21-026-005-00067-003	62000	PASTOS PERMANENTES DE 5 O MAS AÑOS-SIN VARIEDAD	S 418	26,20	0,45	0,45	0,45		0,60			0,45	0,45
1700000002795513	21-026-005-00067-004	62000	PASTOS PERMANENTES DE 5 O MAS AÑOS-SIN VARIEDAD	S 418	30,30	1,25	1,25	1,25		1,93			1,25	1,25
1700000002795514	21-026-005-00069-003	62000	PASTOS PERMANENTES DE 5 O MAS AÑOS-SIN VARIEDAD	S 418	43,10	2,50	2,50	2,50		3,84			2,50	2,50
1700000002795515	21-026-005-00069-002	62000	PASTOS PERMANENTES DE 5 O MAS AÑOS-SIN VARIEDAD	S 418	20,50	0,16	0,16	0,16		0,29			0,16	0,16
1700000002795518	21-026-005-00076-001	62000	PASTOS PERMANENTES DE 5 O MAS AÑOS-SIN VARIEDAD	S 418	32,10	3,50	3,50	3,50		4,67			3,50	3,50

(1) Superficie declarada admisible ajustada con la superficie comprometida.
(2) Factor de penalización valorando el alcance para el tipo de compromiso.

Puede verificar la integridad de una copia de este documento mediante la lectura del código QR adjunto o mediante el acceso a la dirección https://ws050.juntadeandalucia.es/verificarFirma indicando el código de VERIFICACIÓN			
FIRMADO POR	RAQUEL MARIA ESPIN CRESPO	17/12/2024	
VERIFICACIÓN	Pk2jm6UYDU9J72AMTZUYRN3GET48NG	PÁG. 5843/9349	

**INCIDENCIAS****INCIDENCIA DESCRIPCIÓN**

- 4272 Verifica que las líneas de declaración de las Solicitudes Únicas no tienen solapes con la capa de Retroactividad Gráfica (ambas de la misma campaña) a nivel de expediente/línea de declaración gráfica de la solicitud.
Ref:-726450 Recinto:21-026-004-00217-00001 Cultivo: - Agregado de la referencia del recinto.:0 Zona de la referencia del recinto.:0 Superficie solapada.:0,02 Id. Incid.:100990893
- 100407 Explotación solicitada no forma parte de ningún organismo de control autorizado para la producción ecológica en Andalucía o fecha de inscripción posterior al plazo establecido (Anexo I. Criterios de Subvencionabilidad. Orden 28 de marzo de 2023).
Explotación:ES210260000117 Especie:CAPRINA
Explotación:ES210260000117 Especie:OVINA
Explotación:ES210510000006 Especie:PORCINO
- 100411 Recinto no admisible por no estar asociado en SIGGAN a una explotación ganadera (Artículo 10 de la Orden de 28 de marzo de 2023).
Ref:1700000002795504 Recinto:21-026-004-00051-00002 Cultivo:62000 PASTOS PERMANENTES DE 5 O MAS AÑOS-SIN VARIEDAD Secano
Ref:1700000002795519 Recinto:21-026-004-00066-00002 Cultivo:62000 PASTOS PERMANENTES DE 5 O MAS AÑOS-SIN VARIEDAD Secano
Ref:1700000002795506 Recinto:21-026-004-00132-00001 Cultivo:62000 PASTOS PERMANENTES DE 5 O MAS AÑOS-SIN VARIEDAD Secano
Ref:1700000002795509 Recinto:21-026-004-00171-00002 Cultivo:62000 PASTOS PERMANENTES DE 5 O MAS AÑOS-SIN VARIEDAD Secano
Ref:1700000002795517 Recinto:21-026-004-00173-00003 Cultivo:62000 PASTOS PERMANENTES DE 5 O MAS AÑOS-SIN VARIEDAD Secano
Ref:1700000002795510 Recinto:21-026-004-00186-00003 Cultivo:62000 PASTOS PERMANENTES DE 5 O MAS AÑOS-SIN VARIEDAD Regadío
Ref:1700000002795523 Recinto:21-026-004-00207-00003 Cultivo:62000 PASTOS PERMANENTES DE 5 O MAS AÑOS-SIN VARIEDAD Secano
Ref:1700000002795524 Recinto:21-026-004-00207-00004 Cultivo:62000 PASTOS PERMANENTES DE 5 O MAS AÑOS-SIN VARIEDAD Secano
Ref:1700000002795522 Recinto:21-026-004-00207-00005 Cultivo:62000 PASTOS PERMANENTES DE 5 O MAS AÑOS-SIN VARIEDAD Secano
Ref:1700000002795520 Recinto:21-026-004-00251-00004 Cultivo:62000 PASTOS PERMANENTES DE 5 O MAS AÑOS-SIN VARIEDAD Secano
Ref:1700000002795521 Recinto:21-026-004-00252-00002 Cultivo:62000 PASTOS PERMANENTES DE 5 O MAS AÑOS-SIN VARIEDAD Secano
Ref:1700000002795527 Recinto:21-026-004-00255-00001 Cultivo:62000 PASTOS PERMANENTES DE 5 O MAS AÑOS-SIN VARIEDAD Secano
Ref:1700000002795526 Recinto:21-026-004-00255-00005 Cultivo:62000 PASTOS PERMANENTES DE 5 O MAS AÑOS-SIN VARIEDAD Secano
Ref:1700000002795525 Recinto:21-026-004-00255-00006 Cultivo:62000 PASTOS PERMANENTES DE 5 O MAS AÑOS-SIN VARIEDAD Secano
Ref:1700000002795508 Recinto:21-026-004-00282-00001 Cultivo:62000 PASTOS PERMANENTES DE 5 O MAS AÑOS-SIN VARIEDAD Secano
Ref:1700000002795516 Recinto:21-026-004-00315-00001 Cultivo:62000 PASTOS PERMANENTES DE 5 O MAS AÑOS-SIN VARIEDAD Secano
Ref:4769185 Recinto:21-051-005-00096-00003 Cultivo:62000 PASTOS PERMANENTES DE 5 O MAS AÑOS-SIN VARIEDAD Secano
- 100421 Recinto declarado por error para una operación de la 6503, que se ha corregido de oficio marcando la operación correcta, de acuerdo con la fecha de inscripción del recinto en la producción ecológica.
Ref:1700000002795504 Recinto:21-026-004-00051-00002 Cultivo:62000 PASTOS PERMANENTES DE 5 O MAS AÑOS-SIN VARIEDAD Secano
Ref:1700000002795519 Recinto:21-026-004-00066-00002 Cultivo:62000 PASTOS PERMANENTES DE 5 O MAS AÑOS-SIN VARIEDAD Secano
Ref:1700000002795506 Recinto:21-026-004-00132-00001 Cultivo:62000 PASTOS PERMANENTES DE 5 O MAS AÑOS-SIN VARIEDAD Secano
Ref:1700000002795509 Recinto:21-026-004-00171-00002 Cultivo:62000 PASTOS PERMANENTES DE 5 O MAS AÑOS-SIN VARIEDAD Secano
Ref:1700000002795517 Recinto:21-026-004-00173-00003 Cultivo:62000 PASTOS PERMANENTES DE 5 O MAS AÑOS-SIN VARIEDAD Secano
Ref:1700000002795510 Recinto:21-026-004-00186-00003 Cultivo:62000 PASTOS PERMANENTES DE 5 O MAS AÑOS-SIN VARIEDAD Regadío
Ref:1700000002795523 Recinto:21-026-004-00207-00003 Cultivo:62000 PASTOS PERMANENTES DE 5 O MAS AÑOS-SIN VARIEDAD Secano
Ref:1700000002795524 Recinto:21-026-004-00207-00004 Cultivo:62000 PASTOS PERMANENTES DE 5 O MAS AÑOS-SIN VARIEDAD Secano
Ref:1700000002795522 Recinto:21-026-004-00207-00005 Cultivo:62000 PASTOS PERMANENTES DE 5 O MAS AÑOS-SIN VARIEDAD Secano
Ref:-726450 Recinto:21-026-004-00217-00001 Cultivo:62000 PASTOS PERMANENTES DE 5 O MAS AÑOS-SIN VARIEDAD Secano
Ref:1700000002795520 Recinto:21-026-004-00251-00004 Cultivo:62000 PASTOS PERMANENTES DE 5 O MAS AÑOS-SIN

(1) Superficie declarada admisible ajustada con la superficie comprometida.
(2) Factor de penalización valorando el alcance para el tipo de compromiso.

Puede verificar la integridad de una copia de este documento mediante la lectura del código QR adjunto o mediante el acceso a la dirección <https://ws050.juntadeandalucia.es/verificarFirma> indicando el código de VERIFICACIÓN

FIRMADO POR

RAQUEL MARIA ESPIN CRESPO

17/12/2024

VERIFICACIÓN

Pk2jm6UYDU9J72AMTZUYRN3GET48NG

PÁG. 5844/9349



**INCIDENCIAS****INCIDENCIA DESCRIPCIÓN**

	VARIEDAD Secano Ref:170000002795521 Recinto:21-026-004-00252-00002 Cultivo:62000 PASTOS PERMANENTES DE 5 O MAS AÑOS-SIN VARIEDAD Secano
	Ref:170000002795527 Recinto:21-026-004-00255-00001 Cultivo:62000 PASTOS PERMANENTES DE 5 O MAS AÑOS-SIN VARIEDAD Secano
	Ref:170000002795526 Recinto:21-026-004-00255-00005 Cultivo:62000 PASTOS PERMANENTES DE 5 O MAS AÑOS-SIN VARIEDAD Secano
	Ref:170000002795525 Recinto:21-026-004-00255-00006 Cultivo:62000 PASTOS PERMANENTES DE 5 O MAS AÑOS-SIN VARIEDAD Secano
	Ref:170000002795508 Recinto:21-026-004-00282-00001 Cultivo:62000 PASTOS PERMANENTES DE 5 O MAS AÑOS-SIN VARIEDAD Secano
	Ref:170000002795516 Recinto:21-026-004-00315-00001 Cultivo:62000 PASTOS PERMANENTES DE 5 O MAS AÑOS-SIN VARIEDAD Secano
	Ref:170000002795512 Recinto:21-026-005-00067-00003 Cultivo:62000 PASTOS PERMANENTES DE 5 O MAS AÑOS-SIN VARIEDAD Secano
	Ref:170000002795513 Recinto:21-026-005-00067-00004 Cultivo:62000 PASTOS PERMANENTES DE 5 O MAS AÑOS-SIN VARIEDAD Secano
	Ref:170000002795515 Recinto:21-026-005-00069-00002 Cultivo:62000 PASTOS PERMANENTES DE 5 O MAS AÑOS-SIN VARIEDAD Secano
	Ref:170000002795514 Recinto:21-026-005-00069-00003 Cultivo:62000 PASTOS PERMANENTES DE 5 O MAS AÑOS-SIN VARIEDAD Secano
	Ref:170000002795518 Recinto:21-026-005-00076-00001 Cultivo:62000 PASTOS PERMANENTES DE 5 O MAS AÑOS-SIN VARIEDAD Secano
	Ref:4769169 Recinto:21-051-002-00031-00003 Cultivo:62000 PASTOS PERMANENTES DE 5 O MAS AÑOS-SIN VARIEDAD Secano
	Ref:4769175 Recinto:21-051-005-00019-00004 Cultivo:62000 PASTOS PERMANENTES DE 5 O MAS AÑOS-SIN VARIEDAD Secano
	Ref:4769176 Recinto:21-051-005-00019-00008 Cultivo:62000 PASTOS PERMANENTES DE 5 O MAS AÑOS-SIN VARIEDAD Secano
	Ref:4769170 Recinto:21-051-005-00020-00002 Cultivo:62000 PASTOS PERMANENTES DE 5 O MAS AÑOS-SIN VARIEDAD Secano
	Ref:4769171 Recinto:21-051-005-00020-00003 Cultivo:62000 PASTOS PERMANENTES DE 5 O MAS AÑOS-SIN VARIEDAD Secano
	Ref:4769183 Recinto:21-051-005-00095-00005 Cultivo:62000 PASTOS PERMANENTES DE 5 O MAS AÑOS-SIN VARIEDAD Secano
	Ref:4769184 Recinto:21-051-005-00095-00006 Cultivo:62000 PASTOS PERMANENTES DE 5 O MAS AÑOS-SIN VARIEDAD Secano
	Ref:4769185 Recinto:21-051-005-00096-00003 Cultivo:62000 PASTOS PERMANENTES DE 5 O MAS AÑOS-SIN VARIEDAD Secano
100424	Solicita recinto que no está comprometido para la operación. Ref:170000002795504 Recinto:21-026-004-00051-00002 Cultivo:62000 PASTOS PERMANENTES DE 5 O MAS AÑOS-SIN VARIEDAD Secano
	Ref:170000002795519 Recinto:21-026-004-00066-00002 Cultivo:62000 PASTOS PERMANENTES DE 5 O MAS AÑOS-SIN VARIEDAD Secano
	Ref:170000002795506 Recinto:21-026-004-00132-00001 Cultivo:62000 PASTOS PERMANENTES DE 5 O MAS AÑOS-SIN VARIEDAD Secano
	Ref:170000002795509 Recinto:21-026-004-00171-00002 Cultivo:62000 PASTOS PERMANENTES DE 5 O MAS AÑOS-SIN VARIEDAD Secano
	Ref:170000002795517 Recinto:21-026-004-00173-00003 Cultivo:62000 PASTOS PERMANENTES DE 5 O MAS AÑOS-SIN VARIEDAD Secano
	Ref:170000002795510 Recinto:21-026-004-00186-00003 Cultivo:62000 PASTOS PERMANENTES DE 5 O MAS AÑOS-SIN VARIEDAD Regadío
	Ref:170000002795523 Recinto:21-026-004-00207-00003 Cultivo:62000 PASTOS PERMANENTES DE 5 O MAS AÑOS-SIN VARIEDAD Secano
	Ref:170000002795524 Recinto:21-026-004-00207-00004 Cultivo:62000 PASTOS PERMANENTES DE 5 O MAS AÑOS-SIN VARIEDAD Secano
	Ref:170000002795522 Recinto:21-026-004-00207-00005 Cultivo:62000 PASTOS PERMANENTES DE 5 O MAS AÑOS-SIN VARIEDAD Secano
	Ref:-726450 Recinto:21-026-004-00217-00001 Cultivo:62000 PASTOS PERMANENTES DE 5 O MAS AÑOS-SIN VARIEDAD Secano
	Ref:170000002795520 Recinto:21-026-004-00251-00004 Cultivo:62000 PASTOS PERMANENTES DE 5 O MAS AÑOS-SIN VARIEDAD Secano
	Ref:170000002795521 Recinto:21-026-004-00252-00002 Cultivo:62000 PASTOS PERMANENTES DE 5 O MAS AÑOS-SIN VARIEDAD Secano
	Ref:170000002795527 Recinto:21-026-004-00255-00001 Cultivo:62000 PASTOS PERMANENTES DE 5 O MAS AÑOS-SIN VARIEDAD Secano
	Ref:170000002795526 Recinto:21-026-004-00255-00005 Cultivo:62000 PASTOS PERMANENTES DE 5 O MAS AÑOS-SIN VARIEDAD Secano
	Ref:170000002795525 Recinto:21-026-004-00255-00006 Cultivo:62000 PASTOS PERMANENTES DE 5 O MAS AÑOS-SIN VARIEDAD Secano
	Ref:170000002795508 Recinto:21-026-004-00282-00001 Cultivo:62000 PASTOS PERMANENTES DE 5 O MAS AÑOS-SIN VARIEDAD Secano
	Ref:170000002795516 Recinto:21-026-004-00315-00001 Cultivo:62000 PASTOS PERMANENTES DE 5 O MAS AÑOS-SIN VARIEDAD Secano

(1) Superficie declarada admisible ajustada con la superficie comprometida.
(2) Factor de penalización valorando el alcance para el tipo de compromiso.

Puede verificar la integridad de una copia de este documento mediante la lectura del código QR adjunto o mediante el acceso a la dirección <https://ws050.juntadeandalucia.es/verificarFirma> indicando el código de VERIFICACIÓN

FIRMADO POR	RAQUEL MARIA ESPIN CRESPO	17/12/2024	
VERIFICACIÓN	Pk2jm6UYDU9J72AMTZUYRN3GET48NG	PÁG. 5845/9349	

**INCIDENCIAS****INCIDENCIA DESCRIPCIÓN**

Ref:4769185 Recinto:21-051-005-00096-00003 Cultivo:62000 PASTOS PERMANENTES DE 5 O MAS AÑOS-SIN VARIEDAD Secano

Datos considerados para el Cálculo de la Carga Ganadera mínima y máxima del expediente

Explotación	Especie	Inscrito en Sipea y Admisible	Ugm Calculada para CG Mínima	Ugm Calculada para CG Máxima
ES210260000117	CAPRINA	NO	0,00	0,44
ES210260000117	OVINA	NO	0,00	0,70
ES210260000137	BOVINA	SI	0,11	0,11
ES210510000006	BOVINA	SI	18,70	18,70
ES210510000006	PORCINO	NO	0,00	1,95
			18,81	21,90

Superficie determinada para Cálculo Carga Ganadera Mínima: 83,23 ha

Superficie determinada para Cálculo Carga Ganadera Máxima: 83,23 ha

Carga Ganadera Mínima Expediente: 0,23 ugm/ha

Carga Ganadera Máxima Expediente: 0,26 ugm/ha

Los importes del Grupo de Pago de pastos de este expediente han sido ajustados por no llegar a la carga ganadera mínima de 0,3

Recintos Determinados para el Cálculo de Garga Ganadera Mínima

REF.	REFERENCIA SIGPAC	CULTIVO	DESCRIPCIÓN CULTIVO	S/R	SUP. RESUELTA (ha)
-726450	21-026-004-00217-00001	62000	PASTOS PERMANENTES DE 5 O MAS AÑOS-SIN VARIEDAD	S	3,92
4769169	21-051-002-00031-00003	62000	PASTOS PERMANENTES DE 5 O MAS AÑOS-SIN VARIEDAD	S	1,79
4769170	21-051-005-00020-00002	62000	PASTOS PERMANENTES DE 5 O MAS AÑOS-SIN VARIEDAD	S	2,53
4769171	21-051-005-00020-00003	62000	PASTOS PERMANENTES DE 5 O MAS AÑOS-SIN VARIEDAD	S	0,04
4769175	21-051-005-00019-00004	62000	PASTOS PERMANENTES DE 5 O MAS AÑOS-SIN VARIEDAD	S	52,62
4769176	21-051-005-00019-00008	62000	PASTOS PERMANENTES DE 5 O MAS AÑOS-SIN VARIEDAD	S	0,43
4769183	21-051-005-00095-00005	62000	PASTOS PERMANENTES DE 5 O MAS AÑOS-SIN VARIEDAD	S	1,25
4769184	21-051-005-00095-00006	62000	PASTOS PERMANENTES DE 5 O MAS AÑOS-SIN VARIEDAD	S	0,02
4769185	21-051-005-00096-00003	62000	PASTOS PERMANENTES DE 5 O MAS AÑOS-SIN VARIEDAD	S	0,12
1700000002795504	21-026-004-00051-00002	62000	PASTOS PERMANENTES DE 5 O MAS AÑOS-SIN VARIEDAD	S	0,08
1700000002795506	21-026-004-00132-00001	62000	PASTOS PERMANENTES DE 5 O MAS AÑOS-SIN VARIEDAD	S	5,04
1700000002795508	21-026-004-00282-00001	62000	PASTOS PERMANENTES DE 5 O MAS AÑOS-SIN VARIEDAD	S	3,43
1700000002795509	21-026-004-00171-00002	62000	PASTOS PERMANENTES DE 5 O MAS AÑOS-SIN VARIEDAD	S	0,03
1700000002795510	21-026-004-00186-00003	62000	PASTOS PERMANENTES DE 5 O MAS AÑOS-SIN VARIEDAD	R	0,07
1700000002795512	21-026-005-00067-00003	62000	PASTOS PERMANENTES DE 5 O MAS AÑOS-SIN VARIEDAD	S	0,45
1700000002795513	21-026-005-00067-00004	62000	PASTOS PERMANENTES DE 5 O MAS AÑOS-SIN VARIEDAD	S	1,25
1700000002795514	21-026-005-00069-00003	62000	PASTOS PERMANENTES DE 5 O MAS AÑOS-SIN VARIEDAD	S	2,50
1700000002795515	21-026-005-00069-00002	62000	PASTOS PERMANENTES DE 5 O MAS AÑOS-SIN VARIEDAD	S	0,16
1700000002795516	21-026-004-00315-00001	62000	PASTOS PERMANENTES DE 5 O MAS AÑOS-SIN VARIEDAD	S	1,15
1700000002795517	21-026-004-00173-00003	62000	PASTOS PERMANENTES DE 5 O MAS AÑOS-SIN VARIEDAD	S	0,08
1700000002795518	21-026-005-00076-00001	62000	PASTOS PERMANENTES DE 5 O MAS AÑOS-SIN VARIEDAD	S	3,50
1700000002795519	21-026-004-00066-00002	62000	PASTOS PERMANENTES DE 5 O MAS AÑOS-SIN VARIEDAD	S	0,94
1700000002795520	21-026-004-00251-00004	62000	PASTOS PERMANENTES DE 5 O MAS AÑOS-SIN VARIEDAD	S	0,81
1700000002795522	21-026-004-00207-00005	62000	PASTOS PERMANENTES DE 5 O MAS AÑOS-SIN VARIEDAD	S	0,08

(1) Superficie declarada admisible ajustada con la superficie comprometida.
(2) Factor de penalización valorando el alcance para el tipo de compromiso.Puede verificar la integridad de una copia de este documento mediante la lectura del código QR adjunto o mediante el acceso a la dirección <https://ws050.juntadeandalucia.es/verificarFirma> indicando el código de VERIFICACIÓN

FIRMADO POR

RAQUEL MARIA ESPIN CRESPO

17/12/2024

VERIFICACIÓN

Pk2jm6UYDU9J72AMTZUYRN3GET48NG

PÁG. 5846/9349



**Datos considerados para el Cálculo de la Carga Ganadera mínima y máxima del expediente****Recintos Determinados para el Cálculo de Garga Ganadera Mínima**

REF.	REFERENCIA SIGPAC	CULTIVO	DESCRIPCIÓN CULTIVO	S/R	SUP.
					RESUELTA (ha)
1700000002795525	21-026-004-00255-00006	62000	PASTOS PERMANENTES DE 5 O MAS AÑOS-SIN VARIEDAD	S	0,53
1700000002795527	21-026-004-00255-00001	62000	PASTOS PERMANENTES DE 5 O MAS AÑOS-SIN VARIEDAD	S	0,41

Recintos Determinados para el Cálculo de Garga Ganadera Máxima

REF.	REFERENCIA SIGPAC	CULTIVO	DESCRIPCIÓN CULTIVO	S/R	SUP.
					RESUELTA (ha)
-726450	21-026-004-00217-00001	62000	PASTOS PERMANENTES DE 5 O MAS AÑOS-SIN VARIEDAD	S	3,92
4769169	21-051-002-00031-00003	62000	PASTOS PERMANENTES DE 5 O MAS AÑOS-SIN VARIEDAD	S	1,79
4769170	21-051-005-00020-00002	62000	PASTOS PERMANENTES DE 5 O MAS AÑOS-SIN VARIEDAD	S	2,53
4769171	21-051-005-00020-00003	62000	PASTOS PERMANENTES DE 5 O MAS AÑOS-SIN VARIEDAD	S	0,04
4769175	21-051-005-00019-00004	62000	PASTOS PERMANENTES DE 5 O MAS AÑOS-SIN VARIEDAD	S	52,62
4769176	21-051-005-00019-00008	62000	PASTOS PERMANENTES DE 5 O MAS AÑOS-SIN VARIEDAD	S	0,43
4769183	21-051-005-00095-00005	62000	PASTOS PERMANENTES DE 5 O MAS AÑOS-SIN VARIEDAD	S	1,25
4769184	21-051-005-00095-00006	62000	PASTOS PERMANENTES DE 5 O MAS AÑOS-SIN VARIEDAD	S	0,02
4769185	21-051-005-00096-00003	62000	PASTOS PERMANENTES DE 5 O MAS AÑOS-SIN VARIEDAD	S	0,12
1700000002795504	21-026-004-00051-00002	62000	PASTOS PERMANENTES DE 5 O MAS AÑOS-SIN VARIEDAD	S	0,08
1700000002795506	21-026-004-00132-00001	62000	PASTOS PERMANENTES DE 5 O MAS AÑOS-SIN VARIEDAD	S	5,04
1700000002795508	21-026-004-00282-00001	62000	PASTOS PERMANENTES DE 5 O MAS AÑOS-SIN VARIEDAD	S	3,43
1700000002795509	21-026-004-00171-00002	62000	PASTOS PERMANENTES DE 5 O MAS AÑOS-SIN VARIEDAD	S	0,03
1700000002795510	21-026-004-00186-00003	62000	PASTOS PERMANENTES DE 5 O MAS AÑOS-SIN VARIEDAD	R	0,07
1700000002795512	21-026-005-00067-00003	62000	PASTOS PERMANENTES DE 5 O MAS AÑOS-SIN VARIEDAD	S	0,45
1700000002795513	21-026-005-00067-00004	62000	PASTOS PERMANENTES DE 5 O MAS AÑOS-SIN VARIEDAD	S	1,25
1700000002795514	21-026-005-00069-00003	62000	PASTOS PERMANENTES DE 5 O MAS AÑOS-SIN VARIEDAD	S	2,50
1700000002795515	21-026-005-00069-00002	62000	PASTOS PERMANENTES DE 5 O MAS AÑOS-SIN VARIEDAD	S	0,16
1700000002795516	21-026-004-00315-00001	62000	PASTOS PERMANENTES DE 5 O MAS AÑOS-SIN VARIEDAD	S	1,15
1700000002795517	21-026-004-00173-00003	62000	PASTOS PERMANENTES DE 5 O MAS AÑOS-SIN VARIEDAD	S	0,08
1700000002795518	21-026-005-00076-00001	62000	PASTOS PERMANENTES DE 5 O MAS AÑOS-SIN VARIEDAD	S	3,50
1700000002795519	21-026-004-00066-00002	62000	PASTOS PERMANENTES DE 5 O MAS AÑOS-SIN VARIEDAD	S	0,94
1700000002795520	21-026-004-00251-00004	62000	PASTOS PERMANENTES DE 5 O MAS AÑOS-SIN VARIEDAD	S	0,81
1700000002795521	21-026-004-00252-00002	62000	PASTOS PERMANENTES DE 5 O MAS AÑOS-SIN VARIEDAD	S	0,00
1700000002795522	21-026-004-00207-00005	62000	PASTOS PERMANENTES DE 5 O MAS AÑOS-SIN VARIEDAD	S	0,08
1700000002795523	21-026-004-00207-00003	62000	PASTOS PERMANENTES DE 5 O MAS AÑOS-SIN VARIEDAD	S	0,00
1700000002795524	21-026-004-00207-00004	62000	PASTOS PERMANENTES DE 5 O MAS AÑOS-SIN VARIEDAD	S	0,00
1700000002795525	21-026-004-00255-00006	62000	PASTOS PERMANENTES DE 5 O MAS AÑOS-SIN VARIEDAD	S	0,53
1700000002795526	21-026-004-00255-00005	62000	PASTOS PERMANENTES DE 5 O MAS AÑOS-SIN VARIEDAD	S	0,00
1700000002795527	21-026-004-00255-00001	62000	PASTOS PERMANENTES DE 5 O MAS AÑOS-SIN VARIEDAD	S	0,41

(1) Superficie declarada admisible ajustada con la superficie comprometida.
(2) Factor de penalización valorando el alcance para el tipo de compromiso.

Puede verificar la integridad de una copia de este documento mediante la lectura del código QR adjunto o mediante el acceso a la dirección <https://ws050.juntadeandalucia.es/verificarFirma> indicando el código de VERIFICACIÓN

FIRMADO POR	RAQUEL MARIA ESPIN CRESPO	17/12/2024	
VERIFICACIÓN	Pk2jm6UYDU9J72AMTZUYRN3GET48NG	PÁG. 5847/9349	



Datos considerados para el Cálculo de la Carga Ganadera mínima y máxima del expediente

Incidencias de carga ganadera

INCIDENCIA DESCRIPCIÓN

4272	Verifica que las líneas de declaración de las Solicitudes Únicas no tienen solapes con la capa de Retroactividad Gráfica (ambas de la misma campaña) a nivel de expediente/línea de declaración gráfica de la solicitud. Ref:-726450 Recinto:21-026-004-00217-00001 Cultivo: - Agregado de la referencia del recinto.:0 Zona de la referencia del recinto.:0 Superficie solapada.:0,02 Id. Incid.:5079689
100407	Explotación solicitada no forma parte de ningún organismo de control autorizado para la producción ecológica en Andalucía o fecha de inscripción posterior al plazo establecido (Anexo I. Criterios de Subvencionabilidad. Orden 28 de marzo de 2023). Explotación:ES210260000117 Especie:CAPRINA Explotación:ES210260000117 Especie:OVINA Explotación:ES210510000006 Especie:PORCINO

(1) Superficie declarada admisible ajustada con la superficie comprometida.
(2) Factor de penalización valorando el alcance para el tipo de compromiso.

Puede verificar la integridad de una copia de este documento mediante la lectura del código QR adjunto o mediante el acceso a la dirección <https://ws050.juntadeandalucia.es/verificarFirma> indicando el código de VERIFICACIÓN

FIRMADO POR	RAQUEL MARIA ESPIN CRESPO	17/12/2024	
VERIFICACIÓN	Pk2jm6UYDU9J72AMTZUYRN3GET48NG	PÁG. 5848/9349	

**APELLIDOS Y NOMBRE / RAZÓN SOCIAL**

BOMBA GINES ROSA MARIA

NIF

****5161*

EXPEDIENTE

1007373

ANUALIDAD DE PAGO

1ª

IMPORTE POR ANUALIDAD

	2023	2024	2025	2026	2027
IMPORTE MÁXIMO SUBVENCIONABLE	3.690,84 €	3.690,84 €	3.075,70 €	3.075,70 €	3.075,70 €
IMPORTE MEDIO DE TRANSFERENCIA (€/ha)	75,91 €	75,91 €	63,26 €	63,26 €	63,26 €

RESUMEN DE UNIDADES

Cód	GRUPO DE PAGO	Sup. Dec. Admisible (ha)	Sup. Comprometida (ha)	Sup. ajustada compromiso (1) (ha)	% sobredec.	Sup. Resuelta (ha)	Importe Declarado	Importe Topado	Importe Resuelto	Importe tras sobredec.
418	PASTOS ASOCIADOS A GANADERÍA ECOLÓGICA	48,62		48,62	0,00	48,62	4.792,96	3.690,84	3.690,84	3.690,84
TOTAL		48,62	48,62	48,62		48,62	4.792,96	3.690,84	3.690,84	3.690,84

APLICACIÓN DE REDUCCIONES Y PENALIZACIONES

GRUPO DE PAGO	Importe Calculado	Importe prerreduc.	Criterios de subvencionabilidad y compromisos	Presentación tardía	Omisión declaración	Condicionality	IMPORTE (Euros) RESUELTO
PASTOS ASOCIADOS A GANADERÍA	3.690,84	3.690,84	0,00	0,00	0,00	0,00	3.690,84
TOTAL	3.690,84	3.690,84					3.690,84

RESUMEN DE PAGOS**IMPORTE (Euros)**

	RESUELTO	FEADER	MAPA	CAPADR
PASTOS ASOCIADOS A GANADERÍA ECOLÓGICA - Pago realizado	3.690,84 €	3.137,21 €	362,07 €	191,56 €

RECINTOS RESUELTOS

REE	REFERENCIA SIGPAC	CULTIVO	DESCRIPCIÓN CULTIVO	S/R G.PAGO	PEND. MEDIA (%)	SUP. DEC. ADMISIBLE (ha)	SUP. COMPROM. (ha)	SUP. AJUSTADA COMPROM. (1) (ha)	SUP. CONV. SIGPAC (ha)	SUP. CERTIF. (ha)	SUP. CAMPO (ha)	SUP. CAMPO DETER. CULT. DECLARADO (ha)	SUP. DEC. REDUCIDA (ha)	SUP. RESUELTA (ha)
-1038018	21-024-004-00030-016	63000	PASTOS DE MENOS DE 5 AÑOS-SIN VARIEDAD	S 418	15,30	0,03	0,03	0,03		0,03			0,03	0,03
-1038017	21-024-004-00030-013	62000	PASTOS PERMANENTES DE 5 O MAS AÑOS-SIN VARIEDAD	S 418	27,00	1,21	1,21	1,21		1,42			1,21	1,21
-487942	21-024-004-00031-004	62000	PASTOS PERMANENTES DE 5 O MAS AÑOS-SIN VARIEDAD	S 418	31,40	4,35	4,35	4,35		5,12			4,35	4,35
-487941	21-024-004-00008-010	62000	PASTOS PERMANENTES DE 5 O MAS AÑOS-SIN VARIEDAD	S 418	28,90	7,68	7,68	7,68		9,04			7,68	7,68
-487940	21-024-004-00031-003	62000	PASTOS PERMANENTES DE 5 O MAS AÑOS-SIN VARIEDAD	S 418	46,10	0,92	0,92	0,92		3,68			0,92	0,92
1700000002932688	21-024-001-00021-001	62000	PASTOS PERMANENTES DE 5 O MAS AÑOS-SIN VARIEDAD	S 418	22,30	11,27	11,27	11,27		11,27			11,27	11,27
1700000002932689	21-024-004-00002-002	62000	PASTOS PERMANENTES DE 5 O MAS AÑOS-SIN VARIEDAD	S 418	17,20	0,93	0,93	0,93		0,93			0,93	0,93
1700000002932690	21-024-004-00030-012	62000	PASTOS PERMANENTES DE 5 O MAS AÑOS-SIN VARIEDAD	S 418	22,10	8,93	8,93	8,93		8,93			8,93	8,93
1700000002932691	21-024-004-00030-011	62000	PASTOS PERMANENTES DE 5 O MAS AÑOS-SIN VARIEDAD	S 418	28,90	0,57	0,57	0,57		0,57			0,57	0,57
1700000002932692	21-024-004-00001-001	62000	PASTOS PERMANENTES DE 5 O MAS AÑOS-SIN VARIEDAD	S 418	23,50	1,18	1,18	1,18		1,39			1,18	1,18
1700000002932693	21-024-004-00002-006	62000	PASTOS PERMANENTES DE 5 O MAS AÑOS-SIN VARIEDAD	S 418	25,80	1,89	1,89	1,89		1,89			1,89	1,89
1700000002932694	21-024-004-00030-003	62000	PASTOS PERMANENTES DE 5 O MAS AÑOS-SIN VARIEDAD	S 418	27,40	9,66	9,66	9,66		9,66			9,66	9,66

INCIDENCIAS**INCIDENCIA DESCRIPCIÓN**

- 100407 Explotación solicitada no forma parte de ningún organismo de control autorizado para la producción ecológica en Andalucía o fecha de inscripción posterior al plazo establecido (Anexo I. Criterios de Subvencionabilidad. Orden 28 de marzo de 2023).
Explotación:ES210240000082 Especie:PORCINO
Explotación:ES210240000124 Especie:PORCINO
- 100410 Recinto no admisible por pertenecer a una explotación ganadera No inscrita en Sipea (Artículo 10 de la Orden de 28 de marzo de 2023).
Ref:1700000002932687 Recinto:21-024-001-00012-00001 Cultivo:62000 PASTOS PERMANENTES DE 5 O MAS AÑOS-SIN VARIEDAD Secano Explotación:ES210240000124
- 100424 Solicita recinto que no está comprometido para la operación.
Ref:4600438 Recinto:21-007-005-00088-00003 Cultivo:62000 PASTOS PERMANENTES DE 5 O MAS AÑOS-SIN VARIEDAD Secano
Ref:1700000002932687 Recinto:21-024-001-00012-00001 Cultivo:62000 PASTOS PERMANENTES DE 5 O MAS AÑOS-SIN VARIEDAD Secano
Ref:487939 Recinto:21-024-004-00008-00001 Cultivo:62000 PASTOS PERMANENTES DE 5 O MAS AÑOS-SIN VARIEDAD Secano

(1) Superficie declarada admisible ajustada con la superficie comprometida.
(2) Factor de penalización valorando el alcance para el tipo de compromiso.

Puede verificar la integridad de una copia de este documento mediante la lectura del código QR adjunto o mediante el acceso a la dirección <https://ws050.juntadeandalucia.es/verificarFirma> indicando el código de VERIFICACIÓN

FIRMADO POR

RAQUEL MARIA ESPIN CRESPO

17/12/2024

VERIFICACIÓN

Pk2jm6UYDU9J72AMTZUYRN3GET48NG

PÁG. 5849/9349



**Datos considerados para el Cálculo de la Carga Ganadera mínima y máxima del expediente**

Explotación	Especie	Inscrito en Sipea y Admisible	Ugm Calculada para CG Mínima	Ugm Calculada para CG Máxima
ES210240000082	BOVINA	SI	11,19	11,19
ES210240000082	CAPRINA	SI	3,41	3,41
ES210240000082	PORCINO	NO	0,00	4,71
ES210240000124	PORCINO	NO	0,00	0,00
			14,60	19,31

Superficie determinada para Cálculo Carga Ganadera Mínima: 62,16 ha

Superficie determinada para Cálculo Carga Ganadera Máxima: 62,16 ha

Carga Ganadera Mínima Expediente: 0,23 ugm/ha

Carga Ganadera Máxima Expediente: 0,31 ugm/ha

Los importes del Grupo de Pago de pastos de este expediente han sido ajustados por no llegar a la carga ganadera mínima de 0,3

Recintos Determinados para el Cálculo de Garga Ganadera Mínima

REF.	REFERENCIA SIGPAC	CULTIVO	DESCRIPCIÓN CULTIVO	S/R	SUP. RESUELTA (ha)
-1038018	21-024-004-00030-00016	63000	PASTOS DE MENOS DE 5 AÑOS-SIN VARIEDAD	S	0,03
-1038017	21-024-004-00030-00013	62000	PASTOS PERMANENTES DE 5 O MAS AÑOS-SIN VARIEDAD	S	1,21
-487942	21-024-004-00031-00004	62000	PASTOS PERMANENTES DE 5 O MAS AÑOS-SIN VARIEDAD	S	4,35
-487941	21-024-004-00008-00010	62000	PASTOS PERMANENTES DE 5 O MAS AÑOS-SIN VARIEDAD	S	7,68
-487940	21-024-004-00031-00003	62000	PASTOS PERMANENTES DE 5 O MAS AÑOS-SIN VARIEDAD	S	0,92
1700000002932687	21-024-001-00012-00001	62000	PASTOS PERMANENTES DE 5 O MAS AÑOS-SIN VARIEDAD	S	13,54
1700000002932688	21-024-001-00021-00001	62000	PASTOS PERMANENTES DE 5 O MAS AÑOS-SIN VARIEDAD	S	11,27
1700000002932689	21-024-004-00002-00002	62000	PASTOS PERMANENTES DE 5 O MAS AÑOS-SIN VARIEDAD	S	0,93
1700000002932690	21-024-004-00030-00012	62000	PASTOS PERMANENTES DE 5 O MAS AÑOS-SIN VARIEDAD	S	8,93
1700000002932691	21-024-004-00030-00011	62000	PASTOS PERMANENTES DE 5 O MAS AÑOS-SIN VARIEDAD	S	0,57
1700000002932692	21-024-004-00001-00001	62000	PASTOS PERMANENTES DE 5 O MAS AÑOS-SIN VARIEDAD	S	1,18
1700000002932693	21-024-004-00002-00006	62000	PASTOS PERMANENTES DE 5 O MAS AÑOS-SIN VARIEDAD	S	1,89
1700000002932694	21-024-004-00030-00003	62000	PASTOS PERMANENTES DE 5 O MAS AÑOS-SIN VARIEDAD	S	9,66

Recintos Determinados para el Cálculo de Garga Ganadera Máxima

REF.	REFERENCIA SIGPAC	CULTIVO	DESCRIPCIÓN CULTIVO	S/R	SUP. RESUELTA (ha)
-1038018	21-024-004-00030-00016	63000	PASTOS DE MENOS DE 5 AÑOS-SIN VARIEDAD	S	0,03
-1038017	21-024-004-00030-00013	62000	PASTOS PERMANENTES DE 5 O MAS AÑOS-SIN VARIEDAD	S	1,21
-487942	21-024-004-00031-00004	62000	PASTOS PERMANENTES DE 5 O MAS AÑOS-SIN VARIEDAD	S	4,35
-487941	21-024-004-00008-00010	62000	PASTOS PERMANENTES DE 5 O MAS AÑOS-SIN VARIEDAD	S	7,68
-487940	21-024-004-00031-00003	62000	PASTOS PERMANENTES DE 5 O MAS AÑOS-SIN VARIEDAD	S	0,92
-487939	21-024-004-00008-00001	62000	PASTOS PERMANENTES DE 5 O MAS AÑOS-SIN VARIEDAD	S	0,00
4600438	21-007-005-00088-00003	62000	PASTOS PERMANENTES DE 5 O MAS AÑOS-SIN VARIEDAD	S	0,00
1700000002932687	21-024-001-00012-00001	62000	PASTOS PERMANENTES DE 5 O MAS AÑOS-SIN VARIEDAD	S	13,54
1700000002932688	21-024-001-00021-00001	62000	PASTOS PERMANENTES DE 5 O MAS AÑOS-SIN VARIEDAD	S	11,27
1700000002932689	21-024-004-00002-00002	62000	PASTOS PERMANENTES DE 5 O MAS AÑOS-SIN VARIEDAD	S	0,93
1700000002932690	21-024-004-00030-00012	62000	PASTOS PERMANENTES DE 5 O MAS AÑOS-SIN VARIEDAD	S	8,93
1700000002932691	21-024-004-00030-00011	62000	PASTOS PERMANENTES DE 5 O MAS AÑOS-SIN VARIEDAD	S	0,57

(1) Superficie declarada admisible ajustada con la superficie comprometida.
(2) Factor de penalización valorando el alcance para el tipo de compromiso.Puede verificar la integridad de una copia de este documento mediante la lectura del código QR adjunto o mediante el acceso a la dirección <https://ws050.juntadeandalucia.es/verificarFirma> indicando el código de VERIFICACIÓN

FIRMADO POR

RAQUEL MARIA ESPIN CRESPO

17/12/2024

VERIFICACIÓN

Pk2jm6UYDU9J72AMTZUYRN3GET48NG

PÁG. 5850/9349



**Datos considerados para el Cálculo de la Carga Ganadera mínima y máxima del expediente****Recintos Determinados para el Cálculo de Garga Ganadera Máxima**

<u>REF.</u>	<u>REFERENCIA SIGPAC</u>	<u>CULTIVO</u>	<u>DESCRIPCIÓN CULTIVO</u>	<u>S/R</u>	<u>SUP. RESUELTA (ha)</u>
1700000002932692	21-024-004-00001-00001	62000	PASTOS PERMANENTES DE 5 O MAS AÑOS-SIN VARIEDAD	S	1,18
1700000002932693	21-024-004-00002-00006	62000	PASTOS PERMANENTES DE 5 O MAS AÑOS-SIN VARIEDAD	S	1,89
1700000002932694	21-024-004-00030-00003	62000	PASTOS PERMANENTES DE 5 O MAS AÑOS-SIN VARIEDAD	S	9,66

Incidencias de carga ganadera**INCIDENCIA DESCRIPCIÓN**

100407	Explotación solicitada no forma parte de ningún organismo de control autorizado para la producción ecológica en Andalucía o fecha de inscripción posterior al plazo establecido (Anexo I. Criterios de Subvencionabilidad. Orden 28 de marzo de 2023). Explotación:ES210240000082 Especie:PORCINO Explotación:ES210240000124 Especie:PORCINO
--------	--

(1) Superficie declarada admisible ajustada con la superficie comprometida.
(2) Factor de penalización valorando el alcance para el tipo de compromiso.

Puede verificar la integridad de una copia de este documento mediante la lectura del código QR adjunto o mediante el acceso a la dirección <https://ws050.juntadeandalucia.es/verificarFirma> indicando el código de VERIFICACIÓN

FIRMADO POR

RAQUEL MARIA ESPIN CRESPO

17/12/2024

VERIFICACIÓN

Pk2jm6UYDU9J72AMTZUYRN3GET48NG

PÁG. 5851/9349



**APELLIDOS Y NOMBRE / RAZÓN SOCIAL**

BORRALLO CARLOS ANTONIO

NIF

***0744*

EXPEDIENTE

1220463

ANUALIDAD DE PAGO

1ª

IMPORTES POR ANUALIDAD

	2023	2024	2025	2026	2027
IMPORTE MÁXIMO SUBVENCIONABLE	4.708,18 €	4.708,18 €	3.923,48 €	3.923,48 €	3.923,48 €
IMPORTE MEDIO DE TRANSFERENCIA (€/ha)	98,58 €	98,58 €	82,15 €	82,15 €	82,15 €

RESUMEN DE UNIDADES

Cód	GRUPO DE PAGO	Sup. Dec. Admisible (ha)	Sup. Comprometida (ha)	Sup. ajustada compromiso (1) (ha)	% sobredec.	Sup. Resuelta (ha)	Importe Declarado	Importe Topado	Importe Resuelto	Importe tras sobredec.
418	PASTOS ASOCIADOS A GANADERÍA ECOLÓGICA	47,76		47,76	0,00	47,76	4.708,18	4.708,18	4.708,18	4.708,18
TOTAL		47,76	47,76	47,76		47,76	4.708,18	4.708,18	4.708,18	4.708,18

APLICACIÓN DE REDUCCIONES Y PENALIZACIONES

GRUPO DE PAGO	Importe Calculado	Importe prereduc.	Criterios de subvencionabilidad y compromisos	Presentación tardía	Omisión declaración	Condicionidad	IMPORTE (Euros) RESUELTO
PASTOS ASOCIADOS A GANADERÍA	4.708,18	4.708,18	0,00	0,00	0,00	0,00	4.708,18
TOTAL	4.708,18	4.708,18					4.708,18

RESUMEN DE PAGOS**IMPORTE (Euros)**

	RESUELTO	FEADER	MAPA	CAPADR
PASTOS ASOCIADOS A GANADERÍA ECOLÓGICA - Pago realizado	4.708,18 €	4.001,95 €	461,87 €	244,36 €

RECINTOS RESUELTOS

REE	REFERENCIA SIGPAC	CULTIVO	DESCRIPCIÓN CULTIVO	S/R G.PAGO	PEND. MEDIA (%)	SUP. DEC. ADMISIBLE (ha)	SUP. COMPROM. (ha)	SUP. AJUSTADA COMPR.(1) (ha)	SUP. CONV. SIGPAC (ha)	SUP. CERTIF. (ha)	SUP. CAMPO (ha)	SUP. CAMPO DETER. CULT. DECLARADO (ha)	SUP. DEC. REDUCIDA (ha)	SUP. RESUELTA (ha)
4661689	21-043-002-00001-001	62000	PASTOS PERMANENTES DE 5 O MAS AÑOS-SIN VARIEDAD	S 418	26,60	7,72	7,72	7,72		7,72			7,72	7,72
4661690	21-043-002-00001-003	62000	PASTOS PERMANENTES DE 5 O MAS AÑOS-SIN VARIEDAD	S 418	16,80	0,38	0,38	0,38		0,38			0,38	0,38
4661691	21-043-002-00004-001	62000	PASTOS PERMANENTES DE 5 O MAS AÑOS-SIN VARIEDAD	S 418	31,90	38,49	38,49	38,49		38,49			38,49	38,49
4661725	21-043-001-00042-004	62000	PASTOS PERMANENTES DE 5 O MAS AÑOS-SIN VARIEDAD	S 418	11,20	1,17	1,17	1,17		1,38			1,17	1,17

INCIDENCIAS**INCIDENCIA DESCRIPCIÓN**

- 100407 Explotación solicitada no forma parte de ningún organismo de control autorizado para la producción ecológica en Andalucía o fecha de inscripción posterior al plazo establecido (Anexo I. Criterios de Subvencionabilidad. Orden 28 de marzo de 2023).
 Explotación:ES210250000014 Especie:PORCINO
 Explotación:ES210250000065 Especie:PORCINO
 Explotación:ES210430000004 Especie:PORCINO
 Explotación:ES210620000334 Especie:PORCINO

(1) Superficie declarada admisible ajustada con la superficie comprometida.
 (2) Factor de penalización valorando el alcance para el tipo de compromiso.

Puede verificar la integridad de una copia de este documento mediante la lectura del código QR adjunto o mediante el acceso a la dirección <https://ws050.juntadeandalucia.es/verificarFirma> indicando el código de VERIFICACIÓN

FIRMADO POR

RAQUEL MARIA ESPIN CRESPO

17/12/2024

VERIFICACIÓN

Pk2jm6UYDU9J72AMTZUYRN3GET48NG

PÁG. 5852/9349



**Datos considerados para el Cálculo de la Carga Ganadera mínima y máxima del expediente**

Explotación	Especie	Inscrito en Sipea y Admisible	Ugm Calculada para CG Mínima	Ugm Calculada para CG Máxima
ES210250000014	BOVINA	SI	10,99	10,99
ES210250000014	PORCINO	NO	0,00	2,47
ES210250000065	BOVINA	SI	31,39	31,39
ES210250000065	PORCINO	NO	0,00	39,54
ES210430000004	BOVINA	SI	14,70	14,70
ES210430000004	PORCINO	NO	0,00	6,47
ES210620000334	BOVINA	SI	21,80	21,80
ES210620000334	PORCINO	NO	0,00	11,79
			78,88	139,15

Superficie determinada para Cálculo Carga Ganadera Mínima: 189,89 ha

Superficie determinada para Cálculo Carga Ganadera Máxima: 189,89 ha

Carga Ganadera Mínima Expediente: 0,42 ugm/ha

Carga Ganadera Máxima Expediente: 0,73 ugm/ha

Recintos Determinados para el Cálculo de Garga Ganadera Mínima

REF.	REFERENCIA SIGPAC	CULTIVO	DESCRIPCIÓN CULTIVO	S/R	SUP. RESUELTA (ha)
4661689	21-043-002-00001-00001	62000	PASTOS PERMANENTES DE 5 O MAS AÑOS-SIN VARIEDAD	S	7,72
4661690	21-043-002-00001-00003	62000	PASTOS PERMANENTES DE 5 O MAS AÑOS-SIN VARIEDAD	S	0,38
4661691	21-043-002-00004-00001	62000	PASTOS PERMANENTES DE 5 O MAS AÑOS-SIN VARIEDAD	S	38,49
4661725	21-043-001-00042-00004	62000	PASTOS PERMANENTES DE 5 O MAS AÑOS-SIN VARIEDAD	S	1,17
1700000006767047	21-025-017-00019-00001	62000	PASTOS PERMANENTES DE 5 O MAS AÑOS-SIN VARIEDAD	S	2,60
1700000006767048	21-025-017-00021-00005	62000	PASTOS PERMANENTES DE 5 O MAS AÑOS-SIN VARIEDAD	S	1,87
1700000006767049	21-025-017-00024-00001	62000	PASTOS PERMANENTES DE 5 O MAS AÑOS-SIN VARIEDAD	S	1,18
1700000006767050	21-025-020-00207-00002	62000	PASTOS PERMANENTES DE 5 O MAS AÑOS-SIN VARIEDAD	S	38,55
1700000006767051	21-025-020-00190-00001	62000	PASTOS PERMANENTES DE 5 O MAS AÑOS-SIN VARIEDAD	S	15,05
1700000006767052	21-025-020-00190-00005	62000	PASTOS PERMANENTES DE 5 O MAS AÑOS-SIN VARIEDAD	S	0,18
1700000006767053	21-025-020-00190-00008	62000	PASTOS PERMANENTES DE 5 O MAS AÑOS-SIN VARIEDAD	S	1,67
1700000006767054	21-025-020-00190-00014	62000	PASTOS PERMANENTES DE 5 O MAS AÑOS-SIN VARIEDAD	S	0,04
1700000006767055	21-025-020-00190-00015	62000	PASTOS PERMANENTES DE 5 O MAS AÑOS-SIN VARIEDAD	S	0,09
1700000006767056	21-025-020-00190-00016	62000	PASTOS PERMANENTES DE 5 O MAS AÑOS-SIN VARIEDAD	S	0,02
1700000006767057	21-025-020-00190-00017	62000	PASTOS PERMANENTES DE 5 O MAS AÑOS-SIN VARIEDAD	S	0,15
1700000006767058	21-025-017-00021-00002	62000	PASTOS PERMANENTES DE 5 O MAS AÑOS-SIN VARIEDAD	S	0,27
1700000006767059	21-025-017-00021-00004	62000	PASTOS PERMANENTES DE 5 O MAS AÑOS-SIN VARIEDAD	S	1,22
1700000006767060	21-025-020-00190-00007	62000	PASTOS PERMANENTES DE 5 O MAS AÑOS-SIN VARIEDAD	S	0,18
1700000006767061	21-025-020-00203-00003	62000	PASTOS PERMANENTES DE 5 O MAS AÑOS-SIN VARIEDAD	S	0,54
1700000006767062	21-025-018-00023-00001	62000	PASTOS PERMANENTES DE 5 O MAS AÑOS-SIN VARIEDAD	S	4,07
1700000006767063	21-025-020-00237-00001	62000	PASTOS PERMANENTES DE 5 O MAS AÑOS-SIN VARIEDAD	S	0,94
1700000006767064	21-025-017-00021-00010	62000	PASTOS PERMANENTES DE 5 O MAS AÑOS-SIN VARIEDAD	S	0,55
1700000006767065	21-025-017-00131-00003	62000	PASTOS PERMANENTES DE 5 O MAS AÑOS-SIN VARIEDAD	S	0,28
1700000006767066	21-025-020-00190-00003	62000	PASTOS PERMANENTES DE 5 O MAS AÑOS-SIN VARIEDAD	S	0,26

(1) Superficie declarada admisible ajustada con la superficie comprometida.
(2) Factor de penalización valorando el alcance para el tipo de compromiso.Puede verificar la integridad de una copia de este documento mediante la lectura del código QR adjunto o mediante el acceso a la dirección <https://ws050.juntadeandalucia.es/verificarFirma> indicando el código de VERIFICACIÓN

FIRMADO POR

RAQUEL MARIA ESPIN CRESPO

17/12/2024

VERIFICACIÓN

Pk2jm6UYDU9J72AMTZUYRN3GET48NG

PÁG. 5853/9349



**Datos considerados para el Cálculo de la Carga Ganadera mínima y máxima del expediente****Recintos Determinados para el Cálculo de Garga Ganadera Mínima**

REF.	REFERENCIA SIGPAC	CULTIVO	DESCRIPCIÓN CULTIVO	SUP.	
				S/R	RESUELTA (ha)
1700000006767067	21-025-020-00190-00013	62000	PASTOS PERMANENTES DE 5 O MAS AÑOS-SIN VARIEDAD	S	0,18
1700000006767070	21-025-017-00130-00002	62000	PASTOS PERMANENTES DE 5 O MAS AÑOS-SIN VARIEDAD	S	0,21
1700000006767072	21-025-020-00203-00001	62000	PASTOS PERMANENTES DE 5 O MAS AÑOS-SIN VARIEDAD	S	2,89
1700000006767073	21-025-020-00190-00012	62000	PASTOS PERMANENTES DE 5 O MAS AÑOS-SIN VARIEDAD	S	0,35
1700000006767076	21-025-020-00207-00003	62000	PASTOS PERMANENTES DE 5 O MAS AÑOS-SIN VARIEDAD	S	0,29
1700000006767077	21-061-006-00071-00003	62000	PASTOS PERMANENTES DE 5 O MAS AÑOS-SIN VARIEDAD	S	60,86
1700000006767078	21-025-020-00190-00006	62000	PASTOS PERMANENTES DE 5 O MAS AÑOS-SIN VARIEDAD	S	0,81
1700000006767079	21-025-020-00253-00001	62000	PASTOS PERMANENTES DE 5 O MAS AÑOS-SIN VARIEDAD	S	1,27
1700000006767080	21-025-020-00207-00004	62000	PASTOS PERMANENTES DE 5 O MAS AÑOS-SIN VARIEDAD	R	0,65
1700000006767082	21-025-020-00203-00004	62000	PASTOS PERMANENTES DE 5 O MAS AÑOS-SIN VARIEDAD	S	0,46
1700000006767083	21-025-020-00203-00002	62000	PASTOS PERMANENTES DE 5 O MAS AÑOS-SIN VARIEDAD	S	4,45

Recintos Determinados para el Cálculo de Garga Ganadera Máxima

REF.	REFERENCIA SIGPAC	CULTIVO	DESCRIPCIÓN CULTIVO	SUP.	
				S/R	RESUELTA (ha)
4661689	21-043-002-00001-00001	62000	PASTOS PERMANENTES DE 5 O MAS AÑOS-SIN VARIEDAD	S	7,72
4661690	21-043-002-00001-00003	62000	PASTOS PERMANENTES DE 5 O MAS AÑOS-SIN VARIEDAD	S	0,38
4661691	21-043-002-00004-00001	62000	PASTOS PERMANENTES DE 5 O MAS AÑOS-SIN VARIEDAD	S	38,49
4661725	21-043-001-00042-00004	62000	PASTOS PERMANENTES DE 5 O MAS AÑOS-SIN VARIEDAD	S	1,17
1700000006767047	21-025-017-00019-00001	62000	PASTOS PERMANENTES DE 5 O MAS AÑOS-SIN VARIEDAD	S	2,60
1700000006767048	21-025-017-00021-00005	62000	PASTOS PERMANENTES DE 5 O MAS AÑOS-SIN VARIEDAD	S	1,87
1700000006767049	21-025-017-00024-00001	62000	PASTOS PERMANENTES DE 5 O MAS AÑOS-SIN VARIEDAD	S	1,18
1700000006767050	21-025-020-00207-00002	62000	PASTOS PERMANENTES DE 5 O MAS AÑOS-SIN VARIEDAD	S	38,55
1700000006767051	21-025-020-00190-00001	62000	PASTOS PERMANENTES DE 5 O MAS AÑOS-SIN VARIEDAD	S	15,05
1700000006767052	21-025-020-00190-00005	62000	PASTOS PERMANENTES DE 5 O MAS AÑOS-SIN VARIEDAD	S	0,18
1700000006767053	21-025-020-00190-00008	62000	PASTOS PERMANENTES DE 5 O MAS AÑOS-SIN VARIEDAD	S	1,67
1700000006767054	21-025-020-00190-00014	62000	PASTOS PERMANENTES DE 5 O MAS AÑOS-SIN VARIEDAD	S	0,04
1700000006767055	21-025-020-00190-00015	62000	PASTOS PERMANENTES DE 5 O MAS AÑOS-SIN VARIEDAD	S	0,09
1700000006767056	21-025-020-00190-00016	62000	PASTOS PERMANENTES DE 5 O MAS AÑOS-SIN VARIEDAD	S	0,02
1700000006767057	21-025-020-00190-00017	62000	PASTOS PERMANENTES DE 5 O MAS AÑOS-SIN VARIEDAD	S	0,15
1700000006767058	21-025-017-00021-00002	62000	PASTOS PERMANENTES DE 5 O MAS AÑOS-SIN VARIEDAD	S	0,27
1700000006767059	21-025-017-00021-00004	62000	PASTOS PERMANENTES DE 5 O MAS AÑOS-SIN VARIEDAD	S	1,22
1700000006767060	21-025-020-00190-00007	62000	PASTOS PERMANENTES DE 5 O MAS AÑOS-SIN VARIEDAD	S	0,18
1700000006767061	21-025-020-00203-00003	62000	PASTOS PERMANENTES DE 5 O MAS AÑOS-SIN VARIEDAD	S	0,54
1700000006767062	21-025-018-00023-00001	62000	PASTOS PERMANENTES DE 5 O MAS AÑOS-SIN VARIEDAD	S	4,07
1700000006767063	21-025-020-00237-00001	62000	PASTOS PERMANENTES DE 5 O MAS AÑOS-SIN VARIEDAD	S	0,94
1700000006767064	21-025-017-00021-00010	62000	PASTOS PERMANENTES DE 5 O MAS AÑOS-SIN VARIEDAD	S	0,55
1700000006767065	21-025-017-00131-00003	62000	PASTOS PERMANENTES DE 5 O MAS AÑOS-SIN VARIEDAD	S	0,28

(1) Superficie declarada admisible ajustada con la superficie comprometida.
(2) Factor de penalización valorando el alcance para el tipo de compromiso.

Puede verificar la integridad de una copia de este documento mediante la lectura del código QR adjunto o mediante el acceso a la dirección <https://ws050.juntadeandalucia.es/verificarFirma> indicando el código de VERIFICACIÓN

FIRMADO POR	RAQUEL MARIA ESPIN CRESPO	17/12/2024	
VERIFICACIÓN	Pk2jm6UYDU9J72AMTZUYRN3GET48NG	PÁG. 5854/9349	

**Datos considerados para el Cálculo de la Carga Ganadera mínima y máxima del expediente****Recintos Determinados para el Cálculo de Garga Ganadera Máxima**

REF.	REFERENCIA SIGPAC	CULTIVO	DESCRIPCIÓN CULTIVO	SUP.	
				S/R	RESUELTA (ha)
1700000006767066	21-025-020-00190-00003	62000	PASTOS PERMANENTES DE 5 O MAS AÑOS-SIN VARIEDAD	S	0,26
1700000006767067	21-025-020-00190-00013	62000	PASTOS PERMANENTES DE 5 O MAS AÑOS-SIN VARIEDAD	S	0,18
1700000006767070	21-025-017-00130-00002	62000	PASTOS PERMANENTES DE 5 O MAS AÑOS-SIN VARIEDAD	S	0,21
1700000006767072	21-025-020-00203-00001	62000	PASTOS PERMANENTES DE 5 O MAS AÑOS-SIN VARIEDAD	S	2,89
1700000006767073	21-025-020-00190-00012	62000	PASTOS PERMANENTES DE 5 O MAS AÑOS-SIN VARIEDAD	S	0,35
1700000006767076	21-025-020-00207-00003	62000	PASTOS PERMANENTES DE 5 O MAS AÑOS-SIN VARIEDAD	S	0,29
1700000006767077	21-061-006-00071-00003	62000	PASTOS PERMANENTES DE 5 O MAS AÑOS-SIN VARIEDAD	S	60,86
1700000006767078	21-025-020-00190-00006	62000	PASTOS PERMANENTES DE 5 O MAS AÑOS-SIN VARIEDAD	S	0,81
1700000006767079	21-025-020-00253-00001	62000	PASTOS PERMANENTES DE 5 O MAS AÑOS-SIN VARIEDAD	S	1,27
1700000006767080	21-025-020-00207-00004	62000	PASTOS PERMANENTES DE 5 O MAS AÑOS-SIN VARIEDAD	R	0,65
1700000006767082	21-025-020-00203-00004	62000	PASTOS PERMANENTES DE 5 O MAS AÑOS-SIN VARIEDAD	S	0,46
1700000006767083	21-025-020-00203-00002	62000	PASTOS PERMANENTES DE 5 O MAS AÑOS-SIN VARIEDAD	S	4,45

Incidencias de carga ganadera**INCIDENCIA DESCRIPCIÓN**

100407	Explotación solicitada no forma parte de ningún organismo de control autorizado para la producción ecológica en Andalucía o fecha de inscripción posterior al plazo establecido (Anexo I. Criterios de Subvencionabilidad. Orden 28 de marzo de 2023). Explotación:ES210250000014 Especie:PORCINO Explotación:ES210250000065 Especie:PORCINO Explotación:ES210430000004 Especie:PORCINO Explotación:ES210620000334 Especie:PORCINO
--------	--

(1) Superficie declarada admisible ajustada con la superficie comprometida.
 (2) Factor de penalización valorando el alcance para el tipo de compromiso.

Puede verificar la integridad de una copia de este documento mediante la lectura del código QR adjunto o mediante el acceso a la dirección <https://ws050.juntadeandalucia.es/verificarFirma> indicando el código de VERIFICACIÓN

FIRMADO POR	RAQUEL MARIA ESPIN CRESPO	17/12/2024	
VERIFICACIÓN	Pk2jm6UYDU9J72AMTZUYRN3GET48NG	PÁG. 5855/9349	

**APELLIDOS Y NOMBRE / RAZÓN SOCIAL**

BORRALLO FORERO JOSE

NIF

****7919*

EXPEDIENTE

1152744

ANUALIDAD DE PAGO

1ª

IMPORTE POR ANUALIDAD

	2023	2024	2025	2026	2027
IMPORTE MÁXIMO SUBVENCIONABLE	3.187,09 €	3.187,09 €	2.655,91 €	2.655,91 €	2.655,91 €
IMPORTE MEDIO DE TRANSFERENCIA (€/ha)	69,01 €	69,01 €	57,51 €	57,51 €	57,51 €

RESUMEN DE UNIDADES

Cód	GRUPO DE PAGO	Sup. Dec. Admisible (ha)	Sup. Comprometida (ha)	Sup. ajustada compromiso (1) (ha)	% sobredec.	Sup. Resuelta (ha)	Importe Declarado	Importe Topado	Importe Resuelto	Importe tras sobredec.
418	PASTOS ASOCIADOS A GANADERÍA ECOLÓGICA	46,18		46,18	0,00	46,18	4.552,42	3.187,09	3.187,09	3.187,09
TOTAL		46,18	46,18	46,18		46,18	4.552,42	3.187,09	3.187,09	3.187,09

APLICACIÓN DE REDUCCIONES Y PENALIZACIONES

GRUPO DE PAGO	Importe Calculado	Importe prereduc.	Criterios de subvencionabilidad y compromisos	Presentación tardía	Omisión declaración	Condicionidad	IMPORTE (Euros) RESUELTO
PASTOS ASOCIADOS A GANADERÍA	3.187,09	3.187,09	0,00	0,00	0,00	0,00	3.187,09
TOTAL	3.187,09	3.187,09					3.187,09

RESUMEN DE PAGOS**IMPORTE (Euros)**

	RESUELTO	FEADER	MAPA	CAPADR
PASTOS ASOCIADOS A GANADERÍA ECOLÓGICA - Pago realizado	3.187,09 €	2.709,03 €	312,65 €	165,41 €

RECINTOS RESUELTOS

REE	REFERENCIA SIGPAC	CULTIVO	DESCRIPCIÓN CULTIVO	S/R	G.PAGO	PEND. MEDIA (%)	SUP. DEC. ADMISIBLE (ha)	SUP. COMPROM. (ha)	SUP. AJUSTADA COMPR.(1) (ha)	SUP. CONV. SIGPAC (ha)	SUP. CERTIF. (ha)	SUP. CAMPO (ha)	SUP. CAMPO DETER. CULT. DECLARADO (ha)	SUP. DEC. REDUCIDA (ha)	SUP. RESUELTA (ha)
-1472466	21-008-010-00501-002	62000	PASTOS PERMANENTES DE 5 O MAS AÑOS-SIN VARIEDAD	S	418	19,60	0,05	0,05	0,05		0,09			0,05	0,05
-1472465	21-008-010-00356-001	62000	PASTOS PERMANENTES DE 5 O MAS AÑOS-SIN VARIEDAD	S	418	21,80	12,00	12,00	12,00		14,12			12,00	12,00
1700000005187758	21-008-010-00456-002	62000	PASTOS PERMANENTES DE 5 O MAS AÑOS-SIN VARIEDAD	S	418	22,90	5,93	5,93	5,93		7,91			5,93	5,93
1700000005187763	21-008-010-00455-001	62000	PASTOS PERMANENTES DE 5 O MAS AÑOS-SIN VARIEDAD	S	418	30,50	6,63	6,63	6,63		10,20			6,63	6,63
1700000005187765	21-008-010-00358-008	62000	PASTOS PERMANENTES DE 5 O MAS AÑOS-SIN VARIEDAD	S	418	22,40	15,20	15,20	15,20		20,26			15,20	15,20
1700000005187769	21-008-010-00358-007	62000	PASTOS PERMANENTES DE 5 O MAS AÑOS-SIN VARIEDAD	S	418	23,10	6,37	6,37	6,37		7,49			6,37	6,37

INCIDENCIAS**INCIDENCIA DESCRIPCIÓN**

- 452 Actividad agraria declarada en un recinto no compatible con el uso PA, PR o PS asignado en SIGPAC para ese recinto.
Ref:1700000005187759 Recinto:21-008-010-00457-00002 Cultivo:62000 PASTOS PERMANENTES DE 5 O MAS AÑOS-SIN VARIEDAD Secano USO ASIGNADO EN SIGPAC:PA
Ref:1700000005187757 Recinto:21-008-010-00457-00003 Cultivo:62000 PASTOS PERMANENTES DE 5 O MAS AÑOS-SIN VARIEDAD Secano USO ASIGNADO EN SIGPAC:PR
- 100407 Explotación solicitada no forma parte de ningún organismo de control autorizado para la producción ecológica en Andalucía o fecha de inscripción posterior al plazo establecido (Anexo I. Criterios de Subvencionabilidad. Orden 28 de marzo de 2023).
Explotación:ES210080000034 Especie:PORCINO
- 100424 Solicita recinto que no está comprometido para la operación.
Ref:1700000005187759 Recinto:21-008-010-00457-00002 Cultivo:62000 PASTOS PERMANENTES DE 5 O MAS AÑOS-SIN VARIEDAD Secano
Ref:1700000005187757 Recinto:21-008-010-00457-00003 Cultivo:62000 PASTOS PERMANENTES DE 5 O MAS AÑOS-SIN VARIEDAD Secano

(1) Superficie declarada admisible ajustada con la superficie comprometida.
(2) Factor de penalización valorando el alcance para el tipo de compromiso.Puede verificar la integridad de una copia de este documento mediante la lectura del código QR adjunto o mediante el acceso a la dirección <https://ws050.juntadeandalucia.es/verificarFirma> indicando el código de VERIFICACIÓN

FIRMADO POR

RAQUEL MARIA ESPIN CRESPO

17/12/2024

VERIFICACIÓN

Pk2jm6UYDU9J72AMTZUYRN3GET48NG

PÁG. 5856/9349



**Datos considerados para el Cálculo de la Carga Ganadera mínima y máxima del expediente**

Explotación	Especie	Inscrito en Sipea y Admisible	Ugm Calculada para CG Mínima	Ugm Calculada para CG Máxima
ES210080000034	BOVINA	SI	8,82	8,82
ES210080000034	PORCINO	NO	0,00	7,49
ES210080000036	BOVINA	SI	0,80	0,80
			9,62	17,11

Superficie determinada para Cálculo Carga Ganadera Mínima: 46,18 ha

Superficie determinada para Cálculo Carga Ganadera Máxima: 46,18 ha

Carga Ganadera Mínima Expediente: 0,21 ugm/ha

Carga Ganadera Máxima Expediente: 0,37 ugm/ha

Los importes del Grupo de Pago de pastos de este expediente han sido ajustados por no llegar a la carga ganadera mínima de 0,3

Recintos Determinados para el Cálculo de Garga Ganadera Mínima

REF.	REFERENCIA SIGPAC	CULTIVO	DESCRIPCIÓN CULTIVO	S/R	SUP. RESUELTA (ha)
-1472466	21-008-010-00501-00002	62000	PASTOS PERMANENTES DE 5 O MAS AÑOS-SIN VARIEDAD	S	0,05
-1472465	21-008-010-00356-00001	62000	PASTOS PERMANENTES DE 5 O MAS AÑOS-SIN VARIEDAD	S	12,00
1700000005187758	21-008-010-00456-00002	62000	PASTOS PERMANENTES DE 5 O MAS AÑOS-SIN VARIEDAD	S	5,93
1700000005187763	21-008-010-00455-00001	62000	PASTOS PERMANENTES DE 5 O MAS AÑOS-SIN VARIEDAD	S	6,63
1700000005187765	21-008-010-00358-00008	62000	PASTOS PERMANENTES DE 5 O MAS AÑOS-SIN VARIEDAD	S	15,20
1700000005187769	21-008-010-00358-00007	62000	PASTOS PERMANENTES DE 5 O MAS AÑOS-SIN VARIEDAD	S	6,37

Recintos Determinados para el Cálculo de Garga Ganadera Máxima

REF.	REFERENCIA SIGPAC	CULTIVO	DESCRIPCIÓN CULTIVO	S/R	SUP. RESUELTA (ha)
-1472466	21-008-010-00501-00002	62000	PASTOS PERMANENTES DE 5 O MAS AÑOS-SIN VARIEDAD	S	0,05
-1472465	21-008-010-00356-00001	62000	PASTOS PERMANENTES DE 5 O MAS AÑOS-SIN VARIEDAD	S	12,00
1700000005187758	21-008-010-00456-00002	62000	PASTOS PERMANENTES DE 5 O MAS AÑOS-SIN VARIEDAD	S	5,93
1700000005187763	21-008-010-00455-00001	62000	PASTOS PERMANENTES DE 5 O MAS AÑOS-SIN VARIEDAD	S	6,63
1700000005187765	21-008-010-00358-00008	62000	PASTOS PERMANENTES DE 5 O MAS AÑOS-SIN VARIEDAD	S	15,20
1700000005187769	21-008-010-00358-00007	62000	PASTOS PERMANENTES DE 5 O MAS AÑOS-SIN VARIEDAD	S	6,37

Incidencias de carga ganadera**INCIDENCIA DESCRIPCIÓN**

- 452 Actividad agraria declarada en un recinto no compatible con el uso PA, PR o PS asignado en SIGPAC para ese recinto.
Ref:1700000005187757 Recinto:21-008-010-00457-00003 Cultivo:62000 PASTOS PERMANENTES DE 5 O MAS AÑOS-SIN VARIEDAD Secano USO ASIGNADO EN SIGPAC:PR
Ref:1700000005187759 Recinto:21-008-010-00457-00002 Cultivo:62000 PASTOS PERMANENTES DE 5 O MAS AÑOS-SIN VARIEDAD Secano USO ASIGNADO EN SIGPAC:PA
- 100407 Explotación solicitada no forma parte de ningún organismo de control autorizado para la producción ecológica en Andalucía o fecha de inscripción posterior al plazo establecido (Anexo I. Criterios de Subvencionabilidad. Orden 28 de marzo de 2023).
Explotación:ES210080000034 Especie:PORCINO

(1) Superficie declarada admisible ajustada con la superficie comprometida.
(2) Factor de penalización valorando el alcance para el tipo de compromiso.

Puede verificar la integridad de una copia de este documento mediante la lectura del código QR adjunto o mediante el acceso a la dirección <https://ws050.juntadeandalucia.es/verificarFirma> indicando el código de VERIFICACIÓN

FIRMADO POR	RAQUEL MARIA ESPIN CRESPO	17/12/2024
VERIFICACIÓN	Pk2jm6UYDU9J72AMTZUYRN3GET48NG	PÁG. 5857/9349



**APELLIDOS Y NOMBRE / RAZÓN SOCIAL**

BORRERO HARRIERO, MANUEL

NIF

***4541*

EXPEDIENTE

1278456

ANUALIDAD DE PAGO

1ª

IMPORTE POR ANUALIDAD

	2023	2024	2025	2026	2027
IMPORTE MÁXIMO SUBVENCIONABLE	11.078,42 €	11.078,42 €	9.232,02 €	9.232,02 €	9.232,02 €
IMPORTE MEDIO DE TRANSFERENCIA (€/ha)	50,83 €	50,83 €	42,36 €	42,36 €	42,36 €

RESUMEN DE UNIDADES

Cód	GRUPO DE PAGO	Sup. Dec. Admisible (ha)	Sup. Comprometida (ha)	Sup. ajustada compromiso (1) (ha)	% sobredec.	Sup. Resuelta (ha)	Importe Declarado	Importe Topado	Importe Resuelto	Importe tras sobredec.
418	PASTOS ASOCIADOS A GANADERÍA ECOLÓGICA	218,32		217,93	0,00	217,93	13.838,66	11.078,42	11.078,42	11.078,42
TOTAL		218,32	217,93	217,93		217,93	13.838,66	11.078,42	11.078,42	11.078,42

APLICACIÓN DE REDUCCIONES Y PENALIZACIONES

GRUPO DE PAGO	Importe Calculado	Importe prereduc.	Criterios de subvencionabilidad y compromisos	Presentación tardía	Omisión declaración	Condicionidad	IMPORTE (Euros) RESUELTO
PASTOS ASOCIADOS A GANADERÍA	11.078,42	11.078,42	0,00	0,00	0,00	0,00	11.078,42
TOTAL	11.078,42	11.078,42					11.078,42

RESUMEN DE PAGOS**IMPORTE (Euros)**

	RESUELTO	FEADER	MAPA	CAPADR
PASTOS ASOCIADOS A GANADERÍA ECOLÓGICA - Pago realizado	11.078,42 €	9.416,66 €	1.086,79 €	574,97 €

RECINTOS RESUELTOS

REE	REFERENCIA SIGPAC	CULTIVO	DESCRIPCIÓN CULTIVO	S/R G.PAGO	PEND. MEDIA (%)	SUP. DEC. ADMISIBLE (ha)	SUP. COMPROM. (ha)	SUP. AJUSTADA COMPROM. (1) (ha)	SUP. CONV. SIGPAC (ha)	SUP. CERTIF. (ha)	SUP. CAMPO (ha)	SUP. CAMPO DETER. CULT. DECLARADO (ha)	SUP. DEC. REDUCIDA (ha)	SUP. RESUELTA (ha)
-1560926	21-058-001-00009-005	63000	PASTOS DE MENOS DE 5 AÑOS-SIN VARIEDAD	S 418	12,80	54,91	54,91	54,91		54,91			54,91	54,91
6851338	21-058-001-00009-025	62000	PASTOS PERMANENTES DE 5 O MAS AÑOS-SIN VARIEDAD	S 418	5,10	0,16	0,16	0,16		0,21			0,16	0,16
6851339	21-058-001-00009-024	63000	PASTOS DE MENOS DE 5 AÑOS-SIN VARIEDAD	S 418	9,80	4,64	4,64	4,64		4,64			4,64	4,64
6851340	21-058-002-00009-005	62000	PASTOS PERMANENTES DE 5 O MAS AÑOS-SIN VARIEDAD	S 418	13,50	50,77	50,77	50,77		59,73			50,77	50,77
6851341	21-058-001-00013-005	62000	PASTOS PERMANENTES DE 5 O MAS AÑOS-SIN VARIEDAD	S 418	9,30	79,40	79,40	79,40		79,40			79,40	79,40
6851342	21-058-001-00009-019	63000	PASTOS DE MENOS DE 5 AÑOS-SIN VARIEDAD	S 418	9,60	10,28	10,28	10,28		10,28			10,28	10,28
6851343	21-058-001-00012-001	62000	PASTOS PERMANENTES DE 5 O MAS AÑOS-SIN VARIEDAD	S 418	10,10	16,35	16,35	16,35		16,35			16,35	16,35
6851433	21-058-001-00008-001	62000	PASTOS PERMANENTES DE 5 O MAS AÑOS-SIN VARIEDAD	S 418	8,20	0,51	0,51	0,51		0,51			0,51	0,51
6851434	21-058-001-00008-003	62000	PASTOS PERMANENTES DE 5 O MAS AÑOS-SIN VARIEDAD	S 418	10,80	0,65	0,26	0,26		0,77			0,26	0,26
6851435	21-058-001-00008-002	62000	PASTOS PERMANENTES DE 5 O MAS AÑOS-SIN VARIEDAD	S 418	10,60	0,65	0,65	0,65		0,77			0,65	0,65

INCIDENCIAS**INCIDENCIA DESCRIPCIÓN**

- 238 Recinto cuyo CAP declarado es mayor al CAP prevalente y no presenta alegación al SIGPAC.
Ref:6851434 Recinto:21-058-001-00008-00003 Cultivo:62000 PASTOS PERMANENTES DE 5 O MAS AÑOS-SIN VARIEDAD Secano CAP prevalente:35 CAP declarado:85 Exceso de superficie (Hectáreas):0,39
- 100407 Explotación solicitada no forma parte de ningún organismo de control autorizado para la producción ecológica en Andalucía o fecha de inscripción posterior al plazo establecido (Anexo I. Criterios de Subvencionabilidad. Orden 28 de marzo de 2023).
Explotación:ES21058000118 Especie:OVINA

(1) Superficie declarada admisible ajustada con la superficie comprometida.
(2) Factor de penalización valorando el alcance para el tipo de compromiso.

Puede verificar la integridad de una copia de este documento mediante la lectura del código QR adjunto o mediante el acceso a la dirección <https://ws050.juntadeandalucia.es/verificarFirma> indicando el código de VERIFICACIÓN

FIRMADO POR

RAQUEL MARIA ESPIN CRESPO

17/12/2024

VERIFICACIÓN

Pk2jm6UYDU9J72AMTZUYRN3GET48NG

PÁG. 5858/9349



**Datos considerados para el Cálculo de la Carga Ganadera mínima y máxima del expediente**

Explotación	Especie	Inscrito en Sipea y Admisible	Ugm Calculada para CG Mínima	Ugm Calculada para CG Máxima
ES210580000040	OVINA	SI	41,64	41,64
ES210580000118	OVINA	NO	0,00	23,27
			41,64	64,91

Superficie determinada para Cálculo Carga Ganadera Mínima: 217,93 ha

Superficie determinada para Cálculo Carga Ganadera Máxima: 416,89 ha

Carga Ganadera Mínima Expediente: 0,19 ugm/ha

Carga Ganadera Máxima Expediente: 0,16 ugm/ha

Los importes del Grupo de Pago de pastos de este expediente han sido ajustados por no llegar a la carga ganadera mínima de 0,3

Recintos Determinados para el Cálculo de Garga Ganadera Mínima

REF.	REFERENCIA SIGPAC	CULTIVO	DESCRIPCIÓN CULTIVO	S/R	SUP. RESUELTA (ha)
-1560926	21-058-001-00009-00005	63000	PASTOS DE MENOS DE 5 AÑOS-SIN VARIEDAD	S	54,91
6851338	21-058-001-00009-00025	62000	PASTOS PERMANENTES DE 5 O MAS AÑOS-SIN VARIEDAD	S	0,16
6851339	21-058-001-00009-00024	63000	PASTOS DE MENOS DE 5 AÑOS-SIN VARIEDAD	S	4,64
6851340	21-058-002-00009-00005	62000	PASTOS PERMANENTES DE 5 O MAS AÑOS-SIN VARIEDAD	S	50,77
6851341	21-058-001-00013-00005	62000	PASTOS PERMANENTES DE 5 O MAS AÑOS-SIN VARIEDAD	S	79,40
6851342	21-058-001-00009-00019	63000	PASTOS DE MENOS DE 5 AÑOS-SIN VARIEDAD	S	10,28
6851343	21-058-001-00012-00001	62000	PASTOS PERMANENTES DE 5 O MAS AÑOS-SIN VARIEDAD	S	16,35
6851433	21-058-001-00008-00001	62000	PASTOS PERMANENTES DE 5 O MAS AÑOS-SIN VARIEDAD	S	0,51
6851434	21-058-001-00008-00003	62000	PASTOS PERMANENTES DE 5 O MAS AÑOS-SIN VARIEDAD	S	0,26
6851435	21-058-001-00008-00002	62000	PASTOS PERMANENTES DE 5 O MAS AÑOS-SIN VARIEDAD	S	0,65

Recintos Determinados para el Cálculo de Garga Ganadera Máxima

REF.	REFERENCIA SIGPAC	CULTIVO	DESCRIPCIÓN CULTIVO	S/R	SUP. RESUELTA (ha)
-1560926	21-058-001-00009-00005	63000	PASTOS DE MENOS DE 5 AÑOS-SIN VARIEDAD	S	54,91
6851310	21-058-030-00011-00051	62000	PASTOS PERMANENTES DE 5 O MAS AÑOS-SIN VARIEDAD	S	38,21
6851311	21-058-030-00011-00078	62000	PASTOS PERMANENTES DE 5 O MAS AÑOS-SIN VARIEDAD	S	7,35
6851312	21-058-030-00012-00041	62000	PASTOS PERMANENTES DE 5 O MAS AÑOS-SIN VARIEDAD	S	16,63
6851313	21-058-030-00012-00014	62000	PASTOS PERMANENTES DE 5 O MAS AÑOS-SIN VARIEDAD	S	33,67
6851314	21-058-029-00028-00004	63000	PASTOS DE MENOS DE 5 AÑOS-SIN VARIEDAD	S	12,48
6851315	21-058-029-00028-00003	62000	PASTOS PERMANENTES DE 5 O MAS AÑOS-SIN VARIEDAD	S	2,37
6851316	21-058-030-00011-00043	62000	PASTOS PERMANENTES DE 5 O MAS AÑOS-SIN VARIEDAD	S	87,49
6851317	21-058-030-00011-00077	62000	PASTOS PERMANENTES DE 5 O MAS AÑOS-SIN VARIEDAD	S	0,66
6851318	21-058-030-00011-00073	62000	PASTOS PERMANENTES DE 5 O MAS AÑOS-SIN VARIEDAD	S	0,10
6851338	21-058-001-00009-00025	62000	PASTOS PERMANENTES DE 5 O MAS AÑOS-SIN VARIEDAD	S	0,16
6851339	21-058-001-00009-00024	63000	PASTOS DE MENOS DE 5 AÑOS-SIN VARIEDAD	S	4,64
6851340	21-058-002-00009-00005	62000	PASTOS PERMANENTES DE 5 O MAS AÑOS-SIN VARIEDAD	S	50,77
6851341	21-058-001-00013-00005	62000	PASTOS PERMANENTES DE 5 O MAS AÑOS-SIN VARIEDAD	S	79,40
6851342	21-058-001-00009-00019	63000	PASTOS DE MENOS DE 5 AÑOS-SIN VARIEDAD	S	10,28
6851343	21-058-001-00012-00001	62000	PASTOS PERMANENTES DE 5 O MAS AÑOS-SIN VARIEDAD	S	16,35
6851433	21-058-001-00008-00001	62000	PASTOS PERMANENTES DE 5 O MAS AÑOS-SIN VARIEDAD	S	0,51
6851434	21-058-001-00008-00003	62000	PASTOS PERMANENTES DE 5 O MAS AÑOS-SIN VARIEDAD	S	0,26
6851435	21-058-001-00008-00002	62000	PASTOS PERMANENTES DE 5 O MAS AÑOS-SIN VARIEDAD	S	0,65

(1) Superficie declarada admisible ajustada con la superficie comprometida.
(2) Factor de penalización valorando el alcance para el tipo de compromiso.Puede verificar la integridad de una copia de este documento mediante la lectura del código QR adjunto o mediante el acceso a la dirección <https://ws050.juntadeandalucia.es/verificarFirma> indicando el código de VERIFICACIÓN

FIRMADO POR

RAQUEL MARIA ESPIN CRESPO

17/12/2024

VERIFICACIÓN

Pk2jm6UYDU9J72AMTZUYRN3GET48NG

PÁG. 5859/9349





Datos considerados para el Cálculo de la Carga Ganadera mínima y máxima del expediente

Recintos Determinados para el Cálculo de Garga Ganadera Máxima

<u>REF.</u>	<u>REFERENCIA SIGPAC</u>	<u>CULTIVO</u>	<u>DESCRIPCIÓN CULTIVO</u> <u>VARIEDAD</u>	<u>SUP.</u> <u>RESUELTA (ha)</u> <u>S/R</u>
-------------	--------------------------	----------------	---	---

Incidencias de carga ganadera

INCIDENCIA DESCRIPCIÓN

238	Recinto cuyo CAP declarado es mayor al CAP prevalente y no presenta alegación al SIGPAC. Ref:6851434 Recinto:21-058-001-00008-00003 Cultivo:62000 PASTOS PERMANENTES DE 5 O MAS AÑOS-SIN VARIEDAD Secano CAP prevalente:35 CAP declarado:85 Exceso de superficie (Hectáreas):0,39			
100407	Explotación solicitada no forma parte de ningún organismo de control autorizado para la producción ecológica en Andalucía o fecha de inscripción posterior al plazo establecido (Anexo I. Criterios de Subvencionabilidad. Orden 28 de marzo de 2023). Explotación:ES210580000118 Especie:OVINA			

(1) Superficie declarada admisible ajustada con la superficie comprometida.
(2) Factor de penalización valorando el alcance para el tipo de compromiso.

Puede verificar la integridad de una copia de este documento mediante la lectura del código QR adjunto o mediante el acceso a la dirección <https://ws050.juntadeandalucia.es/verificarFirma> indicando el código de VERIFICACIÓN

FIRMADO POR	RAQUEL MARIA ESPIN CRESPO	17/12/2024	
VERIFICACIÓN	Pk2jm6UYDU9J72AMTZUYRN3GET48NG	PÁG. 5860/9349	



APELLIDOS Y NOMBRE / RAZÓN SOCIAL

BORRERO RODRIGUEZ ANTONIO

NIF
****1869*

EXPEDIENTE
1023850

ANUALIDAD DE PAGO
1ª

IMPORTE POR ANUALIDAD

	2023	2024	2025	2026	2027
IMPORTE MÁXIMO SUBVENCIONABLE	2.199,32 €	2.199,32 €	1.832,77 €	1.832,77 €	1.832,77 €
IMPORTE MEDIO DE TRANSFERENCIA (€/ha)	49,30 €	49,30 €	41,08 €	41,08 €	41,08 €

RESUMEN DE UNIDADES

Cód	GRUPO DE PAGO	Sup. Dec. Admisible (ha)	Sup. Comprometida (ha)	Sup. ajustada compromiso (1) (ha)	% sobredec.	Sup. Resuelta (ha)	Importe Declarado	Importe Topado	Importe Resuelto	Importe tras sobredec.
418	PASTOS ASOCIADOS A GANADERÍA ECOLÓGICA	44,61		44,61	0,00	44,61	4.397,65	2.199,32	2.199,32	2.199,32
TOTAL		44,61	44,61	44,61		44,61	4.397,65	2.199,32	2.199,32	2.199,32

APLICACIÓN DE REDUCCIONES Y PENALIZACIONES

GRUPO DE PAGO	Importe Calculado	Importe prereduc.	Criterios de subvencionabilidad y compromisos	Presentación tardía	Omisión declaración	Condicionidad	IMPORTE (Euros) RESUELTO
PASTOS ASOCIADOS A GANADERÍA	2.199,32	2.199,32	0,00	0,00	1,00	0,00	2.177,33
TOTAL	2.199,32	2.199,32					2.177,33

RESUMEN DE PAGOS

	RESUELTO	FEADER	MAPA	CAPADR
PASTOS ASOCIADOS A GANADERÍA ECOLÓGICA - Pago realizado	2.177,33 €	1.850,73 €	213,60 €	113,00 €

RECINTOS RESUELTOS

REE	REFERENCIA SIGPAC	CULTIVO	DESCRIPCIÓN CULTIVO	S/R G.PAGO	PEND. MEDIA (%)	SUP. DEC. ADMISIBLE (ha)	SUP. COMPROM. (ha)	SUP. AJUSTADA COMPROM. (1) (ha)	SUP. CONV. SIGPAC (ha)	SUP. CERTIF. (ha)	SUP. CAMPO (ha)	SUP. CAMPO DETER. CULT. DECLARADO (ha)	SUP. DEC. REDUCIDA (ha)	SUP. RESUELTA (ha)
-1498246	21-006-029-00037-001	62000	PASTOS PERMANENTES DE 5 O MAS AÑOS-SIN VARIEDAD	S 418	3,10	6,36	6,36	6,36		6,36			6,36	6,36
-1498245	21-006-029-00060-001	62000	PASTOS PERMANENTES DE 5 O MAS AÑOS-SIN VARIEDAD	S 418	7,20	9,37	9,37	9,37		9,37			9,37	9,37
-1498229	21-006-029-00029-001	62000	PASTOS PERMANENTES DE 5 O MAS AÑOS-SIN VARIEDAD	S 418	4,70	1,86	1,86	1,86		2,19			1,86	1,86
-1498226	21-006-029-00028-004	62000	PASTOS PERMANENTES DE 5 O MAS AÑOS-SIN VARIEDAD	S 418	3,00	4,74	4,74	4,74		4,74			4,74	4,74
5840338	21-006-029-00030-003	62000	PASTOS PERMANENTES DE 5 O MAS AÑOS-SIN VARIEDAD	S 418	3,10	1,58	1,58	1,58		1,58			1,58	1,58
6852787	21-006-029-00048-026	62000	PASTOS PERMANENTES DE 5 O MAS AÑOS-SIN VARIEDAD	S 418	12,20	0,14	0,14	0,14		0,30			0,14	0,14
6852791	21-006-029-00048-030	62000	PASTOS PERMANENTES DE 5 O MAS AÑOS-SIN VARIEDAD	S 418	8,90	6,31	6,31	6,31		6,31			6,31	6,31
6852793	21-006-029-00063-016	63000	PASTOS DE MENOS DE 5 AÑOS-SIN VARIEDAD	S 418	3,10	5,79	5,79	5,79		5,79			5,79	5,79
6852794	21-006-029-00048-034	62000	PASTOS PERMANENTES DE 5 O MAS AÑOS-SIN VARIEDAD	S 418	10,00	0,17	0,17	0,17		0,31			0,17	0,17
6852796	21-006-029-00048-036	62000	PASTOS PERMANENTES DE 5 O MAS AÑOS-SIN VARIEDAD	S 418	7,50	4,28	4,28	4,28		4,28			4,28	4,28
6852797	21-006-029-00043-001	62000	PASTOS PERMANENTES DE 5 O MAS AÑOS-SIN VARIEDAD	S 418	8,10	1,63	1,63	1,63		2,97			1,63	1,63
6852799	21-006-029-00048-038	62000	PASTOS PERMANENTES DE 5 O MAS AÑOS-SIN VARIEDAD	S 418	10,10	2,32	2,32	2,32		2,32			2,32	2,32
170000004760056	21-006-029-00040-001	62000	PASTOS PERMANENTES DE 5 O MAS AÑOS-SIN VARIEDAD	S 418	5,30	0,06	0,06	0,06		0,06			0,06	0,06

(1) Superficie declarada admisible ajustada con la superficie comprometida.
(2) Factor de penalización valorando el alcance para el tipo de compromiso.

Puede verificar la integridad de una copia de este documento mediante la lectura del código QR adjunto o mediante el acceso a la dirección <https://ws050.juntadeandalucia.es/verificarFirma> indicando el código de VERIFICACIÓN

FIRMADO POR

RAQUEL MARIA ESPIN CRESPO

17/12/2024

VERIFICACIÓN

Pk2jm6UYDU9J72AMTZUYRN3GET48NG

PÁG. 5861/9349





INCIDENCIAS

INCIDENCIA DESCRIPCIÓN

- 256 Solicitud con recintos no declarados en campaña actual con una reducción por omisión de superficie superior al 3%
CÓDIGO PARA EL PORCENTAJE DE REDUCCIÓN POR OMISIÓN QUE CORRESPONDE A LA SOLICITUD:1
- 3790 Recinto declarado inactivo
Ref:5840340 Recinto:21-006-029-00063-00011 Cultivo: -
Ref:5840339 Recinto:21-006-029-00063-00012 Cultivo: -
Ref:5840337 Recinto:21-006-029-00063-00013 Cultivo: -
Ref:-1484427 Recinto:21-006-044-00026-00001 Cultivo: -
Ref:-1498230 Recinto:21-006-044-00031-00001 Cultivo: -
- 4272 Verifica que las líneas de declaración de las Solicitudes Únicas no tienen solapes con la capa de Retroactividad Gráfica (ambas de la misma campaña) a nivel de expediente/línea de declaración gráfica de la solicitud.
Ref:6852789 Recinto:21-006-029-00048-00022 Cultivo: - Agregado de la referencia del recinto.:0 Zona de la referencia del recinto.:0 Superficie solapada.:5,3 Id. Incid.:100991005
Ref:6852792 Recinto:21-006-029-00048-00029 Cultivo: - Agregado de la referencia del recinto.:0 Zona de la referencia del recinto.:0 Superficie solapada.:11,76 Id. Incid.:100991006
Ref:6852798 Recinto:21-006-029-00049-00013 Cultivo: - Agregado de la referencia del recinto.:0 Zona de la referencia del recinto.:0 Superficie solapada.:2,67 Id. Incid.:100991007
Ref:6852798 Recinto:21-006-029-00049-00013 Cultivo: - Agregado de la referencia del recinto.:0 Zona de la referencia del recinto.:0 Superficie solapada.:3,11 Id. Incid.:100991008
Ref:6852803 Recinto:21-006-029-00049-00017 Cultivo: - Agregado de la referencia del recinto.:0 Zona de la referencia del recinto.:0 Superficie solapada.:0,51 Id. Incid.:100991012
Ref:6852803 Recinto:21-006-029-00049-00017 Cultivo: - Agregado de la referencia del recinto.:0 Zona de la referencia del recinto.:0 Superficie solapada.:24,25 Id. Incid.:100991011
Ref:6852803 Recinto:21-006-029-00049-00017 Cultivo: - Agregado de la referencia del recinto.:0 Zona de la referencia del recinto.:0 Superficie solapada.:3,47 Id. Incid.:100991010
Ref:6852801 Recinto:21-006-029-00051-00001 Cultivo: - Agregado de la referencia del recinto.:0 Zona de la referencia del recinto.:0 Superficie solapada.:4,68 Id. Incid.:100991009
Ref:6852788 Recinto:21-006-029-00063-00014 Cultivo: - Agregado de la referencia del recinto.:0 Zona de la referencia del recinto.:0 Superficie solapada.:18,92 Id. Incid.:100991004
Ref:5840334 Recinto:21-006-044-00027-00001 Cultivo: - Agregado de la referencia del recinto.:0 Zona de la referencia del recinto.:0 Superficie solapada.:2,03 Id. Incid.:100991002
Ref:5840335 Recinto:21-006-044-00035-00002 Cultivo: - Agregado de la referencia del recinto.:0 Zona de la referencia del recinto.:0 Superficie solapada.:0,56 Id. Incid.:100991003
- 100407 Explotación solicitada no forma parte de ningún organismo de control autorizado para la producción ecológica en Andalucía o fecha de inscripción posterior al plazo establecido (Anexo I. Criterios de Subvencionabilidad. Orden 28 de marzo de 2023).
Explotación:ES210060000399 Especie:PORCINO
- 100411 Recinto no admisible por no estar asociado en SIGGAN a una explotación ganadera (Artículo 10 de la Orden de 28 de marzo de 2023).
Ref:-1484427 Recinto:21-006-044-00026-00001 Cultivo:63000 PASTOS DE MENOS DE 5 AÑOS-SIN VARIEDAD Secano
Ref:5840334 Recinto:21-006-044-00027-00001 Cultivo:62000 PASTOS PERMANENTES DE 5 O MAS AÑOS-SIN VARIEDAD Secano
Ref:-1498230 Recinto:21-006-044-00031-00001 Cultivo:62000 PASTOS PERMANENTES DE 5 O MAS AÑOS-SIN VARIEDAD Secano
Ref:5840335 Recinto:21-006-044-00035-00002 Cultivo:62000 PASTOS PERMANENTES DE 5 O MAS AÑOS-SIN VARIEDAD Secano
- 100424 Solicita recinto que no está comprometido para la operación.
Ref:6852789 Recinto:21-006-029-00048-00022 Cultivo:62000 PASTOS PERMANENTES DE 5 O MAS AÑOS-SIN VARIEDAD Secano
Ref:6852792 Recinto:21-006-029-00048-00029 Cultivo:62000 PASTOS PERMANENTES DE 5 O MAS AÑOS-SIN VARIEDAD Secano
Ref:6852798 Recinto:21-006-029-00049-00013 Cultivo:62000 PASTOS PERMANENTES DE 5 O MAS AÑOS-SIN VARIEDAD Secano
Ref:6852803 Recinto:21-006-029-00049-00017 Cultivo:62000 PASTOS PERMANENTES DE 5 O MAS AÑOS-SIN VARIEDAD Secano
Ref:6852801 Recinto:21-006-029-00051-00001 Cultivo:62000 PASTOS PERMANENTES DE 5 O MAS AÑOS-SIN VARIEDAD Secano
Ref:5840340 Recinto:21-006-029-00063-00011 Cultivo:62000 PASTOS PERMANENTES DE 5 O MAS AÑOS-SIN VARIEDAD Secano
Ref:5840339 Recinto:21-006-029-00063-00012 Cultivo:62000 PASTOS PERMANENTES DE 5 O MAS AÑOS-SIN VARIEDAD Secano
Ref:5840337 Recinto:21-006-029-00063-00013 Cultivo:62000 PASTOS PERMANENTES DE 5 O MAS AÑOS-SIN VARIEDAD Secano
Ref:6852788 Recinto:21-006-029-00063-00014 Cultivo:62000 PASTOS PERMANENTES DE 5 O MAS AÑOS-SIN VARIEDAD Secano
Ref:-1484427 Recinto:21-006-044-00026-00001 Cultivo:63000 PASTOS DE MENOS DE 5 AÑOS-SIN VARIEDAD Secano
Ref:5840334 Recinto:21-006-044-00027-00001 Cultivo:62000 PASTOS PERMANENTES DE 5 O MAS AÑOS-SIN VARIEDAD Secano
Ref:-1498230 Recinto:21-006-044-00031-00001 Cultivo:62000 PASTOS PERMANENTES DE 5 O MAS AÑOS-SIN VARIEDAD Secano
Ref:5840335 Recinto:21-006-044-00035-00002 Cultivo:62000 PASTOS PERMANENTES DE 5 O MAS AÑOS-SIN VARIEDAD Secano

Datos considerados para el Cálculo de la Carga Ganadera mínima y máxima del expediente

<u>Explotación</u>	<u>Especie</u>	<u>Inscrito en Sipea y Admisible</u>	<u>Ugm Calculada para CG Mínima</u>	<u>Ugm Calculada para CG Máxima</u>
--------------------	----------------	--------------------------------------	-------------------------------------	-------------------------------------

(1) Superficie declarada admisible ajustada con la superficie comprometida.
(2) Factor de penalización valorando el alcance para el tipo de compromiso.

Puede verificar la integridad de una copia de este documento mediante la lectura del código QR adjunto o mediante el acceso a la dirección <https://ws050.juntadeandalucia.es/verificarFirma> indicando el código de VERIFICACIÓN

FIRMADO POR	RAQUEL MARIA ESPIN CRESPO	17/12/2024	
VERIFICACIÓN	Pk2jm6YUDU9J72AMTZUYRN3GET48NG	PÁG. 5862/9349	

**Datos considerados para el Cálculo de la Carga Ganadera mínima y máxima del expediente**

Explotación	Especie	Inscrito en Sipea y Admisible	Ugm Calculada para CG Mínima	Ugm Calculada para CG Máxima
ES210060000399	BOVINA	SI	7,40	7,40
ES210060000399	PORCINO	NO	0,00	0,00
			7,40	7,40

Superficie determinada para Cálculo Carga Ganadera Mínima: 48,12 ha

Superficie determinada para Cálculo Carga Ganadera Máxima: 107,69 ha

Los importes del Grupo de Pago de pastos de este expediente han sido ajustados por no llegar a la carga ganadera mínima de 0,3

Carga Ganadera Mínima Expediente: 0,15 ugm/ha

Carga Ganadera Máxima Expediente: 0,07 ugm/ha

Recintos Determinados para el Cálculo de Garga Ganadera Mínima

REF.	REFERENCIA SIGPAC	CULTIVO	DESCRIPCIÓN CULTIVO	S/R	SUP. RESUELTA (ha)
-1498246	21-006-029-00037-00001	62000	PASTOS PERMANENTES DE 5 O MAS AÑOS-SIN VARIEDAD	S	6,36
-1498245	21-006-029-00060-00001	62000	PASTOS PERMANENTES DE 5 O MAS AÑOS-SIN VARIEDAD	S	9,37
-1498230	21-006-044-00031-00001	62000	PASTOS PERMANENTES DE 5 O MAS AÑOS-SIN VARIEDAD	S	1,47
-1498229	21-006-029-00029-00001	62000	PASTOS PERMANENTES DE 5 O MAS AÑOS-SIN VARIEDAD	S	1,86
-1498226	21-006-029-00028-00004	62000	PASTOS PERMANENTES DE 5 O MAS AÑOS-SIN VARIEDAD	S	4,74
-1484427	21-006-044-00026-00001	63000	PASTOS DE MENOS DE 5 AÑOS-SIN VARIEDAD	S	1,87
5840334	21-006-044-00027-00001	62000	PASTOS PERMANENTES DE 5 O MAS AÑOS-SIN VARIEDAD	S	0,00
5840335	21-006-044-00035-00002	62000	PASTOS PERMANENTES DE 5 O MAS AÑOS-SIN VARIEDAD	S	0,00
5840337	21-006-029-00063-00013	62000	PASTOS PERMANENTES DE 5 O MAS AÑOS-SIN VARIEDAD	S	0,05
5840338	21-006-029-00030-00003	62000	PASTOS PERMANENTES DE 5 O MAS AÑOS-SIN VARIEDAD	S	1,58
5840339	21-006-029-00063-00012	62000	PASTOS PERMANENTES DE 5 O MAS AÑOS-SIN VARIEDAD	S	0,09
5840340	21-006-029-00063-00011	62000	PASTOS PERMANENTES DE 5 O MAS AÑOS-SIN VARIEDAD	S	0,03
6852787	21-006-029-00048-00026	62000	PASTOS PERMANENTES DE 5 O MAS AÑOS-SIN VARIEDAD	S	0,14
6852788	21-006-029-00063-00014	62000	PASTOS PERMANENTES DE 5 O MAS AÑOS-SIN VARIEDAD	S	0,00
6852789	21-006-029-00048-00022	62000	PASTOS PERMANENTES DE 5 O MAS AÑOS-SIN VARIEDAD	S	0,00
6852791	21-006-029-00048-00030	62000	PASTOS PERMANENTES DE 5 O MAS AÑOS-SIN VARIEDAD	S	6,31
6852792	21-006-029-00048-00029	62000	PASTOS PERMANENTES DE 5 O MAS AÑOS-SIN VARIEDAD	S	0,00
6852793	21-006-029-00063-00016	63000	PASTOS DE MENOS DE 5 AÑOS-SIN VARIEDAD	S	5,79
6852794	21-006-029-00048-00034	62000	PASTOS PERMANENTES DE 5 O MAS AÑOS-SIN VARIEDAD	S	0,17
6852796	21-006-029-00048-00036	62000	PASTOS PERMANENTES DE 5 O MAS AÑOS-SIN VARIEDAD	S	4,28
6852797	21-006-029-00043-00001	62000	PASTOS PERMANENTES DE 5 O MAS AÑOS-SIN VARIEDAD	S	1,63
6852798	21-006-029-00049-00013	62000	PASTOS PERMANENTES DE 5 O MAS AÑOS-SIN VARIEDAD	S	0,00
6852799	21-006-029-00048-00038	62000	PASTOS PERMANENTES DE 5 O MAS AÑOS-SIN VARIEDAD	S	2,32
6852801	21-006-029-00051-00001	62000	PASTOS PERMANENTES DE 5 O MAS AÑOS-SIN VARIEDAD	S	0,00
6852803	21-006-029-00049-00017	62000	PASTOS PERMANENTES DE 5 O MAS AÑOS-SIN VARIEDAD	S	0,00
1700000004760056	21-006-029-00040-00001	62000	PASTOS PERMANENTES DE 5 O MAS AÑOS-SIN VARIEDAD	S	0,06

Recintos Determinados para el Cálculo de Garga Ganadera Máxima

REF.	REFERENCIA SIGPAC	CULTIVO	DESCRIPCIÓN CULTIVO	S/R	SUP. RESUELTA (ha)
-1498246	21-006-029-00037-00001	62000	PASTOS PERMANENTES DE 5 O MAS AÑOS-SIN VARIEDAD	S	6,36

(1) Superficie declarada admisible ajustada con la superficie comprometida.
(2) Factor de penalización valorando el alcance para el tipo de compromiso.Puede verificar la integridad de una copia de este documento mediante la lectura del código QR adjunto o mediante el acceso a la dirección <https://ws050.juntadeandalucia.es/verificarFirma> indicando el código de VERIFICACIÓN

FIRMADO POR

RAQUEL MARIA ESPIN CRESPO

17/12/2024

VERIFICACIÓN

Pk2jm6UYDU9J72AMTZUYRN3GET48NG

PÁG. 5863/9349



**Datos considerados para el Cálculo de la Carga Ganadera mínima y máxima del expediente****Recintos Determinados para el Cálculo de Garga Ganadera Máxima**

REF.	REFERENCIA SIGPAC	CULTIVO	DESCRIPCIÓN CULTIVO	SUP.	
				S/R	RESUELTA (ha)
-1498245	21-006-029-00060-00001	62000	PASTOS PERMANENTES DE 5 O MAS AÑOS-SIN VARIEDAD	S	9,37
-1498230	21-006-044-00031-00001	62000	PASTOS PERMANENTES DE 5 O MAS AÑOS-SIN VARIEDAD	S	1,47
-1498229	21-006-029-00029-00001	62000	PASTOS PERMANENTES DE 5 O MAS AÑOS-SIN VARIEDAD	S	1,86
-1498226	21-006-029-00028-00004	62000	PASTOS PERMANENTES DE 5 O MAS AÑOS-SIN VARIEDAD	S	4,74
-1484427	21-006-044-00026-00001	63000	PASTOS DE MENOS DE 5 AÑOS-SIN VARIEDAD	S	1,87
5840334	21-006-044-00027-00001	62000	PASTOS PERMANENTES DE 5 O MAS AÑOS-SIN VARIEDAD	S	0,00
5840335	21-006-044-00035-00002	62000	PASTOS PERMANENTES DE 5 O MAS AÑOS-SIN VARIEDAD	S	0,00
5840337	21-006-029-00063-00013	62000	PASTOS PERMANENTES DE 5 O MAS AÑOS-SIN VARIEDAD	S	0,05
5840338	21-006-029-00030-00003	62000	PASTOS PERMANENTES DE 5 O MAS AÑOS-SIN VARIEDAD	S	1,58
5840339	21-006-029-00063-00012	62000	PASTOS PERMANENTES DE 5 O MAS AÑOS-SIN VARIEDAD	S	0,09
5840340	21-006-029-00063-00011	62000	PASTOS PERMANENTES DE 5 O MAS AÑOS-SIN VARIEDAD	S	0,03
6852751	21-006-025-00014-00003	63000	PASTOS DE MENOS DE 5 AÑOS-SIN VARIEDAD	S	59,57
6852787	21-006-029-00048-00026	62000	PASTOS PERMANENTES DE 5 O MAS AÑOS-SIN VARIEDAD	S	0,14
6852788	21-006-029-00063-00014	62000	PASTOS PERMANENTES DE 5 O MAS AÑOS-SIN VARIEDAD	S	0,00
6852789	21-006-029-00048-00022	62000	PASTOS PERMANENTES DE 5 O MAS AÑOS-SIN VARIEDAD	S	0,00
6852791	21-006-029-00048-00030	62000	PASTOS PERMANENTES DE 5 O MAS AÑOS-SIN VARIEDAD	S	6,31
6852792	21-006-029-00048-00029	62000	PASTOS PERMANENTES DE 5 O MAS AÑOS-SIN VARIEDAD	S	0,00
6852793	21-006-029-00063-00016	63000	PASTOS DE MENOS DE 5 AÑOS-SIN VARIEDAD	S	5,79
6852794	21-006-029-00048-00034	62000	PASTOS PERMANENTES DE 5 O MAS AÑOS-SIN VARIEDAD	S	0,17
6852796	21-006-029-00048-00036	62000	PASTOS PERMANENTES DE 5 O MAS AÑOS-SIN VARIEDAD	S	4,28
6852797	21-006-029-00043-00001	62000	PASTOS PERMANENTES DE 5 O MAS AÑOS-SIN VARIEDAD	S	1,63
6852798	21-006-029-00049-00013	62000	PASTOS PERMANENTES DE 5 O MAS AÑOS-SIN VARIEDAD	S	0,00
6852799	21-006-029-00048-00038	62000	PASTOS PERMANENTES DE 5 O MAS AÑOS-SIN VARIEDAD	S	2,32
6852801	21-006-029-00051-00001	62000	PASTOS PERMANENTES DE 5 O MAS AÑOS-SIN VARIEDAD	S	0,00
6852803	21-006-029-00049-00017	62000	PASTOS PERMANENTES DE 5 O MAS AÑOS-SIN VARIEDAD	S	0,00
1700000004760056	21-006-029-00040-00001	62000	PASTOS PERMANENTES DE 5 O MAS AÑOS-SIN VARIEDAD	S	0,06

Incidencias de carga ganadera**INCIDENCIA DESCRIPCIÓN**

4272	Verifica que las líneas de declaración de las Solicitudes Únicas no tienen solapes con la capa de Retroactividad Gráfica (ambas de la misma campaña) a nivel de expediente/línea de declaración gráfica de la solicitud. Ref:5840334 Recinto:21-006-044-00027-00001 Cultivo: - Agregado de la referencia del recinto.:0 Zona de la referencia del recinto.:0 Superficie solapada.:2,03 Id. Incid.:5079814 Ref:5840335 Recinto:21-006-044-00035-00002 Cultivo: - Agregado de la referencia del recinto.:0 Zona de la referencia del recinto.:0 Superficie solapada.:0,56 Id. Incid.:5079815 Ref:6852788 Recinto:21-006-029-00063-00014 Cultivo: - Agregado de la referencia del recinto.:0 Zona de la referencia del recinto.:0 Superficie solapada.:18,92 Id. Incid.:5079816 Ref:6852789 Recinto:21-006-029-00048-00022 Cultivo: - Agregado de la referencia del recinto.:0 Zona de la referencia del recinto.:0 Superficie solapada.:5,3 Id. Incid.:5079817 Ref:6852792 Recinto:21-006-029-00048-00029 Cultivo: - Agregado de la referencia del recinto.:0 Zona de la referencia del recinto.:0 Superficie solapada.:11,76 Id. Incid.:5079818 Ref:6852798 Recinto:21-006-029-00049-00013 Cultivo: - Agregado de la referencia del recinto.:0 Zona de la referencia del recinto.:0 Superficie solapada.:2,67 Id. Incid.:5079819 Ref:6852798 Recinto:21-006-029-00049-00013 Cultivo: - Agregado de la referencia del recinto.:0 Zona de la referencia del recinto.:0 Superficie solapada.:3,11 Id. Incid.:5079820
------	---

(1) Superficie declarada admisible ajustada con la superficie comprometida.
(2) Factor de penalización valorando el alcance para el tipo de compromiso.

Puede verificar la integridad de una copia de este documento mediante la lectura del código QR adjunto o mediante el acceso a la dirección <https://ws050.juntadeandalucia.es/verificarFirma> indicando el código de VERIFICACIÓN

FIRMADO POR	RAQUEL MARIA ESPIN CRESPO	17/12/2024	
VERIFICACIÓN	Pk2jm6UYDU9J72AMTZUYRN3GET48NG	PÁG. 5864/9349	



Datos considerados para el Cálculo de la Carga Ganadera mínima y máxima del expediente

- Ref:6852801 Recinto:21-006-029-00051-00001 Cultivo: - Agregado de la referencia del recinto.:0 Zona de la referencia del recinto.:0 Superficie solapada.:4,68 Id. Incid.:5079821
- Ref:6852803 Recinto:21-006-029-00049-00017 Cultivo: - Agregado de la referencia del recinto.:0 Zona de la referencia del recinto.:0 Superficie solapada.:24,25 Id. Incid.:5079823
- Ref:6852803 Recinto:21-006-029-00049-00017 Cultivo: - Agregado de la referencia del recinto.:0 Zona de la referencia del recinto.:0 Superficie solapada.:0,51 Id. Incid.:5079824
- Ref:6852803 Recinto:21-006-029-00049-00017 Cultivo: - Agregado de la referencia del recinto.:0 Zona de la referencia del recinto.:0 Superficie solapada.:3,47 Id. Incid.:5079822
- 100407 Explotación solicitada no forma parte de ningún organismo de control autorizado para la producción ecológica en Andalucía o fecha de inscripción posterior al plazo establecido (Anexo I. Criterios de Subvencionabilidad. Orden 28 de marzo de 2023). Explotación:ES210060000399 Especie:PORCINO

(1) Superficie declarada admisible ajustada con la superficie comprometida.
 (2) Factor de penalización valorando el alcance para el tipo de compromiso.

Puede verificar la integridad de una copia de este documento mediante la lectura del código QR adjunto o mediante el acceso a la dirección https://ws050.juntadeandalucia.es/verificarFirma indicando el código de VERIFICACIÓN			
FIRMADO POR	RAQUEL MARIA ESPIN CRESPO	17/12/2024	
VERIFICACIÓN	Pk2jm6UYDU9J72AMTZUYRN3GET48NG	PÁG. 5865/9349	

**APELLIDOS Y NOMBRE / RAZÓN SOCIAL**

BOVINOS DEL SUR, SL

NIF
***0907*EXPEDIENTE
1255345**ANUALIDAD DE PAGO**

1ª

IMPORTES POR ANUALIDAD

	2023	2024	2025	2026	2027
IMPORTE MÁXIMO SUBVENCIONABLE	2.672,50 €	2.672,50 €	2.227,09 €	2.227,09 €	2.227,09 €
IMPORTE MEDIO DE TRANSFERENCIA (€/ha)	98,58 €	98,58 €	82,15 €	82,15 €	82,15 €

RESUMEN DE UNIDADES

Cód	GRUPO DE PAGO	Sup. Dec. Admisible (ha)	Sup. Comprometida (ha)	Sup. ajustada compromiso (1) (ha)	% sobredec.	Sup. Resuelta (ha)	Importe Declarado	Importe Topado	Importe Resuelto	Importe tras sobredec.
418	PASTOS ASOCIADOS A GANADERÍA ECOLÓGICA	27,11		27,11	0,00	27,11	2.672,50	2.672,50	2.672,50	2.672,50
TOTAL		27,11	27,11	27,11		27,11	2.672,50	2.672,50	2.672,50	2.672,50

APLICACIÓN DE REDUCCIONES Y PENALIZACIONES

GRUPO DE PAGO	Importe Calculado	Importe prereduc.	Criterios de subvencionabilidad y compromisos	Presentación tardía	Omisión declaración	Condicionidad	IMPORTE (Euros) RESUELTO
PASTOS ASOCIADOS A GANADERÍA	2.672,50	2.672,50	0,00	0,00	0,00	0,00	2.672,50
TOTAL	2.672,50	2.672,50					2.672,50

RESUMEN DE PAGOS**IMPORTE (Euros)**

	RESUELTO	FEADER	MAPA	CAPADR
PASTOS ASOCIADOS A GANADERÍA ECOLÓGICA - Pago realizado	2.672,50 €	2.271,63 €	262,17 €	138,70 €

RECINTOS RESUELTOS

REE	REFERENCIA SIGPAC	CULTIVO	DESCRIPCIÓN CULTIVO	S/R G.PAGO	PEND. MEDIA (%)	SUP. DEC. ADMISIBLE (ha)	SUP. COMPROM. (ha)	SUP. AJUSTADA COMPROM. (1) (ha)	SUP. CONV. SIGPAC (ha)	SUP. CERTIF. (ha)	SUP. CAMPO (ha)	SUP. CAMPO DETER. CULT. DECLARADO (ha)	SUP. DEC. REDUCIDA (ha)	SUP. RESUELTA (ha)
-819312	21-034-016-00002-001	62000	PASTOS PERMANENTES DE 5 O MAS AÑOS-SIN VARIEDAD	S 418	44,50	3,43	3,43	3,43		3,43			3,43	3,43
5114432	21-034-016-00001-007	63000	PASTOS DE MENOS DE 5 AÑOS-SIN VARIEDAD	S 418	8,40	0,07	0,07	0,07		0,07			0,07	0,07
5114439	21-034-016-00002-004	62000	PASTOS PERMANENTES DE 5 O MAS AÑOS-SIN VARIEDAD	S 418	44,30	0,33	0,33	0,33		0,33			0,33	0,33
5114443	21-034-017-00004-004	62000	PASTOS PERMANENTES DE 5 O MAS AÑOS-SIN VARIEDAD	S 418	43,40	7,41	7,41	7,41		7,41			7,41	7,41
5114955	21-034-015-00003-001	62000	PASTOS PERMANENTES DE 5 O MAS AÑOS-SIN VARIEDAD	S 418	18,80	1,51	1,51	1,51		1,51			1,51	1,51
5330022	21-034-016-00012-001	62000	PASTOS PERMANENTES DE 5 O MAS AÑOS-SIN VARIEDAD	S 418	31,00	0,17	0,17	0,17		0,17			0,17	0,17
5330023	21-034-016-00012-002	62000	PASTOS PERMANENTES DE 5 O MAS AÑOS-SIN VARIEDAD	S 418	17,00	0,03	0,03	0,03		0,03			0,03	0,03
5330024	21-034-016-00006-001	62000	PASTOS PERMANENTES DE 5 O MAS AÑOS-SIN VARIEDAD	S 418	37,90	8,71	8,71	8,71		8,71			8,71	8,71
5330025	21-034-016-00006-002	62000	PASTOS PERMANENTES DE 5 O MAS AÑOS-SIN VARIEDAD	S 418	35,40	0,85	0,85	0,85		1,00			0,85	0,85
5330026	21-034-017-00002-001	62000	PASTOS PERMANENTES DE 5 O MAS AÑOS-SIN VARIEDAD	S 418	47,20	3,74	3,74	3,74		5,75			3,74	3,74
5330027	21-034-017-00003-001	62000	PASTOS PERMANENTES DE 5 O MAS AÑOS-SIN VARIEDAD	S 418	26,70	0,15	0,15	0,15		0,15			0,15	0,15
5330028	21-034-017-00110-004	62000	PASTOS PERMANENTES DE 5 O MAS AÑOS-SIN VARIEDAD	S 418	48,90	0,71	0,71	0,71		0,94			0,71	0,71

(1) Superficie declarada admisible ajustada con la superficie comprometida.
(2) Factor de penalización valorando el alcance para el tipo de compromiso.

Puede verificar la integridad de una copia de este documento mediante la lectura del código QR adjunto o mediante el acceso a la dirección <https://ws050.juntadeandalucia.es/verificarFirma> indicando el código de VERIFICACIÓN

FIRMADO POR

RAQUEL MARIA ESPIN CRESPO

17/12/2024

VERIFICACIÓN

Pk2jm6UYDU9J72AMTZUYRN3GET48NG

PÁG. 5866/9349



**Datos considerados para el Cálculo de la Carga Ganadera mínima y máxima del expediente**

Explotación	Especie	Inscrito en Sipea y Admisible	Ugm Calculada para CG Mínima	Ugm Calculada para CG Máxima
ES210340000001	BOVINA	SI	23,05	23,05
ES210710000090	BOVINA	SI	27,52	27,52
			50,57	50,57

Superficie determinada para Cálculo Carga Ganadera Mínima: 150,11 ha

Superficie determinada para Cálculo Carga Ganadera Máxima: 155,30 ha

Carga Ganadera Mínima Expediente: 0,34 ugm/ha

Carga Ganadera Máxima Expediente: 0,33 ugm/ha

Recintos Determinados para el Cálculo de Garga Ganadera Mínima

REF.	REFERENCIA SIGPAC	CULTIVO	DESCRIPCIÓN CULTIVO	S/R	SUP. RESUELTA (ha)
-819312	21-034-016-00002-00001	62000	PASTOS PERMANENTES DE 5 O MAS AÑOS-SIN VARIEDAD	S	3,43
5114430	21-034-016-00001-00001	62000	PASTOS PERMANENTES DE 5 O MAS AÑOS-SIN VARIEDAD	S	1,05
5114431	21-034-016-00001-00005	62000	PASTOS PERMANENTES DE 5 O MAS AÑOS-SIN VARIEDAD	S	36,96
5114432	21-034-016-00001-00007	63000	PASTOS DE MENOS DE 5 AÑOS-SIN VARIEDAD	S	0,07
5114438	21-034-016-00002-00002	62000	PASTOS PERMANENTES DE 5 O MAS AÑOS-SIN VARIEDAD	S	13,49
5114439	21-034-016-00002-00004	62000	PASTOS PERMANENTES DE 5 O MAS AÑOS-SIN VARIEDAD	S	0,33
5114443	21-034-017-00004-00004	62000	PASTOS PERMANENTES DE 5 O MAS AÑOS-SIN VARIEDAD	S	7,41
5114546	21-034-012-00004-00002	62000	PASTOS PERMANENTES DE 5 O MAS AÑOS-SIN VARIEDAD	S	1,78
5114547	21-034-012-00004-00003	62000	PASTOS PERMANENTES DE 5 O MAS AÑOS-SIN VARIEDAD	S	8,77
5114556	21-070-003-00110-00003	62000	PASTOS PERMANENTES DE 5 O MAS AÑOS-SIN VARIEDAD	S	1,52
5114557	21-070-003-00110-00004	62000	PASTOS PERMANENTES DE 5 O MAS AÑOS-SIN VARIEDAD	S	4,49
5114558	21-070-003-00110-00005	62000	PASTOS PERMANENTES DE 5 O MAS AÑOS-SIN VARIEDAD	S	25,65
5114955	21-034-015-00003-00001	62000	PASTOS PERMANENTES DE 5 O MAS AÑOS-SIN VARIEDAD	S	1,51
5330022	21-034-016-00012-00001	62000	PASTOS PERMANENTES DE 5 O MAS AÑOS-SIN VARIEDAD	S	0,17
5330023	21-034-016-00012-00002	62000	PASTOS PERMANENTES DE 5 O MAS AÑOS-SIN VARIEDAD	S	0,03
5330024	21-034-016-00006-00001	62000	PASTOS PERMANENTES DE 5 O MAS AÑOS-SIN VARIEDAD	S	8,71
5330025	21-034-016-00006-00002	62000	PASTOS PERMANENTES DE 5 O MAS AÑOS-SIN VARIEDAD	S	0,85
5330026	21-034-017-00002-00001	62000	PASTOS PERMANENTES DE 5 O MAS AÑOS-SIN VARIEDAD	S	3,74
5330027	21-034-017-00003-00001	62000	PASTOS PERMANENTES DE 5 O MAS AÑOS-SIN VARIEDAD	S	0,15
5330028	21-034-017-00110-00004	62000	PASTOS PERMANENTES DE 5 O MAS AÑOS-SIN VARIEDAD	S	0,71
6913948	21-070-002-00023-00002	62000	PASTOS PERMANENTES DE 5 O MAS AÑOS-SIN VARIEDAD	S	1,83
6913949	21-070-002-00023-00003	62000	PASTOS PERMANENTES DE 5 O MAS AÑOS-SIN VARIEDAD	S	6,46
6913950	21-070-002-00024-00002	62000	PASTOS PERMANENTES DE 5 O MAS AÑOS-SIN VARIEDAD	S	0,88
6913951	21-070-002-00028-00001	62000	PASTOS PERMANENTES DE 5 O MAS AÑOS-SIN VARIEDAD	S	0,91
6913952	21-070-002-00029-00002	62000	PASTOS PERMANENTES DE 5 O MAS AÑOS-SIN VARIEDAD	S	1,01
6913953	21-070-002-00041-00001	62000	PASTOS PERMANENTES DE 5 O MAS AÑOS-SIN VARIEDAD	S	5,39
6913954	21-070-002-00042-00002	62000	PASTOS PERMANENTES DE 5 O MAS AÑOS-SIN VARIEDAD	S	0,07
6913957	21-070-002-00043-00001	62000	PASTOS PERMANENTES DE 5 O MAS AÑOS-SIN VARIEDAD	S	0,30
6913960	21-070-002-00044-00001	62000	PASTOS PERMANENTES DE 5 O MAS AÑOS-SIN VARIEDAD	S	12,44

(1) Superficie declarada admisible ajustada con la superficie comprometida.
(2) Factor de penalización valorando el alcance para el tipo de compromiso.Puede verificar la integridad de una copia de este documento mediante la lectura del código QR adjunto o mediante el acceso a la dirección <https://ws050.juntadeandalucia.es/verificarFirma> indicando el código de VERIFICACIÓN

FIRMADO POR

RAQUEL MARIA ESPIN CRESPO

17/12/2024

VERIFICACIÓN

Pk2jm6UYDU9J72AMTZUYRN3GET48NG

PÁG. 5867/9349



**Datos considerados para el Cálculo de la Carga Ganadera mínima y máxima del expediente****Recintos Determinados para el Cálculo de Garga Ganadera Máxima**

REF.	REFERENCIA SIGPAC	CULTIVO	DESCRIPCIÓN CULTIVO	SUP.	
				S/R	RESUELTA (ha)
-819312	21-034-016-00002-00001	62000	PASTOS PERMANENTES DE 5 O MAS AÑOS-SIN VARIEDAD	S	3,43
5114430	21-034-016-00001-00001	62000	PASTOS PERMANENTES DE 5 O MAS AÑOS-SIN VARIEDAD	S	1,05
5114431	21-034-016-00001-00005	62000	PASTOS PERMANENTES DE 5 O MAS AÑOS-SIN VARIEDAD	S	36,96
5114432	21-034-016-00001-00007	63000	PASTOS DE MENOS DE 5 AÑOS-SIN VARIEDAD	S	0,07
5114438	21-034-016-00002-00002	62000	PASTOS PERMANENTES DE 5 O MAS AÑOS-SIN VARIEDAD	S	13,49
5114439	21-034-016-00002-00004	62000	PASTOS PERMANENTES DE 5 O MAS AÑOS-SIN VARIEDAD	S	0,33
5114443	21-034-017-00004-00004	62000	PASTOS PERMANENTES DE 5 O MAS AÑOS-SIN VARIEDAD	S	7,41
5114546	21-034-012-00004-00002	62000	PASTOS PERMANENTES DE 5 O MAS AÑOS-SIN VARIEDAD	S	1,78
5114547	21-034-012-00004-00003	62000	PASTOS PERMANENTES DE 5 O MAS AÑOS-SIN VARIEDAD	S	8,77
5114556	21-070-003-00110-00003	62000	PASTOS PERMANENTES DE 5 O MAS AÑOS-SIN VARIEDAD	S	1,52
5114557	21-070-003-00110-00004	62000	PASTOS PERMANENTES DE 5 O MAS AÑOS-SIN VARIEDAD	S	4,49
5114558	21-070-003-00110-00005	62000	PASTOS PERMANENTES DE 5 O MAS AÑOS-SIN VARIEDAD	S	25,65
5114955	21-034-015-00003-00001	62000	PASTOS PERMANENTES DE 5 O MAS AÑOS-SIN VARIEDAD	S	1,51
5330022	21-034-016-00012-00001	62000	PASTOS PERMANENTES DE 5 O MAS AÑOS-SIN VARIEDAD	S	0,17
5330023	21-034-016-00012-00002	62000	PASTOS PERMANENTES DE 5 O MAS AÑOS-SIN VARIEDAD	S	0,03
5330024	21-034-016-00006-00001	62000	PASTOS PERMANENTES DE 5 O MAS AÑOS-SIN VARIEDAD	S	8,71
5330025	21-034-016-00006-00002	62000	PASTOS PERMANENTES DE 5 O MAS AÑOS-SIN VARIEDAD	S	0,85
5330026	21-034-017-00002-00001	62000	PASTOS PERMANENTES DE 5 O MAS AÑOS-SIN VARIEDAD	S	3,74
5330027	21-034-017-00003-00001	62000	PASTOS PERMANENTES DE 5 O MAS AÑOS-SIN VARIEDAD	S	0,15
5330028	21-034-017-00110-00004	62000	PASTOS PERMANENTES DE 5 O MAS AÑOS-SIN VARIEDAD	S	0,71
6913948	21-070-002-00023-00002	62000	PASTOS PERMANENTES DE 5 O MAS AÑOS-SIN VARIEDAD	S	1,83
6913949	21-070-002-00023-00003	62000	PASTOS PERMANENTES DE 5 O MAS AÑOS-SIN VARIEDAD	S	6,46
6913950	21-070-002-00024-00002	62000	PASTOS PERMANENTES DE 5 O MAS AÑOS-SIN VARIEDAD	S	0,88
6913951	21-070-002-00028-00001	62000	PASTOS PERMANENTES DE 5 O MAS AÑOS-SIN VARIEDAD	S	0,91
6913952	21-070-002-00029-00002	62000	PASTOS PERMANENTES DE 5 O MAS AÑOS-SIN VARIEDAD	S	1,01
6913953	21-070-002-00041-00001	62000	PASTOS PERMANENTES DE 5 O MAS AÑOS-SIN VARIEDAD	S	5,39
6913954	21-070-002-00042-00002	62000	PASTOS PERMANENTES DE 5 O MAS AÑOS-SIN VARIEDAD	S	0,07
6913957	21-070-002-00043-00001	62000	PASTOS PERMANENTES DE 5 O MAS AÑOS-SIN VARIEDAD	S	0,30
6913960	21-070-002-00044-00001	62000	PASTOS PERMANENTES DE 5 O MAS AÑOS-SIN VARIEDAD	S	12,44
6913968	21-070-003-00130-00001	62000	PASTOS PERMANENTES DE 5 O MAS AÑOS-SIN VARIEDAD	S	5,19

(1) Superficie declarada admisible ajustada con la superficie comprometida.
(2) Factor de penalización valorando el alcance para el tipo de compromiso.

Puede verificar la integridad de una copia de este documento mediante la lectura del código QR adjunto o mediante el acceso a la dirección <https://ws050.juntadeandalucia.es/verificarFirma> indicando el código de VERIFICACIÓN

FIRMADO POR	RAQUEL MARIA ESPIN CRESPO	17/12/2024	
VERIFICACIÓN	Pk2jm6UYDU9J72AMTZUYRN3GET48NG	PÁG. 5868/9349	

**APELLIDOS Y NOMBRE / RAZÓN SOCIAL**

BRAVO FERNANDEZ MIGUEL

NIF

***9361*

EXPEDIENTE

1005234

ANUALIDAD DE PAGO

1ª

IMPORTE POR ANUALIDAD

	2023	2024	2025	2026	2027
IMPORTE MÁXIMO SUBVENCIONABLE	6.821,74 €	6.821,74 €	5.684,78 €	5.684,78 €	5.684,78 €
IMPORTE MEDIO DE TRANSFERENCIA (€/ha)	62,11 €	62,11 €	51,76 €	51,76 €	51,76 €

RESUMEN DE UNIDADES

Cód	GRUPO DE PAGO	Sup. Dec. Admisible (ha)	Sup. Comprometida (ha)	Sup. ajustada compromiso (1) (ha)	% sobredec.	Sup. Resuelta (ha)	Importe Declarado	Importe Topado	Importe Resuelto	Importe tras sobredec.
418	PASTOS ASOCIADOS A GANADERÍA ECOLÓGICA	110,47		109,84	0,00	109,84	9.453,82	6.821,74	6.821,74	6.821,74
TOTAL		110,47	109,84	109,84		109,84	9.453,82	6.821,74	6.821,74	6.821,74

APLICACIÓN DE REDUCCIONES Y PENALIZACIONES

GRUPO DE PAGO	Importe Calculado	Importe prereduc.	Criterios de subvencionabilidad y compromisos	Presentación tardía	Omisión declaración	Condicionidad	IMPORTE (Euros) RESUELTO
PASTOS ASOCIADOS A GANADERÍA	6.821,74	6.821,74	0,00	0,00	0,00	0,00	6.821,74
TOTAL	6.821,74	6.821,74					6.821,74

RESUMEN DE PAGOS**IMPORTE (Euros)**

	RESUELTO	FEADER	MAPA	CAPADR
PASTOS ASOCIADOS A GANADERÍA ECOLÓGICA - Pago realizado	6.821,74 €	5.798,48 €	669,21 €	354,05 €

RECINTOS RESUELTOS

REE	REFERENCIA SIGPAC	CULTIVO DESCRIPCIÓN CULTIVO	S/R G.PAGO	PEND. MEDIA (%)	SUP. DEC. ADMISIBLE (ha)	SUP. COMPROM. (ha)	SUP. AJUSTADA COMPROM. (1) (ha)	SUP. CONV. SIGPAC (ha)	SUP. CERTIF. (ha)	SUP. CAMPO (ha)	SUP. CAMPO DETER. CULT. DECLARADO (ha)	SUP. DEC. REDUCIDA (ha)	SUP. RESUELTA (ha)
-1500257	21-009-003-00176-011	62000 PASTOS PERMANENTES DE 5 O MAS AÑOS-SIN VARIEDAD	S 418	18,10	0,14	0,14	0,14		0,16			0,14	0,14
-1500251	21-009-003-00078-011	62000 PASTOS PERMANENTES DE 5 O MAS AÑOS-SIN VARIEDAD	S 418	21,80	0,35	0,34	0,34		0,34			0,34	0,34
1700000002739002	21-009-003-00078-002	62000 PASTOS PERMANENTES DE 5 O MAS AÑOS-SIN VARIEDAD	S 418	25,60	61,11	61,11	61,11		61,11			61,11	61,11
1700000002739003	21-009-003-00147-007	62000 PASTOS PERMANENTES DE 5 O MAS AÑOS-SIN VARIEDAD	S 418	33,20	14,97	14,97	14,97		19,96			14,97	14,97
1700000002739004	21-009-003-00079-001	62000 PASTOS PERMANENTES DE 5 O MAS AÑOS-SIN VARIEDAD	S 418	30,40	1,14	1,14	1,14		2,08			1,14	1,14
1700000002739005	21-009-003-00080-001	62000 PASTOS PERMANENTES DE 5 O MAS AÑOS-SIN VARIEDAD	S 418	24,40	1,02	1,02	1,02		2,26			1,02	1,02
1700000002739011	21-009-003-00078-003	62000 PASTOS PERMANENTES DE 5 O MAS AÑOS-SIN VARIEDAD	S 418	15,80	1,04	1,04	1,04		1,04			1,04	1,04
1700000002739012	21-009-003-00078-011	62000 PASTOS PERMANENTES DE 5 O MAS AÑOS-SIN VARIEDAD	S 418	21,80	30,70	30,08	30,08		30,08			30,08	30,08

INCIDENCIAS**INCIDENCIA DESCRIPCIÓN**

100407 Explotación solicitada no forma parte de ningún organismo de control autorizado para la producción ecológica en Andalucía o fecha de inscripción posterior al plazo establecido (Anexo I. Criterios de Subvencionabilidad. Orden 28 de marzo de 2023).
 Explotación:ES210090000028 Especie:PORCINO
 Explotación:ES210090000064 Especie:BOVINA
 Explotación:ES210090000064 Especie:PORCINO

(1) Superficie declarada admisible ajustada con la superficie comprometida.
 (2) Factor de penalización valorando el alcance para el tipo de compromiso.

Puede verificar la integridad de una copia de este documento mediante la lectura del código QR adjunto o mediante el acceso a la dirección <https://ws050.juntadeandalucia.es/verificarFirma> indicando el código de VERIFICACIÓN

FIRMADO POR

RAQUEL MARIA ESPIN CRESPO

17/12/2024

VERIFICACIÓN

Pk2jm6UYDU9J72AMTZUYRN3GET48NG

PÁG. 5869/9349



**Datos considerados para el Cálculo de la Carga Ganadera mínima y máxima del expediente**

Explotación	Especie	Inscrito en Sipea y Admisible	Ugm Calculada para CG Mínima	Ugm Calculada para CG Máxima
ES210090000028	PORCINO	NO	0,00	13,48
ES210090000064	BOVINA	NO	0,00	39,33
ES210090000064	CAPRINA	SI	21,03	21,03
ES210090000064	PORCINO	NO	0,00	3,20
			21,03	77,04

Superficie determinada para Cálculo Carga Ganadera Mínima: 109,84 ha

Superficie determinada para Cálculo Carga Ganadera Máxima: 110,47 ha

Carga Ganadera Mínima Expediente: 0,19 ugm/ha

Carga Ganadera Máxima Expediente: 0,70 ugm/ha

Los importes del Grupo de Pago de pastos de este expediente han sido ajustados por no llegar a la carga ganadera mínima de 0,3

Recintos Determinados para el Cálculo de Garga Ganadera Mínima

REF.	REFERENCIA SIGPAC	CULTIVO	DESCRIPCIÓN CULTIVO	S/R	SUP. RESUELTA (ha)
-1500257	21-009-003-00176-00011	62000	PASTOS PERMANENTES DE 5 O MAS AÑOS-SIN VARIEDAD	S	0,14
-1500251	21-009-003-00078-00011	62000	PASTOS PERMANENTES DE 5 O MAS AÑOS-SIN VARIEDAD	S	0,34
1700000002739002	21-009-003-00078-00002	62000	PASTOS PERMANENTES DE 5 O MAS AÑOS-SIN VARIEDAD	S	61,11
1700000002739003	21-009-003-00147-00007	62000	PASTOS PERMANENTES DE 5 O MAS AÑOS-SIN VARIEDAD	S	14,97
1700000002739004	21-009-003-00079-00001	62000	PASTOS PERMANENTES DE 5 O MAS AÑOS-SIN VARIEDAD	S	1,14
1700000002739005	21-009-003-00080-00001	62000	PASTOS PERMANENTES DE 5 O MAS AÑOS-SIN VARIEDAD	S	1,02
1700000002739011	21-009-003-00078-00003	62000	PASTOS PERMANENTES DE 5 O MAS AÑOS-SIN VARIEDAD	S	1,04
1700000002739012	21-009-003-00078-00011	62000	PASTOS PERMANENTES DE 5 O MAS AÑOS-SIN VARIEDAD	S	30,08

Recintos Determinados para el Cálculo de Garga Ganadera Máxima

REF.	REFERENCIA SIGPAC	CULTIVO	DESCRIPCIÓN CULTIVO	S/R	SUP. RESUELTA (ha)
-1500257	21-009-003-00176-00011	62000	PASTOS PERMANENTES DE 5 O MAS AÑOS-SIN VARIEDAD	S	0,14
-1500251	21-009-003-00078-00011	62000	PASTOS PERMANENTES DE 5 O MAS AÑOS-SIN VARIEDAD	S	0,35
1700000002739002	21-009-003-00078-00002	62000	PASTOS PERMANENTES DE 5 O MAS AÑOS-SIN VARIEDAD	S	61,11
1700000002739003	21-009-003-00147-00007	62000	PASTOS PERMANENTES DE 5 O MAS AÑOS-SIN VARIEDAD	S	14,97
1700000002739004	21-009-003-00079-00001	62000	PASTOS PERMANENTES DE 5 O MAS AÑOS-SIN VARIEDAD	S	1,14
1700000002739005	21-009-003-00080-00001	62000	PASTOS PERMANENTES DE 5 O MAS AÑOS-SIN VARIEDAD	S	1,02
1700000002739011	21-009-003-00078-00003	62000	PASTOS PERMANENTES DE 5 O MAS AÑOS-SIN VARIEDAD	S	1,04
1700000002739012	21-009-003-00078-00011	62000	PASTOS PERMANENTES DE 5 O MAS AÑOS-SIN VARIEDAD	S	30,70

Incidencias de carga ganadera**INCIDENCIA DESCRIPCIÓN**

- 100407 Explotación solicitada no forma parte de ningún organismo de control autorizado para la producción ecológica en Andalucía o fecha de inscripción posterior al plazo establecido (Anexo I. Criterios de Subvencionabilidad. Orden 28 de marzo de 2023).
Explotación:ES210090000028 Especie:PORCINO
Explotación:ES210090000064 Especie:PORCINO
Explotación:ES210090000064 Especie:BOVINA

(1) Superficie declarada admisible ajustada con la superficie comprometida.
(2) Factor de penalización valorando el alcance para el tipo de compromiso.

Puede verificar la integridad de una copia de este documento mediante la lectura del código QR adjunto o mediante el acceso a la dirección <https://ws050.juntadeandalucia.es/verificarFirma> indicando el código de VERIFICACIÓN

FIRMADO POR

RAQUEL MARIA ESPIN CRESPO

17/12/2024

VERIFICACIÓN

Pk2jm6UYDU9J72AMTZUYRN3GET48NG

PÁG. 5870/9349





<u>APELLIDOS Y NOMBRE / RAZÓN SOCIAL</u>	<u>NIF</u>	<u>EXPEDIENTE</u>	<u>ANUALIDAD DE PAGO</u>		
BRIOSO DOMINGUEZ NARCISO	***9264*	1051284	1ª		
IMPORTE POR ANUALIDAD					
	2023	2024	2025	2026	2027
IMPORTE MÁXIMO SUBVENCIONABLE	13.835,01 €	13.835,01 €	11.529,18 €	11.529,18 €	11.529,18 €
IMPORTE MEDIO DE TRANSFERENCIA (€/ha)	63,52 €	63,52 €	52,93 €	52,93 €	52,93 €

<u>RESUMEN DE UNIDADES</u>		<u>Sup. Dec. Admisible (ha)</u>	<u>Sup. Comprometida (ha)</u>	<u>Sup. ajustada compromiso (1) (ha)</u>	<u>% sobredec.</u>	<u>Sup. Resuelta (ha)</u>	<u>Importe Declarado</u>	<u>Importe Topado</u>	<u>Importe Resuelto</u>	<u>Importe tras sobredec.</u>
Cód	GRUPO DE PAGO									
418	PASTOS ASOCIADOS A GANADERÍA ECOLÓGICA	217,81		217,81	0,00	217,81	13.834,72	13.835,01	13.835,01	13.835,01
TOTAL		217,81	217,81	217,81		217,81	13.834,72	13.835,01	13.835,01	13.835,01

<u>APLICACIÓN DE REDUCCIONES Y PENALIZACIONES</u>		<u>Importe Calculado</u>	<u>Importe prereduc.</u>	<u>Criterios de subvencionabilidad y compromisos</u>	<u>Presentación tardía</u>	<u>Omisión declaración</u>	<u>Condicionidad</u>	<u>IMPORTE (Euros) RESUELTO</u>
GRUPO DE PAGO								
PASTOS ASOCIADOS A GANADERÍA		13.835,01	13.835,01	0,00	0,00	0,00	0,00	13.835,01
TOTAL		13.835,01	13.835,01					13.835,01

<u>RESUMEN DE PAGOS</u>		<u>IMPORTE (Euros)</u>			
		<u>RESUELTO</u>	<u>FEADER</u>	<u>MAPA</u>	<u>CAPADR</u>
PASTOS ASOCIADOS A GANADERÍA ECOLÓGICA - Pago realizado		13.835,01 €	11.759,76 €	1.357,21 €	718,04 €

<u>REE</u>	<u>REFERENCIA SIGPAC</u>	<u>CULTIVO DESCRIPCIÓN CULTIVO</u>	<u>S/R G.PAGO</u>	<u>PEND. MEDIA (%)</u>	<u>SUP. DEC. ADMISIBLE (ha)</u>	<u>SUP. COMPROM. (ha)</u>	<u>SUP. AJUSTADA COMPROM. (1) (ha)</u>	<u>SUP. CONV. SIGPAC (ha)</u>	<u>SUP. CERTIF. (ha)</u>	<u>SUP. CAMPO (ha)</u>	<u>SUP. CAMPO DETER. CULT. DECLARADO (ha)</u>	<u>SUP. DEC. REDUCIDA (ha)</u>	<u>SUP. RESUELTA (ha)</u>
-41522	21-029-018-00022-003	62000 PASTOS PERMANENTES DE 5 O MAS AÑOS-SIN VARIEDAD	S 418	22,00	0,50	0,50	0,50		0,67			0,50	0,50
5473123	21-029-011-00003-008	62000 PASTOS PERMANENTES DE 5 O MAS AÑOS-SIN VARIEDAD	S 418	44,80	23,88	23,88	23,88		23,88			23,88	23,88
1700000005227484	21-029-011-00003-005	62000 PASTOS PERMANENTES DE 5 O MAS AÑOS-SIN VARIEDAD	S 418	28,50	2,27	2,27	2,27		2,67			2,27	2,27
1700000005227486	21-029-011-00003-009	62000 PASTOS PERMANENTES DE 5 O MAS AÑOS-SIN VARIEDAD	S 418	47,70	2,34	2,34	2,34		5,19			2,34	2,34
1700000005227487	21-029-011-00003-016	62000 PASTOS PERMANENTES DE 5 O MAS AÑOS-SIN VARIEDAD	S 418	31,00	2,24	2,24	2,24		2,24			2,24	2,24
1700000005227488	21-029-011-00003-013	62000 PASTOS PERMANENTES DE 5 O MAS AÑOS-SIN VARIEDAD	S 418	23,80	0,37	0,37	0,37		0,37			0,37	0,37
1700000005227489	21-029-011-00004-002	62000 PASTOS PERMANENTES DE 5 O MAS AÑOS-SIN VARIEDAD	S 418	19,80	0,91	0,91	0,91		0,91			0,91	0,91
1700000005227490	21-029-012-00005-003	62000 PASTOS PERMANENTES DE 5 O MAS AÑOS-SIN VARIEDAD	S 418	29,20	20,62	20,62	20,62		20,62			20,62	20,62
1700000005227491	21-029-013-00001-007	62000 PASTOS PERMANENTES DE 5 O MAS AÑOS-SIN VARIEDAD	S 418	23,00	6,44	6,44	6,44		6,44			6,44	6,44
1700000005227492	21-029-019-00019-001	62000 PASTOS PERMANENTES DE 5 O MAS AÑOS-SIN VARIEDAD	S 418	28,10	9,06	9,06	9,06		9,06			9,06	9,06
1700000005227493	21-029-013-00001-008	62000 PASTOS PERMANENTES DE 5 O MAS AÑOS-SIN VARIEDAD	S 418	10,10	0,08	0,08	0,08		0,09			0,08	0,08
1700000005227494	21-029-013-00001-001	62000 PASTOS PERMANENTES DE 5 O MAS AÑOS-SIN VARIEDAD	S 418	32,60	15,28	15,28	15,28		27,78			15,28	15,28
1700000005227495	21-029-019-00019-004	62000 PASTOS PERMANENTES DE 5 O MAS AÑOS-SIN VARIEDAD	S 418	31,70	12,50	12,50	12,50		16,66			12,50	12,50
1700000005227496	21-029-012-00005-001	62000 PASTOS PERMANENTES DE 5 O MAS AÑOS-SIN VARIEDAD	S 418	25,60	0,05	0,05	0,05		0,07			0,05	0,05
1700000005227497	21-029-012-00005-002	62000 PASTOS PERMANENTES DE 5 O MAS AÑOS-SIN VARIEDAD	S 418	7,10	0,23	0,23	0,23		0,23			0,23	0,23
1700000005227498	21-029-013-00001-002	62000 PASTOS PERMANENTES DE 5 O MAS AÑOS-SIN VARIEDAD	S 418	42,90	27,09	27,09	27,09		36,12			27,09	27,09
1700000005227499	21-029-018-00022-001	62000 PASTOS PERMANENTES DE 5 O MAS AÑOS-SIN VARIEDAD	S 418	44,10	20,42	20,42	20,42		27,22			20,42	20,42
1700000005227500	21-029-020-00009-001	62000 PASTOS PERMANENTES DE 5 O MAS AÑOS-SIN VARIEDAD	S 418	36,70	11,42	11,42	11,42		11,42			11,42	11,42
1700000005227501	21-029-020-00001-003	62000 PASTOS PERMANENTES DE 5 O MAS AÑOS-SIN VARIEDAD	S 418	37,70	45,22	45,22	45,22		45,22			45,22	45,22
1700000005227502	21-029-013-00001-003	62000 PASTOS PERMANENTES DE 5 O MAS AÑOS-SIN VARIEDAD	S 418	28,10	15,71	15,71	15,71		18,48			15,71	15,71
1700000005227503	21-029-019-00019-006	62000 PASTOS PERMANENTES DE 5 O MAS AÑOS-SIN VARIEDAD	S 418	17,30	1,18	1,18	1,18		1,39			1,18	1,18

<u>INCIDENCIAS</u>	
<u>INCIDENCIA</u>	<u>DESCRIPCIÓN</u>
100407	Explotación solicitada no forma parte de ningún organismo de control autorizado para la producción ecológica en Andalucía o fecha de inscripción posterior al plazo establecido (Anexo I. Criterios de Subvencionabilidad. Orden 28 de marzo de 2023). Explotación:ES210290000124 Especie:PORCINO Explotación:ES210290000125 Especie:PORCINO

(1) Superficie declarada admisible ajustada con la superficie comprometida.
(2) Factor de penalización valorando el alcance para el tipo de compromiso.

Puede verificar la integridad de una copia de este documento mediante la lectura del código QR adjunto o mediante el acceso a la dirección https://ws050.juntadeandalucia.es/verificarFirma indicando el código de VERIFICACIÓN			
FIRMADO POR	RAQUEL MARIA ESPIN CRESPO	17/12/2024	
VERIFICACIÓN	Pk2jm6UYDU9J72AMTZUYRN3GET48NG	PÁG. 5871/9349	

**Datos considerados para el Cálculo de la Carga Ganadera mínima y máxima del expediente**

Explotación	Especie	Inscrito en Sipea y Admisible	Ugm Calculada para CG Mínima	Ugm Calculada para CG Máxima
ES210290000124	BOVINA	SI	2,98	2,98
ES210290000124	PORCINO	NO	0,00	17,75
ES210290000125	BOVINA	SI	64,41	64,41
ES210290000125	PORCINO	NO	0,00	0,07
			67,39	85,21

Superficie determinada para Cálculo Carga Ganadera Mínima: 217,81 ha

Superficie determinada para Cálculo Carga Ganadera Máxima: 217,81 ha

Carga Ganadera Mínima Expediente: 0,31 ugm/ha

Carga Ganadera Máxima Expediente: 0,39 ugm/ha

Recintos Determinados para el Cálculo de Garga Ganadera Mínima

REF.	REFERENCIA SIGPAC	CULTIVO	DESCRIPCIÓN CULTIVO	S/R	SUP. RESUELTA (ha)
-41522	21-029-018-00022-00003	62000	PASTOS PERMANENTES DE 5 O MAS AÑOS-SIN VARIEDAD	S	0,50
5473123	21-029-011-00003-00008	62000	PASTOS PERMANENTES DE 5 O MAS AÑOS-SIN VARIEDAD	S	23,88
1700000005227484	21-029-011-00003-00005	62000	PASTOS PERMANENTES DE 5 O MAS AÑOS-SIN VARIEDAD	S	2,27
1700000005227486	21-029-011-00003-00009	62000	PASTOS PERMANENTES DE 5 O MAS AÑOS-SIN VARIEDAD	S	2,34
1700000005227487	21-029-011-00003-00016	62000	PASTOS PERMANENTES DE 5 O MAS AÑOS-SIN VARIEDAD	S	2,24
1700000005227488	21-029-011-00003-00013	62000	PASTOS PERMANENTES DE 5 O MAS AÑOS-SIN VARIEDAD	S	0,37
1700000005227489	21-029-011-00004-00002	62000	PASTOS PERMANENTES DE 5 O MAS AÑOS-SIN VARIEDAD	S	0,91
1700000005227490	21-029-012-00005-00003	62000	PASTOS PERMANENTES DE 5 O MAS AÑOS-SIN VARIEDAD	S	20,62
1700000005227491	21-029-013-00001-00007	62000	PASTOS PERMANENTES DE 5 O MAS AÑOS-SIN VARIEDAD	S	6,44
1700000005227492	21-029-019-00019-00001	62000	PASTOS PERMANENTES DE 5 O MAS AÑOS-SIN VARIEDAD	S	9,06
1700000005227493	21-029-013-00001-00008	62000	PASTOS PERMANENTES DE 5 O MAS AÑOS-SIN VARIEDAD	S	0,08
1700000005227494	21-029-013-00001-00001	62000	PASTOS PERMANENTES DE 5 O MAS AÑOS-SIN VARIEDAD	S	15,28
1700000005227495	21-029-019-00019-00004	62000	PASTOS PERMANENTES DE 5 O MAS AÑOS-SIN VARIEDAD	S	12,50
1700000005227496	21-029-012-00005-00001	62000	PASTOS PERMANENTES DE 5 O MAS AÑOS-SIN VARIEDAD	S	0,05
1700000005227497	21-029-012-00005-00002	62000	PASTOS PERMANENTES DE 5 O MAS AÑOS-SIN VARIEDAD	S	0,23
1700000005227498	21-029-013-00001-00002	62000	PASTOS PERMANENTES DE 5 O MAS AÑOS-SIN VARIEDAD	S	27,09
1700000005227499	21-029-018-00022-00001	62000	PASTOS PERMANENTES DE 5 O MAS AÑOS-SIN VARIEDAD	S	20,42
1700000005227500	21-029-020-00009-00001	62000	PASTOS PERMANENTES DE 5 O MAS AÑOS-SIN VARIEDAD	S	11,42
1700000005227501	21-029-020-00001-00003	62000	PASTOS PERMANENTES DE 5 O MAS AÑOS-SIN VARIEDAD	S	45,22
1700000005227502	21-029-013-00001-00003	62000	PASTOS PERMANENTES DE 5 O MAS AÑOS-SIN VARIEDAD	S	15,71
1700000005227503	21-029-019-00019-00006	62000	PASTOS PERMANENTES DE 5 O MAS AÑOS-SIN VARIEDAD	S	1,18

Recintos Determinados para el Cálculo de Garga Ganadera Máxima

REF.	REFERENCIA SIGPAC	CULTIVO	DESCRIPCIÓN CULTIVO	S/R	SUP. RESUELTA (ha)
-41522	21-029-018-00022-00003	62000	PASTOS PERMANENTES DE 5 O MAS AÑOS-SIN VARIEDAD	S	0,50
5473123	21-029-011-00003-00008	62000	PASTOS PERMANENTES DE 5 O MAS AÑOS-SIN VARIEDAD	S	23,88
1700000005227484	21-029-011-00003-00005	62000	PASTOS PERMANENTES DE 5 O MAS AÑOS-SIN VARIEDAD	S	2,27
1700000005227486	21-029-011-00003-00009	62000	PASTOS PERMANENTES DE 5 O MAS AÑOS-SIN VARIEDAD	S	2,34

(1) Superficie declarada admisible ajustada con la superficie comprometida.
(2) Factor de penalización valorando el alcance para el tipo de compromiso.Puede verificar la integridad de una copia de este documento mediante la lectura del código QR adjunto o mediante el acceso a la dirección <https://ws050.juntadeandalucia.es/verificarFirma> indicando el código de VERIFICACIÓN

FIRMADO POR

RAQUEL MARIA ESPIN CRESPO

17/12/2024

VERIFICACIÓN

Pk2jm6UYDU9J72AMTZUYRN3GET48NG

PÁG. 5872/9349



**Datos considerados para el Cálculo de la Carga Ganadera mínima y máxima del expediente****Recintos Determinados para el Cálculo de Garga Ganadera Máxima**

REF.	REFERENCIA SIGPAC	CULTIVO	DESCRIPCIÓN CULTIVO	SUP.	
				S/R	RESUELTA (ha)
1700000005227487	21-029-011-00003-00016	62000	PASTOS PERMANENTES DE 5 O MAS AÑOS-SIN VARIEDAD	S	2,24
1700000005227488	21-029-011-00003-00013	62000	PASTOS PERMANENTES DE 5 O MAS AÑOS-SIN VARIEDAD	S	0,37
1700000005227489	21-029-011-00004-00002	62000	PASTOS PERMANENTES DE 5 O MAS AÑOS-SIN VARIEDAD	S	0,91
1700000005227490	21-029-012-00005-00003	62000	PASTOS PERMANENTES DE 5 O MAS AÑOS-SIN VARIEDAD	S	20,62
1700000005227491	21-029-013-00001-00007	62000	PASTOS PERMANENTES DE 5 O MAS AÑOS-SIN VARIEDAD	S	6,44
1700000005227492	21-029-019-00019-00001	62000	PASTOS PERMANENTES DE 5 O MAS AÑOS-SIN VARIEDAD	S	9,06
1700000005227493	21-029-013-00001-00008	62000	PASTOS PERMANENTES DE 5 O MAS AÑOS-SIN VARIEDAD	S	0,08
1700000005227494	21-029-013-00001-00001	62000	PASTOS PERMANENTES DE 5 O MAS AÑOS-SIN VARIEDAD	S	15,28
1700000005227495	21-029-019-00019-00004	62000	PASTOS PERMANENTES DE 5 O MAS AÑOS-SIN VARIEDAD	S	12,50
1700000005227496	21-029-012-00005-00001	62000	PASTOS PERMANENTES DE 5 O MAS AÑOS-SIN VARIEDAD	S	0,05
1700000005227497	21-029-012-00005-00002	62000	PASTOS PERMANENTES DE 5 O MAS AÑOS-SIN VARIEDAD	S	0,23
1700000005227498	21-029-013-00001-00002	62000	PASTOS PERMANENTES DE 5 O MAS AÑOS-SIN VARIEDAD	S	27,09
1700000005227499	21-029-018-00022-00001	62000	PASTOS PERMANENTES DE 5 O MAS AÑOS-SIN VARIEDAD	S	20,42
1700000005227500	21-029-020-00009-00001	62000	PASTOS PERMANENTES DE 5 O MAS AÑOS-SIN VARIEDAD	S	11,42
1700000005227501	21-029-020-00001-00003	62000	PASTOS PERMANENTES DE 5 O MAS AÑOS-SIN VARIEDAD	S	45,22
1700000005227502	21-029-013-00001-00003	62000	PASTOS PERMANENTES DE 5 O MAS AÑOS-SIN VARIEDAD	S	15,71
1700000005227503	21-029-019-00019-00006	62000	PASTOS PERMANENTES DE 5 O MAS AÑOS-SIN VARIEDAD	S	1,18

Incidencias de carga ganadera**INCIDENCIA DESCRIPCIÓN**

100407	Explotación solicitada no forma parte de ningún organismo de control autorizado para la producción ecológica en Andalucía o fecha de inscripción posterior al plazo establecido (Anexo I. Criterios de Subvencionabilidad. Orden 28 de marzo de 2023). Explotación:ES210290000124 Especie:PORCINO Explotación:ES210290000125 Especie:PORCINO
--------	--

(1) Superficie declarada admisible ajustada con la superficie comprometida.
(2) Factor de penalización valorando el alcance para el tipo de compromiso.

Puede verificar la integridad de una copia de este documento mediante la lectura del código QR adjunto o mediante el acceso a la dirección <https://ws050.juntadeandalucia.es/verificarFirma> indicando el código de VERIFICACIÓN

FIRMADO POR	RAQUEL MARIA ESPIN CRESPO	17/12/2024	
VERIFICACIÓN	Pk2jm6UYDU9J72AMTZUYRN3GET48NG	PÁG. 5873/9349	

**APELLIDOS Y NOMBRE / RAZÓN SOCIAL**

CABALLERO MORENO IRENE

NIF
****5062***EXPEDIENTE**
1107701**ANUALIDAD DE PAGO**
1ª**IMPORTES POR ANUALIDAD**

	2023	2024	2025	2026	2027
IMPORTE MÁXIMO SUBVENCIONABLE	404,57 €	404,57 €	404,57 €	337,14 €	337,14 €
IMPORTE MEDIO DE TRANSFERENCIA (€/ha)	297,48 €	297,48 €	297,48 €	247,90 €	247,90 €

RESUMEN DE UNIDADES

Cód	GRUPO DE PAGO	Sup. Dec. Admisible (ha)	Sup. Comprometida (ha)	Sup. ajustada compromiso (1) (ha)	% sobredec.	Sup. Resuelta (ha)	Importe Declarado	Importe Topado	Importe Resuelto	Importe tras sobredec.
419	OLIVAR	1,36		1,36	0,00	1,36	404,57	404,57	404,57	404,57
TOTAL		1,36	1,36	1,36		1,36	404,57	404,57	404,57	404,57

APLICACIÓN DE REDUCCIONES Y PENALIZACIONES

GRUPO DE PAGO	Importe Calculado	Importe prereduc.	Criterios de subvencionabilidad y compromisos	Presentación tardía	Omisión declaración	Condicionalidad	IMPORTE (Euros) RESUELTO
OLIVAR	404,57	404,57	0,00	0,00	0,00	0,00	404,57
TOTAL	404,57	404,57					404,57

RESUMEN DE PAGOS**IMPORTE (Euros)**

	RESUELTO	FEADER	MAPA	CAPADR
OLIVAR - Pago realizado	404,57 €	343,88 €	39,69 €	21,00 €

RECINTOS RESUELTOS

REF.	REFERENCIA SIGPAC	CULTIVO	DESCRIPCIÓN CULTIVO	S/R	G.PAGO	PEND. MEDIA (%)	SUP. DEC. ADMISIBLE (ha)	SUP. COMPROM. (ha)	SUP. AJUSTADA COMPR.(1) (ha)	SUP. CONY. SIGPAC (ha)	SUP. CERTIE (ha)	SUP. CAMPO (ha)	SUP. CAMPO DETER. CULT. DECLARADO (ha)	SUP. DEC. REDUCIDA (ha)	SUP. RESUELTA (ha)
4621507	21-009-012-00049-001	101216	OLIVAR-MANZANILLA DE HUELVA	S	419	26,50	0,20	0,20	0,20		0,20			0,20	0,20
5246815	21-009-015-00101-001	101216	OLIVAR-MANZANILLA DE HUELVA	S	419	25,60	1,16	1,16	1,16		1,16			1,16	1,16

(1) Superficie declarada admisible ajustada con la superficie comprometida.
(2) Factor de penalización valorando el alcance para el tipo de compromiso.Puede verificar la integridad de una copia de este documento mediante la lectura del código QR adjunto o mediante el acceso a la dirección <https://ws050.juntadeandalucia.es/verificarFirma> indicando el código de VERIFICACIÓN

FIRMADO POR

RAQUEL MARIA ESPIN CRESPO

17/12/2024

VERIFICACIÓN

Pk2jm6UYDU9J72AMTZUYRN3GET48NG

PÁG. 5874/9349



**APELLIDOS Y NOMBRE / RAZÓN SOCIAL**

CABRA PEREZ FRANCISCO LUIS

NIF

***2853*

EXPEDIENTE

1217495

ANUALIDAD DE PAGO

1ª

IMPORTES POR ANUALIDAD

	2023	2024	2025	2026	2027
IMPORTE MÁXIMO SUBVENCIONABLE	1.946,96 €	1.946,96 €	1.622,46 €	1.622,46 €	1.622,46 €
IMPORTE MEDIO DE TRANSFERENCIA (€/ha)	98,58 €	98,58 €	82,15 €	82,15 €	82,15 €

RESUMEN DE UNIDADES

Cód	GRUPO DE PAGO	Sup. Dec. Admisible (ha)	Sup. Comprometida (ha)	Sup. ajustada compromiso (1) (ha)	% sobredec.	Sup. Resuelta (ha)	Importe Declarado	Importe Topado	Importe Resuelto	Importe tras sobredec.
418	PASTOS ASOCIADOS A GANADERÍA ECOLÓGICA	19,75		19,75	0,00	19,75	1.946,96	1.946,96	1.946,96	1.946,96
TOTAL		19,75	19,75	19,75		19,75	1.946,96	1.946,96	1.946,96	1.946,96

APLICACIÓN DE REDUCCIONES Y PENALIZACIONES

GRUPO DE PAGO	Importe Calculado	Importe prereduc.	Criterios de subvencionabilidad y compromisos	Presentación tardía	Omisión declaración	Condicionidad	IMPORTE (Euros) RESUELTO
PASTOS ASOCIADOS A GANADERÍA	1.946,96	1.946,96	0,00	0,00	2,00	0,00	1.908,02
TOTAL	1.946,96	1.946,96					1.908,02

RESUMEN DE PAGOS**IMPORTE (Euros)**

	RESUELTO	FEADER	MAPA	CAPADR
PASTOS ASOCIADOS A GANADERÍA ECOLÓGICA - Pago realizado	1.908,02 €	1.621,82 €	187,18 €	99,02 €

RECINTOS RESUELTOS

REE	REFERENCIA SIGPAC	CULTIVO	DESCRIPCIÓN CULTIVO	S/R G.PAGO	PEND. MEDIA (%)	SUP. DEC. ADMISIBLE (ha)	SUP. COMPROM. (ha)	SUP. AJUSTADA COMPROM. (1) (ha)	SUP. CONV. SIGPAC (ha)	SUP. CERTIF. (ha)	SUP. CAMPO (ha)	SUP. CAMPO DECLARADO (ha)	SUP. DEC. REDUCIDA (ha)	SUP. RESUELTA (ha)
170000006271115	21-029-016-00019-004	62000	PASTOS PERMANENTES DE 5 O MAS AÑOS-SIN VARIEDAD	S 418	20,10	18,67	18,67	18,67		18,67			18,67	18,67
170000006271116	21-029-016-00019-001	62000	PASTOS PERMANENTES DE 5 O MAS AÑOS-SIN VARIEDAD	S 418	17,10	1,00	1,00	1,00		1,33			1,00	1,00
170000006271125	21-029-016-00019-010	62000	PASTOS PERMANENTES DE 5 O MAS AÑOS-SIN VARIEDAD	S 418	22,30	0,08	0,08	0,08		0,08			0,08	0,08

INCIDENCIAS**INCIDENCIA DESCRIPCIÓN**

256	Solicitud con recintos no declarados en campaña actual con una reducción por omisión de superficie superior al 3% CÓDIGO PARA EL PORCENTAJE DE REDUCCIÓN POR OMISIÓN QUE CORRESPONDE A LA SOLICITUD:2
100407	Explotación solicitada no forma parte de ningún organismo de control autorizado para la producción ecológica en Andalucía o fecha de inscripción posterior al plazo establecido (Anexo I. Criterios de Subvencionabilidad. Orden 28 de marzo de 2023). Explotación:ES210290000067 Especie:OVINA

(1) Superficie declarada admisible ajustada con la superficie comprometida.
(2) Factor de penalización valorando el alcance para el tipo de compromiso.Puede verificar la integridad de una copia de este documento mediante la lectura del código QR adjunto o mediante el acceso a la dirección <https://ws050.juntadeandalucia.es/verificarFirma> indicando el código de VERIFICACIÓN

FIRMADO POR

RAQUEL MARIA ESPIN CRESPO

17/12/2024

VERIFICACIÓN

Pk2jm6UYDU9J72AMTZUYRN3GET48NG

PÁG. 5875/9349



**Datos considerados para el Cálculo de la Carga Ganadera mínima y máxima del expediente**

Explotación	Especie	Inscrito en Sipea y Admisible	Ugm Calculada para CG Mínima	Ugm Calculada para CG Máxima
ES21029000067	BOVINA	SI	35,84	35,84
ES21029000067	OVINA	NO	0,00	1,15
			35,84	36,99

Superficie determinada para Cálculo Carga Ganadera Mínima: 58,27 ha

Superficie determinada para Cálculo Carga Ganadera Máxima: 58,27 ha

Carga Ganadera Mínima Expediente: 0,62 ugm/ha

Carga Ganadera Máxima Expediente: 0,63 ugm/ha

Recintos Determinados para el Cálculo de Garga Ganadera Mínima

REF.	REFERENCIA SIGPAC	CULTIVO	DESCRIPCIÓN CULTIVO	S/R	SUP. RESUELTA (ha)
1700000006271113	21-029-001-00055-00006	62000	PASTOS PERMANENTES DE 5 O MAS AÑOS-SIN VARIEDAD	S	1,43
1700000006271115	21-029-016-00019-00004	62000	PASTOS PERMANENTES DE 5 O MAS AÑOS-SIN VARIEDAD	S	18,67
1700000006271116	21-029-016-00019-00001	62000	PASTOS PERMANENTES DE 5 O MAS AÑOS-SIN VARIEDAD	S	1,00
1700000006271117	21-029-016-00018-00002	62000	PASTOS PERMANENTES DE 5 O MAS AÑOS-SIN VARIEDAD	S	0,48
1700000006271118	21-029-016-00018-00003	62000	PASTOS PERMANENTES DE 5 O MAS AÑOS-SIN VARIEDAD	S	18,83
1700000006271119	21-029-016-00018-00001	62000	PASTOS PERMANENTES DE 5 O MAS AÑOS-SIN VARIEDAD	S	0,01
1700000006271120	21-029-015-00069-00002	62000	PASTOS PERMANENTES DE 5 O MAS AÑOS-SIN VARIEDAD	S	0,08
1700000006271121	21-029-015-00069-00003	62000	PASTOS PERMANENTES DE 5 O MAS AÑOS-SIN VARIEDAD	S	1,16
1700000006271122	21-029-015-00072-00010	62000	PASTOS PERMANENTES DE 5 O MAS AÑOS-SIN VARIEDAD	S	1,01
1700000006271123	21-029-015-00069-00001	62000	PASTOS PERMANENTES DE 5 O MAS AÑOS-SIN VARIEDAD	S	0,07
1700000006271124	21-029-015-00066-00001	62000	PASTOS PERMANENTES DE 5 O MAS AÑOS-SIN VARIEDAD	S	13,54
1700000006271125	21-029-016-00019-00010	62000	PASTOS PERMANENTES DE 5 O MAS AÑOS-SIN VARIEDAD	S	0,08
1700000006271126	21-029-001-00058-00001	62000	PASTOS PERMANENTES DE 5 O MAS AÑOS-SIN VARIEDAD	S	1,91

Recintos Determinados para el Cálculo de Garga Ganadera Máxima

REF.	REFERENCIA SIGPAC	CULTIVO	DESCRIPCIÓN CULTIVO	S/R	SUP. RESUELTA (ha)
1700000006271113	21-029-001-00055-00006	62000	PASTOS PERMANENTES DE 5 O MAS AÑOS-SIN VARIEDAD	S	1,43
1700000006271115	21-029-016-00019-00004	62000	PASTOS PERMANENTES DE 5 O MAS AÑOS-SIN VARIEDAD	S	18,67
1700000006271116	21-029-016-00019-00001	62000	PASTOS PERMANENTES DE 5 O MAS AÑOS-SIN VARIEDAD	S	1,00
1700000006271117	21-029-016-00018-00002	62000	PASTOS PERMANENTES DE 5 O MAS AÑOS-SIN VARIEDAD	S	0,48
1700000006271118	21-029-016-00018-00003	62000	PASTOS PERMANENTES DE 5 O MAS AÑOS-SIN VARIEDAD	S	18,83
1700000006271119	21-029-016-00018-00001	62000	PASTOS PERMANENTES DE 5 O MAS AÑOS-SIN VARIEDAD	S	0,01
1700000006271120	21-029-015-00069-00002	62000	PASTOS PERMANENTES DE 5 O MAS AÑOS-SIN VARIEDAD	S	0,08
1700000006271121	21-029-015-00069-00003	62000	PASTOS PERMANENTES DE 5 O MAS AÑOS-SIN VARIEDAD	S	1,16
1700000006271122	21-029-015-00072-00010	62000	PASTOS PERMANENTES DE 5 O MAS AÑOS-SIN VARIEDAD	S	1,01
1700000006271123	21-029-015-00069-00001	62000	PASTOS PERMANENTES DE 5 O MAS AÑOS-SIN VARIEDAD	S	0,07
1700000006271124	21-029-015-00066-00001	62000	PASTOS PERMANENTES DE 5 O MAS AÑOS-SIN VARIEDAD	S	13,54
1700000006271125	21-029-016-00019-00010	62000	PASTOS PERMANENTES DE 5 O MAS AÑOS-SIN VARIEDAD	S	0,08
1700000006271126	21-029-001-00058-00001	62000	PASTOS PERMANENTES DE 5 O MAS AÑOS-SIN VARIEDAD	S	1,91

(1) Superficie declarada admisible ajustada con la superficie comprometida.
(2) Factor de penalización valorando el alcance para el tipo de compromiso.Puede verificar la integridad de una copia de este documento mediante la lectura del código QR adjunto o mediante el acceso a la dirección <https://ws050.juntadeandalucia.es/verificarFirma> indicando el código de VERIFICACIÓN

FIRMADO POR

RAQUEL MARIA ESPIN CRESPO

17/12/2024

VERIFICACIÓN

Pk2jm6UYDU9J72AMTZUYRN3GET48NG

PÁG. 5876/9349





Datos considerados para el Cálculo de la Carga Ganadera mínima y máxima del expediente

Incidencias de carga ganadera

INCIDENCIA DESCRIPCIÓN

100407 Explotación solicitada no forma parte de ningún organismo de control autorizado para la producción ecológica en Andalucía o fecha de inscripción posterior al plazo establecido (Anexo I. Criterios de Subvencionabilidad. Orden 28 de marzo de 2023).
Explotación:ES210290000067 Especie:OVINA

(1) Superficie declarada admisible ajustada con la superficie comprometida.
(2) Factor de penalización valorando el alcance para el tipo de compromiso.

Puede verificar la integridad de una copia de este documento mediante la lectura del código QR adjunto o mediante el acceso a la dirección <https://ws050.juntadeandalucia.es/verificarFirma> indicando el código de VERIFICACIÓN

FIRMADO POR	RAQUEL MARIA ESPIN CRESPO	17/12/2024	
VERIFICACIÓN	Pk2jm6UYDU9J72AMTZUYRN3GET48NG	PÁG. 5877/9349	

**APELLIDOS Y NOMBRE / RAZÓN SOCIAL**

CABRERA ORTIZ NATIVIDAD

NIF

***3974*

EXPEDIENTE

1112897

ANUALIDAD DE PAGO

1ª

IMPORTES POR ANUALIDAD

	2023	2024	2025	2026	2027
IMPORTE MÁXIMO SUBVENCIONABLE	3.046,12 €	3.046,12 €	2.538,44 €	2.538,44 €	2.538,44 €
IMPORTE MEDIO DE TRANSFERENCIA (€/ha)	98,58 €	98,58 €	82,15 €	82,15 €	82,15 €

RESUMEN DE UNIDADES

Cód	GRUPO DE PAGO	Sup. Dec. Admisible (ha)	Sup. Comprometida (ha)	Sup. ajustada compromiso (1) (ha)	% sobredec.	Sup. Resuelta (ha)	Importe Declarado	Importe Topado	Importe Resuelto	Importe tras sobredec.
418	PASTOS ASOCIADOS A GANADERÍA ECOLÓGICA	30,90		30,90	0,00	30,90	3.046,12	3.046,12	3.046,12	3.046,12
TOTAL		30,90	30,90	30,90		30,90	3.046,12	3.046,12	3.046,12	3.046,12

APLICACIÓN DE REDUCCIONES Y PENALIZACIONES

GRUPO DE PAGO	Importe Calculado	Importe prereduc.	Criterios de subvencionabilidad y compromisos	Presentación tardía	Omisión declaración	Condicionidad	IMPORTE (Euros) RESUELTO
PASTOS ASOCIADOS A GANADERÍA	3.046,12	3.046,12	0,00	0,00	0,00	0,00	3.046,12
TOTAL	3.046,12	3.046,12					3.046,12

RESUMEN DE PAGOS

	RESUELTO	FEADER	MAPA	CAPADR
PASTOS ASOCIADOS A GANADERÍA ECOLÓGICA - Pago realizado	3.046,12 €	2.589,20 €	298,82 €	158,10 €

(1) Superficie declarada admisible ajustada con la superficie comprometida.
 (2) Factor de penalización valorando el alcance para el tipo de compromiso.

Puede verificar la integridad de una copia de este documento mediante la lectura del código QR adjunto o mediante el acceso a la dirección <https://ws050.juntadeandalucia.es/verificarFirma> indicando el código de VERIFICACIÓN

FIRMADO POR

RAQUEL MARIA ESPIN CRESPO

17/12/2024

VERIFICACIÓN

Pk2jm6UYDU9J72AMTZUYRN3GET48NG

PÁG. 5878/9349





RECINTOS RESUELTOS

REF.	REFERENCIA SIGPAC	CULTIVO	DESCRIPCIÓN CULTIVO	S/R	G.PAGO	PEND. MEDIA (%)	SUP. ADMISIBLE (ha)	SUP. COMPROM. (ha)	SUP. AJUSTADA COMPR.(1) (ha)	SUP. CONV. SIGPAC (ha)	SUP. CERTIF. (ha)	SUP. CAMPO (ha)	SUP. CAMPO DETER. CULT. DECLARADO (ha)	SUP. DEC. REDUCIDA (ha)	SUP. RESUELTA (ha)
-81078	21-038-009-00026-002	62000	PASTOS PERMANENTES DE 5 O MAS AÑOS-SIN VARIEDAD	S	418	9,30	0,04	0,04	0,04		0,14			0,04	0,04
-81077	21-038-009-00003-075	62000	PASTOS PERMANENTES DE 5 O MAS AÑOS-SIN VARIEDAD	S	418	22,20	0,03	0,03	0,03		0,03			0,03	0,03
-81075	21-038-009-00003-073	62000	PASTOS PERMANENTES DE 5 O MAS AÑOS-SIN VARIEDAD	S	418	27,30	0,55	0,55	0,55		0,55			0,55	0,55
-81074	21-038-009-00003-072	62000	PASTOS PERMANENTES DE 5 O MAS AÑOS-SIN VARIEDAD	S	418	12,80	0,43	0,43	0,43		0,43			0,43	0,43
-81072	21-038-009-00003-070	62000	PASTOS PERMANENTES DE 5 O MAS AÑOS-SIN VARIEDAD	S	418	25,70	1,17	1,17	1,17		2,13			1,17	1,17
170000006484367	21-038-001-00051-002	62000	PASTOS PERMANENTES DE 5 O MAS AÑOS-SIN VARIEDAD	S	418	43,00	0,20	0,20	0,20		0,26			0,20	0,20
170000006484368	21-038-009-00003-041	62000	PASTOS PERMANENTES DE 5 O MAS AÑOS-SIN VARIEDAD	S	418	24,10	2,05	2,05	2,05		5,85			2,05	2,05
170000006484369	21-038-009-00003-005	62000	PASTOS PERMANENTES DE 5 O MAS AÑOS-SIN VARIEDAD	S	418	21,80	0,38	0,38	0,38		0,50			0,38	0,38
170000006484373	21-038-009-00003-067	62000	PASTOS PERMANENTES DE 5 O MAS AÑOS-SIN VARIEDAD	S	418	22,40	0,08	0,08	0,08		0,13			0,08	0,08
170000006484374	21-038-009-00003-068	62000	PASTOS PERMANENTES DE 5 O MAS AÑOS-SIN VARIEDAD	S	418	33,50	0,05	0,05	0,05		0,12			0,05	0,05
170000006484375	21-038-009-00003-063	62000	PASTOS PERMANENTES DE 5 O MAS AÑOS-SIN VARIEDAD	S	418	33,70	0,06	0,06	0,06		0,09			0,06	0,06
170000006484376	21-038-009-00003-024	62000	PASTOS PERMANENTES DE 5 O MAS AÑOS-SIN VARIEDAD	S	418	11,90	2,43	2,43	2,43		2,86			2,43	2,43
170000006484377	21-038-008-00027-003	62000	PASTOS PERMANENTES DE 5 O MAS AÑOS-SIN VARIEDAD	S	418	20,10	4,76	4,76	4,76		6,35			4,76	4,76
170000006484378	21-038-008-00008-002	62000	PASTOS PERMANENTES DE 5 O MAS AÑOS-SIN VARIEDAD	S	418	14,40	3,88	3,88	3,88		3,88			3,88	3,88
170000006484379	21-038-008-00008-003	62000	PASTOS PERMANENTES DE 5 O MAS AÑOS-SIN VARIEDAD	S	418	13,80	6,17	6,17	6,17		6,17			6,17	6,17
170000006484380	21-038-009-00003-002	62000	PASTOS PERMANENTES DE 5 O MAS AÑOS-SIN VARIEDAD	S	418	8,40	0,85	0,85	0,85		1,00			0,85	0,85
170000006484381	21-038-007-00026-002	62000	PASTOS PERMANENTES DE 5 O MAS AÑOS-SIN VARIEDAD	S	418	10,70	0,84	0,84	0,84		0,84			0,84	0,84
170000006484382	21-038-007-00023-001	62000	PASTOS PERMANENTES DE 5 O MAS AÑOS-SIN VARIEDAD	S	418	8,90	0,29	0,29	0,29		0,29			0,29	0,29
170000006484383	21-038-007-00023-010	62000	PASTOS PERMANENTES DE 5 O MAS AÑOS-SIN VARIEDAD	S	418	11,70	0,25	0,25	0,25		0,25			0,25	0,25
170000006484384	21-038-007-00023-006	62000	PASTOS PERMANENTES DE 5 O MAS AÑOS-SIN VARIEDAD	S	418	12,50	0,24	0,24	0,24		0,24			0,24	0,24
170000006484385	21-038-007-00021-003	62000	PASTOS PERMANENTES DE 5 O MAS AÑOS-SIN VARIEDAD	S	418	14,60	1,63	1,63	1,63		2,17			1,63	1,63
170000006484386	21-038-007-00023-009	62000	PASTOS PERMANENTES DE 5 O MAS AÑOS-SIN VARIEDAD	S	418	9,30	0,13	0,13	0,13		0,15			0,13	0,13
170000006484387	21-038-008-00008-014	62000	PASTOS PERMANENTES DE 5 O MAS AÑOS-SIN VARIEDAD	S	418	8,80	0,72	0,72	0,72		0,72			0,72	0,72
170000006484388	21-038-009-00003-001	62000	PASTOS PERMANENTES DE 5 O MAS AÑOS-SIN VARIEDAD	S	418	8,60	0,17	0,17	0,17		0,17			0,17	0,17
170000006484389	21-038-009-00003-045	62000	PASTOS PERMANENTES DE 5 O MAS AÑOS-SIN VARIEDAD	S	418	12,40	0,64	0,64	0,64		0,64			0,64	0,64
170000006484393	21-038-001-00051-003	62000	PASTOS PERMANENTES DE 5 O MAS AÑOS-SIN VARIEDAD	S	418	29,70	0,35	0,35	0,35		1,39			0,35	0,35
170000006484395	21-038-007-00021-004	62000	PASTOS PERMANENTES DE 5 O MAS AÑOS-SIN VARIEDAD	S	418	8,20	0,19	0,19	0,19		0,19			0,19	0,19
170000006484396	21-038-007-00026-003	62000	PASTOS PERMANENTES DE 5 O MAS AÑOS-SIN VARIEDAD	S	418	6,10	0,57	0,57	0,57		0,57			0,57	0,57
170000006484397	21-038-009-00003-059	62000	PASTOS PERMANENTES DE 5 O MAS AÑOS-SIN VARIEDAD	S	418	34,80	0,46	0,46	0,46		0,46			0,46	0,46
170000006484398	21-038-007-00026-004	62000	PASTOS PERMANENTES DE 5 O MAS AÑOS-SIN VARIEDAD	S	418	6,40	0,05	0,05	0,05		0,06			0,05	0,05
170000006484399	21-038-009-00003-058	62000	PASTOS PERMANENTES DE 5 O MAS AÑOS-SIN VARIEDAD	S	418	41,30	0,11	0,11	0,11		0,13			0,11	0,11
170000006484400	21-038-008-00008-004	62000	PASTOS PERMANENTES DE 5 O MAS AÑOS-SIN VARIEDAD	S	418	3,50	0,24	0,24	0,24		0,24			0,24	0,24
170000006484403	21-038-009-00003-061	62000	PASTOS PERMANENTES DE 5 O MAS AÑOS-SIN VARIEDAD	S	418	26,10	0,14	0,14	0,14		0,17			0,14	0,14
170000006484410	21-038-009-00003-064	62000	PASTOS PERMANENTES DE 5 O MAS AÑOS-SIN VARIEDAD	S	418	22,90	0,75	0,75	0,75		1,00			0,75	0,75

INCIDENCIAS

INCIDENCIA DESCRIPCIÓN

- 100407 Explotación solicitada no forma parte de ningún organismo de control autorizado para la producción ecológica en Andalucía o fecha de inscripción posterior al plazo establecido (Anexo I. Criterios de Subvencionabilidad. Orden 28 de marzo de 2023). Explotación:ES21038000009 Especie:PORCINO
- 100424 Solicita recinto que no está comprometido para la operación. Ref:170000006484370 Recinto:21-038-009-00003-00036 Cultivo:62000 PASTOS PERMANENTES DE 5 O MAS AÑOS-SIN VARIEDAD Secano

Datos considerados para el Cálculo de la Carga Ganadera mínima y máxima del expediente

Explotación	Especie	Inscrito en Sipea y Admisible	Ugm Calculada para CG Mínima	Ugm Calculada para CG Máxima
ES21038000009	BOVINA	SI	23,76	23,76
ES21038000009	PORCINO	NO	0,00	11,31
			23,76	35,07

Superficie determinada para Cálculo Carga Ganadera Mínima: 30,90 ha
 Superficie determinada para Cálculo Carga Ganadera Máxima: 30,90 ha
 Carga Ganadera Mínima Expediente: 0,77 ugm/ha

(1) Superficie declarada admisible ajustada con la superficie comprometida.
 (2) Factor de penalización valorando el alcance para el tipo de compromiso.

Puede verificar la integridad de una copia de este documento mediante la lectura del código QR adjunto o mediante el acceso a la dirección <https://ws050.juntadeandalucia.es/verificarFirma> indicando el código de VERIFICACIÓN

FIRMADO POR	RAQUEL MARIA ESPIN CRESPO	17/12/2024
VERIFICACIÓN	Pk2jm6UYDU9J72AMTZUYRN3GET48NG	PÁG. 5879/9349



**Datos considerados para el Cálculo de la Carga Ganadera mínima y máxima del expediente****Carga Ganadera Máxima Expediente:** 1,13 ugm/ha**Recintos Determinados para el Cálculo de Garga Ganadera Mínima**

REF.	REFERENCIA SIGPAC	CULTIVO	DESCRIPCIÓN CULTIVO	S/R	SUP.
					RESUELTA (ha)
-81078	21-038-009-00026-00002	62000	PASTOS PERMANENTES DE 5 O MAS AÑOS-SIN VARIEDAD	S	0,04
-81077	21-038-009-00003-00075	62000	PASTOS PERMANENTES DE 5 O MAS AÑOS-SIN VARIEDAD	S	0,03
-81075	21-038-009-00003-00073	62000	PASTOS PERMANENTES DE 5 O MAS AÑOS-SIN VARIEDAD	S	0,55
-81074	21-038-009-00003-00072	62000	PASTOS PERMANENTES DE 5 O MAS AÑOS-SIN VARIEDAD	S	0,43
-81072	21-038-009-00003-00070	62000	PASTOS PERMANENTES DE 5 O MAS AÑOS-SIN VARIEDAD	S	1,17
1700000006484367	21-038-001-00051-00002	62000	PASTOS PERMANENTES DE 5 O MAS AÑOS-SIN VARIEDAD	S	0,20
1700000006484368	21-038-009-00003-00041	62000	PASTOS PERMANENTES DE 5 O MAS AÑOS-SIN VARIEDAD	S	2,05
1700000006484369	21-038-009-00003-00005	62000	PASTOS PERMANENTES DE 5 O MAS AÑOS-SIN VARIEDAD	S	0,38
1700000006484373	21-038-009-00003-00067	62000	PASTOS PERMANENTES DE 5 O MAS AÑOS-SIN VARIEDAD	S	0,08
1700000006484374	21-038-009-00003-00068	62000	PASTOS PERMANENTES DE 5 O MAS AÑOS-SIN VARIEDAD	S	0,05
1700000006484375	21-038-009-00003-00063	62000	PASTOS PERMANENTES DE 5 O MAS AÑOS-SIN VARIEDAD	S	0,06
1700000006484376	21-038-009-00003-00024	62000	PASTOS PERMANENTES DE 5 O MAS AÑOS-SIN VARIEDAD	S	2,43
1700000006484377	21-038-008-00027-00003	62000	PASTOS PERMANENTES DE 5 O MAS AÑOS-SIN VARIEDAD	S	4,76
1700000006484378	21-038-008-00008-00002	62000	PASTOS PERMANENTES DE 5 O MAS AÑOS-SIN VARIEDAD	S	3,88
1700000006484379	21-038-008-00008-00003	62000	PASTOS PERMANENTES DE 5 O MAS AÑOS-SIN VARIEDAD	S	6,17
1700000006484380	21-038-009-00003-00002	62000	PASTOS PERMANENTES DE 5 O MAS AÑOS-SIN VARIEDAD	S	0,85
1700000006484381	21-038-007-00026-00002	62000	PASTOS PERMANENTES DE 5 O MAS AÑOS-SIN VARIEDAD	S	0,84
1700000006484382	21-038-007-00023-00001	62000	PASTOS PERMANENTES DE 5 O MAS AÑOS-SIN VARIEDAD	S	0,29
1700000006484383	21-038-007-00023-00010	62000	PASTOS PERMANENTES DE 5 O MAS AÑOS-SIN VARIEDAD	S	0,25
1700000006484384	21-038-007-00023-00006	62000	PASTOS PERMANENTES DE 5 O MAS AÑOS-SIN VARIEDAD	S	0,24
1700000006484385	21-038-007-00021-00003	62000	PASTOS PERMANENTES DE 5 O MAS AÑOS-SIN VARIEDAD	S	1,63
1700000006484386	21-038-007-00023-00009	62000	PASTOS PERMANENTES DE 5 O MAS AÑOS-SIN VARIEDAD	S	0,13
1700000006484387	21-038-008-00008-00014	62000	PASTOS PERMANENTES DE 5 O MAS AÑOS-SIN VARIEDAD	S	0,72
1700000006484388	21-038-009-00003-00001	62000	PASTOS PERMANENTES DE 5 O MAS AÑOS-SIN VARIEDAD	S	0,17
1700000006484389	21-038-009-00003-00045	62000	PASTOS PERMANENTES DE 5 O MAS AÑOS-SIN VARIEDAD	S	0,64
1700000006484393	21-038-001-00051-00003	62000	PASTOS PERMANENTES DE 5 O MAS AÑOS-SIN VARIEDAD	S	0,35
1700000006484395	21-038-007-00021-00004	62000	PASTOS PERMANENTES DE 5 O MAS AÑOS-SIN VARIEDAD	S	0,19
1700000006484396	21-038-007-00026-00003	62000	PASTOS PERMANENTES DE 5 O MAS AÑOS-SIN VARIEDAD	S	0,57
1700000006484397	21-038-009-00003-00059	62000	PASTOS PERMANENTES DE 5 O MAS AÑOS-SIN VARIEDAD	S	0,46
1700000006484398	21-038-007-00026-00004	62000	PASTOS PERMANENTES DE 5 O MAS AÑOS-SIN VARIEDAD	S	0,05
1700000006484399	21-038-009-00003-00058	62000	PASTOS PERMANENTES DE 5 O MAS AÑOS-SIN VARIEDAD	S	0,11
1700000006484400	21-038-008-00008-00004	62000	PASTOS PERMANENTES DE 5 O MAS AÑOS-SIN VARIEDAD	S	0,24
1700000006484403	21-038-009-00003-00061	62000	PASTOS PERMANENTES DE 5 O MAS AÑOS-SIN VARIEDAD	S	0,14
1700000006484410	21-038-009-00003-00064	62000	PASTOS PERMANENTES DE 5 O MAS AÑOS-SIN VARIEDAD	S	0,75

(1) Superficie declarada admisible ajustada con la superficie comprometida.
(2) Factor de penalización valorando el alcance para el tipo de compromiso.Puede verificar la integridad de una copia de este documento mediante la lectura del código QR adjunto o mediante el acceso a la dirección <https://ws050.juntadeandalucia.es/verificarFirma> indicando el código de VERIFICACIÓN

FIRMADO POR

RAQUEL MARIA ESPIN CRESPO

17/12/2024

VERIFICACIÓN

Pk2jm6UYDU9J72AMTZUYRN3GET48NG

PÁG. 5880/9349



**Datos considerados para el Cálculo de la Carga Ganadera mínima y máxima del expediente****Recintos Determinados para el Cálculo de Garga Ganadera Máxima**

REF.	REFERENCIA SIGPAC	CULTIVO	DESCRIPCIÓN CULTIVO	SUP.	
				S/R	RESUELTA (ha)
-81078	21-038-009-00026-00002	62000	PASTOS PERMANENTES DE 5 O MAS AÑOS-SIN VARIEDAD	S	0,04
-81077	21-038-009-00003-00075	62000	PASTOS PERMANENTES DE 5 O MAS AÑOS-SIN VARIEDAD	S	0,03
-81075	21-038-009-00003-00073	62000	PASTOS PERMANENTES DE 5 O MAS AÑOS-SIN VARIEDAD	S	0,55
-81074	21-038-009-00003-00072	62000	PASTOS PERMANENTES DE 5 O MAS AÑOS-SIN VARIEDAD	S	0,43
-81072	21-038-009-00003-00070	62000	PASTOS PERMANENTES DE 5 O MAS AÑOS-SIN VARIEDAD	S	1,17
1700000006484367	21-038-001-00051-00002	62000	PASTOS PERMANENTES DE 5 O MAS AÑOS-SIN VARIEDAD	S	0,20
1700000006484368	21-038-009-00003-00041	62000	PASTOS PERMANENTES DE 5 O MAS AÑOS-SIN VARIEDAD	S	2,05
1700000006484369	21-038-009-00003-00005	62000	PASTOS PERMANENTES DE 5 O MAS AÑOS-SIN VARIEDAD	S	0,38
1700000006484370	21-038-009-00003-00036	62000	PASTOS PERMANENTES DE 5 O MAS AÑOS-SIN VARIEDAD	S	0,00
1700000006484373	21-038-009-00003-00067	62000	PASTOS PERMANENTES DE 5 O MAS AÑOS-SIN VARIEDAD	S	0,08
1700000006484374	21-038-009-00003-00068	62000	PASTOS PERMANENTES DE 5 O MAS AÑOS-SIN VARIEDAD	S	0,05
1700000006484375	21-038-009-00003-00063	62000	PASTOS PERMANENTES DE 5 O MAS AÑOS-SIN VARIEDAD	S	0,06
1700000006484376	21-038-009-00003-00024	62000	PASTOS PERMANENTES DE 5 O MAS AÑOS-SIN VARIEDAD	S	2,43
1700000006484377	21-038-008-00027-00003	62000	PASTOS PERMANENTES DE 5 O MAS AÑOS-SIN VARIEDAD	S	4,76
1700000006484378	21-038-008-00008-00002	62000	PASTOS PERMANENTES DE 5 O MAS AÑOS-SIN VARIEDAD	S	3,88
1700000006484379	21-038-008-00008-00003	62000	PASTOS PERMANENTES DE 5 O MAS AÑOS-SIN VARIEDAD	S	6,17
1700000006484380	21-038-009-00003-00002	62000	PASTOS PERMANENTES DE 5 O MAS AÑOS-SIN VARIEDAD	S	0,85
1700000006484381	21-038-007-00026-00002	62000	PASTOS PERMANENTES DE 5 O MAS AÑOS-SIN VARIEDAD	S	0,84
1700000006484382	21-038-007-00023-00001	62000	PASTOS PERMANENTES DE 5 O MAS AÑOS-SIN VARIEDAD	S	0,29
1700000006484383	21-038-007-00023-00010	62000	PASTOS PERMANENTES DE 5 O MAS AÑOS-SIN VARIEDAD	S	0,25
1700000006484384	21-038-007-00023-00006	62000	PASTOS PERMANENTES DE 5 O MAS AÑOS-SIN VARIEDAD	S	0,24
1700000006484385	21-038-007-00021-00003	62000	PASTOS PERMANENTES DE 5 O MAS AÑOS-SIN VARIEDAD	S	1,63
1700000006484386	21-038-007-00023-00009	62000	PASTOS PERMANENTES DE 5 O MAS AÑOS-SIN VARIEDAD	S	0,13
1700000006484387	21-038-008-00008-00014	62000	PASTOS PERMANENTES DE 5 O MAS AÑOS-SIN VARIEDAD	S	0,72
1700000006484388	21-038-009-00003-00001	62000	PASTOS PERMANENTES DE 5 O MAS AÑOS-SIN VARIEDAD	S	0,17
1700000006484389	21-038-009-00003-00045	62000	PASTOS PERMANENTES DE 5 O MAS AÑOS-SIN VARIEDAD	S	0,64
1700000006484393	21-038-001-00051-00003	62000	PASTOS PERMANENTES DE 5 O MAS AÑOS-SIN VARIEDAD	S	0,35
1700000006484395	21-038-007-00021-00004	62000	PASTOS PERMANENTES DE 5 O MAS AÑOS-SIN VARIEDAD	S	0,19
1700000006484396	21-038-007-00026-00003	62000	PASTOS PERMANENTES DE 5 O MAS AÑOS-SIN VARIEDAD	S	0,57
1700000006484397	21-038-009-00003-00059	62000	PASTOS PERMANENTES DE 5 O MAS AÑOS-SIN VARIEDAD	S	0,46
1700000006484398	21-038-007-00026-00004	62000	PASTOS PERMANENTES DE 5 O MAS AÑOS-SIN VARIEDAD	S	0,05
1700000006484399	21-038-009-00003-00058	62000	PASTOS PERMANENTES DE 5 O MAS AÑOS-SIN VARIEDAD	S	0,11
1700000006484400	21-038-008-00008-00004	62000	PASTOS PERMANENTES DE 5 O MAS AÑOS-SIN VARIEDAD	S	0,24
1700000006484403	21-038-009-00003-00061	62000	PASTOS PERMANENTES DE 5 O MAS AÑOS-SIN VARIEDAD	S	0,14
1700000006484410	21-038-009-00003-00064	62000	PASTOS PERMANENTES DE 5 O MAS AÑOS-SIN VARIEDAD	S	0,75

(1) Superficie declarada admisible ajustada con la superficie comprometida.
(2) Factor de penalización valorando el alcance para el tipo de compromiso.

Puede verificar la integridad de una copia de este documento mediante la lectura del código QR adjunto o mediante el acceso a la dirección <https://ws050.juntadeandalucia.es/verificarFirma> indicando el código de VERIFICACIÓN

FIRMADO POR	RAQUEL MARIA ESPIN CRESPO	17/12/2024	
VERIFICACIÓN	Pk2jm6UYDU9J72AMTZUYRN3GET48NG	PÁG. 5881/9349	



Datos considerados para el Cálculo de la Carga Ganadera mínima y máxima del expediente

Incidencias de carga ganadera

INCIDENCIA DESCRIPCIÓN

100407 Explotación solicitada no forma parte de ningún organismo de control autorizado para la producción ecológica en Andalucía o fecha de inscripción posterior al plazo establecido (Anexo I. Criterios de Subvencionabilidad. Orden 28 de marzo de 2023).
Explotación:ES21038000009 Especie:PORCINO

(1) Superficie declarada admisible ajustada con la superficie comprometida.
(2) Factor de penalización valorando el alcance para el tipo de compromiso.

Puede verificar la integridad de una copia de este documento mediante la lectura del código QR adjunto o mediante el acceso a la dirección <https://ws050.juntadeandalucia.es/verificarFirma> indicando el código de VERIFICACIÓN

FIRMADO POR	RAQUEL MARIA ESPIN CRESPO	17/12/2024	
VERIFICACIÓN	Pk2jm6UYDU9J72AMTZUYRN3GET48NG	PÁG. 5882/9349	

**APELLIDOS Y NOMBRE / RAZÓN SOCIAL**

CAMPAMENTO AGUABUENA S.L.

NIF

***6226*

EXPEDIENTE

1028326

ANUALIDAD DE PAGO

1ª

IMPORTES POR ANUALIDAD

	2023	2024	2025	2026	2027
IMPORTE MÁXIMO SUBVENCIONABLE	1.101,14 €	1.101,14 €	917,62 €	917,62 €	917,62 €
IMPORTE MEDIO DE TRANSFERENCIA (€/ha)	98,58 €	98,58 €	82,15 €	82,15 €	82,15 €

RESUMEN DE UNIDADES

Cód	GRUPO DE PAGO	Sup. Dec. Admisible (ha)	Sup. Comprometida (ha)	Sup. ajustada compromiso (1) (ha)	% sobredec.	Sup. Resuelta (ha)	Importe Declarado	Importe Topado	Importe Resuelto	Importe tras sobredec.
418	PASTOS ASOCIADOS A GANADERÍA ECOLÓGICA	11,17		11,17	0,00	11,17	1.101,14	1.101,14	1.101,14	1.101,14
TOTAL		11,17	11,17	11,17		11,17	1.101,14	1.101,14	1.101,14	1.101,14

APLICACIÓN DE REDUCCIONES Y PENALIZACIONES

GRUPO DE PAGO	Importe Calculado	Importe prereduc.	Criterios de subvencionabilidad y compromisos	Presentación tardía	Omisión declaración	Condicionidad	IMPORTE (Euros) RESUELTO
PASTOS ASOCIADOS A GANADERÍA	1.101,14	1.101,14	0,00	0,00	0,00	0,00	1.101,14
TOTAL	1.101,14	1.101,14					1.101,14

RESUMEN DE PAGOS**IMPORTE (Euros)**

	RESUELTO	FEADER	MAPA	CAPADR
PASTOS ASOCIADOS A GANADERÍA ECOLÓGICA - Pago realizado	1.101,14 €	935,97 €	108,02 €	57,15 €

RECINTOS RESUELTOS

REE	REFERENCIA SIGPAC	CULTIVO	DESCRIPCIÓN CULTIVO	S/R	G.PAGO	PEND. MEDIA (%)	SUP. DEC. ADMISIBLE (ha)	SUP. COMPROM. (ha)	SUP. AJUSTADA COMPROM. (1) (ha)	SUP. CONV. SIGPAC (ha)	SUP. CERTIF. (ha)	SUP. CAMPO (ha)	SUP. CAMPO DECLARADO (ha)	SUP. DEC. REDUCIDA (ha)	SUP. RESUELTA (ha)
6876507	21-007-008-00063-002	62000	PASTOS PERMANENTES DE 5 O MAS AÑOS-SIN VARIEDAD	S	418	23,40	5,76	5,76	5,76		6,78			5,76	5,76
6876509	21-007-008-00063-003	62000	PASTOS PERMANENTES DE 5 O MAS AÑOS-SIN VARIEDAD	S	418	11,80	5,41	5,41	5,41		5,41			5,41	5,41

INCIDENCIAS**INCIDENCIA DESCRIPCIÓN**

100421	Recinto declarado por error para una operación de la 6503, que se ha corregido de oficio marcando la operación correcta, de acuerdo con la fecha de inscripción del recinto en la producción ecológica. Ref:6876507 Recinto:21-007-008-00063-00002 Cultivo:62000 PASTOS PERMANENTES DE 5 O MAS AÑOS-SIN VARIEDAD Secano Ref:6876509 Recinto:21-007-008-00063-00003 Cultivo:62000 PASTOS PERMANENTES DE 5 O MAS AÑOS-SIN VARIEDAD Secano
--------	---

(1) Superficie declarada admisible ajustada con la superficie comprometida.
(2) Factor de penalización valorando el alcance para el tipo de compromiso.Puede verificar la integridad de una copia de este documento mediante la lectura del código QR adjunto o mediante el acceso a la dirección <https://ws050.juntadeandalucia.es/verificarFirma> indicando el código de VERIFICACIÓN

FIRMADO POR

RAQUEL MARIA ESPIN CRESPO

17/12/2024

VERIFICACIÓN

Pk2jm6UYDU9J72AMTZUYRN3GET48NG

PÁG. 5883/9349



**Datos considerados para el Cálculo de la Carga Ganadera mínima y máxima del expediente**

Explotación	Especie	Inscrito en Sipea y Admisible	Ugm Calculada para CG Mínima	Ugm Calculada para CG Máxima
ES210380000007	BOVINA	SI	26,50	26,50
			26,50	26,50

Superficie determinada para Cálculo Carga Ganadera Mínima: 43,31 ha

Superficie determinada para Cálculo Carga Ganadera Máxima: 43,31 ha

Carga Ganadera Mínima Expediente: 0,61 ugm/ha

Carga Ganadera Máxima Expediente: 0,61 ugm/ha

Recintos Determinados para el Cálculo de Garga Ganadera Mínima

REF.	REFERENCIA SIGPAC	CULTIVO	DESCRIPCIÓN CULTIVO	S/R	SUP. RESUELTA (ha)
6876504	21-007-008-00062-00001	62000	PASTOS PERMANENTES DE 5 O MAS AÑOS-SIN VARIEDAD	S	12,57
6876507	21-007-008-00063-00002	62000	PASTOS PERMANENTES DE 5 O MAS AÑOS-SIN VARIEDAD	S	5,76
6876509	21-007-008-00063-00003	62000	PASTOS PERMANENTES DE 5 O MAS AÑOS-SIN VARIEDAD	S	5,41
6876512	21-038-007-00002-00002	62000	PASTOS PERMANENTES DE 5 O MAS AÑOS-SIN VARIEDAD	S	7,31
6876514	21-038-007-00002-00013	62000	PASTOS PERMANENTES DE 5 O MAS AÑOS-SIN VARIEDAD	S	1,84
6876519	21-038-007-00002-00020	62000	PASTOS PERMANENTES DE 5 O MAS AÑOS-SIN VARIEDAD	S	2,40
1700000003626485	21-038-007-00003-00001	62000	PASTOS PERMANENTES DE 5 O MAS AÑOS-SIN VARIEDAD	S	2,34
1700000003626494	21-038-007-00002-00018	62000	PASTOS PERMANENTES DE 5 O MAS AÑOS-SIN VARIEDAD	S	0,47
1700000003626497	21-038-007-00002-00011	62000	PASTOS PERMANENTES DE 5 O MAS AÑOS-SIN VARIEDAD	S	0,55
1700000003626508	21-038-007-00002-00005	62000	PASTOS PERMANENTES DE 5 O MAS AÑOS-SIN VARIEDAD	S	4,66

Recintos Determinados para el Cálculo de Garga Ganadera Máxima

REF.	REFERENCIA SIGPAC	CULTIVO	DESCRIPCIÓN CULTIVO	S/R	SUP. RESUELTA (ha)
6876504	21-007-008-00062-00001	62000	PASTOS PERMANENTES DE 5 O MAS AÑOS-SIN VARIEDAD	S	12,57
6876507	21-007-008-00063-00002	62000	PASTOS PERMANENTES DE 5 O MAS AÑOS-SIN VARIEDAD	S	5,76
6876509	21-007-008-00063-00003	62000	PASTOS PERMANENTES DE 5 O MAS AÑOS-SIN VARIEDAD	S	5,41
6876512	21-038-007-00002-00002	62000	PASTOS PERMANENTES DE 5 O MAS AÑOS-SIN VARIEDAD	S	7,31
6876514	21-038-007-00002-00013	62000	PASTOS PERMANENTES DE 5 O MAS AÑOS-SIN VARIEDAD	S	1,84
6876519	21-038-007-00002-00020	62000	PASTOS PERMANENTES DE 5 O MAS AÑOS-SIN VARIEDAD	S	2,40
1700000003626485	21-038-007-00003-00001	62000	PASTOS PERMANENTES DE 5 O MAS AÑOS-SIN VARIEDAD	S	2,34
1700000003626489	21-038-007-00002-00004	62000	PASTOS PERMANENTES DE 5 O MAS AÑOS-SIN VARIEDAD	S	0,00
1700000003626494	21-038-007-00002-00018	62000	PASTOS PERMANENTES DE 5 O MAS AÑOS-SIN VARIEDAD	S	0,47
1700000003626497	21-038-007-00002-00011	62000	PASTOS PERMANENTES DE 5 O MAS AÑOS-SIN VARIEDAD	S	0,55
1700000003626508	21-038-007-00002-00005	62000	PASTOS PERMANENTES DE 5 O MAS AÑOS-SIN VARIEDAD	S	4,66

(1) Superficie declarada admisible ajustada con la superficie comprometida.
(2) Factor de penalización valorando el alcance para el tipo de compromiso.Puede verificar la integridad de una copia de este documento mediante la lectura del código QR adjunto o mediante el acceso a la dirección <https://ws050.juntadeandalucia.es/verificarFirma> indicando el código de VERIFICACIÓN

FIRMADO POR

RAQUEL MARIA ESPIN CRESPO

17/12/2024

VERIFICACIÓN

Pk2jm6UYDU9J72AMTZUYRN3GET48NG

PÁG. 5884/9349



**APELLIDOS Y NOMBRE / RAZÓN SOCIAL**

CANO MUÑOZ SIMON

NIF

****7292*

EXPEDIENTE

1216671

ANUALIDAD DE PAGO

1ª

IMPORTE POR ANUALIDAD

	2023	2024	2025	2026	2027
IMPORTE MÁXIMO SUBVENCIONABLE	1.100,68 €	1.100,68 €	1.100,68 €	917,23 €	917,23 €
IMPORTE MEDIO DE TRANSFERENCIA (€/ha)	188,47 €	188,47 €	188,47 €	157,06 €	157,06 €

RESUMEN DE UNIDADES

Cód	GRUPO DE PAGO	Sup. Dec. Admisible (ha)	Sup. Comprometida (ha)	Sup. ajustada compromiso (1) (ha)	% sobredec.	Sup. Resuelta (ha)	Importe Declarado	Importe Topado	Importe Resuelto	Importe tras sobredec.
419	OLIVAR	4,14		3,70	0,00	3,70	1.100,68	1.100,68	1.100,68	1.100,68
424	HERBÁCEOS NO ELEGIBLES	2,15		2,14	0,00	2,14	0,00	0,00	0,00	0,00
TOTAL		6,29	5,84	5,84		5,84	1.100,68	1.100,68	1.100,68	1.100,68

APLICACIÓN DE REDUCCIONES Y PENALIZACIONES

GRUPO DE PAGO	Importe Calculado	Importe prerreduc.	Criterios de subvencionabilidad y compromisos	Presentación tardía	Omisión declaración	Condicionabilidad	IMPORTE (Euros) RESUELTO
HERBÁCEOS NO ELEGIBLES	0,00	0,00	0,00	0,00	0,00	0,00	0,00
OLIVAR	1.100,68	1.100,68	0,00	0,00	0,00	0,00	1.100,68
TOTAL	1.100,68	1.100,68					1.100,68

RESUMEN DE PAGOS

	RESUELTO	FEADER	MAPA	CAPADR
OLIVAR - Pago realizado	1.100,68 €	935,58 €	107,98 €	57,12 €

RECINTOS RESUELTOS

REF.	REFERENCIA SIGPAC	CULTIVO DESCRIPCIÓN CULTIVO	S/R G.PAGO	PEND. MEDIA (%)	SUP. DEC. ADMISIBLE (ha)	SUP. COMPROM. (ha)	SUP. AJUSTADA COMPROM. (1) (ha)	SUP. CONV. SIGPAC (ha)	SUP. CERTIF. (ha)	SUP. CAMPO (ha)	SUP. CAMPO DETER. CULT. DECLARADO (ha)	SUP. DEC. REDUCIDA (ha)	SUP. RESUELTA (ha)
5478969	21-029-015-00037-005	101124 OLIVAR-GORDAL	S	419	20,90	0,47	0,04	0,04	0,04			0,04	0,04
5478972	21-029-015-00037-009	101124 OLIVAR-GORDAL	S	419	27,40	0,16	0,16	0,16	0,16			0,16	0,16
5478973	21-029-015-00037-010	101124 OLIVAR-GORDAL	S	419	19,40	3,39	3,39	3,39	3,39			3,39	3,39
5478974	21-029-015-00037-013	101124 OLIVAR-GORDAL	S	419	16,80	0,07	0,07	0,07	0,07			0,07	0,07
5478975	21-029-015-00037-014	101124 OLIVAR-GORDAL	S	419	19,10	0,05	0,04	0,04	0,04			0,04	0,04
5478966	21-029-015-00037-002	20000 BARBECHO TRADICIONAL-SIN VARIEDAD	S	424	11,50	0,57	0,57	0,57	0,57			0,57	0,57
5478967	21-029-015-00037-003	20000 BARBECHO TRADICIONAL-SIN VARIEDAD	S	424	24,10	0,85	0,85	0,85	0,85			0,85	0,85
5478968	21-029-015-00037-004	20000 BARBECHO TRADICIONAL-SIN VARIEDAD	S	424	23,80	0,04	0,04	0,04	0,04			0,04	0,04
5478970	21-029-015-00037-006	20000 BARBECHO TRADICIONAL-SIN VARIEDAD	S	424	17,50	0,07	0,07	0,07	0,07			0,07	0,07
5478971	21-029-015-00037-007	20000 BARBECHO TRADICIONAL-SIN VARIEDAD	S	424	16,40	0,41	0,41	0,41	0,41			0,41	0,41
5478976	21-029-015-00037-015	20000 BARBECHO TRADICIONAL-SIN VARIEDAD	S	424	17,70	0,16	0,16	0,16	0,16			0,16	0,16
5478977	21-029-015-00037-016	20000 BARBECHO TRADICIONAL-SIN VARIEDAD	S	424	23,50	0,05	0,04	0,04	0,04			0,04	0,04

INCIDENCIAS**INCIDENCIA DESCRIPCIÓN**

- 100402 Recinto solicitado no forma parte de ningún organismo de control autorizado para la producción ecológica en Andalucía o fecha de inscripción posterior al plazo establecido (Anexo I. Criterios de Subvencionabilidad. Orden 28 de marzo de 2023).
Ref:5478978 Recinto:21-029-015-00037-00017 Cultivo:20000 BARBECHO TRADICIONAL-SIN VARIEDAD Secano
- 100406 Grupo de cultivo declarado en el recinto no coincide con el grupo de cultivo existente en el organismo de control autorizado para la producción ecológica en Andalucía (Anexo I. Criterios de Subvencionabilidad. Orden 28 de marzo de 2023).
Ref:5478978 Recinto:21-029-015-00037-00017 Cultivo:20000 BARBECHO TRADICIONAL-SIN VARIEDAD Secano Grupo de SIPEA:OLIVAR
- 100411 Recinto no admisible por no estar asociado en SIGGAN a una explotación ganadera (Artículo 10 de la Orden de 28 de marzo de 2023).
Ref:5478965 Recinto:21-029-015-00037-00001 Cultivo:62000 PASTOS PERMANENTES DE 5 O MAS AÑOS-SIN VARIEDAD Secano
- 100424 Solicita recinto que no está comprometido para la operación.
Ref:5478965 Recinto:21-029-015-00037-00001 Cultivo:62000 PASTOS PERMANENTES DE 5 O MAS AÑOS-SIN VARIEDAD Secano
Ref:5478978 Recinto:21-029-015-00037-00017 Cultivo:20000 BARBECHO TRADICIONAL-SIN VARIEDAD Secano

(1) Superficie declarada admisible ajustada con la superficie comprometida.
(2) Factor de penalización valorando el alcance para el tipo de compromiso.

Puede verificar la integridad de una copia de este documento mediante la lectura del código QR adjunto o mediante el acceso a la dirección <https://ws050.juntadeandalucia.es/verificarFirma> indicando el código de VERIFICACIÓN

FIRMADO POR

RAQUEL MARIA ESPIN CRESPO

17/12/2024

VERIFICACIÓN

Pk2jm6UYDU9J72AMTZUYRN3GET48NG

PÁG. 5885/9349



**APELLIDOS Y NOMBRE / RAZÓN SOCIAL**

CAÑADA LA MULA SL

NIF

****7974*

EXPEDIENTE

1284307

ANUALIDAD DE PAGO

1ª

IMPORTE POR ANUALIDAD

	2023	2024	2025	2026	2027
IMPORTE MÁXIMO SUBVENCIONABLE	3.376,40 €	3.376,40 €	3.376,40 €	2.813,67 €	2.813,67 €
IMPORTE MEDIO DE TRANSFERENCIA (€/ha)	297,48 €	297,48 €	297,48 €	247,90 €	247,90 €

RESUMEN DE UNIDADES

Cód	GRUPO DE PAGO	Sup. Dec. Admisible (ha)	Sup. Comprometida (ha)	Sup. ajustada compromiso (1) (ha)	% sobredec.	Sup. Resuelta (ha)	Importe Declarado	Importe Topado	Importe Resuelto	Importe tras sobredec.
419	OLIVAR	11,45		11,35	0,00	11,35	3.376,40	3.376,40	3.376,40	3.376,40
TOTAL		11,45	11,35	11,35		11,35	3.376,40	3.376,40	3.376,40	3.376,40

APLICACIÓN DE REDUCCIONES Y PENALIZACIONES

GRUPO DE PAGO	Importe Calculado	Importe prereduc.	Criterios de subvencionabilidad y compromisos	Presentación tardía	Omisión declaración	Condicionalidad	IMPORTE (Euros) RESUELTO
OLIVAR	3.376,40	3.376,40	0,00	0,00	0,00	0,00	3.376,40
TOTAL	3.376,40	3.376,40					3.376,40

RESUMEN DE PAGOS**IMPORTE (Euros)**

	RESUELTO	FEADER	MAPA	CAPADR
OLIVAR - Pago realizado	3.376,40 €	2.869,94 €	331,22 €	175,24 €

RECINTOS RESUELTOS

REF.	REFERENCIA SIGPAC	CULTIVO DESCRIPCIÓN CULTIVO	S/R G.PAGO	PEND. MEDIA (%)	SUP. DEC. ADMISIBLE (ha)	SUP. COMPROM. (ha)	SUP. AJUSTADA COMPR.(1) (ha)	SUP. CONY. SIGPAC (ha)	SUP. CERTIE (ha)	SUP. CAMPO (ha)	SUP. CAMPO DETER. CULT. DECLARADO (ha)	SUP. DEC. REDUCIDA (ha)	SUP. RESUELTA (ha)
-1342688	21-016-006-00041-001	101007 OLIVAR-MANZANILLA	S 419	4,30	0,36	0,36	0,36	0,36	0,36			0,36	0,36
-1342683	21-016-006-00058-002	101007 OLIVAR-MANZANILLA	S 419	16,20	4,00	4,00	4,00	4,00	4,00			4,00	4,00
1700000006939926	21-016-006-00048-009	101007 OLIVAR-MANZANILLA	S 419	9,60	0,06	0,06	0,06	0,06	0,06			0,06	0,06
1700000006939927	21-016-006-00048-008	101007 OLIVAR-MANZANILLA	S 419	4,70	0,27	0,27	0,27	0,27	0,27			0,27	0,27
1700000006939932	21-016-006-00048-007	101007 OLIVAR-MANZANILLA	S 419	19,30	1,34	1,24	1,24	1,24	1,34			1,24	1,24
1700000006939935	21-016-006-00042-009	101007 OLIVAR-MANZANILLA	S 419	4,70	0,04	0,04	0,04	0,04	0,04			0,04	0,04
1700000006939937	21-016-006-00088-001	101007 OLIVAR-MANZANILLA	S 419	23,90	5,34	5,34	5,34	5,34	5,34			5,34	5,34
1700000006939938	21-016-006-00042-011	101007 OLIVAR-MANZANILLA	S 419	5,80	0,04	0,04	0,04	0,04	0,04			0,04	0,04

INCIDENCIAS**INCIDENCIA DESCRIPCIÓN**

- 4272 Verifica que las líneas de declaración de las Solicitudes Únicas no tienen solapes con la capa de Retroactividad Gráfica (ambas de la misma campaña) a nivel de expediente/línea de declaración gráfica de la solicitud.
Ref:1700000006939932 Recinto:21-016-006-00048-00007 Cultivo: - Agregado de la referencia del recinto.:0 Zona de la referencia del recinto.:0 Superficie solapada.:0,1 Id. Incid.:101036729
- 100407 Explotación solicitada no forma parte de ningún organismo de control autorizado para la producción ecológica en Andalucía o fecha de inscripción posterior al plazo establecido (Anexo I. Criterios de Subvencionabilidad. Orden 28 de marzo de 2023).
Explotación:ES210160000044 Especie:PORCINO
Explotación:ES210160000311 Especie:BOVINA

(1) Superficie declarada admisible ajustada con la superficie comprometida.
(2) Factor de penalización valorando el alcance para el tipo de compromiso.

Puede verificar la integridad de una copia de este documento mediante la lectura del código QR adjunto o mediante el acceso a la dirección <https://ws050.juntadeandalucia.es/verificarFirma> indicando el código de VERIFICACIÓN

FIRMADO POR

RAQUEL MARIA ESPIN CRESPO

17/12/2024

VERIFICACIÓN

Pk2jm6UYDU9J72AMTZUYRN3GET48NG

PÁG. 5886/9349



**APELLIDOS Y NOMBRE / RAZÓN SOCIAL**

CARABIAS VALDEJIMENA, SL

NIF

***4834*

EXPEDIENTE

1088290

ANUALIDAD DE PAGO

1ª

IMPORTES POR ANUALIDAD

	2023	2024	2025	2026	2027
IMPORTE MÁXIMO SUBVENCIONABLE	16.279,60 €	16.279,60 €	13.566,33 €	13.566,33 €	13.566,33 €
IMPORTE MEDIO DE TRANSFERENCIA (€/ha)	54,18 €	54,18 €	45,15 €	45,15 €	45,15 €

RESUMEN DE UNIDADES

Cód	GRUPO DE PAGO	Sup. Dec. Admisible (ha)	Sup. Comprometida (ha)	Sup. ajustada compromiso (1) (ha)	% sobredec.	Sup. Resuelta (ha)	Importe Declarado	Importe Topado	Importe Resuelto	Importe tras sobredec.
418	PASTOS ASOCIADOS A GANADERÍA ECOLÓGICA	300,47		300,47	0,00	300,47	16.279,50	16.279,60	16.279,60	16.279,60
	TOTAL	300,47	300,47	300,47		300,47	16.279,50	16.279,60	16.279,60	16.279,60

APLICACIÓN DE REDUCCIONES Y PENALIZACIONES

GRUPO DE PAGO	Importe Calculado	Importe prereduc.	Criterios de subvencionabilidad y compromisos	Presentación tardía	Omisión declaración	Condicionidad	IMPORTE (Euros) RESUELTO
PASTOS ASOCIADOS A GANADERÍA	16.279,60	16.279,60	0,00	0,00	0,00	0,00	16.279,60
TOTAL	16.279,60	16.279,60					16.279,60

RESUMEN DE PAGOS

	IMPORTE (Euros)			
	RESUELTO	FEADER	MAPA	CAPADR
PASTOS ASOCIADOS A GANADERÍA ECOLÓGICA - Pago realizado	16.278,12 €	13.836,40 €	1.596,88 €	844,84 €
PASTOS ASOCIADOS A GANADERÍA ECOLÓGICA - A pagar	1,48 €	1,26 €	0,15 €	0,07 €
TOTAL	16.279,60 €	13.837,66 €	1.597,03 €	844,91 €

(1) Superficie declarada admisible ajustada con la superficie comprometida.
 (2) Factor de penalización valorando el alcance para el tipo de compromiso.

Puede verificar la integridad de una copia de este documento mediante la lectura del código QR adjunto o mediante el acceso a la dirección <https://ws050.juntadeandalucia.es/verificarFirma> indicando el código de VERIFICACIÓN

FIRMADO POR

RAQUEL MARIA ESPIN CRESPO

17/12/2024

VERIFICACIÓN

Pk2jm6UYDU9J72AMTZUYRN3GET48NG

PÁG. 5887/9349





RECINTOS RESUELTOS

REF.	REFERENCIA SIGPAC	CULTIVO	DESCRIPCIÓN CULTIVO	S/R	G.PAGO	PEND. MEDIA (%)	SUP. DEC. ADMISIBLE (ha)	SUP. COMPROM. (ha)	SUP. AJUSTADA COMPR.(1) (ha)	SUP. CONV. SIGPAC (ha)	SUP. CERTIF. (ha)	SUP. CAMPO (ha)	SUP. CAMPO DETER. CULT. DECLARADO (ha)	SUP. DEC. REDUCIDA (ha)	SUP. RESUELTA (ha)
-1079274	21-068-015-00007-010	62000	PASTOS PERMANENTES DE 5 O MAS AÑOS-SIN VARIEDAD	S	418	9,10	0,38	0,38	0,38		0,38			0,38	0,38
170000004984872	21-068-013-00003-002	62000	PASTOS PERMANENTES DE 5 O MAS AÑOS-SIN VARIEDAD	S	418	11,20	87,41	87,41	87,41		87,41			87,41	87,41
170000004984874	21-068-015-00037-006	62000	PASTOS PERMANENTES DE 5 O MAS AÑOS-SIN VARIEDAD	S	418	16,00	3,25	3,25	3,25		3,25			3,25	3,25
170000004984875	21-068-015-00037-007	62000	PASTOS PERMANENTES DE 5 O MAS AÑOS-SIN VARIEDAD	S	418	18,00	1,43	1,43	1,43		1,43			1,43	1,43
170000004984878	21-068-015-00006-001	62000	PASTOS PERMANENTES DE 5 O MAS AÑOS-SIN VARIEDAD	S	418	13,90	14,31	14,31	14,31		14,31			14,31	14,31
170000004984879	21-068-015-00006-006	62000	PASTOS PERMANENTES DE 5 O MAS AÑOS-SIN VARIEDAD	S	418	3,40	0,34	0,34	0,34		0,34			0,34	0,34
170000004984880	21-068-015-00007-005	62000	PASTOS PERMANENTES DE 5 O MAS AÑOS-SIN VARIEDAD	S	418	11,80	22,38	22,38	22,38		22,38			22,38	22,38
170000004984881	21-068-015-00007-009	62000	PASTOS PERMANENTES DE 5 O MAS AÑOS-SIN VARIEDAD	S	418	8,70	1,26	1,26	1,26		1,26			1,26	1,26
170000004984882	21-068-015-00007-003	62000	PASTOS PERMANENTES DE 5 O MAS AÑOS-SIN VARIEDAD	S	418	8,90	8,26	8,26	8,26		8,26			8,26	8,26
170000004984883	21-068-015-00006-009	62000	PASTOS PERMANENTES DE 5 O MAS AÑOS-SIN VARIEDAD	S	418	6,80	0,11	0,11	0,11		0,11			0,11	0,11
170000004984896	21-068-014-00004-009	62000	PASTOS PERMANENTES DE 5 O MAS AÑOS-SIN VARIEDAD	S	418	5,00	0,13	0,13	0,13		0,13			0,13	0,13
170000004984897	21-068-013-00007-001	62000	PASTOS PERMANENTES DE 5 O MAS AÑOS-SIN VARIEDAD	S	418	7,10	55,13	55,13	55,13		55,13			55,13	55,13
170000004984902	21-068-013-00004-001	62000	PASTOS PERMANENTES DE 5 O MAS AÑOS-SIN VARIEDAD	S	418	6,20	26,89	26,89	26,89		26,89			26,89	26,89
170000004984904	21-068-013-00005-002	62000	PASTOS PERMANENTES DE 5 O MAS AÑOS-SIN VARIEDAD	S	418	3,50	4,88	4,88	4,88		4,88			4,88	4,88
170000004984905	21-068-014-00004-010	62000	PASTOS PERMANENTES DE 5 O MAS AÑOS-SIN VARIEDAD	S	418	8,60	0,23	0,23	0,23		0,23			0,23	0,23
170000004984906	21-068-013-00004-004	62000	PASTOS PERMANENTES DE 5 O MAS AÑOS-SIN VARIEDAD	S	418	10,70	1,53	1,53	1,53		1,53			1,53	1,53
170000004984907	21-068-015-00007-007	62000	PASTOS PERMANENTES DE 5 O MAS AÑOS-SIN VARIEDAD	S	418	14,50	2,92	2,92	2,92		2,92			2,92	2,92
170000004984908	21-068-015-00036-001	62000	PASTOS PERMANENTES DE 5 O MAS AÑOS-SIN VARIEDAD	S	418	8,40	0,63	0,63	0,63		0,63			0,63	0,63
170000004984909	21-068-015-00036-004	62000	PASTOS PERMANENTES DE 5 O MAS AÑOS-SIN VARIEDAD	S	418	11,30	1,18	1,18	1,18		1,18			1,18	1,18
170000004984910	21-068-014-00003-001	62000	PASTOS PERMANENTES DE 5 O MAS AÑOS-SIN VARIEDAD	S	418	9,20	0,61	0,61	0,61		0,61			0,61	0,61
170000004984911	21-068-014-00004-002	62000	PASTOS PERMANENTES DE 5 O MAS AÑOS-SIN VARIEDAD	S	418	5,60	1,76	1,76	1,76		1,76			1,76	1,76
170000004984912	21-068-014-00004-006	62000	PASTOS PERMANENTES DE 5 O MAS AÑOS-SIN VARIEDAD	S	418	6,60	1,30	1,30	1,30		1,30			1,30	1,30
170000004984913	21-068-015-00036-001	62000	PASTOS PERMANENTES DE 5 O MAS AÑOS-SIN VARIEDAD	S	418	8,40	1,11	1,11	1,11		1,11			1,11	1,11
170000004984914	21-068-015-00037-002	62000	PASTOS PERMANENTES DE 5 O MAS AÑOS-SIN VARIEDAD	S	418	16,10	8,14	8,14	8,14		8,14			8,14	8,14
170000004984915	21-068-015-09016-004	62000	PASTOS PERMANENTES DE 5 O MAS AÑOS-SIN VARIEDAD	S	418	12,10	0,14	0,14	0,14		0,14			0,14	0,14
170000004984917	21-068-014-00004-001	62000	PASTOS PERMANENTES DE 5 O MAS AÑOS-SIN VARIEDAD	S	418	6,40	14,01	14,01	14,01		14,01			14,01	14,01
170000004984918	21-068-014-00004-007	62000	PASTOS PERMANENTES DE 5 O MAS AÑOS-SIN VARIEDAD	S	418	12,40	0,05	0,05	0,05		0,05			0,05	0,05
170000004984920	21-068-014-00004-012	62000	PASTOS PERMANENTES DE 5 O MAS AÑOS-SIN VARIEDAD	S	418	19,20	2,83	2,83	2,83		2,83			2,83	2,83
170000004984921	21-068-013-00003-007	62000	PASTOS PERMANENTES DE 5 O MAS AÑOS-SIN VARIEDAD	S	418	7,80	9,54	9,54	9,54		9,54			9,54	9,54
170000004984922	21-068-014-00004-014	62000	PASTOS PERMANENTES DE 5 O MAS AÑOS-SIN VARIEDAD	S	418	6,90	6,49	6,49	6,49		6,49			6,49	6,49
170000004984923	21-068-014-00002-003	62000	PASTOS PERMANENTES DE 5 O MAS AÑOS-SIN VARIEDAD	S	418	5,00	0,17	0,17	0,17		0,17			0,17	0,17
170000004984924	21-068-014-00001-001	62000	PASTOS PERMANENTES DE 5 O MAS AÑOS-SIN VARIEDAD	S	418	7,70	0,51	0,51	0,51		0,51			0,51	0,51
170000004984925	21-068-014-00001-004	62000	PASTOS PERMANENTES DE 5 O MAS AÑOS-SIN VARIEDAD	S	418	14,30	8,89	8,89	8,89		8,89			8,89	8,89
170000004984927	21-068-015-09016-004	62000	PASTOS PERMANENTES DE 5 O MAS AÑOS-SIN VARIEDAD	S	418	12,10	0,04	0,04	0,04		0,04			0,04	0,04
170000004984930	21-068-014-00004-013	62000	PASTOS PERMANENTES DE 5 O MAS AÑOS-SIN VARIEDAD	S	418	18,00	4,33	4,33	4,33		4,33			4,33	4,33
170000004984933	21-068-015-00037-005	62000	PASTOS PERMANENTES DE 5 O MAS AÑOS-SIN VARIEDAD	S	418	6,90	0,22	0,22	0,22		0,22			0,22	0,22
170000004984934	21-068-015-00006-007	62000	PASTOS PERMANENTES DE 5 O MAS AÑOS-SIN VARIEDAD	S	418	23,90	0,50	0,50	0,50		0,50			0,50	0,50
170000004984935	21-068-015-00006-010	62000	PASTOS PERMANENTES DE 5 O MAS AÑOS-SIN VARIEDAD	S	418	15,60	5,77	5,77	5,77		5,77			5,77	5,77
170000004984937	21-068-014-00005-001	62000	PASTOS PERMANENTES DE 5 O MAS AÑOS-SIN VARIEDAD	S	418	5,20	0,05	0,05	0,05		0,05			0,05	0,05
170000004984938	21-068-015-00006-008	62000	PASTOS PERMANENTES DE 5 O MAS AÑOS-SIN VARIEDAD	S	418	21,00	0,60	0,60	0,60		0,60			0,60	0,60
170000004984942	21-068-013-00006-001	62000	PASTOS PERMANENTES DE 5 O MAS AÑOS-SIN VARIEDAD	S	418	4,40	0,76	0,76	0,76		0,76			0,76	0,76

INCIDENCIAS

INCIDENCIA DESCRIPCIÓN

100407 Explotación solicitada no forma parte de ningún organismo de control autorizado para la producción ecológica en Andalucía o fecha de inscripción posterior al plazo establecido (Anexo I. Criterios de Subvencionabilidad. Orden 28 de marzo de 2023).
Explotación:ES210690000105 Especie:OVINA
Explotación:ES210690000105 Especie:PORCINO

Datos considerados para el Cálculo de la Carga Ganadera mínima y máxima del expediente

Explotación	Especie	Inscrito en Sipea y Admisible	Ugm Calculada para CG Mínima	Ugm Calculada para CG Máxima
ES210690000105	BOVINA	SI	129,54	129,54
ES210690000105	OVINA	NO	0,00	3,46

(1) Superficie declarada admisible ajustada con la superficie comprometida.
(2) Factor de penalización valorando el alcance para el tipo de compromiso.

Puede verificar la integridad de una copia de este documento mediante la lectura del código QR adjunto o mediante el acceso a la dirección <https://ws050.juntadeandalucia.es/verificarFirma> indicando el código de VERIFICACIÓN

FIRMADO POR	RAQUEL MARIA ESPIN CRESPO	17/12/2024
VERIFICACIÓN	Pk2jm6UYDU9J72AMTZUYRN3GET48NG	PÁG. 5888/9349



**Datos considerados para el Cálculo de la Carga Ganadera mínima y máxima del expediente**

Explotación	Especie	Inscrito en Sipea y Admisible	Ugm Calculada para CG Mínima	Ugm Calculada para CG Máxima
ES210690000105	PORCINO	NO	0,00	210,98
			129,54	343,98

Superficie determinada para Cálculo Carga Ganadera Mínima: 300,47 ha
Superficie determinada para Cálculo Carga Ganadera Máxima: 300,47 ha
Carga Ganadera Mínima Expediente: 0,43 ugm/ha
Carga Ganadera Máxima Expediente: 1,14 ugm/ha

Recintos Determinados para el Cálculo de Garga Ganadera Mínima

REF.	REFERENCIA SIGPAC	CULTIVO	DESCRIPCIÓN CULTIVO	S/R	SUP. RESUELTA (ha)
-1079274	21-068-015-00007-00010	62000	PASTOS PERMANENTES DE 5 O MAS AÑOS-SIN VARIEDAD	S	0,38
1700000004984872	21-068-013-00003-00002	62000	PASTOS PERMANENTES DE 5 O MAS AÑOS-SIN VARIEDAD	S	87,41
1700000004984874	21-068-015-00037-00006	62000	PASTOS PERMANENTES DE 5 O MAS AÑOS-SIN VARIEDAD	S	3,25
1700000004984875	21-068-015-00037-00007	62000	PASTOS PERMANENTES DE 5 O MAS AÑOS-SIN VARIEDAD	S	1,43
1700000004984878	21-068-015-00006-00001	62000	PASTOS PERMANENTES DE 5 O MAS AÑOS-SIN VARIEDAD	S	14,31
1700000004984879	21-068-015-00006-00006	62000	PASTOS PERMANENTES DE 5 O MAS AÑOS-SIN VARIEDAD	S	0,34
1700000004984880	21-068-015-00007-00005	62000	PASTOS PERMANENTES DE 5 O MAS AÑOS-SIN VARIEDAD	S	22,38
1700000004984881	21-068-015-00007-00009	62000	PASTOS PERMANENTES DE 5 O MAS AÑOS-SIN VARIEDAD	S	1,26
1700000004984882	21-068-015-00007-00003	62000	PASTOS PERMANENTES DE 5 O MAS AÑOS-SIN VARIEDAD	S	8,26
1700000004984883	21-068-015-00006-00009	62000	PASTOS PERMANENTES DE 5 O MAS AÑOS-SIN VARIEDAD	S	0,11
1700000004984896	21-068-014-00004-00009	62000	PASTOS PERMANENTES DE 5 O MAS AÑOS-SIN VARIEDAD	S	0,13
1700000004984897	21-068-013-00007-00001	62000	PASTOS PERMANENTES DE 5 O MAS AÑOS-SIN VARIEDAD	S	55,13
1700000004984902	21-068-013-00004-00001	62000	PASTOS PERMANENTES DE 5 O MAS AÑOS-SIN VARIEDAD	S	26,89
1700000004984904	21-068-013-00005-00002	62000	PASTOS PERMANENTES DE 5 O MAS AÑOS-SIN VARIEDAD	S	4,88
1700000004984905	21-068-014-00004-00010	62000	PASTOS PERMANENTES DE 5 O MAS AÑOS-SIN VARIEDAD	S	0,23
1700000004984906	21-068-013-00004-00004	62000	PASTOS PERMANENTES DE 5 O MAS AÑOS-SIN VARIEDAD	S	1,53
1700000004984907	21-068-015-00007-00007	62000	PASTOS PERMANENTES DE 5 O MAS AÑOS-SIN VARIEDAD	S	2,92
1700000004984908	21-068-015-00036-00001	62000	PASTOS PERMANENTES DE 5 O MAS AÑOS-SIN VARIEDAD	S	0,63
1700000004984909	21-068-015-00036-00004	62000	PASTOS PERMANENTES DE 5 O MAS AÑOS-SIN VARIEDAD	S	1,18
1700000004984910	21-068-014-00003-00001	62000	PASTOS PERMANENTES DE 5 O MAS AÑOS-SIN VARIEDAD	S	0,61
1700000004984911	21-068-014-00004-00002	62000	PASTOS PERMANENTES DE 5 O MAS AÑOS-SIN VARIEDAD	S	1,76
1700000004984912	21-068-014-00004-00006	62000	PASTOS PERMANENTES DE 5 O MAS AÑOS-SIN VARIEDAD	S	1,30
1700000004984913	21-068-015-00036-00001	62000	PASTOS PERMANENTES DE 5 O MAS AÑOS-SIN VARIEDAD	S	1,11
1700000004984914	21-068-015-00037-00002	62000	PASTOS PERMANENTES DE 5 O MAS AÑOS-SIN VARIEDAD	S	8,14
1700000004984915	21-068-015-09016-00004	62000	PASTOS PERMANENTES DE 5 O MAS AÑOS-SIN VARIEDAD	S	0,14
1700000004984917	21-068-014-00004-00001	62000	PASTOS PERMANENTES DE 5 O MAS AÑOS-SIN VARIEDAD	S	14,01
1700000004984918	21-068-014-00004-00007	62000	PASTOS PERMANENTES DE 5 O MAS AÑOS-SIN VARIEDAD	S	0,05
1700000004984920	21-068-014-00004-00012	62000	PASTOS PERMANENTES DE 5 O MAS AÑOS-SIN VARIEDAD	S	2,83
1700000004984921	21-068-013-00003-00007	62000	PASTOS PERMANENTES DE 5 O MAS AÑOS-SIN VARIEDAD	S	9,54
1700000004984922	21-068-014-00004-00014	62000	PASTOS PERMANENTES DE 5 O MAS AÑOS-SIN VARIEDAD	S	6,49

(1) Superficie declarada admisible ajustada con la superficie comprometida.
(2) Factor de penalización valorando el alcance para el tipo de compromiso.

Puede verificar la integridad de una copia de este documento mediante la lectura del código QR adjunto o mediante el acceso a la dirección <https://ws050.juntadeandalucia.es/verificarFirma> indicando el código de VERIFICACIÓN

FIRMADO POR

RAQUEL MARIA ESPIN CRESPO

17/12/2024

VERIFICACIÓN

Pk2jm6UYDU9J72AMTZUYRN3GET48NG

PÁG. 5889/9349



**Datos considerados para el Cálculo de la Carga Ganadera mínima y máxima del expediente****Recintos Determinados para el Cálculo de Garga Ganadera Mínima**

REF.	REFERENCIA SIGPAC	CULTIVO	DESCRIPCIÓN CULTIVO	SUP.	
				S/R	RESUELTA (ha)
1700000004984923	21-068-014-00002-00003	62000	PASTOS PERMANENTES DE 5 O MAS AÑOS-SIN VARIEDAD	S	0,17
1700000004984924	21-068-014-00001-00001	62000	PASTOS PERMANENTES DE 5 O MAS AÑOS-SIN VARIEDAD	S	0,51
1700000004984925	21-068-014-00001-00004	62000	PASTOS PERMANENTES DE 5 O MAS AÑOS-SIN VARIEDAD	S	8,89
1700000004984927	21-068-015-09016-00004	62000	PASTOS PERMANENTES DE 5 O MAS AÑOS-SIN VARIEDAD	S	0,04
1700000004984930	21-068-014-00004-00013	62000	PASTOS PERMANENTES DE 5 O MAS AÑOS-SIN VARIEDAD	S	4,33
1700000004984933	21-068-015-00037-00005	62000	PASTOS PERMANENTES DE 5 O MAS AÑOS-SIN VARIEDAD	S	0,22
1700000004984934	21-068-015-00006-00007	62000	PASTOS PERMANENTES DE 5 O MAS AÑOS-SIN VARIEDAD	S	0,50
1700000004984935	21-068-015-00006-00010	62000	PASTOS PERMANENTES DE 5 O MAS AÑOS-SIN VARIEDAD	S	5,77
1700000004984937	21-068-014-00005-00001	62000	PASTOS PERMANENTES DE 5 O MAS AÑOS-SIN VARIEDAD	S	0,05
1700000004984938	21-068-015-00006-00008	62000	PASTOS PERMANENTES DE 5 O MAS AÑOS-SIN VARIEDAD	S	0,60
1700000004984942	21-068-013-00006-00001	62000	PASTOS PERMANENTES DE 5 O MAS AÑOS-SIN VARIEDAD	S	0,76

Recintos Determinados para el Cálculo de Garga Ganadera Máxima

REF.	REFERENCIA SIGPAC	CULTIVO	DESCRIPCIÓN CULTIVO	SUP.	
				S/R	RESUELTA (ha)
-1079274	21-068-015-00007-00010	62000	PASTOS PERMANENTES DE 5 O MAS AÑOS-SIN VARIEDAD	S	0,38
1700000004984872	21-068-013-00003-00002	62000	PASTOS PERMANENTES DE 5 O MAS AÑOS-SIN VARIEDAD	S	87,41
1700000004984874	21-068-015-00037-00006	62000	PASTOS PERMANENTES DE 5 O MAS AÑOS-SIN VARIEDAD	S	3,25
1700000004984875	21-068-015-00037-00007	62000	PASTOS PERMANENTES DE 5 O MAS AÑOS-SIN VARIEDAD	S	1,43
1700000004984878	21-068-015-00006-00001	62000	PASTOS PERMANENTES DE 5 O MAS AÑOS-SIN VARIEDAD	S	14,31
1700000004984879	21-068-015-00006-00006	62000	PASTOS PERMANENTES DE 5 O MAS AÑOS-SIN VARIEDAD	S	0,34
1700000004984880	21-068-015-00007-00005	62000	PASTOS PERMANENTES DE 5 O MAS AÑOS-SIN VARIEDAD	S	22,38
1700000004984881	21-068-015-00007-00009	62000	PASTOS PERMANENTES DE 5 O MAS AÑOS-SIN VARIEDAD	S	1,26
1700000004984882	21-068-015-00007-00003	62000	PASTOS PERMANENTES DE 5 O MAS AÑOS-SIN VARIEDAD	S	8,26
1700000004984883	21-068-015-00006-00009	62000	PASTOS PERMANENTES DE 5 O MAS AÑOS-SIN VARIEDAD	S	0,11
1700000004984896	21-068-014-00004-00009	62000	PASTOS PERMANENTES DE 5 O MAS AÑOS-SIN VARIEDAD	S	0,13
1700000004984897	21-068-013-00007-00001	62000	PASTOS PERMANENTES DE 5 O MAS AÑOS-SIN VARIEDAD	S	55,13
1700000004984902	21-068-013-00004-00001	62000	PASTOS PERMANENTES DE 5 O MAS AÑOS-SIN VARIEDAD	S	26,89
1700000004984904	21-068-013-00005-00002	62000	PASTOS PERMANENTES DE 5 O MAS AÑOS-SIN VARIEDAD	S	4,88
1700000004984905	21-068-014-00004-00010	62000	PASTOS PERMANENTES DE 5 O MAS AÑOS-SIN VARIEDAD	S	0,23
1700000004984906	21-068-013-00004-00004	62000	PASTOS PERMANENTES DE 5 O MAS AÑOS-SIN VARIEDAD	S	1,53
1700000004984907	21-068-015-00007-00007	62000	PASTOS PERMANENTES DE 5 O MAS AÑOS-SIN VARIEDAD	S	2,92
1700000004984908	21-068-015-00036-00001	62000	PASTOS PERMANENTES DE 5 O MAS AÑOS-SIN VARIEDAD	S	0,63
1700000004984909	21-068-015-00036-00004	62000	PASTOS PERMANENTES DE 5 O MAS AÑOS-SIN VARIEDAD	S	1,18
1700000004984910	21-068-014-00003-00001	62000	PASTOS PERMANENTES DE 5 O MAS AÑOS-SIN VARIEDAD	S	0,61
1700000004984911	21-068-014-00004-00002	62000	PASTOS PERMANENTES DE 5 O MAS AÑOS-SIN VARIEDAD	S	1,76
1700000004984912	21-068-014-00004-00006	62000	PASTOS PERMANENTES DE 5 O MAS AÑOS-SIN VARIEDAD	S	1,30
1700000004984913	21-068-015-00036-00001	62000	PASTOS PERMANENTES DE 5 O MAS AÑOS-SIN VARIEDAD	S	1,11

(1) Superficie declarada admisible ajustada con la superficie comprometida.
(2) Factor de penalización valorando el alcance para el tipo de compromiso.

Puede verificar la integridad de una copia de este documento mediante la lectura del código QR adjunto o mediante el acceso a la dirección <https://ws050.juntadeandalucia.es/verificarFirma> indicando el código de VERIFICACIÓN

FIRMADO POR	RAQUEL MARIA ESPIN CRESPO	17/12/2024	
VERIFICACIÓN	Pk2jm6UYDU9J72AMTZUYRN3GET48NG	PÁG. 5890/9349	

**Datos considerados para el Cálculo de la Carga Ganadera mínima y máxima del expediente****Recintos Determinados para el Cálculo de Garga Ganadera Máxima**

REF.	REFERENCIA SIGPAC	CULTIVO	DESCRIPCIÓN CULTIVO	SUP.	
				S/R	RESUELTA (ha)
1700000004984914	21-068-015-00037-00002	62000	PASTOS PERMANENTES DE 5 O MAS AÑOS-SIN VARIEDAD	S	8,14
1700000004984915	21-068-015-09016-00004	62000	PASTOS PERMANENTES DE 5 O MAS AÑOS-SIN VARIEDAD	S	0,14
1700000004984917	21-068-014-00004-00001	62000	PASTOS PERMANENTES DE 5 O MAS AÑOS-SIN VARIEDAD	S	14,01
1700000004984918	21-068-014-00004-00007	62000	PASTOS PERMANENTES DE 5 O MAS AÑOS-SIN VARIEDAD	S	0,05
1700000004984920	21-068-014-00004-00012	62000	PASTOS PERMANENTES DE 5 O MAS AÑOS-SIN VARIEDAD	S	2,83
1700000004984921	21-068-013-00003-00007	62000	PASTOS PERMANENTES DE 5 O MAS AÑOS-SIN VARIEDAD	S	9,54
1700000004984922	21-068-014-00004-00014	62000	PASTOS PERMANENTES DE 5 O MAS AÑOS-SIN VARIEDAD	S	6,49
1700000004984923	21-068-014-00002-00003	62000	PASTOS PERMANENTES DE 5 O MAS AÑOS-SIN VARIEDAD	S	0,17
1700000004984924	21-068-014-00001-00001	62000	PASTOS PERMANENTES DE 5 O MAS AÑOS-SIN VARIEDAD	S	0,51
1700000004984925	21-068-014-00001-00004	62000	PASTOS PERMANENTES DE 5 O MAS AÑOS-SIN VARIEDAD	S	8,89
1700000004984927	21-068-015-09016-00004	62000	PASTOS PERMANENTES DE 5 O MAS AÑOS-SIN VARIEDAD	S	0,04
1700000004984930	21-068-014-00004-00013	62000	PASTOS PERMANENTES DE 5 O MAS AÑOS-SIN VARIEDAD	S	4,33
1700000004984933	21-068-015-00037-00005	62000	PASTOS PERMANENTES DE 5 O MAS AÑOS-SIN VARIEDAD	S	0,22
1700000004984934	21-068-015-00006-00007	62000	PASTOS PERMANENTES DE 5 O MAS AÑOS-SIN VARIEDAD	S	0,50
1700000004984935	21-068-015-00006-00010	62000	PASTOS PERMANENTES DE 5 O MAS AÑOS-SIN VARIEDAD	S	5,77
1700000004984937	21-068-014-00005-00001	62000	PASTOS PERMANENTES DE 5 O MAS AÑOS-SIN VARIEDAD	S	0,05
1700000004984938	21-068-015-00006-00008	62000	PASTOS PERMANENTES DE 5 O MAS AÑOS-SIN VARIEDAD	S	0,60
1700000004984942	21-068-013-00006-00001	62000	PASTOS PERMANENTES DE 5 O MAS AÑOS-SIN VARIEDAD	S	0,76

Incidencias de carga ganadera**INCIDENCIA DESCRIPCIÓN**

100407	Explotación solicitada no forma parte de ningún organismo de control autorizado para la producción ecológica en Andalucía o fecha de inscripción posterior al plazo establecido (Anexo I. Criterios de Subvencionabilidad. Orden 28 de marzo de 2023). Explotación:ES210690000105 Especie:OVINA Explotación:ES210690000105 Especie:PORCINO
--------	--

(1) Superficie declarada admisible ajustada con la superficie comprometida.
(2) Factor de penalización valorando el alcance para el tipo de compromiso.

Puede verificar la integridad de una copia de este documento mediante la lectura del código QR adjunto o mediante el acceso a la dirección <https://ws050.juntadeandalucia.es/verificarFirma> indicando el código de VERIFICACIÓN

FIRMADO POR	RAQUEL MARIA ESPIN CRESPO	17/12/2024	
VERIFICACIÓN	Pk2jm6UYDU9J72AMTZUYRN3GET48NG	PÁG. 5891/9349	

**APELLIDOS Y NOMBRE / RAZÓN SOCIAL**

CARNICAS TORIBIO ROMERO,S.L.

NIF

***0208*

EXPEDIENTE

1282356

ANUALIDAD DE PAGO

1ª

IMPORTE POR ANUALIDAD

	2023	2024	2025	2026	2027
IMPORTE MÁXIMO SUBVENCIONABLE	578,66 €	578,66 €	482,22 €	482,22 €	482,22 €
IMPORTE MEDIO DE TRANSFERENCIA (€/ha)	39,42 €	39,42 €	32,85 €	32,85 €	32,85 €

RESUMEN DE UNIDADES

Cód	GRUPO DE PAGO	Sup. Dec. Admisible (ha)	Sup. Comprometida (ha)	Sup. ajustada compromiso (1) (ha)	% sobredec.	Sup. Resuelta (ha)	Importe Declarado	Importe Topado	Importe Resuelto	Importe tras sobredec.
418	PASTOS ASOCIADOS A GANADERÍA ECOLÓGICA	14,68		14,68	0,00	14,68	1.447,15	578,66	578,66	578,66
TOTAL		14,68	14,68	14,68		14,68	1.447,15	578,66	578,66	578,66

APLICACIÓN DE REDUCCIONES Y PENALIZACIONES

GRUPO DE PAGO	Importe Calculado	Importe prerreduc.	Criterios de subvencionabilidad y compromisos	Presentación tardía	Omisión declaración	Condicionidad	IMPORTE (Euros) RESUELTO
PASTOS ASOCIADOS A GANADERÍA	578,66	578,66	0,00	0,00	0,00	0,00	578,66
TOTAL	578,66	578,66					578,66

RESUMEN DE PAGOS**IMPORTE (Euros)**

	RESUELTO	FEADER	MAPA	CAPADR
PASTOS ASOCIADOS A GANADERÍA ECOLÓGICA - Pago realizado	578,66 €	491,86 €	56,77 €	30,03 €

RECINTOS RESUELTOS

REE	REFERENCIA SIGPAC	CULTIVO	DESCRIPCIÓN CULTIVO	S/R G.PAGO	PEND. MEDIA (%)	SUP. DEC. ADMISIBLE (ha)	SUP. COMPROM. (ha)	SUP. AJUSTADA COMPROM. (1) (ha)	SUP. CONV. SIGPAC (ha)	SUP. CERTIF. (ha)	SUP. CAMPO (ha)	SUP. CAMPO DECLARADO (ha)	SUP. DEC. REDUCIDA (ha)	SUP. RESUELTA (ha)
6925836	21-025-005-00037-003	62000	PASTOS PERMANENTES DE 5 O MAS AÑOS-SIN VARIEDAD	S 418	33,40	0,02	0,02	0,02		0,05			0,02	0,02
1700000006484473	21-025-005-00004-003	62000	PASTOS PERMANENTES DE 5 O MAS AÑOS-SIN VARIEDAD	S 418	33,00	1,67	1,67	1,67		1,97			1,67	1,67
1700000006484478	21-025-005-00025-001	62000	PASTOS PERMANENTES DE 5 O MAS AÑOS-SIN VARIEDAD	S 418	22,60	5,53	5,53	5,53		5,53			5,53	5,53
1700000006484480	21-025-005-00023-002	62000	PASTOS PERMANENTES DE 5 O MAS AÑOS-SIN VARIEDAD	S 418	32,00	0,23	0,23	0,23		0,23			0,23	0,23
1700000006484485	21-025-005-00028-002	62000	PASTOS PERMANENTES DE 5 O MAS AÑOS-SIN VARIEDAD	S 418	32,40	2,01	2,01	2,01		2,68			2,01	2,01
1700000006484486	21-025-005-00010-001	62000	PASTOS PERMANENTES DE 5 O MAS AÑOS-SIN VARIEDAD	S 418	39,90	0,29	0,29	0,29		0,29			0,29	0,29
1700000006484487	21-025-005-00011-002	62000	PASTOS PERMANENTES DE 5 O MAS AÑOS-SIN VARIEDAD	S 418	39,30	2,65	2,65	2,65		4,07			2,65	2,65
1700000006484488	21-025-005-00018-002	62000	PASTOS PERMANENTES DE 5 O MAS AÑOS-SIN VARIEDAD	S 418	24,50	0,18	0,18	0,18		0,18			0,18	0,18
1700000006484489	21-025-005-00033-002	62000	PASTOS PERMANENTES DE 5 O MAS AÑOS-SIN VARIEDAD	S 418	32,10	0,99	0,99	0,99		1,53			0,99	0,99
1700000006484492	21-025-005-00022-001	62000	PASTOS PERMANENTES DE 5 O MAS AÑOS-SIN VARIEDAD	S 418	27,20	0,72	0,72	0,72		0,96			0,72	0,72
1700000006484493	21-025-005-00022-002	62000	PASTOS PERMANENTES DE 5 O MAS AÑOS-SIN VARIEDAD	S 418	24,80	0,25	0,25	0,25		0,25			0,25	0,25
1700000006484498	21-025-005-00037-002	62000	PASTOS PERMANENTES DE 5 O MAS AÑOS-SIN VARIEDAD	S 418	14,90	0,14	0,14	0,14		0,39			0,14	0,14

INCIDENCIAS**INCIDENCIA DESCRIPCIÓN**

3790	Recinto declarado inactivo Ref:6925837 Recinto:21-025-005-00037-00005 Cultivo: -
100424	Solicita recinto que no está comprometido para la operación. Ref:1700000006484474 Recinto:21-025-005-00004-00002 Cultivo:62000 PASTOS PERMANENTES DE 5 O MAS AÑOS-SIN VARIEDAD Secano Ref:1700000006484490 Recinto:21-025-005-00014-00005 Cultivo:62000 PASTOS PERMANENTES DE 5 O MAS AÑOS-SIN VARIEDAD Secano Ref:6925837 Recinto:21-025-005-00037-00005 Cultivo:62000 PASTOS PERMANENTES DE 5 O MAS AÑOS-SIN VARIEDAD Secano

(1) Superficie declarada admisible ajustada con la superficie comprometida.
(2) Factor de penalización valorando el alcance para el tipo de compromiso.

Puede verificar la integridad de una copia de este documento mediante la lectura del código QR adjunto o mediante el acceso a la dirección <https://ws050.juntadeandalucia.es/verificarFirma> indicando el código de VERIFICACIÓN

FIRMADO POR

RAQUEL MARIA ESPIN CRESPO

17/12/2024

VERIFICACIÓN

Pk2jm6UYDU9J72AMTZUYRN3GET48NG

PÁG. 5892/9349



**Datos considerados para el Cálculo de la Carga Ganadera mínima y máxima del expediente**

Explotación	Especie	Inscrito en Sipea y Admisible	Ugm Calculada para CG Mínima	Ugm Calculada para CG Máxima
ES210250000479	BOVINA	SI	1,80	1,80
			1,80	1,80

Superficie determinada para Cálculo Carga Ganadera Mínima: 14,76 ha

Superficie determinada para Cálculo Carga Ganadera Máxima: 14,76 ha

Carga Ganadera Mínima Expediente: 0,12 ugm/ha

Carga Ganadera Máxima Expediente: 0,12 ugm/ha

Los importes del Grupo de Pago de pastos de este expediente han sido ajustados por no llegar a la carga ganadera mínima de 0,3

Recintos Determinados para el Cálculo de Garga Ganadera Mínima

REF.	REFERENCIA SIGPAC	CULTIVO	DESCRIPCIÓN CULTIVO	S/R	SUP. RESUELTA (ha)
6925836	21-025-005-00037-00003	62000	PASTOS PERMANENTES DE 5 O MAS AÑOS-SIN VARIEDAD	S	0,02
1700000006484473	21-025-005-00004-00003	62000	PASTOS PERMANENTES DE 5 O MAS AÑOS-SIN VARIEDAD	S	1,67
1700000006484478	21-025-005-00025-00001	62000	PASTOS PERMANENTES DE 5 O MAS AÑOS-SIN VARIEDAD	S	5,53
1700000006484480	21-025-005-00023-00002	62000	PASTOS PERMANENTES DE 5 O MAS AÑOS-SIN VARIEDAD	S	0,23
1700000006484485	21-025-005-00028-00002	62000	PASTOS PERMANENTES DE 5 O MAS AÑOS-SIN VARIEDAD	S	2,01
1700000006484486	21-025-005-00010-00001	62000	PASTOS PERMANENTES DE 5 O MAS AÑOS-SIN VARIEDAD	S	0,29
1700000006484487	21-025-005-00011-00002	62000	PASTOS PERMANENTES DE 5 O MAS AÑOS-SIN VARIEDAD	S	2,65
1700000006484488	21-025-005-00018-00002	62000	PASTOS PERMANENTES DE 5 O MAS AÑOS-SIN VARIEDAD	S	0,18
1700000006484489	21-025-005-00033-00002	62000	PASTOS PERMANENTES DE 5 O MAS AÑOS-SIN VARIEDAD	S	0,99
1700000006484490	21-025-005-00014-00005	62000	PASTOS PERMANENTES DE 5 O MAS AÑOS-SIN VARIEDAD	S	0,08
1700000006484492	21-025-005-00022-00001	62000	PASTOS PERMANENTES DE 5 O MAS AÑOS-SIN VARIEDAD	S	0,72
1700000006484493	21-025-005-00022-00002	62000	PASTOS PERMANENTES DE 5 O MAS AÑOS-SIN VARIEDAD	S	0,25
1700000006484498	21-025-005-00037-00002	62000	PASTOS PERMANENTES DE 5 O MAS AÑOS-SIN VARIEDAD	S	0,14

Recintos Determinados para el Cálculo de Garga Ganadera Máxima

REF.	REFERENCIA SIGPAC	CULTIVO	DESCRIPCIÓN CULTIVO	S/R	SUP. RESUELTA (ha)
6925836	21-025-005-00037-00003	62000	PASTOS PERMANENTES DE 5 O MAS AÑOS-SIN VARIEDAD	S	0,02
6925837	21-025-005-00037-00005	62000	PASTOS PERMANENTES DE 5 O MAS AÑOS-SIN VARIEDAD	S	0,00
1700000006484473	21-025-005-00004-00003	62000	PASTOS PERMANENTES DE 5 O MAS AÑOS-SIN VARIEDAD	S	1,67
1700000006484474	21-025-005-00004-00002	62000	PASTOS PERMANENTES DE 5 O MAS AÑOS-SIN VARIEDAD	S	0,00
1700000006484478	21-025-005-00025-00001	62000	PASTOS PERMANENTES DE 5 O MAS AÑOS-SIN VARIEDAD	S	5,53
1700000006484480	21-025-005-00023-00002	62000	PASTOS PERMANENTES DE 5 O MAS AÑOS-SIN VARIEDAD	S	0,23
1700000006484485	21-025-005-00028-00002	62000	PASTOS PERMANENTES DE 5 O MAS AÑOS-SIN VARIEDAD	S	2,01
1700000006484486	21-025-005-00010-00001	62000	PASTOS PERMANENTES DE 5 O MAS AÑOS-SIN VARIEDAD	S	0,29
1700000006484487	21-025-005-00011-00002	62000	PASTOS PERMANENTES DE 5 O MAS AÑOS-SIN VARIEDAD	S	2,65
1700000006484488	21-025-005-00018-00002	62000	PASTOS PERMANENTES DE 5 O MAS AÑOS-SIN VARIEDAD	S	0,18
1700000006484489	21-025-005-00033-00002	62000	PASTOS PERMANENTES DE 5 O MAS AÑOS-SIN VARIEDAD	S	0,99
1700000006484490	21-025-005-00014-00005	62000	PASTOS PERMANENTES DE 5 O MAS AÑOS-SIN VARIEDAD	S	0,08
1700000006484492	21-025-005-00022-00001	62000	PASTOS PERMANENTES DE 5 O MAS AÑOS-SIN VARIEDAD	S	0,72
1700000006484493	21-025-005-00022-00002	62000	PASTOS PERMANENTES DE 5 O MAS AÑOS-SIN VARIEDAD	S	0,25

(1) Superficie declarada admisible ajustada con la superficie comprometida.
(2) Factor de penalización valorando el alcance para el tipo de compromiso.Puede verificar la integridad de una copia de este documento mediante la lectura del código QR adjunto o mediante el acceso a la dirección <https://ws050.juntadeandalucia.es/verificarFirma> indicando el código de VERIFICACIÓN

FIRMADO POR

RAQUEL MARIA ESPIN CRESPO

17/12/2024

VERIFICACIÓN

Pk2jm6UYDU9J72AMTZUYRN3GET48NG

PÁG. 5893/9349





Datos considerados para el Cálculo de la Carga Ganadera mínima y máxima del expediente

Recintos Determinados para el Cálculo de Garga Ganadera Máxima

<u>REF.</u>	<u>REFERENCIA SIGPAC</u>	<u>CULTIVO</u>	<u>DESCRIPCIÓN CULTIVO</u>	<u>S/R</u>	<u>SUP. RESUELTA (ha)</u>
1700000006484498	21-025-005-00037-00002	62000	PASTOS PERMANENTES DE 5 O MAS AÑOS-SIN VARIEDAD	S	0,14

(1) Superficie declarada admisible ajustada con la superficie comprometida.
(2) Factor de penalización valorando el alcance para el tipo de compromiso.

Puede verificar la integridad de una copia de este documento mediante la lectura del código QR adjunto o mediante el acceso a la dirección <https://ws050.juntadeandalucia.es/verificarFirma> indicando el código de VERIFICACIÓN

FIRMADO POR	RAQUEL MARIA ESPIN CRESPO	17/12/2024
VERIFICACIÓN	Pk2jm6UYDU9J72AMTZUYRN3GET48NG	PÁG. 5894/9349



**APELLIDOS Y NOMBRE / RAZÓN SOCIAL**

CARO RUBIO ALONSO

NIF

***2362*

EXPEDIENTE

1101669

ANUALIDAD DE PAGO

1ª

IMPORTES POR ANUALIDAD

	2023	2024	2025	2026	2027
IMPORTE MÁXIMO SUBVENCIONABLE	2.988,95 €	2.988,95 €	2.490,79 €	2.490,79 €	2.490,79 €
IMPORTE MEDIO DE TRANSFERENCIA (€/ha)	98,58 €	98,58 €	82,15 €	82,15 €	82,15 €

RESUMEN DE UNIDADES

Cód	GRUPO DE PAGO	Sup. Dec. Admisible (ha)	Sup. Comprometida (ha)	Sup. ajustada compromiso (1) (ha)	% sobredec.	Sup. Resuelta (ha)	Importe Declarado	Importe Topado	Importe Resuelto	Importe tras sobredec.
418	PASTOS ASOCIADOS A GANADERÍA ECOLÓGICA	30,32		30,32	0,00	30,32	2.988,95	2.988,95	2.988,95	2.988,95
TOTAL		30,32	30,32	30,32		30,32	2.988,95	2.988,95	2.988,95	2.988,95

APLICACIÓN DE REDUCCIONES Y PENALIZACIONES

GRUPO DE PAGO	Importe Calculado	Importe prereduc.	Criterios de subvencionabilidad y compromisos	Presentación tardía	Omisión declaración	Condicionalidad	IMPORTE (Euros) RESUELTO
PASTOS ASOCIADOS A GANADERÍA	2.988,95	2.988,95	0,00	0,00	0,00	0,00	2.988,95
TOTAL	2.988,95	2.988,95					2.988,95

RESUMEN DE PAGOS**IMPORTE (Euros)**

	RESUELTO	FEADER	MAPA	CAPADR
PASTOS ASOCIADOS A GANADERÍA ECOLÓGICA - Pago realizado	2.988,95 €	2.540,61 €	293,22 €	155,12 €

RECINTOS RESUELTOS

REE	REFERENCIA SIGPAC	CULTIVO	DESCRIPCIÓN CULTIVO	S/R G.PAGO	PEND. MEDIA (%)	SUP. DEC. ADMISIBLE (ha)	SUP. COMPROM. (ha)	SUP. AJUSTADA COMPROM. (1) (ha)	SUP. CONV. SIGPAC (ha)	SUP. CERTIF. (ha)	SUP. CAMPO (ha)	SUP. CAMPO DETER. CULT. DECLARADO (ha)	SUP. DEC. REDUCIDA (ha)	SUP. RESUELTA (ha)
-1506799	21-023-007-00007-006	62000	PASTOS PERMANENTES DE 5 O MAS AÑOS-SIN VARIEDAD	S 418	7,50	4,34	4,34	4,34		5,10			4,34	4,34
-1506784	21-023-007-00007-009	62000	PASTOS PERMANENTES DE 5 O MAS AÑOS-SIN VARIEDAD	S 418	7,20	24,73	24,73	24,73		24,73			24,73	24,73
6812123	21-023-007-00011-012	62000	PASTOS PERMANENTES DE 5 O MAS AÑOS-SIN VARIEDAD	S 418	14,60	1,25	1,25	1,25		2,28			1,25	1,25

(1) Superficie declarada admisible ajustada con la superficie comprometida.
(2) Factor de penalización valorando el alcance para el tipo de compromiso.

Puede verificar la integridad de una copia de este documento mediante la lectura del código QR adjunto o mediante el acceso a la dirección <https://ws050.juntadeandalucia.es/verificarFirma> indicando el código de VERIFICACIÓN

FIRMADO POR

RAQUEL MARIA ESPIN CRESPO

17/12/2024

VERIFICACIÓN

Pk2jm6UYDU9J72AMTZUYRN3GET48NG

PÁG. 5895/9349



**INCIDENCIAS****INCIDENCIA DESCRIPCIÓN**

- 224 La superficie de cruce total de productos de la agrupación Pastos permanentes sobre un mismo recinto en una misma solicitud, no puede superar la superficie total admisible de pastos.
Ref:6812127 Recinto:21-004-005-00032-00002 Cultivo:62000 PASTOS PERMANENTES DE 5 O MAS AÑOS-SIN VARIEDAD Secano Superficie admisible de pastos del recinto según SIGPAC.:3188 Suma de superficies de cruce netas declaradas para este recinto por el solicitante.:5796 Exceso de superficie (Hectáreas):26,08
Ref:6812120 Recinto:21-023-007-00011-00011 Cultivo:62000 PASTOS PERMANENTES DE 5 O MAS AÑOS-SIN VARIEDAD Secano Superficie admisible de pastos del recinto según SIGPAC.:576 Suma de superficies de cruce netas declaradas para este recinto por el solicitante.:1048 Exceso de superficie (Hectáreas):4,72
- 3790 Recinto declarado inactivo
Ref:-1506850 Recinto:21-004-005-00031-00004 Cultivo: -
Ref:6812127 Recinto:21-004-005-00032-00002 Cultivo: -
Ref:6812129 Recinto:21-023-006-00026-00001 Cultivo: -
Ref:6812128 Recinto:21-023-006-00027-00001 Cultivo: -
Ref:6812121 Recinto:21-023-006-00028-00001 Cultivo: -
Ref:-1506827 Recinto:21-023-006-00034-00002 Cultivo: -
Ref:6812126 Recinto:21-023-006-00034-00004 Cultivo: -
Ref:-1506801 Recinto:21-023-006-00046-00001 Cultivo: -
Ref:6812125 Recinto:21-023-007-00006-00002 Cultivo: -
Ref:-1506813 Recinto:21-023-007-00009-00001 Cultivo: -
Ref:6812122 Recinto:21-023-007-00010-00002 Cultivo: -
Ref:6812120 Recinto:21-023-007-00011-00011 Cultivo: -
- 100407 Explotación solicitada no forma parte de ningún organismo de control autorizado para la producción ecológica en Andalucía o fecha de inscripción posterior al plazo establecido (Anexo I. Criterios de Subvencionabilidad. Orden 28 de marzo de 2023).
Explotación:ES210230000051 Especie:CAPRINA
- 100411 Recinto no admisible por no estar asociado en SIGGAN a una explotación ganadera (Artículo 10 de la Orden de 28 de marzo de 2023).
Ref:-1506850 Recinto:21-004-005-00031-00004 Cultivo:62000 PASTOS PERMANENTES DE 5 O MAS AÑOS-SIN VARIEDAD Secano
Ref:6812127 Recinto:21-004-005-00032-00002 Cultivo:62000 PASTOS PERMANENTES DE 5 O MAS AÑOS-SIN VARIEDAD Secano
- 100424 Solicita recinto que no está comprometido para la operación.
Ref:-1506850 Recinto:21-004-005-00031-00004 Cultivo:62000 PASTOS PERMANENTES DE 5 O MAS AÑOS-SIN VARIEDAD Secano
Ref:6812127 Recinto:21-004-005-00032-00002 Cultivo:62000 PASTOS PERMANENTES DE 5 O MAS AÑOS-SIN VARIEDAD Secano
Ref:6812129 Recinto:21-023-006-00026-00001 Cultivo:63000 PASTOS DE MENOS DE 5 AÑOS-SIN VARIEDAD Secano
Ref:6812128 Recinto:21-023-006-00027-00001 Cultivo:63000 PASTOS DE MENOS DE 5 AÑOS-SIN VARIEDAD Secano
Ref:6812121 Recinto:21-023-006-00028-00001 Cultivo:63000 PASTOS DE MENOS DE 5 AÑOS-SIN VARIEDAD Secano
Ref:-1506827 Recinto:21-023-006-00034-00002 Cultivo:63000 PASTOS DE MENOS DE 5 AÑOS-SIN VARIEDAD Secano
Ref:6812126 Recinto:21-023-006-00034-00004 Cultivo:63000 PASTOS DE MENOS DE 5 AÑOS-SIN VARIEDAD Secano
Ref:-1506801 Recinto:21-023-006-00046-00001 Cultivo:63000 PASTOS DE MENOS DE 5 AÑOS-SIN VARIEDAD Secano
Ref:6812125 Recinto:21-023-007-00006-00002 Cultivo:63000 PASTOS DE MENOS DE 5 AÑOS-SIN VARIEDAD Secano
Ref:-1506813 Recinto:21-023-007-00009-00001 Cultivo:63000 PASTOS DE MENOS DE 5 AÑOS-SIN VARIEDAD Secano
Ref:6812122 Recinto:21-023-007-00010-00002 Cultivo:63000 PASTOS DE MENOS DE 5 AÑOS-SIN VARIEDAD Secano
Ref:6812120 Recinto:21-023-007-00011-00011 Cultivo:62000 PASTOS PERMANENTES DE 5 O MAS AÑOS-SIN VARIEDAD Secano

Datos considerados para el Cálculo de la Carga Ganadera mínima y máxima del expediente

Explotación	Especie	Inscrito en Sipea y Admisible	Ugm Calculada para CG Mínima	Ugm Calculada para CG Máxima
ES210230000051	BOVINA	SI	13,61	13,61
ES210230000051	CAPRINA	NO	0,00	0,39
ES210230000051	OVINA	SI	19,98	19,98
			33,59	33,98

Superficie determinada para Cálculo Carga Ganadera Mínima: 94,93 ha

Superficie determinada para Cálculo Carga Ganadera Máxima: 94,93 ha

Carga Ganadera Mínima Expediente: 0,35 ugm/ha

Carga Ganadera Máxima Expediente: 0,36 ugm/ha

(1) Superficie declarada admisible ajustada con la superficie comprometida.
(2) Factor de penalización valorando el alcance para el tipo de compromiso.Puede verificar la integridad de una copia de este documento mediante la lectura del código QR adjunto o mediante el acceso a la dirección <https://ws050.juntadeandalucia.es/verificarFirma> indicando el código de VERIFICACIÓN

FIRMADO POR

RAQUEL MARIA ESPIN CRESPO

17/12/2024

VERIFICACIÓN

Pk2jm6UYDU9J72AMTZUYRN3GET48NG

PÁG. 5896/9349



**Datos considerados para el Cálculo de la Carga Ganadera mínima y máxima del expediente****Recintos Determinados para el Cálculo de Garga Ganadera Mínima**

REF.	REFERENCIA SIGPAC	CULTIVO	DESCRIPCIÓN CULTIVO	SUP.	
				S/R	RESUELTA (ha)
-1506850	21-004-005-00031-00004	62000	PASTOS PERMANENTES DE 5 O MAS AÑOS-SIN VARIEDAD	S	0,46
-1506827	21-023-006-00034-00002	63000	PASTOS DE MENOS DE 5 AÑOS-SIN VARIEDAD	S	2,15
-1506813	21-023-007-00009-00001	63000	PASTOS DE MENOS DE 5 AÑOS-SIN VARIEDAD	S	0,44
-1506801	21-023-006-00046-00001	63000	PASTOS DE MENOS DE 5 AÑOS-SIN VARIEDAD	S	13,26
-1506799	21-023-007-00007-00006	62000	PASTOS PERMANENTES DE 5 O MAS AÑOS-SIN VARIEDAD	S	4,34
-1506784	21-023-007-00007-00009	62000	PASTOS PERMANENTES DE 5 O MAS AÑOS-SIN VARIEDAD	S	24,73
6812120	21-023-007-00011-00011	62000	PASTOS PERMANENTES DE 5 O MAS AÑOS-SIN VARIEDAD	S	5,76
6812121	21-023-006-00028-00001	63000	PASTOS DE MENOS DE 5 AÑOS-SIN VARIEDAD	S	0,82
6812122	21-023-007-00010-00002	63000	PASTOS DE MENOS DE 5 AÑOS-SIN VARIEDAD	S	3,33
6812123	21-023-007-00011-00012	62000	PASTOS PERMANENTES DE 5 O MAS AÑOS-SIN VARIEDAD	S	1,25
6812125	21-023-007-00006-00002	63000	PASTOS DE MENOS DE 5 AÑOS-SIN VARIEDAD	S	1,05
6812126	21-023-006-00034-00004	63000	PASTOS DE MENOS DE 5 AÑOS-SIN VARIEDAD	S	0,91
6812127	21-004-005-00032-00002	62000	PASTOS PERMANENTES DE 5 O MAS AÑOS-SIN VARIEDAD	S	31,88
6812128	21-023-006-00027-00001	63000	PASTOS DE MENOS DE 5 AÑOS-SIN VARIEDAD	S	3,14
6812129	21-023-006-00026-00001	63000	PASTOS DE MENOS DE 5 AÑOS-SIN VARIEDAD	S	1,41

Recintos Determinados para el Cálculo de Garga Ganadera Máxima

REF.	REFERENCIA SIGPAC	CULTIVO	DESCRIPCIÓN CULTIVO	SUP.	
				S/R	RESUELTA (ha)
-1506850	21-004-005-00031-00004	62000	PASTOS PERMANENTES DE 5 O MAS AÑOS-SIN VARIEDAD	S	0,46
-1506827	21-023-006-00034-00002	63000	PASTOS DE MENOS DE 5 AÑOS-SIN VARIEDAD	S	2,15
-1506813	21-023-007-00009-00001	63000	PASTOS DE MENOS DE 5 AÑOS-SIN VARIEDAD	S	0,44
-1506801	21-023-006-00046-00001	63000	PASTOS DE MENOS DE 5 AÑOS-SIN VARIEDAD	S	13,26
-1506799	21-023-007-00007-00006	62000	PASTOS PERMANENTES DE 5 O MAS AÑOS-SIN VARIEDAD	S	4,34
-1506784	21-023-007-00007-00009	62000	PASTOS PERMANENTES DE 5 O MAS AÑOS-SIN VARIEDAD	S	24,73
6812120	21-023-007-00011-00011	62000	PASTOS PERMANENTES DE 5 O MAS AÑOS-SIN VARIEDAD	S	5,76
6812121	21-023-006-00028-00001	63000	PASTOS DE MENOS DE 5 AÑOS-SIN VARIEDAD	S	0,82
6812122	21-023-007-00010-00002	63000	PASTOS DE MENOS DE 5 AÑOS-SIN VARIEDAD	S	3,33
6812123	21-023-007-00011-00012	62000	PASTOS PERMANENTES DE 5 O MAS AÑOS-SIN VARIEDAD	S	1,25
6812125	21-023-007-00006-00002	63000	PASTOS DE MENOS DE 5 AÑOS-SIN VARIEDAD	S	1,05
6812126	21-023-006-00034-00004	63000	PASTOS DE MENOS DE 5 AÑOS-SIN VARIEDAD	S	0,91
6812127	21-004-005-00032-00002	62000	PASTOS PERMANENTES DE 5 O MAS AÑOS-SIN VARIEDAD	S	31,88
6812128	21-023-006-00027-00001	63000	PASTOS DE MENOS DE 5 AÑOS-SIN VARIEDAD	S	3,14
6812129	21-023-006-00026-00001	63000	PASTOS DE MENOS DE 5 AÑOS-SIN VARIEDAD	S	1,41

Incidencias de carga ganadera**INCIDENCIA DESCRIPCIÓN**

224	La superficie de cruce total de productos de la agrupación Pastos permanentes sobre un mismo recinto en una misma solicitud, no puede superar la superficie total admisible de pastos. Ref:6812120 Recinto:21-023-007-00011-00011 Cultivo:62000 PASTOS PERMANENTES DE 5 O MAS AÑOS-SIN VARIEDAD Secano Superficie admisible de pastos del recinto según SIGPAC.:576 Suma de superficies de cruce netas declaradas para este recinto por el solicitante.:1048 Exceso de superficie (Hectáreas):4,72 Ref:6812127 Recinto:21-004-005-00032-00002 Cultivo:62000 PASTOS PERMANENTES DE 5 O MAS AÑOS-SIN VARIEDAD Secano Superficie admisible de pastos del recinto según SIGPAC.:3188 Suma de superficies de cruce netas declaradas para este recinto por el solicitante.:5796 Exceso de superficie (Hectáreas):26,08
100407	Explotación solicitada no forma parte de ningún organismo de control autorizado para la producción ecológica en Andalucía o fecha de inscripción posterior al plazo establecido (Anexo I. Criterios de Subvencionabilidad. Orden 28 de marzo de 2023). Explotación:ES210230000051 Especie:CAPRINA

(1) Superficie declarada admisible ajustada con la superficie comprometida.
(2) Factor de penalización valorando el alcance para el tipo de compromiso.Puede verificar la integridad de una copia de este documento mediante la lectura del código QR adjunto o mediante el acceso a la dirección <https://ws050.juntadeandalucia.es/verificarFirma> indicando el código de VERIFICACIÓN

FIRMADO POR

RAQUEL MARIA ESPIN CRESPO

17/12/2024

VERIFICACIÓN

Pk2jm6UYDU9J72AMTZUYRN3GET48NG

PÁG. 5897/9349



**APELLIDOS Y NOMBRE / RAZÓN SOCIAL**

CARO-ZABALA FITOSANITARIOS,S.L.

NIF

****1055*

EXPEDIENTE

1266876

ANUALIDAD DE PAGO

1ª

IMPORTES POR ANUALIDAD

	2023	2024	2025	2026	2027
IMPORTE MÁXIMO SUBVENCIONABLE	1.866,12 €	1.866,12 €	1.555,10 €	1.555,10 €	1.555,10 €
IMPORTE MEDIO DE TRANSFERENCIA (€/ha)	98,58 €	98,58 €	82,15 €	82,15 €	82,15 €

RESUMEN DE UNIDADES

Cód	GRUPO DE PAGO	Sup. Dec. Admisible (ha)	Sup. Comprometida (ha)	Sup. ajustada compromiso (1) (ha)	% sobredec.	Sup. Resuelta (ha)	Importe Declarado	Importe Topado	Importe Resuelto	Importe tras sobredec.
418	PASTOS ASOCIADOS A GANADERÍA ECOLÓGICA	18,93		18,93	0,00	18,93	1.866,12	1.866,12	1.866,12	1.866,12
TOTAL		18,93	18,93	18,93		18,93	1.866,12	1.866,12	1.866,12	1.866,12

APLICACIÓN DE REDUCCIONES Y PENALIZACIONES

GRUPO DE PAGO	Importe Calculado	Importe prereduc.	Criterios de subvencionabilidad y compromisos	Presentación tardía	Omisión declaración	Condicionidad	IMPORTE (Euros) RESUELTO
PASTOS ASOCIADOS A GANADERÍA	1.866,12	1.866,12	0,00	0,00	0,00	0,00	1.866,12
TOTAL	1.866,12	1.866,12					1.866,12

RESUMEN DE PAGOS**IMPORTE (Euros)**

PASTOS ASOCIADOS A GANADERÍA ECOLÓGICA - Pago realizado	RESUELTO	FEADER	MAPA	CAPADR
	1.866,12 €	1.586,20 €	183,07 €	96,85 €

RECINTOS RESUELTOS

REE	REFERENCIA SIGPAC	CULTIVO	DESCRIPCIÓN CULTIVO	S/R G.PAGO	PEND. MEDIA (%)	SUP. DEC. ADMISIBLE (ha)	SUP. COMPROM. (ha)	SUP. AJUSTADA COMPROM. (1) (ha)	SUP. CONV. SIGPAC (ha)	SUP. CERTIF. (ha)	SUP. CAMPO (ha)	SUP. CAMPO DETER. CULT. DECLARADO (ha)	SUP. DEC. REDUCIDA (ha)	SUP. RESUELTA (ha)
-1532823	21-019-005-00012-001	62000	PASTOS PERMANENTES DE 5 O MAS AÑOS-SIN VARIEDAD	S 418	18,10	0,14	0,14	0,14		0,14			0,14	0,14
-1532822	21-019-005-00012-001	62000	PASTOS PERMANENTES DE 5 O MAS AÑOS-SIN VARIEDAD	S 418	18,10	0,01	0,01	0,01		0,01			0,01	0,01
5474163	21-036-001-00041-001	62000	PASTOS PERMANENTES DE 5 O MAS AÑOS-SIN VARIEDAD	S 418	22,70	1,81	1,81	1,81		1,81			1,81	1,81
6832336	21-019-005-00013-001	62000	PASTOS PERMANENTES DE 5 O MAS AÑOS-SIN VARIEDAD	S 418	19,70	16,97	16,97	16,97		16,97			16,97	16,97

(1) Superficie declarada admisible ajustada con la superficie comprometida.
(2) Factor de penalización valorando el alcance para el tipo de compromiso.

Puede verificar la integridad de una copia de este documento mediante la lectura del código QR adjunto o mediante el acceso a la dirección <https://ws050.juntadeandalucia.es/verificarFirma> indicando el código de VERIFICACIÓN

FIRMADO POR

RAQUEL MARIA ESPIN CRESPO

17/12/2024

VERIFICACIÓN

Pk2jm6UYDU9J72AMTZUYRN3GET48NG

PÁG. 5898/9349



**Datos considerados para el Cálculo de la Carga Ganadera mínima y máxima del expediente**

Explotación	Especie	Inscrito en Sipea y Admisible	Ugm Calculada para CG Mínima	Ugm Calculada para CG Máxima
ES210190000325	BOVINA	SI	7,74	7,74
			7,74	7,74

Superficie determinada para Cálculo Carga Ganadera Mínima: 18,93 ha

Superficie determinada para Cálculo Carga Ganadera Máxima: 18,93 ha

Carga Ganadera Mínima Expediente: 0,41 ugm/ha

Carga Ganadera Máxima Expediente: 0,41 ugm/ha

Recintos Determinados para el Cálculo de Garga Ganadera Mínima

REF.	REFERENCIA SIGPAC	CULTIVO	DESCRIPCIÓN CULTIVO	S/R	SUP. RESUELTA (ha)
-1532823	21-019-005-00012-00001	62000	PASTOS PERMANENTES DE 5 O MAS AÑOS-SIN VARIEDAD	S	0,14
-1532822	21-019-005-00012-00001	62000	PASTOS PERMANENTES DE 5 O MAS AÑOS-SIN VARIEDAD	S	0,01
5474163	21-036-001-00041-00001	62000	PASTOS PERMANENTES DE 5 O MAS AÑOS-SIN VARIEDAD	S	1,81
6832336	21-019-005-00013-00001	62000	PASTOS PERMANENTES DE 5 O MAS AÑOS-SIN VARIEDAD	S	16,97

Recintos Determinados para el Cálculo de Garga Ganadera Máxima

REF.	REFERENCIA SIGPAC	CULTIVO	DESCRIPCIÓN CULTIVO	S/R	SUP. RESUELTA (ha)
-1532823	21-019-005-00012-00001	62000	PASTOS PERMANENTES DE 5 O MAS AÑOS-SIN VARIEDAD	S	0,14
-1532822	21-019-005-00012-00001	62000	PASTOS PERMANENTES DE 5 O MAS AÑOS-SIN VARIEDAD	S	0,01
5474163	21-036-001-00041-00001	62000	PASTOS PERMANENTES DE 5 O MAS AÑOS-SIN VARIEDAD	S	1,81
6832336	21-019-005-00013-00001	62000	PASTOS PERMANENTES DE 5 O MAS AÑOS-SIN VARIEDAD	S	16,97

(1) Superficie declarada admisible ajustada con la superficie comprometida.
(2) Factor de penalización valorando el alcance para el tipo de compromiso.Puede verificar la integridad de una copia de este documento mediante la lectura del código QR adjunto o mediante el acceso a la dirección <https://ws050.juntadeandalucia.es/verificarFirma> indicando el código de VERIFICACIÓN

FIRMADO POR	RAQUEL MARIA ESPIN CRESPO	17/12/2024
VERIFICACIÓN	Pk2jm6UYDU9J72AMTZUYRN3GET48NG	PÁG. 5899/9349



**APELLIDOS Y NOMBRE / RAZÓN SOCIAL**

CARRASCO BARBA JUAN FRANCISCO

NIF

***6600*

EXPEDIENTE

1285010

ANUALIDAD DE PAGO

1ª

IMPORTES POR ANUALIDAD

	2023	2024	2025	2026	2027
IMPORTE MÁXIMO SUBVENCIONABLE	1.887,81 €	1.887,81 €	1.573,17 €	1.573,17 €	1.573,17 €
IMPORTE MEDIO DE TRANSFERENCIA (€/ha)	98,58 €	98,58 €	82,15 €	82,15 €	82,15 €

RESUMEN DE UNIDADES

Cód	GRUPO DE PAGO	Sup. Dec. Admisible (ha)	Sup. Comprometida (ha)	Sup. ajustada compromiso (1) (ha)	% sobredec.	Sup. Resuelta (ha)	Importe Declarado	Importe Topado	Importe Resuelto	Importe tras sobredec.
418	PASTOS ASOCIADOS A GANADERÍA ECOLÓGICA	19,15		19,15	0,00	19,15	1.887,81	1.887,81	1.887,81	1.887,81
TOTAL		19,15	19,15	19,15		19,15	1.887,81	1.887,81	1.887,81	1.887,81

APLICACIÓN DE REDUCCIONES Y PENALIZACIONES

GRUPO DE PAGO	Importe Calculado	Importe prereduc.	Criterios de subvencionabilidad y compromisos	Presentación tardía	Omisión declaración	Condicionalidad	IMPORTE (Euros) RESUELTO
PASTOS ASOCIADOS A GANADERÍA	1.887,81	1.887,81	0,00	0,00	0,00	0,00	1.887,81
TOTAL	1.887,81	1.887,81					1.887,81

RESUMEN DE PAGOS**IMPORTE (Euros)**

	RESUELTO	FEADER	MAPA	CAPADR
PASTOS ASOCIADOS A GANADERÍA ECOLÓGICA - Pago realizado	1.887,81 €	1.604,64 €	185,19 €	97,98 €

RECINTOS RESUELTOS

REE	REFERENCIA SIGPAC	CULTIVO	DESCRIPCIÓN CULTIVO	S/R G.PAGO	PEND. MEDIA (%)	SUP. DEC. ADMISIBLE (ha)	SUP. COMPROM. (ha)	SUP. AJUSTADA COMPROM. (1) (ha)	SUP. CONV. SIGPAC (ha)	SUP. CERTIF. (ha)	SUP. CAMPO (ha)	SUP. CAMPO DETER. CULT. DECLARADO (ha)	SUP. DEC. REDUCIDA (ha)	SUP. RESUELTA (ha)
-8657	21-058-031-00051-009	62000	PASTOS PERMANENTES DE 5 O MAS AÑOS-SIN VARIEDAD	S 418	12,80	0,01	0,01	0,01		0,01			0,01	0,01
4107045	21-058-031-00121-018	62000	PASTOS PERMANENTES DE 5 O MAS AÑOS-SIN VARIEDAD	S 418	10,50	5,36	5,36	5,36		5,36			5,36	5,36
1700000003536239	21-058-031-00050-004	62000	PASTOS PERMANENTES DE 5 O MAS AÑOS-SIN VARIEDAD	S 418	13,00	9,72	9,72	9,72		9,72			9,72	9,72
1700000003536240	21-058-031-00051-002	63000	PASTOS DE MENOS DE 5 AÑOS-SIN VARIEDAD	S 418	13,70	3,17	3,17	3,17		3,17			3,17	3,17
1700000003536241	21-058-031-00051-004	62000	PASTOS PERMANENTES DE 5 O MAS AÑOS-SIN VARIEDAD	S 418	17,10	0,69	0,69	0,69		0,69			0,69	0,69
1700000003536242	21-058-031-00051-007	62000	PASTOS PERMANENTES DE 5 O MAS AÑOS-SIN VARIEDAD	S 418	15,10	0,02	0,02	0,02		0,02			0,02	0,02
1700000003536243	21-058-031-00051-006	62000	PASTOS PERMANENTES DE 5 O MAS AÑOS-SIN VARIEDAD	S 418	8,80	0,18	0,18	0,18		0,18			0,18	0,18

(1) Superficie declarada admisible ajustada con la superficie comprometida.
(2) Factor de penalización valorando el alcance para el tipo de compromiso.

Puede verificar la integridad de una copia de este documento mediante la lectura del código QR adjunto o mediante el acceso a la dirección <https://ws050.juntadeandalucia.es/verificarFirma> indicando el código de VERIFICACIÓN

FIRMADO POR

RAQUEL MARIA ESPIN CRESPO

17/12/2024

VERIFICACIÓN

Pk2jm6UYDU9J72AMTZUYRN3GET48NG

PÁG. 5900/9349





INCIDENCIAS

INCIDENCIA DESCRIPCIÓN

- 238 Recinto cuyo CAP declarado es mayor al CAP prevalente y no presenta alegación al SIGPAC.
 Ref:6938607 Recinto:21-058-005-00041-00013 Cultivo:62000 PASTOS PERMANENTES DE 5 O MAS AÑOS-SIN VARIEDAD
 Regadío CAP prevalente: CAP declarado:85 Exceso de superficie (Hectáreas):0,06
 Ref:6938599 Recinto:21-058-005-00041-00015 Cultivo:62000 PASTOS PERMANENTES DE 5 O MAS AÑOS-SIN VARIEDAD
 Regadío CAP prevalente: CAP declarado:85 Exceso de superficie (Hectáreas):0,1
 Ref:6938601 Recinto:21-058-005-00041-00017 Cultivo:62000 PASTOS PERMANENTES DE 5 O MAS AÑOS-SIN VARIEDAD Secano
 CAP prevalente: CAP declarado:100 Exceso de superficie (Hectáreas):0,5
 Ref:6938600 Recinto:21-058-005-00041-00019 Cultivo:62000 PASTOS PERMANENTES DE 5 O MAS AÑOS-SIN VARIEDAD Secano
 CAP prevalente: CAP declarado:100 Exceso de superficie (Hectáreas):0,27

- 4272 Verifica que las líneas de declaración de las Solicitudes Únicas no tienen solapes con la capa de Retroactividad Gráfica (ambas de la misma campaña) a nivel de expediente/línea de declaración gráfica de la solicitud.
 Ref:-890301 Recinto:21-058-011-00018-00001 Cultivo: - Agregado de la referencia del recinto.:0 Zona de la referencia del recinto.:0
 Superficie solapada.:13,96 Id. Incid.:101036761
 Ref:-890305 Recinto:21-058-011-00018-00003 Cultivo: - Agregado de la referencia del recinto.:0 Zona de la referencia del recinto.:0
 Superficie solapada.:0,6 Id. Incid.:101036760
 Ref:-890299 Recinto:21-058-011-00019-00001 Cultivo: - Agregado de la referencia del recinto.:0 Zona de la referencia del recinto.:0
 Superficie solapada.:9,11 Id. Incid.:101036762
 Ref:-890296 Recinto:21-058-011-00019-00003 Cultivo: - Agregado de la referencia del recinto.:0 Zona de la referencia del recinto.:0
 Superficie solapada.:4,77 Id. Incid.:101036763
 Ref:6913377 Recinto:21-058-022-00011-00009 Cultivo: - Agregado de la referencia del recinto.:0 Zona de la referencia del recinto.:0
 Superficie solapada.:14,19 Id. Incid.:101036765
 Ref:6913379 Recinto:21-058-022-00011-00014 Cultivo: - Agregado de la referencia del recinto.:0 Zona de la referencia del recinto.:0
 Superficie solapada.:6,2 Id. Incid.:101036767
 Ref:6913378 Recinto:21-058-022-00012-00010 Cultivo: - Agregado de la referencia del recinto.:0 Zona de la referencia del recinto.:0
 Superficie solapada.:27,34 Id. Incid.:101036766
 Ref:6913376 Recinto:21-058-022-00012-00012 Cultivo: - Agregado de la referencia del recinto.:0 Zona de la referencia del recinto.:0
 Superficie solapada.:9,92 Id. Incid.:101036764

- 100400 Recinto con cultivo, variedad, régimen de explotación o uso Sigpac no compatible con la operación solicitada (Anexo IV.I Cultivos y variedades elegibles para las Intervenciones. Orden de 28 de marzo de 2023).
 Ref:6938607 Recinto:21-058-005-00041-00013 Cultivo:62000 PASTOS PERMANENTES DE 5 O MAS AÑOS-SIN VARIEDAD
 Regadío Uso:IV
 Ref:6938599 Recinto:21-058-005-00041-00015 Cultivo:62000 PASTOS PERMANENTES DE 5 O MAS AÑOS-SIN VARIEDAD
 Regadío Uso:IV
 Ref:6938601 Recinto:21-058-005-00041-00017 Cultivo:62000 PASTOS PERMANENTES DE 5 O MAS AÑOS-SIN VARIEDAD Secano
 Uso:FY
 Ref:6938605 Recinto:21-058-031-00052-00001 Cultivo:62000 PASTOS PERMANENTES DE 5 O MAS AÑOS-SIN VARIEDAD Secano
 Uso:FO

- 100411 Recinto no admisible por no estar asociado en SIGGAN a una explotación ganadera (Artículo 10 de la Orden de 28 de marzo de 2023).
 Ref:6938605 Recinto:21-058-031-00052-00001 Cultivo:62000 PASTOS PERMANENTES DE 5 O MAS AÑOS-SIN VARIEDAD Secano

- 100424 Solicita recinto que no está comprometido para la operación.
 Ref:6913429 Recinto:21-058-003-00003-00001 Cultivo:63000 PASTOS DE MENOS DE 5 AÑOS-SIN VARIEDAD Secano
 Ref:6913428 Recinto:21-058-003-00003-00003 Cultivo:62000 PASTOS PERMANENTES DE 5 O MAS AÑOS-SIN VARIEDAD Secano
 Ref:6938608 Recinto:21-058-005-00041-00001 Cultivo:62000 PASTOS PERMANENTES DE 5 O MAS AÑOS-SIN VARIEDAD
 Regadío
 Ref:6938607 Recinto:21-058-005-00041-00013 Cultivo:62000 PASTOS PERMANENTES DE 5 O MAS AÑOS-SIN VARIEDAD
 Regadío
 Ref:6938599 Recinto:21-058-005-00041-00015 Cultivo:62000 PASTOS PERMANENTES DE 5 O MAS AÑOS-SIN VARIEDAD
 Regadío
 Ref:6938598 Recinto:21-058-005-00041-00016 Cultivo:62000 PASTOS PERMANENTES DE 5 O MAS AÑOS-SIN VARIEDAD Secano
 Ref:6938601 Recinto:21-058-005-00041-00017 Cultivo:62000 PASTOS PERMANENTES DE 5 O MAS AÑOS-SIN VARIEDAD Secano
 Ref:6938600 Recinto:21-058-005-00041-00019 Cultivo:62000 PASTOS PERMANENTES DE 5 O MAS AÑOS-SIN VARIEDAD Secano
 Ref:6938603 Recinto:21-058-005-00041-00029 Cultivo:62000 PASTOS PERMANENTES DE 5 O MAS AÑOS-SIN VARIEDAD Secano
 Ref:6938602 Recinto:21-058-005-00041-00031 Cultivo:62000 PASTOS PERMANENTES DE 5 O MAS AÑOS-SIN VARIEDAD Secano
 Ref:6938604 Recinto:21-058-005-00041-00032 Cultivo:62000 PASTOS PERMANENTES DE 5 O MAS AÑOS-SIN VARIEDAD Secano
 Ref:6938606 Recinto:21-058-005-00041-00033 Cultivo:62000 PASTOS PERMANENTES DE 5 O MAS AÑOS-SIN VARIEDAD Secano
 Ref:6913427 Recinto:21-058-007-00032-00004 Cultivo:63000 PASTOS DE MENOS DE 5 AÑOS-SIN VARIEDAD Secano
 Ref:-890301 Recinto:21-058-011-00018-00001 Cultivo:62000 PASTOS PERMANENTES DE 5 O MAS AÑOS-SIN VARIEDAD Secano
 Ref:-890305 Recinto:21-058-011-00018-00003 Cultivo:62000 PASTOS PERMANENTES DE 5 O MAS AÑOS-SIN VARIEDAD Secano
 Ref:-890299 Recinto:21-058-011-00019-00001 Cultivo:62000 PASTOS PERMANENTES DE 5 O MAS AÑOS-SIN VARIEDAD Secano
 Ref:-890296 Recinto:21-058-011-00019-00003 Cultivo:62000 PASTOS PERMANENTES DE 5 O MAS AÑOS-SIN VARIEDAD Secano
 Ref:6913377 Recinto:21-058-022-00011-00009 Cultivo:62000 PASTOS PERMANENTES DE 5 O MAS AÑOS-SIN VARIEDAD Secano
 Ref:6913379 Recinto:21-058-022-00011-00014 Cultivo:62000 PASTOS PERMANENTES DE 5 O MAS AÑOS-SIN VARIEDAD Secano
 Ref:6913378 Recinto:21-058-022-00012-00010 Cultivo:62000 PASTOS PERMANENTES DE 5 O MAS AÑOS-SIN VARIEDAD Secano

(1) Superficie declarada admisible ajustada con la superficie comprometida.
 (2) Factor de penalización valorando el alcance para el tipo de compromiso.

Puede verificar la integridad de una copia de este documento mediante la lectura del código QR adjunto o mediante el acceso a la dirección <https://ws050.juntadeandalucia.es/verificarFirma> indicando el código de VERIFICACIÓN

FIRMADO POR	RAQUEL MARIA ESPIN CRESPO	17/12/2024	
VERIFICACIÓN	Pk2jm6UYDU9J72AMTZUYRN3GET48NG	PÁG. 5901/9349	

**INCIDENCIAS****INCIDENCIA DESCRIPCIÓN**

	Ref:6913376 Recinto:21-058-022-00012-00012 Cultivo:62000 PASTOS PERMANENTES DE 5 O MAS AÑOS-SIN VARIEDAD Secano
	Ref:6938605 Recinto:21-058-031-00052-00001 Cultivo:62000 PASTOS PERMANENTES DE 5 O MAS AÑOS-SIN VARIEDAD Secano
	Ref:6913249 Recinto:21-058-031-00120-00020 Cultivo:62000 PASTOS PERMANENTES DE 5 O MAS AÑOS-SIN VARIEDAD Secano
100427	Recinto no admisible por estar asociado a una explotación intensiva en SIGGAN o que no pertenece al titular del expediente (Artículo 10 de la Orden de 28 de marzo de 2023).
	Ref:-890301 Recinto:21-058-011-00018-00001 Cultivo:62000 PASTOS PERMANENTES DE 5 O MAS AÑOS-SIN VARIEDAD Secano Explotación:ES210580000709
	Ref:-890305 Recinto:21-058-011-00018-00003 Cultivo:62000 PASTOS PERMANENTES DE 5 O MAS AÑOS-SIN VARIEDAD Secano Explotación:ES210580000709
	Ref:-890299 Recinto:21-058-011-00019-00001 Cultivo:62000 PASTOS PERMANENTES DE 5 O MAS AÑOS-SIN VARIEDAD Secano Explotación:ES210580000709
	Ref:-890296 Recinto:21-058-011-00019-00003 Cultivo:62000 PASTOS PERMANENTES DE 5 O MAS AÑOS-SIN VARIEDAD Secano Explotación:ES210580000709

Datos considerados para el Cálculo de la Carga Ganadera mínima y máxima del expediente

Explotación	Especie	Inscrito en Sipea y Admisible	Ugm Calculada para CG Mínima	Ugm Calculada para CG Máxima
ES210580000335	OVINA	SI	36,25	36,25
			<u>36,25</u>	<u>36,25</u>

Superficie determinada para Cálculo Carga Ganadera Mínima: 70,76 ha

Superficie determinada para Cálculo Carga Ganadera Máxima: 70,76 ha

Carga Ganadera Mínima Expediente: 0,51 ugm/ha

Carga Ganadera Máxima Expediente: 0,51 ugm/ha

Recintos Determinados para el Cálculo de Carga Ganadera Mínima

REF.	REFERENCIA SIGPAC	CULTIVO	DESCRIPCIÓN CULTIVO	S/R	SUP. RESUELTA (ha)
-890305	21-058-011-00018-00003	62000	PASTOS PERMANENTES DE 5 O MAS AÑOS-SIN VARIEDAD	S	0,00
-890301	21-058-011-00018-00001	62000	PASTOS PERMANENTES DE 5 O MAS AÑOS-SIN VARIEDAD	S	0,00
-890299	21-058-011-00019-00001	62000	PASTOS PERMANENTES DE 5 O MAS AÑOS-SIN VARIEDAD	S	0,00
-890296	21-058-011-00019-00003	62000	PASTOS PERMANENTES DE 5 O MAS AÑOS-SIN VARIEDAD	S	0,00
-8657	21-058-031-00051-00009	62000	PASTOS PERMANENTES DE 5 O MAS AÑOS-SIN VARIEDAD	S	0,01
4107045	21-058-031-00121-00018	62000	PASTOS PERMANENTES DE 5 O MAS AÑOS-SIN VARIEDAD	S	5,36
6913249	21-058-031-00120-00020	62000	PASTOS PERMANENTES DE 5 O MAS AÑOS-SIN VARIEDAD	S	10,45
6913376	21-058-022-00012-00012	62000	PASTOS PERMANENTES DE 5 O MAS AÑOS-SIN VARIEDAD	S	0,00
6913377	21-058-022-00011-00009	62000	PASTOS PERMANENTES DE 5 O MAS AÑOS-SIN VARIEDAD	S	0,00
6913378	21-058-022-00012-00010	62000	PASTOS PERMANENTES DE 5 O MAS AÑOS-SIN VARIEDAD	S	0,00
6913379	21-058-022-00011-00014	62000	PASTOS PERMANENTES DE 5 O MAS AÑOS-SIN VARIEDAD	S	0,00
6913427	21-058-007-00032-00004	63000	PASTOS DE MENOS DE 5 AÑOS-SIN VARIEDAD	S	9,28
6913428	21-058-003-00003-00003	62000	PASTOS PERMANENTES DE 5 O MAS AÑOS-SIN VARIEDAD	S	3,26
6913429	21-058-003-00003-00001	63000	PASTOS DE MENOS DE 5 AÑOS-SIN VARIEDAD	S	5,20
6938598	21-058-005-00041-00016	62000	PASTOS PERMANENTES DE 5 O MAS AÑOS-SIN VARIEDAD	S	21,47
6938599	21-058-005-00041-00015	62000	PASTOS PERMANENTES DE 5 O MAS AÑOS-SIN VARIEDAD	R	0,00
6938600	21-058-005-00041-00019	62000	PASTOS PERMANENTES DE 5 O MAS AÑOS-SIN VARIEDAD	S	0,00
6938601	21-058-005-00041-00017	62000	PASTOS PERMANENTES DE 5 O MAS AÑOS-SIN VARIEDAD	S	0,00
6938602	21-058-005-00041-00031	62000	PASTOS PERMANENTES DE 5 O MAS AÑOS-SIN VARIEDAD	S	0,27
6938603	21-058-005-00041-00029	62000	PASTOS PERMANENTES DE 5 O MAS AÑOS-SIN VARIEDAD	S	0,01
6938604	21-058-005-00041-00032	62000	PASTOS PERMANENTES DE 5 O MAS AÑOS-SIN VARIEDAD	S	0,01

(1) Superficie declarada admisible ajustada con la superficie comprometida.
(2) Factor de penalización valorando el alcance para el tipo de compromiso.Puede verificar la integridad de una copia de este documento mediante la lectura del código QR adjunto o mediante el acceso a la dirección <https://ws050.juntadeandalucia.es/verificarFirma> indicando el código de VERIFICACIÓN

FIRMADO POR

RAQUEL MARIA ESPIN CRESPO

17/12/2024

VERIFICACIÓN

Pk2jm6UYDU9J72AMTZUYRN3GET48NG

PÁG. 5902/9349



**Datos considerados para el Cálculo de la Carga Ganadera mínima y máxima del expediente****Recintos Determinados para el Cálculo de Garga Ganadera Mínima**

REF.	REFERENCIA SIGPAC	CULTIVO	DESCRIPCIÓN CULTIVO	SUP.	
				S/R	RESUELTA (ha)
6938605	21-058-031-00052-00001	62000	PASTOS PERMANENTES DE 5 O MAS AÑOS-SIN VARIEDAD	S	1,31
6938606	21-058-005-00041-00033	62000	PASTOS PERMANENTES DE 5 O MAS AÑOS-SIN VARIEDAD	S	0,34
6938607	21-058-005-00041-00013	62000	PASTOS PERMANENTES DE 5 O MAS AÑOS-SIN VARIEDAD	R	0,00
6938608	21-058-005-00041-00001	62000	PASTOS PERMANENTES DE 5 O MAS AÑOS-SIN VARIEDAD	R	0,01
1700000003536239	21-058-031-00050-00004	62000	PASTOS PERMANENTES DE 5 O MAS AÑOS-SIN VARIEDAD	S	9,72
1700000003536240	21-058-031-00051-00002	63000	PASTOS DE MENOS DE 5 AÑOS-SIN VARIEDAD	S	3,17
1700000003536241	21-058-031-00051-00004	62000	PASTOS PERMANENTES DE 5 O MAS AÑOS-SIN VARIEDAD	S	0,69
1700000003536242	21-058-031-00051-00007	62000	PASTOS PERMANENTES DE 5 O MAS AÑOS-SIN VARIEDAD	S	0,02
1700000003536243	21-058-031-00051-00006	62000	PASTOS PERMANENTES DE 5 O MAS AÑOS-SIN VARIEDAD	S	0,18

Recintos Determinados para el Cálculo de Garga Ganadera Máxima

REF.	REFERENCIA SIGPAC	CULTIVO	DESCRIPCIÓN CULTIVO	SUP.	
				S/R	RESUELTA (ha)
-890305	21-058-011-00018-00003	62000	PASTOS PERMANENTES DE 5 O MAS AÑOS-SIN VARIEDAD	S	0,00
-890301	21-058-011-00018-00001	62000	PASTOS PERMANENTES DE 5 O MAS AÑOS-SIN VARIEDAD	S	0,00
-890299	21-058-011-00019-00001	62000	PASTOS PERMANENTES DE 5 O MAS AÑOS-SIN VARIEDAD	S	0,00
-890296	21-058-011-00019-00003	62000	PASTOS PERMANENTES DE 5 O MAS AÑOS-SIN VARIEDAD	S	0,00
-8657	21-058-031-00051-00009	62000	PASTOS PERMANENTES DE 5 O MAS AÑOS-SIN VARIEDAD	S	0,01
4107045	21-058-031-00121-00018	62000	PASTOS PERMANENTES DE 5 O MAS AÑOS-SIN VARIEDAD	S	5,36
6913249	21-058-031-00120-00020	62000	PASTOS PERMANENTES DE 5 O MAS AÑOS-SIN VARIEDAD	S	10,45
6913376	21-058-022-00012-00012	62000	PASTOS PERMANENTES DE 5 O MAS AÑOS-SIN VARIEDAD	S	0,00
6913377	21-058-022-00011-00009	62000	PASTOS PERMANENTES DE 5 O MAS AÑOS-SIN VARIEDAD	S	0,00
6913378	21-058-022-00012-00010	62000	PASTOS PERMANENTES DE 5 O MAS AÑOS-SIN VARIEDAD	S	0,00
6913379	21-058-022-00011-00014	62000	PASTOS PERMANENTES DE 5 O MAS AÑOS-SIN VARIEDAD	S	0,00
6913427	21-058-007-00032-00004	63000	PASTOS DE MENOS DE 5 AÑOS-SIN VARIEDAD	S	9,28
6913428	21-058-003-00003-00003	62000	PASTOS PERMANENTES DE 5 O MAS AÑOS-SIN VARIEDAD	S	3,26
6913429	21-058-003-00003-00001	63000	PASTOS DE MENOS DE 5 AÑOS-SIN VARIEDAD	S	5,20
6938598	21-058-005-00041-00016	62000	PASTOS PERMANENTES DE 5 O MAS AÑOS-SIN VARIEDAD	S	21,47
6938599	21-058-005-00041-00015	62000	PASTOS PERMANENTES DE 5 O MAS AÑOS-SIN VARIEDAD	R	0,00
6938600	21-058-005-00041-00019	62000	PASTOS PERMANENTES DE 5 O MAS AÑOS-SIN VARIEDAD	S	0,00
6938601	21-058-005-00041-00017	62000	PASTOS PERMANENTES DE 5 O MAS AÑOS-SIN VARIEDAD	S	0,00
6938602	21-058-005-00041-00031	62000	PASTOS PERMANENTES DE 5 O MAS AÑOS-SIN VARIEDAD	S	0,27
6938603	21-058-005-00041-00029	62000	PASTOS PERMANENTES DE 5 O MAS AÑOS-SIN VARIEDAD	S	0,01
6938604	21-058-005-00041-00032	62000	PASTOS PERMANENTES DE 5 O MAS AÑOS-SIN VARIEDAD	S	0,01
6938605	21-058-031-00052-00001	62000	PASTOS PERMANENTES DE 5 O MAS AÑOS-SIN VARIEDAD	S	1,31
6938606	21-058-005-00041-00033	62000	PASTOS PERMANENTES DE 5 O MAS AÑOS-SIN VARIEDAD	S	0,34
6938607	21-058-005-00041-00013	62000	PASTOS PERMANENTES DE 5 O MAS AÑOS-SIN VARIEDAD	R	0,00
6938608	21-058-005-00041-00001	62000	PASTOS PERMANENTES DE 5 O MAS AÑOS-SIN VARIEDAD	R	0,01

(1) Superficie declarada admisible ajustada con la superficie comprometida.
(2) Factor de penalización valorando el alcance para el tipo de compromiso.

Puede verificar la integridad de una copia de este documento mediante la lectura del código QR adjunto o mediante el acceso a la dirección <https://ws050.juntadeandalucia.es/verificarFirma> indicando el código de VERIFICACIÓN

FIRMADO POR	RAQUEL MARIA ESPIN CRESPO	17/12/2024	
VERIFICACIÓN	Pk2jm6UYDU9J72AMTZUYRN3GET48NG	PÁG. 5903/9349	

**Datos considerados para el Cálculo de la Carga Ganadera mínima y máxima del expediente****Recintos Determinados para el Cálculo de Garga Ganadera Máxima**

REF.	REFERENCIA SIGPAC	CULTIVO	DESCRIPCIÓN CULTIVO	SUP.	
				S/R	RESUELTA (ha)
170000003536239	21-058-031-00050-00004	62000	PASTOS PERMANENTES DE 5 O MAS AÑOS-SIN VARIEDAD	S	9,72
170000003536240	21-058-031-00051-00002	63000	PASTOS DE MENOS DE 5 AÑOS-SIN VARIEDAD	S	3,17
170000003536241	21-058-031-00051-00004	62000	PASTOS PERMANENTES DE 5 O MAS AÑOS-SIN VARIEDAD	S	0,69
170000003536242	21-058-031-00051-00007	62000	PASTOS PERMANENTES DE 5 O MAS AÑOS-SIN VARIEDAD	S	0,02
170000003536243	21-058-031-00051-00006	62000	PASTOS PERMANENTES DE 5 O MAS AÑOS-SIN VARIEDAD	S	0,18

Incidencias de carga ganadera**INCIDENCIA DESCRIPCIÓN**

238	<p>Recinto cuyo CAP declarado es mayor al CAP prevalente y no presenta alegación al SIGPAC.</p> <p>Ref:6938599 Recinto:21-058-005-00041-00015 Cultivo:62000 PASTOS PERMANENTES DE 5 O MAS AÑOS-SIN VARIEDAD Regadío CAP prevalente: CAP declarado:85 Exceso de superficie (Hectáreas):0,1</p> <p>Ref:6938600 Recinto:21-058-005-00041-00019 Cultivo:62000 PASTOS PERMANENTES DE 5 O MAS AÑOS-SIN VARIEDAD Secano CAP prevalente: CAP declarado:100 Exceso de superficie (Hectáreas):0,27</p> <p>Ref:6938601 Recinto:21-058-005-00041-00017 Cultivo:62000 PASTOS PERMANENTES DE 5 O MAS AÑOS-SIN VARIEDAD Secano CAP prevalente: CAP declarado:100 Exceso de superficie (Hectáreas):0,5</p> <p>Ref:6938607 Recinto:21-058-005-00041-00013 Cultivo:62000 PASTOS PERMANENTES DE 5 O MAS AÑOS-SIN VARIEDAD Regadío CAP prevalente: CAP declarado:85 Exceso de superficie (Hectáreas):0,06</p>
4272	<p>Verifica que las líneas de declaración de las Solicitudes Únicas no tienen solapes con la capa de Retroactividad Gráfica (ambas de la misma campaña) a nivel de expediente/línea de declaración gráfica de la solicitud.</p> <p>Ref:-890305 Recinto:21-058-011-00018-00003 Cultivo: - Agregado de la referencia del recinto.:0 Zona de la referencia del recinto.:0 Superficie solapada.:0,6 Id. Incid.:5086561</p> <p>Ref:-890301 Recinto:21-058-011-00018-00001 Cultivo: - Agregado de la referencia del recinto.:0 Zona de la referencia del recinto.:0 Superficie solapada.:13,96 Id. Incid.:5086562</p> <p>Ref:-890299 Recinto:21-058-011-00019-00001 Cultivo: - Agregado de la referencia del recinto.:0 Zona de la referencia del recinto.:0 Superficie solapada.:9,11 Id. Incid.:5086563</p> <p>Ref:-890296 Recinto:21-058-011-00019-00003 Cultivo: - Agregado de la referencia del recinto.:0 Zona de la referencia del recinto.:0 Superficie solapada.:4,77 Id. Incid.:5086564</p> <p>Ref:6913376 Recinto:21-058-022-00012-00012 Cultivo: - Agregado de la referencia del recinto.:0 Zona de la referencia del recinto.:0 Superficie solapada.:9,92 Id. Incid.:5086565</p> <p>Ref:6913377 Recinto:21-058-022-00011-00009 Cultivo: - Agregado de la referencia del recinto.:0 Zona de la referencia del recinto.:0 Superficie solapada.:14,19 Id. Incid.:5086566</p> <p>Ref:6913378 Recinto:21-058-022-00012-00010 Cultivo: - Agregado de la referencia del recinto.:0 Zona de la referencia del recinto.:0 Superficie solapada.:27,34 Id. Incid.:5086567</p> <p>Ref:6913379 Recinto:21-058-022-00011-00014 Cultivo: - Agregado de la referencia del recinto.:0 Zona de la referencia del recinto.:0 Superficie solapada.:6,2 Id. Incid.:5086568</p>

(1) Superficie declarada admisible ajustada con la superficie comprometida.
 (2) Factor de penalización valorando el alcance para el tipo de compromiso.

Puede verificar la integridad de una copia de este documento mediante la lectura del código QR adjunto o mediante el acceso a la dirección <https://ws050.juntadeandalucia.es/verificarFirma> indicando el código de VERIFICACIÓN

FIRMADO POR	RAQUEL MARIA ESPIN CRESPO	17/12/2024	
VERIFICACIÓN	Pk2jm6UYDU9J72AMTZUYRN3GET48NG	PÁG. 5904/9349	



APELLIDOS Y NOMBRE / RAZÓN SOCIAL
CARRASCO PEREZ DE LEON MARIA CRISTINA
IMPORTES POR ANUALIDAD

NIF ****8476*
EXPEDIENTE 1108526
ANUALIDAD DE PAGO 1ª

	2023	2024	2025	2026	2027
IMPORTE MÁXIMO SUBVENCIONABLE	13.713,85 €	13.713,85 €	11.636,43 €	11.428,22 €	11.428,22 €
IMPORTE MEDIO DE TRANSFERENCIA (€/ha)	78,37 €	78,37 €	66,50 €	65,31 €	65,31 €

RESUMEN DE UNIDADES

Cód	GRUPO DE PAGO	Sup. Dec. Admisible (ha)	Sup. Comprometida (ha)	Sup. ajustada compromiso (1) (ha)	% sobredec.	Sup. Resuelta (ha)	Importe Declarado	Importe Topado	Importe Resuelto	Importe tras sobredec.
418	PASTOS ASOCIADOS A GANADERÍA ECOLÓGICA	171,47		171,47	0,00	171,47	12.464,46	12.464,55	12.464,55	12.464,55
419	OLIVAR	1,83		1,83	0,00	1,83	544,39	544,39	544,39	544,39
423	FRUTALES REGADÍO	1,68		1,68	0,00	1,68	704,91	704,91	704,91	704,91
TOTAL		174,98	174,98	174,98		174,98	13.713,76	13.713,85	13.713,85	13.713,85

APLICACIÓN DE REDUCCIONES Y PENALIZACIONES

GRUPO DE PAGO	Importe Calculado	Importe prereduc.	Criterios de subvencionabilidad y compromiso (1)	Presentación tardía	Omisión declaración	Condicionalidad	IMPORTE (Euros) RESUELTO
FRUTALES REGADÍO	704,91	704,91	0,00	0,00	0,00	0,00	704,91
OLIVAR	544,39	544,39	0,00	0,00	0,00	0,00	544,39
PASTOS ASOCIADOS A GANADERÍA	12.464,55	12.464,55	0,00	0,00	0,00	0,00	12.464,55
TOTAL	13.713,85	13.713,85					13.713,85

RESUMEN DE PAGOS

	RESUELTO	FEADER	MAPA	CAPADR
FRUTALES REGADÍO - Pago realizado	704,91 €	599,17 €	69,15 €	36,59 €
OLIVAR - Pago realizado	544,39 €	462,73 €	53,40 €	28,26 €
PASTOS ASOCIADOS A GANADERÍA ECOLÓGICA - Pago realizado	12.464,55 €	10.594,87 €	1.222,77 €	646,91 €
TOTAL	13.713,85 €	11.656,77 €	1.345,32 €	711,76 €

(1) Superficie declarada admisible ajustada con la superficie comprometida.
(2) Factor de penalización valorando el alcance para el tipo de compromiso.

Puede verificar la integridad de una copia de este documento mediante la lectura del código QR adjunto o mediante el acceso a la dirección <https://ws050.juntadeandalucia.es/verificarFirma> indicando el código de VERIFICACIÓN

FIRMADO POR	RAQUEL MARIA ESPIN CRESPO	17/12/2024
VERIFICACIÓN	Pk2jm6UYDU9J72AMTZUYRN3GET48NG	PÁG. 5905/9349





RECINTOS RESUELTOS

REF.	REFERENCIA SIGPAC	CULTIVO DESCRIPCIÓN CULTIVO	S/R G.PAGO	PEND. MEDIA (%)	SUP. DEC. ADMISIBLE (ha)	SUP. COMPROM. (ha)	SUP. AJUSTADA COMPR.(1) (ha)	SUP. CONV. SIGPAC (ha)	SUP. CERTIF. (ha)	SUP. CAMPO (ha)	SUP. CAMPO DETER. CULT. DECLARADO (ha)	SUP. DEC. REDUCIDA (ha)	SUP. RESUELTA (ha)
-1037400	21-009-809-00178-004	62000 PASTOS PERMANENTES DE 5 O MAS AÑOS-SIN VARIEDAD	S	418	13,60	1,16	1,16	1,16	1,16			1,16	1,16
4123737	21-009-007-00616-002	62000 PASTOS PERMANENTES DE 5 O MAS AÑOS-SIN VARIEDAD	S	418	20,40	28,27	28,27	28,27	28,27			28,27	28,27
1700000007043794	21-009-007-00005-001	62000 PASTOS PERMANENTES DE 5 O MAS AÑOS-SIN VARIEDAD	S	418	13,30	3,94	3,94	3,94	3,94			3,94	3,94
1700000007043795	21-009-007-00026-007	62000 PASTOS PERMANENTES DE 5 O MAS AÑOS-SIN VARIEDAD	S	418	10,90	3,55	3,55	3,55	3,55			3,55	3,55
1700000007043796	21-009-007-00615-003	62000 PASTOS PERMANENTES DE 5 O MAS AÑOS-SIN VARIEDAD	S	418	11,20	3,44	3,44	3,44	3,44			3,44	3,44
1700000007043811	21-009-007-00024-001	62000 PASTOS PERMANENTES DE 5 O MAS AÑOS-SIN VARIEDAD	S	418	19,10	6,17	6,17	6,17	6,17			6,17	6,17
1700000007043812	21-009-007-00006-002	62000 PASTOS PERMANENTES DE 5 O MAS AÑOS-SIN VARIEDAD	S	418	25,10	34,97	34,97	34,97	34,97			34,97	34,97
1700000007043820	41-048-039-00014-009	62000 PASTOS PERMANENTES DE 5 O MAS AÑOS-SIN VARIEDAD	S	418	21,60	2,81	2,81	2,81	2,81			2,81	2,81
1700000007043824	21-009-809-00614-003	62000 PASTOS PERMANENTES DE 5 O MAS AÑOS-SIN VARIEDAD	S	418	47,30	3,05	3,05	3,05	6,78			3,05	3,05
1700000007043827	21-020-002-00171-001	62000 PASTOS PERMANENTES DE 5 O MAS AÑOS-SIN VARIEDAD	S	418	14,40	6,66	6,66	6,66	7,83			6,66	6,66
1700000007043828	21-009-809-00614-004	62000 PASTOS PERMANENTES DE 5 O MAS AÑOS-SIN VARIEDAD	S	418	24,50	0,35	0,35	0,35	0,54			0,35	0,35
1700000007043829	21-009-809-00176-001	62000 PASTOS PERMANENTES DE 5 O MAS AÑOS-SIN VARIEDAD	S	418	47,30	2,18	2,18	2,18	2,57			2,18	2,18
1700000007043830	21-009-809-00178-002	62000 PASTOS PERMANENTES DE 5 O MAS AÑOS-SIN VARIEDAD	S	418	30,40	2,00	2,00	2,00	2,00			2,00	2,00
1700000007043831	21-009-809-00178-003	62000 PASTOS PERMANENTES DE 5 O MAS AÑOS-SIN VARIEDAD	S	418	13,70	1,36	1,36	1,36	1,36			1,36	1,36
1700000007043832	21-009-809-00535-004	62000 PASTOS PERMANENTES DE 5 O MAS AÑOS-SIN VARIEDAD	S	418	33,60	4,60	4,60	4,60	4,60			4,60	4,60
1700000007043833	21-009-809-00613-002	62000 PASTOS PERMANENTES DE 5 O MAS AÑOS-SIN VARIEDAD	S	418	49,20	0,57	0,57	0,57	0,88			0,57	0,57
1700000007043835	21-009-007-00026-003	62000 PASTOS PERMANENTES DE 5 O MAS AÑOS-SIN VARIEDAD	S	418	10,00	7,08	7,08	7,08	7,08			7,08	7,08
1700000007043836	21-009-809-00608-001	62000 PASTOS PERMANENTES DE 5 O MAS AÑOS-SIN VARIEDAD	S	418	56,60	1,86	1,86	1,86	2,48			1,86	1,86
1700000007043837	21-009-809-00149-001	62000 PASTOS PERMANENTES DE 5 O MAS AÑOS-SIN VARIEDAD	S	418	41,80	1,43	1,43	1,43	1,68			1,43	1,43
1700000007043839	21-009-007-00009-002	62000 PASTOS PERMANENTES DE 5 O MAS AÑOS-SIN VARIEDAD	S	418	19,80	7,01	7,01	7,01	8,25			7,01	7,01
1700000007043840	21-009-007-00009-003	62000 PASTOS PERMANENTES DE 5 O MAS AÑOS-SIN VARIEDAD	S	418	22,40	15,55	15,55	15,55	15,55			15,55	15,55
1700000007043841	21-020-004-00021-001	62000 PASTOS PERMANENTES DE 5 O MAS AÑOS-SIN VARIEDAD	S	418	21,20	3,21	3,21	3,21	4,28			3,21	3,21
1700000007043842	41-048-039-00014-002	62000 PASTOS PERMANENTES DE 5 O MAS AÑOS-SIN VARIEDAD	S	418	15,90	30,25	30,25	30,25	30,25			30,25	30,25
1700000007043825	41-048-039-00014-001	101268 OLIVAR-PICO LIMON	S	419	7,40	1,83	1,83	1,83	1,83			1,83	1,83
-1037401	41-048-039-00101-010	124022 PISTACHO-KERMAN	R	423	7,40	1,26	1,26	1,26	1,26			1,26	1,26
1700000007043819	41-048-039-00101-009	124022 PISTACHO-KERMAN	R	423	10,80	0,42	0,42	0,42	0,42			0,42	0,42

INCIDENCIAS

INCIDENCIA DESCRIPCIÓN

- 100407 Explotación solicitada no forma parte de ningún organismo de control autorizado para la producción ecológica en Andalucía o fecha de inscripción posterior al plazo establecido (Anexo I. Criterios de Subvencionabilidad. Orden 28 de marzo de 2023).
Explotación:ES210090000038 Especie:PORCINO
Explotación:ES410480000010 Especie:PORCINO
- 100424 Solicita recinto que no está comprometido para la operación.
Ref:1700000007043823 Recinto:21-009-809-00148-00003 Cultivo:62000 PASTOS PERMANENTES DE 5 O MAS AÑOS-SIN VARIEDAD Secano
Ref:1700000007043797 Recinto:21-009-809-00165-00001 Cultivo:62000 PASTOS PERMANENTES DE 5 O MAS AÑOS-SIN VARIEDAD Secano
Ref:1700000007043809 Recinto:21-009-809-00374-00002 Cultivo:62000 PASTOS PERMANENTES DE 5 O MAS AÑOS-SIN VARIEDAD Secano
Ref:1700000007043818 Recinto:21-009-809-00380-00003 Cultivo:62000 PASTOS PERMANENTES DE 5 O MAS AÑOS-SIN VARIEDAD Secano
Ref:1700000007043798 Recinto:21-009-809-00613-00001 Cultivo:62000 PASTOS PERMANENTES DE 5 O MAS AÑOS-SIN VARIEDAD Secano

Datos considerados para el Cálculo de la Carga Ganadera mínima y máxima del expediente

Explotación	Especie	Inscrito en Sipea y Admisible	Ugm Calculada para CG Mínima	Ugm Calculada para CG Máxima
ES210090000038	BOVINA	SI	51,29	51,29
ES210090000038	PORCINO	NO	0,00	109,00
ES410480000010	BOVINA	SI	9,29	9,29
ES410480000010	PORCINO	NO	0,00	34,51
			60,58	204,09

Superficie determinada para Cálculo Carga Ganadera Mínima: 194,43 ha
Superficie determinada para Cálculo Carga Ganadera Máxima: 195,65 ha

(1) Superficie declarada admisible ajustada con la superficie comprometida.
(2) Factor de penalización valorando el alcance para el tipo de compromiso.

Puede verificar la integridad de una copia de este documento mediante la lectura del código QR adjunto o mediante el acceso a la dirección <https://ws050.juntadeandalucia.es/verificarFirma> indicando el código de VERIFICACIÓN

FIRMADO POR	RAQUEL MARIA ESPIN CRESPO	17/12/2024
VERIFICACIÓN	Pk2jm6UYDU9J72AMTZUYRN3GET48NG	PÁG. 5906/9349



**Datos considerados para el Cálculo de la Carga Ganadera mínima y máxima del expediente****Carga Ganadera Mínima Expediente:** 0,31 ugm/ha**Carga Ganadera Máxima Expediente:** 1,04 ugm/ha**Recintos Determinados para el Cálculo de Garga Ganadera Mínima**

REF.	REFERENCIA SIGPAC	CULTIVO	DESCRIPCIÓN CULTIVO	S/R	SUP. RESUELTA (ha)
-1037400	21-009-809-00178-00004	62000	PASTOS PERMANENTES DE 5 O MAS AÑOS-SIN VARIEDAD	S	1,16
4123737	21-009-007-00616-00002	62000	PASTOS PERMANENTES DE 5 O MAS AÑOS-SIN VARIEDAD	S	28,27
1700000007043794	21-009-007-00005-00001	62000	PASTOS PERMANENTES DE 5 O MAS AÑOS-SIN VARIEDAD	S	3,94
1700000007043795	21-009-007-00026-00007	62000	PASTOS PERMANENTES DE 5 O MAS AÑOS-SIN VARIEDAD	S	3,55
1700000007043796	21-009-007-00615-00003	62000	PASTOS PERMANENTES DE 5 O MAS AÑOS-SIN VARIEDAD	S	3,44
1700000007043809	21-009-809-00374-00002	62000	PASTOS PERMANENTES DE 5 O MAS AÑOS-SIN VARIEDAD	S	12,53
1700000007043811	21-009-007-00024-00001	62000	PASTOS PERMANENTES DE 5 O MAS AÑOS-SIN VARIEDAD	S	6,17
1700000007043812	21-009-007-00006-00002	62000	PASTOS PERMANENTES DE 5 O MAS AÑOS-SIN VARIEDAD	S	34,97
1700000007043818	21-009-809-00380-00003	62000	PASTOS PERMANENTES DE 5 O MAS AÑOS-SIN VARIEDAD	S	10,43
1700000007043820	41-048-039-00014-00009	62000	PASTOS PERMANENTES DE 5 O MAS AÑOS-SIN VARIEDAD	S	2,81
1700000007043824	21-009-809-00614-00003	62000	PASTOS PERMANENTES DE 5 O MAS AÑOS-SIN VARIEDAD	S	3,05
1700000007043827	21-020-002-00171-00001	62000	PASTOS PERMANENTES DE 5 O MAS AÑOS-SIN VARIEDAD	S	6,66
1700000007043828	21-009-809-00614-00004	62000	PASTOS PERMANENTES DE 5 O MAS AÑOS-SIN VARIEDAD	S	0,35
1700000007043829	21-009-809-00176-00001	62000	PASTOS PERMANENTES DE 5 O MAS AÑOS-SIN VARIEDAD	S	2,18
1700000007043830	21-009-809-00178-00002	62000	PASTOS PERMANENTES DE 5 O MAS AÑOS-SIN VARIEDAD	S	2,00
1700000007043831	21-009-809-00178-00003	62000	PASTOS PERMANENTES DE 5 O MAS AÑOS-SIN VARIEDAD	S	1,36
1700000007043832	21-009-809-00535-00004	62000	PASTOS PERMANENTES DE 5 O MAS AÑOS-SIN VARIEDAD	S	4,60
1700000007043833	21-009-809-00613-00002	62000	PASTOS PERMANENTES DE 5 O MAS AÑOS-SIN VARIEDAD	S	0,57
1700000007043835	21-009-007-00026-00003	62000	PASTOS PERMANENTES DE 5 O MAS AÑOS-SIN VARIEDAD	S	7,08
1700000007043836	21-009-809-00608-00001	62000	PASTOS PERMANENTES DE 5 O MAS AÑOS-SIN VARIEDAD	S	1,86
1700000007043837	21-009-809-00149-00001	62000	PASTOS PERMANENTES DE 5 O MAS AÑOS-SIN VARIEDAD	S	1,43
1700000007043839	21-009-007-00009-00002	62000	PASTOS PERMANENTES DE 5 O MAS AÑOS-SIN VARIEDAD	S	7,01
1700000007043840	21-009-007-00009-00003	62000	PASTOS PERMANENTES DE 5 O MAS AÑOS-SIN VARIEDAD	S	15,55
1700000007043841	21-020-004-00021-00001	62000	PASTOS PERMANENTES DE 5 O MAS AÑOS-SIN VARIEDAD	S	3,21
1700000007043842	41-048-039-00014-00002	62000	PASTOS PERMANENTES DE 5 O MAS AÑOS-SIN VARIEDAD	S	30,25

Recintos Determinados para el Cálculo de Garga Ganadera Máxima

REF.	REFERENCIA SIGPAC	CULTIVO	DESCRIPCIÓN CULTIVO	S/R	SUP. RESUELTA (ha)
-1037400	21-009-809-00178-00004	62000	PASTOS PERMANENTES DE 5 O MAS AÑOS-SIN VARIEDAD	S	1,16
-718462	41-048-039-00101-00001	63000	PASTOS DE MENOS DE 5 AÑOS-SIN VARIEDAD	R	0,17
4123737	21-009-007-00616-00002	62000	PASTOS PERMANENTES DE 5 O MAS AÑOS-SIN VARIEDAD	S	28,27
1700000007043794	21-009-007-00005-00001	62000	PASTOS PERMANENTES DE 5 O MAS AÑOS-SIN VARIEDAD	S	3,94
1700000007043795	21-009-007-00026-00007	62000	PASTOS PERMANENTES DE 5 O MAS AÑOS-SIN VARIEDAD	S	3,55
1700000007043796	21-009-007-00615-00003	62000	PASTOS PERMANENTES DE 5 O MAS AÑOS-SIN VARIEDAD	S	3,44
1700000007043797	21-009-809-00165-00001	62000	PASTOS PERMANENTES DE 5 O MAS AÑOS-SIN VARIEDAD	S	0,00

(1) Superficie declarada admisible ajustada con la superficie comprometida.
(2) Factor de penalización valorando el alcance para el tipo de compromiso.Puede verificar la integridad de una copia de este documento mediante la lectura del código QR adjunto o mediante el acceso a la dirección <https://ws050.juntadeandalucia.es/verificarFirma> indicando el código de VERIFICACIÓN

FIRMADO POR

RAQUEL MARIA ESPIN CRESPO

17/12/2024

VERIFICACIÓN

Pk2jm6UYDU9J72AMTZUYRN3GET48NG

PÁG. 5907/9349



**Datos considerados para el Cálculo de la Carga Ganadera mínima y máxima del expediente****Recintos Determinados para el Cálculo de Garga Ganadera Máxima**

REF.	REFERENCIA SIGPAC	CULTIVO	DESCRIPCIÓN CULTIVO	SUP.	
				S/R	RESUELTA (ha)
1700000007043798	21-009-809-00613-00001	62000	PASTOS PERMANENTES DE 5 O MAS AÑOS-SIN VARIEDAD	S	0,00
1700000007043809	21-009-809-00374-00002	62000	PASTOS PERMANENTES DE 5 O MAS AÑOS-SIN VARIEDAD	S	12,53
1700000007043811	21-009-007-00024-00001	62000	PASTOS PERMANENTES DE 5 O MAS AÑOS-SIN VARIEDAD	S	6,17
1700000007043812	21-009-007-00006-00002	62000	PASTOS PERMANENTES DE 5 O MAS AÑOS-SIN VARIEDAD	S	34,97
1700000007043815	41-048-039-00014-00008	20000	BARBECHO TRADICIONAL-SIN VARIEDAD	S	0,05
1700000007043818	21-009-809-00380-00003	62000	PASTOS PERMANENTES DE 5 O MAS AÑOS-SIN VARIEDAD	S	10,43
1700000007043820	41-048-039-00014-00009	62000	PASTOS PERMANENTES DE 5 O MAS AÑOS-SIN VARIEDAD	S	2,81
1700000007043823	21-009-809-00148-00003	62000	PASTOS PERMANENTES DE 5 O MAS AÑOS-SIN VARIEDAD	S	0,00
1700000007043824	21-009-809-00614-00003	62000	PASTOS PERMANENTES DE 5 O MAS AÑOS-SIN VARIEDAD	S	3,05
1700000007043827	21-020-002-00171-00001	62000	PASTOS PERMANENTES DE 5 O MAS AÑOS-SIN VARIEDAD	S	6,66
1700000007043828	21-009-809-00614-00004	62000	PASTOS PERMANENTES DE 5 O MAS AÑOS-SIN VARIEDAD	S	0,35
1700000007043829	21-009-809-00176-00001	62000	PASTOS PERMANENTES DE 5 O MAS AÑOS-SIN VARIEDAD	S	2,18
1700000007043830	21-009-809-00178-00002	62000	PASTOS PERMANENTES DE 5 O MAS AÑOS-SIN VARIEDAD	S	2,00
1700000007043831	21-009-809-00178-00003	62000	PASTOS PERMANENTES DE 5 O MAS AÑOS-SIN VARIEDAD	S	1,36
1700000007043832	21-009-809-00535-00004	62000	PASTOS PERMANENTES DE 5 O MAS AÑOS-SIN VARIEDAD	S	4,60
1700000007043833	21-009-809-00613-00002	62000	PASTOS PERMANENTES DE 5 O MAS AÑOS-SIN VARIEDAD	S	0,57
1700000007043834	21-009-007-00026-00004	20000	BARBECHO TRADICIONAL-SIN VARIEDAD	R	1,00
1700000007043835	21-009-007-00026-00003	62000	PASTOS PERMANENTES DE 5 O MAS AÑOS-SIN VARIEDAD	S	7,08
1700000007043836	21-009-809-00608-00001	62000	PASTOS PERMANENTES DE 5 O MAS AÑOS-SIN VARIEDAD	S	1,86
1700000007043837	21-009-809-00149-00001	62000	PASTOS PERMANENTES DE 5 O MAS AÑOS-SIN VARIEDAD	S	1,43
1700000007043839	21-009-007-00009-00002	62000	PASTOS PERMANENTES DE 5 O MAS AÑOS-SIN VARIEDAD	S	7,01
1700000007043840	21-009-007-00009-00003	62000	PASTOS PERMANENTES DE 5 O MAS AÑOS-SIN VARIEDAD	S	15,55
1700000007043841	21-020-004-00021-00001	62000	PASTOS PERMANENTES DE 5 O MAS AÑOS-SIN VARIEDAD	S	3,21
1700000007043842	41-048-039-00014-00002	62000	PASTOS PERMANENTES DE 5 O MAS AÑOS-SIN VARIEDAD	S	30,25

Incidencias de carga ganadera**INCIDENCIA DESCRIPCIÓN**

100407 Explotación solicitada no forma parte de ningún organismo de control autorizado para la producción ecológica en Andalucía o fecha de inscripción posterior al plazo establecido (Anexo I. Criterios de Subvencionabilidad. Orden 28 de marzo de 2023).
Explotación:ES210090000038 Especie:PORCINO
Explotación:ES410480000010 Especie:PORCINO

(1) Superficie declarada admisible ajustada con la superficie comprometida.
(2) Factor de penalización valorando el alcance para el tipo de compromiso.

Puede verificar la integridad de una copia de este documento mediante la lectura del código QR adjunto o mediante el acceso a la dirección <https://ws050.juntadeandalucia.es/verificarFirma> indicando el código de VERIFICACIÓN

FIRMADO POR	RAQUEL MARIA ESPIN CRESPO	17/12/2024	
VERIFICACIÓN	Pk2jm6UYDU9J72AMTZUYRN3GET48NG	PÁG. 5908/9349	

**APELLIDOS Y NOMBRE / RAZÓN SOCIAL**

CARRASCO VÁZQUEZ ISAAC

NIF

***8730*

EXPEDIENTE

1276543

ANUALIDAD DE PAGO

1ª

IMPORTE POR ANUALIDAD

	2023	2024	2025	2026	2027
IMPORTE MÁXIMO SUBVENCIONABLE	3.043,82 €	3.043,82 €	3.043,82 €	2.536,50 €	2.536,50 €
IMPORTE MEDIO DE TRANSFERENCIA (€/ha)	259,49 €	259,49 €	259,49 €	216,24 €	216,24 €

RESUMEN DE UNIDADES

Cód	GRUPO DE PAGO	Sup. Dec. Admisible (ha)	Sup. Comprometida (ha)	Sup. ajustada compromiso (1) (ha)	% sobredec.	Sup. Resuelta (ha)	Importe Declarado	Importe Topado	Importe Resuelto	Importe tras sobredec.
422	FRUTALES SECANO	11,73		11,73	0,00	11,73	3.043,82	3.043,82	3.043,82	3.043,82
TOTAL		11,73	11,73	11,73		11,73	3.043,82	3.043,82	3.043,82	3.043,82

APLICACIÓN DE REDUCCIONES Y PENALIZACIONES

GRUPO DE PAGO	Importe Calculado	Importe prereduc.	Sup. ajustada y compromisos	Presentación tardía	Omisión declaración	Condicionalidad	IMPORTE (Euros) RESUELTO
FRUTALES SECANO	3.043,82	3.043,82	0,00	0,00	0,00	0,00	3.043,82
TOTAL	3.043,82	3.043,82					3.043,82

RESUMEN DE PAGOS**IMPORTE (Euros)**

	RESUELTO	FEADER	MAPA	CAPADR
FRUTALES SECANO - Pago realizado	3.043,82 €	2.587,25 €	298,60 €	157,97 €

RECINTOS RESUELTOS

REF.	REFERENCIA SIGPAC	CULTIVO	DESCRIPCIÓN CULTIVO	S/R G.PAGO	PEND. MEDIA (%)	SUP. DEC. ADMISIBLE (ha)	SUP. COMPROM. (ha)	SUP. AJUSTADA COMPROM. (1) (ha)	SUP. CONY. SIGPAC (ha)	SUP. CERTIE (ha)	SUP. CAMPO (ha)	SUP. CAMPO DETER. CULT. DECLARADO (ha)	SUP. DEC. REDUCIDA (ha)	SUP. RESUELTA (ha)
6819839	21-048-002-00329-001	117129	CASTAÑOS-TEMPRANA	S 422	28,30	1,97	1,97	1,97	1,97	1,97			1,97	1,97
6819840	21-048-002-00281-001	117129	CASTAÑOS-TEMPRANA	S 422	20,40	2,96	2,96	2,96	2,96	2,96			2,96	2,96
6819841	21-048-001-00545-003	117129	CASTAÑOS-TEMPRANA	S 422	10,60	0,51	0,51	0,51	0,51	0,51			0,51	0,51
6819842	21-048-002-00358-001	117129	CASTAÑOS-TEMPRANA	S 422	25,20	0,49	0,49	0,49	0,49	0,49			0,49	0,49
6819843	21-048-002-00294-001	117129	CASTAÑOS-TEMPRANA	S 422	20,20	0,91	0,91	0,91	0,91	0,91			0,91	0,91
6819844	21-048-002-00290-001	117129	CASTAÑOS-TEMPRANA	S 422	14,10	1,55	1,55	1,55	1,55	1,55			1,55	1,55
6819845	21-048-002-00293-001	117129	CASTAÑOS-TEMPRANA	S 422	13,70	0,57	0,57	0,57	0,57	0,57			0,57	0,57
6819850	21-048-002-00294-002	117129	CASTAÑOS-TEMPRANA	S 422	13,60	2,77	2,77	2,77	2,77	2,77			2,77	2,77

(1) Superficie declarada admisible ajustada con la superficie comprometida.
(2) Factor de penalización valorando el alcance para el tipo de compromiso.Puede verificar la integridad de una copia de este documento mediante la lectura del código QR adjunto o mediante el acceso a la dirección <https://ws050.juntadeandalucia.es/verificarFirma> indicando el código de VERIFICACIÓN

FIRMADO POR

RAQUEL MARIA ESPIN CRESPO

17/12/2024

VERIFICACIÓN

Pk2jm6UYDU9J72AMTZUYRN3GET48NG

PÁG. 5909/9349



**APELLIDOS Y NOMBRE / RAZÓN SOCIAL**

CASTAÑO PAEZ ANTONIO MIGUEL

NIF

****7913*

EXPEDIENTE

1211409

ANUALIDAD DE PAGO

1ª

IMPORTES POR ANUALIDAD

	2023	2024	2025	2026	2027
IMPORTE MÁXIMO SUBVENCIONABLE	1.942,54 €	1.942,54 €	1.942,54 €	1.618,79 €	1.618,79 €
IMPORTE MEDIO DE TRANSFERENCIA (€/ha)	297,48 €	297,48 €	297,48 €	247,90 €	247,90 €

RESUMEN DE UNIDADES

Cód	GRUPO DE PAGO	Sup. Dec. Admisible (ha)	Sup. Comprometida (ha)	Sup. ajustada compromiso (1) (ha)	% sobredec.	Sup. Resuelta (ha)	Importe Declarado	Importe Topado	Importe Resuelto	Importe tras sobredec.
419	OLIVAR	6,53		6,53	0,00	6,53	1.942,54	1.942,54	1.942,54	1.942,54
TOTAL		6,53	6,53	6,53		6,53	1.942,54	1.942,54	1.942,54	1.942,54

APLICACIÓN DE REDUCCIONES Y PENALIZACIONES

GRUPO DE PAGO	Importe Calculado	Importe prereduc.	Criterios de subvencionabilidad y compromisos	Presentación tardía	Omisión declaración	Condicionalidad	IMPORTE (Euros) RESUELTO
OLIVAR	1.942,54	1.942,54	0,00	0,00	0,00	0,00	1.942,54
TOTAL	1.942,54	1.942,54					1.942,54

RESUMEN DE PAGOS**IMPORTE (Euros)**

	RESUELTO	FEADER	MAPA	CAPADR
OLIVAR - Pago realizado	1.942,54 €	1.651,16 €	190,56 €	100,82 €

RECINTOS RESUELTOS

REF.	REFERENCIA SIGPAC	CULTIVO	DESCRIPCIÓN CULTIVO	S/R G.PAGO	PEND. MEDIA (%)	SUP. DEC. ADMISIBLE (ha)	SUP. COMPROM. (ha)	SUP. AJUSTADA COMPR.(1) (ha)	SUP. CONY. SIGPAC (ha)	SUP. CERTIE (ha)	SUP. CAMPO (ha)	SUP. CAMPO DETER. CULT. DECLARADO (ha)	SUP. DEC. REDUCIDA (ha)	SUP. RESUELTA (ha)
1700000006859647	21-029-006-00121-008	101007	OLIVAR-MANZANILLA	S 419	4,30	1,34	1,34	1,34	1,34	1,34			1,34	1,34
1700000006859649	21-029-006-00122-006	101007	OLIVAR-MANZANILLA	S 419	12,30	3,28	3,28	3,28	3,28	3,28			3,28	3,28
1700000006859660	21-029-015-00009-003	101007	OLIVAR-MANZANILLA	S 419	8,60	0,23	0,23	0,23	0,23	0,23			0,23	0,23
1700000006859661	21-029-006-00121-007	101007	OLIVAR-MANZANILLA	S 419	7,20	0,27	0,27	0,27	0,27	0,27			0,27	0,27
1700000006859663	21-027-003-00049-001	101007	OLIVAR-MANZANILLA	S 419	6,50	1,41	1,41	1,41	1,41	1,41			1,41	1,41

INCIDENCIAS**INCIDENCIA DESCRIPCIÓN**

- 100407 Explotación solicitada no forma parte de ningún organismo de control autorizado para la producción ecológica en Andalucía o fecha de inscripción posterior al plazo establecido (Anexo I. Criterios de Subvencionabilidad. Orden 28 de marzo de 2023).
 Explotación:ES210290000027 Especie:OVINA
 Explotación:ES210290000027 Especie:PORCINO
 Explotación:ES210290000383 Especie:BOVINA
 Explotación:ES210290000383 Especie:PORCINO

(1) Superficie declarada admisible ajustada con la superficie comprometida.
 (2) Factor de penalización valorando el alcance para el tipo de compromiso.

Puede verificar la integridad de una copia de este documento mediante la lectura del código QR adjunto o mediante el acceso a la dirección <https://ws050.juntadeandalucia.es/verificarFirma> indicando el código de VERIFICACIÓN

FIRMADO POR

RAQUEL MARIA ESPIN CRESPO

17/12/2024

VERIFICACIÓN

Pk2jm6UYDU9J72AMTZUYRN3GET48NG

PÁG. 5910/9349



**APELLIDOS Y NOMBRE / RAZÓN SOCIAL**

CASTAÑO SANCHEZ ANTONIO MIGUEL

NIF

***8604*

EXPEDIENTE

1152378

ANUALIDAD DE PAGO

1ª

IMPORTES POR ANUALIDAD

	2023	2024	2025	2026	2027
IMPORTE MÁXIMO SUBVENCIONABLE	4.251,76 €	4.251,76 €	3.543,13 €	3.543,13 €	3.543,13 €
IMPORTE MEDIO DE TRANSFERENCIA (€/ha)	98,58 €	98,58 €	82,15 €	82,15 €	82,15 €

RESUMEN DE UNIDADES

Cód	GRUPO DE PAGO	Sup. Dec. Admisible (ha)	Sup. Comprometida (ha)	Sup. ajustada compromiso (1) (ha)	% sobredec.	Sup. Resuelta (ha)	Importe Declarado	Importe Topado	Importe Resuelto	Importe tras sobredec.
418	PASTOS ASOCIADOS A GANADERÍA ECOLÓGICA	43,13		43,13	0,00	43,13	4.251,76	4.251,76	4.251,76	4.251,76
TOTAL		43,13	43,13	43,13		43,13	4.251,76	4.251,76	4.251,76	4.251,76

APLICACIÓN DE REDUCCIONES Y PENALIZACIONES

GRUPO DE PAGO	Importe Calculado	Importe prereduc.	Criterios de subvencionabilidad y compromisos	Presentación tardía	Omisión declaración	Condicionidad	IMPORTE (Euros) RESUELTO
PASTOS ASOCIADOS A GANADERÍA	4.251,76	4.251,76	0,00	0,00	0,00	0,00	4.251,76
TOTAL	4.251,76	4.251,76					4.251,76

RESUMEN DE PAGOS**IMPORTE (Euros)**

	RESUELTO	FEADER	MAPA	CAPADR
PASTOS ASOCIADOS A GANADERÍA ECOLÓGICA - Pago realizado	4.251,76 €	3.614,00 €	417,10 €	220,66 €

RECINTOS RESUELTOS

REE	REFERENCIA SIGPAC	CULTIVO	DESCRIPCIÓN CULTIVO	S/R G.PAGO	PEND. MEDIA (%)	SUP. DEC. ADMISIBLE (ha)	SUP. COMPROM. (ha)	SUP. AJUSTADA COMPROM. (1) (ha)	SUP. CONV. SIGPAC (ha)	SUP. CERTIF. (ha)	SUP. CAMPO (ha)	SUP. CAMPO DETER. CULT. DECLARADO (ha)	SUP. DEC. REDUCIDA (ha)	SUP. RESUELTA (ha)
-1297356	21-029-016-00021-002	62000	PASTOS PERMANENTES DE 5 O MAS AÑOS-SIN VARIEDAD	S 418	22,40	0,07	0,07	0,07		0,07			0,07	0,07
-1297346	21-029-016-00022-005	62000	PASTOS PERMANENTES DE 5 O MAS AÑOS-SIN VARIEDAD	S 418	12,70	0,27	0,27	0,27		0,27			0,27	0,27
-1297314	21-029-016-00021-009	62000	PASTOS PERMANENTES DE 5 O MAS AÑOS-SIN VARIEDAD	S 418	22,90	38,24	38,24	38,24		38,24			38,24	38,24
-1297313	21-029-016-00022-004	62000	PASTOS PERMANENTES DE 5 O MAS AÑOS-SIN VARIEDAD	S 418	14,50	4,55	4,55	4,55		4,55			4,55	4,55

INCIDENCIAS**INCIDENCIA DESCRIPCIÓN**

100407 Explotación solicitada no forma parte de ningún organismo de control autorizado para la producción ecológica en Andalucía o fecha de inscripción posterior al plazo establecido (Anexo I. Criterios de Subvencionabilidad. Orden 28 de marzo de 2023).
Explotación:ES210290000003 Especie:PORCINO
Explotación:ES210290000247 Especie:PORCINO

(1) Superficie declarada admisible ajustada con la superficie comprometida.
(2) Factor de penalización valorando el alcance para el tipo de compromiso.

Puede verificar la integridad de una copia de este documento mediante la lectura del código QR adjunto o mediante el acceso a la dirección <https://ws050.juntadeandalucia.es/verificarFirma> indicando el código de VERIFICACIÓN

FIRMADO POR

RAQUEL MARIA ESPIN CRESPO

17/12/2024

VERIFICACIÓN

Pk2jm6UYDU9J72AMTZUYRN3GET48NG

PÁG. 5911/9349



**Datos considerados para el Cálculo de la Carga Ganadera mínima y máxima del expediente**

Explotación	Especie	Inscrito en Sipea y Admisible	Ugm Calculada para CG Mínima	Ugm Calculada para CG Máxima
ES210290000003	BOVINA	SI	30,20	30,20
ES210290000003	PORCINO	NO	0,00	9,34
ES210290000247	BOVINA	SI	42,54	42,54
ES210290000247	PORCINO	NO	0,00	32,50
			72,74	114,58

Superficie determinada para Cálculo Carga Ganadera Mínima: 233,79 ha

Superficie determinada para Cálculo Carga Ganadera Máxima: 233,79 ha

Carga Ganadera Mínima Expediente: 0,31 ugm/ha

Carga Ganadera Máxima Expediente: 0,49 ugm/ha

Recintos Determinados para el Cálculo de Garga Ganadera Mínima

REF.	REFERENCIA SIGPAC	CULTIVO	DESCRIPCIÓN CULTIVO	S/R	SUP. RESUELTA (ha)
-1297356	21-029-016-00021-00002	62000	PASTOS PERMANENTES DE 5 O MAS AÑOS-SIN VARIEDAD	S	0,07
-1297350	21-029-016-00021-00010	62000	PASTOS PERMANENTES DE 5 O MAS AÑOS-SIN VARIEDAD	S	0,56
-1297346	21-029-016-00022-00005	62000	PASTOS PERMANENTES DE 5 O MAS AÑOS-SIN VARIEDAD	S	0,27
-1297314	21-029-016-00021-00009	62000	PASTOS PERMANENTES DE 5 O MAS AÑOS-SIN VARIEDAD	S	38,24
-1297313	21-029-016-00022-00004	62000	PASTOS PERMANENTES DE 5 O MAS AÑOS-SIN VARIEDAD	S	4,55
1700000005680176	21-029-017-00011-00001	62000	PASTOS PERMANENTES DE 5 O MAS AÑOS-SIN VARIEDAD	S	6,98
1700000005680177	21-029-016-00022-00009	62000	PASTOS PERMANENTES DE 5 O MAS AÑOS-SIN VARIEDAD	S	8,84
1700000005680180	21-029-016-00022-00007	62000	PASTOS PERMANENTES DE 5 O MAS AÑOS-SIN VARIEDAD	S	14,87
1700000005680181	21-029-017-00011-00002	62000	PASTOS PERMANENTES DE 5 O MAS AÑOS-SIN VARIEDAD	S	4,41
1700000005680183	21-029-016-00021-00005	62000	PASTOS PERMANENTES DE 5 O MAS AÑOS-SIN VARIEDAD	S	12,32
1700000005680185	21-029-016-00022-00006	62000	PASTOS PERMANENTES DE 5 O MAS AÑOS-SIN VARIEDAD	S	8,43
1700000005680186	21-029-017-00013-00001	62000	PASTOS PERMANENTES DE 5 O MAS AÑOS-SIN VARIEDAD	S	0,57
1700000005680188	21-029-016-00023-00001	62000	PASTOS PERMANENTES DE 5 O MAS AÑOS-SIN VARIEDAD	S	2,34
1700000005680189	21-029-017-00001-00001	62000	PASTOS PERMANENTES DE 5 O MAS AÑOS-SIN VARIEDAD	S	23,04
1700000005680190	21-029-016-00024-00001	62000	PASTOS PERMANENTES DE 5 O MAS AÑOS-SIN VARIEDAD	S	14,32
1700000005680193	21-029-016-00033-00001	62000	PASTOS PERMANENTES DE 5 O MAS AÑOS-SIN VARIEDAD	S	0,27
1700000007152651	21-029-013-00008-00001	62000	PASTOS PERMANENTES DE 5 O MAS AÑOS-SIN VARIEDAD	S	0,50
1700000007152652	21-029-013-00008-00003	62000	PASTOS PERMANENTES DE 5 O MAS AÑOS-SIN VARIEDAD	S	0,07
1700000007152653	21-029-016-00033-00001	62000	PASTOS PERMANENTES DE 5 O MAS AÑOS-SIN VARIEDAD	S	22,90
1700000007152654	21-029-017-00013-00001	62000	PASTOS PERMANENTES DE 5 O MAS AÑOS-SIN VARIEDAD	S	28,02
1700000007152655	21-029-018-00001-00005	62000	PASTOS PERMANENTES DE 5 O MAS AÑOS-SIN VARIEDAD	S	42,22

Recintos Determinados para el Cálculo de Garga Ganadera Máxima

REF.	REFERENCIA SIGPAC	CULTIVO	DESCRIPCIÓN CULTIVO	S/R	SUP. RESUELTA (ha)
-1297356	21-029-016-00021-00002	62000	PASTOS PERMANENTES DE 5 O MAS AÑOS-SIN VARIEDAD	S	0,07
-1297350	21-029-016-00021-00010	62000	PASTOS PERMANENTES DE 5 O MAS AÑOS-SIN VARIEDAD	S	0,56
-1297346	21-029-016-00022-00005	62000	PASTOS PERMANENTES DE 5 O MAS AÑOS-SIN VARIEDAD	S	0,27
-1297314	21-029-016-00021-00009	62000	PASTOS PERMANENTES DE 5 O MAS AÑOS-SIN VARIEDAD	S	38,24

(1) Superficie declarada admisible ajustada con la superficie comprometida.
(2) Factor de penalización valorando el alcance para el tipo de compromiso.Puede verificar la integridad de una copia de este documento mediante la lectura del código QR adjunto o mediante el acceso a la dirección <https://ws050.juntadeandalucia.es/verificarFirma> indicando el código de VERIFICACIÓN

FIRMADO POR

RAQUEL MARIA ESPIN CRESPO

17/12/2024

VERIFICACIÓN

Pk2jm6UYDU9J72AMTZUYRN3GET48NG

PÁG. 5912/9349



**Datos considerados para el Cálculo de la Carga Ganadera mínima y máxima del expediente****Recintos Determinados para el Cálculo de Garga Ganadera Máxima**

REF.	REFERENCIA SIGPAC	CULTIVO	DESCRIPCIÓN CULTIVO	SUP.	
				S/R	RESUELTA (ha)
-1297313	21-029-016-00022-00004	62000	PASTOS PERMANENTES DE 5 O MAS AÑOS-SIN VARIEDAD	S	4,55
1700000005680176	21-029-017-00011-00001	62000	PASTOS PERMANENTES DE 5 O MAS AÑOS-SIN VARIEDAD	S	6,98
1700000005680177	21-029-016-00022-00009	62000	PASTOS PERMANENTES DE 5 O MAS AÑOS-SIN VARIEDAD	S	8,84
1700000005680180	21-029-016-00022-00007	62000	PASTOS PERMANENTES DE 5 O MAS AÑOS-SIN VARIEDAD	S	14,87
1700000005680181	21-029-017-00011-00002	62000	PASTOS PERMANENTES DE 5 O MAS AÑOS-SIN VARIEDAD	S	4,41
1700000005680183	21-029-016-00021-00005	62000	PASTOS PERMANENTES DE 5 O MAS AÑOS-SIN VARIEDAD	S	12,32
1700000005680185	21-029-016-00022-00006	62000	PASTOS PERMANENTES DE 5 O MAS AÑOS-SIN VARIEDAD	S	8,43
1700000005680186	21-029-017-00013-00001	62000	PASTOS PERMANENTES DE 5 O MAS AÑOS-SIN VARIEDAD	S	0,57
1700000005680188	21-029-016-00023-00001	62000	PASTOS PERMANENTES DE 5 O MAS AÑOS-SIN VARIEDAD	S	2,34
1700000005680189	21-029-017-00001-00001	62000	PASTOS PERMANENTES DE 5 O MAS AÑOS-SIN VARIEDAD	S	23,04
1700000005680190	21-029-016-00024-00001	62000	PASTOS PERMANENTES DE 5 O MAS AÑOS-SIN VARIEDAD	S	14,32
1700000005680193	21-029-016-00033-00001	62000	PASTOS PERMANENTES DE 5 O MAS AÑOS-SIN VARIEDAD	S	0,27
1700000007152651	21-029-013-00008-00001	62000	PASTOS PERMANENTES DE 5 O MAS AÑOS-SIN VARIEDAD	S	0,50
1700000007152652	21-029-013-00008-00003	62000	PASTOS PERMANENTES DE 5 O MAS AÑOS-SIN VARIEDAD	S	0,07
1700000007152653	21-029-016-00033-00001	62000	PASTOS PERMANENTES DE 5 O MAS AÑOS-SIN VARIEDAD	S	22,90
1700000007152654	21-029-017-00013-00001	62000	PASTOS PERMANENTES DE 5 O MAS AÑOS-SIN VARIEDAD	S	28,02
1700000007152655	21-029-018-00001-00005	62000	PASTOS PERMANENTES DE 5 O MAS AÑOS-SIN VARIEDAD	S	42,22

Incidencias de carga ganadera**INCIDENCIA DESCRIPCIÓN**

100407	Explotación solicitada no forma parte de ningún organismo de control autorizado para la producción ecológica en Andalucía o fecha de inscripción posterior al plazo establecido (Anexo I. Criterios de Subvencionabilidad. Orden 28 de marzo de 2023). Explotación:ES210290000003 Especie:PORCINO Explotación:ES210290000247 Especie:PORCINO
--------	--

(1) Superficie declarada admisible ajustada con la superficie comprometida.
(2) Factor de penalización valorando el alcance para el tipo de compromiso.

Puede verificar la integridad de una copia de este documento mediante la lectura del código QR adjunto o mediante el acceso a la dirección <https://ws050.juntadeandalucia.es/verificarFirma> indicando el código de VERIFICACIÓN

FIRMADO POR	RAQUEL MARIA ESPIN CRESPO	17/12/2024	
VERIFICACIÓN	Pk2jm6UYDU9J72AMTZUYRN3GET48NG	PÁG. 5913/9349	

**APELLIDOS Y NOMBRE / RAZÓN SOCIAL**

CASTILLA DELGADO MARIA BEATRIZ

NIF

***2203*

EXPEDIENTE

1271864

ANUALIDAD DE PAGO

1ª

IMPORTES POR ANUALIDAD

	2023	2024	2025	2026	2027
IMPORTE MÁXIMO SUBVENCIONABLE	1.020,30 €	1.020,30 €	850,25 €	850,25 €	850,25 €
IMPORTE MEDIO DE TRANSFERENCIA (€/ha)	85,74 €	85,74 €	71,45 €	71,45 €	71,45 €

RESUMEN DE UNIDADES

Cód	GRUPO DE PAGO	Sup. Dec. Admisible (ha)	Sup. Comprometida (ha)	Sup. ajustada compromiso (1) (ha)	% sobredec.	Sup. Resuelta (ha)	Importe Declarado	Importe Topado	Importe Resuelto	Importe tras sobredec.
418	PASTOS ASOCIADOS A GANADERÍA ECOLÓGICA	11,90		11,90	0,00	11,90	1.173,10	1.020,30	1.020,30	1.020,30
TOTAL		11,90	11,90	11,90		11,90	1.173,10	1.020,30	1.020,30	1.020,30

APLICACIÓN DE REDUCCIONES Y PENALIZACIONES

GRUPO DE PAGO	Importe Calculado	Importe prereduc.	Criterios de subvencionabilidad y compromisos	Presentación tardía	Omisión declaración	Condicionidad	IMPORTE (Euros) RESUELTO
PASTOS ASOCIADOS A GANADERÍA	1.020,30	1.020,30	0,00	0,00	0,00	0,00	1.020,30
TOTAL	1.020,30	1.020,30					1.020,30

RESUMEN DE PAGOS**IMPORTE (Euros)**

	RESUELTO	FEADER	MAPA	CAPADR
PASTOS ASOCIADOS A GANADERÍA ECOLÓGICA - Pago realizado	1.020,30 €	867,26 €	100,09 €	52,95 €

RECINTOS RESUELTOS

REE	REFERENCIA SIGPAC	CULTIVO	DESCRIPCIÓN CULTIVO	S/R	G.PAGO	PEND. MEDIA (%)	SUP. DEC. ADMISIBLE (ha)	SUP. COMPROM. (ha)	SUP. AJUSTADA COMPROM. (1) (ha)	SUP. CONV. SIGPAC (ha)	SUP. CERTIF. (ha)	SUP. CAMPO (ha)	SUP. CAMPO DETER. CULT. DECLARADO (ha)	SUP. DEC. REDUCIDA (ha)	SUP. RESUELTA (ha)
1700000005373933	21-008-012-00006-001	62000	PASTOS PERMANENTES DE 5 O MAS AÑOS-SIN VARIEDAD	S	418	8,20	1,28	1,28	1,28		1,51			1,28	1,28
1700000005373934	21-008-012-00052-004	62000	PASTOS PERMANENTES DE 5 O MAS AÑOS-SIN VARIEDAD	S	418	22,90	10,62	10,62	10,62		23,60			10,62	10,62

INCIDENCIAS**INCIDENCIA DESCRIPCIÓN**

- 100407 Explotación solicitada no forma parte de ningún organismo de control autorizado para la producción ecológica en Andalucía o fecha de inscripción posterior al plazo establecido (Anexo I. Criterios de Subvencionabilidad. Orden 28 de marzo de 2023).
Explotación:ES21008000043 Especie:OVINA
Explotación:ES210080000380 Especie:PORCINO

(1) Superficie declarada admisible ajustada con la superficie comprometida.
(2) Factor de penalización valorando el alcance para el tipo de compromiso.

Puede verificar la integridad de una copia de este documento mediante la lectura del código QR adjunto o mediante el acceso a la dirección <https://ws050.juntadeandalucia.es/verificarFirma> indicando el código de VERIFICACIÓN

FIRMADO POR

RAQUEL MARIA ESPIN CRESPO

17/12/2024

VERIFICACIÓN

Pk2jm6UYDU9J72AMTZUYRN3GET48NG

PÁG. 5914/9349



**Datos considerados para el Cálculo de la Carga Ganadera mínima y máxima del expediente**

Explotación	Especie	Inscrito en Sipea y Admisible	Ugm Calculada para CG Mínima	Ugm Calculada para CG Máxima
ES210080000043	BOVINA	SI	10,34	10,34
ES210080000043	OVINA	NO	0,00	0,33
ES210080000380	BOVINA	SI	8,08	8,08
ES210080000380	PORCINO	NO	0,00	0,60
			18,42	19,35

Superficie determinada para Cálculo Carga Ganadera Mínima: 69,82 ha

Superficie determinada para Cálculo Carga Ganadera Máxima: 69,82 ha

Los importes del Grupo de Pago de pastos de este expediente han sido ajustados por no llegar a la carga ganadera mínima de 0,3

Carga Ganadera Mínima Expediente: 0,26 ugm/ha

Carga Ganadera Máxima Expediente: 0,28 ugm/ha

Recintos Determinados para el Cálculo de Garga Ganadera Mínima

REF.	REFERENCIA SIGPAC	CULTIVO	DESCRIPCIÓN CULTIVO	S/R	SUP. RESUELTA (ha)
-1457295	21-008-012-00083-00031	62000	PASTOS PERMANENTES DE 5 O MAS AÑOS-SIN VARIEDAD	S	8,63
-1457293	21-008-012-00083-00030	62000	PASTOS PERMANENTES DE 5 O MAS AÑOS-SIN VARIEDAD	S	1,36
-1457292	21-008-012-00083-00028	62000	PASTOS PERMANENTES DE 5 O MAS AÑOS-SIN VARIEDAD	S	0,01
-1457291	21-008-012-00083-00024	62000	PASTOS PERMANENTES DE 5 O MAS AÑOS-SIN VARIEDAD	S	1,35
-1457290	21-008-012-00083-00001	62000	PASTOS PERMANENTES DE 5 O MAS AÑOS-SIN VARIEDAD	S	22,80
-1457289	21-008-012-00073-00031	62000	PASTOS PERMANENTES DE 5 O MAS AÑOS-SIN VARIEDAD	S	0,02
-1457288	21-008-012-00073-00012	62000	PASTOS PERMANENTES DE 5 O MAS AÑOS-SIN VARIEDAD	S	2,42
-1457287	21-008-012-00073-00011	62000	PASTOS PERMANENTES DE 5 O MAS AÑOS-SIN VARIEDAD	S	0,02
-981926	21-008-012-00053-00008	62000	PASTOS PERMANENTES DE 5 O MAS AÑOS-SIN VARIEDAD	S	0,95
1700000005373933	21-008-012-00006-00001	62000	PASTOS PERMANENTES DE 5 O MAS AÑOS-SIN VARIEDAD	S	1,28
1700000005373934	21-008-012-00052-00004	62000	PASTOS PERMANENTES DE 5 O MAS AÑOS-SIN VARIEDAD	S	10,62
1700000005373940	21-008-012-00052-00001	62000	PASTOS PERMANENTES DE 5 O MAS AÑOS-SIN VARIEDAD	S	1,95
1700000005373941	21-008-012-00052-00007	62000	PASTOS PERMANENTES DE 5 O MAS AÑOS-SIN VARIEDAD	S	0,23
1700000005373943	21-008-012-00006-00002	62000	PASTOS PERMANENTES DE 5 O MAS AÑOS-SIN VARIEDAD	S	16,46
1700000005373945	21-008-012-00053-00005	62000	PASTOS PERMANENTES DE 5 O MAS AÑOS-SIN VARIEDAD	S	1,72

Recintos Determinados para el Cálculo de Garga Ganadera Máxima

REF.	REFERENCIA SIGPAC	CULTIVO	DESCRIPCIÓN CULTIVO	S/R	SUP. RESUELTA (ha)
-1457295	21-008-012-00083-00031	62000	PASTOS PERMANENTES DE 5 O MAS AÑOS-SIN VARIEDAD	S	8,63
-1457293	21-008-012-00083-00030	62000	PASTOS PERMANENTES DE 5 O MAS AÑOS-SIN VARIEDAD	S	1,36
-1457292	21-008-012-00083-00028	62000	PASTOS PERMANENTES DE 5 O MAS AÑOS-SIN VARIEDAD	S	0,01
-1457291	21-008-012-00083-00024	62000	PASTOS PERMANENTES DE 5 O MAS AÑOS-SIN VARIEDAD	S	1,35
-1457290	21-008-012-00083-00001	62000	PASTOS PERMANENTES DE 5 O MAS AÑOS-SIN VARIEDAD	S	22,80
-1457289	21-008-012-00073-00031	62000	PASTOS PERMANENTES DE 5 O MAS AÑOS-SIN VARIEDAD	S	0,02
-1457288	21-008-012-00073-00012	62000	PASTOS PERMANENTES DE 5 O MAS AÑOS-SIN VARIEDAD	S	2,42
-1457287	21-008-012-00073-00011	62000	PASTOS PERMANENTES DE 5 O MAS AÑOS-SIN VARIEDAD	S	0,02
-981926	21-008-012-00053-00008	62000	PASTOS PERMANENTES DE 5 O MAS AÑOS-SIN VARIEDAD	S	0,95
1700000005373933	21-008-012-00006-00001	62000	PASTOS PERMANENTES DE 5 O MAS AÑOS-SIN VARIEDAD	S	1,28

(1) Superficie declarada admisible ajustada con la superficie comprometida.
(2) Factor de penalización valorando el alcance para el tipo de compromiso.Puede verificar la integridad de una copia de este documento mediante la lectura del código QR adjunto o mediante el acceso a la dirección <https://ws050.juntadeandalucia.es/verificarFirma> indicando el código de VERIFICACIÓN

FIRMADO POR

RAQUEL MARIA ESPIN CRESPO

17/12/2024

VERIFICACIÓN

Pk2jm6UYDU9J72AMTZUYRN3GET48NG

PÁG. 5915/9349



**Datos considerados para el Cálculo de la Carga Ganadera mínima y máxima del expediente****Recintos Determinados para el Cálculo de Garga Ganadera Máxima**

REF.	REFERENCIA SIGPAC	CULTIVO	DESCRIPCIÓN CULTIVO	SUP.	
				S/R	RESUELTA (ha)
1700000005373934	21-008-012-00052-00004	62000	PASTOS PERMANENTES DE 5 O MAS AÑOS-SIN VARIEDAD	S	10,62
1700000005373940	21-008-012-00052-00001	62000	PASTOS PERMANENTES DE 5 O MAS AÑOS-SIN VARIEDAD	S	1,95
1700000005373941	21-008-012-00052-00007	62000	PASTOS PERMANENTES DE 5 O MAS AÑOS-SIN VARIEDAD	S	0,23
1700000005373943	21-008-012-00006-00002	62000	PASTOS PERMANENTES DE 5 O MAS AÑOS-SIN VARIEDAD	S	16,46
1700000005373945	21-008-012-00053-00005	62000	PASTOS PERMANENTES DE 5 O MAS AÑOS-SIN VARIEDAD	S	1,72

Incidencias de carga ganadera**INCIDENCIA DESCRIPCIÓN**

100407	Explotación solicitada no forma parte de ningún organismo de control autorizado para la producción ecológica en Andalucía o fecha de inscripción posterior al plazo establecido (Anexo I. Criterios de Subvencionabilidad. Orden 28 de marzo de 2023). Explotación:ES210080000043 Especie:OVINA Explotación:ES210080000380 Especie:PORCINO
--------	--

(1) Superficie declarada admisible ajustada con la superficie comprometida.
(2) Factor de penalización valorando el alcance para el tipo de compromiso.

Puede verificar la integridad de una copia de este documento mediante la lectura del código QR adjunto o mediante el acceso a la dirección <https://ws050.juntadeandalucia.es/verificarFirma> indicando el código de VERIFICACIÓN

FIRMADO POR	RAQUEL MARIA ESPIN CRESPO	17/12/2024
VERIFICACIÓN	Pk2jm6UYDU9J72AMTZUYRN3GET48NG	PÁG. 5916/9349





<u>APELLIDOS Y NOMBRE / RAZÓN SOCIAL</u>	<u>NIF</u>	<u>EXPEDIENTE</u>	<u>ANUALIDAD DE PAGO</u>		
CASTILLA SERRANO DOMINGO	***2606*	1110700	1ª		
IMPORTE POR ANUALIDAD					
	2023	2024	2025	2026	2027
IMPORTE MÁXIMO SUBVENCIONABLE	6.978,48 €	6.978,48 €	5.815,40 €	5.815,40 €	5.815,40 €
IMPORTE MEDIO DE TRANSFERENCIA (€/ha)	98,58 €	98,58 €	82,15 €	82,15 €	82,15 €

RESUMEN DE UNIDADES										
<u>Cód</u>	<u>GRUPO DE PAGO</u>	<u>Sup. Dec. Admisible (ha)</u>	<u>Sup. Comprometida (ha)</u>	<u>Sup. ajustada compromiso (1) (ha)</u>	<u>% sobredec.</u>	<u>Sup. Resuelta (ha)</u>	<u>Importe Declarado</u>	<u>Importe Topado</u>	<u>Importe Resuelto</u>	<u>Importe tras sobredec.</u>
418	PASTOS ASOCIADOS A GANADERÍA ECOLÓGICA	70,79		70,79	0,00	70,79	6.978,48	6.978,48	6.978,48	6.978,48
TOTAL		70,79	70,79	70,79		70,79	6.978,48	6.978,48	6.978,48	6.978,48

APLICACIÓN DE REDUCCIONES Y PENALIZACIONES										
<u>GRUPO DE PAGO</u>	<u>Importe Calculado</u>	<u>Importe prereduc.</u>	<u>Criterios de subvencionabilidad y compromisos</u>	<u>Presentación tardía</u>	<u>Omisión declaración</u>	<u>Condicionidad</u>	<u>IMPORTE (Euros) RESUELTO</u>			
PASTOS ASOCIADOS A GANADERÍA	6.978,48	6.978,48	0,00	0,00	0,00	0,00	6.978,48			
TOTAL	6.978,48	6.978,48					6.978,48			

RESUMEN DE PAGOS										
							IMPORTE (Euros)			
							RESUELTO	FEADER	MAPA	CAPADR
PASTOS ASOCIADOS A GANADERÍA ECOLÓGICA - Pago realizado							6.978,48 €	5.931,71 €	684,59 €	362,18 €

<u>REE</u>	<u>REFERENCIA SIGPAC</u>	<u>CULTIVO</u>	<u>DESCRIPCIÓN CULTIVO</u>	<u>S/R G.PAGO</u>	<u>PEND. MEDIA (%)</u>	<u>SUP. DEC. ADMISIBLE (ha)</u>	<u>SUP. COMPROM.</u>	<u>SUP. AJUSTADA COMPROM.(1) (ha)</u>	<u>SUP. CONV. SIGPAC (ha)</u>	<u>SUP. CERTIF. (ha)</u>	<u>SUP. CAMPO (ha)</u>	<u>SUP. CAMPO DETER. CULT. DECLARADO (ha)</u>	<u>SUP. DEC. REDUCIDA (ha)</u>	<u>SUP. RESUELTA (ha)</u>
-433905	21-077-023-00035-004	62000	PASTOS PERMANENTES DE 5 O MAS AÑOS-SIN VARIEDAD	S 418	6,80	0,45	0,45	0,45		0,53			0,45	0,45
5465981	21-077-023-00017-005	62000	PASTOS PERMANENTES DE 5 O MAS AÑOS-SIN VARIEDAD	S 418	18,50	22,41	22,41	22,41		22,41			22,41	22,41
5465982	21-077-023-00017-006	62000	PASTOS PERMANENTES DE 5 O MAS AÑOS-SIN VARIEDAD	S 418	22,10	8,66	8,66	8,66		8,66			8,66	8,66
6815555	21-077-001-00108-001	62000	PASTOS PERMANENTES DE 5 O MAS AÑOS-SIN VARIEDAD	S 418	12,60	6,24	6,24	6,24		6,24			6,24	6,24
6815556	21-077-001-00115-001	62000	PASTOS PERMANENTES DE 5 O MAS AÑOS-SIN VARIEDAD	S 418	25,40	11,42	11,42	11,42		11,42			11,42	11,42
1700000004574639	21-077-001-00011-002	62000	PASTOS PERMANENTES DE 5 O MAS AÑOS-SIN VARIEDAD	S 418	9,10	0,15	0,15	0,15		0,18			0,15	0,15
1700000004574644	21-077-023-00005-001	62000	PASTOS PERMANENTES DE 5 O MAS AÑOS-SIN VARIEDAD	S 418	15,20	4,15	4,15	4,15		4,15			4,15	4,15
1700000004574648	21-077-001-00011-003	62000	PASTOS PERMANENTES DE 5 O MAS AÑOS-SIN VARIEDAD	S 418	13,50	1,42	1,42	1,42		1,67			1,42	1,42
1700000004574649	21-077-001-00113-001	62000	PASTOS PERMANENTES DE 5 O MAS AÑOS-SIN VARIEDAD	S 418	16,60	3,16	3,16	3,16		3,16			3,16	3,16
1700000004574650	21-077-023-00056-002	62000	PASTOS PERMANENTES DE 5 O MAS AÑOS-SIN VARIEDAD	S 418	8,90	3,13	3,13	3,13		3,13			3,13	3,13
1700000004574652	21-077-023-00034-002	62000	PASTOS PERMANENTES DE 5 O MAS AÑOS-SIN VARIEDAD	S 418	17,40	4,11	4,11	4,11		7,84			4,11	4,11
1700000004574654	21-077-023-00035-001	62000	PASTOS PERMANENTES DE 5 O MAS AÑOS-SIN VARIEDAD	S 418	6,40	1,27	1,27	1,27		1,27			1,27	1,27
1700000004574655	21-077-023-00033-001	62000	PASTOS PERMANENTES DE 5 O MAS AÑOS-SIN VARIEDAD	S 418	11,00	1,65	1,65	1,65		1,65			1,65	1,65
1700000004574656	21-077-023-00033-002	62000	PASTOS PERMANENTES DE 5 O MAS AÑOS-SIN VARIEDAD	S 418	21,60	0,53	0,53	0,53		0,62			0,53	0,53
1700000004574657	21-077-023-00056-003	62000	PASTOS PERMANENTES DE 5 O MAS AÑOS-SIN VARIEDAD	S 418	18,20	2,04	2,04	2,04		2,04			2,04	2,04

(1) Superficie declarada admisible ajustada con la superficie comprometida.
 (2) Factor de penalización valorando el alcance para el tipo de compromiso.

Puede verificar la integridad de una copia de este documento mediante la lectura del código QR adjunto o mediante el acceso a la dirección https://ws050.juntadeandalucia.es/verificarFirma indicando el código de VERIFICACIÓN			
FIRMADO POR	RAQUEL MARIA ESPIN CRESPO	17/12/2024	
VERIFICACIÓN	Pk2jm6UYDU9J72AMTZUYRN3GET48NG	PÁG. 5917/9349	

**INCIDENCIAS****INCIDENCIA DESCRIPCIÓN**

- 100402 Recinto solicitado no forma parte de ningún organismo de control autorizado para la producción ecológica en Andalucía o fecha de inscripción posterior al plazo establecido (Anexo I. Criterios de Subvencionabilidad. Orden 28 de marzo de 2023).
 Ref:6815557 Recinto:21-077-001-00115-00002 Cultivo:62000 PASTOS PERMANENTES DE 5 O MAS AÑOS-SIN VARIEDAD Secano
 Ref:-1508536 Recinto:21-077-001-00115-00010 Cultivo:62000 PASTOS PERMANENTES DE 5 O MAS AÑOS-SIN VARIEDAD Secano
 Ref:-1508537 Recinto:21-077-001-00116-00002 Cultivo:62000 PASTOS PERMANENTES DE 5 O MAS AÑOS-SIN VARIEDAD Secano
 Ref:-1508538 Recinto:21-077-001-00116-00003 Cultivo:62000 PASTOS PERMANENTES DE 5 O MAS AÑOS-SIN VARIEDAD Secano
- 100424 Solicita recinto que no está comprometido para la operación.
 Ref:-433904 Recinto:21-077-001-00113-00002 Cultivo:62000 PASTOS PERMANENTES DE 5 O MAS AÑOS-SIN VARIEDAD Secano
 Ref:6815557 Recinto:21-077-001-00115-00002 Cultivo:62000 PASTOS PERMANENTES DE 5 O MAS AÑOS-SIN VARIEDAD Secano
 Ref:-1508536 Recinto:21-077-001-00115-00010 Cultivo:62000 PASTOS PERMANENTES DE 5 O MAS AÑOS-SIN VARIEDAD Secano
 Ref:-1508537 Recinto:21-077-001-00116-00002 Cultivo:62000 PASTOS PERMANENTES DE 5 O MAS AÑOS-SIN VARIEDAD Secano
 Ref:-1508538 Recinto:21-077-001-00116-00003 Cultivo:62000 PASTOS PERMANENTES DE 5 O MAS AÑOS-SIN VARIEDAD Secano

Datos considerados para el Cálculo de la Carga Ganadera mínima y máxima del expediente

Explotación	Especie	Inscrito en Sipea y Admisible	Ugm Calculada para CG Mínima	Ugm Calculada para CG Máxima
ES210780000234	BOVINA	SI	39,91	39,91
			39,91	39,91

Superficie determinada para Cálculo Carga Ganadera Mínima: 70,79 ha

Superficie determinada para Cálculo Carga Ganadera Máxima: 72,55 ha

Carga Ganadera Mínima Expediente: 0,56 ugm/ha

Carga Ganadera Máxima Expediente: 0,55 ugm/ha

Recintos Determinados para el Cálculo de Garga Ganadera Mínima

REF.	REFERENCIA SIGPAC	CULTIVO	DESCRIPCIÓN CULTIVO	S/R	SUP. RESUELTA (ha)
-433905	21-077-023-00035-00004	62000	PASTOS PERMANENTES DE 5 O MAS AÑOS-SIN VARIEDAD	S	0,45
5465981	21-077-023-00017-00005	62000	PASTOS PERMANENTES DE 5 O MAS AÑOS-SIN VARIEDAD	S	22,41
5465982	21-077-023-00017-00006	62000	PASTOS PERMANENTES DE 5 O MAS AÑOS-SIN VARIEDAD	S	8,66
6815555	21-077-001-00108-00001	62000	PASTOS PERMANENTES DE 5 O MAS AÑOS-SIN VARIEDAD	S	6,24
6815556	21-077-001-00115-00001	62000	PASTOS PERMANENTES DE 5 O MAS AÑOS-SIN VARIEDAD	S	11,42
1700000004574639	21-077-001-00011-00002	62000	PASTOS PERMANENTES DE 5 O MAS AÑOS-SIN VARIEDAD	S	0,15
1700000004574644	21-077-023-00005-00001	62000	PASTOS PERMANENTES DE 5 O MAS AÑOS-SIN VARIEDAD	S	4,15
1700000004574648	21-077-001-00011-00003	62000	PASTOS PERMANENTES DE 5 O MAS AÑOS-SIN VARIEDAD	S	1,42
1700000004574649	21-077-001-00113-00001	62000	PASTOS PERMANENTES DE 5 O MAS AÑOS-SIN VARIEDAD	S	3,16
1700000004574650	21-077-023-00056-00002	62000	PASTOS PERMANENTES DE 5 O MAS AÑOS-SIN VARIEDAD	S	3,13
1700000004574652	21-077-023-00034-00002	62000	PASTOS PERMANENTES DE 5 O MAS AÑOS-SIN VARIEDAD	S	4,11
1700000004574654	21-077-023-00035-00001	62000	PASTOS PERMANENTES DE 5 O MAS AÑOS-SIN VARIEDAD	S	1,27
1700000004574655	21-077-023-00033-00001	62000	PASTOS PERMANENTES DE 5 O MAS AÑOS-SIN VARIEDAD	S	1,65
1700000004574656	21-077-023-00033-00002	62000	PASTOS PERMANENTES DE 5 O MAS AÑOS-SIN VARIEDAD	S	0,53
1700000004574657	21-077-023-00056-00003	62000	PASTOS PERMANENTES DE 5 O MAS AÑOS-SIN VARIEDAD	S	2,04

(1) Superficie declarada admisible ajustada con la superficie comprometida.
(2) Factor de penalización valorando el alcance para el tipo de compromiso.Puede verificar la integridad de una copia de este documento mediante la lectura del código QR adjunto o mediante el acceso a la dirección <https://ws050.juntadeandalucia.es/verificarFirma> indicando el código de VERIFICACIÓN

FIRMADO POR

RAQUEL MARIA ESPIN CRESPO

17/12/2024

VERIFICACIÓN

Pk2jm6UYDU9J72AMTZUYRN3GET48NG

PÁG. 5918/9349



**Datos considerados para el Cálculo de la Carga Ganadera mínima y máxima del expediente****Recintos Determinados para el Cálculo de Garga Ganadera Máxima**

REF.	REFERENCIA SIGPAC	CULTIVO	DESCRIPCIÓN CULTIVO	SUP.	
				S/R	RESUELTA (ha)
-1508538	21-077-001-00116-00003	62000	PASTOS PERMANENTES DE 5 O MAS AÑOS-SIN VARIEDAD	S	0,02
-1508537	21-077-001-00116-00002	62000	PASTOS PERMANENTES DE 5 O MAS AÑOS-SIN VARIEDAD	S	0,03
-1508536	21-077-001-00115-00010	62000	PASTOS PERMANENTES DE 5 O MAS AÑOS-SIN VARIEDAD	S	0,12
-433905	21-077-023-00035-00004	62000	PASTOS PERMANENTES DE 5 O MAS AÑOS-SIN VARIEDAD	S	0,45
-433904	21-077-001-00113-00002	62000	PASTOS PERMANENTES DE 5 O MAS AÑOS-SIN VARIEDAD	S	0,00
5465981	21-077-023-00017-00005	62000	PASTOS PERMANENTES DE 5 O MAS AÑOS-SIN VARIEDAD	S	22,41
5465982	21-077-023-00017-00006	62000	PASTOS PERMANENTES DE 5 O MAS AÑOS-SIN VARIEDAD	S	8,66
6815555	21-077-001-00108-00001	62000	PASTOS PERMANENTES DE 5 O MAS AÑOS-SIN VARIEDAD	S	6,24
6815556	21-077-001-00115-00001	62000	PASTOS PERMANENTES DE 5 O MAS AÑOS-SIN VARIEDAD	S	11,42
6815557	21-077-001-00115-00002	62000	PASTOS PERMANENTES DE 5 O MAS AÑOS-SIN VARIEDAD	S	1,59
1700000004574639	21-077-001-00011-00002	62000	PASTOS PERMANENTES DE 5 O MAS AÑOS-SIN VARIEDAD	S	0,15
1700000004574644	21-077-023-00005-00001	62000	PASTOS PERMANENTES DE 5 O MAS AÑOS-SIN VARIEDAD	S	4,15
1700000004574648	21-077-001-00011-00003	62000	PASTOS PERMANENTES DE 5 O MAS AÑOS-SIN VARIEDAD	S	1,42
1700000004574649	21-077-001-00113-00001	62000	PASTOS PERMANENTES DE 5 O MAS AÑOS-SIN VARIEDAD	S	3,16
1700000004574650	21-077-023-00056-00002	62000	PASTOS PERMANENTES DE 5 O MAS AÑOS-SIN VARIEDAD	S	3,13
1700000004574652	21-077-023-00034-00002	62000	PASTOS PERMANENTES DE 5 O MAS AÑOS-SIN VARIEDAD	S	4,11
1700000004574654	21-077-023-00035-00001	62000	PASTOS PERMANENTES DE 5 O MAS AÑOS-SIN VARIEDAD	S	1,27
1700000004574655	21-077-023-00033-00001	62000	PASTOS PERMANENTES DE 5 O MAS AÑOS-SIN VARIEDAD	S	1,65
1700000004574656	21-077-023-00033-00002	62000	PASTOS PERMANENTES DE 5 O MAS AÑOS-SIN VARIEDAD	S	0,53
1700000004574657	21-077-023-00056-00003	62000	PASTOS PERMANENTES DE 5 O MAS AÑOS-SIN VARIEDAD	S	2,04

(1) Superficie declarada admisible ajustada con la superficie comprometida.
(2) Factor de penalización valorando el alcance para el tipo de compromiso.

Puede verificar la integridad de una copia de este documento mediante la lectura del código QR adjunto o mediante el acceso a la dirección <https://ws050.juntadeandalucia.es/verificarFirma> indicando el código de VERIFICACIÓN

FIRMADO POR	RAQUEL MARIA ESPIN CRESPO	17/12/2024	
VERIFICACIÓN	Pk2jm6UYDU9J72AMTZUYRN3GET48NG	PÁG. 5919/9349	

**APELLIDOS Y NOMBRE / RAZÓN SOCIAL**

C.B. AGRICOLA Y GANADERA HEREDIA MIRA

NIF

***8972*

EXPEDIENTE

1256646

ANUALIDAD DE PAGO

1ª

IMPORTE POR ANUALIDAD

	2023	2024	2025	2026	2027
IMPORTE MÁXIMO SUBVENCIONABLE	8.775,79 €	8.775,79 €	7.313,16 €	7.313,16 €	7.313,16 €
IMPORTE MEDIO DE TRANSFERENCIA (€/ha)	68,70 €	68,70 €	57,25 €	57,25 €	57,25 €

RESUMEN DE UNIDADES

Cód	GRUPO DE PAGO	Sup. Dec. Admisible (ha)	Sup. Comprometida (ha)	Sup. ajustada compromiso (1) (ha)	% sobredec.	Sup. Resuelta (ha)	Importe Declarado	Importe Topado	Importe Resuelto	Importe tras sobredec.
418	PASTOS ASOCIADOS A GANADERÍA ECOLÓGICA	131,04		127,75	0,00	127,75	10.513,56	8.775,79	8.775,79	8.775,79
TOTAL		131,04	127,75	127,75		127,75	10.513,56	8.775,79	8.775,79	8.775,79

APLICACIÓN DE REDUCCIONES Y PENALIZACIONES

GRUPO DE PAGO	Importe Calculado	Importe prerreduc.	Criterios de subvencionabilidad y compromisos	Presentación tardía	Omisión declaración	Condicionidad	IMPORTE (Euros) RESUELTO
PASTOS ASOCIADOS A GANADERÍA	8.775,79	8.775,79	0,00	0,00	0,00	0,00	8.775,79
TOTAL	8.775,79	8.775,79					8.775,79

RESUMEN DE PAGOS**IMPORTE (Euros)**

	RESUELTO	FEADER	MAPA	CAPADR
PASTOS ASOCIADOS A GANADERÍA ECOLÓGICA - Pago realizado	8.775,79 €	7.459,42 €	860,90 €	455,47 €

RECINTOS RESUELTOS

REE	REFERENCIA SIGPAC	CULTIVO DESCRIPCIÓN CULTIVO	S/R G.PAGO	PEND. MEDIA (%)	SUP. DEC. ADMISIBLE (ha)	SUP. COMPROM. (ha)	SUP. AJUSTADA COMPROM. (1) (ha)	SUP. CONV. SIGPAC (ha)	SUP. CERTIF. (ha)	SUP. CAMPO (ha)	SUP. CAMPO DETER. CULT. DECLARADO (ha)	SUP. DEC. REDUCIDA (ha)	SUP. RESUELTA (ha)
-1492307	21-058-027-00015-004	62000 PASTOS PERMANENTES DE 5 O MAS AÑOS-SIN VARIEDAD	S 418	14,80	0,05	0,05	0,05		0,07			0,05	0,05
-1492306	21-058-027-00015-003	62000 PASTOS PERMANENTES DE 5 O MAS AÑOS-SIN VARIEDAD	S 418	3,60	0,46	0,46	0,46		0,54			0,46	0,46
-1492305	21-058-027-00015-001	62000 PASTOS PERMANENTES DE 5 O MAS AÑOS-SIN VARIEDAD	S 418	8,70	2,19	2,19	2,19		2,58			2,19	2,19
-20576	21-058-027-00014-062	62000 PASTOS PERMANENTES DE 5 O MAS AÑOS-SIN VARIEDAD	S 418	20,00	7,86	7,86	7,86		7,86			7,86	7,86
-20575	21-058-027-00014-061	62000 PASTOS PERMANENTES DE 5 O MAS AÑOS-SIN VARIEDAD	S 418	48,10	0,01	0,01	0,01		0,02			0,01	0,01
-20573	21-058-027-00014-058	62000 PASTOS PERMANENTES DE 5 O MAS AÑOS-SIN VARIEDAD	S 418	14,20	0,09	0,09	0,09		0,12			0,09	0,09
-20572	21-058-027-00014-057	62000 PASTOS PERMANENTES DE 5 O MAS AÑOS-SIN VARIEDAD	S 418	9,30	1,74	1,74	1,74		1,74			1,74	1,74
-20571	21-058-027-00014-055	62000 PASTOS PERMANENTES DE 5 O MAS AÑOS-SIN VARIEDAD	S 418	12,90	7,80	7,80	7,80		7,80			7,80	7,80
-20570	21-058-027-00014-053	62000 PASTOS PERMANENTES DE 5 O MAS AÑOS-SIN VARIEDAD	S 418	15,30	3,32	3,32	3,32		3,91			3,32	3,32
-20569	21-058-027-00014-052	62000 PASTOS PERMANENTES DE 5 O MAS AÑOS-SIN VARIEDAD	S 418	10,70	1,03	1,03	1,03		4,11			1,03	1,03
-20568	21-058-027-00014-051	62000 PASTOS PERMANENTES DE 5 O MAS AÑOS-SIN VARIEDAD	S 418	9,20	0,78	0,78	0,78		2,22			0,78	0,78
-20567	21-058-027-00014-050	62000 PASTOS PERMANENTES DE 5 O MAS AÑOS-SIN VARIEDAD	S 418	14,80	4,37	4,37	4,37		4,37			4,37	4,37
-20565	21-058-027-00014-047	62000 PASTOS PERMANENTES DE 5 O MAS AÑOS-SIN VARIEDAD	S 418	11,80	2,94	2,94	2,94		2,94			2,94	2,94
-20564	21-058-027-00014-046	62000 PASTOS PERMANENTES DE 5 O MAS AÑOS-SIN VARIEDAD	S 418	12,80	0,10	0,10	0,10		0,12			0,10	0,10
-20563	21-058-027-00014-045	62000 PASTOS PERMANENTES DE 5 O MAS AÑOS-SIN VARIEDAD	S 418	15,60	0,29	0,26	0,26		0,29			0,26	0,26
-20562	21-058-027-00014-043	62000 PASTOS PERMANENTES DE 5 O MAS AÑOS-SIN VARIEDAD	S 418	9,60	0,20	0,20	0,20		0,20			0,20	0,20
-20561	21-058-027-00014-042	62000 PASTOS PERMANENTES DE 5 O MAS AÑOS-SIN VARIEDAD	S 418	7,00	3,00	3,00	3,00		3,00			3,00	3,00
5210308	21-058-027-00014-059	62000 PASTOS PERMANENTES DE 5 O MAS AÑOS-SIN VARIEDAD	S 418	13,80	0,26	0,26	0,26		0,48			0,26	0,26
1700000004750912	21-058-027-00024-003	62000 PASTOS PERMANENTES DE 5 O MAS AÑOS-SIN VARIEDAD	S 418	9,80	33,28	33,28	33,28		33,28			33,28	33,28
1700000004750913	21-058-027-00014-016	62000 PASTOS PERMANENTES DE 5 O MAS AÑOS-SIN VARIEDAD	S 418	12,90	25,21	25,21	25,21		25,21			25,21	25,21
1700000004750914	21-058-027-00014-015	62000 PASTOS PERMANENTES DE 5 O MAS AÑOS-SIN VARIEDAD	S 418	12,70	15,95	15,95	15,95		18,77			15,95	15,95
1700000004750915	21-058-027-00014-039	62000 PASTOS PERMANENTES DE 5 O MAS AÑOS-SIN VARIEDAD	S 418	13,60	2,55	2,55	2,55		3,00			2,55	2,55
1700000004750916	21-058-027-00014-023	62000 PASTOS PERMANENTES DE 5 O MAS AÑOS-SIN VARIEDAD	S 418	9,10	10,00	10,00	10,00		10,00			10,00	10,00
1700000004750917	21-058-027-00014-031	62000 PASTOS PERMANENTES DE 5 O MAS AÑOS-SIN VARIEDAD	S 418	19,50	7,56	4,30	4,30		7,56			4,30	4,30

(1) Superficie declarada admisible ajustada con la superficie comprometida.
(2) Factor de penalización valorando el alcance para el tipo de compromiso.Puede verificar la integridad de una copia de este documento mediante la lectura del código QR adjunto o mediante el acceso a la dirección <https://ws050.juntadeandalucia.es/verificarFirma> indicando el código de VERIFICACIÓN

FIRMADO POR

RAQUEL MARIA ESPIN CRESPO

17/12/2024

VERIFICACIÓN

Pk2jm6UYDU9J72AMTZUYRN3GET48NG

PÁG. 5920/9349



**INCIDENCIAS****INCIDENCIA DESCRIPCIÓN**

- 4272 Verifica que las líneas de declaración de las Solicitudes Únicas no tienen solapes con la capa de Retroactividad Gráfica (ambas de la misma campaña) a nivel de expediente/línea de declaración gráfica de la solicitud.
Ref:-1492304 Recinto:21-058-027-00014-00030 Cultivo: - Agregado de la referencia del recinto.:0 Zona de la referencia del recinto.:0 Superficie solapada.:27,28 Id. Incid.:101028540
Ref:-505063 Recinto:21-058-027-00014-00030 Cultivo: - Agregado de la referencia del recinto.:0 Zona de la referencia del recinto.:0 Superficie solapada.:21,74 Id. Incid.:101028541
Ref:170000004750917 Recinto:21-058-027-00014-00031 Cultivo: - Agregado de la referencia del recinto.:0 Zona de la referencia del recinto.:0 Superficie solapada.:3,26 Id. Incid.:101028543
Ref:-20563 Recinto:21-058-027-00014-00045 Cultivo: - Agregado de la referencia del recinto.:0 Zona de la referencia del recinto.:0 Superficie solapada.:0,03 Id. Incid.:101028542
- 100407 Explotación solicitada no forma parte de ningún organismo de control autorizado para la producción ecológica en Andalucía o fecha de inscripción posterior al plazo establecido (Anexo I. Criterios de Subvencionabilidad. Orden 28 de marzo de 2023).
Explotación:ES210580000027 Especie:PORCINO
- 100411 Recinto no admisible por no estar asociado en SIGGAN a una explotación ganadera (Artículo 10 de la Orden de 28 de marzo de 2023).
Ref:-1492301 Recinto:21-058-027-00014-00001 Cultivo:62000 PASTOS PERMANENTES DE 5 O MAS AÑOS-SIN VARIEDAD Secano
- 100424 Solicita recinto que no está comprometido para la operación.
Ref:-1492301 Recinto:21-058-027-00014-00001 Cultivo:62000 PASTOS PERMANENTES DE 5 O MAS AÑOS-SIN VARIEDAD Secano
Ref:-1492302 Recinto:21-058-027-00014-00003 Cultivo:62000 PASTOS PERMANENTES DE 5 O MAS AÑOS-SIN VARIEDAD Secano
Ref:-1492303 Recinto:21-058-027-00014-00007 Cultivo:62000 PASTOS PERMANENTES DE 5 O MAS AÑOS-SIN VARIEDAD Secano
Ref:-1492304 Recinto:21-058-027-00014-00030 Cultivo:62000 PASTOS PERMANENTES DE 5 O MAS AÑOS-SIN VARIEDAD Secano
Ref:-505063 Recinto:21-058-027-00014-00030 Cultivo:62000 PASTOS PERMANENTES DE 5 O MAS AÑOS-SIN VARIEDAD Secano
Ref:-694175 Recinto:21-058-027-00015-00002 Cultivo:62000 PASTOS PERMANENTES DE 5 O MAS AÑOS-SIN VARIEDAD Secano
Ref:-1492308 Recinto:21-058-027-00015-00005 Cultivo:62000 PASTOS PERMANENTES DE 5 O MAS AÑOS-SIN VARIEDAD Secano

Datos considerados para el Cálculo de la Carga Ganadera mínima y máxima del expediente

Explotación	Especie	Inscrito en Sipea y Admisible	Ugm Calculada para CG Mínima	Ugm Calculada para CG Máxima
ES210580000027	OVINA	SI	29,76	29,76
ES210580000027	PORCINO	NO	0,00	46,55
			<u>29,76</u>	<u>76,31</u>

Superficie determinada para Cálculo Carga Ganadera Mínima: 131,17 ha

Superficie determinada para Cálculo Carga Ganadera Máxima: 131,17 ha

Carga Ganadera Mínima Expediente: 0,23 ugm/ha

Carga Ganadera Máxima Expediente: 0,58 ugm/ha

Los importes del Grupo de Pago de pastos de este expediente han sido ajustados por no llegar a la carga ganadera mínima de 0,3

Recintos Determinados para el Cálculo de Carga Ganadera Mínima

REF.	REFERENCIA SIGPAC	CULTIVO	DESCRIPCIÓN CULTIVO	S/R	SUP. RESUELTA (ha)
-1492308	21-058-027-00015-00005	62000	PASTOS PERMANENTES DE 5 O MAS AÑOS-SIN VARIEDAD	S	0,02
-1492307	21-058-027-00015-00004	62000	PASTOS PERMANENTES DE 5 O MAS AÑOS-SIN VARIEDAD	S	0,05
-1492306	21-058-027-00015-00003	62000	PASTOS PERMANENTES DE 5 O MAS AÑOS-SIN VARIEDAD	S	0,46
-1492305	21-058-027-00015-00001	62000	PASTOS PERMANENTES DE 5 O MAS AÑOS-SIN VARIEDAD	S	2,19
-1492304	21-058-027-00014-00030	62000	PASTOS PERMANENTES DE 5 O MAS AÑOS-SIN VARIEDAD	S	0,00
-1492303	21-058-027-00014-00007	62000	PASTOS PERMANENTES DE 5 O MAS AÑOS-SIN VARIEDAD	S	0,75
-1492302	21-058-027-00014-00003	62000	PASTOS PERMANENTES DE 5 O MAS AÑOS-SIN VARIEDAD	S	0,67
-1492301	21-058-027-00014-00001	62000	PASTOS PERMANENTES DE 5 O MAS AÑOS-SIN VARIEDAD	S	1,59
-694175	21-058-027-00015-00002	62000	PASTOS PERMANENTES DE 5 O MAS AÑOS-SIN VARIEDAD	S	0,39
-505063	21-058-027-00014-00030	62000	PASTOS PERMANENTES DE 5 O MAS AÑOS-SIN VARIEDAD	S	0,00

(1) Superficie declarada admisible ajustada con la superficie comprometida.
(2) Factor de penalización valorando el alcance para el tipo de compromiso.Puede verificar la integridad de una copia de este documento mediante la lectura del código QR adjunto o mediante el acceso a la dirección <https://ws050.juntadeandalucia.es/verificarFirma> indicando el código de VERIFICACIÓN

FIRMADO POR

RAQUEL MARIA ESPIN CRESPO

17/12/2024

VERIFICACIÓN

Pk2jm6UYDU9J72AMTZUYRN3GET48NG

PÁG. 5921/9349



**Datos considerados para el Cálculo de la Carga Ganadera mínima y máxima del expediente****Recintos Determinados para el Cálculo de Garga Ganadera Mínima**

REF.	REFERENCIA SIGPAC	CULTIVO	DESCRIPCIÓN CULTIVO	SUP.	
				S/R	RESUELTA (ha)
-20576	21-058-027-00014-00062	62000	PASTOS PERMANENTES DE 5 O MAS AÑOS-SIN VARIEDAD	S	7,86
-20575	21-058-027-00014-00061	62000	PASTOS PERMANENTES DE 5 O MAS AÑOS-SIN VARIEDAD	S	0,01
-20573	21-058-027-00014-00058	62000	PASTOS PERMANENTES DE 5 O MAS AÑOS-SIN VARIEDAD	S	0,09
-20572	21-058-027-00014-00057	62000	PASTOS PERMANENTES DE 5 O MAS AÑOS-SIN VARIEDAD	S	1,74
-20571	21-058-027-00014-00055	62000	PASTOS PERMANENTES DE 5 O MAS AÑOS-SIN VARIEDAD	S	7,80
-20570	21-058-027-00014-00053	62000	PASTOS PERMANENTES DE 5 O MAS AÑOS-SIN VARIEDAD	S	3,32
-20569	21-058-027-00014-00052	62000	PASTOS PERMANENTES DE 5 O MAS AÑOS-SIN VARIEDAD	S	1,03
-20568	21-058-027-00014-00051	62000	PASTOS PERMANENTES DE 5 O MAS AÑOS-SIN VARIEDAD	S	0,78
-20567	21-058-027-00014-00050	62000	PASTOS PERMANENTES DE 5 O MAS AÑOS-SIN VARIEDAD	S	4,37
-20565	21-058-027-00014-00047	62000	PASTOS PERMANENTES DE 5 O MAS AÑOS-SIN VARIEDAD	S	2,94
-20564	21-058-027-00014-00046	62000	PASTOS PERMANENTES DE 5 O MAS AÑOS-SIN VARIEDAD	S	0,10
-20563	21-058-027-00014-00045	62000	PASTOS PERMANENTES DE 5 O MAS AÑOS-SIN VARIEDAD	S	0,26
-20562	21-058-027-00014-00043	62000	PASTOS PERMANENTES DE 5 O MAS AÑOS-SIN VARIEDAD	S	0,20
-20561	21-058-027-00014-00042	62000	PASTOS PERMANENTES DE 5 O MAS AÑOS-SIN VARIEDAD	S	3,00
5210308	21-058-027-00014-00059	62000	PASTOS PERMANENTES DE 5 O MAS AÑOS-SIN VARIEDAD	S	0,26
1700000004750912	21-058-027-00024-00003	62000	PASTOS PERMANENTES DE 5 O MAS AÑOS-SIN VARIEDAD	S	33,28
1700000004750913	21-058-027-00014-00016	62000	PASTOS PERMANENTES DE 5 O MAS AÑOS-SIN VARIEDAD	S	25,21
1700000004750914	21-058-027-00014-00015	62000	PASTOS PERMANENTES DE 5 O MAS AÑOS-SIN VARIEDAD	S	15,95
1700000004750915	21-058-027-00014-00039	62000	PASTOS PERMANENTES DE 5 O MAS AÑOS-SIN VARIEDAD	S	2,55
1700000004750916	21-058-027-00014-00023	62000	PASTOS PERMANENTES DE 5 O MAS AÑOS-SIN VARIEDAD	S	10,00
1700000004750917	21-058-027-00014-00031	62000	PASTOS PERMANENTES DE 5 O MAS AÑOS-SIN VARIEDAD	S	4,30

Recintos Determinados para el Cálculo de Garga Ganadera Máxima

REF.	REFERENCIA SIGPAC	CULTIVO	DESCRIPCIÓN CULTIVO	SUP.	
				S/R	RESUELTA (ha)
-1492308	21-058-027-00015-00005	62000	PASTOS PERMANENTES DE 5 O MAS AÑOS-SIN VARIEDAD	S	0,02
-1492307	21-058-027-00015-00004	62000	PASTOS PERMANENTES DE 5 O MAS AÑOS-SIN VARIEDAD	S	0,05
-1492306	21-058-027-00015-00003	62000	PASTOS PERMANENTES DE 5 O MAS AÑOS-SIN VARIEDAD	S	0,46
-1492305	21-058-027-00015-00001	62000	PASTOS PERMANENTES DE 5 O MAS AÑOS-SIN VARIEDAD	S	2,19
-1492304	21-058-027-00014-00030	62000	PASTOS PERMANENTES DE 5 O MAS AÑOS-SIN VARIEDAD	S	0,00
-1492303	21-058-027-00014-00007	62000	PASTOS PERMANENTES DE 5 O MAS AÑOS-SIN VARIEDAD	S	0,75
-1492302	21-058-027-00014-00003	62000	PASTOS PERMANENTES DE 5 O MAS AÑOS-SIN VARIEDAD	S	0,67
-1492301	21-058-027-00014-00001	62000	PASTOS PERMANENTES DE 5 O MAS AÑOS-SIN VARIEDAD	S	1,59
-694175	21-058-027-00015-00002	62000	PASTOS PERMANENTES DE 5 O MAS AÑOS-SIN VARIEDAD	S	0,39
-505063	21-058-027-00014-00030	62000	PASTOS PERMANENTES DE 5 O MAS AÑOS-SIN VARIEDAD	S	0,00
-20576	21-058-027-00014-00062	62000	PASTOS PERMANENTES DE 5 O MAS AÑOS-SIN VARIEDAD	S	7,86
-20575	21-058-027-00014-00061	62000	PASTOS PERMANENTES DE 5 O MAS AÑOS-SIN VARIEDAD	S	0,01
-20573	21-058-027-00014-00058	62000	PASTOS PERMANENTES DE 5 O MAS AÑOS-SIN VARIEDAD	S	0,09

(1) Superficie declarada admisible ajustada con la superficie comprometida.
(2) Factor de penalización valorando el alcance para el tipo de compromiso.

Puede verificar la integridad de una copia de este documento mediante la lectura del código QR adjunto o mediante el acceso a la dirección <https://ws050.juntadeandalucia.es/verificarFirma> indicando el código de VERIFICACIÓN

FIRMADO POR	RAQUEL MARIA ESPIN CRESPO	17/12/2024	
VERIFICACIÓN	Pk2jm6UYDU9J72AMTZUYRN3GET48NG	PÁG. 5922/9349	

**Datos considerados para el Cálculo de la Carga Ganadera mínima y máxima del expediente****Recintos Determinados para el Cálculo de Garga Ganadera Máxima**

REF.	REFERENCIA SIGPAC	CULTIVO	DESCRIPCIÓN CULTIVO	SUP.	
				S/R	RESUELTA (ha)
-20572	21-058-027-00014-00057	62000	PASTOS PERMANENTES DE 5 O MAS AÑOS-SIN VARIEDAD	S	1,74
-20571	21-058-027-00014-00055	62000	PASTOS PERMANENTES DE 5 O MAS AÑOS-SIN VARIEDAD	S	7,80
-20570	21-058-027-00014-00053	62000	PASTOS PERMANENTES DE 5 O MAS AÑOS-SIN VARIEDAD	S	3,32
-20569	21-058-027-00014-00052	62000	PASTOS PERMANENTES DE 5 O MAS AÑOS-SIN VARIEDAD	S	1,03
-20568	21-058-027-00014-00051	62000	PASTOS PERMANENTES DE 5 O MAS AÑOS-SIN VARIEDAD	S	0,78
-20567	21-058-027-00014-00050	62000	PASTOS PERMANENTES DE 5 O MAS AÑOS-SIN VARIEDAD	S	4,37
-20565	21-058-027-00014-00047	62000	PASTOS PERMANENTES DE 5 O MAS AÑOS-SIN VARIEDAD	S	2,94
-20564	21-058-027-00014-00046	62000	PASTOS PERMANENTES DE 5 O MAS AÑOS-SIN VARIEDAD	S	0,10
-20563	21-058-027-00014-00045	62000	PASTOS PERMANENTES DE 5 O MAS AÑOS-SIN VARIEDAD	S	0,26
-20562	21-058-027-00014-00043	62000	PASTOS PERMANENTES DE 5 O MAS AÑOS-SIN VARIEDAD	S	0,20
-20561	21-058-027-00014-00042	62000	PASTOS PERMANENTES DE 5 O MAS AÑOS-SIN VARIEDAD	S	3,00
5210308	21-058-027-00014-00059	62000	PASTOS PERMANENTES DE 5 O MAS AÑOS-SIN VARIEDAD	S	0,26
1700000004750912	21-058-027-00024-00003	62000	PASTOS PERMANENTES DE 5 O MAS AÑOS-SIN VARIEDAD	S	33,28
1700000004750913	21-058-027-00014-00016	62000	PASTOS PERMANENTES DE 5 O MAS AÑOS-SIN VARIEDAD	S	25,21
1700000004750914	21-058-027-00014-00015	62000	PASTOS PERMANENTES DE 5 O MAS AÑOS-SIN VARIEDAD	S	15,95
1700000004750915	21-058-027-00014-00039	62000	PASTOS PERMANENTES DE 5 O MAS AÑOS-SIN VARIEDAD	S	2,55
1700000004750916	21-058-027-00014-00023	62000	PASTOS PERMANENTES DE 5 O MAS AÑOS-SIN VARIEDAD	S	10,00
1700000004750917	21-058-027-00014-00031	62000	PASTOS PERMANENTES DE 5 O MAS AÑOS-SIN VARIEDAD	S	4,30

Incidencias de carga ganadera**INCIDENCIA DESCRIPCIÓN**

4272	<p>Verifica que las líneas de declaración de las Solicitudes Únicas no tienen solapes con la capa de Retroactividad Gráfica (ambas de la misma campaña) a nivel de expediente/línea de declaración gráfica de la solicitud.</p> <p>Ref:-1492304 Recinto:21-058-027-00014-00030 Cultivo: - Agregado de la referencia del recinto.:0 Zona de la referencia del recinto.:0 Superficie solapada.:27,28 Id. Incid.:5085643</p> <p>Ref:-505063 Recinto:21-058-027-00014-00030 Cultivo: - Agregado de la referencia del recinto.:0 Zona de la referencia del recinto.:0 Superficie solapada.:21,74 Id. Incid.:5085644</p> <p>Ref:-20563 Recinto:21-058-027-00014-00045 Cultivo: - Agregado de la referencia del recinto.:0 Zona de la referencia del recinto.:0 Superficie solapada.:0,03 Id. Incid.:5085645</p> <p>Ref:1700000004750917 Recinto:21-058-027-00014-00031 Cultivo: - Agregado de la referencia del recinto.:0 Zona de la referencia del recinto.:0 Superficie solapada.:3,26 Id. Incid.:5085646</p>
100407	<p>Explotación solicitada no forma parte de ningún organismo de control autorizado para la producción ecológica en Andalucía o fecha de inscripción posterior al plazo establecido (Anexo I. Criterios de Subvencionabilidad. Orden 28 de marzo de 2023).</p> <p>Explotación:ES210580000027 Especie:PORCINO</p>

(1) Superficie declarada admisible ajustada con la superficie comprometida.
(2) Factor de penalización valorando el alcance para el tipo de compromiso.

Puede verificar la integridad de una copia de este documento mediante la lectura del código QR adjunto o mediante el acceso a la dirección <https://ws050.juntadeandalucia.es/verificarFirma> indicando el código de VERIFICACIÓN

FIRMADO POR	RAQUEL MARIA ESPIN CRESPO	17/12/2024	
VERIFICACIÓN	Pk2jm6UYDU9J72AMTZUYRN3GET48NG	PÁG. 5923/9349	

**APELLIDOS Y NOMBRE / RAZÓN SOCIAL**

CHANZAPRE HB, S.L.

NIF
8169EXPEDIENTE**
1282063**ANUALIDAD DE PAGO**
1ª**IMPORTES POR ANUALIDAD**

	2023	2024	2025	2026	2027
IMPORTE MÁXIMO SUBVENCIONABLE	5.602,30 €	5.602,30 €	4.668,58 €	4.668,58 €	4.668,58 €
IMPORTE MEDIO DE TRANSFERENCIA (€/ha)	69,01 €	69,01 €	57,51 €	57,51 €	57,51 €

RESUMEN DE UNIDADES

Cód	GRUPO DE PAGO	Sup. Dec. Admisible (ha)	Sup. Comprometida (ha)	Sup. ajustada compromiso (1) (ha)	% sobredec.	Sup. Resuelta (ha)	Importe Declarado	Importe Topado	Importe Resuelto	Importe tras sobredec.
418	PASTOS ASOCIADOS A GANADERÍA ECOLÓGICA	81,18		81,18	0,00	81,18	7.759,23	5.602,30	5.602,30	5.602,30
TOTAL		81,18	81,18	81,18		81,18	7.759,23	5.602,30	5.602,30	5.602,30

APLICACIÓN DE REDUCCIONES Y PENALIZACIONES

GRUPO DE PAGO	Importe Calculado	Importe prereduc.	Criterios de subvencionabilidad y compromisos	Presentación tardía	Omisión declaración	Condicionidad	IMPORTE (Euros) RESUELTO
PASTOS ASOCIADOS A GANADERÍA	5.602,30	5.602,30	0,00	0,00	0,00	0,00	5.602,30
TOTAL	5.602,30	5.602,30					5.602,30

RESUMEN DE PAGOS**IMPORTE (Euros)**

	RESUELTO	FEADER	MAPA	CAPADR
PASTOS ASOCIADOS A GANADERÍA ECOLÓGICA - Pago realizado	5.602,30 €	4.761,96 €	549,59 €	290,75 €

RECINTOS RESUELTOS

REE	REFERENCIA SIGPAC	CULTIVO	DESCRIPCIÓN CULTIVO	S/R G.PAGO	PEND. MEDIA (%)	SUP. DEC. ADMISIBLE (ha)	SUP. COMPROM. (ha)	SUP. AJUSTADA COMPROM. (1) (ha)	SUP. CONV. SIGPAC (ha)	SUP. CERTIF. (ha)	SUP. CAMPO (ha)	SUP. CAMPO DETER. CULT. DECLARADO (ha)	SUP. DEC. REDUCIDA (ha)	SUP. RESUELTA (ha)
5278501	21-008-006-00075-001	62000	PASTOS PERMANENTES DE 5 O MAS AÑOS-SIN VARIEDAD	S 418	4,80	6,97	6,97	6,97		6,97			6,97	6,97
5278502	21-008-006-00075-002	62000	PASTOS PERMANENTES DE 5 O MAS AÑOS-SIN VARIEDAD	S 418	9,40	4,85	4,85	4,85		4,85			4,85	4,85
5278510	21-008-006-00011-005	62000	PASTOS PERMANENTES DE 5 O MAS AÑOS-SIN VARIEDAD	S 418	9,10	67,49	67,49	67,49		67,49			67,49	67,49
5278511	21-008-006-00011-006	62000	PASTOS PERMANENTES DE 5 O MAS AÑOS-SIN VARIEDAD	S 418	6,90	1,87	1,87	1,87		1,87			1,87	1,87

(1) Superficie declarada admisible ajustada con la superficie comprometida.
(2) Factor de penalización valorando el alcance para el tipo de compromiso.

Puede verificar la integridad de una copia de este documento mediante la lectura del código QR adjunto o mediante el acceso a la dirección <https://ws050.juntadeandalucia.es/verificarFirma> indicando el código de VERIFICACIÓN

FIRMADO POR

RAQUEL MARIA ESPIN CRESPO

17/12/2024

VERIFICACIÓN

Pk2jm6UYDU9J72AMTZUYRN3GET48NG

PÁG. 5924/9349



**Datos considerados para el Cálculo de la Carga Ganadera mínima y máxima del expediente**

Explotación	Especie	Inscrito en Sipea y Admisible	Ugm Calculada para CG Mínima	Ugm Calculada para CG Máxima
ES210080000031	BOVINA	SI	17,30	17,30
			17,30	17,30

Superficie determinada para Cálculo Carga Ganadera Mínima: 81,18 ha

Superficie determinada para Cálculo Carga Ganadera Máxima: 81,18 ha

Carga Ganadera Mínima Expediente: 0,21 ugm/ha

Carga Ganadera Máxima Expediente: 0,21 ugm/ha

Los importes del Grupo de Pago de pastos de este expediente han sido ajustados por no llegar a la carga ganadera mínima de 0,3

Recintos Determinados para el Cálculo de Garga Ganadera Mínima

REF.	REFERENCIA SIGPAC	CULTIVO	DESCRIPCIÓN CULTIVO	S/R	SUP. RESUELTA (ha)
5278501	21-008-006-00075-00001	62000	PASTOS PERMANENTES DE 5 O MAS AÑOS-SIN VARIEDAD	S	6,97
5278502	21-008-006-00075-00002	62000	PASTOS PERMANENTES DE 5 O MAS AÑOS-SIN VARIEDAD	S	4,85
5278510	21-008-006-00011-00005	62000	PASTOS PERMANENTES DE 5 O MAS AÑOS-SIN VARIEDAD	S	67,49
5278511	21-008-006-00011-00006	62000	PASTOS PERMANENTES DE 5 O MAS AÑOS-SIN VARIEDAD	S	1,87

Recintos Determinados para el Cálculo de Garga Ganadera Máxima

REF.	REFERENCIA SIGPAC	CULTIVO	DESCRIPCIÓN CULTIVO	S/R	SUP. RESUELTA (ha)
5278501	21-008-006-00075-00001	62000	PASTOS PERMANENTES DE 5 O MAS AÑOS-SIN VARIEDAD	S	6,97
5278502	21-008-006-00075-00002	62000	PASTOS PERMANENTES DE 5 O MAS AÑOS-SIN VARIEDAD	S	4,85
5278510	21-008-006-00011-00005	62000	PASTOS PERMANENTES DE 5 O MAS AÑOS-SIN VARIEDAD	S	67,49
5278511	21-008-006-00011-00006	62000	PASTOS PERMANENTES DE 5 O MAS AÑOS-SIN VARIEDAD	S	1,87

(1) Superficie declarada admisible ajustada con la superficie comprometida.
(2) Factor de penalización valorando el alcance para el tipo de compromiso.Puede verificar la integridad de una copia de este documento mediante la lectura del código QR adjunto o mediante el acceso a la dirección <https://ws050.juntadeandalucia.es/verificarFirma> indicando el código de VERIFICACIÓN

FIRMADO POR

RAQUEL MARIA ESPIN CRESPO

17/12/2024

VERIFICACIÓN

Pk2jm6UYDU9J72AMTZUYRN3GET48NG

PÁG. 5925/9349



**APELLIDOS Y NOMBRE / RAZÓN SOCIAL**

CHARMEPARCELA AGROPECUARIA LDA

NIF

***9889*

EXPEDIENTE

1245660

ANUALIDAD DE PAGO

1ª

IMPORTES POR ANUALIDAD

	2023	2024	2025	2026	2027
IMPORTE MÁXIMO SUBVENCIONABLE	7.048,47 €	7.048,47 €	5.873,73 €	5.873,73 €	5.873,73 €
IMPORTE MEDIO DE TRANSFERENCIA (€/ha)	98,58 €	98,58 €	82,15 €	82,15 €	82,15 €

RESUMEN DE UNIDADES

Cód	GRUPO DE PAGO	Sup. Dec. Admisible (ha)	Sup. Comprometida (ha)	Sup. ajustada compromiso (1) (ha)	% sobredec.	Sup. Resuelta (ha)	Importe Declarado	Importe Topado	Importe Resuelto	Importe tras sobredec.
418	PASTOS ASOCIADOS A GANADERÍA ECOLÓGICA	71,50		71,50	0,00	71,50	7.048,47	7.048,47	7.048,47	7.048,47
TOTAL		71,50	71,50	71,50		71,50	7.048,47	7.048,47	7.048,47	7.048,47

APLICACIÓN DE REDUCCIONES Y PENALIZACIONES

GRUPO DE PAGO	Importe Calculado	Importe prereduc.	Criterios de subvencionabilidad y compromisos	Presentación tardía	Omisión declaración	Condicionalidad	IMPORTE (Euros) RESUELTO
PASTOS ASOCIADOS A GANADERÍA	7.048,47	7.048,47	0,00	0,00	0,00	0,00	7.048,47
TOTAL	7.048,47	7.048,47					7.048,47

RESUMEN DE PAGOS**IMPORTE (Euros)**

	RESUELTO	FEADER	MAPA	CAPADR
PASTOS ASOCIADOS A GANADERÍA ECOLÓGICA - Pago realizado	7.048,47 €	5.991,20 €	691,45 €	365,82 €

RECINTOS RESUELTOS

REE.	REFERENCIA SIGPAC	CULTIVO	DESCRIPCIÓN CULTIVO	S/R G.PAGO	PEND. MEDIA (%)	SUP. DEC. ADMISIBLE (ha)	SUP. COMPROM. (ha)	SUP. AJUSTADA COMPROM. (1) (ha)	SUP. CONV. SIGPAC (ha)	SUP. CERTIF. (ha)	SUP. CAMPO (ha)	SUP. CAMPO DECLARADO (ha)	SUP. DEC. REDUCIDA (ha)	SUP. RESUELTA (ha)
-1372865	21-031-006-00009-042	62000	PASTOS PERMANENTES DE 5 O MAS AÑOS-SIN VARIEDAD	S 418	12,30	0,96	0,96	0,96		5,65			0,96	0,96
5542623	21-031-006-00009-025	62000	PASTOS PERMANENTES DE 5 O MAS AÑOS-SIN VARIEDAD	S 418	10,50	35,40	35,40	35,40		38,33			35,40	35,40
5542624	21-031-006-00009-042	62000	PASTOS PERMANENTES DE 5 O MAS AÑOS-SIN VARIEDAD	S 418	12,30	9,28	9,28	9,28		54,62			9,28	9,28
5542625	21-031-006-00009-043	62000	PASTOS PERMANENTES DE 5 O MAS AÑOS-SIN VARIEDAD	S 418	8,60	25,86	25,86	25,86		26,16			25,86	25,86

INCIDENCIAS**INCIDENCIA DESCRIPCIÓN**

3790	Recinto declarado inactivo Ref:-1601423 Recinto:21-031-006-00009-00021 Cultivo: -
100402	Recinto solicitado no forma parte de ningún organismo de control autorizado para la producción ecológica en Andalucía o fecha de inscripción posterior al plazo establecido (Anexo I. Criterios de Subvencionabilidad. Orden 28 de marzo de 2023). Ref:-1601423 Recinto:21-031-006-00009-00021 Cultivo:62000 PASTOS PERMANENTES DE 5 O MAS AÑOS-SIN VARIEDAD Secano
100424	Solicita recinto que no está comprometido para la operación. Ref:-1601423 Recinto:21-031-006-00009-00021 Cultivo:62000 PASTOS PERMANENTES DE 5 O MAS AÑOS-SIN VARIEDAD Secano

(1) Superficie declarada admisible ajustada con la superficie comprometida.
(2) Factor de penalización valorando el alcance para el tipo de compromiso.

Puede verificar la integridad de una copia de este documento mediante la lectura del código QR adjunto o mediante el acceso a la dirección <https://ws050.juntadeandalucia.es/verificarFirma> indicando el código de VERIFICACIÓN

FIRMADO POR

RAQUEL MARIA ESPIN CRESPO

17/12/2024

VERIFICACIÓN

Pk2jm6UYDU9J72AMTZUYRN3GET48NG

PÁG. 5926/9349



**Datos considerados para el Cálculo de la Carga Ganadera mínima y máxima del expediente**

Explotación	Especie	Inscrito en Sipea y Admisible	Ugm Calculada para CG Mínima	Ugm Calculada para CG Máxima
ES210310000292	BOVINA	SI	41,07	41,07
			41,07	41,07

Superficie determinada para Cálculo Carga Ganadera Mínima: 71,50 ha

Superficie determinada para Cálculo Carga Ganadera Máxima: 113,13 ha

Carga Ganadera Mínima Expediente: 0,57 ugm/ha

Carga Ganadera Máxima Expediente: 0,36 ugm/ha

Recintos Determinados para el Cálculo de Garga Ganadera Mínima

REF.	REFERENCIA SIGPAC	CULTIVO	DESCRIPCIÓN CULTIVO	S/R	SUP. RESUELTA (ha)
-1372865	21-031-006-00009-00042	62000	PASTOS PERMANENTES DE 5 O MAS AÑOS-SIN VARIEDAD	S	0,96
5542623	21-031-006-00009-00025	62000	PASTOS PERMANENTES DE 5 O MAS AÑOS-SIN VARIEDAD	S	35,40
5542624	21-031-006-00009-00042	62000	PASTOS PERMANENTES DE 5 O MAS AÑOS-SIN VARIEDAD	S	9,28
5542625	21-031-006-00009-00043	62000	PASTOS PERMANENTES DE 5 O MAS AÑOS-SIN VARIEDAD	S	25,86

Recintos Determinados para el Cálculo de Garga Ganadera Máxima

REF.	REFERENCIA SIGPAC	CULTIVO	DESCRIPCIÓN CULTIVO	S/R	SUP. RESUELTA (ha)
-1601423	21-031-006-00009-00021	62000	PASTOS PERMANENTES DE 5 O MAS AÑOS-SIN VARIEDAD	S	41,63
-1372865	21-031-006-00009-00042	62000	PASTOS PERMANENTES DE 5 O MAS AÑOS-SIN VARIEDAD	S	0,96
5542623	21-031-006-00009-00025	62000	PASTOS PERMANENTES DE 5 O MAS AÑOS-SIN VARIEDAD	S	35,40
5542624	21-031-006-00009-00042	62000	PASTOS PERMANENTES DE 5 O MAS AÑOS-SIN VARIEDAD	S	9,28
5542625	21-031-006-00009-00043	62000	PASTOS PERMANENTES DE 5 O MAS AÑOS-SIN VARIEDAD	S	25,86

(1) Superficie declarada admisible ajustada con la superficie comprometida.
(2) Factor de penalización valorando el alcance para el tipo de compromiso.Puede verificar la integridad de una copia de este documento mediante la lectura del código QR adjunto o mediante el acceso a la dirección <https://ws050.juntadeandalucia.es/verificarFirma> indicando el código de VERIFICACIÓN

FIRMADO POR

RAQUEL MARIA ESPIN CRESPO

17/12/2024

VERIFICACIÓN

Pk2jm6UYDU9J72AMTZUYRN3GET48NG

PÁG. 5927/9349



**APELLIDOS Y NOMBRE / RAZÓN SOCIAL**

CHAVES CARDENO AURORA REMEDIOS

NIF

***7317*

EXPEDIENTE

1261762

ANUALIDAD DE PAGO

1ª

IMPORTES POR ANUALIDAD

	2023	2024	2025	2026	2027
IMPORTE MÁXIMO SUBVENCIONABLE	1.154,22 €	1.154,22 €	1.154,22 €	961,85 €	961,85 €
IMPORTE MEDIO DE TRANSFERENCIA (€/ha)	297,48 €	297,48 €	297,48 €	247,90 €	247,90 €

RESUMEN DE UNIDADES

Cód	GRUPO DE PAGO	Sup. Dec. Admisible (ha)	Sup. Comprometida (ha)	Sup. ajustada compromiso (1) (ha)	% sobredec.	Sup. Resuelta (ha)	Importe Declarado	Importe Topado	Importe Resuelto	Importe tras sobredec.
419	OLIVAR	3,88		3,88	0,00	3,88	1.154,22	1.154,22	1.154,22	1.154,22
TOTAL		3,88	3,88	3,88		3,88	1.154,22	1.154,22	1.154,22	1.154,22

APLICACIÓN DE REDUCCIONES Y PENALIZACIONES

GRUPO DE PAGO	Importe Calculado	Importe prereduc.	Criterios de subvencionabilidad y compromisos	Presentación tardía	Omisión declaración	Condicionalidad	IMPORTE (Euros) RESUELTO
OLIVAR	1.154,22	1.154,22	0,00	0,00	0,00	0,00	1.154,22
TOTAL	1.154,22	1.154,22					1.154,22

RESUMEN DE PAGOS**IMPORTE (Euros)**

	RESUELTO	FEADER	MAPA	CAPADR
OLIVAR - Pago realizado	1.154,22 €	981,09 €	113,23 €	59,90 €

RECINTOS RESUELTOS

REF.	REFERENCIA SIGPAC	CULTIVO	DESCRIPCIÓN CULTIVO	S/R	G.PAGO	PEND. MEDIA (%)	SUP. DEC. ADMISIBLE (ha)	SUP. COMPROM. (ha)	SUP. AJUSTADA COMPR.(1) (ha)	SUP. CONY. SIGPAC (ha)	SUP. CERTIE (ha)	SUP. CAMPO (ha)	SUP. CAMPO DETER. CULT. DECLARADO (ha)	SUP. DEC. REDUCIDA (ha)	SUP. RESUELTA (ha)
5285138	21-029-006-00031-003	101007	OLIVAR-MANZANILLA	S	419	8,10	3,88	3,88	3,88		3,88			3,88	3,88

(1) Superficie declarada admisible ajustada con la superficie comprometida.
(2) Factor de penalización valorando el alcance para el tipo de compromiso.

Puede verificar la integridad de una copia de este documento mediante la lectura del código QR adjunto o mediante el acceso a la dirección <https://ws050.juntadeandalucia.es/verificarFirma> indicando el código de VERIFICACIÓN

FIRMADO POR

RAQUEL MARIA ESPIN CRESPO

17/12/2024

VERIFICACIÓN

Pk2jm6UYDU9J72AMTZUYRN3GET48NG

PÁG. 5928/9349





<u>APELLIDOS Y NOMBRE / RAZÓN SOCIAL</u>	<u>NIF</u>	<u>EXPEDIENTE</u>	<u>ANUALIDAD DE PAGO</u>		
COMUNIDAD DE BIENES HERMANOS VAZQUEZ	***9015*	1283201	1ª		
IMPORTE POR ANUALIDAD					
	2023	2024	2025	2026	2027
IMPORTE MÁXIMO SUBVENCIONABLE	8.921,29 €	8.921,29 €	7.501,84 €	7.434,41 €	7.434,41 €
IMPORTE MEDIO DE TRANSFERENCIA (€/ha)	65,78 €	65,78 €	55,31 €	54,81 €	54,81 €

<u>RESUMEN DE UNIDADES</u>	<u>Sup. Dec. Admisible (ha)</u>	<u>Sup. Comprometida (ha)</u>	<u>Sup. ajustada compromiso (1) (ha)</u>	<u>% sobredecc.</u>	<u>Sup. Resuelta (ha)</u>	<u>Importe Declarado</u>	<u>Importe Topado</u>	<u>Importe Resuelto</u>	<u>Importe tras sobredecc.</u>
Cód	GRUPO DE PAGO								
418	PASTOS ASOCIADOS A GANADERÍA ECOLÓGICA	134,27		134,27	0,00	134,27	10.899,00	8.516,72	8.516,72
419	OLIVAR	1,36		1,36	0,00	1,36	404,57	404,57	404,57
TOTAL		135,63	135,63	135,63		135,63	11.303,57	8.921,29	8.921,29

<u>GRUPO DE PAGO</u>	<u>Importe Calculado</u>	<u>Importe prereduc.</u>	<u>Importe subvencionabilidad y compromisos</u>	<u>Presentación tardía</u>	<u>Omisión declaración</u>	<u>Condicionalidad</u>	<u>IMPORTE (Euros) RESUELTO</u>
OLIVAR	404,57	404,57	0,00	0,00	0,00	0,00	404,57
PASTOS ASOCIADOS A GANADERÍA	8.516,72	8.516,72	0,00	0,00	0,00	0,00	8.516,72
TOTAL	8.921,29	8.921,29					8.921,29

<u>RESUMEN DE PAGOS</u>	<u>IMPORTE (Euros)</u>			
	<u>RESUELTO</u>	<u>FEADER</u>	<u>MAPA</u>	<u>CAPADR</u>
OLIVAR - Pago realizado	404,57 €	343,88 €	39,69 €	21,00 €
PASTOS ASOCIADOS A GANADERÍA ECOLÓGICA - Pago realizado	8.516,72 €	7.239,21 €	835,49 €	442,02 €
TOTAL	8.921,29 €	7.583,09 €	875,18 €	463,02 €

<u>RECINTOS RESUELTOS</u>	<u>REF.</u>	<u>REFERENCIA SIGPAC</u>	<u>CULTIVO DESCRIPCIÓN CULTIVO</u>	<u>S/R G.PAGO</u>	<u>PEND. MEDIA (%)</u>	<u>SUP. DEC. ADMISIBLE (ha)</u>	<u>SUP. COMPROM. (ha)</u>	<u>SUP. AJUSTADA COMPROM. (1) (ha)</u>	<u>SUP. CONV. SIGPAC (ha)</u>	<u>SUP. CERTIF. (ha)</u>	<u>SUP. CAMPO (ha)</u>	<u>SUP. CAMPO DETER. CULT. DECLARADO (ha)</u>	<u>SUP. DEC. REDUCIDA (ha)</u>	<u>SUP. RESUELTA (ha)</u>
	6856019	21-031-007-00163-001	62000 PASTOS PERMANENTES DE 5 O MAS AÑOS-SIN VARIEDAD	S 418	30,00	0,22	0,22	0,22		0,63			0,22	0,22
	6856059	21-031-007-00164-002	62000 PASTOS PERMANENTES DE 5 O MAS AÑOS-SIN VARIEDAD	S 418	35,90	5,00	5,00	5,00		11,11			5,00	5,00
	6856060	21-031-007-00164-003	62000 PASTOS PERMANENTES DE 5 O MAS AÑOS-SIN VARIEDAD	S 418	31,50	4,99	4,99	4,99		11,09			4,99	4,99
	6856061	21-031-007-00164-004	62000 PASTOS PERMANENTES DE 5 O MAS AÑOS-SIN VARIEDAD	S 418	32,90	0,20	0,20	0,20		0,44			0,20	0,20
	6856062	21-031-007-00164-007	62000 PASTOS PERMANENTES DE 5 O MAS AÑOS-SIN VARIEDAD	S 418	30,10	2,19	2,19	2,19		3,98			2,19	2,19
	6856063	21-031-007-00164-009	62000 PASTOS PERMANENTES DE 5 O MAS AÑOS-SIN VARIEDAD	S 418	24,20	0,01	0,01	0,01		0,03			0,01	0,01
	6856064	21-031-007-00164-016	62000 PASTOS PERMANENTES DE 5 O MAS AÑOS-SIN VARIEDAD	S 418	31,00	0,03	0,03	0,03		0,10			0,03	0,03
	6856068	21-031-007-00165-010	62000 PASTOS PERMANENTES DE 5 O MAS AÑOS-SIN VARIEDAD	S 418	27,40	72,52	72,52	72,52		131,85			72,52	72,52
	6921768	21-031-007-00166-004	62000 PASTOS PERMANENTES DE 5 O MAS AÑOS-SIN VARIEDAD	S 418	15,80	49,11	49,11	49,11		65,48			49,11	49,11
	1700000007176291	21-031-003-00142-018	101216 OLIVAR-MANZANILLA DE HUELVA	S 419	36,30	0,01	0,01	0,01		0,01			0,01	0,01
	1700000007176292	21-031-007-00165-003	101216 OLIVAR-MANZANILLA DE HUELVA	S 419	12,90	0,49	0,49	0,49		0,49			0,49	0,49
	1700000007176293	21-031-003-00142-011	101216 OLIVAR-MANZANILLA DE HUELVA	S 419	43,00	0,42	0,42	0,42		0,42			0,42	0,42
	1700000007176294	21-031-003-00142-005	101216 OLIVAR-MANZANILLA DE HUELVA	S 419	40,00	0,14	0,14	0,14		0,14			0,14	0,14
	1700000007176295	21-031-003-00142-002	101216 OLIVAR-MANZANILLA DE HUELVA	S 419	42,90	0,01	0,01	0,01		0,01			0,01	0,01
	1700000007176297	21-031-003-00142-017	101216 OLIVAR-MANZANILLA DE HUELVA	S 419	44,90	0,10	0,10	0,10		0,10			0,10	0,10
	1700000007176298	21-031-003-00142-016	101216 OLIVAR-MANZANILLA DE HUELVA	S 419	44,60	0,07	0,07	0,07		0,07			0,07	0,07
	1700000007176299	21-031-003-00142-015	101216 OLIVAR-MANZANILLA DE HUELVA	S 419	39,50	0,10	0,10	0,10		0,10			0,10	0,10
	1700000007176300	21-031-003-00142-013	101216 OLIVAR-MANZANILLA DE HUELVA	S 419	35,10	0,02	0,02	0,02		0,02			0,02	0,02

(1) Superficie declarada admisible ajustada con la superficie comprometida.
 (2) Factor de penalización valorando el alcance para el tipo de compromiso.

Puede verificar la integridad de una copia de este documento mediante la lectura del código QR adjunto o mediante el acceso a la dirección https://ws050.juntadeandalucia.es/verificarFirma indicando el código de VERIFICACIÓN			
FIRMADO POR	RAQUEL MARIA ESPIN CRESPO	17/12/2024	
VERIFICACIÓN	Pk2jm6UYDU9J72AMTZUYRN3GET48NG	PÁG. 5929/9349	

**INCIDENCIAS****INCIDENCIA DESCRIPCIÓN**

- 225 La superficie de cruce total de productos de la agrupación Pastos permanentes sobre un mismo recinto en el conjunto de las solicitudes, no puede superar la superficie total admisible de pastos
Ref:170000007176272 Recinto:21-031-003-00142-00019 Cultivo:62000 PASTOS PERMANENTES DE 5 O MAS AÑOS-SIN VARIEDAD Secano Superficie admisible de pastos del recinto según SIGPAC.:1616 Suma de superficies de cruce netas declaradas para este recinto por todos los solicitantes.:1723 Exceso de superficie (Hectáreas):1,07
- 226 Recinto abandonado según SIGPAC por el que solicita alguna ayuda/práctica.
Ref:170000007176289 Recinto:21-031-007-00202-00003 Cultivo:101216 OLIVAR-MANZANILLA DE HUELVA Secano
- 238 Recinto cuyo CAP declarado es mayor al CAP prevalente y no presenta alegación al SIGPAC.
Ref:170000007176272 Recinto:21-031-003-00142-00019 Cultivo:62000 PASTOS PERMANENTES DE 5 O MAS AÑOS-SIN VARIEDAD Secano CAP prevalente:75 CAP declarado:85 Exceso de superficie (Hectáreas):1,08
- 100402 Recinto solicitado no forma parte de ningún organismo de control autorizado para la producción ecológica en Andalucía o fecha de inscripción posterior al plazo establecido (Anexo I. Criterios de Subvencionabilidad. Orden 28 de marzo de 2023).
Ref:170000007176272 Recinto:21-031-003-00142-00019 Cultivo:62000 PASTOS PERMANENTES DE 5 O MAS AÑOS-SIN VARIEDAD Secano
- 100407 Explotación solicitada no forma parte de ningún organismo de control autorizado para la producción ecológica en Andalucía o fecha de inscripción posterior al plazo establecido (Anexo I. Criterios de Subvencionabilidad. Orden 28 de marzo de 2023).
Explotación:ES21028000002 Especie:PORCINO
Explotación:ES210280000128 Especie:PORCINO
- 100411 Recinto no admisible por no estar asociado en SIGGAN a una explotación ganadera (Artículo 10 de la Orden de 28 de marzo de 2023).
Ref:170000007176265 Recinto:21-031-002-00472-00004 Cultivo:62000 PASTOS PERMANENTES DE 5 O MAS AÑOS-SIN VARIEDAD Secano
- 100421 Recinto declarado por error para una operación de la 6503, que se ha corregido de oficio marcando la operación correcta, de acuerdo con la fecha de inscripción del recinto en la producción ecológica.
Ref:170000007176295 Recinto:21-031-003-00142-00002 Cultivo:101216 OLIVAR-MANZANILLA DE HUELVA Secano
Ref:170000007176294 Recinto:21-031-003-00142-00005 Cultivo:101216 OLIVAR-MANZANILLA DE HUELVA Secano
Ref:170000007176293 Recinto:21-031-003-00142-00011 Cultivo:101216 OLIVAR-MANZANILLA DE HUELVA Secano
Ref:170000007176300 Recinto:21-031-003-00142-00013 Cultivo:101216 OLIVAR-MANZANILLA DE HUELVA Secano
Ref:170000007176299 Recinto:21-031-003-00142-00015 Cultivo:101216 OLIVAR-MANZANILLA DE HUELVA Secano
Ref:170000007176298 Recinto:21-031-003-00142-00016 Cultivo:101216 OLIVAR-MANZANILLA DE HUELVA Secano
Ref:170000007176297 Recinto:21-031-003-00142-00017 Cultivo:101216 OLIVAR-MANZANILLA DE HUELVA Secano
Ref:170000007176291 Recinto:21-031-003-00142-00018 Cultivo:101216 OLIVAR-MANZANILLA DE HUELVA Secano
Ref:170000007176292 Recinto:21-031-007-00165-00003 Cultivo:101216 OLIVAR-MANZANILLA DE HUELVA Secano
Ref:170000007176289 Recinto:21-031-007-00202-00003 Cultivo:101216 OLIVAR-MANZANILLA DE HUELVA Secano
- 100424 Solicita recinto que no está comprometido para la operación.
Ref:170000007176265 Recinto:21-031-002-00472-00004 Cultivo:62000 PASTOS PERMANENTES DE 5 O MAS AÑOS-SIN VARIEDAD Secano
Ref:170000007176272 Recinto:21-031-003-00142-00019 Cultivo:62000 PASTOS PERMANENTES DE 5 O MAS AÑOS-SIN VARIEDAD Secano
Ref:170000007176289 Recinto:21-031-007-00202-00003 Cultivo:101216 OLIVAR-MANZANILLA DE HUELVA Secano

Datos considerados para el Cálculo de la Carga Ganadera mínima y máxima del expediente

Explotación	Especie	Inscrito en Sipea y	Ugm Calculada	Ugm Calculada
		Admisible	para CG Mínima	para CG Máxima
ES21028000002	BOVINA	SI	45,21	45,21
ES21028000002	PORCINO	NO	0,00	34,53
ES210280000128	BOVINA	SI	21,08	21,08
ES210280000128	OVINA	SI	13,49	13,49
ES210280000128	PORCINO	NO	0,00	5,28
ES210310000282	OVINA	SI	13,62	13,62
			93,40	133,21

Superficie determinada para Cálculo Carga Ganadera Mínima: 439,86 ha

Superficie determinada para Cálculo Carga Ganadera Máxima: 446,87 ha

Carga Ganadera Mínima Expediente: 0,21 ugm/ha

Carga Ganadera Máxima Expediente: 0,30 ugm/ha

Los importes del Grupo de Pago de pastos de este expediente han sido ajustados por no llegar a la carga ganadera mínima de 0,3

(1) Superficie declarada admisible ajustada con la superficie comprometida.
(2) Factor de penalización valorando el alcance para el tipo de compromiso.Puede verificar la integridad de una copia de este documento mediante la lectura del código QR adjunto o mediante el acceso a la dirección <https://ws050.juntadeandalucia.es/verificarFirma> indicando el código de VERIFICACIÓN

FIRMADO POR

RAQUEL MARIA ESPIN CRESPO

17/12/2024

VERIFICACIÓN

Pk2jm6UYDU9J72AMTZUYRN3GET48NG

PÁG. 5930/9349



**Datos considerados para el Cálculo de la Carga Ganadera mínima y máxima del expediente****Recintos Determinados para el Cálculo de Garga Ganadera Mínima**

REF.	REFERENCIA SIGPAC	CULTIVO	DESCRIPCIÓN CULTIVO	SUP.	
				S/R	RESUELTA (ha)
-1464432	21-028-012-00020-00003	62000	PASTOS PERMANENTES DE 5 O MAS AÑOS-SIN VARIEDAD	S	14,47
-1464431	21-028-012-00020-00002	62000	PASTOS PERMANENTES DE 5 O MAS AÑOS-SIN VARIEDAD	S	45,43
-1464418	21-028-010-00006-00001	62000	PASTOS PERMANENTES DE 5 O MAS AÑOS-SIN VARIEDAD	S	20,67
-477741	21-028-010-00006-00191	62000	PASTOS PERMANENTES DE 5 O MAS AÑOS-SIN VARIEDAD	S	5,86
-477449	21-028-012-00017-00001	62000	PASTOS PERMANENTES DE 5 O MAS AÑOS-SIN VARIEDAD	S	1,60
6856019	21-031-007-00163-00001	62000	PASTOS PERMANENTES DE 5 O MAS AÑOS-SIN VARIEDAD	S	0,22
6856059	21-031-007-00164-00002	62000	PASTOS PERMANENTES DE 5 O MAS AÑOS-SIN VARIEDAD	S	5,00
6856060	21-031-007-00164-00003	62000	PASTOS PERMANENTES DE 5 O MAS AÑOS-SIN VARIEDAD	S	4,99
6856061	21-031-007-00164-00004	62000	PASTOS PERMANENTES DE 5 O MAS AÑOS-SIN VARIEDAD	S	0,20
6856062	21-031-007-00164-00007	62000	PASTOS PERMANENTES DE 5 O MAS AÑOS-SIN VARIEDAD	S	2,19
6856063	21-031-007-00164-00009	62000	PASTOS PERMANENTES DE 5 O MAS AÑOS-SIN VARIEDAD	S	0,01
6856064	21-031-007-00164-00016	62000	PASTOS PERMANENTES DE 5 O MAS AÑOS-SIN VARIEDAD	S	0,03
6856068	21-031-007-00165-00010	62000	PASTOS PERMANENTES DE 5 O MAS AÑOS-SIN VARIEDAD	S	72,52
6921497	21-028-006-00004-00001	62000	PASTOS PERMANENTES DE 5 O MAS AÑOS-SIN VARIEDAD	S	4,61
6921768	21-031-007-00166-00004	62000	PASTOS PERMANENTES DE 5 O MAS AÑOS-SIN VARIEDAD	S	49,11
1700000007176265	21-031-002-00472-00004	62000	PASTOS PERMANENTES DE 5 O MAS AÑOS-SIN VARIEDAD	S	0,13
1700000007176267	21-028-009-00012-00001	62000	PASTOS PERMANENTES DE 5 O MAS AÑOS-SIN VARIEDAD	S	28,11
1700000007176268	21-028-006-00005-00001	62000	PASTOS PERMANENTES DE 5 O MAS AÑOS-SIN VARIEDAD	S	0,16
1700000007176269	21-028-009-00012-00002	62000	PASTOS PERMANENTES DE 5 O MAS AÑOS-SIN VARIEDAD	S	2,12
1700000007176270	21-028-009-00012-00003	62000	PASTOS PERMANENTES DE 5 O MAS AÑOS-SIN VARIEDAD	S	0,14
1700000007176274	21-028-012-00020-00018	62000	PASTOS PERMANENTES DE 5 O MAS AÑOS-SIN VARIEDAD	S	0,03
1700000007176275	21-028-011-00001-00036	62000	PASTOS PERMANENTES DE 5 O MAS AÑOS-SIN VARIEDAD	S	7,21
1700000007176276	21-028-011-00001-00022	62000	PASTOS PERMANENTES DE 5 O MAS AÑOS-SIN VARIEDAD	S	0,11
1700000007176277	21-028-011-00001-00039	62000	PASTOS PERMANENTES DE 5 O MAS AÑOS-SIN VARIEDAD	S	0,09
1700000007176278	21-028-011-00001-00040	62000	PASTOS PERMANENTES DE 5 O MAS AÑOS-SIN VARIEDAD	S	0,09
1700000007176279	21-028-011-00001-00042	62000	PASTOS PERMANENTES DE 5 O MAS AÑOS-SIN VARIEDAD	S	0,22
1700000007176280	21-028-011-00001-00004	62000	PASTOS PERMANENTES DE 5 O MAS AÑOS-SIN VARIEDAD	S	0,78
1700000007176281	21-028-011-00001-00032	62000	PASTOS PERMANENTES DE 5 O MAS AÑOS-SIN VARIEDAD	S	9,56
1700000007176284	21-028-010-00005-00002	62000	PASTOS PERMANENTES DE 5 O MAS AÑOS-SIN VARIEDAD	S	33,01
1700000007176286	21-028-010-00004-00001	62000	PASTOS PERMANENTES DE 5 O MAS AÑOS-SIN VARIEDAD	S	0,57
1700000007176287	21-028-010-00003-00002	62000	PASTOS PERMANENTES DE 5 O MAS AÑOS-SIN VARIEDAD	S	19,60
1700000007176288	21-028-009-00013-00001	62000	PASTOS PERMANENTES DE 5 O MAS AÑOS-SIN VARIEDAD	S	1,56
1700000007176301	21-028-011-00001-00044	62000	PASTOS PERMANENTES DE 5 O MAS AÑOS-SIN VARIEDAD	S	0,03
1700000007176302	21-028-011-00001-00045	62000	PASTOS PERMANENTES DE 5 O MAS AÑOS-SIN VARIEDAD	S	0,05
1700000007176306	21-028-012-00019-00002	62000	PASTOS PERMANENTES DE 5 O MAS AÑOS-SIN VARIEDAD	S	23,24
1700000007176309	21-028-010-00006-00004	62000	PASTOS PERMANENTES DE 5 O MAS AÑOS-SIN VARIEDAD	S	6,34

(1) Superficie declarada admisible ajustada con la superficie comprometida.
(2) Factor de penalización valorando el alcance para el tipo de compromiso.

Puede verificar la integridad de una copia de este documento mediante la lectura del código QR adjunto o mediante el acceso a la dirección <https://ws050.juntadeandalucia.es/verificarFirma> indicando el código de VERIFICACIÓN

FIRMADO POR

RAQUEL MARIA ESPIN CRESPO

17/12/2024

VERIFICACIÓN

Pk2jm6UYDU9J72AMTZUYRN3GET48NG

PÁG. 5931/9349



**Datos considerados para el Cálculo de la Carga Ganadera mínima y máxima del expediente****Recintos Determinados para el Cálculo de Garga Ganadera Mínima**

REF.	REFERENCIA SIGPAC	CULTIVO	DESCRIPCIÓN CULTIVO	SUP.	
				S/R	RESUELTA (ha)
1700000007176312	21-028-010-00006-00199	62000	PASTOS PERMANENTES DE 5 O MAS AÑOS-SIN VARIEDAD	S	0,76
1700000007176314	21-028-012-00016-00002	62000	PASTOS PERMANENTES DE 5 O MAS AÑOS-SIN VARIEDAD	S	30,86
1700000007176315	21-028-012-00019-00003	62000	PASTOS PERMANENTES DE 5 O MAS AÑOS-SIN VARIEDAD	S	0,99
1700000007176316	21-028-012-00018-00002	62000	PASTOS PERMANENTES DE 5 O MAS AÑOS-SIN VARIEDAD	S	0,93
1700000007176318	21-028-012-00019-00007	62000	PASTOS PERMANENTES DE 5 O MAS AÑOS-SIN VARIEDAD	S	0,41
1700000007176320	21-028-012-00020-00021	62000	PASTOS PERMANENTES DE 5 O MAS AÑOS-SIN VARIEDAD	S	3,26
1700000007176326	21-028-011-00001-00021	62000	PASTOS PERMANENTES DE 5 O MAS AÑOS-SIN VARIEDAD	S	0,13
1700000007176327	21-028-012-00015-00002	62000	PASTOS PERMANENTES DE 5 O MAS AÑOS-SIN VARIEDAD	S	12,72
1700000007176329	21-028-010-00010-00004	62000	PASTOS PERMANENTES DE 5 O MAS AÑOS-SIN VARIEDAD	S	0,01
1700000007176330	21-028-010-09005-00002	62000	PASTOS PERMANENTES DE 5 O MAS AÑOS-SIN VARIEDAD	S	0,01
1700000007176331	21-028-010-00010-00001	62000	PASTOS PERMANENTES DE 5 O MAS AÑOS-SIN VARIEDAD	S	1,02
1700000007176332	21-028-010-00010-00006	62000	PASTOS PERMANENTES DE 5 O MAS AÑOS-SIN VARIEDAD	S	0,03
1700000007176334	21-028-010-09005-00001	62000	PASTOS PERMANENTES DE 5 O MAS AÑOS-SIN VARIEDAD	S	0,06
1700000007176341	21-028-012-00020-00013	62000	PASTOS PERMANENTES DE 5 O MAS AÑOS-SIN VARIEDAD	S	0,13
1700000007176346	21-028-010-00006-00183	62000	PASTOS PERMANENTES DE 5 O MAS AÑOS-SIN VARIEDAD	S	23,21
1700000007176347	21-028-010-00006-00197	62000	PASTOS PERMANENTES DE 5 O MAS AÑOS-SIN VARIEDAD	S	0,32
1700000007176348	21-028-010-00006-00002	62000	PASTOS PERMANENTES DE 5 O MAS AÑOS-SIN VARIEDAD	S	1,88
1700000007176349	21-028-010-00006-00003	62000	PASTOS PERMANENTES DE 5 O MAS AÑOS-SIN VARIEDAD	S	3,07

Recintos Determinados para el Cálculo de Garga Ganadera Máxima

REF.	REFERENCIA SIGPAC	CULTIVO	DESCRIPCIÓN CULTIVO	SUP.	
				S/R	RESUELTA (ha)
-1464432	21-028-012-00020-00003	62000	PASTOS PERMANENTES DE 5 O MAS AÑOS-SIN VARIEDAD	S	14,47
-1464431	21-028-012-00020-00002	62000	PASTOS PERMANENTES DE 5 O MAS AÑOS-SIN VARIEDAD	S	45,43
-1464418	21-028-010-00006-00001	62000	PASTOS PERMANENTES DE 5 O MAS AÑOS-SIN VARIEDAD	S	20,67
-477741	21-028-010-00006-00191	62000	PASTOS PERMANENTES DE 5 O MAS AÑOS-SIN VARIEDAD	S	5,86
-477449	21-028-012-00017-00001	62000	PASTOS PERMANENTES DE 5 O MAS AÑOS-SIN VARIEDAD	S	1,60
6856019	21-031-007-00163-00001	62000	PASTOS PERMANENTES DE 5 O MAS AÑOS-SIN VARIEDAD	S	0,22
6856059	21-031-007-00164-00002	62000	PASTOS PERMANENTES DE 5 O MAS AÑOS-SIN VARIEDAD	S	5,00
6856060	21-031-007-00164-00003	62000	PASTOS PERMANENTES DE 5 O MAS AÑOS-SIN VARIEDAD	S	4,99
6856061	21-031-007-00164-00004	62000	PASTOS PERMANENTES DE 5 O MAS AÑOS-SIN VARIEDAD	S	0,20
6856062	21-031-007-00164-00007	62000	PASTOS PERMANENTES DE 5 O MAS AÑOS-SIN VARIEDAD	S	2,19
6856063	21-031-007-00164-00009	62000	PASTOS PERMANENTES DE 5 O MAS AÑOS-SIN VARIEDAD	S	0,01
6856064	21-031-007-00164-00016	62000	PASTOS PERMANENTES DE 5 O MAS AÑOS-SIN VARIEDAD	S	0,03
6856068	21-031-007-00165-00010	62000	PASTOS PERMANENTES DE 5 O MAS AÑOS-SIN VARIEDAD	S	72,52
6921497	21-028-006-00004-00001	62000	PASTOS PERMANENTES DE 5 O MAS AÑOS-SIN VARIEDAD	S	4,61
6921768	21-031-007-00166-00004	62000	PASTOS PERMANENTES DE 5 O MAS AÑOS-SIN VARIEDAD	S	49,11
1700000007176265	21-031-002-00472-00004	62000	PASTOS PERMANENTES DE 5 O MAS AÑOS-SIN VARIEDAD	S	0,13

(1) Superficie declarada admisible ajustada con la superficie comprometida.
(2) Factor de penalización valorando el alcance para el tipo de compromiso.

Puede verificar la integridad de una copia de este documento mediante la lectura del código QR adjunto o mediante el acceso a la dirección <https://ws050.juntadeandalucia.es/verificarFirma> indicando el código de VERIFICACIÓN

FIRMADO POR	RAQUEL MARIA ESPIN CRESPO	17/12/2024	
VERIFICACIÓN	Pk2jm6UYDU9J72AMTZUYRN3GET48NG	PÁG. 5932/9349	

**Datos considerados para el Cálculo de la Carga Ganadera mínima y máxima del expediente****Recintos Determinados para el Cálculo de Garga Ganadera Máxima**

REF.	REFERENCIA SIGPAC	CULTIVO	DESCRIPCIÓN CULTIVO	SUP.	
				S/R	RESUELTA (ha)
1700000007176267	21-028-009-00012-00001	62000	PASTOS PERMANENTES DE 5 O MAS AÑOS-SIN VARIEDAD	S	28,11
1700000007176268	21-028-006-00005-00001	62000	PASTOS PERMANENTES DE 5 O MAS AÑOS-SIN VARIEDAD	S	0,16
1700000007176269	21-028-009-00012-00002	62000	PASTOS PERMANENTES DE 5 O MAS AÑOS-SIN VARIEDAD	S	2,12
1700000007176270	21-028-009-00012-00003	62000	PASTOS PERMANENTES DE 5 O MAS AÑOS-SIN VARIEDAD	S	0,14
1700000007176272	21-031-003-00142-00019	62000	PASTOS PERMANENTES DE 5 O MAS AÑOS-SIN VARIEDAD	S	7,01
1700000007176274	21-028-012-00020-00018	62000	PASTOS PERMANENTES DE 5 O MAS AÑOS-SIN VARIEDAD	S	0,03
1700000007176275	21-028-011-00001-00036	62000	PASTOS PERMANENTES DE 5 O MAS AÑOS-SIN VARIEDAD	S	7,21
1700000007176276	21-028-011-00001-00022	62000	PASTOS PERMANENTES DE 5 O MAS AÑOS-SIN VARIEDAD	S	0,11
1700000007176277	21-028-011-00001-00039	62000	PASTOS PERMANENTES DE 5 O MAS AÑOS-SIN VARIEDAD	S	0,09
1700000007176278	21-028-011-00001-00040	62000	PASTOS PERMANENTES DE 5 O MAS AÑOS-SIN VARIEDAD	S	0,09
1700000007176279	21-028-011-00001-00042	62000	PASTOS PERMANENTES DE 5 O MAS AÑOS-SIN VARIEDAD	S	0,22
1700000007176280	21-028-011-00001-00004	62000	PASTOS PERMANENTES DE 5 O MAS AÑOS-SIN VARIEDAD	S	0,78
1700000007176281	21-028-011-00001-00032	62000	PASTOS PERMANENTES DE 5 O MAS AÑOS-SIN VARIEDAD	S	9,56
1700000007176284	21-028-010-00005-00002	62000	PASTOS PERMANENTES DE 5 O MAS AÑOS-SIN VARIEDAD	S	33,01
1700000007176286	21-028-010-00004-00001	62000	PASTOS PERMANENTES DE 5 O MAS AÑOS-SIN VARIEDAD	S	0,57
1700000007176287	21-028-010-00003-00002	62000	PASTOS PERMANENTES DE 5 O MAS AÑOS-SIN VARIEDAD	S	19,60
1700000007176288	21-028-009-00013-00001	62000	PASTOS PERMANENTES DE 5 O MAS AÑOS-SIN VARIEDAD	S	1,56
1700000007176301	21-028-011-00001-00044	62000	PASTOS PERMANENTES DE 5 O MAS AÑOS-SIN VARIEDAD	S	0,03
1700000007176302	21-028-011-00001-00045	62000	PASTOS PERMANENTES DE 5 O MAS AÑOS-SIN VARIEDAD	S	0,05
1700000007176306	21-028-012-00019-00002	62000	PASTOS PERMANENTES DE 5 O MAS AÑOS-SIN VARIEDAD	S	23,24
1700000007176309	21-028-010-00006-00004	62000	PASTOS PERMANENTES DE 5 O MAS AÑOS-SIN VARIEDAD	S	6,34
1700000007176312	21-028-010-00006-00199	62000	PASTOS PERMANENTES DE 5 O MAS AÑOS-SIN VARIEDAD	S	0,76
1700000007176314	21-028-012-00016-00002	62000	PASTOS PERMANENTES DE 5 O MAS AÑOS-SIN VARIEDAD	S	30,86
1700000007176315	21-028-012-00019-00003	62000	PASTOS PERMANENTES DE 5 O MAS AÑOS-SIN VARIEDAD	S	0,99
1700000007176316	21-028-012-00018-00002	62000	PASTOS PERMANENTES DE 5 O MAS AÑOS-SIN VARIEDAD	S	0,93
1700000007176318	21-028-012-00019-00007	62000	PASTOS PERMANENTES DE 5 O MAS AÑOS-SIN VARIEDAD	S	0,41
1700000007176320	21-028-012-00020-00021	62000	PASTOS PERMANENTES DE 5 O MAS AÑOS-SIN VARIEDAD	S	3,26
1700000007176326	21-028-011-00001-00021	62000	PASTOS PERMANENTES DE 5 O MAS AÑOS-SIN VARIEDAD	S	0,13
1700000007176327	21-028-012-00015-00002	62000	PASTOS PERMANENTES DE 5 O MAS AÑOS-SIN VARIEDAD	S	12,72
1700000007176329	21-028-010-00010-00004	62000	PASTOS PERMANENTES DE 5 O MAS AÑOS-SIN VARIEDAD	S	0,01
1700000007176330	21-028-010-09005-00002	62000	PASTOS PERMANENTES DE 5 O MAS AÑOS-SIN VARIEDAD	S	0,01
1700000007176331	21-028-010-00010-00001	62000	PASTOS PERMANENTES DE 5 O MAS AÑOS-SIN VARIEDAD	S	1,02
1700000007176332	21-028-010-00010-00006	62000	PASTOS PERMANENTES DE 5 O MAS AÑOS-SIN VARIEDAD	S	0,03
1700000007176334	21-028-010-09005-00001	62000	PASTOS PERMANENTES DE 5 O MAS AÑOS-SIN VARIEDAD	S	0,06
1700000007176341	21-028-012-00020-00013	62000	PASTOS PERMANENTES DE 5 O MAS AÑOS-SIN VARIEDAD	S	0,13
1700000007176346	21-028-010-00006-00183	62000	PASTOS PERMANENTES DE 5 O MAS AÑOS-SIN VARIEDAD	S	23,21

(1) Superficie declarada admisible ajustada con la superficie comprometida.
(2) Factor de penalización valorando el alcance para el tipo de compromiso.

Puede verificar la integridad de una copia de este documento mediante la lectura del código QR adjunto o mediante el acceso a la dirección <https://ws050.juntadeandalucia.es/verificarFirma> indicando el código de VERIFICACIÓN

FIRMADO POR

RAQUEL MARIA ESPIN CRESPO

17/12/2024

VERIFICACIÓN

Pk2jm6UYDU9J72AMTZUYRN3GET48NG

PÁG. 5933/9349



**Datos considerados para el Cálculo de la Carga Ganadera mínima y máxima del expediente****Recintos Determinados para el Cálculo de Garga Ganadera Máxima**

REF.	REFERENCIA SIGPAC	CULTIVO	DESCRIPCIÓN CULTIVO	SUP.	
				S/R	RESUELTA (ha)
170000007176347	21-028-010-00006-00197	62000	PASTOS PERMANENTES DE 5 O MAS AÑOS-SIN VARIEDAD	S	0,32
170000007176348	21-028-010-00006-00002	62000	PASTOS PERMANENTES DE 5 O MAS AÑOS-SIN VARIEDAD	S	1,88
170000007176349	21-028-010-00006-00003	62000	PASTOS PERMANENTES DE 5 O MAS AÑOS-SIN VARIEDAD	S	3,07

Incidencias de carga ganadera**INCIDENCIA DESCRIPCIÓN**

225	La superficie de cruce total de productos de la agrupación Pastos permanentes sobre un mismo recinto en el conjunto de las solicitudes, no puede superar la superficie total admisible de pastos Ref:1700000007176272 Recinto:21-031-003-00142-00019 Cultivo:62000 PASTOS PERMANENTES DE 5 O MAS AÑOS-SIN VARIEDAD Secano Superficie admisible de pastos del recinto según SIGPAC.:1616 Suma de superficies de cruce netas declaradas para este recinto por todos los solicitantes.:1723 Exceso de superficie (Hectáreas):1,07
238	Recinto cuyo CAP declarado es mayor al CAP prevalente y no presenta alegación al SIGPAC. Ref:1700000007176272 Recinto:21-031-003-00142-00019 Cultivo:62000 PASTOS PERMANENTES DE 5 O MAS AÑOS-SIN VARIEDAD Secano CAP prevalente:75 CAP declarado:85 Exceso de superficie (Hectáreas):1,08
100407	Explotación solicitada no forma parte de ningún organismo de control autorizado para la producción ecológica en Andalucía o fecha de inscripción posterior al plazo establecido (Anexo I. Criterios de Subvencionabilidad. Orden 28 de marzo de 2023). Explotación:ES21028000002 Especie:PORCINO Explotación:ES210280000128 Especie:PORCINO

(1) Superficie declarada admisible ajustada con la superficie comprometida.
(2) Factor de penalización valorando el alcance para el tipo de compromiso.

Puede verificar la integridad de una copia de este documento mediante la lectura del código QR adjunto o mediante el acceso a la dirección <https://ws050.juntadeandalucia.es/verificarFirma> indicando el código de VERIFICACIÓN

FIRMADO POR	RAQUEL MARIA ESPIN CRESPO	17/12/2024	
VERIFICACIÓN	Pk2jm6UYDU9J72AMTZUYRN3GET48NG	PÁG. 5934/9349	

**APELLIDOS Y NOMBRE / RAZÓN SOCIAL**

CONCHA Y SIERRA S.L.

NIF

***0904*

EXPEDIENTE

1116122

ANUALIDAD DE PAGO

1ª

IMPORTES POR ANUALIDAD

	2023	2024	2025	2026	2027
IMPORTE MÁXIMO SUBVENCIONABLE	1.475,74 €	1.475,74 €	1.229,79 €	1.229,79 €	1.229,79 €
IMPORTE MEDIO DE TRANSFERENCIA (€/ha)	98,58 €	98,58 €	82,15 €	82,15 €	82,15 €

RESUMEN DE UNIDADES

Cód	GRUPO DE PAGO	Sup. Dec. Admisible (ha)	Sup. Comprometida (ha)	Sup. ajustada compromiso (1) (ha)	% sobredec.	Sup. Resuelta (ha)	Importe Declarado	Importe Topado	Importe Resuelto	Importe tras sobredec.
418	PASTOS ASOCIADOS A GANADERÍA ECOLÓGICA	14,97		14,97	0,00	14,97	1.475,74	1.475,74	1.475,74	1.475,74
TOTAL		14,97	14,97	14,97		14,97	1.475,74	1.475,74	1.475,74	1.475,74

APLICACIÓN DE REDUCCIONES Y PENALIZACIONES

GRUPO DE PAGO	Importe Calculado	Importe prereduc.	Criterios de subvencionabilidad y compromisos	Presentación tardía	Omisión declaración	Condicionidad	IMPORTE (Euros) RESUELTO
PASTOS ASOCIADOS A GANADERÍA	1.475,74	1.475,74	0,00	0,00	0,00	0,00	1.475,74
TOTAL	1.475,74	1.475,74					1.475,74

RESUMEN DE PAGOS**IMPORTE (Euros)**

	RESUELTO	FEADER	MAPA	CAPADR
PASTOS ASOCIADOS A GANADERÍA ECOLÓGICA - Pago realizado	1.475,74 €	1.254,38 €	144,77 €	76,59 €

RECINTOS RESUELTOS

REE.	REFERENCIA SIGPAC	CULTIVO	DESCRIPCIÓN CULTIVO	S/R	G.PAGO	PEND. MEDIA (%)	SUP. DEC. ADMISIBLE (ha)	SUP. COMPROM. (ha)	SUP. AJUSTADA COMPROM. (1) (ha)	SUP. CONV. SIGPAC (ha)	SUP. CERTIF. (ha)	SUP. CAMPO (ha)	SUP. CAMPO DETER. CULT. (ha)	SUP. DEC. REDUCIDA (ha)	SUP. RESUELTA (ha)
6880091	21-038-008-00001-010	62000	PASTOS PERMANENTES DE 5 O MAS AÑOS-SIN VARIEDAD	S	418	18,00	14,97	14,97	14,97		14,97			14,97	14,97

INCIDENCIAS**INCIDENCIA DESCRIPCIÓN**

- 100407 Explotación solicitada no forma parte de ningún organismo de control autorizado para la producción ecológica en Andalucía o fecha de inscripción posterior al plazo establecido (Anexo I. Criterios de Subvencionabilidad. Orden 28 de marzo de 2023).
Explotación:ES210070000073 Especie:PORCINO
Explotación:ES210380000155 Especie:CAPRINA
Explotación:ES210380000155 Especie:PORCINO
- 100411 Recinto no admisible por no estar asociado en SIGGAN a una explotación ganadera (Artículo 10 de la Orden de 28 de marzo de 2023).
Ref:4186430 Recinto:21-078-026-00007-00001 Cultivo:62000 PASTOS PERMANENTES DE 5 O MAS AÑOS-SIN VARIEDAD Secano
- 100421 Recinto declarado por error para una operación de la 6503, que se ha corregido de oficio marcando la operación correcta, de acuerdo con la fecha de inscripción del recinto en la producción ecológica.
Ref:4186430 Recinto:21-078-026-00007-00001 Cultivo:62000 PASTOS PERMANENTES DE 5 O MAS AÑOS-SIN VARIEDAD Secano
- 100424 Solicita recinto que no está comprometido para la operación.
Ref:4186430 Recinto:21-078-026-00007-00001 Cultivo:62000 PASTOS PERMANENTES DE 5 O MAS AÑOS-SIN VARIEDAD Secano

(1) Superficie declarada admisible ajustada con la superficie comprometida.
(2) Factor de penalización valorando el alcance para el tipo de compromiso.

Puede verificar la integridad de una copia de este documento mediante la lectura del código QR adjunto o mediante el acceso a la dirección <https://ws050.juntadeandalucia.es/verificarFirma> indicando el código de VERIFICACIÓN

FIRMADO POR

RAQUEL MARIA ESPIN CRESPO

17/12/2024

VERIFICACIÓN

Pk2jm6UYDU9J72AMTZUYRN3GET48NG

PÁG. 5935/9349



**Datos considerados para el Cálculo de la Carga Ganadera mínima y máxima del expediente**

Explotación	Especie	Inscrito en Sipea y Admisible	Ugm Calculada para CG Mínima	Ugm Calculada para CG Máxima
ES210070000073	BOVINA	SI	37,60	37,60
ES210070000073	PORCINO	NO	0,00	0,00
ES210380000155	CAPRINA	NO	0,00	16,85
ES210380000155	PORCINO	NO	0,00	0,00
			37,60	54,45

Superficie determinada para Cálculo Carga Ganadera Mínima: 119,24 ha

Superficie determinada para Cálculo Carga Ganadera Máxima: 138,13 ha

Carga Ganadera Mínima Expediente: 0,32 ugm/ha

Carga Ganadera Máxima Expediente: 0,39 ugm/ha

Recintos Determinados para el Cálculo de Garga Ganadera Mínima

REF.	REFERENCIA SIGPAC	CULTIVO	DESCRIPCIÓN CULTIVO	S/R	SUP. RESUELTA (ha)
-493215	21-038-008-00001-00011	62000	PASTOS PERMANENTES DE 5 O MAS AÑOS-SIN VARIEDAD	S	1,91
-13292	21-007-008-00069-00025	62000	PASTOS PERMANENTES DE 5 O MAS AÑOS-SIN VARIEDAD	S	0,48
4186430	21-078-026-00007-00001	62000	PASTOS PERMANENTES DE 5 O MAS AÑOS-SIN VARIEDAD	S	2,47
6880091	21-038-008-00001-00010	62000	PASTOS PERMANENTES DE 5 O MAS AÑOS-SIN VARIEDAD	S	14,97
6928033	21-038-009-00019-00007	62000	PASTOS PERMANENTES DE 5 O MAS AÑOS-SIN VARIEDAD	S	0,50
170000005435153	21-007-008-00061-00001	62000	PASTOS PERMANENTES DE 5 O MAS AÑOS-SIN VARIEDAD	S	14,48
170000005435154	21-038-007-00001-00001	62000	PASTOS PERMANENTES DE 5 O MAS AÑOS-SIN VARIEDAD	S	2,68
170000005435158	21-007-008-00069-00020	62000	PASTOS PERMANENTES DE 5 O MAS AÑOS-SIN VARIEDAD	S	4,52
170000005435159	21-007-008-00069-00022	62000	PASTOS PERMANENTES DE 5 O MAS AÑOS-SIN VARIEDAD	S	1,62
170000005435160	21-007-008-00071-00004	62000	PASTOS PERMANENTES DE 5 O MAS AÑOS-SIN VARIEDAD	S	0,41
170000005435161	21-038-009-00019-00012	62000	PASTOS PERMANENTES DE 5 O MAS AÑOS-SIN VARIEDAD	S	0,03
170000005435163	21-038-009-00019-00029	62000	PASTOS PERMANENTES DE 5 O MAS AÑOS-SIN VARIEDAD	S	5,73
170000005435168	21-007-008-00071-00005	62000	PASTOS PERMANENTES DE 5 O MAS AÑOS-SIN VARIEDAD	S	5,64
170000005435169	21-007-008-00071-00006	62000	PASTOS PERMANENTES DE 5 O MAS AÑOS-SIN VARIEDAD	S	1,13
170000005435170	21-038-008-00001-00006	62000	PASTOS PERMANENTES DE 5 O MAS AÑOS-SIN VARIEDAD	S	0,05
170000005435171	21-007-008-00077-00002	62000	PASTOS PERMANENTES DE 5 O MAS AÑOS-SIN VARIEDAD	S	0,12
170000005435173	21-038-008-00001-00004	62000	PASTOS PERMANENTES DE 5 O MAS AÑOS-SIN VARIEDAD	S	0,02
170000005435174	21-038-008-00001-00005	62000	PASTOS PERMANENTES DE 5 O MAS AÑOS-SIN VARIEDAD	S	7,23
170000005435177	21-038-009-00019-00008	62000	PASTOS PERMANENTES DE 5 O MAS AÑOS-SIN VARIEDAD	S	1,38
170000005435179	21-038-009-00019-00011	62000	PASTOS PERMANENTES DE 5 O MAS AÑOS-SIN VARIEDAD	S	14,82
170000005435180	21-038-009-00019-00010	62000	PASTOS PERMANENTES DE 5 O MAS AÑOS-SIN VARIEDAD	S	0,18
170000005435181	21-007-008-00069-00012	62000	PASTOS PERMANENTES DE 5 O MAS AÑOS-SIN VARIEDAD	S	8,34
170000005435183	21-007-008-00068-00007	62000	PASTOS PERMANENTES DE 5 O MAS AÑOS-SIN VARIEDAD	S	0,33
170000005435184	21-007-008-00068-00005	62000	PASTOS PERMANENTES DE 5 O MAS AÑOS-SIN VARIEDAD	S	0,04
170000005435185	21-007-008-00069-00021	62000	PASTOS PERMANENTES DE 5 O MAS AÑOS-SIN VARIEDAD	S	2,74
170000005435186	21-007-008-00070-00002	62000	PASTOS PERMANENTES DE 5 O MAS AÑOS-SIN VARIEDAD	S	2,60
170000005435187	21-038-009-00019-00018	62000	PASTOS PERMANENTES DE 5 O MAS AÑOS-SIN VARIEDAD	S	0,14
170000005435188	21-007-008-00069-00019	62000	PASTOS PERMANENTES DE 5 O MAS AÑOS-SIN VARIEDAD	S	1,84

(1) Superficie declarada admisible ajustada con la superficie comprometida.
(2) Factor de penalización valorando el alcance para el tipo de compromiso.Puede verificar la integridad de una copia de este documento mediante la lectura del código QR adjunto o mediante el acceso a la dirección <https://ws050.juntadeandalucia.es/verificarFirma> indicando el código de VERIFICACIÓN

FIRMADO POR

RAQUEL MARIA ESPIN CRESPO

17/12/2024

VERIFICACIÓN

Pk2jm6UYDU9J72AMTZUYRN3GET48NG

PÁG. 5936/9349



**Datos considerados para el Cálculo de la Carga Ganadera mínima y máxima del expediente****Recintos Determinados para el Cálculo de Garga Ganadera Mínima**

REF.	REFERENCIA SIGPAC	CULTIVO	DESCRIPCIÓN CULTIVO	S/R	SUP.
					RESUELTA (ha)
170000005435189	21-007-008-00072-00002	62000	PASTOS PERMANENTES DE 5 O MAS AÑOS-SIN VARIEDAD	S	1,65
170000005435190	21-007-008-00072-00003	62000	PASTOS PERMANENTES DE 5 O MAS AÑOS-SIN VARIEDAD	S	0,17
170000005435191	21-007-008-00072-00004	62000	PASTOS PERMANENTES DE 5 O MAS AÑOS-SIN VARIEDAD	S	0,13
170000005435192	21-038-009-00019-00026	62000	PASTOS PERMANENTES DE 5 O MAS AÑOS-SIN VARIEDAD	S	0,09
170000005435193	21-038-009-00019-00028	62000	PASTOS PERMANENTES DE 5 O MAS AÑOS-SIN VARIEDAD	S	0,07
170000005435194	21-007-008-00068-00004	62000	PASTOS PERMANENTES DE 5 O MAS AÑOS-SIN VARIEDAD	S	9,87
170000005435195	21-007-008-00069-00018	62000	PASTOS PERMANENTES DE 5 O MAS AÑOS-SIN VARIEDAD	S	2,52
170000005435196	21-038-009-00019-00006	62000	PASTOS PERMANENTES DE 5 O MAS AÑOS-SIN VARIEDAD	S	5,28
170000005435197	21-038-009-00019-00036	62000	PASTOS PERMANENTES DE 5 O MAS AÑOS-SIN VARIEDAD	S	0,01
170000005435198	21-038-009-00019-00037	62000	PASTOS PERMANENTES DE 5 O MAS AÑOS-SIN VARIEDAD	S	0,04
170000005435199	21-038-009-00019-00032	62000	PASTOS PERMANENTES DE 5 O MAS AÑOS-SIN VARIEDAD	S	0,11
170000005435200	21-038-009-00019-00033	62000	PASTOS PERMANENTES DE 5 O MAS AÑOS-SIN VARIEDAD	S	1,18
170000005435201	21-038-009-00019-00034	62000	PASTOS PERMANENTES DE 5 O MAS AÑOS-SIN VARIEDAD	S	0,01
170000005435202	21-038-009-00019-00035	62000	PASTOS PERMANENTES DE 5 O MAS AÑOS-SIN VARIEDAD	S	0,03
170000005435203	21-038-009-00019-00038	62000	PASTOS PERMANENTES DE 5 O MAS AÑOS-SIN VARIEDAD	S	1,43
170000005435204	21-038-009-00019-00002	62000	PASTOS PERMANENTES DE 5 O MAS AÑOS-SIN VARIEDAD	S	0,02
170000005435205	21-038-009-00019-00005	62000	PASTOS PERMANENTES DE 5 O MAS AÑOS-SIN VARIEDAD	S	0,23

Recintos Determinados para el Cálculo de Garga Ganadera Máxima

REF.	REFERENCIA SIGPAC	CULTIVO	DESCRIPCIÓN CULTIVO	S/R	SUP.
					RESUELTA (ha)
-493215	21-038-008-00001-00011	62000	PASTOS PERMANENTES DE 5 O MAS AÑOS-SIN VARIEDAD	S	1,91
-13292	21-007-008-00069-00025	62000	PASTOS PERMANENTES DE 5 O MAS AÑOS-SIN VARIEDAD	S	0,48
4186430	21-078-026-00007-00001	62000	PASTOS PERMANENTES DE 5 O MAS AÑOS-SIN VARIEDAD	S	2,47
4186431	21-038-006-00021-00002	62000	PASTOS PERMANENTES DE 5 O MAS AÑOS-SIN VARIEDAD	S	7,88
6880091	21-038-008-00001-00010	62000	PASTOS PERMANENTES DE 5 O MAS AÑOS-SIN VARIEDAD	S	14,97
6928033	21-038-009-00019-00007	62000	PASTOS PERMANENTES DE 5 O MAS AÑOS-SIN VARIEDAD	S	0,50
170000005435153	21-007-008-00061-00001	62000	PASTOS PERMANENTES DE 5 O MAS AÑOS-SIN VARIEDAD	S	14,48
170000005435154	21-038-007-00001-00001	62000	PASTOS PERMANENTES DE 5 O MAS AÑOS-SIN VARIEDAD	S	2,68
170000005435155	21-038-006-00014-00001	62000	PASTOS PERMANENTES DE 5 O MAS AÑOS-SIN VARIEDAD	S	11,00
170000005435158	21-007-008-00069-00020	62000	PASTOS PERMANENTES DE 5 O MAS AÑOS-SIN VARIEDAD	S	4,52
170000005435159	21-007-008-00069-00022	62000	PASTOS PERMANENTES DE 5 O MAS AÑOS-SIN VARIEDAD	S	1,62
170000005435160	21-007-008-00071-00004	62000	PASTOS PERMANENTES DE 5 O MAS AÑOS-SIN VARIEDAD	S	0,41
170000005435161	21-038-009-00019-00012	62000	PASTOS PERMANENTES DE 5 O MAS AÑOS-SIN VARIEDAD	S	0,03
170000005435163	21-038-009-00019-00029	62000	PASTOS PERMANENTES DE 5 O MAS AÑOS-SIN VARIEDAD	S	5,73
170000005435168	21-007-008-00071-00005	62000	PASTOS PERMANENTES DE 5 O MAS AÑOS-SIN VARIEDAD	S	5,64
170000005435169	21-007-008-00071-00006	62000	PASTOS PERMANENTES DE 5 O MAS AÑOS-SIN VARIEDAD	S	1,13

(1) Superficie declarada admisible ajustada con la superficie comprometida.
(2) Factor de penalización valorando el alcance para el tipo de compromiso.

Puede verificar la integridad de una copia de este documento mediante la lectura del código QR adjunto o mediante el acceso a la dirección <https://ws050.juntadeandalucia.es/verificarFirma> indicando el código de VERIFICACIÓN

FIRMADO POR

RAQUEL MARIA ESPIN CRESPO

17/12/2024

VERIFICACIÓN

Pk2jm6UYDU9J72AMTZUYRN3GET48NG

PÁG. 5937/9349



**Datos considerados para el Cálculo de la Carga Ganadera mínima y máxima del expediente****Recintos Determinados para el Cálculo de Garga Ganadera Máxima**

REF.	REFERENCIA SIGPAC	CULTIVO	DESCRIPCIÓN CULTIVO	SUP.	
				S/R	RESUELTA (ha)
170000005435170	21-038-008-00001-00006	62000	PASTOS PERMANENTES DE 5 O MAS AÑOS-SIN VARIEDAD	S	0,05
170000005435171	21-007-008-00077-00002	62000	PASTOS PERMANENTES DE 5 O MAS AÑOS-SIN VARIEDAD	S	0,12
170000005435173	21-038-008-00001-00004	62000	PASTOS PERMANENTES DE 5 O MAS AÑOS-SIN VARIEDAD	S	0,02
170000005435174	21-038-008-00001-00005	62000	PASTOS PERMANENTES DE 5 O MAS AÑOS-SIN VARIEDAD	S	7,23
170000005435176	21-038-008-00001-00002	62000	PASTOS PERMANENTES DE 5 O MAS AÑOS-SIN VARIEDAD	S	0,00
170000005435177	21-038-009-00019-00008	62000	PASTOS PERMANENTES DE 5 O MAS AÑOS-SIN VARIEDAD	S	1,38
170000005435179	21-038-009-00019-00011	62000	PASTOS PERMANENTES DE 5 O MAS AÑOS-SIN VARIEDAD	S	14,82
170000005435180	21-038-009-00019-00010	62000	PASTOS PERMANENTES DE 5 O MAS AÑOS-SIN VARIEDAD	S	0,18
170000005435181	21-007-008-00069-00012	62000	PASTOS PERMANENTES DE 5 O MAS AÑOS-SIN VARIEDAD	S	8,35
170000005435182	21-038-009-00019-00014	62000	PASTOS PERMANENTES DE 5 O MAS AÑOS-SIN VARIEDAD	S	0,00
170000005435183	21-007-008-00068-00007	62000	PASTOS PERMANENTES DE 5 O MAS AÑOS-SIN VARIEDAD	S	0,33
170000005435184	21-007-008-00068-00005	62000	PASTOS PERMANENTES DE 5 O MAS AÑOS-SIN VARIEDAD	S	0,04
170000005435185	21-007-008-00069-00021	62000	PASTOS PERMANENTES DE 5 O MAS AÑOS-SIN VARIEDAD	S	2,74
170000005435186	21-007-008-00070-00002	62000	PASTOS PERMANENTES DE 5 O MAS AÑOS-SIN VARIEDAD	S	2,60
170000005435187	21-038-009-00019-00018	62000	PASTOS PERMANENTES DE 5 O MAS AÑOS-SIN VARIEDAD	S	0,14
170000005435188	21-007-008-00069-00019	62000	PASTOS PERMANENTES DE 5 O MAS AÑOS-SIN VARIEDAD	S	1,84
170000005435189	21-007-008-00072-00002	62000	PASTOS PERMANENTES DE 5 O MAS AÑOS-SIN VARIEDAD	S	1,65
170000005435190	21-007-008-00072-00003	62000	PASTOS PERMANENTES DE 5 O MAS AÑOS-SIN VARIEDAD	S	0,17
170000005435191	21-007-008-00072-00004	62000	PASTOS PERMANENTES DE 5 O MAS AÑOS-SIN VARIEDAD	S	0,13
170000005435192	21-038-009-00019-00026	62000	PASTOS PERMANENTES DE 5 O MAS AÑOS-SIN VARIEDAD	S	0,09
170000005435193	21-038-009-00019-00028	62000	PASTOS PERMANENTES DE 5 O MAS AÑOS-SIN VARIEDAD	S	0,07
170000005435194	21-007-008-00068-00004	62000	PASTOS PERMANENTES DE 5 O MAS AÑOS-SIN VARIEDAD	S	9,87
170000005435195	21-007-008-00069-00018	62000	PASTOS PERMANENTES DE 5 O MAS AÑOS-SIN VARIEDAD	S	2,52
170000005435196	21-038-009-00019-00006	62000	PASTOS PERMANENTES DE 5 O MAS AÑOS-SIN VARIEDAD	S	5,28
170000005435197	21-038-009-00019-00036	62000	PASTOS PERMANENTES DE 5 O MAS AÑOS-SIN VARIEDAD	S	0,01
170000005435198	21-038-009-00019-00037	62000	PASTOS PERMANENTES DE 5 O MAS AÑOS-SIN VARIEDAD	S	0,04
170000005435199	21-038-009-00019-00032	62000	PASTOS PERMANENTES DE 5 O MAS AÑOS-SIN VARIEDAD	S	0,11
170000005435200	21-038-009-00019-00033	62000	PASTOS PERMANENTES DE 5 O MAS AÑOS-SIN VARIEDAD	S	1,18
170000005435201	21-038-009-00019-00034	62000	PASTOS PERMANENTES DE 5 O MAS AÑOS-SIN VARIEDAD	S	0,01
170000005435202	21-038-009-00019-00035	62000	PASTOS PERMANENTES DE 5 O MAS AÑOS-SIN VARIEDAD	S	0,03
170000005435203	21-038-009-00019-00038	62000	PASTOS PERMANENTES DE 5 O MAS AÑOS-SIN VARIEDAD	S	1,43
170000005435204	21-038-009-00019-00002	62000	PASTOS PERMANENTES DE 5 O MAS AÑOS-SIN VARIEDAD	S	0,02
170000005435205	21-038-009-00019-00005	62000	PASTOS PERMANENTES DE 5 O MAS AÑOS-SIN VARIEDAD	S	0,23

Incidencias de carga ganadera**INCIDENCIA DESCRIPCIÓN**

4272 Verifica que las líneas de declaración de las Solicitudes Únicas no tienen solapes con la capa de Retroactividad Gráfica (ambas de la misma campaña) a nivel de expediente/línea de declaración gráfica de la solicitud.

(1) Superficie declarada admisible ajustada con la superficie comprometida.
(2) Factor de penalización valorando el alcance para el tipo de compromiso.

Puede verificar la integridad de una copia de este documento mediante la lectura del código QR adjunto o mediante el acceso a la dirección <https://ws050.juntadeandalucia.es/verificarFirma> indicando el código de VERIFICACIÓN

FIRMADO POR

RAQUEL MARIA ESPIN CRESPO

17/12/2024

VERIFICACIÓN

Pk2jm6UYDU9J72AMTZUYRN3GET48NG

PÁG. 5938/9349





Datos considerados para el Cálculo de la Carga Ganadera mínima y máxima del expediente

Ref:170000005435188 Recinto:21-007-008-00069-00019 Cultivo: - Agregado de la referencia del recinto.:0 Zona de la referencia del recinto.:0 Superficie solapada.:0,03 Id. Incid.:5080905
Ref:170000005435194 Recinto:21-007-008-00068-00004 Cultivo: - Agregado de la referencia del recinto.:0 Zona de la referencia del recinto.:0 Superficie solapada.:0,07 Id. Incid.:5080906
100407 Explotación solicitada no forma parte de ningún organismo de control autorizado para la producción ecológica en Andalucía o fecha de inscripción posterior al plazo establecido (Anexo I. Criterios de Subvencionabilidad. Orden 28 de marzo de 2023).
Explotación:ES210070000073 Especie:PORCINO
Explotación:ES210380000155 Especie:PORCINO
Explotación:ES210380000155 Especie:CAPRINA

(1) Superficie declarada admisible ajustada con la superficie comprometida.
(2) Factor de penalización valorando el alcance para el tipo de compromiso.

Puede verificar la integridad de una copia de este documento mediante la lectura del código QR adjunto o mediante el acceso a la dirección <https://ws050.juntadeandalucia.es/verificarFirma> indicando el código de VERIFICACIÓN

FIRMADO POR	RAQUEL MARIA ESPIN CRESPO	17/12/2024	
VERIFICACIÓN	Pk2jm6UYDU9J72AMTZUYRN3GET48NG	PÁG. 5939/9349	

**APELLIDOS Y NOMBRE / RAZÓN SOCIAL**

CONEJO BALLESTEROS ANTONIO

NIF

***2349*

EXPEDIENTE

1099732

ANUALIDAD DE PAGO

1ª

IMPORTE POR ANUALIDAD

	2023	2024	2025	2026	2027
IMPORTE MÁXIMO SUBVENCIONABLE	2.409,59 €	2.409,59 €	2.409,59 €	2.007,99 €	2.007,99 €
IMPORTE MEDIO DE TRANSFERENCIA (€/ha)	297,48 €	297,48 €	297,48 €	247,90 €	247,90 €

RESUMEN DE UNIDADES

Cód	GRUPO DE PAGO	Sup. Dec. Admisible (ha)	Sup. Comprometida (ha)	Sup. ajustada compromiso (1) (ha)	% sobredec.	Sup. Resuelta (ha)	Importe Declarado	Importe Topado	Importe Resuelto	Importe tras sobredec.
419	OLIVAR	8,10		8,10	0,00	8,10	2.409,59	2.409,59	2.409,59	2.409,59
TOTAL		8,10	8,10	8,10		8,10	2.409,59	2.409,59	2.409,59	2.409,59

APLICACIÓN DE REDUCCIONES Y PENALIZACIONES

GRUPO DE PAGO	Importe Calculado	Importe prereduc.	Criterios de subvencionabilidad y compromisos	Presentación tardía	Omisión declaración	Condicionalidad	IMPORTE (Euros) RESUELTO
OLIVAR	2.409,59	2.409,59	0,00	0,00	0,00	0,00	2.409,59
TOTAL	2.409,59	2.409,59					2.409,59

RESUMEN DE PAGOS**IMPORTE (Euros)**

	RESUELTO	FEADER	MAPA	CAPADR
OLIVAR - Pago realizado	2.409,59 €	2.048,15 €	236,38 €	125,06 €

RECINTOS RESUELTOS

REF.	REFERENCIA SIGPAC	CULTIVO	DESCRIPCIÓN CULTIVO	S/R	G.PAGO	PEND. MEDIA (%)	SUP. DEC. ADMISIBLE (ha)	SUP. COMPROM. (ha)	SUP. AJUSTADA COMPR.(1) (ha)	SUP. CONY. SIGPAC (ha)	SUP. CERTIE (ha)	SUP. CAMPO (ha)	SUP. CAMPO DETER. CULT. DECLARADO (ha)	SUP. DEC. REDUCIDA (ha)	SUP. RESUELTA (ha)
5273117	21-020-002-00148-003	101007	OLIVAR-MANZANILLA	S	419	17,20	8,10	8,10	8,10		8,10			8,10	8,10

INCIDENCIAS**INCIDENCIA DESCRIPCIÓN**

- 100407 Explotación solicitada no forma parte de ningún organismo de control autorizado para la producción ecológica en Andalucía o fecha de inscripción posterior al plazo establecido (Anexo I. Criterios de Subvencionabilidad. Orden 28 de marzo de 2023).
Explotación:ES210090000304 Especie:PORCINO
Explotación:ES210200000038 Especie:BOVINA
Explotación:ES210200000038 Especie:PORCINO
- 100410 Recinto no admisible por pertenecer a una explotación ganadera No inscrita en Sipea (Artículo 10 de la Orden de 28 de marzo de 2023).
Ref:5273116 Recinto:21-020-002-00148-00001 Cultivo:62000 PASTOS PERMANENTES DE 5 O MAS AÑOS-SIN VARIEDAD Secano
Explotación:ES210200000038
- 100420 Expediente que declara recintos pertenecientes al grupo de pago de Pastos que no tiene explotaciones ganaderas válidas para la Operación.
- 100424 Solicita recinto que no está comprometido para la operación.
Ref:5273116 Recinto:21-020-002-00148-00001 Cultivo:62000 PASTOS PERMANENTES DE 5 O MAS AÑOS-SIN VARIEDAD Secano

(1) Superficie declarada admisible ajustada con la superficie comprometida.
(2) Factor de penalización valorando el alcance para el tipo de compromiso.

Puede verificar la integridad de una copia de este documento mediante la lectura del código QR adjunto o mediante el acceso a la dirección <https://ws050.juntadeandalucia.es/verificarFirma> indicando el código de VERIFICACIÓN

FIRMADO POR

RAQUEL MARIA ESPIN CRESPO

17/12/2024

VERIFICACIÓN

Pk2jm6UYDU9J72AMTZUYRN3GET48NG

PÁG. 5940/9349



**APELLIDOS Y NOMBRE / RAZÓN SOCIAL**

CORCHOS ALFONSO VALERO,S.L.

NIF

****1704*

EXPEDIENTE

1120090

ANUALIDAD DE PAGO

1ª

IMPORTES POR ANUALIDAD

	2023	2024	2025	2026	2027
IMPORTE MÁXIMO SUBVENCIONABLE	6.008,45 €	6.008,45 €	5.007,04 €	5.007,04 €	5.007,04 €
IMPORTE MEDIO DE TRANSFERENCIA (€/ha)	71,97 €	71,97 €	59,97 €	59,97 €	59,97 €

RESUMEN DE UNIDADES

Cód	GRUPO DE PAGO	Sup. Dec. Admisible (ha)	Sup. Comprometida (ha)	Sup. ajustada compromiso (1) (ha)	% sobredec.	Sup. Resuelta (ha)	Importe Declarado	Importe Topado	Importe Resuelto	Importe tras sobredec.
418	PASTOS ASOCIADOS A GANADERÍA ECOLÓGICA	83,49		83,49	0,00	83,49	7.895,27	6.008,45	6.008,45	6.008,45
TOTAL		83,49	83,49	83,49		83,49	7.895,27	6.008,45	6.008,45	6.008,45

APLICACIÓN DE REDUCCIONES Y PENALIZACIONES

GRUPO DE PAGO	Importe Calculado	Importe prereduc.	Criterios de subvencionabilidad y compromisos	Presentación tardía	Omisión declaración	Condicionidad	IMPORTE (Euros) RESUELTO
PASTOS ASOCIADOS A GANADERÍA	6.008,45	6.008,45	0,00	0,00	0,00	0,00	6.008,45
TOTAL	6.008,45	6.008,45					6.008,45

RESUMEN DE PAGOS**IMPORTE (Euros)**

	RESUELTO	FEADER	MAPA	CAPADR
PASTOS ASOCIADOS A GANADERÍA ECOLÓGICA - Pago realizado	6.008,45 €	5.107,18 €	589,43 €	311,84 €

RECINTOS RESUELTOS

REE	REFERENCIA SIGPAC	CULTIVO	DESCRIPCIÓN CULTIVO	S/R G.PAGO	PEND. MEDIA (%)	SUP. DEC. ADMISIBLE (ha)	SUP. COMPROM. (ha)	SUP. AJUSTADA COMPROM. (1) (ha)	SUP. CONV. SIGPAC (ha)	SUP. CERTIF. (ha)	SUP. CAMPO (ha)	SUP. CAMPO DETER. CULT. DECLARADO (ha)	SUP. DEC. REDUCIDA (ha)	SUP. RESUELTA (ha)
-1450035	21-025-004-00003-003	62000	PASTOS PERMANENTES DE 5 O MAS AÑOS-SIN VARIEDAD	S 418	26,00	30,14	30,14	30,14		30,14			30,14	30,14
1700000005496975	21-025-003-00013-001	62000	PASTOS PERMANENTES DE 5 O MAS AÑOS-SIN VARIEDAD	S 418	34,70	1,54	1,54	1,54		1,54			1,54	1,54
1700000005496977	21-025-004-00003-013	62000	PASTOS PERMANENTES DE 5 O MAS AÑOS-SIN VARIEDAD	S 418	13,40	1,64	1,64	1,64		1,64			1,64	1,64
1700000005496978	21-025-004-00003-012	62000	PASTOS PERMANENTES DE 5 O MAS AÑOS-SIN VARIEDAD	S 418	10,00	1,19	1,19	1,19		1,19			1,19	1,19
1700000005496979	21-025-004-00002-009	62000	PASTOS PERMANENTES DE 5 O MAS AÑOS-SIN VARIEDAD	S 418	11,30	4,08	4,08	4,08		4,08			4,08	4,08
1700000005496980	21-025-004-00003-002	62000	PASTOS PERMANENTES DE 5 O MAS AÑOS-SIN VARIEDAD	S 418	21,40	7,52	7,52	7,52		7,52			7,52	7,52
1700000005496981	21-025-003-00013-003	62000	PASTOS PERMANENTES DE 5 O MAS AÑOS-SIN VARIEDAD	S 418	8,10	1,05	1,05	1,05		1,05			1,05	1,05
1700000005496982	21-025-004-00002-003	62000	PASTOS PERMANENTES DE 5 O MAS AÑOS-SIN VARIEDAD	S 418	14,90	35,34	35,34	35,34		35,34			35,34	35,34
1700000005496983	21-025-003-00013-004	62000	PASTOS PERMANENTES DE 5 O MAS AÑOS-SIN VARIEDAD	S 418	13,80	0,99	0,99	0,99		0,99			0,99	0,99

INCIDENCIAS**INCIDENCIA DESCRIPCIÓN**

100407 Explotación solicitada no forma parte de ningún organismo de control autorizado para la producción ecológica en Andalucía o fecha de inscripción posterior al plazo establecido (Anexo I. Criterios de Subvencionabilidad. Orden 28 de marzo de 2023).
Explotación:ES210250000037 Especie:PORCINO

(1) Superficie declarada admisible ajustada con la superficie comprometida.
(2) Factor de penalización valorando el alcance para el tipo de compromiso.

Puede verificar la integridad de una copia de este documento mediante la lectura del código QR adjunto o mediante el acceso a la dirección <https://ws050.juntadeandalucia.es/verificarFirma> indicando el código de VERIFICACIÓN

FIRMADO POR

RAQUEL MARIA ESPIN CRESPO

17/12/2024

VERIFICACIÓN

Pk2jm6UYDU9J72AMTZUYRN3GET48NG

PÁG. 5941/9349



**Datos considerados para el Cálculo de la Carga Ganadera mínima y máxima del expediente**

Explotación	Especie	Inscrito en Sipea y Admisible	Ugm Calculada para CG Mínima	Ugm Calculada para CG Máxima
ES21025000037	BOVINA	SI	18,13	18,13
ES21025000037	PORCINO	NO	0,00	95,43
			18,13	113,56

Superficie determinada para Cálculo Carga Ganadera Mínima: 83,49 ha

Superficie determinada para Cálculo Carga Ganadera Máxima: 83,49 ha

Carga Ganadera Mínima Expediente: 0,22 ugm/ha

Carga Ganadera Máxima Expediente: 1,36 ugm/ha

Los importes del Grupo de Pago de pastos de este expediente han sido ajustados por no llegar a la carga ganadera mínima de 0,3

Recintos Determinados para el Cálculo de Garga Ganadera Mínima

REF.	REFERENCIA SIGPAC	CULTIVO	DESCRIPCIÓN CULTIVO	S/R	SUP. RESUELTA (ha)
-1450035	21-025-004-00003-00003	62000	PASTOS PERMANENTES DE 5 O MAS AÑOS-SIN VARIEDAD	S	30,14
1700000005496975	21-025-003-00013-00001	62000	PASTOS PERMANENTES DE 5 O MAS AÑOS-SIN VARIEDAD	S	1,54
1700000005496977	21-025-004-00003-00013	62000	PASTOS PERMANENTES DE 5 O MAS AÑOS-SIN VARIEDAD	S	1,64
1700000005496978	21-025-004-00003-00012	62000	PASTOS PERMANENTES DE 5 O MAS AÑOS-SIN VARIEDAD	S	1,19
1700000005496979	21-025-004-00002-00009	62000	PASTOS PERMANENTES DE 5 O MAS AÑOS-SIN VARIEDAD	S	4,08
1700000005496980	21-025-004-00003-00002	62000	PASTOS PERMANENTES DE 5 O MAS AÑOS-SIN VARIEDAD	S	7,52
1700000005496981	21-025-003-00013-00003	62000	PASTOS PERMANENTES DE 5 O MAS AÑOS-SIN VARIEDAD	S	1,05
1700000005496982	21-025-004-00002-00003	62000	PASTOS PERMANENTES DE 5 O MAS AÑOS-SIN VARIEDAD	S	35,34
1700000005496983	21-025-003-00013-00004	62000	PASTOS PERMANENTES DE 5 O MAS AÑOS-SIN VARIEDAD	S	0,99

Recintos Determinados para el Cálculo de Garga Ganadera Máxima

REF.	REFERENCIA SIGPAC	CULTIVO	DESCRIPCIÓN CULTIVO	S/R	SUP. RESUELTA (ha)
-1450035	21-025-004-00003-00003	62000	PASTOS PERMANENTES DE 5 O MAS AÑOS-SIN VARIEDAD	S	30,14
1700000005496975	21-025-003-00013-00001	62000	PASTOS PERMANENTES DE 5 O MAS AÑOS-SIN VARIEDAD	S	1,54
1700000005496977	21-025-004-00003-00013	62000	PASTOS PERMANENTES DE 5 O MAS AÑOS-SIN VARIEDAD	S	1,64
1700000005496978	21-025-004-00003-00012	62000	PASTOS PERMANENTES DE 5 O MAS AÑOS-SIN VARIEDAD	S	1,19
1700000005496979	21-025-004-00002-00009	62000	PASTOS PERMANENTES DE 5 O MAS AÑOS-SIN VARIEDAD	S	4,08
1700000005496980	21-025-004-00003-00002	62000	PASTOS PERMANENTES DE 5 O MAS AÑOS-SIN VARIEDAD	S	7,52
1700000005496981	21-025-003-00013-00003	62000	PASTOS PERMANENTES DE 5 O MAS AÑOS-SIN VARIEDAD	S	1,05
1700000005496982	21-025-004-00002-00003	62000	PASTOS PERMANENTES DE 5 O MAS AÑOS-SIN VARIEDAD	S	35,34
1700000005496983	21-025-003-00013-00004	62000	PASTOS PERMANENTES DE 5 O MAS AÑOS-SIN VARIEDAD	S	0,99

Incidencias de carga ganadera**INCIDENCIA DESCRIPCIÓN**

100407 Explotación solicitada no forma parte de ningún organismo de control autorizado para la producción ecológica en Andalucía o fecha de inscripción posterior al plazo establecido (Anexo I. Criterios de Subvencionabilidad. Orden 28 de marzo de 2023).
Explotación:ES21025000037 Especie:PORCINO

(1) Superficie declarada admisible ajustada con la superficie comprometida.
(2) Factor de penalización valorando el alcance para el tipo de compromiso.

Puede verificar la integridad de una copia de este documento mediante la lectura del código QR adjunto o mediante el acceso a la dirección <https://ws050.juntadeandalucia.es/verificarFirma> indicando el código de VERIFICACIÓN

FIRMADO POR	RAQUEL MARIA ESPIN CRESPO	17/12/2024
VERIFICACIÓN	Pk2jm6UYDU9J72AMTZUYRN3GET48NG	PÁG. 5942/9349



**APELLIDOS Y NOMBRE / RAZÓN SOCIAL**

CORTES GONZALEZ MANUEL

NIF

****1001*

EXPEDIENTE

1027675

ANUALIDAD DE PAGO

1ª

IMPORTES POR ANUALIDAD

	2023	2024	2025	2026	2027
IMPORTE MÁXIMO SUBVENCIONABLE	1.559,54 €	1.559,54 €	1.299,61 €	1.299,61 €	1.299,61 €
IMPORTE MEDIO DE TRANSFERENCIA (€/ha)	91,68 €	91,68 €	76,40 €	76,40 €	76,40 €

RESUMEN DE UNIDADES

Cód	GRUPO DE PAGO	Sup. Dec. Admisible (ha)	Sup. Comprometida (ha)	Sup. ajustada compromiso (1) (ha)	% sobredec.	Sup. Resuelta (ha)	Importe Declarado	Importe Topado	Importe Resuelto	Importe tras sobredec.
418	PASTOS ASOCIADOS A GANADERÍA ECOLÓGICA	17,02		17,01	0,00	17,01	1.676,85	1.559,54	1.559,54	1.559,54
TOTAL		17,02	17,01	17,01		17,01	1.676,85	1.559,54	1.559,54	1.559,54

APLICACIÓN DE REDUCCIONES Y PENALIZACIONES

GRUPO DE PAGO	Importe Calculado	Importe prerreduc.	Criterios de subvencionabilidad y compromisos	Presentación tardía	Omisión declaración	Condicionidad	IMPORTE (Euros) RESUELTO
PASTOS ASOCIADOS A GANADERÍA	1.559,54	1.559,54	0,00	0,00	0,00	0,00	1.559,54
TOTAL	1.559,54	1.559,54					1.559,54

RESUMEN DE PAGOS**IMPORTE (Euros)**

	RESUELTO	FEADER	MAPA	CAPADR
PASTOS ASOCIADOS A GANADERÍA ECOLÓGICA - Pago realizado	1.559,54 €	1.325,61 €	152,99 €	80,94 €

RECINTOS RESUELTOS

REE.	REFERENCIA SIGPAC	CULTIVO	DESCRIPCIÓN CULTIVO	S/R G.PAGO	PEND. MEDIA (%)	SUP. DEC. ADMISIBLE (ha)	SUP. COMPROM. (ha)	SUP. AJUSTADA COMPROM. (1) (ha)	SUP. CONV. SIGPAC (ha)	SUP. CERTIF. (ha)	SUP. CAMPO (ha)	SUP. CAMPO DETER. CULT. DECLARADO (ha)	SUP. DEC. REDUCIDA (ha)	SUP. RESUELTA (ha)
170000005697014	21-008-008-00091-001	62000	PASTOS PERMANENTES DE 5 O MAS AÑOS-SIN VARIEDAD	S 418	24,60	7,06	7,05	7,05		7,05			7,05	7,05
170000005697015	21-008-008-00092-001	62000	PASTOS PERMANENTES DE 5 O MAS AÑOS-SIN VARIEDAD	S 418	20,10	9,96	9,96	9,96		9,96			9,96	9,96

INCIDENCIAS**INCIDENCIA DESCRIPCIÓN**

- 100402 Recinto solicitado no forma parte de ningún organismo de control autorizado para la producción ecológica en Andalucía o fecha de inscripción posterior al plazo establecido (Anexo I. Criterios de Subvencionabilidad. Orden 28 de marzo de 2023).
 Ref:170000005697016 Recinto:21-008-008-00091-00002 Cultivo:62000 PASTOS PERMANENTES DE 5 O MAS AÑOS-SIN VARIEDAD Secano
 Ref:170000005697019 Recinto:21-008-008-00092-00004 Cultivo:62000 PASTOS PERMANENTES DE 5 O MAS AÑOS-SIN VARIEDAD Secano
 Ref:170000005697017 Recinto:21-008-008-00092-00007 Cultivo:62000 PASTOS PERMANENTES DE 5 O MAS AÑOS-SIN VARIEDAD Secano
 Ref:170000005697018 Recinto:21-008-008-00092-00008 Cultivo:62000 PASTOS PERMANENTES DE 5 O MAS AÑOS-SIN VARIEDAD Secano
 Ref:-1457301 Recinto:21-025-014-00001-00008 Cultivo:113000 OTROS FRUTALES-SIN VARIEDAD Secano
 Ref:-1457303 Recinto:21-025-014-00024-00004 Cultivo:113000 OTROS FRUTALES-SIN VARIEDAD Secano
- 100407 Explotación solicitada no forma parte de ningún organismo de control autorizado para la producción ecológica en Andalucía o fecha de inscripción posterior al plazo establecido (Anexo I. Criterios de Subvencionabilidad. Orden 28 de marzo de 2023).
 Explotación:ES210250000231 Especie:PORCINO
- 100424 Solicita recinto que no está comprometido para la operación.
 Ref:170000005697016 Recinto:21-008-008-00091-00002 Cultivo:62000 PASTOS PERMANENTES DE 5 O MAS AÑOS-SIN VARIEDAD Secano
 Ref:170000005697019 Recinto:21-008-008-00092-00004 Cultivo:62000 PASTOS PERMANENTES DE 5 O MAS AÑOS-SIN VARIEDAD Secano
 Ref:170000005697017 Recinto:21-008-008-00092-00007 Cultivo:62000 PASTOS PERMANENTES DE 5 O MAS AÑOS-SIN VARIEDAD Secano
 Ref:170000005697018 Recinto:21-008-008-00092-00008 Cultivo:62000 PASTOS PERMANENTES DE 5 O MAS AÑOS-SIN VARIEDAD Secano
 Ref:-1457301 Recinto:21-025-014-00001-00008 Cultivo:113000 OTROS FRUTALES-SIN VARIEDAD Secano
 Ref:-1457303 Recinto:21-025-014-00024-00004 Cultivo:113000 OTROS FRUTALES-SIN VARIEDAD Secano

(1) Superficie declarada admisible ajustada con la superficie comprometida.
 (2) Factor de penalización valorando el alcance para el tipo de compromiso.

Puede verificar la integridad de una copia de este documento mediante la lectura del código QR adjunto o mediante el acceso a la dirección <https://ws050.juntadeandalucia.es/verificarFirma> indicando el código de VERIFICACIÓN

FIRMADO POR

RAQUEL MARIA ESPIN CRESPO

17/12/2024

VERIFICACIÓN

Pk2jm6UYDU9J72AMTZUYRN3GET48NG

PÁG. 5943/9349



**Datos considerados para el Cálculo de la Carga Ganadera mínima y máxima del expediente**

Explotación	Especie	Inscrito en Sipea y Admisible	Ugm Calculada para CG Mínima	Ugm Calculada para CG Máxima
ES210080000275	PORCINO	SI	1,50	1,50
ES210250000038	OVINA	SI	6,61	6,61
ES210250000038	PORCINO	SI	1,32	1,32
ES210250000231	PORCINO	NO	0,00	7,50
			9,43	16,93

Superficie determinada para Cálculo Carga Ganadera Mínima: 33,50 ha

Superficie determinada para Cálculo Carga Ganadera Máxima: 47,65 ha

Los importes del Grupo de Pago de pastos de este expediente han sido ajustados por no llegar a la carga ganadera mínima de 0,3

Carga Ganadera Mínima Expediente: 0,28 ugm/ha

Carga Ganadera Máxima Expediente: 0,36 ugm/ha

Recintos Determinados para el Cálculo de Garga Ganadera Mínima

REF.	REFERENCIA SIGPAC	CULTIVO	DESCRIPCIÓN CULTIVO	S/R	SUP. RESUELTA (ha)
-1457300	21-025-014-00001-00001	62000	PASTOS PERMANENTES DE 5 O MAS AÑOS-SIN VARIEDAD	S	0,85
-926192	21-025-014-00001-00001	62000	PASTOS PERMANENTES DE 5 O MAS AÑOS-SIN VARIEDAD	S	15,54
5222902	21-025-013-00130-00002	62000	PASTOS PERMANENTES DE 5 O MAS AÑOS-SIN VARIEDAD	S	0,10
1700000005697014	21-008-008-00091-00001	62000	PASTOS PERMANENTES DE 5 O MAS AÑOS-SIN VARIEDAD	S	7,05
1700000005697015	21-008-008-00092-00001	62000	PASTOS PERMANENTES DE 5 O MAS AÑOS-SIN VARIEDAD	S	9,96

Recintos Determinados para el Cálculo de Garga Ganadera Máxima

REF.	REFERENCIA SIGPAC	CULTIVO	DESCRIPCIÓN CULTIVO	S/R	SUP. RESUELTA (ha)
-1457300	21-025-014-00001-00001	62000	PASTOS PERMANENTES DE 5 O MAS AÑOS-SIN VARIEDAD	S	0,90
-926192	21-025-014-00001-00001	62000	PASTOS PERMANENTES DE 5 O MAS AÑOS-SIN VARIEDAD	S	16,39
5222902	21-025-013-00130-00002	62000	PASTOS PERMANENTES DE 5 O MAS AÑOS-SIN VARIEDAD	S	0,10
1700000005697014	21-008-008-00091-00001	62000	PASTOS PERMANENTES DE 5 O MAS AÑOS-SIN VARIEDAD	S	7,06
1700000005697015	21-008-008-00092-00001	62000	PASTOS PERMANENTES DE 5 O MAS AÑOS-SIN VARIEDAD	S	9,96
1700000005697016	21-008-008-00091-00002	62000	PASTOS PERMANENTES DE 5 O MAS AÑOS-SIN VARIEDAD	S	3,64
1700000005697017	21-008-008-00092-00007	62000	PASTOS PERMANENTES DE 5 O MAS AÑOS-SIN VARIEDAD	S	8,40
1700000005697018	21-008-008-00092-00008	62000	PASTOS PERMANENTES DE 5 O MAS AÑOS-SIN VARIEDAD	S	0,77
1700000005697019	21-008-008-00092-00004	62000	PASTOS PERMANENTES DE 5 O MAS AÑOS-SIN VARIEDAD	S	0,43

Incidencias de carga ganadera**INCIDENCIA DESCRIPCIÓN**

100407 Explotación solicitada no forma parte de ningún organismo de control autorizado para la producción ecológica en Andalucía o fecha de inscripción posterior al plazo establecido (Anexo I. Criterios de Subvencionabilidad. Orden 28 de marzo de 2023).
Explotación:ES210250000231 Especie:PORCINO

(1) Superficie declarada admisible ajustada con la superficie comprometida.
(2) Factor de penalización valorando el alcance para el tipo de compromiso.

Puede verificar la integridad de una copia de este documento mediante la lectura del código QR adjunto o mediante el acceso a la dirección <https://ws050.juntadeandalucia.es/verificarFirma> indicando el código de VERIFICACIÓN

FIRMADO POR

RAQUEL MARIA ESPIN CRESPO

17/12/2024

VERIFICACIÓN

Pk2jm6UYDU9J72AMTZUYRN3GET48NG

PÁG. 5944/9349



**APELLIDOS Y NOMBRE / RAZÓN SOCIAL**

COSTA PORCINO, SL

NIF

****4774*

EXPEDIENTE

1281790

ANUALIDAD DE PAGO

1ª

IMPORTE POR ANUALIDAD

	2023	2024	2025	2026	2027
IMPORTE MÁXIMO SUBVENCIONABLE	8.257,66 €	8.257,66 €	7.432,22 €	6.881,39 €	6.881,39 €
IMPORTE MEDIO DE TRANSFERENCIA (€/ha)	69,98 €	69,98 €	62,98 €	58,32 €	58,32 €

RESUMEN DE UNIDADES

Cód	GRUPO DE PAGO	Sup. Dec. Admisible (ha)	Sup. Comprometida (ha)	Sup. ajustada compromiso (1) (ha)	% sobredec.	Sup. Resuelta (ha)	Importe Declarado	Importe Topado	Importe Resuelto	Importe tras sobredec.
418	PASTOS ASOCIADOS A GANADERÍA ECOLÓGICA	113,82		106,89	0,00	106,89	9.279,34	4.952,66	4.952,66	4.952,66
419	OLIVAR	11,11		11,11	0,00	11,11	3.305,00	3.305,00	3.305,00	3.305,00
TOTAL		124,93	118,00	118,00		118,00	12.584,34	8.257,66	8.257,66	8.257,66

APLICACIÓN DE REDUCCIONES Y PENALIZACIONES

GRUPO DE PAGO	Importe Calculado	Importe prereduc.	Criterios de subvencionabilidad y compromisos	Presentación tardía	Omisión declaración	Condicionabilidad	IMPORTE (Euros) RESUELTO
OLIVAR	3.305,00	3.305,00	0,00	0,00	0,00	0,00	3.305,00
PASTOS ASOCIADOS A GANADERÍA	4.952,66	4.952,66	0,00	0,00	0,00	0,00	4.952,66
TOTAL	8.257,66	8.257,66					8.257,66

RESUMEN DE PAGOS

	RESUELTO	FEADER	MAPA	CAPADR
OLIVAR - Pago realizado	3.305,00 €	2.809,25 €	324,22 €	171,53 €
PASTOS ASOCIADOS A GANADERÍA ECOLÓGICA - Pago realizado	4.952,66 €	4.209,76 €	485,86 €	257,04 €
TOTAL	8.257,66 €	7.019,01 €	810,08 €	428,57 €

RECINTOS RESUELTOS

REF.	REFERENCIA SIGPAC	CULTIVO	DESCRIPCIÓN CULTIVO	S/R G.PAGO	PEND. MEDIA (%)	SUP. DEC. ADMISIBLE (ha)	SUP. COMPROM. (ha)	SUP. AJUSTADA COMPR.(1) (ha)	SUP. CONV. SIGPAC (ha)	SUP. CERTIF. (ha)	SUP. CAMPO (ha)	SUP. CAMPO DETER. CULT. DECLARADO (ha)	SUP. DEC. REDUCIDA (ha)	SUP. RESUELTA (ha)
6915124	21-029-009-00027-007	62000	PASTOS PERMANENTES DE 5 O MAS AÑOS-SIN VARIEDAD	S 418	26,00	68,71	62,14	62,14		68,71			62,14	62,14
6915127	21-029-009-00027-022	62000	PASTOS PERMANENTES DE 5 O MAS AÑOS-SIN VARIEDAD	S 418	21,30	45,11	44,75	44,75		45,11			44,75	44,75
6915080	21-029-009-00027-003	101007	OLIVAR-MANZANILLA	S 419	19,90	2,33	2,33	2,33		2,33			2,33	2,33
6915094	21-029-009-00029-001	101007	OLIVAR-MANZANILLA	S 419	17,60	8,20	8,20	8,20		8,20			8,20	8,20
6917826	21-029-009-00015-001	101007	OLIVAR-MANZANILLA	S 419	12,90	0,58	0,58	0,58		0,58			0,58	0,58

(1) Superficie declarada admisible ajustada con la superficie comprometida.
(2) Factor de penalización valorando el alcance para el tipo de compromiso.

Puede verificar la integridad de una copia de este documento mediante la lectura del código QR adjunto o mediante el acceso a la dirección <https://ws050.juntadeandalucia.es/verificarFirma> indicando el código de VERIFICACIÓN

FIRMADO POR

RAQUEL MARIA ESPIN CRESPO

17/12/2024

VERIFICACIÓN

Pk2jm6UYDU9J72AMTZUYRN3GET48NG

PÁG. 5945/9349



**INCIDENCIAS****INCIDENCIA DESCRIPCIÓN**

4272 Verifica que las líneas de declaración de las Solicitudes Únicas no tienen solapes con la capa de Retroactividad Gráfica (ambas de la misma campaña) a nivel de expediente/línea de declaración gráfica de la solicitud.
 Ref:6915124 Recinto:21-029-009-00027-00007 Cultivo: - Agregado de la referencia del recinto.:0 Zona de la referencia del recinto.:0 Superficie solapada.:0,07 Id. Incid.:101036449
 Ref:6915124 Recinto:21-029-009-00027-00007 Cultivo: - Agregado de la referencia del recinto.:0 Zona de la referencia del recinto.:0 Superficie solapada.:0,86 Id. Incid.:101036448
 Ref:6915124 Recinto:21-029-009-00027-00007 Cultivo: - Agregado de la referencia del recinto.:0 Zona de la referencia del recinto.:0 Superficie solapada.:0,92 Id. Incid.:101036446
 Ref:6915124 Recinto:21-029-009-00027-00007 Cultivo: - Agregado de la referencia del recinto.:0 Zona de la referencia del recinto.:0 Superficie solapada.:4,72 Id. Incid.:101036447
 Ref:6915127 Recinto:21-029-009-00027-00022 Cultivo: - Agregado de la referencia del recinto.:0 Zona de la referencia del recinto.:0 Superficie solapada.:0,36 Id. Incid.:101036450

100424 Solicita recinto que no está comprometido para la operación.
 Ref:6917827 Recinto:21-029-009-00015-00002 Cultivo:62000 PASTOS PERMANENTES DE 5 O MAS AÑOS-SIN VARIEDAD Secano
 Ref:6917815 Recinto:21-029-009-00017-00001 Cultivo:62000 PASTOS PERMANENTES DE 5 O MAS AÑOS-SIN VARIEDAD Secano
 Ref:6915119 Recinto:21-029-009-00018-00003 Cultivo:62000 PASTOS PERMANENTES DE 5 O MAS AÑOS-SIN VARIEDAD Secano
 Ref:6915095 Recinto:21-029-009-00025-00001 Cultivo:62000 PASTOS PERMANENTES DE 5 O MAS AÑOS-SIN VARIEDAD Secano
 Ref:6915096 Recinto:21-029-009-00025-00002 Cultivo:62000 PASTOS PERMANENTES DE 5 O MAS AÑOS-SIN VARIEDAD Secano
 Ref:6917852 Recinto:21-029-009-00025-00003 Cultivo:62000 PASTOS PERMANENTES DE 5 O MAS AÑOS-SIN VARIEDAD Secano
 Ref:6915110 Recinto:21-029-009-00045-00001 Cultivo:62000 PASTOS PERMANENTES DE 5 O MAS AÑOS-SIN VARIEDAD Secano
 Ref:6915111 Recinto:21-029-009-00045-00002 Cultivo:62000 PASTOS PERMANENTES DE 5 O MAS AÑOS-SIN VARIEDAD Secano
 Ref:6915112 Recinto:21-029-009-00046-00001 Cultivo:62000 PASTOS PERMANENTES DE 5 O MAS AÑOS-SIN VARIEDAD Secano
 Ref:6915113 Recinto:21-029-009-00046-00005 Cultivo:62000 PASTOS PERMANENTES DE 5 O MAS AÑOS-SIN VARIEDAD Secano
 Ref:6915114 Recinto:21-029-009-00047-00001 Cultivo:62000 PASTOS PERMANENTES DE 5 O MAS AÑOS-SIN VARIEDAD Secano

Datos considerados para el Cálculo de la Carga Ganadera mínima y máxima del expediente

Explotación	Especie	Inscrito en Sipea y Admisible	Ugm Calculada para CG Mínima	Ugm Calculada para CG Máxima
ES210290000427	BOVINA	SI	39,99	39,99
			<u>39,99</u>	<u>39,99</u>

Superficie determinada para Cálculo Carga Ganadera Mínima: 193,26 ha

Superficie determinada para Cálculo Carga Ganadera Máxima: 193,26 ha

Carga Ganadera Mínima Expediente: 0,21 ugm/ha

Carga Ganadera Máxima Expediente: 0,21 ugm/ha

Los importes del Grupo de Pago de pastos de este expediente han sido ajustados por no llegar a la carga ganadera mínima de 0,3

Recintos Determinados para el Cálculo de Carga Ganadera Mínima

REF.	REFERENCIA SIGPAC	CULTIVO	DESCRIPCIÓN CULTIVO	S/R	SUP. RESUELTA (ha)
6915095	21-029-009-00025-00001	62000	PASTOS PERMANENTES DE 5 O MAS AÑOS-SIN VARIEDAD	S	13,52
6915096	21-029-009-00025-00002	62000	PASTOS PERMANENTES DE 5 O MAS AÑOS-SIN VARIEDAD	S	0,37
6915110	21-029-009-00045-00001	62000	PASTOS PERMANENTES DE 5 O MAS AÑOS-SIN VARIEDAD	S	3,33
6915111	21-029-009-00045-00002	62000	PASTOS PERMANENTES DE 5 O MAS AÑOS-SIN VARIEDAD	S	0,09
6915112	21-029-009-00046-00001	62000	PASTOS PERMANENTES DE 5 O MAS AÑOS-SIN VARIEDAD	S	2,31
6915113	21-029-009-00046-00005	62000	PASTOS PERMANENTES DE 5 O MAS AÑOS-SIN VARIEDAD	S	0,16
6915114	21-029-009-00047-00001	62000	PASTOS PERMANENTES DE 5 O MAS AÑOS-SIN VARIEDAD	S	7,61
6915119	21-029-009-00018-00003	62000	PASTOS PERMANENTES DE 5 O MAS AÑOS-SIN VARIEDAD	S	40,91
6915124	21-029-009-00027-00007	62000	PASTOS PERMANENTES DE 5 O MAS AÑOS-SIN VARIEDAD	S	62,14
6915127	21-029-009-00027-00022	62000	PASTOS PERMANENTES DE 5 O MAS AÑOS-SIN VARIEDAD	S	44,75
6917815	21-029-009-00017-00001	62000	PASTOS PERMANENTES DE 5 O MAS AÑOS-SIN VARIEDAD	S	1,96
6917827	21-029-009-00015-00002	62000	PASTOS PERMANENTES DE 5 O MAS AÑOS-SIN VARIEDAD	S	0,11
6917852	21-029-009-00025-00003	62000	PASTOS PERMANENTES DE 5 O MAS AÑOS-SIN VARIEDAD	S	16,00

(1) Superficie declarada admisible ajustada con la superficie comprometida.
 (2) Factor de penalización valorando el alcance para el tipo de compromiso.

Puede verificar la integridad de una copia de este documento mediante la lectura del código QR adjunto o mediante el acceso a la dirección <https://ws050.juntadeandalucia.es/verificarFirma> indicando el código de VERIFICACIÓN

FIRMADO POR	RAQUEL MARIA ESPIN CRESPO	17/12/2024
VERIFICACIÓN	Pk2jm6UYDU9J72AMTZUYRN3GET48NG	PÁG. 5946/9349



**Datos considerados para el Cálculo de la Carga Ganadera mínima y máxima del expediente****Recintos Determinados para el Cálculo de Garga Ganadera Máxima**

REF.	REFERENCIA SIGPAC	CULTIVO	DESCRIPCIÓN CULTIVO	S/R	SUP. RESUELTA (ha)
6915095	21-029-009-00025-00001	62000	PASTOS PERMANENTES DE 5 O MAS AÑOS-SIN VARIEDAD	S	13,52
6915096	21-029-009-00025-00002	62000	PASTOS PERMANENTES DE 5 O MAS AÑOS-SIN VARIEDAD	S	0,37
6915110	21-029-009-00045-00001	62000	PASTOS PERMANENTES DE 5 O MAS AÑOS-SIN VARIEDAD	S	3,33
6915111	21-029-009-00045-00002	62000	PASTOS PERMANENTES DE 5 O MAS AÑOS-SIN VARIEDAD	S	0,09
6915112	21-029-009-00046-00001	62000	PASTOS PERMANENTES DE 5 O MAS AÑOS-SIN VARIEDAD	S	2,31
6915113	21-029-009-00046-00005	62000	PASTOS PERMANENTES DE 5 O MAS AÑOS-SIN VARIEDAD	S	0,16
6915114	21-029-009-00047-00001	62000	PASTOS PERMANENTES DE 5 O MAS AÑOS-SIN VARIEDAD	S	7,61
6915119	21-029-009-00018-00003	62000	PASTOS PERMANENTES DE 5 O MAS AÑOS-SIN VARIEDAD	S	40,91
6915124	21-029-009-00027-00007	62000	PASTOS PERMANENTES DE 5 O MAS AÑOS-SIN VARIEDAD	S	62,14
6915127	21-029-009-00027-00022	62000	PASTOS PERMANENTES DE 5 O MAS AÑOS-SIN VARIEDAD	S	44,75
6917815	21-029-009-00017-00001	62000	PASTOS PERMANENTES DE 5 O MAS AÑOS-SIN VARIEDAD	S	1,96
6917827	21-029-009-00015-00002	62000	PASTOS PERMANENTES DE 5 O MAS AÑOS-SIN VARIEDAD	S	0,11
6917852	21-029-009-00025-00003	62000	PASTOS PERMANENTES DE 5 O MAS AÑOS-SIN VARIEDAD	S	16,00

Incidencias de carga ganadera**INCIDENCIA DESCRIPCIÓN**

4272	<p>Verifica que las líneas de declaración de las Solicitudes Únicas no tienen solapes con la capa de Retroactividad Gráfica (ambas de la misma campaña) a nivel de expediente/línea de declaración gráfica de la solicitud.</p> <p>Ref:6915124 Recinto:21-029-009-00027-00007 Cultivo: - Agregado de la referencia del recinto.:0 Zona de la referencia del recinto.:0 Superficie solapada.:0,92 Id. Incid.:5086414</p> <p>Ref:6915124 Recinto:21-029-009-00027-00007 Cultivo: - Agregado de la referencia del recinto.:0 Zona de la referencia del recinto.:0 Superficie solapada.:0,86 Id. Incid.:5086416</p> <p>Ref:6915124 Recinto:21-029-009-00027-00007 Cultivo: - Agregado de la referencia del recinto.:0 Zona de la referencia del recinto.:0 Superficie solapada.:0,07 Id. Incid.:5086417</p> <p>Ref:6915124 Recinto:21-029-009-00027-00007 Cultivo: - Agregado de la referencia del recinto.:0 Zona de la referencia del recinto.:0 Superficie solapada.:4,72 Id. Incid.:5086415</p> <p>Ref:6915127 Recinto:21-029-009-00027-00022 Cultivo: - Agregado de la referencia del recinto.:0 Zona de la referencia del recinto.:0 Superficie solapada.:0,36 Id. Incid.:5086418</p>
------	---

(1) Superficie declarada admisible ajustada con la superficie comprometida.
(2) Factor de penalización valorando el alcance para el tipo de compromiso.

Puede verificar la integridad de una copia de este documento mediante la lectura del código QR adjunto o mediante el acceso a la dirección <https://ws050.juntadeandalucia.es/verificarFirma> indicando el código de VERIFICACIÓN

FIRMADO POR	RAQUEL MARIA ESPIN CRESPO	17/12/2024	
VERIFICACIÓN	Pk2jm6UYDU9J72AMTZUYRN3GET48NG	PÁG. 5947/9349	



APELLIDOS Y NOMBRE / RAZÓN SOCIAL

COTO YSERN S.A.

NIF
***5830*

EXPEDIENTE
1041070

ANUALIDAD DE PAGO
1ª

IMPORTE POR ANUALIDAD

	2023	2024	2025	2026	2027
IMPORTE MÁXIMO SUBVENCIONABLE	10.943,56 €	10.943,56 €	9.119,64 €	9.119,64 €	9.119,64 €
IMPORTE MEDIO DE TRANSFERENCIA (€/ha)	56,73 €	56,73 €	47,28 €	47,28 €	47,28 €

RESUMEN DE UNIDADES

Cód	GRUPO DE PAGO	Sup. Dec. Admisible (ha)	Sup. Comprometida (ha)	Sup. ajustada compromiso (1) (ha)	% sobredec.	Sup. Resuelta (ha)	Importe Declarado	Importe Topado	Importe Resuelto	Importe tras sobredec.
418	PASTOS ASOCIADOS A GANADERÍA ECOLÓGICA	192,89		192,89	0,00	192,89	13.098,32	10.943,56	10.943,56	10.943,56
TOTAL		192,89	192,89	192,89		192,89	13.098,32	10.943,56	10.943,56	10.943,56

APLICACIÓN DE REDUCCIONES Y PENALIZACIONES

GRUPO DE PAGO	Importe Calculado	Importe prereduc.	Criterios de subvencionabilidad y compromisos	Presentación tardía	Omisión declaración	Condicionidad	IMPORTE (Euros) RESUELTO
PASTOS ASOCIADOS A GANADERÍA	10.943,56	10.943,56	0,00	0,00	0,00	0,00	10.943,56
TOTAL	10.943,56	10.943,56					10.943,56

RESUMEN DE PAGOS

	RESUELTO	FEADER	MAPA	CAPADR
PASTOS ASOCIADOS A GANADERÍA ECOLÓGICA - Pago realizado	10.943,56 €	9.302,03 €	1.073,56 €	567,97 €

RECINTOS RESUELTOS

REE	REFERENCIA SIGPAC	CULTIVO DESCRIPCIÓN CULTIVO	S/R G.PAGO	PEND. MEDIA (%)	SUP. DEC. ADMISIBLE (ha)	SUP. COMPROM. (ha)	SUP. AJUSTADA COMPROM. (1) (ha)	SUP. CONV. SIGPAC (ha)	SUP. CERTIF. (ha)	SUP. CAMPO (ha)	SUP. CAMPO DETER. CULT. DECLARADO (ha)	SUP. DEC. REDUCIDA (ha)	SUP. RESUELTA (ha)
-1530314	21-013-004-00001-014	63000 PASTOS DE MENOS DE 5 AÑOS-SIN VARIEDAD	R 418	7,70	6,64	6,64	6,64		6,64			6,64	6,64
1700000004708420	21-013-004-00001-005	63000 PASTOS DE MENOS DE 5 AÑOS-SIN VARIEDAD	R 418	5,40	0,71	0,71	0,71		0,71			0,71	0,71
1700000004708422	21-013-024-00034-004	62000 PASTOS PERMANENTES DE 5 O MAS AÑOS-SIN VARIEDAD	S 418	5,40	51,49	51,49	51,49		51,49			51,49	51,49
1700000004708423	21-013-005-00001-012	62000 PASTOS PERMANENTES DE 5 O MAS AÑOS-SIN VARIEDAD	S 418	6,30	37,00	37,00	37,00		37,00			37,00	37,00
1700000004708424	21-013-023-00023-006	62000 PASTOS PERMANENTES DE 5 O MAS AÑOS-SIN VARIEDAD	S 418	8,20	9,89	9,89	9,89		9,89			9,89	9,89
1700000004708426	21-013-005-00001-018	62000 PASTOS PERMANENTES DE 5 O MAS AÑOS-SIN VARIEDAD	S 418	6,70	28,27	28,27	28,27		28,27			28,27	28,27
1700000004708427	21-013-004-00001-007	63000 PASTOS DE MENOS DE 5 AÑOS-SIN VARIEDAD	R 418	7,90	14,17	14,17	14,17		14,17			14,17	14,17
1700000004708428	21-073-013-00014-002	62000 PASTOS PERMANENTES DE 5 O MAS AÑOS-SIN VARIEDAD	S 418	9,00	0,09	0,09	0,09		0,36			0,09	0,09
1700000004708429	21-013-005-00001-020	62000 PASTOS PERMANENTES DE 5 O MAS AÑOS-SIN VARIEDAD	S 418	5,80	0,46	0,46	0,46		0,46			0,46	0,46
1700000004708431	21-013-022-00302-010	62000 PASTOS PERMANENTES DE 5 O MAS AÑOS-SIN VARIEDAD	S 418	3,30	0,06	0,06	0,06		0,10			0,06	0,06
1700000004708438	21-013-005-00001-021	62000 PASTOS PERMANENTES DE 5 O MAS AÑOS-SIN VARIEDAD	S 418	3,40	0,02	0,02	0,02		0,02			0,02	0,02
1700000004708439	21-013-004-00001-007	63000 PASTOS DE MENOS DE 5 AÑOS-SIN VARIEDAD	R 418	7,90	0,01	0,01	0,01		0,01			0,01	0,01
1700000004708440	21-013-005-00001-025	62000 PASTOS PERMANENTES DE 5 O MAS AÑOS-SIN VARIEDAD	S 418	17,80	0,02	0,02	0,02		0,05			0,02	0,02
1700000004708441	21-013-005-00001-022	62000 PASTOS PERMANENTES DE 5 O MAS AÑOS-SIN VARIEDAD	S 418	4,70	0,19	0,19	0,19		0,19			0,19	0,19
1700000004708442	21-013-022-00302-007	62000 PASTOS PERMANENTES DE 5 O MAS AÑOS-SIN VARIEDAD	S 418	15,30	0,22	0,22	0,22		0,48			0,22	0,22
1700000004708444	21-013-004-00001-005	63000 PASTOS DE MENOS DE 5 AÑOS-SIN VARIEDAD	R 418	5,40	1,48	1,48	1,48		1,48			1,48	1,48
1700000004708446	21-013-004-00001-009	63000 PASTOS DE MENOS DE 5 AÑOS-SIN VARIEDAD	S 418	5,10	7,92	7,92	7,92		7,92			7,92	7,92
1700000004708448	21-013-023-00023-002	62000 PASTOS PERMANENTES DE 5 O MAS AÑOS-SIN VARIEDAD	S 418	5,90	34,19	34,19	34,19		34,19			34,19	34,19
1700000004708454	21-013-023-00023-004	62000 PASTOS PERMANENTES DE 5 O MAS AÑOS-SIN VARIEDAD	S 418	4,80	0,06	0,06	0,06		0,08			0,06	0,06

(1) Superficie declarada admisible ajustada con la superficie comprometida.
(2) Factor de penalización valorando el alcance para el tipo de compromiso.

Puede verificar la integridad de una copia de este documento mediante la lectura del código QR adjunto o mediante el acceso a la dirección <https://ws050.juntadeandalucia.es/verificarFirma> indicando el código de VERIFICACIÓN

FIRMADO POR

RAQUEL MARIA ESPIN CRESPO

17/12/2024

VERIFICACIÓN

Pk2jm6UYDU9J72AMTZUYRN3GET48NG

PÁG. 5948/9349



**INCIDENCIAS****INCIDENCIA DESCRIPCIÓN**

100407	Explotación solicitada no forma parte de ningún organismo de control autorizado para la producción ecológica en Andalucía o fecha de inscripción posterior al plazo establecido (Anexo I. Criterios de Subvencionabilidad. Orden 28 de marzo de 2023). Explotación:ES21013000009 Especie:PORCINO
100421	Recinto declarado por error para una operación de la 6503, que se ha corregido de oficio marcando la operación correcta, de acuerdo con la fecha de inscripción del recinto en la producción ecológica. Ref:170000004708420 Recinto:21-013-004-00001-00005 Cultivo:63000 PASTOS DE MENOS DE 5 AÑOS-SIN VARIEDAD Regadío Ref:170000004708444 Recinto:21-013-004-00001-00005 Cultivo:63000 PASTOS DE MENOS DE 5 AÑOS-SIN VARIEDAD Regadío Ref:170000004708427 Recinto:21-013-004-00001-00007 Cultivo:63000 PASTOS DE MENOS DE 5 AÑOS-SIN VARIEDAD Regadío Ref:170000004708439 Recinto:21-013-004-00001-00007 Cultivo:63000 PASTOS DE MENOS DE 5 AÑOS-SIN VARIEDAD Regadío Ref:170000004708446 Recinto:21-013-004-00001-00009 Cultivo:63000 PASTOS DE MENOS DE 5 AÑOS-SIN VARIEDAD Secano Ref:-1530314 Recinto:21-013-004-00001-00014 Cultivo:63000 PASTOS DE MENOS DE 5 AÑOS-SIN VARIEDAD Regadío Ref:170000004708423 Recinto:21-013-005-00001-00012 Cultivo:62000 PASTOS PERMANENTES DE 5 O MAS AÑOS-SIN VARIEDAD Secano Ref:170000004708426 Recinto:21-013-005-00001-00018 Cultivo:62000 PASTOS PERMANENTES DE 5 O MAS AÑOS-SIN VARIEDAD Secano Ref:170000004708429 Recinto:21-013-005-00001-00020 Cultivo:62000 PASTOS PERMANENTES DE 5 O MAS AÑOS-SIN VARIEDAD Secano Ref:170000004708438 Recinto:21-013-005-00001-00021 Cultivo:62000 PASTOS PERMANENTES DE 5 O MAS AÑOS-SIN VARIEDAD Secano Ref:170000004708441 Recinto:21-013-005-00001-00022 Cultivo:62000 PASTOS PERMANENTES DE 5 O MAS AÑOS-SIN VARIEDAD Secano Ref:170000004708440 Recinto:21-013-005-00001-00025 Cultivo:62000 PASTOS PERMANENTES DE 5 O MAS AÑOS-SIN VARIEDAD Secano Ref:170000004708442 Recinto:21-013-022-00302-00007 Cultivo:62000 PASTOS PERMANENTES DE 5 O MAS AÑOS-SIN VARIEDAD Secano Ref:170000004708431 Recinto:21-013-022-00302-00010 Cultivo:62000 PASTOS PERMANENTES DE 5 O MAS AÑOS-SIN VARIEDAD Secano Ref:170000004708448 Recinto:21-013-023-00023-00002 Cultivo:62000 PASTOS PERMANENTES DE 5 O MAS AÑOS-SIN VARIEDAD Secano Ref:170000004708454 Recinto:21-013-023-00023-00004 Cultivo:62000 PASTOS PERMANENTES DE 5 O MAS AÑOS-SIN VARIEDAD Secano Ref:170000004708424 Recinto:21-013-023-00023-00006 Cultivo:62000 PASTOS PERMANENTES DE 5 O MAS AÑOS-SIN VARIEDAD Secano Ref:170000004708422 Recinto:21-013-024-00034-00004 Cultivo:62000 PASTOS PERMANENTES DE 5 O MAS AÑOS-SIN VARIEDAD Secano Ref:170000004708421 Recinto:21-013-024-00547-00004 Cultivo:62000 PASTOS PERMANENTES DE 5 O MAS AÑOS-SIN VARIEDAD Secano Ref:170000004708425 Recinto:21-073-013-00014-00001 Cultivo:62000 PASTOS PERMANENTES DE 5 O MAS AÑOS-SIN VARIEDAD Secano Ref:170000004708428 Recinto:21-073-013-00014-00002 Cultivo:62000 PASTOS PERMANENTES DE 5 O MAS AÑOS-SIN VARIEDAD Secano
100424	Solicita recinto que no está comprometido para la operación. Ref:170000004708421 Recinto:21-013-024-00547-00004 Cultivo:62000 PASTOS PERMANENTES DE 5 O MAS AÑOS-SIN VARIEDAD Secano Ref:170000004708425 Recinto:21-073-013-00014-00001 Cultivo:62000 PASTOS PERMANENTES DE 5 O MAS AÑOS-SIN VARIEDAD Secano

Datos considerados para el Cálculo de la Carga Ganadera mínima y máxima del expediente

Explotación	Especie	Inscrito en Sipea y Admisible	Ugm Calculada para CG Mínima	Ugm Calculada para CG Máxima
ES21013000009	BOVINA	SI	40,28	40,28
ES21013000009	PORCINO	NO	0,00	31,48
			40,28	71,76

Superficie determinada para Cálculo Carga Ganadera Mínima: 195,75 ha

Superficie determinada para Cálculo Carga Ganadera Máxima: 195,75 ha

Carga Ganadera Mínima Expediente: 0,21 ugm/ha

Carga Ganadera Máxima Expediente: 0,37 ugm/ha

Los importes del Grupo de Pago de pastos de este expediente han sido ajustados por no llegar a la carga ganadera mínima de 0,3

Recintos Determinados para el Cálculo de Garga Ganadera Mínima

REF.	REFERENCIA SIGPAC	CULTIVO	DESCRIPCIÓN CULTIVO	SUP. RESUELTA (ha)	S/R
------	-------------------	---------	---------------------	--------------------	-----

(1) Superficie declarada admisible ajustada con la superficie comprometida.
(2) Factor de penalización valorando el alcance para el tipo de compromiso.Puede verificar la integridad de una copia de este documento mediante la lectura del código QR adjunto o mediante el acceso a la dirección <https://ws050.juntadeandalucia.es/verificarFirma> indicando el código de VERIFICACIÓN

FIRMADO POR

RAQUEL MARIA ESPIN CRESPO

17/12/2024

VERIFICACIÓN

Pk2jm6UYDU9J72AMTZUYRN3GET48NG

PÁG. 5949/9349



**Datos considerados para el Cálculo de la Carga Ganadera mínima y máxima del expediente****Recintos Determinados para el Cálculo de Garga Ganadera Mínima**

REF.	REFERENCIA SIGPAC	CULTIVO	DESCRIPCIÓN CULTIVO	SUP.	
				S/R	RESUELTA (ha)
-1530314	21-013-004-00001-00014	63000	PASTOS DE MENOS DE 5 AÑOS-SIN VARIEDAD	R	6,64
-1090711	21-073-013-00009-00002	20000	BARBECHO TRADICIONAL-SIN VARIEDAD	S	0,41
-442353	21-013-005-00001-00028	20000	BARBECHO TRADICIONAL-SIN VARIEDAD	S	0,42
1700000004708420	21-013-004-00001-00005	63000	PASTOS DE MENOS DE 5 AÑOS-SIN VARIEDAD	R	0,71
1700000004708421	21-013-024-00547-00004	62000	PASTOS PERMANENTES DE 5 O MAS AÑOS-SIN VARIEDAD	S	2,03
1700000004708422	21-013-024-00034-00004	62000	PASTOS PERMANENTES DE 5 O MAS AÑOS-SIN VARIEDAD	S	51,49
1700000004708423	21-013-005-00001-00012	62000	PASTOS PERMANENTES DE 5 O MAS AÑOS-SIN VARIEDAD	S	37,00
1700000004708424	21-013-023-00023-00006	62000	PASTOS PERMANENTES DE 5 O MAS AÑOS-SIN VARIEDAD	S	9,89
1700000004708426	21-013-005-00001-00018	62000	PASTOS PERMANENTES DE 5 O MAS AÑOS-SIN VARIEDAD	S	28,27
1700000004708427	21-013-004-00001-00007	63000	PASTOS DE MENOS DE 5 AÑOS-SIN VARIEDAD	R	14,17
1700000004708428	21-073-013-00014-00002	62000	PASTOS PERMANENTES DE 5 O MAS AÑOS-SIN VARIEDAD	S	0,09
1700000004708429	21-013-005-00001-00020	62000	PASTOS PERMANENTES DE 5 O MAS AÑOS-SIN VARIEDAD	S	0,46
1700000004708431	21-013-022-00302-00010	62000	PASTOS PERMANENTES DE 5 O MAS AÑOS-SIN VARIEDAD	S	0,06
1700000004708438	21-013-005-00001-00021	62000	PASTOS PERMANENTES DE 5 O MAS AÑOS-SIN VARIEDAD	S	0,02
1700000004708439	21-013-004-00001-00007	63000	PASTOS DE MENOS DE 5 AÑOS-SIN VARIEDAD	R	0,01
1700000004708440	21-013-005-00001-00025	62000	PASTOS PERMANENTES DE 5 O MAS AÑOS-SIN VARIEDAD	S	0,02
1700000004708441	21-013-005-00001-00022	62000	PASTOS PERMANENTES DE 5 O MAS AÑOS-SIN VARIEDAD	S	0,19
1700000004708442	21-013-022-00302-00007	62000	PASTOS PERMANENTES DE 5 O MAS AÑOS-SIN VARIEDAD	S	0,22
1700000004708444	21-013-004-00001-00005	63000	PASTOS DE MENOS DE 5 AÑOS-SIN VARIEDAD	R	1,48
1700000004708446	21-013-004-00001-00009	63000	PASTOS DE MENOS DE 5 AÑOS-SIN VARIEDAD	S	7,92
1700000004708448	21-013-023-00023-00002	62000	PASTOS PERMANENTES DE 5 O MAS AÑOS-SIN VARIEDAD	S	34,19
1700000004708454	21-013-023-00023-00004	62000	PASTOS PERMANENTES DE 5 O MAS AÑOS-SIN VARIEDAD	S	0,06

Recintos Determinados para el Cálculo de Garga Ganadera Máxima

REF.	REFERENCIA SIGPAC	CULTIVO	DESCRIPCIÓN CULTIVO	SUP.	
				S/R	RESUELTA (ha)
-1530314	21-013-004-00001-00014	63000	PASTOS DE MENOS DE 5 AÑOS-SIN VARIEDAD	R	6,64
-1090711	21-073-013-00009-00002	20000	BARBECHO TRADICIONAL-SIN VARIEDAD	S	0,41
-442353	21-013-005-00001-00028	20000	BARBECHO TRADICIONAL-SIN VARIEDAD	S	0,42
1700000004708420	21-013-004-00001-00005	63000	PASTOS DE MENOS DE 5 AÑOS-SIN VARIEDAD	R	0,71
1700000004708421	21-013-024-00547-00004	62000	PASTOS PERMANENTES DE 5 O MAS AÑOS-SIN VARIEDAD	S	2,03
1700000004708422	21-013-024-00034-00004	62000	PASTOS PERMANENTES DE 5 O MAS AÑOS-SIN VARIEDAD	S	51,49
1700000004708423	21-013-005-00001-00012	62000	PASTOS PERMANENTES DE 5 O MAS AÑOS-SIN VARIEDAD	S	37,00
1700000004708424	21-013-023-00023-00006	62000	PASTOS PERMANENTES DE 5 O MAS AÑOS-SIN VARIEDAD	S	9,89
1700000004708425	21-073-013-00014-00001	62000	PASTOS PERMANENTES DE 5 O MAS AÑOS-SIN VARIEDAD	S	0,00
1700000004708426	21-013-005-00001-00018	62000	PASTOS PERMANENTES DE 5 O MAS AÑOS-SIN VARIEDAD	S	28,27
1700000004708427	21-013-004-00001-00007	63000	PASTOS DE MENOS DE 5 AÑOS-SIN VARIEDAD	R	14,17
1700000004708428	21-073-013-00014-00002	62000	PASTOS PERMANENTES DE 5 O MAS AÑOS-SIN VARIEDAD	S	0,09
1700000004708429	21-013-005-00001-00020	62000	PASTOS PERMANENTES DE 5 O MAS AÑOS-SIN VARIEDAD	S	0,46
1700000004708431	21-013-022-00302-00010	62000	PASTOS PERMANENTES DE 5 O MAS AÑOS-SIN VARIEDAD	S	0,06
1700000004708438	21-013-005-00001-00021	62000	PASTOS PERMANENTES DE 5 O MAS AÑOS-SIN VARIEDAD	S	0,02

(1) Superficie declarada admisible ajustada con la superficie comprometida.
(2) Factor de penalización valorando el alcance para el tipo de compromiso.

Puede verificar la integridad de una copia de este documento mediante la lectura del código QR adjunto o mediante el acceso a la dirección <https://ws050.juntadeandalucia.es/verificarFirma> indicando el código de VERIFICACIÓN

FIRMADO POR

RAQUEL MARIA ESPIN CRESPO

17/12/2024

VERIFICACIÓN

Pk2jm6UYDU9J72AMTZUYRN3GET48NG

PÁG. 5950/9349



**Datos considerados para el Cálculo de la Carga Ganadera mínima y máxima del expediente****Recintos Determinados para el Cálculo de Garga Ganadera Máxima**

REF.	REFERENCIA SIGPAC	CULTIVO	DESCRIPCIÓN CULTIVO	SUP.	
				S/R	RESUELTA (ha)
1700000004708439	21-013-004-00001-00007	63000	PASTOS DE MENOS DE 5 AÑOS-SIN VARIEDAD	R	0,01
1700000004708440	21-013-005-00001-00025	62000	PASTOS PERMANENTES DE 5 O MAS AÑOS-SIN VARIEDAD	S	0,02
1700000004708441	21-013-005-00001-00022	62000	PASTOS PERMANENTES DE 5 O MAS AÑOS-SIN VARIEDAD	S	0,19
1700000004708442	21-013-022-00302-00007	62000	PASTOS PERMANENTES DE 5 O MAS AÑOS-SIN VARIEDAD	S	0,22
1700000004708444	21-013-004-00001-00005	63000	PASTOS DE MENOS DE 5 AÑOS-SIN VARIEDAD	R	1,48
1700000004708446	21-013-004-00001-00009	63000	PASTOS DE MENOS DE 5 AÑOS-SIN VARIEDAD	S	7,92
1700000004708448	21-013-023-00023-00002	62000	PASTOS PERMANENTES DE 5 O MAS AÑOS-SIN VARIEDAD	S	34,19
1700000004708454	21-013-023-00023-00004	62000	PASTOS PERMANENTES DE 5 O MAS AÑOS-SIN VARIEDAD	S	0,06

Incidencias de carga ganadera**INCIDENCIA DESCRIPCIÓN**

100407	Explotación solicitada no forma parte de ningún organismo de control autorizado para la producción ecológica en Andalucía o fecha de inscripción posterior al plazo establecido (Anexo I. Criterios de Subvencionabilidad. Orden 28 de marzo de 2023). Explotación:ES210130000009 Especie:PORCINO
--------	--

(1) Superficie declarada admisible ajustada con la superficie comprometida.
(2) Factor de penalización valorando el alcance para el tipo de compromiso.

Puede verificar la integridad de una copia de este documento mediante la lectura del código QR adjunto o mediante el acceso a la dirección <https://ws050.juntadeandalucia.es/verificarFirma> indicando el código de VERIFICACIÓN

FIRMADO POR	RAQUEL MARIA ESPIN CRESPO	17/12/2024
VERIFICACIÓN	Pk2jm6UYDU9J72AMTZUYRN3GET48NG	PÁG. 5951/9349



**APELLIDOS Y NOMBRE / RAZÓN SOCIAL**

CRUZ VALLEZ DIEGO

NIF

***3367*

EXPEDIENTE

1283775

ANUALIDAD DE PAGO

1ª

IMPORTES POR ANUALIDAD

	2023	2024	2025	2026	2027
IMPORTE MÁXIMO SUBVENCIONABLE	999,60 €	999,60 €	833,00 €	833,00 €	833,00 €
IMPORTE MEDIO DE TRANSFERENCIA (€/ha)	98,58 €	98,58 €	82,15 €	82,15 €	82,15 €

RESUMEN DE UNIDADES

Cód	GRUPO DE PAGO	Sup. Dec. Admisible (ha)	Sup. Comprometida (ha)	Sup. ajustada compromiso (1) (ha)	% sobredec.	Sup. Resuelta (ha)	Importe Declarado	Importe Topado	Importe Resuelto	Importe tras sobredec.
418	PASTOS ASOCIADOS A GANADERÍA ECOLÓGICA	10,14		10,14	0,00	10,14	999,60	999,60	999,60	999,60
TOTAL		10,14	10,14	10,14		10,14	999,60	999,60	999,60	999,60

APLICACIÓN DE REDUCCIONES Y PENALIZACIONES

GRUPO DE PAGO	Importe Calculado	Importe prereduc.	Criterios de subvencionabilidad y compromisos	Presentación tardía	Omisión declaración	Condicionidad	IMPORTE (Euros) RESUELTO
PASTOS ASOCIADOS A GANADERÍA	999,60	999,60	0,00	0,00	0,00	0,00	999,60
TOTAL	999,60	999,60					999,60

RESUMEN DE PAGOS**IMPORTE (Euros)**

	RESUELTO	FEADER	MAPA	CAPADR
PASTOS ASOCIADOS A GANADERÍA ECOLÓGICA - Pago realizado	999,60 €	849,66 €	98,06 €	51,88 €

RECINTOS RESUELTOS

REE	REFERENCIA SIGPAC	CULTIVO	DESCRIPCIÓN CULTIVO	S/R G.PAGO	PEND. MEDIA (%)	SUP. DEC. ADMISIBLE (ha)	SUP. COMPROM. (ha)	SUP. AJUSTADA COMPROM. (1) (ha)	SUP. CONV. SIGPAC (ha)	SUP. CERTIF. (ha)	SUP. CAMPO (ha)	SUP. CAMPO DETER. CULT. DECLARADO (ha)	SUP. DEC. REDUCIDA (ha)	SUP. RESUELTA (ha)
6930847	21-011-045-00003-002	63000	PASTOS DE MENOS DE 5 AÑOS-SIN VARIEDAD	S 418	11,80	1,22	1,22	1,22		1,22			1,22	1,22
6930853	21-011-048-00012-004	63000	PASTOS DE MENOS DE 5 AÑOS-SIN VARIEDAD	S 418	9,70	6,16	6,16	6,16		6,16			6,16	6,16
6930854	21-011-048-00012-007	63000	PASTOS DE MENOS DE 5 AÑOS-SIN VARIEDAD	S 418	14,10	0,09	0,09	0,09		0,09			0,09	0,09
6930855	21-011-048-00012-009	62000	PASTOS PERMANENTES DE 5 O MAS AÑOS-SIN VARIEDAD	S 418	5,00	0,02	0,02	0,02		0,03			0,02	0,02
6930856	21-011-048-00012-011	63000	PASTOS DE MENOS DE 5 AÑOS-SIN VARIEDAD	S 418	7,80	2,64	2,64	2,64		2,64			2,64	2,64
6930857	21-011-048-00012-012	62000	PASTOS PERMANENTES DE 5 O MAS AÑOS-SIN VARIEDAD	S 418	22,50	0,01	0,01	0,01		0,03			0,01	0,01

(1) Superficie declarada admisible ajustada con la superficie comprometida.
(2) Factor de penalización valorando el alcance para el tipo de compromiso.Puede verificar la integridad de una copia de este documento mediante la lectura del código QR adjunto o mediante el acceso a la dirección <https://ws050.juntadeandalucia.es/verificarFirma> indicando el código de VERIFICACIÓN

FIRMADO POR

RAQUEL MARIA ESPIN CRESPO

17/12/2024

VERIFICACIÓN

Pk2jm6UYDU9J72AMTZUYRN3GET48NG

PÁG. 5952/9349



**INCIDENCIAS****INCIDENCIA DESCRIPCIÓN**

224	La superficie de cruce total de productos de la agrupación Pastos permanentes sobre un mismo recinto en una misma solicitud, no puede superar la superficie total admisible de pastos. Ref:6938831 Recinto:21-011-041-00064-00002 Cultivo:62000 PASTOS PERMANENTES DE 5 O MAS AÑOS-SIN VARIEDAD Secano Superficie admisible de pastos del recinto según SIGPAC.:9 Suma de superficies de cruce netas declaradas para este recinto por el solicitante.:14 Exceso de superficie (Hectáreas):0,05
226	Recinto abandonado según SIGPAC por el que solicita alguna ayuda/práctica. Ref:6930838 Recinto:21-011-044-00009-00009 Cultivo:63000 PASTOS DE MENOS DE 5 AÑOS-SIN VARIEDAD Secano
238	Recinto cuyo CAP declarado es mayor al CAP prevalente y no presenta alegación al SIGPAC. Ref:7710700 Recinto:21-011-041-00064-00001 Cultivo:62000 PASTOS PERMANENTES DE 5 O MAS AÑOS-SIN VARIEDAD Secano CAP prevalente: CAP declarado:55 Exceso de superficie (Hectáreas):0,09
100400	Recinto con cultivo, variedad, régimen de explotación o uso Siggac no compatible con la operación solicitada (Anexo IV.I Cultivos y variedades elegibles para las Intervenciones. Orden de 28 de marzo de 2023). Ref:6930887 Recinto:21-011-011-00009-00003 Cultivo:62000 PASTOS PERMANENTES DE 5 O MAS AÑOS-SIN VARIEDAD Secano Uso:FO
100402	Recinto solicitado no forma parte de ningún organismo de control autorizado para la producción ecológica en Andalucía o fecha de inscripción posterior al plazo establecido (Anexo I. Criterios de Subvencionabilidad. Orden 28 de marzo de 2023). Ref:7710700 Recinto:21-011-041-00064-00001 Cultivo:62000 PASTOS PERMANENTES DE 5 O MAS AÑOS-SIN VARIEDAD Secano
100424	Solicita recinto que no está comprometido para la operación. Ref:6930886 Recinto:21-011-011-00009-00002 Cultivo:62000 PASTOS PERMANENTES DE 5 O MAS AÑOS-SIN VARIEDAD Secano Ref:6930887 Recinto:21-011-011-00009-00003 Cultivo:62000 PASTOS PERMANENTES DE 5 O MAS AÑOS-SIN VARIEDAD Secano Ref:6930888 Recinto:21-011-011-00009-00006 Cultivo:62000 PASTOS PERMANENTES DE 5 O MAS AÑOS-SIN VARIEDAD Secano Ref:6930889 Recinto:21-011-011-00009-00009 Cultivo:62000 PASTOS PERMANENTES DE 5 O MAS AÑOS-SIN VARIEDAD Secano Ref:6930890 Recinto:21-011-011-00009-00010 Cultivo:62000 PASTOS PERMANENTES DE 5 O MAS AÑOS-SIN VARIEDAD Secano Ref:6930892 Recinto:21-011-011-00009-00012 Cultivo:63000 PASTOS DE MENOS DE 5 AÑOS-SIN VARIEDAD Secano Ref:6930894 Recinto:21-011-011-00009-00017 Cultivo:62000 PASTOS PERMANENTES DE 5 O MAS AÑOS-SIN VARIEDAD Secano Ref:6930895 Recinto:21-011-011-00009-00019 Cultivo:62000 PASTOS PERMANENTES DE 5 O MAS AÑOS-SIN VARIEDAD Secano Ref:6930896 Recinto:21-011-011-00009-00022 Cultivo:62000 PASTOS PERMANENTES DE 5 O MAS AÑOS-SIN VARIEDAD Secano Ref:7710700 Recinto:21-011-041-00064-00001 Cultivo:62000 PASTOS PERMANENTES DE 5 O MAS AÑOS-SIN VARIEDAD Secano Ref:6938831 Recinto:21-011-041-00064-00002 Cultivo:62000 PASTOS PERMANENTES DE 5 O MAS AÑOS-SIN VARIEDAD Secano Ref:6930827 Recinto:21-011-041-00064-00005 Cultivo:62000 PASTOS PERMANENTES DE 5 O MAS AÑOS-SIN VARIEDAD Secano Ref:6930828 Recinto:21-011-041-00064-00006 Cultivo:62000 PASTOS PERMANENTES DE 5 O MAS AÑOS-SIN VARIEDAD Secano Ref:6930831 Recinto:21-011-041-00066-00003 Cultivo:62000 PASTOS PERMANENTES DE 5 O MAS AÑOS-SIN VARIEDAD Secano Ref:6930832 Recinto:21-011-041-00066-00004 Cultivo:62000 PASTOS PERMANENTES DE 5 O MAS AÑOS-SIN VARIEDAD Secano Ref:6938864 Recinto:21-011-044-00008-00001 Cultivo:62000 PASTOS PERMANENTES DE 5 O MAS AÑOS-SIN VARIEDAD Secano Ref:6938865 Recinto:21-011-044-00008-00003 Cultivo:63000 PASTOS DE MENOS DE 5 AÑOS-SIN VARIEDAD Secano Ref:6930835 Recinto:21-011-044-00009-00003 Cultivo:63000 PASTOS DE MENOS DE 5 AÑOS-SIN VARIEDAD Secano Ref:6938814 Recinto:21-011-044-00009-00005 Cultivo:62000 PASTOS PERMANENTES DE 5 O MAS AÑOS-SIN VARIEDAD Secano Ref:6938813 Recinto:21-011-044-00009-00006 Cultivo:62000 PASTOS PERMANENTES DE 5 O MAS AÑOS-SIN VARIEDAD Secano Ref:6930837 Recinto:21-011-044-00009-00007 Cultivo:62000 PASTOS PERMANENTES DE 5 O MAS AÑOS-SIN VARIEDAD Secano Ref:6930838 Recinto:21-011-044-00009-00009 Cultivo:63000 PASTOS DE MENOS DE 5 AÑOS-SIN VARIEDAD Secano Ref:6930839 Recinto:21-011-044-00009-00010 Cultivo:63000 PASTOS DE MENOS DE 5 AÑOS-SIN VARIEDAD Secano Ref:6930840 Recinto:21-011-044-00009-00011 Cultivo:63000 PASTOS DE MENOS DE 5 AÑOS-SIN VARIEDAD Secano Ref:6930842 Recinto:21-011-044-00009-00013 Cultivo:63000 PASTOS DE MENOS DE 5 AÑOS-SIN VARIEDAD Secano Ref:6938868 Recinto:21-011-044-00012-00001 Cultivo:62000 PASTOS PERMANENTES DE 5 O MAS AÑOS-SIN VARIEDAD Secano Ref:6938869 Recinto:21-011-044-00012-00002 Cultivo:62000 PASTOS PERMANENTES DE 5 O MAS AÑOS-SIN VARIEDAD Secano Ref:6938883 Recinto:21-011-044-00017-00001 Cultivo:62000 PASTOS PERMANENTES DE 5 O MAS AÑOS-SIN VARIEDAD Secano Ref:6938886 Recinto:21-011-044-00019-00002 Cultivo:62000 PASTOS PERMANENTES DE 5 O MAS AÑOS-SIN VARIEDAD Secano Ref:6938875 Recinto:21-011-044-00020-00001 Cultivo:62000 PASTOS PERMANENTES DE 5 O MAS AÑOS-SIN VARIEDAD Secano Ref:6938876 Recinto:21-011-044-00020-00003 Cultivo:62000 PASTOS PERMANENTES DE 5 O MAS AÑOS-SIN VARIEDAD Secano Ref:6938889 Recinto:21-011-044-00025-00001 Cultivo:62000 PASTOS PERMANENTES DE 5 O MAS AÑOS-SIN VARIEDAD Secano Ref:6938895 Recinto:21-011-044-00026-00001 Cultivo:62000 PASTOS PERMANENTES DE 5 O MAS AÑOS-SIN VARIEDAD Secano Ref:6930843 Recinto:21-011-044-00038-00001 Cultivo:62000 PASTOS PERMANENTES DE 5 O MAS AÑOS-SIN VARIEDAD Secano Ref:6930844 Recinto:21-011-044-00038-00003 Cultivo:62000 PASTOS PERMANENTES DE 5 O MAS AÑOS-SIN VARIEDAD Secano Ref:6930863 Recinto:21-011-054-00011-00009 Cultivo:62000 PASTOS PERMANENTES DE 5 O MAS AÑOS-SIN VARIEDAD Secano Ref:6930864 Recinto:21-011-054-00011-00015 Cultivo:62000 PASTOS PERMANENTES DE 5 O MAS AÑOS-SIN VARIEDAD Secano Ref:6930865 Recinto:21-011-054-00011-00016 Cultivo:62000 PASTOS PERMANENTES DE 5 O MAS AÑOS-SIN VARIEDAD Secano Ref:6930866 Recinto:21-011-054-00011-00020 Cultivo:62000 PASTOS PERMANENTES DE 5 O MAS AÑOS-SIN VARIEDAD Secano Ref:6930868 Recinto:21-011-054-00011-00024 Cultivo:62000 PASTOS PERMANENTES DE 5 O MAS AÑOS-SIN VARIEDAD Secano Ref:6930869 Recinto:21-011-054-00011-00026 Cultivo:62000 PASTOS PERMANENTES DE 5 O MAS AÑOS-SIN VARIEDAD Secano

(1) Superficie declarada admisible ajustada con la superficie comprometida.
(2) Factor de penalización valorando el alcance para el tipo de compromiso.

Puede verificar la integridad de una copia de este documento mediante la lectura del código QR adjunto o mediante el acceso a la dirección <https://ws050.juntadeandalucia.es/verificarFirma> indicando el código de VERIFICACIÓN

FIRMADO POR

RAQUEL MARIA ESPIN CRESPO

17/12/2024

VERIFICACIÓN

Pk2jm6UYDU9J72AMTZUYRN3GET48NG

PÁG. 5953/9349



**INCIDENCIAS****INCIDENCIA DESCRIPCIÓN**

Ref:6930870 Recinto:21-011-055-00031-00001 Cultivo:62000 PASTOS PERMANENTES DE 5 O MAS AÑOS-SIN VARIEDAD Secano

Datos considerados para el Cálculo de la Carga Ganadera mínima y máxima del expediente

Explotación	Especie	Inscrito en Sipea y Admisible	Ugm Calculada para CG Mínima	Ugm Calculada para CG Máxima
ES210110000151	BOVINA	SI	80,82	80,82
			80,82	80,82

Superficie determinada para Cálculo Carga Ganadera Mínima: 76,25 ha

Superficie determinada para Cálculo Carga Ganadera Máxima: 76,25 ha

Carga Ganadera Mínima Expediente: 1,06 ugm/ha

Carga Ganadera Máxima Expediente: 1,06 ugm/ha

Recintos Determinados para el Cálculo de Garga Ganadera Mínima

REF.	REFERENCIA SIGPAC	CULTIVO	DESCRIPCIÓN CULTIVO	S/R	SUP. RESUELTA (ha)
6930827	21-011-041-00064-00005	62000	PASTOS PERMANENTES DE 5 O MAS AÑOS-SIN VARIEDAD	S	0,10
6930828	21-011-041-00064-00006	62000	PASTOS PERMANENTES DE 5 O MAS AÑOS-SIN VARIEDAD	S	0,20
6930831	21-011-041-00066-00003	62000	PASTOS PERMANENTES DE 5 O MAS AÑOS-SIN VARIEDAD	S	0,25
6930832	21-011-041-00066-00004	62000	PASTOS PERMANENTES DE 5 O MAS AÑOS-SIN VARIEDAD	S	0,11
6930835	21-011-044-00009-00003	63000	PASTOS DE MENOS DE 5 AÑOS-SIN VARIEDAD	S	5,27
6930837	21-011-044-00009-00007	62000	PASTOS PERMANENTES DE 5 O MAS AÑOS-SIN VARIEDAD	S	0,03
6930838	21-011-044-00009-00009	63000	PASTOS DE MENOS DE 5 AÑOS-SIN VARIEDAD	S	0,24
6930839	21-011-044-00009-00010	63000	PASTOS DE MENOS DE 5 AÑOS-SIN VARIEDAD	S	2,40
6930840	21-011-044-00009-00011	63000	PASTOS DE MENOS DE 5 AÑOS-SIN VARIEDAD	S	0,44
6930842	21-011-044-00009-00013	63000	PASTOS DE MENOS DE 5 AÑOS-SIN VARIEDAD	S	0,03
6930843	21-011-044-00038-00001	62000	PASTOS PERMANENTES DE 5 O MAS AÑOS-SIN VARIEDAD	S	0,04
6930844	21-011-044-00038-00003	62000	PASTOS PERMANENTES DE 5 O MAS AÑOS-SIN VARIEDAD	S	0,03
6930847	21-011-045-00003-00002	63000	PASTOS DE MENOS DE 5 AÑOS-SIN VARIEDAD	S	1,22
6930853	21-011-048-00012-00004	63000	PASTOS DE MENOS DE 5 AÑOS-SIN VARIEDAD	S	6,16
6930854	21-011-048-00012-00007	63000	PASTOS DE MENOS DE 5 AÑOS-SIN VARIEDAD	S	0,09
6930855	21-011-048-00012-00009	62000	PASTOS PERMANENTES DE 5 O MAS AÑOS-SIN VARIEDAD	S	0,02
6930856	21-011-048-00012-00011	63000	PASTOS DE MENOS DE 5 AÑOS-SIN VARIEDAD	S	2,64
6930857	21-011-048-00012-00012	62000	PASTOS PERMANENTES DE 5 O MAS AÑOS-SIN VARIEDAD	S	0,01
6930863	21-011-054-00011-00009	62000	PASTOS PERMANENTES DE 5 O MAS AÑOS-SIN VARIEDAD	S	11,53
6930864	21-011-054-00011-00015	62000	PASTOS PERMANENTES DE 5 O MAS AÑOS-SIN VARIEDAD	S	0,10
6930865	21-011-054-00011-00016	62000	PASTOS PERMANENTES DE 5 O MAS AÑOS-SIN VARIEDAD	S	0,04
6930866	21-011-054-00011-00020	62000	PASTOS PERMANENTES DE 5 O MAS AÑOS-SIN VARIEDAD	S	0,07
6930868	21-011-054-00011-00024	62000	PASTOS PERMANENTES DE 5 O MAS AÑOS-SIN VARIEDAD	S	2,40
6930869	21-011-054-00011-00026	62000	PASTOS PERMANENTES DE 5 O MAS AÑOS-SIN VARIEDAD	S	0,06
6930870	21-011-055-00031-00001	62000	PASTOS PERMANENTES DE 5 O MAS AÑOS-SIN VARIEDAD	S	5,30
6930886	21-011-011-00009-00002	62000	PASTOS PERMANENTES DE 5 O MAS AÑOS-SIN VARIEDAD	S	0,03
6930887	21-011-011-00009-00003	62000	PASTOS PERMANENTES DE 5 O MAS AÑOS-SIN VARIEDAD	S	0,35
6930888	21-011-011-00009-00006	62000	PASTOS PERMANENTES DE 5 O MAS AÑOS-SIN VARIEDAD	S	0,03
6930889	21-011-011-00009-00009	62000	PASTOS PERMANENTES DE 5 O MAS AÑOS-SIN VARIEDAD	S	7,61
6930890	21-011-011-00009-00010	62000	PASTOS PERMANENTES DE 5 O MAS AÑOS-SIN VARIEDAD	S	18,10

(1) Superficie declarada admisible ajustada con la superficie comprometida.
(2) Factor de penalización valorando el alcance para el tipo de compromiso.Puede verificar la integridad de una copia de este documento mediante la lectura del código QR adjunto o mediante el acceso a la dirección <https://ws050.juntadeandalucia.es/verificarFirma> indicando el código de VERIFICACIÓN

FIRMADO POR

RAQUEL MARIA ESPIN CRESPO

17/12/2024

VERIFICACIÓN

Pk2jm6UYDU9J72AMTZUYRN3GET48NG

PÁG. 5954/9349



**Datos considerados para el Cálculo de la Carga Ganadera mínima y máxima del expediente****Recintos Determinados para el Cálculo de Garga Ganadera Mínima**

REF.	REFERENCIA SIGPAC	CULTIVO	DESCRIPCIÓN CULTIVO	SUP.	
				S/R	RESUELTA (ha)
6930892	21-011-011-00009-00012	63000	PASTOS DE MENOS DE 5 AÑOS-SIN VARIEDAD	S	0,45
6930894	21-011-011-00009-00017	62000	PASTOS PERMANENTES DE 5 O MAS AÑOS-SIN VARIEDAD	S	0,01
6930895	21-011-011-00009-00019	62000	PASTOS PERMANENTES DE 5 O MAS AÑOS-SIN VARIEDAD	S	0,02
6930896	21-011-011-00009-00022	62000	PASTOS PERMANENTES DE 5 O MAS AÑOS-SIN VARIEDAD	S	0,07
6938813	21-011-044-00009-00006	62000	PASTOS PERMANENTES DE 5 O MAS AÑOS-SIN VARIEDAD	S	0,02
6938814	21-011-044-00009-00005	62000	PASTOS PERMANENTES DE 5 O MAS AÑOS-SIN VARIEDAD	S	0,37
6938831	21-011-041-00064-00002	62000	PASTOS PERMANENTES DE 5 O MAS AÑOS-SIN VARIEDAD	S	0,09
6938864	21-011-044-00008-00001	62000	PASTOS PERMANENTES DE 5 O MAS AÑOS-SIN VARIEDAD	S	1,11
6938865	21-011-044-00008-00003	63000	PASTOS DE MENOS DE 5 AÑOS-SIN VARIEDAD	S	0,07
6938868	21-011-044-00012-00001	62000	PASTOS PERMANENTES DE 5 O MAS AÑOS-SIN VARIEDAD	S	0,38
6938869	21-011-044-00012-00002	62000	PASTOS PERMANENTES DE 5 O MAS AÑOS-SIN VARIEDAD	S	0,39
6938875	21-011-044-00020-00001	62000	PASTOS PERMANENTES DE 5 O MAS AÑOS-SIN VARIEDAD	S	0,77
6938876	21-011-044-00020-00003	62000	PASTOS PERMANENTES DE 5 O MAS AÑOS-SIN VARIEDAD	S	0,48
6938883	21-011-044-00017-00001	62000	PASTOS PERMANENTES DE 5 O MAS AÑOS-SIN VARIEDAD	S	1,76
6938886	21-011-044-00019-00002	62000	PASTOS PERMANENTES DE 5 O MAS AÑOS-SIN VARIEDAD	S	2,00
6938889	21-011-044-00025-00001	62000	PASTOS PERMANENTES DE 5 O MAS AÑOS-SIN VARIEDAD	S	1,95
6938895	21-011-044-00026-00001	62000	PASTOS PERMANENTES DE 5 O MAS AÑOS-SIN VARIEDAD	S	1,41

Recintos Determinados para el Cálculo de Garga Ganadera Máxima

REF.	REFERENCIA SIGPAC	CULTIVO	DESCRIPCIÓN CULTIVO	SUP.	
				S/R	RESUELTA (ha)
6930827	21-011-041-00064-00005	62000	PASTOS PERMANENTES DE 5 O MAS AÑOS-SIN VARIEDAD	S	0,10
6930828	21-011-041-00064-00006	62000	PASTOS PERMANENTES DE 5 O MAS AÑOS-SIN VARIEDAD	S	0,20
6930831	21-011-041-00066-00003	62000	PASTOS PERMANENTES DE 5 O MAS AÑOS-SIN VARIEDAD	S	0,25
6930832	21-011-041-00066-00004	62000	PASTOS PERMANENTES DE 5 O MAS AÑOS-SIN VARIEDAD	S	0,11
6930835	21-011-044-00009-00003	63000	PASTOS DE MENOS DE 5 AÑOS-SIN VARIEDAD	S	5,27
6930837	21-011-044-00009-00007	62000	PASTOS PERMANENTES DE 5 O MAS AÑOS-SIN VARIEDAD	S	0,03
6930838	21-011-044-00009-00009	63000	PASTOS DE MENOS DE 5 AÑOS-SIN VARIEDAD	S	0,24
6930839	21-011-044-00009-00010	63000	PASTOS DE MENOS DE 5 AÑOS-SIN VARIEDAD	S	2,40
6930840	21-011-044-00009-00011	63000	PASTOS DE MENOS DE 5 AÑOS-SIN VARIEDAD	S	0,44
6930842	21-011-044-00009-00013	63000	PASTOS DE MENOS DE 5 AÑOS-SIN VARIEDAD	S	0,03
6930843	21-011-044-00038-00001	62000	PASTOS PERMANENTES DE 5 O MAS AÑOS-SIN VARIEDAD	S	0,04
6930844	21-011-044-00038-00003	62000	PASTOS PERMANENTES DE 5 O MAS AÑOS-SIN VARIEDAD	S	0,03
6930846	21-011-045-00003-00001	62000	PASTOS PERMANENTES DE 5 O MAS AÑOS-SIN VARIEDAD	S	0,00
6930847	21-011-045-00003-00002	63000	PASTOS DE MENOS DE 5 AÑOS-SIN VARIEDAD	S	1,22
6930853	21-011-048-00012-00004	63000	PASTOS DE MENOS DE 5 AÑOS-SIN VARIEDAD	S	6,16
6930854	21-011-048-00012-00007	63000	PASTOS DE MENOS DE 5 AÑOS-SIN VARIEDAD	S	0,09
6930855	21-011-048-00012-00009	62000	PASTOS PERMANENTES DE 5 O MAS AÑOS-SIN VARIEDAD	S	0,02
6930856	21-011-048-00012-00011	63000	PASTOS DE MENOS DE 5 AÑOS-SIN VARIEDAD	S	2,64
6930857	21-011-048-00012-00012	62000	PASTOS PERMANENTES DE 5 O MAS AÑOS-SIN VARIEDAD	S	0,01

(1) Superficie declarada admisible ajustada con la superficie comprometida.
(2) Factor de penalización valorando el alcance para el tipo de compromiso.

Puede verificar la integridad de una copia de este documento mediante la lectura del código QR adjunto o mediante el acceso a la dirección <https://ws050.juntadeandalucia.es/verificarFirma> indicando el código de VERIFICACIÓN

FIRMADO POR

RAQUEL MARIA ESPIN CRESPO

17/12/2024

VERIFICACIÓN

Pk2jm6UYDU9J72AMTZUYRN3GET48NG

PÁG. 5955/9349



**Datos considerados para el Cálculo de la Carga Ganadera mínima y máxima del expediente****Recintos Determinados para el Cálculo de Garga Ganadera Máxima**

REF.	REFERENCIA SIGPAC	CULTIVO	DESCRIPCIÓN CULTIVO	SUP.	
				S/R	RESUELTA (ha)
6930863	21-011-054-00011-00009	62000	PASTOS PERMANENTES DE 5 O MAS AÑOS-SIN VARIEDAD	S	11,53
6930864	21-011-054-00011-00015	62000	PASTOS PERMANENTES DE 5 O MAS AÑOS-SIN VARIEDAD	S	0,10
6930865	21-011-054-00011-00016	62000	PASTOS PERMANENTES DE 5 O MAS AÑOS-SIN VARIEDAD	S	0,04
6930866	21-011-054-00011-00020	62000	PASTOS PERMANENTES DE 5 O MAS AÑOS-SIN VARIEDAD	S	0,07
6930867	21-011-054-00011-00023	62000	PASTOS PERMANENTES DE 5 O MAS AÑOS-SIN VARIEDAD	S	0,00
6930868	21-011-054-00011-00024	62000	PASTOS PERMANENTES DE 5 O MAS AÑOS-SIN VARIEDAD	S	2,40
6930869	21-011-054-00011-00026	62000	PASTOS PERMANENTES DE 5 O MAS AÑOS-SIN VARIEDAD	S	0,06
6930870	21-011-055-00031-00001	62000	PASTOS PERMANENTES DE 5 O MAS AÑOS-SIN VARIEDAD	S	5,30
6930886	21-011-011-00009-00002	62000	PASTOS PERMANENTES DE 5 O MAS AÑOS-SIN VARIEDAD	S	0,03
6930887	21-011-011-00009-00003	62000	PASTOS PERMANENTES DE 5 O MAS AÑOS-SIN VARIEDAD	S	0,35
6930888	21-011-011-00009-00006	62000	PASTOS PERMANENTES DE 5 O MAS AÑOS-SIN VARIEDAD	S	0,03
6930889	21-011-011-00009-00009	62000	PASTOS PERMANENTES DE 5 O MAS AÑOS-SIN VARIEDAD	S	7,61
6930890	21-011-011-00009-00010	62000	PASTOS PERMANENTES DE 5 O MAS AÑOS-SIN VARIEDAD	S	18,10
6930891	21-011-011-00009-00011	62000	PASTOS PERMANENTES DE 5 O MAS AÑOS-SIN VARIEDAD	S	0,00
6930892	21-011-011-00009-00012	63000	PASTOS DE MENOS DE 5 AÑOS-SIN VARIEDAD	S	0,45
6930893	21-011-011-00009-00015	62000	PASTOS PERMANENTES DE 5 O MAS AÑOS-SIN VARIEDAD	S	0,00
6930894	21-011-011-00009-00017	62000	PASTOS PERMANENTES DE 5 O MAS AÑOS-SIN VARIEDAD	S	0,01
6930895	21-011-011-00009-00019	62000	PASTOS PERMANENTES DE 5 O MAS AÑOS-SIN VARIEDAD	S	0,02
6930896	21-011-011-00009-00022	62000	PASTOS PERMANENTES DE 5 O MAS AÑOS-SIN VARIEDAD	S	0,07
6930897	21-011-011-00009-00023	62000	PASTOS PERMANENTES DE 5 O MAS AÑOS-SIN VARIEDAD	S	0,00
6938813	21-011-044-00009-00006	62000	PASTOS PERMANENTES DE 5 O MAS AÑOS-SIN VARIEDAD	S	0,02
6938814	21-011-044-00009-00005	62000	PASTOS PERMANENTES DE 5 O MAS AÑOS-SIN VARIEDAD	S	0,37
6938831	21-011-041-00064-00002	62000	PASTOS PERMANENTES DE 5 O MAS AÑOS-SIN VARIEDAD	S	0,09
6938864	21-011-044-00008-00001	62000	PASTOS PERMANENTES DE 5 O MAS AÑOS-SIN VARIEDAD	S	1,11
6938865	21-011-044-00008-00003	63000	PASTOS DE MENOS DE 5 AÑOS-SIN VARIEDAD	S	0,07
6938868	21-011-044-00012-00001	62000	PASTOS PERMANENTES DE 5 O MAS AÑOS-SIN VARIEDAD	S	0,38
6938869	21-011-044-00012-00002	62000	PASTOS PERMANENTES DE 5 O MAS AÑOS-SIN VARIEDAD	S	0,39
6938875	21-011-044-00020-00001	62000	PASTOS PERMANENTES DE 5 O MAS AÑOS-SIN VARIEDAD	S	0,77
6938876	21-011-044-00020-00003	62000	PASTOS PERMANENTES DE 5 O MAS AÑOS-SIN VARIEDAD	S	0,48
6938883	21-011-044-00017-00001	62000	PASTOS PERMANENTES DE 5 O MAS AÑOS-SIN VARIEDAD	S	1,76
6938886	21-011-044-00019-00002	62000	PASTOS PERMANENTES DE 5 O MAS AÑOS-SIN VARIEDAD	S	2,00
6938889	21-011-044-00025-00001	62000	PASTOS PERMANENTES DE 5 O MAS AÑOS-SIN VARIEDAD	S	1,95
6938895	21-011-044-00026-00001	62000	PASTOS PERMANENTES DE 5 O MAS AÑOS-SIN VARIEDAD	S	1,41
7710700	21-011-041-00064-00001	62000	PASTOS PERMANENTES DE 5 O MAS AÑOS-SIN VARIEDAD	S	0,00

Incidencias de carga ganadera**INCIDENCIA DESCRIPCIÓN**

224 La superficie de cruce total de productos de la agrupación Pastos permanentes sobre un mismo recinto en una misma solicitud, no puede

(1) Superficie declarada admisible ajustada con la superficie comprometida.
(2) Factor de penalización valorando el alcance para el tipo de compromiso.

Puede verificar la integridad de una copia de este documento mediante la lectura del código QR adjunto o mediante el acceso a la dirección <https://ws050.juntadeandalucia.es/verificarFirma> indicando el código de VERIFICACIÓN

FIRMADO POR	RAQUEL MARIA ESPIN CRESPO	17/12/2024	
VERIFICACIÓN	Pk2jm6UYDU9J72AMTZUYRN3GET48NG	PÁG. 5956/9349	



Datos considerados para el Cálculo de la Carga Ganadera mínima y máxima del expediente

superar la superficie total admisible de pastos.
Ref:6938831 Recinto:21-011-041-00064-00002 Cultivo:62000 PASTOS PERMANENTES DE 5 O MAS AÑOS-SIN VARIEDAD Secano
Superficie admisible de pastos del recinto según SIGPAC.:9 Suma de superficies de cruce netas declaradas para este recinto por el
solicitante.:14 Exceso de superficie (Hectáreas):0,05
238 Recinto cuyo CAP declarado es mayor al CAP prevalente y no presenta alegación al SIGPAC.
Ref:7710700 Recinto:21-011-041-00064-00001 Cultivo:62000 PASTOS PERMANENTES DE 5 O MAS AÑOS-SIN VARIEDAD Secano
CAP prevalente: CAP declarado:55 Exceso de superficie (Hectáreas):0,09

(1) Superficie declarada admisible ajustada con la superficie comprometida.
(2) Factor de penalización valorando el alcance para el tipo de compromiso.

Puede verificar la integridad de una copia de este documento mediante la lectura del código QR adjunto o mediante el acceso a la dirección <https://ws050.juntadeandalucia.es/verificarFirma> indicando el código de VERIFICACIÓN

FIRMADO POR	RAQUEL MARIA ESPIN CRESPO	17/12/2024	
VERIFICACIÓN	Pk2jm6UYDU9J72AMTZUYRN3GET48NG	PÁG. 5957/9349	



APELLIDOS Y NOMBRE / RAZÓN SOCIAL

CUARESMA MEDEL TOMAS

NIF
***6505*

EXPEDIENTE
1067643

ANUALIDAD DE PAGO
1ª

IMPORTES POR ANUALIDAD

	2023	2024	2025	2026	2027
IMPORTE MÁXIMO SUBVENCIONABLE	859,62 €	859,62 €	716,35 €	716,35 €	716,35 €
IMPORTE MEDIO DE TRANSFERENCIA (€/ha)	68,99 €	68,99 €	57,49 €	57,49 €	57,49 €

RESUMEN DE UNIDADES

Cód	GRUPO DE PAGO	Sup. Dec. Admisible (ha)	Sup. Comprometida (ha)	Sup. ajustada compromiso (1) (ha)	% sobredec.	Sup. Resuelta (ha)	Importe Declarado	Importe Topado	Importe Resuelto	Importe tras sobredec.
418	PASTOS ASOCIADOS A GANADERÍA ECOLÓGICA	12,46		12,46	0,00	12,46	1.228,31	859,62	859,62	859,62
TOTAL		12,46	12,46	12,46		12,46	1.228,31	859,62	859,62	859,62

APLICACIÓN DE REDUCCIONES Y PENALIZACIONES

GRUPO DE PAGO	Importe Calculado	Importe prereduc.	Criterios de subvencionabilidad y compromisos	Presentación tardía	Omisión declaración	Condicionidad	IMPORTE (Euros) RESUELTO
PASTOS ASOCIADOS A GANADERÍA	859,62	859,62	0,00	0,00	0,00	0,00	859,62
TOTAL	859,62	859,62					859,62

RESUMEN DE PAGOS

	RESUELTO	FEADER	MAPA	CAPADR
PASTOS ASOCIADOS A GANADERÍA ECOLÓGICA - Pago realizado	859,62 €	730,68 €	84,33 €	44,61 €

RECINTOS RESUELTOS

REE	REFERENCIA SIGPAC	CULTIVO	DESCRIPCIÓN CULTIVO	S/R G.PAGO	PEND. MEDIA (%)	SUP. DEC. ADMISIBLE (ha)	SUP. COMPROM. (ha)	SUP. AJUSTADA COMPROM. (1) (ha)	SUP. CONV. SIGPAC (ha)	SUP. CERTIF. (ha)	SUP. CAMPO (ha)	SUP. CAMPO DETER. CULT. DECLARADO (ha)	SUP. DEC. REDUCIDA (ha)	SUP. RESUELTA (ha)
1700000004469533	21-074-005-00013-005	62000	PASTOS PERMANENTES DE 5 O MAS AÑOS-SIN VARIEDAD	S 418	30,50	0,42	0,42	0,42		1,20			0,42	0,42
1700000004469534	21-074-005-00011-002	62000	PASTOS PERMANENTES DE 5 O MAS AÑOS-SIN VARIEDAD	S 418	14,50	4,86	4,86	4,86		4,86			4,86	4,86
1700000004469535	21-074-005-00010-007	62000	PASTOS PERMANENTES DE 5 O MAS AÑOS-SIN VARIEDAD	S 418	22,00	4,86	4,86	4,86		8,83			4,86	4,86
1700000004469536	21-074-005-00032-001	62000	PASTOS PERMANENTES DE 5 O MAS AÑOS-SIN VARIEDAD	S 418	27,50	0,68	0,68	0,68		0,80			0,68	0,68
1700000004469537	21-074-005-00010-005	62000	PASTOS PERMANENTES DE 5 O MAS AÑOS-SIN VARIEDAD	S 418	24,20	0,25	0,25	0,25		1,01			0,25	0,25
1700000004469538	21-074-005-00009-002	62000	PASTOS PERMANENTES DE 5 O MAS AÑOS-SIN VARIEDAD	S 418	14,60	0,37	0,37	0,37		0,83			0,37	0,37
1700000004469539	21-074-005-00010-004	62000	PASTOS PERMANENTES DE 5 O MAS AÑOS-SIN VARIEDAD	S 418	16,50	1,02	1,02	1,02		1,57			1,02	1,02

(1) Superficie declarada admisible ajustada con la superficie comprometida.
(2) Factor de penalización valorando el alcance para el tipo de compromiso.

Puede verificar la integridad de una copia de este documento mediante la lectura del código QR adjunto o mediante el acceso a la dirección <https://ws050.juntadeandalucia.es/verificarFirma> indicando el código de VERIFICACIÓN

FIRMADO POR

RAQUEL MARIA ESPIN CRESPO

17/12/2024

VERIFICACIÓN

Pk2jm6UYDU9J72AMTZUYRN3GET48NG

PÁG. 5958/9349



**INCIDENCIAS****INCIDENCIA DESCRIPCIÓN**

- 100411 Recinto no admisible por no estar asociado en SIGGAN a una explotación ganadera (Artículo 10 de la Orden de 28 de marzo de 2023).
 Ref:170000004469532 Recinto:21-074-002-00036-00001 Cultivo:62000 PASTOS PERMANENTES DE 5 O MAS AÑOS-SIN VARIEDAD Secano
 Ref:170000004469540 Recinto:21-074-002-00044-00002 Cultivo:62000 PASTOS PERMANENTES DE 5 O MAS AÑOS-SIN VARIEDAD Secano
- 100424 Solicita recinto que no está comprometido para la operación.
 Ref:170000004469532 Recinto:21-074-002-00036-00001 Cultivo:62000 PASTOS PERMANENTES DE 5 O MAS AÑOS-SIN VARIEDAD Secano
 Ref:170000004469540 Recinto:21-074-002-00044-00002 Cultivo:62000 PASTOS PERMANENTES DE 5 O MAS AÑOS-SIN VARIEDAD Secano
 Ref:170000004469542 Recinto:21-074-005-00006-00003 Cultivo:62000 PASTOS PERMANENTES DE 5 O MAS AÑOS-SIN VARIEDAD Secano
 Ref:170000004469543 Recinto:21-074-005-00010-00006 Cultivo:62000 PASTOS PERMANENTES DE 5 O MAS AÑOS-SIN VARIEDAD Secano
 Ref:170000004469559 Recinto:21-074-005-00013-00007 Cultivo:62000 PASTOS PERMANENTES DE 5 O MAS AÑOS-SIN VARIEDAD Secano
 Ref:170000004469545 Recinto:21-074-005-00013-00009 Cultivo:62000 PASTOS PERMANENTES DE 5 O MAS AÑOS-SIN VARIEDAD Secano
 Ref:170000004469560 Recinto:21-074-005-00014-00005 Cultivo:62000 PASTOS PERMANENTES DE 5 O MAS AÑOS-SIN VARIEDAD Secano
 Ref:6906335 Recinto:21-074-005-00022-00001 Cultivo:62000 PASTOS PERMANENTES DE 5 O MAS AÑOS-SIN VARIEDAD Secano
 Ref:170000004469549 Recinto:21-074-005-00033-00011 Cultivo:62000 PASTOS PERMANENTES DE 5 O MAS AÑOS-SIN VARIEDAD Secano
 Ref:170000004469551 Recinto:21-074-005-00034-00005 Cultivo:62000 PASTOS PERMANENTES DE 5 O MAS AÑOS-SIN VARIEDAD Secano
 Ref:170000004469552 Recinto:21-074-005-00035-00033 Cultivo:62000 PASTOS PERMANENTES DE 5 O MAS AÑOS-SIN VARIEDAD Secano
 Ref:170000004469563 Recinto:21-074-005-00035-00034 Cultivo:62000 PASTOS PERMANENTES DE 5 O MAS AÑOS-SIN VARIEDAD Secano

Datos considerados para el Cálculo de la Carga Ganadera mínima y máxima del expediente

Explotación	Especie	Inscrito en Sipea y Admisible	Ugm Calculada para CG Mínima	Ugm Calculada para CG Máxima
ES210750000140	OVINA	SI	8,49	8,49
			8,49	8,49

Superficie determinada para Cálculo Carga Ganadera Mínima: 41,51 ha

Superficie determinada para Cálculo Carga Ganadera Máxima: 41,99 ha

Los importes del Grupo de Pago de pastos de este expediente han sido ajustados por no llegar a la carga ganadera mínima de 0,3

Carga Ganadera Mínima Expediente: 0,20 ugm/ha

Carga Ganadera Máxima Expediente: 0,20 ugm/ha

Recintos Determinados para el Cálculo de Garga Ganadera Mínima

REF.	REFERENCIA SIGPAC	CULTIVO	DESCRIPCIÓN CULTIVO	S/R	SUP. RESUELTA (ha)
6906335	21-074-005-00022-00001	62000	PASTOS PERMANENTES DE 5 O MAS AÑOS-SIN VARIEDAD	S	3,46
170000004469532	21-074-002-00036-00001	62000	PASTOS PERMANENTES DE 5 O MAS AÑOS-SIN VARIEDAD	S	2,33
170000004469533	21-074-005-00013-00005	62000	PASTOS PERMANENTES DE 5 O MAS AÑOS-SIN VARIEDAD	S	0,42
170000004469534	21-074-005-00011-00002	62000	PASTOS PERMANENTES DE 5 O MAS AÑOS-SIN VARIEDAD	S	4,86
170000004469535	21-074-005-00010-00007	62000	PASTOS PERMANENTES DE 5 O MAS AÑOS-SIN VARIEDAD	S	4,86
170000004469536	21-074-005-00032-00001	62000	PASTOS PERMANENTES DE 5 O MAS AÑOS-SIN VARIEDAD	S	0,68
170000004469537	21-074-005-00010-00005	62000	PASTOS PERMANENTES DE 5 O MAS AÑOS-SIN VARIEDAD	S	0,25
170000004469538	21-074-005-00009-00002	62000	PASTOS PERMANENTES DE 5 O MAS AÑOS-SIN VARIEDAD	S	0,37
170000004469539	21-074-005-00010-00004	62000	PASTOS PERMANENTES DE 5 O MAS AÑOS-SIN VARIEDAD	S	1,02
170000004469540	21-074-002-00044-00002	62000	PASTOS PERMANENTES DE 5 O MAS AÑOS-SIN VARIEDAD	S	0,07
170000004469542	21-074-005-00006-00003	62000	PASTOS PERMANENTES DE 5 O MAS AÑOS-SIN VARIEDAD	S	1,55

(1) Superficie declarada admisible ajustada con la superficie comprometida.
(2) Factor de penalización valorando el alcance para el tipo de compromiso.Puede verificar la integridad de una copia de este documento mediante la lectura del código QR adjunto o mediante el acceso a la dirección <https://ws050.juntadeandalucia.es/verificarFirma> indicando el código de VERIFICACIÓN

FIRMADO POR

RAQUEL MARIA ESPIN CRESPO

17/12/2024

VERIFICACIÓN

Pk2jm6UYDU9J72AMTZUYRN3GET48NG

PÁG. 5959/9349



**Datos considerados para el Cálculo de la Carga Ganadera mínima y máxima del expediente****Recintos Determinados para el Cálculo de Garga Ganadera Mínima**

REF.	REFERENCIA SIGPAC	CULTIVO	DESCRIPCIÓN CULTIVO	SUP.	
				S/R	RESUELTA (ha)
1700000004469543	21-074-005-00010-00006	62000	PASTOS PERMANENTES DE 5 O MAS AÑOS-SIN VARIEDAD	S	0,37
1700000004469545	21-074-005-00013-00009	62000	PASTOS PERMANENTES DE 5 O MAS AÑOS-SIN VARIEDAD	S	0,83
1700000004469549	21-074-005-00033-00011	62000	PASTOS PERMANENTES DE 5 O MAS AÑOS-SIN VARIEDAD	S	1,01
1700000004469551	21-074-005-00034-00005	62000	PASTOS PERMANENTES DE 5 O MAS AÑOS-SIN VARIEDAD	S	4,99
1700000004469552	21-074-005-00035-00033	62000	PASTOS PERMANENTES DE 5 O MAS AÑOS-SIN VARIEDAD	S	10,30
1700000004469559	21-074-005-00013-00007	62000	PASTOS PERMANENTES DE 5 O MAS AÑOS-SIN VARIEDAD	S	1,20
1700000004469560	21-074-005-00014-00005	62000	PASTOS PERMANENTES DE 5 O MAS AÑOS-SIN VARIEDAD	S	1,82
1700000004469563	21-074-005-00035-00034	62000	PASTOS PERMANENTES DE 5 O MAS AÑOS-SIN VARIEDAD	S	1,12

Recintos Determinados para el Cálculo de Garga Ganadera Máxima

REF.	REFERENCIA SIGPAC	CULTIVO	DESCRIPCIÓN CULTIVO	SUP.	
				S/R	RESUELTA (ha)
6906335	21-074-005-00022-00001	62000	PASTOS PERMANENTES DE 5 O MAS AÑOS-SIN VARIEDAD	S	3,94
1700000004469532	21-074-002-00036-00001	62000	PASTOS PERMANENTES DE 5 O MAS AÑOS-SIN VARIEDAD	S	2,33
1700000004469533	21-074-005-00013-00005	62000	PASTOS PERMANENTES DE 5 O MAS AÑOS-SIN VARIEDAD	S	0,42
1700000004469534	21-074-005-00011-00002	62000	PASTOS PERMANENTES DE 5 O MAS AÑOS-SIN VARIEDAD	S	4,86
1700000004469535	21-074-005-00010-00007	62000	PASTOS PERMANENTES DE 5 O MAS AÑOS-SIN VARIEDAD	S	4,86
1700000004469536	21-074-005-00032-00001	62000	PASTOS PERMANENTES DE 5 O MAS AÑOS-SIN VARIEDAD	S	0,68
1700000004469537	21-074-005-00010-00005	62000	PASTOS PERMANENTES DE 5 O MAS AÑOS-SIN VARIEDAD	S	0,25
1700000004469538	21-074-005-00009-00002	62000	PASTOS PERMANENTES DE 5 O MAS AÑOS-SIN VARIEDAD	S	0,37
1700000004469539	21-074-005-00010-00004	62000	PASTOS PERMANENTES DE 5 O MAS AÑOS-SIN VARIEDAD	S	1,02
1700000004469540	21-074-002-00044-00002	62000	PASTOS PERMANENTES DE 5 O MAS AÑOS-SIN VARIEDAD	S	0,07
1700000004469542	21-074-005-00006-00003	62000	PASTOS PERMANENTES DE 5 O MAS AÑOS-SIN VARIEDAD	S	1,55
1700000004469543	21-074-005-00010-00006	62000	PASTOS PERMANENTES DE 5 O MAS AÑOS-SIN VARIEDAD	S	0,37
1700000004469545	21-074-005-00013-00009	62000	PASTOS PERMANENTES DE 5 O MAS AÑOS-SIN VARIEDAD	S	0,83
1700000004469549	21-074-005-00033-00011	62000	PASTOS PERMANENTES DE 5 O MAS AÑOS-SIN VARIEDAD	S	1,01
1700000004469551	21-074-005-00034-00005	62000	PASTOS PERMANENTES DE 5 O MAS AÑOS-SIN VARIEDAD	S	4,99
1700000004469552	21-074-005-00035-00033	62000	PASTOS PERMANENTES DE 5 O MAS AÑOS-SIN VARIEDAD	S	10,30
1700000004469559	21-074-005-00013-00007	62000	PASTOS PERMANENTES DE 5 O MAS AÑOS-SIN VARIEDAD	S	1,20
1700000004469560	21-074-005-00014-00005	62000	PASTOS PERMANENTES DE 5 O MAS AÑOS-SIN VARIEDAD	S	1,82
1700000004469563	21-074-005-00035-00034	62000	PASTOS PERMANENTES DE 5 O MAS AÑOS-SIN VARIEDAD	S	1,12

(1) Superficie declarada admisible ajustada con la superficie comprometida.
(2) Factor de penalización valorando el alcance para el tipo de compromiso.

Puede verificar la integridad de una copia de este documento mediante la lectura del código QR adjunto o mediante el acceso a la dirección <https://ws050.juntadeandalucia.es/verificarFirma> indicando el código de VERIFICACIÓN

FIRMADO POR

RAQUEL MARIA ESPIN CRESPO

17/12/2024

VERIFICACIÓN

Pk2jm6UYDU9J72AMTZUYRN3GET48NG

PÁG. 5960/9349



**APELLIDOS Y NOMBRE / RAZÓN SOCIAL**

DABRIO DELGADO MARIA DOLORES

NIF

***0685*

EXPEDIENTE

1264087

ANUALIDAD**DE PAGO**

1ª

IMPORTES POR ANUALIDAD

	2023	2024	2025	2026	2027
IMPORTE MÁXIMO SUBVENCIONABLE	797,25 €	797,25 €	797,25 €	664,37 €	664,37 €
IMPORTE MEDIO DE TRANSFERENCIA (€/ha)	297,48 €	297,48 €	297,48 €	247,90 €	247,90 €

RESUMEN DE UNIDADES

Cód	GRUPO DE PAGO	Sup. Dec. Admisible (ha)	Sup. Comprometida (ha)	Sup. ajustada compromiso (1) (ha)	% sobredec.	Sup. Resuelta (ha)	Importe Declarado	Importe Topado	Importe Resuelto	Importe tras sobredec.
419	OLIVAR	2,68		2,68	0,00	2,68	797,25	797,25	797,25	797,25
TOTAL		2,68	2,68	2,68		2,68	797,25	797,25	797,25	797,25

APLICACIÓN DE REDUCCIONES Y PENALIZACIONES

GRUPO DE PAGO	Importe Calculado	Importe prereduc.	Criterios de subvencionabilidad y compromisos	Presentación tardía	Omisión declaración	Condicionalidad	IMPORTE (Euros) RESUELTO
OLIVAR	797,25	797,25	0,00	0,00	0,00	0,00	797,25
TOTAL	797,25	797,25					797,25

RESUMEN DE PAGOS**IMPORTE (Euros)**

	RESUELTO	FEADER	MAPA	CAPADR
OLIVAR - Pago realizado	797,25 €	677,66 €	78,21 €	41,38 €

RECINTOS RESUELTOS

REF.	REFERENCIA SIGPAC	CULTIVO	DESCRIPCIÓN CULTIVO	S/R G.PAGO	PEND. MEDIA (%)	SUP. DEC. ADMISIBLE (ha)	SUP. COMPROM. (ha)	SUP. AJUSTADA COMPR.(1) (ha)	SUP. CONY. SIGPAC (ha)	SUP. CERTIE (ha)	SUP. CAMPO (ha)	SUP. CAMPO DETER. CULT. DECLARADO (ha)	SUP. DEC. REDUCIDA (ha)	SUP. RESUELTA (ha)
5307324	21-031-002-00345-001	101007	OLIVAR-MANZANILLA	S 419	7,10	0,76	0,76	0,76		0,76			0,76	0,76
5307326	21-031-002-00371-002	101007	OLIVAR-MANZANILLA	S 419	16,70	0,06	0,06	0,06		0,06			0,06	0,06
5307327	21-031-002-00371-003	101007	OLIVAR-MANZANILLA	S 419	19,10	0,87	0,87	0,87		0,87			0,87	0,87
5307333	21-031-003-00041-002	101007	OLIVAR-MANZANILLA	S 419	19,50	0,58	0,58	0,58		0,58			0,58	0,58
5307336	21-031-007-00028-001	101007	OLIVAR-MANZANILLA	S 419	15,70	0,41	0,41	0,41		0,41			0,41	0,41

(1) Superficie declarada admisible ajustada con la superficie comprometida.
(2) Factor de penalización valorando el alcance para el tipo de compromiso.Puede verificar la integridad de una copia de este documento mediante la lectura del código QR adjunto o mediante el acceso a la dirección <https://ws050.juntadeandalucia.es/verificarFirma> indicando el código de VERIFICACIÓN

FIRMADO POR

RAQUEL MARIA ESPIN CRESPO

17/12/2024

VERIFICACIÓN

Pk2jm6UYDU9J72AMTZUYRN3GET48NG

PÁG. 5961/9349



**APELLIDOS Y NOMBRE / RAZÓN SOCIAL**

DAMICARNES SIERRA DE HUELVA, SLU

NIF

***8921*

EXPEDIENTE

1203085

ANUALIDAD DE PAGO

1ª

IMPORTE POR ANUALIDAD

	2023	2024	2025	2026	2027
IMPORTE MÁXIMO SUBVENCIONABLE	11.067,77 €	11.067,77 €	9.223,14 €	9.223,14 €	9.223,14 €
IMPORTE MEDIO DE TRANSFERENCIA (€/ha)	75,07 €	75,07 €	62,56 €	62,56 €	62,56 €

RESUMEN DE UNIDADES

Cód	GRUPO DE PAGO	Sup. Dec. Admisible (ha)	Sup. Comprometida (ha)	Sup. ajustada compromiso (1) (ha)	% sobredec.	Sup. Resuelta (ha)	Importe Declarado	Importe Topado	Importe Resuelto	Importe tras sobredec.
418	PASTOS ASOCIADOS A GANADERÍA ECOLÓGICA	147,44		147,44	0,00	147,44	11.677,79	11.067,77	11.067,77	11.067,77
TOTAL		147,44	147,44	147,44		147,44	11.677,79	11.067,77	11.067,77	11.067,77

APLICACIÓN DE REDUCCIONES Y PENALIZACIONES

GRUPO DE PAGO	Importe Calculado	Importe prereduc.	Criterios de subvencionabilidad y compromisos	Presentación tardía	Omisión declaración	Condicionidad	IMPORTE (Euros) RESUELTO
PASTOS ASOCIADOS A GANADERÍA	11.067,77	11.067,77	0,00	0,00	0,00	0,00	11.067,77
TOTAL	11.067,77	11.067,77					11.067,77

RESUMEN DE PAGOS**IMPORTE (Euros)**

	RESUELTO	FEADER	MAPA	CAPADR
PASTOS ASOCIADOS A GANADERÍA ECOLÓGICA - Pago realizado	11.067,77 €	9.407,60 €	1.085,75 €	574,42 €

RECINTOS RESUELTOS

REE	REFERENCIA SIGPAC	CULTIVO	DESCRIPCIÓN CULTIVO	S/R G.PAGO	PEND. MEDIA (%)	SUP. DEC. ADMISIBLE (ha)	SUP. COMPROM. (ha)	SUP. AJUSTADA COMPR.(1) (ha)	SUP. CONV. SIGPAC (ha)	SUP. CERTIF. (ha)	SUP. CAMPO (ha)	SUP. CAMPO DETER. CULT. DECLARADO (ha)	SUP. DEC. REDUCIDA (ha)	SUP. RESUELTA (ha)
5550678	21-008-011-00006-010	62000	PASTOS PERMANENTES DE 5 O MAS AÑOS-SIN VARIEDAD	S 418	34,60	7,94	7,94	7,94		22,69			7,94	7,94
5550681	21-008-011-00006-015	62000	PASTOS PERMANENTES DE 5 O MAS AÑOS-SIN VARIEDAD	S 418	22,60	7,82	7,82	7,82		10,42			7,82	7,82
5550682	21-008-011-00006-016	62000	PASTOS PERMANENTES DE 5 O MAS AÑOS-SIN VARIEDAD	S 418	27,20	5,63	5,63	5,63		6,62			5,63	5,63
5550684	21-008-011-00006-022	62000	PASTOS PERMANENTES DE 5 O MAS AÑOS-SIN VARIEDAD	S 418	27,50	5,35	5,35	5,35		9,72			5,35	5,35
5550685	21-008-011-00006-023	62000	PASTOS PERMANENTES DE 5 O MAS AÑOS-SIN VARIEDAD	S 418	39,70	1,22	1,22	1,22		2,72			1,22	1,22
5550686	21-008-011-00006-033	62000	PASTOS PERMANENTES DE 5 O MAS AÑOS-SIN VARIEDAD	S 418	25,50	27,47	27,47	27,47		36,63			27,47	27,47
5550688	21-008-011-00006-048	62000	PASTOS PERMANENTES DE 5 O MAS AÑOS-SIN VARIEDAD	S 418	42,60	3,38	3,38	3,38		9,66			3,38	3,38
5550746	21-061-007-00002-003	62000	PASTOS PERMANENTES DE 5 O MAS AÑOS-SIN VARIEDAD	S 418	14,00	86,70	86,70	86,70		86,70			86,70	86,70
5551255	21-061-007-00002-002	62000	PASTOS PERMANENTES DE 5 O MAS AÑOS-SIN VARIEDAD	S 418	2,20	1,93	1,93	1,93		1,93			1,93	1,93

INCIDENCIAS**INCIDENCIA DESCRIPCIÓN**

100407 Explotación solicitada no forma parte de ningún organismo de control autorizado para la producción ecológica en Andalucía o fecha de inscripción posterior al plazo establecido (Anexo I. Criterios de Subvencionabilidad. Orden 28 de marzo de 2023).

Explotación:ES210620000345 Especie:PORCINO

Explotación:ES210620000364 Especie:PORCINO

100424 Solicita recinto que no está comprometido para la operación.

Ref:5550679 Recinto:21-008-011-00006-00011 Cultivo:62000 PASTOS PERMANENTES DE 5 O MAS AÑOS-SIN VARIEDAD Secano

Ref:5550680 Recinto:21-008-011-00006-00012 Cultivo:62000 PASTOS PERMANENTES DE 5 O MAS AÑOS-SIN VARIEDAD Secano

Ref:5550683 Recinto:21-008-011-00006-00017 Cultivo:62000 PASTOS PERMANENTES DE 5 O MAS AÑOS-SIN VARIEDAD Secano

Ref:5550687 Recinto:21-008-011-00006-00034 Cultivo:62000 PASTOS PERMANENTES DE 5 O MAS AÑOS-SIN VARIEDAD Secano

(1) Superficie declarada admisible ajustada con la superficie comprometida.
(2) Factor de penalización valorando el alcance para el tipo de compromiso.

Puede verificar la integridad de una copia de este documento mediante la lectura del código QR adjunto o mediante el acceso a la dirección <https://ws050.juntadeandalucia.es/verificarFirma> indicando el código de VERIFICACIÓN

FIRMADO POR

RAQUEL MARIA ESPIN CRESPO

17/12/2024

VERIFICACIÓN

Pk2jm6UYDU9J72AMTZUYRN3GET48NG

PÁG. 5962/9349



**Datos considerados para el Cálculo de la Carga Ganadera mínima y máxima del expediente**

Explotación	Especie	Inscrito en Sipea y Admisible	Ugm Calculada para CG Mínima	Ugm Calculada para CG Máxima
ES210080000744	BOVINA	SI	45,84	45,84
ES210620000345	BOVINA	SI	4,16	4,16
ES210620000345	PORCINO	NO	0,00	27,24
ES210620000364	PORCINO	NO	0,00	1,42
			50,00	78,66

Superficie determinada para Cálculo Carga Ganadera Mínima: 183,40 ha

Superficie determinada para Cálculo Carga Ganadera Máxima: 183,40 ha

Carga Ganadera Mínima Expediente: 0,27 ugm/ha

Carga Ganadera Máxima Expediente: 0,43 ugm/ha

Los importes del Grupo de Pago de pastos de este expediente han sido ajustados por no llegar a la carga ganadera mínima de 0,3

Recintos Determinados para el Cálculo de Garga Ganadera Mínima

REF.	REFERENCIA SIGPAC	CULTIVO	DESCRIPCIÓN CULTIVO	S/R	SUP. RESUELTA (ha)
-1606399	21-061-008-00037-00006	62000	PASTOS PERMANENTES DE 5 O MAS AÑOS-SIN VARIEDAD	S	0,19
-1606398	21-061-008-00037-00006	62000	PASTOS PERMANENTES DE 5 O MAS AÑOS-SIN VARIEDAD	S	0,08
-1606394	21-061-008-00037-00006	62000	PASTOS PERMANENTES DE 5 O MAS AÑOS-SIN VARIEDAD	S	0,04
5550678	21-008-011-00006-00010	62000	PASTOS PERMANENTES DE 5 O MAS AÑOS-SIN VARIEDAD	S	7,94
5550681	21-008-011-00006-00015	62000	PASTOS PERMANENTES DE 5 O MAS AÑOS-SIN VARIEDAD	S	7,82
5550682	21-008-011-00006-00016	62000	PASTOS PERMANENTES DE 5 O MAS AÑOS-SIN VARIEDAD	S	5,63
5550684	21-008-011-00006-00022	62000	PASTOS PERMANENTES DE 5 O MAS AÑOS-SIN VARIEDAD	S	5,35
5550685	21-008-011-00006-00023	62000	PASTOS PERMANENTES DE 5 O MAS AÑOS-SIN VARIEDAD	S	1,22
5550686	21-008-011-00006-00033	62000	PASTOS PERMANENTES DE 5 O MAS AÑOS-SIN VARIEDAD	S	27,47
5550688	21-008-011-00006-00048	62000	PASTOS PERMANENTES DE 5 O MAS AÑOS-SIN VARIEDAD	S	3,38
5550735	21-061-006-00093-00001	62000	PASTOS PERMANENTES DE 5 O MAS AÑOS-SIN VARIEDAD	S	14,71
5550736	21-061-006-00093-00008	62000	PASTOS PERMANENTES DE 5 O MAS AÑOS-SIN VARIEDAD	S	0,47
5550737	21-061-006-00093-00013	62000	PASTOS PERMANENTES DE 5 O MAS AÑOS-SIN VARIEDAD	S	4,79
5550738	21-061-006-00093-00014	62000	PASTOS PERMANENTES DE 5 O MAS AÑOS-SIN VARIEDAD	S	0,20
5550739	21-061-006-00093-00016	62000	PASTOS PERMANENTES DE 5 O MAS AÑOS-SIN VARIEDAD	S	0,21
5550740	21-061-006-00093-00017	62000	PASTOS PERMANENTES DE 5 O MAS AÑOS-SIN VARIEDAD	S	0,04
5550741	21-061-006-00093-00018	62000	PASTOS PERMANENTES DE 5 O MAS AÑOS-SIN VARIEDAD	S	0,26
5550746	21-061-007-00002-00003	62000	PASTOS PERMANENTES DE 5 O MAS AÑOS-SIN VARIEDAD	S	86,70
5551255	21-061-007-00002-00002	62000	PASTOS PERMANENTES DE 5 O MAS AÑOS-SIN VARIEDAD	S	1,93
6812318	21-061-008-00037-00010	62000	PASTOS PERMANENTES DE 5 O MAS AÑOS-SIN VARIEDAD	S	1,97
6812319	21-061-008-00037-00002	62000	PASTOS PERMANENTES DE 5 O MAS AÑOS-SIN VARIEDAD	S	1,00
6812320	21-061-008-00037-00005	62000	PASTOS PERMANENTES DE 5 O MAS AÑOS-SIN VARIEDAD	S	0,39
6812321	21-061-008-00037-00011	62000	PASTOS PERMANENTES DE 5 O MAS AÑOS-SIN VARIEDAD	S	4,01
6812322	21-061-008-00037-00009	62000	PASTOS PERMANENTES DE 5 O MAS AÑOS-SIN VARIEDAD	S	0,59
6812327	21-061-008-00038-00003	62000	PASTOS PERMANENTES DE 5 O MAS AÑOS-SIN VARIEDAD	S	7,01

Recintos Determinados para el Cálculo de Garga Ganadera Máxima

REF.	REFERENCIA SIGPAC	CULTIVO	DESCRIPCIÓN CULTIVO	S/R	SUP. RESUELTA (ha)
------	-------------------	---------	---------------------	-----	--------------------

(1) Superficie declarada admisible ajustada con la superficie comprometida.
(2) Factor de penalización valorando el alcance para el tipo de compromiso.Puede verificar la integridad de una copia de este documento mediante la lectura del código QR adjunto o mediante el acceso a la dirección <https://ws050.juntadeandalucia.es/verificarFirma> indicando el código de VERIFICACIÓN

FIRMADO POR

RAQUEL MARIA ESPIN CRESPO

17/12/2024

VERIFICACIÓN

Pk2jm6UYDU9J72AMTZUYRN3GET48NG

PÁG. 5963/9349



**Datos considerados para el Cálculo de la Carga Ganadera mínima y máxima del expediente****Recintos Determinados para el Cálculo de Garga Ganadera Máxima**

REF.	REFERENCIA SIGPAC	CULTIVO	DESCRIPCIÓN CULTIVO	SUP.	
				S/R	RESUELTA (ha)
-1606399	21-061-008-00037-00006	62000	PASTOS PERMANENTES DE 5 O MAS AÑOS-SIN VARIEDAD	S	0,19
-1606398	21-061-008-00037-00006	62000	PASTOS PERMANENTES DE 5 O MAS AÑOS-SIN VARIEDAD	S	0,08
-1606394	21-061-008-00037-00006	62000	PASTOS PERMANENTES DE 5 O MAS AÑOS-SIN VARIEDAD	S	0,04
5550678	21-008-011-00006-00010	62000	PASTOS PERMANENTES DE 5 O MAS AÑOS-SIN VARIEDAD	S	7,94
5550679	21-008-011-00006-00011	62000	PASTOS PERMANENTES DE 5 O MAS AÑOS-SIN VARIEDAD	S	0,00
5550680	21-008-011-00006-00012	62000	PASTOS PERMANENTES DE 5 O MAS AÑOS-SIN VARIEDAD	S	0,00
5550681	21-008-011-00006-00015	62000	PASTOS PERMANENTES DE 5 O MAS AÑOS-SIN VARIEDAD	S	7,82
5550682	21-008-011-00006-00016	62000	PASTOS PERMANENTES DE 5 O MAS AÑOS-SIN VARIEDAD	S	5,63
5550683	21-008-011-00006-00017	62000	PASTOS PERMANENTES DE 5 O MAS AÑOS-SIN VARIEDAD	S	0,00
5550684	21-008-011-00006-00022	62000	PASTOS PERMANENTES DE 5 O MAS AÑOS-SIN VARIEDAD	S	5,35
5550685	21-008-011-00006-00023	62000	PASTOS PERMANENTES DE 5 O MAS AÑOS-SIN VARIEDAD	S	1,22
5550686	21-008-011-00006-00033	62000	PASTOS PERMANENTES DE 5 O MAS AÑOS-SIN VARIEDAD	S	27,47
5550687	21-008-011-00006-00034	62000	PASTOS PERMANENTES DE 5 O MAS AÑOS-SIN VARIEDAD	S	0,00
5550688	21-008-011-00006-00048	62000	PASTOS PERMANENTES DE 5 O MAS AÑOS-SIN VARIEDAD	S	3,38
5550735	21-061-006-00093-00001	62000	PASTOS PERMANENTES DE 5 O MAS AÑOS-SIN VARIEDAD	S	14,71
5550736	21-061-006-00093-00008	62000	PASTOS PERMANENTES DE 5 O MAS AÑOS-SIN VARIEDAD	S	0,47
5550737	21-061-006-00093-00013	62000	PASTOS PERMANENTES DE 5 O MAS AÑOS-SIN VARIEDAD	S	4,79
5550738	21-061-006-00093-00014	62000	PASTOS PERMANENTES DE 5 O MAS AÑOS-SIN VARIEDAD	S	0,20
5550739	21-061-006-00093-00016	62000	PASTOS PERMANENTES DE 5 O MAS AÑOS-SIN VARIEDAD	S	0,21
5550740	21-061-006-00093-00017	62000	PASTOS PERMANENTES DE 5 O MAS AÑOS-SIN VARIEDAD	S	0,04
5550741	21-061-006-00093-00018	62000	PASTOS PERMANENTES DE 5 O MAS AÑOS-SIN VARIEDAD	S	0,26
5550746	21-061-007-00002-00003	62000	PASTOS PERMANENTES DE 5 O MAS AÑOS-SIN VARIEDAD	S	86,70
5551255	21-061-007-00002-00002	62000	PASTOS PERMANENTES DE 5 O MAS AÑOS-SIN VARIEDAD	S	1,93
6812318	21-061-008-00037-00010	62000	PASTOS PERMANENTES DE 5 O MAS AÑOS-SIN VARIEDAD	S	1,97
6812319	21-061-008-00037-00002	62000	PASTOS PERMANENTES DE 5 O MAS AÑOS-SIN VARIEDAD	S	1,00
6812320	21-061-008-00037-00005	62000	PASTOS PERMANENTES DE 5 O MAS AÑOS-SIN VARIEDAD	S	0,39
6812321	21-061-008-00037-00011	62000	PASTOS PERMANENTES DE 5 O MAS AÑOS-SIN VARIEDAD	S	4,01
6812322	21-061-008-00037-00009	62000	PASTOS PERMANENTES DE 5 O MAS AÑOS-SIN VARIEDAD	S	0,59
6812327	21-061-008-00038-00003	62000	PASTOS PERMANENTES DE 5 O MAS AÑOS-SIN VARIEDAD	S	7,01

Incidencias de carga ganadera**INCIDENCIA DESCRIPCIÓN**

100407 Explotación solicitada no forma parte de ningún organismo de control autorizado para la producción ecológica en Andalucía o fecha de inscripción posterior al plazo establecido (Anexo I. Criterios de Subvencionabilidad. Orden 28 de marzo de 2023).
Explotación:ES210620000345 Especie:PORCINO
Explotación:ES210620000364 Especie:PORCINO

(1) Superficie declarada admisible ajustada con la superficie comprometida.
(2) Factor de penalización valorando el alcance para el tipo de compromiso.

Puede verificar la integridad de una copia de este documento mediante la lectura del código QR adjunto o mediante el acceso a la dirección <https://ws050.juntadeandalucia.es/verificarFirma> indicando el código de VERIFICACIÓN

FIRMADO POR	RAQUEL MARIA ESPIN CRESPO	17/12/2024	
VERIFICACIÓN	Pk2jm6UYDU9J72AMTZUYRN3GET48NG	PÁG. 5964/9349	

**APELLIDOS Y NOMBRE / RAZÓN SOCIAL**

DE LA LUZ GUTIERREZ JUANA MARIA

NIF

****6015*

EXPEDIENTE

1209075

ANUALIDAD DE PAGO

1ª

IMPORTES POR ANUALIDAD

	2023	2024	2025	2026	2027
IMPORTE MÁXIMO SUBVENCIONABLE	6.782,30 €	6.782,30 €	5.651,92 €	5.651,92 €	5.651,92 €
IMPORTE MEDIO DE TRANSFERENCIA (€/ha)	69,00 €	69,00 €	57,50 €	57,50 €	57,50 €

RESUMEN DE UNIDADES

Cód	GRUPO DE PAGO	Sup. Dec. Admisible (ha)	Sup. Comprometida (ha)	Sup. ajustada compromiso (1) (ha)	% sobredec.	Sup. Resuelta (ha)	Importe Declarado	Importe Topado	Importe Resuelto	Importe tras sobredec.
418	PASTOS ASOCIADOS A GANADERÍA ECOLÓGICA	98,29		98,29	0,00	98,29	8.770,66	6.782,30	6.782,30	6.782,30
TOTAL		98,29	98,29	98,29		98,29	8.770,66	6.782,30	6.782,30	6.782,30

APLICACIÓN DE REDUCCIONES Y PENALIZACIONES

GRUPO DE PAGO	Importe Calculado	Importe prereduc.	Criterios de subvencionabilidad y compromisos	Presentación tardía	Omisión declaración	Condicionality	IMPORTE (Euros) RESUELTO
PASTOS ASOCIADOS A GANADERÍA	6.782,30	6.782,30	0,00	0,00	0,00	0,00	6.782,30
TOTAL	6.782,30	6.782,30					6.782,30

RESUMEN DE PAGOS**IMPORTE (Euros)**

	RESUELTO	FEADER	MAPA	CAPADR
PASTOS ASOCIADOS A GANADERÍA ECOLÓGICA - Pago realizado	6.782,30 €	5.764,96 €	665,34 €	352,00 €

RECINTOS RESUELTOS

REE	REFERENCIA SIGPAC	CULTIVO	DESCRIPCIÓN CULTIVO	S/R G.PAGO	PEND. MEDIA (%)	SUP. DEC. ADMISIBLE (ha)	SUP. COMPROM. (ha)	SUP. AJUSTADA COMPROM. (1) (ha)	SUP. CONV. SIGPAC (ha)	SUP. CERTIF. (ha)	SUP. CAMPO (ha)	SUP. CAMPO DETER. CULT. DECLARADO (ha)	SUP. DEC. REDUCIDA (ha)	SUP. RESUELTA (ha)
-1550615	21-057-012-00028-071	62000	PASTOS PERMANENTES DE 5 O MAS AÑOS-SIN VARIEDAD	S 418	18,30	7,80	7,80	7,80		14,19			7,80	7,80
-1550614	21-057-012-00028-066	62000	PASTOS PERMANENTES DE 5 O MAS AÑOS-SIN VARIEDAD	S 418	16,40	13,01	13,01	13,01		20,02			13,01	13,01
-1550613	21-057-012-00028-057	62000	PASTOS PERMANENTES DE 5 O MAS AÑOS-SIN VARIEDAD	S 418	17,60	17,91	17,91	17,91		23,88			17,91	17,91
1700000006376454	21-015-008-00001-006	62000	PASTOS PERMANENTES DE 5 O MAS AÑOS-SIN VARIEDAD	S 418	9,10	31,96	31,96	31,96		31,96			31,96	31,96
1700000006376456	21-015-008-00024-001	62000	PASTOS PERMANENTES DE 5 O MAS AÑOS-SIN VARIEDAD	S 418	7,60	27,61	27,61	27,61		27,61			27,61	27,61

INCIDENCIAS**INCIDENCIA DESCRIPCIÓN**

100407 Explotación solicitada no forma parte de ningún organismo de control autorizado para la producción ecológica en Andalucía o fecha de inscripción posterior al plazo establecido (Anexo I. Criterios de Subvencionabilidad. Orden 28 de marzo de 2023).
Explotación:ES210150000145 Especie:PORCINO

(1) Superficie declarada admisible ajustada con la superficie comprometida.
(2) Factor de penalización valorando el alcance para el tipo de compromiso.

Puede verificar la integridad de una copia de este documento mediante la lectura del código QR adjunto o mediante el acceso a la dirección <https://ws050.juntadeandalucia.es/verificarFirma> indicando el código de VERIFICACIÓN

FIRMADO POR

RAQUEL MARIA ESPIN CRESPO

17/12/2024

VERIFICACIÓN

Pk2jm6UYDU9J72AMTZUYRN3GET48NG

PÁG. 5965/9349



**Datos considerados para el Cálculo de la Carga Ganadera mínima y máxima del expediente**

Explotación	Especie	Inscrito en Sipea y Admisible	Ugm Calculada para CG Mínima	Ugm Calculada para CG Máxima
ES210150000145	OVINA	SI	9,53	9,53
ES210150000145	PORCINO	NO	0,00	4,70
ES210570000050	OVINA	SI	39,40	39,40
			48,93	53,63

Superficie determinada para Cálculo Carga Ganadera Mínima: 234,96 ha

Superficie determinada para Cálculo Carga Ganadera Máxima: 234,96 ha

Los importes del Grupo de Pago de pastos de este expediente han sido ajustados por no llegar a la carga ganadera mínima de 0,3

Carga Ganadera Mínima Expediente: 0,21 ugm/ha

Carga Ganadera Máxima Expediente: 0,23 ugm/ha

Recintos Determinados para el Cálculo de Garga Ganadera Mínima

REF.	REFERENCIA SIGPAC	CULTIVO	DESCRIPCIÓN CULTIVO	S/R	SUP. RESUELTA (ha)
-1550615	21-057-012-00028-00071	62000	PASTOS PERMANENTES DE 5 O MAS AÑOS-SIN VARIEDAD	S	7,80
-1550614	21-057-012-00028-00066	62000	PASTOS PERMANENTES DE 5 O MAS AÑOS-SIN VARIEDAD	S	13,01
-1550613	21-057-012-00028-00057	62000	PASTOS PERMANENTES DE 5 O MAS AÑOS-SIN VARIEDAD	S	17,91
1700000006376442	21-057-012-00028-00065	62000	PASTOS PERMANENTES DE 5 O MAS AÑOS-SIN VARIEDAD	S	19,15
1700000006376443	21-057-012-00018-00004	62000	PASTOS PERMANENTES DE 5 O MAS AÑOS-SIN VARIEDAD	S	0,24
1700000006376444	21-057-012-00018-00010	62000	PASTOS PERMANENTES DE 5 O MAS AÑOS-SIN VARIEDAD	S	16,96
1700000006376446	21-057-012-00006-00001	62000	PASTOS PERMANENTES DE 5 O MAS AÑOS-SIN VARIEDAD	S	58,79
1700000006376454	21-015-008-00001-00006	62000	PASTOS PERMANENTES DE 5 O MAS AÑOS-SIN VARIEDAD	S	31,96
1700000006376456	21-015-008-00024-00001	62000	PASTOS PERMANENTES DE 5 O MAS AÑOS-SIN VARIEDAD	S	27,61
1700000006376469	21-057-012-00028-00012	62000	PASTOS PERMANENTES DE 5 O MAS AÑOS-SIN VARIEDAD	S	13,53
1700000006376470	21-057-012-00028-00031	62000	PASTOS PERMANENTES DE 5 O MAS AÑOS-SIN VARIEDAD	S	28,00

Recintos Determinados para el Cálculo de Garga Ganadera Máxima

REF.	REFERENCIA SIGPAC	CULTIVO	DESCRIPCIÓN CULTIVO	S/R	SUP. RESUELTA (ha)
-1550615	21-057-012-00028-00071	62000	PASTOS PERMANENTES DE 5 O MAS AÑOS-SIN VARIEDAD	S	7,80
-1550614	21-057-012-00028-00066	62000	PASTOS PERMANENTES DE 5 O MAS AÑOS-SIN VARIEDAD	S	13,01
-1550613	21-057-012-00028-00057	62000	PASTOS PERMANENTES DE 5 O MAS AÑOS-SIN VARIEDAD	S	17,91
1700000006376442	21-057-012-00028-00065	62000	PASTOS PERMANENTES DE 5 O MAS AÑOS-SIN VARIEDAD	S	19,15
1700000006376443	21-057-012-00018-00004	62000	PASTOS PERMANENTES DE 5 O MAS AÑOS-SIN VARIEDAD	S	0,24
1700000006376444	21-057-012-00018-00010	62000	PASTOS PERMANENTES DE 5 O MAS AÑOS-SIN VARIEDAD	S	16,96
1700000006376445	21-057-012-00018-00007	62000	PASTOS PERMANENTES DE 5 O MAS AÑOS-SIN VARIEDAD	S	0,00
1700000006376446	21-057-012-00006-00001	62000	PASTOS PERMANENTES DE 5 O MAS AÑOS-SIN VARIEDAD	S	58,79
1700000006376454	21-015-008-00001-00006	62000	PASTOS PERMANENTES DE 5 O MAS AÑOS-SIN VARIEDAD	S	31,96
1700000006376456	21-015-008-00024-00001	62000	PASTOS PERMANENTES DE 5 O MAS AÑOS-SIN VARIEDAD	S	27,61
1700000006376469	21-057-012-00028-00012	62000	PASTOS PERMANENTES DE 5 O MAS AÑOS-SIN VARIEDAD	S	13,53
1700000006376470	21-057-012-00028-00031	62000	PASTOS PERMANENTES DE 5 O MAS AÑOS-SIN VARIEDAD	S	28,00

Incidencias de carga ganadera**INCIDENCIA DESCRIPCIÓN**

100407 Explotación solicitada no forma parte de ningún organismo de control autorizado para la producción ecológica en Andalucía o fecha de

(1) Superficie declarada admisible ajustada con la superficie comprometida.
(2) Factor de penalización valorando el alcance para el tipo de compromiso.Puede verificar la integridad de una copia de este documento mediante la lectura del código QR adjunto o mediante el acceso a la dirección <https://ws050.juntadeandalucia.es/verificarFirma> indicando el código de VERIFICACIÓN

FIRMADO POR

RAQUEL MARIA ESPIN CRESPO

17/12/2024

VERIFICACIÓN

Pk2jm6UYDU9J72AMTZUYRN3GET48NG

PÁG. 5966/9349






Datos considerados para el Cálculo de la Carga Ganadera mínima y máxima del expediente

inscripción posterior al plazo establecido (Anexo I. Criterios de Subvencionabilidad. Orden 28 de marzo de 2023).
Explotación:ES210150000145 Especie:PORCINO

(1) Superficie declarada admisible ajustada con la superficie comprometida.
(2) Factor de penalización valorando el alcance para el tipo de compromiso.

Puede verificar la integridad de una copia de este documento mediante la lectura del código QR adjunto o mediante el acceso a la dirección <https://ws050.juntadeandalucia.es/verificarFirma> indicando el código de VERIFICACIÓN

FIRMADO POR	RAQUEL MARIA ESPIN CRESPO	17/12/2024	
VERIFICACIÓN	Pk2jm6UYDU9J72AMTZUYRN3GET48NG	PÁG. 5967/9349	

**APELLIDOS Y NOMBRE / RAZÓN SOCIAL**

DEHESA DE CORTELANA, S.L.

NIF

****6575*

EXPEDIENTE

1251974

ANUALIDAD DE PAGO

1ª

IMPORTES POR ANUALIDAD

	2023	2024	2025	2026	2027
IMPORTE MÁXIMO SUBVENCIONABLE	9.976,49 €	9.976,49 €	8.313,74 €	8.313,74 €	8.313,74 €
IMPORTE MEDIO DE TRANSFERENCIA (€/ha)	84,07 €	84,07 €	70,06 €	70,06 €	70,06 €

RESUMEN DE UNIDADES

Cód	GRUPO DE PAGO	Sup. Dec. Admisible (ha)	Sup. Comprometida (ha)	Sup. ajustada compromiso (1) (ha)	% sobredec.	Sup. Resuelta (ha)	Importe Declarado	Importe Topado	Importe Resuelto	Importe tras sobredec.
418	PASTOS ASOCIADOS A GANADERÍA ECOLÓGICA	287,03		118,67	0,00	118,67	9.976,30	9.976,49	9.976,49	9.976,49
TOTAL		287,03	118,67	118,67		118,67	9.976,30	9.976,49	9.976,49	9.976,49

APLICACIÓN DE REDUCCIONES Y PENALIZACIONES

GRUPO DE PAGO	Importe Calculado	Importe prereduc.	Criterios de subvencionabilidad y compromisos	Presentación tardía	Omisión declaración	Condicionidad	IMPORTE (Euros) RESUELTO
PASTOS ASOCIADOS A GANADERÍA	9.976,49	9.976,49	0,00	0,00	0,00	0,00	9.976,49
TOTAL	9.976,49	9.976,49					9.976,49

RESUMEN DE PAGOS**IMPORTE (Euros)**

	RESUELTO	FEADER	MAPA	CAPADR
PASTOS ASOCIADOS A GANADERÍA ECOLÓGICA - Pago realizado	9.976,49 €	8.480,02 €	978,69 €	517,78 €

RECINTOS RESUELTOS

REE	REFERENCIA SIGPAC	CULTIVO DESCRIPCIÓN CULTIVO	S/R G.PAGO	PEND. MEDIA (%)	SUP. DEC. ADMISIBLE (ha)	SUP. COMPROM. (ha)	SUP. AJUSTADA COMPROM. (1) (ha)	SUP. CONV. SIGPAC (ha)	SUP. CERTIF. (ha)	SUP. CAMPO (ha)	SUP. CAMPO DETER. CULT. DECLARADO (ha)	SUP. DEC. REDUCIDA (ha)	SUP. RESUELTA (ha)
-1619810	21-061-007-00005-001	62000 PASTOS PERMANENTES DE 5 O MAS AÑOS-SIN VARIEDAD	S 418	15,10	40,00	7,68	7,68		7,68			7,68	7,68
-1619784	21-061-007-00005-001	62000 PASTOS PERMANENTES DE 5 O MAS AÑOS-SIN VARIEDAD	S 418	15,10	3,01	0,58	0,58		0,58			0,58	0,58
-1619763	21-061-007-00005-001	62000 PASTOS PERMANENTES DE 5 O MAS AÑOS-SIN VARIEDAD	S 418	15,10	165,35	31,74	31,74		31,74			31,74	31,74
4767757	21-061-007-00005-021	62000 PASTOS PERMANENTES DE 5 O MAS AÑOS-SIN VARIEDAD	S 418	7,90	2,21	2,21	2,21		2,21			2,21	2,21
4767758	21-061-007-00005-022	62000 PASTOS PERMANENTES DE 5 O MAS AÑOS-SIN VARIEDAD	S 418	7,40	7,53	7,53	7,53		7,53			7,53	7,53
5553186	21-061-004-00149-003	62000 PASTOS PERMANENTES DE 5 O MAS AÑOS-SIN VARIEDAD	S 418	20,40	68,54	68,54	68,54		68,54			68,54	68,54
5553189	21-061-004-00168-001	62000 PASTOS PERMANENTES DE 5 O MAS AÑOS-SIN VARIEDAD	S 418	7,80	0,18	0,18	0,18		0,18			0,18	0,18
5553192	21-061-004-00183-001	62000 PASTOS PERMANENTES DE 5 O MAS AÑOS-SIN VARIEDAD	S 418	18,30	0,21	0,21	0,21		0,21			0,21	0,21

(1) Superficie declarada admisible ajustada con la superficie comprometida.
(2) Factor de penalización valorando el alcance para el tipo de compromiso.

Puede verificar la integridad de una copia de este documento mediante la lectura del código QR adjunto o mediante el acceso a la dirección <https://ws050.juntadeandalucia.es/verificarFirma> indicando el código de VERIFICACIÓN

FIRMADO POR

RAQUEL MARIA ESPIN CRESPO

17/12/2024

VERIFICACIÓN

Pk2jm6UYDU9J72AMTZUYRN3GET48NG

PÁG. 5968/9349



**INCIDENCIAS****INCIDENCIA DESCRIPCIÓN**

- 100407 Explotación solicitada no forma parte de ningún organismo de control autorizado para la producción ecológica en Andalucía o fecha de inscripción posterior al plazo establecido (Anexo I. Criterios de Subvencionabilidad. Orden 28 de marzo de 2023).
Explotación:ES210620000425 Especie:PORCINO
Explotación:ES210620000434 Especie:PORCINO
- 100412 Número de hectáreas validadas inferior a la superficie mínima permitida por el grupo de cultivo (Anexo I. Criterios de Subvencionabilidad. Orden 28 de marzo de 2023).
Sup. Resuelta:0 Grupo de Pago:HERBÁCEOS
- 100413 Recinto perteneciente a grupo de cultivo que no cumple con la superficie mínima requerida (Anexo I. Criterios de Subvencionabilidad. Orden 28 de marzo de 2023).
Ref:5553185 Recinto:21-061-004-00149-00002 Cultivo:241000 MEZCLA VEZA - AVENA-SIN VARIEDAD Secano Sup. Declarada: 17,21 Superficie Resolver:17,21
Ref:5553187 Recinto:21-061-004-00149-00014 Cultivo:241000 MEZCLA VEZA - AVENA-SIN VARIEDAD Secano Sup. Declarada: 15,03 Superficie Resolver:15,03
- 100421 Recinto declarado por error para una operación de la 6503, que se ha corregido de oficio marcando la operación correcta, de acuerdo con la fecha de inscripción del recinto en la producción ecológica.
Ref:1619763 Recinto:21-061-007-00005-00001 Cultivo:62000 PASTOS PERMANENTES DE 5 O MAS AÑOS-SIN VARIEDAD Secano
Ref:1619784 Recinto:21-061-007-00005-00001 Cultivo:62000 PASTOS PERMANENTES DE 5 O MAS AÑOS-SIN VARIEDAD Secano
Ref:1619810 Recinto:21-061-007-00005-00001 Cultivo:62000 PASTOS PERMANENTES DE 5 O MAS AÑOS-SIN VARIEDAD Secano
Ref:4767757 Recinto:21-061-007-00005-00021 Cultivo:62000 PASTOS PERMANENTES DE 5 O MAS AÑOS-SIN VARIEDAD Secano
Ref:4767758 Recinto:21-061-007-00005-00022 Cultivo:62000 PASTOS PERMANENTES DE 5 O MAS AÑOS-SIN VARIEDAD Secano

Datos considerados para el Cálculo de la Carga Ganadera mínima y máxima del expediente

Explotación	Especie	Inscrito en Sipea y Admisible	Ugm Calculada para CG Mínima	Ugm Calculada para CG Máxima
ES210620000425	BOVINA	SI	44,39	44,39
ES210620000425	PORCINO	NO	0,00	53,87
ES210620000434	BOVINA	SI	21,05	21,05
ES210620000434	PORCINO	NO	0,00	11,68
			65,44	130,99

Superficie determinada para Cálculo Carga Ganadera Mínima: 118,67 ha

Superficie determinada para Cálculo Carga Ganadera Máxima: 287,03 ha

Carga Ganadera Mínima Expediente: 0,55 ugm/ha

Carga Ganadera Máxima Expediente: 0,46 ugm/ha

Recintos Determinados para el Cálculo de Garga Ganadera Mínima

REF.	REFERENCIA SIGPAC	CULTIVO	DESCRIPCIÓN CULTIVO	S/R	SUP. RESUELTA (ha)
-1619810	21-061-007-00005-00001	62000	PASTOS PERMANENTES DE 5 O MAS AÑOS-SIN VARIEDAD	S	7,68
-1619784	21-061-007-00005-00001	62000	PASTOS PERMANENTES DE 5 O MAS AÑOS-SIN VARIEDAD	S	0,58
-1619763	21-061-007-00005-00001	62000	PASTOS PERMANENTES DE 5 O MAS AÑOS-SIN VARIEDAD	S	31,74
4767757	21-061-007-00005-00021	62000	PASTOS PERMANENTES DE 5 O MAS AÑOS-SIN VARIEDAD	S	2,21
4767758	21-061-007-00005-00022	62000	PASTOS PERMANENTES DE 5 O MAS AÑOS-SIN VARIEDAD	S	7,53
5553186	21-061-004-00149-00003	62000	PASTOS PERMANENTES DE 5 O MAS AÑOS-SIN VARIEDAD	S	68,54
5553189	21-061-004-00168-00001	62000	PASTOS PERMANENTES DE 5 O MAS AÑOS-SIN VARIEDAD	S	0,18
5553192	21-061-004-00183-00001	62000	PASTOS PERMANENTES DE 5 O MAS AÑOS-SIN VARIEDAD	S	0,21

Recintos Determinados para el Cálculo de Garga Ganadera Máxima

REF.	REFERENCIA SIGPAC	CULTIVO	DESCRIPCIÓN CULTIVO	S/R	SUP. RESUELTA (ha)
-1619810	21-061-007-00005-00001	62000	PASTOS PERMANENTES DE 5 O MAS AÑOS-SIN VARIEDAD	S	40,00

(1) Superficie declarada admisible ajustada con la superficie comprometida.
(2) Factor de penalización valorando el alcance para el tipo de compromiso.Puede verificar la integridad de una copia de este documento mediante la lectura del código QR adjunto o mediante el acceso a la dirección <https://ws050.juntadeandalucia.es/verificarFirma> indicando el código de VERIFICACIÓN

FIRMADO POR

RAQUEL MARIA ESPIN CRESPO

17/12/2024

VERIFICACIÓN

Pk2jm6UYDU9J72AMTZUYRN3GET48NG

PÁG. 5969/9349



**Datos considerados para el Cálculo de la Carga Ganadera mínima y máxima del expediente****Recintos Determinados para el Cálculo de Garga Ganadera Máxima**

REF.	REFERENCIA SIGPAC	CULTIVO	DESCRIPCIÓN CULTIVO	S/R	SUP.
					RESUELTA (ha)
-1619784	21-061-007-00005-00001	62000	PASTOS PERMANENTES DE 5 O MAS AÑOS-SIN VARIEDAD	S	3,01
-1619763	21-061-007-00005-00001	62000	PASTOS PERMANENTES DE 5 O MAS AÑOS-SIN VARIEDAD	S	165,35
4767757	21-061-007-00005-00021	62000	PASTOS PERMANENTES DE 5 O MAS AÑOS-SIN VARIEDAD	S	2,21
4767758	21-061-007-00005-00022	62000	PASTOS PERMANENTES DE 5 O MAS AÑOS-SIN VARIEDAD	S	7,53
5553186	21-061-004-00149-00003	62000	PASTOS PERMANENTES DE 5 O MAS AÑOS-SIN VARIEDAD	S	68,54
5553189	21-061-004-00168-00001	62000	PASTOS PERMANENTES DE 5 O MAS AÑOS-SIN VARIEDAD	S	0,18
5553192	21-061-004-00183-00001	62000	PASTOS PERMANENTES DE 5 O MAS AÑOS-SIN VARIEDAD	S	0,21

Incidencias de carga ganadera**INCIDENCIA DESCRIPCIÓN**

100407	Explotación solicitada no forma parte de ningún organismo de control autorizado para la producción ecológica en Andalucía o fecha de inscripción posterior al plazo establecido (Anexo I. Criterios de Subvencionabilidad. Orden 28 de marzo de 2023). Explotación:ES210620000425 Especie:PORCINO Explotación:ES210620000434 Especie:PORCINO
--------	--

(1) Superficie declarada admisible ajustada con la superficie comprometida.
(2) Factor de penalización valorando el alcance para el tipo de compromiso.

Puede verificar la integridad de una copia de este documento mediante la lectura del código QR adjunto o mediante el acceso a la dirección <https://ws050.juntadeandalucia.es/verificarFirma> indicando el código de VERIFICACIÓN

FIRMADO POR	RAQUEL MARIA ESPIN CRESPO	17/12/2024
VERIFICACIÓN	Pk2jm6UYDU9J72AMTZUYRN3GET48NG	PÁG. 5970/9349





APELLIDOS Y NOMBRE / RAZÓN SOCIAL
DEHESA DE TORRECUADROS, S.L.U.

NIF ****2165* **EXPEDIENTE** 1272040 **ANUALIDAD DE PAGO** 1ª

IMPORTE POR ANUALIDAD

	2023	2024	2025	2026	2027
IMPORTE MÁXIMO SUBVENCIONABLE	18.141,00 €	18.141,00 €	15.117,00 €	15.117,00 €	15.117,00 €
IMPORTE MEDIO DE TRANSFERENCIA (€/ha)	90,71 €	90,71 €	75,59 €	75,59 €	75,59 €

RESUMEN DE UNIDADES

Cód	GRUPO DE PAGO	Sup. Dec. Admisible (ha)	Sup. Comprometida (ha)	Sup. ajustada compromiso (1) (ha)	% sobredec.	Sup. Resuelta (ha)	Importe Declarado	Importe Topado	Importe Resuelto	Importe tras sobredec.
416	HERBÁCEOS	207,50		100,00	0,00	100,00	18.141,00	18.141,00	18.141,00	18.141,00
424	HERBÁCEOS NO ELEGIBLES	346,90		100,00	0,00	100,00	0,00	0,00	0,00	0,00
TOTAL		554,40	200,00	200,00		200,00	18.141,00	18.141,00	18.141,00	18.141,00

APLICACIÓN DE REDUCCIONES Y PENALIZACIONES

GRUPO DE PAGO	Importe Calculado	Importe prereduc.	Criterios de subvencionabilidad y compromisos	Presentación tardía	Omisión declaración	Condicionalidad	IMPORTE (Euros) RESUELTO
HERBÁCEOS	18.141,00	18.141,00	0,00	0,00	0,00	0,00	18.141,00
HERBÁCEOS NO ELEGIBLES	0,00	0,00	0,00	0,00	0,00	0,00	0,00
TOTAL	18.141,00	18.141,00					18.141,00

RESUMEN DE PAGOS

	RESUELTO	FEADER	MAPA	CAPADR
HERBÁCEOS - Pago realizado	18.141,00 €	15.419,85 €	1.779,63 €	941,52 €

RECINTOS RESUELTOS

REF.	REFERENCIA SIGPAC	CULTIVO DESCRIPCIÓN CULTIVO	S/R G.PAGO	PEND. MEDIA (%)	SUP. DEC. ADMISIBLE (ha)	SUP. COMPROM. (ha)	SUP. AJUSTADA COMPROM. (1) (ha)	SUP. CONV. SIGPAC (ha)	SUP. CERTIF. (ha)	SUP. CAMPO (ha)	SUP. CAMPO DETER. CULT. DECLARADO (ha)	SUP. DEC. REDUCIDA (ha)	SUP. RESUELTA (ha)
-1476800	21-040-009-00004-004	244000 MEZCLA VEZA-CEBADA-SIN VARIEDAD	S 416	4,20	88,22	88,22	88,22	88,22	88,22			88,22	88,22
-1470634	21-040-010-00086-008	40023 GUI SANTES-ARKTA	S 416	5,30	15,00	11,05	11,05	11,05	11,05			11,05	11,05
-1217305	21-040-009-00003-021	40023 GUI SANTES-ARKTA	S 416	6,00	8,00	8,00	8,00	8,00	25,93			8,00	8,00
-1217304	21-040-009-00003-021	8000 AVENA-SIN VARIEDAD	S 416	6,00	4,53	4,53	4,53	4,53	14,68			4,53	4,53
5472216	21-040-009-00002-001	241000 MEZCLA VEZA - AVENA-SIN VARIEDAD	S 416	5,40	46,06	46,06	46,06	46,06	46,06			46,06	46,06
5472256	41-075-001-00001-002	8000 AVENA-SIN VARIEDAD	S 416	5,10	45,69	45,69	45,69	45,69	45,69			45,69	45,69
-1470639	41-075-002-00001-006	20000 BARBECHO TRADICIONAL-SIN VARIEDAD	S 424	5,00	73,24	73,24	73,24	73,24	73,24			73,24	73,24
-1217346	41-075-002-00001-012	20000 BARBECHO TRADICIONAL-SIN VARIEDAD	S 424	5,80	8,18	8,18	8,18	8,18	8,18			8,18	8,18
-1217315	21-040-009-00003-022	20000 BARBECHO TRADICIONAL-SIN VARIEDAD	S 424	7,20	57,32	57,32	57,32	57,32	57,32			57,32	57,32
-1217215	21-040-009-00004-004	20000 BARBECHO TRADICIONAL-SIN VARIEDAD	S 424	4,20	78,95	78,95	78,95	78,95	78,95			78,95	78,95
5472228	21-040-009-00004-008	20000 BARBECHO TRADICIONAL-SIN VARIEDAD	S 424	6,30	36,86	36,86	36,86	36,86	36,86			36,86	36,86
5472244	21-040-010-00086-008	20000 BARBECHO TRADICIONAL-SIN VARIEDAD	S 424	5,30	41,92	30,87	30,87	30,87	30,87			30,87	30,87
5472257	41-075-001-00001-003	20000 BARBECHO TRADICIONAL-SIN VARIEDAD	S 424	5,30	50,43	50,43	50,43	50,43	50,43			50,43	50,43

(1) Superficie declarada admisible ajustada con la superficie comprometida.
(2) Factor de penalización valorando el alcance para el tipo de compromiso.

Puede verificar la integridad de una copia de este documento mediante la lectura del código QR adjunto o mediante el acceso a la dirección <https://ws050.juntadeandalucia.es/verificarFirma> indicando el código de VERIFICACIÓN

FIRMADO POR

RAQUEL MARIA ESPIN CRESPO

17/12/2024

VERIFICACIÓN

Pk2jm6UYDU9J72AMTZUYRN3GET48NG

PÁG. 5971/9349



**INCIDENCIAS****INCIDENCIA DESCRIPCIÓN**

- 3790 Recinto declarado inactivo
Ref:5799674 Recinto:21-040-009-00003-00024 Cultivo: -
- 100400 Recinto con cultivo, variedad, régimen de explotación o uso Siggac no compatible con la operación solicitada (Anexo IV.1 Cultivos y variedades elegibles para las Intervenciones. Orden de 28 de marzo de 2023).
Ref:-1582908 Recinto:21-040-009-00003-00021 Cultivo:299000 MEZCLA GUISANTE - AVENA-SIN VARIEDAD Secano Uso:TA
- 100407 Explotación solicitada no forma parte de ningún organismo de control autorizado para la producción ecológica en Andalucía o fecha de inscripción posterior al plazo establecido (Anexo I. Criterios de Subvencionabilidad. Orden 28 de marzo de 2023).
Explotación:ES210400002093 Especie:BOVINA
Explotación:ES210400002093 Especie:OVINA
Explotación:ES210400002093 Especie:PORCINO
- 100410 Recinto no admisible por pertenecer a una explotación ganadera No inscrita en Sipea (Artículo 10 de la Orden de 28 de marzo de 2023).
Ref:5472247 Recinto:41-075-002-00001-00003 Cultivo:20000 BARBECHO TRADICIONAL-SIN VARIEDAD Secano Explotación: ES210400002093
Ref:5472248 Recinto:41-075-002-00001-00004 Cultivo:20000 BARBECHO TRADICIONAL-SIN VARIEDAD Secano Explotación: ES210400002093
- 100420 Expediente que declara recintos pertenecientes al grupo de pago de Pastos que no tiene explotaciones ganaderas válidas para la Operación.
- 100424 Solicita recinto que no está comprometido para la operación.
Ref:-1582908 Recinto:21-040-009-00003-00021 Cultivo:299000 MEZCLA GUISANTE - AVENA-SIN VARIEDAD Secano
Ref:5799674 Recinto:21-040-009-00003-00024 Cultivo:20000 BARBECHO TRADICIONAL-SIN VARIEDAD Secano
Ref:5472247 Recinto:41-075-002-00001-00003 Cultivo:20000 BARBECHO TRADICIONAL-SIN VARIEDAD Secano
Ref:5472248 Recinto:41-075-002-00001-00004 Cultivo:20000 BARBECHO TRADICIONAL-SIN VARIEDAD Secano

(1) Superficie declarada admisible ajustada con la superficie comprometida.
(2) Factor de penalización valorando el alcance para el tipo de compromiso.

Puede verificar la integridad de una copia de este documento mediante la lectura del código QR adjunto o mediante el acceso a la dirección <https://ws050.juntadeandalucia.es/verificarFirma> indicando el código de VERIFICACIÓN

FIRMADO POR

RAQUEL MARIA ESPIN CRESPO

17/12/2024

VERIFICACIÓN

Pk2jm6UYDU9J72AMTZUYRN3GET48NG

PÁG. 5972/9349



**APELLIDOS Y NOMBRE / RAZÓN SOCIAL**

DEHESA MAREMAR SL

NIF
****4918***EXPEDIENTE**
1265714**ANUALIDAD DE PAGO**

1ª

IMPORTE POR ANUALIDAD

	2023	2024	2025	2026	2027
IMPORTE MÁXIMO SUBVENCIONABLE	8.624,96 €	8.624,96 €	7.187,47 €	7.187,47 €	7.187,47 €
IMPORTE MEDIO DE TRANSFERENCIA (€/ha)	63,01 €	63,01 €	52,51 €	52,51 €	52,51 €

RESUMEN DE UNIDADES

Cód	GRUPO DE PAGO	Sup. Dec. Admisible (ha)	Sup. Comprometida (ha)	Sup. ajustada compromiso (1) (ha)	% sobredec.	Sup. Resuelta (ha)	Importe Declarado	Importe Topado	Importe Resuelto	Importe tras sobredec.
418	PASTOS ASOCIADOS A GANADERÍA ECOLÓGICA	164,06		136,88	0,00	136,88	11.053,78	8.624,96	8.624,96	8.624,96
TOTAL		164,06	136,88	136,88		136,88	11.053,78	8.624,96	8.624,96	8.624,96

APLICACIÓN DE REDUCCIONES Y PENALIZACIONES

GRUPO DE PAGO	Importe Calculado	Importe prereduc.	Criterios de subvencionabilidad y compromisos	Presentación tardía	Omisión declaración	Condicionidad	IMPORTE (Euros) RESUELTO
PASTOS ASOCIADOS A GANADERÍA	8.624,96	8.624,96	0,00	0,00	0,00	0,00	8.624,96
TOTAL	8.624,96	8.624,96					8.624,96

RESUMEN DE PAGOS**IMPORTE (Euros)**

PASTOS ASOCIADOS A GANADERÍA ECOLÓGICA - Pago realizado	RESUELTO	FEADER	MAPA	CAPADR
	8.624,96 €	7.331,22 €	846,11 €	447,63 €

RECINTOS RESUELTOS

REE	REFERENCIA SIGPAC	CULTIVO DESCRIPCIÓN CULTIVO	S/R G.PAGO	PEND. MEDIA (%)	SUP. DEC. ADMISIBLE (ha)	SUP. COMPROM. (ha)	SUP. AJUSTADA COMPROM. (1) (ha)	SUP. CONV. SIGPAC (ha)	SUP. CERTIF. (ha)	SUP. CAMPO (ha)	SUP. CAMPO DETER. CULT. DECLARADO (ha)	SUP. DEC. REDUCIDA (ha)	SUP. RESUELTA (ha)
5328807	21-015-005-00031-006	62000 PASTOS PERMANENTES DE 5 O MAS AÑOS-SIN VARIEDAD	S 418	7,80	10,47	10,47	10,47		12,32			10,47	10,47
5328809	21-015-005-00031-005	62000 PASTOS PERMANENTES DE 5 O MAS AÑOS-SIN VARIEDAD	R 418	7,50	32,41	32,41	32,41		32,41			32,41	32,41
5328822	21-015-005-00031-003	62000 PASTOS PERMANENTES DE 5 O MAS AÑOS-SIN VARIEDAD	S 418	16,90	0,47	0,47	0,47		0,47			0,47	0,47
5328824	21-015-005-00031-002	63000 PASTOS DE MENOS DE 5 AÑOS-SIN VARIEDAD	S 418	7,70	12,01	12,01	12,01		12,01			12,01	12,01
5328825	21-015-005-00031-007	62000 PASTOS PERMANENTES DE 5 O MAS AÑOS-SIN VARIEDAD	S 418	18,50	0,41	0,41	0,41		0,41			0,41	0,41
5328868	21-015-006-00017-001	62000 PASTOS PERMANENTES DE 5 O MAS AÑOS-SIN VARIEDAD	S 418	6,40	14,71	14,71	14,71		19,61			14,71	14,71
5328872	21-015-006-00018-008	62000 PASTOS PERMANENTES DE 5 O MAS AÑOS-SIN VARIEDAD	S 418	17,90	4,08	4,08	4,08		6,28			4,08	4,08
5328874	21-015-006-00018-006	62000 PASTOS PERMANENTES DE 5 O MAS AÑOS-SIN VARIEDAD	S 418	24,70	0,41	0,41	0,41		0,75			0,41	0,41
5328877	21-015-006-00018-009	62000 PASTOS PERMANENTES DE 5 O MAS AÑOS-SIN VARIEDAD	S 418	7,50	2,56	2,56	2,56		3,41			2,56	2,56
5328879	21-015-006-00018-011	62000 PASTOS PERMANENTES DE 5 O MAS AÑOS-SIN VARIEDAD	S 418	12,40	11,81	11,81	11,81		11,81			11,81	11,81
5328880	21-015-006-00018-010	62000 PASTOS PERMANENTES DE 5 O MAS AÑOS-SIN VARIEDAD	S 418	8,90	12,91	8,39	8,39		12,91			8,39	8,39
5328881	21-015-005-00031-008	62000 PASTOS PERMANENTES DE 5 O MAS AÑOS-SIN VARIEDAD	S 418	26,50	0,55	0,55	0,55		0,55			0,55	0,55
5328883	21-015-006-00018-014	62000 PASTOS PERMANENTES DE 5 O MAS AÑOS-SIN VARIEDAD	S 418	8,40	36,44	23,69	23,69		36,44			23,69	23,69
5328915	21-015-006-00018-020	62000 PASTOS PERMANENTES DE 5 O MAS AÑOS-SIN VARIEDAD	S 418	6,50	0,06	0,06	0,06		0,13			0,06	0,06
5328916	21-015-006-00018-017	62000 PASTOS PERMANENTES DE 5 O MAS AÑOS-SIN VARIEDAD	S 418	9,30	0,88	0,88	0,88		0,88			0,88	0,88
5328917	21-015-007-00001-017	62000 PASTOS PERMANENTES DE 5 O MAS AÑOS-SIN VARIEDAD	S 418	15,80	5,71	2,00	2,00		5,71			2,00	2,00
5328920	21-015-007-00001-020	63000 PASTOS DE MENOS DE 5 AÑOS-SIN VARIEDAD	S 418	9,30	0,38	0,38	0,38		0,38			0,38	0,38
5328923	21-015-006-00018-015	62000 PASTOS PERMANENTES DE 5 O MAS AÑOS-SIN VARIEDAD	S 418	9,30	17,72	11,52	11,52		17,72			11,52	11,52
5328924	21-015-006-00018-012	62000 PASTOS PERMANENTES DE 5 O MAS AÑOS-SIN VARIEDAD	S 418	15,30	0,07	0,07	0,07		0,13			0,07	0,07

(1) Superficie declarada admisible ajustada con la superficie comprometida.
(2) Factor de penalización valorando el alcance para el tipo de compromiso.Puede verificar la integridad de una copia de este documento mediante la lectura del código QR adjunto o mediante el acceso a la dirección <https://ws050.juntadeandalucia.es/verificarFirma> indicando el código de VERIFICACIÓN

FIRMADO POR

RAQUEL MARIA ESPIN CRESPO

17/12/2024

VERIFICACIÓN

Pk2jm6UYDU9J72AMTZUYRN3GET48NG

PÁG. 5973/9349



**INCIDENCIAS****INCIDENCIA DESCRIPCIÓN**

224	La superficie de cruce total de productos de la agrupación Pastos permanentes sobre un mismo recinto en una misma solicitud, no puede superar la superficie total admisible de pastos. Ref:5328786 Recinto:21-015-005-00026-00001 Cultivo:62000 PASTOS PERMANENTES DE 5 O MAS AÑOS-SIN VARIEDAD Secano Superficie admisible de pastos del recinto según SIGPAC.:117 Suma de superficies de cruce netas declaradas para este recinto por el solicitante.:261 Exceso de superficie (Hectáreas):1,44 Ref:5328789 Recinto:21-015-005-00026-00004 Cultivo:62000 PASTOS PERMANENTES DE 5 O MAS AÑOS-SIN VARIEDAD Secano Superficie admisible de pastos del recinto según SIGPAC.:255 Suma de superficies de cruce netas declaradas para este recinto por el solicitante.:866 Exceso de superficie (Hectáreas):6,11 Ref:5328799 Recinto:21-015-005-00027-00004 Cultivo:62000 PASTOS PERMANENTES DE 5 O MAS AÑOS-SIN VARIEDAD Secano Superficie admisible de pastos del recinto según SIGPAC.:435 Suma de superficies de cruce netas declaradas para este recinto por el solicitante.:1243 Exceso de superficie (Hectáreas):8,08 Ref:5328805 Recinto:21-015-005-00030-00004 Cultivo:62000 PASTOS PERMANENTES DE 5 O MAS AÑOS-SIN VARIEDAD Secano Superficie admisible de pastos del recinto según SIGPAC.:0 Suma de superficies de cruce netas declaradas para este recinto por el solicitante.:136 Exceso de superficie (Hectáreas):1,36 Ref:5328804 Recinto:21-015-005-00030-00006 Cultivo:62000 PASTOS PERMANENTES DE 5 O MAS AÑOS-SIN VARIEDAD Secano Superficie admisible de pastos del recinto según SIGPAC.:0 Suma de superficies de cruce netas declaradas para este recinto por el solicitante.:268 Exceso de superficie (Hectáreas):2,68 Ref:5328880 Recinto:21-015-006-00018-00010 Cultivo:62000 PASTOS PERMANENTES DE 5 O MAS AÑOS-SIN VARIEDAD Secano Superficie admisible de pastos del recinto según SIGPAC.:839 Suma de superficies de cruce netas declaradas para este recinto por el solicitante.:1291 Exceso de superficie (Hectáreas):4,52 Ref:5328923 Recinto:21-015-006-00018-00014 Cultivo:62000 PASTOS PERMANENTES DE 5 O MAS AÑOS-SIN VARIEDAD Secano Superficie admisible de pastos del recinto según SIGPAC.:2369 Suma de superficies de cruce netas declaradas para este recinto por el solicitante.:3644 Exceso de superficie (Hectáreas):12,75 Ref:5328923 Recinto:21-015-006-00018-00015 Cultivo:62000 PASTOS PERMANENTES DE 5 O MAS AÑOS-SIN VARIEDAD Secano Superficie admisible de pastos del recinto según SIGPAC.:1152 Suma de superficies de cruce netas declaradas para este recinto por el solicitante.:1772 Exceso de superficie (Hectáreas):6,2 Ref:5328917 Recinto:21-015-007-00001-00017 Cultivo:62000 PASTOS PERMANENTES DE 5 O MAS AÑOS-SIN VARIEDAD Secano Superficie admisible de pastos del recinto según SIGPAC.:200 Suma de superficies de cruce netas declaradas para este recinto por el solicitante.:571 Exceso de superficie (Hectáreas):3,71
242	Recinto pendiente de acreditación de titularidad. Ref:5328919 Recinto:21-015-007-00001-00021 Cultivo:63000 PASTOS DE MENOS DE 5 AÑOS-SIN VARIEDAD Secano
100424	Solicita recinto que no está comprometido para la operación. Ref:5328794 Recinto:21-015-005-00025-00001 Cultivo:62000 PASTOS PERMANENTES DE 5 O MAS AÑOS-SIN VARIEDAD Secano Ref:5328787 Recinto:21-015-005-00025-00002 Cultivo:63000 PASTOS DE MENOS DE 5 AÑOS-SIN VARIEDAD Secano Ref:5328786 Recinto:21-015-005-00026-00001 Cultivo:62000 PASTOS PERMANENTES DE 5 O MAS AÑOS-SIN VARIEDAD Secano Ref:5328789 Recinto:21-015-005-00026-00004 Cultivo:62000 PASTOS PERMANENTES DE 5 O MAS AÑOS-SIN VARIEDAD Secano Ref:5328788 Recinto:21-015-005-00026-00005 Cultivo:62000 PASTOS PERMANENTES DE 5 O MAS AÑOS-SIN VARIEDAD Secano Ref:5328799 Recinto:21-015-005-00027-00004 Cultivo:62000 PASTOS PERMANENTES DE 5 O MAS AÑOS-SIN VARIEDAD Secano Ref:5328803 Recinto:21-015-005-00030-00002 Cultivo:63000 PASTOS DE MENOS DE 5 AÑOS-SIN VARIEDAD Secano Ref:5328802 Recinto:21-015-005-00030-00003 Cultivo:63000 PASTOS DE MENOS DE 5 AÑOS-SIN VARIEDAD Secano Ref:5328805 Recinto:21-015-005-00030-00004 Cultivo:62000 PASTOS PERMANENTES DE 5 O MAS AÑOS-SIN VARIEDAD Secano Ref:5328804 Recinto:21-015-005-00030-00006 Cultivo:62000 PASTOS PERMANENTES DE 5 O MAS AÑOS-SIN VARIEDAD Secano Ref:5328797 Recinto:21-015-005-00030-00011 Cultivo:62000 PASTOS PERMANENTES DE 5 O MAS AÑOS-SIN VARIEDAD Secano Ref:5328817 Recinto:21-015-005-00030-00021 Cultivo:62000 PASTOS PERMANENTES DE 5 O MAS AÑOS-SIN VARIEDAD Secano Ref:5328816 Recinto:21-015-005-00030-00024 Cultivo:62000 PASTOS PERMANENTES DE 5 O MAS AÑOS-SIN VARIEDAD Secano Ref:5328820 Recinto:21-015-005-00030-00025 Cultivo:62000 PASTOS PERMANENTES DE 5 O MAS AÑOS-SIN VARIEDAD Secano Ref:5328819 Recinto:21-015-005-00030-00028 Cultivo:62000 PASTOS PERMANENTES DE 5 O MAS AÑOS-SIN VARIEDAD Secano Ref:5328887 Recinto:21-015-005-00033-00001 Cultivo:62000 PASTOS PERMANENTES DE 5 O MAS AÑOS-SIN VARIEDAD Secano Ref:5328867 Recinto:21-015-005-00033-00006 Cultivo:62000 PASTOS PERMANENTES DE 5 O MAS AÑOS-SIN VARIEDAD Secano Ref:5328871 Recinto:21-015-005-00034-00002 Cultivo:62000 PASTOS PERMANENTES DE 5 O MAS AÑOS-SIN VARIEDAD Secano Ref:5328876 Recinto:21-015-005-00034-00003 Cultivo:62000 PASTOS PERMANENTES DE 5 O MAS AÑOS-SIN VARIEDAD Secano Ref:5328875 Recinto:21-015-005-00034-00004 Cultivo:62000 PASTOS PERMANENTES DE 5 O MAS AÑOS-SIN VARIEDAD Secano Ref:5328878 Recinto:21-015-005-00035-00002 Cultivo:62000 PASTOS PERMANENTES DE 5 O MAS AÑOS-SIN VARIEDAD Secano Ref:5328884 Recinto:21-015-005-00035-00003 Cultivo:62000 PASTOS PERMANENTES DE 5 O MAS AÑOS-SIN VARIEDAD Secano Ref:5328870 Recinto:21-015-005-00035-00014 Cultivo:62000 PASTOS PERMANENTES DE 5 O MAS AÑOS-SIN VARIEDAD Secano Ref:5328918 Recinto:21-015-007-00001-00014 Cultivo:62000 PASTOS PERMANENTES DE 5 O MAS AÑOS-SIN VARIEDAD Secano Ref:5328919 Recinto:21-015-007-00001-00021 Cultivo:63000 PASTOS DE MENOS DE 5 AÑOS-SIN VARIEDAD Secano

Datos considerados para el Cálculo de la Carga Ganadera mínima y máxima del expediente

<u>Explotación</u>	<u>Especie</u>	<u>Inscrito en Sipea y Admisible</u>	<u>Ugm Calculada para CG Mínima</u>	<u>Ugm Calculada para CG Máxima</u>
--------------------	----------------	--------------------------------------	-------------------------------------	-------------------------------------

(1) Superficie declarada admisible ajustada con la superficie comprometida.
(2) Factor de penalización valorando el alcance para el tipo de compromiso.

Puede verificar la integridad de una copia de este documento mediante la lectura del código QR adjunto o mediante el acceso a la dirección <https://ws050.juntadeandalucia.es/verificarFirma> indicando el código de VERIFICACIÓN

FIRMADO POR	RAQUEL MARIA ESPIN CRESPO	17/12/2024
VERIFICACIÓN	Pk2jm6UYDU9J72AMTZUYRN3GET48NG	PÁG. 5974/9349



**Datos considerados para el Cálculo de la Carga Ganadera mínima y máxima del expediente**

Explotación	Especie	Inscrito en Sipea y Admisible	Ugm Calculada para CG Mínima	Ugm Calculada para CG Máxima
ES210150000218	BOVINA	SI	41,36	41,36
			41,36	41,36

Superficie determinada para Cálculo Carga Ganadera Mínima: 197,71 ha

Superficie determinada para Cálculo Carga Ganadera Máxima: 198,54 ha

Los importes del Grupo de Pago de pastos de este expediente han sido ajustados por no llegar a la carga ganadera mínima de 0,3

Carga Ganadera Mínima Expediente: 0,21 ugm/ha

Carga Ganadera Máxima Expediente: 0,21 ugm/ha

Recintos Determinados para el Cálculo de Garga Ganadera Mínima

REF.	REFERENCIA SIGPAC	CULTIVO	DESCRIPCIÓN CULTIVO	S/R	SUP. RESUELTA (ha)
5328786	21-015-005-00026-00001	62000	PASTOS PERMANENTES DE 5 O MAS AÑOS-SIN VARIEDAD	S	1,17
5328787	21-015-005-00025-00002	63000	PASTOS DE MENOS DE 5 AÑOS-SIN VARIEDAD	S	0,35
5328788	21-015-005-00026-00005	62000	PASTOS PERMANENTES DE 5 O MAS AÑOS-SIN VARIEDAD	S	0,24
5328789	21-015-005-00026-00004	62000	PASTOS PERMANENTES DE 5 O MAS AÑOS-SIN VARIEDAD	S	2,55
5328794	21-015-005-00025-00001	62000	PASTOS PERMANENTES DE 5 O MAS AÑOS-SIN VARIEDAD	S	0,25
5328797	21-015-005-00030-00011	62000	PASTOS PERMANENTES DE 5 O MAS AÑOS-SIN VARIEDAD	S	25,34
5328799	21-015-005-00027-00004	62000	PASTOS PERMANENTES DE 5 O MAS AÑOS-SIN VARIEDAD	S	4,35
5328802	21-015-005-00030-00003	63000	PASTOS DE MENOS DE 5 AÑOS-SIN VARIEDAD	S	6,90
5328803	21-015-005-00030-00002	63000	PASTOS DE MENOS DE 5 AÑOS-SIN VARIEDAD	S	2,23
5328804	21-015-005-00030-00006	62000	PASTOS PERMANENTES DE 5 O MAS AÑOS-SIN VARIEDAD	S	0,00
5328805	21-015-005-00030-00004	62000	PASTOS PERMANENTES DE 5 O MAS AÑOS-SIN VARIEDAD	S	0,00
5328807	21-015-005-00031-00006	62000	PASTOS PERMANENTES DE 5 O MAS AÑOS-SIN VARIEDAD	S	10,47
5328809	21-015-005-00031-00005	62000	PASTOS PERMANENTES DE 5 O MAS AÑOS-SIN VARIEDAD	R	32,41
5328816	21-015-005-00030-00024	62000	PASTOS PERMANENTES DE 5 O MAS AÑOS-SIN VARIEDAD	S	0,02
5328817	21-015-005-00030-00021	62000	PASTOS PERMANENTES DE 5 O MAS AÑOS-SIN VARIEDAD	S	3,40
5328819	21-015-005-00030-00028	62000	PASTOS PERMANENTES DE 5 O MAS AÑOS-SIN VARIEDAD	S	0,64
5328820	21-015-005-00030-00025	62000	PASTOS PERMANENTES DE 5 O MAS AÑOS-SIN VARIEDAD	S	1,58
5328822	21-015-005-00031-00003	62000	PASTOS PERMANENTES DE 5 O MAS AÑOS-SIN VARIEDAD	S	0,47
5328824	21-015-005-00031-00002	63000	PASTOS DE MENOS DE 5 AÑOS-SIN VARIEDAD	S	12,01
5328825	21-015-005-00031-00007	62000	PASTOS PERMANENTES DE 5 O MAS AÑOS-SIN VARIEDAD	S	0,41
5328867	21-015-005-00033-00006	62000	PASTOS PERMANENTES DE 5 O MAS AÑOS-SIN VARIEDAD	S	0,60
5328868	21-015-006-00017-00001	62000	PASTOS PERMANENTES DE 5 O MAS AÑOS-SIN VARIEDAD	S	14,71
5328870	21-015-005-00035-00014	62000	PASTOS PERMANENTES DE 5 O MAS AÑOS-SIN VARIEDAD	S	0,07
5328871	21-015-005-00034-00002	62000	PASTOS PERMANENTES DE 5 O MAS AÑOS-SIN VARIEDAD	S	0,05
5328872	21-015-006-00018-00008	62000	PASTOS PERMANENTES DE 5 O MAS AÑOS-SIN VARIEDAD	S	4,08
5328874	21-015-006-00018-00006	62000	PASTOS PERMANENTES DE 5 O MAS AÑOS-SIN VARIEDAD	S	0,41
5328875	21-015-005-00034-00004	62000	PASTOS PERMANENTES DE 5 O MAS AÑOS-SIN VARIEDAD	S	0,02
5328877	21-015-006-00018-00009	62000	PASTOS PERMANENTES DE 5 O MAS AÑOS-SIN VARIEDAD	S	2,56
5328878	21-015-005-00035-00002	62000	PASTOS PERMANENTES DE 5 O MAS AÑOS-SIN VARIEDAD	S	0,06
5328879	21-015-006-00018-00011	62000	PASTOS PERMANENTES DE 5 O MAS AÑOS-SIN VARIEDAD	S	11,81
5328880	21-015-006-00018-00010	62000	PASTOS PERMANENTES DE 5 O MAS AÑOS-SIN VARIEDAD	S	8,39

(1) Superficie declarada admisible ajustada con la superficie comprometida.
(2) Factor de penalización valorando el alcance para el tipo de compromiso.Puede verificar la integridad de una copia de este documento mediante la lectura del código QR adjunto o mediante el acceso a la dirección <https://ws050.juntadeandalucia.es/verificarFirma> indicando el código de VERIFICACIÓN

FIRMADO POR

RAQUEL MARIA ESPIN CRESPO

17/12/2024

VERIFICACIÓN

Pk2jm6UYDU9J72AMTZUYRN3GET48NG

PÁG. 5975/9349



**Datos considerados para el Cálculo de la Carga Ganadera mínima y máxima del expediente****Recintos Determinados para el Cálculo de Garga Ganadera Mínima**

REF.	REFERENCIA SIGPAC	CULTIVO	DESCRIPCIÓN CULTIVO	SUP.	
				S/R	RESUELTA (ha)
5328881	21-015-005-00031-00008	62000	PASTOS PERMANENTES DE 5 O MAS AÑOS-SIN VARIEDAD	S	0,55
5328883	21-015-006-00018-00014	62000	PASTOS PERMANENTES DE 5 O MAS AÑOS-SIN VARIEDAD	S	23,69
5328884	21-015-005-00035-00003	62000	PASTOS PERMANENTES DE 5 O MAS AÑOS-SIN VARIEDAD	S	0,39
5328887	21-015-005-00033-00001	62000	PASTOS PERMANENTES DE 5 O MAS AÑOS-SIN VARIEDAD	S	0,03
5328915	21-015-006-00018-00020	62000	PASTOS PERMANENTES DE 5 O MAS AÑOS-SIN VARIEDAD	S	0,06
5328916	21-015-006-00018-00017	62000	PASTOS PERMANENTES DE 5 O MAS AÑOS-SIN VARIEDAD	S	0,88
5328917	21-015-007-00001-00017	62000	PASTOS PERMANENTES DE 5 O MAS AÑOS-SIN VARIEDAD	S	2,00
5328918	21-015-007-00001-00014	62000	PASTOS PERMANENTES DE 5 O MAS AÑOS-SIN VARIEDAD	S	0,59
5328919	21-015-007-00001-00021	63000	PASTOS DE MENOS DE 5 AÑOS-SIN VARIEDAD	S	10,00
5328920	21-015-007-00001-00020	63000	PASTOS DE MENOS DE 5 AÑOS-SIN VARIEDAD	S	0,38
5328923	21-015-006-00018-00015	62000	PASTOS PERMANENTES DE 5 O MAS AÑOS-SIN VARIEDAD	S	11,52
5328924	21-015-006-00018-00012	62000	PASTOS PERMANENTES DE 5 O MAS AÑOS-SIN VARIEDAD	S	0,07

Recintos Determinados para el Cálculo de Garga Ganadera Máxima

REF.	REFERENCIA SIGPAC	CULTIVO	DESCRIPCIÓN CULTIVO	SUP.	
				S/R	RESUELTA (ha)
5328786	21-015-005-00026-00001	62000	PASTOS PERMANENTES DE 5 O MAS AÑOS-SIN VARIEDAD	S	1,17
5328787	21-015-005-00025-00002	63000	PASTOS DE MENOS DE 5 AÑOS-SIN VARIEDAD	S	0,35
5328788	21-015-005-00026-00005	62000	PASTOS PERMANENTES DE 5 O MAS AÑOS-SIN VARIEDAD	S	0,24
5328789	21-015-005-00026-00004	62000	PASTOS PERMANENTES DE 5 O MAS AÑOS-SIN VARIEDAD	S	2,55
5328794	21-015-005-00025-00001	62000	PASTOS PERMANENTES DE 5 O MAS AÑOS-SIN VARIEDAD	S	0,25
5328797	21-015-005-00030-00011	62000	PASTOS PERMANENTES DE 5 O MAS AÑOS-SIN VARIEDAD	S	25,34
5328799	21-015-005-00027-00004	62000	PASTOS PERMANENTES DE 5 O MAS AÑOS-SIN VARIEDAD	S	4,35
5328802	21-015-005-00030-00003	63000	PASTOS DE MENOS DE 5 AÑOS-SIN VARIEDAD	S	6,90
5328803	21-015-005-00030-00002	63000	PASTOS DE MENOS DE 5 AÑOS-SIN VARIEDAD	S	2,23
5328804	21-015-005-00030-00006	62000	PASTOS PERMANENTES DE 5 O MAS AÑOS-SIN VARIEDAD	S	0,00
5328805	21-015-005-00030-00004	62000	PASTOS PERMANENTES DE 5 O MAS AÑOS-SIN VARIEDAD	S	0,00
5328807	21-015-005-00031-00006	62000	PASTOS PERMANENTES DE 5 O MAS AÑOS-SIN VARIEDAD	S	10,47
5328809	21-015-005-00031-00005	62000	PASTOS PERMANENTES DE 5 O MAS AÑOS-SIN VARIEDAD	R	32,41
5328816	21-015-005-00030-00024	62000	PASTOS PERMANENTES DE 5 O MAS AÑOS-SIN VARIEDAD	S	0,02
5328817	21-015-005-00030-00021	62000	PASTOS PERMANENTES DE 5 O MAS AÑOS-SIN VARIEDAD	S	3,40
5328819	21-015-005-00030-00028	62000	PASTOS PERMANENTES DE 5 O MAS AÑOS-SIN VARIEDAD	S	0,64
5328820	21-015-005-00030-00025	62000	PASTOS PERMANENTES DE 5 O MAS AÑOS-SIN VARIEDAD	S	1,58
5328822	21-015-005-00031-00003	62000	PASTOS PERMANENTES DE 5 O MAS AÑOS-SIN VARIEDAD	S	0,47
5328824	21-015-005-00031-00002	63000	PASTOS DE MENOS DE 5 AÑOS-SIN VARIEDAD	S	12,01
5328825	21-015-005-00031-00007	62000	PASTOS PERMANENTES DE 5 O MAS AÑOS-SIN VARIEDAD	S	0,41
5328867	21-015-005-00033-00006	62000	PASTOS PERMANENTES DE 5 O MAS AÑOS-SIN VARIEDAD	S	0,60
5328868	21-015-006-00017-00001	62000	PASTOS PERMANENTES DE 5 O MAS AÑOS-SIN VARIEDAD	S	14,71
5328870	21-015-005-00035-00014	62000	PASTOS PERMANENTES DE 5 O MAS AÑOS-SIN VARIEDAD	S	0,07

(1) Superficie declarada admisible ajustada con la superficie comprometida.
(2) Factor de penalización valorando el alcance para el tipo de compromiso.

Puede verificar la integridad de una copia de este documento mediante la lectura del código QR adjunto o mediante el acceso a la dirección <https://ws050.juntadeandalucia.es/verificarFirma> indicando el código de VERIFICACIÓN

FIRMADO POR

RAQUEL MARIA ESPIN CRESPO

17/12/2024

VERIFICACIÓN

Pk2jm6UYDU9J72AMTZUYRN3GET48NG

PÁG. 5976/9349



**Datos considerados para el Cálculo de la Carga Ganadera mínima y máxima del expediente****Recintos Determinados para el Cálculo de Garga Ganadera Máxima**

REF.	REFERENCIA SIGPAC	CULTIVO	DESCRIPCIÓN CULTIVO	SUP.	
				S/R	RESUELTA (ha)
5328871	21-015-005-00034-00002	62000	PASTOS PERMANENTES DE 5 O MAS AÑOS-SIN VARIEDAD	S	0,05
5328872	21-015-006-00018-00008	62000	PASTOS PERMANENTES DE 5 O MAS AÑOS-SIN VARIEDAD	S	4,08
5328874	21-015-006-00018-00006	62000	PASTOS PERMANENTES DE 5 O MAS AÑOS-SIN VARIEDAD	S	0,41
5328875	21-015-005-00034-00004	62000	PASTOS PERMANENTES DE 5 O MAS AÑOS-SIN VARIEDAD	S	0,02
5328876	21-015-005-00034-00003	62000	PASTOS PERMANENTES DE 5 O MAS AÑOS-SIN VARIEDAD	S	0,00
5328877	21-015-006-00018-00009	62000	PASTOS PERMANENTES DE 5 O MAS AÑOS-SIN VARIEDAD	S	2,56
5328878	21-015-005-00035-00002	62000	PASTOS PERMANENTES DE 5 O MAS AÑOS-SIN VARIEDAD	S	0,06
5328879	21-015-006-00018-00011	62000	PASTOS PERMANENTES DE 5 O MAS AÑOS-SIN VARIEDAD	S	11,81
5328880	21-015-006-00018-00010	62000	PASTOS PERMANENTES DE 5 O MAS AÑOS-SIN VARIEDAD	S	8,39
5328881	21-015-005-00031-00008	62000	PASTOS PERMANENTES DE 5 O MAS AÑOS-SIN VARIEDAD	S	0,55
5328883	21-015-006-00018-00014	62000	PASTOS PERMANENTES DE 5 O MAS AÑOS-SIN VARIEDAD	S	23,69
5328884	21-015-005-00035-00003	62000	PASTOS PERMANENTES DE 5 O MAS AÑOS-SIN VARIEDAD	S	0,39
5328887	21-015-005-00033-00001	62000	PASTOS PERMANENTES DE 5 O MAS AÑOS-SIN VARIEDAD	S	0,03
5328915	21-015-006-00018-00020	62000	PASTOS PERMANENTES DE 5 O MAS AÑOS-SIN VARIEDAD	S	0,06
5328916	21-015-006-00018-00017	62000	PASTOS PERMANENTES DE 5 O MAS AÑOS-SIN VARIEDAD	S	0,88
5328917	21-015-007-00001-00017	62000	PASTOS PERMANENTES DE 5 O MAS AÑOS-SIN VARIEDAD	S	2,00
5328918	21-015-007-00001-00014	62000	PASTOS PERMANENTES DE 5 O MAS AÑOS-SIN VARIEDAD	S	0,59
5328919	21-015-007-00001-00021	63000	PASTOS DE MENOS DE 5 AÑOS-SIN VARIEDAD	S	10,83
5328920	21-015-007-00001-00020	63000	PASTOS DE MENOS DE 5 AÑOS-SIN VARIEDAD	S	0,38
5328923	21-015-006-00018-00015	62000	PASTOS PERMANENTES DE 5 O MAS AÑOS-SIN VARIEDAD	S	11,52
5328924	21-015-006-00018-00012	62000	PASTOS PERMANENTES DE 5 O MAS AÑOS-SIN VARIEDAD	S	0,07

Incidencias de carga ganadera**INCIDENCIA DESCRIPCIÓN**

224	La superficie de cruce total de productos de la agrupación Pastos permanentes sobre un mismo recinto en una misma solicitud, no puede superar la superficie total admisible de pastos. Ref:5328786 Recinto:21-015-005-00026-00001 Cultivo:62000 PASTOS PERMANENTES DE 5 O MAS AÑOS-SIN VARIEDAD Secano Superficie admisible de pastos del recinto según SIGPAC.:117 Suma de superficies de cruce netas declaradas para este recinto por el solicitante.:261 Exceso de superficie (Hectáreas):1,44 Ref:5328789 Recinto:21-015-005-00026-00004 Cultivo:62000 PASTOS PERMANENTES DE 5 O MAS AÑOS-SIN VARIEDAD Secano Superficie admisible de pastos del recinto según SIGPAC.:255 Suma de superficies de cruce netas declaradas para este recinto por el solicitante.:866 Exceso de superficie (Hectáreas):6,11 Ref:5328799 Recinto:21-015-005-00027-00004 Cultivo:62000 PASTOS PERMANENTES DE 5 O MAS AÑOS-SIN VARIEDAD Secano Superficie admisible de pastos del recinto según SIGPAC.:435 Suma de superficies de cruce netas declaradas para este recinto por el solicitante.:1243 Exceso de superficie (Hectáreas):8,08 Ref:5328804 Recinto:21-015-005-00030-00006 Cultivo:62000 PASTOS PERMANENTES DE 5 O MAS AÑOS-SIN VARIEDAD Secano Superficie admisible de pastos del recinto según SIGPAC.:0 Suma de superficies de cruce netas declaradas para este recinto por el solicitante.:268 Exceso de superficie (Hectáreas):2,68 Ref:5328805 Recinto:21-015-005-00030-00004 Cultivo:62000 PASTOS PERMANENTES DE 5 O MAS AÑOS-SIN VARIEDAD Secano Superficie admisible de pastos del recinto según SIGPAC.:0 Suma de superficies de cruce netas declaradas para este recinto por el solicitante.:136 Exceso de superficie (Hectáreas):1,36 Ref:5328880 Recinto:21-015-006-00018-00010 Cultivo:62000 PASTOS PERMANENTES DE 5 O MAS AÑOS-SIN VARIEDAD Secano Superficie admisible de pastos del recinto según SIGPAC.:839 Suma de superficies de cruce netas declaradas para este recinto por el solicitante.:1291 Exceso de superficie (Hectáreas):4,52 Ref:5328883 Recinto:21-015-006-00018-00014 Cultivo:62000 PASTOS PERMANENTES DE 5 O MAS AÑOS-SIN VARIEDAD Secano Superficie admisible de pastos del recinto según SIGPAC.:2369 Suma de superficies de cruce netas declaradas para este recinto por el solicitante.:3644 Exceso de superficie (Hectáreas):12,75 Ref:5328917 Recinto:21-015-007-00001-00017 Cultivo:62000 PASTOS PERMANENTES DE 5 O MAS AÑOS-SIN VARIEDAD Secano Superficie admisible de pastos del recinto según SIGPAC.:200 Suma de superficies de cruce netas declaradas para este recinto por el
-----	--

(1) Superficie declarada admisible ajustada con la superficie comprometida.
(2) Factor de penalización valorando el alcance para el tipo de compromiso.

Puede verificar la integridad de una copia de este documento mediante la lectura del código QR adjunto o mediante el acceso a la dirección <https://ws050.juntadeandalucia.es/verificarFirma> indicando el código de VERIFICACIÓN

FIRMADO POR

RAQUEL MARIA ESPIN CRESPO

17/12/2024

VERIFICACIÓN

Pk2jm6UYDU9J72AMTZUYRN3GET48NG

PÁG. 5977/9349





Datos considerados para el Cálculo de la Carga Ganadera mínima y máxima del expediente

solicitante.:571 Exceso de superficie (Hectáreas):3,71

Ref:5328923 Recinto:21-015-006-00018-00015 Cultivo:62000 PASTOS PERMANENTES DE 5 O MAS AÑOS-SIN VARIEDAD Secano

Superficie admisible de pastos del recinto según SIGPAC.:1152 Suma de superficies de cruce netas declaradas para este recinto por el solicitante.:1772 Exceso de superficie (Hectáreas):6,2

(1) Superficie declarada admisible ajustada con la superficie comprometida.
(2) Factor de penalización valorando el alcance para el tipo de compromiso.

Puede verificar la integridad de una copia de este documento mediante la lectura del código QR adjunto o mediante el acceso a la dirección <https://ws050.juntadeandalucia.es/verificarFirma> indicando el código de VERIFICACIÓN

FIRMADO POR	RAQUEL MARIA ESPIN CRESPO	17/12/2024	
VERIFICACIÓN	Pk2jm6UYDU9J72AMTZUYRN3GET48NG	PÁG. 5978/9349	

**APELLIDOS Y NOMBRE / RAZÓN SOCIAL**

DEHESA MOREIRA S.L.

NIF
***2966*EXPEDIENTE
1051334**ANUALIDAD DE PAGO**

1ª

IMPORTES POR ANUALIDAD

	2023	2024	2025	2026	2027
IMPORTE MÁXIMO SUBVENCIONABLE	419,45 €	419,45 €	419,45 €	349,54 €	349,54 €
IMPORTE MEDIO DE TRANSFERENCIA (€/ha)	297,48 €	297,48 €	297,48 €	247,90 €	247,90 €

RESUMEN DE UNIDADES

Cód	GRUPO DE PAGO	Sup. Dec. Admisible (ha)	Sup. Comprometida (ha)	Sup. ajustada compromiso (1) (ha)	% sobredec.	Sup. Resuelta (ha)	Importe Declarado	Importe Topado	Importe Resuelto	Importe tras sobredec.
419	OLIVAR	1,41		1,41	0,00	1,41	419,45	419,45	419,45	419,45
TOTAL		1,41	1,41	1,41		1,41	419,45	419,45	419,45	419,45

APLICACIÓN DE REDUCCIONES Y PENALIZACIONES

GRUPO DE PAGO	Importe Calculado	Importe prereduc.	Criterios de subvencionabilidad y compromisos	Presentación tardía	Omisión declaración	Condicionalidad	IMPORTE (Euros) RESUELTO
OLIVAR	419,45	419,45	0,00	0,00	0,00	0,00	419,45
TOTAL	419,45	419,45					419,45

RESUMEN DE PAGOS**IMPORTE (Euros)**

	RESUELTO	FEADER	MAPA	CAPADR
OLIVAR - Pago realizado	419,45 €	356,53 €	41,15 €	21,77 €

RECINTOS RESUELTOS

REF.	REFERENCIA SIGPAC	CULTIVO	DESCRIPCIÓN CULTIVO	S/R	G.PAGO	PEND. MEDIA (%)	SUP. DEC. ADMISIBLE (ha)	SUP. COMPROM. (ha)	SUP. AJUSTADA COMPR.(1) (ha)	SUP. CONY. SIGPAC (ha)	SUP. CERTIE (ha)	SUP. CAMPO (ha)	SUP. CAMPO DETER. CULT. DECLARADO (ha)	SUP. DEC. REDUCIDA (ha)	SUP. RESUELTA (ha)
5233705	21-009-001-00116-001	101007	OLIVAR-MANZANILLA	S	419	21,60	0,71	0,71	0,71		0,71			0,71	0,71
5233706	21-009-001-00115-001	101007	OLIVAR-MANZANILLA	S	419	21,30	0,70	0,70	0,70		0,70			0,70	0,70

INCIDENCIAS**INCIDENCIA DESCRIPCIÓN**

- 100421 Recinto declarado por error para una operación de la 6503, que se ha corregido de oficio marcando la operación correcta, de acuerdo con la fecha de inscripción del recinto en la producción ecológica.
 Ref:5233706 Recinto:21-009-001-00115-00001 Cultivo:101007 OLIVAR-MANZANILLA Secano
 Ref:5233705 Recinto:21-009-001-00116-00001 Cultivo:101007 OLIVAR-MANZANILLA Secano

(1) Superficie declarada admisible ajustada con la superficie comprometida.
 (2) Factor de penalización valorando el alcance para el tipo de compromiso.

Puede verificar la integridad de una copia de este documento mediante la lectura del código QR adjunto o mediante el acceso a la dirección <https://ws050.juntadeandalucia.es/verificarFirma> indicando el código de VERIFICACIÓN

FIRMADO POR

RAQUEL MARIA ESPIN CRESPO

17/12/2024

VERIFICACIÓN

Pk2jm6UYDU9J72AMTZUYRN3GET48NG

PÁG. 5979/9349



**APELLIDOS Y NOMBRE / RAZÓN SOCIAL**

DEL CID FERNANDEZ MENSAQUE REYES

NIF

****5397*

EXPEDIENTE

1097640

ANUALIDAD DE PAGO

1ª

IMPORTE POR ANUALIDAD

	2023	2024	2025	2026	2027
IMPORTE MÁXIMO SUBVENCIONABLE	16.033,06 €	16.033,06 €	13.473,43 €	13.360,88 €	13.360,88 €
IMPORTE MEDIO DE TRANSFERENCIA (€/ha)	57,28 €	57,28 €	48,14 €	47,73 €	47,73 €

RESUMEN DE UNIDADES

Cód	GRUPO DE PAGO	Sup. Dec. Admisible (ha)	Sup. Comprometida (ha)	Sup. ajustada compromiso (1) (ha)	% sobredec.	Sup. Resuelta (ha)	Importe Declarado	Importe Topado	Importe Resuelto	Importe tras sobredec.
418	PASTOS ASOCIADOS A GANADERÍA ECOLÓGICA	277,75		277,63	0,00	277,63	15.604,23	15.357,78	15.357,78	15.357,78
419	OLIVAR	2,27		2,27	0,00	2,27	675,28	675,28	675,28	675,28
TOTAL		280,02	279,90	279,90		279,90	16.279,51	16.033,06	16.033,06	16.033,06

APLICACIÓN DE REDUCCIONES Y PENALIZACIONES

GRUPO DE PAGO	Importe Calculado	Importe prereduc.	Criterios de subvencionabilidad y compromisos	Presentación tardía	Omisión declaración	Condicionabilidad	IMPORTE (Euros) RESUELTO
OLIVAR	675,28	675,28	0,00	0,00	0,00	0,00	675,28
PASTOS ASOCIADOS A GANADERÍA	15.357,78	15.357,78	0,00	0,00	0,00	0,00	15.357,78
TOTAL	16.033,06	16.033,06					16.033,06

RESUMEN DE PAGOS

	IMPORTE (Euros)			
	RESUELTO	FEADER	MAPA	CAPADR
OLIVAR - Pago realizado	675,28 €	573,99 €	66,24 €	35,05 €
PASTOS ASOCIADOS A GANADERÍA ECOLÓGICA - Pago realizado	15.357,78 €	13.054,11 €	1.506,60 €	797,07 €
TOTAL	16.033,06 €	13.628,10 €	1.572,84 €	832,12 €

(1) Superficie declarada admisible ajustada con la superficie comprometida.
(2) Factor de penalización valorando el alcance para el tipo de compromiso.Puede verificar la integridad de una copia de este documento mediante la lectura del código QR adjunto o mediante el acceso a la dirección <https://ws050.juntadeandalucia.es/verificarFirma> indicando el código de VERIFICACIÓN

FIRMADO POR

RAQUEL MARIA ESPIN CRESPO

17/12/2024

VERIFICACIÓN

Pk2jm6UYDU9J72AMTZUYRN3GET48NG

PÁG. 5980/9349





RECINTOS RESUELTOS

REF.	REFERENCIA SIGPAC	CULTIVO	DESCRIPCIÓN CULTIVO	S/R	G.PAGO	PEND. MEDIA (%)	SUP. DEC. ADMISIBLE (ha)	SUP. COMPROM. (ha)	SUP. AJUSTADA COMPR.(1) (ha)	SUP. CONV. SIGPAC (ha)	SUP. CERTIF. (ha)	SUP. CAMPO (ha)	SUP. CAMPO DETER. CULT. DECLARADO (ha)	SUP. DEC. REDUCIDA (ha)	SUP. RESUELTA (ha)
-1520629	21-061-003-00091-031	62000	PASTOS PERMANENTES DE 5 O MAS AÑOS-SIN VARIEDAD	S	418	28,50	16,52	16,52	16,52		19,43			16,52	16,52
-798248	21-061-003-00079-015	62000	PASTOS PERMANENTES DE 5 O MAS AÑOS-SIN VARIEDAD	S	418	38,20	2,38	2,38	2,38		3,66			2,38	2,38
-798247	21-061-003-00079-020	62000	PASTOS PERMANENTES DE 5 O MAS AÑOS-SIN VARIEDAD	S	418	28,50	4,14	4,14	4,14		5,52			4,14	4,14
-798174	21-061-003-00076-019	62000	PASTOS PERMANENTES DE 5 O MAS AÑOS-SIN VARIEDAD	S	418	25,00	41,96	41,96	41,96		41,96			41,96	41,96
-748264	21-061-003-00091-050	62000	PASTOS PERMANENTES DE 5 O MAS AÑOS-SIN VARIEDAD	S	418	28,10	2,09	2,09	2,09		3,22			2,09	2,09
170000005329868	21-061-003-00091-007	62000	PASTOS PERMANENTES DE 5 O MAS AÑOS-SIN VARIEDAD	S	418	33,50	5,20	5,20	5,20		5,20			5,20	5,20
170000005329870	21-061-003-00060-001	62000	PASTOS PERMANENTES DE 5 O MAS AÑOS-SIN VARIEDAD	S	418	35,30	1,04	1,04	1,04		1,60			1,04	1,04
170000005329871	21-061-003-00060-004	62000	PASTOS PERMANENTES DE 5 O MAS AÑOS-SIN VARIEDAD	S	418	33,30	0,37	0,37	0,37		0,49			0,37	0,37
170000005329872	21-061-003-00061-001	62000	PASTOS PERMANENTES DE 5 O MAS AÑOS-SIN VARIEDAD	S	418	40,70	1,80	1,80	1,80		2,40			1,80	1,80
170000005329873	21-061-003-00091-049	62000	PASTOS PERMANENTES DE 5 O MAS AÑOS-SIN VARIEDAD	S	418	28,90	2,61	2,61	2,61		2,61			2,61	2,61
170000005329876	21-061-003-00091-047	62000	PASTOS PERMANENTES DE 5 O MAS AÑOS-SIN VARIEDAD	S	418	25,00	6,65	6,65	6,65		6,65			6,65	6,65
170000005329879	21-061-003-00062-004	62000	PASTOS PERMANENTES DE 5 O MAS AÑOS-SIN VARIEDAD	S	418	34,90	4,91	4,91	4,91		5,78			4,91	4,91
170000005329880	21-061-003-00091-044	62000	PASTOS PERMANENTES DE 5 O MAS AÑOS-SIN VARIEDAD	S	418	27,70	4,14	4,14	4,14		4,14			4,14	4,14
170000005329881	21-061-003-00063-003	62000	PASTOS PERMANENTES DE 5 O MAS AÑOS-SIN VARIEDAD	S	418	35,00	3,85	3,85	3,85		4,53			3,85	3,85
170000005329883	21-061-003-00082-029	62000	PASTOS PERMANENTES DE 5 O MAS AÑOS-SIN VARIEDAD	S	418	26,10	26,74	26,74	26,74		26,74			26,74	26,74
170000005329886	21-061-003-00079-019	62000	PASTOS PERMANENTES DE 5 O MAS AÑOS-SIN VARIEDAD	S	418	29,40	21,41	21,41	21,41		21,41			21,41	21,41
170000005329890	21-061-003-00079-006	62000	PASTOS PERMANENTES DE 5 O MAS AÑOS-SIN VARIEDAD	S	418	20,20	0,15	0,15	0,15		0,15			0,15	0,15
170000005329891	21-061-003-00076-029	62000	PASTOS PERMANENTES DE 5 O MAS AÑOS-SIN VARIEDAD	S	418	24,30	33,40	33,40	33,40		33,40			33,40	33,40
170000005329892	21-061-003-00079-005	62000	PASTOS PERMANENTES DE 5 O MAS AÑOS-SIN VARIEDAD	S	418	6,10	0,11	0,11	0,11		0,11			0,11	0,11
170000005329893	21-061-003-00079-008	62000	PASTOS PERMANENTES DE 5 O MAS AÑOS-SIN VARIEDAD	S	418	16,80	0,06	0,06	0,06		0,06			0,06	0,06
170000005329894	21-061-003-00079-003	62000	PASTOS PERMANENTES DE 5 O MAS AÑOS-SIN VARIEDAD	S	418	21,60	0,83	0,83	0,83		0,98			0,83	0,83
170000005329895	21-061-003-00076-020	62000	PASTOS PERMANENTES DE 5 O MAS AÑOS-SIN VARIEDAD	S	418	21,60	16,52	16,52	16,52		16,52			16,52	16,52
170000005343517	21-061-002-00022-001	62000	PASTOS PERMANENTES DE 5 O MAS AÑOS-SIN VARIEDAD	S	418	30,20	46,30	46,30	46,30		46,30			46,30	46,30
170000005343542	21-061-003-00076-021	62000	PASTOS PERMANENTES DE 5 O MAS AÑOS-SIN VARIEDAD	S	418	23,70	1,81	1,81	1,81		1,81			1,81	1,81
170000005343546	21-061-003-00062-002	62000	PASTOS PERMANENTES DE 5 O MAS AÑOS-SIN VARIEDAD	S	418	33,70	1,29	1,29	1,29		2,35			1,29	1,29
170000005343548	21-061-003-00082-045	62000	PASTOS PERMANENTES DE 5 O MAS AÑOS-SIN VARIEDAD	S	418	22,60	17,37	17,25	17,25		17,49			17,25	17,25
170000005343551	21-061-003-00091-037	62000	PASTOS PERMANENTES DE 5 O MAS AÑOS-SIN VARIEDAD	S	418	29,30	7,75	7,75	7,75		9,12			7,75	7,75
170000005343554	21-061-003-00081-004	62000	PASTOS PERMANENTES DE 5 O MAS AÑOS-SIN VARIEDAD	S	418	18,40	5,38	5,38	5,38		5,38			5,38	5,38
170000005343556	21-061-003-00076-011	62000	PASTOS PERMANENTES DE 5 O MAS AÑOS-SIN VARIEDAD	S	418	16,00	0,70	0,70	0,70		0,70			0,70	0,70
170000005343562	21-061-003-00079-004	62000	PASTOS PERMANENTES DE 5 O MAS AÑOS-SIN VARIEDAD	S	418	39,40	0,24	0,24	0,24		0,24			0,24	0,24
170000005343563	21-061-003-00079-009	62000	PASTOS PERMANENTES DE 5 O MAS AÑOS-SIN VARIEDAD	S	418	18,70	0,03	0,03	0,03		0,03			0,03	0,03
-1107620	21-061-002-00022-002	101216	OLIVAR-MANZANILLA DE HUELVA	S	419	21,20	1,22	1,22	1,22		1,22			1,22	1,22
-1107619	21-061-002-00022-017	101216	OLIVAR-MANZANILLA DE HUELVA	S	419	33,60	0,50	0,50	0,50		0,50			0,50	0,50
-1107618	21-061-002-00022-016	101216	OLIVAR-MANZANILLA DE HUELVA	S	419	29,20	0,55	0,55	0,55		0,55			0,55	0,55

INCIDENCIAS

INCIDENCIA DESCRIPCIÓN

- 247 Recinto cuyo CAP/CSP declarado es menor al CAP/CSP prevalente y no presenta alegación al SIGPAC
Ref:7543643 Recinto:21-061-003-00082-00056 Cultivo:62000 PASTOS PERMANENTES DE 5 O MAS AÑOS-SIN VARIEDAD Secano
CAP prevalente: CAP declarado:
- 4272 Verifica que las líneas de declaración de las Solicitudes Únicas no tienen solapes con la capa de Retroactividad Gráfica (ambas de la misma campaña) a nivel de expediente/línea de declaración gráfica de la solicitud.
Ref:170000005343548 Recinto:21-061-003-00082-00045 Cultivo: - Agregado de la referencia del recinto.:0 Zona de la referencia del recinto.:0 Superficie solapada.:0,12 Id. Incid.:100997929
- 100402 Recinto solicitado no forma parte de ningún organismo de control autorizado para la producción ecológica en Andalucía o fecha de inscripción posterior al plazo establecido (Anexo I. Criterios de Subvencionabilidad. Orden 28 de marzo de 2023).
Ref:7543643 Recinto:21-061-003-00082-00056 Cultivo:62000 PASTOS PERMANENTES DE 5 O MAS AÑOS-SIN VARIEDAD Secano
- 100411 Recinto no admisible por no estar asociado en SIGGAN a una explotación ganadera (Artículo 10 de la Orden de 28 de marzo de 2023).
Ref:7543643 Recinto:21-061-003-00082-00056 Cultivo:62000 PASTOS PERMANENTES DE 5 O MAS AÑOS-SIN VARIEDAD Secano
- 100424 Solicita recinto que no está comprometido para la operación.
Ref:7543643 Recinto:21-061-003-00082-00056 Cultivo:62000 PASTOS PERMANENTES DE 5 O MAS AÑOS-SIN VARIEDAD Secano

Datos considerados para el Cálculo de la Carga Ganadera mínima y máxima del expediente

Explotación	Especie	Inscrito en Sipea y Admisible	Ugm Calculada para CG Mínima	Ugm Calculada para CG Máxima
-------------	---------	-------------------------------	------------------------------	------------------------------

(1) Superficie declarada admisible ajustada con la superficie comprometida.
(2) Factor de penalización valorando el alcance para el tipo de compromiso.

Puede verificar la integridad de una copia de este documento mediante la lectura del código QR adjunto o mediante el acceso a la dirección <https://ws050.juntadeandalucia.es/verificarFirma> indicando el código de VERIFICACIÓN

FIRMADO POR	RAQUEL MARIA ESPIN CRESPO	17/12/2024
VERIFICACIÓN	Pk2jm6UYDU9J72AMTZUYRN3GET48NG	PÁG. 5981/9349



**Datos considerados para el Cálculo de la Carga Ganadera mínima y máxima del expediente**

Explotación	Especie	Inscrito en Sipea y Admisible	Ugm Calculada para CG Mínima	Ugm Calculada para CG Máxima
ES210620000003	BOVINA	SI	47,18	47,18
ES210620000003	OVINA	SI	33,44	33,44
			80,62	80,62

Superficie determinada para Cálculo Carga Ganadera Mínima: 278,47 ha

Superficie determinada para Cálculo Carga Ganadera Máxima: 278,47 ha

Carga Ganadera Mínima Expediente: 0,29 ugm/ha

Carga Ganadera Máxima Expediente: 0,29 ugm/ha

Los importes del Grupo de Pago de pastos de este expediente han sido ajustados por no llegar a la carga ganadera mínima de 0,3

Recintos Determinados para el Cálculo de Garga Ganadera Mínima

REF.	REFERENCIA SIGPAC	CULTIVO	DESCRIPCIÓN CULTIVO	S/R	SUP. RESUELTA (ha)
-1520629	21-061-003-00091-00031	62000	PASTOS PERMANENTES DE 5 O MAS AÑOS-SIN VARIEDAD	S	16,52
-798248	21-061-003-00079-00015	62000	PASTOS PERMANENTES DE 5 O MAS AÑOS-SIN VARIEDAD	S	2,38
-798247	21-061-003-00079-00020	62000	PASTOS PERMANENTES DE 5 O MAS AÑOS-SIN VARIEDAD	S	4,14
-798174	21-061-003-00076-00019	62000	PASTOS PERMANENTES DE 5 O MAS AÑOS-SIN VARIEDAD	S	41,96
-748264	21-061-003-00091-00050	62000	PASTOS PERMANENTES DE 5 O MAS AÑOS-SIN VARIEDAD	S	2,09
-69637	21-061-002-00022-00033	62000	PASTOS PERMANENTES DE 5 O MAS AÑOS-SIN VARIEDAD	S	0,02
-69636	21-061-002-00022-00031	62000	PASTOS PERMANENTES DE 5 O MAS AÑOS-SIN VARIEDAD	S	0,16
-69635	21-061-002-00022-00030	62000	PASTOS PERMANENTES DE 5 O MAS AÑOS-SIN VARIEDAD	S	0,66
1700000005329868	21-061-003-00091-00007	62000	PASTOS PERMANENTES DE 5 O MAS AÑOS-SIN VARIEDAD	S	5,20
1700000005329870	21-061-003-00060-00001	62000	PASTOS PERMANENTES DE 5 O MAS AÑOS-SIN VARIEDAD	S	1,04
1700000005329871	21-061-003-00060-00004	62000	PASTOS PERMANENTES DE 5 O MAS AÑOS-SIN VARIEDAD	S	0,37
1700000005329872	21-061-003-00061-00001	62000	PASTOS PERMANENTES DE 5 O MAS AÑOS-SIN VARIEDAD	S	1,80
1700000005329873	21-061-003-00091-00049	62000	PASTOS PERMANENTES DE 5 O MAS AÑOS-SIN VARIEDAD	S	2,61
1700000005329876	21-061-003-00091-00047	62000	PASTOS PERMANENTES DE 5 O MAS AÑOS-SIN VARIEDAD	S	6,65
1700000005329879	21-061-003-00062-00004	62000	PASTOS PERMANENTES DE 5 O MAS AÑOS-SIN VARIEDAD	S	4,91
1700000005329880	21-061-003-00091-00044	62000	PASTOS PERMANENTES DE 5 O MAS AÑOS-SIN VARIEDAD	S	4,14
1700000005329881	21-061-003-00063-00003	62000	PASTOS PERMANENTES DE 5 O MAS AÑOS-SIN VARIEDAD	S	3,85
1700000005329883	21-061-003-00082-00029	62000	PASTOS PERMANENTES DE 5 O MAS AÑOS-SIN VARIEDAD	S	26,74
1700000005329886	21-061-003-00079-00019	62000	PASTOS PERMANENTES DE 5 O MAS AÑOS-SIN VARIEDAD	S	21,41
1700000005329890	21-061-003-00079-00006	62000	PASTOS PERMANENTES DE 5 O MAS AÑOS-SIN VARIEDAD	S	0,15
1700000005329891	21-061-003-00076-00029	62000	PASTOS PERMANENTES DE 5 O MAS AÑOS-SIN VARIEDAD	S	33,40
1700000005329892	21-061-003-00079-00005	62000	PASTOS PERMANENTES DE 5 O MAS AÑOS-SIN VARIEDAD	S	0,11
1700000005329893	21-061-003-00079-00008	62000	PASTOS PERMANENTES DE 5 O MAS AÑOS-SIN VARIEDAD	S	0,06
1700000005329894	21-061-003-00079-00003	62000	PASTOS PERMANENTES DE 5 O MAS AÑOS-SIN VARIEDAD	S	0,83
1700000005329895	21-061-003-00076-00020	62000	PASTOS PERMANENTES DE 5 O MAS AÑOS-SIN VARIEDAD	S	16,52
1700000005343517	21-061-002-00022-00001	62000	PASTOS PERMANENTES DE 5 O MAS AÑOS-SIN VARIEDAD	S	46,30
1700000005343542	21-061-003-00076-00021	62000	PASTOS PERMANENTES DE 5 O MAS AÑOS-SIN VARIEDAD	S	1,81
1700000005343546	21-061-003-00062-00002	62000	PASTOS PERMANENTES DE 5 O MAS AÑOS-SIN VARIEDAD	S	1,29
1700000005343548	21-061-003-00082-00045	62000	PASTOS PERMANENTES DE 5 O MAS AÑOS-SIN VARIEDAD	S	17,25

(1) Superficie declarada admisible ajustada con la superficie comprometida.
(2) Factor de penalización valorando el alcance para el tipo de compromiso.Puede verificar la integridad de una copia de este documento mediante la lectura del código QR adjunto o mediante el acceso a la dirección <https://ws050.juntadeandalucia.es/verificarFirma> indicando el código de VERIFICACIÓN

FIRMADO POR

RAQUEL MARIA ESPIN CRESPO

17/12/2024

VERIFICACIÓN

Pk2jm6UYDU9J72AMTZUYRN3GET48NG

PÁG. 5982/9349



**Datos considerados para el Cálculo de la Carga Ganadera mínima y máxima del expediente****Recintos Determinados para el Cálculo de Garga Ganadera Mínima**

<u>REF.</u>	<u>REFERENCIA SIGPAC</u>	<u>CULTIVO</u>	<u>DESCRIPCIÓN CULTIVO</u>	<u>S/R</u>	<u>SUP. RESUELTA (ha)</u>
170000005343551	21-061-003-00091-00037	62000	PASTOS PERMANENTES DE 5 O MAS AÑOS-SIN VARIEDAD	S	7,75
170000005343554	21-061-003-00081-00004	62000	PASTOS PERMANENTES DE 5 O MAS AÑOS-SIN VARIEDAD	S	5,38
170000005343556	21-061-003-00076-00011	62000	PASTOS PERMANENTES DE 5 O MAS AÑOS-SIN VARIEDAD	S	0,70
170000005343562	21-061-003-00079-00004	62000	PASTOS PERMANENTES DE 5 O MAS AÑOS-SIN VARIEDAD	S	0,24
170000005343563	21-061-003-00079-00009	62000	PASTOS PERMANENTES DE 5 O MAS AÑOS-SIN VARIEDAD	S	0,03

Recintos Determinados para el Cálculo de Garga Ganadera Máxima

<u>REF.</u>	<u>REFERENCIA SIGPAC</u>	<u>CULTIVO</u>	<u>DESCRIPCIÓN CULTIVO</u>	<u>S/R</u>	<u>SUP. RESUELTA (ha)</u>
-1520629	21-061-003-00091-00031	62000	PASTOS PERMANENTES DE 5 O MAS AÑOS-SIN VARIEDAD	S	16,52
-798248	21-061-003-00079-00015	62000	PASTOS PERMANENTES DE 5 O MAS AÑOS-SIN VARIEDAD	S	2,38
-798247	21-061-003-00079-00020	62000	PASTOS PERMANENTES DE 5 O MAS AÑOS-SIN VARIEDAD	S	4,14
-798174	21-061-003-00076-00019	62000	PASTOS PERMANENTES DE 5 O MAS AÑOS-SIN VARIEDAD	S	41,96
-748264	21-061-003-00091-00050	62000	PASTOS PERMANENTES DE 5 O MAS AÑOS-SIN VARIEDAD	S	2,09
-69637	21-061-002-00022-00033	62000	PASTOS PERMANENTES DE 5 O MAS AÑOS-SIN VARIEDAD	S	0,02
-69636	21-061-002-00022-00031	62000	PASTOS PERMANENTES DE 5 O MAS AÑOS-SIN VARIEDAD	S	0,16
-69635	21-061-002-00022-00030	62000	PASTOS PERMANENTES DE 5 O MAS AÑOS-SIN VARIEDAD	S	0,66
7543643	21-061-003-00082-00056	62000	PASTOS PERMANENTES DE 5 O MAS AÑOS-SIN VARIEDAD	S	0,00
170000005329868	21-061-003-00091-00007	62000	PASTOS PERMANENTES DE 5 O MAS AÑOS-SIN VARIEDAD	S	5,20
170000005329870	21-061-003-00060-00001	62000	PASTOS PERMANENTES DE 5 O MAS AÑOS-SIN VARIEDAD	S	1,04
170000005329871	21-061-003-00060-00004	62000	PASTOS PERMANENTES DE 5 O MAS AÑOS-SIN VARIEDAD	S	0,37
170000005329872	21-061-003-00061-00001	62000	PASTOS PERMANENTES DE 5 O MAS AÑOS-SIN VARIEDAD	S	1,80
170000005329873	21-061-003-00091-00049	62000	PASTOS PERMANENTES DE 5 O MAS AÑOS-SIN VARIEDAD	S	2,61
170000005329876	21-061-003-00091-00047	62000	PASTOS PERMANENTES DE 5 O MAS AÑOS-SIN VARIEDAD	S	6,65
170000005329879	21-061-003-00062-00004	62000	PASTOS PERMANENTES DE 5 O MAS AÑOS-SIN VARIEDAD	S	4,91
170000005329880	21-061-003-00091-00044	62000	PASTOS PERMANENTES DE 5 O MAS AÑOS-SIN VARIEDAD	S	4,14
170000005329881	21-061-003-00063-00003	62000	PASTOS PERMANENTES DE 5 O MAS AÑOS-SIN VARIEDAD	S	3,85
170000005329883	21-061-003-00082-00029	62000	PASTOS PERMANENTES DE 5 O MAS AÑOS-SIN VARIEDAD	S	26,74
170000005329886	21-061-003-00079-00019	62000	PASTOS PERMANENTES DE 5 O MAS AÑOS-SIN VARIEDAD	S	21,41
170000005329890	21-061-003-00079-00006	62000	PASTOS PERMANENTES DE 5 O MAS AÑOS-SIN VARIEDAD	S	0,15
170000005329891	21-061-003-00076-00029	62000	PASTOS PERMANENTES DE 5 O MAS AÑOS-SIN VARIEDAD	S	33,40
170000005329892	21-061-003-00079-00005	62000	PASTOS PERMANENTES DE 5 O MAS AÑOS-SIN VARIEDAD	S	0,11
170000005329893	21-061-003-00079-00008	62000	PASTOS PERMANENTES DE 5 O MAS AÑOS-SIN VARIEDAD	S	0,06
170000005329894	21-061-003-00079-00003	62000	PASTOS PERMANENTES DE 5 O MAS AÑOS-SIN VARIEDAD	S	0,83
170000005329895	21-061-003-00076-00020	62000	PASTOS PERMANENTES DE 5 O MAS AÑOS-SIN VARIEDAD	S	16,52
170000005343517	21-061-002-00022-00001	62000	PASTOS PERMANENTES DE 5 O MAS AÑOS-SIN VARIEDAD	S	46,30
170000005343542	21-061-003-00076-00021	62000	PASTOS PERMANENTES DE 5 O MAS AÑOS-SIN VARIEDAD	S	1,81
170000005343546	21-061-003-00062-00002	62000	PASTOS PERMANENTES DE 5 O MAS AÑOS-SIN VARIEDAD	S	1,29

(1) Superficie declarada admisible ajustada con la superficie comprometida.
(2) Factor de penalización valorando el alcance para el tipo de compromiso.

Puede verificar la integridad de una copia de este documento mediante la lectura del código QR adjunto o mediante el acceso a la dirección <https://ws050.juntadeandalucia.es/verificarFirma> indicando el código de VERIFICACIÓN

FIRMADO POR

RAQUEL MARIA ESPIN CRESPO

17/12/2024

VERIFICACIÓN

Pk2jm6UYDU9J72AMTZUYRN3GET48NG

PÁG. 5983/9349



**Datos considerados para el Cálculo de la Carga Ganadera mínima y máxima del expediente****Recintos Determinados para el Cálculo de Garga Ganadera Máxima**

REF.	REFERENCIA SIGPAC	CULTIVO	DESCRIPCIÓN CULTIVO	SUP.	
				S/R	RESUELTA (ha)
170000005343548	21-061-003-00082-00045	62000	PASTOS PERMANENTES DE 5 O MAS AÑOS-SIN VARIEDAD	S	17,25
170000005343551	21-061-003-00091-00037	62000	PASTOS PERMANENTES DE 5 O MAS AÑOS-SIN VARIEDAD	S	7,75
170000005343554	21-061-003-00081-00004	62000	PASTOS PERMANENTES DE 5 O MAS AÑOS-SIN VARIEDAD	S	5,38
170000005343556	21-061-003-00076-00011	62000	PASTOS PERMANENTES DE 5 O MAS AÑOS-SIN VARIEDAD	S	0,70
170000005343562	21-061-003-00079-00004	62000	PASTOS PERMANENTES DE 5 O MAS AÑOS-SIN VARIEDAD	S	0,24
170000005343563	21-061-003-00079-00009	62000	PASTOS PERMANENTES DE 5 O MAS AÑOS-SIN VARIEDAD	S	0,03

Incidencias de carga ganadera**INCIDENCIA DESCRIPCIÓN**

4272	Verifica que las líneas de declaración de las Solicitudes Únicas no tienen solapes con la capa de Retroactividad Gráfica (ambas de la misma campaña) a nivel de expediente/línea de declaración gráfica de la solicitud. Ref:170000005343548 Recinto:21-061-003-00082-00045 Cultivo: - Agregado de la referencia del recinto.:0 Zona de la referencia del recinto.:0 Superficie solapada.:0,12 Id. Incid.:5080632
------	--

(1) Superficie declarada admisible ajustada con la superficie comprometida.
(2) Factor de penalización valorando el alcance para el tipo de compromiso.

Puede verificar la integridad de una copia de este documento mediante la lectura del código QR adjunto o mediante el acceso a la dirección <https://ws050.juntadeandalucia.es/verificarFirma> indicando el código de VERIFICACIÓN

FIRMADO POR	RAQUEL MARIA ESPIN CRESPO	17/12/2024	
VERIFICACIÓN	Pk2jm6UYDU9J72AMTZUYRN3GET48NG	PÁG. 5984/9349	

**APELLIDOS Y NOMBRE / RAZÓN SOCIAL**

DELGADO ORTA TEODORO

NIF
***2668*EXPEDIENTE
1027089**ANUALIDAD DE PAGO**

1ª

IMPORTES POR ANUALIDAD

	2023	2024	2025	2026	2027
IMPORTE MÁXIMO SUBVENCIONABLE	1.356,46 €	1.356,46 €	1.130,38 €	1.130,38 €	1.130,38 €
IMPORTE MEDIO DE TRANSFERENCIA (€/ha)	98,58 €	98,58 €	82,15 €	82,15 €	82,15 €

RESUMEN DE UNIDADES

Cód	GRUPO DE PAGO	Sup. Dec. Admisible (ha)	Sup. Comprometida (ha)	Sup. ajustada compromiso (1) (ha)	% sobredec.	Sup. Resuelta (ha)	Importe Declarado	Importe Topado	Importe Resuelto	Importe tras sobredec.
418	PASTOS ASOCIADOS A GANADERÍA ECOLÓGICA	13,76		13,76	0,00	13,76	1.356,46	1.356,46	1.356,46	1.356,46
TOTAL		13,76	13,76	13,76		13,76	1.356,46	1.356,46	1.356,46	1.356,46

APLICACIÓN DE REDUCCIONES Y PENALIZACIONES

GRUPO DE PAGO	Importe Calculado	Importe prerreduc.	Criterios de subvencionabilidad y compromisos	Presentación tardía	Omisión declaración	Condicionidad	IMPORTE (Euros) RESUELTO
PASTOS ASOCIADOS A GANADERÍA	1.356,46	1.356,46	0,00	0,00	0,00	0,00	1.356,46
TOTAL	1.356,46	1.356,46					1.356,46

RESUMEN DE PAGOS**IMPORTE (Euros)**

	RESUELTO	FEADER	MAPA	CAPADR
PASTOS ASOCIADOS A GANADERÍA ECOLÓGICA - Pago realizado	1.356,46 €	1.152,99 €	133,07 €	70,40 €

RECINTOS RESUELTOS

REE	REFERENCIA SIGPAC	CULTIVO	DESCRIPCIÓN CULTIVO	S/R G.PAGO	PEND. MEDIA (%)	SUP. DEC. ADMISIBLE (ha)	SUP. COMPROM. (ha)	SUP. AJUSTADA COMPR.(1) (ha)	SUP. CONV. SIGPAC (ha)	SUP. CERTIF. (ha)	SUP. CAMPO (ha)	SUP. CAMPO DETER. CULT. DECLARADO (ha)	SUP. DEC. REDUCIDA (ha)	SUP. RESUELTA (ha)
170000005283229	21-039-002-00083-002	62000	PASTOS PERMANENTES DE 5 O MAS AÑOS-SIN VARIEDAD	S 418	19,20	5,69	5,69	5,69		6,69			5,69	5,69
170000005283231	21-039-002-00085-001	62000	PASTOS PERMANENTES DE 5 O MAS AÑOS-SIN VARIEDAD	S 418	17,80	4,31	4,31	4,31		5,07			4,31	4,31
170000005283232	21-039-002-00083-001	62000	PASTOS PERMANENTES DE 5 O MAS AÑOS-SIN VARIEDAD	S 418	13,80	0,10	0,10	0,10		0,10			0,10	0,10
170000005283233	21-039-002-00085-002	62000	PASTOS PERMANENTES DE 5 O MAS AÑOS-SIN VARIEDAD	S 418	19,10	1,02	1,02	1,02		1,02			1,02	1,02
170000005283235	21-039-002-00083-010	62000	PASTOS PERMANENTES DE 5 O MAS AÑOS-SIN VARIEDAD	S 418	14,80	0,75	0,75	0,75		0,75			0,75	0,75
170000005283236	21-039-002-00083-009	62000	PASTOS PERMANENTES DE 5 O MAS AÑOS-SIN VARIEDAD	S 418	10,70	0,72	0,72	0,72		0,72			0,72	0,72
170000005283237	21-039-002-00085-004	62000	PASTOS PERMANENTES DE 5 O MAS AÑOS-SIN VARIEDAD	S 418	9,10	1,17	1,17	1,17		1,17			1,17	1,17

INCIDENCIAS**INCIDENCIA DESCRIPCIÓN**

- 100407 Explotación solicitada no forma parte de ningún organismo de control autorizado para la producción ecológica en Andalucía o fecha de inscripción posterior al plazo establecido (Anexo I. Criterios de Subvencionabilidad. Orden 28 de marzo de 2023).
Explotación:ES210390000094 Especie:PORCINO
- 100424 Solicita recinto que no está comprometido para la operación.
Ref:170000005283227 Recinto:21-039-004-00016-00001 Cultivo:62000 PASTOS PERMANENTES DE 5 O MAS AÑOS-SIN VARIEDAD Secano
Ref:170000005283228 Recinto:21-039-004-00016-00002 Cultivo:62000 PASTOS PERMANENTES DE 5 O MAS AÑOS-SIN VARIEDAD Secano
Ref:170000005283230 Recinto:21-039-004-00016-00004 Cultivo:62000 PASTOS PERMANENTES DE 5 O MAS AÑOS-SIN VARIEDAD Secano
Ref:170000005283234 Recinto:21-039-004-00017-00001 Cultivo:62000 PASTOS PERMANENTES DE 5 O MAS AÑOS-SIN VARIEDAD Secano

(1) Superficie declarada admisible ajustada con la superficie comprometida.
(2) Factor de penalización valorando el alcance para el tipo de compromiso.

Puede verificar la integridad de una copia de este documento mediante la lectura del código QR adjunto o mediante el acceso a la dirección <https://ws050.juntadeandalucia.es/verificarFirma> indicando el código de VERIFICACIÓN

FIRMADO POR

RAQUEL MARIA ESPIN CRESPO

17/12/2024

VERIFICACIÓN

Pk2jm6UYDU9J72AMTZUYRN3GET48NG

PÁG. 5985/9349



**Datos considerados para el Cálculo de la Carga Ganadera mínima y máxima del expediente**

Explotación	Especie	Inscrito en Sipea y Admisible	Ugm Calculada para CG Mínima	Ugm Calculada para CG Máxima
ES21039000094	OVINA	SI	5,90	5,90
ES21039000094	PORCINO	NO	0,00	10,20
			5,90	16,10

Superficie determinada para Cálculo Carga Ganadera Mínima: 14,84 ha

Superficie determinada para Cálculo Carga Ganadera Máxima: 14,84 ha

Carga Ganadera Mínima Expediente: 0,40 ugm/ha

Carga Ganadera Máxima Expediente: 1,08 ugm/ha

Recintos Determinados para el Cálculo de Garga Ganadera Mínima

REF.	REFERENCIA SIGPAC	CULTIVO	DESCRIPCIÓN CULTIVO	S/R	SUP. RESUELTA (ha)
1700000005283227	21-039-004-00016-00001	62000	PASTOS PERMANENTES DE 5 O MAS AÑOS-SIN VARIEDAD	S	0,31
1700000005283228	21-039-004-00016-00002	62000	PASTOS PERMANENTES DE 5 O MAS AÑOS-SIN VARIEDAD	S	0,39
1700000005283229	21-039-002-00083-00002	62000	PASTOS PERMANENTES DE 5 O MAS AÑOS-SIN VARIEDAD	S	5,69
1700000005283230	21-039-004-00016-00004	62000	PASTOS PERMANENTES DE 5 O MAS AÑOS-SIN VARIEDAD	S	0,06
1700000005283231	21-039-002-00085-00001	62000	PASTOS PERMANENTES DE 5 O MAS AÑOS-SIN VARIEDAD	S	4,31
1700000005283232	21-039-002-00083-00001	62000	PASTOS PERMANENTES DE 5 O MAS AÑOS-SIN VARIEDAD	S	0,10
1700000005283233	21-039-002-00085-00002	62000	PASTOS PERMANENTES DE 5 O MAS AÑOS-SIN VARIEDAD	S	1,02
1700000005283234	21-039-004-00017-00001	62000	PASTOS PERMANENTES DE 5 O MAS AÑOS-SIN VARIEDAD	S	0,32
1700000005283235	21-039-002-00083-00010	62000	PASTOS PERMANENTES DE 5 O MAS AÑOS-SIN VARIEDAD	S	0,75
1700000005283236	21-039-002-00083-00009	62000	PASTOS PERMANENTES DE 5 O MAS AÑOS-SIN VARIEDAD	S	0,72
1700000005283237	21-039-002-00085-00004	62000	PASTOS PERMANENTES DE 5 O MAS AÑOS-SIN VARIEDAD	S	1,17

Recintos Determinados para el Cálculo de Garga Ganadera Máxima

REF.	REFERENCIA SIGPAC	CULTIVO	DESCRIPCIÓN CULTIVO	S/R	SUP. RESUELTA (ha)
1700000005283227	21-039-004-00016-00001	62000	PASTOS PERMANENTES DE 5 O MAS AÑOS-SIN VARIEDAD	S	0,31
1700000005283228	21-039-004-00016-00002	62000	PASTOS PERMANENTES DE 5 O MAS AÑOS-SIN VARIEDAD	S	0,39
1700000005283229	21-039-002-00083-00002	62000	PASTOS PERMANENTES DE 5 O MAS AÑOS-SIN VARIEDAD	S	5,69
1700000005283230	21-039-004-00016-00004	62000	PASTOS PERMANENTES DE 5 O MAS AÑOS-SIN VARIEDAD	S	0,06
1700000005283231	21-039-002-00085-00001	62000	PASTOS PERMANENTES DE 5 O MAS AÑOS-SIN VARIEDAD	S	4,31
1700000005283232	21-039-002-00083-00001	62000	PASTOS PERMANENTES DE 5 O MAS AÑOS-SIN VARIEDAD	S	0,10
1700000005283233	21-039-002-00085-00002	62000	PASTOS PERMANENTES DE 5 O MAS AÑOS-SIN VARIEDAD	S	1,02
1700000005283234	21-039-004-00017-00001	62000	PASTOS PERMANENTES DE 5 O MAS AÑOS-SIN VARIEDAD	S	0,32
1700000005283235	21-039-002-00083-00010	62000	PASTOS PERMANENTES DE 5 O MAS AÑOS-SIN VARIEDAD	S	0,75
1700000005283236	21-039-002-00083-00009	62000	PASTOS PERMANENTES DE 5 O MAS AÑOS-SIN VARIEDAD	S	0,72
1700000005283237	21-039-002-00085-00004	62000	PASTOS PERMANENTES DE 5 O MAS AÑOS-SIN VARIEDAD	S	1,17

Incidencias de carga ganadera**INCIDENCIA DESCRIPCIÓN**

100407 Explotación solicitada no forma parte de ningún organismo de control autorizado para la producción ecológica en Andalucía o fecha de inscripción posterior al plazo establecido (Anexo I. Criterios de Subvencionabilidad. Orden 28 de marzo de 2023).
Explotación:ES21039000094 Especie:PORCINO

(1) Superficie declarada admisible ajustada con la superficie comprometida.
(2) Factor de penalización valorando el alcance para el tipo de compromiso.

Puede verificar la integridad de una copia de este documento mediante la lectura del código QR adjunto o mediante el acceso a la dirección <https://ws050.juntadeandalucia.es/verificarFirma> indicando el código de VERIFICACIÓN

FIRMADO POR

RAQUEL MARIA ESPIN CRESPO

17/12/2024

VERIFICACIÓN

Pk2jm6UYDU9J72AMTZUYRN3GET48NG

PÁG. 5986/9349



**APELLIDOS Y NOMBRE / RAZÓN SOCIAL**

DEPAI S.L.

NIF
4260EXPEDIENTE**
1065456**ANUALIDAD DE PAGO**

1ª

IMPORTES POR ANUALIDAD

	2023	2024	2025	2026	2027
IMPORTE MÁXIMO SUBVENCIONABLE	8.191,41 €	8.191,41 €	6.826,17 €	6.826,17 €	6.826,17 €
IMPORTE MEDIO DE TRANSFERENCIA (€/ha)	71,28 €	71,28 €	59,40 €	59,40 €	59,40 €

RESUMEN DE UNIDADES

Cód	GRUPO DE PAGO	Sup. Dec. Admisible (ha)	Sup. Comprometida (ha)	Sup. ajustada compromiso (1) (ha)	% sobredec.	Sup. Resuelta (ha)	Importe Declarado	Importe Topado	Importe Resuelto	Importe tras sobredec.
418	PASTOS ASOCIADOS A GANADERÍA ECOLÓGICA	114,92		114,92	0,00	114,92	9.754,49	8.191,41	8.191,41	8.191,41
TOTAL		114,92	114,92	114,92		114,92	9.754,49	8.191,41	8.191,41	8.191,41

APLICACIÓN DE REDUCCIONES Y PENALIZACIONES

GRUPO DE PAGO	Importe Calculado	Importe prereduc.	Criterios de subvencionabilidad y compromisos	Presentación tardía	Omisión declaración	Condicionalidad	IMPORTE (Euros) RESUELTO
PASTOS ASOCIADOS A GANADERÍA	8.191,41	8.191,41	0,00	0,00	0,00	0,00	8.191,41
TOTAL	8.191,41	8.191,41					8.191,41

RESUMEN DE PAGOS**IMPORTE (Euros)**

	RESUELTO	FEADER	MAPA	CAPADR
PASTOS ASOCIADOS A GANADERÍA ECOLÓGICA - Pago realizado	8.191,41 €	6.962,70 €	803,58 €	425,13 €

RECINTOS RESUELTOS

REE	REFERENCIA SIGPAC	CULTIVO	DESCRIPCIÓN CULTIVO	S/R G.PAGO	PEND. MEDIA (%)	SUP. DEC. ADMISIBLE (ha)	SUP. COMPROM. (ha)	SUP. AJUSTADA COMPROM. (1) (ha)	SUP. CONV. SIGPAC (ha)	SUP. CERTIF. (ha)	SUP. CAMPO (ha)	SUP. CAMPO DETER. CULT. DECLARADO (ha)	SUP. DEC. REDUCIDA (ha)	SUP. RESUELTA (ha)
170000006981530	21-078-029-00020-005	62000	PASTOS PERMANENTES DE 5 O MAS AÑOS-SIN VARIEDAD	S 418	25,30	75,88	75,88	75,88		89,27			75,88	75,88
170000006981531	21-078-030-00038-012	62000	PASTOS PERMANENTES DE 5 O MAS AÑOS-SIN VARIEDAD	S 418	29,50	33,93	33,93	33,93		61,69			33,93	33,93
170000006981535	21-078-030-00036-003	62000	PASTOS PERMANENTES DE 5 O MAS AÑOS-SIN VARIEDAD	S 418	34,80	5,11	5,11	5,11		5,11			5,11	5,11

INCIDENCIAS**INCIDENCIA DESCRIPCIÓN**

100407 Explotación solicitada no forma parte de ningún organismo de control autorizado para la producción ecológica en Andalucía o fecha de inscripción posterior al plazo establecido (Anexo I. Criterios de Subvencionabilidad. Orden 28 de marzo de 2023).
Explotación:ES210790000058 Especie:PORCINO

(1) Superficie declarada admisible ajustada con la superficie comprometida.
(2) Factor de penalización valorando el alcance para el tipo de compromiso.

Puede verificar la integridad de una copia de este documento mediante la lectura del código QR adjunto o mediante el acceso a la dirección <https://ws050.juntadeandalucia.es/verificarFirma> indicando el código de VERIFICACIÓN

FIRMADO POR

RAQUEL MARIA ESPIN CRESPO

17/12/2024

VERIFICACIÓN

Pk2jm6UYDU9J72AMTZUYRN3GET48NG

PÁG. 5987/9349



**Datos considerados para el Cálculo de la Carga Ganadera mínima y máxima del expediente**

Explotación	Especie	Inscrito en Sipea y Admisible	Ugm Calculada para CG Mínima	Ugm Calculada para CG Máxima
ES210790000058	BOVINA	SI	25,94	25,94
ES210790000058	PORCINO	NO	0,00	1,61
			25,94	27,55

Superficie determinada para Cálculo Carga Ganadera Mínima: 114,92 ha

Superficie determinada para Cálculo Carga Ganadera Máxima: 114,92 ha

Carga Ganadera Mínima Expediente: 0,23 ugm/ha

Carga Ganadera Máxima Expediente: 0,24 ugm/ha

Los importes del Grupo de Pago de pastos de este expediente han sido ajustados por no llegar a la carga ganadera mínima de 0,3

Recintos Determinados para el Cálculo de Garga Ganadera Mínima

REF.	REFERENCIA SIGPAC	CULTIVO	DESCRIPCIÓN CULTIVO	S/R	SUP. RESUELTA (ha)
1700000006981530	21-078-029-00020-00005	62000	PASTOS PERMANENTES DE 5 O MAS AÑOS-SIN VARIEDAD	S	75,88
1700000006981531	21-078-030-00038-00012	62000	PASTOS PERMANENTES DE 5 O MAS AÑOS-SIN VARIEDAD	S	33,93
1700000006981535	21-078-030-00036-00003	62000	PASTOS PERMANENTES DE 5 O MAS AÑOS-SIN VARIEDAD	S	5,11

Recintos Determinados para el Cálculo de Garga Ganadera Máxima

REF.	REFERENCIA SIGPAC	CULTIVO	DESCRIPCIÓN CULTIVO	S/R	SUP. RESUELTA (ha)
1700000006981530	21-078-029-00020-00005	62000	PASTOS PERMANENTES DE 5 O MAS AÑOS-SIN VARIEDAD	S	75,88
1700000006981531	21-078-030-00038-00012	62000	PASTOS PERMANENTES DE 5 O MAS AÑOS-SIN VARIEDAD	S	33,93
1700000006981532	21-078-030-00038-00014	62000	PASTOS PERMANENTES DE 5 O MAS AÑOS-SIN VARIEDAD	S	0,00
1700000006981535	21-078-030-00036-00003	62000	PASTOS PERMANENTES DE 5 O MAS AÑOS-SIN VARIEDAD	S	5,11

Incidencias de carga ganadera**INCIDENCIA DESCRIPCIÓN**

100407 Explotación solicitada no forma parte de ningún organismo de control autorizado para la producción ecológica en Andalucía o fecha de inscripción posterior al plazo establecido (Anexo I. Criterios de Subvencionabilidad. Orden 28 de marzo de 2023).
Explotación:ES210790000058 Especie:PORCINO

(1) Superficie declarada admisible ajustada con la superficie comprometida.
(2) Factor de penalización valorando el alcance para el tipo de compromiso.

Puede verificar la integridad de una copia de este documento mediante la lectura del código QR adjunto o mediante el acceso a la dirección <https://ws050.juntadeandalucia.es/verificarFirma> indicando el código de VERIFICACIÓN

FIRMADO POR	RAQUEL MARIA ESPIN CRESPO	17/12/2024
VERIFICACIÓN	Pk2jm6UYDU9J72AMTZUYRN3GET48NG	PÁG. 5988/9349



**APELLIDOS Y NOMBRE / RAZÓN SOCIAL**

DISAGON, S.L.

NIF

***3938*

EXPEDIENTE

1072120

ANUALIDAD DE PAGO

1ª

IMPORTE POR ANUALIDAD

	2023	2024	2025	2026	2027
IMPORTE MÁXIMO SUBVENCIONABLE	11.899,20 €	11.899,20 €	11.899,20 €	9.916,00 €	9.916,00 €
IMPORTE MEDIO DE TRANSFERENCIA (€/ha)	297,48 €	297,48 €	297,48 €	247,90 €	247,90 €

RESUMEN DE UNIDADES

Cód	GRUPO DE PAGO	Sup. Dec. Admisible (ha)	Sup. Comprometida (ha)	Sup. ajustada compromiso (1) (ha)	% sobredec.	Sup. Resuelta (ha)	Importe Declarado	Importe Topado	Importe Resuelto	Importe tras sobredec.
419	OLIVAR	43,42		40,00	0,00	40,00	11.899,20	11.899,20	11.899,20	11.899,20
TOTAL		43,42	40,00	40,00		40,00	11.899,20	11.899,20	11.899,20	11.899,20

APLICACIÓN DE REDUCCIONES Y PENALIZACIONES

GRUPO DE PAGO	Importe Calculado	Importe prereduc.	Criterios de subvencionabilidad y compromisos	Presentación tardía	Omisión declaración	Condicionalidad	IMPORTE (Euros) RESUELTO
OLIVAR	11.899,20	11.899,20	0,00	0,00	0,00	0,00	11.899,20
TOTAL	11.899,20	11.899,20					11.899,20

RESUMEN DE PAGOS**IMPORTE (Euros)**

	RESUELTO	FEADER	MAPA	CAPADR
OLIVAR - Pago realizado	11.899,20 €	10.114,32 €	1.167,31 €	617,57 €

RECINTOS RESUELTOS

REF.	REFERENCIA SIGPAC	CULTIVO DESCRIPCIÓN CULTIVO	S/R G.PAGO	PEND. MEDIA (%)	SUP. DEC. ADMISIBLE (ha)	SUP. COMPROM. (ha)	SUP. AJUSTADA COMPROM. (1) (ha)	SUP. CONY. SIGPAC (ha)	SUP. CERTIE (ha)	SUP. CAMPO (ha)	SUP. CAMPO DETER. CULT. DECLARADO (ha)	SUP. DEC. REDUCIDA (ha)	SUP. RESUELTA (ha)
-1055719	21-077-018-00200-002	101003 OLIVAR-ARBEQUINA	R 419	11,80	0,97	0,97	0,97		0,97			0,97	0,97
1700000006867067	21-077-018-00116-037	101003 OLIVAR-ARBEQUINA	R 419	11,00	6,89	6,89	6,89		6,89			6,89	6,89
1700000006867070	21-077-018-00116-044	101003 OLIVAR-ARBEQUINA	R 419	8,50	0,51	0,51	0,51		0,51			0,51	0,51
1700000006867072	21-077-018-00116-033	101003 OLIVAR-ARBEQUINA	R 419	11,20	8,43	8,43	8,43		8,43			8,43	8,43
1700000006867073	21-077-018-00167-001	101003 OLIVAR-ARBEQUINA	R 419	7,30	1,17	1,17	1,17		1,17			1,17	1,17
1700000006867074	21-077-018-00116-036	101003 OLIVAR-ARBEQUINA	R 419	7,10	6,07	6,07	6,07		6,07			6,07	6,07
1700000006867081	21-077-018-00116-050	101003 OLIVAR-ARBEQUINA	R 419	12,80	0,16	0,16	0,16		0,16			0,16	0,16
1700000006867100	21-077-018-00116-051	101003 OLIVAR-ARBEQUINA	R 419	16,40	4,52	4,52	4,52		4,52			4,52	4,52
1700000006867103	21-077-018-00116-007	101003 OLIVAR-ARBEQUINA	R 419	15,70	12,93	12,93	12,93		12,93			12,93	12,93
1700000006867110	21-077-018-00116-043	101003 OLIVAR-ARBEQUINA	R 419	7,70	1,77	1,77	1,77		1,77			1,77	1,77

INCIDENCIAS**INCIDENCIA DESCRIPCIÓN**

- 452 Actividad agraria declarada en un recinto no compatible con el uso PA, PR o PS asignado en SIGPAC para ese recinto.
Ref:1700000006867053 Recinto:21-077-018-00116-00011 Cultivo:62000 PASTOS PERMANENTES DE 5 O MAS AÑOS-SIN VARIEDAD Secano USO ASIGNADO EN SIGPAC:PA
- 100402 Recinto solicitado no forma parte de ningún organismo de control autorizado para la producción ecológica en Andalucía o fecha de inscripción posterior al plazo establecido (Anexo I. Criterios de Subvencionabilidad. Orden 28 de marzo de 2023).
Ref:1700000006867053 Recinto:21-077-018-00116-00011 Cultivo:62000 PASTOS PERMANENTES DE 5 O MAS AÑOS-SIN VARIEDAD Secano
Ref:1700000006867068 Recinto:21-077-018-00116-00040 Cultivo:101003 OLIVAR-ARBEQUINA Regadio
- 100411 Recinto no admisible por no estar asociado en SIGGAN a una explotación ganadera (Artículo 10 de la Orden de 28 de marzo de 2023).
Ref:1700000006867053 Recinto:21-077-018-00116-00011 Cultivo:62000 PASTOS PERMANENTES DE 5 O MAS AÑOS-SIN VARIEDAD Secano
- 100424 Solicita recinto que no está comprometido para la operación.
Ref:1700000006867053 Recinto:21-077-018-00116-00011 Cultivo:62000 PASTOS PERMANENTES DE 5 O MAS AÑOS-SIN VARIEDAD Secano
Ref:1700000006867068 Recinto:21-077-018-00116-00040 Cultivo:101003 OLIVAR-ARBEQUINA Regadio

(1) Superficie declarada admisible ajustada con la superficie comprometida.
(2) Factor de penalización valorando el alcance para el tipo de compromiso.

Puede verificar la integridad de una copia de este documento mediante la lectura del código QR adjunto o mediante el acceso a la dirección <https://ws050.juntadeandalucia.es/verificarFirma> indicando el código de VERIFICACIÓN

FIRMADO POR

RAQUEL MARIA ESPIN CRESPO

17/12/2024

VERIFICACIÓN

Pk2jm6UYDU9J72AMTZUYRN3GET48NG

PÁG. 5989/9349



**APELLIDOS Y NOMBRE / RAZÓN SOCIAL**

DISTRASA, S.L

NIF
8599EXPEDIENTE**
1233773**ANUALIDAD DE PAGO**

1ª

IMPORTES POR ANUALIDAD

	2023	2024	2025	2026	2027
IMPORTE MÁXIMO SUBVENCIONABLE	6.842,44 €	6.842,44 €	5.702,03 €	5.702,03 €	5.702,03 €
IMPORTE MEDIO DE TRANSFERENCIA (€/ha)	46,33 €	46,33 €	38,61 €	38,61 €	38,61 €

RESUMEN DE UNIDADES

Cód	GRUPO DE PAGO	Sup. Dec. Admisible (ha)	Sup. Comprometida (ha)	Sup. ajustada compromiso (1) (ha)	% sobredec.	Sup. Resuelta (ha)	Importe Declarado	Importe Topado	Importe Resuelto	Importe tras sobredec.
418	PASTOS ASOCIADOS A GANADERÍA ECOLÓGICA	147,68		147,68	0,00	147,68	11.692,57	6.842,44	6.842,44	6.842,44
	TOTAL	147,68	147,68	147,68		147,68	11.692,57	6.842,44	6.842,44	6.842,44

APLICACIÓN DE REDUCCIONES Y PENALIZACIONES

GRUPO DE PAGO	Importe Calculado	Importe prereduc.	Criterios de subvencionabilidad y compromisos	Presentación tardía	Omisión declaración	Condicionidad	IMPORTE (Euros) RESUELTO
PASTOS ASOCIADOS A GANADERÍA	6.842,44	6.842,44	0,00	0,00	0,00	0,00	6.842,44
TOTAL	6.842,44	6.842,44					6.842,44

RESUMEN DE PAGOS

	RESUELTO	FEADER	MAPA	CAPADR
PASTOS ASOCIADOS A GANADERÍA ECOLÓGICA - Pago realizado	6.842,44 €	5.816,07 €	671,24 €	355,13 €

(1) Superficie declarada admisible ajustada con la superficie comprometida.
 (2) Factor de penalización valorando el alcance para el tipo de compromiso.

Puede verificar la integridad de una copia de este documento mediante la lectura del código QR adjunto o mediante el acceso a la dirección <https://ws050.juntadeandalucia.es/verificarFirma> indicando el código de VERIFICACIÓN

FIRMADO POR

RAQUEL MARIA ESPIN CRESPO

17/12/2024

VERIFICACIÓN

Pk2jm6UYDU9J72AMTZUYRN3GET48NG

PÁG. 5990/9349





RECINTOS RESUELTOS

REF.	REFERENCIA SIGPAC	CULTIVO	DESCRIPCIÓN CULTIVO	S/R	G.PAGO	PEND. MEDIA (%)	SUP. ADMISIBLE (ha)	SUP. COMPROM. (ha)	SUP. AJUSTADA COMPR.(1) (ha)	SUP. CONV. SIGPAC (ha)	SUP. CERTIF. (ha)	SUP. CAMPO (ha)	SUP. CAMPO DETER. CULT. DECLARADO (ha)	SUP. DEC. REDUCIDA (ha)	SUP. RESUELTA (ha)
5532106	21-075-046-00001-004	62000	PASTOS PERMANENTES DE 5 O MAS AÑOS-SIN VARIEDAD	S	418	23,30	0,95	0,95	0,95		2,12			0,95	0,95
5532107	21-075-046-00001-005	62000	PASTOS PERMANENTES DE 5 O MAS AÑOS-SIN VARIEDAD	S	418	13,30	2,30	2,30	2,30		3,54			2,30	2,30
5532108	21-075-046-00001-006	62000	PASTOS PERMANENTES DE 5 O MAS AÑOS-SIN VARIEDAD	S	418	12,60	6,12	6,12	6,12		7,20			6,12	6,12
5532109	21-075-046-00001-007	62000	PASTOS PERMANENTES DE 5 O MAS AÑOS-SIN VARIEDAD	S	418	4,80	0,16	0,16	0,16		0,35			0,16	0,16
5532110	21-075-046-00001-009	62000	PASTOS PERMANENTES DE 5 O MAS AÑOS-SIN VARIEDAD	S	418	13,60	0,96	0,96	0,96		1,74			0,96	0,96
5532111	21-075-046-00001-010	62000	PASTOS PERMANENTES DE 5 O MAS AÑOS-SIN VARIEDAD	S	418	18,70	2,30	2,30	2,30		5,11			2,30	2,30
5532112	21-075-046-00001-011	62000	PASTOS PERMANENTES DE 5 O MAS AÑOS-SIN VARIEDAD	S	418	14,50	39,46	39,46	39,46		52,61			39,46	39,46
5532113	21-075-046-00001-017	62000	PASTOS PERMANENTES DE 5 O MAS AÑOS-SIN VARIEDAD	S	418	10,00	0,07	0,07	0,07		0,15			0,07	0,07
5532114	21-075-046-00001-020	62000	PASTOS PERMANENTES DE 5 O MAS AÑOS-SIN VARIEDAD	S	418	5,70	0,48	0,48	0,48		0,64			0,48	0,48
5532116	21-075-046-00001-022	62000	PASTOS PERMANENTES DE 5 O MAS AÑOS-SIN VARIEDAD	S	418	7,40	0,09	0,09	0,09		0,09			0,09	0,09
5532117	21-075-046-00001-024	62000	PASTOS PERMANENTES DE 5 O MAS AÑOS-SIN VARIEDAD	S	418	11,30	0,56	0,56	0,56		1,02			0,56	0,56
5532118	21-075-046-00001-025	62000	PASTOS PERMANENTES DE 5 O MAS AÑOS-SIN VARIEDAD	S	418	19,60	0,13	0,13	0,13		0,17			0,13	0,13
5532119	21-075-046-00001-026	62000	PASTOS PERMANENTES DE 5 O MAS AÑOS-SIN VARIEDAD	S	418	12,40	31,21	31,21	31,21		41,61			31,21	31,21
5532120	21-075-046-00001-027	62000	PASTOS PERMANENTES DE 5 O MAS AÑOS-SIN VARIEDAD	S	418	15,20	0,81	0,81	0,81		1,24			0,81	0,81
5532121	21-075-046-00001-028	62000	PASTOS PERMANENTES DE 5 O MAS AÑOS-SIN VARIEDAD	S	418	6,90	0,17	0,17	0,17		0,20			0,17	0,17
5532122	21-075-046-00001-029	62000	PASTOS PERMANENTES DE 5 O MAS AÑOS-SIN VARIEDAD	S	418	14,60	0,16	0,16	0,16		0,63			0,16	0,16
5532123	21-075-046-00001-032	62000	PASTOS PERMANENTES DE 5 O MAS AÑOS-SIN VARIEDAD	S	418	14,00	10,04	10,04	10,04		15,44			10,04	10,04
5532125	21-075-046-00001-034	62000	PASTOS PERMANENTES DE 5 O MAS AÑOS-SIN VARIEDAD	S	418	24,10	0,18	0,18	0,18		0,71			0,18	0,18
5532126	21-075-046-00001-035	62000	PASTOS PERMANENTES DE 5 O MAS AÑOS-SIN VARIEDAD	S	418	10,40	14,76	14,76	14,76		17,36			14,76	14,76
5532127	21-075-046-00001-036	62000	PASTOS PERMANENTES DE 5 O MAS AÑOS-SIN VARIEDAD	S	418	22,80	0,22	0,22	0,22		0,48			0,22	0,22
5532129	21-075-046-00001-038	62000	PASTOS PERMANENTES DE 5 O MAS AÑOS-SIN VARIEDAD	S	418	23,40	0,34	0,34	0,34		0,61			0,34	0,34
5532130	21-075-046-00001-039	62000	PASTOS PERMANENTES DE 5 O MAS AÑOS-SIN VARIEDAD	S	418	20,20	0,31	0,31	0,31		0,41			0,31	0,31
5532131	21-075-046-00001-040	62000	PASTOS PERMANENTES DE 5 O MAS AÑOS-SIN VARIEDAD	S	418	17,40	0,27	0,27	0,27		0,41			0,27	0,27
5532132	21-075-046-00001-041	62000	PASTOS PERMANENTES DE 5 O MAS AÑOS-SIN VARIEDAD	S	418	19,40	0,35	0,35	0,35		0,47			0,35	0,35
5532135	21-075-046-00001-045	62000	PASTOS PERMANENTES DE 5 O MAS AÑOS-SIN VARIEDAD	S	418	12,70	14,49	14,49	14,49		17,05			14,49	14,49
5532136	21-075-046-00001-046	62000	PASTOS PERMANENTES DE 5 O MAS AÑOS-SIN VARIEDAD	S	418	17,60	0,30	0,30	0,30		1,20			0,30	0,30
5532140	21-075-046-00001-055	62000	PASTOS PERMANENTES DE 5 O MAS AÑOS-SIN VARIEDAD	S	418	10,10	20,14	20,14	20,14		20,14			20,14	20,14
5532141	21-075-046-00001-058	62000	PASTOS PERMANENTES DE 5 O MAS AÑOS-SIN VARIEDAD	S	418	6,30	0,16	0,16	0,16		0,46			0,16	0,16
5532142	21-075-046-00001-059	62000	PASTOS PERMANENTES DE 5 O MAS AÑOS-SIN VARIEDAD	S	418	8,50	0,01	0,01	0,01		0,03			0,01	0,01
5532143	21-075-046-00001-060	62000	PASTOS PERMANENTES DE 5 O MAS AÑOS-SIN VARIEDAD	S	418	7,70	0,18	0,18	0,18		0,73			0,18	0,18

Datos considerados para el Cálculo de la Carga Ganadera mínima y máxima del expediente

Explotación	Especie	Inscrito en Sipea y Admisible	Ugm Calculada para CG Mínima	Ugm Calculada para CG Máxima
ES210760000009	BOVINA	SI	21,30	21,30
			21,30	21,30

Superficie determinada para Cálculo Carga Ganadera Mínima: 147,68 ha

Superficie determinada para Cálculo Carga Ganadera Máxima: 147,68 ha

Los importes del Grupo de Pago de pastos de este expediente han sido ajustados por no llegar a la carga ganadera mínima de 0,3

Carga Ganadera Mínima Expediente: 0,14 ugm/ha

Carga Ganadera Máxima Expediente: 0,14 ugm/ha

Recintos Determinados para el Cálculo de Garga Ganadera Mínima

REF.	REFERENCIA SIGPAC	CULTIVO	DESCRIPCIÓN CULTIVO	S/R	SUP. RESUELTA (ha)
5532106	21-075-046-00001-00004	62000	PASTOS PERMANENTES DE 5 O MAS AÑOS-SIN VARIEDAD	S	0,95
5532107	21-075-046-00001-00005	62000	PASTOS PERMANENTES DE 5 O MAS AÑOS-SIN VARIEDAD	S	2,30
5532108	21-075-046-00001-00006	62000	PASTOS PERMANENTES DE 5 O MAS AÑOS-SIN VARIEDAD	S	6,12
5532109	21-075-046-00001-00007	62000	PASTOS PERMANENTES DE 5 O MAS AÑOS-SIN VARIEDAD	S	0,16
5532110	21-075-046-00001-00009	62000	PASTOS PERMANENTES DE 5 O MAS AÑOS-SIN VARIEDAD	S	0,96
5532111	21-075-046-00001-00010	62000	PASTOS PERMANENTES DE 5 O MAS AÑOS-SIN VARIEDAD	S	2,30

(1) Superficie declarada admisible ajustada con la superficie comprometida.
 (2) Factor de penalización valorando el alcance para el tipo de compromiso.

Puede verificar la integridad de una copia de este documento mediante la lectura del código QR adjunto o mediante el acceso a la dirección <https://ws050.juntadeandalucia.es/verificarFirma> indicando el código de VERIFICACIÓN

FIRMADO POR

RAQUEL MARIA ESPIN CRESPO

17/12/2024

VERIFICACIÓN

Pk2jm6UYDU9J72AMTZUYRN3GET48NG

PÁG. 5991/9349



**Datos considerados para el Cálculo de la Carga Ganadera mínima y máxima del expediente****Recintos Determinados para el Cálculo de Garga Ganadera Mínima**

REF.	REFERENCIA SIGPAC	CULTIVO	DESCRIPCIÓN CULTIVO	SUP.	
				S/R	RESUELTA (ha)
5532112	21-075-046-00001-00011	62000	PASTOS PERMANENTES DE 5 O MAS AÑOS-SIN VARIEDAD	S	39,46
5532113	21-075-046-00001-00017	62000	PASTOS PERMANENTES DE 5 O MAS AÑOS-SIN VARIEDAD	S	0,07
5532114	21-075-046-00001-00020	62000	PASTOS PERMANENTES DE 5 O MAS AÑOS-SIN VARIEDAD	S	0,48
5532116	21-075-046-00001-00022	62000	PASTOS PERMANENTES DE 5 O MAS AÑOS-SIN VARIEDAD	S	0,09
5532117	21-075-046-00001-00024	62000	PASTOS PERMANENTES DE 5 O MAS AÑOS-SIN VARIEDAD	S	0,56
5532118	21-075-046-00001-00025	62000	PASTOS PERMANENTES DE 5 O MAS AÑOS-SIN VARIEDAD	S	0,13
5532119	21-075-046-00001-00026	62000	PASTOS PERMANENTES DE 5 O MAS AÑOS-SIN VARIEDAD	S	31,21
5532120	21-075-046-00001-00027	62000	PASTOS PERMANENTES DE 5 O MAS AÑOS-SIN VARIEDAD	S	0,81
5532121	21-075-046-00001-00028	62000	PASTOS PERMANENTES DE 5 O MAS AÑOS-SIN VARIEDAD	S	0,17
5532122	21-075-046-00001-00029	62000	PASTOS PERMANENTES DE 5 O MAS AÑOS-SIN VARIEDAD	S	0,16
5532123	21-075-046-00001-00032	62000	PASTOS PERMANENTES DE 5 O MAS AÑOS-SIN VARIEDAD	S	10,04
5532125	21-075-046-00001-00034	62000	PASTOS PERMANENTES DE 5 O MAS AÑOS-SIN VARIEDAD	S	0,18
5532126	21-075-046-00001-00035	62000	PASTOS PERMANENTES DE 5 O MAS AÑOS-SIN VARIEDAD	S	14,76
5532127	21-075-046-00001-00036	62000	PASTOS PERMANENTES DE 5 O MAS AÑOS-SIN VARIEDAD	S	0,22
5532129	21-075-046-00001-00038	62000	PASTOS PERMANENTES DE 5 O MAS AÑOS-SIN VARIEDAD	S	0,34
5532130	21-075-046-00001-00039	62000	PASTOS PERMANENTES DE 5 O MAS AÑOS-SIN VARIEDAD	S	0,31
5532131	21-075-046-00001-00040	62000	PASTOS PERMANENTES DE 5 O MAS AÑOS-SIN VARIEDAD	S	0,27
5532132	21-075-046-00001-00041	62000	PASTOS PERMANENTES DE 5 O MAS AÑOS-SIN VARIEDAD	S	0,35
5532135	21-075-046-00001-00045	62000	PASTOS PERMANENTES DE 5 O MAS AÑOS-SIN VARIEDAD	S	14,49
5532136	21-075-046-00001-00046	62000	PASTOS PERMANENTES DE 5 O MAS AÑOS-SIN VARIEDAD	S	0,30
5532140	21-075-046-00001-00055	62000	PASTOS PERMANENTES DE 5 O MAS AÑOS-SIN VARIEDAD	S	20,14
5532141	21-075-046-00001-00058	62000	PASTOS PERMANENTES DE 5 O MAS AÑOS-SIN VARIEDAD	S	0,16
5532142	21-075-046-00001-00059	62000	PASTOS PERMANENTES DE 5 O MAS AÑOS-SIN VARIEDAD	S	0,01
5532143	21-075-046-00001-00060	62000	PASTOS PERMANENTES DE 5 O MAS AÑOS-SIN VARIEDAD	S	0,18

Recintos Determinados para el Cálculo de Garga Ganadera Máxima

REF.	REFERENCIA SIGPAC	CULTIVO	DESCRIPCIÓN CULTIVO	SUP.	
				S/R	RESUELTA (ha)
5532106	21-075-046-00001-00004	62000	PASTOS PERMANENTES DE 5 O MAS AÑOS-SIN VARIEDAD	S	0,95
5532107	21-075-046-00001-00005	62000	PASTOS PERMANENTES DE 5 O MAS AÑOS-SIN VARIEDAD	S	2,30
5532108	21-075-046-00001-00006	62000	PASTOS PERMANENTES DE 5 O MAS AÑOS-SIN VARIEDAD	S	6,12
5532109	21-075-046-00001-00007	62000	PASTOS PERMANENTES DE 5 O MAS AÑOS-SIN VARIEDAD	S	0,16
5532110	21-075-046-00001-00009	62000	PASTOS PERMANENTES DE 5 O MAS AÑOS-SIN VARIEDAD	S	0,96
5532111	21-075-046-00001-00010	62000	PASTOS PERMANENTES DE 5 O MAS AÑOS-SIN VARIEDAD	S	2,30
5532112	21-075-046-00001-00011	62000	PASTOS PERMANENTES DE 5 O MAS AÑOS-SIN VARIEDAD	S	39,46
5532113	21-075-046-00001-00017	62000	PASTOS PERMANENTES DE 5 O MAS AÑOS-SIN VARIEDAD	S	0,07
5532114	21-075-046-00001-00020	62000	PASTOS PERMANENTES DE 5 O MAS AÑOS-SIN VARIEDAD	S	0,48
5532116	21-075-046-00001-00022	62000	PASTOS PERMANENTES DE 5 O MAS AÑOS-SIN VARIEDAD	S	0,09

(1) Superficie declarada admisible ajustada con la superficie comprometida.
(2) Factor de penalización valorando el alcance para el tipo de compromiso.

Puede verificar la integridad de una copia de este documento mediante la lectura del código QR adjunto o mediante el acceso a la dirección <https://ws050.juntadeandalucia.es/verificarFirma> indicando el código de VERIFICACIÓN

FIRMADO POR	RAQUEL MARIA ESPIN CRESPO	17/12/2024	
VERIFICACIÓN	Pk2jm6UYDU9J72AMTZUYRN3GET48NG	PÁG. 5992/9349	

**Datos considerados para el Cálculo de la Carga Ganadera mínima y máxima del expediente****Recintos Determinados para el Cálculo de Garga Ganadera Máxima**

REF.	REFERENCIA SIGPAC	CULTIVO	DESCRIPCIÓN CULTIVO	SUP.	
				S/R	RESUELTA (ha)
5532117	21-075-046-00001-00024	62000	PASTOS PERMANENTES DE 5 O MAS AÑOS-SIN VARIEDAD	S	0,56
5532118	21-075-046-00001-00025	62000	PASTOS PERMANENTES DE 5 O MAS AÑOS-SIN VARIEDAD	S	0,13
5532119	21-075-046-00001-00026	62000	PASTOS PERMANENTES DE 5 O MAS AÑOS-SIN VARIEDAD	S	31,21
5532120	21-075-046-00001-00027	62000	PASTOS PERMANENTES DE 5 O MAS AÑOS-SIN VARIEDAD	S	0,81
5532121	21-075-046-00001-00028	62000	PASTOS PERMANENTES DE 5 O MAS AÑOS-SIN VARIEDAD	S	0,17
5532122	21-075-046-00001-00029	62000	PASTOS PERMANENTES DE 5 O MAS AÑOS-SIN VARIEDAD	S	0,16
5532123	21-075-046-00001-00032	62000	PASTOS PERMANENTES DE 5 O MAS AÑOS-SIN VARIEDAD	S	10,04
5532125	21-075-046-00001-00034	62000	PASTOS PERMANENTES DE 5 O MAS AÑOS-SIN VARIEDAD	S	0,18
5532126	21-075-046-00001-00035	62000	PASTOS PERMANENTES DE 5 O MAS AÑOS-SIN VARIEDAD	S	14,76
5532127	21-075-046-00001-00036	62000	PASTOS PERMANENTES DE 5 O MAS AÑOS-SIN VARIEDAD	S	0,22
5532129	21-075-046-00001-00038	62000	PASTOS PERMANENTES DE 5 O MAS AÑOS-SIN VARIEDAD	S	0,34
5532130	21-075-046-00001-00039	62000	PASTOS PERMANENTES DE 5 O MAS AÑOS-SIN VARIEDAD	S	0,31
5532131	21-075-046-00001-00040	62000	PASTOS PERMANENTES DE 5 O MAS AÑOS-SIN VARIEDAD	S	0,27
5532132	21-075-046-00001-00041	62000	PASTOS PERMANENTES DE 5 O MAS AÑOS-SIN VARIEDAD	S	0,35
5532135	21-075-046-00001-00045	62000	PASTOS PERMANENTES DE 5 O MAS AÑOS-SIN VARIEDAD	S	14,49
5532136	21-075-046-00001-00046	62000	PASTOS PERMANENTES DE 5 O MAS AÑOS-SIN VARIEDAD	S	0,30
5532140	21-075-046-00001-00055	62000	PASTOS PERMANENTES DE 5 O MAS AÑOS-SIN VARIEDAD	S	20,14
5532141	21-075-046-00001-00058	62000	PASTOS PERMANENTES DE 5 O MAS AÑOS-SIN VARIEDAD	S	0,16
5532142	21-075-046-00001-00059	62000	PASTOS PERMANENTES DE 5 O MAS AÑOS-SIN VARIEDAD	S	0,01
5532143	21-075-046-00001-00060	62000	PASTOS PERMANENTES DE 5 O MAS AÑOS-SIN VARIEDAD	S	0,18

(1) Superficie declarada admisible ajustada con la superficie comprometida.
(2) Factor de penalización valorando el alcance para el tipo de compromiso.

Puede verificar la integridad de una copia de este documento mediante la lectura del código QR adjunto o mediante el acceso a la dirección <https://ws050.juntadeandalucia.es/verificarFirma> indicando el código de VERIFICACIÓN

FIRMADO POR	RAQUEL MARIA ESPIN CRESPO	17/12/2024	
VERIFICACIÓN	Pk2jm6UYDU9J72AMTZUYRN3GET48NG	PÁG. 5993/9349	

**APELLIDOS Y NOMBRE / RAZÓN SOCIAL**

DOMINGUEZ ARTEAGA QUINTIN

NIF

****0161*

EXPEDIENTE

1001869

ANUALIDAD DE PAGO

1ª

IMPORTE POR ANUALIDAD

	2023	2024	2025	2026	2027
IMPORTE MÁXIMO SUBVENCIONABLE	6.837,46 €	6.837,46 €	6.005,28 €	5.697,88 €	5.697,88 €
IMPORTE MEDIO DE TRANSFERENCIA (€/ha)	120,27 €	120,27 €	105,63 €	100,23 €	100,23 €

RESUMEN DE UNIDADES

Cód	GRUPO DE PAGO	Sup. Dec. Admisible (ha)	Sup. Comprometida (ha)	Sup. ajustada compromiso (1) (ha)	% sobredecc.	Sup. Resuelta (ha)	Importe Declarado	Importe Topado	Importe Resuelto	Importe tras sobredecc.
418	PASTOS ASOCIADOS A GANADERÍA ECOLÓGICA	50,65		50,65	0,00	50,65	4.993,08	4.993,08	4.993,08	4.993,08
419	OLIVAR	6,20		6,20	0,00	6,20	1.844,38	1.844,38	1.844,38	1.844,38
TOTAL		56,85	56,85	56,85		56,85	6.837,46	6.837,46	6.837,46	6.837,46

APLICACIÓN DE REDUCCIONES Y PENALIZACIONES

GRUPO DE PAGO	Importe Calculado	Importe prereduc.	Importe subvencionabilidad y compromisos	Criterios de Presentación tardía	Omisión declaración	Condicionalidad	IMPORTE (Euros) RESUELTO
OLIVAR	1.844,38	1.844,38	0,00	0,00	0,00	0,00	1.844,38
PASTOS ASOCIADOS A GANADERÍA	4.993,08	4.993,08	0,00	0,00	0,00	0,00	4.993,08
TOTAL	6.837,46	6.837,46					6.837,46

RESUMEN DE PAGOS

	RESUELTO	FEADER	MAPA	CAPADR
OLIVAR - Pago realizado	1.844,38 €	1.567,72 €	180,93 €	95,73 €
PASTOS ASOCIADOS A GANADERÍA ECOLÓGICA - Pago realizado	4.993,08 €	4.244,12 €	489,82 €	259,14 €
TOTAL	6.837,46 €	5.811,84 €	670,75 €	354,87 €

RECINTOS RESUELTOS

REF.	REFERENCIA SIGPAC	CULTIVO DESCRIPCIÓN CULTIVO	S/R G.PAGO	PEND. MEDIA (%)	SUP. DEC. ADMISIBLE (ha)	SUP. COMPROM. (ha)	SUP. AJUSTADA COMPROM. (1) (ha)	SUP. CONV. SIGPAC (ha)	SUP. CERTIF. (ha)	SUP. CAMPO (ha)	SUP. CAMPO DETER. CULT. (ha)	SUP. DEC. REDUCIDA (ha)	SUP. RESUELTA (ha)
5230714	21-009-003-00152-011	63000 PASTOS DE MENOS DE 5 AÑOS-SIN VARIEDAD	S 418	14,10	0,02	0,02	0,02		0,02			0,02	0,02
5230715	21-009-003-00152-010	63000 PASTOS DE MENOS DE 5 AÑOS-SIN VARIEDAD	S 418	21,80	0,01	0,01	0,01		0,01			0,01	0,01
5230716	21-009-003-00152-006	63000 PASTOS DE MENOS DE 5 AÑOS-SIN VARIEDAD	S 418	28,50	0,36	0,36	0,36		0,36			0,36	0,36
5230717	21-009-003-00152-008	63000 PASTOS DE MENOS DE 5 AÑOS-SIN VARIEDAD	S 418	15,90	3,75	3,75	3,75		3,75			3,75	3,75
5230718	21-009-003-00152-007	63000 PASTOS DE MENOS DE 5 AÑOS-SIN VARIEDAD	S 418	17,50	0,04	0,04	0,04		0,04			0,04	0,04
5230730	21-009-003-00017-005	62000 PASTOS PERMANENTES DE 5 O MAS AÑOS-SIN VARIEDAD	S 418	16,90	7,06	7,06	7,06		7,06			7,06	7,06
5230737	21-009-003-00015-009	62000 PASTOS PERMANENTES DE 5 O MAS AÑOS-SIN VARIEDAD	S 418	31,40	4,63	4,63	4,63		4,63			4,63	4,63
5230744	21-009-003-00091-001	63000 PASTOS DE MENOS DE 5 AÑOS-SIN VARIEDAD	S 418	17,30	4,95	4,95	4,95		4,95			4,95	4,95
5230748	21-009-003-00092-003	63000 PASTOS DE MENOS DE 5 AÑOS-SIN VARIEDAD	S 418	14,30	0,58	0,58	0,58		0,58			0,58	0,58
1700000005128513	21-009-003-00015-004	62000 PASTOS PERMANENTES DE 5 O MAS AÑOS-SIN VARIEDAD	S 418	14,50	1,06	1,06	1,06		1,06			1,06	1,06
1700000005128514	21-009-003-00017-009	62000 PASTOS PERMANENTES DE 5 O MAS AÑOS-SIN VARIEDAD	S 418	13,00	0,25	0,25	0,25		0,25			0,25	0,25
1700000005128517	21-009-003-00152-004	62000 PASTOS PERMANENTES DE 5 O MAS AÑOS-SIN VARIEDAD	S 418	23,70	0,35	0,35	0,35		0,41			0,35	0,35
1700000005128518	21-009-003-00092-002	62000 PASTOS PERMANENTES DE 5 O MAS AÑOS-SIN VARIEDAD	S 418	12,60	0,32	0,32	0,32		0,38			0,32	0,32
1700000005128519	21-009-003-00152-005	62000 PASTOS PERMANENTES DE 5 O MAS AÑOS-SIN VARIEDAD	S 418	16,90	1,09	1,09	1,09		1,09			1,09	1,09
1700000005128520	21-009-003-00015-010	62000 PASTOS PERMANENTES DE 5 O MAS AÑOS-SIN VARIEDAD	S 418	31,90	1,53	1,53	1,53		1,53			1,53	1,53
1700000005128521	21-009-003-00015-011	62000 PASTOS PERMANENTES DE 5 O MAS AÑOS-SIN VARIEDAD	S 418	25,20	9,66	9,66	9,66		11,36			9,66	9,66
1700000005128522	21-009-003-00017-006	62000 PASTOS PERMANENTES DE 5 O MAS AÑOS-SIN VARIEDAD	S 418	20,10	14,99	14,99	14,99		14,99			14,99	14,99
5230710	21-009-003-00041-001	101216 OLIVAR-MANZANILLA DE HUELVA	S 419	38,80	0,53	0,53	0,53		0,53			0,53	0,53
1700000005128515	21-009-003-00091-002	101216 OLIVAR-MANZANILLA DE HUELVA	S 419	27,60	3,03	3,03	3,03		3,03			3,03	3,03
1700000005128516	21-009-003-00152-003	101216 OLIVAR-MANZANILLA DE HUELVA	S 419	29,60	2,64	2,64	2,64		2,64			2,64	2,64

(1) Superficie declarada admisible ajustada con la superficie comprometida.
(2) Factor de penalización valorando el alcance para el tipo de compromiso.Puede verificar la integridad de una copia de este documento mediante la lectura del código QR adjunto o mediante el acceso a la dirección <https://ws050.juntadeandalucia.es/verificarFirma> indicando el código de VERIFICACIÓN

FIRMADO POR

RAQUEL MARIA ESPIN CRESPO

17/12/2024

VERIFICACIÓN

Pk2jm6UYDU9J72AMTZUYRN3GET48NG

PÁG. 5994/9349



**INCIDENCIAS****INCIDENCIA DESCRIPCIÓN**

100407 Explotación solicitada no forma parte de ningún organismo de control autorizado para la producción ecológica en Andalucía o fecha de inscripción posterior al plazo establecido (Anexo I. Criterios de Subvencionabilidad. Orden 28 de marzo de 2023).
Explotación:ES210090000127 Especie:PORCINO

Datos considerados para el Cálculo de la Carga Ganadera mínima y máxima del expediente

Explotación	Especie	Inscrito en Sipea y Admisible	Ugm Calculada para CG Mínima	Ugm Calculada para CG Máxima
ES210090000127	BOVINA	SI	16,04	16,04
ES210090000127	PORCINO	NO	0,00	13,78
			16,04	29,82

Superficie determinada para Cálculo Carga Ganadera Mínima: 50,65 ha

Superficie determinada para Cálculo Carga Ganadera Máxima: 50,65 ha

Carga Ganadera Mínima Expediente: 0,32 ugm/ha

Carga Ganadera Máxima Expediente: 0,59 ugm/ha

Recintos Determinados para el Cálculo de Garga Ganadera Mínima

REF.	REFERENCIA SIGPAC	CULTIVO DESCRIPCIÓN CULTIVO	S/R	SUP. RESUELTA (ha)
5230714	21-009-003-00152-00011	63000 PASTOS DE MENOS DE 5 AÑOS-SIN VARIEDAD	S	0,02
5230715	21-009-003-00152-00010	63000 PASTOS DE MENOS DE 5 AÑOS-SIN VARIEDAD	S	0,01
5230716	21-009-003-00152-00006	63000 PASTOS DE MENOS DE 5 AÑOS-SIN VARIEDAD	S	0,36
5230717	21-009-003-00152-00008	63000 PASTOS DE MENOS DE 5 AÑOS-SIN VARIEDAD	S	3,75
5230718	21-009-003-00152-00007	63000 PASTOS DE MENOS DE 5 AÑOS-SIN VARIEDAD	S	0,04
5230730	21-009-003-00017-00005	62000 PASTOS PERMANENTES DE 5 O MAS AÑOS-SIN VARIEDAD	S	7,06
5230737	21-009-003-00015-00009	62000 PASTOS PERMANENTES DE 5 O MAS AÑOS-SIN VARIEDAD	S	4,63
5230744	21-009-003-00091-00001	63000 PASTOS DE MENOS DE 5 AÑOS-SIN VARIEDAD	S	4,95
5230748	21-009-003-00092-00003	63000 PASTOS DE MENOS DE 5 AÑOS-SIN VARIEDAD	S	0,58
1700000005128513	21-009-003-00015-00004	62000 PASTOS PERMANENTES DE 5 O MAS AÑOS-SIN VARIEDAD	S	1,06
1700000005128514	21-009-003-00017-00009	62000 PASTOS PERMANENTES DE 5 O MAS AÑOS-SIN VARIEDAD	S	0,25
1700000005128517	21-009-003-00152-00004	62000 PASTOS PERMANENTES DE 5 O MAS AÑOS-SIN VARIEDAD	S	0,35
1700000005128518	21-009-003-00092-00002	62000 PASTOS PERMANENTES DE 5 O MAS AÑOS-SIN VARIEDAD	S	0,32
1700000005128519	21-009-003-00152-00005	62000 PASTOS PERMANENTES DE 5 O MAS AÑOS-SIN VARIEDAD	S	1,09
1700000005128520	21-009-003-00015-00010	62000 PASTOS PERMANENTES DE 5 O MAS AÑOS-SIN VARIEDAD	S	1,53
1700000005128521	21-009-003-00015-00011	62000 PASTOS PERMANENTES DE 5 O MAS AÑOS-SIN VARIEDAD	S	9,66
1700000005128522	21-009-003-00017-00006	62000 PASTOS PERMANENTES DE 5 O MAS AÑOS-SIN VARIEDAD	S	14,99

Recintos Determinados para el Cálculo de Garga Ganadera Máxima

REF.	REFERENCIA SIGPAC	CULTIVO DESCRIPCIÓN CULTIVO	S/R	SUP. RESUELTA (ha)
5230714	21-009-003-00152-00011	63000 PASTOS DE MENOS DE 5 AÑOS-SIN VARIEDAD	S	0,02
5230715	21-009-003-00152-00010	63000 PASTOS DE MENOS DE 5 AÑOS-SIN VARIEDAD	S	0,01
5230716	21-009-003-00152-00006	63000 PASTOS DE MENOS DE 5 AÑOS-SIN VARIEDAD	S	0,36
5230717	21-009-003-00152-00008	63000 PASTOS DE MENOS DE 5 AÑOS-SIN VARIEDAD	S	3,75
5230718	21-009-003-00152-00007	63000 PASTOS DE MENOS DE 5 AÑOS-SIN VARIEDAD	S	0,04
5230730	21-009-003-00017-00005	62000 PASTOS PERMANENTES DE 5 O MAS AÑOS-SIN VARIEDAD	S	7,06
5230737	21-009-003-00015-00009	62000 PASTOS PERMANENTES DE 5 O MAS AÑOS-SIN VARIEDAD	S	4,63
5230744	21-009-003-00091-00001	63000 PASTOS DE MENOS DE 5 AÑOS-SIN VARIEDAD	S	4,95
5230748	21-009-003-00092-00003	63000 PASTOS DE MENOS DE 5 AÑOS-SIN VARIEDAD	S	0,58

(1) Superficie declarada admisible ajustada con la superficie comprometida.
(2) Factor de penalización valorando el alcance para el tipo de compromiso.

Puede verificar la integridad de una copia de este documento mediante la lectura del código QR adjunto o mediante el acceso a la dirección <https://ws050.juntadeandalucia.es/verificarFirma> indicando el código de VERIFICACIÓN

FIRMADO POR

RAQUEL MARIA ESPIN CRESPO

17/12/2024

VERIFICACIÓN

Pk2jm6UYDU9J72AMTZUYRN3GET48NG

PÁG. 5995/9349



**Datos considerados para el Cálculo de la Carga Ganadera mínima y máxima del expediente****Recintos Determinados para el Cálculo de Garga Ganadera Máxima**

REF.	REFERENCIA SIGPAC	CULTIVO	DESCRIPCIÓN CULTIVO	S/R	SUP. RESUELTA (ha)
1700000005128513	21-009-003-00015-00004	62000	PASTOS PERMANENTES DE 5 O MAS AÑOS-SIN VARIEDAD	S	1,06
1700000005128514	21-009-003-00017-00009	62000	PASTOS PERMANENTES DE 5 O MAS AÑOS-SIN VARIEDAD	S	0,25
1700000005128517	21-009-003-00152-00004	62000	PASTOS PERMANENTES DE 5 O MAS AÑOS-SIN VARIEDAD	S	0,35
1700000005128518	21-009-003-00092-00002	62000	PASTOS PERMANENTES DE 5 O MAS AÑOS-SIN VARIEDAD	S	0,32
1700000005128519	21-009-003-00152-00005	62000	PASTOS PERMANENTES DE 5 O MAS AÑOS-SIN VARIEDAD	S	1,09
1700000005128520	21-009-003-00015-00010	62000	PASTOS PERMANENTES DE 5 O MAS AÑOS-SIN VARIEDAD	S	1,53
1700000005128521	21-009-003-00015-00011	62000	PASTOS PERMANENTES DE 5 O MAS AÑOS-SIN VARIEDAD	S	9,66
1700000005128522	21-009-003-00017-00006	62000	PASTOS PERMANENTES DE 5 O MAS AÑOS-SIN VARIEDAD	S	14,99

Incidencias de carga ganadera**INCIDENCIA DESCRIPCIÓN**

100407	Explotación solicitada no forma parte de ningún organismo de control autorizado para la producción ecológica en Andalucía o fecha de inscripción posterior al plazo establecido (Anexo I. Criterios de Subvencionabilidad. Orden 28 de marzo de 2023). Explotación:ES210090000127 Especie:PORCINO
--------	--

(1) Superficie declarada admisible ajustada con la superficie comprometida.
(2) Factor de penalización valorando el alcance para el tipo de compromiso.

Puede verificar la integridad de una copia de este documento mediante la lectura del código QR adjunto o mediante el acceso a la dirección <https://ws050.juntadeandalucia.es/verificarFirma> indicando el código de VERIFICACIÓN

FIRMADO POR	RAQUEL MARIA ESPIN CRESPO	17/12/2024
VERIFICACIÓN	Pk2jm6UYDU9J72AMTZUYRN3GET48NG	PÁG. 5996/9349



**APELLIDOS Y NOMBRE / RAZÓN SOCIAL**

DOMINGUEZ GARCIA MARIA JOSEFA

NIF

***3922*

EXPEDIENTE

1183150

ANUALIDAD DE PAGO

1ª

IMPORTE POR ANUALIDAD

	2023	2024	2025	2026	2027
IMPORTE MÁXIMO SUBVENCIONABLE	1.524,05 €	1.524,05 €	1.270,04 €	1.270,04 €	1.270,04 €
IMPORTE MEDIO DE TRANSFERENCIA (€/ha)	98,58 €	98,58 €	82,15 €	82,15 €	82,15 €

RESUMEN DE UNIDADES

Cód	GRUPO DE PAGO	Sup. Dec. Admisible (ha)	Sup. Comprometida (ha)	Sup. ajustada compromiso (1) (ha)	% sobredec.	Sup. Resuelta (ha)	Importe Declarado	Importe Topado	Importe Resuelto	Importe tras sobredec.
418	PASTOS ASOCIADOS A GANADERÍA ECOLÓGICA	15,46		15,46	0,00	15,46	1.524,05	1.524,05	1.524,05	1.524,05
TOTAL		15,46	15,46	15,46		15,46	1.524,05	1.524,05	1.524,05	1.524,05

APLICACIÓN DE REDUCCIONES Y PENALIZACIONES

GRUPO DE PAGO	Importe Calculado	Importe prereduc.	Criterios de subvencionabilidad y compromisos	Presentación tardía	Omisión declaración	Condicionidad	IMPORTE (Euros) RESUELTO
PASTOS ASOCIADOS A GANADERÍA	1.524,05	1.524,05	0,00	0,00	0,00	0,00	1.524,05
TOTAL	1.524,05	1.524,05					1.524,05

RESUMEN DE PAGOS**IMPORTE (Euros)**

	RESUELTO	FEADER	MAPA	CAPADR
PASTOS ASOCIADOS A GANADERÍA ECOLÓGICA - Pago realizado	1.524,05 €	1.295,44 €	149,51 €	79,10 €

RECINTOS RESUELTOS

REE.	REFERENCIA SIGPAC	CULTIVO	DESCRIPCIÓN CULTIVO	S/R	G.PAGO	PEND. MEDIA (%)	SUP. DEC. ADMISIBLE (ha)	SUP. COMPROM. (ha)	SUP. AJUSTADA COMPROM. (1) (ha)	SUP. CONV. SIGPAC (ha)	SUP. CERTIF. (ha)	SUP. CAMPO (ha)	SUP. CAMPO DETER. CULT. DECLARADO (ha)	SUP. DEC. REDUCIDA (ha)	SUP. RESUELTA (ha)
170000006426085	21-020-003-00114-008	62000	PASTOS PERMANENTES DE 5 O MAS AÑOS-SIN VARIEDAD	S	418	29,50	15,46	15,46	15,46		23,79			15,46	15,46

INCIDENCIAS**INCIDENCIA DESCRIPCIÓN**

- 100407 Explotación solicitada no forma parte de ningún organismo de control autorizado para la producción ecológica en Andalucía o fecha de inscripción posterior al plazo establecido (Anexo I. Criterios de Subvencionabilidad. Orden 28 de marzo de 2023).
 Explotación:ES210200000016 Especie:PORCINO
 Explotación:ES210200000030 Especie:PORCINO
 Explotación:ES210200000031 Especie:PORCINO
 Explotación:ES210290000273 Especie:PORCINO

(1) Superficie declarada admisible ajustada con la superficie comprometida.
 (2) Factor de penalización valorando el alcance para el tipo de compromiso.

Puede verificar la integridad de una copia de este documento mediante la lectura del código QR adjunto o mediante el acceso a la dirección <https://ws050.juntadeandalucia.es/verificarFirma> indicando el código de VERIFICACIÓN

FIRMADO POR

RAQUEL MARIA ESPIN CRESPO

17/12/2024

VERIFICACIÓN

Pk2jm6UYDU9J72AMTZUYRN3GET48NG

PÁG. 5997/9349



**Datos considerados para el Cálculo de la Carga Ganadera mínima y máxima del expediente**

Explotación	Especie	Inscrito en Sipea y Admisible	Ugm Calculada para CG Mínima	Ugm Calculada para CG Máxima
ES210200000016	BOVINA	SI	60,03	60,03
ES210200000016	PORCINO	NO	0,00	0,00
ES210200000030	BOVINA	SI	55,30	55,30
ES210200000030	PORCINO	NO	0,00	10,96
ES210200000031	BOVINA	SI	92,42	92,42
ES210200000031	PORCINO	NO	0,00	8,86
ES210200000116	BOVINA	SI	48,22	48,22
ES210290000273	BOVINA	SI	63,72	63,72
ES210290000273	PORCINO	NO	0,00	0,00
			319,69	339,51

Superficie determinada para Cálculo Carga Ganadera Mínima: 677,38 ha

Superficie determinada para Cálculo Carga Ganadera Máxima: 677,38 ha

Carga Ganadera Mínima Expediente: 0,47 ugm/ha

Carga Ganadera Máxima Expediente: 0,50 ugm/ha

Recintos Determinados para el Cálculo de Garga Ganadera Mínima

REF.	REFERENCIA SIGPAC	CULTIVO	DESCRIPCIÓN CULTIVO	S/R	SUP. RESUELTA (ha)
-1588133	21-020-003-00114-00012	62000	PASTOS PERMANENTES DE 5 O MAS AÑOS-SIN VARIEDAD	S	12,65
-1588132	21-020-003-00114-00002	62000	PASTOS PERMANENTES DE 5 O MAS AÑOS-SIN VARIEDAD	S	32,54
-1114741	21-020-004-00061-00020	62000	PASTOS PERMANENTES DE 5 O MAS AÑOS-SIN VARIEDAD	S	0,03
-1114740	21-020-004-00061-00019	62000	PASTOS PERMANENTES DE 5 O MAS AÑOS-SIN VARIEDAD	S	0,08
-1114739	21-020-004-00016-00015	62000	PASTOS PERMANENTES DE 5 O MAS AÑOS-SIN VARIEDAD	S	14,99
-560961	21-020-004-00061-00018	62000	PASTOS PERMANENTES DE 5 O MAS AÑOS-SIN VARIEDAD	S	0,14
-133614	21-020-004-00061-00015	62000	PASTOS PERMANENTES DE 5 O MAS AÑOS-SIN VARIEDAD	S	0,03
1700000006426080	21-020-002-00165-00001	62000	PASTOS PERMANENTES DE 5 O MAS AÑOS-SIN VARIEDAD	S	1,57
1700000006426081	21-020-004-00017-00003	62000	PASTOS PERMANENTES DE 5 O MAS AÑOS-SIN VARIEDAD	S	13,83
1700000006426082	21-020-004-00047-00014	62000	PASTOS PERMANENTES DE 5 O MAS AÑOS-SIN VARIEDAD	S	1,73
1700000006426083	21-020-004-00016-00013	62000	PASTOS PERMANENTES DE 5 O MAS AÑOS-SIN VARIEDAD	S	48,53
1700000006426084	21-020-004-00017-00006	62000	PASTOS PERMANENTES DE 5 O MAS AÑOS-SIN VARIEDAD	S	32,14
1700000006426085	21-020-003-00114-00008	62000	PASTOS PERMANENTES DE 5 O MAS AÑOS-SIN VARIEDAD	S	15,46
1700000006426086	21-020-004-00014-00010	62000	PASTOS PERMANENTES DE 5 O MAS AÑOS-SIN VARIEDAD	S	206,76
1700000006426087	21-020-002-00166-00002	62000	PASTOS PERMANENTES DE 5 O MAS AÑOS-SIN VARIEDAD	S	1,44
1700000006426088	21-020-002-00168-00003	62000	PASTOS PERMANENTES DE 5 O MAS AÑOS-SIN VARIEDAD	S	46,07
1700000006426089	21-029-018-00002-00001	62000	PASTOS PERMANENTES DE 5 O MAS AÑOS-SIN VARIEDAD	S	26,84
1700000006426090	21-029-016-00015-00003	62000	PASTOS PERMANENTES DE 5 O MAS AÑOS-SIN VARIEDAD	S	21,13
1700000006426091	21-029-016-00015-00005	62000	PASTOS PERMANENTES DE 5 O MAS AÑOS-SIN VARIEDAD	S	7,53
1700000006426092	21-029-016-00014-00001	62000	PASTOS PERMANENTES DE 5 O MAS AÑOS-SIN VARIEDAD	S	3,81
1700000006426093	21-029-014-00124-00007	62000	PASTOS PERMANENTES DE 5 O MAS AÑOS-SIN VARIEDAD	S	3,76
1700000006426094	21-020-004-00061-00007	62000	PASTOS PERMANENTES DE 5 O MAS AÑOS-SIN VARIEDAD	S	1,50
1700000006426097	21-020-004-00061-00013	62000	PASTOS PERMANENTES DE 5 O MAS AÑOS-SIN VARIEDAD	S	29,90

(1) Superficie declarada admisible ajustada con la superficie comprometida.
(2) Factor de penalización valorando el alcance para el tipo de compromiso.Puede verificar la integridad de una copia de este documento mediante la lectura del código QR adjunto o mediante el acceso a la dirección <https://ws050.juntadeandalucia.es/verificarFirma> indicando el código de VERIFICACIÓN

FIRMADO POR

RAQUEL MARIA ESPIN CRESPO

17/12/2024

VERIFICACIÓN

Pk2jm6UYDU9J72AMTZUYRN3GET48NG

PÁG. 5998/9349



**Datos considerados para el Cálculo de la Carga Ganadera mínima y máxima del expediente****Recintos Determinados para el Cálculo de Garga Ganadera Mínima**

REF.	REFERENCIA SIGPAC	CULTIVO	DESCRIPCIÓN CULTIVO	SUP.	
				S/R	RESUELTA (ha)
170000006426098	21-029-014-00124-00006	62000	PASTOS PERMANENTES DE 5 O MAS AÑOS-SIN VARIEDAD	S	10,58
170000006426099	21-029-014-00124-00001	62000	PASTOS PERMANENTES DE 5 O MAS AÑOS-SIN VARIEDAD	S	34,84
170000006426100	21-020-004-00059-00001	62000	PASTOS PERMANENTES DE 5 O MAS AÑOS-SIN VARIEDAD	S	71,54
170000006426101	21-020-004-00047-00017	62000	PASTOS PERMANENTES DE 5 O MAS AÑOS-SIN VARIEDAD	S	1,29
170000006426102	21-020-004-00047-00007	62000	PASTOS PERMANENTES DE 5 O MAS AÑOS-SIN VARIEDAD	S	0,99
170000006426103	21-020-004-00047-00011	62000	PASTOS PERMANENTES DE 5 O MAS AÑOS-SIN VARIEDAD	S	14,60
170000006426104	21-020-004-00047-00008	62000	PASTOS PERMANENTES DE 5 O MAS AÑOS-SIN VARIEDAD	S	6,41
170000006426105	21-020-004-00047-00003	62000	PASTOS PERMANENTES DE 5 O MAS AÑOS-SIN VARIEDAD	S	0,23
170000006426106	21-020-004-00047-00013	62000	PASTOS PERMANENTES DE 5 O MAS AÑOS-SIN VARIEDAD	S	14,44

Recintos Determinados para el Cálculo de Garga Ganadera Máxima

REF.	REFERENCIA SIGPAC	CULTIVO	DESCRIPCIÓN CULTIVO	SUP.	
				S/R	RESUELTA (ha)
-1588133	21-020-003-00114-00012	62000	PASTOS PERMANENTES DE 5 O MAS AÑOS-SIN VARIEDAD	S	12,65
-1588132	21-020-003-00114-00002	62000	PASTOS PERMANENTES DE 5 O MAS AÑOS-SIN VARIEDAD	S	32,54
-1114741	21-020-004-00061-00020	62000	PASTOS PERMANENTES DE 5 O MAS AÑOS-SIN VARIEDAD	S	0,03
-1114740	21-020-004-00061-00019	62000	PASTOS PERMANENTES DE 5 O MAS AÑOS-SIN VARIEDAD	S	0,08
-1114739	21-020-004-00016-00015	62000	PASTOS PERMANENTES DE 5 O MAS AÑOS-SIN VARIEDAD	S	14,99
-560961	21-020-004-00061-00018	62000	PASTOS PERMANENTES DE 5 O MAS AÑOS-SIN VARIEDAD	S	0,14
-133614	21-020-004-00061-00015	62000	PASTOS PERMANENTES DE 5 O MAS AÑOS-SIN VARIEDAD	S	0,03
170000006426080	21-020-002-00165-00001	62000	PASTOS PERMANENTES DE 5 O MAS AÑOS-SIN VARIEDAD	S	1,57
170000006426081	21-020-004-00017-00003	62000	PASTOS PERMANENTES DE 5 O MAS AÑOS-SIN VARIEDAD	S	13,83
170000006426082	21-020-004-00047-00014	62000	PASTOS PERMANENTES DE 5 O MAS AÑOS-SIN VARIEDAD	S	1,73
170000006426083	21-020-004-00016-00013	62000	PASTOS PERMANENTES DE 5 O MAS AÑOS-SIN VARIEDAD	S	48,53
170000006426084	21-020-004-00017-00006	62000	PASTOS PERMANENTES DE 5 O MAS AÑOS-SIN VARIEDAD	S	32,14
170000006426085	21-020-003-00114-00008	62000	PASTOS PERMANENTES DE 5 O MAS AÑOS-SIN VARIEDAD	S	15,46
170000006426086	21-020-004-00014-00010	62000	PASTOS PERMANENTES DE 5 O MAS AÑOS-SIN VARIEDAD	S	206,76
170000006426087	21-020-002-00166-00002	62000	PASTOS PERMANENTES DE 5 O MAS AÑOS-SIN VARIEDAD	S	1,44
170000006426088	21-020-002-00168-00003	62000	PASTOS PERMANENTES DE 5 O MAS AÑOS-SIN VARIEDAD	S	46,07
170000006426089	21-029-018-00002-00001	62000	PASTOS PERMANENTES DE 5 O MAS AÑOS-SIN VARIEDAD	S	26,84
170000006426090	21-029-016-00015-00003	62000	PASTOS PERMANENTES DE 5 O MAS AÑOS-SIN VARIEDAD	S	21,13
170000006426091	21-029-016-00015-00005	62000	PASTOS PERMANENTES DE 5 O MAS AÑOS-SIN VARIEDAD	S	7,53
170000006426092	21-029-016-00014-00001	62000	PASTOS PERMANENTES DE 5 O MAS AÑOS-SIN VARIEDAD	S	3,81
170000006426093	21-029-014-00124-00007	62000	PASTOS PERMANENTES DE 5 O MAS AÑOS-SIN VARIEDAD	S	3,76
170000006426094	21-020-004-00061-00007	62000	PASTOS PERMANENTES DE 5 O MAS AÑOS-SIN VARIEDAD	S	1,50
170000006426095	21-020-004-00061-00008	62000	PASTOS PERMANENTES DE 5 O MAS AÑOS-SIN VARIEDAD	S	0,00
170000006426096	21-020-004-00061-00014	62000	PASTOS PERMANENTES DE 5 O MAS AÑOS-SIN VARIEDAD	S	0,00
170000006426097	21-020-004-00061-00013	62000	PASTOS PERMANENTES DE 5 O MAS AÑOS-SIN VARIEDAD	S	29,90

(1) Superficie declarada admisible ajustada con la superficie comprometida.
(2) Factor de penalización valorando el alcance para el tipo de compromiso.

Puede verificar la integridad de una copia de este documento mediante la lectura del código QR adjunto o mediante el acceso a la dirección <https://ws050.juntadeandalucia.es/verificarFirma> indicando el código de VERIFICACIÓN

FIRMADO POR	RAQUEL MARIA ESPIN CRESPO	17/12/2024	
VERIFICACIÓN	Pk2jm6UYDU9J72AMTZUYRN3GET48NG	PÁG. 5999/9349	

**Datos considerados para el Cálculo de la Carga Ganadera mínima y máxima del expediente****Recintos Determinados para el Cálculo de Garga Ganadera Máxima**

REF.	REFERENCIA SIGPAC	CULTIVO	DESCRIPCIÓN CULTIVO	SUP.	
				S/R	RESUELTA (ha)
1700000006426098	21-029-014-00124-00006	62000	PASTOS PERMANENTES DE 5 O MAS AÑOS-SIN VARIEDAD	S	10,58
1700000006426099	21-029-014-00124-00001	62000	PASTOS PERMANENTES DE 5 O MAS AÑOS-SIN VARIEDAD	S	34,84
1700000006426100	21-020-004-00059-00001	62000	PASTOS PERMANENTES DE 5 O MAS AÑOS-SIN VARIEDAD	S	71,54
1700000006426101	21-020-004-00047-00017	62000	PASTOS PERMANENTES DE 5 O MAS AÑOS-SIN VARIEDAD	S	1,29
1700000006426102	21-020-004-00047-00007	62000	PASTOS PERMANENTES DE 5 O MAS AÑOS-SIN VARIEDAD	S	0,99
1700000006426103	21-020-004-00047-00011	62000	PASTOS PERMANENTES DE 5 O MAS AÑOS-SIN VARIEDAD	S	14,60
1700000006426104	21-020-004-00047-00008	62000	PASTOS PERMANENTES DE 5 O MAS AÑOS-SIN VARIEDAD	S	6,41
1700000006426105	21-020-004-00047-00003	62000	PASTOS PERMANENTES DE 5 O MAS AÑOS-SIN VARIEDAD	S	0,23
1700000006426106	21-020-004-00047-00013	62000	PASTOS PERMANENTES DE 5 O MAS AÑOS-SIN VARIEDAD	S	14,44

Incidencias de carga ganadera**INCIDENCIA DESCRIPCIÓN**

4272	Verifica que las líneas de declaración de las Solicitudes Únicas no tienen solapes con la capa de Retroactividad Gráfica (ambas de la misma campaña) a nivel de expediente/línea de declaración gráfica de la solicitud. Ref:1700000006426082 Recinto:21-020-004-00047-00014 Cultivo: - Agregado de la referencia del recinto.:0 Zona de la referencia del recinto.:0 Superficie solapada.:0,09 Id. Incid.:5082237 Ref:1700000006426103 Recinto:21-020-004-00047-00011 Cultivo: - Agregado de la referencia del recinto.:0 Zona de la referencia del recinto.:0 Superficie solapada.:0,25 Id. Incid.:5082238 Ref:1700000006426106 Recinto:21-020-004-00047-00013 Cultivo: - Agregado de la referencia del recinto.:0 Zona de la referencia del recinto.:0 Superficie solapada.:0,34 Id. Incid.:5082239
100407	Explotación solicitada no forma parte de ningún organismo de control autorizado para la producción ecológica en Andalucía o fecha de inscripción posterior al plazo establecido (Anexo I. Criterios de Subvencionabilidad. Orden 28 de marzo de 2023). Explotación:ES210200000016 Especie:PORCINO Explotación:ES210200000030 Especie:PORCINO Explotación:ES210200000031 Especie:PORCINO Explotación:ES210290000273 Especie:PORCINO

(1) Superficie declarada admisible ajustada con la superficie comprometida.
(2) Factor de penalización valorando el alcance para el tipo de compromiso.

Puede verificar la integridad de una copia de este documento mediante la lectura del código QR adjunto o mediante el acceso a la dirección <https://ws050.juntadeandalucia.es/verificarFirma> indicando el código de VERIFICACIÓN

FIRMADO POR	RAQUEL MARIA ESPIN CRESPO	17/12/2024	
VERIFICACIÓN	Pk2jm6UYDU9J72AMTZUYRN3GET48NG	PÁG. 6000/9349	

**APELLIDOS Y NOMBRE / RAZÓN SOCIAL**

DOMINGUEZ GARZON DANIEL

NIF

***6015*

EXPEDIENTE

1109582

ANUALIDAD DE PAGO

1ª

IMPORTE POR ANUALIDAD

	2023	2024	2025	2026	2027
IMPORTE MÁXIMO SUBVENCIONABLE	4.623,78 €	4.623,78 €	4.341,52 €	3.853,16 €	3.853,16 €
IMPORTE MEDIO DE TRANSFERENCIA (€/ha)	171,06 €	171,06 €	160,62 €	142,55 €	142,55 €

RESUMEN DE UNIDADES

Cód	GRUPO DE PAGO	Sup. Dec. Admisible (ha)	Sup. Comprometida (ha)	Sup. ajustada compromiso (1) (ha)	% sobredecc.	Sup. Resuelta (ha)	Importe Declarado	Importe Topado	Importe Resuelto	Importe tras sobredecc.
418	PASTOS ASOCIADOS A GANADERÍA ECOLÓGICA	17,18		17,18	0,00	17,18	1.693,60	1.693,60	1.693,60	1.693,60
419	OLIVAR	9,85		9,85	0,00	9,85	2.930,18	2.930,18	2.930,18	2.930,18
TOTAL		27,03	27,03	27,03		27,03	4.623,78	4.623,78	4.623,78	4.623,78

APLICACIÓN DE REDUCCIONES Y PENALIZACIONES

GRUPO DE PAGO	Importe Calculado	Importe prereduc.	Criterios de subvencionabilidad y compromisos	Presentación tardía	Omisión declaración	Condicionabilidad	IMPORTE (Euros) RESUELTO
OLIVAR	2.930,18	2.930,18	0,00	0,00	0,00	0,00	2.930,18
PASTOS ASOCIADOS A GANADERÍA	1.693,60	1.693,60	0,00	0,00	0,00	0,00	1.693,60
TOTAL	4.623,78	4.623,78					4.623,78

RESUMEN DE PAGOS

	RESUELTO	FEADER	MAPA	CAPADR
OLIVAR - Pago realizado	2.930,18 €	2.490,65 €	287,45 €	152,08 €
PASTOS ASOCIADOS A GANADERÍA ECOLÓGICA - Pago realizado	1.693,60 €	1.439,56 €	166,14 €	87,90 €
TOTAL	4.623,78 €	3.930,21 €	453,59 €	239,98 €

RECINTOS RESUELTOS

REF.	REFERENCIA SIGPAC	CULTIVO DESCRIPCIÓN CULTIVO	S/R G.PAGO	PEND. MEDIA (%)	SUP. DEC. ADMISIBLE (ha)	SUP. COMPROM. (1) (ha)	SUP. AJUSTADA COMPROM. (1) (ha)	SUP. CONV. SIGPAC (ha)	SUP. CERTIF. (ha)	SUP. CAMPO (ha)	SUP. CAMPO DETER. CULT. DECLARADO (ha)	SUP. DEC. REDUCIDA (ha)	SUP. RESUELTA (ha)
1700000005662591	21-007-008-00151-003	62000 PASTOS PERMANENTES DE 5 O MAS AÑOS-SIN VARIEDAD	S 418	27,10	2,97	2,97	2,97		2,97			2,97	2,97
1700000005662592	21-007-008-00156-001	62000 PASTOS PERMANENTES DE 5 O MAS AÑOS-SIN VARIEDAD	S 418	32,40	2,37	2,37	2,37		2,37			2,37	2,37
1700000005662593	21-007-008-00261-001	62000 PASTOS PERMANENTES DE 5 O MAS AÑOS-SIN VARIEDAD	S 418	28,60	3,49	3,49	3,49		3,49			3,49	3,49
1700000005662594	21-038-001-00003-001	62000 PASTOS PERMANENTES DE 5 O MAS AÑOS-SIN VARIEDAD	S 418	12,80	0,28	0,28	0,28		0,28			0,28	0,28
1700000005662595	21-038-001-00004-001	62000 PASTOS PERMANENTES DE 5 O MAS AÑOS-SIN VARIEDAD	S 418	10,70	0,55	0,55	0,55		0,55			0,55	0,55
1700000005662597	21-038-001-00006-003	62000 PASTOS PERMANENTES DE 5 O MAS AÑOS-SIN VARIEDAD	S 418	13,60	1,80	1,80	1,80		1,87			1,80	1,80
1700000005662600	21-078-033-00014-003	62000 PASTOS PERMANENTES DE 5 O MAS AÑOS-SIN VARIEDAD	S 418	15,70	4,21	4,21	4,21		4,21			4,21	4,21
1700000005662601	21-078-033-00014-005	62000 PASTOS PERMANENTES DE 5 O MAS AÑOS-SIN VARIEDAD	R 418	19,80	1,18	1,18	1,18		1,18			1,18	1,18
1700000005662607	21-007-008-00288-001	62000 PASTOS PERMANENTES DE 5 O MAS AÑOS-SIN VARIEDAD	S 418	19,20	0,33	0,33	0,33		0,39			0,33	0,33
-1209521	21-059-003-00121-002	101216 OLIVAR-MANZANILLA DE HUELVA	S 419	19,90	0,05	0,05	0,05		0,05			0,05	0,05
1700000005662598	21-038-001-00029-002	101216 OLIVAR-MANZANILLA DE HUELVA	S 419	13,20	0,94	0,94	0,94		0,94			0,94	0,94
1700000005662599	21-038-001-00040-002	101216 OLIVAR-MANZANILLA DE HUELVA	S 419	22,50	1,14	1,14	1,14		1,14			1,14	1,14
1700000005662602	21-038-009-00013-001	101216 OLIVAR-MANZANILLA DE HUELVA	S 419	21,20	1,50	1,50	1,50		1,50			1,50	1,50
1700000005662603	21-038-009-00014-006	101216 OLIVAR-MANZANILLA DE HUELVA	S 419	28,50	3,16	3,16	3,16		3,16			3,16	3,16
1700000005662604	21-038-001-00218-002	101216 OLIVAR-MANZANILLA DE HUELVA	S 419	39,10	1,07	1,07	1,07		1,07			1,07	1,07
1700000005662606	21-059-003-00153-001	101216 OLIVAR-MANZANILLA DE HUELVA	S 419	21,10	1,99	1,99	1,99		1,99			1,99	1,99

(1) Superficie declarada admisible ajustada con la superficie comprometida.
(2) Factor de penalización valorando el alcance para el tipo de compromiso.Puede verificar la integridad de una copia de este documento mediante la lectura del código QR adjunto o mediante el acceso a la dirección <https://ws050.juntadeandalucia.es/verificarFirma> indicando el código de VERIFICACIÓN

FIRMADO POR

RAQUEL MARIA ESPIN CRESPO

17/12/2024

VERIFICACIÓN

Pk2jm6UYDU9J72AMTZUYRN3GET48NG

PÁG. 6001/9349



**INCIDENCIAS****INCIDENCIA DESCRIPCIÓN**

- 100402 Recinto solicitado no forma parte de ningún organismo de control autorizado para la producción ecológica en Andalucía o fecha de inscripción posterior al plazo establecido (Anexo I. Criterios de Subvencionabilidad. Orden 28 de marzo de 2023).
Ref:-1499828 Recinto:21-038-001-09030-00001 Cultivo:62000 PASTOS PERMANENTES DE 5 O MAS AÑOS-SIN VARIEDAD Secano
- 100411 Recinto no admisible por no estar asociado en SIGGAN a una explotación ganadera (Artículo 10 de la Orden de 28 de marzo de 2023).
Ref:1700000005662596 Recinto:21-038-009-00014-00002 Cultivo:62000 PASTOS PERMANENTES DE 5 O MAS AÑOS-SIN VARIEDAD Secano
- 100424 Solicita recinto que no está comprometido para la operación.
Ref:-1499828 Recinto:21-038-001-09030-00001 Cultivo:62000 PASTOS PERMANENTES DE 5 O MAS AÑOS-SIN VARIEDAD Secano
Ref:1700000005662596 Recinto:21-038-009-00014-00002 Cultivo:62000 PASTOS PERMANENTES DE 5 O MAS AÑOS-SIN VARIEDAD Secano

Datos considerados para el Cálculo de la Carga Ganadera mínima y máxima del expediente

Explotación	Especie	Inscrito en Sipea y Admisible	Ugm Calculada para CG Mínima	Ugm Calculada para CG Máxima
ES210070000022	BOVINA	SI	11,53	11,53
			11,53	11,53

Superficie determinada para Cálculo Carga Ganadera Mínima: 17,36 ha

Superficie determinada para Cálculo Carga Ganadera Máxima: 17,41 ha

Carga Ganadera Mínima Expediente: 0,66 ugm/ha

Carga Ganadera Máxima Expediente: 0,66 ugm/ha

Recintos Determinados para el Cálculo de Garga Ganadera Mínima

REF.	REFERENCIA SIGPAC	CULTIVO	DESCRIPCIÓN CULTIVO	S/R	SUP. RESUELTA (ha)
1700000005662591	21-007-008-00151-00003	62000	PASTOS PERMANENTES DE 5 O MAS AÑOS-SIN VARIEDAD	S	2,97
1700000005662592	21-007-008-00156-00001	62000	PASTOS PERMANENTES DE 5 O MAS AÑOS-SIN VARIEDAD	S	2,37
1700000005662593	21-007-008-00261-00001	62000	PASTOS PERMANENTES DE 5 O MAS AÑOS-SIN VARIEDAD	S	3,49
1700000005662594	21-038-001-00003-00001	62000	PASTOS PERMANENTES DE 5 O MAS AÑOS-SIN VARIEDAD	S	0,28
1700000005662595	21-038-001-00004-00001	62000	PASTOS PERMANENTES DE 5 O MAS AÑOS-SIN VARIEDAD	S	0,55
1700000005662596	21-038-009-00014-00002	62000	PASTOS PERMANENTES DE 5 O MAS AÑOS-SIN VARIEDAD	S	0,18
1700000005662597	21-038-001-00006-00003	62000	PASTOS PERMANENTES DE 5 O MAS AÑOS-SIN VARIEDAD	S	1,80
1700000005662600	21-078-033-00014-00003	62000	PASTOS PERMANENTES DE 5 O MAS AÑOS-SIN VARIEDAD	S	4,21
1700000005662601	21-078-033-00014-00005	62000	PASTOS PERMANENTES DE 5 O MAS AÑOS-SIN VARIEDAD	R	1,18
1700000005662607	21-007-008-00288-00001	62000	PASTOS PERMANENTES DE 5 O MAS AÑOS-SIN VARIEDAD	S	0,33

Recintos Determinados para el Cálculo de Garga Ganadera Máxima

REF.	REFERENCIA SIGPAC	CULTIVO	DESCRIPCIÓN CULTIVO	S/R	SUP. RESUELTA (ha)
-1499828	21-038-001-09030-00001	62000	PASTOS PERMANENTES DE 5 O MAS AÑOS-SIN VARIEDAD	S	0,05
1700000005662591	21-007-008-00151-00003	62000	PASTOS PERMANENTES DE 5 O MAS AÑOS-SIN VARIEDAD	S	2,97
1700000005662592	21-007-008-00156-00001	62000	PASTOS PERMANENTES DE 5 O MAS AÑOS-SIN VARIEDAD	S	2,37
1700000005662593	21-007-008-00261-00001	62000	PASTOS PERMANENTES DE 5 O MAS AÑOS-SIN VARIEDAD	S	3,49
1700000005662594	21-038-001-00003-00001	62000	PASTOS PERMANENTES DE 5 O MAS AÑOS-SIN VARIEDAD	S	0,28
1700000005662595	21-038-001-00004-00001	62000	PASTOS PERMANENTES DE 5 O MAS AÑOS-SIN VARIEDAD	S	0,55
1700000005662596	21-038-009-00014-00002	62000	PASTOS PERMANENTES DE 5 O MAS AÑOS-SIN VARIEDAD	S	0,18
1700000005662597	21-038-001-00006-00003	62000	PASTOS PERMANENTES DE 5 O MAS AÑOS-SIN VARIEDAD	S	1,80

(1) Superficie declarada admisible ajustada con la superficie comprometida.
(2) Factor de penalización valorando el alcance para el tipo de compromiso.

Puede verificar la integridad de una copia de este documento mediante la lectura del código QR adjunto o mediante el acceso a la dirección <https://ws050.juntadeandalucia.es/verificarFirma> indicando el código de VERIFICACIÓN

FIRMADO POR

RAQUEL MARIA ESPIN CRESPO

17/12/2024

VERIFICACIÓN

Pk2jm6UYDU9J72AMTZUYRN3GET48NG

PÁG. 6002/9349





Datos considerados para el Cálculo de la Carga Ganadera mínima y máxima del expediente

Recintos Determinados para el Cálculo de Garga Ganadera Máxima

<u>REF.</u>	<u>REFERENCIA SIGPAC</u>	<u>CULTIVO</u>	<u>DESCRIPCIÓN CULTIVO</u>	<u>S/R</u>	<u>SUP. RESUELTA (ha)</u>
1700000005662600	21-078-033-00014-00003	62000	PASTOS PERMANENTES DE 5 O MAS AÑOS-SIN VARIEDAD	S	4,21
1700000005662601	21-078-033-00014-00005	62000	PASTOS PERMANENTES DE 5 O MAS AÑOS-SIN VARIEDAD	R	1,18
1700000005662607	21-007-008-00288-00001	62000	PASTOS PERMANENTES DE 5 O MAS AÑOS-SIN VARIEDAD	S	0,33

(1) Superficie declarada admisible ajustada con la superficie comprometida.
(2) Factor de penalización valorando el alcance para el tipo de compromiso.

Puede verificar la integridad de una copia de este documento mediante la lectura del código QR adjunto o mediante el acceso a la dirección <https://ws050.juntadeandalucia.es/verificarFirma> indicando el código de VERIFICACIÓN

FIRMADO POR

RAQUEL MARIA ESPIN CRESPO

17/12/2024

VERIFICACIÓN

Pk2jm6UYDU9J72AMTZUYRN3GET48NG

PÁG. 6003/9349



**APELLIDOS Y NOMBRE / RAZÓN SOCIAL**

DOMINGUEZ HIDALGO MANUEL

NIF

***9256*

EXPEDIENTE

1167528

ANUALIDAD DE PAGO

1ª

IMPORTE POR ANUALIDAD

	2023	2024	2025	2026	2027
IMPORTE MÁXIMO SUBVENCIONABLE	9.120,03 €	9.120,03 €	7.600,03 €	7.600,03 €	7.600,03 €
IMPORTE MEDIO DE TRANSFERENCIA (€/ha)	81,41 €	81,41 €	67,84 €	67,84 €	67,84 €

RESUMEN DE UNIDADES

Cód	GRUPO DE PAGO	Sup. Dec. Admisible (ha)	Sup. Comprometida (ha)	Sup. ajustada compromiso (1) (ha)	% sobredec.	Sup. Resuelta (ha)	Importe Declarado	Importe Topado	Importe Resuelto	Importe tras sobredec.
418	PASTOS ASOCIADOS A GANADERÍA ECOLÓGICA	112,03		112,03	0,00	112,03	9.583,95	9.120,03	9.120,03	9.120,03
TOTAL		112,03	112,03	112,03		112,03	9.583,95	9.120,03	9.120,03	9.120,03

APLICACIÓN DE REDUCCIONES Y PENALIZACIONES

GRUPO DE PAGO	Importe Calculado	Importe prerreduc.	Criterios de subvencionabilidad y compromisos	Presentación tardía	Omisión declaración	Condicionidad	IMPORTE (Euros) RESUELTO
PASTOS ASOCIADOS A GANADERÍA	9.120,03	9.120,03	0,00	0,00	0,00	0,00	9.120,03
TOTAL	9.120,03	9.120,03					9.120,03

RESUMEN DE PAGOS**IMPORTE (Euros)**

PASTOS ASOCIADOS A GANADERÍA ECOLÓGICA - Pago realizado	RESUELTO	FEADER	MAPA	CAPADR
	9.120,03 €	7.752,03 €	894,67 €	473,33 €

RECINTOS RESUELTOS

REE	REFERENCIA SIGPAC	CULTIVO DESCRIPCIÓN CULTIVO	S/R G.PAGO	PEND. MEDIA (%)	SUP. DEC. ADMISIBLE (ha)	SUP. COMPROM. (ha)	SUP. AJUSTADA COMPROM. (1) (ha)	SUP. CONV. SIGPAC (ha)	SUP. CERTIF. (ha)	SUP. CAMPO (ha)	SUP. CAMPO DETER. CULT. DECLARADO (ha)	SUP. DEC. REDUCIDA (ha)	SUP. RESUELTA (ha)
170000005340107	21-077-018-00097-003	62000 PASTOS PERMANENTES DE 5 O MAS AÑOS-SIN VARIEDAD	S 418	14,00	1,32	1,32	1,32		1,32			1,32	1,32
170000005340108	21-077-034-00015-005	62000 PASTOS PERMANENTES DE 5 O MAS AÑOS-SIN VARIEDAD	S 418	17,90	5,91	5,91	5,91		5,91			5,91	5,91
170000005340109	21-077-035-00006-001	62000 PASTOS PERMANENTES DE 5 O MAS AÑOS-SIN VARIEDAD	S 418	11,90	1,09	1,09	1,09		1,09			1,09	1,09
170000005340110	21-077-034-00046-001	62000 PASTOS PERMANENTES DE 5 O MAS AÑOS-SIN VARIEDAD	S 418	24,70	2,01	2,01	2,01		5,75			2,01	2,01
170000005340111	21-077-034-00039-001	62000 PASTOS PERMANENTES DE 5 O MAS AÑOS-SIN VARIEDAD	S 418	14,40	21,98	21,98	21,98		21,98			21,98	21,98
170000005340115	21-077-034-00038-001	62000 PASTOS PERMANENTES DE 5 O MAS AÑOS-SIN VARIEDAD	S 418	11,50	9,37	9,37	9,37		9,37			9,37	9,37
170000005340116	21-077-034-00038-002	62000 PASTOS PERMANENTES DE 5 O MAS AÑOS-SIN VARIEDAD	S 418	14,00	0,59	0,59	0,59		0,59			0,59	0,59
170000005340117	21-077-034-00015-004	62000 PASTOS PERMANENTES DE 5 O MAS AÑOS-SIN VARIEDAD	S 418	19,70	22,91	22,91	22,91		22,91			22,91	22,91
170000005340120	21-077-019-00022-002	62000 PASTOS PERMANENTES DE 5 O MAS AÑOS-SIN VARIEDAD	S 418	34,70	0,79	0,79	0,79		1,05			0,79	0,79
170000005340121	21-077-019-00022-003	62000 PASTOS PERMANENTES DE 5 O MAS AÑOS-SIN VARIEDAD	S 418	18,60	0,04	0,04	0,04		0,04			0,04	0,04
170000005340122	21-077-019-00022-005	62000 PASTOS PERMANENTES DE 5 O MAS AÑOS-SIN VARIEDAD	S 418	16,80	0,99	0,99	0,99		0,99			0,99	0,99
170000005340123	21-077-019-00022-004	62000 PASTOS PERMANENTES DE 5 O MAS AÑOS-SIN VARIEDAD	S 418	10,90	0,83	0,83	0,83		0,83			0,83	0,83
170000005340124	21-077-019-00024-001	62000 PASTOS PERMANENTES DE 5 O MAS AÑOS-SIN VARIEDAD	S 418	20,50	1,11	1,11	1,11		1,11			1,11	1,11
170000005340125	21-077-019-00013-001	62000 PASTOS PERMANENTES DE 5 O MAS AÑOS-SIN VARIEDAD	S 418	24,20	4,53	4,53	4,53		4,53			4,53	4,53
170000005340126	21-077-019-00023-001	62000 PASTOS PERMANENTES DE 5 O MAS AÑOS-SIN VARIEDAD	S 418	10,80	0,28	0,28	0,28		0,28			0,28	0,28
170000005340127	21-077-019-00016-001	62000 PASTOS PERMANENTES DE 5 O MAS AÑOS-SIN VARIEDAD	S 418	15,00	0,69	0,69	0,69		0,69			0,69	0,69
170000005340128	21-077-018-00202-001	62000 PASTOS PERMANENTES DE 5 O MAS AÑOS-SIN VARIEDAD	S 418	11,80	12,57	12,57	12,57		12,57			12,57	12,57
170000005340129	21-077-019-00004-001	62000 PASTOS PERMANENTES DE 5 O MAS AÑOS-SIN VARIEDAD	S 418	28,50	14,95	14,95	14,95		14,95			14,95	14,95
170000005340130	21-077-019-00015-001	62000 PASTOS PERMANENTES DE 5 O MAS AÑOS-SIN VARIEDAD	S 418	14,90	2,26	2,26	2,26		2,26			2,26	2,26
170000005340131	21-077-019-00010-001	62000 PASTOS PERMANENTES DE 5 O MAS AÑOS-SIN VARIEDAD	S 418	22,60	7,81	7,81	7,81		7,81			7,81	7,81

(1) Superficie declarada admisible ajustada con la superficie comprometida.
(2) Factor de penalización valorando el alcance para el tipo de compromiso.Puede verificar la integridad de una copia de este documento mediante la lectura del código QR adjunto o mediante el acceso a la dirección <https://ws050.juntadeandalucia.es/verificarFirma> indicando el código de VERIFICACIÓN

FIRMADO POR

RAQUEL MARIA ESPIN CRESPO

17/12/2024

VERIFICACIÓN

Pk2jm6UYDU9J72AMTZUYRN3GET48NG

PÁG. 6004/9349



**INCIDENCIAS****INCIDENCIA DESCRIPCIÓN**

100421	Recinto declarado por error para una operación de la 6503, que se ha corregido de oficio marcando la operación correcta, de acuerdo con la fecha de inscripción del recinto en la producción ecológica. Ref:170000005340107 Recinto:21-077-018-00097-00003 Cultivo:62000 PASTOS PERMANENTES DE 5 O MAS AÑOS-SIN VARIEDAD Secano Ref:170000005340128 Recinto:21-077-018-00202-00001 Cultivo:62000 PASTOS PERMANENTES DE 5 O MAS AÑOS-SIN VARIEDAD Secano Ref:170000005340129 Recinto:21-077-019-00004-00001 Cultivo:62000 PASTOS PERMANENTES DE 5 O MAS AÑOS-SIN VARIEDAD Secano Ref:170000005340131 Recinto:21-077-019-00010-00001 Cultivo:62000 PASTOS PERMANENTES DE 5 O MAS AÑOS-SIN VARIEDAD Secano Ref:170000005340125 Recinto:21-077-019-00013-00001 Cultivo:62000 PASTOS PERMANENTES DE 5 O MAS AÑOS-SIN VARIEDAD Secano Ref:170000005340130 Recinto:21-077-019-00015-00001 Cultivo:62000 PASTOS PERMANENTES DE 5 O MAS AÑOS-SIN VARIEDAD Secano Ref:170000005340127 Recinto:21-077-019-00016-00001 Cultivo:62000 PASTOS PERMANENTES DE 5 O MAS AÑOS-SIN VARIEDAD Secano Ref:170000005340120 Recinto:21-077-019-00022-00002 Cultivo:62000 PASTOS PERMANENTES DE 5 O MAS AÑOS-SIN VARIEDAD Secano Ref:170000005340121 Recinto:21-077-019-00022-00003 Cultivo:62000 PASTOS PERMANENTES DE 5 O MAS AÑOS-SIN VARIEDAD Secano Ref:170000005340123 Recinto:21-077-019-00022-00004 Cultivo:62000 PASTOS PERMANENTES DE 5 O MAS AÑOS-SIN VARIEDAD Secano Ref:170000005340122 Recinto:21-077-019-00022-00005 Cultivo:62000 PASTOS PERMANENTES DE 5 O MAS AÑOS-SIN VARIEDAD Secano Ref:170000005340126 Recinto:21-077-019-00023-00001 Cultivo:62000 PASTOS PERMANENTES DE 5 O MAS AÑOS-SIN VARIEDAD Secano Ref:170000005340124 Recinto:21-077-019-00024-00001 Cultivo:62000 PASTOS PERMANENTES DE 5 O MAS AÑOS-SIN VARIEDAD Secano Ref:170000005340117 Recinto:21-077-034-00015-00004 Cultivo:62000 PASTOS PERMANENTES DE 5 O MAS AÑOS-SIN VARIEDAD Secano Ref:170000005340108 Recinto:21-077-034-00015-00005 Cultivo:62000 PASTOS PERMANENTES DE 5 O MAS AÑOS-SIN VARIEDAD Secano Ref:170000005340115 Recinto:21-077-034-00038-00001 Cultivo:62000 PASTOS PERMANENTES DE 5 O MAS AÑOS-SIN VARIEDAD Secano Ref:170000005340116 Recinto:21-077-034-00038-00002 Cultivo:62000 PASTOS PERMANENTES DE 5 O MAS AÑOS-SIN VARIEDAD Secano Ref:170000005340111 Recinto:21-077-034-00039-00001 Cultivo:62000 PASTOS PERMANENTES DE 5 O MAS AÑOS-SIN VARIEDAD Secano Ref:170000005340110 Recinto:21-077-034-00046-00001 Cultivo:62000 PASTOS PERMANENTES DE 5 O MAS AÑOS-SIN VARIEDAD Secano Ref:170000005340109 Recinto:21-077-035-00006-00001 Cultivo:62000 PASTOS PERMANENTES DE 5 O MAS AÑOS-SIN VARIEDAD Secano
--------	---

Datos considerados para el Cálculo de la Carga Ganadera mínima y máxima del expediente

<u>Explotación</u>	<u>Especie</u>	<u>Inscrito en Sipea y Admisible</u>	<u>Ugm Calculada para CG Mínima</u>	<u>Ugm Calculada para CG Máxima</u>
ES21078000602	BOVINA	SI	24,29	24,29
ES21078000654	BOVINA	SI	3,58	3,58
ES21078000656	BOVINA	SI	3,86	3,86
			31,73	31,73

Superficie determinada para Cálculo Carga Ganadera Mínima: 112,03 ha

Superficie determinada para Cálculo Carga Ganadera Máxima: 112,03 ha

Carga Ganadera Mínima Expediente: 0,28 ugm/ha

Carga Ganadera Máxima Expediente: 0,28 ugm/ha

Los importes del Grupo de Pago de pastos de este expediente han sido ajustados por no llegar a la carga ganadera mínima de 0,3

Recintos Determinados para el Cálculo de Carga Ganadera Mínima

<u>REF.</u>	<u>REFERENCIA SIGPAC</u>	<u>CULTIVO</u>	<u>DESCRIPCIÓN CULTIVO</u>	<u>S/R</u>	<u>SUP. RESUELTA (ha)</u>
170000005340107	21-077-018-00097-00003	62000	PASTOS PERMANENTES DE 5 O MAS AÑOS-SIN VARIEDAD	S	1,32
170000005340108	21-077-034-00015-00005	62000	PASTOS PERMANENTES DE 5 O MAS AÑOS-SIN VARIEDAD	S	5,91

(1) Superficie declarada admisible ajustada con la superficie comprometida.
(2) Factor de penalización valorando el alcance para el tipo de compromiso.Puede verificar la integridad de una copia de este documento mediante la lectura del código QR adjunto o mediante el acceso a la dirección <https://ws050.juntadeandalucia.es/verificarFirma> indicando el código de VERIFICACIÓN

FIRMADO POR

RAQUEL MARIA ESPIN CRESPO

17/12/2024

VERIFICACIÓN

Pk2jm6UYDU9J72AMTZUYRN3GET48NG

PÁG. 6005/9349



**Datos considerados para el Cálculo de la Carga Ganadera mínima y máxima del expediente****Recintos Determinados para el Cálculo de Garga Ganadera Mínima**

REF.	REFERENCIA SIGPAC	CULTIVO	DESCRIPCIÓN CULTIVO	S/R	SUP. RESUELTA (ha)
170000005340109	21-077-035-00006-00001	62000	PASTOS PERMANENTES DE 5 O MAS AÑOS-SIN VARIEDAD	S	1,09
170000005340110	21-077-034-00046-00001	62000	PASTOS PERMANENTES DE 5 O MAS AÑOS-SIN VARIEDAD	S	2,01
170000005340111	21-077-034-00039-00001	62000	PASTOS PERMANENTES DE 5 O MAS AÑOS-SIN VARIEDAD	S	21,98
170000005340115	21-077-034-00038-00001	62000	PASTOS PERMANENTES DE 5 O MAS AÑOS-SIN VARIEDAD	S	9,37
170000005340116	21-077-034-00038-00002	62000	PASTOS PERMANENTES DE 5 O MAS AÑOS-SIN VARIEDAD	S	0,59
170000005340117	21-077-034-00015-00004	62000	PASTOS PERMANENTES DE 5 O MAS AÑOS-SIN VARIEDAD	S	22,91
170000005340120	21-077-019-00022-00002	62000	PASTOS PERMANENTES DE 5 O MAS AÑOS-SIN VARIEDAD	S	0,79
170000005340121	21-077-019-00022-00003	62000	PASTOS PERMANENTES DE 5 O MAS AÑOS-SIN VARIEDAD	S	0,04
170000005340122	21-077-019-00022-00005	62000	PASTOS PERMANENTES DE 5 O MAS AÑOS-SIN VARIEDAD	S	0,99
170000005340123	21-077-019-00022-00004	62000	PASTOS PERMANENTES DE 5 O MAS AÑOS-SIN VARIEDAD	S	0,83
170000005340124	21-077-019-00024-00001	62000	PASTOS PERMANENTES DE 5 O MAS AÑOS-SIN VARIEDAD	S	1,11
170000005340125	21-077-019-00013-00001	62000	PASTOS PERMANENTES DE 5 O MAS AÑOS-SIN VARIEDAD	S	4,53
170000005340126	21-077-019-00023-00001	62000	PASTOS PERMANENTES DE 5 O MAS AÑOS-SIN VARIEDAD	S	0,28
170000005340127	21-077-019-00016-00001	62000	PASTOS PERMANENTES DE 5 O MAS AÑOS-SIN VARIEDAD	S	0,69
170000005340128	21-077-018-00202-00001	62000	PASTOS PERMANENTES DE 5 O MAS AÑOS-SIN VARIEDAD	S	12,57
170000005340129	21-077-019-00004-00001	62000	PASTOS PERMANENTES DE 5 O MAS AÑOS-SIN VARIEDAD	S	14,95
170000005340130	21-077-019-00015-00001	62000	PASTOS PERMANENTES DE 5 O MAS AÑOS-SIN VARIEDAD	S	2,26
170000005340131	21-077-019-00010-00001	62000	PASTOS PERMANENTES DE 5 O MAS AÑOS-SIN VARIEDAD	S	7,81

Recintos Determinados para el Cálculo de Garga Ganadera Máxima

REF.	REFERENCIA SIGPAC	CULTIVO	DESCRIPCIÓN CULTIVO	S/R	SUP. RESUELTA (ha)
170000005340107	21-077-018-00097-00003	62000	PASTOS PERMANENTES DE 5 O MAS AÑOS-SIN VARIEDAD	S	1,32
170000005340108	21-077-034-00015-00005	62000	PASTOS PERMANENTES DE 5 O MAS AÑOS-SIN VARIEDAD	S	5,91
170000005340109	21-077-035-00006-00001	62000	PASTOS PERMANENTES DE 5 O MAS AÑOS-SIN VARIEDAD	S	1,09
170000005340110	21-077-034-00046-00001	62000	PASTOS PERMANENTES DE 5 O MAS AÑOS-SIN VARIEDAD	S	2,01
170000005340111	21-077-034-00039-00001	62000	PASTOS PERMANENTES DE 5 O MAS AÑOS-SIN VARIEDAD	S	21,98
170000005340115	21-077-034-00038-00001	62000	PASTOS PERMANENTES DE 5 O MAS AÑOS-SIN VARIEDAD	S	9,37
170000005340116	21-077-034-00038-00002	62000	PASTOS PERMANENTES DE 5 O MAS AÑOS-SIN VARIEDAD	S	0,59
170000005340117	21-077-034-00015-00004	62000	PASTOS PERMANENTES DE 5 O MAS AÑOS-SIN VARIEDAD	S	22,91
170000005340120	21-077-019-00022-00002	62000	PASTOS PERMANENTES DE 5 O MAS AÑOS-SIN VARIEDAD	S	0,79
170000005340121	21-077-019-00022-00003	62000	PASTOS PERMANENTES DE 5 O MAS AÑOS-SIN VARIEDAD	S	0,04
170000005340122	21-077-019-00022-00005	62000	PASTOS PERMANENTES DE 5 O MAS AÑOS-SIN VARIEDAD	S	0,99
170000005340123	21-077-019-00022-00004	62000	PASTOS PERMANENTES DE 5 O MAS AÑOS-SIN VARIEDAD	S	0,83
170000005340124	21-077-019-00024-00001	62000	PASTOS PERMANENTES DE 5 O MAS AÑOS-SIN VARIEDAD	S	1,11
170000005340125	21-077-019-00013-00001	62000	PASTOS PERMANENTES DE 5 O MAS AÑOS-SIN VARIEDAD	S	4,53
170000005340126	21-077-019-00023-00001	62000	PASTOS PERMANENTES DE 5 O MAS AÑOS-SIN VARIEDAD	S	0,28
170000005340127	21-077-019-00016-00001	62000	PASTOS PERMANENTES DE 5 O MAS AÑOS-SIN VARIEDAD	S	0,69

(1) Superficie declarada admisible ajustada con la superficie comprometida.
(2) Factor de penalización valorando el alcance para el tipo de compromiso.Puede verificar la integridad de una copia de este documento mediante la lectura del código QR adjunto o mediante el acceso a la dirección <https://ws050.juntadeandalucia.es/verificarFirma> indicando el código de VERIFICACIÓN

FIRMADO POR

RAQUEL MARIA ESPIN CRESPO

17/12/2024

VERIFICACIÓN

Pk2jm6UYDU9J72AMTZUYRN3GET48NG

PÁG. 6006/9349



**Datos considerados para el Cálculo de la Carga Ganadera mínima y máxima del expediente****Recintos Determinados para el Cálculo de Garga Ganadera Máxima**

REF.	REFERENCIA SIGPAC	CULTIVO	DESCRIPCIÓN CULTIVO	S/R	SUP. RESUELTA (ha)
170000005340128	21-077-018-00202-00001	62000	PASTOS PERMANENTES DE 5 O MAS AÑOS-SIN VARIEDAD	S	12,57
170000005340129	21-077-019-00004-00001	62000	PASTOS PERMANENTES DE 5 O MAS AÑOS-SIN VARIEDAD	S	14,95
170000005340130	21-077-019-00015-00001	62000	PASTOS PERMANENTES DE 5 O MAS AÑOS-SIN VARIEDAD	S	2,26
170000005340131	21-077-019-00010-00001	62000	PASTOS PERMANENTES DE 5 O MAS AÑOS-SIN VARIEDAD	S	7,81

(1) Superficie declarada admisible ajustada con la superficie comprometida.
(2) Factor de penalización valorando el alcance para el tipo de compromiso.

Puede verificar la integridad de una copia de este documento mediante la lectura del código QR adjunto o mediante el acceso a la dirección <https://ws050.juntadeandalucia.es/verificarFirma> indicando el código de VERIFICACIÓN

FIRMADO POR

RAQUEL MARIA ESPIN CRESPO

17/12/2024

VERIFICACIÓN

Pk2jm6UYDU9J72AMTZUYRN3GET48NG

PÁG. 6007/9349



**APELLIDOS Y NOMBRE / RAZÓN SOCIAL**

DR4 ANDALUZIA, SL

NIF

***8771*

EXPEDIENTE

1263573

ANUALIDAD DE PAGO

1ª

IMPORTES POR ANUALIDAD

	2023	2024	2025	2026	2027
IMPORTE MÁXIMO SUBVENCIONABLE	8.111,56 €	8.111,56 €	6.759,63 €	6.759,63 €	6.759,63 €
IMPORTE MEDIO DE TRANSFERENCIA (€/ha)	58,65 €	58,65 €	48,87 €	48,87 €	48,87 €

RESUMEN DE UNIDADES

Cód	GRUPO DE PAGO	Sup. Dec. Admisible (ha)	Sup. Comprometida (ha)	Sup. ajustada compromiso (1) (ha)	% sobredec.	Sup. Resuelta (ha)	Importe Declarado	Importe Topado	Importe Resuelto	Importe tras sobredec.
418	PASTOS ASOCIADOS A GANADERÍA ECOLÓGICA	138,63		138,31	0,00	138,31	11.138,55	8.111,56	8.111,56	8.111,56
TOTAL		138,63	138,31	138,31		138,31	11.138,55	8.111,56	8.111,56	8.111,56

APLICACIÓN DE REDUCCIONES Y PENALIZACIONES

GRUPO DE PAGO	Importe Calculado	Importe prereduc.	Criterios de subvencionabilidad y compromisos	Presentación tardía	Omisión declaración	Condicionidad	IMPORTE (Euros) RESUELTO
PASTOS ASOCIADOS A GANADERÍA	8.111,56	8.111,56	0,00	0,00	0,00	0,00	8.111,56
TOTAL	8.111,56	8.111,56					8.111,56

RESUMEN DE PAGOS**IMPORTE (Euros)**

	RESUELTO	FEADER	MAPA	CAPADR
PASTOS ASOCIADOS A GANADERÍA ECOLÓGICA - Pago realizado	8.111,56 €	6.894,83 €	795,74 €	420,99 €

RECINTOS RESUELTOS

REE	REFERENCIA SIGPAC	CULTIVO DESCRIPCIÓN CULTIVO	S/R G.PAGO	PEND. MEDIA (%)	SUP. DEC. ADMISIBLE (ha)	SUP. COMPROM. (ha)	SUP. AJUSTADA COMPROM. (1) (ha)	SUP. CONV. SIGPAC (ha)	SUP. CERTIF. (ha)	SUP. CAMPO (ha)	SUP. CAMPO DETER. CULT. DECLARADO (ha)	SUP. DEC. REDUCIDA (ha)	SUP. RESUELTA (ha)
5234888	21-061-008-00008-001	62000 PASTOS PERMANENTES DE 5 O MAS AÑOS-SIN VARIEDAD	S 418	7,80	9,92	9,92	9,92		9,92	9,92	9,92	9,92	9,92
5234890	21-061-008-00009-002	62000 PASTOS PERMANENTES DE 5 O MAS AÑOS-SIN VARIEDAD	S 418	8,20	13,29	13,29	13,29		13,29	13,29	13,29	13,29	13,29
5234891	21-061-008-00010-003	62000 PASTOS PERMANENTES DE 5 O MAS AÑOS-SIN VARIEDAD	S 418	13,10	24,91	24,81	24,81		24,91	24,91	24,91	24,81	24,81
5234892	21-061-008-00010-004	62000 PASTOS PERMANENTES DE 5 O MAS AÑOS-SIN VARIEDAD	S 418	7,90	5,57	5,57	5,57		5,57	5,57	5,57	5,57	5,57
5234893	21-061-008-00010-006	62000 PASTOS PERMANENTES DE 5 O MAS AÑOS-SIN VARIEDAD	S 418	4,90	0,12	0,12	0,12		0,12	0,12	0,12	0,12	0,12
5234895	21-061-008-00018-002	62000 PASTOS PERMANENTES DE 5 O MAS AÑOS-SIN VARIEDAD	S 418	19,70	76,85	76,63	76,63		76,85	76,85	76,85	76,63	76,63
5234896	21-061-008-00018-009	62000 PASTOS PERMANENTES DE 5 O MAS AÑOS-SIN VARIEDAD	S 418	36,80	0,21	0,21	0,21		0,21	0,21	0,21	0,21	0,21
5234897	21-061-008-00018-011	62000 PASTOS PERMANENTES DE 5 O MAS AÑOS-SIN VARIEDAD	S 418	33,70	6,45	6,45	6,45		6,45	6,45	6,45	6,45	6,45
5234898	21-061-008-00018-012	62000 PASTOS PERMANENTES DE 5 O MAS AÑOS-SIN VARIEDAD	S 418	39,90	1,31	1,31	1,31		1,31	1,31	1,31	1,31	1,31

(1) Superficie declarada admisible ajustada con la superficie comprometida.
(2) Factor de penalización valorando el alcance para el tipo de compromiso.

Puede verificar la integridad de una copia de este documento mediante la lectura del código QR adjunto o mediante el acceso a la dirección <https://ws050.juntadeandalucia.es/verificarFirma> indicando el código de VERIFICACIÓN

FIRMADO POR

RAQUEL MARIA ESPIN CRESPO

17/12/2024

VERIFICACIÓN

Pk2jm6UYDU9J72AMTZUYRN3GET48NG

PÁG. 6008/9349



**INCIDENCIAS****INCIDENCIA DESCRIPCIÓN**

- 238 Recinto cuyo CAP declarado es mayor al CAP prevalente y no presenta alegación al SIGPAC.
Ref:-978143 Recinto:21-061-006-00097-00042 Cultivo:62000 PASTOS PERMANENTES DE 5 O MAS AÑOS-SIN VARIEDAD Secano CAP prevalente:75 CAP declarado:85 Exceso de superficie (Hectáreas):0,22
Ref:-978144 Recinto:21-061-006-00097-00043 Cultivo:62000 PASTOS PERMANENTES DE 5 O MAS AÑOS-SIN VARIEDAD Secano CAP prevalente:65 CAP declarado:85 Exceso de superficie (Hectáreas):0,09
- 247 Recinto cuyo CAP/CSP declarado es menor al CAP/CSP prevalente y no presenta alegación al SIGPAC
Ref:5234919 Recinto:21-061-006-00097-00041 Cultivo:62000 PASTOS PERMANENTES DE 5 O MAS AÑOS-SIN VARIEDAD Secano CAP prevalente: CAP declarado:
- 4272 Verifica que las líneas de declaración de las Solicitudes Únicas no tienen solapes con la capa de Retroactividad Gráfica (ambas de la misma campaña) a nivel de expediente/línea de declaración gráfica de la solicitud.
Ref:5234891 Recinto:21-061-008-00010-00003 Cultivo: - Agregado de la referencia del recinto.:0 Zona de la referencia del recinto.:0 Superficie solapada.:0,05 Id. Incid.:101028659
Ref:5234891 Recinto:21-061-008-00010-00003 Cultivo: - Agregado de la referencia del recinto.:0 Zona de la referencia del recinto.:0 Superficie solapada.:0,05 Id. Incid.:101028660
Ref:5234895 Recinto:21-061-008-00018-00002 Cultivo: - Agregado de la referencia del recinto.:0 Zona de la referencia del recinto.:0 Superficie solapada.:0,02 Id. Incid.:101028664
Ref:5234895 Recinto:21-061-008-00018-00002 Cultivo: - Agregado de la referencia del recinto.:0 Zona de la referencia del recinto.:0 Superficie solapada.:0,04 Id. Incid.:101028662
Ref:5234895 Recinto:21-061-008-00018-00002 Cultivo: - Agregado de la referencia del recinto.:0 Zona de la referencia del recinto.:0 Superficie solapada.:0,08 Id. Incid.:101028661
Ref:5234895 Recinto:21-061-008-00018-00002 Cultivo: - Agregado de la referencia del recinto.:0 Zona de la referencia del recinto.:0 Superficie solapada.:0,08 Id. Incid.:101028663
- 100402 Recinto solicitado no forma parte de ningún organismo de control autorizado para la producción ecológica en Andalucía o fecha de inscripción posterior al plazo establecido (Anexo I. Criterios de Subvencionabilidad. Orden 28 de marzo de 2023).
Ref:5234919 Recinto:21-061-006-00097-00041 Cultivo:62000 PASTOS PERMANENTES DE 5 O MAS AÑOS-SIN VARIEDAD Secano
Ref:-978143 Recinto:21-061-006-00097-00042 Cultivo:62000 PASTOS PERMANENTES DE 5 O MAS AÑOS-SIN VARIEDAD Secano
Ref:-978144 Recinto:21-061-006-00097-00043 Cultivo:62000 PASTOS PERMANENTES DE 5 O MAS AÑOS-SIN VARIEDAD Secano
- 100407 Explotación solicitada no forma parte de ningún organismo de control autorizado para la producción ecológica en Andalucía o fecha de inscripción posterior al plazo establecido (Anexo I. Criterios de Subvencionabilidad. Orden 28 de marzo de 2023).
Explotación:ES210620000021 Especie:BOVINA
Explotación:ES210620000021 Especie:PORCINO
Explotación:ES210620000031 Especie:PORCINO
Explotación:ES210620000468 Especie:BOVINA
Explotación:ES210620000468 Especie:PORCINO
- 100410 Recinto no admisible por pertenecer a una explotación ganadera No inscrita en Sipea (Artículo 10 de la Orden de 28 de marzo de 2023).
Ref:5235052 Recinto:21-061-007-00003-00001 Cultivo:62000 PASTOS PERMANENTES DE 5 O MAS AÑOS-SIN VARIEDAD Secano Explotación:ES210620000468
Ref:5235053 Recinto:21-061-007-00003-00005 Cultivo:62000 PASTOS PERMANENTES DE 5 O MAS AÑOS-SIN VARIEDAD Secano Explotación:ES210620000468
Ref:5235054 Recinto:21-061-007-00003-00009 Cultivo:62000 PASTOS PERMANENTES DE 5 O MAS AÑOS-SIN VARIEDAD Secano Explotación:ES210620000468
- 100411 Recinto no admisible por no estar asociado en SIGGAN a una explotación ganadera (Artículo 10 de la Orden de 28 de marzo de 2023).
Ref:5234919 Recinto:21-061-006-00097-00041 Cultivo:62000 PASTOS PERMANENTES DE 5 O MAS AÑOS-SIN VARIEDAD Secano
Ref:-978143 Recinto:21-061-006-00097-00042 Cultivo:62000 PASTOS PERMANENTES DE 5 O MAS AÑOS-SIN VARIEDAD Secano
Ref:-978144 Recinto:21-061-006-00097-00043 Cultivo:62000 PASTOS PERMANENTES DE 5 O MAS AÑOS-SIN VARIEDAD Secano
- 100424 Solicita recinto que no está comprometido para la operación.
Ref:5234919 Recinto:21-061-006-00097-00041 Cultivo:62000 PASTOS PERMANENTES DE 5 O MAS AÑOS-SIN VARIEDAD Secano
Ref:-978143 Recinto:21-061-006-00097-00042 Cultivo:62000 PASTOS PERMANENTES DE 5 O MAS AÑOS-SIN VARIEDAD Secano
Ref:-978144 Recinto:21-061-006-00097-00043 Cultivo:62000 PASTOS PERMANENTES DE 5 O MAS AÑOS-SIN VARIEDAD Secano
Ref:5235052 Recinto:21-061-007-00003-00001 Cultivo:62000 PASTOS PERMANENTES DE 5 O MAS AÑOS-SIN VARIEDAD Secano
Ref:5235053 Recinto:21-061-007-00003-00005 Cultivo:62000 PASTOS PERMANENTES DE 5 O MAS AÑOS-SIN VARIEDAD Secano
Ref:5235054 Recinto:21-061-007-00003-00009 Cultivo:62000 PASTOS PERMANENTES DE 5 O MAS AÑOS-SIN VARIEDAD Secano

Datos considerados para el Cálculo de la Carga Ganadera mínima y máxima del expediente

Explotación	Especie	Inscrito en Sipea y Admisible	Ugm Calculada para CG Mínima	Ugm Calculada para CG Máxima
ES210620000021	BOVINA	NO	0,00	20,89
ES210620000021	OVINA	SI	5,51	5,51
ES210620000021	PORCINO	NO	0,00	33,42

(1) Superficie declarada admisible ajustada con la superficie comprometida.
(2) Factor de penalización valorando el alcance para el tipo de compromiso.Puede verificar la integridad de una copia de este documento mediante la lectura del código QR adjunto o mediante el acceso a la dirección <https://ws050.juntadeandalucia.es/verificarFirma> indicando el código de VERIFICACIÓN

FIRMADO POR

RAQUEL MARIA ESPIN CRESPO

17/12/2024

VERIFICACIÓN

Pk2jm6UYDU9J72AMTZUYRN3GET48NG

PÁG. 6009/9349



**Datos considerados para el Cálculo de la Carga Ganadera mínima y máxima del expediente**

Explotación	Especie	Inscrito en Sipea y Admisible	Ugm Calculada para CG Mínima	Ugm Calculada para CG Máxima
ES210620000031	BOVINA	SI	35,42	35,42
ES210620000031	PORCINO	NO	0,00	0,00
ES210620000468	BOVINA	NO	0,00	5,87
ES210620000468	PORCINO	NO	0,00	0,00
			40,93	101,11

Superficie determinada para Cálculo Carga Ganadera Mínima: 216,57 ha

Superficie determinada para Cálculo Carga Ganadera Máxima: 226,65 ha

Carga Ganadera Mínima Expediente: 0,19 ugm/ha

Carga Ganadera Máxima Expediente: 0,45 ugm/ha

Los importes del Grupo de Pago de pastos de este expediente han sido ajustados por no llegar a la carga ganadera mínima de 0,3

Recintos Determinados para el Cálculo de Garga Ganadera Mínima

REF.	REFERENCIA SIGPAC	CULTIVO	DESCRIPCIÓN CULTIVO	S/R	SUP. RESUELTA (ha)
5234888	21-061-008-00008-00001	62000	PASTOS PERMANENTES DE 5 O MAS AÑOS-SIN VARIEDAD	S	9,92
5234890	21-061-008-00009-00002	62000	PASTOS PERMANENTES DE 5 O MAS AÑOS-SIN VARIEDAD	S	13,29
5234891	21-061-008-00010-00003	62000	PASTOS PERMANENTES DE 5 O MAS AÑOS-SIN VARIEDAD	S	24,81
5234892	21-061-008-00010-00004	62000	PASTOS PERMANENTES DE 5 O MAS AÑOS-SIN VARIEDAD	S	5,57
5234893	21-061-008-00010-00006	62000	PASTOS PERMANENTES DE 5 O MAS AÑOS-SIN VARIEDAD	S	0,12
5234895	21-061-008-00018-00002	62000	PASTOS PERMANENTES DE 5 O MAS AÑOS-SIN VARIEDAD	S	76,63
5234896	21-061-008-00018-00009	62000	PASTOS PERMANENTES DE 5 O MAS AÑOS-SIN VARIEDAD	S	0,21
5234897	21-061-008-00018-00011	62000	PASTOS PERMANENTES DE 5 O MAS AÑOS-SIN VARIEDAD	S	6,45
5234898	21-061-008-00018-00012	62000	PASTOS PERMANENTES DE 5 O MAS AÑOS-SIN VARIEDAD	S	1,31
5235052	21-061-007-00003-00001	62000	PASTOS PERMANENTES DE 5 O MAS AÑOS-SIN VARIEDAD	S	58,23
5235053	21-061-007-00003-00005	62000	PASTOS PERMANENTES DE 5 O MAS AÑOS-SIN VARIEDAD	S	15,14
5235054	21-061-007-00003-00009	62000	PASTOS PERMANENTES DE 5 O MAS AÑOS-SIN VARIEDAD	S	4,89

Recintos Determinados para el Cálculo de Garga Ganadera Máxima

REF.	REFERENCIA SIGPAC	CULTIVO	DESCRIPCIÓN CULTIVO	S/R	SUP. RESUELTA (ha)
-978144	21-061-006-00097-00043	62000	PASTOS PERMANENTES DE 5 O MAS AÑOS-SIN VARIEDAD	S	0,28
-978143	21-061-006-00097-00042	62000	PASTOS PERMANENTES DE 5 O MAS AÑOS-SIN VARIEDAD	S	1,62
5234888	21-061-008-00008-00001	62000	PASTOS PERMANENTES DE 5 O MAS AÑOS-SIN VARIEDAD	S	9,92
5234890	21-061-008-00009-00002	62000	PASTOS PERMANENTES DE 5 O MAS AÑOS-SIN VARIEDAD	S	13,29
5234891	21-061-008-00010-00003	62000	PASTOS PERMANENTES DE 5 O MAS AÑOS-SIN VARIEDAD	S	24,81
5234892	21-061-008-00010-00004	62000	PASTOS PERMANENTES DE 5 O MAS AÑOS-SIN VARIEDAD	S	5,57
5234893	21-061-008-00010-00006	62000	PASTOS PERMANENTES DE 5 O MAS AÑOS-SIN VARIEDAD	S	0,12
5234895	21-061-008-00018-00002	62000	PASTOS PERMANENTES DE 5 O MAS AÑOS-SIN VARIEDAD	S	76,63
5234896	21-061-008-00018-00009	62000	PASTOS PERMANENTES DE 5 O MAS AÑOS-SIN VARIEDAD	S	0,21
5234897	21-061-008-00018-00011	62000	PASTOS PERMANENTES DE 5 O MAS AÑOS-SIN VARIEDAD	S	6,45
5234898	21-061-008-00018-00012	62000	PASTOS PERMANENTES DE 5 O MAS AÑOS-SIN VARIEDAD	S	1,31
5234919	21-061-006-00097-00041	62000	PASTOS PERMANENTES DE 5 O MAS AÑOS-SIN VARIEDAD	S	8,18
5235052	21-061-007-00003-00001	62000	PASTOS PERMANENTES DE 5 O MAS AÑOS-SIN VARIEDAD	S	58,23

(1) Superficie declarada admisible ajustada con la superficie comprometida.
(2) Factor de penalización valorando el alcance para el tipo de compromiso.Puede verificar la integridad de una copia de este documento mediante la lectura del código QR adjunto o mediante el acceso a la dirección <https://ws050.juntadeandalucia.es/verificarFirma> indicando el código de VERIFICACIÓN

FIRMADO POR

RAQUEL MARIA ESPIN CRESPO

17/12/2024

VERIFICACIÓN

Pk2jm6UYDU9J72AMTZUYRN3GET48NG

PÁG. 6010/9349



**Datos considerados para el Cálculo de la Carga Ganadera mínima y máxima del expediente****Recintos Determinados para el Cálculo de Garga Ganadera Máxima**

REF.	REFERENCIA SIGPAC	CULTIVO	DESCRIPCIÓN CULTIVO	SUP.	
				S/R	RESUELTA (ha)
5235053	21-061-007-00003-00005	62000	PASTOS PERMANENTES DE 5 O MAS AÑOS-SIN VARIEDAD	S	15,14
5235054	21-061-007-00003-00009	62000	PASTOS PERMANENTES DE 5 O MAS AÑOS-SIN VARIEDAD	S	4,89

Incidencias de carga ganadera**INCIDENCIA DESCRIPCIÓN**

238	Recinto cuyo CAP declarado es mayor al CAP prevalente y no presenta alegación al SIGPAC. Ref:-978144 Recinto:21-061-006-00097-00043 Cultivo:62000 PASTOS PERMANENTES DE 5 O MAS AÑOS-SIN VARIEDAD Secano CAP prevalente:65 CAP declarado:85 Exceso de superficie (Hectáreas):0,09 Ref:-978143 Recinto:21-061-006-00097-00042 Cultivo:62000 PASTOS PERMANENTES DE 5 O MAS AÑOS-SIN VARIEDAD Secano CAP prevalente:75 CAP declarado:85 Exceso de superficie (Hectáreas):0,22
4272	Verifica que las líneas de declaración de las Solicitudes Únicas no tienen solapes con la capa de Retroactividad Gráfica (ambas de la misma campaña) a nivel de expediente/línea de declaración gráfica de la solicitud. Ref:5234891 Recinto:21-061-008-00010-00003 Cultivo: - Agregado de la referencia del recinto.:0 Zona de la referencia del recinto.:0 Superficie solapada.:0,05 Id. Incid.:5085681 Ref:5234891 Recinto:21-061-008-00010-00003 Cultivo: - Agregado de la referencia del recinto.:0 Zona de la referencia del recinto.:0 Superficie solapada.:0,05 Id. Incid.:5085682 Ref:5234895 Recinto:21-061-008-00018-00002 Cultivo: - Agregado de la referencia del recinto.:0 Zona de la referencia del recinto.:0 Superficie solapada.:0,04 Id. Incid.:5085684 Ref:5234895 Recinto:21-061-008-00018-00002 Cultivo: - Agregado de la referencia del recinto.:0 Zona de la referencia del recinto.:0 Superficie solapada.:0,08 Id. Incid.:5085683 Ref:5234895 Recinto:21-061-008-00018-00002 Cultivo: - Agregado de la referencia del recinto.:0 Zona de la referencia del recinto.:0 Superficie solapada.:0,08 Id. Incid.:5085685 Ref:5234895 Recinto:21-061-008-00018-00002 Cultivo: - Agregado de la referencia del recinto.:0 Zona de la referencia del recinto.:0 Superficie solapada.:0,02 Id. Incid.:5085686
100407	Explotación solicitada no forma parte de ningún organismo de control autorizado para la producción ecológica en Andalucía o fecha de inscripción posterior al plazo establecido (Anexo I. Criterios de Subvencionabilidad. Orden 28 de marzo de 2023). Explotación:ES210620000021 Especie:PORCINO Explotación:ES210620000021 Especie:BOVINA Explotación:ES210620000031 Especie:PORCINO Explotación:ES2106200000468 Especie:PORCINO Explotación:ES2106200000468 Especie:BOVINA

(1) Superficie declarada admisible ajustada con la superficie comprometida.
(2) Factor de penalización valorando el alcance para el tipo de compromiso.Puede verificar la integridad de una copia de este documento mediante la lectura del código QR adjunto o mediante el acceso a la dirección <https://ws050.juntadeandalucia.es/verificarFirma> indicando el código de VERIFICACIÓN

FIRMADO POR

RAQUEL MARIA ESPIN CRESPO

17/12/2024

VERIFICACIÓN

Pk2jm6UYDU9J72AMTZUYRN3GET48NG

PÁG. 6011/9349





APELLIDOS Y NOMBRE / RAZÓN SOCIAL

DURAN NAVARRO ANTONIO MANUEL

NIF
***4228*

EXPEDIENTE
1027032

ANUALIDAD DE PAGO
1ª

IMPORTE POR ANUALIDAD

	2023	2024	2025	2026	2027
IMPORTE MÁXIMO SUBVENCIONABLE	6.900,60 €	6.900,60 €	5.750,50 €	5.750,50 €	5.750,50 €
IMPORTE MEDIO DE TRANSFERENCIA (€/ha)	98,58 €	98,58 €	82,15 €	82,15 €	82,15 €

RESUMEN DE UNIDADES

Cód	GRUPO DE PAGO	Sup. Dec. Admisible (ha)	Sup. Comprometida (ha)	Sup. ajustada compromiso (1) (ha)	% sobredec.	Sup. Resuelta (ha)	Importe Declarado	Importe Topado	Importe Resuelto	Importe tras sobredec.
418	PASTOS ASOCIADOS A GANADERÍA ECOLÓGICA	70,00		70,00	0,00	70,00	6.900,60	6.900,60	6.900,60	6.900,60
TOTAL		70,00	70,00	70,00		70,00	6.900,60	6.900,60	6.900,60	6.900,60

APLICACIÓN DE REDUCCIONES Y PENALIZACIONES

GRUPO DE PAGO	Importe Calculado	Importe prerreduc.	Criterios de subvencionabilidad y compromisos	Presentación tardía	Omisión declaración	Condicionidad	IMPORTE (Euros) RESUELTO
PASTOS ASOCIADOS A GANADERÍA	6.900,60	6.900,60	0,00	0,00	0,00	0,00	6.900,60
TOTAL	6.900,60	6.900,60					6.900,60

RESUMEN DE PAGOS

	RESUELTO	FEADER	MAPA	CAPADR
PASTOS ASOCIADOS A GANADERÍA ECOLÓGICA - Pago realizado	6.900,60 €	5.865,51 €	676,95 €	358,14 €

RECINTOS RESUELTOS

REE	REFERENCIA SIGPAC	CULTIVO DESCRIPCIÓN CULTIVO	S/R G.PAGO	PEND. MEDIA (%)	SUP. DEC. ADMISIBLE (ha)	SUP. COMPROM. (ha)	SUP. AJUSTADA COMPROM. (1) (ha)	SUP. CONV. SIGPAC (ha)	SUP. CERTIF. (ha)	SUP. CAMPO (ha)	SUP. CAMPO DETER. CULT. DECLARADO (ha)	SUP. DEC. REDUCIDA (ha)	SUP. RESUELTA (ha)
-1549861	21-001-013-00008-001	62000 PASTOS PERMANENTES DE 5 O MAS AÑOS-SIN VARIEDAD	S 418	13,20	3,93	3,93	3,93		3,93			3,93	3,93
-1549728	21-001-013-00021-012	62000 PASTOS PERMANENTES DE 5 O MAS AÑOS-SIN VARIEDAD	S 418	10,40	0,29	0,29	0,29		0,34			0,29	0,29
-1549727	21-001-013-00001-003	62000 PASTOS PERMANENTES DE 5 O MAS AÑOS-SIN VARIEDAD	S 418	16,00	3,77	3,77	3,77		3,77			3,77	3,77
-1549722	21-001-011-00033-003	62000 PASTOS PERMANENTES DE 5 O MAS AÑOS-SIN VARIEDAD	S 418	9,10	0,03	0,03	0,03		0,03			0,03	0,03
-1549720	21-001-011-00028-002	62000 PASTOS PERMANENTES DE 5 O MAS AÑOS-SIN VARIEDAD	S 418	13,10	0,25	0,25	0,25		0,25			0,25	0,25
-796285	21-001-021-00079-010	62000 PASTOS PERMANENTES DE 5 O MAS AÑOS-SIN VARIEDAD	S 418	29,10	0,19	0,19	0,19		0,43			0,19	0,19
-796284	21-001-021-00079-014	62000 PASTOS PERMANENTES DE 5 O MAS AÑOS-SIN VARIEDAD	S 418	36,40	2,40	2,40	2,40		9,61			2,40	2,40
-796283	21-001-021-00068-008	62000 PASTOS PERMANENTES DE 5 O MAS AÑOS-SIN VARIEDAD	S 418	29,20	2,39	2,39	2,39		4,35			2,39	2,39
-796279	21-001-021-00079-013	62000 PASTOS PERMANENTES DE 5 O MAS AÑOS-SIN VARIEDAD	S 418	36,30	8,06	8,06	8,06		17,92			8,06	8,06
1700000005412975	21-001-003-00216-008	62000 PASTOS PERMANENTES DE 5 O MAS AÑOS-SIN VARIEDAD	S 418	16,50	0,14	0,14	0,14		0,16			0,14	0,14
1700000005412977	21-001-003-00223-002	62000 PASTOS PERMANENTES DE 5 O MAS AÑOS-SIN VARIEDAD	S 418	34,20	27,62	27,62	27,62		32,49			27,62	27,62
1700000005412980	21-001-016-00150-001	62000 PASTOS PERMANENTES DE 5 O MAS AÑOS-SIN VARIEDAD	S 418	13,90	5,26	5,26	5,26		5,26			5,26	5,26
1700000005412981	21-001-011-00028-003	62000 PASTOS PERMANENTES DE 5 O MAS AÑOS-SIN VARIEDAD	S 418	11,50	2,79	2,79	2,79		2,79			2,79	2,79
1700000005412983	21-001-011-00028-007	62000 PASTOS PERMANENTES DE 5 O MAS AÑOS-SIN VARIEDAD	S 418	10,90	5,35	5,35	5,35		5,35			5,35	5,35
1700000005412984	21-001-011-00028-010	62000 PASTOS PERMANENTES DE 5 O MAS AÑOS-SIN VARIEDAD	S 418	20,30	1,06	1,06	1,06		1,25			1,06	1,06
1700000005412985	21-001-011-00028-011	62000 PASTOS PERMANENTES DE 5 O MAS AÑOS-SIN VARIEDAD	S 418	6,50	0,50	0,50	0,50		0,50			0,50	0,50
1700000005412990	21-001-011-00033-002	62000 PASTOS PERMANENTES DE 5 O MAS AÑOS-SIN VARIEDAD	S 418	12,20	5,45	5,45	5,45		5,45			5,45	5,45
1700000005412991	21-001-011-00028-008	62000 PASTOS PERMANENTES DE 5 O MAS AÑOS-SIN VARIEDAD	S 418	5,70	0,38	0,38	0,38		0,38			0,38	0,38
1700000005412993	21-001-013-00001-002	62000 PASTOS PERMANENTES DE 5 O MAS AÑOS-SIN VARIEDAD	S 418	36,80	0,14	0,14	0,14		0,54			0,14	0,14

(1) Superficie declarada admisible ajustada con la superficie comprometida.
(2) Factor de penalización valorando el alcance para el tipo de compromiso.

Puede verificar la integridad de una copia de este documento mediante la lectura del código QR adjunto o mediante el acceso a la dirección <https://ws050.juntadeandalucia.es/verificarFirma> indicando el código de VERIFICACIÓN

FIRMADO POR

RAQUEL MARIA ESPIN CRESPO

17/12/2024

VERIFICACIÓN

Pk2jm6UYDU9J72AMTZUYRN3GET48NG

PÁG. 6012/9349



**INCIDENCIAS****INCIDENCIA DESCRIPCIÓN**

- 100402 Recinto solicitado no forma parte de ningún organismo de control autorizado para la producción ecológica en Andalucía o fecha de inscripción posterior al plazo establecido (Anexo I. Criterios de Subvencionabilidad. Orden 28 de marzo de 2023).
Ref:170000005412974 Recinto:21-001-003-00216-00002 Cultivo:62000 PASTOS PERMANENTES DE 5 O MAS AÑOS-SIN VARIEDAD Secano
- 100407 Explotación solicitada no forma parte de ningún organismo de control autorizado para la producción ecológica en Andalucía o fecha de inscripción posterior al plazo establecido (Anexo I. Criterios de Subvencionabilidad. Orden 28 de marzo de 2023).
Explotación:ES210010000002 Especie:PORCINO
Explotación:ES210010000017 Especie:PORCINO
Explotación:ES210010000148 Especie:CAPRINA
- 100424 Solicita recinto que no está comprometido para la operación.
Ref:170000005412974 Recinto:21-001-003-00216-00002 Cultivo:62000 PASTOS PERMANENTES DE 5 O MAS AÑOS-SIN VARIEDAD Secano
Ref:-796280 Recinto:21-001-021-00079-00006 Cultivo:62000 PASTOS PERMANENTES DE 5 O MAS AÑOS-SIN VARIEDAD Secano

Datos considerados para el Cálculo de la Carga Ganadera mínima y máxima del expediente

Explotación	Especie	Inscrito en Sipea y Admisible	Ugm Calculada para CG Mínima	Ugm Calculada para CG Máxima
ES210010000002	BOVINA	SI	0,00	0,00
ES210010000002	PORCINO	NO	0,00	4,50
ES210010000017	BOVINA	SI	35,34	35,34
ES210010000017	PORCINO	NO	0,00	21,58
ES210010000148	BOVINA	SI	32,80	32,80
ES210010000148	CAPRINA	NO	0,00	6,02
			68,14	100,24

Superficie determinada para Cálculo Carga Ganadera Mínima: 153,53 ha

Superficie determinada para Cálculo Carga Ganadera Máxima: 156,47 ha

Carga Ganadera Mínima Expediente: 0,44 ugm/ha

Carga Ganadera Máxima Expediente: 0,64 ugm/ha

Recintos Determinados para el Cálculo de Garga Ganadera Mínima

REF.	REFERENCIA SIGPAC	CULTIVO	DESCRIPCIÓN CULTIVO	S/R	SUP. RESUELTA (ha)
-1550448	21-001-011-00027-00014	62000	PASTOS PERMANENTES DE 5 O MAS AÑOS-SIN VARIEDAD	S	19,12
-1549861	21-001-013-00008-00001	62000	PASTOS PERMANENTES DE 5 O MAS AÑOS-SIN VARIEDAD	S	3,93
-1549728	21-001-013-00021-00012	62000	PASTOS PERMANENTES DE 5 O MAS AÑOS-SIN VARIEDAD	S	0,29
-1549727	21-001-013-00001-00003	62000	PASTOS PERMANENTES DE 5 O MAS AÑOS-SIN VARIEDAD	S	3,77
-1549722	21-001-011-00033-00003	62000	PASTOS PERMANENTES DE 5 O MAS AÑOS-SIN VARIEDAD	S	0,03
-1549720	21-001-011-00028-00002	62000	PASTOS PERMANENTES DE 5 O MAS AÑOS-SIN VARIEDAD	S	0,25
-1086427	21-001-011-00027-00024	62000	PASTOS PERMANENTES DE 5 O MAS AÑOS-SIN VARIEDAD	S	0,02
-1086426	21-001-011-00027-00023	62000	PASTOS PERMANENTES DE 5 O MAS AÑOS-SIN VARIEDAD	S	0,09
-1086425	21-001-011-00027-00021	62000	PASTOS PERMANENTES DE 5 O MAS AÑOS-SIN VARIEDAD	S	0,01
-1086424	21-001-011-00027-00020	62000	PASTOS PERMANENTES DE 5 O MAS AÑOS-SIN VARIEDAD	S	0,84
-1086423	21-001-011-00027-00019	62000	PASTOS PERMANENTES DE 5 O MAS AÑOS-SIN VARIEDAD	S	3,52
-1086422	21-001-011-00027-00017	62000	PASTOS PERMANENTES DE 5 O MAS AÑOS-SIN VARIEDAD	S	4,03
-796285	21-001-021-00079-00010	62000	PASTOS PERMANENTES DE 5 O MAS AÑOS-SIN VARIEDAD	S	0,19
-796284	21-001-021-00079-00014	62000	PASTOS PERMANENTES DE 5 O MAS AÑOS-SIN VARIEDAD	S	2,40
-796283	21-001-021-00068-00008	62000	PASTOS PERMANENTES DE 5 O MAS AÑOS-SIN VARIEDAD	S	2,39
-796279	21-001-021-00079-00013	62000	PASTOS PERMANENTES DE 5 O MAS AÑOS-SIN VARIEDAD	S	8,06

(1) Superficie declarada admisible ajustada con la superficie comprometida.
(2) Factor de penalización valorando el alcance para el tipo de compromiso.Puede verificar la integridad de una copia de este documento mediante la lectura del código QR adjunto o mediante el acceso a la dirección <https://ws050.juntadeandalucia.es/verificarFirma> indicando el código de VERIFICACIÓN

FIRMADO POR

RAQUEL MARIA ESPIN CRESPO

17/12/2024

VERIFICACIÓN

Pk2jm6UYDU9J72AMTZUYRN3GET48NG

PÁG. 6013/9349



**Datos considerados para el Cálculo de la Carga Ganadera mínima y máxima del expediente****Recintos Determinados para el Cálculo de Garga Ganadera Mínima**

REF.	REFERENCIA SIGPAC	CULTIVO	DESCRIPCIÓN CULTIVO	S/R	SUP.
					RESUELTA (ha)
-28759	21-001-011-00027-00016	62000	PASTOS PERMANENTES DE 5 O MAS AÑOS-SIN VARIEDAD	S	0,36
1700000005412975	21-001-003-00216-00008	62000	PASTOS PERMANENTES DE 5 O MAS AÑOS-SIN VARIEDAD	S	0,14
1700000005412977	21-001-003-00223-00002	62000	PASTOS PERMANENTES DE 5 O MAS AÑOS-SIN VARIEDAD	S	27,62
1700000005412980	21-001-016-00150-00001	62000	PASTOS PERMANENTES DE 5 O MAS AÑOS-SIN VARIEDAD	S	5,26
1700000005412981	21-001-011-00028-00003	62000	PASTOS PERMANENTES DE 5 O MAS AÑOS-SIN VARIEDAD	S	2,79
1700000005412983	21-001-011-00028-00007	62000	PASTOS PERMANENTES DE 5 O MAS AÑOS-SIN VARIEDAD	S	5,35
1700000005412984	21-001-011-00028-00010	62000	PASTOS PERMANENTES DE 5 O MAS AÑOS-SIN VARIEDAD	S	1,06
1700000005412985	21-001-011-00028-00011	62000	PASTOS PERMANENTES DE 5 O MAS AÑOS-SIN VARIEDAD	S	0,50
1700000005412990	21-001-011-00033-00002	62000	PASTOS PERMANENTES DE 5 O MAS AÑOS-SIN VARIEDAD	S	5,45
1700000005412991	21-001-011-00028-00008	62000	PASTOS PERMANENTES DE 5 O MAS AÑOS-SIN VARIEDAD	S	0,38
1700000005412993	21-001-013-00001-00002	62000	PASTOS PERMANENTES DE 5 O MAS AÑOS-SIN VARIEDAD	S	0,14
1700000005422603	21-001-011-00027-00010	62000	PASTOS PERMANENTES DE 5 O MAS AÑOS-SIN VARIEDAD	S	16,83
1700000005422604	21-001-011-00027-00012	62000	PASTOS PERMANENTES DE 5 O MAS AÑOS-SIN VARIEDAD	S	5,43
1700000005422608	21-001-021-00068-00021	62000	PASTOS PERMANENTES DE 5 O MAS AÑOS-SIN VARIEDAD	S	0,16
1700000005422609	21-001-021-00079-00007	62000	PASTOS PERMANENTES DE 5 O MAS AÑOS-SIN VARIEDAD	S	2,49
1700000005422610	21-001-021-00079-00004	62000	PASTOS PERMANENTES DE 5 O MAS AÑOS-SIN VARIEDAD	S	0,70
1700000005422614	21-001-021-00079-00015	62000	PASTOS PERMANENTES DE 5 O MAS AÑOS-SIN VARIEDAD	S	3,07
1700000005422618	21-001-021-00068-00007	62000	PASTOS PERMANENTES DE 5 O MAS AÑOS-SIN VARIEDAD	S	5,63
1700000005422619	21-001-021-00068-00022	62000	PASTOS PERMANENTES DE 5 O MAS AÑOS-SIN VARIEDAD	S	0,63
1700000005422620	21-001-021-00068-00012	62000	PASTOS PERMANENTES DE 5 O MAS AÑOS-SIN VARIEDAD	S	5,02
1700000005422621	21-001-017-00019-00001	62000	PASTOS PERMANENTES DE 5 O MAS AÑOS-SIN VARIEDAD	S	0,14
1700000005422623	21-001-021-00069-00001	62000	PASTOS PERMANENTES DE 5 O MAS AÑOS-SIN VARIEDAD	S	0,33
1700000005422624	21-001-011-00027-00013	62000	PASTOS PERMANENTES DE 5 O MAS AÑOS-SIN VARIEDAD	S	2,94
1700000005422626	21-001-011-00027-00015	62000	PASTOS PERMANENTES DE 5 O MAS AÑOS-SIN VARIEDAD	S	12,17

Recintos Determinados para el Cálculo de Garga Ganadera Máxima

REF.	REFERENCIA SIGPAC	CULTIVO	DESCRIPCIÓN CULTIVO	S/R	SUP.
					RESUELTA (ha)
-1550448	21-001-011-00027-00014	62000	PASTOS PERMANENTES DE 5 O MAS AÑOS-SIN VARIEDAD	S	19,12
-1549861	21-001-013-00008-00001	62000	PASTOS PERMANENTES DE 5 O MAS AÑOS-SIN VARIEDAD	S	3,93
-1549728	21-001-013-00021-00012	62000	PASTOS PERMANENTES DE 5 O MAS AÑOS-SIN VARIEDAD	S	0,29
-1549727	21-001-013-00001-00003	62000	PASTOS PERMANENTES DE 5 O MAS AÑOS-SIN VARIEDAD	S	3,77
-1549722	21-001-011-00033-00003	62000	PASTOS PERMANENTES DE 5 O MAS AÑOS-SIN VARIEDAD	S	0,03
-1549720	21-001-011-00028-00002	62000	PASTOS PERMANENTES DE 5 O MAS AÑOS-SIN VARIEDAD	S	0,25
-1086427	21-001-011-00027-00024	62000	PASTOS PERMANENTES DE 5 O MAS AÑOS-SIN VARIEDAD	S	0,02
-1086426	21-001-011-00027-00023	62000	PASTOS PERMANENTES DE 5 O MAS AÑOS-SIN VARIEDAD	S	0,09
-1086425	21-001-011-00027-00021	62000	PASTOS PERMANENTES DE 5 O MAS AÑOS-SIN VARIEDAD	S	0,01

(1) Superficie declarada admisible ajustada con la superficie comprometida.
(2) Factor de penalización valorando el alcance para el tipo de compromiso.

Puede verificar la integridad de una copia de este documento mediante la lectura del código QR adjunto o mediante el acceso a la dirección <https://ws050.juntadeandalucia.es/verificarFirma> indicando el código de VERIFICACIÓN

FIRMADO POR

RAQUEL MARIA ESPIN CRESPO

17/12/2024

VERIFICACIÓN

Pk2jm6UYDU9J72AMTZUYRN3GET48NG

PÁG. 6014/9349



**Datos considerados para el Cálculo de la Carga Ganadera mínima y máxima del expediente****Recintos Determinados para el Cálculo de Garga Ganadera Máxima**

REF.	REFERENCIA SIGPAC	CULTIVO	DESCRIPCIÓN CULTIVO	SUP.	
				S/R	RESUELTA (ha)
-1086424	21-001-011-00027-00020	62000	PASTOS PERMANENTES DE 5 O MAS AÑOS-SIN VARIEDAD	S	0,84
-1086423	21-001-011-00027-00019	62000	PASTOS PERMANENTES DE 5 O MAS AÑOS-SIN VARIEDAD	S	3,52
-1086422	21-001-011-00027-00017	62000	PASTOS PERMANENTES DE 5 O MAS AÑOS-SIN VARIEDAD	S	4,03
-796285	21-001-021-00079-00010	62000	PASTOS PERMANENTES DE 5 O MAS AÑOS-SIN VARIEDAD	S	0,19
-796284	21-001-021-00079-00014	62000	PASTOS PERMANENTES DE 5 O MAS AÑOS-SIN VARIEDAD	S	2,40
-796283	21-001-021-00068-00008	62000	PASTOS PERMANENTES DE 5 O MAS AÑOS-SIN VARIEDAD	S	2,39
-796280	21-001-021-00079-00006	62000	PASTOS PERMANENTES DE 5 O MAS AÑOS-SIN VARIEDAD	S	0,00
-796279	21-001-021-00079-00013	62000	PASTOS PERMANENTES DE 5 O MAS AÑOS-SIN VARIEDAD	S	8,06
-28759	21-001-011-00027-00016	62000	PASTOS PERMANENTES DE 5 O MAS AÑOS-SIN VARIEDAD	S	0,36
1700000005412974	21-001-003-00216-00002	62000	PASTOS PERMANENTES DE 5 O MAS AÑOS-SIN VARIEDAD	S	2,94
1700000005412975	21-001-003-00216-00008	62000	PASTOS PERMANENTES DE 5 O MAS AÑOS-SIN VARIEDAD	S	0,14
1700000005412977	21-001-003-00223-00002	62000	PASTOS PERMANENTES DE 5 O MAS AÑOS-SIN VARIEDAD	S	27,62
1700000005412980	21-001-016-00150-00001	62000	PASTOS PERMANENTES DE 5 O MAS AÑOS-SIN VARIEDAD	S	5,26
1700000005412981	21-001-011-00028-00003	62000	PASTOS PERMANENTES DE 5 O MAS AÑOS-SIN VARIEDAD	S	2,79
1700000005412983	21-001-011-00028-00007	62000	PASTOS PERMANENTES DE 5 O MAS AÑOS-SIN VARIEDAD	S	5,35
1700000005412984	21-001-011-00028-00010	62000	PASTOS PERMANENTES DE 5 O MAS AÑOS-SIN VARIEDAD	S	1,06
1700000005412985	21-001-011-00028-00011	62000	PASTOS PERMANENTES DE 5 O MAS AÑOS-SIN VARIEDAD	S	0,50
1700000005412990	21-001-011-00033-00002	62000	PASTOS PERMANENTES DE 5 O MAS AÑOS-SIN VARIEDAD	S	5,45
1700000005412991	21-001-011-00028-00008	62000	PASTOS PERMANENTES DE 5 O MAS AÑOS-SIN VARIEDAD	S	0,38
1700000005412993	21-001-013-00001-00002	62000	PASTOS PERMANENTES DE 5 O MAS AÑOS-SIN VARIEDAD	S	0,14
1700000005422603	21-001-011-00027-00010	62000	PASTOS PERMANENTES DE 5 O MAS AÑOS-SIN VARIEDAD	S	16,83
1700000005422604	21-001-011-00027-00012	62000	PASTOS PERMANENTES DE 5 O MAS AÑOS-SIN VARIEDAD	S	5,43
1700000005422606	21-001-021-00067-00003	62000	PASTOS PERMANENTES DE 5 O MAS AÑOS-SIN VARIEDAD	S	0,00
1700000005422607	21-001-021-00067-00006	62000	PASTOS PERMANENTES DE 5 O MAS AÑOS-SIN VARIEDAD	S	0,00
1700000005422608	21-001-021-00068-00021	62000	PASTOS PERMANENTES DE 5 O MAS AÑOS-SIN VARIEDAD	S	0,16
1700000005422609	21-001-021-00079-00007	62000	PASTOS PERMANENTES DE 5 O MAS AÑOS-SIN VARIEDAD	S	2,49
1700000005422610	21-001-021-00079-00004	62000	PASTOS PERMANENTES DE 5 O MAS AÑOS-SIN VARIEDAD	S	0,70
1700000005422611	21-001-021-00067-00008	62000	PASTOS PERMANENTES DE 5 O MAS AÑOS-SIN VARIEDAD	S	0,00
1700000005422614	21-001-021-00079-00015	62000	PASTOS PERMANENTES DE 5 O MAS AÑOS-SIN VARIEDAD	S	3,07
1700000005422618	21-001-021-00068-00007	62000	PASTOS PERMANENTES DE 5 O MAS AÑOS-SIN VARIEDAD	S	5,63
1700000005422619	21-001-021-00068-00022	62000	PASTOS PERMANENTES DE 5 O MAS AÑOS-SIN VARIEDAD	S	0,63
1700000005422620	21-001-021-00068-00012	62000	PASTOS PERMANENTES DE 5 O MAS AÑOS-SIN VARIEDAD	S	5,02
1700000005422621	21-001-017-00019-00001	62000	PASTOS PERMANENTES DE 5 O MAS AÑOS-SIN VARIEDAD	S	0,14
1700000005422622	21-001-021-00067-00002	62000	PASTOS PERMANENTES DE 5 O MAS AÑOS-SIN VARIEDAD	S	0,00
1700000005422623	21-001-021-00069-00001	62000	PASTOS PERMANENTES DE 5 O MAS AÑOS-SIN VARIEDAD	S	0,33
1700000005422624	21-001-011-00027-00013	62000	PASTOS PERMANENTES DE 5 O MAS AÑOS-SIN VARIEDAD	S	2,94

(1) Superficie declarada admisible ajustada con la superficie comprometida.
(2) Factor de penalización valorando el alcance para el tipo de compromiso.

Puede verificar la integridad de una copia de este documento mediante la lectura del código QR adjunto o mediante el acceso a la dirección <https://ws050.juntadeandalucia.es/verificarFirma> indicando el código de VERIFICACIÓN

FIRMADO POR

RAQUEL MARIA ESPIN CRESPO

17/12/2024

VERIFICACIÓN

Pk2jm6UYDU9J72AMTZUYRN3GET48NG

PÁG. 6015/9349





Datos considerados para el Cálculo de la Carga Ganadera mínima y máxima del expediente

Recintos Determinados para el Cálculo de Garga Ganadera Máxima

<u>REF.</u>	<u>REFERENCIA SIGPAC</u>	<u>CULTIVO</u>	<u>DESCRIPCIÓN CULTIVO</u>	<u>S/R</u>	<u>SUP. RESUELTA (ha)</u>
1700000005422626	21-001-011-00027-00015	62000	PASTOS PERMANENTES DE 5 O MAS AÑOS-SIN VARIEDAD	S	12,17

Incidencias de carga ganadera

INCIDENCIA DESCRIPCIÓN

100407	Explotación solicitada no forma parte de ningún organismo de control autorizado para la producción ecológica en Andalucía o fecha de inscripción posterior al plazo establecido (Anexo I. Criterios de Subvencionabilidad. Orden 28 de marzo de 2023). Explotación:ES210010000002 Especie:PORCINO Explotación:ES210010000017 Especie:PORCINO Explotación:ES210010000148 Especie:CAPRINA
--------	--

(1) Superficie declarada admisible ajustada con la superficie comprometida.
(2) Factor de penalización valorando el alcance para el tipo de compromiso.

Puede verificar la integridad de una copia de este documento mediante la lectura del código QR adjunto o mediante el acceso a la dirección <https://ws050.juntadeandalucia.es/verificarFirma> indicando el código de VERIFICACIÓN

FIRMADO POR	RAQUEL MARIA ESPIN CRESPO	17/12/2024
VERIFICACIÓN	Pk2jm6UYDU9J72AMTZUYRN3GET48NG	PÁG. 6016/9349



**APELLIDOS Y NOMBRE / RAZÓN SOCIAL**

EIRIZ MARTINEZ ANA

NIF
***3142*EXPEDIENTE
1277173ANUALIDAD
DE PAGO
1ª**IMPORTES POR ANUALIDAD**

	2023	2024	2025	2026	2027
IMPORTE MÁXIMO SUBVENCIONABLE	4.603,69 €	4.603,69 €	3.836,41 €	3.836,41 €	3.836,41 €
IMPORTE MEDIO DE TRANSFERENCIA (€/ha)	46,33 €	46,33 €	38,61 €	38,61 €	38,61 €

RESUMEN DE UNIDADES

Cód	GRUPO DE PAGO	Sup. Dec. Admisible (ha)	Sup. Comprometida (ha)	Sup. ajustada compromiso (1) (ha)	% sobredecc.	Sup. Resuelta (ha)	Importe Declarado	Importe Topado	Importe Resuelto	Importe tras sobredecc.
418	PASTOS ASOCIADOS A GANADERÍA ECOLÓGICA	99,42		99,37	0,00	99,37	8.834,74	4.603,69	4.603,69	4.603,69
TOTAL		99,42	99,37	99,37		99,37	8.834,74	4.603,69	4.603,69	4.603,69

APLICACIÓN DE REDUCCIONES Y PENALIZACIONES

GRUPO DE PAGO	Importe Calculado	Importe prereduc.	Criterios de subvencionabilidad y compromisos	Presentación tardía	Omisión declaración	Condicionidad	IMPORTE (Euros) RESUELTO
PASTOS ASOCIADOS A GANADERÍA	4.603,69	4.603,69	0,00	0,00	0,00	0,00	4.603,69
TOTAL	4.603,69	4.603,69					4.603,69

RESUMEN DE PAGOS**IMPORTE (Euros)**

	RESUELTO	FEADER	MAPA	CAPADR
PASTOS ASOCIADOS A GANADERÍA ECOLÓGICA - Pago realizado	4.603,69 €	3.913,14 €	451,62 €	238,93 €

RECINTOS RESUELTOS

REE	REFERENCIA SIGPAC	CULTIVO DESCRIPCIÓN CULTIVO	S/R G.PAGO	PEND. MEDIA (%)	SUP. DEC. ADMISIBLE (ha)	SUP. COMPROM.	SUP. AJUSTADA COMPROM. (1) (ha)	SUP. CONV. SIGPAC (ha)	SUP. CERTIF. (ha)	SUP. CAMPO (ha)	SUP. CAMPO DETER. CULT. DECLARADO (ha)	SUP. DEC. REDUCIDA (ha)	SUP. RESUELTA (ha)
6832128	21-007-014-00055-002	62000 PASTOS PERMANENTES DE 5 O MAS AÑOS-SIN VARIEDAD	S 418	35,40	0,92	0,92	0,92		0,92			0,92	0,92
6832129	21-007-014-00055-003	62000 PASTOS PERMANENTES DE 5 O MAS AÑOS-SIN VARIEDAD	S 418	36,20	1,13	1,13	1,13		1,13			1,13	1,13
6832131	21-019-010-00101-001	62000 PASTOS PERMANENTES DE 5 O MAS AÑOS-SIN VARIEDAD	S 418	35,00	1,91	1,91	1,91		1,91			1,91	1,91
6832134	21-019-012-00016-001	62000 PASTOS PERMANENTES DE 5 O MAS AÑOS-SIN VARIEDAD	S 418	21,80	11,23	11,23	11,23		11,23			11,23	11,23
6832144	21-019-012-00018-010	62000 PASTOS PERMANENTES DE 5 O MAS AÑOS-SIN VARIEDAD	S 418	30,60	9,71	9,71	9,71		9,71			9,71	9,71
6832145	21-019-012-00018-009	62000 PASTOS PERMANENTES DE 5 O MAS AÑOS-SIN VARIEDAD	S 418	32,90	0,93	0,93	0,93		0,93			0,93	0,93
6832146	21-019-012-00018-011	62000 PASTOS PERMANENTES DE 5 O MAS AÑOS-SIN VARIEDAD	S 418	35,60	0,88	0,88	0,88		0,88			0,88	0,88
6832147	21-019-012-00017-002	62000 PASTOS PERMANENTES DE 5 O MAS AÑOS-SIN VARIEDAD	S 418	28,30	0,80	0,80	0,80		1,07			0,80	0,80
6832148	21-019-012-00018-007	62000 PASTOS PERMANENTES DE 5 O MAS AÑOS-SIN VARIEDAD	S 418	26,60	2,06	2,06	2,06		2,06			2,06	2,06
6832149	21-019-012-00017-004	62000 PASTOS PERMANENTES DE 5 O MAS AÑOS-SIN VARIEDAD	S 418	14,60	1,16	1,11	1,11		1,16			1,11	1,11
6832150	21-019-012-00018-013	62000 PASTOS PERMANENTES DE 5 O MAS AÑOS-SIN VARIEDAD	S 418	30,20	33,88	33,88	33,88		33,88			33,88	33,88
6832158	21-019-012-00019-001	62000 PASTOS PERMANENTES DE 5 O MAS AÑOS-SIN VARIEDAD	S 418	23,10	1,99	1,99	1,99		1,99			1,99	1,99
6832159	21-019-012-00019-003	62000 PASTOS PERMANENTES DE 5 O MAS AÑOS-SIN VARIEDAD	S 418	28,10	0,07	0,07	0,07		0,07			0,07	0,07
6832160	21-019-012-00019-002	62000 PASTOS PERMANENTES DE 5 O MAS AÑOS-SIN VARIEDAD	S 418	29,00	1,32	1,32	1,32		1,32			1,32	1,32
6832161	21-019-012-00020-001	62000 PASTOS PERMANENTES DE 5 O MAS AÑOS-SIN VARIEDAD	S 418	27,20	1,94	1,94	1,94		1,94			1,94	1,94
6832165	21-019-012-00021-001	62000 PASTOS PERMANENTES DE 5 O MAS AÑOS-SIN VARIEDAD	S 418	41,00	2,40	2,40	2,40		2,40			2,40	2,40
6832174	21-019-012-00024-001	62000 PASTOS PERMANENTES DE 5 O MAS AÑOS-SIN VARIEDAD	S 418	30,40	11,71	11,71	11,71		11,71			11,71	11,71
6832175	21-019-012-00024-002	62000 PASTOS PERMANENTES DE 5 O MAS AÑOS-SIN VARIEDAD	S 418	21,30	0,37	0,37	0,37		0,37			0,37	0,37
6832185	21-019-011-00186-001	62000 PASTOS PERMANENTES DE 5 O MAS AÑOS-SIN VARIEDAD	S 418	11,30	0,66	0,66	0,66		0,66			0,66	0,66
6832186	21-019-011-00186-002	62000 PASTOS PERMANENTES DE 5 O MAS AÑOS-SIN VARIEDAD	S 418	16,30	0,61	0,61	0,61		0,61			0,61	0,61
6832191	21-018-009-00001-001	62000 PASTOS PERMANENTES DE 5 O MAS AÑOS-SIN VARIEDAD	S 418	23,50	7,28	7,28	7,28		7,28			7,28	7,28
6832192	21-018-009-00001-003	62000 PASTOS PERMANENTES DE 5 O MAS AÑOS-SIN VARIEDAD	S 418	8,70	0,59	0,59	0,59		0,59			0,59	0,59
6832193	21-018-009-00001-002	62000 PASTOS PERMANENTES DE 5 O MAS AÑOS-SIN VARIEDAD	S 418	17,40	0,30	0,30	0,30		0,30			0,30	0,30
6832195	21-018-009-00002-001	62000 PASTOS PERMANENTES DE 5 O MAS AÑOS-SIN VARIEDAD	S 418	37,20	0,98	0,98	0,98		0,98			0,98	0,98
6832196	21-018-009-00002-003	62000 PASTOS PERMANENTES DE 5 O MAS AÑOS-SIN VARIEDAD	S 418	14,40	0,53	0,53	0,53		0,53			0,53	0,53
6832197	21-018-009-00002-002	62000 PASTOS PERMANENTES DE 5 O MAS AÑOS-SIN VARIEDAD	S 418	22,70	2,04	2,04	2,04		2,04			2,04	2,04
6832202	21-018-009-00070-001	62000 PASTOS PERMANENTES DE 5 O MAS AÑOS-SIN VARIEDAD	S 418	14,70	0,53	0,53	0,53		0,53			0,53	0,53
6832205	21-018-009-00071-001	62000 PASTOS PERMANENTES DE 5 O MAS AÑOS-SIN VARIEDAD	S 418	12,40	1,49	1,49	1,49		1,49			1,49	1,49

(1) Superficie declarada admisible ajustada con la superficie comprometida.
(2) Factor de penalización valorando el alcance para el tipo de compromiso.Puede verificar la integridad de una copia de este documento mediante la lectura del código QR adjunto o mediante el acceso a la dirección <https://ws050.juntadeandalucia.es/verificarFirma> indicando el código de VERIFICACIÓN

FIRMADO POR

RAQUEL MARIA ESPIN CRESPO

17/12/2024

VERIFICACIÓN

Pk2jm6UYDU9J72AMTZUYRN3GET48NG

PÁG. 6017/9349



**INCIDENCIAS****INCIDENCIA DESCRIPCIÓN**

- 3790 Recinto declarado inactivo
Ref:6832135 Recinto:21-019-012-00016-00002 Cultivo: -
- 4272 Verifica que las líneas de declaración de las Solicitudes Únicas no tienen solapes con la capa de Retroactividad Gráfica (ambas de la misma campaña) a nivel de expediente/línea de declaración gráfica de la solicitud.
Ref:6832149 Recinto:21-019-012-00017-00004 Cultivo: - Agregado de la referencia del recinto.:0 Zona de la referencia del recinto.:0 Superficie solapada.:0,05 Id. Incid.:101028977
- 100407 Explotación solicitada no forma parte de ningún organismo de control autorizado para la producción ecológica en Andalucía o fecha de inscripción posterior al plazo establecido (Anexo I. Criterios de Subvencionabilidad. Orden 28 de marzo de 2023).
Explotación:ES210190000323 Especie:PORCINO
- 100411 Recinto no admisible por no estar asociado en SIGGAN a una explotación ganadera (Artículo 10 de la Orden de 28 de marzo de 2023).
Ref:6832132 Recinto:21-019-010-00099-00001 Cultivo:62000 PASTOS PERMANENTES DE 5 O MAS AÑOS-SIN VARIEDAD Secano
- 100424 Solicita recinto que no está comprometido para la operación.
Ref:6832132 Recinto:21-019-010-00099-00001 Cultivo:62000 PASTOS PERMANENTES DE 5 O MAS AÑOS-SIN VARIEDAD Secano
Ref:6832135 Recinto:21-019-012-00016-00002 Cultivo:62000 PASTOS PERMANENTES DE 5 O MAS AÑOS-SIN VARIEDAD Secano

Datos considerados para el Cálculo de la Carga Ganadera mínima y máxima del expediente

Explotación	Especie	Inscrito en Sipea y Admisible	Ugm Calculada para CG Mínima	Ugm Calculada para CG Máxima
ES210190000323	BOVINA	SI	13,80	13,80
ES210190000323	PORCINO	NO	0,00	0,00
			13,80	13,80

Superficie determinada para Cálculo Carga Ganadera Mínima: 101,07 ha

Superficie determinada para Cálculo Carga Ganadera Máxima: 101,07 ha

Los importes del Grupo de Pago de pastos de este expediente han sido ajustados por no llegar a la carga ganadera mínima de 0,3

Carga Ganadera Mínima Expediente: 0,14 ugm/ha

Carga Ganadera Máxima Expediente: 0,14 ugm/ha

Recintos Determinados para el Cálculo de Carga Ganadera Mínima

REF.	REFERENCIA SIGPAC	CULTIVO	DESCRIPCIÓN CULTIVO	S/R	SUP. RESUELTA (ha)
6832128	21-007-014-00055-00002	62000	PASTOS PERMANENTES DE 5 O MAS AÑOS-SIN VARIEDAD	S	0,92
6832129	21-007-014-00055-00003	62000	PASTOS PERMANENTES DE 5 O MAS AÑOS-SIN VARIEDAD	S	1,13
6832131	21-019-010-00101-00001	62000	PASTOS PERMANENTES DE 5 O MAS AÑOS-SIN VARIEDAD	S	1,91
6832132	21-019-010-00099-00001	62000	PASTOS PERMANENTES DE 5 O MAS AÑOS-SIN VARIEDAD	S	1,56
6832134	21-019-012-00016-00001	62000	PASTOS PERMANENTES DE 5 O MAS AÑOS-SIN VARIEDAD	S	11,23
6832135	21-019-012-00016-00002	62000	PASTOS PERMANENTES DE 5 O MAS AÑOS-SIN VARIEDAD	S	0,14
6832144	21-019-012-00018-00010	62000	PASTOS PERMANENTES DE 5 O MAS AÑOS-SIN VARIEDAD	S	9,71
6832145	21-019-012-00018-00009	62000	PASTOS PERMANENTES DE 5 O MAS AÑOS-SIN VARIEDAD	S	0,93
6832146	21-019-012-00018-00011	62000	PASTOS PERMANENTES DE 5 O MAS AÑOS-SIN VARIEDAD	S	0,88
6832147	21-019-012-00017-00002	62000	PASTOS PERMANENTES DE 5 O MAS AÑOS-SIN VARIEDAD	S	0,80
6832148	21-019-012-00018-00007	62000	PASTOS PERMANENTES DE 5 O MAS AÑOS-SIN VARIEDAD	S	2,06
6832149	21-019-012-00017-00004	62000	PASTOS PERMANENTES DE 5 O MAS AÑOS-SIN VARIEDAD	S	1,11
6832150	21-019-012-00018-00013	62000	PASTOS PERMANENTES DE 5 O MAS AÑOS-SIN VARIEDAD	S	33,88
6832158	21-019-012-00019-00001	62000	PASTOS PERMANENTES DE 5 O MAS AÑOS-SIN VARIEDAD	S	1,99
6832159	21-019-012-00019-00003	62000	PASTOS PERMANENTES DE 5 O MAS AÑOS-SIN VARIEDAD	S	0,07
6832160	21-019-012-00019-00002	62000	PASTOS PERMANENTES DE 5 O MAS AÑOS-SIN VARIEDAD	S	1,32
6832161	21-019-012-00020-00001	62000	PASTOS PERMANENTES DE 5 O MAS AÑOS-SIN VARIEDAD	S	1,94
6832165	21-019-012-00021-00001	62000	PASTOS PERMANENTES DE 5 O MAS AÑOS-SIN VARIEDAD	S	2,40

(1) Superficie declarada admisible ajustada con la superficie comprometida.
(2) Factor de penalización valorando el alcance para el tipo de compromiso.Puede verificar la integridad de una copia de este documento mediante la lectura del código QR adjunto o mediante el acceso a la dirección <https://ws050.juntadeandalucia.es/verificarFirma> indicando el código de VERIFICACIÓN

FIRMADO POR

RAQUEL MARIA ESPIN CRESPO

17/12/2024

VERIFICACIÓN

Pk2jm6UYDU9J72AMTZUYRN3GET48NG

PÁG. 6018/9349



**Datos considerados para el Cálculo de la Carga Ganadera mínima y máxima del expediente****Recintos Determinados para el Cálculo de Garga Ganadera Mínima**

REF.	REFERENCIA SIGPAC	CULTIVO	DESCRIPCIÓN CULTIVO	SUP.	
				S/R	RESUELTA (ha)
6832174	21-019-012-00024-00001	62000	PASTOS PERMANENTES DE 5 O MAS AÑOS-SIN VARIEDAD	S	11,71
6832175	21-019-012-00024-00002	62000	PASTOS PERMANENTES DE 5 O MAS AÑOS-SIN VARIEDAD	S	0,37
6832185	21-019-011-00186-00001	62000	PASTOS PERMANENTES DE 5 O MAS AÑOS-SIN VARIEDAD	S	0,66
6832186	21-019-011-00186-00002	62000	PASTOS PERMANENTES DE 5 O MAS AÑOS-SIN VARIEDAD	S	0,61
6832191	21-018-009-00001-00001	62000	PASTOS PERMANENTES DE 5 O MAS AÑOS-SIN VARIEDAD	S	7,28
6832192	21-018-009-00001-00003	62000	PASTOS PERMANENTES DE 5 O MAS AÑOS-SIN VARIEDAD	S	0,59
6832193	21-018-009-00001-00002	62000	PASTOS PERMANENTES DE 5 O MAS AÑOS-SIN VARIEDAD	S	0,30
6832195	21-018-009-00002-00001	62000	PASTOS PERMANENTES DE 5 O MAS AÑOS-SIN VARIEDAD	S	0,98
6832196	21-018-009-00002-00003	62000	PASTOS PERMANENTES DE 5 O MAS AÑOS-SIN VARIEDAD	S	0,53
6832197	21-018-009-00002-00002	62000	PASTOS PERMANENTES DE 5 O MAS AÑOS-SIN VARIEDAD	S	2,04
6832202	21-018-009-00070-00001	62000	PASTOS PERMANENTES DE 5 O MAS AÑOS-SIN VARIEDAD	S	0,53
6832205	21-018-009-00071-00001	62000	PASTOS PERMANENTES DE 5 O MAS AÑOS-SIN VARIEDAD	S	1,49

Recintos Determinados para el Cálculo de Garga Ganadera Máxima

REF.	REFERENCIA SIGPAC	CULTIVO	DESCRIPCIÓN CULTIVO	SUP.	
				S/R	RESUELTA (ha)
6832128	21-007-014-00055-00002	62000	PASTOS PERMANENTES DE 5 O MAS AÑOS-SIN VARIEDAD	S	0,92
6832129	21-007-014-00055-00003	62000	PASTOS PERMANENTES DE 5 O MAS AÑOS-SIN VARIEDAD	S	1,13
6832131	21-019-010-00101-00001	62000	PASTOS PERMANENTES DE 5 O MAS AÑOS-SIN VARIEDAD	S	1,91
6832132	21-019-010-00099-00001	62000	PASTOS PERMANENTES DE 5 O MAS AÑOS-SIN VARIEDAD	S	1,56
6832134	21-019-012-00016-00001	62000	PASTOS PERMANENTES DE 5 O MAS AÑOS-SIN VARIEDAD	S	11,23
6832135	21-019-012-00016-00002	62000	PASTOS PERMANENTES DE 5 O MAS AÑOS-SIN VARIEDAD	S	0,14
6832144	21-019-012-00018-00010	62000	PASTOS PERMANENTES DE 5 O MAS AÑOS-SIN VARIEDAD	S	9,71
6832145	21-019-012-00018-00009	62000	PASTOS PERMANENTES DE 5 O MAS AÑOS-SIN VARIEDAD	S	0,93
6832146	21-019-012-00018-00011	62000	PASTOS PERMANENTES DE 5 O MAS AÑOS-SIN VARIEDAD	S	0,88
6832147	21-019-012-00017-00002	62000	PASTOS PERMANENTES DE 5 O MAS AÑOS-SIN VARIEDAD	S	0,80
6832148	21-019-012-00018-00007	62000	PASTOS PERMANENTES DE 5 O MAS AÑOS-SIN VARIEDAD	S	2,06
6832149	21-019-012-00017-00004	62000	PASTOS PERMANENTES DE 5 O MAS AÑOS-SIN VARIEDAD	S	1,11
6832150	21-019-012-00018-00013	62000	PASTOS PERMANENTES DE 5 O MAS AÑOS-SIN VARIEDAD	S	33,88
6832158	21-019-012-00019-00001	62000	PASTOS PERMANENTES DE 5 O MAS AÑOS-SIN VARIEDAD	S	1,99
6832159	21-019-012-00019-00003	62000	PASTOS PERMANENTES DE 5 O MAS AÑOS-SIN VARIEDAD	S	0,07
6832160	21-019-012-00019-00002	62000	PASTOS PERMANENTES DE 5 O MAS AÑOS-SIN VARIEDAD	S	1,32
6832161	21-019-012-00020-00001	62000	PASTOS PERMANENTES DE 5 O MAS AÑOS-SIN VARIEDAD	S	1,94
6832165	21-019-012-00021-00001	62000	PASTOS PERMANENTES DE 5 O MAS AÑOS-SIN VARIEDAD	S	2,40
6832174	21-019-012-00024-00001	62000	PASTOS PERMANENTES DE 5 O MAS AÑOS-SIN VARIEDAD	S	11,71
6832175	21-019-012-00024-00002	62000	PASTOS PERMANENTES DE 5 O MAS AÑOS-SIN VARIEDAD	S	0,37
6832185	21-019-011-00186-00001	62000	PASTOS PERMANENTES DE 5 O MAS AÑOS-SIN VARIEDAD	S	0,66
6832186	21-019-011-00186-00002	62000	PASTOS PERMANENTES DE 5 O MAS AÑOS-SIN VARIEDAD	S	0,61

(1) Superficie declarada admisible ajustada con la superficie comprometida.
(2) Factor de penalización valorando el alcance para el tipo de compromiso.

Puede verificar la integridad de una copia de este documento mediante la lectura del código QR adjunto o mediante el acceso a la dirección <https://ws050.juntadeandalucia.es/verificarFirma> indicando el código de VERIFICACIÓN

FIRMADO POR

RAQUEL MARIA ESPIN CRESPO

17/12/2024

VERIFICACIÓN

Pk2jm6UYDU9J72AMTZUYRN3GET48NG

PÁG. 6019/9349



**Datos considerados para el Cálculo de la Carga Ganadera mínima y máxima del expediente****Recintos Determinados para el Cálculo de Garga Ganadera Máxima**

REF.	REFERENCIA SIGPAC	CULTIVO	DESCRIPCIÓN CULTIVO	SUP.	
				S/R	RESUELTA (ha)
6832191	21-018-009-00001-00001	62000	PASTOS PERMANENTES DE 5 O MAS AÑOS-SIN VARIEDAD	S	7,28
6832192	21-018-009-00001-00003	62000	PASTOS PERMANENTES DE 5 O MAS AÑOS-SIN VARIEDAD	S	0,59
6832193	21-018-009-00001-00002	62000	PASTOS PERMANENTES DE 5 O MAS AÑOS-SIN VARIEDAD	S	0,30
6832195	21-018-009-00002-00001	62000	PASTOS PERMANENTES DE 5 O MAS AÑOS-SIN VARIEDAD	S	0,98
6832196	21-018-009-00002-00003	62000	PASTOS PERMANENTES DE 5 O MAS AÑOS-SIN VARIEDAD	S	0,53
6832197	21-018-009-00002-00002	62000	PASTOS PERMANENTES DE 5 O MAS AÑOS-SIN VARIEDAD	S	2,04
6832202	21-018-009-00070-00001	62000	PASTOS PERMANENTES DE 5 O MAS AÑOS-SIN VARIEDAD	S	0,53
6832205	21-018-009-00071-00001	62000	PASTOS PERMANENTES DE 5 O MAS AÑOS-SIN VARIEDAD	S	1,49

Incidencias de carga ganadera**INCIDENCIA DESCRIPCIÓN**

4272	Verifica que las líneas de declaración de las Solicitudes Únicas no tienen solapes con la capa de Retroactividad Gráfica (ambas de la misma campaña) a nivel de expediente/línea de declaración gráfica de la solicitud. Ref:6832149 Recinto:21-019-012-00017-00004 Cultivo: - Agregado de la referencia del recinto.:0 Zona de la referencia del recinto.:0 Superficie solapada.:0,05 Id. Incid.:5085961
100407	Explotación solicitada no forma parte de ningún organismo de control autorizado para la producción ecológica en Andalucía o fecha de inscripción posterior al plazo establecido (Anexo I. Criterios de Subvencionabilidad. Orden 28 de marzo de 2023). Explotación:ES210190000323 Especie:PORCINO

(1) Superficie declarada admisible ajustada con la superficie comprometida.
 (2) Factor de penalización valorando el alcance para el tipo de compromiso.

Puede verificar la integridad de una copia de este documento mediante la lectura del código QR adjunto o mediante el acceso a la dirección <https://ws050.juntadeandalucia.es/verificarFirma> indicando el código de VERIFICACIÓN

FIRMADO POR	RAQUEL MARIA ESPIN CRESPO	17/12/2024	
VERIFICACIÓN	Pk2jm6UYDU9J72AMTZUYRN3GET48NG	PÁG. 6020/9349	



<u>APELLIDOS Y NOMBRE / RAZÓN SOCIAL</u>	<u>NIF</u>	<u>EXPEDIENTE</u>	<u>ANUALIDAD DE PAGO</u>
EIXIL S.A.	***4288*	1000209	1ª

IMPORTE POR ANUALIDAD

	<u>2023</u>	<u>2024</u>	<u>2025</u>	<u>2026</u>	<u>2027</u>
IMPORTE MÁXIMO SUBVENCIONABLE	3.851,52 €	3.851,52 €	3.209,60 €	3.209,60 €	3.209,60 €
IMPORTE MEDIO DE TRANSFERENCIA (€/ha)	42,38 €	42,38 €	35,32 €	35,32 €	35,32 €

RESUMEN DE UNIDADES

<u>Cód</u>	<u>GRUPO DE PAGO</u>	<u>Sup. Dec. Admisible (ha)</u>	<u>Sup. Comprometida (ha)</u>	<u>Sup. ajustada compromiso (1) (ha)</u>	<u>% sobredec.</u>	<u>Sup. Resuelta (ha)</u>	<u>Importe Declarado</u>	<u>Importe Topado</u>	<u>Importe Resuelto</u>	<u>Importe tras sobredec.</u>
418	PASTOS ASOCIADOS A GANADERÍA ECOLÓGICA	90,87		90,87	0,00	90,87	8.331,98	3.851,52	3.851,52	3.851,52
TOTAL		90,87	90,87	90,87		90,87	8.331,98	3.851,52	3.851,52	3.851,52

APLICACIÓN DE REDUCCIONES Y PENALIZACIONES

<u>GRUPO DE PAGO</u>	<u>Importe Calculado</u>	<u>Importe prerreduc.</u>	<u>Criterios de subvencionabilidad y compromisos</u>	<u>Presentación tardía</u>	<u>Omisión declaración</u>	<u>Condicionidad</u>	<u>IMPORTE (Euros) RESUELTO</u>
PASTOS ASOCIADOS A GANADERÍA	3.851,52	3.851,52	0,00	0,00	0,00	0,00	3.851,52
TOTAL	3.851,52	3.851,52					3.851,52

RESUMEN DE PAGOS

	<u>RESUELTO</u>	<u>FEADER</u>	<u>MAPA</u>	<u>CAPADR</u>
PASTOS ASOCIADOS A GANADERÍA ECOLÓGICA - Pago realizado	3.851,52 €	3.273,79 €	377,83 €	199,90 €

RECINTOS RESUELTOS

<u>REE</u>	<u>REFERENCIA SIGPAC</u>	<u>CULTIVO</u>	<u>DESCRIPCIÓN CULTIVO</u>	<u>S/R G.PAGO</u>	<u>PEND. MEDIA (%)</u>	<u>SUP. DEC. ADMISIBLE (ha)</u>	<u>SUP. COMPROM. (ha)</u>	<u>SUP. AJUSTADA COMPROM. (1) (ha)</u>	<u>SUP. CONV. SIGPAC (ha)</u>	<u>SUP. CERTIF. (ha)</u>	<u>SUP. CAMPO (ha)</u>	<u>SUP. CAMPO DETER. CULT. DECLARADO (ha)</u>	<u>SUP. DEC. REDUCIDA (ha)</u>	<u>SUP. RESUELTA (ha)</u>
-1468759	21-004-001-00629-002	62000	PASTOS PERMANENTES DE 5 O MAS AÑOS-SIN VARIEDAD	S 418	34,90	0,01	0,01	0,01		0,05			0,01	0,01
-1021778	21-004-001-00563-012	63000	PASTOS DE MENOS DE 5 AÑOS-SIN VARIEDAD	S 418	4,20	0,05	0,05	0,05		0,05			0,05	0,05
4815928	21-004-001-00563-009	62000	PASTOS PERMANENTES DE 5 O MAS AÑOS-SIN VARIEDAD	S 418	19,00	0,09	0,09	0,09		0,16			0,09	0,09
4815930	21-004-001-00564-002	62000	PASTOS PERMANENTES DE 5 O MAS AÑOS-SIN VARIEDAD	S 418	22,70	0,15	0,15	0,15		0,42			0,15	0,15
4815932	21-004-001-00567-001	63000	PASTOS DE MENOS DE 5 AÑOS-SIN VARIEDAD	S 418	8,10	0,11	0,11	0,11		0,11			0,11	0,11
4815933	21-004-001-00567-003	62000	PASTOS PERMANENTES DE 5 O MAS AÑOS-SIN VARIEDAD	S 418	21,20	18,36	18,36	18,36		21,60			18,36	18,36
4815935	21-004-001-00567-005	62000	PASTOS PERMANENTES DE 5 O MAS AÑOS-SIN VARIEDAD	S 418	15,60	0,14	0,14	0,14		0,21			0,14	0,14
4815937	21-004-001-00568-003	62000	PASTOS PERMANENTES DE 5 O MAS AÑOS-SIN VARIEDAD	S 418	31,20	49,08	49,08	49,08		75,50			49,08	49,08
4815939	21-004-001-00569-001	62000	PASTOS PERMANENTES DE 5 O MAS AÑOS-SIN VARIEDAD	S 418	11,60	5,01	5,01	5,01		5,89			5,01	5,01
4815950	21-004-001-00574-001	63000	PASTOS DE MENOS DE 5 AÑOS-SIN VARIEDAD	S 418	14,50	2,69	2,69	2,69		2,69			2,69	2,69
4815951	21-004-001-00574-002	62000	PASTOS PERMANENTES DE 5 O MAS AÑOS-SIN VARIEDAD	S 418	17,90	0,48	0,48	0,48		0,57			0,48	0,48
4815952	21-004-001-00574-003	62000	PASTOS PERMANENTES DE 5 O MAS AÑOS-SIN VARIEDAD	S 418	19,60	3,32	3,32	3,32		5,11			3,32	3,32
4815954	21-004-001-00624-001	62000	PASTOS PERMANENTES DE 5 O MAS AÑOS-SIN VARIEDAD	S 418	22,60	1,55	1,55	1,55		2,07			1,55	1,55
4815960	21-004-001-00645-001	62000	PASTOS PERMANENTES DE 5 O MAS AÑOS-SIN VARIEDAD	S 418	27,50	0,34	0,34	0,34		0,34			0,34	0,34
4815963	21-004-001-00646-001	62000	PASTOS PERMANENTES DE 5 O MAS AÑOS-SIN VARIEDAD	S 418	29,40	0,58	0,58	0,58		0,58			0,58	0,58
170000004968271	21-004-001-00563-010	62000	PASTOS PERMANENTES DE 5 O MAS AÑOS-SIN VARIEDAD	S 418	8,10	1,52	1,52	1,52		1,52			1,52	1,52
170000004968273	21-004-001-00563-006	62000	PASTOS PERMANENTES DE 5 O MAS AÑOS-SIN VARIEDAD	S 418	16,80	6,26	6,26	6,26		7,37			6,26	6,26
170000004968274	21-004-001-00568-002	62000	PASTOS PERMANENTES DE 5 O MAS AÑOS-SIN VARIEDAD	S 418	20,80	1,13	1,13	1,13		1,13			1,13	1,13

(1) Superficie declarada admisible ajustada con la superficie comprometida.
 (2) Factor de penalización valorando el alcance para el tipo de compromiso.

Puede verificar la integridad de una copia de este documento mediante la lectura del código QR adjunto o mediante el acceso a la dirección https://ws050.juntadeandalucia.es/verificarFirma indicando el código de VERIFICACIÓN			
FIRMADO POR	RAQUEL MARIA ESPIN CRESPO	17/12/2024	
VERIFICACIÓN	Pk2jm6UYDU9J72AMTZUYRN3GET48NG	PÁG. 6021/9349	

**INCIDENCIAS****INCIDENCIA DESCRIPCIÓN**

8227	Línea de declaración monitorizada en la que no ha habido respuesta por parte del productor y, por tanto, sin Juicio Experto de campo. Ref:4815911 Recinto:21-004-001-00008-00001 Cultivo:307000 MEZCLA AVENA-TRITICALE-SIN VARIEDAD Ref:4815924 Recinto:21-004-001-00563-00001 Cultivo:307000 MEZCLA AVENA-TRITICALE-SIN VARIEDAD Ref:4815938 Recinto:21-004-001-00568-00004 Cultivo:307000 MEZCLA AVENA-TRITICALE-SIN VARIEDAD
100400	Recinto con cultivo, variedad, régimen de explotación o uso Siggac no compatible con la operación solicitada (Anexo IV.I Cultivos y variedades elegibles para las Intervenciones. Orden de 28 de marzo de 2023). Ref:4815911 Recinto:21-004-001-00008-00001 Cultivo:307000 MEZCLA AVENA-TRITICALE-SIN VARIEDAD Regadío Uso:TH Ref:4815924 Recinto:21-004-001-00563-00001 Cultivo:307000 MEZCLA AVENA-TRITICALE-SIN VARIEDAD Regadío Uso:TH Ref:4815938 Recinto:21-004-001-00568-00004 Cultivo:307000 MEZCLA AVENA-TRITICALE-SIN VARIEDAD Regadío Uso:TH
100407	Explotación solicitada no forma parte de ningún organismo de control autorizado para la producción ecológica en Andalucía o fecha de inscripción posterior al plazo establecido (Anexo I. Criterios de Subvencionabilidad. Orden 28 de marzo de 2023). Explotación:ES210040000010 Especie:PORCINO Explotación:ES210040000021 Especie:PORCINO
100410	Recinto no admisible por pertenecer a una explotación ganadera No inscrita en Sipea (Artículo 10 de la Orden de 28 de marzo de 2023). Ref:1700000004968270 Recinto:21-004-001-00006-00006 Cultivo:62000 PASTOS PERMANENTES DE 5 O MAS AÑOS-SIN VARIEDAD Secano Explotación:ES210040000010 Ref:1700000004968276 Recinto:21-004-001-00006-00010 Cultivo:62000 PASTOS PERMANENTES DE 5 O MAS AÑOS-SIN VARIEDAD Secano Explotación:ES210040000010 Ref:1700000004968272 Recinto:21-004-001-00006-00011 Cultivo:62000 PASTOS PERMANENTES DE 5 O MAS AÑOS-SIN VARIEDAD Secano Explotación:ES210040000010 Ref:4815912 Recinto:21-004-001-00008-00002 Cultivo:62000 PASTOS PERMANENTES DE 5 O MAS AÑOS-SIN VARIEDAD Secano Explotación:ES210040000010 Ref:4815913 Recinto:21-004-001-00008-00003 Cultivo:62000 PASTOS PERMANENTES DE 5 O MAS AÑOS-SIN VARIEDAD Secano Explotación:ES210040000010 Ref:4815914 Recinto:21-004-001-00008-00005 Cultivo:62000 PASTOS PERMANENTES DE 5 O MAS AÑOS-SIN VARIEDAD Secano Explotación:ES210040000010 Ref:4815915 Recinto:21-004-001-00010-00001 Cultivo:62000 PASTOS PERMANENTES DE 5 O MAS AÑOS-SIN VARIEDAD Secano Explotación:ES210040000010 Ref:4815916 Recinto:21-004-001-00644-00001 Cultivo:62000 PASTOS PERMANENTES DE 5 O MAS AÑOS-SIN VARIEDAD Secano Explotación:ES210040000010 Ref:4815917 Recinto:21-004-001-00648-00001 Cultivo:62000 PASTOS PERMANENTES DE 5 O MAS AÑOS-SIN VARIEDAD Secano Explotación:ES210040000010 Ref:4815918 Recinto:21-004-001-00649-00002 Cultivo:62000 PASTOS PERMANENTES DE 5 O MAS AÑOS-SIN VARIEDAD Secano Explotación:ES210040000010 Ref:4815919 Recinto:21-004-001-00649-00003 Cultivo:63000 PASTOS DE MENOS DE 5 AÑOS-SIN VARIEDAD Secano Explotación:ES210040000010 Ref:4815920 Recinto:21-004-001-00649-00004 Cultivo:62000 PASTOS PERMANENTES DE 5 O MAS AÑOS-SIN VARIEDAD Secano Explotación:ES210040000010 Ref:4815921 Recinto:21-004-001-01146-00002 Cultivo:62000 PASTOS PERMANENTES DE 5 O MAS AÑOS-SIN VARIEDAD Secano Explotación:ES210040000010
100411	Recinto no admisible por no estar asociado en SIGGAN a una explotación ganadera (Artículo 10 de la Orden de 28 de marzo de 2023). Ref:1700000004968275 Recinto:21-004-001-01180-00006 Cultivo:62000 PASTOS PERMANENTES DE 5 O MAS AÑOS-SIN VARIEDAD Secano
100424	Solicita recinto que no está comprometido para la operación. Ref:1700000004968270 Recinto:21-004-001-00006-00006 Cultivo:62000 PASTOS PERMANENTES DE 5 O MAS AÑOS-SIN VARIEDAD Secano Ref:1700000004968276 Recinto:21-004-001-00006-00010 Cultivo:62000 PASTOS PERMANENTES DE 5 O MAS AÑOS-SIN VARIEDAD Secano Ref:1700000004968272 Recinto:21-004-001-00006-00011 Cultivo:62000 PASTOS PERMANENTES DE 5 O MAS AÑOS-SIN VARIEDAD Secano Ref:4815911 Recinto:21-004-001-00008-00001 Cultivo:307000 MEZCLA AVENA-TRITICALE-SIN VARIEDAD Regadío Ref:4815912 Recinto:21-004-001-00008-00002 Cultivo:62000 PASTOS PERMANENTES DE 5 O MAS AÑOS-SIN VARIEDAD Secano Ref:4815913 Recinto:21-004-001-00008-00003 Cultivo:62000 PASTOS PERMANENTES DE 5 O MAS AÑOS-SIN VARIEDAD Secano Ref:4815914 Recinto:21-004-001-00008-00005 Cultivo:62000 PASTOS PERMANENTES DE 5 O MAS AÑOS-SIN VARIEDAD Secano Ref:4815915 Recinto:21-004-001-00010-00001 Cultivo:62000 PASTOS PERMANENTES DE 5 O MAS AÑOS-SIN VARIEDAD Secano Ref:4815924 Recinto:21-004-001-00563-00001 Cultivo:307000 MEZCLA AVENA-TRITICALE-SIN VARIEDAD Regadío Ref:4815926 Recinto:21-004-001-00563-00007 Cultivo:218045 HIGUERA-BLANCA Secano Ref:4815931 Recinto:21-004-001-00565-00001 Cultivo:62000 PASTOS PERMANENTES DE 5 O MAS AÑOS-SIN VARIEDAD Secano Ref:4815938 Recinto:21-004-001-00568-00004 Cultivo:307000 MEZCLA AVENA-TRITICALE-SIN VARIEDAD Regadío Ref:-1468760 Recinto:21-004-001-00630-00002 Cultivo:62000 PASTOS PERMANENTES DE 5 O MAS AÑOS-SIN VARIEDAD Secano Ref:4815916 Recinto:21-004-001-00644-00001 Cultivo:62000 PASTOS PERMANENTES DE 5 O MAS AÑOS-SIN VARIEDAD Secano

(1) Superficie declarada admisible ajustada con la superficie comprometida.
(2) Factor de penalización valorando el alcance para el tipo de compromiso.

Puede verificar la integridad de una copia de este documento mediante la lectura del código QR adjunto o mediante el acceso a la dirección <https://ws050.juntadeandalucia.es/verificarFirma> indicando el código de VERIFICACIÓN

FIRMADO POR	RAQUEL MARIA ESPIN CRESPO	17/12/2024	
VERIFICACIÓN	Pk2jm6UYDU9J72AMTZUYRN3GET48NG	PÁG. 6022/9349	

**INCIDENCIAS****INCIDENCIA DESCRIPCIÓN**

Ref:4815917 Recinto:21-004-001-00648-00001	Cultivo:62000	PASTOS PERMANENTES DE 5 O MAS AÑOS-SIN VARIEDAD	Secano
Ref:4815918 Recinto:21-004-001-00649-00002	Cultivo:62000	PASTOS PERMANENTES DE 5 O MAS AÑOS-SIN VARIEDAD	Secano
Ref:4815919 Recinto:21-004-001-00649-00003	Cultivo:63000	PASTOS DE MENOS DE 5 AÑOS-SIN VARIEDAD	Secano
Ref:4815920 Recinto:21-004-001-00649-00004	Cultivo:62000	PASTOS PERMANENTES DE 5 O MAS AÑOS-SIN VARIEDAD	Secano
Ref:4815922 Recinto:21-004-001-00650-00001	Cultivo:62000	PASTOS PERMANENTES DE 5 O MAS AÑOS-SIN VARIEDAD	Secano
Ref:4815921 Recinto:21-004-001-01146-00002	Cultivo:62000	PASTOS PERMANENTES DE 5 O MAS AÑOS-SIN VARIEDAD	Secano
Ref:1700000004968275 Recinto:21-004-001-01180-00006	Cultivo:62000	PASTOS PERMANENTES DE 5 O MAS AÑOS-SIN VARIEDAD	Secano

Datos considerados para el Cálculo de la Carga Ganadera mínima y máxima del expediente

Explotación	Especie	Inscrito en Sipea y	Ugm Calculada	Ugm Calculada
		Admisible	para CG Mínima	para CG Máxima
ES210040000010	PORCINO	NO	0,00	49,54
ES210040000021	BOVINA	SI	21,05	21,05
ES210040000021	PORCINO	NO	0,00	3,36
			21,05	73,95

Superficie determinada para Cálculo Carga Ganadera Mínima: 161,77 ha

Superficie determinada para Cálculo Carga Ganadera Máxima: 161,77 ha

Carga Ganadera Mínima Expediente: 0,13 ugm/ha

Carga Ganadera Máxima Expediente: 0,46 ugm/ha

Los importes del Grupo de Pago de pastos de este expediente han sido ajustados por no llegar a la carga ganadera mínima de 0,3

Recintos Determinados para el Cálculo de Garga Ganadera Mínima

REF.	REFERENCIA SIGPAC	CULTIVO	DESCRIPCIÓN CULTIVO	S/R	SUP. RESUELTA (ha)
-1468759	21-004-001-00629-00002	62000	PASTOS PERMANENTES DE 5 O MAS AÑOS-SIN VARIEDAD	S	0,01
-1021778	21-004-001-00563-00012	63000	PASTOS DE MENOS DE 5 AÑOS-SIN VARIEDAD	S	0,05
4815912	21-004-001-00008-00002	62000	PASTOS PERMANENTES DE 5 O MAS AÑOS-SIN VARIEDAD	S	2,02
4815913	21-004-001-00008-00003	62000	PASTOS PERMANENTES DE 5 O MAS AÑOS-SIN VARIEDAD	S	0,28
4815914	21-004-001-00008-00005	62000	PASTOS PERMANENTES DE 5 O MAS AÑOS-SIN VARIEDAD	S	1,63
4815915	21-004-001-00010-00001	62000	PASTOS PERMANENTES DE 5 O MAS AÑOS-SIN VARIEDAD	S	3,13
4815916	21-004-001-00644-00001	62000	PASTOS PERMANENTES DE 5 O MAS AÑOS-SIN VARIEDAD	S	0,37
4815917	21-004-001-00648-00001	62000	PASTOS PERMANENTES DE 5 O MAS AÑOS-SIN VARIEDAD	S	0,75
4815918	21-004-001-00649-00002	62000	PASTOS PERMANENTES DE 5 O MAS AÑOS-SIN VARIEDAD	S	18,98
4815919	21-004-001-00649-00003	63000	PASTOS DE MENOS DE 5 AÑOS-SIN VARIEDAD	S	0,84
4815920	21-004-001-00649-00004	62000	PASTOS PERMANENTES DE 5 O MAS AÑOS-SIN VARIEDAD	S	0,82
4815921	21-004-001-01146-00002	62000	PASTOS PERMANENTES DE 5 O MAS AÑOS-SIN VARIEDAD	S	0,83
4815922	21-004-001-00650-00001	62000	PASTOS PERMANENTES DE 5 O MAS AÑOS-SIN VARIEDAD	S	0,17
4815928	21-004-001-00563-00009	62000	PASTOS PERMANENTES DE 5 O MAS AÑOS-SIN VARIEDAD	S	0,09
4815930	21-004-001-00564-00002	62000	PASTOS PERMANENTES DE 5 O MAS AÑOS-SIN VARIEDAD	S	0,15
4815932	21-004-001-00567-00001	63000	PASTOS DE MENOS DE 5 AÑOS-SIN VARIEDAD	S	0,11
4815933	21-004-001-00567-00003	62000	PASTOS PERMANENTES DE 5 O MAS AÑOS-SIN VARIEDAD	S	18,36
4815935	21-004-001-00567-00005	62000	PASTOS PERMANENTES DE 5 O MAS AÑOS-SIN VARIEDAD	S	0,14
4815937	21-004-001-00568-00003	62000	PASTOS PERMANENTES DE 5 O MAS AÑOS-SIN VARIEDAD	S	49,08
4815939	21-004-001-00569-00001	62000	PASTOS PERMANENTES DE 5 O MAS AÑOS-SIN VARIEDAD	S	5,01
4815950	21-004-001-00574-00001	63000	PASTOS DE MENOS DE 5 AÑOS-SIN VARIEDAD	S	2,69
4815951	21-004-001-00574-00002	62000	PASTOS PERMANENTES DE 5 O MAS AÑOS-SIN VARIEDAD	S	0,48

(1) Superficie declarada admisible ajustada con la superficie comprometida.
(2) Factor de penalización valorando el alcance para el tipo de compromiso.Puede verificar la integridad de una copia de este documento mediante la lectura del código QR adjunto o mediante el acceso a la dirección <https://ws050.juntadeandalucia.es/verificarFirma> indicando el código de VERIFICACIÓN

FIRMADO POR

RAQUEL MARIA ESPIN CRESPO

17/12/2024

VERIFICACIÓN

Pk2jm6UYDU9J72AMTZUYRN3GET48NG

PÁG. 6023/9349



**Datos considerados para el Cálculo de la Carga Ganadera mínima y máxima del expediente****Recintos Determinados para el Cálculo de Garga Ganadera Mínima**

REF.	REFERENCIA SIGPAC	CULTIVO	DESCRIPCIÓN CULTIVO	SUP.	
				S/R	RESUELTA (ha)
4815952	21-004-001-00574-00003	62000	PASTOS PERMANENTES DE 5 O MAS AÑOS-SIN VARIEDAD	S	3,32
4815954	21-004-001-00624-00001	62000	PASTOS PERMANENTES DE 5 O MAS AÑOS-SIN VARIEDAD	S	1,55
4815960	21-004-001-00645-00001	62000	PASTOS PERMANENTES DE 5 O MAS AÑOS-SIN VARIEDAD	S	0,34
4815963	21-004-001-00646-00001	62000	PASTOS PERMANENTES DE 5 O MAS AÑOS-SIN VARIEDAD	S	0,58
1700000004968270	21-004-001-00006-00006	62000	PASTOS PERMANENTES DE 5 O MAS AÑOS-SIN VARIEDAD	S	24,45
1700000004968271	21-004-001-00563-00010	62000	PASTOS PERMANENTES DE 5 O MAS AÑOS-SIN VARIEDAD	S	1,52
1700000004968272	21-004-001-00006-00011	62000	PASTOS PERMANENTES DE 5 O MAS AÑOS-SIN VARIEDAD	S	5,41
1700000004968273	21-004-001-00563-00006	62000	PASTOS PERMANENTES DE 5 O MAS AÑOS-SIN VARIEDAD	S	6,26
1700000004968274	21-004-001-00568-00002	62000	PASTOS PERMANENTES DE 5 O MAS AÑOS-SIN VARIEDAD	S	1,13
1700000004968275	21-004-001-01180-00006	62000	PASTOS PERMANENTES DE 5 O MAS AÑOS-SIN VARIEDAD	S	6,73
1700000004968276	21-004-001-00006-00010	62000	PASTOS PERMANENTES DE 5 O MAS AÑOS-SIN VARIEDAD	S	4,49

Recintos Determinados para el Cálculo de Garga Ganadera Máxima

REF.	REFERENCIA SIGPAC	CULTIVO	DESCRIPCIÓN CULTIVO	SUP.	
				S/R	RESUELTA (ha)
-1468760	21-004-001-00630-00002	62000	PASTOS PERMANENTES DE 5 O MAS AÑOS-SIN VARIEDAD	S	0,00
-1468759	21-004-001-00629-00002	62000	PASTOS PERMANENTES DE 5 O MAS AÑOS-SIN VARIEDAD	S	0,01
-1021778	21-004-001-00563-00012	63000	PASTOS DE MENOS DE 5 AÑOS-SIN VARIEDAD	S	0,05
4815912	21-004-001-00008-00002	62000	PASTOS PERMANENTES DE 5 O MAS AÑOS-SIN VARIEDAD	S	2,02
4815913	21-004-001-00008-00003	62000	PASTOS PERMANENTES DE 5 O MAS AÑOS-SIN VARIEDAD	S	0,28
4815914	21-004-001-00008-00005	62000	PASTOS PERMANENTES DE 5 O MAS AÑOS-SIN VARIEDAD	S	1,63
4815915	21-004-001-00010-00001	62000	PASTOS PERMANENTES DE 5 O MAS AÑOS-SIN VARIEDAD	S	3,13
4815916	21-004-001-00644-00001	62000	PASTOS PERMANENTES DE 5 O MAS AÑOS-SIN VARIEDAD	S	0,37
4815917	21-004-001-00648-00001	62000	PASTOS PERMANENTES DE 5 O MAS AÑOS-SIN VARIEDAD	S	0,75
4815918	21-004-001-00649-00002	62000	PASTOS PERMANENTES DE 5 O MAS AÑOS-SIN VARIEDAD	S	18,98
4815919	21-004-001-00649-00003	63000	PASTOS DE MENOS DE 5 AÑOS-SIN VARIEDAD	S	0,84
4815920	21-004-001-00649-00004	62000	PASTOS PERMANENTES DE 5 O MAS AÑOS-SIN VARIEDAD	S	0,82
4815921	21-004-001-01146-00002	62000	PASTOS PERMANENTES DE 5 O MAS AÑOS-SIN VARIEDAD	S	0,83
4815922	21-004-001-00650-00001	62000	PASTOS PERMANENTES DE 5 O MAS AÑOS-SIN VARIEDAD	S	0,17
4815928	21-004-001-00563-00009	62000	PASTOS PERMANENTES DE 5 O MAS AÑOS-SIN VARIEDAD	S	0,09
4815930	21-004-001-00564-00002	62000	PASTOS PERMANENTES DE 5 O MAS AÑOS-SIN VARIEDAD	S	0,15
4815931	21-004-001-00565-00001	62000	PASTOS PERMANENTES DE 5 O MAS AÑOS-SIN VARIEDAD	S	0,00
4815932	21-004-001-00567-00001	63000	PASTOS DE MENOS DE 5 AÑOS-SIN VARIEDAD	S	0,11
4815933	21-004-001-00567-00003	62000	PASTOS PERMANENTES DE 5 O MAS AÑOS-SIN VARIEDAD	S	18,36
4815935	21-004-001-00567-00005	62000	PASTOS PERMANENTES DE 5 O MAS AÑOS-SIN VARIEDAD	S	0,14
4815937	21-004-001-00568-00003	62000	PASTOS PERMANENTES DE 5 O MAS AÑOS-SIN VARIEDAD	S	49,08
4815939	21-004-001-00569-00001	62000	PASTOS PERMANENTES DE 5 O MAS AÑOS-SIN VARIEDAD	S	5,01
4815950	21-004-001-00574-00001	63000	PASTOS DE MENOS DE 5 AÑOS-SIN VARIEDAD	S	2,69
4815951	21-004-001-00574-00002	62000	PASTOS PERMANENTES DE 5 O MAS AÑOS-SIN	S	0,48

(1) Superficie declarada admisible ajustada con la superficie comprometida.
(2) Factor de penalización valorando el alcance para el tipo de compromiso.

Puede verificar la integridad de una copia de este documento mediante la lectura del código QR adjunto o mediante el acceso a la dirección <https://ws050.juntadeandalucia.es/verificarFirma> indicando el código de VERIFICACIÓN

FIRMADO POR	RAQUEL MARIA ESPIN CRESPO	17/12/2024	
VERIFICACIÓN	Pk2jm6UYDU9J72AMTZUYRN3GET48NG	PÁG. 6024/9349	

**Datos considerados para el Cálculo de la Carga Ganadera mínima y máxima del expediente****Recintos Determinados para el Cálculo de Garga Ganadera Máxima**

REF.	REFERENCIA SIGPAC	CULTIVO	DESCRIPCIÓN CULTIVO	SUP. RESUELTA (ha)	
				S/R	
4815952	21-004-001-00574-00003	62000	PASTOS PERMANENTES DE 5 O MAS AÑOS-SIN VARIEDAD	S	3,32
4815954	21-004-001-00624-00001	62000	PASTOS PERMANENTES DE 5 O MAS AÑOS-SIN VARIEDAD	S	1,55
4815960	21-004-001-00645-00001	62000	PASTOS PERMANENTES DE 5 O MAS AÑOS-SIN VARIEDAD	S	0,34
4815963	21-004-001-00646-00001	62000	PASTOS PERMANENTES DE 5 O MAS AÑOS-SIN VARIEDAD	S	0,58
1700000004968270	21-004-001-00006-00006	62000	PASTOS PERMANENTES DE 5 O MAS AÑOS-SIN VARIEDAD	S	24,45
1700000004968271	21-004-001-00563-00010	62000	PASTOS PERMANENTES DE 5 O MAS AÑOS-SIN VARIEDAD	S	1,52
1700000004968272	21-004-001-00006-00011	62000	PASTOS PERMANENTES DE 5 O MAS AÑOS-SIN VARIEDAD	S	5,41
1700000004968273	21-004-001-00563-00006	62000	PASTOS PERMANENTES DE 5 O MAS AÑOS-SIN VARIEDAD	S	6,26
1700000004968274	21-004-001-00568-00002	62000	PASTOS PERMANENTES DE 5 O MAS AÑOS-SIN VARIEDAD	S	1,13
1700000004968275	21-004-001-01180-00006	62000	PASTOS PERMANENTES DE 5 O MAS AÑOS-SIN VARIEDAD	S	6,73
1700000004968276	21-004-001-00006-00010	62000	PASTOS PERMANENTES DE 5 O MAS AÑOS-SIN VARIEDAD	S	4,49

Incidencias de carga ganadera**INCIDENCIA DESCRIPCIÓN**

100407	Explotación solicitada no forma parte de ningún organismo de control autorizado para la producción ecológica en Andalucía o fecha de inscripción posterior al plazo establecido (Anexo I. Criterios de Subvencionabilidad. Orden 28 de marzo de 2023). Explotación:ES210040000010 Especie:PORCINO Explotación:ES210040000021 Especie:PORCINO
--------	--

(1) Superficie declarada admisible ajustada con la superficie comprometida.
(2) Factor de penalización valorando el alcance para el tipo de compromiso.

Puede verificar la integridad de una copia de este documento mediante la lectura del código QR adjunto o mediante el acceso a la dirección <https://ws050.juntadeandalucia.es/verificarFirma> indicando el código de VERIFICACIÓN

FIRMADO POR	RAQUEL MARIA ESPIN CRESPO	17/12/2024	
VERIFICACIÓN	Pk2jm6UYDU9J72AMTZUYRN3GET48NG	PÁG. 6025/9349	

**APELLIDOS Y NOMBRE / RAZÓN SOCIAL**

EL MULETO S.L.

NIF
3563EXPEDIENTE**
1036967**ANUALIDAD DE PAGO**

1ª

IMPORTES POR ANUALIDAD

	2023	2024	2025	2026	2027
IMPORTE MÁXIMO SUBVENCIONABLE	15.557,40 €	15.557,40 €	12.964,50 €	12.964,50 €	12.964,50 €
IMPORTE MEDIO DE TRANSFERENCIA (€/ha)	32,12 €	32,12 €	26,77 €	26,77 €	26,77 €

RESUMEN DE UNIDADES

Cód	GRUPO DE PAGO	Sup. Dec. Admisible (ha)	Sup. Comprometida (ha)	Sup. ajustada compromiso (1) (ha)	% sobredec.	Sup. Resuelta (ha)	Importe Declarado	Importe Topado	Importe Resuelto	Importe tras sobredec.
418	PASTOS ASOCIADOS A GANADERÍA ECOLÓGICA	547,17		484,30	0,00	484,30	21.716,19	15.557,40	15.557,40	15.557,40
	TOTAL	547,17	484,30	484,30		484,30	21.716,19	15.557,40	15.557,40	15.557,40

APLICACIÓN DE REDUCCIONES Y PENALIZACIONES

GRUPO DE PAGO	Importe Calculado	Importe prereduc.	Criterios de subvencionabilidad y compromisos	Presentación tardía	Omisión declaración	Condicionidad	IMPORTE (Euros) RESUELTO
PASTOS ASOCIADOS A GANADERÍA	15.557,40	15.557,40	0,00	0,00	0,00	0,00	15.557,40
TOTAL	15.557,40	15.557,40					15.557,40

RESUMEN DE PAGOS

	RESUELTO	FEADER	MAPA	CAPADR
PASTOS ASOCIADOS A GANADERÍA ECOLÓGICA - Pago realizado	15.557,40 €	13.223,79 €	1.526,18 €	807,43 €

(1) Superficie declarada admisible ajustada con la superficie comprometida.
(2) Factor de penalización valorando el alcance para el tipo de compromiso.

Puede verificar la integridad de una copia de este documento mediante la lectura del código QR adjunto o mediante el acceso a la dirección <https://ws050.juntadeandalucia.es/verificarFirma> indicando el código de VERIFICACIÓN

FIRMADO POR

RAQUEL MARIA ESPIN CRESPO

17/12/2024

VERIFICACIÓN

Pk2jm6UYDU9J72AMTZUYRN3GET48NG

PÁG. 6026/9349





RECINTOS RESUELTOS

REF.	REFERENCIA SIGPAC	CULTIVO DESCRIPCIÓN CULTIVO	S/R	G.PAGO	PEND. MEDIA (%)	SUP. DEC. ADMISIBLE (ha)	SUP. COMPROM. (ha)	SUP. AJUSTADA COMPR.(1) (ha)	SUP. CONV. SIGPAC (ha)	SUP. CERTIF. (ha)	SUP. CAMPO (ha)	SUP. CAMPO DETER. CULT. DECLARADO (ha)	SUP. DEC. REDUCIDA (ha)	SUP. RESUELTA (ha)
-942251	21-075-043-00005-022	62000 PASTOS PERMANENTES DE 5 O MAS AÑOS-SIN VARIEDAD	S	418	9,50	0,12	0,12	0,12		0,14			0,12	0,12
-942250	21-075-042-00004-004	62000 PASTOS PERMANENTES DE 5 O MAS AÑOS-SIN VARIEDAD	S	418	9,70	0,03	0,03	0,03		0,04			0,03	0,03
-724028	21-075-043-00005-013	62000 PASTOS PERMANENTES DE 5 O MAS AÑOS-SIN VARIEDAD	S	418	10,80	18,69	18,69	18,69		18,69			18,69	18,69
-529397	21-075-044-00002-149	62000 PASTOS PERMANENTES DE 5 O MAS AÑOS-SIN VARIEDAD	S	418	21,20	0,23	0,23	0,23		0,27			0,23	0,23
-529396	21-075-044-00002-148	62000 PASTOS PERMANENTES DE 5 O MAS AÑOS-SIN VARIEDAD	S	418	24,00	0,18	0,18	0,18		0,18			0,18	0,18
-33369	21-075-044-00002-147	62000 PASTOS PERMANENTES DE 5 O MAS AÑOS-SIN VARIEDAD	S	418	19,20	0,03	0,03	0,03		0,04			0,03	0,03
-33367	21-075-043-00005-020	62000 PASTOS PERMANENTES DE 5 O MAS AÑOS-SIN VARIEDAD	S	418	23,60	0,14	0,14	0,14		0,18			0,14	0,14
-33366	21-075-043-00005-019	62000 PASTOS PERMANENTES DE 5 O MAS AÑOS-SIN VARIEDAD	S	418	20,90	0,49	0,49	0,49		0,49			0,49	0,49
-33365	21-075-043-00005-018	62000 PASTOS PERMANENTES DE 5 O MAS AÑOS-SIN VARIEDAD	S	418	23,00	0,51	0,51	0,51		0,60			0,51	0,51
4623796	21-075-044-00002-087	62000 PASTOS PERMANENTES DE 5 O MAS AÑOS-SIN VARIEDAD	S	418	7,90	5,10	5,10	5,10		5,10			5,10	5,10
4623797	21-075-044-00002-097	62000 PASTOS PERMANENTES DE 5 O MAS AÑOS-SIN VARIEDAD	S	418	14,90	22,68	22,68	22,68		22,68			22,68	22,68
4623798	21-075-044-00002-086	62000 PASTOS PERMANENTES DE 5 O MAS AÑOS-SIN VARIEDAD	S	418	13,70	12,37	12,37	12,37		12,37			12,37	12,37
4623800	21-075-044-00002-129	62000 PASTOS PERMANENTES DE 5 O MAS AÑOS-SIN VARIEDAD	S	418	14,60	12,98	12,98	12,98		12,98			12,98	12,98
4767809	21-075-044-00002-098	62000 PASTOS PERMANENTES DE 5 O MAS AÑOS-SIN VARIEDAD	S	418	12,40	7,19	7,19	7,19		7,19			7,19	7,19
4767817	21-075-044-00002-112	62000 PASTOS PERMANENTES DE 5 O MAS AÑOS-SIN VARIEDAD	S	418	13,50	45,87	45,83	45,83		45,87			45,83	45,83
4767820	21-075-044-00002-115	62000 PASTOS PERMANENTES DE 5 O MAS AÑOS-SIN VARIEDAD	S	418	13,50	0,20	0,20	0,20		0,20			0,20	0,20
1700000007180306	21-075-042-00005-016	62000 PASTOS PERMANENTES DE 5 O MAS AÑOS-SIN VARIEDAD	S	418	9,20	0,18	0,18	0,18		0,18			0,18	0,18
1700000007180307	21-075-043-00005-001	62000 PASTOS PERMANENTES DE 5 O MAS AÑOS-SIN VARIEDAD	S	418	15,40	11,64	11,64	11,64		11,64			11,64	11,64
1700000007180308	21-075-044-00002-001	62000 PASTOS PERMANENTES DE 5 O MAS AÑOS-SIN VARIEDAD	S	418	11,80	0,58	0,58	0,58		1,67			0,58	0,58
1700000007180309	21-075-042-00005-003	62000 PASTOS PERMANENTES DE 5 O MAS AÑOS-SIN VARIEDAD	S	418	9,50	0,97	0,97	0,97		0,97			0,97	0,97
1700000007180310	21-075-042-00005-011	62000 PASTOS PERMANENTES DE 5 O MAS AÑOS-SIN VARIEDAD	S	418	17,20	5,08	5,08	5,08		6,77			5,08	5,08
1700000007180311	21-075-042-00005-006	62000 PASTOS PERMANENTES DE 5 O MAS AÑOS-SIN VARIEDAD	S	418	31,00	0,11	0,11	0,11		0,31			0,11	0,11
1700000007180313	21-075-042-00005-009	62000 PASTOS PERMANENTES DE 5 O MAS AÑOS-SIN VARIEDAD	S	418	20,10	0,64	0,64	0,64		1,16			0,64	0,64
1700000007180314	21-075-042-00005-005	62000 PASTOS PERMANENTES DE 5 O MAS AÑOS-SIN VARIEDAD	S	418	17,90	0,11	0,11	0,11		0,25			0,11	0,11
1700000007180316	21-075-044-00002-076	62000 PASTOS PERMANENTES DE 5 O MAS AÑOS-SIN VARIEDAD	S	418	18,10	0,03	0,03	0,03		0,03			0,03	0,03
1700000007180317	21-075-044-00002-047	62000 PASTOS PERMANENTES DE 5 O MAS AÑOS-SIN VARIEDAD	S	418	10,90	0,02	0,02	0,02		0,02			0,02	0,02
1700000007180318	21-075-044-00002-053	62000 PASTOS PERMANENTES DE 5 O MAS AÑOS-SIN VARIEDAD	S	418	19,20	0,10	0,10	0,10		0,12			0,10	0,10
1700000007180319	21-075-044-00002-045	62000 PASTOS PERMANENTES DE 5 O MAS AÑOS-SIN VARIEDAD	S	418	18,60	0,06	0,06	0,06		0,14			0,06	0,06
1700000007180320	21-075-044-00002-049	62000 PASTOS PERMANENTES DE 5 O MAS AÑOS-SIN VARIEDAD	S	418	19,90	0,07	0,07	0,07		0,12			0,07	0,07
1700000007180321	21-075-044-00002-066	62000 PASTOS PERMANENTES DE 5 O MAS AÑOS-SIN VARIEDAD	S	418	18,00	0,07	0,07	0,07		0,11			0,07	0,07
1700000007180322	21-075-044-00002-055	62000 PASTOS PERMANENTES DE 5 O MAS AÑOS-SIN VARIEDAD	S	418	6,50	0,03	0,03	0,03		0,03			0,03	0,03
1700000007180327	21-075-044-00002-005	62000 PASTOS PERMANENTES DE 5 O MAS AÑOS-SIN VARIEDAD	S	418	22,70	1,17	1,17	1,17		1,38			1,17	1,17
1700000007180328	21-075-042-00003-006	62000 PASTOS PERMANENTES DE 5 O MAS AÑOS-SIN VARIEDAD	S	418	7,70	11,48	11,48	11,48		11,48			11,48	11,48
1700000007180333	21-075-042-00003-005	62000 PASTOS PERMANENTES DE 5 O MAS AÑOS-SIN VARIEDAD	S	418	6,00	3,52	3,52	3,52		4,69			3,52	3,52
1700000007180334	21-075-042-00003-008	62000 PASTOS PERMANENTES DE 5 O MAS AÑOS-SIN VARIEDAD	S	418	7,70	13,11	13,11	13,11		13,11			13,11	13,11
1700000007180335	21-075-042-00003-010	62000 PASTOS PERMANENTES DE 5 O MAS AÑOS-SIN VARIEDAD	S	418	9,30	0,98	0,98	0,98		0,98			0,98	0,98
1700000007180336	21-075-042-00003-011	62000 PASTOS PERMANENTES DE 5 O MAS AÑOS-SIN VARIEDAD	S	418	6,80	2,28	2,28	2,28		2,28			2,28	2,28
1700000007180337	21-075-042-00003-013	62000 PASTOS PERMANENTES DE 5 O MAS AÑOS-SIN VARIEDAD	S	418	10,20	0,36	0,36	0,36		0,56			0,36	0,36
1700000007180339	21-075-044-00002-015	62000 PASTOS PERMANENTES DE 5 O MAS AÑOS-SIN VARIEDAD	S	418	14,30	0,18	0,18	0,18		0,21			0,18	0,18
1700000007180340	21-075-044-00002-090	62000 PASTOS PERMANENTES DE 5 O MAS AÑOS-SIN VARIEDAD	S	418	15,30	0,31	0,31	0,31		0,36			0,31	0,31
1700000007180341	21-075-042-00003-012	62000 PASTOS PERMANENTES DE 5 O MAS AÑOS-SIN VARIEDAD	S	418	9,20	0,14	0,14	0,14		0,19			0,14	0,14
1700000007180342	21-075-032-00002-002	62000 PASTOS PERMANENTES DE 5 O MAS AÑOS-SIN VARIEDAD	S	418	32,20	0,17	0,17	0,17		0,49			0,17	0,17
1700000007180343	21-075-042-00005-010	62000 PASTOS PERMANENTES DE 5 O MAS AÑOS-SIN VARIEDAD	S	418	17,20	0,74	0,74	0,74		2,12			0,74	0,74
1700000007180344	21-075-044-00002-114	62000 PASTOS PERMANENTES DE 5 O MAS AÑOS-SIN VARIEDAD	S	418	14,50	0,21	0,21	0,21		0,32			0,21	0,21
1700000007180345	21-075-043-00003-004	62000 PASTOS PERMANENTES DE 5 O MAS AÑOS-SIN VARIEDAD	S	418	8,70	67,82	67,82	67,82		67,82			67,82	67,82
1700000007180346	21-075-043-00005-003	62000 PASTOS PERMANENTES DE 5 O MAS AÑOS-SIN VARIEDAD	S	418	17,30	4,17	4,17	4,17		6,41			4,17	4,17
1700000007180348	21-075-043-00005-004	62000 PASTOS PERMANENTES DE 5 O MAS AÑOS-SIN VARIEDAD	S	418	10,50	0,29	0,29	0,29		0,34			0,29	0,29
1700000007180350	21-075-044-00002-027	62000 PASTOS PERMANENTES DE 5 O MAS AÑOS-SIN VARIEDAD	S	418	11,00	0,16	0,16	0,16		0,36			0,16	0,16
1700000007180351	21-075-042-00004-001	62000 PASTOS PERMANENTES DE 5 O MAS AÑOS-SIN VARIEDAD	S	418	9,90	1,66	1,66	1,66		1,95			1,66	1,66
1700000007180352	21-075-044-00002-062	62000 PASTOS PERMANENTES DE 5 O MAS AÑOS-SIN VARIEDAD	S	418	17,60	0,35	0,35	0,35		0,64			0,35	0,35
1700000007180353	21-075-044-00002-030	62000 PASTOS PERMANENTES DE 5 O MAS AÑOS-SIN VARIEDAD	S	418	9,20	0,50	0,50	0,50		0,91			0,50	0,50
1700000007180355	21-075-042-00003-004	62000 PASTOS PERMANENTES DE 5 O MAS AÑOS-SIN VARIEDAD	S	418	7,00	55,67	55,67	55,67		55,67			55,67	55,67
1700000007180357	21-075-044-00002-136	62000 PASTOS PERMANENTES DE 5 O MAS AÑOS-SIN VARIEDAD	S	418	29,90	0,02	0,02	0,02		0,03			0,02	0,02

(1) Superficie declarada admisible ajustada con la superficie comprometida.
 (2) Factor de penalización valorando el alcance para el tipo de compromiso.

Puede verificar la integridad de una copia de este documento mediante la lectura del código QR adjunto o mediante el acceso a la dirección <https://ws050.juntadeandalucia.es/verificarFirma> indicando el código de VERIFICACIÓN



FIRMADO POR

RAQUEL MARIA ESPIN CRESPO

17/12/2024

VERIFICACIÓN

Pk2jm6UYDU9J72AMTZUYRN3GET48NG

PÁG. 6027/9349



RECINTOS RESUELTOS

REF.	REFERENCIA SIGPAC	CULTIVO	DESCRIPCIÓN CULTIVO	S/R	G.PAGO	PEND. MEDIA (%)	SUP. DEC. ADMISIBLE (ha)	SUP. COMPROM. (ha)	SUP. AJUSTADA COMPR.(1) (ha)	SUP. CONV. SIGPAC (ha)	SUP. CERTIF. (ha)	SUP. CAMPO (ha)	SUP. CAMPO DETER. CULT. DECLARADO (ha)	SUP. DEC. REDUCIDA (ha)	SUP. RESUELTA (ha)
170000007180360	21-075-044-00002-123	62000	PASTOS PERMANENTES DE 5 O MAS AÑOS-SIN VARIEDAD	S	418	19,50	0,65	0,65	0,65		0,87			0,65	0,65
170000007180362	21-075-043-00005-017	62000	PASTOS PERMANENTES DE 5 O MAS AÑOS-SIN VARIEDAD	S	418	8,60	0,83	0,83	0,83		1,27			0,83	0,83
170000007180363	21-075-043-00005-010	62000	PASTOS PERMANENTES DE 5 O MAS AÑOS-SIN VARIEDAD	S	418	10,20	3,06	3,06	3,06		3,60			3,06	3,06
170000007180364	21-075-043-00005-002	62000	PASTOS PERMANENTES DE 5 O MAS AÑOS-SIN VARIEDAD	S	418	12,40	16,70	16,70	16,70		22,26			16,70	16,70
170000007180365	21-075-043-00005-012	62000	PASTOS PERMANENTES DE 5 O MAS AÑOS-SIN VARIEDAD	S	418	7,80	0,58	0,58	0,58		0,58			0,58	0,58
170000007180366	21-075-044-00002-134	62000	PASTOS PERMANENTES DE 5 O MAS AÑOS-SIN VARIEDAD	S	418	9,60	0,22	0,22	0,22		0,26			0,22	0,22
170000007180367	21-075-044-00002-113	62000	PASTOS PERMANENTES DE 5 O MAS AÑOS-SIN VARIEDAD	S	418	18,50	3,52	3,52	3,52		6,40			3,52	3,52
170000007180368	21-075-044-00002-125	62000	PASTOS PERMANENTES DE 5 O MAS AÑOS-SIN VARIEDAD	S	418	17,60	0,54	0,54	0,54		0,99			0,54	0,54
170000007180369	21-075-044-00002-131	62000	PASTOS PERMANENTES DE 5 O MAS AÑOS-SIN VARIEDAD	S	418	18,60	4,10	4,10	4,10		6,31			4,10	4,10
170000007180370	21-075-044-00002-122	62000	PASTOS PERMANENTES DE 5 O MAS AÑOS-SIN VARIEDAD	S	418	14,30	0,71	0,71	0,71		0,84			0,71	0,71
170000007180371	21-075-044-00002-145	62000	PASTOS PERMANENTES DE 5 O MAS AÑOS-SIN VARIEDAD	S	418	6,70	0,11	0,11	0,11		0,11			0,11	0,11
170000007180372	21-075-044-00002-144	62000	PASTOS PERMANENTES DE 5 O MAS AÑOS-SIN VARIEDAD	S	418	4,30	0,02	0,02	0,02		0,02			0,02	0,02
170000007180373	21-075-044-00002-142	62000	PASTOS PERMANENTES DE 5 O MAS AÑOS-SIN VARIEDAD	S	418	3,60	0,04	0,04	0,04		0,04			0,04	0,04
170000007180375	21-075-043-00005-016	62000	PASTOS PERMANENTES DE 5 O MAS AÑOS-SIN VARIEDAD	S	418	12,10	33,79	33,79	33,79		33,79			33,79	33,79
170000007180376	21-075-043-00005-009	62000	PASTOS PERMANENTES DE 5 O MAS AÑOS-SIN VARIEDAD	S	418	10,00	13,81	13,81	13,81		13,81			13,81	13,81
170000007180378	21-075-044-00002-138	62000	PASTOS PERMANENTES DE 5 O MAS AÑOS-SIN VARIEDAD	S	418	18,50	0,02	0,02	0,02		0,02			0,02	0,02
170000007180379	21-075-044-00002-137	62000	PASTOS PERMANENTES DE 5 O MAS AÑOS-SIN VARIEDAD	S	418	16,00	0,03	0,03	0,03		0,04			0,03	0,03
170000007180380	21-075-044-00002-120	62000	PASTOS PERMANENTES DE 5 O MAS AÑOS-SIN VARIEDAD	S	418	12,30	40,05	40,05	40,05		47,12			40,05	40,05
170000007180381	21-075-043-00005-014	62000	PASTOS PERMANENTES DE 5 O MAS AÑOS-SIN VARIEDAD	S	418	13,80	26,33	26,33	26,33		26,33			26,33	26,33
170000007180382	21-075-044-00002-102	62000	PASTOS PERMANENTES DE 5 O MAS AÑOS-SIN VARIEDAD	S	418	19,50	0,09	0,09	0,09		0,34			0,09	0,09
170000007180383	21-075-044-00002-103	62000	PASTOS PERMANENTES DE 5 O MAS AÑOS-SIN VARIEDAD	S	418	17,70	0,13	0,13	0,13		0,23			0,13	0,13
170000007180384	21-075-044-00002-111	62000	PASTOS PERMANENTES DE 5 O MAS AÑOS-SIN VARIEDAD	S	418	15,60	0,10	0,10	0,10		0,15			0,10	0,10
170000007180385	21-075-044-00002-072	62000	PASTOS PERMANENTES DE 5 O MAS AÑOS-SIN VARIEDAD	S	418	12,00	0,10	0,10	0,10		0,22			0,10	0,10
170000007180386	21-075-044-00002-067	62000	PASTOS PERMANENTES DE 5 O MAS AÑOS-SIN VARIEDAD	S	418	16,50	0,17	0,17	0,17		0,17			0,17	0,17
170000007180387	21-075-044-00002-085	62000	PASTOS PERMANENTES DE 5 O MAS AÑOS-SIN VARIEDAD	S	418	14,20	0,13	0,13	0,13		0,13			0,13	0,13
170000007180388	21-075-044-00002-106	62000	PASTOS PERMANENTES DE 5 O MAS AÑOS-SIN VARIEDAD	S	418	15,60	0,09	0,09	0,09		0,12			0,09	0,09
170000007180389	21-075-044-00002-109	62000	PASTOS PERMANENTES DE 5 O MAS AÑOS-SIN VARIEDAD	S	418	22,50	0,11	0,11	0,11		0,15			0,11	0,11
170000007180390	21-075-044-00002-026	62000	PASTOS PERMANENTES DE 5 O MAS AÑOS-SIN VARIEDAD	S	418	26,70	0,35	0,35	0,35		0,78			0,35	0,35
170000007180391	21-075-044-00002-024	62000	PASTOS PERMANENTES DE 5 O MAS AÑOS-SIN VARIEDAD	S	418	16,00	0,11	0,11	0,11		0,30			0,11	0,11
170000007180393	21-075-044-00002-124	62000	PASTOS PERMANENTES DE 5 O MAS AÑOS-SIN VARIEDAD	S	418	27,80	0,23	0,23	0,23		0,30			0,23	0,23
170000007180394	21-075-042-00005-008	62000	PASTOS PERMANENTES DE 5 O MAS AÑOS-SIN VARIEDAD	S	418	21,00	0,21	0,21	0,21		0,84			0,21	0,21
170000007180395	21-075-042-00005-007	62000	PASTOS PERMANENTES DE 5 O MAS AÑOS-SIN VARIEDAD	S	418	18,50	0,09	0,09	0,09		0,35			0,09	0,09
170000007180396	21-075-044-00002-116	62000	PASTOS PERMANENTES DE 5 O MAS AÑOS-SIN VARIEDAD	S	418	11,20	0,06	0,06	0,06		0,06			0,06	0,06
170000007180397	21-075-044-00002-117	62000	PASTOS PERMANENTES DE 5 O MAS AÑOS-SIN VARIEDAD	S	418	6,80	0,07	0,07	0,07		0,07			0,07	0,07
170000007180398	21-075-044-00002-093	62000	PASTOS PERMANENTES DE 5 O MAS AÑOS-SIN VARIEDAD	S	418	15,60	0,25	0,25	0,25		0,25			0,25	0,25
170000007180399	21-075-044-00002-092	62000	PASTOS PERMANENTES DE 5 O MAS AÑOS-SIN VARIEDAD	S	418	16,60	0,20	0,20	0,20		0,26			0,20	0,20
170000007180400	21-075-044-00002-008	62000	PASTOS PERMANENTES DE 5 O MAS AÑOS-SIN VARIEDAD	S	418	19,20	1,77	1,77	1,77		2,72			1,77	1,77
170000007180402	21-075-044-00002-100	62000	PASTOS PERMANENTES DE 5 O MAS AÑOS-SIN VARIEDAD	S	418	30,00	0,97	0,97	0,97		2,15			0,97	0,97
170000007180403	21-075-044-00002-059	62000	PASTOS PERMANENTES DE 5 O MAS AÑOS-SIN VARIEDAD	S	418	11,80	0,13	0,13	0,13		0,13			0,13	0,13
170000007180404	21-075-044-00002-020	62000	PASTOS PERMANENTES DE 5 O MAS AÑOS-SIN VARIEDAD	S	418	11,30	0,29	0,29	0,29		0,29			0,29	0,29
170000007180405	21-075-044-00002-101	62000	PASTOS PERMANENTES DE 5 O MAS AÑOS-SIN VARIEDAD	S	418	30,40	0,14	0,14	0,14		0,30			0,14	0,14
170000007180406	21-075-042-00005-013	62000	PASTOS PERMANENTES DE 5 O MAS AÑOS-SIN VARIEDAD	S	418	12,80	82,83	20,00	20,00		20,00			20,00	20,00
170000007180407	21-075-042-00003-014	62000	PASTOS PERMANENTES DE 5 O MAS AÑOS-SIN VARIEDAD	S	418	5,20	0,98	0,98	0,98		0,98			0,98	0,98
170000007180408	21-075-044-00002-110	62000	PASTOS PERMANENTES DE 5 O MAS AÑOS-SIN VARIEDAD	S	418	20,90	0,04	0,04	0,04		0,15			0,04	0,04
170000007180409	21-075-044-00002-068	62000	PASTOS PERMANENTES DE 5 O MAS AÑOS-SIN VARIEDAD	S	418	19,90	0,15	0,15	0,15		0,20			0,15	0,15
170000007180410	21-075-044-00002-095	62000	PASTOS PERMANENTES DE 5 O MAS AÑOS-SIN VARIEDAD	S	418	12,60	0,18	0,18	0,18		0,18			0,18	0,18
170000007180411	21-075-044-00002-017	62000	PASTOS PERMANENTES DE 5 O MAS AÑOS-SIN VARIEDAD	S	418	31,00	0,15	0,15	0,15		0,27			0,15	0,15
170000007180413	21-075-044-00002-069	62000	PASTOS PERMANENTES DE 5 O MAS AÑOS-SIN VARIEDAD	S	418	19,10	0,15	0,15	0,15		0,15			0,15	0,15

INCIDENCIAS

INCIDENCIA DESCRIPCIÓN

4272 Verifica que las líneas de declaración de las Solicitudes Únicas no tienen solapes con la capa de Retroactividad Gráfica (ambas de la misma campaña) a nivel de expediente/línea de declaración gráfica de la solicitud.
Ref:4767817 Recinto:21-075-044-00002-00112 Cultivo: - Agregado de la referencia del recinto.:0 Zona de la referencia del recinto.:0

(1) Superficie declarada admisible ajustada con la superficie comprometida.
(2) Factor de penalización valorando el alcance para el tipo de compromiso.

Puede verificar la integridad de una copia de este documento mediante la lectura del código QR adjunto o mediante el acceso a la dirección <https://ws050.juntadeandalucia.es/verificarFirma> indicando el código de VERIFICACIÓN



FIRMADO POR

RAQUEL MARIA ESPIN CRESPO

17/12/2024

VERIFICACIÓN

Pk2jm6UYDU9J72AMTZUYRN3GET48NG

PÁG. 6028/9349

**INCIDENCIAS****INCIDENCIA DESCRIPCIÓN**

	Superficie solapada.:0,04 Id. Incid.:100991103
100411	Recinto no admisible por no estar asociado en SIGGAN a una explotación ganadera (Artículo 10 de la Orden de 28 de marzo de 2023). Ref:4623801 Recinto:21-075-044-00007-00002 Cultivo:62000 PASTOS PERMANENTES DE 5 O MAS AÑOS-SIN VARIEDAD Secano Ref:4623799 Recinto:21-075-044-00019-00013 Cultivo:62000 PASTOS PERMANENTES DE 5 O MAS AÑOS-SIN VARIEDAD Secano
100424	Solicita recinto que no está comprometido para la operación. Ref:170000007180315 Recinto:21-075-044-00002-00046 Cultivo:62000 PASTOS PERMANENTES DE 5 O MAS AÑOS-SIN VARIEDAD Secano Ref:170000007180312 Recinto:21-075-044-00002-00050 Cultivo:62000 PASTOS PERMANENTES DE 5 O MAS AÑOS-SIN VARIEDAD Secano Ref:4623801 Recinto:21-075-044-00007-00002 Cultivo:62000 PASTOS PERMANENTES DE 5 O MAS AÑOS-SIN VARIEDAD Secano Ref:4623799 Recinto:21-075-044-00019-00013 Cultivo:62000 PASTOS PERMANENTES DE 5 O MAS AÑOS-SIN VARIEDAD Secano

Datos considerados para el Cálculo de la Carga Ganadera mínima y máxima del expediente

Explotación	Especie	Inscrito en Sipea y Admisible	Ugm Calculada para CG Mínima	Ugm Calculada para CG Máxima
ES210760000001	BOVINA	SI	81,22	81,22
			81,22	81,22

Superficie determinada para Cálculo Carga Ganadera Mínima:	488,06 ha	
Superficie determinada para Cálculo Carga Ganadera Máxima:	550,89 ha	Los importes del Grupo de Pago de pastos de este expediente han sido ajustados por no llegar a la carga ganadera mínima de 0,3
Carga Ganadera Mínima Expediente:	0,17 ugm/ha	
Carga Ganadera Máxima Expediente:	0,15 ugm/ha	

Recintos Determinados para el Cálculo de Garga Ganadera Mínima

REF.	REFERENCIA SIGPAC	CULTIVO	DESCRIPCIÓN CULTIVO	S/R	SUP. RESUELTA (ha)
-942251	21-075-043-00005-00022	62000	PASTOS PERMANENTES DE 5 O MAS AÑOS-SIN VARIEDAD	S	0,12
-942250	21-075-042-00004-00004	62000	PASTOS PERMANENTES DE 5 O MAS AÑOS-SIN VARIEDAD	S	0,03
-724028	21-075-043-00005-00013	62000	PASTOS PERMANENTES DE 5 O MAS AÑOS-SIN VARIEDAD	S	18,69
-529397	21-075-044-00002-00149	62000	PASTOS PERMANENTES DE 5 O MAS AÑOS-SIN VARIEDAD	S	0,23
-529396	21-075-044-00002-00148	62000	PASTOS PERMANENTES DE 5 O MAS AÑOS-SIN VARIEDAD	S	0,18
-33369	21-075-044-00002-00147	62000	PASTOS PERMANENTES DE 5 O MAS AÑOS-SIN VARIEDAD	S	0,03
-33368	21-075-043-00005-00021	62000	PASTOS PERMANENTES DE 5 O MAS AÑOS-SIN VARIEDAD	S	0,07
-33367	21-075-043-00005-00020	62000	PASTOS PERMANENTES DE 5 O MAS AÑOS-SIN VARIEDAD	S	0,14
-33366	21-075-043-00005-00019	62000	PASTOS PERMANENTES DE 5 O MAS AÑOS-SIN VARIEDAD	S	0,49
-33365	21-075-043-00005-00018	62000	PASTOS PERMANENTES DE 5 O MAS AÑOS-SIN VARIEDAD	S	0,51
4623796	21-075-044-00002-00087	62000	PASTOS PERMANENTES DE 5 O MAS AÑOS-SIN VARIEDAD	S	5,10
4623797	21-075-044-00002-00097	62000	PASTOS PERMANENTES DE 5 O MAS AÑOS-SIN VARIEDAD	S	22,68
4623798	21-075-044-00002-00086	62000	PASTOS PERMANENTES DE 5 O MAS AÑOS-SIN VARIEDAD	S	12,37
4623799	21-075-044-00019-00013	62000	PASTOS PERMANENTES DE 5 O MAS AÑOS-SIN VARIEDAD	S	0,18
4623800	21-075-044-00002-00129	62000	PASTOS PERMANENTES DE 5 O MAS AÑOS-SIN VARIEDAD	S	12,98
4623801	21-075-044-00007-00002	62000	PASTOS PERMANENTES DE 5 O MAS AÑOS-SIN VARIEDAD	S	0,03
4767809	21-075-044-00002-00098	62000	PASTOS PERMANENTES DE 5 O MAS AÑOS-SIN VARIEDAD	S	7,19
4767817	21-075-044-00002-00112	62000	PASTOS PERMANENTES DE 5 O MAS AÑOS-SIN VARIEDAD	S	45,83
4767820	21-075-044-00002-00115	62000	PASTOS PERMANENTES DE 5 O MAS AÑOS-SIN VARIEDAD	S	0,20
170000007180306	21-075-042-00005-00016	62000	PASTOS PERMANENTES DE 5 O MAS AÑOS-SIN VARIEDAD	S	0,18
170000007180307	21-075-043-00005-00001	62000	PASTOS PERMANENTES DE 5 O MAS AÑOS-SIN VARIEDAD	S	11,64

(1) Superficie declarada admisible ajustada con la superficie comprometida.
(2) Factor de penalización valorando el alcance para el tipo de compromiso.

Puede verificar la integridad de una copia de este documento mediante la lectura del código QR adjunto o mediante el acceso a la dirección <https://ws050.juntadeandalucia.es/verificarFirma> indicando el código de VERIFICACIÓN

FIRMADO POR	RAQUEL MARIA ESPIN CRESPO	17/12/2024
VERIFICACIÓN	Pk2jm6UYDU9J72AMTZUYRN3GET48NG	PÁG. 6029/9349



**Datos considerados para el Cálculo de la Carga Ganadera mínima y máxima del expediente****Recintos Determinados para el Cálculo de Garga Ganadera Mínima**

REF.	REFERENCIA SIGPAC	CULTIVO	DESCRIPCIÓN CULTIVO	SUP.	
				S/R	RESUELTA (ha)
1700000007180308	21-075-044-00002-00001	62000	PASTOS PERMANENTES DE 5 O MAS AÑOS-SIN VARIEDAD	S	0,58
1700000007180309	21-075-042-00005-00003	62000	PASTOS PERMANENTES DE 5 O MAS AÑOS-SIN VARIEDAD	S	0,97
1700000007180310	21-075-042-00005-00011	62000	PASTOS PERMANENTES DE 5 O MAS AÑOS-SIN VARIEDAD	S	5,08
1700000007180311	21-075-042-00005-00006	62000	PASTOS PERMANENTES DE 5 O MAS AÑOS-SIN VARIEDAD	S	0,11
1700000007180313	21-075-042-00005-00009	62000	PASTOS PERMANENTES DE 5 O MAS AÑOS-SIN VARIEDAD	S	0,64
1700000007180314	21-075-042-00005-00005	62000	PASTOS PERMANENTES DE 5 O MAS AÑOS-SIN VARIEDAD	S	0,11
1700000007180316	21-075-044-00002-00076	62000	PASTOS PERMANENTES DE 5 O MAS AÑOS-SIN VARIEDAD	S	0,03
1700000007180317	21-075-044-00002-00047	62000	PASTOS PERMANENTES DE 5 O MAS AÑOS-SIN VARIEDAD	S	0,02
1700000007180318	21-075-044-00002-00053	62000	PASTOS PERMANENTES DE 5 O MAS AÑOS-SIN VARIEDAD	S	0,10
1700000007180319	21-075-044-00002-00045	62000	PASTOS PERMANENTES DE 5 O MAS AÑOS-SIN VARIEDAD	S	0,06
1700000007180320	21-075-044-00002-00049	62000	PASTOS PERMANENTES DE 5 O MAS AÑOS-SIN VARIEDAD	S	0,07
1700000007180321	21-075-044-00002-00066	62000	PASTOS PERMANENTES DE 5 O MAS AÑOS-SIN VARIEDAD	S	0,07
1700000007180322	21-075-044-00002-00055	62000	PASTOS PERMANENTES DE 5 O MAS AÑOS-SIN VARIEDAD	S	0,03
1700000007180327	21-075-044-00002-00005	62000	PASTOS PERMANENTES DE 5 O MAS AÑOS-SIN VARIEDAD	S	1,17
1700000007180328	21-075-042-00003-00006	62000	PASTOS PERMANENTES DE 5 O MAS AÑOS-SIN VARIEDAD	S	11,48
1700000007180333	21-075-042-00003-00005	62000	PASTOS PERMANENTES DE 5 O MAS AÑOS-SIN VARIEDAD	S	3,52
1700000007180334	21-075-042-00003-00008	62000	PASTOS PERMANENTES DE 5 O MAS AÑOS-SIN VARIEDAD	S	13,11
1700000007180335	21-075-042-00003-00010	62000	PASTOS PERMANENTES DE 5 O MAS AÑOS-SIN VARIEDAD	S	0,98
1700000007180336	21-075-042-00003-00011	62000	PASTOS PERMANENTES DE 5 O MAS AÑOS-SIN VARIEDAD	S	2,28
1700000007180337	21-075-042-00003-00013	62000	PASTOS PERMANENTES DE 5 O MAS AÑOS-SIN VARIEDAD	S	0,36
1700000007180339	21-075-044-00002-00015	62000	PASTOS PERMANENTES DE 5 O MAS AÑOS-SIN VARIEDAD	S	0,18
1700000007180340	21-075-044-00002-00090	62000	PASTOS PERMANENTES DE 5 O MAS AÑOS-SIN VARIEDAD	S	0,31
1700000007180341	21-075-042-00003-00012	62000	PASTOS PERMANENTES DE 5 O MAS AÑOS-SIN VARIEDAD	S	0,14
1700000007180342	21-075-032-00002-00002	62000	PASTOS PERMANENTES DE 5 O MAS AÑOS-SIN VARIEDAD	S	0,17
1700000007180343	21-075-042-00005-00010	62000	PASTOS PERMANENTES DE 5 O MAS AÑOS-SIN VARIEDAD	S	0,74
1700000007180344	21-075-044-00002-00114	62000	PASTOS PERMANENTES DE 5 O MAS AÑOS-SIN VARIEDAD	S	0,21
1700000007180345	21-075-043-00003-00004	62000	PASTOS PERMANENTES DE 5 O MAS AÑOS-SIN VARIEDAD	S	67,82
1700000007180346	21-075-043-00005-00003	62000	PASTOS PERMANENTES DE 5 O MAS AÑOS-SIN VARIEDAD	S	4,17
1700000007180348	21-075-043-00005-00004	62000	PASTOS PERMANENTES DE 5 O MAS AÑOS-SIN VARIEDAD	S	0,29
1700000007180350	21-075-044-00002-00027	62000	PASTOS PERMANENTES DE 5 O MAS AÑOS-SIN VARIEDAD	S	0,16
1700000007180351	21-075-042-00004-00001	62000	PASTOS PERMANENTES DE 5 O MAS AÑOS-SIN VARIEDAD	S	1,66
1700000007180352	21-075-044-00002-00062	62000	PASTOS PERMANENTES DE 5 O MAS AÑOS-SIN VARIEDAD	S	0,35
1700000007180353	21-075-044-00002-00030	62000	PASTOS PERMANENTES DE 5 O MAS AÑOS-SIN VARIEDAD	S	0,50
1700000007180355	21-075-042-00003-00004	62000	PASTOS PERMANENTES DE 5 O MAS AÑOS-SIN VARIEDAD	S	55,67
1700000007180357	21-075-044-00002-00136	62000	PASTOS PERMANENTES DE 5 O MAS AÑOS-SIN VARIEDAD	S	0,02
1700000007180360	21-075-044-00002-00123	62000	PASTOS PERMANENTES DE 5 O MAS AÑOS-SIN VARIEDAD	S	0,65

(1) Superficie declarada admisible ajustada con la superficie comprometida.
(2) Factor de penalización valorando el alcance para el tipo de compromiso.

Puede verificar la integridad de una copia de este documento mediante la lectura del código QR adjunto o mediante el acceso a la dirección <https://ws050.juntadeandalucia.es/verificarFirma> indicando el código de VERIFICACIÓN

FIRMADO POR

RAQUEL MARIA ESPIN CRESPO

17/12/2024

VERIFICACIÓN

Pk2jm6UYDU9J72AMTZUYRN3GET48NG

PÁG. 6030/9349



**Datos considerados para el Cálculo de la Carga Ganadera mínima y máxima del expediente****Recintos Determinados para el Cálculo de Garga Ganadera Mínima**

REF.	REFERENCIA SIGPAC	CULTIVO	DESCRIPCIÓN CULTIVO	SUP.	
				S/R	RESUELTA (ha)
1700000007180362	21-075-043-00005-00017	62000	PASTOS PERMANENTES DE 5 O MAS AÑOS-SIN VARIEDAD	S	0,83
1700000007180363	21-075-043-00005-00010	62000	PASTOS PERMANENTES DE 5 O MAS AÑOS-SIN VARIEDAD	S	3,06
1700000007180364	21-075-043-00005-00002	62000	PASTOS PERMANENTES DE 5 O MAS AÑOS-SIN VARIEDAD	S	16,70
1700000007180365	21-075-043-00005-00012	62000	PASTOS PERMANENTES DE 5 O MAS AÑOS-SIN VARIEDAD	S	0,58
1700000007180366	21-075-044-00002-00134	62000	PASTOS PERMANENTES DE 5 O MAS AÑOS-SIN VARIEDAD	S	0,22
1700000007180367	21-075-044-00002-00113	62000	PASTOS PERMANENTES DE 5 O MAS AÑOS-SIN VARIEDAD	S	3,52
1700000007180368	21-075-044-00002-00125	62000	PASTOS PERMANENTES DE 5 O MAS AÑOS-SIN VARIEDAD	S	0,54
1700000007180369	21-075-044-00002-00131	62000	PASTOS PERMANENTES DE 5 O MAS AÑOS-SIN VARIEDAD	S	4,10
1700000007180370	21-075-044-00002-00122	62000	PASTOS PERMANENTES DE 5 O MAS AÑOS-SIN VARIEDAD	S	0,71
1700000007180371	21-075-044-00002-00145	62000	PASTOS PERMANENTES DE 5 O MAS AÑOS-SIN VARIEDAD	S	0,11
1700000007180372	21-075-044-00002-00144	62000	PASTOS PERMANENTES DE 5 O MAS AÑOS-SIN VARIEDAD	S	0,02
1700000007180373	21-075-044-00002-00142	62000	PASTOS PERMANENTES DE 5 O MAS AÑOS-SIN VARIEDAD	S	0,04
1700000007180375	21-075-043-00005-00016	62000	PASTOS PERMANENTES DE 5 O MAS AÑOS-SIN VARIEDAD	S	33,79
1700000007180376	21-075-043-00005-00009	62000	PASTOS PERMANENTES DE 5 O MAS AÑOS-SIN VARIEDAD	S	13,81
1700000007180378	21-075-044-00002-00138	62000	PASTOS PERMANENTES DE 5 O MAS AÑOS-SIN VARIEDAD	S	0,02
1700000007180379	21-075-044-00002-00137	62000	PASTOS PERMANENTES DE 5 O MAS AÑOS-SIN VARIEDAD	S	0,03
1700000007180380	21-075-044-00002-00120	62000	PASTOS PERMANENTES DE 5 O MAS AÑOS-SIN VARIEDAD	S	40,05
1700000007180381	21-075-043-00005-00014	62000	PASTOS PERMANENTES DE 5 O MAS AÑOS-SIN VARIEDAD	S	26,33
1700000007180382	21-075-044-00002-00102	62000	PASTOS PERMANENTES DE 5 O MAS AÑOS-SIN VARIEDAD	S	0,09
1700000007180383	21-075-044-00002-00103	62000	PASTOS PERMANENTES DE 5 O MAS AÑOS-SIN VARIEDAD	S	0,13
1700000007180384	21-075-044-00002-00111	62000	PASTOS PERMANENTES DE 5 O MAS AÑOS-SIN VARIEDAD	S	0,10
1700000007180385	21-075-044-00002-00072	62000	PASTOS PERMANENTES DE 5 O MAS AÑOS-SIN VARIEDAD	S	0,10
1700000007180386	21-075-044-00002-00067	62000	PASTOS PERMANENTES DE 5 O MAS AÑOS-SIN VARIEDAD	S	0,17
1700000007180387	21-075-044-00002-00085	62000	PASTOS PERMANENTES DE 5 O MAS AÑOS-SIN VARIEDAD	S	0,13
1700000007180388	21-075-044-00002-00106	62000	PASTOS PERMANENTES DE 5 O MAS AÑOS-SIN VARIEDAD	S	0,09
1700000007180389	21-075-044-00002-00109	62000	PASTOS PERMANENTES DE 5 O MAS AÑOS-SIN VARIEDAD	S	0,11
1700000007180390	21-075-044-00002-00026	62000	PASTOS PERMANENTES DE 5 O MAS AÑOS-SIN VARIEDAD	S	0,35
1700000007180391	21-075-044-00002-00024	62000	PASTOS PERMANENTES DE 5 O MAS AÑOS-SIN VARIEDAD	S	0,11
1700000007180392	21-075-044-00002-00121	62000	PASTOS PERMANENTES DE 5 O MAS AÑOS-SIN VARIEDAD	S	0,58
1700000007180393	21-075-044-00002-00124	62000	PASTOS PERMANENTES DE 5 O MAS AÑOS-SIN VARIEDAD	S	0,23
1700000007180394	21-075-042-00005-00008	62000	PASTOS PERMANENTES DE 5 O MAS AÑOS-SIN VARIEDAD	S	0,21
1700000007180395	21-075-042-00005-00007	62000	PASTOS PERMANENTES DE 5 O MAS AÑOS-SIN VARIEDAD	S	0,09
1700000007180396	21-075-044-00002-00116	62000	PASTOS PERMANENTES DE 5 O MAS AÑOS-SIN VARIEDAD	S	0,06
1700000007180397	21-075-044-00002-00117	62000	PASTOS PERMANENTES DE 5 O MAS AÑOS-SIN VARIEDAD	S	0,07
1700000007180398	21-075-044-00002-00093	62000	PASTOS PERMANENTES DE 5 O MAS AÑOS-SIN VARIEDAD	S	0,25
1700000007180399	21-075-044-00002-00092	62000	PASTOS PERMANENTES DE 5 O MAS AÑOS-SIN VARIEDAD	S	0,20

(1) Superficie declarada admisible ajustada con la superficie comprometida.
(2) Factor de penalización valorando el alcance para el tipo de compromiso.

Puede verificar la integridad de una copia de este documento mediante la lectura del código QR adjunto o mediante el acceso a la dirección <https://ws050.juntadeandalucia.es/verificarFirma> indicando el código de VERIFICACIÓN

FIRMADO POR

RAQUEL MARIA ESPIN CRESPO

17/12/2024

VERIFICACIÓN

Pk2jm6UYDU9J72AMTZUYRN3GET48NG

PÁG. 6031/9349



**Datos considerados para el Cálculo de la Carga Ganadera mínima y máxima del expediente****Recintos Determinados para el Cálculo de Garga Ganadera Mínima**

REF.	REFERENCIA SIGPAC	CULTIVO	DESCRIPCIÓN CULTIVO	SUP.	
				S/R	RESUELTA (ha)
170000007180400	21-075-044-00002-00008	62000	PASTOS PERMANENTES DE 5 O MAS AÑOS-SIN VARIEDAD	S	1,77
170000007180401	21-075-044-00002-00099	62000	PASTOS PERMANENTES DE 5 O MAS AÑOS-SIN VARIEDAD	S	1,58
170000007180402	21-075-044-00002-00100	62000	PASTOS PERMANENTES DE 5 O MAS AÑOS-SIN VARIEDAD	S	0,97
170000007180403	21-075-044-00002-00059	62000	PASTOS PERMANENTES DE 5 O MAS AÑOS-SIN VARIEDAD	S	0,13
170000007180404	21-075-044-00002-00020	62000	PASTOS PERMANENTES DE 5 O MAS AÑOS-SIN VARIEDAD	S	0,29
170000007180405	21-075-044-00002-00101	62000	PASTOS PERMANENTES DE 5 O MAS AÑOS-SIN VARIEDAD	S	0,14
170000007180406	21-075-042-00005-00013	62000	PASTOS PERMANENTES DE 5 O MAS AÑOS-SIN VARIEDAD	S	20,00
170000007180407	21-075-042-00003-00014	62000	PASTOS PERMANENTES DE 5 O MAS AÑOS-SIN VARIEDAD	S	0,98
170000007180408	21-075-044-00002-00110	62000	PASTOS PERMANENTES DE 5 O MAS AÑOS-SIN VARIEDAD	S	0,04
170000007180409	21-075-044-00002-00068	62000	PASTOS PERMANENTES DE 5 O MAS AÑOS-SIN VARIEDAD	S	0,15
170000007180410	21-075-044-00002-00095	62000	PASTOS PERMANENTES DE 5 O MAS AÑOS-SIN VARIEDAD	S	0,18
170000007180411	21-075-044-00002-00017	62000	PASTOS PERMANENTES DE 5 O MAS AÑOS-SIN VARIEDAD	S	0,15
170000007180412	21-075-044-00002-00089	62000	PASTOS PERMANENTES DE 5 O MAS AÑOS-SIN VARIEDAD	S	1,32
170000007180413	21-075-044-00002-00069	62000	PASTOS PERMANENTES DE 5 O MAS AÑOS-SIN VARIEDAD	S	0,15

Recintos Determinados para el Cálculo de Garga Ganadera Máxima

REF.	REFERENCIA SIGPAC	CULTIVO	DESCRIPCIÓN CULTIVO	SUP.	
				S/R	RESUELTA (ha)
-942251	21-075-043-00005-00022	62000	PASTOS PERMANENTES DE 5 O MAS AÑOS-SIN VARIEDAD	S	0,12
-942250	21-075-042-00004-00004	62000	PASTOS PERMANENTES DE 5 O MAS AÑOS-SIN VARIEDAD	S	0,03
-724028	21-075-043-00005-00013	62000	PASTOS PERMANENTES DE 5 O MAS AÑOS-SIN VARIEDAD	S	18,69
-529397	21-075-044-00002-00149	62000	PASTOS PERMANENTES DE 5 O MAS AÑOS-SIN VARIEDAD	S	0,23
-529396	21-075-044-00002-00148	62000	PASTOS PERMANENTES DE 5 O MAS AÑOS-SIN VARIEDAD	S	0,18
-33369	21-075-044-00002-00147	62000	PASTOS PERMANENTES DE 5 O MAS AÑOS-SIN VARIEDAD	S	0,03
-33368	21-075-043-00005-00021	62000	PASTOS PERMANENTES DE 5 O MAS AÑOS-SIN VARIEDAD	S	0,07
-33367	21-075-043-00005-00020	62000	PASTOS PERMANENTES DE 5 O MAS AÑOS-SIN VARIEDAD	S	0,14
-33366	21-075-043-00005-00019	62000	PASTOS PERMANENTES DE 5 O MAS AÑOS-SIN VARIEDAD	S	0,49
-33365	21-075-043-00005-00018	62000	PASTOS PERMANENTES DE 5 O MAS AÑOS-SIN VARIEDAD	S	0,51
4623796	21-075-044-00002-00087	62000	PASTOS PERMANENTES DE 5 O MAS AÑOS-SIN VARIEDAD	S	5,10
4623797	21-075-044-00002-00097	62000	PASTOS PERMANENTES DE 5 O MAS AÑOS-SIN VARIEDAD	S	22,68
4623798	21-075-044-00002-00086	62000	PASTOS PERMANENTES DE 5 O MAS AÑOS-SIN VARIEDAD	S	12,37
4623799	21-075-044-00019-00013	62000	PASTOS PERMANENTES DE 5 O MAS AÑOS-SIN VARIEDAD	S	0,18
4623800	21-075-044-00002-00129	62000	PASTOS PERMANENTES DE 5 O MAS AÑOS-SIN VARIEDAD	S	12,98
4623801	21-075-044-00007-00002	62000	PASTOS PERMANENTES DE 5 O MAS AÑOS-SIN VARIEDAD	S	0,03
4767809	21-075-044-00002-00098	62000	PASTOS PERMANENTES DE 5 O MAS AÑOS-SIN VARIEDAD	S	7,19
4767817	21-075-044-00002-00112	62000	PASTOS PERMANENTES DE 5 O MAS AÑOS-SIN VARIEDAD	S	45,83
4767820	21-075-044-00002-00115	62000	PASTOS PERMANENTES DE 5 O MAS AÑOS-SIN VARIEDAD	S	0,20

(1) Superficie declarada admisible ajustada con la superficie comprometida.
(2) Factor de penalización valorando el alcance para el tipo de compromiso.

Puede verificar la integridad de una copia de este documento mediante la lectura del código QR adjunto o mediante el acceso a la dirección <https://ws050.juntadeandalucia.es/verificarFirma> indicando el código de VERIFICACIÓN

FIRMADO POR

RAQUEL MARIA ESPIN CRESPO

17/12/2024

VERIFICACIÓN

Pk2jm6UYDU9J72AMTZUYRN3GET48NG

PÁG. 6032/9349



**Datos considerados para el Cálculo de la Carga Ganadera mínima y máxima del expediente****Recintos Determinados para el Cálculo de Garga Ganadera Máxima**

REF.	REFERENCIA SIGPAC	CULTIVO	DESCRIPCIÓN CULTIVO	SUP.	
				S/R	RESUELTA (ha)
1700000007180306	21-075-042-00005-00016	62000	PASTOS PERMANENTES DE 5 O MAS AÑOS-SIN VARIEDAD	S	0,18
1700000007180307	21-075-043-00005-00001	62000	PASTOS PERMANENTES DE 5 O MAS AÑOS-SIN VARIEDAD	S	11,64
1700000007180308	21-075-044-00002-00001	62000	PASTOS PERMANENTES DE 5 O MAS AÑOS-SIN VARIEDAD	S	0,58
1700000007180309	21-075-042-00005-00003	62000	PASTOS PERMANENTES DE 5 O MAS AÑOS-SIN VARIEDAD	S	0,97
1700000007180310	21-075-042-00005-00011	62000	PASTOS PERMANENTES DE 5 O MAS AÑOS-SIN VARIEDAD	S	5,08
1700000007180311	21-075-042-00005-00006	62000	PASTOS PERMANENTES DE 5 O MAS AÑOS-SIN VARIEDAD	S	0,11
1700000007180312	21-075-044-00002-00050	62000	PASTOS PERMANENTES DE 5 O MAS AÑOS-SIN VARIEDAD	S	0,00
1700000007180313	21-075-042-00005-00009	62000	PASTOS PERMANENTES DE 5 O MAS AÑOS-SIN VARIEDAD	S	0,64
1700000007180314	21-075-042-00005-00005	62000	PASTOS PERMANENTES DE 5 O MAS AÑOS-SIN VARIEDAD	S	0,11
1700000007180315	21-075-044-00002-00046	62000	PASTOS PERMANENTES DE 5 O MAS AÑOS-SIN VARIEDAD	S	0,00
1700000007180316	21-075-044-00002-00076	62000	PASTOS PERMANENTES DE 5 O MAS AÑOS-SIN VARIEDAD	S	0,03
1700000007180317	21-075-044-00002-00047	62000	PASTOS PERMANENTES DE 5 O MAS AÑOS-SIN VARIEDAD	S	0,02
1700000007180318	21-075-044-00002-00053	62000	PASTOS PERMANENTES DE 5 O MAS AÑOS-SIN VARIEDAD	S	0,10
1700000007180319	21-075-044-00002-00045	62000	PASTOS PERMANENTES DE 5 O MAS AÑOS-SIN VARIEDAD	S	0,06
1700000007180320	21-075-044-00002-00049	62000	PASTOS PERMANENTES DE 5 O MAS AÑOS-SIN VARIEDAD	S	0,07
1700000007180321	21-075-044-00002-00066	62000	PASTOS PERMANENTES DE 5 O MAS AÑOS-SIN VARIEDAD	S	0,07
1700000007180322	21-075-044-00002-00055	62000	PASTOS PERMANENTES DE 5 O MAS AÑOS-SIN VARIEDAD	S	0,03
1700000007180327	21-075-044-00002-00005	62000	PASTOS PERMANENTES DE 5 O MAS AÑOS-SIN VARIEDAD	S	1,17
1700000007180328	21-075-042-00003-00006	62000	PASTOS PERMANENTES DE 5 O MAS AÑOS-SIN VARIEDAD	S	11,48
1700000007180333	21-075-042-00003-00005	62000	PASTOS PERMANENTES DE 5 O MAS AÑOS-SIN VARIEDAD	S	3,52
1700000007180334	21-075-042-00003-00008	62000	PASTOS PERMANENTES DE 5 O MAS AÑOS-SIN VARIEDAD	S	13,11
1700000007180335	21-075-042-00003-00010	62000	PASTOS PERMANENTES DE 5 O MAS AÑOS-SIN VARIEDAD	S	0,98
1700000007180336	21-075-042-00003-00011	62000	PASTOS PERMANENTES DE 5 O MAS AÑOS-SIN VARIEDAD	S	2,28
1700000007180337	21-075-042-00003-00013	62000	PASTOS PERMANENTES DE 5 O MAS AÑOS-SIN VARIEDAD	S	0,36
1700000007180339	21-075-044-00002-00015	62000	PASTOS PERMANENTES DE 5 O MAS AÑOS-SIN VARIEDAD	S	0,18
1700000007180340	21-075-044-00002-00090	62000	PASTOS PERMANENTES DE 5 O MAS AÑOS-SIN VARIEDAD	S	0,31
1700000007180341	21-075-042-00003-00012	62000	PASTOS PERMANENTES DE 5 O MAS AÑOS-SIN VARIEDAD	S	0,14
1700000007180342	21-075-032-00002-00002	62000	PASTOS PERMANENTES DE 5 O MAS AÑOS-SIN VARIEDAD	S	0,17
1700000007180343	21-075-042-00005-00010	62000	PASTOS PERMANENTES DE 5 O MAS AÑOS-SIN VARIEDAD	S	0,74
1700000007180344	21-075-044-00002-00114	62000	PASTOS PERMANENTES DE 5 O MAS AÑOS-SIN VARIEDAD	S	0,21
1700000007180345	21-075-043-00003-00004	62000	PASTOS PERMANENTES DE 5 O MAS AÑOS-SIN VARIEDAD	S	67,82
1700000007180346	21-075-043-00005-00003	62000	PASTOS PERMANENTES DE 5 O MAS AÑOS-SIN VARIEDAD	S	4,17
1700000007180348	21-075-043-00005-00004	62000	PASTOS PERMANENTES DE 5 O MAS AÑOS-SIN VARIEDAD	S	0,29
1700000007180350	21-075-044-00002-00027	62000	PASTOS PERMANENTES DE 5 O MAS AÑOS-SIN VARIEDAD	S	0,16
1700000007180351	21-075-042-00004-00001	62000	PASTOS PERMANENTES DE 5 O MAS AÑOS-SIN VARIEDAD	S	1,66
1700000007180352	21-075-044-00002-00062	62000	PASTOS PERMANENTES DE 5 O MAS AÑOS-SIN VARIEDAD	S	0,35

(1) Superficie declarada admisible ajustada con la superficie comprometida.
(2) Factor de penalización valorando el alcance para el tipo de compromiso.

Puede verificar la integridad de una copia de este documento mediante la lectura del código QR adjunto o mediante el acceso a la dirección <https://ws050.juntadeandalucia.es/verificarFirma> indicando el código de VERIFICACIÓN

FIRMADO POR

RAQUEL MARIA ESPIN CRESPO

17/12/2024

VERIFICACIÓN

Pk2jm6UYDU9J72AMTZUYRN3GET48NG

PÁG. 6033/9349



**Datos considerados para el Cálculo de la Carga Ganadera mínima y máxima del expediente****Recintos Determinados para el Cálculo de Garga Ganadera Máxima**

REF.	REFERENCIA SIGPAC	CULTIVO	DESCRIPCIÓN CULTIVO	S/R	SUP. RESUELTA (ha)
1700000007180353	21-075-044-00002-00030	62000	PASTOS PERMANENTES DE 5 O MAS AÑOS-SIN VARIEDAD	S	0,50
1700000007180355	21-075-042-00003-00004	62000	PASTOS PERMANENTES DE 5 O MAS AÑOS-SIN VARIEDAD	S	55,67
1700000007180357	21-075-044-00002-00136	62000	PASTOS PERMANENTES DE 5 O MAS AÑOS-SIN VARIEDAD	S	0,02
1700000007180360	21-075-044-00002-00123	62000	PASTOS PERMANENTES DE 5 O MAS AÑOS-SIN VARIEDAD	S	0,65
1700000007180362	21-075-043-00005-00017	62000	PASTOS PERMANENTES DE 5 O MAS AÑOS-SIN VARIEDAD	S	0,83
1700000007180363	21-075-043-00005-00010	62000	PASTOS PERMANENTES DE 5 O MAS AÑOS-SIN VARIEDAD	S	3,06
1700000007180364	21-075-043-00005-00002	62000	PASTOS PERMANENTES DE 5 O MAS AÑOS-SIN VARIEDAD	S	16,70
1700000007180365	21-075-043-00005-00012	62000	PASTOS PERMANENTES DE 5 O MAS AÑOS-SIN VARIEDAD	S	0,58
1700000007180366	21-075-044-00002-00134	62000	PASTOS PERMANENTES DE 5 O MAS AÑOS-SIN VARIEDAD	S	0,22
1700000007180367	21-075-044-00002-00113	62000	PASTOS PERMANENTES DE 5 O MAS AÑOS-SIN VARIEDAD	S	3,52
1700000007180368	21-075-044-00002-00125	62000	PASTOS PERMANENTES DE 5 O MAS AÑOS-SIN VARIEDAD	S	0,54
1700000007180369	21-075-044-00002-00131	62000	PASTOS PERMANENTES DE 5 O MAS AÑOS-SIN VARIEDAD	S	4,10
1700000007180370	21-075-044-00002-00122	62000	PASTOS PERMANENTES DE 5 O MAS AÑOS-SIN VARIEDAD	S	0,71
1700000007180371	21-075-044-00002-00145	62000	PASTOS PERMANENTES DE 5 O MAS AÑOS-SIN VARIEDAD	S	0,11
1700000007180372	21-075-044-00002-00144	62000	PASTOS PERMANENTES DE 5 O MAS AÑOS-SIN VARIEDAD	S	0,02
1700000007180373	21-075-044-00002-00142	62000	PASTOS PERMANENTES DE 5 O MAS AÑOS-SIN VARIEDAD	S	0,04
1700000007180375	21-075-043-00005-00016	62000	PASTOS PERMANENTES DE 5 O MAS AÑOS-SIN VARIEDAD	S	33,79
1700000007180376	21-075-043-00005-00009	62000	PASTOS PERMANENTES DE 5 O MAS AÑOS-SIN VARIEDAD	S	13,81
1700000007180378	21-075-044-00002-00138	62000	PASTOS PERMANENTES DE 5 O MAS AÑOS-SIN VARIEDAD	S	0,02
1700000007180379	21-075-044-00002-00137	62000	PASTOS PERMANENTES DE 5 O MAS AÑOS-SIN VARIEDAD	S	0,03
1700000007180380	21-075-044-00002-00120	62000	PASTOS PERMANENTES DE 5 O MAS AÑOS-SIN VARIEDAD	S	40,05
1700000007180381	21-075-043-00005-00014	62000	PASTOS PERMANENTES DE 5 O MAS AÑOS-SIN VARIEDAD	S	26,33
1700000007180382	21-075-044-00002-00102	62000	PASTOS PERMANENTES DE 5 O MAS AÑOS-SIN VARIEDAD	S	0,09
1700000007180383	21-075-044-00002-00103	62000	PASTOS PERMANENTES DE 5 O MAS AÑOS-SIN VARIEDAD	S	0,13
1700000007180384	21-075-044-00002-00111	62000	PASTOS PERMANENTES DE 5 O MAS AÑOS-SIN VARIEDAD	S	0,10
1700000007180385	21-075-044-00002-00072	62000	PASTOS PERMANENTES DE 5 O MAS AÑOS-SIN VARIEDAD	S	0,10
1700000007180386	21-075-044-00002-00067	62000	PASTOS PERMANENTES DE 5 O MAS AÑOS-SIN VARIEDAD	S	0,17
1700000007180387	21-075-044-00002-00085	62000	PASTOS PERMANENTES DE 5 O MAS AÑOS-SIN VARIEDAD	S	0,13
1700000007180388	21-075-044-00002-00106	62000	PASTOS PERMANENTES DE 5 O MAS AÑOS-SIN VARIEDAD	S	0,09
1700000007180389	21-075-044-00002-00109	62000	PASTOS PERMANENTES DE 5 O MAS AÑOS-SIN VARIEDAD	S	0,11
1700000007180390	21-075-044-00002-00026	62000	PASTOS PERMANENTES DE 5 O MAS AÑOS-SIN VARIEDAD	S	0,35
1700000007180391	21-075-044-00002-00024	62000	PASTOS PERMANENTES DE 5 O MAS AÑOS-SIN VARIEDAD	S	0,11
1700000007180392	21-075-044-00002-00121	62000	PASTOS PERMANENTES DE 5 O MAS AÑOS-SIN VARIEDAD	S	0,58
1700000007180393	21-075-044-00002-00124	62000	PASTOS PERMANENTES DE 5 O MAS AÑOS-SIN VARIEDAD	S	0,23
1700000007180394	21-075-042-00005-00008	62000	PASTOS PERMANENTES DE 5 O MAS AÑOS-SIN VARIEDAD	S	0,21
1700000007180395	21-075-042-00005-00007	62000	PASTOS PERMANENTES DE 5 O MAS AÑOS-SIN VARIEDAD	S	0,09

(1) Superficie declarada admisible ajustada con la superficie comprometida.
(2) Factor de penalización valorando el alcance para el tipo de compromiso.

Puede verificar la integridad de una copia de este documento mediante la lectura del código QR adjunto o mediante el acceso a la dirección <https://ws050.juntadeandalucia.es/verificarFirma> indicando el código de VERIFICACIÓN

FIRMADO POR

RAQUEL MARIA ESPIN CRESPO

17/12/2024

VERIFICACIÓN

Pk2jm6UYDU9J72AMTZUYRN3GET48NG

PÁG. 6034/9349



**Datos considerados para el Cálculo de la Carga Ganadera mínima y máxima del expediente****Recintos Determinados para el Cálculo de Garga Ganadera Máxima**

REF.	REFERENCIA SIGPAC	CULTIVO	DESCRIPCIÓN CULTIVO	SUP.	
				S/R	RESUELTA (ha)
1700000007180396	21-075-044-00002-00116	62000	PASTOS PERMANENTES DE 5 O MAS AÑOS-SIN VARIEDAD	S	0,06
1700000007180397	21-075-044-00002-00117	62000	PASTOS PERMANENTES DE 5 O MAS AÑOS-SIN VARIEDAD	S	0,07
1700000007180398	21-075-044-00002-00093	62000	PASTOS PERMANENTES DE 5 O MAS AÑOS-SIN VARIEDAD	S	0,25
1700000007180399	21-075-044-00002-00092	62000	PASTOS PERMANENTES DE 5 O MAS AÑOS-SIN VARIEDAD	S	0,20
1700000007180400	21-075-044-00002-00008	62000	PASTOS PERMANENTES DE 5 O MAS AÑOS-SIN VARIEDAD	S	1,77
1700000007180401	21-075-044-00002-00099	62000	PASTOS PERMANENTES DE 5 O MAS AÑOS-SIN VARIEDAD	S	1,58
1700000007180402	21-075-044-00002-00100	62000	PASTOS PERMANENTES DE 5 O MAS AÑOS-SIN VARIEDAD	S	0,97
1700000007180403	21-075-044-00002-00059	62000	PASTOS PERMANENTES DE 5 O MAS AÑOS-SIN VARIEDAD	S	0,13
1700000007180404	21-075-044-00002-00020	62000	PASTOS PERMANENTES DE 5 O MAS AÑOS-SIN VARIEDAD	S	0,29
1700000007180405	21-075-044-00002-00101	62000	PASTOS PERMANENTES DE 5 O MAS AÑOS-SIN VARIEDAD	S	0,14
1700000007180406	21-075-042-00005-00013	62000	PASTOS PERMANENTES DE 5 O MAS AÑOS-SIN VARIEDAD	S	82,83
1700000007180407	21-075-042-00003-00014	62000	PASTOS PERMANENTES DE 5 O MAS AÑOS-SIN VARIEDAD	S	0,98
1700000007180408	21-075-044-00002-00110	62000	PASTOS PERMANENTES DE 5 O MAS AÑOS-SIN VARIEDAD	S	0,04
1700000007180409	21-075-044-00002-00068	62000	PASTOS PERMANENTES DE 5 O MAS AÑOS-SIN VARIEDAD	S	0,15
1700000007180410	21-075-044-00002-00095	62000	PASTOS PERMANENTES DE 5 O MAS AÑOS-SIN VARIEDAD	S	0,18
1700000007180411	21-075-044-00002-00017	62000	PASTOS PERMANENTES DE 5 O MAS AÑOS-SIN VARIEDAD	S	0,15
1700000007180412	21-075-044-00002-00089	62000	PASTOS PERMANENTES DE 5 O MAS AÑOS-SIN VARIEDAD	S	1,32
1700000007180413	21-075-044-00002-00069	62000	PASTOS PERMANENTES DE 5 O MAS AÑOS-SIN VARIEDAD	S	0,15

Incidencias de carga ganadera**INCIDENCIA DESCRIPCIÓN**

4272	Verifica que las líneas de declaración de las Solicitudes Únicas no tienen solapes con la capa de Retroactividad Gráfica (ambas de la misma campaña) a nivel de expediente/línea de declaración gráfica de la solicitud. Ref:4767817 Recinto:21-075-044-00002-00112 Cultivo: - Agregado de la referencia del recinto.:0 Zona de la referencia del recinto.:0 Superficie solapada.:0,04 Id. Incid.:5079963
------	--

(1) Superficie declarada admisible ajustada con la superficie comprometida.
(2) Factor de penalización valorando el alcance para el tipo de compromiso.

Puede verificar la integridad de una copia de este documento mediante la lectura del código QR adjunto o mediante el acceso a la dirección <https://ws050.juntadeandalucia.es/verificarFirma> indicando el código de VERIFICACIÓN

FIRMADO POR	RAQUEL MARIA ESPIN CRESPO	17/12/2024	
VERIFICACIÓN	Pk2jm6UYDU9J72AMTZUYRN3GET48NG	PÁG. 6035/9349	



<u>APELLIDOS Y NOMBRE / RAZÓN SOCIAL</u>		<u>NIF</u>	<u>EXPEDIENTE</u>	<u>ANUALIDAD DE PAGO</u>		
ESCUADERO ALMENDRO PEDRO		***9231*	1258613	1ª		
<u>IMPORTES POR ANUALIDAD</u>						
		<u>2023</u>	<u>2024</u>	<u>2025</u>	<u>2026</u>	<u>2027</u>
IMPORTE MÁXIMO SUBVENCIONABLE		1.714,31 €	1.714,31 €	1.428,59 €	1.428,59 €	1.428,59 €
IMPORTE MEDIO DE TRANSFERENCIA (€/ha)		88,73 €	88,73 €	73,94 €	73,94 €	73,94 €

<u>RESUMEN DE UNIDADES</u>										
<u>Cód</u>	<u>GRUPO DE PAGO</u>	<u>Sup. Dec. Admisible (ha)</u>	<u>Sup. Comprometida (ha)</u>	<u>Sup. ajustada compromiso (1) (ha)</u>	<u>% sobredec.</u>	<u>Sup. Resuelta (ha)</u>	<u>Importe Declarado</u>	<u>Importe Topado</u>	<u>Importe Resuelto</u>	<u>Importe tras sobredec.</u>
418	PASTOS ASOCIADOS A GANADERÍA ECOLÓGICA	19,32		19,32	0,00	19,32	1.904,57	1.714,31	1.714,31	1.714,31
TOTAL		19,32	19,32	19,32		19,32	1.904,57	1.714,31	1.714,31	1.714,31

<u>APLICACIÓN DE REDUCCIONES Y PENALIZACIONES</u>										
<u>GRUPO DE PAGO</u>		<u>Importe Calculado</u>	<u>Importe prerreduc.</u>	<u>Criterios de subvencionabilidad y compromisos</u>	<u>Presentación tardía</u>	<u>Omisión declaración</u>	<u>Condicionidad</u>	<u>IMPORTE (Euros) RESUELTO</u>		
PASTOS ASOCIADOS A GANADERÍA		1.714,31	1.714,31	0,00	0,00	0,00	0,00	1.714,31		
TOTAL		1.714,31	1.714,31					1.714,31		

<u>RESUMEN DE PAGOS</u>										
							<u>IMPORTE (Euros)</u>			
							<u>RESUELTO</u>	<u>FEADER</u>	<u>MAPA</u>	<u>CAPADR</u>
PASTOS ASOCIADOS A GANADERÍA ECOLÓGICA - Pago realizado							1.714,31 €	1.457,16 €	168,17 €	88,98 €

<u>REE.</u>	<u>REFERENCIA SIGPAC</u>	<u>CULTIVO</u>	<u>DESCRIPCIÓN CULTIVO</u>	<u>S/R G.PAGO</u>	<u>PEND. MEDIA (%)</u>	<u>SUP. DEC. ADMISIBLE (ha)</u>	<u>SUP. COMPROM. (ha)</u>	<u>SUP. AJUSTADA COMPROM. (1) (ha)</u>	<u>SUP. CONV. SIGPAC (ha)</u>	<u>SUP. CERTIF. (ha)</u>	<u>SUP. CAMPO (ha)</u>	<u>SUP. CAMPO DETER. CULT. DECLARADO (ha)</u>	<u>SUP. DEC. REDUCIDA (ha)</u>	<u>SUP. RESUELTA (ha)</u>
-1316634	21-067-002-00108-001	62000	PASTOS PERMANENTES DE 5 O MAS AÑOS-SIN VARIEDAD	S 418	12,10	2,29	2,29	2,29		2,29			2,29	2,29
-1014114	21-067-012-00246-005	62000	PASTOS PERMANENTES DE 5 O MAS AÑOS-SIN VARIEDAD	S 418	8,90	0,26	0,26	0,26		0,26			0,26	0,26
5246073	21-067-009-00019-001	62000	PASTOS PERMANENTES DE 5 O MAS AÑOS-SIN VARIEDAD	S 418	10,40	4,01	4,01	4,01		4,01			4,01	4,01
5246091	21-067-012-00246-012	62000	PASTOS PERMANENTES DE 5 O MAS AÑOS-SIN VARIEDAD	S 418	9,40	3,79	3,79	3,79		3,79			3,79	3,79
5246097	21-067-002-00102-001	62000	PASTOS PERMANENTES DE 5 O MAS AÑOS-SIN VARIEDAD	S 418	22,20	3,84	3,84	3,84		3,84			3,84	3,84
5246099	21-067-002-00102-002	62000	PASTOS PERMANENTES DE 5 O MAS AÑOS-SIN VARIEDAD	S 418	9,50	0,87	0,87	0,87		0,87			0,87	0,87
5246100	21-067-002-00103-001	62000	PASTOS PERMANENTES DE 5 O MAS AÑOS-SIN VARIEDAD	S 418	28,60	4,26	4,26	4,26		4,26			4,26	4,26

<u>INCIDENCIAS</u>	
<u>INCIDENCIA</u>	<u>DESCRIPCIÓN</u>
4272	Verifica que las líneas de declaración de las Solicitudes Únicas no tienen solapes con la capa de Retroactividad Gráfica (ambas de la misma campaña) a nivel de expediente/línea de declaración gráfica de la solicitud. Ref:-1316654 Recinto:21-067-002-00107-00001 Cultivo: - Agregado de la referencia del recinto.:0 Zona de la referencia del recinto.:0 Superficie solapada.:0,02 Id. Incid.:101028581
100424	Solicita recinto que no está comprometido para la operación. Ref:-1316691 Recinto:21-067-002-00095-00001 Cultivo:62000 PASTOS PERMANENTES DE 5 O MAS AÑOS-SIN VARIEDAD Secano Ref:-1316690 Recinto:21-067-002-00096-00001 Cultivo:62000 PASTOS PERMANENTES DE 5 O MAS AÑOS-SIN VARIEDAD Secano Ref:-1316655 Recinto:21-067-002-00106-00002 Cultivo:62000 PASTOS PERMANENTES DE 5 O MAS AÑOS-SIN VARIEDAD Secano Ref:-1316654 Recinto:21-067-002-00107-00001 Cultivo:62000 PASTOS PERMANENTES DE 5 O MAS AÑOS-SIN VARIEDAD Secano Ref:-1316766 Recinto:21-067-012-00062-00002 Cultivo:62000 PASTOS PERMANENTES DE 5 O MAS AÑOS-SIN VARIEDAD Secano Ref:5505038 Recinto:21-067-012-00063-00001 Cultivo:62000 PASTOS PERMANENTES DE 5 O MAS AÑOS-SIN VARIEDAD Secano

(1) Superficie declarada admisible ajustada con la superficie comprometida.
(2) Factor de penalización valorando el alcance para el tipo de compromiso.

Puede verificar la integridad de una copia de este documento mediante la lectura del código QR adjunto o mediante el acceso a la dirección https://ws050.juntadeandalucia.es/verificarFirma indicando el código de VERIFICACIÓN			
FIRMADO POR	RAQUEL MARIA ESPIN CRESPO	17/12/2024	
VERIFICACIÓN	Pk2jm6UYDU9J72AMTZUYRN3GET48NG	PÁG. 6036/9349	

**Datos considerados para el Cálculo de la Carga Ganadera mínima y máxima del expediente**

Explotación	Especie	Inscrito en Sipea y Admisible	Ugm Calculada para CG Mínima	Ugm Calculada para CG Máxima
ES21068000091	OVINA	SI	6,19	6,19
ES210680000310	OVINA	SI	5,70	5,70
			11,89	11,89

Superficie determinada para Cálculo Carga Ganadera Mínima: 43,74 ha

Superficie determinada para Cálculo Carga Ganadera Máxima: 43,74 ha

Carga Ganadera Mínima Expediente: 0,27 ugm/ha

Carga Ganadera Máxima Expediente: 0,27 ugm/ha

Los importes del Grupo de Pago de pastos de este expediente han sido ajustados por no llegar a la carga ganadera mínima de 0,3

Recintos Determinados para el Cálculo de Garga Ganadera Mínima

REF.	REFERENCIA SIGPAC	CULTIVO	DESCRIPCIÓN CULTIVO	S/R	SUP. RESUELTA (ha)
-1316766	21-067-012-00062-00002	62000	PASTOS PERMANENTES DE 5 O MAS AÑOS-SIN VARIEDAD	S	8,44
-1316691	21-067-002-00095-00001	62000	PASTOS PERMANENTES DE 5 O MAS AÑOS-SIN VARIEDAD	S	1,11
-1316690	21-067-002-00096-00001	62000	PASTOS PERMANENTES DE 5 O MAS AÑOS-SIN VARIEDAD	S	1,22
-1316655	21-067-002-00106-00002	62000	PASTOS PERMANENTES DE 5 O MAS AÑOS-SIN VARIEDAD	S	2,66
-1316654	21-067-002-00107-00001	62000	PASTOS PERMANENTES DE 5 O MAS AÑOS-SIN VARIEDAD	S	10,56
-1316634	21-067-002-00108-00001	62000	PASTOS PERMANENTES DE 5 O MAS AÑOS-SIN VARIEDAD	S	2,29
-1014114	21-067-012-00246-00005	62000	PASTOS PERMANENTES DE 5 O MAS AÑOS-SIN VARIEDAD	S	0,26
5246073	21-067-009-00019-00001	62000	PASTOS PERMANENTES DE 5 O MAS AÑOS-SIN VARIEDAD	S	4,01
5246091	21-067-012-00246-00012	62000	PASTOS PERMANENTES DE 5 O MAS AÑOS-SIN VARIEDAD	S	3,79
5246097	21-067-002-00102-00001	62000	PASTOS PERMANENTES DE 5 O MAS AÑOS-SIN VARIEDAD	S	3,84
5246099	21-067-002-00102-00002	62000	PASTOS PERMANENTES DE 5 O MAS AÑOS-SIN VARIEDAD	S	0,87
5246100	21-067-002-00103-00001	62000	PASTOS PERMANENTES DE 5 O MAS AÑOS-SIN VARIEDAD	S	4,26
5505038	21-067-012-00063-00001	62000	PASTOS PERMANENTES DE 5 O MAS AÑOS-SIN VARIEDAD	S	0,43

Recintos Determinados para el Cálculo de Garga Ganadera Máxima

REF.	REFERENCIA SIGPAC	CULTIVO	DESCRIPCIÓN CULTIVO	S/R	SUP. RESUELTA (ha)
-1316766	21-067-012-00062-00002	62000	PASTOS PERMANENTES DE 5 O MAS AÑOS-SIN VARIEDAD	S	8,44
-1316691	21-067-002-00095-00001	62000	PASTOS PERMANENTES DE 5 O MAS AÑOS-SIN VARIEDAD	S	1,11
-1316690	21-067-002-00096-00001	62000	PASTOS PERMANENTES DE 5 O MAS AÑOS-SIN VARIEDAD	S	1,22
-1316655	21-067-002-00106-00002	62000	PASTOS PERMANENTES DE 5 O MAS AÑOS-SIN VARIEDAD	S	2,66
-1316654	21-067-002-00107-00001	62000	PASTOS PERMANENTES DE 5 O MAS AÑOS-SIN VARIEDAD	S	10,56
-1316634	21-067-002-00108-00001	62000	PASTOS PERMANENTES DE 5 O MAS AÑOS-SIN VARIEDAD	S	2,29
-1014114	21-067-012-00246-00005	62000	PASTOS PERMANENTES DE 5 O MAS AÑOS-SIN VARIEDAD	S	0,26
5246073	21-067-009-00019-00001	62000	PASTOS PERMANENTES DE 5 O MAS AÑOS-SIN VARIEDAD	S	4,01
5246091	21-067-012-00246-00012	62000	PASTOS PERMANENTES DE 5 O MAS AÑOS-SIN VARIEDAD	S	3,79
5246097	21-067-002-00102-00001	62000	PASTOS PERMANENTES DE 5 O MAS AÑOS-SIN VARIEDAD	S	3,84
5246099	21-067-002-00102-00002	62000	PASTOS PERMANENTES DE 5 O MAS AÑOS-SIN VARIEDAD	S	0,87
5246100	21-067-002-00103-00001	62000	PASTOS PERMANENTES DE 5 O MAS AÑOS-SIN VARIEDAD	S	4,26
5505038	21-067-012-00063-00001	62000	PASTOS PERMANENTES DE 5 O MAS AÑOS-SIN VARIEDAD	S	0,43

(1) Superficie declarada admisible ajustada con la superficie comprometida.
(2) Factor de penalización valorando el alcance para el tipo de compromiso.Puede verificar la integridad de una copia de este documento mediante la lectura del código QR adjunto o mediante el acceso a la dirección <https://ws050.juntadeandalucia.es/verificarFirma> indicando el código de VERIFICACIÓN

FIRMADO POR

RAQUEL MARIA ESPIN CRESPO

17/12/2024

VERIFICACIÓN

Pk2jm6UYDU9J72AMTZUYRN3GET48NG

PÁG. 6037/9349





Datos considerados para el Cálculo de la Carga Ganadera mínima y máxima del expediente

Incidencias de carga ganadera

INCIDENCIA DESCRIPCIÓN

4272 Verifica que las líneas de declaración de las Solicitudes Únicas no tienen solapes con la capa de Retroactividad Gráfica (ambas de la misma campaña) a nivel de expediente/línea de declaración gráfica de la solicitud.
Ref:-1316654 Recinto:21-067-002-00107-00001 Cultivo: - Agregado de la referencia del recinto.:0 Zona de la referencia del recinto.:0
Superficie solapada.:0,02 Id. Incid.:5085649

(1) Superficie declarada admisible ajustada con la superficie comprometida.
(2) Factor de penalización valorando el alcance para el tipo de compromiso.

Puede verificar la integridad de una copia de este documento mediante la lectura del código QR adjunto o mediante el acceso a la dirección <https://ws050.juntadeandalucia.es/verificarFirma> indicando el código de VERIFICACIÓN

FIRMADO POR	RAQUEL MARIA ESPIN CRESPO	17/12/2024	
VERIFICACIÓN	Pk2jm6UYDU9J72AMTZUYRN3GET48NG	PÁG. 6038/9349	



APELLIDOS Y NOMBRE / RAZÓN SOCIAL

ESCUADERO DURAN MARIA JOSE

NIF
***2497*

EXPEDIENTE
1016859

ANUALIDAD DE PAGO

1ª

IMPORTES POR ANUALIDAD

	2023	2024	2025	2026	2027
IMPORTE MÁXIMO SUBVENCIONABLE	1.237,52 €	1.237,52 €	1.237,52 €	1.031,26 €	1.031,26 €
IMPORTE MEDIO DE TRANSFERENCIA (€/ha)	297,48 €	297,48 €	297,48 €	247,90 €	247,90 €

RESUMEN DE UNIDADES

Cód	GRUPO DE PAGO	Sup. Dec. Admisible (ha)	Sup. Comprometida (ha)	Sup. ajustada compromiso (1) (ha)	% sobredec.	Sup. Resuelta (ha)	Importe Declarado	Importe Topado	Importe Resuelto	Importe tras sobredec.
419	OLIVAR	4,16		4,16	0,00	4,16	1.237,52	1.237,52	1.237,52	1.237,52
TOTAL		4,16	4,16	4,16		4,16	1.237,52	1.237,52	1.237,52	1.237,52

APLICACIÓN DE REDUCCIONES Y PENALIZACIONES

GRUPO DE PAGO	Importe Calculado	Importe prereduc.	Criterios de subvencionabilidad y compromisos	Presentación tardía	Omisión declaración	Condicionalidad	IMPORTE (Euros) RESUELTO
OLIVAR	1.237,52	1.237,52	0,00	0,00	0,00	0,00	1.237,52
TOTAL	1.237,52	1.237,52					1.237,52

RESUMEN DE PAGOS

IMPORTE (Euros)

	RESUELTO	FEADER	MAPA	CAPADR
OLIVAR - Pago realizado	1.237,52 €	1.051,89 €	121,40 €	64,23 €

RECINTOS RESUELTOS

REF.	REFERENCIA SIGPAC	CULTIVO	DESCRIPCIÓN CULTIVO	S/R	G.PAGO	PEND. MEDIA (%)	SUP. DEC. ADMISIBLE (ha)	SUP. COMPROM. (ha)	SUP. AJUSTADA COMPR.(1) (ha)	SUP. CONY. SIGPAC (ha)	SUP. CERTIE (ha)	SUP. CAMPO (ha)	SUP. CAMPO DETER. CULT. DECLARADO (ha)	SUP. DEC. REDUCIDA (ha)	SUP. RESUELTA (ha)
1700000006417909	21-059-003-00072-005	101010	OLIVAR-PICUAL	S	419	19,00	4,16	4,16	4,16		4,16			4,16	4,16

(1) Superficie declarada admisible ajustada con la superficie comprometida.
(2) Factor de penalización valorando el alcance para el tipo de compromiso.

Puede verificar la integridad de una copia de este documento mediante la lectura del código QR adjunto o mediante el acceso a la dirección <https://ws050.juntadeandalucia.es/verificarFirma> indicando el código de VERIFICACIÓN

FIRMADO POR

RAQUEL MARIA ESPIN CRESPO

17/12/2024

VERIFICACIÓN

Pk2jm6UYDU9J72AMTZUYRN3GET48NG

PÁG. 6039/9349



**APELLIDOS Y NOMBRE / RAZÓN SOCIAL**

ESCUADERO GOMEZ BARBARA

NIF

***8217*

EXPEDIENTE

1042990

ANUALIDAD DE PAGO

1ª

IMPORTES POR ANUALIDAD

	2023	2024	2025	2026	2027
IMPORTE MÁXIMO SUBVENCIONABLE	9.817,39 €	9.817,39 €	8.181,15 €	8.181,15 €	8.181,15 €
IMPORTE MEDIO DE TRANSFERENCIA (€/ha)	44,86 €	44,86 €	37,39 €	37,39 €	37,39 €

RESUMEN DE UNIDADES

Cód	GRUPO DE PAGO	Sup. Dec. Admisible (ha)	Sup. Comprometida (ha)	Sup. ajustada compromiso (1) (ha)	% sobredec.	Sup. Resuelta (ha)	Importe Declarado	Importe Topado	Importe Resuelto	Importe tras sobredec.
418	PASTOS ASOCIADOS A GANADERÍA ECOLÓGICA	218,83		218,83	0,00	218,83	13.865,28	9.817,39	9.817,39	9.817,39
	TOTAL	218,83	218,83	218,83		218,83	13.865,28	9.817,39	9.817,39	9.817,39

APLICACIÓN DE REDUCCIONES Y PENALIZACIONES

GRUPO DE PAGO	Importe Calculado	Importe prereduc.	Criterios de subvencionabilidad y compromisos	Presentación tardía	Omisión declaración	Condicionalidad	IMPORTE (Euros) RESUELTO
PASTOS ASOCIADOS A GANADERÍA	9.817,39	9.817,39	0,00	0,00	0,00	0,00	9.817,39
TOTAL	9.817,39	9.817,39					9.817,39

RESUMEN DE PAGOS

	RESUELTO	FEADER	MAPA	CAPADR
PASTOS ASOCIADOS A GANADERÍA ECOLÓGICA - Pago realizado	9.817,39 €	8.344,78 €	963,09 €	509,52 €

(1) Superficie declarada admisible ajustada con la superficie comprometida.
 (2) Factor de penalización valorando el alcance para el tipo de compromiso.

Puede verificar la integridad de una copia de este documento mediante la lectura del código QR adjunto o mediante el acceso a la dirección <https://ws050.juntadeandalucia.es/verificarFirma> indicando el código de VERIFICACIÓN

FIRMADO POR	RAQUEL MARIA ESPIN CRESPO	17/12/2024
VERIFICACIÓN	Pk2jm6UYDU9J72AMTZUYRN3GET48NG	PÁG. 6040/9349





RECINTOS RESUELTOS

REF.	REFERENCIA SIGPAC	CULTIVO DESCRIPCIÓN CULTIVO	S/R	G.PAGO	PEND. MEDIA (%)	SUP. DEC. ADMISIBLE (ha)	SUP. COMPROM. (ha)	SUP. AJUSTADA COMPR.(1) (ha)	SUP. CONV. SIGPAC (ha)	SUP. CERTIF. (ha)	SUP. CAMPO (ha)	SUP. CAMPO DEDECLARADO (ha)	SUP. DEC. REDUCIDA (ha)	SUP. RESUELTA (ha)
-1205322	21-057-013-00122-011	63000 PASTOS DE MENOS DE 5 AÑOS-SIN VARIEDAD	S	418	6,20	0,35	0,35	0,35		0,35			0,35	0,35
-37618	21-057-013-00116-003	62000 PASTOS PERMANENTES DE 5 O MAS AÑOS-SIN VARIEDAD	S	418	8,50	17,10	17,10	17,10		22,80			17,10	17,10
1700000004507090	21-057-012-00007-001	63000 PASTOS DE MENOS DE 5 AÑOS-SIN VARIEDAD	S	418	3,70	0,67	0,67	0,67		0,67			0,67	0,67
1700000004507094	21-057-012-00008-001	62000 PASTOS PERMANENTES DE 5 O MAS AÑOS-SIN VARIEDAD	S	418	12,20	11,78	11,78	11,78		15,70			11,78	11,78
1700000004507095	21-057-012-00016-001	62000 PASTOS PERMANENTES DE 5 O MAS AÑOS-SIN VARIEDAD	S	418	14,70	1,06	1,06	1,06		1,06			1,06	1,06
1700000004507096	21-057-012-00016-008	62000 PASTOS PERMANENTES DE 5 O MAS AÑOS-SIN VARIEDAD	S	418	15,30	2,70	2,70	2,70		2,70			2,70	2,70
1700000004507097	21-057-012-00016-003	62000 PASTOS PERMANENTES DE 5 O MAS AÑOS-SIN VARIEDAD	S	418	12,20	6,80	6,80	6,80		6,80			6,80	6,80
1700000004507098	21-057-012-00016-003	62000 PASTOS PERMANENTES DE 5 O MAS AÑOS-SIN VARIEDAD	S	418	12,20	17,97	17,97	17,97		17,97			17,97	17,97
1700000004507099	21-057-012-00013-004	62000 PASTOS PERMANENTES DE 5 O MAS AÑOS-SIN VARIEDAD	S	418	9,50	0,54	0,54	0,54		0,64			0,54	0,54
1700000004507100	21-057-012-00013-001	62000 PASTOS PERMANENTES DE 5 O MAS AÑOS-SIN VARIEDAD	S	418	14,20	12,41	12,41	12,41		12,41			12,41	12,41
1700000004507101	21-057-012-00017-002	62000 PASTOS PERMANENTES DE 5 O MAS AÑOS-SIN VARIEDAD	S	418	15,80	19,93	19,93	19,93		19,93			19,93	19,93
1700000004507102	21-057-012-00017-003	62000 PASTOS PERMANENTES DE 5 O MAS AÑOS-SIN VARIEDAD	S	418	19,00	3,21	3,21	3,21		3,78			3,21	3,21
1700000004507103	21-057-012-00016-003	62000 PASTOS PERMANENTES DE 5 O MAS AÑOS-SIN VARIEDAD	S	418	12,20	0,58	0,58	0,58		0,58			0,58	0,58
1700000004507104	21-057-012-00016-003	62000 PASTOS PERMANENTES DE 5 O MAS AÑOS-SIN VARIEDAD	S	418	12,20	0,70	0,70	0,70		0,70			0,70	0,70
1700000004507105	21-057-013-00124-001	62000 PASTOS PERMANENTES DE 5 O MAS AÑOS-SIN VARIEDAD	S	418	6,00	0,56	0,56	0,56		0,66			0,56	0,56
1700000004507106	21-057-013-00116-002	62000 PASTOS PERMANENTES DE 5 O MAS AÑOS-SIN VARIEDAD	S	418	8,10	0,15	0,15	0,15		0,15			0,15	0,15
1700000004507107	21-057-013-00116-002	62000 PASTOS PERMANENTES DE 5 O MAS AÑOS-SIN VARIEDAD	S	418	8,10	2,65	2,65	2,65		2,65			2,65	2,65
1700000004507108	21-057-013-00116-002	62000 PASTOS PERMANENTES DE 5 O MAS AÑOS-SIN VARIEDAD	S	418	8,10	0,19	0,19	0,19		0,19			0,19	0,19
1700000004507109	21-057-013-00127-005	62000 PASTOS PERMANENTES DE 5 O MAS AÑOS-SIN VARIEDAD	S	418	16,90	12,88	12,88	12,88		15,16			12,88	12,88
1700000004507110	21-057-013-00116-002	62000 PASTOS PERMANENTES DE 5 O MAS AÑOS-SIN VARIEDAD	S	418	8,10	0,17	0,17	0,17		0,17			0,17	0,17
1700000004507111	21-057-013-00116-002	62000 PASTOS PERMANENTES DE 5 O MAS AÑOS-SIN VARIEDAD	S	418	8,10	3,45	3,45	3,45		3,45			3,45	3,45
1700000004507112	21-057-013-00127-005	62000 PASTOS PERMANENTES DE 5 O MAS AÑOS-SIN VARIEDAD	S	418	16,90	0,20	0,20	0,20		0,24			0,20	0,20
1700000004507113	21-057-013-00127-005	62000 PASTOS PERMANENTES DE 5 O MAS AÑOS-SIN VARIEDAD	S	418	16,90	1,39	1,39	1,39		1,64			1,39	1,39
1700000004507114	21-057-013-00127-005	62000 PASTOS PERMANENTES DE 5 O MAS AÑOS-SIN VARIEDAD	S	418	16,90	0,45	0,45	0,45		0,53			0,45	0,45
1700000004507115	21-057-013-00127-005	62000 PASTOS PERMANENTES DE 5 O MAS AÑOS-SIN VARIEDAD	S	418	16,90	0,25	0,25	0,25		0,29			0,25	0,25
1700000004507116	21-057-013-00127-004	62000 PASTOS PERMANENTES DE 5 O MAS AÑOS-SIN VARIEDAD	S	418	17,50	5,35	5,35	5,35		5,35			5,35	5,35
1700000004507117	21-057-013-00123-002	62000 PASTOS PERMANENTES DE 5 O MAS AÑOS-SIN VARIEDAD	S	418	8,90	25,49	25,49	25,49		25,49			25,49	25,49
1700000004507118	21-057-013-00131-001	62000 PASTOS PERMANENTES DE 5 O MAS AÑOS-SIN VARIEDAD	S	418	7,10	1,08	1,08	1,08		1,08			1,08	1,08
1700000004507119	21-057-013-00122-003	62000 PASTOS PERMANENTES DE 5 O MAS AÑOS-SIN VARIEDAD	S	418	11,40	29,50	29,50	29,50		29,50			29,50	29,50
1700000004507120	21-057-013-00121-001	62000 PASTOS PERMANENTES DE 5 O MAS AÑOS-SIN VARIEDAD	S	418	6,00	1,28	1,28	1,28		1,28			1,28	1,28
1700000004507121	21-057-012-00017-004	63000 PASTOS DE MENOS DE 5 AÑOS-SIN VARIEDAD	S	418	2,90	0,40	0,40	0,40		0,40			0,40	0,40
1700000004507122	21-057-012-00017-008	63000 PASTOS DE MENOS DE 5 AÑOS-SIN VARIEDAD	S	418	13,70	3,71	3,71	3,71		3,71			3,71	3,71
1700000004507123	21-057-012-00016-002	63000 PASTOS DE MENOS DE 5 AÑOS-SIN VARIEDAD	S	418	5,80	0,32	0,32	0,32		0,32			0,32	0,32
1700000004507125	21-057-013-00122-012	63000 PASTOS DE MENOS DE 5 AÑOS-SIN VARIEDAD	S	418	5,20	1,19	1,19	1,19		1,19			1,19	1,19
1700000004507127	21-057-013-00122-011	63000 PASTOS DE MENOS DE 5 AÑOS-SIN VARIEDAD	S	418	6,20	0,90	0,90	0,90		0,90			0,90	0,90
1700000004507128	21-057-012-00017-007	63000 PASTOS DE MENOS DE 5 AÑOS-SIN VARIEDAD	S	418	15,40	14,54	14,54	14,54		14,54			14,54	14,54
1700000004507129	21-057-013-00127-003	63000 PASTOS DE MENOS DE 5 AÑOS-SIN VARIEDAD	S	418	14,60	9,17	9,17	9,17		9,17			9,17	9,17
1700000004507130	21-057-013-00122-013	63000 PASTOS DE MENOS DE 5 AÑOS-SIN VARIEDAD	S	418	9,70	1,49	1,49	1,49		1,49			1,49	1,49
1700000004507131	21-057-013-00123-005	63000 PASTOS DE MENOS DE 5 AÑOS-SIN VARIEDAD	S	418	12,70	3,93	3,93	3,93		3,93			3,93	3,93
1700000004507132	21-057-012-00016-008	62000 PASTOS PERMANENTES DE 5 O MAS AÑOS-SIN VARIEDAD	S	418	15,30	0,96	0,96	0,96		0,96			0,96	0,96
1700000004507133	21-057-013-00116-002	62000 PASTOS PERMANENTES DE 5 O MAS AÑOS-SIN VARIEDAD	S	418	8,10	1,35	1,35	1,35		1,35			1,35	1,35
1700000004507134	21-057-012-00016-001	62000 PASTOS PERMANENTES DE 5 O MAS AÑOS-SIN VARIEDAD	S	418	14,70	0,03	0,03	0,03		0,03			0,03	0,03

INCIDENCIAS

INCIDENCIA DESCRIPCIÓN

- 100421 Recinto declarado por error para una operación de la 6503, que se ha corregido de oficio marcando la operación correcta, de acuerdo con la fecha de inscripción del recinto en la producción ecológica.
 Ref:1700000004507090 Recinto:21-057-012-00007-00001 Cultivo:63000 PASTOS DE MENOS DE 5 AÑOS-SIN VARIEDAD Secano
 Ref:1700000004507094 Recinto:21-057-012-00008-00001 Cultivo:62000 PASTOS PERMANENTES DE 5 O MAS AÑOS-SIN VARIEDAD Secano
 Ref:1700000004507100 Recinto:21-057-012-00013-00001 Cultivo:62000 PASTOS PERMANENTES DE 5 O MAS AÑOS-SIN VARIEDAD Secano
 Ref:1700000004507099 Recinto:21-057-012-00013-00004 Cultivo:62000 PASTOS PERMANENTES DE 5 O MAS AÑOS-SIN VARIEDAD Secano
 Ref:1700000004507095 Recinto:21-057-012-00016-00001 Cultivo:62000 PASTOS PERMANENTES DE 5 O MAS AÑOS-SIN VARIEDAD Secano

(1) Superficie declarada admisible ajustada con la superficie comprometida.
 (2) Factor de penalización valorando el alcance para el tipo de compromiso.

Puede verificar la integridad de una copia de este documento mediante la lectura del código QR adjunto o mediante el acceso a la dirección <https://ws050.juntadeandalucia.es/verificarFirma> indicando el código de VERIFICACIÓN

FIRMADO POR	RAQUEL MARIA ESPIN CRESPO	17/12/2024
VERIFICACIÓN	Pk2jm6UYDU9J72AMTZUYRN3GET48NG	PÁG. 6041/9349



**INCIDENCIAS****INCIDENCIA DESCRIPCIÓN**

VARIEDAD Secano
 Ref:170000004507134 Recinto:21-057-012-00016-00001 Cultivo:62000 PASTOS PERMANENTES DE 5 O MAS AÑOS-SIN
 VARIEDAD Secano
 Ref:170000004507123 Recinto:21-057-012-00016-00002 Cultivo:63000 PASTOS DE MENOS DE 5 AÑOS-SIN VARIEDAD Secano
 Ref:170000004507097 Recinto:21-057-012-00016-00003 Cultivo:62000 PASTOS PERMANENTES DE 5 O MAS AÑOS-SIN
 VARIEDAD Secano
 Ref:170000004507098 Recinto:21-057-012-00016-00003 Cultivo:62000 PASTOS PERMANENTES DE 5 O MAS AÑOS-SIN
 VARIEDAD Secano
 Ref:170000004507103 Recinto:21-057-012-00016-00003 Cultivo:62000 PASTOS PERMANENTES DE 5 O MAS AÑOS-SIN
 VARIEDAD Secano
 Ref:170000004507104 Recinto:21-057-012-00016-00003 Cultivo:62000 PASTOS PERMANENTES DE 5 O MAS AÑOS-SIN
 VARIEDAD Secano
 Ref:170000004507096 Recinto:21-057-012-00016-00008 Cultivo:62000 PASTOS PERMANENTES DE 5 O MAS AÑOS-SIN
 VARIEDAD Secano
 Ref:170000004507132 Recinto:21-057-012-00016-00008 Cultivo:62000 PASTOS PERMANENTES DE 5 O MAS AÑOS-SIN
 VARIEDAD Secano
 Ref:170000004507101 Recinto:21-057-012-00017-00002 Cultivo:62000 PASTOS PERMANENTES DE 5 O MAS AÑOS-SIN
 VARIEDAD Secano
 Ref:170000004507102 Recinto:21-057-012-00017-00003 Cultivo:62000 PASTOS PERMANENTES DE 5 O MAS AÑOS-SIN
 VARIEDAD Secano
 Ref:170000004507121 Recinto:21-057-012-00017-00004 Cultivo:63000 PASTOS DE MENOS DE 5 AÑOS-SIN VARIEDAD Secano
 Ref:170000004507128 Recinto:21-057-012-00017-00007 Cultivo:63000 PASTOS DE MENOS DE 5 AÑOS-SIN VARIEDAD Secano
 Ref:170000004507122 Recinto:21-057-012-00017-00008 Cultivo:63000 PASTOS DE MENOS DE 5 AÑOS-SIN VARIEDAD Secano
 Ref:170000004507106 Recinto:21-057-013-00116-00002 Cultivo:62000 PASTOS PERMANENTES DE 5 O MAS AÑOS-SIN
 VARIEDAD Secano
 Ref:170000004507107 Recinto:21-057-013-00116-00002 Cultivo:62000 PASTOS PERMANENTES DE 5 O MAS AÑOS-SIN
 VARIEDAD Secano
 Ref:170000004507108 Recinto:21-057-013-00116-00002 Cultivo:62000 PASTOS PERMANENTES DE 5 O MAS AÑOS-SIN
 VARIEDAD Secano
 Ref:170000004507110 Recinto:21-057-013-00116-00002 Cultivo:62000 PASTOS PERMANENTES DE 5 O MAS AÑOS-SIN
 VARIEDAD Secano
 Ref:170000004507111 Recinto:21-057-013-00116-00002 Cultivo:62000 PASTOS PERMANENTES DE 5 O MAS AÑOS-SIN
 VARIEDAD Secano
 Ref:170000004507133 Recinto:21-057-013-00116-00002 Cultivo:62000 PASTOS PERMANENTES DE 5 O MAS AÑOS-SIN
 VARIEDAD Secano
 Ref:-37618 Recinto:21-057-013-00116-00003 Cultivo:62000 PASTOS PERMANENTES DE 5 O MAS AÑOS-SIN VARIEDAD Secano
 Ref:170000004507120 Recinto:21-057-013-00121-00001 Cultivo:62000 PASTOS PERMANENTES DE 5 O MAS AÑOS-SIN
 VARIEDAD Secano
 Ref:170000004507119 Recinto:21-057-013-00122-00003 Cultivo:62000 PASTOS PERMANENTES DE 5 O MAS AÑOS-SIN
 VARIEDAD Secano
 Ref:-1205322 Recinto:21-057-013-00122-00011 Cultivo:63000 PASTOS DE MENOS DE 5 AÑOS-SIN VARIEDAD Secano
 Ref:170000004507127 Recinto:21-057-013-00122-00011 Cultivo:63000 PASTOS DE MENOS DE 5 AÑOS-SIN VARIEDAD Secano
 Ref:170000004507125 Recinto:21-057-013-00122-00012 Cultivo:63000 PASTOS DE MENOS DE 5 AÑOS-SIN VARIEDAD Secano
 Ref:170000004507130 Recinto:21-057-013-00122-00013 Cultivo:63000 PASTOS DE MENOS DE 5 AÑOS-SIN VARIEDAD Secano
 Ref:170000004507117 Recinto:21-057-013-00123-00002 Cultivo:62000 PASTOS PERMANENTES DE 5 O MAS AÑOS-SIN
 VARIEDAD Secano
 Ref:170000004507131 Recinto:21-057-013-00123-00005 Cultivo:63000 PASTOS DE MENOS DE 5 AÑOS-SIN VARIEDAD Secano
 Ref:170000004507105 Recinto:21-057-013-00124-00001 Cultivo:62000 PASTOS PERMANENTES DE 5 O MAS AÑOS-SIN
 VARIEDAD Secano
 Ref:170000004507129 Recinto:21-057-013-00127-00003 Cultivo:63000 PASTOS DE MENOS DE 5 AÑOS-SIN VARIEDAD Secano
 Ref:170000004507116 Recinto:21-057-013-00127-00004 Cultivo:62000 PASTOS PERMANENTES DE 5 O MAS AÑOS-SIN
 VARIEDAD Secano
 Ref:170000004507109 Recinto:21-057-013-00127-00005 Cultivo:62000 PASTOS PERMANENTES DE 5 O MAS AÑOS-SIN
 VARIEDAD Secano
 Ref:170000004507112 Recinto:21-057-013-00127-00005 Cultivo:62000 PASTOS PERMANENTES DE 5 O MAS AÑOS-SIN
 VARIEDAD Secano
 Ref:170000004507113 Recinto:21-057-013-00127-00005 Cultivo:62000 PASTOS PERMANENTES DE 5 O MAS AÑOS-SIN
 VARIEDAD Secano
 Ref:170000004507114 Recinto:21-057-013-00127-00005 Cultivo:62000 PASTOS PERMANENTES DE 5 O MAS AÑOS-SIN
 VARIEDAD Secano
 Ref:170000004507115 Recinto:21-057-013-00127-00005 Cultivo:62000 PASTOS PERMANENTES DE 5 O MAS AÑOS-SIN
 VARIEDAD Secano
 Ref:170000004507118 Recinto:21-057-013-00131-00001 Cultivo:62000 PASTOS PERMANENTES DE 5 O MAS AÑOS-SIN
 VARIEDAD Secano

(1) Superficie declarada admisible ajustada con la superficie comprometida.
 (2) Factor de penalización valorando el alcance para el tipo de compromiso.

Puede verificar la integridad de una copia de este documento mediante la lectura del código QR adjunto o mediante el acceso a la dirección <https://ws050.juntadeandalucia.es/verificarFirma> indicando el código de VERIFICACIÓN

FIRMADO POR

RAQUEL MARIA ESPIN CRESPO

17/12/2024

VERIFICACIÓN

Pk2jm6UYDU9J72AMTZUYRN3GET48NG

PÁG. 6042/9349



**Datos considerados para el Cálculo de la Carga Ganadera mínima y máxima del expediente**

Explotación	Especie	Inscrito en Sipea y Admisible	Ugm Calculada para CG Mínima	Ugm Calculada para CG Máxima
ES210570000061	OVINA	SI	35,89	35,89
			35,89	35,89

Superficie determinada para Cálculo Carga Ganadera Mínima: 218,83 ha

Superficie determinada para Cálculo Carga Ganadera Máxima: 219,54 ha

Los importes del Grupo de Pago de pastos de este expediente han sido ajustados por no llegar a la carga ganadera mínima de 0,3

Carga Ganadera Mínima Expediente: 0,16 ugm/ha

Carga Ganadera Máxima Expediente: 0,16 ugm/ha

Recintos Determinados para el Cálculo de Garga Ganadera Mínima

REF.	REFERENCIA SIGPAC	CULTIVO	DESCRIPCIÓN CULTIVO	S/R	SUP. RESUELTA (ha)
-1205322	21-057-013-00122-00011	63000	PASTOS DE MENOS DE 5 AÑOS-SIN VARIEDAD	S	0,35
-37618	21-057-013-00116-00003	62000	PASTOS PERMANENTES DE 5 O MAS AÑOS-SIN VARIEDAD	S	17,10
1700000004507090	21-057-012-00007-00001	63000	PASTOS DE MENOS DE 5 AÑOS-SIN VARIEDAD	S	0,67
1700000004507094	21-057-012-00008-00001	62000	PASTOS PERMANENTES DE 5 O MAS AÑOS-SIN VARIEDAD	S	11,78
1700000004507095	21-057-012-00016-00001	62000	PASTOS PERMANENTES DE 5 O MAS AÑOS-SIN VARIEDAD	S	1,06
1700000004507096	21-057-012-00016-00008	62000	PASTOS PERMANENTES DE 5 O MAS AÑOS-SIN VARIEDAD	S	2,70
1700000004507097	21-057-012-00016-00003	62000	PASTOS PERMANENTES DE 5 O MAS AÑOS-SIN VARIEDAD	S	6,80
1700000004507098	21-057-012-00016-00003	62000	PASTOS PERMANENTES DE 5 O MAS AÑOS-SIN VARIEDAD	S	17,97
1700000004507099	21-057-012-00013-00004	62000	PASTOS PERMANENTES DE 5 O MAS AÑOS-SIN VARIEDAD	S	0,54
1700000004507100	21-057-012-00013-00001	62000	PASTOS PERMANENTES DE 5 O MAS AÑOS-SIN VARIEDAD	S	12,41
1700000004507101	21-057-012-00017-00002	62000	PASTOS PERMANENTES DE 5 O MAS AÑOS-SIN VARIEDAD	S	19,93
1700000004507102	21-057-012-00017-00003	62000	PASTOS PERMANENTES DE 5 O MAS AÑOS-SIN VARIEDAD	S	3,21
1700000004507103	21-057-012-00016-00003	62000	PASTOS PERMANENTES DE 5 O MAS AÑOS-SIN VARIEDAD	S	0,58
1700000004507104	21-057-012-00016-00003	62000	PASTOS PERMANENTES DE 5 O MAS AÑOS-SIN VARIEDAD	S	0,70
1700000004507105	21-057-013-00124-00001	62000	PASTOS PERMANENTES DE 5 O MAS AÑOS-SIN VARIEDAD	S	0,56
1700000004507106	21-057-013-00116-00002	62000	PASTOS PERMANENTES DE 5 O MAS AÑOS-SIN VARIEDAD	S	0,15
1700000004507107	21-057-013-00116-00002	62000	PASTOS PERMANENTES DE 5 O MAS AÑOS-SIN VARIEDAD	S	2,65
1700000004507108	21-057-013-00116-00002	62000	PASTOS PERMANENTES DE 5 O MAS AÑOS-SIN VARIEDAD	S	0,19
1700000004507109	21-057-013-00127-00005	62000	PASTOS PERMANENTES DE 5 O MAS AÑOS-SIN VARIEDAD	S	12,88
1700000004507110	21-057-013-00116-00002	62000	PASTOS PERMANENTES DE 5 O MAS AÑOS-SIN VARIEDAD	S	0,17
1700000004507111	21-057-013-00116-00002	62000	PASTOS PERMANENTES DE 5 O MAS AÑOS-SIN VARIEDAD	S	3,45
1700000004507112	21-057-013-00127-00005	62000	PASTOS PERMANENTES DE 5 O MAS AÑOS-SIN VARIEDAD	S	0,20
1700000004507113	21-057-013-00127-00005	62000	PASTOS PERMANENTES DE 5 O MAS AÑOS-SIN VARIEDAD	S	1,39
1700000004507114	21-057-013-00127-00005	62000	PASTOS PERMANENTES DE 5 O MAS AÑOS-SIN VARIEDAD	S	0,45
1700000004507115	21-057-013-00127-00005	62000	PASTOS PERMANENTES DE 5 O MAS AÑOS-SIN VARIEDAD	S	0,25
1700000004507116	21-057-013-00127-00004	62000	PASTOS PERMANENTES DE 5 O MAS AÑOS-SIN VARIEDAD	S	5,35
1700000004507117	21-057-013-00123-00002	62000	PASTOS PERMANENTES DE 5 O MAS AÑOS-SIN VARIEDAD	S	25,49
1700000004507118	21-057-013-00131-00001	62000	PASTOS PERMANENTES DE 5 O MAS AÑOS-SIN VARIEDAD	S	1,08
1700000004507119	21-057-013-00122-00003	62000	PASTOS PERMANENTES DE 5 O MAS AÑOS-SIN VARIEDAD	S	29,50
1700000004507120	21-057-013-00121-00001	62000	PASTOS PERMANENTES DE 5 O MAS AÑOS-SIN VARIEDAD	S	1,28
1700000004507121	21-057-012-00017-00004	63000	PASTOS DE MENOS DE 5 AÑOS-SIN VARIEDAD	S	0,40

(1) Superficie declarada admisible ajustada con la superficie comprometida.
(2) Factor de penalización valorando el alcance para el tipo de compromiso.Puede verificar la integridad de una copia de este documento mediante la lectura del código QR adjunto o mediante el acceso a la dirección <https://ws050.juntadeandalucia.es/verificarFirma> indicando el código de VERIFICACIÓN

FIRMADO POR

RAQUEL MARIA ESPIN CRESPO

17/12/2024

VERIFICACIÓN

Pk2jm6UYDU9J72AMTZUYRN3GET48NG

PÁG. 6043/9349



**Datos considerados para el Cálculo de la Carga Ganadera mínima y máxima del expediente****Recintos Determinados para el Cálculo de Garga Ganadera Mínima**

REF.	REFERENCIA SIGPAC	CULTIVO	DESCRIPCIÓN CULTIVO	SUP.	
				S/R	RESUELTA (ha)
1700000004507122	21-057-012-00017-00008	63000	PASTOS DE MENOS DE 5 AÑOS-SIN VARIEDAD	S	3,71
1700000004507123	21-057-012-00016-00002	63000	PASTOS DE MENOS DE 5 AÑOS-SIN VARIEDAD	S	0,32
1700000004507125	21-057-013-00122-00012	63000	PASTOS DE MENOS DE 5 AÑOS-SIN VARIEDAD	S	1,19
1700000004507127	21-057-013-00122-00011	63000	PASTOS DE MENOS DE 5 AÑOS-SIN VARIEDAD	S	0,90
1700000004507128	21-057-012-00017-00007	63000	PASTOS DE MENOS DE 5 AÑOS-SIN VARIEDAD	S	14,54
1700000004507129	21-057-013-00127-00003	63000	PASTOS DE MENOS DE 5 AÑOS-SIN VARIEDAD	S	9,17
1700000004507130	21-057-013-00122-00013	63000	PASTOS DE MENOS DE 5 AÑOS-SIN VARIEDAD	S	1,49
1700000004507131	21-057-013-00123-00005	63000	PASTOS DE MENOS DE 5 AÑOS-SIN VARIEDAD	S	3,93
1700000004507132	21-057-012-00016-00008	62000	PASTOS PERMANENTES DE 5 O MAS AÑOS-SIN VARIEDAD	S	0,96
1700000004507133	21-057-013-00116-00002	62000	PASTOS PERMANENTES DE 5 O MAS AÑOS-SIN VARIEDAD	S	1,35
1700000004507134	21-057-012-00016-00001	62000	PASTOS PERMANENTES DE 5 O MAS AÑOS-SIN VARIEDAD	S	0,03

Recintos Determinados para el Cálculo de Garga Ganadera Máxima

REF.	REFERENCIA SIGPAC	CULTIVO	DESCRIPCIÓN CULTIVO	SUP.	
				S/R	RESUELTA (ha)
-1205322	21-057-013-00122-00011	63000	PASTOS DE MENOS DE 5 AÑOS-SIN VARIEDAD	S	0,35
-37618	21-057-013-00116-00003	62000	PASTOS PERMANENTES DE 5 O MAS AÑOS-SIN VARIEDAD	S	17,10
1700000004507090	21-057-012-00007-00001	63000	PASTOS DE MENOS DE 5 AÑOS-SIN VARIEDAD	S	0,67
1700000004507094	21-057-012-00008-00001	62000	PASTOS PERMANENTES DE 5 O MAS AÑOS-SIN VARIEDAD	S	11,78
1700000004507095	21-057-012-00016-00001	62000	PASTOS PERMANENTES DE 5 O MAS AÑOS-SIN VARIEDAD	S	1,06
1700000004507096	21-057-012-00016-00008	62000	PASTOS PERMANENTES DE 5 O MAS AÑOS-SIN VARIEDAD	S	2,70
1700000004507097	21-057-012-00016-00003	62000	PASTOS PERMANENTES DE 5 O MAS AÑOS-SIN VARIEDAD	S	6,80
1700000004507098	21-057-012-00016-00003	62000	PASTOS PERMANENTES DE 5 O MAS AÑOS-SIN VARIEDAD	S	17,97
1700000004507099	21-057-012-00013-00004	62000	PASTOS PERMANENTES DE 5 O MAS AÑOS-SIN VARIEDAD	S	0,54
1700000004507100	21-057-012-00013-00001	62000	PASTOS PERMANENTES DE 5 O MAS AÑOS-SIN VARIEDAD	S	12,41
1700000004507101	21-057-012-00017-00002	62000	PASTOS PERMANENTES DE 5 O MAS AÑOS-SIN VARIEDAD	S	19,93
1700000004507102	21-057-012-00017-00003	62000	PASTOS PERMANENTES DE 5 O MAS AÑOS-SIN VARIEDAD	S	3,21
1700000004507103	21-057-012-00016-00003	62000	PASTOS PERMANENTES DE 5 O MAS AÑOS-SIN VARIEDAD	S	0,58
1700000004507104	21-057-012-00016-00003	62000	PASTOS PERMANENTES DE 5 O MAS AÑOS-SIN VARIEDAD	S	0,70
1700000004507105	21-057-013-00124-00001	62000	PASTOS PERMANENTES DE 5 O MAS AÑOS-SIN VARIEDAD	S	0,56
1700000004507106	21-057-013-00116-00002	62000	PASTOS PERMANENTES DE 5 O MAS AÑOS-SIN VARIEDAD	S	0,15
1700000004507107	21-057-013-00116-00002	62000	PASTOS PERMANENTES DE 5 O MAS AÑOS-SIN VARIEDAD	S	2,65
1700000004507108	21-057-013-00116-00002	62000	PASTOS PERMANENTES DE 5 O MAS AÑOS-SIN VARIEDAD	S	0,19
1700000004507109	21-057-013-00127-00005	62000	PASTOS PERMANENTES DE 5 O MAS AÑOS-SIN VARIEDAD	S	12,88
1700000004507110	21-057-013-00116-00002	62000	PASTOS PERMANENTES DE 5 O MAS AÑOS-SIN VARIEDAD	S	0,17
1700000004507111	21-057-013-00116-00002	62000	PASTOS PERMANENTES DE 5 O MAS AÑOS-SIN VARIEDAD	S	3,45
1700000004507112	21-057-013-00127-00005	62000	PASTOS PERMANENTES DE 5 O MAS AÑOS-SIN VARIEDAD	S	0,20
1700000004507113	21-057-013-00127-00005	62000	PASTOS PERMANENTES DE 5 O MAS AÑOS-SIN VARIEDAD	S	1,39
1700000004507114	21-057-013-00127-00005	62000	PASTOS PERMANENTES DE 5 O MAS AÑOS-SIN VARIEDAD	S	0,45
1700000004507115	21-057-013-00127-00005	62000	PASTOS PERMANENTES DE 5 O MAS AÑOS-SIN VARIEDAD	S	0,25
1700000004507116	21-057-013-00127-00004	62000	PASTOS PERMANENTES DE 5 O MAS AÑOS-SIN VARIEDAD	S	5,35

(1) Superficie declarada admisible ajustada con la superficie comprometida.
(2) Factor de penalización valorando el alcance para el tipo de compromiso.

Puede verificar la integridad de una copia de este documento mediante la lectura del código QR adjunto o mediante el acceso a la dirección <https://ws050.juntadeandalucia.es/verificarFirma> indicando el código de VERIFICACIÓN

FIRMADO POR

RAQUEL MARIA ESPIN CRESPO

17/12/2024

VERIFICACIÓN

Pk2jm6UYDU9J72AMTZUYRN3GET48NG

PÁG. 6044/9349



**Datos considerados para el Cálculo de la Carga Ganadera mínima y máxima del expediente****Recintos Determinados para el Cálculo de Garga Ganadera Máxima**

REF.	REFERENCIA SIGPAC	CULTIVO	DESCRIPCIÓN CULTIVO	SUP.	
				S/R	RESUELTA (ha)
1700000004507117	21-057-013-00123-00002	62000	PASTOS PERMANENTES DE 5 O MAS AÑOS-SIN VARIEDAD	S	25,49
1700000004507118	21-057-013-00131-00001	62000	PASTOS PERMANENTES DE 5 O MAS AÑOS-SIN VARIEDAD	S	1,08
1700000004507119	21-057-013-00122-00003	62000	PASTOS PERMANENTES DE 5 O MAS AÑOS-SIN VARIEDAD	S	29,50
1700000004507120	21-057-013-00121-00001	62000	PASTOS PERMANENTES DE 5 O MAS AÑOS-SIN VARIEDAD	S	1,28
1700000004507121	21-057-012-00017-00004	63000	PASTOS DE MENOS DE 5 AÑOS-SIN VARIEDAD	S	0,40
1700000004507122	21-057-012-00017-00008	63000	PASTOS DE MENOS DE 5 AÑOS-SIN VARIEDAD	S	3,71
1700000004507123	21-057-012-00016-00002	63000	PASTOS DE MENOS DE 5 AÑOS-SIN VARIEDAD	S	0,32
1700000004507124	21-057-013-00122-00010	63000	PASTOS DE MENOS DE 5 AÑOS-SIN VARIEDAD	S	0,71
1700000004507125	21-057-013-00122-00012	63000	PASTOS DE MENOS DE 5 AÑOS-SIN VARIEDAD	S	1,19
1700000004507127	21-057-013-00122-00011	63000	PASTOS DE MENOS DE 5 AÑOS-SIN VARIEDAD	S	0,90
1700000004507128	21-057-012-00017-00007	63000	PASTOS DE MENOS DE 5 AÑOS-SIN VARIEDAD	S	14,54
1700000004507129	21-057-013-00127-00003	63000	PASTOS DE MENOS DE 5 AÑOS-SIN VARIEDAD	S	9,17
1700000004507130	21-057-013-00122-00013	63000	PASTOS DE MENOS DE 5 AÑOS-SIN VARIEDAD	S	1,49
1700000004507131	21-057-013-00123-00005	63000	PASTOS DE MENOS DE 5 AÑOS-SIN VARIEDAD	S	3,93
1700000004507132	21-057-012-00016-00008	62000	PASTOS PERMANENTES DE 5 O MAS AÑOS-SIN VARIEDAD	S	0,96
1700000004507133	21-057-013-00116-00002	62000	PASTOS PERMANENTES DE 5 O MAS AÑOS-SIN VARIEDAD	S	1,35
1700000004507134	21-057-012-00016-00001	62000	PASTOS PERMANENTES DE 5 O MAS AÑOS-SIN VARIEDAD	S	0,03

(1) Superficie declarada admisible ajustada con la superficie comprometida.
(2) Factor de penalización valorando el alcance para el tipo de compromiso.

Puede verificar la integridad de una copia de este documento mediante la lectura del código QR adjunto o mediante el acceso a la dirección <https://ws050.juntadeandalucia.es/verificarFirma> indicando el código de VERIFICACIÓN

FIRMADO POR	RAQUEL MARIA ESPIN CRESPO	17/12/2024	
VERIFICACIÓN	Pk2jm6UYDU9J72AMTZUYRN3GET48NG	PÁG. 6045/9349	



APELLIDOS Y NOMBRE / RAZÓN SOCIAL

ESCUADERO GUTIERREZ SEBASTIAN

NIF
***8266*

EXPEDIENTE
1174751

ANUALIDAD DE PAGO
1ª

IMPORTE POR ANUALIDAD

	2023	2024	2025	2026	2027
IMPORTE MÁXIMO SUBVENCIONABLE	8.070,74 €	8.070,74 €	6.725,62 €	6.725,62 €	6.725,62 €
IMPORTE MEDIO DE TRANSFERENCIA (€/ha)	40,14 €	40,14 €	33,45 €	33,45 €	33,45 €

RESUMEN DE UNIDADES

Cód	GRUPO DE PAGO	Sup. Dec. Admisible (ha)	Sup. Comprometida (ha)	Sup. ajustada compromiso (1) (ha)	% sobredec.	Sup. Resuelta (ha)	Importe Declarado	Importe Topado	Importe Resuelto	Importe tras sobredec.
418	PASTOS ASOCIADOS A GANADERÍA ECOLÓGICA	201,04		201,04	0,00	201,04	13.338,86	8.070,74	8.070,74	8.070,74
TOTAL		201,04	201,04	201,04		201,04	13.338,86	8.070,74	8.070,74	8.070,74

APLICACIÓN DE REDUCCIONES Y PENALIZACIONES

GRUPO DE PAGO	Importe Calculado	Importe prereduc.	Criterios de subvencionabilidad y compromisos	Presentación tardía	Omisión declaración	Condicionidad	IMPORTE (Euros) RESUELTO
PASTOS ASOCIADOS A GANADERÍA	8.070,74	8.070,74	0,00	0,00	0,00	0,00	8.070,74
TOTAL	8.070,74	8.070,74					8.070,74

RESUMEN DE PAGOS

	RESUELTO	FEADER	MAPA	CAPADR
PASTOS ASOCIADOS A GANADERÍA ECOLÓGICA - Pago realizado	8.070,74 €	6.860,13 €	791,74 €	418,87 €

RECINTOS RESUELTOS

REE	REFERENCIA SIGPAC	CULTIVO DESCRIPCIÓN CULTIVO	S/R G.PAGO	PEND. MEDIA (%)	SUP. DEC. ADMISIBLE (ha)	SUP. COMPROM. (ha)	SUP. AJUSTADA COMPROM. (1) (ha)	SUP. CONV. SIGPAC (ha)	SUP. CERTIF. (ha)	SUP. CAMPO (ha)	SUP. CAMPO DETER. CULT. DECLARADO (ha)	SUP. DEC. REDUCIDA (ha)	SUP. RESUELTA (ha)
-127967	21-057-002-00020-011	62000 PASTOS PERMANENTES DE 5 O MAS AÑOS-SIN VARIEDAD	S 418	19,70	0,02	0,02	0,02		0,02			0,02	0,02
-127966	21-057-002-00020-009	62000 PASTOS PERMANENTES DE 5 O MAS AÑOS-SIN VARIEDAD	S 418	21,60	1,43	1,43	1,43		1,43			1,43	1,43
-127964	21-057-002-00010-004	62000 PASTOS PERMANENTES DE 5 O MAS AÑOS-SIN VARIEDAD	S 418	13,70	9,72	9,72	9,72		9,72			9,72	9,72
1700000007176947	21-057-001-00005-003	62000 PASTOS PERMANENTES DE 5 O MAS AÑOS-SIN VARIEDAD	S 418	17,80	0,15	0,15	0,15		0,43			0,15	0,15
1700000007176949	21-057-002-00022-011	62000 PASTOS PERMANENTES DE 5 O MAS AÑOS-SIN VARIEDAD	S 418	24,00	0,21	0,21	0,21		0,38			0,21	0,21
1700000007176951	21-057-002-00020-003	62000 PASTOS PERMANENTES DE 5 O MAS AÑOS-SIN VARIEDAD	S 418	14,90	1,63	1,63	1,63		1,63			1,63	1,63
1700000007176952	21-057-001-00005-013	62000 PASTOS PERMANENTES DE 5 O MAS AÑOS-SIN VARIEDAD	S 418	22,90	25,53	25,53	25,53		72,94			25,53	25,53
1700000007176955	21-057-002-00011-013	62000 PASTOS PERMANENTES DE 5 O MAS AÑOS-SIN VARIEDAD	S 418	15,40	17,14	17,14	17,14		17,14			17,14	17,14
1700000007176957	21-057-001-00005-008	62000 PASTOS PERMANENTES DE 5 O MAS AÑOS-SIN VARIEDAD	S 418	27,70	0,49	0,49	0,49		0,89			0,49	0,49
1700000007176958	21-057-001-00005-004	62000 PASTOS PERMANENTES DE 5 O MAS AÑOS-SIN VARIEDAD	S 418	18,70	0,34	0,34	0,34		0,98			0,34	0,34
1700000007176959	21-057-001-00005-007	62000 PASTOS PERMANENTES DE 5 O MAS AÑOS-SIN VARIEDAD	S 418	11,20	0,13	0,13	0,13		0,38			0,13	0,13
1700000007176960	21-057-002-00021-003	62000 PASTOS PERMANENTES DE 5 O MAS AÑOS-SIN VARIEDAD	S 418	15,50	23,13	23,13	23,13		23,13			23,13	23,13
1700000007176961	21-057-002-00011-017	62000 PASTOS PERMANENTES DE 5 O MAS AÑOS-SIN VARIEDAD	S 418	12,80	1,32	1,32	1,32		1,32			1,32	1,32
1700000007176962	21-057-002-00011-014	62000 PASTOS PERMANENTES DE 5 O MAS AÑOS-SIN VARIEDAD	S 418	22,20	4,57	4,57	4,57		4,57			4,57	4,57
1700000007176963	21-057-001-00006-001	62000 PASTOS PERMANENTES DE 5 O MAS AÑOS-SIN VARIEDAD	S 418	20,30	0,07	0,07	0,07		0,16			0,07	0,07
1700000007176964	21-057-002-00009-002	62000 PASTOS PERMANENTES DE 5 O MAS AÑOS-SIN VARIEDAD	S 418	19,70	12,25	12,25	12,25		12,25			12,25	12,25
1700000007176965	21-057-002-00020-001	62000 PASTOS PERMANENTES DE 5 O MAS AÑOS-SIN VARIEDAD	S 418	17,80	1,50	1,50	1,50		1,50			1,50	1,50
1700000007176966	21-057-002-00010-003	62000 PASTOS PERMANENTES DE 5 O MAS AÑOS-SIN VARIEDAD	S 418	19,20	11,92	11,92	11,92		14,02			11,92	11,92
1700000007176967	21-057-002-00020-008	62000 PASTOS PERMANENTES DE 5 O MAS AÑOS-SIN VARIEDAD	S 418	20,60	3,58	3,58	3,58		3,58			3,58	3,58
1700000007176968	21-057-002-00011-001	62000 PASTOS PERMANENTES DE 5 O MAS AÑOS-SIN VARIEDAD	S 418	17,60	40,36	40,36	40,36		47,48			40,36	40,36
1700000007176969	21-057-002-00022-007	62000 PASTOS PERMANENTES DE 5 O MAS AÑOS-SIN VARIEDAD	S 418	15,70	24,76	24,76	24,76		24,76			24,76	24,76
1700000007176972	21-057-002-00019-002	62000 PASTOS PERMANENTES DE 5 O MAS AÑOS-SIN VARIEDAD	S 418	14,80	20,79	20,79	20,79		20,79			20,79	20,79

INCIDENCIAS

INCIDENCIA DESCRIPCIÓN

100407 Explotación solicitada no forma parte de ningún organismo de control autorizado para la producción ecológica en Andalucía o fecha de inscripción posterior al plazo establecido (Anexo I. Criterios de Subvencionabilidad. Orden 28 de marzo de 2023).
Explotación:ES210570000426 Especie:PORCINO

(1) Superficie declarada admisible ajustada con la superficie comprometida.
(2) Factor de penalización valorando el alcance para el tipo de compromiso.

Puede verificar la integridad de una copia de este documento mediante la lectura del código QR adjunto o mediante el acceso a la dirección https://ws050.juntadeandalucia.es/verificarFirma indicando el código de VERIFICACIÓN			
FIRMADO POR	RAQUEL MARIA ESPIN CRESPO	17/12/2024	
VERIFICACIÓN	Pk2jm6UYDU9J72AMTZUYRN3GET48NG	PÁG. 6046/9349	

**Datos considerados para el Cálculo de la Carga Ganadera mínima y máxima del expediente**

Explotación	Especie	Inscrito en Sipea y Admisible	Ugm Calculada para CG Mínima	Ugm Calculada para CG Máxima
ES210570000426	OVINA	SI	26,14	26,14
ES210570000426	PORCINO	NO	0,00	0,00
			26,14	26,14

Superficie determinada para Cálculo Carga Ganadera Mínima: 201,04 ha

Superficie determinada para Cálculo Carga Ganadera Máxima: 290,58 ha

Carga Ganadera Mínima Expediente: 0,13 ugm/ha

Carga Ganadera Máxima Expediente: 0,09 ugm/ha

Los importes del Grupo de Pago de pastos de este expediente han sido ajustados por no llegar a la carga ganadera mínima de 0,3

Recintos Determinados para el Cálculo de Garga Ganadera Mínima

REF.	REFERENCIA SIGPAC	CULTIVO	DESCRIPCIÓN CULTIVO	S/R	SUP. RESUELTA (ha)
-127967	21-057-002-00020-00011	62000	PASTOS PERMANENTES DE 5 O MAS AÑOS-SIN VARIEDAD	S	0,02
-127966	21-057-002-00020-00009	62000	PASTOS PERMANENTES DE 5 O MAS AÑOS-SIN VARIEDAD	S	1,43
-127964	21-057-002-00010-00004	62000	PASTOS PERMANENTES DE 5 O MAS AÑOS-SIN VARIEDAD	S	9,72
1700000007176947	21-057-001-00005-00003	62000	PASTOS PERMANENTES DE 5 O MAS AÑOS-SIN VARIEDAD	S	0,15
1700000007176949	21-057-002-00022-00011	62000	PASTOS PERMANENTES DE 5 O MAS AÑOS-SIN VARIEDAD	S	0,21
1700000007176951	21-057-002-00020-00003	62000	PASTOS PERMANENTES DE 5 O MAS AÑOS-SIN VARIEDAD	S	1,63
1700000007176952	21-057-001-00005-00013	62000	PASTOS PERMANENTES DE 5 O MAS AÑOS-SIN VARIEDAD	S	25,53
1700000007176955	21-057-002-00011-00013	62000	PASTOS PERMANENTES DE 5 O MAS AÑOS-SIN VARIEDAD	S	17,14
1700000007176957	21-057-001-00005-00008	62000	PASTOS PERMANENTES DE 5 O MAS AÑOS-SIN VARIEDAD	S	0,49
1700000007176958	21-057-001-00005-00004	62000	PASTOS PERMANENTES DE 5 O MAS AÑOS-SIN VARIEDAD	S	0,34
1700000007176959	21-057-001-00005-00007	62000	PASTOS PERMANENTES DE 5 O MAS AÑOS-SIN VARIEDAD	S	0,13
1700000007176960	21-057-002-00021-00003	62000	PASTOS PERMANENTES DE 5 O MAS AÑOS-SIN VARIEDAD	S	23,13
1700000007176961	21-057-002-00011-00017	62000	PASTOS PERMANENTES DE 5 O MAS AÑOS-SIN VARIEDAD	S	1,32
1700000007176962	21-057-002-00011-00014	62000	PASTOS PERMANENTES DE 5 O MAS AÑOS-SIN VARIEDAD	S	4,57
1700000007176963	21-057-001-00006-00001	62000	PASTOS PERMANENTES DE 5 O MAS AÑOS-SIN VARIEDAD	S	0,07
1700000007176964	21-057-002-00009-00002	62000	PASTOS PERMANENTES DE 5 O MAS AÑOS-SIN VARIEDAD	S	12,25
1700000007176965	21-057-002-00020-00001	62000	PASTOS PERMANENTES DE 5 O MAS AÑOS-SIN VARIEDAD	S	1,50
1700000007176966	21-057-002-00010-00003	62000	PASTOS PERMANENTES DE 5 O MAS AÑOS-SIN VARIEDAD	S	11,92
1700000007176967	21-057-002-00020-00008	62000	PASTOS PERMANENTES DE 5 O MAS AÑOS-SIN VARIEDAD	S	3,58
1700000007176968	21-057-002-00011-00001	62000	PASTOS PERMANENTES DE 5 O MAS AÑOS-SIN VARIEDAD	S	40,36
1700000007176969	21-057-002-00022-00007	62000	PASTOS PERMANENTES DE 5 O MAS AÑOS-SIN VARIEDAD	S	24,76
1700000007176972	21-057-002-00019-00002	62000	PASTOS PERMANENTES DE 5 O MAS AÑOS-SIN VARIEDAD	S	20,79

Recintos Determinados para el Cálculo de Garga Ganadera Máxima

REF.	REFERENCIA SIGPAC	CULTIVO	DESCRIPCIÓN CULTIVO	S/R	SUP. RESUELTA (ha)
-127967	21-057-002-00020-00011	62000	PASTOS PERMANENTES DE 5 O MAS AÑOS-SIN VARIEDAD	S	0,02
-127966	21-057-002-00020-00009	62000	PASTOS PERMANENTES DE 5 O MAS AÑOS-SIN VARIEDAD	S	1,43
-127964	21-057-002-00010-00004	62000	PASTOS PERMANENTES DE 5 O MAS AÑOS-SIN VARIEDAD	S	9,72
1700000007176947	21-057-001-00005-00003	62000	PASTOS PERMANENTES DE 5 O MAS AÑOS-SIN VARIEDAD	S	0,15
1700000007176948	21-067-005-00003-00003	62000	PASTOS PERMANENTES DE 5 O MAS AÑOS-SIN VARIEDAD	S	3,75

(1) Superficie declarada admisible ajustada con la superficie comprometida.
(2) Factor de penalización valorando el alcance para el tipo de compromiso.Puede verificar la integridad de una copia de este documento mediante la lectura del código QR adjunto o mediante el acceso a la dirección <https://ws050.juntadeandalucia.es/verificarFirma> indicando el código de VERIFICACIÓN

FIRMADO POR

RAQUEL MARIA ESPIN CRESPO

17/12/2024

VERIFICACIÓN

Pk2jm6UYDU9J72AMTZUYRN3GET48NG

PÁG. 6047/9349



**Datos considerados para el Cálculo de la Carga Ganadera mínima y máxima del expediente****Recintos Determinados para el Cálculo de Garga Ganadera Máxima**

REF.	REFERENCIA SIGPAC	CULTIVO	DESCRIPCIÓN CULTIVO	SUP.	
				S/R	RESUELTA (ha)
1700000007176949	21-057-002-00022-00011	62000	PASTOS PERMANENTES DE 5 O MAS AÑOS-SIN VARIEDAD	S	0,21
1700000007176950	21-067-005-00003-00002	62000	PASTOS PERMANENTES DE 5 O MAS AÑOS-SIN VARIEDAD	S	26,80
1700000007176951	21-057-002-00020-00003	62000	PASTOS PERMANENTES DE 5 O MAS AÑOS-SIN VARIEDAD	S	1,63
1700000007176952	21-057-001-00005-00013	62000	PASTOS PERMANENTES DE 5 O MAS AÑOS-SIN VARIEDAD	S	25,53
1700000007176955	21-057-002-00011-00013	62000	PASTOS PERMANENTES DE 5 O MAS AÑOS-SIN VARIEDAD	S	17,14
1700000007176956	21-067-003-00029-00002	62000	PASTOS PERMANENTES DE 5 O MAS AÑOS-SIN VARIEDAD	S	30,26
1700000007176957	21-057-001-00005-00008	62000	PASTOS PERMANENTES DE 5 O MAS AÑOS-SIN VARIEDAD	S	0,49
1700000007176958	21-057-001-00005-00004	62000	PASTOS PERMANENTES DE 5 O MAS AÑOS-SIN VARIEDAD	S	0,34
1700000007176959	21-057-001-00005-00007	62000	PASTOS PERMANENTES DE 5 O MAS AÑOS-SIN VARIEDAD	S	0,13
1700000007176960	21-057-002-00021-00003	62000	PASTOS PERMANENTES DE 5 O MAS AÑOS-SIN VARIEDAD	S	23,13
1700000007176961	21-057-002-00011-00017	62000	PASTOS PERMANENTES DE 5 O MAS AÑOS-SIN VARIEDAD	S	1,32
1700000007176962	21-057-002-00011-00014	62000	PASTOS PERMANENTES DE 5 O MAS AÑOS-SIN VARIEDAD	S	4,57
1700000007176963	21-057-001-00006-00001	62000	PASTOS PERMANENTES DE 5 O MAS AÑOS-SIN VARIEDAD	S	0,07
1700000007176964	21-057-002-00009-00002	62000	PASTOS PERMANENTES DE 5 O MAS AÑOS-SIN VARIEDAD	S	12,25
1700000007176965	21-057-002-00020-00001	62000	PASTOS PERMANENTES DE 5 O MAS AÑOS-SIN VARIEDAD	S	1,50
1700000007176966	21-057-002-00010-00003	62000	PASTOS PERMANENTES DE 5 O MAS AÑOS-SIN VARIEDAD	S	11,92
1700000007176967	21-057-002-00020-00008	62000	PASTOS PERMANENTES DE 5 O MAS AÑOS-SIN VARIEDAD	S	3,58
1700000007176968	21-057-002-00011-00001	62000	PASTOS PERMANENTES DE 5 O MAS AÑOS-SIN VARIEDAD	S	40,36
1700000007176969	21-057-002-00022-00007	62000	PASTOS PERMANENTES DE 5 O MAS AÑOS-SIN VARIEDAD	S	24,76
1700000007176970	21-067-003-00016-00003	62000	PASTOS PERMANENTES DE 5 O MAS AÑOS-SIN VARIEDAD	S	12,80
1700000007176971	21-067-003-00016-00012	62000	PASTOS PERMANENTES DE 5 O MAS AÑOS-SIN VARIEDAD	S	15,93
1700000007176972	21-057-002-00019-00002	62000	PASTOS PERMANENTES DE 5 O MAS AÑOS-SIN VARIEDAD	S	20,79

Incidencias de carga ganadera**INCIDENCIA DESCRIPCIÓN**

100407	Explotación solicitada no forma parte de ningún organismo de control autorizado para la producción ecológica en Andalucía o fecha de inscripción posterior al plazo establecido (Anexo I. Criterios de Subvencionabilidad. Orden 28 de marzo de 2023). Explotación:ES210570000426 Especie:PORCINO
--------	--

(1) Superficie declarada admisible ajustada con la superficie comprometida.
(2) Factor de penalización valorando el alcance para el tipo de compromiso.

Puede verificar la integridad de una copia de este documento mediante la lectura del código QR adjunto o mediante el acceso a la dirección <https://ws050.juntadeandalucia.es/verificarFirma> indicando el código de VERIFICACIÓN

FIRMADO POR	RAQUEL MARIA ESPIN CRESPO	17/12/2024	
VERIFICACIÓN	Pk2jm6UYDU9J72AMTZUYRN3GET48NG	PÁG. 6048/9349	



APELLIDOS Y NOMBRE / RAZÓN SOCIAL
ESCUADERO MOYA ELENA

NIF
 ****7629*

EXPEDIENTE
 1278004

ANUALIDAD DE PAGO
 1ª

IMPORTE POR ANUALIDAD

	2023	2024	2025	2026	2027
IMPORTE MÁXIMO SUBVENCIONABLE	8.368,11 €	8.368,11 €	8.368,11 €	6.973,43 €	6.973,43 €
IMPORTE MEDIO DE TRANSFERENCIA (€/ha)	297,48 €	297,48 €	297,48 €	247,90 €	247,90 €

RESUMEN DE UNIDADES

Cód	GRUPO DE PAGO	Sup. Dec. Admisible (ha)	Sup. Comprometida (ha)	Sup. ajustada compromiso (1) (ha)	% sobredec.	Sup. Resuelta (ha)	Importe Declarado	Importe Topado	Importe Resuelto	Importe tras sobredec.
419	OLIVAR	28,13		28,13	0,00	28,13	8.368,11	8.368,11	8.368,11	8.368,11
TOTAL		28,13	28,13	28,13		28,13	8.368,11	8.368,11	8.368,11	8.368,11

APLICACIÓN DE REDUCCIONES Y PENALIZACIONES

GRUPO DE PAGO	Importe Calculado	Importe prereduc.	Criterios de subvencionabilidad y compromisos	Presentación tardía	Omisión declaración	Condicionalidad	IMPORTE (Euros) RESUELTO
OLIVAR	8.368,11	8.368,11	0,00	0,00	0,00	0,00	8.368,11
TOTAL	8.368,11	8.368,11					8.368,11

RESUMEN DE PAGOS

	RESUELTO	FEADER	MAPA	CAPADR
OLIVAR - Pago realizado	8.368,11 €	7.112,89 €	820,91 €	434,31 €

RECINTOS RESUELTOS

REF.	REFERENCIA SIGPAC	CULTIVO	DESCRIPCIÓN CULTIVO	S/R G.PAGO	PEND. MEDIA (%)	SUP. DEC. ADMISIBLE (ha)	SUP. COMPROM. (ha)	SUP. AJUSTADA COMPROM. (1) (ha)	SUP. CONY. SIGPAC (ha)	SUP. CERTIE (ha)	SUP. CAMPO (ha)	SUP. CAMPO DETER. CULT. DECLARADO (ha)	SUP. DEC. REDUCIDA (ha)	SUP. RESUELTA (ha)
6954632	21-031-002-00071-001	101007	OLIVAR-MANZANILLA	S 419	11,90	1,99	1,99	1,99	1,99	1,99				1,99
6954693	21-031-002-00176-002	101007	OLIVAR-MANZANILLA	S 419	7,80	0,71	0,71	0,71	0,71	0,71				0,71
6954695	21-031-002-00177-001	101007	OLIVAR-MANZANILLA	S 419	9,50	0,61	0,61	0,61	0,61	0,61				0,61
6954698	21-031-002-00180-005	101007	OLIVAR-MANZANILLA	S 419	7,40	1,85	1,85	1,85	1,85	1,85				1,85
6954701	21-031-002-00182-001	101007	OLIVAR-MANZANILLA	S 419	6,40	1,58	1,58	1,58	1,58	1,58				1,58
6954702	21-031-002-00457-003	101007	OLIVAR-MANZANILLA	S 419	7,10	2,00	2,00	2,00	2,00	2,00				2,00
6954703	21-031-002-00110-002	101007	OLIVAR-MANZANILLA	S 419	6,00	0,38	0,38	0,38	0,38	0,38				0,38
6954706	21-031-002-00111-002	101007	OLIVAR-MANZANILLA	S 419	6,60	0,32	0,32	0,32	0,32	0,32				0,32
6954710	21-031-002-00115-001	101007	OLIVAR-MANZANILLA	S 419	6,90	0,99	0,99	0,99	0,99	0,99				0,99
6954711	21-031-002-00118-001	101007	OLIVAR-MANZANILLA	S 419	6,10	0,21	0,21	0,21	0,21	0,21				0,21
6954714	21-031-002-00122-003	101007	OLIVAR-MANZANILLA	S 419	8,10	0,68	0,68	0,68	0,68	0,68				0,68
6954717	21-031-002-00461-006	101007	OLIVAR-MANZANILLA	S 419	31,40	10,05	10,05	10,05	10,05	10,05				10,05
6954718	21-031-002-00461-005	101007	OLIVAR-MANZANILLA	S 419	46,20	2,54	2,54	2,54	2,54	2,54				2,54
6954720	21-031-002-00461-035	101007	OLIVAR-MANZANILLA	S 419	42,50	1,77	1,77	1,77	1,77	1,77				1,77
6954721	21-031-002-00066-001	101007	OLIVAR-MANZANILLA	S 419	4,10	2,45	2,45	2,45	2,45	2,45				2,45

(1) Superficie declarada admisible ajustada con la superficie comprometida.
 (2) Factor de penalización valorando el alcance para el tipo de compromiso.

Puede verificar la integridad de una copia de este documento mediante la lectura del código QR adjunto o mediante el acceso a la dirección <https://ws050.juntadeandalucia.es/verificarFirma> indicando el código de VERIFICACIÓN

FIRMADO POR

RAQUEL MARIA ESPIN CRESPO

17/12/2024

VERIFICACIÓN

Pk2jm6UYDU9J72AMTZUYRN3GET48NG

PÁG. 6049/9349






INCIDENCIAS

INCIDENCIA DESCRIPCIÓN

3790	Recinto declarado inactivo Ref:6954633 Recinto:21-031-002-00072-00002 Cultivo: - Ref:6954595 Recinto:21-031-002-00099-00001 Cultivo: - Ref:6954598 Recinto:21-031-002-00100-00001 Cultivo: - Ref:6954631 Recinto:21-031-002-00101-00001 Cultivo: - Ref:6954591 Recinto:21-031-002-00102-00001 Cultivo: - Ref:6954590 Recinto:21-031-002-00136-00002 Cultivo: - Ref:6954661 Recinto:21-031-002-00173-00001 Cultivo: - Ref:6954663 Recinto:21-031-002-00174-00002 Cultivo: - Ref:6954666 Recinto:21-031-002-00175-00001 Cultivo: -
100424	Solicita recinto que no está comprometido para la operación. Ref:6954633 Recinto:21-031-002-00072-00002 Cultivo:101007 OLIVAR-MANZANILLA Secano Ref:6954595 Recinto:21-031-002-00099-00001 Cultivo:101007 OLIVAR-MANZANILLA Secano Ref:6954598 Recinto:21-031-002-00100-00001 Cultivo:101007 OLIVAR-MANZANILLA Secano Ref:6954631 Recinto:21-031-002-00101-00001 Cultivo:101007 OLIVAR-MANZANILLA Secano Ref:6954591 Recinto:21-031-002-00102-00001 Cultivo:101007 OLIVAR-MANZANILLA Secano Ref:6954590 Recinto:21-031-002-00136-00002 Cultivo:101007 OLIVAR-MANZANILLA Secano Ref:6954661 Recinto:21-031-002-00173-00001 Cultivo:101007 OLIVAR-MANZANILLA Secano Ref:6954663 Recinto:21-031-002-00174-00002 Cultivo:101007 OLIVAR-MANZANILLA Secano Ref:6954666 Recinto:21-031-002-00175-00001 Cultivo:101007 OLIVAR-MANZANILLA Secano

(1) Superficie declarada admisible ajustada con la superficie comprometida.
 (2) Factor de penalización valorando el alcance para el tipo de compromiso.

Puede verificar la integridad de una copia de este documento mediante la lectura del código QR adjunto o mediante el acceso a la dirección https://ws050.juntadeandalucia.es/verificarFirma indicando el código de VERIFICACIÓN			
FIRMADO POR	RAQUEL MARIA ESPIN CRESPO	17/12/2024	
VERIFICACIÓN	Pk2jm6UYDU9J72AMTZUYRN3GET48NG	PÁG. 6050/9349	



APELLIDOS Y NOMBRE / RAZÓN SOCIAL

ESTEBAN NOGALES JOSE MARIA

NIF

***0225*

EXPEDIENTE

1032636

ANUALIDAD DE PAGO

1ª

IMPORTES POR ANUALIDAD

	2023	2024	2025	2026	2027
IMPORTE MÁXIMO SUBVENCIONABLE	1.474,76 €	1.474,76 €	1.228,96 €	1.228,96 €	1.228,96 €
IMPORTE MEDIO DE TRANSFERENCIA (€/ha)	91,66 €	91,66 €	76,38 €	76,38 €	76,38 €

RESUMEN DE UNIDADES

Cód	GRUPO DE PAGO	Sup. Dec. Admisible (ha)	Sup. Comprometida (ha)	Sup. ajustada compromiso (1) (ha)	% sobredec.	Sup. Resuelta (ha)	Importe Declarado	Importe Topado	Importe Resuelto	Importe tras sobredec.
418	PASTOS ASOCIADOS A GANADERÍA ECOLÓGICA	16,09		16,09	0,00	16,09	1.586,15	1.474,76	1.474,76	1.474,76
TOTAL		16,09	16,09	16,09		16,09	1.586,15	1.474,76	1.474,76	1.474,76

APLICACIÓN DE REDUCCIONES Y PENALIZACIONES

GRUPO DE PAGO	Importe Calculado	Importe prerreduc.	Criterios de subvencionabilidad y compromisos	Presentación tardía	Omisión declaración	Condicionidad	IMPORTE (Euros) RESUELTO
PASTOS ASOCIADOS A GANADERÍA	1.474,76	1.474,76	0,00	0,00	0,00	0,00	1.474,76
TOTAL	1.474,76	1.474,76					1.474,76

RESUMEN DE PAGOS

	RESUELTO	FEADER	MAPA	CAPADR
PASTOS ASOCIADOS A GANADERÍA ECOLÓGICA - Pago realizado	1.474,76 €	1.253,55 €	144,67 €	76,54 €

RECINTOS RESUELTOS

REE	REFERENCIA SIGPAC	CULTIVO	DESCRIPCIÓN CULTIVO	S/R	G.PAGO	PEND. MEDIA (%)	SUP. DEC. ADMISIBLE (ha)	SUP. COMPROM. (ha)	SUP. AJUSTADA COMPROM. (1) (ha)	SUP. CONV. SIGPAC (ha)	SUP. CERTIF. (ha)	SUP. CAMPO (ha)	SUP. CAMPO DETER. CULT. DECLARADO (ha)	SUP. DEC. REDUCIDA (ha)	SUP. RESUELTA (ha)
170000005524124	21-024-006-00091-003	62000	PASTOS PERMANENTES DE 5 O MAS AÑOS-SIN VARIEDAD	S	418	29,80	5,38	5,38	5,38		5,38			5,38	5,38
170000005524125	21-024-006-00092-002	62000	PASTOS PERMANENTES DE 5 O MAS AÑOS-SIN VARIEDAD	S	418	19,40	5,08	5,08	5,08		5,08			5,08	5,08
170000005524126	21-024-006-00093-001	62000	PASTOS PERMANENTES DE 5 O MAS AÑOS-SIN VARIEDAD	S	418	24,90	5,63	5,63	5,63		5,63			5,63	5,63

INCIDENCIAS

INCIDENCIA DESCRIPCIÓN

- 100407 Explotación solicitada no forma parte de ningún organismo de control autorizado para la producción ecológica en Andalucía o fecha de inscripción posterior al plazo establecido (Anexo I. Criterios de Subvencionabilidad. Orden 28 de marzo de 2023).
Explotación:ES210240000038 Especie:CAPRINA
- 100411 Recinto no admisible por no estar asociado en SIGGAN a una explotación ganadera (Artículo 10 de la Orden de 28 de marzo de 2023).
Ref:5286002 Recinto:21-024-006-00094-00003 Cultivo:62000 PASTOS PERMANENTES DE 5 O MAS AÑOS-SIN VARIEDAD Secano
- 100421 Recinto declarado por error para una operación de la 6503, que se ha corregido de oficio marcando la operación correcta, de acuerdo con la fecha de inscripción del recinto en la producción ecológica.
Ref:170000005524124 Recinto:21-024-006-00091-00003 Cultivo:62000 PASTOS PERMANENTES DE 5 O MAS AÑOS-SIN VARIEDAD Secano
Ref:170000005524125 Recinto:21-024-006-00092-00002 Cultivo:62000 PASTOS PERMANENTES DE 5 O MAS AÑOS-SIN VARIEDAD Secano
Ref:170000005524126 Recinto:21-024-006-00093-00001 Cultivo:62000 PASTOS PERMANENTES DE 5 O MAS AÑOS-SIN VARIEDAD Secano
Ref:5286002 Recinto:21-024-006-00094-00003 Cultivo:62000 PASTOS PERMANENTES DE 5 O MAS AÑOS-SIN VARIEDAD Secano
- 100424 Solicita recinto que no está comprometido para la operación.
Ref:5286002 Recinto:21-024-006-00094-00003 Cultivo:62000 PASTOS PERMANENTES DE 5 O MAS AÑOS-SIN VARIEDAD Secano

(1) Superficie declarada admisible ajustada con la superficie comprometida.
(2) Factor de penalización valorando el alcance para el tipo de compromiso.

Puede verificar la integridad de una copia de este documento mediante la lectura del código QR adjunto o mediante el acceso a la dirección https://ws050.juntadeandalucia.es/verificarFirma indicando el código de VERIFICACIÓN			
FIRMADO POR	RAQUEL MARIA ESPIN CRESPO	17/12/2024	
VERIFICACIÓN	Pk2jm6UYDU9J72AMTZUYRN3GET48NG	PÁG. 6051/9349	

**Datos considerados para el Cálculo de la Carga Ganadera mínima y máxima del expediente**

Explotación	Especie	Inscrito en Sipea y Admisible	Ugm Calculada para CG Mínima	Ugm Calculada para CG Máxima
ES21024000038	CAPRINA	NO	0,00	0,55
ES21024000038	OVINA	SI	4,56	4,56
			4,56	5,11

Superficie determinada para Cálculo Carga Ganadera Mínima: 16,56 ha

Superficie determinada para Cálculo Carga Ganadera Máxima: 16,56 ha

Carga Ganadera Mínima Expediente: 0,28 ugm/ha

Carga Ganadera Máxima Expediente: 0,31 ugm/ha

Los importes del Grupo de Pago de pastos de este expediente han sido ajustados por no llegar a la carga ganadera mínima de 0,3

Recintos Determinados para el Cálculo de Garga Ganadera Mínima

REF.	REFERENCIA SIGPAC	CULTIVO	DESCRIPCIÓN CULTIVO	S/R	SUP. RESUELTA (ha)
-1077189	21-024-006-00080-00005	62000	PASTOS PERMANENTES DE 5 O MAS AÑOS-SIN VARIEDAD	S	0,01
5286002	21-024-006-00094-00003	62000	PASTOS PERMANENTES DE 5 O MAS AÑOS-SIN VARIEDAD	S	0,46
1700000005524124	21-024-006-00091-00003	62000	PASTOS PERMANENTES DE 5 O MAS AÑOS-SIN VARIEDAD	S	5,38
1700000005524125	21-024-006-00092-00002	62000	PASTOS PERMANENTES DE 5 O MAS AÑOS-SIN VARIEDAD	S	5,08
1700000005524126	21-024-006-00093-00001	62000	PASTOS PERMANENTES DE 5 O MAS AÑOS-SIN VARIEDAD	S	5,63

Recintos Determinados para el Cálculo de Garga Ganadera Máxima

REF.	REFERENCIA SIGPAC	CULTIVO	DESCRIPCIÓN CULTIVO	S/R	SUP. RESUELTA (ha)
-1077189	21-024-006-00080-00005	62000	PASTOS PERMANENTES DE 5 O MAS AÑOS-SIN VARIEDAD	S	0,01
5286002	21-024-006-00094-00003	62000	PASTOS PERMANENTES DE 5 O MAS AÑOS-SIN VARIEDAD	S	0,46
1700000005524124	21-024-006-00091-00003	62000	PASTOS PERMANENTES DE 5 O MAS AÑOS-SIN VARIEDAD	S	5,38
1700000005524125	21-024-006-00092-00002	62000	PASTOS PERMANENTES DE 5 O MAS AÑOS-SIN VARIEDAD	S	5,08
1700000005524126	21-024-006-00093-00001	62000	PASTOS PERMANENTES DE 5 O MAS AÑOS-SIN VARIEDAD	S	5,63

Incidencias de carga ganadera**INCIDENCIA DESCRIPCIÓN**

100407 Explotación solicitada no forma parte de ningún organismo de control autorizado para la producción ecológica en Andalucía o fecha de inscripción posterior al plazo establecido (Anexo I. Criterios de Subvencionabilidad. Orden 28 de marzo de 2023).
Explotación:ES21024000038 Especie:CAPRINA

(1) Superficie declarada admisible ajustada con la superficie comprometida.
(2) Factor de penalización valorando el alcance para el tipo de compromiso.

Puede verificar la integridad de una copia de este documento mediante la lectura del código QR adjunto o mediante el acceso a la dirección <https://ws050.juntadeandalucia.es/verificarFirma> indicando el código de VERIFICACIÓN

FIRMADO POR	RAQUEL MARIA ESPIN CRESPO	17/12/2024
VERIFICACIÓN	Pk2jm6UYDU9J72AMTZUYRN3GET48NG	PÁG. 6052/9349



**APELLIDOS Y NOMBRE / RAZÓN SOCIAL**

EXPL. AGRIC. Y GANAD. ANDEVALEÑA S.L.

NIF

****1138*

EXPEDIENTE

1055121

ANUALIDAD DE PAGO

1ª

IMPORTES POR ANUALIDAD

	2023	2024	2025	2026	2027
IMPORTE MÁXIMO SUBVENCIONABLE	2.994,86 €	2.994,86 €	2.495,72 €	2.495,72 €	2.495,72 €
IMPORTE MEDIO DE TRANSFERENCIA (€/ha)	88,71 €	88,71 €	73,93 €	73,93 €	73,93 €

RESUMEN DE UNIDADES

Cód	GRUPO DE PAGO	Sup. Dec. Admisible (ha)	Sup. Comprometida (ha)	Sup. ajustada compromiso (1) (ha)	% sobredec.	Sup. Resuelta (ha)	Importe Declarado	Importe Topado	Importe Resuelto	Importe tras sobredec.
418	PASTOS ASOCIADOS A GANADERÍA ECOLÓGICA	33,76		33,76	0,00	33,76	3.328,06	2.994,86	2.994,86	2.994,86
TOTAL		33,76	33,76	33,76		33,76	3.328,06	2.994,86	2.994,86	2.994,86

APLICACIÓN DE REDUCCIONES Y PENALIZACIONES

GRUPO DE PAGO	Importe Calculado	Importe prereduc.	Criterios de subvencionabilidad y compromisos	Presentación tardía	Omisión declaración	Condicionidad	IMPORTE (Euros) RESUELTO
PASTOS ASOCIADOS A GANADERÍA	2.994,86	2.994,86	0,00	0,00	0,00	0,00	2.994,86
TOTAL	2.994,86	2.994,86					2.994,86

RESUMEN DE PAGOS**IMPORTE (Euros)**

	RESUELTO	FEADER	MAPA	CAPADR
PASTOS ASOCIADOS A GANADERÍA ECOLÓGICA - Pago realizado	2.994,86 €	2.545,63 €	293,80 €	155,43 €

RECINTOS RESUELTOS

REE	REFERENCIA SIGPAC	CULTIVO	DESCRIPCIÓN CULTIVO	S/R G.PAGO	PEND. MEDIA (%)	SUP. ADMISIBLE (ha)	SUP. COMPROM. (ha)	SUP. AJUSTADA COMPROM. (1) (ha)	SUP. CONV. SIGPAC (ha)	SUP. CERTIF. (ha)	SUP. CAMPO (ha)	SUP. CAMPO DETER. CULT. DECLARADO (ha)	SUP. DEC. REDUCIDA (ha)	SUP. RESUELTA (ha)
-1498789	21-075-037-00005-044	62000	PASTOS PERMANENTES DE 5 O MAS AÑOS-SIN VARIEDAD	S 418	7,00	3,74	3,74	3,74		5,75			3,74	3,74
-1498788	21-075-035-00001-085	62000	PASTOS PERMANENTES DE 5 O MAS AÑOS-SIN VARIEDAD	S 418	5,00	19,24	19,24	19,24		19,24			19,24	19,24
-1498787	21-075-035-00001-084	62000	PASTOS PERMANENTES DE 5 O MAS AÑOS-SIN VARIEDAD	S 418	8,10	5,56	5,56	5,56		7,41			5,56	5,56
-1309160	21-075-035-00001-052	62000	PASTOS PERMANENTES DE 5 O MAS AÑOS-SIN VARIEDAD	S 418	4,00	0,31	0,31	0,31		0,48			0,31	0,31
-1244907	21-075-037-00005-029	63000	PASTOS DE MENOS DE 5 AÑOS-SIN VARIEDAD	S 418	4,90	4,91	4,91	4,91		4,91			4,91	4,91

INCIDENCIAS**INCIDENCIA DESCRIPCIÓN**

- 100407 Explotación solicitada no forma parte de ningún organismo de control autorizado para la producción ecológica en Andalucía o fecha de inscripción posterior al plazo establecido (Anexo I. Criterios de Subvencionabilidad. Orden 28 de marzo de 2023).
Explotación:ES210760000026 Especie:PORCINO
- 100411 Recinto no admisible por no estar asociado en SIGGAN a una explotación ganadera (Artículo 10 de la Orden de 28 de marzo de 2023).
Ref:-1244903 Recinto:21-075-037-00005-00003 Cultivo:63000 PASTOS DE MENOS DE 5 AÑOS-SIN VARIEDAD Secano
- 100421 Recinto declarado por error para una operación de la 6503, que se ha corregido de oficio marcando la operación correcta, de acuerdo con la fecha de inscripción del recinto en la producción ecológica.
Ref:-1309160 Recinto:21-075-035-00001-00052 Cultivo:62000 PASTOS PERMANENTES DE 5 O MAS AÑOS-SIN VARIEDAD Secano
Ref:-1498787 Recinto:21-075-035-00001-00084 Cultivo:62000 PASTOS PERMANENTES DE 5 O MAS AÑOS-SIN VARIEDAD Secano
Ref:-1498788 Recinto:21-075-035-00001-00085 Cultivo:62000 PASTOS PERMANENTES DE 5 O MAS AÑOS-SIN VARIEDAD Secano
Ref:-1244903 Recinto:21-075-037-00005-00003 Cultivo:63000 PASTOS DE MENOS DE 5 AÑOS-SIN VARIEDAD Secano
Ref:-1244907 Recinto:21-075-037-00005-00029 Cultivo:63000 PASTOS DE MENOS DE 5 AÑOS-SIN VARIEDAD Secano
Ref:-1498789 Recinto:21-075-037-00005-00044 Cultivo:62000 PASTOS PERMANENTES DE 5 O MAS AÑOS-SIN VARIEDAD Secano
- 100424 Solicita recinto que no está comprometido para la operación.
Ref:-1244903 Recinto:21-075-037-00005-00003 Cultivo:63000 PASTOS DE MENOS DE 5 AÑOS-SIN VARIEDAD Secano

(1) Superficie declarada admisible ajustada con la superficie comprometida.
(2) Factor de penalización valorando el alcance para el tipo de compromiso.

Puede verificar la integridad de una copia de este documento mediante la lectura del código QR adjunto o mediante el acceso a la dirección <https://ws050.juntadeandalucia.es/verificarFirma> indicando el código de VERIFICACIÓN

FIRMADO POR

RAQUEL MARIA ESPIN CRESPO

17/12/2024

VERIFICACIÓN

Pk2jm6UYDU9J72AMTZUYRN3GET48NG

PÁG. 6053/9349



**Datos considerados para el Cálculo de la Carga Ganadera mínima y máxima del expediente**

Explotación	Especie	Inscrito en Sipea y Admisible	Ugm Calculada para CG Mínima	Ugm Calculada para CG Máxima
ES210760000026	OVINA	SI	36,45	36,45
ES210760000026	PORCINO	NO	0,00	16,75
			36,45	53,20

Superficie determinada para Cálculo Carga Ganadera Mínima: 134,86 ha

Superficie determinada para Cálculo Carga Ganadera Máxima: 182,41 ha

Carga Ganadera Mínima Expediente: 0,27 ugm/ha

Carga Ganadera Máxima Expediente: 0,29 ugm/ha

Los importes del Grupo de Pago de pastos de este expediente han sido ajustados por no llegar a la carga ganadera mínima de 0,3

Recintos Determinados para el Cálculo de Garga Ganadera Mínima

REF.	REFERENCIA SIGPAC	CULTIVO	DESCRIPCIÓN CULTIVO	S/R	SUP. RESUELTA (ha)
-1498789	21-075-037-00005-00044	62000	PASTOS PERMANENTES DE 5 O MAS AÑOS-SIN VARIEDAD	S	3,74
-1498788	21-075-035-00001-00085	62000	PASTOS PERMANENTES DE 5 O MAS AÑOS-SIN VARIEDAD	S	19,24
-1498787	21-075-035-00001-00084	62000	PASTOS PERMANENTES DE 5 O MAS AÑOS-SIN VARIEDAD	S	5,56
-1309160	21-075-035-00001-00052	62000	PASTOS PERMANENTES DE 5 O MAS AÑOS-SIN VARIEDAD	S	0,31
-1244907	21-075-037-00005-00029	63000	PASTOS DE MENOS DE 5 AÑOS-SIN VARIEDAD	S	4,91
-1244903	21-075-037-00005-00003	63000	PASTOS DE MENOS DE 5 AÑOS-SIN VARIEDAD	S	0,85
1700000004627295	21-075-033-00004-00002	62000	PASTOS PERMANENTES DE 5 O MAS AÑOS-SIN VARIEDAD	S	8,76
1700000004627296	21-075-035-00001-00005	62000	PASTOS PERMANENTES DE 5 O MAS AÑOS-SIN VARIEDAD	S	16,43
1700000004627297	21-075-035-00001-00012	62000	PASTOS PERMANENTES DE 5 O MAS AÑOS-SIN VARIEDAD	S	11,57
1700000004627298	21-075-035-00001-00051	62000	PASTOS PERMANENTES DE 5 O MAS AÑOS-SIN VARIEDAD	S	43,36
1700000004627300	21-075-035-00001-00009	62000	PASTOS PERMANENTES DE 5 O MAS AÑOS-SIN VARIEDAD	S	20,13

Recintos Determinados para el Cálculo de Garga Ganadera Máxima

REF.	REFERENCIA SIGPAC	CULTIVO	DESCRIPCIÓN CULTIVO	S/R	SUP. RESUELTA (ha)
-1498888	21-075-037-00005-00015	62000	PASTOS PERMANENTES DE 5 O MAS AÑOS-SIN VARIEDAD	S	47,55
-1498789	21-075-037-00005-00044	62000	PASTOS PERMANENTES DE 5 O MAS AÑOS-SIN VARIEDAD	S	3,74
-1498788	21-075-035-00001-00085	62000	PASTOS PERMANENTES DE 5 O MAS AÑOS-SIN VARIEDAD	S	19,24
-1498787	21-075-035-00001-00084	62000	PASTOS PERMANENTES DE 5 O MAS AÑOS-SIN VARIEDAD	S	5,56
-1309160	21-075-035-00001-00052	62000	PASTOS PERMANENTES DE 5 O MAS AÑOS-SIN VARIEDAD	S	0,31
-1244907	21-075-037-00005-00029	63000	PASTOS DE MENOS DE 5 AÑOS-SIN VARIEDAD	S	4,91
-1244903	21-075-037-00005-00003	63000	PASTOS DE MENOS DE 5 AÑOS-SIN VARIEDAD	S	0,85
1700000004627295	21-075-033-00004-00002	62000	PASTOS PERMANENTES DE 5 O MAS AÑOS-SIN VARIEDAD	S	8,76
1700000004627296	21-075-035-00001-00005	62000	PASTOS PERMANENTES DE 5 O MAS AÑOS-SIN VARIEDAD	S	16,43
1700000004627297	21-075-035-00001-00012	62000	PASTOS PERMANENTES DE 5 O MAS AÑOS-SIN VARIEDAD	S	11,57
1700000004627298	21-075-035-00001-00051	62000	PASTOS PERMANENTES DE 5 O MAS AÑOS-SIN VARIEDAD	S	43,36
1700000004627300	21-075-035-00001-00009	62000	PASTOS PERMANENTES DE 5 O MAS AÑOS-SIN VARIEDAD	S	20,13

Incidencias de carga ganadera**INCIDENCIA DESCRIPCIÓN**

100407 Explotación solicitada no forma parte de ningún organismo de control autorizado para la producción ecológica en Andalucía o fecha de inscripción posterior al plazo establecido (Anexo I. Criterios de Subvencionabilidad. Orden 28 de marzo de 2023).
Explotación:ES210760000026 Especie:PORCINO

(1) Superficie declarada admisible ajustada con la superficie comprometida.
(2) Factor de penalización valorando el alcance para el tipo de compromiso.

Puede verificar la integridad de una copia de este documento mediante la lectura del código QR adjunto o mediante el acceso a la dirección <https://ws050.juntadeandalucia.es/verificarFirma> indicando el código de VERIFICACIÓN

FIRMADO POR

RAQUEL MARIA ESPIN CRESPO

17/12/2024

VERIFICACIÓN

Pk2jm6UYDU9J72AMTZUYRN3GET48NG

PÁG. 6054/9349





APELLIDOS Y NOMBRE / RAZÓN SOCIAL **NIF** **EXPEDIENTE** **ANUALIDAD DE PAGO**
 EXPL. AGROPECUARIAS CERRO GORDO, S.L. ****8030* 1091498 1ª

IMPORTES POR ANUALIDAD

	2023	2024	2025	2026	2027
IMPORTE MÁXIMO SUBVENCIONABLE	3.637,60 €	3.637,60 €	3.031,34 €	3.031,34 €	3.031,34 €
IMPORTE MEDIO DE TRANSFERENCIA (€/ha)	69,01 €	69,01 €	57,51 €	57,51 €	57,51 €

RESUMEN DE UNIDADES

Cód	GRUPO DE PAGO	Sup. Dec. Admisible (ha)	Sup. Comprometida (ha)	Sup. ajustada compromiso (1) (ha)	% sobredec.	Sup. Resuelta (ha)	Importe Declarado	Importe Topado	Importe Resuelto	Importe tras sobredec.
418	PASTOS ASOCIADOS A GANADERÍA ECOLÓGICA	52,71		52,71	0,00	52,71	5.196,15	3.637,60	3.637,60	3.637,60
TOTAL		52,71	52,71	52,71		52,71	5.196,15	3.637,60	3.637,60	3.637,60

APLICACIÓN DE REDUCCIONES Y PENALIZACIONES

GRUPO DE PAGO	Importe Calculado	Importe prereduc.	Criterios de subvencionabilidad y compromisos	Presentación tardía	Omisión declaración	Condicionidad	IMPORTE (Euros) RESUELTO
PASTOS ASOCIADOS A GANADERÍA	3.637,60	3.637,60	0,00	0,00	0,00	0,00	3.637,60
TOTAL	3.637,60	3.637,60					3.637,60

RESUMEN DE PAGOS**IMPORTE (Euros)**

	RESUELTO	FEADER	MAPA	CAPADR
PASTOS ASOCIADOS A GANADERÍA ECOLÓGICA - Pago realizado	3.637,60 €	3.091,96 €	356,85 €	188,79 €

RECINTOS RESUELTOS

REE.	REFERENCIA SIGPAC	CULTIVO	DESCRIPCIÓN CULTIVO	S/R G.PAGO	PEND. MEDIA (%)	SUP. DEC. ADMISIBLE (ha)	SUP. COMPROM. (ha)	SUP. AJUSTADA COMPROM. (1) (ha)	SUP. CONV. SIGPAC (ha)	SUP. CERTIF. (ha)	SUP. CAMPO (ha)	SUP. CAMPO DETER. CULT. DECLARADO (ha)	SUP. DEC. REDUCIDA (ha)	SUP. RESUELTA (ha)
1700000004936056	21-026-002-00001-010	62000	PASTOS PERMANENTES DE 5 O MAS AÑOS-SIN VARIEDAD	S 418	14,90	0,60	0,60	0,60		0,60			0,60	0,60
1700000004936062	21-029-009-00023-007	62000	PASTOS PERMANENTES DE 5 O MAS AÑOS-SIN VARIEDAD	S 418	37,90	2,94	2,94	2,94		2,94			2,94	2,94
1700000004936063	21-029-009-00056-006	62000	PASTOS PERMANENTES DE 5 O MAS AÑOS-SIN VARIEDAD	S 418	34,50	29,39	29,39	29,39		29,39			29,39	29,39
1700000004936076	21-029-009-00023-006	62000	PASTOS PERMANENTES DE 5 O MAS AÑOS-SIN VARIEDAD	S 418	50,80	19,17	19,17	19,17		22,55			19,17	19,17
1700000004936077	21-026-002-00002-019	62000	PASTOS PERMANENTES DE 5 O MAS AÑOS-SIN VARIEDAD	S 418	14,20	0,61	0,61	0,61		0,61			0,61	0,61

INCIDENCIAS**INCIDENCIA DESCRIPCIÓN**

- 100407 Explotación solicitada no forma parte de ningún organismo de control autorizado para la producción ecológica en Andalucía o fecha de inscripción posterior al plazo establecido (Anexo I. Criterios de Subvencionabilidad. Orden 28 de marzo de 2023).
Explotación:ES210290000024 Especie:PORCINO
- 100411 Recinto no admisible por no estar asociado en SIGGAN a una explotación ganadera (Artículo 10 de la Orden de 28 de marzo de 2023).
Ref:1700000004936065 Recinto:21-029-010-00053-00011 Cultivo:62000 PASTOS PERMANENTES DE 5 O MAS AÑOS-SIN VARIEDAD Secano
- 100424 Solicita recinto que no está comprometido para la operación.
Ref:1700000004936065 Recinto:21-029-010-00053-00011 Cultivo:62000 PASTOS PERMANENTES DE 5 O MAS AÑOS-SIN VARIEDAD Secano
Ref:1700000004936057 Recinto:21-029-011-00012-00001 Cultivo:62000 PASTOS PERMANENTES DE 5 O MAS AÑOS-SIN VARIEDAD Secano

(1) Superficie declarada admisible ajustada con la superficie comprometida.
 (2) Factor de penalización valorando el alcance para el tipo de compromiso.

Puede verificar la integridad de una copia de este documento mediante la lectura del código QR adjunto o mediante el acceso a la dirección <https://ws050.juntadeandalucia.es/verificarFirma> indicando el código de VERIFICACIÓN

FIRMADO POR

RAQUEL MARIA ESPIN CRESPO

17/12/2024

VERIFICACIÓN

Pk2jm6UYDU9J72AMTZUYRN3GET48NG

PÁG. 6055/9349



**Datos considerados para el Cálculo de la Carga Ganadera mínima y máxima del expediente**

Explotación	Especie	Inscrito en Sipea y Admisible	Ugm Calculada para CG Mínima	Ugm Calculada para CG Máxima
ES210290000024	BOVINA	SI	40,00	40,00
ES210290000024	OVINA	SI	13,80	13,80
ES210290000024	PORCINO	NO	0,00	131,98
			53,80	185,78

Superficie determinada para Cálculo Carga Ganadera Mínima: 252,11 ha

Superficie determinada para Cálculo Carga Ganadera Máxima: 252,11 ha

Carga Ganadera Mínima Expediente: 0,21 ugm/ha

Carga Ganadera Máxima Expediente: 0,74 ugm/ha

Los importes del Grupo de Pago de pastos de este expediente han sido ajustados por no llegar a la carga ganadera mínima de 0,3

Recintos Determinados para el Cálculo de Garga Ganadera Mínima

REF.	REFERENCIA SIGPAC	CULTIVO	DESCRIPCIÓN CULTIVO	S/R	SUP. RESUELTA (ha)
-445110	21-029-011-00018-00014	62000	PASTOS PERMANENTES DE 5 O MAS AÑOS-SIN VARIEDAD	S	123,82
4587045	21-029-009-00023-00013	62000	PASTOS PERMANENTES DE 5 O MAS AÑOS-SIN VARIEDAD	S	3,62
1700000004936056	21-026-002-00001-00010	62000	PASTOS PERMANENTES DE 5 O MAS AÑOS-SIN VARIEDAD	S	0,60
1700000004936059	21-029-009-00057-00012	62000	PASTOS PERMANENTES DE 5 O MAS AÑOS-SIN VARIEDAD	S	50,08
1700000004936060	21-029-009-00057-00005	62000	PASTOS PERMANENTES DE 5 O MAS AÑOS-SIN VARIEDAD	S	6,61
1700000004936061	21-029-011-00018-00003	62000	PASTOS PERMANENTES DE 5 O MAS AÑOS-SIN VARIEDAD	S	0,83
1700000004936062	21-029-009-00023-00007	62000	PASTOS PERMANENTES DE 5 O MAS AÑOS-SIN VARIEDAD	S	2,94
1700000004936063	21-029-009-00056-00006	62000	PASTOS PERMANENTES DE 5 O MAS AÑOS-SIN VARIEDAD	S	29,39
1700000004936064	21-029-010-00052-00001	62000	PASTOS PERMANENTES DE 5 O MAS AÑOS-SIN VARIEDAD	S	0,84
1700000004936065	21-029-010-00053-00011	62000	PASTOS PERMANENTES DE 5 O MAS AÑOS-SIN VARIEDAD	S	2,16
1700000004936067	21-029-009-00056-00012	62000	PASTOS PERMANENTES DE 5 O MAS AÑOS-SIN VARIEDAD	S	0,01
1700000004936068	21-029-009-00056-00014	62000	PASTOS PERMANENTES DE 5 O MAS AÑOS-SIN VARIEDAD	S	0,05
1700000004936076	21-029-009-00023-00006	62000	PASTOS PERMANENTES DE 5 O MAS AÑOS-SIN VARIEDAD	S	19,17
1700000004936077	21-026-002-00002-00019	62000	PASTOS PERMANENTES DE 5 O MAS AÑOS-SIN VARIEDAD	S	0,61
1700000004936078	21-029-009-00023-00009	62000	PASTOS PERMANENTES DE 5 O MAS AÑOS-SIN VARIEDAD	S	11,36
1700000004936079	21-029-009-00056-00015	62000	PASTOS PERMANENTES DE 5 O MAS AÑOS-SIN VARIEDAD	S	0,02

Recintos Determinados para el Cálculo de Garga Ganadera Máxima

REF.	REFERENCIA SIGPAC	CULTIVO	DESCRIPCIÓN CULTIVO	S/R	SUP. RESUELTA (ha)
-445110	21-029-011-00018-00014	62000	PASTOS PERMANENTES DE 5 O MAS AÑOS-SIN VARIEDAD	S	123,82
4587045	21-029-009-00023-00013	62000	PASTOS PERMANENTES DE 5 O MAS AÑOS-SIN VARIEDAD	S	3,62
1700000004936056	21-026-002-00001-00010	62000	PASTOS PERMANENTES DE 5 O MAS AÑOS-SIN VARIEDAD	S	0,60
1700000004936057	21-029-011-00012-00001	62000	PASTOS PERMANENTES DE 5 O MAS AÑOS-SIN VARIEDAD	S	0,00
1700000004936059	21-029-009-00057-00012	62000	PASTOS PERMANENTES DE 5 O MAS AÑOS-SIN VARIEDAD	S	50,08
1700000004936060	21-029-009-00057-00005	62000	PASTOS PERMANENTES DE 5 O MAS AÑOS-SIN VARIEDAD	S	6,61
1700000004936061	21-029-011-00018-00003	62000	PASTOS PERMANENTES DE 5 O MAS AÑOS-SIN VARIEDAD	S	0,83
1700000004936062	21-029-009-00023-00007	62000	PASTOS PERMANENTES DE 5 O MAS AÑOS-SIN VARIEDAD	S	2,94
1700000004936063	21-029-009-00056-00006	62000	PASTOS PERMANENTES DE 5 O MAS AÑOS-SIN VARIEDAD	S	29,39
1700000004936064	21-029-010-00052-00001	62000	PASTOS PERMANENTES DE 5 O MAS AÑOS-SIN VARIEDAD	S	0,84

(1) Superficie declarada admisible ajustada con la superficie comprometida.
(2) Factor de penalización valorando el alcance para el tipo de compromiso.Puede verificar la integridad de una copia de este documento mediante la lectura del código QR adjunto o mediante el acceso a la dirección <https://ws050.juntadeandalucia.es/verificarFirma> indicando el código de VERIFICACIÓN

FIRMADO POR

RAQUEL MARIA ESPIN CRESPO

17/12/2024

VERIFICACIÓN

Pk2jm6UYDU9J72AMTZUYRN3GET48NG

PÁG. 6056/9349



**Datos considerados para el Cálculo de la Carga Ganadera mínima y máxima del expediente****Recintos Determinados para el Cálculo de Garga Ganadera Máxima**

REF.	REFERENCIA SIGPAC	CULTIVO	DESCRIPCIÓN CULTIVO	SUP.	
				S/R	RESUELTA (ha)
1700000004936065	21-029-010-00053-00011	62000	PASTOS PERMANENTES DE 5 O MAS AÑOS-SIN VARIEDAD	S	2,16
1700000004936066	21-029-011-00018-00008	62000	PASTOS PERMANENTES DE 5 O MAS AÑOS-SIN VARIEDAD	S	0,00
1700000004936067	21-029-009-00056-00012	62000	PASTOS PERMANENTES DE 5 O MAS AÑOS-SIN VARIEDAD	S	0,01
1700000004936068	21-029-009-00056-00014	62000	PASTOS PERMANENTES DE 5 O MAS AÑOS-SIN VARIEDAD	S	0,05
1700000004936072	21-029-011-00018-00015	62000	PASTOS PERMANENTES DE 5 O MAS AÑOS-SIN VARIEDAD	S	0,00
1700000004936076	21-029-009-00023-00006	62000	PASTOS PERMANENTES DE 5 O MAS AÑOS-SIN VARIEDAD	S	19,17
1700000004936077	21-026-002-00002-00019	62000	PASTOS PERMANENTES DE 5 O MAS AÑOS-SIN VARIEDAD	S	0,61
1700000004936078	21-029-009-00023-00009	62000	PASTOS PERMANENTES DE 5 O MAS AÑOS-SIN VARIEDAD	S	11,36
1700000004936079	21-029-009-00056-00015	62000	PASTOS PERMANENTES DE 5 O MAS AÑOS-SIN VARIEDAD	S	0,02

Incidencias de carga ganadera**INCIDENCIA DESCRIPCIÓN**

- 4272 Verifica que las líneas de declaración de las Solicitudes Únicas no tienen solapes con la capa de Retroactividad Gráfica (ambas de la misma campaña) a nivel de expediente/línea de declaración gráfica de la solicitud.
Ref:1700000004936059 Recinto:21-029-009-00057-00012 Cultivo: - Agregado de la referencia del recinto.:0 Zona de la referencia del recinto.:0 Superficie solapada.:1,68 Id. Incid.:5080610
Ref:1700000004936059 Recinto:21-029-009-00057-00012 Cultivo: - Agregado de la referencia del recinto.:0 Zona de la referencia del recinto.:0 Superficie solapada.:1,88 Id. Incid.:5080611
- 100407 Explotación solicitada no forma parte de ningún organismo de control autorizado para la producción ecológica en Andalucía o fecha de inscripción posterior al plazo establecido (Anexo I. Criterios de Subvencionabilidad. Orden 28 de marzo de 2023).
Explotación:ES210290000024 Especie:PORCINO

(1) Superficie declarada admisible ajustada con la superficie comprometida.
(2) Factor de penalización valorando el alcance para el tipo de compromiso.

Puede verificar la integridad de una copia de este documento mediante la lectura del código QR adjunto o mediante el acceso a la dirección <https://ws050.juntadeandalucia.es/verificarFirma> indicando el código de VERIFICACIÓN

FIRMADO POR	RAQUEL MARIA ESPIN CRESPO	17/12/2024	
VERIFICACIÓN	Pk2jm6UYDU9J72AMTZUYRN3GET48NG	PÁG. 6057/9349	

**APELLIDOS Y NOMBRE / RAZÓN SOCIAL**

EXPLOTAC. AGROP. RIVERA DE HUELVA, S.L.

NIF

***7510*

EXPEDIENTE

1179962

ANUALIDAD DE PAGO

1ª

IMPORTE POR ANUALIDAD

	2023	2024	2025	2026	2027
IMPORTE MÁXIMO SUBVENCIONABLE	2.342,26 €	2.342,26 €	1.951,88 €	1.951,88 €	1.951,88 €
IMPORTE MEDIO DE TRANSFERENCIA (€/ha)	71,96 €	71,96 €	59,97 €	59,97 €	59,97 €

RESUMEN DE UNIDADES

Cód	GRUPO DE PAGO	Sup. Dec. Admisible (ha)	Sup. Comprometida (ha)	Sup. ajustada compromiso (1) (ha)	% sobredec.	Sup. Resuelta (ha)	Importe Declarado	Importe Topado	Importe Resuelto	Importe tras sobredec.
418	PASTOS ASOCIADOS A GANADERÍA ECOLÓGICA	32,55		32,55	0,00	32,55	3.208,78	2.342,26	2.342,26	2.342,26
TOTAL		32,55	32,55	32,55		32,55	3.208,78	2.342,26	2.342,26	2.342,26

APLICACIÓN DE REDUCCIONES Y PENALIZACIONES

GRUPO DE PAGO	Importe Calculado	Importe prerreduc.	Criterios de subvencionabilidad y compromisos	Presentación tardía	Omisión declaración	Condicionidad	IMPORTE (Euros) RESUELTO
PASTOS ASOCIADOS A GANADERÍA	2.342,26	2.342,26	0,00	0,00	0,00	0,00	2.342,26
TOTAL	2.342,26	2.342,26					2.342,26

RESUMEN DE PAGOS**IMPORTE (Euros)**

	RESUELTO	FEADER	MAPA	CAPADR
PASTOS ASOCIADOS A GANADERÍA ECOLÓGICA - Pago realizado	2.342,26 €	1.990,92 €	229,78 €	121,56 €

RECINTOS RESUELTOS

REE	REFERENCIA SIGPAC	CULTIVO DESCRIPCIÓN CULTIVO	S/R G.PAGO	PEND. MEDIA (%)	SUP. DEC. ADMISIBLE (ha)	SUP. COMPROM. (ha)	SUP. AJUSTADA COMPROM. (1) (ha)	SUP. CONV. SIGPAC (ha)	SUP. CERTIF. (ha)	SUP. CAMPO (ha)	SUP. CAMPO DETER. CULT. DECLARADO (ha)	SUP. DEC. REDUCIDA (ha)	SUP. RESUELTA (ha)
-1469064	21-007-004-09013-017	62000 PASTOS PERMANENTES DE 5 O MAS AÑOS-SIN VARIEDAD	S 418	10,80	0,03	0,03	0,03		0,04			0,03	0,03
-1469063	21-007-004-09013-016	62000 PASTOS PERMANENTES DE 5 O MAS AÑOS-SIN VARIEDAD	S 418	7,70	0,14	0,14	0,14		0,14			0,14	0,14
-1469062	21-007-004-09013-010	62000 PASTOS PERMANENTES DE 5 O MAS AÑOS-SIN VARIEDAD	S 418	27,10	0,14	0,14	0,14		0,14			0,14	0,14
-1469061	21-007-004-09013-007	62000 PASTOS PERMANENTES DE 5 O MAS AÑOS-SIN VARIEDAD	S 418	10,30	0,14	0,14	0,14		0,16			0,14	0,14
-1469060	21-007-004-09013-005	62000 PASTOS PERMANENTES DE 5 O MAS AÑOS-SIN VARIEDAD	S 418	14,50	0,02	0,02	0,02		0,02			0,02	0,02
-1469059	21-007-004-09013-004	62000 PASTOS PERMANENTES DE 5 O MAS AÑOS-SIN VARIEDAD	S 418	9,50	0,02	0,02	0,02		0,02			0,02	0,02
-1469058	21-007-004-00028-003	62000 PASTOS PERMANENTES DE 5 O MAS AÑOS-SIN VARIEDAD	S 418	33,30	0,56	0,56	0,56		0,56			0,56	0,56
-1469057	21-007-004-00028-002	62000 PASTOS PERMANENTES DE 5 O MAS AÑOS-SIN VARIEDAD	S 418	15,40	0,78	0,78	0,78		0,92			0,78	0,78
-1469056	21-007-004-00028-001	62000 PASTOS PERMANENTES DE 5 O MAS AÑOS-SIN VARIEDAD	S 418	28,00	1,61	1,61	1,61		1,61			1,61	1,61
-1238234	21-007-003-00204-018	62000 PASTOS PERMANENTES DE 5 O MAS AÑOS-SIN VARIEDAD	S 418	32,80	3,30	3,30	3,30		5,08			3,30	3,30
-57010	21-007-004-00006-017	62000 PASTOS PERMANENTES DE 5 O MAS AÑOS-SIN VARIEDAD	S 418	9,10	0,29	0,29	0,29		0,39			0,29	0,29
-57009	21-007-004-00006-016	62000 PASTOS PERMANENTES DE 5 O MAS AÑOS-SIN VARIEDAD	S 418	9,50	0,36	0,36	0,36		0,36			0,36	0,36
-57008	21-007-004-00006-015	62000 PASTOS PERMANENTES DE 5 O MAS AÑOS-SIN VARIEDAD	S 418	8,50	0,52	0,52	0,52		0,61			0,52	0,52
4173381	21-007-004-00006-004	62000 PASTOS PERMANENTES DE 5 O MAS AÑOS-SIN VARIEDAD	S 418	13,70	3,68	3,68	3,68		3,68			3,68	3,68
170000005373392	21-007-004-00006-009	62000 PASTOS PERMANENTES DE 5 O MAS AÑOS-SIN VARIEDAD	S 418	27,00	7,81	7,81	7,81		7,81			7,81	7,81
170000005373398	21-007-003-00204-002	62000 PASTOS PERMANENTES DE 5 O MAS AÑOS-SIN VARIEDAD	S 418	21,20	0,48	0,48	0,48		0,48			0,48	0,48
170000005373399	21-007-003-00204-004	62000 PASTOS PERMANENTES DE 5 O MAS AÑOS-SIN VARIEDAD	S 418	33,30	3,24	3,24	3,24		4,98			3,24	3,24
170000005373400	21-007-003-00205-008	62000 PASTOS PERMANENTES DE 5 O MAS AÑOS-SIN VARIEDAD	S 418	21,80	0,25	0,25	0,25		0,38			0,25	0,25
170000005373405	21-007-003-00318-001	62000 PASTOS PERMANENTES DE 5 O MAS AÑOS-SIN VARIEDAD	S 418	41,20	4,28	4,28	4,28		5,71			4,28	4,28
170000005373406	21-007-003-00108-006	62000 PASTOS PERMANENTES DE 5 O MAS AÑOS-SIN VARIEDAD	S 418	21,40	0,11	0,11	0,11		0,15			0,11	0,11
170000005373407	21-007-003-00205-002	62000 PASTOS PERMANENTES DE 5 O MAS AÑOS-SIN VARIEDAD	S 418	22,10	2,13	2,13	2,13		2,13			2,13	2,13
170000005373408	21-007-003-00206-003	62000 PASTOS PERMANENTES DE 5 O MAS AÑOS-SIN VARIEDAD	S 418	13,60	0,32	0,32	0,32		0,32			0,32	0,32
170000005373409	21-007-003-00318-003	62000 PASTOS PERMANENTES DE 5 O MAS AÑOS-SIN VARIEDAD	S 418	27,90	0,50	0,50	0,50		1,43			0,50	0,50
170000005373410	21-007-003-00205-007	62000 PASTOS PERMANENTES DE 5 O MAS AÑOS-SIN VARIEDAD	S 418	31,80	1,84	1,84	1,84		2,45			1,84	1,84

(1) Superficie declarada admisible ajustada con la superficie comprometida.
(2) Factor de penalización valorando el alcance para el tipo de compromiso.

Puede verificar la integridad de una copia de este documento mediante la lectura del código QR adjunto o mediante el acceso a la dirección <https://ws050.juntadeandalucia.es/verificarFirma> indicando el código de VERIFICACIÓN

FIRMADO POR

RAQUEL MARIA ESPIN CRESPO

17/12/2024

VERIFICACIÓN

Pk2jm6UYDU9J72AMTZUYRN3GET48NG

PÁG. 6058/9349



**INCIDENCIAS****INCIDENCIA DESCRIPCIÓN**

- 100407 Explotación solicitada no forma parte de ningún organismo de control autorizado para la producción ecológica en Andalucía o fecha de inscripción posterior al plazo establecido (Anexo I. Criterios de Subvencionabilidad. Orden 28 de marzo de 2023).
Explotación:ES210070000104 Especie:PORCINO
- 100410 Recinto no admisible por pertenecer a una explotación ganadera No inscrita en Sipea (Artículo 10 de la Orden de 28 de marzo de 2023).
Ref.-1033116 Recinto:21-007-003-00108-00003 Cultivo:62000 PASTOS PERMANENTES DE 5 O MAS AÑOS-SIN VARIEDAD Secano Explotación:ES210070000104
Ref.-1033119 Recinto:21-007-003-00108-00009 Cultivo:63000 PASTOS DE MENOS DE 5 AÑOS-SIN VARIEDAD Secano Explotación:ES210070000104
Ref.-1033233 Recinto:21-007-003-00205-00005 Cultivo:62000 PASTOS PERMANENTES DE 5 O MAS AÑOS-SIN VARIEDAD Secano Explotación:ES210070000104
Ref.-1033137 Recinto:21-007-003-00206-00002 Cultivo:62000 PASTOS PERMANENTES DE 5 O MAS AÑOS-SIN VARIEDAD Secano Explotación:ES210070000104
Ref.-1033141 Recinto:21-007-003-00206-00004 Cultivo:62000 PASTOS PERMANENTES DE 5 O MAS AÑOS-SIN VARIEDAD Secano Explotación:ES210070000104
- 100411 Recinto no admisible por no estar asociado en SIGGAN a una explotación ganadera (Artículo 10 de la Orden de 28 de marzo de 2023).
Ref.-1033232 Recinto:21-007-003-00203-00005 Cultivo:62000 PASTOS PERMANENTES DE 5 O MAS AÑOS-SIN VARIEDAD Secano
Ref.-1033237 Recinto:21-007-003-00203-00007 Cultivo:62000 PASTOS PERMANENTES DE 5 O MAS AÑOS-SIN VARIEDAD Secano
Ref.-1033413 Recinto:21-007-003-00292-00001 Cultivo:62000 PASTOS PERMANENTES DE 5 O MAS AÑOS-SIN VARIEDAD Secano
Ref.-5254189 Recinto:21-007-003-00292-00003 Cultivo:62000 PASTOS PERMANENTES DE 5 O MAS AÑOS-SIN VARIEDAD Secano
Ref.-1033421 Recinto:21-007-003-00292-00007 Cultivo:62000 PASTOS PERMANENTES DE 5 O MAS AÑOS-SIN VARIEDAD Secano
Ref.-1033215 Recinto:21-007-003-00292-00009 Cultivo:62000 PASTOS PERMANENTES DE 5 O MAS AÑOS-SIN VARIEDAD Secano
- 100424 Solicita recinto que no está comprometido para la operación.
Ref.-1033116 Recinto:21-007-003-00108-00003 Cultivo:62000 PASTOS PERMANENTES DE 5 O MAS AÑOS-SIN VARIEDAD Secano
Ref.-1033119 Recinto:21-007-003-00108-00009 Cultivo:63000 PASTOS DE MENOS DE 5 AÑOS-SIN VARIEDAD Secano
Ref.-1033232 Recinto:21-007-003-00203-00005 Cultivo:62000 PASTOS PERMANENTES DE 5 O MAS AÑOS-SIN VARIEDAD Secano
Ref.-1033237 Recinto:21-007-003-00203-00007 Cultivo:62000 PASTOS PERMANENTES DE 5 O MAS AÑOS-SIN VARIEDAD Secano
Ref.-1033233 Recinto:21-007-003-00205-00005 Cultivo:62000 PASTOS PERMANENTES DE 5 O MAS AÑOS-SIN VARIEDAD Secano
Ref.-1033137 Recinto:21-007-003-00206-00002 Cultivo:62000 PASTOS PERMANENTES DE 5 O MAS AÑOS-SIN VARIEDAD Secano
Ref.-1033141 Recinto:21-007-003-00206-00004 Cultivo:62000 PASTOS PERMANENTES DE 5 O MAS AÑOS-SIN VARIEDAD Secano
Ref.-1033413 Recinto:21-007-003-00292-00001 Cultivo:62000 PASTOS PERMANENTES DE 5 O MAS AÑOS-SIN VARIEDAD Secano
Ref.-5254189 Recinto:21-007-003-00292-00003 Cultivo:62000 PASTOS PERMANENTES DE 5 O MAS AÑOS-SIN VARIEDAD Secano
Ref.-1033421 Recinto:21-007-003-00292-00007 Cultivo:62000 PASTOS PERMANENTES DE 5 O MAS AÑOS-SIN VARIEDAD Secano
Ref.-1033215 Recinto:21-007-003-00292-00009 Cultivo:62000 PASTOS PERMANENTES DE 5 O MAS AÑOS-SIN VARIEDAD Secano

Datos considerados para el Cálculo de la Carga Ganadera mínima y máxima del expediente

<u>Explotación</u>	<u>Especie</u>	<u>Inscrito en Sipea y Admisible</u>	<u>Ugm Calculada para CG Mínima</u>	<u>Ugm Calculada para CG Máxima</u>
ES210070000004	BOVINA	SI	22,76	22,76
ES210070000104	PORCINO	NO	0,00	36,65
			<u>22,76</u>	<u>59,41</u>

Superficie determinada para Cálculo Carga Ganadera Mínima: 102,38 ha

Superficie determinada para Cálculo Carga Ganadera Máxima: 102,38 ha

Carga Ganadera Mínima Expediente: 0,22 ugm/ha

Carga Ganadera Máxima Expediente: 0,58 ugm/ha

Los importes del Grupo de Pago de pastos de este expediente han sido ajustados por no llegar a la carga ganadera mínima de 0,3

(1) Superficie declarada admisible ajustada con la superficie comprometida.
(2) Factor de penalización valorando el alcance para el tipo de compromiso.Puede verificar la integridad de una copia de este documento mediante la lectura del código QR adjunto o mediante el acceso a la dirección <https://ws050.juntadeandalucia.es/verificarFirma> indicando el código de VERIFICACIÓN

FIRMADO POR

RAQUEL MARIA ESPIN CRESPO

17/12/2024

VERIFICACIÓN

Pk2jm6UYDU9J72AMTZUYRN3GET48NG

PÁG. 6059/9349



**Datos considerados para el Cálculo de la Carga Ganadera mínima y máxima del expediente****Recintos Determinados para el Cálculo de Garga Ganadera Mínima**

REF.	REFERENCIA SIGPAC	CULTIVO	DESCRIPCIÓN CULTIVO	SUP.	
				S/R	RESUELTA (ha)
-1469064	21-007-004-09013-00017	62000	PASTOS PERMANENTES DE 5 O MAS AÑOS-SIN VARIEDAD	S	0,03
-1469063	21-007-004-09013-00016	62000	PASTOS PERMANENTES DE 5 O MAS AÑOS-SIN VARIEDAD	S	0,14
-1469062	21-007-004-09013-00010	62000	PASTOS PERMANENTES DE 5 O MAS AÑOS-SIN VARIEDAD	S	0,14
-1469061	21-007-004-09013-00007	62000	PASTOS PERMANENTES DE 5 O MAS AÑOS-SIN VARIEDAD	S	0,14
-1469060	21-007-004-09013-00005	62000	PASTOS PERMANENTES DE 5 O MAS AÑOS-SIN VARIEDAD	S	0,02
-1469059	21-007-004-09013-00004	62000	PASTOS PERMANENTES DE 5 O MAS AÑOS-SIN VARIEDAD	S	0,02
-1469058	21-007-004-00028-00003	62000	PASTOS PERMANENTES DE 5 O MAS AÑOS-SIN VARIEDAD	S	0,56
-1469057	21-007-004-00028-00002	62000	PASTOS PERMANENTES DE 5 O MAS AÑOS-SIN VARIEDAD	S	0,78
-1469056	21-007-004-00028-00001	62000	PASTOS PERMANENTES DE 5 O MAS AÑOS-SIN VARIEDAD	S	1,61
-1238234	21-007-003-00204-00018	62000	PASTOS PERMANENTES DE 5 O MAS AÑOS-SIN VARIEDAD	S	3,30
-1033421	21-007-003-00292-00007	62000	PASTOS PERMANENTES DE 5 O MAS AÑOS-SIN VARIEDAD	S	0,08
-1033413	21-007-003-00292-00001	62000	PASTOS PERMANENTES DE 5 O MAS AÑOS-SIN VARIEDAD	S	0,12
-1033237	21-007-003-00203-00007	62000	PASTOS PERMANENTES DE 5 O MAS AÑOS-SIN VARIEDAD	S	1,31
-1033233	21-007-003-00205-00005	62000	PASTOS PERMANENTES DE 5 O MAS AÑOS-SIN VARIEDAD	S	0,14
-1033232	21-007-003-00203-00005	62000	PASTOS PERMANENTES DE 5 O MAS AÑOS-SIN VARIEDAD	S	0,35
-1033215	21-007-003-00292-00009	62000	PASTOS PERMANENTES DE 5 O MAS AÑOS-SIN VARIEDAD	S	0,25
-1033141	21-007-003-00206-00004	62000	PASTOS PERMANENTES DE 5 O MAS AÑOS-SIN VARIEDAD	S	1,05
-1033137	21-007-003-00206-00002	62000	PASTOS PERMANENTES DE 5 O MAS AÑOS-SIN VARIEDAD	S	2,43
-1033119	21-007-003-00108-00009	63000	PASTOS DE MENOS DE 5 AÑOS-SIN VARIEDAD	S	0,37
-1033116	21-007-003-00108-00003	62000	PASTOS PERMANENTES DE 5 O MAS AÑOS-SIN VARIEDAD	S	5,78
-57010	21-007-004-00006-00017	62000	PASTOS PERMANENTES DE 5 O MAS AÑOS-SIN VARIEDAD	S	0,29
-57009	21-007-004-00006-00016	62000	PASTOS PERMANENTES DE 5 O MAS AÑOS-SIN VARIEDAD	S	0,36
-57008	21-007-004-00006-00015	62000	PASTOS PERMANENTES DE 5 O MAS AÑOS-SIN VARIEDAD	S	0,52
4173381	21-007-004-00006-00004	62000	PASTOS PERMANENTES DE 5 O MAS AÑOS-SIN VARIEDAD	S	3,68
5254189	21-007-003-00292-00003	62000	PASTOS PERMANENTES DE 5 O MAS AÑOS-SIN VARIEDAD	S	1,96
5302443	21-043-002-00127-00001	62000	PASTOS PERMANENTES DE 5 O MAS AÑOS-SIN VARIEDAD	S	55,99
1700000005373392	21-007-004-00006-00009	62000	PASTOS PERMANENTES DE 5 O MAS AÑOS-SIN VARIEDAD	S	7,81
1700000005373398	21-007-003-00204-00002	62000	PASTOS PERMANENTES DE 5 O MAS AÑOS-SIN VARIEDAD	S	0,48
1700000005373399	21-007-003-00204-00004	62000	PASTOS PERMANENTES DE 5 O MAS AÑOS-SIN VARIEDAD	S	3,24
1700000005373400	21-007-003-00205-00008	62000	PASTOS PERMANENTES DE 5 O MAS AÑOS-SIN VARIEDAD	S	0,25
1700000005373405	21-007-003-00318-00001	62000	PASTOS PERMANENTES DE 5 O MAS AÑOS-SIN VARIEDAD	S	4,28
1700000005373406	21-007-003-00108-00006	62000	PASTOS PERMANENTES DE 5 O MAS AÑOS-SIN VARIEDAD	S	0,11
1700000005373407	21-007-003-00205-00002	62000	PASTOS PERMANENTES DE 5 O MAS AÑOS-SIN VARIEDAD	S	2,13
1700000005373408	21-007-003-00206-00003	62000	PASTOS PERMANENTES DE 5 O MAS AÑOS-SIN VARIEDAD	S	0,32
1700000005373409	21-007-003-00318-00003	62000	PASTOS PERMANENTES DE 5 O MAS AÑOS-SIN VARIEDAD	S	0,50
1700000005373410	21-007-003-00205-00007	62000	PASTOS PERMANENTES DE 5 O MAS AÑOS-SIN VARIEDAD	S	1,84

(1) Superficie declarada admisible ajustada con la superficie comprometida.
(2) Factor de penalización valorando el alcance para el tipo de compromiso.

Puede verificar la integridad de una copia de este documento mediante la lectura del código QR adjunto o mediante el acceso a la dirección <https://ws050.juntadeandalucia.es/verificarFirma> indicando el código de VERIFICACIÓN

FIRMADO POR	RAQUEL MARIA ESPIN CRESPO	17/12/2024	
VERIFICACIÓN	Pk2jm6UYDU9J72AMTZUYRN3GET48NG	PÁG. 6060/9349	

**Datos considerados para el Cálculo de la Carga Ganadera mínima y máxima del expediente****Recintos Determinados para el Cálculo de Garga Ganadera Máxima**

REF.	REFERENCIA SIGPAC	CULTIVO	DESCRIPCIÓN CULTIVO	SUP.	
				S/R	RESUELTA (ha)
-1469064	21-007-004-09013-00017	62000	PASTOS PERMANENTES DE 5 O MAS AÑOS-SIN VARIEDAD	S	0,03
-1469063	21-007-004-09013-00016	62000	PASTOS PERMANENTES DE 5 O MAS AÑOS-SIN VARIEDAD	S	0,14
-1469062	21-007-004-09013-00010	62000	PASTOS PERMANENTES DE 5 O MAS AÑOS-SIN VARIEDAD	S	0,14
-1469061	21-007-004-09013-00007	62000	PASTOS PERMANENTES DE 5 O MAS AÑOS-SIN VARIEDAD	S	0,14
-1469060	21-007-004-09013-00005	62000	PASTOS PERMANENTES DE 5 O MAS AÑOS-SIN VARIEDAD	S	0,02
-1469059	21-007-004-09013-00004	62000	PASTOS PERMANENTES DE 5 O MAS AÑOS-SIN VARIEDAD	S	0,02
-1469058	21-007-004-00028-00003	62000	PASTOS PERMANENTES DE 5 O MAS AÑOS-SIN VARIEDAD	S	0,56
-1469057	21-007-004-00028-00002	62000	PASTOS PERMANENTES DE 5 O MAS AÑOS-SIN VARIEDAD	S	0,78
-1469056	21-007-004-00028-00001	62000	PASTOS PERMANENTES DE 5 O MAS AÑOS-SIN VARIEDAD	S	1,61
-1238234	21-007-003-00204-00018	62000	PASTOS PERMANENTES DE 5 O MAS AÑOS-SIN VARIEDAD	S	3,30
-1033421	21-007-003-00292-00007	62000	PASTOS PERMANENTES DE 5 O MAS AÑOS-SIN VARIEDAD	S	0,08
-1033413	21-007-003-00292-00001	62000	PASTOS PERMANENTES DE 5 O MAS AÑOS-SIN VARIEDAD	S	0,12
-1033237	21-007-003-00203-00007	62000	PASTOS PERMANENTES DE 5 O MAS AÑOS-SIN VARIEDAD	S	1,31
-1033233	21-007-003-00205-00005	62000	PASTOS PERMANENTES DE 5 O MAS AÑOS-SIN VARIEDAD	S	0,14
-1033232	21-007-003-00203-00005	62000	PASTOS PERMANENTES DE 5 O MAS AÑOS-SIN VARIEDAD	S	0,35
-1033215	21-007-003-00292-00009	62000	PASTOS PERMANENTES DE 5 O MAS AÑOS-SIN VARIEDAD	S	0,25
-1033141	21-007-003-00206-00004	62000	PASTOS PERMANENTES DE 5 O MAS AÑOS-SIN VARIEDAD	S	1,05
-1033137	21-007-003-00206-00002	62000	PASTOS PERMANENTES DE 5 O MAS AÑOS-SIN VARIEDAD	S	2,43
-1033119	21-007-003-00108-00009	63000	PASTOS DE MENOS DE 5 AÑOS-SIN VARIEDAD	S	0,37
-1033116	21-007-003-00108-00003	62000	PASTOS PERMANENTES DE 5 O MAS AÑOS-SIN VARIEDAD	S	5,78
-57010	21-007-004-00006-00017	62000	PASTOS PERMANENTES DE 5 O MAS AÑOS-SIN VARIEDAD	S	0,29
-57009	21-007-004-00006-00016	62000	PASTOS PERMANENTES DE 5 O MAS AÑOS-SIN VARIEDAD	S	0,36
-57008	21-007-004-00006-00015	62000	PASTOS PERMANENTES DE 5 O MAS AÑOS-SIN VARIEDAD	S	0,52
4173381	21-007-004-00006-00004	62000	PASTOS PERMANENTES DE 5 O MAS AÑOS-SIN VARIEDAD	S	3,68
5254189	21-007-003-00292-00003	62000	PASTOS PERMANENTES DE 5 O MAS AÑOS-SIN VARIEDAD	S	1,96
5302443	21-043-002-00127-00001	62000	PASTOS PERMANENTES DE 5 O MAS AÑOS-SIN VARIEDAD	S	55,99
1700000005373392	21-007-004-00006-00009	62000	PASTOS PERMANENTES DE 5 O MAS AÑOS-SIN VARIEDAD	S	7,81
1700000005373398	21-007-003-00204-00002	62000	PASTOS PERMANENTES DE 5 O MAS AÑOS-SIN VARIEDAD	S	0,48
1700000005373399	21-007-003-00204-00004	62000	PASTOS PERMANENTES DE 5 O MAS AÑOS-SIN VARIEDAD	S	3,24
1700000005373400	21-007-003-00205-00008	62000	PASTOS PERMANENTES DE 5 O MAS AÑOS-SIN VARIEDAD	S	0,25
1700000005373405	21-007-003-00318-00001	62000	PASTOS PERMANENTES DE 5 O MAS AÑOS-SIN VARIEDAD	S	4,28
1700000005373406	21-007-003-00108-00006	62000	PASTOS PERMANENTES DE 5 O MAS AÑOS-SIN VARIEDAD	S	0,11
1700000005373407	21-007-003-00205-00002	62000	PASTOS PERMANENTES DE 5 O MAS AÑOS-SIN VARIEDAD	S	2,13
1700000005373408	21-007-003-00206-00003	62000	PASTOS PERMANENTES DE 5 O MAS AÑOS-SIN VARIEDAD	S	0,32
1700000005373409	21-007-003-00318-00003	62000	PASTOS PERMANENTES DE 5 O MAS AÑOS-SIN VARIEDAD	S	0,50
1700000005373410	21-007-003-00205-00007	62000	PASTOS PERMANENTES DE 5 O MAS AÑOS-SIN VARIEDAD	S	1,84

(1) Superficie declarada admisible ajustada con la superficie comprometida.
(2) Factor de penalización valorando el alcance para el tipo de compromiso.Puede verificar la integridad de una copia de este documento mediante la lectura del código QR adjunto o mediante el acceso a la dirección <https://ws050.juntadeandalucia.es/verificarFirma> indicando el código de VERIFICACIÓN

FIRMADO POR

RAQUEL MARIA ESPIN CRESPO

17/12/2024

VERIFICACIÓN

Pk2jm6UYDU9J72AMTZUYRN3GET48NG

PÁG. 6061/9349





Datos considerados para el Cálculo de la Carga Ganadera mínima y máxima del expediente

Incidencias de carga ganadera

INCIDENCIA DESCRIPCIÓN

4272	Verifica que las líneas de declaración de las Solicitudes Únicas no tienen solapes con la capa de Retroactividad Gráfica (ambas de la misma campaña) a nivel de expediente/línea de declaración gráfica de la solicitud. Ref:5302443 Recinto:21-043-002-00127-00001 Cultivo: - Agregado de la referencia del recinto.:0 Zona de la referencia del recinto.:0 Superficie solapada.:0,02 Id. Incid.:5082214
100407	Explotación solicitada no forma parte de ningún organismo de control autorizado para la producción ecológica en Andalucía o fecha de inscripción posterior al plazo establecido (Anexo I. Criterios de Subvencionabilidad. Orden 28 de marzo de 2023). Explotación:ES210070000104 Especie:PORCINO

(1) Superficie declarada admisible ajustada con la superficie comprometida.
(2) Factor de penalización valorando el alcance para el tipo de compromiso.

Puede verificar la integridad de una copia de este documento mediante la lectura del código QR adjunto o mediante el acceso a la dirección <https://ws050.juntadeandalucia.es/verificarFirma> indicando el código de VERIFICACIÓN

FIRMADO POR	RAQUEL MARIA ESPIN CRESPO	17/12/2024	
VERIFICACIÓN	Pk2jm6UYDU9J72AMTZUYRN3GET48NG	PÁG. 6062/9349	

**APELLIDOS Y NOMBRE / RAZÓN SOCIAL**

EXPLOTACIONES AGRICOLAS OLAPE, S.L.U

NIF

***2144*

EXPEDIENTE

1278428

ANUALIDAD DE PAGO

1ª

IMPORTE POR ANUALIDAD

	2023	2024	2025	2026	2027
IMPORTE MÁXIMO SUBVENCIONABLE	10.292,81 €	10.292,81 €	10.292,81 €	8.577,34 €	8.577,34 €
IMPORTE MEDIO DE TRANSFERENCIA (€/ha)	297,48 €	297,48 €	297,48 €	247,90 €	247,90 €

RESUMEN DE UNIDADES

Cód	GRUPO DE PAGO	Sup. Dec. Admisible (ha)	Sup. Comprometida (ha)	Sup. ajustada compromiso (1) (ha)	% sobredec.	Sup. Resuelta (ha)	Importe Declarado	Importe Topado	Importe Resuelto	Importe tras sobredec.
419	OLIVAR	34,62		34,60	0,00	34,60	10.292,81	10.292,81	10.292,81	10.292,81
TOTAL		34,62	34,60	34,60		34,60	10.292,81	10.292,81	10.292,81	10.292,81

APLICACIÓN DE REDUCCIONES Y PENALIZACIONES

GRUPO DE PAGO	Importe Calculado	Importe prereduc.	Criterios de subvencionabilidad y compromisos	Presentación tardía	Omisión declaración	Condicionalidad	IMPORTE (Euros) RESUELTO
OLIVAR	10.292,81	10.292,81	0,00	0,00	0,00	0,00	10.292,81
TOTAL	10.292,81	10.292,81					10.292,81

RESUMEN DE PAGOS**IMPORTE (Euros)**

	RESUELTO	FEADER	MAPA	CAPADR
OLIVAR - Pago realizado	10.292,81 €	8.748,89 €	1.009,72 €	534,20 €

RECINTOS RESUELTOS

REF.	REFERENCIA SIGPAC	CULTIVO DESCRIPCIÓN CULTIVO	S/R G.PAGO	PEND. MEDIA (%)	SUP. DEC. ADMISIBLE (ha)	SUP. COMPROM. (ha)	SUP. AJUSTADA COMPROM. (1) (ha)	SUP. CONY. SIGPAC (ha)	SUP. CERTIE (ha)	SUP. CAMPO (ha)	SUP. CAMPO DETER. CULT. DECLARADO (ha)	SUP. DEC. REDUCIDA (ha)	SUP. RESUELTA (ha)
5237298	21-053-011-00414-001	101010 OLIVAR-PICUAL	S	419	3,90	0,78	0,78	0,78	0,78			0,78	0,78
5237302	21-053-047-00202-001	101010 OLIVAR-PICUAL	S	419	6,30	0,74	0,74	0,74	0,74			0,74	0,74
5237303	21-053-047-00202-002	101010 OLIVAR-PICUAL	S	419	7,20	0,40	0,40	0,40	0,40			0,40	0,40
5237304	21-053-047-00203-001	101010 OLIVAR-PICUAL	S	419	5,10	0,57	0,57	0,57	0,57			0,57	0,57
5237307	21-053-047-00182-001	101010 OLIVAR-PICUAL	S	419	5,10	1,78	1,78	1,78	1,78			1,78	1,78
5237312	21-053-046-00253-001	101010 OLIVAR-PICUAL	S	419	7,40	2,21	2,21	2,21	2,21			2,21	2,21
5237315	21-053-028-00036-002	101010 OLIVAR-PICUAL	S	419	7,50	1,72	1,72	1,72	1,72			1,72	1,72
5237319	21-053-047-00221-004	101010 OLIVAR-PICUAL	S	419	5,70	0,49	0,49	0,49	0,49			0,49	0,49
5237324	21-053-047-00261-003	101010 OLIVAR-PICUAL	S	419	3,30	0,03	0,03	0,03	0,03			0,03	0,03
5237325	21-053-047-00261-004	101010 OLIVAR-PICUAL	S	419	8,50	1,70	1,70	1,70	1,70			1,70	1,70
5237328	21-069-010-00006-001	101003 OLIVAR-ARBEQUINA	S	419	6,30	1,37	1,37	1,37	1,37			1,37	1,37
5237333	21-069-010-00034-001	101003 OLIVAR-ARBEQUINA	S	419	5,50	0,77	0,77	0,77	0,77			0,77	0,77
5237354	21-011-037-00120-001	101010 OLIVAR-PICUAL	S	419	5,30	0,53	0,53	0,53	0,53			0,53	0,53
5237360	21-011-037-00123-001	101010 OLIVAR-PICUAL	S	419	9,80	0,36	0,36	0,36	0,36			0,36	0,36
5237383	21-011-035-00494-003	101010 OLIVAR-PICUAL	S	419	5,00	0,14	0,14	0,14	0,14			0,14	0,14
5237399	21-011-047-00183-001	101010 OLIVAR-PICUAL	S	419	8,80	0,13	0,11	0,11	0,13			0,11	0,11
5237400	21-011-047-00183-004	101010 OLIVAR-PICUAL	S	419	8,90	0,04	0,04	0,04	0,04			0,04	0,04
5237401	21-011-047-00183-003	101010 OLIVAR-PICUAL	S	419	10,40	0,10	0,10	0,10	0,10			0,10	0,10
5265015	21-053-047-00261-002	101010 OLIVAR-PICUAL	S	419	2,80	0,38	0,38	0,38	0,38			0,38	0,38
5265017	21-011-026-00037-001	101010 OLIVAR-PICUAL	S	419	7,70	0,47	0,47	0,47	0,47			0,47	0,47
5265018	21-053-047-00221-001	101010 OLIVAR-PICUAL	S	419	4,50	0,39	0,39	0,39	0,39			0,39	0,39
5265020	21-011-047-00183-002	101010 OLIVAR-PICUAL	S	419	8,90	0,11	0,11	0,11	0,11			0,11	0,11
5265021	21-011-018-00063-005	101010 OLIVAR-PICUAL	S	419	9,30	0,07	0,07	0,07	0,07			0,07	0,07
5265022	21-011-035-00494-001	101010 OLIVAR-PICUAL	S	419	4,30	0,32	0,32	0,32	0,32			0,32	0,32
6829388	21-011-017-00270-002	101322 OLIVAR-VERDIAL DE BADAJOZ	S	419	5,70	2,85	2,85	2,85	2,85			2,85	2,85
6829405	21-011-018-00063-012	101010 OLIVAR-PICUAL	S	419	7,20	9,83	9,83	9,83	9,83			9,83	9,83
6829409	21-011-018-00063-021	101322 OLIVAR-VERDIAL DE BADAJOZ	S	419	5,90	3,60	3,60	3,60	3,60			3,60	3,60
170000006943816	21-011-018-00064-004	101322 OLIVAR-VERDIAL DE BADAJOZ	S	419	6,40	0,93	0,93	0,93	0,93			0,93	0,93
170000006943818	21-011-018-00063-013	101322 OLIVAR-VERDIAL DE BADAJOZ	S	419	7,50	1,81	1,81	1,81	1,81			1,81	1,81

(1) Superficie declarada admisible ajustada con la superficie comprometida.
(2) Factor de penalización valorando el alcance para el tipo de compromiso.Puede verificar la integridad de una copia de este documento mediante la lectura del código QR adjunto o mediante el acceso a la dirección <https://ws050.juntadeandalucia.es/verificarFirma> indicando el código de VERIFICACIÓN

FIRMADO POR

RAQUEL MARIA ESPIN CRESPO

17/12/2024

VERIFICACIÓN

Pk2jm6UYDU9J72AMTZUYRN3GET48NG

PÁG. 6063/9349



**INCIDENCIAS****INCIDENCIA DESCRIPCIÓN**

- 242 Recinto pendiente de acreditación de titularidad.
Ref:6829445 Recinto:21-053-047-00133-00002 Cultivo:104023 ALMENDROS-LAURANNE Secano
Ref:170000006943811 Recinto:21-069-014-00112-00001 Cultivo:101010 OLIVAR-PICUAL Secano
- 4272 Verifica que las líneas de declaración de las Solicitudes Únicas no tienen solapes con la capa de Retroactividad Gráfica (ambas de la misma campaña) a nivel de expediente/línea de declaración gráfica de la solicitud.
Ref:5237399 Recinto:21-011-047-00183-00001 Cultivo: - Agregado de la referencia del recinto.:0 Zona de la referencia del recinto.:0 Superficie solapada.:0,02 Id. Incid.:101029007
- 100412 Número de hectáreas validadas inferior a la superficie mínima permitida por el grupo de cultivo (Anexo I. Criterios de Subvencionabilidad. Orden 28 de marzo de 2023).
Sup. Resuelta:0 Grupo de Pago:FRUTALES SECANO
- 100413 Recinto perteneciente a grupo de cultivo que no cumple con la superficie mínima requerida (Anexo I. Criterios de Subvencionabilidad. Orden 28 de marzo de 2023).
Ref:5265019 Recinto:21-011-018-00063-00008 Cultivo:104023 ALMENDROS-LAURANNE Secano Sup. Declarada:0,13 Superficie Resolver:0,13
Ref:5265012 Recinto:21-011-018-00063-00022 Cultivo:104023 ALMENDROS-LAURANNE Secano Sup. Declarada:0,38 Superficie Resolver:0,38
Ref:5265011 Recinto:21-011-018-00063-00023 Cultivo:104023 ALMENDROS-LAURANNE Secano Sup. Declarada:0,27 Superficie Resolver:0,27
Ref:-1118831 Recinto:21-011-018-00063-00027 Cultivo:104023 ALMENDROS-LAURANNE Secano Sup. Declarada:0,69 Superficie Resolver:0,69
Ref:-1118844 Recinto:21-011-018-00064-00001 Cultivo:104023 ALMENDROS-LAURANNE Secano Sup. Declarada:0,06 Superficie Resolver:0,06
Ref:5265016 Recinto:21-011-018-00064-00002 Cultivo:104023 ALMENDROS-LAURANNE Secano Sup. Declarada:0,3 Superficie Resolver:0,3
- 100424 Solicita recinto que no está comprometido para la operación.
Ref:5237355 Recinto:21-011-037-00120-00002 Cultivo:101010 OLIVAR-PICUAL Secano
Ref:6829445 Recinto:21-053-047-00133-00002 Cultivo:104023 ALMENDROS-LAURANNE Secano
Ref:170000006943811 Recinto:21-069-014-00112-00001 Cultivo:101010 OLIVAR-PICUAL Secano

(1) Superficie declarada admisible ajustada con la superficie comprometida.
(2) Factor de penalización valorando el alcance para el tipo de compromiso.

Puede verificar la integridad de una copia de este documento mediante la lectura del código QR adjunto o mediante el acceso a la dirección <https://ws050.juntadeandalucia.es/verificarFirma> indicando el código de VERIFICACIÓN

FIRMADO POR	RAQUEL MARIA ESPIN CRESPO	17/12/2024	
VERIFICACIÓN	Pk2jm6UYDU9J72AMTZUYRN3GET48NG	PÁG. 6064/9349	



<u>APELLIDOS Y NOMBRE / RAZÓN SOCIAL</u>	<u>NIF</u>	<u>EXPEDIENTE</u>	<u>ANUALIDAD DE PAGO</u>		
EXPLOTACIONES AGRICOLAS SAN PABLO SA	***8784*	1243123	1ª		
IMPORTE POR ANUALIDAD					
	2023	2024	2025	2026	2027
IMPORTE MÁXIMO SUBVENCIONABLE	13.715,24 €	13.715,24 €	11.429,37 €	11.429,37 €	11.429,37 €
IMPORTE MEDIO DE TRANSFERENCIA (€/ha)	55,82 €	55,82 €	46,52 €	46,52 €	46,52 €

RESUMEN DE UNIDADES

<u>Cód</u>	<u>GRUPO DE PAGO</u>	<u>Sup. Dec. Admisible (ha)</u>	<u>Sup. Comprometida (ha)</u>	<u>Sup. ajustada compromiso (1) (ha)</u>	<u>% sobredec.</u>	<u>Sup. Resuelta (ha)</u>	<u>Importe Declarado</u>	<u>Importe Topado</u>	<u>Importe Resuelto</u>	<u>Importe tras sobredec.</u>
418	PASTOS ASOCIADOS A GANADERÍA ECOLÓGICA	249,48		245,70	0,00	245,70	14.659,83	13.715,24	13.715,24	13.715,24
TOTAL		249,48	245,70	245,70		245,70	14.659,83	13.715,24	13.715,24	13.715,24

APLICACIÓN DE REDUCCIONES Y PENALIZACIONES

<u>GRUPO DE PAGO</u>	<u>Importe Calculado</u>	<u>Importe prereduc.</u>	<u>Criterios de subvencionabilidad y compromisos</u>	<u>Presentación tardía</u>	<u>Omisión declaración</u>	<u>Condicionidad</u>	<u>IMPORTE (Euros) RESUELTO</u>
PASTOS ASOCIADOS A GANADERÍA	13.715,24	13.715,24	0,00	0,00	0,00	0,00	13.715,24
TOTAL	13.715,24	13.715,24					13.715,24

RESUMEN DE PAGOS

	<u>IMPORTE (Euros)</u>			
	<u>RESUELTO</u>	<u>FEADER</u>	<u>MAPA</u>	<u>CAPADR</u>
PASTOS ASOCIADOS A GANADERÍA ECOLÓGICA - Pago realizado	13.715,24 €	11.657,95 €	1.345,47 €	711,82 €

(1) Superficie declarada admisible ajustada con la superficie comprometida.
 (2) Factor de penalización valorando el alcance para el tipo de compromiso.

Puede verificar la integridad de una copia de este documento mediante la lectura del código QR adjunto o mediante el acceso a la dirección <https://ws050.juntadeandalucia.es/verificarFirma> indicando el código de VERIFICACIÓN

FIRMADO POR	RAQUEL MARIA ESPIN CRESPO	17/12/2024	
VERIFICACIÓN	Pk2jm6UYDU9J72AMTZUYRN3GET48NG	PÁG. 6065/9349	

**RECINTOS RESUELTOS**

REF.	REFERENCIA SIGPAC	CULTIVO	DESCRIPCIÓN CULTIVO	S/R	G.PAGO	PEND. MEDIA (%)	SUP. DEC. ADMISIBLE (ha)	SUP. COMPROM. (ha)	SUP. AJUSTADA COMPR.(1) (ha)	SUP. CONV. SIGPAC (ha)	SUP. CERTIF. (ha)	SUP. CAMPO (ha)	SUP. CAMPO DETER. CULT. DECLARADO (ha)	SUP. DEC. REDUCIDA (ha)	SUP. RESUELTA (ha)
-1274357	21-032-030-00008-017	62000	PASTOS PERMANENTES DE 5 O MAS AÑOS-SIN VARIEDAD	S	418	17,10	1,12	1,12	1,12		1,74			1,12	1,12
-1145734	21-032-029-00004-004	62000	PASTOS PERMANENTES DE 5 O MAS AÑOS-SIN VARIEDAD	S	418	16,90	0,11	0,10	0,10		0,10			0,10	0,10
-951775	21-032-030-00008-003	62000	PASTOS PERMANENTES DE 5 O MAS AÑOS-SIN VARIEDAD	S	418	9,80	3,11	3,11	3,11		3,11			3,11	3,11
-885999	21-032-005-00004-003	62000	PASTOS PERMANENTES DE 5 O MAS AÑOS-SIN VARIEDAD	S	418	9,30	7,28	7,28	7,28		9,70			7,28	7,28
-885488	21-032-029-00001-009	62000	PASTOS PERMANENTES DE 5 O MAS AÑOS-SIN VARIEDAD	S	418	9,00	10,71	10,71	10,71		10,71			10,71	10,71
-881252	21-032-031-00007-014	62000	PASTOS PERMANENTES DE 5 O MAS AÑOS-SIN VARIEDAD	S	418	9,70	0,06	0,06	0,06		0,06			0,06	0,06
-881251	21-032-031-00007-013	62000	PASTOS PERMANENTES DE 5 O MAS AÑOS-SIN VARIEDAD	S	418	21,00	0,06	0,06	0,06		0,06			0,06	0,06
-881250	21-032-031-00007-012	62000	PASTOS PERMANENTES DE 5 O MAS AÑOS-SIN VARIEDAD	S	418	9,90	0,05	0,05	0,05		0,05			0,05	0,05
-881249	21-032-031-00007-011	62000	PASTOS PERMANENTES DE 5 O MAS AÑOS-SIN VARIEDAD	S	418	12,70	0,02	0,02	0,02		0,02			0,02	0,02
-881248	21-032-031-00007-010	62000	PASTOS PERMANENTES DE 5 O MAS AÑOS-SIN VARIEDAD	S	418	21,80	0,08	0,08	0,08		0,12			0,08	0,08
-881247	21-032-031-00007-009	62000	PASTOS PERMANENTES DE 5 O MAS AÑOS-SIN VARIEDAD	S	418	9,70	0,06	0,06	0,06		0,25			0,06	0,06
-881246	21-032-031-00007-008	62000	PASTOS PERMANENTES DE 5 O MAS AÑOS-SIN VARIEDAD	S	418	23,20	0,33	0,33	0,33		0,51			0,33	0,33
-881233	21-032-028-00084-002	62000	PASTOS PERMANENTES DE 5 O MAS AÑOS-SIN VARIEDAD	S	418	14,20	0,03	0,02	0,02		0,02			0,02	0,02
5114489	21-032-029-00003-002	62000	PASTOS PERMANENTES DE 5 O MAS AÑOS-SIN VARIEDAD	S	418	40,10	2,16	2,16	2,16		6,17			2,16	2,16
5114491	21-032-030-00005-001	62000	PASTOS PERMANENTES DE 5 O MAS AÑOS-SIN VARIEDAD	S	418	12,40	28,25	28,25	28,25		51,36			28,25	28,25
5114492	21-032-029-00003-007	62000	PASTOS PERMANENTES DE 5 O MAS AÑOS-SIN VARIEDAD	S	418	14,30	17,13	17,13	17,13		38,06			17,13	17,13
5114493	21-032-028-00085-001	62000	PASTOS PERMANENTES DE 5 O MAS AÑOS-SIN VARIEDAD	S	418	7,50	8,35	8,34	8,34		8,34			8,34	8,34
5114495	21-032-005-00004-001	62000	PASTOS PERMANENTES DE 5 O MAS AÑOS-SIN VARIEDAD	S	418	19,50	12,81	12,81	12,81		17,08			12,81	12,81
5114496	21-032-030-00008-001	62000	PASTOS PERMANENTES DE 5 O MAS AÑOS-SIN VARIEDAD	S	418	12,30	9,46	9,46	9,46		12,61			9,46	9,46
5114498	21-032-006-00001-001	62000	PASTOS PERMANENTES DE 5 O MAS AÑOS-SIN VARIEDAD	S	418	10,80	0,28	0,28	0,28		0,43			0,28	0,28
5114499	21-032-028-00084-001	62000	PASTOS PERMANENTES DE 5 O MAS AÑOS-SIN VARIEDAD	S	418	6,40	1,43	1,43	1,43		1,43			1,43	1,43
5114500	21-032-030-00009-002	62000	PASTOS PERMANENTES DE 5 O MAS AÑOS-SIN VARIEDAD	S	418	18,50	11,38	11,38	11,38		25,29			11,38	11,38
5114501	21-032-030-00007-001	62000	PASTOS PERMANENTES DE 5 O MAS AÑOS-SIN VARIEDAD	S	418	18,40	4,96	4,96	4,96		9,01			4,96	4,96
5198261	21-032-030-00008-013	62000	PASTOS PERMANENTES DE 5 O MAS AÑOS-SIN VARIEDAD	S	418	14,10	0,05	0,05	0,05		0,05			0,05	0,05
5198266	21-032-030-00008-014	62000	PASTOS PERMANENTES DE 5 O MAS AÑOS-SIN VARIEDAD	S	418	9,90	0,14	0,14	0,14		0,25			0,14	0,14
5198268	21-032-030-00008-015	62000	PASTOS PERMANENTES DE 5 O MAS AÑOS-SIN VARIEDAD	S	418	6,30	0,19	0,19	0,19		0,34			0,19	0,19
5198270	21-032-030-00008-012	62000	PASTOS PERMANENTES DE 5 O MAS AÑOS-SIN VARIEDAD	S	418	17,20	0,06	0,06	0,06		0,06			0,06	0,06
6832927	21-032-006-00002-001	62000	PASTOS PERMANENTES DE 5 O MAS AÑOS-SIN VARIEDAD	S	418	8,90	0,30	0,29	0,29		0,29			0,29	0,29
6832928	21-032-006-00002-002	62000	PASTOS PERMANENTES DE 5 O MAS AÑOS-SIN VARIEDAD	S	418	17,10	61,69	61,69	61,69		61,69			61,69	61,69
6832929	21-032-006-00002-003	62000	PASTOS PERMANENTES DE 5 O MAS AÑOS-SIN VARIEDAD	S	418	35,90	8,22	8,22	8,22		8,22			8,22	8,22
6832930	21-032-006-00002-006	62000	PASTOS PERMANENTES DE 5 O MAS AÑOS-SIN VARIEDAD	S	418	22,50	4,67	4,66	4,66		4,66			4,66	4,66
6832931	21-032-006-00002-007	62000	PASTOS PERMANENTES DE 5 O MAS AÑOS-SIN VARIEDAD	S	418	16,20	22,01	22,00	22,00		22,00			22,00	22,00
6832933	21-032-029-00001-003	62000	PASTOS PERMANENTES DE 5 O MAS AÑOS-SIN VARIEDAD	S	418	8,30	32,67	28,96	28,96		32,67			28,96	28,96
6832934	21-032-032-00021-001	62000	PASTOS PERMANENTES DE 5 O MAS AÑOS-SIN VARIEDAD	S	418	5,00	0,25	0,24	0,24		0,24			0,24	0,24

INCIDENCIAS**INCIDENCIA DESCRIPCIÓN**

- 4012 Existen líneas de declaración de la solicitud que presentan solapes de superficie gráfica con líneas de declaración de otras solicitudes.
Ref:6832933 Recinto:21-032-029-00001-00003 Cultivo:62000 PASTOS PERMANENTES DE 5 O MAS AÑOS-SIN VARIEDAD Secano Superficie solapada (Hectáreas):3,71
- 100424 Solicita recinto que no está comprometido para la operación.
Ref:5114497 Recinto:21-032-006-00002-00005 Cultivo:62000 PASTOS PERMANENTES DE 5 O MAS AÑOS-SIN VARIEDAD Secano Ref:5114490 Recinto:21-032-029-00003-00001 Cultivo:62000 PASTOS PERMANENTES DE 5 O MAS AÑOS-SIN VARIEDAD Secano

Datos considerados para el Cálculo de la Carga Ganadera mínima y máxima del expediente

Explotación	Especie	Inscrito en Sipea y Admisible	Ugm Calculada para CG Mínima	Ugm Calculada para CG Máxima
ES210320000620	BOVINA	SI	64,90	64,90
			64,90	64,90

Superficie determinada para Cálculo Carga Ganadera Mínima: 249,41 ha

Superficie determinada para Cálculo Carga Ganadera Máxima: 332,24 ha

Carga Ganadera Mínima Expediente: 0,26 ugm/ha

Carga Ganadera Máxima Expediente: 0,20 ugm/ha

Los importes del Grupo de Pago de pastos de este expediente han sido ajustados por no llegar a la carga ganadera mínima de 0,3

(1) Superficie declarada admisible ajustada con la superficie comprometida.
(2) Factor de penalización valorando el alcance para el tipo de compromiso.

Puede verificar la integridad de una copia de este documento mediante la lectura del código QR adjunto o mediante el acceso a la dirección <https://ws050.juntadeandalucia.es/verificarFirma> indicando el código de VERIFICACIÓN

FIRMADO POR

RAQUEL MARIA ESPIN CRESPO

17/12/2024

VERIFICACIÓN

Pk2jm6UYDU9J72AMTZUYRN3GET48NG

PÁG. 6066/9349



**Datos considerados para el Cálculo de la Carga Ganadera mínima y máxima del expediente****Recintos Determinados para el Cálculo de Garga Ganadera Mínima**

REF.	REFERENCIA SIGPAC	CULTIVO	DESCRIPCIÓN CULTIVO	SUP.	
				S/R	RESUELTA (ha)
-1274357	21-032-030-00008-00017	62000	PASTOS PERMANENTES DE 5 O MAS AÑOS-SIN VARIEDAD	S	1,12
-1145734	21-032-029-00004-00004	62000	PASTOS PERMANENTES DE 5 O MAS AÑOS-SIN VARIEDAD	S	0,10
-951775	21-032-030-00008-00003	62000	PASTOS PERMANENTES DE 5 O MAS AÑOS-SIN VARIEDAD	S	3,11
-885999	21-032-005-00004-00003	62000	PASTOS PERMANENTES DE 5 O MAS AÑOS-SIN VARIEDAD	S	7,28
-885488	21-032-029-00001-00009	62000	PASTOS PERMANENTES DE 5 O MAS AÑOS-SIN VARIEDAD	S	10,71
-881252	21-032-031-00007-00014	62000	PASTOS PERMANENTES DE 5 O MAS AÑOS-SIN VARIEDAD	S	0,06
-881251	21-032-031-00007-00013	62000	PASTOS PERMANENTES DE 5 O MAS AÑOS-SIN VARIEDAD	S	0,06
-881250	21-032-031-00007-00012	62000	PASTOS PERMANENTES DE 5 O MAS AÑOS-SIN VARIEDAD	S	0,05
-881249	21-032-031-00007-00011	62000	PASTOS PERMANENTES DE 5 O MAS AÑOS-SIN VARIEDAD	S	0,02
-881248	21-032-031-00007-00010	62000	PASTOS PERMANENTES DE 5 O MAS AÑOS-SIN VARIEDAD	S	0,08
-881247	21-032-031-00007-00009	62000	PASTOS PERMANENTES DE 5 O MAS AÑOS-SIN VARIEDAD	S	0,06
-881246	21-032-031-00007-00008	62000	PASTOS PERMANENTES DE 5 O MAS AÑOS-SIN VARIEDAD	S	0,33
-881233	21-032-028-00084-00002	62000	PASTOS PERMANENTES DE 5 O MAS AÑOS-SIN VARIEDAD	S	0,02
5114489	21-032-029-00003-00002	62000	PASTOS PERMANENTES DE 5 O MAS AÑOS-SIN VARIEDAD	S	2,16
5114491	21-032-030-00005-00001	62000	PASTOS PERMANENTES DE 5 O MAS AÑOS-SIN VARIEDAD	S	28,25
5114492	21-032-029-00003-00007	62000	PASTOS PERMANENTES DE 5 O MAS AÑOS-SIN VARIEDAD	S	17,13
5114493	21-032-028-00085-00001	62000	PASTOS PERMANENTES DE 5 O MAS AÑOS-SIN VARIEDAD	S	8,34
5114495	21-032-005-00004-00001	62000	PASTOS PERMANENTES DE 5 O MAS AÑOS-SIN VARIEDAD	S	12,81
5114496	21-032-030-00008-00001	62000	PASTOS PERMANENTES DE 5 O MAS AÑOS-SIN VARIEDAD	S	9,46
5114498	21-032-006-00001-00001	62000	PASTOS PERMANENTES DE 5 O MAS AÑOS-SIN VARIEDAD	S	0,28
5114499	21-032-028-00084-00001	62000	PASTOS PERMANENTES DE 5 O MAS AÑOS-SIN VARIEDAD	S	1,43
5114500	21-032-030-00009-00002	62000	PASTOS PERMANENTES DE 5 O MAS AÑOS-SIN VARIEDAD	S	11,38
5114501	21-032-030-00007-00001	62000	PASTOS PERMANENTES DE 5 O MAS AÑOS-SIN VARIEDAD	S	4,96
5198261	21-032-030-00008-00013	62000	PASTOS PERMANENTES DE 5 O MAS AÑOS-SIN VARIEDAD	S	0,05
5198266	21-032-030-00008-00014	62000	PASTOS PERMANENTES DE 5 O MAS AÑOS-SIN VARIEDAD	S	0,14
5198268	21-032-030-00008-00015	62000	PASTOS PERMANENTES DE 5 O MAS AÑOS-SIN VARIEDAD	S	0,19
5198270	21-032-030-00008-00012	62000	PASTOS PERMANENTES DE 5 O MAS AÑOS-SIN VARIEDAD	S	0,06
6832927	21-032-006-00002-00001	62000	PASTOS PERMANENTES DE 5 O MAS AÑOS-SIN VARIEDAD	S	0,29
6832928	21-032-006-00002-00002	62000	PASTOS PERMANENTES DE 5 O MAS AÑOS-SIN VARIEDAD	S	61,69
6832929	21-032-006-00002-00003	62000	PASTOS PERMANENTES DE 5 O MAS AÑOS-SIN VARIEDAD	S	8,22
6832930	21-032-006-00002-00006	62000	PASTOS PERMANENTES DE 5 O MAS AÑOS-SIN VARIEDAD	S	4,66
6832931	21-032-006-00002-00007	62000	PASTOS PERMANENTES DE 5 O MAS AÑOS-SIN VARIEDAD	S	22,00
6832933	21-032-029-00001-00003	62000	PASTOS PERMANENTES DE 5 O MAS AÑOS-SIN VARIEDAD	S	32,67
6832934	21-032-032-00021-00001	62000	PASTOS PERMANENTES DE 5 O MAS AÑOS-SIN VARIEDAD	S	0,24

(1) Superficie declarada admisible ajustada con la superficie comprometida.
(2) Factor de penalización valorando el alcance para el tipo de compromiso.

Puede verificar la integridad de una copia de este documento mediante la lectura del código QR adjunto o mediante el acceso a la dirección <https://ws050.juntadeandalucia.es/verificarFirma> indicando el código de VERIFICACIÓN

FIRMADO POR	RAQUEL MARIA ESPIN CRESPO	17/12/2024	
VERIFICACIÓN	Pk2jm6UYDU9J72AMTZUYRN3GET48NG	PÁG. 6067/9349	

**Datos considerados para el Cálculo de la Carga Ganadera mínima y máxima del expediente****Recintos Determinados para el Cálculo de Garga Ganadera Máxima**

REF.	REFERENCIA SIGPAC	CULTIVO	DESCRIPCIÓN CULTIVO	SUP.	
				S/R	RESUELTA (ha)
-1276434	21-032-032-00022-00003	20000	BARBECHO TRADICIONAL-SIN VARIEDAD	S	9,83
-1274357	21-032-030-00008-00017	62000	PASTOS PERMANENTES DE 5 O MAS AÑOS-SIN VARIEDAD	S	1,12
-1145734	21-032-029-00004-00004	62000	PASTOS PERMANENTES DE 5 O MAS AÑOS-SIN VARIEDAD	S	0,11
-951775	21-032-030-00008-00003	62000	PASTOS PERMANENTES DE 5 O MAS AÑOS-SIN VARIEDAD	S	3,11
-885999	21-032-005-00004-00003	62000	PASTOS PERMANENTES DE 5 O MAS AÑOS-SIN VARIEDAD	S	7,28
-885785	21-032-031-00007-00005	20000	BARBECHO TRADICIONAL-SIN VARIEDAD	S	8,09
-885488	21-032-029-00001-00009	62000	PASTOS PERMANENTES DE 5 O MAS AÑOS-SIN VARIEDAD	S	10,71
-885450	21-032-029-00004-00001	20000	BARBECHO TRADICIONAL-SIN VARIEDAD	S	27,95
-881253	21-032-031-00007-00015	20000	BARBECHO TRADICIONAL-SIN VARIEDAD	S	0,01
-881252	21-032-031-00007-00014	62000	PASTOS PERMANENTES DE 5 O MAS AÑOS-SIN VARIEDAD	S	0,06
-881251	21-032-031-00007-00013	62000	PASTOS PERMANENTES DE 5 O MAS AÑOS-SIN VARIEDAD	S	0,06
-881250	21-032-031-00007-00012	62000	PASTOS PERMANENTES DE 5 O MAS AÑOS-SIN VARIEDAD	S	0,05
-881249	21-032-031-00007-00011	62000	PASTOS PERMANENTES DE 5 O MAS AÑOS-SIN VARIEDAD	S	0,02
-881248	21-032-031-00007-00010	62000	PASTOS PERMANENTES DE 5 O MAS AÑOS-SIN VARIEDAD	S	0,08
-881247	21-032-031-00007-00009	62000	PASTOS PERMANENTES DE 5 O MAS AÑOS-SIN VARIEDAD	S	0,06
-881246	21-032-031-00007-00008	62000	PASTOS PERMANENTES DE 5 O MAS AÑOS-SIN VARIEDAD	S	0,33
-881233	21-032-028-00084-00002	62000	PASTOS PERMANENTES DE 5 O MAS AÑOS-SIN VARIEDAD	S	0,03
4767177	21-032-031-00007-00004	20000	BARBECHO TRADICIONAL-SIN VARIEDAD	S	13,85
5114489	21-032-029-00003-00002	62000	PASTOS PERMANENTES DE 5 O MAS AÑOS-SIN VARIEDAD	S	2,16
5114490	21-032-029-00003-00001	62000	PASTOS PERMANENTES DE 5 O MAS AÑOS-SIN VARIEDAD	S	0,00
5114491	21-032-030-00005-00001	62000	PASTOS PERMANENTES DE 5 O MAS AÑOS-SIN VARIEDAD	S	28,25
5114492	21-032-029-00003-00007	62000	PASTOS PERMANENTES DE 5 O MAS AÑOS-SIN VARIEDAD	S	17,13
5114493	21-032-028-00085-00001	62000	PASTOS PERMANENTES DE 5 O MAS AÑOS-SIN VARIEDAD	S	8,35
5114495	21-032-005-00004-00001	62000	PASTOS PERMANENTES DE 5 O MAS AÑOS-SIN VARIEDAD	S	12,81
5114496	21-032-030-00008-00001	62000	PASTOS PERMANENTES DE 5 O MAS AÑOS-SIN VARIEDAD	S	9,46
5114497	21-032-006-00002-00005	62000	PASTOS PERMANENTES DE 5 O MAS AÑOS-SIN VARIEDAD	S	0,00
5114498	21-032-006-00001-00001	62000	PASTOS PERMANENTES DE 5 O MAS AÑOS-SIN VARIEDAD	S	0,28
5114499	21-032-028-00084-00001	62000	PASTOS PERMANENTES DE 5 O MAS AÑOS-SIN VARIEDAD	S	1,43
5114500	21-032-030-00009-00002	62000	PASTOS PERMANENTES DE 5 O MAS AÑOS-SIN VARIEDAD	S	11,38
5114501	21-032-030-00007-00001	62000	PASTOS PERMANENTES DE 5 O MAS AÑOS-SIN VARIEDAD	S	4,96
5114593	21-032-028-00017-00005	20000	BARBECHO TRADICIONAL-SIN VARIEDAD	S	7,93
5114599	21-032-006-00008-00001	62000	PASTOS PERMANENTES DE 5 O MAS AÑOS-SIN VARIEDAD	S	6,62
5114600	21-032-006-00009-00001	62000	PASTOS PERMANENTES DE 5 O MAS AÑOS-SIN VARIEDAD	S	4,77
5198261	21-032-030-00008-00013	62000	PASTOS PERMANENTES DE 5 O MAS AÑOS-SIN VARIEDAD	S	0,05
5198266	21-032-030-00008-00014	62000	PASTOS PERMANENTES DE 5 O MAS AÑOS-SIN VARIEDAD	S	0,14
5198268	21-032-030-00008-00015	62000	PASTOS PERMANENTES DE 5 O MAS AÑOS-SIN VARIEDAD	S	0,19
5198270	21-032-030-00008-00012	62000	PASTOS PERMANENTES DE 5 O MAS AÑOS-SIN VARIEDAD	S	0,06
5327899	21-032-029-00004-00003	20000	BARBECHO TRADICIONAL-SIN VARIEDAD	S	3,51

(1) Superficie declarada admisible ajustada con la superficie comprometida.
(2) Factor de penalización valorando el alcance para el tipo de compromiso.

Puede verificar la integridad de una copia de este documento mediante la lectura del código QR adjunto o mediante el acceso a la dirección <https://ws050.juntadeandalucia.es/verificarFirma> indicando el código de VERIFICACIÓN

FIRMADO POR

RAQUEL MARIA ESPIN CRESPO

17/12/2024

VERIFICACIÓN

Pk2jm6UYDU9J72AMTZUYRN3GET48NG

PÁG. 6068/9349



**Datos considerados para el Cálculo de la Carga Ganadera mínima y máxima del expediente****Recintos Determinados para el Cálculo de Garga Ganadera Máxima**

REF.	REFERENCIA SIGPAC	CULTIVO	DESCRIPCIÓN CULTIVO	S/R	SUP.
					RESUELTA (ha)
6016032	21-032-027-00001-00018	62000	PASTOS PERMANENTES DE 5 O MAS AÑOS-SIN VARIEDAD	S	0,20
6832927	21-032-006-00002-00001	62000	PASTOS PERMANENTES DE 5 O MAS AÑOS-SIN VARIEDAD	S	0,30
6832928	21-032-006-00002-00002	62000	PASTOS PERMANENTES DE 5 O MAS AÑOS-SIN VARIEDAD	S	61,69
6832929	21-032-006-00002-00003	62000	PASTOS PERMANENTES DE 5 O MAS AÑOS-SIN VARIEDAD	S	8,22
6832930	21-032-006-00002-00006	62000	PASTOS PERMANENTES DE 5 O MAS AÑOS-SIN VARIEDAD	S	4,67
6832931	21-032-006-00002-00007	62000	PASTOS PERMANENTES DE 5 O MAS AÑOS-SIN VARIEDAD	S	22,01
6832933	21-032-029-00001-00003	62000	PASTOS PERMANENTES DE 5 O MAS AÑOS-SIN VARIEDAD	S	32,67
6832934	21-032-032-00021-00001	62000	PASTOS PERMANENTES DE 5 O MAS AÑOS-SIN VARIEDAD	S	0,25
7520132	21-032-027-00001-00008	62000	PASTOS PERMANENTES DE 5 O MAS AÑOS-SIN VARIEDAD	S	0,00
7520133	21-032-027-00003-00003	62000	PASTOS PERMANENTES DE 5 O MAS AÑOS-SIN VARIEDAD	S	0,00
7520134	21-032-027-00003-00004	62000	PASTOS PERMANENTES DE 5 O MAS AÑOS-SIN VARIEDAD	S	0,00

Incidencias de carga ganadera**INCIDENCIA DESCRIPCIÓN**

- 452 Actividad agraria declarada en un recinto no compatible con el uso PA, PR o PS asignado en SIGPAC para ese recinto.
 Ref:-722370 Recinto:21-032-007-00014-00004 Cultivo:62000 PASTOS PERMANENTES DE 5 O MAS AÑOS-SIN VARIEDAD Secano USO ASIGNADO EN SIGPAC:PA
 Ref:6016031 Recinto:21-032-027-00003-00002 Cultivo:62000 PASTOS PERMANENTES DE 5 O MAS AÑOS-SIN VARIEDAD Secano USO ASIGNADO EN SIGPAC:PR
 Ref:6016034 Recinto:21-032-027-00002-00012 Cultivo:62000 PASTOS PERMANENTES DE 5 O MAS AÑOS-SIN VARIEDAD Secano USO ASIGNADO EN SIGPAC:PR

(1) Superficie declarada admisible ajustada con la superficie comprometida.
 (2) Factor de penalización valorando el alcance para el tipo de compromiso.

Puede verificar la integridad de una copia de este documento mediante la lectura del código QR adjunto o mediante el acceso a la dirección <https://ws050.juntadeandalucia.es/verificarFirma> indicando el código de VERIFICACIÓN

FIRMADO POR	RAQUEL MARIA ESPIN CRESPO	17/12/2024	
VERIFICACIÓN	Pk2jm6UYDU9J72AMTZUYRN3GET48NG	PÁG. 6069/9349	

**APELLIDOS Y NOMBRE / RAZÓN SOCIAL**

EXPLOTACIONES DEL PRADO, S.C.

NIF

***8498*

EXPEDIENTE

1151478

ANUALIDAD DE PAGO

1ª

IMPORTES POR ANUALIDAD

	2023	2024	2025	2026	2027
IMPORTE MÁXIMO SUBVENCIONABLE	11.166,55 €	11.166,55 €	9.305,46 €	9.305,46 €	9.305,46 €
IMPORTE MEDIO DE TRANSFERENCIA (€/ha)	50,69 €	50,69 €	42,24 €	42,24 €	42,24 €

RESUMEN DE UNIDADES

Cód	GRUPO DE PAGO	Sup. Dec. Admisible (ha)	Sup. Comprometida (ha)	Sup. ajustada compromiso (1) (ha)	% sobredec.	Sup. Resuelta (ha)	Importe Declarado	Importe Topado	Importe Resuelto	Importe tras sobredec.
418	PASTOS ASOCIADOS A GANADERÍA ECOLÓGICA	220,30		220,30	0,00	220,30	13.908,65	11.166,55	11.166,55	11.166,55
TOTAL		220,30	220,30	220,30		220,30	13.908,65	11.166,55	11.166,55	11.166,55

APLICACIÓN DE REDUCCIONES Y PENALIZACIONES

GRUPO DE PAGO	Importe Calculado	Importe prereduc.	Criterios de subvencionabilidad y compromisos	Presentación tardía	Omisión declaración	Condicionidad	IMPORTE (Euros) RESUELTO
PASTOS ASOCIADOS A GANADERÍA	11.166,55	11.166,55	0,00	0,00	0,00	0,00	11.166,55
TOTAL	11.166,55	11.166,55					11.166,55

RESUMEN DE PAGOS**IMPORTE (Euros)**

	RESUELTO	FEADER	MAPA	CAPADR
PASTOS ASOCIADOS A GANADERÍA ECOLÓGICA - Pago realizado	11.166,55 €	9.491,57 €	1.095,44 €	579,54 €

RECINTOS RESUELTOS

REE	REFERENCIA SIGPAC	CULTIVO	DESCRIPCIÓN CULTIVO	S/R G.PAGO	PEND. MEDIA (%)	SUP. DEC. ADMISIBLE (ha)	SUP. COMPROM. (ha)	SUP. AJUSTADA COMPROM. (1) (ha)	SUP. CONV. SIGPAC (ha)	SUP. CERTIF. (ha)	SUP. CAMPO (ha)	SUP. CAMPO DETER. CULT. DECLARADO (ha)	SUP. DEC. REDUCIDA (ha)	SUP. RESUELTA (ha)
6940337	21-036-004-00018-001	62000	PASTOS PERMANENTES DE 5 O MAS AÑOS-SIN VARIEDAD	S 418	30,20	3,28	3,28	3,28		5,97			3,28	3,28
6940359	21-036-004-00019-001	62000	PASTOS PERMANENTES DE 5 O MAS AÑOS-SIN VARIEDAD	S 418	29,80	49,55	49,55	49,55		110,12			49,55	49,55
6940366	21-036-004-00020-001	62000	PASTOS PERMANENTES DE 5 O MAS AÑOS-SIN VARIEDAD	S 418	23,90	6,89	6,89	6,89		8,11			6,89	6,89
6940369	21-036-004-00021-001	62000	PASTOS PERMANENTES DE 5 O MAS AÑOS-SIN VARIEDAD	S 418	18,40	2,44	2,44	2,44		2,87			2,44	2,44
6940370	21-036-004-00021-002	62000	PASTOS PERMANENTES DE 5 O MAS AÑOS-SIN VARIEDAD	S 418	19,90	0,53	0,53	0,53		0,62			0,53	0,53
6940371	21-036-004-00021-003	62000	PASTOS PERMANENTES DE 5 O MAS AÑOS-SIN VARIEDAD	S 418	26,80	35,16	35,16	35,16		35,16			35,16	35,16
6940372	21-036-004-00021-004	62000	PASTOS PERMANENTES DE 5 O MAS AÑOS-SIN VARIEDAD	S 418	9,10	11,80	11,80	11,80		15,73			11,80	11,80
6940383	21-036-004-00024-004	62000	PASTOS PERMANENTES DE 5 O MAS AÑOS-SIN VARIEDAD	S 418	12,70	35,58	35,58	35,58		35,58			35,58	35,58
6940384	21-036-004-00024-007	62000	PASTOS PERMANENTES DE 5 O MAS AÑOS-SIN VARIEDAD	S 418	10,90	21,87	21,87	21,87		25,73			21,87	21,87
6940410	21-036-004-00032-002	62000	PASTOS PERMANENTES DE 5 O MAS AÑOS-SIN VARIEDAD	S 418	14,20	4,94	4,94	4,94		4,94			4,94	4,94
6940415	21-036-005-00010-001	62000	PASTOS PERMANENTES DE 5 O MAS AÑOS-SIN VARIEDAD	S 418	8,90	15,32	15,32	15,32		15,32			15,32	15,32
6940436	21-007-012-00010-017	62000	PASTOS PERMANENTES DE 5 O MAS AÑOS-SIN VARIEDAD	S 418	26,70	32,94	32,94	32,94		43,92			32,94	32,94

(1) Superficie declarada admisible ajustada con la superficie comprometida.
(2) Factor de penalización valorando el alcance para el tipo de compromiso.Puede verificar la integridad de una copia de este documento mediante la lectura del código QR adjunto o mediante el acceso a la dirección <https://ws050.juntadeandalucia.es/verificarFirma> indicando el código de VERIFICACIÓN

FIRMADO POR

RAQUEL MARIA ESPIN CRESPO

17/12/2024

VERIFICACIÓN

Pk2jm6UYDU9J72AMTZUYRN3GET48NG

PÁG. 6070/9349



**INCIDENCIAS****INCIDENCIA DESCRIPCIÓN**

3790	Recinto declarado inactivo Ref:6940437 Recinto:21-007-012-00010-00023 Cultivo: - Ref:6940338 Recinto:21-036-004-00018-00002 Cultivo: - Ref:6940360 Recinto:21-036-004-00019-00002 Cultivo: - Ref:6940361 Recinto:21-036-004-00019-00003 Cultivo: - Ref:6940373 Recinto:21-036-004-00021-00008 Cultivo: - Ref:6940382 Recinto:21-036-004-00024-00003 Cultivo: - Ref:6940385 Recinto:21-036-004-00024-00013 Cultivo: - Ref:6940427 Recinto:21-038-007-00039-00002 Cultivo: - Ref:6940431 Recinto:21-038-007-00045-00002 Cultivo: - Ref:6940418 Recinto:21-078-026-00002-00003 Cultivo: -
100407	Explotación solicitada no forma parte de ningún organismo de control autorizado para la producción ecológica en Andalucía o fecha de inscripción posterior al plazo establecido (Anexo I. Criterios de Subvencionabilidad. Orden 28 de marzo de 2023). Explotación:ES210360000006 Especie:CAPRINA Explotación:ES210360000061 Especie:PORCINO
100411	Recinto no admisible por no estar asociado en SIGGAN a una explotación ganadera (Artículo 10 de la Orden de 28 de marzo de 2023). Ref:6940361 Recinto:21-036-004-00019-00003 Cultivo:62000 PASTOS PERMANENTES DE 5 O MAS AÑOS-SIN VARIEDAD Secano
100424	Solicita recinto que no está comprometido para la operación. Ref:6940437 Recinto:21-007-012-00010-00023 Cultivo:62000 PASTOS PERMANENTES DE 5 O MAS AÑOS-SIN VARIEDAD Secano Ref:6940338 Recinto:21-036-004-00018-00002 Cultivo:62000 PASTOS PERMANENTES DE 5 O MAS AÑOS-SIN VARIEDAD Secano Ref:6940360 Recinto:21-036-004-00019-00002 Cultivo:62000 PASTOS PERMANENTES DE 5 O MAS AÑOS-SIN VARIEDAD Secano Ref:6940361 Recinto:21-036-004-00019-00003 Cultivo:62000 PASTOS PERMANENTES DE 5 O MAS AÑOS-SIN VARIEDAD Secano Ref:6940373 Recinto:21-036-004-00021-00008 Cultivo:62000 PASTOS PERMANENTES DE 5 O MAS AÑOS-SIN VARIEDAD Secano Ref:6940382 Recinto:21-036-004-00024-00003 Cultivo:62000 PASTOS PERMANENTES DE 5 O MAS AÑOS-SIN VARIEDAD Secano Ref:6940385 Recinto:21-036-004-00024-00013 Cultivo:62000 PASTOS PERMANENTES DE 5 O MAS AÑOS-SIN VARIEDAD Secano Ref:6940427 Recinto:21-038-007-00039-00002 Cultivo:62000 PASTOS PERMANENTES DE 5 O MAS AÑOS-SIN VARIEDAD Secano Ref:6940431 Recinto:21-038-007-00045-00002 Cultivo:62000 PASTOS PERMANENTES DE 5 O MAS AÑOS-SIN VARIEDAD Secano Ref:6940418 Recinto:21-078-026-00002-00003 Cultivo:62000 PASTOS PERMANENTES DE 5 O MAS AÑOS-SIN VARIEDAD Secano

Datos considerados para el Cálculo de la Carga Ganadera mínima y máxima del expediente

Explotación	Especie	Inscrito en Sipea y Admisible	Ugm Calculada para CG Mínima	Ugm Calculada para CG Máxima
ES210360000006	BOVINA	SI	65,35	65,35
ES210360000006	CAPRINA	NO	0,00	0,10
ES210360000006	OVINA	SI	46,94	46,94
ES210360000061	BOVINA	SI	22,58	22,58
ES210360000061	PORCINO	NO	0,00	9,64
			134,87	144,61

Superficie determinada para Cálculo Carga Ganadera Mínima: 713,44 ha

Superficie determinada para Cálculo Carga Ganadera Máxima: 713,44 ha

Los importes del Grupo de Pago de pastos de este expediente han sido ajustados por no llegar a la carga ganadera mínima de 0,3

Carga Ganadera Mínima Expediente: 0,19 ugm/ha

Carga Ganadera Máxima Expediente: 0,20 ugm/ha

Recintos Determinados para el Cálculo de Garga Ganadera Mínima

REF.	REFERENCIA SIGPAC	CULTIVO	DESCRIPCIÓN CULTIVO	S/R	SUP. RESUELTA (ha)
-1586301	21-036-003-00044-00007	62000	PASTOS PERMANENTES DE 5 O MAS AÑOS-SIN VARIEDAD	S	0,08
-1586300	21-036-003-00044-00006	62000	PASTOS PERMANENTES DE 5 O MAS AÑOS-SIN VARIEDAD	S	0,50
-1586299	21-036-003-00044-00005	62000	PASTOS PERMANENTES DE 5 O MAS AÑOS-SIN VARIEDAD	S	0,12
-1586298	21-036-003-00043-00001	62000	PASTOS PERMANENTES DE 5 O MAS AÑOS-SIN VARIEDAD	S	8,03
-1586297	21-036-003-00042-00002	62000	PASTOS PERMANENTES DE 5 O MAS AÑOS-SIN VARIEDAD	S	0,16
-106727	21-078-021-00282-00012	62000	PASTOS PERMANENTES DE 5 O MAS AÑOS-SIN VARIEDAD	S	0,17

(1) Superficie declarada admisible ajustada con la superficie comprometida.
(2) Factor de penalización valorando el alcance para el tipo de compromiso.Puede verificar la integridad de una copia de este documento mediante la lectura del código QR adjunto o mediante el acceso a la dirección <https://ws050.juntadeandalucia.es/verificarFirma> indicando el código de VERIFICACIÓN

FIRMADO POR

RAQUEL MARIA ESPIN CRESPO

17/12/2024

VERIFICACIÓN

Pk2jm6UYDU9J72AMTZUYRN3GET48NG

PÁG. 6071/9349



**Datos considerados para el Cálculo de la Carga Ganadera mínima y máxima del expediente****Recintos Determinados para el Cálculo de Garga Ganadera Mínima**

REF.	REFERENCIA SIGPAC	CULTIVO	DESCRIPCIÓN CULTIVO	SUP.	
				S/R	RESUELTA (ha)
6940337	21-036-004-00018-00001	62000	PASTOS PERMANENTES DE 5 O MAS AÑOS-SIN VARIEDAD	S	3,28
6940338	21-036-004-00018-00002	62000	PASTOS PERMANENTES DE 5 O MAS AÑOS-SIN VARIEDAD	S	0,25
6940359	21-036-004-00019-00001	62000	PASTOS PERMANENTES DE 5 O MAS AÑOS-SIN VARIEDAD	S	49,55
6940360	21-036-004-00019-00002	62000	PASTOS PERMANENTES DE 5 O MAS AÑOS-SIN VARIEDAD	S	2,52
6940366	21-036-004-00020-00001	62000	PASTOS PERMANENTES DE 5 O MAS AÑOS-SIN VARIEDAD	S	6,89
6940369	21-036-004-00021-00001	62000	PASTOS PERMANENTES DE 5 O MAS AÑOS-SIN VARIEDAD	S	2,44
6940370	21-036-004-00021-00002	62000	PASTOS PERMANENTES DE 5 O MAS AÑOS-SIN VARIEDAD	S	0,53
6940371	21-036-004-00021-00003	62000	PASTOS PERMANENTES DE 5 O MAS AÑOS-SIN VARIEDAD	S	35,16
6940372	21-036-004-00021-00004	62000	PASTOS PERMANENTES DE 5 O MAS AÑOS-SIN VARIEDAD	S	11,80
6940373	21-036-004-00021-00008	62000	PASTOS PERMANENTES DE 5 O MAS AÑOS-SIN VARIEDAD	S	1,38
6940382	21-036-004-00024-00003	62000	PASTOS PERMANENTES DE 5 O MAS AÑOS-SIN VARIEDAD	S	11,59
6940383	21-036-004-00024-00004	62000	PASTOS PERMANENTES DE 5 O MAS AÑOS-SIN VARIEDAD	S	35,58
6940384	21-036-004-00024-00007	62000	PASTOS PERMANENTES DE 5 O MAS AÑOS-SIN VARIEDAD	S	21,87
6940385	21-036-004-00024-00013	62000	PASTOS PERMANENTES DE 5 O MAS AÑOS-SIN VARIEDAD	S	4,31
6940410	21-036-004-00032-00002	62000	PASTOS PERMANENTES DE 5 O MAS AÑOS-SIN VARIEDAD	S	4,94
6940415	21-036-005-00010-00001	62000	PASTOS PERMANENTES DE 5 O MAS AÑOS-SIN VARIEDAD	S	15,32
6940418	21-078-026-00002-00003	62000	PASTOS PERMANENTES DE 5 O MAS AÑOS-SIN VARIEDAD	S	0,76
6940431	21-038-007-00045-00002	62000	PASTOS PERMANENTES DE 5 O MAS AÑOS-SIN VARIEDAD	S	0,07
6940436	21-007-012-00010-00017	62000	PASTOS PERMANENTES DE 5 O MAS AÑOS-SIN VARIEDAD	S	32,94
6940437	21-007-012-00010-00023	62000	PASTOS PERMANENTES DE 5 O MAS AÑOS-SIN VARIEDAD	S	0,87
1700000006956564	21-036-003-00043-00004	62000	PASTOS PERMANENTES DE 5 O MAS AÑOS-SIN VARIEDAD	S	0,54
1700000006956566	21-036-005-00003-00004	62000	PASTOS PERMANENTES DE 5 O MAS AÑOS-SIN VARIEDAD	S	78,00
1700000006956567	21-036-006-00047-00003	62000	PASTOS PERMANENTES DE 5 O MAS AÑOS-SIN VARIEDAD	S	0,35
1700000006956568	21-036-006-00047-00002	62000	PASTOS PERMANENTES DE 5 O MAS AÑOS-SIN VARIEDAD	S	12,81
1700000006956569	21-036-005-00004-00001	62000	PASTOS PERMANENTES DE 5 O MAS AÑOS-SIN VARIEDAD	S	0,79
1700000006956570	21-078-025-00004-00002	62000	PASTOS PERMANENTES DE 5 O MAS AÑOS-SIN VARIEDAD	S	4,49
1700000006956571	21-078-025-00004-00003	62000	PASTOS PERMANENTES DE 5 O MAS AÑOS-SIN VARIEDAD	S	8,47
1700000006956572	21-036-006-00047-00004	62000	PASTOS PERMANENTES DE 5 O MAS AÑOS-SIN VARIEDAD	S	1,12
1700000006956573	21-078-025-00004-00003	62000	PASTOS PERMANENTES DE 5 O MAS AÑOS-SIN VARIEDAD	S	17,75
1700000006956574	21-078-024-00015-00001	62000	PASTOS PERMANENTES DE 5 O MAS AÑOS-SIN VARIEDAD	S	5,02
1700000006956575	21-078-021-00282-00002	62000	PASTOS PERMANENTES DE 5 O MAS AÑOS-SIN VARIEDAD	S	0,37
1700000006956576	21-078-021-00282-00010	62000	PASTOS PERMANENTES DE 5 O MAS AÑOS-SIN VARIEDAD	S	0,04
1700000006956577	21-078-021-00284-00002	62000	PASTOS PERMANENTES DE 5 O MAS AÑOS-SIN VARIEDAD	S	58,59
1700000006956578	21-078-024-00001-00001	62000	PASTOS PERMANENTES DE 5 O MAS AÑOS-SIN VARIEDAD	S	2,21
1700000006956579	21-078-024-00001-00001	62000	PASTOS PERMANENTES DE 5 O MAS AÑOS-SIN VARIEDAD	S	9,71
1700000006956580	21-078-024-00003-00001	62000	PASTOS PERMANENTES DE 5 O MAS AÑOS-SIN VARIEDAD	S	1,60

(1) Superficie declarada admisible ajustada con la superficie comprometida.
(2) Factor de penalización valorando el alcance para el tipo de compromiso.

Puede verificar la integridad de una copia de este documento mediante la lectura del código QR adjunto o mediante el acceso a la dirección <https://ws050.juntadeandalucia.es/verificarFirma> indicando el código de VERIFICACIÓN

FIRMADO POR	RAQUEL MARIA ESPIN CRESPO	17/12/2024	
VERIFICACIÓN	Pk2jm6UYDU9J72AMTZUYRN3GET48NG	PÁG. 6072/9349	

**Datos considerados para el Cálculo de la Carga Ganadera mínima y máxima del expediente****Recintos Determinados para el Cálculo de Garga Ganadera Mínima**

REF.	REFERENCIA SIGPAC	CULTIVO	DESCRIPCIÓN CULTIVO	SUP.	
				S/R	RESUELTA (ha)
1700000006956581	21-036-006-00035-00001	62000	PASTOS PERMANENTES DE 5 O MAS AÑOS-SIN VARIEDAD	S	18,52
1700000006956582	21-036-006-00050-00001	62000	PASTOS PERMANENTES DE 5 O MAS AÑOS-SIN VARIEDAD	S	7,23
1700000006956583	21-036-006-00048-00001	62000	PASTOS PERMANENTES DE 5 O MAS AÑOS-SIN VARIEDAD	S	3,05
1700000006956584	21-036-005-00005-00002	62000	PASTOS PERMANENTES DE 5 O MAS AÑOS-SIN VARIEDAD	S	6,45
1700000006956585	21-036-006-00049-00002	62000	PASTOS PERMANENTES DE 5 O MAS AÑOS-SIN VARIEDAD	S	32,17
1700000006956586	21-036-006-00049-00005	62000	PASTOS PERMANENTES DE 5 O MAS AÑOS-SIN VARIEDAD	S	12,56
1700000006956587	21-036-006-00051-00001	62000	PASTOS PERMANENTES DE 5 O MAS AÑOS-SIN VARIEDAD	S	52,24
1700000006956588	21-078-024-00001-00008	62000	PASTOS PERMANENTES DE 5 O MAS AÑOS-SIN VARIEDAD	S	1,39
1700000006956589	21-078-024-00001-00001	62000	PASTOS PERMANENTES DE 5 O MAS AÑOS-SIN VARIEDAD	S	2,15
1700000006956590	21-078-024-00001-00001	62000	PASTOS PERMANENTES DE 5 O MAS AÑOS-SIN VARIEDAD	S	0,61
1700000006956591	21-036-006-00053-00004	62000	PASTOS PERMANENTES DE 5 O MAS AÑOS-SIN VARIEDAD	S	11,84
1700000006956592	21-078-024-00001-00005	62000	PASTOS PERMANENTES DE 5 O MAS AÑOS-SIN VARIEDAD	S	20,68
1700000006956593	21-036-006-00053-00004	62000	PASTOS PERMANENTES DE 5 O MAS AÑOS-SIN VARIEDAD	S	0,37
1700000006956594	21-078-021-00281-00001	62000	PASTOS PERMANENTES DE 5 O MAS AÑOS-SIN VARIEDAD	S	14,27
1700000006956595	21-078-021-00284-00004	62000	PASTOS PERMANENTES DE 5 O MAS AÑOS-SIN VARIEDAD	S	13,22
1700000006956596	21-078-024-00001-00003	62000	PASTOS PERMANENTES DE 5 O MAS AÑOS-SIN VARIEDAD	S	63,72

Recintos Determinados para el Cálculo de Garga Ganadera Máxima

REF.	REFERENCIA SIGPAC	CULTIVO	DESCRIPCIÓN CULTIVO	SUP.	
				S/R	RESUELTA (ha)
-1586301	21-036-003-00044-00007	62000	PASTOS PERMANENTES DE 5 O MAS AÑOS-SIN VARIEDAD	S	0,08
-1586300	21-036-003-00044-00006	62000	PASTOS PERMANENTES DE 5 O MAS AÑOS-SIN VARIEDAD	S	0,50
-1586299	21-036-003-00044-00005	62000	PASTOS PERMANENTES DE 5 O MAS AÑOS-SIN VARIEDAD	S	0,12
-1586298	21-036-003-00043-00001	62000	PASTOS PERMANENTES DE 5 O MAS AÑOS-SIN VARIEDAD	S	8,03
-1586297	21-036-003-00042-00002	62000	PASTOS PERMANENTES DE 5 O MAS AÑOS-SIN VARIEDAD	S	0,16
-106727	21-078-021-00282-00012	62000	PASTOS PERMANENTES DE 5 O MAS AÑOS-SIN VARIEDAD	S	0,17
6940337	21-036-004-00018-00001	62000	PASTOS PERMANENTES DE 5 O MAS AÑOS-SIN VARIEDAD	S	3,28
6940338	21-036-004-00018-00002	62000	PASTOS PERMANENTES DE 5 O MAS AÑOS-SIN VARIEDAD	S	0,25
6940359	21-036-004-00019-00001	62000	PASTOS PERMANENTES DE 5 O MAS AÑOS-SIN VARIEDAD	S	49,55
6940360	21-036-004-00019-00002	62000	PASTOS PERMANENTES DE 5 O MAS AÑOS-SIN VARIEDAD	S	2,52
6940361	21-036-004-00019-00003	62000	PASTOS PERMANENTES DE 5 O MAS AÑOS-SIN VARIEDAD	S	0,00
6940366	21-036-004-00020-00001	62000	PASTOS PERMANENTES DE 5 O MAS AÑOS-SIN VARIEDAD	S	6,89
6940369	21-036-004-00021-00001	62000	PASTOS PERMANENTES DE 5 O MAS AÑOS-SIN VARIEDAD	S	2,44
6940370	21-036-004-00021-00002	62000	PASTOS PERMANENTES DE 5 O MAS AÑOS-SIN VARIEDAD	S	0,53
6940371	21-036-004-00021-00003	62000	PASTOS PERMANENTES DE 5 O MAS AÑOS-SIN VARIEDAD	S	35,16
6940372	21-036-004-00021-00004	62000	PASTOS PERMANENTES DE 5 O MAS AÑOS-SIN VARIEDAD	S	11,80
6940373	21-036-004-00021-00008	62000	PASTOS PERMANENTES DE 5 O MAS AÑOS-SIN VARIEDAD	S	1,38
6940382	21-036-004-00024-00003	62000	PASTOS PERMANENTES DE 5 O MAS AÑOS-SIN VARIEDAD	S	11,59

(1) Superficie declarada admisible ajustada con la superficie comprometida.
(2) Factor de penalización valorando el alcance para el tipo de compromiso.

Puede verificar la integridad de una copia de este documento mediante la lectura del código QR adjunto o mediante el acceso a la dirección <https://ws050.juntadeandalucia.es/verificarFirma> indicando el código de VERIFICACIÓN

FIRMADO POR	RAQUEL MARIA ESPIN CRESPO	17/12/2024	
VERIFICACIÓN	Pk2jm6UYDU9J72AMTZUYRN3GET48NG	PÁG. 6073/9349	

**Datos considerados para el Cálculo de la Carga Ganadera mínima y máxima del expediente****Recintos Determinados para el Cálculo de Garga Ganadera Máxima**

REF.	REFERENCIA SIGPAC	CULTIVO	DESCRIPCIÓN CULTIVO	S/R	SUP.
					RESUELTA (ha)
6940383	21-036-004-00024-00004	62000	PASTOS PERMANENTES DE 5 O MAS AÑOS-SIN VARIEDAD	S	35,58
6940384	21-036-004-00024-00007	62000	PASTOS PERMANENTES DE 5 O MAS AÑOS-SIN VARIEDAD	S	21,87
6940385	21-036-004-00024-00013	62000	PASTOS PERMANENTES DE 5 O MAS AÑOS-SIN VARIEDAD	S	4,31
6940410	21-036-004-00032-00002	62000	PASTOS PERMANENTES DE 5 O MAS AÑOS-SIN VARIEDAD	S	4,94
6940415	21-036-005-00010-00001	62000	PASTOS PERMANENTES DE 5 O MAS AÑOS-SIN VARIEDAD	S	15,32
6940418	21-078-026-00002-00003	62000	PASTOS PERMANENTES DE 5 O MAS AÑOS-SIN VARIEDAD	S	0,76
6940427	21-038-007-00039-00002	62000	PASTOS PERMANENTES DE 5 O MAS AÑOS-SIN VARIEDAD	S	0,00
6940431	21-038-007-00045-00002	62000	PASTOS PERMANENTES DE 5 O MAS AÑOS-SIN VARIEDAD	S	0,07
6940436	21-007-012-00010-00017	62000	PASTOS PERMANENTES DE 5 O MAS AÑOS-SIN VARIEDAD	S	32,94
6940437	21-007-012-00010-00023	62000	PASTOS PERMANENTES DE 5 O MAS AÑOS-SIN VARIEDAD	S	0,87
1700000006956564	21-036-003-00043-00004	62000	PASTOS PERMANENTES DE 5 O MAS AÑOS-SIN VARIEDAD	S	0,54
1700000006956566	21-036-005-00003-00004	62000	PASTOS PERMANENTES DE 5 O MAS AÑOS-SIN VARIEDAD	S	78,00
1700000006956567	21-036-006-00047-00003	62000	PASTOS PERMANENTES DE 5 O MAS AÑOS-SIN VARIEDAD	S	0,35
1700000006956568	21-036-006-00047-00002	62000	PASTOS PERMANENTES DE 5 O MAS AÑOS-SIN VARIEDAD	S	12,81
1700000006956569	21-036-005-00004-00001	62000	PASTOS PERMANENTES DE 5 O MAS AÑOS-SIN VARIEDAD	S	0,79
1700000006956570	21-078-025-00004-00002	62000	PASTOS PERMANENTES DE 5 O MAS AÑOS-SIN VARIEDAD	S	4,49
1700000006956571	21-078-025-00004-00003	62000	PASTOS PERMANENTES DE 5 O MAS AÑOS-SIN VARIEDAD	S	8,47
1700000006956572	21-036-006-00047-00004	62000	PASTOS PERMANENTES DE 5 O MAS AÑOS-SIN VARIEDAD	S	1,12
1700000006956573	21-078-025-00004-00003	62000	PASTOS PERMANENTES DE 5 O MAS AÑOS-SIN VARIEDAD	S	17,75
1700000006956574	21-078-024-00015-00001	62000	PASTOS PERMANENTES DE 5 O MAS AÑOS-SIN VARIEDAD	S	5,02
1700000006956575	21-078-021-00282-00002	62000	PASTOS PERMANENTES DE 5 O MAS AÑOS-SIN VARIEDAD	S	0,37
1700000006956576	21-078-021-00282-00010	62000	PASTOS PERMANENTES DE 5 O MAS AÑOS-SIN VARIEDAD	S	0,04
1700000006956577	21-078-021-00284-00002	62000	PASTOS PERMANENTES DE 5 O MAS AÑOS-SIN VARIEDAD	S	58,59
1700000006956578	21-078-024-00001-00001	62000	PASTOS PERMANENTES DE 5 O MAS AÑOS-SIN VARIEDAD	S	2,21
1700000006956579	21-078-024-00001-00001	62000	PASTOS PERMANENTES DE 5 O MAS AÑOS-SIN VARIEDAD	S	9,71
1700000006956580	21-078-024-00003-00001	62000	PASTOS PERMANENTES DE 5 O MAS AÑOS-SIN VARIEDAD	S	1,60
1700000006956581	21-036-006-00035-00001	62000	PASTOS PERMANENTES DE 5 O MAS AÑOS-SIN VARIEDAD	S	18,52
1700000006956582	21-036-006-00050-00001	62000	PASTOS PERMANENTES DE 5 O MAS AÑOS-SIN VARIEDAD	S	7,23
1700000006956583	21-036-006-00048-00001	62000	PASTOS PERMANENTES DE 5 O MAS AÑOS-SIN VARIEDAD	S	3,05
1700000006956584	21-036-005-00005-00002	62000	PASTOS PERMANENTES DE 5 O MAS AÑOS-SIN VARIEDAD	S	6,45
1700000006956585	21-036-006-00049-00002	62000	PASTOS PERMANENTES DE 5 O MAS AÑOS-SIN VARIEDAD	S	32,17
1700000006956586	21-036-006-00049-00005	62000	PASTOS PERMANENTES DE 5 O MAS AÑOS-SIN VARIEDAD	S	12,56
1700000006956587	21-036-006-00051-00001	62000	PASTOS PERMANENTES DE 5 O MAS AÑOS-SIN VARIEDAD	S	52,24
1700000006956588	21-078-024-00001-00008	62000	PASTOS PERMANENTES DE 5 O MAS AÑOS-SIN VARIEDAD	S	1,39
1700000006956589	21-078-024-00001-00001	62000	PASTOS PERMANENTES DE 5 O MAS AÑOS-SIN VARIEDAD	S	2,15
1700000006956590	21-078-024-00001-00001	62000	PASTOS PERMANENTES DE 5 O MAS AÑOS-SIN VARIEDAD	S	0,61

(1) Superficie declarada admisible ajustada con la superficie comprometida.
(2) Factor de penalización valorando el alcance para el tipo de compromiso.

Puede verificar la integridad de una copia de este documento mediante la lectura del código QR adjunto o mediante el acceso a la dirección <https://ws050.juntadeandalucia.es/verificarFirma> indicando el código de VERIFICACIÓN

FIRMADO POR

RAQUEL MARIA ESPIN CRESPO

17/12/2024

VERIFICACIÓN

Pk2jm6UYDU9J72AMTZUYRN3GET48NG

PÁG. 6074/9349



**Datos considerados para el Cálculo de la Carga Ganadera mínima y máxima del expediente****Recintos Determinados para el Cálculo de Garga Ganadera Máxima**

REF.	REFERENCIA SIGPAC	CULTIVO	DESCRIPCIÓN CULTIVO	SUP.	
				S/R	RESUELTA (ha)
1700000006956591	21-036-006-00053-00004	62000	PASTOS PERMANENTES DE 5 O MAS AÑOS-SIN VARIEDAD	S	11,84
1700000006956592	21-078-024-00001-00005	62000	PASTOS PERMANENTES DE 5 O MAS AÑOS-SIN VARIEDAD	S	20,68
1700000006956593	21-036-006-00053-00004	62000	PASTOS PERMANENTES DE 5 O MAS AÑOS-SIN VARIEDAD	S	0,37
1700000006956594	21-078-021-00281-00001	62000	PASTOS PERMANENTES DE 5 O MAS AÑOS-SIN VARIEDAD	S	14,27
1700000006956595	21-078-021-00284-00004	62000	PASTOS PERMANENTES DE 5 O MAS AÑOS-SIN VARIEDAD	S	13,22
1700000006956596	21-078-024-00001-00003	62000	PASTOS PERMANENTES DE 5 O MAS AÑOS-SIN VARIEDAD	S	63,72

Incidencias de carga ganadera**INCIDENCIA DESCRIPCIÓN**

100407	Explotación solicitada no forma parte de ningún organismo de control autorizado para la producción ecológica en Andalucía o fecha de inscripción posterior al plazo establecido (Anexo I. Criterios de Subvencionabilidad. Orden 28 de marzo de 2023). Explotación:ES210360000006 Especie:CAPRINA Explotación:ES210360000061 Especie:PORCINO
--------	--

(1) Superficie declarada admisible ajustada con la superficie comprometida.
 (2) Factor de penalización valorando el alcance para el tipo de compromiso.

Puede verificar la integridad de una copia de este documento mediante la lectura del código QR adjunto o mediante el acceso a la dirección <https://ws050.juntadeandalucia.es/verificarFirma> indicando el código de VERIFICACIÓN

FIRMADO POR	RAQUEL MARIA ESPIN CRESPO	17/12/2024	
VERIFICACIÓN	Pk2jm6UYDU9J72AMTZUYRN3GET48NG	PÁG. 6075/9349	

**APELLIDOS Y NOMBRE / RAZÓN SOCIAL**

EXPLOTACIONES PARADELA SL

NIF

***8987*

EXPEDIENTE

1280998

ANUALIDAD DE PAGO

1ª

IMPORTES POR ANUALIDAD

	2023	2024	2025	2026	2027
IMPORTE MÁXIMO SUBVENCIONABLE	3.394,25 €	3.394,25 €	3.394,25 €	2.828,54 €	2.828,54 €
IMPORTE MEDIO DE TRANSFERENCIA (€/ha)	297,48 €	297,48 €	297,48 €	247,90 €	247,90 €

RESUMEN DE UNIDADES

Cód	GRUPO DE PAGO	Sup. Dec. Admisible (ha)	Sup. Comprometida (ha)	Sup. ajustada compromiso (1) (ha)	% sobredec.	Sup. Resuelta (ha)	Importe Declarado	Importe Topado	Importe Resuelto	Importe tras sobredec.
419	OLIVAR	11,41		11,41	0,00	11,41	3.394,25	3.394,25	3.394,25	3.394,25
TOTAL		11,41	11,41	11,41		11,41	3.394,25	3.394,25	3.394,25	3.394,25

APLICACIÓN DE REDUCCIONES Y PENALIZACIONES

GRUPO DE PAGO	Importe Calculado	Importe prereduc.	Criterios de subvencionabilidad y compromisos	Presentación tardía	Omisión declaración	Condicionalidad	IMPORTE (Euros) RESUELTO
OLIVAR	3.394,25	3.394,25	0,00	0,00	0,00	0,00	3.394,25
TOTAL	3.394,25	3.394,25					3.394,25

RESUMEN DE PAGOS**IMPORTE (Euros)**

	RESUELTO	FEADER	MAPA	CAPADR
OLIVAR - Pago realizado	3.394,25 €	2.885,11 €	332,98 €	176,16 €

RECINTOS RESUELTOS

REF.	REFERENCIA SIGPAC	CULTIVO DESCRIPCIÓN CULTIVO	S/R G.PAGO	PEND. MEDIA (%)	SUP. DEC. ADMISIBLE (ha)	SUP. COMPROM. (ha)	SUP. AJUSTADA COMPR.(1) (ha)	SUP. CONY. SIGPAC (ha)	SUP. CERTIE (ha)	SUP. CAMPO (ha)	SUP. CAMPO DETER. CULT. DECLARADO (ha)	SUP. DEC. REDUCIDA (ha)	SUP. RESUELTA (ha)
6909498	21-040-003-00051-001	101010 OLIVAR-PICUAL	S 419	6,40	0,23	0,23	0,23		0,23			0,23	0,23
6909503	21-040-003-00052-001	101010 OLIVAR-PICUAL	S 419	8,30	0,15	0,15	0,15		0,15			0,15	0,15
6909504	21-040-003-00065-002	101010 OLIVAR-PICUAL	S 419	8,20	1,06	1,06	1,06		1,06			1,06	1,06
6909524	21-040-003-00046-001	101010 OLIVAR-PICUAL	S 419	4,90	0,42	0,42	0,42		0,42			0,42	0,42
6909528	21-040-003-00049-001	101010 OLIVAR-PICUAL	S 419	6,30	2,01	2,01	2,01		2,01			2,01	2,01
6909533	21-013-003-00293-001	101003 OLIVAR-ARBEQUINA	S 419	5,30	7,54	7,54	7,54		7,54			7,54	7,54

INCIDENCIAS**INCIDENCIA DESCRIPCIÓN**

3790	Recinto declarado inactivo Ref:6909450 Recinto:21-005-013-00002-00002 Cultivo: - Ref:-1595984 Recinto:21-005-014-00101-00001 Cultivo: -
100402	Recinto solicitado no forma parte de ningún organismo de control autorizado para la producción ecológica en Andalucía o fecha de inscripción posterior al plazo establecido (Anexo I. Criterios de Subvencionabilidad. Orden 28 de marzo de 2023). Ref:6909450 Recinto:21-005-013-00002-00002 Cultivo:101003 OLIVAR-ARBEQUINA Secano
100424	Solicita recinto que no está comprometido para la operación. Ref:6909450 Recinto:21-005-013-00002-00002 Cultivo:101003 OLIVAR-ARBEQUINA Secano Ref:-1595984 Recinto:21-005-014-00101-00001 Cultivo:101003 OLIVAR-ARBEQUINA Secano

(1) Superficie declarada admisible ajustada con la superficie comprometida.
(2) Factor de penalización valorando el alcance para el tipo de compromiso.Puede verificar la integridad de una copia de este documento mediante la lectura del código QR adjunto o mediante el acceso a la dirección <https://ws050.juntadeandalucia.es/verificarFirma> indicando el código de VERIFICACIÓN

FIRMADO POR

RAQUEL MARIA ESPIN CRESPO

17/12/2024

VERIFICACIÓN

Pk2jm6UYDU9J72AMTZUYRN3GET48NG

PÁG. 6076/9349



**APELLIDOS Y NOMBRE / RAZÓN SOCIAL**

EXPOSITO ANTUNEZ JOSE ANTONIO

NIF

***4975*

EXPEDIENTE

1234003

ANUALIDAD DE PAGO

1ª

IMPORTE POR ANUALIDAD

	2023	2024	2025	2026	2027
IMPORTE MÁXIMO SUBVENCIONABLE	6.045,64 €	6.045,64 €	6.045,64 €	5.038,01 €	5.038,01 €
IMPORTE MEDIO DE TRANSFERENCIA (€/ha)	287,34 €	287,34 €	287,34 €	239,45 €	239,45 €

RESUMEN DE UNIDADES

Cód	GRUPO DE PAGO	Sup. Dec. Admisible (ha)	Sup. Comprometida (ha)	Sup. ajustada compromiso (1) (ha)	% sobredec.	Sup. Resuelta (ha)	Importe Declarado	Importe Topado	Importe Resuelto	Importe tras sobredec.
422	FRUTALES SECANO	21,66		17,38	0,00	17,38	4.509,94	4.509,94	4.509,94	4.509,94
423	FRUTALES REGADÍO	4,65		3,66	0,00	3,66	1.535,70	1.535,70	1.535,70	1.535,70
TOTAL		26,31	21,04	21,04		21,04	6.045,64	6.045,64	6.045,64	6.045,64

APLICACIÓN DE REDUCCIONES Y PENALIZACIONES

GRUPO DE PAGO	Importe Calculado	Importe prereduc.	Criterios de subvencionabilidad y compromisos	Presentación tardía	Omisión declaración	Condicionalidad	IMPORTE (Euros) RESUELTO
FRUTALES REGADÍO	1.535,70	1.535,70	0,00	0,00	0,00	0,00	1.535,70
FRUTALES SECANO	4.509,94	4.509,94	0,00	0,00	0,00	0,00	4.509,94
TOTAL	6.045,64	6.045,64					6.045,64

RESUMEN DE PAGOS

	RESUELTO	FEADER	MAPA	CAPADR
FRUTALES REGADÍO - Pago realizado	1.535,70 €	1.305,35 €	150,65 €	79,70 €
FRUTALES SECANO - Pago realizado	4.509,94 €	3.833,45 €	442,43 €	234,06 €
TOTAL	6.045,64 €	5.138,80 €	593,08 €	313,76 €

RECINTOS RESUELTOS

REF.	REFERENCIA SIGPAC	CULTIVO DESCRIPCIÓN CULTIVO	S/R G.PAGO	PEND. MEDIA (%)	SUP. DEC. ADMISIBLE (ha)	SUP. COMPROM. (ha)	SUP. AJUSTADA COMPROM. (1) (ha)	SUP. CONV. SIGPAC (ha)	SUP. CERTIF. (ha)	SUP. CAMPO (ha)	SUP. CAMPO DETER. CULT. DECLARADO (ha)	SUP. DEC. REDUCIDA (ha)	SUP. RESUELTA (ha)
5328326	21-022-003-00049-001	117086 CASTAÑOS-NEGRAL	S	422	28,10	4,00	4,00	4,00	4,00	4,00	4,00	4,00	4,00
5328327	21-022-006-00043-002	117086 CASTAÑOS-NEGRAL	S	422	16,50	1,04	1,04	1,04	1,04	1,04	1,04	1,04	1,04
5328331	21-004-001-01060-001	117086 CASTAÑOS-NEGRAL	S	422	16,50	0,32	0,32	0,32	0,32	0,32	0,32	0,32	0,32
5328332	21-004-001-01160-001	117086 CASTAÑOS-NEGRAL	S	422	12,20	0,38	0,38	0,38	0,38	0,38	0,38	0,38	0,38
5328333	21-004-001-01013-001	117086 CASTAÑOS-NEGRAL	S	422	19,00	4,60	4,60	4,60	4,60	5,77	4,60	4,60	4,60
5328341	21-004-001-01165-006	117086 CASTAÑOS-NEGRAL	S	422	28,60	5,77	1,49	1,49	1,49	1,49	1,49	1,49	1,49
5328347	21-004-001-01066-001	117086 CASTAÑOS-NEGRAL	S	422	28,70	0,85	0,85	0,85	0,85	0,85	0,85	0,85	0,85
5328352	21-033-015-00009-001	117086 CASTAÑOS-NEGRAL	S	422	20,40	0,92	0,92	0,92	0,92	0,92	0,92	0,92	0,92
5328353	21-033-015-00009-002	117086 CASTAÑOS-NEGRAL	S	422	27,40	0,92	0,92	0,92	0,92	0,92	0,92	0,92	0,92
5328357	21-033-015-00007-001	117086 CASTAÑOS-NEGRAL	S	422	34,80	0,32	0,32	0,32	0,32	0,32	0,32	0,32	0,32
5328361	21-022-006-00044-001	117086 CASTAÑOS-NEGRAL	S	422	14,00	1,79	1,79	1,79	1,79	1,79	1,79	1,79	1,79
5328362	21-022-006-00029-001	117086 CASTAÑOS-NEGRAL	S	422	11,60	0,46	0,46	0,46	0,46	0,46	0,46	0,46	0,46
5328363	21-022-006-00030-001	117086 CASTAÑOS-NEGRAL	S	422	13,90	0,29	0,29	0,29	0,29	0,29	0,29	0,29	0,29
5328310	21-033-008-00160-003	117086 CASTAÑOS-NEGRAL	R	423	12,50	0,22	0,22	0,22	0,22	0,22	0,22	0,22	0,22
5328311	21-033-008-00160-004	117086 CASTAÑOS-NEGRAL	R	423	12,80	0,51	0,51	0,51	0,51	0,51	0,51	0,51	0,51
5328314	21-033-008-00156-001	117086 CASTAÑOS-NEGRAL	R	423	6,50	0,22	0,22	0,22	0,22	0,22	0,22	0,22	0,22
5328318	21-033-008-00001-001	117086 CASTAÑOS-NEGRAL	R	423	8,90	1,18	1,18	1,18	1,18	1,18	1,18	1,18	1,18
5328322	21-033-009-00040-002	117086 CASTAÑOS-NEGRAL	R	423	13,10	1,48	0,49	0,49	0,49	1,97	0,49	0,49	0,49
5328323	21-033-009-00040-004	117086 CASTAÑOS-NEGRAL	R	423	20,00	0,92	0,92	0,92	0,92	0,92	0,92	0,92	0,92
5328355	21-033-015-00006-001	117086 CASTAÑOS-NEGRAL	R	423	19,20	0,04	0,04	0,04	0,04	0,04	0,04	0,04	0,04
5328356	21-033-015-00004-002	117086 CASTAÑOS-NEGRAL	R	423	16,20	0,08	0,08	0,08	0,09	0,09	0,09	0,08	0,08

(1) Superficie declarada admisible ajustada con la superficie comprometida.
(2) Factor de penalización valorando el alcance para el tipo de compromiso.Puede verificar la integridad de una copia de este documento mediante la lectura del código QR adjunto o mediante el acceso a la dirección <https://ws050.juntadeandalucia.es/verificarFirma> indicando el código de VERIFICACIÓN

FIRMADO POR

RAQUEL MARIA ESPIN CRESPO

17/12/2024

VERIFICACIÓN

Pk2jm6UYDU9J72AMTZUYRN3GET48NG

PÁG. 6077/9349



**INCIDENCIAS****INCIDENCIA DESCRIPCIÓN**

- 226 Recinto abandonado según SIGPAC por el que solicita alguna ayuda/práctica.
Ref:5328342 Recinto:21-004-001-01058-00001 Cultivo:117086 CASTAÑOS-NEGRAL Secano
- 248 Verifica que los recintos declarados con sistema de explotación regadío corresponden realmente a regadío según SIGPAC.
Ref:7512884 Recinto:21-033-015-00004-00003 Cultivo:117086 CASTAÑOS-NEGRAL Regadío
- 100400 Recinto con cultivo, variedad, régimen de explotación o uso Sigpac no compatible con la operación solicitada (Anexo IV.I Cultivos y variedades elegibles para las Intervenciones. Orden de 28 de marzo de 2023).
Ref:7512884 Recinto:21-033-015-00004-00003 Cultivo:117086 CASTAÑOS-NEGRAL Regadío Uso:IM
- 100402 Recinto solicitado no forma parte de ningún organismo de control autorizado para la producción ecológica en Andalucía o fecha de inscripción posterior al plazo establecido (Anexo I. Criterios de Subvencionabilidad. Orden 28 de marzo de 2023).
Ref:7512884 Recinto:21-033-015-00004-00003 Cultivo:117086 CASTAÑOS-NEGRAL Regadío
- 100424 Solicita recinto que no está comprometido para la operación.
Ref:5328342 Recinto:21-004-001-01058-00001 Cultivo:117086 CASTAÑOS-NEGRAL Secano
Ref:5328348 Recinto:21-004-001-01065-00001 Cultivo:117086 CASTAÑOS-NEGRAL Secano
Ref:5328349 Recinto:21-004-001-01069-00001 Cultivo:117086 CASTAÑOS-NEGRAL Secano
Ref:5328346 Recinto:21-004-001-01116-00002 Cultivo:117086 CASTAÑOS-NEGRAL Secano
Ref:5328340 Recinto:21-004-001-01165-00005 Cultivo:117086 CASTAÑOS-NEGRAL Secano
Ref:7512884 Recinto:21-033-015-00004-00003 Cultivo:117086 CASTAÑOS-NEGRAL Regadío

(1) Superficie declarada admisible ajustada con la superficie comprometida.
(2) Factor de penalización valorando el alcance para el tipo de compromiso.

Puede verificar la integridad de una copia de este documento mediante la lectura del código QR adjunto o mediante el acceso a la dirección <https://ws050.juntadeandalucia.es/verificarFirma> indicando el código de VERIFICACIÓN

FIRMADO POR	RAQUEL MARIA ESPIN CRESPO	17/12/2024	
VERIFICACIÓN	Pk2jm6UYDU9J72AMTZUYRN3GET48NG	PÁG. 6078/9349	

**APELLIDOS Y NOMBRE / RAZÓN SOCIAL**

EXPOSITO ANTUNEZ LUIS FRANCISCO

NIF

***9852*

EXPEDIENTE

1001929

ANUALIDAD DE PAGO

1ª

IMPORTES POR ANUALIDAD

	2023	2024	2025	2026	2027
IMPORTE MÁXIMO SUBVENCIONABLE	6.606,62 €	6.606,62 €	6.606,62 €	5.505,47 €	5.505,47 €
IMPORTE MEDIO DE TRANSFERENCIA (€/ha)	259,49 €	259,49 €	259,49 €	216,24 €	216,24 €

RESUMEN DE UNIDADES

Cód	GRUPO DE PAGO	Sup. Dec. Admisible (ha)	Sup. Comprometida (ha)	Sup. ajustada compromiso (1) (ha)	% sobredec.	Sup. Resuelta (ha)	Importe Declarado	Importe Topado	Importe Resuelto	Importe tras sobredec.
422	FRUTALES SECANO	25,46		25,46	0,00	25,46	6.606,62	6.606,62	6.606,62	6.606,62
TOTAL		25,46	25,46	25,46		25,46	6.606,62	6.606,62	6.606,62	6.606,62

APLICACIÓN DE REDUCCIONES Y PENALIZACIONES

GRUPO DE PAGO	Importe Calculado	Importe prereduc.	Criterios de subvencionabilidad y compromisos	Presentación tardía	Omisión declaración	Condicionalidad	IMPORTE (Euros) RESUELTO
FRUTALES SECANO	6.606,62	6.606,62	0,00	0,00	0,00	0,00	6.606,62
TOTAL	6.606,62	6.606,62					6.606,62

RESUMEN DE PAGOS**IMPORTE (Euros)**

FRUTALES SECANO - Pago realizado	RESUELTO	FEADER	MAPA	CAPADR
	6.606,62 €	5.615,63 €	648,11 €	342,88 €

RECINTOS RESUELTOS

REF.	REFERENCIA SIGPAC	CULTIVO	DESCRIPCIÓN CULTIVO	S/R G.PAGO	PEND. MEDIA (%)	SUP. DEC. ADMISIBLE (ha)	SUP. COMPROM. (ha)	SUP. AJUSTADA COMPR.(1) (ha)	SUP. CONY. SIGPAC (ha)	SUP. CERTIE (ha)	SUP. CAMPO (ha)	SUP. CAMPO DETER. CULT. DECLARADO (ha)	SUP. DEC. REDUCIDA (ha)	SUP. RESUELTA (ha)
5286056	21-022-005-00026-001	117129	CASTAÑOS-TEMPRANA	S 422	26,80	2,27	2,27	2,27		2,27	2,27	2,27	2,27	2,27
5286060	21-022-006-00046-001	117129	CASTAÑOS-TEMPRANA	S 422	30,50	2,74	2,74	2,74		2,74	2,74	2,74	2,74	2,74
5286063	21-022-007-00021-001	117129	CASTAÑOS-TEMPRANA	S 422	13,00	2,74	2,74	2,74		2,74	2,74	2,74	2,74	2,74
5286130	21-022-007-00030-004	117129	CASTAÑOS-TEMPRANA	S 422	11,70	2,14	2,14	2,14		2,14	2,14	2,14	2,14	2,14
5286133	21-033-002-00005-001	117129	CASTAÑOS-TEMPRANA	S 422	26,30	7,35	7,35	7,35		7,35	7,35	7,35	7,35	7,35
5286137	21-033-002-00015-002	117129	CASTAÑOS-TEMPRANA	S 422	24,80	1,18	1,18	1,18		1,18	1,18	1,18	1,18	1,18
5286149	21-033-013-00009-001	117129	CASTAÑOS-TEMPRANA	S 422	18,50	3,52	3,52	3,52		3,52	3,52	3,52	3,52	3,52
5286159	21-033-015-00027-003	117129	CASTAÑOS-TEMPRANA	S 422	20,80	1,44	1,44	1,44		1,44	1,44	1,44	1,44	1,44
5472073	21-033-014-00041-002	117129	CASTAÑOS-TEMPRANA	S 422	10,40	2,08	2,08	2,08		2,08	2,08	2,08	2,08	2,08

INCIDENCIAS**INCIDENCIA DESCRIPCIÓN**

100424 Solicita recinto que no está comprometido para la operación.

Ref:5286132 Recinto:21-022-007-00030-00005 Cultivo:117129 CASTAÑOS-TEMPRANA Secano

Ref:5384512 Recinto:21-033-014-00041-00003 Cultivo:117129 CASTAÑOS-TEMPRANA Secano

(1) Superficie declarada admisible ajustada con la superficie comprometida.
(2) Factor de penalización valorando el alcance para el tipo de compromiso.Puede verificar la integridad de una copia de este documento mediante la lectura del código QR adjunto o mediante el acceso a la dirección <https://ws050.juntadeandalucia.es/verificarFirma> indicando el código de VERIFICACIÓN

FIRMADO POR

RAQUEL MARIA ESPIN CRESPO

17/12/2024

VERIFICACIÓN

Pk2jm6UYDU9J72AMTZUYRN3GET48NG

PÁG. 6079/9349



**APELLIDOS Y NOMBRE / RAZÓN SOCIAL**

EXPOSITO VAZQUEZ LUIS FRANCISCO

NIF

***3293*

EXPEDIENTE

1284636

ANUALIDAD DE PAGO

1ª

IMPORTES POR ANUALIDAD

	2023	2024	2025	2026	2027
IMPORTE MÁXIMO SUBVENCIONABLE	2.831,04 €	2.831,04 €	2.831,04 €	2.359,18 €	2.359,18 €
IMPORTE MEDIO DE TRANSFERENCIA (€/ha)	259,49 €	259,49 €	259,49 €	216,24 €	216,24 €

RESUMEN DE UNIDADES

Cód	GRUPO DE PAGO	Sup. Dec. Admisible (ha)	Sup. Comprometida (ha)	Sup. ajustada compromiso (1) (ha)	% sobredec.	Sup. Resuelta (ha)	Importe Declarado	Importe Topado	Importe Resuelto	Importe tras sobredec.
422	FRUTALES SECANO	11,65		10,91	0,00	10,91	2.831,04	2.831,04	2.831,04	2.831,04
TOTAL		11,65	10,91	10,91		10,91	2.831,04	2.831,04	2.831,04	2.831,04

APLICACIÓN DE REDUCCIONES Y PENALIZACIONES

GRUPO DE PAGO	Importe Calculado	Importe prereduc.	Criterios de subvencionabilidad y compromisos	Presentación tardía	Omisión declaración	Condicionalidad	IMPORTE (Euros) RESUELTO
FRUTALES SECANO	2.831,04	2.831,04	0,00	0,00	0,00	0,00	2.831,04
TOTAL	2.831,04	2.831,04					2.831,04

RESUMEN DE PAGOS

	IMPORTE (Euros)			
	RESUELTO	FEADER	MAPA	CAPADR
FRUTALES SECANO - Pago realizado	2.831,04 €	2.406,38 €	277,73 €	146,93 €

RECINTOS RESUELTOS

REF.	REFERENCIA SIGPAC	CULTIVO	DESCRIPCIÓN CULTIVO	S/R G.PAGO	PEND. MEDIA (%)	SUP. DEC. ADMISIBLE (ha)	SUP. COMPROM. (ha)	SUP. AJUSTADA COMPR.(1) (ha)	SUP. CONY. SIGPAC (ha)	SUP. CERTIE (ha)	SUP. CAMPO (ha)	SUP. CAMPO DETER. CULT. DECLARADO (ha)	SUP. DEC. REDUCIDA (ha)	SUP. RESUELTA (ha)
5331516	21-033-002-00008-001	117086	CASTAÑOS-NEGRAL	S 422	27,20	4,11	4,11	4,11	4,11	4,11	4,11	4,11	4,11	4,11
5331517	21-033-002-00009-001	117086	CASTAÑOS-NEGRAL	S 422	23,10	0,67	0,67	0,67	0,67	0,67	0,67	0,67	0,67	0,67
5331519	21-033-003-00002-001	117086	CASTAÑOS-NEGRAL	S 422	22,70	6,87	6,13	6,13	6,13	6,13	6,87	6,13	6,13	6,13

INCIDENCIAS**INCIDENCIA DESCRIPCIÓN**

- 100424 Solicita recinto que no está comprometido para la operación.
 Ref:5331520 Recinto:21-022-004-00047-00001 Cultivo:117086 CASTAÑOS-NEGRAL Secano
 Ref:5331521 Recinto:21-022-004-00047-00003 Cultivo:117086 CASTAÑOS-NEGRAL Secano

(1) Superficie declarada admisible ajustada con la superficie comprometida.
 (2) Factor de penalización valorando el alcance para el tipo de compromiso.

Puede verificar la integridad de una copia de este documento mediante la lectura del código QR adjunto o mediante el acceso a la dirección <https://ws050.juntadeandalucia.es/verificarFirma> indicando el código de VERIFICACIÓN

FIRMADO POR

RAQUEL MARIA ESPIN CRESPO

17/12/2024

VERIFICACIÓN

Pk2jm6UYDU9J72AMTZUYRN3GET48NG

PÁG. 6080/9349



**APELLIDOS Y NOMBRE / RAZÓN SOCIAL**

FERNANDEZ DONOSO JESUS

NIF

***0498*

EXPEDIENTE

1077231

ANUALIDAD DE PAGO

1ª

IMPORTES POR ANUALIDAD

	2023	2024	2025	2026	2027
IMPORTE MÁXIMO SUBVENCIONABLE	1.288,09 €	1.288,09 €	1.288,09 €	1.073,41 €	1.073,41 €
IMPORTE MEDIO DE TRANSFERENCIA (€/ha)	297,48 €	297,48 €	297,48 €	247,90 €	247,90 €

RESUMEN DE UNIDADES

Cód	GRUPO DE PAGO	Sup. Dec. Admisible (ha)	Sup. Comprometida (ha)	Sup. ajustada compromiso (1) (ha)	% sobredec.	Sup. Resuelta (ha)	Importe Declarado	Importe Topado	Importe Resuelto	Importe tras sobredec.
419	OLIVAR	4,33		4,33	0,00	4,33	1.288,09	1.288,09	1.288,09	1.288,09
TOTAL		4,33	4,33	4,33		4,33	1.288,09	1.288,09	1.288,09	1.288,09

APLICACIÓN DE REDUCCIONES Y PENALIZACIONES

GRUPO DE PAGO	Importe Calculado	Importe prereduc.	Criterios de subvencionabilidad y compromisos	Presentación tardía	Omisión declaración	Condicionalidad	IMPORTE (Euros) RESUELTO
OLIVAR	1.288,09	1.288,09	0,00	0,00	0,00	0,00	1.288,09
TOTAL	1.288,09	1.288,09					1.288,09

RESUMEN DE PAGOS**IMPORTE (Euros)**

	RESUELTO	FEADER	MAPA	CAPADR
OLIVAR - Pago realizado	1.288,09 €	1.094,88 €	126,36 €	66,85 €

RECINTOS RESUELTOS

REF.	REFERENCIA SIGPAC	CULTIVO DESCRIPCIÓN CULTIVO	S/R G.PAGO	PEND. MEDIA (%)	SUP. DEC. ADMISIBLE (ha)	SUP. COMPROM. (ha)	SUP. AJUSTADA COMPR.(1) (ha)	SUP. CONY. SIGPAC (ha)	SUP. CERTIE (ha)	SUP. CAMPO (ha)	SUP. CAMPO DETER. CULT. DECLARADO (ha)	SUP. DEC. REDUCIDA (ha)	SUP. RESUELTA (ha)
4611435	21-009-002-00027-003	101007 OLIVAR-MANZANILLA	S	419	26,50	0,39	0,39	0,39	0,39			0,39	0,39
4611443	21-009-002-00023-001	101007 OLIVAR-MANZANILLA	S	419	20,50	0,52	0,52	0,52	0,52			0,52	0,52
5252206	21-009-002-00126-006	101007 OLIVAR-MANZANILLA	S	419	25,90	1,18	1,18	1,18	1,18			1,18	1,18
5252207	21-009-002-00126-007	101007 OLIVAR-MANZANILLA	S	419	30,80	0,27	0,27	0,27	0,27			0,27	0,27
5252218	21-009-002-00033-004	101007 OLIVAR-MANZANILLA	S	419	21,10	1,97	1,97	1,97	1,97			1,97	1,97

INCIDENCIAS**INCIDENCIA DESCRIPCIÓN**

- 100407 Explotación solicitada no forma parte de ningún organismo de control autorizado para la producción ecológica en Andalucía o fecha de inscripción posterior al plazo establecido (Anexo I. Criterios de Subvencionabilidad. Orden 28 de marzo de 2023).
Explotación:ES210090000366 Especie:PORCINO
- 100424 Solicita recinto que no está comprometido para la operación.
Ref:4611369 Recinto:21-009-002-00027-00002 Cultivo:62000 PASTOS PERMANENTES DE 5 O MAS AÑOS-SIN VARIEDAD Secano
Ref:4611434 Recinto:21-009-002-00027-00006 Cultivo:62000 PASTOS PERMANENTES DE 5 O MAS AÑOS-SIN VARIEDAD Secano
Ref:4611445 Recinto:21-009-002-00033-00001 Cultivo:62000 PASTOS PERMANENTES DE 5 O MAS AÑOS-SIN VARIEDAD Secano
Ref:-1028646 Recinto:21-009-002-00033-00002 Cultivo:62000 PASTOS PERMANENTES DE 5 O MAS AÑOS-SIN VARIEDAD Secano
Ref:5252237 Recinto:21-009-002-00033-00007 Cultivo:62000 PASTOS PERMANENTES DE 5 O MAS AÑOS-SIN VARIEDAD Secano
Ref:4611453 Recinto:21-009-002-00097-00001 Cultivo:62000 PASTOS PERMANENTES DE 5 O MAS AÑOS-SIN VARIEDAD Secano
Ref:4611455 Recinto:21-009-002-00097-00002 Cultivo:62000 PASTOS PERMANENTES DE 5 O MAS AÑOS-SIN VARIEDAD Secano
Ref:4611454 Recinto:21-009-002-00097-00005 Cultivo:62000 PASTOS PERMANENTES DE 5 O MAS AÑOS-SIN VARIEDAD Secano
Ref:4611452 Recinto:21-009-002-00097-00007 Cultivo:62000 PASTOS PERMANENTES DE 5 O MAS AÑOS-SIN VARIEDAD Secano
Ref:-1028649 Recinto:21-009-002-00126-00001 Cultivo:62000 PASTOS PERMANENTES DE 5 O MAS AÑOS-SIN VARIEDAD Secano
Ref:5252197 Recinto:21-009-002-00126-00003 Cultivo:62000 PASTOS PERMANENTES DE 5 O MAS AÑOS-SIN VARIEDAD Secano
Ref:5252203 Recinto:21-009-002-00126-00004 Cultivo:62000 PASTOS PERMANENTES DE 5 O MAS AÑOS-SIN VARIEDAD Secano
Ref:5252204 Recinto:21-009-002-00126-00005 Cultivo:62000 PASTOS PERMANENTES DE 5 O MAS AÑOS-SIN VARIEDAD Secano
Ref:-1028651 Recinto:21-009-002-00126-00008 Cultivo:62000 PASTOS PERMANENTES DE 5 O MAS AÑOS-SIN VARIEDAD Secano

(1) Superficie declarada admisible ajustada con la superficie comprometida.
(2) Factor de penalización valorando el alcance para el tipo de compromiso.

Puede verificar la integridad de una copia de este documento mediante la lectura del código QR adjunto o mediante el acceso a la dirección <https://ws050.juntadeandalucia.es/verificarFirma> indicando el código de VERIFICACIÓN

FIRMADO POR

RAQUEL MARIA ESPIN CRESPO

17/12/2024

VERIFICACIÓN

Pk2jm6UYDU9J72AMTZUYRN3GET48NG

PÁG. 6081/9349





APELLIDOS Y NOMBRE / RAZÓN SOCIAL

FERNANDEZ GINES JOSE DOLORES

NIF
***2540*

EXPEDIENTE
1183182

ANUALIDAD DE PAGO
1ª

IMPORTES POR ANUALIDAD

	2023	2024	2025	2026	2027
IMPORTE MÁXIMO SUBVENCIONABLE	3.335,95 €	3.335,95 €	2.779,96 €	2.779,96 €	2.779,96 €
IMPORTE MEDIO DE TRANSFERENCIA (€/ha)	98,58 €	98,58 €	82,15 €	82,15 €	82,15 €

RESUMEN DE UNIDADES

Cód	GRUPO DE PAGO	Sup. Dec. Admisible (ha)	Sup. Comprometida (ha)	Sup. ajustada compromiso (1) (ha)	% sobredec.	Sup. Resuelta (ha)	Importe Declarado	Importe Topado	Importe Resuelto	Importe tras sobredec.
418	PASTOS ASOCIADOS A GANADERÍA ECOLÓGICA	33,84		33,84	0,00	33,84	3.335,95	3.335,95	3.335,95	3.335,95
TOTAL		33,84	33,84	33,84		33,84	3.335,95	3.335,95	3.335,95	3.335,95

APLICACIÓN DE REDUCCIONES Y PENALIZACIONES

GRUPO DE PAGO	Importe Calculado	Importe prereduc.	Criterios de subvencionabilidad y compromisos	Presentación tardía	Omisión declaración	Condicionidad	IMPORTE (Euros) RESUELTO
PASTOS ASOCIADOS A GANADERÍA	3.335,95	3.335,95	0,00	0,00	0,00	0,00	3.335,95
TOTAL	3.335,95	3.335,95					3.335,95

RESUMEN DE PAGOS

	RESUELTO	FEADER	MAPA	CAPADR
PASTOS ASOCIADOS A GANADERÍA ECOLÓGICA - Pago realizado	3.335,95 €	2.835,56 €	327,26 €	173,13 €

RECINTOS RESUELTOS

REE	REFERENCIA SIGPAC	CULTIVO	DESCRIPCIÓN CULTIVO	S/R G.PAGO	PEND. MEDIA (%)	SUP. DEC. ADMISIBLE (ha)	SUP. COMPROM. (ha)	SUP. AJUSTADA COMPROM. (1) (ha)	SUP. CONV. SIGPAC (ha)	SUP. CERTIF. (ha)	SUP. CAMPO (ha)	SUP. CAMPO DETER. CULT. DECLARADO (ha)	SUP. DEC. REDUCIDA (ha)	SUP. RESUELTA (ha)
-582835	21-020-004-00057-003	62000	PASTOS PERMANENTES DE 5 O MAS AÑOS-SIN VARIEDAD	S 418	37,30	23,08	23,08	23,08		23,08			23,08	23,08
1700000007153909	21-020-004-00041-001	62000	PASTOS PERMANENTES DE 5 O MAS AÑOS-SIN VARIEDAD	S 418	34,70	1,28	1,28	1,28		1,28			1,28	1,28
1700000007153910	21-020-004-00042-001	62000	PASTOS PERMANENTES DE 5 O MAS AÑOS-SIN VARIEDAD	S 418	27,50	4,46	4,46	4,46		4,46			4,46	4,46
1700000007153911	21-020-004-00039-002	62000	PASTOS PERMANENTES DE 5 O MAS AÑOS-SIN VARIEDAD	S 418	36,50	4,18	4,18	4,18		4,18			4,18	4,18
1700000007153912	21-020-004-00040-001	62000	PASTOS PERMANENTES DE 5 O MAS AÑOS-SIN VARIEDAD	S 418	30,20	0,84	0,84	0,84		0,84			0,84	0,84

INCIDENCIAS

INCIDENCIA DESCRIPCIÓN

- 100407 Explotación solicitada no forma parte de ningún organismo de control autorizado para la producción ecológica en Andalucía o fecha de inscripción posterior al plazo establecido (Anexo I. Criterios de Subvencionabilidad. Orden 28 de marzo de 2023).
Explotación:ES210090000024 Especie:CAPRINA
Explotación:ES210090000024 Especie:OVINA
Explotación:ES210090000024 Especie:PORCINO
Explotación:ES210160000135 Especie:PORCINO
Explotación:ES210200000005 Especie:BOVINA
Explotación:ES210200000045 Especie:PORCINO
Explotación:ES210390000008 Especie:PORCINO
- 100410 Recinto no admisible por pertenecer a una explotación ganadera No inscrita en Sipea (Artículo 10 de la Orden de 28 de marzo de 2023).
Ref:-1587009 Recinto:21-020-004-00055-00002 Cultivo:62000 PASTOS PERMANENTES DE 5 O MAS AÑOS-SIN VARIEDAD Secano Explotación:ES210200000005
Ref:6879143 Recinto:21-020-004-00056-00004 Cultivo:62000 PASTOS PERMANENTES DE 5 O MAS AÑOS-SIN VARIEDAD Secano Explotación:ES210200000005
Ref:-1114977 Recinto:21-020-004-00063-00003 Cultivo:62000 PASTOS PERMANENTES DE 5 O MAS AÑOS-SIN VARIEDAD Secano Explotación:ES210200000005
- 100424 Solicita recinto que no está comprometido para la operación.
Ref:-1587009 Recinto:21-020-004-00055-00002 Cultivo:62000 PASTOS PERMANENTES DE 5 O MAS AÑOS-SIN VARIEDAD Secano
Ref:6879143 Recinto:21-020-004-00056-00004 Cultivo:62000 PASTOS PERMANENTES DE 5 O MAS AÑOS-SIN VARIEDAD Secano
Ref:-1114977 Recinto:21-020-004-00063-00003 Cultivo:62000 PASTOS PERMANENTES DE 5 O MAS AÑOS-SIN VARIEDAD Secano

(1) Superficie declarada admisible ajustada con la superficie comprometida.
(2) Factor de penalización valorando el alcance para el tipo de compromiso.

Puede verificar la integridad de una copia de este documento mediante la lectura del código QR adjunto o mediante el acceso a la dirección <https://ws050.juntadeandalucia.es/verificarFirma> indicando el código de VERIFICACIÓN

FIRMADO POR

RAQUEL MARIA ESPIN CRESPO

17/12/2024

VERIFICACIÓN

Pk2jm6UYDU9J72AMTZUYRN3GET48NG

PÁG. 6082/9349



**Datos considerados para el Cálculo de la Carga Ganadera mínima y máxima del expediente**

Explotación	Especie	Inscrito en Sipea y Admisible	Ugm Calculada para CG Mínima	Ugm Calculada para CG Máxima
ES210090000023	BOVINA	SI	181,09	181,09
ES210090000024	CAPRINA	NO	0,00	1,30
ES210090000024	OVINA	NO	0,00	1,63
ES210090000024	PORCINO	NO	0,00	7,04
ES210160000135	BOVINA	SI	44,62	44,62
ES210160000135	PORCINO	NO	0,00	1,52
ES210200000005	BOVINA	NO	0,00	2,23
ES210200000045	BOVINA	SI	35,83	35,83
ES210200000045	PORCINO	NO	0,00	4,37
ES210390000008	BOVINA	SI	63,81	63,81
ES210390000008	PORCINO	NO	0,00	8,23
			325,35	351,67

Superficie determinada para Cálculo Carga Ganadera Mínima: 652,47 ha

Superficie determinada para Cálculo Carga Ganadera Máxima: 660,89 ha

Carga Ganadera Mínima Expediente: 0,50 ugm/ha

Carga Ganadera Máxima Expediente: 0,53 ugm/ha

Recintos Determinados para el Cálculo de Garga Ganadera Mínima

REF.	REFERENCIA SIGPAC	CULTIVO	DESCRIPCIÓN CULTIVO	S/R	SUP. RESUELTA (ha)
-1587009	21-020-004-00055-00002	62000	PASTOS PERMANENTES DE 5 O MAS AÑOS-SIN VARIEDAD	S	4,35
-1450105	21-009-004-00240-00003	62000	PASTOS PERMANENTES DE 5 O MAS AÑOS-SIN VARIEDAD	S	0,01
-1450103	21-009-004-00239-00008	62000	PASTOS PERMANENTES DE 5 O MAS AÑOS-SIN VARIEDAD	S	0,20
-1450102	21-009-004-00239-00007	62000	PASTOS PERMANENTES DE 5 O MAS AÑOS-SIN VARIEDAD	S	0,18
-1450093	21-009-004-00134-00008	62000	PASTOS PERMANENTES DE 5 O MAS AÑOS-SIN VARIEDAD	S	0,08
-1450092	21-009-004-00134-00006	62000	PASTOS PERMANENTES DE 5 O MAS AÑOS-SIN VARIEDAD	S	0,06
-1450088	21-009-004-00125-00003	62000	PASTOS PERMANENTES DE 5 O MAS AÑOS-SIN VARIEDAD	S	0,04
-1450087	21-009-004-00125-00001	62000	PASTOS PERMANENTES DE 5 O MAS AÑOS-SIN VARIEDAD	S	0,38
-1450077	21-009-004-00118-00009	62000	PASTOS PERMANENTES DE 5 O MAS AÑOS-SIN VARIEDAD	S	0,23
-1450072	21-009-004-00108-00015	62000	PASTOS PERMANENTES DE 5 O MAS AÑOS-SIN VARIEDAD	S	0,01
-1450071	21-009-004-00108-00014	62000	PASTOS PERMANENTES DE 5 O MAS AÑOS-SIN VARIEDAD	S	0,02
-1450070	21-009-004-00108-00013	62000	PASTOS PERMANENTES DE 5 O MAS AÑOS-SIN VARIEDAD	S	0,02
-1450069	21-009-004-00108-00011	62000	PASTOS PERMANENTES DE 5 O MAS AÑOS-SIN VARIEDAD	S	0,03
-1450068	21-009-004-00108-00010	62000	PASTOS PERMANENTES DE 5 O MAS AÑOS-SIN VARIEDAD	S	0,04
-1450067	21-009-004-00108-00007	62000	PASTOS PERMANENTES DE 5 O MAS AÑOS-SIN VARIEDAD	S	0,28
-1450066	21-009-004-00108-00005	62000	PASTOS PERMANENTES DE 5 O MAS AÑOS-SIN VARIEDAD	S	5,35
-1114981	21-020-004-00063-00004	62000	PASTOS PERMANENTES DE 5 O MAS AÑOS-SIN VARIEDAD	S	3,24
-1114977	21-020-004-00063-00003	62000	PASTOS PERMANENTES DE 5 O MAS AÑOS-SIN VARIEDAD	S	5,88
-1114974	21-020-004-00046-00010	62000	PASTOS PERMANENTES DE 5 O MAS AÑOS-SIN VARIEDAD	S	2,66
-1114971	21-020-004-00046-00009	62000	PASTOS PERMANENTES DE 5 O MAS AÑOS-SIN VARIEDAD	S	1,24
-1114963	21-020-004-00044-00008	62000	PASTOS PERMANENTES DE 5 O MAS AÑOS-SIN VARIEDAD	S	3,22
-1114962	21-016-011-00066-00005	62000	PASTOS PERMANENTES DE 5 O MAS AÑOS-SIN	S	4,90

(1) Superficie declarada admisible ajustada con la superficie comprometida.
(2) Factor de penalización valorando el alcance para el tipo de compromiso.Puede verificar la integridad de una copia de este documento mediante la lectura del código QR adjunto o mediante el acceso a la dirección <https://ws050.juntadeandalucia.es/verificarFirma> indicando el código de VERIFICACIÓN

FIRMADO POR

RAQUEL MARIA ESPIN CRESPO

17/12/2024

VERIFICACIÓN

Pk2jm6UYDU9J72AMTZUYRN3GET48NG

PÁG. 6083/9349



**Datos considerados para el Cálculo de la Carga Ganadera mínima y máxima del expediente****Recintos Determinados para el Cálculo de Garga Ganadera Mínima**

REF.	REFERENCIA SIGPAC	CULTIVO	DESCRIPCIÓN CULTIVO	SUP.	
				S/R	RESUELTA (ha)
-1114961	21-016-011-00062-00002	62000	PASTOS PERMANENTES DE 5 O MAS AÑOS-SIN VARIEDAD	S	0,08
-1114960	21-016-011-00061-00005	62000	PASTOS PERMANENTES DE 5 O MAS AÑOS-SIN VARIEDAD	S	1,36
-1114959	21-009-004-00125-00011	62000	PASTOS PERMANENTES DE 5 O MAS AÑOS-SIN VARIEDAD	S	7,40
-582835	21-020-004-00057-00003	62000	PASTOS PERMANENTES DE 5 O MAS AÑOS-SIN VARIEDAD	S	23,08
6879143	21-020-004-00056-00004	62000	PASTOS PERMANENTES DE 5 O MAS AÑOS-SIN VARIEDAD	S	50,00
1700000007153824	21-007-004-00010-00002	62000	PASTOS PERMANENTES DE 5 O MAS AÑOS-SIN VARIEDAD	S	0,47
1700000007153825	21-007-004-00010-00014	62000	PASTOS PERMANENTES DE 5 O MAS AÑOS-SIN VARIEDAD	S	15,11
1700000007153828	21-009-004-00116-00035	62000	PASTOS PERMANENTES DE 5 O MAS AÑOS-SIN VARIEDAD	S	1,04
1700000007153829	21-009-004-00134-00002	62000	PASTOS PERMANENTES DE 5 O MAS AÑOS-SIN VARIEDAD	S	16,27
1700000007153830	21-009-004-00134-00003	62000	PASTOS PERMANENTES DE 5 O MAS AÑOS-SIN VARIEDAD	S	1,54
1700000007153831	21-009-004-00134-00010	62000	PASTOS PERMANENTES DE 5 O MAS AÑOS-SIN VARIEDAD	S	16,14
1700000007153832	21-009-004-00117-00002	62000	PASTOS PERMANENTES DE 5 O MAS AÑOS-SIN VARIEDAD	S	2,53
1700000007153833	21-039-005-00005-00003	62000	PASTOS PERMANENTES DE 5 O MAS AÑOS-SIN VARIEDAD	S	0,94
1700000007153835	21-009-004-00116-00029	62000	PASTOS PERMANENTES DE 5 O MAS AÑOS-SIN VARIEDAD	S	0,92
1700000007153836	21-009-004-00125-00009	62000	PASTOS PERMANENTES DE 5 O MAS AÑOS-SIN VARIEDAD	S	15,00
1700000007153837	21-016-011-00064-00002	62000	PASTOS PERMANENTES DE 5 O MAS AÑOS-SIN VARIEDAD	S	3,09
1700000007153838	21-016-011-00063-00001	62000	PASTOS PERMANENTES DE 5 O MAS AÑOS-SIN VARIEDAD	S	0,18
1700000007153839	21-016-011-00089-00001	62000	PASTOS PERMANENTES DE 5 O MAS AÑOS-SIN VARIEDAD	S	0,02
1700000007153840	21-009-004-00116-00031	62000	PASTOS PERMANENTES DE 5 O MAS AÑOS-SIN VARIEDAD	S	0,34
1700000007153841	21-009-004-00135-00004	62000	PASTOS PERMANENTES DE 5 O MAS AÑOS-SIN VARIEDAD	S	1,93
1700000007153842	21-009-004-00116-00028	62000	PASTOS PERMANENTES DE 5 O MAS AÑOS-SIN VARIEDAD	S	2,21
1700000007153843	21-009-004-00135-00002	62000	PASTOS PERMANENTES DE 5 O MAS AÑOS-SIN VARIEDAD	S	1,66
1700000007153844	21-009-004-00116-00014	62000	PASTOS PERMANENTES DE 5 O MAS AÑOS-SIN VARIEDAD	S	21,15
1700000007153845	21-009-004-00116-00023	62000	PASTOS PERMANENTES DE 5 O MAS AÑOS-SIN VARIEDAD	S	0,20
1700000007153846	21-016-011-00061-00003	62000	PASTOS PERMANENTES DE 5 O MAS AÑOS-SIN VARIEDAD	S	2,92
1700000007153847	21-016-011-00062-00001	62000	PASTOS PERMANENTES DE 5 O MAS AÑOS-SIN VARIEDAD	S	2,22
1700000007153848	21-016-011-00065-00001	62000	PASTOS PERMANENTES DE 5 O MAS AÑOS-SIN VARIEDAD	S	2,92
1700000007153849	21-016-011-00066-00002	62000	PASTOS PERMANENTES DE 5 O MAS AÑOS-SIN VARIEDAD	S	11,81
1700000007153855	21-016-011-00056-00001	62000	PASTOS PERMANENTES DE 5 O MAS AÑOS-SIN VARIEDAD	S	4,80
1700000007153856	21-016-011-00067-00010	62000	PASTOS PERMANENTES DE 5 O MAS AÑOS-SIN VARIEDAD	S	5,02
1700000007153857	21-009-004-00125-00006	62000	PASTOS PERMANENTES DE 5 O MAS AÑOS-SIN VARIEDAD	S	13,72
1700000007153858	21-016-011-00061-00002	62000	PASTOS PERMANENTES DE 5 O MAS AÑOS-SIN VARIEDAD	S	4,88
1700000007153859	21-039-005-00006-00002	62000	PASTOS PERMANENTES DE 5 O MAS AÑOS-SIN VARIEDAD	S	0,12
1700000007153860	21-016-011-00068-00001	62000	PASTOS PERMANENTES DE 5 O MAS AÑOS-SIN VARIEDAD	S	0,08
1700000007153861	21-016-011-00088-00001	62000	PASTOS PERMANENTES DE 5 O MAS AÑOS-SIN VARIEDAD	S	0,02
1700000007153862	21-039-003-00086-00003	62000	PASTOS PERMANENTES DE 5 O MAS AÑOS-SIN VARIEDAD	S	1,22

(1) Superficie declarada admisible ajustada con la superficie comprometida.
(2) Factor de penalización valorando el alcance para el tipo de compromiso.

Puede verificar la integridad de una copia de este documento mediante la lectura del código QR adjunto o mediante el acceso a la dirección <https://ws050.juntadeandalucia.es/verificarFirma> indicando el código de VERIFICACIÓN

FIRMADO POR	RAQUEL MARIA ESPIN CRESPO	17/12/2024	
VERIFICACIÓN	Pk2jm6UYDU9J72AMTZUYRN3GET48NG	PÁG. 6084/9349	

**Datos considerados para el Cálculo de la Carga Ganadera mínima y máxima del expediente****Recintos Determinados para el Cálculo de Garga Ganadera Mínima**

REF.	REFERENCIA SIGPAC	CULTIVO	DESCRIPCIÓN CULTIVO	SUP.	
				S/R	RESUELTA (ha)
1700000007153864	21-016-011-00060-00003	62000	PASTOS PERMANENTES DE 5 O MAS AÑOS-SIN VARIEDAD	S	0,97
1700000007153866	21-016-011-00088-00002	62000	PASTOS PERMANENTES DE 5 O MAS AÑOS-SIN VARIEDAD	S	0,02
1700000007153868	21-009-004-00116-00027	62000	PASTOS PERMANENTES DE 5 O MAS AÑOS-SIN VARIEDAD	S	16,27
1700000007153869	21-009-004-00239-00004	62000	PASTOS PERMANENTES DE 5 O MAS AÑOS-SIN VARIEDAD	S	0,01
1700000007153870	21-009-006-00006-00001	62000	PASTOS PERMANENTES DE 5 O MAS AÑOS-SIN VARIEDAD	S	1,89
1700000007153871	21-009-004-00118-00002	62000	PASTOS PERMANENTES DE 5 O MAS AÑOS-SIN VARIEDAD	S	3,38
1700000007153872	21-009-004-00134-00009	62000	PASTOS PERMANENTES DE 5 O MAS AÑOS-SIN VARIEDAD	S	1,06
1700000007153873	21-009-004-00239-00001	62000	PASTOS PERMANENTES DE 5 O MAS AÑOS-SIN VARIEDAD	S	2,52
1700000007153874	21-009-004-00135-00001	62000	PASTOS PERMANENTES DE 5 O MAS AÑOS-SIN VARIEDAD	S	4,29
1700000007153876	21-009-004-00116-00015	62000	PASTOS PERMANENTES DE 5 O MAS AÑOS-SIN VARIEDAD	S	6,36
1700000007153877	21-009-004-00116-00022	62000	PASTOS PERMANENTES DE 5 O MAS AÑOS-SIN VARIEDAD	S	1,62
1700000007153878	21-009-004-00135-00003	62000	PASTOS PERMANENTES DE 5 O MAS AÑOS-SIN VARIEDAD	S	1,54
1700000007153879	21-009-004-00116-00012	62000	PASTOS PERMANENTES DE 5 O MAS AÑOS-SIN VARIEDAD	S	20,42
1700000007153880	21-009-004-00116-00030	62000	PASTOS PERMANENTES DE 5 O MAS AÑOS-SIN VARIEDAD	S	1,62
1700000007153881	21-016-011-00057-00003	62000	PASTOS PERMANENTES DE 5 O MAS AÑOS-SIN VARIEDAD	S	1,68
1700000007153882	21-016-011-00060-00002	62000	PASTOS PERMANENTES DE 5 O MAS AÑOS-SIN VARIEDAD	S	2,81
1700000007153883	21-039-003-00067-00004	62000	PASTOS PERMANENTES DE 5 O MAS AÑOS-SIN VARIEDAD	S	2,66
1700000007153884	21-039-003-00067-00001	62000	PASTOS PERMANENTES DE 5 O MAS AÑOS-SIN VARIEDAD	S	7,26
1700000007153885	21-020-004-00046-00002	62000	PASTOS PERMANENTES DE 5 O MAS AÑOS-SIN VARIEDAD	S	1,58
1700000007153886	21-020-004-00046-00007	62000	PASTOS PERMANENTES DE 5 O MAS AÑOS-SIN VARIEDAD	S	0,73
1700000007153887	21-039-005-00006-00011	62000	PASTOS PERMANENTES DE 5 O MAS AÑOS-SIN VARIEDAD	S	4,29
1700000007153888	21-039-005-00006-00012	62000	PASTOS PERMANENTES DE 5 O MAS AÑOS-SIN VARIEDAD	S	0,49
1700000007153889	21-039-005-00003-00008	62000	PASTOS PERMANENTES DE 5 O MAS AÑOS-SIN VARIEDAD	S	12,74
1700000007153890	21-039-005-00006-00013	62000	PASTOS PERMANENTES DE 5 O MAS AÑOS-SIN VARIEDAD	S	12,77
1700000007153891	21-009-004-00116-00033	62000	PASTOS PERMANENTES DE 5 O MAS AÑOS-SIN VARIEDAD	S	1,21
1700000007153892	21-039-003-00086-00004	62000	PASTOS PERMANENTES DE 5 O MAS AÑOS-SIN VARIEDAD	S	1,35
1700000007153894	21-009-003-00107-00002	62000	PASTOS PERMANENTES DE 5 O MAS AÑOS-SIN VARIEDAD	S	11,48
1700000007153895	21-016-011-00067-00015	62000	PASTOS PERMANENTES DE 5 O MAS AÑOS-SIN VARIEDAD	S	1,80
1700000007153896	21-016-011-00067-00007	62000	PASTOS PERMANENTES DE 5 O MAS AÑOS-SIN VARIEDAD	S	10,76
1700000007153897	21-016-011-00050-00003	62000	PASTOS PERMANENTES DE 5 O MAS AÑOS-SIN VARIEDAD	S	9,16
1700000007153898	21-009-004-00239-00003	62000	PASTOS PERMANENTES DE 5 O MAS AÑOS-SIN VARIEDAD	S	0,01
1700000007153899	21-016-011-00051-00001	62000	PASTOS PERMANENTES DE 5 O MAS AÑOS-SIN VARIEDAD	S	5,87
1700000007153900	21-016-011-00055-00006	62000	PASTOS PERMANENTES DE 5 O MAS AÑOS-SIN VARIEDAD	S	1,58
1700000007153901	21-016-011-00055-00001	62000	PASTOS PERMANENTES DE 5 O MAS AÑOS-SIN VARIEDAD	S	19,26
1700000007153902	21-016-011-00051-00004	62000	PASTOS PERMANENTES DE 5 O MAS AÑOS-SIN VARIEDAD	S	6,39
1700000007153903	21-016-011-00055-00005	62000	PASTOS PERMANENTES DE 5 O MAS AÑOS-SIN VARIEDAD	S	5,23

(1) Superficie declarada admisible ajustada con la superficie comprometida.
(2) Factor de penalización valorando el alcance para el tipo de compromiso.

Puede verificar la integridad de una copia de este documento mediante la lectura del código QR adjunto o mediante el acceso a la dirección <https://ws050.juntadeandalucia.es/verificarFirma> indicando el código de VERIFICACIÓN

FIRMADO POR

RAQUEL MARIA ESPIN CRESPO

17/12/2024

VERIFICACIÓN

Pk2jm6UYDU9J72AMTZUYRN3GET48NG

PÁG. 6085/9349



**Datos considerados para el Cálculo de la Carga Ganadera mínima y máxima del expediente****Recintos Determinados para el Cálculo de Garga Ganadera Mínima**

REF.	REFERENCIA SIGPAC	CULTIVO	DESCRIPCIÓN CULTIVO	SUP.	
				S/R	RESUELTA (ha)
1700000007153904	21-016-011-00055-00007	62000	PASTOS PERMANENTES DE 5 O MAS AÑOS-SIN VARIEDAD	S	8,17
1700000007153905	21-016-011-00058-00001	62000	PASTOS PERMANENTES DE 5 O MAS AÑOS-SIN VARIEDAD	S	2,31
1700000007153906	21-016-011-00058-00002	62000	PASTOS PERMANENTES DE 5 O MAS AÑOS-SIN VARIEDAD	S	0,48
1700000007153907	21-016-011-00059-00001	62000	PASTOS PERMANENTES DE 5 O MAS AÑOS-SIN VARIEDAD	S	5,09
1700000007153908	21-016-011-00057-00002	62000	PASTOS PERMANENTES DE 5 O MAS AÑOS-SIN VARIEDAD	S	2,02
1700000007153909	21-020-004-00041-00001	62000	PASTOS PERMANENTES DE 5 O MAS AÑOS-SIN VARIEDAD	S	1,28
1700000007153910	21-020-004-00042-00001	62000	PASTOS PERMANENTES DE 5 O MAS AÑOS-SIN VARIEDAD	S	4,46
1700000007153911	21-020-004-00039-00002	62000	PASTOS PERMANENTES DE 5 O MAS AÑOS-SIN VARIEDAD	S	4,18
1700000007153912	21-020-004-00040-00001	62000	PASTOS PERMANENTES DE 5 O MAS AÑOS-SIN VARIEDAD	S	0,84
1700000007153913	21-020-004-00044-00003	62000	PASTOS PERMANENTES DE 5 O MAS AÑOS-SIN VARIEDAD	S	26,76
1700000007153914	21-039-005-00006-00008	62000	PASTOS PERMANENTES DE 5 O MAS AÑOS-SIN VARIEDAD	S	8,67
1700000007153915	21-039-005-00008-00003	62000	PASTOS PERMANENTES DE 5 O MAS AÑOS-SIN VARIEDAD	S	2,26
1700000007153916	21-039-005-00005-00005	62000	PASTOS PERMANENTES DE 5 O MAS AÑOS-SIN VARIEDAD	S	10,96
1700000007153917	21-039-005-00014-00001	62000	PASTOS PERMANENTES DE 5 O MAS AÑOS-SIN VARIEDAD	S	2,24
1700000007153918	21-039-005-00016-00003	62000	PASTOS PERMANENTES DE 5 O MAS AÑOS-SIN VARIEDAD	S	1,90
1700000007153919	21-039-005-00015-00004	62000	PASTOS PERMANENTES DE 5 O MAS AÑOS-SIN VARIEDAD	S	2,32
1700000007153920	21-039-005-00004-00003	62000	PASTOS PERMANENTES DE 5 O MAS AÑOS-SIN VARIEDAD	S	9,73
1700000007153924	21-009-004-00133-00001	62000	PASTOS PERMANENTES DE 5 O MAS AÑOS-SIN VARIEDAD	S	0,37
1700000007153926	21-016-011-00067-00013	62000	PASTOS PERMANENTES DE 5 O MAS AÑOS-SIN VARIEDAD	S	0,85
1700000007153927	21-009-003-00107-00003	62000	PASTOS PERMANENTES DE 5 O MAS AÑOS-SIN VARIEDAD	S	16,16
1700000007153928	21-039-005-00004-00004	62000	PASTOS PERMANENTES DE 5 O MAS AÑOS-SIN VARIEDAD	S	9,12
1700000007153929	21-009-004-00108-00001	62000	PASTOS PERMANENTES DE 5 O MAS AÑOS-SIN VARIEDAD	S	17,09
1700000007153930	21-009-004-00116-00024	62000	PASTOS PERMANENTES DE 5 O MAS AÑOS-SIN VARIEDAD	S	0,05
1700000007153931	21-009-004-00116-00034	62000	PASTOS PERMANENTES DE 5 O MAS AÑOS-SIN VARIEDAD	S	3,32
1700000007153932	21-016-011-00067-00006	62000	PASTOS PERMANENTES DE 5 O MAS AÑOS-SIN VARIEDAD	S	0,72
1700000007153933	21-009-004-00116-00013	62000	PASTOS PERMANENTES DE 5 O MAS AÑOS-SIN VARIEDAD	S	8,14
1700000007153934	21-020-004-00046-00001	62000	PASTOS PERMANENTES DE 5 O MAS AÑOS-SIN VARIEDAD	S	11,12
1700000007153935	21-016-011-00067-00001	62000	PASTOS PERMANENTES DE 5 O MAS AÑOS-SIN VARIEDAD	S	0,30
1700000007153936	21-016-011-00067-00011	62000	PASTOS PERMANENTES DE 5 O MAS AÑOS-SIN VARIEDAD	S	0,83
1700000007153937	21-020-004-00044-00006	62000	PASTOS PERMANENTES DE 5 O MAS AÑOS-SIN VARIEDAD	S	14,34
1700000007153938	21-020-004-00044-00005	62000	PASTOS PERMANENTES DE 5 O MAS AÑOS-SIN VARIEDAD	S	0,73
1700000007153939	21-020-004-00045-00002	62000	PASTOS PERMANENTES DE 5 O MAS AÑOS-SIN VARIEDAD	S	17,20
1700000007153940	21-016-011-00066-00001	62000	PASTOS PERMANENTES DE 5 O MAS AÑOS-SIN VARIEDAD	S	10,57

Recintos Determinados para el Cálculo de Garga Ganadera Máxima

REF.	REFERENCIA SIGPAC	CULTIVO	DESCRIPCIÓN CULTIVO	SUP.	
				S/R	RESUELTA (ha)

(1) Superficie declarada admisible ajustada con la superficie comprometida.
(2) Factor de penalización valorando el alcance para el tipo de compromiso.

Puede verificar la integridad de una copia de este documento mediante la lectura del código QR adjunto o mediante el acceso a la dirección <https://ws050.juntadeandalucia.es/verificarFirma> indicando el código de VERIFICACIÓN

FIRMADO POR	RAQUEL MARIA ESPIN CRESPO	17/12/2024	
VERIFICACIÓN	Pk2jm6UYDU9J72AMTZUYRN3GET48NG	PÁG. 6086/9349	

**Datos considerados para el Cálculo de la Carga Ganadera mínima y máxima del expediente****Recintos Determinados para el Cálculo de Garga Ganadera Máxima**

REF.	REFERENCIA SIGPAC	CULTIVO	DESCRIPCIÓN CULTIVO	SUP.	
				S/R	RESUELTA (ha)
-1623093	21-009-003-00106-00002	62000	PASTOS PERMANENTES DE 5 O MAS AÑOS-SIN VARIEDAD	S	1,67
-1623092	21-009-004-00116-00016	62000	PASTOS PERMANENTES DE 5 O MAS AÑOS-SIN VARIEDAD	S	6,75
-1587009	21-020-004-00055-00002	62000	PASTOS PERMANENTES DE 5 O MAS AÑOS-SIN VARIEDAD	S	4,35
-1450105	21-009-004-00240-00003	62000	PASTOS PERMANENTES DE 5 O MAS AÑOS-SIN VARIEDAD	S	0,01
-1450104	21-009-004-00240-00002	62000	PASTOS PERMANENTES DE 5 O MAS AÑOS-SIN VARIEDAD	S	0,00
-1450103	21-009-004-00239-00008	62000	PASTOS PERMANENTES DE 5 O MAS AÑOS-SIN VARIEDAD	S	0,20
-1450102	21-009-004-00239-00007	62000	PASTOS PERMANENTES DE 5 O MAS AÑOS-SIN VARIEDAD	S	0,18
-1450095	21-009-004-00135-00031	62000	PASTOS PERMANENTES DE 5 O MAS AÑOS-SIN VARIEDAD	S	0,00
-1450093	21-009-004-00134-00008	62000	PASTOS PERMANENTES DE 5 O MAS AÑOS-SIN VARIEDAD	S	0,08
-1450092	21-009-004-00134-00006	62000	PASTOS PERMANENTES DE 5 O MAS AÑOS-SIN VARIEDAD	S	0,06
-1450090	21-009-004-00133-00002	62000	PASTOS PERMANENTES DE 5 O MAS AÑOS-SIN VARIEDAD	S	0,00
-1450088	21-009-004-00125-00003	62000	PASTOS PERMANENTES DE 5 O MAS AÑOS-SIN VARIEDAD	S	0,04
-1450087	21-009-004-00125-00001	62000	PASTOS PERMANENTES DE 5 O MAS AÑOS-SIN VARIEDAD	S	0,38
-1450077	21-009-004-00118-00009	62000	PASTOS PERMANENTES DE 5 O MAS AÑOS-SIN VARIEDAD	S	0,23
-1450073	21-009-004-00116-00003	62000	PASTOS PERMANENTES DE 5 O MAS AÑOS-SIN VARIEDAD	S	0,00
-1450072	21-009-004-00108-00015	62000	PASTOS PERMANENTES DE 5 O MAS AÑOS-SIN VARIEDAD	S	0,01
-1450071	21-009-004-00108-00014	62000	PASTOS PERMANENTES DE 5 O MAS AÑOS-SIN VARIEDAD	S	0,02
-1450070	21-009-004-00108-00013	62000	PASTOS PERMANENTES DE 5 O MAS AÑOS-SIN VARIEDAD	S	0,02
-1450069	21-009-004-00108-00011	62000	PASTOS PERMANENTES DE 5 O MAS AÑOS-SIN VARIEDAD	S	0,03
-1450068	21-009-004-00108-00010	62000	PASTOS PERMANENTES DE 5 O MAS AÑOS-SIN VARIEDAD	S	0,04
-1450067	21-009-004-00108-00007	62000	PASTOS PERMANENTES DE 5 O MAS AÑOS-SIN VARIEDAD	S	0,28
-1450066	21-009-004-00108-00005	62000	PASTOS PERMANENTES DE 5 O MAS AÑOS-SIN VARIEDAD	S	5,35
-1114981	21-020-004-00063-00004	62000	PASTOS PERMANENTES DE 5 O MAS AÑOS-SIN VARIEDAD	S	3,24
-1114977	21-020-004-00063-00003	62000	PASTOS PERMANENTES DE 5 O MAS AÑOS-SIN VARIEDAD	S	5,88
-1114974	21-020-004-00046-00010	62000	PASTOS PERMANENTES DE 5 O MAS AÑOS-SIN VARIEDAD	S	2,66
-1114971	21-020-004-00046-00009	62000	PASTOS PERMANENTES DE 5 O MAS AÑOS-SIN VARIEDAD	S	1,24
-1114963	21-020-004-00044-00008	62000	PASTOS PERMANENTES DE 5 O MAS AÑOS-SIN VARIEDAD	S	3,22
-1114962	21-016-011-00066-00005	62000	PASTOS PERMANENTES DE 5 O MAS AÑOS-SIN VARIEDAD	S	4,90
-1114961	21-016-011-00062-00002	62000	PASTOS PERMANENTES DE 5 O MAS AÑOS-SIN VARIEDAD	S	0,08
-1114960	21-016-011-00061-00005	62000	PASTOS PERMANENTES DE 5 O MAS AÑOS-SIN VARIEDAD	S	1,36
-1114959	21-009-004-00125-00011	62000	PASTOS PERMANENTES DE 5 O MAS AÑOS-SIN VARIEDAD	S	7,40
-582835	21-020-004-00057-00003	62000	PASTOS PERMANENTES DE 5 O MAS AÑOS-SIN VARIEDAD	S	23,08
6879143	21-020-004-00056-00004	62000	PASTOS PERMANENTES DE 5 O MAS AÑOS-SIN VARIEDAD	S	50,00
1700000007153824	21-007-004-00010-00002	62000	PASTOS PERMANENTES DE 5 O MAS AÑOS-SIN VARIEDAD	S	0,47
1700000007153825	21-007-004-00010-00014	62000	PASTOS PERMANENTES DE 5 O MAS AÑOS-SIN VARIEDAD	S	15,11
1700000007153826	21-039-005-00006-00003	62000	PASTOS PERMANENTES DE 5 O MAS AÑOS-SIN VARIEDAD	S	0,00

(1) Superficie declarada admisible ajustada con la superficie comprometida.
(2) Factor de penalización valorando el alcance para el tipo de compromiso.

Puede verificar la integridad de una copia de este documento mediante la lectura del código QR adjunto o mediante el acceso a la dirección <https://ws050.juntadeandalucia.es/verificarFirma> indicando el código de VERIFICACIÓN

FIRMADO POR	RAQUEL MARIA ESPIN CRESPO	17/12/2024	
VERIFICACIÓN	Pk2jm6UYDU9J72AMTZUYRN3GET48NG	PÁG. 6087/9349	

**Datos considerados para el Cálculo de la Carga Ganadera mínima y máxima del expediente****Recintos Determinados para el Cálculo de Garga Ganadera Máxima**

REF.	REFERENCIA SIGPAC	CULTIVO	DESCRIPCIÓN CULTIVO	SUP.	
				S/R	RESUELTA (ha)
1700000007153828	21-009-004-00116-00035	62000	PASTOS PERMANENTES DE 5 O MAS AÑOS-SIN VARIEDAD	S	1,04
1700000007153829	21-009-004-00134-00002	62000	PASTOS PERMANENTES DE 5 O MAS AÑOS-SIN VARIEDAD	S	16,27
1700000007153830	21-009-004-00134-00003	62000	PASTOS PERMANENTES DE 5 O MAS AÑOS-SIN VARIEDAD	S	1,54
1700000007153831	21-009-004-00134-00010	62000	PASTOS PERMANENTES DE 5 O MAS AÑOS-SIN VARIEDAD	S	16,14
1700000007153832	21-009-004-00117-00002	62000	PASTOS PERMANENTES DE 5 O MAS AÑOS-SIN VARIEDAD	S	2,53
1700000007153833	21-039-005-00005-00003	62000	PASTOS PERMANENTES DE 5 O MAS AÑOS-SIN VARIEDAD	S	0,94
1700000007153835	21-009-004-00116-00029	62000	PASTOS PERMANENTES DE 5 O MAS AÑOS-SIN VARIEDAD	S	0,92
1700000007153836	21-009-004-00125-00009	62000	PASTOS PERMANENTES DE 5 O MAS AÑOS-SIN VARIEDAD	S	15,00
1700000007153837	21-016-011-00064-00002	62000	PASTOS PERMANENTES DE 5 O MAS AÑOS-SIN VARIEDAD	S	3,09
1700000007153838	21-016-011-00063-00001	62000	PASTOS PERMANENTES DE 5 O MAS AÑOS-SIN VARIEDAD	S	0,18
1700000007153839	21-016-011-00089-00001	62000	PASTOS PERMANENTES DE 5 O MAS AÑOS-SIN VARIEDAD	S	0,02
1700000007153840	21-009-004-00116-00031	62000	PASTOS PERMANENTES DE 5 O MAS AÑOS-SIN VARIEDAD	S	0,34
1700000007153841	21-009-004-00135-00004	62000	PASTOS PERMANENTES DE 5 O MAS AÑOS-SIN VARIEDAD	S	1,93
1700000007153842	21-009-004-00116-00028	62000	PASTOS PERMANENTES DE 5 O MAS AÑOS-SIN VARIEDAD	S	2,21
1700000007153843	21-009-004-00135-00002	62000	PASTOS PERMANENTES DE 5 O MAS AÑOS-SIN VARIEDAD	S	1,66
1700000007153844	21-009-004-00116-00014	62000	PASTOS PERMANENTES DE 5 O MAS AÑOS-SIN VARIEDAD	S	21,15
1700000007153845	21-009-004-00116-00023	62000	PASTOS PERMANENTES DE 5 O MAS AÑOS-SIN VARIEDAD	S	0,20
1700000007153846	21-016-011-00061-00003	62000	PASTOS PERMANENTES DE 5 O MAS AÑOS-SIN VARIEDAD	S	2,92
1700000007153847	21-016-011-00062-00001	62000	PASTOS PERMANENTES DE 5 O MAS AÑOS-SIN VARIEDAD	S	2,22
1700000007153848	21-016-011-00065-00001	62000	PASTOS PERMANENTES DE 5 O MAS AÑOS-SIN VARIEDAD	S	2,92
1700000007153849	21-016-011-00066-00002	62000	PASTOS PERMANENTES DE 5 O MAS AÑOS-SIN VARIEDAD	S	11,81
1700000007153852	21-007-004-00010-00011	62000	PASTOS PERMANENTES DE 5 O MAS AÑOS-SIN VARIEDAD	S	0,00
1700000007153853	21-039-005-00006-00004	62000	PASTOS PERMANENTES DE 5 O MAS AÑOS-SIN VARIEDAD	S	0,00
1700000007153855	21-016-011-00056-00001	62000	PASTOS PERMANENTES DE 5 O MAS AÑOS-SIN VARIEDAD	S	4,80
1700000007153856	21-016-011-00067-00010	62000	PASTOS PERMANENTES DE 5 O MAS AÑOS-SIN VARIEDAD	S	5,02
1700000007153857	21-009-004-00125-00006	62000	PASTOS PERMANENTES DE 5 O MAS AÑOS-SIN VARIEDAD	S	13,72
1700000007153858	21-016-011-00061-00002	62000	PASTOS PERMANENTES DE 5 O MAS AÑOS-SIN VARIEDAD	S	4,88
1700000007153859	21-039-005-00006-00002	62000	PASTOS PERMANENTES DE 5 O MAS AÑOS-SIN VARIEDAD	S	0,12
1700000007153860	21-016-011-00068-00001	62000	PASTOS PERMANENTES DE 5 O MAS AÑOS-SIN VARIEDAD	S	0,08
1700000007153861	21-016-011-00088-00001	62000	PASTOS PERMANENTES DE 5 O MAS AÑOS-SIN VARIEDAD	S	0,02
1700000007153862	21-039-003-00086-00003	62000	PASTOS PERMANENTES DE 5 O MAS AÑOS-SIN VARIEDAD	S	1,22
1700000007153863	21-039-005-00003-00002	62000	PASTOS PERMANENTES DE 5 O MAS AÑOS-SIN VARIEDAD	S	0,00
1700000007153864	21-016-011-00060-00003	62000	PASTOS PERMANENTES DE 5 O MAS AÑOS-SIN VARIEDAD	S	0,97
1700000007153865	21-039-005-00003-00003	62000	PASTOS PERMANENTES DE 5 O MAS AÑOS-SIN VARIEDAD	S	0,00
1700000007153866	21-016-011-00088-00002	62000	PASTOS PERMANENTES DE 5 O MAS AÑOS-SIN VARIEDAD	S	0,02
1700000007153868	21-009-004-00116-00027	62000	PASTOS PERMANENTES DE 5 O MAS AÑOS-SIN VARIEDAD	S	16,27

(1) Superficie declarada admisible ajustada con la superficie comprometida.
(2) Factor de penalización valorando el alcance para el tipo de compromiso.

Puede verificar la integridad de una copia de este documento mediante la lectura del código QR adjunto o mediante el acceso a la dirección <https://ws050.juntadeandalucia.es/verificarFirma> indicando el código de VERIFICACIÓN

FIRMADO POR	RAQUEL MARIA ESPIN CRESPO	17/12/2024	
VERIFICACIÓN	Pk2jm6UYDU9J72AMTZUYRN3GET48NG	PÁG. 6088/9349	

**Datos considerados para el Cálculo de la Carga Ganadera mínima y máxima del expediente****Recintos Determinados para el Cálculo de Garga Ganadera Máxima**

REF.	REFERENCIA SIGPAC	CULTIVO	DESCRIPCIÓN CULTIVO	SUP.	
				S/R	RESUELTA (ha)
1700000007153869	21-009-004-00239-00004	62000	PASTOS PERMANENTES DE 5 O MAS AÑOS-SIN VARIEDAD	S	0,01
1700000007153870	21-009-006-00006-00001	62000	PASTOS PERMANENTES DE 5 O MAS AÑOS-SIN VARIEDAD	S	1,89
1700000007153871	21-009-004-00118-00002	62000	PASTOS PERMANENTES DE 5 O MAS AÑOS-SIN VARIEDAD	S	3,38
1700000007153872	21-009-004-00134-00009	62000	PASTOS PERMANENTES DE 5 O MAS AÑOS-SIN VARIEDAD	S	1,06
1700000007153873	21-009-004-00239-00001	62000	PASTOS PERMANENTES DE 5 O MAS AÑOS-SIN VARIEDAD	S	2,52
1700000007153874	21-009-004-00135-00001	62000	PASTOS PERMANENTES DE 5 O MAS AÑOS-SIN VARIEDAD	S	4,29
1700000007153876	21-009-004-00116-00015	62000	PASTOS PERMANENTES DE 5 O MAS AÑOS-SIN VARIEDAD	S	6,36
1700000007153877	21-009-004-00116-00022	62000	PASTOS PERMANENTES DE 5 O MAS AÑOS-SIN VARIEDAD	S	1,62
1700000007153878	21-009-004-00135-00003	62000	PASTOS PERMANENTES DE 5 O MAS AÑOS-SIN VARIEDAD	S	1,54
1700000007153879	21-009-004-00116-00012	62000	PASTOS PERMANENTES DE 5 O MAS AÑOS-SIN VARIEDAD	S	20,42
1700000007153880	21-009-004-00116-00030	62000	PASTOS PERMANENTES DE 5 O MAS AÑOS-SIN VARIEDAD	S	1,62
1700000007153881	21-016-011-00057-00003	62000	PASTOS PERMANENTES DE 5 O MAS AÑOS-SIN VARIEDAD	S	1,68
1700000007153882	21-016-011-00060-00002	62000	PASTOS PERMANENTES DE 5 O MAS AÑOS-SIN VARIEDAD	S	2,81
1700000007153883	21-039-003-00067-00004	62000	PASTOS PERMANENTES DE 5 O MAS AÑOS-SIN VARIEDAD	S	2,66
1700000007153884	21-039-003-00067-00001	62000	PASTOS PERMANENTES DE 5 O MAS AÑOS-SIN VARIEDAD	S	7,26
1700000007153885	21-020-004-00046-00002	62000	PASTOS PERMANENTES DE 5 O MAS AÑOS-SIN VARIEDAD	S	1,58
1700000007153886	21-020-004-00046-00007	62000	PASTOS PERMANENTES DE 5 O MAS AÑOS-SIN VARIEDAD	S	0,73
1700000007153887	21-039-005-00006-00011	62000	PASTOS PERMANENTES DE 5 O MAS AÑOS-SIN VARIEDAD	S	4,29
1700000007153888	21-039-005-00006-00012	62000	PASTOS PERMANENTES DE 5 O MAS AÑOS-SIN VARIEDAD	S	0,49
1700000007153889	21-039-005-00003-00008	62000	PASTOS PERMANENTES DE 5 O MAS AÑOS-SIN VARIEDAD	S	12,74
1700000007153890	21-039-005-00006-00013	62000	PASTOS PERMANENTES DE 5 O MAS AÑOS-SIN VARIEDAD	S	12,77
1700000007153891	21-009-004-00116-00033	62000	PASTOS PERMANENTES DE 5 O MAS AÑOS-SIN VARIEDAD	S	1,21
1700000007153892	21-039-003-00086-00004	62000	PASTOS PERMANENTES DE 5 O MAS AÑOS-SIN VARIEDAD	S	1,35
1700000007153894	21-009-003-00107-00002	62000	PASTOS PERMANENTES DE 5 O MAS AÑOS-SIN VARIEDAD	S	11,48
1700000007153895	21-016-011-00067-00015	62000	PASTOS PERMANENTES DE 5 O MAS AÑOS-SIN VARIEDAD	S	1,80
1700000007153896	21-016-011-00067-00007	62000	PASTOS PERMANENTES DE 5 O MAS AÑOS-SIN VARIEDAD	S	10,76
1700000007153897	21-016-011-00050-00003	62000	PASTOS PERMANENTES DE 5 O MAS AÑOS-SIN VARIEDAD	S	9,16
1700000007153898	21-009-004-00239-00003	62000	PASTOS PERMANENTES DE 5 O MAS AÑOS-SIN VARIEDAD	S	0,01
1700000007153899	21-016-011-00051-00001	62000	PASTOS PERMANENTES DE 5 O MAS AÑOS-SIN VARIEDAD	S	5,87
1700000007153900	21-016-011-00055-00006	62000	PASTOS PERMANENTES DE 5 O MAS AÑOS-SIN VARIEDAD	S	1,58
1700000007153901	21-016-011-00055-00001	62000	PASTOS PERMANENTES DE 5 O MAS AÑOS-SIN VARIEDAD	S	19,26
1700000007153902	21-016-011-00051-00004	62000	PASTOS PERMANENTES DE 5 O MAS AÑOS-SIN VARIEDAD	S	6,39
1700000007153903	21-016-011-00055-00005	62000	PASTOS PERMANENTES DE 5 O MAS AÑOS-SIN VARIEDAD	S	5,23
1700000007153904	21-016-011-00055-00007	62000	PASTOS PERMANENTES DE 5 O MAS AÑOS-SIN VARIEDAD	S	8,17
1700000007153905	21-016-011-00058-00001	62000	PASTOS PERMANENTES DE 5 O MAS AÑOS-SIN VARIEDAD	S	2,31
1700000007153906	21-016-011-00058-00002	62000	PASTOS PERMANENTES DE 5 O MAS AÑOS-SIN VARIEDAD	S	0,48

(1) Superficie declarada admisible ajustada con la superficie comprometida.
(2) Factor de penalización valorando el alcance para el tipo de compromiso.

Puede verificar la integridad de una copia de este documento mediante la lectura del código QR adjunto o mediante el acceso a la dirección <https://ws050.juntadeandalucia.es/verificarFirma> indicando el código de VERIFICACIÓN

FIRMADO POR	RAQUEL MARIA ESPIN CRESPO	17/12/2024
VERIFICACIÓN	Pk2jm6UYDU9J72AMTZUYRN3GET48NG	PÁG. 6089/9349



**Datos considerados para el Cálculo de la Carga Ganadera mínima y máxima del expediente****Recintos Determinados para el Cálculo de Garga Ganadera Máxima**

REF.	REFERENCIA SIGPAC	CULTIVO	DESCRIPCIÓN CULTIVO	SUP.	
				S/R	RESUELTA (ha)
1700000007153907	21-016-011-00059-00001	62000	PASTOS PERMANENTES DE 5 O MAS AÑOS-SIN VARIEDAD	S	5,09
1700000007153908	21-016-011-00057-00002	62000	PASTOS PERMANENTES DE 5 O MAS AÑOS-SIN VARIEDAD	S	2,02
1700000007153909	21-020-004-00041-00001	62000	PASTOS PERMANENTES DE 5 O MAS AÑOS-SIN VARIEDAD	S	1,28
1700000007153910	21-020-004-00042-00001	62000	PASTOS PERMANENTES DE 5 O MAS AÑOS-SIN VARIEDAD	S	4,46
1700000007153911	21-020-004-00039-00002	62000	PASTOS PERMANENTES DE 5 O MAS AÑOS-SIN VARIEDAD	S	4,18
1700000007153912	21-020-004-00040-00001	62000	PASTOS PERMANENTES DE 5 O MAS AÑOS-SIN VARIEDAD	S	0,84
1700000007153913	21-020-004-00044-00003	62000	PASTOS PERMANENTES DE 5 O MAS AÑOS-SIN VARIEDAD	S	26,76
1700000007153914	21-039-005-00006-00008	62000	PASTOS PERMANENTES DE 5 O MAS AÑOS-SIN VARIEDAD	S	8,67
1700000007153915	21-039-005-00008-00003	62000	PASTOS PERMANENTES DE 5 O MAS AÑOS-SIN VARIEDAD	S	2,26
1700000007153916	21-039-005-00005-00005	62000	PASTOS PERMANENTES DE 5 O MAS AÑOS-SIN VARIEDAD	S	10,96
1700000007153917	21-039-005-00014-00001	62000	PASTOS PERMANENTES DE 5 O MAS AÑOS-SIN VARIEDAD	S	2,24
1700000007153918	21-039-005-00016-00003	62000	PASTOS PERMANENTES DE 5 O MAS AÑOS-SIN VARIEDAD	S	1,90
1700000007153919	21-039-005-00015-00004	62000	PASTOS PERMANENTES DE 5 O MAS AÑOS-SIN VARIEDAD	S	2,32
1700000007153920	21-039-005-00004-00003	62000	PASTOS PERMANENTES DE 5 O MAS AÑOS-SIN VARIEDAD	S	9,73
1700000007153921	21-009-004-00116-00011	62000	PASTOS PERMANENTES DE 5 O MAS AÑOS-SIN VARIEDAD	S	0,00
1700000007153922	21-009-004-00136-00001	62000	PASTOS PERMANENTES DE 5 O MAS AÑOS-SIN VARIEDAD	S	0,00
1700000007153924	21-009-004-00133-00001	62000	PASTOS PERMANENTES DE 5 O MAS AÑOS-SIN VARIEDAD	S	0,37
1700000007153926	21-016-011-00067-00013	62000	PASTOS PERMANENTES DE 5 O MAS AÑOS-SIN VARIEDAD	S	0,85
1700000007153927	21-009-003-00107-00003	62000	PASTOS PERMANENTES DE 5 O MAS AÑOS-SIN VARIEDAD	S	16,16
1700000007153928	21-039-005-00004-00004	62000	PASTOS PERMANENTES DE 5 O MAS AÑOS-SIN VARIEDAD	S	9,12
1700000007153929	21-009-004-00108-00001	62000	PASTOS PERMANENTES DE 5 O MAS AÑOS-SIN VARIEDAD	S	17,09
1700000007153930	21-009-004-00116-00024	62000	PASTOS PERMANENTES DE 5 O MAS AÑOS-SIN VARIEDAD	S	0,05
1700000007153931	21-009-004-00116-00034	62000	PASTOS PERMANENTES DE 5 O MAS AÑOS-SIN VARIEDAD	S	3,32
1700000007153932	21-016-011-00067-00006	62000	PASTOS PERMANENTES DE 5 O MAS AÑOS-SIN VARIEDAD	S	0,72
1700000007153933	21-009-004-00116-00013	62000	PASTOS PERMANENTES DE 5 O MAS AÑOS-SIN VARIEDAD	S	8,14
1700000007153934	21-020-004-00046-00001	62000	PASTOS PERMANENTES DE 5 O MAS AÑOS-SIN VARIEDAD	S	11,12
1700000007153935	21-016-011-00067-00001	62000	PASTOS PERMANENTES DE 5 O MAS AÑOS-SIN VARIEDAD	S	0,30
1700000007153936	21-016-011-00067-00011	62000	PASTOS PERMANENTES DE 5 O MAS AÑOS-SIN VARIEDAD	S	0,83
1700000007153937	21-020-004-00044-00006	62000	PASTOS PERMANENTES DE 5 O MAS AÑOS-SIN VARIEDAD	S	14,34
1700000007153938	21-020-004-00044-00005	62000	PASTOS PERMANENTES DE 5 O MAS AÑOS-SIN VARIEDAD	S	0,73
1700000007153939	21-020-004-00045-00002	62000	PASTOS PERMANENTES DE 5 O MAS AÑOS-SIN VARIEDAD	S	17,20
1700000007153940	21-016-011-00066-00001	62000	PASTOS PERMANENTES DE 5 O MAS AÑOS-SIN VARIEDAD	S	10,57

Incidencias de carga ganadera**INCIDENCIA DESCRIPCIÓN**

100407 Explotación solicitada no forma parte de ningún organismo de control autorizado para la producción ecológica en Andalucía o fecha de inscripción posterior al plazo establecido (Anexo I. Criterios de Subvencionabilidad. Orden 28 de marzo de 2023).
Explotación:ES210090000024 Especie:CAPRINA
Explotación:ES210090000024 Especie:PORCINO

(1) Superficie declarada admisible ajustada con la superficie comprometida.
(2) Factor de penalización valorando el alcance para el tipo de compromiso.

Puede verificar la integridad de una copia de este documento mediante la lectura del código QR adjunto o mediante el acceso a la dirección <https://ws050.juntadeandalucia.es/verificarFirma> indicando el código de VERIFICACIÓN

FIRMADO POR	RAQUEL MARIA ESPIN CRESPO	17/12/2024	
VERIFICACIÓN	Pk2jm6UYDU9J72AMTZUYRN3GET48NG	PÁG. 6090/9349	




Datos considerados para el Cálculo de la Carga Ganadera mínima y máxima del expediente

Explotación:ES210090000024 Especie:OVINA
Explotación:ES210160000135 Especie:PORCINO
Explotación:ES210200000005 Especie:BOVINA
Explotación:ES210200000045 Especie:PORCINO
Explotación:ES210390000008 Especie:PORCINO

(1) Superficie declarada admisible ajustada con la superficie comprometida.
(2) Factor de penalización valorando el alcance para el tipo de compromiso.

Puede verificar la integridad de una copia de este documento mediante la lectura del código QR adjunto o mediante el acceso a la dirección <https://ws050.juntadeandalucia.es/verificarFirma> indicando el código de VERIFICACIÓN

FIRMADO POR	RAQUEL MARIA ESPIN CRESPO	17/12/2024	
VERIFICACIÓN	Pk2jm6UYDU9J72AMTZUYRN3GET48NG	PÁG. 6091/9349	

**APELLIDOS Y NOMBRE / RAZÓN SOCIAL**

FERNANDEZ LOPEZ NAZARET

NIF

***9378*

EXPEDIENTE

1162150

ANUALIDAD DE PAGO

1ª

IMPORTES POR ANUALIDAD

	2023	2024	2025	2026	2027
IMPORTE MÁXIMO SUBVENCIONABLE	639,58 €	639,58 €	639,58 €	532,99 €	532,99 €
IMPORTE MEDIO DE TRANSFERENCIA (€/ha)	297,48 €	297,48 €	297,48 €	247,90 €	247,90 €

RESUMEN DE UNIDADES

Cód	GRUPO DE PAGO	Sup. Dec. Admisible (ha)	Sup. Comprometida (ha)	Sup. ajustada compromiso (1) (ha)	% sobredec.	Sup. Resuelta (ha)	Importe Declarado	Importe Topado	Importe Resuelto	Importe tras sobredec.
419	OLIVAR	2,15		2,15	0,00	2,15	639,58	639,58	639,58	639,58
TOTAL		2,15	2,15	2,15		2,15	639,58	639,58	639,58	639,58

APLICACIÓN DE REDUCCIONES Y PENALIZACIONES

GRUPO DE PAGO	Importe Calculado	Importe prereduc.	Criterios de subvencionabilidad y compromisos	Presentación tardía	Omisión declaración	Condicionalidad	IMPORTE (Euros) RESUELTO
OLIVAR	639,58	639,58	0,00	0,00	0,00	0,00	639,58
TOTAL	639,58	639,58					639,58

RESUMEN DE PAGOS**IMPORTE (Euros)**

	RESUELTO	FEADER	MAPA	CAPADR
OLIVAR - Pago realizado	639,58 €	543,64 €	62,74 €	33,20 €

RECINTOS RESUELTOS

REF.	REFERENCIA SIGPAC	CULTIVO	DESCRIPCIÓN CULTIVO	S/R G.PAGO	PEND. MEDIA (%)	SUP. DEC. ADMISIBLE (ha)	SUP. COMPROM. (ha)	SUP. AJUSTADA COMPROM. (1) (ha)	SUP. CONY. SIGPAC (ha)	SUP. CERTIE (ha)	SUP. CAMPO (ha)	SUP. CAMPO DETER. CULT. DECLARADO (ha)	SUP. DEC. REDUCIDA (ha)	SUP. RESUELTA (ha)
4601889	21-025-009-00022-006	101216	OLIVAR-MANZANILLA DE HUELVA	S 419	11,00	0,23	0,23	0,23		0,23			0,23	0,23
4601890	21-025-009-00022-013	101216	OLIVAR-MANZANILLA DE HUELVA	S 419	13,30	0,06	0,06	0,06		0,06			0,06	0,06
4601891	21-025-009-00022-014	101216	OLIVAR-MANZANILLA DE HUELVA	S 419	10,30	0,14	0,14	0,14		0,14			0,14	0,14
4601896	21-025-009-00041-002	101216	OLIVAR-MANZANILLA DE HUELVA	S 419	6,40	1,72	1,72	1,72		1,72			1,72	1,72

(1) Superficie declarada admisible ajustada con la superficie comprometida.
(2) Factor de penalización valorando el alcance para el tipo de compromiso.

Puede verificar la integridad de una copia de este documento mediante la lectura del código QR adjunto o mediante el acceso a la dirección <https://ws050.juntadeandalucia.es/verificarFirma> indicando el código de VERIFICACIÓN

FIRMADO POR

RAQUEL MARIA ESPIN CRESPO

17/12/2024

VERIFICACIÓN

Pk2jm6UYDU9J72AMTZUYRN3GET48NG

PÁG. 6092/9349





APELLIDOS Y NOMBRE / RAZÓN SOCIAL
 FERNANDEZ NAVARRO ANTONIO ALBERTO
IMPORTES POR ANUALIDAD

NIF
 ****0821*

EXPEDIENTE
 1058332

ANUALIDAD DE PAGO
 1ª

	2023	2024	2025	2026	2027
IMPORTE MÁXIMO SUBVENCIONABLE	5.113,34 €	5.113,34 €	4.261,12 €	4.261,12 €	4.261,12 €
IMPORTE MEDIO DE TRANSFERENCIA (€/ha)	98,58 €	98,58 €	82,15 €	82,15 €	82,15 €

RESUMEN DE UNIDADES

Cód	GRUPO DE PAGO	Sup. Dec. Admisible (ha)	Sup. Comprometida (ha)	Sup. ajustada compromiso (1) (ha)	% sobredec.	Sup. Resuelta (ha)	Importe Declarado	Importe Topado	Importe Resuelto	Importe tras sobredec.
418	PASTOS ASOCIADOS A GANADERÍA ECOLÓGICA	51,87		51,87	0,00	51,87	5.113,34	5.113,34	5.113,34	5.113,34
TOTAL		51,87	51,87	51,87		51,87	5.113,34	5.113,34	5.113,34	5.113,34

APLICACIÓN DE REDUCCIONES Y PENALIZACIONES

GRUPO DE PAGO	Importe Calculado	Importe prereduc.	Criterios de subvencionabilidad y compromisos	Presentación tardía	Omisión declaración	Condicionidad	IMPORTE (Euros) RESUELTO
PASTOS ASOCIADOS A GANADERÍA	5.113,34	5.113,34	0,00	0,00	0,00	0,00	5.113,34
TOTAL	5.113,34	5.113,34					5.113,34

RESUMEN DE PAGOS**IMPORTE (Euros)**

	RESUELTO	FEADER	MAPA	CAPADR
PASTOS ASOCIADOS A GANADERÍA ECOLÓGICA - Pago realizado	5.113,34 €	4.346,34 €	501,62 €	265,38 €

RECINTOS RESUELTOS

REE	REFERENCIA SIGPAC	CULTIVO	DESCRIPCIÓN CULTIVO	S/R	G.PAGO	PEND. MEDIA (%)	SUP. DEC. ADMISIBLE (ha)	SUP. COMPROM. (ha)	SUP. AJUSTADA COMPROM. (1) (ha)	SUP. CONV. SIGPAC (ha)	SUP. CERTIF. (ha)	SUP. CAMPO (ha)	SUP. CAMPO DETER. CULT. DECLARADO (ha)	SUP. DEC. REDUCIDA (ha)	SUP. RESUELTA (ha)
-1507693	21-029-008-00014-002	62000	PASTOS PERMANENTES DE 5 O MAS AÑOS-SIN VARIEDAD	S	418	26,90	51,87	51,87	51,87		61,02			51,87	51,87

INCIDENCIAS**INCIDENCIA DESCRIPCIÓN**

100421 Recinto declarado por error para una operación de la 6503, que se ha corregido de oficio marcando la operación correcta, de acuerdo con la fecha de inscripción del recinto en la producción ecológica.
 Ref:-1507693 Recinto:21-029-008-00014-00002 Cultivo:62000 PASTOS PERMANENTES DE 5 O MAS AÑOS-SIN VARIEDAD Secano

(1) Superficie declarada admisible ajustada con la superficie comprometida.
 (2) Factor de penalización valorando el alcance para el tipo de compromiso.

Puede verificar la integridad de una copia de este documento mediante la lectura del código QR adjunto o mediante el acceso a la dirección <https://ws050.juntadeandalucia.es/verificarFirma> indicando el código de VERIFICACIÓN

FIRMADO POR	RAQUEL MARIA ESPIN CRESPO	17/12/2024
VERIFICACIÓN	Pk2jm6UYDU9J72AMTZUYRN3GET48NG	PÁG. 6093/9349



**Datos considerados para el Cálculo de la Carga Ganadera mínima y máxima del expediente**

Explotación	Especie	Inscrito en Sipea y Admisible	Ugm Calculada para CG Mínima	Ugm Calculada para CG Máxima
ES210290000317	BOVINA	SI	40,66	40,66
			40,66	40,66

Superficie determinada para Cálculo Carga Ganadera Mínima: 118,82 ha
Superficie determinada para Cálculo Carga Ganadera Máxima: 118,82 ha
Carga Ganadera Mínima Expediente: 0,34 ugm/ha
Carga Ganadera Máxima Expediente: 0,34 ugm/ha

Recintos Determinados para el Cálculo de Garga Ganadera Mínima

REF.	REFERENCIA SIGPAC	CULTIVO	DESCRIPCIÓN CULTIVO	S/R	SUP. RESUELTA (ha)
-1507693	21-029-008-00014-00002	62000	PASTOS PERMANENTES DE 5 O MAS AÑOS-SIN VARIEDAD	S	51,87
1700000004935526	21-029-008-00011-00002	62000	PASTOS PERMANENTES DE 5 O MAS AÑOS-SIN VARIEDAD	S	5,53
1700000004935527	21-029-008-00025-00001	62000	PASTOS PERMANENTES DE 5 O MAS AÑOS-SIN VARIEDAD	S	23,94
1700000004935529	21-029-008-00013-00001	62000	PASTOS PERMANENTES DE 5 O MAS AÑOS-SIN VARIEDAD	S	34,68
1700000004935531	21-029-008-00012-00001	62000	PASTOS PERMANENTES DE 5 O MAS AÑOS-SIN VARIEDAD	S	2,80

Recintos Determinados para el Cálculo de Garga Ganadera Máxima

REF.	REFERENCIA SIGPAC	CULTIVO	DESCRIPCIÓN CULTIVO	S/R	SUP. RESUELTA (ha)
-1507693	21-029-008-00014-00002	62000	PASTOS PERMANENTES DE 5 O MAS AÑOS-SIN VARIEDAD	S	51,87
1700000004935526	21-029-008-00011-00002	62000	PASTOS PERMANENTES DE 5 O MAS AÑOS-SIN VARIEDAD	S	5,53
1700000004935527	21-029-008-00025-00001	62000	PASTOS PERMANENTES DE 5 O MAS AÑOS-SIN VARIEDAD	S	23,94
1700000004935528	21-029-009-00044-00001	62000	PASTOS PERMANENTES DE 5 O MAS AÑOS-SIN VARIEDAD	S	0,00
1700000004935529	21-029-008-00013-00001	62000	PASTOS PERMANENTES DE 5 O MAS AÑOS-SIN VARIEDAD	S	34,68
1700000004935530	21-029-008-80016-00001	62000	PASTOS PERMANENTES DE 5 O MAS AÑOS-SIN VARIEDAD	S	0,00
1700000004935531	21-029-008-00012-00001	62000	PASTOS PERMANENTES DE 5 O MAS AÑOS-SIN VARIEDAD	S	2,80

(1) Superficie declarada admisible ajustada con la superficie comprometida.
(2) Factor de penalización valorando el alcance para el tipo de compromiso.

Puede verificar la integridad de una copia de este documento mediante la lectura del código QR adjunto o mediante el acceso a la dirección <https://ws050.juntadeandalucia.es/verificarFirma> indicando el código de VERIFICACIÓN

FIRMADO POR	RAQUEL MARIA ESPIN CRESPO	17/12/2024	
VERIFICACIÓN	Pk2jm6UYDU9J72AMTZUYRN3GET48NG	PÁG. 6094/9349	

**APELLIDOS Y NOMBRE / RAZÓN SOCIAL**

FERNANDO BERNAL ZAMBRANO C.B.

NIF

***5903*

EXPEDIENTE

1230142

ANUALIDAD DE PAGO

1ª

IMPORTE POR ANUALIDAD

	2023	2024	2025	2026	2027
IMPORTE MÁXIMO SUBVENCIONABLE	39.852,75 €	39.852,75 €	33.210,13 €	33.210,13 €	33.210,13 €
IMPORTE MEDIO DE TRANSFERENCIA (€/ha)	32,33 €	32,33 €	26,94 €	26,94 €	26,94 €

RESUMEN DE UNIDADES

Cód	GRUPO DE PAGO	Sup. Dec. Admisible (ha)	Sup. Comprometida (ha)	Sup. ajustada compromiso (1) (ha)	% sobredec.	Sup. Resuelta (ha)	Importe Declarado	Importe Topado	Importe Resuelto	Importe tras sobredec.
416	HERBÁCEOS	135,13		100,00	0,00	100,00	18.141,00	18.141,00	18.141,00	18.141,00
418	PASTOS ASOCIADOS A GANADERÍA ECOLÓGICA	1.126,69		1.125,92	0,00	1.125,92	40.691,85	21.711,75	21.711,75	21.711,75
424	HERBÁCEOS NO ELEGIBLES	6,75		6,75	0,00	6,75	0,00	0,00	0,00	0,00
TOTAL		1.268,57	1.232,67	1.232,67		1.232,67	58.832,85	39.852,75	39.852,75	39.852,75

APLICACIÓN DE REDUCCIONES Y PENALIZACIONES

GRUPO DE PAGO	Importe Calculado	Importe prereduc.	Criterios de subvencionabilidad y compromiso (1)	Presentación tardía	Omisión declaración	Condicionalidad	IMPORTE (Euros) RESUELTO
HERBÁCEOS	18.141,00	18.141,00	0,00	0,00	0,00	0,00	18.141,00
HERBÁCEOS NO ELEGIBLES	0,00	0,00	0,00	0,00	0,00	0,00	0,00
PASTOS ASOCIADOS A GANADERÍA	21.711,75	21.711,75	0,00	0,00	0,00	0,00	21.711,75
TOTAL	39.852,75	39.852,75					39.852,75

RESUMEN DE PAGOS

	RESUELTO	FEADER	MAPA	CAPADR
HERBÁCEOS - Pago realizado	18.141,00 €	15.419,85 €	1.779,63 €	941,52 €
PASTOS ASOCIADOS A GANADERÍA ECOLÓGICA - Pago realizado	21.711,75 €	18.454,99 €	2.129,92 €	1.126,84 €
TOTAL	39.852,75 €	33.874,84 €	3.909,55 €	2.068,36 €

(1) Superficie declarada admisible ajustada con la superficie comprometida.
(2) Factor de penalización valorando el alcance para el tipo de compromiso.Puede verificar la integridad de una copia de este documento mediante la lectura del código QR adjunto o mediante el acceso a la dirección <https://ws050.juntadeandalucia.es/verificarFirma> indicando el código de VERIFICACIÓN

FIRMADO POR

RAQUEL MARIA ESPIN CRESPO

17/12/2024

VERIFICACIÓN

Pk2jm6UYDU9J72AMTZUYRN3GET48NG

PÁG. 6095/9349





RECINTOS RESUELTOS

REF.	REFERENCIA SIGPAC	CULTIVO	DESCRIPCIÓN CULTIVO	S/R	G.PAGO	PEND. MEDIA (%)	SUP. DEC. ADMISIBLE (ha)	SUP. COMPROM. (ha)	SUP. AJUSTADA COMPR.(1) (ha)	SUP. CONV. SIGPAC (ha)	SUP. CERTIF. (ha)	SUP. CAMPO (ha)	SUP. CAMPO DEER CULT. DECLARADO (ha)	SUP. DEC. REDUCIDA (ha)	SUP. RESUELTA (ha)
-1528659	21-068-013-00037-017	8000	AVENA-SIN VARIEDAD	S	416	7,90	10,86	10,86	10,86		22,86			10,86	10,86
170000005357637	41-066-004-00080-014	8000	AVENA-SIN VARIEDAD	R	416	4,60	0,88	0,88	0,88		0,88			0,88	0,88
170000005357641	41-066-004-00079-001	8000	AVENA-SIN VARIEDAD	R	416	4,70	0,72	0,72	0,72		0,72			0,72	0,72
170000005357646	21-068-013-00037-015	8000	AVENA-SIN VARIEDAD	S	416	6,90	38,59	38,59	38,59		38,59			38,59	38,59
170000005357648	21-068-013-00037-001	8000	AVENA-SIN VARIEDAD	S	416	6,10	30,97	30,97	30,97		30,97			30,97	30,97
170000005357650	21-068-013-00037-080	8000	AVENA-SIN VARIEDAD	S	416	15,60	11,96	11,96	11,96		11,96			11,96	11,96
170000005357656	21-068-013-00037-038	8000	AVENA-SIN VARIEDAD	S	416	9,30	21,50	21,50	21,50		21,50			21,50	21,50
170000005357660	41-066-005-00011-004	8000	AVENA-SIN VARIEDAD	S	416	8,60	1,38	1,38	1,38		1,38			1,38	1,38
170000005357662	21-068-013-00037-090	8000	AVENA-SIN VARIEDAD	S	416	14,90	13,60	13,60	13,60		13,60			13,60	13,60
170000005357686	41-066-004-00080-007	8000	AVENA-SIN VARIEDAD	R	416	9,40	1,23	1,23	1,23		1,23			1,23	1,23
170000005357687	41-066-004-00078-002	8000	AVENA-SIN VARIEDAD	R	416	9,50	0,45	0,45	0,45		0,45			0,45	0,45
170000005357703	41-066-004-00078-001	8000	AVENA-SIN VARIEDAD	R	416	5,40	0,64	0,64	0,64		0,64			0,64	0,64
170000005357734	41-066-005-00010-012	8000	AVENA-SIN VARIEDAD	S	416	15,40	2,35	2,35	2,35		2,35			2,35	2,35
-1094816	41-066-004-00080-019	63000	PASTOS DE MENOS DE 5 AÑOS-SIN VARIEDAD	S	418	11,00	0,05	0,05	0,05		0,05			0,05	0,05
-1094815	21-068-013-00037-094	62000	PASTOS PERMANENTES DE 5 O MAS AÑOS-SIN VARIEDAD	S	418	26,10	0,05	0,05	0,05		0,21			0,05	0,05
-1094814	21-068-009-00016-013	62000	PASTOS PERMANENTES DE 5 O MAS AÑOS-SIN VARIEDAD	S	418	5,80	3,09	3,09	3,09		3,09			3,09	3,09
-1094813	21-068-008-00032-008	62000	PASTOS PERMANENTES DE 5 O MAS AÑOS-SIN VARIEDAD	S	418	25,90	1,34	1,34	1,34		1,34			1,34	1,34
-575748	21-068-008-00034-012	62000	PASTOS PERMANENTES DE 5 O MAS AÑOS-SIN VARIEDAD	S	418	20,30	0,78	0,78	0,78		0,78			0,78	0,78
-42944	21-068-013-00037-092	62000	PASTOS PERMANENTES DE 5 O MAS AÑOS-SIN VARIEDAD	S	418	17,90	0,53	0,53	0,53		0,71			0,53	0,53
5284344	21-068-013-00037-043	62000	PASTOS PERMANENTES DE 5 O MAS AÑOS-SIN VARIEDAD	S	418	24,20	0,35	0,35	0,35		1,04			0,35	0,35
170000005357594	21-068-007-00022-002	62000	PASTOS PERMANENTES DE 5 O MAS AÑOS-SIN VARIEDAD	S	418	19,90	12,49	12,49	12,49		12,49			12,49	12,49
170000005357597	41-066-004-00110-002	62000	PASTOS PERMANENTES DE 5 O MAS AÑOS-SIN VARIEDAD	S	418	9,90	2,03	2,03	2,03		2,03			2,03	2,03
170000005357598	41-066-004-00110-001	62000	PASTOS PERMANENTES DE 5 O MAS AÑOS-SIN VARIEDAD	S	418	21,80	10,91	10,91	10,91		10,91			10,91	10,91
170000005357599	41-066-004-00110-005	62000	PASTOS PERMANENTES DE 5 O MAS AÑOS-SIN VARIEDAD	S	418	17,00	0,40	0,40	0,40		0,40			0,40	0,40
170000005357600	41-066-004-00110-004	62000	PASTOS PERMANENTES DE 5 O MAS AÑOS-SIN VARIEDAD	S	418	13,20	9,75	9,75	9,75		9,75			9,75	9,75
170000005357601	41-066-004-00110-003	62000	PASTOS PERMANENTES DE 5 O MAS AÑOS-SIN VARIEDAD	S	418	12,80	1,29	1,29	1,29		1,29			1,29	1,29
170000005357602	21-068-013-00037-041	62000	PASTOS PERMANENTES DE 5 O MAS AÑOS-SIN VARIEDAD	S	418	24,80	1,42	1,42	1,42		3,16			1,42	1,42
170000005357605	41-066-004-00079-003	62000	PASTOS PERMANENTES DE 5 O MAS AÑOS-SIN VARIEDAD	S	418	9,80	0,10	0,10	0,10		0,22			0,10	0,10
170000005357607	41-066-004-00064-001	62000	PASTOS PERMANENTES DE 5 O MAS AÑOS-SIN VARIEDAD	S	418	15,60	0,78	0,75	0,75		1,42			0,75	0,75
170000005357608	21-068-013-00037-013	62000	PASTOS PERMANENTES DE 5 O MAS AÑOS-SIN VARIEDAD	S	418	10,10	0,06	0,06	0,06		0,08			0,06	0,06
170000005357609	41-066-004-00080-016	62000	PASTOS PERMANENTES DE 5 O MAS AÑOS-SIN VARIEDAD	S	418	16,10	1,94	1,94	1,94		2,28			1,94	1,94
170000005357611	41-066-004-00080-017	62000	PASTOS PERMANENTES DE 5 O MAS AÑOS-SIN VARIEDAD	S	418	29,90	1,05	1,05	1,05		1,91			1,05	1,05
170000005357613	41-066-004-00080-001	62000	PASTOS PERMANENTES DE 5 O MAS AÑOS-SIN VARIEDAD	S	418	23,90	9,30	9,30	9,30		9,30			9,30	9,30
170000005357615	41-066-001-00032-001	62000	PASTOS PERMANENTES DE 5 O MAS AÑOS-SIN VARIEDAD	S	418	33,40	23,92	23,85	23,85		23,92			23,85	23,85
170000005357616	21-068-013-00037-027	62000	PASTOS PERMANENTES DE 5 O MAS AÑOS-SIN VARIEDAD	S	418	41,10	2,21	2,21	2,21		3,40			2,21	2,21
170000005357617	41-066-001-00032-003	62000	PASTOS PERMANENTES DE 5 O MAS AÑOS-SIN VARIEDAD	S	418	28,40	9,66	9,66	9,66		9,66			9,66	9,66
170000005357618	21-068-013-00037-037	62000	PASTOS PERMANENTES DE 5 O MAS AÑOS-SIN VARIEDAD	S	418	26,90	58,12	58,12	58,12		105,68			58,12	58,12
170000005357619	41-066-001-00032-002	62000	PASTOS PERMANENTES DE 5 O MAS AÑOS-SIN VARIEDAD	S	418	15,70	8,30	8,30	8,30		8,30			8,30	8,30
170000005357621	41-066-004-00063-001	62000	PASTOS PERMANENTES DE 5 O MAS AÑOS-SIN VARIEDAD	S	418	34,90	7,71	7,71	7,71		11,86			7,71	7,71
170000005357623	21-068-013-00037-084	62000	PASTOS PERMANENTES DE 5 O MAS AÑOS-SIN VARIEDAD	S	418	15,50	3,20	3,20	3,20		3,76			3,20	3,20
170000005357627	41-066-005-00001-004	62000	PASTOS PERMANENTES DE 5 O MAS AÑOS-SIN VARIEDAD	S	418	20,50	0,43	0,43	0,43		0,51			0,43	0,43
170000005357629	41-066-005-00001-002	62000	PASTOS PERMANENTES DE 5 O MAS AÑOS-SIN VARIEDAD	S	418	21,90	0,69	0,69	0,69		0,81			0,69	0,69
170000005357630	21-068-013-00037-026	62000	PASTOS PERMANENTES DE 5 O MAS AÑOS-SIN VARIEDAD	S	418	24,30	2,50	2,50	2,50		3,33			2,50	2,50
170000005357631	41-066-005-00001-001	62000	PASTOS PERMANENTES DE 5 O MAS AÑOS-SIN VARIEDAD	S	418	43,60	10,41	10,29	10,29		13,88			10,29	10,29
170000005357633	41-066-001-00031-006	62000	PASTOS PERMANENTES DE 5 O MAS AÑOS-SIN VARIEDAD	S	418	34,60	2,12	2,12	2,12		4,70			2,12	2,12
170000005357634	41-066-001-00031-005	62000	PASTOS PERMANENTES DE 5 O MAS AÑOS-SIN VARIEDAD	S	418	41,20	19,49	19,49	19,49		22,93			19,49	19,49
170000005357635	21-068-009-00008-001	62000	PASTOS PERMANENTES DE 5 O MAS AÑOS-SIN VARIEDAD	S	418	22,00	16,24	16,24	16,24		16,24			16,24	16,24
170000005357636	41-066-001-00031-001	62000	PASTOS PERMANENTES DE 5 O MAS AÑOS-SIN VARIEDAD	S	418	37,10	34,48	34,15	34,15		40,57			34,15	34,15
170000005357639	21-068-009-00016-002	62000	PASTOS PERMANENTES DE 5 O MAS AÑOS-SIN VARIEDAD	S	418	28,00	80,49	80,49	80,49		80,49			80,49	80,49
170000005357645	21-068-009-00016-001	62000	PASTOS PERMANENTES DE 5 O MAS AÑOS-SIN VARIEDAD	S	418	10,00	5,10	5,10	5,10		5,10			5,10	5,10
170000005357651	21-068-010-00016-002	62000	PASTOS PERMANENTES DE 5 O MAS AÑOS-SIN VARIEDAD	S	418	19,00	4,47	4,47	4,47		4,47			4,47	4,47
170000005357657	21-068-010-00016-004	62000	PASTOS PERMANENTES DE 5 O MAS AÑOS-SIN VARIEDAD	S	418	24,20	1,65	1,65	1,65		2,20			1,65	1,65
170000005357658	21-068-013-00037-049	62000	PASTOS PERMANENTES DE 5 O MAS AÑOS-SIN VARIEDAD	S	418	23,90	5,60	5,60	5,60		10,18			5,60	5,60
170000005357659	21-068-009-00036-002	62000	PASTOS PERMANENTES DE 5 O MAS AÑOS-SIN VARIEDAD	S	418	24,50	12,23	12,23	12,23		12,23			12,23	12,23
170000005357661	21-068-010-00016-001	62000	PASTOS PERMANENTES DE 5 O MAS AÑOS-SIN VARIEDAD	S	418	22,20	14,71	14,71	14,71		17,31			14,71	14,71
170000005357663	41-066-004-00080-009	62000	PASTOS PERMANENTES DE 5 O MAS AÑOS-SIN VARIEDAD	S	418	62,70	0,03	0,03	0,03		0,08			0,03	0,03
170000005357664	21-068-013-00037-087	62000	PASTOS PERMANENTES DE 5 O MAS	S	418	11,10	0,26	0,26	0,26		0,31			0,26	0,26

(1) Superficie declarada admisible ajustada con la superficie comprometida.
(2) Factor de penalización valorando el alcance para el tipo de compromiso.

Puede verificar la integridad de una copia de este documento mediante la lectura del código QR adjunto o mediante el acceso a la dirección <https://ws050.juntadeandalucia.es/verificarFirma> indicando el código de VERIFICACIÓN

FIRMADO POR

RAQUEL MARIA ESPIN CRESPO

17/12/2024

VERIFICACIÓN

Pk2jm6UYDU9J72AMTZUYRN3GET48NG

PÁG. 6096/9349



**RECINTOS RESUELTOS**

REF.	REFERENCIA SIGPAC	CULTIVO	DESCRIPCIÓN CULTIVO	S/R G.PAGO	PEND. MEDIA (%)	SUP. DEC. ADMISIBLE (ha)	SUP. COMPROM. (ha)	SUP. AJUSTADA COMPROM. (1) (ha)	SUP. CONV. SIGPAC (ha)	SUP. CERTIF. (ha)	SUP. CAMPO (ha)	SUP. CAMPO DETER. CULT. DECLARADO (ha)	SUP. DEC. REDUCIDA (ha)	SUP. RESUELTA (ha)
170000005357665	21-068-009-00036-003	62000	AÑOS-SIN VARIEDAD	S	418	26,50	16,10	16,10	16,10	16,10			16,10	16,10
170000005357666	21-068-013-00037-025	62000	PASTOS PERMANENTES DE 5 O MAS AÑOS-SIN VARIEDAD	S	418	17,00	9,13	9,13	9,13	14,04			9,13	9,13
170000005357667	21-068-009-00032-004	62000	PASTOS PERMANENTES DE 5 O MAS AÑOS-SIN VARIEDAD	S	418	27,70	23,45	23,45	23,45	27,59			23,45	23,45
170000005357668	21-068-013-00037-045	62000	PASTOS PERMANENTES DE 5 O MAS AÑOS-SIN VARIEDAD	S	418	16,70	37,71	37,71	37,71	50,29			37,71	37,71
170000005357669	21-068-009-00031-001	62000	PASTOS PERMANENTES DE 5 O MAS AÑOS-SIN VARIEDAD	S	418	33,40	16,98	16,98	16,98	22,64			16,98	16,98
170000005357670	21-068-013-00037-023	62000	PASTOS PERMANENTES DE 5 O MAS AÑOS-SIN VARIEDAD	S	418	20,30	19,41	19,41	19,41	25,88			19,41	19,41
170000005357671	21-068-009-00033-001	62000	PASTOS PERMANENTES DE 5 O MAS AÑOS-SIN VARIEDAD	S	418	27,30	52,50	52,50	52,50	61,77			52,50	52,50
170000005357672	21-068-013-00037-051	62000	PASTOS PERMANENTES DE 5 O MAS AÑOS-SIN VARIEDAD	S	418	22,10	1,46	1,46	1,46	1,95			1,46	1,46
170000005357673	21-068-009-00032-005	62000	PASTOS PERMANENTES DE 5 O MAS AÑOS-SIN VARIEDAD	S	418	20,20	19,69	19,69	19,69	23,16			19,69	19,69
170000005357674	21-068-009-00016-012	62000	PASTOS PERMANENTES DE 5 O MAS AÑOS-SIN VARIEDAD	S	418	18,10	5,78	5,78	5,78	5,78			5,78	5,78
170000005357675	21-068-013-00037-046	62000	PASTOS PERMANENTES DE 5 O MAS AÑOS-SIN VARIEDAD	S	418	16,30	15,44	15,44	15,44	20,58			15,44	15,44
170000005357676	21-068-009-00016-010	62000	PASTOS PERMANENTES DE 5 O MAS AÑOS-SIN VARIEDAD	S	418	13,30	26,35	26,35	26,35	26,35			26,35	26,35
170000005357678	21-068-013-00037-047	62000	PASTOS PERMANENTES DE 5 O MAS AÑOS-SIN VARIEDAD	S	418	11,30	17,96	17,96	17,96	21,13			17,96	17,96
170000005357681	21-068-008-00034-008	62000	PASTOS PERMANENTES DE 5 O MAS AÑOS-SIN VARIEDAD	S	418	28,40	47,81	47,81	47,81	56,25			47,81	47,81
170000005357682	21-068-008-00034-010	62000	PASTOS PERMANENTES DE 5 O MAS AÑOS-SIN VARIEDAD	S	418	29,20	6,92	6,92	6,92	8,14			6,92	6,92
170000005357683	21-068-009-00007-001	62000	PASTOS PERMANENTES DE 5 O MAS AÑOS-SIN VARIEDAD	S	418	23,20	0,85	0,85	0,85	1,13			0,85	0,85
170000005357685	21-068-009-00026-001	62000	PASTOS PERMANENTES DE 5 O MAS AÑOS-SIN VARIEDAD	S	418	29,70	17,72	17,72	17,72	17,72			17,72	17,72
170000005357689	21-068-008-00034-001	62000	PASTOS PERMANENTES DE 5 O MAS AÑOS-SIN VARIEDAD	S	418	29,20	49,11	49,11	49,11	57,78			49,11	49,11
170000005357691	21-068-008-00032-004	62000	PASTOS PERMANENTES DE 5 O MAS AÑOS-SIN VARIEDAD	S	418	23,50	35,26	35,26	35,26	35,26			35,26	35,26
170000005357692	21-068-008-00024-001	62000	PASTOS PERMANENTES DE 5 O MAS AÑOS-SIN VARIEDAD	S	418	19,70	0,05	0,05	0,05	0,05			0,05	0,05
170000005357696	21-068-009-00033-005	62000	PASTOS PERMANENTES DE 5 O MAS AÑOS-SIN VARIEDAD	S	418	41,70	0,54	0,54	0,54	0,54			0,54	0,54
170000005357705	21-068-008-00026-001	62000	PASTOS PERMANENTES DE 5 O MAS AÑOS-SIN VARIEDAD	S	418	40,40	0,16	0,16	0,16	0,21			0,16	0,16
170000005357706	21-068-013-00037-083	62000	PASTOS PERMANENTES DE 5 O MAS AÑOS-SIN VARIEDAD	S	418	20,60	2,31	2,31	2,31	3,55			2,31	2,31
170000005357708	21-068-013-00037-052	62000	PASTOS PERMANENTES DE 5 O MAS AÑOS-SIN VARIEDAD	S	418	12,50	0,70	0,70	0,70	0,93			0,70	0,70
170000005357712	21-068-013-00037-048	62000	PASTOS PERMANENTES DE 5 O MAS AÑOS-SIN VARIEDAD	S	418	9,40	7,73	7,73	7,73	10,31			7,73	7,73
170000005357714	21-068-013-00037-081	62000	PASTOS PERMANENTES DE 5 O MAS AÑOS-SIN VARIEDAD	S	418	16,80	18,53	18,53	18,53	28,51			18,53	18,53
170000005357715	21-068-009-00035-004	62000	PASTOS PERMANENTES DE 5 O MAS AÑOS-SIN VARIEDAD	S	418	29,00	36,92	36,92	36,92	49,23			36,92	36,92
170000005357716	21-068-013-00037-082	62000	PASTOS PERMANENTES DE 5 O MAS AÑOS-SIN VARIEDAD	S	418	17,90	11,70	11,70	11,70	15,60			11,70	11,70
170000005357718	21-068-013-00037-068	62000	PASTOS PERMANENTES DE 5 O MAS AÑOS-SIN VARIEDAD	S	418	19,10	1,52	1,52	1,52	2,76			1,52	1,52
170000005357722	41-066-005-00009-003	62000	PASTOS PERMANENTES DE 5 O MAS AÑOS-SIN VARIEDAD	S	418	34,70	0,48	0,48	0,48	1,06			0,48	0,48
170000005357723	41-066-005-00009-002	62000	PASTOS PERMANENTES DE 5 O MAS AÑOS-SIN VARIEDAD	S	418	41,70	9,29	9,29	9,29	16,89			9,29	9,29
170000005357724	41-066-005-00008-001	62000	PASTOS PERMANENTES DE 5 O MAS AÑOS-SIN VARIEDAD	S	418	35,50	30,01	30,01	30,01	35,30			30,01	30,01
170000005357725	41-066-005-00009-004	62000	PASTOS PERMANENTES DE 5 O MAS AÑOS-SIN VARIEDAD	S	418	46,60	4,01	4,01	4,01	8,91			4,01	4,01
170000005357726	21-068-013-00037-039	62000	PASTOS PERMANENTES DE 5 O MAS AÑOS-SIN VARIEDAD	S	418	25,20	3,52	3,52	3,52	7,82			3,52	3,52
170000005357727	21-068-013-00037-050	62000	PASTOS PERMANENTES DE 5 O MAS AÑOS-SIN VARIEDAD	S	418	35,60	1,02	1,02	1,02	2,92			1,02	1,02
170000005357729	21-068-013-00037-042	62000	PASTOS PERMANENTES DE 5 O MAS AÑOS-SIN VARIEDAD	S	418	23,60	0,45	0,45	0,45	1,00			0,45	0,45
170000005357730	41-066-005-00010-010	62000	PASTOS PERMANENTES DE 5 O MAS AÑOS-SIN VARIEDAD	S	418	20,10	1,42	1,42	1,42	2,58			1,42	1,42
170000005357731	41-066-005-00010-011	62000	PASTOS PERMANENTES DE 5 O MAS AÑOS-SIN VARIEDAD	S	418	12,40	0,71	0,71	0,71	0,71			0,71	0,71
170000005357732	41-066-005-00010-023	62000	PASTOS PERMANENTES DE 5 O MAS AÑOS-SIN VARIEDAD	S	418	20,10	7,09	7,09	7,09	8,34			7,09	7,09
170000005357733	41-066-005-00010-019	62000	PASTOS PERMANENTES DE 5 O MAS AÑOS-SIN VARIEDAD	S	418	12,30	3,63	3,63	3,63	4,27			3,63	3,63
170000005357735	41-066-005-00010-001	62000	PASTOS PERMANENTES DE 5 O MAS AÑOS-SIN VARIEDAD	S	418	14,10	8,30	8,30	8,30	9,77			8,30	8,30
170000005357736	41-066-005-00009-001	62000	PASTOS PERMANENTES DE 5 O MAS AÑOS-SIN VARIEDAD	S	418	33,70	70,75	70,75	70,75	94,33			70,75	70,75
170000005357737	41-066-005-00010-025	62000	PASTOS PERMANENTES DE 5 O MAS AÑOS-SIN VARIEDAD	S	418	9,00	0,34	0,34	0,34	0,34			0,34	0,34
170000005357745	21-068-008-00032-006	62000	PASTOS PERMANENTES DE 5 O MAS AÑOS-SIN VARIEDAD	S	418	13,40	1,11	1,11	1,11	1,11			1,11	1,11
170000005357749	21-068-013-00037-028	62000	PASTOS PERMANENTES DE 5 O MAS AÑOS-SIN VARIEDAD	S	418	31,60	0,48	0,48	0,48	1,07			0,48	0,48
170000005357751	41-066-005-00011-007	62000	PASTOS PERMANENTES DE 5 O MAS AÑOS-SIN VARIEDAD	S	418	5,60	0,15	0,15	0,15	0,23			0,15	0,15
170000005357754	41-066-005-00010-007	62000	PASTOS PERMANENTES DE 5 O MAS AÑOS-SIN VARIEDAD	S	418	31,00	0,57	0,57	0,57	1,64			0,57	0,57
170000005357755	41-066-005-00010-006	62000	PASTOS PERMANENTES DE 5 O MAS AÑOS-SIN VARIEDAD	S	418	31,20	4,63	4,60	4,60	5,45			4,60	4,60
170000005357756	41-066-005-00010-009	62000	PASTOS PERMANENTES DE 5 O MAS AÑOS-SIN VARIEDAD	S	418	29,80	1,13	1,13	1,13	3,24			1,13	1,13
170000005357757	41-066-005-00010-008	62000	PASTOS PERMANENTES DE 5 O MAS AÑOS-SIN VARIEDAD	S	418	34,60	0,24	0,24	0,24	0,43			0,24	0,24
170000005357760	41-066-004-00080-013	62000	PASTOS PERMANENTES DE 5 O MAS AÑOS-SIN VARIEDAD	S	418	14,20	0,03	0,03	0,03	0,13			0,03	0,03
170000005357763	41-066-005-00011-006	62000	PASTOS PERMANENTES DE 5 O MAS AÑOS-SIN VARIEDAD	S	418	7,10	0,90	0,90	0,90	1,06			0,90	0,90
170000005357764	41-066-005-00011-001	62000	PASTOS PERMANENTES DE 5 O MAS AÑOS-SIN VARIEDAD	S	418	27,30	62,80	62,61	62,61	62,80			62,61	62,61

(1) Superficie declarada admisible ajustada con la superficie comprometida.
(2) Factor de penalización valorando el alcance para el tipo de compromiso.

Puede verificar la integridad de una copia de este documento mediante la lectura del código QR adjunto o mediante el acceso a la dirección <https://ws050.juntadeandalucia.es/verificarFirma> indicando el código de VERIFICACIÓN

FIRMADO POR

RAQUEL MARIA ESPIN CRESPO

17/12/2024

VERIFICACIÓN

Pk2jm6UYDU9J72AMTZUYRN3GET48NG

PÁG. 6097/9349



**RECINTOS RESUELTOS**

REF.	REFERENCIA SIGPAC	CULTIVO	DESCRIPCIÓN CULTIVO	S/R	G.PAGO	PEND. MEDIA (%)	SUP. DEC. ADMISIBLE (ha)	SUP. COMPROM. (ha)	SUP. AJUSTADA COMPR. (1) (ha)	SUP. CONV. SIGPAC (ha)	SUP. CERTIF. (ha)	SUP. CAMPO (ha)	SUP. CAMPO DETER. CULT. DECLARADO (ha)	SUP. DEC. REDUCIDA (ha)	SUP. RESUELTA (ha)
170000005357765	41-066-005-00011-002	62000	PASTOS PERMANENTES DE 5 O MAS AÑOS-SIN VARIEDAD	S	418	17,10	3,94	3,94	3,94		3,94			3,94	3,94
170000005357766	41-066-005-00010-004	62000	PASTOS PERMANENTES DE 5 O MAS AÑOS-SIN VARIEDAD	S	418	12,00	0,48	0,48	0,48		0,57			0,48	0,48
170000005357767	41-066-005-00010-005	62000	PASTOS PERMANENTES DE 5 O MAS AÑOS-SIN VARIEDAD	S	418	10,20	0,54	0,54	0,54		0,54			0,54	0,54
170000005357768	41-066-005-00010-002	62000	PASTOS PERMANENTES DE 5 O MAS AÑOS-SIN VARIEDAD	S	418	23,70	3,33	3,33	3,33		3,33			3,33	3,33
170000005357769	41-066-005-00010-003	62000	PASTOS PERMANENTES DE 5 O MAS AÑOS-SIN VARIEDAD	S	418	30,00	5,94	5,94	5,94		5,94			5,94	5,94
170000005357770	41-066-005-00009-007	62000	PASTOS PERMANENTES DE 5 O MAS AÑOS-SIN VARIEDAD	S	418	45,10	5,31	5,31	5,31		21,25			5,31	5,31
170000005357774	41-066-005-00007-001	62000	PASTOS PERMANENTES DE 5 O MAS AÑOS-SIN VARIEDAD	S	418	22,70	9,34	9,34	9,34		9,34			9,34	9,34
170000005357776	41-066-004-00080-010	62000	PASTOS PERMANENTES DE 5 O MAS AÑOS-SIN VARIEDAD	S	418	40,70	0,09	0,09	0,09		0,12			0,09	0,09
170000005357781	41-066-004-00116-001	62000	PASTOS PERMANENTES DE 5 O MAS AÑOS-SIN VARIEDAD	S	418	11,10	1,96	1,96	1,96		1,96			1,96	1,96
170000005357782	21-068-009-00033-004	62000	PASTOS PERMANENTES DE 5 O MAS AÑOS-SIN VARIEDAD	S	418	43,60	1,18	1,18	1,18		3,38			1,18	1,18
-1528710	21-068-013-00037-080	20000	BARBECHO TRADICIONAL-SIN VARIEDAD	S	424	15,60	6,75	6,75	6,75		6,75			6,75	6,75

INCIDENCIAS**INCIDENCIA DESCRIPCIÓN**

4272	Verifica que las líneas de declaración de las Solicitudes Únicas no tienen solapes con la capa de Retroactividad Gráfica (ambas de la misma campaña) a nivel de expediente/línea de declaración gráfica de la solicitud. Ref:170000005357636 Recinto:41-066-001-00031-00001 Cultivo: - Agregado de la referencia del recinto.:0 Zona de la referencia del recinto.:0 Superficie solapada.:0,03 Id. Incid.:101018241 Ref:170000005357636 Recinto:41-066-001-00031-00001 Cultivo: - Agregado de la referencia del recinto.:0 Zona de la referencia del recinto.:0 Superficie solapada.:0,3 Id. Incid.:101018242 Ref:170000005357615 Recinto:41-066-001-00032-00001 Cultivo: - Agregado de la referencia del recinto.:0 Zona de la referencia del recinto.:0 Superficie solapada.:0,02 Id. Incid.:101018235 Ref:170000005357615 Recinto:41-066-001-00032-00001 Cultivo: - Agregado de la referencia del recinto.:0 Zona de la referencia del recinto.:0 Superficie solapada.:0,02 Id. Incid.:101018236 Ref:170000005357615 Recinto:41-066-001-00032-00001 Cultivo: - Agregado de la referencia del recinto.:0 Zona de la referencia del recinto.:0 Superficie solapada.:0,03 Id. Incid.:101018237 Ref:170000005357607 Recinto:41-066-004-00064-00001 Cultivo: - Agregado de la referencia del recinto.:0 Zona de la referencia del recinto.:0 Superficie solapada.:0,03 Id. Incid.:101018234 Ref:170000005357631 Recinto:41-066-005-00001-00001 Cultivo: - Agregado de la referencia del recinto.:0 Zona de la referencia del recinto.:0 Superficie solapada.:0,02 Id. Incid.:101018240 Ref:170000005357631 Recinto:41-066-005-00001-00001 Cultivo: - Agregado de la referencia del recinto.:0 Zona de la referencia del recinto.:0 Superficie solapada.:0,04 Id. Incid.:101018239 Ref:170000005357631 Recinto:41-066-005-00001-00001 Cultivo: - Agregado de la referencia del recinto.:0 Zona de la referencia del recinto.:0 Superficie solapada.:0,06 Id. Incid.:101018238 Ref:170000005357755 Recinto:41-066-005-00010-00006 Cultivo: - Agregado de la referencia del recinto.:0 Zona de la referencia del recinto.:0 Superficie solapada.:0,03 Id. Incid.:101018243 Ref:170000005357764 Recinto:41-066-005-00011-00001 Cultivo: - Agregado de la referencia del recinto.:0 Zona de la referencia del recinto.:0 Superficie solapada.:0,02 Id. Incid.:101018245 Ref:170000005357764 Recinto:41-066-005-00011-00001 Cultivo: - Agregado de la referencia del recinto.:0 Zona de la referencia del recinto.:0 Superficie solapada.:0,05 Id. Incid.:101018246 Ref:170000005357764 Recinto:41-066-005-00011-00001 Cultivo: - Agregado de la referencia del recinto.:0 Zona de la referencia del recinto.:0 Superficie solapada.:0,12 Id. Incid.:101018244
100407	Explotación solicitada no forma parte de ningún organismo de control autorizado para la producción ecológica en Andalucía o fecha de inscripción posterior al plazo establecido (Anexo I. Criterios de Subvencionabilidad. Orden 28 de marzo de 2023). Explotación:ES210690000069 Especie:PORCINO Explotación:ES210690000091 Especie:BOVINA Explotación:ES210690000091 Especie:PORCINO Explotación:ES410090000085 Especie:BOVINA Explotación:ES410090000085 Especie:PORCINO Explotación:ES410660000001 Especie:PORCINO
100424	Solicita recinto que no está comprometido para la operación. Ref:170000005357603 Recinto:41-066-004-00080-00005 Cultivo:62000 PASTOS PERMANENTES DE 5 O MAS AÑOS-SIN VARIEDAD Secano Ref:170000005357762 Recinto:41-066-005-00011-00005 Cultivo:62000 PASTOS PERMANENTES DE 5 O MAS AÑOS-SIN VARIEDAD Secano

Datos considerados para el Cálculo de la Carga Ganadera mínima y máxima del expediente

Explotación	Especie	Inscrito en Sipea y Admisible	Ugm Calculada para CG Mínima	Ugm Calculada para CG Máxima
ES210690000069	BOVINA	SI	19,96	19,96
ES210690000069	PORCINO	NO	0,00	121,90

(1) Superficie declarada admisible ajustada con la superficie comprometida.
(2) Factor de penalización valorando el alcance para el tipo de compromiso.

Puede verificar la integridad de una copia de este documento mediante la lectura del código QR adjunto o mediante el acceso a la dirección <https://ws050.juntadeandalucia.es/verificarFirma> indicando el código de VERIFICACIÓN

FIRMADO POR

RAQUEL MARIA ESPIN CRESPO

17/12/2024

VERIFICACIÓN

Pk2jm6YDU9J72AMTZUYRN3GET48NG

PÁG. 6098/9349



**Datos considerados para el Cálculo de la Carga Ganadera mínima y máxima del expediente**

Explotación	Especie	Inscrito en Sipea y Admisible	Ugm Calculada para CG Mínima	Ugm Calculada para CG Máxima
ES210690000091	BOVINA	NO	0,00	70,29
ES210690000091	PORCINO	NO	0,00	76,78
ES210690000096	PORCINO	SI	10,41	10,41
ES210690000103	PORCINO	SI	9,36	9,36
ES210690000312	OVINA	SI	42,64	42,64
ES410090000085	BOVINA	NO	0,00	81,33
ES410090000085	PORCINO	NO	0,00	9,05
ES410660000001	BOVINA	SI	67,97	67,97
ES410660000001	PORCINO	NO	0,00	141,03
			150,34	650,72

Superficie determinada para Cálculo Carga Ganadera Mínima: 1.125,92 ha

Superficie determinada para Cálculo Carga Ganadera Máxima: 2.036,89 ha

Los importes del Grupo de Pago de pastos de este expediente han sido ajustados por no llegar a la carga ganadera mínima de 0,3

Carga Ganadera Mínima Expediente: 0,13 ugm/ha

Carga Ganadera Máxima Expediente: 0,32 ugm/ha

Recintos Determinados para el Cálculo de Garga Ganadera Mínima

REF.	REFERENCIA SIGPAC	CULTIVO	DESCRIPCIÓN CULTIVO	S/R	SUP. RESUELTA (ha)
-1094816	41-066-004-00080-00019	63000	PASTOS DE MENOS DE 5 AÑOS-SIN VARIEDAD	S	0,05
-1094815	21-068-013-00037-00094	62000	PASTOS PERMANENTES DE 5 O MAS AÑOS-SIN VARIEDAD	S	0,05
-1094814	21-068-009-00016-00013	62000	PASTOS PERMANENTES DE 5 O MAS AÑOS-SIN VARIEDAD	S	3,09
-1094813	21-068-008-00032-00008	62000	PASTOS PERMANENTES DE 5 O MAS AÑOS-SIN VARIEDAD	S	1,34
-575748	21-068-008-00034-00012	62000	PASTOS PERMANENTES DE 5 O MAS AÑOS-SIN VARIEDAD	S	0,78
-42944	21-068-013-00037-00092	62000	PASTOS PERMANENTES DE 5 O MAS AÑOS-SIN VARIEDAD	S	0,53
5284344	21-068-013-00037-00043	62000	PASTOS PERMANENTES DE 5 O MAS AÑOS-SIN VARIEDAD	S	0,35
170000005357594	21-068-007-00022-00002	62000	PASTOS PERMANENTES DE 5 O MAS AÑOS-SIN VARIEDAD	S	12,49
170000005357597	41-066-004-00110-00002	62000	PASTOS PERMANENTES DE 5 O MAS AÑOS-SIN VARIEDAD	S	2,03
170000005357598	41-066-004-00110-00001	62000	PASTOS PERMANENTES DE 5 O MAS AÑOS-SIN VARIEDAD	S	10,91
170000005357599	41-066-004-00110-00005	62000	PASTOS PERMANENTES DE 5 O MAS AÑOS-SIN VARIEDAD	S	0,40
170000005357600	41-066-004-00110-00004	62000	PASTOS PERMANENTES DE 5 O MAS AÑOS-SIN VARIEDAD	S	9,75
170000005357601	41-066-004-00110-00003	62000	PASTOS PERMANENTES DE 5 O MAS AÑOS-SIN VARIEDAD	S	1,29
170000005357602	21-068-013-00037-00041	62000	PASTOS PERMANENTES DE 5 O MAS AÑOS-SIN VARIEDAD	S	1,42
170000005357605	41-066-004-00079-00003	62000	PASTOS PERMANENTES DE 5 O MAS AÑOS-SIN VARIEDAD	S	0,10
170000005357607	41-066-004-00064-00001	62000	PASTOS PERMANENTES DE 5 O MAS AÑOS-SIN VARIEDAD	S	0,75
170000005357608	21-068-013-00037-00013	62000	PASTOS PERMANENTES DE 5 O MAS AÑOS-SIN VARIEDAD	S	0,06
170000005357609	41-066-004-00080-00016	62000	PASTOS PERMANENTES DE 5 O MAS AÑOS-SIN VARIEDAD	S	1,94
170000005357611	41-066-004-00080-00017	62000	PASTOS PERMANENTES DE 5 O MAS AÑOS-SIN VARIEDAD	S	1,05
170000005357613	41-066-004-00080-00001	62000	PASTOS PERMANENTES DE 5 O MAS AÑOS-SIN VARIEDAD	S	9,30
170000005357615	41-066-001-00032-00001	62000	PASTOS PERMANENTES DE 5 O MAS AÑOS-SIN VARIEDAD	S	23,85
170000005357616	21-068-013-00037-00027	62000	PASTOS PERMANENTES DE 5 O MAS AÑOS-SIN VARIEDAD	S	2,21
170000005357617	41-066-001-00032-00003	62000	PASTOS PERMANENTES DE 5 O MAS AÑOS-SIN VARIEDAD	S	9,66
170000005357618	21-068-013-00037-00037	62000	PASTOS PERMANENTES DE 5 O MAS AÑOS-SIN VARIEDAD	S	58,12

(1) Superficie declarada admisible ajustada con la superficie comprometida.
(2) Factor de penalización valorando el alcance para el tipo de compromiso.Puede verificar la integridad de una copia de este documento mediante la lectura del código QR adjunto o mediante el acceso a la dirección <https://ws050.juntadeandalucia.es/verificarFirma> indicando el código de VERIFICACIÓN

FIRMADO POR

RAQUEL MARIA ESPIN CRESPO

17/12/2024

VERIFICACIÓN

Pk2jm6UYDU9J72AMTZUYRN3GET48NG

PÁG. 6099/9349



**Datos considerados para el Cálculo de la Carga Ganadera mínima y máxima del expediente****Recintos Determinados para el Cálculo de Garga Ganadera Mínima**

REF.	REFERENCIA SIGPAC	CULTIVO	DESCRIPCIÓN CULTIVO	S/R	SUP.
					RESUELTA (ha)
170000005357619	41-066-001-00032-00002	62000	PASTOS PERMANENTES DE 5 O MAS AÑOS-SIN VARIEDAD	S	8,30
170000005357621	41-066-004-00063-00001	62000	PASTOS PERMANENTES DE 5 O MAS AÑOS-SIN VARIEDAD	S	7,71
170000005357623	21-068-013-00037-00084	62000	PASTOS PERMANENTES DE 5 O MAS AÑOS-SIN VARIEDAD	S	3,20
170000005357627	41-066-005-00001-00004	62000	PASTOS PERMANENTES DE 5 O MAS AÑOS-SIN VARIEDAD	S	0,43
170000005357629	41-066-005-00001-00002	62000	PASTOS PERMANENTES DE 5 O MAS AÑOS-SIN VARIEDAD	S	0,69
170000005357630	21-068-013-00037-00026	62000	PASTOS PERMANENTES DE 5 O MAS AÑOS-SIN VARIEDAD	S	2,50
170000005357631	41-066-005-00001-00001	62000	PASTOS PERMANENTES DE 5 O MAS AÑOS-SIN VARIEDAD	S	10,29
170000005357633	41-066-001-00031-00006	62000	PASTOS PERMANENTES DE 5 O MAS AÑOS-SIN VARIEDAD	S	2,12
170000005357634	41-066-001-00031-00005	62000	PASTOS PERMANENTES DE 5 O MAS AÑOS-SIN VARIEDAD	S	19,49
170000005357635	21-068-009-00008-00001	62000	PASTOS PERMANENTES DE 5 O MAS AÑOS-SIN VARIEDAD	S	16,24
170000005357636	41-066-001-00031-00001	62000	PASTOS PERMANENTES DE 5 O MAS AÑOS-SIN VARIEDAD	S	34,15
170000005357639	21-068-009-00016-00002	62000	PASTOS PERMANENTES DE 5 O MAS AÑOS-SIN VARIEDAD	S	80,49
170000005357645	21-068-009-00016-00001	62000	PASTOS PERMANENTES DE 5 O MAS AÑOS-SIN VARIEDAD	S	5,10
170000005357651	21-068-010-00016-00002	62000	PASTOS PERMANENTES DE 5 O MAS AÑOS-SIN VARIEDAD	S	4,47
170000005357657	21-068-010-00016-00004	62000	PASTOS PERMANENTES DE 5 O MAS AÑOS-SIN VARIEDAD	S	1,65
170000005357658	21-068-013-00037-00049	62000	PASTOS PERMANENTES DE 5 O MAS AÑOS-SIN VARIEDAD	S	5,60
170000005357659	21-068-009-00036-00002	62000	PASTOS PERMANENTES DE 5 O MAS AÑOS-SIN VARIEDAD	S	12,23
170000005357661	21-068-010-00016-00001	62000	PASTOS PERMANENTES DE 5 O MAS AÑOS-SIN VARIEDAD	S	14,71
170000005357663	41-066-004-00080-00009	62000	PASTOS PERMANENTES DE 5 O MAS AÑOS-SIN VARIEDAD	S	0,03
170000005357664	21-068-013-00037-00087	62000	PASTOS PERMANENTES DE 5 O MAS AÑOS-SIN VARIEDAD	S	0,26
170000005357665	21-068-009-00036-00003	62000	PASTOS PERMANENTES DE 5 O MAS AÑOS-SIN VARIEDAD	S	16,10
170000005357666	21-068-013-00037-00025	62000	PASTOS PERMANENTES DE 5 O MAS AÑOS-SIN VARIEDAD	S	9,13
170000005357667	21-068-009-00032-00004	62000	PASTOS PERMANENTES DE 5 O MAS AÑOS-SIN VARIEDAD	S	23,45
170000005357668	21-068-013-00037-00045	62000	PASTOS PERMANENTES DE 5 O MAS AÑOS-SIN VARIEDAD	S	37,71
170000005357669	21-068-009-00031-00001	62000	PASTOS PERMANENTES DE 5 O MAS AÑOS-SIN VARIEDAD	S	16,98
170000005357670	21-068-013-00037-00023	62000	PASTOS PERMANENTES DE 5 O MAS AÑOS-SIN VARIEDAD	S	19,41
170000005357671	21-068-009-00033-00001	62000	PASTOS PERMANENTES DE 5 O MAS AÑOS-SIN VARIEDAD	S	52,50
170000005357672	21-068-013-00037-00051	62000	PASTOS PERMANENTES DE 5 O MAS AÑOS-SIN VARIEDAD	S	1,46
170000005357673	21-068-009-00032-00005	62000	PASTOS PERMANENTES DE 5 O MAS AÑOS-SIN VARIEDAD	S	19,69
170000005357674	21-068-009-00016-00012	62000	PASTOS PERMANENTES DE 5 O MAS AÑOS-SIN VARIEDAD	S	5,78
170000005357675	21-068-013-00037-00046	62000	PASTOS PERMANENTES DE 5 O MAS AÑOS-SIN VARIEDAD	S	15,44
170000005357676	21-068-009-00016-00010	62000	PASTOS PERMANENTES DE 5 O MAS AÑOS-SIN VARIEDAD	S	26,35
170000005357678	21-068-013-00037-00047	62000	PASTOS PERMANENTES DE 5 O MAS AÑOS-SIN VARIEDAD	S	17,96
170000005357681	21-068-008-00034-00008	62000	PASTOS PERMANENTES DE 5 O MAS AÑOS-SIN VARIEDAD	S	47,81
170000005357682	21-068-008-00034-00010	62000	PASTOS PERMANENTES DE 5 O MAS AÑOS-SIN VARIEDAD	S	6,92
170000005357683	21-068-009-00007-00001	62000	PASTOS PERMANENTES DE 5 O MAS AÑOS-SIN VARIEDAD	S	0,85

(1) Superficie declarada admisible ajustada con la superficie comprometida.
(2) Factor de penalización valorando el alcance para el tipo de compromiso.

Puede verificar la integridad de una copia de este documento mediante la lectura del código QR adjunto o mediante el acceso a la dirección <https://ws050.juntadeandalucia.es/verificarFirma> indicando el código de VERIFICACIÓN

FIRMADO POR

RAQUEL MARIA ESPIN CRESPO

17/12/2024

VERIFICACIÓN

Pk2jm6UYDU9J72AMTZUYRN3GET48NG

PÁG. 6100/9349



**Datos considerados para el Cálculo de la Carga Ganadera mínima y máxima del expediente****Recintos Determinados para el Cálculo de Garga Ganadera Mínima**

REF.	REFERENCIA SIGPAC	CULTIVO	DESCRIPCIÓN CULTIVO	SUP.	
				S/R	RESUELTA (ha)
170000005357685	21-068-009-00026-00001	62000	PASTOS PERMANENTES DE 5 O MAS AÑOS-SIN VARIEDAD	S	17,72
170000005357689	21-068-008-00034-00001	62000	PASTOS PERMANENTES DE 5 O MAS AÑOS-SIN VARIEDAD	S	49,11
170000005357691	21-068-008-00032-00004	62000	PASTOS PERMANENTES DE 5 O MAS AÑOS-SIN VARIEDAD	S	35,26
170000005357692	21-068-008-00024-00001	62000	PASTOS PERMANENTES DE 5 O MAS AÑOS-SIN VARIEDAD	S	0,05
170000005357696	21-068-009-00033-00005	62000	PASTOS PERMANENTES DE 5 O MAS AÑOS-SIN VARIEDAD	S	0,54
170000005357705	21-068-008-00026-00001	62000	PASTOS PERMANENTES DE 5 O MAS AÑOS-SIN VARIEDAD	S	0,16
170000005357706	21-068-013-00037-00083	62000	PASTOS PERMANENTES DE 5 O MAS AÑOS-SIN VARIEDAD	S	2,31
170000005357708	21-068-013-00037-00052	62000	PASTOS PERMANENTES DE 5 O MAS AÑOS-SIN VARIEDAD	S	0,70
170000005357712	21-068-013-00037-00048	62000	PASTOS PERMANENTES DE 5 O MAS AÑOS-SIN VARIEDAD	S	7,73
170000005357714	21-068-013-00037-00081	62000	PASTOS PERMANENTES DE 5 O MAS AÑOS-SIN VARIEDAD	S	18,53
170000005357715	21-068-009-00035-00004	62000	PASTOS PERMANENTES DE 5 O MAS AÑOS-SIN VARIEDAD	S	36,92
170000005357716	21-068-013-00037-00082	62000	PASTOS PERMANENTES DE 5 O MAS AÑOS-SIN VARIEDAD	S	11,70
170000005357718	21-068-013-00037-00068	62000	PASTOS PERMANENTES DE 5 O MAS AÑOS-SIN VARIEDAD	S	1,52
170000005357722	41-066-005-00009-00003	62000	PASTOS PERMANENTES DE 5 O MAS AÑOS-SIN VARIEDAD	S	0,48
170000005357723	41-066-005-00009-00002	62000	PASTOS PERMANENTES DE 5 O MAS AÑOS-SIN VARIEDAD	S	9,29
170000005357724	41-066-005-00008-00001	62000	PASTOS PERMANENTES DE 5 O MAS AÑOS-SIN VARIEDAD	S	30,01
170000005357725	41-066-005-00009-00004	62000	PASTOS PERMANENTES DE 5 O MAS AÑOS-SIN VARIEDAD	S	4,01
170000005357726	21-068-013-00037-00039	62000	PASTOS PERMANENTES DE 5 O MAS AÑOS-SIN VARIEDAD	S	3,52
170000005357727	21-068-013-00037-00050	62000	PASTOS PERMANENTES DE 5 O MAS AÑOS-SIN VARIEDAD	S	1,02
170000005357729	21-068-013-00037-00042	62000	PASTOS PERMANENTES DE 5 O MAS AÑOS-SIN VARIEDAD	S	0,45
170000005357730	41-066-005-00010-00010	62000	PASTOS PERMANENTES DE 5 O MAS AÑOS-SIN VARIEDAD	S	1,42
170000005357731	41-066-005-00010-00011	62000	PASTOS PERMANENTES DE 5 O MAS AÑOS-SIN VARIEDAD	S	0,71
170000005357732	41-066-005-00010-00023	62000	PASTOS PERMANENTES DE 5 O MAS AÑOS-SIN VARIEDAD	S	7,09
170000005357733	41-066-005-00010-00019	62000	PASTOS PERMANENTES DE 5 O MAS AÑOS-SIN VARIEDAD	S	3,63
170000005357735	41-066-005-00010-00001	62000	PASTOS PERMANENTES DE 5 O MAS AÑOS-SIN VARIEDAD	S	8,30
170000005357736	41-066-005-00009-00001	62000	PASTOS PERMANENTES DE 5 O MAS AÑOS-SIN VARIEDAD	S	70,75
170000005357737	41-066-005-00010-00025	62000	PASTOS PERMANENTES DE 5 O MAS AÑOS-SIN VARIEDAD	S	0,34
170000005357745	21-068-008-00032-00006	62000	PASTOS PERMANENTES DE 5 O MAS AÑOS-SIN VARIEDAD	S	1,11
170000005357749	21-068-013-00037-00028	62000	PASTOS PERMANENTES DE 5 O MAS AÑOS-SIN VARIEDAD	S	0,48
170000005357751	41-066-005-00011-00007	62000	PASTOS PERMANENTES DE 5 O MAS AÑOS-SIN VARIEDAD	S	0,15
170000005357754	41-066-005-00010-00007	62000	PASTOS PERMANENTES DE 5 O MAS AÑOS-SIN VARIEDAD	S	0,57
170000005357755	41-066-005-00010-00006	62000	PASTOS PERMANENTES DE 5 O MAS AÑOS-SIN VARIEDAD	S	4,60
170000005357756	41-066-005-00010-00009	62000	PASTOS PERMANENTES DE 5 O MAS AÑOS-SIN VARIEDAD	S	1,13
170000005357757	41-066-005-00010-00008	62000	PASTOS PERMANENTES DE 5 O MAS AÑOS-SIN VARIEDAD	S	0,24
170000005357760	41-066-004-00080-00013	62000	PASTOS PERMANENTES DE 5 O MAS AÑOS-SIN VARIEDAD	S	0,03
170000005357763	41-066-005-00011-00006	62000	PASTOS PERMANENTES DE 5 O MAS AÑOS-SIN VARIEDAD	S	0,90

(1) Superficie declarada admisible ajustada con la superficie comprometida.
(2) Factor de penalización valorando el alcance para el tipo de compromiso.

Puede verificar la integridad de una copia de este documento mediante la lectura del código QR adjunto o mediante el acceso a la dirección <https://ws050.juntadeandalucia.es/verificarFirma> indicando el código de VERIFICACIÓN

FIRMADO POR

RAQUEL MARIA ESPIN CRESPO

17/12/2024

VERIFICACIÓN

Pk2jm6UYDU9J72AMTZUYRN3GET48NG

PÁG. 6101/9349



**Datos considerados para el Cálculo de la Carga Ganadera mínima y máxima del expediente****Recintos Determinados para el Cálculo de Garga Ganadera Mínima**

REF.	REFERENCIA SIGPAC	CULTIVO	DESCRIPCIÓN CULTIVO	SUP.	
				S/R	RESUELTA (ha)
170000005357764	41-066-005-00011-00001	62000	PASTOS PERMANENTES DE 5 O MAS AÑOS-SIN VARIEDAD	S	62,61
170000005357765	41-066-005-00011-00002	62000	PASTOS PERMANENTES DE 5 O MAS AÑOS-SIN VARIEDAD	S	3,94
170000005357766	41-066-005-00010-00004	62000	PASTOS PERMANENTES DE 5 O MAS AÑOS-SIN VARIEDAD	S	0,48
170000005357767	41-066-005-00010-00005	62000	PASTOS PERMANENTES DE 5 O MAS AÑOS-SIN VARIEDAD	S	0,54
170000005357768	41-066-005-00010-00002	62000	PASTOS PERMANENTES DE 5 O MAS AÑOS-SIN VARIEDAD	S	3,33
170000005357769	41-066-005-00010-00003	62000	PASTOS PERMANENTES DE 5 O MAS AÑOS-SIN VARIEDAD	S	5,94
170000005357770	41-066-005-00009-00007	62000	PASTOS PERMANENTES DE 5 O MAS AÑOS-SIN VARIEDAD	S	5,31
170000005357774	41-066-005-00007-00001	62000	PASTOS PERMANENTES DE 5 O MAS AÑOS-SIN VARIEDAD	S	9,34
170000005357776	41-066-004-00080-00010	62000	PASTOS PERMANENTES DE 5 O MAS AÑOS-SIN VARIEDAD	S	0,09
170000005357781	41-066-004-00116-00001	62000	PASTOS PERMANENTES DE 5 O MAS AÑOS-SIN VARIEDAD	S	1,96
170000005357782	21-068-009-00033-00004	62000	PASTOS PERMANENTES DE 5 O MAS AÑOS-SIN VARIEDAD	S	1,18

Recintos Determinados para el Cálculo de Garga Ganadera Máxima

REF.	REFERENCIA SIGPAC	CULTIVO	DESCRIPCIÓN CULTIVO	SUP.	
				S/R	RESUELTA (ha)
-1094816	41-066-004-00080-00019	63000	PASTOS DE MENOS DE 5 AÑOS-SIN VARIEDAD	S	0,05
-1094815	21-068-013-00037-00094	62000	PASTOS PERMANENTES DE 5 O MAS AÑOS-SIN VARIEDAD	S	0,05
-1094814	21-068-009-00016-00013	62000	PASTOS PERMANENTES DE 5 O MAS AÑOS-SIN VARIEDAD	S	3,09
-1094813	21-068-008-00032-00008	62000	PASTOS PERMANENTES DE 5 O MAS AÑOS-SIN VARIEDAD	S	1,34
-575748	21-068-008-00034-00012	62000	PASTOS PERMANENTES DE 5 O MAS AÑOS-SIN VARIEDAD	S	0,78
-42944	21-068-013-00037-00092	62000	PASTOS PERMANENTES DE 5 O MAS AÑOS-SIN VARIEDAD	S	0,53
5284344	21-068-013-00037-00043	62000	PASTOS PERMANENTES DE 5 O MAS AÑOS-SIN VARIEDAD	S	0,35
170000005357594	21-068-007-00022-00002	62000	PASTOS PERMANENTES DE 5 O MAS AÑOS-SIN VARIEDAD	S	12,49
170000005357597	41-066-004-00110-00002	62000	PASTOS PERMANENTES DE 5 O MAS AÑOS-SIN VARIEDAD	S	2,03
170000005357598	41-066-004-00110-00001	62000	PASTOS PERMANENTES DE 5 O MAS AÑOS-SIN VARIEDAD	S	10,91
170000005357599	41-066-004-00110-00005	62000	PASTOS PERMANENTES DE 5 O MAS AÑOS-SIN VARIEDAD	S	0,40
170000005357600	41-066-004-00110-00004	62000	PASTOS PERMANENTES DE 5 O MAS AÑOS-SIN VARIEDAD	S	9,75
170000005357601	41-066-004-00110-00003	62000	PASTOS PERMANENTES DE 5 O MAS AÑOS-SIN VARIEDAD	S	1,29
170000005357602	21-068-013-00037-00041	62000	PASTOS PERMANENTES DE 5 O MAS AÑOS-SIN VARIEDAD	S	1,42
170000005357603	41-066-004-00080-00005	62000	PASTOS PERMANENTES DE 5 O MAS AÑOS-SIN VARIEDAD	S	0,00
170000005357604	21-068-013-00024-00009	62000	PASTOS PERMANENTES DE 5 O MAS AÑOS-SIN VARIEDAD	S	35,97
170000005357605	41-066-004-00079-00003	62000	PASTOS PERMANENTES DE 5 O MAS AÑOS-SIN VARIEDAD	S	0,10
170000005357606	41-009-022-00001-00001	62000	PASTOS PERMANENTES DE 5 O MAS AÑOS-SIN VARIEDAD	S	66,41
170000005357607	41-066-004-00064-00001	62000	PASTOS PERMANENTES DE 5 O MAS AÑOS-SIN VARIEDAD	S	0,75
170000005357608	21-068-013-00037-00013	62000	PASTOS PERMANENTES DE 5 O MAS AÑOS-SIN VARIEDAD	S	0,06
170000005357609	41-066-004-00080-00016	62000	PASTOS PERMANENTES DE 5 O MAS AÑOS-SIN VARIEDAD	S	1,94
170000005357610	21-068-013-00023-00006	62000	PASTOS PERMANENTES DE 5 O MAS AÑOS-SIN VARIEDAD	S	7,70

(1) Superficie declarada admisible ajustada con la superficie comprometida.
(2) Factor de penalización valorando el alcance para el tipo de compromiso.

Puede verificar la integridad de una copia de este documento mediante la lectura del código QR adjunto o mediante el acceso a la dirección <https://ws050.juntadeandalucia.es/verificarFirma> indicando el código de VERIFICACIÓN

FIRMADO POR

RAQUEL MARIA ESPIN CRESPO

17/12/2024

VERIFICACIÓN

Pk2jm6UYDU9J72AMTZUYRN3GET48NG

PÁG. 6102/9349



**Datos considerados para el Cálculo de la Carga Ganadera mínima y máxima del expediente****Recintos Determinados para el Cálculo de Garga Ganadera Máxima**

REF.	REFERENCIA SIGPAC	CULTIVO	DESCRIPCIÓN CULTIVO	SUP.	
				S/R	RESUELTA (ha)
170000005357611	41-066-004-00080-00017	62000	PASTOS PERMANENTES DE 5 O MAS AÑOS-SIN VARIEDAD	S	1,05
170000005357612	21-068-013-00024-00004	62000	PASTOS PERMANENTES DE 5 O MAS AÑOS-SIN VARIEDAD	S	27,94
170000005357613	41-066-004-00080-00001	62000	PASTOS PERMANENTES DE 5 O MAS AÑOS-SIN VARIEDAD	S	9,30
170000005357614	21-068-013-00024-00010	62000	PASTOS PERMANENTES DE 5 O MAS AÑOS-SIN VARIEDAD	S	19,83
170000005357615	41-066-001-00032-00001	62000	PASTOS PERMANENTES DE 5 O MAS AÑOS-SIN VARIEDAD	S	23,85
170000005357616	21-068-013-00037-00027	62000	PASTOS PERMANENTES DE 5 O MAS AÑOS-SIN VARIEDAD	S	2,21
170000005357617	41-066-001-00032-00003	62000	PASTOS PERMANENTES DE 5 O MAS AÑOS-SIN VARIEDAD	S	9,66
170000005357618	21-068-013-00037-00037	62000	PASTOS PERMANENTES DE 5 O MAS AÑOS-SIN VARIEDAD	S	58,12
170000005357619	41-066-001-00032-00002	62000	PASTOS PERMANENTES DE 5 O MAS AÑOS-SIN VARIEDAD	S	8,30
170000005357620	21-068-013-00024-00003	62000	PASTOS PERMANENTES DE 5 O MAS AÑOS-SIN VARIEDAD	S	33,70
170000005357621	41-066-004-00063-00001	62000	PASTOS PERMANENTES DE 5 O MAS AÑOS-SIN VARIEDAD	S	7,71
170000005357622	41-066-004-00063-00002	62000	PASTOS PERMANENTES DE 5 O MAS AÑOS-SIN VARIEDAD	S	0,00
170000005357623	21-068-013-00037-00084	62000	PASTOS PERMANENTES DE 5 O MAS AÑOS-SIN VARIEDAD	S	3,20
170000005357624	21-068-013-00023-00003	62000	PASTOS PERMANENTES DE 5 O MAS AÑOS-SIN VARIEDAD	S	5,09
170000005357625	41-066-005-00002-00002	62000	PASTOS PERMANENTES DE 5 O MAS AÑOS-SIN VARIEDAD	S	0,00
170000005357626	21-068-013-00023-00009	62000	PASTOS PERMANENTES DE 5 O MAS AÑOS-SIN VARIEDAD	S	40,61
170000005357627	41-066-005-00001-00004	62000	PASTOS PERMANENTES DE 5 O MAS AÑOS-SIN VARIEDAD	S	0,43
170000005357628	21-068-012-00011-00005	62000	PASTOS PERMANENTES DE 5 O MAS AÑOS-SIN VARIEDAD	S	20,17
170000005357629	41-066-005-00001-00002	62000	PASTOS PERMANENTES DE 5 O MAS AÑOS-SIN VARIEDAD	S	0,69
170000005357630	21-068-013-00037-00026	62000	PASTOS PERMANENTES DE 5 O MAS AÑOS-SIN VARIEDAD	S	2,50
170000005357631	41-066-005-00001-00001	62000	PASTOS PERMANENTES DE 5 O MAS AÑOS-SIN VARIEDAD	S	10,29
170000005357632	21-068-013-00023-00005	62000	PASTOS PERMANENTES DE 5 O MAS AÑOS-SIN VARIEDAD	S	31,42
170000005357633	41-066-001-00031-00006	62000	PASTOS PERMANENTES DE 5 O MAS AÑOS-SIN VARIEDAD	S	2,12
170000005357634	41-066-001-00031-00005	62000	PASTOS PERMANENTES DE 5 O MAS AÑOS-SIN VARIEDAD	S	19,49
170000005357635	21-068-009-00008-00001	62000	PASTOS PERMANENTES DE 5 O MAS AÑOS-SIN VARIEDAD	S	16,24
170000005357636	41-066-001-00031-00001	62000	PASTOS PERMANENTES DE 5 O MAS AÑOS-SIN VARIEDAD	S	34,15
170000005357638	41-009-023-00001-00005	62000	PASTOS PERMANENTES DE 5 O MAS AÑOS-SIN VARIEDAD	S	55,51
170000005357639	21-068-009-00016-00002	62000	PASTOS PERMANENTES DE 5 O MAS AÑOS-SIN VARIEDAD	S	80,49
170000005357640	41-009-024-00003-00002	62000	PASTOS PERMANENTES DE 5 O MAS AÑOS-SIN VARIEDAD	S	55,86
170000005357642	41-009-024-00003-00001	62000	PASTOS PERMANENTES DE 5 O MAS AÑOS-SIN VARIEDAD	S	0,81
170000005357643	21-068-010-00025-00002	62000	PASTOS PERMANENTES DE 5 O MAS AÑOS-SIN VARIEDAD	S	23,99
170000005357645	21-068-009-00016-00001	62000	PASTOS PERMANENTES DE 5 O MAS AÑOS-SIN VARIEDAD	S	5,10
170000005357647	21-068-010-00017-00001	62000	PASTOS PERMANENTES DE 5 O MAS AÑOS-SIN VARIEDAD	S	1,05
170000005357649	21-068-010-00027-00001	62000	PASTOS PERMANENTES DE 5 O MAS AÑOS-SIN VARIEDAD	S	46,37
170000005357651	21-068-010-00016-00002	62000	PASTOS PERMANENTES DE 5 O MAS AÑOS-SIN VARIEDAD	S	4,47
170000005357653	21-068-010-00025-00001	62000	PASTOS PERMANENTES DE 5 O MAS AÑOS-SIN VARIEDAD	S	26,85

(1) Superficie declarada admisible ajustada con la superficie comprometida.
(2) Factor de penalización valorando el alcance para el tipo de compromiso.

Puede verificar la integridad de una copia de este documento mediante la lectura del código QR adjunto o mediante el acceso a la dirección <https://ws050.juntadeandalucia.es/verificarFirma> indicando el código de VERIFICACIÓN

FIRMADO POR

RAQUEL MARIA ESPIN CRESPO

17/12/2024

VERIFICACIÓN

Pk2jm6UYDU9J72AMTZUYRN3GET48NG

PÁG. 6103/9349



**Datos considerados para el Cálculo de la Carga Ganadera mínima y máxima del expediente****Recintos Determinados para el Cálculo de Garga Ganadera Máxima**

REF.	REFERENCIA SIGPAC	CULTIVO	DESCRIPCIÓN CULTIVO	SUP.	
				S/R	RESUELTA (ha)
170000005357655	21-068-010-00015-00001	62000	PASTOS PERMANENTES DE 5 O MAS AÑOS-SIN VARIEDAD	S	7,90
170000005357657	21-068-010-00016-00004	62000	PASTOS PERMANENTES DE 5 O MAS AÑOS-SIN VARIEDAD	S	1,65
170000005357658	21-068-013-00037-00049	62000	PASTOS PERMANENTES DE 5 O MAS AÑOS-SIN VARIEDAD	S	5,60
170000005357659	21-068-009-00036-00002	62000	PASTOS PERMANENTES DE 5 O MAS AÑOS-SIN VARIEDAD	S	12,23
170000005357661	21-068-010-00016-00001	62000	PASTOS PERMANENTES DE 5 O MAS AÑOS-SIN VARIEDAD	S	14,71
170000005357663	41-066-004-00080-00009	62000	PASTOS PERMANENTES DE 5 O MAS AÑOS-SIN VARIEDAD	S	0,03
170000005357664	21-068-013-00037-00087	62000	PASTOS PERMANENTES DE 5 O MAS AÑOS-SIN VARIEDAD	S	0,26
170000005357665	21-068-009-00036-00003	62000	PASTOS PERMANENTES DE 5 O MAS AÑOS-SIN VARIEDAD	S	16,10
170000005357666	21-068-013-00037-00025	62000	PASTOS PERMANENTES DE 5 O MAS AÑOS-SIN VARIEDAD	S	9,13
170000005357667	21-068-009-00032-00004	62000	PASTOS PERMANENTES DE 5 O MAS AÑOS-SIN VARIEDAD	S	23,45
170000005357668	21-068-013-00037-00045	62000	PASTOS PERMANENTES DE 5 O MAS AÑOS-SIN VARIEDAD	S	37,71
170000005357669	21-068-009-00031-00001	62000	PASTOS PERMANENTES DE 5 O MAS AÑOS-SIN VARIEDAD	S	16,98
170000005357670	21-068-013-00037-00023	62000	PASTOS PERMANENTES DE 5 O MAS AÑOS-SIN VARIEDAD	S	19,41
170000005357671	21-068-009-00033-00001	62000	PASTOS PERMANENTES DE 5 O MAS AÑOS-SIN VARIEDAD	S	52,50
170000005357672	21-068-013-00037-00051	62000	PASTOS PERMANENTES DE 5 O MAS AÑOS-SIN VARIEDAD	S	1,46
170000005357673	21-068-009-00032-00005	62000	PASTOS PERMANENTES DE 5 O MAS AÑOS-SIN VARIEDAD	S	19,69
170000005357674	21-068-009-00016-00012	62000	PASTOS PERMANENTES DE 5 O MAS AÑOS-SIN VARIEDAD	S	5,78
170000005357675	21-068-013-00037-00046	62000	PASTOS PERMANENTES DE 5 O MAS AÑOS-SIN VARIEDAD	S	15,44
170000005357676	21-068-009-00016-00010	62000	PASTOS PERMANENTES DE 5 O MAS AÑOS-SIN VARIEDAD	S	26,35
170000005357678	21-068-013-00037-00047	62000	PASTOS PERMANENTES DE 5 O MAS AÑOS-SIN VARIEDAD	S	17,96
170000005357679	41-009-022-00001-00013	62000	PASTOS PERMANENTES DE 5 O MAS AÑOS-SIN VARIEDAD	S	9,74
170000005357680	41-009-022-00001-00014	62000	PASTOS PERMANENTES DE 5 O MAS AÑOS-SIN VARIEDAD	S	65,30
170000005357681	21-068-008-00034-00008	62000	PASTOS PERMANENTES DE 5 O MAS AÑOS-SIN VARIEDAD	S	47,81
170000005357682	21-068-008-00034-00010	62000	PASTOS PERMANENTES DE 5 O MAS AÑOS-SIN VARIEDAD	S	6,92
170000005357683	21-068-009-00007-00001	62000	PASTOS PERMANENTES DE 5 O MAS AÑOS-SIN VARIEDAD	S	0,85
170000005357685	21-068-009-00026-00001	62000	PASTOS PERMANENTES DE 5 O MAS AÑOS-SIN VARIEDAD	S	17,72
170000005357688	21-068-009-00034-00001	62000	PASTOS PERMANENTES DE 5 O MAS AÑOS-SIN VARIEDAD	S	28,54
170000005357689	21-068-008-00034-00001	62000	PASTOS PERMANENTES DE 5 O MAS AÑOS-SIN VARIEDAD	S	49,11
170000005357690	21-068-011-00030-00002	62000	PASTOS PERMANENTES DE 5 O MAS AÑOS-SIN VARIEDAD	S	0,66
170000005357691	21-068-008-00032-00004	62000	PASTOS PERMANENTES DE 5 O MAS AÑOS-SIN VARIEDAD	S	35,26
170000005357692	21-068-008-00024-00001	62000	PASTOS PERMANENTES DE 5 O MAS AÑOS-SIN VARIEDAD	S	0,05
170000005357693	21-068-012-00012-00002	62000	PASTOS PERMANENTES DE 5 O MAS AÑOS-SIN VARIEDAD	S	144,93
170000005357694	21-068-012-00011-00003	62000	PASTOS PERMANENTES DE 5 O MAS AÑOS-SIN VARIEDAD	S	5,00
170000005357695	21-068-012-00011-00006	62000	PASTOS PERMANENTES DE 5 O MAS AÑOS-SIN VARIEDAD	S	4,45
170000005357696	21-068-009-00033-00005	62000	PASTOS PERMANENTES DE 5 O MAS AÑOS-SIN VARIEDAD	S	0,54
170000005357697	21-068-011-00029-00006	62000	PASTOS PERMANENTES DE 5 O MAS AÑOS-SIN VARIEDAD	S	0,36

(1) Superficie declarada admisible ajustada con la superficie comprometida.
(2) Factor de penalización valorando el alcance para el tipo de compromiso.

Puede verificar la integridad de una copia de este documento mediante la lectura del código QR adjunto o mediante el acceso a la dirección <https://ws050.juntadeandalucia.es/verificarFirma> indicando el código de VERIFICACIÓN

FIRMADO POR

RAQUEL MARIA ESPIN CRESPO

17/12/2024

VERIFICACIÓN

Pk2jm6UYDU9J72AMTZUYRN3GET48NG

PÁG. 6104/9349



**Datos considerados para el Cálculo de la Carga Ganadera mínima y máxima del expediente****Recintos Determinados para el Cálculo de Garga Ganadera Máxima**

REF.	REFERENCIA SIGPAC	CULTIVO	DESCRIPCIÓN CULTIVO	SUP.	
				S/R	RESUELTA (ha)
170000005357698	21-068-011-00030-00001	62000	PASTOS PERMANENTES DE 5 O MAS AÑOS-SIN VARIEDAD	S	5,02
170000005357699	41-009-022-00001-00012	62000	PASTOS PERMANENTES DE 5 O MAS AÑOS-SIN VARIEDAD	S	3,62
170000005357700	21-068-011-00029-00007	62000	PASTOS PERMANENTES DE 5 O MAS AÑOS-SIN VARIEDAD	S	6,03
170000005357701	41-009-022-00001-00011	62000	PASTOS PERMANENTES DE 5 O MAS AÑOS-SIN VARIEDAD	S	4,08
170000005357702	21-068-011-00029-00002	62000	PASTOS PERMANENTES DE 5 O MAS AÑOS-SIN VARIEDAD	S	74,12
170000005357704	21-068-011-00028-00001	62000	PASTOS PERMANENTES DE 5 O MAS AÑOS-SIN VARIEDAD	S	2,31
170000005357705	21-068-008-00026-00001	62000	PASTOS PERMANENTES DE 5 O MAS AÑOS-SIN VARIEDAD	S	0,16
170000005357706	21-068-013-00037-00083	62000	PASTOS PERMANENTES DE 5 O MAS AÑOS-SIN VARIEDAD	S	2,31
170000005357707	41-009-023-00001-00010	62000	PASTOS PERMANENTES DE 5 O MAS AÑOS-SIN VARIEDAD	S	21,58
170000005357708	21-068-013-00037-00052	62000	PASTOS PERMANENTES DE 5 O MAS AÑOS-SIN VARIEDAD	S	0,70
170000005357709	41-009-023-00001-00007	62000	PASTOS PERMANENTES DE 5 O MAS AÑOS-SIN VARIEDAD	S	3,15
170000005357711	41-009-023-00001-00006	62000	PASTOS PERMANENTES DE 5 O MAS AÑOS-SIN VARIEDAD	S	0,74
170000005357712	21-068-013-00037-00048	62000	PASTOS PERMANENTES DE 5 O MAS AÑOS-SIN VARIEDAD	S	7,73
170000005357713	41-009-023-00001-00004	62000	PASTOS PERMANENTES DE 5 O MAS AÑOS-SIN VARIEDAD	S	14,41
170000005357714	21-068-013-00037-00081	62000	PASTOS PERMANENTES DE 5 O MAS AÑOS-SIN VARIEDAD	S	18,53
170000005357715	21-068-009-00035-00004	62000	PASTOS PERMANENTES DE 5 O MAS AÑOS-SIN VARIEDAD	S	36,92
170000005357716	21-068-013-00037-00082	62000	PASTOS PERMANENTES DE 5 O MAS AÑOS-SIN VARIEDAD	S	11,70
170000005357717	21-068-009-00034-00002	62000	PASTOS PERMANENTES DE 5 O MAS AÑOS-SIN VARIEDAD	S	5,44
170000005357718	21-068-013-00037-00068	62000	PASTOS PERMANENTES DE 5 O MAS AÑOS-SIN VARIEDAD	S	1,52
170000005357719	41-009-023-00001-00009	62000	PASTOS PERMANENTES DE 5 O MAS AÑOS-SIN VARIEDAD	S	1,22
170000005357721	41-009-022-00010-00008	62000	PASTOS PERMANENTES DE 5 O MAS AÑOS-SIN VARIEDAD	S	1,22
170000005357722	41-066-005-00009-00003	62000	PASTOS PERMANENTES DE 5 O MAS AÑOS-SIN VARIEDAD	S	0,48
170000005357723	41-066-005-00009-00002	62000	PASTOS PERMANENTES DE 5 O MAS AÑOS-SIN VARIEDAD	S	9,29
170000005357724	41-066-005-00008-00001	62000	PASTOS PERMANENTES DE 5 O MAS AÑOS-SIN VARIEDAD	S	30,01
170000005357725	41-066-005-00009-00004	62000	PASTOS PERMANENTES DE 5 O MAS AÑOS-SIN VARIEDAD	S	4,01
170000005357726	21-068-013-00037-00039	62000	PASTOS PERMANENTES DE 5 O MAS AÑOS-SIN VARIEDAD	S	3,52
170000005357727	21-068-013-00037-00050	62000	PASTOS PERMANENTES DE 5 O MAS AÑOS-SIN VARIEDAD	S	1,02
170000005357729	21-068-013-00037-00042	62000	PASTOS PERMANENTES DE 5 O MAS AÑOS-SIN VARIEDAD	S	0,45
170000005357730	41-066-005-00010-00010	62000	PASTOS PERMANENTES DE 5 O MAS AÑOS-SIN VARIEDAD	S	1,42
170000005357731	41-066-005-00010-00011	62000	PASTOS PERMANENTES DE 5 O MAS AÑOS-SIN VARIEDAD	S	0,71
170000005357732	41-066-005-00010-00023	62000	PASTOS PERMANENTES DE 5 O MAS AÑOS-SIN VARIEDAD	S	7,09
170000005357733	41-066-005-00010-00019	62000	PASTOS PERMANENTES DE 5 O MAS AÑOS-SIN VARIEDAD	S	3,63
170000005357735	41-066-005-00010-00001	62000	PASTOS PERMANENTES DE 5 O MAS AÑOS-SIN VARIEDAD	S	8,30
170000005357736	41-066-005-00009-00001	62000	PASTOS PERMANENTES DE 5 O MAS AÑOS-SIN VARIEDAD	S	70,75
170000005357737	41-066-005-00010-00025	62000	PASTOS PERMANENTES DE 5 O MAS AÑOS-SIN VARIEDAD	S	0,34
170000005357742	21-068-012-00011-00001	62000	PASTOS PERMANENTES DE 5 O MAS AÑOS-SIN VARIEDAD	R	0,02

(1) Superficie declarada admisible ajustada con la superficie comprometida.
(2) Factor de penalización valorando el alcance para el tipo de compromiso.

Puede verificar la integridad de una copia de este documento mediante la lectura del código QR adjunto o mediante el acceso a la dirección <https://ws050.juntadeandalucia.es/verificarFirma> indicando el código de VERIFICACIÓN

FIRMADO POR	RAQUEL MARIA ESPIN CRESPO	17/12/2024	
VERIFICACIÓN	Pk2jm6UYDU9J72AMTZUYRN3GET48NG	PÁG. 6105/9349	

**Datos considerados para el Cálculo de la Carga Ganadera mínima y máxima del expediente****Recintos Determinados para el Cálculo de Garga Ganadera Máxima**

REF.	REFERENCIA SIGPAC	CULTIVO	DESCRIPCIÓN CULTIVO	SUP.	
				S/R	RESUELTA (ha)
170000005357743	21-068-012-00011-00004	62000	PASTOS PERMANENTES DE 5 O MAS AÑOS-SIN VARIEDAD	R	0,03
170000005357744	21-068-008-00032-00005	62000	PASTOS PERMANENTES DE 5 O MAS AÑOS-SIN VARIEDAD	S	0,00
170000005357745	21-068-008-00032-00006	62000	PASTOS PERMANENTES DE 5 O MAS AÑOS-SIN VARIEDAD	S	1,11
170000005357749	21-068-013-00037-00028	62000	PASTOS PERMANENTES DE 5 O MAS AÑOS-SIN VARIEDAD	S	0,48
170000005357751	41-066-005-00011-00007	62000	PASTOS PERMANENTES DE 5 O MAS AÑOS-SIN VARIEDAD	S	0,15
170000005357754	41-066-005-00010-00007	62000	PASTOS PERMANENTES DE 5 O MAS AÑOS-SIN VARIEDAD	S	0,57
170000005357755	41-066-005-00010-00006	62000	PASTOS PERMANENTES DE 5 O MAS AÑOS-SIN VARIEDAD	S	4,60
170000005357756	41-066-005-00010-00009	62000	PASTOS PERMANENTES DE 5 O MAS AÑOS-SIN VARIEDAD	S	1,13
170000005357757	41-066-005-00010-00008	62000	PASTOS PERMANENTES DE 5 O MAS AÑOS-SIN VARIEDAD	S	0,24
170000005357760	41-066-004-00080-00013	62000	PASTOS PERMANENTES DE 5 O MAS AÑOS-SIN VARIEDAD	S	0,03
170000005357762	41-066-005-00011-00005	62000	PASTOS PERMANENTES DE 5 O MAS AÑOS-SIN VARIEDAD	S	0,00
170000005357763	41-066-005-00011-00006	62000	PASTOS PERMANENTES DE 5 O MAS AÑOS-SIN VARIEDAD	S	0,90
170000005357764	41-066-005-00011-00001	62000	PASTOS PERMANENTES DE 5 O MAS AÑOS-SIN VARIEDAD	S	62,61
170000005357765	41-066-005-00011-00002	62000	PASTOS PERMANENTES DE 5 O MAS AÑOS-SIN VARIEDAD	S	3,94
170000005357766	41-066-005-00010-00004	62000	PASTOS PERMANENTES DE 5 O MAS AÑOS-SIN VARIEDAD	S	0,48
170000005357767	41-066-005-00010-00005	62000	PASTOS PERMANENTES DE 5 O MAS AÑOS-SIN VARIEDAD	S	0,54
170000005357768	41-066-005-00010-00002	62000	PASTOS PERMANENTES DE 5 O MAS AÑOS-SIN VARIEDAD	S	3,33
170000005357769	41-066-005-00010-00003	62000	PASTOS PERMANENTES DE 5 O MAS AÑOS-SIN VARIEDAD	S	5,94
170000005357770	41-066-005-00009-00007	62000	PASTOS PERMANENTES DE 5 O MAS AÑOS-SIN VARIEDAD	S	5,31
170000005357771	21-068-011-00029-00005	62000	PASTOS PERMANENTES DE 5 O MAS AÑOS-SIN VARIEDAD	S	1,82
170000005357774	41-066-005-00007-00001	62000	PASTOS PERMANENTES DE 5 O MAS AÑOS-SIN VARIEDAD	S	9,34
170000005357776	41-066-004-00080-00010	62000	PASTOS PERMANENTES DE 5 O MAS AÑOS-SIN VARIEDAD	S	0,09
170000005357781	41-066-004-00116-00001	62000	PASTOS PERMANENTES DE 5 O MAS AÑOS-SIN VARIEDAD	S	1,96
170000005357782	21-068-009-00033-00004	62000	PASTOS PERMANENTES DE 5 O MAS AÑOS-SIN VARIEDAD	S	1,18

Incidencias de carga ganadera**INCIDENCIA DESCRIPCIÓN**

- 4272 Verifica que las líneas de declaración de las Solicitudes Únicas no tienen solapes con la capa de Retroactividad Gráfica (ambas de la misma campaña) a nivel de expediente/línea de declaración gráfica de la solicitud.
 Ref:170000005357607 Recinto:41-066-004-00064-00001 Cultivo: - Agregado de la referencia del recinto.:0 Zona de la referencia del recinto.:0 Superficie solapada.:0,03 Id. Incid.:5084214
 Ref:170000005357615 Recinto:41-066-001-00032-00001 Cultivo: - Agregado de la referencia del recinto.:0 Zona de la referencia del recinto.:0 Superficie solapada.:0,02 Id. Incid.:5084215
 Ref:170000005357615 Recinto:41-066-001-00032-00001 Cultivo: - Agregado de la referencia del recinto.:0 Zona de la referencia del recinto.:0 Superficie solapada.:0,02 Id. Incid.:5084216
 Ref:170000005357615 Recinto:41-066-001-00032-00001 Cultivo: - Agregado de la referencia del recinto.:0 Zona de la referencia del recinto.:0 Superficie solapada.:0,03 Id. Incid.:5084217
 Ref:170000005357631 Recinto:41-066-005-00001-00001 Cultivo: - Agregado de la referencia del recinto.:0 Zona de la referencia del recinto.:0 Superficie solapada.:0,06 Id. Incid.:5084218
 Ref:170000005357631 Recinto:41-066-005-00001-00001 Cultivo: - Agregado de la referencia del recinto.:0 Zona de la referencia del recinto.:0 Superficie solapada.:0,02 Id. Incid.:5084220
 Ref:170000005357631 Recinto:41-066-005-00001-00001 Cultivo: - Agregado de la referencia del recinto.:0 Zona de la referencia del recinto.:0 Superficie solapada.:0,04 Id. Incid.:5084219
 Ref:170000005357636 Recinto:41-066-001-00031-00001 Cultivo: - Agregado de la referencia del recinto.:0 Zona de la referencia del recinto.:0 Superficie solapada.:0,3 Id. Incid.:5084222

(1) Superficie declarada admisible ajustada con la superficie comprometida.
 (2) Factor de penalización valorando el alcance para el tipo de compromiso.

Puede verificar la integridad de una copia de este documento mediante la lectura del código QR adjunto o mediante el acceso a la dirección <https://ws050.juntadeandalucia.es/verificarFirma> indicando el código de VERIFICACIÓN

FIRMADO POR

RAQUEL MARIA ESPIN CRESPO

17/12/2024

VERIFICACIÓN

Pk2jm6UYDU9J72AMTZUYRN3GET48NG

PÁG. 6106/9349





Datos considerados para el Cálculo de la Carga Ganadera mínima y máxima del expediente

- Ref:170000005357636 Recinto:41-066-001-00031-00001 Cultivo: - Agregado de la referencia del recinto.:0 Zona de la referencia del recinto.:0 Superficie solapada.:0,03 Id. Incid.:5084221
 - Ref:170000005357755 Recinto:41-066-005-00010-00006 Cultivo: - Agregado de la referencia del recinto.:0 Zona de la referencia del recinto.:0 Superficie solapada.:0,03 Id. Incid.:5084223
 - Ref:170000005357764 Recinto:41-066-005-00011-00001 Cultivo: - Agregado de la referencia del recinto.:0 Zona de la referencia del recinto.:0 Superficie solapada.:0,05 Id. Incid.:5084226
 - Ref:170000005357764 Recinto:41-066-005-00011-00001 Cultivo: - Agregado de la referencia del recinto.:0 Zona de la referencia del recinto.:0 Superficie solapada.:0,02 Id. Incid.:5084225
 - Ref:170000005357764 Recinto:41-066-005-00011-00001 Cultivo: - Agregado de la referencia del recinto.:0 Zona de la referencia del recinto.:0 Superficie solapada.:0,12 Id. Incid.:5084224
- 100407 Explotación solicitada no forma parte de ningún organismo de control autorizado para la producción ecológica en Andalucía o fecha de inscripción posterior al plazo establecido (Anexo I. Criterios de Subvencionabilidad. Orden 28 de marzo de 2023).
- Explotación:ES210690000069 Especie:PORCINO
 - Explotación:ES210690000091 Especie:BOVINA
 - Explotación:ES210690000091 Especie:PORCINO
 - Explotación:ES410090000085 Especie:PORCINO
 - Explotación:ES410090000085 Especie:BOVINA
 - Explotación:ES410660000001 Especie:PORCINO

(1) Superficie declarada admisible ajustada con la superficie comprometida.
 (2) Factor de penalización valorando el alcance para el tipo de compromiso.

Puede verificar la integridad de una copia de este documento mediante la lectura del código QR adjunto o mediante el acceso a la dirección <https://ws050.juntadeandalucia.es/verificarFirma> indicando el código de VERIFICACIÓN

FIRMADO POR	RAQUEL MARIA ESPIN CRESPO	17/12/2024	
VERIFICACIÓN	Pk2jm6UYDU9J72AMTZUYRN3GET48NG	PÁG. 6107/9349	

**APELLIDOS Y NOMBRE / RAZÓN SOCIAL**

FINCA EL CORCHITO,S.L.

NIF

***0333*

EXPEDIENTE

1279731

ANUALIDAD DE PAGO

1ª

IMPORTE POR ANUALIDAD

	2023	2024	2025	2026	2027
IMPORTE MÁXIMO SUBVENCIONABLE	8.559,31 €	8.559,31 €	7.132,76 €	7.132,76 €	7.132,76 €
IMPORTE MEDIO DE TRANSFERENCIA (€/ha)	51,52 €	51,52 €	42,93 €	42,93 €	42,93 €

RESUMEN DE UNIDADES

Cód	GRUPO DE PAGO	Sup. Dec. Admisible (ha)	Sup. Comprometida (ha)	Sup. ajustada compromiso (1) (ha)	% sobredec.	Sup. Resuelta (ha)	Importe Declarado	Importe Topado	Importe Resuelto	Importe tras sobredec.
418	PASTOS ASOCIADOS A GANADERÍA ECOLÓGICA	166,15		166,15	0,00	166,15	12.307,71	8.559,31	8.559,31	8.559,31
TOTAL		166,15	166,15	166,15		166,15	12.307,71	8.559,31	8.559,31	8.559,31

APLICACIÓN DE REDUCCIONES Y PENALIZACIONES

GRUPO DE PAGO	Importe Calculado	Importe prereduc.	Criterios de subvencionabilidad y compromisos	Presentación tardía	Omisión declaración	Condicionidad	IMPORTE (Euros) RESUELTO
PASTOS ASOCIADOS A GANADERÍA	8.559,31	8.559,31	0,00	0,00	0,00	0,00	8.559,31
TOTAL	8.559,31	8.559,31					8.559,31

RESUMEN DE PAGOS**IMPORTE (Euros)**

	RESUELTO	FEADER	MAPA	CAPADR
PASTOS ASOCIADOS A GANADERÍA ECOLÓGICA - Pago realizado	8.559,31 €	7.275,41 €	839,67 €	444,23 €

RECINTOS RESUELTOS

REE.	REFERENCIA SIGPAC	CULTIVO	DESCRIPCIÓN CULTIVO	S/R G.PAGO	PEND. MEDIA (%)	SUP. DEC. ADMISIBLE (ha)	SUP. COMPROM. (ha)	SUP. AJUSTADA COMPROM. (1) (ha)	SUP. CONV. SIGPAC (ha)	SUP. CERTIF. (ha)	SUP. CAMPO (ha)	SUP. CAMPO DETER. CULT. DECLARADO (ha)	SUP. DEC. REDUCIDA (ha)	SUP. RESUELTA (ha)
-42238	21-007-013-00003-027	62000	PASTOS PERMANENTES DE 5 O MAS AÑOS-SIN VARIEDAD	S 418	15,10	0,34	0,34	0,34		0,96			0,34	0,34
5285696	21-007-013-00003-023	62000	PASTOS PERMANENTES DE 5 O MAS AÑOS-SIN VARIEDAD	S 418	28,00	28,00	28,00	28,00		43,07			28,00	28,00
5285698	21-007-013-00003-013	62000	PASTOS PERMANENTES DE 5 O MAS AÑOS-SIN VARIEDAD	S 418	25,30	102,78	102,78	102,78		102,78			102,78	102,78
1700000005489037	21-007-013-00003-001	62000	PASTOS PERMANENTES DE 5 O MAS AÑOS-SIN VARIEDAD	S 418	7,60	0,80	0,80	0,80		0,80			0,80	0,80
1700000005489042	21-007-013-00003-019	62000	PASTOS PERMANENTES DE 5 O MAS AÑOS-SIN VARIEDAD	S 418	9,20	0,53	0,53	0,53		0,53			0,53	0,53
1700000005489044	21-007-013-00003-022	62000	PASTOS PERMANENTES DE 5 O MAS AÑOS-SIN VARIEDAD	S 418	11,70	0,78	0,78	0,78		1,42			0,78	0,78
1700000005489045	21-007-013-00003-017	62000	PASTOS PERMANENTES DE 5 O MAS AÑOS-SIN VARIEDAD	S 418	27,90	11,02	11,02	11,02		16,96			11,02	11,02
1700000005489047	21-007-013-00003-004	62000	PASTOS PERMANENTES DE 5 O MAS AÑOS-SIN VARIEDAD	S 418	14,80	12,54	12,54	12,54		16,72			12,54	12,54
1700000005489048	21-007-013-00003-021	62000	PASTOS PERMANENTES DE 5 O MAS AÑOS-SIN VARIEDAD	S 418	20,80	6,63	6,63	6,63		8,84			6,63	6,63
1700000005489049	21-007-013-00003-016	62000	PASTOS PERMANENTES DE 5 O MAS AÑOS-SIN VARIEDAD	S 418	12,70	2,29	2,29	2,29		5,09			2,29	2,29
1700000005489050	21-007-013-00003-018	62000	PASTOS PERMANENTES DE 5 O MAS AÑOS-SIN VARIEDAD	S 418	7,20	0,44	0,44	0,44		0,44			0,44	0,44

INCIDENCIAS**INCIDENCIA DESCRIPCIÓN**

- 100407 Explotación solicitada no forma parte de ningún organismo de control autorizado para la producción ecológica en Andalucía o fecha de inscripción posterior al plazo establecido (Anexo I. Criterios de Subvencionabilidad. Orden 28 de marzo de 2023).
Explotación:ES210070000742 Especie:PORCINO
- 100411 Recinto no admisible por no estar asociado en SIGGAN a una explotación ganadera (Artículo 10 de la Orden de 28 de marzo de 2023).
Ref:1700000005489040 Recinto:21-007-013-80001-00013 Cultivo:62000 PASTOS PERMANENTES DE 5 O MAS AÑOS-SIN VARIEDAD Secano
- 100424 Solicita recinto que no está comprometido para la operación.
Ref:1700000005489041 Recinto:21-007-013-00003-00012 Cultivo:62000 PASTOS PERMANENTES DE 5 O MAS AÑOS-SIN VARIEDAD Secano
Ref:1700000005489043 Recinto:21-007-013-00003-00014 Cultivo:62000 PASTOS PERMANENTES DE 5 O MAS AÑOS-SIN VARIEDAD Secano
Ref:1700000005489046 Recinto:21-007-013-00003-00020 Cultivo:62000 PASTOS PERMANENTES DE 5 O MAS AÑOS-SIN VARIEDAD Secano
Ref:-42237 Recinto:21-007-013-00003-00026 Cultivo:62000 PASTOS PERMANENTES DE 5 O MAS AÑOS-SIN VARIEDAD Secano
Ref:1700000005489040 Recinto:21-007-013-80001-00013 Cultivo:62000 PASTOS PERMANENTES DE 5 O MAS AÑOS-SIN VARIEDAD Secano

(1) Superficie declarada admisible ajustada con la superficie comprometida.
(2) Factor de penalización valorando el alcance para el tipo de compromiso.

Puede verificar la integridad de una copia de este documento mediante la lectura del código QR adjunto o mediante el acceso a la dirección <https://ws050.juntadeandalucia.es/verificarFirma> indicando el código de VERIFICACIÓN

FIRMADO POR

RAQUEL MARIA ESPIN CRESPO

17/12/2024

VERIFICACIÓN

Pk2jm6UYDU9J72AMTZUYRN3GET48NG

PÁG. 6108/9349



**Datos considerados para el Cálculo de la Carga Ganadera mínima y máxima del expediente**

Explotación	Especie	Inscrito en Sipea y Admisible	Ugm Calculada para CG Mínima	Ugm Calculada para CG Máxima
ES210070000742	BOVINA	SI	28,45	28,45
ES210070000742	PORCINO	NO	0,00	3,26
			28,45	31,71

Superficie determinada para Cálculo Carga Ganadera Mínima: 166,16 ha

Superficie determinada para Cálculo Carga Ganadera Máxima: 166,16 ha

Carga Ganadera Mínima Expediente: 0,17 ugm/ha

Carga Ganadera Máxima Expediente: 0,19 ugm/ha

Los importes del Grupo de Pago de pastos de este expediente han sido ajustados por no llegar a la carga ganadera mínima de 0,3

Recintos Determinados para el Cálculo de Garga Ganadera Mínima

REF.	REFERENCIA SIGPAC	CULTIVO	DESCRIPCIÓN CULTIVO	S/R	SUP. RESUELTA (ha)
-42238	21-007-013-00003-00027	62000	PASTOS PERMANENTES DE 5 O MAS AÑOS-SIN VARIEDAD	S	0,34
5285696	21-007-013-00003-00023	62000	PASTOS PERMANENTES DE 5 O MAS AÑOS-SIN VARIEDAD	S	28,00
5285698	21-007-013-00003-00013	62000	PASTOS PERMANENTES DE 5 O MAS AÑOS-SIN VARIEDAD	S	102,78
1700000005489037	21-007-013-00003-00001	62000	PASTOS PERMANENTES DE 5 O MAS AÑOS-SIN VARIEDAD	S	0,80
1700000005489040	21-007-013-80001-00013	62000	PASTOS PERMANENTES DE 5 O MAS AÑOS-SIN VARIEDAD	S	0,01
1700000005489042	21-007-013-00003-00019	62000	PASTOS PERMANENTES DE 5 O MAS AÑOS-SIN VARIEDAD	S	0,53
1700000005489044	21-007-013-00003-00022	62000	PASTOS PERMANENTES DE 5 O MAS AÑOS-SIN VARIEDAD	S	0,78
1700000005489045	21-007-013-00003-00017	62000	PASTOS PERMANENTES DE 5 O MAS AÑOS-SIN VARIEDAD	S	11,02
1700000005489047	21-007-013-00003-00004	62000	PASTOS PERMANENTES DE 5 O MAS AÑOS-SIN VARIEDAD	S	12,54
1700000005489048	21-007-013-00003-00021	62000	PASTOS PERMANENTES DE 5 O MAS AÑOS-SIN VARIEDAD	S	6,63
1700000005489049	21-007-013-00003-00016	62000	PASTOS PERMANENTES DE 5 O MAS AÑOS-SIN VARIEDAD	S	2,29
1700000005489050	21-007-013-00003-00018	62000	PASTOS PERMANENTES DE 5 O MAS AÑOS-SIN VARIEDAD	S	0,44

Recintos Determinados para el Cálculo de Garga Ganadera Máxima

REF.	REFERENCIA SIGPAC	CULTIVO	DESCRIPCIÓN CULTIVO	S/R	SUP. RESUELTA (ha)
-42238	21-007-013-00003-00027	62000	PASTOS PERMANENTES DE 5 O MAS AÑOS-SIN VARIEDAD	S	0,34
-42237	21-007-013-00003-00026	62000	PASTOS PERMANENTES DE 5 O MAS AÑOS-SIN VARIEDAD	S	0,00
5285696	21-007-013-00003-00023	62000	PASTOS PERMANENTES DE 5 O MAS AÑOS-SIN VARIEDAD	S	28,00
5285698	21-007-013-00003-00013	62000	PASTOS PERMANENTES DE 5 O MAS AÑOS-SIN VARIEDAD	S	102,78
1700000005489037	21-007-013-00003-00001	62000	PASTOS PERMANENTES DE 5 O MAS AÑOS-SIN VARIEDAD	S	0,80
1700000005489040	21-007-013-80001-00013	62000	PASTOS PERMANENTES DE 5 O MAS AÑOS-SIN VARIEDAD	S	0,01
1700000005489041	21-007-013-00003-00012	62000	PASTOS PERMANENTES DE 5 O MAS AÑOS-SIN VARIEDAD	S	0,00
1700000005489042	21-007-013-00003-00019	62000	PASTOS PERMANENTES DE 5 O MAS AÑOS-SIN VARIEDAD	S	0,53
1700000005489043	21-007-013-00003-00014	62000	PASTOS PERMANENTES DE 5 O MAS AÑOS-SIN VARIEDAD	S	0,00
1700000005489044	21-007-013-00003-00022	62000	PASTOS PERMANENTES DE 5 O MAS AÑOS-SIN VARIEDAD	S	0,78
1700000005489045	21-007-013-00003-00017	62000	PASTOS PERMANENTES DE 5 O MAS AÑOS-SIN VARIEDAD	S	11,02
1700000005489046	21-007-013-00003-00020	62000	PASTOS PERMANENTES DE 5 O MAS AÑOS-SIN VARIEDAD	S	0,00
1700000005489047	21-007-013-00003-00004	62000	PASTOS PERMANENTES DE 5 O MAS AÑOS-SIN VARIEDAD	S	12,54
1700000005489048	21-007-013-00003-00021	62000	PASTOS PERMANENTES DE 5 O MAS AÑOS-SIN VARIEDAD	S	6,63
1700000005489049	21-007-013-00003-00016	62000	PASTOS PERMANENTES DE 5 O MAS AÑOS-SIN VARIEDAD	S	2,29

(1) Superficie declarada admisible ajustada con la superficie comprometida.
(2) Factor de penalización valorando el alcance para el tipo de compromiso.Puede verificar la integridad de una copia de este documento mediante la lectura del código QR adjunto o mediante el acceso a la dirección <https://ws050.juntadeandalucia.es/verificarFirma> indicando el código de VERIFICACIÓN

FIRMADO POR

RAQUEL MARIA ESPIN CRESPO

17/12/2024

VERIFICACIÓN

Pk2jm6UYDU9J72AMTZUYRN3GET48NG

PÁG. 6109/9349





Datos considerados para el Cálculo de la Carga Ganadera mínima y máxima del expediente

Recintos Determinados para el Cálculo de Garga Ganadera Máxima

<u>REF.</u>	<u>REFERENCIA SIGPAC</u>	<u>CULTIVO</u>	<u>DESCRIPCIÓN CULTIVO</u>	<u>S/R</u>	<u>SUP. RESUELTA (ha)</u>
1700000005489050	21-007-013-00003-00018	62000	PASTOS PERMANENTES DE 5 O MAS AÑOS-SIN VARIEDAD	S	0,44

Incidencias de carga ganadera

INCIDENCIA DESCRIPCIÓN

100407 Explotación solicitada no forma parte de ningún organismo de control autorizado para la producción ecológica en Andalucía o fecha de inscripción posterior al plazo establecido (Anexo I. Criterios de Subvencionabilidad. Orden 28 de marzo de 2023).
Explotación:ES210070000742 Especie:PORCINO

(1) Superficie declarada admisible ajustada con la superficie comprometida.
(2) Factor de penalización valorando el alcance para el tipo de compromiso.

Puede verificar la integridad de una copia de este documento mediante la lectura del código QR adjunto o mediante el acceso a la dirección <https://ws050.juntadeandalucia.es/verificarFirma> indicando el código de VERIFICACIÓN

FIRMADO POR	RAQUEL MARIA ESPIN CRESPO	17/12/2024
VERIFICACIÓN	Pk2jm6UYDU9J72AMTZUYRN3GET48NG	PÁG. 6110/9349



**APELLIDOS Y NOMBRE / RAZÓN SOCIAL**

FINCA LA CICUTA S.L.

NIF

****4074*

EXPEDIENTE

1011637

ANUALIDAD DE PAGO

1ª

IMPORTE POR ANUALIDAD

	2023	2024	2025	2026	2027
IMPORTE MÁXIMO SUBVENCIONABLE	11.899,20 €	11.899,20 €	11.899,20 €	9.916,00 €	9.916,00 €
IMPORTE MEDIO DE TRANSFERENCIA (€/ha)	297,48 €	297,48 €	297,48 €	247,90 €	247,90 €

RESUMEN DE UNIDADES

Cód	GRUPO DE PAGO	Sup. Dec. Admisible (ha)	Sup. Comprometida (ha)	Sup. ajustada compromiso (1) (ha)	% sobredec.	Sup. Resuelta (ha)	Importe Declarado	Importe Topado	Importe Resuelto	Importe tras sobredec.
419	OLIVAR	107,12		40,00	0,00	40,00	11.899,20	11.899,20	11.899,20	11.899,20
TOTAL		107,12	40,00	40,00		40,00	11.899,20	11.899,20	11.899,20	11.899,20

APLICACIÓN DE REDUCCIONES Y PENALIZACIONES

GRUPO DE PAGO	Importe Calculado	Importe prereduc.	Criterios de subvencionabilidad y compromisos	Presentación tardía	Omisión declaración	Condicionalidad	IMPORTE (Euros) RESUELTO
OLIVAR	11.899,20	11.899,20	0,00	0,00	0,00	0,00	11.899,20
TOTAL	11.899,20	11.899,20					11.899,20

RESUMEN DE PAGOS**IMPORTE (Euros)**

	RESUELTO	FEADER	MAPA	CAPADR
OLIVAR - Pago realizado	11.899,20 €	10.114,32 €	1.167,31 €	617,57 €

RECINTOS RESUELTOS

REF.	REFERENCIA SIGPAC	CULTIVO DESCRIPCIÓN CULTIVO	S/R G.PAGO	PEND. MEDIA (%)	SUP. DEC. ADMISIBLE (ha)	SUP. COMPROM. (ha)	SUP. AJUSTADA COMPR.(1) (ha)	SUP. CONY. SIGPAC (ha)	SUP. CERTIE (ha)	SUP. CAMPO (ha)	SUP. CAMPO DETER. CULT. DECLARADO (ha)	SUP. DEC. REDUCIDA (ha)	SUP. RESUELTA (ha)
-1400974	41-053-024-00076-009	101003 OLIVAR-ARBEQUINA	S 419	6,00	3,63	3,63	3,63		3,63			3,63	3,63
-1216470	41-053-024-00142-011	101003 OLIVAR-ARBEQUINA	S 419	6,50	0,90	0,90	0,90		0,90			0,90	0,90
-1216469	41-053-024-00142-011	101003 OLIVAR-ARBEQUINA	S 419	6,50	2,32	2,32	2,32		2,32			2,32	2,32
-1216468	41-053-024-00142-010	101003 OLIVAR-ARBEQUINA	S 419	4,50	0,30	0,30	0,30		0,30			0,30	0,30
-1216467	41-053-024-00142-007	101003 OLIVAR-ARBEQUINA	S 419	3,20	0,33	0,33	0,33		0,33			0,33	0,33
-1216466	41-053-024-00142-003	101003 OLIVAR-ARBEQUINA	S 419	2,90	0,03	0,03	0,03		0,03			0,03	0,03
-1216410	41-053-024-00142-011	101003 OLIVAR-ARBEQUINA	S 419	6,50	0,26	0,26	0,26		0,26			0,26	0,26
-1216152	41-053-024-00141-010	101003 OLIVAR-ARBEQUINA	R 419	1,60	21,29	21,29	21,29		21,29			21,29	21,29
-1216151	41-053-024-00141-005	101003 OLIVAR-ARBEQUINA	S 419	1,20	0,19	0,19	0,19		0,19			0,19	0,19
-1216150	41-053-024-00141-001	101003 OLIVAR-ARBEQUINA	R 419	1,20	17,12	17,12	17,12		17,12			17,12	17,12
-1216149	41-053-024-00141-001	101003 OLIVAR-ARBEQUINA	R 419	1,20	31,63	31,63	31,63		31,64			31,63	31,63
-1216147	41-053-024-00076-003	101003 OLIVAR-ARBEQUINA	S 419	5,70	0,50	0,02	0,02		0,02			0,02	0,02
-1216145	41-053-007-00032-002	101003 OLIVAR-ARBEQUINA	R 419	1,50	6,64	6,64	6,64		6,64			6,64	6,64
-694701	41-053-007-00024-004	101003 OLIVAR-ARBEQUINA	R 419	0,70	0,14	0,14	0,14		0,14			0,14	0,14
1700000005022457	41-053-007-00005-002	101003 OLIVAR-ARBEQUINA	R 419	0,70	10,03	10,03	10,03		10,03			10,03	10,03
1700000005022458	41-053-024-00113-006	101003 OLIVAR-ARBEQUINA	R 419	2,30	1,87	1,87	1,87		1,87			1,87	1,87
1700000005022460	41-053-024-00080-005	101003 OLIVAR-ARBEQUINA	S 419	1,70	0,42	0,42	0,42		0,42			0,42	0,42
1700000005022461	41-053-024-00080-009	101003 OLIVAR-ARBEQUINA	S 419	6,70	0,90	0,90	0,90		0,90			0,90	0,90
1700000005022462	41-053-024-00080-001	101003 OLIVAR-ARBEQUINA	S 419	2,30	3,72	3,72	3,72		3,72			3,72	3,72
1700000005022464	41-053-024-00080-006	101003 OLIVAR-ARBEQUINA	S 419	6,80	0,39	0,39	0,39		0,39			0,39	0,39
1700000005022466	41-053-024-00110-001	101003 OLIVAR-ARBEQUINA	S 419	7,40	4,32	4,32	4,32		4,32			4,32	4,32
1700000005022467	41-053-024-00113-011	101003 OLIVAR-ARBEQUINA	R 419	1,70	0,19	0,19	0,19		0,19			0,19	0,19

INCIDENCIAS**INCIDENCIA DESCRIPCIÓN**

100407 Explotación solicitada no forma parte de ningún organismo de control autorizado para la producción ecológica en Andalucía o fecha de inscripción posterior al plazo establecido (Anexo I. Criterios de Subvencionabilidad. Orden 28 de marzo de 2023).
Explotación:ES21079000312 Especie:PORCINO

(1) Superficie declarada admisible ajustada con la superficie comprometida.
(2) Factor de penalización valorando el alcance para el tipo de compromiso.

Puede verificar la integridad de una copia de este documento mediante la lectura del código QR adjunto o mediante el acceso a la dirección <https://ws050.juntadeandalucia.es/verificarFirma> indicando el código de VERIFICACIÓN

FIRMADO POR

RAQUEL MARIA ESPIN CRESPO

17/12/2024

VERIFICACIÓN

Pk2jm6UYDU9J72AMTZUYRN3GET48NG

PÁG. 6111/9349



**APELLIDOS Y NOMBRE / RAZÓN SOCIAL**

FLORES CHAPARRO ANTONIO

NIF

***0736*

EXPEDIENTE

1261908

ANUALIDAD DE PAGO

1ª

IMPORTES POR ANUALIDAD

	2023	2024	2025	2026	2027
IMPORTE MÁXIMO SUBVENCIONABLE	737,75 €	737,75 €	737,75 €	614,79 €	614,79 €
IMPORTE MEDIO DE TRANSFERENCIA (€/ha)	297,48 €	297,48 €	297,48 €	247,90 €	247,90 €

RESUMEN DE UNIDADES

Cód	GRUPO DE PAGO	Sup. Dec. Admisible (ha)	Sup. Comprometida (ha)	Sup. ajustada compromiso (1) (ha)	% sobredec.	Sup. Resuelta (ha)	Importe Declarado	Importe Topado	Importe Resuelto	Importe tras sobredec.
419	OLIVAR	2,48		2,48	0,00	2,48	737,75	737,75	737,75	737,75
TOTAL		2,48	2,48	2,48		2,48	737,75	737,75	737,75	737,75

APLICACIÓN DE REDUCCIONES Y PENALIZACIONES

GRUPO DE PAGO	Importe Calculado	Importe prereduc.	Criterios de subvencionabilidad y compromisos	Presentación tardía	Omisión declaración	Condicionalidad	IMPORTE (Euros) RESUELTO
OLIVAR	737,75	737,75	0,00	0,00	0,00	0,00	737,75
TOTAL	737,75	737,75					737,75

RESUMEN DE PAGOS**IMPORTE (Euros)**

	RESUELTO	FEADER	MAPA	CAPADR
OLIVAR - Pago realizado	737,75 €	627,09 €	72,37 €	38,29 €

RECINTOS RESUELTOS

REF.	REFERENCIA SIGPAC	CULTIVO	DESCRIPCIÓN CULTIVO	S/R	G.PAGO	PEND. MEDIA (%)	SUP. DEC. ADMISIBLE (ha)	SUP. COMPROM. (ha)	SUP. AJUSTADA COMPR.(1) (ha)	SUP. CONY. SIGPAC (ha)	SUP. CERTIE (ha)	SUP. CAMPO (ha)	SUP. CAMPO DETER. CULT. DECLARADO (ha)	SUP. DEC. REDUCIDA (ha)	SUP. RESUELTA (ha)
5288001	21-029-001-00016-003	101216	OLIVAR-MANZANILLA DE HUELVA	S	419	7,60	1,18	1,18	1,18		1,18			1,18	1,18
5288002	21-029-015-00016-001	101216	OLIVAR-MANZANILLA DE HUELVA	S	419	25,10	1,30	1,30	1,30		1,30			1,30	1,30

(1) Superficie declarada admisible ajustada con la superficie comprometida.
(2) Factor de penalización valorando el alcance para el tipo de compromiso.

Puede verificar la integridad de una copia de este documento mediante la lectura del código QR adjunto o mediante el acceso a la dirección <https://ws050.juntadeandalucia.es/verificarFirma> indicando el código de VERIFICACIÓN

FIRMADO POR

RAQUEL MARIA ESPIN CRESPO

17/12/2024

VERIFICACIÓN

Pk2jm6UYDU9J72AMTZUYRN3GET48NG

PÁG. 6112/9349





APELLIDOS Y NOMBRE / RAZÓN SOCIAL FLORES DOMINGUEZ RODIÑO ELOY
NIF ***9524*
EXPEDIENTE 1027072
ANUALIDAD DE PAGO 1ª

IMPORTES POR ANUALIDAD

	2023	2024	2025	2026	2027
IMPORTE MÁXIMO SUBVENCIONABLE	11.671,08 €	11.671,08 €	9.725,90 €	9.725,90 €	9.725,90 €
IMPORTE MEDIO DE TRANSFERENCIA (€/ha)	79,22 €	79,22 €	66,02 €	66,02 €	66,02 €

RESUMEN DE UNIDADES

Cód	GRUPO DE PAGO	Sup. Dec. Admisible (ha)	Sup. Comprometida (ha)	Sup. ajustada compromiso (1) (ha)	% sobredec.	Sup. Resuelta (ha)	Importe Declarado	Importe Topado	Importe Resuelto	Importe tras sobredec.
418	PASTOS ASOCIADOS A GANADERÍA ECOLÓGICA	147,32		147,32	0,00	147,32	11.670,89	11.671,08	11.671,08	11.671,08
TOTAL		147,32	147,32	147,32		147,32	11.670,89	11.671,08	11.671,08	11.671,08

APLICACIÓN DE REDUCCIONES Y PENALIZACIONES

GRUPO DE PAGO	Importe Calculado	Importe prereduc.	Criterios de subvencionabilidad y compromisos	Presentación tardía	Omisión declaración	Condicionidad	IMPORTE (Euros) RESUELTO
PASTOS ASOCIADOS A GANADERÍA	11.671,08	11.671,08	0,00	0,00	0,00	0,00	11.671,08
TOTAL	11.671,08	11.671,08					11.671,08

RESUMEN DE PAGOS**IMPORTE (Euros)**

	RESUELTO	FEADER	MAPA	CAPADR
PASTOS ASOCIADOS A GANADERÍA ECOLÓGICA - Pago realizado	11.671,08 €	9.920,42 €	1.144,93 €	605,73 €

RECINTOS RESUELTOS

REE	REFERENCIA SIGPAC	CULTIVO	DESCRIPCIÓN CULTIVO	S/R G.PAGO	PEND. MEDIA (%)	SUP. DEC. ADMISIBLE (ha)	SUP. COMPROM. (ha)	SUP. AJUSTADA COMPROM. (1) (ha)	SUP. CONV. SIGPAC (ha)	SUP. CERTIF. (ha)	SUP. CAMPO (ha)	SUP. CAMPO DETER. CULT. DECLARADO (ha)	SUP. DEC. REDUCIDA (ha)	SUP. RESUELTA (ha)
-1046402	21-068-013-00026-040	62000	PASTOS PERMANENTES DE 5 O MAS AÑOS-SIN VARIEDAD	S 418	11,70	0,54	0,54	0,54		0,54			0,54	0,54
1700000005987673	21-068-013-00026-033	62000	PASTOS PERMANENTES DE 5 O MAS AÑOS-SIN VARIEDAD	S 418	23,20	25,84	25,84	25,84		25,84			25,84	25,84
1700000005987674	21-068-013-00026-027	62000	PASTOS PERMANENTES DE 5 O MAS AÑOS-SIN VARIEDAD	S 418	25,20	18,47	18,47	18,47		18,47			18,47	18,47
1700000005987675	21-068-013-00026-004	62000	PASTOS PERMANENTES DE 5 O MAS AÑOS-SIN VARIEDAD	S 418	11,70	8,72	8,72	8,72		8,72			8,72	8,72
1700000005987676	21-068-013-00026-019	62000	PASTOS PERMANENTES DE 5 O MAS AÑOS-SIN VARIEDAD	S 418	10,60	0,94	0,94	0,94		0,94			0,94	0,94
1700000005987677	21-068-013-00026-014	62000	PASTOS PERMANENTES DE 5 O MAS AÑOS-SIN VARIEDAD	S 418	9,20	1,96	1,96	1,96		1,96			1,96	1,96
1700000005987678	21-068-013-00026-003	62000	PASTOS PERMANENTES DE 5 O MAS AÑOS-SIN VARIEDAD	S 418	27,30	42,09	42,09	42,09		42,09			42,09	42,09
1700000005987679	21-068-013-00026-034	62000	PASTOS PERMANENTES DE 5 O MAS AÑOS-SIN VARIEDAD	S 418	23,20	7,08	7,08	7,08		7,08			7,08	7,08
1700000005987680	21-068-013-00026-003	62000	PASTOS PERMANENTES DE 5 O MAS AÑOS-SIN VARIEDAD	S 418	27,30	16,67	16,67	16,67		16,67			16,67	16,67
1700000005987681	21-068-013-00026-039	62000	PASTOS PERMANENTES DE 5 O MAS AÑOS-SIN VARIEDAD	S 418	20,50	3,10	3,10	3,10		3,65			3,10	3,10
1700000005987682	21-068-013-00026-021	62000	PASTOS PERMANENTES DE 5 O MAS AÑOS-SIN VARIEDAD	S 418	8,90	4,08	4,08	4,08		4,08			4,08	4,08
1700000005987683	21-068-013-00026-037	62000	PASTOS PERMANENTES DE 5 O MAS AÑOS-SIN VARIEDAD	S 418	8,90	5,63	5,63	5,63		5,63			5,63	5,63
1700000005987684	21-068-013-00026-013	62000	PASTOS PERMANENTES DE 5 O MAS AÑOS-SIN VARIEDAD	S 418	26,30	10,82	10,82	10,82		10,82			10,82	10,82
1700000005987685	21-068-013-00026-020	62000	PASTOS PERMANENTES DE 5 O MAS AÑOS-SIN VARIEDAD	S 418	10,40	1,38	1,38	1,38		1,38			1,38	1,38

INCIDENCIAS**INCIDENCIA DESCRIPCIÓN**

100407 Explotación solicitada no forma parte de ningún organismo de control autorizado para la producción ecológica en Andalucía o fecha de inscripción posterior al plazo establecido (Anexo I. Criterios de Subvencionabilidad. Orden 28 de marzo de 2023).
 Explotación:ES210690000332 Especie:PORCINO

(1) Superficie declarada admisible ajustada con la superficie comprometida.
 (2) Factor de penalización valorando el alcance para el tipo de compromiso.

Puede verificar la integridad de una copia de este documento mediante la lectura del código QR adjunto o mediante el acceso a la dirección <https://ws050.juntadeandalucia.es/verificarFirma> indicando el código de VERIFICACIÓN

FIRMADO POR

RAQUEL MARIA ESPIN CRESPO

17/12/2024

VERIFICACIÓN

Pk2jm6UYDU9J72AMTZUYRN3GET48NG

PÁG. 6113/9349



**Datos considerados para el Cálculo de la Carga Ganadera mínima y máxima del expediente**

Explotación	Especie	Inscrito en Sipea y Admisible	Ugm Calculada para CG Mínima	Ugm Calculada para CG Máxima
ES210690000332	BOVINA	SI	63,89	63,89
ES210690000332	PORCINO	NO	0,00	5,86
			63,89	69,75

Superficie determinada para Cálculo Carga Ganadera Mínima: 147,32 ha

Superficie determinada para Cálculo Carga Ganadera Máxima: 147,32 ha

Carga Ganadera Mínima Expediente: 0,43 ugm/ha

Carga Ganadera Máxima Expediente: 0,47 ugm/ha

Recintos Determinados para el Cálculo de Garga Ganadera Mínima

REF.	REFERENCIA SIGPAC	CULTIVO	DESCRIPCIÓN CULTIVO	S/R	SUP. RESUELTA (ha)
-1046402	21-068-013-00026-00040	62000	PASTOS PERMANENTES DE 5 O MAS AÑOS-SIN VARIEDAD	S	0,54
1700000005987673	21-068-013-00026-00033	62000	PASTOS PERMANENTES DE 5 O MAS AÑOS-SIN VARIEDAD	S	25,84
1700000005987674	21-068-013-00026-00027	62000	PASTOS PERMANENTES DE 5 O MAS AÑOS-SIN VARIEDAD	S	18,47
1700000005987675	21-068-013-00026-00004	62000	PASTOS PERMANENTES DE 5 O MAS AÑOS-SIN VARIEDAD	S	8,72
1700000005987676	21-068-013-00026-00019	62000	PASTOS PERMANENTES DE 5 O MAS AÑOS-SIN VARIEDAD	S	0,94
1700000005987677	21-068-013-00026-00014	62000	PASTOS PERMANENTES DE 5 O MAS AÑOS-SIN VARIEDAD	S	1,96
1700000005987678	21-068-013-00026-00003	62000	PASTOS PERMANENTES DE 5 O MAS AÑOS-SIN VARIEDAD	S	42,09
1700000005987679	21-068-013-00026-00034	62000	PASTOS PERMANENTES DE 5 O MAS AÑOS-SIN VARIEDAD	S	7,08
1700000005987680	21-068-013-00026-00003	62000	PASTOS PERMANENTES DE 5 O MAS AÑOS-SIN VARIEDAD	S	16,67
1700000005987681	21-068-013-00026-00039	62000	PASTOS PERMANENTES DE 5 O MAS AÑOS-SIN VARIEDAD	S	3,10
1700000005987682	21-068-013-00026-00021	62000	PASTOS PERMANENTES DE 5 O MAS AÑOS-SIN VARIEDAD	S	4,08
1700000005987683	21-068-013-00026-00037	62000	PASTOS PERMANENTES DE 5 O MAS AÑOS-SIN VARIEDAD	S	5,63
1700000005987684	21-068-013-00026-00013	62000	PASTOS PERMANENTES DE 5 O MAS AÑOS-SIN VARIEDAD	S	10,82
1700000005987685	21-068-013-00026-00020	62000	PASTOS PERMANENTES DE 5 O MAS AÑOS-SIN VARIEDAD	S	1,38

Recintos Determinados para el Cálculo de Garga Ganadera Máxima

REF.	REFERENCIA SIGPAC	CULTIVO	DESCRIPCIÓN CULTIVO	S/R	SUP. RESUELTA (ha)
-1046402	21-068-013-00026-00040	62000	PASTOS PERMANENTES DE 5 O MAS AÑOS-SIN VARIEDAD	S	0,54
1700000005987673	21-068-013-00026-00033	62000	PASTOS PERMANENTES DE 5 O MAS AÑOS-SIN VARIEDAD	S	25,84
1700000005987674	21-068-013-00026-00027	62000	PASTOS PERMANENTES DE 5 O MAS AÑOS-SIN VARIEDAD	S	18,47
1700000005987675	21-068-013-00026-00004	62000	PASTOS PERMANENTES DE 5 O MAS AÑOS-SIN VARIEDAD	S	8,72
1700000005987676	21-068-013-00026-00019	62000	PASTOS PERMANENTES DE 5 O MAS AÑOS-SIN VARIEDAD	S	0,94
1700000005987677	21-068-013-00026-00014	62000	PASTOS PERMANENTES DE 5 O MAS AÑOS-SIN VARIEDAD	S	1,96
1700000005987678	21-068-013-00026-00003	62000	PASTOS PERMANENTES DE 5 O MAS AÑOS-SIN VARIEDAD	S	42,09
1700000005987679	21-068-013-00026-00034	62000	PASTOS PERMANENTES DE 5 O MAS AÑOS-SIN VARIEDAD	S	7,08
1700000005987680	21-068-013-00026-00003	62000	PASTOS PERMANENTES DE 5 O MAS AÑOS-SIN VARIEDAD	S	16,67
1700000005987681	21-068-013-00026-00039	62000	PASTOS PERMANENTES DE 5 O MAS AÑOS-SIN VARIEDAD	S	3,10
1700000005987682	21-068-013-00026-00021	62000	PASTOS PERMANENTES DE 5 O MAS AÑOS-SIN VARIEDAD	S	4,08
1700000005987683	21-068-013-00026-00037	62000	PASTOS PERMANENTES DE 5 O MAS AÑOS-SIN VARIEDAD	S	5,63
1700000005987684	21-068-013-00026-00013	62000	PASTOS PERMANENTES DE 5 O MAS AÑOS-SIN VARIEDAD	S	10,82

(1) Superficie declarada admisible ajustada con la superficie comprometida.
(2) Factor de penalización valorando el alcance para el tipo de compromiso.Puede verificar la integridad de una copia de este documento mediante la lectura del código QR adjunto o mediante el acceso a la dirección <https://ws050.juntadeandalucia.es/verificarFirma> indicando el código de VERIFICACIÓN

FIRMADO POR

RAQUEL MARIA ESPIN CRESPO

17/12/2024

VERIFICACIÓN

Pk2jm6UYDU9J72AMTZUYRN3GET48NG

PÁG. 6114/9349





Datos considerados para el Cálculo de la Carga Ganadera mínima y máxima del expediente

Recintos Determinados para el Cálculo de Garga Ganadera Máxima

<u>REF.</u>	<u>REFERENCIA SIGPAC</u>	<u>CULTIVO</u>	<u>DESCRIPCIÓN CULTIVO</u>	<u>S/R</u>	<u>SUP. RESUELTA (ha)</u>
1700000005987685	21-068-013-00026-00020	62000	PASTOS PERMANENTES DE 5 O MAS AÑOS-SIN VARIEDAD	S	1,38

Incidencias de carga ganadera

INCIDENCIA DESCRIPCIÓN

100407 Explotación solicitada no forma parte de ningún organismo de control autorizado para la producción ecológica en Andalucía o fecha de inscripción posterior al plazo establecido (Anexo I. Criterios de Subvencionabilidad. Orden 28 de marzo de 2023).
Explotación:ES210690000332 Especie:PORCINO

(1) Superficie declarada admisible ajustada con la superficie comprometida.
(2) Factor de penalización valorando el alcance para el tipo de compromiso.

Puede verificar la integridad de una copia de este documento mediante la lectura del código QR adjunto o mediante el acceso a la dirección <https://ws050.juntadeandalucia.es/verificarFirma> indicando el código de VERIFICACIÓN

FIRMADO POR	RAQUEL MARIA ESPIN CRESPO	17/12/2024	
VERIFICACIÓN	Pk2jm6UYDU9J72AMTZUYRN3GET48NG	PÁG. 6115/9349	

**APELLIDOS Y NOMBRE / RAZÓN SOCIAL**

FLORES FLORES JOSE MANUEL

NIF

***2228*

EXPEDIENTE

1224432

ANUALIDAD DE PAGO

1ª

IMPORTES POR ANUALIDAD

	2023	2024	2025	2026	2027
IMPORTE MÁXIMO SUBVENCIONABLE	3.298,49 €	3.298,49 €	2.748,74 €	2.748,74 €	2.748,74 €
IMPORTE MEDIO DE TRANSFERENCIA (€/ha)	75,90 €	75,90 €	63,25 €	63,25 €	63,25 €

RESUMEN DE UNIDADES

Cód	GRUPO DE PAGO	Sup. Dec. Admisible (ha)	Sup. Comprometida (ha)	Sup. ajustada compromiso (1) (ha)	% sobredec.	Sup. Resuelta (ha)	Importe Declarado	Importe Topado	Importe Resuelto	Importe tras sobredec.
418	PASTOS ASOCIADOS A GANADERÍA ECOLÓGICA	43,46		43,46	0,00	43,46	4.284,29	3.298,49	3.298,49	3.298,49
TOTAL		43,46	43,46	43,46		43,46	4.284,29	3.298,49	3.298,49	3.298,49

APLICACIÓN DE REDUCCIONES Y PENALIZACIONES

GRUPO DE PAGO	Importe Calculado	Importe prereduc.	Criterios de subvencionabilidad y compromisos	Presentación tardía	Omisión declaración	Condicionalidad	IMPORTE (Euros) RESUELTO
PASTOS ASOCIADOS A GANADERÍA	3.298,49	3.298,49	0,00	0,00	0,00	0,00	3.298,49
TOTAL	3.298,49	3.298,49					3.298,49

RESUMEN DE PAGOS**IMPORTE (Euros)**

	RESUELTO	FEADER	MAPA	CAPADR
PASTOS ASOCIADOS A GANADERÍA ECOLÓGICA - Pago realizado	3.298,49 €	2.803,72 €	323,58 €	171,19 €

RECINTOS RESUELTOS

REE	REFERENCIA SIGPAC	CULTIVO	DESCRIPCIÓN CULTIVO	S/R	G.PAGO	PEND. MEDIA (%)	SUP. DEC. ADMISIBLE (ha)	SUP. COMPROM. (ha)	SUP. AJUSTADA COMPROM. (1) (ha)	SUP. CONV. SIGPAC (ha)	SUP. CERTIF. (ha)	SUP. CAMPO (ha)	SUP. CAMPO DETER. CULT. DECLARADO (ha)	SUP. DEC. REDUCIDA (ha)	SUP. RESUELTA (ha)
4215676	21-008-009-00063-004	62000	PASTOS PERMANENTES DE 5 O MAS AÑOS-SIN VARIEDAD	S	418	23,30	41,25	41,25	41,25		55,00			41,25	41,25
4215677	21-008-009-00063-005	62000	PASTOS PERMANENTES DE 5 O MAS AÑOS-SIN VARIEDAD	S	418	37,00	2,21	2,21	2,21		4,01			2,21	2,21

INCIDENCIAS**INCIDENCIA DESCRIPCIÓN**

100407 Explotación solicitada no forma parte de ningún organismo de control autorizado para la producción ecológica en Andalucía o fecha de inscripción posterior al plazo establecido (Anexo I. Criterios de Subvencionabilidad. Orden 28 de marzo de 2023).
Explotación:ES210080000108 Especie:PORCINO

(1) Superficie declarada admisible ajustada con la superficie comprometida.
(2) Factor de penalización valorando el alcance para el tipo de compromiso.

Puede verificar la integridad de una copia de este documento mediante la lectura del código QR adjunto o mediante el acceso a la dirección <https://ws050.juntadeandalucia.es/verificarFirma> indicando el código de VERIFICACIÓN

FIRMADO POR

RAQUEL MARIA ESPIN CRESPO

17/12/2024

VERIFICACIÓN

Pk2jm6UYDU9J72AMTZUYRN3GET48NG

PÁG. 6116/9349



**Datos considerados para el Cálculo de la Carga Ganadera mínima y máxima del expediente**

Explotación	Especie	Inscrito en Sipea y Admisible	Ugm Calculada para CG Mínima	Ugm Calculada para CG Máxima
ES210080000108	BOVINA	SI	9,78	9,78
ES210080000108	PORCINO	NO	0,00	2,30
			9,78	12,08

Superficie determinada para Cálculo Carga Ganadera Mínima: 43,46 ha

Superficie determinada para Cálculo Carga Ganadera Máxima: 43,46 ha

Carga Ganadera Mínima Expediente: 0,23 ugm/ha

Carga Ganadera Máxima Expediente: 0,28 ugm/ha

Los importes del Grupo de Pago de pastos de este expediente han sido ajustados por no llegar a la carga ganadera mínima de 0,3

Recintos Determinados para el Cálculo de Garga Ganadera Mínima

REF.	REFERENCIA SIGPAC	CULTIVO	DESCRIPCIÓN CULTIVO	S/R	SUP. RESUELTA (ha)
4215676	21-008-009-00063-00004	62000	PASTOS PERMANENTES DE 5 O MAS AÑOS-SIN VARIEDAD	S	41,25
4215677	21-008-009-00063-00005	62000	PASTOS PERMANENTES DE 5 O MAS AÑOS-SIN VARIEDAD	S	2,21

Recintos Determinados para el Cálculo de Garga Ganadera Máxima

REF.	REFERENCIA SIGPAC	CULTIVO	DESCRIPCIÓN CULTIVO	S/R	SUP. RESUELTA (ha)
4215676	21-008-009-00063-00004	62000	PASTOS PERMANENTES DE 5 O MAS AÑOS-SIN VARIEDAD	S	41,25
4215677	21-008-009-00063-00005	62000	PASTOS PERMANENTES DE 5 O MAS AÑOS-SIN VARIEDAD	S	2,21

Incidencias de carga ganadera**INCIDENCIA DESCRIPCIÓN**

- 100407 Explotación solicitada no forma parte de ningún organismo de control autorizado para la producción ecológica en Andalucía o fecha de inscripción posterior al plazo establecido (Anexo I. Criterios de Subvencionabilidad. Orden 28 de marzo de 2023).
Explotación:ES210080000108 Especie:PORCINO

(1) Superficie declarada admisible ajustada con la superficie comprometida.
(2) Factor de penalización valorando el alcance para el tipo de compromiso.

Puede verificar la integridad de una copia de este documento mediante la lectura del código QR adjunto o mediante el acceso a la dirección <https://ws050.juntadeandalucia.es/verificarFirma> indicando el código de VERIFICACIÓN

FIRMADO POR	RAQUEL MARIA ESPIN CRESPO	17/12/2024	
VERIFICACIÓN	Pk2jm6UYDU9J72AMTZUYRN3GET48NG	PÁG. 6117/9349	

**APELLIDOS Y NOMBRE / RAZÓN SOCIAL**

FLORES MECA JOSE MARIA

NIF

***2258*

EXPEDIENTE

1205435

ANUALIDAD DE PAGO

1ª

IMPORTES POR ANUALIDAD

	2023	2024	2025	2026	2027
IMPORTE MÁXIMO SUBVENCIONABLE	7.358,01 €	7.358,01 €	6.131,68 €	6.131,68 €	6.131,68 €
IMPORTE MEDIO DE TRANSFERENCIA (€/ha)	62,10 €	62,10 €	51,75 €	51,75 €	51,75 €

RESUMEN DE UNIDADES

Cód	GRUPO DE PAGO	Sup. Dec. Admisible (ha)	Sup. Comprometida (ha)	Sup. ajustada compromiso (1) (ha)	% sobredec.	Sup. Resuelta (ha)	Importe Declarado	Importe Topado	Importe Resuelto	Importe tras sobredec.
418	PASTOS ASOCIADOS A GANADERÍA ECOLÓGICA	118,48		118,48	0,00	118,48	9.965,45	7.358,01	7.358,01	7.358,01
TOTAL		118,48	118,48	118,48		118,48	9.965,45	7.358,01	7.358,01	7.358,01

APLICACIÓN DE REDUCCIONES Y PENALIZACIONES

GRUPO DE PAGO	Importe Calculado	Importe prerreduc.	Criterios de subvencionabilidad y compromisos	Presentación tardía	Omisión declaración	Condicionidad	IMPORTE (Euros) RESUELTO
PASTOS ASOCIADOS A GANADERÍA	7.358,01	7.358,01	0,00	0,00	0,00	0,00	7.358,01
TOTAL	7.358,01	7.358,01					7.358,01

RESUMEN DE PAGOS**IMPORTE (Euros)**

	RESUELTO	FEADER	MAPA	CAPADR
PASTOS ASOCIADOS A GANADERÍA ECOLÓGICA - Pago realizado	7.358,01 €	6.254,31 €	721,82 €	381,88 €

RECINTOS RESUELTOS

REE	REFERENCIA SIGPAC	CULTIVO DESCRIPCIÓN CULTIVO	S/R G.PAGO	PEND. MEDIA (%)	SUP. DEC. ADMISIBLE (ha)	SUP. COMPROM. (ha)	SUP. AJUSTADA COMPROM. (1) (ha)	SUP. CONV. SIGPAC (ha)	SUP. CERTIF. (ha)	SUP. CAMPO (ha)	SUP. CAMPO DETER. CULT. DECLARADO (ha)	SUP. DEC. REDUCIDA (ha)	SUP. RESUELTA (ha)
-155075	21-068-019-00057-022	62000 PASTOS PERMANENTES DE 5 O MAS AÑOS-SIN VARIEDAD	S 418	29,80	16,46	16,46	16,46		16,46			16,46	16,46
-139583	21-068-019-00058-002	62000 PASTOS PERMANENTES DE 5 O MAS AÑOS-SIN VARIEDAD	S 418	30,30	26,37	26,37	26,37		26,37			26,37	26,37
4189523	21-068-011-00027-001	62000 PASTOS PERMANENTES DE 5 O MAS AÑOS-SIN VARIEDAD	S 418	19,50	33,41	33,41	33,41		39,30			33,41	33,41
1700000006461205	21-068-019-00059-001	62000 PASTOS PERMANENTES DE 5 O MAS AÑOS-SIN VARIEDAD	S 418	19,50	2,41	2,41	2,41		2,41			2,41	2,41
1700000006461207	21-068-019-00057-021	62000 PASTOS PERMANENTES DE 5 O MAS AÑOS-SIN VARIEDAD	S 418	29,80	20,04	20,04	20,04		23,58			20,04	20,04
1700000006461208	21-068-019-00057-021	62000 PASTOS PERMANENTES DE 5 O MAS AÑOS-SIN VARIEDAD	S 418	29,80	2,08	2,08	2,08		2,45			2,08	2,08
1700000006461218	21-068-019-00057-021	62000 PASTOS PERMANENTES DE 5 O MAS AÑOS-SIN VARIEDAD	S 418	29,80	17,71	17,71	17,71		20,84			17,71	17,71

INCIDENCIAS**INCIDENCIA DESCRIPCIÓN**

- 100402 Recinto solicitado no forma parte de ningún organismo de control autorizado para la producción ecológica en Andalucía o fecha de inscripción posterior al plazo establecido (Anexo I. Criterios de Subvencionabilidad. Orden 28 de marzo de 2023).
Ref:-1545019 Recinto:21-068-012-00014-00001 Cultivo:62000 PASTOS PERMANENTES DE 5 O MAS AÑOS-SIN VARIEDAD Secano
Ref:-1545020 Recinto:21-068-012-00014-00003 Cultivo:62000 PASTOS PERMANENTES DE 5 O MAS AÑOS-SIN VARIEDAD Secano
Ref:-1545022 Recinto:21-068-012-00014-00011 Cultivo:62000 PASTOS PERMANENTES DE 5 O MAS AÑOS-SIN VARIEDAD Secano
- 100407 Explotación solicitada no forma parte de ningún organismo de control autorizado para la producción ecológica en Andalucía o fecha de inscripción posterior al plazo establecido (Anexo I. Criterios de Subvencionabilidad. Orden 28 de marzo de 2023).
Explotación:ES210690000016 Especie:PORCINO
Explotación:ES210690000031 Especie:PORCINO
- 100424 Solicita recinto que no está comprometido para la operación.
Ref:-1545019 Recinto:21-068-012-00014-00001 Cultivo:62000 PASTOS PERMANENTES DE 5 O MAS AÑOS-SIN VARIEDAD Secano
Ref:-1545020 Recinto:21-068-012-00014-00003 Cultivo:62000 PASTOS PERMANENTES DE 5 O MAS AÑOS-SIN VARIEDAD Secano
Ref:-1545022 Recinto:21-068-012-00014-00011 Cultivo:62000 PASTOS PERMANENTES DE 5 O MAS AÑOS-SIN VARIEDAD Secano

(1) Superficie declarada admisible ajustada con la superficie comprometida.
(2) Factor de penalización valorando el alcance para el tipo de compromiso.

Puede verificar la integridad de una copia de este documento mediante la lectura del código QR adjunto o mediante el acceso a la dirección <https://ws050.juntadeandalucia.es/verificarFirma> indicando el código de VERIFICACIÓN

FIRMADO POR

RAQUEL MARIA ESPIN CRESPO

17/12/2024

VERIFICACIÓN

Pk2jm6UYDU9J72AMTZUYRN3GET48NG

PÁG. 6118/9349



**Datos considerados para el Cálculo de la Carga Ganadera mínima y máxima del expediente**

Explotación	Especie	Inscrito en Sipea y Admisible	Ugm Calculada para CG Mínima	Ugm Calculada para CG Máxima
ES210690000016	BOVINA	SI	24,50	24,50
ES210690000016	PORCINO	NO	0,00	4,83
ES210690000031	PORCINO	NO	0,00	6,30
			24,50	35,63

Superficie determinada para Cálculo Carga Ganadera Mínima: 127,11 ha

Superficie determinada para Cálculo Carga Ganadera Máxima: 195,50 ha

Carga Ganadera Mínima Expediente: 0,19 ugm/ha

Carga Ganadera Máxima Expediente: 0,18 ugm/ha

Los importes del Grupo de Pago de pastos de este expediente han sido ajustados por no llegar a la carga ganadera mínima de 0,3

Recintos Determinados para el Cálculo de Garga Ganadera Mínima

REF.	REFERENCIA SIGPAC	CULTIVO	DESCRIPCIÓN CULTIVO	S/R	SUP. RESUELTA (ha)
-155097	21-078-009-00011-00003	62000	PASTOS PERMANENTES DE 5 O MAS AÑOS-SIN VARIEDAD	S	0,38
-155075	21-068-019-00057-00022	62000	PASTOS PERMANENTES DE 5 O MAS AÑOS-SIN VARIEDAD	S	16,46
-139583	21-068-019-00058-00002	62000	PASTOS PERMANENTES DE 5 O MAS AÑOS-SIN VARIEDAD	S	26,37
4189523	21-068-011-00027-00001	62000	PASTOS PERMANENTES DE 5 O MAS AÑOS-SIN VARIEDAD	S	33,41
1700000006461205	21-068-019-00059-00001	62000	PASTOS PERMANENTES DE 5 O MAS AÑOS-SIN VARIEDAD	S	2,41
1700000006461207	21-068-019-00057-00021	62000	PASTOS PERMANENTES DE 5 O MAS AÑOS-SIN VARIEDAD	S	20,04
1700000006461208	21-068-019-00057-00021	62000	PASTOS PERMANENTES DE 5 O MAS AÑOS-SIN VARIEDAD	S	2,08
1700000006461209	21-078-007-00010-00001	62000	PASTOS PERMANENTES DE 5 O MAS AÑOS-SIN VARIEDAD	S	1,81
1700000006461218	21-068-019-00057-00021	62000	PASTOS PERMANENTES DE 5 O MAS AÑOS-SIN VARIEDAD	S	17,71
1700000006461220	21-078-008-00008-00001	62000	PASTOS PERMANENTES DE 5 O MAS AÑOS-SIN VARIEDAD	S	1,34
1700000006461221	21-078-009-00011-00002	62000	PASTOS PERMANENTES DE 5 O MAS AÑOS-SIN VARIEDAD	S	5,10

Recintos Determinados para el Cálculo de Garga Ganadera Máxima

REF.	REFERENCIA SIGPAC	CULTIVO	DESCRIPCIÓN CULTIVO	S/R	SUP. RESUELTA (ha)
-1545027	21-068-013-00055-00008	62000	PASTOS PERMANENTES DE 5 O MAS AÑOS-SIN VARIEDAD	S	8,11
-1545026	21-068-013-00055-00004	62000	PASTOS PERMANENTES DE 5 O MAS AÑOS-SIN VARIEDAD	S	0,54
-1545025	21-068-013-00055-00001	62000	PASTOS PERMANENTES DE 5 O MAS AÑOS-SIN VARIEDAD	S	27,47
-1545024	21-068-013-00054-00002	62000	PASTOS PERMANENTES DE 5 O MAS AÑOS-SIN VARIEDAD	S	0,32
-1545022	21-068-012-00014-00011	62000	PASTOS PERMANENTES DE 5 O MAS AÑOS-SIN VARIEDAD	S	12,78
-1545021	21-068-012-00014-00008	62000	PASTOS PERMANENTES DE 5 O MAS AÑOS-SIN VARIEDAD	S	0,37
-1545020	21-068-012-00014-00003	62000	PASTOS PERMANENTES DE 5 O MAS AÑOS-SIN VARIEDAD	S	12,52
-1545019	21-068-012-00014-00001	62000	PASTOS PERMANENTES DE 5 O MAS AÑOS-SIN VARIEDAD	S	6,28
-155097	21-078-009-00011-00003	62000	PASTOS PERMANENTES DE 5 O MAS AÑOS-SIN VARIEDAD	S	0,38
-155075	21-068-019-00057-00022	62000	PASTOS PERMANENTES DE 5 O MAS AÑOS-SIN VARIEDAD	S	16,46
-139583	21-068-019-00058-00002	62000	PASTOS PERMANENTES DE 5 O MAS AÑOS-SIN VARIEDAD	S	26,37
4189523	21-068-011-00027-00001	62000	PASTOS PERMANENTES DE 5 O MAS AÑOS-SIN VARIEDAD	S	33,41
1700000006461205	21-068-019-00059-00001	62000	PASTOS PERMANENTES DE 5 O MAS AÑOS-SIN VARIEDAD	S	2,41
1700000006461207	21-068-019-00057-00021	62000	PASTOS PERMANENTES DE 5 O MAS AÑOS-SIN VARIEDAD	S	20,04
1700000006461208	21-068-019-00057-00021	62000	PASTOS PERMANENTES DE 5 O MAS AÑOS-SIN VARIEDAD	S	2,08

(1) Superficie declarada admisible ajustada con la superficie comprometida.
(2) Factor de penalización valorando el alcance para el tipo de compromiso.Puede verificar la integridad de una copia de este documento mediante la lectura del código QR adjunto o mediante el acceso a la dirección <https://ws050.juntadeandalucia.es/verificarFirma> indicando el código de VERIFICACIÓN

FIRMADO POR

RAQUEL MARIA ESPIN CRESPO

17/12/2024

VERIFICACIÓN

Pk2jm6UYDU9J72AMTZUYRN3GET48NG

PÁG. 6119/9349



**Datos considerados para el Cálculo de la Carga Ganadera mínima y máxima del expediente****Recintos Determinados para el Cálculo de Garga Ganadera Máxima**

REF.	REFERENCIA SIGPAC	CULTIVO	DESCRIPCIÓN CULTIVO	SUP.	
				S/R	RESUELTA (ha)
170000006461209	21-078-007-00010-00001	62000	PASTOS PERMANENTES DE 5 O MAS AÑOS-SIN VARIEDAD	S	1,81
170000006461218	21-068-019-00057-00021	62000	PASTOS PERMANENTES DE 5 O MAS AÑOS-SIN VARIEDAD	S	17,71
170000006461220	21-078-008-00008-00001	62000	PASTOS PERMANENTES DE 5 O MAS AÑOS-SIN VARIEDAD	S	1,34
170000006461221	21-078-009-00011-00002	62000	PASTOS PERMANENTES DE 5 O MAS AÑOS-SIN VARIEDAD	S	5,10

Incidencias de carga ganadera**INCIDENCIA DESCRIPCIÓN**

100407	Explotación solicitada no forma parte de ningún organismo de control autorizado para la producción ecológica en Andalucía o fecha de inscripción posterior al plazo establecido (Anexo I. Criterios de Subvencionabilidad. Orden 28 de marzo de 2023). Explotación:ES210690000016 Especie:PORCINO Explotación:ES210690000031 Especie:PORCINO
--------	--

(1) Superficie declarada admisible ajustada con la superficie comprometida.
(2) Factor de penalización valorando el alcance para el tipo de compromiso.

Puede verificar la integridad de una copia de este documento mediante la lectura del código QR adjunto o mediante el acceso a la dirección <https://ws050.juntadeandalucia.es/verificarFirma> indicando el código de VERIFICACIÓN

FIRMADO POR	RAQUEL MARIA ESPIN CRESPO	17/12/2024
VERIFICACIÓN	Pk2jm6UYDU9J72AMTZUYRN3GET48NG	PÁG. 6120/9349





<u>APELLIDOS Y NOMBRE / RAZÓN SOCIAL</u>	<u>NIF</u>	<u>EXPEDIENTE</u>	<u>ANUALIDAD DE PAGO</u>		
FORESTAL LOS MESTOS, S.L.	***7206*	1263026	1ª		
IMPORTES POR ANUALIDAD					
	<u>2023</u>	<u>2024</u>	<u>2025</u>	<u>2026</u>	<u>2027</u>
IMPORTE MÁXIMO SUBVENCIONABLE	12.043,12 €	12.043,12 €	10.035,94 €	10.035,94 €	10.035,94 €
IMPORTE MEDIO DE TRANSFERENCIA (€/ha)	53,62 €	53,62 €	44,68 €	44,68 €	44,68 €

<u>RESUMEN DE UNIDADES</u>		<u>Sup. Dec. Admisible (ha)</u>	<u>Sup. Comprometida (ha)</u>	<u>Sup. ajustada compromiso (1) (ha)</u>	<u>% sobredec.</u>	<u>Sup. Resuelta (ha)</u>	<u>Importe Declarado</u>	<u>Importe Topado</u>	<u>Importe Resuelto</u>	<u>Importe tras sobredec.</u>
<u>Cód</u>	<u>GRUPO DE PAGO</u>									
418	PASTOS ASOCIADOS A GANADERÍA ECOLÓGICA	224,60		224,60	0,00	224,60	14.035,82	12.043,12	12.043,12	12.043,12
TOTAL		224,60	224,60	224,60		224,60	14.035,82	12.043,12	12.043,12	12.043,12

<u>APLICACIÓN DE REDUCCIONES Y PENALIZACIONES</u>		<u>Importe Calculado</u>	<u>Importe prereduc.</u>	<u>Criterios de subvencionabilidad y compromisos</u>	<u>Presentación tardía</u>	<u>Omisión declaración</u>	<u>Condicionidad</u>	<u>IMPORTE (Euros) RESUELTO</u>
GRUPO DE PAGO								
PASTOS ASOCIADOS A GANADERÍA		12.043,12	12.043,12	0,00	0,00	0,00	0,00	12.043,12
TOTAL		12.043,12	12.043,12					12.043,12

<u>RESUMEN DE PAGOS</u>		<u>IMPORTE (Euros)</u>			
		<u>RESUELTO</u>	<u>FEADER</u>	<u>MAPA</u>	<u>CAPADR</u>
PASTOS ASOCIADOS A GANADERÍA ECOLÓGICA - Pago realizado		12.043,12 €	10.236,65 €	1.181,43 €	625,04 €

<u>REE</u>	<u>REFERENCIA SIGPAC</u>	<u>CULTIVO</u>	<u>DESCRIPCIÓN CULTIVO</u>	<u>S/R G.PAGO</u>	<u>PEND. MEDIA (%)</u>	<u>SUP. DEC. ADMISIBLE (ha)</u>	<u>SUP. COMPROM. (ha)</u>	<u>SUP. AJUSTADA COMPROM. (1) (ha)</u>	<u>SUP. CONV. SIGPAC (ha)</u>	<u>SUP. CERTIF. (ha)</u>	<u>SUP. CAMPO (ha)</u>	<u>SUP. CAMPO DETER. CULT. DECLARADO (ha)</u>	<u>SUP. DEC. REDUCIDA (ha)</u>	<u>SUP. RESUELTA (ha)</u>
6820214	21-016-006-00078-002	62000	PASTOS PERMANENTES DE 5 O MAS AÑOS-SIN VARIEDAD	S 418	11,70	0,25	0,25	0,25		0,25			0,25	0,25
6820215	21-016-006-00078-001	62000	PASTOS PERMANENTES DE 5 O MAS AÑOS-SIN VARIEDAD	S 418	8,30	4,87	4,87	4,87		4,87			4,87	4,87
6820216	21-016-006-00081-001	62000	PASTOS PERMANENTES DE 5 O MAS AÑOS-SIN VARIEDAD	S 418	12,20	4,12	4,12	4,12		4,12			4,12	4,12
6820217	21-016-006-00079-001	62000	PASTOS PERMANENTES DE 5 O MAS AÑOS-SIN VARIEDAD	S 418	5,40	2,00	2,00	2,00		2,00			2,00	2,00
6820218	21-016-006-00082-002	62000	PASTOS PERMANENTES DE 5 O MAS AÑOS-SIN VARIEDAD	S 418	36,40	0,78	0,78	0,78		3,13			0,78	0,78
6820219	21-016-006-00082-001	62000	PASTOS PERMANENTES DE 5 O MAS AÑOS-SIN VARIEDAD	S 418	32,10	1,61	1,61	1,61		3,58			1,61	1,61
6820220	21-016-006-00102-002	62000	PASTOS PERMANENTES DE 5 O MAS AÑOS-SIN VARIEDAD	S 418	12,20	185,85	185,85	185,85		218,65			185,85	185,85
6820221	21-016-006-00075-001	62000	PASTOS PERMANENTES DE 5 O MAS AÑOS-SIN VARIEDAD	S 418	15,50	10,36	10,36	10,36		12,19			10,36	10,36
6820222	21-016-006-00102-003	63000	PASTOS DE MENOS DE 5 AÑOS-SIN VARIEDAD	S 418	2,50	4,66	4,66	4,66		4,66			4,66	4,66
6820223	21-016-006-00077-001	62000	PASTOS PERMANENTES DE 5 O MAS AÑOS-SIN VARIEDAD	S 418	29,70	5,51	5,51	5,51		8,48			5,51	5,51
6820224	21-016-006-00076-001	62000	PASTOS PERMANENTES DE 5 O MAS AÑOS-SIN VARIEDAD	S 418	18,60	4,59	4,59	4,59		5,40			4,59	4,59

<u>INCIDENCIAS</u>	<u>INCIDENCIA</u>	<u>DESCRIPCIÓN</u>
	100407	Explotación solicitada no forma parte de ningún organismo de control autorizado para la producción ecológica en Andalucía o fecha de inscripción posterior al plazo establecido (Anexo I. Criterios de Subvencionabilidad. Orden 28 de marzo de 2023). Explotación:ES21016000016 Especie:PORCINO

(1) Superficie declarada admisible ajustada con la superficie comprometida.
(2) Factor de penalización valorando el alcance para el tipo de compromiso.

Puede verificar la integridad de una copia de este documento mediante la lectura del código QR adjunto o mediante el acceso a la dirección https://ws050.juntadeandalucia.es/verificarFirma indicando el código de VERIFICACIÓN			
FIRMADO POR	RAQUEL MARIA ESPIN CRESPO	17/12/2024	
VERIFICACIÓN	Pk2jm6UYDU9J72AMTZUYRN3GET48NG	PÁG. 6121/9349	

**Datos considerados para el Cálculo de la Carga Ganadera mínima y máxima del expediente**

Explotación	Especie	Inscrito en Sipea y Admisible	Ugm Calculada para CG Mínima	Ugm Calculada para CG Máxima
ES210160000016	OVINA	SI	46,53	46,53
ES210160000016	PORCINO	NO	0,00	43,28
			46,53	89,81

Superficie determinada para Cálculo Carga Ganadera Mínima: 224,60 ha

Superficie determinada para Cálculo Carga Ganadera Máxima: 224,60 ha

Carga Ganadera Mínima Expediente: 0,21 ugm/ha

Carga Ganadera Máxima Expediente: 0,40 ugm/ha

Los importes del Grupo de Pago de pastos de este expediente han sido ajustados por no llegar a la carga ganadera mínima de 0,3

Recintos Determinados para el Cálculo de Garga Ganadera Mínima

REF.	REFERENCIA SIGPAC	CULTIVO	DESCRIPCIÓN CULTIVO	S/R	SUP. RESUELTA (ha)
6820214	21-016-006-00078-00002	62000	PASTOS PERMANENTES DE 5 O MAS AÑOS-SIN VARIEDAD	S	0,25
6820215	21-016-006-00078-00001	62000	PASTOS PERMANENTES DE 5 O MAS AÑOS-SIN VARIEDAD	S	4,87
6820216	21-016-006-00081-00001	62000	PASTOS PERMANENTES DE 5 O MAS AÑOS-SIN VARIEDAD	S	4,12
6820217	21-016-006-00079-00001	62000	PASTOS PERMANENTES DE 5 O MAS AÑOS-SIN VARIEDAD	S	2,00
6820218	21-016-006-00082-00002	62000	PASTOS PERMANENTES DE 5 O MAS AÑOS-SIN VARIEDAD	S	0,78
6820219	21-016-006-00082-00001	62000	PASTOS PERMANENTES DE 5 O MAS AÑOS-SIN VARIEDAD	S	1,61
6820220	21-016-006-00102-00002	62000	PASTOS PERMANENTES DE 5 O MAS AÑOS-SIN VARIEDAD	S	185,85
6820221	21-016-006-00075-00001	62000	PASTOS PERMANENTES DE 5 O MAS AÑOS-SIN VARIEDAD	S	10,36
6820222	21-016-006-00102-00003	63000	PASTOS DE MENOS DE 5 AÑOS-SIN VARIEDAD	S	4,66
6820223	21-016-006-00077-00001	62000	PASTOS PERMANENTES DE 5 O MAS AÑOS-SIN VARIEDAD	S	5,51
6820224	21-016-006-00076-00001	62000	PASTOS PERMANENTES DE 5 O MAS AÑOS-SIN VARIEDAD	S	4,59

Recintos Determinados para el Cálculo de Garga Ganadera Máxima

REF.	REFERENCIA SIGPAC	CULTIVO	DESCRIPCIÓN CULTIVO	S/R	SUP. RESUELTA (ha)
6820214	21-016-006-00078-00002	62000	PASTOS PERMANENTES DE 5 O MAS AÑOS-SIN VARIEDAD	S	0,25
6820215	21-016-006-00078-00001	62000	PASTOS PERMANENTES DE 5 O MAS AÑOS-SIN VARIEDAD	S	4,87
6820216	21-016-006-00081-00001	62000	PASTOS PERMANENTES DE 5 O MAS AÑOS-SIN VARIEDAD	S	4,12
6820217	21-016-006-00079-00001	62000	PASTOS PERMANENTES DE 5 O MAS AÑOS-SIN VARIEDAD	S	2,00
6820218	21-016-006-00082-00002	62000	PASTOS PERMANENTES DE 5 O MAS AÑOS-SIN VARIEDAD	S	0,78
6820219	21-016-006-00082-00001	62000	PASTOS PERMANENTES DE 5 O MAS AÑOS-SIN VARIEDAD	S	1,61
6820220	21-016-006-00102-00002	62000	PASTOS PERMANENTES DE 5 O MAS AÑOS-SIN VARIEDAD	S	185,85
6820221	21-016-006-00075-00001	62000	PASTOS PERMANENTES DE 5 O MAS AÑOS-SIN VARIEDAD	S	10,36
6820222	21-016-006-00102-00003	63000	PASTOS DE MENOS DE 5 AÑOS-SIN VARIEDAD	S	4,66
6820223	21-016-006-00077-00001	62000	PASTOS PERMANENTES DE 5 O MAS AÑOS-SIN VARIEDAD	S	5,51
6820224	21-016-006-00076-00001	62000	PASTOS PERMANENTES DE 5 O MAS AÑOS-SIN VARIEDAD	S	4,59

Incidencias de carga ganadera**INCIDENCIA DESCRIPCIÓN**

100407 Explotación solicitada no forma parte de ningún organismo de control autorizado para la producción ecológica en Andalucía o fecha de inscripción posterior al plazo establecido (Anexo I. Criterios de Subvencionabilidad. Orden 28 de marzo de 2023).
Explotación:ES210160000016 Especie:PORCINO

(1) Superficie declarada admisible ajustada con la superficie comprometida.
(2) Factor de penalización valorando el alcance para el tipo de compromiso.

Puede verificar la integridad de una copia de este documento mediante la lectura del código QR adjunto o mediante el acceso a la dirección <https://ws050.juntadeandalucia.es/verificarFirma> indicando el código de VERIFICACIÓN

FIRMADO POR

RAQUEL MARIA ESPIN CRESPO

17/12/2024

VERIFICACIÓN

Pk2jm6UYDU9J72AMTZUYRN3GET48NG

PÁG. 6122/9349



**APELLIDOS Y NOMBRE / RAZÓN SOCIAL**

FRANCO CERQUEIRA PEDRO

NIF

***2646*

EXPEDIENTE

1241484

ANUALIDAD DE PAGO

1ª

IMPORTES POR ANUALIDAD

	2023	2024	2025	2026	2027
IMPORTE MÁXIMO SUBVENCIONABLE	1.085,80 €	1.085,80 €	1.085,80 €	904,84 €	904,84 €
IMPORTE MEDIO DE TRANSFERENCIA (€/ha)	297,48 €	297,48 €	297,48 €	247,90 €	247,90 €

RESUMEN DE UNIDADES

Cód	GRUPO DE PAGO	Sup. Dec. Admisible (ha)	Sup. Comprometida (ha)	Sup. ajustada compromiso (1) (ha)	% sobredec.	Sup. Resuelta (ha)	Importe Declarado	Importe Topado	Importe Resuelto	Importe tras sobredec.
419	OLIVAR	3,65		3,65	0,00	3,65	1.085,80	1.085,80	1.085,80	1.085,80
TOTAL		3,65	3,65	3,65		3,65	1.085,80	1.085,80	1.085,80	1.085,80

APLICACIÓN DE REDUCCIONES Y PENALIZACIONES

GRUPO DE PAGO	Importe Calculado	Importe prereduc.	Criterios de subvencionabilidad y compromisos	Presentación tardía	Omisión declaración	Condicionalidad	IMPORTE (Euros) RESUELTO
OLIVAR	1.085,80	1.085,80	0,00	0,00	0,00	0,00	1.085,80
TOTAL	1.085,80	1.085,80					1.085,80

RESUMEN DE PAGOS**IMPORTE (Euros)**

	RESUELTO	FEADER	MAPA	CAPADR
OLIVAR - Pago realizado	1.085,80 €	922,93 €	106,52 €	56,35 €

RECINTOS RESUELTOS

REF.	REFERENCIA SIGPAC	CULTIVO	DESCRIPCIÓN CULTIVO	S/R G.PAGO	PEND. MEDIA (%)	SUP. DEC. ADMISIBLE (ha)	SUP. COMPROM. (ha)	SUP. AJUSTADA COMPR.(1) (ha)	SUP. CONY. SIGPAC (ha)	SUP. CERTIE (ha)	SUP. CAMPO (ha)	SUP. CAMPO DETER. CULT. DECLARADO (ha)	SUP. DEC. REDUCIDA (ha)	SUP. RESUELTA (ha)
4617472	21-007-007-00185-005	101007	OLIVAR-MANZANILLA	S 419	11,50	1,82	1,82	1,82	1,82	1,82			1,82	1,82
4617473	21-007-007-00185-006	101007	OLIVAR-MANZANILLA	S 419	11,20	1,39	1,39	1,39	1,39	1,39			1,39	1,39
4617474	21-007-007-00185-009	101007	OLIVAR-MANZANILLA	S 419	14,50	0,44	0,44	0,44	0,44	0,44			0,44	0,44

(1) Superficie declarada admisible ajustada con la superficie comprometida.
(2) Factor de penalización valorando el alcance para el tipo de compromiso.Puede verificar la integridad de una copia de este documento mediante la lectura del código QR adjunto o mediante el acceso a la dirección <https://ws050.juntadeandalucia.es/verificarFirma> indicando el código de VERIFICACIÓN

FIRMADO POR

RAQUEL MARIA ESPIN CRESPO

17/12/2024

VERIFICACIÓN

Pk2jm6UYDU9J72AMTZUYRN3GET48NG

PÁG. 6123/9349



**APELLIDOS Y NOMBRE / RAZÓN SOCIAL**

FRUCTOS ROMERO RAFAEL

NIF

***7132*

EXPEDIENTE

1259300

ANUALIDAD DE PAGO

1ª

IMPORTES POR ANUALIDAD

	2023	2024	2025	2026	2027
IMPORTE MÁXIMO SUBVENCIONABLE	1.062,00 €	1.062,00 €	1.062,00 €	885,00 €	885,00 €
IMPORTE MEDIO DE TRANSFERENCIA (€/ha)	297,48 €	297,48 €	297,48 €	247,90 €	247,90 €

RESUMEN DE UNIDADES

Cód	GRUPO DE PAGO	Sup. Dec. Admisible (ha)	Sup. Comprometida (ha)	Sup. ajustada compromiso (1) (ha)	% sobredec.	Sup. Resuelta (ha)	Importe Declarado	Importe Topado	Importe Resuelto	Importe tras sobredec.
419	OLIVAR	3,57		3,57	0,00	3,57	1.062,00	1.062,00	1.062,00	1.062,00
TOTAL		3,57	3,57	3,57		3,57	1.062,00	1.062,00	1.062,00	1.062,00

APLICACIÓN DE REDUCCIONES Y PENALIZACIONES

GRUPO DE PAGO	Importe Calculado	Importe prereduc.	Criterios de subvencionabilidad y compromisos	Presentación tardía	Omisión declaración	Condicionalidad	IMPORTE (Euros) RESUELTO
OLIVAR	1.062,00	1.062,00	0,00	0,00	0,00	0,00	1.062,00
TOTAL	1.062,00	1.062,00					1.062,00

RESUMEN DE PAGOS**IMPORTE (Euros)**

	RESUELTO	FEADER	MAPA	CAPADR
OLIVAR - Pago realizado	1.062,00 €	902,70 €	104,18 €	55,12 €

RECINTOS RESUELTOS

REF.	REFERENCIA SIGPAC	CULTIVO	DESCRIPCIÓN CULTIVO	S/R G.PAGO	PEND. MEDIA (%)	SUP. DEC. ADMISIBLE (ha)	SUP. COMPROM. (ha)	SUP. AJUSTADA COMPR.(1) (ha)	SUP. CONY. SIGPAC (ha)	SUP. CERTIE (ha)	SUP. CAMPO (ha)	SUP. CAMPO DETER. CULT. DECLARADO (ha)	SUP. DEC. REDUCIDA (ha)	SUP. RESUELTA (ha)
5249840	21-008-010-00195-002	101007	OLIVAR-MANZANILLA	S 419	22,90	1,05	1,05	1,05		1,05			1,05	1,05
5249844	21-008-010-00196-001	101007	OLIVAR-MANZANILLA	S 419	26,50	1,16	1,16	1,16		1,16			1,16	1,16
5249845	21-008-010-00170-003	101007	OLIVAR-MANZANILLA	S 419	15,00	1,36	1,36	1,36		1,36			1,36	1,36

(1) Superficie declarada admisible ajustada con la superficie comprometida.
(2) Factor de penalización valorando el alcance para el tipo de compromiso.Puede verificar la integridad de una copia de este documento mediante la lectura del código QR adjunto o mediante el acceso a la dirección <https://ws050.juntadeandalucia.es/verificarFirma> indicando el código de VERIFICACIÓN

FIRMADO POR

RAQUEL MARIA ESPIN CRESPO

17/12/2024

VERIFICACIÓN

Pk2jm6UYDU9J72AMTZUYRN3GET48NG

PÁG. 6124/9349





APELLIDOS Y NOMBRE / RAZÓN SOCIAL

GALLEGO ROMERO ANTONIO DIEGO

NIF
***3534*

EXPEDIENTE
1151530

ANUALIDAD DE PAGO

1ª

IMPORTE POR ANUALIDAD

	2023	2024	2025	2026	2027
IMPORTE MÁXIMO SUBVENCIONABLE	9.254,30 €	9.254,30 €	7.711,91 €	7.711,91 €	7.711,91 €
IMPORTE MEDIO DE TRANSFERENCIA (€/ha)	86,93 €	86,93 €	72,44 €	72,44 €	72,44 €

RESUMEN DE UNIDADES

Cód	GRUPO DE PAGO	Sup. Dec. Admisible (ha)	Sup. Comprometida (ha)	Sup. ajustada compromiso (1) (ha)	% sobredec.	Sup. Resuelta (ha)	Importe Declarado	Importe Topado	Importe Resuelto	Importe tras sobredec.
418	PASTOS ASOCIADOS A GANADERÍA ECOLÓGICA	106,46		106,46	0,00	106,46	9.254,69	9.254,30	9.254,30	9.254,30
TOTAL		106,46	106,46	106,46		106,46	9.254,69	9.254,30	9.254,30	9.254,30

APLICACIÓN DE REDUCCIONES Y PENALIZACIONES

GRUPO DE PAGO	Importe Calculado	Importe prereduc.	Criterios de subvencionabilidad y compromisos	Presentación tardía	Omisión declaración	Condicionidad	IMPORTE (Euros) RESUELTO
PASTOS ASOCIADOS A GANADERÍA	9.254,30	9.254,30	0,00	0,00	0,00	0,00	9.254,30
TOTAL	9.254,30	9.254,30					9.254,30

RESUMEN DE PAGOS

	RESUELTO	FEADER	MAPA	CAPADR
PASTOS ASOCIADOS A GANADERÍA ECOLÓGICA - Pago realizado	9.254,30 €	7.866,16 €	907,85 €	480,29 €

RECINTOS RESUELTOS

REE	REFERENCIA SIGPAC	CULTIVO DESCRIPCIÓN CULTIVO	S/R G.PAGO	PEND. MEDIA (%)	SUP. DEC. ADMISIBLE (ha)	SUP. COMPROM. (ha)	SUP. AJUSTADA COMPROM. (1) (ha)	SUP. CONV. SIGPAC (ha)	SUP. CERTIF. (ha)	SUP. CAMPO (ha)	SUP. CAMPO DETER. CULT. DECLARADO (ha)	SUP. DEC. REDUCIDA (ha)	SUP. RESUELTA (ha)
-47642	21-040-008-00009-018	63000 PASTOS DE MENOS DE 5 AÑOS-SIN VARIEDAD	S 418	5,30	1,89	1,89	1,89		1,89			1,89	1,89
-47641	21-040-008-00009-018	63000 PASTOS DE MENOS DE 5 AÑOS-SIN VARIEDAD	S 418	5,30	0,06	0,06	0,06		0,06			0,06	0,06
-476640	21-040-008-00009-018	63000 PASTOS DE MENOS DE 5 AÑOS-SIN VARIEDAD	S 418	5,30	17,03	17,03	17,03		17,03			17,03	17,03
-476639	21-040-008-00009-018	63000 PASTOS DE MENOS DE 5 AÑOS-SIN VARIEDAD	S 418	5,30	5,01	5,01	5,01		5,01			5,01	5,01
-476638	21-040-008-00009-018	63000 PASTOS DE MENOS DE 5 AÑOS-SIN VARIEDAD	S 418	5,30	3,16	3,16	3,16		3,16			3,16	3,16
-476637	21-040-008-00009-017	63000 PASTOS DE MENOS DE 5 AÑOS-SIN VARIEDAD	S 418	6,10	0,03	0,03	0,03		0,03			0,03	0,03
1700000005336284	21-040-008-00010-002	63000 PASTOS DE MENOS DE 5 AÑOS-SIN VARIEDAD	S 418	7,70	0,48	0,48	0,48		0,48			0,48	0,48
1700000005336285	21-040-008-00009-009	63000 PASTOS DE MENOS DE 5 AÑOS-SIN VARIEDAD	S 418	4,90	20,14	20,14	20,14		20,14			20,14	20,14
1700000005336286	21-040-008-00010-003	62000 PASTOS PERMANENTES DE 5 O MAS AÑOS-SIN VARIEDAD	S 418	5,60	10,58	10,58	10,58		10,58			10,58	10,58
1700000005336287	21-040-008-00010-001	62000 PASTOS PERMANENTES DE 5 O MAS AÑOS-SIN VARIEDAD	S 418	5,20	2,53	2,53	2,53		2,53			2,53	2,53
1700000005336289	21-040-008-00009-005	62000 PASTOS PERMANENTES DE 5 O MAS AÑOS-SIN VARIEDAD	S 418	5,60	2,72	2,72	2,72		2,72			2,72	2,72
1700000005336293	21-040-008-00009-011	62000 PASTOS PERMANENTES DE 5 O MAS AÑOS-SIN VARIEDAD	S 418	5,60	0,17	0,17	0,17		0,17			0,17	0,17
1700000005336297	21-040-008-00009-009	63000 PASTOS DE MENOS DE 5 AÑOS-SIN VARIEDAD	S 418	4,90	11,10	11,10	11,10		11,10			11,10	11,10
1700000005336300	21-040-008-00009-002	62000 PASTOS PERMANENTES DE 5 O MAS AÑOS-SIN VARIEDAD	S 418	5,40	28,94	28,94	28,94		28,94			28,94	28,94
1700000005336301	21-030-006-00123-001	62000 PASTOS PERMANENTES DE 5 O MAS AÑOS-SIN VARIEDAD	S 418	6,40	2,62	2,62	2,62		2,62			2,62	2,62

INCIDENCIAS

INCIDENCIA DESCRIPCIÓN

- 100402 Recinto solicitado no forma parte de ningún organismo de control autorizado para la producción ecológica en Andalucía o fecha de inscripción posterior al plazo establecido (Anexo I. Criterios de Subvencionabilidad. Orden 28 de marzo de 2023). Ref:1700000005336283 Recinto:21-040-008-00009-00006 Cultivo:63000 PASTOS DE MENOS DE 5 AÑOS-SIN VARIEDAD Secano
- 100406 Grupo de cultivo declarado en el recinto no coincide con el grupo de cultivo existente en el organismo de control autorizado para la producción ecológica en Andalucía (Anexo I. Criterios de Subvencionabilidad. Orden 28 de marzo de 2023). Ref:1700000005336283 Recinto:21-040-008-00009-00006 Cultivo:63000 PASTOS DE MENOS DE 5 AÑOS-SIN VARIEDAD Secano Grupo de SIPEA:HERBACEOS
- 100424 Solicita recinto que no está comprometido para la operación. Ref:1700000005336283 Recinto:21-040-008-00009-00006 Cultivo:63000 PASTOS DE MENOS DE 5 AÑOS-SIN VARIEDAD Secano

(1) Superficie declarada admisible ajustada con la superficie comprometida.
(2) Factor de penalización valorando el alcance para el tipo de compromiso.

Puede verificar la integridad de una copia de este documento mediante la lectura del código QR adjunto o mediante el acceso a la dirección https://ws050.juntadeandalucia.es/verificarFirma indicando el código de VERIFICACIÓN			
FIRMADO POR	RAQUEL MARIA ESPIN CRESPO	17/12/2024	
VERIFICACIÓN	Pk2jm6UYDU9J72AMTZUYRN3GET48NG	PÁG. 6125/9349	

**Datos considerados para el Cálculo de la Carga Ganadera mínima y máxima del expediente**

Explotación	Especie	Inscrito en Sipea y Admisible	Ugm Calculada para CG Mínima	Ugm Calculada para CG Máxima
ES210400000087	BOVINA	SI	106,29	106,29
			106,29	106,29

Superficie determinada para Cálculo Carga Ganadera Mínima: 106,46 ha

Superficie determinada para Cálculo Carga Ganadera Máxima: 203,18 ha

Carga Ganadera Mínima Expediente: 1,00 ugm/ha

Carga Ganadera Máxima Expediente: 0,52 ugm/ha

Recintos Determinados para el Cálculo de Garga Ganadera Mínima

REF.	REFERENCIA SIGPAC	CULTIVO	DESCRIPCIÓN CULTIVO	S/R	SUP. RESUELTA (ha)
-476642	21-040-008-00009-00018	63000	PASTOS DE MENOS DE 5 AÑOS-SIN VARIEDAD	S	1,89
-476641	21-040-008-00009-00018	63000	PASTOS DE MENOS DE 5 AÑOS-SIN VARIEDAD	S	0,06
-476640	21-040-008-00009-00018	63000	PASTOS DE MENOS DE 5 AÑOS-SIN VARIEDAD	S	17,03
-476639	21-040-008-00009-00018	63000	PASTOS DE MENOS DE 5 AÑOS-SIN VARIEDAD	S	5,01
-476638	21-040-008-00009-00018	63000	PASTOS DE MENOS DE 5 AÑOS-SIN VARIEDAD	S	3,16
-476637	21-040-008-00009-00017	63000	PASTOS DE MENOS DE 5 AÑOS-SIN VARIEDAD	S	0,03
1700000005336284	21-040-008-00010-00002	63000	PASTOS DE MENOS DE 5 AÑOS-SIN VARIEDAD	S	0,48
1700000005336285	21-040-008-00009-00009	63000	PASTOS DE MENOS DE 5 AÑOS-SIN VARIEDAD	S	20,14
1700000005336286	21-040-008-00010-00003	62000	PASTOS PERMANENTES DE 5 O MAS AÑOS-SIN VARIEDAD	S	10,58
1700000005336287	21-040-008-00010-00001	62000	PASTOS PERMANENTES DE 5 O MAS AÑOS-SIN VARIEDAD	S	2,53
1700000005336289	21-040-008-00009-00005	62000	PASTOS PERMANENTES DE 5 O MAS AÑOS-SIN VARIEDAD	S	2,72
1700000005336293	21-040-008-00009-00011	62000	PASTOS PERMANENTES DE 5 O MAS AÑOS-SIN VARIEDAD	S	0,17
1700000005336297	21-040-008-00009-00009	63000	PASTOS DE MENOS DE 5 AÑOS-SIN VARIEDAD	S	11,10
1700000005336300	21-040-008-00009-00002	62000	PASTOS PERMANENTES DE 5 O MAS AÑOS-SIN VARIEDAD	S	28,94
1700000005336301	21-030-006-00123-00001	62000	PASTOS PERMANENTES DE 5 O MAS AÑOS-SIN VARIEDAD	S	2,62

Recintos Determinados para el Cálculo de Garga Ganadera Máxima

REF.	REFERENCIA SIGPAC	CULTIVO	DESCRIPCIÓN CULTIVO	S/R	SUP. RESUELTA (ha)
-1579524	21-030-006-00158-00002	63000	PASTOS DE MENOS DE 5 AÑOS-SIN VARIEDAD	S	0,07
-476642	21-040-008-00009-00018	63000	PASTOS DE MENOS DE 5 AÑOS-SIN VARIEDAD	S	1,89
-476641	21-040-008-00009-00018	63000	PASTOS DE MENOS DE 5 AÑOS-SIN VARIEDAD	S	0,06
-476640	21-040-008-00009-00018	63000	PASTOS DE MENOS DE 5 AÑOS-SIN VARIEDAD	S	17,03
-476639	21-040-008-00009-00018	63000	PASTOS DE MENOS DE 5 AÑOS-SIN VARIEDAD	S	5,01
-476638	21-040-008-00009-00018	63000	PASTOS DE MENOS DE 5 AÑOS-SIN VARIEDAD	S	3,16
-476637	21-040-008-00009-00017	63000	PASTOS DE MENOS DE 5 AÑOS-SIN VARIEDAD	S	0,03
1700000005336277	21-040-008-00003-00005	63000	PASTOS DE MENOS DE 5 AÑOS-SIN VARIEDAD	S	2,84
1700000005336280	21-040-008-00166-00005	63000	PASTOS DE MENOS DE 5 AÑOS-SIN VARIEDAD	S	0,46
1700000005336283	21-040-008-00009-00006	63000	PASTOS DE MENOS DE 5 AÑOS-SIN VARIEDAD	S	4,44
1700000005336284	21-040-008-00010-00002	63000	PASTOS DE MENOS DE 5 AÑOS-SIN VARIEDAD	S	0,48
1700000005336285	21-040-008-00009-00009	63000	PASTOS DE MENOS DE 5 AÑOS-SIN VARIEDAD	S	20,14
1700000005336286	21-040-008-00010-00003	62000	PASTOS PERMANENTES DE 5 O MAS AÑOS-SIN VARIEDAD	S	10,58
1700000005336287	21-040-008-00010-00001	62000	PASTOS PERMANENTES DE 5 O MAS AÑOS-SIN VARIEDAD	S	2,53
1700000005336288	21-040-008-00003-00005	63000	PASTOS DE MENOS DE 5 AÑOS-SIN VARIEDAD	S	14,02
1700000005336289	21-040-008-00009-00005	62000	PASTOS PERMANENTES DE 5 O MAS AÑOS-SIN VARIEDAD	S	2,72
1700000005336290	41-087-001-00017-00004	62000	PASTOS PERMANENTES DE 5 O MAS AÑOS-SIN VARIEDAD	S	13,67
1700000005336291	41-087-001-00021-00006	62000	PASTOS PERMANENTES DE 5 O MAS AÑOS-SIN VARIEDAD	S	2,97
1700000005336293	21-040-008-00009-00011	62000	PASTOS PERMANENTES DE 5 O MAS AÑOS-SIN VARIEDAD	S	0,17

(1) Superficie declarada admisible ajustada con la superficie comprometida.
(2) Factor de penalización valorando el alcance para el tipo de compromiso.Puede verificar la integridad de una copia de este documento mediante la lectura del código QR adjunto o mediante el acceso a la dirección <https://ws050.juntadeandalucia.es/verificarFirma> indicando el código de VERIFICACIÓN

FIRMADO POR

RAQUEL MARIA ESPIN CRESPO

17/12/2024

VERIFICACIÓN

Pk2jm6UYDU9J72AMTZUYRN3GET48NG

PÁG. 6126/9349



**Datos considerados para el Cálculo de la Carga Ganadera mínima y máxima del expediente****Recintos Determinados para el Cálculo de Garga Ganadera Máxima**

<u>REF.</u>	<u>REFERENCIA SIGPAC</u>	<u>CULTIVO</u>	<u>DESCRIPCIÓN CULTIVO</u>	<u>S/R</u>	<u>SUP. RESUELTA (ha)</u>
1700000005336294	41-087-001-00021-00010	62000	PASTOS PERMANENTES DE 5 O MAS AÑOS-SIN VARIEDAD	S	10,11
1700000005336296	41-087-001-00017-00003	62000	PASTOS PERMANENTES DE 5 O MAS AÑOS-SIN VARIEDAD	S	1,19
1700000005336297	21-040-008-00009-00009	63000	PASTOS DE MENOS DE 5 AÑOS-SIN VARIEDAD	S	11,10
1700000005336298	21-040-008-00003-00005	63000	PASTOS DE MENOS DE 5 AÑOS-SIN VARIEDAD	S	42,64
1700000005336299	21-030-006-00159-00001	63000	PASTOS DE MENOS DE 5 AÑOS-SIN VARIEDAD	S	4,31
1700000005336300	21-040-008-00009-00002	62000	PASTOS PERMANENTES DE 5 O MAS AÑOS-SIN VARIEDAD	S	28,94
1700000005336301	21-030-006-00123-00001	62000	PASTOS PERMANENTES DE 5 O MAS AÑOS-SIN VARIEDAD	S	2,62

(1) Superficie declarada admisible ajustada con la superficie comprometida.
(2) Factor de penalización valorando el alcance para el tipo de compromiso.

Puede verificar la integridad de una copia de este documento mediante la lectura del código QR adjunto o mediante el acceso a la dirección <https://ws050.juntadeandalucia.es/verificarFirma> indicando el código de VERIFICACIÓN

FIRMADO POR

RAQUEL MARIA ESPIN CRESPO

17/12/2024

VERIFICACIÓN

Pk2jm6UYDU9J72AMTZUYRN3GET48NG

PÁG. 6127/9349



**APELLIDOS Y NOMBRE / RAZÓN SOCIAL**

GANADERO ROMERO RODRIGUEZ, S.L.

NIF

****7456*

EXPEDIENTE

1128683

ANUALIDAD DE PAGO

1ª

IMPORTES POR ANUALIDAD

	2023	2024	2025	2026	2027
IMPORTE MÁXIMO SUBVENCIONABLE	802,44 €	802,44 €	668,70 €	668,70 €	668,70 €
IMPORTE MEDIO DE TRANSFERENCIA (€/ha)	39,41 €	39,41 €	32,84 €	32,84 €	32,84 €

RESUMEN DE UNIDADES

Cód	GRUPO DE PAGO	Sup. Dec. Admisible (ha)	Sup. Comprometida (ha)	Sup. ajustada compromiso (1) (ha)	% sobredec.	Sup. Resuelta (ha)	Importe Declarado	Importe Topado	Importe Resuelto	Importe tras sobredec.
418	PASTOS ASOCIADOS A GANADERÍA ECOLÓGICA	20,36		20,36	0,00	20,36	2.007,09	802,44	802,44	802,44
TOTAL		20,36	20,36	20,36		20,36	2.007,09	802,44	802,44	802,44

APLICACIÓN DE REDUCCIONES Y PENALIZACIONES

GRUPO DE PAGO	Importe Calculado	Importe prereduc.	Criterios de subvencionabilidad y compromisos	Presentación tardía	Omisión declaración	Condicionidad	IMPORTE (Euros) RESUELTO
PASTOS ASOCIADOS A GANADERÍA	802,44	802,44	0,00	0,00	0,00	0,00	802,44
TOTAL	802,44	802,44					802,44

RESUMEN DE PAGOS**IMPORTE (Euros)**

PASTOS ASOCIADOS A GANADERÍA ECOLÓGICA - Pago realizado	RESUELTO	FEADER	MAPA	CAPADR
	802,44 €	682,07 €	78,72 €	41,65 €

RECINTOS RESUELTOS

REE	REFERENCIA SIGPAC	CULTIVO	DESCRIPCIÓN CULTIVO	S/R G.PAGO	PEND. MEDIA (%)	SUP. DEC. ADMISIBLE (ha)	SUP. COMPROM. (ha)	SUP. AJUSTADA COMPROM. (1) (ha)	SUP. CONV. SIGPAC (ha)	SUP. CERTIF. (ha)	SUP. CAMPO (ha)	SUP. CAMPO DETER. CULT. DECLARADO (ha)	SUP. DEC. REDUCIDA (ha)	SUP. RESUELTA (ha)
1700000006478370	21-022-004-00035-002	62000	PASTOS PERMANENTES DE 5 O MAS AÑOS-SIN VARIEDAD	S 418	25,70	5,39	5,39	5,39		5,39			5,39	5,39
1700000006478371	21-022-004-00043-005	62000	PASTOS PERMANENTES DE 5 O MAS AÑOS-SIN VARIEDAD	S 418	31,80	6,34	6,34	6,34		6,34			6,34	6,34
1700000006478372	21-022-004-00043-010	62000	PASTOS PERMANENTES DE 5 O MAS AÑOS-SIN VARIEDAD	S 418	30,70	6,17	6,17	6,17		6,17			6,17	6,17
1700000006478373	21-022-004-00043-002	62000	PASTOS PERMANENTES DE 5 O MAS AÑOS-SIN VARIEDAD	S 418	23,90	0,85	0,85	0,85		0,85			0,85	0,85
1700000006478374	21-022-004-00042-002	62000	PASTOS PERMANENTES DE 5 O MAS AÑOS-SIN VARIEDAD	S 418	22,60	1,61	1,61	1,61		1,61			1,61	1,61

INCIDENCIAS**INCIDENCIA DESCRIPCIÓN**

100407 Explotación solicitada no forma parte de ningún organismo de control autorizado para la producción ecológica en Andalucía o fecha de inscripción posterior al plazo establecido (Anexo I. Criterios de Subvencionabilidad. Orden 28 de marzo de 2023).
Explotación:ES210070000555 Especie:PORCINO
Explotación:ES21022000037 Especie:PORCINO

(1) Superficie declarada admisible ajustada con la superficie comprometida.
(2) Factor de penalización valorando el alcance para el tipo de compromiso.

Puede verificar la integridad de una copia de este documento mediante la lectura del código QR adjunto o mediante el acceso a la dirección <https://ws050.juntadeandalucia.es/verificarFirma> indicando el código de VERIFICACIÓN

FIRMADO POR

RAQUEL MARIA ESPIN CRESPO

17/12/2024

VERIFICACIÓN

Pk2jm6UYDU9J72AMTZUYRN3GET48NG

PÁG. 6128/9349



**Datos considerados para el Cálculo de la Carga Ganadera mínima y máxima del expediente**

Explotación	Especie	Inscrito en Sipea y Admisible	Ugm Calculada para CG Mínima	Ugm Calculada para CG Máxima
ES210070000555	PORCINO	NO	0,00	0,00
ES210220000037	BOVINA	SI	2,43	2,43
ES210220000037	PORCINO	NO	0,00	1,93
			2,43	4,36

Superficie determinada para Cálculo Carga Ganadera Mínima: 20,36 ha

Superficie determinada para Cálculo Carga Ganadera Máxima: 20,36 ha

Carga Ganadera Mínima Expediente: 0,12 ugm/ha

Carga Ganadera Máxima Expediente: 0,21 ugm/ha

Los importes del Grupo de Pago de pastos de este expediente han sido ajustados por no llegar a la carga ganadera mínima de 0,3

Recintos Determinados para el Cálculo de Garga Ganadera Mínima

REF.	REFERENCIA SIGPAC	CULTIVO	DESCRIPCIÓN CULTIVO	S/R	SUP. RESUELTA (ha)
1700000006478370	21-022-004-00035-00002	62000	PASTOS PERMANENTES DE 5 O MAS AÑOS-SIN VARIEDAD	S	5,39
1700000006478371	21-022-004-00043-00005	62000	PASTOS PERMANENTES DE 5 O MAS AÑOS-SIN VARIEDAD	S	6,34
1700000006478372	21-022-004-00043-00010	62000	PASTOS PERMANENTES DE 5 O MAS AÑOS-SIN VARIEDAD	S	6,17
1700000006478373	21-022-004-00043-00002	62000	PASTOS PERMANENTES DE 5 O MAS AÑOS-SIN VARIEDAD	S	0,85
1700000006478374	21-022-004-00042-00002	62000	PASTOS PERMANENTES DE 5 O MAS AÑOS-SIN VARIEDAD	S	1,61

Recintos Determinados para el Cálculo de Garga Ganadera Máxima

REF.	REFERENCIA SIGPAC	CULTIVO	DESCRIPCIÓN CULTIVO	S/R	SUP. RESUELTA (ha)
1700000006478370	21-022-004-00035-00002	62000	PASTOS PERMANENTES DE 5 O MAS AÑOS-SIN VARIEDAD	S	5,39
1700000006478371	21-022-004-00043-00005	62000	PASTOS PERMANENTES DE 5 O MAS AÑOS-SIN VARIEDAD	S	6,34
1700000006478372	21-022-004-00043-00010	62000	PASTOS PERMANENTES DE 5 O MAS AÑOS-SIN VARIEDAD	S	6,17
1700000006478373	21-022-004-00043-00002	62000	PASTOS PERMANENTES DE 5 O MAS AÑOS-SIN VARIEDAD	S	0,85
1700000006478374	21-022-004-00042-00002	62000	PASTOS PERMANENTES DE 5 O MAS AÑOS-SIN VARIEDAD	S	1,61

Incidencias de carga ganadera**INCIDENCIA DESCRIPCIÓN**

- 100407 Explotación solicitada no forma parte de ningún organismo de control autorizado para la producción ecológica en Andalucía o fecha de inscripción posterior al plazo establecido (Anexo I. Criterios de Subvencionabilidad. Orden 28 de marzo de 2023).
Explotación:ES210070000555 Especie:PORCINO
Explotación:ES210220000037 Especie:PORCINO

(1) Superficie declarada admisible ajustada con la superficie comprometida.
(2) Factor de penalización valorando el alcance para el tipo de compromiso.

Puede verificar la integridad de una copia de este documento mediante la lectura del código QR adjunto o mediante el acceso a la dirección <https://ws050.juntadeandalucia.es/verificarFirma> indicando el código de VERIFICACIÓN

FIRMADO POR

RAQUEL MARIA ESPIN CRESPO

17/12/2024

VERIFICACIÓN

Pk2jm6UYDU9J72AMTZUYRN3GET48NG

PÁG. 6129/9349



**APELLIDOS Y NOMBRE / RAZÓN SOCIAL**

GANADEROS DE MONESTERIO S.L.

NIF

***3199*

EXPEDIENTE

1284019

ANUALIDAD DE PAGO

1ª

IMPORTES POR ANUALIDAD

	2023	2024	2025	2026	2027
IMPORTE MÁXIMO SUBVENCIONABLE	4.299,07 €	4.299,07 €	3.582,56 €	3.582,56 €	3.582,56 €
IMPORTE MEDIO DE TRANSFERENCIA (€/ha)	98,58 €	98,58 €	82,15 €	82,15 €	82,15 €

RESUMEN DE UNIDADES

Cód	GRUPO DE PAGO	Sup. Dec. Admisible (ha)	Sup. Comprometida (ha)	Sup. ajustada compromiso (1) (ha)	% sobredec.	Sup. Resuelta (ha)	Importe Declarado	Importe Topado	Importe Resuelto	Importe tras sobredec.
418	PASTOS ASOCIADOS A GANADERÍA ECOLÓGICA	43,61		43,61	0,00	43,61	4.299,07	4.299,07	4.299,07	4.299,07
TOTAL		43,61	43,61	43,61		43,61	4.299,07	4.299,07	4.299,07	4.299,07

APLICACIÓN DE REDUCCIONES Y PENALIZACIONES

GRUPO DE PAGO	Importe Calculado	Importe prereduc.	Criterios de subvencionabilidad y compromisos	Presentación tardía	Omisión declaración	Condicionidad	IMPORTE (Euros) RESUELTO
PASTOS ASOCIADOS A GANADERÍA	4.299,07	4.299,07	0,00	0,00	0,00	0,00	4.299,07
TOTAL	4.299,07	4.299,07					4.299,07

RESUMEN DE PAGOS**IMPORTE (Euros)**

	RESUELTO	FEADER	MAPA	CAPADR
PASTOS ASOCIADOS A GANADERÍA ECOLÓGICA - Pago realizado	4.299,07 €	3.654,21 €	421,74 €	223,12 €

RECINTOS RESUELTOS

REE	REFERENCIA SIGPAC	CULTIVO	DESCRIPCIÓN CULTIVO	S/R G.PAGO	PEND. MEDIA (%)	SUP. DEC. ADMISIBLE (ha)	SUP. COMPROM. (ha)	SUP. AJUSTADA COMPROM. (1) (ha)	SUP. CONV. SIGPAC (ha)	SUP. CERTIF. (ha)	SUP. CAMPO (ha)	SUP. CAMPO DETER. CULT. DECLARADO (ha)	SUP. DEC. REDUCIDA (ha)	SUP. RESUELTA (ha)
4654251	21-067-012-00293-015	63000	PASTOS DE MENOS DE 5 AÑOS-SIN VARIEDAD	S 418	10,90	0,13	0,13	0,13		0,13			0,13	0,13
1700000005509855	21-067-012-00032-001	62000	PASTOS PERMANENTES DE 5 O MAS AÑOS-SIN VARIEDAD	S 418	15,80	0,51	0,51	0,51		0,51			0,51	0,51
1700000005509861	21-067-012-00194-002	62000	PASTOS PERMANENTES DE 5 O MAS AÑOS-SIN VARIEDAD	S 418	11,80	0,15	0,15	0,15		0,15			0,15	0,15
1700000005509863	21-067-012-00023-002	62000	PASTOS PERMANENTES DE 5 O MAS AÑOS-SIN VARIEDAD	S 418	9,10	0,46	0,46	0,46		0,46			0,46	0,46
1700000005509864	21-067-012-00024-001	62000	PASTOS PERMANENTES DE 5 O MAS AÑOS-SIN VARIEDAD	S 418	6,90	0,02	0,02	0,02		0,02			0,02	0,02
1700000005509867	21-067-012-00196-001	62000	PASTOS PERMANENTES DE 5 O MAS AÑOS-SIN VARIEDAD	S 418	18,80	32,33	32,33	32,33		32,33			32,33	32,33
1700000005509868	21-067-012-00198-001	62000	PASTOS PERMANENTES DE 5 O MAS AÑOS-SIN VARIEDAD	S 418	26,30	0,64	0,64	0,64		2,56			0,64	0,64
1700000005509873	21-067-012-00294-001	62000	PASTOS PERMANENTES DE 5 O MAS AÑOS-SIN VARIEDAD	S 418	20,40	2,30	2,30	2,30		2,30			2,30	2,30
1700000005509874	21-067-012-00194-001	62000	PASTOS PERMANENTES DE 5 O MAS AÑOS-SIN VARIEDAD	S 418	32,30	0,22	0,22	0,22		0,22			0,22	0,22
1700000005509877	21-067-012-00190-003	62000	PASTOS PERMANENTES DE 5 O MAS AÑOS-SIN VARIEDAD	S 418	22,10	0,77	0,77	0,77		0,77			0,77	0,77
1700000005509880	21-067-012-00295-003	62000	PASTOS PERMANENTES DE 5 O MAS AÑOS-SIN VARIEDAD	S 418	21,50	1,63	1,63	1,63		1,92			1,63	1,63
1700000005509881	21-067-012-00050-001	62000	PASTOS PERMANENTES DE 5 O MAS AÑOS-SIN VARIEDAD	S 418	20,50	4,45	4,45	4,45		4,45			4,45	4,45

(1) Superficie declarada admisible ajustada con la superficie comprometida.
(2) Factor de penalización valorando el alcance para el tipo de compromiso.

Puede verificar la integridad de una copia de este documento mediante la lectura del código QR adjunto o mediante el acceso a la dirección <https://ws050.juntadeandalucia.es/verificarFirma> indicando el código de VERIFICACIÓN

FIRMADO POR

RAQUEL MARIA ESPIN CRESPO

17/12/2024

VERIFICACIÓN

Pk2jm6UYDU9J72AMTZUYRN3GET48NG

PÁG. 6130/9349



**INCIDENCIAS****INCIDENCIA DESCRIPCIÓN**

- 224 La superficie de cruce total de productos de la agrupación Pastos permanentes sobre un mismo recinto en una misma solicitud, no puede superar la superficie total admisible de pastos.
Ref:7602174 Recinto:21-067-012-00293-00050 Cultivo:62000 PASTOS PERMANENTES DE 5 O MAS AÑOS-SIN VARIEDAD Secano Superficie admisible de pastos del recinto según SIGPAC.:0 Suma de superficies de cruce netas declaradas para este recinto por el solicitante.:2 Exceso de superficie (Hectáreas):0,02
- 238 Recinto cuyo CAP declarado es mayor al CAP prevalente y no presenta alegación al SIGPAC.
Ref:7602174 Recinto:21-067-012-00293-00050 Cultivo:62000 PASTOS PERMANENTES DE 5 O MAS AÑOS-SIN VARIEDAD Secano CAP prevalente: CAP declarado:85 Exceso de superficie (Hectáreas):0,02
- 4272 Verifica que las líneas de declaración de las Solicitudes Únicas no tienen solapes con la capa de Retroactividad Gráfica (ambas de la misma campaña) a nivel de expediente/línea de declaración gráfica de la solicitud.
Ref:1700000005509866 Recinto:21-067-012-00186-00005 Cultivo: - Agregado de la referencia del recinto.:0 Zona de la referencia del recinto.:0 Superficie solapada.:33,3 Id. Incid.:101036720
Ref:4654252 Recinto:21-067-012-00293-00016 Cultivo: - Agregado de la referencia del recinto.:0 Zona de la referencia del recinto.:0 Superficie solapada.:0,02 Id. Incid.:101036719
- 100400 Recinto con cultivo, variedad, régimen de explotación o uso Siggac no compatible con la operación solicitada (Anexo IV.I Cultivos y variedades elegibles para las Intervenciones. Orden de 28 de marzo de 2023).
Ref:7602174 Recinto:21-067-012-00293-00050 Cultivo:62000 PASTOS PERMANENTES DE 5 O MAS AÑOS-SIN VARIEDAD Secano Uso:1M
- 100402 Recinto solicitado no forma parte de ningún organismo de control autorizado para la producción ecológica en Andalucía o fecha de inscripción posterior al plazo establecido (Anexo I. Criterios de Subvencionabilidad. Orden 28 de marzo de 2023).
Ref:7602174 Recinto:21-067-012-00293-00050 Cultivo:62000 PASTOS PERMANENTES DE 5 O MAS AÑOS-SIN VARIEDAD Secano
- 100411 Recinto no admisible por no estar asociado en SIGGAN a una explotación ganadera (Artículo 10 de la Orden de 28 de marzo de 2023).
Ref:1700000005509862 Recinto:21-067-008-00067-00003 Cultivo:62000 PASTOS PERMANENTES DE 5 O MAS AÑOS-SIN VARIEDAD Secano
Ref:1700000005509878 Recinto:21-067-012-00174-00001 Cultivo:62000 PASTOS PERMANENTES DE 5 O MAS AÑOS-SIN VARIEDAD Secano
Ref:1700000005509869 Recinto:21-067-012-00215-00002 Cultivo:62000 PASTOS PERMANENTES DE 5 O MAS AÑOS-SIN VARIEDAD Secano
Ref:7602174 Recinto:21-067-012-00293-00050 Cultivo:62000 PASTOS PERMANENTES DE 5 O MAS AÑOS-SIN VARIEDAD Secano
- 100415 Carga ganadera mínima de expediente no exclusivamente avícola inferior a 0,1 UGM/ha (Anexo I. Criterios de Subvencionabilidad. Orden 28 de marzo de 2023).
Carga Ganadera Min.:0,08 Superficie:219,8 UGMs:17,59
- 100424 Solicita recinto que no está comprometido para la operación.
Ref:1700000005509862 Recinto:21-067-008-00067-00003 Cultivo:62000 PASTOS PERMANENTES DE 5 O MAS AÑOS-SIN VARIEDAD Secano
Ref:1700000005509875 Recinto:21-067-012-00076-00001 Cultivo:62000 PASTOS PERMANENTES DE 5 O MAS AÑOS-SIN VARIEDAD Secano
Ref:1700000005509878 Recinto:21-067-012-00174-00001 Cultivo:62000 PASTOS PERMANENTES DE 5 O MAS AÑOS-SIN VARIEDAD Secano
Ref:1700000005509865 Recinto:21-067-012-00179-00002 Cultivo:62000 PASTOS PERMANENTES DE 5 O MAS AÑOS-SIN VARIEDAD Secano
Ref:1700000005509866 Recinto:21-067-012-00186-00005 Cultivo:62000 PASTOS PERMANENTES DE 5 O MAS AÑOS-SIN VARIEDAD Secano
Ref:1700000005509869 Recinto:21-067-012-00215-00002 Cultivo:62000 PASTOS PERMANENTES DE 5 O MAS AÑOS-SIN VARIEDAD Secano
Ref:-1625490 Recinto:21-067-012-00293-00001 Cultivo:62000 PASTOS PERMANENTES DE 5 O MAS AÑOS-SIN VARIEDAD Secano
Ref:4654250 Recinto:21-067-012-00293-00014 Cultivo:62000 PASTOS PERMANENTES DE 5 O MAS AÑOS-SIN VARIEDAD Secano
Ref:4654252 Recinto:21-067-012-00293-00016 Cultivo:62000 PASTOS PERMANENTES DE 5 O MAS AÑOS-SIN VARIEDAD Secano
Ref:4654253 Recinto:21-067-012-00293-00027 Cultivo:62000 PASTOS PERMANENTES DE 5 O MAS AÑOS-SIN VARIEDAD Secano
Ref:-1625498 Recinto:21-067-012-00293-00028 Cultivo:62000 PASTOS PERMANENTES DE 5 O MAS AÑOS-SIN VARIEDAD Secano
Ref:7602174 Recinto:21-067-012-00293-00050 Cultivo:62000 PASTOS PERMANENTES DE 5 O MAS AÑOS-SIN VARIEDAD Secano

Datos considerados para el Cálculo de la Carga Ganadera mínima y máxima del expediente

Explotación	Especie	Inscrito en Sipea y Admisible	Ugm Calculada para CG Mínima	Ugm Calculada para CG Máxima
ES210680000014	BOVINA	SI	17,59	17,59
			17,59	17,59

Superficie determinada para Cálculo Carga Ganadera Mínima: 219,80 ha

Superficie determinada para Cálculo Carga Ganadera Máxima: 219,80 ha

(1) Superficie declarada admisible ajustada con la superficie comprometida.
(2) Factor de penalización valorando el alcance para el tipo de compromiso.Puede verificar la integridad de una copia de este documento mediante la lectura del código QR adjunto o mediante el acceso a la dirección <https://ws050.juntadeandalucia.es/verificarFirma> indicando el código de VERIFICACIÓN

FIRMADO POR	RAQUEL MARIA ESPIN CRESPO	17/12/2024
VERIFICACIÓN	Pk2jm6UYDU9J72AMTZUYRN3GET48NG	PÁG. 6131/9349



**Datos considerados para el Cálculo de la Carga Ganadera mínima y máxima del expediente**

Los importes del Grupo de Pago de pastos de este expediente han sido ajustados por no llegar a la carga ganadera mínima de 0,3

Carga Ganadera Mínima Expediente: 0,08 ugm/ha

Carga Ganadera Máxima Expediente: 0,08 ugm/ha

Recintos Determinados para el Cálculo de Garga Ganadera Mínima

REF.	REFERENCIA SIGPAC	CULTIVO	DESCRIPCIÓN CULTIVO	S/R	SUP. RESUELTA (ha)
-1625498	21-067-012-00293-00028	62000	PASTOS PERMANENTES DE 5 O MAS AÑOS-SIN VARIEDAD	S	0,15
-1625490	21-067-012-00293-00001	62000	PASTOS PERMANENTES DE 5 O MAS AÑOS-SIN VARIEDAD	S	169,01
4654250	21-067-012-00293-00014	62000	PASTOS PERMANENTES DE 5 O MAS AÑOS-SIN VARIEDAD	S	1,04
4654251	21-067-012-00293-00015	63000	PASTOS DE MENOS DE 5 AÑOS-SIN VARIEDAD	S	0,13
4654252	21-067-012-00293-00016	62000	PASTOS PERMANENTES DE 5 O MAS AÑOS-SIN VARIEDAD	S	0,47
4654253	21-067-012-00293-00027	62000	PASTOS PERMANENTES DE 5 O MAS AÑOS-SIN VARIEDAD	S	0,31
1700000005509855	21-067-012-00032-00001	62000	PASTOS PERMANENTES DE 5 O MAS AÑOS-SIN VARIEDAD	S	0,51
1700000005509861	21-067-012-00194-00002	62000	PASTOS PERMANENTES DE 5 O MAS AÑOS-SIN VARIEDAD	S	0,15
1700000005509862	21-067-008-00067-00003	62000	PASTOS PERMANENTES DE 5 O MAS AÑOS-SIN VARIEDAD	S	0,11
1700000005509863	21-067-012-00023-00002	62000	PASTOS PERMANENTES DE 5 O MAS AÑOS-SIN VARIEDAD	S	0,46
1700000005509864	21-067-012-00024-00001	62000	PASTOS PERMANENTES DE 5 O MAS AÑOS-SIN VARIEDAD	S	0,02
1700000005509865	21-067-012-00179-00002	62000	PASTOS PERMANENTES DE 5 O MAS AÑOS-SIN VARIEDAD	S	0,08
1700000005509866	21-067-012-00186-00005	62000	PASTOS PERMANENTES DE 5 O MAS AÑOS-SIN VARIEDAD	S	0,00
1700000005509867	21-067-012-00196-00001	62000	PASTOS PERMANENTES DE 5 O MAS AÑOS-SIN VARIEDAD	S	32,33
1700000005509868	21-067-012-00198-00001	62000	PASTOS PERMANENTES DE 5 O MAS AÑOS-SIN VARIEDAD	S	0,64
1700000005509869	21-067-012-00215-00002	62000	PASTOS PERMANENTES DE 5 O MAS AÑOS-SIN VARIEDAD	S	0,58
1700000005509873	21-067-012-00294-00001	62000	PASTOS PERMANENTES DE 5 O MAS AÑOS-SIN VARIEDAD	S	2,30
1700000005509874	21-067-012-00194-00001	62000	PASTOS PERMANENTES DE 5 O MAS AÑOS-SIN VARIEDAD	S	0,22
1700000005509875	21-067-012-00076-00001	62000	PASTOS PERMANENTES DE 5 O MAS AÑOS-SIN VARIEDAD	S	2,44
1700000005509877	21-067-012-00190-00003	62000	PASTOS PERMANENTES DE 5 O MAS AÑOS-SIN VARIEDAD	S	0,77
1700000005509878	21-067-012-00174-00001	62000	PASTOS PERMANENTES DE 5 O MAS AÑOS-SIN VARIEDAD	S	2,00
1700000005509880	21-067-012-00295-00003	62000	PASTOS PERMANENTES DE 5 O MAS AÑOS-SIN VARIEDAD	S	1,63
1700000005509881	21-067-012-00050-00001	62000	PASTOS PERMANENTES DE 5 O MAS AÑOS-SIN VARIEDAD	S	4,45

Recintos Determinados para el Cálculo de Garga Ganadera Máxima

REF.	REFERENCIA SIGPAC	CULTIVO	DESCRIPCIÓN CULTIVO	S/R	SUP. RESUELTA (ha)
-1625498	21-067-012-00293-00028	62000	PASTOS PERMANENTES DE 5 O MAS AÑOS-SIN VARIEDAD	S	0,15
-1625490	21-067-012-00293-00001	62000	PASTOS PERMANENTES DE 5 O MAS AÑOS-SIN VARIEDAD	S	169,01
4654250	21-067-012-00293-00014	62000	PASTOS PERMANENTES DE 5 O MAS AÑOS-SIN VARIEDAD	S	1,04
4654251	21-067-012-00293-00015	63000	PASTOS DE MENOS DE 5 AÑOS-SIN VARIEDAD	S	0,13
4654252	21-067-012-00293-00016	62000	PASTOS PERMANENTES DE 5 O MAS AÑOS-SIN VARIEDAD	S	0,47
4654253	21-067-012-00293-00027	62000	PASTOS PERMANENTES DE 5 O MAS AÑOS-SIN VARIEDAD	S	0,31
7602174	21-067-012-00293-00050	62000	PASTOS PERMANENTES DE 5 O MAS AÑOS-SIN VARIEDAD	S	0,00
1700000005509855	21-067-012-00032-00001	62000	PASTOS PERMANENTES DE 5 O MAS AÑOS-SIN VARIEDAD	S	0,51
1700000005509861	21-067-012-00194-00002	62000	PASTOS PERMANENTES DE 5 O MAS AÑOS-SIN VARIEDAD	S	0,15

(1) Superficie declarada admisible ajustada con la superficie comprometida.
(2) Factor de penalización valorando el alcance para el tipo de compromiso.

Puede verificar la integridad de una copia de este documento mediante la lectura del código QR adjunto o mediante el acceso a la dirección <https://ws050.juntadeandalucia.es/verificarFirma> indicando el código de VERIFICACIÓN

FIRMADO POR

RAQUEL MARIA ESPIN CRESPO

17/12/2024

VERIFICACIÓN

Pk2jm6UYDU9J72AMTZUYRN3GET48NG

PÁG. 6132/9349



**Datos considerados para el Cálculo de la Carga Ganadera mínima y máxima del expediente****Recintos Determinados para el Cálculo de Garga Ganadera Máxima**

REF.	REFERENCIA SIGPAC	CULTIVO	DESCRIPCIÓN CULTIVO	SUP.	
				S/R	RESUELTA (ha)
1700000005509862	21-067-008-00067-00003	62000	PASTOS PERMANENTES DE 5 O MAS AÑOS-SIN VARIEDAD	S	0,11
1700000005509863	21-067-012-00023-00002	62000	PASTOS PERMANENTES DE 5 O MAS AÑOS-SIN VARIEDAD	S	0,46
1700000005509864	21-067-012-00024-00001	62000	PASTOS PERMANENTES DE 5 O MAS AÑOS-SIN VARIEDAD	S	0,02
1700000005509865	21-067-012-00179-00002	62000	PASTOS PERMANENTES DE 5 O MAS AÑOS-SIN VARIEDAD	S	0,08
1700000005509866	21-067-012-00186-00005	62000	PASTOS PERMANENTES DE 5 O MAS AÑOS-SIN VARIEDAD	S	0,00
1700000005509867	21-067-012-00196-00001	62000	PASTOS PERMANENTES DE 5 O MAS AÑOS-SIN VARIEDAD	S	32,33
1700000005509868	21-067-012-00198-00001	62000	PASTOS PERMANENTES DE 5 O MAS AÑOS-SIN VARIEDAD	S	0,64
1700000005509869	21-067-012-00215-00002	62000	PASTOS PERMANENTES DE 5 O MAS AÑOS-SIN VARIEDAD	S	0,58
1700000005509873	21-067-012-00294-00001	62000	PASTOS PERMANENTES DE 5 O MAS AÑOS-SIN VARIEDAD	S	2,30
1700000005509874	21-067-012-00194-00001	62000	PASTOS PERMANENTES DE 5 O MAS AÑOS-SIN VARIEDAD	S	0,22
1700000005509875	21-067-012-00076-00001	62000	PASTOS PERMANENTES DE 5 O MAS AÑOS-SIN VARIEDAD	S	2,44
1700000005509877	21-067-012-00190-00003	62000	PASTOS PERMANENTES DE 5 O MAS AÑOS-SIN VARIEDAD	S	0,77
1700000005509878	21-067-012-00174-00001	62000	PASTOS PERMANENTES DE 5 O MAS AÑOS-SIN VARIEDAD	S	2,00
1700000005509880	21-067-012-00295-00003	62000	PASTOS PERMANENTES DE 5 O MAS AÑOS-SIN VARIEDAD	S	1,63
1700000005509881	21-067-012-00050-00001	62000	PASTOS PERMANENTES DE 5 O MAS AÑOS-SIN VARIEDAD	S	4,45

Incidencias de carga ganadera**INCIDENCIA DESCRIPCIÓN**

224	La superficie de cruce total de productos de la agrupación Pastos permanentes sobre un mismo recinto en una misma solicitud, no puede superar la superficie total admisible de pastos. Ref:7602174 Recinto:21-067-012-00293-00050 Cultivo:62000 PASTOS PERMANENTES DE 5 O MAS AÑOS-SIN VARIEDAD Secano Superficie admisible de pastos del recinto según SIGPAC.:0 Suma de superficies de cruce netas declaradas para este recinto por el solicitante.:2 Exceso de superficie (Hectáreas):0,02
238	Recinto cuyo CAP declarado es mayor al CAP prevalente y no presenta alegación al SIGPAC. Ref:7602174 Recinto:21-067-012-00293-00050 Cultivo:62000 PASTOS PERMANENTES DE 5 O MAS AÑOS-SIN VARIEDAD Secano CAP prevalente: CAP declarado:85 Exceso de superficie (Hectáreas):0,02
4272	Verifica que las líneas de declaración de las Solicitudes Únicas no tienen solapes con la capa de Retroactividad Gráfica (ambas de la misma campaña) a nivel de expediente/línea de declaración gráfica de la solicitud. Ref:4654252 Recinto:21-067-012-00293-00016 Cultivo: - Agregado de la referencia del recinto.:0 Zona de la referencia del recinto.:0 Superficie solapada.:0,02 Id. Incid.:5086517 Ref:1700000005509866 Recinto:21-067-012-00186-00005 Cultivo: - Agregado de la referencia del recinto.:0 Zona de la referencia del recinto.:0 Superficie solapada.:33,3 Id. Incid.:5086518

(1) Superficie declarada admisible ajustada con la superficie comprometida.
(2) Factor de penalización valorando el alcance para el tipo de compromiso.Puede verificar la integridad de una copia de este documento mediante la lectura del código QR adjunto o mediante el acceso a la dirección <https://ws050.juntadeandalucia.es/verificarFirma> indicando el código de VERIFICACIÓN

FIRMADO POR

RAQUEL MARIA ESPIN CRESPO

17/12/2024

VERIFICACIÓN

Pk2jm6UYDU9J72AMTZUYRN3GET48NG

PÁG. 6133/9349





APELLIDOS Y NOMBRE / RAZÓN SOCIAL **NIF** **EXPEDIENTE** **ANUALIDAD DE PAGO**
GANADOS DOMINGUEZ HIDALGO, C.B. ****6912* 1188580 1ª

IMPORTES POR ANUALIDAD

	2023	2024	2025	2026	2027
IMPORTE MÁXIMO SUBVENCIONABLE	4.097,97 €	4.097,97 €	3.414,98 €	3.414,98 €	3.414,98 €
IMPORTE MEDIO DE TRANSFERENCIA (€/ha)	88,72 €	88,72 €	73,93 €	73,93 €	73,93 €

RESUMEN DE UNIDADES

Cód	GRUPO DE PAGO	Sup. Dec. Admisible (ha)	Sup. Comprometida (ha)	Sup. ajustada compromiso (1) (ha)	% sobredec.	Sup. Resuelta (ha)	Importe Declarado	Importe Topado	Importe Resuelto	Importe tras sobredec.
418	PASTOS ASOCIADOS A GANADERÍA ECOLÓGICA	46,19		46,19	0,00	46,19	4.553,41	4.097,97	4.097,97	4.097,97
TOTAL		46,19	46,19	46,19		46,19	4.553,41	4.097,97	4.097,97	4.097,97

APLICACIÓN DE REDUCCIONES Y PENALIZACIONES

GRUPO DE PAGO	Importe Calculado	Importe prereduc.	Criterios de subvencionabilidad y compromisos	Presentación tardía	Omisión declaración	Condicionidad	IMPORTE (Euros) RESUELTO
PASTOS ASOCIADOS A GANADERÍA	4.097,97	4.097,97	0,00	0,00	0,00	0,00	4.097,97
TOTAL	4.097,97	4.097,97					4.097,97

RESUMEN DE PAGOS

	RESUELTO	FEADER	MAPA	CAPADR
PASTOS ASOCIADOS A GANADERÍA ECOLÓGICA - Pago realizado	4.097,97 €	3.483,27 €	402,01 €	212,69 €

RECINTOS RESUELTOS

REE	REFERENCIA SIGPAC	CULTIVO DESCRIPCIÓN CULTIVO	S/R G.PAGO	PEND. MEDIA (%)	SUP. DEC. ADMISIBLE (ha)	SUP. COMPROM. (ha)	SUP. AJUSTADA COMPROM. (1) (ha)	SUP. CONV. SIGPAC (ha)	SUP. CERTIF. (ha)	SUP. CAMPO (ha)	SUP. CAMPO DETER. CULT. DECLARADO (ha)	SUP. DEC. REDUCIDA (ha)	SUP. RESUELTA (ha)
5086958	21-077-017-00006-003	62000 PASTOS PERMANENTES DE 5 O MAS AÑOS-SIN VARIEDAD	S 418	25,50	0,84	0,84	0,84		0,84			0,84	0,84
5086961	21-077-018-00046-001	62000 PASTOS PERMANENTES DE 5 O MAS AÑOS-SIN VARIEDAD	S 418	9,20	0,33	0,33	0,33		0,33			0,33	0,33
5086963	21-077-019-00018-001	62000 PASTOS PERMANENTES DE 5 O MAS AÑOS-SIN VARIEDAD	S 418	28,90	6,87	6,87	6,87		8,08			6,87	6,87
5086965	21-077-019-00018-004	62000 PASTOS PERMANENTES DE 5 O MAS AÑOS-SIN VARIEDAD	S 418	13,50	0,24	0,24	0,24		0,24			0,24	0,24
5086966	21-077-019-00019-001	62000 PASTOS PERMANENTES DE 5 O MAS AÑOS-SIN VARIEDAD	S 418	29,20	17,03	17,03	17,03		17,03			17,03	17,03
5086967	21-077-019-00020-001	62000 PASTOS PERMANENTES DE 5 O MAS AÑOS-SIN VARIEDAD	S 418	32,70	0,34	0,34	0,34		0,75			0,34	0,34
5086970	21-077-019-00020-002	62000 PASTOS PERMANENTES DE 5 O MAS AÑOS-SIN VARIEDAD	S 418	28,70	2,00	2,00	2,00		2,35			2,00	2,00
5086971	21-077-019-00021-001	62000 PASTOS PERMANENTES DE 5 O MAS AÑOS-SIN VARIEDAD	S 418	37,70	0,06	0,06	0,06		0,06			0,06	0,06
5086972	21-077-019-00021-002	62000 PASTOS PERMANENTES DE 5 O MAS AÑOS-SIN VARIEDAD	S 418	40,50	0,09	0,09	0,09		0,09			0,09	0,09
5086973	21-077-019-00021-003	62000 PASTOS PERMANENTES DE 5 O MAS AÑOS-SIN VARIEDAD	S 418	27,50	3,65	3,65	3,65		3,65			3,65	3,65
5086989	21-077-018-00163-001	62000 PASTOS PERMANENTES DE 5 O MAS AÑOS-SIN VARIEDAD	S 418	10,00	1,55	1,55	1,55		1,55			1,55	1,55
5086990	21-077-018-00163-002	62000 PASTOS PERMANENTES DE 5 O MAS AÑOS-SIN VARIEDAD	S 418	11,50	2,73	2,73	2,73		2,73			2,73	2,73
5087001	21-077-018-00060-003	62000 PASTOS PERMANENTES DE 5 O MAS AÑOS-SIN VARIEDAD	S 418	18,80	0,39	0,39	0,39		0,46			0,39	0,39
5087046	21-077-018-00010-001	62000 PASTOS PERMANENTES DE 5 O MAS AÑOS-SIN VARIEDAD	S 418	14,30	2,51	2,51	2,51		2,51			2,51	2,51
5117043	21-077-018-00046-002	62000 PASTOS PERMANENTES DE 5 O MAS AÑOS-SIN VARIEDAD	S 418	10,60	0,46	0,46	0,46		0,46			0,46	0,46
170000005503173	21-077-017-00006-004	62000 PASTOS PERMANENTES DE 5 O MAS AÑOS-SIN VARIEDAD	S 418	9,50	7,10	7,10	7,10		7,10			7,10	7,10

(1) Superficie declarada admisible ajustada con la superficie comprometida.
(2) Factor de penalización valorando el alcance para el tipo de compromiso.

Puede verificar la integridad de una copia de este documento mediante la lectura del código QR adjunto o mediante el acceso a la dirección <https://ws050.juntadeandalucia.es/verificarFirma> indicando el código de VERIFICACIÓN

FIRMADO POR

RAQUEL MARIA ESPIN CRESPO

17/12/2024

VERIFICACIÓN

Pk2jm6UYDU9J72AMTZUYRN3GET48NG

PÁG. 6134/9349



**INCIDENCIAS****INCIDENCIA DESCRIPCIÓN**

100407	Explotación solicitada no forma parte de ningún organismo de control autorizado para la producción ecológica en Andalucía o fecha de inscripción posterior al plazo establecido (Anexo I. Criterios de Subvencionabilidad. Orden 28 de marzo de 2023). Explotación:ES210780000008 Especie:PORCINO
100411	Recinto no admisible por no estar asociado en SIGGAN a una explotación ganadera (Artículo 10 de la Orden de 28 de marzo de 2023). Ref:5087002 Recinto:21-077-018-00025-00001 Cultivo:62000 PASTOS PERMANENTES DE 5 O MAS AÑOS-SIN VARIEDAD Secano Ref:5087003 Recinto:21-077-018-00025-00002 Cultivo:62000 PASTOS PERMANENTES DE 5 O MAS AÑOS-SIN VARIEDAD Secano Ref:5086996 Recinto:21-077-018-00049-00001 Cultivo:62000 PASTOS PERMANENTES DE 5 O MAS AÑOS-SIN VARIEDAD Secano Ref:5086998 Recinto:21-077-018-00049-00003 Cultivo:62000 PASTOS PERMANENTES DE 5 O MAS AÑOS-SIN VARIEDAD Secano Ref:5086994 Recinto:21-077-018-00052-00003 Cultivo:62000 PASTOS PERMANENTES DE 5 O MAS AÑOS-SIN VARIEDAD Secano Ref:5087085 Recinto:21-077-018-00120-00001 Cultivo:62000 PASTOS PERMANENTES DE 5 O MAS AÑOS-SIN VARIEDAD Secano Ref:5087006 Recinto:21-077-018-00147-00003 Cultivo:62000 PASTOS PERMANENTES DE 5 O MAS AÑOS-SIN VARIEDAD Secano Ref:5087008 Recinto:21-077-018-00147-00004 Cultivo:62000 PASTOS PERMANENTES DE 5 O MAS AÑOS-SIN VARIEDAD Secano Ref:5087045 Recinto:21-077-019-00038-00001 Cultivo:62000 PASTOS PERMANENTES DE 5 O MAS AÑOS-SIN VARIEDAD Secano Ref:5087011 Recinto:21-077-034-00024-00001 Cultivo:62000 PASTOS PERMANENTES DE 5 O MAS AÑOS-SIN VARIEDAD Secano Ref:5087014 Recinto:21-077-034-00024-00002 Cultivo:62000 PASTOS PERMANENTES DE 5 O MAS AÑOS-SIN VARIEDAD Secano Ref:5087010 Recinto:21-077-034-00030-00001 Cultivo:62000 PASTOS PERMANENTES DE 5 O MAS AÑOS-SIN VARIEDAD Secano Ref:5087017 Recinto:21-077-034-00041-00001 Cultivo:62000 PASTOS PERMANENTES DE 5 O MAS AÑOS-SIN VARIEDAD Secano Ref:4591379 Recinto:21-077-034-00047-00002 Cultivo:62000 PASTOS PERMANENTES DE 5 O MAS AÑOS-SIN VARIEDAD Secano Ref:4591380 Recinto:21-077-034-00047-00003 Cultivo:62000 PASTOS PERMANENTES DE 5 O MAS AÑOS-SIN VARIEDAD Secano Ref:-473944 Recinto:21-077-034-00047-00004 Cultivo:62000 PASTOS PERMANENTES DE 5 O MAS AÑOS-SIN VARIEDAD Secano Ref:1700000005503181 Recinto:21-077-034-00053-00001 Cultivo:62000 PASTOS PERMANENTES DE 5 O MAS AÑOS-SIN VARIEDAD Secano Ref:-1055113 Recinto:21-077-034-00056-00001 Cultivo:62000 PASTOS PERMANENTES DE 5 O MAS AÑOS-SIN VARIEDAD Secano Ref:5087018 Recinto:21-077-035-00012-00001 Cultivo:62000 PASTOS PERMANENTES DE 5 O MAS AÑOS-SIN VARIEDAD Secano Ref:5087019 Recinto:21-077-035-00012-00004 Cultivo:62000 PASTOS PERMANENTES DE 5 O MAS AÑOS-SIN VARIEDAD Secano Ref:5087021 Recinto:21-077-035-00024-00001 Cultivo:62000 PASTOS PERMANENTES DE 5 O MAS AÑOS-SIN VARIEDAD Secano Ref:5087025 Recinto:21-077-035-00024-00002 Cultivo:62000 PASTOS PERMANENTES DE 5 O MAS AÑOS-SIN VARIEDAD Secano Ref:5087027 Recinto:21-077-035-00024-00003 Cultivo:62000 PASTOS PERMANENTES DE 5 O MAS AÑOS-SIN VARIEDAD Secano Ref:5087031 Recinto:21-077-035-00026-00001 Cultivo:62000 PASTOS PERMANENTES DE 5 O MAS AÑOS-SIN VARIEDAD Secano Ref:-1055116 Recinto:21-077-035-00053-00004 Cultivo:62000 PASTOS PERMANENTES DE 5 O MAS AÑOS-SIN VARIEDAD Secano Ref:-1055117 Recinto:21-077-035-00054-00001 Cultivo:62000 PASTOS PERMANENTES DE 5 O MAS AÑOS-SIN VARIEDAD Secano
100421	Recinto declarado por error para una operación de la 6503, que se ha corregido de oficio marcando la operación correcta, de acuerdo con la fecha de inscripción del recinto en la producción ecológica. Ref:5086958 Recinto:21-077-017-00006-00003 Cultivo:62000 PASTOS PERMANENTES DE 5 O MAS AÑOS-SIN VARIEDAD Secano Ref:1700000005503173 Recinto:21-077-017-00006-00004 Cultivo:62000 PASTOS PERMANENTES DE 5 O MAS AÑOS-SIN VARIEDAD Secano Ref:5087046 Recinto:21-077-018-00010-00001 Cultivo:62000 PASTOS PERMANENTES DE 5 O MAS AÑOS-SIN VARIEDAD Secano Ref:5087002 Recinto:21-077-018-00025-00001 Cultivo:62000 PASTOS PERMANENTES DE 5 O MAS AÑOS-SIN VARIEDAD Secano Ref:5087003 Recinto:21-077-018-00025-00002 Cultivo:62000 PASTOS PERMANENTES DE 5 O MAS AÑOS-SIN VARIEDAD Secano Ref:5086961 Recinto:21-077-018-00046-00001 Cultivo:62000 PASTOS PERMANENTES DE 5 O MAS AÑOS-SIN VARIEDAD Secano Ref:5117043 Recinto:21-077-018-00046-00002 Cultivo:62000 PASTOS PERMANENTES DE 5 O MAS AÑOS-SIN VARIEDAD Secano Ref:5086996 Recinto:21-077-018-00049-00001 Cultivo:62000 PASTOS PERMANENTES DE 5 O MAS AÑOS-SIN VARIEDAD Secano Ref:5086998 Recinto:21-077-018-00049-00003 Cultivo:62000 PASTOS PERMANENTES DE 5 O MAS AÑOS-SIN VARIEDAD Secano Ref:5086994 Recinto:21-077-018-00052-00003 Cultivo:62000 PASTOS PERMANENTES DE 5 O MAS AÑOS-SIN VARIEDAD Secano Ref:5087001 Recinto:21-077-018-00060-00003 Cultivo:62000 PASTOS PERMANENTES DE 5 O MAS AÑOS-SIN VARIEDAD Secano Ref:5087087 Recinto:21-077-018-00072-00001 Cultivo:62000 PASTOS PERMANENTES DE 5 O MAS AÑOS-SIN VARIEDAD Secano Ref:5087085 Recinto:21-077-018-00120-00001 Cultivo:62000 PASTOS PERMANENTES DE 5 O MAS AÑOS-SIN VARIEDAD Secano Ref:5087006 Recinto:21-077-018-00147-00003 Cultivo:62000 PASTOS PERMANENTES DE 5 O MAS AÑOS-SIN VARIEDAD Secano Ref:5087008 Recinto:21-077-018-00147-00004 Cultivo:62000 PASTOS PERMANENTES DE 5 O MAS AÑOS-SIN VARIEDAD Secano Ref:5086989 Recinto:21-077-018-00163-00001 Cultivo:62000 PASTOS PERMANENTES DE 5 O MAS AÑOS-SIN VARIEDAD Secano Ref:5086990 Recinto:21-077-018-00163-00002 Cultivo:62000 PASTOS PERMANENTES DE 5 O MAS AÑOS-SIN VARIEDAD Secano Ref:5087086 Recinto:21-077-019-00014-00001 Cultivo:62000 PASTOS PERMANENTES DE 5 O MAS AÑOS-SIN VARIEDAD Secano Ref:5086963 Recinto:21-077-019-00018-00001 Cultivo:62000 PASTOS PERMANENTES DE 5 O MAS AÑOS-SIN VARIEDAD Secano Ref:5086965 Recinto:21-077-019-00018-00004 Cultivo:62000 PASTOS PERMANENTES DE 5 O MAS AÑOS-SIN VARIEDAD Secano Ref:5086966 Recinto:21-077-019-00019-00001 Cultivo:62000 PASTOS PERMANENTES DE 5 O MAS AÑOS-SIN VARIEDAD Secano Ref:5086967 Recinto:21-077-019-00020-00001 Cultivo:62000 PASTOS PERMANENTES DE 5 O MAS AÑOS-SIN VARIEDAD Secano

(1) Superficie declarada admisible ajustada con la superficie comprometida.
(2) Factor de penalización valorando el alcance para el tipo de compromiso.

Puede verificar la integridad de una copia de este documento mediante la lectura del código QR adjunto o mediante el acceso a la dirección <https://ws050.juntadeandalucia.es/verificarFirma> indicando el código de VERIFICACIÓN

FIRMADO POR	RAQUEL MARIA ESPIN CRESPO	17/12/2024	
VERIFICACIÓN	Pk2jm6UYDU9J72AMTZUYRN3GET48NG	PÁG. 6135/9349	

**INCIDENCIAS****INCIDENCIA DESCRIPCIÓN**

	Ref:5086970 Recinto:21-077-019-00020-00002 Cultivo:62000 PASTOS PERMANENTES DE 5 O MAS AÑOS-SIN VARIEDAD Secano
	Ref:5086971 Recinto:21-077-019-00021-00001 Cultivo:62000 PASTOS PERMANENTES DE 5 O MAS AÑOS-SIN VARIEDAD Secano
	Ref:5086972 Recinto:21-077-019-00021-00002 Cultivo:62000 PASTOS PERMANENTES DE 5 O MAS AÑOS-SIN VARIEDAD Secano
	Ref:5086973 Recinto:21-077-019-00021-00003 Cultivo:62000 PASTOS PERMANENTES DE 5 O MAS AÑOS-SIN VARIEDAD Secano
	Ref:5087045 Recinto:21-077-019-00038-00001 Cultivo:62000 PASTOS PERMANENTES DE 5 O MAS AÑOS-SIN VARIEDAD Secano
	Ref:5087011 Recinto:21-077-034-00024-00001 Cultivo:62000 PASTOS PERMANENTES DE 5 O MAS AÑOS-SIN VARIEDAD Secano
	Ref:5087014 Recinto:21-077-034-00024-00002 Cultivo:62000 PASTOS PERMANENTES DE 5 O MAS AÑOS-SIN VARIEDAD Secano
	Ref:5087010 Recinto:21-077-034-00030-00001 Cultivo:62000 PASTOS PERMANENTES DE 5 O MAS AÑOS-SIN VARIEDAD Secano
	Ref:5087017 Recinto:21-077-034-00041-00001 Cultivo:62000 PASTOS PERMANENTES DE 5 O MAS AÑOS-SIN VARIEDAD Secano
	Ref:4591379 Recinto:21-077-034-00047-00002 Cultivo:62000 PASTOS PERMANENTES DE 5 O MAS AÑOS-SIN VARIEDAD Secano
	Ref:4591380 Recinto:21-077-034-00047-00003 Cultivo:62000 PASTOS PERMANENTES DE 5 O MAS AÑOS-SIN VARIEDAD Secano
	Ref:-473944 Recinto:21-077-034-00047-00004 Cultivo:62000 PASTOS PERMANENTES DE 5 O MAS AÑOS-SIN VARIEDAD Secano
	Ref:170000005503181 Recinto:21-077-034-00053-00001 Cultivo:62000 PASTOS PERMANENTES DE 5 O MAS AÑOS-SIN VARIEDAD Secano
	Ref:-1055113 Recinto:21-077-034-00056-00001 Cultivo:62000 PASTOS PERMANENTES DE 5 O MAS AÑOS-SIN VARIEDAD Secano
	Ref:-1055114 Recinto:21-077-034-00057-00001 Cultivo:62000 PASTOS PERMANENTES DE 5 O MAS AÑOS-SIN VARIEDAD Secano
	Ref:5087018 Recinto:21-077-035-00012-00001 Cultivo:62000 PASTOS PERMANENTES DE 5 O MAS AÑOS-SIN VARIEDAD Secano
	Ref:5087019 Recinto:21-077-035-00012-00004 Cultivo:62000 PASTOS PERMANENTES DE 5 O MAS AÑOS-SIN VARIEDAD Secano
	Ref:5087021 Recinto:21-077-035-00024-00001 Cultivo:62000 PASTOS PERMANENTES DE 5 O MAS AÑOS-SIN VARIEDAD Secano
	Ref:5087025 Recinto:21-077-035-00024-00002 Cultivo:62000 PASTOS PERMANENTES DE 5 O MAS AÑOS-SIN VARIEDAD Secano
	Ref:5087027 Recinto:21-077-035-00024-00003 Cultivo:62000 PASTOS PERMANENTES DE 5 O MAS AÑOS-SIN VARIEDAD Secano
	Ref:5087031 Recinto:21-077-035-00026-00001 Cultivo:62000 PASTOS PERMANENTES DE 5 O MAS AÑOS-SIN VARIEDAD Secano
	Ref:-1055116 Recinto:21-077-035-00053-00004 Cultivo:62000 PASTOS PERMANENTES DE 5 O MAS AÑOS-SIN VARIEDAD Secano
	Ref:-1055117 Recinto:21-077-035-00054-00001 Cultivo:62000 PASTOS PERMANENTES DE 5 O MAS AÑOS-SIN VARIEDAD Secano
100424	Solicita recinto que no está comprometido para la operación.
	Ref:5087002 Recinto:21-077-018-00025-00001 Cultivo:62000 PASTOS PERMANENTES DE 5 O MAS AÑOS-SIN VARIEDAD Secano
	Ref:5087003 Recinto:21-077-018-00025-00002 Cultivo:62000 PASTOS PERMANENTES DE 5 O MAS AÑOS-SIN VARIEDAD Secano
	Ref:5086996 Recinto:21-077-018-00049-00001 Cultivo:62000 PASTOS PERMANENTES DE 5 O MAS AÑOS-SIN VARIEDAD Secano
	Ref:5086998 Recinto:21-077-018-00049-00003 Cultivo:62000 PASTOS PERMANENTES DE 5 O MAS AÑOS-SIN VARIEDAD Secano
	Ref:5086994 Recinto:21-077-018-00052-00003 Cultivo:62000 PASTOS PERMANENTES DE 5 O MAS AÑOS-SIN VARIEDAD Secano
	Ref:5087087 Recinto:21-077-018-00072-00001 Cultivo:62000 PASTOS PERMANENTES DE 5 O MAS AÑOS-SIN VARIEDAD Secano
	Ref:5087085 Recinto:21-077-018-00120-00001 Cultivo:62000 PASTOS PERMANENTES DE 5 O MAS AÑOS-SIN VARIEDAD Secano
	Ref:5087006 Recinto:21-077-018-00147-00003 Cultivo:62000 PASTOS PERMANENTES DE 5 O MAS AÑOS-SIN VARIEDAD Secano
	Ref:5087008 Recinto:21-077-018-00147-00004 Cultivo:62000 PASTOS PERMANENTES DE 5 O MAS AÑOS-SIN VARIEDAD Secano
	Ref:5087086 Recinto:21-077-019-00014-00001 Cultivo:62000 PASTOS PERMANENTES DE 5 O MAS AÑOS-SIN VARIEDAD Secano
	Ref:5087045 Recinto:21-077-019-00038-00001 Cultivo:62000 PASTOS PERMANENTES DE 5 O MAS AÑOS-SIN VARIEDAD Secano
	Ref:5087011 Recinto:21-077-034-00024-00001 Cultivo:62000 PASTOS PERMANENTES DE 5 O MAS AÑOS-SIN VARIEDAD Secano
	Ref:5087014 Recinto:21-077-034-00024-00002 Cultivo:62000 PASTOS PERMANENTES DE 5 O MAS AÑOS-SIN VARIEDAD Secano
	Ref:5087010 Recinto:21-077-034-00030-00001 Cultivo:62000 PASTOS PERMANENTES DE 5 O MAS AÑOS-SIN VARIEDAD Secano
	Ref:5087017 Recinto:21-077-034-00041-00001 Cultivo:62000 PASTOS PERMANENTES DE 5 O MAS AÑOS-SIN VARIEDAD Secano
	Ref:4591379 Recinto:21-077-034-00047-00002 Cultivo:62000 PASTOS PERMANENTES DE 5 O MAS AÑOS-SIN VARIEDAD Secano
	Ref:4591380 Recinto:21-077-034-00047-00003 Cultivo:62000 PASTOS PERMANENTES DE 5 O MAS AÑOS-SIN VARIEDAD Secano
	Ref:-473944 Recinto:21-077-034-00047-00004 Cultivo:62000 PASTOS PERMANENTES DE 5 O MAS AÑOS-SIN VARIEDAD Secano
	Ref:170000005503181 Recinto:21-077-034-00053-00001 Cultivo:62000 PASTOS PERMANENTES DE 5 O MAS AÑOS-SIN VARIEDAD Secano
	Ref:-1055113 Recinto:21-077-034-00056-00001 Cultivo:62000 PASTOS PERMANENTES DE 5 O MAS AÑOS-SIN VARIEDAD Secano
	Ref:-1055114 Recinto:21-077-034-00057-00001 Cultivo:62000 PASTOS PERMANENTES DE 5 O MAS AÑOS-SIN VARIEDAD Secano
	Ref:5087018 Recinto:21-077-035-00012-00001 Cultivo:62000 PASTOS PERMANENTES DE 5 O MAS AÑOS-SIN VARIEDAD Secano
	Ref:5087019 Recinto:21-077-035-00012-00004 Cultivo:62000 PASTOS PERMANENTES DE 5 O MAS AÑOS-SIN VARIEDAD Secano
	Ref:5087021 Recinto:21-077-035-00024-00001 Cultivo:62000 PASTOS PERMANENTES DE 5 O MAS AÑOS-SIN VARIEDAD Secano
	Ref:5087025 Recinto:21-077-035-00024-00002 Cultivo:62000 PASTOS PERMANENTES DE 5 O MAS AÑOS-SIN VARIEDAD Secano
	Ref:5087027 Recinto:21-077-035-00024-00003 Cultivo:62000 PASTOS PERMANENTES DE 5 O MAS AÑOS-SIN VARIEDAD Secano
	Ref:5087031 Recinto:21-077-035-00026-00001 Cultivo:62000 PASTOS PERMANENTES DE 5 O MAS AÑOS-SIN VARIEDAD Secano
	Ref:-1055116 Recinto:21-077-035-00053-00004 Cultivo:62000 PASTOS PERMANENTES DE 5 O MAS AÑOS-SIN VARIEDAD Secano

(1) Superficie declarada admisible ajustada con la superficie comprometida.
(2) Factor de penalización valorando el alcance para el tipo de compromiso.

Puede verificar la integridad de una copia de este documento mediante la lectura del código QR adjunto o mediante el acceso a la dirección <https://ws050.juntadeandalucia.es/verificarFirma> indicando el código de VERIFICACIÓN

FIRMADO POR	RAQUEL MARIA ESPIN CRESPO	17/12/2024	
VERIFICACIÓN	Pk2jm6UYDU9J72AMTZUYRN3GET48NG	PÁG. 6136/9349	

**INCIDENCIAS****INCIDENCIA DESCRIPCIÓN**

Secano

Ref.-1055117 Recinto:21-077-035-00054-00001 Cultivo:62000 PASTOS PERMANENTES DE 5 O MAS AÑOS-SIN VARIEDAD

Secano

Datos considerados para el Cálculo de la Carga Ganadera mínima y máxima del expediente

Explotación	Especie	Inscrito en Sipea y Admisible	Ugm Calculada para CG Mínima	Ugm Calculada para CG Máxima
ES21078000008	BOVINA	SI	30,07	30,07
ES21078000008	PORCINO	NO	0,00	0,00
ES210780000655	BOVINA	SI	1,80	1,80
ES210780000657	BOVINA	SI	1,85	1,85
			33,72	33,72

Superficie determinada para Cálculo Carga Ganadera Mínima: 124,92 ha

Superficie determinada para Cálculo Carga Ganadera Máxima: 127,46 ha

Los importes del Grupo de Pago de pastos de este expediente han sido ajustados por no llegar a la carga ganadera mínima de 0,3

Carga Ganadera Mínima Expediente: 0,27 ugm/ha

Carga Ganadera Máxima Expediente: 0,26 ugm/ha

Recintos Determinados para el Cálculo de Garga Ganadera Mínima

REF.	REFERENCIA SIGPAC	CULTIVO	DESCRIPCIÓN CULTIVO	S/R	SUP. RESUELTA (ha)
-1055117	21-077-035-00054-00001	62000	PASTOS PERMANENTES DE 5 O MAS AÑOS-SIN VARIEDAD	S	2,67
-1055116	21-077-035-00053-00004	62000	PASTOS PERMANENTES DE 5 O MAS AÑOS-SIN VARIEDAD	S	6,70
-1055114	21-077-034-00057-00001	62000	PASTOS PERMANENTES DE 5 O MAS AÑOS-SIN VARIEDAD	S	4,19
-1055113	21-077-034-00056-00001	62000	PASTOS PERMANENTES DE 5 O MAS AÑOS-SIN VARIEDAD	S	3,04
-473944	21-077-034-00047-00004	62000	PASTOS PERMANENTES DE 5 O MAS AÑOS-SIN VARIEDAD	S	8,15
4591379	21-077-034-00047-00002	62000	PASTOS PERMANENTES DE 5 O MAS AÑOS-SIN VARIEDAD	S	14,77
4591380	21-077-034-00047-00003	62000	PASTOS PERMANENTES DE 5 O MAS AÑOS-SIN VARIEDAD	S	0,15
5086958	21-077-017-00006-00003	62000	PASTOS PERMANENTES DE 5 O MAS AÑOS-SIN VARIEDAD	S	0,84
5086961	21-077-018-00046-00001	62000	PASTOS PERMANENTES DE 5 O MAS AÑOS-SIN VARIEDAD	S	0,33
5086963	21-077-019-00018-00001	62000	PASTOS PERMANENTES DE 5 O MAS AÑOS-SIN VARIEDAD	S	6,87
5086965	21-077-019-00018-00004	62000	PASTOS PERMANENTES DE 5 O MAS AÑOS-SIN VARIEDAD	S	0,24
5086966	21-077-019-00019-00001	62000	PASTOS PERMANENTES DE 5 O MAS AÑOS-SIN VARIEDAD	S	17,03
5086967	21-077-019-00020-00001	62000	PASTOS PERMANENTES DE 5 O MAS AÑOS-SIN VARIEDAD	S	0,34
5086970	21-077-019-00020-00002	62000	PASTOS PERMANENTES DE 5 O MAS AÑOS-SIN VARIEDAD	S	2,00
5086971	21-077-019-00021-00001	62000	PASTOS PERMANENTES DE 5 O MAS AÑOS-SIN VARIEDAD	S	0,06
5086972	21-077-019-00021-00002	62000	PASTOS PERMANENTES DE 5 O MAS AÑOS-SIN VARIEDAD	S	0,09
5086973	21-077-019-00021-00003	62000	PASTOS PERMANENTES DE 5 O MAS AÑOS-SIN VARIEDAD	S	3,65
5086989	21-077-018-00163-00001	62000	PASTOS PERMANENTES DE 5 O MAS AÑOS-SIN VARIEDAD	S	1,55
5086990	21-077-018-00163-00002	62000	PASTOS PERMANENTES DE 5 O MAS AÑOS-SIN VARIEDAD	S	2,73
5086994	21-077-018-00052-00003	62000	PASTOS PERMANENTES DE 5 O MAS AÑOS-SIN VARIEDAD	S	0,14
5086996	21-077-018-00049-00001	62000	PASTOS PERMANENTES DE 5 O MAS AÑOS-SIN VARIEDAD	S	0,37
5086998	21-077-018-00049-00003	62000	PASTOS PERMANENTES DE 5 O MAS AÑOS-SIN VARIEDAD	S	0,09
5087001	21-077-018-00060-00003	62000	PASTOS PERMANENTES DE 5 O MAS AÑOS-SIN VARIEDAD	S	0,39

(1) Superficie declarada admisible ajustada con la superficie comprometida.
(2) Factor de penalización valorando el alcance para el tipo de compromiso.Puede verificar la integridad de una copia de este documento mediante la lectura del código QR adjunto o mediante el acceso a la dirección <https://ws050.juntadeandalucia.es/verificarFirma> indicando el código de VERIFICACIÓN

FIRMADO POR

RAQUEL MARIA ESPIN CRESPO

17/12/2024

VERIFICACIÓN

Pk2jm6UYDU9J72AMTZUYRN3GET48NG

PÁG. 6137/9349



**Datos considerados para el Cálculo de la Carga Ganadera mínima y máxima del expediente****Recintos Determinados para el Cálculo de Garga Ganadera Mínima**

REF.	REFERENCIA SIGPAC	CULTIVO	DESCRIPCIÓN CULTIVO	SUP.	
				S/R	RESUELTA (ha)
5087002	21-077-018-00025-00001	62000	PASTOS PERMANENTES DE 5 O MAS AÑOS-SIN VARIEDAD	S	1,04
5087003	21-077-018-00025-00002	62000	PASTOS PERMANENTES DE 5 O MAS AÑOS-SIN VARIEDAD	S	0,80
5087006	21-077-018-00147-00003	62000	PASTOS PERMANENTES DE 5 O MAS AÑOS-SIN VARIEDAD	S	1,67
5087008	21-077-018-00147-00004	62000	PASTOS PERMANENTES DE 5 O MAS AÑOS-SIN VARIEDAD	S	0,74
5087010	21-077-034-00030-00001	62000	PASTOS PERMANENTES DE 5 O MAS AÑOS-SIN VARIEDAD	S	11,61
5087011	21-077-034-00024-00001	62000	PASTOS PERMANENTES DE 5 O MAS AÑOS-SIN VARIEDAD	S	1,48
5087014	21-077-034-00024-00002	62000	PASTOS PERMANENTES DE 5 O MAS AÑOS-SIN VARIEDAD	S	4,35
5087017	21-077-034-00041-00001	62000	PASTOS PERMANENTES DE 5 O MAS AÑOS-SIN VARIEDAD	S	2,41
5087018	21-077-035-00012-00001	62000	PASTOS PERMANENTES DE 5 O MAS AÑOS-SIN VARIEDAD	S	4,32
5087019	21-077-035-00012-00004	62000	PASTOS PERMANENTES DE 5 O MAS AÑOS-SIN VARIEDAD	S	0,09
5087021	21-077-035-00024-00001	62000	PASTOS PERMANENTES DE 5 O MAS AÑOS-SIN VARIEDAD	S	0,05
5087025	21-077-035-00024-00002	62000	PASTOS PERMANENTES DE 5 O MAS AÑOS-SIN VARIEDAD	S	0,47
5087027	21-077-035-00024-00003	62000	PASTOS PERMANENTES DE 5 O MAS AÑOS-SIN VARIEDAD	S	0,99
5087031	21-077-035-00026-00001	62000	PASTOS PERMANENTES DE 5 O MAS AÑOS-SIN VARIEDAD	S	1,78
5087045	21-077-019-00038-00001	62000	PASTOS PERMANENTES DE 5 O MAS AÑOS-SIN VARIEDAD	S	2,11
5087046	21-077-018-00010-00001	62000	PASTOS PERMANENTES DE 5 O MAS AÑOS-SIN VARIEDAD	S	2,51
5087085	21-077-018-00120-00001	62000	PASTOS PERMANENTES DE 5 O MAS AÑOS-SIN VARIEDAD	S	1,16
5087086	21-077-019-00014-00001	62000	PASTOS PERMANENTES DE 5 O MAS AÑOS-SIN VARIEDAD	S	0,66
5087087	21-077-018-00072-00001	62000	PASTOS PERMANENTES DE 5 O MAS AÑOS-SIN VARIEDAD	S	0,16
5117043	21-077-018-00046-00002	62000	PASTOS PERMANENTES DE 5 O MAS AÑOS-SIN VARIEDAD	S	0,46
170000005503173	21-077-017-00006-00004	62000	PASTOS PERMANENTES DE 5 O MAS AÑOS-SIN VARIEDAD	S	7,10
170000005503181	21-077-034-00053-00001	62000	PASTOS PERMANENTES DE 5 O MAS AÑOS-SIN VARIEDAD	S	2,57

Recintos Determinados para el Cálculo de Garga Ganadera Máxima

REF.	REFERENCIA SIGPAC	CULTIVO	DESCRIPCIÓN CULTIVO	SUP.	
				S/R	RESUELTA (ha)
-1546550	21-077-018-00163-00004	62000	PASTOS PERMANENTES DE 5 O MAS AÑOS-SIN VARIEDAD	S	1,29
-1055118	21-077-035-00064-00001	62000	PASTOS PERMANENTES DE 5 O MAS AÑOS-SIN VARIEDAD	S	1,25
-1055117	21-077-035-00054-00001	62000	PASTOS PERMANENTES DE 5 O MAS AÑOS-SIN VARIEDAD	S	2,67
-1055116	21-077-035-00053-00004	62000	PASTOS PERMANENTES DE 5 O MAS AÑOS-SIN VARIEDAD	S	6,70
-1055114	21-077-034-00057-00001	62000	PASTOS PERMANENTES DE 5 O MAS AÑOS-SIN VARIEDAD	S	4,19
-1055113	21-077-034-00056-00001	62000	PASTOS PERMANENTES DE 5 O MAS AÑOS-SIN VARIEDAD	S	3,04
-473944	21-077-034-00047-00004	62000	PASTOS PERMANENTES DE 5 O MAS AÑOS-SIN VARIEDAD	S	8,15
4591379	21-077-034-00047-00002	62000	PASTOS PERMANENTES DE 5 O MAS AÑOS-SIN VARIEDAD	S	14,77
4591380	21-077-034-00047-00003	62000	PASTOS PERMANENTES DE 5 O MAS AÑOS-SIN VARIEDAD	S	0,15
5086958	21-077-017-00006-00003	62000	PASTOS PERMANENTES DE 5 O MAS AÑOS-SIN VARIEDAD	S	0,84
5086961	21-077-018-00046-00001	62000	PASTOS PERMANENTES DE 5 O MAS AÑOS-SIN VARIEDAD	S	0,33
5086963	21-077-019-00018-00001	62000	PASTOS PERMANENTES DE 5 O MAS AÑOS-SIN	S	6,87

(1) Superficie declarada admisible ajustada con la superficie comprometida.
(2) Factor de penalización valorando el alcance para el tipo de compromiso.

Puede verificar la integridad de una copia de este documento mediante la lectura del código QR adjunto o mediante el acceso a la dirección <https://ws050.juntadeandalucia.es/verificarFirma> indicando el código de VERIFICACIÓN

FIRMADO POR

RAQUEL MARIA ESPIN CRESPO

17/12/2024

VERIFICACIÓN

Pk2jm6UYDU9J72AMTZUYRN3GET48NG

PÁG. 6138/9349



**Datos considerados para el Cálculo de la Carga Ganadera mínima y máxima del expediente****Recintos Determinados para el Cálculo de Garga Ganadera Máxima**

REF.	REFERENCIA SIGPAC	CULTIVO	DESCRIPCIÓN CULTIVO	SUP.	
				S/R	RESUELTA (ha)
5086965	21-077-019-00018-00004	62000	PASTOS PERMANENTES DE 5 O MAS AÑOS-SIN VARIEDAD	S	0,24
5086966	21-077-019-00019-00001	62000	PASTOS PERMANENTES DE 5 O MAS AÑOS-SIN VARIEDAD	S	17,03
5086967	21-077-019-00020-00001	62000	PASTOS PERMANENTES DE 5 O MAS AÑOS-SIN VARIEDAD	S	0,34
5086970	21-077-019-00020-00002	62000	PASTOS PERMANENTES DE 5 O MAS AÑOS-SIN VARIEDAD	S	2,00
5086971	21-077-019-00021-00001	62000	PASTOS PERMANENTES DE 5 O MAS AÑOS-SIN VARIEDAD	S	0,06
5086972	21-077-019-00021-00002	62000	PASTOS PERMANENTES DE 5 O MAS AÑOS-SIN VARIEDAD	S	0,09
5086973	21-077-019-00021-00003	62000	PASTOS PERMANENTES DE 5 O MAS AÑOS-SIN VARIEDAD	S	3,65
5086989	21-077-018-00163-00001	62000	PASTOS PERMANENTES DE 5 O MAS AÑOS-SIN VARIEDAD	S	1,55
5086990	21-077-018-00163-00002	62000	PASTOS PERMANENTES DE 5 O MAS AÑOS-SIN VARIEDAD	S	2,73
5086994	21-077-018-00052-00003	62000	PASTOS PERMANENTES DE 5 O MAS AÑOS-SIN VARIEDAD	S	0,14
5086996	21-077-018-00049-00001	62000	PASTOS PERMANENTES DE 5 O MAS AÑOS-SIN VARIEDAD	S	0,37
5086998	21-077-018-00049-00003	62000	PASTOS PERMANENTES DE 5 O MAS AÑOS-SIN VARIEDAD	S	0,09
5087001	21-077-018-00060-00003	62000	PASTOS PERMANENTES DE 5 O MAS AÑOS-SIN VARIEDAD	S	0,39
5087002	21-077-018-00025-00001	62000	PASTOS PERMANENTES DE 5 O MAS AÑOS-SIN VARIEDAD	S	1,04
5087003	21-077-018-00025-00002	62000	PASTOS PERMANENTES DE 5 O MAS AÑOS-SIN VARIEDAD	S	0,80
5087006	21-077-018-00147-00003	62000	PASTOS PERMANENTES DE 5 O MAS AÑOS-SIN VARIEDAD	S	1,67
5087008	21-077-018-00147-00004	62000	PASTOS PERMANENTES DE 5 O MAS AÑOS-SIN VARIEDAD	S	0,74
5087010	21-077-034-00030-00001	62000	PASTOS PERMANENTES DE 5 O MAS AÑOS-SIN VARIEDAD	S	11,61
5087011	21-077-034-00024-00001	62000	PASTOS PERMANENTES DE 5 O MAS AÑOS-SIN VARIEDAD	S	1,48
5087014	21-077-034-00024-00002	62000	PASTOS PERMANENTES DE 5 O MAS AÑOS-SIN VARIEDAD	S	4,35
5087017	21-077-034-00041-00001	62000	PASTOS PERMANENTES DE 5 O MAS AÑOS-SIN VARIEDAD	S	2,41
5087018	21-077-035-00012-00001	62000	PASTOS PERMANENTES DE 5 O MAS AÑOS-SIN VARIEDAD	S	4,32
5087019	21-077-035-00012-00004	62000	PASTOS PERMANENTES DE 5 O MAS AÑOS-SIN VARIEDAD	S	0,09
5087021	21-077-035-00024-00001	62000	PASTOS PERMANENTES DE 5 O MAS AÑOS-SIN VARIEDAD	S	0,05
5087025	21-077-035-00024-00002	62000	PASTOS PERMANENTES DE 5 O MAS AÑOS-SIN VARIEDAD	S	0,47
5087027	21-077-035-00024-00003	62000	PASTOS PERMANENTES DE 5 O MAS AÑOS-SIN VARIEDAD	S	0,99
5087031	21-077-035-00026-00001	62000	PASTOS PERMANENTES DE 5 O MAS AÑOS-SIN VARIEDAD	S	1,78
5087045	21-077-019-00038-00001	62000	PASTOS PERMANENTES DE 5 O MAS AÑOS-SIN VARIEDAD	S	2,11
5087046	21-077-018-00010-00001	62000	PASTOS PERMANENTES DE 5 O MAS AÑOS-SIN VARIEDAD	S	2,51
5087085	21-077-018-00120-00001	62000	PASTOS PERMANENTES DE 5 O MAS AÑOS-SIN VARIEDAD	S	1,16
5087086	21-077-019-00014-00001	62000	PASTOS PERMANENTES DE 5 O MAS AÑOS-SIN VARIEDAD	S	0,66
5087087	21-077-018-00072-00001	62000	PASTOS PERMANENTES DE 5 O MAS AÑOS-SIN VARIEDAD	S	0,16
5117043	21-077-018-00046-00002	62000	PASTOS PERMANENTES DE 5 O MAS AÑOS-SIN VARIEDAD	S	0,46
170000005503173	21-077-017-00006-00004	62000	PASTOS PERMANENTES DE 5 O MAS AÑOS-SIN VARIEDAD	S	7,10
170000005503181	21-077-034-00053-00001	62000	PASTOS PERMANENTES DE 5 O MAS AÑOS-SIN VARIEDAD	S	2,57

(1) Superficie declarada admisible ajustada con la superficie comprometida.
(2) Factor de penalización valorando el alcance para el tipo de compromiso.

Puede verificar la integridad de una copia de este documento mediante la lectura del código QR adjunto o mediante el acceso a la dirección <https://ws050.juntadeandalucia.es/verificarFirma> indicando el código de VERIFICACIÓN

FIRMADO POR	RAQUEL MARIA ESPIN CRESPO	17/12/2024	
VERIFICACIÓN	Pk2jm6UYDU9J72AMTZUYRN3GET48NG	PÁG. 6139/9349	



Datos considerados para el Cálculo de la Carga Ganadera mínima y máxima del expediente

Incidencias de carga ganadera

INCIDENCIA DESCRIPCIÓN

100407 Explotación solicitada no forma parte de ningún organismo de control autorizado para la producción ecológica en Andalucía o fecha de inscripción posterior al plazo establecido (Anexo I. Criterios de Subvencionabilidad. Orden 28 de marzo de 2023).
Explotación:ES210780000008 Especie:PORCINO

(1) Superficie declarada admisible ajustada con la superficie comprometida.
(2) Factor de penalización valorando el alcance para el tipo de compromiso.

Puede verificar la integridad de una copia de este documento mediante la lectura del código QR adjunto o mediante el acceso a la dirección <https://ws050.juntadeandalucia.es/verificarFirma> indicando el código de VERIFICACIÓN

FIRMADO POR	RAQUEL MARIA ESPIN CRESPO	17/12/2024	
VERIFICACIÓN	Pk2jm6UYDU9J72AMTZUYRN3GET48NG	PÁG. 6140/9349	

**APELLIDOS Y NOMBRE / RAZÓN SOCIAL**

GANDULLO FRIAS ROCIO

NIF

***2182*

EXPEDIENTE

1086876

ANUALIDAD DE PAGO

1ª

IMPORTES POR ANUALIDAD

	2023	2024	2025	2026	2027
IMPORTE MÁXIMO SUBVENCIONABLE	4.124,59 €	4.124,59 €	3.437,16 €	3.437,16 €	3.437,16 €
IMPORTE MEDIO DE TRANSFERENCIA (€/ha)	78,86 €	78,86 €	65,72 €	65,72 €	65,72 €

RESUMEN DE UNIDADES

Cód	GRUPO DE PAGO	Sup. Dec. Admisible (ha)	Sup. Comprometida (ha)	Sup. ajustada compromiso (1) (ha)	% sobredec.	Sup. Resuelta (ha)	Importe Declarado	Importe Topado	Importe Resuelto	Importe tras sobredec.
418	PASTOS ASOCIADOS A GANADERÍA ECOLÓGICA	52,30		52,30	0,00	52,30	5.155,73	4.124,59	4.124,59	4.124,59
TOTAL		52,30	52,30	52,30		52,30	5.155,73	4.124,59	4.124,59	4.124,59

APLICACIÓN DE REDUCCIONES Y PENALIZACIONES

GRUPO DE PAGO	Importe Calculado	Importe prereduc.	Criterios de subvencionabilidad y compromisos	Presentación tardía	Omisión declaración	Condicionalidad	IMPORTE (Euros) RESUELTO
PASTOS ASOCIADOS A GANADERÍA	4.124,59	4.124,59	0,00	0,00	0,00	0,00	4.124,59
TOTAL	4.124,59	4.124,59					4.124,59

RESUMEN DE PAGOS**IMPORTE (Euros)**

PASTOS ASOCIADOS A GANADERÍA ECOLÓGICA - Pago realizado	RESUELTO	FEADER	MAPA	CAPADR
	4.124,59 €	3.505,90 €	404,62 €	214,07 €

RECINTOS RESUELTOS

REE	REFERENCIA SIGPAC	CULTIVO	DESCRIPCIÓN CULTIVO	S/R G.PAGO	PEND. MEDIA (%)	SUP. DEC. ADMISIBLE (ha)	SUP. COMPROM. (ha)	SUP. AJUSTADA COMPROM. (1) (ha)	SUP. CONV. SIGPAC (ha)	SUP. CERTIF. (ha)	SUP. CAMPO (ha)	SUP. CAMPO DETER. CULT. DECLARADO (ha)	SUP. DEC. REDUCIDA (ha)	SUP. RESUELTA (ha)
-902550	21-051-001-00087-002	62000	PASTOS PERMANENTES DE 5 O MAS AÑOS-SIN VARIEDAD	S 418	25,60	23,68	23,68	23,68		23,68			23,68	23,68
1700000005454445	21-051-001-00086-001	62000	PASTOS PERMANENTES DE 5 O MAS AÑOS-SIN VARIEDAD	S 418	20,70	1,97	1,97	1,97		1,97			1,97	1,97
1700000005454447	21-051-001-00087-008	62000	PASTOS PERMANENTES DE 5 O MAS AÑOS-SIN VARIEDAD	S 418	33,50	23,27	23,27	23,27		23,27			23,27	23,27
1700000005454449	21-051-001-00086-002	62000	PASTOS PERMANENTES DE 5 O MAS AÑOS-SIN VARIEDAD	S 418	30,90	3,38	3,38	3,38		3,38			3,38	3,38

INCIDENCIAS**INCIDENCIA DESCRIPCIÓN**

100407 Explotación solicitada no forma parte de ningún organismo de control autorizado para la producción ecológica en Andalucía o fecha de inscripción posterior al plazo establecido (Anexo I. Criterios de Subvencionabilidad. Orden 28 de marzo de 2023).
Explotación:ES210510000082 Especie:PORCINO
Explotación:ES210510000085 Especie:CAPRINA
Explotación:ES210510000085 Especie:PORCINO

(1) Superficie declarada admisible ajustada con la superficie comprometida.
(2) Factor de penalización valorando el alcance para el tipo de compromiso.

Puede verificar la integridad de una copia de este documento mediante la lectura del código QR adjunto o mediante el acceso a la dirección <https://ws050.juntadeandalucia.es/verificarFirma> indicando el código de VERIFICACIÓN

FIRMADO POR

RAQUEL MARIA ESPIN CRESPO

17/12/2024

VERIFICACIÓN

Pk2jm6UYDU9J72AMTZUYRN3GET48NG

PÁG. 6141/9349



**Datos considerados para el Cálculo de la Carga Ganadera mínima y máxima del expediente**

Explotación	Especie	Inscrito en Sipea y Admisible	Ugm Calculada para CG Mínima	Ugm Calculada para CG Máxima
ES210510000082	PORCINO	NO	0,00	0,00
ES210510000085	BOVINA	SI	12,43	12,43
ES210510000085	CAPRINA	NO	0,00	0,63
ES210510000085	PORCINO	NO	0,00	0,00
			12,43	13,06

Superficie determinada para Cálculo Carga Ganadera Mínima: 52,30 ha

Superficie determinada para Cálculo Carga Ganadera Máxima: 52,30 ha

Carga Ganadera Mínima Expediente: 0,24 ugm/ha

Carga Ganadera Máxima Expediente: 0,25 ugm/ha

Los importes del Grupo de Pago de pastos de este expediente han sido ajustados por no llegar a la carga ganadera mínima de 0,3

Recintos Determinados para el Cálculo de Garga Ganadera Mínima

REF.	REFERENCIA SIGPAC	CULTIVO	DESCRIPCIÓN CULTIVO	S/R	SUP. RESUELTA (ha)
-902550	21-051-001-00087-00002	62000	PASTOS PERMANENTES DE 5 O MAS AÑOS-SIN VARIEDAD	S	23,68
1700000005454445	21-051-001-00086-00001	62000	PASTOS PERMANENTES DE 5 O MAS AÑOS-SIN VARIEDAD	S	1,97
1700000005454447	21-051-001-00087-00008	62000	PASTOS PERMANENTES DE 5 O MAS AÑOS-SIN VARIEDAD	S	23,27
1700000005454449	21-051-001-00086-00002	62000	PASTOS PERMANENTES DE 5 O MAS AÑOS-SIN VARIEDAD	S	3,38

Recintos Determinados para el Cálculo de Garga Ganadera Máxima

REF.	REFERENCIA SIGPAC	CULTIVO	DESCRIPCIÓN CULTIVO	S/R	SUP. RESUELTA (ha)
-902550	21-051-001-00087-00002	62000	PASTOS PERMANENTES DE 5 O MAS AÑOS-SIN VARIEDAD	S	23,68
1700000005454445	21-051-001-00086-00001	62000	PASTOS PERMANENTES DE 5 O MAS AÑOS-SIN VARIEDAD	S	1,97
1700000005454447	21-051-001-00087-00008	62000	PASTOS PERMANENTES DE 5 O MAS AÑOS-SIN VARIEDAD	S	23,27
1700000005454449	21-051-001-00086-00002	62000	PASTOS PERMANENTES DE 5 O MAS AÑOS-SIN VARIEDAD	S	3,38

Incidencias de carga ganadera**INCIDENCIA DESCRIPCIÓN**

100407 Explotación solicitada no forma parte de ningún organismo de control autorizado para la producción ecológica en Andalucía o fecha de inscripción posterior al plazo establecido (Anexo I. Criterios de Subvencionabilidad. Orden 28 de marzo de 2023).

Explotación:ES210510000082 Especie:PORCINO

Explotación:ES210510000085 Especie:PORCINO

Explotación:ES210510000085 Especie:CAPRINA

(1) Superficie declarada admisible ajustada con la superficie comprometida.
(2) Factor de penalización valorando el alcance para el tipo de compromiso.Puede verificar la integridad de una copia de este documento mediante la lectura del código QR adjunto o mediante el acceso a la dirección <https://ws050.juntadeandalucia.es/verificarFirma> indicando el código de VERIFICACIÓN

FIRMADO POR

RAQUEL MARIA ESPIN CRESPO

17/12/2024

VERIFICACIÓN

Pk2jm6UYDU9J72AMTZUYRN3GET48NG

PÁG. 6142/9349



**APELLIDOS Y NOMBRE / RAZÓN SOCIAL**

GARCIA BARRERA ANDRES

NIF
***7360*EXPEDIENTE
1164309**ANUALIDAD DE PAGO**

1ª

IMPORTE POR ANUALIDAD

	2023	2024	2025	2026	2027
IMPORTE MÁXIMO SUBVENCIONABLE	8.827,25 €	8.827,25 €	7.356,04 €	7.356,04 €	7.356,04 €
IMPORTE MEDIO DE TRANSFERENCIA (€/ha)	88,95 €	88,95 €	74,12 €	74,12 €	74,12 €

RESUMEN DE UNIDADES

Cód	GRUPO DE PAGO	Sup. Dec. Admisible (ha)	Sup. Comprometida (ha)	Sup. ajustada compromiso (1) (ha)	% sobredec.	Sup. Resuelta (ha)	Importe Declarado	Importe Topado	Importe Resuelto	Importe tras sobredec.
418	PASTOS ASOCIADOS A GANADERÍA ECOLÓGICA	99,24		99,24	0,00	99,24	8.826,85	8.827,25	8.827,25	8.827,25
TOTAL		99,24	99,24	99,24		99,24	8.826,85	8.827,25	8.827,25	8.827,25

APLICACIÓN DE REDUCCIONES Y PENALIZACIONES

GRUPO DE PAGO	Importe Calculado	Importe prereduc.	Criterios de subvencionabilidad y compromisos	Presentación tardía	Omisión declaración	Condicionidad	IMPORTE (Euros) RESUELTO
PASTOS ASOCIADOS A GANADERÍA	8.827,25	8.827,25	0,00	0,00	0,00	0,00	8.827,25
TOTAL	8.827,25	8.827,25					8.827,25

RESUMEN DE PAGOS**IMPORTE (Euros)**

	RESUELTO	FEADER	MAPA	CAPADR
PASTOS ASOCIADOS A GANADERÍA ECOLÓGICA - Pago realizado	8.827,25 €	7.503,16 €	865,95 €	458,14 €

RECINTOS RESUELTOS

REE.	REFERENCIA SIGPAC	CULTIVO	DESCRIPCIÓN CULTIVO	S/R	G.PAGO	PEND. MEDIA (%)	SUP. DEC. ADMISIBLE (ha)	SUP. COMPROM. (ha)	SUP. AJUSTADA COMPROM. (1) (ha)	SUP. CONV. SIGPAC (ha)	SUP. CERTIF. (ha)	SUP. CAMPO (ha)	SUP. CAMPO DETER. CULT. DECLARADO (ha)	SUP. DEC. REDUCIDA (ha)	SUP. RESUELTA (ha)
170000005190194	21-008-006-00015-007	62000	PASTOS PERMANENTES DE 5 O MAS AÑOS-SIN VARIEDAD	S	418	9,40	99,24	99,24	99,24		99,32			99,24	99,24

INCIDENCIAS**INCIDENCIA DESCRIPCIÓN**

- 100402 Recinto solicitado no forma parte de ningún organismo de control autorizado para la producción ecológica en Andalucía o fecha de inscripción posterior al plazo establecido (Anexo I. Criterios de Subvencionabilidad. Orden 28 de marzo de 2023).
Ref:-1560225 Recinto:21-008-006-00119-00001 Cultivo:62000 PASTOS PERMANENTES DE 5 O MAS AÑOS-SIN VARIEDAD Secano
Ref:-1464312 Recinto:21-008-006-00120-00001 Cultivo:62000 PASTOS PERMANENTES DE 5 O MAS AÑOS-SIN VARIEDAD Secano
- 100407 Explotación solicitada no forma parte de ningún organismo de control autorizado para la producción ecológica en Andalucía o fecha de inscripción posterior al plazo establecido (Anexo I. Criterios de Subvencionabilidad. Orden 28 de marzo de 2023).
Explotación:ES210080000695 Especie:PORCINO
- 100412 Número de hectáreas validadas inferior a la superficie mínima permitida por el grupo de cultivo (Anexo I. Criterios de Subvencionabilidad. Orden 28 de marzo de 2023).
Sup. Resuelta:0 Grupo de Pago:HERBÁCEOS
- 100413 Recinto perteneciente a grupo de cultivo que no cumple con la superficie mínima requerida (Anexo I. Criterios de Subvencionabilidad. Orden 28 de marzo de 2023).
Ref:170000005190195 Recinto:21-008-006-00015-00008 Cultivo:241000 MEZCLA VEZA - AVENA-SIN VARIEDAD Regadío Sup. Declarada:2,81 Superficie Resolver:2,81
- 100424 Solicita recinto que no está comprometido para la operación.
Ref:-1560225 Recinto:21-008-006-00119-00001 Cultivo:62000 PASTOS PERMANENTES DE 5 O MAS AÑOS-SIN VARIEDAD Secano
Ref:-1464312 Recinto:21-008-006-00120-00001 Cultivo:62000 PASTOS PERMANENTES DE 5 O MAS AÑOS-SIN VARIEDAD Secano

(1) Superficie declarada admisible ajustada con la superficie comprometida.
(2) Factor de penalización valorando el alcance para el tipo de compromiso.

Puede verificar la integridad de una copia de este documento mediante la lectura del código QR adjunto o mediante el acceso a la dirección <https://ws050.juntadeandalucia.es/verificarFirma> indicando el código de VERIFICACIÓN

FIRMADO POR

RAQUEL MARIA ESPIN CRESPO

17/12/2024

VERIFICACIÓN

Pk2jm6UYDU9J72AMTZUYRN3GET48NG

PÁG. 6143/9349



**Datos considerados para el Cálculo de la Carga Ganadera mínima y máxima del expediente**

Explotación	Especie	Inscrito en Sipea y Admisible	Ugm Calculada para CG Mínima	Ugm Calculada para CG Máxima
ES210080000695	BOVINA	SI	45,81	45,81
ES210080000695	PORCINO	NO	0,00	0,04
			45,81	45,85

Superficie determinada para Cálculo Carga Ganadera Mínima: 99,24 ha

Superficie determinada para Cálculo Carga Ganadera Máxima: 99,59 ha

Carga Ganadera Mínima Expediente: 0,46 ugm/ha

Carga Ganadera Máxima Expediente: 0,46 ugm/ha

Recintos Determinados para el Cálculo de Garga Ganadera Mínima

REF.	REFERENCIA SIGPAC	CULTIVO	DESCRIPCIÓN CULTIVO	S/R	SUP. RESUELTA (ha)
1700000005190194	21-008-006-00015-00007	62000	PASTOS PERMANENTES DE 5 O MAS AÑOS-SIN VARIEDAD	S	99,24

Recintos Determinados para el Cálculo de Garga Ganadera Máxima

REF.	REFERENCIA SIGPAC	CULTIVO	DESCRIPCIÓN CULTIVO	S/R	SUP. RESUELTA (ha)
-1560225	21-008-006-00119-00001	62000	PASTOS PERMANENTES DE 5 O MAS AÑOS-SIN VARIEDAD	S	0,29
-1464312	21-008-006-00120-00001	62000	PASTOS PERMANENTES DE 5 O MAS AÑOS-SIN VARIEDAD	S	0,06
1700000005190194	21-008-006-00015-00007	62000	PASTOS PERMANENTES DE 5 O MAS AÑOS-SIN VARIEDAD	S	99,24

Incidencias de carga ganadera**INCIDENCIA DESCRIPCIÓN**

100407 Explotación solicitada no forma parte de ningún organismo de control autorizado para la producción ecológica en Andalucía o fecha de inscripción posterior al plazo establecido (Anexo I. Criterios de Subvencionabilidad. Orden 28 de marzo de 2023).
Explotación:ES210080000695 Especie:PORCINO

(1) Superficie declarada admisible ajustada con la superficie comprometida.
(2) Factor de penalización valorando el alcance para el tipo de compromiso.

Puede verificar la integridad de una copia de este documento mediante la lectura del código QR adjunto o mediante el acceso a la dirección <https://ws050.juntadeandalucia.es/verificarFirma> indicando el código de VERIFICACIÓN

FIRMADO POR	RAQUEL MARIA ESPIN CRESPO	17/12/2024	
VERIFICACIÓN	Pk2jm6UYDU9J72AMTZUYRN3GET48NG	PÁG. 6144/9349	

**APELLIDOS Y NOMBRE / RAZÓN SOCIAL**

GARCIA BORRERO FRANCISCO

NIF

***2576*

EXPEDIENTE

1252182

ANUALIDAD DE PAGO

1ª

IMPORTES POR ANUALIDAD

	2023	2024	2025	2026	2027
IMPORTE MÁXIMO SUBVENCIONABLE	4.405,54 €	4.405,54 €	3.671,28 €	3.671,28 €	3.671,28 €
IMPORTE MEDIO DE TRANSFERENCIA (€/ha)	98,58 €	98,58 €	82,15 €	82,15 €	82,15 €

RESUMEN DE UNIDADES

Cód	GRUPO DE PAGO	Sup. Dec. Admisible (ha)	Sup. Comprometida (ha)	Sup. ajustada compromiso (1) (ha)	% sobredec.	Sup. Resuelta (ha)	Importe Declarado	Importe Topado	Importe Resuelto	Importe tras sobredec.
418	PASTOS ASOCIADOS A GANADERÍA ECOLÓGICA	44,71		44,69	0,00	44,69	4.405,54	4.405,54	4.405,54	4.405,54
TOTAL		44,71	44,69	44,69		44,69	4.405,54	4.405,54	4.405,54	4.405,54

APLICACIÓN DE REDUCCIONES Y PENALIZACIONES

GRUPO DE PAGO	Importe Calculado	Importe prerreduc.	Criterios de subvencionabilidad y compromisos	Presentación tardía	Omisión declaración	Condicionalidad	IMPORTE (Euros) RESUELTO
PASTOS ASOCIADOS A GANADERÍA	4.405,54	4.405,54	0,00	0,00	0,00	0,00	4.405,54
TOTAL	4.405,54	4.405,54					4.405,54

RESUMEN DE PAGOS**IMPORTE (Euros)**

	RESUELTO	FEADER	MAPA	CAPADR
PASTOS ASOCIADOS A GANADERÍA ECOLÓGICA - Pago realizado	4.405,54 €	3.744,71 €	432,18 €	228,65 €

RECINTOS RESUELTOS

REE	REFERENCIA SIGPAC	CULTIVO DESCRIPCIÓN CULTIVO	S/R G.PAGO	PEND. MEDIA (%)	SUP. DEC. ADMISIBLE (ha)	SUP. COMPROM. (ha)	SUP. AJUSTADA COMPROM. (1) (ha)	SUP. CONV. SIGPAC (ha)	SUP. CERTIF. (ha)	SUP. CAMPO (ha)	SUP. CAMPO DETER. CULT. DECLARADO (ha)	SUP. DEC. REDUCIDA (ha)	SUP. RESUELTA (ha)
-962442	21-025-012-00004-016	63000 PASTOS DE MENOS DE 5 AÑOS-SIN VARIEDAD	R 418	16,40	0,42	0,42	0,42		0,42			0,42	0,42
-962441	21-025-012-00004-014	62000 PASTOS PERMANENTES DE 5 O MAS AÑOS-SIN VARIEDAD	R 418	7,50	0,62	0,62	0,62		0,62			0,62	0,62
-962440	21-025-012-00004-013	62000 PASTOS PERMANENTES DE 5 O MAS AÑOS-SIN VARIEDAD	S 418	23,00	0,08	0,08	0,08		0,15			0,08	0,08
1700000005303569	21-025-002-00360-001	62000 PASTOS PERMANENTES DE 5 O MAS AÑOS-SIN VARIEDAD	S 418	29,10	4,68	4,68	4,68		5,51			4,68	4,68
1700000005303571	21-025-003-00018-002	62000 PASTOS PERMANENTES DE 5 O MAS AÑOS-SIN VARIEDAD	S 418	23,10	28,40	28,38	28,38		28,40			28,38	28,38
1700000005303573	21-025-003-00018-003	62000 PASTOS PERMANENTES DE 5 O MAS AÑOS-SIN VARIEDAD	S 418	10,10	0,36	0,36	0,36		0,42			0,36	0,36
1700000005303574	21-025-012-00004-009	62000 PASTOS PERMANENTES DE 5 O MAS AÑOS-SIN VARIEDAD	S 418	29,50	8,53	8,53	8,53		8,53			8,53	8,53
1700000005303577	21-025-012-00004-003	63000 PASTOS DE MENOS DE 5 AÑOS-SIN VARIEDAD	R 418	12,80	1,15	1,15	1,15		1,15			1,15	1,15
1700000005303580	21-025-011-00013-001	62000 PASTOS PERMANENTES DE 5 O MAS AÑOS-SIN VARIEDAD	S 418	13,20	0,47	0,47	0,47		0,63			0,47	0,47

(1) Superficie declarada admisible ajustada con la superficie comprometida.
(2) Factor de penalización valorando el alcance para el tipo de compromiso.

Puede verificar la integridad de una copia de este documento mediante la lectura del código QR adjunto o mediante el acceso a la dirección <https://ws050.juntadeandalucia.es/verificarFirma> indicando el código de VERIFICACIÓN

FIRMADO POR

RAQUEL MARIA ESPIN CRESPO

17/12/2024

VERIFICACIÓN

Pk2jm6UYDU9J72AMTZUYRN3GET48NG

PÁG. 6145/9349



**INCIDENCIAS****INCIDENCIA DESCRIPCIÓN**

- 4272 Verifica que las líneas de declaración de las Solicitudes Únicas no tienen solapes con la capa de Retroactividad Gráfica (ambas de la misma campaña) a nivel de expediente/línea de declaración gráfica de la solicitud.
Ref:170000005303571 Recinto:21-025-003-00018-00002 Cultivo: - Agregado de la referencia del recinto.:0 Zona de la referencia del recinto.:0 Superficie solapada.:0,02 Id. Incid.:101028405
- 100400 Recinto con cultivo, variedad, régimen de explotación o uso Sigpac no compatible con la operación solicitada (Anexo IV.I Cultivos y variedades elegibles para las Intervenciones. Orden de 28 de marzo de 2023).
Ref:170000005303579 Recinto:21-025-003-00018-00004 Cultivo:306000 MEZCLA AVENA-CEBADA-SIN VARIEDAD Regadío
Uso:TH
Ref:170000005303572 Recinto:21-025-012-00004-00002 Cultivo:69019 RAYGRAS PERENNE-HELLEN Regadío Uso:TA
- 100407 Explotación solicitada no forma parte de ningún organismo de control autorizado para la producción ecológica en Andalucía o fecha de inscripción posterior al plazo establecido (Anexo I. Criterios de Subvencionabilidad. Orden 28 de marzo de 2023).
Explotación:ES210250000036 Especie:PORCINO
- 100411 Recinto no admisible por no estar asociado en SIGGAN a una explotación ganadera (Artículo 10 de la Orden de 28 de marzo de 2023).
Ref:170000005303570 Recinto:21-025-012-00003-00001 Cultivo:62000 PASTOS PERMANENTES DE 5 O MAS AÑOS-SIN VARIEDAD Secano
Ref:170000005303575 Recinto:21-025-012-00003-00002 Cultivo:62000 PASTOS PERMANENTES DE 5 O MAS AÑOS-SIN VARIEDAD Regadío
Ref:-962439 Recinto:21-025-012-00003-00003 Cultivo:62000 PASTOS PERMANENTES DE 5 O MAS AÑOS-SIN VARIEDAD Secano
Ref:-1464355 Recinto:21-025-012-09001-00006 Cultivo:62000 PASTOS PERMANENTES DE 5 O MAS AÑOS-SIN VARIEDAD Secano
- 100424 Solicita recinto que no está comprometido para la operación.
Ref:170000005303579 Recinto:21-025-003-00018-00004 Cultivo:306000 MEZCLA AVENA-CEBADA-SIN VARIEDAD Regadío
Ref:170000005303570 Recinto:21-025-012-00003-00001 Cultivo:62000 PASTOS PERMANENTES DE 5 O MAS AÑOS-SIN VARIEDAD Secano
Ref:170000005303575 Recinto:21-025-012-00003-00002 Cultivo:62000 PASTOS PERMANENTES DE 5 O MAS AÑOS-SIN VARIEDAD Regadío
Ref:-962439 Recinto:21-025-012-00003-00003 Cultivo:62000 PASTOS PERMANENTES DE 5 O MAS AÑOS-SIN VARIEDAD Secano
Ref:170000005303572 Recinto:21-025-012-00004-00002 Cultivo:69019 RAYGRAS PERENNE-HELLEN Regadío
Ref:-1464355 Recinto:21-025-012-09001-00006 Cultivo:62000 PASTOS PERMANENTES DE 5 O MAS AÑOS-SIN VARIEDAD Secano

Datos considerados para el Cálculo de la Carga Ganadera mínima y máxima del expediente

Explotación	Especie	Inscrito en Sipea y Admisible	Ugm Calculada para CG Mínima	Ugm Calculada para CG Máxima
ES210250000036	BOVINA	SI	10,30	10,30
ES210250000036	OVINA	SI	4,83	4,83
ES210250000036	PORCINO	NO	0,00	20,35
			15,13	35,48

Superficie determinada para Cálculo Carga Ganadera Mínima: 48,03 ha

Superficie determinada para Cálculo Carga Ganadera Máxima: 48,03 ha

Carga Ganadera Mínima Expediente: 0,32 ugm/ha

Carga Ganadera Máxima Expediente: 0,74 ugm/ha

Recintos Determinados para el Cálculo de Garga Ganadera Mínima

REF.	REFERENCIA SIGPAC	CULTIVO	DESCRIPCIÓN CULTIVO	S/R	SUP. RESUELTA (ha)
-1464355	21-025-012-09001-00006	62000	PASTOS PERMANENTES DE 5 O MAS AÑOS-SIN VARIEDAD	S	0,05
-962442	21-025-012-00004-00016	63000	PASTOS DE MENOS DE 5 AÑOS-SIN VARIEDAD	R	0,42
-962441	21-025-012-00004-00014	62000	PASTOS PERMANENTES DE 5 O MAS AÑOS-SIN VARIEDAD	R	0,62
-962440	21-025-012-00004-00013	62000	PASTOS PERMANENTES DE 5 O MAS AÑOS-SIN VARIEDAD	S	0,08
-962439	21-025-012-00003-00003	62000	PASTOS PERMANENTES DE 5 O MAS AÑOS-SIN VARIEDAD	S	0,03
170000005303569	21-025-002-00360-00001	62000	PASTOS PERMANENTES DE 5 O MAS AÑOS-SIN VARIEDAD	S	4,68
170000005303570	21-025-012-00003-00001	62000	PASTOS PERMANENTES DE 5 O MAS AÑOS-SIN VARIEDAD	S	0,77
170000005303571	21-025-003-00018-00002	62000	PASTOS PERMANENTES DE 5 O MAS AÑOS-SIN VARIEDAD	S	28,38

(1) Superficie declarada admisible ajustada con la superficie comprometida.
(2) Factor de penalización valorando el alcance para el tipo de compromiso.Puede verificar la integridad de una copia de este documento mediante la lectura del código QR adjunto o mediante el acceso a la dirección <https://ws050.juntadeandalucia.es/verificarFirma> indicando el código de VERIFICACIÓN

FIRMADO POR

RAQUEL MARIA ESPIN CRESPO

17/12/2024

VERIFICACIÓN

Pk2jm6UYDU9J72AMTZUYRN3GET48NG

PÁG. 6146/9349



**Datos considerados para el Cálculo de la Carga Ganadera mínima y máxima del expediente****Recintos Determinados para el Cálculo de Garga Ganadera Mínima**

REF.	REFERENCIA SIGPAC	CULTIVO	DESCRIPCIÓN CULTIVO	SUP.	
				S/R	RESUELTA (ha)
1700000005303572	21-025-012-00004-00002	69019	RAYGRAS PERENNE-HELLEN	R	2,25
1700000005303573	21-025-003-00018-00003	62000	PASTOS PERMANENTES DE 5 O MAS AÑOS-SIN VARIEDAD	S	0,36
1700000005303574	21-025-012-00004-00009	62000	PASTOS PERMANENTES DE 5 O MAS AÑOS-SIN VARIEDAD	S	8,53
1700000005303575	21-025-012-00003-00002	62000	PASTOS PERMANENTES DE 5 O MAS AÑOS-SIN VARIEDAD	R	0,24
1700000005303577	21-025-012-00004-00003	63000	PASTOS DE MENOS DE 5 AÑOS-SIN VARIEDAD	R	1,15
1700000005303580	21-025-011-00013-00001	62000	PASTOS PERMANENTES DE 5 O MAS AÑOS-SIN VARIEDAD	S	0,47

Recintos Determinados para el Cálculo de Garga Ganadera Máxima

REF.	REFERENCIA SIGPAC	CULTIVO	DESCRIPCIÓN CULTIVO	SUP.	
				S/R	RESUELTA (ha)
-1464355	21-025-012-09001-00006	62000	PASTOS PERMANENTES DE 5 O MAS AÑOS-SIN VARIEDAD	S	0,05
-962442	21-025-012-00004-00016	63000	PASTOS DE MENOS DE 5 AÑOS-SIN VARIEDAD	R	0,42
-962441	21-025-012-00004-00014	62000	PASTOS PERMANENTES DE 5 O MAS AÑOS-SIN VARIEDAD	R	0,62
-962440	21-025-012-00004-00013	62000	PASTOS PERMANENTES DE 5 O MAS AÑOS-SIN VARIEDAD	S	0,08
-962439	21-025-012-00003-00003	62000	PASTOS PERMANENTES DE 5 O MAS AÑOS-SIN VARIEDAD	S	0,03
1700000005303569	21-025-002-00360-00001	62000	PASTOS PERMANENTES DE 5 O MAS AÑOS-SIN VARIEDAD	S	4,68
1700000005303570	21-025-012-00003-00001	62000	PASTOS PERMANENTES DE 5 O MAS AÑOS-SIN VARIEDAD	S	0,77
1700000005303571	21-025-003-00018-00002	62000	PASTOS PERMANENTES DE 5 O MAS AÑOS-SIN VARIEDAD	S	28,38
1700000005303572	21-025-012-00004-00002	69019	RAYGRAS PERENNE-HELLEN	R	2,25
1700000005303573	21-025-003-00018-00003	62000	PASTOS PERMANENTES DE 5 O MAS AÑOS-SIN VARIEDAD	S	0,36
1700000005303574	21-025-012-00004-00009	62000	PASTOS PERMANENTES DE 5 O MAS AÑOS-SIN VARIEDAD	S	8,53
1700000005303575	21-025-012-00003-00002	62000	PASTOS PERMANENTES DE 5 O MAS AÑOS-SIN VARIEDAD	R	0,24
1700000005303577	21-025-012-00004-00003	63000	PASTOS DE MENOS DE 5 AÑOS-SIN VARIEDAD	R	1,15
1700000005303580	21-025-011-00013-00001	62000	PASTOS PERMANENTES DE 5 O MAS AÑOS-SIN VARIEDAD	S	0,47

Incidencias de carga ganadera**INCIDENCIA DESCRIPCIÓN**

4272	Verifica que las líneas de declaración de las Solicitudes Únicas no tienen solapes con la capa de Retroactividad Gráfica (ambas de la misma campaña) a nivel de expediente/línea de declaración gráfica de la solicitud. Ref:1700000005303571 Recinto:21-025-003-00018-00002 Cultivo: - Agregado de la referencia del recinto.:0 Zona de la referencia del recinto.:0 Superficie solapada.:0,02 Id. Incid.:5085480
100407	Explotación solicitada no forma parte de ningún organismo de control autorizado para la producción ecológica en Andalucía o fecha de inscripción posterior al plazo establecido (Anexo I. Criterios de Subvencionabilidad. Orden 28 de marzo de 2023). Explotación:ES210250000036 Especie:PORCINO

(1) Superficie declarada admisible ajustada con la superficie comprometida.
(2) Factor de penalización valorando el alcance para el tipo de compromiso.

Puede verificar la integridad de una copia de este documento mediante la lectura del código QR adjunto o mediante el acceso a la dirección <https://ws050.juntadeandalucia.es/verificarFirma> indicando el código de VERIFICACIÓN

FIRMADO POR

RAQUEL MARIA ESPIN CRESPO

17/12/2024

VERIFICACIÓN

Pk2jm6UYDU9J72AMTZUYRN3GET48NG

PÁG. 6147/9349



**APELLIDOS Y NOMBRE / RAZÓN SOCIAL**

GARCÍA BOZQUEZ CARLOS JAVIER

NIF

****1256*

EXPEDIENTE

1276154

ANUALIDAD DE PAGO

1ª

IMPORTES POR ANUALIDAD

	2023	2024	2025	2026	2027
IMPORTE MÁXIMO SUBVENCIONABLE	2.432,95 €	2.432,95 €	2.027,46 €	2.027,46 €	2.027,46 €
IMPORTE MEDIO DE TRANSFERENCIA (€/ha)	98,58 €	98,58 €	82,15 €	82,15 €	82,15 €

RESUMEN DE UNIDADES

Cód	GRUPO DE PAGO	Sup. Dec. Admisible (ha)	Sup. Comprometida (ha)	Sup. ajustada compromiso (1) (ha)	% sobredec.	Sup. Resuelta (ha)	Importe Declarado	Importe Topado	Importe Resuelto	Importe tras sobredec.
418	PASTOS ASOCIADOS A GANADERÍA ECOLÓGICA	24,68		24,68	0,00	24,68	2.432,95	2.432,95	2.432,95	2.432,95
TOTAL		24,68	24,68	24,68		24,68	2.432,95	2.432,95	2.432,95	2.432,95

APLICACIÓN DE REDUCCIONES Y PENALIZACIONES

GRUPO DE PAGO	Importe Calculado	Importe prereduc.	Criterios de subvencionabilidad y compromisos	Presentación tardía	Omisión declaración	Condicionidad	IMPORTE (Euros) RESUELTO
PASTOS ASOCIADOS A GANADERÍA	2.432,95	2.432,95	0,00	0,00	0,00	0,00	2.432,95
TOTAL	2.432,95	2.432,95					2.432,95

RESUMEN DE PAGOS**IMPORTE (Euros)**

	RESUELTO	FEADER	MAPA	CAPADR
PASTOS ASOCIADOS A GANADERÍA ECOLÓGICA - Pago realizado	2.432,95 €	2.068,01 €	238,67 €	126,27 €

RECINTOS RESUELTOS

REE	REFERENCIA SIGPAC	CULTIVO DESCRIPCIÓN CULTIVO	S/R G.PAGO	PEND. MEDIA (%)	SUP. DEC. ADMISIBLE (ha)	SUP. COMPROM. (ha)	SUP. AJUSTADA COMPROM. (1) (ha)	SUP. CONV. SIGPAC (ha)	SUP. CERTIF. (ha)	SUP. CAMPO (ha)	SUP. CAMPO DETER. CULT. DECLARADO (ha)	SUP. DEC. REDUCIDA (ha)	SUP. RESUELTA (ha)
1700000005530998	21-007-003-00177-024	62000 PASTOS PERMANENTES DE 5 O MAS AÑOS-SIN VARIEDAD	S 418	19,20	0,07	0,07	0,07		0,07			0,07	0,07
1700000005531000	21-007-003-00177-008	62000 PASTOS PERMANENTES DE 5 O MAS AÑOS-SIN VARIEDAD	S 418	20,30	5,43	5,43	5,43		5,43			5,43	5,43
1700000005531001	21-007-003-00177-011	62000 PASTOS PERMANENTES DE 5 O MAS AÑOS-SIN VARIEDAD	S 418	15,90	0,64	0,64	0,64		0,64			0,64	0,64
1700000005531002	21-007-003-00177-017	62000 PASTOS PERMANENTES DE 5 O MAS AÑOS-SIN VARIEDAD	S 418	14,00	0,65	0,65	0,65		0,65			0,65	0,65
1700000005531003	21-007-003-00177-018	62000 PASTOS PERMANENTES DE 5 O MAS AÑOS-SIN VARIEDAD	S 418	22,60	6,63	6,63	6,63		6,63			6,63	6,63
1700000005531004	21-007-003-00177-023	62000 PASTOS PERMANENTES DE 5 O MAS AÑOS-SIN VARIEDAD	S 418	20,70	1,09	1,09	1,09		1,09			1,09	1,09
1700000005531011	21-007-003-00177-020	62000 PASTOS PERMANENTES DE 5 O MAS AÑOS-SIN VARIEDAD	S 418	23,50	6,88	6,88	6,88		8,09			6,88	6,88
1700000005531012	21-007-003-00177-019	62000 PASTOS PERMANENTES DE 5 O MAS AÑOS-SIN VARIEDAD	S 418	41,60	3,12	3,12	3,12		8,92			3,12	3,12
1700000005531013	21-007-003-00177-021	62000 PASTOS PERMANENTES DE 5 O MAS AÑOS-SIN VARIEDAD	S 418	20,10	0,17	0,17	0,17		0,17			0,17	0,17

INCIDENCIAS**INCIDENCIA DESCRIPCIÓN**

- 100407 Explotación solicitada no forma parte de ningún organismo de control autorizado para la producción ecológica en Andalucía o fecha de inscripción posterior al plazo establecido (Anexo I. Criterios de Subvencionabilidad. Orden 28 de marzo de 2023).
Explotación:ES210070000029 Especie:PORCINO
- 100411 Recinto no admisible por no estar asociado en SIGGAN a una explotación ganadera (Artículo 10 de la Orden de 28 de marzo de 2023).
Ref:1700000005530997 Recinto:21-007-003-00174-00002 Cultivo:62000 PASTOS PERMANENTES DE 5 O MAS AÑOS-SIN VARIEDAD Secano
- 100424 Solicita recinto que no está comprometido para la operación.
Ref:1700000005530997 Recinto:21-007-003-00174-00002 Cultivo:62000 PASTOS PERMANENTES DE 5 O MAS AÑOS-SIN VARIEDAD Secano
Ref:1700000005531005 Recinto:21-007-003-00360-00016 Cultivo:62000 PASTOS PERMANENTES DE 5 O MAS AÑOS-SIN VARIEDAD Secano
Ref:1700000005531006 Recinto:21-007-003-00360-00017 Cultivo:62000 PASTOS PERMANENTES DE 5 O MAS AÑOS-SIN VARIEDAD Secano
Ref:1700000005531007 Recinto:21-007-003-00360-00017 Cultivo:62000 PASTOS PERMANENTES DE 5 O MAS AÑOS-SIN VARIEDAD Secano
Ref:1700000005531008 Recinto:21-007-003-00360-00018 Cultivo:62000 PASTOS PERMANENTES DE 5 O MAS AÑOS-SIN VARIEDAD Secano

(1) Superficie declarada admisible ajustada con la superficie comprometida.
(2) Factor de penalización valorando el alcance para el tipo de compromiso.

Puede verificar la integridad de una copia de este documento mediante la lectura del código QR adjunto o mediante el acceso a la dirección <https://ws050.juntadeandalucia.es/verificarFirma> indicando el código de VERIFICACIÓN

FIRMADO POR

RAQUEL MARIA ESPIN CRESPO

17/12/2024

VERIFICACIÓN

Pk2jm6UYDU9J72AMTZUYRN3GET48NG

PÁG. 6148/9349



**Datos considerados para el Cálculo de la Carga Ganadera mínima y máxima del expediente**

Explotación	Especie	Inscrito en Sipea y Admisible	Ugm Calculada para CG Mínima	Ugm Calculada para CG Máxima
ES21007000029	BOVINA	SI	23,60	23,60
ES21007000029	PORCINO	NO	0,00	2,51
			23,60	26,11

Superficie determinada para Cálculo Carga Ganadera Mínima: 26,08 ha

Superficie determinada para Cálculo Carga Ganadera Máxima: 26,57 ha

Carga Ganadera Mínima Expediente: 0,90 ugm/ha

Carga Ganadera Máxima Expediente: 0,98 ugm/ha

Recintos Determinados para el Cálculo de Garga Ganadera Mínima

REF.	REFERENCIA SIGPAC	CULTIVO	DESCRIPCIÓN CULTIVO	S/R	SUP. RESUELTA (ha)
1700000005530997	21-007-003-00174-00002	62000	PASTOS PERMANENTES DE 5 O MAS AÑOS-SIN VARIEDAD	S	0,47
1700000005530998	21-007-003-00177-00024	62000	PASTOS PERMANENTES DE 5 O MAS AÑOS-SIN VARIEDAD	S	0,07
1700000005531000	21-007-003-00177-00008	62000	PASTOS PERMANENTES DE 5 O MAS AÑOS-SIN VARIEDAD	S	5,43
1700000005531001	21-007-003-00177-00011	62000	PASTOS PERMANENTES DE 5 O MAS AÑOS-SIN VARIEDAD	S	0,64
1700000005531002	21-007-003-00177-00017	62000	PASTOS PERMANENTES DE 5 O MAS AÑOS-SIN VARIEDAD	S	0,65
1700000005531003	21-007-003-00177-00018	62000	PASTOS PERMANENTES DE 5 O MAS AÑOS-SIN VARIEDAD	S	6,63
1700000005531004	21-007-003-00177-00023	62000	PASTOS PERMANENTES DE 5 O MAS AÑOS-SIN VARIEDAD	S	1,09
1700000005531005	21-007-003-00360-00016	62000	PASTOS PERMANENTES DE 5 O MAS AÑOS-SIN VARIEDAD	S	0,63
1700000005531006	21-007-003-00360-00017	62000	PASTOS PERMANENTES DE 5 O MAS AÑOS-SIN VARIEDAD	S	0,03
1700000005531007	21-007-003-00360-00017	62000	PASTOS PERMANENTES DE 5 O MAS AÑOS-SIN VARIEDAD	S	0,00
1700000005531008	21-007-003-00360-00018	62000	PASTOS PERMANENTES DE 5 O MAS AÑOS-SIN VARIEDAD	S	0,27
1700000005531011	21-007-003-00177-00020	62000	PASTOS PERMANENTES DE 5 O MAS AÑOS-SIN VARIEDAD	S	6,88
1700000005531012	21-007-003-00177-00019	62000	PASTOS PERMANENTES DE 5 O MAS AÑOS-SIN VARIEDAD	S	3,12
1700000005531013	21-007-003-00177-00021	62000	PASTOS PERMANENTES DE 5 O MAS AÑOS-SIN VARIEDAD	S	0,17

Recintos Determinados para el Cálculo de Garga Ganadera Máxima

REF.	REFERENCIA SIGPAC	CULTIVO	DESCRIPCIÓN CULTIVO	S/R	SUP. RESUELTA (ha)
1700000005530997	21-007-003-00174-00002	62000	PASTOS PERMANENTES DE 5 O MAS AÑOS-SIN VARIEDAD	S	0,47
1700000005530998	21-007-003-00177-00024	62000	PASTOS PERMANENTES DE 5 O MAS AÑOS-SIN VARIEDAD	S	0,07
1700000005531000	21-007-003-00177-00008	62000	PASTOS PERMANENTES DE 5 O MAS AÑOS-SIN VARIEDAD	S	5,43
1700000005531001	21-007-003-00177-00011	62000	PASTOS PERMANENTES DE 5 O MAS AÑOS-SIN VARIEDAD	S	0,64
1700000005531002	21-007-003-00177-00017	62000	PASTOS PERMANENTES DE 5 O MAS AÑOS-SIN VARIEDAD	S	0,65
1700000005531003	21-007-003-00177-00018	62000	PASTOS PERMANENTES DE 5 O MAS AÑOS-SIN VARIEDAD	S	6,63
1700000005531004	21-007-003-00177-00023	62000	PASTOS PERMANENTES DE 5 O MAS AÑOS-SIN VARIEDAD	S	1,09
1700000005531005	21-007-003-00360-00016	62000	PASTOS PERMANENTES DE 5 O MAS AÑOS-SIN VARIEDAD	S	0,63
1700000005531006	21-007-003-00360-00017	62000	PASTOS PERMANENTES DE 5 O MAS AÑOS-SIN VARIEDAD	S	0,49
1700000005531007	21-007-003-00360-00017	62000	PASTOS PERMANENTES DE 5 O MAS AÑOS-SIN VARIEDAD	S	0,03
1700000005531008	21-007-003-00360-00018	62000	PASTOS PERMANENTES DE 5 O MAS AÑOS-SIN VARIEDAD	S	0,27
1700000005531011	21-007-003-00177-00020	62000	PASTOS PERMANENTES DE 5 O MAS AÑOS-SIN VARIEDAD	S	6,88
1700000005531012	21-007-003-00177-00019	62000	PASTOS PERMANENTES DE 5 O MAS AÑOS-SIN VARIEDAD	S	3,12

(1) Superficie declarada admisible ajustada con la superficie comprometida.
(2) Factor de penalización valorando el alcance para el tipo de compromiso.Puede verificar la integridad de una copia de este documento mediante la lectura del código QR adjunto o mediante el acceso a la dirección <https://ws050.juntadeandalucia.es/verificarFirma> indicando el código de VERIFICACIÓN

FIRMADO POR

RAQUEL MARIA ESPIN CRESPO

17/12/2024

VERIFICACIÓN

Pk2jm6UYDU9J72AMTZUYRN3GET48NG

PÁG. 6149/9349





Datos considerados para el Cálculo de la Carga Ganadera mínima y máxima del expediente

Recintos Determinados para el Cálculo de Garga Ganadera Máxima

<u>REF.</u>	<u>REFERENCIA SIGPAC</u>	<u>CULTIVO</u>	<u>DESCRIPCIÓN CULTIVO</u>	<u>S/R</u>	<u>SUP. RESUELTA (ha)</u>
1700000005531013	21-007-003-00177-00021	62000	PASTOS PERMANENTES DE 5 O MAS AÑOS-SIN VARIEDAD	S	0,17

Incidencias de carga ganadera

INCIDENCIA DESCRIPCIÓN

100407 Explotación solicitada no forma parte de ningún organismo de control autorizado para la producción ecológica en Andalucía o fecha de inscripción posterior al plazo establecido (Anexo I. Criterios de Subvencionabilidad. Orden 28 de marzo de 2023).
Explotación:ES210070000029 Especie:PORCINO

(1) Superficie declarada admisible ajustada con la superficie comprometida.
(2) Factor de penalización valorando el alcance para el tipo de compromiso.

Puede verificar la integridad de una copia de este documento mediante la lectura del código QR adjunto o mediante el acceso a la dirección <https://ws050.juntadeandalucia.es/verificarFirma> indicando el código de VERIFICACIÓN

FIRMADO POR	RAQUEL MARIA ESPIN CRESPO	17/12/2024	
VERIFICACIÓN	Pk2jm6UYDU9J72AMTZUYRN3GET48NG	PÁG. 6150/9349	

**APELLIDOS Y NOMBRE / RAZÓN SOCIAL**

GARCIA ESPADAS S.L.

NIF
***2830*EXPEDIENTE
1130919**ANUALIDAD DE PAGO**

1ª

IMPORTES POR ANUALIDAD

	2023	2024	2025	2026	2027
IMPORTE MÁXIMO SUBVENCIONABLE	4.414,60 €	4.414,60 €	4.414,60 €	3.678,84 €	3.678,84 €
IMPORTE MEDIO DE TRANSFERENCIA (€/ha)	297,48 €	297,48 €	297,48 €	247,90 €	247,90 €

RESUMEN DE UNIDADES

Cód	GRUPO DE PAGO	Sup. Dec. Admisible (ha)	Sup. Comprometida (ha)	Sup. ajustada compromiso (1) (ha)	% sobredec.	Sup. Resuelta (ha)	Importe Declarado	Importe Topado	Importe Resuelto	Importe tras sobredec.
419	OLIVAR	14,84		14,84	0,00	14,84	4.414,60	4.414,60	4.414,60	4.414,60
TOTAL		14,84	14,84	14,84		14,84	4.414,60	4.414,60	4.414,60	4.414,60

APLICACIÓN DE REDUCCIONES Y PENALIZACIONES

GRUPO DE PAGO	Importe Calculado	Importe prereduc.	Criterios de subvencionabilidad y compromisos	Presentación tardía	Omisión declaración	Condicionalidad	IMPORTE (Euros) RESUELTO
OLIVAR	4.414,60	4.414,60	0,00	0,00	0,00	0,00	4.414,60
TOTAL	4.414,60	4.414,60					4.414,60

RESUMEN DE PAGOS**IMPORTE (Euros)**

	RESUELTO	FEADER	MAPA	CAPADR
OLIVAR - Pago realizado	4.414,60 €	3.752,41 €	433,07 €	229,12 €

RECINTOS RESUELTOS

REF.	REFERENCIA SIGPAC	CULTIVO DESCRIPCIÓN CULTIVO	S/R G.PAGO	PEND. MEDIA (%)	SUP. DEC. ADMISIBLE (ha)	SUP. COMPROM. (ha)	SUP. AJUSTADA COMPROM. (1) (ha)	SUP. CONY. SIGPAC (ha)	SUP. CERTIE (ha)	SUP. CAMPO (ha)	SUP. CAMPO DETER. CULT. DECLARADO (ha)	SUP. DEC. REDUCIDA (ha)	SUP. RESUELTA (ha)
-1457170	21-003-014-00003-003	101138 OLIVAR-HOJIBLANCA	S	419	19,70	3,73	3,73	3,73	3,73			3,73	3,73
-1457169	21-003-014-00003-002	101010 OLIVAR-PICUAL	S	419	9,40	8,61	8,61	8,61	8,61			8,61	8,61
5267914	14-010-012-09001-002	101138 OLIVAR-HOJIBLANCA	S	419	10,50	0,19	0,19	0,19	0,19			0,19	0,19
5267916	14-010-012-00013-001	101138 OLIVAR-HOJIBLANCA	R	419	11,40	2,18	2,18	2,18	2,18			2,18	2,18
5267925	14-010-012-00009-028	101138 OLIVAR-HOJIBLANCA	R	419	25,20	0,13	0,13	0,13	0,13			0,13	0,13

INCIDENCIAS**INCIDENCIA DESCRIPCIÓN**

3790	Recinto declarado inactivo Ref:-1457168 Recinto:21-003-006-00016-00003 Cultivo: -
100402	Recinto solicitado no forma parte de ningún organismo de control autorizado para la producción ecológica en Andalucía o fecha de inscripción posterior al plazo establecido (Anexo I. Criterios de Subvencionabilidad. Orden 28 de marzo de 2023). Ref:5267921 Recinto:14-010-012-00012-00003 Cultivo:101138 OLIVAR-HOJIBLANCA Regadío Ref:5267919 Recinto:14-010-012-00012-00004 Cultivo:101138 OLIVAR-HOJIBLANCA Regadío Ref:5267931 Recinto:14-010-012-00012-00007 Cultivo:101138 OLIVAR-HOJIBLANCA Regadío
100421	Recinto declarado por error para una operación de la 6503, que se ha corregido de oficio marcando la operación correcta, de acuerdo con la fecha de inscripción del recinto en la producción ecológica. Ref:5267925 Recinto:14-010-012-00009-00028 Cultivo:101138 OLIVAR-HOJIBLANCA Regadío Ref:5267916 Recinto:14-010-012-00013-00001 Cultivo:101138 OLIVAR-HOJIBLANCA Regadío Ref:5267914 Recinto:14-010-012-09001-00002 Cultivo:101138 OLIVAR-HOJIBLANCA Secano Ref:-1457168 Recinto:21-003-006-00016-00003 Cultivo:101138 OLIVAR-HOJIBLANCA Secano
100424	Solicita recinto que no está comprometido para la operación. Ref:5267921 Recinto:14-010-012-00012-00003 Cultivo:101138 OLIVAR-HOJIBLANCA Regadío Ref:5267919 Recinto:14-010-012-00012-00004 Cultivo:101138 OLIVAR-HOJIBLANCA Regadío Ref:5267931 Recinto:14-010-012-00012-00007 Cultivo:101138 OLIVAR-HOJIBLANCA Regadío Ref:-1457168 Recinto:21-003-006-00016-00003 Cultivo:101138 OLIVAR-HOJIBLANCA Secano

(1) Superficie declarada admisible ajustada con la superficie comprometida.
(2) Factor de penalización valorando el alcance para el tipo de compromiso.Puede verificar la integridad de una copia de este documento mediante la lectura del código QR adjunto o mediante el acceso a la dirección <https://ws050.juntadeandalucia.es/verificarFirma> indicando el código de VERIFICACIÓN

FIRMADO POR

RAQUEL MARIA ESPIN CRESPO

17/12/2024

VERIFICACIÓN

Pk2jm6UYDU9J72AMTZUYRN3GET48NG

PÁG. 6151/9349



**APELLIDOS Y NOMBRE / RAZÓN SOCIAL**

GARCIA GARCIA MANUEL

NIF
****5390*EXPEDIENTE
1119524ANUALIDAD
DE PAGO
1ª**IMPORTES POR ANUALIDAD**

	2023	2024	2025	2026	2027
IMPORTE MÁXIMO SUBVENCIONABLE	8.716,21 €	8.716,21 €	7.335,40 €	7.263,51 €	7.263,51 €
IMPORTE MEDIO DE TRANSFERENCIA (€/ha)	95,24 €	95,24 €	80,15 €	79,37 €	79,37 €

RESUMEN DE UNIDADES

Cód	GRUPO DE PAGO	Sup. Dec. Admisible (ha)	Sup. Comprometida (ha)	Sup. ajustada compromiso (1) (ha)	% sobredecc.	Sup. Resuelta (ha)	Importe Declarado	Importe Topado	Importe Resuelto	Importe tras sobredecc.
418	PASTOS ASOCIADOS A GANADERÍA ECOLÓGICA	90,11		90,07	0,00	90,07	8.284,66	8.284,86	8.284,86	8.284,86
419	OLIVAR	1,45		1,45	0,00	1,45	431,35	431,35	431,35	431,35
TOTAL		91,56	91,52	91,52		91,52	8.716,01	8.716,21	8.716,21	8.716,21

APLICACIÓN DE REDUCCIONES Y PENALIZACIONES

GRUPO DE PAGO	Importe Calculado	Importe prereduc.	Criterios de subvencionabilidad y compromisos	Presentación tardía	Omisión declaración	Condicionabilidad	IMPORTE (Euros) RESUELTO
OLIVAR	431,35	431,35	0,00	0,00	0,00	0,00	431,35
PASTOS ASOCIADOS A GANADERÍA	8.284,86	8.284,86	0,00	0,00	0,00	0,00	8.284,86
TOTAL	8.716,21	8.716,21					8.716,21

RESUMEN DE PAGOS

	RESUELTO	FEADER	MAPA	CAPADR
OLIVAR - Pago realizado	431,35 €	366,65 €	42,32 €	22,38 €
PASTOS ASOCIADOS A GANADERÍA ECOLÓGICA - Pago realizado	8.284,86 €	7.042,13 €	812,74 €	429,99 €
TOTAL	8.716,21 €	7.408,78 €	855,06 €	452,37 €

RECINTOS RESUELTOS

REF.	REFERENCIA SIGPAC	CULTIVO DESCRIPCIÓN CULTIVO	S/R G.PAGO	PEND. MEDIA (%)	SUP. DEC. ADMISIBLE (ha)	SUP. COMPROM. (ha)	SUP. AJUSTADA COMPR.(1) (ha)	SUP. CONV. SIGPAC (ha)	SUP. CERTIF. (ha)	SUP. CAMPO (ha)	SUP. CAMPO DETER. CULT. (ha)	SUP. DEC. REDUCIDA (ha)	SUP. RESUELTA (ha)
-58968	21-008-010-00022-017	62000 PASTOS PERMANENTES DE 5 O MAS AÑOS-SIN VARIEDAD	S 418	6,90	0,08	0,08	0,08	0,08	0,08			0,08	0,08
-58967	21-008-010-00022-016	62000 PASTOS PERMANENTES DE 5 O MAS AÑOS-SIN VARIEDAD	S 418	16,80	0,03	0,03	0,03	0,03	0,04			0,03	0,03
-58966	21-008-010-00022-015	62000 PASTOS PERMANENTES DE 5 O MAS AÑOS-SIN VARIEDAD	S 418	8,10	0,01	0,01	0,01	0,01	0,01			0,01	0,01
1700000004830760	21-008-005-00159-005	62000 PASTOS PERMANENTES DE 5 O MAS AÑOS-SIN VARIEDAD	S 418	9,90	2,86	2,86	2,86	2,86	2,86			2,86	2,86
1700000004830761	21-008-005-00075-002	62000 PASTOS PERMANENTES DE 5 O MAS AÑOS-SIN VARIEDAD	S 418	6,30	19,06	19,06	19,06	19,06	19,06			19,06	19,06
1700000004830762	21-008-010-00265-015	62000 PASTOS PERMANENTES DE 5 O MAS AÑOS-SIN VARIEDAD	S 418	20,50	0,07	0,07	0,07	0,07	0,08			0,07	0,07
1700000004830763	21-008-010-00265-004	62000 PASTOS PERMANENTES DE 5 O MAS AÑOS-SIN VARIEDAD	S 418	26,10	0,40	0,40	0,40	0,40	0,73			0,40	0,40
1700000004830764	21-008-010-00022-011	62000 PASTOS PERMANENTES DE 5 O MAS AÑOS-SIN VARIEDAD	S 418	6,50	0,81	0,77	0,77	0,77	0,81			0,77	0,77
1700000004830768	21-008-010-00265-002	62000 PASTOS PERMANENTES DE 5 O MAS AÑOS-SIN VARIEDAD	S 418	7,60	0,14	0,14	0,14	0,14	0,17			0,14	0,14
1700000005359189	21-008-005-00106-022	62000 PASTOS PERMANENTES DE 5 O MAS AÑOS-SIN VARIEDAD	S 418	6,20	12,18	12,18	12,18	12,18	12,18			12,18	12,18
1700000005359190	21-008-005-00106-020	62000 PASTOS PERMANENTES DE 5 O MAS AÑOS-SIN VARIEDAD	S 418	5,60	0,29	0,29	0,29	0,29	0,29			0,29	0,29
1700000005359191	21-008-005-00106-025	62000 PASTOS PERMANENTES DE 5 O MAS AÑOS-SIN VARIEDAD	S 418	7,00	10,55	10,55	10,55	10,55	10,55			10,55	10,55
1700000005359192	21-008-005-00112-001	62000 PASTOS PERMANENTES DE 5 O MAS AÑOS-SIN VARIEDAD	S 418	14,30	6,62	6,62	6,62	6,62	14,72			6,62	6,62
1700000005359193	21-008-006-00006-001	62000 PASTOS PERMANENTES DE 5 O MAS AÑOS-SIN VARIEDAD	S 418	5,30	15,69	15,69	15,69	15,69	15,69			15,69	15,69
1700000005359194	21-008-006-00009-002	62000 PASTOS PERMANENTES DE 5 O MAS AÑOS-SIN VARIEDAD	S 418	5,00	16,67	16,67	16,67	16,67	16,67			16,67	16,67
1700000005359195	21-008-006-00005-001	62000 PASTOS PERMANENTES DE 5 O MAS AÑOS-SIN VARIEDAD	S 418	2,70	4,65	4,65	4,65	4,65	4,65			4,65	4,65
1700000004830765	21-008-006-00009-005	101061 OLIVAR-CARRASQUENHA TRADICIONAL	S 419	8,90	0,04	0,04	0,04	0,04	0,04			0,04	0,04
1700000004830769	21-008-006-00009-006	101061 OLIVAR-CARRASQUENHA TRADICIONAL	S 419	12,20	0,10	0,10	0,10	0,10	0,10			0,10	0,10
1700000004830770	21-008-006-00009-007	101061 OLIVAR-CARRASQUENHA TRADICIONAL	S 419	8,80	0,25	0,25	0,25	0,25	0,25			0,25	0,25
1700000004830771	21-008-006-00009-008	101061 OLIVAR-CARRASQUENHA TRADICIONAL	S 419	15,60	0,27	0,27	0,27	0,27	0,27			0,27	0,27
1700000004830772	21-008-006-00009-009	101061 OLIVAR-CARRASQUENHA TRADICIONAL	S 419	15,30	0,41	0,41	0,41	0,41	0,41			0,41	0,41
1700000005359188	21-008-005-00106-008	101061 OLIVAR-CARRASQUENHA TRADICIONAL	S 419	9,60	0,02	0,02	0,02	0,02	0,02			0,02	0,02
1700000005359196	21-008-005-00106-009	101061 OLIVAR-CARRASQUENHA TRADICIONAL	S 419	6,90	0,04	0,04	0,04	0,04	0,04			0,04	0,04
1700000005359197	21-008-005-00106-011	101061 OLIVAR-CARRASQUENHA TRADICIONAL	S 419	20,30	0,16	0,16	0,16	0,16	0,16			0,16	0,16
1700000005359198	21-008-005-00106-010	101061 OLIVAR-CARRASQUENHA TRADICIONAL	S 419	20,00	0,16	0,16	0,16	0,16	0,16			0,16	0,16

(1) Superficie declarada admisible ajustada con la superficie comprometida.
(2) Factor de penalización valorando el alcance para el tipo de compromiso.Puede verificar la integridad de una copia de este documento mediante la lectura del código QR adjunto o mediante el acceso a la dirección <https://ws050.juntadeandalucia.es/verificarFirma> indicando el código de VERIFICACIÓN

FIRMADO POR

RAQUEL MARIA ESPIN CRESPO

17/12/2024

VERIFICACIÓN

Pk2jm6UYDU9J72AMTZUYRN3GET48NG

PÁG. 6152/9349



**INCIDENCIAS****INCIDENCIA DESCRIPCIÓN**

- 4272 Verifica que las líneas de declaración de las Solicitudes Únicas no tienen solapes con la capa de Retroactividad Gráfica (ambas de la misma campaña) a nivel de expediente/línea de declaración gráfica de la solicitud.
Ref:170000004830764 Recinto:21-008-010-00022-00011 Cultivo: - Agregado de la referencia del recinto.:0 Zona de la referencia del recinto.:0 Superficie solapada.:0,04 Id. Incid.:100998062
- 100407 Explotación solicitada no forma parte de ningún organismo de control autorizado para la producción ecológica en Andalucía o fecha de inscripción posterior al plazo establecido (Anexo I. Criterios de Subvencionabilidad. Orden 28 de marzo de 2023).
Explotación:ES210080000313 Especie:PORCINO
- 100424 Solicita recinto que no está comprometido para la operación.
Ref:1700000004830759 Recinto:21-008-005-00071-00001 Cultivo:62000 PASTOS PERMANENTES DE 5 O MAS AÑOS-SIN VARIEDAD Secano

Datos considerados para el Cálculo de la Carga Ganadera mínima y máxima del expediente

Explotación	Especie	Inscrito en Sipea y Admisible	Ugm Calculada para CG Mínima	Ugm Calculada para CG Máxima
ES210080000313	BOVINA	SI	50,50	50,50
ES210080000313	PORCINO	NO	0,00	0,00
ES210080000408	OVINA	SI	4,04	4,04
ES210080000409	OVINA	SI	1,94	1,94
			56,48	56,48

Superficie determinada para Cálculo Carga Ganadera Mínima: 90,33 ha

Superficie determinada para Cálculo Carga Ganadera Máxima: 90,33 ha

Carga Ganadera Mínima Expediente: 0,63 ugm/ha

Carga Ganadera Máxima Expediente: 0,63 ugm/ha

Recintos Determinados para el Cálculo de Carga Ganadera Mínima

REF.	REFERENCIA SIGPAC	CULTIVO	DESCRIPCIÓN CULTIVO	S/R	SUP. RESUELTA (ha)
-58968	21-008-010-00022-00017	62000	PASTOS PERMANENTES DE 5 O MAS AÑOS-SIN VARIEDAD	S	0,08
-58967	21-008-010-00022-00016	62000	PASTOS PERMANENTES DE 5 O MAS AÑOS-SIN VARIEDAD	S	0,03
-58966	21-008-010-00022-00015	62000	PASTOS PERMANENTES DE 5 O MAS AÑOS-SIN VARIEDAD	S	0,01
1700000004830759	21-008-005-00071-00001	62000	PASTOS PERMANENTES DE 5 O MAS AÑOS-SIN VARIEDAD	S	0,26
1700000004830760	21-008-005-00159-00005	62000	PASTOS PERMANENTES DE 5 O MAS AÑOS-SIN VARIEDAD	S	2,86
1700000004830761	21-008-005-00075-00002	62000	PASTOS PERMANENTES DE 5 O MAS AÑOS-SIN VARIEDAD	S	19,06
1700000004830762	21-008-010-00265-00015	62000	PASTOS PERMANENTES DE 5 O MAS AÑOS-SIN VARIEDAD	S	0,07
1700000004830763	21-008-010-00265-00004	62000	PASTOS PERMANENTES DE 5 O MAS AÑOS-SIN VARIEDAD	S	0,40
1700000004830764	21-008-010-00022-00011	62000	PASTOS PERMANENTES DE 5 O MAS AÑOS-SIN VARIEDAD	S	0,77
1700000004830768	21-008-010-00265-00002	62000	PASTOS PERMANENTES DE 5 O MAS AÑOS-SIN VARIEDAD	S	0,14
1700000005359189	21-008-005-00106-00022	62000	PASTOS PERMANENTES DE 5 O MAS AÑOS-SIN VARIEDAD	S	12,18
1700000005359190	21-008-005-00106-00020	62000	PASTOS PERMANENTES DE 5 O MAS AÑOS-SIN VARIEDAD	S	0,29
1700000005359191	21-008-005-00106-00025	62000	PASTOS PERMANENTES DE 5 O MAS AÑOS-SIN VARIEDAD	S	10,55
1700000005359192	21-008-005-00112-00001	62000	PASTOS PERMANENTES DE 5 O MAS AÑOS-SIN VARIEDAD	S	6,62
1700000005359193	21-008-006-00006-00001	62000	PASTOS PERMANENTES DE 5 O MAS AÑOS-SIN VARIEDAD	S	15,69
1700000005359194	21-008-006-00009-00002	62000	PASTOS PERMANENTES DE 5 O MAS AÑOS-SIN VARIEDAD	S	16,67
1700000005359195	21-008-006-00005-00001	62000	PASTOS PERMANENTES DE 5 O MAS AÑOS-SIN VARIEDAD	S	4,65

(1) Superficie declarada admisible ajustada con la superficie comprometida.
(2) Factor de penalización valorando el alcance para el tipo de compromiso.

Puede verificar la integridad de una copia de este documento mediante la lectura del código QR adjunto o mediante el acceso a la dirección <https://ws050.juntadeandalucia.es/verificarFirma> indicando el código de VERIFICACIÓN

FIRMADO POR

RAQUEL MARIA ESPIN CRESPO

17/12/2024

VERIFICACIÓN

Pk2jm6UYDU9J72AMTZUYRN3GET48NG

PÁG. 6153/9349



**Datos considerados para el Cálculo de la Carga Ganadera mínima y máxima del expediente****Recintos Determinados para el Cálculo de Garga Ganadera Máxima**

REF.	REFERENCIA SIGPAC	CULTIVO	DESCRIPCIÓN CULTIVO	SUP.	
				S/R	RESUELTA (ha)
-58968	21-008-010-00022-00017	62000	PASTOS PERMANENTES DE 5 O MAS AÑOS-SIN VARIEDAD	S	0,08
-58967	21-008-010-00022-00016	62000	PASTOS PERMANENTES DE 5 O MAS AÑOS-SIN VARIEDAD	S	0,03
-58966	21-008-010-00022-00015	62000	PASTOS PERMANENTES DE 5 O MAS AÑOS-SIN VARIEDAD	S	0,01
1700000004830759	21-008-005-00071-00001	62000	PASTOS PERMANENTES DE 5 O MAS AÑOS-SIN VARIEDAD	S	0,26
1700000004830760	21-008-005-00159-00005	62000	PASTOS PERMANENTES DE 5 O MAS AÑOS-SIN VARIEDAD	S	2,86
1700000004830761	21-008-005-00075-00002	62000	PASTOS PERMANENTES DE 5 O MAS AÑOS-SIN VARIEDAD	S	19,06
1700000004830762	21-008-010-00265-00015	62000	PASTOS PERMANENTES DE 5 O MAS AÑOS-SIN VARIEDAD	S	0,07
1700000004830763	21-008-010-00265-00004	62000	PASTOS PERMANENTES DE 5 O MAS AÑOS-SIN VARIEDAD	S	0,40
1700000004830764	21-008-010-00022-00011	62000	PASTOS PERMANENTES DE 5 O MAS AÑOS-SIN VARIEDAD	S	0,77
1700000004830768	21-008-010-00265-00002	62000	PASTOS PERMANENTES DE 5 O MAS AÑOS-SIN VARIEDAD	S	0,14
1700000005359189	21-008-005-00106-00022	62000	PASTOS PERMANENTES DE 5 O MAS AÑOS-SIN VARIEDAD	S	12,18
1700000005359190	21-008-005-00106-00020	62000	PASTOS PERMANENTES DE 5 O MAS AÑOS-SIN VARIEDAD	S	0,29
1700000005359191	21-008-005-00106-00025	62000	PASTOS PERMANENTES DE 5 O MAS AÑOS-SIN VARIEDAD	S	10,55
1700000005359192	21-008-005-00112-00001	62000	PASTOS PERMANENTES DE 5 O MAS AÑOS-SIN VARIEDAD	S	6,62
1700000005359193	21-008-006-00006-00001	62000	PASTOS PERMANENTES DE 5 O MAS AÑOS-SIN VARIEDAD	S	15,69
1700000005359194	21-008-006-00009-00002	62000	PASTOS PERMANENTES DE 5 O MAS AÑOS-SIN VARIEDAD	S	16,67
1700000005359195	21-008-006-00005-00001	62000	PASTOS PERMANENTES DE 5 O MAS AÑOS-SIN VARIEDAD	S	4,65

Incidencias de carga ganadera**INCIDENCIA DESCRIPCIÓN**

4272	Verifica que las líneas de declaración de las Solicitudes Únicas no tienen solapes con la capa de Retroactividad Gráfica (ambas de la misma campaña) a nivel de expediente/línea de declaración gráfica de la solicitud. Ref:1700000004830764 Recinto:21-008-010-00022-00011 Cultivo: - Agregado de la referencia del recinto.:0 Zona de la referencia del recinto.:0 Superficie solapada.:0,04 Id. Incid.:5080920
100407	Explotación solicitada no forma parte de ningún organismo de control autorizado para la producción ecológica en Andalucía o fecha de inscripción posterior al plazo establecido (Anexo I. Criterios de Subvencionabilidad. Orden 28 de marzo de 2023). Explotación:ES210080000313 Especie:PORCINO

(1) Superficie declarada admisible ajustada con la superficie comprometida.
(2) Factor de penalización valorando el alcance para el tipo de compromiso.

Puede verificar la integridad de una copia de este documento mediante la lectura del código QR adjunto o mediante el acceso a la dirección <https://ws050.juntadeandalucia.es/verificarFirma> indicando el código de VERIFICACIÓN

FIRMADO POR	RAQUEL MARIA ESPIN CRESPO	17/12/2024	
VERIFICACIÓN	Pk2jm6UYDU9J72AMTZUYRN3GET48NG	PÁG. 6154/9349	

**APELLIDOS Y NOMBRE / RAZÓN SOCIAL**

GARCÍA LÓPEZ ÁNGELES MARÍA

NIF

***2826*

EXPEDIENTE

1280727

ANUALIDAD DE PAGO

1ª

IMPORTES POR ANUALIDAD

	2023	2024	2025	2026	2027
IMPORTE MÁXIMO SUBVENCIONABLE	13.569,73 €	13.569,73 €	11.308,11 €	11.308,11 €	11.308,11 €
IMPORTE MEDIO DE TRANSFERENCIA (€/ha)	58,48 €	58,48 €	48,73 €	48,73 €	48,73 €

RESUMEN DE UNIDADES

Cód	GRUPO DE PAGO	Sup. Dec. Admisible (ha)	Sup. Comprometida (ha)	Sup. ajustada compromiso (1) (ha)	% sobredec.	Sup. Resuelta (ha)	Importe Declarado	Importe Topado	Importe Resuelto	Importe tras sobredec.
418	PASTOS ASOCIADOS A GANADERÍA ECOLÓGICA	232,04		232,04	0,00	232,04	14.255,65	13.569,73	13.569,73	13.569,73
TOTAL		232,04	232,04	232,04		232,04	14.255,65	13.569,73	13.569,73	13.569,73

APLICACIÓN DE REDUCCIONES Y PENALIZACIONES

GRUPO DE PAGO	Importe Calculado	Importe prereduc.	Criterios de subvencionabilidad y compromisos	Presentación tardía	Omisión declaración	Condicionalidad	IMPORTE (Euros) RESUELTO
PASTOS ASOCIADOS A GANADERÍA	13.569,73	13.569,73	0,00	0,00	0,00	0,00	13.569,73
TOTAL	13.569,73	13.569,73					13.569,73

RESUMEN DE PAGOS

	IMPORTE (Euros)			
	RESUELTO	FEADER	MAPA	CAPADR
PASTOS ASOCIADOS A GANADERÍA ECOLÓGICA - A pagar	13.569,73 €	11.534,27 €	1.331,19 €	704,27 €

(1) Superficie declarada admisible ajustada con la superficie comprometida.
 (2) Factor de penalización valorando el alcance para el tipo de compromiso.

Puede verificar la integridad de una copia de este documento mediante la lectura del código QR adjunto o mediante el acceso a la dirección <https://ws050.juntadeandalucia.es/verificarFirma> indicando el código de VERIFICACIÓN

FIRMADO POR

RAQUEL MARIA ESPIN CRESPO

17/12/2024

VERIFICACIÓN

Pk2jm6UYDU9J72AMTZUYRN3GET48NG

PÁG. 6155/9349



**RECINTOS RESUELTOS**

REF.	REFERENCIA SIGPAC	CULTIVO DESCRIPCIÓN CULTIVO	S/R	G.PAGO	PEND. MEDIA (%)	SUP. DEC. ADMISIBLE (ha)	SUP. COMPROM. (ha)	SUP. AJUSTADA COMPR.(1) (ha)	SUP. CONV. SIGPAC (ha)	SUP. CERTIF. (ha)	SUP. CAMPO (ha)	SUP. CAMPO DEIER CULT. DECLARADO (ha)	SUP. DEC. REDUCIDA (ha)	SUP. RESUELTA (ha)
-924269	21-008-010-00256-015	62000 PASTOS PERMANENTES DE 5 O MAS AÑOS-SIN VARIEDAD	S	418	9,40	0,74	0,74	0,74		0,74			0,74	0,74
-924267	21-008-010-00256-001	62000 PASTOS PERMANENTES DE 5 O MAS AÑOS-SIN VARIEDAD	S	418	11,40	9,49	9,49	9,49		11,17			9,49	9,49
-802565	21-008-010-00256-012	62000 PASTOS PERMANENTES DE 5 O MAS AÑOS-SIN VARIEDAD	S	418	12,50	20,19	20,19	20,19		20,19			20,19	20,19
5512364	21-001-003-00190-001	62000 PASTOS PERMANENTES DE 5 O MAS AÑOS-SIN VARIEDAD	S	418	41,30	1,98	1,98	1,98		3,05			1,98	1,98
5512365	21-001-003-00190-002	62000 PASTOS PERMANENTES DE 5 O MAS AÑOS-SIN VARIEDAD	S	418	33,90	0,04	0,04	0,04		0,06			0,04	0,04
5512367	21-001-003-00191-001	62000 PASTOS PERMANENTES DE 5 O MAS AÑOS-SIN VARIEDAD	S	418	40,10	3,08	3,08	3,08		4,11			3,08	3,08
5512369	21-001-003-00192-001	62000 PASTOS PERMANENTES DE 5 O MAS AÑOS-SIN VARIEDAD	S	418	23,80	4,00	4,00	4,00		4,00			4,00	4,00
5512370	21-001-003-00213-001	62000 PASTOS PERMANENTES DE 5 O MAS AÑOS-SIN VARIEDAD	S	418	41,90	0,53	0,53	0,53		1,50			0,53	0,53
5512371	21-001-003-00214-001	62000 PASTOS PERMANENTES DE 5 O MAS AÑOS-SIN VARIEDAD	S	418	45,60	0,07	0,07	0,07		0,11			0,07	0,07
5512372	21-001-004-00022-001	62000 PASTOS PERMANENTES DE 5 O MAS AÑOS-SIN VARIEDAD	S	418	31,10	2,63	2,63	2,63		2,63			2,63	2,63
5512373	21-001-005-00125-001	62000 PASTOS PERMANENTES DE 5 O MAS AÑOS-SIN VARIEDAD	S	418	25,10	1,28	1,28	1,28		1,51			1,28	1,28
5512389	21-045-002-00003-001	62000 PASTOS PERMANENTES DE 5 O MAS AÑOS-SIN VARIEDAD	S	418	21,70	0,22	0,22	0,22		0,34			0,22	0,22
5512390	21-045-002-00166-001	62000 PASTOS PERMANENTES DE 5 O MAS AÑOS-SIN VARIEDAD	S	418	23,90	28,36	28,36	28,36		28,36			28,36	28,36
5512391	21-045-002-00166-005	62000 PASTOS PERMANENTES DE 5 O MAS AÑOS-SIN VARIEDAD	S	418	40,50	10,61	10,61	10,61		10,61			10,61	10,61
5512392	21-045-002-00166-006	62000 PASTOS PERMANENTES DE 5 O MAS AÑOS-SIN VARIEDAD	S	418	36,30	2,13	2,13	2,13		2,13			2,13	2,13
5512393	21-045-002-00167-001	62000 PASTOS PERMANENTES DE 5 O MAS AÑOS-SIN VARIEDAD	S	418	35,40	31,96	31,96	31,96		31,96			31,96	31,96
5512395	21-045-002-00167-004	63000 PASTOS DE MENOS DE 5 AÑOS-SIN VARIEDAD	S	418	11,10	0,36	0,36	0,36		0,36			0,36	0,36
5512396	21-045-002-00167-006	62000 PASTOS PERMANENTES DE 5 O MAS AÑOS-SIN VARIEDAD	S	418	29,40	24,81	24,81	24,81		24,81			24,81	24,81
5512397	21-045-002-00167-008	63000 PASTOS DE MENOS DE 5 AÑOS-SIN VARIEDAD	S	418	7,80	0,14	0,14	0,14		0,14			0,14	0,14
5512403	21-045-002-00169-001	63000 PASTOS DE MENOS DE 5 AÑOS-SIN VARIEDAD	S	418	19,20	2,68	2,68	2,68		2,68			2,68	2,68
5512404	21-045-002-00169-003	62000 PASTOS PERMANENTES DE 5 O MAS AÑOS-SIN VARIEDAD	S	418	17,30	2,16	2,16	2,16		2,54			2,16	2,16
5512406	21-045-002-00186-001	62000 PASTOS PERMANENTES DE 5 O MAS AÑOS-SIN VARIEDAD	S	418	30,10	2,81	2,81	2,81		2,81			2,81	2,81
5512407	21-045-002-00186-003	62000 PASTOS PERMANENTES DE 5 O MAS AÑOS-SIN VARIEDAD	S	418	12,30	1,32	1,32	1,32		1,32			1,32	1,32
5512411	21-045-002-00188-001	62000 PASTOS PERMANENTES DE 5 O MAS AÑOS-SIN VARIEDAD	S	418	29,10	16,90	16,90	16,90		22,53			16,90	16,90
5512413	21-045-002-00191-002	62000 PASTOS PERMANENTES DE 5 O MAS AÑOS-SIN VARIEDAD	S	418	24,30	5,72	5,72	5,72		5,72			5,72	5,72
5512416	21-045-003-00002-002	62000 PASTOS PERMANENTES DE 5 O MAS AÑOS-SIN VARIEDAD	S	418	11,90	0,23	0,23	0,23		0,91			0,23	0,23
5512417	21-045-003-00002-003	62000 PASTOS PERMANENTES DE 5 O MAS AÑOS-SIN VARIEDAD	S	418	18,90	0,01	0,01	0,01		0,01			0,01	0,01
5512420	21-045-003-00032-003	62000 PASTOS PERMANENTES DE 5 O MAS AÑOS-SIN VARIEDAD	S	418	36,70	1,52	1,52	1,52		6,09			1,52	1,52
5512422	21-045-003-00032-007	62000 PASTOS PERMANENTES DE 5 O MAS AÑOS-SIN VARIEDAD	S	418	36,30	0,02	0,02	0,02		0,06			0,02	0,02
5512427	21-045-003-00038-004	62000 PASTOS PERMANENTES DE 5 O MAS AÑOS-SIN VARIEDAD	S	418	18,60	0,26	0,26	0,26		0,34			0,26	0,26
5512428	21-045-003-00038-007	62000 PASTOS PERMANENTES DE 5 O MAS AÑOS-SIN VARIEDAD	S	418	27,80	0,20	0,20	0,20		0,80			0,20	0,20
5512429	21-045-003-00038-008	62000 PASTOS PERMANENTES DE 5 O MAS AÑOS-SIN VARIEDAD	S	418	33,50	9,42	9,42	9,42		20,94			9,42	9,42
1700000007152492	21-008-010-00256-008	62000 PASTOS PERMANENTES DE 5 O MAS AÑOS-SIN VARIEDAD	S	418	25,70	29,98	29,98	29,98		46,13			29,98	29,98
1700000007152493	21-008-010-00256-014	62000 PASTOS PERMANENTES DE 5 O MAS AÑOS-SIN VARIEDAD	S	418	17,20	12,50	12,50	12,50		14,70			12,50	12,50
1700000007152495	21-008-010-00256-002	62000 PASTOS PERMANENTES DE 5 O MAS AÑOS-SIN VARIEDAD	R	418	5,70	0,68	0,68	0,68		0,68			0,68	0,68
1700000007152497	21-008-010-00256-013	62000 PASTOS PERMANENTES DE 5 O MAS AÑOS-SIN VARIEDAD	S	418	14,10	3,01	3,01	3,01		3,01			3,01	3,01

INCIDENCIAS**INCIDENCIA DESCRIPCIÓN**

- 100407 Explotación solicitada no forma parte de ningún organismo de control autorizado para la producción ecológica en Andalucía o fecha de inscripción posterior al plazo establecido (Anexo I. Criterios de Subvencionabilidad. Orden 28 de marzo de 2023).
Explotación:ES210010000188 Especie:CAPRINA
Explotación:ES210010000188 Especie:OVINA
Explotación:ES210010000188 Especie:PORCINO
Explotación:ES210080000077 Especie:PORCINO
Explotación:ES210080000735 Especie:PORCINO
Explotación:ES210450000002 Especie:PORCINO
- 100411 Recinto no admisible por no estar asociado en SIGGAN a una explotación ganadera (Artículo 10 de la Orden de 28 de marzo de 2023).
Ref:5512362 Recinto:21-001-003-00189-00001 Cultivo:62000 PASTOS PERMANENTES DE 5 O MAS AÑOS-SIN VARIEDAD Secano
Ref:5512415 Recinto:21-045-003-00001-00001 Cultivo:62000 PASTOS PERMANENTES DE 5 O MAS AÑOS-SIN VARIEDAD Secano
Ref:5512431 Recinto:21-045-003-00044-00001 Cultivo:62000 PASTOS PERMANENTES DE 5 O MAS AÑOS-SIN VARIEDAD Secano
- 100424 Solicita recinto que no está comprometido para la operación.
Ref:5512388 Recinto:21-001-003-00188-00001 Cultivo:62000 PASTOS PERMANENTES DE 5 O MAS AÑOS-SIN VARIEDAD Secano
Ref:5512362 Recinto:21-001-003-00189-00001 Cultivo:62000 PASTOS PERMANENTES DE 5 O MAS AÑOS-SIN VARIEDAD Secano

(1) Superficie declarada admisible ajustada con la superficie comprometida.
(2) Factor de penalización valorando el alcance para el tipo de compromiso.

Puede verificar la integridad de una copia de este documento mediante la lectura del código QR adjunto o mediante el acceso a la dirección <https://ws050.juntadeandalucia.es/verificarFirma> indicando el código de VERIFICACIÓN

FIRMADO POR

RAQUEL MARIA ESPIN CRESPO

17/12/2024

VERIFICACIÓN

Pk2jm6UYDU9J72AMTZUYRN3GET48NG

PÁG. 6156/9349



**INCIDENCIAS****INCIDENCIA DESCRIPCIÓN**

Ref:5512375 Recinto:21-001-005-00126-00001	Cultivo:62000	PASTOS PERMANENTES DE 5 O MAS AÑOS-SIN VARIEDAD	Secano
Ref:5512379 Recinto:21-001-005-00128-00004	Cultivo:62000	PASTOS PERMANENTES DE 5 O MAS AÑOS-SIN VARIEDAD	Secano
Ref:5512381 Recinto:21-001-005-00128-00006	Cultivo:62000	PASTOS PERMANENTES DE 5 O MAS AÑOS-SIN VARIEDAD	Secano
Ref:5512385 Recinto:21-001-006-00021-00003	Cultivo:62000	PASTOS PERMANENTES DE 5 O MAS AÑOS-SIN VARIEDAD	Secano
Ref:5512415 Recinto:21-045-003-00001-00001	Cultivo:62000	PASTOS PERMANENTES DE 5 O MAS AÑOS-SIN VARIEDAD	Secano
Ref:5512421 Recinto:21-045-003-00032-00005	Cultivo:62000	PASTOS PERMANENTES DE 5 O MAS AÑOS-SIN VARIEDAD	Secano
Ref:5512430 Recinto:21-045-003-00038-00013	Cultivo:62000	PASTOS PERMANENTES DE 5 O MAS AÑOS-SIN VARIEDAD	Secano
Ref:5512431 Recinto:21-045-003-00044-00001	Cultivo:62000	PASTOS PERMANENTES DE 5 O MAS AÑOS-SIN VARIEDAD	Secano

Datos considerados para el Cálculo de la Carga Ganadera mínima y máxima del expediente

Explotación	Especie	Inscrito en Sipea y Admisible	Ugm Calculada para CG Mínima	Ugm Calculada para CG Máxima
ES210010000188	CAPRINA	NO	0,00	1,46
ES210010000188	OVINA	NO	0,00	1,09
ES210010000188	PORCINO	NO	0,00	4,47
ES210080000077	OVINA	SI	11,75	11,75
ES210080000077	PORCINO	NO	0,00	48,65
ES210080000735	BOVINA	SI	35,68	35,68
ES210080000735	PORCINO	NO	0,00	1,63
ES210450000002	BOVINA	SI	26,03	26,03
ES210450000002	PORCINO	NO	0,00	44,98
			73,46	175,74

Superficie determinada para Cálculo Carga Ganadera Mínima: 274,53 ha

Superficie determinada para Cálculo Carga Ganadera Máxima: 274,53 ha

Carga Ganadera Mínima Expediente: 0,27 ugm/ha

Carga Ganadera Máxima Expediente: 0,64 ugm/ha

Los importes del Grupo de Pago de pastos de este expediente han sido ajustados por no llegar a la carga ganadera mínima de 0,3

Recintos Determinados para el Cálculo de Garga Ganadera Mínima

REF.	REFERENCIA SIGPAC	CULTIVO	DESCRIPCIÓN CULTIVO	S/R	SUP. RESUELTA (ha)
-924269	21-008-010-00256-00015	62000	PASTOS PERMANENTES DE 5 O MAS AÑOS-SIN VARIEDAD	S	0,74
-924267	21-008-010-00256-00001	62000	PASTOS PERMANENTES DE 5 O MAS AÑOS-SIN VARIEDAD	S	9,49
-802565	21-008-010-00256-00012	62000	PASTOS PERMANENTES DE 5 O MAS AÑOS-SIN VARIEDAD	S	20,19
5304293	21-008-010-00224-00003	62000	PASTOS PERMANENTES DE 5 O MAS AÑOS-SIN VARIEDAD	S	40,53
5512362	21-001-003-00189-00001	62000	PASTOS PERMANENTES DE 5 O MAS AÑOS-SIN VARIEDAD	S	1,77
5512364	21-001-003-00190-00001	62000	PASTOS PERMANENTES DE 5 O MAS AÑOS-SIN VARIEDAD	S	1,98
5512365	21-001-003-00190-00002	62000	PASTOS PERMANENTES DE 5 O MAS AÑOS-SIN VARIEDAD	S	0,04
5512367	21-001-003-00191-00001	62000	PASTOS PERMANENTES DE 5 O MAS AÑOS-SIN VARIEDAD	S	3,08
5512369	21-001-003-00192-00001	62000	PASTOS PERMANENTES DE 5 O MAS AÑOS-SIN VARIEDAD	S	4,00
5512370	21-001-003-00213-00001	62000	PASTOS PERMANENTES DE 5 O MAS AÑOS-SIN VARIEDAD	S	0,53
5512371	21-001-003-00214-00001	62000	PASTOS PERMANENTES DE 5 O MAS AÑOS-SIN VARIEDAD	S	0,07
5512372	21-001-004-00022-00001	62000	PASTOS PERMANENTES DE 5 O MAS AÑOS-SIN VARIEDAD	S	2,63
5512373	21-001-005-00125-00001	62000	PASTOS PERMANENTES DE 5 O MAS AÑOS-SIN VARIEDAD	S	1,28
5512389	21-045-002-00003-00001	62000	PASTOS PERMANENTES DE 5 O MAS AÑOS-SIN VARIEDAD	S	0,22
5512390	21-045-002-00166-00001	62000	PASTOS PERMANENTES DE 5 O MAS AÑOS-SIN VARIEDAD	S	28,36
5512391	21-045-002-00166-00005	62000	PASTOS PERMANENTES DE 5 O MAS AÑOS-SIN VARIEDAD	S	10,61

(1) Superficie declarada admisible ajustada con la superficie comprometida.
(2) Factor de penalización valorando el alcance para el tipo de compromiso.Puede verificar la integridad de una copia de este documento mediante la lectura del código QR adjunto o mediante el acceso a la dirección <https://ws050.juntadeandalucia.es/verificarFirma> indicando el código de VERIFICACIÓN

FIRMADO POR

RAQUEL MARIA ESPIN CRESPO

17/12/2024

VERIFICACIÓN

Pk2jm6UYDU9J72AMTZUYRN3GET48NG

PÁG. 6157/9349



**Datos considerados para el Cálculo de la Carga Ganadera mínima y máxima del expediente****Recintos Determinados para el Cálculo de Garga Ganadera Mínima**

REF.	REFERENCIA SIGPAC	CULTIVO	DESCRIPCIÓN CULTIVO	SUP.	
				S/R	RESUELTA (ha)
5512392	21-045-002-00166-00006	62000	PASTOS PERMANENTES DE 5 O MAS AÑOS-SIN VARIEDAD	S	2,13
5512393	21-045-002-00167-00001	62000	PASTOS PERMANENTES DE 5 O MAS AÑOS-SIN VARIEDAD	S	31,96
5512395	21-045-002-00167-00004	63000	PASTOS DE MENOS DE 5 AÑOS-SIN VARIEDAD	S	0,36
5512396	21-045-002-00167-00006	62000	PASTOS PERMANENTES DE 5 O MAS AÑOS-SIN VARIEDAD	S	24,81
5512397	21-045-002-00167-00008	63000	PASTOS DE MENOS DE 5 AÑOS-SIN VARIEDAD	S	0,14
5512403	21-045-002-00169-00001	63000	PASTOS DE MENOS DE 5 AÑOS-SIN VARIEDAD	S	2,68
5512404	21-045-002-00169-00003	62000	PASTOS PERMANENTES DE 5 O MAS AÑOS-SIN VARIEDAD	S	2,16
5512406	21-045-002-00186-00001	62000	PASTOS PERMANENTES DE 5 O MAS AÑOS-SIN VARIEDAD	S	2,81
5512407	21-045-002-00186-00003	62000	PASTOS PERMANENTES DE 5 O MAS AÑOS-SIN VARIEDAD	S	1,32
5512411	21-045-002-00188-00001	62000	PASTOS PERMANENTES DE 5 O MAS AÑOS-SIN VARIEDAD	S	16,90
5512413	21-045-002-00191-00002	62000	PASTOS PERMANENTES DE 5 O MAS AÑOS-SIN VARIEDAD	S	5,72
5512415	21-045-003-00001-00001	62000	PASTOS PERMANENTES DE 5 O MAS AÑOS-SIN VARIEDAD	S	0,12
5512416	21-045-003-00002-00002	62000	PASTOS PERMANENTES DE 5 O MAS AÑOS-SIN VARIEDAD	S	0,23
5512417	21-045-003-00002-00003	62000	PASTOS PERMANENTES DE 5 O MAS AÑOS-SIN VARIEDAD	S	0,01
5512420	21-045-003-00032-00003	62000	PASTOS PERMANENTES DE 5 O MAS AÑOS-SIN VARIEDAD	S	1,52
5512422	21-045-003-00032-00007	62000	PASTOS PERMANENTES DE 5 O MAS AÑOS-SIN VARIEDAD	S	0,02
5512427	21-045-003-00038-00004	62000	PASTOS PERMANENTES DE 5 O MAS AÑOS-SIN VARIEDAD	S	0,26
5512428	21-045-003-00038-00007	62000	PASTOS PERMANENTES DE 5 O MAS AÑOS-SIN VARIEDAD	S	0,20
5512429	21-045-003-00038-00008	62000	PASTOS PERMANENTES DE 5 O MAS AÑOS-SIN VARIEDAD	S	9,42
5512431	21-045-003-00044-00001	62000	PASTOS PERMANENTES DE 5 O MAS AÑOS-SIN VARIEDAD	S	0,07
1700000007152492	21-008-010-00256-00008	62000	PASTOS PERMANENTES DE 5 O MAS AÑOS-SIN VARIEDAD	S	29,98
1700000007152493	21-008-010-00256-00014	62000	PASTOS PERMANENTES DE 5 O MAS AÑOS-SIN VARIEDAD	S	12,50
1700000007152495	21-008-010-00256-00002	62000	PASTOS PERMANENTES DE 5 O MAS AÑOS-SIN VARIEDAD	R	0,68
1700000007152497	21-008-010-00256-00013	62000	PASTOS PERMANENTES DE 5 O MAS AÑOS-SIN VARIEDAD	S	3,01

Recintos Determinados para el Cálculo de Garga Ganadera Máxima

REF.	REFERENCIA SIGPAC	CULTIVO	DESCRIPCIÓN CULTIVO	SUP.	
				S/R	RESUELTA (ha)
-924269	21-008-010-00256-00015	62000	PASTOS PERMANENTES DE 5 O MAS AÑOS-SIN VARIEDAD	S	0,74
-924267	21-008-010-00256-00001	62000	PASTOS PERMANENTES DE 5 O MAS AÑOS-SIN VARIEDAD	S	9,49
-802565	21-008-010-00256-00012	62000	PASTOS PERMANENTES DE 5 O MAS AÑOS-SIN VARIEDAD	S	20,19
5304293	21-008-010-00224-00003	62000	PASTOS PERMANENTES DE 5 O MAS AÑOS-SIN VARIEDAD	S	40,53
5512362	21-001-003-00189-00001	62000	PASTOS PERMANENTES DE 5 O MAS AÑOS-SIN VARIEDAD	S	1,77
5512364	21-001-003-00190-00001	62000	PASTOS PERMANENTES DE 5 O MAS AÑOS-SIN VARIEDAD	S	1,98
5512365	21-001-003-00190-00002	62000	PASTOS PERMANENTES DE 5 O MAS AÑOS-SIN VARIEDAD	S	0,04
5512367	21-001-003-00191-00001	62000	PASTOS PERMANENTES DE 5 O MAS AÑOS-SIN VARIEDAD	S	3,08
5512369	21-001-003-00192-00001	62000	PASTOS PERMANENTES DE 5 O MAS AÑOS-SIN VARIEDAD	S	4,00
5512370	21-001-003-00213-00001	62000	PASTOS PERMANENTES DE 5 O MAS AÑOS-SIN VARIEDAD	S	0,53

(1) Superficie declarada admisible ajustada con la superficie comprometida.
(2) Factor de penalización valorando el alcance para el tipo de compromiso.

Puede verificar la integridad de una copia de este documento mediante la lectura del código QR adjunto o mediante el acceso a la dirección <https://ws050.juntadeandalucia.es/verificarFirma> indicando el código de VERIFICACIÓN

FIRMADO POR

RAQUEL MARIA ESPIN CRESPO

17/12/2024

VERIFICACIÓN

Pk2jm6UYDU9J72AMTZUYRN3GET48NG

PÁG. 6158/9349



**Datos considerados para el Cálculo de la Carga Ganadera mínima y máxima del expediente****Recintos Determinados para el Cálculo de Garga Ganadera Máxima**

REF.	REFERENCIA SIGPAC	CULTIVO	DESCRIPCIÓN CULTIVO	SUP.	
				S/R	RESUELTA (ha)
5512371	21-001-003-00214-00001	62000	PASTOS PERMANENTES DE 5 O MAS AÑOS-SIN VARIEDAD	S	0,07
5512372	21-001-004-00022-00001	62000	PASTOS PERMANENTES DE 5 O MAS AÑOS-SIN VARIEDAD	S	2,63
5512373	21-001-005-00125-00001	62000	PASTOS PERMANENTES DE 5 O MAS AÑOS-SIN VARIEDAD	S	1,28
5512375	21-001-005-00126-00001	62000	PASTOS PERMANENTES DE 5 O MAS AÑOS-SIN VARIEDAD	S	0,00
5512379	21-001-005-00128-00004	62000	PASTOS PERMANENTES DE 5 O MAS AÑOS-SIN VARIEDAD	S	0,00
5512381	21-001-005-00128-00006	62000	PASTOS PERMANENTES DE 5 O MAS AÑOS-SIN VARIEDAD	S	0,00
5512385	21-001-006-00021-00003	62000	PASTOS PERMANENTES DE 5 O MAS AÑOS-SIN VARIEDAD	S	0,00
5512388	21-001-003-00188-00001	62000	PASTOS PERMANENTES DE 5 O MAS AÑOS-SIN VARIEDAD	S	0,00
5512389	21-045-002-00003-00001	62000	PASTOS PERMANENTES DE 5 O MAS AÑOS-SIN VARIEDAD	S	0,22
5512390	21-045-002-00166-00001	62000	PASTOS PERMANENTES DE 5 O MAS AÑOS-SIN VARIEDAD	S	28,36
5512391	21-045-002-00166-00005	62000	PASTOS PERMANENTES DE 5 O MAS AÑOS-SIN VARIEDAD	S	10,61
5512392	21-045-002-00166-00006	62000	PASTOS PERMANENTES DE 5 O MAS AÑOS-SIN VARIEDAD	S	2,13
5512393	21-045-002-00167-00001	62000	PASTOS PERMANENTES DE 5 O MAS AÑOS-SIN VARIEDAD	S	31,96
5512395	21-045-002-00167-00004	63000	PASTOS DE MENOS DE 5 AÑOS-SIN VARIEDAD	S	0,36
5512396	21-045-002-00167-00006	62000	PASTOS PERMANENTES DE 5 O MAS AÑOS-SIN VARIEDAD	S	24,81
5512397	21-045-002-00167-00008	63000	PASTOS DE MENOS DE 5 AÑOS-SIN VARIEDAD	S	0,14
5512403	21-045-002-00169-00001	63000	PASTOS DE MENOS DE 5 AÑOS-SIN VARIEDAD	S	2,68
5512404	21-045-002-00169-00003	62000	PASTOS PERMANENTES DE 5 O MAS AÑOS-SIN VARIEDAD	S	2,16
5512406	21-045-002-00186-00001	62000	PASTOS PERMANENTES DE 5 O MAS AÑOS-SIN VARIEDAD	S	2,81
5512407	21-045-002-00186-00003	62000	PASTOS PERMANENTES DE 5 O MAS AÑOS-SIN VARIEDAD	S	1,32
5512411	21-045-002-00188-00001	62000	PASTOS PERMANENTES DE 5 O MAS AÑOS-SIN VARIEDAD	S	16,90
5512413	21-045-002-00191-00002	62000	PASTOS PERMANENTES DE 5 O MAS AÑOS-SIN VARIEDAD	S	5,72
5512415	21-045-003-00001-00001	62000	PASTOS PERMANENTES DE 5 O MAS AÑOS-SIN VARIEDAD	S	0,12
5512416	21-045-003-00002-00002	62000	PASTOS PERMANENTES DE 5 O MAS AÑOS-SIN VARIEDAD	S	0,23
5512417	21-045-003-00002-00003	62000	PASTOS PERMANENTES DE 5 O MAS AÑOS-SIN VARIEDAD	S	0,01
5512420	21-045-003-00032-00003	62000	PASTOS PERMANENTES DE 5 O MAS AÑOS-SIN VARIEDAD	S	1,52
5512421	21-045-003-00032-00005	62000	PASTOS PERMANENTES DE 5 O MAS AÑOS-SIN VARIEDAD	S	0,00
5512422	21-045-003-00032-00007	62000	PASTOS PERMANENTES DE 5 O MAS AÑOS-SIN VARIEDAD	S	0,02
5512427	21-045-003-00038-00004	62000	PASTOS PERMANENTES DE 5 O MAS AÑOS-SIN VARIEDAD	S	0,26
5512428	21-045-003-00038-00007	62000	PASTOS PERMANENTES DE 5 O MAS AÑOS-SIN VARIEDAD	S	0,20
5512429	21-045-003-00038-00008	62000	PASTOS PERMANENTES DE 5 O MAS AÑOS-SIN VARIEDAD	S	9,42
5512430	21-045-003-00038-00013	62000	PASTOS PERMANENTES DE 5 O MAS AÑOS-SIN VARIEDAD	S	0,00
5512431	21-045-003-00044-00001	62000	PASTOS PERMANENTES DE 5 O MAS AÑOS-SIN VARIEDAD	S	0,07
1700000007152492	21-008-010-00256-00008	62000	PASTOS PERMANENTES DE 5 O MAS AÑOS-SIN VARIEDAD	S	29,98
1700000007152493	21-008-010-00256-00014	62000	PASTOS PERMANENTES DE 5 O MAS AÑOS-SIN VARIEDAD	S	12,50
1700000007152495	21-008-010-00256-00002	62000	PASTOS PERMANENTES DE 5 O MAS AÑOS-SIN VARIEDAD	R	0,68
1700000007152497	21-008-010-00256-00013	62000	PASTOS PERMANENTES DE 5 O MAS AÑOS-SIN VARIEDAD	S	3,01

(1) Superficie declarada admisible ajustada con la superficie comprometida.
(2) Factor de penalización valorando el alcance para el tipo de compromiso.

Puede verificar la integridad de una copia de este documento mediante la lectura del código QR adjunto o mediante el acceso a la dirección <https://ws050.juntadeandalucia.es/verificarFirma> indicando el código de VERIFICACIÓN

FIRMADO POR	RAQUEL MARIA ESPIN CRESPO	17/12/2024	
VERIFICACIÓN	Pk2jm6UYDU9J72AMTZUYRN3GET48NG	PÁG. 6159/9349	



Datos considerados para el Cálculo de la Carga Ganadera mínima y máxima del expediente

Incidencias de carga ganadera

INCIDENCIA DESCRIPCIÓN

100407	Explotación solicitada no forma parte de ningún organismo de control autorizado para la producción ecológica en Andalucía o fecha de inscripción posterior al plazo establecido (Anexo I. Criterios de Subvencionabilidad. Orden 28 de marzo de 2023). Explotación:ES210010000188 Especie:CAPRINA Explotación:ES210010000188 Especie:OVINA Explotación:ES210010000188 Especie:PORCINO Explotación:ES210080000077 Especie:PORCINO Explotación:ES2100800000735 Especie:PORCINO Explotación:ES210450000002 Especie:PORCINO
--------	---

(1) Superficie declarada admisible ajustada con la superficie comprometida.
(2) Factor de penalización valorando el alcance para el tipo de compromiso.

Puede verificar la integridad de una copia de este documento mediante la lectura del código QR adjunto o mediante el acceso a la dirección <https://ws050.juntadeandalucia.es/verificarFirma> indicando el código de VERIFICACIÓN

FIRMADO POR	RAQUEL MARIA ESPIN CRESPO	17/12/2024	
VERIFICACIÓN	Pk2jm6UYDU9J72AMTZUYRN3GET48NG	PÁG. 6160/9349	



<u>APELLIDOS Y NOMBRE / RAZÓN SOCIAL</u>	<u>NIF</u>	<u>EXPEDIENTE</u>	<u>ANUALIDAD DE PAGO</u>		
GARCÍA MÁRQUEZ JAVIER MANUEL	***7148*	1274484	1ª		
IMPORTE POR ANUALIDAD					
	2023	2024	2025	2026	2027
IMPORTE MÁXIMO SUBVENCIONABLE	11.559,29 €	11.559,29 €	9.632,74 €	9.632,74 €	9.632,74 €
IMPORTE MEDIO DE TRANSFERENCIA (€/ha)	79,48 €	79,48 €	66,24 €	66,24 €	66,24 €

<u>RESUMEN DE UNIDADES</u>		<u>Sup. Dec. Admisible (ha)</u>	<u>Sup. Comprometida (ha)</u>	<u>Sup. ajustada compromiso (1) (ha)</u>	<u>% sobredec.</u>	<u>Sup. Resuelta (ha)</u>	<u>Importe Declarado</u>	<u>Importe Topado</u>	<u>Importe Resuelto</u>	<u>Importe tras sobredec.</u>
Cód	GRUPO DE PAGO									
418	PASTOS ASOCIADOS A GANADERÍA ECOLÓGICA	145,43		145,43	0,00	145,43	11.559,49	11.559,29	11.559,29	11.559,29
TOTAL		145,43	145,43	145,43		145,43	11.559,49	11.559,29	11.559,29	11.559,29

<u>APLICACIÓN DE REDUCCIONES Y PENALIZACIONES</u>		<u>Importe Calculado</u>	<u>Importe prerreduc.</u>	<u>Criterios de subvencionabilidad y compromisos</u>	<u>Presentación tardía</u>	<u>Omisión declaración</u>	<u>Condicionidad</u>	<u>IMPORTE (Euros) RESUELTO</u>
GRUPO DE PAGO								
PASTOS ASOCIADOS A GANADERÍA		11.559,29	11.559,29	0,00	0,00	0,00	0,00	11.559,29
TOTAL		11.559,29	11.559,29					11.559,29

<u>RESUMEN DE PAGOS</u>		<u>IMPORTE (Euros)</u>			
		<u>RESUELTO</u>	<u>FEADER</u>	<u>MAPA</u>	<u>CAPADR</u>
PASTOS ASOCIADOS A GANADERÍA ECOLÓGICA - Pago realizado		11.559,29 €	9.825,40 €	1.133,97 €	599,92 €

<u>REE</u>	<u>REFERENCIA SIGPAC</u>	<u>CULTIVO DESCRIPCIÓN CULTIVO</u>	<u>S/R G.PAGO</u>	<u>PEND. MEDIA (%)</u>	<u>SUP. DEC. ADMISIBLE (ha)</u>	<u>SUP. COMPROM. (ha)</u>	<u>SUP. AJUSTADA COMPROM. (1) (ha)</u>	<u>SUP. CONV. SIGPAC (ha)</u>	<u>SUP. CERTIF. (ha)</u>	<u>SUP. CAMPO (ha)</u>	<u>SUP. CAMPO DETER. CULT. DECLARADO (ha)</u>	<u>SUP. DEC. REDUCIDA (ha)</u>	<u>SUP. RESUELTA (ha)</u>
5554604	21-067-004-00025-002	62000 PASTOS PERMANENTES DE 5 O MAS AÑOS-SIN VARIEDAD	S 418	15,80	6,93	6,93	6,93		6,93			6,93	6,93
5554605	21-067-004-00046-001	62000 PASTOS PERMANENTES DE 5 O MAS AÑOS-SIN VARIEDAD	S 418	17,00	17,62	17,62	17,62		17,62			17,62	17,62
5554608	21-067-004-00047-002	62000 PASTOS PERMANENTES DE 5 O MAS AÑOS-SIN VARIEDAD	S 418	14,00	20,64	20,64	20,64		20,64			20,64	20,64
5554613	21-067-004-00035-004	63000 PASTOS DE MENOS DE 5 AÑOS-SIN VARIEDAD	S 418	16,10	1,45	1,45	1,45		1,45			1,45	1,45
5554614	21-067-004-00035-017	63000 PASTOS DE MENOS DE 5 AÑOS-SIN VARIEDAD	S 418	20,20	75,46	75,46	75,46		75,46			75,46	75,46
5554615	21-067-004-00035-020	63000 PASTOS DE MENOS DE 5 AÑOS-SIN VARIEDAD	S 418	14,20	11,52	11,52	11,52		11,52			11,52	11,52
5554616	21-067-004-00035-022	63000 PASTOS DE MENOS DE 5 AÑOS-SIN VARIEDAD	S 418	12,20	0,99	0,99	0,99		0,99			0,99	0,99
5554617	21-067-004-00035-024	63000 PASTOS DE MENOS DE 5 AÑOS-SIN VARIEDAD	S 418	13,40	9,64	9,64	9,64		9,64			9,64	9,64
5554618	21-067-004-00035-025	63000 PASTOS DE MENOS DE 5 AÑOS-SIN VARIEDAD	S 418	12,00	0,46	0,46	0,46		0,46			0,46	0,46
5554622	21-067-004-00035-030	62000 PASTOS PERMANENTES DE 5 O MAS AÑOS-SIN VARIEDAD	S 418	29,70	0,12	0,12	0,12		0,34			0,12	0,12
5554623	21-067-004-00035-031	62000 PASTOS PERMANENTES DE 5 O MAS AÑOS-SIN VARIEDAD	S 418	27,50	0,03	0,03	0,03		0,05			0,03	0,03
5554625	21-067-004-00035-033	63000 PASTOS DE MENOS DE 5 AÑOS-SIN VARIEDAD	S 418	24,00	0,05	0,05	0,05		0,05			0,05	0,05
5554628	21-067-004-00035-036	62000 PASTOS PERMANENTES DE 5 O MAS AÑOS-SIN VARIEDAD	S 418	27,20	0,03	0,03	0,03		0,06			0,03	0,03
5554632	21-067-004-00035-040	63000 PASTOS DE MENOS DE 5 AÑOS-SIN VARIEDAD	S 418	13,10	0,06	0,06	0,06		0,06			0,06	0,06
5554633	21-067-004-00035-041	62000 PASTOS PERMANENTES DE 5 O MAS AÑOS-SIN VARIEDAD	S 418	26,60	0,11	0,11	0,11		0,25			0,11	0,11
5554634	21-067-004-00035-042	62000 PASTOS PERMANENTES DE 5 O MAS AÑOS-SIN VARIEDAD	S 418	31,20	0,03	0,03	0,03		0,06			0,03	0,03
5554635	21-067-004-00035-043	63000 PASTOS DE MENOS DE 5 AÑOS-SIN VARIEDAD	S 418	37,40	0,12	0,12	0,12		0,12			0,12	0,12
5554636	21-067-004-00035-044	62000 PASTOS PERMANENTES DE 5 O MAS AÑOS-SIN VARIEDAD	S 418	28,10	0,09	0,09	0,09		0,27			0,09	0,09
5554637	21-067-004-00035-045	62000 PASTOS PERMANENTES DE 5 O MAS AÑOS-SIN VARIEDAD	S 418	27,90	0,08	0,08	0,08		0,22			0,08	0,08

(1) Superficie declarada admisible ajustada con la superficie comprometida.
 (2) Factor de penalización valorando el alcance para el tipo de compromiso.

Puede verificar la integridad de una copia de este documento mediante la lectura del código QR adjunto o mediante el acceso a la dirección https://ws050.juntadeandalucia.es/verificarFirma indicando el código de VERIFICACIÓN			
FIRMADO POR	RAQUEL MARIA ESPIN CRESPO	17/12/2024	
VERIFICACIÓN	Pk2jm6UYDU9J72AMTZUYRN3GET48NG	PÁG. 6161/9349	

**INCIDENCIAS****INCIDENCIA DESCRIPCIÓN**

- 4272 Verifica que las líneas de declaración de las Solicitudes Únicas no tienen solapes con la capa de Retroactividad Gráfica (ambas de la misma campaña) a nivel de expediente/línea de declaración gráfica de la solicitud.
Ref:5554611 Recinto:21-067-004-00035-00001 Cultivo: - Agregado de la referencia del recinto.:0 Zona de la referencia del recinto.:0 Superficie solapada.:3,19 Id. Incid.:101028950
- 100407 Explotación solicitada no forma parte de ningún organismo de control autorizado para la producción ecológica en Andalucía o fecha de inscripción posterior al plazo establecido (Anexo I. Criterios de Subvencionabilidad. Orden 28 de marzo de 2023).
Explotación:ES21068000022 Especie:PORCINO
- 100424 Solicita recinto que no está comprometido para la operación.
Ref:5554611 Recinto:21-067-004-00035-00001 Cultivo:62000 PASTOS PERMANENTES DE 5 O MAS AÑOS-SIN VARIEDAD Secano
Ref:5554612 Recinto:21-067-004-00035-00002 Cultivo:62000 PASTOS PERMANENTES DE 5 O MAS AÑOS-SIN VARIEDAD Secano
Ref:5554619 Recinto:21-067-004-00035-00026 Cultivo:62000 PASTOS PERMANENTES DE 5 O MAS AÑOS-SIN VARIEDAD Secano
Ref:5554620 Recinto:21-067-004-00035-00028 Cultivo:62000 PASTOS PERMANENTES DE 5 O MAS AÑOS-SIN VARIEDAD Secano
Ref:5554621 Recinto:21-067-004-00035-00029 Cultivo:62000 PASTOS PERMANENTES DE 5 O MAS AÑOS-SIN VARIEDAD Secano
Ref:5554624 Recinto:21-067-004-00035-00032 Cultivo:62000 PASTOS PERMANENTES DE 5 O MAS AÑOS-SIN VARIEDAD Secano
Ref:5554626 Recinto:21-067-004-00035-00034 Cultivo:62000 PASTOS PERMANENTES DE 5 O MAS AÑOS-SIN VARIEDAD Secano
Ref:5554627 Recinto:21-067-004-00035-00035 Cultivo:62000 PASTOS PERMANENTES DE 5 O MAS AÑOS-SIN VARIEDAD Secano
Ref:5554629 Recinto:21-067-004-00035-00037 Cultivo:62000 PASTOS PERMANENTES DE 5 O MAS AÑOS-SIN VARIEDAD Secano
Ref:5554630 Recinto:21-067-004-00035-00038 Cultivo:62000 PASTOS PERMANENTES DE 5 O MAS AÑOS-SIN VARIEDAD Secano
Ref:5554631 Recinto:21-067-004-00035-00039 Cultivo:62000 PASTOS PERMANENTES DE 5 O MAS AÑOS-SIN VARIEDAD Secano

Datos considerados para el Cálculo de la Carga Ganadera mínima y máxima del expediente

Explotación	Especie	Inscrito en Sipea y Admisible	Ugm Calculada para CG Mínima	Ugm Calculada para CG Máxima
ES21068000022	BOVINA	SI	32,75	32,75
ES21068000022	OVINA	SI	33,20	33,20
ES21068000022	PORCINO	NO	0,00	1,50
			65,95	67,45

Superficie determinada para Cálculo Carga Ganadera Mínima: 145,43 ha

Superficie determinada para Cálculo Carga Ganadera Máxima: 145,43 ha

Carga Ganadera Mínima Expediente: 0,45 ugm/ha

Carga Ganadera Máxima Expediente: 0,46 ugm/ha

Recintos Determinados para el Cálculo de Garga Ganadera Mínima

REF.	REFERENCIA SIGPAC	CULTIVO	DESCRIPCIÓN CULTIVO	S/R	SUP. RESUELTA (ha)
5554604	21-067-004-00025-00002	62000	PASTOS PERMANENTES DE 5 O MAS AÑOS-SIN VARIEDAD	S	6,93
5554605	21-067-004-00046-00001	62000	PASTOS PERMANENTES DE 5 O MAS AÑOS-SIN VARIEDAD	S	17,62
5554608	21-067-004-00047-00002	62000	PASTOS PERMANENTES DE 5 O MAS AÑOS-SIN VARIEDAD	S	20,64
5554611	21-067-004-00035-00001	62000	PASTOS PERMANENTES DE 5 O MAS AÑOS-SIN VARIEDAD	S	0,00
5554613	21-067-004-00035-00004	63000	PASTOS DE MENOS DE 5 AÑOS-SIN VARIEDAD	S	1,45
5554614	21-067-004-00035-00017	63000	PASTOS DE MENOS DE 5 AÑOS-SIN VARIEDAD	S	75,46
5554615	21-067-004-00035-00020	63000	PASTOS DE MENOS DE 5 AÑOS-SIN VARIEDAD	S	11,52
5554616	21-067-004-00035-00022	63000	PASTOS DE MENOS DE 5 AÑOS-SIN VARIEDAD	S	0,99
5554617	21-067-004-00035-00024	63000	PASTOS DE MENOS DE 5 AÑOS-SIN VARIEDAD	S	9,64
5554618	21-067-004-00035-00025	63000	PASTOS DE MENOS DE 5 AÑOS-SIN VARIEDAD	S	0,46
5554622	21-067-004-00035-00030	62000	PASTOS PERMANENTES DE 5 O MAS AÑOS-SIN VARIEDAD	S	0,12
5554623	21-067-004-00035-00031	62000	PASTOS PERMANENTES DE 5 O MAS AÑOS-SIN VARIEDAD	S	0,03
5554625	21-067-004-00035-00033	63000	PASTOS DE MENOS DE 5 AÑOS-SIN VARIEDAD	S	0,05
5554628	21-067-004-00035-00036	62000	PASTOS PERMANENTES DE 5 O MAS AÑOS-SIN VARIEDAD	S	0,03
5554632	21-067-004-00035-00040	63000	PASTOS DE MENOS DE 5 AÑOS-SIN VARIEDAD	S	0,06
5554633	21-067-004-00035-00041	62000	PASTOS PERMANENTES DE 5 O MAS AÑOS-SIN VARIEDAD	S	0,11

(1) Superficie declarada admisible ajustada con la superficie comprometida.
(2) Factor de penalización valorando el alcance para el tipo de compromiso.Puede verificar la integridad de una copia de este documento mediante la lectura del código QR adjunto o mediante el acceso a la dirección <https://ws050.juntadeandalucia.es/verificarFirma> indicando el código de VERIFICACIÓN

FIRMADO POR

RAQUEL MARIA ESPIN CRESPO

17/12/2024

VERIFICACIÓN

Pk2jm6UYDU9J72AMTZUYRN3GET48NG

PÁG. 6162/9349



**Datos considerados para el Cálculo de la Carga Ganadera mínima y máxima del expediente****Recintos Determinados para el Cálculo de Garga Ganadera Mínima**

REF.	REFERENCIA SIGPAC	CULTIVO	DESCRIPCIÓN CULTIVO	SUP.	
				S/R	RESUELTA (ha)
5554634	21-067-004-00035-00042	62000	PASTOS PERMANENTES DE 5 O MAS AÑOS-SIN VARIEDAD	S	0,03
5554635	21-067-004-00035-00043	63000	PASTOS DE MENOS DE 5 AÑOS-SIN VARIEDAD	S	0,12
5554636	21-067-004-00035-00044	62000	PASTOS PERMANENTES DE 5 O MAS AÑOS-SIN VARIEDAD	S	0,09
5554637	21-067-004-00035-00045	62000	PASTOS PERMANENTES DE 5 O MAS AÑOS-SIN VARIEDAD	S	0,08

Recintos Determinados para el Cálculo de Garga Ganadera Máxima

REF.	REFERENCIA SIGPAC	CULTIVO	DESCRIPCIÓN CULTIVO	SUP.	
				S/R	RESUELTA (ha)
5554604	21-067-004-00025-00002	62000	PASTOS PERMANENTES DE 5 O MAS AÑOS-SIN VARIEDAD	S	6,93
5554605	21-067-004-00046-00001	62000	PASTOS PERMANENTES DE 5 O MAS AÑOS-SIN VARIEDAD	S	17,62
5554608	21-067-004-00047-00002	62000	PASTOS PERMANENTES DE 5 O MAS AÑOS-SIN VARIEDAD	S	20,64
5554611	21-067-004-00035-00001	62000	PASTOS PERMANENTES DE 5 O MAS AÑOS-SIN VARIEDAD	S	0,00
5554612	21-067-004-00035-00002	62000	PASTOS PERMANENTES DE 5 O MAS AÑOS-SIN VARIEDAD	S	0,00
5554613	21-067-004-00035-00004	63000	PASTOS DE MENOS DE 5 AÑOS-SIN VARIEDAD	S	1,45
5554614	21-067-004-00035-00017	63000	PASTOS DE MENOS DE 5 AÑOS-SIN VARIEDAD	S	75,46
5554615	21-067-004-00035-00020	63000	PASTOS DE MENOS DE 5 AÑOS-SIN VARIEDAD	S	11,52
5554616	21-067-004-00035-00022	63000	PASTOS DE MENOS DE 5 AÑOS-SIN VARIEDAD	S	0,99
5554617	21-067-004-00035-00024	63000	PASTOS DE MENOS DE 5 AÑOS-SIN VARIEDAD	S	9,64
5554618	21-067-004-00035-00025	63000	PASTOS DE MENOS DE 5 AÑOS-SIN VARIEDAD	S	0,46
5554619	21-067-004-00035-00026	62000	PASTOS PERMANENTES DE 5 O MAS AÑOS-SIN VARIEDAD	S	0,00
5554620	21-067-004-00035-00028	62000	PASTOS PERMANENTES DE 5 O MAS AÑOS-SIN VARIEDAD	S	0,00
5554621	21-067-004-00035-00029	62000	PASTOS PERMANENTES DE 5 O MAS AÑOS-SIN VARIEDAD	S	0,00
5554622	21-067-004-00035-00030	62000	PASTOS PERMANENTES DE 5 O MAS AÑOS-SIN VARIEDAD	S	0,12
5554623	21-067-004-00035-00031	62000	PASTOS PERMANENTES DE 5 O MAS AÑOS-SIN VARIEDAD	S	0,03
5554624	21-067-004-00035-00032	62000	PASTOS PERMANENTES DE 5 O MAS AÑOS-SIN VARIEDAD	S	0,00
5554625	21-067-004-00035-00033	63000	PASTOS DE MENOS DE 5 AÑOS-SIN VARIEDAD	S	0,05
5554626	21-067-004-00035-00034	62000	PASTOS PERMANENTES DE 5 O MAS AÑOS-SIN VARIEDAD	S	0,00
5554627	21-067-004-00035-00035	62000	PASTOS PERMANENTES DE 5 O MAS AÑOS-SIN VARIEDAD	S	0,00
5554628	21-067-004-00035-00036	62000	PASTOS PERMANENTES DE 5 O MAS AÑOS-SIN VARIEDAD	S	0,03
5554629	21-067-004-00035-00037	62000	PASTOS PERMANENTES DE 5 O MAS AÑOS-SIN VARIEDAD	S	0,00
5554630	21-067-004-00035-00038	62000	PASTOS PERMANENTES DE 5 O MAS AÑOS-SIN VARIEDAD	S	0,00
5554631	21-067-004-00035-00039	62000	PASTOS PERMANENTES DE 5 O MAS AÑOS-SIN VARIEDAD	S	0,00
5554632	21-067-004-00035-00040	63000	PASTOS DE MENOS DE 5 AÑOS-SIN VARIEDAD	S	0,06
5554633	21-067-004-00035-00041	62000	PASTOS PERMANENTES DE 5 O MAS AÑOS-SIN VARIEDAD	S	0,11
5554634	21-067-004-00035-00042	62000	PASTOS PERMANENTES DE 5 O MAS AÑOS-SIN VARIEDAD	S	0,03
5554635	21-067-004-00035-00043	63000	PASTOS DE MENOS DE 5 AÑOS-SIN VARIEDAD	S	0,12
5554636	21-067-004-00035-00044	62000	PASTOS PERMANENTES DE 5 O MAS AÑOS-SIN VARIEDAD	S	0,09
5554637	21-067-004-00035-00045	62000	PASTOS PERMANENTES DE 5 O MAS AÑOS-SIN VARIEDAD	S	0,08

Incidencias de carga ganadera**INCIDENCIA DESCRIPCIÓN**

4272 Verifica que las líneas de declaración de las Solicitudes Únicas no tienen solapes con la capa de Retroactividad Gráfica (ambas de la misma

(1) Superficie declarada admisible ajustada con la superficie comprometida.
(2) Factor de penalización valorando el alcance para el tipo de compromiso.Puede verificar la integridad de una copia de este documento mediante la lectura del código QR adjunto o mediante el acceso a la dirección <https://ws050.juntadeandalucia.es/verificarFirma> indicando el código de VERIFICACIÓN

FIRMADO POR

RAQUEL MARIA ESPIN CRESPO

17/12/2024

VERIFICACIÓN

Pk2jm6UYDU9J72AMTZUYRN3GET48NG

PÁG. 6163/9349





Datos considerados para el Cálculo de la Carga Ganadera mínima y máxima del expediente

campaña) a nivel de expediente/línea de declaración gráfica de la solicitud.
Ref:5554611 Recinto:21-067-004-00035-00001 Cultivo: - Agregado de la referencia del recinto.:0 Zona de la referencia del recinto.:0
Superficie solapada.:3,19 Id. Incid.:5085949
100407 Explotación solicitada no forma parte de ningún organismo de control autorizado para la producción ecológica en Andalucía o fecha de inscripción posterior al plazo establecido (Anexo I. Criterios de Subvencionabilidad. Orden 28 de marzo de 2023).
Explotación:ES21068000022 Especie:PORCINO

(1) Superficie declarada admisible ajustada con la superficie comprometida.
(2) Factor de penalización valorando el alcance para el tipo de compromiso.

Puede verificar la integridad de una copia de este documento mediante la lectura del código QR adjunto o mediante el acceso a la dirección <https://ws050.juntadeandalucia.es/verificarFirma> indicando el código de VERIFICACIÓN

FIRMADO POR	RAQUEL MARIA ESPIN CRESPO	17/12/2024	
VERIFICACIÓN	Pk2jm6UYDU9J72AMTZUYRN3GET48NG	PÁG. 6164/9349	

**APELLIDOS Y NOMBRE / RAZÓN SOCIAL**

GARCÍA MOYA VIRGILIO

NIF

****1745*

EXPEDIENTE

1257748

ANUALIDAD DE PAGO

1ª

IMPORTES POR ANUALIDAD

	2023	2024	2025	2026	2027
IMPORTE MÁXIMO SUBVENCIONABLE	5.611,17 €	5.611,17 €	4.675,98 €	4.675,98 €	4.675,98 €
IMPORTE MEDIO DE TRANSFERENCIA (€/ha)	95,62 €	95,62 €	79,69 €	79,69 €	79,69 €

RESUMEN DE UNIDADES

Cód	GRUPO DE PAGO	Sup. Dec. Admisible (ha)	Sup. Comprometida (ha)	Sup. ajustada compromiso (1) (ha)	% sobredec.	Sup. Resuelta (ha)	Importe Declarado	Importe Topado	Importe Resuelto	Importe tras sobredec.
418	PASTOS ASOCIADOS A GANADERÍA ECOLÓGICA	58,68		58,68	0,00	58,68	5.784,67	5.611,17	5.611,17	5.611,17
TOTAL		58,68	58,68	58,68		58,68	5.784,67	5.611,17	5.611,17	5.611,17

APLICACIÓN DE REDUCCIONES Y PENALIZACIONES

GRUPO DE PAGO	Importe Calculado	Importe prereduc.	Criterios de subvencionabilidad y compromisos	Presentación tardía	Omisión declaración	Condicionalidad	IMPORTE (Euros) RESUELTO
PASTOS ASOCIADOS A GANADERÍA	5.611,17	5.611,17	0,00	0,00	0,00	0,00	5.611,17
TOTAL	5.611,17	5.611,17					5.611,17

RESUMEN DE PAGOS**IMPORTE (Euros)**

PASTOS ASOCIADOS A GANADERÍA ECOLÓGICA - Pago realizado	RESUELTO	FEADER	MAPA	CAPADR
	5.611,17 €	4.769,49 €	550,46 €	291,22 €

RECINTOS RESUELTOS

REE	REFERENCIA SIGPAC	CULTIVO	DESCRIPCIÓN CULTIVO	S/R G.PAGO	PEND. MEDIA (%)	SUP. DEC. ADMISIBLE (ha)	SUP. COMPROM. (ha)	SUP. AJUSTADA COMPROM. (1) (ha)	SUP. CONV. SIGPAC (ha)	SUP. CERTIF. (ha)	SUP. CAMPO (ha)	SUP. CAMPO DETER. CULT. DECLARADO (ha)	SUP. DEC. REDUCIDA (ha)	SUP. RESUELTA (ha)
-1453230	21-026-003-00130-004	62000	PASTOS PERMANENTES DE 5 O MAS AÑOS-SIN VARIEDAD	S 418	0,00	0,32	0,32	0,32		0,45			0,32	0,32
-1453229	21-026-003-00130-001	62000	PASTOS PERMANENTES DE 5 O MAS AÑOS-SIN VARIEDAD	S 418	28,30	8,62	8,62	8,62		8,62			8,62	8,62
5227197	21-026-003-00160-002	62000	PASTOS PERMANENTES DE 5 O MAS AÑOS-SIN VARIEDAD	S 418	29,30	49,74	49,74	49,74		49,74			49,74	49,74

(1) Superficie declarada admisible ajustada con la superficie comprometida.
(2) Factor de penalización valorando el alcance para el tipo de compromiso.

Puede verificar la integridad de una copia de este documento mediante la lectura del código QR adjunto o mediante el acceso a la dirección <https://ws050.juntadeandalucia.es/verificarFirma> indicando el código de VERIFICACIÓN

FIRMADO POR

RAQUEL MARIA ESPIN CRESPO

17/12/2024

VERIFICACIÓN

Pk2jm6UYDU9J72AMTZUYRN3GET48NG

PÁG. 6165/9349



**INCIDENCIAS****INCIDENCIA DESCRIPCIÓN**

- 238 Recinto cuyo CAP declarado es mayor al CAP prevalente y no presenta alegación al SIGPAC.
Ref:7515199 Recinto:21-026-003-00130-00006 Cultivo:62000 PASTOS PERMANENTES DE 5 O MAS AÑOS-SIN VARIEDAD Secano
CAP prevalente: CAP declarado:85 Exceso de superficie (Hectáreas):0,04
- 247 Recinto cuyo CAP/CSP declarado es menor al CAP/CSP prevalente y no presenta alegación al SIGPAC
Ref:-1453230 Recinto:21-026-003-00130-00004 Cultivo:62000 PASTOS PERMANENTES DE 5 O MAS AÑOS-SIN VARIEDAD
Secano CAP prevalente: CAP declarado:
- 100400 Recinto con cultivo, variedad, régimen de explotación o uso Siggac no compatible con la operación solicitada (Anexo IV.I Cultivos y variedades elegibles para las Intervenciones. Orden de 28 de marzo de 2023).
Ref:7515199 Recinto:21-026-003-00130-00006 Cultivo:62000 PASTOS PERMANENTES DE 5 O MAS AÑOS-SIN VARIEDAD Secano
Uso:IM
- 100402 Recinto solicitado no forma parte de ningún organismo de control autorizado para la producción ecológica en Andalucía o fecha de inscripción posterior al plazo establecido (Anexo I. Criterios de Subvencionabilidad. Orden 28 de marzo de 2023).
Ref:7515200 Recinto:21-026-003-00130-00005 Cultivo:62000 PASTOS PERMANENTES DE 5 O MAS AÑOS-SIN VARIEDAD Secano
Ref:7515199 Recinto:21-026-003-00130-00006 Cultivo:62000 PASTOS PERMANENTES DE 5 O MAS AÑOS-SIN VARIEDAD Secano
- 100407 Explotación solicitada no forma parte de ningún organismo de control autorizado para la producción ecológica en Andalucía o fecha de inscripción posterior al plazo establecido (Anexo I. Criterios de Subvencionabilidad. Orden 28 de marzo de 2023).
Explotación:ES210260000143 Especie:PORCINO
- 100411 Recinto no admisible por no estar asociado en SIGGAN a una explotación ganadera (Artículo 10 de la Orden de 28 de marzo de 2023).
Ref:7515200 Recinto:21-026-003-00130-00005 Cultivo:62000 PASTOS PERMANENTES DE 5 O MAS AÑOS-SIN VARIEDAD Secano
Ref:7515199 Recinto:21-026-003-00130-00006 Cultivo:62000 PASTOS PERMANENTES DE 5 O MAS AÑOS-SIN VARIEDAD Secano
- 100424 Solicita recinto que no está comprometido para la operación.
Ref:-1453232 Recinto:21-026-003-00130-00003 Cultivo:62000 PASTOS PERMANENTES DE 5 O MAS AÑOS-SIN VARIEDAD
Secano
Ref:7515200 Recinto:21-026-003-00130-00005 Cultivo:62000 PASTOS PERMANENTES DE 5 O MAS AÑOS-SIN VARIEDAD Secano
Ref:7515199 Recinto:21-026-003-00130-00006 Cultivo:62000 PASTOS PERMANENTES DE 5 O MAS AÑOS-SIN VARIEDAD Secano

Datos considerados para el Cálculo de la Carga Ganadera mínima y máxima del expediente

Explotación	Especie	Inscrito en Sipea y Admisible	Ugm Calculada para CG Mínima	Ugm Calculada para CG Máxima
ES210260000143	BOVINA	SI	17,15	17,15
ES210260000143	PORCINO	NO	0,00	0,11
			17,15	17,26

Superficie determinada para Cálculo Carga Ganadera Mínima: 58,68 ha

Superficie determinada para Cálculo Carga Ganadera Máxima: 58,69 ha

Carga Ganadera Mínima Expediente: 0,29 ugm/ha

Carga Ganadera Máxima Expediente: 0,29 ugm/ha

Los importes del Grupo de Pago de pastos de este expediente han sido ajustados por no llegar a la carga ganadera mínima de 0,3

Recintos Determinados para el Cálculo de Garga Ganadera Mínima

REF.	REFERENCIA SIGPAC	CULTIVO	DESCRIPCIÓN CULTIVO	S/R	SUP. RESUELTA (ha)
-1453230	21-026-003-00130-00004	62000	PASTOS PERMANENTES DE 5 O MAS AÑOS-SIN VARIEDAD	S	0,32
-1453229	21-026-003-00130-00001	62000	PASTOS PERMANENTES DE 5 O MAS AÑOS-SIN VARIEDAD	S	8,62
5227197	21-026-003-00160-00002	62000	PASTOS PERMANENTES DE 5 O MAS AÑOS-SIN VARIEDAD	S	49,74

Recintos Determinados para el Cálculo de Garga Ganadera Máxima

REF.	REFERENCIA SIGPAC	CULTIVO	DESCRIPCIÓN CULTIVO	S/R	SUP. RESUELTA (ha)
-1453232	21-026-003-00130-00003	62000	PASTOS PERMANENTES DE 5 O MAS AÑOS-SIN VARIEDAD	S	0,00
-1453230	21-026-003-00130-00004	62000	PASTOS PERMANENTES DE 5 O MAS AÑOS-SIN VARIEDAD	S	0,32
-1453229	21-026-003-00130-00001	62000	PASTOS PERMANENTES DE 5 O MAS AÑOS-SIN VARIEDAD	S	8,62
5227197	21-026-003-00160-00002	62000	PASTOS PERMANENTES DE 5 O MAS AÑOS-SIN VARIEDAD	S	49,74
7515199	21-026-003-00130-00006	62000	PASTOS PERMANENTES DE 5 O MAS AÑOS-SIN VARIEDAD	S	0,00
7515200	21-026-003-00130-00005	62000	PASTOS PERMANENTES DE 5 O MAS AÑOS-SIN	S	0,01

(1) Superficie declarada admisible ajustada con la superficie comprometida.
(2) Factor de penalización valorando el alcance para el tipo de compromiso.Puede verificar la integridad de una copia de este documento mediante la lectura del código QR adjunto o mediante el acceso a la dirección <https://ws050.juntadeandalucia.es/verificarFirma> indicando el código de VERIFICACIÓN

FIRMADO POR

RAQUEL MARIA ESPIN CRESPO

17/12/2024

VERIFICACIÓN

Pk2jm6UYDU9J72AMTZUYRN3GET48NG

PÁG. 6166/9349





Datos considerados para el Cálculo de la Carga Ganadera mínima y máxima del expediente

Recintos Determinados para el Cálculo de Garga Ganadera Máxima

<u>REF.</u>	<u>REFERENCIA SIGPAC</u>	<u>CULTIVO</u>	<u>DESCRIPCIÓN CULTIVO</u> <u>VARIEDAD</u>	<u>SUP.</u> <u>RESUELTA (ha)</u> <u>S/R</u>
-------------	--------------------------	----------------	---	---

Incidencias de carga ganadera

INCIDENCIA DESCRIPCIÓN

238	Recinto cuyo CAP declarado es mayor al CAP prevalente y no presenta alegación al SIGPAC. Ref:7515199 Recinto:21-026-003-00130-00006 Cultivo:62000 PASTOS PERMANENTES DE 5 O MAS AÑOS-SIN VARIEDAD Secano CAP prevalente: CAP declarado:85 Exceso de superficie (Hectáreas):0,04			
100407	Explotación solicitada no forma parte de ningún organismo de control autorizado para la producción ecológica en Andalucía o fecha de inscripción posterior al plazo establecido (Anexo I. Criterios de Subvencionabilidad. Orden 28 de marzo de 2023). Explotación:ES210260000143 Especie:PORCINO			

(1) Superficie declarada admisible ajustada con la superficie comprometida.
(2) Factor de penalización valorando el alcance para el tipo de compromiso.

Puede verificar la integridad de una copia de este documento mediante la lectura del código QR adjunto o mediante el acceso a la dirección <https://ws050.juntadeandalucia.es/verificarFirma> indicando el código de VERIFICACIÓN

FIRMADO POR	RAQUEL MARIA ESPIN CRESPO	17/12/2024	
VERIFICACIÓN	Pk2jm6UYDU9J72AMTZUYRN3GET48NG	PÁG. 6167/9349	



APELLIDOS Y NOMBRE / RAZÓN SOCIAL

GARCIA PULIDO SALVADOR

NIF

***8611*

EXPEDIENTE

1098316

ANUALIDAD DE PAGO

1ª

IMPORTES POR ANUALIDAD

	2023	2024	2025	2026	2027
IMPORTE MÁXIMO SUBVENCIONABLE	13.335,80 €	13.335,80 €	11.113,17 €	11.113,17 €	11.113,17 €
IMPORTE MEDIO DE TRANSFERENCIA (€/ha)	59,73 €	59,73 €	49,78 €	49,78 €	49,78 €

RESUMEN DE UNIDADES

Cód	GRUPO DE PAGO	Sup. Dec. Admisible (ha)	Sup. Comprometida (ha)	Sup. ajustada compromiso (1) (ha)	% sobredec.	Sup. Resuelta (ha)	Importe Declarado	Importe Topado	Importe Resuelto	Importe tras sobredec.
418	PASTOS ASOCIADOS A GANADERÍA ECOLÓGICA	223,26		223,26	0,00	223,26	13.996,39	13.335,80	13.335,80	13.335,80
TOTAL		223,26	223,26	223,26		223,26	13.996,39	13.335,80	13.335,80	13.335,80

APLICACIÓN DE REDUCCIONES Y PENALIZACIONES

GRUPO DE PAGO	Importe Calculado	Importe prerreduc.	Criterios de subvencionabilidad y compromisos	Presentación tardía	Omisión declaración	Condicionidad	IMPORTE (Euros) RESUELTO
PASTOS ASOCIADOS A GANADERÍA	13.335,80	13.335,80	0,00	0,00	0,00	0,00	13.335,80
TOTAL	13.335,80	13.335,80					13.335,80

RESUMEN DE PAGOS

	RESUELTO	FEADER	MAPA	CAPADR
PASTOS ASOCIADOS A GANADERÍA ECOLÓGICA - Pago realizado	13.335,80 €	11.335,43 €	1.308,24 €	692,13 €

RECINTOS RESUELTOS

REE	REFERENCIA SIGPAC	CULTIVO DESCRIPCIÓN CULTIVO	S/R G.PAGO	PEND. MEDIA (%)	SUP. DEC. ADMISIBLE (ha)	SUP. COMPROM. (ha)	SUP. AJUSTADA COMPROM. (1) (ha)	SUP. CONV. SIGPAC (ha)	SUP. CERTIF. (ha)	SUP. CAMPO (ha)	SUP. CAMPO DETER. CULT. DECLARADO (ha)	SUP. DEC. REDUCIDA (ha)	SUP. RESUELTA (ha)
-927709	21-008-009-00499-016	62000 PASTOS PERMANENTES DE 5 O MAS AÑOS-SIN VARIEDAD	S 418	22,00	51,83	51,83	51,83		51,83			51,83	51,83
-12694	21-028-008-00004-021	62000 PASTOS PERMANENTES DE 5 O MAS AÑOS-SIN VARIEDAD	S 418	20,10	0,45	0,45	0,45		0,69			0,45	0,45
-12693	21-028-008-00002-021	62000 PASTOS PERMANENTES DE 5 O MAS AÑOS-SIN VARIEDAD	S 418	10,80	0,11	0,11	0,11		0,11			0,11	0,11
4614261	21-028-009-00003-009	62000 PASTOS PERMANENTES DE 5 O MAS AÑOS-SIN VARIEDAD	S 418	20,20	0,12	0,12	0,12		0,12			0,12	0,12
4791908	21-028-009-00003-009	62000 PASTOS PERMANENTES DE 5 O MAS AÑOS-SIN VARIEDAD	S 418	20,20	0,28	0,28	0,28		0,28			0,28	0,28
5232856	21-008-006-00061-006	62000 PASTOS PERMANENTES DE 5 O MAS AÑOS-SIN VARIEDAD	S 418	3,30	25,57	25,57	25,57		25,57			25,57	25,57
5232858	21-008-006-00061-008	62000 PASTOS PERMANENTES DE 5 O MAS AÑOS-SIN VARIEDAD	S 418	7,00	0,40	0,40	0,40		0,53			0,40	0,40
5232859	21-008-006-00061-007	62000 PASTOS PERMANENTES DE 5 O MAS AÑOS-SIN VARIEDAD	S 418	11,00	0,55	0,55	0,55		0,73			0,55	0,55
5499200	21-028-008-00014-009	62000 PASTOS PERMANENTES DE 5 O MAS AÑOS-SIN VARIEDAD	S 418	41,40	0,10	0,10	0,10		0,15			0,10	0,10
5499205	21-028-008-00014-016	62000 PASTOS PERMANENTES DE 5 O MAS AÑOS-SIN VARIEDAD	S 418	12,50	0,05	0,05	0,05		0,12			0,05	0,05
1700000005357806	21-028-008-00001-033	62000 PASTOS PERMANENTES DE 5 O MAS AÑOS-SIN VARIEDAD	S 418	19,80	4,96	4,96	4,96		4,96			4,96	4,96
1700000005357808	21-028-008-00001-032	62000 PASTOS PERMANENTES DE 5 O MAS AÑOS-SIN VARIEDAD	S 418	17,70	2,42	2,42	2,42		2,42			2,42	2,42
1700000005357821	21-028-008-00001-027	62000 PASTOS PERMANENTES DE 5 O MAS AÑOS-SIN VARIEDAD	S 418	31,00	28,90	28,90	28,90		28,90			28,90	28,90
1700000005357822	21-028-008-00002-020	62000 PASTOS PERMANENTES DE 5 O MAS AÑOS-SIN VARIEDAD	S 418	11,30	0,41	0,41	0,41		0,41			0,41	0,41
1700000005357823	21-028-008-00002-007	62000 PASTOS PERMANENTES DE 5 O MAS AÑOS-SIN VARIEDAD	S 418	11,20	0,01	0,01	0,01		0,03			0,01	0,01
1700000005357826	21-028-008-00001-009	62000 PASTOS PERMANENTES DE 5 O MAS AÑOS-SIN VARIEDAD	S 418	25,70	0,10	0,10	0,10		0,16			0,10	0,10
1700000005357834	21-028-008-00001-005	62000 PASTOS PERMANENTES DE 5 O MAS AÑOS-SIN VARIEDAD	S 418	15,70	0,09	0,09	0,09		0,12			0,09	0,09
1700000005357843	21-028-008-00002-006	62000 PASTOS PERMANENTES DE 5 O MAS AÑOS-SIN VARIEDAD	S 418	12,70	0,14	0,14	0,14		0,14			0,14	0,14
1700000005357847	21-028-008-00001-029	62000 PASTOS PERMANENTES DE 5 O MAS AÑOS-SIN VARIEDAD	S 418	25,50	2,72	2,72	2,72		2,72			2,72	2,72
1700000005357848	21-028-008-00004-016	62000 PASTOS PERMANENTES DE 5 O MAS AÑOS-SIN VARIEDAD	S 418	27,40	21,32	21,32	21,32		21,32			21,32	21,32
1700000005357850	21-028-008-00001-001	62000 PASTOS PERMANENTES DE 5 O MAS AÑOS-SIN VARIEDAD	S 418	24,90	77,65	77,65	77,65		77,65			77,65	77,65
1700000005357852	21-028-008-00001-030	62000 PASTOS PERMANENTES DE 5 O MAS AÑOS-SIN VARIEDAD	S 418	26,70	4,22	4,22	4,22		4,22			4,22	4,22
1700000005357854	21-028-008-00002-019	62000 PASTOS PERMANENTES DE 5 O MAS AÑOS-SIN VARIEDAD	S 418	17,60	0,86	0,86	0,86		1,01			0,86	0,86

(1) Superficie declarada admisible ajustada con la superficie comprometida.
 (2) Factor de penalización valorando el alcance para el tipo de compromiso.

Puede verificar la integridad de una copia de este documento mediante la lectura del código QR adjunto o mediante el acceso a la dirección <https://ws050.juntadeandalucia.es/verificarFirma> indicando el código de VERIFICACIÓN

FIRMADO POR

RAQUEL MARIA ESPIN CRESPO

17/12/2024

VERIFICACIÓN

Pk2jm6UYDU9J72AMTZUYRN3GET48NG

PÁG. 6168/9349



**INCIDENCIAS****INCIDENCIA DESCRIPCIÓN**

- 100407 Explotación solicitada no forma parte de ningún organismo de control autorizado para la producción ecológica en Andalucía o fecha de inscripción posterior al plazo establecido (Anexo I. Criterios de Subvencionabilidad. Orden 28 de marzo de 2023).
Explotación:ES210080000664 Especie:PORCINO
Explotación:ES210280000014 Especie:PORCINO
- 100421 Recinto declarado por error para una operación de la 6503, que se ha corregido de oficio marcando la operación correcta, de acuerdo con la fecha de inscripción del recinto en la producción ecológica.
Ref:5499200 Recinto:21-028-008-00014-00009 Cultivo:62000 PASTOS PERMANENTES DE 5 O MAS AÑOS-SIN VARIEDAD Secano
Ref:5499205 Recinto:21-028-008-00014-00016 Cultivo:62000 PASTOS PERMANENTES DE 5 O MAS AÑOS-SIN VARIEDAD Secano
- 100424 Solicita recinto que no está comprometido para la operación.
Ref:170000005357829 Recinto:21-028-008-00001-00035 Cultivo:62000 PASTOS PERMANENTES DE 5 O MAS AÑOS-SIN VARIEDAD Secano

Datos considerados para el Cálculo de la Carga Ganadera mínima y máxima del expediente

Explotación	Especie	Inscrito en Sipea y Admisible	Ugm Calculada para CG Mínima	Ugm Calculada para CG Máxima
ES210080000664	BOVINA	SI	75,49	75,49
ES210080000664	PORCINO	NO	0,00	6,55
ES210280000014	BOVINA	SI	122,16	122,16
ES210280000014	PORCINO	NO	0,00	58,44
			197,65	262,64

Superficie determinada para Cálculo Carga Ganadera Mínima: 732,19 ha

Superficie determinada para Cálculo Carga Ganadera Máxima: 732,30 ha

Carga Ganadera Mínima Expediente: 0,27 ugm/ha

Carga Ganadera Máxima Expediente: 0,36 ugm/ha

Los importes del Grupo de Pago de pastos de este expediente han sido ajustados por no llegar a la carga ganadera mínima de 0,3

Recintos Determinados para el Cálculo de Carga Ganadera Mínima

REF.	REFERENCIA SIGPAC	CULTIVO	DESCRIPCIÓN CULTIVO	S/R	SUP. RESUELTA (ha)
-927709	21-008-009-00499-00016	62000	PASTOS PERMANENTES DE 5 O MAS AÑOS-SIN VARIEDAD	S	51,83
-12696	21-028-009-00004-00026	62000	PASTOS PERMANENTES DE 5 O MAS AÑOS-SIN VARIEDAD	S	7,97
-12694	21-028-008-00004-00021	62000	PASTOS PERMANENTES DE 5 O MAS AÑOS-SIN VARIEDAD	S	0,45
-12693	21-028-008-00002-00021	62000	PASTOS PERMANENTES DE 5 O MAS AÑOS-SIN VARIEDAD	S	0,11
-12692	21-008-010-00077-00014	62000	PASTOS PERMANENTES DE 5 O MAS AÑOS-SIN VARIEDAD	S	0,64
-12690	21-008-010-00077-00012	62000	PASTOS PERMANENTES DE 5 O MAS AÑOS-SIN VARIEDAD	S	1,50
-12689	21-008-010-00077-00011	62000	PASTOS PERMANENTES DE 5 O MAS AÑOS-SIN VARIEDAD	S	9,61
-12688	21-008-010-00077-00010	62000	PASTOS PERMANENTES DE 5 O MAS AÑOS-SIN VARIEDAD	S	4,65
-12687	21-008-010-00077-00008	62000	PASTOS PERMANENTES DE 5 O MAS AÑOS-SIN VARIEDAD	S	17,64
-12686	21-008-010-00077-00007	62000	PASTOS PERMANENTES DE 5 O MAS AÑOS-SIN VARIEDAD	S	19,17
4614261	21-028-009-00003-00009	62000	PASTOS PERMANENTES DE 5 O MAS AÑOS-SIN VARIEDAD	S	0,12
4791908	21-028-009-00003-00009	62000	PASTOS PERMANENTES DE 5 O MAS AÑOS-SIN VARIEDAD	S	0,28
5232856	21-008-006-00061-00006	62000	PASTOS PERMANENTES DE 5 O MAS AÑOS-SIN VARIEDAD	S	25,57
5232858	21-008-006-00061-00008	62000	PASTOS PERMANENTES DE 5 O MAS AÑOS-SIN VARIEDAD	S	0,40
5232859	21-008-006-00061-00007	62000	PASTOS PERMANENTES DE 5 O MAS AÑOS-SIN VARIEDAD	S	0,55
5232868	21-008-009-00498-00003	62000	PASTOS PERMANENTES DE 5 O MAS AÑOS-SIN VARIEDAD	S	38,10
5499200	21-028-008-00014-00009	62000	PASTOS PERMANENTES DE 5 O MAS AÑOS-SIN VARIEDAD	S	0,10
5499205	21-028-008-00014-00016	62000	PASTOS PERMANENTES DE 5 O MAS AÑOS-SIN VARIEDAD	S	0,05

(1) Superficie declarada admisible ajustada con la superficie comprometida.
(2) Factor de penalización valorando el alcance para el tipo de compromiso.Puede verificar la integridad de una copia de este documento mediante la lectura del código QR adjunto o mediante el acceso a la dirección <https://ws050.juntadeandalucia.es/verificarFirma> indicando el código de VERIFICACIÓN

FIRMADO POR

RAQUEL MARIA ESPIN CRESPO

17/12/2024

VERIFICACIÓN

Pk2jm6UYDU9J72AMTZUYRN3GET48NG

PÁG. 6169/9349



**Datos considerados para el Cálculo de la Carga Ganadera mínima y máxima del expediente****Recintos Determinados para el Cálculo de Garga Ganadera Mínima**

REF.	REFERENCIA SIGPAC	CULTIVO	DESCRIPCIÓN CULTIVO	SUP.	
				S/R	RESUELTA (ha)
170000005357806	21-028-008-00001-00033	62000	PASTOS PERMANENTES DE 5 O MAS AÑOS-SIN VARIEDAD	S	4,96
170000005357807	21-028-008-00008-00044	62000	PASTOS PERMANENTES DE 5 O MAS AÑOS-SIN VARIEDAD	S	0,36
170000005357808	21-028-008-00001-00032	62000	PASTOS PERMANENTES DE 5 O MAS AÑOS-SIN VARIEDAD	S	2,42
170000005357813	21-008-010-00077-00003	62000	PASTOS PERMANENTES DE 5 O MAS AÑOS-SIN VARIEDAD	S	42,20
170000005357815	21-008-010-00415-00001	62000	PASTOS PERMANENTES DE 5 O MAS AÑOS-SIN VARIEDAD	S	3,11
170000005357818	21-008-010-00415-00002	62000	PASTOS PERMANENTES DE 5 O MAS AÑOS-SIN VARIEDAD	S	0,91
170000005357821	21-028-008-00001-00027	62000	PASTOS PERMANENTES DE 5 O MAS AÑOS-SIN VARIEDAD	S	28,90
170000005357822	21-028-008-00002-00020	62000	PASTOS PERMANENTES DE 5 O MAS AÑOS-SIN VARIEDAD	S	0,41
170000005357823	21-028-008-00002-00007	62000	PASTOS PERMANENTES DE 5 O MAS AÑOS-SIN VARIEDAD	S	0,01
170000005357824	21-028-008-00008-00016	62000	PASTOS PERMANENTES DE 5 O MAS AÑOS-SIN VARIEDAD	S	0,55
170000005357825	21-028-008-00014-00045	62000	PASTOS PERMANENTES DE 5 O MAS AÑOS-SIN VARIEDAD	S	0,12
170000005357826	21-028-008-00001-00009	62000	PASTOS PERMANENTES DE 5 O MAS AÑOS-SIN VARIEDAD	S	0,10
170000005357827	21-028-008-00010-00031	62000	PASTOS PERMANENTES DE 5 O MAS AÑOS-SIN VARIEDAD	S	0,99
170000005357828	21-028-008-00015-00001	62000	PASTOS PERMANENTES DE 5 O MAS AÑOS-SIN VARIEDAD	S	1,19
170000005357830	21-028-008-00014-00039	62000	PASTOS PERMANENTES DE 5 O MAS AÑOS-SIN VARIEDAD	S	56,20
170000005357831	21-028-009-00004-00001	62000	PASTOS PERMANENTES DE 5 O MAS AÑOS-SIN VARIEDAD	S	49,50
170000005357832	21-028-008-00014-00038	62000	PASTOS PERMANENTES DE 5 O MAS AÑOS-SIN VARIEDAD	S	24,47
170000005357833	21-028-008-00014-00018	62000	PASTOS PERMANENTES DE 5 O MAS AÑOS-SIN VARIEDAD	S	0,14
170000005357834	21-028-008-00001-00005	62000	PASTOS PERMANENTES DE 5 O MAS AÑOS-SIN VARIEDAD	S	0,09
170000005357835	21-028-008-00013-00009	62000	PASTOS PERMANENTES DE 5 O MAS AÑOS-SIN VARIEDAD	S	4,78
170000005357837	21-028-008-00013-00003	62000	PASTOS PERMANENTES DE 5 O MAS AÑOS-SIN VARIEDAD	S	0,02
170000005357838	21-028-008-00008-00031	62000	PASTOS PERMANENTES DE 5 O MAS AÑOS-SIN VARIEDAD	S	35,49
170000005357839	21-028-008-00008-00033	62000	PASTOS PERMANENTES DE 5 O MAS AÑOS-SIN VARIEDAD	S	6,88
170000005357840	21-028-008-00008-00035	62000	PASTOS PERMANENTES DE 5 O MAS AÑOS-SIN VARIEDAD	S	4,31
170000005357841	21-028-008-00013-00001	62000	PASTOS PERMANENTES DE 5 O MAS AÑOS-SIN VARIEDAD	S	12,68
170000005357843	21-028-008-00002-00006	62000	PASTOS PERMANENTES DE 5 O MAS AÑOS-SIN VARIEDAD	S	0,14
170000005357844	21-028-008-00012-00007	62000	PASTOS PERMANENTES DE 5 O MAS AÑOS-SIN VARIEDAD	S	0,40
170000005357845	21-028-008-00008-00030	62000	PASTOS PERMANENTES DE 5 O MAS AÑOS-SIN VARIEDAD	S	26,52
170000005357846	21-028-008-00008-00015	62000	PASTOS PERMANENTES DE 5 O MAS AÑOS-SIN VARIEDAD	S	19,83
170000005357847	21-028-008-00001-00029	62000	PASTOS PERMANENTES DE 5 O MAS AÑOS-SIN VARIEDAD	S	2,72
170000005357848	21-028-008-00004-00016	62000	PASTOS PERMANENTES DE 5 O MAS AÑOS-SIN VARIEDAD	S	21,32
170000005357849	21-028-009-00004-00001	62000	PASTOS PERMANENTES DE 5 O MAS AÑOS-SIN VARIEDAD	S	38,33
170000005357850	21-028-008-00001-00001	62000	PASTOS PERMANENTES DE 5 O MAS AÑOS-SIN VARIEDAD	S	77,65
170000005357851	21-008-010-00415-00006	62000	PASTOS PERMANENTES DE 5 O MAS AÑOS-SIN VARIEDAD	S	0,36
170000005357852	21-028-008-00001-00030	62000	PASTOS PERMANENTES DE 5 O MAS AÑOS-SIN VARIEDAD	S	4,22
170000005357853	21-008-010-00415-00004	62000	PASTOS PERMANENTES DE 5 O MAS AÑOS-SIN VARIEDAD	S	0,93

(1) Superficie declarada admisible ajustada con la superficie comprometida.
(2) Factor de penalización valorando el alcance para el tipo de compromiso.

Puede verificar la integridad de una copia de este documento mediante la lectura del código QR adjunto o mediante el acceso a la dirección <https://ws050.juntadeandalucia.es/verificarFirma> indicando el código de VERIFICACIÓN

FIRMADO POR	RAQUEL MARIA ESPIN CRESPO	17/12/2024	
VERIFICACIÓN	Pk2jm6UYDU9J72AMTZUYRN3GET48NG	PÁG. 6170/9349	

**Datos considerados para el Cálculo de la Carga Ganadera mínima y máxima del expediente****Recintos Determinados para el Cálculo de Garga Ganadera Mínima**

REF.	REFERENCIA SIGPAC	CULTIVO	DESCRIPCIÓN CULTIVO	SUP.	
				S/R	RESUELTA (ha)
170000005357854	21-028-008-00002-00019	62000	PASTOS PERMANENTES DE 5 O MAS AÑOS-SIN VARIEDAD	S	0,86
170000005357855	21-028-008-00010-00001	62000	PASTOS PERMANENTES DE 5 O MAS AÑOS-SIN VARIEDAD	S	41,01
170000005357856	21-028-009-00004-00017	62000	PASTOS PERMANENTES DE 5 O MAS AÑOS-SIN VARIEDAD	S	38,37

Recintos Determinados para el Cálculo de Garga Ganadera Máxima

REF.	REFERENCIA SIGPAC	CULTIVO	DESCRIPCIÓN CULTIVO	SUP.	
				S/R	RESUELTA (ha)
-927709	21-008-009-00499-00016	62000	PASTOS PERMANENTES DE 5 O MAS AÑOS-SIN VARIEDAD	S	51,83
-12696	21-028-009-00004-00026	62000	PASTOS PERMANENTES DE 5 O MAS AÑOS-SIN VARIEDAD	S	7,97
-12694	21-028-008-00004-00021	62000	PASTOS PERMANENTES DE 5 O MAS AÑOS-SIN VARIEDAD	S	0,45
-12693	21-028-008-00002-00021	62000	PASTOS PERMANENTES DE 5 O MAS AÑOS-SIN VARIEDAD	S	0,11
-12692	21-008-010-00077-00014	62000	PASTOS PERMANENTES DE 5 O MAS AÑOS-SIN VARIEDAD	S	0,64
-12690	21-008-010-00077-00012	62000	PASTOS PERMANENTES DE 5 O MAS AÑOS-SIN VARIEDAD	S	1,50
-12689	21-008-010-00077-00011	62000	PASTOS PERMANENTES DE 5 O MAS AÑOS-SIN VARIEDAD	S	9,61
-12688	21-008-010-00077-00010	62000	PASTOS PERMANENTES DE 5 O MAS AÑOS-SIN VARIEDAD	S	4,65
-12687	21-008-010-00077-00008	62000	PASTOS PERMANENTES DE 5 O MAS AÑOS-SIN VARIEDAD	S	17,64
-12686	21-008-010-00077-00007	62000	PASTOS PERMANENTES DE 5 O MAS AÑOS-SIN VARIEDAD	S	19,17
4614261	21-028-009-00003-00009	62000	PASTOS PERMANENTES DE 5 O MAS AÑOS-SIN VARIEDAD	S	0,12
4791908	21-028-009-00003-00009	62000	PASTOS PERMANENTES DE 5 O MAS AÑOS-SIN VARIEDAD	S	0,28
5232856	21-008-006-00061-00006	62000	PASTOS PERMANENTES DE 5 O MAS AÑOS-SIN VARIEDAD	S	25,57
5232858	21-008-006-00061-00008	62000	PASTOS PERMANENTES DE 5 O MAS AÑOS-SIN VARIEDAD	S	0,40
5232859	21-008-006-00061-00007	62000	PASTOS PERMANENTES DE 5 O MAS AÑOS-SIN VARIEDAD	S	0,55
5232868	21-008-009-00498-00003	62000	PASTOS PERMANENTES DE 5 O MAS AÑOS-SIN VARIEDAD	S	38,10
5472835	21-008-010-00077-00013	62000	PASTOS PERMANENTES DE 5 O MAS AÑOS-SIN VARIEDAD	S	0,11
5499200	21-028-008-00014-00009	62000	PASTOS PERMANENTES DE 5 O MAS AÑOS-SIN VARIEDAD	S	0,10
5499205	21-028-008-00014-00016	62000	PASTOS PERMANENTES DE 5 O MAS AÑOS-SIN VARIEDAD	S	0,05
170000005357806	21-028-008-00001-00033	62000	PASTOS PERMANENTES DE 5 O MAS AÑOS-SIN VARIEDAD	S	4,96
170000005357807	21-028-008-00008-00044	62000	PASTOS PERMANENTES DE 5 O MAS AÑOS-SIN VARIEDAD	S	0,36
170000005357808	21-028-008-00001-00032	62000	PASTOS PERMANENTES DE 5 O MAS AÑOS-SIN VARIEDAD	S	2,42
170000005357813	21-008-010-00077-00003	62000	PASTOS PERMANENTES DE 5 O MAS AÑOS-SIN VARIEDAD	S	42,20
170000005357815	21-008-010-00415-00001	62000	PASTOS PERMANENTES DE 5 O MAS AÑOS-SIN VARIEDAD	S	3,11
170000005357818	21-008-010-00415-00002	62000	PASTOS PERMANENTES DE 5 O MAS AÑOS-SIN VARIEDAD	S	0,91
170000005357821	21-028-008-00001-00027	62000	PASTOS PERMANENTES DE 5 O MAS AÑOS-SIN VARIEDAD	S	28,90
170000005357822	21-028-008-00002-00020	62000	PASTOS PERMANENTES DE 5 O MAS AÑOS-SIN VARIEDAD	S	0,41
170000005357823	21-028-008-00002-00007	62000	PASTOS PERMANENTES DE 5 O MAS AÑOS-SIN VARIEDAD	S	0,01
170000005357824	21-028-008-00008-00016	62000	PASTOS PERMANENTES DE 5 O MAS AÑOS-SIN VARIEDAD	S	0,55
170000005357825	21-028-008-00014-00045	62000	PASTOS PERMANENTES DE 5 O MAS AÑOS-SIN VARIEDAD	S	0,12
170000005357826	21-028-008-00001-00009	62000	PASTOS PERMANENTES DE 5 O MAS AÑOS-SIN VARIEDAD	S	0,10

(1) Superficie declarada admisible ajustada con la superficie comprometida.
(2) Factor de penalización valorando el alcance para el tipo de compromiso.

Puede verificar la integridad de una copia de este documento mediante la lectura del código QR adjunto o mediante el acceso a la dirección <https://ws050.juntadeandalucia.es/verificarFirma> indicando el código de VERIFICACIÓN

FIRMADO POR

RAQUEL MARIA ESPIN CRESPO

17/12/2024

VERIFICACIÓN

Pk2jm6UYDU9J72AMTZUYRN3GET48NG

PÁG. 6171/9349



**Datos considerados para el Cálculo de la Carga Ganadera mínima y máxima del expediente****Recintos Determinados para el Cálculo de Garga Ganadera Máxima**

REF.	REFERENCIA SIGPAC	CULTIVO	DESCRIPCIÓN CULTIVO	SUP.	
				S/R	RESUELTA (ha)
170000005357827	21-028-008-00010-00031	62000	PASTOS PERMANENTES DE 5 O MAS AÑOS-SIN VARIEDAD	S	0,99
170000005357828	21-028-008-00015-00001	62000	PASTOS PERMANENTES DE 5 O MAS AÑOS-SIN VARIEDAD	S	1,19
170000005357829	21-028-008-00001-00035	62000	PASTOS PERMANENTES DE 5 O MAS AÑOS-SIN VARIEDAD	S	0,00
170000005357830	21-028-008-00014-00039	62000	PASTOS PERMANENTES DE 5 O MAS AÑOS-SIN VARIEDAD	S	56,20
170000005357831	21-028-009-00004-00001	62000	PASTOS PERMANENTES DE 5 O MAS AÑOS-SIN VARIEDAD	S	49,50
170000005357832	21-028-008-00014-00038	62000	PASTOS PERMANENTES DE 5 O MAS AÑOS-SIN VARIEDAD	S	24,47
170000005357833	21-028-008-00014-00018	62000	PASTOS PERMANENTES DE 5 O MAS AÑOS-SIN VARIEDAD	S	0,14
170000005357834	21-028-008-00001-00005	62000	PASTOS PERMANENTES DE 5 O MAS AÑOS-SIN VARIEDAD	S	0,09
170000005357835	21-028-008-00013-00009	62000	PASTOS PERMANENTES DE 5 O MAS AÑOS-SIN VARIEDAD	S	4,78
170000005357837	21-028-008-00013-00003	62000	PASTOS PERMANENTES DE 5 O MAS AÑOS-SIN VARIEDAD	S	0,02
170000005357838	21-028-008-00008-00031	62000	PASTOS PERMANENTES DE 5 O MAS AÑOS-SIN VARIEDAD	S	35,49
170000005357839	21-028-008-00008-00033	62000	PASTOS PERMANENTES DE 5 O MAS AÑOS-SIN VARIEDAD	S	6,88
170000005357840	21-028-008-00008-00035	62000	PASTOS PERMANENTES DE 5 O MAS AÑOS-SIN VARIEDAD	S	4,31
170000005357841	21-028-008-00013-00001	62000	PASTOS PERMANENTES DE 5 O MAS AÑOS-SIN VARIEDAD	S	12,68
170000005357843	21-028-008-00002-00006	62000	PASTOS PERMANENTES DE 5 O MAS AÑOS-SIN VARIEDAD	S	0,14
170000005357844	21-028-008-00012-00007	62000	PASTOS PERMANENTES DE 5 O MAS AÑOS-SIN VARIEDAD	S	0,40
170000005357845	21-028-008-00008-00030	62000	PASTOS PERMANENTES DE 5 O MAS AÑOS-SIN VARIEDAD	S	26,52
170000005357846	21-028-008-00008-00015	62000	PASTOS PERMANENTES DE 5 O MAS AÑOS-SIN VARIEDAD	S	19,83
170000005357847	21-028-008-00001-00029	62000	PASTOS PERMANENTES DE 5 O MAS AÑOS-SIN VARIEDAD	S	2,72
170000005357848	21-028-008-00004-00016	62000	PASTOS PERMANENTES DE 5 O MAS AÑOS-SIN VARIEDAD	S	21,32
170000005357849	21-028-009-00004-00001	62000	PASTOS PERMANENTES DE 5 O MAS AÑOS-SIN VARIEDAD	S	38,33
170000005357850	21-028-008-00001-00001	62000	PASTOS PERMANENTES DE 5 O MAS AÑOS-SIN VARIEDAD	S	77,65
170000005357851	21-008-010-00415-00006	62000	PASTOS PERMANENTES DE 5 O MAS AÑOS-SIN VARIEDAD	S	0,36
170000005357852	21-028-008-00001-00030	62000	PASTOS PERMANENTES DE 5 O MAS AÑOS-SIN VARIEDAD	S	4,22
170000005357853	21-008-010-00415-00004	62000	PASTOS PERMANENTES DE 5 O MAS AÑOS-SIN VARIEDAD	S	0,93
170000005357854	21-028-008-00002-00019	62000	PASTOS PERMANENTES DE 5 O MAS AÑOS-SIN VARIEDAD	S	0,86
170000005357855	21-028-008-00010-00001	62000	PASTOS PERMANENTES DE 5 O MAS AÑOS-SIN VARIEDAD	S	41,01
170000005357856	21-028-009-00004-00017	62000	PASTOS PERMANENTES DE 5 O MAS AÑOS-SIN VARIEDAD	S	38,37

Incidencias de carga ganadera**INCIDENCIA DESCRIPCIÓN**

- 224 La superficie de cruce total de productos de la agrupación Pastos permanentes sobre un mismo recinto en una misma solicitud, no puede superar la superficie total admisible de pastos.
Ref:170000005357832 Recinto:21-028-008-00014-00038 Cultivo:62000 PASTOS PERMANENTES DE 5 O MAS AÑOS-SIN VARIEDAD Secano Superficie admisible de pastos del recinto según SIGPAC.:2447 Suma de superficies de cruce netas declaradas para este recinto por el solicitante.:2773 Exceso de superficie (Hectáreas):3,26
- 4272 Verifica que las líneas de declaración de las Solicitudes Únicas no tienen solapes con la capa de Retroactividad Gráfica (ambas de la misma campaña) a nivel de expediente/línea de declaración gráfica de la solicitud.
Ref:5472835 Recinto:21-008-010-00077-00013 Cultivo: - Agregado de la referencia del recinto.:0 Zona de la referencia del recinto.:0 Superficie solapada.:0,11 Id. Incid.:5080634
Ref:170000005357856 Recinto:21-028-009-00004-00017 Cultivo: - Agregado de la referencia del recinto.:0 Zona de la referencia del

(1) Superficie declarada admisible ajustada con la superficie comprometida.
(2) Factor de penalización valorando el alcance para el tipo de compromiso.

Puede verificar la integridad de una copia de este documento mediante la lectura del código QR adjunto o mediante el acceso a la dirección <https://ws050.juntadeandalucia.es/verificarFirma> indicando el código de VERIFICACIÓN

FIRMADO POR	RAQUEL MARIA ESPIN CRESPO	17/12/2024
VERIFICACIÓN	Pk2jm6UYDU9J72AMTZUYRN3GET48NG	PÁG. 6172/9349





Datos considerados para el Cálculo de la Carga Ganadera mínima y máxima del expediente

recinto.:0 Superficie solapada.:0,02 Id. Incid.:5080635
100407 Explotación solicitada no forma parte de ningún organismo de control autorizado para la producción ecológica en Andalucía o fecha de inscripción posterior al plazo establecido (Anexo I. Criterios de Subvencionabilidad. Orden 28 de marzo de 2023).
Explotación:ES210080000664 Especie:PORCINO
Explotación:ES210280000014 Especie:PORCINO

(1) Superficie declarada admisible ajustada con la superficie comprometida.
(2) Factor de penalización valorando el alcance para el tipo de compromiso.

Puede verificar la integridad de una copia de este documento mediante la lectura del código QR adjunto o mediante el acceso a la dirección <https://ws050.juntadeandalucia.es/verificarFirma> indicando el código de VERIFICACIÓN

FIRMADO POR	RAQUEL MARIA ESPIN CRESPO	17/12/2024
VERIFICACIÓN	Pk2jm6UYDU9J72AMTZUYRN3GET48NG	PÁG. 6173/9349



**APELLIDOS Y NOMBRE / RAZÓN SOCIAL**

GARCIA ROMERO JUDIT

NIF

****1549*

EXPEDIENTE

1218948

ANUALIDAD DE PAGO

1ª

IMPORTES POR ANUALIDAD

	2023	2024	2025	2026	2027
IMPORTE MÁXIMO SUBVENCIONABLE	5.773,83 €	5.773,83 €	4.811,53 €	4.811,53 €	4.811,53 €
IMPORTE MEDIO DE TRANSFERENCIA (€/ha)	98,58 €	98,58 €	82,15 €	82,15 €	82,15 €

RESUMEN DE UNIDADES

Cód	GRUPO DE PAGO	Sup. Dec. Admisible (ha)	Sup. Comprometida (ha)	Sup. ajustada compromiso (1) (ha)	% sobredec.	Sup. Resuelta (ha)	Importe Declarado	Importe Topado	Importe Resuelto	Importe tras sobredec.
418	PASTOS ASOCIADOS A GANADERÍA ECOLÓGICA	60,39		58,57	0,00	58,57	5.773,83	5.773,83	5.773,83	5.773,83
TOTAL		60,39	58,57	58,57		58,57	5.773,83	5.773,83	5.773,83	5.773,83

APLICACIÓN DE REDUCCIONES Y PENALIZACIONES

GRUPO DE PAGO	Importe Calculado	Importe prereduc.	Criterios de subvencionabilidad y compromisos	Presentación tardía	Omisión declaración	Condicionidad	IMPORTE (Euros) RESUELTO
PASTOS ASOCIADOS A GANADERÍA	5.773,83	5.773,83	0,00	0,00	0,00	0,00	5.773,83
TOTAL	5.773,83	5.773,83					5.773,83

RESUMEN DE PAGOS

	RESUELTO	FEADER	MAPA	CAPADR
PASTOS ASOCIADOS A GANADERÍA ECOLÓGICA - Pago realizado	3.879,12 €	3.297,25 €	380,54 €	201,33 €
PASTOS ASOCIADOS A GANADERÍA ECOLÓGICA - A pagar	1.894,71 €	1.610,50 €	185,87 €	98,34 €
TOTAL	5.773,83 €	4.907,75 €	566,41 €	299,67 €

RECINTOS RESUELTOS

REF.	REFERENCIA SIGPAC	CULTIVO DESCRIPCIÓN CULTIVO	S/R	G.PAGO	PEND. MEDIA (%)	SUP. DEC. ADMISIBLE (ha)	SUP. COMPROM. (ha)	SUP. AJUSTADA COMPR.(1) (ha)	SUP. CONV. SIGPAC (ha)	SUP. CERTIE (ha)	SUP. CAMPO (ha)	SUP. CAMPO DETER. CULT. DECLARADO (ha)	SUP. DEC. REDUCIDA (ha)	SUP. RESUELTA (ha)
-1464326	21-008-006-00120-001	62000 PASTOS PERMANENTES DE 5 O MAS AÑOS-SIN VARIEDAD	S	418	10,40	20,90	19,08	19,08		19,08			19,08	19,08
-1464324	21-008-006-00119-001	62000 PASTOS PERMANENTES DE 5 O MAS AÑOS-SIN VARIEDAD	S	418	5,30	0,07	0,07	0,07		0,29			0,07	0,07
-1464323	21-008-006-00015-007	62000 PASTOS PERMANENTES DE 5 O MAS AÑOS-SIN VARIEDAD	S	418	9,40	0,04	0,04	0,04		10,90			0,04	0,04
6913501	21-008-006-00119-001	62000 PASTOS PERMANENTES DE 5 O MAS AÑOS-SIN VARIEDAD	S	418	5,30	0,02	0,02	0,02		0,08			0,02	0,02
6913502	21-008-006-00119-001	62000 PASTOS PERMANENTES DE 5 O MAS AÑOS-SIN VARIEDAD	S	418	5,30	0,05	0,05	0,05		0,20			0,05	0,05
1700000005190205	21-008-006-00015-007	62000 PASTOS PERMANENTES DE 5 O MAS AÑOS-SIN VARIEDAD	S	418	9,40	0,03	0,03	0,03		8,18			0,03	0,03
1700000005190208	21-008-006-00016-004	62000 PASTOS PERMANENTES DE 5 O MAS AÑOS-SIN VARIEDAD	S	418	4,60	0,54	0,54	0,54		0,54			0,54	0,54
1700000005190209	21-008-006-00016-009	62000 PASTOS PERMANENTES DE 5 O MAS AÑOS-SIN VARIEDAD	S	418	6,10	26,99	26,99	26,99		26,99			26,99	26,99
1700000005190210	21-008-006-00016-011	62000 PASTOS PERMANENTES DE 5 O MAS AÑOS-SIN VARIEDAD	S	418	5,40	7,09	7,09	7,09		7,09			7,09	7,09
1700000005190211	21-008-006-00016-012	62000 PASTOS PERMANENTES DE 5 O MAS AÑOS-SIN VARIEDAD	S	418	5,20	4,66	4,66	4,66		4,66			4,66	4,66

INCIDENCIAS**INCIDENCIA DESCRIPCIÓN**

100407 Explotación solicitada no forma parte de ningún organismo de control autorizado para la producción ecológica en Andalucía o fecha de inscripción posterior al plazo establecido (Anexo I. Criterios de Subvencionabilidad. Orden 28 de marzo de 2023).
Explotación:ES210080000696 Especie:PORCINO
Explotación:ES210430000315 Especie:PORCINO

(1) Superficie declarada admisible ajustada con la superficie comprometida.
(2) Factor de penalización valorando el alcance para el tipo de compromiso.

Puede verificar la integridad de una copia de este documento mediante la lectura del código QR adjunto o mediante el acceso a la dirección <https://ws050.juntadeandalucia.es/verificarFirma> indicando el código de VERIFICACIÓN

FIRMADO POR

RAQUEL MARIA ESPIN CRESPO

17/12/2024

VERIFICACIÓN

Pk2jm6UYDU9J72AMTZUYRN3GET48NG

PÁG. 6174/9349



**Datos considerados para el Cálculo de la Carga Ganadera mínima y máxima del expediente**

Explotación	Especie	Inscrito en Sipea y Admisible	Ugm Calculada para CG Mínima	Ugm Calculada para CG Máxima
ES210080000696	BOVINA	SI	20,11	20,11
ES210080000696	PORCINO	NO	0,00	1,80
ES210430000315	PORCINO	NO	0,00	26,89
			20,11	48,80

Superficie determinada para Cálculo Carga Ganadera Mínima: 58,57 ha

Superficie determinada para Cálculo Carga Ganadera Máxima: 90,18 ha

Carga Ganadera Mínima Expediente: 0,34 ugm/ha

Carga Ganadera Máxima Expediente: 0,54 ugm/ha

Recintos Determinados para el Cálculo de Garga Ganadera Mínima

REF.	REFERENCIA SIGPAC	CULTIVO	DESCRIPCIÓN CULTIVO	S/R	SUP. RESUELTA (ha)
-1464326	21-008-006-00120-00001	62000	PASTOS PERMANENTES DE 5 O MAS AÑOS-SIN VARIEDAD	S	19,08
-1464324	21-008-006-00119-00001	62000	PASTOS PERMANENTES DE 5 O MAS AÑOS-SIN VARIEDAD	S	0,07
-1464323	21-008-006-00015-00007	62000	PASTOS PERMANENTES DE 5 O MAS AÑOS-SIN VARIEDAD	S	0,04
6913501	21-008-006-00119-00001	62000	PASTOS PERMANENTES DE 5 O MAS AÑOS-SIN VARIEDAD	S	0,02
6913502	21-008-006-00119-00001	62000	PASTOS PERMANENTES DE 5 O MAS AÑOS-SIN VARIEDAD	S	0,05
1700000005190205	21-008-006-00015-00007	62000	PASTOS PERMANENTES DE 5 O MAS AÑOS-SIN VARIEDAD	S	0,03
1700000005190208	21-008-006-00016-00004	62000	PASTOS PERMANENTES DE 5 O MAS AÑOS-SIN VARIEDAD	S	0,54
1700000005190209	21-008-006-00016-00009	62000	PASTOS PERMANENTES DE 5 O MAS AÑOS-SIN VARIEDAD	S	26,99
1700000005190210	21-008-006-00016-00011	62000	PASTOS PERMANENTES DE 5 O MAS AÑOS-SIN VARIEDAD	S	7,09
1700000005190211	21-008-006-00016-00012	62000	PASTOS PERMANENTES DE 5 O MAS AÑOS-SIN VARIEDAD	S	4,66

Recintos Determinados para el Cálculo de Garga Ganadera Máxima

REF.	REFERENCIA SIGPAC	CULTIVO	DESCRIPCIÓN CULTIVO	S/R	SUP. RESUELTA (ha)
-1464352	21-043-002-09004-00002	62000	PASTOS PERMANENTES DE 5 O MAS AÑOS-SIN VARIEDAD	S	0,06
-1464351	21-043-002-00307-00001	62000	PASTOS PERMANENTES DE 5 O MAS AÑOS-SIN VARIEDAD	S	0,16
-1464350	21-043-002-00306-00001	62000	PASTOS PERMANENTES DE 5 O MAS AÑOS-SIN VARIEDAD	S	0,01
-1464349	21-043-002-00305-00019	62000	PASTOS PERMANENTES DE 5 O MAS AÑOS-SIN VARIEDAD	S	0,09
-1464348	21-043-002-00305-00018	62000	PASTOS PERMANENTES DE 5 O MAS AÑOS-SIN VARIEDAD	S	0,08
-1464347	21-043-002-00305-00017	62000	PASTOS PERMANENTES DE 5 O MAS AÑOS-SIN VARIEDAD	S	0,08
-1464345	21-043-002-00305-00015	62000	PASTOS PERMANENTES DE 5 O MAS AÑOS-SIN VARIEDAD	S	0,26
-1464344	21-043-002-00305-00014	62000	PASTOS PERMANENTES DE 5 O MAS AÑOS-SIN VARIEDAD	S	0,05
-1464342	21-043-002-00305-00012	62000	PASTOS PERMANENTES DE 5 O MAS AÑOS-SIN VARIEDAD	S	0,17
-1464341	21-043-002-00305-00011	62000	PASTOS PERMANENTES DE 5 O MAS AÑOS-SIN VARIEDAD	S	0,06
-1464336	21-043-002-00305-00005	62000	PASTOS PERMANENTES DE 5 O MAS AÑOS-SIN VARIEDAD	S	0,17
-1464333	21-043-002-00305-00001	62000	PASTOS PERMANENTES DE 5 O MAS AÑOS-SIN VARIEDAD	S	27,85
-1464332	21-043-002-00304-00011	62000	PASTOS PERMANENTES DE 5 O MAS AÑOS-SIN VARIEDAD	S	0,39
-1464329	21-043-002-00011-00004	62000	PASTOS PERMANENTES DE 5 O MAS AÑOS-SIN VARIEDAD	S	0,36
-1464326	21-008-006-00120-00001	62000	PASTOS PERMANENTES DE 5 O MAS AÑOS-SIN VARIEDAD	S	20,90
-1464324	21-008-006-00119-00001	62000	PASTOS PERMANENTES DE 5 O MAS AÑOS-SIN VARIEDAD	S	0,07

(1) Superficie declarada admisible ajustada con la superficie comprometida.
(2) Factor de penalización valorando el alcance para el tipo de compromiso.Puede verificar la integridad de una copia de este documento mediante la lectura del código QR adjunto o mediante el acceso a la dirección <https://ws050.juntadeandalucia.es/verificarFirma> indicando el código de VERIFICACIÓN

FIRMADO POR

RAQUEL MARIA ESPIN CRESPO

17/12/2024

VERIFICACIÓN

Pk2jm6UYDU9J72AMTZUYRN3GET48NG

PÁG. 6175/9349



**Datos considerados para el Cálculo de la Carga Ganadera mínima y máxima del expediente****Recintos Determinados para el Cálculo de Garga Ganadera Máxima**

REF.	REFERENCIA SIGPAC	CULTIVO	DESCRIPCIÓN CULTIVO	SUP.	
				S/R	RESUELTA (ha)
-1464323	21-008-006-00015-00007	62000	PASTOS PERMANENTES DE 5 O MAS AÑOS-SIN VARIEDAD	S	0,04
6913501	21-008-006-00119-00001	62000	PASTOS PERMANENTES DE 5 O MAS AÑOS-SIN VARIEDAD	S	0,02
6913502	21-008-006-00119-00001	62000	PASTOS PERMANENTES DE 5 O MAS AÑOS-SIN VARIEDAD	S	0,05
1700000005190205	21-008-006-00015-00007	62000	PASTOS PERMANENTES DE 5 O MAS AÑOS-SIN VARIEDAD	S	0,03
1700000005190208	21-008-006-00016-00004	62000	PASTOS PERMANENTES DE 5 O MAS AÑOS-SIN VARIEDAD	S	0,54
1700000005190209	21-008-006-00016-00009	62000	PASTOS PERMANENTES DE 5 O MAS AÑOS-SIN VARIEDAD	S	26,99
1700000005190210	21-008-006-00016-00011	62000	PASTOS PERMANENTES DE 5 O MAS AÑOS-SIN VARIEDAD	S	7,09
1700000005190211	21-008-006-00016-00012	62000	PASTOS PERMANENTES DE 5 O MAS AÑOS-SIN VARIEDAD	S	4,66

Incidencias de carga ganadera**INCIDENCIA DESCRIPCIÓN**

100407	Explotación solicitada no forma parte de ningún organismo de control autorizado para la producción ecológica en Andalucía o fecha de inscripción posterior al plazo establecido (Anexo I. Criterios de Subvencionabilidad. Orden 28 de marzo de 2023). Explotación:ES210080000696 Especie:PORCINO Explotación:ES210430000315 Especie:PORCINO
--------	--

(1) Superficie declarada admisible ajustada con la superficie comprometida.
(2) Factor de penalización valorando el alcance para el tipo de compromiso.

Puede verificar la integridad de una copia de este documento mediante la lectura del código QR adjunto o mediante el acceso a la dirección <https://ws050.juntadeandalucia.es/verificarFirma> indicando el código de VERIFICACIÓN

FIRMADO POR	RAQUEL MARIA ESPIN CRESPO	17/12/2024	
VERIFICACIÓN	Pk2jm6UYDU9J72AMTZUYRN3GET48NG	PÁG. 6176/9349	

**APELLIDOS Y NOMBRE / RAZÓN SOCIAL**

GARCIA SERRANO JAVIER

NIF

***9127*

EXPEDIENTE

1112387

ANUALIDAD DE PAGO

1ª

IMPORTES POR ANUALIDAD

	2023	2024	2025	2026	2027
IMPORTE MÁXIMO SUBVENCIONABLE	8.302,01 €	8.302,01 €	6.918,34 €	6.918,34 €	6.918,34 €
IMPORTE MEDIO DE TRANSFERENCIA (€/ha)	79,93 €	79,93 €	66,61 €	66,61 €	66,61 €

RESUMEN DE UNIDADES

Cód	GRUPO DE PAGO	Sup. Dec. Admisible (ha)	Sup. Comprometida (ha)	Sup. ajustada compromiso (1) (ha)	% sobredec.	Sup. Resuelta (ha)	Importe Declarado	Importe Topado	Importe Resuelto	Importe tras sobredec.
418	PASTOS ASOCIADOS A GANADERÍA ECOLÓGICA	103,86		103,86	0,00	103,86	9.100,91	8.302,01	8.302,01	8.302,01
TOTAL		103,86	103,86	103,86		103,86	9.100,91	8.302,01	8.302,01	8.302,01

APLICACIÓN DE REDUCCIONES Y PENALIZACIONES

GRUPO DE PAGO	Importe Calculado	Importe prereduc.	Criterios de subvencionabilidad y compromisos	Presentación tardía	Omisión declaración	Condicionidad	IMPORTE (Euros) RESUELTO
PASTOS ASOCIADOS A GANADERÍA	8.302,01	8.302,01	0,00	0,00	0,00	0,00	8.302,01
TOTAL	8.302,01	8.302,01					8.302,01

RESUMEN DE PAGOS

	RESUELTO	FEADER	MAPA	CAPADR
PASTOS ASOCIADOS A GANADERÍA ECOLÓGICA - Pago realizado	6.485,58 €	5.512,74 €	636,24 €	336,60 €
PASTOS ASOCIADOS A GANADERÍA ECOLÓGICA - A pagar	1.816,43 €	1.543,97 €	178,19 €	94,27 €
TOTAL	8.302,01 €	7.056,71 €	814,43 €	430,87 €

RECINTOS RESUELTOS

REF.	REFERENCIA SIGPAC	CULTIVO	DESCRIPCIÓN CULTIVO	S/R	G.PAGO	PEND. MEDIA (%)	SUP. DEC. ADMISIBLE (ha)	SUP. COMPROM. (ha)	SUP. AJUSTADA COMPROM. (1) (ha)	SUP. CONV. SIGPAC (ha)	SUP. CERTIE (ha)	SUP. CAMPO (ha)	SUP. CAMPO DETER. CULT. DECLARADO (ha)	SUP. DEC. REDUCIDA (ha)	SUP. RESUELTA (ha)
-1488784	21-077-003-00060-010	62000	PASTOS PERMANENTES DE 5 O MAS AÑOS-SIN VARIEDAD	S	418	18,60	38,07	38,07	38,07		38,47			38,07	38,07
5074385	21-077-003-00034-003	62000	PASTOS PERMANENTES DE 5 O MAS AÑOS-SIN VARIEDAD	S	418	13,70	16,95	16,95	16,95		16,95			16,95	16,95
5074402	21-077-003-00049-002	62000	PASTOS PERMANENTES DE 5 O MAS AÑOS-SIN VARIEDAD	S	418	15,30	47,23	47,23	47,23		47,23			47,23	47,23
5074404	21-077-003-00050-001	62000	PASTOS PERMANENTES DE 5 O MAS AÑOS-SIN VARIEDAD	S	418	7,90	1,61	1,61	1,61		1,61			1,61	1,61

(1) Superficie declarada admisible ajustada con la superficie comprometida.
(2) Factor de penalización valorando el alcance para el tipo de compromiso.Puede verificar la integridad de una copia de este documento mediante la lectura del código QR adjunto o mediante el acceso a la dirección <https://ws050.juntadeandalucia.es/verificarFirma> indicando el código de VERIFICACIÓN

FIRMADO POR

RAQUEL MARIA ESPIN CRESPO

17/12/2024

VERIFICACIÓN

Pk2jm6UYDU9J72AMTZUYRN3GET48NG

PÁG. 6177/9349



**Datos considerados para el Cálculo de la Carga Ganadera mínima y máxima del expediente**

Explotación	Especie	Inscrito en Sipea y Admisible	Ugm Calculada para CG Mínima	Ugm Calculada para CG Máxima
ES210780000012	BOVINA	SI	76,21	76,21
			76,21	76,21

Superficie determinada para Cálculo Carga Ganadera Mínima: 294,27 ha

Superficie determinada para Cálculo Carga Ganadera Máxima: 301,26 ha

Los importes del Grupo de Pago de pastos de este expediente han sido ajustados por no llegar a la carga ganadera mínima de 0,3

Carga Ganadera Mínima Expediente: 0,26 ugm/ha

Carga Ganadera Máxima Expediente: 0,25 ugm/ha

Recintos Determinados para el Cálculo de Garga Ganadera Mínima

REF.	REFERENCIA SIGPAC	CULTIVO	DESCRIPCIÓN CULTIVO	S/R	SUP. RESUELTA (ha)
-1488784	21-077-003-00060-00010	62000	PASTOS PERMANENTES DE 5 O MAS AÑOS-SIN VARIEDAD	S	38,07
5074385	21-077-003-00034-00003	62000	PASTOS PERMANENTES DE 5 O MAS AÑOS-SIN VARIEDAD	S	16,95
5074402	21-077-003-00049-00002	62000	PASTOS PERMANENTES DE 5 O MAS AÑOS-SIN VARIEDAD	S	47,23
5074404	21-077-003-00050-00001	62000	PASTOS PERMANENTES DE 5 O MAS AÑOS-SIN VARIEDAD	S	1,61
1700000005991570	21-077-002-00001-00001	62000	PASTOS PERMANENTES DE 5 O MAS AÑOS-SIN VARIEDAD	S	1,68
1700000005991571	21-077-002-00001-00004	62000	PASTOS PERMANENTES DE 5 O MAS AÑOS-SIN VARIEDAD	S	0,12
1700000005991572	21-077-002-00002-00001	62000	PASTOS PERMANENTES DE 5 O MAS AÑOS-SIN VARIEDAD	S	5,05
1700000005991573	21-077-026-00001-00004	62000	PASTOS PERMANENTES DE 5 O MAS AÑOS-SIN VARIEDAD	S	5,88
1700000005991574	21-077-003-00035-00002	62000	PASTOS PERMANENTES DE 5 O MAS AÑOS-SIN VARIEDAD	S	36,00
1700000005991575	21-077-002-00017-00001	62000	PASTOS PERMANENTES DE 5 O MAS AÑOS-SIN VARIEDAD	S	3,98
1700000005991576	21-077-003-00036-00001	62000	PASTOS PERMANENTES DE 5 O MAS AÑOS-SIN VARIEDAD	S	30,53
1700000005991577	21-077-003-00036-00006	62000	PASTOS PERMANENTES DE 5 O MAS AÑOS-SIN VARIEDAD	S	15,34
1700000005991578	21-077-023-00024-00001	62000	PASTOS PERMANENTES DE 5 O MAS AÑOS-SIN VARIEDAD	S	11,36
1700000005991580	21-077-002-00001-00002	62000	PASTOS PERMANENTES DE 5 O MAS AÑOS-SIN VARIEDAD	S	1,46
1700000005991581	21-077-002-00002-00003	62000	PASTOS PERMANENTES DE 5 O MAS AÑOS-SIN VARIEDAD	S	0,20
1700000005991582	21-077-002-00002-00006	62000	PASTOS PERMANENTES DE 5 O MAS AÑOS-SIN VARIEDAD	S	9,62
1700000005991583	21-077-002-00002-00011	62000	PASTOS PERMANENTES DE 5 O MAS AÑOS-SIN VARIEDAD	S	1,31
1700000005991584	21-077-002-00002-00007	62000	PASTOS PERMANENTES DE 5 O MAS AÑOS-SIN VARIEDAD	S	0,26
1700000005991585	21-077-002-00002-00010	62000	PASTOS PERMANENTES DE 5 O MAS AÑOS-SIN VARIEDAD	S	0,35
1700000005991586	21-077-002-00002-00012	62000	PASTOS PERMANENTES DE 5 O MAS AÑOS-SIN VARIEDAD	S	2,08
1700000005991587	21-077-002-00003-00001	62000	PASTOS PERMANENTES DE 5 O MAS AÑOS-SIN VARIEDAD	S	4,39
1700000005991588	21-077-002-00004-00001	62000	PASTOS PERMANENTES DE 5 O MAS AÑOS-SIN VARIEDAD	S	10,03
1700000005991589	21-077-002-00004-00002	62000	PASTOS PERMANENTES DE 5 O MAS AÑOS-SIN VARIEDAD	S	22,46
1700000005991590	21-077-002-00004-00004	62000	PASTOS PERMANENTES DE 5 O MAS AÑOS-SIN VARIEDAD	S	8,81
1700000005991591	21-077-002-00014-00002	62000	PASTOS PERMANENTES DE 5 O MAS AÑOS-SIN VARIEDAD	S	10,08
1700000005991592	21-077-002-00015-00002	62000	PASTOS PERMANENTES DE 5 O MAS AÑOS-SIN VARIEDAD	S	4,99
1700000005991593	21-077-002-00015-00011	62000	PASTOS PERMANENTES DE 5 O MAS AÑOS-SIN VARIEDAD	S	1,54
1700000005991594	21-077-002-00016-00002	62000	PASTOS PERMANENTES DE 5 O MAS AÑOS-SIN VARIEDAD	S	1,74
1700000005991595	21-077-002-00016-00005	62000	PASTOS PERMANENTES DE 5 O MAS AÑOS-SIN VARIEDAD	S	0,85
1700000005991596	21-077-002-00016-00006	62000	PASTOS PERMANENTES DE 5 O MAS AÑOS-SIN VARIEDAD	S	0,30

(1) Superficie declarada admisible ajustada con la superficie comprometida.
(2) Factor de penalización valorando el alcance para el tipo de compromiso.Puede verificar la integridad de una copia de este documento mediante la lectura del código QR adjunto o mediante el acceso a la dirección <https://ws050.juntadeandalucia.es/verificarFirma> indicando el código de VERIFICACIÓN

FIRMADO POR

RAQUEL MARIA ESPIN CRESPO

17/12/2024

VERIFICACIÓN

Pk2jm6UYDU9J72AMTZUYRN3GET48NG

PÁG. 6178/9349



**Datos considerados para el Cálculo de la Carga Ganadera mínima y máxima del expediente****Recintos Determinados para el Cálculo de Garga Ganadera Máxima**

REF.	REFERENCIA SIGPAC	CULTIVO	DESCRIPCIÓN CULTIVO	S/R	SUP. RESUELTA (ha)
-1488784	21-077-003-00060-00010	62000	PASTOS PERMANENTES DE 5 O MAS AÑOS-SIN VARIEDAD	S	38,07
-1488783	21-077-003-00060-00005	62000	PASTOS PERMANENTES DE 5 O MAS AÑOS-SIN VARIEDAD	S	6,00
-967677	21-077-003-00037-00004	62000	PASTOS PERMANENTES DE 5 O MAS AÑOS-SIN VARIEDAD	S	0,04
-967676	21-077-003-00037-00003	62000	PASTOS PERMANENTES DE 5 O MAS AÑOS-SIN VARIEDAD	S	0,08
-967675	21-077-003-00037-00002	62000	PASTOS PERMANENTES DE 5 O MAS AÑOS-SIN VARIEDAD	S	0,13
5074385	21-077-003-00034-00003	62000	PASTOS PERMANENTES DE 5 O MAS AÑOS-SIN VARIEDAD	S	16,95
5074401	21-077-003-00049-00001	62000	PASTOS PERMANENTES DE 5 O MAS AÑOS-SIN VARIEDAD	S	0,67
5074402	21-077-003-00049-00002	62000	PASTOS PERMANENTES DE 5 O MAS AÑOS-SIN VARIEDAD	S	47,23
5074404	21-077-003-00050-00001	62000	PASTOS PERMANENTES DE 5 O MAS AÑOS-SIN VARIEDAD	S	1,61
1700000005991570	21-077-002-00001-00001	62000	PASTOS PERMANENTES DE 5 O MAS AÑOS-SIN VARIEDAD	S	1,68
1700000005991571	21-077-002-00001-00004	62000	PASTOS PERMANENTES DE 5 O MAS AÑOS-SIN VARIEDAD	S	0,12
1700000005991572	21-077-002-00002-00001	62000	PASTOS PERMANENTES DE 5 O MAS AÑOS-SIN VARIEDAD	S	5,05
1700000005991573	21-077-026-00001-00004	62000	PASTOS PERMANENTES DE 5 O MAS AÑOS-SIN VARIEDAD	S	5,88
1700000005991574	21-077-003-00035-00002	62000	PASTOS PERMANENTES DE 5 O MAS AÑOS-SIN VARIEDAD	S	36,00
1700000005991575	21-077-002-00017-00001	62000	PASTOS PERMANENTES DE 5 O MAS AÑOS-SIN VARIEDAD	S	3,98
1700000005991576	21-077-003-00036-00001	62000	PASTOS PERMANENTES DE 5 O MAS AÑOS-SIN VARIEDAD	S	30,53
1700000005991577	21-077-003-00036-00006	62000	PASTOS PERMANENTES DE 5 O MAS AÑOS-SIN VARIEDAD	S	15,34
1700000005991578	21-077-023-00024-00001	62000	PASTOS PERMANENTES DE 5 O MAS AÑOS-SIN VARIEDAD	S	11,36
1700000005991579	21-077-003-00049-00004	62000	PASTOS PERMANENTES DE 5 O MAS AÑOS-SIN VARIEDAD	S	0,07
1700000005991580	21-077-002-00001-00002	62000	PASTOS PERMANENTES DE 5 O MAS AÑOS-SIN VARIEDAD	S	1,46
1700000005991581	21-077-002-00002-00003	62000	PASTOS PERMANENTES DE 5 O MAS AÑOS-SIN VARIEDAD	S	0,20
1700000005991582	21-077-002-00002-00006	62000	PASTOS PERMANENTES DE 5 O MAS AÑOS-SIN VARIEDAD	S	9,62
1700000005991583	21-077-002-00002-00011	62000	PASTOS PERMANENTES DE 5 O MAS AÑOS-SIN VARIEDAD	S	1,31
1700000005991584	21-077-002-00002-00007	62000	PASTOS PERMANENTES DE 5 O MAS AÑOS-SIN VARIEDAD	S	0,26
1700000005991585	21-077-002-00002-00010	62000	PASTOS PERMANENTES DE 5 O MAS AÑOS-SIN VARIEDAD	S	0,35
1700000005991586	21-077-002-00002-00012	62000	PASTOS PERMANENTES DE 5 O MAS AÑOS-SIN VARIEDAD	S	2,08
1700000005991587	21-077-002-00003-00001	62000	PASTOS PERMANENTES DE 5 O MAS AÑOS-SIN VARIEDAD	S	4,39
1700000005991588	21-077-002-00004-00001	62000	PASTOS PERMANENTES DE 5 O MAS AÑOS-SIN VARIEDAD	S	10,03
1700000005991589	21-077-002-00004-00002	62000	PASTOS PERMANENTES DE 5 O MAS AÑOS-SIN VARIEDAD	S	22,46
1700000005991590	21-077-002-00004-00004	62000	PASTOS PERMANENTES DE 5 O MAS AÑOS-SIN VARIEDAD	S	8,81
1700000005991591	21-077-002-00014-00002	62000	PASTOS PERMANENTES DE 5 O MAS AÑOS-SIN VARIEDAD	S	10,08
1700000005991592	21-077-002-00015-00002	62000	PASTOS PERMANENTES DE 5 O MAS AÑOS-SIN VARIEDAD	S	4,99
1700000005991593	21-077-002-00015-00011	62000	PASTOS PERMANENTES DE 5 O MAS AÑOS-SIN VARIEDAD	S	1,54
1700000005991594	21-077-002-00016-00002	62000	PASTOS PERMANENTES DE 5 O MAS AÑOS-SIN VARIEDAD	S	1,74
1700000005991595	21-077-002-00016-00005	62000	PASTOS PERMANENTES DE 5 O MAS AÑOS-SIN VARIEDAD	S	0,85
1700000005991596	21-077-002-00016-00006	62000	PASTOS PERMANENTES DE 5 O MAS AÑOS-SIN VARIEDAD	S	0,30

(1) Superficie declarada admisible ajustada con la superficie comprometida.
(2) Factor de penalización valorando el alcance para el tipo de compromiso.

Puede verificar la integridad de una copia de este documento mediante la lectura del código QR adjunto o mediante el acceso a la dirección <https://ws050.juntadeandalucia.es/verificarFirma> indicando el código de VERIFICACIÓN

FIRMADO POR	RAQUEL MARIA ESPIN CRESPO	17/12/2024
VERIFICACIÓN	Pk2jm6UYDU9J72AMTZUYRN3GET48NG	PÁG. 6179/9349






Datos considerados para el Cálculo de la Carga Ganadera mínima y máxima del expediente

(1) Superficie declarada admisible ajustada con la superficie comprometida.
(2) Factor de penalización valorando el alcance para el tipo de compromiso.

Puede verificar la integridad de una copia de este documento mediante la lectura del código QR adjunto o mediante el acceso a la dirección <https://ws050.juntadeandalucia.es/verificarFirma> indicando el código de VERIFICACIÓN

FIRMADO POR	RAQUEL MARIA ESPIN CRESPO	17/12/2024	
VERIFICACIÓN	Pk2jm6UYDU9J72AMTZUYRN3GET48NG	PÁG. 6180/9349	

**APELLIDOS Y NOMBRE / RAZÓN SOCIAL**

GARCIA SOTO JUANA

NIF

***8371*

EXPEDIENTE

1266123

ANUALIDAD DE PAGO

1ª

IMPORTES POR ANUALIDAD

	2023	2024	2025	2026	2027
IMPORTE MÁXIMO SUBVENCIONABLE	6.448,33 €	6.448,33 €	6.448,33 €	5.373,56 €	5.373,56 €
IMPORTE MEDIO DE TRANSFERENCIA (€/ha)	259,49 €	259,49 €	259,49 €	216,24 €	216,24 €

RESUMEN DE UNIDADES

Cód	GRUPO DE PAGO	Sup. Dec. Admisible (ha)	Sup. Comprometida (ha)	Sup. ajustada compromiso (1) (ha)	% sobredec.	Sup. Resuelta (ha)	Importe Declarado	Importe Topado	Importe Resuelto	Importe tras sobredec.
422	FRUTALES SECANO	24,85		24,85	0,00	24,85	6.448,33	6.448,33	6.448,33	6.448,33
TOTAL		24,85	24,85	24,85		24,85	6.448,33	6.448,33	6.448,33	6.448,33

APLICACIÓN DE REDUCCIONES Y PENALIZACIONES

GRUPO DE PAGO	Importe Calculado	Importe prereduc.	Criterios de subvencionabilidad y compromisos	Presentación tardía	Omisión declaración	Condicionalidad	IMPORTE (Euros) RESUELTO
FRUTALES SECANO	6.448,33	6.448,33	0,00	0,00	1,00	0,00	6.383,85
TOTAL	6.448,33	6.448,33					6.383,85

RESUMEN DE PAGOS**IMPORTE (Euros)**

	RESUELTO	FEADER	MAPA	CAPADR
FRUTALES SECANO - Pago realizado	6.383,85 €	5.426,27 €	626,26 €	331,32 €

RECINTOS RESUELTOS

REF.	REFERENCIA SIGPAC	CULTIVO DESCRIPCIÓN CULTIVO	S/R G.PAGO	PEND. MEDIA (%)	SUP. DEC. ADMISIBLE (ha)	SUP. COMPROM. (ha)	SUP. AJUSTADA COMPROM. (1) (ha)	SUP. CONY. SIGPAC (ha)	SUP. CERTIE (ha)	SUP. CAMPO (ha)	SUP. CAMPO DETER. CULT. DECLARADO (ha)	SUP. DEC. REDUCIDA (ha)	SUP. RESUELTA (ha)
5554348	21-034-003-00056-001	117086 CASTAÑOS-NEGRAL	S 422	27,20	2,09	2,09	2,09		2,09			2,09	2,09
5554365	21-034-004-00019-003	117086 CASTAÑOS-NEGRAL	S 422	19,20	10,47	10,47	10,47		10,47			10,47	10,47
5554366	21-034-004-00020-001	117086 CASTAÑOS-NEGRAL	S 422	26,40	2,48	2,48	2,48		2,48			2,48	2,48
5554367	21-034-004-00021-001	117086 CASTAÑOS-NEGRAL	S 422	31,70	0,86	0,86	0,86		0,86			0,86	0,86
5554372	21-034-004-00025-002	117086 CASTAÑOS-NEGRAL	S 422	23,20	1,94	1,94	1,94		1,94			1,94	1,94
5554373	21-034-004-00053-003	117086 CASTAÑOS-NEGRAL	S 422	21,00	3,85	3,85	3,85		3,85			3,85	3,85
5554378	21-034-004-00060-001	117086 CASTAÑOS-NEGRAL	S 422	30,20	0,74	0,74	0,74		0,74			0,74	0,74
5554381	21-034-004-00063-001	117086 CASTAÑOS-NEGRAL	S 422	24,10	1,34	1,34	1,34		1,34			1,34	1,34
6840676	21-034-004-00015-001	117086 CASTAÑOS-NEGRAL	S 422	19,60	1,08	1,08	1,08		1,08			1,08	1,08

INCIDENCIAS**INCIDENCIA DESCRIPCIÓN**

- 242 Recinto pendiente de acreditación de titularidad.
Ref:-1620319 Recinto:21-034-004-00058-00001 Cultivo:117086 CASTAÑOS-NEGRAL Secano
- 256 Solicitud con recintos no declarados en campaña actual con una reducción por omisión de superficie superior al 3%
CÓDIGO PARA EL PORCENTAJE DE REDUCCIÓN POR OMISIÓN QUE CORRESPONDE A LA SOLICITUD:1
- 100402 Recinto solicitado no forma parte de ningún organismo de control autorizado para la producción ecológica en Andalucía o fecha de inscripción posterior al plazo establecido (Anexo I. Criterios de Subvencionabilidad. Orden 28 de marzo de 2023).
Ref:-1620319 Recinto:21-034-004-00058-00001 Cultivo:117086 CASTAÑOS-NEGRAL Secano
- 100424 Solicita recinto que no está comprometido para la operación.
Ref:-1620319 Recinto:21-034-004-00058-00001 Cultivo:117086 CASTAÑOS-NEGRAL Secano

(1) Superficie declarada admisible ajustada con la superficie comprometida.
(2) Factor de penalización valorando el alcance para el tipo de compromiso.

Puede verificar la integridad de una copia de este documento mediante la lectura del código QR adjunto o mediante el acceso a la dirección <https://ws050.juntadeandalucia.es/verificarFirma> indicando el código de VERIFICACIÓN

FIRMADO POR

RAQUEL MARIA ESPIN CRESPO

17/12/2024

VERIFICACIÓN

Pk2jm6UYDU9J72AMTZUYRN3GET48NG

PÁG. 6181/9349





APELLIDOS Y NOMBRE / RAZÓN SOCIAL
GARCIA-BAQUERO MARQUEZ FRANCISCO JAVIER

NIF
***0632*

EXPEDIENTE
1274485

ANUALIDAD DE PAGO
1ª

IMPORTES POR ANUALIDAD

	2023	2024	2025	2026	2027
IMPORTE MÁXIMO SUBVENCIONABLE	11.515,52 €	11.515,52 €	9.596,27 €	9.596,27 €	9.596,27 €
IMPORTE MEDIO DE TRANSFERENCIA (€/ha)	39,79 €	39,79 €	33,16 €	33,16 €	33,16 €

RESUMEN DE UNIDADES

Cód	GRUPO DE PAGO	Sup. Dec. Admisible (ha)	Sup. Comprometida (ha)	Sup. ajustada compromiso (1) (ha)	% sobredec.	Sup. Resuelta (ha)	Importe Declarado	Importe Topado	Importe Resuelto	Importe tras sobredec.
418	PASTOS ASOCIADOS A GANADERÍA ECOLÓGICA	289,38		289,38	0,00	289,38	15.951,23	11.515,52	11.515,52	11.515,52
TOTAL		289,38	289,38	289,38		289,38	15.951,23	11.515,52	11.515,52	11.515,52

APLICACIÓN DE REDUCCIONES Y PENALIZACIONES

GRUPO DE PAGO	Importe Calculado	Importe prereduc.	Criterios de subvencionabilidad y compromisos	Presentación tardía	Omisión declaración	Condicionidad	IMPORTE (Euros) RESUELTO
PASTOS ASOCIADOS A GANADERÍA	11.515,52	11.515,52	0,00	0,00	0,00	0,00	11.515,52
TOTAL	11.515,52	11.515,52					11.515,52

RESUMEN DE PAGOS**IMPORTE (Euros)**

	RESUELTO	FEADER	MAPA	CAPADR
PASTOS ASOCIADOS A GANADERÍA ECOLÓGICA - Pago realizado	11.515,52 €	9.788,19 €	1.129,67 €	597,66 €

RECINTOS RESUELTOS

REE	REFERENCIA SIGPAC	CULTIVO	DESCRIPCIÓN CULTIVO	S/R G.PAGO	PEND. MEDIA (%)	SUP. DEC. ADMISIBLE (ha)	SUP. COMPROM. (ha)	SUP. AJUSTADA COMPROM. (1) (ha)	SUP. CONV. SIGPAC (ha)	SUP. CERTIF. (ha)	SUP. CAMPO (ha)	SUP. CAMPO DETER. CULT. DECLARADO (ha)	SUP. DEC. REDUCIDA (ha)	SUP. RESUELTA (ha)
-1533975	21-017-016-00002-007	62000	PASTOS PERMANENTES DE 5 O MAS AÑOS-SIN VARIEDAD	S 418	19,70	0,06	0,06	0,06		0,22			0,06	0,06
-1533974	21-017-016-00002-003	62000	PASTOS PERMANENTES DE 5 O MAS AÑOS-SIN VARIEDAD	S 418	30,60	0,74	0,74	0,74		2,97			0,74	0,74
-1533972	21-017-016-00002-001	62000	PASTOS PERMANENTES DE 5 O MAS AÑOS-SIN VARIEDAD	S 418	27,50	149,06	149,06	149,06		331,25			149,06	149,06
5283306	21-017-015-00001-001	62000	PASTOS PERMANENTES DE 5 O MAS AÑOS-SIN VARIEDAD	S 418	23,30	18,63	18,63	18,63		41,40			18,63	18,63
5283307	21-017-015-00001-002	62000	PASTOS PERMANENTES DE 5 O MAS AÑOS-SIN VARIEDAD	S 418	17,20	42,92	42,92	42,92		42,92			42,92	42,92
5283312	21-017-016-00002-005	62000	PASTOS PERMANENTES DE 5 O MAS AÑOS-SIN VARIEDAD	S 418	23,30	3,99	3,99	3,99		3,99			3,99	3,99
5283313	21-017-016-00002-006	62000	PASTOS PERMANENTES DE 5 O MAS AÑOS-SIN VARIEDAD	S 418	21,30	9,25	9,25	9,25		9,25			9,25	9,25
5283314	21-017-016-00002-008	62000	PASTOS PERMANENTES DE 5 O MAS AÑOS-SIN VARIEDAD	S 418	20,50	24,15	24,15	24,15		24,15			24,15	24,15
5283315	21-017-034-00005-001	62000	PASTOS PERMANENTES DE 5 O MAS AÑOS-SIN VARIEDAD	S 418	28,40	9,30	9,30	9,30		10,94			9,30	9,30
5283316	21-017-034-00006-001	62000	PASTOS PERMANENTES DE 5 O MAS AÑOS-SIN VARIEDAD	S 418	16,00	0,49	0,49	0,49		0,49			0,49	0,49
5283317	21-017-034-00006-002	62000	PASTOS PERMANENTES DE 5 O MAS AÑOS-SIN VARIEDAD	S 418	14,50	0,85	0,85	0,85		0,85			0,85	0,85
5283318	21-017-034-00006-003	62000	PASTOS PERMANENTES DE 5 O MAS AÑOS-SIN VARIEDAD	S 418	20,30	1,98	1,98	1,98		2,33			1,98	1,98
5283319	21-017-034-00006-004	62000	PASTOS PERMANENTES DE 5 O MAS AÑOS-SIN VARIEDAD	S 418	6,90	0,39	0,39	0,39		0,39			0,39	0,39
5283320	21-017-034-00006-006	62000	PASTOS PERMANENTES DE 5 O MAS AÑOS-SIN VARIEDAD	S 418	5,60	0,49	0,49	0,49		0,49			0,49	0,49
5283321	21-017-034-00006-007	62000	PASTOS PERMANENTES DE 5 O MAS AÑOS-SIN VARIEDAD	S 418	19,80	27,08	27,08	27,08		27,08			27,08	27,08

(1) Superficie declarada admisible ajustada con la superficie comprometida.
(2) Factor de penalización valorando el alcance para el tipo de compromiso.

Puede verificar la integridad de una copia de este documento mediante la lectura del código QR adjunto o mediante el acceso a la dirección <https://ws050.juntadeandalucia.es/verificarFirma> indicando el código de VERIFICACIÓN

FIRMADO POR

RAQUEL MARIA ESPIN CRESPO

17/12/2024

VERIFICACIÓN

Pk2jm6UYDU9J72AMTZUYRN3GET48NG

PÁG. 6182/9349



**INCIDENCIAS****INCIDENCIA DESCRIPCIÓN**

242	Recinto pendiente de acreditación de titularidad. Ref:-1533971 Recinto:21-017-015-09003-00002 Cultivo:62000 PASTOS PERMANENTES DE 5 O MAS AÑOS-SIN VARIEDAD Secano Ref:-1533977 Recinto:21-017-016-09001-00002 Cultivo:62000 PASTOS PERMANENTES DE 5 O MAS AÑOS-SIN VARIEDAD Secano
100424	Solicita recinto que no está comprometido para la operación. Ref:-1533971 Recinto:21-017-015-09003-00002 Cultivo:62000 PASTOS PERMANENTES DE 5 O MAS AÑOS-SIN VARIEDAD Secano Ref:-1533973 Recinto:21-017-016-00002-00002 Cultivo:62000 PASTOS PERMANENTES DE 5 O MAS AÑOS-SIN VARIEDAD Secano Ref:-1533977 Recinto:21-017-016-09001-00002 Cultivo:62000 PASTOS PERMANENTES DE 5 O MAS AÑOS-SIN VARIEDAD Secano

Datos considerados para el Cálculo de la Carga Ganadera mínima y máxima del expediente

Explotación	Especie	Inscrito en Sipea y Admisible	Ugm Calculada para CG Mínima	Ugm Calculada para CG Máxima
ES210170000818	BOVINA	SI	44,49	44,49
			44,49	44,49

Superficie determinada para Cálculo Carga Ganadera Mínima:	291,08 ha	
Superficie determinada para Cálculo Carga Ganadera Máxima:	291,08 ha	Los importes del Grupo de Pago de pastos de este expediente han sido ajustados por no llegar a la carga ganadera mínima de 0,3
Carga Ganadera Mínima Expediente:	0,15 ugm/ha	
Carga Ganadera Máxima Expediente:	0,15 ugm/ha	

Recintos Determinados para el Cálculo de Garga Ganadera Mínima

REF.	REFERENCIA SIGPAC	CULTIVO	DESCRIPCIÓN CULTIVO	S/R	SUP. RESUELTA (ha)
-1533975	21-017-016-00002-00007	62000	PASTOS PERMANENTES DE 5 O MAS AÑOS-SIN VARIEDAD	S	0,06
-1533974	21-017-016-00002-00003	62000	PASTOS PERMANENTES DE 5 O MAS AÑOS-SIN VARIEDAD	S	0,74
-1533972	21-017-016-00002-00001	62000	PASTOS PERMANENTES DE 5 O MAS AÑOS-SIN VARIEDAD	S	149,06
-1533971	21-017-015-09003-00002	62000	PASTOS PERMANENTES DE 5 O MAS AÑOS-SIN VARIEDAD	S	1,70
5283306	21-017-015-00001-00001	62000	PASTOS PERMANENTES DE 5 O MAS AÑOS-SIN VARIEDAD	S	18,63
5283307	21-017-015-00001-00002	62000	PASTOS PERMANENTES DE 5 O MAS AÑOS-SIN VARIEDAD	S	42,92
5283312	21-017-016-00002-00005	62000	PASTOS PERMANENTES DE 5 O MAS AÑOS-SIN VARIEDAD	S	3,99
5283313	21-017-016-00002-00006	62000	PASTOS PERMANENTES DE 5 O MAS AÑOS-SIN VARIEDAD	S	9,25
5283314	21-017-016-00002-00008	62000	PASTOS PERMANENTES DE 5 O MAS AÑOS-SIN VARIEDAD	S	24,15
5283315	21-017-034-00005-00001	62000	PASTOS PERMANENTES DE 5 O MAS AÑOS-SIN VARIEDAD	S	9,30
5283316	21-017-034-00006-00001	62000	PASTOS PERMANENTES DE 5 O MAS AÑOS-SIN VARIEDAD	S	0,49
5283317	21-017-034-00006-00002	62000	PASTOS PERMANENTES DE 5 O MAS AÑOS-SIN VARIEDAD	S	0,85
5283318	21-017-034-00006-00003	62000	PASTOS PERMANENTES DE 5 O MAS AÑOS-SIN VARIEDAD	S	1,98
5283319	21-017-034-00006-00004	62000	PASTOS PERMANENTES DE 5 O MAS AÑOS-SIN VARIEDAD	S	0,39
5283320	21-017-034-00006-00006	62000	PASTOS PERMANENTES DE 5 O MAS AÑOS-SIN VARIEDAD	S	0,49
5283321	21-017-034-00006-00007	62000	PASTOS PERMANENTES DE 5 O MAS AÑOS-SIN VARIEDAD	S	27,08

Recintos Determinados para el Cálculo de Garga Ganadera Máxima

REF.	REFERENCIA SIGPAC	CULTIVO	DESCRIPCIÓN CULTIVO	S/R	SUP. RESUELTA (ha)
-1533977	21-017-016-09001-00002	62000	PASTOS PERMANENTES DE 5 O MAS AÑOS-SIN VARIEDAD	S	0,00
-1533975	21-017-016-00002-00007	62000	PASTOS PERMANENTES DE 5 O MAS AÑOS-SIN VARIEDAD	S	0,06

(1) Superficie declarada admisible ajustada con la superficie comprometida.
(2) Factor de penalización valorando el alcance para el tipo de compromiso.Puede verificar la integridad de una copia de este documento mediante la lectura del código QR adjunto o mediante el acceso a la dirección <https://ws050.juntadeandalucia.es/verificarFirma> indicando el código de VERIFICACIÓN

FIRMADO POR

RAQUEL MARIA ESPIN CRESPO

17/12/2024

VERIFICACIÓN

Pk2jm6UYDU9J72AMTZUYRN3GET48NG

PÁG. 6183/9349



**Datos considerados para el Cálculo de la Carga Ganadera mínima y máxima del expediente****Recintos Determinados para el Cálculo de Garga Ganadera Máxima**

REF.	REFERENCIA SIGPAC	CULTIVO	DESCRIPCIÓN CULTIVO	SUP.	
				S/R	RESUELTA (ha)
-1533974	21-017-016-00002-00003	62000	PASTOS PERMANENTES DE 5 O MAS AÑOS-SIN VARIEDAD	S	0,74
-1533973	21-017-016-00002-00002	62000	PASTOS PERMANENTES DE 5 O MAS AÑOS-SIN VARIEDAD	S	0,00
-1533972	21-017-016-00002-00001	62000	PASTOS PERMANENTES DE 5 O MAS AÑOS-SIN VARIEDAD	S	149,06
-1533971	21-017-015-09003-00002	62000	PASTOS PERMANENTES DE 5 O MAS AÑOS-SIN VARIEDAD	S	1,70
5283306	21-017-015-00001-00001	62000	PASTOS PERMANENTES DE 5 O MAS AÑOS-SIN VARIEDAD	S	18,63
5283307	21-017-015-00001-00002	62000	PASTOS PERMANENTES DE 5 O MAS AÑOS-SIN VARIEDAD	S	42,92
5283312	21-017-016-00002-00005	62000	PASTOS PERMANENTES DE 5 O MAS AÑOS-SIN VARIEDAD	S	3,99
5283313	21-017-016-00002-00006	62000	PASTOS PERMANENTES DE 5 O MAS AÑOS-SIN VARIEDAD	S	9,25
5283314	21-017-016-00002-00008	62000	PASTOS PERMANENTES DE 5 O MAS AÑOS-SIN VARIEDAD	S	24,15
5283315	21-017-034-00005-00001	62000	PASTOS PERMANENTES DE 5 O MAS AÑOS-SIN VARIEDAD	S	9,30
5283316	21-017-034-00006-00001	62000	PASTOS PERMANENTES DE 5 O MAS AÑOS-SIN VARIEDAD	S	0,49
5283317	21-017-034-00006-00002	62000	PASTOS PERMANENTES DE 5 O MAS AÑOS-SIN VARIEDAD	S	0,85
5283318	21-017-034-00006-00003	62000	PASTOS PERMANENTES DE 5 O MAS AÑOS-SIN VARIEDAD	S	1,98
5283319	21-017-034-00006-00004	62000	PASTOS PERMANENTES DE 5 O MAS AÑOS-SIN VARIEDAD	S	0,39
5283320	21-017-034-00006-00006	62000	PASTOS PERMANENTES DE 5 O MAS AÑOS-SIN VARIEDAD	S	0,49
5283321	21-017-034-00006-00007	62000	PASTOS PERMANENTES DE 5 O MAS AÑOS-SIN VARIEDAD	S	27,08

(1) Superficie declarada admisible ajustada con la superficie comprometida.
(2) Factor de penalización valorando el alcance para el tipo de compromiso.

Puede verificar la integridad de una copia de este documento mediante la lectura del código QR adjunto o mediante el acceso a la dirección <https://ws050.juntadeandalucia.es/verificarFirma> indicando el código de VERIFICACIÓN

FIRMADO POR	RAQUEL MARIA ESPIN CRESPO	17/12/2024	
VERIFICACIÓN	Pk2jm6UYDU9J72AMTZUYRN3GET48NG	PÁG. 6184/9349	

**APELLIDOS Y NOMBRE / RAZÓN SOCIAL**

GARRIDO MARTIN MARIA CARMEN

NIF

***9625*

EXPEDIENTE

1109191

ANUALIDAD DE PAGO

1ª

IMPORTE POR ANUALIDAD

	2023	2024	2025	2026	2027
IMPORTE MÁXIMO SUBVENCIONABLE	3.038,85 €	3.038,85 €	2.746,56 €	2.532,38 €	2.532,38 €
IMPORTE MEDIO DE TRANSFERENCIA (€/ha)	137,44 €	137,44 €	124,22 €	114,54 €	114,54 €

RESUMEN DE UNIDADES

Cód	GRUPO DE PAGO	Sup. Dec. Admisible (ha)	Sup. Comprometida (ha)	Sup. ajustada compromiso (1) (ha)	% sobredecc.	Sup. Resuelta (ha)	Importe Declarado	Importe Topado	Importe Resuelto	Importe tras sobredecc.
418	PASTOS ASOCIADOS A GANADERÍA ECOLÓGICA	17,79		17,79	0,00	17,79	1.753,74	1.753,74	1.753,74	1.753,74
419	OLIVAR	4,32		4,32	0,00	4,32	1.285,11	1.285,11	1.285,11	1.285,11
TOTAL		22,11	22,11	22,11		22,11	3.038,85	3.038,85	3.038,85	3.038,85

APLICACIÓN DE REDUCCIONES Y PENALIZACIONES

GRUPO DE PAGO	Importe Calculado	Importe prereduc.	Criterios de subvencionabilidad y compromisos	Presentación tardía	Omisión declaración	Condicionabilidad	IMPORTE (Euros) RESUELTO
OLIVAR	1.285,11	1.285,11	0,00	0,00	2,00	0,00	1.259,41
PASTOS ASOCIADOS A GANADERÍA	1.753,74	1.753,74	0,00	0,00	2,00	0,00	1.718,67
TOTAL	3.038,85	3.038,85					2.978,08

RESUMEN DE PAGOS

	RESUELTO	FEADER	MAPA	CAPADR
OLIVAR - Pago realizado	1.259,41 €	1.070,50 €	123,55 €	65,36 €
PASTOS ASOCIADOS A GANADERÍA ECOLÓGICA - Pago realizado	1.718,67 €	1.460,87 €	168,60 €	89,20 €
TOTAL	2.978,08 €	2.531,37 €	292,15 €	154,56 €

RECINTOS RESUELTOS

REF.	REFERENCIA SIGPAC	CULTIVO DESCRIPCIÓN CULTIVO	S/R G.PAGO	PEND. MEDIA (%)	SUP. DEC. ADMISIBLE (ha)	SUP. COMPROM. (ha)	SUP. AJUSTADA COMPROM. (1) (ha)	SUP. CONV. SIGPAC (ha)	SUP. CERTIF. (ha)	SUP. CAMPO (ha)	SUP. CAMPO DETER. CULT. DECLARADO (ha)	SUP. DEC. REDUCIDA (ha)	SUP. RESUELTA (ha)
5511023	21-009-005-00019-002	62000 PASTOS PERMANENTES DE 5 O MAS AÑOS-SIN VARIEDAD	S 418	7,30	1,74	1,74	1,74		1,74			1,74	1,74
5511024	21-009-005-00019-003	62000 PASTOS PERMANENTES DE 5 O MAS AÑOS-SIN VARIEDAD	S 418	14,10	10,54	10,54	10,54		10,54			10,54	10,54
5511027	21-009-001-00108-002	62000 PASTOS PERMANENTES DE 5 O MAS AÑOS-SIN VARIEDAD	S 418	28,70	0,73	0,73	0,73		0,73			0,73	0,73
5511028	21-009-001-00108-003	62000 PASTOS PERMANENTES DE 5 O MAS AÑOS-SIN VARIEDAD	S 418	7,30	4,46	4,46	4,46		4,46			4,46	4,46
5511029	21-009-001-00108-004	62000 PASTOS PERMANENTES DE 5 O MAS AÑOS-SIN VARIEDAD	S 418	10,50	0,32	0,32	0,32		0,32			0,32	0,32
5511021	21-009-001-00111-001	101007 OLIVAR-MANZANILLA	S 419	10,70	0,35	0,35	0,35		0,35			0,35	0,35
5537789	21-009-003-00115-001	101007 OLIVAR-MANZANILLA	S 419	29,30	3,97	3,97	3,97		3,97			3,97	3,97

INCIDENCIAS**INCIDENCIA DESCRIPCIÓN**

- 256 Solicitud con recintos no declarados en campaña actual con una reducción por omisión de superficie superior al 3%
CÓDIGO PARA EL PORCENTAJE DE REDUCCIÓN POR OMISIÓN QUE CORRESPONDE A LA SOLICITUD:2
- 100407 Explotación solicitada no forma parte de ningún organismo de control autorizado para la producción ecológica en Andalucía o fecha de inscripción posterior al plazo establecido (Anexo I. Criterios de Subvencionabilidad. Orden 28 de marzo de 2023).
Explotación:ES210090000221 Especie:PORCINO

(1) Superficie declarada admisible ajustada con la superficie comprometida.
(2) Factor de penalización valorando el alcance para el tipo de compromiso.

Puede verificar la integridad de una copia de este documento mediante la lectura del código QR adjunto o mediante el acceso a la dirección <https://ws050.juntadeandalucia.es/verificarFirma> indicando el código de VERIFICACIÓN

FIRMADO POR

RAQUEL MARIA ESPIN CRESPO

17/12/2024

VERIFICACIÓN

Pk2jm6UYDU9J72AMTZUYRN3GET48NG

PÁG. 6185/9349



**Datos considerados para el Cálculo de la Carga Ganadera mínima y máxima del expediente**

Explotación	Especie	Inscrito en Sipea y Admisible	Ugm Calculada para CG Mínima	Ugm Calculada para CG Máxima
ES210090000107	BOVINA	SI	11,01	11,01
ES210090000107	OVINA	SI	8,36	8,36
ES210090000221	OVINA	SI	0,88	0,88
ES210090000221	PORCINO	NO	0,00	0,00
			20,25	20,25

Superficie determinada para Cálculo Carga Ganadera Mínima: 34,23 ha

Superficie determinada para Cálculo Carga Ganadera Máxima: 40,06 ha

Carga Ganadera Mínima Expediente: 0,59 ugm/ha

Carga Ganadera Máxima Expediente: 0,51 ugm/ha

Recintos Determinados para el Cálculo de Garga Ganadera Mínima

REF.	REFERENCIA SIGPAC	CULTIVO	DESCRIPCIÓN CULTIVO	S/R	SUP. RESUELTA (ha)
-78028	21-009-004-00241-00003	62000	PASTOS PERMANENTES DE 5 O MAS AÑOS-SIN VARIEDAD	S	0,01
-78025	21-009-003-00022-00004	62000	PASTOS PERMANENTES DE 5 O MAS AÑOS-SIN VARIEDAD	S	0,22
5511023	21-009-005-00019-00002	62000	PASTOS PERMANENTES DE 5 O MAS AÑOS-SIN VARIEDAD	S	1,74
5511024	21-009-005-00019-00003	62000	PASTOS PERMANENTES DE 5 O MAS AÑOS-SIN VARIEDAD	S	10,54
5511027	21-009-001-00108-00002	62000	PASTOS PERMANENTES DE 5 O MAS AÑOS-SIN VARIEDAD	S	0,73
5511028	21-009-001-00108-00003	62000	PASTOS PERMANENTES DE 5 O MAS AÑOS-SIN VARIEDAD	S	4,46
5511029	21-009-001-00108-00004	62000	PASTOS PERMANENTES DE 5 O MAS AÑOS-SIN VARIEDAD	S	0,32
170000005392417	21-009-003-00022-00002	62000	PASTOS PERMANENTES DE 5 O MAS AÑOS-SIN VARIEDAD	S	10,39
170000005392418	21-009-004-00059-00001	62000	PASTOS PERMANENTES DE 5 O MAS AÑOS-SIN VARIEDAD	S	0,84
170000005392421	21-009-003-00151-00002	62000	PASTOS PERMANENTES DE 5 O MAS AÑOS-SIN VARIEDAD	S	1,28
170000005392422	21-009-003-00167-00003	62000	PASTOS PERMANENTES DE 5 O MAS AÑOS-SIN VARIEDAD	S	3,70

Recintos Determinados para el Cálculo de Garga Ganadera Máxima

REF.	REFERENCIA SIGPAC	CULTIVO	DESCRIPCIÓN CULTIVO	S/R	SUP. RESUELTA (ha)
-1618533	21-020-004-00050-00001	62000	PASTOS PERMANENTES DE 5 O MAS AÑOS-SIN VARIEDAD	S	5,83
-78028	21-009-004-00241-00003	62000	PASTOS PERMANENTES DE 5 O MAS AÑOS-SIN VARIEDAD	S	0,01
-78025	21-009-003-00022-00004	62000	PASTOS PERMANENTES DE 5 O MAS AÑOS-SIN VARIEDAD	S	0,22
5511023	21-009-005-00019-00002	62000	PASTOS PERMANENTES DE 5 O MAS AÑOS-SIN VARIEDAD	S	1,74
5511024	21-009-005-00019-00003	62000	PASTOS PERMANENTES DE 5 O MAS AÑOS-SIN VARIEDAD	S	10,54
5511027	21-009-001-00108-00002	62000	PASTOS PERMANENTES DE 5 O MAS AÑOS-SIN VARIEDAD	S	0,73
5511028	21-009-001-00108-00003	62000	PASTOS PERMANENTES DE 5 O MAS AÑOS-SIN VARIEDAD	S	4,46
5511029	21-009-001-00108-00004	62000	PASTOS PERMANENTES DE 5 O MAS AÑOS-SIN VARIEDAD	S	0,32
170000005392417	21-009-003-00022-00002	62000	PASTOS PERMANENTES DE 5 O MAS AÑOS-SIN VARIEDAD	S	10,39
170000005392418	21-009-004-00059-00001	62000	PASTOS PERMANENTES DE 5 O MAS AÑOS-SIN VARIEDAD	S	0,84
170000005392421	21-009-003-00151-00002	62000	PASTOS PERMANENTES DE 5 O MAS AÑOS-SIN VARIEDAD	S	1,28
170000005392422	21-009-003-00167-00003	62000	PASTOS PERMANENTES DE 5 O MAS AÑOS-SIN VARIEDAD	S	3,70

Incidencias de carga ganadera**INCIDENCIA DESCRIPCIÓN**(1) Superficie declarada admisible ajustada con la superficie comprometida.
(2) Factor de penalización valorando el alcance para el tipo de compromiso.Puede verificar la integridad de una copia de este documento mediante la lectura del código QR adjunto o mediante el acceso a la dirección <https://ws050.juntadeandalucia.es/verificarFirma> indicando el código de VERIFICACIÓN

FIRMADO POR

RAQUEL MARIA ESPIN CRESPO

17/12/2024

VERIFICACIÓN

Pk2jm6UYDU9J72AMTZUYRN3GET48NG

PÁG. 6186/9349





Datos considerados para el Cálculo de la Carga Ganadera mínima y máxima del expediente

100407 Explotación solicitada no forma parte de ningún organismo de control autorizado para la producción ecológica en Andalucía o fecha de inscripción posterior al plazo establecido (Anexo I. Criterios de Subvencionabilidad. Orden 28 de marzo de 2023).
Explotación:ES210090000221 Especie:PORCINO

(1) Superficie declarada admisible ajustada con la superficie comprometida.
(2) Factor de penalización valorando el alcance para el tipo de compromiso.

Puede verificar la integridad de una copia de este documento mediante la lectura del código QR adjunto o mediante el acceso a la dirección <https://ws050.juntadeandalucia.es/verificarFirma> indicando el código de VERIFICACIÓN

FIRMADO POR	RAQUEL MARIA ESPIN CRESPO	17/12/2024	
VERIFICACIÓN	Pk2jm6UYDU9J72AMTZUYRN3GET48NG	PÁG. 6187/9349	

**APELLIDOS Y NOMBRE / RAZÓN SOCIAL**

GARZON GONZALEZ IGNACIO

NIF

****4525*

EXPEDIENTE

1275823

ANUALIDAD DE PAGO

1ª

IMPORTE POR ANUALIDAD

	2023	2024	2025	2026	2027
IMPORTE MÁXIMO SUBVENCIONABLE	3.114,62 €	3.114,62 €	3.114,62 €	2.595,51 €	2.595,51 €
IMPORTE MEDIO DE TRANSFERENCIA (€/ha)	297,48 €	297,48 €	297,48 €	247,90 €	247,90 €

RESUMEN DE UNIDADES

Cód	GRUPO DE PAGO	Sup. Dec. Admisible (ha)	Sup. Comprometida (ha)	Sup. ajustada compromiso (1) (ha)	% sobredec.	Sup. Resuelta (ha)	Importe Declarado	Importe Topado	Importe Resuelto	Importe tras sobredec.
419	OLIVAR	10,49		10,47	0,00	10,47	3.114,62	3.114,62	3.114,62	3.114,62
TOTAL		10,49	10,47	10,47		10,47	3.114,62	3.114,62	3.114,62	3.114,62

APLICACIÓN DE REDUCCIONES Y PENALIZACIONES

GRUPO DE PAGO	Importe Calculado	Importe prereduc.	Criterios de subvencionabilidad y compromisos	Presentación tardía	Omisión declaración	Condicionalidad	IMPORTE (Euros) RESUELTO
OLIVAR	3.114,62	3.114,62	0,00	0,00	0,00	0,00	3.114,62
TOTAL	3.114,62	3.114,62					3.114,62

RESUMEN DE PAGOS**IMPORTE (Euros)**

	RESUELTO	FEADER	MAPA	CAPADR
OLIVAR - Pago realizado	3.114,62 €	2.647,43 €	305,54 €	161,65 €

RECINTOS RESUELTOS

REF.	REFERENCIA SIGPAC	CULTIVO	DESCRIPCIÓN CULTIVO	S/R G.PAGO	PEND. MEDIA (%)	SUP. DEC. ADMISIBLE (ha)	SUP. COMPROM. (ha)	SUP. AJUSTADA COMPR.(1) (ha)	SUP. CONY. SIGPAC (ha)	SUP. CERTIE (ha)	SUP. CAMPO (ha)	SUP. CAMPO DETER. CULT. DECLARADO (ha)	SUP. DEC. REDUCIDA (ha)	SUP. RESUELTA (ha)
6015497	21-038-001-00067-003	101216	OLIVAR-MANZANILLA DE HUELVA	S	419	32,60	1,45	1,45	1,45	1,45			1,45	1,45
6015498	21-038-001-00061-002	101216	OLIVAR-MANZANILLA DE HUELVA	S	419	35,50	0,26	0,25	0,25	0,25			0,25	0,25
6015499	21-038-001-00068-003	101216	OLIVAR-MANZANILLA DE HUELVA	S	419	31,30	1,37	1,36	1,36	1,36			1,36	1,36
6015501	21-038-001-00069-003	101216	OLIVAR-MANZANILLA DE HUELVA	S	419	31,10	1,77	1,77	1,77	1,77			1,77	1,77
6015503	21-038-001-00069-004	101216	OLIVAR-MANZANILLA DE HUELVA	S	419	24,70	0,53	0,53	0,53	0,53			0,53	0,53
6015504	21-007-008-00147-001	101216	OLIVAR-MANZANILLA DE HUELVA	S	419	13,30	0,26	0,26	0,26	0,26			0,26	0,26
6015505	21-038-009-00008-001	101216	OLIVAR-MANZANILLA DE HUELVA	S	419	23,40	2,99	2,99	2,99	2,99			2,99	2,99
6015507	21-038-001-00060-001	101216	OLIVAR-MANZANILLA DE HUELVA	S	419	38,10	0,78	0,78	0,78	0,78			0,78	0,78
6015508	21-038-001-00059-001	101216	OLIVAR-MANZANILLA DE HUELVA	S	419	33,90	1,08	1,08	1,08	1,08			1,08	1,08

INCIDENCIAS**INCIDENCIA DESCRIPCIÓN**

3790	Recinto declarado inactivo Ref:6015502 Recinto:21-038-001-00068-00005 Cultivo: - Ref:6015506 Recinto:21-038-001-00069-00005 Cultivo: -
100400	Recinto con cultivo, variedad, régimen de explotación o uso Sigpac no compatible con la operación solicitada (Anexo IV.I Cultivos y variedades elegibles para las Intervenciones. Orden de 28 de marzo de 2023). Ref:6015500 Recinto:21-038-001-00062-00001 Cultivo:101216 OLIVAR-MANZANILLA DE HUELVA Secano Uso:FY
100424	Solicita recinto que no está comprometido para la operación. Ref:6015500 Recinto:21-038-001-00062-00001 Cultivo:101216 OLIVAR-MANZANILLA DE HUELVA Secano Ref:6015502 Recinto:21-038-001-00068-00005 Cultivo:101216 OLIVAR-MANZANILLA DE HUELVA Secano Ref:6015506 Recinto:21-038-001-00069-00005 Cultivo:101216 OLIVAR-MANZANILLA DE HUELVA Secano

(1) Superficie declarada admisible ajustada con la superficie comprometida.
(2) Factor de penalización valorando el alcance para el tipo de compromiso.

Puede verificar la integridad de una copia de este documento mediante la lectura del código QR adjunto o mediante el acceso a la dirección <https://ws050.juntadeandalucia.es/verificarFirma> indicando el código de VERIFICACIÓN

FIRMADO POR

RAQUEL MARIA ESPIN CRESPO

17/12/2024

VERIFICACIÓN

Pk2jm6UYDU9J72AMTZUYRN3GET48NG

PÁG. 6188/9349



**APELLIDOS Y NOMBRE / RAZÓN SOCIAL**

GATA BLANCO FRANCISCO

NIF

***7085*

EXPEDIENTE

1084962

ANUALIDAD DE PAGO

1ª

IMPORTES POR ANUALIDAD

	2023	2024	2025	2026	2027
IMPORTE MÁXIMO SUBVENCIONABLE	1.552,85 €	1.552,85 €	1.552,85 €	1.294,04 €	1.294,04 €
IMPORTE MEDIO DE TRANSFERENCIA (€/ha)	297,48 €	297,48 €	297,48 €	247,90 €	247,90 €

RESUMEN DE UNIDADES

Cód	GRUPO DE PAGO	Sup. Dec. Admisible (ha)	Sup. Comprometida (ha)	Sup. ajustada compromiso (1) (ha)	% sobredec.	Sup. Resuelta (ha)	Importe Declarado	Importe Topado	Importe Resuelto	Importe tras sobredec.
419	OLIVAR	5,22		5,22	0,00	5,22	1.552,85	1.552,85	1.552,85	1.552,85
TOTAL		5,22	5,22	5,22		5,22	1.552,85	1.552,85	1.552,85	1.552,85

APLICACIÓN DE REDUCCIONES Y PENALIZACIONES

GRUPO DE PAGO	Importe Calculado	Importe prereduc.	Importe Criterios de subvencionabilidad y compromisos	Presentación tardía	Omisión declaración	Condicionalidad	IMPORTE (Euros) RESUELTO
OLIVAR	1.552,85	1.552,85	0,00	0,00	1,00	0,00	1.537,32
TOTAL	1.552,85	1.552,85					1.537,32

RESUMEN DE PAGOS**IMPORTE (Euros)**

	RESUELTO	FEADER	MAPA	CAPADR
OLIVAR - Pago realizado	1.537,32 €	1.306,72 €	150,81 €	79,79 €

RECINTOS RESUELTOS

REF.	REFERENCIA SIGPAC	CULTIVO	DESCRIPCIÓN CULTIVO	S/R G.PAGO	PEND. MEDIA (%)	SUP. DEC. ADMISIBLE (ha)	SUP. COMPROM. (ha)	SUP. AJUSTADA COMPROM. (1) (ha)	SUP. CONY. SIGPAC (ha)	SUP. CERTIE (ha)	SUP. CAMPO (ha)	SUP. CAMPO DETER. CULT. DECLARADO (ha)	SUP. DEC. REDUCIDA (ha)	SUP. RESUELTA (ha)
4583473	21-009-809-00090-001	101216	OLIVAR-MANZANILLA DE HUELVA	S 419	33,20	0,48	0,48	0,48	0,48	0,48			0,48	0,48
4583474	21-009-809-00061-001	101216	OLIVAR-MANZANILLA DE HUELVA	S 419	35,20	1,93	1,93	1,93	1,93	1,93			1,93	1,93
4583475	21-009-809-00132-002	101216	OLIVAR-MANZANILLA DE HUELVA	S 419	12,70	0,55	0,55	0,55	0,55	0,55			0,55	0,55
1700000003585905	21-009-013-00210-001	101216	OLIVAR-MANZANILLA DE HUELVA	S 419	35,00	0,56	0,56	0,56	0,56	0,56			0,56	0,56
1700000003585909	21-009-809-00417-001	101216	OLIVAR-MANZANILLA DE HUELVA	S 419	39,80	0,46	0,46	0,46	0,46	0,46			0,46	0,46
1700000003585910	21-009-809-00089-001	101216	OLIVAR-MANZANILLA DE HUELVA	S 419	29,30	0,95	0,95	0,95	0,95	0,95			0,95	0,95
1700000003585912	21-009-015-00036-002	101216	OLIVAR-MANZANILLA DE HUELVA	S 419	36,80	0,29	0,29	0,29	0,29	0,29			0,29	0,29

INCIDENCIAS**INCIDENCIA DESCRIPCIÓN**

256 Solicitud con recintos no declarados en campaña actual con una reducción por omisión de superficie superior al 3%
CÓDIGO PARA EL PORCENTAJE DE REDUCCIÓN POR OMISIÓN QUE CORRESPONDE A LA SOLICITUD: 1

(1) Superficie declarada admisible ajustada con la superficie comprometida.
(2) Factor de penalización valorando el alcance para el tipo de compromiso.

Puede verificar la integridad de una copia de este documento mediante la lectura del código QR adjunto o mediante el acceso a la dirección <https://ws050.juntadeandalucia.es/verificarFirma> indicando el código de VERIFICACIÓN

FIRMADO POR

RAQUEL MARIA ESPIN CRESPO

17/12/2024

VERIFICACIÓN

Pk2jm6UYDU9J72AMTZUYRN3GET48NG

PÁG. 6189/9349



**APELLIDOS Y NOMBRE / RAZÓN SOCIAL**

GAVIÑO CAMPOS BALDOMERO

NIF

****0017*

EXPEDIENTE

1266010

ANUALIDAD DE PAGO

1ª

IMPORTES POR ANUALIDAD

	2023	2024	2025	2026	2027
IMPORTE MÁXIMO SUBVENCIONABLE	7.420,12 €	7.420,12 €	6.183,43 €	6.183,43 €	6.183,43 €
IMPORTE MEDIO DE TRANSFERENCIA (€/ha)	65,89 €	65,89 €	54,91 €	54,91 €	54,91 €

RESUMEN DE UNIDADES

Cód	GRUPO DE PAGO	Sup. Dec. Admisible (ha)	Sup. Comprometida (ha)	Sup. ajustada compromiso (1) (ha)	% sobredec.	Sup. Resuelta (ha)	Importe Declarado	Importe Topado	Importe Resuelto	Importe tras sobredec.
418	PASTOS ASOCIADOS A GANADERÍA ECOLÓGICA	112,61		112,61	0,00	112,61	9.618,45	7.420,12	7.420,12	7.420,12
TOTAL		112,61	112,61	112,61		112,61	9.618,45	7.420,12	7.420,12	7.420,12

APLICACIÓN DE REDUCCIONES Y PENALIZACIONES

GRUPO DE PAGO	Importe Calculado	Importe prereduc.	Criterios de subvencionabilidad y compromisos	Presentación tardía	Omisión declaración	Condicionidad	IMPORTE (Euros) RESUELTO
PASTOS ASOCIADOS A GANADERÍA	7.420,12	7.420,12	0,00	0,00	0,00	0,00	7.420,12
TOTAL	7.420,12	7.420,12					7.420,12

RESUMEN DE PAGOS**IMPORTE (Euros)**

	RESUELTO	FEADER	MAPA	CAPADR
PASTOS ASOCIADOS A GANADERÍA ECOLÓGICA - Pago realizado	7.420,12 €	6.307,10 €	727,91 €	385,11 €

RECINTOS RESUELTOS

REE	REFERENCIA SIGPAC	CULTIVO	DESCRIPCIÓN CULTIVO	S/R G.PAGO	PEND. MEDIA (%)	SUP. DEC. ADMISIBLE (ha)	SUP. COMPROM. (ha)	SUP. AJUSTADA COMPROM. (1) (ha)	SUP. CONV. SIGPAC (ha)	SUP. CERTIF. (ha)	SUP. CAMPO (ha)	SUP. CAMPO DETER. CULT. DECLARADO (ha)	SUP. DEC. REDUCIDA (ha)	SUP. RESUELTA (ha)
-1404699	21-007-004-00007-048	62000	PASTOS PERMANENTES DE 5 O MAS AÑOS-SIN VARIEDAD	S 418	25,50	8,67	8,67	8,67		8,67			8,67	8,67
5320812	21-007-005-00001-001	62000	PASTOS PERMANENTES DE 5 O MAS AÑOS-SIN VARIEDAD	S 418	18,90	32,63	32,63	32,63		32,63			32,63	32,63
5320813	21-007-005-00001-002	62000	PASTOS PERMANENTES DE 5 O MAS AÑOS-SIN VARIEDAD	S 418	20,30	25,55	25,55	25,55		30,06			25,55	25,55
5320814	21-007-005-00001-005	62000	PASTOS PERMANENTES DE 5 O MAS AÑOS-SIN VARIEDAD	S 418	15,90	9,46	9,46	9,46		9,46			9,46	9,46
5320838	21-007-003-00100-001	62000	PASTOS PERMANENTES DE 5 O MAS AÑOS-SIN VARIEDAD	S 418	16,90	0,29	0,29	0,29		0,34			0,29	0,29
5320839	21-007-003-00100-003	62000	PASTOS PERMANENTES DE 5 O MAS AÑOS-SIN VARIEDAD	R 418	8,80	1,38	1,38	1,38		1,62			1,38	1,38
5320840	21-007-003-00100-007	62000	PASTOS PERMANENTES DE 5 O MAS AÑOS-SIN VARIEDAD	S 418	14,00	24,86	24,86	24,86		24,86			24,86	24,86
5320841	21-007-003-00100-008	62000	PASTOS PERMANENTES DE 5 O MAS AÑOS-SIN VARIEDAD	S 418	17,50	1,14	1,14	1,14		1,14			1,14	1,14
5320842	21-007-003-00100-011	62000	PASTOS PERMANENTES DE 5 O MAS AÑOS-SIN VARIEDAD	S 418	27,30	8,63	8,63	8,63		8,63			8,63	8,63

(1) Superficie declarada admisible ajustada con la superficie comprometida.
(2) Factor de penalización valorando el alcance para el tipo de compromiso.

Puede verificar la integridad de una copia de este documento mediante la lectura del código QR adjunto o mediante el acceso a la dirección <https://ws050.juntadeandalucia.es/verificarFirma> indicando el código de VERIFICACIÓN

FIRMADO POR

RAQUEL MARIA ESPIN CRESPO

17/12/2024

VERIFICACIÓN

Pk2jm6UYDU9J72AMTZUYRN3GET48NG

PÁG. 6190/9349



**Datos considerados para el Cálculo de la Carga Ganadera mínima y máxima del expediente**

Explotación	Especie	Inscrito en Sipea y Admisible	Ugm Calculada para CG Mínima	Ugm Calculada para CG Máxima
ES210070000896	BOVINA	SI	22,80	22,80
			22,80	22,80

Superficie determinada para Cálculo Carga Ganadera Mínima: 113,96 ha

Superficie determinada para Cálculo Carga Ganadera Máxima: 113,96 ha

Los importes del Grupo de Pago de pastos de este expediente han sido ajustados por no llegar a la carga ganadera mínima de 0,3

Carga Ganadera Mínima Expediente: 0,20 ugm/ha

Carga Ganadera Máxima Expediente: 0,20 ugm/ha

Recintos Determinados para el Cálculo de Garga Ganadera Mínima

REF.	REFERENCIA SIGPAC	CULTIVO	DESCRIPCIÓN CULTIVO	S/R	SUP. RESUELTA (ha)
-1404699	21-007-004-00007-00048	62000	PASTOS PERMANENTES DE 5 O MAS AÑOS-SIN VARIEDAD	S	8,67
-1404698	21-007-004-00007-00003	63000	PASTOS DE MENOS DE 5 AÑOS-SIN VARIEDAD	S	1,26
-1404697	21-007-004-00007-00004	63000	PASTOS DE MENOS DE 5 AÑOS-SIN VARIEDAD	S	0,09
5320812	21-007-005-00001-00001	62000	PASTOS PERMANENTES DE 5 O MAS AÑOS-SIN VARIEDAD	S	32,63
5320813	21-007-005-00001-00002	62000	PASTOS PERMANENTES DE 5 O MAS AÑOS-SIN VARIEDAD	S	25,55
5320814	21-007-005-00001-00005	62000	PASTOS PERMANENTES DE 5 O MAS AÑOS-SIN VARIEDAD	S	9,46
5320838	21-007-003-00100-00001	62000	PASTOS PERMANENTES DE 5 O MAS AÑOS-SIN VARIEDAD	S	0,29
5320839	21-007-003-00100-00003	62000	PASTOS PERMANENTES DE 5 O MAS AÑOS-SIN VARIEDAD	R	1,38
5320840	21-007-003-00100-00007	62000	PASTOS PERMANENTES DE 5 O MAS AÑOS-SIN VARIEDAD	S	24,86
5320841	21-007-003-00100-00008	62000	PASTOS PERMANENTES DE 5 O MAS AÑOS-SIN VARIEDAD	S	1,14
5320842	21-007-003-00100-00011	62000	PASTOS PERMANENTES DE 5 O MAS AÑOS-SIN VARIEDAD	S	8,63

Recintos Determinados para el Cálculo de Garga Ganadera Máxima

REF.	REFERENCIA SIGPAC	CULTIVO	DESCRIPCIÓN CULTIVO	S/R	SUP. RESUELTA (ha)
-1404699	21-007-004-00007-00048	62000	PASTOS PERMANENTES DE 5 O MAS AÑOS-SIN VARIEDAD	S	8,67
-1404698	21-007-004-00007-00003	63000	PASTOS DE MENOS DE 5 AÑOS-SIN VARIEDAD	S	1,26
-1404697	21-007-004-00007-00004	63000	PASTOS DE MENOS DE 5 AÑOS-SIN VARIEDAD	S	0,09
5320812	21-007-005-00001-00001	62000	PASTOS PERMANENTES DE 5 O MAS AÑOS-SIN VARIEDAD	S	32,63
5320813	21-007-005-00001-00002	62000	PASTOS PERMANENTES DE 5 O MAS AÑOS-SIN VARIEDAD	S	25,55
5320814	21-007-005-00001-00005	62000	PASTOS PERMANENTES DE 5 O MAS AÑOS-SIN VARIEDAD	S	9,46
5320833	21-007-004-00007-00024	62000	PASTOS PERMANENTES DE 5 O MAS AÑOS-SIN VARIEDAD	S	0,00
5320834	21-007-004-00007-00033	62000	PASTOS PERMANENTES DE 5 O MAS AÑOS-SIN VARIEDAD	S	0,00
5320835	21-007-004-00007-00045	62000	PASTOS PERMANENTES DE 5 O MAS AÑOS-SIN VARIEDAD	S	0,00
5320838	21-007-003-00100-00001	62000	PASTOS PERMANENTES DE 5 O MAS AÑOS-SIN VARIEDAD	S	0,29
5320839	21-007-003-00100-00003	62000	PASTOS PERMANENTES DE 5 O MAS AÑOS-SIN VARIEDAD	R	1,38
5320840	21-007-003-00100-00007	62000	PASTOS PERMANENTES DE 5 O MAS AÑOS-SIN VARIEDAD	S	24,86
5320841	21-007-003-00100-00008	62000	PASTOS PERMANENTES DE 5 O MAS AÑOS-SIN VARIEDAD	S	1,14
5320842	21-007-003-00100-00011	62000	PASTOS PERMANENTES DE 5 O MAS AÑOS-SIN VARIEDAD	S	8,63

(1) Superficie declarada admisible ajustada con la superficie comprometida.
(2) Factor de penalización valorando el alcance para el tipo de compromiso.Puede verificar la integridad de una copia de este documento mediante la lectura del código QR adjunto o mediante el acceso a la dirección <https://ws050.juntadeandalucia.es/verificarFirma> indicando el código de VERIFICACIÓN

FIRMADO POR

RAQUEL MARIA ESPIN CRESPO

17/12/2024

VERIFICACIÓN

Pk2jm6UYDU9J72AMTZUYRN3GET48NG

PÁG. 6191/9349



**APELLIDOS Y NOMBRE / RAZÓN SOCIAL**

GOMEZ ALVAREZ NICOLAS

NIF

***8248*

EXPEDIENTE

1034183

ANUALIDAD DE PAGO

1ª

IMPORTES POR ANUALIDAD

	2023	2024	2025	2026	2027
IMPORTE MÁXIMO SUBVENCIONABLE	2.254,90 €	2.254,90 €	2.254,90 €	1.879,08 €	1.879,08 €
IMPORTE MEDIO DE TRANSFERENCIA (€/ha)	297,48 €	297,48 €	297,48 €	247,90 €	247,90 €

RESUMEN DE UNIDADES

Cód	GRUPO DE PAGO	Sup. Dec. Admisible (ha)	Sup. Comprometida (ha)	Sup. ajustada compromiso (1) (ha)	% sobredec.	Sup. Resuelta (ha)	Importe Declarado	Importe Topado	Importe Resuelto	Importe tras sobredec.
419	OLIVAR	7,58		7,58	0,00	7,58	2.254,90	2.254,90	2.254,90	2.254,90
TOTAL		7,58	7,58	7,58		7,58	2.254,90	2.254,90	2.254,90	2.254,90

APLICACIÓN DE REDUCCIONES Y PENALIZACIONES

GRUPO DE PAGO	Importe Calculado	Importe prereduc.	Criterios de subvencionabilidad y compromisos	Presentación tardía	Omisión declaración	Condicionalidad	IMPORTE (Euros) RESUELTO
OLIVAR	2.254,90	2.254,90	0,00	0,00	0,00	0,00	2.254,90
TOTAL	2.254,90	2.254,90					2.254,90

RESUMEN DE PAGOS**IMPORTE (Euros)**

	RESUELTO	FEADER	MAPA	CAPADR
OLIVAR - Pago realizado	2.254,90 €	1.916,67 €	221,21 €	117,02 €

RECINTOS RESUELTOS

REF.	REFERENCIA SIGPAC	CULTIVO	DESCRIPCIÓN CULTIVO	S/R G.PAGO	PEND. MEDIA (%)	SUP. DEC. ADMISIBLE (ha)	SUP. COMPROM. (ha)	SUP. AJUSTADA COMPR.(1) (ha)	SUP. CONY. SIGPAC (ha)	SUP. CERTIE (ha)	SUP. CAMPO (ha)	SUP. CAMPO DETER. CULT. DECLARADO (ha)	SUP. DEC. REDUCIDA (ha)	SUP. RESUELTA (ha)
5075380	21-016-007-00131-001	101216	OLIVAR-MANZANILLA DE HUELVA	S 419	23,90	2,18	2,18	2,18		2,18			2,18	2,18
5075383	21-016-007-00132-001	101216	OLIVAR-MANZANILLA DE HUELVA	S 419	23,10	2,96	2,96	2,96		2,96			2,96	2,96
5075385	21-016-007-00127-001	101216	OLIVAR-MANZANILLA DE HUELVA	S 419	17,80	0,39	0,39	0,39		0,39			0,39	0,39
5075387	21-016-007-00128-002	101216	OLIVAR-MANZANILLA DE HUELVA	S 419	17,80	0,69	0,69	0,69		0,69			0,69	0,69
5075390	21-016-007-00125-001	101216	OLIVAR-MANZANILLA DE HUELVA	S 419	26,20	1,36	1,36	1,36		1,36			1,36	1,36

(1) Superficie declarada admisible ajustada con la superficie comprometida.
(2) Factor de penalización valorando el alcance para el tipo de compromiso.Puede verificar la integridad de una copia de este documento mediante la lectura del código QR adjunto o mediante el acceso a la dirección <https://ws050.juntadeandalucia.es/verificarFirma> indicando el código de VERIFICACIÓN

FIRMADO POR

RAQUEL MARIA ESPIN CRESPO

17/12/2024

VERIFICACIÓN

Pk2jm6UYDU9J72AMTZUYRN3GET48NG

PÁG. 6192/9349



**APELLIDOS Y NOMBRE / RAZÓN SOCIAL**

GOMEZ BUTRON JOSE MARIA

NIF

****1286*

EXPEDIENTE

12000001

ANUALIDAD DE PAGO

1ª

IMPORTES POR ANUALIDAD

	2023	2024	2025	2026	2027
IMPORTE MÁXIMO SUBVENCIONABLE	2.582,13 €	2.582,13 €	2.582,13 €	2.151,77 €	2.151,77 €
IMPORTE MEDIO DE TRANSFERENCIA (€/ha)	297,48 €	297,48 €	297,48 €	247,90 €	247,90 €

RESUMEN DE UNIDADES

Cód	GRUPO DE PAGO	Sup. Dec. Admisible (ha)	Sup. Comprometida (ha)	Sup. ajustada compromiso (1) (ha)	% sobredec.	Sup. Resuelta (ha)	Importe Declarado	Importe Topado	Importe Resuelto	Importe tras sobredec.
419	OLIVAR	8,68		8,68	0,00	8,68	2.582,13	2.582,13	2.582,13	2.582,13
TOTAL		8,68	8,68	8,68		8,68	2.582,13	2.582,13	2.582,13	2.582,13

APLICACIÓN DE REDUCCIONES Y PENALIZACIONES

GRUPO DE PAGO	Importe Calculado	Importe prereduc.	Criterios de subvencionabilidad y compromisos	Presentación tardía	Omisión declaración	Condicionalidad	IMPORTE (Euros) RESUELTO
OLIVAR	2.582,13	2.582,13	0,00	0,00	0,00	0,00	2.582,13
TOTAL	2.582,13	2.582,13					2.582,13

RESUMEN DE PAGOS**IMPORTE (Euros)**

	RESUELTO	FEADER	MAPA	CAPADR
OLIVAR - Pago realizado	2.582,13 €	2.194,81 €	253,31 €	134,01 €

RECINTOS RESUELTOS

REF.	REFERENCIA SIGPAC	CULTIVO	DESCRIPCIÓN CULTIVO	S/R	G.PAGO	PEND. MEDIA (%)	SUP. DEC. ADMISIBLE (ha)	SUP. COMPROM. (ha)	SUP. AJUSTADA COMPR.(1) (ha)	SUP. CONY. SIGPAC (ha)	SUP. CERTIE (ha)	SUP. CAMPO (ha)	SUP. CAMPO DETER. CULT. DECLARADO (ha)	SUP. DEC. REDUCIDA (ha)	SUP. RESUELTA (ha)
7030869	21-007-001-00060-002	101098	OLIVAR-CORNICABRA	S	419	17,50	1,48	1,48	1,48		1,48			1,48	1,48
7030870	21-007-001-00220-004	101098	OLIVAR-CORNICABRA	S	419	39,10	7,20	7,20	7,20		7,20			7,20	7,20

INCIDENCIAS**INCIDENCIA DESCRIPCIÓN**

- 2452 Se verifica que el solicitante de las intervenciones 6501,6503 o 6505 no autoriza la consulta datos catastrales a través de la oficina Virtual de catastro (OVC)(Orden de 28 de marzo de 2023, art 6.1.b)
- 75021 No autoriza para la consulta de datos de identidad a través del Sistema GIRO de la Consejería de Hacienda y Administración pública existan.
- 75022 No autoriza a que, en caso de la devolución por la entidad financiera (retrocesión bancaria) del pago en la cuenta corriente consignada en la solicitud y que está debidamente registrada en el sistema contable GIRO de la Junta de Andalucía, se proceda al pago en cualquier otra cuenta corriente de la titularidad del solicitante vigente en dicho sistema contable.

(1) Superficie declarada admisible ajustada con la superficie comprometida.
(2) Factor de penalización valorando el alcance para el tipo de compromiso.

Puede verificar la integridad de una copia de este documento mediante la lectura del código QR adjunto o mediante el acceso a la dirección <https://ws050.juntadeandalucia.es/verificarFirma> indicando el código de VERIFICACIÓN

FIRMADO POR

RAQUEL MARIA ESPIN CRESPO

17/12/2024

VERIFICACIÓN

Pk2jm6UYDU9J72AMTZUYRN3GET48NG

PÁG. 6193/9349



**APELLIDOS Y NOMBRE / RAZÓN SOCIAL**

GOMEZ GARCIA ALONSO JUAN

NIF

***8775*

EXPEDIENTE

1145837

ANUALIDAD DE PAGO

1ª

IMPORTES POR ANUALIDAD

	2023	2024	2025	2026	2027
IMPORTE MÁXIMO SUBVENCIONABLE	1.222,20 €	1.222,20 €	1.222,20 €	1.018,49 €	1.018,49 €
IMPORTE MEDIO DE TRANSFERENCIA (€/ha)	259,49 €	259,49 €	259,49 €	216,24 €	216,24 €

RESUMEN DE UNIDADES

Cód	GRUPO DE PAGO	Sup. Dec. Admisible (ha)	Sup. Comprometida (ha)	Sup. ajustada compromiso (1) (ha)	% sobredec.	Sup. Resuelta (ha)	Importe Declarado	Importe Topado	Importe Resuelto	Importe tras sobredec.
422	FRUTALES SECANO	4,71		4,71	0,00	4,71	1.222,20	1.222,20	1.222,20	1.222,20
TOTAL		4,71	4,71	4,71		4,71	1.222,20	1.222,20	1.222,20	1.222,20

APLICACIÓN DE REDUCCIONES Y PENALIZACIONES

GRUPO DE PAGO	Importe Calculado	Importe prereduc.	Criterios de subvencionabilidad y compromisos	Presentación tardía	Omisión declaración	Condicionalidad	IMPORTE (Euros) RESUELTO
FRUTALES SECANO	1.222,20	1.222,20	0,00	0,00	0,00	0,00	1.222,20
TOTAL	1.222,20	1.222,20					1.222,20

RESUMEN DE PAGOS**IMPORTE (Euros)**

	RESUELTO	FEADER	MAPA	CAPADR
FRUTALES SECANO - Pago realizado	1.222,20 €	1.038,87 €	119,90 €	63,43 €

RECINTOS RESUELTOS

REF.	REFERENCIA SIGPAC	CULTIVO	DESCRIPCIÓN CULTIVO	S/R G.PAGO	PEND. MEDIA (%)	SUP. DEC. ADMISIBLE (ha)	SUP. COMPROM. (ha)	SUP. AJUSTADA COMPROM. (1) (ha)	SUP. CONY. SIGPAC (ha)	SUP. CERTIE (ha)	SUP. CAMPO (ha)	SUP. CAMPO DETER. CULT. DECLARADO (ha)	SUP. DEC. REDUCIDA (ha)	SUP. RESUELTA (ha)
1700000006504795	21-004-001-00517-001	117002	CASTAÑOS-AMARELA	S 422	12,70	0,68	0,68	0,68		0,68			0,68	0,68
1700000006504796	21-004-001-00518-001	117002	CASTAÑOS-AMARELA	S 422	31,80	3,01	3,01	3,01		3,01			3,01	3,01
1700000006504797	21-004-001-01154-002	117002	CASTAÑOS-AMARELA	S 422	24,20	0,39	0,39	0,39		0,39			0,39	0,39
1700000006504798	21-004-001-01166-001	117002	CASTAÑOS-AMARELA	S 422	21,20	0,63	0,63	0,63		0,63			0,63	0,63

(1) Superficie declarada admisible ajustada con la superficie comprometida.
(2) Factor de penalización valorando el alcance para el tipo de compromiso.

Puede verificar la integridad de una copia de este documento mediante la lectura del código QR adjunto o mediante el acceso a la dirección <https://ws050.juntadeandalucia.es/verificarFirma> indicando el código de VERIFICACIÓN

FIRMADO POR

RAQUEL MARIA ESPIN CRESPO

17/12/2024

VERIFICACIÓN

Pk2jm6UYDU9J72AMTZUYRN3GET48NG

PÁG. 6194/9349





APELLIDOS Y NOMBRE / RAZÓN SOCIAL **NIF** **EXPEDIENTE** **ANUALIDAD DE PAGO**
 GOMEZ GOMEZ JOSEFA ****5975* 1017039 1ª

IMPORTE POR ANUALIDAD

	2023	2024	2025	2026	2027
IMPORTE MÁXIMO SUBVENCIONABLE	1.271,68 €	1.271,68 €	1.059,74 €	1.059,74 €	1.059,74 €
IMPORTE MEDIO DE TRANSFERENCIA (€/ha)	98,58 €	98,58 €	82,15 €	82,15 €	82,15 €

RESUMEN DE UNIDADES

Cód	GRUPO DE PAGO	Sup. Dec. Admisible (ha)	Sup. Comprometida (ha)	Sup. ajustada compromiso (1) (ha)	% sobredec.	Sup. Resuelta (ha)	Importe Declarado	Importe Topado	Importe Resuelto	Importe tras sobredec.
418	PASTOS ASOCIADOS A GANADERÍA ECOLÓGICA	12,90		12,90	0,00	12,90	1.271,68	1.271,68	1.271,68	1.271,68
TOTAL		12,90	12,90	12,90		12,90	1.271,68	1.271,68	1.271,68	1.271,68

APLICACIÓN DE REDUCCIONES Y PENALIZACIONES

GRUPO DE PAGO	Importe Calculado	Importe prereduc.	Criterios de subvencionabilidad y compromisos	Presentación tardía	Omisión declaración	Condicionidad	IMPORTE (Euros) RESUELTO
PASTOS ASOCIADOS A GANADERÍA	1.271,68	1.271,68	0,00	0,00	0,00	0,00	1.271,68
TOTAL	1.271,68	1.271,68					1.271,68

RESUMEN DE PAGOS**IMPORTE (Euros)**

	RESUELTO	FEADER	MAPA	CAPADR
PASTOS ASOCIADOS A GANADERÍA ECOLÓGICA - Pago realizado	1.271,68 €	1.080,93 €	124,75 €	66,00 €

RECINTOS RESUELTOS

REE.	REFERENCIA SIGPAC	CULTIVO	DESCRIPCIÓN CULTIVO	S/R G.PAGO	PEND. MEDIA (%)	SUP. DEC. ADMISIBLE (ha)	SUP. COMPROM. (ha)	SUP. AJUSTADA COMPROM. (1) (ha)	SUP. CONV. SIGPAC (ha)	SUP. CERTIF. (ha)	SUP. CAMPO (ha)	SUP. CAMPO DETER. CULT. DECLARADO (ha)	SUP. DEC. REDUCIDA (ha)	SUP. RESUELTA (ha)
170000002801973	21-061-006-00092-001	62000	PASTOS PERMANENTES DE 5 O MAS AÑOS-SIN VARIEDAD	S 418	7,80	12,90	12,90	12,90		12,90			12,90	12,90

INCIDENCIAS**INCIDENCIA DESCRIPCIÓN**

- 100402 Recinto solicitado no forma parte de ningún organismo de control autorizado para la producción ecológica en Andalucía o fecha de inscripción posterior al plazo establecido (Anexo I. Criterios de Subvencionabilidad. Orden 28 de marzo de 2023).
 Ref:1700000002801976 Recinto:21-061-008-00006-00003 Cultivo:62000 PASTOS PERMANENTES DE 5 O MAS AÑOS-SIN VARIEDAD Secano
 Ref:1700000002801974 Recinto:21-061-008-00007-00003 Cultivo:62000 PASTOS PERMANENTES DE 5 O MAS AÑOS-SIN VARIEDAD Secano
- 100407 Explotación solicitada no forma parte de ningún organismo de control autorizado para la producción ecológica en Andalucía o fecha de inscripción posterior al plazo establecido (Anexo I. Criterios de Subvencionabilidad. Orden 28 de marzo de 2023).
 Explotación:ES210620000026 Especie:CAPRINA
 Explotación:ES210620000026 Especie:PORCINO
- 100424 Solicita recinto que no está comprometido para la operación.
 Ref:1700000002801976 Recinto:21-061-008-00006-00003 Cultivo:62000 PASTOS PERMANENTES DE 5 O MAS AÑOS-SIN VARIEDAD Secano
 Ref:1700000002801974 Recinto:21-061-008-00007-00003 Cultivo:62000 PASTOS PERMANENTES DE 5 O MAS AÑOS-SIN VARIEDAD Secano

(1) Superficie declarada admisible ajustada con la superficie comprometida.
 (2) Factor de penalización valorando el alcance para el tipo de compromiso.

Puede verificar la integridad de una copia de este documento mediante la lectura del código QR adjunto o mediante el acceso a la dirección <https://ws050.juntadeandalucia.es/verificarFirma> indicando el código de VERIFICACIÓN

FIRMADO POR	RAQUEL MARIA ESPIN CRESPO	17/12/2024
VERIFICACIÓN	Pk2jm6UYDU9J72AMTZUYRN3GET48NG	PÁG. 6195/9349



**Datos considerados para el Cálculo de la Carga Ganadera mínima y máxima del expediente**

Explotación	Especie	Inscrito en Sipea y Admisible	Ugm Calculada para CG Mínima	Ugm Calculada para CG Máxima
ES210620000026	CAPRINA	NO	0,00	0,50
ES210620000026	OVINA	SI	11,47	11,47
ES210620000026	PORCINO	NO	0,00	4,53
			11,47	16,50

Superficie determinada para Cálculo Carga Ganadera Mínima: 38,67 ha

Superficie determinada para Cálculo Carga Ganadera Máxima: 59,91 ha

Carga Ganadera Mínima Expediente: 0,30 ugm/ha

Carga Ganadera Máxima Expediente: 0,28 ugm/ha

Recintos Determinados para el Cálculo de Garga Ganadera Mínima

REF.	REFERENCIA SIGPAC	CULTIVO	DESCRIPCIÓN CULTIVO	S/R	SUP. RESUELTA (ha)
1700000002801973	21-061-006-00092-00001	62000	PASTOS PERMANENTES DE 5 O MAS AÑOS-SIN VARIEDAD	S	12,90
1700000002801975	21-061-007-00007-00002	62000	PASTOS PERMANENTES DE 5 O MAS AÑOS-SIN VARIEDAD	S	25,77

Recintos Determinados para el Cálculo de Garga Ganadera Máxima

REF.	REFERENCIA SIGPAC	CULTIVO	DESCRIPCIÓN CULTIVO	S/R	SUP. RESUELTA (ha)
1700000002801973	21-061-006-00092-00001	62000	PASTOS PERMANENTES DE 5 O MAS AÑOS-SIN VARIEDAD	S	12,90
1700000002801974	21-061-008-00007-00003	62000	PASTOS PERMANENTES DE 5 O MAS AÑOS-SIN VARIEDAD	S	7,27
1700000002801975	21-061-007-00007-00002	62000	PASTOS PERMANENTES DE 5 O MAS AÑOS-SIN VARIEDAD	S	25,77
1700000002801976	21-061-008-00006-00003	62000	PASTOS PERMANENTES DE 5 O MAS AÑOS-SIN VARIEDAD	S	13,97

Incidencias de carga ganadera**INCIDENCIA DESCRIPCIÓN**

- 100407 Explotación solicitada no forma parte de ningún organismo de control autorizado para la producción ecológica en Andalucía o fecha de inscripción posterior al plazo establecido (Anexo I. Criterios de Subvencionabilidad. Orden 28 de marzo de 2023).
Explotación:ES210620000026 Especie:PORCINO
Explotación:ES210620000026 Especie:CAPRINA

(1) Superficie declarada admisible ajustada con la superficie comprometida.
(2) Factor de penalización valorando el alcance para el tipo de compromiso.

Puede verificar la integridad de una copia de este documento mediante la lectura del código QR adjunto o mediante el acceso a la dirección <https://ws050.juntadeandalucia.es/verificarFirma> indicando el código de VERIFICACIÓN

FIRMADO POR	RAQUEL MARIA ESPIN CRESPO	17/12/2024
VERIFICACIÓN	Pk2jm6UYDU9J72AMTZUYRN3GET48NG	PÁG. 6196/9349



**APELLIDOS Y NOMBRE / RAZÓN SOCIAL**

GOMEZ MACIAS RAFAEL

NIF

***2171*

EXPEDIENTE

1253217

ANUALIDAD DE PAGO

1ª

IMPORTES POR ANUALIDAD

	2023	2024	2025	2026	2027
IMPORTE MÁXIMO SUBVENCIONABLE	32.925,04 €	32.925,04 €	27.437,04 €	27.437,04 €	27.437,04 €
IMPORTE MEDIO DE TRANSFERENCIA (€/ha)	94,10 €	94,10 €	78,41 €	78,41 €	78,41 €

RESUMEN DE UNIDADES

Cód	GRUPO DE PAGO	Sup. Dec. Admisible (ha)	Sup. Comprometida (ha)	Sup. ajustada compromiso (1) (ha)	% sobredec.	Sup. Resuelta (ha)	Importe Declarado	Importe Topado	Importe Resuelto	Importe tras sobredec.
416	HERBÁCEOS	123,11		100,00	0,00	100,00	18.141,00	18.141,00	18.141,00	18.141,00
418	PASTOS ASOCIADOS A GANADERÍA ECOLÓGICA	249,90		249,90	0,00	249,90	14.784,04	14.784,04	14.784,04	14.784,04
TOTAL		373,01	349,90	349,90		349,90	32.925,04	32.925,04	32.925,04	32.925,04

APLICACIÓN DE REDUCCIONES Y PENALIZACIONES

GRUPO DE PAGO	Importe Calculado	Importe prereduc.	Criterios de subvencionabilidad y compromisos	Presentación tardía	Omisión declaración	Condicionabilidad	IMPORTE (Euros) RESUELTO
HERBÁCEOS	18.141,00	18.141,00	0,00	0,00	0,00	0,00	18.141,00
PASTOS ASOCIADOS A GANADERÍA	14.784,04	14.784,04	0,00	0,00	0,00	0,00	14.784,04
TOTAL	32.925,04	32.925,04					32.925,04

RESUMEN DE PAGOS

	IMPORTE (Euros)			
	RESUELTO	FEADER	MAPA	CAPADR
HERBÁCEOS - Pago realizado	18.141,00 €	15.419,85 €	1.779,63 €	941,52 €
PASTOS ASOCIADOS A GANADERÍA ECOLÓGICA - Pago realizado	14.784,04 €	12.566,43 €	1.450,31 €	767,30 €
TOTAL	32.925,04 €	27.986,28 €	3.229,94 €	1.708,82 €

(1) Superficie declarada admisible ajustada con la superficie comprometida.
 (2) Factor de penalización valorando el alcance para el tipo de compromiso.

Puede verificar la integridad de una copia de este documento mediante la lectura del código QR adjunto o mediante el acceso a la dirección <https://ws050.juntadeandalucia.es/verificarFirma> indicando el código de VERIFICACIÓN

FIRMADO POR

RAQUEL MARIA ESPIN CRESPO

17/12/2024

VERIFICACIÓN

Pk2jm6UYDU9J72AMTZUYRN3GET48NG

PÁG. 6197/9349



**RECINTOS RESUELTOS**

REF.	REFERENCIA SIGPAC	CULTIVO DESCRIPCIÓN CULTIVO	S/R G.PAGO	PEND. MEDIA (%)	SUP. DEC. ADMISIBLE (ha)	SUP. COMPROM. (ha)	SUP. AJUSTADA COMPR.(1) (ha)	SUP. CONV. SIGPAC (ha)	SUP. CERTIF. (ha)	SUP. CAMPO (ha)	SUP. CAMPO DEJER CULT. DECLARADO (ha)	SUP. DEC. REDUCIDA (ha)	SUP. RESUELTA (ha)
-1547323	21-057-011-00007-002	41187 HABAS-ANNIKA	S	416	10,70	4,51	4,51	4,51	4,51	4,51	4,51	4,51	4,51
-1539655	21-057-011-00033-006	13010 TRITICALE-BONDADOSO	S	416	11,60	0,03	0,03	0,03	0,03			0,03	0,03
-1539654	21-057-011-00008-003	13000 TRITICALE-SIN VARIEDAD	S	416	12,00	0,05	0,05	0,05	0,05			0,05	0,05
-1539653	21-057-011-00007-002	13010 TRITICALE-BONDADOSO	S	416	10,70	26,72	26,72	26,72	26,72			26,72	26,72
-1539652	21-057-011-00007-002	243000 MEZCLA VEZA-TRIGO-SIN VARIEDAD	S	416	10,70	17,30	17,30	17,30	17,30			17,30	17,30
-1539651	21-057-011-00007-002	13010 TRITICALE-BONDADOSO	S	416	10,70	16,70	16,70	16,70	16,70			16,70	16,70
-1539650	21-057-011-00007-002	238000 ALTRAMUZ-SIN VARIEDAD	S	416	10,70	9,84	9,84	9,84	9,84	9,84	9,84	9,84	9,84
-801569	21-057-011-00008-001	8000 AVENA-SIN VARIEDAD	S	416	10,20	33,91	33,88	33,88	33,91			33,88	33,88
6840392	21-057-011-00007-002	13010 TRITICALE-BONDADOSO	S	416	10,70	14,05	14,05	14,05	14,05			14,05	14,05
-1388521	21-057-011-00007-003	62000 PASTOS PERMANENTES DE 5 O MAS AÑOS-SIN VARIEDAD	S	418	10,40	1,61	1,61	1,61	1,61			1,61	1,61
4779988	21-057-014-00233-006	62000 PASTOS PERMANENTES DE 5 O MAS AÑOS-SIN VARIEDAD	S	418	22,80	0,09	0,09	0,09	0,25			0,09	0,09
4779989	21-057-014-00233-001	62000 PASTOS PERMANENTES DE 5 O MAS AÑOS-SIN VARIEDAD	S	418	10,00	20,07	20,07	20,07	26,76			20,07	20,07
4779990	21-057-014-00233-005	62000 PASTOS PERMANENTES DE 5 O MAS AÑOS-SIN VARIEDAD	S	418	18,20	0,05	0,05	0,05	0,07			0,05	0,05
4779991	21-057-014-00233-004	62000 PASTOS PERMANENTES DE 5 O MAS AÑOS-SIN VARIEDAD	S	418	21,50	0,25	0,25	0,25	0,38			0,25	0,25
4779992	21-057-014-00242-001	62000 PASTOS PERMANENTES DE 5 O MAS AÑOS-SIN VARIEDAD	S	418	8,50	7,32	7,32	7,32	7,32			7,32	7,32
4779994	21-057-017-00027-002	62000 PASTOS PERMANENTES DE 5 O MAS AÑOS-SIN VARIEDAD	S	418	8,60	5,02	5,02	5,02	7,72			5,02	5,02
4779995	21-057-014-00243-001	62000 PASTOS PERMANENTES DE 5 O MAS AÑOS-SIN VARIEDAD	S	418	6,70	8,93	8,93	8,93	8,93			8,93	8,93
4779996	21-057-017-00026-002	62000 PASTOS PERMANENTES DE 5 O MAS AÑOS-SIN VARIEDAD	S	418	3,60	0,26	0,26	0,26	0,26			0,26	0,26
4779997	21-057-014-00244-005	62000 PASTOS PERMANENTES DE 5 O MAS AÑOS-SIN VARIEDAD	S	418	6,70	0,43	0,43	0,43	0,57			0,43	0,43
4780091	21-057-014-00229-001	62000 PASTOS PERMANENTES DE 5 O MAS AÑOS-SIN VARIEDAD	S	418	22,10	0,08	0,08	0,08	0,13			0,08	0,08
4780092	21-057-014-00229-003	62000 PASTOS PERMANENTES DE 5 O MAS AÑOS-SIN VARIEDAD	S	418	17,50	13,90	13,90	13,90	16,35			13,90	13,90
4780093	21-057-014-00229-002	62000 PASTOS PERMANENTES DE 5 O MAS AÑOS-SIN VARIEDAD	S	418	26,60	0,36	0,36	0,36	0,55			0,36	0,36
4780094	21-057-014-00245-001	62000 PASTOS PERMANENTES DE 5 O MAS AÑOS-SIN VARIEDAD	S	418	11,40	3,65	3,65	3,65	3,65			3,65	3,65
4780095	21-057-014-00232-001	62000 PASTOS PERMANENTES DE 5 O MAS AÑOS-SIN VARIEDAD	S	418	6,40	12,25	12,25	12,25	12,25			12,25	12,25
4780096	21-057-017-00028-002	62000 PASTOS PERMANENTES DE 5 O MAS AÑOS-SIN VARIEDAD	S	418	5,10	0,19	0,19	0,19	0,19			0,19	0,19
4780097	21-057-014-00231-002	62000 PASTOS PERMANENTES DE 5 O MAS AÑOS-SIN VARIEDAD	S	418	14,00	58,22	58,22	58,22	58,22			58,22	58,22
4780098	21-057-014-00231-004	62000 PASTOS PERMANENTES DE 5 O MAS AÑOS-SIN VARIEDAD	S	418	20,00	0,37	0,37	0,37	0,37			0,37	0,37
4780099	21-057-014-00231-003	62000 PASTOS PERMANENTES DE 5 O MAS AÑOS-SIN VARIEDAD	S	418	38,10	0,22	0,22	0,22	0,49			0,22	0,22
4780110	21-057-011-00007-007	62000 PASTOS PERMANENTES DE 5 O MAS AÑOS-SIN VARIEDAD	S	418	14,30	1,04	1,04	1,04	1,38			1,04	1,04
4782016	21-057-011-00007-008	62000 PASTOS PERMANENTES DE 5 O MAS AÑOS-SIN VARIEDAD	S	418	16,30	0,76	0,76	0,76	0,76			0,76	0,76
4782017	21-057-011-00007-010	62000 PASTOS PERMANENTES DE 5 O MAS AÑOS-SIN VARIEDAD	S	418	18,70	0,47	0,47	0,47	0,72			0,47	0,47
4782018	21-057-011-00007-009	62000 PASTOS PERMANENTES DE 5 O MAS AÑOS-SIN VARIEDAD	S	418	14,20	0,47	0,47	0,47	0,47			0,47	0,47
4782020	21-057-014-00228-001	62000 PASTOS PERMANENTES DE 5 O MAS AÑOS-SIN VARIEDAD	S	418	21,40	0,41	0,41	0,41	0,41			0,41	0,41
4782021	21-057-014-00228-002	62000 PASTOS PERMANENTES DE 5 O MAS AÑOS-SIN VARIEDAD	S	418	12,90	51,92	51,92	51,92	51,92			51,92	51,92
4782202	21-057-014-00242-002	62000 PASTOS PERMANENTES DE 5 O MAS AÑOS-SIN VARIEDAD	S	418	2,60	0,09	0,09	0,09	0,09			0,09	0,09
6960343	21-057-014-00238-003	62000 PASTOS PERMANENTES DE 5 O MAS AÑOS-SIN VARIEDAD	S	418	14,70	55,75	55,75	55,75	55,75			55,75	55,75
6960344	21-057-011-00033-001	62000 PASTOS PERMANENTES DE 5 O MAS AÑOS-SIN VARIEDAD	S	418	9,50	5,72	5,72	5,72	5,72			5,72	5,72

INCIDENCIAS**INCIDENCIA DESCRIPCIÓN**

- 4272 Verifica que las líneas de declaración de las Solicitudes Únicas no tienen solapes con la capa de Retroactividad Gráfica (ambas de la misma campaña) a nivel de expediente/línea de declaración gráfica de la solicitud.
Ref:-801569 Recinto:21-057-011-00008-00001 Cultivo: - Agregado de la referencia del recinto.:0 Zona de la referencia del recinto.:0 Superficie solapada.:0,03 Id. Incid.:101028421
- 100407 Explotación solicitada no forma parte de ningún organismo de control autorizado para la producción ecológica en Andalucía o fecha de inscripción posterior al plazo establecido (Anexo I. Criterios de Subvencionabilidad. Orden 28 de marzo de 2023).
Explotación:ES21057000025 Especie:PORCINO
Explotación:ES21057000026 Especie:PORCINO

Datos considerados para el Cálculo de la Carga Ganadera mínima y máxima del expediente

Explotación	Especie	Inscrito en Sipea y Admisible	Ugm Calculada para CG Mínima	Ugm Calculada para CG Máxima
ES21057000025	PORCINO	NO	0,00	13,54
ES21057000026	BOVINA	SI	43,53	43,53
ES21057000026	OVINA	SI	22,12	22,12
ES21057000026	PORCINO	NO	0,00	43,59

(1) Superficie declarada admisible ajustada con la superficie comprometida.
(2) Factor de penalización valorando el alcance para el tipo de compromiso.

Puede verificar la integridad de una copia de este documento mediante la lectura del código QR adjunto o mediante el acceso a la dirección <https://ws050.juntadeandalucia.es/verificarFirma> indicando el código de VERIFICACIÓN

FIRMADO POR

RAQUEL MARIA ESPIN CRESPO

17/12/2024

VERIFICACIÓN

Pk2jm6UYDU9J72AMTZUYRN3GET48NG

PÁG. 6198/9349



**Datos considerados para el Cálculo de la Carga Ganadera mínima y máxima del expediente**

Explotación	Especie	Inscrito en Sipea y Admisible	Ugm Calculada para CG Mínima	Ugm Calculada para CG Máxima
ES210570000297	OVINA	SI	2,83	2,83
ES210570000297	PORCINO	SI	6,47	6,47
			74,95	132,08

Superficie determinada para Cálculo Carga Ganadera Mínima: 249,90 ha

Superficie determinada para Cálculo Carga Ganadera Máxima: 249,90 ha

Carga Ganadera Mínima Expediente: 0,30 ugm/ha

Carga Ganadera Máxima Expediente: 0,53 ugm/ha

Recintos Determinados para el Cálculo de Garga Ganadera Mínima

REF.	REFERENCIA SIGPAC	CULTIVO	DESCRIPCIÓN CULTIVO	S/R	SUP. RESUELTA (ha)
-1388521	21-057-011-00007-00003	62000	PASTOS PERMANENTES DE 5 O MAS AÑOS-SIN VARIEDAD	S	1,61
4779988	21-057-014-00233-00006	62000	PASTOS PERMANENTES DE 5 O MAS AÑOS-SIN VARIEDAD	S	0,09
4779989	21-057-014-00233-00001	62000	PASTOS PERMANENTES DE 5 O MAS AÑOS-SIN VARIEDAD	S	20,07
4779990	21-057-014-00233-00005	62000	PASTOS PERMANENTES DE 5 O MAS AÑOS-SIN VARIEDAD	S	0,05
4779991	21-057-014-00233-00004	62000	PASTOS PERMANENTES DE 5 O MAS AÑOS-SIN VARIEDAD	S	0,25
4779992	21-057-014-00242-00001	62000	PASTOS PERMANENTES DE 5 O MAS AÑOS-SIN VARIEDAD	S	7,32
4779994	21-057-017-00027-00002	62000	PASTOS PERMANENTES DE 5 O MAS AÑOS-SIN VARIEDAD	S	5,02
4779995	21-057-014-00243-00001	62000	PASTOS PERMANENTES DE 5 O MAS AÑOS-SIN VARIEDAD	S	8,93
4779996	21-057-017-00026-00002	62000	PASTOS PERMANENTES DE 5 O MAS AÑOS-SIN VARIEDAD	S	0,26
4779997	21-057-014-00244-00005	62000	PASTOS PERMANENTES DE 5 O MAS AÑOS-SIN VARIEDAD	S	0,43
4780091	21-057-014-00229-00001	62000	PASTOS PERMANENTES DE 5 O MAS AÑOS-SIN VARIEDAD	S	0,08
4780092	21-057-014-00229-00003	62000	PASTOS PERMANENTES DE 5 O MAS AÑOS-SIN VARIEDAD	S	13,90
4780093	21-057-014-00229-00002	62000	PASTOS PERMANENTES DE 5 O MAS AÑOS-SIN VARIEDAD	S	0,36
4780094	21-057-014-00245-00001	62000	PASTOS PERMANENTES DE 5 O MAS AÑOS-SIN VARIEDAD	S	3,65
4780095	21-057-014-00232-00001	62000	PASTOS PERMANENTES DE 5 O MAS AÑOS-SIN VARIEDAD	S	12,25
4780096	21-057-017-00028-00002	62000	PASTOS PERMANENTES DE 5 O MAS AÑOS-SIN VARIEDAD	S	0,19
4780097	21-057-014-00231-00002	62000	PASTOS PERMANENTES DE 5 O MAS AÑOS-SIN VARIEDAD	S	58,22
4780098	21-057-014-00231-00004	62000	PASTOS PERMANENTES DE 5 O MAS AÑOS-SIN VARIEDAD	S	0,37
4780099	21-057-014-00231-00003	62000	PASTOS PERMANENTES DE 5 O MAS AÑOS-SIN VARIEDAD	S	0,22
4780110	21-057-011-00007-00007	62000	PASTOS PERMANENTES DE 5 O MAS AÑOS-SIN VARIEDAD	S	1,04
4782016	21-057-011-00007-00008	62000	PASTOS PERMANENTES DE 5 O MAS AÑOS-SIN VARIEDAD	S	0,76
4782017	21-057-011-00007-00010	62000	PASTOS PERMANENTES DE 5 O MAS AÑOS-SIN VARIEDAD	S	0,47
4782018	21-057-011-00007-00009	62000	PASTOS PERMANENTES DE 5 O MAS AÑOS-SIN VARIEDAD	S	0,47
4782020	21-057-014-00228-00001	62000	PASTOS PERMANENTES DE 5 O MAS AÑOS-SIN VARIEDAD	S	0,41
4782021	21-057-014-00228-00002	62000	PASTOS PERMANENTES DE 5 O MAS AÑOS-SIN VARIEDAD	S	51,92
4782202	21-057-014-00242-00002	62000	PASTOS PERMANENTES DE 5 O MAS AÑOS-SIN VARIEDAD	S	0,09
6960343	21-057-014-00238-00003	62000	PASTOS PERMANENTES DE 5 O MAS AÑOS-SIN VARIEDAD	S	55,75
6960344	21-057-011-00033-00001	62000	PASTOS PERMANENTES DE 5 O MAS AÑOS-SIN VARIEDAD	S	5,72

(1) Superficie declarada admisible ajustada con la superficie comprometida.
(2) Factor de penalización valorando el alcance para el tipo de compromiso.Puede verificar la integridad de una copia de este documento mediante la lectura del código QR adjunto o mediante el acceso a la dirección <https://ws050.juntadeandalucia.es/verificarFirma> indicando el código de VERIFICACIÓN

FIRMADO POR

RAQUEL MARIA ESPIN CRESPO

17/12/2024

VERIFICACIÓN

Pk2jm6UYDU9J72AMTZUYRN3GET48NG

PÁG. 6199/9349



**Datos considerados para el Cálculo de la Carga Ganadera mínima y máxima del expediente****Recintos Determinados para el Cálculo de Garga Ganadera Máxima**

REF.	REFERENCIA SIGPAC	CULTIVO	DESCRIPCIÓN CULTIVO	SUP.	
				S/R	RESUELTA (ha)
-1388521	21-057-011-00007-00003	62000	PASTOS PERMANENTES DE 5 O MAS AÑOS-SIN VARIEDAD	S	1,61
4779988	21-057-014-00233-00006	62000	PASTOS PERMANENTES DE 5 O MAS AÑOS-SIN VARIEDAD	S	0,09
4779989	21-057-014-00233-00001	62000	PASTOS PERMANENTES DE 5 O MAS AÑOS-SIN VARIEDAD	S	20,07
4779990	21-057-014-00233-00005	62000	PASTOS PERMANENTES DE 5 O MAS AÑOS-SIN VARIEDAD	S	0,05
4779991	21-057-014-00233-00004	62000	PASTOS PERMANENTES DE 5 O MAS AÑOS-SIN VARIEDAD	S	0,25
4779992	21-057-014-00242-00001	62000	PASTOS PERMANENTES DE 5 O MAS AÑOS-SIN VARIEDAD	S	7,32
4779994	21-057-017-00027-00002	62000	PASTOS PERMANENTES DE 5 O MAS AÑOS-SIN VARIEDAD	S	5,02
4779995	21-057-014-00244-00001	62000	PASTOS PERMANENTES DE 5 O MAS AÑOS-SIN VARIEDAD	S	8,93
4779996	21-057-017-00026-00002	62000	PASTOS PERMANENTES DE 5 O MAS AÑOS-SIN VARIEDAD	S	0,26
4779997	21-057-014-00244-00005	62000	PASTOS PERMANENTES DE 5 O MAS AÑOS-SIN VARIEDAD	S	0,43
4780091	21-057-014-00229-00001	62000	PASTOS PERMANENTES DE 5 O MAS AÑOS-SIN VARIEDAD	S	0,08
4780092	21-057-014-00229-00003	62000	PASTOS PERMANENTES DE 5 O MAS AÑOS-SIN VARIEDAD	S	13,90
4780093	21-057-014-00229-00002	62000	PASTOS PERMANENTES DE 5 O MAS AÑOS-SIN VARIEDAD	S	0,36
4780094	21-057-014-00245-00001	62000	PASTOS PERMANENTES DE 5 O MAS AÑOS-SIN VARIEDAD	S	3,65
4780095	21-057-014-00232-00001	62000	PASTOS PERMANENTES DE 5 O MAS AÑOS-SIN VARIEDAD	S	12,25
4780096	21-057-017-00028-00002	62000	PASTOS PERMANENTES DE 5 O MAS AÑOS-SIN VARIEDAD	S	0,19
4780097	21-057-014-00231-00002	62000	PASTOS PERMANENTES DE 5 O MAS AÑOS-SIN VARIEDAD	S	58,22
4780098	21-057-014-00231-00004	62000	PASTOS PERMANENTES DE 5 O MAS AÑOS-SIN VARIEDAD	S	0,37
4780099	21-057-014-00231-00003	62000	PASTOS PERMANENTES DE 5 O MAS AÑOS-SIN VARIEDAD	S	0,22
4780110	21-057-011-00007-00007	62000	PASTOS PERMANENTES DE 5 O MAS AÑOS-SIN VARIEDAD	S	1,04
4782016	21-057-011-00007-00008	62000	PASTOS PERMANENTES DE 5 O MAS AÑOS-SIN VARIEDAD	S	0,76
4782017	21-057-011-00007-00010	62000	PASTOS PERMANENTES DE 5 O MAS AÑOS-SIN VARIEDAD	S	0,47
4782018	21-057-011-00007-00009	62000	PASTOS PERMANENTES DE 5 O MAS AÑOS-SIN VARIEDAD	S	0,47
4782020	21-057-014-00228-00001	62000	PASTOS PERMANENTES DE 5 O MAS AÑOS-SIN VARIEDAD	S	0,41
4782021	21-057-014-00228-00002	62000	PASTOS PERMANENTES DE 5 O MAS AÑOS-SIN VARIEDAD	S	51,92
4782202	21-057-014-00242-00002	62000	PASTOS PERMANENTES DE 5 O MAS AÑOS-SIN VARIEDAD	S	0,09
6960343	21-057-014-00238-00003	62000	PASTOS PERMANENTES DE 5 O MAS AÑOS-SIN VARIEDAD	S	55,75
6960344	21-057-011-00033-00001	62000	PASTOS PERMANENTES DE 5 O MAS AÑOS-SIN VARIEDAD	S	5,72

Incidencias de carga ganadera**INCIDENCIA DESCRIPCIÓN**

100407	Explotación solicitada no forma parte de ningún organismo de control autorizado para la producción ecológica en Andalucía o fecha de inscripción posterior al plazo establecido (Anexo I. Criterios de Subvencionabilidad. Orden 28 de marzo de 2023). Explotación:ES21057000025 Especie:PORCINO Explotación:ES21057000026 Especie:PORCINO
--------	--

(1) Superficie declarada admisible ajustada con la superficie comprometida.
(2) Factor de penalización valorando el alcance para el tipo de compromiso.

Puede verificar la integridad de una copia de este documento mediante la lectura del código QR adjunto o mediante el acceso a la dirección <https://ws050.juntadeandalucia.es/verificarFirma> indicando el código de VERIFICACIÓN

FIRMADO POR	RAQUEL MARIA ESPIN CRESPO	17/12/2024	
VERIFICACIÓN	Pk2jm6UYDU9J72AMTZUYRN3GET48NG	PÁG. 6200/9349	

**APELLIDOS Y NOMBRE / RAZÓN SOCIAL**

GOMEZ MORA MANUEL ANSELMO

NIF

****7011*

EXPEDIENTE

1054340

ANUALIDAD DE PAGO

1ª

IMPORTES POR ANUALIDAD

	2023	2024	2025	2026	2027
IMPORTE MÁXIMO SUBVENCIONABLE	5.634,83 €	5.634,83 €	4.695,69 €	4.695,69 €	4.695,69 €
IMPORTE MEDIO DE TRANSFERENCIA (€/ha)	91,68 €	91,68 €	76,40 €	76,40 €	76,40 €

RESUMEN DE UNIDADES

Cód	GRUPO DE PAGO	Sup. Dec. Admisible (ha)	Sup. Comprometida (ha)	Sup. ajustada compromiso (1) (ha)	% sobredec.	Sup. Resuelta (ha)	Importe Declarado	Importe Topado	Importe Resuelto	Importe tras sobredec.
418	PASTOS ASOCIADOS A GANADERÍA ECOLÓGICA	61,46		61,46	0,00	61,46	6.058,73	5.634,83	5.634,83	5.634,83
TOTAL		61,46	61,46	61,46		61,46	6.058,73	5.634,83	5.634,83	5.634,83

APLICACIÓN DE REDUCCIONES Y PENALIZACIONES

GRUPO DE PAGO	Importe Calculado	Importe prereduc.	Criterios de subvencionabilidad y compromisos	Presentación tardía	Omisión declaración	Condicionidad	IMPORTE (Euros) RESUELTO
PASTOS ASOCIADOS A GANADERÍA	5.634,83	5.634,83	0,00	0,00	0,00	0,00	5.634,83
TOTAL	5.634,83	5.634,83					5.634,83

RESUMEN DE PAGOS**IMPORTE (Euros)**

	RESUELTO	FEADER	MAPA	CAPADR
PASTOS ASOCIADOS A GANADERÍA ECOLÓGICA - Pago realizado	5.634,83 €	4.789,61 €	552,78 €	292,44 €

RECINTOS RESUELTOS

REE	REFERENCIA SIGPAC	CULTIVO DESCRIPCIÓN CULTIVO	S/R G.PAGO	PEND. MEDIA (%)	SUP. DEC. ADMISIBLE (ha)	SUP. COMPROM. (ha)	SUP. AJUSTADA COMPROM. (1) (ha)	SUP. CONV. SIGPAC (ha)	SUP. CERTIF. (ha)	SUP. CAMPO (ha)	SUP. CAMPO DETER. CULT. DECLARADO (ha)	SUP. DEC. REDUCIDA (ha)	SUP. RESUELTA (ha)
170000005474749	21-077-035-00008-003	62000 PASTOS PERMANENTES DE 5 O MAS AÑOS-SIN VARIEDAD	S 418	23,40	2,29	2,29	2,29		2,29			2,29	2,29
170000005474750	21-077-035-00009-003	62000 PASTOS PERMANENTES DE 5 O MAS AÑOS-SIN VARIEDAD	S 418	26,20	19,34	19,34	19,34		22,75			19,34	19,34
170000005474752	21-077-035-00010-003	62000 PASTOS PERMANENTES DE 5 O MAS AÑOS-SIN VARIEDAD	S 418	26,50	39,83	39,83	39,83		46,86			39,83	39,83

INCIDENCIAS**INCIDENCIA DESCRIPCIÓN**

- 100407 Explotación solicitada no forma parte de ningún organismo de control autorizado para la producción ecológica en Andalucía o fecha de inscripción posterior al plazo establecido (Anexo I. Criterios de Subvencionabilidad. Orden 28 de marzo de 2023).
Explotación:ES210780000005 Especie:PORCINO
- 100411 Recinto no admisible por no estar asociado en SIGGAN a una explotación ganadera (Artículo 10 de la Orden de 28 de marzo de 2023).
Ref:170000005474745 Recinto:21-077-034-00026-00001 Cultivo:62000 PASTOS PERMANENTES DE 5 O MAS AÑOS-SIN VARIEDAD Secano
Ref:170000005474748 Recinto:21-077-034-00028-00001 Cultivo:62000 PASTOS PERMANENTES DE 5 O MAS AÑOS-SIN VARIEDAD Secano
Ref:170000005474747 Recinto:21-077-034-00028-00002 Cultivo:62000 PASTOS PERMANENTES DE 5 O MAS AÑOS-SIN VARIEDAD Secano
Ref:170000005474746 Recinto:21-077-034-00028-00003 Cultivo:62000 PASTOS PERMANENTES DE 5 O MAS AÑOS-SIN VARIEDAD Secano
- 100424 Solicita recinto que no está comprometido para la operación.
Ref:170000005474745 Recinto:21-077-034-00026-00001 Cultivo:62000 PASTOS PERMANENTES DE 5 O MAS AÑOS-SIN VARIEDAD Secano
Ref:170000005474748 Recinto:21-077-034-00028-00001 Cultivo:62000 PASTOS PERMANENTES DE 5 O MAS AÑOS-SIN VARIEDAD Secano
Ref:170000005474747 Recinto:21-077-034-00028-00002 Cultivo:62000 PASTOS PERMANENTES DE 5 O MAS AÑOS-SIN VARIEDAD Secano
Ref:170000005474746 Recinto:21-077-034-00028-00003 Cultivo:62000 PASTOS PERMANENTES DE 5 O MAS AÑOS-SIN VARIEDAD Secano

(1) Superficie declarada admisible ajustada con la superficie comprometida.
(2) Factor de penalización valorando el alcance para el tipo de compromiso.

Puede verificar la integridad de una copia de este documento mediante la lectura del código QR adjunto o mediante el acceso a la dirección <https://ws050.juntadeandalucia.es/verificarFirma> indicando el código de VERIFICACIÓN

FIRMADO POR

RAQUEL MARIA ESPIN CRESPO

17/12/2024

VERIFICACIÓN

Pk2jm6UYDU9J72AMTZUYRN3GET48NG

PÁG. 6201/9349



**Datos considerados para el Cálculo de la Carga Ganadera mínima y máxima del expediente**

Explotación	Especie	Inscrito en Sipea y Admisible	Ugm Calculada para CG Mínima	Ugm Calculada para CG Máxima
ES21078000005	BOVINA	SI	20,75	20,75
ES21078000005	PORCINO	NO	0,00	0,27
			20,75	21,02

Superficie determinada para Cálculo Carga Ganadera Mínima: 75,04 ha

Superficie determinada para Cálculo Carga Ganadera Máxima: 75,04 ha

Carga Ganadera Mínima Expediente: 0,28 ugm/ha

Carga Ganadera Máxima Expediente: 0,28 ugm/ha

Los importes del Grupo de Pago de pastos de este expediente han sido ajustados por no llegar a la carga ganadera mínima de 0,3

Recintos Determinados para el Cálculo de Garga Ganadera Mínima

REF.	REFERENCIA SIGPAC	CULTIVO	DESCRIPCIÓN CULTIVO	S/R	SUP. RESUELTA (ha)
1700000005474745	21-077-034-00026-00001	62000	PASTOS PERMANENTES DE 5 O MAS AÑOS-SIN VARIEDAD	S	7,50
1700000005474746	21-077-034-00028-00003	62000	PASTOS PERMANENTES DE 5 O MAS AÑOS-SIN VARIEDAD	S	0,12
1700000005474747	21-077-034-00028-00002	62000	PASTOS PERMANENTES DE 5 O MAS AÑOS-SIN VARIEDAD	S	4,27
1700000005474748	21-077-034-00028-00001	62000	PASTOS PERMANENTES DE 5 O MAS AÑOS-SIN VARIEDAD	S	1,69
1700000005474749	21-077-035-00008-00003	62000	PASTOS PERMANENTES DE 5 O MAS AÑOS-SIN VARIEDAD	S	2,29
1700000005474750	21-077-035-00009-00003	62000	PASTOS PERMANENTES DE 5 O MAS AÑOS-SIN VARIEDAD	S	19,34
1700000005474752	21-077-035-00010-00003	62000	PASTOS PERMANENTES DE 5 O MAS AÑOS-SIN VARIEDAD	S	39,83

Recintos Determinados para el Cálculo de Garga Ganadera Máxima

REF.	REFERENCIA SIGPAC	CULTIVO	DESCRIPCIÓN CULTIVO	S/R	SUP. RESUELTA (ha)
1700000005474745	21-077-034-00026-00001	62000	PASTOS PERMANENTES DE 5 O MAS AÑOS-SIN VARIEDAD	S	7,50
1700000005474746	21-077-034-00028-00003	62000	PASTOS PERMANENTES DE 5 O MAS AÑOS-SIN VARIEDAD	S	0,12
1700000005474747	21-077-034-00028-00002	62000	PASTOS PERMANENTES DE 5 O MAS AÑOS-SIN VARIEDAD	S	4,27
1700000005474748	21-077-034-00028-00001	62000	PASTOS PERMANENTES DE 5 O MAS AÑOS-SIN VARIEDAD	S	1,69
1700000005474749	21-077-035-00008-00003	62000	PASTOS PERMANENTES DE 5 O MAS AÑOS-SIN VARIEDAD	S	2,29
1700000005474750	21-077-035-00009-00003	62000	PASTOS PERMANENTES DE 5 O MAS AÑOS-SIN VARIEDAD	S	19,34
1700000005474751	21-077-035-00009-00004	62000	PASTOS PERMANENTES DE 5 O MAS AÑOS-SIN VARIEDAD	S	0,00
1700000005474752	21-077-035-00010-00003	62000	PASTOS PERMANENTES DE 5 O MAS AÑOS-SIN VARIEDAD	S	39,83

Incidencias de carga ganadera**INCIDENCIA DESCRIPCIÓN**

100407 Explotación solicitada no forma parte de ningún organismo de control autorizado para la producción ecológica en Andalucía o fecha de inscripción posterior al plazo establecido (Anexo I. Criterios de Subvencionabilidad. Orden 28 de marzo de 2023).
Explotación:ES21078000005 Especie:PORCINO

(1) Superficie declarada admisible ajustada con la superficie comprometida.
(2) Factor de penalización valorando el alcance para el tipo de compromiso.

Puede verificar la integridad de una copia de este documento mediante la lectura del código QR adjunto o mediante el acceso a la dirección <https://ws050.juntadeandalucia.es/verificarFirma> indicando el código de VERIFICACIÓN

FIRMADO POR	RAQUEL MARIA ESPIN CRESPO	17/12/2024
VERIFICACIÓN	Pk2jm6UYDU9J72AMTZUYRN3GET48NG	PÁG. 6202/9349



**APELLIDOS Y NOMBRE / RAZÓN SOCIAL**

GOMEZ MORA SEBASTIAN

NIF

***8874*

EXPEDIENTE

1028991

ANUALIDAD DE PAGO

1ª

IMPORTES POR ANUALIDAD

	2023	2024	2025	2026	2027
IMPORTE MÁXIMO SUBVENCIONABLE	8.081,39 €	8.081,39 €	6.734,49 €	6.734,49 €	6.734,49 €
IMPORTE MEDIO DE TRANSFERENCIA (€/ha)	93,29 €	93,29 €	77,74 €	77,74 €	77,74 €

RESUMEN DE UNIDADES

Cód	GRUPO DE PAGO	Sup. Dec. Admisible (ha)	Sup. Comprometida (ha)	Sup. ajustada compromiso (1) (ha)	% sobredec.	Sup. Resuelta (ha)	Importe Declarado	Importe Topado	Importe Resuelto	Importe tras sobredec.
418	PASTOS ASOCIADOS A GANADERÍA ECOLÓGICA	86,63		86,63	0,00	86,63	8.081,59	8.081,39	8.081,39	8.081,39
TOTAL		86,63	86,63	86,63		86,63	8.081,59	8.081,39	8.081,39	8.081,39

APLICACIÓN DE REDUCCIONES Y PENALIZACIONES

GRUPO DE PAGO	Importe Calculado	Importe prerreduc.	Criterios de subvencionabilidad y compromisos	Presentación tardía	Omisión declaración	Condicionidad	IMPORTE (Euros) RESUELTO
PASTOS ASOCIADOS A GANADERÍA	8.081,39	8.081,39	0,00	0,00	0,00	0,00	8.081,39
TOTAL	8.081,39	8.081,39					8.081,39

RESUMEN DE PAGOS**IMPORTE (Euros)**

	RESUELTO	FEADER	MAPA	CAPADR
PASTOS ASOCIADOS A GANADERÍA ECOLÓGICA - Pago realizado	8.081,39 €	6.869,18 €	792,78 €	419,43 €

RECINTOS RESUELTOS

REE	REFERENCIA SIGPAC	CULTIVO DESCRIPCIÓN CULTIVO	S/R G.PAGO	PEND. MEDIA (%)	SUP. DEC. ADMISIBLE (ha)	SUP. COMPROM. (ha)	SUP. AJUSTADA COMPROM. (1) (ha)	SUP. CONV. SIGPAC (ha)	SUP. CERTIF. (ha)	SUP. CAMPO (ha)	SUP. CAMPO DETER. CULT. DECLARADO (ha)	SUP. DEC. REDUCIDA (ha)	SUP. RESUELTA (ha)
-1531241	21-058-031-00057-019	63000 PASTOS DE MENOS DE 5 AÑOS-SIN VARIEDAD	S 418	9,20	25,26	25,26	25,26		25,26			25,26	25,26
-781434	21-058-001-00036-011	62000 PASTOS PERMANENTES DE 5 O MAS AÑOS-SIN VARIEDAD	S 418	6,60	3,50	3,50	3,50		3,50			3,50	3,50
-761282	21-058-031-00057-022	62000 PASTOS PERMANENTES DE 5 O MAS AÑOS-SIN VARIEDAD	S 418	9,90	8,61	8,61	8,61		8,61			8,61	8,61
-761277	21-058-031-00057-028	63000 PASTOS DE MENOS DE 5 AÑOS-SIN VARIEDAD	S 418	8,80	4,64	4,64	4,64		4,64			4,64	4,64
-732028	21-058-031-00056-011	62000 PASTOS PERMANENTES DE 5 O MAS AÑOS-SIN VARIEDAD	S 418	15,10	0,37	0,37	0,37		0,37			0,37	0,37
-732027	21-058-031-00056-010	62000 PASTOS PERMANENTES DE 5 O MAS AÑOS-SIN VARIEDAD	S 418	11,20	1,04	1,04	1,04		1,22			1,04	1,04
-732026	21-058-031-00056-009	62000 PASTOS PERMANENTES DE 5 O MAS AÑOS-SIN VARIEDAD	S 418	21,40	0,41	0,41	0,41		0,41			0,41	0,41
-431232	21-058-031-00057-023	63000 PASTOS DE MENOS DE 5 AÑOS-SIN VARIEDAD	S 418	6,00	1,98	1,98	1,98		11,34			1,98	1,98
-29456	21-058-031-00057-025	63000 PASTOS DE MENOS DE 5 AÑOS-SIN VARIEDAD	S 418	10,90	0,14	0,14	0,14		0,14			0,14	0,14
1700000006078373	21-058-028-00028-001	63000 PASTOS DE MENOS DE 5 AÑOS-SIN VARIEDAD	S 418	8,40	1,52	1,52	1,52		1,52			1,52	1,52
1700000006078374	21-058-028-00030-001	63000 PASTOS DE MENOS DE 5 AÑOS-SIN VARIEDAD	S 418	11,40	1,50	1,50	1,50		1,50			1,50	1,50
1700000006078376	21-058-030-00025-010	63000 PASTOS DE MENOS DE 5 AÑOS-SIN VARIEDAD	S 418	5,20	10,73	10,73	10,73		10,73			10,73	10,73
1700000006078377	21-058-030-00027-001	63000 PASTOS DE MENOS DE 5 AÑOS-SIN VARIEDAD	S 418	7,70	3,03	3,03	3,03		3,03			3,03	3,03
1700000006078378	21-058-030-00078-001	63000 PASTOS DE MENOS DE 5 AÑOS-SIN VARIEDAD	S 418	6,80	0,21	0,21	0,21		0,21			0,21	0,21
1700000006078380	21-058-031-00056-001	62000 PASTOS PERMANENTES DE 5 O MAS AÑOS-SIN VARIEDAD	S 418	21,10	0,02	0,02	0,02		0,08			0,02	0,02
1700000006078381	21-058-031-00056-002	62000 PASTOS PERMANENTES DE 5 O MAS AÑOS-SIN VARIEDAD	S 418	11,50	0,34	0,34	0,34		0,53			0,34	0,34
1700000006078382	21-058-030-00023-002	62000 PASTOS PERMANENTES DE 5 O MAS AÑOS-SIN VARIEDAD	S 418	6,60	14,00	14,00	14,00		14,00			14,00	14,00
1700000006078383	21-058-031-00056-005	63000 PASTOS DE MENOS DE 5 AÑOS-SIN VARIEDAD	S 418	8,80	6,37	6,37	6,37		6,37			6,37	6,37
1700000006078384	21-058-031-00056-006	62000 PASTOS PERMANENTES DE 5 O MAS AÑOS-SIN VARIEDAD	S 418	8,50	1,50	1,50	1,50		1,50			1,50	1,50
1700000006078385	21-058-031-00056-007	62000 PASTOS PERMANENTES DE 5 O MAS AÑOS-SIN VARIEDAD	S 418	10,80	1,34	1,34	1,34		1,34			1,34	1,34
1700000006078386	21-058-031-00056-008	62000 PASTOS PERMANENTES DE 5 O MAS AÑOS-SIN VARIEDAD	S 418	13,90	0,12	0,12	0,12		0,12			0,12	0,12

(1) Superficie declarada admisible ajustada con la superficie comprometida.
(2) Factor de penalización valorando el alcance para el tipo de compromiso.Puede verificar la integridad de una copia de este documento mediante la lectura del código QR adjunto o mediante el acceso a la dirección <https://ws050.juntadeandalucia.es/verificarFirma> indicando el código de VERIFICACIÓN

FIRMADO POR

RAQUEL MARIA ESPIN CRESPO

17/12/2024

VERIFICACIÓN

Pk2jm6UYDU9J72AMTZUYRN3GET48NG

PÁG. 6203/9349



**INCIDENCIAS****INCIDENCIA DESCRIPCIÓN**

- 4272 Verifica que las líneas de declaración de las Solicitudes Únicas no tienen solapes con la capa de Retroactividad Gráfica (ambas de la misma campaña) a nivel de expediente/línea de declaración gráfica de la solicitud.
Ref:-781420 Recinto:21-058-001-00035-00019 Cultivo: - Agregado de la referencia del recinto.:0 Zona de la referencia del recinto.:0 Superficie solapada.:13,12 Id. Incid.:100991058
Ref:-913904 Recinto:21-058-001-00035-00033 Cultivo: - Agregado de la referencia del recinto.:0 Zona de la referencia del recinto.:0 Superficie solapada.:8,48 Id. Incid.:100991055
Ref:-781428 Recinto:21-058-001-00038-00031 Cultivo: - Agregado de la referencia del recinto.:0 Zona de la referencia del recinto.:0 Superficie solapada.:1,27 Id. Incid.:100991056
Ref:-781424 Recinto:21-058-002-00021-00003 Cultivo: - Agregado de la referencia del recinto.:0 Zona de la referencia del recinto.:0 Superficie solapada.:4,22 Id. Incid.:100991057
- 8227 Línea de declaración monitorizada en la que no ha habido respuesta por parte del productor y, por tanto, sin Juicio Experto de campo.
Ref:-29455 Recinto:21-058-031-00057-00023 Cultivo:63000 PASTOS DE MENOS DE 5 AÑOS-SIN VARIEDAD
- 100407 Explotación solicitada no forma parte de ningún organismo de control autorizado para la producción ecológica en Andalucía o fecha de inscripción posterior al plazo establecido (Anexo I. Criterios de Subvencionabilidad. Orden 28 de marzo de 2023).
Explotación:ES210580000202 Especie:PORCINO
- 100411 Recinto no admisible por no estar asociado en SIGGAN a una explotación ganadera (Artículo 10 de la Orden de 28 de marzo de 2023).
Ref:-781428 Recinto:21-058-001-00038-00031 Cultivo:62000 PASTOS PERMANENTES DE 5 O MAS AÑOS-SIN VARIEDAD Secano
Ref:-781424 Recinto:21-058-002-00021-00003 Cultivo:62000 PASTOS PERMANENTES DE 5 O MAS AÑOS-SIN VARIEDAD Secano
- 100424 Solicita recinto que no está comprometido para la operación.
Ref:-781420 Recinto:21-058-001-00035-00019 Cultivo:62000 PASTOS PERMANENTES DE 5 O MAS AÑOS-SIN VARIEDAD Secano
Ref:-913904 Recinto:21-058-001-00035-00033 Cultivo:62000 PASTOS PERMANENTES DE 5 O MAS AÑOS-SIN VARIEDAD Secano
Ref:-781428 Recinto:21-058-001-00038-00031 Cultivo:62000 PASTOS PERMANENTES DE 5 O MAS AÑOS-SIN VARIEDAD Secano
Ref:-781424 Recinto:21-058-002-00021-00003 Cultivo:62000 PASTOS PERMANENTES DE 5 O MAS AÑOS-SIN VARIEDAD Secano
Ref:-29455 Recinto:21-058-031-00057-00023 Cultivo:63000 PASTOS DE MENOS DE 5 AÑOS-SIN VARIEDAD Secano

Datos considerados para el Cálculo de la Carga Ganadera mínima y máxima del expediente

Explotación	Especie	Inscrito en Sipea y Admisible	Ugm Calculada para CG Mínima	Ugm Calculada para CG Máxima
ES210580000202	BOVINA	SI	17,52	17,52
ES210580000202	OVINA	SI	20,47	20,47
ES210580000202	PORCINO	NO	0,00	3,71
ES210580000428	OVINA	SI	2,56	2,56
			40,55	44,26

Superficie determinada para Cálculo Carga Ganadera Mínima: 95,99 ha
Superficie determinada para Cálculo Carga Ganadera Máxima: 95,99 ha
Carga Ganadera Mínima Expediente: 0,42 ugm/ha
Carga Ganadera Máxima Expediente: 0,46 ugm/ha

Recintos Determinados para el Cálculo de Carga Ganadera Mínima

REF.	REFERENCIA SIGPAC	CULTIVO	DESCRIPCIÓN CULTIVO	S/R	SUP. RESUELTA (ha)
-1531241	21-058-031-00057-00019	63000	PASTOS DE MENOS DE 5 AÑOS-SIN VARIEDAD	S	25,26
-913904	21-058-001-00035-00033	62000	PASTOS PERMANENTES DE 5 O MAS AÑOS-SIN VARIEDAD	S	0,00
-781434	21-058-001-00036-00011	62000	PASTOS PERMANENTES DE 5 O MAS AÑOS-SIN VARIEDAD	S	3,50
-781428	21-058-001-00038-00031	62000	PASTOS PERMANENTES DE 5 O MAS AÑOS-SIN VARIEDAD	S	0,00
-781424	21-058-002-00021-00003	62000	PASTOS PERMANENTES DE 5 O MAS AÑOS-SIN VARIEDAD	S	0,00
-781420	21-058-001-00035-00019	62000	PASTOS PERMANENTES DE 5 O MAS AÑOS-SIN VARIEDAD	S	0,00
-761282	21-058-031-00057-00022	62000	PASTOS PERMANENTES DE 5 O MAS AÑOS-SIN VARIEDAD	S	8,61
-761277	21-058-031-00057-00028	63000	PASTOS DE MENOS DE 5 AÑOS-SIN VARIEDAD	S	4,64
-732028	21-058-031-00056-00011	62000	PASTOS PERMANENTES DE 5 O MAS AÑOS-SIN VARIEDAD	S	0,37
-732027	21-058-031-00056-00010	62000	PASTOS PERMANENTES DE 5 O MAS AÑOS-SIN VARIEDAD	S	1,04
-732026	21-058-031-00056-00009	62000	PASTOS PERMANENTES DE 5 O MAS AÑOS-SIN VARIEDAD	S	0,41

(1) Superficie declarada admisible ajustada con la superficie comprometida.
(2) Factor de penalización valorando el alcance para el tipo de compromiso.

Puede verificar la integridad de una copia de este documento mediante la lectura del código QR adjunto o mediante el acceso a la dirección <https://ws050.juntadeandalucia.es/verificarFirma> indicando el código de VERIFICACIÓN

FIRMADO POR

RAQUEL MARIA ESPIN CRESPO

17/12/2024

VERIFICACIÓN

Pk2jm6UYDU9J72AMTZUYRN3GET48NG

PÁG. 6204/9349



**Datos considerados para el Cálculo de la Carga Ganadera mínima y máxima del expediente****Recintos Determinados para el Cálculo de Garga Ganadera Mínima**

REF.	REFERENCIA SIGPAC	CULTIVO	DESCRIPCIÓN CULTIVO	SUP.	
				S/R	RESUELTA (ha)
-431232	21-058-031-00057-00023	63000	PASTOS DE MENOS DE 5 AÑOS-SIN VARIEDAD	S	1,98
-29456	21-058-031-00057-00025	63000	PASTOS DE MENOS DE 5 AÑOS-SIN VARIEDAD	S	0,14
-29455	21-058-031-00057-00023	63000	PASTOS DE MENOS DE 5 AÑOS-SIN VARIEDAD	S	9,36
1700000006078373	21-058-028-00028-00001	63000	PASTOS DE MENOS DE 5 AÑOS-SIN VARIEDAD	S	1,52
1700000006078374	21-058-028-00030-00001	63000	PASTOS DE MENOS DE 5 AÑOS-SIN VARIEDAD	S	1,50
1700000006078376	21-058-030-00025-00010	63000	PASTOS DE MENOS DE 5 AÑOS-SIN VARIEDAD	S	10,73
1700000006078377	21-058-030-00027-00001	63000	PASTOS DE MENOS DE 5 AÑOS-SIN VARIEDAD	S	3,03
1700000006078378	21-058-030-00078-00001	63000	PASTOS DE MENOS DE 5 AÑOS-SIN VARIEDAD	S	0,21
1700000006078380	21-058-031-00056-00001	62000	PASTOS PERMANENTES DE 5 O MAS AÑOS-SIN VARIEDAD	S	0,02
1700000006078381	21-058-031-00056-00002	62000	PASTOS PERMANENTES DE 5 O MAS AÑOS-SIN VARIEDAD	S	0,34
1700000006078382	21-058-030-00023-00002	62000	PASTOS PERMANENTES DE 5 O MAS AÑOS-SIN VARIEDAD	S	14,00
1700000006078383	21-058-031-00056-00005	63000	PASTOS DE MENOS DE 5 AÑOS-SIN VARIEDAD	S	6,37
1700000006078384	21-058-031-00056-00006	62000	PASTOS PERMANENTES DE 5 O MAS AÑOS-SIN VARIEDAD	S	1,50
1700000006078385	21-058-031-00056-00007	62000	PASTOS PERMANENTES DE 5 O MAS AÑOS-SIN VARIEDAD	S	1,34
1700000006078386	21-058-031-00056-00008	62000	PASTOS PERMANENTES DE 5 O MAS AÑOS-SIN VARIEDAD	S	0,12

Recintos Determinados para el Cálculo de Garga Ganadera Máxima

REF.	REFERENCIA SIGPAC	CULTIVO	DESCRIPCIÓN CULTIVO	SUP.	
				S/R	RESUELTA (ha)
-1531241	21-058-031-00057-00019	63000	PASTOS DE MENOS DE 5 AÑOS-SIN VARIEDAD	S	25,26
-913904	21-058-001-00035-00033	62000	PASTOS PERMANENTES DE 5 O MAS AÑOS-SIN VARIEDAD	S	0,00
-781434	21-058-001-00036-00011	62000	PASTOS PERMANENTES DE 5 O MAS AÑOS-SIN VARIEDAD	S	3,50
-781428	21-058-001-00038-00031	62000	PASTOS PERMANENTES DE 5 O MAS AÑOS-SIN VARIEDAD	S	0,00
-781424	21-058-002-00021-00003	62000	PASTOS PERMANENTES DE 5 O MAS AÑOS-SIN VARIEDAD	S	0,00
-781420	21-058-001-00035-00019	62000	PASTOS PERMANENTES DE 5 O MAS AÑOS-SIN VARIEDAD	S	0,00
-761282	21-058-031-00057-00022	62000	PASTOS PERMANENTES DE 5 O MAS AÑOS-SIN VARIEDAD	S	8,61
-761277	21-058-031-00057-00028	63000	PASTOS DE MENOS DE 5 AÑOS-SIN VARIEDAD	S	4,64
-732028	21-058-031-00056-00011	62000	PASTOS PERMANENTES DE 5 O MAS AÑOS-SIN VARIEDAD	S	0,37
-732027	21-058-031-00056-00010	62000	PASTOS PERMANENTES DE 5 O MAS AÑOS-SIN VARIEDAD	S	1,04
-732026	21-058-031-00056-00009	62000	PASTOS PERMANENTES DE 5 O MAS AÑOS-SIN VARIEDAD	S	0,41
-431232	21-058-031-00057-00023	63000	PASTOS DE MENOS DE 5 AÑOS-SIN VARIEDAD	S	1,98
-29456	21-058-031-00057-00025	63000	PASTOS DE MENOS DE 5 AÑOS-SIN VARIEDAD	S	0,14
-29455	21-058-031-00057-00023	63000	PASTOS DE MENOS DE 5 AÑOS-SIN VARIEDAD	S	9,36
1700000006078373	21-058-028-00028-00001	63000	PASTOS DE MENOS DE 5 AÑOS-SIN VARIEDAD	S	1,52
1700000006078374	21-058-028-00030-00001	63000	PASTOS DE MENOS DE 5 AÑOS-SIN VARIEDAD	S	1,50
1700000006078376	21-058-030-00025-00010	63000	PASTOS DE MENOS DE 5 AÑOS-SIN VARIEDAD	S	10,73
1700000006078377	21-058-030-00027-00001	63000	PASTOS DE MENOS DE 5 AÑOS-SIN VARIEDAD	S	3,03
1700000006078378	21-058-030-00078-00001	63000	PASTOS DE MENOS DE 5 AÑOS-SIN VARIEDAD	S	0,21
1700000006078380	21-058-031-00056-00001	62000	PASTOS PERMANENTES DE 5 O MAS AÑOS-SIN VARIEDAD	S	0,02
1700000006078381	21-058-031-00056-00002	62000	PASTOS PERMANENTES DE 5 O MAS AÑOS-SIN VARIEDAD	S	0,34
1700000006078382	21-058-030-00023-00002	62000	PASTOS PERMANENTES DE 5 O MAS AÑOS-SIN VARIEDAD	S	14,00
1700000006078383	21-058-031-00056-00005	63000	PASTOS DE MENOS DE 5 AÑOS-SIN VARIEDAD	S	6,37
1700000006078384	21-058-031-00056-00006	62000	PASTOS PERMANENTES DE 5 O MAS AÑOS-SIN VARIEDAD	S	1,50

(1) Superficie declarada admisible ajustada con la superficie comprometida.
(2) Factor de penalización valorando el alcance para el tipo de compromiso.

Puede verificar la integridad de una copia de este documento mediante la lectura del código QR adjunto o mediante el acceso a la dirección <https://ws050.juntadeandalucia.es/verificarFirma> indicando el código de VERIFICACIÓN

FIRMADO POR

RAQUEL MARIA ESPIN CRESPO

17/12/2024

VERIFICACIÓN

Pk2jm6UYDU9J72AMTZUYRN3GET48NG

PÁG. 6205/9349



**Datos considerados para el Cálculo de la Carga Ganadera mínima y máxima del expediente****Recintos Determinados para el Cálculo de Garga Ganadera Máxima**

REF.	REFERENCIA SIGPAC	CULTIVO	DESCRIPCIÓN CULTIVO	SUP.	
				S/R	RESUELTA (ha)
170000006078385	21-058-031-00056-00007	62000	PASTOS PERMANENTES DE 5 O MAS AÑOS-SIN VARIEDAD	S	1,34
170000006078386	21-058-031-00056-00008	62000	PASTOS PERMANENTES DE 5 O MAS AÑOS-SIN VARIEDAD	S	0,12

Incidencias de carga ganadera**INCIDENCIA DESCRIPCIÓN**

4272	<p>Verifica que las líneas de declaración de las Solicitudes Únicas no tienen solapes con la capa de Retroactividad Gráfica (ambas de la misma campaña) a nivel de expediente/línea de declaración gráfica de la solicitud.</p> <p>Ref:-913904 Recinto:21-058-001-00035-00033 Cultivo: - Agregado de la referencia del recinto.:0 Zona de la referencia del recinto.:0 Superficie solapada.:8,48 Id. Incid.:5079908</p> <p>Ref:-781428 Recinto:21-058-001-00038-00031 Cultivo: - Agregado de la referencia del recinto.:0 Zona de la referencia del recinto.:0 Superficie solapada.:1,27 Id. Incid.:5079909</p> <p>Ref:-781424 Recinto:21-058-002-00021-00003 Cultivo: - Agregado de la referencia del recinto.:0 Zona de la referencia del recinto.:0 Superficie solapada.:4,22 Id. Incid.:5079910</p> <p>Ref:-781420 Recinto:21-058-001-00035-00019 Cultivo: - Agregado de la referencia del recinto.:0 Zona de la referencia del recinto.:0 Superficie solapada.:13,12 Id. Incid.:5079911</p>
100407	<p>Explotación solicitada no forma parte de ningún organismo de control autorizado para la producción ecológica en Andalucía o fecha de inscripción posterior al plazo establecido (Anexo I. Criterios de Subvencionabilidad. Orden 28 de marzo de 2023).</p> <p>Explotación:ES210580000202 Especie:PORCINO</p>

(1) Superficie declarada admisible ajustada con la superficie comprometida.
 (2) Factor de penalización valorando el alcance para el tipo de compromiso.

Puede verificar la integridad de una copia de este documento mediante la lectura del código QR adjunto o mediante el acceso a la dirección <https://ws050.juntadeandalucia.es/verificarFirma> indicando el código de VERIFICACIÓN

FIRMADO POR	RAQUEL MARIA ESPIN CRESPO	17/12/2024	
VERIFICACIÓN	Pk2jm6UYDU9J72AMTZUYRN3GET48NG	PÁG. 6206/9349	

**APELLIDOS Y NOMBRE / RAZÓN SOCIAL**

GOMEZ PALACIOS JOSE DOMINGO

NIF

****7763*

EXPEDIENTE

1282368

ANUALIDAD DE PAGO

1ª

IMPORTES POR ANUALIDAD

	2023	2024	2025	2026	2027
IMPORTE MÁXIMO SUBVENCIONABLE	2.259,45 €	2.259,45 €	1.882,88 €	1.882,88 €	1.882,88 €
IMPORTE MEDIO DE TRANSFERENCIA (€/ha)	42,38 €	42,38 €	35,32 €	35,32 €	35,32 €

RESUMEN DE UNIDADES

Cód	GRUPO DE PAGO	Sup. Dec. Admisible (ha)	Sup. Comprometida (ha)	Sup. ajustada compromiso (1) (ha)	% sobredec.	Sup. Resuelta (ha)	Importe Declarado	Importe Topado	Importe Resuelto	Importe tras sobredec.
418	PASTOS ASOCIADOS A GANADERÍA ECOLÓGICA	53,31		53,31	0,00	53,31	5.255,30	2.259,45	2.259,45	2.259,45
TOTAL		53,31	53,31	53,31		53,31	5.255,30	2.259,45	2.259,45	2.259,45

APLICACIÓN DE REDUCCIONES Y PENALIZACIONES

GRUPO DE PAGO	Importe Calculado	Importe prereduc.	Criterios de subvencionabilidad y compromisos	Presentación tardía	Omisión declaración	Condicionidad	IMPORTE (Euros) RESUELTO
PASTOS ASOCIADOS A GANADERÍA	2.259,45	2.259,45	0,00	0,00	0,00	0,00	2.259,45
TOTAL	2.259,45	2.259,45					2.259,45

RESUMEN DE PAGOS**IMPORTE (Euros)**

	RESUELTO	FEADER	MAPA	CAPADR
PASTOS ASOCIADOS A GANADERÍA ECOLÓGICA - A pagar	2.259,45 €	1.920,53 €	221,65 €	117,27 €

RECINTOS RESUELTOS

REE	REFERENCIA SIGPAC	CULTIVO	DESCRIPCIÓN CULTIVO	S/R G.PAGO	PEND. MEDIA (%)	SUP. DEC. ADMISIBLE (ha)	SUP. COMPROM. (ha)	SUP. AJUSTADA COMPROM. (1) (ha)	SUP. CONV. SIGPAC (ha)	SUP. CERTIF. (ha)	SUP. CAMPO (ha)	SUP. CAMPO DETER. CULT. DECLARADO (ha)	SUP. DEC. REDUCIDA (ha)	SUP. RESUELTA (ha)
6926000	21-023-002-00020-016	62000	PASTOS PERMANENTES DE 5 O MAS AÑOS-SIN VARIEDAD	S 418	11,90	1,53	1,53	1,53		1,53			1,53	1,53
6926002	21-023-002-00020-007	63000	PASTOS DE MENOS DE 5 AÑOS-SIN VARIEDAD	S 418	10,70	5,23	5,23	5,23		5,23			5,23	5,23
6926003	21-023-002-00020-015	63000	PASTOS DE MENOS DE 5 AÑOS-SIN VARIEDAD	S 418	9,20	5,29	5,29	5,29		5,29			5,29	5,29
6926004	21-023-002-00020-006	62000	PASTOS PERMANENTES DE 5 O MAS AÑOS-SIN VARIEDAD	S 418	8,30	19,14	19,14	19,14		22,52			19,14	19,14
6926006	21-023-002-00021-001	62000	PASTOS PERMANENTES DE 5 O MAS AÑOS-SIN VARIEDAD	S 418	8,80	9,97	9,97	9,97		11,73			9,97	9,97
6926007	21-023-002-00020-018	62000	PASTOS PERMANENTES DE 5 O MAS AÑOS-SIN VARIEDAD	S 418	13,40	12,15	12,15	12,15		12,15			12,15	12,15

INCIDENCIAS**INCIDENCIA DESCRIPCIÓN**

100409 Explotación/Especie SIGGAN no declarada por el tercero en SGA

(1) Superficie declarada admisible ajustada con la superficie comprometida.
(2) Factor de penalización valorando el alcance para el tipo de compromiso.Puede verificar la integridad de una copia de este documento mediante la lectura del código QR adjunto o mediante el acceso a la dirección <https://ws050.juntadeandalucia.es/verificarFirma> indicando el código de VERIFICACIÓN

FIRMADO POR

RAQUEL MARIA ESPIN CRESPO

17/12/2024

VERIFICACIÓN

Pk2jm6UYDU9J72AMTZUYRN3GET48NG

PÁG. 6207/9349



**Datos considerados para el Cálculo de la Carga Ganadera mínima y máxima del expediente**

Explotación	Especie	Inscrito en Sipea y Admisible	Ugm Calculada para CG Mínima	Ugm Calculada para CG Máxima
ES210230000702	OVINA	SI	6,59	6,59
ES210580000717	OVINA	SI	0,31	0,31
			6,90	6,90

Superficie determinada para Cálculo Carga Ganadera Mínima: 53,31 ha

Superficie determinada para Cálculo Carga Ganadera Máxima: 72,49 ha

Carga Ganadera Mínima Expediente: 0,13 ugm/ha

Carga Ganadera Máxima Expediente: 0,10 ugm/ha

Los importes del Grupo de Pago de pastos de este expediente han sido ajustados por no llegar a la carga ganadera mínima de 0,3

Recintos Determinados para el Cálculo de Garga Ganadera Mínima

REF.	REFERENCIA SIGPAC	CULTIVO	DESCRIPCIÓN CULTIVO	S/R	SUP. RESUELTA (ha)
6926000	21-023-002-00020-00016	62000	PASTOS PERMANENTES DE 5 O MAS AÑOS-SIN VARIEDAD	S	1,53
6926002	21-023-002-00020-00007	63000	PASTOS DE MENOS DE 5 AÑOS-SIN VARIEDAD	S	5,23
6926003	21-023-002-00020-00015	63000	PASTOS DE MENOS DE 5 AÑOS-SIN VARIEDAD	S	5,29
6926004	21-023-002-00020-00006	62000	PASTOS PERMANENTES DE 5 O MAS AÑOS-SIN VARIEDAD	S	19,14
6926006	21-023-002-00021-00001	62000	PASTOS PERMANENTES DE 5 O MAS AÑOS-SIN VARIEDAD	S	9,97
6926007	21-023-002-00020-00018	62000	PASTOS PERMANENTES DE 5 O MAS AÑOS-SIN VARIEDAD	S	12,15

Recintos Determinados para el Cálculo de Garga Ganadera Máxima

REF.	REFERENCIA SIGPAC	CULTIVO	DESCRIPCIÓN CULTIVO	S/R	SUP. RESUELTA (ha)
6925998	21-023-002-00026-00008	62000	PASTOS PERMANENTES DE 5 O MAS AÑOS-SIN VARIEDAD	S	6,26
6925999	21-023-002-00026-00011	62000	PASTOS PERMANENTES DE 5 O MAS AÑOS-SIN VARIEDAD	S	1,42
6926000	21-023-002-00020-00016	62000	PASTOS PERMANENTES DE 5 O MAS AÑOS-SIN VARIEDAD	S	1,53
6926001	21-023-002-00026-00004	62000	PASTOS PERMANENTES DE 5 O MAS AÑOS-SIN VARIEDAD	S	4,01
6926002	21-023-002-00020-00007	63000	PASTOS DE MENOS DE 5 AÑOS-SIN VARIEDAD	S	5,23
6926003	21-023-002-00020-00015	63000	PASTOS DE MENOS DE 5 AÑOS-SIN VARIEDAD	S	5,29
6926004	21-023-002-00020-00006	62000	PASTOS PERMANENTES DE 5 O MAS AÑOS-SIN VARIEDAD	S	19,14
6926005	21-023-002-00023-00002	62000	PASTOS PERMANENTES DE 5 O MAS AÑOS-SIN VARIEDAD	S	2,01
6926006	21-023-002-00021-00001	62000	PASTOS PERMANENTES DE 5 O MAS AÑOS-SIN VARIEDAD	S	9,97
6926007	21-023-002-00020-00018	62000	PASTOS PERMANENTES DE 5 O MAS AÑOS-SIN VARIEDAD	S	12,15
6926008	21-023-002-00025-00002	62000	PASTOS PERMANENTES DE 5 O MAS AÑOS-SIN VARIEDAD	S	5,48

(1) Superficie declarada admisible ajustada con la superficie comprometida.
(2) Factor de penalización valorando el alcance para el tipo de compromiso.Puede verificar la integridad de una copia de este documento mediante la lectura del código QR adjunto o mediante el acceso a la dirección <https://ws050.juntadeandalucia.es/verificarFirma> indicando el código de VERIFICACIÓN

FIRMADO POR

RAQUEL MARIA ESPIN CRESPO

17/12/2024

VERIFICACIÓN

Pk2jm6UYDU9J72AMTZUYRN3GET48NG

PÁG. 6208/9349



**APELLIDOS Y NOMBRE / RAZÓN SOCIAL**

GONZALEZ AMBRONA SANTIAGO

NIF

***5943*

EXPEDIENTE

1167938

ANUALIDAD DE PAGO

1ª

IMPORTES POR ANUALIDAD

	2023	2024	2025	2026	2027
IMPORTE MÁXIMO SUBVENCIONABLE	28.129,61 €	28.129,61 €	23.441,34 €	23.441,34 €	23.441,34 €
IMPORTE MEDIO DE TRANSFERENCIA (€/ha)	40,12 €	40,12 €	33,43 €	33,43 €	33,43 €

RESUMEN DE UNIDADES

Cód	GRUPO DE PAGO	Sup. Dec. Admisible (ha)	Sup. Comprometida (ha)	Sup. ajustada compromiso (1) (ha)	% sobredec.	Sup. Resuelta (ha)	Importe Declarado	Importe Topado	Importe Resuelto	Importe tras sobredec.
418	PASTOS ASOCIADOS A GANADERÍA ECOLÓGICA	701,16		701,16	0,00	701,16	28.129,80	28.129,61	28.129,61	28.129,61
TOTAL		701,16	701,16	701,16		701,16	28.129,80	28.129,61	28.129,61	28.129,61

APLICACIÓN DE REDUCCIONES Y PENALIZACIONES

GRUPO DE PAGO	Importe Calculado	Importe prereduc.	Criterios de subvencionabilidad y compromisos	Presentación tardía	Omisión declaración	Condicionidad	IMPORTE (Euros) RESUELTO
PASTOS ASOCIADOS A GANADERÍA	28.129,61	28.129,61	0,00	0,00	0,00	0,00	28.129,61
TOTAL	28.129,61	28.129,61					28.129,61

RESUMEN DE PAGOS

	RESUELTO	FEADER	MAPA	CAPADR
PASTOS ASOCIADOS A GANADERÍA ECOLÓGICA - Pago realizado	28.129,61 €	23.910,17 €	2.759,51 €	1.459,93 €

(1) Superficie declarada admisible ajustada con la superficie comprometida.
 (2) Factor de penalización valorando el alcance para el tipo de compromiso.

Puede verificar la integridad de una copia de este documento mediante la lectura del código QR adjunto o mediante el acceso a la dirección <https://ws050.juntadeandalucia.es/verificarFirma> indicando el código de VERIFICACIÓN

FIRMADO POR	RAQUEL MARIA ESPIN CRESPO	17/12/2024	
VERIFICACIÓN	Pk2jm6UYDU9J72AMTZUYRN3GET48NG	PÁG. 6209/9349	

**RECINTOS RESUELTOS**

REF.	REFERENCIA SIGPAC	CULTIVO	DESCRIPCIÓN CULTIVO	S/R	G.PAGO	PEND. MEDIA (%)	SUP. DEC. ADMISIBLE (ha)	SUP. COMPROM. (ha)	SUP. AJUSTADA COMPR.(1) (ha)	SUP. CONV. SIGPAC (ha)	SUP. CERTIF. (ha)	SUP. CAMPO (ha)	SUP. CAMPO DEIER CULT. DECLARADO (ha)	SUP. DEC. REDUCIDA (ha)	SUP. RESUELTA (ha)
-1390027	21-068-019-00052-019	62000	PASTOS PERMANENTES DE 5 O MAS AÑOS-SIN VARIEDAD	S	418	38,30	82,33	82,33	82,33		96,86			82,33	82,33
-1390018	21-068-021-00014-001	62000	PASTOS PERMANENTES DE 5 O MAS AÑOS-SIN VARIEDAD	S	418	36,20	150,81	150,81	150,81		150,81			150,81	150,81
-1326322	21-068-021-00014-014	62000	PASTOS PERMANENTES DE 5 O MAS AÑOS-SIN VARIEDAD	S	418	38,70	33,13	33,13	33,13		33,13			33,13	33,13
-1326321	21-068-019-00047-005	62000	PASTOS PERMANENTES DE 5 O MAS AÑOS-SIN VARIEDAD	S	418	52,50	18,34	18,34	18,34		21,58			18,34	18,34
-1326320	21-068-019-00050-015	62000	PASTOS PERMANENTES DE 5 O MAS AÑOS-SIN VARIEDAD	S	418	44,20	50,36	50,36	50,36		50,36			50,36	50,36
-1326319	21-068-019-00051-025	62000	PASTOS PERMANENTES DE 5 O MAS AÑOS-SIN VARIEDAD	S	418	44,30	2,80	2,80	2,80		2,80			2,80	2,80
-1326318	21-068-019-00051-024	62000	PASTOS PERMANENTES DE 5 O MAS AÑOS-SIN VARIEDAD	S	418	38,60	68,16	68,16	68,16		68,16			68,16	68,16
-1086829	21-068-019-00051-036	62000	PASTOS PERMANENTES DE 5 O MAS AÑOS-SIN VARIEDAD	S	418	31,20	0,02	0,02	0,02		0,05			0,02	0,02
-1086828	21-068-001-00007-015	62000	PASTOS PERMANENTES DE 5 O MAS AÑOS-SIN VARIEDAD	S	418	21,60	4,75	4,75	4,75		5,59			4,75	4,75
-118078	21-068-021-00014-021	62000	PASTOS PERMANENTES DE 5 O MAS AÑOS-SIN VARIEDAD	S	418	9,50	1,31	1,31	1,31		1,31			1,31	1,31
-118077	21-068-021-00008-004	62000	PASTOS PERMANENTES DE 5 O MAS AÑOS-SIN VARIEDAD	S	418	14,40	0,60	0,60	0,60		0,60			0,60	0,60
-118076	21-068-021-00008-002	62000	PASTOS PERMANENTES DE 5 O MAS AÑOS-SIN VARIEDAD	S	418	17,00	1,15	1,15	1,15		1,15			1,15	1,15
-118075	21-068-019-00055-012	62000	PASTOS PERMANENTES DE 5 O MAS AÑOS-SIN VARIEDAD	S	418	16,00	33,88	33,88	33,88		33,88			33,88	33,88
-118074	21-068-019-00052-034	62000	PASTOS PERMANENTES DE 5 O MAS AÑOS-SIN VARIEDAD	S	418	10,90	4,00	4,00	4,00		4,00			4,00	4,00
-118073	21-068-019-00052-033	62000	PASTOS PERMANENTES DE 5 O MAS AÑOS-SIN VARIEDAD	S	418	19,60	11,82	11,82	11,82		13,91			11,82	11,82
-118072	21-068-019-00052-031	62000	PASTOS PERMANENTES DE 5 O MAS AÑOS-SIN VARIEDAD	S	418	33,20	8,57	8,57	8,57		15,58			8,57	8,57
-118071	21-068-019-00052-030	62000	PASTOS PERMANENTES DE 5 O MAS AÑOS-SIN VARIEDAD	S	418	30,20	2,16	2,16	2,16		2,88			2,16	2,16
-118070	21-068-019-00052-029	62000	PASTOS PERMANENTES DE 5 O MAS AÑOS-SIN VARIEDAD	S	418	11,40	0,25	0,25	0,25		0,25			0,25	0,25
-118069	21-068-019-00052-028	62000	PASTOS PERMANENTES DE 5 O MAS AÑOS-SIN VARIEDAD	S	418	21,70	6,51	6,51	6,51		7,66			6,51	6,51
-118068	21-068-019-00051-033	62000	PASTOS PERMANENTES DE 5 O MAS AÑOS-SIN VARIEDAD	S	418	30,90	0,57	0,57	0,57		0,67			0,57	0,57
-118067	21-068-019-00051-032	62000	PASTOS PERMANENTES DE 5 O MAS AÑOS-SIN VARIEDAD	S	418	41,60	0,03	0,03	0,03		0,07			0,03	0,03
-118066	21-068-019-00051-031	62000	PASTOS PERMANENTES DE 5 O MAS AÑOS-SIN VARIEDAD	S	418	32,70	4,24	4,24	4,24		5,65			4,24	4,24
5509286	21-078-006-00001-001	62000	PASTOS PERMANENTES DE 5 O MAS AÑOS-SIN VARIEDAD	S	418	49,30	0,47	0,47	0,47		0,47			0,47	0,47
5509287	21-078-006-00002-001	62000	PASTOS PERMANENTES DE 5 O MAS AÑOS-SIN VARIEDAD	S	418	53,30	7,06	7,06	7,06		8,31			7,06	7,06
5509288	21-078-006-00002-002	62000	PASTOS PERMANENTES DE 5 O MAS AÑOS-SIN VARIEDAD	S	418	49,90	10,43	10,43	10,43		10,43			10,43	10,43
1700000006107777	21-068-019-00055-001	62000	PASTOS PERMANENTES DE 5 O MAS AÑOS-SIN VARIEDAD	S	418	31,00	35,02	35,02	35,02		41,20			35,02	35,02
1700000006107778	21-068-019-00052-007	62000	PASTOS PERMANENTES DE 5 O MAS AÑOS-SIN VARIEDAD	S	418	19,00	13,29	13,29	13,29		13,29			13,29	13,29
1700000006107785	21-068-019-00043-002	62000	PASTOS PERMANENTES DE 5 O MAS AÑOS-SIN VARIEDAD	S	418	24,20	3,71	3,71	3,71		6,74			3,71	3,71
1700000006107788	21-068-019-00047-002	62000	PASTOS PERMANENTES DE 5 O MAS AÑOS-SIN VARIEDAD	S	418	28,10	2,69	2,69	2,69		3,58			2,69	2,69
1700000006107789	21-068-019-00054-001	62000	PASTOS PERMANENTES DE 5 O MAS AÑOS-SIN VARIEDAD	S	418	10,70	4,05	4,05	4,05		4,05			4,05	4,05
1700000006107790	21-068-019-00054-002	62000	PASTOS PERMANENTES DE 5 O MAS AÑOS-SIN VARIEDAD	S	418	8,60	0,51	0,51	0,51		0,51			0,51	0,51
1700000006107791	21-068-019-00050-014	62000	PASTOS PERMANENTES DE 5 O MAS AÑOS-SIN VARIEDAD	S	418	26,10	2,01	2,01	2,01		2,37			2,01	2,01
1700000006107792	21-068-019-00050-013	62000	PASTOS PERMANENTES DE 5 O MAS AÑOS-SIN VARIEDAD	S	418	23,40	9,59	9,59	9,59		12,78			9,59	9,59
1700000006107795	21-068-021-00014-018	62000	PASTOS PERMANENTES DE 5 O MAS AÑOS-SIN VARIEDAD	S	418	42,40	0,05	0,05	0,05		0,11			0,05	0,05
1700000006107796	21-068-021-00014-019	62000	PASTOS PERMANENTES DE 5 O MAS AÑOS-SIN VARIEDAD	S	418	37,00	0,02	0,02	0,02		0,03			0,02	0,02
1700000006107797	21-068-019-00049-005	62000	PASTOS PERMANENTES DE 5 O MAS AÑOS-SIN VARIEDAD	S	418	7,20	13,61	13,61	13,61		13,61			13,61	13,61
1700000006107798	21-068-019-00051-004	62000	PASTOS PERMANENTES DE 5 O MAS AÑOS-SIN VARIEDAD	S	418	26,30	32,92	32,92	32,92		32,92			32,92	32,92
1700000006107799	21-068-019-00051-017	62000	PASTOS PERMANENTES DE 5 O MAS AÑOS-SIN VARIEDAD	S	418	25,50	0,80	0,80	0,80		1,46			0,80	0,80
1700000006107800	21-068-019-00055-003	62000	PASTOS PERMANENTES DE 5 O MAS AÑOS-SIN VARIEDAD	S	418	9,90	0,58	0,58	0,58		0,68			0,58	0,58
1700000006107801	21-068-021-00007-001	62000	PASTOS PERMANENTES DE 5 O MAS AÑOS-SIN VARIEDAD	S	418	21,70	46,81	46,81	46,81		46,81			46,81	46,81
1700000006107802	21-068-021-00008-001	62000	PASTOS PERMANENTES DE 5 O MAS AÑOS-SIN VARIEDAD	S	418	28,60	31,75	31,75	31,75		31,75			31,75	31,75

INCIDENCIAS**INCIDENCIA DESCRIPCIÓN**

- 100407 Explotación solicitada no forma parte de ningún organismo de control autorizado para la producción ecológica en Andalucía o fecha de inscripción posterior al plazo establecido (Anexo I. Criterios de Subvencionabilidad. Orden 28 de marzo de 2023).
Explotación:ES210690000013 Especie:CAPRINA
- 100411 Recinto no admisible por no estar asociado en SIGGAN a una explotación ganadera (Artículo 10 de la Orden de 28 de marzo de 2023).
Ref:1700000006107776 Recinto:21-068-001-00005-00001 Cultivo:62000 PASTOS PERMANENTES DE 5 O MAS AÑOS-SIN VARIEDAD Secano
Ref:1700000006107774 Recinto:21-068-001-00005-00015 Cultivo:62000 PASTOS PERMANENTES DE 5 O MAS AÑOS-SIN VARIEDAD Secano
Ref:1700000006107775 Recinto:21-068-001-00005-00017 Cultivo:62000 PASTOS PERMANENTES DE 5 O MAS AÑOS-SIN VARIEDAD Secano
Ref:1700000006107772 Recinto:21-068-001-00005-00018 Cultivo:62000 PASTOS PERMANENTES DE 5 O MAS AÑOS-SIN VARIEDAD Secano

(1) Superficie declarada admisible ajustada con la superficie comprometida.
(2) Factor de penalización valorando el alcance para el tipo de compromiso.

Puede verificar la integridad de una copia de este documento mediante la lectura del código QR adjunto o mediante el acceso a la dirección <https://ws050.juntadeandalucia.es/verificarFirma> indicando el código de VERIFICACIÓN

FIRMADO POR

RAQUEL MARIA ESPIN CRESPO

17/12/2024

VERIFICACIÓN

Pk2jm6UYDU9J72AMTZUYRN3GET48NG

PÁG. 6210/9349



**INCIDENCIAS****INCIDENCIA DESCRIPCIÓN**

	VARIEDAD Secano
	Ref:170000006107773 Recinto:21-068-001-00005-00019 Cultivo:62000 PASTOS PERMANENTES DE 5 O MAS AÑOS-SIN VARIEDAD Secano
	Ref:-118064 Recinto:21-068-001-00005-00023 Cultivo:62000 PASTOS PERMANENTES DE 5 O MAS AÑOS-SIN VARIEDAD Secano
100424	Solicita recinto que no está comprometido para la operación.
	Ref:170000006107776 Recinto:21-068-001-00005-00001 Cultivo:62000 PASTOS PERMANENTES DE 5 O MAS AÑOS-SIN VARIEDAD Secano
	Ref:170000006107774 Recinto:21-068-001-00005-00015 Cultivo:62000 PASTOS PERMANENTES DE 5 O MAS AÑOS-SIN VARIEDAD Secano
	Ref:170000006107775 Recinto:21-068-001-00005-00017 Cultivo:62000 PASTOS PERMANENTES DE 5 O MAS AÑOS-SIN VARIEDAD Secano
	Ref:170000006107772 Recinto:21-068-001-00005-00018 Cultivo:62000 PASTOS PERMANENTES DE 5 O MAS AÑOS-SIN VARIEDAD Secano
	Ref:170000006107773 Recinto:21-068-001-00005-00019 Cultivo:62000 PASTOS PERMANENTES DE 5 O MAS AÑOS-SIN VARIEDAD Secano
	Ref:-118064 Recinto:21-068-001-00005-00023 Cultivo:62000 PASTOS PERMANENTES DE 5 O MAS AÑOS-SIN VARIEDAD Secano
	Ref:170000006107771 Recinto:21-068-001-00026-00005 Cultivo:62000 PASTOS PERMANENTES DE 5 O MAS AÑOS-SIN VARIEDAD Secano
	Ref:170000006107804 Recinto:21-068-021-00014-00008 Cultivo:62000 PASTOS PERMANENTES DE 5 O MAS AÑOS-SIN VARIEDAD Secano

Datos considerados para el Cálculo de la Carga Ganadera mínima y máxima del expediente

Explotación	Especie	Inscrito en Sipea y Admisible	Ugm Calculada para CG Mínima	Ugm Calculada para CG Máxima
ES210690000013	BOVINA	SI	237,52	237,52
ES210690000013	CAPRINA	NO	0,00	42,70
ES210690000409	BOVINA	SI	0,93	0,93
			238,45	281,15

Superficie determinada para Cálculo Carga Ganadera Mínima: 790,20 ha

Superficie determinada para Cálculo Carga Ganadera Máxima: 790,20 ha

Carga Ganadera Mínima Expediente: 0,30 ugm/ha

Carga Ganadera Máxima Expediente: 0,36 ugm/ha

Recintos Determinados para el Cálculo de Garga Ganadera Mínima

REF.	REFERENCIA SIGPAC	CULTIVO	DESCRIPCIÓN CULTIVO	S/R	SUP. RESUELTA (ha)
-1390027	21-068-019-00052-00019	62000	PASTOS PERMANENTES DE 5 O MAS AÑOS-SIN VARIEDAD	S	82,33
-1390018	21-068-021-00014-00001	62000	PASTOS PERMANENTES DE 5 O MAS AÑOS-SIN VARIEDAD	S	150,81
-1326322	21-068-021-00014-00014	62000	PASTOS PERMANENTES DE 5 O MAS AÑOS-SIN VARIEDAD	S	33,13
-1326321	21-068-019-00047-00005	62000	PASTOS PERMANENTES DE 5 O MAS AÑOS-SIN VARIEDAD	S	18,34
-1326320	21-068-019-00050-00015	62000	PASTOS PERMANENTES DE 5 O MAS AÑOS-SIN VARIEDAD	S	50,36
-1326319	21-068-019-00051-00025	62000	PASTOS PERMANENTES DE 5 O MAS AÑOS-SIN VARIEDAD	S	2,80
-1326318	21-068-019-00051-00024	62000	PASTOS PERMANENTES DE 5 O MAS AÑOS-SIN VARIEDAD	S	68,16
-1086829	21-068-019-00051-00036	62000	PASTOS PERMANENTES DE 5 O MAS AÑOS-SIN VARIEDAD	S	0,02
-1086828	21-068-001-00007-00015	62000	PASTOS PERMANENTES DE 5 O MAS AÑOS-SIN VARIEDAD	S	4,75
-118078	21-068-021-00014-00021	62000	PASTOS PERMANENTES DE 5 O MAS AÑOS-SIN VARIEDAD	S	1,31
-118077	21-068-021-00008-00004	62000	PASTOS PERMANENTES DE 5 O MAS AÑOS-SIN VARIEDAD	S	0,60
-118076	21-068-021-00008-00002	62000	PASTOS PERMANENTES DE 5 O MAS AÑOS-SIN VARIEDAD	S	1,15
-118075	21-068-019-00055-00012	62000	PASTOS PERMANENTES DE 5 O MAS AÑOS-SIN VARIEDAD	S	33,88
-118074	21-068-019-00052-00034	62000	PASTOS PERMANENTES DE 5 O MAS AÑOS-SIN VARIEDAD	S	4,00

(1) Superficie declarada admisible ajustada con la superficie comprometida.
(2) Factor de penalización valorando el alcance para el tipo de compromiso.Puede verificar la integridad de una copia de este documento mediante la lectura del código QR adjunto o mediante el acceso a la dirección <https://ws050.juntadeandalucia.es/verificarFirma> indicando el código de VERIFICACIÓN

FIRMADO POR

RAQUEL MARIA ESPIN CRESPO

17/12/2024

VERIFICACIÓN

Pk2jm6UYDU9J72AMTZUYRN3GET48NG

PÁG. 6211/9349



**Datos considerados para el Cálculo de la Carga Ganadera mínima y máxima del expediente****Recintos Determinados para el Cálculo de Garga Ganadera Mínima**

REF.	REFERENCIA SIGPAC	CULTIVO	DESCRIPCIÓN CULTIVO	SUP.	
				S/R	RESUELTA (ha)
-118073	21-068-019-00052-00033	62000	PASTOS PERMANENTES DE 5 O MAS AÑOS-SIN VARIEDAD	S	11,82
-118072	21-068-019-00052-00031	62000	PASTOS PERMANENTES DE 5 O MAS AÑOS-SIN VARIEDAD	S	8,57
-118071	21-068-019-00052-00030	62000	PASTOS PERMANENTES DE 5 O MAS AÑOS-SIN VARIEDAD	S	2,16
-118070	21-068-019-00052-00029	62000	PASTOS PERMANENTES DE 5 O MAS AÑOS-SIN VARIEDAD	S	0,25
-118069	21-068-019-00052-00028	62000	PASTOS PERMANENTES DE 5 O MAS AÑOS-SIN VARIEDAD	S	6,51
-118068	21-068-019-00051-00033	62000	PASTOS PERMANENTES DE 5 O MAS AÑOS-SIN VARIEDAD	S	0,57
-118067	21-068-019-00051-00032	62000	PASTOS PERMANENTES DE 5 O MAS AÑOS-SIN VARIEDAD	S	0,03
-118066	21-068-019-00051-00031	62000	PASTOS PERMANENTES DE 5 O MAS AÑOS-SIN VARIEDAD	S	4,24
-118064	21-068-001-00005-00023	62000	PASTOS PERMANENTES DE 5 O MAS AÑOS-SIN VARIEDAD	S	0,32
5509286	21-078-006-00001-00001	62000	PASTOS PERMANENTES DE 5 O MAS AÑOS-SIN VARIEDAD	S	0,47
5509287	21-078-006-00002-00001	62000	PASTOS PERMANENTES DE 5 O MAS AÑOS-SIN VARIEDAD	S	7,06
5509288	21-078-006-00002-00002	62000	PASTOS PERMANENTES DE 5 O MAS AÑOS-SIN VARIEDAD	S	10,43
1700000006107771	21-068-001-00026-00005	62000	PASTOS PERMANENTES DE 5 O MAS AÑOS-SIN VARIEDAD	S	8,83
1700000006107772	21-068-001-00005-00018	62000	PASTOS PERMANENTES DE 5 O MAS AÑOS-SIN VARIEDAD	S	0,31
1700000006107773	21-068-001-00005-00019	62000	PASTOS PERMANENTES DE 5 O MAS AÑOS-SIN VARIEDAD	S	23,00
1700000006107774	21-068-001-00005-00015	62000	PASTOS PERMANENTES DE 5 O MAS AÑOS-SIN VARIEDAD	S	1,16
1700000006107775	21-068-001-00005-00017	62000	PASTOS PERMANENTES DE 5 O MAS AÑOS-SIN VARIEDAD	S	21,62
1700000006107776	21-068-001-00005-00001	62000	PASTOS PERMANENTES DE 5 O MAS AÑOS-SIN VARIEDAD	S	33,80
1700000006107777	21-068-019-00055-00001	62000	PASTOS PERMANENTES DE 5 O MAS AÑOS-SIN VARIEDAD	S	35,02
1700000006107778	21-068-019-00052-00007	62000	PASTOS PERMANENTES DE 5 O MAS AÑOS-SIN VARIEDAD	S	13,29
1700000006107785	21-068-019-00043-00002	62000	PASTOS PERMANENTES DE 5 O MAS AÑOS-SIN VARIEDAD	S	3,71
1700000006107788	21-068-019-00047-00002	62000	PASTOS PERMANENTES DE 5 O MAS AÑOS-SIN VARIEDAD	S	2,69
1700000006107789	21-068-019-00054-00001	62000	PASTOS PERMANENTES DE 5 O MAS AÑOS-SIN VARIEDAD	S	4,05
1700000006107790	21-068-019-00054-00002	62000	PASTOS PERMANENTES DE 5 O MAS AÑOS-SIN VARIEDAD	S	0,51
1700000006107791	21-068-019-00050-00014	62000	PASTOS PERMANENTES DE 5 O MAS AÑOS-SIN VARIEDAD	S	2,01
1700000006107792	21-068-019-00050-00013	62000	PASTOS PERMANENTES DE 5 O MAS AÑOS-SIN VARIEDAD	S	9,59
1700000006107795	21-068-021-00014-00018	62000	PASTOS PERMANENTES DE 5 O MAS AÑOS-SIN VARIEDAD	S	0,05
1700000006107796	21-068-021-00014-00019	62000	PASTOS PERMANENTES DE 5 O MAS AÑOS-SIN VARIEDAD	S	0,02
1700000006107797	21-068-019-00049-00005	62000	PASTOS PERMANENTES DE 5 O MAS AÑOS-SIN VARIEDAD	S	13,61
1700000006107798	21-068-019-00051-00004	62000	PASTOS PERMANENTES DE 5 O MAS AÑOS-SIN VARIEDAD	S	32,92
1700000006107799	21-068-019-00051-00017	62000	PASTOS PERMANENTES DE 5 O MAS AÑOS-SIN VARIEDAD	S	0,80
1700000006107800	21-068-019-00055-00003	62000	PASTOS PERMANENTES DE 5 O MAS AÑOS-SIN VARIEDAD	S	0,58
1700000006107801	21-068-021-00007-00001	62000	PASTOS PERMANENTES DE 5 O MAS AÑOS-SIN VARIEDAD	S	46,81
1700000006107802	21-068-021-00008-00001	62000	PASTOS PERMANENTES DE 5 O MAS AÑOS-SIN VARIEDAD	S	31,75

(1) Superficie declarada admisible ajustada con la superficie comprometida.
(2) Factor de penalización valorando el alcance para el tipo de compromiso.

Puede verificar la integridad de una copia de este documento mediante la lectura del código QR adjunto o mediante el acceso a la dirección <https://ws050.juntadeandalucia.es/verificarFirma> indicando el código de VERIFICACIÓN

FIRMADO POR	RAQUEL MARIA ESPIN CRESPO	17/12/2024	
VERIFICACIÓN	Pk2jm6UYDU9J72AMTZUYRN3GET48NG	PÁG. 6212/9349	

**Datos considerados para el Cálculo de la Carga Ganadera mínima y máxima del expediente****Recintos Determinados para el Cálculo de Garga Ganadera Máxima**

REF.	REFERENCIA SIGPAC	CULTIVO	DESCRIPCIÓN CULTIVO	SUP.	
				S/R	RESUELTA (ha)
-1390027	21-068-019-00052-00019	62000	PASTOS PERMANENTES DE 5 O MAS AÑOS-SIN VARIEDAD	S	82,33
-1390018	21-068-021-00014-00001	62000	PASTOS PERMANENTES DE 5 O MAS AÑOS-SIN VARIEDAD	S	150,81
-1326322	21-068-021-00014-00014	62000	PASTOS PERMANENTES DE 5 O MAS AÑOS-SIN VARIEDAD	S	33,13
-1326321	21-068-019-00047-00005	62000	PASTOS PERMANENTES DE 5 O MAS AÑOS-SIN VARIEDAD	S	18,34
-1326320	21-068-019-00050-00015	62000	PASTOS PERMANENTES DE 5 O MAS AÑOS-SIN VARIEDAD	S	50,36
-1326319	21-068-019-00051-00025	62000	PASTOS PERMANENTES DE 5 O MAS AÑOS-SIN VARIEDAD	S	2,80
-1326318	21-068-019-00051-00024	62000	PASTOS PERMANENTES DE 5 O MAS AÑOS-SIN VARIEDAD	S	68,16
-1086829	21-068-019-00051-00036	62000	PASTOS PERMANENTES DE 5 O MAS AÑOS-SIN VARIEDAD	S	0,02
-1086828	21-068-001-00007-00015	62000	PASTOS PERMANENTES DE 5 O MAS AÑOS-SIN VARIEDAD	S	4,75
-118078	21-068-021-00014-00021	62000	PASTOS PERMANENTES DE 5 O MAS AÑOS-SIN VARIEDAD	S	1,31
-118077	21-068-021-00008-00004	62000	PASTOS PERMANENTES DE 5 O MAS AÑOS-SIN VARIEDAD	S	0,60
-118076	21-068-021-00008-00002	62000	PASTOS PERMANENTES DE 5 O MAS AÑOS-SIN VARIEDAD	S	1,15
-118075	21-068-019-00055-00012	62000	PASTOS PERMANENTES DE 5 O MAS AÑOS-SIN VARIEDAD	S	33,88
-118074	21-068-019-00052-00034	62000	PASTOS PERMANENTES DE 5 O MAS AÑOS-SIN VARIEDAD	S	4,00
-118073	21-068-019-00052-00033	62000	PASTOS PERMANENTES DE 5 O MAS AÑOS-SIN VARIEDAD	S	11,82
-118072	21-068-019-00052-00031	62000	PASTOS PERMANENTES DE 5 O MAS AÑOS-SIN VARIEDAD	S	8,57
-118071	21-068-019-00052-00030	62000	PASTOS PERMANENTES DE 5 O MAS AÑOS-SIN VARIEDAD	S	2,16
-118070	21-068-019-00052-00029	62000	PASTOS PERMANENTES DE 5 O MAS AÑOS-SIN VARIEDAD	S	0,25
-118069	21-068-019-00052-00028	62000	PASTOS PERMANENTES DE 5 O MAS AÑOS-SIN VARIEDAD	S	6,51
-118068	21-068-019-00051-00033	62000	PASTOS PERMANENTES DE 5 O MAS AÑOS-SIN VARIEDAD	S	0,57
-118067	21-068-019-00051-00032	62000	PASTOS PERMANENTES DE 5 O MAS AÑOS-SIN VARIEDAD	S	0,03
-118066	21-068-019-00051-00031	62000	PASTOS PERMANENTES DE 5 O MAS AÑOS-SIN VARIEDAD	S	4,24
-118064	21-068-001-00005-00023	62000	PASTOS PERMANENTES DE 5 O MAS AÑOS-SIN VARIEDAD	S	0,32
5509286	21-078-006-00001-00001	62000	PASTOS PERMANENTES DE 5 O MAS AÑOS-SIN VARIEDAD	S	0,47
5509287	21-078-006-00002-00001	62000	PASTOS PERMANENTES DE 5 O MAS AÑOS-SIN VARIEDAD	S	7,06
5509288	21-078-006-00002-00002	62000	PASTOS PERMANENTES DE 5 O MAS AÑOS-SIN VARIEDAD	S	10,43
1700000006107771	21-068-001-00026-00005	62000	PASTOS PERMANENTES DE 5 O MAS AÑOS-SIN VARIEDAD	S	8,83
1700000006107772	21-068-001-00005-00018	62000	PASTOS PERMANENTES DE 5 O MAS AÑOS-SIN VARIEDAD	S	0,31
1700000006107773	21-068-001-00005-00019	62000	PASTOS PERMANENTES DE 5 O MAS AÑOS-SIN VARIEDAD	S	23,00
1700000006107774	21-068-001-00005-00015	62000	PASTOS PERMANENTES DE 5 O MAS AÑOS-SIN VARIEDAD	S	1,16
1700000006107775	21-068-001-00005-00017	62000	PASTOS PERMANENTES DE 5 O MAS AÑOS-SIN VARIEDAD	S	21,62
1700000006107776	21-068-001-00005-00001	62000	PASTOS PERMANENTES DE 5 O MAS AÑOS-SIN VARIEDAD	S	33,80
1700000006107777	21-068-019-00055-00001	62000	PASTOS PERMANENTES DE 5 O MAS AÑOS-SIN VARIEDAD	S	35,02
1700000006107778	21-068-019-00052-00007	62000	PASTOS PERMANENTES DE 5 O MAS AÑOS-SIN VARIEDAD	S	13,29
1700000006107785	21-068-019-00043-00002	62000	PASTOS PERMANENTES DE 5 O MAS AÑOS-SIN VARIEDAD	S	3,71
1700000006107788	21-068-019-00047-00002	62000	PASTOS PERMANENTES DE 5 O MAS AÑOS-SIN VARIEDAD	S	2,69

(1) Superficie declarada admisible ajustada con la superficie comprometida.
(2) Factor de penalización valorando el alcance para el tipo de compromiso.

Puede verificar la integridad de una copia de este documento mediante la lectura del código QR adjunto o mediante el acceso a la dirección <https://ws050.juntadeandalucia.es/verificarFirma> indicando el código de VERIFICACIÓN

FIRMADO POR	RAQUEL MARIA ESPIN CRESPO	17/12/2024	
VERIFICACIÓN	Pk2jm6UYDU9J72AMTZUYRN3GET48NG	PÁG. 6213/9349	

**Datos considerados para el Cálculo de la Carga Ganadera mínima y máxima del expediente****Recintos Determinados para el Cálculo de Garga Ganadera Máxima**

<u>REF.</u>	<u>REFERENCIA SIGPAC</u>	<u>CULTIVO</u>	<u>DESCRIPCIÓN CULTIVO</u>	<u>S/R</u>	<u>SUP. RESUELTA (ha)</u>
1700000006107789	21-068-019-00054-00001	62000	PASTOS PERMANENTES DE 5 O MAS AÑOS-SIN VARIEDAD	S	4,05
1700000006107790	21-068-019-00054-00002	62000	PASTOS PERMANENTES DE 5 O MAS AÑOS-SIN VARIEDAD	S	0,51
1700000006107791	21-068-019-00050-00014	62000	PASTOS PERMANENTES DE 5 O MAS AÑOS-SIN VARIEDAD	S	2,01
1700000006107792	21-068-019-00050-00013	62000	PASTOS PERMANENTES DE 5 O MAS AÑOS-SIN VARIEDAD	S	9,59
1700000006107795	21-068-021-00014-00018	62000	PASTOS PERMANENTES DE 5 O MAS AÑOS-SIN VARIEDAD	S	0,05
1700000006107796	21-068-021-00014-00019	62000	PASTOS PERMANENTES DE 5 O MAS AÑOS-SIN VARIEDAD	S	0,02
1700000006107797	21-068-019-00049-00005	62000	PASTOS PERMANENTES DE 5 O MAS AÑOS-SIN VARIEDAD	S	13,61
1700000006107798	21-068-019-00051-00004	62000	PASTOS PERMANENTES DE 5 O MAS AÑOS-SIN VARIEDAD	S	32,92
1700000006107799	21-068-019-00051-00017	62000	PASTOS PERMANENTES DE 5 O MAS AÑOS-SIN VARIEDAD	S	0,80
1700000006107800	21-068-019-00055-00003	62000	PASTOS PERMANENTES DE 5 O MAS AÑOS-SIN VARIEDAD	S	0,58
1700000006107801	21-068-021-00007-00001	62000	PASTOS PERMANENTES DE 5 O MAS AÑOS-SIN VARIEDAD	S	46,81
1700000006107802	21-068-021-00008-00001	62000	PASTOS PERMANENTES DE 5 O MAS AÑOS-SIN VARIEDAD	S	31,75
1700000006107804	21-068-021-00014-00008	62000	PASTOS PERMANENTES DE 5 O MAS AÑOS-SIN VARIEDAD	S	0,00

Incidencias de carga ganadera**INCIDENCIA DESCRIPCIÓN**

- 100407 Explotación solicitada no forma parte de ningún organismo de control autorizado para la producción ecológica en Andalucía o fecha de inscripción posterior al plazo establecido (Anexo I. Criterios de Subvencionabilidad. Orden 28 de marzo de 2023).
Explotación:ES210690000013 Especie:CAPRINA

(1) Superficie declarada admisible ajustada con la superficie comprometida.
(2) Factor de penalización valorando el alcance para el tipo de compromiso.

Puede verificar la integridad de una copia de este documento mediante la lectura del código QR adjunto o mediante el acceso a la dirección <https://ws050.juntadeandalucia.es/verificarFirma> indicando el código de VERIFICACIÓN

FIRMADO POR	RAQUEL MARIA ESPIN CRESPO	17/12/2024	
VERIFICACIÓN	Pk2jm6UYDU9J72AMTZUYRN3GET48NG	PÁG. 6214/9349	



APELLIDOS Y NOMBRE / RAZÓN SOCIAL

GONZALEZ CAMPOS NOELIA

NIF
****1294*

EXPEDIENTE
1255905

ANUALIDAD DE PAGO
1ª

IMPORTES POR ANUALIDAD

	2023	2024	2025	2026	2027
IMPORTE MÁXIMO SUBVENCIONABLE	8.695,34 €	8.695,34 €	8.695,34 €	7.246,12 €	7.246,12 €
IMPORTE MEDIO DE TRANSFERENCIA (€/ha)	297,48 €	297,48 €	297,48 €	247,90 €	247,90 €

RESUMEN DE UNIDADES

Cód	GRUPO DE PAGO	Sup. Dec. Admisible (ha)	Sup. Comprometida (ha)	Sup. ajustada compromiso (1) (ha)	% sobredec.	Sup. Resuelta (ha)	Importe Declarado	Importe Topado	Importe Resuelto	Importe tras sobredec.
419	OLIVAR	29,23		29,23	0,00	29,23	8.695,34	8.695,34	8.695,34	8.695,34
TOTAL		29,23	29,23	29,23		29,23	8.695,34	8.695,34	8.695,34	8.695,34

APLICACIÓN DE REDUCCIONES Y PENALIZACIONES

GRUPO DE PAGO	Importe Calculado	Importe prereduc.	Criterios de subvencionabilidad y compromisos	Presentación tardía	Omisión declaración	Condicionalidad	IMPORTE (Euros) RESUELTO
OLIVAR	8.695,34	8.695,34	0,00	0,00	0,00	0,00	8.695,34
TOTAL	8.695,34	8.695,34					8.695,34

RESUMEN DE PAGOS

	IMPORTE (Euros)			
	RESUELTO	FEADER	MAPA	CAPADR
OLIVAR - Pago realizado	8.695,34 €	7.391,04 €	853,01 €	451,29 €

RECINTOS RESUELTOS

REF.	REFERENCIA SIGPAC	CULTIVO	DESCRIPCIÓN CULTIVO	S/R G.PAGO	PEND. MEDIA (%)	SUP. DEC. ADMISIBLE (ha)	SUP. COMPROM. (ha)	SUP. AJUSTADA COMPR.(1) (ha)	SUP. CONY. SIGPAC (ha)	SUP. CERTIE (ha)	SUP. CAMPO (ha)	SUP. CAMPO DETER. CULT. DECLARADO (ha)	SUP. DEC. REDUCIDA (ha)	SUP. RESUELTA (ha)
5098178	21-053-032-00066-001	101010	OLIVAR-PICUAL	S	419	11,20	12,19	12,19	12,19	12,19			12,19	12,19
5098228	21-053-033-00077-001	101010	OLIVAR-PICUAL	S	419	13,90	8,86	8,86	8,86	8,86			8,86	8,86
5098229	21-053-033-00077-004	101010	OLIVAR-PICUAL	S	419	8,40	4,99	4,99	4,99	4,99			4,99	4,99
5098230	21-053-033-00077-008	101010	OLIVAR-PICUAL	S	419	9,20	3,19	3,19	3,19	3,19			3,19	3,19

(1) Superficie declarada admisible ajustada con la superficie comprometida.
(2) Factor de penalización valorando el alcance para el tipo de compromiso.

Puede verificar la integridad de una copia de este documento mediante la lectura del código QR adjunto o mediante el acceso a la dirección <https://ws050.juntadeandalucia.es/verificarFirma> indicando el código de VERIFICACIÓN

FIRMADO POR

RAQUEL MARIA ESPIN CRESPO

17/12/2024

VERIFICACIÓN

Pk2jm6UYDU9J72AMTZUYRN3GET48NG

PÁG. 6215/9349



**APELLIDOS Y NOMBRE / RAZÓN SOCIAL**

GONZALEZ CORTES PALOMA

NIF

****5071*

EXPEDIENTE

1281565

ANUALIDAD DE PAGO

1ª

IMPORTES POR ANUALIDAD

	2023	2024	2025	2026	2027
IMPORTE MÁXIMO SUBVENCIONABLE	2.296,55 €	2.296,55 €	2.296,55 €	1.913,79 €	1.913,79 €
IMPORTE MEDIO DE TRANSFERENCIA (€/ha)	297,48 €	297,48 €	297,48 €	247,90 €	247,90 €

RESUMEN DE UNIDADES

Cód	GRUPO DE PAGO	Sup. Dec. Admisible (ha)	Sup. Comprometida (ha)	Sup. ajustada compromiso (1) (ha)	% sobredec.	Sup. Resuelta (ha)	Importe Declarado	Importe Topado	Importe Resuelto	Importe tras sobredec.
419	OLIVAR	7,72		7,72	0,00	7,72	2.296,55	2.296,55	2.296,55	2.296,55
TOTAL		7,72	7,72	7,72		7,72	2.296,55	2.296,55	2.296,55	2.296,55

APLICACIÓN DE REDUCCIONES Y PENALIZACIONES

GRUPO DE PAGO	Importe Calculado	Importe prereduc.	Criterios de subvencionabilidad y compromisos	Presentación tardía	Omisión declaración	Condicionalidad	IMPORTE (Euros) RESUELTO
OLIVAR	2.296,55	2.296,55	0,00	0,00	0,00	0,00	2.296,55
TOTAL	2.296,55	2.296,55					2.296,55

RESUMEN DE PAGOS**IMPORTE (Euros)**

	RESUELTO	FEADER	MAPA	CAPADR
OLIVAR - Pago realizado	2.296,55 €	1.952,07 €	225,29 €	119,19 €

RECINTOS RESUELTOS

REF.	REFERENCIA SIGPAC	CULTIVO	DESCRIPCIÓN CULTIVO	S/R	G.PAGO	PEND. MEDIA (%)	SUP. DEC. ADMISIBLE (ha)	SUP. COMPROM. (ha)	SUP. AJUSTADA COMPR.(1) (ha)	SUP. CONY. SIGPAC (ha)	SUP. CERTIE (ha)	SUP. CAMPO (ha)	SUP. CAMPO DETER. CULT. DECLARADO (ha)	SUP. DEC. REDUCIDA (ha)	SUP. RESUELTA (ha)
1700000006724549	21-008-009-00084-002	101216	OLIVAR-MANZANILLA DE HUELVA	S	419	28,60	6,14	6,14	6,14		6,14			6,14	6,14
1700000006724551	21-008-009-00084-015	101216	OLIVAR-MANZANILLA DE HUELVA	S	419	28,70	1,58	1,58	1,58		1,58			1,58	1,58

INCIDENCIAS**INCIDENCIA DESCRIPCIÓN**

- 100421 Recinto declarado por error para una operación de la 6503, que se ha corregido de oficio marcando la operación correcta, de acuerdo con la fecha de inscripción del recinto en la producción ecológica.
 Ref:1700000006724549 Recinto:21-008-009-00084-00002 Cultivo:101216 OLIVAR-MANZANILLA DE HUELVA Secano
 Ref:1700000006724551 Recinto:21-008-009-00084-00015 Cultivo:101216 OLIVAR-MANZANILLA DE HUELVA Secano

(1) Superficie declarada admisible ajustada con la superficie comprometida.
 (2) Factor de penalización valorando el alcance para el tipo de compromiso.

Puede verificar la integridad de una copia de este documento mediante la lectura del código QR adjunto o mediante el acceso a la dirección <https://ws050.juntadeandalucia.es/verificarFirma> indicando el código de VERIFICACIÓN

FIRMADO POR

RAQUEL MARIA ESPIN CRESPO

17/12/2024

VERIFICACIÓN

Pk2jm6UYDU9J72AMTZUYRN3GET48NG

PÁG. 6216/9349



**APELLIDOS Y NOMBRE / RAZÓN SOCIAL**

GONZALEZ DELGADO EDUARDO JOSE

NIF

***4400*

EXPEDIENTE

1124206

ANUALIDAD DE PAGO

1ª

IMPORTES POR ANUALIDAD

	2023	2024	2025	2026	2027
IMPORTE MÁXIMO SUBVENCIONABLE	4.399,63 €	4.399,63 €	3.666,35 €	3.666,35 €	3.666,35 €
IMPORTE MEDIO DE TRANSFERENCIA (€/ha)	98,58 €	98,58 €	82,15 €	82,15 €	82,15 €

RESUMEN DE UNIDADES

Cód	GRUPO DE PAGO	Sup. Dec. Admisible (ha)	Sup. Comprometida (ha)	Sup. ajustada compromiso (1) (ha)	% sobredec.	Sup. Resuelta (ha)	Importe Declarado	Importe Topado	Importe Resuelto	Importe tras sobredec.
418	PASTOS ASOCIADOS A GANADERÍA ECOLÓGICA	44,63		44,63	0,00	44,63	4.399,63	4.399,63	4.399,63	4.399,63
TOTAL		44,63	44,63	44,63		44,63	4.399,63	4.399,63	4.399,63	4.399,63

APLICACIÓN DE REDUCCIONES Y PENALIZACIONES

GRUPO DE PAGO	Importe Calculado	Importe prerreduc.	Criterios de subvencionabilidad y compromisos	Presentación tardía	Omisión declaración	Condicionidad	IMPORTE (Euros) RESUELTO
PASTOS ASOCIADOS A GANADERÍA	4.399,63	4.399,63	0,00	0,00	0,00	0,00	4.399,63
TOTAL	4.399,63	4.399,63					4.399,63

RESUMEN DE PAGOS**IMPORTE (Euros)**

PASTOS ASOCIADOS A GANADERÍA ECOLÓGICA - Pago realizado	RESUELTO 4.399,63 €	FEADER 3.739,69 €	MAPA 431,60 €	CAPADR 228,34 €
---	----------------------------	--------------------------	----------------------	------------------------

RECINTOS RESUELTOS

REE	REFERENCIA SIGPAC	CULTIVO	DESCRIPCIÓN CULTIVO	S/R G.PAGO	PEND. MEDIA (%)	SUP. DEC. ADMISIBLE (ha)	SUP. COMPROM. (ha)	SUP. AJUSTADA COMPROM. (1) (ha)	SUP. CONV. SIGPAC (ha)	SUP. CERTIF. (ha)	SUP. CAMPO (ha)	SUP. CAMPO DETER. CULT. DECLARADO (ha)	SUP. DEC. REDUCIDA (ha)	SUP. RESUELTA (ha)
4797484	21-007-008-00304-002	62000	PASTOS PERMANENTES DE 5 O MAS AÑOS-SIN VARIEDAD	S 418	22,30	18,47	18,47	18,47		21,73			18,47	18,47
1700000006084293	21-007-008-00085-011	62000	PASTOS PERMANENTES DE 5 O MAS AÑOS-SIN VARIEDAD	S 418	7,70	19,47	19,47	19,47		19,47			19,47	19,47
1700000006084300	21-007-008-00306-003	62000	PASTOS PERMANENTES DE 5 O MAS AÑOS-SIN VARIEDAD	S 418	8,30	6,69	6,69	6,69		8,92			6,69	6,69

INCIDENCIAS**INCIDENCIA DESCRIPCIÓN**

- 100407 Explotación solicitada no forma parte de ningún organismo de control autorizado para la producción ecológica en Andalucía o fecha de inscripción posterior al plazo establecido (Anexo I. Criterios de Subvencionabilidad. Orden 28 de marzo de 2023).
Explotación:ES210070000015 Especie:PORCINO
- 100421 Recinto declarado por error para una operación de la 6503, que se ha corregido de oficio marcando la operación correcta, de acuerdo con la fecha de inscripción del recinto en la producción ecológica.
Ref:1700000006084300 Recinto:21-007-008-00306-00003 Cultivo:62000 PASTOS PERMANENTES DE 5 O MAS AÑOS-SIN VARIEDAD Secano

(1) Superficie declarada admisible ajustada con la superficie comprometida.
(2) Factor de penalización valorando el alcance para el tipo de compromiso.

Puede verificar la integridad de una copia de este documento mediante la lectura del código QR adjunto o mediante el acceso a la dirección <https://ws050.juntadeandalucia.es/verificarFirma> indicando el código de VERIFICACIÓN

FIRMADO POR

RAQUEL MARIA ESPIN CRESPO

17/12/2024

VERIFICACIÓN

Pk2jm6UYDU9J72AMTZUYRN3GET48NG

PÁG. 6217/9349



**Datos considerados para el Cálculo de la Carga Ganadera mínima y máxima del expediente**

Explotación	Especie	Inscrito en Sipea y Admisible	Ugm Calculada para CG Mínima	Ugm Calculada para CG Máxima
ES210070000015	BOVINA	SI	55,09	55,09
ES210070000015	PORCINO	NO	0,00	0,00
			55,09	55,09

Superficie determinada para Cálculo Carga Ganadera Mínima: 108,72 ha

Superficie determinada para Cálculo Carga Ganadera Máxima: 108,72 ha

Carga Ganadera Mínima Expediente: 0,51 ugm/ha

Carga Ganadera Máxima Expediente: 0,51 ugm/ha

Recintos Determinados para el Cálculo de Garga Ganadera Mínima

REF.	REFERENCIA SIGPAC	CULTIVO	DESCRIPCIÓN CULTIVO	S/R	SUP. RESUELTA (ha)
-89751	21-007-008-00085-00023	62000	PASTOS PERMANENTES DE 5 O MAS AÑOS-SIN VARIEDAD	S	0,11
-89750	21-007-008-00085-00021	62000	PASTOS PERMANENTES DE 5 O MAS AÑOS-SIN VARIEDAD	S	1,59
4797484	21-007-008-00304-00002	62000	PASTOS PERMANENTES DE 5 O MAS AÑOS-SIN VARIEDAD	S	18,47
4797507	21-059-003-00037-00011	62000	PASTOS PERMANENTES DE 5 O MAS AÑOS-SIN VARIEDAD	S	15,38
1700000006084278	21-007-008-00085-00016	62000	PASTOS PERMANENTES DE 5 O MAS AÑOS-SIN VARIEDAD	S	1,14
1700000006084279	21-007-008-00085-00015	62000	PASTOS PERMANENTES DE 5 O MAS AÑOS-SIN VARIEDAD	S	3,81
1700000006084283	21-059-003-00037-00012	62000	PASTOS PERMANENTES DE 5 O MAS AÑOS-SIN VARIEDAD	S	2,21
1700000006084284	21-059-003-00036-00002	62000	PASTOS PERMANENTES DE 5 O MAS AÑOS-SIN VARIEDAD	S	1,35
1700000006084286	21-059-001-00024-00002	62000	PASTOS PERMANENTES DE 5 O MAS AÑOS-SIN VARIEDAD	S	9,13
1700000006084287	21-007-008-00085-00010	62000	PASTOS PERMANENTES DE 5 O MAS AÑOS-SIN VARIEDAD	S	20,08
1700000006084288	21-007-008-00085-00009	62000	PASTOS PERMANENTES DE 5 O MAS AÑOS-SIN VARIEDAD	S	2,24
1700000006084293	21-007-008-00085-00011	62000	PASTOS PERMANENTES DE 5 O MAS AÑOS-SIN VARIEDAD	S	19,47
1700000006084294	21-059-001-00024-00007	62000	PASTOS PERMANENTES DE 5 O MAS AÑOS-SIN VARIEDAD	S	4,82
1700000006084296	21-059-003-00037-00009	62000	PASTOS PERMANENTES DE 5 O MAS AÑOS-SIN VARIEDAD	S	0,63
1700000006084300	21-007-008-00306-00003	62000	PASTOS PERMANENTES DE 5 O MAS AÑOS-SIN VARIEDAD	S	6,69
1700000006084302	21-007-007-00070-00001	62000	PASTOS PERMANENTES DE 5 O MAS AÑOS-SIN VARIEDAD	S	1,60

Recintos Determinados para el Cálculo de Garga Ganadera Máxima

REF.	REFERENCIA SIGPAC	CULTIVO	DESCRIPCIÓN CULTIVO	S/R	SUP. RESUELTA (ha)
-89751	21-007-008-00085-00023	62000	PASTOS PERMANENTES DE 5 O MAS AÑOS-SIN VARIEDAD	S	0,11
-89750	21-007-008-00085-00021	62000	PASTOS PERMANENTES DE 5 O MAS AÑOS-SIN VARIEDAD	S	1,59
4797484	21-007-008-00304-00002	62000	PASTOS PERMANENTES DE 5 O MAS AÑOS-SIN VARIEDAD	S	18,47
4797507	21-059-003-00037-00011	62000	PASTOS PERMANENTES DE 5 O MAS AÑOS-SIN VARIEDAD	S	15,38
1700000006084278	21-007-008-00085-00016	62000	PASTOS PERMANENTES DE 5 O MAS AÑOS-SIN VARIEDAD	S	1,14
1700000006084279	21-007-008-00085-00015	62000	PASTOS PERMANENTES DE 5 O MAS AÑOS-SIN VARIEDAD	S	3,81
1700000006084283	21-059-003-00037-00012	62000	PASTOS PERMANENTES DE 5 O MAS AÑOS-SIN VARIEDAD	S	2,21
1700000006084284	21-059-003-00036-00002	62000	PASTOS PERMANENTES DE 5 O MAS AÑOS-SIN VARIEDAD	S	1,35
1700000006084285	21-007-008-00304-00003	62000	PASTOS PERMANENTES DE 5 O MAS AÑOS-SIN VARIEDAD	S	0,00
1700000006084286	21-059-001-00024-00002	62000	PASTOS PERMANENTES DE 5 O MAS AÑOS-SIN VARIEDAD	S	9,13
1700000006084287	21-007-008-00085-00010	62000	PASTOS PERMANENTES DE 5 O MAS AÑOS-SIN VARIEDAD	S	20,08

(1) Superficie declarada admisible ajustada con la superficie comprometida.
(2) Factor de penalización valorando el alcance para el tipo de compromiso.Puede verificar la integridad de una copia de este documento mediante la lectura del código QR adjunto o mediante el acceso a la dirección <https://ws050.juntadeandalucia.es/verificarFirma> indicando el código de VERIFICACIÓN

FIRMADO POR

RAQUEL MARIA ESPIN CRESPO

17/12/2024

VERIFICACIÓN

Pk2jm6UYDU9J72AMTZUYRN3GET48NG

PÁG. 6218/9349



**Datos considerados para el Cálculo de la Carga Ganadera mínima y máxima del expediente****Recintos Determinados para el Cálculo de Garga Ganadera Máxima**

REF.	REFERENCIA SIGPAC	CULTIVO	DESCRIPCIÓN CULTIVO	S/R	SUP. RESUELTA (ha)
170000006084288	21-007-008-00085-00009	62000	PASTOS PERMANENTES DE 5 O MAS AÑOS-SIN VARIEDAD	S	2,24
170000006084293	21-007-008-00085-00011	62000	PASTOS PERMANENTES DE 5 O MAS AÑOS-SIN VARIEDAD	S	19,47
170000006084294	21-059-001-00024-00007	62000	PASTOS PERMANENTES DE 5 O MAS AÑOS-SIN VARIEDAD	S	4,82
170000006084296	21-059-003-00037-00009	62000	PASTOS PERMANENTES DE 5 O MAS AÑOS-SIN VARIEDAD	S	0,63
170000006084300	21-007-008-00306-00003	62000	PASTOS PERMANENTES DE 5 O MAS AÑOS-SIN VARIEDAD	S	6,69
170000006084302	21-007-007-00070-00001	62000	PASTOS PERMANENTES DE 5 O MAS AÑOS-SIN VARIEDAD	S	1,60

Incidencias de carga ganadera**INCIDENCIA DESCRIPCIÓN**

4272	Verifica que las líneas de declaración de las Solicitudes Únicas no tienen solapes con la capa de Retroactividad Gráfica (ambas de la misma campaña) a nivel de expediente/línea de declaración gráfica de la solicitud. Ref:170000006084294 Recinto:21-059-001-00024-00007 Cultivo: - Agregado de la referencia del recinto.:0 Zona de la referencia del recinto.:0 Superficie solapada.:5,67 Id. Incid.:5080930
100407	Explotación solicitada no forma parte de ningún organismo de control autorizado para la producción ecológica en Andalucía o fecha de inscripción posterior al plazo establecido (Anexo I. Criterios de Subvencionabilidad. Orden 28 de marzo de 2023). Explotación:ES210070000015 Especie:PORCINO

(1) Superficie declarada admisible ajustada con la superficie comprometida.
 (2) Factor de penalización valorando el alcance para el tipo de compromiso.

Puede verificar la integridad de una copia de este documento mediante la lectura del código QR adjunto o mediante el acceso a la dirección <https://ws050.juntadeandalucia.es/verificarFirma> indicando el código de VERIFICACIÓN

FIRMADO POR	RAQUEL MARIA ESPIN CRESPO	17/12/2024	
VERIFICACIÓN	Pk2jm6UYDU9J72AMTZUYRN3GET48NG	PÁG. 6219/9349	

**APELLIDOS Y NOMBRE / RAZÓN SOCIAL**

GONZALEZ DELGADO JOSE ANTONIO

NIF

****1991*

EXPEDIENTE

1091534

ANUALIDAD DE PAGO

1ª

IMPORTE POR ANUALIDAD

	2023	2024	2025	2026	2027
IMPORTE MÁXIMO SUBVENCIONABLE	1.389,98 €	1.389,98 €	1.158,32 €	1.158,32 €	1.158,32 €
IMPORTE MEDIO DE TRANSFERENCIA (€/ha)	98,58 €	98,58 €	82,15 €	82,15 €	82,15 €

RESUMEN DE UNIDADES

Cód	GRUPO DE PAGO	Sup. Dec. Admisible (ha)	Sup. Comprometida (ha)	Sup. ajustada compromiso (1) (ha)	% sobredec.	Sup. Resuelta (ha)	Importe Declarado	Importe Topado	Importe Resuelto	Importe tras sobredec.
418	PASTOS ASOCIADOS A GANADERÍA ECOLÓGICA	14,10		14,10	0,00	14,10	1.389,98	1.389,98	1.389,98	1.389,98
TOTAL		14,10	14,10	14,10		14,10	1.389,98	1.389,98	1.389,98	1.389,98

APLICACIÓN DE REDUCCIONES Y PENALIZACIONES

GRUPO DE PAGO	Importe Calculado	Importe prerreduc.	Criterios de subvencionabilidad y compromisos	Presentación tardía	Omisión declaración	Condicionidad	IMPORTE (Euros) RESUELTO
PASTOS ASOCIADOS A GANADERÍA	1.389,98	1.389,98	0,00	0,00	0,00	0,00	1.389,98
TOTAL	1.389,98	1.389,98					1.389,98

RESUMEN DE PAGOS**IMPORTE (Euros)**

	RESUELTO	FEADER	MAPA	CAPADR
PASTOS ASOCIADOS A GANADERÍA ECOLÓGICA - Pago realizado	1.389,98 €	1.181,48 €	136,36 €	72,14 €

RECINTOS RESUELTOS

REE	REFERENCIA SIGPAC	CULTIVO	DESCRIPCIÓN CULTIVO	S/R	G.PAGO	PEND. MEDIA (%)	SUP. DEC. ADMISIBLE (ha)	SUP. COMPROM. (ha)	SUP. AJUSTADA COMPROM. (1) (ha)	SUP. CONV. SIGPAC (ha)	SUP. CERTIF. (ha)	SUP. CAMPO (ha)	SUP. CAMPO DETER. CULT. (ha)	SUP. DEC. REDUCIDA (ha)	SUP. RESUELTA (ha)
170000005384245	21-028-005-00088-001	62000	PASTOS PERMANENTES DE 5 O MAS AÑOS-SIN VARIEDAD	S	418	22,60	14,10	14,10	14,10		31,33			14,10	14,10

INCIDENCIAS**INCIDENCIA DESCRIPCIÓN**

- 100407 Explotación solicitada no forma parte de ningún organismo de control autorizado para la producción ecológica en Andalucía o fecha de inscripción posterior al plazo establecido (Anexo I. Criterios de Subvencionabilidad. Orden 28 de marzo de 2023).
Explotación:ES21028000018 Especie:PORCINO
- 100421 Recinto declarado por error para una operación de la 6503, que se ha corregido de oficio marcando la operación correcta, de acuerdo con la fecha de inscripción del recinto en la producción ecológica.
Ref:170000005384245 Recinto:21-028-005-00088-00001 Cultivo:62000 PASTOS PERMANENTES DE 5 O MAS AÑOS-SIN VARIEDAD Secano

(1) Superficie declarada admisible ajustada con la superficie comprometida.
(2) Factor de penalización valorando el alcance para el tipo de compromiso.

Puede verificar la integridad de una copia de este documento mediante la lectura del código QR adjunto o mediante el acceso a la dirección <https://ws050.juntadeandalucia.es/verificarFirma> indicando el código de VERIFICACIÓN

FIRMADO POR

RAQUEL MARIA ESPIN CRESPO

17/12/2024

VERIFICACIÓN

Pk2jm6UYDU9J72AMTZUYRN3GET48NG

PÁG. 6220/9349



**Datos considerados para el Cálculo de la Carga Ganadera mínima y máxima del expediente**

Explotación	Especie	Inscrito en Sipea y Admisible	Ugm Calculada para CG Mínima	Ugm Calculada para CG Máxima
ES210280000018	BOVINA	SI	24,64	24,64
ES210280000018	OVINA	SI	6,54	6,54
ES210280000018	PORCINO	NO	0,00	3,01
			31,18	34,19

Superficie determinada para Cálculo Carga Ganadera Mínima: 103,29 ha

Superficie determinada para Cálculo Carga Ganadera Máxima: 103,29 ha

Carga Ganadera Mínima Expediente: 0,30 ugm/ha

Carga Ganadera Máxima Expediente: 0,33 ugm/ha

Recintos Determinados para el Cálculo de Garga Ganadera Mínima

REF.	REFERENCIA SIGPAC	CULTIVO	DESCRIPCIÓN CULTIVO	S/R	SUP. RESUELTA (ha)
1700000005384245	21-028-005-00088-00001	62000	PASTOS PERMANENTES DE 5 O MAS AÑOS-SIN VARIEDAD	S	14,10
1700000005384246	21-028-005-00088-00002	62000	PASTOS PERMANENTES DE 5 O MAS AÑOS-SIN VARIEDAD	S	1,12
1700000005384247	21-028-005-00089-00001	62000	PASTOS PERMANENTES DE 5 O MAS AÑOS-SIN VARIEDAD	S	0,96
1700000005384248	21-028-005-00089-00002	62000	PASTOS PERMANENTES DE 5 O MAS AÑOS-SIN VARIEDAD	S	2,15
1700000005384249	21-028-005-00089-00003	62000	PASTOS PERMANENTES DE 5 O MAS AÑOS-SIN VARIEDAD	S	84,96

Recintos Determinados para el Cálculo de Garga Ganadera Máxima

REF.	REFERENCIA SIGPAC	CULTIVO	DESCRIPCIÓN CULTIVO	S/R	SUP. RESUELTA (ha)
1700000005384245	21-028-005-00088-00001	62000	PASTOS PERMANENTES DE 5 O MAS AÑOS-SIN VARIEDAD	S	14,10
1700000005384246	21-028-005-00088-00002	62000	PASTOS PERMANENTES DE 5 O MAS AÑOS-SIN VARIEDAD	S	1,12
1700000005384247	21-028-005-00089-00001	62000	PASTOS PERMANENTES DE 5 O MAS AÑOS-SIN VARIEDAD	S	0,96
1700000005384248	21-028-005-00089-00002	62000	PASTOS PERMANENTES DE 5 O MAS AÑOS-SIN VARIEDAD	S	2,15
1700000005384249	21-028-005-00089-00003	62000	PASTOS PERMANENTES DE 5 O MAS AÑOS-SIN VARIEDAD	S	84,96

Incidencias de carga ganadera**INCIDENCIA DESCRIPCIÓN**

100407 Explotación solicitada no forma parte de ningún organismo de control autorizado para la producción ecológica en Andalucía o fecha de inscripción posterior al plazo establecido (Anexo I. Criterios de Subvencionabilidad. Orden 28 de marzo de 2023).
Explotación:ES210280000018 Especie:PORCINO

(1) Superficie declarada admisible ajustada con la superficie comprometida.
(2) Factor de penalización valorando el alcance para el tipo de compromiso.

Puede verificar la integridad de una copia de este documento mediante la lectura del código QR adjunto o mediante el acceso a la dirección <https://ws050.juntadeandalucia.es/verificarFirma> indicando el código de VERIFICACIÓN

FIRMADO POR	RAQUEL MARIA ESPIN CRESPO	17/12/2024
VERIFICACIÓN	Pk2jm6UYDU9J72AMTZUYRN3GET48NG	PÁG. 6221/9349





APELLIDOS Y NOMBRE / RAZÓN SOCIAL
GONZALEZ FERNANDEZ ALFONSO

NIF
****1402*

EXPEDIENTE
1189653

ANUALIDAD DE PAGO
1ª

IMPORTE POR ANUALIDAD

	2023	2024	2025	2026	2027
IMPORTE MÁXIMO SUBVENCIONABLE	15.344,47 €	15.344,47 €	12.787,06 €	12.787,06 €	12.787,06 €
IMPORTE MEDIO DE TRANSFERENCIA (€/ha)	38,24 €	38,24 €	31,87 €	31,87 €	31,87 €

RESUMEN DE UNIDADES

Cód	GRUPO DE PAGO	Sup. Dec. Admisible (ha)	Sup. Comprometida (ha)	Sup. ajustada compromiso (1) (ha)	% sobredec.	Sup. Resuelta (ha)	Importe Declarado	Importe Topado	Importe Resuelto	Importe tras sobredec.
418	PASTOS ASOCIADOS A GANADERÍA ECOLÓGICA	401,29		401,27	0,00	401,27	19.260,56	15.344,47	15.344,47	15.344,47
TOTAL		401,29	401,27	401,27		401,27	19.260,56	15.344,47	15.344,47	15.344,47

APLICACIÓN DE REDUCCIONES Y PENALIZACIONES

GRUPO DE PAGO	Importe Calculado	Importe prerreduc.	Criterios de subvencionabilidad y compromisos	Presentación tardía	Omisión declaración	Condicionidad	IMPORTE (Euros) RESUELTO
PASTOS ASOCIADOS A GANADERÍA	15.344,47	15.344,47	0,00	0,00	0,00	0,00	15.344,47
TOTAL	15.344,47	15.344,47					15.344,47

RESUMEN DE PAGOS

	RESUELTO	FEADER	MAPA	CAPADR
PASTOS ASOCIADOS A GANADERÍA ECOLÓGICA - Pago realizado	15.344,47 €	13.042,80 €	1.505,29 €	796,38 €

RECINTOS RESUELTOS

REE	REFERENCIA SIGPAC	CULTIVO	DESCRIPCIÓN CULTIVO	S/R G.PAGO	PEND. MEDIA (%)	SUP. ADMISIBLE (ha)	SUP. COMPROM. (ha)	SUP. AJUSTADA COMPROM. (1) (ha)	SUP. CONV. SIGPAC (ha)	SUP. CERTIF. (ha)	SUP. CAMPO (ha)	SUP. CAMPO DETER. CULT. DECLARADO (ha)	SUP. DEC. REDUCIDA (ha)	SUP. RESUELTA (ha)
-1376389	21-008-004-00001-006	62000	PASTOS PERMANENTES DE 5 O MAS AÑOS-SIN VARIEDAD	S 418	26,30	125,11	125,11	125,11		147,12			125,11	125,11
1700000006497103	21-008-004-00035-005	62000	PASTOS PERMANENTES DE 5 O MAS AÑOS-SIN VARIEDAD	S 418	22,40	9,40	9,40	9,40		9,40			9,40	9,40
1700000006497106	21-008-004-00006-001	62000	PASTOS PERMANENTES DE 5 O MAS AÑOS-SIN VARIEDAD	S 418	24,60	2,90	2,90	2,90		11,59			2,90	2,90
1700000006497107	21-008-004-00035-004	62000	PASTOS PERMANENTES DE 5 O MAS AÑOS-SIN VARIEDAD	S 418	24,80	20,81	20,81	20,81		20,81			20,81	20,81
1700000006497111	21-008-004-00001-034	62000	PASTOS PERMANENTES DE 5 O MAS AÑOS-SIN VARIEDAD	S 418	22,00	1,15	1,15	1,15		1,15			1,15	1,15
1700000006497125	21-008-004-00035-011	62000	PASTOS PERMANENTES DE 5 O MAS AÑOS-SIN VARIEDAD	S 418	20,00	1,92	1,92	1,92		1,92			1,92	1,92
1700000006497126	21-008-004-00035-007	62000	PASTOS PERMANENTES DE 5 O MAS AÑOS-SIN VARIEDAD	S 418	28,10	5,57	5,57	5,57		5,57			5,57	5,57
1700000006497128	21-008-004-00035-013	62000	PASTOS PERMANENTES DE 5 O MAS AÑOS-SIN VARIEDAD	S 418	20,00	8,96	8,94	8,94		8,96			8,94	8,94
1700000006497131	21-008-004-00001-028	62000	PASTOS PERMANENTES DE 5 O MAS AÑOS-SIN VARIEDAD	S 418	21,20	10,86	10,86	10,86		19,75			10,86	10,86
1700000006497132	21-008-004-00034-002	62000	PASTOS PERMANENTES DE 5 O MAS AÑOS-SIN VARIEDAD	S 418	19,10	15,48	15,48	15,48		15,48			15,48	15,48
1700000006497133	21-008-004-00001-026	62000	PASTOS PERMANENTES DE 5 O MAS AÑOS-SIN VARIEDAD	S 418	21,50	9,95	9,95	9,95		11,71			9,95	9,95
1700000006497134	21-008-004-00001-018	62000	PASTOS PERMANENTES DE 5 O MAS AÑOS-SIN VARIEDAD	S 418	27,70	29,31	29,31	29,31		34,48			29,31	29,31
1700000006497137	21-008-004-00001-015	62000	PASTOS PERMANENTES DE 5 O MAS AÑOS-SIN VARIEDAD	S 418	24,30	159,87	159,87	159,87		188,08			159,87	159,87

INCIDENCIAS

INCIDENCIA DESCRIPCIÓN

- 4272 Verifica que las líneas de declaración de las Solicitudes Únicas no tienen solapes con la capa de Retroactividad Gráfica (ambas de la misma campaña) a nivel de expediente/línea de declaración gráfica de la solicitud.
Ref:1700000006497128 Recinto:21-008-004-00035-00013 Cultivo: - Agregado de la referencia del recinto.:0 Zona de la referencia del recinto.:0 Superficie solapada.:0,02 Id. Incid.:101007212
- 100407 Explotación solicitada no forma parte de ningún organismo de control autorizado para la producción ecológica en Andalucía o fecha de inscripción posterior al plazo establecido (Anexo I. Criterios de Subvencionabilidad. Orden 28 de marzo de 2023).
Explotación:ES21008000014 Especie:PORCINO

(1) Superficie declarada admisible ajustada con la superficie comprometida.
(2) Factor de penalización valorando el alcance para el tipo de compromiso.

Puede verificar la integridad de una copia de este documento mediante la lectura del código QR adjunto o mediante el acceso a la dirección https://ws050.juntadeandalucia.es/verificarFirma indicando el código de VERIFICACIÓN			
FIRMADO POR	RAQUEL MARIA ESPIN CRESPO	17/12/2024	
VERIFICACIÓN	Pk2jm6UYDU9J72AMTZUYRN3GET48NG	PÁG. 6222/9349	

**Datos considerados para el Cálculo de la Carga Ganadera mínima y máxima del expediente**

Explotación	Especie	Inscrito en Sipea y Admisible	Ugm Calculada para CG Mínima	Ugm Calculada para CG Máxima
ES210080000014	BOVINA	SI	98,80	98,80
ES210080000014	OVINA	SI	65,81	65,81
ES210080000014	PORCINO	NO	0,00	23,99
			164,61	188,60

Superficie determinada para Cálculo Carga Ganadera Mínima: 817,49 ha

Superficie determinada para Cálculo Carga Ganadera Máxima: 817,49 ha

Carga Ganadera Mínima Expediente: 0,20 ugm/ha

Carga Ganadera Máxima Expediente: 0,23 ugm/ha

Los importes del Grupo de Pago de pastos de este expediente han sido ajustados por no llegar a la carga ganadera mínima de 0,3

Recintos Determinados para el Cálculo de Garga Ganadera Mínima

REF.	REFERENCIA SIGPAC	CULTIVO	DESCRIPCIÓN CULTIVO	S/R	SUP. RESUELTA (ha)
-1376389	21-008-004-00001-00006	62000	PASTOS PERMANENTES DE 5 O MAS AÑOS-SIN VARIEDAD	S	125,11
-40846	21-061-001-00004-00048	62000	PASTOS PERMANENTES DE 5 O MAS AÑOS-SIN VARIEDAD	S	0,06
-40845	21-061-001-00001-00035	62000	PASTOS PERMANENTES DE 5 O MAS AÑOS-SIN VARIEDAD	S	0,06
-40844	21-061-001-00001-00034	62000	PASTOS PERMANENTES DE 5 O MAS AÑOS-SIN VARIEDAD	S	0,77
1700000006497098	21-061-001-00001-00030	62000	PASTOS PERMANENTES DE 5 O MAS AÑOS-SIN VARIEDAD	S	40,91
1700000006497099	21-061-001-00001-00032	62000	PASTOS PERMANENTES DE 5 O MAS AÑOS-SIN VARIEDAD	S	2,14
1700000006497100	21-061-001-00004-00021	62000	PASTOS PERMANENTES DE 5 O MAS AÑOS-SIN VARIEDAD	S	32,32
1700000006497101	21-061-001-00001-00029	62000	PASTOS PERMANENTES DE 5 O MAS AÑOS-SIN VARIEDAD	S	32,84
1700000006497102	21-061-001-00004-00041	62000	PASTOS PERMANENTES DE 5 O MAS AÑOS-SIN VARIEDAD	S	5,57
1700000006497103	21-008-004-00035-00005	62000	PASTOS PERMANENTES DE 5 O MAS AÑOS-SIN VARIEDAD	S	9,40
1700000006497104	21-061-001-00004-00043	62000	PASTOS PERMANENTES DE 5 O MAS AÑOS-SIN VARIEDAD	S	51,98
1700000006497106	21-008-004-00006-00001	62000	PASTOS PERMANENTES DE 5 O MAS AÑOS-SIN VARIEDAD	S	2,90
1700000006497107	21-008-004-00035-00004	62000	PASTOS PERMANENTES DE 5 O MAS AÑOS-SIN VARIEDAD	S	20,81
1700000006497108	21-061-001-00005-00017	62000	PASTOS PERMANENTES DE 5 O MAS AÑOS-SIN VARIEDAD	S	11,69
1700000006497109	21-061-001-00001-00025	62000	PASTOS PERMANENTES DE 5 O MAS AÑOS-SIN VARIEDAD	S	22,97
1700000006497110	21-061-001-00001-00027	62000	PASTOS PERMANENTES DE 5 O MAS AÑOS-SIN VARIEDAD	S	2,39
1700000006497111	21-008-004-00001-00034	62000	PASTOS PERMANENTES DE 5 O MAS AÑOS-SIN VARIEDAD	S	1,15
1700000006497113	21-061-001-00001-00033	62000	PASTOS PERMANENTES DE 5 O MAS AÑOS-SIN VARIEDAD	S	0,37
1700000006497120	21-061-001-00005-00001	62000	PASTOS PERMANENTES DE 5 O MAS AÑOS-SIN VARIEDAD	S	71,60
1700000006497123	21-061-001-00001-00003	62000	PASTOS PERMANENTES DE 5 O MAS AÑOS-SIN VARIEDAD	S	3,84
1700000006497124	21-061-001-00001-00024	62000	PASTOS PERMANENTES DE 5 O MAS AÑOS-SIN VARIEDAD	S	135,58
1700000006497125	21-008-004-00035-00011	62000	PASTOS PERMANENTES DE 5 O MAS AÑOS-SIN VARIEDAD	S	1,92
1700000006497126	21-008-004-00035-00007	62000	PASTOS PERMANENTES DE 5 O MAS AÑOS-SIN VARIEDAD	S	5,57
1700000006497128	21-008-004-00035-00013	62000	PASTOS PERMANENTES DE 5 O MAS AÑOS-SIN VARIEDAD	S	8,94
1700000006497131	21-008-004-00001-00028	62000	PASTOS PERMANENTES DE 5 O MAS AÑOS-SIN VARIEDAD	S	10,86
1700000006497132	21-008-004-00034-00002	62000	PASTOS PERMANENTES DE 5 O MAS AÑOS-SIN VARIEDAD	S	15,48
1700000006497133	21-008-004-00001-00026	62000	PASTOS PERMANENTES DE 5 O MAS AÑOS-SIN VARIEDAD	S	9,95
1700000006497134	21-008-004-00001-00018	62000	PASTOS PERMANENTES DE 5 O MAS AÑOS-SIN VARIEDAD	S	29,31

(1) Superficie declarada admisible ajustada con la superficie comprometida.
(2) Factor de penalización valorando el alcance para el tipo de compromiso.Puede verificar la integridad de una copia de este documento mediante la lectura del código QR adjunto o mediante el acceso a la dirección <https://ws050.juntadeandalucia.es/verificarFirma> indicando el código de VERIFICACIÓN

FIRMADO POR

RAQUEL MARIA ESPIN CRESPO

17/12/2024

VERIFICACIÓN

Pk2jm6UYDU9J72AMTZUYRN3GET48NG

PÁG. 6223/9349



**Datos considerados para el Cálculo de la Carga Ganadera mínima y máxima del expediente****Recintos Determinados para el Cálculo de Garga Ganadera Mínima**

REF.	REFERENCIA SIGPAC	CULTIVO	DESCRIPCIÓN CULTIVO	SUP.	
				S/R	RESUELTA (ha)
1700000006497135	21-061-001-00005-00012	62000	PASTOS PERMANENTES DE 5 O MAS AÑOS-SIN VARIEDAD	S	1,13
1700000006497137	21-008-004-00001-00015	62000	PASTOS PERMANENTES DE 5 O MAS AÑOS-SIN VARIEDAD	S	159,87

Recintos Determinados para el Cálculo de Garga Ganadera Máxima

REF.	REFERENCIA SIGPAC	CULTIVO	DESCRIPCIÓN CULTIVO	SUP.	
				S/R	RESUELTA (ha)
-1376389	21-008-004-00001-00006	62000	PASTOS PERMANENTES DE 5 O MAS AÑOS-SIN VARIEDAD	S	125,11
-40846	21-061-001-00004-00048	62000	PASTOS PERMANENTES DE 5 O MAS AÑOS-SIN VARIEDAD	S	0,06
-40845	21-061-001-00001-00035	62000	PASTOS PERMANENTES DE 5 O MAS AÑOS-SIN VARIEDAD	S	0,06
-40844	21-061-001-00001-00034	62000	PASTOS PERMANENTES DE 5 O MAS AÑOS-SIN VARIEDAD	S	0,77
1700000006497098	21-061-001-00001-00030	62000	PASTOS PERMANENTES DE 5 O MAS AÑOS-SIN VARIEDAD	S	40,91
1700000006497099	21-061-001-00001-00032	62000	PASTOS PERMANENTES DE 5 O MAS AÑOS-SIN VARIEDAD	S	2,14
1700000006497100	21-061-001-00004-00021	62000	PASTOS PERMANENTES DE 5 O MAS AÑOS-SIN VARIEDAD	S	32,32
1700000006497101	21-061-001-00001-00029	62000	PASTOS PERMANENTES DE 5 O MAS AÑOS-SIN VARIEDAD	S	32,84
1700000006497102	21-061-001-00004-00041	62000	PASTOS PERMANENTES DE 5 O MAS AÑOS-SIN VARIEDAD	S	5,57
1700000006497103	21-008-004-00035-00005	62000	PASTOS PERMANENTES DE 5 O MAS AÑOS-SIN VARIEDAD	S	9,40
1700000006497104	21-061-001-00004-00043	62000	PASTOS PERMANENTES DE 5 O MAS AÑOS-SIN VARIEDAD	S	51,98
1700000006497106	21-008-004-00006-00001	62000	PASTOS PERMANENTES DE 5 O MAS AÑOS-SIN VARIEDAD	S	2,90
1700000006497107	21-008-004-00035-00004	62000	PASTOS PERMANENTES DE 5 O MAS AÑOS-SIN VARIEDAD	S	20,81
1700000006497108	21-061-001-00005-00017	62000	PASTOS PERMANENTES DE 5 O MAS AÑOS-SIN VARIEDAD	S	11,69
1700000006497109	21-061-001-00001-00025	62000	PASTOS PERMANENTES DE 5 O MAS AÑOS-SIN VARIEDAD	S	22,97
1700000006497110	21-061-001-00001-00027	62000	PASTOS PERMANENTES DE 5 O MAS AÑOS-SIN VARIEDAD	S	2,39
1700000006497111	21-008-004-00001-00034	62000	PASTOS PERMANENTES DE 5 O MAS AÑOS-SIN VARIEDAD	S	1,15
1700000006497113	21-061-001-00001-00033	62000	PASTOS PERMANENTES DE 5 O MAS AÑOS-SIN VARIEDAD	S	0,37
1700000006497120	21-061-001-00005-00001	62000	PASTOS PERMANENTES DE 5 O MAS AÑOS-SIN VARIEDAD	S	71,60
1700000006497123	21-061-001-00001-00003	62000	PASTOS PERMANENTES DE 5 O MAS AÑOS-SIN VARIEDAD	S	3,84
1700000006497124	21-061-001-00001-00024	62000	PASTOS PERMANENTES DE 5 O MAS AÑOS-SIN VARIEDAD	S	135,58
1700000006497125	21-008-004-00035-00011	62000	PASTOS PERMANENTES DE 5 O MAS AÑOS-SIN VARIEDAD	S	1,92
1700000006497126	21-008-004-00035-00007	62000	PASTOS PERMANENTES DE 5 O MAS AÑOS-SIN VARIEDAD	S	5,57
1700000006497128	21-008-004-00035-00013	62000	PASTOS PERMANENTES DE 5 O MAS AÑOS-SIN VARIEDAD	S	8,94
1700000006497131	21-008-004-00001-00028	62000	PASTOS PERMANENTES DE 5 O MAS AÑOS-SIN VARIEDAD	S	10,86
1700000006497132	21-008-004-00034-00002	62000	PASTOS PERMANENTES DE 5 O MAS AÑOS-SIN VARIEDAD	S	15,48
1700000006497133	21-008-004-00001-00026	62000	PASTOS PERMANENTES DE 5 O MAS AÑOS-SIN VARIEDAD	S	9,95
1700000006497134	21-008-004-00001-00018	62000	PASTOS PERMANENTES DE 5 O MAS AÑOS-SIN VARIEDAD	S	29,31
1700000006497135	21-061-001-00005-00012	62000	PASTOS PERMANENTES DE 5 O MAS AÑOS-SIN VARIEDAD	S	1,13
1700000006497137	21-008-004-00001-00015	62000	PASTOS PERMANENTES DE 5 O MAS AÑOS-SIN VARIEDAD	S	159,87

(1) Superficie declarada admisible ajustada con la superficie comprometida.
(2) Factor de penalización valorando el alcance para el tipo de compromiso.

Puede verificar la integridad de una copia de este documento mediante la lectura del código QR adjunto o mediante el acceso a la dirección <https://ws050.juntadeandalucia.es/verificarFirma> indicando el código de VERIFICACIÓN

FIRMADO POR	RAQUEL MARIA ESPIN CRESPO	17/12/2024	
VERIFICACIÓN	Pk2jm6UYDU9J72AMTZUYRN3GET48NG	PÁG. 6224/9349	



Datos considerados para el Cálculo de la Carga Ganadera mínima y máxima del expediente

Incidencias de carga ganadera

INCIDENCIA DESCRIPCIÓN

- 4272 Verifica que las líneas de declaración de las Solicitudes Únicas no tienen solapes con la capa de Retroactividad Gráfica (ambas de la misma campaña) a nivel de expediente/línea de declaración gráfica de la solicitud.
Ref:170000006497128 Recinto:21-008-004-00035-00013 Cultivo: - Agregado de la referencia del recinto.:0 Zona de la referencia del recinto.:0 Superficie solapada.:0,02 Id. Incid.:5082548
- 100407 Explotación solicitada no forma parte de ningún organismo de control autorizado para la producción ecológica en Andalucía o fecha de inscripción posterior al plazo establecido (Anexo I. Criterios de Subvencionabilidad. Orden 28 de marzo de 2023).
Explotación:ES210080000014 Especie:PORCINO

(1) Superficie declarada admisible ajustada con la superficie comprometida.
(2) Factor de penalización valorando el alcance para el tipo de compromiso.

Puede verificar la integridad de una copia de este documento mediante la lectura del código QR adjunto o mediante el acceso a la dirección <https://ws050.juntadeandalucia.es/verificarFirma> indicando el código de VERIFICACIÓN

FIRMADO POR	RAQUEL MARIA ESPIN CRESPO	17/12/2024	
VERIFICACIÓN	Pk2jm6UYDU9J72AMTZUYRN3GET48NG	PÁG. 6225/9349	



APELLIDOS Y NOMBRE / RAZÓN SOCIAL GONZALEZ GUERRERO JUAN JOSE
NIF ****2833*
EXPEDIENTE 1230777
ANUALIDAD DE PAGO 1ª

IMPORTE POR ANUALIDAD

	2023	2024	2025	2026	2027
IMPORTE MÁXIMO SUBVENCIONABLE	10.379,60 €	10.379,60 €	10.379,60 €	8.649,60 €	8.649,60 €
IMPORTE MEDIO DE TRANSFERENCIA (€/ha)	259,49 €	259,49 €	259,49 €	216,24 €	216,24 €

RESUMEN DE UNIDADES

Cód	GRUPO DE PAGO	Sup. Dec. Admisible (ha)	Sup. Comprometida (ha)	Sup. ajustada compromiso (1) (ha)	% sobredec.	Sup. Resuelta (ha)	Importe Declarado	Importe Topado	Importe Resuelto	Importe tras sobredec.
422	FRUTALES SECANO	65,14		40,00	0,00	40,00	10.379,60	10.379,60	10.379,60	10.379,60
TOTAL		65,14	40,00	40,00		40,00	10.379,60	10.379,60	10.379,60	10.379,60

APLICACIÓN DE REDUCCIONES Y PENALIZACIONES

GRUPO DE PAGO	Importe Calculado	Importe prereduc.	Criterios de subvencionabilidad y compromisos	Presentación tardía	Omisión declaración	Condicionalidad	IMPORTE (Euros) RESUELTO
FRUTALES SECANO	10.379,60	10.379,60	0,00	0,00	0,00	0,00	10.379,60
TOTAL	10.379,60	10.379,60					10.379,60

RESUMEN DE PAGOS**IMPORTE (Euros)**

FRUTALES SECANO - Pago realizado	RESUELTO	FEADER	MAPA	CAPADR
	10.379,60 €	8.822,66 €	1.018,24 €	538,70 €

RECINTOS RESUELTOS

REF.	REFERENCIA SIGPAC	CULTIVO DESCRIPCIÓN CULTIVO	S/R G.PAGO	PEND. MEDIA (%)	SUP. DEC. ADMISIBLE (ha)	SUP. COMPROM. (ha)	SUP. AJUSTADA COMPROM. (1) (ha)	SUP. CONY. SIGPAC (ha)	SUP. CERTIE (ha)	SUP. CAMPO (ha)	SUP. CAMPO DETER. CULT. DECLARADO (ha)	SUP. DEC. REDUCIDA (ha)	SUP. RESUELTA (ha)
6938885	21-022-003-00002-002	117129 CASTAÑOS-TEMPRANA	S 422	28,90	19,98	19,98	19,98	19,98	19,98	19,98	19,98	19,98	19,98
6938923	21-034-004-00018-001	117129 CASTAÑOS-TEMPRANA	S 422	20,10	1,59	1,59	1,59	1,59	1,59	1,59	1,59	1,59	1,59
6938924	21-034-005-00018-001	117129 CASTAÑOS-TEMPRANA	S 422	22,20	4,23	3,86	3,86	3,86	3,86	4,23	3,86	3,86	3,86
6938925	21-034-005-00018-003	117129 CASTAÑOS-TEMPRANA	S 422	20,00	0,48	0,48	0,48	0,48	0,48	0,48	0,48	0,48	0,48
6938926	21-034-004-00064-002	117129 CASTAÑOS-TEMPRANA	S 422	17,60	0,74	0,74	0,74	0,74	0,74	0,74	0,74	0,74	0,74
1700000006597067	21-022-001-00115-001	117129 CASTAÑOS-TEMPRANA	S 422	24,00	0,76	0,76	0,76	0,76	0,76	0,76	0,76	0,76	0,76
1700000006597068	21-022-005-00035-001	117129 CASTAÑOS-TEMPRANA	S 422	19,70	2,88	2,88	2,88	2,88	2,88	2,88	2,88	2,88	2,88
1700000006597069	21-022-005-00050-001	117129 CASTAÑOS-TEMPRANA	S 422	16,60	0,14	0,14	0,14	0,14	0,14	0,14	0,14	0,14	0,14
1700000006597070	21-022-005-00050-002	117129 CASTAÑOS-TEMPRANA	S 422	14,10	0,15	0,15	0,15	0,15	0,15	0,15	0,15	0,15	0,15
1700000006597071	21-022-003-00021-001	117129 CASTAÑOS-TEMPRANA	S 422	25,90	6,93	6,93	6,93	6,93	6,93	6,93	6,93	6,93	6,93
1700000006597076	21-022-001-00018-001	117129 CASTAÑOS-TEMPRANA	S 422	22,30	6,66	6,66	6,66	6,66	6,66	6,66	6,66	6,66	6,66
1700000006597081	21-034-004-00029-002	117129 CASTAÑOS-TEMPRANA	S 422	18,50	11,23	11,23	11,23	11,23	11,23	11,23	11,23	11,23	11,23
1700000006597088	21-022-001-00114-001	117129 CASTAÑOS-TEMPRANA	S 422	19,00	8,11	8,11	8,11	8,11	8,11	8,11	8,11	8,11	8,11
1700000006597091	21-022-003-00006-001	117129 CASTAÑOS-TEMPRANA	S 422	22,80	1,26	1,26	1,26	1,26	1,26	1,26	1,26	1,26	1,26

INCIDENCIAS**INCIDENCIA DESCRIPCIÓN**

- 242 Recinto pendiente de acreditación de titularidad.
 Ref:1700000006597077 Recinto:21-022-001-00107-00001 Cultivo:117129 CASTAÑOS-TEMPRANA Secano
- 100424 Solicita recinto que no está comprometido para la operación.
 Ref:1700000006597077 Recinto:21-022-001-00107-00001 Cultivo:117129 CASTAÑOS-TEMPRANA Secano

(1) Superficie declarada admisible ajustada con la superficie comprometida.
 (2) Factor de penalización valorando el alcance para el tipo de compromiso.

Puede verificar la integridad de una copia de este documento mediante la lectura del código QR adjunto o mediante el acceso a la dirección <https://ws050.juntadeandalucia.es/verificarFirma> indicando el código de VERIFICACIÓN

FIRMADO POR

RAQUEL MARIA ESPIN CRESPO

17/12/2024

VERIFICACIÓN

Pk2jm6UYDU9J72AMTZUYRN3GET48NG

PÁG. 6226/9349



**APELLIDOS Y NOMBRE / RAZÓN SOCIAL**

GONZALEZ MARQUEZ JOAQUIN

NIF

***9011*

EXPEDIENTE

1099987

ANUALIDAD DE PAGO

1ª

IMPORTES POR ANUALIDAD

	2023	2024	2025	2026	2027
IMPORTE MÁXIMO SUBVENCIONABLE	6.027,18 €	6.027,18 €	5.022,65 €	5.022,65 €	5.022,65 €
IMPORTE MEDIO DE TRANSFERENCIA (€/ha)	98,58 €	98,58 €	82,15 €	82,15 €	82,15 €

RESUMEN DE UNIDADES

Cód	GRUPO DE PAGO	Sup. Dec. Admisible (ha)	Sup. Comprometida (ha)	Sup. ajustada compromiso (1) (ha)	% sobredec.	Sup. Resuelta (ha)	Importe Declarado	Importe Topado	Importe Resuelto	Importe tras sobredec.
418	PASTOS ASOCIADOS A GANADERÍA ECOLÓGICA	61,16		61,14	0,00	61,14	6.027,18	6.027,18	6.027,18	6.027,18
TOTAL		61,16	61,14	61,14		61,14	6.027,18	6.027,18	6.027,18	6.027,18

APLICACIÓN DE REDUCCIONES Y PENALIZACIONES

GRUPO DE PAGO	Importe Calculado	Importe prereduc.	Criterios de subvencionabilidad y compromisos	Presentación tardía	Omisión declaración	Condicionalidad	IMPORTE (Euros) RESUELTO
PASTOS ASOCIADOS A GANADERÍA	6.027,18	6.027,18	0,00	0,00	0,00	0,00	6.027,18
TOTAL	6.027,18	6.027,18					6.027,18

RESUMEN DE PAGOS

	RESUELTO	FEADER	MAPA	CAPADR
PASTOS ASOCIADOS A GANADERÍA ECOLÓGICA - Pago realizado	6.027,18 €	5.123,10 €	591,27 €	312,81 €

(1) Superficie declarada admisible ajustada con la superficie comprometida.
 (2) Factor de penalización valorando el alcance para el tipo de compromiso.

Puede verificar la integridad de una copia de este documento mediante la lectura del código QR adjunto o mediante el acceso a la dirección <https://ws050.juntadeandalucia.es/verificarFirma> indicando el código de VERIFICACIÓN

FIRMADO POR	RAQUEL MARIA ESPIN CRESPO	17/12/2024	
VERIFICACIÓN	Pk2jm6UYDU9J72AMTZUYRN3GET48NG	PÁG. 6227/9349	

**RECINTOS RESUELTOS**

REF.	REFERENCIA SIGPAC	CULTIVO	DESCRIPCIÓN CULTIVO	S/R	G.PAGO	PEND. MEDIA (%)	SUP. DEC. ADMISIBLE (ha)	SUP. COMPROM. (ha)	SUP. AJUSTADA COMPR.(1) (ha)	SUP. CONV. SIGPAC (ha)	SUP. CERTIF. (ha)	SUP. CAMPO (ha)	SUP. CAMPO DEDECLARADO (ha)	SUP. DEC. REDUCIDA (ha)	SUP. RESUELTA (ha)
-996875	21-007-002-00155-009	62000	PASTOS PERMANENTES DE 5 O MAS AÑOS-SIN VARIEDAD	S	418	16,70	0,55	0,55	0,55		0,65			0,55	0,55
-996874	21-007-002-00155-008	62000	PASTOS PERMANENTES DE 5 O MAS AÑOS-SIN VARIEDAD	S	418	5,40	0,67	0,65	0,65		0,67			0,65	0,65
-996873	21-007-002-00155-007	62000	PASTOS PERMANENTES DE 5 O MAS AÑOS-SIN VARIEDAD	S	418	10,90	0,01	0,01	0,01		0,04			0,01	0,01
1700000005159255	21-007-001-00135-001	62000	PASTOS PERMANENTES DE 5 O MAS AÑOS-SIN VARIEDAD	S	418	27,10	8,58	8,58	8,58		8,58			8,58	8,58
1700000005159256	21-007-001-00177-006	62000	PASTOS PERMANENTES DE 5 O MAS AÑOS-SIN VARIEDAD	S	418	23,30	0,12	0,12	0,12		0,21			0,12	0,12
1700000005159257	21-007-001-00177-005	62000	PASTOS PERMANENTES DE 5 O MAS AÑOS-SIN VARIEDAD	S	418	37,80	0,31	0,31	0,31		0,31			0,31	0,31
1700000005159258	21-007-001-00235-005	62000	PASTOS PERMANENTES DE 5 O MAS AÑOS-SIN VARIEDAD	S	418	36,00	0,38	0,38	0,38		0,38			0,38	0,38
1700000005159259	21-007-001-00235-002	62000	PASTOS PERMANENTES DE 5 O MAS AÑOS-SIN VARIEDAD	S	418	15,10	0,75	0,75	0,75		0,88			0,75	0,75
1700000005159260	21-007-001-00235-003	62000	PASTOS PERMANENTES DE 5 O MAS AÑOS-SIN VARIEDAD	S	418	30,10	0,05	0,05	0,05		0,13			0,05	0,05
1700000005159261	21-048-001-00572-001	62000	PASTOS PERMANENTES DE 5 O MAS AÑOS-SIN VARIEDAD	S	418	33,60	2,19	2,19	2,19		2,19			2,19	2,19
1700000005159262	21-048-001-00573-001	62000	PASTOS PERMANENTES DE 5 O MAS AÑOS-SIN VARIEDAD	S	418	22,00	1,05	1,05	1,05		1,05			1,05	1,05
1700000005159263	21-048-001-00574-003	62000	PASTOS PERMANENTES DE 5 O MAS AÑOS-SIN VARIEDAD	S	418	27,70	6,44	6,44	6,44		6,44			6,44	6,44
1700000005159264	21-048-001-60003-001	62000	PASTOS PERMANENTES DE 5 O MAS AÑOS-SIN VARIEDAD	S	418	14,80	0,34	0,34	0,34		0,34			0,34	0,34
1700000005159265	21-007-001-00187-003	62000	PASTOS PERMANENTES DE 5 O MAS AÑOS-SIN VARIEDAD	S	418	33,50	1,38	1,38	1,38		1,38			1,38	1,38
1700000005159266	21-007-001-00188-002	62000	PASTOS PERMANENTES DE 5 O MAS AÑOS-SIN VARIEDAD	S	418	31,50	1,74	1,74	1,74		2,05			1,74	1,74
1700000005159267	21-007-001-00182-001	62000	PASTOS PERMANENTES DE 5 O MAS AÑOS-SIN VARIEDAD	S	418	27,20	1,19	1,19	1,19		1,58			1,19	1,19
1700000005159268	21-007-001-00183-003	62000	PASTOS PERMANENTES DE 5 O MAS AÑOS-SIN VARIEDAD	S	418	36,30	0,46	0,46	0,46		0,54			0,46	0,46
1700000005159269	21-007-001-00183-004	62000	PASTOS PERMANENTES DE 5 O MAS AÑOS-SIN VARIEDAD	S	418	31,30	0,89	0,89	0,89		1,05			0,89	0,89
1700000005159270	21-007-001-00184-004	62000	PASTOS PERMANENTES DE 5 O MAS AÑOS-SIN VARIEDAD	S	418	37,10	2,10	2,10	2,10		2,47			2,10	2,10
1700000005159271	21-007-001-00185-003	62000	PASTOS PERMANENTES DE 5 O MAS AÑOS-SIN VARIEDAD	S	418	35,10	2,45	2,45	2,45		2,45			2,45	2,45
1700000005159272	21-007-001-00186-002	62000	PASTOS PERMANENTES DE 5 O MAS AÑOS-SIN VARIEDAD	S	418	28,00	1,39	1,39	1,39		1,39			1,39	1,39
1700000005159281	21-048-001-00655-001	62000	PASTOS PERMANENTES DE 5 O MAS AÑOS-SIN VARIEDAD	S	418	25,40	1,12	1,12	1,12		1,12			1,12	1,12
1700000005159282	21-007-002-00139-002	62000	PASTOS PERMANENTES DE 5 O MAS AÑOS-SIN VARIEDAD	S	418	21,50	0,12	0,12	0,12		0,16			0,12	0,12
1700000005159283	21-007-002-00139-001	62000	PASTOS PERMANENTES DE 5 O MAS AÑOS-SIN VARIEDAD	S	418	19,60	1,77	1,77	1,77		2,08			1,77	1,77
1700000005159284	21-007-002-00236-001	62000	PASTOS PERMANENTES DE 5 O MAS AÑOS-SIN VARIEDAD	S	418	15,20	0,72	0,72	0,72		1,30			0,72	0,72
1700000005159286	21-007-001-00181-002	62000	PASTOS PERMANENTES DE 5 O MAS AÑOS-SIN VARIEDAD	S	418	25,00	3,04	3,04	3,04		4,05			3,04	3,04
1700000005159288	21-007-001-00181-005	62000	PASTOS PERMANENTES DE 5 O MAS AÑOS-SIN VARIEDAD	S	418	28,40	0,14	0,14	0,14		0,21			0,14	0,14
1700000005159289	21-007-001-00181-006	62000	PASTOS PERMANENTES DE 5 O MAS AÑOS-SIN VARIEDAD	S	418	23,90	0,13	0,13	0,13		0,20			0,13	0,13
1700000005159291	21-007-002-00003-001	62000	PASTOS PERMANENTES DE 5 O MAS AÑOS-SIN VARIEDAD	S	418	35,50	1,61	1,61	1,61		1,61			1,61	1,61
1700000005159294	21-007-001-00188-005	62000	PASTOS PERMANENTES DE 5 O MAS AÑOS-SIN VARIEDAD	S	418	26,70	0,36	0,36	0,36		0,36			0,36	0,36
1700000005159296	21-007-001-00184-007	62000	PASTOS PERMANENTES DE 5 O MAS AÑOS-SIN VARIEDAD	S	418	25,30	0,35	0,35	0,35		0,47			0,35	0,35
1700000005159297	21-007-001-00185-004	62000	PASTOS PERMANENTES DE 5 O MAS AÑOS-SIN VARIEDAD	S	418	32,50	0,58	0,58	0,58		0,58			0,58	0,58
1700000005159298	21-007-001-00179-003	62000	PASTOS PERMANENTES DE 5 O MAS AÑOS-SIN VARIEDAD	S	418	35,20	1,96	1,96	1,96		2,30			1,96	1,96
1700000005159299	21-007-001-00184-001	62000	PASTOS PERMANENTES DE 5 O MAS AÑOS-SIN VARIEDAD	S	418	38,50	3,99	3,99	3,99		3,99			3,99	3,99
1700000005159302	21-007-001-00248-001	62000	PASTOS PERMANENTES DE 5 O MAS AÑOS-SIN VARIEDAD	S	418	15,70	0,13	0,13	0,13		0,15			0,13	0,13
1700000005159303	21-007-001-00179-004	62000	PASTOS PERMANENTES DE 5 O MAS AÑOS-SIN VARIEDAD	S	418	31,70	0,82	0,82	0,82		3,26			0,82	0,82
1700000005159304	21-007-002-00155-001	62000	PASTOS PERMANENTES DE 5 O MAS AÑOS-SIN VARIEDAD	S	418	6,00	0,65	0,65	0,65		0,76			0,65	0,65
1700000005159305	21-007-002-00005-002	62000	PASTOS PERMANENTES DE 5 O MAS AÑOS-SIN VARIEDAD	S	418	38,10	1,28	1,28	1,28		1,28			1,28	1,28
1700000005159306	21-007-002-00155-003	62000	PASTOS PERMANENTES DE 5 O MAS AÑOS-SIN VARIEDAD	S	418	24,80	7,99	7,99	7,99		7,99			7,99	7,99
1700000005159307	21-007-001-00246-003	62000	PASTOS PERMANENTES DE 5 O MAS AÑOS-SIN VARIEDAD	R	418	9,50	0,83	0,83	0,83		0,83			0,83	0,83
1700000005159308	21-007-001-00246-004	62000	PASTOS PERMANENTES DE 5 O MAS AÑOS-SIN VARIEDAD	R	418	20,80	0,15	0,15	0,15		0,15			0,15	0,15
1700000005159309	21-007-001-00246-001	62000	PASTOS PERMANENTES DE 5 O MAS AÑOS-SIN VARIEDAD	S	418	24,30	0,38	0,38	0,38		0,59			0,38	0,38

INCIDENCIAS**INCIDENCIA DESCRIPCIÓN**

- 4272 Verifica que las líneas de declaración de las Solicitudes Únicas no tienen solapes con la capa de Retroactividad Gráfica (ambas de la misma campaña) a nivel de expediente/línea de declaración gráfica de la solicitud.
Ref:-996874 Recinto:21-007-002-00155-00008 Cultivo: - Agregado de la referencia del recinto.:0 Zona de la referencia del recinto.:0 Superficie solapada.:0,02 Id. Incid.:100997958
- 100407 Explotación solicitada no forma parte de ningún organismo de control autorizado para la producción ecológica en Andalucía o fecha de inscripción posterior al plazo establecido (Anexo I. Criterios de Subvencionabilidad. Orden 28 de marzo de 2023).
Explotación:ES210070000030 Especie:PORCINO
Explotación:ES210070000038 Especie:PORCINO
- 100421 Recinto declarado por error para una operación de la 6503, que se ha corregido de oficio marcando la operación correcta, de acuerdo con la fecha de inscripción del recinto en la producción ecológica.

(1) Superficie declarada admisible ajustada con la superficie comprometida.
(2) Factor de penalización valorando el alcance para el tipo de compromiso.

Puede verificar la integridad de una copia de este documento mediante la lectura del código QR adjunto o mediante el acceso a la dirección <https://ws050.juntadeandalucia.es/verificarFirma> indicando el código de VERIFICACIÓN

FIRMADO POR

RAQUEL MARIA ESPIN CRESPO

17/12/2024

VERIFICACIÓN

Pk2jm6UYDU9J72AMTZUYRN3GET48NG

PÁG. 6228/9349





INCIDENCIAS

INCIDENCIA DESCRIPCIÓN

- Ref:170000005159255 Recinto:21-007-001-00135-00001 Cultivo:62000 PASTOS PERMANENTES DE 5 O MAS AÑOS-SIN VARIEDAD Secano
- Ref:170000005159257 Recinto:21-007-001-00177-00005 Cultivo:62000 PASTOS PERMANENTES DE 5 O MAS AÑOS-SIN VARIEDAD Secano
- Ref:170000005159256 Recinto:21-007-001-00177-00006 Cultivo:62000 PASTOS PERMANENTES DE 5 O MAS AÑOS-SIN VARIEDAD Secano
- Ref:170000005159298 Recinto:21-007-001-00179-00003 Cultivo:62000 PASTOS PERMANENTES DE 5 O MAS AÑOS-SIN VARIEDAD Secano
- Ref:170000005159303 Recinto:21-007-001-00179-00004 Cultivo:62000 PASTOS PERMANENTES DE 5 O MAS AÑOS-SIN VARIEDAD Secano
- Ref:170000005159286 Recinto:21-007-001-00181-00002 Cultivo:62000 PASTOS PERMANENTES DE 5 O MAS AÑOS-SIN VARIEDAD Secano
- Ref:170000005159288 Recinto:21-007-001-00181-00005 Cultivo:62000 PASTOS PERMANENTES DE 5 O MAS AÑOS-SIN VARIEDAD Secano
- Ref:170000005159289 Recinto:21-007-001-00181-00006 Cultivo:62000 PASTOS PERMANENTES DE 5 O MAS AÑOS-SIN VARIEDAD Secano
- Ref:170000005159267 Recinto:21-007-001-00182-00001 Cultivo:62000 PASTOS PERMANENTES DE 5 O MAS AÑOS-SIN VARIEDAD Secano
- Ref:170000005159268 Recinto:21-007-001-00183-00003 Cultivo:62000 PASTOS PERMANENTES DE 5 O MAS AÑOS-SIN VARIEDAD Secano
- Ref:170000005159269 Recinto:21-007-001-00183-00004 Cultivo:62000 PASTOS PERMANENTES DE 5 O MAS AÑOS-SIN VARIEDAD Secano
- Ref:170000005159299 Recinto:21-007-001-00184-00001 Cultivo:62000 PASTOS PERMANENTES DE 5 O MAS AÑOS-SIN VARIEDAD Secano
- Ref:170000005159270 Recinto:21-007-001-00184-00004 Cultivo:62000 PASTOS PERMANENTES DE 5 O MAS AÑOS-SIN VARIEDAD Secano
- Ref:170000005159296 Recinto:21-007-001-00184-00007 Cultivo:62000 PASTOS PERMANENTES DE 5 O MAS AÑOS-SIN VARIEDAD Secano
- Ref:170000005159271 Recinto:21-007-001-00185-00003 Cultivo:62000 PASTOS PERMANENTES DE 5 O MAS AÑOS-SIN VARIEDAD Secano
- Ref:170000005159297 Recinto:21-007-001-00185-00004 Cultivo:62000 PASTOS PERMANENTES DE 5 O MAS AÑOS-SIN VARIEDAD Secano
- Ref:170000005159272 Recinto:21-007-001-00186-00002 Cultivo:62000 PASTOS PERMANENTES DE 5 O MAS AÑOS-SIN VARIEDAD Secano
- Ref:170000005159265 Recinto:21-007-001-00187-00003 Cultivo:62000 PASTOS PERMANENTES DE 5 O MAS AÑOS-SIN VARIEDAD Secano
- Ref:170000005159266 Recinto:21-007-001-00188-00002 Cultivo:62000 PASTOS PERMANENTES DE 5 O MAS AÑOS-SIN VARIEDAD Secano
- Ref:170000005159294 Recinto:21-007-001-00188-00005 Cultivo:62000 PASTOS PERMANENTES DE 5 O MAS AÑOS-SIN VARIEDAD Secano
- Ref:170000005159259 Recinto:21-007-001-00235-00002 Cultivo:62000 PASTOS PERMANENTES DE 5 O MAS AÑOS-SIN VARIEDAD Secano
- Ref:170000005159260 Recinto:21-007-001-00235-00003 Cultivo:62000 PASTOS PERMANENTES DE 5 O MAS AÑOS-SIN VARIEDAD Secano
- Ref:170000005159258 Recinto:21-007-001-00235-00005 Cultivo:62000 PASTOS PERMANENTES DE 5 O MAS AÑOS-SIN VARIEDAD Secano
- Ref:170000005159309 Recinto:21-007-001-00246-00001 Cultivo:62000 PASTOS PERMANENTES DE 5 O MAS AÑOS-SIN VARIEDAD Secano
- Ref:170000005159307 Recinto:21-007-001-00246-00003 Cultivo:62000 PASTOS PERMANENTES DE 5 O MAS AÑOS-SIN VARIEDAD Regadío
- Ref:170000005159308 Recinto:21-007-001-00246-00004 Cultivo:62000 PASTOS PERMANENTES DE 5 O MAS AÑOS-SIN VARIEDAD Regadío
- Ref:170000005159302 Recinto:21-007-001-00248-00001 Cultivo:62000 PASTOS PERMANENTES DE 5 O MAS AÑOS-SIN VARIEDAD Secano
- Ref:170000005159291 Recinto:21-007-002-00003-00001 Cultivo:62000 PASTOS PERMANENTES DE 5 O MAS AÑOS-SIN VARIEDAD Secano
- Ref:170000005159305 Recinto:21-007-002-00005-00002 Cultivo:62000 PASTOS PERMANENTES DE 5 O MAS AÑOS-SIN VARIEDAD Secano
- Ref:170000005159283 Recinto:21-007-002-00139-00001 Cultivo:62000 PASTOS PERMANENTES DE 5 O MAS AÑOS-SIN VARIEDAD Secano
- Ref:170000005159282 Recinto:21-007-002-00139-00002 Cultivo:62000 PASTOS PERMANENTES DE 5 O MAS AÑOS-SIN VARIEDAD Secano
- Ref:170000005159304 Recinto:21-007-002-00155-00001 Cultivo:62000 PASTOS PERMANENTES DE 5 O MAS AÑOS-SIN VARIEDAD Secano
- Ref:170000005159306 Recinto:21-007-002-00155-00003 Cultivo:62000 PASTOS PERMANENTES DE 5 O MAS AÑOS-SIN VARIEDAD Secano
- Ref:996873 Recinto:21-007-002-00155-00007 Cultivo:62000 PASTOS PERMANENTES DE 5 O MAS AÑOS-SIN VARIEDAD Secano

(1) Superficie declarada admisible ajustada con la superficie comprometida.
(2) Factor de penalización valorando el alcance para el tipo de compromiso.

Puede verificar la integridad de una copia de este documento mediante la lectura del código QR adjunto o mediante el acceso a la dirección https://ws050.juntadeandalucia.es/verificarFirma indicando el código de VERIFICACIÓN			
FIRMADO POR	RAQUEL MARIA ESPIN CRESPO	17/12/2024	
VERIFICACIÓN	Pk2jm6UYDU9J72AMTZUYRN3GET48NG	PÁG. 6229/9349	

**INCIDENCIAS****INCIDENCIA DESCRIPCIÓN**

Ref:-996874 Recinto:21-007-002-00155-00008 Cultivo:62000 PASTOS PERMANENTES DE 5 O MAS AÑOS-SIN VARIEDAD Secano
 Ref:-996875 Recinto:21-007-002-00155-00009 Cultivo:62000 PASTOS PERMANENTES DE 5 O MAS AÑOS-SIN VARIEDAD Secano
 Ref:1700000005159284 Recinto:21-007-002-00236-00001 Cultivo:62000 PASTOS PERMANENTES DE 5 O MAS AÑOS-SIN VARIEDAD Secano
 Ref:1700000005159261 Recinto:21-048-001-00572-00001 Cultivo:62000 PASTOS PERMANENTES DE 5 O MAS AÑOS-SIN VARIEDAD Secano
 Ref:1700000005159262 Recinto:21-048-001-00573-00001 Cultivo:62000 PASTOS PERMANENTES DE 5 O MAS AÑOS-SIN VARIEDAD Secano
 Ref:1700000005159263 Recinto:21-048-001-00574-00003 Cultivo:62000 PASTOS PERMANENTES DE 5 O MAS AÑOS-SIN VARIEDAD Secano
 Ref:1700000005159281 Recinto:21-048-001-00655-00001 Cultivo:62000 PASTOS PERMANENTES DE 5 O MAS AÑOS-SIN VARIEDAD Secano
 Ref:1700000005159264 Recinto:21-048-001-60003-00001 Cultivo:62000 PASTOS PERMANENTES DE 5 O MAS AÑOS-SIN VARIEDAD Secano

Datos considerados para el Cálculo de la Carga Ganadera mínima y máxima del expediente

Explotación	Especie	Inscrito en Sipea y Admisible	Ugm Calculada para CG Mínima	Ugm Calculada para CG Máxima
ES210070000030	PORCINO	NO	0,00	0,00
ES210070000038	BOVINA	SI	30,90	30,90
ES210070000038	PORCINO	NO	0,00	0,00
			30,90	30,90

Superficie determinada para Cálculo Carga Ganadera Mínima: 61,14 ha

Superficie determinada para Cálculo Carga Ganadera Máxima: 61,14 ha

Carga Ganadera Mínima Expediente: 0,51 ugm/ha

Carga Ganadera Máxima Expediente: 0,51 ugm/ha

Recintos Determinados para el Cálculo de Garga Ganadera Mínima

REF.	REFERENCIA SIGPAC	CULTIVO	DESCRIPCIÓN CULTIVO	S/R	SUP. RESUELTA (ha)
-996875	21-007-002-00155-00009	62000	PASTOS PERMANENTES DE 5 O MAS AÑOS-SIN VARIEDAD	S	0,55
-996874	21-007-002-00155-00008	62000	PASTOS PERMANENTES DE 5 O MAS AÑOS-SIN VARIEDAD	S	0,65
-996873	21-007-002-00155-00007	62000	PASTOS PERMANENTES DE 5 O MAS AÑOS-SIN VARIEDAD	S	0,01
1700000005159255	21-007-001-00135-00001	62000	PASTOS PERMANENTES DE 5 O MAS AÑOS-SIN VARIEDAD	S	8,58
1700000005159256	21-007-001-00177-00006	62000	PASTOS PERMANENTES DE 5 O MAS AÑOS-SIN VARIEDAD	S	0,12
1700000005159257	21-007-001-00177-00005	62000	PASTOS PERMANENTES DE 5 O MAS AÑOS-SIN VARIEDAD	S	0,31
1700000005159258	21-007-001-00235-00005	62000	PASTOS PERMANENTES DE 5 O MAS AÑOS-SIN VARIEDAD	S	0,38
1700000005159259	21-007-001-00235-00002	62000	PASTOS PERMANENTES DE 5 O MAS AÑOS-SIN VARIEDAD	S	0,75
1700000005159260	21-007-001-00235-00003	62000	PASTOS PERMANENTES DE 5 O MAS AÑOS-SIN VARIEDAD	S	0,05
1700000005159261	21-048-001-00572-00001	62000	PASTOS PERMANENTES DE 5 O MAS AÑOS-SIN VARIEDAD	S	2,19
1700000005159262	21-048-001-00573-00001	62000	PASTOS PERMANENTES DE 5 O MAS AÑOS-SIN VARIEDAD	S	1,05
1700000005159263	21-048-001-00574-00003	62000	PASTOS PERMANENTES DE 5 O MAS AÑOS-SIN VARIEDAD	S	6,44
1700000005159264	21-048-001-60003-00001	62000	PASTOS PERMANENTES DE 5 O MAS AÑOS-SIN VARIEDAD	S	0,34
1700000005159265	21-007-001-00187-00003	62000	PASTOS PERMANENTES DE 5 O MAS AÑOS-SIN VARIEDAD	S	1,38
1700000005159266	21-007-001-00188-00002	62000	PASTOS PERMANENTES DE 5 O MAS AÑOS-SIN VARIEDAD	S	1,74
1700000005159267	21-007-001-00182-00001	62000	PASTOS PERMANENTES DE 5 O MAS AÑOS-SIN VARIEDAD	S	1,19
1700000005159268	21-007-001-00183-00003	62000	PASTOS PERMANENTES DE 5 O MAS AÑOS-SIN VARIEDAD	S	0,46
1700000005159269	21-007-001-00183-00004	62000	PASTOS PERMANENTES DE 5 O MAS AÑOS-SIN VARIEDAD	S	0,89

(1) Superficie declarada admisible ajustada con la superficie comprometida.
 (2) Factor de penalización valorando el alcance para el tipo de compromiso.

Puede verificar la integridad de una copia de este documento mediante la lectura del código QR adjunto o mediante el acceso a la dirección <https://ws050.juntadeandalucia.es/verificarFirma> indicando el código de VERIFICACIÓN

FIRMADO POR

RAQUEL MARIA ESPIN CRESPO

17/12/2024

VERIFICACIÓN

Pk2jm6UYDU9J72AMTZUYRN3GET48NG

PÁG. 6230/9349



**Datos considerados para el Cálculo de la Carga Ganadera mínima y máxima del expediente****Recintos Determinados para el Cálculo de Garga Ganadera Mínima**

REF.	REFERENCIA SIGPAC	CULTIVO	DESCRIPCIÓN CULTIVO	SUP.	
				S/R	RESUELTA (ha)
1700000005159270	21-007-001-00184-00004	62000	PASTOS PERMANENTES DE 5 O MAS AÑOS-SIN VARIEDAD	S	2,10
1700000005159271	21-007-001-00185-00003	62000	PASTOS PERMANENTES DE 5 O MAS AÑOS-SIN VARIEDAD	S	2,45
1700000005159272	21-007-001-00186-00002	62000	PASTOS PERMANENTES DE 5 O MAS AÑOS-SIN VARIEDAD	S	1,39
1700000005159281	21-048-001-00655-00001	62000	PASTOS PERMANENTES DE 5 O MAS AÑOS-SIN VARIEDAD	S	1,12
1700000005159282	21-007-002-00139-00002	62000	PASTOS PERMANENTES DE 5 O MAS AÑOS-SIN VARIEDAD	S	0,12
1700000005159283	21-007-002-00139-00001	62000	PASTOS PERMANENTES DE 5 O MAS AÑOS-SIN VARIEDAD	S	1,77
1700000005159284	21-007-002-00236-00001	62000	PASTOS PERMANENTES DE 5 O MAS AÑOS-SIN VARIEDAD	S	0,72
1700000005159286	21-007-001-00181-00002	62000	PASTOS PERMANENTES DE 5 O MAS AÑOS-SIN VARIEDAD	S	3,04
1700000005159288	21-007-001-00181-00005	62000	PASTOS PERMANENTES DE 5 O MAS AÑOS-SIN VARIEDAD	S	0,14
1700000005159289	21-007-001-00181-00006	62000	PASTOS PERMANENTES DE 5 O MAS AÑOS-SIN VARIEDAD	S	0,13
1700000005159291	21-007-002-00003-00001	62000	PASTOS PERMANENTES DE 5 O MAS AÑOS-SIN VARIEDAD	S	1,61
1700000005159294	21-007-001-00188-00005	62000	PASTOS PERMANENTES DE 5 O MAS AÑOS-SIN VARIEDAD	S	0,36
1700000005159296	21-007-001-00184-00007	62000	PASTOS PERMANENTES DE 5 O MAS AÑOS-SIN VARIEDAD	S	0,35
1700000005159297	21-007-001-00185-00004	62000	PASTOS PERMANENTES DE 5 O MAS AÑOS-SIN VARIEDAD	S	0,58
1700000005159298	21-007-001-00179-00003	62000	PASTOS PERMANENTES DE 5 O MAS AÑOS-SIN VARIEDAD	S	1,96
1700000005159299	21-007-001-00184-00001	62000	PASTOS PERMANENTES DE 5 O MAS AÑOS-SIN VARIEDAD	S	3,99
1700000005159302	21-007-001-00248-00001	62000	PASTOS PERMANENTES DE 5 O MAS AÑOS-SIN VARIEDAD	S	0,13
1700000005159303	21-007-001-00179-00004	62000	PASTOS PERMANENTES DE 5 O MAS AÑOS-SIN VARIEDAD	S	0,82
1700000005159304	21-007-002-00155-00001	62000	PASTOS PERMANENTES DE 5 O MAS AÑOS-SIN VARIEDAD	S	0,65
1700000005159305	21-007-002-00005-00002	62000	PASTOS PERMANENTES DE 5 O MAS AÑOS-SIN VARIEDAD	S	1,28
1700000005159306	21-007-002-00155-00003	62000	PASTOS PERMANENTES DE 5 O MAS AÑOS-SIN VARIEDAD	S	7,99
1700000005159307	21-007-001-00246-00003	62000	PASTOS PERMANENTES DE 5 O MAS AÑOS-SIN VARIEDAD	R	0,83
1700000005159308	21-007-001-00246-00004	62000	PASTOS PERMANENTES DE 5 O MAS AÑOS-SIN VARIEDAD	R	0,15
1700000005159309	21-007-001-00246-00001	62000	PASTOS PERMANENTES DE 5 O MAS AÑOS-SIN VARIEDAD	S	0,38

Recintos Determinados para el Cálculo de Garga Ganadera Máxima

REF.	REFERENCIA SIGPAC	CULTIVO	DESCRIPCIÓN CULTIVO	SUP.	
				S/R	RESUELTA (ha)
-996875	21-007-002-00155-00009	62000	PASTOS PERMANENTES DE 5 O MAS AÑOS-SIN VARIEDAD	S	0,55
-996874	21-007-002-00155-00008	62000	PASTOS PERMANENTES DE 5 O MAS AÑOS-SIN VARIEDAD	S	0,65
-996873	21-007-002-00155-00007	62000	PASTOS PERMANENTES DE 5 O MAS AÑOS-SIN VARIEDAD	S	0,01
1700000005159255	21-007-001-00135-00001	62000	PASTOS PERMANENTES DE 5 O MAS AÑOS-SIN VARIEDAD	S	8,58
1700000005159256	21-007-001-00177-00006	62000	PASTOS PERMANENTES DE 5 O MAS AÑOS-SIN VARIEDAD	S	0,12
1700000005159257	21-007-001-00177-00005	62000	PASTOS PERMANENTES DE 5 O MAS AÑOS-SIN VARIEDAD	S	0,31
1700000005159258	21-007-001-00235-00005	62000	PASTOS PERMANENTES DE 5 O MAS AÑOS-SIN VARIEDAD	S	0,38
1700000005159259	21-007-001-00235-00002	62000	PASTOS PERMANENTES DE 5 O MAS AÑOS-SIN VARIEDAD	S	0,75
1700000005159260	21-007-001-00235-00003	62000	PASTOS PERMANENTES DE 5 O MAS AÑOS-SIN VARIEDAD	S	0,05
1700000005159261	21-048-001-00572-00001	62000	PASTOS PERMANENTES DE 5 O MAS AÑOS-SIN VARIEDAD	S	2,19

(1) Superficie declarada admisible ajustada con la superficie comprometida.
(2) Factor de penalización valorando el alcance para el tipo de compromiso.Puede verificar la integridad de una copia de este documento mediante la lectura del código QR adjunto o mediante el acceso a la dirección <https://ws050.juntadeandalucia.es/verificarFirma> indicando el código de VERIFICACIÓN

FIRMADO POR

RAQUEL MARIA ESPIN CRESPO

17/12/2024

VERIFICACIÓN

Pk2jm6UYDU9J72AMTZUYRN3GET48NG

PÁG. 6231/9349



**Datos considerados para el Cálculo de la Carga Ganadera mínima y máxima del expediente****Recintos Determinados para el Cálculo de Garga Ganadera Máxima**

REF.	REFERENCIA SIGPAC	CULTIVO	DESCRIPCIÓN CULTIVO	SUP.	
				S/R	RESUELTA (ha)
1700000005159262	21-048-001-00573-00001	62000	PASTOS PERMANENTES DE 5 O MAS AÑOS-SIN VARIEDAD	S	1,05
1700000005159263	21-048-001-00574-00003	62000	PASTOS PERMANENTES DE 5 O MAS AÑOS-SIN VARIEDAD	S	6,44
1700000005159264	21-048-001-60003-00001	62000	PASTOS PERMANENTES DE 5 O MAS AÑOS-SIN VARIEDAD	S	0,34
1700000005159265	21-007-001-00187-00003	62000	PASTOS PERMANENTES DE 5 O MAS AÑOS-SIN VARIEDAD	S	1,38
1700000005159266	21-007-001-00188-00002	62000	PASTOS PERMANENTES DE 5 O MAS AÑOS-SIN VARIEDAD	S	1,74
1700000005159267	21-007-001-00182-00001	62000	PASTOS PERMANENTES DE 5 O MAS AÑOS-SIN VARIEDAD	S	1,19
1700000005159268	21-007-001-00183-00003	62000	PASTOS PERMANENTES DE 5 O MAS AÑOS-SIN VARIEDAD	S	0,46
1700000005159269	21-007-001-00183-00004	62000	PASTOS PERMANENTES DE 5 O MAS AÑOS-SIN VARIEDAD	S	0,89
1700000005159270	21-007-001-00184-00004	62000	PASTOS PERMANENTES DE 5 O MAS AÑOS-SIN VARIEDAD	S	2,10
1700000005159271	21-007-001-00185-00003	62000	PASTOS PERMANENTES DE 5 O MAS AÑOS-SIN VARIEDAD	S	2,45
1700000005159272	21-007-001-00186-00002	62000	PASTOS PERMANENTES DE 5 O MAS AÑOS-SIN VARIEDAD	S	1,39
1700000005159281	21-048-001-00655-00001	62000	PASTOS PERMANENTES DE 5 O MAS AÑOS-SIN VARIEDAD	S	1,12
1700000005159282	21-007-002-00139-00002	62000	PASTOS PERMANENTES DE 5 O MAS AÑOS-SIN VARIEDAD	S	0,12
1700000005159283	21-007-002-00139-00001	62000	PASTOS PERMANENTES DE 5 O MAS AÑOS-SIN VARIEDAD	S	1,77
1700000005159284	21-007-002-00236-00001	62000	PASTOS PERMANENTES DE 5 O MAS AÑOS-SIN VARIEDAD	S	0,72
1700000005159286	21-007-001-00181-00002	62000	PASTOS PERMANENTES DE 5 O MAS AÑOS-SIN VARIEDAD	S	3,04
1700000005159288	21-007-001-00181-00005	62000	PASTOS PERMANENTES DE 5 O MAS AÑOS-SIN VARIEDAD	S	0,14
1700000005159289	21-007-001-00181-00006	62000	PASTOS PERMANENTES DE 5 O MAS AÑOS-SIN VARIEDAD	S	0,13
1700000005159291	21-007-002-00003-00001	62000	PASTOS PERMANENTES DE 5 O MAS AÑOS-SIN VARIEDAD	S	1,61
1700000005159294	21-007-001-00188-00005	62000	PASTOS PERMANENTES DE 5 O MAS AÑOS-SIN VARIEDAD	S	0,36
1700000005159296	21-007-001-00184-00007	62000	PASTOS PERMANENTES DE 5 O MAS AÑOS-SIN VARIEDAD	S	0,35
1700000005159297	21-007-001-00185-00004	62000	PASTOS PERMANENTES DE 5 O MAS AÑOS-SIN VARIEDAD	S	0,58
1700000005159298	21-007-001-00179-00003	62000	PASTOS PERMANENTES DE 5 O MAS AÑOS-SIN VARIEDAD	S	1,96
1700000005159299	21-007-001-00184-00001	62000	PASTOS PERMANENTES DE 5 O MAS AÑOS-SIN VARIEDAD	S	3,99
1700000005159302	21-007-001-00248-00001	62000	PASTOS PERMANENTES DE 5 O MAS AÑOS-SIN VARIEDAD	S	0,13
1700000005159303	21-007-001-00179-00004	62000	PASTOS PERMANENTES DE 5 O MAS AÑOS-SIN VARIEDAD	S	0,82
1700000005159304	21-007-002-00155-00001	62000	PASTOS PERMANENTES DE 5 O MAS AÑOS-SIN VARIEDAD	S	0,65
1700000005159305	21-007-002-00005-00002	62000	PASTOS PERMANENTES DE 5 O MAS AÑOS-SIN VARIEDAD	S	1,28
1700000005159306	21-007-002-00155-00003	62000	PASTOS PERMANENTES DE 5 O MAS AÑOS-SIN VARIEDAD	S	7,99
1700000005159307	21-007-001-00246-00003	62000	PASTOS PERMANENTES DE 5 O MAS AÑOS-SIN VARIEDAD	R	0,83
1700000005159308	21-007-001-00246-00004	62000	PASTOS PERMANENTES DE 5 O MAS AÑOS-SIN VARIEDAD	R	0,15
1700000005159309	21-007-001-00246-00001	62000	PASTOS PERMANENTES DE 5 O MAS AÑOS-SIN VARIEDAD	S	0,38

Incidencias de carga ganadera**INCIDENCIA DESCRIPCIÓN**

4272 Verifica que las líneas de declaración de las Solicitudes Únicas no tienen solapes con la capa de Retroactividad Gráfica (ambas de la misma campaña) a nivel de expediente/línea de declaración gráfica de la solicitud.
Ref.:996874 Recinto:21-007-002-00155-00008 Cultivo: - Agregado de la referencia del recinto.:0 Zona de la referencia del recinto.:0

(1) Superficie declarada admisible ajustada con la superficie comprometida.
(2) Factor de penalización valorando el alcance para el tipo de compromiso.

Puede verificar la integridad de una copia de este documento mediante la lectura del código QR adjunto o mediante el acceso a la dirección <https://ws050.juntadeandalucia.es/verificarFirma> indicando el código de VERIFICACIÓN

FIRMADO POR

RAQUEL MARIA ESPIN CRESPO

17/12/2024

VERIFICACIÓN

Pk2jm6UYDU9J72AMTZUYRN3GET48NG

PÁG. 6232/9349





Datos considerados para el Cálculo de la Carga Ganadera mínima y máxima del expediente

Superficie solapada.:0,02 Id. Incid.:5080673
100407 Explotación solicitada no forma parte de ningún organismo de control autorizado para la producción ecológica en Andalucía o fecha de inscripción posterior al plazo establecido (Anexo I. Criterios de Subvencionabilidad. Orden 28 de marzo de 2023).
Explotación:ES210070000030 Especie:PORCINO
Explotación:ES210070000038 Especie:PORCINO

(1) Superficie declarada admisible ajustada con la superficie comprometida.
(2) Factor de penalización valorando el alcance para el tipo de compromiso.

Puede verificar la integridad de una copia de este documento mediante la lectura del código QR adjunto o mediante el acceso a la dirección <https://ws050.juntadeandalucia.es/verificarFirma> indicando el código de VERIFICACIÓN

FIRMADO POR	RAQUEL MARIA ESPIN CRESPO	17/12/2024	
VERIFICACIÓN	Pk2jm6UYDU9J72AMTZUYRN3GET48NG	PÁG. 6233/9349	



<u>APELLIDOS Y NOMBRE / RAZÓN SOCIAL</u>	<u>NIF</u>	<u>EXPEDIENTE</u>	<u>ANUALIDAD DE PAGO</u>
GONZALEZ MARQUEZ RAFAEL	***9013*	1000910	1ª

IMPORTE POR ANUALIDAD

	<u>2023</u>	<u>2024</u>	<u>2025</u>	<u>2026</u>	<u>2027</u>
IMPORTE MÁXIMO SUBVENCIONABLE	12.546,47 €	12.546,47 €	10.455,39 €	10.455,39 €	10.455,39 €
IMPORTE MEDIO DE TRANSFERENCIA (€/ha)	72,01 €	72,01 €	60,01 €	60,01 €	60,01 €

RESUMEN DE UNIDADES

<u>Cód</u>	<u>GRUPO DE PAGO</u>	<u>Sup. Dec. Admisible (ha)</u>	<u>Sup. Comprometida (ha)</u>	<u>Sup. ajustada compromiso (1) (ha)</u>	<u>% sobredec.</u>	<u>Sup. Resuelta (ha)</u>	<u>Importe Declarado</u>	<u>Importe Topado</u>	<u>Importe Resuelto</u>	<u>Importe tras sobredec.</u>
418	PASTOS ASOCIADOS A GANADERÍA ECOLÓGICA	174,24		174,24	0,00	174,24	12.546,28	12.546,47	12.546,47	12.546,47
TOTAL		174,24	174,24	174,24		174,24	12.546,28	12.546,47	12.546,47	12.546,47

APLICACIÓN DE REDUCCIONES Y PENALIZACIONES

<u>GRUPO DE PAGO</u>	<u>Importe Calculado</u>	<u>Importe prereduc.</u>	<u>Criterios de subvencionabilidad y compromisos</u>	<u>Presentación tardía</u>	<u>Omisión declaración</u>	<u>Condicionidad</u>	<u>IMPORTE (Euros) RESUELTO</u>
PASTOS ASOCIADOS A GANADERÍA	12.546,47	12.546,47	0,00	0,00	0,00	0,00	12.546,47
TOTAL	12.546,47	12.546,47					12.546,47

RESUMEN DE PAGOS

	<u>RESUELTO</u>	<u>FEADER</u>	<u>MAPA</u>	<u>CAPADR</u>
PASTOS ASOCIADOS A GANADERÍA ECOLÓGICA - Pago realizado	12.546,47 €	10.664,50 €	1.230,81 €	651,16 €

RECINTOS RESUELTOS

<u>REE.</u>	<u>REFERENCIA SIGPAC</u>	<u>CULTIVO</u>	<u>DESCRIPCIÓN CULTIVO</u>	<u>S/R G.PAGO</u>	<u>PEND. MEDIA (%)</u>	<u>SUP. DEC. ADMISIBLE (ha)</u>	<u>SUP. COMPROM. (ha)</u>	<u>SUP. AJUSTADA COMPROM. (1) (ha)</u>	<u>SUP. CONV. SIGPAC (ha)</u>	<u>SUP. CERTIF. (ha)</u>	<u>SUP. CAMPO (ha)</u>	<u>SUP. CAMPO DETER. CULT. DECLARADO (ha)</u>	<u>SUP. DEC. REDUCIDA (ha)</u>	<u>SUP. RESUELTA (ha)</u>
-996422	21-025-011-00058-018	62000	PASTOS PERMANENTES DE 5 O MAS AÑOS-SIN VARIEDAD	S 418	16,60	0,03	0,03	0,03		0,03			0,03	0,03
-996421	21-025-011-00058-016	62000	PASTOS PERMANENTES DE 5 O MAS AÑOS-SIN VARIEDAD	S 418	4,90	0,63	0,63	0,63		0,63			0,63	0,63
-996420	21-025-011-00058-015	62000	PASTOS PERMANENTES DE 5 O MAS AÑOS-SIN VARIEDAD	S 418	7,70	0,57	0,57	0,57		0,57			0,57	0,57
-996419	21-025-011-00058-004	62000	PASTOS PERMANENTES DE 5 O MAS AÑOS-SIN VARIEDAD	S 418	5,50	0,04	0,04	0,04		0,05			0,04	0,04
-996418	21-025-011-00058-003	62000	PASTOS PERMANENTES DE 5 O MAS AÑOS-SIN VARIEDAD	S 418	17,20	0,01	0,01	0,01		0,01			0,01	0,01
-996417	21-025-011-00058-002	62000	PASTOS PERMANENTES DE 5 O MAS AÑOS-SIN VARIEDAD	S 418	20,70	49,81	49,81	49,81		49,81			49,81	49,81
-996416	21-025-011-00057-022	62000	PASTOS PERMANENTES DE 5 O MAS AÑOS-SIN VARIEDAD	S 418	28,20	29,00	29,00	29,00		29,00			29,00	29,00
-996415	21-025-011-00057-005	62000	PASTOS PERMANENTES DE 5 O MAS AÑOS-SIN VARIEDAD	S 418	10,30	0,03	0,03	0,03		0,03			0,03	0,03
-996414	21-025-011-00057-004	62000	PASTOS PERMANENTES DE 5 O MAS AÑOS-SIN VARIEDAD	S 418	5,00	0,26	0,26	0,26		0,26			0,26	0,26
-996413	21-025-011-00057-003	62000	PASTOS PERMANENTES DE 5 O MAS AÑOS-SIN VARIEDAD	S 418	18,40	17,88	17,88	17,88		17,88			17,88	17,88
-996412	21-025-011-00057-002	62000	PASTOS PERMANENTES DE 5 O MAS AÑOS-SIN VARIEDAD	S 418	29,30	17,35	17,35	17,35		17,35			17,35	17,35
-996411	21-025-011-00056-023	62000	PASTOS PERMANENTES DE 5 O MAS AÑOS-SIN VARIEDAD	S 418	8,70	0,10	0,10	0,10		0,10			0,10	0,10
-996410	21-025-011-00056-005	62000	PASTOS PERMANENTES DE 5 O MAS AÑOS-SIN VARIEDAD	S 418	9,40	2,60	2,60	2,60		2,60			2,60	2,60
-996409	21-025-011-00056-003	62000	PASTOS PERMANENTES DE 5 O MAS AÑOS-SIN VARIEDAD	S 418	25,10	4,28	4,28	4,28		4,28			4,28	4,28
5240012	21-025-003-00009-003	63000	PASTOS DE MENOS DE 5 AÑOS-SIN VARIEDAD	S 418	10,10	1,10	1,10	1,10		1,10			1,10	1,10
5240013	21-025-003-00012-003	63000	PASTOS DE MENOS DE 5 AÑOS-SIN VARIEDAD	S 418	8,10	1,15	1,15	1,15		1,15			1,15	1,15
1700000002900459	21-025-003-00016-003	62000	PASTOS PERMANENTES DE 5 O MAS AÑOS-SIN VARIEDAD	S 418	16,30	26,42	26,42	26,42		26,42			26,42	26,42
1700000002900460	21-025-003-00016-004	62000	PASTOS PERMANENTES DE 5 O MAS AÑOS-SIN VARIEDAD	S 418	18,90	22,87	22,87	22,87		22,87			22,87	22,87
1700000002900461	21-025-003-00016-006	62000	PASTOS PERMANENTES DE 5 O MAS AÑOS-SIN VARIEDAD	S 418	10,20	0,11	0,11	0,11		0,31			0,11	0,11

(1) Superficie declarada admisible ajustada con la superficie comprometida.
 (2) Factor de penalización valorando el alcance para el tipo de compromiso.

Puede verificar la integridad de una copia de este documento mediante la lectura del código QR adjunto o mediante el acceso a la dirección https://ws050.juntadeandalucia.es/verificarFirma indicando el código de VERIFICACIÓN			
FIRMADO POR	RAQUEL MARIA ESPIN CRESPO	17/12/2024	
VERIFICACIÓN	Pk2jm6UYDU9J72AMTZUYRN3GET48NG	PÁG. 6234/9349	

**INCIDENCIAS****INCIDENCIA DESCRIPCIÓN**

- 100400 Recinto con cultivo, variedad, régimen de explotación o uso Sigpac no compatible con la operación solicitada (Anexo IV.I Cultivos y variedades elegibles para las Intervenciones. Orden de 28 de marzo de 2023).
Ref:5240014 Recinto:21-025-003-00009-00004 Cultivo:63000 PASTOS DE MENOS DE 5 AÑOS-SIN VARIEDAD Secano Uso:TH
Ref:5240011 Recinto:21-025-003-00012-00004 Cultivo:63000 PASTOS DE MENOS DE 5 AÑOS-SIN VARIEDAD Secano Uso:TH
- 100407 Explotación solicitada no forma parte de ningún organismo de control autorizado para la producción ecológica en Andalucía o fecha de inscripción posterior al plazo establecido (Anexo I. Criterios de Subvencionabilidad. Orden 28 de marzo de 2023).
Explotación:ES210250000028 Especie:PORCINO
- 100424 Solicita recinto que no está comprometido para la operación.
Ref:5240014 Recinto:21-025-003-00009-00004 Cultivo:63000 PASTOS DE MENOS DE 5 AÑOS-SIN VARIEDAD Secano
Ref:5240011 Recinto:21-025-003-00012-00004 Cultivo:63000 PASTOS DE MENOS DE 5 AÑOS-SIN VARIEDAD Secano

Datos considerados para el Cálculo de la Carga Ganadera mínima y máxima del expediente

Explotación	Especie	Inscrito en Sipea y Admisible	Ugm Calculada para CG Mínima	Ugm Calculada para CG Máxima
ES210250000028	BOVINA	SI	88,87	88,87
ES210250000028	PORCINO	NO	0,00	38,38
			88,87	127,25

Superficie determinada para Cálculo Carga Ganadera Mínima: 175,63 ha
Superficie determinada para Cálculo Carga Ganadera Máxima: 175,63 ha
Carga Ganadera Mínima Expediente: 0,51 ugm/ha
Carga Ganadera Máxima Expediente: 0,72 ugm/ha

Recintos Determinados para el Cálculo de Garga Ganadera Mínima

REF.	REFERENCIA SIGPAC	CULTIVO	DESCRIPCIÓN CULTIVO	S/R	SUP. RESUELTA (ha)
-996422	21-025-011-00058-00018	62000	PASTOS PERMANENTES DE 5 O MAS AÑOS-SIN VARIEDAD	S	0,03
-996421	21-025-011-00058-00016	62000	PASTOS PERMANENTES DE 5 O MAS AÑOS-SIN VARIEDAD	S	0,63
-996420	21-025-011-00058-00015	62000	PASTOS PERMANENTES DE 5 O MAS AÑOS-SIN VARIEDAD	S	0,57
-996419	21-025-011-00058-00004	62000	PASTOS PERMANENTES DE 5 O MAS AÑOS-SIN VARIEDAD	S	0,04
-996418	21-025-011-00058-00003	62000	PASTOS PERMANENTES DE 5 O MAS AÑOS-SIN VARIEDAD	S	0,01
-996417	21-025-011-00058-00002	62000	PASTOS PERMANENTES DE 5 O MAS AÑOS-SIN VARIEDAD	S	49,81
-996416	21-025-011-00057-00022	62000	PASTOS PERMANENTES DE 5 O MAS AÑOS-SIN VARIEDAD	S	29,00
-996415	21-025-011-00057-00005	62000	PASTOS PERMANENTES DE 5 O MAS AÑOS-SIN VARIEDAD	S	0,03
-996414	21-025-011-00057-00004	62000	PASTOS PERMANENTES DE 5 O MAS AÑOS-SIN VARIEDAD	S	0,26
-996413	21-025-011-00057-00003	62000	PASTOS PERMANENTES DE 5 O MAS AÑOS-SIN VARIEDAD	S	17,88
-996412	21-025-011-00057-00002	62000	PASTOS PERMANENTES DE 5 O MAS AÑOS-SIN VARIEDAD	S	17,35
-996411	21-025-011-00056-00023	62000	PASTOS PERMANENTES DE 5 O MAS AÑOS-SIN VARIEDAD	S	0,10
-996410	21-025-011-00056-00005	62000	PASTOS PERMANENTES DE 5 O MAS AÑOS-SIN VARIEDAD	S	2,60
-996409	21-025-011-00056-00003	62000	PASTOS PERMANENTES DE 5 O MAS AÑOS-SIN VARIEDAD	S	4,28
5240011	21-025-003-00012-00004	63000	PASTOS DE MENOS DE 5 AÑOS-SIN VARIEDAD	S	0,52
5240012	21-025-003-00009-00003	63000	PASTOS DE MENOS DE 5 AÑOS-SIN VARIEDAD	S	1,10
5240013	21-025-003-00012-00003	63000	PASTOS DE MENOS DE 5 AÑOS-SIN VARIEDAD	S	1,15
5240014	21-025-003-00009-00004	63000	PASTOS DE MENOS DE 5 AÑOS-SIN VARIEDAD	S	0,87
1700000002900459	21-025-003-00016-00003	62000	PASTOS PERMANENTES DE 5 O MAS AÑOS-SIN VARIEDAD	S	26,42
1700000002900460	21-025-003-00016-00004	62000	PASTOS PERMANENTES DE 5 O MAS AÑOS-SIN VARIEDAD	S	22,87
1700000002900461	21-025-003-00016-00006	62000	PASTOS PERMANENTES DE 5 O MAS AÑOS-SIN VARIEDAD	S	0,11

(1) Superficie declarada admisible ajustada con la superficie comprometida.
(2) Factor de penalización valorando el alcance para el tipo de compromiso.

Puede verificar la integridad de una copia de este documento mediante la lectura del código QR adjunto o mediante el acceso a la dirección <https://ws050.juntadeandalucia.es/verificarFirma> indicando el código de VERIFICACIÓN

FIRMADO POR	RAQUEL MARIA ESPIN CRESPO	17/12/2024
VERIFICACIÓN	Pk2jm6UYDU9J72AMTZUYRN3GET48NG	PÁG. 6235/9349



**Datos considerados para el Cálculo de la Carga Ganadera mínima y máxima del expediente****Recintos Determinados para el Cálculo de Garga Ganadera Máxima**

REF.	REFERENCIA SIGPAC	CULTIVO	DESCRIPCIÓN CULTIVO	SUP.	
				S/R	RESUELTA (ha)
-996422	21-025-011-00058-00018	62000	PASTOS PERMANENTES DE 5 O MAS AÑOS-SIN VARIEDAD	S	0,03
-996421	21-025-011-00058-00016	62000	PASTOS PERMANENTES DE 5 O MAS AÑOS-SIN VARIEDAD	S	0,63
-996420	21-025-011-00058-00015	62000	PASTOS PERMANENTES DE 5 O MAS AÑOS-SIN VARIEDAD	S	0,57
-996419	21-025-011-00058-00004	62000	PASTOS PERMANENTES DE 5 O MAS AÑOS-SIN VARIEDAD	S	0,04
-996418	21-025-011-00058-00003	62000	PASTOS PERMANENTES DE 5 O MAS AÑOS-SIN VARIEDAD	S	0,01
-996417	21-025-011-00058-00002	62000	PASTOS PERMANENTES DE 5 O MAS AÑOS-SIN VARIEDAD	S	49,81
-996416	21-025-011-00057-00022	62000	PASTOS PERMANENTES DE 5 O MAS AÑOS-SIN VARIEDAD	S	29,00
-996415	21-025-011-00057-00005	62000	PASTOS PERMANENTES DE 5 O MAS AÑOS-SIN VARIEDAD	S	0,03
-996414	21-025-011-00057-00004	62000	PASTOS PERMANENTES DE 5 O MAS AÑOS-SIN VARIEDAD	S	0,26
-996413	21-025-011-00057-00003	62000	PASTOS PERMANENTES DE 5 O MAS AÑOS-SIN VARIEDAD	S	17,88
-996412	21-025-011-00057-00002	62000	PASTOS PERMANENTES DE 5 O MAS AÑOS-SIN VARIEDAD	S	17,35
-996411	21-025-011-00056-00023	62000	PASTOS PERMANENTES DE 5 O MAS AÑOS-SIN VARIEDAD	S	0,10
-996410	21-025-011-00056-00005	62000	PASTOS PERMANENTES DE 5 O MAS AÑOS-SIN VARIEDAD	S	2,60
-996409	21-025-011-00056-00003	62000	PASTOS PERMANENTES DE 5 O MAS AÑOS-SIN VARIEDAD	S	4,28
5240011	21-025-003-00012-00004	63000	PASTOS DE MENOS DE 5 AÑOS-SIN VARIEDAD	S	0,52
5240012	21-025-003-00009-00003	63000	PASTOS DE MENOS DE 5 AÑOS-SIN VARIEDAD	S	1,10
5240013	21-025-003-00012-00003	63000	PASTOS DE MENOS DE 5 AÑOS-SIN VARIEDAD	S	1,15
5240014	21-025-003-00009-00004	63000	PASTOS DE MENOS DE 5 AÑOS-SIN VARIEDAD	S	0,87
1700000002900459	21-025-003-00016-00003	62000	PASTOS PERMANENTES DE 5 O MAS AÑOS-SIN VARIEDAD	S	26,42
1700000002900460	21-025-003-00016-00004	62000	PASTOS PERMANENTES DE 5 O MAS AÑOS-SIN VARIEDAD	S	22,87
1700000002900461	21-025-003-00016-00006	62000	PASTOS PERMANENTES DE 5 O MAS AÑOS-SIN VARIEDAD	S	0,11

Incidencias de carga ganadera**INCIDENCIA DESCRIPCIÓN**

100407	Explotación solicitada no forma parte de ningún organismo de control autorizado para la producción ecológica en Andalucía o fecha de inscripción posterior al plazo establecido (Anexo I. Criterios de Subvencionabilidad. Orden 28 de marzo de 2023). Explotación:ES210250000028 Especie:PORCINO
--------	--

(1) Superficie declarada admisible ajustada con la superficie comprometida.
(2) Factor de penalización valorando el alcance para el tipo de compromiso.

Puede verificar la integridad de una copia de este documento mediante la lectura del código QR adjunto o mediante el acceso a la dirección <https://ws050.juntadeandalucia.es/verificarFirma> indicando el código de VERIFICACIÓN

FIRMADO POR	RAQUEL MARIA ESPIN CRESPO	17/12/2024	
VERIFICACIÓN	Pk2jm6UYDU9J72AMTZUYRN3GET48NG	PÁG. 6236/9349	



APELLIDOS Y NOMBRE / RAZÓN SOCIAL

GONZALEZ MARQUEZ RAFAEL

NIF
***6030*

EXPEDIENTE
1259402

ANUALIDAD DE PAGO
1ª

IMPORTES POR ANUALIDAD

	2023	2024	2025	2026	2027
IMPORTE MÁXIMO SUBVENCIONABLE	1.645,06 €	1.645,06 €	1.645,06 €	1.370,89 €	1.370,89 €
IMPORTE MEDIO DE TRANSFERENCIA (€/ha)	297,48 €	297,48 €	297,48 €	247,90 €	247,90 €

RESUMEN DE UNIDADES

Cód	GRUPO DE PAGO	Sup. Dec. Admisible (ha)	Sup. Comprometida (ha)	Sup. ajustada compromiso (1) (ha)	% sobredec.	Sup. Resuelta (ha)	Importe Declarado	Importe Topado	Importe Resuelto	Importe tras sobredec.
419	OLIVAR	5,53		5,53	0,00	5,53	1.645,06	1.645,06	1.645,06	1.645,06
TOTAL		5,53	5,53	5,53		5,53	1.645,06	1.645,06	1.645,06	1.645,06

APLICACIÓN DE REDUCCIONES Y PENALIZACIONES

GRUPO DE PAGO	Importe Calculado	Importe prereduc.	Criterios de subvencionabilidad y compromisos	Presentación tardía	Omisión declaración	Condicionalidad	IMPORTE (Euros) RESUELTO
OLIVAR	1.645,06	1.645,06	0,00	0,00	0,00	0,00	1.645,06
TOTAL	1.645,06	1.645,06					1.645,06

RESUMEN DE PAGOS

	IMPORTE (Euros)			
	RESUELTO	FEADER	MAPA	CAPADR
OLIVAR - Pago realizado	1.645,06 €	1.398,30 €	161,38 €	85,38 €

RECINTOS RESUELTOS

REF.	REFERENCIA SIGPAC	CULTIVO	DESCRIPCIÓN CULTIVO	S/R	G.PAGO	PEND. MEDIA (%)	SUP. DEC. ADMISIBLE (ha)	SUP. COMPROM. (ha)	SUP. AJUSTADA COMPR.(1) (ha)	SUP. CONY. SIGPAC (ha)	SUP. CERTIE (ha)	SUP. CAMPO (ha)	SUP. CAMPO DETER. CULT. DECLARADO (ha)	SUP. DEC. REDUCIDA (ha)	SUP. RESUELTA (ha)
5257124	21-051-002-00301-024	101007	OLIVAR-MANZANILLA	S	419	18,60	0,04	0,04	0,04		0,04			0,04	0,04
5257125	21-051-002-00301-001	101007	OLIVAR-MANZANILLA	S	419	32,70	2,57	2,57	2,57		2,57			2,57	2,57
5257126	21-051-002-00301-022	101007	OLIVAR-MANZANILLA	S	419	32,10	2,66	2,66	2,66		2,66			2,66	2,66
5257127	21-051-002-00301-019	101007	OLIVAR-MANZANILLA	S	419	37,10	0,26	0,26	0,26		0,26			0,26	0,26

(1) Superficie declarada admisible ajustada con la superficie comprometida.
(2) Factor de penalización valorando el alcance para el tipo de compromiso.

Puede verificar la integridad de una copia de este documento mediante la lectura del código QR adjunto o mediante el acceso a la dirección <https://ws050.juntadeandalucia.es/verificarFirma> indicando el código de VERIFICACIÓN

FIRMADO POR

RAQUEL MARIA ESPIN CRESPO

17/12/2024

VERIFICACIÓN

Pk2jm6UYDU9J72AMTZUYRN3GET48NG

PÁG. 6237/9349



**APELLIDOS Y NOMBRE / RAZÓN SOCIAL**

GONZALEZ NAVARRO MARIA ESPERANZA

NIF

****4980*

EXPEDIENTE

1019314

ANUALIDAD**DE PAGO**

1ª

IMPORTES POR ANUALIDAD

	2023	2024	2025	2026	2027
IMPORTE MÁXIMO SUBVENCIONABLE	1.707,44 €	1.707,44 €	1.707,44 €	1.422,86 €	1.422,86 €
IMPORTE MEDIO DE TRANSFERENCIA (€/ha)	259,49 €	259,49 €	259,49 €	216,24 €	216,24 €

RESUMEN DE UNIDADES

Cód	GRUPO DE PAGO	Sup. Dec. Admisible (ha)	Sup. Comprometida (ha)	Sup. ajustada compromiso (1) (ha)	% sobredec.	Sup. Resuelta (ha)	Importe Declarado	Importe Topado	Importe Resuelto	Importe tras sobredec.
422	FRUTALES SECANO	6,58		6,58	0,00	6,58	1.707,44	1.707,44	1.707,44	1.707,44
TOTAL		6,58	6,58	6,58		6,58	1.707,44	1.707,44	1.707,44	1.707,44

APLICACIÓN DE REDUCCIONES Y PENALIZACIONES

GRUPO DE PAGO	Importe Calculado	Importe prereduc.	Criterios de subvencionabilidad y compromisos	Presentación tardía	Omisión declaración	Condicionalidad	IMPORTE (Euros) RESUELTO
FRUTALES SECANO	1.707,44	1.707,44	0,00	0,00	0,00	0,00	1.707,44
TOTAL	1.707,44	1.707,44					1.707,44

RESUMEN DE PAGOS**IMPORTE (Euros)**

	RESUELTO	FEADER	MAPA	CAPADR
FRUTALES SECANO - Pago realizado	1.707,44 €	1.451,32 €	167,50 €	88,62 €

RECINTOS RESUELTOS

REF.	REFERENCIA SIGPAC	CULTIVO	DESCRIPCIÓN CULTIVO	S/R G.PAGO	PEND. MEDIA (%)	SUP. DEC. ADMISIBLE (ha)	SUP. COMPROM. (ha)	SUP. AJUSTADA COMPROM. (1) (ha)	SUP. CONY. SIGPAC (ha)	SUP. CERTIE (ha)	SUP. CAMPO (ha)	SUP. CAMPO DETER. CULT. DECLARADO (ha)	SUP. DEC. REDUCIDA (ha)	SUP. RESUELTA (ha)
-1512103	21-001-001-00004-004	117129	CASTAÑOS-TEMPRANA	S 422	36,90	0,06	0,06	0,06	0,06	0,06			0,06	0,06
4806561	21-022-003-00045-001	117129	CASTAÑOS-TEMPRANA	S 422	31,80	1,76	1,76	1,76	1,76	1,76			1,76	1,76
4806566	21-022-003-00046-001	117129	CASTAÑOS-TEMPRANA	S 422	31,30	2,79	2,79	2,79	2,79	2,79			2,79	2,79
4806569	21-022-005-00040-002	117129	CASTAÑOS-TEMPRANA	S 422	14,00	1,97	1,97	1,97	1,97	1,97			1,97	1,97

INCIDENCIAS**INCIDENCIA DESCRIPCIÓN**

- 100402 Recinto solicitado no forma parte de ningún organismo de control autorizado para la producción ecológica en Andalucía o fecha de inscripción posterior al plazo establecido (Anexo I. Criterios de Subvencionabilidad. Orden 28 de marzo de 2023).
Ref:6817291 Recinto:21-001-001-00004-00001 Cultivo:117129 CASTAÑOS-TEMPRANA Secano
- 100424 Solicita recinto que no está comprometido para la operación.
Ref:6817291 Recinto:21-001-001-00004-00001 Cultivo:117129 CASTAÑOS-TEMPRANA Secano

(1) Superficie declarada admisible ajustada con la superficie comprometida.
(2) Factor de penalización valorando el alcance para el tipo de compromiso.

Puede verificar la integridad de una copia de este documento mediante la lectura del código QR adjunto o mediante el acceso a la dirección <https://ws050.juntadeandalucia.es/verificarFirma> indicando el código de VERIFICACIÓN

FIRMADO POR

RAQUEL MARIA ESPIN CRESPO

17/12/2024

VERIFICACIÓN

Pk2jm6UYDU9J72AMTZUYRN3GET48NG

PÁG. 6238/9349



**APELLIDOS Y NOMBRE / RAZÓN SOCIAL**

GONZALEZ NAVARRO SC

NIF

***8722*

EXPEDIENTE

1149499

ANUALIDAD DE PAGO

1ª

IMPORTES POR ANUALIDAD

	2023	2024	2025	2026	2027
IMPORTE MÁXIMO SUBVENCIONABLE	17.686,43 €	17.686,43 €	14.738,70 €	14.738,70 €	14.738,70 €
IMPORTE MEDIO DE TRANSFERENCIA (€/ha)	32,01 €	32,01 €	26,68 €	26,68 €	26,68 €

RESUMEN DE UNIDADES

Cód	GRUPO DE PAGO	Sup. Dec. Admisible (ha)	Sup. Comprometida (ha)	Sup. ajustada compromiso (1) (ha)	% sobredec.	Sup. Resuelta (ha)	Importe Declarado	Importe Topado	Importe Resuelto	Importe tras sobredec.
418	PASTOS ASOCIADOS A GANADERÍA ECOLÓGICA	552,45		552,45	0,00	552,45	23.732,15	17.686,43	17.686,43	17.686,43
TOTAL		552,45	552,45	552,45		552,45	23.732,15	17.686,43	17.686,43	17.686,43

APLICACIÓN DE REDUCCIONES Y PENALIZACIONES

GRUPO DE PAGO	Importe Calculado	Importe prereduc.	Criterios de subvencionabilidad y compromisos	Presentación tardía	Omisión declaración	Condicionalidad	IMPORTE (Euros) RESUELTO
PASTOS ASOCIADOS A GANADERÍA	17.686,43	17.686,43	0,00	0,00	0,00	0,00	17.686,43
TOTAL	17.686,43	17.686,43					17.686,43

RESUMEN DE PAGOS

	RESUELTO	FEADER	MAPA	CAPADR
PASTOS ASOCIADOS A GANADERÍA ECOLÓGICA - Pago realizado	17.686,43 €	15.033,47 €	1.735,04 €	917,92 €

(1) Superficie declarada admisible ajustada con la superficie comprometida.
(2) Factor de penalización valorando el alcance para el tipo de compromiso.Puede verificar la integridad de una copia de este documento mediante la lectura del código QR adjunto o mediante el acceso a la dirección <https://ws050.juntadeandalucia.es/verificarFirma> indicando el código de VERIFICACIÓN

FIRMADO POR

RAQUEL MARIA ESPIN CRESPO

17/12/2024

VERIFICACIÓN

Pk2jm6UYDU9J72AMTZUYRN3GET48NG

PÁG. 6239/9349



**RECINTOS RESUELTOS**

REF.	REFERENCIA SIGPAC	CULTIVO DESCRIPCIÓN CULTIVO	S/R	G.PAGO	PEND. MEDIA (%)	SUP. DEC. ADMISIBLE (ha)	SUP. COMPROM. (ha)	SUP. AJUSTADA COMPR.(1) (ha)	SUP. CONV. SIGPAC (ha)	SUP. CERTIF. (ha)	SUP. CAMPO (ha)	SUP. CAMPO DETER. CULT. DECLARADO (ha)	SUP. DEC. REDUCIDA (ha)	SUP. RESUELTA (ha)
-890510	21-024-004-00004-042	63000 PASTOS DE MENOS DE 5 AÑOS-SIN VARIEDAD	S	418	34,80	0,01	0,01	0,01		0,01			0,01	0,01
-890509	21-024-004-00004-040	62000 PASTOS PERMANENTES DE 5 O MAS AÑOS-SIN VARIEDAD	S	418	26,70	19,07	19,07	19,07		22,44			19,07	19,07
-890508	21-024-004-00004-037	62000 PASTOS PERMANENTES DE 5 O MAS AÑOS-SIN VARIEDAD	S	418	26,10	0,53	0,53	0,53		0,71			0,53	0,53
-890507	21-024-004-00004-036	63000 PASTOS DE MENOS DE 5 AÑOS-SIN VARIEDAD	S	418	25,80	0,18	0,18	0,18		0,18			0,18	0,18
-890506	21-024-004-00004-034	63000 PASTOS DE MENOS DE 5 AÑOS-SIN VARIEDAD	S	418	23,90	0,03	0,03	0,03		0,03			0,03	0,03
-890505	21-024-004-00004-028	63000 PASTOS DE MENOS DE 5 AÑOS-SIN VARIEDAD	S	418	14,60	0,09	0,09	0,09		0,09			0,09	0,09
-890504	21-024-001-00008-024	62000 PASTOS PERMANENTES DE 5 O MAS AÑOS-SIN VARIEDAD	S	418	22,40	1,49	1,49	1,49		1,99			1,49	1,49
-890503	21-024-001-00008-021	62000 PASTOS PERMANENTES DE 5 O MAS AÑOS-SIN VARIEDAD	S	418	29,30	3,59	3,59	3,59		4,79			3,59	3,59
-890502	21-024-001-00008-020	62000 PASTOS PERMANENTES DE 5 O MAS AÑOS-SIN VARIEDAD	S	418	23,40	1,31	1,31	1,31		2,01			1,31	1,31
-890501	21-007-005-00066-047	62000 PASTOS PERMANENTES DE 5 O MAS AÑOS-SIN VARIEDAD	S	418	32,90	0,86	0,86	0,86		1,33			0,86	0,86
-890500	21-007-005-00066-037	62000 PASTOS PERMANENTES DE 5 O MAS AÑOS-SIN VARIEDAD	S	418	43,30	0,39	0,39	0,39		1,11			0,39	0,39
-890498	21-007-005-00061-031	62000 PASTOS PERMANENTES DE 5 O MAS AÑOS-SIN VARIEDAD	S	418	31,70	0,13	0,13	0,13		0,53			0,13	0,13
-890497	21-007-005-00048-040	62000 PASTOS PERMANENTES DE 5 O MAS AÑOS-SIN VARIEDAD	S	418	24,50	2,50	2,50	2,50		2,50			2,50	2,50
-107040	21-007-005-00066-037	62000 PASTOS PERMANENTES DE 5 O MAS AÑOS-SIN VARIEDAD	S	418	43,30	5,67	5,67	5,67		16,20			5,67	5,67
-99888	21-024-004-00004-025	63000 PASTOS DE MENOS DE 5 AÑOS-SIN VARIEDAD	S	418	26,20	1,14	1,14	1,14		1,14			1,14	1,14
4628823	21-024-001-00008-001	62000 PASTOS PERMANENTES DE 5 O MAS AÑOS-SIN VARIEDAD	S	418	26,40	99,34	99,34	99,34		99,34			99,34	99,34
4628901	21-007-005-00048-027	62000 PASTOS PERMANENTES DE 5 O MAS AÑOS-SIN VARIEDAD	S	418	27,60	0,34	0,34	0,34		0,52			0,34	0,34
4628902	21-007-005-00048-028	62000 PASTOS PERMANENTES DE 5 O MAS AÑOS-SIN VARIEDAD	S	418	21,40	0,18	0,18	0,18		0,18			0,18	0,18
4628903	21-007-005-00048-030	62000 PASTOS PERMANENTES DE 5 O MAS AÑOS-SIN VARIEDAD	S	418	56,50	0,02	0,02	0,02		0,07			0,02	0,02
4628904	21-007-005-00048-031	62000 PASTOS PERMANENTES DE 5 O MAS AÑOS-SIN VARIEDAD	S	418	16,40	0,01	0,01	0,01		0,01			0,01	0,01
4653688	21-024-004-00004-006	63000 PASTOS DE MENOS DE 5 AÑOS-SIN VARIEDAD	S	418	20,50	2,13	2,13	2,13		2,13			2,13	2,13
4653689	21-024-004-00004-004	63000 PASTOS DE MENOS DE 5 AÑOS-SIN VARIEDAD	S	418	24,00	0,76	0,76	0,76		0,76			0,76	0,76
4653690	21-007-005-00066-042	63000 PASTOS DE MENOS DE 5 AÑOS-SIN VARIEDAD	S	418	11,30	3,45	3,45	3,45		3,45			3,45	3,45
4763650	21-007-005-00063-003	63000 PASTOS DE MENOS DE 5 AÑOS-SIN VARIEDAD	S	418	14,70	0,18	0,18	0,18		0,18			0,18	0,18
1700000006691878	21-007-005-00045-001	62000 PASTOS PERMANENTES DE 5 O MAS AÑOS-SIN VARIEDAD	S	418	33,40	1,32	1,32	1,32		3,77			1,32	1,32
1700000006691881	21-007-005-00061-002	62000 PASTOS PERMANENTES DE 5 O MAS AÑOS-SIN VARIEDAD	S	418	25,50	0,11	0,11	0,11		0,14			0,11	0,11
1700000006691882	21-007-005-00061-003	62000 PASTOS PERMANENTES DE 5 O MAS AÑOS-SIN VARIEDAD	S	418	28,30	2,53	2,53	2,53		2,98			2,53	2,53
1700000006691884	21-007-005-00061-006	62000 PASTOS PERMANENTES DE 5 O MAS AÑOS-SIN VARIEDAD	S	418	29,80	5,65	5,65	5,65		8,69			5,65	5,65
1700000006691885	21-007-005-00048-020	62000 PASTOS PERMANENTES DE 5 O MAS AÑOS-SIN VARIEDAD	S	418	14,60	0,07	0,07	0,07		0,27			0,07	0,07
1700000006691886	21-007-005-00048-024	62000 PASTOS PERMANENTES DE 5 O MAS AÑOS-SIN VARIEDAD	S	418	30,10	1,67	1,67	1,67		3,03			1,67	1,67
1700000006691887	21-007-005-00050-008	62000 PASTOS PERMANENTES DE 5 O MAS AÑOS-SIN VARIEDAD	S	418	24,70	0,05	0,05	0,05		0,13			0,05	0,05
1700000006691888	21-007-005-00048-018	62000 PASTOS PERMANENTES DE 5 O MAS AÑOS-SIN VARIEDAD	S	418	42,90	16,74	16,74	16,74		66,96			16,74	16,74
1700000006691889	21-007-005-00048-021	62000 PASTOS PERMANENTES DE 5 O MAS AÑOS-SIN VARIEDAD	S	418	30,60	3,19	3,19	3,19		4,91			3,19	3,19
1700000006691890	21-007-005-00048-019	62000 PASTOS PERMANENTES DE 5 O MAS AÑOS-SIN VARIEDAD	S	418	43,50	13,31	13,31	13,31		53,24			13,31	13,31
1700000006691891	21-007-005-00061-012	62000 PASTOS PERMANENTES DE 5 O MAS AÑOS-SIN VARIEDAD	S	418	29,10	3,99	3,99	3,99		3,99			3,99	3,99
1700000006691892	21-007-005-00048-017	62000 PASTOS PERMANENTES DE 5 O MAS AÑOS-SIN VARIEDAD	S	418	40,90	1,64	1,64	1,64		2,19			1,64	1,64
1700000006691893	21-007-005-00061-028	62000 PASTOS PERMANENTES DE 5 O MAS AÑOS-SIN VARIEDAD	S	418	21,40	3,81	3,81	3,81		3,81			3,81	3,81
1700000006691896	21-007-005-00066-026	62000 PASTOS PERMANENTES DE 5 O MAS AÑOS-SIN VARIEDAD	S	418	20,60	4,10	4,10	4,10		4,82			4,10	4,10
1700000006691905	21-024-001-00008-007	62000 PASTOS PERMANENTES DE 5 O MAS AÑOS-SIN VARIEDAD	S	418	38,40	0,32	0,32	0,32		0,38			0,32	0,32
1700000006691911	21-007-005-00066-044	62000 PASTOS PERMANENTES DE 5 O MAS AÑOS-SIN VARIEDAD	S	418	29,70	0,27	0,27	0,27		0,32			0,27	0,27
1700000006691912	21-007-005-00061-005	62000 PASTOS PERMANENTES DE 5 O MAS AÑOS-SIN VARIEDAD	S	418	26,50	55,16	55,16	55,16		64,89			55,16	55,16
1700000006691913	21-007-005-00066-025	62000 PASTOS PERMANENTES DE 5 O MAS AÑOS-SIN VARIEDAD	S	418	24,50	33,98	33,98	33,98		33,98			33,98	33,98
1700000006691914	21-024-004-00004-012	62000 PASTOS PERMANENTES DE 5 O MAS AÑOS-SIN VARIEDAD	S	418	40,10	0,81	0,81	0,81		2,31			0,81	0,81
1700000006691915	21-024-004-00004-020	62000 PASTOS PERMANENTES DE 5 O MAS AÑOS-SIN VARIEDAD	S	418	21,80	0,83	0,83	0,83		0,83			0,83	0,83
1700000006691916	21-024-004-00004-013	62000 PASTOS PERMANENTES DE 5 O MAS AÑOS-SIN VARIEDAD	S	418	46,90	13,89	13,89	13,89		55,56			13,89	13,89
1700000006691917	21-024-004-00004-021	62000 PASTOS PERMANENTES DE 5 O MAS AÑOS-SIN VARIEDAD	S	418	14,80	0,02	0,02	0,02		0,05			0,02	0,02
1700000006691920	21-024-004-00004-009	62000 PASTOS PERMANENTES DE 5 O MAS AÑOS-SIN VARIEDAD	S	418	23,20	23,36	23,36	23,36		23,36			23,36	23,36
1700000006691921	21-024-004-00004-023	62000 PASTOS PERMANENTES DE 5 O MAS AÑOS-SIN VARIEDAD	S	418	5,80	0,03	0,03	0,03		0,03			0,03	0,03
1700000006691922	21-007-005-00048-029	62000 PASTOS PERMANENTES DE 5 O MAS AÑOS-SIN VARIEDAD	S	418	41,10	17,81	17,81	17,81		71,22			17,81	17,81
1700000006691923	21-024-004-00004-003	62000 PASTOS PERMANENTES DE 5 O MAS AÑOS-SIN VARIEDAD	S	418	20,80	0,70	0,70	0,70		0,70			0,70	0,70
1700000006691924	21-024-004-00004-016	62000 PASTOS PERMANENTES DE 5 O MAS AÑOS-SIN VARIEDAD	S	418	21,60	0,03	0,03	0,03		0,13			0,03	0,03
1700000006691925	21-007-005-00066-027	62000 PASTOS PERMANENTES DE 5 O MAS AÑOS-SIN VARIEDAD	S	418	24,70	16,43	16,43	16,43		16,43			16,43	16,43
1700000006691929	21-007-005-00066-003	63000 PASTOS DE MENOS DE 5 AÑOS-SIN VARIEDAD	S	418	23,00	0,34	0,34	0,34		0,34			0,34	0,34

(1) Superficie declarada admisible ajustada con la superficie comprometida.
(2) Factor de penalización valorando el alcance para el tipo de compromiso.

Puede verificar la integridad de una copia de este documento mediante la lectura del código QR adjunto o mediante el acceso a la dirección <https://ws050.juntadeandalucia.es/verificarFirma> indicando el código de VERIFICACIÓN

FIRMADO POR

RAQUEL MARIA ESPIN CRESPO

17/12/2024

VERIFICACIÓN

Pk2jm6UYDU9J72AMTZUYRN3GET48NG

PÁG. 6240/9349





RECINTOS RESUELTOS

REF.	REFERENCIA SIGPAC	CULTIVO	DESCRIPCIÓN CULTIVO	S/R	G.PAGO	PEND. MEDIA (%)	SUP. DEC. ADMISIBLE (ha)	SUP. COMPROM. (ha)	SUP. AJUSTADA COMPR.(1) (ha)	SUP. CONV. SIGPAC (ha)	SUP. CERTIF. (ha)	SUP. CAMPO (ha)	SUP. CAMPO DETER. CULT. DECLARADO (ha)	SUP. DEC. REDUCIDA (ha)	SUP. RESUELTA (ha)
170000006691930	21-007-005-00066-013	62000	PASTOS PERMANENTES DE 5 O MAS AÑOS-SIN VARIEDAD	S	418	24,30	1,11	1,11	1,11		1,30			1,11	1,11
170000006691931	21-024-001-00011-001	62000	PASTOS PERMANENTES DE 5 O MAS AÑOS-SIN VARIEDAD	S	418	17,30	1,88	1,88	1,88		1,88			1,88	1,88
170000006691932	21-007-005-00066-012	62000	PASTOS PERMANENTES DE 5 O MAS AÑOS-SIN VARIEDAD	S	418	24,50	19,89	19,89	19,89		19,89			19,89	19,89
170000006691933	21-024-001-00016-001	62000	PASTOS PERMANENTES DE 5 O MAS AÑOS-SIN VARIEDAD	S	418	31,80	1,05	1,05	1,05		2,34			1,05	1,05
170000006691934	21-007-005-00061-004	62000	PASTOS PERMANENTES DE 5 O MAS AÑOS-SIN VARIEDAD	S	418	18,50	2,02	2,02	2,02		2,02			2,02	2,02
170000006691935	21-007-005-00066-010	62000	PASTOS PERMANENTES DE 5 O MAS AÑOS-SIN VARIEDAD	S	418	39,00	6,30	6,30	6,30		7,41			6,30	6,30
170000006691938	21-007-005-00048-023	62000	PASTOS PERMANENTES DE 5 O MAS AÑOS-SIN VARIEDAD	S	418	27,00	0,22	0,22	0,22		0,26			0,22	0,22
170000006691939	21-007-005-00048-013	62000	PASTOS PERMANENTES DE 5 O MAS AÑOS-SIN VARIEDAD	S	418	21,70	0,13	0,13	0,13		0,17			0,13	0,13
170000006691941	21-024-001-00008-006	62000	PASTOS PERMANENTES DE 5 O MAS AÑOS-SIN VARIEDAD	S	418	31,60	0,49	0,49	0,49		0,58			0,49	0,49
170000006691942	21-007-005-00048-014	62000	PASTOS PERMANENTES DE 5 O MAS AÑOS-SIN VARIEDAD	S	418	24,90	4,68	4,68	4,68		5,50			4,68	4,68
170000006691943	21-007-005-00048-022	62000	PASTOS PERMANENTES DE 5 O MAS AÑOS-SIN VARIEDAD	S	418	27,00	24,93	24,93	24,93		29,33			24,93	24,93
170000006691944	21-007-005-00061-010	62000	PASTOS PERMANENTES DE 5 O MAS AÑOS-SIN VARIEDAD	S	418	25,80	9,87	9,87	9,87		13,16			9,87	9,87
170000006691945	21-007-005-00061-027	62000	PASTOS PERMANENTES DE 5 O MAS AÑOS-SIN VARIEDAD	S	418	23,00	60,62	60,62	60,62		60,62			60,62	60,62
170000006691949	21-007-005-00066-040	63000	PASTOS DE MENOS DE 5 AÑOS-SIN VARIEDAD	S	418	16,40	0,22	0,22	0,22		0,22			0,22	0,22
170000006691950	21-007-005-00050-011	62000	PASTOS PERMANENTES DE 5 O MAS AÑOS-SIN VARIEDAD	S	418	40,50	0,97	0,97	0,97		3,86			0,97	0,97
170000006691951	21-007-005-00050-012	62000	PASTOS PERMANENTES DE 5 O MAS AÑOS-SIN VARIEDAD	S	418	40,20	9,91	9,91	9,91		39,65			9,91	9,91
170000006691952	21-007-005-00066-039	62000	PASTOS PERMANENTES DE 5 O MAS AÑOS-SIN VARIEDAD	S	418	11,20	0,08	0,08	0,08		0,08			0,08	0,08
170000006691953	21-007-005-00050-009	62000	PASTOS PERMANENTES DE 5 O MAS AÑOS-SIN VARIEDAD	S	418	36,90	23,48	23,48	23,48		27,62			23,48	23,48
170000006691955	21-007-005-00066-041	63000	PASTOS DE MENOS DE 5 AÑOS-SIN VARIEDAD	S	418	19,20	0,63	0,63	0,63		0,63			0,63	0,63
170000006691956	21-007-005-00050-010	62000	PASTOS PERMANENTES DE 5 O MAS AÑOS-SIN VARIEDAD	S	418	40,90	11,51	11,51	11,51		25,58			11,51	11,51
170000006691958	21-007-005-00061-001	63000	PASTOS DE MENOS DE 5 AÑOS-SIN VARIEDAD	S	418	21,30	1,07	1,07	1,07		1,07			1,07	1,07
170000006691959	21-007-005-00063-001	62000	PASTOS PERMANENTES DE 5 O MAS AÑOS-SIN VARIEDAD	S	418	25,00	5,83	5,83	5,83		5,83			5,83	5,83

INCIDENCIAS

INCIDENCIA DESCRIPCIÓN

- 226 Recinto abandonado según SIGPAC por el que solicita alguna ayuda/práctica.
Ref:170000006691910 Recinto:21-024-004-00004-00005 Cultivo:63000 PASTOS DE MENOS DE 5 AÑOS-SIN VARIEDAD Secano
- 100407 Explotación solicitada no forma parte de ningún organismo de control autorizado para la producción ecológica en Andalucía o fecha de inscripción posterior al plazo establecido (Anexo I. Criterios de Subvencionabilidad. Orden 28 de marzo de 2023).
Explotación:ES210070000065 Especie:PORCINO
- 100424 Solicita recinto que no está comprometido para la operación.
Ref:170000006691894 Recinto:21-007-005-00048-00016 Cultivo:62000 PASTOS PERMANENTES DE 5 O MAS AÑOS-SIN VARIEDAD Secano
Ref:4628905 Recinto:21-007-005-00048-00032 Cultivo:62000 PASTOS PERMANENTES DE 5 O MAS AÑOS-SIN VARIEDAD Secano
Ref:170000006691879 Recinto:21-007-005-00048-00039 Cultivo:62000 PASTOS PERMANENTES DE 5 O MAS AÑOS-SIN VARIEDAD Secano
Ref:170000006691900 Recinto:21-007-005-00050-00013 Cultivo:62000 PASTOS PERMANENTES DE 5 O MAS AÑOS-SIN VARIEDAD Secano
Ref:170000006691883 Recinto:21-007-005-00061-00011 Cultivo:62000 PASTOS PERMANENTES DE 5 O MAS AÑOS-SIN VARIEDAD Secano
Ref:170000006691910 Recinto:21-024-004-00004-00005 Cultivo:63000 PASTOS DE MENOS DE 5 AÑOS-SIN VARIEDAD Secano

Datos considerados para el Cálculo de la Carga Ganadera mínima y máxima del expediente

Explotación	Especie	Inscrito en Sipea y Admisible	Ugm Calculada para CG Mínima	Ugm Calculada para CG Máxima
ES210070000065	BOVINA	SI	106,80	106,80
ES210070000065	PORCINO	NO	0,00	4,61
			106,80	111,41

Superficie determinada para Cálculo Carga Ganadera Mínima: 565,93 ha
 Superficie determinada para Cálculo Carga Ganadera Máxima: 565,93 ha
 Carga Ganadera Mínima Expediente: 0,19 ugm/ha
 Carga Ganadera Máxima Expediente: 0,20 ugm/ha

Los importes del Grupo de Pago de pastos de este expediente han sido ajustados por no llegar a la carga ganadera mínima de 0,3

Recintos Determinados para el Cálculo de Garga Ganadera Mínima

REF.	REFERENCIA SIGPAC	CULTIVO	DESCRIPCIÓN CULTIVO	S/R	SUP. RESUELTA (ha)
------	-------------------	---------	---------------------	-----	--------------------

(1) Superficie declarada admisible ajustada con la superficie comprometida.
 (2) Factor de penalización valorando el alcance para el tipo de compromiso.

Puede verificar la integridad de una copia de este documento mediante la lectura del código QR adjunto o mediante el acceso a la dirección <https://ws050.juntadeandalucia.es/verificarFirma> indicando el código de VERIFICACIÓN

FIRMADO POR	RAQUEL MARIA ESPIN CRESPO	17/12/2024
VERIFICACIÓN	Pk2jm6UYDU9J72AMTZUYRN3GET48NG	PÁG. 6241/9349



**Datos considerados para el Cálculo de la Carga Ganadera mínima y máxima del expediente****Recintos Determinados para el Cálculo de Garga Ganadera Mínima**

REF.	REFERENCIA SIGPAC	CULTIVO	DESCRIPCIÓN CULTIVO	SUP.	
				S/R	RESUELTA (ha)
-890510	21-024-004-00004-00042	63000	PASTOS DE MENOS DE 5 AÑOS-SIN VARIEDAD	S	0,01
-890509	21-024-004-00004-00040	62000	PASTOS PERMANENTES DE 5 O MAS AÑOS-SIN VARIEDAD	S	19,07
-890508	21-024-004-00004-00037	62000	PASTOS PERMANENTES DE 5 O MAS AÑOS-SIN VARIEDAD	S	0,53
-890507	21-024-004-00004-00036	63000	PASTOS DE MENOS DE 5 AÑOS-SIN VARIEDAD	S	0,18
-890506	21-024-004-00004-00034	63000	PASTOS DE MENOS DE 5 AÑOS-SIN VARIEDAD	S	0,03
-890505	21-024-004-00004-00028	63000	PASTOS DE MENOS DE 5 AÑOS-SIN VARIEDAD	S	0,09
-890504	21-024-001-00008-00024	62000	PASTOS PERMANENTES DE 5 O MAS AÑOS-SIN VARIEDAD	S	1,49
-890503	21-024-001-00008-00021	62000	PASTOS PERMANENTES DE 5 O MAS AÑOS-SIN VARIEDAD	S	3,59
-890502	21-024-001-00008-00020	62000	PASTOS PERMANENTES DE 5 O MAS AÑOS-SIN VARIEDAD	S	1,31
-890501	21-007-005-00066-00047	62000	PASTOS PERMANENTES DE 5 O MAS AÑOS-SIN VARIEDAD	S	0,86
-890500	21-007-005-00066-00037	62000	PASTOS PERMANENTES DE 5 O MAS AÑOS-SIN VARIEDAD	S	0,39
-890498	21-007-005-00061-00031	62000	PASTOS PERMANENTES DE 5 O MAS AÑOS-SIN VARIEDAD	S	0,13
-890497	21-007-005-00048-00040	62000	PASTOS PERMANENTES DE 5 O MAS AÑOS-SIN VARIEDAD	S	2,50
-107040	21-007-005-00066-00037	62000	PASTOS PERMANENTES DE 5 O MAS AÑOS-SIN VARIEDAD	S	5,67
-99888	21-024-004-00004-00025	63000	PASTOS DE MENOS DE 5 AÑOS-SIN VARIEDAD	S	1,14
4628823	21-024-001-00008-00001	62000	PASTOS PERMANENTES DE 5 O MAS AÑOS-SIN VARIEDAD	S	99,34
4628901	21-007-005-00048-00027	62000	PASTOS PERMANENTES DE 5 O MAS AÑOS-SIN VARIEDAD	S	0,34
4628902	21-007-005-00048-00028	62000	PASTOS PERMANENTES DE 5 O MAS AÑOS-SIN VARIEDAD	S	0,18
4628903	21-007-005-00048-00030	62000	PASTOS PERMANENTES DE 5 O MAS AÑOS-SIN VARIEDAD	S	0,02
4628904	21-007-005-00048-00031	62000	PASTOS PERMANENTES DE 5 O MAS AÑOS-SIN VARIEDAD	S	0,01
4653688	21-024-004-00004-00006	63000	PASTOS DE MENOS DE 5 AÑOS-SIN VARIEDAD	S	2,13
4653689	21-024-004-00004-00004	63000	PASTOS DE MENOS DE 5 AÑOS-SIN VARIEDAD	S	0,76
4653690	21-007-005-00066-00042	63000	PASTOS DE MENOS DE 5 AÑOS-SIN VARIEDAD	S	3,45
4763650	21-007-005-00063-00003	63000	PASTOS DE MENOS DE 5 AÑOS-SIN VARIEDAD	S	0,18
1700000006691878	21-007-005-00045-00001	62000	PASTOS PERMANENTES DE 5 O MAS AÑOS-SIN VARIEDAD	S	1,32
1700000006691881	21-007-005-00061-00002	62000	PASTOS PERMANENTES DE 5 O MAS AÑOS-SIN VARIEDAD	S	0,11
1700000006691882	21-007-005-00061-00003	62000	PASTOS PERMANENTES DE 5 O MAS AÑOS-SIN VARIEDAD	S	2,53
1700000006691884	21-007-005-00061-00006	62000	PASTOS PERMANENTES DE 5 O MAS AÑOS-SIN VARIEDAD	S	5,65
1700000006691885	21-007-005-00048-00020	62000	PASTOS PERMANENTES DE 5 O MAS AÑOS-SIN VARIEDAD	S	0,07
1700000006691886	21-007-005-00048-00024	62000	PASTOS PERMANENTES DE 5 O MAS AÑOS-SIN VARIEDAD	S	1,67
1700000006691887	21-007-005-00050-00008	62000	PASTOS PERMANENTES DE 5 O MAS AÑOS-SIN VARIEDAD	S	0,05
1700000006691888	21-007-005-00048-00018	62000	PASTOS PERMANENTES DE 5 O MAS AÑOS-SIN VARIEDAD	S	16,74
1700000006691889	21-007-005-00048-00021	62000	PASTOS PERMANENTES DE 5 O MAS AÑOS-SIN VARIEDAD	S	3,19
1700000006691890	21-007-005-00048-00019	62000	PASTOS PERMANENTES DE 5 O MAS AÑOS-SIN VARIEDAD	S	13,31
1700000006691891	21-007-005-00061-00012	62000	PASTOS PERMANENTES DE 5 O MAS AÑOS-SIN VARIEDAD	S	3,99
1700000006691892	21-007-005-00048-00017	62000	PASTOS PERMANENTES DE 5 O MAS AÑOS-SIN VARIEDAD	S	1,64
1700000006691893	21-007-005-00061-00028	62000	PASTOS PERMANENTES DE 5 O MAS AÑOS-SIN VARIEDAD	S	3,81
1700000006691896	21-007-005-00066-00026	62000	PASTOS PERMANENTES DE 5 O MAS AÑOS-SIN VARIEDAD	S	4,10
1700000006691905	21-024-001-00008-00007	62000	PASTOS PERMANENTES DE 5 O MAS AÑOS-SIN VARIEDAD	S	0,32

(1) Superficie declarada admisible ajustada con la superficie comprometida.
(2) Factor de penalización valorando el alcance para el tipo de compromiso.

Puede verificar la integridad de una copia de este documento mediante la lectura del código QR adjunto o mediante el acceso a la dirección <https://ws050.juntadeandalucia.es/verificarFirma> indicando el código de VERIFICACIÓN

FIRMADO POR	RAQUEL MARIA ESPIN CRESPO	17/12/2024	
VERIFICACIÓN	Pk2jm6UYDU9J72AMTZUYRN3GET48NG	PÁG. 6242/9349	

**Datos considerados para el Cálculo de la Carga Ganadera mínima y máxima del expediente****Recintos Determinados para el Cálculo de Garga Ganadera Mínima**

REF.	REFERENCIA SIGPAC	CULTIVO	DESCRIPCIÓN CULTIVO	SUP.	
				S/R	RESUELTA (ha)
170000006691910	21-024-004-00004-00005	63000	PASTOS DE MENOS DE 5 AÑOS-SIN VARIEDAD	S	13,48
170000006691911	21-007-005-00066-00044	62000	PASTOS PERMANENTES DE 5 O MAS AÑOS-SIN VARIEDAD	S	0,27
170000006691912	21-007-005-00061-00005	62000	PASTOS PERMANENTES DE 5 O MAS AÑOS-SIN VARIEDAD	S	55,16
170000006691913	21-007-005-00066-00025	62000	PASTOS PERMANENTES DE 5 O MAS AÑOS-SIN VARIEDAD	S	33,98
170000006691914	21-024-004-00004-00012	62000	PASTOS PERMANENTES DE 5 O MAS AÑOS-SIN VARIEDAD	S	0,81
170000006691915	21-024-004-00004-00020	62000	PASTOS PERMANENTES DE 5 O MAS AÑOS-SIN VARIEDAD	S	0,83
170000006691916	21-024-004-00004-00013	62000	PASTOS PERMANENTES DE 5 O MAS AÑOS-SIN VARIEDAD	S	13,89
170000006691917	21-024-004-00004-00021	62000	PASTOS PERMANENTES DE 5 O MAS AÑOS-SIN VARIEDAD	S	0,02
170000006691920	21-024-004-00004-00009	62000	PASTOS PERMANENTES DE 5 O MAS AÑOS-SIN VARIEDAD	S	23,36
170000006691921	21-024-004-00004-00023	62000	PASTOS PERMANENTES DE 5 O MAS AÑOS-SIN VARIEDAD	S	0,03
170000006691922	21-007-005-00048-00029	62000	PASTOS PERMANENTES DE 5 O MAS AÑOS-SIN VARIEDAD	S	17,81
170000006691923	21-024-004-00004-00003	62000	PASTOS PERMANENTES DE 5 O MAS AÑOS-SIN VARIEDAD	S	0,70
170000006691924	21-024-004-00004-00016	62000	PASTOS PERMANENTES DE 5 O MAS AÑOS-SIN VARIEDAD	S	0,03
170000006691925	21-007-005-00066-00027	62000	PASTOS PERMANENTES DE 5 O MAS AÑOS-SIN VARIEDAD	S	16,43
170000006691929	21-007-005-00066-00003	63000	PASTOS DE MENOS DE 5 AÑOS-SIN VARIEDAD	S	0,34
170000006691930	21-007-005-00066-00013	62000	PASTOS PERMANENTES DE 5 O MAS AÑOS-SIN VARIEDAD	S	1,11
170000006691931	21-024-001-00011-00001	62000	PASTOS PERMANENTES DE 5 O MAS AÑOS-SIN VARIEDAD	S	1,88
170000006691932	21-007-005-00066-00012	62000	PASTOS PERMANENTES DE 5 O MAS AÑOS-SIN VARIEDAD	S	19,89
170000006691933	21-024-001-00016-00001	62000	PASTOS PERMANENTES DE 5 O MAS AÑOS-SIN VARIEDAD	S	1,05
170000006691934	21-007-005-00061-00004	62000	PASTOS PERMANENTES DE 5 O MAS AÑOS-SIN VARIEDAD	S	2,02
170000006691935	21-007-005-00066-00010	62000	PASTOS PERMANENTES DE 5 O MAS AÑOS-SIN VARIEDAD	S	6,30
170000006691938	21-007-005-00048-00023	62000	PASTOS PERMANENTES DE 5 O MAS AÑOS-SIN VARIEDAD	S	0,22
170000006691939	21-007-005-00048-00013	62000	PASTOS PERMANENTES DE 5 O MAS AÑOS-SIN VARIEDAD	S	0,13
170000006691941	21-024-001-00008-00006	62000	PASTOS PERMANENTES DE 5 O MAS AÑOS-SIN VARIEDAD	S	0,49
170000006691942	21-007-005-00048-00014	62000	PASTOS PERMANENTES DE 5 O MAS AÑOS-SIN VARIEDAD	S	4,68
170000006691943	21-007-005-00048-00022	62000	PASTOS PERMANENTES DE 5 O MAS AÑOS-SIN VARIEDAD	S	24,93
170000006691944	21-007-005-00061-00010	62000	PASTOS PERMANENTES DE 5 O MAS AÑOS-SIN VARIEDAD	S	9,87
170000006691945	21-007-005-00061-00027	62000	PASTOS PERMANENTES DE 5 O MAS AÑOS-SIN VARIEDAD	S	60,62
170000006691949	21-007-005-00066-00040	63000	PASTOS DE MENOS DE 5 AÑOS-SIN VARIEDAD	S	0,22
170000006691950	21-007-005-00050-00011	62000	PASTOS PERMANENTES DE 5 O MAS AÑOS-SIN VARIEDAD	S	0,97
170000006691951	21-007-005-00050-00012	62000	PASTOS PERMANENTES DE 5 O MAS AÑOS-SIN VARIEDAD	S	9,91
170000006691952	21-007-005-00066-00039	62000	PASTOS PERMANENTES DE 5 O MAS AÑOS-SIN VARIEDAD	S	0,08
170000006691953	21-007-005-00050-00009	62000	PASTOS PERMANENTES DE 5 O MAS AÑOS-SIN VARIEDAD	S	23,48
170000006691955	21-007-005-00066-00041	63000	PASTOS DE MENOS DE 5 AÑOS-SIN VARIEDAD	S	0,63
170000006691956	21-007-005-00050-00010	62000	PASTOS PERMANENTES DE 5 O MAS AÑOS-SIN VARIEDAD	S	11,51
170000006691958	21-007-005-00061-00001	63000	PASTOS DE MENOS DE 5 AÑOS-SIN VARIEDAD	S	1,07
170000006691959	21-007-005-00063-00001	62000	PASTOS PERMANENTES DE 5 O MAS AÑOS-SIN VARIEDAD	S	5,83

(1) Superficie declarada admisible ajustada con la superficie comprometida.
(2) Factor de penalización valorando el alcance para el tipo de compromiso.

Puede verificar la integridad de una copia de este documento mediante la lectura del código QR adjunto o mediante el acceso a la dirección <https://ws050.juntadeandalucia.es/verificarFirma> indicando el código de VERIFICACIÓN

FIRMADO POR	RAQUEL MARIA ESPIN CRESPO	17/12/2024	
VERIFICACIÓN	Pk2jm6YDU9J72AMTZUYRN3GET48NG	PÁG. 6243/9349	

**Datos considerados para el Cálculo de la Carga Ganadera mínima y máxima del expediente****Recintos Determinados para el Cálculo de Garga Ganadera Máxima**

REF.	REFERENCIA SIGPAC	CULTIVO	DESCRIPCIÓN CULTIVO	SUP.	
				S/R	RESUELTA (ha)
-890510	21-024-004-00004-00042	63000	PASTOS DE MENOS DE 5 AÑOS-SIN VARIEDAD	S	0,01
-890509	21-024-004-00004-00040	62000	PASTOS PERMANENTES DE 5 O MAS AÑOS-SIN VARIEDAD	S	19,07
-890508	21-024-004-00004-00037	62000	PASTOS PERMANENTES DE 5 O MAS AÑOS-SIN VARIEDAD	S	0,53
-890507	21-024-004-00004-00036	63000	PASTOS DE MENOS DE 5 AÑOS-SIN VARIEDAD	S	0,18
-890506	21-024-004-00004-00034	63000	PASTOS DE MENOS DE 5 AÑOS-SIN VARIEDAD	S	0,03
-890505	21-024-004-00004-00028	63000	PASTOS DE MENOS DE 5 AÑOS-SIN VARIEDAD	S	0,09
-890504	21-024-001-00008-00024	62000	PASTOS PERMANENTES DE 5 O MAS AÑOS-SIN VARIEDAD	S	1,49
-890503	21-024-001-00008-00021	62000	PASTOS PERMANENTES DE 5 O MAS AÑOS-SIN VARIEDAD	S	3,59
-890502	21-024-001-00008-00020	62000	PASTOS PERMANENTES DE 5 O MAS AÑOS-SIN VARIEDAD	S	1,31
-890501	21-007-005-00066-00047	62000	PASTOS PERMANENTES DE 5 O MAS AÑOS-SIN VARIEDAD	S	0,86
-890500	21-007-005-00066-00037	62000	PASTOS PERMANENTES DE 5 O MAS AÑOS-SIN VARIEDAD	S	0,39
-890498	21-007-005-00061-00031	62000	PASTOS PERMANENTES DE 5 O MAS AÑOS-SIN VARIEDAD	S	0,13
-890497	21-007-005-00048-00040	62000	PASTOS PERMANENTES DE 5 O MAS AÑOS-SIN VARIEDAD	S	2,50
-107040	21-007-005-00066-00037	62000	PASTOS PERMANENTES DE 5 O MAS AÑOS-SIN VARIEDAD	S	5,67
-99888	21-024-004-00004-00025	63000	PASTOS DE MENOS DE 5 AÑOS-SIN VARIEDAD	S	1,14
4628823	21-024-001-00008-00001	62000	PASTOS PERMANENTES DE 5 O MAS AÑOS-SIN VARIEDAD	S	99,34
4628901	21-007-005-00048-00027	62000	PASTOS PERMANENTES DE 5 O MAS AÑOS-SIN VARIEDAD	S	0,34
4628902	21-007-005-00048-00028	62000	PASTOS PERMANENTES DE 5 O MAS AÑOS-SIN VARIEDAD	S	0,18
4628903	21-007-005-00048-00030	62000	PASTOS PERMANENTES DE 5 O MAS AÑOS-SIN VARIEDAD	S	0,02
4628904	21-007-005-00048-00031	62000	PASTOS PERMANENTES DE 5 O MAS AÑOS-SIN VARIEDAD	S	0,01
4628905	21-007-005-00048-00032	62000	PASTOS PERMANENTES DE 5 O MAS AÑOS-SIN VARIEDAD	S	0,00
4653688	21-024-004-00004-00006	63000	PASTOS DE MENOS DE 5 AÑOS-SIN VARIEDAD	S	2,13
4653689	21-024-004-00004-00004	63000	PASTOS DE MENOS DE 5 AÑOS-SIN VARIEDAD	S	0,76
4653690	21-007-005-00066-00042	63000	PASTOS DE MENOS DE 5 AÑOS-SIN VARIEDAD	S	3,45
4763650	21-007-005-00063-00003	63000	PASTOS DE MENOS DE 5 AÑOS-SIN VARIEDAD	S	0,18
170000006691878	21-007-005-00045-00001	62000	PASTOS PERMANENTES DE 5 O MAS AÑOS-SIN VARIEDAD	S	1,32
170000006691879	21-007-005-00048-00039	62000	PASTOS PERMANENTES DE 5 O MAS AÑOS-SIN VARIEDAD	S	0,00
170000006691881	21-007-005-00061-00002	62000	PASTOS PERMANENTES DE 5 O MAS AÑOS-SIN VARIEDAD	S	0,11
170000006691882	21-007-005-00061-00003	62000	PASTOS PERMANENTES DE 5 O MAS AÑOS-SIN VARIEDAD	S	2,53
170000006691883	21-007-005-00061-00011	62000	PASTOS PERMANENTES DE 5 O MAS AÑOS-SIN VARIEDAD	S	0,00
170000006691884	21-007-005-00061-00006	62000	PASTOS PERMANENTES DE 5 O MAS AÑOS-SIN VARIEDAD	S	5,65
170000006691885	21-007-005-00048-00020	62000	PASTOS PERMANENTES DE 5 O MAS AÑOS-SIN VARIEDAD	S	0,07
170000006691886	21-007-005-00048-00024	62000	PASTOS PERMANENTES DE 5 O MAS AÑOS-SIN VARIEDAD	S	1,67
170000006691887	21-007-005-00050-00008	62000	PASTOS PERMANENTES DE 5 O MAS AÑOS-SIN VARIEDAD	S	0,05
170000006691888	21-007-005-00048-00018	62000	PASTOS PERMANENTES DE 5 O MAS AÑOS-SIN VARIEDAD	S	16,74
170000006691889	21-007-005-00048-00021	62000	PASTOS PERMANENTES DE 5 O MAS AÑOS-SIN VARIEDAD	S	3,19
170000006691890	21-007-005-00048-00019	62000	PASTOS PERMANENTES DE 5 O MAS AÑOS-SIN VARIEDAD	S	13,31
170000006691891	21-007-005-00061-00012	62000	PASTOS PERMANENTES DE 5 O MAS AÑOS-SIN VARIEDAD	S	3,99
170000006691892	21-007-005-00048-00017	62000	PASTOS PERMANENTES DE 5 O MAS AÑOS-SIN VARIEDAD	S	1,64

(1) Superficie declarada admisible ajustada con la superficie comprometida.
(2) Factor de penalización valorando el alcance para el tipo de compromiso.

Puede verificar la integridad de una copia de este documento mediante la lectura del código QR adjunto o mediante el acceso a la dirección <https://ws050.juntadeandalucia.es/verificarFirma> indicando el código de VERIFICACIÓN

FIRMADO POR	RAQUEL MARIA ESPIN CRESPO	17/12/2024	
VERIFICACIÓN	Pk2jm6UYDU9J72AMTZUYRN3GET48NG	PÁG. 6244/9349	

**Datos considerados para el Cálculo de la Carga Ganadera mínima y máxima del expediente****Recintos Determinados para el Cálculo de Garga Ganadera Máxima**

REF.	REFERENCIA SIGPAC	CULTIVO	DESCRIPCIÓN CULTIVO	SUP.	
				S/R	RESUELTA (ha)
1700000006691893	21-007-005-00061-00028	62000	PASTOS PERMANENTES DE 5 O MAS AÑOS-SIN VARIEDAD	S	3,81
1700000006691894	21-007-005-00048-00016	62000	PASTOS PERMANENTES DE 5 O MAS AÑOS-SIN VARIEDAD	S	0,00
1700000006691896	21-007-005-00066-00026	62000	PASTOS PERMANENTES DE 5 O MAS AÑOS-SIN VARIEDAD	S	4,10
1700000006691900	21-007-005-00050-00013	62000	PASTOS PERMANENTES DE 5 O MAS AÑOS-SIN VARIEDAD	S	0,00
1700000006691905	21-024-001-00008-00007	62000	PASTOS PERMANENTES DE 5 O MAS AÑOS-SIN VARIEDAD	S	0,32
1700000006691910	21-024-004-00004-00005	63000	PASTOS DE MENOS DE 5 AÑOS-SIN VARIEDAD	S	13,48
1700000006691911	21-007-005-00066-00044	62000	PASTOS PERMANENTES DE 5 O MAS AÑOS-SIN VARIEDAD	S	0,27
1700000006691912	21-007-005-00061-00005	62000	PASTOS PERMANENTES DE 5 O MAS AÑOS-SIN VARIEDAD	S	55,16
1700000006691913	21-007-005-00066-00025	62000	PASTOS PERMANENTES DE 5 O MAS AÑOS-SIN VARIEDAD	S	33,98
1700000006691914	21-024-004-00004-00012	62000	PASTOS PERMANENTES DE 5 O MAS AÑOS-SIN VARIEDAD	S	0,81
1700000006691915	21-024-004-00004-00020	62000	PASTOS PERMANENTES DE 5 O MAS AÑOS-SIN VARIEDAD	S	0,83
1700000006691916	21-024-004-00004-00013	62000	PASTOS PERMANENTES DE 5 O MAS AÑOS-SIN VARIEDAD	S	13,89
1700000006691917	21-024-004-00004-00021	62000	PASTOS PERMANENTES DE 5 O MAS AÑOS-SIN VARIEDAD	S	0,02
1700000006691920	21-024-004-00004-00009	62000	PASTOS PERMANENTES DE 5 O MAS AÑOS-SIN VARIEDAD	S	23,36
1700000006691921	21-024-004-00004-00023	62000	PASTOS PERMANENTES DE 5 O MAS AÑOS-SIN VARIEDAD	S	0,03
1700000006691922	21-007-005-00048-00029	62000	PASTOS PERMANENTES DE 5 O MAS AÑOS-SIN VARIEDAD	S	17,81
1700000006691923	21-024-004-00004-00003	62000	PASTOS PERMANENTES DE 5 O MAS AÑOS-SIN VARIEDAD	S	0,70
1700000006691924	21-024-004-00004-00016	62000	PASTOS PERMANENTES DE 5 O MAS AÑOS-SIN VARIEDAD	S	0,03
1700000006691925	21-007-005-00066-00027	62000	PASTOS PERMANENTES DE 5 O MAS AÑOS-SIN VARIEDAD	S	16,43
1700000006691929	21-007-005-00066-00003	63000	PASTOS DE MENOS DE 5 AÑOS-SIN VARIEDAD	S	0,34
1700000006691930	21-007-005-00066-00013	62000	PASTOS PERMANENTES DE 5 O MAS AÑOS-SIN VARIEDAD	S	1,11
1700000006691931	21-024-001-00011-00001	62000	PASTOS PERMANENTES DE 5 O MAS AÑOS-SIN VARIEDAD	S	1,88
1700000006691932	21-007-005-00066-00012	62000	PASTOS PERMANENTES DE 5 O MAS AÑOS-SIN VARIEDAD	S	19,89
1700000006691933	21-024-001-00016-00001	62000	PASTOS PERMANENTES DE 5 O MAS AÑOS-SIN VARIEDAD	S	1,05
1700000006691934	21-007-005-00061-00004	62000	PASTOS PERMANENTES DE 5 O MAS AÑOS-SIN VARIEDAD	S	2,02
1700000006691935	21-007-005-00066-00010	62000	PASTOS PERMANENTES DE 5 O MAS AÑOS-SIN VARIEDAD	S	6,30
1700000006691938	21-007-005-00048-00023	62000	PASTOS PERMANENTES DE 5 O MAS AÑOS-SIN VARIEDAD	S	0,22
1700000006691939	21-007-005-00048-00013	62000	PASTOS PERMANENTES DE 5 O MAS AÑOS-SIN VARIEDAD	S	0,13
1700000006691941	21-024-001-00008-00006	62000	PASTOS PERMANENTES DE 5 O MAS AÑOS-SIN VARIEDAD	S	0,49
1700000006691942	21-007-005-00048-00014	62000	PASTOS PERMANENTES DE 5 O MAS AÑOS-SIN VARIEDAD	S	4,68
1700000006691943	21-007-005-00048-00022	62000	PASTOS PERMANENTES DE 5 O MAS AÑOS-SIN VARIEDAD	S	24,93
1700000006691944	21-007-005-00061-00010	62000	PASTOS PERMANENTES DE 5 O MAS AÑOS-SIN VARIEDAD	S	9,87
1700000006691945	21-007-005-00061-00027	62000	PASTOS PERMANENTES DE 5 O MAS AÑOS-SIN VARIEDAD	S	60,62
1700000006691949	21-007-005-00066-00040	63000	PASTOS DE MENOS DE 5 AÑOS-SIN VARIEDAD	S	0,22
1700000006691950	21-007-005-00050-00011	62000	PASTOS PERMANENTES DE 5 O MAS AÑOS-SIN VARIEDAD	S	0,97
1700000006691951	21-007-005-00050-00012	62000	PASTOS PERMANENTES DE 5 O MAS AÑOS-SIN VARIEDAD	S	9,91
1700000006691952	21-007-005-00066-00039	62000	PASTOS PERMANENTES DE 5 O MAS AÑOS-SIN VARIEDAD	S	0,08

(1) Superficie declarada admisible ajustada con la superficie comprometida.
(2) Factor de penalización valorando el alcance para el tipo de compromiso.

Puede verificar la integridad de una copia de este documento mediante la lectura del código QR adjunto o mediante el acceso a la dirección <https://ws050.juntadeandalucia.es/verificarFirma> indicando el código de VERIFICACIÓN

FIRMADO POR	RAQUEL MARIA ESPIN CRESPO	17/12/2024	
VERIFICACIÓN	Pk2jm6UYDU9J72AMTZUYRN3GET48NG	PÁG. 6245/9349	

**Datos considerados para el Cálculo de la Carga Ganadera mínima y máxima del expediente****Recintos Determinados para el Cálculo de Garga Ganadera Máxima**

REF.	REFERENCIA SIGPAC	CULTIVO	DESCRIPCIÓN CULTIVO	SUP.	
				S/R	RESUELTA (ha)
1700000006691953	21-007-005-00050-00009	62000	PASTOS PERMANENTES DE 5 O MAS AÑOS-SIN VARIEDAD	S	23,48
1700000006691955	21-007-005-00066-00041	63000	PASTOS DE MENOS DE 5 AÑOS-SIN VARIEDAD	S	0,63
1700000006691956	21-007-005-00050-00010	62000	PASTOS PERMANENTES DE 5 O MAS AÑOS-SIN VARIEDAD	S	11,51
1700000006691958	21-007-005-00061-00001	63000	PASTOS DE MENOS DE 5 AÑOS-SIN VARIEDAD	S	1,07
1700000006691959	21-007-005-00063-00001	62000	PASTOS PERMANENTES DE 5 O MAS AÑOS-SIN VARIEDAD	S	5,83

Incidencias de carga ganadera**INCIDENCIA DESCRIPCIÓN**

100407	Explotación solicitada no forma parte de ningún organismo de control autorizado para la producción ecológica en Andalucía o fecha de inscripción posterior al plazo establecido (Anexo I. Criterios de Subvencionabilidad. Orden 28 de marzo de 2023). Explotación:ES210070000065 Especie:PORCINO
--------	--

(1) Superficie declarada admisible ajustada con la superficie comprometida.
(2) Factor de penalización valorando el alcance para el tipo de compromiso.

Puede verificar la integridad de una copia de este documento mediante la lectura del código QR adjunto o mediante el acceso a la dirección <https://ws050.juntadeandalucia.es/verificarFirma> indicando el código de VERIFICACIÓN

FIRMADO POR	RAQUEL MARIA ESPIN CRESPO	17/12/2024
VERIFICACIÓN	Pk2jm6UYDU9J72AMTZUYRN3GET48NG	PÁG. 6246/9349





APELLIDOS Y NOMBRE / RAZÓN SOCIAL

GONZALEZ PECELLIN JOSE ANTONIO

NIF

***5447*

EXPEDIENTE

1168185

ANUALIDAD DE PAGO

1ª

IMPORTES POR ANUALIDAD

	2023	2024	2025	2026	2027
IMPORTE MÁXIMO SUBVENCIONABLE	6.673,87 €	6.673,87 €	5.561,56 €	5.561,56 €	5.561,56 €
IMPORTE MEDIO DE TRANSFERENCIA (€/ha)	98,58 €	98,58 €	82,15 €	82,15 €	82,15 €

RESUMEN DE UNIDADES

Cód	GRUPO DE PAGO	Sup. Dec. Admisible (ha)	Sup. Comprometida (ha)	Sup. ajustada compromiso (1) (ha)	% sobredec.	Sup. Resuelta (ha)	Importe Declarado	Importe Topado	Importe Resuelto	Importe tras sobredec.
418	PASTOS ASOCIADOS A GANADERÍA ECOLÓGICA	67,70		67,70	0,00	67,70	6.673,87	6.673,87	6.673,87	6.673,87
TOTAL		67,70	67,70	67,70		67,70	6.673,87	6.673,87	6.673,87	6.673,87

APLICACIÓN DE REDUCCIONES Y PENALIZACIONES

GRUPO DE PAGO	Importe Calculado	Importe prerreduc.	Criterios de subvencionabilidad y compromisos	Presentación tardía	Omisión declaración	Condicionidad	IMPORTE (Euros) RESUELTO
PASTOS ASOCIADOS A GANADERÍA	6.673,87	6.673,87	0,00	0,00	0,00	0,00	6.673,87
TOTAL	6.673,87	6.673,87					6.673,87

RESUMEN DE PAGOS

	RESUELTO	FEADER	MAPA	CAPADR
PASTOS ASOCIADOS A GANADERÍA ECOLÓGICA - Pago realizado	6.673,87 €	5.672,79 €	654,71 €	346,37 €

RECINTOS RESUELTOS

REE	REFERENCIA SIGPAC	CULTIVO	DESCRIPCIÓN CULTIVO	S/R G.PAGO	PEND. MEDIA (%)	SUP. DEC. ADMISIBLE (ha)	SUP. COMPROM. (ha)	SUP. AJUSTADA COMPR.(1) (ha)	SUP. CONV. SIGPAC (ha)	SUP. CERTIF. (ha)	SUP. CAMPO (ha)	SUP. CAMPO DETER. CULT. DECLARADO (ha)	SUP. DEC. REDUCIDA (ha)	SUP. RESUELTA (ha)
-1320596	21-016-006-00083-001	62000	PASTOS PERMANENTES DE 5 O MAS AÑOS-SIN VARIEDAD	S 418	20,00	3,12	3,12	3,12		3,12			3,12	3,12
-1320594	21-016-006-00074-020	62000	PASTOS PERMANENTES DE 5 O MAS AÑOS-SIN VARIEDAD	S 418	25,70	5,41	5,41	5,41		5,41			5,41	5,41
5287996	21-068-001-00007-001	62000	PASTOS PERMANENTES DE 5 O MAS AÑOS-SIN VARIEDAD	S 418	24,40	47,91	47,91	47,91		56,37			47,91	47,91
5288000	21-068-001-00027-001	62000	PASTOS PERMANENTES DE 5 O MAS AÑOS-SIN VARIEDAD	S 418	41,00	11,26	11,26	11,26		17,32			11,26	11,26

INCIDENCIAS

INCIDENCIA DESCRIPCIÓN

- 100407 Explotación solicitada no forma parte de ningún organismo de control autorizado para la producción ecológica en Andalucía o fecha de inscripción posterior al plazo establecido (Anexo I. Criterios de Subvencionabilidad. Orden 28 de marzo de 2023).
Explotación:ES210160000209 Especie:PORCINO
Explotación:ES210690000409 Especie:PORCINO
- 100424 Solicita recinto que no está comprometido para la operación.
Ref:1700000006101311 Recinto:21-068-001-00020-00001 Cultivo:62000 PASTOS PERMANENTES DE 5 O MAS AÑOS-SIN VARIEDAD Secano
Ref:1700000006101324 Recinto:21-068-001-00020-00002 Cultivo:62000 PASTOS PERMANENTES DE 5 O MAS AÑOS-SIN VARIEDAD Secano
Ref:1700000006101325 Recinto:21-068-001-00020-00007 Cultivo:62000 PASTOS PERMANENTES DE 5 O MAS AÑOS-SIN VARIEDAD Secano
Ref:1700000006101313 Recinto:21-068-001-00020-00009 Cultivo:62000 PASTOS PERMANENTES DE 5 O MAS AÑOS-SIN VARIEDAD Secano
Ref:1700000006101322 Recinto:21-068-001-00020-00010 Cultivo:62000 PASTOS PERMANENTES DE 5 O MAS AÑOS-SIN VARIEDAD Secano
Ref:1700000006101323 Recinto:21-068-001-00028-00001 Cultivo:62000 PASTOS PERMANENTES DE 5 O MAS AÑOS-SIN VARIEDAD Secano
Ref:1700000006101327 Recinto:21-068-001-00028-00002 Cultivo:62000 PASTOS PERMANENTES DE 5 O MAS AÑOS-SIN VARIEDAD Secano
Ref:1700000006101326 Recinto:21-068-020-00476-00001 Cultivo:62000 PASTOS PERMANENTES DE 5 O MAS AÑOS-SIN VARIEDAD Secano
Ref:1700000006101331 Recinto:21-068-020-00476-00002 Cultivo:62000 PASTOS PERMANENTES DE 5 O MAS AÑOS-SIN VARIEDAD Secano

(1) Superficie declarada admisible ajustada con la superficie comprometida.
(2) Factor de penalización valorando el alcance para el tipo de compromiso.

Puede verificar la integridad de una copia de este documento mediante la lectura del código QR adjunto o mediante el acceso a la dirección <https://ws050.juntadeandalucia.es/verificarFirma> indicando el código de VERIFICACIÓN

FIRMADO POR

RAQUEL MARIA ESPIN CRESPO

17/12/2024

VERIFICACIÓN

Pk2jm6UYDU9J72AMTZUYRN3GET48NG

PÁG. 6247/9349



**Datos considerados para el Cálculo de la Carga Ganadera mínima y máxima del expediente**

Explotación	Especie	Inscrito en Sipea y Admisible	Ugm Calculada para CG Mínima	Ugm Calculada para CG Máxima
ES210160000209	OVINA	SI	44,91	44,91
ES210160000209	PORCINO	NO	0,00	68,97
ES210240000001	BOVINA	SI	82,58	82,58
ES210240000001	PORCINO	SI	103,34	103,34
ES210690000409	OVINA	SI	3,21	3,21
ES210690000409	PORCINO	NO	0,00	98,48
			234,04	401,49

Superficie determinada para Cálculo Carga Ganadera Mínima: 597,61 ha

Superficie determinada para Cálculo Carga Ganadera Máxima: 597,61 ha

Carga Ganadera Mínima Expediente: 0,39 ugm/ha

Carga Ganadera Máxima Expediente: 0,67 ugm/ha

Recintos Determinados para el Cálculo de Garga Ganadera Mínima

REF.	REFERENCIA SIGPAC	CULTIVO	DESCRIPCIÓN CULTIVO	S/R	SUP. RESUELTA (ha)
-1320596	21-016-006-00083-00001	62000	PASTOS PERMANENTES DE 5 O MAS AÑOS-SIN VARIEDAD	S	3,12
-1320594	21-016-006-00074-00020	62000	PASTOS PERMANENTES DE 5 O MAS AÑOS-SIN VARIEDAD	S	5,41
-1099549	21-016-006-00074-00016	62000	PASTOS PERMANENTES DE 5 O MAS AÑOS-SIN VARIEDAD	S	1,60
-1099545	21-016-006-00083-00003	62000	PASTOS PERMANENTES DE 5 O MAS AÑOS-SIN VARIEDAD	S	7,51
-965345	21-016-006-00083-00012	62000	PASTOS PERMANENTES DE 5 O MAS AÑOS-SIN VARIEDAD	S	12,52
-965344	21-016-006-00083-00008	62000	PASTOS PERMANENTES DE 5 O MAS AÑOS-SIN VARIEDAD	S	0,03
-965341	21-016-006-00074-00034	62000	PASTOS PERMANENTES DE 5 O MAS AÑOS-SIN VARIEDAD	S	67,35
5287996	21-068-001-00007-00001	62000	PASTOS PERMANENTES DE 5 O MAS AÑOS-SIN VARIEDAD	S	47,91
5288000	21-068-001-00027-00001	62000	PASTOS PERMANENTES DE 5 O MAS AÑOS-SIN VARIEDAD	S	11,26
6833002	21-024-005-00001-00001	62000	PASTOS PERMANENTES DE 5 O MAS AÑOS-SIN VARIEDAD	S	5,53
6833007	21-024-004-00015-00015	62000	PASTOS PERMANENTES DE 5 O MAS AÑOS-SIN VARIEDAD	S	5,86
1700000006101306	21-016-006-00074-00028	62000	PASTOS PERMANENTES DE 5 O MAS AÑOS-SIN VARIEDAD	S	0,48
1700000006101309	21-016-006-00074-00015	62000	PASTOS PERMANENTES DE 5 O MAS AÑOS-SIN VARIEDAD	S	68,35
1700000006101311	21-068-001-00020-00001	62000	PASTOS PERMANENTES DE 5 O MAS AÑOS-SIN VARIEDAD	S	3,80
1700000006101313	21-068-001-00020-00009	62000	PASTOS PERMANENTES DE 5 O MAS AÑOS-SIN VARIEDAD	S	5,94
1700000006101314	21-016-006-00083-00004	62000	PASTOS PERMANENTES DE 5 O MAS AÑOS-SIN VARIEDAD	S	1,24
1700000006101315	21-016-006-00083-00002	62000	PASTOS PERMANENTES DE 5 O MAS AÑOS-SIN VARIEDAD	S	29,28
1700000006101319	21-016-006-00074-00004	62000	PASTOS PERMANENTES DE 5 O MAS AÑOS-SIN VARIEDAD	S	1,97
1700000006101322	21-068-001-00020-00010	62000	PASTOS PERMANENTES DE 5 O MAS AÑOS-SIN VARIEDAD	S	2,80
1700000006101323	21-068-001-00028-00001	62000	PASTOS PERMANENTES DE 5 O MAS AÑOS-SIN VARIEDAD	S	7,50
1700000006101324	21-068-001-00020-00002	62000	PASTOS PERMANENTES DE 5 O MAS AÑOS-SIN VARIEDAD	S	18,50
1700000006101325	21-068-001-00020-00007	62000	PASTOS PERMANENTES DE 5 O MAS AÑOS-SIN VARIEDAD	S	4,75
1700000006101326	21-068-020-00476-00001	62000	PASTOS PERMANENTES DE 5 O MAS AÑOS-SIN VARIEDAD	S	4,53
1700000006101328	21-016-006-00074-00027	62000	PASTOS PERMANENTES DE 5 O MAS AÑOS-SIN VARIEDAD	S	23,40
1700000006101331	21-068-020-00476-00002	62000	PASTOS PERMANENTES DE 5 O MAS AÑOS-SIN VARIEDAD	S	2,17
1700000006265835	21-024-003-00005-00001	62000	PASTOS PERMANENTES DE 5 O MAS AÑOS-SIN VARIEDAD	S	33,47

(1) Superficie declarada admisible ajustada con la superficie comprometida.
(2) Factor de penalización valorando el alcance para el tipo de compromiso.Puede verificar la integridad de una copia de este documento mediante la lectura del código QR adjunto o mediante el acceso a la dirección <https://ws050.juntadeandalucia.es/verificarFirma> indicando el código de VERIFICACIÓN

FIRMADO POR

RAQUEL MARIA ESPIN CRESPO

17/12/2024

VERIFICACIÓN

Pk2jm6UYDU9J72AMTZUYRN3GET48NG

PÁG. 6248/9349



**Datos considerados para el Cálculo de la Carga Ganadera mínima y máxima del expediente****Recintos Determinados para el Cálculo de Garga Ganadera Mínima**

REF.	REFERENCIA SIGPAC	CULTIVO	DESCRIPCIÓN CULTIVO	S/R	SUP.
					RESUELTA (ha)
1700000006265837	21-024-004-00015-00001	62000	PASTOS PERMANENTES DE 5 O MAS AÑOS-SIN VARIEDAD	S	29,65
1700000006265838	21-024-004-00015-00007	62000	PASTOS PERMANENTES DE 5 O MAS AÑOS-SIN VARIEDAD	S	88,19
1700000006265839	21-024-004-00015-00025	62000	PASTOS PERMANENTES DE 5 O MAS AÑOS-SIN VARIEDAD	S	79,70
1700000006265841	21-024-004-00032-00007	62000	PASTOS PERMANENTES DE 5 O MAS AÑOS-SIN VARIEDAD	S	9,53
1700000006265842	21-024-004-00015-00018	62000	PASTOS PERMANENTES DE 5 O MAS AÑOS-SIN VARIEDAD	S	1,83
1700000006265846	21-024-003-00010-00001	62000	PASTOS PERMANENTES DE 5 O MAS AÑOS-SIN VARIEDAD	S	6,07
1700000006265847	21-024-003-00009-00001	62000	PASTOS PERMANENTES DE 5 O MAS AÑOS-SIN VARIEDAD	S	4,92
1700000006265848	21-024-004-00014-00001	62000	PASTOS PERMANENTES DE 5 O MAS AÑOS-SIN VARIEDAD	S	0,74
1700000006265849	21-024-003-00011-00001	62000	PASTOS PERMANENTES DE 5 O MAS AÑOS-SIN VARIEDAD	S	0,70

Recintos Determinados para el Cálculo de Garga Ganadera Máxima

REF.	REFERENCIA SIGPAC	CULTIVO	DESCRIPCIÓN CULTIVO	S/R	SUP.
					RESUELTA (ha)
-1320596	21-016-006-00083-00001	62000	PASTOS PERMANENTES DE 5 O MAS AÑOS-SIN VARIEDAD	S	3,12
-1320594	21-016-006-00074-00020	62000	PASTOS PERMANENTES DE 5 O MAS AÑOS-SIN VARIEDAD	S	5,41
-1099549	21-016-006-00074-00016	62000	PASTOS PERMANENTES DE 5 O MAS AÑOS-SIN VARIEDAD	S	1,60
-1099545	21-016-006-00083-00003	62000	PASTOS PERMANENTES DE 5 O MAS AÑOS-SIN VARIEDAD	S	7,51
-965345	21-016-006-00083-00012	62000	PASTOS PERMANENTES DE 5 O MAS AÑOS-SIN VARIEDAD	S	12,52
-965344	21-016-006-00083-00008	62000	PASTOS PERMANENTES DE 5 O MAS AÑOS-SIN VARIEDAD	S	0,03
-965341	21-016-006-00074-00034	62000	PASTOS PERMANENTES DE 5 O MAS AÑOS-SIN VARIEDAD	S	67,35
5287996	21-068-001-00007-00001	62000	PASTOS PERMANENTES DE 5 O MAS AÑOS-SIN VARIEDAD	S	47,91
5288000	21-068-001-00027-00001	62000	PASTOS PERMANENTES DE 5 O MAS AÑOS-SIN VARIEDAD	S	11,26
6833002	21-024-005-00001-00001	62000	PASTOS PERMANENTES DE 5 O MAS AÑOS-SIN VARIEDAD	S	5,53
6833007	21-024-004-00015-00015	62000	PASTOS PERMANENTES DE 5 O MAS AÑOS-SIN VARIEDAD	S	5,86
1700000006101306	21-016-006-00074-00028	62000	PASTOS PERMANENTES DE 5 O MAS AÑOS-SIN VARIEDAD	S	0,48
1700000006101309	21-016-006-00074-00015	62000	PASTOS PERMANENTES DE 5 O MAS AÑOS-SIN VARIEDAD	S	68,35
1700000006101311	21-068-001-00020-00001	62000	PASTOS PERMANENTES DE 5 O MAS AÑOS-SIN VARIEDAD	S	3,80
1700000006101313	21-068-001-00020-00009	62000	PASTOS PERMANENTES DE 5 O MAS AÑOS-SIN VARIEDAD	S	5,94
1700000006101314	21-016-006-00083-00004	62000	PASTOS PERMANENTES DE 5 O MAS AÑOS-SIN VARIEDAD	S	1,24
1700000006101315	21-016-006-00083-00002	62000	PASTOS PERMANENTES DE 5 O MAS AÑOS-SIN VARIEDAD	S	29,28
1700000006101319	21-016-006-00074-00004	62000	PASTOS PERMANENTES DE 5 O MAS AÑOS-SIN VARIEDAD	S	1,97
1700000006101322	21-068-001-00020-00010	62000	PASTOS PERMANENTES DE 5 O MAS AÑOS-SIN VARIEDAD	S	2,80
1700000006101323	21-068-001-00028-00001	62000	PASTOS PERMANENTES DE 5 O MAS AÑOS-SIN VARIEDAD	S	7,50
1700000006101324	21-068-001-00020-00002	62000	PASTOS PERMANENTES DE 5 O MAS AÑOS-SIN VARIEDAD	S	18,50
1700000006101325	21-068-001-00020-00007	62000	PASTOS PERMANENTES DE 5 O MAS AÑOS-SIN VARIEDAD	S	4,75
1700000006101326	21-068-020-00476-00001	62000	PASTOS PERMANENTES DE 5 O MAS AÑOS-SIN VARIEDAD	S	4,53
1700000006101327	21-068-001-00028-00002	62000	PASTOS PERMANENTES DE 5 O MAS AÑOS-SIN VARIEDAD	S	0,00
1700000006101328	21-016-006-00074-00027	62000	PASTOS PERMANENTES DE 5 O MAS AÑOS-SIN VARIEDAD	S	23,40

(1) Superficie declarada admisible ajustada con la superficie comprometida.
(2) Factor de penalización valorando el alcance para el tipo de compromiso.

Puede verificar la integridad de una copia de este documento mediante la lectura del código QR adjunto o mediante el acceso a la dirección <https://ws050.juntadeandalucia.es/verificarFirma> indicando el código de VERIFICACIÓN

FIRMADO POR

RAQUEL MARIA ESPIN CRESPO

17/12/2024

VERIFICACIÓN

Pk2jm6UYDU9J72AMTZUYRN3GET48NG

PÁG. 6249/9349



**Datos considerados para el Cálculo de la Carga Ganadera mínima y máxima del expediente****Recintos Determinados para el Cálculo de Garga Ganadera Máxima**

REF.	REFERENCIA SIGPAC	CULTIVO	DESCRIPCIÓN CULTIVO	SUP.	
				S/R	RESUELTA (ha)
1700000006101331	21-068-020-00476-00002	62000	PASTOS PERMANENTES DE 5 O MAS AÑOS-SIN VARIEDAD	S	2,17
1700000006265835	21-024-003-00005-00001	62000	PASTOS PERMANENTES DE 5 O MAS AÑOS-SIN VARIEDAD	S	33,47
1700000006265837	21-024-004-00015-00001	62000	PASTOS PERMANENTES DE 5 O MAS AÑOS-SIN VARIEDAD	S	29,65
1700000006265838	21-024-004-00015-00007	62000	PASTOS PERMANENTES DE 5 O MAS AÑOS-SIN VARIEDAD	S	88,19
1700000006265839	21-024-004-00015-00025	62000	PASTOS PERMANENTES DE 5 O MAS AÑOS-SIN VARIEDAD	S	79,70
1700000006265841	21-024-004-00032-00007	62000	PASTOS PERMANENTES DE 5 O MAS AÑOS-SIN VARIEDAD	S	9,53
1700000006265842	21-024-004-00015-00018	62000	PASTOS PERMANENTES DE 5 O MAS AÑOS-SIN VARIEDAD	S	1,83
1700000006265846	21-024-003-00010-00001	62000	PASTOS PERMANENTES DE 5 O MAS AÑOS-SIN VARIEDAD	S	6,07
1700000006265847	21-024-003-00009-00001	62000	PASTOS PERMANENTES DE 5 O MAS AÑOS-SIN VARIEDAD	S	4,92
1700000006265848	21-024-004-00014-00001	62000	PASTOS PERMANENTES DE 5 O MAS AÑOS-SIN VARIEDAD	S	0,74
1700000006265849	21-024-003-00011-00001	62000	PASTOS PERMANENTES DE 5 O MAS AÑOS-SIN VARIEDAD	S	0,70
1700000006265850	21-024-004-00015-00006	62000	PASTOS PERMANENTES DE 5 O MAS AÑOS-SIN VARIEDAD	S	0,00

Incidencias de carga ganadera**INCIDENCIA DESCRIPCIÓN**

100407	Explotación solicitada no forma parte de ningún organismo de control autorizado para la producción ecológica en Andalucía o fecha de inscripción posterior al plazo establecido (Anexo I. Criterios de Subvencionabilidad. Orden 28 de marzo de 2023). Explotación:ES210160000209 Especie:PORCINO Explotación:ES210690000409 Especie:PORCINO
--------	--

(1) Superficie declarada admisible ajustada con la superficie comprometida.
 (2) Factor de penalización valorando el alcance para el tipo de compromiso.

Puede verificar la integridad de una copia de este documento mediante la lectura del código QR adjunto o mediante el acceso a la dirección <https://ws050.juntadeandalucia.es/verificarFirma> indicando el código de VERIFICACIÓN

FIRMADO POR	RAQUEL MARIA ESPIN CRESPO	17/12/2024	
VERIFICACIÓN	Pk2jm6UYDU9J72AMTZUYRN3GET48NG	PÁG. 6250/9349	

**APELLIDOS Y NOMBRE / RAZÓN SOCIAL**

GONZALEZ ROMERO FERNANDO

NIF

****0091*

EXPEDIENTE

1254988

ANUALIDAD DE PAGO

1ª

IMPORTE POR ANUALIDAD

	2023	2024	2025	2026	2027
IMPORTE MÁXIMO SUBVENCIONABLE	2.745,50 €	2.745,50 €	2.401,45 €	2.287,91 €	2.287,91 €
IMPORTE MEDIO DE TRANSFERENCIA (€/ha)	53,84 €	53,84 €	47,10 €	44,87 €	44,87 €

RESUMEN DE UNIDADES

Cód	GRUPO DE PAGO	Sup. Dec. Admisible (ha)	Sup. Comprometida (ha)	Sup. ajustada compromiso (1) (ha)	% sobredecc.	Sup. Resuelta (ha)	Importe Declarado	Importe Topado	Importe Resuelto	Importe tras sobredecc.
418	PASTOS ASOCIADOS A GANADERÍA ECOLÓGICA	48,70		48,70	0,00	48,70	4.800,85	2.064,27	2.064,27	2.064,27
419	OLIVAR	2,29		2,29	0,00	2,29	681,23	681,23	681,23	681,23
TOTAL		50,99	50,99	50,99		50,99	5.482,08	2.745,50	2.745,50	2.745,50

APLICACIÓN DE REDUCCIONES Y PENALIZACIONES

GRUPO DE PAGO	Importe Calculado	Importe prereduc.	Criterios de subvencionabilidad y compromisos	Presentación tardía	Omisión declaración	Condicionabilidad	IMPORTE (Euros) RESUELTO
OLIVAR	681,23	681,23	0,00	0,00	0,00	0,00	681,23
PASTOS ASOCIADOS A GANADERÍA	2.064,27	2.064,27	0,00	0,00	0,00	0,00	2.064,27
TOTAL	2.745,50	2.745,50					2.745,50

RESUMEN DE PAGOS

	RESUELTO	FEADER	MAPA	CAPADR
OLIVAR - Pago realizado	681,23 €	579,05 €	66,83 €	35,35 €
PASTOS ASOCIADOS A GANADERÍA ECOLÓGICA - Pago realizado	2.064,27 €	1.754,63 €	202,50 €	107,14 €
TOTAL	2.745,50 €	2.333,68 €	269,33 €	142,49 €

RECINTOS RESUELTOS

REF.	REFERENCIA SIGPAC	CULTIVO DESCRIPCIÓN CULTIVO	S/R G.PAGO	PEND. MEDIA (%)	SUP. DEC. ADMISIBLE (ha)	SUP. COMPROM. (ha)	SUP. AJUSTADA COMPR.(1) (ha)	SUP. CONV. SIGPAC (ha)	SUP. CERTIF. (ha)	SUP. CAMPO (ha)	SUP. CAMPO DETER. CULT. DECLARADO (ha)	SUP. DEC. REDUCIDA (ha)	SUP. RESUELTA (ha)
-1464390	21-025-010-00005-017	62000 PASTOS PERMANENTES DE 5 O MAS AÑOS-SIN VARIEDAD	R 418	8,20	0,23	0,23	0,23		0,27			0,23	0,23
-1464389	21-025-010-00005-001	62000 PASTOS PERMANENTES DE 5 O MAS AÑOS-SIN VARIEDAD	S 418	21,00	39,13	39,13	39,13		39,13			39,13	39,13
1700000005313150	21-025-010-00027-001	62000 PASTOS PERMANENTES DE 5 O MAS AÑOS-SIN VARIEDAD	S 418	22,90	3,22	3,22	3,22		3,22			3,22	3,22
1700000005313152	21-025-010-00029-001	62000 PASTOS PERMANENTES DE 5 O MAS AÑOS-SIN VARIEDAD	S 418	25,50	1,53	1,53	1,53		1,53			1,53	1,53
1700000005313153	21-025-010-00005-013	62000 PASTOS PERMANENTES DE 5 O MAS AÑOS-SIN VARIEDAD	S 418	26,70	2,77	2,77	2,77		2,77			2,77	2,77
1700000005313154	21-025-010-00005-008	62000 PASTOS PERMANENTES DE 5 O MAS AÑOS-SIN VARIEDAD	S 418	18,40	0,20	0,20	0,20		0,23			0,20	0,20
1700000005313155	21-025-010-00005-009	62000 PASTOS PERMANENTES DE 5 O MAS AÑOS-SIN VARIEDAD	S 418	11,10	0,42	0,42	0,42		0,42			0,42	0,42
1700000005313156	21-025-010-00005-010	62000 PASTOS PERMANENTES DE 5 O MAS AÑOS-SIN VARIEDAD	S 418	15,80	0,75	0,75	0,75		0,88			0,75	0,75
1700000005313157	21-025-010-00005-011	62000 PASTOS PERMANENTES DE 5 O MAS AÑOS-SIN VARIEDAD	S 418	19,80	0,45	0,45	0,45		0,60			0,45	0,45
1700000005313158	21-025-010-00005-007	101216 OLIVAR-MANZANILLA DE HUELVA	S 419	10,20	2,29	2,29	2,29		2,29			2,29	2,29

INCIDENCIAS**INCIDENCIA DESCRIPCIÓN**

100407 Explotación solicitada no forma parte de ningún organismo de control autorizado para la producción ecológica en Andalucía o fecha de inscripción posterior al plazo establecido (Anexo I. Criterios de Subvencionabilidad. Orden 28 de marzo de 2023).
Explotación:ES210250000023 Especie:PORCINO

(1) Superficie declarada admisible ajustada con la superficie comprometida.
(2) Factor de penalización valorando el alcance para el tipo de compromiso.

Puede verificar la integridad de una copia de este documento mediante la lectura del código QR adjunto o mediante el acceso a la dirección <https://ws050.juntadeandalucia.es/verificarFirma> indicando el código de VERIFICACIÓN

FIRMADO POR

RAQUEL MARIA ESPIN CRESPO

17/12/2024

VERIFICACIÓN

Pk2jm6YDU9J72AMTZUYRN3GET48NG

PÁG. 6251/9349



**Datos considerados para el Cálculo de la Carga Ganadera mínima y máxima del expediente**

Explotación	Especie	Inscrito en Sipea y Admisible	Ugm Calculada para CG Mínima	Ugm Calculada para CG Máxima
ES210250000023	OVINA	SI	6,50	6,50
ES210250000023	PORCINO	NO	0,00	30,43
			6,50	36,93

Superficie determinada para Cálculo Carga Ganadera Mínima: 48,70 ha

Superficie determinada para Cálculo Carga Ganadera Máxima: 48,70 ha

Carga Ganadera Mínima Expediente: 0,13 ugm/ha

Carga Ganadera Máxima Expediente: 0,76 ugm/ha

Los importes del Grupo de Pago de pastos de este expediente han sido ajustados por no llegar a la carga ganadera mínima de 0,3

Recintos Determinados para el Cálculo de Garga Ganadera Mínima

REF.	REFERENCIA SIGPAC	CULTIVO	DESCRIPCIÓN CULTIVO	S/R	SUP. RESUELTA (ha)
-1464390	21-025-010-00005-00017	62000	PASTOS PERMANENTES DE 5 O MAS AÑOS-SIN VARIEDAD	R	0,23
-1464389	21-025-010-00005-00001	62000	PASTOS PERMANENTES DE 5 O MAS AÑOS-SIN VARIEDAD	S	39,13
1700000005313150	21-025-010-00027-00001	62000	PASTOS PERMANENTES DE 5 O MAS AÑOS-SIN VARIEDAD	S	3,22
1700000005313152	21-025-010-00029-00001	62000	PASTOS PERMANENTES DE 5 O MAS AÑOS-SIN VARIEDAD	S	1,53
1700000005313153	21-025-010-00005-00013	62000	PASTOS PERMANENTES DE 5 O MAS AÑOS-SIN VARIEDAD	S	2,77
1700000005313154	21-025-010-00005-00008	62000	PASTOS PERMANENTES DE 5 O MAS AÑOS-SIN VARIEDAD	S	0,20
1700000005313155	21-025-010-00005-00009	62000	PASTOS PERMANENTES DE 5 O MAS AÑOS-SIN VARIEDAD	S	0,42
1700000005313156	21-025-010-00005-00010	62000	PASTOS PERMANENTES DE 5 O MAS AÑOS-SIN VARIEDAD	S	0,75
1700000005313157	21-025-010-00005-00011	62000	PASTOS PERMANENTES DE 5 O MAS AÑOS-SIN VARIEDAD	S	0,45

Recintos Determinados para el Cálculo de Garga Ganadera Máxima

REF.	REFERENCIA SIGPAC	CULTIVO	DESCRIPCIÓN CULTIVO	S/R	SUP. RESUELTA (ha)
-1464390	21-025-010-00005-00017	62000	PASTOS PERMANENTES DE 5 O MAS AÑOS-SIN VARIEDAD	R	0,23
-1464389	21-025-010-00005-00001	62000	PASTOS PERMANENTES DE 5 O MAS AÑOS-SIN VARIEDAD	S	39,13
1700000005313150	21-025-010-00027-00001	62000	PASTOS PERMANENTES DE 5 O MAS AÑOS-SIN VARIEDAD	S	3,22
1700000005313152	21-025-010-00029-00001	62000	PASTOS PERMANENTES DE 5 O MAS AÑOS-SIN VARIEDAD	S	1,53
1700000005313153	21-025-010-00005-00013	62000	PASTOS PERMANENTES DE 5 O MAS AÑOS-SIN VARIEDAD	S	2,77
1700000005313154	21-025-010-00005-00008	62000	PASTOS PERMANENTES DE 5 O MAS AÑOS-SIN VARIEDAD	S	0,20
1700000005313155	21-025-010-00005-00009	62000	PASTOS PERMANENTES DE 5 O MAS AÑOS-SIN VARIEDAD	S	0,42
1700000005313156	21-025-010-00005-00010	62000	PASTOS PERMANENTES DE 5 O MAS AÑOS-SIN VARIEDAD	S	0,75
1700000005313157	21-025-010-00005-00011	62000	PASTOS PERMANENTES DE 5 O MAS AÑOS-SIN VARIEDAD	S	0,45

Incidencias de carga ganadera**INCIDENCIA DESCRIPCIÓN**

100407 Explotación solicitada no forma parte de ningún organismo de control autorizado para la producción ecológica en Andalucía o fecha de inscripción posterior al plazo establecido (Anexo I. Criterios de Subvencionabilidad. Orden 28 de marzo de 2023).
Explotación:ES210250000023 Especie:PORCINO

(1) Superficie declarada admisible ajustada con la superficie comprometida.
(2) Factor de penalización valorando el alcance para el tipo de compromiso.

Puede verificar la integridad de una copia de este documento mediante la lectura del código QR adjunto o mediante el acceso a la dirección <https://ws050.juntadeandalucia.es/verificarFirma> indicando el código de VERIFICACIÓN

FIRMADO POR

RAQUEL MARIA ESPIN CRESPO

17/12/2024

VERIFICACIÓN

Pk2jm6UYDU9J72AMTZUYRN3GET48NG

PÁG. 6252/9349



**APELLIDOS Y NOMBRE / RAZÓN SOCIAL**

Gorschlüter Paulus

NIF
8823EXPEDIENTE**
1282854**ANUALIDAD DE PAGO**

1ª

IMPORTES POR ANUALIDAD

	2023	2024	2025	2026	2027
IMPORTE MÁXIMO SUBVENCIONABLE	2.698,14 €	2.698,14 €	2.698,14 €	2.248,45 €	2.248,45 €
IMPORTE MEDIO DE TRANSFERENCIA (€/ha)	297,48 €	297,48 €	297,48 €	247,90 €	247,90 €

RESUMEN DE UNIDADES

Cód	GRUPO DE PAGO	Sup. Dec. Admisible (ha)	Sup. Comprometida (ha)	Sup. ajustada compromiso (1) (ha)	% sobredec.	Sup. Resuelta (ha)	Importe Declarado	Importe Topado	Importe Resuelto	Importe tras sobredec.
419	OLIVAR	9,07		9,07	0,00	9,07	2.698,14	2.698,14	2.698,14	2.698,14
TOTAL		9,07	9,07	9,07		9,07	2.698,14	2.698,14	2.698,14	2.698,14

APLICACIÓN DE REDUCCIONES Y PENALIZACIONES

GRUPO DE PAGO	Importe Calculado	Importe prereduc.	Criterios de subvencionabilidad y compromisos	Presentación tardía	Omisión declaración	Condicionalidad	IMPORTE (Euros) RESUELTO
OLIVAR	2.698,14	2.698,14	0,00	0,00	0,00	0,00	2.698,14
TOTAL	2.698,14	2.698,14					2.698,14

RESUMEN DE PAGOS**IMPORTE (Euros)**

	RESUELTO	FEADER	MAPA	CAPADR
OLIVAR - Pago realizado	2.698,14 €	2.293,42 €	264,69 €	140,03 €

RECINTOS RESUELTOS

REF.	REFERENCIA SIGPAC	CULTIVO DESCRIPCIÓN CULTIVO	S/R G.PAGO	PEND. MEDIA (%)	SUP. DEC. ADMISIBLE (ha)	SUP. COMPROM. (ha)	SUP. AJUSTADA COMPR.(1) (ha)	SUP. CONY. SIGPAC (ha)	SUP. CERTIE (ha)	SUP. CAMPO (ha)	SUP. CAMPO DETER. CULT. DECLARADO (ha)	SUP. DEC. REDUCIDA (ha)	SUP. RESUELTA (ha)
6933390	21-024-005-00148-002	101216 OLIVAR-MANZANILLA DE HUELVA	S 419	25,20	4,87	4,87	4,87		4,87			4,87	4,87
6933396	21-024-005-00217-001	101216 OLIVAR-MANZANILLA DE HUELVA	S 419	31,90	4,20	4,20	4,20		4,20			4,20	4,20

INCIDENCIAS**INCIDENCIA DESCRIPCIÓN**

100424 Solicita recinto que no está comprometido para la operación.

Ref:6933388 Recinto:21-024-005-00144-00004 Cultivo:101216 OLIVAR-MANZANILLA DE HUELVA Secano

Ref:6933404 Recinto:21-024-005-00218-00002 Cultivo:101216 OLIVAR-MANZANILLA DE HUELVA Secano

(1) Superficie declarada admisible ajustada con la superficie comprometida.
(2) Factor de penalización valorando el alcance para el tipo de compromiso.Puede verificar la integridad de una copia de este documento mediante la lectura del código QR adjunto o mediante el acceso a la dirección <https://ws050.juntadeandalucia.es/verificarFirma> indicando el código de VERIFICACIÓN

FIRMADO POR

RAQUEL MARIA ESPIN CRESPO

17/12/2024

VERIFICACIÓN

Pk2jm6UYDU9J72AMTZUYRN3GET48NG

PÁG. 6253/9349



**APELLIDOS Y NOMBRE / RAZÓN SOCIAL**

GRUPO IBÉRICO DEHESA DEL SUR S.L.

NIF

***9339*

EXPEDIENTE

1114713

ANUALIDAD DE PAGO

1ª

IMPORTE POR ANUALIDAD

	2023	2024	2025	2026	2027
IMPORTE MÁXIMO SUBVENCIONABLE	12.294,50 €	12.294,50 €	10.245,42 €	10.245,42 €	10.245,42 €
IMPORTE MEDIO DE TRANSFERENCIA (€/ha)	74,19 €	74,19 €	61,82 €	61,82 €	61,82 €

RESUMEN DE UNIDADES

Cód	GRUPO DE PAGO	Sup. Dec. Admisible (ha)	Sup. Comprometida (ha)	Sup. ajustada compromiso (1) (ha)	% sobredec.	Sup. Resuelta (ha)	Importe Declarado	Importe Topado	Importe Resuelto	Importe tras sobredec.
418	PASTOS ASOCIADOS A GANADERÍA ECOLÓGICA	165,72		165,72	0,00	165,72	12.294,90	12.294,50	12.294,50	12.294,50
TOTAL		165,72	165,72	165,72		165,72	12.294,90	12.294,50	12.294,50	12.294,50

APLICACIÓN DE REDUCCIONES Y PENALIZACIONES

GRUPO DE PAGO	Importe Calculado	Importe prereduc.	Criterios de subvencionabilidad y compromisos	Presentación tardía	Omisión declaración	Condicionidad	IMPORTE (Euros) RESUELTO
PASTOS ASOCIADOS A GANADERÍA	12.294,50	12.294,50	0,00	0,00	0,00	0,00	12.294,50
TOTAL	12.294,50	12.294,50					12.294,50

RESUMEN DE PAGOS**IMPORTE (Euros)**

PASTOS ASOCIADOS A GANADERÍA ECOLÓGICA - Pago realizado	RESUELTO	FEADER	MAPA	CAPADR
	12.294,50 €	10.450,33 €	1.206,09 €	638,08 €

RECINTOS RESUELTOS

REE	REFERENCIA SIGPAC	CULTIVO	DESCRIPCIÓN CULTIVO	S/R G.PAGO	PEND. MEDIA (%)	SUP. DEC. ADMISIBLE (ha)	SUP. COMPROM. (ha)	SUP. AJUSTADA COMPROM. (1) (ha)	SUP. CONV. SIGPAC (ha)	SUP. CERTIF. (ha)	SUP. CAMPO (ha)	SUP. CAMPO DETER. CULT. DECLARADO (ha)	SUP. DEC. REDUCIDA (ha)	SUP. RESUELTA (ha)
-1579424	21-061-010-00010-009	62000	PASTOS PERMANENTES DE 5 O MAS AÑOS-SIN VARIEDAD	S 418	15,80	41,11	41,11	41,11		41,11			41,11	41,11
-1579402	21-061-010-00009-001	62000	PASTOS PERMANENTES DE 5 O MAS AÑOS-SIN VARIEDAD	S 418	20,40	63,47	63,47	63,47		63,47			63,47	63,47
-1579291	21-061-010-00010-007	62000	PASTOS PERMANENTES DE 5 O MAS AÑOS-SIN VARIEDAD	S 418	14,30	21,87	21,87	21,87		21,87			21,87	21,87
-1579290	21-061-010-00008-003	62000	PASTOS PERMANENTES DE 5 O MAS AÑOS-SIN VARIEDAD	S 418	13,70	6,29	6,29	6,29		6,29			6,29	6,29
-1139035	21-061-010-00030-004	62000	PASTOS PERMANENTES DE 5 O MAS AÑOS-SIN VARIEDAD	S 418	11,10	0,01	0,01	0,01		0,01			0,01	0,01
-1139034	21-061-010-00030-003	62000	PASTOS PERMANENTES DE 5 O MAS AÑOS-SIN VARIEDAD	S 418	11,40	0,01	0,01	0,01		0,02			0,01	0,01
1700000007187942	21-061-010-00031-002	62000	PASTOS PERMANENTES DE 5 O MAS AÑOS-SIN VARIEDAD	S 418	9,50	4,74	4,74	4,74		4,74			4,74	4,74
1700000007187943	21-061-010-00010-008	62000	PASTOS PERMANENTES DE 5 O MAS AÑOS-SIN VARIEDAD	S 418	10,40	0,13	0,13	0,13		0,13			0,13	0,13
1700000007187945	21-061-010-00010-005	62000	PASTOS PERMANENTES DE 5 O MAS AÑOS-SIN VARIEDAD	S 418	8,30	0,68	0,68	0,68		0,68			0,68	0,68
1700000007187947	21-061-010-00024-002	62000	PASTOS PERMANENTES DE 5 O MAS AÑOS-SIN VARIEDAD	S 418	17,10	13,09	13,09	13,09		13,09			13,09	13,09
1700000007187948	21-061-010-00011-002	62000	PASTOS PERMANENTES DE 5 O MAS AÑOS-SIN VARIEDAD	S 418	16,70	10,56	10,56	10,56		10,56			10,56	10,56
1700000007187951	21-061-010-00030-001	62000	PASTOS PERMANENTES DE 5 O MAS AÑOS-SIN VARIEDAD	S 418	18,70	3,76	3,76	3,76		3,76			3,76	3,76

(1) Superficie declarada admisible ajustada con la superficie comprometida.
(2) Factor de penalización valorando el alcance para el tipo de compromiso.

Puede verificar la integridad de una copia de este documento mediante la lectura del código QR adjunto o mediante el acceso a la dirección <https://ws050.juntadeandalucia.es/verificarFirma> indicando el código de VERIFICACIÓN

FIRMADO POR

RAQUEL MARIA ESPIN CRESPO

17/12/2024

VERIFICACIÓN

Pk2jm6UYDU9J72AMTZUYRN3GET48NG

PÁG. 6254/9349



**INCIDENCIAS****INCIDENCIA DESCRIPCIÓN**

- 100402 Recinto solicitado no forma parte de ningún organismo de control autorizado para la producción ecológica en Andalucía o fecha de inscripción posterior al plazo establecido (Anexo I. Criterios de Subvencionabilidad. Orden 28 de marzo de 2023).
Ref:-1579292 Recinto:21-061-010-00035-00008 Cultivo:62000 PASTOS PERMANENTES DE 5 O MAS AÑOS-SIN VARIEDAD Secano
- 100407 Explotación solicitada no forma parte de ningún organismo de control autorizado para la producción ecológica en Andalucía o fecha de inscripción posterior al plazo establecido (Anexo I. Criterios de Subvencionabilidad. Orden 28 de marzo de 2023).
Explotación:ES210620000004 Especie:PORCINO
Explotación:ES210620000421 Especie:PORCINO
- 100410 Recinto no admisible por pertenecer a una explotación ganadera No inscrita en Sipea (Artículo 10 de la Orden de 28 de marzo de 2023).
Ref:1700000007187941 Recinto:21-061-010-00005-00001 Cultivo:62000 PASTOS PERMANENTES DE 5 O MAS AÑOS-SIN VARIEDAD Secano Explotación:ES210620000004
Ref:-1579437 Recinto:21-061-010-00014-00003 Cultivo:62000 PASTOS PERMANENTES DE 5 O MAS AÑOS-SIN VARIEDAD Secano Explotación:ES210620000004
- 100424 Solicita recinto que no está comprometido para la operación.
Ref:1700000007187941 Recinto:21-061-010-00005-00001 Cultivo:62000 PASTOS PERMANENTES DE 5 O MAS AÑOS-SIN VARIEDAD Secano
Ref:-1579437 Recinto:21-061-010-00014-00003 Cultivo:62000 PASTOS PERMANENTES DE 5 O MAS AÑOS-SIN VARIEDAD Secano
Ref:-1579292 Recinto:21-061-010-00035-00008 Cultivo:62000 PASTOS PERMANENTES DE 5 O MAS AÑOS-SIN VARIEDAD Secano

Datos considerados para el Cálculo de la Carga Ganadera mínima y máxima del expediente

Explotación	Especie	Inscrito en Sipea y Admisible	Ugm Calculada para CG Mínima	Ugm Calculada para CG Máxima
ES210620000004	PORCINO	NO	0,00	0,00
ES210620000421	BOVINA	SI	75,80	75,80
ES210620000421	PORCINO	NO	0,00	64,13
			75,80	139,93

Superficie determinada para Cálculo Carga Ganadera Mínima: 187,06 ha

Superficie determinada para Cálculo Carga Ganadera Máxima: 193,22 ha

Carga Ganadera Mínima Expediente: 0,41 ugm/ha

Carga Ganadera Máxima Expediente: 0,72 ugm/ha

Recintos Determinados para el Cálculo de Garga Ganadera Mínima

REF.	REFERENCIA SIGPAC	CULTIVO	DESCRIPCIÓN CULTIVO	S/R	SUP. RESUELTA (ha)
-1579437	21-061-010-00014-00003	62000	PASTOS PERMANENTES DE 5 O MAS AÑOS-SIN VARIEDAD	S	11,87
-1579424	21-061-010-00010-00009	62000	PASTOS PERMANENTES DE 5 O MAS AÑOS-SIN VARIEDAD	S	41,11
-1579402	21-061-010-00009-00001	62000	PASTOS PERMANENTES DE 5 O MAS AÑOS-SIN VARIEDAD	S	63,47
-1579291	21-061-010-00010-00007	62000	PASTOS PERMANENTES DE 5 O MAS AÑOS-SIN VARIEDAD	S	21,87
-1579290	21-061-010-00008-00003	62000	PASTOS PERMANENTES DE 5 O MAS AÑOS-SIN VARIEDAD	S	6,29
-1139035	21-061-010-00030-00004	62000	PASTOS PERMANENTES DE 5 O MAS AÑOS-SIN VARIEDAD	S	0,01
-1139034	21-061-010-00030-00003	62000	PASTOS PERMANENTES DE 5 O MAS AÑOS-SIN VARIEDAD	S	0,01
1700000007187941	21-061-010-00005-00001	62000	PASTOS PERMANENTES DE 5 O MAS AÑOS-SIN VARIEDAD	S	9,47
1700000007187942	21-061-010-00031-00002	62000	PASTOS PERMANENTES DE 5 O MAS AÑOS-SIN VARIEDAD	S	4,74
1700000007187943	21-061-010-00010-00008	62000	PASTOS PERMANENTES DE 5 O MAS AÑOS-SIN VARIEDAD	S	0,13
1700000007187945	21-061-010-00010-00005	62000	PASTOS PERMANENTES DE 5 O MAS AÑOS-SIN VARIEDAD	S	0,68
1700000007187947	21-061-010-00024-00002	62000	PASTOS PERMANENTES DE 5 O MAS AÑOS-SIN VARIEDAD	S	13,09
1700000007187948	21-061-010-00011-00002	62000	PASTOS PERMANENTES DE 5 O MAS AÑOS-SIN VARIEDAD	S	10,56
1700000007187951	21-061-010-00030-00001	62000	PASTOS PERMANENTES DE 5 O MAS AÑOS-SIN VARIEDAD	S	3,76

(1) Superficie declarada admisible ajustada con la superficie comprometida.
(2) Factor de penalización valorando el alcance para el tipo de compromiso.Puede verificar la integridad de una copia de este documento mediante la lectura del código QR adjunto o mediante el acceso a la dirección <https://ws050.juntadeandalucia.es/verificarFirma> indicando el código de VERIFICACIÓN

FIRMADO POR

RAQUEL MARIA ESPIN CRESPO

17/12/2024

VERIFICACIÓN

Pk2jm6UYDU9J72AMTZUYRN3GET48NG

PÁG. 6255/9349



**Datos considerados para el Cálculo de la Carga Ganadera mínima y máxima del expediente****Recintos Determinados para el Cálculo de Garga Ganadera Máxima**

REF.	REFERENCIA SIGPAC	CULTIVO	DESCRIPCIÓN CULTIVO	S/R	SUP. RESUELTA (ha)
-1579437	21-061-010-00014-00003	62000	PASTOS PERMANENTES DE 5 O MAS AÑOS-SIN VARIEDAD	S	11,87
-1579424	21-061-010-00010-00009	62000	PASTOS PERMANENTES DE 5 O MAS AÑOS-SIN VARIEDAD	S	41,11
-1579402	21-061-010-00009-00001	62000	PASTOS PERMANENTES DE 5 O MAS AÑOS-SIN VARIEDAD	S	63,47
-1579292	21-061-010-00035-00008	62000	PASTOS PERMANENTES DE 5 O MAS AÑOS-SIN VARIEDAD	S	6,16
-1579291	21-061-010-00010-00007	62000	PASTOS PERMANENTES DE 5 O MAS AÑOS-SIN VARIEDAD	S	21,87
-1579290	21-061-010-00008-00003	62000	PASTOS PERMANENTES DE 5 O MAS AÑOS-SIN VARIEDAD	S	6,29
-1139035	21-061-010-00030-00004	62000	PASTOS PERMANENTES DE 5 O MAS AÑOS-SIN VARIEDAD	S	0,01
-1139034	21-061-010-00030-00003	62000	PASTOS PERMANENTES DE 5 O MAS AÑOS-SIN VARIEDAD	S	0,01
1700000007187941	21-061-010-00005-00001	62000	PASTOS PERMANENTES DE 5 O MAS AÑOS-SIN VARIEDAD	S	9,47
1700000007187942	21-061-010-00031-00002	62000	PASTOS PERMANENTES DE 5 O MAS AÑOS-SIN VARIEDAD	S	4,74
1700000007187943	21-061-010-00010-00008	62000	PASTOS PERMANENTES DE 5 O MAS AÑOS-SIN VARIEDAD	S	0,13
1700000007187945	21-061-010-00010-00005	62000	PASTOS PERMANENTES DE 5 O MAS AÑOS-SIN VARIEDAD	S	0,68
1700000007187947	21-061-010-00024-00002	62000	PASTOS PERMANENTES DE 5 O MAS AÑOS-SIN VARIEDAD	S	13,09
1700000007187948	21-061-010-00011-00002	62000	PASTOS PERMANENTES DE 5 O MAS AÑOS-SIN VARIEDAD	S	10,56
1700000007187951	21-061-010-00030-00001	62000	PASTOS PERMANENTES DE 5 O MAS AÑOS-SIN VARIEDAD	S	3,76

Incidencias de carga ganadera**INCIDENCIA DESCRIPCIÓN**

100407	Explotación solicitada no forma parte de ningún organismo de control autorizado para la producción ecológica en Andalucía o fecha de inscripción posterior al plazo establecido (Anexo I. Criterios de Subvencionabilidad. Orden 28 de marzo de 2023). Explotación:ES210620000004 Especie:PORCINO Explotación:ES210620000421 Especie:PORCINO
--------	--

(1) Superficie declarada admisible ajustada con la superficie comprometida.
(2) Factor de penalización valorando el alcance para el tipo de compromiso.Puede verificar la integridad de una copia de este documento mediante la lectura del código QR adjunto o mediante el acceso a la dirección <https://ws050.juntadeandalucia.es/verificarFirma> indicando el código de VERIFICACIÓN

FIRMADO POR	RAQUEL MARIA ESPIN CRESPO	17/12/2024	
VERIFICACIÓN	Pk2jm6UYDU9J72AMTZUYRN3GET48NG	PÁG. 6256/9349	

**APELLIDOS Y NOMBRE / RAZÓN SOCIAL**

GUERRERO LOPEZ RUTH

NIF

***9715*

EXPEDIENTE

1235647

ANUALIDAD DE PAGO

1ª

IMPORTES POR ANUALIDAD

	2023	2024	2025	2026	2027
IMPORTE MÁXIMO SUBVENCIONABLE	7.135,22 €	7.135,22 €	5.946,02 €	5.946,02 €	5.946,02 €
IMPORTE MEDIO DE TRANSFERENCIA (€/ha)	98,58 €	98,58 €	82,15 €	82,15 €	82,15 €

RESUMEN DE UNIDADES

Cód	GRUPO DE PAGO	Sup. Dec. Admisible (ha)	Sup. Comprometida (ha)	Sup. ajustada compromiso (1) (ha)	% sobredec.	Sup. Resuelta (ha)	Importe Declarado	Importe Topado	Importe Resuelto	Importe tras sobredec.
418	PASTOS ASOCIADOS A GANADERÍA ECOLÓGICA	72,38		72,38	0,00	72,38	7.135,22	7.135,22	7.135,22	7.135,22
TOTAL		72,38	72,38	72,38		72,38	7.135,22	7.135,22	7.135,22	7.135,22

APLICACIÓN DE REDUCCIONES Y PENALIZACIONES

GRUPO DE PAGO	Importe Calculado	Importe prereduc.	Criterios de subvencionabilidad y compromisos	Presentación tardía	Omisión declaración	Condicionidad	IMPORTE (Euros) RESUELTO
PASTOS ASOCIADOS A GANADERÍA	7.135,22	7.135,22	0,00	0,00	0,00	0,00	7.135,22
TOTAL	7.135,22	7.135,22					7.135,22

RESUMEN DE PAGOS**IMPORTE (Euros)**

	RESUELTO	FEADER	MAPA	CAPADR
PASTOS ASOCIADOS A GANADERÍA ECOLÓGICA - Pago realizado	7.135,22 €	6.064,94 €	699,97 €	370,31 €

RECINTOS RESUELTOS

REE	REFERENCIA SIGPAC	CULTIVO	DESCRIPCIÓN CULTIVO	S/R	G.PAGO	PEND. MEDIA (%)	SUP. DEC. ADMISIBLE (ha)	SUP. COMPROM. (ha)	SUP. AJUSTADA COMPROM. (1) (ha)	SUP. CONV. SIGPAC (ha)	SUP. CERTIF. (ha)	SUP. CAMPO (ha)	SUP. CAMPO DETER. CULT. DECLARADO (ha)	SUP. DEC. REDUCIDA (ha)	SUP. RESUELTA (ha)
-960953	21-061-002-00092-016	62000	PASTOS PERMANENTES DE 5 O MAS AÑOS-SIN VARIEDAD	S	418	51,00	0,48	0,48	0,48		0,48			0,48	0,48
-960946	21-061-002-00092-015	62000	PASTOS PERMANENTES DE 5 O MAS AÑOS-SIN VARIEDAD	S	418	36,50	26,95	26,95	26,95		26,95			26,95	26,95
-960943	21-061-002-00092-005	62000	PASTOS PERMANENTES DE 5 O MAS AÑOS-SIN VARIEDAD	S	418	33,50	5,11	5,11	5,11		5,11			5,11	5,11
-960905	21-061-002-00021-027	62000	PASTOS PERMANENTES DE 5 O MAS AÑOS-SIN VARIEDAD	S	418	35,70	0,75	0,75	0,75		1,16			0,75	0,75
-960903	21-061-002-00021-011	62000	PASTOS PERMANENTES DE 5 O MAS AÑOS-SIN VARIEDAD	S	418	35,00	11,77	11,77	11,77		11,77			11,77	11,77
-443624	21-061-007-00030-052	62000	PASTOS PERMANENTES DE 5 O MAS AÑOS-SIN VARIEDAD	S	418	29,50	27,32	27,32	27,32		49,68			27,32	27,32

INCIDENCIAS**INCIDENCIA DESCRIPCIÓN**

100424 Solicita recinto que no está comprometido para la operación.

Ref:-186183 Recinto:21-061-007-00030-00007 Cultivo:62000 PASTOS PERMANENTES DE 5 O MAS AÑOS-SIN VARIEDAD Secano

Ref:-188403 Recinto:21-061-007-00030-00023 Cultivo:62000 PASTOS PERMANENTES DE 5 O MAS AÑOS-SIN VARIEDAD Secano

Ref:-188401 Recinto:21-061-007-00030-00032 Cultivo:62000 PASTOS PERMANENTES DE 5 O MAS AÑOS-SIN VARIEDAD Secano

(1) Superficie declarada admisible ajustada con la superficie comprometida.
(2) Factor de penalización valorando el alcance para el tipo de compromiso.Puede verificar la integridad de una copia de este documento mediante la lectura del código QR adjunto o mediante el acceso a la dirección <https://ws050.juntadeandalucia.es/verificarFirma> indicando el código de VERIFICACIÓN

FIRMADO POR

RAQUEL MARIA ESPIN CRESPO

17/12/2024

VERIFICACIÓN

Pk2jm6UYDU9J72AMTZUYRN3GET48NG

PÁG. 6257/9349



**Datos considerados para el Cálculo de la Carga Ganadera mínima y máxima del expediente**

Explotación	Especie	Inscrito en Sipea y Admisible	Ugm Calculada para CG Mínima	Ugm Calculada para CG Máxima
ES21062000047	BOVINA	SI	17,62	17,62
ES210620000440	BOVINA	SI	2,89	2,89
ES210620000440	OVINA	SI	18,46	18,46
			38,97	38,97

Superficie determinada para Cálculo Carga Ganadera Mínima: 79,06 ha

Superficie determinada para Cálculo Carga Ganadera Máxima: 79,06 ha

Carga Ganadera Mínima Expediente: 0,49 ugm/ha

Carga Ganadera Máxima Expediente: 0,49 ugm/ha

Recintos Determinados para el Cálculo de Garga Ganadera Mínima

REF.	REFERENCIA SIGPAC	CULTIVO	DESCRIPCIÓN CULTIVO	S/R	SUP. RESUELTA (ha)
-960953	21-061-002-00092-00016	62000	PASTOS PERMANENTES DE 5 O MAS AÑOS-SIN VARIEDAD	S	0,48
-960946	21-061-002-00092-00015	62000	PASTOS PERMANENTES DE 5 O MAS AÑOS-SIN VARIEDAD	S	26,95
-960943	21-061-002-00092-00005	62000	PASTOS PERMANENTES DE 5 O MAS AÑOS-SIN VARIEDAD	S	5,11
-960905	21-061-002-00021-00027	62000	PASTOS PERMANENTES DE 5 O MAS AÑOS-SIN VARIEDAD	S	0,75
-960903	21-061-002-00021-00011	62000	PASTOS PERMANENTES DE 5 O MAS AÑOS-SIN VARIEDAD	S	11,77
-443624	21-061-007-00030-00052	62000	PASTOS PERMANENTES DE 5 O MAS AÑOS-SIN VARIEDAD	S	27,32
-188403	21-061-007-00030-00023	62000	PASTOS PERMANENTES DE 5 O MAS AÑOS-SIN VARIEDAD	S	0,21
-188401	21-061-007-00030-00032	62000	PASTOS PERMANENTES DE 5 O MAS AÑOS-SIN VARIEDAD	S	3,58
-186183	21-061-007-00030-00007	62000	PASTOS PERMANENTES DE 5 O MAS AÑOS-SIN VARIEDAD	S	2,89

Recintos Determinados para el Cálculo de Garga Ganadera Máxima

REF.	REFERENCIA SIGPAC	CULTIVO	DESCRIPCIÓN CULTIVO	S/R	SUP. RESUELTA (ha)
-960953	21-061-002-00092-00016	62000	PASTOS PERMANENTES DE 5 O MAS AÑOS-SIN VARIEDAD	S	0,48
-960946	21-061-002-00092-00015	62000	PASTOS PERMANENTES DE 5 O MAS AÑOS-SIN VARIEDAD	S	26,95
-960943	21-061-002-00092-00005	62000	PASTOS PERMANENTES DE 5 O MAS AÑOS-SIN VARIEDAD	S	5,11
-960905	21-061-002-00021-00027	62000	PASTOS PERMANENTES DE 5 O MAS AÑOS-SIN VARIEDAD	S	0,75
-960903	21-061-002-00021-00011	62000	PASTOS PERMANENTES DE 5 O MAS AÑOS-SIN VARIEDAD	S	11,77
-443624	21-061-007-00030-00052	62000	PASTOS PERMANENTES DE 5 O MAS AÑOS-SIN VARIEDAD	S	27,32
-188403	21-061-007-00030-00023	62000	PASTOS PERMANENTES DE 5 O MAS AÑOS-SIN VARIEDAD	S	0,21
-188401	21-061-007-00030-00032	62000	PASTOS PERMANENTES DE 5 O MAS AÑOS-SIN VARIEDAD	S	3,58
-186183	21-061-007-00030-00007	62000	PASTOS PERMANENTES DE 5 O MAS AÑOS-SIN VARIEDAD	S	2,89

(1) Superficie declarada admisible ajustada con la superficie comprometida.
(2) Factor de penalización valorando el alcance para el tipo de compromiso.Puede verificar la integridad de una copia de este documento mediante la lectura del código QR adjunto o mediante el acceso a la dirección <https://ws050.juntadeandalucia.es/verificarFirma> indicando el código de VERIFICACIÓN

FIRMADO POR

RAQUEL MARIA ESPIN CRESPO

17/12/2024

VERIFICACIÓN

Pk2jm6UYDU9J72AMTZUYRN3GET48NG

PÁG. 6258/9349



**APELLIDOS Y NOMBRE / RAZÓN SOCIAL****NIF**
****1428***EXPEDIENTE**
1218428**ANUALIDAD DE PAGO**

1ª

GUTIERREZ FLORES FERNANDO

IMPORTES POR ANUALIDAD

	2023	2024	2025	2026	2027
IMPORTE MÁXIMO SUBVENCIONABLE	6.193,78 €	6.193,78 €	5.161,48 €	5.161,48 €	5.161,48 €
IMPORTE MEDIO DE TRANSFERENCIA (€/ha)	98,58 €	98,58 €	82,15 €	82,15 €	82,15 €

RESUMEN DE UNIDADES

Cód	GRUPO DE PAGO	Sup. Dec. Admisible (ha)	Sup. Comprometida (ha)	Sup. ajustada compromiso (1) (ha)	% sobredec.	Sup. Resuelta (ha)	Importe Declarado	Importe Topado	Importe Resuelto	Importe tras sobredec.
418	PASTOS ASOCIADOS A GANADERÍA ECOLÓGICA	62,83		62,83	0,00	62,83	6.193,78	6.193,78	6.193,78	6.193,78
TOTAL		62,83	62,83	62,83		62,83	6.193,78	6.193,78	6.193,78	6.193,78

APLICACIÓN DE REDUCCIONES Y PENALIZACIONES

GRUPO DE PAGO	Importe Calculado	Importe prereduc.	Criterios de subvencionabilidad y compromisos	Presentación tardía	Omisión declaración	Condicionidad	IMPORTE (Euros) RESUELTO
PASTOS ASOCIADOS A GANADERÍA	6.193,78	6.193,78	0,00	0,00	0,00	0,00	6.193,78
TOTAL	6.193,78	6.193,78					6.193,78

RESUMEN DE PAGOS**IMPORTE (Euros)**

	RESUELTO	FEADER	MAPA	CAPADR
PASTOS ASOCIADOS A GANADERÍA ECOLÓGICA - Pago realizado	6.193,78 €	5.264,71 €	607,61 €	321,46 €

RECINTOS RESUELTOS

REE	REFERENCIA SIGPAC	CULTIVO	DESCRIPCIÓN CULTIVO	S/R G.PAGO	PEND. MEDIA (%)	SUP. DEC. ADMISIBLE (ha)	SUP. COMPROM. (ha)	SUP. AJUSTADA COMPROM. (1) (ha)	SUP. CONV. SIGPAC (ha)	SUP. CERTIF. (ha)	SUP. CAMPO (ha)	SUP. CAMPO DETER. CULT. DECLARADO (ha)	SUP. DEC. REDUCIDA (ha)	SUP. RESUELTA (ha)
170000006092866	21-077-028-00024-004	62000	PASTOS PERMANENTES DE 5 O MAS AÑOS-SIN VARIEDAD	S 418	25,80	16,02	16,02	16,02		21,36			16,02	16,02
170000006092870	21-077-010-00039-011	62000	PASTOS PERMANENTES DE 5 O MAS AÑOS-SIN VARIEDAD	S 418	30,20	21,25	21,25	21,25		38,63			21,25	21,25
170000006092871	21-077-028-00027-002	62000	PASTOS PERMANENTES DE 5 O MAS AÑOS-SIN VARIEDAD	S 418	28,20	15,65	15,65	15,65		24,07			15,65	15,65
170000006092872	21-077-010-00039-007	62000	PASTOS PERMANENTES DE 5 O MAS AÑOS-SIN VARIEDAD	S 418	47,10	0,59	0,59	0,59		2,36			0,59	0,59
170000006092873	21-077-028-00014-001	62000	PASTOS PERMANENTES DE 5 O MAS AÑOS-SIN VARIEDAD	S 418	20,50	4,63	4,63	4,63		6,17			4,63	4,63
170000006092875	21-077-010-00042-001	62000	PASTOS PERMANENTES DE 5 O MAS AÑOS-SIN VARIEDAD	S 418	27,70	4,69	4,69	4,69		10,43			4,69	4,69

INCIDENCIAS**INCIDENCIA DESCRIPCIÓN**

- 4272 Verifica que las líneas de declaración de las Solicitudes Únicas no tienen solapes con la capa de Retroactividad Gráfica (ambas de la misma campaña) a nivel de expediente/línea de declaración gráfica de la solicitud.
Ref:170000006092868 Recinto:21-077-010-00039-00014 Cultivo: - Agregado de la referencia del recinto.:0 Zona de la referencia del recinto.:0 Superficie solapada.:34,26 Id. Incid.:101018002
- 100424 Solicita recinto que no está comprometido para la operación.
Ref:170000006092865 Recinto:21-077-009-00103-00001 Cultivo:62000 PASTOS PERMANENTES DE 5 O MAS AÑOS-SIN VARIEDAD Secano
Ref:170000006092874 Recinto:21-077-010-00039-00008 Cultivo:62000 PASTOS PERMANENTES DE 5 O MAS AÑOS-SIN VARIEDAD Secano
Ref:170000006092867 Recinto:21-077-010-00039-00012 Cultivo:62000 PASTOS PERMANENTES DE 5 O MAS AÑOS-SIN VARIEDAD Secano
Ref:170000006092868 Recinto:21-077-010-00039-00014 Cultivo:62000 PASTOS PERMANENTES DE 5 O MAS AÑOS-SIN VARIEDAD Secano
Ref:170000006092876 Recinto:21-077-010-00039-00016 Cultivo:62000 PASTOS PERMANENTES DE 5 O MAS AÑOS-SIN VARIEDAD Secano

(1) Superficie declarada admisible ajustada con la superficie comprometida.
(2) Factor de penalización valorando el alcance para el tipo de compromiso.

Puede verificar la integridad de una copia de este documento mediante la lectura del código QR adjunto o mediante el acceso a la dirección <https://ws050.juntadeandalucia.es/verificarFirma> indicando el código de VERIFICACIÓN

FIRMADO POR

RAQUEL MARIA ESPIN CRESPO

17/12/2024

VERIFICACIÓN

Pk2jm6UYDU9J72AMTZUYRN3GET48NG

PÁG. 6259/9349



**Datos considerados para el Cálculo de la Carga Ganadera mínima y máxima del expediente**

Explotación	Especie	Inscrito en Sipea y Admisible	Ugm Calculada para CG Mínima	Ugm Calculada para CG Máxima
ES210780000615	BOVINA	SI	43,69	43,69
			43,69	43,69

Superficie determinada para Cálculo Carga Ganadera Mínima: 62,83 ha

Superficie determinada para Cálculo Carga Ganadera Máxima: 62,83 ha

Carga Ganadera Mínima Expediente: 0,70 ugm/ha

Carga Ganadera Máxima Expediente: 0,70 ugm/ha

Recintos Determinados para el Cálculo de Garga Ganadera Mínima

REF.	REFERENCIA SIGPAC	CULTIVO	DESCRIPCIÓN CULTIVO	S/R	SUP. RESUELTA (ha)
1700000006092866	21-077-028-00024-00004	62000	PASTOS PERMANENTES DE 5 O MAS AÑOS-SIN VARIEDAD	S	16,02
1700000006092868	21-077-010-00039-00014	62000	PASTOS PERMANENTES DE 5 O MAS AÑOS-SIN VARIEDAD	S	0,00
1700000006092870	21-077-010-00039-00011	62000	PASTOS PERMANENTES DE 5 O MAS AÑOS-SIN VARIEDAD	S	21,25
1700000006092871	21-077-028-00027-00002	62000	PASTOS PERMANENTES DE 5 O MAS AÑOS-SIN VARIEDAD	S	15,65
1700000006092872	21-077-010-00039-00007	62000	PASTOS PERMANENTES DE 5 O MAS AÑOS-SIN VARIEDAD	S	0,59
1700000006092873	21-077-028-00014-00001	62000	PASTOS PERMANENTES DE 5 O MAS AÑOS-SIN VARIEDAD	S	4,63
1700000006092875	21-077-010-00042-00001	62000	PASTOS PERMANENTES DE 5 O MAS AÑOS-SIN VARIEDAD	S	4,69

Recintos Determinados para el Cálculo de Garga Ganadera Máxima

REF.	REFERENCIA SIGPAC	CULTIVO	DESCRIPCIÓN CULTIVO	S/R	SUP. RESUELTA (ha)
1700000006092865	21-077-009-00103-00001	62000	PASTOS PERMANENTES DE 5 O MAS AÑOS-SIN VARIEDAD	S	0,00
1700000006092866	21-077-028-00024-00004	62000	PASTOS PERMANENTES DE 5 O MAS AÑOS-SIN VARIEDAD	S	16,02
1700000006092867	21-077-010-00039-00012	62000	PASTOS PERMANENTES DE 5 O MAS AÑOS-SIN VARIEDAD	S	0,00
1700000006092868	21-077-010-00039-00014	62000	PASTOS PERMANENTES DE 5 O MAS AÑOS-SIN VARIEDAD	S	0,00
1700000006092870	21-077-010-00039-00011	62000	PASTOS PERMANENTES DE 5 O MAS AÑOS-SIN VARIEDAD	S	21,25
1700000006092871	21-077-028-00027-00002	62000	PASTOS PERMANENTES DE 5 O MAS AÑOS-SIN VARIEDAD	S	15,65
1700000006092872	21-077-010-00039-00007	62000	PASTOS PERMANENTES DE 5 O MAS AÑOS-SIN VARIEDAD	S	0,59
1700000006092873	21-077-028-00014-00001	62000	PASTOS PERMANENTES DE 5 O MAS AÑOS-SIN VARIEDAD	S	4,63
1700000006092874	21-077-010-00039-00008	62000	PASTOS PERMANENTES DE 5 O MAS AÑOS-SIN VARIEDAD	S	0,00
1700000006092875	21-077-010-00042-00001	62000	PASTOS PERMANENTES DE 5 O MAS AÑOS-SIN VARIEDAD	S	4,69
1700000006092876	21-077-010-00039-00016	62000	PASTOS PERMANENTES DE 5 O MAS AÑOS-SIN VARIEDAD	S	0,00

Incidencias de carga ganadera**INCIDENCIA DESCRIPCIÓN**

4272 Verifica que las líneas de declaración de las Solicitudes Únicas no tienen solapes con la capa de Retroactividad Gráfica (ambas de la misma campaña) a nivel de expediente/línea de declaración gráfica de la solicitud.
 Ref:1700000006092868 Recinto:21-077-010-00039-00014 Cultivo: - Agregado de la referencia del recinto.:0 Zona de la referencia del recinto.:0 Superficie solapada.:34,26 Id. Incid.:5083798

(1) Superficie declarada admisible ajustada con la superficie comprometida.
 (2) Factor de penalización valorando el alcance para el tipo de compromiso.

Puede verificar la integridad de una copia de este documento mediante la lectura del código QR adjunto o mediante el acceso a la dirección <https://ws050.juntadeandalucia.es/verificarFirma> indicando el código de VERIFICACIÓN

FIRMADO POR

RAQUEL MARIA ESPIN CRESPO

17/12/2024

VERIFICACIÓN

Pk2jm6UYDU9J72AMTZUYRN3GET48NG

PÁG. 6260/9349



**APELLIDOS Y NOMBRE / RAZÓN SOCIAL**

GUTIERREZ GOMEZ GONZALO

NIF

***7877*

EXPEDIENTE

1209303

ANUALIDAD DE PAGO

1ª

IMPORTES POR ANUALIDAD

	2023	2024	2025	2026	2027
IMPORTE MÁXIMO SUBVENCIONABLE	17.462,86 €	17.462,86 €	14.552,38 €	14.552,38 €	14.552,38 €
IMPORTE MEDIO DE TRANSFERENCIA (€/ha)	37,44 €	37,44 €	31,20 €	31,20 €	31,20 €

RESUMEN DE UNIDADES

Cód	GRUPO DE PAGO	Sup. Dec. Admisible (ha)	Sup. Comprometida (ha)	Sup. ajustada compromiso (1) (ha)	% sobredec.	Sup. Resuelta (ha)	Importe Declarado	Importe Topado	Importe Resuelto	Importe tras sobredec.
418	PASTOS ASOCIADOS A GANADERÍA ECOLÓGICA	467,43		466,41	0,00	466,41	21.186,81	17.462,86	17.462,86	17.462,86
TOTAL		467,43	466,41	466,41		466,41	21.186,81	17.462,86	17.462,86	17.462,86

APLICACIÓN DE REDUCCIONES Y PENALIZACIONES

GRUPO DE PAGO	Importe Calculado	Importe prereduc.	Criterios de subvencionabilidad y compromisos	Presentación tardía	Omisión declaración	Condicionidad	IMPORTE (Euros) RESUELTO
PASTOS ASOCIADOS A GANADERÍA	17.462,86	17.462,86	0,00	0,00	0,00	0,00	17.462,86
TOTAL	17.462,86	17.462,86					17.462,86

RESUMEN DE PAGOS

	RESUELTO	FEADER	MAPA	CAPADR
PASTOS ASOCIADOS A GANADERÍA ECOLÓGICA - Pago realizado	17.462,86 €	14.843,43 €	1.713,11 €	906,32 €

(1) Superficie declarada admisible ajustada con la superficie comprometida.
 (2) Factor de penalización valorando el alcance para el tipo de compromiso.

Puede verificar la integridad de una copia de este documento mediante la lectura del código QR adjunto o mediante el acceso a la dirección <https://ws050.juntadeandalucia.es/verificarFirma> indicando el código de VERIFICACIÓN

FIRMADO POR

RAQUEL MARIA ESPIN CRESPO

17/12/2024

VERIFICACIÓN

Pk2jm6UYDU9J72AMTZUYRN3GET48NG

PÁG. 6261/9349



**RECINTOS RESUELTOS**

REF.	REFERENCIA SIGPAC	CULTIVO	DESCRIPCIÓN CULTIVO	S/R	G.PAGO	PEND. MEDIA (%)	SUP. DEC. ADMISIBLE (ha)	SUP. COMPROM. (ha)	SUP. AJUSTADA COMPR.(1) (ha)	SUP. CONV. SIGPAC (ha)	SUP. CERTIF. (ha)	SUP. CAMPO (ha)	SUP. CAMPO DEIER CULT. DECLARADO (ha)	SUP. DEC. REDUCIDA (ha)	SUP. RESUELTA (ha)
-1550717	21-057-015-00051-004	62000	PASTOS PERMANENTES DE 5 O MAS AÑOS-SIN VARIEDAD	S	418	38,40	0,39	0,39	0,39		0,39			0,39	0,39
-1550716	21-057-015-00041-006	62000	PASTOS PERMANENTES DE 5 O MAS AÑOS-SIN VARIEDAD	S	418	26,10	1,19	1,19	1,19		1,40			1,19	1,19
-1550715	21-057-015-00036-020	62000	PASTOS PERMANENTES DE 5 O MAS AÑOS-SIN VARIEDAD	S	418	19,00	9,85	9,85	9,85		17,91			9,85	9,85
-1550707	21-057-015-00026-023	62000	PASTOS PERMANENTES DE 5 O MAS AÑOS-SIN VARIEDAD	S	418	18,30	3,73	3,73	3,73		3,73			3,73	3,73
-1550706	21-057-015-00025-007	62000	PASTOS PERMANENTES DE 5 O MAS AÑOS-SIN VARIEDAD	S	418	17,30	3,10	3,10	3,10		3,10			3,10	3,10
5306479	21-015-005-00001-011	62000	PASTOS PERMANENTES DE 5 O MAS AÑOS-SIN VARIEDAD	S	418	11,70	20,88	20,88	20,88		20,88			20,88	20,88
5306480	21-015-005-00001-013	62000	PASTOS PERMANENTES DE 5 O MAS AÑOS-SIN VARIEDAD	S	418	16,00	30,07	30,07	30,07		35,38			30,07	30,07
5306481	21-015-005-00001-014	62000	PASTOS PERMANENTES DE 5 O MAS AÑOS-SIN VARIEDAD	S	418	6,20	9,12	9,12	9,12		9,12			9,12	9,12
5306482	21-015-005-00001-019	62000	PASTOS PERMANENTES DE 5 O MAS AÑOS-SIN VARIEDAD	S	418	15,20	41,92	41,92	41,92		49,32			41,92	41,92
5306483	21-015-005-00001-024	62000	PASTOS PERMANENTES DE 5 O MAS AÑOS-SIN VARIEDAD	S	418	13,50	28,43	28,43	28,43		28,43			28,43	28,43
5306484	21-015-005-00001-026	62000	PASTOS PERMANENTES DE 5 O MAS AÑOS-SIN VARIEDAD	S	418	15,00	6,85	6,85	6,85		6,85			6,85	6,85
5306485	21-015-005-00001-028	62000	PASTOS PERMANENTES DE 5 O MAS AÑOS-SIN VARIEDAD	S	418	9,40	0,43	0,43	0,43		0,43			0,43	0,43
5306486	21-015-005-00001-030	62000	PASTOS PERMANENTES DE 5 O MAS AÑOS-SIN VARIEDAD	S	418	12,50	4,46	4,46	4,46		4,46			4,46	4,46
5306487	21-015-005-00001-031	62000	PASTOS PERMANENTES DE 5 O MAS AÑOS-SIN VARIEDAD	S	418	13,40	13,55	13,55	13,55		13,55			13,55	13,55
5306488	21-015-005-00001-032	62000	PASTOS PERMANENTES DE 5 O MAS AÑOS-SIN VARIEDAD	S	418	6,60	2,34	2,34	2,34		2,34			2,34	2,34
5306489	21-015-005-00001-034	62000	PASTOS PERMANENTES DE 5 O MAS AÑOS-SIN VARIEDAD	S	418	11,90	2,07	2,07	2,07		2,07			2,07	2,07
5306490	21-015-005-00001-035	62000	PASTOS PERMANENTES DE 5 O MAS AÑOS-SIN VARIEDAD	S	418	10,70	6,40	6,40	6,40		6,40			6,40	6,40
5306491	21-015-005-00001-038	62000	PASTOS PERMANENTES DE 5 O MAS AÑOS-SIN VARIEDAD	S	418	4,40	0,09	0,09	0,09		0,09			0,09	0,09
5306504	21-015-005-00021-001	62000	PASTOS PERMANENTES DE 5 O MAS AÑOS-SIN VARIEDAD	S	418	13,40	17,61	17,61	17,61		17,61			17,61	17,61
5306505	21-015-005-00021-004	62000	PASTOS PERMANENTES DE 5 O MAS AÑOS-SIN VARIEDAD	S	418	15,00	1,07	1,07	1,07		1,07			1,07	1,07
5306514	21-015-005-00022-005	62000	PASTOS PERMANENTES DE 5 O MAS AÑOS-SIN VARIEDAD	S	418	8,80	16,30	15,77	15,77		19,18			15,77	15,77
5306518	21-015-005-00024-001	62000	PASTOS PERMANENTES DE 5 O MAS AÑOS-SIN VARIEDAD	S	418	7,40	25,46	25,29	25,29		25,46			25,29	25,29
5306519	21-015-005-00024-004	62000	PASTOS PERMANENTES DE 5 O MAS AÑOS-SIN VARIEDAD	S	418	7,50	7,44	7,44	7,44		7,44			7,44	7,44
5306520	21-015-005-00024-008	62000	PASTOS PERMANENTES DE 5 O MAS AÑOS-SIN VARIEDAD	S	418	5,40	1,23	1,23	1,23		1,23			1,23	1,23
5306521	21-015-005-00024-010	62000	PASTOS PERMANENTES DE 5 O MAS AÑOS-SIN VARIEDAD	S	418	9,10	1,34	1,34	1,34		1,34			1,34	1,34
5306522	21-015-005-00024-014	62000	PASTOS PERMANENTES DE 5 O MAS AÑOS-SIN VARIEDAD	S	418	9,70	15,85	15,85	15,85		15,85			15,85	15,85
5306523	21-015-005-00024-016	62000	PASTOS PERMANENTES DE 5 O MAS AÑOS-SIN VARIEDAD	S	418	6,20	0,82	0,82	0,82		0,82			0,82	0,82
5306524	21-015-005-00024-022	62000	PASTOS PERMANENTES DE 5 O MAS AÑOS-SIN VARIEDAD	S	418	7,10	22,50	22,50	22,50		22,50			22,50	22,50
5306529	21-015-005-00029-002	62000	PASTOS PERMANENTES DE 5 O MAS AÑOS-SIN VARIEDAD	S	418	5,60	67,37	67,19	67,19		67,37			67,19	67,19
5306530	21-015-005-00029-004	62000	PASTOS PERMANENTES DE 5 O MAS AÑOS-SIN VARIEDAD	S	418	7,80	3,78	3,78	3,78		3,78			3,78	3,78
1700000007150635	21-057-012-00029-009	62000	PASTOS PERMANENTES DE 5 O MAS AÑOS-SIN VARIEDAD	S	418	6,60	0,51	0,51	0,51		0,68			0,51	0,51
1700000007150636	21-057-012-00029-008	62000	PASTOS PERMANENTES DE 5 O MAS AÑOS-SIN VARIEDAD	S	418	14,70	0,41	0,41	0,41		0,75			0,41	0,41
1700000007150637	21-057-014-00023-004	62000	PASTOS PERMANENTES DE 5 O MAS AÑOS-SIN VARIEDAD	S	418	3,70	0,14	0,14	0,14		0,14			0,14	0,14
1700000007150640	21-057-012-00029-007	62000	PASTOS PERMANENTES DE 5 O MAS AÑOS-SIN VARIEDAD	S	418	22,80	0,41	0,27	0,27		0,92			0,27	0,27
1700000007150649	21-057-014-00023-005	62000	PASTOS PERMANENTES DE 5 O MAS AÑOS-SIN VARIEDAD	S	418	4,00	0,09	0,09	0,09		0,09			0,09	0,09
1700000007150654	21-057-012-00028-076	62000	PASTOS PERMANENTES DE 5 O MAS AÑOS-SIN VARIEDAD	S	418	6,40	0,87	0,87	0,87		0,87			0,87	0,87
1700000007150655	21-057-012-00028-097	62000	PASTOS PERMANENTES DE 5 O MAS AÑOS-SIN VARIEDAD	S	418	8,40	5,50	5,50	5,50		5,50			5,50	5,50
1700000007150671	21-057-015-00033-033	62000	PASTOS PERMANENTES DE 5 O MAS AÑOS-SIN VARIEDAD	S	418	15,20	0,11	0,11	0,11		0,11			0,11	0,11
1700000007150672	21-057-015-00033-037	62000	PASTOS PERMANENTES DE 5 O MAS AÑOS-SIN VARIEDAD	S	418	19,70	9,61	9,61	9,61		9,61			9,61	9,61
1700000007150679	21-057-012-00029-012	62000	PASTOS PERMANENTES DE 5 O MAS AÑOS-SIN VARIEDAD	S	418	20,40	7,59	7,59	7,59		10,12			7,59	7,59
1700000007150680	21-057-012-00029-013	62000	PASTOS PERMANENTES DE 5 O MAS AÑOS-SIN VARIEDAD	S	418	9,90	7,22	7,22	7,22		8,49			7,22	7,22
1700000007150691	21-057-015-00033-028	62000	PASTOS PERMANENTES DE 5 O MAS AÑOS-SIN VARIEDAD	S	418	19,80	7,68	7,68	7,68		11,81			7,68	7,68
1700000007150692	21-057-015-00033-029	62000	PASTOS PERMANENTES DE 5 O MAS AÑOS-SIN VARIEDAD	S	418	26,50	7,28	7,28	7,28		7,28			7,28	7,28
1700000007150694	21-057-015-00033-038	62000	PASTOS PERMANENTES DE 5 O MAS AÑOS-SIN VARIEDAD	S	418	20,50	7,46	7,46	7,46		9,95			7,46	7,46
1700000007150699	21-057-015-00035-001	62000	PASTOS PERMANENTES DE 5 O MAS AÑOS-SIN VARIEDAD	S	418	21,50	2,47	2,47	2,47		3,29			2,47	2,47
1700000007150700	21-057-015-00036-014	62000	PASTOS PERMANENTES DE 5 O MAS AÑOS-SIN VARIEDAD	S	418	20,70	4,01	4,01	4,01		4,72			4,01	4,01
1700000007150701	21-057-015-00036-013	62000	PASTOS PERMANENTES DE 5 O MAS AÑOS-SIN VARIEDAD	S	418	4,10	0,18	0,18	0,18		0,18			0,18	0,18
1700000007150702	21-057-015-00036-024	62000	PASTOS PERMANENTES DE 5 O MAS AÑOS-SIN VARIEDAD	S	418	22,10	4,04	4,04	4,04		5,39			4,04	4,04
1700000007150703	21-057-015-00033-031	62000	PASTOS PERMANENTES DE 5 O MAS AÑOS-SIN VARIEDAD	S	418	20,80	0,49	0,49	0,49		0,49			0,49	0,49
1700000007150704	21-057-015-00033-041	62000	PASTOS PERMANENTES DE 5 O MAS AÑOS-SIN VARIEDAD	S	418	21,90	1,79	1,79	1,79		1,79			1,79	1,79
1700000007150705	21-057-015-00033-039	62000	PASTOS PERMANENTES DE 5 O MAS AÑOS-SIN VARIEDAD	S	418	22,20	4,64	4,64	4,64		6,18			4,64	4,64
1700000007150706	21-057-015-00033-043	62000	PASTOS PERMANENTES DE 5 O MAS AÑOS-SIN VARIEDAD	S	418	19,40	1,68	1,68	1,68		1,68			1,68	1,68
1700000007150711	21-057-015-00041-005	62000	PASTOS PERMANENTES DE 5 O MAS AÑOS-SIN VARIEDAD	S	418	21,50	4,78	4,78	4,78		7,36			4,78	4,78

(1) Superficie declarada admisible ajustada con la superficie comprometida.
(2) Factor de penalización valorando el alcance para el tipo de compromiso.

Puede verificar la integridad de una copia de este documento mediante la lectura del código QR adjunto o mediante el acceso a la dirección <https://ws050.juntadeandalucia.es/verificarFirma> indicando el código de VERIFICACIÓN

FIRMADO POR

RAQUEL MARIA ESPIN CRESPO

17/12/2024

VERIFICACIÓN

Pk2jm6UYDU9J72AMTZUYRN3GET48NG

PÁG. 6262/9349





RECINTOS RESUELTOS

Table with columns: REF., REFERENCIA SIGPAC, CULTIVO, DESCRIPCIÓN CULTIVO, S/R G.PAGO, PEND. MEDIA (%), SUP. ADMISIBLE (ha), SUP. COMPROM. (ha), SUP. AJUSTADA COMPR.(1) (ha), SUP. CONY. SIGPAC (ha), SUP. CERTIF. (ha), SUP. CAMPO (ha), SUP. CAMPO DETER. CULT. DECLARADO (ha), SUP. DEC. REDUCIDA (ha), SUP. RESUELTA (ha)

INCIDENCIAS

INCIDENCIA DESCRIPCIÓN

- 4272 Verifica que las líneas de declaración de las Solicitudes Únicas no tienen solapes con la capa de Retroactividad Gráfica (ambas de la misma campaña) a nivel de expediente/línea de declaración gráfica de la solicitud.
100407 Explotación solicitada no forma parte de ningún organismo de control autorizado para la producción ecológica en Andalucía o fecha de inscripción posterior al plazo establecido (Anexo I. Criterios de Subvencionabilidad. Orden 28 de marzo de 2023).
100410 Recinto no admisible por pertenecer a una explotación ganadera No inscrita en Sipea (Artículo 10 de la Orden de 28 de marzo de 2023).
100424 Solicita recinto que no está comprometido para la operación.

(1) Superficie declarada admisible ajustada con la superficie comprometida.
(2) Factor de penalización valorando el alcance para el tipo de compromiso.

Puede verificar la integridad de una copia de este documento mediante la lectura del código QR adjunto o mediante el acceso a la dirección https://ws050.juntadeandalucia.es/verificarFirma indicando el código de VERIFICACIÓN

FIRMADO POR

RAQUEL MARIA ESPIN CRESPO

17/12/2024

VERIFICACIÓN

Pk2jm6UYDU9J72AMTZUYRN3GET48NG

PÁG. 6263/9349



**INCIDENCIAS****INCIDENCIA DESCRIPCIÓN**

VARIEDAD Secano
 Ref:170000007150709 Recinto:21-057-015-00020-00024 Cultivo:62000 PASTOS PERMANENTES DE 5 O MAS AÑOS-SIN
 VARIEDAD Secano
 Ref:170000007150720 Recinto:21-057-015-00020-00025 Cultivo:62000 PASTOS PERMANENTES DE 5 O MAS AÑOS-SIN
 VARIEDAD Secano
 Ref:-1550705 Recinto:21-057-015-00021-00019 Cultivo:62000 PASTOS PERMANENTES DE 5 O MAS AÑOS-SIN VARIEDAD
 Secano
 Ref:170000007150670 Recinto:21-057-015-00028-00012 Cultivo:62000 PASTOS PERMANENTES DE 5 O MAS AÑOS-SIN
 VARIEDAD Secano

Datos considerados para el Cálculo de la Carga Ganadera mínima y máxima del expediente

Explotación	Especie	Inscrito en Sipea y	Ugm Calculada	Ugm Calculada
		Admisible	para CG Mínima	para CG Máxima
ES210150000073	BOVINA	SI	167,73	167,73
ES210150000073	PORCINO	NO	0,00	0,00
ES210570000050	PORCINO	NO	0,00	3,16
ES210570000068	OVINA	SI	22,46	22,46
ES210570000068	PORCINO	NO	0,00	197,30
ES210570000442	OVINA	NO	0,00	7,33
ES210570000442	PORCINO	NO	0,00	0,00
ES210680000009	BOVINA	SI	25,48	25,48
ES210680000009	PORCINO	NO	0,00	0,00
			215,67	423,46

Superficie determinada para Cálculo Carga Ganadera Mínima: 992,03 ha

Superficie determinada para Cálculo Carga Ganadera Máxima: 992,03 ha

Carga Ganadera Mínima Expediente: 0,22 ugm/ha

Carga Ganadera Máxima Expediente: 0,43 ugm/ha

Los importes del Grupo de Pago de pastos de este expediente han sido ajustados por no llegar a la carga ganadera mínima de 0,3

Recintos Determinados para el Cálculo de Garga Ganadera Mínima

REF.	REFERENCIA SIGPAC	CULTIVO	DESCRIPCIÓN CULTIVO	S/R	SUP.
					RESUELTA (ha)
-1550717	21-057-015-00051-00004	62000	PASTOS PERMANENTES DE 5 O MAS AÑOS-SIN VARIEDAD	S	0,39
-1550716	21-057-015-00041-00006	62000	PASTOS PERMANENTES DE 5 O MAS AÑOS-SIN VARIEDAD	S	1,19
-1550715	21-057-015-00036-00020	62000	PASTOS PERMANENTES DE 5 O MAS AÑOS-SIN VARIEDAD	S	9,85
-1550707	21-057-015-00026-00023	62000	PASTOS PERMANENTES DE 5 O MAS AÑOS-SIN VARIEDAD	S	3,73
-1550706	21-057-015-00025-00007	62000	PASTOS PERMANENTES DE 5 O MAS AÑOS-SIN VARIEDAD	S	3,10
-1550705	21-057-015-00021-00019	62000	PASTOS PERMANENTES DE 5 O MAS AÑOS-SIN VARIEDAD	S	1,17
-1550704	21-057-015-00020-00021	62000	PASTOS PERMANENTES DE 5 O MAS AÑOS-SIN VARIEDAD	S	11,19
-755423	21-057-015-00033-00054	62000	PASTOS PERMANENTES DE 5 O MAS AÑOS-SIN VARIEDAD	S	0,23
-135389	21-057-015-00041-00003	62000	PASTOS PERMANENTES DE 5 O MAS AÑOS-SIN VARIEDAD	S	0,02
-135388	21-057-015-00041-00003	62000	PASTOS PERMANENTES DE 5 O MAS AÑOS-SIN VARIEDAD	S	0,09
5306479	21-015-005-00001-00011	62000	PASTOS PERMANENTES DE 5 O MAS AÑOS-SIN VARIEDAD	S	20,88
5306480	21-015-005-00001-00013	62000	PASTOS PERMANENTES DE 5 O MAS AÑOS-SIN VARIEDAD	S	30,07
5306481	21-015-005-00001-00014	62000	PASTOS PERMANENTES DE 5 O MAS AÑOS-SIN VARIEDAD	S	9,12
5306482	21-015-005-00001-00019	62000	PASTOS PERMANENTES DE 5 O MAS AÑOS-SIN VARIEDAD	S	41,92
5306483	21-015-005-00001-00024	62000	PASTOS PERMANENTES DE 5 O MAS AÑOS-SIN VARIEDAD	S	28,43
5306484	21-015-005-00001-00026	62000	PASTOS PERMANENTES DE 5 O MAS AÑOS-SIN VARIEDAD	S	6,85

(1) Superficie declarada admisible ajustada con la superficie comprometida.
 (2) Factor de penalización valorando el alcance para el tipo de compromiso.

Puede verificar la integridad de una copia de este documento mediante la lectura del código QR adjunto o mediante el acceso a la dirección <https://ws050.juntadeandalucia.es/verificarFirma> indicando el código de VERIFICACIÓN

FIRMADO POR

RAQUEL MARIA ESPIN CRESPO

17/12/2024

VERIFICACIÓN

Pk2jm6UYDU9J72AMTZUYRN3GET48NG

PÁG. 6264/9349



**Datos considerados para el Cálculo de la Carga Ganadera mínima y máxima del expediente****Recintos Determinados para el Cálculo de Garga Ganadera Mínima**

REF.	REFERENCIA SIGPAC	CULTIVO	DESCRIPCIÓN CULTIVO	SUP.	
				S/R	RESUELTA (ha)
5306485	21-015-005-00001-00028	62000	PASTOS PERMANENTES DE 5 O MAS AÑOS-SIN VARIEDAD	S	0,43
5306486	21-015-005-00001-00030	62000	PASTOS PERMANENTES DE 5 O MAS AÑOS-SIN VARIEDAD	S	4,46
5306487	21-015-005-00001-00031	62000	PASTOS PERMANENTES DE 5 O MAS AÑOS-SIN VARIEDAD	S	13,55
5306488	21-015-005-00001-00032	62000	PASTOS PERMANENTES DE 5 O MAS AÑOS-SIN VARIEDAD	S	2,34
5306489	21-015-005-00001-00034	62000	PASTOS PERMANENTES DE 5 O MAS AÑOS-SIN VARIEDAD	S	2,07
5306490	21-015-005-00001-00035	62000	PASTOS PERMANENTES DE 5 O MAS AÑOS-SIN VARIEDAD	S	6,40
5306491	21-015-005-00001-00038	62000	PASTOS PERMANENTES DE 5 O MAS AÑOS-SIN VARIEDAD	S	0,09
5306504	21-015-005-00021-00001	62000	PASTOS PERMANENTES DE 5 O MAS AÑOS-SIN VARIEDAD	S	17,61
5306505	21-015-005-00021-00004	62000	PASTOS PERMANENTES DE 5 O MAS AÑOS-SIN VARIEDAD	S	1,07
5306514	21-015-005-00022-00005	62000	PASTOS PERMANENTES DE 5 O MAS AÑOS-SIN VARIEDAD	S	15,77
5306518	21-015-005-00024-00001	62000	PASTOS PERMANENTES DE 5 O MAS AÑOS-SIN VARIEDAD	S	25,29
5306519	21-015-005-00024-00004	62000	PASTOS PERMANENTES DE 5 O MAS AÑOS-SIN VARIEDAD	S	7,44
5306520	21-015-005-00024-00008	62000	PASTOS PERMANENTES DE 5 O MAS AÑOS-SIN VARIEDAD	S	1,23
5306521	21-015-005-00024-00010	62000	PASTOS PERMANENTES DE 5 O MAS AÑOS-SIN VARIEDAD	S	1,34
5306522	21-015-005-00024-00014	62000	PASTOS PERMANENTES DE 5 O MAS AÑOS-SIN VARIEDAD	S	15,85
5306523	21-015-005-00024-00016	62000	PASTOS PERMANENTES DE 5 O MAS AÑOS-SIN VARIEDAD	S	0,82
5306524	21-015-005-00024-00022	62000	PASTOS PERMANENTES DE 5 O MAS AÑOS-SIN VARIEDAD	S	22,50
5306529	21-015-005-00029-00002	62000	PASTOS PERMANENTES DE 5 O MAS AÑOS-SIN VARIEDAD	S	67,19
5306530	21-015-005-00029-00004	62000	PASTOS PERMANENTES DE 5 O MAS AÑOS-SIN VARIEDAD	S	3,78
1700000007150603	21-057-015-00020-00033	62000	PASTOS PERMANENTES DE 5 O MAS AÑOS-SIN VARIEDAD	S	0,27
1700000007150610	21-057-015-00050-00003	62000	PASTOS PERMANENTES DE 5 O MAS AÑOS-SIN VARIEDAD	S	0,50
1700000007150619	21-057-015-00033-00027	62000	PASTOS PERMANENTES DE 5 O MAS AÑOS-SIN VARIEDAD	S	51,68
1700000007150620	21-057-015-00033-00040	62000	PASTOS PERMANENTES DE 5 O MAS AÑOS-SIN VARIEDAD	S	5,45
1700000007150621	21-057-015-00026-00027	62000	PASTOS PERMANENTES DE 5 O MAS AÑOS-SIN VARIEDAD	S	2,93
1700000007150622	21-057-015-00034-00002	62000	PASTOS PERMANENTES DE 5 O MAS AÑOS-SIN VARIEDAD	S	34,17
1700000007150623	21-057-015-00026-00019	62000	PASTOS PERMANENTES DE 5 O MAS AÑOS-SIN VARIEDAD	S	0,06
1700000007150624	21-057-015-00025-00012	62000	PASTOS PERMANENTES DE 5 O MAS AÑOS-SIN VARIEDAD	S	2,86
1700000007150625	21-057-015-00026-00020	62000	PASTOS PERMANENTES DE 5 O MAS AÑOS-SIN VARIEDAD	S	10,94
1700000007150626	21-057-015-00026-00028	62000	PASTOS PERMANENTES DE 5 O MAS AÑOS-SIN VARIEDAD	S	0,34
1700000007150627	21-057-015-00025-00013	62000	PASTOS PERMANENTES DE 5 O MAS AÑOS-SIN VARIEDAD	S	1,61
1700000007150628	21-067-005-00011-00004	62000	PASTOS PERMANENTES DE 5 O MAS AÑOS-SIN VARIEDAD	S	2,38
1700000007150629	21-067-005-00009-00002	62000	PASTOS PERMANENTES DE 5 O MAS AÑOS-SIN VARIEDAD	S	12,08
1700000007150631	21-067-005-00005-00002	62000	PASTOS PERMANENTES DE 5 O MAS AÑOS-SIN VARIEDAD	S	6,71
1700000007150632	21-057-015-00036-00015	62000	PASTOS PERMANENTES DE 5 O MAS AÑOS-SIN VARIEDAD	S	0,66
1700000007150633	21-057-015-00033-00045	62000	PASTOS PERMANENTES DE 5 O MAS AÑOS-SIN VARIEDAD	S	11,89
1700000007150634	21-057-015-00033-00049	62000	PASTOS PERMANENTES DE 5 O MAS AÑOS-SIN VARIEDAD	S	0,11

(1) Superficie declarada admisible ajustada con la superficie comprometida.
(2) Factor de penalización valorando el alcance para el tipo de compromiso.

Puede verificar la integridad de una copia de este documento mediante la lectura del código QR adjunto o mediante el acceso a la dirección <https://ws050.juntadeandalucia.es/verificarFirma> indicando el código de VERIFICACIÓN

FIRMADO POR	RAQUEL MARIA ESPIN CRESPO	17/12/2024	
VERIFICACIÓN	Pk2jm6UYDU9J72AMTZUYRN3GET48NG	PÁG. 6265/9349	

**Datos considerados para el Cálculo de la Carga Ganadera mínima y máxima del expediente****Recintos Determinados para el Cálculo de Garga Ganadera Mínima**

REF.	REFERENCIA SIGPAC	CULTIVO	DESCRIPCIÓN CULTIVO	SUP.	
				S/R	RESUELTA (ha)
170000007150635	21-057-012-00029-00009	62000	PASTOS PERMANENTES DE 5 O MAS AÑOS-SIN VARIEDAD	S	0,51
170000007150636	21-057-012-00029-00008	62000	PASTOS PERMANENTES DE 5 O MAS AÑOS-SIN VARIEDAD	S	0,41
170000007150637	21-057-014-00023-00004	62000	PASTOS PERMANENTES DE 5 O MAS AÑOS-SIN VARIEDAD	S	0,14
170000007150638	21-057-012-00012-00001	62000	PASTOS PERMANENTES DE 5 O MAS AÑOS-SIN VARIEDAD	S	7,75
170000007150639	21-057-012-00012-00002	62000	PASTOS PERMANENTES DE 5 O MAS AÑOS-SIN VARIEDAD	S	1,83
170000007150640	21-057-012-00029-00007	62000	PASTOS PERMANENTES DE 5 O MAS AÑOS-SIN VARIEDAD	S	0,27
170000007150641	21-067-005-00005-00001	62000	PASTOS PERMANENTES DE 5 O MAS AÑOS-SIN VARIEDAD	S	7,18
170000007150642	21-067-005-00011-00003	62000	PASTOS PERMANENTES DE 5 O MAS AÑOS-SIN VARIEDAD	S	15,97
170000007150643	21-067-003-00011-00004	62000	PASTOS PERMANENTES DE 5 O MAS AÑOS-SIN VARIEDAD	S	32,70
170000007150644	21-057-015-00023-00001	62000	PASTOS PERMANENTES DE 5 O MAS AÑOS-SIN VARIEDAD	S	3,06
170000007150645	21-057-015-00020-00026	62000	PASTOS PERMANENTES DE 5 O MAS AÑOS-SIN VARIEDAD	S	0,28
170000007150646	21-057-015-00020-00034	62000	PASTOS PERMANENTES DE 5 O MAS AÑOS-SIN VARIEDAD	S	10,65
170000007150647	21-057-015-00020-00014	62000	PASTOS PERMANENTES DE 5 O MAS AÑOS-SIN VARIEDAD	S	1,16
170000007150648	21-057-015-00020-00016	62000	PASTOS PERMANENTES DE 5 O MAS AÑOS-SIN VARIEDAD	S	10,84
170000007150649	21-057-014-00023-00005	62000	PASTOS PERMANENTES DE 5 O MAS AÑOS-SIN VARIEDAD	S	0,09
170000007150650	21-057-014-00066-00001	62000	PASTOS PERMANENTES DE 5 O MAS AÑOS-SIN VARIEDAD	S	2,49
170000007150651	21-057-015-00033-00047	62000	PASTOS PERMANENTES DE 5 O MAS AÑOS-SIN VARIEDAD	S	0,11
170000007150652	21-057-015-00026-00010	62000	PASTOS PERMANENTES DE 5 O MAS AÑOS-SIN VARIEDAD	S	0,31
170000007150653	21-015-004-00031-00010	62000	PASTOS PERMANENTES DE 5 O MAS AÑOS-SIN VARIEDAD	S	16,55
170000007150654	21-057-012-00028-00076	62000	PASTOS PERMANENTES DE 5 O MAS AÑOS-SIN VARIEDAD	S	0,87
170000007150655	21-057-012-00028-00097	62000	PASTOS PERMANENTES DE 5 O MAS AÑOS-SIN VARIEDAD	S	5,50
170000007150656	21-067-005-00010-00002	62000	PASTOS PERMANENTES DE 5 O MAS AÑOS-SIN VARIEDAD	S	18,53
170000007150657	21-057-015-00041-00003	62000	PASTOS PERMANENTES DE 5 O MAS AÑOS-SIN VARIEDAD	S	1,06
170000007150658	21-057-015-00050-00002	62000	PASTOS PERMANENTES DE 5 O MAS AÑOS-SIN VARIEDAD	S	10,02
170000007150659	21-057-015-00036-00023	62000	PASTOS PERMANENTES DE 5 O MAS AÑOS-SIN VARIEDAD	S	30,88
170000007150660	21-057-015-00051-00003	62000	PASTOS PERMANENTES DE 5 O MAS AÑOS-SIN VARIEDAD	S	2,52
170000007150661	21-057-015-00036-00010	62000	PASTOS PERMANENTES DE 5 O MAS AÑOS-SIN VARIEDAD	S	4,50
170000007150662	21-057-015-00035-00002	62000	PASTOS PERMANENTES DE 5 O MAS AÑOS-SIN VARIEDAD	S	0,19
170000007150663	21-057-015-00033-00046	62000	PASTOS PERMANENTES DE 5 O MAS AÑOS-SIN VARIEDAD	S	0,18
170000007150665	21-015-004-00030-00005	62000	PASTOS PERMANENTES DE 5 O MAS AÑOS-SIN VARIEDAD	S	12,63
170000007150666	21-015-004-00032-00002	62000	PASTOS PERMANENTES DE 5 O MAS AÑOS-SIN VARIEDAD	S	20,12
170000007150667	21-015-004-00042-00007	62000	PASTOS PERMANENTES DE 5 O MAS AÑOS-SIN VARIEDAD	S	1,55
170000007150668	21-015-004-00045-00001	62000	PASTOS PERMANENTES DE 5 O MAS AÑOS-SIN VARIEDAD	S	0,73
170000007150670	21-057-015-00028-00012	62000	PASTOS PERMANENTES DE 5 O MAS AÑOS-SIN VARIEDAD	S	3,93
170000007150671	21-057-015-00033-00033	62000	PASTOS PERMANENTES DE 5 O MAS AÑOS-SIN VARIEDAD	S	0,11
170000007150672	21-057-015-00033-00037	62000	PASTOS PERMANENTES DE 5 O MAS AÑOS-SIN VARIEDAD	S	9,61

(1) Superficie declarada admisible ajustada con la superficie comprometida.
(2) Factor de penalización valorando el alcance para el tipo de compromiso.

Puede verificar la integridad de una copia de este documento mediante la lectura del código QR adjunto o mediante el acceso a la dirección <https://ws050.juntadeandalucia.es/verificarFirma> indicando el código de VERIFICACIÓN

FIRMADO POR	RAQUEL MARIA ESPIN CRESPO	17/12/2024	
VERIFICACIÓN	Pk2jm6UYDU9J72AMTZUYRN3GET48NG	PÁG. 6266/9349	

**Datos considerados para el Cálculo de la Carga Ganadera mínima y máxima del expediente****Recintos Determinados para el Cálculo de Garga Ganadera Mínima**

REF.	REFERENCIA SIGPAC	CULTIVO	DESCRIPCIÓN CULTIVO	SUP.	
				S/R	RESUELTA (ha)
1700000007150675	21-057-015-00017-00015	62000	PASTOS PERMANENTES DE 5 O MAS AÑOS-SIN VARIEDAD	S	0,77
1700000007150676	21-057-015-00017-00019	62000	PASTOS PERMANENTES DE 5 O MAS AÑOS-SIN VARIEDAD	S	0,07
1700000007150677	21-057-015-00020-00013	62000	PASTOS PERMANENTES DE 5 O MAS AÑOS-SIN VARIEDAD	S	7,90
1700000007150679	21-057-012-00029-00012	62000	PASTOS PERMANENTES DE 5 O MAS AÑOS-SIN VARIEDAD	S	7,59
1700000007150680	21-057-012-00029-00013	62000	PASTOS PERMANENTES DE 5 O MAS AÑOS-SIN VARIEDAD	S	7,22
1700000007150685	21-015-004-00031-00012	62000	PASTOS PERMANENTES DE 5 O MAS AÑOS-SIN VARIEDAD	S	18,14
1700000007150686	21-015-004-00047-00001	62000	PASTOS PERMANENTES DE 5 O MAS AÑOS-SIN VARIEDAD	S	3,50
1700000007150688	21-015-004-00030-00002	62000	PASTOS PERMANENTES DE 5 O MAS AÑOS-SIN VARIEDAD	S	21,74
1700000007150689	21-015-004-00031-00006	62000	PASTOS PERMANENTES DE 5 O MAS AÑOS-SIN VARIEDAD	S	16,29
1700000007150691	21-057-015-00033-00028	62000	PASTOS PERMANENTES DE 5 O MAS AÑOS-SIN VARIEDAD	S	7,68
1700000007150692	21-057-015-00033-00029	62000	PASTOS PERMANENTES DE 5 O MAS AÑOS-SIN VARIEDAD	S	7,28
1700000007150693	21-057-015-00036-00011	62000	PASTOS PERMANENTES DE 5 O MAS AÑOS-SIN VARIEDAD	S	5,92
1700000007150694	21-057-015-00033-00038	62000	PASTOS PERMANENTES DE 5 O MAS AÑOS-SIN VARIEDAD	S	7,46
1700000007150695	21-015-008-00024-00013	62000	PASTOS PERMANENTES DE 5 O MAS AÑOS-SIN VARIEDAD	S	25,98
1700000007150698	21-015-008-00024-00012	62000	PASTOS PERMANENTES DE 5 O MAS AÑOS-SIN VARIEDAD	S	25,63
1700000007150699	21-057-015-00035-00001	62000	PASTOS PERMANENTES DE 5 O MAS AÑOS-SIN VARIEDAD	S	2,47
1700000007150700	21-057-015-00036-00014	62000	PASTOS PERMANENTES DE 5 O MAS AÑOS-SIN VARIEDAD	S	4,01
1700000007150701	21-057-015-00036-00013	62000	PASTOS PERMANENTES DE 5 O MAS AÑOS-SIN VARIEDAD	S	0,18
1700000007150702	21-057-015-00036-00024	62000	PASTOS PERMANENTES DE 5 O MAS AÑOS-SIN VARIEDAD	S	4,04
1700000007150703	21-057-015-00033-00031	62000	PASTOS PERMANENTES DE 5 O MAS AÑOS-SIN VARIEDAD	S	0,49
1700000007150704	21-057-015-00033-00041	62000	PASTOS PERMANENTES DE 5 O MAS AÑOS-SIN VARIEDAD	S	1,79
1700000007150705	21-057-015-00033-00039	62000	PASTOS PERMANENTES DE 5 O MAS AÑOS-SIN VARIEDAD	S	4,64
1700000007150706	21-057-015-00033-00043	62000	PASTOS PERMANENTES DE 5 O MAS AÑOS-SIN VARIEDAD	S	1,68
1700000007150707	21-057-015-00020-00022	62000	PASTOS PERMANENTES DE 5 O MAS AÑOS-SIN VARIEDAD	S	2,85
1700000007150708	21-057-015-00020-00019	62000	PASTOS PERMANENTES DE 5 O MAS AÑOS-SIN VARIEDAD	S	0,24
1700000007150709	21-057-015-00020-00024	62000	PASTOS PERMANENTES DE 5 O MAS AÑOS-SIN VARIEDAD	S	1,79
1700000007150710	21-057-015-00020-00023	62000	PASTOS PERMANENTES DE 5 O MAS AÑOS-SIN VARIEDAD	S	2,91
1700000007150711	21-057-015-00041-00005	62000	PASTOS PERMANENTES DE 5 O MAS AÑOS-SIN VARIEDAD	S	4,78
1700000007150712	21-057-015-00051-00002	62000	PASTOS PERMANENTES DE 5 O MAS AÑOS-SIN VARIEDAD	S	1,85
1700000007150713	21-057-015-00017-00018	62000	PASTOS PERMANENTES DE 5 O MAS AÑOS-SIN VARIEDAD	S	0,22
1700000007150714	21-057-015-00020-00018	62000	PASTOS PERMANENTES DE 5 O MAS AÑOS-SIN VARIEDAD	S	2,16
1700000007150715	21-057-015-00025-00010	62000	PASTOS PERMANENTES DE 5 O MAS AÑOS-SIN VARIEDAD	S	2,78
1700000007150716	21-057-015-00026-00021	62000	PASTOS PERMANENTES DE 5 O MAS AÑOS-SIN VARIEDAD	S	14,73
1700000007150717	21-057-015-00026-00016	62000	PASTOS PERMANENTES DE 5 O MAS AÑOS-SIN VARIEDAD	S	2,65
1700000007150718	21-057-015-00025-00005	62000	PASTOS PERMANENTES DE 5 O MAS AÑOS-SIN VARIEDAD	S	8,25
1700000007150719	21-057-015-00026-00022	62000	PASTOS PERMANENTES DE 5 O MAS AÑOS-SIN VARIEDAD	S	3,60

(1) Superficie declarada admisible ajustada con la superficie comprometida.
(2) Factor de penalización valorando el alcance para el tipo de compromiso.

Puede verificar la integridad de una copia de este documento mediante la lectura del código QR adjunto o mediante el acceso a la dirección <https://ws050.juntadeandalucia.es/verificarFirma> indicando el código de VERIFICACIÓN

FIRMADO POR

RAQUEL MARIA ESPIN CRESPO

17/12/2024

VERIFICACIÓN

Pk2jm6UYDU9J72AMTZUYRN3GET48NG

PÁG. 6267/9349



**Datos considerados para el Cálculo de la Carga Ganadera mínima y máxima del expediente****Recintos Determinados para el Cálculo de Garga Ganadera Mínima**

REF.	REFERENCIA SIGPAC	CULTIVO	DESCRIPCIÓN CULTIVO	SUP.	
				S/R	RESUELTA (ha)
170000007150720	21-057-015-00020-00025	62000	PASTOS PERMANENTES DE 5 O MAS AÑOS-SIN VARIEDAD	S	0,61
170000007150721	21-057-015-00025-00009	62000	PASTOS PERMANENTES DE 5 O MAS AÑOS-SIN VARIEDAD	S	2,81

Recintos Determinados para el Cálculo de Garga Ganadera Máxima

REF.	REFERENCIA SIGPAC	CULTIVO	DESCRIPCIÓN CULTIVO	SUP.	
				S/R	RESUELTA (ha)
-1550717	21-057-015-00051-00004	62000	PASTOS PERMANENTES DE 5 O MAS AÑOS-SIN VARIEDAD	S	0,39
-1550716	21-057-015-00041-00006	62000	PASTOS PERMANENTES DE 5 O MAS AÑOS-SIN VARIEDAD	S	1,19
-1550715	21-057-015-00036-00020	62000	PASTOS PERMANENTES DE 5 O MAS AÑOS-SIN VARIEDAD	S	9,85
-1550707	21-057-015-00026-00023	62000	PASTOS PERMANENTES DE 5 O MAS AÑOS-SIN VARIEDAD	S	3,73
-1550706	21-057-015-00025-00007	62000	PASTOS PERMANENTES DE 5 O MAS AÑOS-SIN VARIEDAD	S	3,10
-1550705	21-057-015-00021-00019	62000	PASTOS PERMANENTES DE 5 O MAS AÑOS-SIN VARIEDAD	S	1,17
-1550704	21-057-015-00020-00021	62000	PASTOS PERMANENTES DE 5 O MAS AÑOS-SIN VARIEDAD	S	11,19
-755423	21-057-015-00033-00054	62000	PASTOS PERMANENTES DE 5 O MAS AÑOS-SIN VARIEDAD	S	0,23
-135389	21-057-015-00041-00003	62000	PASTOS PERMANENTES DE 5 O MAS AÑOS-SIN VARIEDAD	S	0,02
-135388	21-057-015-00041-00003	62000	PASTOS PERMANENTES DE 5 O MAS AÑOS-SIN VARIEDAD	S	0,09
5306479	21-015-005-00001-00011	62000	PASTOS PERMANENTES DE 5 O MAS AÑOS-SIN VARIEDAD	S	20,88
5306480	21-015-005-00001-00013	62000	PASTOS PERMANENTES DE 5 O MAS AÑOS-SIN VARIEDAD	S	30,07
5306481	21-015-005-00001-00014	62000	PASTOS PERMANENTES DE 5 O MAS AÑOS-SIN VARIEDAD	S	9,12
5306482	21-015-005-00001-00019	62000	PASTOS PERMANENTES DE 5 O MAS AÑOS-SIN VARIEDAD	S	41,92
5306483	21-015-005-00001-00024	62000	PASTOS PERMANENTES DE 5 O MAS AÑOS-SIN VARIEDAD	S	28,43
5306484	21-015-005-00001-00026	62000	PASTOS PERMANENTES DE 5 O MAS AÑOS-SIN VARIEDAD	S	6,85
5306485	21-015-005-00001-00028	62000	PASTOS PERMANENTES DE 5 O MAS AÑOS-SIN VARIEDAD	S	0,43
5306486	21-015-005-00001-00030	62000	PASTOS PERMANENTES DE 5 O MAS AÑOS-SIN VARIEDAD	S	4,46
5306487	21-015-005-00001-00031	62000	PASTOS PERMANENTES DE 5 O MAS AÑOS-SIN VARIEDAD	S	13,55
5306488	21-015-005-00001-00032	62000	PASTOS PERMANENTES DE 5 O MAS AÑOS-SIN VARIEDAD	S	2,34
5306489	21-015-005-00001-00034	62000	PASTOS PERMANENTES DE 5 O MAS AÑOS-SIN VARIEDAD	S	2,07
5306490	21-015-005-00001-00035	62000	PASTOS PERMANENTES DE 5 O MAS AÑOS-SIN VARIEDAD	S	6,40
5306491	21-015-005-00001-00038	62000	PASTOS PERMANENTES DE 5 O MAS AÑOS-SIN VARIEDAD	S	0,09
5306504	21-015-005-00021-00001	62000	PASTOS PERMANENTES DE 5 O MAS AÑOS-SIN VARIEDAD	S	17,61
5306505	21-015-005-00021-00004	62000	PASTOS PERMANENTES DE 5 O MAS AÑOS-SIN VARIEDAD	S	1,07
5306514	21-015-005-00022-00005	62000	PASTOS PERMANENTES DE 5 O MAS AÑOS-SIN VARIEDAD	S	15,77
5306518	21-015-005-00024-00001	62000	PASTOS PERMANENTES DE 5 O MAS AÑOS-SIN VARIEDAD	S	25,29
5306519	21-015-005-00024-00004	62000	PASTOS PERMANENTES DE 5 O MAS AÑOS-SIN VARIEDAD	S	7,44
5306520	21-015-005-00024-00008	62000	PASTOS PERMANENTES DE 5 O MAS AÑOS-SIN VARIEDAD	S	1,23
5306521	21-015-005-00024-00010	62000	PASTOS PERMANENTES DE 5 O MAS AÑOS-SIN VARIEDAD	S	1,34
5306522	21-015-005-00024-00014	62000	PASTOS PERMANENTES DE 5 O MAS AÑOS-SIN VARIEDAD	S	15,85
5306523	21-015-005-00024-00016	62000	PASTOS PERMANENTES DE 5 O MAS AÑOS-SIN VARIEDAD	S	0,82

(1) Superficie declarada admisible ajustada con la superficie comprometida.
(2) Factor de penalización valorando el alcance para el tipo de compromiso.

Puede verificar la integridad de una copia de este documento mediante la lectura del código QR adjunto o mediante el acceso a la dirección <https://ws050.juntadeandalucia.es/verificarFirma> indicando el código de VERIFICACIÓN

FIRMADO POR	RAQUEL MARIA ESPIN CRESPO	17/12/2024	
VERIFICACIÓN	Pk2jm6UYDU9J72AMTZUYRN3GET48NG	PÁG. 6268/9349	

**Datos considerados para el Cálculo de la Carga Ganadera mínima y máxima del expediente****Recintos Determinados para el Cálculo de Garga Ganadera Máxima**

REF.	REFERENCIA SIGPAC	CULTIVO	DESCRIPCIÓN CULTIVO	S/R	SUP.
					RESUELTA (ha)
5306524	21-015-005-00024-00022	62000	PASTOS PERMANENTES DE 5 O MAS AÑOS-SIN VARIEDAD	S	22,50
5306529	21-015-005-00029-00002	62000	PASTOS PERMANENTES DE 5 O MAS AÑOS-SIN VARIEDAD	S	67,19
5306530	21-015-005-00029-00004	62000	PASTOS PERMANENTES DE 5 O MAS AÑOS-SIN VARIEDAD	S	3,78
1700000007150603	21-057-015-00020-00033	62000	PASTOS PERMANENTES DE 5 O MAS AÑOS-SIN VARIEDAD	S	0,27
1700000007150610	21-057-015-00050-00003	62000	PASTOS PERMANENTES DE 5 O MAS AÑOS-SIN VARIEDAD	S	0,50
1700000007150619	21-057-015-00033-00027	62000	PASTOS PERMANENTES DE 5 O MAS AÑOS-SIN VARIEDAD	S	51,68
1700000007150620	21-057-015-00033-00040	62000	PASTOS PERMANENTES DE 5 O MAS AÑOS-SIN VARIEDAD	S	5,45
1700000007150621	21-057-015-00026-00027	62000	PASTOS PERMANENTES DE 5 O MAS AÑOS-SIN VARIEDAD	S	2,93
1700000007150622	21-057-015-00034-00002	62000	PASTOS PERMANENTES DE 5 O MAS AÑOS-SIN VARIEDAD	S	34,17
1700000007150623	21-057-015-00026-00019	62000	PASTOS PERMANENTES DE 5 O MAS AÑOS-SIN VARIEDAD	S	0,06
1700000007150624	21-057-015-00025-00012	62000	PASTOS PERMANENTES DE 5 O MAS AÑOS-SIN VARIEDAD	S	2,86
1700000007150625	21-057-015-00026-00020	62000	PASTOS PERMANENTES DE 5 O MAS AÑOS-SIN VARIEDAD	S	10,94
1700000007150626	21-057-015-00026-00028	62000	PASTOS PERMANENTES DE 5 O MAS AÑOS-SIN VARIEDAD	S	0,34
1700000007150627	21-057-015-00025-00013	62000	PASTOS PERMANENTES DE 5 O MAS AÑOS-SIN VARIEDAD	S	1,61
1700000007150628	21-067-005-00011-00004	62000	PASTOS PERMANENTES DE 5 O MAS AÑOS-SIN VARIEDAD	S	2,38
1700000007150629	21-067-005-00009-00002	62000	PASTOS PERMANENTES DE 5 O MAS AÑOS-SIN VARIEDAD	S	12,08
1700000007150630	21-067-005-00011-00005	62000	PASTOS PERMANENTES DE 5 O MAS AÑOS-SIN VARIEDAD	S	0,00
1700000007150631	21-067-005-00005-00002	62000	PASTOS PERMANENTES DE 5 O MAS AÑOS-SIN VARIEDAD	S	6,71
1700000007150632	21-057-015-00036-00015	62000	PASTOS PERMANENTES DE 5 O MAS AÑOS-SIN VARIEDAD	S	0,66
1700000007150633	21-057-015-00033-00045	62000	PASTOS PERMANENTES DE 5 O MAS AÑOS-SIN VARIEDAD	S	11,89
1700000007150634	21-057-015-00033-00049	62000	PASTOS PERMANENTES DE 5 O MAS AÑOS-SIN VARIEDAD	S	0,11
1700000007150635	21-057-012-00029-00009	62000	PASTOS PERMANENTES DE 5 O MAS AÑOS-SIN VARIEDAD	S	0,51
1700000007150636	21-057-012-00029-00008	62000	PASTOS PERMANENTES DE 5 O MAS AÑOS-SIN VARIEDAD	S	0,41
1700000007150637	21-057-014-00023-00004	62000	PASTOS PERMANENTES DE 5 O MAS AÑOS-SIN VARIEDAD	S	0,14
1700000007150638	21-057-012-00012-00001	62000	PASTOS PERMANENTES DE 5 O MAS AÑOS-SIN VARIEDAD	S	7,75
1700000007150639	21-057-012-00012-00002	62000	PASTOS PERMANENTES DE 5 O MAS AÑOS-SIN VARIEDAD	S	1,83
1700000007150640	21-057-012-00029-00007	62000	PASTOS PERMANENTES DE 5 O MAS AÑOS-SIN VARIEDAD	S	0,27
1700000007150641	21-067-005-00005-00001	62000	PASTOS PERMANENTES DE 5 O MAS AÑOS-SIN VARIEDAD	S	7,18
1700000007150642	21-067-005-00011-00003	62000	PASTOS PERMANENTES DE 5 O MAS AÑOS-SIN VARIEDAD	S	15,97
1700000007150643	21-067-003-00011-00004	62000	PASTOS PERMANENTES DE 5 O MAS AÑOS-SIN VARIEDAD	S	32,70
1700000007150644	21-057-015-00023-00001	62000	PASTOS PERMANENTES DE 5 O MAS AÑOS-SIN VARIEDAD	S	3,06
1700000007150645	21-057-015-00020-00026	62000	PASTOS PERMANENTES DE 5 O MAS AÑOS-SIN VARIEDAD	S	0,28
1700000007150646	21-057-015-00020-00034	62000	PASTOS PERMANENTES DE 5 O MAS AÑOS-SIN VARIEDAD	S	10,65
1700000007150647	21-057-015-00020-00014	62000	PASTOS PERMANENTES DE 5 O MAS AÑOS-SIN VARIEDAD	S	1,16
1700000007150648	21-057-015-00020-00016	62000	PASTOS PERMANENTES DE 5 O MAS AÑOS-SIN VARIEDAD	S	10,84
1700000007150649	21-057-014-00023-00005	62000	PASTOS PERMANENTES DE 5 O MAS AÑOS-SIN VARIEDAD	S	0,09

(1) Superficie declarada admisible ajustada con la superficie comprometida.
(2) Factor de penalización valorando el alcance para el tipo de compromiso.

Puede verificar la integridad de una copia de este documento mediante la lectura del código QR adjunto o mediante el acceso a la dirección <https://ws050.juntadeandalucia.es/verificarFirma> indicando el código de VERIFICACIÓN

FIRMADO POR

RAQUEL MARIA ESPIN CRESPO

17/12/2024

VERIFICACIÓN

Pk2jm6UYDU9J72AMTZUYRN3GET48NG

PÁG. 6269/9349



**Datos considerados para el Cálculo de la Carga Ganadera mínima y máxima del expediente****Recintos Determinados para el Cálculo de Garga Ganadera Máxima**

REF.	REFERENCIA SIGPAC	CULTIVO	DESCRIPCIÓN CULTIVO	SUP.	
				S/R	RESUELTA (ha)
1700000007150650	21-057-014-00066-00001	62000	PASTOS PERMANENTES DE 5 O MAS AÑOS-SIN VARIEDAD	S	2,49
1700000007150651	21-057-015-00033-00047	62000	PASTOS PERMANENTES DE 5 O MAS AÑOS-SIN VARIEDAD	S	0,11
1700000007150652	21-057-015-00026-00010	62000	PASTOS PERMANENTES DE 5 O MAS AÑOS-SIN VARIEDAD	S	0,31
1700000007150653	21-015-004-00031-00010	62000	PASTOS PERMANENTES DE 5 O MAS AÑOS-SIN VARIEDAD	S	16,55
1700000007150654	21-057-012-00028-00076	62000	PASTOS PERMANENTES DE 5 O MAS AÑOS-SIN VARIEDAD	S	0,87
1700000007150655	21-057-012-00028-00097	62000	PASTOS PERMANENTES DE 5 O MAS AÑOS-SIN VARIEDAD	S	5,50
1700000007150656	21-067-005-00010-00002	62000	PASTOS PERMANENTES DE 5 O MAS AÑOS-SIN VARIEDAD	S	18,53
1700000007150657	21-057-015-00041-00003	62000	PASTOS PERMANENTES DE 5 O MAS AÑOS-SIN VARIEDAD	S	1,06
1700000007150658	21-057-015-00050-00002	62000	PASTOS PERMANENTES DE 5 O MAS AÑOS-SIN VARIEDAD	S	10,02
1700000007150659	21-057-015-00036-00023	62000	PASTOS PERMANENTES DE 5 O MAS AÑOS-SIN VARIEDAD	S	30,88
1700000007150660	21-057-015-00051-00003	62000	PASTOS PERMANENTES DE 5 O MAS AÑOS-SIN VARIEDAD	S	2,52
1700000007150661	21-057-015-00036-00010	62000	PASTOS PERMANENTES DE 5 O MAS AÑOS-SIN VARIEDAD	S	4,50
1700000007150662	21-057-015-00035-00002	62000	PASTOS PERMANENTES DE 5 O MAS AÑOS-SIN VARIEDAD	S	0,19
1700000007150663	21-057-015-00033-00046	62000	PASTOS PERMANENTES DE 5 O MAS AÑOS-SIN VARIEDAD	S	0,18
1700000007150665	21-015-004-00030-00005	62000	PASTOS PERMANENTES DE 5 O MAS AÑOS-SIN VARIEDAD	S	12,63
1700000007150666	21-015-004-00032-00002	62000	PASTOS PERMANENTES DE 5 O MAS AÑOS-SIN VARIEDAD	S	20,12
1700000007150667	21-015-004-00042-00007	62000	PASTOS PERMANENTES DE 5 O MAS AÑOS-SIN VARIEDAD	S	1,55
1700000007150668	21-015-004-00045-00001	62000	PASTOS PERMANENTES DE 5 O MAS AÑOS-SIN VARIEDAD	S	0,73
1700000007150670	21-057-015-00028-00012	62000	PASTOS PERMANENTES DE 5 O MAS AÑOS-SIN VARIEDAD	S	3,93
1700000007150671	21-057-015-00033-00033	62000	PASTOS PERMANENTES DE 5 O MAS AÑOS-SIN VARIEDAD	S	0,11
1700000007150672	21-057-015-00033-00037	62000	PASTOS PERMANENTES DE 5 O MAS AÑOS-SIN VARIEDAD	S	9,61
1700000007150675	21-057-015-00017-00015	62000	PASTOS PERMANENTES DE 5 O MAS AÑOS-SIN VARIEDAD	S	0,77
1700000007150676	21-057-015-00017-00019	62000	PASTOS PERMANENTES DE 5 O MAS AÑOS-SIN VARIEDAD	S	0,07
1700000007150677	21-057-015-00020-00013	62000	PASTOS PERMANENTES DE 5 O MAS AÑOS-SIN VARIEDAD	S	7,90
1700000007150679	21-057-012-00029-00012	62000	PASTOS PERMANENTES DE 5 O MAS AÑOS-SIN VARIEDAD	S	7,59
1700000007150680	21-057-012-00029-00013	62000	PASTOS PERMANENTES DE 5 O MAS AÑOS-SIN VARIEDAD	S	7,22
1700000007150685	21-015-004-00031-00012	62000	PASTOS PERMANENTES DE 5 O MAS AÑOS-SIN VARIEDAD	S	18,14
1700000007150686	21-015-004-00047-00001	62000	PASTOS PERMANENTES DE 5 O MAS AÑOS-SIN VARIEDAD	S	3,50
1700000007150688	21-015-004-00030-00002	62000	PASTOS PERMANENTES DE 5 O MAS AÑOS-SIN VARIEDAD	S	21,74
1700000007150689	21-015-004-00031-00006	62000	PASTOS PERMANENTES DE 5 O MAS AÑOS-SIN VARIEDAD	S	16,29
1700000007150691	21-057-015-00033-00028	62000	PASTOS PERMANENTES DE 5 O MAS AÑOS-SIN VARIEDAD	S	7,68
1700000007150692	21-057-015-00033-00029	62000	PASTOS PERMANENTES DE 5 O MAS AÑOS-SIN VARIEDAD	S	7,28
1700000007150693	21-057-015-00036-00011	62000	PASTOS PERMANENTES DE 5 O MAS AÑOS-SIN VARIEDAD	S	5,92
1700000007150694	21-057-015-00033-00038	62000	PASTOS PERMANENTES DE 5 O MAS AÑOS-SIN VARIEDAD	S	7,46
1700000007150695	21-015-008-00024-00013	62000	PASTOS PERMANENTES DE 5 O MAS AÑOS-SIN VARIEDAD	S	25,98
1700000007150698	21-015-008-00024-00012	62000	PASTOS PERMANENTES DE 5 O MAS AÑOS-SIN VARIEDAD	S	25,63

(1) Superficie declarada admisible ajustada con la superficie comprometida.
(2) Factor de penalización valorando el alcance para el tipo de compromiso.

Puede verificar la integridad de una copia de este documento mediante la lectura del código QR adjunto o mediante el acceso a la dirección <https://ws050.juntadeandalucia.es/verificarFirma> indicando el código de VERIFICACIÓN

FIRMADO POR

RAQUEL MARIA ESPIN CRESPO

17/12/2024

VERIFICACIÓN

Pk2jm6UYDU9J72AMTZUYRN3GET48NG

PÁG. 6270/9349



**Datos considerados para el Cálculo de la Carga Ganadera mínima y máxima del expediente****Recintos Determinados para el Cálculo de Garga Ganadera Máxima**

REF.	REFERENCIA SIGPAC	CULTIVO	DESCRIPCIÓN CULTIVO	SUP.	
				S/R	RESUELTA (ha)
1700000007150699	21-057-015-00035-00001	62000	PASTOS PERMANENTES DE 5 O MAS AÑOS-SIN VARIEDAD	S	2,47
1700000007150700	21-057-015-00036-00014	62000	PASTOS PERMANENTES DE 5 O MAS AÑOS-SIN VARIEDAD	S	4,01
1700000007150701	21-057-015-00036-00013	62000	PASTOS PERMANENTES DE 5 O MAS AÑOS-SIN VARIEDAD	S	0,18
1700000007150702	21-057-015-00036-00024	62000	PASTOS PERMANENTES DE 5 O MAS AÑOS-SIN VARIEDAD	S	4,04
1700000007150703	21-057-015-00033-00031	62000	PASTOS PERMANENTES DE 5 O MAS AÑOS-SIN VARIEDAD	S	0,49
1700000007150704	21-057-015-00033-00041	62000	PASTOS PERMANENTES DE 5 O MAS AÑOS-SIN VARIEDAD	S	1,79
1700000007150705	21-057-015-00033-00039	62000	PASTOS PERMANENTES DE 5 O MAS AÑOS-SIN VARIEDAD	S	4,64
1700000007150706	21-057-015-00033-00043	62000	PASTOS PERMANENTES DE 5 O MAS AÑOS-SIN VARIEDAD	S	1,68
1700000007150707	21-057-015-00020-00022	62000	PASTOS PERMANENTES DE 5 O MAS AÑOS-SIN VARIEDAD	S	2,85
1700000007150708	21-057-015-00020-00019	62000	PASTOS PERMANENTES DE 5 O MAS AÑOS-SIN VARIEDAD	S	0,24
1700000007150709	21-057-015-00020-00024	62000	PASTOS PERMANENTES DE 5 O MAS AÑOS-SIN VARIEDAD	S	1,79
1700000007150710	21-057-015-00020-00023	62000	PASTOS PERMANENTES DE 5 O MAS AÑOS-SIN VARIEDAD	S	2,91
1700000007150711	21-057-015-00041-00005	62000	PASTOS PERMANENTES DE 5 O MAS AÑOS-SIN VARIEDAD	S	4,78
1700000007150712	21-057-015-00051-00002	62000	PASTOS PERMANENTES DE 5 O MAS AÑOS-SIN VARIEDAD	S	1,85
1700000007150713	21-057-015-00017-00018	62000	PASTOS PERMANENTES DE 5 O MAS AÑOS-SIN VARIEDAD	S	0,22
1700000007150714	21-057-015-00020-00018	62000	PASTOS PERMANENTES DE 5 O MAS AÑOS-SIN VARIEDAD	S	2,16
1700000007150715	21-057-015-00025-00010	62000	PASTOS PERMANENTES DE 5 O MAS AÑOS-SIN VARIEDAD	S	2,78
1700000007150716	21-057-015-00026-00021	62000	PASTOS PERMANENTES DE 5 O MAS AÑOS-SIN VARIEDAD	S	14,73
1700000007150717	21-057-015-00026-00016	62000	PASTOS PERMANENTES DE 5 O MAS AÑOS-SIN VARIEDAD	S	2,65
1700000007150718	21-057-015-00025-00005	62000	PASTOS PERMANENTES DE 5 O MAS AÑOS-SIN VARIEDAD	S	8,25
1700000007150719	21-057-015-00026-00022	62000	PASTOS PERMANENTES DE 5 O MAS AÑOS-SIN VARIEDAD	S	3,60
1700000007150720	21-057-015-00020-00025	62000	PASTOS PERMANENTES DE 5 O MAS AÑOS-SIN VARIEDAD	S	0,61
1700000007150721	21-057-015-00025-00009	62000	PASTOS PERMANENTES DE 5 O MAS AÑOS-SIN VARIEDAD	S	2,81

Incidencias de carga ganadera**INCIDENCIA DESCRIPCIÓN**

224	La superficie de cruce total de productos de la agrupación Pastos permanentes sobre un mismo recinto en una misma solicitud, no puede superar la superficie total admisible de pastos. Ref:-135389 Recinto:21-057-015-00041-00003 Cultivo:62000 PASTOS PERMANENTES DE 5 O MAS AÑOS-SIN VARIEDAD Secano Superficie admisible de pastos del recinto según SIGPAC.:119 Suma de superficies de cruce netas declaradas para este recinto por el solicitante.:120 Exceso de superficie (Hectáreas):0,01 Ref:-135388 Recinto:21-057-015-00041-00003 Cultivo:62000 PASTOS PERMANENTES DE 5 O MAS AÑOS-SIN VARIEDAD Secano Superficie admisible de pastos del recinto según SIGPAC.:119 Suma de superficies de cruce netas declaradas para este recinto por el solicitante.:120 Exceso de superficie (Hectáreas):0,01 Ref:1700000007150657 Recinto:21-057-015-00041-00003 Cultivo:62000 PASTOS PERMANENTES DE 5 O MAS AÑOS-SIN VARIEDAD Secano Superficie admisible de pastos del recinto según SIGPAC.:119 Suma de superficies de cruce netas declaradas para este recinto por el solicitante.:120 Exceso de superficie (Hectáreas):0,01
4272	Verifica que las líneas de declaración de las Solicitudes Únicas no tienen solapes con la capa de Retroactividad Gráfica (ambas de la misma campaña) a nivel de expediente/línea de declaración gráfica de la solicitud. Ref:5306514 Recinto:21-015-005-00022-00005 Cultivo: - Agregado de la referencia del recinto.:0 Zona de la referencia del recinto.:0 Superficie solapada.:0,53 Id. Incid.:5082985 Ref:5306518 Recinto:21-015-005-00024-00001 Cultivo: - Agregado de la referencia del recinto.:0 Zona de la referencia del recinto.:0 Superficie solapada.:0,17 Id. Incid.:5082986 Ref:5306529 Recinto:21-015-005-00029-00002 Cultivo: - Agregado de la referencia del recinto.:0 Zona de la referencia del recinto.:0 Superficie solapada.:0,12 Id. Incid.:5082988

(1) Superficie declarada admisible ajustada con la superficie comprometida.
(2) Factor de penalización valorando el alcance para el tipo de compromiso.Puede verificar la integridad de una copia de este documento mediante la lectura del código QR adjunto o mediante el acceso a la dirección <https://ws050.juntadeandalucia.es/verificarFirma> indicando el código de VERIFICACIÓN

FIRMADO POR

RAQUEL MARIA ESPIN CRESPO

17/12/2024

VERIFICACIÓN

Pk2jm6UYDU9J72AMTZUYRN3GET48NG

PÁG. 6271/9349





Datos considerados para el Cálculo de la Carga Ganadera mínima y máxima del expediente

- Ref:5306529 Recinto:21-015-005-00029-00002 Cultivo: - Agregado de la referencia del recinto.:0 Zona de la referencia del recinto.:0 Superficie solapada.:0,03 Id. Incid.:5082987
- Ref:5306529 Recinto:21-015-005-00029-00002 Cultivo: - Agregado de la referencia del recinto.:0 Zona de la referencia del recinto.:0 Superficie solapada.:0,03 Id. Incid.:5082989
- Ref:1700000007150640 Recinto:21-057-012-00029-00007 Cultivo: - Agregado de la referencia del recinto.:0 Zona de la referencia del recinto.:0 Superficie solapada.:0,14 Id. Incid.:5082990
- 100407 Explotación solicitada no forma parte de ningún organismo de control autorizado para la producción ecológica en Andalucía o fecha de inscripción posterior al plazo establecido (Anexo I. Criterios de Subvencionabilidad. Orden 28 de marzo de 2023).
 - Explotación:ES210150000073 Especie:PORCINO
 - Explotación:ES210570000050 Especie:PORCINO
 - Explotación:ES210570000068 Especie:PORCINO
 - Explotación:ES210570000442 Especie:OVINA
 - Explotación:ES210570000442 Especie:PORCINO
 - Explotación:ES210680000009 Especie:PORCINO

(1) Superficie declarada admisible ajustada con la superficie comprometida.
 (2) Factor de penalización valorando el alcance para el tipo de compromiso.

Puede verificar la integridad de una copia de este documento mediante la lectura del código QR adjunto o mediante el acceso a la dirección <https://ws050.juntadeandalucia.es/verificarFirma> indicando el código de VERIFICACIÓN

FIRMADO POR	RAQUEL MARIA ESPIN CRESPO	17/12/2024	
VERIFICACIÓN	Pk2jm6UYDU9J72AMTZUYRN3GET48NG	PÁG. 6272/9349	

**APELLIDOS Y NOMBRE / RAZÓN SOCIAL**

GUTIERREZ SANTOS JUAN

NIF

***9418*

EXPEDIENTE

1147758

ANUALIDAD DE PAGO

1ª

IMPORTES POR ANUALIDAD

	2023	2024	2025	2026	2027
IMPORTE MÁXIMO SUBVENCIONABLE	11.176,01 €	11.176,01 €	9.313,35 €	9.313,35 €	9.313,35 €
IMPORTE MEDIO DE TRANSFERENCIA (€/ha)	56,30 €	56,30 €	46,92 €	46,92 €	46,92 €

RESUMEN DE UNIDADES

Cód	GRUPO DE PAGO	Sup. Dec. Admisible (ha)	Sup. Comprometida (ha)	Sup. ajustada compromiso (1) (ha)	% sobredec.	Sup. Resuelta (ha)	Importe Declarado	Importe Topado	Importe Resuelto	Importe tras sobredec.
418	PASTOS ASOCIADOS A GANADERÍA ECOLÓGICA	199,54		198,50	0,00	198,50	13.263,94	11.176,01	11.176,01	11.176,01
TOTAL		199,54	198,50	198,50		198,50	13.263,94	11.176,01	11.176,01	11.176,01

APLICACIÓN DE REDUCCIONES Y PENALIZACIONES

GRUPO DE PAGO	Importe Calculado	Importe prereduc.	Criterios de subvencionabilidad y compromisos	Presentación tardía	Omisión declaración	Condicionidad	IMPORTE (Euros) RESUELTO
PASTOS ASOCIADOS A GANADERÍA	11.176,01	11.176,01	0,00	0,00	0,00	0,00	11.176,01
TOTAL	11.176,01	11.176,01					11.176,01

RESUMEN DE PAGOS**IMPORTE (Euros)**

	RESUELTO	FEADER	MAPA	CAPADR
PASTOS ASOCIADOS A GANADERÍA ECOLÓGICA - Pago realizado	11.176,01 €	9.499,61 €	1.096,37 €	580,03 €

RECINTOS RESUELTOS

REE	REFERENCIA SIGPAC	CULTIVO DESCRIPCIÓN CULTIVO	S/R G.PAGO	PEND. MEDIA (%)	SUP. DEC. ADMISIBLE (ha)	SUP. COMPROM. (ha)	SUP. AJUSTADA COMPROM. (1) (ha)	SUP. CONV. SIGPAC (ha)	SUP. CERTIF. (ha)	SUP. CAMPO (ha)	SUP. CAMPO DETER. CULT. (ha)	SUP. DEC. REDUCIDA (ha)	SUP. RESUELTA (ha)
-1602439	21-057-002-00013-003	62000 PASTOS PERMANENTES DE 5 O MAS AÑOS-SIN VARIEDAD	S 418	15,60	1,76	1,74	1,74		2,07			1,74	1,74
-1602438	21-057-002-00012-003	63000 PASTOS DE MENOS DE 5 AÑOS-SIN VARIEDAD	S 418	16,10	6,61	6,61	6,61		6,61			6,61	6,61
5282097	21-057-002-00014-001	62000 PASTOS PERMANENTES DE 5 O MAS AÑOS-SIN VARIEDAD	S 418	14,30	74,76	73,87	73,87		73,87			73,87	73,87
5282100	21-057-002-00015-001	62000 PASTOS PERMANENTES DE 5 O MAS AÑOS-SIN VARIEDAD	S 418	14,60	43,18	43,18	43,18		43,18			43,18	43,18
1700000006942065	21-057-001-00008-005	63000 PASTOS DE MENOS DE 5 AÑOS-SIN VARIEDAD	S 418	17,60	17,66	17,53	17,53		17,66			17,53	17,53
1700000006942069	21-057-001-00009-009	63000 PASTOS DE MENOS DE 5 AÑOS-SIN VARIEDAD	S 418	15,50	55,57	55,57	55,57		55,57			55,57	55,57

INCIDENCIAS**INCIDENCIA DESCRIPCIÓN**

- 4272 Verifica que las líneas de declaración de las Solicitudes Únicas no tienen solapes con la capa de Retroactividad Gráfica (ambas de la misma campaña) a nivel de expediente/línea de declaración gráfica de la solicitud.
Ref:1700000006942065 Recinto:21-057-001-00008-00005 Cultivo: - Agregado de la referencia del recinto.:0 Zona de la referencia del recinto.:0 Superficie solapada.:0,13 Id. Incid.:100998276
Ref:-1602439 Recinto:21-057-002-00013-00003 Cultivo: - Agregado de la referencia del recinto.:0 Zona de la referencia del recinto.:0 Superficie solapada.:0,02 Id. Incid.:100998274
Ref:5282097 Recinto:21-057-002-00014-00001 Cultivo: - Agregado de la referencia del recinto.:0 Zona de la referencia del recinto.:0 Superficie solapada.:0,36 Id. Incid.:100998275
- 100407 Explotación solicitada no forma parte de ningún organismo de control autorizado para la producción ecológica en Andalucía o fecha de inscripción posterior al plazo establecido (Anexo I. Criterios de Subvencionabilidad. Orden 28 de marzo de 2023).
Explotación:ES210570000008 Especie:PORCINO
Explotación:ES210680000350 Especie:PORCINO

(1) Superficie declarada admisible ajustada con la superficie comprometida.
(2) Factor de penalización valorando el alcance para el tipo de compromiso.

Puede verificar la integridad de una copia de este documento mediante la lectura del código QR adjunto o mediante el acceso a la dirección <https://ws050.juntadeandalucia.es/verificarFirma> indicando el código de VERIFICACIÓN

FIRMADO POR

RAQUEL MARIA ESPIN CRESPO

17/12/2024

VERIFICACIÓN

Pk2jm6UYDU9J72AMTZUYRN3GET48NG

PÁG. 6273/9349



**Datos considerados para el Cálculo de la Carga Ganadera mínima y máxima del expediente**

Explotación	Especie	Inscrito en Sipea y Admisible	Ugm Calculada para CG Mínima	Ugm Calculada para CG Máxima
ES210570000007	OVINA	SI	42,93	42,93
ES210570000008	PORCINO	NO	0,00	0,00
ES210680000350	PORCINO	NO	0,00	0,00
			42,93	42,93

Superficie determinada para Cálculo Carga Ganadera Mínima: 200,41 ha

Superficie determinada para Cálculo Carga Ganadera Máxima: 241,55 ha

Los importes del Grupo de Pago de pastos de este expediente han sido ajustados por no llegar a la carga ganadera mínima de 0,3

Carga Ganadera Mínima Expediente: 0,21 ugm/ha

Carga Ganadera Máxima Expediente: 0,18 ugm/ha

Recintos Determinados para el Cálculo de Garga Ganadera Mínima

REF.	REFERENCIA SIGPAC	CULTIVO	DESCRIPCIÓN CULTIVO	S/R	SUP. RESUELTA (ha)
-1602442	21-057-002-00013-00003	62000	PASTOS PERMANENTES DE 5 O MAS AÑOS-SIN VARIEDAD	S	1,38
-1602441	21-057-002-00012-00003	63000	PASTOS DE MENOS DE 5 AÑOS-SIN VARIEDAD	S	3,21
-1602439	21-057-002-00013-00003	62000	PASTOS PERMANENTES DE 5 O MAS AÑOS-SIN VARIEDAD	S	1,74
-1602438	21-057-002-00012-00003	63000	PASTOS DE MENOS DE 5 AÑOS-SIN VARIEDAD	S	3,40
5282097	21-057-002-00014-00001	62000	PASTOS PERMANENTES DE 5 O MAS AÑOS-SIN VARIEDAD	S	74,40
5282100	21-057-002-00015-00001	62000	PASTOS PERMANENTES DE 5 O MAS AÑOS-SIN VARIEDAD	S	43,18
1700000006942065	21-057-001-00008-00005	63000	PASTOS DE MENOS DE 5 AÑOS-SIN VARIEDAD	S	17,53
1700000006942069	21-057-001-00009-00009	63000	PASTOS DE MENOS DE 5 AÑOS-SIN VARIEDAD	S	55,57

Recintos Determinados para el Cálculo de Garga Ganadera Máxima

REF.	REFERENCIA SIGPAC	CULTIVO	DESCRIPCIÓN CULTIVO	S/R	SUP. RESUELTA (ha)
-1602442	21-057-002-00013-00003	62000	PASTOS PERMANENTES DE 5 O MAS AÑOS-SIN VARIEDAD	S	3,50
-1602441	21-057-002-00012-00003	63000	PASTOS DE MENOS DE 5 AÑOS-SIN VARIEDAD	S	6,23
-1602439	21-057-002-00013-00003	62000	PASTOS PERMANENTES DE 5 O MAS AÑOS-SIN VARIEDAD	S	1,74
-1602438	21-057-002-00012-00003	63000	PASTOS DE MENOS DE 5 AÑOS-SIN VARIEDAD	S	6,61
-1507043	21-057-002-09015-00032	63000	PASTOS DE MENOS DE 5 AÑOS-SIN VARIEDAD	S	0,17
-1507042	21-057-002-09015-00027	62000	PASTOS PERMANENTES DE 5 O MAS AÑOS-SIN VARIEDAD	S	0,18
-1507041	21-057-002-09015-00021	62000	PASTOS PERMANENTES DE 5 O MAS AÑOS-SIN VARIEDAD	S	0,08
-1507040	21-057-002-09015-00020	62000	PASTOS PERMANENTES DE 5 O MAS AÑOS-SIN VARIEDAD	S	0,29
-1507039	21-057-002-09015-00019	62000	PASTOS PERMANENTES DE 5 O MAS AÑOS-SIN VARIEDAD	S	0,04
-1507038	21-057-002-09015-00016	62000	PASTOS PERMANENTES DE 5 O MAS AÑOS-SIN VARIEDAD	S	0,05
-1507037	21-057-002-09015-00009	63000	PASTOS DE MENOS DE 5 AÑOS-SIN VARIEDAD	S	0,22
-1507035	21-057-002-09015-00003	63000	PASTOS DE MENOS DE 5 AÑOS-SIN VARIEDAD	S	0,27
-1507034	21-057-002-00014-00019	62000	PASTOS PERMANENTES DE 5 O MAS AÑOS-SIN VARIEDAD	S	0,02
5282097	21-057-002-00014-00001	62000	PASTOS PERMANENTES DE 5 O MAS AÑOS-SIN VARIEDAD	S	74,40
5282100	21-057-002-00015-00001	62000	PASTOS PERMANENTES DE 5 O MAS AÑOS-SIN VARIEDAD	S	43,18
1700000006942061	21-057-017-00004-00004	62000	PASTOS PERMANENTES DE 5 O MAS AÑOS-SIN VARIEDAD	S	0,15
1700000006942064	21-057-017-00004-00005	62000	PASTOS PERMANENTES DE 5 O MAS AÑOS-SIN VARIEDAD	S	17,51
1700000006942065	21-057-001-00008-00005	63000	PASTOS DE MENOS DE 5 AÑOS-SIN VARIEDAD	S	17,53
1700000006942068	21-057-016-00005-00003	62000	PASTOS PERMANENTES DE 5 O MAS AÑOS-SIN VARIEDAD	S	13,81
1700000006942069	21-057-001-00009-00009	63000	PASTOS DE MENOS DE 5 AÑOS-SIN VARIEDAD	S	55,57

(1) Superficie declarada admisible ajustada con la superficie comprometida.
(2) Factor de penalización valorando el alcance para el tipo de compromiso.Puede verificar la integridad de una copia de este documento mediante la lectura del código QR adjunto o mediante el acceso a la dirección <https://ws050.juntadeandalucia.es/verificarFirma> indicando el código de VERIFICACIÓN

FIRMADO POR

RAQUEL MARIA ESPIN CRESPO

17/12/2024

VERIFICACIÓN

Pk2jm6UYDU9J72AMTZUYRN3GET48NG

PÁG. 6274/9349





Datos considerados para el Cálculo de la Carga Ganadera mínima y máxima del expediente

Incidencias de carga ganadera

INCIDENCIA DESCRIPCIÓN

4272	Verifica que las líneas de declaración de las Solicitudes Únicas no tienen solapes con la capa de Retroactividad Gráfica (ambas de la misma campaña) a nivel de expediente/línea de declaración gráfica de la solicitud. Ref:-1602439 Recinto:21-057-002-00013-00003 Cultivo: - Agregado de la referencia del recinto.:0 Zona de la referencia del recinto.:0 Superficie solapada.:0,02 Id. Incid.:5081183 Ref:5282097 Recinto:21-057-002-00014-00001 Cultivo: - Agregado de la referencia del recinto.:0 Zona de la referencia del recinto.:0 Superficie solapada.:0,36 Id. Incid.:5081184 Ref:1700000006942065 Recinto:21-057-001-00008-00005 Cultivo: - Agregado de la referencia del recinto.:0 Zona de la referencia del recinto.:0 Superficie solapada.:0,13 Id. Incid.:5081185
100407	Explotación solicitada no forma parte de ningún organismo de control autorizado para la producción ecológica en Andalucía o fecha de inscripción posterior al plazo establecido (Anexo I. Criterios de Subvencionabilidad. Orden 28 de marzo de 2023). Explotación:ES210570000008 Especie:PORCINO Explotación:ES210680000350 Especie:PORCINO

(1) Superficie declarada admisible ajustada con la superficie comprometida.
(2) Factor de penalización valorando el alcance para el tipo de compromiso.

Puede verificar la integridad de una copia de este documento mediante la lectura del código QR adjunto o mediante el acceso a la dirección https://ws050.juntadeandalucia.es/verificarFirma indicando el código de VERIFICACIÓN			
FIRMADO POR	RAQUEL MARIA ESPIN CRESPO	17/12/2024	
VERIFICACIÓN	Pk2jm6UYDU9J72AMTZUYRN3GET48NG	PÁG. 6275/9349	

**APELLIDOS Y NOMBRE / RAZÓN SOCIAL**

HACIENDA EL BAQUILLO, S.L.

NIF

***7538*

EXPEDIENTE

1023295

ANUALIDAD DE PAGO

1ª

IMPORTES POR ANUALIDAD

	2023	2024	2025	2026	2027
IMPORTE MÁXIMO SUBVENCIONABLE	32.926,80 €	32.926,80 €	27.439,00 €	27.439,00 €	27.439,00 €
IMPORTE MEDIO DE TRANSFERENCIA (€/ha)	31,65 €	31,65 €	26,38 €	26,38 €	26,38 €

RESUMEN DE UNIDADES

Cód	GRUPO DE PAGO	Sup. Dec. Admisible (ha)	Sup. Comprometida (ha)	Sup. ajustada compromiso (1) (ha)	% sobredec.	Sup. Resuelta (ha)	Importe Declarado	Importe Topado	Importe Resuelto	Importe tras sobredec.
418	PASTOS ASOCIADOS A GANADERÍA ECOLÓGICA	1.040,46		1.040,21	0,00	1.040,21	38.156,37	32.926,80	32.926,80	32.926,80
TOTAL		1.040,46	1.040,21	1.040,21		1.040,21	38.156,37	32.926,80	32.926,80	32.926,80

APLICACIÓN DE REDUCCIONES Y PENALIZACIONES

GRUPO DE PAGO	Importe Calculado	Importe prereduc.	Criterios de subvencionabilidad y compromisos	Presentación tardía	Omisión declaración	Condicionalidad	IMPORTE (Euros) RESUELTO
PASTOS ASOCIADOS A GANADERÍA	32.926,80	32.926,80	0,00	0,00	0,00	0,00	32.926,80
TOTAL	32.926,80	32.926,80					32.926,80

RESUMEN DE PAGOS

	RESUELTO	FEADER	MAPA	CAPADR
PASTOS ASOCIADOS A GANADERÍA ECOLÓGICA - Pago realizado	32.926,80 €	27.987,78 €	3.230,12 €	1.708,90 €

(1) Superficie declarada admisible ajustada con la superficie comprometida.
 (2) Factor de penalización valorando el alcance para el tipo de compromiso.

Puede verificar la integridad de una copia de este documento mediante la lectura del código QR adjunto o mediante el acceso a la dirección <https://ws050.juntadeandalucia.es/verificarFirma> indicando el código de VERIFICACIÓN

FIRMADO POR

RAQUEL MARIA ESPIN CRESPO

17/12/2024

VERIFICACIÓN

Pk2jm6UYDU9J72AMTZUYRN3GET48NG

PÁG. 6276/9349





RECINTOS RESUELTOS

REF.	REFERENCIA SIGPAC	CULTIVO DESCRIPCIÓN CULTIVO	S/R	G.PAGO	PEND. MEDIA (%)	SUP. DEC. ADMISIBLE (ha)	SUP. COMPROM. (ha)	SUP. AJUSTADA COMPR.(1) (ha)	SUP. CONV. SIGPAC (ha)	SUP. CERTIF. (ha)	SUP. CAMPO (ha)	SUP. CAMPO DECLARADO (ha)	SUP. DEC. REDUCIDA (ha)	SUP. RESUELTA (ha)
-1515149	21-077-027-00071-023	62000 PASTOS PERMANENTES DE 5 O MAS AÑOS-SIN VARIEDAD	S	418	14,80	2,05	2,05	2,05		2,05	2,05	2,05	2,05	2,05
-1515148	21-077-027-00071-003	62000 PASTOS PERMANENTES DE 5 O MAS AÑOS-SIN VARIEDAD	S	418	15,20	0,86	0,86	0,86		0,86	0,86	0,86	0,86	0,86
-1003054	21-077-034-00054-001	62000 PASTOS PERMANENTES DE 5 O MAS AÑOS-SIN VARIEDAD	S	418	22,90	31,42	31,42	31,42		31,91	31,91	31,91	31,42	31,42
-1003053	21-077-035-00001-001	62000 PASTOS PERMANENTES DE 5 O MAS AÑOS-SIN VARIEDAD	S	418	22,80	5,40	5,40	5,40		5,40	5,40	5,40	5,40	5,40
-1003042	21-077-035-00001-002	62000 PASTOS PERMANENTES DE 5 O MAS AÑOS-SIN VARIEDAD	S	418	27,30	4,45	4,45	4,45		4,45	4,45	4,45	4,45	4,45
-958189	21-077-034-00054-002	62000 PASTOS PERMANENTES DE 5 O MAS AÑOS-SIN VARIEDAD	S	418	18,60	2,80	2,80	2,80		2,81	2,81	2,81	2,80	2,80
-958187	21-077-027-00002-003	62000 PASTOS PERMANENTES DE 5 O MAS AÑOS-SIN VARIEDAD	S	418	11,70	2,89	2,89	2,89		2,89	2,89	2,89	2,89	2,89
1700000004639227	21-077-002-00011-004	62000 PASTOS PERMANENTES DE 5 O MAS AÑOS-SIN VARIEDAD	S	418	18,20	24,82	24,82	24,82		24,82	24,82	24,82	24,82	24,82
1700000004639241	21-077-027-00001-002	62000 PASTOS PERMANENTES DE 5 O MAS AÑOS-SIN VARIEDAD	S	418	19,50	24,89	24,89	24,89		24,95	24,95	24,95	24,89	24,89
1700000004639242	21-077-027-00001-003	62000 PASTOS PERMANENTES DE 5 O MAS AÑOS-SIN VARIEDAD	S	418	24,10	15,58	15,58	15,58		15,59	15,59	15,59	15,58	15,58
1700000004639243	21-077-027-00044-003	62000 PASTOS PERMANENTES DE 5 O MAS AÑOS-SIN VARIEDAD	S	418	20,70	4,00	4,00	4,00		4,00	4,00	4,00	4,00	4,00
1700000004639244	21-077-027-00044-008	62000 PASTOS PERMANENTES DE 5 O MAS AÑOS-SIN VARIEDAD	S	418	16,40	0,85	0,85	0,85		0,85	0,85	0,85	0,85	0,85
1700000004639245	21-077-027-00044-030	62000 PASTOS PERMANENTES DE 5 O MAS AÑOS-SIN VARIEDAD	S	418	24,20	20,04	20,04	20,04		20,04	20,04	20,04	20,04	20,04
1700000004639246	21-077-027-00044-028	62000 PASTOS PERMANENTES DE 5 O MAS AÑOS-SIN VARIEDAD	S	418	29,40	1,16	1,16	1,16		1,16	1,16	1,16	1,16	1,16
1700000004639247	21-077-027-00001-004	62000 PASTOS PERMANENTES DE 5 O MAS AÑOS-SIN VARIEDAD	S	418	7,30	3,37	3,37	3,37		3,37	3,37	3,37	3,37	3,37
1700000004639249	21-077-027-00044-034	62000 PASTOS PERMANENTES DE 5 O MAS AÑOS-SIN VARIEDAD	S	418	31,30	1,53	1,53	1,53		1,53	1,53	1,53	1,53	1,53
1700000004639250	21-077-027-00044-001	62000 PASTOS PERMANENTES DE 5 O MAS AÑOS-SIN VARIEDAD	S	418	23,10	6,81	6,81	6,81		6,81	6,81	6,81	6,81	6,81
1700000004639251	21-077-027-00044-033	62000 PASTOS PERMANENTES DE 5 O MAS AÑOS-SIN VARIEDAD	S	418	21,90	0,74	0,74	0,74		0,74	0,74	0,74	0,74	0,74
1700000004639254	21-077-027-00044-004	62000 PASTOS PERMANENTES DE 5 O MAS AÑOS-SIN VARIEDAD	S	418	24,80	2,39	2,39	2,39		2,39	2,39	2,39	2,39	2,39
1700000004639255	21-077-027-00044-023	62000 PASTOS PERMANENTES DE 5 O MAS AÑOS-SIN VARIEDAD	S	418	20,20	0,26	0,26	0,26		0,26	0,26	0,26	0,26	0,26
1700000004639256	21-077-027-00046-005	62000 PASTOS PERMANENTES DE 5 O MAS AÑOS-SIN VARIEDAD	S	418	23,50	12,45	12,45	12,45		12,45	12,45	12,45	12,45	12,45
1700000004639257	21-077-027-00044-002	62000 PASTOS PERMANENTES DE 5 O MAS AÑOS-SIN VARIEDAD	S	418	11,70	9,85	9,85	9,85		9,85	9,85	9,85	9,85	9,85
1700000004639259	21-077-027-00051-001	62000 PASTOS PERMANENTES DE 5 O MAS AÑOS-SIN VARIEDAD	S	418	23,70	20,02	20,02	20,02		20,02	20,02	20,02	20,02	20,02
1700000004639260	21-077-027-00044-007	62000 PASTOS PERMANENTES DE 5 O MAS AÑOS-SIN VARIEDAD	S	418	22,00	233,92	233,71	233,71		233,92	233,92	233,92	233,71	233,71
1700000004639261	21-077-027-00044-026	62000 PASTOS PERMANENTES DE 5 O MAS AÑOS-SIN VARIEDAD	S	418	29,20	0,73	0,73	0,73		0,73	0,73	0,73	0,73	0,73
1700000004639265	21-077-027-00046-006	62000 PASTOS PERMANENTES DE 5 O MAS AÑOS-SIN VARIEDAD	S	418	33,60	4,99	4,99	4,99		4,99	4,99	4,99	4,99	4,99
1700000004639266	21-077-027-00064-004	62000 PASTOS PERMANENTES DE 5 O MAS AÑOS-SIN VARIEDAD	S	418	26,20	10,89	10,89	10,89		10,89	10,89	10,89	10,89	10,89
1700000004639267	21-077-027-00051-002	62000 PASTOS PERMANENTES DE 5 O MAS AÑOS-SIN VARIEDAD	S	418	25,50	5,38	5,38	5,38		5,38	5,38	5,38	5,38	5,38
1700000004639268	21-077-027-00041-009	62000 PASTOS PERMANENTES DE 5 O MAS AÑOS-SIN VARIEDAD	S	418	29,70	16,61	16,61	16,61		16,61	16,61	16,61	16,61	16,61
1700000004639269	21-077-027-00042-003	62000 PASTOS PERMANENTES DE 5 O MAS AÑOS-SIN VARIEDAD	S	418	18,10	20,17	20,17	20,17		20,17	20,17	20,17	20,17	20,17
1700000004639270	21-077-027-00045-001	62000 PASTOS PERMANENTES DE 5 O MAS AÑOS-SIN VARIEDAD	S	418	13,70	66,83	66,79	66,79		66,82	66,83	66,83	66,79	66,79
1700000004639271	21-077-027-00045-007	62000 PASTOS PERMANENTES DE 5 O MAS AÑOS-SIN VARIEDAD	S	418	7,50	9,68	9,68	9,68		9,68	9,68	9,68	9,68	9,68
1700000004639272	21-077-027-00044-020	62000 PASTOS PERMANENTES DE 5 O MAS AÑOS-SIN VARIEDAD	S	418	22,20	0,07	0,07	0,07		0,07	0,07	0,07	0,07	0,07
1700000004639273	21-077-027-00045-005	62000 PASTOS PERMANENTES DE 5 O MAS AÑOS-SIN VARIEDAD	S	418	13,90	3,69	3,69	3,69		3,69	3,69	3,69	3,69	3,69
1700000004639274	21-077-027-00043-005	62000 PASTOS PERMANENTES DE 5 O MAS AÑOS-SIN VARIEDAD	S	418	22,90	2,11	2,11	2,11		2,11	2,11	2,11	2,11	2,11
1700000004639275	21-077-027-00051-005	62000 PASTOS PERMANENTES DE 5 O MAS AÑOS-SIN VARIEDAD	S	418	19,20	2,78	2,78	2,78		2,78	2,78	2,78	2,78	2,78
1700000004639276	21-077-027-00044-022	62000 PASTOS PERMANENTES DE 5 O MAS AÑOS-SIN VARIEDAD	S	418	30,20	4,21	4,21	4,21		4,21	4,21	4,21	4,21	4,21
1700000004639277	21-077-027-00044-027	62000 PASTOS PERMANENTES DE 5 O MAS AÑOS-SIN VARIEDAD	S	418	29,20	2,02	2,02	2,02		2,02	2,02	2,02	2,02	2,02
1700000004639279	21-077-034-00029-001	62000 PASTOS PERMANENTES DE 5 O MAS AÑOS-SIN VARIEDAD	S	418	13,50	10,72	10,72	10,72		10,72	10,72	10,72	10,72	10,72
1700000004639281	21-077-027-00045-005	62000 PASTOS PERMANENTES DE 5 O MAS AÑOS-SIN VARIEDAD	S	418	13,90	16,77	16,77	16,77		16,77	16,77	16,77	16,77	16,77
1700000004639282	21-077-027-00051-006	62000 PASTOS PERMANENTES DE 5 O MAS AÑOS-SIN VARIEDAD	S	418	27,60	8,88	8,88	8,88		8,88	8,88	8,88	8,88	8,88
1700000004639284	21-077-034-00017-001	62000 PASTOS PERMANENTES DE 5 O MAS AÑOS-SIN VARIEDAD	S	418	16,40	42,35	42,35	42,35		42,35	42,35	42,35	42,35	42,35
1700000004639285	21-077-027-00045-001	62000 PASTOS PERMANENTES DE 5 O MAS AÑOS-SIN VARIEDAD	S	418	13,70	13,93	13,93	13,93		13,93	13,93	13,93	13,93	13,93
1700000004639286	21-077-027-00006-002	62000 PASTOS PERMANENTES DE 5 O MAS AÑOS-SIN VARIEDAD	S	418	43,60	0,25	0,25	0,25		0,25	0,25	0,25	0,25	0,25
1700000004639287	21-077-023-00041-004	62000 PASTOS PERMANENTES DE 5 O MAS AÑOS-SIN VARIEDAD	S	418	20,50	1,73	1,73	1,73		1,73	1,73	1,73	1,73	1,73
1700000004639288	21-077-027-00007-004	62000 PASTOS PERMANENTES DE 5 O MAS AÑOS-SIN VARIEDAD	S	418	50,70	0,10	0,10	0,10		0,10	0,10	0,10	0,10	0,10
1700000004639289	21-077-027-00007-005	62000 PASTOS PERMANENTES DE 5 O MAS AÑOS-SIN VARIEDAD	S	418	51,00	0,28	0,28	0,28		0,28	0,28	0,28	0,28	0,28
1700000004639290	21-077-027-00006-005	62000 PASTOS PERMANENTES DE 5 O MAS AÑOS-SIN VARIEDAD	S	418	32,00	0,08	0,08	0,08		0,08	0,08	0,08	0,08	0,08
1700000004639291	21-077-023-00042-001	62000 PASTOS PERMANENTES DE 5 O MAS AÑOS-SIN VARIEDAD	S	418	11,00	0,74	0,74	0,74		0,74	0,74	0,74	0,74	0,74
1700000004639292	21-077-027-00006-003	62000 PASTOS PERMANENTES DE 5 O MAS AÑOS-SIN VARIEDAD	S	418	46,00	0,25	0,25	0,25		0,25	0,25	0,25	0,25	0,25
1700000004639293	21-077-023-00039-004	62000 PASTOS PERMANENTES DE 5 O MAS AÑOS-SIN VARIEDAD	S	418	20,00	6,92	6,92	6,92		6,92	6,92	6,92	6,92	6,92
1700000004639294	21-077-027-00008-001	62000 PASTOS PERMANENTES DE 5 O MAS AÑOS-SIN VARIEDAD	S	418	13,70	30,65	30,65	30,65		30,65	30,65	30,65	30,65	30,65
1700000004639295	21-077-027-00008-002	62000 PASTOS PERMANENTES DE 5 O MAS AÑOS-SIN VARIEDAD	S	418	23,10	12,22	12,22	12,22		12,22	12,22	12,22	12,22	12,22

(1) Superficie declarada admisible ajustada con la superficie comprometida.
(2) Factor de penalización valorando el alcance para el tipo de compromiso.

Puede verificar la integridad de una copia de este documento mediante la lectura del código QR adjunto o mediante el acceso a la dirección <https://ws050.juntadeandalucia.es/verificarFirma> indicando el código de VERIFICACIÓN

FIRMADO POR

RAQUEL MARIA ESPIN CRESPO

17/12/2024

VERIFICACIÓN

Pk2jm6UYDU9J72AMTZUYRN3GET48NG

PÁG. 6277/9349



**RECINTOS RESUELTOS**

REF.	REFERENCIA SIGPAC	CULTIVO	DESCRIPCIÓN CULTIVO	S/R	G.PAGO	PEND. MEDIA (%)	SUP. ADMISIBLE (ha)	SUP. COMPROM. (ha)	SUP. AJUSTADA COMPR.(1) (ha)	SUP. CONY. SIGPAC (ha)	SUP. CERTIE. (ha)	SUP. CAMPO (ha)	SUP. CAMPO DETER. CULT. DECLARADO (ha)	SUP. DEC. REDUCIDA (ha)	SUP. RESUELTA (ha)
1700000004639296	21-077-027-00007-002	62000	PASTOS PERMANENTES DE 5 O MAS AÑOS-SIN VARIEDAD	S	418	20,90	1,92	1,92	1,92	1,92	1,92	1,92	1,92	1,92	1,92
1700000004639297	21-077-027-00038-001	62000	PASTOS PERMANENTES DE 5 O MAS AÑOS-SIN VARIEDAD	S	418	12,80	19,75	19,75	19,75	19,75	19,75	19,75	19,75	19,75	19,75
1700000004639298	21-077-027-00041-011	62000	PASTOS PERMANENTES DE 5 O MAS AÑOS-SIN VARIEDAD	S	418	15,70	1,08	1,08	1,08	1,08	1,08	1,08	1,08	1,08	1,08
1700000004639299	21-077-027-00041-004	62000	PASTOS PERMANENTES DE 5 O MAS AÑOS-SIN VARIEDAD	S	418	20,90	11,08	11,08	11,08	11,08	11,08	11,08	11,08	11,08	11,08
1700000004639300	21-077-027-00041-003	62000	PASTOS PERMANENTES DE 5 O MAS AÑOS-SIN VARIEDAD	S	418	22,80	2,63	2,63	2,63	2,63	2,63	2,63	2,63	2,63	2,63
1700000004639301	21-077-027-00010-001	62000	PASTOS PERMANENTES DE 5 O MAS AÑOS-SIN VARIEDAD	S	418	19,30	15,61	15,61	15,61	15,61	15,61	15,61	15,61	15,61	15,61
1700000004639303	21-077-027-00043-003	62000	PASTOS PERMANENTES DE 5 O MAS AÑOS-SIN VARIEDAD	S	418	18,90	2,31	2,31	2,31	2,31	2,31	2,31	2,31	2,31	2,31
1700000004639304	21-077-027-00011-001	62000	PASTOS PERMANENTES DE 5 O MAS AÑOS-SIN VARIEDAD	S	418	19,90	35,48	35,48	35,48	35,48	35,48	35,48	35,48	35,48	35,48
1700000004639306	21-077-027-00043-013	62000	PASTOS PERMANENTES DE 5 O MAS AÑOS-SIN VARIEDAD	S	418	23,70	34,94	34,94	34,94	34,94	34,94	34,94	34,94	34,94	34,94
1700000004639307	21-077-027-00010-003	62000	PASTOS PERMANENTES DE 5 O MAS AÑOS-SIN VARIEDAD	S	418	22,30	1,88	1,88	1,88	1,88	1,88	1,88	1,88	1,88	1,88
1700000004639308	21-077-027-00013-001	62000	PASTOS PERMANENTES DE 5 O MAS AÑOS-SIN VARIEDAD	S	418	18,30	9,52	9,52	9,52	11,90	11,90	11,90	11,90	9,52	9,52
1700000004639309	21-077-027-00013-002	62000	PASTOS PERMANENTES DE 5 O MAS AÑOS-SIN VARIEDAD	S	418	14,30	1,51	1,51	1,51	1,51	1,51	1,51	1,51	1,51	1,51
1700000004639310	21-077-027-00006-006	62000	PASTOS PERMANENTES DE 5 O MAS AÑOS-SIN VARIEDAD	S	418	23,00	23,87	23,87	23,87	23,87	23,87	23,87	23,87	23,87	23,87
1700000004639311	21-077-027-00043-007	62000	PASTOS PERMANENTES DE 5 O MAS AÑOS-SIN VARIEDAD	S	418	26,20	75,68	75,68	75,68	75,68	75,68	75,68	75,68	75,68	75,68
1700000004639312	21-077-027-00007-001	62000	PASTOS PERMANENTES DE 5 O MAS AÑOS-SIN VARIEDAD	S	418	25,50	8,76	8,76	8,76	8,76	8,76	8,76	8,76	8,76	8,76
1700000004639313	21-077-027-00043-015	62000	PASTOS PERMANENTES DE 5 O MAS AÑOS-SIN VARIEDAD	S	418	22,60	21,45	21,45	21,45	21,45	21,45	21,45	21,45	21,45	21,45
1700000004639314	21-077-027-00041-002	62000	PASTOS PERMANENTES DE 5 O MAS AÑOS-SIN VARIEDAD	S	418	18,10	43,22	43,22	43,22	43,22	43,22	43,22	43,22	43,22	43,22
1700000004639315	21-077-027-00043-006	62000	PASTOS PERMANENTES DE 5 O MAS AÑOS-SIN VARIEDAD	S	418	28,00	1,19	1,19	1,19	1,19	1,19	1,19	1,19	1,19	1,19

INCIDENCIAS**INCIDENCIA DESCRIPCIÓN**

- 4272 Verifica que las líneas de declaración de las Solicitudes Únicas no tienen solapes con la capa de Retroactividad Gráfica (ambas de la misma campaña) a nivel de expediente/línea de declaración gráfica de la solicitud.
Ref:1700000004639260 Recinto:21-077-027-00044-00007 Cultivo: - Agregado de la referencia del recinto.:0 Zona de la referencia del recinto.:0 Superficie solapada.:0,04 Id. Incid.:100990997
- Ref:1700000004639260 Recinto:21-077-027-00044-00007 Cultivo: - Agregado de la referencia del recinto.:0 Zona de la referencia del recinto.:0 Superficie solapada.:0,04 Id. Incid.:100990998
- Ref:1700000004639260 Recinto:21-077-027-00044-00007 Cultivo: - Agregado de la referencia del recinto.:0 Zona de la referencia del recinto.:0 Superficie solapada.:0,05 Id. Incid.:100991000
- Ref:1700000004639260 Recinto:21-077-027-00044-00007 Cultivo: - Agregado de la referencia del recinto.:0 Zona de la referencia del recinto.:0 Superficie solapada.:0,08 Id. Incid.:100990999
- Ref:1700000004639270 Recinto:21-077-027-00045-00001 Cultivo: - Agregado de la referencia del recinto.:0 Zona de la referencia del recinto.:0 Superficie solapada.:0,04 Id. Incid.:100991001
- 100407 Explotación solicitada no forma parte de ningún organismo de control autorizado para la producción ecológica en Andalucía o fecha de inscripción posterior al plazo establecido (Anexo I. Criterios de Subvencionabilidad. Orden 28 de marzo de 2023).
Explotación:ES210780000007 Especie:CABALLAR
Explotación:ES2107800000174 Especie:PORCINO
- 100411 Recinto no admisible por no estar asociado en SIGGAN a una explotación ganadera (Artículo 10 de la Orden de 28 de marzo de 2023).
Ref:1700000004639258 Recinto:21-077-027-00047-00005 Cultivo:62000 PASTOS PERMANENTES DE 5 O MAS AÑOS-SIN VARIEDAD Secano
Ref:1700000004639262 Recinto:21-077-034-00016-00001 Cultivo:62000 PASTOS PERMANENTES DE 5 O MAS AÑOS-SIN VARIEDAD Secano
Ref:1700000004639263 Recinto:21-077-034-00016-00002 Cultivo:62000 PASTOS PERMANENTES DE 5 O MAS AÑOS-SIN VARIEDAD Secano
Ref:1700000004639264 Recinto:21-077-034-00016-00003 Cultivo:62000 PASTOS PERMANENTES DE 5 O MAS AÑOS-SIN VARIEDAD Secano
Ref:1700000004639280 Recinto:21-077-034-00035-00001 Cultivo:62000 PASTOS PERMANENTES DE 5 O MAS AÑOS-SIN VARIEDAD Secano
- 100424 Solicita recinto que no está comprometido para la operación.
Ref:1700000004639278 Recinto:21-077-027-00006-00001 Cultivo:62000 PASTOS PERMANENTES DE 5 O MAS AÑOS-SIN VARIEDAD Secano
Ref:1700000004639305 Recinto:21-077-027-00006-00004 Cultivo:62000 PASTOS PERMANENTES DE 5 O MAS AÑOS-SIN VARIEDAD Secano
Ref:1700000004639302 Recinto:21-077-027-00043-00004 Cultivo:62000 PASTOS PERMANENTES DE 5 O MAS AÑOS-SIN VARIEDAD Secano
Ref:1700000004639258 Recinto:21-077-027-00047-00005 Cultivo:62000 PASTOS PERMANENTES DE 5 O MAS AÑOS-SIN VARIEDAD Secano
Ref:1700000004639262 Recinto:21-077-034-00016-00001 Cultivo:62000 PASTOS PERMANENTES DE 5 O MAS AÑOS-SIN VARIEDAD Secano
Ref:1700000004639263 Recinto:21-077-034-00016-00002 Cultivo:62000 PASTOS PERMANENTES DE 5 O MAS AÑOS-SIN VARIEDAD Secano

(1) Superficie declarada admisible ajustada con la superficie comprometida.
(2) Factor de penalización valorando el alcance para el tipo de compromiso.

Puede verificar la integridad de una copia de este documento mediante la lectura del código QR adjunto o mediante el acceso a la dirección <https://ws050.juntadeandalucia.es/verificarFirma> indicando el código de VERIFICACIÓN

FIRMADO POR

RAQUEL MARIA ESPIN CRESPO

17/12/2024

VERIFICACIÓN

Pk2jm6UYDU9J72AMTZUYRN3GET48NG

PÁG. 6278/9349



**INCIDENCIAS****INCIDENCIA DESCRIPCIÓN**

Ref:170000004639264 Recinto:21-077-034-00016-00003 Cultivo:62000 PASTOS PERMANENTES DE 5 O MAS AÑOS-SIN VARIEDAD Secano
 Ref:170000004639280 Recinto:21-077-034-00035-00001 Cultivo:62000 PASTOS PERMANENTES DE 5 O MAS AÑOS-SIN VARIEDAD Secano
 101007 Expediente afectado por condicionalidad (art. 32 de Orden 28 marzo 2023)
 Porcentaje Reducción:0

Datos considerados para el Cálculo de la Carga Ganadera mínima y máxima del expediente

Explotación	Especie	Inscrito en Sipea y Admisible	Ugm Calculada para CG Mínima	Ugm Calculada para CG Máxima
ES210780000007	BOVINA	SI	148,94	148,94
ES210780000007	CABALLAR	NO	0,00	6,87
ES210780000174	BOVINA	SI	189,89	189,89
ES210780000174	PORCINO	NO	0,00	0,00
			338,83	345,70

Superficie determinada para Cálculo Carga Ganadera Mínima: 1.374,28 ha

Superficie determinada para Cálculo Carga Ganadera Máxima: 1.374,28 ha

Carga Ganadera Mínima Expediente: 0,25 ugm/ha

Carga Ganadera Máxima Expediente: 0,25 ugm/ha

Los importes del Grupo de Pago de pastos de este expediente han sido ajustados por no llegar a la carga ganadera mínima de 0,3

Recintos Determinados para el Cálculo de Garga Ganadera Mínima

REF.	REFERENCIA SIGPAC	CULTIVO	DESCRIPCIÓN CULTIVO	S/R	SUP. RESUELTA (ha)
-1515149	21-077-027-00071-00023	62000	PASTOS PERMANENTES DE 5 O MAS AÑOS-SIN VARIEDAD	S	2,05
-1515148	21-077-027-00071-00003	62000	PASTOS PERMANENTES DE 5 O MAS AÑOS-SIN VARIEDAD	S	0,86
-1003054	21-077-034-00054-00001	62000	PASTOS PERMANENTES DE 5 O MAS AÑOS-SIN VARIEDAD	S	31,42
-1003053	21-077-035-00001-00001	62000	PASTOS PERMANENTES DE 5 O MAS AÑOS-SIN VARIEDAD	S	5,40
-1003042	21-077-035-00001-00002	62000	PASTOS PERMANENTES DE 5 O MAS AÑOS-SIN VARIEDAD	S	4,45
-958189	21-077-034-00054-00002	62000	PASTOS PERMANENTES DE 5 O MAS AÑOS-SIN VARIEDAD	S	2,80
-958187	21-077-027-00002-00003	62000	PASTOS PERMANENTES DE 5 O MAS AÑOS-SIN VARIEDAD	S	2,89
1700000004639227	21-077-002-00011-00004	62000	PASTOS PERMANENTES DE 5 O MAS AÑOS-SIN VARIEDAD	S	24,82
1700000004639228	21-077-002-00012-00003	62000	PASTOS PERMANENTES DE 5 O MAS AÑOS-SIN VARIEDAD	S	41,40
1700000004639229	21-077-002-00012-00004	62000	PASTOS PERMANENTES DE 5 O MAS AÑOS-SIN VARIEDAD	S	0,94
1700000004639232	21-077-002-00012-00007	62000	PASTOS PERMANENTES DE 5 O MAS AÑOS-SIN VARIEDAD	S	6,94
1700000004639233	21-077-025-00002-00001	62000	PASTOS PERMANENTES DE 5 O MAS AÑOS-SIN VARIEDAD	S	55,35
1700000004639234	21-077-025-00001-00001	62000	PASTOS PERMANENTES DE 5 O MAS AÑOS-SIN VARIEDAD	S	32,05
1700000004639235	21-077-024-00008-00003	62000	PASTOS PERMANENTES DE 5 O MAS AÑOS-SIN VARIEDAD	S	124,91
1700000004639236	21-077-024-00007-00005	62000	PASTOS PERMANENTES DE 5 O MAS AÑOS-SIN VARIEDAD	S	6,58
1700000004639237	21-077-024-00007-00004	62000	PASTOS PERMANENTES DE 5 O MAS AÑOS-SIN VARIEDAD	S	4,41
1700000004639238	21-077-024-00007-00001	62000	PASTOS PERMANENTES DE 5 O MAS AÑOS-SIN VARIEDAD	S	7,49
1700000004639239	21-077-023-00041-00001	62000	PASTOS PERMANENTES DE 5 O MAS AÑOS-SIN VARIEDAD	S	6,97
1700000004639240	21-077-023-00039-00005	62000	PASTOS PERMANENTES DE 5 O MAS AÑOS-SIN VARIEDAD	S	7,79
1700000004639241	21-077-027-00001-00002	62000	PASTOS PERMANENTES DE 5 O MAS AÑOS-SIN VARIEDAD	S	24,89
1700000004639242	21-077-027-00001-00003	62000	PASTOS PERMANENTES DE 5 O MAS AÑOS-SIN VARIEDAD	S	15,58
1700000004639243	21-077-027-00044-00003	62000	PASTOS PERMANENTES DE 5 O MAS AÑOS-SIN VARIEDAD	S	4,00

(1) Superficie declarada admisible ajustada con la superficie comprometida.
 (2) Factor de penalización valorando el alcance para el tipo de compromiso.

Puede verificar la integridad de una copia de este documento mediante la lectura del código QR adjunto o mediante el acceso a la dirección <https://ws050.juntadeandalucia.es/verificarFirma> indicando el código de VERIFICACIÓN

FIRMADO POR

RAQUEL MARIA ESPIN CRESPO

17/12/2024

VERIFICACIÓN

Pk2jm6UYDU9J72AMTZUYRN3GET48NG

PÁG. 6279/9349



**Datos considerados para el Cálculo de la Carga Ganadera mínima y máxima del expediente****Recintos Determinados para el Cálculo de Garga Ganadera Mínima**

REF.	REFERENCIA SIGPAC	CULTIVO	DESCRIPCIÓN CULTIVO	SUP.	
				S/R	RESUELTA (ha)
1700000004639244	21-077-027-00044-00008	62000	PASTOS PERMANENTES DE 5 O MAS AÑOS-SIN VARIEDAD	S	0,85
1700000004639245	21-077-027-00044-00030	62000	PASTOS PERMANENTES DE 5 O MAS AÑOS-SIN VARIEDAD	S	20,04
1700000004639246	21-077-027-00044-00028	62000	PASTOS PERMANENTES DE 5 O MAS AÑOS-SIN VARIEDAD	S	1,16
1700000004639247	21-077-027-00001-00004	62000	PASTOS PERMANENTES DE 5 O MAS AÑOS-SIN VARIEDAD	S	3,37
1700000004639249	21-077-027-00044-00034	62000	PASTOS PERMANENTES DE 5 O MAS AÑOS-SIN VARIEDAD	S	1,53
1700000004639250	21-077-027-00044-00001	62000	PASTOS PERMANENTES DE 5 O MAS AÑOS-SIN VARIEDAD	S	6,81
1700000004639251	21-077-027-00044-00033	62000	PASTOS PERMANENTES DE 5 O MAS AÑOS-SIN VARIEDAD	S	0,74
1700000004639252	21-077-026-00111-00003	62000	PASTOS PERMANENTES DE 5 O MAS AÑOS-SIN VARIEDAD	S	4,75
1700000004639253	21-077-002-00012-00006	62000	PASTOS PERMANENTES DE 5 O MAS AÑOS-SIN VARIEDAD	S	1,08
1700000004639254	21-077-027-00044-00004	62000	PASTOS PERMANENTES DE 5 O MAS AÑOS-SIN VARIEDAD	S	2,39
1700000004639255	21-077-027-00044-00023	62000	PASTOS PERMANENTES DE 5 O MAS AÑOS-SIN VARIEDAD	S	0,26
1700000004639256	21-077-027-00046-00005	62000	PASTOS PERMANENTES DE 5 O MAS AÑOS-SIN VARIEDAD	S	12,45
1700000004639257	21-077-027-00044-00002	62000	PASTOS PERMANENTES DE 5 O MAS AÑOS-SIN VARIEDAD	S	9,85
1700000004639258	21-077-027-00047-00005	62000	PASTOS PERMANENTES DE 5 O MAS AÑOS-SIN VARIEDAD	S	3,32
1700000004639259	21-077-027-00051-00001	62000	PASTOS PERMANENTES DE 5 O MAS AÑOS-SIN VARIEDAD	S	20,02
1700000004639260	21-077-027-00044-00007	62000	PASTOS PERMANENTES DE 5 O MAS AÑOS-SIN VARIEDAD	S	233,71
1700000004639261	21-077-027-00044-00026	62000	PASTOS PERMANENTES DE 5 O MAS AÑOS-SIN VARIEDAD	S	0,73
1700000004639262	21-077-034-00016-00001	62000	PASTOS PERMANENTES DE 5 O MAS AÑOS-SIN VARIEDAD	S	6,79
1700000004639263	21-077-034-00016-00002	62000	PASTOS PERMANENTES DE 5 O MAS AÑOS-SIN VARIEDAD	S	0,89
1700000004639264	21-077-034-00016-00003	62000	PASTOS PERMANENTES DE 5 O MAS AÑOS-SIN VARIEDAD	S	10,77
1700000004639265	21-077-027-00046-00006	62000	PASTOS PERMANENTES DE 5 O MAS AÑOS-SIN VARIEDAD	S	4,99
1700000004639266	21-077-027-00064-00004	62000	PASTOS PERMANENTES DE 5 O MAS AÑOS-SIN VARIEDAD	S	10,89
1700000004639267	21-077-027-00051-00002	62000	PASTOS PERMANENTES DE 5 O MAS AÑOS-SIN VARIEDAD	S	5,38
1700000004639268	21-077-027-00041-00009	62000	PASTOS PERMANENTES DE 5 O MAS AÑOS-SIN VARIEDAD	S	16,61
1700000004639269	21-077-027-00042-00003	62000	PASTOS PERMANENTES DE 5 O MAS AÑOS-SIN VARIEDAD	S	20,17
1700000004639270	21-077-027-00045-00001	62000	PASTOS PERMANENTES DE 5 O MAS AÑOS-SIN VARIEDAD	S	66,79
1700000004639271	21-077-027-00045-00007	62000	PASTOS PERMANENTES DE 5 O MAS AÑOS-SIN VARIEDAD	S	9,68
1700000004639272	21-077-027-00044-00020	62000	PASTOS PERMANENTES DE 5 O MAS AÑOS-SIN VARIEDAD	S	0,07
1700000004639273	21-077-027-00045-00005	62000	PASTOS PERMANENTES DE 5 O MAS AÑOS-SIN VARIEDAD	S	3,69
1700000004639274	21-077-027-00043-00005	62000	PASTOS PERMANENTES DE 5 O MAS AÑOS-SIN VARIEDAD	S	2,11
1700000004639275	21-077-027-00051-00005	62000	PASTOS PERMANENTES DE 5 O MAS AÑOS-SIN VARIEDAD	S	2,78
1700000004639276	21-077-027-00044-00022	62000	PASTOS PERMANENTES DE 5 O MAS AÑOS-SIN VARIEDAD	S	4,21
1700000004639277	21-077-027-00044-00027	62000	PASTOS PERMANENTES DE 5 O MAS AÑOS-SIN VARIEDAD	S	2,02
1700000004639279	21-077-034-00029-00001	62000	PASTOS PERMANENTES DE 5 O MAS AÑOS-SIN VARIEDAD	S	10,72
1700000004639280	21-077-034-00035-00001	62000	PASTOS PERMANENTES DE 5 O MAS AÑOS-SIN VARIEDAD	S	10,59
1700000004639281	21-077-027-00045-00005	62000	PASTOS PERMANENTES DE 5 O MAS AÑOS-SIN VARIEDAD	S	16,77

(1) Superficie declarada admisible ajustada con la superficie comprometida.
(2) Factor de penalización valorando el alcance para el tipo de compromiso.

Puede verificar la integridad de una copia de este documento mediante la lectura del código QR adjunto o mediante el acceso a la dirección <https://ws050.juntadeandalucia.es/verificarFirma> indicando el código de VERIFICACIÓN

FIRMADO POR

RAQUEL MARIA ESPIN CRESPO

17/12/2024

VERIFICACIÓN

Pk2jm6UYDU9J72AMTZUYRN3GET48NG

PÁG. 6280/9349



**Datos considerados para el Cálculo de la Carga Ganadera mínima y máxima del expediente****Recintos Determinados para el Cálculo de Garga Ganadera Mínima**

REF.	REFERENCIA SIGPAC	CULTIVO	DESCRIPCIÓN CULTIVO	SUP.	
				S/R	RESUELTA (ha)
1700000004639282	21-077-027-00051-00006	62000	PASTOS PERMANENTES DE 5 O MAS AÑOS-SIN VARIEDAD	S	8,88
1700000004639283	21-077-027-00062-00001	62000	PASTOS PERMANENTES DE 5 O MAS AÑOS-SIN VARIEDAD	S	1,05
1700000004639284	21-077-034-00017-00001	62000	PASTOS PERMANENTES DE 5 O MAS AÑOS-SIN VARIEDAD	S	42,35
1700000004639285	21-077-027-00045-00001	62000	PASTOS PERMANENTES DE 5 O MAS AÑOS-SIN VARIEDAD	S	13,93
1700000004639286	21-077-027-00006-00002	62000	PASTOS PERMANENTES DE 5 O MAS AÑOS-SIN VARIEDAD	S	0,25
1700000004639287	21-077-023-00041-00004	62000	PASTOS PERMANENTES DE 5 O MAS AÑOS-SIN VARIEDAD	S	1,73
1700000004639288	21-077-027-00007-00004	62000	PASTOS PERMANENTES DE 5 O MAS AÑOS-SIN VARIEDAD	S	0,10
1700000004639289	21-077-027-00007-00005	62000	PASTOS PERMANENTES DE 5 O MAS AÑOS-SIN VARIEDAD	S	0,28
1700000004639290	21-077-027-00006-00005	62000	PASTOS PERMANENTES DE 5 O MAS AÑOS-SIN VARIEDAD	S	0,08
1700000004639291	21-077-023-00042-00001	62000	PASTOS PERMANENTES DE 5 O MAS AÑOS-SIN VARIEDAD	S	0,74
1700000004639292	21-077-027-00006-00003	62000	PASTOS PERMANENTES DE 5 O MAS AÑOS-SIN VARIEDAD	S	0,25
1700000004639293	21-077-023-00039-00004	62000	PASTOS PERMANENTES DE 5 O MAS AÑOS-SIN VARIEDAD	S	6,92
1700000004639294	21-077-027-00008-00001	62000	PASTOS PERMANENTES DE 5 O MAS AÑOS-SIN VARIEDAD	S	30,65
1700000004639295	21-077-027-00008-00002	62000	PASTOS PERMANENTES DE 5 O MAS AÑOS-SIN VARIEDAD	S	12,22
1700000004639296	21-077-027-00007-00002	62000	PASTOS PERMANENTES DE 5 O MAS AÑOS-SIN VARIEDAD	S	1,92
1700000004639297	21-077-027-00038-00001	62000	PASTOS PERMANENTES DE 5 O MAS AÑOS-SIN VARIEDAD	S	19,75
1700000004639298	21-077-027-00041-00011	62000	PASTOS PERMANENTES DE 5 O MAS AÑOS-SIN VARIEDAD	S	1,08
1700000004639299	21-077-027-00041-00004	62000	PASTOS PERMANENTES DE 5 O MAS AÑOS-SIN VARIEDAD	S	11,08
1700000004639300	21-077-027-00041-00003	62000	PASTOS PERMANENTES DE 5 O MAS AÑOS-SIN VARIEDAD	S	2,63
1700000004639301	21-077-027-00010-00001	62000	PASTOS PERMANENTES DE 5 O MAS AÑOS-SIN VARIEDAD	S	15,61
1700000004639303	21-077-027-00043-00003	62000	PASTOS PERMANENTES DE 5 O MAS AÑOS-SIN VARIEDAD	S	2,31
1700000004639304	21-077-027-00011-00001	62000	PASTOS PERMANENTES DE 5 O MAS AÑOS-SIN VARIEDAD	S	35,48
1700000004639306	21-077-027-00043-00013	62000	PASTOS PERMANENTES DE 5 O MAS AÑOS-SIN VARIEDAD	S	34,94
1700000004639307	21-077-027-00010-00003	62000	PASTOS PERMANENTES DE 5 O MAS AÑOS-SIN VARIEDAD	S	1,88
1700000004639308	21-077-027-00013-00001	62000	PASTOS PERMANENTES DE 5 O MAS AÑOS-SIN VARIEDAD	S	9,52
1700000004639309	21-077-027-00013-00002	62000	PASTOS PERMANENTES DE 5 O MAS AÑOS-SIN VARIEDAD	S	1,51
1700000004639310	21-077-027-00006-00006	62000	PASTOS PERMANENTES DE 5 O MAS AÑOS-SIN VARIEDAD	S	23,87
1700000004639311	21-077-027-00043-00007	62000	PASTOS PERMANENTES DE 5 O MAS AÑOS-SIN VARIEDAD	S	75,68
1700000004639312	21-077-027-00007-00001	62000	PASTOS PERMANENTES DE 5 O MAS AÑOS-SIN VARIEDAD	S	8,76
1700000004639313	21-077-027-00043-00015	62000	PASTOS PERMANENTES DE 5 O MAS AÑOS-SIN VARIEDAD	S	21,45
1700000004639314	21-077-027-00041-00002	62000	PASTOS PERMANENTES DE 5 O MAS AÑOS-SIN VARIEDAD	S	43,22
1700000004639315	21-077-027-00043-00006	62000	PASTOS PERMANENTES DE 5 O MAS AÑOS-SIN VARIEDAD	S	1,19

Recintos Determinados para el Cálculo de Garga Ganadera Máxima

REF.	REFERENCIA SIGPAC	CULTIVO	DESCRIPCIÓN CULTIVO	SUP.	
				S/R	RESUELTA (ha)
-1515149	21-077-027-00071-00023	62000	PASTOS PERMANENTES DE 5 O MAS AÑOS-SIN VARIEDAD	S	2,05

(1) Superficie declarada admisible ajustada con la superficie comprometida.
(2) Factor de penalización valorando el alcance para el tipo de compromiso.

Puede verificar la integridad de una copia de este documento mediante la lectura del código QR adjunto o mediante el acceso a la dirección <https://ws050.juntadeandalucia.es/verificarFirma> indicando el código de VERIFICACIÓN

FIRMADO POR	RAQUEL MARIA ESPIN CRESPO	17/12/2024	
VERIFICACIÓN	Pk2jm6UYDU9J72AMTZUYRN3GET48NG	PÁG. 6281/9349	

**Datos considerados para el Cálculo de la Carga Ganadera mínima y máxima del expediente****Recintos Determinados para el Cálculo de Garga Ganadera Máxima**

REF.	REFERENCIA SIGPAC	CULTIVO	DESCRIPCIÓN CULTIVO	S/R	SUP. RESUELTA (ha)
-1515148	21-077-027-00071-00003	62000	PASTOS PERMANENTES DE 5 O MAS AÑOS-SIN VARIEDAD	S	0,86
-1003054	21-077-034-00054-00001	62000	PASTOS PERMANENTES DE 5 O MAS AÑOS-SIN VARIEDAD	S	31,42
-1003053	21-077-035-00001-00001	62000	PASTOS PERMANENTES DE 5 O MAS AÑOS-SIN VARIEDAD	S	5,40
-1003042	21-077-035-00001-00002	62000	PASTOS PERMANENTES DE 5 O MAS AÑOS-SIN VARIEDAD	S	4,45
-958189	21-077-034-00054-00002	62000	PASTOS PERMANENTES DE 5 O MAS AÑOS-SIN VARIEDAD	S	2,80
-958187	21-077-027-00002-00003	62000	PASTOS PERMANENTES DE 5 O MAS AÑOS-SIN VARIEDAD	S	2,89
1700000004639227	21-077-002-00011-00004	62000	PASTOS PERMANENTES DE 5 O MAS AÑOS-SIN VARIEDAD	S	24,82
1700000004639228	21-077-002-00012-00003	62000	PASTOS PERMANENTES DE 5 O MAS AÑOS-SIN VARIEDAD	S	41,40
1700000004639229	21-077-002-00012-00004	62000	PASTOS PERMANENTES DE 5 O MAS AÑOS-SIN VARIEDAD	S	0,94
1700000004639232	21-077-002-00012-00007	62000	PASTOS PERMANENTES DE 5 O MAS AÑOS-SIN VARIEDAD	S	6,94
1700000004639233	21-077-025-00002-00001	62000	PASTOS PERMANENTES DE 5 O MAS AÑOS-SIN VARIEDAD	S	55,35
1700000004639234	21-077-025-00001-00001	62000	PASTOS PERMANENTES DE 5 O MAS AÑOS-SIN VARIEDAD	S	32,05
1700000004639235	21-077-024-00008-00003	62000	PASTOS PERMANENTES DE 5 O MAS AÑOS-SIN VARIEDAD	S	124,91
1700000004639236	21-077-024-00007-00005	62000	PASTOS PERMANENTES DE 5 O MAS AÑOS-SIN VARIEDAD	S	6,58
1700000004639237	21-077-024-00007-00004	62000	PASTOS PERMANENTES DE 5 O MAS AÑOS-SIN VARIEDAD	S	4,41
1700000004639238	21-077-024-00007-00001	62000	PASTOS PERMANENTES DE 5 O MAS AÑOS-SIN VARIEDAD	S	7,49
1700000004639239	21-077-023-00041-00001	62000	PASTOS PERMANENTES DE 5 O MAS AÑOS-SIN VARIEDAD	S	6,97
1700000004639240	21-077-023-00039-00005	62000	PASTOS PERMANENTES DE 5 O MAS AÑOS-SIN VARIEDAD	S	7,79
1700000004639241	21-077-027-00001-00002	62000	PASTOS PERMANENTES DE 5 O MAS AÑOS-SIN VARIEDAD	S	24,89
1700000004639242	21-077-027-00001-00003	62000	PASTOS PERMANENTES DE 5 O MAS AÑOS-SIN VARIEDAD	S	15,58
1700000004639243	21-077-027-00044-00003	62000	PASTOS PERMANENTES DE 5 O MAS AÑOS-SIN VARIEDAD	S	4,00
1700000004639244	21-077-027-00044-00008	62000	PASTOS PERMANENTES DE 5 O MAS AÑOS-SIN VARIEDAD	S	0,85
1700000004639245	21-077-027-00044-00030	62000	PASTOS PERMANENTES DE 5 O MAS AÑOS-SIN VARIEDAD	S	20,04
1700000004639246	21-077-027-00044-00028	62000	PASTOS PERMANENTES DE 5 O MAS AÑOS-SIN VARIEDAD	S	1,16
1700000004639247	21-077-027-00001-00004	62000	PASTOS PERMANENTES DE 5 O MAS AÑOS-SIN VARIEDAD	S	3,37
1700000004639249	21-077-027-00044-00034	62000	PASTOS PERMANENTES DE 5 O MAS AÑOS-SIN VARIEDAD	S	1,53
1700000004639250	21-077-027-00044-00001	62000	PASTOS PERMANENTES DE 5 O MAS AÑOS-SIN VARIEDAD	S	6,81
1700000004639251	21-077-027-00044-00033	62000	PASTOS PERMANENTES DE 5 O MAS AÑOS-SIN VARIEDAD	S	0,74
1700000004639252	21-077-026-00111-00003	62000	PASTOS PERMANENTES DE 5 O MAS AÑOS-SIN VARIEDAD	S	4,75
1700000004639253	21-077-002-00012-00006	62000	PASTOS PERMANENTES DE 5 O MAS AÑOS-SIN VARIEDAD	S	1,08
1700000004639254	21-077-027-00044-00004	62000	PASTOS PERMANENTES DE 5 O MAS AÑOS-SIN VARIEDAD	S	2,39
1700000004639255	21-077-027-00044-00023	62000	PASTOS PERMANENTES DE 5 O MAS AÑOS-SIN VARIEDAD	S	0,26
1700000004639256	21-077-027-00046-00005	62000	PASTOS PERMANENTES DE 5 O MAS AÑOS-SIN VARIEDAD	S	12,45
1700000004639257	21-077-027-00044-00002	62000	PASTOS PERMANENTES DE 5 O MAS AÑOS-SIN VARIEDAD	S	9,85
1700000004639258	21-077-027-00047-00005	62000	PASTOS PERMANENTES DE 5 O MAS AÑOS-SIN VARIEDAD	S	3,32
1700000004639259	21-077-027-00051-00001	62000	PASTOS PERMANENTES DE 5 O MAS AÑOS-SIN VARIEDAD	S	20,02

(1) Superficie declarada admisible ajustada con la superficie comprometida.
(2) Factor de penalización valorando el alcance para el tipo de compromiso.

Puede verificar la integridad de una copia de este documento mediante la lectura del código QR adjunto o mediante el acceso a la dirección <https://ws050.juntadeandalucia.es/verificarFirma> indicando el código de VERIFICACIÓN

FIRMADO POR

RAQUEL MARIA ESPIN CRESPO

17/12/2024

VERIFICACIÓN

Pk2jm6UYDU9J72AMTZUYRN3GET48NG

PÁG. 6282/9349



**Datos considerados para el Cálculo de la Carga Ganadera mínima y máxima del expediente****Recintos Determinados para el Cálculo de Garga Ganadera Máxima**

REF.	REFERENCIA SIGPAC	CULTIVO	DESCRIPCIÓN CULTIVO	S/R	SUP. RESUELTA (ha)
1700000004639260	21-077-027-00044-00007	62000	PASTOS PERMANENTES DE 5 O MAS AÑOS-SIN VARIEDAD	S	233,71
1700000004639261	21-077-027-00044-00026	62000	PASTOS PERMANENTES DE 5 O MAS AÑOS-SIN VARIEDAD	S	0,73
1700000004639262	21-077-034-00016-00001	62000	PASTOS PERMANENTES DE 5 O MAS AÑOS-SIN VARIEDAD	S	6,79
1700000004639263	21-077-034-00016-00002	62000	PASTOS PERMANENTES DE 5 O MAS AÑOS-SIN VARIEDAD	S	0,89
1700000004639264	21-077-034-00016-00003	62000	PASTOS PERMANENTES DE 5 O MAS AÑOS-SIN VARIEDAD	S	10,77
1700000004639265	21-077-027-00046-00006	62000	PASTOS PERMANENTES DE 5 O MAS AÑOS-SIN VARIEDAD	S	4,99
1700000004639266	21-077-027-00064-00004	62000	PASTOS PERMANENTES DE 5 O MAS AÑOS-SIN VARIEDAD	S	10,89
1700000004639267	21-077-027-00051-00002	62000	PASTOS PERMANENTES DE 5 O MAS AÑOS-SIN VARIEDAD	S	5,38
1700000004639268	21-077-027-00041-00009	62000	PASTOS PERMANENTES DE 5 O MAS AÑOS-SIN VARIEDAD	S	16,61
1700000004639269	21-077-027-00042-00003	62000	PASTOS PERMANENTES DE 5 O MAS AÑOS-SIN VARIEDAD	S	20,17
1700000004639270	21-077-027-00045-00001	62000	PASTOS PERMANENTES DE 5 O MAS AÑOS-SIN VARIEDAD	S	66,79
1700000004639271	21-077-027-00045-00007	62000	PASTOS PERMANENTES DE 5 O MAS AÑOS-SIN VARIEDAD	S	9,68
1700000004639272	21-077-027-00044-00020	62000	PASTOS PERMANENTES DE 5 O MAS AÑOS-SIN VARIEDAD	S	0,07
1700000004639273	21-077-027-00045-00005	62000	PASTOS PERMANENTES DE 5 O MAS AÑOS-SIN VARIEDAD	S	3,69
1700000004639274	21-077-027-00043-00005	62000	PASTOS PERMANENTES DE 5 O MAS AÑOS-SIN VARIEDAD	S	2,11
1700000004639275	21-077-027-00051-00005	62000	PASTOS PERMANENTES DE 5 O MAS AÑOS-SIN VARIEDAD	S	2,78
1700000004639276	21-077-027-00044-00022	62000	PASTOS PERMANENTES DE 5 O MAS AÑOS-SIN VARIEDAD	S	4,21
1700000004639277	21-077-027-00044-00027	62000	PASTOS PERMANENTES DE 5 O MAS AÑOS-SIN VARIEDAD	S	2,02
1700000004639278	21-077-027-00006-00001	62000	PASTOS PERMANENTES DE 5 O MAS AÑOS-SIN VARIEDAD	S	0,00
1700000004639279	21-077-034-00029-00001	62000	PASTOS PERMANENTES DE 5 O MAS AÑOS-SIN VARIEDAD	S	10,72
1700000004639280	21-077-034-00035-00001	62000	PASTOS PERMANENTES DE 5 O MAS AÑOS-SIN VARIEDAD	S	10,59
1700000004639281	21-077-027-00045-00005	62000	PASTOS PERMANENTES DE 5 O MAS AÑOS-SIN VARIEDAD	S	16,77
1700000004639282	21-077-027-00051-00006	62000	PASTOS PERMANENTES DE 5 O MAS AÑOS-SIN VARIEDAD	S	8,88
1700000004639283	21-077-027-00062-00001	62000	PASTOS PERMANENTES DE 5 O MAS AÑOS-SIN VARIEDAD	S	1,05
1700000004639284	21-077-034-00017-00001	62000	PASTOS PERMANENTES DE 5 O MAS AÑOS-SIN VARIEDAD	S	42,35
1700000004639285	21-077-027-00045-00001	62000	PASTOS PERMANENTES DE 5 O MAS AÑOS-SIN VARIEDAD	S	13,93
1700000004639286	21-077-027-00006-00002	62000	PASTOS PERMANENTES DE 5 O MAS AÑOS-SIN VARIEDAD	S	0,25
1700000004639287	21-077-023-00041-00004	62000	PASTOS PERMANENTES DE 5 O MAS AÑOS-SIN VARIEDAD	S	1,73
1700000004639288	21-077-027-00007-00004	62000	PASTOS PERMANENTES DE 5 O MAS AÑOS-SIN VARIEDAD	S	0,10
1700000004639289	21-077-027-00007-00005	62000	PASTOS PERMANENTES DE 5 O MAS AÑOS-SIN VARIEDAD	S	0,28
1700000004639290	21-077-027-00006-00005	62000	PASTOS PERMANENTES DE 5 O MAS AÑOS-SIN VARIEDAD	S	0,08
1700000004639291	21-077-023-00042-00001	62000	PASTOS PERMANENTES DE 5 O MAS AÑOS-SIN VARIEDAD	S	0,74
1700000004639292	21-077-027-00006-00003	62000	PASTOS PERMANENTES DE 5 O MAS AÑOS-SIN VARIEDAD	S	0,25
1700000004639293	21-077-023-00039-00004	62000	PASTOS PERMANENTES DE 5 O MAS AÑOS-SIN VARIEDAD	S	6,92
1700000004639294	21-077-027-00008-00001	62000	PASTOS PERMANENTES DE 5 O MAS AÑOS-SIN VARIEDAD	S	30,65
1700000004639295	21-077-027-00008-00002	62000	PASTOS PERMANENTES DE 5 O MAS AÑOS-SIN VARIEDAD	S	12,22

(1) Superficie declarada admisible ajustada con la superficie comprometida.
(2) Factor de penalización valorando el alcance para el tipo de compromiso.

Puede verificar la integridad de una copia de este documento mediante la lectura del código QR adjunto o mediante el acceso a la dirección <https://ws050.juntadeandalucia.es/verificarFirma> indicando el código de VERIFICACIÓN

FIRMADO POR	RAQUEL MARIA ESPIN CRESPO	17/12/2024	
VERIFICACIÓN	Pk2jm6UYDU9J72AMTZUYRN3GET48NG	PÁG. 6283/9349	

**Datos considerados para el Cálculo de la Carga Ganadera mínima y máxima del expediente****Recintos Determinados para el Cálculo de Garga Ganadera Máxima**

REF.	REFERENCIA SIGPAC	CULTIVO	DESCRIPCIÓN CULTIVO	SUP.	
				S/R	RESUELTA (ha)
1700000004639296	21-077-027-00007-00002	62000	PASTOS PERMANENTES DE 5 O MAS AÑOS-SIN VARIEDAD	S	1,92
1700000004639297	21-077-027-00038-00001	62000	PASTOS PERMANENTES DE 5 O MAS AÑOS-SIN VARIEDAD	S	19,75
1700000004639298	21-077-027-00041-00011	62000	PASTOS PERMANENTES DE 5 O MAS AÑOS-SIN VARIEDAD	S	1,08
1700000004639299	21-077-027-00041-00004	62000	PASTOS PERMANENTES DE 5 O MAS AÑOS-SIN VARIEDAD	S	11,08
1700000004639300	21-077-027-00041-00003	62000	PASTOS PERMANENTES DE 5 O MAS AÑOS-SIN VARIEDAD	S	2,63
1700000004639301	21-077-027-00010-00001	62000	PASTOS PERMANENTES DE 5 O MAS AÑOS-SIN VARIEDAD	S	15,61
1700000004639302	21-077-027-00043-00004	62000	PASTOS PERMANENTES DE 5 O MAS AÑOS-SIN VARIEDAD	S	0,00
1700000004639303	21-077-027-00043-00003	62000	PASTOS PERMANENTES DE 5 O MAS AÑOS-SIN VARIEDAD	S	2,31
1700000004639304	21-077-027-00011-00001	62000	PASTOS PERMANENTES DE 5 O MAS AÑOS-SIN VARIEDAD	S	35,48
1700000004639305	21-077-027-00006-00004	62000	PASTOS PERMANENTES DE 5 O MAS AÑOS-SIN VARIEDAD	S	0,00
1700000004639306	21-077-027-00043-00013	62000	PASTOS PERMANENTES DE 5 O MAS AÑOS-SIN VARIEDAD	S	34,94
1700000004639307	21-077-027-00010-00003	62000	PASTOS PERMANENTES DE 5 O MAS AÑOS-SIN VARIEDAD	S	1,88
1700000004639308	21-077-027-00013-00001	62000	PASTOS PERMANENTES DE 5 O MAS AÑOS-SIN VARIEDAD	S	9,52
1700000004639309	21-077-027-00013-00002	62000	PASTOS PERMANENTES DE 5 O MAS AÑOS-SIN VARIEDAD	S	1,51
1700000004639310	21-077-027-00006-00006	62000	PASTOS PERMANENTES DE 5 O MAS AÑOS-SIN VARIEDAD	S	23,87
1700000004639311	21-077-027-00043-00007	62000	PASTOS PERMANENTES DE 5 O MAS AÑOS-SIN VARIEDAD	S	75,68
1700000004639312	21-077-027-00007-00001	62000	PASTOS PERMANENTES DE 5 O MAS AÑOS-SIN VARIEDAD	S	8,76
1700000004639313	21-077-027-00043-00015	62000	PASTOS PERMANENTES DE 5 O MAS AÑOS-SIN VARIEDAD	S	21,45
1700000004639314	21-077-027-00041-00002	62000	PASTOS PERMANENTES DE 5 O MAS AÑOS-SIN VARIEDAD	S	43,22
1700000004639315	21-077-027-00043-00006	62000	PASTOS PERMANENTES DE 5 O MAS AÑOS-SIN VARIEDAD	S	1,19

Incidencias de carga ganadera**INCIDENCIA DESCRIPCIÓN**

4272	Verifica que las líneas de declaración de las Solicitudes Únicas no tienen solapes con la capa de Retroactividad Gráfica (ambas de la misma campaña) a nivel de expediente/línea de declaración gráfica de la solicitud. Ref:1700000004639260 Recinto:21-077-027-00044-00007 Cultivo: - Agregado de la referencia del recinto.:0 Zona de la referencia del recinto.:0 Superficie solapada.:0,05 Id. Incid.:5079812 Ref:1700000004639260 Recinto:21-077-027-00044-00007 Cultivo: - Agregado de la referencia del recinto.:0 Zona de la referencia del recinto.:0 Superficie solapada.:0,04 Id. Incid.:5079810 Ref:1700000004639260 Recinto:21-077-027-00044-00007 Cultivo: - Agregado de la referencia del recinto.:0 Zona de la referencia del recinto.:0 Superficie solapada.:0,08 Id. Incid.:5079811 Ref:1700000004639260 Recinto:21-077-027-00044-00007 Cultivo: - Agregado de la referencia del recinto.:0 Zona de la referencia del recinto.:0 Superficie solapada.:0,04 Id. Incid.:5079809 Ref:1700000004639270 Recinto:21-077-027-00045-00001 Cultivo: - Agregado de la referencia del recinto.:0 Zona de la referencia del recinto.:0 Superficie solapada.:0,04 Id. Incid.:5079813
100407	Explotación solicitada no forma parte de ningún organismo de control autorizado para la producción ecológica en Andalucía o fecha de inscripción posterior al plazo establecido (Anexo I. Criterios de Subvencionabilidad. Orden 28 de marzo de 2023). Explotación:ES210780000007 Especie:CABALLAR Explotación:ES210780000174 Especie:PORCINO

(1) Superficie declarada admisible ajustada con la superficie comprometida.
(2) Factor de penalización valorando el alcance para el tipo de compromiso.

Puede verificar la integridad de una copia de este documento mediante la lectura del código QR adjunto o mediante el acceso a la dirección <https://ws050.juntadeandalucia.es/verificarFirma> indicando el código de VERIFICACIÓN

FIRMADO POR	RAQUEL MARIA ESPIN CRESPO	17/12/2024	
VERIFICACIÓN	Pk2jm6UYDU9J72AMTZUYRN3GET48NG	PÁG. 6284/9349	



APELLIDOS Y NOMBRE / RAZÓN SOCIAL **NIF** **EXPEDIENTE** **ANUALIDAD DE PAGO**
 HERED. FRANCISCO J. CARRANZA CARRANZA, C.B. ****2378* 1174048 1ª

IMPORTES POR ANUALIDAD

	2023	2024	2025	2026	2027
IMPORTE MÁXIMO SUBVENCIONABLE	4.911,26 €	4.911,26 €	4.092,71 €	4.092,71 €	4.092,71 €
IMPORTE MEDIO DE TRANSFERENCIA (€/ha)	98,58 €	98,58 €	82,15 €	82,15 €	82,15 €

RESUMEN DE UNIDADES

Cód	GRUPO DE PAGO	Sup. Dec. Admisible (ha)	Sup. Comprometida (ha)	Sup. ajustada compromiso (1) (ha)	% sobredec.	Sup. Resuelta (ha)	Importe Declarado	Importe Topado	Importe Resuelto	Importe tras sobredec.
418	PASTOS ASOCIADOS A GANADERÍA ECOLÓGICA	49,82		49,82	0,00	49,82	4.911,26	4.911,26	4.911,26	4.911,26
TOTAL		49,82	49,82	49,82		49,82	4.911,26	4.911,26	4.911,26	4.911,26

APLICACIÓN DE REDUCCIONES Y PENALIZACIONES

GRUPO DE PAGO	Importe Calculado	Importe prereduc.	Criterios de subvencionabilidad y compromisos	Presentación tardía	Omisión declaración	Condicionidad	IMPORTE (Euros) RESUELTO
PASTOS ASOCIADOS A GANADERÍA	4.911,26	4.911,26	0,00	0,00	0,00	0,00	4.911,26
TOTAL	4.911,26	4.911,26					4.911,26

RESUMEN DE PAGOS**IMPORTE (Euros)**

	RESUELTO	FEADER	MAPA	CAPADR
PASTOS ASOCIADOS A GANADERÍA ECOLÓGICA - Pago realizado	4.911,26 €	4.174,57 €	481,79 €	254,90 €

RECINTOS RESUELTOS

REE	REFERENCIA SIGPAC	CULTIVO	DESCRIPCIÓN CULTIVO	S/R G.PAGO	PEND. MEDIA (%)	SUP. DEC. ADMISIBLE (ha)	SUP. COMPROM. (ha)	SUP. AJUSTADA COMPROM. (1) (ha)	SUP. CONV. SIGPAC (ha)	SUP. CERTIF. (ha)	SUP. CAMPO (ha)	SUP. CAMPO DETER. CULT. DECLARADO (ha)	SUP. DEC. REDUCIDA (ha)	SUP. RESUELTA (ha)
1700000005579464	21-077-018-00023-001	62000	PASTOS PERMANENTES DE 5 O MAS AÑOS-SIN VARIEDAD	S 418	14,60	3,46	3,46	3,46		3,46			3,46	3,46
1700000005579465	21-077-035-00033-006	62000	PASTOS PERMANENTES DE 5 O MAS AÑOS-SIN VARIEDAD	S 418	28,30	19,21	19,21	19,21		19,21			19,21	19,21
1700000005579467	21-077-035-00033-010	62000	PASTOS PERMANENTES DE 5 O MAS AÑOS-SIN VARIEDAD	S 418	21,50	27,09	27,09	27,09		27,09			27,09	27,09
1700000005579468	21-077-018-00053-001	62000	PASTOS PERMANENTES DE 5 O MAS AÑOS-SIN VARIEDAD	S 418	14,20	0,06	0,06	0,06		0,17			0,06	0,06

INCIDENCIAS**INCIDENCIA DESCRIPCIÓN**

- 100407 Explotación solicitada no forma parte de ningún organismo de control autorizado para la producción ecológica en Andalucía o fecha de inscripción posterior al plazo establecido (Anexo I. Criterios de Subvencionabilidad. Orden 28 de marzo de 2023).
 Explotación:ES21078000023 Especie:CAPRINA
- 100424 Solicita recinto que no está comprometido para la operación.
 Ref:1700000005579466 Recinto:21-077-035-00033-00002 Cultivo:62000 PASTOS PERMANENTES DE 5 O MAS AÑOS-SIN VARIEDAD Secano

(1) Superficie declarada admisible ajustada con la superficie comprometida.
 (2) Factor de penalización valorando el alcance para el tipo de compromiso.

Puede verificar la integridad de una copia de este documento mediante la lectura del código QR adjunto o mediante el acceso a la dirección <https://ws050.juntadeandalucia.es/verificarFirma> indicando el código de VERIFICACIÓN

FIRMADO POR

RAQUEL MARIA ESPIN CRESPO

17/12/2024

VERIFICACIÓN

Pk2jm6UYDU9J72AMTZUYRN3GET48NG

PÁG. 6285/9349



**Datos considerados para el Cálculo de la Carga Ganadera mínima y máxima del expediente**

Explotación	Especie	Inscrito en Sipea y Admisible	Ugm Calculada para CG Mínima	Ugm Calculada para CG Máxima
ES210780000023	BOVINA	SI	21,44	21,44
ES210780000023	CAPRINA	NO	0,00	1,79
			21,44	23,23

Superficie determinada para Cálculo Carga Ganadera Mínima: 49,82 ha

Superficie determinada para Cálculo Carga Ganadera Máxima: 49,82 ha

Carga Ganadera Mínima Expediente: 0,43 ugm/ha

Carga Ganadera Máxima Expediente: 0,47 ugm/ha

Recintos Determinados para el Cálculo de Garga Ganadera Mínima

REF.	REFERENCIA SIGPAC	CULTIVO	DESCRIPCIÓN CULTIVO	S/R	SUP. RESUELTA (ha)
1700000005579464	21-077-018-00023-00001	62000	PASTOS PERMANENTES DE 5 O MAS AÑOS-SIN VARIEDAD	S	3,46
1700000005579465	21-077-035-00033-00006	62000	PASTOS PERMANENTES DE 5 O MAS AÑOS-SIN VARIEDAD	S	19,21
1700000005579467	21-077-035-00033-00010	62000	PASTOS PERMANENTES DE 5 O MAS AÑOS-SIN VARIEDAD	S	27,09
1700000005579468	21-077-018-00053-00001	62000	PASTOS PERMANENTES DE 5 O MAS AÑOS-SIN VARIEDAD	S	0,06

Recintos Determinados para el Cálculo de Garga Ganadera Máxima

REF.	REFERENCIA SIGPAC	CULTIVO	DESCRIPCIÓN CULTIVO	S/R	SUP. RESUELTA (ha)
1700000005579464	21-077-018-00023-00001	62000	PASTOS PERMANENTES DE 5 O MAS AÑOS-SIN VARIEDAD	S	3,46
1700000005579465	21-077-035-00033-00006	62000	PASTOS PERMANENTES DE 5 O MAS AÑOS-SIN VARIEDAD	S	19,21
1700000005579466	21-077-035-00033-00002	62000	PASTOS PERMANENTES DE 5 O MAS AÑOS-SIN VARIEDAD	S	0,00
1700000005579467	21-077-035-00033-00010	62000	PASTOS PERMANENTES DE 5 O MAS AÑOS-SIN VARIEDAD	S	27,09
1700000005579468	21-077-018-00053-00001	62000	PASTOS PERMANENTES DE 5 O MAS AÑOS-SIN VARIEDAD	S	0,06

Incidencias de carga ganadera**INCIDENCIA DESCRIPCIÓN**

- 100407 Explotación solicitada no forma parte de ningún organismo de control autorizado para la producción ecológica en Andalucía o fecha de inscripción posterior al plazo establecido (Anexo I. Criterios de Subvencionabilidad. Orden 28 de marzo de 2023).
Explotación:ES210780000023 Especie:CAPRINA

(1) Superficie declarada admisible ajustada con la superficie comprometida.
(2) Factor de penalización valorando el alcance para el tipo de compromiso.

Puede verificar la integridad de una copia de este documento mediante la lectura del código QR adjunto o mediante el acceso a la dirección <https://ws050.juntadeandalucia.es/verificarFirma> indicando el código de VERIFICACIÓN

FIRMADO POR	RAQUEL MARIA ESPIN CRESPO	17/12/2024	
VERIFICACIÓN	Pk2jm6UYDU9J72AMTZUYRN3GET48NG	PÁG. 6286/9349	



<u>APELLIDOS Y NOMBRE / RAZÓN SOCIAL</u>	<u>NIF</u>	<u>EXPEDIENTE</u>	<u>ANUALIDAD DE PAGO</u>
HEREDEROS DE DON MANUEL VASQUES GARCÍA,	***3620*	1199849	1ª

IMPORTES POR ANUALIDAD

	<u>2023</u>	<u>2024</u>	<u>2025</u>	<u>2026</u>	<u>2027</u>
IMPORTE MÁXIMO SUBVENCIONABLE	5.485,98 €	5.485,98 €	4.571,65 €	4.571,65 €	4.571,65 €
IMPORTE MEDIO DE TRANSFERENCIA (€/ha)	98,58 €	98,58 €	82,15 €	82,15 €	82,15 €

RESUMEN DE UNIDADES

<u>Cód</u>	<u>GRUPO DE PAGO</u>	<u>Sup. Dec. Admisible (ha)</u>	<u>Sup. Comprometida (ha)</u>	<u>Sup. ajustada compromiso (1) (ha)</u>	<u>% sobredec.</u>	<u>Sup. Resuelta (ha)</u>	<u>Importe Declarado</u>	<u>Importe Topado</u>	<u>Importe Resuelto</u>	<u>Importe tras sobredec.</u>
418	PASTOS ASOCIADOS A GANADERÍA ECOLÓGICA	55,65		55,65	0,00	55,65	5.485,98	5.485,98	5.485,98	5.485,98
TOTAL		55,65	55,65	55,65		55,65	5.485,98	5.485,98	5.485,98	5.485,98

APLICACIÓN DE REDUCCIONES Y PENALIZACIONES

<u>GRUPO DE PAGO</u>	<u>Importe Calculado</u>	<u>Importe prereduc.</u>	<u>Criterios de subvencionabilidad y compromisos</u>	<u>Presentación tardía</u>	<u>Omisión declaración</u>	<u>Condicionidad</u>	<u>IMPORTE (Euros) RESUELTO</u>
PASTOS ASOCIADOS A GANADERÍA	5.485,98	5.485,98	0,00	0,00	0,00	0,00	5.485,98
TOTAL	5.485,98	5.485,98					5.485,98

RESUMEN DE PAGOS**IMPORTE (Euros)**

	<u>RESUELTO</u>	<u>FEADER</u>	<u>MAPA</u>	<u>CAPADR</u>
PASTOS ASOCIADOS A GANADERÍA ECOLÓGICA - Pago realizado	5.485,98 €	4.663,08 €	538,17 €	284,73 €

RECINTOS RESUELTOS

<u>REE</u>	<u>REFERENCIA SIGPAC</u>	<u>CULTIVO</u>	<u>DESCRIPCIÓN CULTIVO</u>	<u>S/R G.PAGO</u>	<u>PEND. MEDIA (%)</u>	<u>SUP. DEC. ADMISIBLE (ha)</u>	<u>SUP. COMPROM. (ha)</u>	<u>SUP. AJUSTADA COMPROM. (1) (ha)</u>	<u>SUP. CONV. SIGPAC (ha)</u>	<u>SUP. CERTIF. (ha)</u>	<u>SUP. CAMPO (ha)</u>	<u>SUP. CAMPO DETER. CULT. DECLARADO (ha)</u>	<u>SUP. DEC. REDUCIDA (ha)</u>	<u>SUP. RESUELTA (ha)</u>
170000006889496	21-008-011-00007-001	62000	PASTOS PERMANENTES DE 5 O MAS AÑOS-SIN VARIEDAD	S 418	20,40	23,44	23,44	23,44		23,44			23,44	23,44
170000006889523	21-008-005-00102-066	62000	PASTOS PERMANENTES DE 5 O MAS AÑOS-SIN VARIEDAD	S 418	19,70	32,21	32,21	32,21		32,21			32,21	32,21

INCIDENCIAS**INCIDENCIA DESCRIPCIÓN**

100407 Explotación solicitada no forma parte de ningún organismo de control autorizado para la producción ecológica en Andalucía o fecha de inscripción posterior al plazo establecido (Anexo I. Criterios de Subvencionabilidad. Orden 28 de marzo de 2023).
Explotación:ES210080000123 Especie:PORCINO

(1) Superficie declarada admisible ajustada con la superficie comprometida.
(2) Factor de penalización valorando el alcance para el tipo de compromiso.

Puede verificar la integridad de una copia de este documento mediante la lectura del código QR adjunto o mediante el acceso a la dirección <https://ws050.juntadeandalucia.es/verificarFirma> indicando el código de VERIFICACIÓN

FIRMADO POR

RAQUEL MARIA ESPIN CRESPO

17/12/2024

VERIFICACIÓN

Pk2jm6UYDU9J72AMTZUYRN3GET48NG

PÁG. 6287/9349



**Datos considerados para el Cálculo de la Carga Ganadera mínima y máxima del expediente**

Explotación	Especie	Inscrito en Sipea y Admisible	Ugm Calculada para CG Mínima	Ugm Calculada para CG Máxima
ES210080000123	BOVINA	SI	140,25	140,25
ES210080000123	OVINA	SI	22,26	22,26
ES210080000123	PORCINO	NO	0,00	68,02
			162,51	230,53

Superficie determinada para Cálculo Carga Ganadera Mínima: 285,03 ha

Superficie determinada para Cálculo Carga Ganadera Máxima: 285,03 ha

Carga Ganadera Mínima Expediente: 0,57 ugm/ha

Carga Ganadera Máxima Expediente: 0,81 ugm/ha

Recintos Determinados para el Cálculo de Garga Ganadera Mínima

REF.	REFERENCIA SIGPAC	CULTIVO	DESCRIPCIÓN CULTIVO	S/R	SUP. RESUELTA (ha)
-1559962	21-008-005-00102-00068	62000	PASTOS PERMANENTES DE 5 O MAS AÑOS-SIN VARIEDAD	S	47,31
-1049148	21-008-005-00102-00080	62000	PASTOS PERMANENTES DE 5 O MAS AÑOS-SIN VARIEDAD	S	2,71
1700000006889488	21-008-005-00066-00001	62000	PASTOS PERMANENTES DE 5 O MAS AÑOS-SIN VARIEDAD	S	5,30
1700000006889493	21-008-005-00102-00077	62000	PASTOS PERMANENTES DE 5 O MAS AÑOS-SIN VARIEDAD	S	0,05
1700000006889494	21-008-005-00102-00070	62000	PASTOS PERMANENTES DE 5 O MAS AÑOS-SIN VARIEDAD	S	2,88
1700000006889495	21-008-005-00103-00002	62000	PASTOS PERMANENTES DE 5 O MAS AÑOS-SIN VARIEDAD	S	7,96
1700000006889496	21-008-011-00007-00001	62000	PASTOS PERMANENTES DE 5 O MAS AÑOS-SIN VARIEDAD	S	23,44
1700000006889497	21-008-005-00102-00072	62000	PASTOS PERMANENTES DE 5 O MAS AÑOS-SIN VARIEDAD	S	0,07
1700000006889506	21-008-005-00102-00076	62000	PASTOS PERMANENTES DE 5 O MAS AÑOS-SIN VARIEDAD	S	19,54
1700000006889509	21-008-005-00102-00069	62000	PASTOS PERMANENTES DE 5 O MAS AÑOS-SIN VARIEDAD	S	18,96
1700000006889512	21-008-005-00102-00064	62000	PASTOS PERMANENTES DE 5 O MAS AÑOS-SIN VARIEDAD	S	101,69
1700000006889515	21-008-005-00080-00001	62000	PASTOS PERMANENTES DE 5 O MAS AÑOS-SIN VARIEDAD	S	1,01
1700000006889521	21-008-005-00102-00071	62000	PASTOS PERMANENTES DE 5 O MAS AÑOS-SIN VARIEDAD	S	2,28
1700000006889523	21-008-005-00102-00066	62000	PASTOS PERMANENTES DE 5 O MAS AÑOS-SIN VARIEDAD	S	32,21
1700000006889524	21-008-005-00103-00001	62000	PASTOS PERMANENTES DE 5 O MAS AÑOS-SIN VARIEDAD	S	19,62

Recintos Determinados para el Cálculo de Garga Ganadera Máxima

REF.	REFERENCIA SIGPAC	CULTIVO	DESCRIPCIÓN CULTIVO	S/R	SUP. RESUELTA (ha)
-1559962	21-008-005-00102-00068	62000	PASTOS PERMANENTES DE 5 O MAS AÑOS-SIN VARIEDAD	S	47,31
-1049148	21-008-005-00102-00080	62000	PASTOS PERMANENTES DE 5 O MAS AÑOS-SIN VARIEDAD	S	2,71
1700000006889488	21-008-005-00066-00001	62000	PASTOS PERMANENTES DE 5 O MAS AÑOS-SIN VARIEDAD	S	5,30
1700000006889493	21-008-005-00102-00077	62000	PASTOS PERMANENTES DE 5 O MAS AÑOS-SIN VARIEDAD	S	0,05
1700000006889494	21-008-005-00102-00070	62000	PASTOS PERMANENTES DE 5 O MAS AÑOS-SIN VARIEDAD	S	2,88
1700000006889495	21-008-005-00103-00002	62000	PASTOS PERMANENTES DE 5 O MAS AÑOS-SIN VARIEDAD	S	7,96
1700000006889496	21-008-011-00007-00001	62000	PASTOS PERMANENTES DE 5 O MAS AÑOS-SIN VARIEDAD	S	23,44
1700000006889497	21-008-005-00102-00072	62000	PASTOS PERMANENTES DE 5 O MAS AÑOS-SIN VARIEDAD	S	0,07
1700000006889506	21-008-005-00102-00076	62000	PASTOS PERMANENTES DE 5 O MAS AÑOS-SIN VARIEDAD	S	19,54
1700000006889509	21-008-005-00102-00069	62000	PASTOS PERMANENTES DE 5 O MAS AÑOS-SIN VARIEDAD	S	18,96
1700000006889512	21-008-005-00102-00064	62000	PASTOS PERMANENTES DE 5 O MAS AÑOS-SIN VARIEDAD	S	101,69

(1) Superficie declarada admisible ajustada con la superficie comprometida.
(2) Factor de penalización valorando el alcance para el tipo de compromiso.Puede verificar la integridad de una copia de este documento mediante la lectura del código QR adjunto o mediante el acceso a la dirección <https://ws050.juntadeandalucia.es/verificarFirma> indicando el código de VERIFICACIÓN

FIRMADO POR

RAQUEL MARIA ESPIN CRESPO

17/12/2024

VERIFICACIÓN

Pk2jm6UYDU9J72AMTZUYRN3GET48NG

PÁG. 6288/9349



**Datos considerados para el Cálculo de la Carga Ganadera mínima y máxima del expediente****Recintos Determinados para el Cálculo de Garga Ganadera Máxima**

REF.	REFERENCIA SIGPAC	CULTIVO	DESCRIPCIÓN CULTIVO	SUP.	
				S/R	RESUELTA (ha)
170000006889515	21-008-005-00080-00001	62000	PASTOS PERMANENTES DE 5 O MAS AÑOS-SIN VARIEDAD	S	1,01
170000006889521	21-008-005-00102-00071	62000	PASTOS PERMANENTES DE 5 O MAS AÑOS-SIN VARIEDAD	S	2,28
170000006889523	21-008-005-00102-00066	62000	PASTOS PERMANENTES DE 5 O MAS AÑOS-SIN VARIEDAD	S	32,21
170000006889524	21-008-005-00103-00001	62000	PASTOS PERMANENTES DE 5 O MAS AÑOS-SIN VARIEDAD	S	19,62

Incidencias de carga ganadera**INCIDENCIA DESCRIPCIÓN**

4272	Verifica que las líneas de declaración de las Solicitudes Únicas no tienen solapes con la capa de Retroactividad Gráfica (ambas de la misma campaña) a nivel de expediente/línea de declaración gráfica de la solicitud. Ref:170000006889509 Recinto:21-008-005-00102-00069 Cultivo: - Agregado de la referencia del recinto.:0 Zona de la referencia del recinto.:0 Superficie solapada.:0,07 Id. Incid.:5082799
100407	Explotación solicitada no forma parte de ningún organismo de control autorizado para la producción ecológica en Andalucía o fecha de inscripción posterior al plazo establecido (Anexo I. Criterios de Subvencionabilidad. Orden 28 de marzo de 2023). Explotación:ES210080000123 Especie:PORCINO

(1) Superficie declarada admisible ajustada con la superficie comprometida.
 (2) Factor de penalización valorando el alcance para el tipo de compromiso.

Puede verificar la integridad de una copia de este documento mediante la lectura del código QR adjunto o mediante el acceso a la dirección <https://ws050.juntadeandalucia.es/verificarFirma> indicando el código de VERIFICACIÓN

FIRMADO POR	RAQUEL MARIA ESPIN CRESPO	17/12/2024	
VERIFICACIÓN	Pk2jm6UYDU9J72AMTZUYRN3GET48NG	PÁG. 6289/9349	



APELLIDOS Y NOMBRE / RAZÓN SOCIAL
HEREDEROS DE NATALIA SÁNCHEZ SÁNCHEZ C.B.

IMPORTES POR ANUALIDAD

NIF
***7539*

EXPEDIENTE
1161678

ANUALIDAD DE PAGO
1ª

	2023	2024	2025	2026	2027
IMPORTE MÁXIMO SUBVENCIONABLE	1.912,80 €	1.912,80 €	1.912,80 €	1.594,00 €	1.594,00 €
IMPORTE MEDIO DE TRANSFERENCIA (€/ha)	297,48 €	297,48 €	297,48 €	247,90 €	247,90 €

RESUMEN DE UNIDADES

Cód	GRUPO DE PAGO	Sup. Dec. Admisible (ha)	Sup. Comprometida (ha)	Sup. ajustada compromiso (1) (ha)	% sobredec.	Sup. Resuelta (ha)	Importe Declarado	Importe Topado	Importe Resuelto	Importe tras sobredec.
419	OLIVAR	6,43		6,43	0,00	6,43	1.912,80	1.912,80	1.912,80	1.912,80
TOTAL		6,43	6,43	6,43		6,43	1.912,80	1.912,80	1.912,80	1.912,80

APLICACIÓN DE REDUCCIONES Y PENALIZACIONES

GRUPO DE PAGO	Importe Calculado	Importe prereduc.	Criterios de subvencionabilidad y compromisos	Presentación tardía	Omisión declaración	Condicionalidad	IMPORTE (Euros) RESUELTO
OLIVAR	1.912,80	1.912,80	0,00	0,00	0,00	0,00	1.912,80
TOTAL	1.912,80	1.912,80					1.912,80

RESUMEN DE PAGOS

	IMPORTE (Euros)			
	RESUELTO	FEADER	MAPA	CAPADR
OLIVAR - Pago realizado	1.912,80 €	1.625,88 €	187,65 €	99,27 €

RECINTOS RESUELTOS

REF.	REFERENCIA SIGPAC	CULTIVO	DESCRIPCIÓN CULTIVO	S/R G.PAGO	PEND. MEDIA (%)	SUP. DEC. ADMISIBLE (ha)	SUP. COMPROM. (ha)	SUP. AJUSTADA COMPR.(1) (ha)	SUP. CONY. SIGPAC (ha)	SUP. CERTIE (ha)	SUP. CAMPO (ha)	SUP. CAMPO DETER. CULT. DECLARADO (ha)	SUP. DEC. REDUCIDA (ha)	SUP. RESUELTA (ha)
1700000006778244	21-025-008-00012-007	101216	OLIVAR-MANZANILLA DE HUELVA	S 419	20,10	3,08	3,08	3,08		3,08			3,08	3,08
1700000006778245	21-025-008-00012-014	101216	OLIVAR-MANZANILLA DE HUELVA	S 419	7,20	0,13	0,13	0,13		0,13			0,13	0,13
1700000006778252	21-025-008-00012-009	101216	OLIVAR-MANZANILLA DE HUELVA	S 419	28,80	3,00	3,00	3,00		3,00			3,00	3,00
1700000006778253	21-025-008-00012-016	101216	OLIVAR-MANZANILLA DE HUELVA	S 419	25,00	0,22	0,22	0,22		0,22			0,22	0,22

INCIDENCIAS**INCIDENCIA DESCRIPCIÓN**

- 242 Recinto pendiente de acreditación de titularidad.
Ref:1700000006778232 Recinto:21-025-008-00018-00002 Cultivo:101216 OLIVAR-MANZANILLA DE HUELVA Secano
- 100407 Explotación solicitada no forma parte de ningún organismo de control autorizado para la producción ecológica en Andalucía o fecha de inscripción posterior al plazo establecido (Anexo I. Criterios de Subvencionabilidad. Orden 28 de marzo de 2023).
Explotación:ES210080000107 Especie:PORCINO
- 100424 Solicita recinto que no está comprometido para la operación.
Ref:1700000006778232 Recinto:21-025-008-00018-00002 Cultivo:101216 OLIVAR-MANZANILLA DE HUELVA Secano

(1) Superficie declarada admisible ajustada con la superficie comprometida.
(2) Factor de penalización valorando el alcance para el tipo de compromiso.

Puede verificar la integridad de una copia de este documento mediante la lectura del código QR adjunto o mediante el acceso a la dirección <https://ws050.juntadeandalucia.es/verificarFirma> indicando el código de VERIFICACIÓN

FIRMADO POR

RAQUEL MARIA ESPIN CRESPO

17/12/2024

VERIFICACIÓN

Pk2jm6UYDU9J72AMTZUYRN3GET48NG

PÁG. 6290/9349





APELLIDOS Y NOMBRE / RAZÓN SOCIAL **NIF** **EXPEDIENTE** **ANUALIDAD DE PAGO**
 HEREDEROS DE SALVADOR CARRANZA C B ****5195* 1173715 1ª

IMPORTE POR ANUALIDAD

	2023	2024	2025	2026	2027
IMPORTE MÁXIMO SUBVENCIONABLE	4.775,22 €	4.775,22 €	3.979,35 €	3.979,35 €	3.979,35 €
IMPORTE MEDIO DE TRANSFERENCIA (€/ha)	59,15 €	59,15 €	49,29 €	49,29 €	49,29 €

RESUMEN DE UNIDADES

Cód	GRUPO DE PAGO	Sup. Dec. Admisible (ha)	Sup. Comprometida (ha)	Sup. ajustada compromiso (1) (ha)	% sobredec.	Sup. Resuelta (ha)	Importe Declarado	Importe Topado	Importe Resuelto	Importe tras sobredec.
418	PASTOS ASOCIADOS A GANADERÍA ECOLÓGICA	80,74		80,73	0,00	80,73	7.732,62	4.775,22	4.775,22	4.775,22
TOTAL		80,74	80,73	80,73		80,73	7.732,62	4.775,22	4.775,22	4.775,22

APLICACIÓN DE REDUCCIONES Y PENALIZACIONES

GRUPO DE PAGO	Importe Calculado	Importe prereduc.	Criterios de subvencionabilidad y compromisos	Presentación tardía	Omisión declaración	Condicionidad	IMPORTE (Euros) RESUELTO
PASTOS ASOCIADOS A GANADERÍA	4.775,22	4.775,22	0,00	0,00	0,00	0,00	4.775,22
TOTAL	4.775,22	4.775,22					4.775,22

RESUMEN DE PAGOS**IMPORTE (Euros)**

	RESUELTO	FEADER	MAPA	CAPADR
PASTOS ASOCIADOS A GANADERÍA ECOLÓGICA - Pago realizado	4.775,22 €	4.058,94 €	468,45 €	247,83 €

RECINTOS RESUELTOS

REE	REFERENCIA SIGPAC	CULTIVO DESCRIPCIÓN CULTIVO	S/R G.PAGO	PEND. MEDIA (%)	SUP. DEC. ADMISIBLE (ha)	SUP. COMPROM. (ha)	SUP. AJUSTADA COMPR.(1) (ha)	SUP. CONV. SIGPAC (ha)	SUP. CERTIF. (ha)	SUP. CAMPO (ha)	SUP. CAMPO DETER. CULT. DECLARADO (ha)	SUP. DEC. REDUCIDA (ha)	SUP. RESUELTA (ha)
1700000006205086	21-077-019-00030-001	62000 PASTOS PERMANENTES DE 5 O MAS AÑOS-SIN VARIEDAD	S 418	21,90	2,89	2,88	2,88		2,88			2,88	2,88
1700000006205089	21-077-035-00046-004	62000 PASTOS PERMANENTES DE 5 O MAS AÑOS-SIN VARIEDAD	S 418	21,60	0,16	0,16	0,16		0,16			0,16	0,16
1700000006205091	21-077-035-00028-001	62000 PASTOS PERMANENTES DE 5 O MAS AÑOS-SIN VARIEDAD	S 418	23,10	32,03	32,03	32,03		32,03			32,03	32,03
1700000006205092	21-077-035-00027-001	62000 PASTOS PERMANENTES DE 5 O MAS AÑOS-SIN VARIEDAD	S 418	24,50	30,84	30,84	30,84		30,84			30,84	30,84
1700000006205093	21-077-035-00047-001	62000 PASTOS PERMANENTES DE 5 O MAS AÑOS-SIN VARIEDAD	S 418	21,20	3,04	3,04	3,04		3,04			3,04	3,04
1700000006205094	21-077-035-00048-002	62000 PASTOS PERMANENTES DE 5 O MAS AÑOS-SIN VARIEDAD	S 418	20,50	5,09	5,09	5,09		5,09			5,09	5,09
1700000006205096	21-077-035-00046-001	62000 PASTOS PERMANENTES DE 5 O MAS AÑOS-SIN VARIEDAD	S 418	21,20	6,69	6,69	6,69		6,69			6,69	6,69

INCIDENCIAS**INCIDENCIA DESCRIPCIÓN**

- 100402 Recinto solicitado no forma parte de ningún organismo de control autorizado para la producción ecológica en Andalucía o fecha de inscripción posterior al plazo establecido (Anexo I. Criterios de Subvencionabilidad. Orden 28 de marzo de 2023).
 Ref:1700000006205088 Recinto:21-077-019-00030-00003 Cultivo:62000 PASTOS PERMANENTES DE 5 O MAS AÑOS-SIN VARIEDAD Secano
 Ref:1700000006205087 Recinto:21-077-019-00030-00004 Cultivo:62000 PASTOS PERMANENTES DE 5 O MAS AÑOS-SIN VARIEDAD Secano
 Ref:1700000006205097 Recinto:21-077-035-00048-00004 Cultivo:62000 PASTOS PERMANENTES DE 5 O MAS AÑOS-SIN VARIEDAD Secano
- 100424 Solicita recinto que no está comprometido para la operación.
 Ref:1700000006205088 Recinto:21-077-019-00030-00003 Cultivo:62000 PASTOS PERMANENTES DE 5 O MAS AÑOS-SIN VARIEDAD Secano
 Ref:1700000006205087 Recinto:21-077-019-00030-00004 Cultivo:62000 PASTOS PERMANENTES DE 5 O MAS AÑOS-SIN VARIEDAD Secano
 Ref:1700000006205090 Recinto:21-077-035-00046-00006 Cultivo:62000 PASTOS PERMANENTES DE 5 O MAS AÑOS-SIN VARIEDAD Secano
 Ref:1700000006205095 Recinto:21-077-035-00048-00001 Cultivo:62000 PASTOS PERMANENTES DE 5 O MAS AÑOS-SIN VARIEDAD Secano
 Ref:1700000006205097 Recinto:21-077-035-00048-00004 Cultivo:62000 PASTOS PERMANENTES DE 5 O MAS AÑOS-SIN VARIEDAD Secano

(1) Superficie declarada admisible ajustada con la superficie comprometida.
 (2) Factor de penalización valorando el alcance para el tipo de compromiso.

Puede verificar la integridad de una copia de este documento mediante la lectura del código QR adjunto o mediante el acceso a la dirección <https://ws050.juntadeandalucia.es/verificarFirma> indicando el código de VERIFICACIÓN

FIRMADO POR

RAQUEL MARIA ESPIN CRESPO

17/12/2024

VERIFICACIÓN

Pk2jm6UYDU9J72AMTZUYRN3GET48NG

PÁG. 6291/9349



**Datos considerados para el Cálculo de la Carga Ganadera mínima y máxima del expediente**

Explotación	Especie	Inscrito en Sipea y Admisible	Ugm Calculada para CG Mínima	Ugm Calculada para CG Máxima
ES210780000232	BOVINA	SI	14,43	14,43
			14,43	14,43

Superficie determinada para Cálculo Carga Ganadera Mínima: 80,73 ha

Superficie determinada para Cálculo Carga Ganadera Máxima: 80,90 ha

Carga Ganadera Mínima Expediente: 0,18 ugm/ha

Carga Ganadera Máxima Expediente: 0,18 ugm/ha

Los importes del Grupo de Pago de pastos de este expediente han sido ajustados por no llegar a la carga ganadera mínima de 0,3

Recintos Determinados para el Cálculo de Garga Ganadera Mínima

REF.	REFERENCIA SIGPAC	CULTIVO	DESCRIPCIÓN CULTIVO	S/R	SUP. RESUELTA (ha)
1700000006205086	21-077-019-00030-00001	62000	PASTOS PERMANENTES DE 5 O MAS AÑOS-SIN VARIEDAD	S	2,88
1700000006205089	21-077-035-00046-00004	62000	PASTOS PERMANENTES DE 5 O MAS AÑOS-SIN VARIEDAD	S	0,16
1700000006205091	21-077-035-00028-00001	62000	PASTOS PERMANENTES DE 5 O MAS AÑOS-SIN VARIEDAD	S	32,03
1700000006205092	21-077-035-00027-00001	62000	PASTOS PERMANENTES DE 5 O MAS AÑOS-SIN VARIEDAD	S	30,84
1700000006205093	21-077-035-00047-00001	62000	PASTOS PERMANENTES DE 5 O MAS AÑOS-SIN VARIEDAD	S	3,04
1700000006205094	21-077-035-00048-00002	62000	PASTOS PERMANENTES DE 5 O MAS AÑOS-SIN VARIEDAD	S	5,09
1700000006205096	21-077-035-00046-00001	62000	PASTOS PERMANENTES DE 5 O MAS AÑOS-SIN VARIEDAD	S	6,69

Recintos Determinados para el Cálculo de Garga Ganadera Máxima

REF.	REFERENCIA SIGPAC	CULTIVO	DESCRIPCIÓN CULTIVO	S/R	SUP. RESUELTA (ha)
1700000006205086	21-077-019-00030-00001	62000	PASTOS PERMANENTES DE 5 O MAS AÑOS-SIN VARIEDAD	S	2,89
1700000006205087	21-077-019-00030-00004	62000	PASTOS PERMANENTES DE 5 O MAS AÑOS-SIN VARIEDAD	S	0,13
1700000006205088	21-077-019-00030-00003	62000	PASTOS PERMANENTES DE 5 O MAS AÑOS-SIN VARIEDAD	S	0,02
1700000006205089	21-077-035-00046-00004	62000	PASTOS PERMANENTES DE 5 O MAS AÑOS-SIN VARIEDAD	S	0,16
1700000006205090	21-077-035-00046-00006	62000	PASTOS PERMANENTES DE 5 O MAS AÑOS-SIN VARIEDAD	S	0,00
1700000006205091	21-077-035-00028-00001	62000	PASTOS PERMANENTES DE 5 O MAS AÑOS-SIN VARIEDAD	S	32,03
1700000006205092	21-077-035-00027-00001	62000	PASTOS PERMANENTES DE 5 O MAS AÑOS-SIN VARIEDAD	S	30,84
1700000006205093	21-077-035-00047-00001	62000	PASTOS PERMANENTES DE 5 O MAS AÑOS-SIN VARIEDAD	S	3,04
1700000006205094	21-077-035-00048-00002	62000	PASTOS PERMANENTES DE 5 O MAS AÑOS-SIN VARIEDAD	S	5,09
1700000006205095	21-077-035-00048-00001	62000	PASTOS PERMANENTES DE 5 O MAS AÑOS-SIN VARIEDAD	S	0,00
1700000006205096	21-077-035-00046-00001	62000	PASTOS PERMANENTES DE 5 O MAS AÑOS-SIN VARIEDAD	S	6,69
1700000006205097	21-077-035-00048-00004	62000	PASTOS PERMANENTES DE 5 O MAS AÑOS-SIN VARIEDAD	S	0,01

(1) Superficie declarada admisible ajustada con la superficie comprometida.
(2) Factor de penalización valorando el alcance para el tipo de compromiso.Puede verificar la integridad de una copia de este documento mediante la lectura del código QR adjunto o mediante el acceso a la dirección <https://ws050.juntadeandalucia.es/verificarFirma> indicando el código de VERIFICACIÓN

FIRMADO POR

RAQUEL MARIA ESPIN CRESPO

17/12/2024

VERIFICACIÓN

Pk2jm6UYDU9J72AMTZUYRN3GET48NG

PÁG. 6292/9349



**APELLIDOS Y NOMBRE / RAZÓN SOCIAL**

HERMANAS TEMES MANZANO, S.C

NIF

***9957*

EXPEDIENTE

1020062

ANUALIDAD DE PAGO

1ª

IMPORTES POR ANUALIDAD

	2023	2024	2025	2026	2027
IMPORTE MÁXIMO SUBVENCIONABLE	4.376,95 €	4.376,95 €	3.647,46 €	3.647,46 €	3.647,46 €
IMPORTE MEDIO DE TRANSFERENCIA (€/ha)	98,58 €	98,58 €	82,15 €	82,15 €	82,15 €

RESUMEN DE UNIDADES

Cód	GRUPO DE PAGO	Sup. Dec. Admisible (ha)	Sup. Comprometida (ha)	Sup. ajustada compromiso (1) (ha)	% sobredec.	Sup. Resuelta (ha)	Importe Declarado	Importe Topado	Importe Resuelto	Importe tras sobredec.
418	PASTOS ASOCIADOS A GANADERÍA ECOLÓGICA	44,40		44,40	0,00	44,40	4.376,95	4.376,95	4.376,95	4.376,95
TOTAL		44,40	44,40	44,40		44,40	4.376,95	4.376,95	4.376,95	4.376,95

APLICACIÓN DE REDUCCIONES Y PENALIZACIONES

GRUPO DE PAGO	Importe Calculado	Importe prereduc.	Criterios de subvencionabilidad y compromisos	Presentación tardía	Omisión declaración	Condicionidad	IMPORTE (Euros) RESUELTO
PASTOS ASOCIADOS A GANADERÍA	4.376,95	4.376,95	0,00	0,00	0,00	0,00	4.376,95
TOTAL	4.376,95	4.376,95					4.376,95

RESUMEN DE PAGOS**IMPORTE (Euros)**

	RESUELTO	FEADER	MAPA	CAPADR
PASTOS ASOCIADOS A GANADERÍA ECOLÓGICA - Pago realizado	4.376,95 €	3.720,41 €	429,38 €	227,16 €

RECINTOS RESUELTOS

REE	REFERENCIA SIGPAC	CULTIVO	DESCRIPCIÓN CULTIVO	S/R G.PAGO	PEND. MEDIA (%)	SUP. DEC. ADMISIBLE (ha)	SUP. COMPROM. (ha)	SUP. AJUSTADA COMPROM. (1) (ha)	SUP. CONV. SIGPAC (ha)	SUP. CERTIF. (ha)	SUP. CAMPO (ha)	SUP. CAMPO DETER. CULT. DECLARADO (ha)	SUP. DEC. REDUCIDA (ha)	SUP. RESUELTA (ha)
1700000003513247	21-016-005-00006-001	62000	PASTOS PERMANENTES DE 5 O MAS AÑOS-SIN VARIEDAD	S 418	9,70	17,26	17,26	17,26		17,26			17,26	17,26
1700000003513248	21-016-005-00010-001	62000	PASTOS PERMANENTES DE 5 O MAS AÑOS-SIN VARIEDAD	S 418	7,00	25,92	25,92	25,92		25,92			25,92	25,92
1700000003513250	21-016-005-00006-002	62000	PASTOS PERMANENTES DE 5 O MAS AÑOS-SIN VARIEDAD	S 418	5,50	1,22	1,22	1,22		1,22			1,22	1,22

INCIDENCIAS**INCIDENCIA DESCRIPCIÓN**

- 100407 Explotación solicitada no forma parte de ningún organismo de control autorizado para la producción ecológica en Andalucía o fecha de inscripción posterior al plazo establecido (Anexo I. Criterios de Subvencionabilidad. Orden 28 de marzo de 2023).
Explotación:ES210160000296 Especie:PORCINO
- 100411 Recinto no admisible por no estar asociado en SIGGAN a una explotación ganadera (Artículo 10 de la Orden de 28 de marzo de 2023).
Ref:1700000003513249 Recinto:21-016-006-00044-00001 Cultivo:62000 PASTOS PERMANENTES DE 5 O MAS AÑOS-SIN VARIEDAD Secano
- 100424 Solicita recinto que no está comprometido para la operación.
Ref:1700000003513249 Recinto:21-016-006-00044-00001 Cultivo:62000 PASTOS PERMANENTES DE 5 O MAS AÑOS-SIN VARIEDAD Secano

(1) Superficie declarada admisible ajustada con la superficie comprometida.
(2) Factor de penalización valorando el alcance para el tipo de compromiso.

Puede verificar la integridad de una copia de este documento mediante la lectura del código QR adjunto o mediante el acceso a la dirección <https://ws050.juntadeandalucia.es/verificarFirma> indicando el código de VERIFICACIÓN

FIRMADO POR

RAQUEL MARIA ESPIN CRESPO

17/12/2024

VERIFICACIÓN

Pk2jm6UYDU9J72AMTZUYRN3GET48NG

PÁG. 6293/9349



**Datos considerados para el Cálculo de la Carga Ganadera mínima y máxima del expediente**

Explotación	Especie	Inscrito en Sipea y Admisible	Ugm Calculada para CG Mínima	Ugm Calculada para CG Máxima
ES210160000296	BOVINA	SI	28,70	28,70
ES210160000296	PORCINO	NO	0,00	1,80
			28,70	30,50

Superficie determinada para Cálculo Carga Ganadera Mínima: 48,35 ha

Superficie determinada para Cálculo Carga Ganadera Máxima: 48,35 ha

Carga Ganadera Mínima Expediente: 0,59 ugm/ha

Carga Ganadera Máxima Expediente: 0,63 ugm/ha

Recintos Determinados para el Cálculo de Garga Ganadera Mínima

REF.	REFERENCIA SIGPAC	CULTIVO	DESCRIPCIÓN CULTIVO	S/R	SUP. RESUELTA (ha)
1700000003513247	21-016-005-00006-00001	62000	PASTOS PERMANENTES DE 5 O MAS AÑOS-SIN VARIEDAD	S	17,26
1700000003513248	21-016-005-00010-00001	62000	PASTOS PERMANENTES DE 5 O MAS AÑOS-SIN VARIEDAD	S	25,92
1700000003513249	21-016-006-00044-00001	62000	PASTOS PERMANENTES DE 5 O MAS AÑOS-SIN VARIEDAD	S	3,95
1700000003513250	21-016-005-00006-00002	62000	PASTOS PERMANENTES DE 5 O MAS AÑOS-SIN VARIEDAD	S	1,22

Recintos Determinados para el Cálculo de Garga Ganadera Máxima

REF.	REFERENCIA SIGPAC	CULTIVO	DESCRIPCIÓN CULTIVO	S/R	SUP. RESUELTA (ha)
1700000003513247	21-016-005-00006-00001	62000	PASTOS PERMANENTES DE 5 O MAS AÑOS-SIN VARIEDAD	S	17,26
1700000003513248	21-016-005-00010-00001	62000	PASTOS PERMANENTES DE 5 O MAS AÑOS-SIN VARIEDAD	S	25,92
1700000003513249	21-016-006-00044-00001	62000	PASTOS PERMANENTES DE 5 O MAS AÑOS-SIN VARIEDAD	S	3,95
1700000003513250	21-016-005-00006-00002	62000	PASTOS PERMANENTES DE 5 O MAS AÑOS-SIN VARIEDAD	S	1,22

Incidencias de carga ganadera**INCIDENCIA DESCRIPCIÓN**

100407 Explotación solicitada no forma parte de ningún organismo de control autorizado para la producción ecológica en Andalucía o fecha de inscripción posterior al plazo establecido (Anexo I. Criterios de Subvencionabilidad. Orden 28 de marzo de 2023).
Explotación:ES210160000296 Especie:PORCINO

(1) Superficie declarada admisible ajustada con la superficie comprometida.
(2) Factor de penalización valorando el alcance para el tipo de compromiso.

Puede verificar la integridad de una copia de este documento mediante la lectura del código QR adjunto o mediante el acceso a la dirección <https://ws050.juntadeandalucia.es/verificarFirma> indicando el código de VERIFICACIÓN

FIRMADO POR	RAQUEL MARIA ESPIN CRESPO	17/12/2024
VERIFICACIÓN	Pk2jm6UYDU9J72AMTZUYRN3GET48NG	PÁG. 6294/9349



**APELLIDOS Y NOMBRE / RAZÓN SOCIAL**

HERMANOS BORRERO DE LUCENA, SL.

NIF

***0787*

EXPEDIENTE

1171271

ANUALIDAD DE PAGO

1ª

IMPORTES POR ANUALIDAD

	2023	2024	2025	2026	2027
IMPORTE MÁXIMO SUBVENCIONABLE	27.569,77 €	27.569,77 €	22.974,81 €	22.974,81 €	22.974,81 €
IMPORTE MEDIO DE TRANSFERENCIA (€/ha)	40,41 €	40,41 €	33,68 €	33,68 €	33,68 €

RESUMEN DE UNIDADES

Cód	GRUPO DE PAGO	Sup. Dec. Admisible (ha)	Sup. Comprometida (ha)	Sup. ajustada compromiso (1) (ha)	% sobredec.	Sup. Resuelta (ha)	Importe Declarado	Importe Topado	Importe Resuelto	Importe tras sobredec.
418	PASTOS ASOCIADOS A GANADERÍA ECOLÓGICA	682,95		682,23	0,00	682,23	27.569,87	27.569,77	27.569,77	27.569,77
TOTAL		682,95	682,23	682,23		682,23	27.569,87	27.569,77	27.569,77	27.569,77

APLICACIÓN DE REDUCCIONES Y PENALIZACIONES

GRUPO DE PAGO	Importe Calculado	Importe prereduc.	Criterios de subvencionabilidad y compromisos	Presentación tardía	Omisión declaración	Condicionalidad	IMPORTE (Euros) RESUELTO
PASTOS ASOCIADOS A GANADERÍA	27.569,77	27.569,77	0,00	0,00	0,00	0,00	27.569,77
TOTAL	27.569,77	27.569,77					27.569,77

RESUMEN DE PAGOS

	RESUELTO	FEADER	MAPA	CAPADR
PASTOS ASOCIADOS A GANADERÍA ECOLÓGICA - Pago realizado	27.569,77 €	23.434,30 €	2.704,59 €	1.430,88 €

(1) Superficie declarada admisible ajustada con la superficie comprometida.
 (2) Factor de penalización valorando el alcance para el tipo de compromiso.

Puede verificar la integridad de una copia de este documento mediante la lectura del código QR adjunto o mediante el acceso a la dirección <https://ws050.juntadeandalucia.es/verificarFirma> indicando el código de VERIFICACIÓN

FIRMADO POR

RAQUEL MARIA ESPIN CRESPO

17/12/2024

VERIFICACIÓN

Pk2jm6UYDU9J72AMTZUYRN3GET48NG

PÁG. 6295/9349





RECINTOS RESUELTOS

REF.	REFERENCIA SIGPAC	CULTIVO DESCRIPCIÓN CULTIVO	S/R	G.PAGO	PEND. MEDIA (%)	SUP. DEC. ADMISIBLE (ha)	SUP. COMPROM. (ha)	SUP. AJUSTADA COMPR.(1) (ha)	SUP. CONV. SIGPAC (ha)	SUP. CERTIF. (ha)	SUP. CAMPO (ha)	SUP. CAMPO DETER.CULT. DECLARADO (ha)	SUP. DEC. REDUCIDA (ha)	SUP. RESUELTA (ha)
-1117252	21-057-012-00021-006	62000 PASTOS PERMANENTES DE 5 O MAS AÑOS-SIN VARIEDAD	S	418	10,20	11,98	11,98	11,98		11,98			11,98	11,98
-1103914	21-057-012-00027-019	62000 PASTOS PERMANENTES DE 5 O MAS AÑOS-SIN VARIEDAD	S	418	20,70	0,14	0,14	0,14		0,22			0,14	0,14
-1103913	21-057-012-00027-018	63000 PASTOS DE MENOS DE 5 AÑOS-SIN VARIEDAD	S	418	18,30	2,17	2,17	2,17		2,17			2,17	2,17
-1103912	21-057-012-00027-017	63000 PASTOS DE MENOS DE 5 AÑOS-SIN VARIEDAD	S	418	20,80	0,27	0,27	0,27		0,27			0,27	0,27
-1103911	21-057-012-00027-016	63000 PASTOS DE MENOS DE 5 AÑOS-SIN VARIEDAD	S	418	17,10	20,31	20,31	20,31		20,32			20,31	20,31
-1103910	21-057-012-00027-015	62000 PASTOS PERMANENTES DE 5 O MAS AÑOS-SIN VARIEDAD	S	418	25,00	0,41	0,41	0,41		1,16			0,41	0,41
-1103908	21-057-012-00025-047	62000 PASTOS PERMANENTES DE 5 O MAS AÑOS-SIN VARIEDAD	S	418	16,10	0,79	0,79	0,79		1,43			0,79	0,79
-1103904	21-057-012-00025-042	63000 PASTOS DE MENOS DE 5 AÑOS-SIN VARIEDAD	R	418	8,90	1,55	1,55	1,55		1,55			1,55	1,55
-1103894	21-057-012-00021-031	63000 PASTOS DE MENOS DE 5 AÑOS-SIN VARIEDAD	S	418	22,90	0,03	0,03	0,03		0,03			0,03	0,03
-1103892	21-057-012-00020-019	62000 PASTOS PERMANENTES DE 5 O MAS AÑOS-SIN VARIEDAD	S	418	20,20	0,18	0,18	0,18		0,39			0,18	0,18
-1103886	21-057-012-00020-012	62000 PASTOS PERMANENTES DE 5 O MAS AÑOS-SIN VARIEDAD	S	418	19,60	3,25	3,25	3,25		3,82			3,25	3,25
-1103883	21-057-012-00020-009	62000 PASTOS PERMANENTES DE 5 O MAS AÑOS-SIN VARIEDAD	S	418	11,00	0,11	0,11	0,11		0,17			0,11	0,11
-1103882	21-057-012-00020-008	62000 PASTOS PERMANENTES DE 5 O MAS AÑOS-SIN VARIEDAD	S	418	32,60	1,42	1,42	1,42		5,69			1,42	1,42
-80902	21-056-019-00029-016	62000 PASTOS PERMANENTES DE 5 O MAS AÑOS-SIN VARIEDAD	S	418	4,00	1,25	1,25	1,25		1,25			1,25	1,25
5299884	21-057-012-00025-048	62000 PASTOS PERMANENTES DE 5 O MAS AÑOS-SIN VARIEDAD	S	418	21,40	0,26	0,26	0,26		0,47			0,26	0,26
5311307	21-057-012-00019-006	62000 PASTOS PERMANENTES DE 5 O MAS AÑOS-SIN VARIEDAD	S	418	19,10	40,94	40,94	40,94		54,58			40,94	40,94
5311309	21-057-012-00019-007	62000 PASTOS PERMANENTES DE 5 O MAS AÑOS-SIN VARIEDAD	S	418	20,40	3,20	3,20	3,20		4,26			3,20	3,20
5311316	21-057-012-00021-013	62000 PASTOS PERMANENTES DE 5 O MAS AÑOS-SIN VARIEDAD	S	418	13,60	29,89	29,89	29,89		35,17			29,89	29,89
5311485	21-057-012-00022-005	62000 PASTOS PERMANENTES DE 5 O MAS AÑOS-SIN VARIEDAD	S	418	12,50	29,18	29,18	29,18		34,33			29,18	29,18
5311490	21-057-012-00023-001	62000 PASTOS PERMANENTES DE 5 O MAS AÑOS-SIN VARIEDAD	S	418	11,20	15,57	15,57	15,57		15,57			15,57	15,57
5311517	21-057-012-00024-011	62000 PASTOS PERMANENTES DE 5 O MAS AÑOS-SIN VARIEDAD	S	418	12,90	51,61	51,61	51,61		51,61			51,61	51,61
5312951	21-057-012-00025-028	62000 PASTOS PERMANENTES DE 5 O MAS AÑOS-SIN VARIEDAD	S	418	22,50	23,60	23,60	23,60		27,76			23,60	23,60
1700000006571328	21-057-012-00025-034	62000 PASTOS DE MENOS DE 5 AÑOS-SIN VARIEDAD	S	418	22,60	3,78	3,09	3,09		3,09			3,09	3,09
1700000006571330	21-057-012-00027-011	62000 PASTOS PERMANENTES DE 5 O MAS AÑOS-SIN VARIEDAD	S	418	19,10	11,98	11,98	11,98		11,99			11,98	11,98
1700000006571331	21-057-012-00027-005	62000 PASTOS PERMANENTES DE 5 O MAS AÑOS-SIN VARIEDAD	S	418	19,90	1,79	1,79	1,79		2,39			1,79	1,79
1700000006571332	21-057-012-00019-013	62000 PASTOS PERMANENTES DE 5 O MAS AÑOS-SIN VARIEDAD	S	418	16,70	7,89	7,89	7,89		9,28			7,89	7,89
1700000006571334	21-057-012-00019-001	62000 PASTOS PERMANENTES DE 5 O MAS AÑOS-SIN VARIEDAD	S	418	17,80	22,22	22,22	22,22		29,62			22,22	22,22
1700000006571335	21-057-012-00021-020	62000 PASTOS PERMANENTES DE 5 O MAS AÑOS-SIN VARIEDAD	S	418	19,70	16,49	16,49	16,49		21,98			16,49	16,49
1700000006571336	21-057-012-00019-008	62000 PASTOS PERMANENTES DE 5 O MAS AÑOS-SIN VARIEDAD	S	418	14,30	3,65	3,65	3,65		4,29			3,65	3,65
1700000006571338	21-057-012-00027-010	62000 PASTOS PERMANENTES DE 5 O MAS AÑOS-SIN VARIEDAD	S	418	14,90	8,34	8,34	8,34		11,12			8,34	8,34
1700000006571339	21-057-012-00025-014	62000 PASTOS PERMANENTES DE 5 O MAS AÑOS-SIN VARIEDAD	S	418	17,20	9,11	9,11	9,11		9,11			9,11	9,11
1700000006571340	21-057-012-00025-031	62000 PASTOS PERMANENTES DE 5 O MAS AÑOS-SIN VARIEDAD	S	418	19,00	6,54	6,54	6,54		6,54			6,54	6,54
1700000006571341	21-057-012-00025-017	62000 PASTOS PERMANENTES DE 5 O MAS AÑOS-SIN VARIEDAD	S	418	24,80	2,24	2,24	2,24		2,63			2,24	2,24
1700000006571343	21-057-012-00025-029	63000 PASTOS DE MENOS DE 5 AÑOS-SIN VARIEDAD	S	418	21,70	7,83	7,80	7,80		7,83			7,80	7,80
1700000006571346	21-056-019-00029-008	62000 PASTOS PERMANENTES DE 5 O MAS AÑOS-SIN VARIEDAD	S	418	6,30	6,21	6,21	6,21		6,21			6,21	6,21
1700000006571347	21-057-012-00021-004	62000 PASTOS PERMANENTES DE 5 O MAS AÑOS-SIN VARIEDAD	S	418	24,60	1,25	1,25	1,25		1,92			1,25	1,25
1700000006571348	21-057-012-00026-001	62000 PASTOS PERMANENTES DE 5 O MAS AÑOS-SIN VARIEDAD	R	418	13,60	4,39	4,39	4,39		7,99			4,39	4,39
1700000006571349	21-057-012-00027-001	62000 PASTOS PERMANENTES DE 5 O MAS AÑOS-SIN VARIEDAD	R	418	11,40	11,43	11,43	11,43		13,45			11,43	11,43
1700000006571352	21-057-012-00021-007	62000 PASTOS PERMANENTES DE 5 O MAS AÑOS-SIN VARIEDAD	S	418	10,70	2,72	2,72	2,72		3,21			2,72	2,72
1700000006571353	21-057-012-00021-025	62000 PASTOS PERMANENTES DE 5 O MAS AÑOS-SIN VARIEDAD	S	418	37,20	0,99	0,99	0,99		2,84			0,99	0,99
1700000006571356	21-057-012-00024-008	62000 PASTOS PERMANENTES DE 5 O MAS AÑOS-SIN VARIEDAD	S	418	9,50	4,13	4,13	4,13		4,13			4,13	4,13
1700000006571357	21-057-012-00025-032	63000 PASTOS DE MENOS DE 5 AÑOS-SIN VARIEDAD	R	418	12,40	22,26	22,26	22,26		22,26			22,26	22,26
1700000006571358	21-057-012-00024-007	62000 PASTOS PERMANENTES DE 5 O MAS AÑOS-SIN VARIEDAD	S	418	10,80	1,30	1,30	1,30		1,53			1,30	1,30
1700000006571360	21-057-012-00025-027	62000 PASTOS PERMANENTES DE 5 O MAS AÑOS-SIN VARIEDAD	R	418	14,50	3,68	3,68	3,68		3,68			3,68	3,68
1700000006571361	21-057-012-00024-010	62000 PASTOS PERMANENTES DE 5 O MAS AÑOS-SIN VARIEDAD	S	418	13,90	3,43	3,43	3,43		3,43			3,43	3,43
1700000006571365	21-057-012-00020-006	62000 PASTOS PERMANENTES DE 5 O MAS AÑOS-SIN VARIEDAD	S	418	11,20	2,57	2,57	2,57		3,02			2,57	2,57
1700000006571369	21-056-019-00029-010	62000 PASTOS PERMANENTES DE 5 O MAS AÑOS-SIN VARIEDAD	S	418	2,90	0,78	0,78	0,78		0,78			0,78	0,78
1700000006571370	21-056-017-00075-002	62000 PASTOS PERMANENTES DE 5 O MAS AÑOS-SIN VARIEDAD	S	418	3,10	36,24	36,24	36,24		36,24			36,24	36,24
1700000006571371	21-056-017-00075-003	62000 PASTOS PERMANENTES DE 5 O MAS AÑOS-SIN VARIEDAD	S	418	2,70	21,09	21,09	21,09		21,09			21,09	21,09
1700000006571372	21-056-019-00029-007	62000 PASTOS PERMANENTES DE 5 O MAS AÑOS-SIN VARIEDAD	S	418	3,10	30,82	30,82	30,82		30,82			30,82	30,82
1700000006571373	21-056-019-00029-009	62000 PASTOS PERMANENTES DE 5 O MAS AÑOS-SIN VARIEDAD	S	418	3,60	75,86	75,86	75,86		75,86			75,86	75,86
1700000006571390	21-056-019-00029-011	62000 PASTOS PERMANENTES DE 5 O MAS AÑOS-SIN VARIEDAD	S	418	3,80	44,96	44,96	44,96		44,96			44,96	44,96
1700000006571391	21-057-012-00020-003	62000 PASTOS PERMANENTES DE 5 O MAS AÑOS-SIN VARIEDAD	S	418	13,50	31,56	31,56	31,56		31,56			31,56	31,56

(1) Superficie declarada admisible ajustada con la superficie comprometida.
(2) Factor de penalización valorando el alcance para el tipo de compromiso.

Puede verificar la integridad de una copia de este documento mediante la lectura del código QR adjunto o mediante el acceso a la dirección <https://ws050.juntadeandalucia.es/verificarFirma> indicando el código de VERIFICACIÓN

FIRMADO POR

RAQUEL MARIA ESPIN CRESPO

17/12/2024

VERIFICACIÓN

Pk2jm6UYDU9J72AMTZUYRN3GET48NG

PÁG. 6296/9349



**RECINTOS RESUELTOS**

REF.	REFERENCIA SIGPAC	CULTIVO	DESCRIPCIÓN CULTIVO	S/R	G.PAGO	PEND. MEDIA (%)	SUP. ADMISIBLE (ha)	SUP. COMPROM. (ha)	SUP. AJUSTADA COMPR.(1) (ha)	SUP. CONY. SIGPAC (ha)	SUP. CERTIF. (ha)	SUP. CAMPO (ha)	SUP. CAMPO DETER. CULT. DECLARADO (ha)	SUP. DEC. REDUCIDA (ha)	SUP. RESUELTA (ha)
170000006571392	21-057-012-00020-007	62000	PASTOS PERMANENTES DE 5 O MAS AÑOS-SIN VARIEDAD	S	418	15,20	11,82	11,82	11,82		11,83			11,82	11,82
170000006571397	21-057-012-00025-004	62000	PASTOS PERMANENTES DE 5 O MAS AÑOS-SIN VARIEDAD	R	418	9,00	1,25	1,25	1,25		1,47			1,25	1,25
170000006571399	21-057-012-00021-005	62000	PASTOS PERMANENTES DE 5 O MAS AÑOS-SIN VARIEDAD	S	418	32,10	0,46	0,46	0,46		1,03			0,46	0,46
170000006571400	21-057-012-00021-024	63000	PASTOS DE MENOS DE 5 AÑOS-SIN VARIEDAD	S	418	15,10	23,78	23,78	23,78		23,78			23,78	23,78

INCIDENCIAS**INCIDENCIA DESCRIPCIÓN**

4272	Verifica que las líneas de declaración de las Solicitudes Únicas no tienen solapes con la capa de Retroactividad Gráfica (ambas de la misma campaña) a nivel de expediente/línea de declaración gráfica de la solicitud. Ref:170000006571343 Recinto:21-057-012-00025-00029 Cultivo: - Agregado de la referencia del recinto.:0 Zona de la referencia del recinto.:0 Superficie solapada.:0,03 Id. Incid.:101006790 Ref:170000006571398 Recinto:21-060-005-00015-00003 Cultivo: - Agregado de la referencia del recinto.:0 Zona de la referencia del recinto.:0 Superficie solapada.:0,04 Id. Incid.:101006791 Ref:1103923 Recinto:21-060-005-00042-00002 Cultivo: - Agregado de la referencia del recinto.:0 Zona de la referencia del recinto.:0 Superficie solapada.:0,08 Id. Incid.:101006789
100400	Recinto con cultivo, variedad, régimen de explotación o uso Sigpac no compatible con la operación solicitada (Anexo IV.I Cultivos y variedades elegibles para las Intervenciones. Orden de 28 de marzo de 2023). Ref:170000006571378 Recinto:21-046-002-00006-00002 Cultivo:78000 RAYGRAS ANUAL (Lolium multiflorum LAM. And hybrids)-SIN VARIEDAD Secano Uso:TA Ref:170000006571396 Recinto:21-046-002-00007-00002 Cultivo:78000 RAYGRAS ANUAL (Lolium multiflorum LAM. And hybrids)-SIN VARIEDAD Secano Uso:TA Ref:5291106 Recinto:21-060-005-00186-00001 Cultivo:78000 RAYGRAS ANUAL (Lolium multiflorum LAM. And hybrids)-SIN VARIEDAD Secano Uso:TA Ref:5291107 Recinto:21-060-005-00187-00002 Cultivo:78000 RAYGRAS ANUAL (Lolium multiflorum LAM. And hybrids)-SIN VARIEDAD Secano Uso:TA Ref:5291108 Recinto:21-060-005-00188-00001 Cultivo:78000 RAYGRAS ANUAL (Lolium multiflorum LAM. And hybrids)-SIN VARIEDAD Secano Uso:TA Ref:5300010 Recinto:21-060-005-00226-00002 Cultivo:78000 RAYGRAS ANUAL (Lolium multiflorum LAM. And hybrids)-SIN VARIEDAD Secano Uso:TA Ref:1117821 Recinto:21-060-005-00227-00001 Cultivo:78000 RAYGRAS ANUAL (Lolium multiflorum LAM. And hybrids)-SIN VARIEDAD Secano Uso:TA Ref:1117824 Recinto:21-060-005-00228-00001 Cultivo:78000 RAYGRAS ANUAL (Lolium multiflorum LAM. And hybrids)-SIN VARIEDAD Secano Uso:TA Ref:5291109 Recinto:21-060-005-00229-00001 Cultivo:78000 RAYGRAS ANUAL (Lolium multiflorum LAM. And hybrids)-SIN VARIEDAD Secano Uso:TA Ref:1117834 Recinto:21-060-005-00233-00001 Cultivo:78000 RAYGRAS ANUAL (Lolium multiflorum LAM. And hybrids)-SIN VARIEDAD Secano Uso:TA Ref:170000006571383 Recinto:21-060-005-00288-00002 Cultivo:78000 RAYGRAS ANUAL (Lolium multiflorum LAM. And hybrids)-SIN VARIEDAD Secano Uso:TA Ref:7543893 Recinto:21-060-011-00165-00004 Cultivo:43014 ALTRAMUZ DULCE-MARTA Secano Uso:PR Ref:7543890 Recinto:21-060-011-00168-00006 Cultivo:43014 ALTRAMUZ DULCE-MARTA Secano Uso:PR
100402	Recinto solicitado no forma parte de ningún organismo de control autorizado para la producción ecológica en Andalucía o fecha de inscripción posterior al plazo establecido (Anexo I. Criterios de Subvencionabilidad. Orden 28 de marzo de 2023). Ref:-1541802 Recinto:21-046-002-00006-00002 Cultivo:43014 ALTRAMUZ DULCE-MARTA Secano Ref:-1541805 Recinto:21-046-002-00007-00002 Cultivo:43014 ALTRAMUZ DULCE-MARTA Secano Ref:170000006571398 Recinto:21-060-005-00015-00003 Cultivo:43014 ALTRAMUZ DULCE-MARTA Secano Ref:5299916 Recinto:21-060-005-00015-00004 Cultivo:43014 ALTRAMUZ DULCE-MARTA Secano Ref:5299917 Recinto:21-060-005-00015-00005 Cultivo:43014 ALTRAMUZ DULCE-MARTA Secano Ref:-1536438 Recinto:21-060-005-00028-00001 Cultivo:43014 ALTRAMUZ DULCE-MARTA Secano Ref:5299929 Recinto:21-060-005-00028-00011 Cultivo:43014 ALTRAMUZ DULCE-MARTA Secano Ref:170000006571388 Recinto:21-060-005-00029-00005 Cultivo:43014 ALTRAMUZ DULCE-MARTA Secano Ref:-1354114 Recinto:21-060-005-00033-00001 Cultivo:43014 ALTRAMUZ DULCE-MARTA Secano Ref:-80903 Recinto:21-060-005-00033-00002 Cultivo:43014 ALTRAMUZ DULCE-MARTA Secano Ref:-1103915 Recinto:21-060-005-00033-00005 Cultivo:43014 ALTRAMUZ DULCE-MARTA Secano Ref:170000006571382 Recinto:21-060-005-00036-00002 Cultivo:43014 ALTRAMUZ DULCE-MARTA Secano Ref:-1103916 Recinto:21-060-005-00036-00003 Cultivo:43014 ALTRAMUZ DULCE-MARTA Secano Ref:-1103917 Recinto:21-060-005-00036-00004 Cultivo:43014 ALTRAMUZ DULCE-MARTA Secano Ref:170000006571402 Recinto:21-060-005-00038-00001 Cultivo:43014 ALTRAMUZ DULCE-MARTA Regadío Ref:-1103919 Recinto:21-060-005-00038-00002 Cultivo:43014 ALTRAMUZ DULCE-MARTA Secano Ref:-1103920 Recinto:21-060-005-00038-00003 Cultivo:43014 ALTRAMUZ DULCE-MARTA Secano Ref:170000006571379 Recinto:21-060-005-00040-00002 Cultivo:43014 ALTRAMUZ DULCE-MARTA Secano Ref:-1103921 Recinto:21-060-005-00040-00003 Cultivo:43014 ALTRAMUZ DULCE-MARTA Secano

(1) Superficie declarada admisible ajustada con la superficie comprometida.
(2) Factor de penalización valorando el alcance para el tipo de compromiso.

Puede verificar la integridad de una copia de este documento mediante la lectura del código QR adjunto o mediante el acceso a la dirección <https://ws050.juntadeandalucia.es/verificarFirma> indicando el código de VERIFICACIÓN

FIRMADO POR

RAQUEL MARIA ESPIN CRESPO

17/12/2024

VERIFICACIÓN

Pk2jm6UYDU9J72AMTZUYRN3GET48NG

PÁG. 6297/9349



**INCIDENCIAS****INCIDENCIA DESCRIPCIÓN**

	Ref:-1103922 Recinto:21-060-005-00040-00004 Cultivo:43014 ALTRAMUZ DULCE-MARTA Secano
	Ref:170000006571380 Recinto:21-060-005-00042-00001 Cultivo:43014 ALTRAMUZ DULCE-MARTA Secano
	Ref:-1103923 Recinto:21-060-005-00042-00002 Cultivo:43014 ALTRAMUZ DULCE-MARTA Secano
	Ref:-1354166 Recinto:21-060-005-00042-00002 Cultivo:43014 ALTRAMUZ DULCE-MARTA Secano
	Ref:170000006571384 Recinto:21-060-005-00045-00001 Cultivo:43014 ALTRAMUZ DULCE-MARTA Secano
	Ref:-1103924 Recinto:21-060-005-00045-00002 Cultivo:43014 ALTRAMUZ DULCE-MARTA Secano
	Ref:170000006571385 Recinto:21-060-005-00046-00001 Cultivo:43014 ALTRAMUZ DULCE-MARTA Secano
	Ref:-1103925 Recinto:21-060-005-00046-00002 Cultivo:43014 ALTRAMUZ DULCE-MARTA Secano
	Ref:7543893 Recinto:21-060-011-00165-00004 Cultivo:43014 ALTRAMUZ DULCE-MARTA Secano
	Ref:7543890 Recinto:21-060-011-00168-00006 Cultivo:43014 ALTRAMUZ DULCE-MARTA Secano
100406	Grupo de cultivo declarado en el recinto no coincide con el grupo de cultivo existente en el organismo de control autorizado para la producción ecológica en Andalucía (Anexo I. Criterios de Subvencionabilidad. Orden 28 de marzo de 2023).
	Ref:-1541802 Recinto:21-046-002-00006-00002 Cultivo:43014 ALTRAMUZ DULCE-MARTA Secano Grupo de SIPEA:PASTOS ASOCIADOS
	Ref:-1541805 Recinto:21-046-002-00007-00002 Cultivo:43014 ALTRAMUZ DULCE-MARTA Secano Grupo de SIPEA:PASTOS ASOCIADOS
	Ref:170000006571398 Recinto:21-060-005-00015-00003 Cultivo:43014 ALTRAMUZ DULCE-MARTA Secano Grupo de SIPEA:PASTOS ASOCIADOS
	Ref:5299916 Recinto:21-060-005-00015-00004 Cultivo:43014 ALTRAMUZ DULCE-MARTA Secano Grupo de SIPEA:PASTOS ASOCIADOS
	Ref:5299917 Recinto:21-060-005-00015-00005 Cultivo:43014 ALTRAMUZ DULCE-MARTA Secano Grupo de SIPEA:PASTOS ASOCIADOS
	Ref:-1536438 Recinto:21-060-005-00028-00001 Cultivo:43014 ALTRAMUZ DULCE-MARTA Secano Grupo de SIPEA:PASTOS ASOCIADOS
	Ref:5299929 Recinto:21-060-005-00028-00011 Cultivo:43014 ALTRAMUZ DULCE-MARTA Secano Grupo de SIPEA:PASTOS ASOCIADOS
	Ref:170000006571388 Recinto:21-060-005-00029-00005 Cultivo:43014 ALTRAMUZ DULCE-MARTA Secano Grupo de SIPEA:PASTOS ASOCIADOS
	Ref:-1354114 Recinto:21-060-005-00033-00001 Cultivo:43014 ALTRAMUZ DULCE-MARTA Secano Grupo de SIPEA:PASTOS ASOCIADOS
	Ref:-80903 Recinto:21-060-005-00033-00002 Cultivo:43014 ALTRAMUZ DULCE-MARTA Secano Grupo de SIPEA:PASTOS ASOCIADOS
	Ref:-1103915 Recinto:21-060-005-00033-00005 Cultivo:43014 ALTRAMUZ DULCE-MARTA Secano Grupo de SIPEA:PASTOS ASOCIADOS
	Ref:170000006571382 Recinto:21-060-005-00036-00002 Cultivo:43014 ALTRAMUZ DULCE-MARTA Secano Grupo de SIPEA:PASTOS ASOCIADOS
	Ref:-1103916 Recinto:21-060-005-00036-00003 Cultivo:43014 ALTRAMUZ DULCE-MARTA Secano Grupo de SIPEA:PASTOS ASOCIADOS
	Ref:-1103917 Recinto:21-060-005-00036-00004 Cultivo:43014 ALTRAMUZ DULCE-MARTA Secano Grupo de SIPEA:PASTOS ASOCIADOS
	Ref:170000006571402 Recinto:21-060-005-00038-00001 Cultivo:43014 ALTRAMUZ DULCE-MARTA Regadío Grupo de SIPEA:PASTOS ASOCIADOS
	Ref:-1103919 Recinto:21-060-005-00038-00002 Cultivo:43014 ALTRAMUZ DULCE-MARTA Secano Grupo de SIPEA:PASTOS ASOCIADOS
	Ref:-1103920 Recinto:21-060-005-00038-00003 Cultivo:43014 ALTRAMUZ DULCE-MARTA Secano Grupo de SIPEA:PASTOS ASOCIADOS
	Ref:170000006571379 Recinto:21-060-005-00040-00002 Cultivo:43014 ALTRAMUZ DULCE-MARTA Secano Grupo de SIPEA:PASTOS ASOCIADOS
	Ref:-1103921 Recinto:21-060-005-00040-00003 Cultivo:43014 ALTRAMUZ DULCE-MARTA Secano Grupo de SIPEA:PASTOS ASOCIADOS
	Ref:-1103922 Recinto:21-060-005-00040-00004 Cultivo:43014 ALTRAMUZ DULCE-MARTA Secano Grupo de SIPEA:PASTOS ASOCIADOS
	Ref:170000006571380 Recinto:21-060-005-00042-00001 Cultivo:43014 ALTRAMUZ DULCE-MARTA Secano Grupo de SIPEA:PASTOS ASOCIADOS
	Ref:-1103923 Recinto:21-060-005-00042-00002 Cultivo:43014 ALTRAMUZ DULCE-MARTA Secano Grupo de SIPEA:PASTOS ASOCIADOS
	Ref:-1354166 Recinto:21-060-005-00042-00002 Cultivo:43014 ALTRAMUZ DULCE-MARTA Secano Grupo de SIPEA:PASTOS ASOCIADOS
	Ref:170000006571384 Recinto:21-060-005-00045-00001 Cultivo:43014 ALTRAMUZ DULCE-MARTA Secano Grupo de SIPEA:PASTOS ASOCIADOS
	Ref:-1103924 Recinto:21-060-005-00045-00002 Cultivo:43014 ALTRAMUZ DULCE-MARTA Secano Grupo de SIPEA:PASTOS ASOCIADOS
	Ref:170000006571385 Recinto:21-060-005-00046-00001 Cultivo:43014 ALTRAMUZ DULCE-MARTA Secano Grupo de SIPEA:PASTOS ASOCIADOS
	Ref:-1103925 Recinto:21-060-005-00046-00002 Cultivo:43014 ALTRAMUZ DULCE-MARTA Secano Grupo de SIPEA:PASTOS ASOCIADOS

(1) Superficie declarada admisible ajustada con la superficie comprometida.
(2) Factor de penalización valorando el alcance para el tipo de compromiso.

Puede verificar la integridad de una copia de este documento mediante la lectura del código QR adjunto o mediante el acceso a la dirección <https://ws050.juntadeandalucia.es/verificarFirma> indicando el código de VERIFICACIÓN

FIRMADO POR	RAQUEL MARIA ESPIN CRESPO	17/12/2024	
VERIFICACIÓN	Pk2jm6UYDU9J72AMTZUYRN3GET48NG	PÁG. 6298/9349	

**INCIDENCIAS****INCIDENCIA DESCRIPCIÓN**

INCIDENCIA	DESCRIPCIÓN
	ASOCIADOS
100407	Explotación solicitada no forma parte de ningún organismo de control autorizado para la producción ecológica en Andalucía o fecha de inscripción posterior al plazo establecido (Anexo I. Criterios de Subvencionabilidad. Orden 28 de marzo de 2023). Explotación:ES21056000006 Especie:CABALLAR Explotación:ES210570000208 Especie:PORCINO
100412	Número de hectáreas validadas inferior a la superficie mínima permitida por el grupo de cultivo (Anexo I. Criterios de Subvencionabilidad. Orden 28 de marzo de 2023). Sup. Resuelta:0 Grupo de Pago:HERBÁCEOS
100413	Recinto perteneciente a grupo de cultivo que no cumple con la superficie mínima requerida (Anexo I. Criterios de Subvencionabilidad. Orden 28 de marzo de 2023). Ref:-1542486 Recinto:21-060-011-00163-00001 Cultivo:43014 ALTRAMUZ DULCE-MARTA Secano Sup. Declarada:2,75 Superficie Resolver:2,75 Ref:-1542503 Recinto:21-060-011-00165-00001 Cultivo:43014 ALTRAMUZ DULCE-MARTA Secano Sup. Declarada:0,5 Superficie Resolver:0,5 Ref:-1542499 Recinto:21-060-011-00165-00003 Cultivo:43014 ALTRAMUZ DULCE-MARTA Secano Sup. Declarada:0,15 Superficie Resolver:0,15 Ref:-1542489 Recinto:21-060-011-00166-00001 Cultivo:43014 ALTRAMUZ DULCE-MARTA Secano Sup. Declarada:1,63 Superficie Resolver:1,63 Ref:-1542497 Recinto:21-060-011-00166-00003 Cultivo:43014 ALTRAMUZ DULCE-MARTA Secano Sup. Declarada:0,57 Superficie Resolver:0,57 Ref:-1542492 Recinto:21-060-011-00167-00001 Cultivo:43014 ALTRAMUZ DULCE-MARTA Secano Sup. Declarada:0,4 Superficie Resolver:0,4 Ref:-1542490 Recinto:21-060-011-00168-00002 Cultivo:43014 ALTRAMUZ DULCE-MARTA Secano Sup. Declarada:0,44 Superficie Resolver:0,44 Ref:-1542513 Recinto:21-060-011-00168-00003 Cultivo:43014 ALTRAMUZ DULCE-MARTA Secano Sup. Declarada:0,27 Superficie Resolver:0,27 Ref:-1542500 Recinto:21-060-011-00168-00004 Cultivo:43014 ALTRAMUZ DULCE-MARTA Secano Sup. Declarada:0,4 Superficie Resolver:0,4 Ref:-1542545 Recinto:21-060-011-00169-00004 Cultivo:43014 ALTRAMUZ DULCE-MARTA Secano Sup. Declarada:0,27 Superficie Resolver:0,27 Ref:-1542571 Recinto:21-060-011-00169-00008 Cultivo:43014 ALTRAMUZ DULCE-MARTA Secano Sup. Declarada:0,22 Superficie Resolver:0,22 Ref:-1542494 Recinto:21-060-011-00169-00010 Cultivo:43014 ALTRAMUZ DULCE-MARTA Secano Sup. Declarada:0,22 Superficie Resolver:0,22 Ref:-1542548 Recinto:21-060-011-00172-00001 Cultivo:43014 ALTRAMUZ DULCE-MARTA Secano Sup. Declarada:3,33 Superficie Resolver:3,33 Ref:-1542555 Recinto:21-060-011-00175-00001 Cultivo:43014 ALTRAMUZ DULCE-MARTA Secano Sup. Declarada:1,65 Superficie Resolver:1,65
100424	Solicita recinto que no está comprometido para la operación. Ref:-1541802 Recinto:21-046-002-00006-00002 Cultivo:43014 ALTRAMUZ DULCE-MARTA Secano Ref:1700000006571378 Recinto:21-046-002-00006-00002 Cultivo:78000 RAYGRAS ANUAL (Lolium multiflorum LAM. And hybrids)-SIN VARIEDAD Secano Ref:-1541805 Recinto:21-046-002-00007-00002 Cultivo:43014 ALTRAMUZ DULCE-MARTA Secano Ref:1700000006571396 Recinto:21-046-002-00007-00002 Cultivo:78000 RAYGRAS ANUAL (Lolium multiflorum LAM. And hybrids)-SIN VARIEDAD Secano Ref:1700000006571398 Recinto:21-060-005-00015-00003 Cultivo:43014 ALTRAMUZ DULCE-MARTA Secano Ref:5299916 Recinto:21-060-005-00015-00004 Cultivo:43014 ALTRAMUZ DULCE-MARTA Secano Ref:5299917 Recinto:21-060-005-00015-00005 Cultivo:43014 ALTRAMUZ DULCE-MARTA Secano Ref:-1536438 Recinto:21-060-005-00028-00001 Cultivo:43014 ALTRAMUZ DULCE-MARTA Secano Ref:5299929 Recinto:21-060-005-00028-00011 Cultivo:43014 ALTRAMUZ DULCE-MARTA Secano Ref:1700000006571388 Recinto:21-060-005-00029-00005 Cultivo:43014 ALTRAMUZ DULCE-MARTA Secano Ref:-1354114 Recinto:21-060-005-00033-00001 Cultivo:43014 ALTRAMUZ DULCE-MARTA Secano Ref:-80903 Recinto:21-060-005-00033-00002 Cultivo:43014 ALTRAMUZ DULCE-MARTA Secano Ref:-1103915 Recinto:21-060-005-00033-00005 Cultivo:43014 ALTRAMUZ DULCE-MARTA Secano Ref:1700000006571382 Recinto:21-060-005-00036-00002 Cultivo:43014 ALTRAMUZ DULCE-MARTA Secano Ref:-1103916 Recinto:21-060-005-00036-00003 Cultivo:43014 ALTRAMUZ DULCE-MARTA Secano Ref:-1103917 Recinto:21-060-005-00036-00004 Cultivo:43014 ALTRAMUZ DULCE-MARTA Secano Ref:1700000006571402 Recinto:21-060-005-00038-00001 Cultivo:43014 ALTRAMUZ DULCE-MARTA Regadío Ref:-1103919 Recinto:21-060-005-00038-00002 Cultivo:43014 ALTRAMUZ DULCE-MARTA Secano Ref:-1103920 Recinto:21-060-005-00038-00003 Cultivo:43014 ALTRAMUZ DULCE-MARTA Secano Ref:1700000006571379 Recinto:21-060-005-00040-00002 Cultivo:43014 ALTRAMUZ DULCE-MARTA Secano Ref:-1103921 Recinto:21-060-005-00040-00003 Cultivo:43014 ALTRAMUZ DULCE-MARTA Secano

(1) Superficie declarada admisible ajustada con la superficie comprometida.
(2) Factor de penalización valorando el alcance para el tipo de compromiso.

Puede verificar la integridad de una copia de este documento mediante la lectura del código QR adjunto o mediante el acceso a la dirección <https://ws050.juntadeandalucia.es/verificarFirma> indicando el código de VERIFICACIÓN

FIRMADO POR	RAQUEL MARIA ESPIN CRESPO	17/12/2024
VERIFICACIÓN	Pk2jm6UYDU9J72AMTZUYRN3GET48NG	PÁG. 6299/9349



**INCIDENCIAS****INCIDENCIA DESCRIPCIÓN**

Ref:-1103922 Recinto:21-060-005-00040-00004 Cultivo:43014 ALTRAMUZ DULCE-MARTA Secano
 Ref:170000006571380 Recinto:21-060-005-00042-00001 Cultivo:43014 ALTRAMUZ DULCE-MARTA Secano
 Ref:-1103923 Recinto:21-060-005-00042-00002 Cultivo:43014 ALTRAMUZ DULCE-MARTA Secano
 Ref:-1354166 Recinto:21-060-005-00042-00002 Cultivo:43014 ALTRAMUZ DULCE-MARTA Secano
 Ref:170000006571384 Recinto:21-060-005-00045-00001 Cultivo:43014 ALTRAMUZ DULCE-MARTA Secano
 Ref:-1103924 Recinto:21-060-005-00045-00002 Cultivo:43014 ALTRAMUZ DULCE-MARTA Secano
 Ref:170000006571385 Recinto:21-060-005-00046-00001 Cultivo:43014 ALTRAMUZ DULCE-MARTA Secano
 Ref:-1103925 Recinto:21-060-005-00046-00002 Cultivo:43014 ALTRAMUZ DULCE-MARTA Secano
 Ref:5291106 Recinto:21-060-005-00186-00001 Cultivo:78000 RAYGRAS ANUAL (Lolium multiflorum LAM. And hybrids)-SIN VARIEDAD Secano
 Ref:5291107 Recinto:21-060-005-00187-00002 Cultivo:78000 RAYGRAS ANUAL (Lolium multiflorum LAM. And hybrids)-SIN VARIEDAD Secano
 Ref:5291108 Recinto:21-060-005-00188-00001 Cultivo:78000 RAYGRAS ANUAL (Lolium multiflorum LAM. And hybrids)-SIN VARIEDAD Secano
 Ref:5300010 Recinto:21-060-005-00226-00002 Cultivo:78000 RAYGRAS ANUAL (Lolium multiflorum LAM. And hybrids)-SIN VARIEDAD Secano
 Ref:-1117821 Recinto:21-060-005-00227-00001 Cultivo:78000 RAYGRAS ANUAL (Lolium multiflorum LAM. And hybrids)-SIN VARIEDAD Secano
 Ref:-1117824 Recinto:21-060-005-00228-00001 Cultivo:78000 RAYGRAS ANUAL (Lolium multiflorum LAM. And hybrids)-SIN VARIEDAD Secano
 Ref:5291109 Recinto:21-060-005-00229-00001 Cultivo:78000 RAYGRAS ANUAL (Lolium multiflorum LAM. And hybrids)-SIN VARIEDAD Secano
 Ref:-1117834 Recinto:21-060-005-00233-00001 Cultivo:78000 RAYGRAS ANUAL (Lolium multiflorum LAM. And hybrids)-SIN VARIEDAD Secano
 Ref:170000006571383 Recinto:21-060-005-00288-00002 Cultivo:78000 RAYGRAS ANUAL (Lolium multiflorum LAM. And hybrids)-SIN VARIEDAD Secano
 Ref:7543893 Recinto:21-060-011-00165-00004 Cultivo:43014 ALTRAMUZ DULCE-MARTA Secano
 Ref:7543890 Recinto:21-060-011-00168-00006 Cultivo:43014 ALTRAMUZ DULCE-MARTA Secano

Datos considerados para el Cálculo de la Carga Ganadera mínima y máxima del expediente

Explotación	Especie	Inscrito en Sipea y Admisible	Ugm Calculada para CG Mínima	Ugm Calculada para CG Máxima
ES210560000006	BOVINA	SI	124,33	124,33
ES210560000006	CABALLAR	NO	0,00	10,01
ES210570000208	BOVINA	SI	85,81	85,81
ES210570000208	CAPRINA	SI	0,70	0,70
ES210570000208	OVINA	SI	6,00	6,00
ES210570000208	PORCINO	NO	0,00	0,00
			216,84	226,85

Superficie determinada para Cálculo Carga Ganadera Mínima: 688,79 ha

Superficie determinada para Cálculo Carga Ganadera Máxima: 689,48 ha

Carga Ganadera Mínima Expediente: 0,31 ugm/ha

Carga Ganadera Máxima Expediente: 0,33 ugm/ha

Recintos Determinados para el Cálculo de Carga Ganadera Mínima

REF.	REFERENCIA SIGPAC	CULTIVO	DESCRIPCIÓN CULTIVO	S/R	SUP. RESUELTA (ha)
-1117252	21-057-012-00021-00006	62000	PASTOS PERMANENTES DE 5 O MAS AÑOS-SIN VARIEDAD	S	11,98
-1103914	21-057-012-00027-00019	62000	PASTOS PERMANENTES DE 5 O MAS AÑOS-SIN VARIEDAD	S	0,14
-1103913	21-057-012-00027-00018	63000	PASTOS DE MENOS DE 5 AÑOS-SIN VARIEDAD	S	2,17
-1103912	21-057-012-00027-00017	63000	PASTOS DE MENOS DE 5 AÑOS-SIN VARIEDAD	S	0,27
-1103911	21-057-012-00027-00016	63000	PASTOS DE MENOS DE 5 AÑOS-SIN VARIEDAD	S	20,31
-1103910	21-057-012-00027-00015	62000	PASTOS PERMANENTES DE 5 O MAS AÑOS-SIN VARIEDAD	S	0,41
-1103908	21-057-012-00025-00047	62000	PASTOS PERMANENTES DE 5 O MAS AÑOS-SIN VARIEDAD	S	0,79
-1103904	21-057-012-00025-00042	63000	PASTOS DE MENOS DE 5 AÑOS-SIN VARIEDAD	R	1,55

(1) Superficie declarada admisible ajustada con la superficie comprometida.
 (2) Factor de penalización valorando el alcance para el tipo de compromiso.

Puede verificar la integridad de una copia de este documento mediante la lectura del código QR adjunto o mediante el acceso a la dirección <https://ws050.juntadeandalucia.es/verificarFirma> indicando el código de VERIFICACIÓN

FIRMADO POR

RAQUEL MARIA ESPIN CRESPO

17/12/2024

VERIFICACIÓN

Pk2jm6UYDU9J72AMTZUYRN3GET48NG

PÁG. 6300/9349



**Datos considerados para el Cálculo de la Carga Ganadera mínima y máxima del expediente****Recintos Determinados para el Cálculo de Garga Ganadera Mínima**

REF.	REFERENCIA SIGPAC	CULTIVO	DESCRIPCIÓN CULTIVO	SUP.	
				S/R	RESUELTA (ha)
-1103894	21-057-012-00021-00031	63000	PASTOS DE MENOS DE 5 AÑOS-SIN VARIEDAD	S	0,03
-1103892	21-057-012-00020-00019	62000	PASTOS PERMANENTES DE 5 O MAS AÑOS-SIN VARIEDAD	S	0,18
-1103886	21-057-012-00020-00012	62000	PASTOS PERMANENTES DE 5 O MAS AÑOS-SIN VARIEDAD	S	3,25
-1103883	21-057-012-00020-00009	62000	PASTOS PERMANENTES DE 5 O MAS AÑOS-SIN VARIEDAD	S	0,11
-1103882	21-057-012-00020-00008	62000	PASTOS PERMANENTES DE 5 O MAS AÑOS-SIN VARIEDAD	S	1,42
-80902	21-056-019-00029-00016	62000	PASTOS PERMANENTES DE 5 O MAS AÑOS-SIN VARIEDAD	S	1,25
4127126	21-067-010-00006-00001	62000	PASTOS PERMANENTES DE 5 O MAS AÑOS-SIN VARIEDAD	S	1,92
4127152	21-067-010-00007-00002	62000	PASTOS PERMANENTES DE 5 O MAS AÑOS-SIN VARIEDAD	S	4,64
5299884	21-057-012-00025-00048	62000	PASTOS PERMANENTES DE 5 O MAS AÑOS-SIN VARIEDAD	S	0,26
5311307	21-057-012-00019-00006	62000	PASTOS PERMANENTES DE 5 O MAS AÑOS-SIN VARIEDAD	S	40,94
5311309	21-057-012-00019-00007	62000	PASTOS PERMANENTES DE 5 O MAS AÑOS-SIN VARIEDAD	S	3,20
5311316	21-057-012-00021-00013	62000	PASTOS PERMANENTES DE 5 O MAS AÑOS-SIN VARIEDAD	S	29,89
5311485	21-057-012-00022-00005	62000	PASTOS PERMANENTES DE 5 O MAS AÑOS-SIN VARIEDAD	S	29,18
5311490	21-057-012-00023-00001	62000	PASTOS PERMANENTES DE 5 O MAS AÑOS-SIN VARIEDAD	S	15,57
5311517	21-057-012-00024-00011	62000	PASTOS PERMANENTES DE 5 O MAS AÑOS-SIN VARIEDAD	S	51,61
5312951	21-057-012-00025-00028	62000	PASTOS PERMANENTES DE 5 O MAS AÑOS-SIN VARIEDAD	S	23,60
1700000006571328	21-057-012-00025-00034	63000	PASTOS DE MENOS DE 5 AÑOS-SIN VARIEDAD	S	3,09
1700000006571330	21-057-012-00027-00011	62000	PASTOS PERMANENTES DE 5 O MAS AÑOS-SIN VARIEDAD	S	11,98
1700000006571331	21-057-012-00027-00005	62000	PASTOS PERMANENTES DE 5 O MAS AÑOS-SIN VARIEDAD	S	1,79
1700000006571332	21-057-012-00019-00013	62000	PASTOS PERMANENTES DE 5 O MAS AÑOS-SIN VARIEDAD	S	7,89
1700000006571334	21-057-012-00019-00001	62000	PASTOS PERMANENTES DE 5 O MAS AÑOS-SIN VARIEDAD	S	22,22
1700000006571335	21-057-012-00021-00020	62000	PASTOS PERMANENTES DE 5 O MAS AÑOS-SIN VARIEDAD	S	16,49
1700000006571336	21-057-012-00019-00008	62000	PASTOS PERMANENTES DE 5 O MAS AÑOS-SIN VARIEDAD	S	3,65
1700000006571338	21-057-012-00027-00010	62000	PASTOS PERMANENTES DE 5 O MAS AÑOS-SIN VARIEDAD	S	8,34
1700000006571339	21-057-012-00025-00014	62000	PASTOS PERMANENTES DE 5 O MAS AÑOS-SIN VARIEDAD	S	9,11
1700000006571340	21-057-012-00025-00031	62000	PASTOS PERMANENTES DE 5 O MAS AÑOS-SIN VARIEDAD	S	6,54
1700000006571341	21-057-012-00025-00017	62000	PASTOS PERMANENTES DE 5 O MAS AÑOS-SIN VARIEDAD	S	2,24
1700000006571343	21-057-012-00025-00029	63000	PASTOS DE MENOS DE 5 AÑOS-SIN VARIEDAD	S	7,80
1700000006571346	21-056-019-00029-00008	62000	PASTOS PERMANENTES DE 5 O MAS AÑOS-SIN VARIEDAD	S	6,21
1700000006571347	21-057-012-00021-00004	62000	PASTOS PERMANENTES DE 5 O MAS AÑOS-SIN VARIEDAD	S	1,25
1700000006571348	21-057-012-00026-00001	62000	PASTOS PERMANENTES DE 5 O MAS AÑOS-SIN VARIEDAD	R	4,39
1700000006571349	21-057-012-00027-00001	62000	PASTOS PERMANENTES DE 5 O MAS AÑOS-SIN VARIEDAD	R	11,43
1700000006571352	21-057-012-00021-00007	62000	PASTOS PERMANENTES DE 5 O MAS AÑOS-SIN VARIEDAD	S	2,72
1700000006571353	21-057-012-00021-00025	62000	PASTOS PERMANENTES DE 5 O MAS AÑOS-SIN VARIEDAD	S	0,99
1700000006571356	21-057-012-00024-00008	62000	PASTOS PERMANENTES DE 5 O MAS AÑOS-SIN VARIEDAD	S	4,13
1700000006571357	21-057-012-00025-00032	63000	PASTOS DE MENOS DE 5 AÑOS-SIN VARIEDAD	R	22,26
1700000006571358	21-057-012-00024-00007	62000	PASTOS PERMANENTES DE 5 O MAS AÑOS-SIN VARIEDAD	S	1,30

(1) Superficie declarada admisible ajustada con la superficie comprometida.
(2) Factor de penalización valorando el alcance para el tipo de compromiso.

Puede verificar la integridad de una copia de este documento mediante la lectura del código QR adjunto o mediante el acceso a la dirección <https://ws050.juntadeandalucia.es/verificarFirma> indicando el código de VERIFICACIÓN

FIRMADO POR

RAQUEL MARIA ESPIN CRESPO

17/12/2024

VERIFICACIÓN

Pk2jm6UYDU9J72AMTZUYRN3GET48NG

PÁG. 6301/9349



**Datos considerados para el Cálculo de la Carga Ganadera mínima y máxima del expediente****Recintos Determinados para el Cálculo de Garga Ganadera Mínima**

REF.	REFERENCIA SIGPAC	CULTIVO	DESCRIPCIÓN CULTIVO	S/R	SUP.
					RESUELTA (ha)
1700000006571360	21-057-012-00025-00027	62000	PASTOS PERMANENTES DE 5 O MAS AÑOS-SIN VARIEDAD	R	3,68
1700000006571361	21-057-012-00024-00010	62000	PASTOS PERMANENTES DE 5 O MAS AÑOS-SIN VARIEDAD	S	3,43
1700000006571365	21-057-012-00020-00006	62000	PASTOS PERMANENTES DE 5 O MAS AÑOS-SIN VARIEDAD	S	2,57
1700000006571369	21-056-019-00029-00010	62000	PASTOS PERMANENTES DE 5 O MAS AÑOS-SIN VARIEDAD	S	0,78
1700000006571370	21-056-017-00075-00002	62000	PASTOS PERMANENTES DE 5 O MAS AÑOS-SIN VARIEDAD	S	36,24
1700000006571371	21-056-017-00075-00003	62000	PASTOS PERMANENTES DE 5 O MAS AÑOS-SIN VARIEDAD	S	21,09
1700000006571372	21-056-019-00029-00007	62000	PASTOS PERMANENTES DE 5 O MAS AÑOS-SIN VARIEDAD	S	30,82
1700000006571373	21-056-019-00029-00009	62000	PASTOS PERMANENTES DE 5 O MAS AÑOS-SIN VARIEDAD	S	75,86
1700000006571390	21-056-019-00029-00011	62000	PASTOS PERMANENTES DE 5 O MAS AÑOS-SIN VARIEDAD	S	44,96
1700000006571391	21-057-012-00020-00003	62000	PASTOS PERMANENTES DE 5 O MAS AÑOS-SIN VARIEDAD	S	31,56
1700000006571392	21-057-012-00020-00007	62000	PASTOS PERMANENTES DE 5 O MAS AÑOS-SIN VARIEDAD	S	11,82
1700000006571397	21-057-012-00025-00004	62000	PASTOS PERMANENTES DE 5 O MAS AÑOS-SIN VARIEDAD	R	1,25
1700000006571399	21-057-012-00021-00005	62000	PASTOS PERMANENTES DE 5 O MAS AÑOS-SIN VARIEDAD	S	0,46
1700000006571400	21-057-012-00021-00024	63000	PASTOS DE MENOS DE 5 AÑOS-SIN VARIEDAD	S	23,78

Recintos Determinados para el Cálculo de Garga Ganadera Máxima

REF.	REFERENCIA SIGPAC	CULTIVO	DESCRIPCIÓN CULTIVO	S/R	SUP.
					RESUELTA (ha)
-1117252	21-057-012-00021-00006	62000	PASTOS PERMANENTES DE 5 O MAS AÑOS-SIN VARIEDAD	S	11,98
-1103914	21-057-012-00027-00019	62000	PASTOS PERMANENTES DE 5 O MAS AÑOS-SIN VARIEDAD	S	0,14
-1103913	21-057-012-00027-00018	63000	PASTOS DE MENOS DE 5 AÑOS-SIN VARIEDAD	S	2,17
-1103912	21-057-012-00027-00017	63000	PASTOS DE MENOS DE 5 AÑOS-SIN VARIEDAD	S	0,27
-1103911	21-057-012-00027-00016	63000	PASTOS DE MENOS DE 5 AÑOS-SIN VARIEDAD	S	20,31
-1103910	21-057-012-00027-00015	62000	PASTOS PERMANENTES DE 5 O MAS AÑOS-SIN VARIEDAD	S	0,41
-1103908	21-057-012-00025-00047	62000	PASTOS PERMANENTES DE 5 O MAS AÑOS-SIN VARIEDAD	S	0,79
-1103904	21-057-012-00025-00042	63000	PASTOS DE MENOS DE 5 AÑOS-SIN VARIEDAD	R	1,55
-1103894	21-057-012-00021-00031	63000	PASTOS DE MENOS DE 5 AÑOS-SIN VARIEDAD	S	0,03
-1103892	21-057-012-00020-00019	62000	PASTOS PERMANENTES DE 5 O MAS AÑOS-SIN VARIEDAD	S	0,18
-1103886	21-057-012-00020-00012	62000	PASTOS PERMANENTES DE 5 O MAS AÑOS-SIN VARIEDAD	S	3,25
-1103883	21-057-012-00020-00009	62000	PASTOS PERMANENTES DE 5 O MAS AÑOS-SIN VARIEDAD	S	0,11
-1103882	21-057-012-00020-00008	62000	PASTOS PERMANENTES DE 5 O MAS AÑOS-SIN VARIEDAD	S	1,42
-80902	21-056-019-00029-00016	62000	PASTOS PERMANENTES DE 5 O MAS AÑOS-SIN VARIEDAD	S	1,25
4127126	21-067-010-00006-00001	62000	PASTOS PERMANENTES DE 5 O MAS AÑOS-SIN VARIEDAD	S	1,92
4127152	21-067-010-00007-00002	62000	PASTOS PERMANENTES DE 5 O MAS AÑOS-SIN VARIEDAD	S	4,64
5299884	21-057-012-00025-00048	62000	PASTOS PERMANENTES DE 5 O MAS AÑOS-SIN VARIEDAD	S	0,26
5311307	21-057-012-00019-00006	62000	PASTOS PERMANENTES DE 5 O MAS AÑOS-SIN VARIEDAD	S	40,94
5311309	21-057-012-00019-00007	62000	PASTOS PERMANENTES DE 5 O MAS AÑOS-SIN VARIEDAD	S	3,20
5311316	21-057-012-00021-00013	62000	PASTOS PERMANENTES DE 5 O MAS AÑOS-SIN VARIEDAD	S	29,89
5311485	21-057-012-00022-00005	62000	PASTOS PERMANENTES DE 5 O MAS AÑOS-SIN VARIEDAD	S	29,18

(1) Superficie declarada admisible ajustada con la superficie comprometida.
(2) Factor de penalización valorando el alcance para el tipo de compromiso.

Puede verificar la integridad de una copia de este documento mediante la lectura del código QR adjunto o mediante el acceso a la dirección <https://ws050.juntadeandalucia.es/verificarFirma> indicando el código de VERIFICACIÓN

FIRMADO POR

RAQUEL MARIA ESPIN CRESPO

17/12/2024

VERIFICACIÓN

Pk2jm6UYDU9J72AMTZUYRN3GET48NG

PÁG. 6302/9349



**Datos considerados para el Cálculo de la Carga Ganadera mínima y máxima del expediente****Recintos Determinados para el Cálculo de Garga Ganadera Máxima**

REF.	REFERENCIA SIGPAC	CULTIVO	DESCRIPCIÓN CULTIVO	SUP.	
				S/R	RESUELTA (ha)
5311490	21-057-012-00023-00001	62000	PASTOS PERMANENTES DE 5 O MAS AÑOS-SIN VARIEDAD	S	15,57
5311517	21-057-012-00024-00011	62000	PASTOS PERMANENTES DE 5 O MAS AÑOS-SIN VARIEDAD	S	51,61
5312951	21-057-012-00025-00028	62000	PASTOS PERMANENTES DE 5 O MAS AÑOS-SIN VARIEDAD	S	23,60
1700000006571328	21-057-012-00025-00034	63000	PASTOS DE MENOS DE 5 AÑOS-SIN VARIEDAD	S	3,78
1700000006571330	21-057-012-00027-00011	62000	PASTOS PERMANENTES DE 5 O MAS AÑOS-SIN VARIEDAD	S	11,98
1700000006571331	21-057-012-00027-00005	62000	PASTOS PERMANENTES DE 5 O MAS AÑOS-SIN VARIEDAD	S	1,79
1700000006571332	21-057-012-00019-00013	62000	PASTOS PERMANENTES DE 5 O MAS AÑOS-SIN VARIEDAD	S	7,89
1700000006571334	21-057-012-00019-00001	62000	PASTOS PERMANENTES DE 5 O MAS AÑOS-SIN VARIEDAD	S	22,22
1700000006571335	21-057-012-00021-00020	62000	PASTOS PERMANENTES DE 5 O MAS AÑOS-SIN VARIEDAD	S	16,49
1700000006571336	21-057-012-00019-00008	62000	PASTOS PERMANENTES DE 5 O MAS AÑOS-SIN VARIEDAD	S	3,65
1700000006571338	21-057-012-00027-00010	62000	PASTOS PERMANENTES DE 5 O MAS AÑOS-SIN VARIEDAD	S	8,34
1700000006571339	21-057-012-00025-00014	62000	PASTOS PERMANENTES DE 5 O MAS AÑOS-SIN VARIEDAD	S	9,11
1700000006571340	21-057-012-00025-00031	62000	PASTOS PERMANENTES DE 5 O MAS AÑOS-SIN VARIEDAD	S	6,54
1700000006571341	21-057-012-00025-00017	62000	PASTOS PERMANENTES DE 5 O MAS AÑOS-SIN VARIEDAD	S	2,24
1700000006571343	21-057-012-00025-00029	63000	PASTOS DE MENOS DE 5 AÑOS-SIN VARIEDAD	S	7,80
1700000006571346	21-056-019-00029-00008	62000	PASTOS PERMANENTES DE 5 O MAS AÑOS-SIN VARIEDAD	S	6,21
1700000006571347	21-057-012-00021-00004	62000	PASTOS PERMANENTES DE 5 O MAS AÑOS-SIN VARIEDAD	S	1,25
1700000006571348	21-057-012-00026-00001	62000	PASTOS PERMANENTES DE 5 O MAS AÑOS-SIN VARIEDAD	R	4,39
1700000006571349	21-057-012-00027-00001	62000	PASTOS PERMANENTES DE 5 O MAS AÑOS-SIN VARIEDAD	R	11,43
1700000006571352	21-057-012-00021-00007	62000	PASTOS PERMANENTES DE 5 O MAS AÑOS-SIN VARIEDAD	S	2,72
1700000006571353	21-057-012-00021-00025	62000	PASTOS PERMANENTES DE 5 O MAS AÑOS-SIN VARIEDAD	S	0,99
1700000006571356	21-057-012-00024-00008	62000	PASTOS PERMANENTES DE 5 O MAS AÑOS-SIN VARIEDAD	S	4,13
1700000006571357	21-057-012-00025-00032	63000	PASTOS DE MENOS DE 5 AÑOS-SIN VARIEDAD	R	22,26
1700000006571358	21-057-012-00024-00007	62000	PASTOS PERMANENTES DE 5 O MAS AÑOS-SIN VARIEDAD	S	1,30
1700000006571360	21-057-012-00025-00027	62000	PASTOS PERMANENTES DE 5 O MAS AÑOS-SIN VARIEDAD	R	3,68
1700000006571361	21-057-012-00024-00010	62000	PASTOS PERMANENTES DE 5 O MAS AÑOS-SIN VARIEDAD	S	3,43
1700000006571365	21-057-012-00020-00006	62000	PASTOS PERMANENTES DE 5 O MAS AÑOS-SIN VARIEDAD	S	2,57
1700000006571369	21-056-019-00029-00010	62000	PASTOS PERMANENTES DE 5 O MAS AÑOS-SIN VARIEDAD	S	0,78
1700000006571370	21-056-017-00075-00002	62000	PASTOS PERMANENTES DE 5 O MAS AÑOS-SIN VARIEDAD	S	36,24
1700000006571371	21-056-017-00075-00003	62000	PASTOS PERMANENTES DE 5 O MAS AÑOS-SIN VARIEDAD	S	21,09
1700000006571372	21-056-019-00029-00007	62000	PASTOS PERMANENTES DE 5 O MAS AÑOS-SIN VARIEDAD	S	30,82
1700000006571373	21-056-019-00029-00009	62000	PASTOS PERMANENTES DE 5 O MAS AÑOS-SIN VARIEDAD	S	75,86
1700000006571390	21-056-019-00029-00011	62000	PASTOS PERMANENTES DE 5 O MAS AÑOS-SIN VARIEDAD	S	44,96
1700000006571391	21-057-012-00020-00003	62000	PASTOS PERMANENTES DE 5 O MAS AÑOS-SIN VARIEDAD	S	31,56
1700000006571392	21-057-012-00020-00007	62000	PASTOS PERMANENTES DE 5 O MAS AÑOS-SIN VARIEDAD	S	11,82
1700000006571397	21-057-012-00025-00004	62000	PASTOS PERMANENTES DE 5 O MAS AÑOS-SIN VARIEDAD	R	1,25
1700000006571399	21-057-012-00021-00005	62000	PASTOS PERMANENTES DE 5 O MAS AÑOS-SIN VARIEDAD	S	0,46

(1) Superficie declarada admisible ajustada con la superficie comprometida.
(2) Factor de penalización valorando el alcance para el tipo de compromiso.

Puede verificar la integridad de una copia de este documento mediante la lectura del código QR adjunto o mediante el acceso a la dirección <https://ws050.juntadeandalucia.es/verificarFirma> indicando el código de VERIFICACIÓN

FIRMADO POR

RAQUEL MARIA ESPIN CRESPO

17/12/2024

VERIFICACIÓN

Pk2jm6UYDU9J72AMTZUYRN3GET48NG

PÁG. 6303/9349





Datos considerados para el Cálculo de la Carga Ganadera mínima y máxima del expediente

Recintos Determinados para el Cálculo de Garga Ganadera Máxima

<u>REF.</u>	<u>REFERENCIA SIGPAC</u>	<u>CULTIVO</u>	<u>DESCRIPCIÓN CULTIVO</u>	<u>S/R</u>	<u>SUP. RESUELTA (ha)</u>
1700000006571400	21-057-012-00021-00024	63000	PASTOS DE MENOS DE 5 AÑOS-SIN VARIEDAD	S	23,78

Incidencias de carga ganadera

INCIDENCIA DESCRIPCIÓN

4272	Verifica que las líneas de declaración de las Solicitudes Únicas no tienen solapes con la capa de Retroactividad Gráfica (ambas de la misma campaña) a nivel de expediente/línea de declaración gráfica de la solicitud. Ref:4127152 Recinto:21-067-010-00007-00002 Cultivo: - Agregado de la referencia del recinto.:0 Zona de la referencia del recinto.:0 Superficie solapada.:0,03 Id. Incid.:5082058 Ref:1700000006571343 Recinto:21-057-012-00025-00029 Cultivo: - Agregado de la referencia del recinto.:0 Zona de la referencia del recinto.:0 Superficie solapada.:0,03 Id. Incid.:5082059
100407	Explotación solicitada no forma parte de ningún organismo de control autorizado para la producción ecológica en Andalucía o fecha de inscripción posterior al plazo establecido (Anexo I. Criterios de Subvencionabilidad. Orden 28 de marzo de 2023). Explotación:ES210560000006 Especie:CABALLAR Explotación:ES210570000208 Especie:PORCINO

(1) Superficie declarada admisible ajustada con la superficie comprometida.
(2) Factor de penalización valorando el alcance para el tipo de compromiso.

Puede verificar la integridad de una copia de este documento mediante la lectura del código QR adjunto o mediante el acceso a la dirección <https://ws050.juntadeandalucia.es/verificarFirma> indicando el código de VERIFICACIÓN

FIRMADO POR	RAQUEL MARIA ESPIN CRESPO	17/12/2024
VERIFICACIÓN	Pk2jm6UYDU9J72AMTZUYRN3GET48NG	PÁG. 6304/9349



**APELLIDOS Y NOMBRE / RAZÓN SOCIAL**

HERMANOS FLORES JIMENEZ CB

NIF

***6274*

EXPEDIENTE

1232597

ANUALIDAD DE PAGO

1ª

IMPORTE POR ANUALIDAD

	2023	2024	2025	2026	2027
IMPORTE MÁXIMO SUBVENCIONABLE	4.439,06 €	4.439,06 €	3.699,21 €	3.699,21 €	3.699,21 €
IMPORTE MEDIO DE TRANSFERENCIA (€/ha)	49,29 €	49,29 €	41,07 €	41,07 €	41,07 €

RESUMEN DE UNIDADES

Cód	GRUPO DE PAGO	Sup. Dec. Admisible (ha)	Sup. Comprometida (ha)	Sup. ajustada compromiso (1) (ha)	% sobredec.	Sup. Resuelta (ha)	Importe Declarado	Importe Topado	Importe Resuelto	Importe tras sobredec.
418	PASTOS ASOCIADOS A GANADERÍA ECOLÓGICA	90,11		90,06	0,00	90,06	8.284,66	4.439,06	4.439,06	4.439,06
TOTAL		90,11	90,06	90,06		90,06	8.284,66	4.439,06	4.439,06	4.439,06

APLICACIÓN DE REDUCCIONES Y PENALIZACIONES

GRUPO DE PAGO	Importe Calculado	Importe prereduc.	Criterios de subvencionabilidad y compromisos	Presentación tardía	Omisión declaración	Condicionidad	IMPORTE (Euros) RESUELTO
PASTOS ASOCIADOS A GANADERÍA	4.439,06	4.439,06	0,00	0,00	0,00	0,00	4.439,06
TOTAL	4.439,06	4.439,06					4.439,06

RESUMEN DE PAGOS**IMPORTE (Euros)**

	RESUELTO	FEADER	MAPA	CAPADR
PASTOS ASOCIADOS A GANADERÍA ECOLÓGICA - Pago realizado	4.439,06 €	3.773,20 €	435,47 €	230,39 €

RECINTOS RESUELTOS

REE	REFERENCIA SIGPAC	CULTIVO DESCRIPCIÓN CULTIVO	S/R G.PAGO	PEND. MEDIA (%)	SUP. DEC. ADMISIBLE (ha)	SUP. COMPROM. (ha)	SUP. AJUSTADA COMPROM. (1) (ha)	SUP. CONV. SIGPAC (ha)	SUP. CERTIF. (ha)	SUP. CAMPO (ha)	SUP. CAMPO DETER. CULT. DECLARADO (ha)	SUP. DEC. REDUCIDA (ha)	SUP. RESUELTA (ha)
-1487954	21-025-010-00058-001	62000 PASTOS PERMANENTES DE 5 O MAS AÑOS-SIN VARIEDAD	S 418	37,10	0,67	0,67	0,67		0,67			0,67	0,67
-1487953	21-025-010-00058-002	62000 PASTOS PERMANENTES DE 5 O MAS AÑOS-SIN VARIEDAD	S 418	25,10	0,20	0,20	0,20		0,20			0,20	0,20
-1487940	21-025-010-00045-001	62000 PASTOS PERMANENTES DE 5 O MAS AÑOS-SIN VARIEDAD	S 418	48,10	0,54	0,54	0,54		0,54			0,54	0,54
-1487930	21-025-010-00045-002	62000 PASTOS PERMANENTES DE 5 O MAS AÑOS-SIN VARIEDAD	S 418	25,50	2,92	2,92	2,92		2,92			2,92	2,92
-1468782	21-025-010-00058-005	62000 PASTOS PERMANENTES DE 5 O MAS AÑOS-SIN VARIEDAD	S 418	32,70	19,23	19,23	19,23		19,23			19,23	19,23
-1468779	21-025-010-00056-004	62000 PASTOS PERMANENTES DE 5 O MAS AÑOS-SIN VARIEDAD	S 418	21,60	4,59	4,54	4,54		4,54			4,54	4,54
-1468778	21-025-010-00055-002	62000 PASTOS PERMANENTES DE 5 O MAS AÑOS-SIN VARIEDAD	S 418	28,70	3,25	3,25	3,25		3,25			3,25	3,25
-1468764	21-025-007-00171-001	62000 PASTOS PERMANENTES DE 5 O MAS AÑOS-SIN VARIEDAD	S 418	38,50	4,54	4,54	4,54		5,34			4,54	4,54
-1468762	21-025-007-00068-001	62000 PASTOS PERMANENTES DE 5 O MAS AÑOS-SIN VARIEDAD	S 418	24,40	1,18	1,18	1,18		1,18			1,18	1,18
-1021928	21-025-010-00026-002	62000 PASTOS PERMANENTES DE 5 O MAS AÑOS-SIN VARIEDAD	S 418	20,10	0,01	0,01	0,01		0,01			0,01	0,01
-182981	21-025-010-00006-002	62000 PASTOS PERMANENTES DE 5 O MAS AÑOS-SIN VARIEDAD	S 418	35,50	0,91	0,91	0,91		0,91			0,91	0,91
1700000005656914	21-025-011-00020-006	62000 PASTOS PERMANENTES DE 5 O MAS AÑOS-SIN VARIEDAD	S 418	34,50	44,64	44,64	44,64		44,64			44,64	44,64
1700000005656920	21-025-011-00020-003	62000 PASTOS PERMANENTES DE 5 O MAS AÑOS-SIN VARIEDAD	R 418	20,80	0,54	0,54	0,54		0,54			0,54	0,54
1700000005656923	21-025-010-00007-001	62000 PASTOS PERMANENTES DE 5 O MAS AÑOS-SIN VARIEDAD	S 418	27,50	0,99	0,99	0,99		0,99			0,99	0,99
1700000005669902	21-025-010-00045-003	62000 PASTOS PERMANENTES DE 5 O MAS AÑOS-SIN VARIEDAD	S 418	40,30	5,90	5,90	5,90		5,99			5,90	5,90

INCIDENCIAS**INCIDENCIA DESCRIPCIÓN**

100407 Explotación solicitada no forma parte de ningún organismo de control autorizado para la producción ecológica en Andalucía o fecha de inscripción posterior al plazo establecido (Anexo I. Criterios de Subvencionabilidad. Orden 28 de marzo de 2023).
 Explotación:ES210250000021 Especie:PORCINO
 Explotación:ES210250000073 Especie:PORCINO
 Explotación:ES210250000375 Especie:PORCINO

(1) Superficie declarada admisible ajustada con la superficie comprometida.
 (2) Factor de penalización valorando el alcance para el tipo de compromiso.

Puede verificar la integridad de una copia de este documento mediante la lectura del código QR adjunto o mediante el acceso a la dirección <https://ws050.juntadeandalucia.es/verificarFirma> indicando el código de VERIFICACIÓN

FIRMADO POR

RAQUEL MARIA ESPIN CRESPO

17/12/2024

VERIFICACIÓN

Pk2jm6UYDU9J72AMTZUYRN3GET48NG

PÁG. 6305/9349



**Datos considerados para el Cálculo de la Carga Ganadera mínima y máxima del expediente**

Explotación	Especie	Inscrito en Sipea y Admisible	Ugm Calculada para CG Mínima	Ugm Calculada para CG Máxima
ES210250000021	BOVINA	SI	10,87	10,87
ES210250000021	PORCINO	NO	0,00	18,40
ES210250000073	CAPRINA	SI	6,92	6,92
ES210250000073	PORCINO	NO	0,00	3,74
ES210250000375	PORCINO	NO	0,00	12,31
			17,79	52,24

Superficie determinada para Cálculo Carga Ganadera Mínima: 118,56 ha

Superficie determinada para Cálculo Carga Ganadera Máxima: 118,61 ha

Los importes del Grupo de Pago de pastos de este expediente han sido ajustados por no llegar a la carga ganadera mínima de 0,3

Carga Ganadera Mínima Expediente: 0,15 ugm/ha

Carga Ganadera Máxima Expediente: 0,44 ugm/ha

Recintos Determinados para el Cálculo de Garga Ganadera Mínima

REF.	REFERENCIA SIGPAC	CULTIVO	DESCRIPCIÓN CULTIVO	S/R	SUP. RESUELTA (ha)
-1487954	21-025-010-00058-00001	62000	PASTOS PERMANENTES DE 5 O MAS AÑOS-SIN VARIEDAD	S	0,67
-1487953	21-025-010-00058-00002	62000	PASTOS PERMANENTES DE 5 O MAS AÑOS-SIN VARIEDAD	S	0,20
-1487940	21-025-010-00045-00001	62000	PASTOS PERMANENTES DE 5 O MAS AÑOS-SIN VARIEDAD	S	0,54
-1487930	21-025-010-00045-00002	62000	PASTOS PERMANENTES DE 5 O MAS AÑOS-SIN VARIEDAD	S	2,92
-1468782	21-025-010-00058-00005	62000	PASTOS PERMANENTES DE 5 O MAS AÑOS-SIN VARIEDAD	S	19,23
-1468779	21-025-010-00056-00004	62000	PASTOS PERMANENTES DE 5 O MAS AÑOS-SIN VARIEDAD	S	4,54
-1468778	21-025-010-00055-00002	62000	PASTOS PERMANENTES DE 5 O MAS AÑOS-SIN VARIEDAD	S	3,25
-1468764	21-025-007-00171-00001	62000	PASTOS PERMANENTES DE 5 O MAS AÑOS-SIN VARIEDAD	S	4,54
-1468762	21-025-007-00068-00001	62000	PASTOS PERMANENTES DE 5 O MAS AÑOS-SIN VARIEDAD	S	1,18
-1021928	21-025-010-00026-00002	62000	PASTOS PERMANENTES DE 5 O MAS AÑOS-SIN VARIEDAD	S	0,01
-1021923	21-025-007-00188-00004	62000	PASTOS PERMANENTES DE 5 O MAS AÑOS-SIN VARIEDAD	R	0,42
-1021922	21-025-007-00188-00003	62000	PASTOS PERMANENTES DE 5 O MAS AÑOS-SIN VARIEDAD	S	0,21
-1021921	21-025-007-00188-00001	62000	PASTOS PERMANENTES DE 5 O MAS AÑOS-SIN VARIEDAD	S	19,21
-182981	21-025-010-00006-00002	62000	PASTOS PERMANENTES DE 5 O MAS AÑOS-SIN VARIEDAD	S	0,91
-58989	21-025-011-00015-00007	62000	PASTOS PERMANENTES DE 5 O MAS AÑOS-SIN VARIEDAD	S	0,04
1700000005656914	21-025-011-00020-00006	62000	PASTOS PERMANENTES DE 5 O MAS AÑOS-SIN VARIEDAD	S	44,64
1700000005656920	21-025-011-00020-00003	62000	PASTOS PERMANENTES DE 5 O MAS AÑOS-SIN VARIEDAD	R	0,54
1700000005656923	21-025-010-00007-00001	62000	PASTOS PERMANENTES DE 5 O MAS AÑOS-SIN VARIEDAD	S	0,99
1700000005662312	21-025-012-00002-00003	62000	PASTOS PERMANENTES DE 5 O MAS AÑOS-SIN VARIEDAD	S	0,34
1700000005662313	21-025-011-00048-00002	62000	PASTOS PERMANENTES DE 5 O MAS AÑOS-SIN VARIEDAD	S	0,31
1700000005662314	21-025-011-00015-00003	62000	PASTOS PERMANENTES DE 5 O MAS AÑOS-SIN VARIEDAD	S	0,71
1700000005662315	21-025-012-00002-00004	62000	PASTOS PERMANENTES DE 5 O MAS AÑOS-SIN VARIEDAD	R	0,06
1700000005662317	21-025-011-00041-00001	62000	PASTOS PERMANENTES DE 5 O MAS AÑOS-SIN VARIEDAD	S	2,92
1700000005662319	21-025-011-00048-00001	62000	PASTOS PERMANENTES DE 5 O MAS AÑOS-SIN VARIEDAD	S	2,64
1700000005662320	21-025-012-00002-00001	62000	PASTOS PERMANENTES DE 5 O MAS AÑOS-SIN VARIEDAD	S	1,12
1700000005662323	21-025-011-00041-00003	62000	PASTOS PERMANENTES DE 5 O MAS AÑOS-SIN VARIEDAD	R	0,12
1700000005662324	21-025-011-00041-00002	62000	PASTOS PERMANENTES DE 5 O MAS AÑOS-SIN VARIEDAD	R	0,40

(1) Superficie declarada admisible ajustada con la superficie comprometida.
(2) Factor de penalización valorando el alcance para el tipo de compromiso.Puede verificar la integridad de una copia de este documento mediante la lectura del código QR adjunto o mediante el acceso a la dirección <https://ws050.juntadeandalucia.es/verificarFirma> indicando el código de VERIFICACIÓN

FIRMADO POR

RAQUEL MARIA ESPIN CRESPO

17/12/2024

VERIFICACIÓN

Pk2jm6UYDU9J72AMTZUYRN3GET48NG

PÁG. 6306/9349



**Datos considerados para el Cálculo de la Carga Ganadera mínima y máxima del expediente****Recintos Determinados para el Cálculo de Garga Ganadera Mínima**

REF.	REFERENCIA SIGPAC	CULTIVO	DESCRIPCIÓN CULTIVO	S/R	SUP.
					RESUELTA (ha)
170000005669902	21-025-010-00045-00003	62000	PASTOS PERMANENTES DE 5 O MAS AÑOS-SIN VARIEDAD	S	5,90

Recintos Determinados para el Cálculo de Garga Ganadera Máxima

REF.	REFERENCIA SIGPAC	CULTIVO	DESCRIPCIÓN CULTIVO	S/R	SUP.
					RESUELTA (ha)
-1487954	21-025-010-00058-00001	62000	PASTOS PERMANENTES DE 5 O MAS AÑOS-SIN VARIEDAD	S	0,67
-1487953	21-025-010-00058-00002	62000	PASTOS PERMANENTES DE 5 O MAS AÑOS-SIN VARIEDAD	S	0,20
-1487940	21-025-010-00045-00001	62000	PASTOS PERMANENTES DE 5 O MAS AÑOS-SIN VARIEDAD	S	0,54
-1487930	21-025-010-00045-00002	62000	PASTOS PERMANENTES DE 5 O MAS AÑOS-SIN VARIEDAD	S	2,92
-1468782	21-025-010-00058-00005	62000	PASTOS PERMANENTES DE 5 O MAS AÑOS-SIN VARIEDAD	S	19,23
-1468779	21-025-010-00056-00004	62000	PASTOS PERMANENTES DE 5 O MAS AÑOS-SIN VARIEDAD	S	4,59
-1468778	21-025-010-00055-00002	62000	PASTOS PERMANENTES DE 5 O MAS AÑOS-SIN VARIEDAD	S	3,25
-1468764	21-025-007-00171-00001	62000	PASTOS PERMANENTES DE 5 O MAS AÑOS-SIN VARIEDAD	S	4,54
-1468762	21-025-007-00068-00001	62000	PASTOS PERMANENTES DE 5 O MAS AÑOS-SIN VARIEDAD	S	1,18
-1021928	21-025-010-00026-00002	62000	PASTOS PERMANENTES DE 5 O MAS AÑOS-SIN VARIEDAD	S	0,01
-1021923	21-025-007-00188-00004	62000	PASTOS PERMANENTES DE 5 O MAS AÑOS-SIN VARIEDAD	R	0,42
-1021922	21-025-007-00188-00003	62000	PASTOS PERMANENTES DE 5 O MAS AÑOS-SIN VARIEDAD	S	0,21
-1021921	21-025-007-00188-00001	62000	PASTOS PERMANENTES DE 5 O MAS AÑOS-SIN VARIEDAD	S	19,21
-182981	21-025-010-00006-00002	62000	PASTOS PERMANENTES DE 5 O MAS AÑOS-SIN VARIEDAD	S	0,91
-58989	21-025-011-00015-00007	62000	PASTOS PERMANENTES DE 5 O MAS AÑOS-SIN VARIEDAD	S	0,04
170000005656914	21-025-011-00020-00006	62000	PASTOS PERMANENTES DE 5 O MAS AÑOS-SIN VARIEDAD	S	44,64
170000005656920	21-025-011-00020-00003	62000	PASTOS PERMANENTES DE 5 O MAS AÑOS-SIN VARIEDAD	R	0,54
170000005656923	21-025-010-00007-00001	62000	PASTOS PERMANENTES DE 5 O MAS AÑOS-SIN VARIEDAD	S	0,99
170000005662312	21-025-012-00002-00003	62000	PASTOS PERMANENTES DE 5 O MAS AÑOS-SIN VARIEDAD	S	0,34
170000005662313	21-025-011-00048-00002	62000	PASTOS PERMANENTES DE 5 O MAS AÑOS-SIN VARIEDAD	S	0,31
170000005662314	21-025-011-00015-00003	62000	PASTOS PERMANENTES DE 5 O MAS AÑOS-SIN VARIEDAD	S	0,71
170000005662315	21-025-012-00002-00004	62000	PASTOS PERMANENTES DE 5 O MAS AÑOS-SIN VARIEDAD	R	0,06
170000005662317	21-025-011-00041-00001	62000	PASTOS PERMANENTES DE 5 O MAS AÑOS-SIN VARIEDAD	S	2,92
170000005662319	21-025-011-00048-00001	62000	PASTOS PERMANENTES DE 5 O MAS AÑOS-SIN VARIEDAD	S	2,64
170000005662320	21-025-012-00002-00001	62000	PASTOS PERMANENTES DE 5 O MAS AÑOS-SIN VARIEDAD	S	1,12
170000005662323	21-025-011-00041-00003	62000	PASTOS PERMANENTES DE 5 O MAS AÑOS-SIN VARIEDAD	R	0,12
170000005662324	21-025-011-00041-00002	62000	PASTOS PERMANENTES DE 5 O MAS AÑOS-SIN VARIEDAD	R	0,40
170000005669902	21-025-010-00045-00003	62000	PASTOS PERMANENTES DE 5 O MAS AÑOS-SIN VARIEDAD	S	5,90

Incidencias de carga ganadera**INCIDENCIA DESCRIPCIÓN**

100407	Explotación solicitada no forma parte de ningún organismo de control autorizado para la producción ecológica en Andalucía o fecha de inscripción posterior al plazo establecido (Anexo I. Criterios de Subvencionabilidad. Orden 28 de marzo de 2023). Explotación:ES210250000021 Especie:PORCINO
--------	--

(1) Superficie declarada admisible ajustada con la superficie comprometida.
(2) Factor de penalización valorando el alcance para el tipo de compromiso.Puede verificar la integridad de una copia de este documento mediante la lectura del código QR adjunto o mediante el acceso a la dirección <https://ws050.juntadeandalucia.es/verificarFirma> indicando el código de VERIFICACIÓN

FIRMADO POR

RAQUEL MARIA ESPIN CRESPO

17/12/2024

VERIFICACIÓN

Pk2jm6UYDU9J72AMTZUYRN3GET48NG

PÁG. 6307/9349





Datos considerados para el Cálculo de la Carga Ganadera mínima y máxima del expediente

Explotación:ES210250000073 Especie:PORCINO
Explotación:ES210250000375 Especie:PORCINO

(1) Superficie declarada admisible ajustada con la superficie comprometida.
(2) Factor de penalización valorando el alcance para el tipo de compromiso.

Puede verificar la integridad de una copia de este documento mediante la lectura del código QR adjunto o mediante el acceso a la dirección <https://ws050.juntadeandalucia.es/verificarFirma> indicando el código de VERIFICACIÓN

FIRMADO POR	RAQUEL MARIA ESPIN CRESPO	17/12/2024	
VERIFICACIÓN	Pk2jm6UYDU9J72AMTZUYRN3GET48NG	PÁG. 6308/9349	

**APELLIDOS Y NOMBRE / RAZÓN SOCIAL**

HERMANOS MORENO ALONSO, C.B.

NIF

****5201*

EXPEDIENTE

1035741

ANUALIDAD DE PAGO

1ª

IMPORTES POR ANUALIDAD

	2023	2024	2025	2026	2027
IMPORTE MÁXIMO SUBVENCIONABLE	14.995,50 €	14.995,50 €	12.496,25 €	12.496,25 €	12.496,25 €
IMPORTE MEDIO DE TRANSFERENCIA (€/ha)	39,09 €	39,09 €	32,57 €	32,57 €	32,57 €

RESUMEN DE UNIDADES

Cód	GRUPO DE PAGO	Sup. Dec. Admisible (ha)	Sup. Comprometida (ha)	Sup. ajustada compromiso (1) (ha)	% sobredec.	Sup. Resuelta (ha)	Importe Declarado	Importe Topado	Importe Resuelto	Importe tras sobredec.
418	PASTOS ASOCIADOS A GANADERÍA ECOLÓGICA	383,65		383,65	0,00	383,65	18.739,07	14.995,50	14.995,50	14.995,50
TOTAL		383,65	383,65	383,65		383,65	18.739,07	14.995,50	14.995,50	14.995,50

APLICACIÓN DE REDUCCIONES Y PENALIZACIONES

GRUPO DE PAGO	Importe Calculado	Importe prerreduc.	Criterios de subvencionabilidad y compromisos	Presentación tardía	Omisión declaración	Condicionidad	IMPORTE (Euros) RESUELTO
PASTOS ASOCIADOS A GANADERÍA	14.995,50	14.995,50	0,00	0,00	0,00	0,00	14.995,50
TOTAL	14.995,50	14.995,50					14.995,50

RESUMEN DE PAGOS

	RESUELTO	FEADER	MAPA	CAPADR
PASTOS ASOCIADOS A GANADERÍA ECOLÓGICA - Pago realizado	14.995,50 €	12.746,18 €	1.471,06 €	778,26 €

(1) Superficie declarada admisible ajustada con la superficie comprometida.
 (2) Factor de penalización valorando el alcance para el tipo de compromiso.

Puede verificar la integridad de una copia de este documento mediante la lectura del código QR adjunto o mediante el acceso a la dirección <https://ws050.juntadeandalucia.es/verificarFirma> indicando el código de VERIFICACIÓN

FIRMADO POR

RAQUEL MARIA ESPIN CRESPO

17/12/2024

VERIFICACIÓN

Pk2jm6UYDU9J72AMTZUYRN3GET48NG

PÁG. 6309/9349



**RECINTOS RESUELTOS**

REF.	REFERENCIA SIGPAC	CULTIVO	DESCRIPCIÓN CULTIVO	S/R	G.PAGO	PEND. MEDIA (%)	SUP. DEC. ADMISIBLE (ha)	SUP. COMPROM. (ha)	SUP. AJUSTADA COMPR.(1) (ha)	SUP. CONV. SIGPAC (ha)	SUP. CERTIF. (ha)	SUP. CAMPO (ha)	SUP. CAMPO DEDECLARADO (ha)	SUP. DEC. REDUCIDA (ha)	SUP. RESUELTA (ha)
-1534189	21-001-021-00078-005	62000	PASTOS PERMANENTES DE 5 O MAS AÑOS-SIN VARIEDAD	S	418	17,80	0,01	0,01	0,01		0,01			0,01	0,01
-1534186	21-001-011-09012-005	62000	PASTOS PERMANENTES DE 5 O MAS AÑOS-SIN VARIEDAD	S	418	13,40	0,07	0,07	0,07		0,07			0,07	0,07
-1534185	21-001-011-09012-004	62000	PASTOS PERMANENTES DE 5 O MAS AÑOS-SIN VARIEDAD	S	418	15,40	0,02	0,02	0,02		0,02			0,02	0,02
-1534184	21-001-011-09012-003	62000	PASTOS PERMANENTES DE 5 O MAS AÑOS-SIN VARIEDAD	S	418	9,90	0,12	0,12	0,12		0,12			0,12	0,12
-1534183	21-001-011-00010-009	62000	PASTOS PERMANENTES DE 5 O MAS AÑOS-SIN VARIEDAD	S	418	8,70	0,01	0,01	0,01		0,01			0,01	0,01
-1089408	21-001-011-00023-008	62000	PASTOS PERMANENTES DE 5 O MAS AÑOS-SIN VARIEDAD	S	418	41,20	2,49	2,49	2,49		5,53			2,49	2,49
-1089407	21-001-011-00023-007	62000	PASTOS PERMANENTES DE 5 O MAS AÑOS-SIN VARIEDAD	S	418	29,80	8,89	8,89	8,89		8,89			8,89	8,89
-1089406	21-001-006-00004-023	62000	PASTOS PERMANENTES DE 5 O MAS AÑOS-SIN VARIEDAD	S	418	23,50	0,04	0,04	0,04		0,04			0,04	0,04
-1089405	21-001-006-00004-021	62000	PASTOS PERMANENTES DE 5 O MAS AÑOS-SIN VARIEDAD	S	418	13,00	0,61	0,61	0,61		0,61			0,61	0,61
-1089404	21-001-006-00004-019	62000	PASTOS PERMANENTES DE 5 O MAS AÑOS-SIN VARIEDAD	S	418	14,20	0,16	0,16	0,16		0,16			0,16	0,16
-1089403	21-001-006-00004-017	62000	PASTOS PERMANENTES DE 5 O MAS AÑOS-SIN VARIEDAD	S	418	20,00	0,09	0,09	0,09		0,09			0,09	0,09
5281120	21-001-005-00106-033	62000	PASTOS PERMANENTES DE 5 O MAS AÑOS-SIN VARIEDAD	S	418	28,90	1,76	1,76	1,76		1,76			1,76	1,76
5281121	21-001-005-00106-031	62000	PASTOS PERMANENTES DE 5 O MAS AÑOS-SIN VARIEDAD	S	418	62,90	0,64	0,64	0,64		0,85			0,64	0,64
5281122	21-001-005-00106-023	62000	PASTOS PERMANENTES DE 5 O MAS AÑOS-SIN VARIEDAD	S	418	33,30	7,34	7,34	7,34		7,34			7,34	7,34
5281123	21-001-005-00106-030	62000	PASTOS PERMANENTES DE 5 O MAS AÑOS-SIN VARIEDAD	S	418	35,90	9,56	9,56	9,56		9,56			9,56	9,56
5281124	21-001-005-00106-029	62000	PASTOS PERMANENTES DE 5 O MAS AÑOS-SIN VARIEDAD	S	418	59,30	7,87	7,87	7,87		9,26			7,87	7,87
170000006702963	21-001-011-00023-004	62000	PASTOS PERMANENTES DE 5 O MAS AÑOS-SIN VARIEDAD	S	418	28,80	10,19	10,19	10,19		10,19			10,19	10,19
170000006702966	21-001-006-00004-004	62000	PASTOS PERMANENTES DE 5 O MAS AÑOS-SIN VARIEDAD	S	418	36,20	18,80	18,80	18,80		18,80			18,80	18,80
170000006702979	21-001-005-00106-056	62000	PASTOS PERMANENTES DE 5 O MAS AÑOS-SIN VARIEDAD	S	418	37,40	11,12	11,12	11,12		24,71			11,12	11,12
170000006702983	21-061-007-00017-001	62000	PASTOS PERMANENTES DE 5 O MAS AÑOS-SIN VARIEDAD	S	418	17,30	88,17	88,17	88,17		88,17			88,17	88,17
170000006702984	21-001-005-00106-061	62000	PASTOS PERMANENTES DE 5 O MAS AÑOS-SIN VARIEDAD	S	418	19,80	4,88	4,88	4,88		5,74			4,88	4,88
170000006702987	21-001-006-00004-006	62000	PASTOS PERMANENTES DE 5 O MAS AÑOS-SIN VARIEDAD	S	418	4,50	1,01	1,01	1,01		1,01			1,01	1,01
170000006702988	21-001-006-00004-002	62000	PASTOS PERMANENTES DE 5 O MAS AÑOS-SIN VARIEDAD	S	418	20,90	1,33	1,33	1,33		1,33			1,33	1,33
170000006702989	21-001-006-00004-005	62000	PASTOS PERMANENTES DE 5 O MAS AÑOS-SIN VARIEDAD	S	418	15,40	0,52	0,52	0,52		0,52			0,52	0,52
170000006702994	21-061-007-00017-008	62000	PASTOS PERMANENTES DE 5 O MAS AÑOS-SIN VARIEDAD	S	418	13,20	2,07	2,07	2,07		2,44			2,07	2,07
170000006702997	21-001-005-00106-020	62000	PASTOS PERMANENTES DE 5 O MAS AÑOS-SIN VARIEDAD	S	418	31,80	35,02	35,02	35,02		41,20			35,02	35,02
170000006702999	21-001-011-00010-007	62000	PASTOS PERMANENTES DE 5 O MAS AÑOS-SIN VARIEDAD	S	418	9,90	0,17	0,17	0,17		0,26			0,17	0,17
170000006703000	21-001-005-00106-059	62000	PASTOS PERMANENTES DE 5 O MAS AÑOS-SIN VARIEDAD	S	418	21,30	12,67	12,67	12,67		14,90			12,67	12,67
170000006703002	21-001-005-00106-058	62000	PASTOS PERMANENTES DE 5 O MAS AÑOS-SIN VARIEDAD	S	418	28,90	0,30	0,30	0,30		0,40			0,30	0,30
170000006703003	21-001-011-00023-003	62000	PASTOS PERMANENTES DE 5 O MAS AÑOS-SIN VARIEDAD	S	418	32,20	7,85	7,85	7,85		14,28			7,85	7,85
170000006703013	21-001-011-00010-004	62000	PASTOS PERMANENTES DE 5 O MAS AÑOS-SIN VARIEDAD	S	418	20,70	0,58	0,58	0,58		0,58			0,58	0,58
170000006703014	21-001-011-00010-003	62000	PASTOS PERMANENTES DE 5 O MAS AÑOS-SIN VARIEDAD	S	418	12,70	0,77	0,77	0,77		0,77			0,77	0,77
170000006703015	21-001-011-00010-005	62000	PASTOS PERMANENTES DE 5 O MAS AÑOS-SIN VARIEDAD	S	418	9,70	0,15	0,15	0,15		0,15			0,15	0,15
170000006703019	21-001-005-00106-051	62000	PASTOS PERMANENTES DE 5 O MAS AÑOS-SIN VARIEDAD	S	418	31,80	16,83	16,83	16,83		37,41			16,83	16,83
170000006703024	21-061-007-00016-002	62000	PASTOS PERMANENTES DE 5 O MAS AÑOS-SIN VARIEDAD	S	418	12,50	50,39	50,39	50,39		50,39			50,39	50,39
170000006703025	21-061-007-00016-008	62000	PASTOS PERMANENTES DE 5 O MAS AÑOS-SIN VARIEDAD	S	418	15,90	48,40	48,40	48,40		48,40			48,40	48,40
170000006703026	21-001-005-00106-002	62000	PASTOS PERMANENTES DE 5 O MAS AÑOS-SIN VARIEDAD	S	418	16,40	0,54	0,54	0,54		0,54			0,54	0,54
170000006703027	21-001-005-00106-021	62000	PASTOS PERMANENTES DE 5 O MAS AÑOS-SIN VARIEDAD	S	418	22,60	22,60	22,60	22,60		22,60			22,60	22,60
170000006703028	21-001-011-00010-008	62000	PASTOS PERMANENTES DE 5 O MAS AÑOS-SIN VARIEDAD	S	418	13,20	0,15	0,15	0,15		0,20			0,15	0,15
170000006703029	21-001-006-00004-016	62000	PASTOS PERMANENTES DE 5 O MAS AÑOS-SIN VARIEDAD	S	418	20,10	9,15	9,15	9,15		9,15			9,15	9,15
170000006703030	21-001-011-00010-006	62000	PASTOS PERMANENTES DE 5 O MAS AÑOS-SIN VARIEDAD	S	418	21,70	0,31	0,31	0,31		0,68			0,31	0,31

INCIDENCIAS**INCIDENCIA DESCRIPCIÓN**

- 100402 Recinto solicitado no forma parte de ningún organismo de control autorizado para la producción ecológica en Andalucía o fecha de inscripción posterior al plazo establecido (Anexo I. Criterios de Subvencionabilidad. Orden 28 de marzo de 2023).
Ref:-1534191 Recinto:21-066-008-09006-00002 Cultivo:62000 PASTOS PERMANENTES DE 5 O MAS AÑOS-SIN VARIEDAD Secano
- 100407 Explotación solicitada no forma parte de ningún organismo de control autorizado para la producción ecológica en Andalucía o fecha de inscripción posterior al plazo establecido (Anexo I. Criterios de Subvencionabilidad. Orden 28 de marzo de 2023).
Explotación:ES210010000007 Especie:PORCINO
Explotación:ES210010000025 Especie:PORCINO
Explotación:ES210010000026 Especie:PORCINO
Explotación:ES210450000001 Especie:PORCINO
Explotación:ES210620000002 Especie:PORCINO

(1) Superficie declarada admisible ajustada con la superficie comprometida.
(2) Factor de penalización valorando el alcance para el tipo de compromiso.

Puede verificar la integridad de una copia de este documento mediante la lectura del código QR adjunto o mediante el acceso a la dirección <https://ws050.juntadeandalucia.es/verificarFirma> indicando el código de VERIFICACIÓN

FIRMADO POR

RAQUEL MARIA ESPIN CRESPO

17/12/2024

VERIFICACIÓN

Pk2jm6UYDU9J72AMTZUYRN3GET48NG

PÁG. 6310/9349



**INCIDENCIAS****INCIDENCIA DESCRIPCIÓN**

INCIDENCIA	DESCRIPCIÓN
	Explotación:ES210620000164 Especie:BOVINA Explotación:ES210670000006 Especie:PORCINO
100410	Recinto no admisible por pertenecer a una explotación ganadera No inscrita en Sipea (Artículo 10 de la Orden de 28 de marzo de 2023). Ref:1700000006703045 Recinto:21-001-021-00037-00008 Cultivo:62000 PASTOS PERMANENTES DE 5 O MAS AÑOS-SIN VARIEDAD Secano Explotación:ES210010000025 Ref:1700000006703021 Recinto:21-001-021-00064-00004 Cultivo:62000 PASTOS PERMANENTES DE 5 O MAS AÑOS-SIN VARIEDAD Secano Explotación:ES210010000025 Ref:1700000006703009 Recinto:21-001-021-00064-00005 Cultivo:62000 PASTOS PERMANENTES DE 5 O MAS AÑOS-SIN VARIEDAD Secano Explotación:ES210010000025 Ref:-1534187 Recinto:21-001-011-09012-00006 Cultivo:62000 PASTOS PERMANENTES DE 5 O MAS AÑOS-SIN VARIEDAD Secano Explotación:ES210010000026 Ref:-1534188 Recinto:21-001-011-09012-00009 Cultivo:62000 PASTOS PERMANENTES DE 5 O MAS AÑOS-SIN VARIEDAD Secano Explotación:ES210010000026 Ref:1700000006702970 Recinto:21-001-021-00008-00003 Cultivo:62000 PASTOS PERMANENTES DE 5 O MAS AÑOS-SIN VARIEDAD Secano Explotación:ES210010000026 Ref:1700000006702976 Recinto:21-001-021-00044-00001 Cultivo:62000 PASTOS PERMANENTES DE 5 O MAS AÑOS-SIN VARIEDAD Secano Explotación:ES210010000026 Ref:1700000006703023 Recinto:21-001-021-00057-00006 Cultivo:62000 PASTOS PERMANENTES DE 5 O MAS AÑOS-SIN VARIEDAD Secano Explotación:ES210010000026 Ref:1700000006703012 Recinto:21-001-021-00078-00001 Cultivo:62000 PASTOS PERMANENTES DE 5 O MAS AÑOS-SIN VARIEDAD Secano Explotación:ES210010000026 Ref:1700000006703011 Recinto:21-001-021-00078-00002 Cultivo:62000 PASTOS PERMANENTES DE 5 O MAS AÑOS-SIN VARIEDAD Secano Explotación:ES210010000026 Ref:1700000006702992 Recinto:21-001-021-00078-00004 Cultivo:62000 PASTOS PERMANENTES DE 5 O MAS AÑOS-SIN VARIEDAD Secano Explotación:ES210010000026 Ref:1700000006703010 Recinto:21-045-002-00178-00001 Cultivo:62000 PASTOS PERMANENTES DE 5 O MAS AÑOS-SIN VARIEDAD Secano Explotación:ES210450000001 Ref:1700000006702990 Recinto:21-045-002-00178-00005 Cultivo:62000 PASTOS PERMANENTES DE 5 O MAS AÑOS-SIN VARIEDAD Secano Explotación:ES210450000001 Ref:1700000006702981 Recinto:21-045-002-00178-00006 Cultivo:62000 PASTOS PERMANENTES DE 5 O MAS AÑOS-SIN VARIEDAD Secano Explotación:ES210450000001 Ref:1700000006703022 Recinto:21-045-002-00178-00008 Cultivo:62000 PASTOS PERMANENTES DE 5 O MAS AÑOS-SIN VARIEDAD Secano Explotación:ES210450000001 Ref:1700000006702996 Recinto:21-061-003-00077-00016 Cultivo:62000 PASTOS PERMANENTES DE 5 O MAS AÑOS-SIN VARIEDAD Secano Explotación:ES210620000164 Ref:1700000006702964 Recinto:21-061-003-00077-00017 Cultivo:62000 PASTOS PERMANENTES DE 5 O MAS AÑOS-SIN VARIEDAD Secano Explotación:ES210620000164 Ref:1700000006702967 Recinto:21-061-003-00093-00002 Cultivo:62000 PASTOS PERMANENTES DE 5 O MAS AÑOS-SIN VARIEDAD Secano Explotación:ES210620000164 Ref:1700000006702961 Recinto:21-061-003-00093-00004 Cultivo:62000 PASTOS PERMANENTES DE 5 O MAS AÑOS-SIN VARIEDAD Secano Explotación:ES210620000164 Ref:1700000006702993 Recinto:21-066-008-00021-00001 Cultivo:62000 PASTOS PERMANENTES DE 5 O MAS AÑOS-SIN VARIEDAD Secano Explotación:ES210670000006 Ref:1700000006702985 Recinto:21-066-008-00028-00002 Cultivo:62000 PASTOS PERMANENTES DE 5 O MAS AÑOS-SIN VARIEDAD Secano Explotación:ES210670000006 Ref:1700000006702998 Recinto:21-066-008-00029-00001 Cultivo:62000 PASTOS PERMANENTES DE 5 O MAS AÑOS-SIN VARIEDAD Secano Explotación:ES210670000006 Ref:1700000006703018 Recinto:21-066-008-00029-00003 Cultivo:62000 PASTOS PERMANENTES DE 5 O MAS AÑOS-SIN VARIEDAD Secano Explotación:ES210670000006 Ref:6833129 Recinto:21-066-008-00045-00001 Cultivo:62000 PASTOS PERMANENTES DE 5 O MAS AÑOS-SIN VARIEDAD Secano Explotación:ES210670000006 Ref:-1534191 Recinto:21-066-008-09006-00002 Cultivo:62000 PASTOS PERMANENTES DE 5 O MAS AÑOS-SIN VARIEDAD Secano Explotación:ES210670000006 Ref:-1534192 Recinto:21-066-008-09006-00003 Cultivo:62000 PASTOS PERMANENTES DE 5 O MAS AÑOS-SIN VARIEDAD Secano Explotación:ES210670000006
100411	Recinto no admisible por no estar asociado en SIGGAN a una explotación ganadera (Artículo 10 de la Orden de 28 de marzo de 2023). Ref:1700000006703041 Recinto:21-001-005-00131-00002 Cultivo:62000 PASTOS PERMANENTES DE 5 O MAS AÑOS-SIN VARIEDAD Secano Ref:1700000006703008 Recinto:21-001-011-00001-00001 Cultivo:62000 PASTOS PERMANENTES DE 5 O MAS AÑOS-SIN VARIEDAD Secano Ref:1700000006703001 Recinto:21-001-013-00015-00002 Cultivo:62000 PASTOS PERMANENTES DE 5 O MAS AÑOS-SIN VARIEDAD Secano Ref:1700000006702968 Recinto:21-001-013-00015-00003 Cultivo:62000 PASTOS PERMANENTES DE 5 O MAS AÑOS-SIN VARIEDAD Secano Ref:1700000006703007 Recinto:21-001-013-00015-00004 Cultivo:62000 PASTOS PERMANENTES DE 5 O MAS AÑOS-SIN VARIEDAD Secano

(1) Superficie declarada admisible ajustada con la superficie comprometida.
(2) Factor de penalización valorando el alcance para el tipo de compromiso.

Puede verificar la integridad de una copia de este documento mediante la lectura del código QR adjunto o mediante el acceso a la dirección <https://ws050.juntadeandalucia.es/verificarFirma> indicando el código de VERIFICACIÓN

FIRMADO POR	RAQUEL MARIA ESPIN CRESPO	17/12/2024	
VERIFICACIÓN	Pk2jm6UYDU9J72AMTZUYRN3GET48NG	PÁG. 6311/9349	

**INCIDENCIAS****INCIDENCIA DESCRIPCIÓN**

	Ref:170000006703016 Recinto:21-001-013-00018-00001 Cultivo:62000 PASTOS PERMANENTES DE 5 O MAS AÑOS-SIN VARIEDAD Secano
	Ref:170000006703017 Recinto:21-001-013-00018-00002 Cultivo:62000 PASTOS PERMANENTES DE 5 O MAS AÑOS-SIN VARIEDAD Secano
	Ref:170000006703043 Recinto:21-001-021-00056-00001 Cultivo:62000 PASTOS PERMANENTES DE 5 O MAS AÑOS-SIN VARIEDAD Secano
	Ref:170000006703036 Recinto:21-001-021-00064-00008 Cultivo:62000 PASTOS PERMANENTES DE 5 O MAS AÑOS-SIN VARIEDAD Secano
	Ref:170000006702995 Recinto:21-066-007-00136-00001 Cultivo:62000 PASTOS PERMANENTES DE 5 O MAS AÑOS-SIN VARIEDAD Secano
	Ref:-474720 Recinto:21-066-007-00136-00002 Cultivo:63000 PASTOS DE MENOS DE 5 AÑOS-SIN VARIEDAD Secano
	Ref:170000006703020 Recinto:21-066-008-00020-00001 Cultivo:62000 PASTOS PERMANENTES DE 5 O MAS AÑOS-SIN VARIEDAD Secano
100424	Solicita recinto que no está comprometido para la operación.
	Ref:170000006702991 Recinto:21-001-005-00106-00048 Cultivo:62000 PASTOS PERMANENTES DE 5 O MAS AÑOS-SIN VARIEDAD Secano
	Ref:170000006703041 Recinto:21-001-005-00131-00002 Cultivo:62000 PASTOS PERMANENTES DE 5 O MAS AÑOS-SIN VARIEDAD Secano
	Ref:170000006703008 Recinto:21-001-011-00001-00001 Cultivo:62000 PASTOS PERMANENTES DE 5 O MAS AÑOS-SIN VARIEDAD Secano
	Ref:-1534187 Recinto:21-001-011-09012-00006 Cultivo:62000 PASTOS PERMANENTES DE 5 O MAS AÑOS-SIN VARIEDAD Secano
	Ref:-1534188 Recinto:21-001-011-09012-00009 Cultivo:62000 PASTOS PERMANENTES DE 5 O MAS AÑOS-SIN VARIEDAD Secano
	Ref:170000006703001 Recinto:21-001-013-00015-00002 Cultivo:62000 PASTOS PERMANENTES DE 5 O MAS AÑOS-SIN VARIEDAD Secano
	Ref:170000006702968 Recinto:21-001-013-00015-00003 Cultivo:62000 PASTOS PERMANENTES DE 5 O MAS AÑOS-SIN VARIEDAD Secano
	Ref:170000006703007 Recinto:21-001-013-00015-00004 Cultivo:62000 PASTOS PERMANENTES DE 5 O MAS AÑOS-SIN VARIEDAD Secano
	Ref:170000006703016 Recinto:21-001-013-00018-00001 Cultivo:62000 PASTOS PERMANENTES DE 5 O MAS AÑOS-SIN VARIEDAD Secano
	Ref:170000006703017 Recinto:21-001-013-00018-00002 Cultivo:62000 PASTOS PERMANENTES DE 5 O MAS AÑOS-SIN VARIEDAD Secano
	Ref:170000006702970 Recinto:21-001-021-00008-00003 Cultivo:62000 PASTOS PERMANENTES DE 5 O MAS AÑOS-SIN VARIEDAD Secano
	Ref:170000006703045 Recinto:21-001-021-00037-00008 Cultivo:62000 PASTOS PERMANENTES DE 5 O MAS AÑOS-SIN VARIEDAD Secano
	Ref:170000006702976 Recinto:21-001-021-00044-00001 Cultivo:62000 PASTOS PERMANENTES DE 5 O MAS AÑOS-SIN VARIEDAD Secano
	Ref:170000006703043 Recinto:21-001-021-00056-00001 Cultivo:62000 PASTOS PERMANENTES DE 5 O MAS AÑOS-SIN VARIEDAD Secano
	Ref:170000006703023 Recinto:21-001-021-00057-00006 Cultivo:62000 PASTOS PERMANENTES DE 5 O MAS AÑOS-SIN VARIEDAD Secano
	Ref:170000006703042 Recinto:21-001-021-00057-00007 Cultivo:62000 PASTOS PERMANENTES DE 5 O MAS AÑOS-SIN VARIEDAD Secano
	Ref:170000006703021 Recinto:21-001-021-00064-00004 Cultivo:62000 PASTOS PERMANENTES DE 5 O MAS AÑOS-SIN VARIEDAD Secano
	Ref:170000006703009 Recinto:21-001-021-00064-00005 Cultivo:62000 PASTOS PERMANENTES DE 5 O MAS AÑOS-SIN VARIEDAD Secano
	Ref:170000006703036 Recinto:21-001-021-00064-00008 Cultivo:62000 PASTOS PERMANENTES DE 5 O MAS AÑOS-SIN VARIEDAD Secano
	Ref:170000006703012 Recinto:21-001-021-00078-00001 Cultivo:62000 PASTOS PERMANENTES DE 5 O MAS AÑOS-SIN VARIEDAD Secano
	Ref:170000006703011 Recinto:21-001-021-00078-00002 Cultivo:62000 PASTOS PERMANENTES DE 5 O MAS AÑOS-SIN VARIEDAD Secano
	Ref:170000006702992 Recinto:21-001-021-00078-00004 Cultivo:62000 PASTOS PERMANENTES DE 5 O MAS AÑOS-SIN VARIEDAD Secano
	Ref:170000006703010 Recinto:21-045-002-00178-00001 Cultivo:62000 PASTOS PERMANENTES DE 5 O MAS AÑOS-SIN VARIEDAD Secano
	Ref:170000006702990 Recinto:21-045-002-00178-00005 Cultivo:62000 PASTOS PERMANENTES DE 5 O MAS AÑOS-SIN VARIEDAD Secano
	Ref:170000006702981 Recinto:21-045-002-00178-00006 Cultivo:62000 PASTOS PERMANENTES DE 5 O MAS AÑOS-SIN VARIEDAD Secano
	Ref:170000006703022 Recinto:21-045-002-00178-00008 Cultivo:62000 PASTOS PERMANENTES DE 5 O MAS AÑOS-SIN VARIEDAD Secano

(1) Superficie declarada admisible ajustada con la superficie comprometida.
(2) Factor de penalización valorando el alcance para el tipo de compromiso.

Puede verificar la integridad de una copia de este documento mediante la lectura del código QR adjunto o mediante el acceso a la dirección <https://ws050.juntadeandalucia.es/verificarFirma> indicando el código de VERIFICACIÓN

FIRMADO POR	RAQUEL MARIA ESPIN CRESPO	17/12/2024	
VERIFICACIÓN	Pk2jm6UYDU9J72AMTZUYRN3GET48NG	PÁG. 6312/9349	

**INCIDENCIAS****INCIDENCIA DESCRIPCIÓN**

Ref:170000006702996 Recinto:21-061-003-00077-00016 Cultivo:62000 PASTOS PERMANENTES DE 5 O MAS AÑOS-SIN VARIEDAD Secano
 Ref:170000006702964 Recinto:21-061-003-00077-00017 Cultivo:62000 PASTOS PERMANENTES DE 5 O MAS AÑOS-SIN VARIEDAD Secano
 Ref:170000006702967 Recinto:21-061-003-00093-00002 Cultivo:62000 PASTOS PERMANENTES DE 5 O MAS AÑOS-SIN VARIEDAD Secano
 Ref:170000006702961 Recinto:21-061-003-00093-00004 Cultivo:62000 PASTOS PERMANENTES DE 5 O MAS AÑOS-SIN VARIEDAD Secano
 Ref:170000006702995 Recinto:21-066-007-00136-00001 Cultivo:62000 PASTOS PERMANENTES DE 5 O MAS AÑOS-SIN VARIEDAD Secano
 Ref:-474720 Recinto:21-066-007-00136-00002 Cultivo:63000 PASTOS DE MENOS DE 5 AÑOS-SIN VARIEDAD Secano
 Ref:170000006703020 Recinto:21-066-008-00020-00001 Cultivo:62000 PASTOS PERMANENTES DE 5 O MAS AÑOS-SIN VARIEDAD Secano
 Ref:170000006702993 Recinto:21-066-008-00021-00001 Cultivo:62000 PASTOS PERMANENTES DE 5 O MAS AÑOS-SIN VARIEDAD Secano
 Ref:170000006702985 Recinto:21-066-008-00028-00002 Cultivo:62000 PASTOS PERMANENTES DE 5 O MAS AÑOS-SIN VARIEDAD Secano
 Ref:170000006702998 Recinto:21-066-008-00029-00001 Cultivo:62000 PASTOS PERMANENTES DE 5 O MAS AÑOS-SIN VARIEDAD Secano
 Ref:170000006703018 Recinto:21-066-008-00029-00003 Cultivo:62000 PASTOS PERMANENTES DE 5 O MAS AÑOS-SIN VARIEDAD Secano
 Ref:6833129 Recinto:21-066-008-00045-00001 Cultivo:62000 PASTOS PERMANENTES DE 5 O MAS AÑOS-SIN VARIEDAD Secano
 Ref:-1534191 Recinto:21-066-008-09006-00002 Cultivo:62000 PASTOS PERMANENTES DE 5 O MAS AÑOS-SIN VARIEDAD Secano
 Ref:-1534192 Recinto:21-066-008-09006-00003 Cultivo:62000 PASTOS PERMANENTES DE 5 O MAS AÑOS-SIN VARIEDAD Secano

Datos considerados para el Cálculo de la Carga Ganadera mínima y máxima del expediente

Explotación	Especie	Inscrito en Sipea y Admisible	Ugm Calculada para CG Mínima	Ugm Calculada para CG Máxima
ES210010000007	BOVINA	SI	56,76	56,76
ES210010000007	PORCINO	NO	0,00	1,80
ES210010000025	PORCINO	NO	0,00	0,00
ES210010000026	PORCINO	NO	0,00	0,00
ES210450000001	PORCINO	NO	0,00	6,92
ES210620000002	BOVINA	SI	57,63	57,63
ES210620000002	PORCINO	NO	0,00	3,45
ES210620000164	BOVINA	NO	0,00	18,40
ES210670000006	PORCINO	NO	0,00	0,00
			114,39	144,96

Superficie determinada para Cálculo Carga Ganadera Mínima: 584,50 ha

Superficie determinada para Cálculo Carga Ganadera Máxima: 584,52 ha

Los importes del Grupo de Pago de pastos de este expediente han sido ajustados por no llegar a la carga ganadera mínima de 0,3

Carga Ganadera Mínima Expediente: 0,20 ugm/ha

Carga Ganadera Máxima Expediente: 0,25 ugm/ha

Recintos Determinados para el Cálculo de Garga Ganadera Mínima

REF.	REFERENCIA SIGPAC	CULTIVO	DESCRIPCIÓN CULTIVO	S/R	SUP. RESUELTA (ha)
-1534192	21-066-008-09006-00003	62000	PASTOS PERMANENTES DE 5 O MAS AÑOS-SIN VARIEDAD	S	1,45
-1534189	21-001-021-00078-00005	62000	PASTOS PERMANENTES DE 5 O MAS AÑOS-SIN VARIEDAD	S	0,01
-1534188	21-001-011-09012-00009	62000	PASTOS PERMANENTES DE 5 O MAS AÑOS-SIN VARIEDAD	S	0,01
-1534187	21-001-011-09012-00006	62000	PASTOS PERMANENTES DE 5 O MAS AÑOS-SIN VARIEDAD	S	0,02
-1534186	21-001-011-09012-00005	62000	PASTOS PERMANENTES DE 5 O MAS AÑOS-SIN VARIEDAD	S	0,07
-1534185	21-001-011-09012-00004	62000	PASTOS PERMANENTES DE 5 O MAS AÑOS-SIN VARIEDAD	S	0,02

(1) Superficie declarada admisible ajustada con la superficie comprometida.
(2) Factor de penalización valorando el alcance para el tipo de compromiso.Puede verificar la integridad de una copia de este documento mediante la lectura del código QR adjunto o mediante el acceso a la dirección <https://ws050.juntadeandalucia.es/verificarFirma> indicando el código de VERIFICACIÓN

FIRMADO POR

RAQUEL MARIA ESPIN CRESPO

17/12/2024

VERIFICACIÓN

Pk2jm6UYDU9J72AMTZUYRN3GET48NG

PÁG. 6313/9349



**Datos considerados para el Cálculo de la Carga Ganadera mínima y máxima del expediente****Recintos Determinados para el Cálculo de Garga Ganadera Mínima**

REF.	REFERENCIA SIGPAC	CULTIVO	DESCRIPCIÓN CULTIVO	SUP.	
				S/R	RESUELTA (ha)
-1534184	21-001-011-09012-00003	62000	PASTOS PERMANENTES DE 5 O MAS AÑOS-SIN VARIEDAD	S	0,12
-1534183	21-001-011-00010-00009	62000	PASTOS PERMANENTES DE 5 O MAS AÑOS-SIN VARIEDAD	S	0,01
-1089408	21-001-011-00023-00008	62000	PASTOS PERMANENTES DE 5 O MAS AÑOS-SIN VARIEDAD	S	2,49
-1089407	21-001-011-00023-00007	62000	PASTOS PERMANENTES DE 5 O MAS AÑOS-SIN VARIEDAD	S	8,89
-1089406	21-001-006-00004-00023	62000	PASTOS PERMANENTES DE 5 O MAS AÑOS-SIN VARIEDAD	S	0,04
-1089405	21-001-006-00004-00021	62000	PASTOS PERMANENTES DE 5 O MAS AÑOS-SIN VARIEDAD	S	0,61
-1089404	21-001-006-00004-00019	62000	PASTOS PERMANENTES DE 5 O MAS AÑOS-SIN VARIEDAD	S	0,16
-1089403	21-001-006-00004-00017	62000	PASTOS PERMANENTES DE 5 O MAS AÑOS-SIN VARIEDAD	S	0,09
-474720	21-066-007-00136-00002	63000	PASTOS DE MENOS DE 5 AÑOS-SIN VARIEDAD	S	0,03
5281120	21-001-005-00106-00033	62000	PASTOS PERMANENTES DE 5 O MAS AÑOS-SIN VARIEDAD	S	1,76
5281121	21-001-005-00106-00031	62000	PASTOS PERMANENTES DE 5 O MAS AÑOS-SIN VARIEDAD	S	0,64
5281122	21-001-005-00106-00023	62000	PASTOS PERMANENTES DE 5 O MAS AÑOS-SIN VARIEDAD	S	7,34
5281123	21-001-005-00106-00030	62000	PASTOS PERMANENTES DE 5 O MAS AÑOS-SIN VARIEDAD	S	9,56
5281124	21-001-005-00106-00029	62000	PASTOS PERMANENTES DE 5 O MAS AÑOS-SIN VARIEDAD	S	7,87
6833129	21-066-008-00045-00001	62000	PASTOS PERMANENTES DE 5 O MAS AÑOS-SIN VARIEDAD	S	8,60
1700000006702961	21-061-003-00093-00004	62000	PASTOS PERMANENTES DE 5 O MAS AÑOS-SIN VARIEDAD	S	11,79
1700000006702963	21-001-011-00023-00004	62000	PASTOS PERMANENTES DE 5 O MAS AÑOS-SIN VARIEDAD	S	10,19
1700000006702964	21-061-003-00077-00017	62000	PASTOS PERMANENTES DE 5 O MAS AÑOS-SIN VARIEDAD	S	6,38
1700000006702966	21-001-006-00004-00004	62000	PASTOS PERMANENTES DE 5 O MAS AÑOS-SIN VARIEDAD	S	18,80
1700000006702967	21-061-003-00093-00002	62000	PASTOS PERMANENTES DE 5 O MAS AÑOS-SIN VARIEDAD	S	1,49
1700000006702968	21-001-013-00015-00003	62000	PASTOS PERMANENTES DE 5 O MAS AÑOS-SIN VARIEDAD	S	1,83
1700000006702970	21-001-021-00008-00003	62000	PASTOS PERMANENTES DE 5 O MAS AÑOS-SIN VARIEDAD	S	8,66
1700000006702976	21-001-021-00044-00001	62000	PASTOS PERMANENTES DE 5 O MAS AÑOS-SIN VARIEDAD	S	5,11
1700000006702979	21-001-005-00106-00056	62000	PASTOS PERMANENTES DE 5 O MAS AÑOS-SIN VARIEDAD	S	11,12
1700000006702981	21-045-002-00178-00006	62000	PASTOS PERMANENTES DE 5 O MAS AÑOS-SIN VARIEDAD	S	5,07
1700000006702983	21-061-007-00017-00001	62000	PASTOS PERMANENTES DE 5 O MAS AÑOS-SIN VARIEDAD	S	88,17
1700000006702984	21-001-005-00106-00061	62000	PASTOS PERMANENTES DE 5 O MAS AÑOS-SIN VARIEDAD	S	4,88
1700000006702985	21-066-008-00028-00002	62000	PASTOS PERMANENTES DE 5 O MAS AÑOS-SIN VARIEDAD	S	8,86
1700000006702987	21-001-006-00004-00006	62000	PASTOS PERMANENTES DE 5 O MAS AÑOS-SIN VARIEDAD	S	1,01
1700000006702988	21-001-006-00004-00002	62000	PASTOS PERMANENTES DE 5 O MAS AÑOS-SIN VARIEDAD	S	1,33
1700000006702989	21-001-006-00004-00005	62000	PASTOS PERMANENTES DE 5 O MAS AÑOS-SIN VARIEDAD	S	0,52
1700000006702990	21-045-002-00178-00005	62000	PASTOS PERMANENTES DE 5 O MAS AÑOS-SIN VARIEDAD	S	0,87
1700000006702992	21-001-021-00078-00004	62000	PASTOS PERMANENTES DE 5 O MAS AÑOS-SIN VARIEDAD	S	0,22
1700000006702993	21-066-008-00021-00001	62000	PASTOS PERMANENTES DE 5 O MAS AÑOS-SIN VARIEDAD	S	22,63
1700000006702994	21-061-007-00017-00008	62000	PASTOS PERMANENTES DE 5 O MAS AÑOS-SIN VARIEDAD	S	2,07
1700000006702995	21-066-007-00136-00001	62000	PASTOS PERMANENTES DE 5 O MAS AÑOS-SIN VARIEDAD	S	0,33
1700000006702996	21-061-003-00077-00016	62000	PASTOS PERMANENTES DE 5 O MAS AÑOS-SIN VARIEDAD	S	51,97

(1) Superficie declarada admisible ajustada con la superficie comprometida.
(2) Factor de penalización valorando el alcance para el tipo de compromiso.

Puede verificar la integridad de una copia de este documento mediante la lectura del código QR adjunto o mediante el acceso a la dirección <https://ws050.juntadeandalucia.es/verificarFirma> indicando el código de VERIFICACIÓN

FIRMADO POR	RAQUEL MARIA ESPIN CRESPO	17/12/2024	
VERIFICACIÓN	Pk2jm6UYDU9J72AMTZUYRN3GET48NG	PÁG. 6314/9349	

**Datos considerados para el Cálculo de la Carga Ganadera mínima y máxima del expediente****Recintos Determinados para el Cálculo de Garga Ganadera Mínima**

REF.	REFERENCIA SIGPAC	CULTIVO	DESCRIPCIÓN CULTIVO	SUP.	
				S/R	RESUELTA (ha)
170000006702997	21-001-005-00106-00020	62000	PASTOS PERMANENTES DE 5 O MAS AÑOS-SIN VARIEDAD	S	35,02
170000006702998	21-066-008-00029-00001	62000	PASTOS PERMANENTES DE 5 O MAS AÑOS-SIN VARIEDAD	S	7,53
170000006702999	21-001-011-00010-00007	62000	PASTOS PERMANENTES DE 5 O MAS AÑOS-SIN VARIEDAD	S	0,17
170000006703000	21-001-005-00106-00059	62000	PASTOS PERMANENTES DE 5 O MAS AÑOS-SIN VARIEDAD	S	12,67
170000006703001	21-001-013-00015-00002	62000	PASTOS PERMANENTES DE 5 O MAS AÑOS-SIN VARIEDAD	S	2,37
170000006703002	21-001-005-00106-00058	62000	PASTOS PERMANENTES DE 5 O MAS AÑOS-SIN VARIEDAD	S	0,30
170000006703003	21-001-011-00023-00003	62000	PASTOS PERMANENTES DE 5 O MAS AÑOS-SIN VARIEDAD	S	7,85
170000006703007	21-001-013-00015-00004	62000	PASTOS PERMANENTES DE 5 O MAS AÑOS-SIN VARIEDAD	S	5,00
170000006703008	21-001-011-00001-00001	62000	PASTOS PERMANENTES DE 5 O MAS AÑOS-SIN VARIEDAD	S	0,06
170000006703010	21-045-002-00178-00001	62000	PASTOS PERMANENTES DE 5 O MAS AÑOS-SIN VARIEDAD	S	9,50
170000006703011	21-001-021-00078-00002	62000	PASTOS PERMANENTES DE 5 O MAS AÑOS-SIN VARIEDAD	S	0,01
170000006703012	21-001-021-00078-00001	62000	PASTOS PERMANENTES DE 5 O MAS AÑOS-SIN VARIEDAD	S	0,24
170000006703013	21-001-011-00010-00004	62000	PASTOS PERMANENTES DE 5 O MAS AÑOS-SIN VARIEDAD	S	0,58
170000006703014	21-001-011-00010-00003	62000	PASTOS PERMANENTES DE 5 O MAS AÑOS-SIN VARIEDAD	S	0,77
170000006703015	21-001-011-00010-00005	62000	PASTOS PERMANENTES DE 5 O MAS AÑOS-SIN VARIEDAD	S	0,15
170000006703016	21-001-013-00018-00001	62000	PASTOS PERMANENTES DE 5 O MAS AÑOS-SIN VARIEDAD	S	1,79
170000006703017	21-001-013-00018-00002	62000	PASTOS PERMANENTES DE 5 O MAS AÑOS-SIN VARIEDAD	S	0,73
170000006703018	21-066-008-00029-00003	62000	PASTOS PERMANENTES DE 5 O MAS AÑOS-SIN VARIEDAD	S	1,53
170000006703019	21-001-005-00106-00051	62000	PASTOS PERMANENTES DE 5 O MAS AÑOS-SIN VARIEDAD	S	16,83
170000006703020	21-066-008-00020-00001	62000	PASTOS PERMANENTES DE 5 O MAS AÑOS-SIN VARIEDAD	S	1,59
170000006703022	21-045-002-00178-00008	62000	PASTOS PERMANENTES DE 5 O MAS AÑOS-SIN VARIEDAD	S	0,01
170000006703023	21-001-021-00057-00006	62000	PASTOS PERMANENTES DE 5 O MAS AÑOS-SIN VARIEDAD	S	2,58
170000006703024	21-061-007-00016-00002	62000	PASTOS PERMANENTES DE 5 O MAS AÑOS-SIN VARIEDAD	S	50,39
170000006703025	21-061-007-00016-00008	62000	PASTOS PERMANENTES DE 5 O MAS AÑOS-SIN VARIEDAD	S	48,40
170000006703026	21-001-005-00106-00002	62000	PASTOS PERMANENTES DE 5 O MAS AÑOS-SIN VARIEDAD	S	0,54
170000006703027	21-001-005-00106-00021	62000	PASTOS PERMANENTES DE 5 O MAS AÑOS-SIN VARIEDAD	S	22,60
170000006703028	21-001-011-00010-00008	62000	PASTOS PERMANENTES DE 5 O MAS AÑOS-SIN VARIEDAD	S	0,15
170000006703029	21-001-006-00004-00016	62000	PASTOS PERMANENTES DE 5 O MAS AÑOS-SIN VARIEDAD	S	9,15
170000006703030	21-001-011-00010-00006	62000	PASTOS PERMANENTES DE 5 O MAS AÑOS-SIN VARIEDAD	S	0,31
170000006703036	21-001-021-00064-00008	62000	PASTOS PERMANENTES DE 5 O MAS AÑOS-SIN VARIEDAD	S	12,03
170000006703041	21-001-005-00131-00002	62000	PASTOS PERMANENTES DE 5 O MAS AÑOS-SIN VARIEDAD	S	1,62
170000006703042	21-001-021-00057-00007	62000	PASTOS PERMANENTES DE 5 O MAS AÑOS-SIN VARIEDAD	S	3,03
170000006703043	21-001-021-00056-00001	62000	PASTOS PERMANENTES DE 5 O MAS AÑOS-SIN VARIEDAD	S	14,21
170000006703045	21-001-021-00037-00008	62000	PASTOS PERMANENTES DE 5 O MAS AÑOS-SIN VARIEDAD	S	1,70

(1) Superficie declarada admisible ajustada con la superficie comprometida.
(2) Factor de penalización valorando el alcance para el tipo de compromiso.

Puede verificar la integridad de una copia de este documento mediante la lectura del código QR adjunto o mediante el acceso a la dirección <https://ws050.juntadeandalucia.es/verificarFirma> indicando el código de VERIFICACIÓN

FIRMADO POR

RAQUEL MARIA ESPIN CRESPO

17/12/2024

VERIFICACIÓN

Pk2jm6UYDU9J72AMTZUYRN3GET48NG

PÁG. 6315/9349



**Datos considerados para el Cálculo de la Carga Ganadera mínima y máxima del expediente****Recintos Determinados para el Cálculo de Garga Ganadera Máxima**

REF.	REFERENCIA SIGPAC	CULTIVO	DESCRIPCIÓN CULTIVO	SUP.	
				S/R	RESUELTA (ha)
-1534192	21-066-008-09006-00003	62000	PASTOS PERMANENTES DE 5 O MAS AÑOS-SIN VARIEDAD	S	1,45
-1534191	21-066-008-09006-00002	62000	PASTOS PERMANENTES DE 5 O MAS AÑOS-SIN VARIEDAD	S	0,02
-1534189	21-001-021-00078-00005	62000	PASTOS PERMANENTES DE 5 O MAS AÑOS-SIN VARIEDAD	S	0,01
-1534188	21-001-011-09012-00009	62000	PASTOS PERMANENTES DE 5 O MAS AÑOS-SIN VARIEDAD	S	0,01
-1534187	21-001-011-09012-00006	62000	PASTOS PERMANENTES DE 5 O MAS AÑOS-SIN VARIEDAD	S	0,02
-1534186	21-001-011-09012-00005	62000	PASTOS PERMANENTES DE 5 O MAS AÑOS-SIN VARIEDAD	S	0,07
-1534185	21-001-011-09012-00004	62000	PASTOS PERMANENTES DE 5 O MAS AÑOS-SIN VARIEDAD	S	0,02
-1534184	21-001-011-09012-00003	62000	PASTOS PERMANENTES DE 5 O MAS AÑOS-SIN VARIEDAD	S	0,12
-1534183	21-001-011-00010-00009	62000	PASTOS PERMANENTES DE 5 O MAS AÑOS-SIN VARIEDAD	S	0,01
-1089408	21-001-011-00023-00008	62000	PASTOS PERMANENTES DE 5 O MAS AÑOS-SIN VARIEDAD	S	2,49
-1089407	21-001-011-00023-00007	62000	PASTOS PERMANENTES DE 5 O MAS AÑOS-SIN VARIEDAD	S	8,89
-1089406	21-001-006-00004-00023	62000	PASTOS PERMANENTES DE 5 O MAS AÑOS-SIN VARIEDAD	S	0,04
-1089405	21-001-006-00004-00021	62000	PASTOS PERMANENTES DE 5 O MAS AÑOS-SIN VARIEDAD	S	0,61
-1089404	21-001-006-00004-00019	62000	PASTOS PERMANENTES DE 5 O MAS AÑOS-SIN VARIEDAD	S	0,16
-1089403	21-001-006-00004-00017	62000	PASTOS PERMANENTES DE 5 O MAS AÑOS-SIN VARIEDAD	S	0,09
-474720	21-066-007-00136-00002	63000	PASTOS DE MENOS DE 5 AÑOS-SIN VARIEDAD	S	0,03
5281120	21-001-005-00106-00033	62000	PASTOS PERMANENTES DE 5 O MAS AÑOS-SIN VARIEDAD	S	1,76
5281121	21-001-005-00106-00031	62000	PASTOS PERMANENTES DE 5 O MAS AÑOS-SIN VARIEDAD	S	0,64
5281122	21-001-005-00106-00023	62000	PASTOS PERMANENTES DE 5 O MAS AÑOS-SIN VARIEDAD	S	7,34
5281123	21-001-005-00106-00030	62000	PASTOS PERMANENTES DE 5 O MAS AÑOS-SIN VARIEDAD	S	9,56
5281124	21-001-005-00106-00029	62000	PASTOS PERMANENTES DE 5 O MAS AÑOS-SIN VARIEDAD	S	7,87
6833129	21-066-008-00045-00001	62000	PASTOS PERMANENTES DE 5 O MAS AÑOS-SIN VARIEDAD	S	8,60
1700000006702961	21-061-003-00093-00004	62000	PASTOS PERMANENTES DE 5 O MAS AÑOS-SIN VARIEDAD	S	11,79
1700000006702963	21-001-011-00023-00004	62000	PASTOS PERMANENTES DE 5 O MAS AÑOS-SIN VARIEDAD	S	10,19
1700000006702964	21-061-003-00077-00017	62000	PASTOS PERMANENTES DE 5 O MAS AÑOS-SIN VARIEDAD	S	6,38
1700000006702966	21-001-006-00004-00004	62000	PASTOS PERMANENTES DE 5 O MAS AÑOS-SIN VARIEDAD	S	18,80
1700000006702967	21-061-003-00093-00002	62000	PASTOS PERMANENTES DE 5 O MAS AÑOS-SIN VARIEDAD	S	1,49
1700000006702968	21-001-013-00015-00003	62000	PASTOS PERMANENTES DE 5 O MAS AÑOS-SIN VARIEDAD	S	1,83
1700000006702970	21-001-021-00008-00003	62000	PASTOS PERMANENTES DE 5 O MAS AÑOS-SIN VARIEDAD	S	8,66
1700000006702976	21-001-021-00044-00001	62000	PASTOS PERMANENTES DE 5 O MAS AÑOS-SIN VARIEDAD	S	5,11
1700000006702979	21-001-005-00106-00056	62000	PASTOS PERMANENTES DE 5 O MAS AÑOS-SIN VARIEDAD	S	11,12
1700000006702981	21-045-002-00178-00006	62000	PASTOS PERMANENTES DE 5 O MAS AÑOS-SIN VARIEDAD	S	5,07
1700000006702983	21-061-007-00017-00001	62000	PASTOS PERMANENTES DE 5 O MAS AÑOS-SIN VARIEDAD	S	88,17
1700000006702984	21-001-005-00106-00061	62000	PASTOS PERMANENTES DE 5 O MAS AÑOS-SIN VARIEDAD	S	4,88
1700000006702985	21-066-008-00028-00002	62000	PASTOS PERMANENTES DE 5 O MAS AÑOS-SIN VARIEDAD	S	8,86
1700000006702987	21-001-006-00004-00006	62000	PASTOS PERMANENTES DE 5 O MAS AÑOS-SIN VARIEDAD	S	1,01
1700000006702988	21-001-006-00004-00002	62000	PASTOS PERMANENTES DE 5 O MAS AÑOS-SIN VARIEDAD	S	1,33

(1) Superficie declarada admisible ajustada con la superficie comprometida.
(2) Factor de penalización valorando el alcance para el tipo de compromiso.

Puede verificar la integridad de una copia de este documento mediante la lectura del código QR adjunto o mediante el acceso a la dirección <https://ws050.juntadeandalucia.es/verificarFirma> indicando el código de VERIFICACIÓN

FIRMADO POR	RAQUEL MARIA ESPIN CRESPO	17/12/2024	
VERIFICACIÓN	Pk2jm6UYDU9J72AMTZUYRN3GET48NG	PÁG. 6316/9349	

**Datos considerados para el Cálculo de la Carga Ganadera mínima y máxima del expediente****Recintos Determinados para el Cálculo de Garga Ganadera Máxima**

REF.	REFERENCIA SIGPAC	CULTIVO	DESCRIPCIÓN CULTIVO	SUP.	
				S/R	RESUELTA (ha)
170000006702989	21-001-006-00004-00005	62000	PASTOS PERMANENTES DE 5 O MAS AÑOS-SIN VARIEDAD	S	0,52
170000006702990	21-045-002-00178-00005	62000	PASTOS PERMANENTES DE 5 O MAS AÑOS-SIN VARIEDAD	S	0,87
170000006702991	21-001-005-00106-00048	62000	PASTOS PERMANENTES DE 5 O MAS AÑOS-SIN VARIEDAD	S	0,00
170000006702992	21-001-021-00078-00004	62000	PASTOS PERMANENTES DE 5 O MAS AÑOS-SIN VARIEDAD	S	0,22
170000006702993	21-066-008-00021-00001	62000	PASTOS PERMANENTES DE 5 O MAS AÑOS-SIN VARIEDAD	S	22,63
170000006702994	21-061-007-00017-00008	62000	PASTOS PERMANENTES DE 5 O MAS AÑOS-SIN VARIEDAD	S	2,07
170000006702995	21-066-007-00136-00001	62000	PASTOS PERMANENTES DE 5 O MAS AÑOS-SIN VARIEDAD	S	0,33
170000006702996	21-061-003-00077-00016	62000	PASTOS PERMANENTES DE 5 O MAS AÑOS-SIN VARIEDAD	S	51,97
170000006702997	21-001-005-00106-00020	62000	PASTOS PERMANENTES DE 5 O MAS AÑOS-SIN VARIEDAD	S	35,02
170000006702998	21-066-008-00029-00001	62000	PASTOS PERMANENTES DE 5 O MAS AÑOS-SIN VARIEDAD	S	7,53
170000006702999	21-001-011-00010-00007	62000	PASTOS PERMANENTES DE 5 O MAS AÑOS-SIN VARIEDAD	S	0,17
170000006703000	21-001-005-00106-00059	62000	PASTOS PERMANENTES DE 5 O MAS AÑOS-SIN VARIEDAD	S	12,67
170000006703001	21-001-013-00015-00002	62000	PASTOS PERMANENTES DE 5 O MAS AÑOS-SIN VARIEDAD	S	2,37
170000006703002	21-001-005-00106-00058	62000	PASTOS PERMANENTES DE 5 O MAS AÑOS-SIN VARIEDAD	S	0,30
170000006703003	21-001-011-00023-00003	62000	PASTOS PERMANENTES DE 5 O MAS AÑOS-SIN VARIEDAD	S	7,85
170000006703007	21-001-013-00015-00004	62000	PASTOS PERMANENTES DE 5 O MAS AÑOS-SIN VARIEDAD	S	5,00
170000006703008	21-001-011-00001-00001	62000	PASTOS PERMANENTES DE 5 O MAS AÑOS-SIN VARIEDAD	S	0,06
170000006703009	21-001-021-00064-00005	62000	PASTOS PERMANENTES DE 5 O MAS AÑOS-SIN VARIEDAD	S	0,00
170000006703010	21-045-002-00178-00001	62000	PASTOS PERMANENTES DE 5 O MAS AÑOS-SIN VARIEDAD	S	9,50
170000006703011	21-001-021-00078-00002	62000	PASTOS PERMANENTES DE 5 O MAS AÑOS-SIN VARIEDAD	S	0,01
170000006703012	21-001-021-00078-00001	62000	PASTOS PERMANENTES DE 5 O MAS AÑOS-SIN VARIEDAD	S	0,24
170000006703013	21-001-011-00010-00004	62000	PASTOS PERMANENTES DE 5 O MAS AÑOS-SIN VARIEDAD	S	0,58
170000006703014	21-001-011-00010-00003	62000	PASTOS PERMANENTES DE 5 O MAS AÑOS-SIN VARIEDAD	S	0,77
170000006703015	21-001-011-00010-00005	62000	PASTOS PERMANENTES DE 5 O MAS AÑOS-SIN VARIEDAD	S	0,15
170000006703016	21-001-013-00018-00001	62000	PASTOS PERMANENTES DE 5 O MAS AÑOS-SIN VARIEDAD	S	1,79
170000006703017	21-001-013-00018-00002	62000	PASTOS PERMANENTES DE 5 O MAS AÑOS-SIN VARIEDAD	S	0,73
170000006703018	21-066-008-00029-00003	62000	PASTOS PERMANENTES DE 5 O MAS AÑOS-SIN VARIEDAD	S	1,53
170000006703019	21-001-005-00106-00051	62000	PASTOS PERMANENTES DE 5 O MAS AÑOS-SIN VARIEDAD	S	16,83
170000006703020	21-066-008-00020-00001	62000	PASTOS PERMANENTES DE 5 O MAS AÑOS-SIN VARIEDAD	S	1,59
170000006703021	21-001-021-00064-00004	62000	PASTOS PERMANENTES DE 5 O MAS AÑOS-SIN VARIEDAD	S	0,00
170000006703022	21-045-002-00178-00008	62000	PASTOS PERMANENTES DE 5 O MAS AÑOS-SIN VARIEDAD	S	0,01
170000006703023	21-001-021-00057-00006	62000	PASTOS PERMANENTES DE 5 O MAS AÑOS-SIN VARIEDAD	S	2,58
170000006703024	21-061-007-00016-00002	62000	PASTOS PERMANENTES DE 5 O MAS AÑOS-SIN VARIEDAD	S	50,39
170000006703025	21-061-007-00016-00008	62000	PASTOS PERMANENTES DE 5 O MAS AÑOS-SIN VARIEDAD	S	48,40
170000006703026	21-001-005-00106-00002	62000	PASTOS PERMANENTES DE 5 O MAS AÑOS-SIN VARIEDAD	S	0,54
170000006703027	21-001-005-00106-00021	62000	PASTOS PERMANENTES DE 5 O MAS AÑOS-SIN VARIEDAD	S	22,60

(1) Superficie declarada admisible ajustada con la superficie comprometida.
(2) Factor de penalización valorando el alcance para el tipo de compromiso.

Puede verificar la integridad de una copia de este documento mediante la lectura del código QR adjunto o mediante el acceso a la dirección <https://ws050.juntadeandalucia.es/verificarFirma> indicando el código de VERIFICACIÓN

FIRMADO POR

RAQUEL MARIA ESPIN CRESPO

17/12/2024

VERIFICACIÓN

Pk2jm6UYDU9J72AMTZUYRN3GET48NG

PÁG. 6317/9349



**Datos considerados para el Cálculo de la Carga Ganadera mínima y máxima del expediente****Recintos Determinados para el Cálculo de Garga Ganadera Máxima**

REF.	REFERENCIA SIGPAC	CULTIVO	DESCRIPCIÓN CULTIVO	SUP.	
				S/R	RESUELTA (ha)
1700000006703028	21-001-011-00010-00008	62000	PASTOS PERMANENTES DE 5 O MAS AÑOS-SIN VARIEDAD	S	0,15
1700000006703029	21-001-006-00004-00016	62000	PASTOS PERMANENTES DE 5 O MAS AÑOS-SIN VARIEDAD	S	9,15
1700000006703030	21-001-011-00010-00006	62000	PASTOS PERMANENTES DE 5 O MAS AÑOS-SIN VARIEDAD	S	0,31
1700000006703036	21-001-021-00064-00008	62000	PASTOS PERMANENTES DE 5 O MAS AÑOS-SIN VARIEDAD	S	12,03
1700000006703041	21-001-005-00131-00002	62000	PASTOS PERMANENTES DE 5 O MAS AÑOS-SIN VARIEDAD	S	1,62
1700000006703042	21-001-021-00057-00007	62000	PASTOS PERMANENTES DE 5 O MAS AÑOS-SIN VARIEDAD	S	3,03
1700000006703043	21-001-021-00056-00001	62000	PASTOS PERMANENTES DE 5 O MAS AÑOS-SIN VARIEDAD	S	14,21
1700000006703045	21-001-021-00037-00008	62000	PASTOS PERMANENTES DE 5 O MAS AÑOS-SIN VARIEDAD	S	1,70

Incidencias de carga ganadera**INCIDENCIA DESCRIPCIÓN**

100407	Explotación solicitada no forma parte de ningún organismo de control autorizado para la producción ecológica en Andalucía o fecha de inscripción posterior al plazo establecido (Anexo I. Criterios de Subvencionabilidad. Orden 28 de marzo de 2023). Explotación:ES210010000007 Especie:PORCINO Explotación:ES210010000025 Especie:PORCINO Explotación:ES210010000026 Especie:PORCINO Explotación:ES210450000001 Especie:PORCINO Explotación:ES210620000002 Especie:PORCINO Explotación:ES210620000164 Especie:BOVINA Explotación:ES210670000006 Especie:PORCINO
--------	---

(1) Superficie declarada admisible ajustada con la superficie comprometida.
(2) Factor de penalización valorando el alcance para el tipo de compromiso.

Puede verificar la integridad de una copia de este documento mediante la lectura del código QR adjunto o mediante el acceso a la dirección <https://ws050.juntadeandalucia.es/verificarFirma> indicando el código de VERIFICACIÓN

FIRMADO POR	RAQUEL MARIA ESPIN CRESPO	17/12/2024	
VERIFICACIÓN	Pk2jm6UYDU9J72AMTZUYRN3GET48NG	PÁG. 6318/9349	

**APELLIDOS Y NOMBRE / RAZÓN SOCIAL**

HERMANOS RUBIO DELGADO, C.B.

NIF

****7270*

EXPEDIENTE

1019952

ANUALIDAD DE PAGO

1ª

IMPORTES POR ANUALIDAD

	2023	2024	2025	2026	2027
IMPORTE MÁXIMO SUBVENCIONABLE	12.358,97 €	12.358,97 €	10.299,15 €	10.299,15 €	10.299,15 €
IMPORTE MEDIO DE TRANSFERENCIA (€/ha)	73,61 €	73,61 €	61,34 €	61,34 €	61,34 €

RESUMEN DE UNIDADES

Cód	GRUPO DE PAGO	Sup. Dec. Admisible (ha)	Sup. Comprometida (ha)	Sup. ajustada compromiso (1) (ha)	% sobredec.	Sup. Resuelta (ha)	Importe Declarado	Importe Topado	Importe Resuelto	Importe tras sobredec.
418	PASTOS ASOCIADOS A GANADERÍA ECOLÓGICA	167,90		167,90	0,00	167,90	12.358,97	12.358,97	12.358,97	12.358,97
TOTAL		167,90	167,90	167,90		167,90	12.358,97	12.358,97	12.358,97	12.358,97

APLICACIÓN DE REDUCCIONES Y PENALIZACIONES

GRUPO DE PAGO	Importe Calculado	Importe prereduc.	Criterios de subvencionabilidad y compromisos	Presentación tardía	Omisión declaración	Condicionidad	IMPORTE (Euros) RESUELTO
PASTOS ASOCIADOS A GANADERÍA	12.358,97	12.358,97	0,00	0,00	0,00	0,00	12.358,97
TOTAL	12.358,97	12.358,97					12.358,97

RESUMEN DE PAGOS**IMPORTE (Euros)**

	RESUELTO	FEADER	MAPA	CAPADR
PASTOS ASOCIADOS A GANADERÍA ECOLÓGICA - Pago realizado	12.358,97 €	10.505,12 €	1.212,41 €	641,44 €

RECINTOS RESUELTOS

REE	REFERENCIA SIGPAC	CULTIVO	DESCRIPCIÓN CULTIVO	S/R G.PAGO	PEND. MEDIA (%)	SUP. DEC. ADMISIBLE (ha)	SUP. COMPROM. (ha)	SUP. AJUSTADA COMPR.(1) (ha)	SUP. CONV. SIGPAC (ha)	SUP. CERTIF. (ha)	SUP. CAMPO (ha)	SUP. CAMPO DETER. CULT. DECLARADO (ha)	SUP. DEC. REDUCIDA (ha)	SUP. RESUELTA (ha)
170000003048078	21-078-002-00005-016	62000	PASTOS PERMANENTES DE 5 O MAS AÑOS-SIN VARIEDAD	S 418	34,90	63,47	63,47	63,47		84,63			63,47	63,47
170000003048079	21-078-002-00009-012	62000	PASTOS PERMANENTES DE 5 O MAS AÑOS-SIN VARIEDAD	S 418	23,70	37,69	37,69	37,69		37,69			37,69	37,69
170000003048082	21-078-037-00003-002	62000	PASTOS PERMANENTES DE 5 O MAS AÑOS-SIN VARIEDAD	S 418	22,50	62,14	62,14	62,14		62,14			62,14	62,14
170000003048083	21-078-037-00001-001	62000	PASTOS PERMANENTES DE 5 O MAS AÑOS-SIN VARIEDAD	S 418	11,10	4,60	4,60	4,60		4,60			4,60	4,60

INCIDENCIAS**INCIDENCIA DESCRIPCIÓN**

- 100407 Explotación solicitada no forma parte de ningún organismo de control autorizado para la producción ecológica en Andalucía o fecha de inscripción posterior al plazo establecido (Anexo I. Criterios de Subvencionabilidad. Orden 28 de marzo de 2023).
Explotación:ES210790000043 Especie:PORCINO
- 100411 Recinto no admisible por no estar asociado en SIGGAN a una explotación ganadera (Artículo 10 de la Orden de 28 de marzo de 2023).
Ref:170000003048077 Recinto:21-078-002-00005-00002 Cultivo:62000 PASTOS PERMANENTES DE 5 O MAS AÑOS-SIN VARIEDAD Secano
Ref:170000003048084 Recinto:21-078-002-00005-00015 Cultivo:62000 PASTOS PERMANENTES DE 5 O MAS AÑOS-SIN VARIEDAD Secano
- 100424 Solicita recinto que no está comprometido para la operación.
Ref:170000003048077 Recinto:21-078-002-00005-00002 Cultivo:62000 PASTOS PERMANENTES DE 5 O MAS AÑOS-SIN VARIEDAD Secano
Ref:170000003048084 Recinto:21-078-002-00005-00015 Cultivo:62000 PASTOS PERMANENTES DE 5 O MAS AÑOS-SIN VARIEDAD Secano

(1) Superficie declarada admisible ajustada con la superficie comprometida.
(2) Factor de penalización valorando el alcance para el tipo de compromiso.Puede verificar la integridad de una copia de este documento mediante la lectura del código QR adjunto o mediante el acceso a la dirección <https://ws050.juntadeandalucia.es/verificarFirma> indicando el código de VERIFICACIÓN

FIRMADO POR

RAQUEL MARIA ESPIN CRESPO

17/12/2024

VERIFICACIÓN

Pk2jm6UYDU9J72AMTZUYRN3GET48NG

PÁG. 6319/9349



**Datos considerados para el Cálculo de la Carga Ganadera mínima y máxima del expediente**

Explotación	Especie	Inscrito en Sipea y Admisible	Ugm Calculada para CG Mínima	Ugm Calculada para CG Máxima
ES210790000043	BOVINA	SI	51,48	51,48
ES210790000043	PORCINO	NO	0,00	0,00
			51,48	51,48

Superficie determinada para Cálculo Carga Ganadera Mínima: 169,37 ha

Superficie determinada para Cálculo Carga Ganadera Máxima: 169,37 ha

Carga Ganadera Mínima Expediente: 0,30 ugm/ha

Carga Ganadera Máxima Expediente: 0,30 ugm/ha

Recintos Determinados para el Cálculo de Garga Ganadera Mínima

REF.	REFERENCIA SIGPAC	CULTIVO	DESCRIPCIÓN CULTIVO	S/R	SUP. RESUELTA (ha)
1700000003048077	21-078-002-00005-00002	62000	PASTOS PERMANENTES DE 5 O MAS AÑOS-SIN VARIEDAD	S	1,32
1700000003048078	21-078-002-00005-00016	62000	PASTOS PERMANENTES DE 5 O MAS AÑOS-SIN VARIEDAD	S	63,47
1700000003048079	21-078-002-00009-00012	62000	PASTOS PERMANENTES DE 5 O MAS AÑOS-SIN VARIEDAD	S	37,69
1700000003048082	21-078-037-00003-00002	62000	PASTOS PERMANENTES DE 5 O MAS AÑOS-SIN VARIEDAD	S	62,14
1700000003048083	21-078-037-00001-00001	62000	PASTOS PERMANENTES DE 5 O MAS AÑOS-SIN VARIEDAD	S	4,60
1700000003048084	21-078-002-00005-00015	62000	PASTOS PERMANENTES DE 5 O MAS AÑOS-SIN VARIEDAD	S	0,15

Recintos Determinados para el Cálculo de Garga Ganadera Máxima

REF.	REFERENCIA SIGPAC	CULTIVO	DESCRIPCIÓN CULTIVO	S/R	SUP. RESUELTA (ha)
1700000003048077	21-078-002-00005-00002	62000	PASTOS PERMANENTES DE 5 O MAS AÑOS-SIN VARIEDAD	S	1,32
1700000003048078	21-078-002-00005-00016	62000	PASTOS PERMANENTES DE 5 O MAS AÑOS-SIN VARIEDAD	S	63,47
1700000003048079	21-078-002-00009-00012	62000	PASTOS PERMANENTES DE 5 O MAS AÑOS-SIN VARIEDAD	S	37,69
1700000003048082	21-078-037-00003-00002	62000	PASTOS PERMANENTES DE 5 O MAS AÑOS-SIN VARIEDAD	S	62,14
1700000003048083	21-078-037-00001-00001	62000	PASTOS PERMANENTES DE 5 O MAS AÑOS-SIN VARIEDAD	S	4,60
1700000003048084	21-078-002-00005-00015	62000	PASTOS PERMANENTES DE 5 O MAS AÑOS-SIN VARIEDAD	S	0,15

Incidencias de carga ganadera**INCIDENCIA DESCRIPCIÓN**

100407 Explotación solicitada no forma parte de ningún organismo de control autorizado para la producción ecológica en Andalucía o fecha de inscripción posterior al plazo establecido (Anexo I. Criterios de Subvencionabilidad. Orden 28 de marzo de 2023).
Explotación:ES210790000043 Especie:PORCINO

(1) Superficie declarada admisible ajustada con la superficie comprometida.
(2) Factor de penalización valorando el alcance para el tipo de compromiso.

Puede verificar la integridad de una copia de este documento mediante la lectura del código QR adjunto o mediante el acceso a la dirección <https://ws050.juntadeandalucia.es/verificarFirma> indicando el código de VERIFICACIÓN

FIRMADO POR	RAQUEL MARIA ESPIN CRESPO	17/12/2024
VERIFICACIÓN	Pk2jm6UYDU9J72AMTZUYRN3GET48NG	PÁG. 6320/9349





APELLIDOS Y NOMBRE / RAZÓN SOCIAL
HERNANDEZ HERNANDEZ MIGUEL ANGEL

NIF
***6660*

EXPEDIENTE
1283505

ANUALIDAD DE PAGO
1ª

IMPORTE POR ANUALIDAD

	2023	2024	2025	2026	2027
IMPORTE MÁXIMO SUBVENCIONABLE	6.736,96 €	6.736,96 €	5.614,13 €	5.614,13 €	5.614,13 €
IMPORTE MEDIO DE TRANSFERENCIA (€/ha)	98,58 €	98,58 €	82,15 €	82,15 €	82,15 €

RESUMEN DE UNIDADES

Cód	GRUPO DE PAGO	Sup. Dec. Admisible (ha)	Sup. Comprometida (ha)	Sup. ajustada compromiso (1) (ha)	% sobredec.	Sup. Resuelta (ha)	Importe Declarado	Importe Topado	Importe Resuelto	Importe tras sobredec.
418	PASTOS ASOCIADOS A GANADERÍA ECOLÓGICA	69,42		68,34	0,00	68,34	6.736,96	6.736,96	6.736,96	6.736,96
TOTAL		69,42	68,34	68,34		68,34	6.736,96	6.736,96	6.736,96	6.736,96

APLICACIÓN DE REDUCCIONES Y PENALIZACIONES

GRUPO DE PAGO	Importe Calculado	Importe prereduc.	Criterios de subvencionabilidad y compromisos	Presentación tardía	Omisión declaración	Condicionidad	IMPORTE (Euros) RESUELTO
PASTOS ASOCIADOS A GANADERÍA	6.736,96	6.736,96	0,00	0,00	0,00	0,00	6.736,96
TOTAL	6.736,96	6.736,96					6.736,96

RESUMEN DE PAGOS

	RESUELTO	FEADER	MAPA	CAPADR
PASTOS ASOCIADOS A GANADERÍA ECOLÓGICA - Pago realizado	6.736,96 €	5.726,42 €	660,90 €	349,64 €

RECINTOS RESUELTOS

REE	REFERENCIA SIGPAC	CULTIVO	DESCRIPCIÓN CULTIVO	S/R G.PAGO	PEND. MEDIA (%)	SUP. DEC. ADMISIBLE (ha)	SUP. COMPROM. (ha)	SUP. AJUSTADA COMPROM. (1) (ha)	SUP. CONV. SIGPAC (ha)	SUP. CERTIF. (ha)	SUP. CAMPO (ha)	SUP. CAMPO DECLARADO (ha)	SUP. DEC. REDUCIDA (ha)	SUP. RESUELTA (ha)
6940866	21-051-001-00001-001	62000	PASTOS PERMANENTES DE 5 O MAS AÑOS-SIN VARIEDAD	S 418	25,90	3,31	3,31	3,31		4,41			3,31	3,31
6940867	21-051-001-00001-004	62000	PASTOS PERMANENTES DE 5 O MAS AÑOS-SIN VARIEDAD	S 418	18,70	0,57	0,57	0,57		0,76			0,57	0,57
6940869	21-051-001-00002-001	62000	PASTOS PERMANENTES DE 5 O MAS AÑOS-SIN VARIEDAD	S 418	27,60	8,91	8,91	8,91		10,48			8,91	8,91
6940872	21-051-001-00005-001	62000	PASTOS PERMANENTES DE 5 O MAS AÑOS-SIN VARIEDAD	S 418	27,30	8,80	8,80	8,80		8,80			8,80	8,80
6940882	21-051-001-00093-001	62000	PASTOS PERMANENTES DE 5 O MAS AÑOS-SIN VARIEDAD	S 418	39,70	28,80	28,80	28,80		28,80			28,80	28,80
6940883	21-051-001-00093-012	62000	PASTOS PERMANENTES DE 5 O MAS AÑOS-SIN VARIEDAD	S 418	27,90	3,31	2,23	2,23		2,23			2,23	2,23
1700000005648558	21-051-001-00005-002	62000	PASTOS PERMANENTES DE 5 O MAS AÑOS-SIN VARIEDAD	S 418	24,50	0,34	0,34	0,34		0,34			0,34	0,34
1700000005648559	21-051-001-00093-010	62000	PASTOS PERMANENTES DE 5 O MAS AÑOS-SIN VARIEDAD	S 418	38,90	1,95	1,95	1,95		2,29			1,95	1,95
1700000005648560	21-051-001-00006-001	62000	PASTOS PERMANENTES DE 5 O MAS AÑOS-SIN VARIEDAD	S 418	28,50	0,05	0,05	0,05		0,20			0,05	0,05
1700000005648561	21-051-001-00093-008	62000	PASTOS PERMANENTES DE 5 O MAS AÑOS-SIN VARIEDAD	S 418	43,00	3,89	3,89	3,89		4,58			3,89	3,89
1700000005648562	21-051-002-00001-001	62000	PASTOS PERMANENTES DE 5 O MAS AÑOS-SIN VARIEDAD	S 418	23,10	9,49	9,49	9,49		9,49			9,49	9,49

INCIDENCIAS

INCIDENCIA DESCRIPCIÓN

- 100407 Explotación solicitada no forma parte de ningún organismo de control autorizado para la producción ecológica en Andalucía o fecha de inscripción posterior al plazo establecido (Anexo I. Criterios de Subvencionabilidad. Orden 28 de marzo de 2023). Explotación:ES210510000088 Especie:PORCINO
- 100424 Solicita recinto que no está comprometido para la operación.
Ref:4772594 Recinto:21-051-002-00317-00007 Cultivo:62000 PASTOS PERMANENTES DE 5 O MAS AÑOS-SIN VARIEDAD Secano

(1) Superficie declarada admisible ajustada con la superficie comprometida.
(2) Factor de penalización valorando el alcance para el tipo de compromiso.

Puede verificar la integridad de una copia de este documento mediante la lectura del código QR adjunto o mediante el acceso a la dirección <https://ws050.juntadeandalucia.es/verificarFirma> indicando el código de VERIFICACIÓN

FIRMADO POR	RAQUEL MARIA ESPIN CRESPO	17/12/2024	
VERIFICACIÓN	Pk2jm6UYDU9J72AMTZUYRN3GET48NG	PÁG. 6321/9349	

**Datos considerados para el Cálculo de la Carga Ganadera mínima y máxima del expediente**

Explotación	Especie	Inscrito en Sipea y Admisible	Ugm Calculada para CG Mínima	Ugm Calculada para CG Máxima
ES210510000088	BOVINA	SI	37,69	37,69
ES210510000088	PORCINO	NO	0,00	2,69
			37,69	40,38

Superficie determinada para Cálculo Carga Ganadera Mínima: 88,27 ha

Superficie determinada para Cálculo Carga Ganadera Máxima: 89,35 ha

Carga Ganadera Mínima Expediente: 0,43 ugm/ha

Carga Ganadera Máxima Expediente: 0,45 ugm/ha

Recintos Determinados para el Cálculo de Garga Ganadera Mínima

REF.	REFERENCIA SIGPAC	CULTIVO	DESCRIPCIÓN CULTIVO	S/R	SUP. RESUELTA (ha)
4772594	21-051-002-00317-00007	62000	PASTOS PERMANENTES DE 5 O MAS AÑOS-SIN VARIEDAD	S	19,93
6940866	21-051-001-00001-00001	62000	PASTOS PERMANENTES DE 5 O MAS AÑOS-SIN VARIEDAD	S	3,31
6940867	21-051-001-00001-00004	62000	PASTOS PERMANENTES DE 5 O MAS AÑOS-SIN VARIEDAD	S	0,57
6940869	21-051-001-00002-00001	62000	PASTOS PERMANENTES DE 5 O MAS AÑOS-SIN VARIEDAD	S	8,91
6940872	21-051-001-00005-00001	62000	PASTOS PERMANENTES DE 5 O MAS AÑOS-SIN VARIEDAD	S	8,80
6940882	21-051-001-00093-00001	62000	PASTOS PERMANENTES DE 5 O MAS AÑOS-SIN VARIEDAD	S	28,80
6940883	21-051-001-00093-00012	62000	PASTOS PERMANENTES DE 5 O MAS AÑOS-SIN VARIEDAD	S	2,23
1700000005648558	21-051-001-00005-00002	62000	PASTOS PERMANENTES DE 5 O MAS AÑOS-SIN VARIEDAD	S	0,34
1700000005648559	21-051-001-00093-00010	62000	PASTOS PERMANENTES DE 5 O MAS AÑOS-SIN VARIEDAD	S	1,95
1700000005648560	21-051-001-00006-00001	62000	PASTOS PERMANENTES DE 5 O MAS AÑOS-SIN VARIEDAD	S	0,05
1700000005648561	21-051-001-00093-00008	62000	PASTOS PERMANENTES DE 5 O MAS AÑOS-SIN VARIEDAD	S	3,89
1700000005648562	21-051-002-00001-00001	62000	PASTOS PERMANENTES DE 5 O MAS AÑOS-SIN VARIEDAD	S	9,49

Recintos Determinados para el Cálculo de Garga Ganadera Máxima

REF.	REFERENCIA SIGPAC	CULTIVO	DESCRIPCIÓN CULTIVO	S/R	SUP. RESUELTA (ha)
4772594	21-051-002-00317-00007	62000	PASTOS PERMANENTES DE 5 O MAS AÑOS-SIN VARIEDAD	S	19,93
6940866	21-051-001-00001-00001	62000	PASTOS PERMANENTES DE 5 O MAS AÑOS-SIN VARIEDAD	S	3,31
6940867	21-051-001-00001-00004	62000	PASTOS PERMANENTES DE 5 O MAS AÑOS-SIN VARIEDAD	S	0,57
6940869	21-051-001-00002-00001	62000	PASTOS PERMANENTES DE 5 O MAS AÑOS-SIN VARIEDAD	S	8,91
6940872	21-051-001-00005-00001	62000	PASTOS PERMANENTES DE 5 O MAS AÑOS-SIN VARIEDAD	S	8,80
6940882	21-051-001-00093-00001	62000	PASTOS PERMANENTES DE 5 O MAS AÑOS-SIN VARIEDAD	S	28,80
6940883	21-051-001-00093-00012	62000	PASTOS PERMANENTES DE 5 O MAS AÑOS-SIN VARIEDAD	S	3,31
1700000005648558	21-051-001-00005-00002	62000	PASTOS PERMANENTES DE 5 O MAS AÑOS-SIN VARIEDAD	S	0,34
1700000005648559	21-051-001-00093-00010	62000	PASTOS PERMANENTES DE 5 O MAS AÑOS-SIN VARIEDAD	S	1,95
1700000005648560	21-051-001-00006-00001	62000	PASTOS PERMANENTES DE 5 O MAS AÑOS-SIN VARIEDAD	S	0,05
1700000005648561	21-051-001-00093-00008	62000	PASTOS PERMANENTES DE 5 O MAS AÑOS-SIN VARIEDAD	S	3,89
1700000005648562	21-051-002-00001-00001	62000	PASTOS PERMANENTES DE 5 O MAS AÑOS-SIN VARIEDAD	S	9,49

Incidencias de carga ganadera**INCIDENCIA DESCRIPCIÓN**

100407 Explotación solicitada no forma parte de ningún organismo de control autorizado para la producción ecológica en Andalucía o fecha de

(1) Superficie declarada admisible ajustada con la superficie comprometida.
(2) Factor de penalización valorando el alcance para el tipo de compromiso.Puede verificar la integridad de una copia de este documento mediante la lectura del código QR adjunto o mediante el acceso a la dirección <https://ws050.juntadeandalucia.es/verificarFirma> indicando el código de VERIFICACIÓN

FIRMADO POR

RAQUEL MARIA ESPIN CRESPO

17/12/2024

VERIFICACIÓN

Pk2jm6UYDU9J72AMTZUYRN3GET48NG

PÁG. 6322/9349





Datos considerados para el Cálculo de la Carga Ganadera mínima y máxima del expediente

inscripción posterior al plazo establecido (Anexo I. Criterios de Subvencionabilidad. Orden 28 de marzo de 2023).
Explotación:ES210510000088 Especie:PORCINO

(1) Superficie declarada admisible ajustada con la superficie comprometida.
(2) Factor de penalización valorando el alcance para el tipo de compromiso.

Puede verificar la integridad de una copia de este documento mediante la lectura del código QR adjunto o mediante el acceso a la dirección https://ws050.juntadeandalucia.es/verificarFirma indicando el código de VERIFICACIÓN			
FIRMADO POR	RAQUEL MARIA ESPIN CRESPO	17/12/2024	
VERIFICACIÓN	Pk2jm6UYDU9J72AMTZUYRN3GET48NG	PÁG. 6323/9349	

**APELLIDOS Y NOMBRE / RAZÓN SOCIAL**

HIERRO ORTEGA MARIA ESTHER

NIF

***2927*

EXPEDIENTE

1255575

ANUALIDAD DE PAGO

1ª

IMPORTES POR ANUALIDAD

	2023	2024	2025	2026	2027
IMPORTE MÁXIMO SUBVENCIONABLE	2.715,99 €	2.715,99 €	2.715,99 €	2.263,33 €	2.263,33 €
IMPORTE MEDIO DE TRANSFERENCIA (€/ha)	297,48 €	297,48 €	297,48 €	247,90 €	247,90 €

RESUMEN DE UNIDADES

Cód	GRUPO DE PAGO	Sup. Dec. Admisible (ha)	Sup. Comprometida (ha)	Sup. ajustada compromiso (1) (ha)	% sobredec.	Sup. Resuelta (ha)	Importe Declarado	Importe Topado	Importe Resuelto	Importe tras sobredec.
419	OLIVAR	9,17		9,13	0,00	9,13	2.715,99	2.715,99	2.715,99	2.715,99
TOTAL		9,17	9,13	9,13		9,13	2.715,99	2.715,99	2.715,99	2.715,99

APLICACIÓN DE REDUCCIONES Y PENALIZACIONES

GRUPO DE PAGO	Importe Calculado	Importe prereduc.	Criterios de subvencionabilidad y compromisos	Presentación tardía	Omisión declaración	Condicionalidad	IMPORTE (Euros) RESUELTO
OLIVAR	2.715,99	2.715,99	0,00	0,00	0,00	0,00	2.715,99
TOTAL	2.715,99	2.715,99					2.715,99

RESUMEN DE PAGOS**IMPORTE (Euros)**

	RESUELTO	FEADER	MAPA	CAPADR
OLIVAR - Pago realizado	2.715,99 €	2.308,59 €	266,44 €	140,96 €

RECINTOS RESUELTOS

REF.	REFERENCIA SIGPAC	CULTIVO	DESCRIPCIÓN CULTIVO	S/R G.PAGO	PEND. MEDIA (%)	SUP. DEC. ADMISIBLE (ha)	SUP. COMPROM. (ha)	SUP. AJUSTADA COMPR.(1) (ha)	SUP. CONY. SIGPAC (ha)	SUP. CERTIE (ha)	SUP. CAMPO (ha)	SUP. CAMPO DETER. CULT. DECLARADO (ha)	SUP. DEC. REDUCIDA (ha)	SUP. RESUELTA (ha)
5071614	21-016-014-00020-001	101007	OLIVAR-MANZANILLA	S	419	11,10	7,75	7,71	7,71	7,75			7,71	7,71
5071634	21-031-001-00039-001	101007	OLIVAR-MANZANILLA	S	419	6,90	0,72	0,72	0,72	0,72			0,72	0,72
5071642	21-031-001-00040-001	101007	OLIVAR-MANZANILLA	S	419	6,40	0,70	0,70	0,70	0,70			0,70	0,70

INCIDENCIAS**INCIDENCIA DESCRIPCIÓN**

- 4272 Verifica que las líneas de declaración de las Solicitudes Únicas no tienen solapes con la capa de Retroactividad Gráfica (ambas de la misma campaña) a nivel de expediente/línea de declaración gráfica de la solicitud.
Ref:5071614 Recinto:21-016-014-00020-00001 Cultivo: - Agregado de la referencia del recinto.:0 Zona de la referencia del recinto.:0 Superficie solapada.:0,04 Id. Incid.:101028483
- 100421 Recinto declarado por error para una operación de la 6503, que se ha corregido de oficio marcando la operación correcta, de acuerdo con la fecha de inscripción del recinto en la producción ecológica.
Ref:5071614 Recinto:21-016-014-00020-00001 Cultivo:101007 OLIVAR-MANZANILLA Secano
Ref:5071634 Recinto:21-031-001-00039-00001 Cultivo:101007 OLIVAR-MANZANILLA Secano
Ref:5071642 Recinto:21-031-001-00040-00001 Cultivo:101007 OLIVAR-MANZANILLA Secano

(1) Superficie declarada admisible ajustada con la superficie comprometida.
(2) Factor de penalización valorando el alcance para el tipo de compromiso.Puede verificar la integridad de una copia de este documento mediante la lectura del código QR adjunto o mediante el acceso a la dirección <https://ws050.juntadeandalucia.es/verificarFirma> indicando el código de VERIFICACIÓN

FIRMADO POR

RAQUEL MARIA ESPIN CRESPO

17/12/2024

VERIFICACIÓN

Pk2jm6UYDU9J72AMTZUYRN3GET48NG

PÁG. 6324/9349



**APELLIDOS Y NOMBRE / RAZÓN SOCIAL**

HIJOS DE DUQUE RIBELLES, C.B.

NIF
7288EXPEDIENTE**
1209213**ANUALIDAD DE PAGO**
1ª**IMPORTE POR ANUALIDAD**

	2023	2024	2025	2026	2027
IMPORTE MÁXIMO SUBVENCIONABLE	4.739,73 €	4.739,73 €	3.949,77 €	3.949,77 €	3.949,77 €
IMPORTE MEDIO DE TRANSFERENCIA (€/ha)	75,91 €	75,91 €	63,26 €	63,26 €	63,26 €

RESUMEN DE UNIDADES

Cód	GRUPO DE PAGO	Sup. Dec. Admisible (ha)	Sup. Comprometida (ha)	Sup. ajustada compromiso (1) (ha)	% sobredec.	Sup. Resuelta (ha)	Importe Declarado	Importe Topado	Importe Resuelto	Importe tras sobredec.
418	PASTOS ASOCIADOS A GANADERÍA ECOLÓGICA	62,44		62,44	0,00	62,44	6.155,34	4.739,73	4.739,73	4.739,73
TOTAL		62,44	62,44	62,44		62,44	6.155,34	4.739,73	4.739,73	4.739,73

APLICACIÓN DE REDUCCIONES Y PENALIZACIONES

GRUPO DE PAGO	Importe Calculado	Importe prereduc.	Criterios de subvencionabilidad y compromisos	Presentación tardía	Omisión declaración	Condicionidad	IMPORTE (Euros) RESUELTO
PASTOS ASOCIADOS A GANADERÍA	4.739,73	4.739,73	0,00	0,00	0,00	0,00	4.739,73
TOTAL	4.739,73	4.739,73					4.739,73

RESUMEN DE PAGOS**IMPORTE (Euros)**

	RESUELTO	FEADER	MAPA	CAPADR
PASTOS ASOCIADOS A GANADERÍA ECOLÓGICA - Pago realizado	4.739,73 €	4.028,77 €	464,97 €	245,99 €

RECINTOS RESUELTOS

REE	REFERENCIA SIGPAC	CULTIVO	DESCRIPCIÓN CULTIVO	S/R G.PAGO	PEND. MEDIA (%)	SUP. DEC. ADMISIBLE (ha)	SUP. COMPROM. (ha)	SUP. AJUSTADA COMPR.(1) (ha)	SUP. CONV. SIGPAC (ha)	SUP. CERTIF. (ha)	SUP. CAMPO (ha)	SUP. CAMPO DETER. CULT. DECLARADO (ha)	SUP. DEC. REDUCIDA (ha)	SUP. RESUELTA (ha)
-1572550	21-078-040-00024-001	62000	PASTOS PERMANENTES DE 5 O MAS AÑOS-SIN VARIEDAD	S 418	35,70	32,40	32,40	32,40		38,12			32,40	32,40
-1572538	21-078-040-00020-002	62000	PASTOS PERMANENTES DE 5 O MAS AÑOS-SIN VARIEDAD	S 418	31,60	12,12	12,12	12,12		12,12			12,12	12,12
-1572537	21-078-040-00020-001	62000	PASTOS PERMANENTES DE 5 O MAS AÑOS-SIN VARIEDAD	S 418	22,00	5,11	5,11	5,11		5,11			5,11	5,11
-1572466	21-078-039-00116-005	62000	PASTOS PERMANENTES DE 5 O MAS AÑOS-SIN VARIEDAD	S 418	44,60	3,15	3,15	3,15		3,70			3,15	3,15
6859847	21-078-039-00117-006	62000	PASTOS PERMANENTES DE 5 O MAS AÑOS-SIN VARIEDAD	S 418	35,00	9,12	9,12	9,12		10,73			9,12	9,12
6859848	21-078-039-00117-016	62000	PASTOS PERMANENTES DE 5 O MAS AÑOS-SIN VARIEDAD	S 418	35,70	0,06	0,06	0,06		0,09			0,06	0,06
6859849	21-078-039-00117-019	62000	PASTOS PERMANENTES DE 5 O MAS AÑOS-SIN VARIEDAD	S 418	46,00	0,25	0,25	0,25		0,55			0,25	0,25
6859850	21-078-039-00117-020	62000	PASTOS PERMANENTES DE 5 O MAS AÑOS-SIN VARIEDAD	S 418	27,90	0,23	0,23	0,23		0,31			0,23	0,23

INCIDENCIAS**INCIDENCIA DESCRIPCIÓN**

- 3790 Recinto declarado inactivo
Ref:-1572541 Recinto:21-078-039-00118-00003 Cultivo: -
Ref:-1572546 Recinto:21-078-039-00118-00005 Cultivo: -
Ref:-1572573 Recinto:21-078-039-00119-00001 Cultivo: -
- 100407 Explotación solicitada no forma parte de ningún organismo de control autorizado para la producción ecológica en Andalucía o fecha de inscripción posterior al plazo establecido (Anexo I. Criterios de Subvencionabilidad. Orden 28 de marzo de 2023).
Explotación:ES210790000002 Especie:CAPRINA
- 100424 Solicita recinto que no está comprometido para la operación.
Ref:-1572541 Recinto:21-078-039-00118-00003 Cultivo:62000 PASTOS PERMANENTES DE 5 O MAS AÑOS-SIN VARIEDAD Secano
Ref:-1572546 Recinto:21-078-039-00118-00005 Cultivo:62000 PASTOS PERMANENTES DE 5 O MAS AÑOS-SIN VARIEDAD Secano
Ref:-1572573 Recinto:21-078-039-00119-00001 Cultivo:62000 PASTOS PERMANENTES DE 5 O MAS AÑOS-SIN VARIEDAD Secano

(1) Superficie declarada admisible ajustada con la superficie comprometida.
(2) Factor de penalización valorando el alcance para el tipo de compromiso.

Puede verificar la integridad de una copia de este documento mediante la lectura del código QR adjunto o mediante el acceso a la dirección <https://ws050.juntadeandalucia.es/verificarFirma> indicando el código de VERIFICACIÓN

FIRMADO POR

RAQUEL MARIA ESPIN CRESPO

17/12/2024

VERIFICACIÓN

Pk2jm6UYDU9J72AMTZUYRN3GET48NG

PÁG. 6325/9349



**Datos considerados para el Cálculo de la Carga Ganadera mínima y máxima del expediente**

Explotación	Especie	Inscrito en Sipea y Admisible	Ugm Calculada para CG Mínima	Ugm Calculada para CG Máxima
ES210790000002	BOVINA	SI	61,52	61,52
ES210790000002	CAPRINA	NO	0,00	0,20
ES210790000002	OVINA	SI	31,29	31,29
ES210790000168	OVINA	SI	8,46	8,46
			101,27	101,47

Superficie determinada para Cálculo Carga Ganadera Mínima: 441,10 ha

Superficie determinada para Cálculo Carga Ganadera Máxima: 441,10 ha

Carga Ganadera Mínima Expediente: 0,23 ugm/ha

Carga Ganadera Máxima Expediente: 0,23 ugm/ha

Los importes del Grupo de Pago de pastos de este expediente han sido ajustados por no llegar a la carga ganadera mínima de 0,3

Recintos Determinados para el Cálculo de Carga Ganadera Mínima

REF.	REFERENCIA SIGPAC	CULTIVO	DESCRIPCIÓN CULTIVO	S/R	SUP. RESUELTA (ha)
-1572573	21-078-039-00119-00001	62000	PASTOS PERMANENTES DE 5 O MAS AÑOS-SIN VARIEDAD	S	0,17
-1572550	21-078-040-00024-00001	62000	PASTOS PERMANENTES DE 5 O MAS AÑOS-SIN VARIEDAD	S	32,40
-1572546	21-078-039-00118-00005	62000	PASTOS PERMANENTES DE 5 O MAS AÑOS-SIN VARIEDAD	S	5,04
-1572541	21-078-039-00118-00003	62000	PASTOS PERMANENTES DE 5 O MAS AÑOS-SIN VARIEDAD	S	13,72
-1572538	21-078-040-00020-00002	62000	PASTOS PERMANENTES DE 5 O MAS AÑOS-SIN VARIEDAD	S	12,12
-1572537	21-078-040-00020-00001	62000	PASTOS PERMANENTES DE 5 O MAS AÑOS-SIN VARIEDAD	S	5,11
-1572466	21-078-039-00116-00005	62000	PASTOS PERMANENTES DE 5 O MAS AÑOS-SIN VARIEDAD	S	3,15
-983799	21-078-039-00044-00026	62000	PASTOS PERMANENTES DE 5 O MAS AÑOS-SIN VARIEDAD	S	0,04
4197831	21-078-039-00124-00002	62000	PASTOS PERMANENTES DE 5 O MAS AÑOS-SIN VARIEDAD	S	17,52
6859847	21-078-039-00117-00006	62000	PASTOS PERMANENTES DE 5 O MAS AÑOS-SIN VARIEDAD	S	9,12
6859848	21-078-039-00117-00016	62000	PASTOS PERMANENTES DE 5 O MAS AÑOS-SIN VARIEDAD	S	0,06
6859849	21-078-039-00117-00019	62000	PASTOS PERMANENTES DE 5 O MAS AÑOS-SIN VARIEDAD	S	0,25
6859850	21-078-039-00117-00020	62000	PASTOS PERMANENTES DE 5 O MAS AÑOS-SIN VARIEDAD	S	0,23
1700000006932732	21-078-010-00025-00002	62000	PASTOS PERMANENTES DE 5 O MAS AÑOS-SIN VARIEDAD	S	67,78
1700000006932750	21-078-039-00044-00015	62000	PASTOS PERMANENTES DE 5 O MAS AÑOS-SIN VARIEDAD	S	1,55
1700000006932751	21-078-039-00044-00022	62000	PASTOS PERMANENTES DE 5 O MAS AÑOS-SIN VARIEDAD	S	9,57
1700000006932752	21-078-039-00041-00050	62000	PASTOS PERMANENTES DE 5 O MAS AÑOS-SIN VARIEDAD	S	4,37
1700000006932753	21-078-039-00044-00019	62000	PASTOS PERMANENTES DE 5 O MAS AÑOS-SIN VARIEDAD	S	5,96
1700000006932754	21-078-039-00057-00001	62000	PASTOS PERMANENTES DE 5 O MAS AÑOS-SIN VARIEDAD	S	7,02
1700000006932756	21-078-039-00044-00021	62000	PASTOS PERMANENTES DE 5 O MAS AÑOS-SIN VARIEDAD	S	4,88
1700000006932771	21-078-030-00012-00015	62000	PASTOS PERMANENTES DE 5 O MAS AÑOS-SIN VARIEDAD	S	0,99
1700000006932773	21-078-030-00015-00003	62000	PASTOS PERMANENTES DE 5 O MAS AÑOS-SIN VARIEDAD	S	4,22
1700000006932774	21-078-039-00041-00052	62000	PASTOS PERMANENTES DE 5 O MAS AÑOS-SIN VARIEDAD	S	0,48
1700000006932775	21-078-039-00044-00024	62000	PASTOS PERMANENTES DE 5 O MAS AÑOS-SIN VARIEDAD	S	0,05
1700000006932776	21-078-030-00019-00009	62000	PASTOS PERMANENTES DE 5 O MAS AÑOS-SIN VARIEDAD	S	1,57
1700000006932777	21-078-029-00024-00026	62000	PASTOS PERMANENTES DE 5 O MAS AÑOS-SIN VARIEDAD	S	2,69
1700000006932779	21-078-030-00017-00007	62000	PASTOS PERMANENTES DE 5 O MAS AÑOS-SIN VARIEDAD	S	0,35
1700000006932782	21-078-039-00041-00026	62000	PASTOS PERMANENTES DE 5 O MAS AÑOS-SIN VARIEDAD	S	0,06

(1) Superficie declarada admisible ajustada con la superficie comprometida.
(2) Factor de penalización valorando el alcance para el tipo de compromiso.Puede verificar la integridad de una copia de este documento mediante la lectura del código QR adjunto o mediante el acceso a la dirección <https://ws050.juntadeandalucia.es/verificarFirma> indicando el código de VERIFICACIÓN

FIRMADO POR

RAQUEL MARIA ESPIN CRESPO

17/12/2024

VERIFICACIÓN

Pk2jm6UYDU9J72AMTZUYRN3GET48NG

PÁG. 6326/9349



**Datos considerados para el Cálculo de la Carga Ganadera mínima y máxima del expediente****Recintos Determinados para el Cálculo de Garga Ganadera Mínima**

REF.	REFERENCIA SIGPAC	CULTIVO	DESCRIPCIÓN CULTIVO	S/R	SUP.
					RESUELTA (ha)
1700000006932784	21-078-039-00044-00003	62000	PASTOS PERMANENTES DE 5 O MAS AÑOS-SIN VARIEDAD	S	36,34
1700000006932785	21-078-039-00041-00053	62000	PASTOS PERMANENTES DE 5 O MAS AÑOS-SIN VARIEDAD	S	0,42
1700000006932786	21-078-039-00039-00001	62000	PASTOS PERMANENTES DE 5 O MAS AÑOS-SIN VARIEDAD	S	2,77
1700000006932787	21-078-039-00041-00047	62000	PASTOS PERMANENTES DE 5 O MAS AÑOS-SIN VARIEDAD	S	0,56
1700000006932789	21-078-039-00032-00001	62000	PASTOS PERMANENTES DE 5 O MAS AÑOS-SIN VARIEDAD	S	11,89
1700000006932790	21-078-039-00041-00001	62000	PASTOS PERMANENTES DE 5 O MAS AÑOS-SIN VARIEDAD	S	38,93
1700000006932792	21-078-039-00032-00008	62000	PASTOS PERMANENTES DE 5 O MAS AÑOS-SIN VARIEDAD	S	5,11
1700000006932793	21-078-039-00029-00001	62000	PASTOS PERMANENTES DE 5 O MAS AÑOS-SIN VARIEDAD	S	2,58
1700000006932794	21-078-039-00040-00002	62000	PASTOS PERMANENTES DE 5 O MAS AÑOS-SIN VARIEDAD	S	29,98
1700000006932795	21-078-040-00019-00001	62000	PASTOS PERMANENTES DE 5 O MAS AÑOS-SIN VARIEDAD	S	46,61
1700000006932796	21-078-030-00015-00002	62000	PASTOS PERMANENTES DE 5 O MAS AÑOS-SIN VARIEDAD	S	0,11
1700000006932797	21-078-030-00011-00006	62000	PASTOS PERMANENTES DE 5 O MAS AÑOS-SIN VARIEDAD	S	0,77
1700000006932798	21-078-030-00012-00014	62000	PASTOS PERMANENTES DE 5 O MAS AÑOS-SIN VARIEDAD	S	2,08
1700000006932799	21-078-029-00024-00025	62000	PASTOS PERMANENTES DE 5 O MAS AÑOS-SIN VARIEDAD	S	0,02
1700000006932800	21-078-029-00024-00027	62000	PASTOS PERMANENTES DE 5 O MAS AÑOS-SIN VARIEDAD	S	8,12
1700000006932801	21-078-029-00024-00023	62000	PASTOS PERMANENTES DE 5 O MAS AÑOS-SIN VARIEDAD	S	0,05
1700000006932802	21-078-029-00024-00024	62000	PASTOS PERMANENTES DE 5 O MAS AÑOS-SIN VARIEDAD	S	0,11
1700000006932803	21-078-029-00024-00022	62000	PASTOS PERMANENTES DE 5 O MAS AÑOS-SIN VARIEDAD	S	0,04
1700000006932804	21-078-029-00024-00019	62000	PASTOS PERMANENTES DE 5 O MAS AÑOS-SIN VARIEDAD	S	2,96
1700000006932805	21-078-029-00024-00018	62000	PASTOS PERMANENTES DE 5 O MAS AÑOS-SIN VARIEDAD	S	0,04
1700000006932806	21-078-029-00024-00017	62000	PASTOS PERMANENTES DE 5 O MAS AÑOS-SIN VARIEDAD	S	0,04
1700000006932807	21-078-029-00024-00015	62000	PASTOS PERMANENTES DE 5 O MAS AÑOS-SIN VARIEDAD	S	0,03
1700000006932808	21-078-029-00024-00013	62000	PASTOS PERMANENTES DE 5 O MAS AÑOS-SIN VARIEDAD	S	0,07
1700000006932809	21-078-029-00024-00011	62000	PASTOS PERMANENTES DE 5 O MAS AÑOS-SIN VARIEDAD	S	0,09
1700000006932810	21-078-029-00024-00009	62000	PASTOS PERMANENTES DE 5 O MAS AÑOS-SIN VARIEDAD	S	0,03
1700000006932811	21-078-039-00041-00044	62000	PASTOS PERMANENTES DE 5 O MAS AÑOS-SIN VARIEDAD	S	30,49
1700000006932812	21-078-039-00041-00054	62000	PASTOS PERMANENTES DE 5 O MAS AÑOS-SIN VARIEDAD	S	0,11
1700000006932813	21-078-030-00213-00001	62000	PASTOS PERMANENTES DE 5 O MAS AÑOS-SIN VARIEDAD	S	0,75
1700000006932814	21-078-030-00019-00014	62000	PASTOS PERMANENTES DE 5 O MAS AÑOS-SIN VARIEDAD	S	0,35
1700000006932815	21-078-030-00019-00015	62000	PASTOS PERMANENTES DE 5 O MAS AÑOS-SIN VARIEDAD	S	0,02
1700000006932816	21-078-030-00019-00008	62000	PASTOS PERMANENTES DE 5 O MAS AÑOS-SIN VARIEDAD	S	0,20
1700000006932817	21-078-030-00019-00001	62000	PASTOS PERMANENTES DE 5 O MAS AÑOS-SIN VARIEDAD	S	5,98
1700000006932818	21-078-030-00019-00004	62000	PASTOS PERMANENTES DE 5 O MAS AÑOS-SIN VARIEDAD	S	2,98

Recintos Determinados para el Cálculo de Garga Ganadera Máxima

REF.	REFERENCIA SIGPAC	CULTIVO	DESCRIPCIÓN CULTIVO	S/R	SUP.
					RESUELTA (ha)

(1) Superficie declarada admisible ajustada con la superficie comprometida.
(2) Factor de penalización valorando el alcance para el tipo de compromiso.

Puede verificar la integridad de una copia de este documento mediante la lectura del código QR adjunto o mediante el acceso a la dirección <https://ws050.juntadeandalucia.es/verificarFirma> indicando el código de VERIFICACIÓN

FIRMADO POR

RAQUEL MARIA ESPIN CRESPO

17/12/2024

VERIFICACIÓN

Pk2jm6UYDU9J72AMTZUYRN3GET48NG

PÁG. 6327/9349



**Datos considerados para el Cálculo de la Carga Ganadera mínima y máxima del expediente****Recintos Determinados para el Cálculo de Garga Ganadera Máxima**

REF.	REFERENCIA SIGPAC	CULTIVO	DESCRIPCIÓN CULTIVO	SUP.	
				S/R	RESUELTA (ha)
-1572573	21-078-039-00119-00001	62000	PASTOS PERMANENTES DE 5 O MAS AÑOS-SIN VARIEDAD	S	0,17
-1572550	21-078-040-00024-00001	62000	PASTOS PERMANENTES DE 5 O MAS AÑOS-SIN VARIEDAD	S	32,40
-1572546	21-078-039-00118-00005	62000	PASTOS PERMANENTES DE 5 O MAS AÑOS-SIN VARIEDAD	S	5,04
-1572541	21-078-039-00118-00003	62000	PASTOS PERMANENTES DE 5 O MAS AÑOS-SIN VARIEDAD	S	13,72
-1572538	21-078-040-00020-00002	62000	PASTOS PERMANENTES DE 5 O MAS AÑOS-SIN VARIEDAD	S	12,12
-1572537	21-078-040-00020-00001	62000	PASTOS PERMANENTES DE 5 O MAS AÑOS-SIN VARIEDAD	S	5,11
-1572466	21-078-039-00116-00005	62000	PASTOS PERMANENTES DE 5 O MAS AÑOS-SIN VARIEDAD	S	3,15
-983799	21-078-039-00044-00026	62000	PASTOS PERMANENTES DE 5 O MAS AÑOS-SIN VARIEDAD	S	0,04
4197831	21-078-039-00124-00002	62000	PASTOS PERMANENTES DE 5 O MAS AÑOS-SIN VARIEDAD	S	17,52
6859847	21-078-039-00117-00006	62000	PASTOS PERMANENTES DE 5 O MAS AÑOS-SIN VARIEDAD	S	9,12
6859848	21-078-039-00117-00016	62000	PASTOS PERMANENTES DE 5 O MAS AÑOS-SIN VARIEDAD	S	0,06
6859849	21-078-039-00117-00019	62000	PASTOS PERMANENTES DE 5 O MAS AÑOS-SIN VARIEDAD	S	0,25
6859850	21-078-039-00117-00020	62000	PASTOS PERMANENTES DE 5 O MAS AÑOS-SIN VARIEDAD	S	0,23
1700000006932732	21-078-010-00025-00002	62000	PASTOS PERMANENTES DE 5 O MAS AÑOS-SIN VARIEDAD	S	67,78
1700000006932750	21-078-039-00044-00015	62000	PASTOS PERMANENTES DE 5 O MAS AÑOS-SIN VARIEDAD	S	1,55
1700000006932751	21-078-039-00044-00022	62000	PASTOS PERMANENTES DE 5 O MAS AÑOS-SIN VARIEDAD	S	9,57
1700000006932752	21-078-039-00041-00050	62000	PASTOS PERMANENTES DE 5 O MAS AÑOS-SIN VARIEDAD	S	4,37
1700000006932753	21-078-039-00044-00019	62000	PASTOS PERMANENTES DE 5 O MAS AÑOS-SIN VARIEDAD	S	5,96
1700000006932754	21-078-039-00057-00001	62000	PASTOS PERMANENTES DE 5 O MAS AÑOS-SIN VARIEDAD	S	7,02
1700000006932756	21-078-039-00044-00021	62000	PASTOS PERMANENTES DE 5 O MAS AÑOS-SIN VARIEDAD	S	4,88
1700000006932771	21-078-030-00012-00015	62000	PASTOS PERMANENTES DE 5 O MAS AÑOS-SIN VARIEDAD	S	0,99
1700000006932772	21-078-030-00015-00004	62000	PASTOS PERMANENTES DE 5 O MAS AÑOS-SIN VARIEDAD	S	0,00
1700000006932773	21-078-030-00015-00003	62000	PASTOS PERMANENTES DE 5 O MAS AÑOS-SIN VARIEDAD	S	4,22
1700000006932774	21-078-039-00041-00052	62000	PASTOS PERMANENTES DE 5 O MAS AÑOS-SIN VARIEDAD	S	0,48
1700000006932775	21-078-039-00044-00024	62000	PASTOS PERMANENTES DE 5 O MAS AÑOS-SIN VARIEDAD	S	0,05
1700000006932776	21-078-030-00019-00009	62000	PASTOS PERMANENTES DE 5 O MAS AÑOS-SIN VARIEDAD	S	1,57
1700000006932777	21-078-029-00024-00026	62000	PASTOS PERMANENTES DE 5 O MAS AÑOS-SIN VARIEDAD	S	2,69
1700000006932779	21-078-030-00017-00007	62000	PASTOS PERMANENTES DE 5 O MAS AÑOS-SIN VARIEDAD	S	0,35
1700000006932782	21-078-039-00041-00026	62000	PASTOS PERMANENTES DE 5 O MAS AÑOS-SIN VARIEDAD	S	0,06
1700000006932784	21-078-039-00044-00003	62000	PASTOS PERMANENTES DE 5 O MAS AÑOS-SIN VARIEDAD	S	36,34
1700000006932785	21-078-039-00041-00053	62000	PASTOS PERMANENTES DE 5 O MAS AÑOS-SIN VARIEDAD	S	0,42
1700000006932786	21-078-039-00039-00001	62000	PASTOS PERMANENTES DE 5 O MAS AÑOS-SIN VARIEDAD	S	2,77
1700000006932787	21-078-039-00041-00047	62000	PASTOS PERMANENTES DE 5 O MAS AÑOS-SIN VARIEDAD	S	0,56
1700000006932789	21-078-039-00032-00001	62000	PASTOS PERMANENTES DE 5 O MAS AÑOS-SIN VARIEDAD	S	11,89
1700000006932790	21-078-039-00041-00001	62000	PASTOS PERMANENTES DE 5 O MAS AÑOS-SIN VARIEDAD	S	38,93
1700000006932792	21-078-039-00032-00008	62000	PASTOS PERMANENTES DE 5 O MAS AÑOS-SIN VARIEDAD	S	5,11

(1) Superficie declarada admisible ajustada con la superficie comprometida.
(2) Factor de penalización valorando el alcance para el tipo de compromiso.

Puede verificar la integridad de una copia de este documento mediante la lectura del código QR adjunto o mediante el acceso a la dirección <https://ws050.juntadeandalucia.es/verificarFirma> indicando el código de VERIFICACIÓN

FIRMADO POR	RAQUEL MARIA ESPIN CRESPO	17/12/2024
VERIFICACIÓN	Pk2jm6UYDU9J72AMTZUYRN3GET48NG	PÁG. 6328/9349



**Datos considerados para el Cálculo de la Carga Ganadera mínima y máxima del expediente****Recintos Determinados para el Cálculo de Garga Ganadera Máxima**

REF.	REFERENCIA SIGPAC	CULTIVO	DESCRIPCIÓN CULTIVO	SUP.	
				S/R	RESUELTA (ha)
1700000006932793	21-078-039-00029-00001	62000	PASTOS PERMANENTES DE 5 O MAS AÑOS-SIN VARIEDAD	S	2,58
1700000006932794	21-078-039-00040-00002	62000	PASTOS PERMANENTES DE 5 O MAS AÑOS-SIN VARIEDAD	S	29,98
1700000006932795	21-078-040-00019-00001	62000	PASTOS PERMANENTES DE 5 O MAS AÑOS-SIN VARIEDAD	S	46,61
1700000006932796	21-078-030-00015-00002	62000	PASTOS PERMANENTES DE 5 O MAS AÑOS-SIN VARIEDAD	S	0,11
1700000006932797	21-078-030-00011-00006	62000	PASTOS PERMANENTES DE 5 O MAS AÑOS-SIN VARIEDAD	S	0,77
1700000006932798	21-078-030-00012-00014	62000	PASTOS PERMANENTES DE 5 O MAS AÑOS-SIN VARIEDAD	S	2,08
1700000006932799	21-078-029-00024-00025	62000	PASTOS PERMANENTES DE 5 O MAS AÑOS-SIN VARIEDAD	S	0,02
1700000006932800	21-078-029-00024-00027	62000	PASTOS PERMANENTES DE 5 O MAS AÑOS-SIN VARIEDAD	S	8,12
1700000006932801	21-078-029-00024-00023	62000	PASTOS PERMANENTES DE 5 O MAS AÑOS-SIN VARIEDAD	S	0,05
1700000006932802	21-078-029-00024-00024	62000	PASTOS PERMANENTES DE 5 O MAS AÑOS-SIN VARIEDAD	S	0,11
1700000006932803	21-078-029-00024-00022	62000	PASTOS PERMANENTES DE 5 O MAS AÑOS-SIN VARIEDAD	S	0,04
1700000006932804	21-078-029-00024-00019	62000	PASTOS PERMANENTES DE 5 O MAS AÑOS-SIN VARIEDAD	S	2,96
1700000006932805	21-078-029-00024-00018	62000	PASTOS PERMANENTES DE 5 O MAS AÑOS-SIN VARIEDAD	S	0,04
1700000006932806	21-078-029-00024-00017	62000	PASTOS PERMANENTES DE 5 O MAS AÑOS-SIN VARIEDAD	S	0,04
1700000006932807	21-078-029-00024-00015	62000	PASTOS PERMANENTES DE 5 O MAS AÑOS-SIN VARIEDAD	S	0,03
1700000006932808	21-078-029-00024-00013	62000	PASTOS PERMANENTES DE 5 O MAS AÑOS-SIN VARIEDAD	S	0,07
1700000006932809	21-078-029-00024-00011	62000	PASTOS PERMANENTES DE 5 O MAS AÑOS-SIN VARIEDAD	S	0,09
1700000006932810	21-078-029-00024-00009	62000	PASTOS PERMANENTES DE 5 O MAS AÑOS-SIN VARIEDAD	S	0,03
1700000006932811	21-078-039-00041-00044	62000	PASTOS PERMANENTES DE 5 O MAS AÑOS-SIN VARIEDAD	S	30,49
1700000006932812	21-078-039-00041-00054	62000	PASTOS PERMANENTES DE 5 O MAS AÑOS-SIN VARIEDAD	S	0,11
1700000006932813	21-078-030-00213-00001	62000	PASTOS PERMANENTES DE 5 O MAS AÑOS-SIN VARIEDAD	S	0,75
1700000006932814	21-078-030-00019-00014	62000	PASTOS PERMANENTES DE 5 O MAS AÑOS-SIN VARIEDAD	S	0,35
1700000006932815	21-078-030-00019-00015	62000	PASTOS PERMANENTES DE 5 O MAS AÑOS-SIN VARIEDAD	S	0,02
1700000006932816	21-078-030-00019-00008	62000	PASTOS PERMANENTES DE 5 O MAS AÑOS-SIN VARIEDAD	S	0,20
1700000006932817	21-078-030-00019-00001	62000	PASTOS PERMANENTES DE 5 O MAS AÑOS-SIN VARIEDAD	S	5,98
1700000006932818	21-078-030-00019-00004	62000	PASTOS PERMANENTES DE 5 O MAS AÑOS-SIN VARIEDAD	S	2,98

Incidencias de carga ganadera**INCIDENCIA DESCRIPCIÓN**

100407 Explotación solicitada no forma parte de ningún organismo de control autorizado para la producción ecológica en Andalucía o fecha de inscripción posterior al plazo establecido (Anexo I. Criterios de Subvencionabilidad. Orden 28 de marzo de 2023).
Explotación:ES21079000002 Especie:CAPRINA

(1) Superficie declarada admisible ajustada con la superficie comprometida.
(2) Factor de penalización valorando el alcance para el tipo de compromiso.

Puede verificar la integridad de una copia de este documento mediante la lectura del código QR adjunto o mediante el acceso a la dirección <https://ws050.juntadeandalucia.es/verificarFirma> indicando el código de VERIFICACIÓN

FIRMADO POR	RAQUEL MARIA ESPIN CRESPO	17/12/2024	
VERIFICACIÓN	Pk2jm6UYDU9J72AMTZUYRN3GET48NG	PÁG. 6329/9349	



<u>APELLIDOS Y NOMBRE / RAZÓN SOCIAL</u>	<u>NIF</u>	<u>EXPEDIENTE</u>	<u>ANUALIDAD DE PAGO</u>	<u>Nº DE SOCIOS</u>
HORTOFRUTICOLA POLI SCA	***8489*	121476	1ª	4

IMPORTE POR ANUALIDAD

	<u>2023</u>	<u>2024</u>	<u>2025</u>	<u>2026</u>	<u>2027</u>
IMPORTE MÁXIMO SUBVENCIONABLE	11.994,23 €	11.994,23 €	9.995,19 €	9.995,19 €	9.995,19 €
IMPORTE MEDIO DE TRANSFERENCIA (€/ha)	98,58 €	98,58 €	82,15 €	82,15 €	82,15 €

RESUMEN DE UNIDADES

<u>Cód</u>	<u>GRUPO DE PAGO</u>	<u>Sup. Dec. Admisible (ha)</u>	<u>Sup. Comprometida (ha)</u>	<u>Sup. ajustada compromiso (1) (ha)</u>	<u>% sobredec.</u>	<u>Sup. Resuelta (ha)</u>	<u>Importe Declarado</u>	<u>Importe Topado</u>	<u>Importe Resuelto</u>	<u>Importe tras sobredec.</u>
418	PASTOS ASOCIADOS A GANADERÍA ECOLÓGICA	121,72		121,67	0,00	121,67	11.994,23	11.994,23	11.994,23	11.994,23
TOTAL		121,72	121,67	121,67		121,67	11.994,23	11.994,23	11.994,23	11.994,23

APLICACIÓN DE REDUCCIONES Y PENALIZACIONES

<u>GRUPO DE PAGO</u>	<u>Importe Calculado</u>	<u>Importe prereduc.</u>	<u>Criterios de subvencionabilidad y compromisos</u>	<u>Presentación tardía</u>	<u>Omisión declaración</u>	<u>Condicionidad</u>	<u>IMPORTE (Euros) RESUELTO</u>
PASTOS ASOCIADOS A GANADERÍA	11.994,23	11.994,23	0,00	0,00	0,00	0,00	11.994,23
TOTAL	11.994,23	11.994,23					11.994,23

RESUMEN DE PAGOS**IMPORTE (Euros)**

	<u>RESUELTO</u>	<u>FEADER</u>	<u>MAPA</u>	<u>CAPADR</u>
PASTOS ASOCIADOS A GANADERÍA ECOLÓGICA - Pago realizado	11.994,23 €	10.195,10 €	1.176,63 €	622,50 €

RECINTOS RESUELTOS

<u>REE</u>	<u>REFERENCIA SIGPAC</u>	<u>CULTIVO</u>	<u>DESCRIPCIÓN CULTIVO</u>	<u>S/R G.PAGO</u>	<u>PEND. MEDIA (%)</u>	<u>SUP. DEC. ADMISIBLE (ha)</u>	<u>SUP. COMPROM. (ha)</u>	<u>SUP. AJUSTADA COMPROM. (1) (ha)</u>	<u>SUP. CONV. SIGPAC (ha)</u>	<u>SUP. CERTIF. (ha)</u>	<u>SUP. CAMPO (ha)</u>	<u>SUP. CAMPO DETER. CULT. DECLARADO (ha)</u>	<u>SUP. DEC. REDUCIDA (ha)</u>	<u>SUP. RESUELTA (ha)</u>
-1612765	21-075-060-00004-051	62000	PASTOS PERMANENTES DE 5 O MAS AÑOS-SIN VARIEDAD	S 418	7,10	7,77	7,77	7,77		7,77			7,77	7,77
-1612762	21-037-023-00001-010	62000	PASTOS PERMANENTES DE 5 O MAS AÑOS-SIN VARIEDAD	S 418	9,80	25,64	25,64	25,64		25,64			25,64	25,64
-1612758	21-037-023-00001-024	62000	PASTOS PERMANENTES DE 5 O MAS AÑOS-SIN VARIEDAD	S 418	9,10	1,74	1,74	1,74		1,74			1,74	1,74
-1612751	21-037-022-00001-032	62000	PASTOS PERMANENTES DE 5 O MAS AÑOS-SIN VARIEDAD	S 418	10,20	7,89	7,89	7,89		7,89			7,89	7,89
-1611394	21-064-008-00002-001	62000	PASTOS PERMANENTES DE 5 O MAS AÑOS-SIN VARIEDAD	S 418	5,90	0,31	0,31	0,31		0,37			0,31	0,31
-1611392	21-037-023-00001-018	62000	PASTOS PERMANENTES DE 5 O MAS AÑOS-SIN VARIEDAD	S 418	7,00	1,41	1,41	1,41		1,41			1,41	1,41
-1611390	21-037-022-00001-047	62000	PASTOS PERMANENTES DE 5 O MAS AÑOS-SIN VARIEDAD	S 418	9,10	14,25	14,25	14,25		14,25			14,25	14,25
-1354655	21-037-022-00001-036	63000	PASTOS DE MENOS DE 5 AÑOS-SIN VARIEDAD	S 418	9,90	6,65	6,65	6,65		6,66			6,65	6,65
6927308	21-037-021-00005-001	62000	PASTOS PERMANENTES DE 5 O MAS AÑOS-SIN VARIEDAD	S 418	8,10	8,19	8,19	8,19		8,19			8,19	8,19
6927312	21-037-021-00005-004	62000	PASTOS PERMANENTES DE 5 O MAS AÑOS-SIN VARIEDAD	S 418	7,90	15,62	15,62	15,62		15,62			15,62	15,62
1700000007187792	21-037-022-00001-036	63000	PASTOS DE MENOS DE 5 AÑOS-SIN VARIEDAD	S 418	9,90	7,70	7,70	7,70		7,71			7,70	7,70
1700000007187812	21-037-022-00001-036	20000	BARBECHO TRADICIONAL-SIN VARIEDAD	S 418	9,90	24,55	24,50	24,50		24,53			24,50	24,50

(1) Superficie declarada admisible ajustada con la superficie comprometida.
(2) Factor de penalización valorando el alcance para el tipo de compromiso.

Puede verificar la integridad de una copia de este documento mediante la lectura del código QR adjunto o mediante el acceso a la dirección <https://ws050.juntadeandalucia.es/verificarFirma> indicando el código de VERIFICACIÓN

FIRMADO POR

RAQUEL MARIA ESPIN CRESPO

17/12/2024

VERIFICACIÓN

Pk2jm6UYDU9J72AMTZUYRN3GET48NG

PÁG. 6330/9349



**INCIDENCIAS****INCIDENCIA DESCRIPCIÓN**

3790	Recinto declarado inactivo Ref:-1611432 Recinto:21-075-002-00029-00003 Cultivo: - Ref:-1611412 Recinto:21-075-003-00113-00001 Cultivo: -
4272	Verifica que las líneas de declaración de las Solicitudes Únicas no tienen solapes con la capa de Retroactividad Gráfica (ambas de la misma campaña) a nivel de expediente/línea de declaración gráfica de la solicitud. Ref:170000007187812 Recinto:21-037-022-00001-00036 Cultivo: - Agregado de la referencia del recinto.:0 Zona de la referencia del recinto.:0 Superficie solapada.:0,05 Id. Incid.:101017898
100400	Recinto con cultivo, variedad, régimen de explotación o uso Sigpac no compatible con la operación solicitada (Anexo IV.I Cultivos y variedades elegibles para las Intervenciones. Orden de 28 de marzo de 2023). Ref:6926848 Recinto:21-075-023-00054-00003 Cultivo:62000 PASTOS PERMANENTES DE 5 O MAS AÑOS-SIN VARIEDAD Secano Uso:FO Ref:-1612763 Recinto:21-075-058-00004-00035 Cultivo:62000 PASTOS PERMANENTES DE 5 O MAS AÑOS-SIN VARIEDAD Secano Uso:FO
100407	Explotación solicitada no forma parte de ningún organismo de control autorizado para la producción ecológica en Andalucía o fecha de inscripción posterior al plazo establecido (Anexo I. Criterios de Subvencionabilidad. Orden 28 de marzo de 2023). Explotación:ES210760000031 Especie:CAPRINA Explotación:ES210760000031 Especie:PORCINO Explotación:ES210760000383 Especie:OVINA
100410	Recinto no admisible por pertenecer a una explotación ganadera No inscrita en Sipea (Artículo 10 de la Orden de 28 de marzo de 2023). Ref:6926853 Recinto:21-075-023-00048-00002 Cultivo:62000 PASTOS PERMANENTES DE 5 O MAS AÑOS-SIN VARIEDAD Secano Explotación:ES210760000383
100411	Recinto no admisible por no estar asociado en SIGGAN a una explotación ganadera (Artículo 10 de la Orden de 28 de marzo de 2023). Ref:6926855 Recinto:21-075-023-00048-00008 Cultivo:62000 PASTOS PERMANENTES DE 5 O MAS AÑOS-SIN VARIEDAD Secano Ref:6926864 Recinto:21-075-023-00051-00005 Cultivo:62000 PASTOS PERMANENTES DE 5 O MAS AÑOS-SIN VARIEDAD Secano Ref:6926856 Recinto:21-075-023-00051-00007 Cultivo:62000 PASTOS PERMANENTES DE 5 O MAS AÑOS-SIN VARIEDAD Secano Ref:6926848 Recinto:21-075-023-00054-00003 Cultivo:62000 PASTOS PERMANENTES DE 5 O MAS AÑOS-SIN VARIEDAD Secano Ref:6926861 Recinto:21-075-024-00003-00001 Cultivo:62000 PASTOS PERMANENTES DE 5 O MAS AÑOS-SIN VARIEDAD Secano Ref:6926865 Recinto:21-075-024-00003-00010 Cultivo:62000 PASTOS PERMANENTES DE 5 O MAS AÑOS-SIN VARIEDAD Secano Ref:6926866 Recinto:21-075-024-00003-00011 Cultivo:62000 PASTOS PERMANENTES DE 5 O MAS AÑOS-SIN VARIEDAD Secano Ref:6926862 Recinto:21-075-024-00005-00003 Cultivo:62000 PASTOS PERMANENTES DE 5 O MAS AÑOS-SIN VARIEDAD Secano Ref:6926863 Recinto:21-075-024-00005-00004 Cultivo:62000 PASTOS PERMANENTES DE 5 O MAS AÑOS-SIN VARIEDAD Secano
100421	Recinto declarado por error para una operación de la 6503, que se ha corregido de oficio marcando la operación correcta, de acuerdo con la fecha de inscripción del recinto en la producción ecológica. Ref:6927308 Recinto:21-037-021-00005-00001 Cultivo:62000 PASTOS PERMANENTES DE 5 O MAS AÑOS-SIN VARIEDAD Secano Ref:6927312 Recinto:21-037-021-00005-00004 Cultivo:62000 PASTOS PERMANENTES DE 5 O MAS AÑOS-SIN VARIEDAD Secano Ref:-1612751 Recinto:21-037-022-00001-00032 Cultivo:62000 PASTOS PERMANENTES DE 5 O MAS AÑOS-SIN VARIEDAD Secano Ref:170000007187812 Recinto:21-037-022-00001-00036 Cultivo:20000 BARBECHO TRADICIONAL-SIN VARIEDAD Secano Ref:-1354655 Recinto:21-037-022-00001-00036 Cultivo:63000 PASTOS DE MENOS DE 5 AÑOS-SIN VARIEDAD Secano Ref:170000007187792 Recinto:21-037-022-00001-00036 Cultivo:63000 PASTOS DE MENOS DE 5 AÑOS-SIN VARIEDAD Secano Ref:-1612762 Recinto:21-037-023-00001-00010 Cultivo:62000 PASTOS PERMANENTES DE 5 O MAS AÑOS-SIN VARIEDAD Secano Ref:-1611392 Recinto:21-037-023-00001-00018 Cultivo:62000 PASTOS PERMANENTES DE 5 O MAS AÑOS-SIN VARIEDAD Secano Ref:-1612758 Recinto:21-037-023-00001-00024 Cultivo:62000 PASTOS PERMANENTES DE 5 O MAS AÑOS-SIN VARIEDAD Secano Ref:-1611394 Recinto:21-064-008-00002-00001 Cultivo:62000 PASTOS PERMANENTES DE 5 O MAS AÑOS-SIN VARIEDAD Secano Ref:-1611432 Recinto:21-075-002-00029-00003 Cultivo:241000 MEZCLA VEZA - AVENA-SIN VARIEDAD Secano Ref:-1611412 Recinto:21-075-003-00113-00001 Cultivo:241000 MEZCLA VEZA - AVENA-SIN VARIEDAD Secano Ref:6926861 Recinto:21-075-024-00003-00001 Cultivo:62000 PASTOS PERMANENTES DE 5 O MAS AÑOS-SIN VARIEDAD Secano Ref:6926862 Recinto:21-075-024-00005-00003 Cultivo:62000 PASTOS PERMANENTES DE 5 O MAS AÑOS-SIN VARIEDAD Secano Ref:6926863 Recinto:21-075-024-00005-00004 Cultivo:62000 PASTOS PERMANENTES DE 5 O MAS AÑOS-SIN VARIEDAD Secano Ref:-1612763 Recinto:21-075-058-00004-00035 Cultivo:62000 PASTOS PERMANENTES DE 5 O MAS AÑOS-SIN VARIEDAD Secano Ref:-1612765 Recinto:21-075-060-00004-00051 Cultivo:62000 PASTOS PERMANENTES DE 5 O MAS AÑOS-SIN VARIEDAD Secano
100424	Solicita recinto que no está comprometido para la operación. Ref:6927310 Recinto:21-037-021-00005-00002 Cultivo:62000 PASTOS PERMANENTES DE 5 O MAS AÑOS-SIN VARIEDAD Secano Ref:6927304 Recinto:21-037-022-00001-00046 Cultivo:62000 PASTOS PERMANENTES DE 5 O MAS AÑOS-SIN VARIEDAD Secano Ref:-1611432 Recinto:21-075-002-00029-00003 Cultivo:241000 MEZCLA VEZA - AVENA-SIN VARIEDAD Secano

(1) Superficie declarada admisible ajustada con la superficie comprometida.
(2) Factor de penalización valorando el alcance para el tipo de compromiso.

Puede verificar la integridad de una copia de este documento mediante la lectura del código QR adjunto o mediante el acceso a la dirección <https://ws050.juntadeandalucia.es/verificarFirma> indicando el código de VERIFICACIÓN

FIRMADO POR

RAQUEL MARIA ESPIN CRESPO

17/12/2024

VERIFICACIÓN

Pk2jm6UYDU9J72AMTZUYRN3GET48NG

PÁG. 6331/9349



**INCIDENCIAS****INCIDENCIA DESCRIPCIÓN**

Ref:-1611412	Recinto:21-075-003-00113-00001	Cultivo:241000	MEZCLA VEZA - AVENA-SIN VARIEDAD	Secano
Ref:6926853	Recinto:21-075-023-00048-00002	Cultivo:62000	PASTOS PERMANENTES DE 5 O MAS AÑOS-SIN VARIEDAD	Secano
Ref:6926855	Recinto:21-075-023-00048-00008	Cultivo:62000	PASTOS PERMANENTES DE 5 O MAS AÑOS-SIN VARIEDAD	Secano
Ref:6926864	Recinto:21-075-023-00051-00005	Cultivo:62000	PASTOS PERMANENTES DE 5 O MAS AÑOS-SIN VARIEDAD	Secano
Ref:6926856	Recinto:21-075-023-00051-00007	Cultivo:62000	PASTOS PERMANENTES DE 5 O MAS AÑOS-SIN VARIEDAD	Secano
Ref:6926848	Recinto:21-075-023-00054-00003	Cultivo:62000	PASTOS PERMANENTES DE 5 O MAS AÑOS-SIN VARIEDAD	Secano
Ref:6926861	Recinto:21-075-024-00003-00001	Cultivo:62000	PASTOS PERMANENTES DE 5 O MAS AÑOS-SIN VARIEDAD	Secano
Ref:6926865	Recinto:21-075-024-00003-00010	Cultivo:62000	PASTOS PERMANENTES DE 5 O MAS AÑOS-SIN VARIEDAD	Secano
Ref:6926866	Recinto:21-075-024-00003-00011	Cultivo:62000	PASTOS PERMANENTES DE 5 O MAS AÑOS-SIN VARIEDAD	Secano
Ref:6926862	Recinto:21-075-024-00005-00003	Cultivo:62000	PASTOS PERMANENTES DE 5 O MAS AÑOS-SIN VARIEDAD	Secano
Ref:6926863	Recinto:21-075-024-00005-00004	Cultivo:62000	PASTOS PERMANENTES DE 5 O MAS AÑOS-SIN VARIEDAD	Secano
Ref:-1612763	Recinto:21-075-058-00004-00035	Cultivo:62000	PASTOS PERMANENTES DE 5 O MAS AÑOS-SIN VARIEDAD	Secano

101111 Verifica que si el titular es una S.C.T.A., S.C.E.C.T., S.A.T. de producción o Titularidad Compartida, en aplicación de la regresividad para el cálculo de la ayuda, se le considera un número de socios
Número de socios:4

Datos considerados para el Cálculo de la Carga Ganadera mínima y máxima del expediente

Explotación	Especie	Inscrito en Sipea y Admisible	Ugm Calculada para CG Mínima	Ugm Calculada para CG Máxima
ES21076000031	CAPRINA	NO	0,00	0,62
ES21076000031	OVINA	SI	40,92	40,92
ES21076000031	PORCINO	NO	0,00	150,68
ES210760000301	BOVINA	SI	125,11	125,11
ES210760000383	OVINA	NO	0,00	1,61
			166,03	318,94

Superficie determinada para Cálculo Carga Ganadera Mínima: 354,03 ha

Superficie determinada para Cálculo Carga Ganadera Máxima: 354,06 ha

Carga Ganadera Mínima Expediente: 0,47 ugm/ha

Carga Ganadera Máxima Expediente: 0,90 ugm/ha

Recintos Determinados para el Cálculo de Carga Ganadera Mínima

REF.	REFERENCIA SIGPAC	CULTIVO	DESCRIPCIÓN CULTIVO	S/R	SUP. RESUELTA (ha)
-1618097	21-075-060-00004-00034	63000	PASTOS DE MENOS DE 5 AÑOS-SIN VARIEDAD	S	4,55
-1617946	21-075-060-00004-00026	20000	BARBECHO TRADICIONAL-SIN VARIEDAD	S	45,52
-1612765	21-075-060-00004-00051	62000	PASTOS PERMANENTES DE 5 O MAS AÑOS-SIN VARIEDAD	S	7,77
-1612763	21-075-058-00004-00035	62000	PASTOS PERMANENTES DE 5 O MAS AÑOS-SIN VARIEDAD	S	0,12
-1612762	21-037-023-00001-00010	62000	PASTOS PERMANENTES DE 5 O MAS AÑOS-SIN VARIEDAD	S	25,64
-1612758	21-037-023-00001-00024	62000	PASTOS PERMANENTES DE 5 O MAS AÑOS-SIN VARIEDAD	S	1,74
-1612751	21-037-022-00001-00032	62000	PASTOS PERMANENTES DE 5 O MAS AÑOS-SIN VARIEDAD	S	7,89
-1611394	21-064-008-00002-00001	62000	PASTOS PERMANENTES DE 5 O MAS AÑOS-SIN VARIEDAD	S	0,31
-1611393	21-064-008-00002-00002	62000	PASTOS PERMANENTES DE 5 O MAS AÑOS-SIN VARIEDAD	S	0,36
-1611392	21-037-023-00001-00018	62000	PASTOS PERMANENTES DE 5 O MAS AÑOS-SIN VARIEDAD	S	1,41
-1611390	21-037-022-00001-00047	62000	PASTOS PERMANENTES DE 5 O MAS AÑOS-SIN VARIEDAD	S	14,25
-1611375	21-075-060-00004-00005	62000	PASTOS PERMANENTES DE 5 O MAS AÑOS-SIN VARIEDAD	S	0,12
-1611371	21-075-060-00004-00023	63000	PASTOS DE MENOS DE 5 AÑOS-SIN VARIEDAD	S	4,27
-1354655	21-037-022-00001-00036	63000	PASTOS DE MENOS DE 5 AÑOS-SIN VARIEDAD	S	6,65
-799296	21-075-060-00004-00023	63000	PASTOS DE MENOS DE 5 AÑOS-SIN VARIEDAD	S	0,89
-790505	21-075-060-00004-00034	63000	PASTOS DE MENOS DE 5 AÑOS-SIN VARIEDAD	S	16,32

(1) Superficie declarada admisible ajustada con la superficie comprometida.
(2) Factor de penalización valorando el alcance para el tipo de compromiso.Puede verificar la integridad de una copia de este documento mediante la lectura del código QR adjunto o mediante el acceso a la dirección <https://ws050.juntadeandalucia.es/verificarFirma> indicando el código de VERIFICACIÓN

FIRMADO POR

RAQUEL MARIA ESPIN CRESPO

17/12/2024

VERIFICACIÓN

Pk2jm6UYDU9J72AMTZUYRN3GET48NG

PÁG. 6332/9349



**Datos considerados para el Cálculo de la Carga Ganadera mínima y máxima del expediente****Recintos Determinados para el Cálculo de Garga Ganadera Mínima**

REF.	REFERENCIA SIGPAC	CULTIVO	DESCRIPCIÓN CULTIVO	SUP.	
				S/R	RESUELTA (ha)
5070945	21-075-060-00004-00014	62000	PASTOS PERMANENTES DE 5 O MAS AÑOS-SIN VARIEDAD	S	0,14
5070949	21-075-060-00004-00002	62000	PASTOS PERMANENTES DE 5 O MAS AÑOS-SIN VARIEDAD	S	3,23
5070952	21-075-001-00012-00014	62000	PASTOS PERMANENTES DE 5 O MAS AÑOS-SIN VARIEDAD	S	49,14
6926848	21-075-023-00054-00003	62000	PASTOS PERMANENTES DE 5 O MAS AÑOS-SIN VARIEDAD	S	0,91
6926853	21-075-023-00048-00002	62000	PASTOS PERMANENTES DE 5 O MAS AÑOS-SIN VARIEDAD	S	5,03
6926855	21-075-023-00048-00008	62000	PASTOS PERMANENTES DE 5 O MAS AÑOS-SIN VARIEDAD	S	0,06
6926856	21-075-023-00051-00007	62000	PASTOS PERMANENTES DE 5 O MAS AÑOS-SIN VARIEDAD	S	3,42
6926861	21-075-024-00003-00001	62000	PASTOS PERMANENTES DE 5 O MAS AÑOS-SIN VARIEDAD	S	0,04
6926862	21-075-024-00005-00003	62000	PASTOS PERMANENTES DE 5 O MAS AÑOS-SIN VARIEDAD	S	0,20
6926863	21-075-024-00005-00004	62000	PASTOS PERMANENTES DE 5 O MAS AÑOS-SIN VARIEDAD	S	0,03
6926864	21-075-023-00051-00005	62000	PASTOS PERMANENTES DE 5 O MAS AÑOS-SIN VARIEDAD	S	0,10
6926865	21-075-024-00003-00010	62000	PASTOS PERMANENTES DE 5 O MAS AÑOS-SIN VARIEDAD	S	0,16
6926866	21-075-024-00003-00011	62000	PASTOS PERMANENTES DE 5 O MAS AÑOS-SIN VARIEDAD	S	0,90
6926921	21-075-058-00002-00049	63000	PASTOS DE MENOS DE 5 AÑOS-SIN VARIEDAD	R	4,43
6927304	21-037-022-00001-00046	62000	PASTOS PERMANENTES DE 5 O MAS AÑOS-SIN VARIEDAD	S	27,02
6927308	21-037-021-00005-00001	62000	PASTOS PERMANENTES DE 5 O MAS AÑOS-SIN VARIEDAD	S	8,19
6927310	21-037-021-00005-00002	62000	PASTOS PERMANENTES DE 5 O MAS AÑOS-SIN VARIEDAD	S	0,17
6927312	21-037-021-00005-00004	62000	PASTOS PERMANENTES DE 5 O MAS AÑOS-SIN VARIEDAD	S	15,62
6935126	21-037-022-00003-00007	63000	PASTOS DE MENOS DE 5 AÑOS-SIN VARIEDAD	S	16,11
6958130	21-037-022-00004-00002	63000	PASTOS DE MENOS DE 5 AÑOS-SIN VARIEDAD	S	11,75
1700000007187766	21-037-022-00001-00045	62000	PASTOS PERMANENTES DE 5 O MAS AÑOS-SIN VARIEDAD	S	0,44
1700000007187782	21-037-023-00001-00002	62000	PASTOS PERMANENTES DE 5 O MAS AÑOS-SIN VARIEDAD	S	0,70
1700000007187785	21-037-023-00001-00003	62000	PASTOS PERMANENTES DE 5 O MAS AÑOS-SIN VARIEDAD	S	1,24
1700000007187790	21-075-060-00004-00017	62000	PASTOS PERMANENTES DE 5 O MAS AÑOS-SIN VARIEDAD	S	0,13
1700000007187792	21-037-022-00001-00036	63000	PASTOS DE MENOS DE 5 AÑOS-SIN VARIEDAD	S	7,70
1700000007187793	21-075-060-00004-00019	62000	PASTOS PERMANENTES DE 5 O MAS AÑOS-SIN VARIEDAD	S	0,27
1700000007187804	21-075-060-00004-00034	20000	BARBECHO TRADICIONAL-SIN VARIEDAD	S	18,91
1700000007187811	21-075-060-00004-00001	63000	PASTOS DE MENOS DE 5 AÑOS-SIN VARIEDAD	S	15,68
1700000007187812	21-037-022-00001-00036	20000	BARBECHO TRADICIONAL-SIN VARIEDAD	S	24,50

Recintos Determinados para el Cálculo de Garga Ganadera Máxima

REF.	REFERENCIA SIGPAC	CULTIVO	DESCRIPCIÓN CULTIVO	SUP.	
				S/R	RESUELTA (ha)
-1618097	21-075-060-00004-00034	63000	PASTOS DE MENOS DE 5 AÑOS-SIN VARIEDAD	S	4,55
-1617946	21-075-060-00004-00026	20000	BARBECHO TRADICIONAL-SIN VARIEDAD	S	45,52
-1612765	21-075-060-00004-00051	62000	PASTOS PERMANENTES DE 5 O MAS AÑOS-SIN VARIEDAD	S	7,77
-1612763	21-075-058-00004-00035	62000	PASTOS PERMANENTES DE 5 O MAS AÑOS-SIN VARIEDAD	S	0,12
-1612762	21-037-023-00001-00010	62000	PASTOS PERMANENTES DE 5 O MAS AÑOS-SIN VARIEDAD	S	25,64
-1612758	21-037-023-00001-00024	62000	PASTOS PERMANENTES DE 5 O MAS AÑOS-SIN VARIEDAD	S	1,74
-1612751	21-037-022-00001-00032	62000	PASTOS PERMANENTES DE 5 O MAS AÑOS-SIN VARIEDAD	S	7,89

(1) Superficie declarada admisible ajustada con la superficie comprometida.
(2) Factor de penalización valorando el alcance para el tipo de compromiso.Puede verificar la integridad de una copia de este documento mediante la lectura del código QR adjunto o mediante el acceso a la dirección <https://ws050.juntadeandalucia.es/verificarFirma> indicando el código de VERIFICACIÓN

FIRMADO POR

RAQUEL MARIA ESPIN CRESPO

17/12/2024

VERIFICACIÓN

Pk2jm6UYDU9J72AMTZUYRN3GET48NG

PÁG. 6333/9349



**Datos considerados para el Cálculo de la Carga Ganadera mínima y máxima del expediente****Recintos Determinados para el Cálculo de Garga Ganadera Máxima**

REF.	REFERENCIA SIGPAC	CULTIVO	DESCRIPCIÓN CULTIVO	SUP.	
				S/R	RESUELTA (ha)
-1611394	21-064-008-00002-00001	62000	PASTOS PERMANENTES DE 5 O MAS AÑOS-SIN VARIEDAD	S	0,31
-1611393	21-064-008-00002-00002	62000	PASTOS PERMANENTES DE 5 O MAS AÑOS-SIN VARIEDAD	S	0,36
-1611392	21-037-023-00001-00018	62000	PASTOS PERMANENTES DE 5 O MAS AÑOS-SIN VARIEDAD	S	1,41
-1611390	21-037-022-00001-00047	62000	PASTOS PERMANENTES DE 5 O MAS AÑOS-SIN VARIEDAD	S	14,25
-1611375	21-075-060-00004-00005	62000	PASTOS PERMANENTES DE 5 O MAS AÑOS-SIN VARIEDAD	S	0,12
-1611371	21-075-060-00004-00023	63000	PASTOS DE MENOS DE 5 AÑOS-SIN VARIEDAD	S	4,27
-1354655	21-037-022-00001-00036	63000	PASTOS DE MENOS DE 5 AÑOS-SIN VARIEDAD	S	6,65
-799296	21-075-060-00004-00023	63000	PASTOS DE MENOS DE 5 AÑOS-SIN VARIEDAD	S	0,89
-790505	21-075-060-00004-00034	63000	PASTOS DE MENOS DE 5 AÑOS-SIN VARIEDAD	S	16,32
5070945	21-075-060-00004-00014	62000	PASTOS PERMANENTES DE 5 O MAS AÑOS-SIN VARIEDAD	S	0,14
5070949	21-075-060-00004-00002	62000	PASTOS PERMANENTES DE 5 O MAS AÑOS-SIN VARIEDAD	S	3,23
5070952	21-075-001-00012-00014	62000	PASTOS PERMANENTES DE 5 O MAS AÑOS-SIN VARIEDAD	S	49,14
6926848	21-075-023-00054-00003	62000	PASTOS PERMANENTES DE 5 O MAS AÑOS-SIN VARIEDAD	S	0,91
6926853	21-075-023-00048-00002	62000	PASTOS PERMANENTES DE 5 O MAS AÑOS-SIN VARIEDAD	S	5,06
6926855	21-075-023-00048-00008	62000	PASTOS PERMANENTES DE 5 O MAS AÑOS-SIN VARIEDAD	S	0,06
6926856	21-075-023-00051-00007	62000	PASTOS PERMANENTES DE 5 O MAS AÑOS-SIN VARIEDAD	S	3,42
6926861	21-075-024-00003-00001	62000	PASTOS PERMANENTES DE 5 O MAS AÑOS-SIN VARIEDAD	S	0,04
6926862	21-075-024-00005-00003	62000	PASTOS PERMANENTES DE 5 O MAS AÑOS-SIN VARIEDAD	S	0,20
6926863	21-075-024-00005-00004	62000	PASTOS PERMANENTES DE 5 O MAS AÑOS-SIN VARIEDAD	S	0,03
6926864	21-075-023-00051-00005	62000	PASTOS PERMANENTES DE 5 O MAS AÑOS-SIN VARIEDAD	S	0,10
6926865	21-075-024-00003-00010	62000	PASTOS PERMANENTES DE 5 O MAS AÑOS-SIN VARIEDAD	S	0,16
6926866	21-075-024-00003-00011	62000	PASTOS PERMANENTES DE 5 O MAS AÑOS-SIN VARIEDAD	S	0,90
6926921	21-075-058-00002-00049	63000	PASTOS DE MENOS DE 5 AÑOS-SIN VARIEDAD	R	4,43
6927304	21-037-022-00001-00046	62000	PASTOS PERMANENTES DE 5 O MAS AÑOS-SIN VARIEDAD	S	27,02
6927308	21-037-021-00005-00001	62000	PASTOS PERMANENTES DE 5 O MAS AÑOS-SIN VARIEDAD	S	8,19
6927310	21-037-021-00005-00002	62000	PASTOS PERMANENTES DE 5 O MAS AÑOS-SIN VARIEDAD	S	0,17
6927312	21-037-021-00005-00004	62000	PASTOS PERMANENTES DE 5 O MAS AÑOS-SIN VARIEDAD	S	15,62
6935126	21-037-022-00003-00007	63000	PASTOS DE MENOS DE 5 AÑOS-SIN VARIEDAD	S	16,11
6958130	21-037-022-00004-00002	63000	PASTOS DE MENOS DE 5 AÑOS-SIN VARIEDAD	S	11,75
1700000007187766	21-037-022-00001-00045	62000	PASTOS PERMANENTES DE 5 O MAS AÑOS-SIN VARIEDAD	S	0,44
1700000007187782	21-037-023-00001-00002	62000	PASTOS PERMANENTES DE 5 O MAS AÑOS-SIN VARIEDAD	S	0,70
1700000007187785	21-037-023-00001-00003	62000	PASTOS PERMANENTES DE 5 O MAS AÑOS-SIN VARIEDAD	S	1,24
1700000007187790	21-075-060-00004-00017	62000	PASTOS PERMANENTES DE 5 O MAS AÑOS-SIN VARIEDAD	S	0,13
1700000007187792	21-037-022-00001-00036	63000	PASTOS DE MENOS DE 5 AÑOS-SIN VARIEDAD	S	7,70
1700000007187793	21-075-060-00004-00019	62000	PASTOS PERMANENTES DE 5 O MAS AÑOS-SIN VARIEDAD	S	0,27
1700000007187804	21-075-060-00004-00034	20000	BARBECHO TRADICIONAL-SIN VARIEDAD	S	18,91
1700000007187811	21-075-060-00004-00001	63000	PASTOS DE MENOS DE 5 AÑOS-SIN VARIEDAD	S	15,68
1700000007187812	21-037-022-00001-00036	20000	BARBECHO TRADICIONAL-SIN VARIEDAD	S	24,50

(1) Superficie declarada admisible ajustada con la superficie comprometida.
(2) Factor de penalización valorando el alcance para el tipo de compromiso.

Puede verificar la integridad de una copia de este documento mediante la lectura del código QR adjunto o mediante el acceso a la dirección <https://ws050.juntadeandalucia.es/verificarFirma> indicando el código de VERIFICACIÓN

FIRMADO POR

RAQUEL MARIA ESPIN CRESPO

17/12/2024

VERIFICACIÓN

Pk2jm6UYDU9J72AMTZUYRN3GET48NG

PÁG. 6334/9349






Datos considerados para el Cálculo de la Carga Ganadera mínima y máxima del expediente

Incidencias de carga ganadera

INCIDENCIA DESCRIPCIÓN

4272	<p>Verifica que las líneas de declaración de las Solicitudes Únicas no tienen solapes con la capa de Retroactividad Gráfica (ambas de la misma campaña) a nivel de expediente/línea de declaración gráfica de la solicitud.</p> <p>Ref:6935126 Recinto:21-037-022-00003-00007 Cultivo: - Agregado de la referencia del recinto.:0 Zona de la referencia del recinto.:0 Superficie solapada.:0,02 Id. Incid.:5083686</p> <p>Ref:6958130 Recinto:21-037-022-00004-00002 Cultivo: - Agregado de la referencia del recinto.:0 Zona de la referencia del recinto.:0 Superficie solapada.:0,64 Id. Incid.:5083687</p> <p>Ref:1700000007187811 Recinto:21-075-060-00004-00001 Cultivo: - Agregado de la referencia del recinto.:0 Zona de la referencia del recinto.:0 Superficie solapada.:0,05 Id. Incid.:5083689</p> <p>Ref:1700000007187811 Recinto:21-075-060-00004-00001 Cultivo: - Agregado de la referencia del recinto.:0 Zona de la referencia del recinto.:0 Superficie solapada.:0,41 Id. Incid.:5083688</p> <p>Ref:1700000007187812 Recinto:21-037-022-00001-00036 Cultivo: - Agregado de la referencia del recinto.:0 Zona de la referencia del recinto.:0 Superficie solapada.:0,05 Id. Incid.:5083690</p>
100407	<p>Explotación solicitada no forma parte de ningún organismo de control autorizado para la producción ecológica en Andalucía o fecha de inscripción posterior al plazo establecido (Anexo I. Criterios de Subvencionabilidad. Orden 28 de marzo de 2023).</p> <p>Explotación:ES210760000031 Especie:CAPRINA</p> <p>Explotación:ES210760000031 Especie:PORCINO</p> <p>Explotación:ES2107600000383 Especie:OVINA</p>

(1) Superficie declarada admisible ajustada con la superficie comprometida.
(2) Factor de penalización valorando el alcance para el tipo de compromiso.

<p>Puede verificar la integridad de una copia de este documento mediante la lectura del código QR adjunto o mediante el acceso a la dirección https://ws050.juntadeandalucia.es/verificarFirma indicando el código de VERIFICACIÓN</p>			
FIRMADO POR	RAQUEL MARIA ESPIN CRESPO	17/12/2024	
VERIFICACIÓN	Pk2jm6UYDU9J72AMTZUYRN3GET48NG	PÁG. 6335/9349	

**APELLIDOS Y NOMBRE / RAZÓN SOCIAL**

HUELVA BUSINESS NETWORK S.L.

NIF
4187EXPEDIENTE**
1266356**ANUALIDAD DE PAGO**

1ª

IMPORTES POR ANUALIDAD

	2023	2024	2025	2026	2027
IMPORTE MÁXIMO SUBVENCIONABLE	675,28 €	675,28 €	675,28 €	562,73 €	562,73 €
IMPORTE MEDIO DE TRANSFERENCIA (€/ha)	297,48 €	297,48 €	297,48 €	247,90 €	247,90 €

RESUMEN DE UNIDADES

Cód	GRUPO DE PAGO	Sup. Dec. Admisible (ha)	Sup. Comprometida (ha)	Sup. ajustada compromiso (1) (ha)	% sobredec.	Sup. Resuelta (ha)	Importe Declarado	Importe Topado	Importe Resuelto	Importe tras sobredec.
419	OLIVAR	2,27		2,27	0,00	2,27	675,28	675,28	675,28	675,28
TOTAL		2,27	2,27	2,27		2,27	675,28	675,28	675,28	675,28

APLICACIÓN DE REDUCCIONES Y PENALIZACIONES

GRUPO DE PAGO	Importe Calculado	Importe prereduc.	Criterios de subvencionabilidad y compromisos	Presentación tardía	Omisión declaración	Condicionalidad	IMPORTE (Euros) RESUELTO
OLIVAR	675,28	675,28	0,00	0,00	0,00	0,00	675,28
TOTAL	675,28	675,28					675,28

RESUMEN DE PAGOS**IMPORTE (Euros)**

	RESUELTO	FEADER	MAPA	CAPADR
OLIVAR - Pago realizado	675,28 €	573,99 €	66,24 €	35,05 €

RECINTOS RESUELTOS

REF.	REFERENCIA SIGPAC	CULTIVO DESCRIPCIÓN CULTIVO	S/R G.PAGO	PEND. MEDIA (%)	SUP. DEC. ADMISIBLE (ha)	SUP. COMPROM. (ha)	SUP. AJUSTADA COMPR.(1) (ha)	SUP. CONY. SIGPAC (ha)	SUP. CERTIE (ha)	SUP. CAMPO (ha)	SUP. CAMPO DETER. CULT. DECLARADO (ha)	SUP. DEC. REDUCIDA (ha)	SUP. RESUELTA (ha)
5334588	21-075-040-00020-007	101003 OLIVAR-ARBEQUINA	R 419	2,50	2,27	2,27	2,27		2,27			2,27	2,27

INCIDENCIAS**INCIDENCIA DESCRIPCIÓN**

- 100400 Recinto con cultivo, variedad, régimen de explotación o uso Sigpac no compatible con la operación solicitada (Anexo IV.I Cultivos y variedades elegibles para las Intervenciones. Orden de 28 de marzo de 2023).
Ref:5334586 Recinto:21-075-040-00020-00001 Cultivo:20000 BARBECHO TRADICIONAL-SIN VARIEDAD Regadío Uso:IV
- 100402 Recinto solicitado no forma parte de ningún organismo de control autorizado para la producción ecológica en Andalucía o fecha de inscripción posterior al plazo establecido (Anexo I. Criterios de Subvencionabilidad. Orden 28 de marzo de 2023).
Ref:5334586 Recinto:21-075-040-00020-00001 Cultivo:20000 BARBECHO TRADICIONAL-SIN VARIEDAD Regadío
- 100406 Grupo de cultivo declarado en el recinto no coincide con el grupo de cultivo existente en el organismo de control autorizado para la producción ecológica en Andalucía (Anexo I. Criterios de Subvencionabilidad. Orden 28 de marzo de 2023).
Ref:5334586 Recinto:21-075-040-00020-00001 Cultivo:20000 BARBECHO TRADICIONAL-SIN VARIEDAD Regadío Grupo de SIPEA:HORTICOLAS
- 100412 Número de hectáreas validadas inferior a la superficie mínima permitida por el grupo de cultivo (Anexo I. Criterios de Subvencionabilidad. Orden 28 de marzo de 2023).
Sup. Resuelta:0 Grupo de Pago:FRUTALES REGADÍO
- 100413 Recinto perteneciente a grupo de cultivo que no cumple con la superficie mínima requerida (Anexo I. Criterios de Subvencionabilidad. Orden 28 de marzo de 2023).
Ref:5334587 Recinto:21-075-040-00020-00004 Cultivo:206004 NARANJO-NAVELINA Regadío Sup. Declarada:5,31 Superficie Resolver:5,31
- 100424 Solicita recinto que no está comprometido para la operación.
Ref:5334586 Recinto:21-075-040-00020-00001 Cultivo:20000 BARBECHO TRADICIONAL-SIN VARIEDAD Regadío

(1) Superficie declarada admisible ajustada con la superficie comprometida.
(2) Factor de penalización valorando el alcance para el tipo de compromiso.

Puede verificar la integridad de una copia de este documento mediante la lectura del código QR adjunto o mediante el acceso a la dirección <https://ws050.juntadeandalucia.es/verificarFirma> indicando el código de VERIFICACIÓN

FIRMADO POR

RAQUEL MARIA ESPIN CRESPO

17/12/2024

VERIFICACIÓN

Pk2jm6UYDU9J72AMTZUYRN3GET48NG

PÁG. 6336/9349



**APELLIDOS Y NOMBRE / RAZÓN SOCIAL**

IBERICOS CORTES S.L.

NIF
0087EXPEDIENTE**
1274358**ANUALIDAD DE PAGO**

1ª

IMPORTES POR ANUALIDAD

	2023	2024	2025	2026	2027
IMPORTE MÁXIMO SUBVENCIONABLE	4.252,74 €	4.252,74 €	3.543,95 €	3.543,95 €	3.543,95 €
IMPORTE MEDIO DE TRANSFERENCIA (€/ha)	71,97 €	71,97 €	59,98 €	59,98 €	59,98 €

RESUMEN DE UNIDADES

Cód	GRUPO DE PAGO	Sup. Dec. Admisible (ha)	Sup. Comprometida (ha)	Sup. ajustada compromiso (1) (ha)	% sobredec.	Sup. Resuelta (ha)	Importe Declarado	Importe Topado	Importe Resuelto	Importe tras sobredec.
418	PASTOS ASOCIADOS A GANADERÍA ECOLÓGICA	59,09		59,09	0,00	59,09	5.825,09	4.252,74	4.252,74	4.252,74
TOTAL		59,09	59,09	59,09		59,09	5.825,09	4.252,74	4.252,74	4.252,74

APLICACIÓN DE REDUCCIONES Y PENALIZACIONES

GRUPO DE PAGO	Importe Calculado	Importe prerreduc.	Criterios de subvencionabilidad y compromisos	Presentación tardía	Omisión declaración	Condicionalidad	IMPORTE (Euros) RESUELTO
PASTOS ASOCIADOS A GANADERÍA	4.252,74	4.252,74	0,00	0,00	0,00	0,00	4.252,74
TOTAL	4.252,74	4.252,74					4.252,74

RESUMEN DE PAGOS**IMPORTE (Euros)**

	RESUELTO	FEADER	MAPA	CAPADR
PASTOS ASOCIADOS A GANADERÍA ECOLÓGICA - Pago realizado	4.252,74 €	3.614,83 €	417,19 €	220,72 €

RECINTOS RESUELTOS

REE	REFERENCIA SIGPAC	CULTIVO	DESCRIPCIÓN CULTIVO	S/R	G.PAGO	PEND. MEDIA (%)	SUP. DEC. ADMISIBLE (ha)	SUP. COMPROM. (ha)	SUP. AJUSTADA COMPROM. (1) (ha)	SUP. CONV. SIGPAC (ha)	SUP. CERTIF. (ha)	SUP. CAMPO (ha)	SUP. CAMPO DETER. CULT. DECLARADO (ha)	SUP. DEC. REDUCIDA (ha)	SUP. RESUELTA (ha)
6854824	21-031-005-00022-001	62000	PASTOS PERMANENTES DE 5 O MAS AÑOS-SIN VARIEDAD	S	418	26,80	41,15	41,15	41,15		41,15			41,15	41,15
6854825	21-031-005-00022-013	63000	PASTOS DE MENOS DE 5 AÑOS-SIN VARIEDAD	S	418	26,50	17,94	17,94	17,94		17,94			17,94	17,94

INCIDENCIAS**INCIDENCIA DESCRIPCIÓN**

- 100407 Explotación solicitada no forma parte de ningún organismo de control autorizado para la producción ecológica en Andalucía o fecha de inscripción posterior al plazo establecido (Anexo I. Criterios de Subvencionabilidad. Orden 28 de marzo de 2023).
Explotación:ES210310000040 Especie:PORCINO
Explotación:ES210670000095 Especie:PORCINO

(1) Superficie declarada admisible ajustada con la superficie comprometida.
(2) Factor de penalización valorando el alcance para el tipo de compromiso.

Puede verificar la integridad de una copia de este documento mediante la lectura del código QR adjunto o mediante el acceso a la dirección <https://ws050.juntadeandalucia.es/verificarFirma> indicando el código de VERIFICACIÓN

FIRMADO POR

RAQUEL MARIA ESPIN CRESPO

17/12/2024

VERIFICACIÓN

Pk2jm6UYDU9J72AMTZUYRN3GET48NG

PÁG. 6337/9349



**Datos considerados para el Cálculo de la Carga Ganadera mínima y máxima del expediente**

Explotación	Especie	Inscrito en Sipea y Admisible	Ugm Calculada para CG Mínima	Ugm Calculada para CG Máxima
ES210310000040	PORCINO	NO	0,00	0,63
ES210670000095	BOVINA	SI	24,28	24,28
ES210670000095	PORCINO	NO	0,00	5,11
			24,28	30,02

Superficie determinada para Cálculo Carga Ganadera Mínima: 112,62 ha

Superficie determinada para Cálculo Carga Ganadera Máxima: 112,62 ha

Los importes del Grupo de Pago de pastos de este expediente han sido ajustados por no llegar a la carga ganadera mínima de 0,3

Carga Ganadera Mínima Expediente: 0,22 ugm/ha

Carga Ganadera Máxima Expediente: 0,27 ugm/ha

Recintos Determinados para el Cálculo de Garga Ganadera Mínima

REF.	REFERENCIA SIGPAC	CULTIVO	DESCRIPCIÓN CULTIVO	S/R	SUP. RESUELTA (ha)
-90065	21-066-008-00023-00009	62000	PASTOS PERMANENTES DE 5 O MAS AÑOS-SIN VARIEDAD	S	0,03
-90064	21-066-008-00023-00008	62000	PASTOS PERMANENTES DE 5 O MAS AÑOS-SIN VARIEDAD	S	0,01
-90063	21-066-008-00023-00006	62000	PASTOS PERMANENTES DE 5 O MAS AÑOS-SIN VARIEDAD	S	0,28
-90062	21-066-008-00023-00005	62000	PASTOS PERMANENTES DE 5 O MAS AÑOS-SIN VARIEDAD	S	0,09
-90060	21-066-008-00022-00024	62000	PASTOS PERMANENTES DE 5 O MAS AÑOS-SIN VARIEDAD	S	0,04
-90059	21-066-008-00022-00023	62000	PASTOS PERMANENTES DE 5 O MAS AÑOS-SIN VARIEDAD	S	0,01
-90058	21-066-008-00022-00021	62000	PASTOS PERMANENTES DE 5 O MAS AÑOS-SIN VARIEDAD	S	1,54
-90057	21-066-008-00022-00020	62000	PASTOS PERMANENTES DE 5 O MAS AÑOS-SIN VARIEDAD	S	0,04
-90056	21-066-008-00022-00018	62000	PASTOS PERMANENTES DE 5 O MAS AÑOS-SIN VARIEDAD	S	2,47
6854824	21-031-005-00022-00001	62000	PASTOS PERMANENTES DE 5 O MAS AÑOS-SIN VARIEDAD	S	41,15
6854825	21-031-005-00022-00013	63000	PASTOS DE MENOS DE 5 AÑOS-SIN VARIEDAD	S	17,94
1700000006024482	21-066-008-00022-00003	62000	PASTOS PERMANENTES DE 5 O MAS AÑOS-SIN VARIEDAD	S	0,85
1700000006024483	21-066-008-00022-00004	62000	PASTOS PERMANENTES DE 5 O MAS AÑOS-SIN VARIEDAD	S	0,32
1700000006024484	21-066-008-00022-00005	62000	PASTOS PERMANENTES DE 5 O MAS AÑOS-SIN VARIEDAD	S	14,65
1700000006024485	21-066-008-00022-00014	62000	PASTOS PERMANENTES DE 5 O MAS AÑOS-SIN VARIEDAD	S	4,40
1700000006024486	21-066-008-00023-00002	62000	PASTOS PERMANENTES DE 5 O MAS AÑOS-SIN VARIEDAD	S	2,14
1700000006024487	21-066-008-00023-00003	62000	PASTOS PERMANENTES DE 5 O MAS AÑOS-SIN VARIEDAD	S	0,26
1700000006024489	21-066-008-00025-00004	62000	PASTOS PERMANENTES DE 5 O MAS AÑOS-SIN VARIEDAD	S	0,46
1700000006024490	21-066-008-00026-00001	62000	PASTOS PERMANENTES DE 5 O MAS AÑOS-SIN VARIEDAD	S	13,34
1700000006024491	21-066-008-00026-00008	62000	PASTOS PERMANENTES DE 5 O MAS AÑOS-SIN VARIEDAD	S	0,31
1700000006024492	21-066-008-00026-00009	62000	PASTOS PERMANENTES DE 5 O MAS AÑOS-SIN VARIEDAD	S	0,84
1700000006024493	21-066-008-00025-00003	62000	PASTOS PERMANENTES DE 5 O MAS AÑOS-SIN VARIEDAD	S	0,11
1700000006024494	21-066-008-00025-00005	62000	PASTOS PERMANENTES DE 5 O MAS AÑOS-SIN VARIEDAD	S	0,13
1700000006024495	21-066-008-00027-00002	62000	PASTOS PERMANENTES DE 5 O MAS AÑOS-SIN VARIEDAD	S	9,77
1700000006024497	21-066-008-00023-00004	62000	PASTOS PERMANENTES DE 5 O MAS AÑOS-SIN VARIEDAD	S	0,47
1700000006024498	21-066-008-00024-00002	62000	PASTOS PERMANENTES DE 5 O MAS AÑOS-SIN VARIEDAD	S	0,17
1700000006024499	21-066-008-00024-00001	62000	PASTOS PERMANENTES DE 5 O MAS AÑOS-SIN VARIEDAD	R	0,80

(1) Superficie declarada admisible ajustada con la superficie comprometida.
(2) Factor de penalización valorando el alcance para el tipo de compromiso.Puede verificar la integridad de una copia de este documento mediante la lectura del código QR adjunto o mediante el acceso a la dirección <https://ws050.juntadeandalucia.es/verificarFirma> indicando el código de VERIFICACIÓN

FIRMADO POR

RAQUEL MARIA ESPIN CRESPO

17/12/2024

VERIFICACIÓN

Pk2jm6UYDU9J72AMTZUYRN3GET48NG

PÁG. 6338/9349



**Datos considerados para el Cálculo de la Carga Ganadera mínima y máxima del expediente****Recintos Determinados para el Cálculo de Garga Ganadera Máxima**

REF.	REFERENCIA SIGPAC	CULTIVO	DESCRIPCIÓN CULTIVO	SUP.	
				S/R	RESUELTA (ha)
-90065	21-066-008-00023-00009	62000	PASTOS PERMANENTES DE 5 O MAS AÑOS-SIN VARIEDAD	S	0,03
-90064	21-066-008-00023-00008	62000	PASTOS PERMANENTES DE 5 O MAS AÑOS-SIN VARIEDAD	S	0,01
-90063	21-066-008-00023-00006	62000	PASTOS PERMANENTES DE 5 O MAS AÑOS-SIN VARIEDAD	S	0,28
-90062	21-066-008-00023-00005	62000	PASTOS PERMANENTES DE 5 O MAS AÑOS-SIN VARIEDAD	S	0,09
-90060	21-066-008-00022-00024	62000	PASTOS PERMANENTES DE 5 O MAS AÑOS-SIN VARIEDAD	S	0,04
-90059	21-066-008-00022-00023	62000	PASTOS PERMANENTES DE 5 O MAS AÑOS-SIN VARIEDAD	S	0,01
-90058	21-066-008-00022-00021	62000	PASTOS PERMANENTES DE 5 O MAS AÑOS-SIN VARIEDAD	S	1,54
-90057	21-066-008-00022-00020	62000	PASTOS PERMANENTES DE 5 O MAS AÑOS-SIN VARIEDAD	S	0,04
-90056	21-066-008-00022-00018	62000	PASTOS PERMANENTES DE 5 O MAS AÑOS-SIN VARIEDAD	S	2,47
6854824	21-031-005-00022-00001	62000	PASTOS PERMANENTES DE 5 O MAS AÑOS-SIN VARIEDAD	S	41,15
6854825	21-031-005-00022-00013	63000	PASTOS DE MENOS DE 5 AÑOS-SIN VARIEDAD	S	17,94
1700000006024482	21-066-008-00022-00003	62000	PASTOS PERMANENTES DE 5 O MAS AÑOS-SIN VARIEDAD	S	0,85
1700000006024483	21-066-008-00022-00004	62000	PASTOS PERMANENTES DE 5 O MAS AÑOS-SIN VARIEDAD	S	0,32
1700000006024484	21-066-008-00022-00005	62000	PASTOS PERMANENTES DE 5 O MAS AÑOS-SIN VARIEDAD	S	14,65
1700000006024485	21-066-008-00022-00014	62000	PASTOS PERMANENTES DE 5 O MAS AÑOS-SIN VARIEDAD	S	4,40
1700000006024486	21-066-008-00023-00002	62000	PASTOS PERMANENTES DE 5 O MAS AÑOS-SIN VARIEDAD	S	2,14
1700000006024487	21-066-008-00023-00003	62000	PASTOS PERMANENTES DE 5 O MAS AÑOS-SIN VARIEDAD	S	0,26
1700000006024489	21-066-008-00025-00004	62000	PASTOS PERMANENTES DE 5 O MAS AÑOS-SIN VARIEDAD	S	0,46
1700000006024490	21-066-008-00026-00001	62000	PASTOS PERMANENTES DE 5 O MAS AÑOS-SIN VARIEDAD	S	13,34
1700000006024491	21-066-008-00026-00008	62000	PASTOS PERMANENTES DE 5 O MAS AÑOS-SIN VARIEDAD	S	0,31
1700000006024492	21-066-008-00026-00009	62000	PASTOS PERMANENTES DE 5 O MAS AÑOS-SIN VARIEDAD	S	0,84
1700000006024493	21-066-008-00025-00003	62000	PASTOS PERMANENTES DE 5 O MAS AÑOS-SIN VARIEDAD	S	0,11
1700000006024494	21-066-008-00025-00005	62000	PASTOS PERMANENTES DE 5 O MAS AÑOS-SIN VARIEDAD	S	0,13
1700000006024495	21-066-008-00027-00002	62000	PASTOS PERMANENTES DE 5 O MAS AÑOS-SIN VARIEDAD	S	9,77
1700000006024497	21-066-008-00023-00004	62000	PASTOS PERMANENTES DE 5 O MAS AÑOS-SIN VARIEDAD	S	0,47
1700000006024498	21-066-008-00024-00002	62000	PASTOS PERMANENTES DE 5 O MAS AÑOS-SIN VARIEDAD	S	0,17
1700000006024499	21-066-008-00024-00001	62000	PASTOS PERMANENTES DE 5 O MAS AÑOS-SIN VARIEDAD	R	0,80

Incidencias de carga ganadera**INCIDENCIA DESCRIPCIÓN**

100407	Explotación solicitada no forma parte de ningún organismo de control autorizado para la producción ecológica en Andalucía o fecha de inscripción posterior al plazo establecido (Anexo I. Criterios de Subvencionabilidad. Orden 28 de marzo de 2023). Explotación:ES210310000040 Especie:PORCINO Explotación:ES210670000095 Especie:PORCINO
--------	--

(1) Superficie declarada admisible ajustada con la superficie comprometida.
(2) Factor de penalización valorando el alcance para el tipo de compromiso.

Puede verificar la integridad de una copia de este documento mediante la lectura del código QR adjunto o mediante el acceso a la dirección <https://ws050.juntadeandalucia.es/verificarFirma> indicando el código de VERIFICACIÓN

FIRMADO POR	RAQUEL MARIA ESPIN CRESPO	17/12/2024	
VERIFICACIÓN	Pk2jm6UYDU9J72AMTZUYRN3GET48NG	PÁG. 6339/9349	

**APELLIDOS Y NOMBRE / RAZÓN SOCIAL**

IBERICOS DON MATEO,S.L.

NIF

****5085*

EXPEDIENTE

1279585

ANUALIDAD DE PAGO

1ª

IMPORTES POR ANUALIDAD

	2023	2024	2025	2026	2027
IMPORTE MÁXIMO SUBVENCIONABLE	2.130,41 €	2.130,41 €	2.130,41 €	1.775,33 €	1.775,33 €
IMPORTE MEDIO DE TRANSFERENCIA (€/ha)	259,49 €	259,49 €	259,49 €	216,24 €	216,24 €

RESUMEN DE UNIDADES

Cód	GRUPO DE PAGO	Sup. Dec. Admisible (ha)	Sup. Comprometida (ha)	Sup. ajustada compromiso (1) (ha)	% sobredec.	Sup. Resuelta (ha)	Importe Declarado	Importe Topado	Importe Resuelto	Importe tras sobredec.
422	FRUTALES SECANO	8,50		8,21	0,00	8,21	2.130,41	2.130,41	2.130,41	2.130,41
TOTAL		8,50	8,21	8,21		8,21	2.130,41	2.130,41	2.130,41	2.130,41

APLICACIÓN DE REDUCCIONES Y PENALIZACIONES

GRUPO DE PAGO	Importe Calculado	Importe prereduc.	Criterios de subvencionabilidad y compromisos	Presentación tardía	Omisión declaración	Condicionalidad	IMPORTE (Euros) RESUELTO
FRUTALES SECANO	2.130,41	2.130,41	0,00	0,00	0,00	0,00	2.130,41
TOTAL	2.130,41	2.130,41					2.130,41

RESUMEN DE PAGOS**IMPORTE (Euros)**

	RESUELTO	FEADER	MAPA	CAPADR
FRUTALES SECANO - Pago realizado	2.130,41 €	1.810,85 €	208,99 €	110,57 €

RECINTOS RESUELTOS

REF.	REFERENCIA SIGPAC	CULTIVO	DESCRIPCIÓN CULTIVO	S/R	G.PAGO	PEND. MEDIA (%)	SUP. DEC. ADMISIBLE (ha)	SUP. COMPROM. (ha)	SUP. AJUSTADA COMPR.(1) (ha)	SUP. CONY. SIGPAC (ha)	SUP. CERTIE (ha)	SUP. CAMPO (ha)	SUP. CAMPO DETER. CULT. DECLARADO (ha)	SUP. DEC. REDUCIDA (ha)	SUP. RESUELTA (ha)
-1620061	21-034-009-00063-001	117129	CASTAÑOS-TEMPRANA	S	422	22,50	3,30	3,02	3,02		11,66			3,02	3,02
6936293	21-034-008-00032-001	117129	CASTAÑOS-TEMPRANA	S	422	25,90	2,65	2,64	2,64		2,65			2,64	2,64
6938331	21-033-008-00126-001	117129	CASTAÑOS-TEMPRANA	S	422	32,70	2,55	2,55	2,55		2,55			2,55	2,55

(1) Superficie declarada admisible ajustada con la superficie comprometida.
(2) Factor de penalización valorando el alcance para el tipo de compromiso.

Puede verificar la integridad de una copia de este documento mediante la lectura del código QR adjunto o mediante el acceso a la dirección <https://ws050.juntadeandalucia.es/verificarFirma> indicando el código de VERIFICACIÓN

FIRMADO POR

RAQUEL MARIA ESPIN CRESPO

17/12/2024

VERIFICACIÓN

Pk2jm6UYDU9J72AMTZUYRN3GET48NG

PÁG. 6340/9349



**INCIDENCIAS****INCIDENCIA DESCRIPCIÓN**

- 219 Superficie declarada sobre un mismo recinto, en un mismo expediente, mayor que la superficie total del recinto SIGPAC.
Ref:6936293 Recinto:21-034-008-00032-00001 Cultivo:117129 CASTAÑOS-TEMPRANA Secano Suma de superficies declaradas para este recinto por el solicitante (Áreas):385 Superficie SIGPAC total para el recinto (Áreas):384 Exceso de superficie declarada (Hectáreas): 0,01
- 238 Recinto cuyo CAP declarado es mayor al CAP prevalente y no presenta alegación al SIGPAC.
Ref:6936298 Recinto:21-034-009-00063-00001 Cultivo:62000 PASTOS PERMANENTES DE 5 O MAS AÑOS-SIN VARIEDAD Secano CAP prevalente: CAP declarado:75 Exceso de superficie (Hectáreas):6,27
- 3790 Recinto declarado inactivo
Ref:6936241 Recinto:21-033-008-00096-00003 Cultivo: -
Ref:6936240 Recinto:21-033-008-00096-00004 Cultivo: -
Ref:6936276 Recinto:21-033-008-00125-00002 Cultivo: -
Ref:6936277 Recinto:21-033-008-00125-00003 Cultivo: -
Ref:6936291 Recinto:21-034-009-00069-00002 Cultivo: -
- 100400 Recinto con cultivo, variedad, régimen de explotación o uso Sigpac no compatible con la operación solicitada (Anexo IV.I Cultivos y variedades elegibles para las Intervenciones. Orden de 28 de marzo de 2023).
Ref:6936298 Recinto:21-034-009-00063-00001 Cultivo:62000 PASTOS PERMANENTES DE 5 O MAS AÑOS-SIN VARIEDAD Secano Uso:FO
- 100407 Explotación solicitada no forma parte de ningún organismo de control autorizado para la producción ecológica en Andalucía o fecha de inscripción posterior al plazo establecido (Anexo I. Criterios de Subvencionabilidad. Orden 28 de marzo de 2023).
Explotación:ES210340000071 Especie:PORCINO
Explotación:ES210710000024 Especie:PORCINO
- 100410 Recinto no admisible por pertenecer a una explotación ganadera No inscrita en Sipea (Artículo 10 de la Orden de 28 de marzo de 2023).
Ref:6936240 Recinto:21-033-008-00096-00004 Cultivo:62000 PASTOS PERMANENTES DE 5 O MAS AÑOS-SIN VARIEDAD Secano Explotación:ES210340000071
Ref:6936243 Recinto:21-033-008-00098-00002 Cultivo:62000 PASTOS PERMANENTES DE 5 O MAS AÑOS-SIN VARIEDAD Secano Explotación:ES210340000071
Ref:6936248 Recinto:21-033-008-00098-00003 Cultivo:62000 PASTOS PERMANENTES DE 5 O MAS AÑOS-SIN VARIEDAD Secano Explotación:ES210340000071
Ref:6936277 Recinto:21-033-008-00125-00003 Cultivo:63000 PASTOS DE MENOS DE 5 AÑOS-SIN VARIEDAD Secano Explotación: ES210340000071
Ref:6936298 Recinto:21-034-009-00063-00001 Cultivo:62000 PASTOS PERMANENTES DE 5 O MAS AÑOS-SIN VARIEDAD Secano Explotación:ES210340000071
Ref:6936299 Recinto:21-034-009-00063-00002 Cultivo:62000 PASTOS PERMANENTES DE 5 O MAS AÑOS-SIN VARIEDAD Secano Explotación:ES210340000071
Ref:6936290 Recinto:21-034-009-00069-00001 Cultivo:62000 PASTOS PERMANENTES DE 5 O MAS AÑOS-SIN VARIEDAD Secano Explotación:ES210340000071
Ref:1700000005138822 Recinto:21-026-001-00014-00001 Cultivo:62000 PASTOS PERMANENTES DE 5 O MAS AÑOS-SIN VARIEDAD Secano Explotación:ES210710000024
Ref:1700000005138823 Recinto:21-070-006-00026-00001 Cultivo:62000 PASTOS PERMANENTES DE 5 O MAS AÑOS-SIN VARIEDAD Secano Explotación:ES210710000024
Ref:1700000005138824 Recinto:21-070-006-00026-00002 Cultivo:62000 PASTOS PERMANENTES DE 5 O MAS AÑOS-SIN VARIEDAD Secano Explotación:ES210710000024
Ref:1700000005138825 Recinto:21-070-007-00001-00002 Cultivo:62000 PASTOS PERMANENTES DE 5 O MAS AÑOS-SIN VARIEDAD Secano Explotación:ES210710000024
- 100420 Expediente que declara recintos pertenecientes al grupo de pago de Pastos que no tiene explotaciones ganaderas válidas para la Operación.
- 100424 Solicita recinto que no está comprometido para la operación.
Ref:1700000005138822 Recinto:21-026-001-00014-00001 Cultivo:62000 PASTOS PERMANENTES DE 5 O MAS AÑOS-SIN VARIEDAD Secano
Ref:6936241 Recinto:21-033-008-00096-00003 Cultivo:101216 OLIVAR-MANZANILLA DE HUELVA Secano
Ref:6936240 Recinto:21-033-008-00096-00004 Cultivo:62000 PASTOS PERMANENTES DE 5 O MAS AÑOS-SIN VARIEDAD Secano
Ref:6936247 Recinto:21-033-008-00098-00001 Cultivo:117129 CASTAÑOS-TEMPRANA Secano
Ref:6936243 Recinto:21-033-008-00098-00002 Cultivo:62000 PASTOS PERMANENTES DE 5 O MAS AÑOS-SIN VARIEDAD Secano
Ref:6936248 Recinto:21-033-008-00098-00003 Cultivo:62000 PASTOS PERMANENTES DE 5 O MAS AÑOS-SIN VARIEDAD Secano
Ref:6936276 Recinto:21-033-008-00125-00002 Cultivo:101216 OLIVAR-MANZANILLA DE HUELVA Secano
Ref:6936277 Recinto:21-033-008-00125-00003 Cultivo:63000 PASTOS DE MENOS DE 5 AÑOS-SIN VARIEDAD Secano
Ref:6936298 Recinto:21-034-009-00063-00001 Cultivo:62000 PASTOS PERMANENTES DE 5 O MAS AÑOS-SIN VARIEDAD Secano
Ref:6936299 Recinto:21-034-009-00063-00002 Cultivo:62000 PASTOS PERMANENTES DE 5 O MAS AÑOS-SIN VARIEDAD Secano
Ref:6936290 Recinto:21-034-009-00069-00001 Cultivo:62000 PASTOS PERMANENTES DE 5 O MAS AÑOS-SIN VARIEDAD Secano
Ref:6936291 Recinto:21-034-009-00069-00002 Cultivo:101216 OLIVAR-MANZANILLA DE HUELVA Secano
Ref:6938340 Recinto:21-034-009-00076-00002 Cultivo:62000 PASTOS PERMANENTES DE 5 O MAS AÑOS-SIN VARIEDAD Secano
Ref:1700000005138823 Recinto:21-070-006-00026-00001 Cultivo:62000 PASTOS PERMANENTES DE 5 O MAS AÑOS-SIN

(1) Superficie declarada admisible ajustada con la superficie comprometida.
(2) Factor de penalización valorando el alcance para el tipo de compromiso.

Puede verificar la integridad de una copia de este documento mediante la lectura del código QR adjunto o mediante el acceso a la dirección <https://ws050.juntadeandalucia.es/verificarFirma> indicando el código de VERIFICACIÓN

FIRMADO POR	RAQUEL MARIA ESPIN CRESPO	17/12/2024	
VERIFICACIÓN	Pk2jm6UYDU9J72AMTZUYRN3GET48NG	PÁG. 6341/9349	



INCIDENCIAS

INCIDENCIA DESCRIPCIÓN

VARIEDAD Secano

Ref:170000005138824 Recinto:21-070-006-00026-00002 Cultivo:62000 PASTOS PERMANENTES DE 5 O MAS AÑOS-SIN


VARIEDAD Secano

Ref:170000005138825 Recinto:21-070-007-00001-00002 Cultivo:62000 PASTOS PERMANENTES DE 5 O MAS AÑOS-SIN

VARIEDAD Secano

(1) Superficie declarada admisible ajustada con la superficie comprometida.
(2) Factor de penalización valorando el alcance para el tipo de compromiso.

Puede verificar la integridad de una copia de este documento mediante la lectura del código QR adjunto o mediante el acceso a la dirección <https://ws050.juntadeandalucia.es/verificarFirma> indicando el código de VERIFICACIÓN

FIRMADO POR	RAQUEL MARIA ESPIN CRESPO	17/12/2024	
VERIFICACIÓN	Pk2jm6UYDU9J72AMTZUYRN3GET48NG	PÁG. 6342/9349	

**APELLIDOS Y NOMBRE / RAZÓN SOCIAL**

IBERICOS VELAZQUEZ SL

NIF

***9323*

EXPEDIENTE

1265838

ANUALIDAD DE PAGO

1ª

IMPORTES POR ANUALIDAD

	2023	2024	2025	2026	2027
IMPORTE MÁXIMO SUBVENCIONABLE	5.204,04 €	5.204,04 €	4.336,70 €	4.336,70 €	4.336,70 €
IMPORTE MEDIO DE TRANSFERENCIA (€/ha)	98,58 €	98,58 €	82,15 €	82,15 €	82,15 €

RESUMEN DE UNIDADES

Cód	GRUPO DE PAGO	Sup. Dec. Admisible (ha)	Sup. Comprometida (ha)	Sup. ajustada compromiso (1) (ha)	% sobredec.	Sup. Resuelta (ha)	Importe Declarado	Importe Topado	Importe Resuelto	Importe tras sobredec.
418	PASTOS ASOCIADOS A GANADERÍA ECOLÓGICA	52,79		52,79	0,00	52,79	5.204,04	5.204,04	5.204,04	5.204,04
TOTAL		52,79	52,79	52,79		52,79	5.204,04	5.204,04	5.204,04	5.204,04

APLICACIÓN DE REDUCCIONES Y PENALIZACIONES

GRUPO DE PAGO	Importe Calculado	Importe prereduc.	Criterios de subvencionabilidad y compromisos	Presentación tardía	Omisión declaración	Condicionidad	IMPORTE (Euros) RESUELTO
PASTOS ASOCIADOS A GANADERÍA	5.204,04	5.204,04	0,00	0,00	0,00	0,00	5.204,04
TOTAL	5.204,04	5.204,04					5.204,04

RESUMEN DE PAGOS**IMPORTE (Euros)**

	RESUELTO	FEADER	MAPA	CAPADR
PASTOS ASOCIADOS A GANADERÍA ECOLÓGICA - Pago realizado	5.204,04 €	4.423,43 €	510,52 €	270,09 €

RECINTOS RESUELTOS

REE	REFERENCIA SIGPAC	CULTIVO	DESCRIPCIÓN CULTIVO	S/R G.PAGO	PEND. MEDIA (%)	SUP. DEC. ADMISIBLE (ha)	SUP. COMPROM. (ha)	SUP. AJUSTADA COMPROM. (1) (ha)	SUP. CONV. SIGPAC (ha)	SUP. CERTIF. (ha)	SUP. CAMPO (ha)	SUP. CAMPO DETER. CULT. DECLARADO (ha)	SUP. DEC. REDUCIDA (ha)	SUP. RESUELTA (ha)
5330298	21-008-005-00026-001	62000	PASTOS PERMANENTES DE 5 O MAS AÑOS-SIN VARIEDAD	S 418	5,90	11,78	11,78	11,78		11,78			11,78	11,78
5330300	21-008-005-00137-004	62000	PASTOS PERMANENTES DE 5 O MAS AÑOS-SIN VARIEDAD	S 418	11,10	13,15	13,15	13,15		13,15			13,15	13,15
5330303	21-008-011-00037-001	62000	PASTOS PERMANENTES DE 5 O MAS AÑOS-SIN VARIEDAD	S 418	18,40	17,49	17,49	17,49		17,49			17,49	17,49
5330305	21-008-011-00057-001	62000	PASTOS PERMANENTES DE 5 O MAS AÑOS-SIN VARIEDAD	S 418	14,40	5,24	5,24	5,24		5,24			5,24	5,24
5330307	21-008-011-00058-001	62000	PASTOS PERMANENTES DE 5 O MAS AÑOS-SIN VARIEDAD	S 418	13,40	2,39	2,39	2,39		2,39			2,39	2,39
5330316	21-008-005-00199-001	62000	PASTOS PERMANENTES DE 5 O MAS AÑOS-SIN VARIEDAD	S 418	9,70	1,04	1,04	1,04		1,04			1,04	1,04
5330317	21-008-005-00204-001	62000	PASTOS PERMANENTES DE 5 O MAS AÑOS-SIN VARIEDAD	S 418	9,10	1,70	1,70	1,70		1,70			1,70	1,70

(1) Superficie declarada admisible ajustada con la superficie comprometida.
(2) Factor de penalización valorando el alcance para el tipo de compromiso.

Puede verificar la integridad de una copia de este documento mediante la lectura del código QR adjunto o mediante el acceso a la dirección <https://ws050.juntadeandalucia.es/verificarFirma> indicando el código de VERIFICACIÓN

FIRMADO POR

RAQUEL MARIA ESPIN CRESPO

17/12/2024

VERIFICACIÓN

Pk2jm6UYDU9J72AMTZUYRN3GET48NG

PÁG. 6343/9349



**INCIDENCIAS****INCIDENCIA DESCRIPCIÓN**

100407	Explotación solicitada no forma parte de ningún organismo de control autorizado para la producción ecológica en Andalucía o fecha de inscripción posterior al plazo establecido (Anexo I. Criterios de Subvencionabilidad. Orden 28 de marzo de 2023). Explotación:ES210080000084 Especie:PORCINO
100411	Recinto no admisible por no estar asociado en SIGGAN a una explotación ganadera (Artículo 10 de la Orden de 28 de marzo de 2023). Ref:5330312 Recinto:21-008-005-00136-00001 Cultivo:63000 PASTOS DE MENOS DE 5 AÑOS-SIN VARIEDAD Secano Ref:5330313 Recinto:21-008-005-00136-00004 Cultivo:62000 PASTOS PERMANENTES DE 5 O MAS AÑOS-SIN VARIEDAD Secano Ref:5330314 Recinto:21-008-005-00136-00005 Cultivo:62000 PASTOS PERMANENTES DE 5 O MAS AÑOS-SIN VARIEDAD Secano Ref:5330315 Recinto:21-008-005-00136-00007 Cultivo:62000 PASTOS PERMANENTES DE 5 O MAS AÑOS-SIN VARIEDAD Secano Ref:5330323 Recinto:21-008-005-00189-00001 Cultivo:62000 PASTOS PERMANENTES DE 5 O MAS AÑOS-SIN VARIEDAD Secano Ref:-1468848 Recinto:21-008-011-00038-00001 Cultivo:62000 PASTOS PERMANENTES DE 5 O MAS AÑOS-SIN VARIEDAD Secano Ref:5330309 Recinto:21-008-011-00059-00001 Cultivo:62000 PASTOS PERMANENTES DE 5 O MAS AÑOS-SIN VARIEDAD Secano
100424	Solicita recinto que no está comprometido para la operación. Ref:5330312 Recinto:21-008-005-00136-00001 Cultivo:63000 PASTOS DE MENOS DE 5 AÑOS-SIN VARIEDAD Secano Ref:5330313 Recinto:21-008-005-00136-00004 Cultivo:62000 PASTOS PERMANENTES DE 5 O MAS AÑOS-SIN VARIEDAD Secano Ref:5330314 Recinto:21-008-005-00136-00005 Cultivo:62000 PASTOS PERMANENTES DE 5 O MAS AÑOS-SIN VARIEDAD Secano Ref:5330315 Recinto:21-008-005-00136-00007 Cultivo:62000 PASTOS PERMANENTES DE 5 O MAS AÑOS-SIN VARIEDAD Secano Ref:5330323 Recinto:21-008-005-00189-00001 Cultivo:62000 PASTOS PERMANENTES DE 5 O MAS AÑOS-SIN VARIEDAD Secano Ref:-1468848 Recinto:21-008-011-00038-00001 Cultivo:62000 PASTOS PERMANENTES DE 5 O MAS AÑOS-SIN VARIEDAD Secano Ref:5330309 Recinto:21-008-011-00059-00001 Cultivo:62000 PASTOS PERMANENTES DE 5 O MAS AÑOS-SIN VARIEDAD Secano

Datos considerados para el Cálculo de la Carga Ganadera mínima y máxima del expediente

Explotación	Especie	Inscrito en Sipea y Admisible	Ugm Calculada para CG Mínima	Ugm Calculada para CG Máxima
ES210080000084	BOVINA	SI	21,47	21,47
ES210080000084	PORCINO	NO	0,00	45,32
			21,47	66,79

Superficie determinada para Cálculo Carga Ganadera Mínima: 71,98 ha

Superficie determinada para Cálculo Carga Ganadera Máxima: 71,98 ha

Carga Ganadera Mínima Expediente: 0,30 ugm/ha

Carga Ganadera Máxima Expediente: 0,93 ugm/ha

Recintos Determinados para el Cálculo de Carga Ganadera Mínima

REF.	REFERENCIA SIGPAC	CULTIVO	DESCRIPCIÓN CULTIVO	S/R	SUP. RESUELTA (ha)
-1468848	21-008-011-00038-00001	62000	PASTOS PERMANENTES DE 5 O MAS AÑOS-SIN VARIEDAD	S	0,13
5330298	21-008-005-00026-00001	62000	PASTOS PERMANENTES DE 5 O MAS AÑOS-SIN VARIEDAD	S	11,78
5330300	21-008-005-00137-00004	62000	PASTOS PERMANENTES DE 5 O MAS AÑOS-SIN VARIEDAD	S	13,15
5330303	21-008-011-00037-00001	62000	PASTOS PERMANENTES DE 5 O MAS AÑOS-SIN VARIEDAD	S	17,49
5330305	21-008-011-00057-00001	62000	PASTOS PERMANENTES DE 5 O MAS AÑOS-SIN VARIEDAD	S	5,24
5330307	21-008-011-00058-00001	62000	PASTOS PERMANENTES DE 5 O MAS AÑOS-SIN VARIEDAD	S	2,39
5330309	21-008-011-00059-00001	62000	PASTOS PERMANENTES DE 5 O MAS AÑOS-SIN VARIEDAD	S	7,55
5330312	21-008-005-00136-00001	63000	PASTOS DE MENOS DE 5 AÑOS-SIN VARIEDAD	S	1,60
5330313	21-008-005-00136-00004	62000	PASTOS PERMANENTES DE 5 O MAS AÑOS-SIN VARIEDAD	S	0,74
5330314	21-008-005-00136-00005	62000	PASTOS PERMANENTES DE 5 O MAS AÑOS-SIN VARIEDAD	S	3,38
5330315	21-008-005-00136-00007	62000	PASTOS PERMANENTES DE 5 O MAS AÑOS-SIN VARIEDAD	S	2,83
5330316	21-008-005-00199-00001	62000	PASTOS PERMANENTES DE 5 O MAS AÑOS-SIN VARIEDAD	S	1,04
5330317	21-008-005-00204-00001	62000	PASTOS PERMANENTES DE 5 O MAS AÑOS-SIN VARIEDAD	S	1,70
5330323	21-008-005-00189-00001	62000	PASTOS PERMANENTES DE 5 O MAS AÑOS-SIN VARIEDAD	S	2,96

(1) Superficie declarada admisible ajustada con la superficie comprometida.
(2) Factor de penalización valorando el alcance para el tipo de compromiso.Puede verificar la integridad de una copia de este documento mediante la lectura del código QR adjunto o mediante el acceso a la dirección <https://ws050.juntadeandalucia.es/verificarFirma> indicando el código de VERIFICACIÓN

FIRMADO POR

RAQUEL MARIA ESPIN CRESPO

17/12/2024

VERIFICACIÓN

Pk2jm6UYDU9J72AMTZUYRN3GET48NG

PÁG. 6344/9349



**Datos considerados para el Cálculo de la Carga Ganadera mínima y máxima del expediente****Recintos Determinados para el Cálculo de Garga Ganadera Mínima**

REF.	REFERENCIA SIGPAC	CULTIVO	DESCRIPCIÓN CULTIVO VARIEDAD	SUP. RESUELTA (ha)	
				S/R	

Recintos Determinados para el Cálculo de Garga Ganadera Máxima

REF.	REFERENCIA SIGPAC	CULTIVO	DESCRIPCIÓN CULTIVO	SUP. RESUELTA (ha)	
				S/R	
-1468848	21-008-011-00038-00001	62000	PASTOS PERMANENTES DE 5 O MAS AÑOS-SIN VARIEDAD	S	0,13
5330298	21-008-005-00026-00001	62000	PASTOS PERMANENTES DE 5 O MAS AÑOS-SIN VARIEDAD	S	11,78
5330300	21-008-005-00137-00004	62000	PASTOS PERMANENTES DE 5 O MAS AÑOS-SIN VARIEDAD	S	13,15
5330303	21-008-011-00037-00001	62000	PASTOS PERMANENTES DE 5 O MAS AÑOS-SIN VARIEDAD	S	17,49
5330305	21-008-011-00057-00001	62000	PASTOS PERMANENTES DE 5 O MAS AÑOS-SIN VARIEDAD	S	5,24
5330307	21-008-011-00058-00001	62000	PASTOS PERMANENTES DE 5 O MAS AÑOS-SIN VARIEDAD	S	2,39
5330309	21-008-011-00059-00001	62000	PASTOS PERMANENTES DE 5 O MAS AÑOS-SIN VARIEDAD	S	7,55
5330312	21-008-005-00136-00001	63000	PASTOS DE MENOS DE 5 AÑOS-SIN VARIEDAD	S	1,60
5330313	21-008-005-00136-00004	62000	PASTOS PERMANENTES DE 5 O MAS AÑOS-SIN VARIEDAD	S	0,74
5330314	21-008-005-00136-00005	62000	PASTOS PERMANENTES DE 5 O MAS AÑOS-SIN VARIEDAD	S	3,38
5330315	21-008-005-00136-00007	62000	PASTOS PERMANENTES DE 5 O MAS AÑOS-SIN VARIEDAD	S	2,83
5330316	21-008-005-00199-00001	62000	PASTOS PERMANENTES DE 5 O MAS AÑOS-SIN VARIEDAD	S	1,04
5330317	21-008-005-00204-00001	62000	PASTOS PERMANENTES DE 5 O MAS AÑOS-SIN VARIEDAD	S	1,70
5330323	21-008-005-00189-00001	62000	PASTOS PERMANENTES DE 5 O MAS AÑOS-SIN VARIEDAD	S	2,96

Incidencias de carga ganadera**INCIDENCIA DESCRIPCIÓN**

100407	Explotación solicitada no forma parte de ningún organismo de control autorizado para la producción ecológica en Andalucía o fecha de inscripción posterior al plazo establecido (Anexo I. Criterios de Subvencionabilidad. Orden 28 de marzo de 2023). Explotación:ES210080000084 Especie:PORCINO
--------	--

(1) Superficie declarada admisible ajustada con la superficie comprometida.
(2) Factor de penalización valorando el alcance para el tipo de compromiso.

Puede verificar la integridad de una copia de este documento mediante la lectura del código QR adjunto o mediante el acceso a la dirección <https://ws050.juntadeandalucia.es/verificarFirma> indicando el código de VERIFICACIÓN

FIRMADO POR	RAQUEL MARIA ESPIN CRESPO	17/12/2024	
VERIFICACIÓN	Pk2jm6UYDU9J72AMTZUYRN3GET48NG	PÁG. 6345/9349	

**APELLIDOS Y NOMBRE / RAZÓN SOCIAL**

IBERMURTIGA JABUGO S.L.U.

NIF

***5837*

EXPEDIENTE

1224700

ANUALIDAD DE PAGO

1ª

IMPORTE POR ANUALIDAD

	2023	2024	2025	2026	2027
IMPORTE MÁXIMO SUBVENCIONABLE	1.151,25 €	1.151,25 €	1.151,25 €	959,37 €	959,37 €
IMPORTE MEDIO DE TRANSFERENCIA (€/ha)	297,48 €	297,48 €	297,48 €	247,90 €	247,90 €

RESUMEN DE UNIDADES

Cód	GRUPO DE PAGO	Sup. Dec. Admisible (ha)	Sup. Comprometida (ha)	Sup. ajustada compromiso (1) (ha)	% sobredec.	Sup. Resuelta (ha)	Importe Declarado	Importe Topado	Importe Resuelto	Importe tras sobredec.
419	OLIVAR	3,87		3,87	0,00	3,87	1.151,25	1.151,25	1.151,25	1.151,25
TOTAL		3,87	3,87	3,87		3,87	1.151,25	1.151,25	1.151,25	1.151,25

APLICACIÓN DE REDUCCIONES Y PENALIZACIONES

GRUPO DE PAGO	Importe Calculado	Importe prereduc.	Criterios de subvencionabilidad y compromisos	Presentación tardía	Omisión declaración	Condicionalidad	IMPORTE (Euros) RESUELTO
OLIVAR	1.151,25	1.151,25	0,00	0,00	0,00	0,00	1.151,25
TOTAL	1.151,25	1.151,25					1.151,25

RESUMEN DE PAGOS**IMPORTE (Euros)**

	RESUELTO	FEADER	MAPA	CAPADR
OLIVAR - Pago realizado	1.151,25 €	978,56 €	112,94 €	59,75 €

RECINTOS RESUELTOS

REF.	REFERENCIA SIGPAC	CULTIVO	DESCRIPCIÓN CULTIVO	S/R	G.PAGO	PEND. MEDIA (%)	SUP. DEC. ADMISIBLE (ha)	SUP. COMPROM. (ha)	SUP. AJUSTADA COMPR.(1) (ha)	SUP. CONY. SIGPAC (ha)	SUP. CERTIE (ha)	SUP. CAMPO (ha)	SUP. CAMPO DETER. CULT. DECLARADO (ha)	SUP. DEC. REDUCIDA (ha)	SUP. RESUELTA (ha)
-153061	21-051-005-00007-008	101007	OLIVAR-MANZANILLA	R	419	37,70	3,87	3,87	3,87		3,87			3,87	3,87

INCIDENCIAS**INCIDENCIA DESCRIPCIÓN**

- 100407 Explotación solicitada no forma parte de ningún organismo de control autorizado para la producción ecológica en Andalucía o fecha de inscripción posterior al plazo establecido (Anexo I. Criterios de Subvencionabilidad. Orden 28 de marzo de 2023).
 Explotación:ES210510000001 Especie:PORCINO
 Explotación:ES210510000042 Especie:PORCINO
 Explotación:ES210510000043 Especie:PORCINO

(1) Superficie declarada admisible ajustada con la superficie comprometida.
 (2) Factor de penalización valorando el alcance para el tipo de compromiso.

Puede verificar la integridad de una copia de este documento mediante la lectura del código QR adjunto o mediante el acceso a la dirección <https://ws050.juntadeandalucia.es/verificarFirma> indicando el código de VERIFICACIÓN

FIRMADO POR

RAQUEL MARIA ESPIN CRESPO

17/12/2024

VERIFICACIÓN

Pk2jm6UYDU9J72AMTZUYRN3GET48NG

PÁG. 6346/9349



**APELLIDOS Y NOMBRE / RAZÓN SOCIAL**

INCARCEMA, SL

NIF

***0247*

EXPEDIENTE

1281768

ANUALIDAD DE PAGO

1ª

IMPORTES POR ANUALIDAD

	2023	2024	2025	2026	2027
IMPORTE MÁXIMO SUBVENCIONABLE	13.450,26 €	13.450,26 €	11.208,55 €	11.208,55 €	11.208,55 €
IMPORTE MEDIO DE TRANSFERENCIA (€/ha)	65,68 €	65,68 €	54,73 €	54,73 €	54,73 €

RESUMEN DE UNIDADES

Cód	GRUPO DE PAGO	Sup. Dec. Admisible (ha)	Sup. Comprometida (ha)	Sup. ajustada compromiso (1) (ha)	% sobredec.	Sup. Resuelta (ha)	Importe Declarado	Importe Topado	Importe Resuelto	Importe tras sobredec.
418	PASTOS ASOCIADOS A GANADERÍA ECOLÓGICA	204,80		204,80	0,00	204,80	13.450,26	13.450,26	13.450,26	13.450,26
TOTAL		204,80	204,80	204,80		204,80	13.450,26	13.450,26	13.450,26	13.450,26

APLICACIÓN DE REDUCCIONES Y PENALIZACIONES

GRUPO DE PAGO	Importe Calculado	Importe prereduc.	Criterios de subvencionabilidad y compromisos	Presentación tardía	Omisión declaración	Condicionidad	IMPORTE (Euros) RESUELTO
PASTOS ASOCIADOS A GANADERÍA	13.450,26	13.450,26	0,00	0,00	0,00	0,00	13.450,26
TOTAL	13.450,26	13.450,26					13.450,26

RESUMEN DE PAGOS**IMPORTE (Euros)**

	RESUELTO	FEADER	MAPA	CAPADR
PASTOS ASOCIADOS A GANADERÍA ECOLÓGICA - Pago realizado	13.450,26 €	11.432,72 €	1.319,47 €	698,07 €

RECINTOS RESUELTOS

REE	REFERENCIA SIGPAC	CULTIVO	DESCRIPCIÓN CULTIVO	S/R G.PAGO	PEND. MEDIA (%)	SUP. DEC. ADMISIBLE (ha)	SUP. COMPROM. (ha)	SUP. AJUSTADA COMPROM. (1) (ha)	SUP. CONV. SIGPAC (ha)	SUP. CERTIF. (ha)	SUP. CAMPO (ha)	SUP. CAMPO DETER. CULT. DECLARADO (ha)	SUP. DEC. REDUCIDA (ha)	SUP. RESUELTA (ha)
6912810	21-068-002-00003-001	62000	PASTOS PERMANENTES DE 5 O MAS AÑOS-SIN VARIEDAD	S 418	4,70	1,75	1,75	1,75		1,75			1,75	1,75
6912811	21-068-002-00003-002	62000	PASTOS PERMANENTES DE 5 O MAS AÑOS-SIN VARIEDAD	S 418	11,20	74,84	74,84	74,84		74,84			74,84	74,84
6912814	21-068-002-00009-001	62000	PASTOS PERMANENTES DE 5 O MAS AÑOS-SIN VARIEDAD	S 418	12,70	71,46	71,46	71,46		71,46			71,46	71,46
6912815	21-068-002-00009-009	62000	PASTOS PERMANENTES DE 5 O MAS AÑOS-SIN VARIEDAD	S 418	10,30	4,70	4,70	4,70		4,70			4,70	4,70
6912816	21-068-002-00009-010	62000	PASTOS PERMANENTES DE 5 O MAS AÑOS-SIN VARIEDAD	S 418	4,40	1,37	1,37	1,37		1,37			1,37	1,37
6912818	21-068-003-00006-001	62000	PASTOS PERMANENTES DE 5 O MAS AÑOS-SIN VARIEDAD	S 418	11,00	49,67	49,67	49,67		49,67			49,67	49,67
6912819	21-068-003-00006-002	62000	PASTOS PERMANENTES DE 5 O MAS AÑOS-SIN VARIEDAD	S 418	3,50	1,01	1,01	1,01		1,01			1,01	1,01

INCIDENCIAS**INCIDENCIA DESCRIPCIÓN**

100407 Explotación solicitada no forma parte de ningún organismo de control autorizado para la producción ecológica en Andalucía o fecha de inscripción posterior al plazo establecido (Anexo I. Criterios de Subvencionabilidad. Orden 28 de marzo de 2023).
Explotación:ES21069000093 Especie:PORCINO

(1) Superficie declarada admisible ajustada con la superficie comprometida.
(2) Factor de penalización valorando el alcance para el tipo de compromiso.

Puede verificar la integridad de una copia de este documento mediante la lectura del código QR adjunto o mediante el acceso a la dirección <https://ws050.juntadeandalucia.es/verificarFirma> indicando el código de VERIFICACIÓN

FIRMADO POR

RAQUEL MARIA ESPIN CRESPO

17/12/2024

VERIFICACIÓN

Pk2jm6UYDU9J72AMTZUYRN3GET48NG

PÁG. 6347/9349



**Datos considerados para el Cálculo de la Carga Ganadera mínima y máxima del expediente**

Explotación	Especie	Inscrito en Sipea y Admisible	Ugm Calculada para CG Mínima	Ugm Calculada para CG Máxima
ES21069000093	BOVINA	SI	82,89	82,89
ES21069000093	PORCINO	NO	0,00	116,13
			82,89	199,02

Superficie determinada para Cálculo Carga Ganadera Mínima: 204,80 ha

Superficie determinada para Cálculo Carga Ganadera Máxima: 204,80 ha

Carga Ganadera Mínima Expediente: 0,40 ugm/ha

Carga Ganadera Máxima Expediente: 0,97 ugm/ha

Recintos Determinados para el Cálculo de Garga Ganadera Mínima

REF.	REFERENCIA SIGPAC	CULTIVO	DESCRIPCIÓN CULTIVO	S/R	SUP. RESUELTA (ha)
6912810	21-068-002-00003-00001	62000	PASTOS PERMANENTES DE 5 O MAS AÑOS-SIN VARIEDAD	S	1,75
6912811	21-068-002-00003-00002	62000	PASTOS PERMANENTES DE 5 O MAS AÑOS-SIN VARIEDAD	S	74,84
6912814	21-068-002-00009-00001	62000	PASTOS PERMANENTES DE 5 O MAS AÑOS-SIN VARIEDAD	S	71,46
6912815	21-068-002-00009-00009	62000	PASTOS PERMANENTES DE 5 O MAS AÑOS-SIN VARIEDAD	S	4,70
6912816	21-068-002-00009-00010	62000	PASTOS PERMANENTES DE 5 O MAS AÑOS-SIN VARIEDAD	S	1,37
6912818	21-068-003-00006-00001	62000	PASTOS PERMANENTES DE 5 O MAS AÑOS-SIN VARIEDAD	S	49,67
6912819	21-068-003-00006-00002	62000	PASTOS PERMANENTES DE 5 O MAS AÑOS-SIN VARIEDAD	S	1,01

Recintos Determinados para el Cálculo de Garga Ganadera Máxima

REF.	REFERENCIA SIGPAC	CULTIVO	DESCRIPCIÓN CULTIVO	S/R	SUP. RESUELTA (ha)
6912810	21-068-002-00003-00001	62000	PASTOS PERMANENTES DE 5 O MAS AÑOS-SIN VARIEDAD	S	1,75
6912811	21-068-002-00003-00002	62000	PASTOS PERMANENTES DE 5 O MAS AÑOS-SIN VARIEDAD	S	74,84
6912814	21-068-002-00009-00001	62000	PASTOS PERMANENTES DE 5 O MAS AÑOS-SIN VARIEDAD	S	71,46
6912815	21-068-002-00009-00009	62000	PASTOS PERMANENTES DE 5 O MAS AÑOS-SIN VARIEDAD	S	4,70
6912816	21-068-002-00009-00010	62000	PASTOS PERMANENTES DE 5 O MAS AÑOS-SIN VARIEDAD	S	1,37
6912818	21-068-003-00006-00001	62000	PASTOS PERMANENTES DE 5 O MAS AÑOS-SIN VARIEDAD	S	49,67
6912819	21-068-003-00006-00002	62000	PASTOS PERMANENTES DE 5 O MAS AÑOS-SIN VARIEDAD	S	1,01

Incidencias de carga ganadera**INCIDENCIA DESCRIPCIÓN**

100407 Explotación solicitada no forma parte de ningún organismo de control autorizado para la producción ecológica en Andalucía o fecha de inscripción posterior al plazo establecido (Anexo I. Criterios de Subvencionabilidad. Orden 28 de marzo de 2023).
Explotación:ES21069000093 Especie:PORCINO

(1) Superficie declarada admisible ajustada con la superficie comprometida.
(2) Factor de penalización valorando el alcance para el tipo de compromiso.

Puede verificar la integridad de una copia de este documento mediante la lectura del código QR adjunto o mediante el acceso a la dirección <https://ws050.juntadeandalucia.es/verificarFirma> indicando el código de VERIFICACIÓN

FIRMADO POR	RAQUEL MARIA ESPIN CRESPO	17/12/2024	
VERIFICACIÓN	Pk2jm6UYDU9J72AMTZUYRN3GET48NG	PÁG. 6348/9349	

**APELLIDOS Y NOMBRE / RAZÓN SOCIAL**

INFANTE VAZQUEZ NICOLAS

NIF

***4452*

EXPEDIENTE

1008045

ANUALIDAD DE PAGO

1ª

IMPORTE POR ANUALIDAD

	2023	2024	2025	2026	2027
IMPORTE MÁXIMO SUBVENCIONABLE	9.153,74 €	9.153,74 €	7.628,12 €	7.628,12 €	7.628,12 €
IMPORTE MEDIO DE TRANSFERENCIA (€/ha)	87,38 €	87,38 €	72,82 €	72,82 €	72,82 €

RESUMEN DE UNIDADES

Cód	GRUPO DE PAGO	Sup. Dec. Admisible (ha)	Sup. Comprometida (ha)	Sup. ajustada compromiso (1) (ha)	% sobredec.	Sup. Resuelta (ha)	Importe Declarado	Importe Topado	Importe Resuelto	Importe tras sobredec.
418	PASTOS ASOCIADOS A GANADERÍA ECOLÓGICA	104,76		104,76	0,00	104,76	9.154,14	9.153,74	9.153,74	9.153,74
TOTAL		104,76	104,76	104,76		104,76	9.154,14	9.153,74	9.153,74	9.153,74

APLICACIÓN DE REDUCCIONES Y PENALIZACIONES

GRUPO DE PAGO	Importe Calculado	Importe prereduc.	Criterios de subvencionabilidad y compromisos	Presentación tardía	Omisión declaración	Condicionidad	IMPORTE (Euros) RESUELTO
PASTOS ASOCIADOS A GANADERÍA	9.153,74	9.153,74	0,00	0,00	0,00	0,00	9.153,74
TOTAL	9.153,74	9.153,74					9.153,74

RESUMEN DE PAGOS**IMPORTE (Euros)**

PASTOS ASOCIADOS A GANADERÍA ECOLÓGICA - Pago realizado	RESUELTO	FEADER	MAPA	CAPADR
	9.153,74 €	7.780,68 €	897,98 €	475,08 €

RECINTOS RESUELTOS

REE	REFERENCIA SIGPAC	CULTIVO	DESCRIPCIÓN CULTIVO	S/R	G.PAGO	PEND. MEDIA (%)	SUP. DEC. ADMISIBLE (ha)	SUP. COMPROM. (ha)	SUP. AJUSTADA COMPR.(1) (ha)	SUP. CONV. SIGPAC (ha)	SUP. CERTIF. (ha)	SUP. CAMPO (ha)	SUP. CAMPO DETER. CULT. DECLARADO (ha)	SUP. DEC. REDUCIDA (ha)	SUP. RESUELTA (ha)
-703198	21-061-002-00016-010	62000	PASTOS PERMANENTES DE 5 O MAS AÑOS-SIN VARIEDAD	S	418	20,70	27,48	27,48	27,48		27,48			27,48	27,48
-703197	21-061-003-00084-002	62000	PASTOS PERMANENTES DE 5 O MAS AÑOS-SIN VARIEDAD	S	418	24,10	3,88	3,88	3,88		3,88			3,88	3,88
-703196	21-061-002-00017-012	62000	PASTOS PERMANENTES DE 5 O MAS AÑOS-SIN VARIEDAD	S	418	32,50	46,41	46,41	46,41		46,41			46,41	46,41
1700000005487900	21-061-002-00017-004	62000	PASTOS PERMANENTES DE 5 O MAS AÑOS-SIN VARIEDAD	S	418	34,50	0,98	0,98	0,98		0,98			0,98	0,98
1700000005487901	21-061-002-00017-023	62000	PASTOS PERMANENTES DE 5 O MAS AÑOS-SIN VARIEDAD	S	418	46,80	1,16	1,16	1,16		1,36			1,16	1,16
1700000005487902	21-061-002-00017-017	62000	PASTOS PERMANENTES DE 5 O MAS AÑOS-SIN VARIEDAD	S	418	41,30	24,85	24,85	24,85		29,23			24,85	24,85

INCIDENCIAS**INCIDENCIA DESCRIPCIÓN**

100407 Explotación solicitada no forma parte de ningún organismo de control autorizado para la producción ecológica en Andalucía o fecha de inscripción posterior al plazo establecido (Anexo I. Criterios de Subvencionabilidad. Orden 28 de marzo de 2023).
Explotación:ES210620000110 Especie:PORCINO

(1) Superficie declarada admisible ajustada con la superficie comprometida.
(2) Factor de penalización valorando el alcance para el tipo de compromiso.

Puede verificar la integridad de una copia de este documento mediante la lectura del código QR adjunto o mediante el acceso a la dirección <https://ws050.juntadeandalucia.es/verificarFirma> indicando el código de VERIFICACIÓN

FIRMADO POR

RAQUEL MARIA ESPIN CRESPO

17/12/2024

VERIFICACIÓN

Pk2jm6UYDU9J72AMTZUYRN3GET48NG

PÁG. 6349/9349



**Datos considerados para el Cálculo de la Carga Ganadera mínima y máxima del expediente**

Explotación	Especie	Inscrito en Sipea y Admisible	Ugm Calculada para CG Mínima	Ugm Calculada para CG Máxima
ES210620000110	BOVINA	SI	31,06	31,06
ES210620000110	PORCINO	NO	0,00	1,35
			31,06	32,41

Superficie determinada para Cálculo Carga Ganadera Mínima: 104,76 ha

Superficie determinada para Cálculo Carga Ganadera Máxima: 104,76 ha

Carga Ganadera Mínima Expediente: 0,30 ugm/ha

Carga Ganadera Máxima Expediente: 0,31 ugm/ha

Recintos Determinados para el Cálculo de Garga Ganadera Mínima

REF.	REFERENCIA SIGPAC	CULTIVO	DESCRIPCIÓN CULTIVO	S/R	SUP. RESUELTA (ha)
-703198	21-061-002-00016-00010	62000	PASTOS PERMANENTES DE 5 O MAS AÑOS-SIN VARIEDAD	S	27,48
-703197	21-061-003-00084-00002	62000	PASTOS PERMANENTES DE 5 O MAS AÑOS-SIN VARIEDAD	S	3,88
-703196	21-061-002-00017-00012	62000	PASTOS PERMANENTES DE 5 O MAS AÑOS-SIN VARIEDAD	S	46,41
1700000005487900	21-061-002-00017-00004	62000	PASTOS PERMANENTES DE 5 O MAS AÑOS-SIN VARIEDAD	S	0,98
1700000005487901	21-061-002-00017-00023	62000	PASTOS PERMANENTES DE 5 O MAS AÑOS-SIN VARIEDAD	S	1,16
1700000005487902	21-061-002-00017-00017	62000	PASTOS PERMANENTES DE 5 O MAS AÑOS-SIN VARIEDAD	S	24,85

Recintos Determinados para el Cálculo de Garga Ganadera Máxima

REF.	REFERENCIA SIGPAC	CULTIVO	DESCRIPCIÓN CULTIVO	S/R	SUP. RESUELTA (ha)
-703198	21-061-002-00016-00010	62000	PASTOS PERMANENTES DE 5 O MAS AÑOS-SIN VARIEDAD	S	27,48
-703197	21-061-003-00084-00002	62000	PASTOS PERMANENTES DE 5 O MAS AÑOS-SIN VARIEDAD	S	3,88
-703196	21-061-002-00017-00012	62000	PASTOS PERMANENTES DE 5 O MAS AÑOS-SIN VARIEDAD	S	46,41
1700000005487900	21-061-002-00017-00004	62000	PASTOS PERMANENTES DE 5 O MAS AÑOS-SIN VARIEDAD	S	0,98
1700000005487901	21-061-002-00017-00023	62000	PASTOS PERMANENTES DE 5 O MAS AÑOS-SIN VARIEDAD	S	1,16
1700000005487902	21-061-002-00017-00017	62000	PASTOS PERMANENTES DE 5 O MAS AÑOS-SIN VARIEDAD	S	24,85

Incidencias de carga ganadera**INCIDENCIA DESCRIPCIÓN**

100407 Explotación solicitada no forma parte de ningún organismo de control autorizado para la producción ecológica en Andalucía o fecha de inscripción posterior al plazo establecido (Anexo I. Criterios de Subvencionabilidad. Orden 28 de marzo de 2023).
Explotación:ES210620000110 Especie:PORCINO

(1) Superficie declarada admisible ajustada con la superficie comprometida.
(2) Factor de penalización valorando el alcance para el tipo de compromiso.

Puede verificar la integridad de una copia de este documento mediante la lectura del código QR adjunto o mediante el acceso a la dirección <https://ws050.juntadeandalucia.es/verificarFirma> indicando el código de VERIFICACIÓN

FIRMADO POR

RAQUEL MARIA ESPIN CRESPO

17/12/2024

VERIFICACIÓN

Pk2jm6UYDU9J72AMTZUYRN3GET48NG

PÁG. 6350/9349





APELLIDOS Y NOMBRE / RAZÓN SOCIAL
IZQUIERDO ROMERO ANA MARIA

NIF
****1914*

EXPEDIENTE
1050917

ANUALIDAD DE PAGO
1ª

IMPORTE POR ANUALIDAD

	2023	2024	2025	2026	2027
IMPORTE MÁXIMO SUBVENCIONABLE	3.028,35 €	3.028,35 €	3.028,35 €	2.523,62 €	2.523,62 €
IMPORTE MEDIO DE TRANSFERENCIA (€/ha)	297,48 €	297,48 €	297,48 €	247,90 €	247,90 €

RESUMEN DE UNIDADES

Cód	GRUPO DE PAGO	Sup. Dec. Admisible (ha)	Sup. Comprometida (ha)	Sup. ajustada compromiso (1) (ha)	% sobredec.	Sup. Resuelta (ha)	Importe Declarado	Importe Topado	Importe Resuelto	Importe tras sobredec.
419	OLIVAR	10,18		10,18	0,00	10,18	3.028,35	3.028,35	3.028,35	3.028,35
TOTAL		10,18	10,18	10,18		10,18	3.028,35	3.028,35	3.028,35	3.028,35

APLICACIÓN DE REDUCCIONES Y PENALIZACIONES

GRUPO DE PAGO	Importe Calculado	Importe prereduc.	Criterios de subvencionabilidad y compromisos	Presentación tardía	Omisión declaración	Condicionabilidad	IMPORTE (Euros) RESUELTO
OLIVAR	3.028,35		0,00	0,00	0,00	0,00	3.028,35
TOTAL	3.028,35		3.028,35				3.028,35

RESUMEN DE PAGOS

	RESUELTO	FEADER	MAPA	CAPADR
OLIVAR - Pago realizado	3.028,35 €	2.574,10 €	297,08 €	157,17 €

RECINTOS RESUELTOS

REF.	REFERENCIA SIGPAC	CULTIVO DESCRIPCIÓN CULTIVO	S/R G.PAGO	PEND. MEDIA (%)	SUP. DEC. ADMISIBLE (ha)	SUP. COMPROM. (ha)	SUP. AJUSTADA COMPR.(1) (ha)	SUP. CONY. SIGPAC (ha)	SUP. CERTIE (ha)	SUP. CAMPO (ha)	SUP. CAMPO DETER. CULT. DECLARADO (ha)	SUP. DEC. REDUCIDA (ha)	SUP. RESUELTA (ha)
-914049	21-004-002-00283-070	101216 OLIVAR-MANZANILLA DE HUELVA	S 419	25,60	0,05	0,05	0,05	0,05	0,05			0,05	0,05
-914047	21-004-002-00283-068	101216 OLIVAR-MANZANILLA DE HUELVA	S 419	35,30	0,05	0,05	0,05	0,05	0,05			0,05	0,05
-914045	21-004-002-00283-066	101216 OLIVAR-MANZANILLA DE HUELVA	S 419	24,20	0,23	0,23	0,23	0,23	0,23			0,23	0,23
-914044	21-004-001-01132-005	101216 OLIVAR-MANZANILLA DE HUELVA	S 419	30,10	0,08	0,08	0,08	0,08	0,08			0,08	0,08
1700000005364945	21-004-002-00283-032	101216 OLIVAR-MANZANILLA DE HUELVA	S 419	34,20	0,05	0,05	0,05	0,05	0,05			0,05	0,05
1700000005364946	21-004-001-01132-002	101216 OLIVAR-MANZANILLA DE HUELVA	S 419	27,30	0,49	0,49	0,49	0,49	0,49			0,49	0,49
1700000005364949	21-004-002-00283-002	101216 OLIVAR-MANZANILLA DE HUELVA	S 419	15,70	1,30	1,30	1,30	1,30	1,30			1,30	1,30
1700000005364950	21-004-002-00283-056	101216 OLIVAR-MANZANILLA DE HUELVA	S 419	38,90	0,01	0,01	0,01	0,01	0,01			0,01	0,01
1700000005364951	21-004-002-00283-001	101216 OLIVAR-MANZANILLA DE HUELVA	S 419	31,10	0,67	0,67	0,67	0,67	0,67			0,67	0,67
1700000005364952	21-004-002-00283-030	101216 OLIVAR-MANZANILLA DE HUELVA	S 419	13,70	0,05	0,05	0,05	0,05	0,05			0,05	0,05
1700000005364953	21-004-002-00283-012	101216 OLIVAR-MANZANILLA DE HUELVA	S 419	8,60	0,22	0,22	0,22	0,22	0,22			0,22	0,22
1700000005364954	21-004-002-00283-011	101216 OLIVAR-MANZANILLA DE HUELVA	S 419	6,10	0,14	0,14	0,14	0,14	0,14			0,14	0,14
1700000005364955	21-004-002-00283-010	101216 OLIVAR-MANZANILLA DE HUELVA	S 419	5,70	0,10	0,10	0,10	0,10	0,10			0,10	0,10
1700000005364956	21-004-002-00283-009	101216 OLIVAR-MANZANILLA DE HUELVA	S 419	7,50	0,09	0,09	0,09	0,09	0,09			0,09	0,09
1700000005364957	21-004-002-00413-005	101216 OLIVAR-MANZANILLA DE HUELVA	S 419	14,50	6,29	6,29	6,29	6,29	6,29			6,29	6,29
1700000005364958	21-004-002-00283-015	101216 OLIVAR-MANZANILLA DE HUELVA	S 419	16,10	0,23	0,23	0,23	0,23	0,23			0,23	0,23
1700000005364959	21-004-002-00283-014	101216 OLIVAR-MANZANILLA DE HUELVA	S 419	26,10	0,06	0,06	0,06	0,06	0,06			0,06	0,06
1700000005364960	21-004-002-00412-001	101216 OLIVAR-MANZANILLA DE HUELVA	S 419	27,10	0,05	0,05	0,05	0,05	0,05			0,05	0,05
1700000005364964	21-004-002-00283-023	101216 OLIVAR-MANZANILLA DE HUELVA	S 419	22,20	0,02	0,02	0,02	0,02	0,02			0,02	0,02

INCIDENCIAS

INCIDENCIA DESCRIPCIÓN

- 8227 Línea de declaración monitorizada en la que no ha habido respuesta por parte del productor y, por tanto, sin Juicio Experto de campo.
Ref:1700000005364947 Recinto:21-004-002-00283-00029 Cultivo:101216 OLIVAR-MANZANILLA DE HUELVA
- 100424 Solicita recinto que no está comprometido para la operación.
Ref:1700000005364947 Recinto:21-004-002-00283-00029 Cultivo:101216 OLIVAR-MANZANILLA DE HUELVA Secano

(1) Superficie declarada admisible ajustada con la superficie comprometida.
(2) Factor de penalización valorando el alcance para el tipo de compromiso.

Puede verificar la integridad de una copia de este documento mediante la lectura del código QR adjunto o mediante el acceso a la dirección <https://ws050.juntadeandalucia.es/verificarFirma> indicando el código de VERIFICACIÓN

FIRMADO POR	RAQUEL MARIA ESPIN CRESPO	17/12/2024
VERIFICACIÓN	Pk2jm6UYDU9J72AMTZUYRN3GET48NG	PÁG. 6351/9349



**APELLIDOS Y NOMBRE / RAZÓN SOCIAL**

JABUGO EXPORT, S.L.

NIF

***2307*

EXPEDIENTE

1214755

ANUALIDAD DE PAGO

1ª

IMPORTES POR ANUALIDAD

	2023	2024	2025	2026	2027
IMPORTE MÁXIMO SUBVENCIONABLE	5.159,68 €	5.159,68 €	4.299,73 €	4.299,73 €	4.299,73 €
IMPORTE MEDIO DE TRANSFERENCIA (€/ha)	85,77 €	85,77 €	71,47 €	71,47 €	71,47 €

RESUMEN DE UNIDADES

Cód	GRUPO DE PAGO	Sup. Dec. Admisible (ha)	Sup. Comprometida (ha)	Sup. ajustada compromiso (1) (ha)	% sobredec.	Sup. Resuelta (ha)	Importe Declarado	Importe Topado	Importe Resuelto	Importe tras sobredec.
418	PASTOS ASOCIADOS A GANADERÍA ECOLÓGICA	60,16		60,16	0,00	60,16	5.930,57	5.159,68	5.159,68	5.159,68
TOTAL		60,16	60,16	60,16		60,16	5.930,57	5.159,68	5.159,68	5.159,68

APLICACIÓN DE REDUCCIONES Y PENALIZACIONES

GRUPO DE PAGO	Importe Calculado	Importe prereduc.	Criterios de subvencionabilidad y compromisos	Presentación tardía	Omisión declaración	Condicionidad	IMPORTE (Euros) RESUELTO
PASTOS ASOCIADOS A GANADERÍA	5.159,68	5.159,68	0,00	0,00	0,00	0,00	5.159,68
TOTAL	5.159,68	5.159,68					5.159,68

RESUMEN DE PAGOS**IMPORTE (Euros)**

	RESUELTO	FEADER	MAPA	CAPADR
PASTOS ASOCIADOS A GANADERÍA ECOLÓGICA - A pagar	5.159,68 €	4.385,73 €	506,16 €	267,79 €

RECINTOS RESUELTOS

REE	REFERENCIA SIGPAC	CULTIVO	DESCRIPCIÓN CULTIVO	S/R G.PAGO	PEND. MEDIA (%)	SUP. DEC. ADMISIBLE (ha)	SUP. COMPROM. (ha)	SUP. AJUSTADA COMPROM. (1) (ha)	SUP. CONV. SIGPAC (ha)	SUP. CERTIF. (ha)	SUP. CAMPO (ha)	SUP. CAMPO DETER. CULT. DECLARADO (ha)	SUP. DEC. REDUCIDA (ha)	SUP. RESUELTA (ha)
-1612602	21-037-022-00001-058	62000	PASTOS PERMANENTES DE 5 O MAS AÑOS-SIN VARIEDAD	S 418	4,90	11,54	11,54	11,54		11,54			11,54	11,54
-1612570	21-037-022-00001-059	62000	PASTOS PERMANENTES DE 5 O MAS AÑOS-SIN VARIEDAD	S 418	8,40	4,10	4,10	4,10		4,10			4,10	4,10
-1612551	21-075-001-00012-011	62000	PASTOS PERMANENTES DE 5 O MAS AÑOS-SIN VARIEDAD	S 418	4,00	19,66	19,66	19,66		19,66			19,66	19,66
-1612543	21-075-001-00012-007	62000	PASTOS PERMANENTES DE 5 O MAS AÑOS-SIN VARIEDAD	S 418	3,60	24,86	24,86	24,86		24,86			24,86	24,86

INCIDENCIAS**INCIDENCIA DESCRIPCIÓN**

- 100412 Número de hectáreas validadas inferior a la superficie mínima permitida por el grupo de cultivo (Anexo I. Criterios de Subvencionabilidad. Orden 28 de marzo de 2023).
Sup. Resuelta:0 Grupo de Pago:FRUTALES SECANO
- 100413 Recinto perteneciente a grupo de cultivo que no cumple con la superficie mínima requerida (Anexo I. Criterios de Subvencionabilidad. Orden 28 de marzo de 2023).
Ref:-1612568 Recinto:21-037-020-00009-00001 Cultivo:122014 ALGARROBO-NEGRA Secano Sup. Declarada:28,26 Superficie Resolver:28,26
Ref:-1612600 Recinto:21-037-022-00001-00043 Cultivo:122014 ALGARROBO-NEGRA Secano Sup. Declarada:31,57 Superficie Resolver:31,57
Ref:-1612567 Recinto:21-075-001-00012-00003 Cultivo:122014 ALGARROBO-NEGRA Secano Sup. Declarada:3,31 Superficie Resolver:3,31

(1) Superficie declarada admisible ajustada con la superficie comprometida.
(2) Factor de penalización valorando el alcance para el tipo de compromiso.

Puede verificar la integridad de una copia de este documento mediante la lectura del código QR adjunto o mediante el acceso a la dirección <https://ws050.juntadeandalucia.es/verificarFirma> indicando el código de VERIFICACIÓN

FIRMADO POR

RAQUEL MARIA ESPIN CRESPO

17/12/2024

VERIFICACIÓN

Pk2jm6UYDU9J72AMTZUYRN3GET48NG

PÁG. 6352/9349



**Datos considerados para el Cálculo de la Carga Ganadera mínima y máxima del expediente**

Explotación	Especie	Inscrito en Sipea y Admisible	Ugm Calculada para CG Mínima	Ugm Calculada para CG Máxima
ES210030000451	BOVINA	SI	0,81	0,81
ES210030000451	PORCINO	SI	15,47	15,47
ES210650000093	BOVINA	SI	23,61	23,61
ES210760000518	BOVINA	SI	13,52	13,52
			53,41	53,41

Superficie determinada para Cálculo Carga Ganadera Mínima: 202,62 ha

Superficie determinada para Cálculo Carga Ganadera Máxima: 202,62 ha

Los importes del Grupo de Pago de pastos de este expediente han sido ajustados por no llegar a la carga ganadera mínima de 0,3

Carga Ganadera Mínima Expediente: 0,26 ugm/ha

Carga Ganadera Máxima Expediente: 0,26 ugm/ha

Recintos Determinados para el Cálculo de Garga Ganadera Mínima

REF.	REFERENCIA SIGPAC	CULTIVO	DESCRIPCIÓN CULTIVO	S/R	SUP. RESUELTA (ha)
-1612700	21-037-022-00005-00001	63000	PASTOS DE MENOS DE 5 AÑOS-SIN VARIEDAD	S	0,37
-1612649	21-075-001-00012-00002	63000	PASTOS DE MENOS DE 5 AÑOS-SIN VARIEDAD	S	1,02
-1612648	21-075-001-00012-00012	62000	PASTOS PERMANENTES DE 5 O MAS AÑOS-SIN VARIEDAD	S	1,95
-1612610	21-037-022-00001-00040	62000	PASTOS PERMANENTES DE 5 O MAS AÑOS-SIN VARIEDAD	S	0,24
-1612608	21-037-022-00001-00038	62000	PASTOS PERMANENTES DE 5 O MAS AÑOS-SIN VARIEDAD	S	0,47
-1612602	21-037-022-00001-00058	62000	PASTOS PERMANENTES DE 5 O MAS AÑOS-SIN VARIEDAD	S	11,54
-1612570	21-037-022-00001-00059	62000	PASTOS PERMANENTES DE 5 O MAS AÑOS-SIN VARIEDAD	S	4,10
-1612551	21-075-001-00012-00011	62000	PASTOS PERMANENTES DE 5 O MAS AÑOS-SIN VARIEDAD	S	19,66
-1612543	21-075-001-00012-00007	62000	PASTOS PERMANENTES DE 5 O MAS AÑOS-SIN VARIEDAD	S	24,86
-1612536	21-075-060-00004-00004	62000	PASTOS PERMANENTES DE 5 O MAS AÑOS-SIN VARIEDAD	S	0,60
-1612533	21-075-060-00004-00034	63000	PASTOS DE MENOS DE 5 AÑOS-SIN VARIEDAD	S	32,10
-1052957	21-075-001-00001-00012	62000	PASTOS PERMANENTES DE 5 O MAS AÑOS-SIN VARIEDAD	S	0,15
6928002	21-064-013-00002-00008	63000	PASTOS DE MENOS DE 5 AÑOS-SIN VARIEDAD	S	2,48
6928039	21-064-013-00002-00011	62000	PASTOS PERMANENTES DE 5 O MAS AÑOS-SIN VARIEDAD	S	0,12
6928044	21-064-013-00002-00001	62000	PASTOS PERMANENTES DE 5 O MAS AÑOS-SIN VARIEDAD	S	0,24
6928370	21-037-022-00004-00002	63000	PASTOS DE MENOS DE 5 AÑOS-SIN VARIEDAD	S	11,97
1700000006345253	21-064-012-00028-00029	63000	PASTOS DE MENOS DE 5 AÑOS-SIN VARIEDAD	S	1,23
1700000006345258	21-075-001-00001-00003	62000	PASTOS PERMANENTES DE 5 O MAS AÑOS-SIN VARIEDAD	S	9,41
1700000006345261	21-003-023-00007-00002	62000	PASTOS PERMANENTES DE 5 O MAS AÑOS-SIN VARIEDAD	S	0,46
1700000006345264	21-003-023-00006-00003	62000	PASTOS PERMANENTES DE 5 O MAS AÑOS-SIN VARIEDAD	S	0,04
1700000006345265	21-003-023-00007-00009	62000	PASTOS PERMANENTES DE 5 O MAS AÑOS-SIN VARIEDAD	S	1,81
1700000006345266	21-003-023-00007-00008	62000	PASTOS PERMANENTES DE 5 O MAS AÑOS-SIN VARIEDAD	S	8,97
1700000006345267	21-003-023-00007-00008	62000	PASTOS PERMANENTES DE 5 O MAS AÑOS-SIN VARIEDAD	S	35,83
1700000006345268	21-075-001-00001-00004	62000	PASTOS PERMANENTES DE 5 O MAS AÑOS-SIN VARIEDAD	S	15,26
1700000006345270	21-064-013-00022-00006	62000	PASTOS PERMANENTES DE 5 O MAS AÑOS-SIN VARIEDAD	S	17,49
1700000006345273	21-003-023-00007-00011	62000	PASTOS PERMANENTES DE 5 O MAS AÑOS-SIN VARIEDAD	S	0,25

Recintos Determinados para el Cálculo de Garga Ganadera Máxima

REF.	REFERENCIA SIGPAC	CULTIVO	DESCRIPCIÓN CULTIVO	S/R	SUP. RESUELTA (ha)
-1612700	21-037-022-00005-00001	63000	PASTOS DE MENOS DE 5 AÑOS-SIN VARIEDAD	S	0,37

(1) Superficie declarada admisible ajustada con la superficie comprometida.
(2) Factor de penalización valorando el alcance para el tipo de compromiso.Puede verificar la integridad de una copia de este documento mediante la lectura del código QR adjunto o mediante el acceso a la dirección <https://ws050.juntadeandalucia.es/verificarFirma> indicando el código de VERIFICACIÓN

FIRMADO POR

RAQUEL MARIA ESPIN CRESPO

17/12/2024

VERIFICACIÓN

Pk2jm6UYDU9J72AMTZUYRN3GET48NG

PÁG. 6353/9349



**Datos considerados para el Cálculo de la Carga Ganadera mínima y máxima del expediente****Recintos Determinados para el Cálculo de Garga Ganadera Máxima**

REF.	REFERENCIA SIGPAC	CULTIVO	DESCRIPCIÓN CULTIVO	SUP.	
				S/R	RESUELTA (ha)
-1612649	21-075-001-00012-00002	63000	PASTOS DE MENOS DE 5 AÑOS-SIN VARIEDAD	S	1,02
-1612648	21-075-001-00012-00012	62000	PASTOS PERMANENTES DE 5 O MAS AÑOS-SIN VARIEDAD	S	1,95
-1612610	21-037-022-00001-00040	62000	PASTOS PERMANENTES DE 5 O MAS AÑOS-SIN VARIEDAD	S	0,24
-1612608	21-037-022-00001-00038	62000	PASTOS PERMANENTES DE 5 O MAS AÑOS-SIN VARIEDAD	S	0,47
-1612602	21-037-022-00001-00058	62000	PASTOS PERMANENTES DE 5 O MAS AÑOS-SIN VARIEDAD	S	11,54
-1612570	21-037-022-00001-00059	62000	PASTOS PERMANENTES DE 5 O MAS AÑOS-SIN VARIEDAD	S	4,10
-1612551	21-075-001-00012-00011	62000	PASTOS PERMANENTES DE 5 O MAS AÑOS-SIN VARIEDAD	S	19,66
-1612543	21-075-001-00012-00007	62000	PASTOS PERMANENTES DE 5 O MAS AÑOS-SIN VARIEDAD	S	24,86
-1612536	21-075-060-00004-00004	62000	PASTOS PERMANENTES DE 5 O MAS AÑOS-SIN VARIEDAD	S	0,60
-1612533	21-075-060-00004-00034	63000	PASTOS DE MENOS DE 5 AÑOS-SIN VARIEDAD	S	32,10
-1052957	21-075-001-00001-00012	62000	PASTOS PERMANENTES DE 5 O MAS AÑOS-SIN VARIEDAD	S	0,15
6928002	21-064-013-00002-00008	63000	PASTOS DE MENOS DE 5 AÑOS-SIN VARIEDAD	S	2,48
6928039	21-064-013-00002-00011	62000	PASTOS PERMANENTES DE 5 O MAS AÑOS-SIN VARIEDAD	S	0,12
6928044	21-064-013-00002-00001	62000	PASTOS PERMANENTES DE 5 O MAS AÑOS-SIN VARIEDAD	S	0,24
6928370	21-037-022-00004-00002	63000	PASTOS DE MENOS DE 5 AÑOS-SIN VARIEDAD	S	11,97
1700000006345253	21-064-012-00028-00029	63000	PASTOS DE MENOS DE 5 AÑOS-SIN VARIEDAD	S	1,23
1700000006345258	21-075-001-00001-00003	62000	PASTOS PERMANENTES DE 5 O MAS AÑOS-SIN VARIEDAD	S	9,41
1700000006345261	21-003-023-00007-00002	62000	PASTOS PERMANENTES DE 5 O MAS AÑOS-SIN VARIEDAD	S	0,46
1700000006345263	21-003-023-00006-00002	62000	PASTOS PERMANENTES DE 5 O MAS AÑOS-SIN VARIEDAD	S	0,00
1700000006345264	21-003-023-00006-00003	62000	PASTOS PERMANENTES DE 5 O MAS AÑOS-SIN VARIEDAD	S	0,04
1700000006345265	21-003-023-00007-00009	62000	PASTOS PERMANENTES DE 5 O MAS AÑOS-SIN VARIEDAD	S	1,81
1700000006345266	21-003-023-00007-00008	62000	PASTOS PERMANENTES DE 5 O MAS AÑOS-SIN VARIEDAD	S	8,97
1700000006345267	21-003-023-00007-00008	62000	PASTOS PERMANENTES DE 5 O MAS AÑOS-SIN VARIEDAD	S	35,83
1700000006345268	21-075-001-00001-00004	62000	PASTOS PERMANENTES DE 5 O MAS AÑOS-SIN VARIEDAD	S	15,26
1700000006345270	21-064-013-00022-00006	62000	PASTOS PERMANENTES DE 5 O MAS AÑOS-SIN VARIEDAD	S	17,49
1700000006345273	21-003-023-00007-00011	62000	PASTOS PERMANENTES DE 5 O MAS AÑOS-SIN VARIEDAD	S	0,25

(1) Superficie declarada admisible ajustada con la superficie comprometida.
(2) Factor de penalización valorando el alcance para el tipo de compromiso.

Puede verificar la integridad de una copia de este documento mediante la lectura del código QR adjunto o mediante el acceso a la dirección <https://ws050.juntadeandalucia.es/verificarFirma> indicando el código de VERIFICACIÓN

FIRMADO POR	RAQUEL MARIA ESPIN CRESPO	17/12/2024	
VERIFICACIÓN	Pk2jm6UYDU9J72AMTZUYRN3GET48NG	PÁG. 6354/9349	

**APELLIDOS Y NOMBRE / RAZÓN SOCIAL**

JIMÉNEZ DÍAZ MARÍA DE LOS ÁNGELES

NIF

***0302*

EXPEDIENTE

1273968

ANUALIDAD DE PAGO

1ª

IMPORTES POR ANUALIDAD

	2023	2024	2025	2026	2027
IMPORTE MÁXIMO SUBVENCIONABLE	13.712,70 €	13.712,70 €	11.616,15 €	11.427,25 €	11.427,25 €
IMPORTE MEDIO DE TRANSFERENCIA (€/ha)	76,54 €	76,54 €	64,84 €	63,78 €	63,78 €

RESUMEN DE UNIDADES

Cód	GRUPO DE PAGO	Sup. Dec. Admisible (ha)	Sup. Comprometida (ha)	Sup. ajustada compromiso (1) (ha)	% sobredec.	Sup. Resuelta (ha)	Importe Declarado	Importe Topado	Importe Resuelto	Importe tras sobredec.
418	PASTOS ASOCIADOS A GANADERÍA ECOLÓGICA	175,35		175,35	0,00	175,35	12.579,79	12.579,30	12.579,30	12.579,30
419	OLIVAR	3,81		3,81	0,00	3,81	1.133,40	1.133,40	1.133,40	1.133,40
TOTAL		179,16	179,16	179,16		179,16	13.713,19	13.712,70	13.712,70	13.712,70

APLICACIÓN DE REDUCCIONES Y PENALIZACIONES

GRUPO DE PAGO	Importe Calculado	Importe prereduc.	Criterios de subvencionabilidad y compromisos	Presentación tardía	Omisión declaración	Condicionalidad	IMPORTE (Euros) RESUELTO
OLIVAR	1.133,40	1.133,40	0,00	0,00	0,00	0,00	1.133,40
PASTOS ASOCIADOS A GANADERÍA	12.579,30	12.579,30	0,00	0,00	0,00	0,00	12.579,30
TOTAL	13.712,70	13.712,70					13.712,70

RESUMEN DE PAGOS

	RESUELTO	FEADER	MAPA	CAPADR
OLIVAR - Pago realizado	1.133,40 €	963,39 €	111,19 €	58,82 €
PASTOS ASOCIADOS A GANADERÍA ECOLÓGICA - Pago realizado	12.579,30 €	10.692,41 €	1.234,03 €	652,86 €
TOTAL	13.712,70 €	11.655,80 €	1.345,22 €	711,68 €

(1) Superficie declarada admisible ajustada con la superficie comprometida.
(2) Factor de penalización valorando el alcance para el tipo de compromiso.Puede verificar la integridad de una copia de este documento mediante la lectura del código QR adjunto o mediante el acceso a la dirección <https://ws050.juntadeandalucia.es/verificarFirma> indicando el código de VERIFICACIÓN

FIRMADO POR

RAQUEL MARIA ESPIN CRESPO

17/12/2024

VERIFICACIÓN

Pk2jm6UYDU9J72AMTZUYRN3GET48NG

PÁG. 6355/9349



**RECINTOS RESUELTOS**

REF.	REFERENCIA SIGPAC	CULTIVO DESCRIPCIÓN CULTIVO	S/R	G.PAGO	PEND. MEDIA (%)	SUP. ADMISIBLE (ha)	SUP. COMPROM. (ha)	SUP. AJUSTADA (ha)	SUP. CONV. SIGPAC (ha)	SUP. CERTIF. (ha)	SUP. CAMPO (ha)	SUP. CAMPO DETER. CULT. DECLARADO (ha)	SUP. DEC. REDUCIDA (ha)	SUP. RESUELTA (ha)
-1387646	21-031-003-00216-003	63000 PASTOS DE MENOS DE 5 AÑOS-SIN VARIEDAD	S	418	11,70	0,21	0,21	0,21		0,21			0,21	0,21
-1387645	21-031-003-00216-002	62000 PASTOS PERMANENTES DE 5 O MAS AÑOS-SIN VARIEDAD	S	418	20,30	0,22	0,22	0,22		0,26			0,22	0,22
-1387643	21-031-003-00209-126	62000 PASTOS PERMANENTES DE 5 O MAS AÑOS-SIN VARIEDAD	S	418	24,50	0,47	0,47	0,47		0,63			0,47	0,47
-1387642	21-031-003-00209-124	62000 PASTOS PERMANENTES DE 5 O MAS AÑOS-SIN VARIEDAD	S	418	25,10	0,69	0,69	0,69		1,25			0,69	0,69
-1387641	21-031-003-00209-173	62000 PASTOS PERMANENTES DE 5 O MAS AÑOS-SIN VARIEDAD	S	418	18,50	1,28	1,28	1,28		1,28			1,28	1,28
-1387640	21-031-003-00208-006	62000 PASTOS PERMANENTES DE 5 O MAS AÑOS-SIN VARIEDAD	S	418	20,00	4,78	4,78	4,78		5,62			4,78	4,78
-1387633	21-031-003-00205-012	62000 PASTOS PERMANENTES DE 5 O MAS AÑOS-SIN VARIEDAD	S	418	34,60	24,65	24,65	24,65		32,87			24,65	24,65
-1387631	21-031-003-00206-007	62000 PASTOS PERMANENTES DE 5 O MAS AÑOS-SIN VARIEDAD	S	418	24,80	68,48	68,48	68,48		80,57			68,48	68,48
-1387629	21-031-003-00209-122	62000 PASTOS PERMANENTES DE 5 O MAS AÑOS-SIN VARIEDAD	S	418	25,90	3,54	3,54	3,54		4,16			3,54	3,54
-1387628	21-031-003-00209-161	62000 PASTOS PERMANENTES DE 5 O MAS AÑOS-SIN VARIEDAD	S	418	28,00	0,14	0,14	0,14		0,22			0,14	0,14
-1387627	21-031-003-00209-125	62000 PASTOS PERMANENTES DE 5 O MAS AÑOS-SIN VARIEDAD	S	418	17,40	1,29	1,29	1,29		1,29			1,29	1,29
-1387626	21-031-003-00209-166	62000 PASTOS PERMANENTES DE 5 O MAS AÑOS-SIN VARIEDAD	S	418	34,80	0,52	0,52	0,52		0,80			0,52	0,52
-1387624	21-031-003-00209-172	62000 PASTOS PERMANENTES DE 5 O MAS AÑOS-SIN VARIEDAD	S	418	30,50	0,42	0,42	0,42		0,49			0,42	0,42
-1387623	21-031-003-00209-128	62000 PASTOS PERMANENTES DE 5 O MAS AÑOS-SIN VARIEDAD	S	418	22,50	12,50	12,50	12,50		14,71			12,50	12,50
-1387622	21-031-003-00209-175	62000 PASTOS PERMANENTES DE 5 O MAS AÑOS-SIN VARIEDAD	S	418	20,60	3,81	3,81	3,81		3,81			3,81	3,81
-1387620	21-031-003-00209-132	62000 PASTOS PERMANENTES DE 5 O MAS AÑOS-SIN VARIEDAD	S	418	37,10	0,35	0,35	0,35		0,54			0,35	0,35
-1387619	21-031-003-00209-171	62000 PASTOS PERMANENTES DE 5 O MAS AÑOS-SIN VARIEDAD	S	418	30,10	10,70	10,70	10,70		12,59			10,70	10,70
5561943	21-031-003-00135-025	63000 PASTOS DE MENOS DE 5 AÑOS-SIN VARIEDAD	S	418	33,20	0,06	0,06	0,06		0,06			0,06	0,06
5561945	21-031-003-00135-033	62000 PASTOS PERMANENTES DE 5 O MAS AÑOS-SIN VARIEDAD	S	418	33,80	1,30	1,30	1,30		1,30			1,30	1,30
5562764	21-031-003-00212-005	62000 PASTOS PERMANENTES DE 5 O MAS AÑOS-SIN VARIEDAD	S	418	17,40	0,12	0,12	0,12		0,19			0,12	0,12
5562786	21-031-003-00209-156	62000 PASTOS PERMANENTES DE 5 O MAS AÑOS-SIN VARIEDAD	S	418	30,00	0,06	0,06	0,06		0,14			0,06	0,06
5562789	21-031-003-00209-168	62000 PASTOS PERMANENTES DE 5 O MAS AÑOS-SIN VARIEDAD	S	418	38,90	0,04	0,04	0,04		0,12			0,04	0,04
5571621	21-031-004-00059-001	62000 PASTOS PERMANENTES DE 5 O MAS AÑOS-SIN VARIEDAD	S	418	27,00	0,08	0,08	0,08		0,22			0,08	0,08
5571622	21-031-003-00207-001	62000 PASTOS PERMANENTES DE 5 O MAS AÑOS-SIN VARIEDAD	S	418	9,30	0,03	0,03	0,03		0,06			0,03	0,03
5571623	21-031-003-00220-002	62000 PASTOS PERMANENTES DE 5 O MAS AÑOS-SIN VARIEDAD	S	418	9,70	0,19	0,19	0,19		0,22			0,19	0,19
5571626	21-031-003-00220-008	62000 PASTOS PERMANENTES DE 5 O MAS AÑOS-SIN VARIEDAD	S	418	10,90	0,01	0,01	0,01		0,03			0,01	0,01
5571629	21-031-003-00220-013	62000 PASTOS PERMANENTES DE 5 O MAS AÑOS-SIN VARIEDAD	S	418	5,10	0,02	0,02	0,02		0,02			0,02	0,02
170000006311575	21-031-003-00212-004	62000 PASTOS PERMANENTES DE 5 O MAS AÑOS-SIN VARIEDAD	S	418	7,90	1,85	1,85	1,85		1,85			1,85	1,85
170000006311577	21-031-003-00209-154	62000 PASTOS PERMANENTES DE 5 O MAS AÑOS-SIN VARIEDAD	S	418	27,10	0,33	0,33	0,33		0,44			0,33	0,33
170000006311602	21-031-003-00209-010	62000 PASTOS PERMANENTES DE 5 O MAS AÑOS-SIN VARIEDAD	S	418	32,30	37,21	37,21	37,21		37,21			37,21	37,21
5561940	21-031-002-00069-002	101010 OLIVAR-PICUAL	S	419	8,90	0,45	0,45	0,45		0,45			0,45	0,45
5561941	21-031-003-00135-010	101010 OLIVAR-PICUAL	S	419	30,10	2,74	2,74	2,74		2,74			2,74	2,74
5561942	21-031-003-00135-012	101010 OLIVAR-PICUAL	S	419	33,60	0,01	0,01	0,01		0,01			0,01	0,01
5561944	21-031-003-00135-032	101010 OLIVAR-PICUAL	S	419	39,20	0,21	0,21	0,21		0,21			0,21	0,21
5561946	21-031-003-00135-034	101010 OLIVAR-PICUAL	S	419	33,50	0,06	0,06	0,06		0,06			0,06	0,06
5561947	21-031-003-00135-035	101010 OLIVAR-PICUAL	S	419	23,90	0,01	0,01	0,01		0,01			0,01	0,01
5562778	21-031-003-00212-006	101010 OLIVAR-PICUAL	S	419	5,50	0,02	0,02	0,02		0,02			0,02	0,02
5562790	21-031-003-00220-004	101010 OLIVAR-PICUAL	S	419	4,80	0,11	0,11	0,11		0,11			0,11	0,11
5562791	21-031-003-00220-007	101010 OLIVAR-PICUAL	S	419	24,20	0,04	0,04	0,04		0,04			0,04	0,04
5562792	21-031-003-00220-010	101010 OLIVAR-PICUAL	S	419	10,00	0,04	0,04	0,04		0,04			0,04	0,04
5562793	21-031-003-00220-011	101010 OLIVAR-PICUAL	S	419	12,00	0,12	0,12	0,12		0,12			0,12	0,12

INCIDENCIAS**INCIDENCIA DESCRIPCIÓN**

- 100407 Explotación solicitada no forma parte de ningún organismo de control autorizado para la producción ecológica en Andalucía o fecha de inscripción posterior al plazo establecido (Anexo I. Criterios de Subvencionabilidad. Orden 28 de marzo de 2023).
Explotación:ES210310000054 Especie:PORCINO
- 100421 Recinto declarado por error para una operación de la 6503, que se ha corregido de oficio marcando la operación correcta, de acuerdo con la fecha de inscripción del recinto en la producción ecológica.
Ref:5561943 Recinto:21-031-003-00135-00025 Cultivo:63000 PASTOS DE MENOS DE 5 AÑOS-SIN VARIEDAD Secano
Ref:5561945 Recinto:21-031-003-00135-00033 Cultivo:62000 PASTOS PERMANENTES DE 5 O MAS AÑOS-SIN VARIEDAD Secano
Ref:5571622 Recinto:21-031-003-00207-00001 Cultivo:62000 PASTOS PERMANENTES DE 5 O MAS AÑOS-SIN VARIEDAD Secano
Ref:-1387640 Recinto:21-031-003-00208-00006 Cultivo:62000 PASTOS PERMANENTES DE 5 O MAS AÑOS-SIN VARIEDAD Secano
Ref:170000006311575 Recinto:21-031-003-00212-00004 Cultivo:62000 PASTOS PERMANENTES DE 5 O MAS AÑOS-SIN VARIEDAD Secano
Ref:5562764 Recinto:21-031-003-00212-00005 Cultivo:62000 PASTOS PERMANENTES DE 5 O MAS AÑOS-SIN VARIEDAD Secano
Ref:5562778 Recinto:21-031-003-00212-00006 Cultivo:101010 OLIVAR-PICUAL Secano

(1) Superficie declarada admisible ajustada con la superficie comprometida.
(2) Factor de penalización valorando el alcance para el tipo de compromiso.

Puede verificar la integridad de una copia de este documento mediante la lectura del código QR adjunto o mediante el acceso a la dirección <https://ws050.juntadeandalucia.es/verificarFirma> indicando el código de VERIFICACIÓN

FIRMADO POR

RAQUEL MARIA ESPIN CRESPO

17/12/2024

VERIFICACIÓN

Pk2jm6UYDU9J72AMTZUYRN3GET48NG

PÁG. 6356/9349



**INCIDENCIAS****INCIDENCIA DESCRIPCIÓN**

Ref:-1387645 Recinto:21-031-003-00216-00002 Cultivo:62000 PASTOS PERMANENTES DE 5 O MAS AÑOS-SIN VARIEDAD Secano
 Ref:-1387646 Recinto:21-031-003-00216-00003 Cultivo:63000 PASTOS DE MENOS DE 5 AÑOS-SIN VARIEDAD Secano
 Ref:5571623 Recinto:21-031-003-00220-00002 Cultivo:62000 PASTOS PERMANENTES DE 5 O MAS AÑOS-SIN VARIEDAD Secano
 Ref:5571626 Recinto:21-031-003-00220-00008 Cultivo:62000 PASTOS PERMANENTES DE 5 O MAS AÑOS-SIN VARIEDAD Secano
 Ref:5571629 Recinto:21-031-003-00220-00013 Cultivo:62000 PASTOS PERMANENTES DE 5 O MAS AÑOS-SIN VARIEDAD Secano
 Ref:5571621 Recinto:21-031-004-00059-00001 Cultivo:62000 PASTOS PERMANENTES DE 5 O MAS AÑOS-SIN VARIEDAD Secano

Datos considerados para el Cálculo de la Carga Ganadera mínima y máxima del expediente

Explotación	Especie	Inscrito en Sipea y Admisible	Ugm Calculada para CG Mínima	Ugm Calculada para CG Máxima
ES210310000054	BOVINA	SI	86,38	86,38
ES210310000054	PORCINO	NO	0,00	3,57
			86,38	89,95

Superficie determinada para Cálculo Carga Ganadera Mínima: 257,52 ha

Superficie determinada para Cálculo Carga Ganadera Máxima: 257,52 ha

Carga Ganadera Mínima Expediente: 0,34 ugm/ha

Carga Ganadera Máxima Expediente: 0,35 ugm/ha

Recintos Determinados para el Cálculo de Garga Ganadera Mínima

REF.	REFERENCIA SIGPAC	CULTIVO	DESCRIPCIÓN CULTIVO	S/R	SUP. RESUELTA (ha)
-1387646	21-031-003-00216-00003	63000	PASTOS DE MENOS DE 5 AÑOS-SIN VARIEDAD	S	0,21
-1387645	21-031-003-00216-00002	62000	PASTOS PERMANENTES DE 5 O MAS AÑOS-SIN VARIEDAD	S	0,22
-1387643	21-031-003-00209-00126	62000	PASTOS PERMANENTES DE 5 O MAS AÑOS-SIN VARIEDAD	S	0,47
-1387642	21-031-003-00209-00124	62000	PASTOS PERMANENTES DE 5 O MAS AÑOS-SIN VARIEDAD	S	0,69
-1387641	21-031-003-00209-00173	62000	PASTOS PERMANENTES DE 5 O MAS AÑOS-SIN VARIEDAD	S	1,28
-1387640	21-031-003-00208-00006	62000	PASTOS PERMANENTES DE 5 O MAS AÑOS-SIN VARIEDAD	S	4,78
-1387639	21-031-003-00206-00013	62000	PASTOS PERMANENTES DE 5 O MAS AÑOS-SIN VARIEDAD	S	0,92
-1387638	21-031-003-00213-00030	62000	PASTOS PERMANENTES DE 5 O MAS AÑOS-SIN VARIEDAD	S	0,54
-1387637	21-031-003-00205-00009	62000	PASTOS PERMANENTES DE 5 O MAS AÑOS-SIN VARIEDAD	S	0,18
-1387635	21-031-003-00205-00005	62000	PASTOS PERMANENTES DE 5 O MAS AÑOS-SIN VARIEDAD	S	1,58
-1387634	21-031-003-00205-00013	62000	PASTOS PERMANENTES DE 5 O MAS AÑOS-SIN VARIEDAD	S	0,64
-1387633	21-031-003-00205-00012	62000	PASTOS PERMANENTES DE 5 O MAS AÑOS-SIN VARIEDAD	S	24,65
-1387632	21-031-003-00213-00017	62000	PASTOS PERMANENTES DE 5 O MAS AÑOS-SIN VARIEDAD	S	26,13
-1387631	21-031-003-00206-00007	62000	PASTOS PERMANENTES DE 5 O MAS AÑOS-SIN VARIEDAD	S	68,48
-1387630	21-031-003-00210-00006	62000	PASTOS PERMANENTES DE 5 O MAS AÑOS-SIN VARIEDAD	S	10,36
-1387629	21-031-003-00209-00122	62000	PASTOS PERMANENTES DE 5 O MAS AÑOS-SIN VARIEDAD	S	3,54
-1387628	21-031-003-00209-00161	62000	PASTOS PERMANENTES DE 5 O MAS AÑOS-SIN VARIEDAD	S	0,14
-1387627	21-031-003-00209-00125	62000	PASTOS PERMANENTES DE 5 O MAS AÑOS-SIN VARIEDAD	S	1,29
-1387626	21-031-003-00209-00166	62000	PASTOS PERMANENTES DE 5 O MAS AÑOS-SIN VARIEDAD	S	0,52
-1387625	21-031-003-00209-00121	62000	PASTOS PERMANENTES DE 5 O MAS AÑOS-SIN VARIEDAD	S	8,24
-1387624	21-031-003-00209-00172	62000	PASTOS PERMANENTES DE 5 O MAS AÑOS-SIN VARIEDAD	S	0,42
-1387623	21-031-003-00209-00128	62000	PASTOS PERMANENTES DE 5 O MAS AÑOS-SIN VARIEDAD	S	12,50
-1387622	21-031-003-00209-00175	62000	PASTOS PERMANENTES DE 5 O MAS AÑOS-SIN VARIEDAD	S	3,81

(1) Superficie declarada admisible ajustada con la superficie comprometida.
 (2) Factor de penalización valorando el alcance para el tipo de compromiso.

Puede verificar la integridad de una copia de este documento mediante la lectura del código QR adjunto o mediante el acceso a la dirección <https://ws050.juntadeandalucia.es/verificarFirma> indicando el código de VERIFICACIÓN

FIRMADO POR

RAQUEL MARIA ESPIN CRESPO

17/12/2024

VERIFICACIÓN

Pk2jm6UYDU9J72AMTZUYRN3GET48NG

PÁG. 6357/9349



**Datos considerados para el Cálculo de la Carga Ganadera mínima y máxima del expediente****Recintos Determinados para el Cálculo de Garga Ganadera Mínima**

REF.	REFERENCIA SIGPAC	CULTIVO	DESCRIPCIÓN CULTIVO	SUP.	
				S/R	RESUELTA (ha)
-1387621	21-031-003-00209-00113	62000	PASTOS PERMANENTES DE 5 O MAS AÑOS-SIN VARIEDAD	S	3,24
-1387620	21-031-003-00209-00132	62000	PASTOS PERMANENTES DE 5 O MAS AÑOS-SIN VARIEDAD	S	0,35
-1387619	21-031-003-00209-00171	62000	PASTOS PERMANENTES DE 5 O MAS AÑOS-SIN VARIEDAD	S	10,70
5561943	21-031-003-00135-00025	63000	PASTOS DE MENOS DE 5 AÑOS-SIN VARIEDAD	S	0,06
5561945	21-031-003-00135-00033	62000	PASTOS PERMANENTES DE 5 O MAS AÑOS-SIN VARIEDAD	S	1,30
5562764	21-031-003-00212-00005	62000	PASTOS PERMANENTES DE 5 O MAS AÑOS-SIN VARIEDAD	S	0,12
5562782	21-031-003-00209-00145	62000	PASTOS PERMANENTES DE 5 O MAS AÑOS-SIN VARIEDAD	S	0,05
5562785	21-031-003-00209-00155	62000	PASTOS PERMANENTES DE 5 O MAS AÑOS-SIN VARIEDAD	S	0,01
5562786	21-031-003-00209-00156	62000	PASTOS PERMANENTES DE 5 O MAS AÑOS-SIN VARIEDAD	S	0,06
5562789	21-031-003-00209-00168	62000	PASTOS PERMANENTES DE 5 O MAS AÑOS-SIN VARIEDAD	S	0,04
5562794	21-031-003-00205-00004	62000	PASTOS PERMANENTES DE 5 O MAS AÑOS-SIN VARIEDAD	S	0,03
5571621	21-031-004-00059-00001	62000	PASTOS PERMANENTES DE 5 O MAS AÑOS-SIN VARIEDAD	S	0,08
5571622	21-031-003-00207-00001	62000	PASTOS PERMANENTES DE 5 O MAS AÑOS-SIN VARIEDAD	S	0,03
5571623	21-031-003-00220-00002	62000	PASTOS PERMANENTES DE 5 O MAS AÑOS-SIN VARIEDAD	S	0,19
5571626	21-031-003-00220-00008	62000	PASTOS PERMANENTES DE 5 O MAS AÑOS-SIN VARIEDAD	S	0,01
5571629	21-031-003-00220-00013	62000	PASTOS PERMANENTES DE 5 O MAS AÑOS-SIN VARIEDAD	S	0,02
1700000006311556	21-031-003-00213-00026	62000	PASTOS PERMANENTES DE 5 O MAS AÑOS-SIN VARIEDAD	S	2,02
1700000006311557	21-031-003-00213-00035	62000	PASTOS PERMANENTES DE 5 O MAS AÑOS-SIN VARIEDAD	S	4,05
1700000006311559	21-031-003-00212-00001	62000	PASTOS PERMANENTES DE 5 O MAS AÑOS-SIN VARIEDAD	S	1,85
1700000006311561	21-031-003-00209-00153	62000	PASTOS PERMANENTES DE 5 O MAS AÑOS-SIN VARIEDAD	S	0,29
1700000006311563	21-031-003-00209-00131	62000	PASTOS PERMANENTES DE 5 O MAS AÑOS-SIN VARIEDAD	S	0,48
1700000006311564	21-031-003-00209-00130	62000	PASTOS PERMANENTES DE 5 O MAS AÑOS-SIN VARIEDAD	S	0,52
1700000006311565	21-031-003-00209-00157	62000	PASTOS PERMANENTES DE 5 O MAS AÑOS-SIN VARIEDAD	S	5,60
1700000006311566	21-031-003-00209-00129	62000	PASTOS PERMANENTES DE 5 O MAS AÑOS-SIN VARIEDAD	S	5,64
1700000006311568	21-031-003-00243-00003	62000	PASTOS PERMANENTES DE 5 O MAS AÑOS-SIN VARIEDAD	S	0,47
1700000006311571	21-031-003-00209-00025	62000	PASTOS PERMANENTES DE 5 O MAS AÑOS-SIN VARIEDAD	S	4,46
1700000006311572	21-031-003-00209-00026	62000	PASTOS PERMANENTES DE 5 O MAS AÑOS-SIN VARIEDAD	S	2,81
1700000006311574	21-031-003-00222-00001	62000	PASTOS PERMANENTES DE 5 O MAS AÑOS-SIN VARIEDAD	S	1,77
1700000006311575	21-031-003-00212-00004	62000	PASTOS PERMANENTES DE 5 O MAS AÑOS-SIN VARIEDAD	S	1,85
1700000006311576	21-031-003-00215-00003	62000	PASTOS PERMANENTES DE 5 O MAS AÑOS-SIN VARIEDAD	S	0,29
1700000006311577	21-031-003-00209-00154	62000	PASTOS PERMANENTES DE 5 O MAS AÑOS-SIN VARIEDAD	S	0,33
1700000006311602	21-031-003-00209-00010	62000	PASTOS PERMANENTES DE 5 O MAS AÑOS-SIN VARIEDAD	S	37,21

Recintos Determinados para el Cálculo de Garga Ganadera Máxima

REF.	REFERENCIA SIGPAC	CULTIVO	DESCRIPCIÓN CULTIVO	SUP.	
				S/R	RESUELTA (ha)
-1387646	21-031-003-00216-00003	63000	PASTOS DE MENOS DE 5 AÑOS-SIN VARIEDAD	S	0,21
-1387645	21-031-003-00216-00002	62000	PASTOS PERMANENTES DE 5 O MAS AÑOS-SIN VARIEDAD	S	0,22

(1) Superficie declarada admisible ajustada con la superficie comprometida.
(2) Factor de penalización valorando el alcance para el tipo de compromiso.

Puede verificar la integridad de una copia de este documento mediante la lectura del código QR adjunto o mediante el acceso a la dirección <https://ws050.juntadeandalucia.es/verificarFirma> indicando el código de VERIFICACIÓN

FIRMADO POR	RAQUEL MARIA ESPIN CRESPO	17/12/2024	
VERIFICACIÓN	Pk2jm6UYDU9J72AMTZUYRN3GET48NG	PÁG. 6358/9349	

**Datos considerados para el Cálculo de la Carga Ganadera mínima y máxima del expediente****Recintos Determinados para el Cálculo de Garga Ganadera Máxima**

REF.	REFERENCIA SIGPAC	CULTIVO	DESCRIPCIÓN CULTIVO	SUP.	
				S/R	RESUELTA (ha)
-1387643	21-031-003-00209-00126	62000	PASTOS PERMANENTES DE 5 O MAS AÑOS-SIN VARIEDAD	S	0,47
-1387642	21-031-003-00209-00124	62000	PASTOS PERMANENTES DE 5 O MAS AÑOS-SIN VARIEDAD	S	0,69
-1387641	21-031-003-00209-00173	62000	PASTOS PERMANENTES DE 5 O MAS AÑOS-SIN VARIEDAD	S	1,28
-1387640	21-031-003-00208-00006	62000	PASTOS PERMANENTES DE 5 O MAS AÑOS-SIN VARIEDAD	S	4,78
-1387639	21-031-003-00206-00013	62000	PASTOS PERMANENTES DE 5 O MAS AÑOS-SIN VARIEDAD	S	0,92
-1387638	21-031-003-00213-00030	62000	PASTOS PERMANENTES DE 5 O MAS AÑOS-SIN VARIEDAD	S	0,54
-1387637	21-031-003-00205-00009	62000	PASTOS PERMANENTES DE 5 O MAS AÑOS-SIN VARIEDAD	S	0,18
-1387636	21-031-003-00205-00008	62000	PASTOS PERMANENTES DE 5 O MAS AÑOS-SIN VARIEDAD	S	0,00
-1387635	21-031-003-00205-00005	62000	PASTOS PERMANENTES DE 5 O MAS AÑOS-SIN VARIEDAD	S	1,58
-1387634	21-031-003-00205-00013	62000	PASTOS PERMANENTES DE 5 O MAS AÑOS-SIN VARIEDAD	S	0,64
-1387633	21-031-003-00205-00012	62000	PASTOS PERMANENTES DE 5 O MAS AÑOS-SIN VARIEDAD	S	24,65
-1387632	21-031-003-00213-00017	62000	PASTOS PERMANENTES DE 5 O MAS AÑOS-SIN VARIEDAD	S	26,13
-1387631	21-031-003-00206-00007	62000	PASTOS PERMANENTES DE 5 O MAS AÑOS-SIN VARIEDAD	S	68,48
-1387630	21-031-003-00210-00006	62000	PASTOS PERMANENTES DE 5 O MAS AÑOS-SIN VARIEDAD	S	10,36
-1387629	21-031-003-00209-00122	62000	PASTOS PERMANENTES DE 5 O MAS AÑOS-SIN VARIEDAD	S	3,54
-1387628	21-031-003-00209-00161	62000	PASTOS PERMANENTES DE 5 O MAS AÑOS-SIN VARIEDAD	S	0,14
-1387627	21-031-003-00209-00125	62000	PASTOS PERMANENTES DE 5 O MAS AÑOS-SIN VARIEDAD	S	1,29
-1387626	21-031-003-00209-00166	62000	PASTOS PERMANENTES DE 5 O MAS AÑOS-SIN VARIEDAD	S	0,52
-1387625	21-031-003-00209-00121	62000	PASTOS PERMANENTES DE 5 O MAS AÑOS-SIN VARIEDAD	S	8,24
-1387624	21-031-003-00209-00172	62000	PASTOS PERMANENTES DE 5 O MAS AÑOS-SIN VARIEDAD	S	0,42
-1387623	21-031-003-00209-00128	62000	PASTOS PERMANENTES DE 5 O MAS AÑOS-SIN VARIEDAD	S	12,50
-1387622	21-031-003-00209-00175	62000	PASTOS PERMANENTES DE 5 O MAS AÑOS-SIN VARIEDAD	S	3,81
-1387621	21-031-003-00209-00113	62000	PASTOS PERMANENTES DE 5 O MAS AÑOS-SIN VARIEDAD	S	3,24
-1387620	21-031-003-00209-00132	62000	PASTOS PERMANENTES DE 5 O MAS AÑOS-SIN VARIEDAD	S	0,35
-1387619	21-031-003-00209-00171	62000	PASTOS PERMANENTES DE 5 O MAS AÑOS-SIN VARIEDAD	S	10,70
5561943	21-031-003-00135-00025	63000	PASTOS DE MENOS DE 5 AÑOS-SIN VARIEDAD	S	0,06
5561945	21-031-003-00135-00033	62000	PASTOS PERMANENTES DE 5 O MAS AÑOS-SIN VARIEDAD	S	1,30
5562764	21-031-003-00212-00005	62000	PASTOS PERMANENTES DE 5 O MAS AÑOS-SIN VARIEDAD	S	0,12
5562782	21-031-003-00209-00145	62000	PASTOS PERMANENTES DE 5 O MAS AÑOS-SIN VARIEDAD	S	0,05
5562785	21-031-003-00209-00155	62000	PASTOS PERMANENTES DE 5 O MAS AÑOS-SIN VARIEDAD	S	0,01
5562786	21-031-003-00209-00156	62000	PASTOS PERMANENTES DE 5 O MAS AÑOS-SIN VARIEDAD	S	0,06
5562789	21-031-003-00209-00168	62000	PASTOS PERMANENTES DE 5 O MAS AÑOS-SIN VARIEDAD	S	0,04
5562794	21-031-003-00205-00004	62000	PASTOS PERMANENTES DE 5 O MAS AÑOS-SIN VARIEDAD	S	0,03
5571621	21-031-004-00059-00001	62000	PASTOS PERMANENTES DE 5 O MAS AÑOS-SIN VARIEDAD	S	0,08
5571622	21-031-003-00207-00001	62000	PASTOS PERMANENTES DE 5 O MAS AÑOS-SIN VARIEDAD	S	0,03
5571623	21-031-003-00220-00002	62000	PASTOS PERMANENTES DE 5 O MAS AÑOS-SIN VARIEDAD	S	0,19
5571626	21-031-003-00220-00008	62000	PASTOS PERMANENTES DE 5 O MAS AÑOS-SIN VARIEDAD	S	0,01

(1) Superficie declarada admisible ajustada con la superficie comprometida.
(2) Factor de penalización valorando el alcance para el tipo de compromiso.

Puede verificar la integridad de una copia de este documento mediante la lectura del código QR adjunto o mediante el acceso a la dirección <https://ws050.juntadeandalucia.es/verificarFirma> indicando el código de VERIFICACIÓN

FIRMADO POR	RAQUEL MARIA ESPIN CRESPO	17/12/2024	
VERIFICACIÓN	Pk2jm6UYDU9J72AMTZUYRN3GET48NG	PÁG. 6359/9349	

**Datos considerados para el Cálculo de la Carga Ganadera mínima y máxima del expediente****Recintos Determinados para el Cálculo de Garga Ganadera Máxima**

REF.	REFERENCIA SIGPAC	CULTIVO	DESCRIPCIÓN CULTIVO	SUP.	
				S/R	RESUELTA (ha)
5571629	21-031-003-00220-00013	62000	PASTOS PERMANENTES DE 5 O MAS AÑOS-SIN VARIEDAD	S	0,02
1700000006311556	21-031-003-00213-00026	62000	PASTOS PERMANENTES DE 5 O MAS AÑOS-SIN VARIEDAD	S	2,02
1700000006311557	21-031-003-00213-00035	62000	PASTOS PERMANENTES DE 5 O MAS AÑOS-SIN VARIEDAD	S	4,05
1700000006311559	21-031-003-00212-00001	62000	PASTOS PERMANENTES DE 5 O MAS AÑOS-SIN VARIEDAD	S	1,85
1700000006311561	21-031-003-00209-00153	62000	PASTOS PERMANENTES DE 5 O MAS AÑOS-SIN VARIEDAD	S	0,29
1700000006311563	21-031-003-00209-00131	62000	PASTOS PERMANENTES DE 5 O MAS AÑOS-SIN VARIEDAD	S	0,48
1700000006311564	21-031-003-00209-00130	62000	PASTOS PERMANENTES DE 5 O MAS AÑOS-SIN VARIEDAD	S	0,52
1700000006311565	21-031-003-00209-00157	62000	PASTOS PERMANENTES DE 5 O MAS AÑOS-SIN VARIEDAD	S	5,60
1700000006311566	21-031-003-00209-00129	62000	PASTOS PERMANENTES DE 5 O MAS AÑOS-SIN VARIEDAD	S	5,64
1700000006311568	21-031-003-00243-00003	62000	PASTOS PERMANENTES DE 5 O MAS AÑOS-SIN VARIEDAD	S	0,47
1700000006311571	21-031-003-00209-00025	62000	PASTOS PERMANENTES DE 5 O MAS AÑOS-SIN VARIEDAD	S	4,46
1700000006311572	21-031-003-00209-00026	62000	PASTOS PERMANENTES DE 5 O MAS AÑOS-SIN VARIEDAD	S	2,81
1700000006311574	21-031-003-00222-00001	62000	PASTOS PERMANENTES DE 5 O MAS AÑOS-SIN VARIEDAD	S	1,77
1700000006311575	21-031-003-00212-00004	62000	PASTOS PERMANENTES DE 5 O MAS AÑOS-SIN VARIEDAD	S	1,85
1700000006311576	21-031-003-00215-00003	62000	PASTOS PERMANENTES DE 5 O MAS AÑOS-SIN VARIEDAD	S	0,29
1700000006311577	21-031-003-00209-00154	62000	PASTOS PERMANENTES DE 5 O MAS AÑOS-SIN VARIEDAD	S	0,33
1700000006311602	21-031-003-00209-00010	62000	PASTOS PERMANENTES DE 5 O MAS AÑOS-SIN VARIEDAD	S	37,21

Incidencias de carga ganadera**INCIDENCIA DESCRIPCIÓN**

- 100407 Explotación solicitada no forma parte de ningún organismo de control autorizado para la producción ecológica en Andalucía o fecha de inscripción posterior al plazo establecido (Anexo I. Criterios de Subvencionabilidad. Orden 28 de marzo de 2023).
Explotación:ES210310000054 Especie:PORCINO

(1) Superficie declarada admisible ajustada con la superficie comprometida.
(2) Factor de penalización valorando el alcance para el tipo de compromiso.

Puede verificar la integridad de una copia de este documento mediante la lectura del código QR adjunto o mediante el acceso a la dirección <https://ws050.juntadeandalucia.es/verificarFirma> indicando el código de VERIFICACIÓN

FIRMADO POR	RAQUEL MARIA ESPIN CRESPO	17/12/2024	
VERIFICACIÓN	Pk2jm6UYDU9J72AMTZUYRN3GET48NG	PÁG. 6360/9349	

**APELLIDOS Y NOMBRE / RAZÓN SOCIAL**

JURADO CORPAS CARLOS JAVIER

NIF

***3109*

EXPEDIENTE

1240250

ANUALIDAD DE PAGO

1ª

IMPORTE POR ANUALIDAD

	2023	2024	2025	2026	2027
IMPORTE MÁXIMO SUBVENCIONABLE	9.497,06 €	9.497,06 €	9.344,92 €	7.914,18 €	7.914,18 €
IMPORTE MEDIO DE TRANSFERENCIA (€/ha)	219,84 €	219,84 €	216,32 €	183,20 €	183,20 €

RESUMEN DE UNIDADES

Cód	GRUPO DE PAGO	Sup. Dec. Admisible (ha)	Sup. Comprometida (ha)	Sup. ajustada compromiso (1) (ha)	% sobredec.	Sup. Resuelta (ha)	Importe Declarado	Importe Topado	Importe Resuelto	Importe tras sobredec.
418	PASTOS ASOCIADOS A GANADERÍA ECOLÓGICA	11,58		11,58	0,00	11,58	1.141,56	912,85	912,85	912,85
419	OLIVAR	10,00		9,98	0,00	9,98	2.968,85	2.968,85	2.968,85	2.968,85
422	FRUTALES SECANO	21,64		21,64	0,00	21,64	5.615,36	5.615,36	5.615,36	5.615,36
TOTAL		43,22	43,20	43,20		43,20	9.725,77	9.497,06	9.497,06	9.497,06

APLICACIÓN DE REDUCCIONES Y PENALIZACIONES

GRUPO DE PAGO	Importe Calculado	Importe prereduc.	Criterios de subvencionabilidad y compromiso (1)	Presentación tardía	Omisión declaración	Condicionalidad	IMPORTE (Euros) RESUELTO
FRUTALES SECANO	5.615,36	5.615,36	0,00	0,00	0,00	0,00	5.615,36
OLIVAR	2.968,85	2.968,85	0,00	0,00	0,00	0,00	2.968,85
PASTOS ASOCIADOS A GANADERÍA	912,85	912,85	0,00	0,00	0,00	0,00	912,85
TOTAL	9.497,06	9.497,06					9.497,06

RESUMEN DE PAGOS

	RESUELTO	FEADER	MAPA	CAPADR
FRUTALES SECANO - Pago realizado	5.615,36 €	4.773,06 €	550,87 €	291,43 €
OLIVAR - Pago realizado	2.968,85 €	2.523,52 €	291,24 €	154,09 €
PASTOS ASOCIADOS A GANADERÍA ECOLÓGICA - Pago realizado	912,85 €	775,92 €	89,55 €	47,38 €
TOTAL	9.497,06 €	8.072,50 €	931,66 €	492,90 €

(1) Superficie declarada admisible ajustada con la superficie comprometida.
(2) Factor de penalización valorando el alcance para el tipo de compromiso.Puede verificar la integridad de una copia de este documento mediante la lectura del código QR adjunto o mediante el acceso a la dirección <https://ws050.juntadeandalucia.es/verificarFirma> indicando el código de VERIFICACIÓN

FIRMADO POR

RAQUEL MARIA ESPIN CRESPO

17/12/2024

VERIFICACIÓN

Pk2jm6UYDU9J72AMTZUYRN3GET48NG

PÁG. 6361/9349



**RECINTOS RESUELTOS**

REF.	REFERENCIA SIGPAC	CULTIVO DESCRIPCIÓN CULTIVO	S/R	G.PAGO	PEND. MEDIA (%)	SUP. ADMISIBLE (ha)	SUP. COMPROM. (ha)	SUP. AJUSTADA COMPR.(1) (ha)	SUP. CONV. SIGPAC (ha)	SUP. CERTIF. (ha)	SUP. CAMPO (ha)	SUP. CAMPO DETER. CULT. DECLARADO (ha)	SUP. DEC. REDUCIDA (ha)	SUP. RESUELTA (ha)
5226865	21-045-001-00124-005	62000 PASTOS PERMANENTES DE 5 O MAS AÑOS-SIN VARIEDAD	S	418	56,60	0,87	0,87	0,87		0,87			0,87	0,87
5280655	21-007-006-00165-004	63000 PASTOS DE MENOS DE 5 AÑOS-SIN VARIEDAD	S	418	34,90	0,25	0,25	0,25		0,25			0,25	0,25
5280660	21-007-006-00165-014	62000 PASTOS PERMANENTES DE 5 O MAS AÑOS-SIN VARIEDAD	S	418	37,20	1,04	1,04	1,04		1,04			1,04	1,04
5280661	21-007-006-00165-015	62000 PASTOS PERMANENTES DE 5 O MAS AÑOS-SIN VARIEDAD	S	418	44,60	0,45	0,45	0,45		0,45			0,45	0,45
5280785	21-007-006-00274-008	62000 PASTOS PERMANENTES DE 5 O MAS AÑOS-SIN VARIEDAD	S	418	41,90	7,27	7,27	7,27		7,27			7,27	7,27
1700000004571487	21-007-006-00274-003	62000 PASTOS PERMANENTES DE 5 O MAS AÑOS-SIN VARIEDAD	S	418	45,40	1,03	1,03	1,03		1,03			1,03	1,03
1700000004571503	21-045-001-00124-015	62000 PASTOS PERMANENTES DE 5 O MAS AÑOS-SIN VARIEDAD	S	418	21,20	0,67	0,67	0,67		0,79			0,67	0,67
-1339396	21-007-006-00189-018	101216 OLIVAR-MANZANILLA DE HUELVA	S	419	20,00	0,02	0,02	0,02		0,02			0,02	0,02
5226784	21-007-006-00189-011	101216 OLIVAR-MANZANILLA DE HUELVA	S	419	19,40	1,65	1,65	1,65		1,65			1,65	1,65
5226790	21-007-006-00189-012	101216 OLIVAR-MANZANILLA DE HUELVA	S	419	18,20	0,11	0,11	0,11		0,11			0,11	0,11
5280598	21-007-001-00057-001	101216 OLIVAR-MANZANILLA DE HUELVA	S	419	32,10	0,29	0,29	0,29		0,29			0,29	0,29
5280610	21-007-001-00058-001	101216 OLIVAR-MANZANILLA DE HUELVA	S	419	26,40	1,20	1,18	1,18		1,20			1,18	1,18
5280796	21-007-006-00279-002	101216 OLIVAR-MANZANILLA DE HUELVA	S	419	28,80	1,26	1,26	1,26		1,26			1,26	1,26
5280841	21-007-006-00419-002	101216 OLIVAR-MANZANILLA DE HUELVA	S	419	31,60	0,38	0,38	0,38		0,38			0,38	0,38
5395052	21-007-001-00057-003	101216 OLIVAR-MANZANILLA DE HUELVA	S	419	36,40	0,09	0,09	0,09		0,09			0,09	0,09
5517281	21-007-006-00189-015	101216 OLIVAR-MANZANILLA DE HUELVA	S	419	17,50	2,33	2,33	2,33		2,33			2,33	2,33
1700000004571478	21-007-001-00056-001	101216 OLIVAR-MANZANILLA DE HUELVA	S	419	49,70	1,56	1,56	1,56		1,56			1,56	1,56
1700000004571490	21-007-006-00257-011	101216 OLIVAR-MANZANILLA DE HUELVA	S	419	24,70	0,02	0,02	0,02		0,02			0,02	0,02
1700000004571491	21-007-006-00257-009	101216 OLIVAR-MANZANILLA DE HUELVA	S	419	33,20	0,04	0,04	0,04		0,04			0,04	0,04
1700000004571492	21-007-006-00257-014	101216 OLIVAR-MANZANILLA DE HUELVA	S	419	27,10	0,05	0,05	0,05		0,05			0,05	0,05
1700000004571493	21-007-006-00257-012	101216 OLIVAR-MANZANILLA DE HUELVA	S	419	36,60	0,01	0,01	0,01		0,01			0,01	0,01
1700000004571508	21-007-006-00261-001	101216 OLIVAR-MANZANILLA DE HUELVA	S	419	32,10	0,95	0,95	0,95		0,95			0,95	0,95
1700000004571509	21-007-006-00257-015	101216 OLIVAR-MANZANILLA DE HUELVA	S	419	47,40	0,01	0,01	0,01		0,01			0,01	0,01
1700000004571510	21-007-006-00257-021	101216 OLIVAR-MANZANILLA DE HUELVA	S	419	31,50	0,03	0,03	0,03		0,03			0,03	0,03
-1468266	21-007-006-00257-034	117129 CASTAÑOS-TEMPRANA	S	422	40,90	2,89	2,89	2,89		2,89			2,89	2,89
-1339664	21-007-006-00257-030	117129 CASTAÑOS-TEMPRANA	S	422	31,80	8,34	8,34	8,34		8,34			8,34	8,34
-715057	21-007-006-00257-031	117129 CASTAÑOS-TEMPRANA	S	422	21,80	1,37	1,37	1,37		1,37			1,37	1,37
5226778	21-007-006-00189-006	117129 CASTAÑOS-TEMPRANA	S	422	28,70	5,93	5,93	5,93		5,93			5,93	5,93
5226780	21-007-006-00189-007	117129 CASTAÑOS-TEMPRANA	S	422	18,00	3,11	3,11	3,11		3,11			3,11	3,11

INCIDENCIAS**INCIDENCIA DESCRIPCIÓN**

- 4272 Verifica que las líneas de declaración de las Solicitudes Únicas no tienen solapes con la capa de Retroactividad Gráfica (ambas de la misma campaña) a nivel de expediente/línea de declaración gráfica de la solicitud.
Ref:5280610 Recinto:21-007-001-00058-00001 Cultivo: - Agregado de la referencia del recinto.:0 Zona de la referencia del recinto.:0 Superficie solapada.:0,02 Id. Incid.:101018415
- 100400 Recinto con cultivo, variedad, régimen de explotación o uso Sigpac no compatible con la operación solicitada (Anexo IV.I Cultivos y variedades elegibles para las Intervenciones. Orden de 28 de marzo de 2023).
Ref:5280656 Recinto:21-007-006-00165-00005 Cultivo:63000 PASTOS DE MENOS DE 5 AÑOS-SIN VARIEDAD Regadío Uso:TH
- 100407 Explotación solicitada no forma parte de ningún organismo de control autorizado para la producción ecológica en Andalucía o fecha de inscripción posterior al plazo establecido (Anexo I. Criterios de Subvencionabilidad. Orden 28 de marzo de 2023).
Explotación:ES210070000043 Especie:OVINA
Explotación:ES210070000043 Especie:PORCINO
Explotación:ES2100700000857 Especie:OVINA
- 100421 Recinto declarado por error para una operación de la 6503, que se ha corregido de oficio marcando la operación correcta, de acuerdo con la fecha de inscripción del recinto en la producción ecológica.
Ref:5280655 Recinto:21-007-006-00165-00004 Cultivo:63000 PASTOS DE MENOS DE 5 AÑOS-SIN VARIEDAD Secano
Ref:5280656 Recinto:21-007-006-00165-00005 Cultivo:63000 PASTOS DE MENOS DE 5 AÑOS-SIN VARIEDAD Regadío
Ref:5280660 Recinto:21-007-006-00165-00014 Cultivo:62000 PASTOS PERMANENTES DE 5 O MAS AÑOS-SIN VARIEDAD Secano
Ref:5280661 Recinto:21-007-006-00165-00015 Cultivo:62000 PASTOS PERMANENTES DE 5 O MAS AÑOS-SIN VARIEDAD Secano
Ref:-1339391 Recinto:21-007-006-00165-00017 Cultivo:62000 PASTOS PERMANENTES DE 5 O MAS AÑOS-SIN VARIEDAD Secano
Ref:5280840 Recinto:21-007-006-00419-00001 Cultivo:62000 PASTOS PERMANENTES DE 5 O MAS AÑOS-SIN VARIEDAD Secano
Ref:1700000004571480 Recinto:21-007-006-00419-00004 Cultivo:62000 PASTOS PERMANENTES DE 5 O MAS AÑOS-SIN VARIEDAD Secano
Ref:5280842 Recinto:21-007-006-00419-00006 Cultivo:62000 PASTOS PERMANENTES DE 5 O MAS AÑOS-SIN VARIEDAD Secano
Ref:5280843 Recinto:21-007-006-00419-00008 Cultivo:62000 PASTOS PERMANENTES DE 5 O MAS AÑOS-SIN VARIEDAD Secano
Ref:5226865 Recinto:21-045-001-00124-00005 Cultivo:62000 PASTOS PERMANENTES DE 5 O MAS AÑOS-SIN VARIEDAD Secano
Ref:1700000004571503 Recinto:21-045-001-00124-00015 Cultivo:62000 PASTOS PERMANENTES DE 5 O MAS AÑOS-SIN VARIEDAD Secano
- 100424 Solicita recinto que no está comprometido para la operación.
Ref:5280656 Recinto:21-007-006-00165-00005 Cultivo:63000 PASTOS DE MENOS DE 5 AÑOS-SIN VARIEDAD Regadío
Ref:-1339391 Recinto:21-007-006-00165-00017 Cultivo:62000 PASTOS PERMANENTES DE 5 O MAS AÑOS-SIN VARIEDAD

(1) Superficie declarada admisible ajustada con la superficie comprometida.
(2) Factor de penalización valorando el alcance para el tipo de compromiso.

Puede verificar la integridad de una copia de este documento mediante la lectura del código QR adjunto o mediante el acceso a la dirección <https://ws050.juntadeandalucia.es/verificarFirma> indicando el código de VERIFICACIÓN

FIRMADO POR

RAQUEL MARIA ESPIN CRESPO

17/12/2024

VERIFICACIÓN

Pk2jm6UYDU9J72AMTZUYRN3GET48NG

PÁG. 6362/9349



**INCIDENCIAS****INCIDENCIA DESCRIPCIÓN**

Secano

Ref:5280840 Recinto:21-007-006-00419-00001 Cultivo:62000 PASTOS PERMANENTES DE 5 O MAS AÑOS-SIN VARIEDAD Secano

Ref:1700000004571480 Recinto:21-007-006-00419-00004 Cultivo:62000 PASTOS PERMANENTES DE 5 O MAS AÑOS-SIN VARIEDAD Secano

Ref:5280842 Recinto:21-007-006-00419-00006 Cultivo:62000 PASTOS PERMANENTES DE 5 O MAS AÑOS-SIN VARIEDAD Secano

Ref:5280843 Recinto:21-007-006-00419-00008 Cultivo:62000 PASTOS PERMANENTES DE 5 O MAS AÑOS-SIN VARIEDAD Secano

Datos considerados para el Cálculo de la Carga Ganadera mínima y máxima del expediente

Explotación	Especie	Inscrito en Sipea y Admisible	Ugm Calculada para CG Mínima	Ugm Calculada para CG Máxima
ES210070000043	CAPRINA	SI	20,31	20,31
ES210070000043	OVINA	NO	0,00	0,87
ES210070000043	PORCINO	NO	0,00	12,76
ES210070000857	CAPRINA	SI	1,09	1,09
ES210070000857	OVINA	NO	0,00	0,03
			21,40	35,06

Superficie determinada para Cálculo Carga Ganadera Mínima: 87,97 ha

Superficie determinada para Cálculo Carga Ganadera Máxima: 95,23 ha

Carga Ganadera Mínima Expediente: 0,24 ugm/ha

Carga Ganadera Máxima Expediente: 0,37 ugm/ha

Los importes del Grupo de Pago de pastos de este expediente han sido ajustados por no llegar a la carga ganadera mínima de 0,3

Recintos Determinados para el Cálculo de Garga Ganadera Mínima

REF.	REFERENCIA SIGPAC	CULTIVO	DESCRIPCIÓN CULTIVO	S/R	SUP. RESUELTA (ha)
-1339395	21-007-006-00189-00017	62000	PASTOS PERMANENTES DE 5 O MAS AÑOS-SIN VARIEDAD	S	0,05
-1339391	21-007-006-00165-00017	62000	PASTOS PERMANENTES DE 5 O MAS AÑOS-SIN VARIEDAD	S	0,09
5226775	21-007-006-00189-00003	63000	PASTOS DE MENOS DE 5 AÑOS-SIN VARIEDAD	S	1,30
5226776	21-007-006-00189-00004	62000	PASTOS PERMANENTES DE 5 O MAS AÑOS-SIN VARIEDAD	S	0,99
5226795	21-007-006-00244-00001	62000	PASTOS PERMANENTES DE 5 O MAS AÑOS-SIN VARIEDAD	S	5,44
5226864	21-045-001-00124-00004	62000	PASTOS PERMANENTES DE 5 O MAS AÑOS-SIN VARIEDAD	S	0,87
5226865	21-045-001-00124-00005	62000	PASTOS PERMANENTES DE 5 O MAS AÑOS-SIN VARIEDAD	S	0,87
5226866	21-045-001-00124-00006	62000	PASTOS PERMANENTES DE 5 O MAS AÑOS-SIN VARIEDAD	S	4,62
5280574	21-007-001-00056-00002	62000	PASTOS PERMANENTES DE 5 O MAS AÑOS-SIN VARIEDAD	S	0,88
5280575	21-007-001-00056-00003	62000	PASTOS PERMANENTES DE 5 O MAS AÑOS-SIN VARIEDAD	S	0,13
5280576	21-007-001-00056-00004	62000	PASTOS PERMANENTES DE 5 O MAS AÑOS-SIN VARIEDAD	S	0,12
5280653	21-007-006-00165-00002	62000	PASTOS PERMANENTES DE 5 O MAS AÑOS-SIN VARIEDAD	S	2,29
5280654	21-007-006-00165-00003	62000	PASTOS PERMANENTES DE 5 O MAS AÑOS-SIN VARIEDAD	S	0,48
5280655	21-007-006-00165-00004	63000	PASTOS DE MENOS DE 5 AÑOS-SIN VARIEDAD	S	0,25
5280656	21-007-006-00165-00005	63000	PASTOS DE MENOS DE 5 AÑOS-SIN VARIEDAD	R	0,72
5280657	21-007-006-00165-00006	62000	PASTOS PERMANENTES DE 5 O MAS AÑOS-SIN VARIEDAD	S	2,07
5280660	21-007-006-00165-00014	62000	PASTOS PERMANENTES DE 5 O MAS AÑOS-SIN VARIEDAD	S	1,04
5280661	21-007-006-00165-00015	62000	PASTOS PERMANENTES DE 5 O MAS AÑOS-SIN VARIEDAD	S	0,45
5280702	21-007-006-00180-00001	62000	PASTOS PERMANENTES DE 5 O MAS AÑOS-SIN VARIEDAD	S	4,95
5280703	21-007-006-00180-00002	62000	PASTOS PERMANENTES DE 5 O MAS AÑOS-SIN VARIEDAD	S	0,85
5280704	21-007-006-00180-00003	63000	PASTOS DE MENOS DE 5 AÑOS-SIN VARIEDAD	S	0,53
5280785	21-007-006-00274-00008	62000	PASTOS PERMANENTES DE 5 O MAS AÑOS-SIN VARIEDAD	S	7,27

(1) Superficie declarada admisible ajustada con la superficie comprometida.
(2) Factor de penalización valorando el alcance para el tipo de compromiso.Puede verificar la integridad de una copia de este documento mediante la lectura del código QR adjunto o mediante el acceso a la dirección <https://ws050.juntadeandalucia.es/verificarFirma> indicando el código de VERIFICACIÓN

FIRMADO POR

RAQUEL MARIA ESPIN CRESPO

17/12/2024

VERIFICACIÓN

Pk2jm6UYDU9J72AMTZUYRN3GET48NG

PÁG. 6363/9349



**Datos considerados para el Cálculo de la Carga Ganadera mínima y máxima del expediente****Recintos Determinados para el Cálculo de Garga Ganadera Mínima**

REF.	REFERENCIA SIGPAC	CULTIVO	DESCRIPCIÓN CULTIVO	S/R	SUP.
					RESUELTA (ha)
5280795	21-007-006-00279-00001	62000	PASTOS PERMANENTES DE 5 O MAS AÑOS-SIN VARIEDAD	S	8,20
5280819	21-007-006-00417-00009	62000	PASTOS PERMANENTES DE 5 O MAS AÑOS-SIN VARIEDAD	S	2,75
5280828	21-007-006-00418-00001	62000	PASTOS PERMANENTES DE 5 O MAS AÑOS-SIN VARIEDAD	S	3,32
5280840	21-007-006-00419-00001	62000	PASTOS PERMANENTES DE 5 O MAS AÑOS-SIN VARIEDAD	S	0,55
5280842	21-007-006-00419-00006	62000	PASTOS PERMANENTES DE 5 O MAS AÑOS-SIN VARIEDAD	S	0,14
5280843	21-007-006-00419-00008	62000	PASTOS PERMANENTES DE 5 O MAS AÑOS-SIN VARIEDAD	S	0,13
1700000004571480	21-007-006-00419-00004	62000	PASTOS PERMANENTES DE 5 O MAS AÑOS-SIN VARIEDAD	S	2,33
1700000004571482	21-007-006-00257-00025	62000	PASTOS PERMANENTES DE 5 O MAS AÑOS-SIN VARIEDAD	S	3,39
1700000004571483	21-007-006-00257-00020	62000	PASTOS PERMANENTES DE 5 O MAS AÑOS-SIN VARIEDAD	S	0,95
1700000004571485	21-007-006-00250-00001	62000	PASTOS PERMANENTES DE 5 O MAS AÑOS-SIN VARIEDAD	S	0,38
1700000004571486	21-007-006-00257-00001	62000	PASTOS PERMANENTES DE 5 O MAS AÑOS-SIN VARIEDAD	S	21,74
1700000004571487	21-007-006-00274-00003	62000	PASTOS PERMANENTES DE 5 O MAS AÑOS-SIN VARIEDAD	S	1,03
1700000004571488	21-007-006-00417-00001	62000	PASTOS PERMANENTES DE 5 O MAS AÑOS-SIN VARIEDAD	S	1,41
1700000004571489	21-007-006-00417-00003	62000	PASTOS PERMANENTES DE 5 O MAS AÑOS-SIN VARIEDAD	S	2,05
1700000004571494	21-007-006-00257-00019	62000	PASTOS PERMANENTES DE 5 O MAS AÑOS-SIN VARIEDAD	S	0,15
1700000004571495	21-007-006-00257-00027	62000	PASTOS PERMANENTES DE 5 O MAS AÑOS-SIN VARIEDAD	S	0,14
1700000004571496	21-007-006-00257-00018	62000	PASTOS PERMANENTES DE 5 O MAS AÑOS-SIN VARIEDAD	S	0,16
1700000004571498	21-007-006-00257-00028	62000	PASTOS PERMANENTES DE 5 O MAS AÑOS-SIN VARIEDAD	S	0,02
1700000004571503	21-045-001-00124-00015	62000	PASTOS PERMANENTES DE 5 O MAS AÑOS-SIN VARIEDAD	S	0,67
1700000004571504	21-007-006-00260-00001	62000	PASTOS PERMANENTES DE 5 O MAS AÑOS-SIN VARIEDAD	S	0,64
1700000004571505	21-045-001-00124-00008	62000	PASTOS PERMANENTES DE 5 O MAS AÑOS-SIN VARIEDAD	S	1,01
1700000004571506	21-007-006-00257-00003	62000	PASTOS PERMANENTES DE 5 O MAS AÑOS-SIN VARIEDAD	S	0,55

Recintos Determinados para el Cálculo de Garga Ganadera Máxima

REF.	REFERENCIA SIGPAC	CULTIVO	DESCRIPCIÓN CULTIVO	S/R	SUP.
					RESUELTA (ha)
-1581948	21-045-001-00124-00009	62000	PASTOS PERMANENTES DE 5 O MAS AÑOS-SIN VARIEDAD	S	0,59
-1581947	21-045-001-00124-00003	62000	PASTOS PERMANENTES DE 5 O MAS AÑOS-SIN VARIEDAD	S	3,46
-1581946	21-045-001-00124-00007	62000	PASTOS PERMANENTES DE 5 O MAS AÑOS-SIN VARIEDAD	S	1,91
-1581945	21-045-001-00124-00002	62000	PASTOS PERMANENTES DE 5 O MAS AÑOS-SIN VARIEDAD	S	1,30
-1339395	21-007-006-00189-00017	62000	PASTOS PERMANENTES DE 5 O MAS AÑOS-SIN VARIEDAD	S	0,05
-1339391	21-007-006-00165-00017	62000	PASTOS PERMANENTES DE 5 O MAS AÑOS-SIN VARIEDAD	S	0,09
5226775	21-007-006-00189-00003	63000	PASTOS DE MENOS DE 5 AÑOS-SIN VARIEDAD	S	1,30
5226776	21-007-006-00189-00004	62000	PASTOS PERMANENTES DE 5 O MAS AÑOS-SIN VARIEDAD	S	0,99
5226795	21-007-006-00244-00001	62000	PASTOS PERMANENTES DE 5 O MAS AÑOS-SIN VARIEDAD	S	5,44
5226864	21-045-001-00124-00004	62000	PASTOS PERMANENTES DE 5 O MAS AÑOS-SIN VARIEDAD	S	0,87
5226865	21-045-001-00124-00005	62000	PASTOS PERMANENTES DE 5 O MAS AÑOS-SIN VARIEDAD	S	0,87
5226866	21-045-001-00124-00006	62000	PASTOS PERMANENTES DE 5 O MAS AÑOS-SIN VARIEDAD	S	4,62

(1) Superficie declarada admisible ajustada con la superficie comprometida.
(2) Factor de penalización valorando el alcance para el tipo de compromiso.Puede verificar la integridad de una copia de este documento mediante la lectura del código QR adjunto o mediante el acceso a la dirección <https://ws050.juntadeandalucia.es/verificarFirma> indicando el código de VERIFICACIÓN

FIRMADO POR

RAQUEL MARIA ESPIN CRESPO

17/12/2024

VERIFICACIÓN

Pk2jm6UYDU9J72AMTZUYRN3GET48NG

PÁG. 6364/9349



**Datos considerados para el Cálculo de la Carga Ganadera mínima y máxima del expediente****Recintos Determinados para el Cálculo de Garga Ganadera Máxima**

REF.	REFERENCIA SIGPAC	CULTIVO	DESCRIPCIÓN CULTIVO	SUP.	
				S/R	RESUELTA (ha)
5280574	21-007-001-00056-00002	62000	PASTOS PERMANENTES DE 5 O MAS AÑOS-SIN VARIEDAD	S	0,88
5280575	21-007-001-00056-00003	62000	PASTOS PERMANENTES DE 5 O MAS AÑOS-SIN VARIEDAD	S	0,13
5280576	21-007-001-00056-00004	62000	PASTOS PERMANENTES DE 5 O MAS AÑOS-SIN VARIEDAD	S	0,12
5280653	21-007-006-00165-00002	62000	PASTOS PERMANENTES DE 5 O MAS AÑOS-SIN VARIEDAD	S	2,29
5280654	21-007-006-00165-00003	62000	PASTOS PERMANENTES DE 5 O MAS AÑOS-SIN VARIEDAD	S	0,48
5280655	21-007-006-00165-00004	63000	PASTOS DE MENOS DE 5 AÑOS-SIN VARIEDAD	S	0,25
5280656	21-007-006-00165-00005	63000	PASTOS DE MENOS DE 5 AÑOS-SIN VARIEDAD	R	0,72
5280657	21-007-006-00165-00006	62000	PASTOS PERMANENTES DE 5 O MAS AÑOS-SIN VARIEDAD	S	2,07
5280660	21-007-006-00165-00014	62000	PASTOS PERMANENTES DE 5 O MAS AÑOS-SIN VARIEDAD	S	1,04
5280661	21-007-006-00165-00015	62000	PASTOS PERMANENTES DE 5 O MAS AÑOS-SIN VARIEDAD	S	0,45
5280702	21-007-006-00180-00001	62000	PASTOS PERMANENTES DE 5 O MAS AÑOS-SIN VARIEDAD	S	4,95
5280703	21-007-006-00180-00002	62000	PASTOS PERMANENTES DE 5 O MAS AÑOS-SIN VARIEDAD	S	0,85
5280704	21-007-006-00180-00003	63000	PASTOS DE MENOS DE 5 AÑOS-SIN VARIEDAD	S	0,53
5280785	21-007-006-00274-00008	62000	PASTOS PERMANENTES DE 5 O MAS AÑOS-SIN VARIEDAD	S	7,27
5280795	21-007-006-00279-00001	62000	PASTOS PERMANENTES DE 5 O MAS AÑOS-SIN VARIEDAD	S	8,20
5280819	21-007-006-00417-00009	62000	PASTOS PERMANENTES DE 5 O MAS AÑOS-SIN VARIEDAD	S	2,75
5280828	21-007-006-00418-00001	62000	PASTOS PERMANENTES DE 5 O MAS AÑOS-SIN VARIEDAD	S	3,32
5280840	21-007-006-00419-00001	62000	PASTOS PERMANENTES DE 5 O MAS AÑOS-SIN VARIEDAD	S	0,55
5280842	21-007-006-00419-00006	62000	PASTOS PERMANENTES DE 5 O MAS AÑOS-SIN VARIEDAD	S	0,14
5280843	21-007-006-00419-00008	62000	PASTOS PERMANENTES DE 5 O MAS AÑOS-SIN VARIEDAD	S	0,13
1700000004571480	21-007-006-00419-00004	62000	PASTOS PERMANENTES DE 5 O MAS AÑOS-SIN VARIEDAD	S	2,33
1700000004571482	21-007-006-00257-00025	62000	PASTOS PERMANENTES DE 5 O MAS AÑOS-SIN VARIEDAD	S	3,39
1700000004571483	21-007-006-00257-00020	62000	PASTOS PERMANENTES DE 5 O MAS AÑOS-SIN VARIEDAD	S	0,95
1700000004571485	21-007-006-00250-00001	62000	PASTOS PERMANENTES DE 5 O MAS AÑOS-SIN VARIEDAD	S	0,38
1700000004571486	21-007-006-00257-00001	62000	PASTOS PERMANENTES DE 5 O MAS AÑOS-SIN VARIEDAD	S	21,74
1700000004571487	21-007-006-00274-00003	62000	PASTOS PERMANENTES DE 5 O MAS AÑOS-SIN VARIEDAD	S	1,03
1700000004571488	21-007-006-00417-00001	62000	PASTOS PERMANENTES DE 5 O MAS AÑOS-SIN VARIEDAD	S	1,41
1700000004571489	21-007-006-00417-00003	62000	PASTOS PERMANENTES DE 5 O MAS AÑOS-SIN VARIEDAD	S	2,05
1700000004571494	21-007-006-00257-00019	62000	PASTOS PERMANENTES DE 5 O MAS AÑOS-SIN VARIEDAD	S	0,15
1700000004571495	21-007-006-00257-00027	62000	PASTOS PERMANENTES DE 5 O MAS AÑOS-SIN VARIEDAD	S	0,14
1700000004571496	21-007-006-00257-00018	62000	PASTOS PERMANENTES DE 5 O MAS AÑOS-SIN VARIEDAD	S	0,16
1700000004571498	21-007-006-00257-00028	62000	PASTOS PERMANENTES DE 5 O MAS AÑOS-SIN VARIEDAD	S	0,02
1700000004571503	21-045-001-00124-00015	62000	PASTOS PERMANENTES DE 5 O MAS AÑOS-SIN VARIEDAD	S	0,67
1700000004571504	21-007-006-00260-00001	62000	PASTOS PERMANENTES DE 5 O MAS AÑOS-SIN VARIEDAD	S	0,64
1700000004571505	21-045-001-00124-00008	62000	PASTOS PERMANENTES DE 5 O MAS AÑOS-SIN VARIEDAD	S	1,01
1700000004571506	21-007-006-00257-00003	62000	PASTOS PERMANENTES DE 5 O MAS AÑOS-SIN VARIEDAD	S	0,55

(1) Superficie declarada admisible ajustada con la superficie comprometida.
(2) Factor de penalización valorando el alcance para el tipo de compromiso.

Puede verificar la integridad de una copia de este documento mediante la lectura del código QR adjunto o mediante el acceso a la dirección <https://ws050.juntadeandalucia.es/verificarFirma> indicando el código de VERIFICACIÓN

FIRMADO POR

RAQUEL MARIA ESPIN CRESPO

17/12/2024

VERIFICACIÓN

Pk2jm6UYDU9J72AMTZUYRN3GET48NG

PÁG. 6365/9349





Datos considerados para el Cálculo de la Carga Ganadera mínima y máxima del expediente

Incidencias de carga ganadera

INCIDENCIA DESCRIPCIÓN

100407 Explotación solicitada no forma parte de ningún organismo de control autorizado para la producción ecológica en Andalucía o fecha de inscripción posterior al plazo establecido (Anexo I. Criterios de Subvencionabilidad. Orden 28 de marzo de 2023).
Explotación:ES210070000043 Especie:OVINA
Explotación:ES210070000043 Especie:PORCINO
Explotación:ES210070000857 Especie:OVINA

(1) Superficie declarada admisible ajustada con la superficie comprometida.
(2) Factor de penalización valorando el alcance para el tipo de compromiso.

Puede verificar la integridad de una copia de este documento mediante la lectura del código QR adjunto o mediante el acceso a la dirección <https://ws050.juntadeandalucia.es/verificarFirma> indicando el código de VERIFICACIÓN

FIRMADO POR	RAQUEL MARIA ESPIN CRESPO	17/12/2024	
VERIFICACIÓN	Pk2jm6UYDU9J72AMTZUYRN3GET48NG	PÁG. 6366/9349	



APELLIDOS Y NOMBRE / RAZÓN SOCIAL

JURADO RODRIGUEZ MARIA TERESA

NIF

****1855*

EXPEDIENTE

1026960

ANUALIDAD DE PAGO

1ª

IMPORTES POR ANUALIDAD

	2023	2024	2025	2026	2027
IMPORTE MÁXIMO SUBVENCIONABLE	9.800,23 €	9.800,23 €	8.166,86 €	8.166,86 €	8.166,86 €
IMPORTE MEDIO DE TRANSFERENCIA (€/ha)	84,71 €	84,71 €	70,59 €	70,59 €	70,59 €

RESUMEN DE UNIDADES

Cód	GRUPO DE PAGO	Sup. Dec. Admisible (ha)	Sup. Comprometida (ha)	Sup. ajustada compromiso (1) (ha)	% sobredec.	Sup. Resuelta (ha)	Importe Declarado	Importe Topado	Importe Resuelto	Importe tras sobredec.
418	PASTOS ASOCIADOS A GANADERÍA ECOLÓGICA	115,69		115,69	0,00	115,69	9.799,84	9.800,23	9.800,23	9.800,23
TOTAL		115,69	115,69	115,69		115,69	9.799,84	9.800,23	9.800,23	9.800,23

APLICACIÓN DE REDUCCIONES Y PENALIZACIONES

GRUPO DE PAGO	Importe Calculado	Importe prereduc.	Criterios de subvencionabilidad y compromisos	Presentación tardía	Omisión declaración	Condicionidad	IMPORTE (Euros) RESUELTO
PASTOS ASOCIADOS A GANADERÍA	9.800,23	9.800,23	0,00	0,00	0,00	0,00	9.800,23
TOTAL	9.800,23	9.800,23					9.800,23

RESUMEN DE PAGOS

	RESUELTO	FEADER	MAPA	CAPADR
PASTOS ASOCIADOS A GANADERÍA ECOLÓGICA - Pago realizado	9.800,23 €	8.330,20 €	961,40 €	508,63 €

RECINTOS RESUELTOS

REE	REFERENCIA SIGPAC	CULTIVO	DESCRIPCIÓN CULTIVO	S/R G.PAGO	PEND. MEDIA (%)	SUP. DEC. ADMISIBLE (ha)	SUP. COMPROM. (ha)	SUP. AJUSTADA COMPROM. (1) (ha)	SUP. CONV. SIGPAC (ha)	SUP. CERTIF. (ha)	SUP. CAMPO (ha)	SUP. CAMPO DETER. CULT. DECLARADO (ha)	SUP. DEC. REDUCIDA (ha)	SUP. RESUELTA (ha)
-1046412	21-068-013-00025-010	62000	PASTOS PERMANENTES DE 5 O MAS AÑOS-SIN VARIEDAD	S 418	13,60	0,05	0,05	0,05		0,05			0,05	0,05
1700000005987788	21-068-013-00025-001	62000	PASTOS PERMANENTES DE 5 O MAS AÑOS-SIN VARIEDAD	S 418	28,00	16,40	16,40	16,40		16,40			16,40	16,40
1700000005987789	21-068-013-00025-006	62000	PASTOS PERMANENTES DE 5 O MAS AÑOS-SIN VARIEDAD	S 418	31,10	15,14	15,14	15,14		15,14			15,14	15,14
1700000005987790	21-068-013-00052-017	62000	PASTOS PERMANENTES DE 5 O MAS AÑOS-SIN VARIEDAD	S 418	15,40	6,87	6,87	6,87		6,87			6,87	6,87
1700000005987791	21-068-013-00052-018	62000	PASTOS PERMANENTES DE 5 O MAS AÑOS-SIN VARIEDAD	S 418	10,40	4,00	4,00	4,00		4,00			4,00	4,00
1700000005987792	21-068-013-00052-014	62000	PASTOS PERMANENTES DE 5 O MAS AÑOS-SIN VARIEDAD	S 418	24,70	21,77	21,77	21,77		21,77			21,77	21,77
1700000005987793	21-068-013-00052-009	62000	PASTOS PERMANENTES DE 5 O MAS AÑOS-SIN VARIEDAD	S 418	14,40	8,32	8,32	8,32		8,33			8,32	8,32
1700000005987794	21-068-013-00052-009	62000	PASTOS PERMANENTES DE 5 O MAS AÑOS-SIN VARIEDAD	S 418	14,40	8,07	8,07	8,07		8,07			8,07	8,07
1700000005987795	21-068-013-00052-013	62000	PASTOS PERMANENTES DE 5 O MAS AÑOS-SIN VARIEDAD	S 418	13,00	2,12	2,12	2,12		2,12			2,12	2,12
1700000005987796	21-068-013-00025-002	62000	PASTOS PERMANENTES DE 5 O MAS AÑOS-SIN VARIEDAD	S 418	5,00	1,47	1,47	1,47		1,47			1,47	1,47
1700000005987797	21-068-013-00025-009	62000	PASTOS PERMANENTES DE 5 O MAS AÑOS-SIN VARIEDAD	S 418	26,60	2,77	2,77	2,77		2,77			2,77	2,77
1700000005987798	21-068-013-00052-003	62000	PASTOS PERMANENTES DE 5 O MAS AÑOS-SIN VARIEDAD	S 418	14,40	28,29	28,29	28,29		28,29			28,29	28,29
1700000005987799	21-068-013-00025-003	62000	PASTOS PERMANENTES DE 5 O MAS AÑOS-SIN VARIEDAD	S 418	8,50	0,42	0,42	0,42		0,42			0,42	0,42

(1) Superficie declarada admisible ajustada con la superficie comprometida.
 (2) Factor de penalización valorando el alcance para el tipo de compromiso.

Puede verificar la integridad de una copia de este documento mediante la lectura del código QR adjunto o mediante el acceso a la dirección https://ws050.juntadeandalucia.es/verificarFirma indicando el código de VERIFICACIÓN			
FIRMADO POR	RAQUEL MARIA ESPIN CRESPO	17/12/2024	
VERIFICACIÓN	Pk2jm6UYDU9J72AMTZUYRN3GET48NG	PÁG. 6367/9349	

**INCIDENCIAS****INCIDENCIA DESCRIPCIÓN**

- 100407 Explotación solicitada no forma parte de ningún organismo de control autorizado para la producción ecológica en Andalucía o fecha de inscripción posterior al plazo establecido (Anexo I. Criterios de Subvencionabilidad. Orden 28 de marzo de 2023).
Explotación:ES210690000375 Especie:PORCINO
- 100421 Recinto declarado por error para una operación de la 6503, que se ha corregido de oficio marcando la operación correcta, de acuerdo con la fecha de inscripción del recinto en la producción ecológica.
Ref:1700000005987788 Recinto:21-068-013-00025-00001 Cultivo:62000 PASTOS PERMANENTES DE 5 O MAS AÑOS-SIN VARIEDAD Secano
Ref:1700000005987796 Recinto:21-068-013-00025-00002 Cultivo:62000 PASTOS PERMANENTES DE 5 O MAS AÑOS-SIN VARIEDAD Secano
Ref:1700000005987799 Recinto:21-068-013-00025-00003 Cultivo:62000 PASTOS PERMANENTES DE 5 O MAS AÑOS-SIN VARIEDAD Secano
Ref:1700000005987789 Recinto:21-068-013-00025-00006 Cultivo:62000 PASTOS PERMANENTES DE 5 O MAS AÑOS-SIN VARIEDAD Secano
Ref:1700000005987797 Recinto:21-068-013-00025-00009 Cultivo:62000 PASTOS PERMANENTES DE 5 O MAS AÑOS-SIN VARIEDAD Secano
Ref:1046412 Recinto:21-068-013-00025-00010 Cultivo:62000 PASTOS PERMANENTES DE 5 O MAS AÑOS-SIN VARIEDAD Secano
Ref:1700000005987798 Recinto:21-068-013-00052-00003 Cultivo:62000 PASTOS PERMANENTES DE 5 O MAS AÑOS-SIN VARIEDAD Secano
Ref:1700000005987793 Recinto:21-068-013-00052-00009 Cultivo:62000 PASTOS PERMANENTES DE 5 O MAS AÑOS-SIN VARIEDAD Secano
Ref:1700000005987794 Recinto:21-068-013-00052-00009 Cultivo:62000 PASTOS PERMANENTES DE 5 O MAS AÑOS-SIN VARIEDAD Secano
Ref:1700000005987795 Recinto:21-068-013-00052-00013 Cultivo:62000 PASTOS PERMANENTES DE 5 O MAS AÑOS-SIN VARIEDAD Secano
Ref:1700000005987792 Recinto:21-068-013-00052-00014 Cultivo:62000 PASTOS PERMANENTES DE 5 O MAS AÑOS-SIN VARIEDAD Secano
Ref:1700000005987790 Recinto:21-068-013-00052-00017 Cultivo:62000 PASTOS PERMANENTES DE 5 O MAS AÑOS-SIN VARIEDAD Secano
Ref:1700000005987791 Recinto:21-068-013-00052-00018 Cultivo:62000 PASTOS PERMANENTES DE 5 O MAS AÑOS-SIN VARIEDAD Secano

Datos considerados para el Cálculo de la Carga Ganadera mínima y máxima del expediente

Explotación	Especie	Inscrito en Sipea y Admisible	Ugm Calculada para CG Mínima	Ugm Calculada para CG Máxima
ES210690000375	BOVINA	SI	61,89	61,89
ES210690000375	PORCINO	NO	0,00	1,50
			61,89	63,39

Superficie determinada para Cálculo Carga Ganadera Mínima: 115,69 ha

Superficie determinada para Cálculo Carga Ganadera Máxima: 115,69 ha

Carga Ganadera Mínima Expediente: 0,53 ugm/ha

Carga Ganadera Máxima Expediente: 0,55 ugm/ha

Recintos Determinados para el Cálculo de Garga Ganadera Mínima

REF.	REFERENCIA SIGPAC	CULTIVO	DESCRIPCIÓN CULTIVO	S/R	SUP. RESUELTA (ha)
-1046412	21-068-013-00025-00010	62000	PASTOS PERMANENTES DE 5 O MAS AÑOS-SIN VARIEDAD	S	0,05
1700000005987788	21-068-013-00025-00001	62000	PASTOS PERMANENTES DE 5 O MAS AÑOS-SIN VARIEDAD	S	16,40
1700000005987789	21-068-013-00025-00006	62000	PASTOS PERMANENTES DE 5 O MAS AÑOS-SIN VARIEDAD	S	15,14
1700000005987790	21-068-013-00052-00017	62000	PASTOS PERMANENTES DE 5 O MAS AÑOS-SIN VARIEDAD	S	6,87
1700000005987791	21-068-013-00052-00018	62000	PASTOS PERMANENTES DE 5 O MAS AÑOS-SIN VARIEDAD	S	4,00
1700000005987792	21-068-013-00052-00014	62000	PASTOS PERMANENTES DE 5 O MAS AÑOS-SIN VARIEDAD	S	21,77
1700000005987793	21-068-013-00052-00009	62000	PASTOS PERMANENTES DE 5 O MAS AÑOS-SIN VARIEDAD	S	8,32
1700000005987794	21-068-013-00052-00009	62000	PASTOS PERMANENTES DE 5 O MAS AÑOS-SIN VARIEDAD	S	8,07
1700000005987795	21-068-013-00052-00013	62000	PASTOS PERMANENTES DE 5 O MAS AÑOS-SIN VARIEDAD	S	2,12

(1) Superficie declarada admisible ajustada con la superficie comprometida.
(2) Factor de penalización valorando el alcance para el tipo de compromiso.Puede verificar la integridad de una copia de este documento mediante la lectura del código QR adjunto o mediante el acceso a la dirección <https://ws050.juntadeandalucia.es/verificarFirma> indicando el código de VERIFICACIÓN

FIRMADO POR

RAQUEL MARIA ESPIN CRESPO

17/12/2024

VERIFICACIÓN

Pk2jm6UYDU9J72AMTZUYRN3GET48NG

PÁG. 6368/9349



**Datos considerados para el Cálculo de la Carga Ganadera mínima y máxima del expediente****Recintos Determinados para el Cálculo de Garga Ganadera Mínima**

REF.	REFERENCIA SIGPAC	CULTIVO	DESCRIPCIÓN CULTIVO	S/R	SUP. RESUELTA (ha)
1700000005987796	21-068-013-00025-00002	62000	PASTOS PERMANENTES DE 5 O MAS AÑOS-SIN VARIEDAD	S	1,47
1700000005987797	21-068-013-00025-00009	62000	PASTOS PERMANENTES DE 5 O MAS AÑOS-SIN VARIEDAD	S	2,77
1700000005987798	21-068-013-00052-00003	62000	PASTOS PERMANENTES DE 5 O MAS AÑOS-SIN VARIEDAD	S	28,29
1700000005987799	21-068-013-00025-00003	62000	PASTOS PERMANENTES DE 5 O MAS AÑOS-SIN VARIEDAD	S	0,42

Recintos Determinados para el Cálculo de Garga Ganadera Máxima

REF.	REFERENCIA SIGPAC	CULTIVO	DESCRIPCIÓN CULTIVO	S/R	SUP. RESUELTA (ha)
-1046412	21-068-013-00025-00010	62000	PASTOS PERMANENTES DE 5 O MAS AÑOS-SIN VARIEDAD	S	0,05
1700000005987788	21-068-013-00025-00001	62000	PASTOS PERMANENTES DE 5 O MAS AÑOS-SIN VARIEDAD	S	16,40
1700000005987789	21-068-013-00025-00006	62000	PASTOS PERMANENTES DE 5 O MAS AÑOS-SIN VARIEDAD	S	15,14
1700000005987790	21-068-013-00052-00017	62000	PASTOS PERMANENTES DE 5 O MAS AÑOS-SIN VARIEDAD	S	6,87
1700000005987791	21-068-013-00052-00018	62000	PASTOS PERMANENTES DE 5 O MAS AÑOS-SIN VARIEDAD	S	4,00
1700000005987792	21-068-013-00052-00014	62000	PASTOS PERMANENTES DE 5 O MAS AÑOS-SIN VARIEDAD	S	21,77
1700000005987793	21-068-013-00052-00009	62000	PASTOS PERMANENTES DE 5 O MAS AÑOS-SIN VARIEDAD	S	8,32
1700000005987794	21-068-013-00052-00009	62000	PASTOS PERMANENTES DE 5 O MAS AÑOS-SIN VARIEDAD	S	8,07
1700000005987795	21-068-013-00052-00013	62000	PASTOS PERMANENTES DE 5 O MAS AÑOS-SIN VARIEDAD	S	2,12
1700000005987796	21-068-013-00025-00002	62000	PASTOS PERMANENTES DE 5 O MAS AÑOS-SIN VARIEDAD	S	1,47
1700000005987797	21-068-013-00025-00009	62000	PASTOS PERMANENTES DE 5 O MAS AÑOS-SIN VARIEDAD	S	2,77
1700000005987798	21-068-013-00052-00003	62000	PASTOS PERMANENTES DE 5 O MAS AÑOS-SIN VARIEDAD	S	28,29
1700000005987799	21-068-013-00025-00003	62000	PASTOS PERMANENTES DE 5 O MAS AÑOS-SIN VARIEDAD	S	0,42

Incidencias de carga ganadera**INCIDENCIA DESCRIPCIÓN**

100407	Explotación solicitada no forma parte de ningún organismo de control autorizado para la producción ecológica en Andalucía o fecha de inscripción posterior al plazo establecido (Anexo I. Criterios de Subvencionabilidad. Orden 28 de marzo de 2023). Explotación:ES210690000375 Especie:PORCINO
--------	--

(1) Superficie declarada admisible ajustada con la superficie comprometida.
(2) Factor de penalización valorando el alcance para el tipo de compromiso.

Puede verificar la integridad de una copia de este documento mediante la lectura del código QR adjunto o mediante el acceso a la dirección <https://ws050.juntadeandalucia.es/verificarFirma> indicando el código de VERIFICACIÓN

FIRMADO POR	RAQUEL MARIA ESPIN CRESPO	17/12/2024	
VERIFICACIÓN	Pk2jm6UYDU9J72AMTZUYRN3GET48NG	PÁG. 6369/9349	



APELLIDOS Y NOMBRE / RAZÓN SOCIAL
LA FUENTE VEGA MARIA MERCEDES

NIF
***9300*

EXPEDIENTE
1265821

ANUALIDAD DE PAGO
1ª

IMPORTES POR ANUALIDAD

	2023	2024	2025	2026	2027
IMPORTE MÁXIMO SUBVENCIONABLE	3.165,78 €	3.165,78 €	3.165,78 €	2.638,13 €	2.638,13 €
IMPORTE MEDIO DE TRANSFERENCIA (€/ha)	259,49 €	259,49 €	259,49 €	216,24 €	216,24 €

RESUMEN DE UNIDADES

Cód	GRUPO DE PAGO	Sup. Dec. Admisible (ha)	Sup. Comprometida (ha)	Sup. ajustada compromiso (1) (ha)	% sobredec.	Sup. Resuelta (ha)	Importe Declarado	Importe Topado	Importe Resuelto	Importe tras sobredec.
422	FRUTALES SECANO	12,20		12,20	0,00	12,20	3.165,78	3.165,78	3.165,78	3.165,78
TOTAL		12,20	12,20	12,20		12,20	3.165,78	3.165,78	3.165,78	3.165,78

APLICACIÓN DE REDUCCIONES Y PENALIZACIONES

GRUPO DE PAGO	Importe Calculado	Importe prereduc.	Criterios de subvencionabilidad y compromisos	Presentación tardía	Omisión declaración	Condicionalidad	IMPORTE (Euros) RESUELTO
FRUTALES SECANO	3.165,78	3.165,78	0,00	0,00	0,00	0,00	3.165,78
TOTAL	3.165,78	3.165,78					3.165,78

RESUMEN DE PAGOS

	IMPORTE (Euros)			
	RESUELTO	FEADER	MAPA	CAPADR
FRUTALES SECANO - Pago realizado	3.165,78 €	2.690,91 €	310,56 €	164,31 €

RECINTOS RESUELTOS

REF.	REFERENCIA SIGPAC	CULTIVO	DESCRIPCIÓN CULTIVO	S/R G.PAGO	PEND. MEDIA (%)	SUP. DEC. ADMISIBLE (ha)	SUP. COMPROM. (ha)	SUP. AJUSTADA COMPR.(1) (ha)	SUP. CONY. SIGPAC (ha)	SUP. CERTIE (ha)	SUP. CAMPO (ha)	SUP. CAMPO DETER. CULT. DECLARADO (ha)	SUP. DEC. REDUCIDA (ha)	SUP. RESUELTA (ha)
-1147310	21-008-008-00099-008	117090	CASTAÑOS-PELONA	S	422	15,70	3,25	3,25	3,25	3,25			3,25	3,25
5330101	21-008-008-00099-005	117090	CASTAÑOS-PELONA	S	422	27,50	6,51	6,51	6,51	6,51			6,51	6,51
5330104	21-008-008-00099-009	117090	CASTAÑOS-PELONA	S	422	28,10	1,39	1,39	1,39	1,39			1,39	1,39
5330105	21-008-008-00099-011	117090	CASTAÑOS-PELONA	S	422	36,60	1,05	1,05	1,05	1,05			1,05	1,05

(1) Superficie declarada admisible ajustada con la superficie comprometida.
(2) Factor de penalización valorando el alcance para el tipo de compromiso.

Puede verificar la integridad de una copia de este documento mediante la lectura del código QR adjunto o mediante el acceso a la dirección <https://ws050.juntadeandalucia.es/verificarFirma> indicando el código de VERIFICACIÓN

FIRMADO POR

RAQUEL MARIA ESPIN CRESPO

17/12/2024

VERIFICACIÓN

Pk2jm6UYDU9J72AMTZUYRN3GET48NG

PÁG. 6370/9349





APELLIDOS Y NOMBRE / RAZÓN SOCIAL

LAS BREÑAS AGROFORESTAL SL

NIF

***0837*

EXPEDIENTE

1284415

ANUALIDAD DE PAGO

1ª

IMPORTE POR ANUALIDAD

	2023	2024	2025	2026	2027
IMPORTE MÁXIMO SUBVENCIONABLE	11.899,20 €	11.899,20 €	11.899,20 €	9.916,00 €	9.916,00 €
IMPORTE MEDIO DE TRANSFERENCIA (€/ha)	297,48 €	297,48 €	297,48 €	247,90 €	247,90 €

RESUMEN DE UNIDADES

Cód	GRUPO DE PAGO	Sup. Dec. Admisible (ha)	Sup. Comprometida (ha)	Sup. ajustada compromiso (1) (ha)	% sobredec.	Sup. Resuelta (ha)	Importe Declarado	Importe Topado	Importe Resuelto	Importe tras sobredec.
419	OLIVAR	130,06		40,00	0,00	40,00	11.899,20	11.899,20	11.899,20	11.899,20
TOTAL		130,06	40,00	40,00		40,00	11.899,20	11.899,20	11.899,20	11.899,20

APLICACIÓN DE REDUCCIONES Y PENALIZACIONES

GRUPO DE PAGO	Importe Calculado	Importe prereduc.	Criterios de subvencionabilidad y compromisos	Presentación tardía	Omisión declaración	Condicionalidad	IMPORTE (Euros) RESUELTO
OLIVAR	11.899,20	11.899,20	0,00	0,00	0,00	0,00	11.899,20
TOTAL	11.899,20	11.899,20					11.899,20

RESUMEN DE PAGOS

	IMPORTE (Euros)			
	RESUELTO	FEADER	MAPA	CAPADR
OLIVAR - Pago realizado	11.899,20 €	10.114,32 €	1.167,31 €	617,57 €

RECINTOS RESUELTOS

REF.	REFERENCIA SIGPAC	CULTIVO DESCRIPCIÓN CULTIVO	S/R G.PAGO	PEND. MEDIA (%)	SUP. DEC. ADMISIBLE (ha)	SUP. COMPROM. (ha)	SUP. AJUSTADA COMPROM. (1) (ha)	SUP. CONY. SIGPAC (ha)	SUP. CERTIE (ha)	SUP. CAMPO (ha)	SUP. CAMPO DETER. CULT. DECLARADO (ha)	SUP. DEC. REDUCIDA (ha)	SUP. RESUELTA (ha)
1700000007253247	41-012-014-00004-082	101010 OLIVAR-PICUAL	S 419	12,80	3,34	3,34	3,34	3,34	3,34			3,34	3,34
1700000007253255	41-012-014-00004-110	101010 OLIVAR-PICUAL	S 419	13,00	0,07	0,07	0,07	0,07	0,07			0,07	0,07
1700000007253257	41-012-014-00004-101	101010 OLIVAR-PICUAL	S 419	1,60	0,08	0,08	0,08	0,08	0,08			0,08	0,08
1700000007253258	41-012-014-00004-095	101010 OLIVAR-PICUAL	S 419	5,50	0,07	0,07	0,07	0,07	0,07			0,07	0,07
1700000007253261	41-012-014-00004-098	101010 OLIVAR-PICUAL	S 419	12,10	0,05	0,05	0,05	0,05	0,05			0,05	0,05
1700000007253268	41-012-014-00004-001	101010 OLIVAR-PICUAL	S 419	13,20	39,03	38,91	38,91	39,03	39,03			38,91	38,91
1700000007253272	41-012-015-00002-022	101010 OLIVAR-PICUAL	S 419	11,90	32,50	32,50	32,50	32,50	32,50			32,50	32,50
1700000007253274	41-012-014-00004-100	101010 OLIVAR-PICUAL	S 419	15,60	0,06	0,06	0,06	0,06	0,06			0,06	0,06
1700000007253275	41-012-014-00004-096	101010 OLIVAR-PICUAL	S 419	22,10	0,08	0,08	0,08	0,08	0,08			0,08	0,08
1700000007253276	41-012-015-00002-032	101010 OLIVAR-PICUAL	S 419	2,80	0,05	0,05	0,05	0,05	0,05			0,05	0,05
1700000007253280	41-012-015-00002-074	101010 OLIVAR-PICUAL	S 419	14,60	0,72	0,72	0,72	0,72	0,72			0,72	0,72
1700000007253282	41-012-014-00004-087	101010 OLIVAR-PICUAL	S 419	12,50	0,10	0,10	0,10	0,10	0,10			0,10	0,10
1700000007253341	41-012-014-00004-104	101010 OLIVAR-PICUAL	S 419	14,20	0,24	0,24	0,24	0,24	0,24			0,24	0,24
1700000007253342	41-012-014-00004-107	101010 OLIVAR-PICUAL	S 419	17,00	0,12	0,12	0,12	0,12	0,12			0,12	0,12
1700000007253358	41-012-014-00004-084	101010 OLIVAR-PICUAL	S 419	16,30	0,38	0,38	0,38	0,38	0,38			0,38	0,38
1700000007253360	41-012-014-00004-086	101010 OLIVAR-PICUAL	S 419	16,10	0,87	0,87	0,87	0,87	0,87			0,87	0,87
1700000007253363	41-012-014-00004-102	101010 OLIVAR-PICUAL	S 419	15,50	0,09	0,09	0,09	0,09	0,09			0,09	0,09
1700000007253364	41-012-015-00002-072	101010 OLIVAR-PICUAL	S 419	7,00	0,03	0,03	0,03	0,03	0,03			0,03	0,03
1700000007253366	41-012-014-00005-002	101010 OLIVAR-PICUAL	S 419	6,00	48,00	47,98	47,98	48,00	48,00			47,98	47,98
1700000007253371	41-012-014-00004-097	101010 OLIVAR-PICUAL	S 419	4,20	0,04	0,04	0,04	0,04	0,04			0,04	0,04
1700000007253372	41-012-014-00004-090	101010 OLIVAR-PICUAL	S 419	14,60	0,04	0,04	0,04	0,04	0,04			0,04	0,04
1700000007253376	41-012-014-00004-111	101010 OLIVAR-PICUAL	S 419	9,20	0,05	0,05	0,05	0,05	0,05			0,05	0,05
1700000007253383	41-012-014-00004-083	101010 OLIVAR-PICUAL	S 419	6,90	1,73	1,73	1,73	1,73	1,73			1,73	1,73
1700000007253386	41-012-014-00004-093	101010 OLIVAR-PICUAL	S 419	13,90	0,06	0,06	0,06	0,06	0,06			0,06	0,06
1700000007253392	41-012-015-00002-033	101010 OLIVAR-PICUAL	S 419	1,80	0,04	0,04	0,04	0,04	0,04			0,04	0,04
1700000007253398	41-012-015-00002-021	101010 OLIVAR-PICUAL	S 419	22,80	1,97	1,97	1,97	1,97	1,97			1,97	1,97
1700000007253402	41-012-014-00004-092	101010 OLIVAR-PICUAL	S 419	20,80	0,05	0,05	0,05	0,05	0,05			0,05	0,05
1700000007253417	41-012-014-00004-088	101010 OLIVAR-PICUAL	S 419	10,50	0,13	0,13	0,13	0,13	0,13			0,13	0,13
1700000007253418	41-012-014-00004-089	101010 OLIVAR-PICUAL	S 419	20,50	0,07	0,07	0,07	0,07	0,07			0,07	0,07

(1) Superficie declarada admisible ajustada con la superficie comprometida.
 (2) Factor de penalización valorando el alcance para el tipo de compromiso.

Puede verificar la integridad de una copia de este documento mediante la lectura del código QR adjunto o mediante el acceso a la dirección https://ws050.juntadeandalucia.es/verificarFirma indicando el código de VERIFICACIÓN			
FIRMADO POR	RAQUEL MARIA ESPIN CRESPO	17/12/2024	
VERIFICACIÓN	Pk2jm6UYDU9J72AMTZUYRN3GET48NG	PÁG. 6371/9349	



INCIDENCIAS

INCIDENCIA DESCRIPCIÓN

- 4272 Verifica que las líneas de declaración de las Solicitudes Únicas no tienen solapes con la capa de Retroactividad Gráfica (ambas de la misma campaña) a nivel de expediente/línea de declaración gráfica de la solicitud.
 Ref:1700000007253268 Recinto:41-012-014-00004-00001 Cultivo: - Agregado de la referencia del recinto.:0 Zona de la referencia del recinto.:0 Superficie solapada.:0,12 Id. Incid.:101036742
 Ref:1700000007253366 Recinto:41-012-014-00005-00002 Cultivo: - Agregado de la referencia del recinto.:0 Zona de la referencia del recinto.:0 Superficie solapada.:0,02 Id. Incid.:101036743
- 100421 Recinto declarado por error para una operación de la 6503, que se ha corregido de oficio marcando la operación correcta, de acuerdo con la fecha de inscripción del recinto en la producción ecológica.
 Ref:1700000007253268 Recinto:41-012-014-00004-00001 Cultivo:101010 OLIVAR-PICUAL Secano
 Ref:1700000007253247 Recinto:41-012-014-00004-00082 Cultivo:101010 OLIVAR-PICUAL Secano
 Ref:1700000007253383 Recinto:41-012-014-00004-00083 Cultivo:101010 OLIVAR-PICUAL Secano
 Ref:1700000007253358 Recinto:41-012-014-00004-00084 Cultivo:101010 OLIVAR-PICUAL Secano
 Ref:1700000007253360 Recinto:41-012-014-00004-00086 Cultivo:101010 OLIVAR-PICUAL Secano
 Ref:1700000007253282 Recinto:41-012-014-00004-00087 Cultivo:101010 OLIVAR-PICUAL Secano
 Ref:1700000007253417 Recinto:41-012-014-00004-00088 Cultivo:101010 OLIVAR-PICUAL Secano
 Ref:1700000007253418 Recinto:41-012-014-00004-00089 Cultivo:101010 OLIVAR-PICUAL Secano
 Ref:1700000007253372 Recinto:41-012-014-00004-00090 Cultivo:101010 OLIVAR-PICUAL Secano
 Ref:1700000007253402 Recinto:41-012-014-00004-00092 Cultivo:101010 OLIVAR-PICUAL Secano
 Ref:1700000007253386 Recinto:41-012-014-00004-00093 Cultivo:101010 OLIVAR-PICUAL Secano
 Ref:1700000007253258 Recinto:41-012-014-00004-00095 Cultivo:101010 OLIVAR-PICUAL Secano
 Ref:1700000007253275 Recinto:41-012-014-00004-00096 Cultivo:101010 OLIVAR-PICUAL Secano
 Ref:1700000007253371 Recinto:41-012-014-00004-00097 Cultivo:101010 OLIVAR-PICUAL Secano
 Ref:1700000007253261 Recinto:41-012-014-00004-00098 Cultivo:101010 OLIVAR-PICUAL Secano
 Ref:1700000007253274 Recinto:41-012-014-00004-00100 Cultivo:101010 OLIVAR-PICUAL Secano
 Ref:1700000007253257 Recinto:41-012-014-00004-00101 Cultivo:101010 OLIVAR-PICUAL Secano
 Ref:1700000007253363 Recinto:41-012-014-00004-00102 Cultivo:101010 OLIVAR-PICUAL Secano
 Ref:1700000007253341 Recinto:41-012-014-00004-00104 Cultivo:101010 OLIVAR-PICUAL Secano
 Ref:1700000007253342 Recinto:41-012-014-00004-00107 Cultivo:101010 OLIVAR-PICUAL Secano
 Ref:1700000007253255 Recinto:41-012-014-00004-00110 Cultivo:101010 OLIVAR-PICUAL Secano
 Ref:1700000007253376 Recinto:41-012-014-00004-00111 Cultivo:101010 OLIVAR-PICUAL Secano
 Ref:1700000007253366 Recinto:41-012-014-00005-00002 Cultivo:101010 OLIVAR-PICUAL Secano
 Ref:1700000007253398 Recinto:41-012-015-00002-00021 Cultivo:101010 OLIVAR-PICUAL Secano
 Ref:1700000007253272 Recinto:41-012-015-00002-00022 Cultivo:101010 OLIVAR-PICUAL Secano
 Ref:1700000007253276 Recinto:41-012-015-00002-00032 Cultivo:101010 OLIVAR-PICUAL Secano
 Ref:1700000007253392 Recinto:41-012-015-00002-00033 Cultivo:101010 OLIVAR-PICUAL Secano
 Ref:1700000007253364 Recinto:41-012-015-00002-00072 Cultivo:101010 OLIVAR-PICUAL Secano
 Ref:1700000007253280 Recinto:41-012-015-00002-00074 Cultivo:101010 OLIVAR-PICUAL Secano

(1) Superficie declarada admisible ajustada con la superficie comprometida.
(2) Factor de penalización valorando el alcance para el tipo de compromiso.

Puede verificar la integridad de una copia de este documento mediante la lectura del código QR adjunto o mediante el acceso a la dirección <https://ws050.juntadeandalucia.es/verificarFirma> indicando el código de VERIFICACIÓN

FIRMADO POR	RAQUEL MARIA ESPIN CRESPO	17/12/2024	
VERIFICACIÓN	Pk2jm6UYDU9J72AMTZUYRN3GET48NG	PÁG. 6372/9349	

**APELLIDOS Y NOMBRE / RAZÓN SOCIAL**

LAS MAJADILLAS ARACENA,S.L.U

NIF

****6967*

EXPEDIENTE

1266014

ANUALIDAD DE PAGO

1ª

IMPORTES POR ANUALIDAD

	2023	2024	2025	2026	2027
IMPORTE MÁXIMO SUBVENCIONABLE	5.740,31 €	5.740,31 €	4.783,59 €	4.783,59 €	4.783,59 €
IMPORTE MEDIO DE TRANSFERENCIA (€/ha)	71,96 €	71,96 €	59,97 €	59,97 €	59,97 €

RESUMEN DE UNIDADES

Cód	GRUPO DE PAGO	Sup. Dec. Admisible (ha)	Sup. Comprometida (ha)	Sup. ajustada compromiso (1) (ha)	% sobredec.	Sup. Resuelta (ha)	Importe Declarado	Importe Topado	Importe Resuelto	Importe tras sobredec.
418	PASTOS ASOCIADOS A GANADERÍA ECOLÓGICA	79,77		79,77	0,00	79,77	7.675,44	5.740,31	5.740,31	5.740,31
TOTAL		79,77	79,77	79,77		79,77	7.675,44	5.740,31	5.740,31	5.740,31

APLICACIÓN DE REDUCCIONES Y PENALIZACIONES

GRUPO DE PAGO	Importe Calculado	Importe prereduc.	Criterios de subvencionabilidad y compromisos	Presentación tardía	Omisión declaración	Condicionidad	IMPORTE (Euros) RESUELTO
PASTOS ASOCIADOS A GANADERÍA	5.740,31	5.740,31	0,00	0,00	0,00	0,00	5.740,31
TOTAL	5.740,31	5.740,31					5.740,31

RESUMEN DE PAGOS**IMPORTE (Euros)**

	RESUELTO	FEADER	MAPA	CAPADR
PASTOS ASOCIADOS A GANADERÍA ECOLÓGICA - Pago realizado	5.740,31 €	4.879,26 €	563,12 €	297,93 €

RECINTOS RESUELTOS

REE	REFERENCIA SIGPAC	CULTIVO	DESCRIPCIÓN CULTIVO	S/R G.PAGO	PEND. MEDIA (%)	SUP. DEC. ADMISIBLE (ha)	SUP. COMPROM. (ha)	SUP. AJUSTADA COMPROM. (1) (ha)	SUP. CONV. SIGPAC (ha)	SUP. CERTIF. (ha)	SUP. CAMPO (ha)	SUP. CAMPO DETER. CULT. DECLARADO (ha)	SUP. DEC. REDUCIDA (ha)	SUP. RESUELTA (ha)
5326912	21-007-013-00002-017	62000	PASTOS PERMANENTES DE 5 O MAS AÑOS-SIN VARIEDAD	S 418	13,80	0,07	0,07	0,07		0,28			0,07	0,07
5326918	21-007-013-00002-004	62000	PASTOS PERMANENTES DE 5 O MAS AÑOS-SIN VARIEDAD	S 418	31,70	78,08	78,08	78,08		104,10			78,08	78,08
5326920	21-007-013-00002-016	62000	PASTOS PERMANENTES DE 5 O MAS AÑOS-SIN VARIEDAD	S 418	19,90	0,76	0,76	0,76		0,76			0,76	0,76
5326921	21-007-013-00002-014	62000	PASTOS PERMANENTES DE 5 O MAS AÑOS-SIN VARIEDAD	S 418	4,50	0,86	0,86	0,86		0,86			0,86	0,86

INCIDENCIAS**INCIDENCIA DESCRIPCIÓN**

100407	Explotación solicitada no forma parte de ningún organismo de control autorizado para la producción ecológica en Andalucía o fecha de inscripción posterior al plazo establecido (Anexo I. Criterios de Subvencionabilidad. Orden 28 de marzo de 2023). Explotación:ES210070000008 Especie:PORCINO
100411	Recinto no admisible por no estar asociado en SIGGAN a una explotación ganadera (Artículo 10 de la Orden de 28 de marzo de 2023). Ref:5326911 Recinto:21-007-013-00026-00001 Cultivo:62000 PASTOS PERMANENTES DE 5 O MAS AÑOS-SIN VARIEDAD Secano Ref:5326914 Recinto:21-007-013-00027-00001 Cultivo:62000 PASTOS PERMANENTES DE 5 O MAS AÑOS-SIN VARIEDAD Secano Ref:5326916 Recinto:21-007-013-00029-00001 Cultivo:62000 PASTOS PERMANENTES DE 5 O MAS AÑOS-SIN VARIEDAD Secano Ref:5326917 Recinto:21-007-013-00030-00001 Cultivo:62000 PASTOS PERMANENTES DE 5 O MAS AÑOS-SIN VARIEDAD Secano Ref:5326919 Recinto:21-007-013-00043-00001 Cultivo:62000 PASTOS PERMANENTES DE 5 O MAS AÑOS-SIN VARIEDAD Secano
100424	Solicita recinto que no está comprometido para la operación. Ref:5326911 Recinto:21-007-013-00026-00001 Cultivo:62000 PASTOS PERMANENTES DE 5 O MAS AÑOS-SIN VARIEDAD Secano Ref:5326914 Recinto:21-007-013-00027-00001 Cultivo:62000 PASTOS PERMANENTES DE 5 O MAS AÑOS-SIN VARIEDAD Secano Ref:5326916 Recinto:21-007-013-00029-00001 Cultivo:62000 PASTOS PERMANENTES DE 5 O MAS AÑOS-SIN VARIEDAD Secano Ref:5326917 Recinto:21-007-013-00030-00001 Cultivo:62000 PASTOS PERMANENTES DE 5 O MAS AÑOS-SIN VARIEDAD Secano Ref:5326919 Recinto:21-007-013-00043-00001 Cultivo:62000 PASTOS PERMANENTES DE 5 O MAS AÑOS-SIN VARIEDAD Secano

(1) Superficie declarada admisible ajustada con la superficie comprometida.
(2) Factor de penalización valorando el alcance para el tipo de compromiso.Puede verificar la integridad de una copia de este documento mediante la lectura del código QR adjunto o mediante el acceso a la dirección <https://ws050.juntadeandalucia.es/verificarFirma> indicando el código de VERIFICACIÓN

FIRMADO POR

RAQUEL MARIA ESPIN CRESPO

17/12/2024

VERIFICACIÓN

Pk2jm6UYDU9J72AMTZUYRN3GET48NG

PÁG. 6373/9349



**Datos considerados para el Cálculo de la Carga Ganadera mínima y máxima del expediente**

Explotación	Especie	Inscrito en Sipea y Admisible	Ugm Calculada para CG Mínima	Ugm Calculada para CG Máxima
ES210070000008	BOVINA	SI	17,74	17,74
ES210070000008	PORCINO	NO	0,00	3,38
			17,74	21,12

Superficie determinada para Cálculo Carga Ganadera Mínima: 81,75 ha

Superficie determinada para Cálculo Carga Ganadera Máxima: 81,75 ha

Carga Ganadera Mínima Expediente: 0,22 ugm/ha

Carga Ganadera Máxima Expediente: 0,26 ugm/ha

Los importes del Grupo de Pago de pastos de este expediente han sido ajustados por no llegar a la carga ganadera mínima de 0,3

Recintos Determinados para el Cálculo de Garga Ganadera Mínima

REF.	REFERENCIA SIGPAC	CULTIVO	DESCRIPCIÓN CULTIVO	S/R	SUP. RESUELTA (ha)
5326912	21-007-013-00002-00017	62000	PASTOS PERMANENTES DE 5 O MAS AÑOS-SIN VARIEDAD	S	0,07
5326914	21-007-013-00027-00001	62000	PASTOS PERMANENTES DE 5 O MAS AÑOS-SIN VARIEDAD	S	1,28
5326916	21-007-013-00029-00001	62000	PASTOS PERMANENTES DE 5 O MAS AÑOS-SIN VARIEDAD	S	0,33
5326917	21-007-013-00030-00001	62000	PASTOS PERMANENTES DE 5 O MAS AÑOS-SIN VARIEDAD	S	0,18
5326918	21-007-013-00002-00004	62000	PASTOS PERMANENTES DE 5 O MAS AÑOS-SIN VARIEDAD	S	78,08
5326919	21-007-013-00043-00001	62000	PASTOS PERMANENTES DE 5 O MAS AÑOS-SIN VARIEDAD	S	0,19
5326920	21-007-013-00002-00016	62000	PASTOS PERMANENTES DE 5 O MAS AÑOS-SIN VARIEDAD	S	0,76
5326921	21-007-013-00002-00014	62000	PASTOS PERMANENTES DE 5 O MAS AÑOS-SIN VARIEDAD	S	0,86

Recintos Determinados para el Cálculo de Garga Ganadera Máxima

REF.	REFERENCIA SIGPAC	CULTIVO	DESCRIPCIÓN CULTIVO	S/R	SUP. RESUELTA (ha)
5326911	21-007-013-00026-00001	62000	PASTOS PERMANENTES DE 5 O MAS AÑOS-SIN VARIEDAD	S	0,00
5326912	21-007-013-00002-00017	62000	PASTOS PERMANENTES DE 5 O MAS AÑOS-SIN VARIEDAD	S	0,07
5326914	21-007-013-00027-00001	62000	PASTOS PERMANENTES DE 5 O MAS AÑOS-SIN VARIEDAD	S	1,28
5326916	21-007-013-00029-00001	62000	PASTOS PERMANENTES DE 5 O MAS AÑOS-SIN VARIEDAD	S	0,33
5326917	21-007-013-00030-00001	62000	PASTOS PERMANENTES DE 5 O MAS AÑOS-SIN VARIEDAD	S	0,18
5326918	21-007-013-00002-00004	62000	PASTOS PERMANENTES DE 5 O MAS AÑOS-SIN VARIEDAD	S	78,08
5326919	21-007-013-00043-00001	62000	PASTOS PERMANENTES DE 5 O MAS AÑOS-SIN VARIEDAD	S	0,19
5326920	21-007-013-00002-00016	62000	PASTOS PERMANENTES DE 5 O MAS AÑOS-SIN VARIEDAD	S	0,76
5326921	21-007-013-00002-00014	62000	PASTOS PERMANENTES DE 5 O MAS AÑOS-SIN VARIEDAD	S	0,86

Incidencias de carga ganadera**INCIDENCIA DESCRIPCIÓN**

- 100407 Explotación solicitada no forma parte de ningún organismo de control autorizado para la producción ecológica en Andalucía o fecha de inscripción posterior al plazo establecido (Anexo I. Criterios de Subvencionabilidad. Orden 28 de marzo de 2023).
Explotación:ES210070000008 Especie:PORCINO

(1) Superficie declarada admisible ajustada con la superficie comprometida.
(2) Factor de penalización valorando el alcance para el tipo de compromiso.

Puede verificar la integridad de una copia de este documento mediante la lectura del código QR adjunto o mediante el acceso a la dirección <https://ws050.juntadeandalucia.es/verificarFirma> indicando el código de VERIFICACIÓN

FIRMADO POR

RAQUEL MARIA ESPIN CRESPO

17/12/2024

VERIFICACIÓN

Pk2jm6UYDU9J72AMTZUYRN3GET48NG

PÁG. 6374/9349



**APELLIDOS Y NOMBRE / RAZÓN SOCIAL**

LEON ALVAREZ JAVIER

NIF

***2733*

EXPEDIENTE

1104851

ANUALIDAD DE PAGO

1ª

IMPORTES POR ANUALIDAD

	2023	2024	2025	2026	2027
IMPORTE MÁXIMO SUBVENCIONABLE	800,22 €	800,22 €	800,22 €	666,85 €	666,85 €
IMPORTE MEDIO DE TRANSFERENCIA (€/ha)	297,48 €	297,48 €	297,48 €	247,90 €	247,90 €

RESUMEN DE UNIDADES

Cód	GRUPO DE PAGO	Sup. Dec. Admisible (ha)	Sup. Comprometida (ha)	Sup. ajustada compromiso (1) (ha)	% sobredec.	Sup. Resuelta (ha)	Importe Declarado	Importe Topado	Importe Resuelto	Importe tras sobredec.
419	OLIVAR	2,69		2,69	0,00	2,69	800,22	800,22	800,22	800,22
TOTAL		2,69	2,69	2,69		2,69	800,22	800,22	800,22	800,22

APLICACIÓN DE REDUCCIONES Y PENALIZACIONES

GRUPO DE PAGO	Importe Calculado	Importe prereduc.	Criterios de subvencionabilidad y compromisos	Presentación tardía	Omisión declaración	Condicionalidad	IMPORTE (Euros) RESUELTO
OLIVAR	800,22	800,22	0,00	0,00	0,00	0,00	800,22
TOTAL	800,22	800,22					800,22

RESUMEN DE PAGOS**IMPORTE (Euros)**

	RESUELTO	FEADER	MAPA	CAPADR
OLIVAR - Pago realizado	800,22 €	680,19 €	78,50 €	41,53 €

RECINTOS RESUELTOS

REF.	REFERENCIA SIGPAC	CULTIVO	DESCRIPCIÓN CULTIVO	S/R G.PAGO	PEND. MEDIA (%)	SUP. DEC. ADMISIBLE (ha)	SUP. COMPROM. (ha)	SUP. AJUSTADA COMPROM. (1) (ha)	SUP. CONY. SIGPAC (ha)	SUP. CERTIE (ha)	SUP. CAMPO (ha)	SUP. CAMPO DETER. CULT. DECLARADO (ha)	SUP. DEC. REDUCIDA (ha)	SUP. RESUELTA (ha)
5294757	21-031-003-00094-001	101007	OLIVAR-MANZANILLA	S 419	11,40	0,48	0,48	0,48	0,48	0,48			0,48	0,48
5294763	21-031-003-00095-001	101007	OLIVAR-MANZANILLA	S 419	17,60	1,14	1,14	1,14	1,14	1,14			1,14	1,14
5294764	21-031-003-00096-001	101007	OLIVAR-MANZANILLA	S 419	13,70	0,43	0,43	0,43	0,43	0,43			0,43	0,43
5294768	21-031-003-00097-002	101007	OLIVAR-MANZANILLA	S 419	16,30	0,21	0,21	0,21	0,21	0,21			0,21	0,21
5294770	21-031-003-00098-002	101007	OLIVAR-MANZANILLA	S 419	21,50	0,43	0,43	0,43	0,43	0,43			0,43	0,43

(1) Superficie declarada admisible ajustada con la superficie comprometida.
(2) Factor de penalización valorando el alcance para el tipo de compromiso.

Puede verificar la integridad de una copia de este documento mediante la lectura del código QR adjunto o mediante el acceso a la dirección <https://ws050.juntadeandalucia.es/verificarFirma> indicando el código de VERIFICACIÓN

FIRMADO POR

RAQUEL MARIA ESPIN CRESPO

17/12/2024

VERIFICACIÓN

Pk2jm6UYDU9J72AMTZUYRN3GET48NG

PÁG. 6375/9349





APELLIDOS Y NOMBRE / RAZÓN SOCIAL

LEON ALVAREZ JOSE AUGUSTO

NIF
****0809*

EXPEDIENTE
1108433

ANUALIDAD DE PAGO
1ª

IMPORTE POR ANUALIDAD

	2023	2024	2025	2026	2027
IMPORTE MÁXIMO SUBVENCIONABLE	1.648,04 €	1.648,04 €	1.648,04 €	1.373,37 €	1.373,37 €
IMPORTE MEDIO DE TRANSFERENCIA (€/ha)	297,48 €	297,48 €	297,48 €	247,90 €	247,90 €

RESUMEN DE UNIDADES

Cód	GRUPO DE PAGO	Sup. Dec. Admisible (ha)	Sup. Comprometida (ha)	Sup. ajustada compromiso (1) (ha)	% sobredec.	Sup. Resuelta (ha)	Importe Declarado	Importe Topado	Importe Resuelto	Importe tras sobredec.
419	OLIVAR	5,64		5,54	0,00	5,54	1.648,04	1.648,04	1.648,04	1.648,04
TOTAL		5,64	5,54	5,54		5,54	1.648,04	1.648,04	1.648,04	1.648,04

APLICACIÓN DE REDUCCIONES Y PENALIZACIONES

GRUPO DE PAGO	Importe Calculado	Importe prereduc.	Criterios de subvencionabilidad y compromisos	Presentación tardía	Omisión declaración	Condicionalidad	IMPORTE (Euros) RESUELTO
OLIVAR	1.648,04	1.648,04	0,00	0,00	0,00	0,00	1.648,04
TOTAL	1.648,04	1.648,04					1.648,04

RESUMEN DE PAGOS

	IMPORTE (Euros)			
	RESUELTO	FEADER	MAPA	CAPADR
OLIVAR - Pago realizado	1.648,04 €	1.400,83 €	161,67 €	85,54 €

RECINTOS RESUELTOS

REF.	REFERENCIA SIGPAC	CULTIVO DESCRIPCIÓN CULTIVO	S/R G.PAGO	PEND. MEDIA (%)	SUP. DEC. ADMISIBLE (ha)	SUP. COMPROM. (ha)	SUP. AJUSTADA COMPR.(1) (ha)	SUP. CONY. SIGPAC (ha)	SUP. CERTIE (ha)	SUP. CAMPO (ha)	SUP. CAMPO DETER. CULT. DECLARADO (ha)	SUP. DEC. REDUCIDA (ha)	SUP. RESUELTA (ha)
5294566	21-031-001-00001-006	101007 OLIVAR-MANZANILLA	S 419	5,40	1,22	1,22	1,22		1,22			1,22	1,22
5294567	21-031-001-00001-007	101007 OLIVAR-MANZANILLA	S 419	4,20	0,06	0,06	0,06		0,06			0,06	0,06
5294571	21-031-001-00004-001	101007 OLIVAR-MANZANILLA	S 419	5,50	0,70	0,70	0,70		0,70			0,70	0,70
5294574	21-031-001-00002-001	101007 OLIVAR-MANZANILLA	S 419	5,30	0,43	0,43	0,43		0,43			0,43	0,43
5294578	21-031-001-00001-002	101007 OLIVAR-MANZANILLA	S 419	4,30	0,64	0,64	0,64		0,64			0,64	0,64
5294582	21-031-001-00003-001	101007 OLIVAR-MANZANILLA	S 419	4,90	0,85	0,85	0,85		0,85			0,85	0,85
5294584	21-031-001-00005-001	101007 OLIVAR-MANZANILLA	S 419	5,60	0,85	0,75	0,75		0,85			0,75	0,75
5294585	21-031-001-00005-003	101007 OLIVAR-MANZANILLA	S 419	5,50	0,02	0,02	0,02		0,02			0,02	0,02
5294587	21-031-001-00010-001	101007 OLIVAR-MANZANILLA	S 419	16,40	0,16	0,16	0,16		0,16			0,16	0,16
5294590	21-031-001-00041-005	101007 OLIVAR-MANZANILLA	S 419	5,90	0,71	0,71	0,71		0,71			0,71	0,71

INCIDENCIAS

INCIDENCIA DESCRIPCIÓN

- 4272 Verifica que las líneas de declaración de las Solicitudes Únicas no tienen solapes con la capa de Retroactividad Gráfica (ambas de la misma campaña) a nivel de expediente/línea de declaración gráfica de la solicitud.
Ref:5294584 Recinto:21-031-001-00005-00001 Cultivo: - Agregado de la referencia del recinto.:0 Zona de la referencia del recinto.:0 Superficie solapada.:0,1 Id. Incid.:100997995
- 100407 Explotación solicitada no forma parte de ningún organismo de control autorizado para la producción ecológica en Andalucía o fecha de inscripción posterior al plazo establecido (Anexo I. Criterios de Subvencionabilidad. Orden 28 de marzo de 2023).
Explotación:ES21031000029 Especie:PORCINO
Explotación:ES210310000174 Especie:PORCINO
Explotación:ES210310000179 Especie:PORCINO

(1) Superficie declarada admisible ajustada con la superficie comprometida.
(2) Factor de penalización valorando el alcance para el tipo de compromiso.

Puede verificar la integridad de una copia de este documento mediante la lectura del código QR adjunto o mediante el acceso a la dirección https://ws050.juntadeandalucia.es/verificarFirma indicando el código de VERIFICACIÓN			
FIRMADO POR	RAQUEL MARIA ESPIN CRESPO	17/12/2024	
VERIFICACIÓN	Pk2jm6UYDU9J72AMTZUYRN3GET48NG	PÁG. 6376/9349	



APELLIDOS Y NOMBRE / RAZÓN SOCIAL

LIMON MORA MANUEL

NIF
***6816*

EXPEDIENTE
1175333

ANUALIDAD DE PAGO
1ª

IMPORTES POR ANUALIDAD

	2023	2024	2025	2026	2027
IMPORTE MÁXIMO SUBVENCIONABLE	2.323,32 €	2.323,32 €	2.323,32 €	1.936,10 €	1.936,10 €
IMPORTE MEDIO DE TRANSFERENCIA (€/ha)	297,48 €	297,48 €	297,48 €	247,90 €	247,90 €

RESUMEN DE UNIDADES

Cód	GRUPO DE PAGO	Sup. Dec. Admisible (ha)	Sup. Comprometida (ha)	Sup. ajustada compromiso (1) (ha)	% sobredec.	Sup. Resuelta (ha)	Importe Declarado	Importe Topado	Importe Resuelto	Importe tras sobredec.
419	OLIVAR	7,81		7,81	0,00	7,81	2.323,32	2.323,32	2.323,32	2.323,32
TOTAL		7,81	7,81	7,81		7,81	2.323,32	2.323,32	2.323,32	2.323,32

APLICACIÓN DE REDUCCIONES Y PENALIZACIONES

GRUPO DE PAGO	Importe Calculado	Importe prereduc.	Importe subvencionabilidad y compromisos	Presentación tardía	Omisión declaración	Condicionalidad	IMPORTE (Euros) RESUELTO
OLIVAR	2.323,32	2.323,32	0,00	0,00	0,00	0,00	2.323,32
TOTAL	2.323,32	2.323,32					2.323,32

RESUMEN DE PAGOS

IMPORTE (Euros)

	RESUELTO	FEADER	MAPA	CAPADR
OLIVAR - Pago realizado	2.323,32 €	1.974,82 €	227,92 €	120,58 €

RECINTOS RESUELTOS

REF.	REFERENCIA SIGPAC	CULTIVO	DESCRIPCIÓN CULTIVO	S/R G.PAGO	PEND. MEDIA (%)	SUP. DEC. ADMISIBLE (ha)	SUP. COMPROM. (ha)	SUP. AJUSTADA COMPR.(1) (ha)	SUP. CONY. SIGPAC (ha)	SUP. CERTIE (ha)	SUP. CAMPO (ha)	SUP. CAMPO DETER. CULT. DECLARADO (ha)	SUP. DEC. REDUCIDA (ha)	SUP. RESUELTA (ha)
5471441	21-053-011-00332-001	101323	OLIVAR-VERDIAL DE HUEVAR	S 419	11,80	0,67	0,67	0,67	0,67	0,67			0,67	0,67
5471442	21-053-011-00339-001	101323	OLIVAR-VERDIAL DE HUEVAR	S 419	9,60	1,64	1,64	1,64	1,64	1,64			1,64	1,64
5471443	21-053-011-00350-001	101323	OLIVAR-VERDIAL DE HUEVAR	S 419	5,70	0,57	0,57	0,57	0,57	0,57			0,57	0,57
5471444	21-053-011-00350-006	101323	OLIVAR-VERDIAL DE HUEVAR	S 419	9,50	0,11	0,11	0,11	0,11	0,11			0,11	0,11
5471445	21-053-011-00350-007	101323	OLIVAR-VERDIAL DE HUEVAR	S 419	5,00	0,30	0,30	0,30	0,30	0,30			0,30	0,30
5471446	21-053-032-00003-016	101323	OLIVAR-VERDIAL DE HUEVAR	S 419	3,80	1,64	1,64	1,64	1,64	1,64			1,64	1,64
5471447	21-053-011-00329-003	101010	OLIVAR-PICUAL	S 419	11,70	0,47	0,47	0,47	0,47	0,47			0,47	0,47
5471448	21-053-011-00330-001	101010	OLIVAR-PICUAL	S 419	13,70	0,80	0,80	0,80	0,80	0,80			0,80	0,80
5471450	21-053-011-00331-004	101010	OLIVAR-PICUAL	S 419	13,00	1,61	1,61	1,61	1,61	1,61			1,61	1,61

(1) Superficie declarada admisible ajustada con la superficie comprometida.
(2) Factor de penalización valorando el alcance para el tipo de compromiso.

Puede verificar la integridad de una copia de este documento mediante la lectura del código QR adjunto o mediante el acceso a la dirección <https://ws050.juntadeandalucia.es/verificarFirma> indicando el código de VERIFICACIÓN

FIRMADO POR

RAQUEL MARIA ESPIN CRESPO

17/12/2024

VERIFICACIÓN

Pk2jm6UYDU9J72AMTZUYRN3GET48NG

PÁG. 6377/9349





APELLIDOS Y NOMBRE / RAZÓN SOCIAL

LLAMAS ROMERO PABLO

NIF
***6348*

EXPEDIENTE
1277152

ANUALIDAD DE PAGO
1ª

IMPORTES POR ANUALIDAD

	2023	2024	2025	2026	2027
IMPORTE MÁXIMO SUBVENCIONABLE	708,00 €	708,00 €	708,00 €	590,00 €	590,00 €
IMPORTE MEDIO DE TRANSFERENCIA (€/ha)	297,48 €	297,48 €	297,48 €	247,90 €	247,90 €

RESUMEN DE UNIDADES

Cód	GRUPO DE PAGO	Sup. Dec. Admisible (ha)	Sup. Comprometida (ha)	Sup. ajustada compromiso (1) (ha)	% sobredec.	Sup. Resuelta (ha)	Importe Declarado	Importe Topado	Importe Resuelto	Importe tras sobredec.
419	OLIVAR	2,38		2,38	0,00	2,38	708,00	708,00	708,00	708,00
TOTAL		2,38	2,38	2,38		2,38	708,00	708,00	708,00	708,00

APLICACIÓN DE REDUCCIONES Y PENALIZACIONES

GRUPO DE PAGO	Importe Calculado	Importe prereduc.	Criterios de subvencionabilidad y compromisos	Presentación tardía	Omisión declaración	Condicionalidad	IMPORTE (Euros) RESUELTO
OLIVAR	708,00	708,00	0,00	0,00	0,00	0,00	708,00
TOTAL	708,00	708,00					708,00

RESUMEN DE PAGOS

IMPORTE (Euros)

	RESUELTO	FEADER	MAPA	CAPADR
OLIVAR - Pago realizado	708,00 €	601,80 €	69,45 €	36,75 €

RECINTOS RESUELTOS

REF.	REFERENCIA SIGPAC	CULTIVO	DESCRIPCIÓN CULTIVO	S/R	G.PAGO	PEND. MEDIA (%)	SUP. DEC. ADMISIBLE (ha)	SUP. COMPROM. (ha)	SUP. AJUSTADA COMPR.(1) (ha)	SUP. CONY. SIGPAC (ha)	SUP. CERTIE (ha)	SUP. CAMPO (ha)	SUP. CAMPO DETER. CULT. DECLARADO (ha)	SUP. DEC. REDUCIDA (ha)	SUP. RESUELTA (ha)
6830765	21-059-003-00022-003	101007	OLIVAR-MANZANILLA	S	419	11,80	2,38	2,38	2,38		2,38			2,38	2,38

(1) Superficie declarada admisible ajustada con la superficie comprometida.
(2) Factor de penalización valorando el alcance para el tipo de compromiso.

Puede verificar la integridad de una copia de este documento mediante la lectura del código QR adjunto o mediante el acceso a la dirección <https://ws050.juntadeandalucia.es/verificarFirma> indicando el código de VERIFICACIÓN

FIRMADO POR

RAQUEL MARIA ESPIN CRESPO

17/12/2024

VERIFICACIÓN

Pk2jm6UYDU9J72AMTZUYRN3GET48NG

PÁG. 6378/9349



**APELLIDOS Y NOMBRE / RAZÓN SOCIAL**

LLANES MORA MARIA JESUS

NIF
***6380*EXPEDIENTE
1190041**ANUALIDAD DE PAGO**

1ª

IMPORTES POR ANUALIDAD

	2023	2024	2025	2026	2027
IMPORTE MÁXIMO SUBVENCIONABLE	4.437,09 €	4.437,09 €	3.697,57 €	3.697,57 €	3.697,57 €
IMPORTE MEDIO DE TRANSFERENCIA (€/ha)	98,58 €	98,58 €	82,15 €	82,15 €	82,15 €

RESUMEN DE UNIDADES

Cód	GRUPO DE PAGO	Sup. Dec. Admisible (ha)	Sup. Comprometida (ha)	Sup. ajustada compromiso (1) (ha)	% sobredec.	Sup. Resuelta (ha)	Importe Declarado	Importe Topado	Importe Resuelto	Importe tras sobredec.
418	PASTOS ASOCIADOS A GANADERÍA ECOLÓGICA	46,00		45,01	0,00	45,01	4.437,09	4.437,09	4.437,09	4.437,09
TOTAL		46,00	45,01	45,01		45,01	4.437,09	4.437,09	4.437,09	4.437,09

APLICACIÓN DE REDUCCIONES Y PENALIZACIONES

GRUPO DE PAGO	Importe Calculado	Importe prereduc.	Criterios de subvencionabilidad y compromisos	Presentación tardía	Omisión declaración	Condicionidad	IMPORTE (Euros) RESUELTO
PASTOS ASOCIADOS A GANADERÍA	4.437,09	4.437,09	0,00	0,00	0,00	0,00	4.437,09
TOTAL	4.437,09	4.437,09					4.437,09

RESUMEN DE PAGOS**IMPORTE (Euros)**

	RESUELTO	FEADER	MAPA	CAPADR
PASTOS ASOCIADOS A GANADERÍA ECOLÓGICA - Pago realizado	4.437,09 €	3.771,53 €	435,28 €	230,28 €

RECINTOS RESUELTOS

REE	REFERENCIA SIGPAC	CULTIVO	DESCRIPCIÓN CULTIVO	S/R G.PAGO	PEND. MEDIA (%)	SUP. ADMISIBLE (ha)	SUP. COMPROM. (ha)	SUP. AJUSTADA COMPR.(1) (ha)	SUP. CONV. SIGPAC (ha)	SUP. CERTIF. (ha)	SUP. CAMPO (ha)	SUP. CAMPO DETER. CULT. DECLARADO (ha)	SUP. DEC. REDUCIDA (ha)	SUP. RESUELTA (ha)
-1006125	21-071-002-00020-006	62000	PASTOS PERMANENTES DE 5 O MAS AÑOS-SIN VARIEDAD	S 418	31,60	0,44	0,44	0,44		0,59			0,44	0,44
1700000006489177	21-071-003-00046-001	62000	PASTOS PERMANENTES DE 5 O MAS AÑOS-SIN VARIEDAD	S 418	12,30	0,15	0,15	0,15		0,20			0,15	0,15
1700000006489178	21-071-003-00008-001	62000	PASTOS PERMANENTES DE 5 O MAS AÑOS-SIN VARIEDAD	S 418	17,30	0,62	0,62	0,62		0,83			0,62	0,62
1700000006489179	21-071-003-00044-004	62000	PASTOS PERMANENTES DE 5 O MAS AÑOS-SIN VARIEDAD	S 418	24,30	5,84	5,84	5,84		8,98			5,84	5,84
1700000006489180	21-071-019-00178-005	62000	PASTOS PERMANENTES DE 5 O MAS AÑOS-SIN VARIEDAD	S 418	13,00	1,63	1,63	1,63		2,17			1,63	1,63
1700000006489181	21-071-019-00201-001	62000	PASTOS PERMANENTES DE 5 O MAS AÑOS-SIN VARIEDAD	S 418	14,90	2,76	2,76	2,76		7,89			2,76	2,76
1700000006489182	21-071-003-00010-004	62000	PASTOS PERMANENTES DE 5 O MAS AÑOS-SIN VARIEDAD	S 418	19,00	1,79	0,80	0,80		2,39			0,80	0,80
1700000006489183	21-071-003-00009-001	62000	PASTOS PERMANENTES DE 5 O MAS AÑOS-SIN VARIEDAD	S 418	17,60	11,15	11,15	11,15		13,12			11,15	11,15
1700000006489185	21-071-002-00011-009	62000	PASTOS PERMANENTES DE 5 O MAS AÑOS-SIN VARIEDAD	S 418	27,80	3,86	3,86	3,86		5,94			3,86	3,86
1700000006489189	21-071-019-00178-013	62000	PASTOS PERMANENTES DE 5 O MAS AÑOS-SIN VARIEDAD	S 418	29,80	16,58	16,58	16,58		36,85			16,58	16,58
1700000006489195	21-071-003-00035-002	62000	PASTOS PERMANENTES DE 5 O MAS AÑOS-SIN VARIEDAD	S 418	24,90	1,18	1,18	1,18		1,81			1,18	1,18

INCIDENCIAS**INCIDENCIA DESCRIPCIÓN**

- 4272 Verifica que las líneas de declaración de las Solicitudes Únicas no tienen solapes con la capa de Retroactividad Gráfica (ambas de la misma campaña) a nivel de expediente/línea de declaración gráfica de la solicitud.
 Ref:1700000006489182 Recinto:21-071-003-00010-00004 Cultivo: - Agregado de la referencia del recinto.:0 Zona de la referencia del recinto.:0 Superficie solapada.:0,02 Id. Incid.:101007216
 Ref:1700000006489182 Recinto:21-071-003-00010-00004 Cultivo: - Agregado de la referencia del recinto.:0 Zona de la referencia del recinto.:0 Superficie solapada.:0,21 Id. Incid.:101007217
 Ref:1700000006489182 Recinto:21-071-003-00010-00004 Cultivo: - Agregado de la referencia del recinto.:0 Zona de la referencia del recinto.:0 Superficie solapada.:0,76 Id. Incid.:101007215

(1) Superficie declarada admisible ajustada con la superficie comprometida.
 (2) Factor de penalización valorando el alcance para el tipo de compromiso.

Puede verificar la integridad de una copia de este documento mediante la lectura del código QR adjunto o mediante el acceso a la dirección <https://ws050.juntadeandalucia.es/verificarFirma> indicando el código de VERIFICACIÓN

FIRMADO POR

RAQUEL MARIA ESPIN CRESPO

17/12/2024

VERIFICACIÓN

Pk2jm6UYDU9J72AMTZUYRN3GET48NG

PÁG. 6379/9349



**Datos considerados para el Cálculo de la Carga Ganadera mínima y máxima del expediente**

Explotación	Especie	Inscrito en Sipea y Admisible	Ugm Calculada para CG Mínima	Ugm Calculada para CG Máxima
ES210720000650	OVINA	SI	13,95	13,95
			13,95	13,95

Superficie determinada para Cálculo Carga Ganadera Mínima: 45,01 ha

Superficie determinada para Cálculo Carga Ganadera Máxima: 45,01 ha

Carga Ganadera Mínima Expediente: 0,31 ugm/ha

Carga Ganadera Máxima Expediente: 0,31 ugm/ha

Recintos Determinados para el Cálculo de Garga Ganadera Mínima

REF.	REFERENCIA SIGPAC	CULTIVO	DESCRIPCIÓN CULTIVO	S/R	SUP. RESUELTA (ha)
-1006125	21-071-002-00020-00006	62000	PASTOS PERMANENTES DE 5 O MAS AÑOS-SIN VARIEDAD	S	0,44
1700000006489177	21-071-003-00046-00001	62000	PASTOS PERMANENTES DE 5 O MAS AÑOS-SIN VARIEDAD	S	0,15
1700000006489178	21-071-003-00008-00001	62000	PASTOS PERMANENTES DE 5 O MAS AÑOS-SIN VARIEDAD	S	0,62
1700000006489179	21-071-003-00044-00004	62000	PASTOS PERMANENTES DE 5 O MAS AÑOS-SIN VARIEDAD	S	5,84
1700000006489180	21-071-019-00178-00005	62000	PASTOS PERMANENTES DE 5 O MAS AÑOS-SIN VARIEDAD	S	1,63
1700000006489181	21-071-019-00201-00001	62000	PASTOS PERMANENTES DE 5 O MAS AÑOS-SIN VARIEDAD	S	2,76
1700000006489182	21-071-003-00010-00004	62000	PASTOS PERMANENTES DE 5 O MAS AÑOS-SIN VARIEDAD	S	0,80
1700000006489183	21-071-003-00009-00001	62000	PASTOS PERMANENTES DE 5 O MAS AÑOS-SIN VARIEDAD	S	11,15
1700000006489185	21-071-002-00011-00009	62000	PASTOS PERMANENTES DE 5 O MAS AÑOS-SIN VARIEDAD	S	3,86
1700000006489189	21-071-019-00178-00013	62000	PASTOS PERMANENTES DE 5 O MAS AÑOS-SIN VARIEDAD	S	16,58
1700000006489195	21-071-003-00035-00002	62000	PASTOS PERMANENTES DE 5 O MAS AÑOS-SIN VARIEDAD	S	1,18

Recintos Determinados para el Cálculo de Garga Ganadera Máxima

REF.	REFERENCIA SIGPAC	CULTIVO	DESCRIPCIÓN CULTIVO	S/R	SUP. RESUELTA (ha)
-1006125	21-071-002-00020-00006	62000	PASTOS PERMANENTES DE 5 O MAS AÑOS-SIN VARIEDAD	S	0,44
1700000006489177	21-071-003-00046-00001	62000	PASTOS PERMANENTES DE 5 O MAS AÑOS-SIN VARIEDAD	S	0,15
1700000006489178	21-071-003-00008-00001	62000	PASTOS PERMANENTES DE 5 O MAS AÑOS-SIN VARIEDAD	S	0,62
1700000006489179	21-071-003-00044-00004	62000	PASTOS PERMANENTES DE 5 O MAS AÑOS-SIN VARIEDAD	S	5,84
1700000006489180	21-071-019-00178-00005	62000	PASTOS PERMANENTES DE 5 O MAS AÑOS-SIN VARIEDAD	S	1,63
1700000006489181	21-071-019-00201-00001	62000	PASTOS PERMANENTES DE 5 O MAS AÑOS-SIN VARIEDAD	S	2,76
1700000006489182	21-071-003-00010-00004	62000	PASTOS PERMANENTES DE 5 O MAS AÑOS-SIN VARIEDAD	S	0,80
1700000006489183	21-071-003-00009-00001	62000	PASTOS PERMANENTES DE 5 O MAS AÑOS-SIN VARIEDAD	S	11,15
1700000006489185	21-071-002-00011-00009	62000	PASTOS PERMANENTES DE 5 O MAS AÑOS-SIN VARIEDAD	S	3,86
1700000006489189	21-071-019-00178-00013	62000	PASTOS PERMANENTES DE 5 O MAS AÑOS-SIN VARIEDAD	S	16,58
1700000006489195	21-071-003-00035-00002	62000	PASTOS PERMANENTES DE 5 O MAS AÑOS-SIN VARIEDAD	S	1,18

Incidencias de carga ganadera**INCIDENCIA DESCRIPCIÓN**

- 4272 Verifica que las líneas de declaración de las Solicitudes Únicas no tienen solapes con la capa de Retroactividad Gráfica (ambas de la misma campaña) a nivel de expediente/línea de declaración gráfica de la solicitud.
 Ref:1700000006489182 Recinto:21-071-003-00010-00004 Cultivo: - Agregado de la referencia del recinto.:0 Zona de la referencia del recinto.:0 Superficie solapada.:0,76 Id. Incid.:5082549
 Ref:1700000006489182 Recinto:21-071-003-00010-00004 Cultivo: - Agregado de la referencia del recinto.:0 Zona de la referencia del recinto.:0 Superficie solapada.:0,21 Id. Incid.:5082551

(1) Superficie declarada admisible ajustada con la superficie comprometida.
 (2) Factor de penalización valorando el alcance para el tipo de compromiso.

Puede verificar la integridad de una copia de este documento mediante la lectura del código QR adjunto o mediante el acceso a la dirección <https://ws050.juntadeandalucia.es/verificarFirma> indicando el código de VERIFICACIÓN

FIRMADO POR

RAQUEL MARIA ESPIN CRESPO

17/12/2024

VERIFICACIÓN

Pk2jm6UYDU9J72AMTZUYRN3GET48NG

PÁG. 6380/9349





Datos considerados para el Cálculo de la Carga Ganadera mínima y máxima del expediente

Ref:1700000006489182 Recinto:21-071-003-00010-00004 Cultivo: - Agregado de la referencia del recinto.:0 Zona de la referencia del recinto.:0 Superficie solapada.:0,02 Id. Incid.:5082550

(1) Superficie declarada admisible ajustada con la superficie comprometida.
(2) Factor de penalización valorando el alcance para el tipo de compromiso.

Puede verificar la integridad de una copia de este documento mediante la lectura del código QR adjunto o mediante el acceso a la dirección <https://ws050.juntadeandalucia.es/verificarFirma> indicando el código de VERIFICACIÓN

FIRMADO POR	RAQUEL MARIA ESPIN CRESPO	17/12/2024
VERIFICACIÓN	Pk2jm6UYDU9J72AMTZUYRN3GET48NG	PÁG. 6381/9349



**APELLIDOS Y NOMBRE / RAZÓN SOCIAL**

LOPEZ AROCA TEODORA

NIF
***6687*EXPEDIENTE
1208691**ANUALIDAD DE PAGO**

1ª

IMPORTE POR ANUALIDAD

	2023	2024	2025	2026	2027
IMPORTE MÁXIMO SUBVENCIONABLE	6.363,34 €	6.363,34 €	5.302,78 €	5.302,78 €	5.302,78 €
IMPORTE MEDIO DE TRANSFERENCIA (€/ha)	95,62 €	95,62 €	79,68 €	79,68 €	79,68 €

RESUMEN DE UNIDADES

Cód	GRUPO DE PAGO	Sup. Dec. Admisible (ha)	Sup. Comprometida (ha)	Sup. ajustada compromiso (1) (ha)	% sobredec.	Sup. Resuelta (ha)	Importe Declarado	Importe Topado	Importe Resuelto	Importe tras sobredec.
418	PASTOS ASOCIADOS A GANADERÍA ECOLÓGICA	66,55		66,55	0,00	66,55	6.560,50	6.363,34	6.363,34	6.363,34
TOTAL		66,55	66,55	66,55		66,55	6.560,50	6.363,34	6.363,34	6.363,34

APLICACIÓN DE REDUCCIONES Y PENALIZACIONES

GRUPO DE PAGO	Importe Calculado	Importe prerreduc.	Criterios de subvencionabilidad y compromisos	Presentación tardía	Omisión declaración	Condicionidad	IMPORTE (Euros) RESUELTO
PASTOS ASOCIADOS A GANADERÍA	6.363,34	6.363,34	0,00	0,00	0,00	0,00	6.363,34
TOTAL	6.363,34	6.363,34					6.363,34

RESUMEN DE PAGOS**IMPORTE (Euros)**

	RESUELTO	FEADER	MAPA	CAPADR
PASTOS ASOCIADOS A GANADERÍA ECOLÓGICA - Pago realizado	6.363,34 €	5.408,84 €	624,24 €	330,26 €

RECINTOS RESUELTOS

REE.	REFERENCIA SIGPAC	CULTIVO DESCRIPCIÓN CULTIVO	S/R G.PAGO	PEND. MEDIA (%)	SUP. DEC. ADMISIBLE (ha)	SUP. COMPROM. (ha)	SUP. AJUSTADA COMPROM. (1) (ha)	SUP. CONV. SIGPAC (ha)	SUP. CERTIF. (ha)	SUP. CAMPO (ha)	SUP. CAMPO DETER. CULT. DECLARADO (ha)	SUP. DEC. REDUCIDA (ha)	SUP. RESUELTA (ha)
-1526957	21-017-035-00019-001	62000 PASTOS PERMANENTES DE 5 O MAS AÑOS-SIN VARIEDAD	S 418	23,20	2,50	2,50	2,50		3,33			2,50	2,50
-1024569	21-017-035-00020-007	62000 PASTOS PERMANENTES DE 5 O MAS AÑOS-SIN VARIEDAD	S 418	13,90	7,92	7,92	7,92		9,32			7,92	7,92
-813400	21-017-035-00019-001	62000 PASTOS PERMANENTES DE 5 O MAS AÑOS-SIN VARIEDAD	S 418	23,20	23,20	23,20	23,20		30,95			23,20	23,20
5101929	21-017-017-00002-006	62000 PASTOS PERMANENTES DE 5 O MAS AÑOS-SIN VARIEDAD	S 418	20,20	21,00	21,00	21,00		24,70			21,00	21,00
5101938	21-017-017-00002-007	63000 PASTOS DE MENOS DE 5 AÑOS-SIN VARIEDAD	S 418	3,40	0,05	0,05	0,05		0,05			0,05	0,05
5102975	21-017-035-00020-005	62000 PASTOS PERMANENTES DE 5 O MAS AÑOS-SIN VARIEDAD	S 418	11,20	6,00	6,00	6,00		8,00			6,00	6,00
6829242	21-017-017-00019-002	62000 PASTOS PERMANENTES DE 5 O MAS AÑOS-SIN VARIEDAD	S 418	13,60	5,88	5,88	5,88		5,88			5,88	5,88

INCIDENCIAS**INCIDENCIA DESCRIPCIÓN**

- 4272 Verifica que las líneas de declaración de las Solicitudes Únicas no tienen solapes con la capa de Retroactividad Gráfica (ambas de la misma campaña) a nivel de expediente/línea de declaración gráfica de la solicitud.
Ref:-1024612 Recinto:21-017-017-00019-00006 Cultivo: - Agregado de la referencia del recinto.:0 Zona de la referencia del recinto.:0 Superficie solapada.:7,17 Id. Incid.:101007459
- 100407 Explotación solicitada no forma parte de ningún organismo de control autorizado para la producción ecológica en Andalucía o fecha de inscripción posterior al plazo establecido (Anexo I. Criterios de Subvencionabilidad. Orden 28 de marzo de 2023).
Explotación:ES210170000052 Especie:PORCINO
- 100424 Solicita recinto que no está comprometido para la operación.
Ref:-813130 Recinto:21-017-017-00019-00005 Cultivo:62000 PASTOS PERMANENTES DE 5 O MAS AÑOS-SIN VARIEDAD Secano
Ref:-1024612 Recinto:21-017-017-00019-00006 Cultivo:62000 PASTOS PERMANENTES DE 5 O MAS AÑOS-SIN VARIEDAD Secano

(1) Superficie declarada admisible ajustada con la superficie comprometida.
(2) Factor de penalización valorando el alcance para el tipo de compromiso.

Puede verificar la integridad de una copia de este documento mediante la lectura del código QR adjunto o mediante el acceso a la dirección <https://ws050.juntadeandalucia.es/verificarFirma> indicando el código de VERIFICACIÓN

FIRMADO POR

RAQUEL MARIA ESPIN CRESPO

17/12/2024

VERIFICACIÓN

Pk2jm6UYDU9J72AMTZUYRN3GET48NG

PÁG. 6382/9349



**Datos considerados para el Cálculo de la Carga Ganadera mínima y máxima del expediente**

Explotación	Especie	Inscrito en Sipea y Admisible	Ugm Calculada para CG Mínima	Ugm Calculada para CG Máxima
ES210170000025	OVINA	SI	19,13	19,13
ES210170000052	PORCINO	NO	0,00	9,01
			19,13	28,14

Superficie determinada para Cálculo Carga Ganadera Mínima: 66,55 ha

Superficie determinada para Cálculo Carga Ganadera Máxima: 66,55 ha

Carga Ganadera Mínima Expediente: 0,29 ugm/ha

Carga Ganadera Máxima Expediente: 0,42 ugm/ha

Los importes del Grupo de Pago de pastos de este expediente han sido ajustados por no llegar a la carga ganadera mínima de 0,3

Recintos Determinados para el Cálculo de Garga Ganadera Mínima

REF.	REFERENCIA SIGPAC	CULTIVO	DESCRIPCIÓN CULTIVO	S/R	SUP. RESUELTA (ha)
-1526957	21-017-035-00019-00001	62000	PASTOS PERMANENTES DE 5 O MAS AÑOS-SIN VARIEDAD	S	2,50
-1024612	21-017-017-00019-00006	62000	PASTOS PERMANENTES DE 5 O MAS AÑOS-SIN VARIEDAD	S	0,00
-1024569	21-017-035-00020-00007	62000	PASTOS PERMANENTES DE 5 O MAS AÑOS-SIN VARIEDAD	S	7,92
-813400	21-017-035-00019-00001	62000	PASTOS PERMANENTES DE 5 O MAS AÑOS-SIN VARIEDAD	S	23,20
5101929	21-017-017-00002-00006	62000	PASTOS PERMANENTES DE 5 O MAS AÑOS-SIN VARIEDAD	S	21,00
5101938	21-017-017-00002-00007	63000	PASTOS DE MENOS DE 5 AÑOS-SIN VARIEDAD	S	0,05
5102975	21-017-035-00020-00005	62000	PASTOS PERMANENTES DE 5 O MAS AÑOS-SIN VARIEDAD	S	6,00
6829242	21-017-017-00019-00002	62000	PASTOS PERMANENTES DE 5 O MAS AÑOS-SIN VARIEDAD	S	5,88

Recintos Determinados para el Cálculo de Garga Ganadera Máxima

REF.	REFERENCIA SIGPAC	CULTIVO	DESCRIPCIÓN CULTIVO	S/R	SUP. RESUELTA (ha)
-1526957	21-017-035-00019-00001	62000	PASTOS PERMANENTES DE 5 O MAS AÑOS-SIN VARIEDAD	S	2,50
-1024612	21-017-017-00019-00006	62000	PASTOS PERMANENTES DE 5 O MAS AÑOS-SIN VARIEDAD	S	0,00
-1024569	21-017-035-00020-00007	62000	PASTOS PERMANENTES DE 5 O MAS AÑOS-SIN VARIEDAD	S	7,92
-813400	21-017-035-00019-00001	62000	PASTOS PERMANENTES DE 5 O MAS AÑOS-SIN VARIEDAD	S	23,20
-813130	21-017-017-00019-00005	62000	PASTOS PERMANENTES DE 5 O MAS AÑOS-SIN VARIEDAD	S	0,00
5101929	21-017-017-00002-00006	62000	PASTOS PERMANENTES DE 5 O MAS AÑOS-SIN VARIEDAD	S	21,00
5101938	21-017-017-00002-00007	63000	PASTOS DE MENOS DE 5 AÑOS-SIN VARIEDAD	S	0,05
5102975	21-017-035-00020-00005	62000	PASTOS PERMANENTES DE 5 O MAS AÑOS-SIN VARIEDAD	S	6,00
6829242	21-017-017-00019-00002	62000	PASTOS PERMANENTES DE 5 O MAS AÑOS-SIN VARIEDAD	S	5,88

Incidencias de carga ganadera**INCIDENCIA DESCRIPCIÓN**

- 4272 Verifica que las líneas de declaración de las Solicitudes Únicas no tienen solapes con la capa de Retroactividad Gráfica (ambas de la misma campaña) a nivel de expediente/línea de declaración gráfica de la solicitud.
Ref:-1024612 Recinto:21-017-017-00019-00006 Cultivo: - Agregado de la referencia del recinto.:0 Zona de la referencia del recinto.:0 Superficie solapada.:7,17 Id. Incid.:5082973
- 100407 Explotación solicitada no forma parte de ningún organismo de control autorizado para la producción ecológica en Andalucía o fecha de inscripción posterior al plazo establecido (Anexo I. Criterios de Subvencionabilidad. Orden 28 de marzo de 2023).
Explotación:ES210170000052 Especie:PORCINO

(1) Superficie declarada admisible ajustada con la superficie comprometida.
(2) Factor de penalización valorando el alcance para el tipo de compromiso.Puede verificar la integridad de una copia de este documento mediante la lectura del código QR adjunto o mediante el acceso a la dirección <https://ws050.juntadeandalucia.es/verificarFirma> indicando el código de VERIFICACIÓN

FIRMADO POR

RAQUEL MARIA ESPIN CRESPO

17/12/2024

VERIFICACIÓN

Pk2jm6UYDU9J72AMTZUYRN3GET48NG

PÁG. 6383/9349



**APELLIDOS Y NOMBRE / RAZÓN SOCIAL**

LÓPEZ MARTÍNEZ GABRIEL

NIF

***0712*

EXPEDIENTE

1258180

ANUALIDAD DE PAGO

1ª

IMPORTES POR ANUALIDAD

	2023	2024	2025	2026	2027
IMPORTE MÁXIMO SUBVENCIONABLE	2.601,53 €	2.601,53 €	2.167,94 €	2.167,94 €	2.167,94 €
IMPORTE MEDIO DE TRANSFERENCIA (€/ha)	98,58 €	98,58 €	82,15 €	82,15 €	82,15 €

RESUMEN DE UNIDADES

Cód	GRUPO DE PAGO	Sup. Dec. Admisible (ha)	Sup. Comprometida (ha)	Sup. ajustada compromiso (1) (ha)	% sobredec.	Sup. Resuelta (ha)	Importe Declarado	Importe Topado	Importe Resuelto	Importe tras sobredec.
418	PASTOS ASOCIADOS A GANADERÍA ECOLÓGICA	26,39		26,39	0,00	26,39	2.601,53	2.601,53	2.601,53	2.601,53
TOTAL		26,39	26,39	26,39		26,39	2.601,53	2.601,53	2.601,53	2.601,53

APLICACIÓN DE REDUCCIONES Y PENALIZACIONES

GRUPO DE PAGO	Importe Calculado	Importe prereduc.	Criterios de subvencionabilidad y compromisos	Presentación tardía	Omisión declaración	Condicionidad	IMPORTE (Euros) RESUELTO
PASTOS ASOCIADOS A GANADERÍA	2.601,53	2.601,53	0,00	0,00	0,00	0,00	2.601,53
TOTAL	2.601,53	2.601,53					2.601,53

RESUMEN DE PAGOS**IMPORTE (Euros)**

	RESUELTO	FEADER	MAPA	CAPADR
PASTOS ASOCIADOS A GANADERÍA ECOLÓGICA - Pago realizado	2.601,53 €	2.211,30 €	255,21 €	135,02 €

RECINTOS RESUELTOS

REE	REFERENCIA SIGPAC	CULTIVO	DESCRIPCIÓN CULTIVO	S/R	G.PAGO	PEND. MEDIA (%)	SUP. DEC. ADMISIBLE (ha)	SUP. COMPROM. (ha)	SUP. AJUSTADA COMPROM. (1) (ha)	SUP. CONV. SIGPAC (ha)	SUP. CERTIF. (ha)	SUP. CAMPO (ha)	SUP. CAMPO DETER. CULT. DECLARADO (ha)	SUP. DEC. REDUCIDA (ha)	SUP. RESUELTA (ha)
5111948	21-078-039-00009-002	62000	PASTOS PERMANENTES DE 5 O MAS AÑOS-SIN VARIEDAD	S	418	28,80	25,31	25,31	25,31		25,33	25,33	25,33	25,31	25,31
5111951	21-078-030-00136-001	62000	PASTOS PERMANENTES DE 5 O MAS AÑOS-SIN VARIEDAD	S	418	28,20	1,08	1,08	1,08		1,96	1,96	1,96	1,08	1,08

INCIDENCIAS**INCIDENCIA DESCRIPCIÓN**

100424 Solicita recinto que no está comprometido para la operación.

Ref:5111949 Recinto:21-078-039-00009-00003 Cultivo:62000 PASTOS PERMANENTES DE 5 O MAS AÑOS-SIN VARIEDAD Secano

(1) Superficie declarada admisible ajustada con la superficie comprometida.
(2) Factor de penalización valorando el alcance para el tipo de compromiso.Puede verificar la integridad de una copia de este documento mediante la lectura del código QR adjunto o mediante el acceso a la dirección <https://ws050.juntadeandalucia.es/verificarFirma> indicando el código de VERIFICACIÓN

FIRMADO POR

RAQUEL MARIA ESPIN CRESPO

17/12/2024

VERIFICACIÓN

Pk2jm6UYDU9J72AMTZUYRN3GET48NG

PÁG. 6384/9349



**Datos considerados para el Cálculo de la Carga Ganadera mínima y máxima del expediente**

Explotación	Especie	Inscrito en Sipea y Admisible	Ugm Calculada para CG Mínima	Ugm Calculada para CG Máxima
ES210790000309	BOVINA	SI	6,12	6,12
ES210790000309	OVINA	SI	2,61	2,61
			8,73	8,73

Superficie determinada para Cálculo Carga Ganadera Mínima: 26,39 ha

Superficie determinada para Cálculo Carga Ganadera Máxima: 26,39 ha

Carga Ganadera Mínima Expediente: 0,33 ugm/ha

Carga Ganadera Máxima Expediente: 0,33 ugm/ha

Recintos Determinados para el Cálculo de Garga Ganadera Mínima

REF.	REFERENCIA SIGPAC	CULTIVO	DESCRIPCIÓN CULTIVO	S/R	SUP. RESUELTA (ha)
5111948	21-078-039-00009-00002	62000	PASTOS PERMANENTES DE 5 O MAS AÑOS-SIN VARIEDAD	S	25,31
5111951	21-078-030-00136-00001	62000	PASTOS PERMANENTES DE 5 O MAS AÑOS-SIN VARIEDAD	S	1,08

Recintos Determinados para el Cálculo de Garga Ganadera Máxima

REF.	REFERENCIA SIGPAC	CULTIVO	DESCRIPCIÓN CULTIVO	S/R	SUP. RESUELTA (ha)
5111948	21-078-039-00009-00002	62000	PASTOS PERMANENTES DE 5 O MAS AÑOS-SIN VARIEDAD	S	25,31
5111949	21-078-039-00009-00003	62000	PASTOS PERMANENTES DE 5 O MAS AÑOS-SIN VARIEDAD	S	0,00
5111951	21-078-030-00136-00001	62000	PASTOS PERMANENTES DE 5 O MAS AÑOS-SIN VARIEDAD	S	1,08

(1) Superficie declarada admisible ajustada con la superficie comprometida.
(2) Factor de penalización valorando el alcance para el tipo de compromiso.Puede verificar la integridad de una copia de este documento mediante la lectura del código QR adjunto o mediante el acceso a la dirección <https://ws050.juntadeandalucia.es/verificarFirma> indicando el código de VERIFICACIÓN

FIRMADO POR	RAQUEL MARIA ESPIN CRESPO	17/12/2024
VERIFICACIÓN	Pk2jm6UYDU9J72AMTZUYRN3GET48NG	PÁG. 6385/9349



**APELLIDOS Y NOMBRE / RAZÓN SOCIAL**

LOPEZ PEREA MARIA DOLORES

NIF

***5964*

EXPEDIENTE

1115189

ANUALIDAD DE PAGO

1ª

IMPORTES POR ANUALIDAD

	2023	2024	2025	2026	2027
IMPORTE MÁXIMO SUBVENCIONABLE	5.415,00 €	5.415,00 €	4.512,50 €	4.512,50 €	4.512,50 €
IMPORTE MEDIO DE TRANSFERENCIA (€/ha)	85,76 €	85,76 €	71,47 €	71,47 €	71,47 €

RESUMEN DE UNIDADES

Cód	GRUPO DE PAGO	Sup. Dec. Admisible (ha)	Sup. Comprometida (ha)	Sup. ajustada compromiso (1) (ha)	% sobredec.	Sup. Resuelta (ha)	Importe Declarado	Importe Topado	Importe Resuelto	Importe tras sobredec.
418	PASTOS ASOCIADOS A GANADERÍA ECOLÓGICA	63,32		63,14	0,00	63,14	6.224,34	5.415,00	5.415,00	5.415,00
TOTAL		63,32	63,14	63,14		63,14	6.224,34	5.415,00	5.415,00	5.415,00

APLICACIÓN DE REDUCCIONES Y PENALIZACIONES

GRUPO DE PAGO	Importe Calculado	Importe prereduc.	Criterios de subvencionabilidad y compromisos	Presentación tardía	Omisión declaración	Condicionidad	IMPORTE (Euros) RESUELTO
PASTOS ASOCIADOS A GANADERÍA	5.415,00	5.415,00	0,00	0,00	0,00	0,00	5.415,00
TOTAL	5.415,00	5.415,00					5.415,00

RESUMEN DE PAGOS**IMPORTE (Euros)**

	RESUELTO	FEADER	MAPA	CAPADR
PASTOS ASOCIADOS A GANADERÍA ECOLÓGICA - Pago realizado	5.415,00 €	4.602,75 €	531,21 €	281,04 €

RECINTOS RESUELTOS

REE	REFERENCIA SIGPAC	CULTIVO DESCRIPCIÓN CULTIVO	S/R G.PAGO	PEND. MEDIA (%)	SUP. DEC. ADMISIBLE (ha)	SUP. COMPROM. (ha)	SUP. AJUSTADA COMPROM. (1) (ha)	SUP. CONV. SIGPAC (ha)	SUP. CERTIF. (ha)	SUP. CAMPO (ha)	SUP. CAMPO DETER. CULT. DECLARADO (ha)	SUP. DEC. REDUCIDA (ha)	SUP. RESUELTA (ha)
-1046051	21-007-014-00029-009	63000 PASTOS DE MENOS DE 5 AÑOS-SIN VARIEDAD	S 418	5,50	0,13	0,13	0,13		0,13			0,13	0,13
4127201	21-019-014-00012-002	62000 PASTOS PERMANENTES DE 5 O MAS AÑOS-SIN VARIEDAD	S 418	8,70	4,97	4,97	4,97		5,85			4,97	4,97
1700000007153570	21-007-014-00028-001	62000 PASTOS PERMANENTES DE 5 O MAS AÑOS-SIN VARIEDAD	S 418	13,80	34,76	34,76	34,76		34,76			34,76	34,76
1700000007153571	21-007-014-00029-005	62000 PASTOS PERMANENTES DE 5 O MAS AÑOS-SIN VARIEDAD	S 418	12,40	2,93	2,93	2,93		2,93			2,93	2,93
1700000007153572	21-019-013-00078-004	62000 PASTOS PERMANENTES DE 5 O MAS AÑOS-SIN VARIEDAD	S 418	46,20	0,39	0,39	0,39		0,86			0,39	0,39
1700000007153574	21-019-013-00084-002	62000 PASTOS PERMANENTES DE 5 O MAS AÑOS-SIN VARIEDAD	S 418	6,40	1,12	1,12	1,12		1,12			1,12	1,12
1700000007153577	21-019-012-00025-001	62000 PASTOS PERMANENTES DE 5 O MAS AÑOS-SIN VARIEDAD	S 418	29,80	3,55	3,55	3,55		14,20			3,55	3,55
1700000007153578	21-019-012-00001-002	62000 PASTOS PERMANENTES DE 5 O MAS AÑOS-SIN VARIEDAD	S 418	14,60	2,73	2,73	2,73		3,21			2,73	2,73
1700000007153580	21-019-013-00076-002	62000 PASTOS PERMANENTES DE 5 O MAS AÑOS-SIN VARIEDAD	S 418	32,00	5,02	4,84	4,84		6,69			4,84	4,84
1700000007153582	21-019-013-00078-001	62000 PASTOS PERMANENTES DE 5 O MAS AÑOS-SIN VARIEDAD	S 418	40,60	3,17	3,17	3,17		7,05			3,17	3,17
1700000007153583	21-019-013-00082-001	62000 PASTOS PERMANENTES DE 5 O MAS AÑOS-SIN VARIEDAD	S 418	26,80	0,80	0,80	0,80		0,80			0,80	0,80
1700000007153584	21-019-013-00082-002	62000 PASTOS PERMANENTES DE 5 O MAS AÑOS-SIN VARIEDAD	S 418	11,40	3,75	3,75	3,75		3,75			3,75	3,75

INCIDENCIAS**INCIDENCIA DESCRIPCIÓN**

- 4272 Verifica que las líneas de declaración de las Solicitudes Únicas no tienen solapes con la capa de Retroactividad Gráfica (ambas de la misma campaña) a nivel de expediente/línea de declaración gráfica de la solicitud.
Ref:1700000007153580 Recinto:21-019-013-00076-00002 Cultivo: - Agregado de la referencia del recinto.:0 Zona de la referencia del recinto.:0 Superficie solapada.:0,18 Id. Incid.:100998025
- 100407 Explotación solicitada no forma parte de ningún organismo de control autorizado para la producción ecológica en Andalucía o fecha de inscripción posterior al plazo establecido (Anexo I. Criterios de Subvencionabilidad. Orden 28 de marzo de 2023).
Explotación:ES210070000620 Especie:CAPRINA
Explotación:ES210070000620 Especie:PORCINO
- 100424 Solicita recinto que no está comprometido para la operación.
Ref:1700000007153579 Recinto:21-019-012-00002-00006 Cultivo:62000 PASTOS PERMANENTES DE 5 O MAS AÑOS-SIN VARIEDAD Secano

(1) Superficie declarada admisible ajustada con la superficie comprometida.
(2) Factor de penalización valorando el alcance para el tipo de compromiso.

Puede verificar la integridad de una copia de este documento mediante la lectura del código QR adjunto o mediante el acceso a la dirección <https://ws050.juntadeandalucia.es/verificarFirma> indicando el código de VERIFICACIÓN

FIRMADO POR

RAQUEL MARIA ESPIN CRESPO

17/12/2024

VERIFICACIÓN

Pk2jm6UYDU9J72AMTZUYRN3GET48NG

PÁG. 6386/9349



**Datos considerados para el Cálculo de la Carga Ganadera mínima y máxima del expediente**

Explotación	Especie	Inscrito en Sipea y Admisible	Ugm Calculada para CG Mínima	Ugm Calculada para CG Máxima
ES210070000620	BOVINA	SI	17,10	17,10
ES210070000620	CAPRINA	NO	0,00	14,60
ES210070000620	PORCINO	NO	0,00	1,73
			17,10	33,43

Superficie determinada para Cálculo Carga Ganadera Mínima: 64,57 ha

Superficie determinada para Cálculo Carga Ganadera Máxima: 64,57 ha

Carga Ganadera Mínima Expediente: 0,26 ugm/ha

Carga Ganadera Máxima Expediente: 0,52 ugm/ha

Los importes del Grupo de Pago de pastos de este expediente han sido ajustados por no llegar a la carga ganadera mínima de 0,3

Recintos Determinados para el Cálculo de Garga Ganadera Mínima

REF.	REFERENCIA SIGPAC	CULTIVO	DESCRIPCIÓN CULTIVO	S/R	SUP. RESUELTA (ha)
-1046051	21-007-014-00029-00009	63000	PASTOS DE MENOS DE 5 AÑOS-SIN VARIEDAD	S	0,13
4127201	21-019-014-00012-00002	62000	PASTOS PERMANENTES DE 5 O MAS AÑOS-SIN VARIEDAD	S	4,97
1700000007153570	21-007-014-00028-00001	62000	PASTOS PERMANENTES DE 5 O MAS AÑOS-SIN VARIEDAD	S	34,76
1700000007153571	21-007-014-00029-00005	62000	PASTOS PERMANENTES DE 5 O MAS AÑOS-SIN VARIEDAD	S	2,93
1700000007153572	21-019-013-00078-00004	62000	PASTOS PERMANENTES DE 5 O MAS AÑOS-SIN VARIEDAD	S	0,39
1700000007153574	21-019-013-00084-00002	62000	PASTOS PERMANENTES DE 5 O MAS AÑOS-SIN VARIEDAD	S	1,12
1700000007153577	21-019-012-00025-00001	62000	PASTOS PERMANENTES DE 5 O MAS AÑOS-SIN VARIEDAD	S	3,55
1700000007153578	21-019-012-00001-00002	62000	PASTOS PERMANENTES DE 5 O MAS AÑOS-SIN VARIEDAD	S	2,73
1700000007153579	21-019-012-00002-00006	62000	PASTOS PERMANENTES DE 5 O MAS AÑOS-SIN VARIEDAD	S	1,43
1700000007153580	21-019-013-00076-00002	62000	PASTOS PERMANENTES DE 5 O MAS AÑOS-SIN VARIEDAD	S	4,84
1700000007153582	21-019-013-00078-00001	62000	PASTOS PERMANENTES DE 5 O MAS AÑOS-SIN VARIEDAD	S	3,17
1700000007153583	21-019-013-00082-00001	62000	PASTOS PERMANENTES DE 5 O MAS AÑOS-SIN VARIEDAD	S	0,80
1700000007153584	21-019-013-00082-00002	62000	PASTOS PERMANENTES DE 5 O MAS AÑOS-SIN VARIEDAD	S	3,75

Recintos Determinados para el Cálculo de Garga Ganadera Máxima

REF.	REFERENCIA SIGPAC	CULTIVO	DESCRIPCIÓN CULTIVO	S/R	SUP. RESUELTA (ha)
-1046051	21-007-014-00029-00009	63000	PASTOS DE MENOS DE 5 AÑOS-SIN VARIEDAD	S	0,13
4127201	21-019-014-00012-00002	62000	PASTOS PERMANENTES DE 5 O MAS AÑOS-SIN VARIEDAD	S	4,97
1700000007153570	21-007-014-00028-00001	62000	PASTOS PERMANENTES DE 5 O MAS AÑOS-SIN VARIEDAD	S	34,76
1700000007153571	21-007-014-00029-00005	62000	PASTOS PERMANENTES DE 5 O MAS AÑOS-SIN VARIEDAD	S	2,93
1700000007153572	21-019-013-00078-00004	62000	PASTOS PERMANENTES DE 5 O MAS AÑOS-SIN VARIEDAD	S	0,39
1700000007153574	21-019-013-00084-00002	62000	PASTOS PERMANENTES DE 5 O MAS AÑOS-SIN VARIEDAD	S	1,12
1700000007153577	21-019-012-00025-00001	62000	PASTOS PERMANENTES DE 5 O MAS AÑOS-SIN VARIEDAD	S	3,55
1700000007153578	21-019-012-00001-00002	62000	PASTOS PERMANENTES DE 5 O MAS AÑOS-SIN VARIEDAD	S	2,73
1700000007153579	21-019-012-00002-00006	62000	PASTOS PERMANENTES DE 5 O MAS AÑOS-SIN VARIEDAD	S	1,43
1700000007153580	21-019-013-00076-00002	62000	PASTOS PERMANENTES DE 5 O MAS AÑOS-SIN VARIEDAD	S	4,84
1700000007153582	21-019-013-00078-00001	62000	PASTOS PERMANENTES DE 5 O MAS AÑOS-SIN VARIEDAD	S	3,17
1700000007153583	21-019-013-00082-00001	62000	PASTOS PERMANENTES DE 5 O MAS AÑOS-SIN VARIEDAD	S	0,80
1700000007153584	21-019-013-00082-00002	62000	PASTOS PERMANENTES DE 5 O MAS AÑOS-SIN VARIEDAD	S	3,75

(1) Superficie declarada admisible ajustada con la superficie comprometida.
(2) Factor de penalización valorando el alcance para el tipo de compromiso.Puede verificar la integridad de una copia de este documento mediante la lectura del código QR adjunto o mediante el acceso a la dirección <https://ws050.juntadeandalucia.es/verificarFirma> indicando el código de VERIFICACIÓN

FIRMADO POR

RAQUEL MARIA ESPIN CRESPO

17/12/2024

VERIFICACIÓN

Pk2jm6UYDU9J72AMTZUYRN3GET48NG

PÁG. 6387/9349





Datos considerados para el Cálculo de la Carga Ganadera mínima y máxima del expediente

Incidencias de carga ganadera

INCIDENCIA DESCRIPCIÓN

4272	Verifica que las líneas de declaración de las Solicitudes Únicas no tienen solapes con la capa de Retroactividad Gráfica (ambas de la misma campaña) a nivel de expediente/línea de declaración gráfica de la solicitud. Ref:170000007153580 Recinto:21-019-013-00076-00002 Cultivo: - Agregado de la referencia del recinto.:0 Zona de la referencia del recinto.:0 Superficie solapada.:0,18 Id. Incid.:5080838
100407	Explotación solicitada no forma parte de ningún organismo de control autorizado para la producción ecológica en Andalucía o fecha de inscripción posterior al plazo establecido (Anexo I. Criterios de Subvencionabilidad. Orden 28 de marzo de 2023). Explotación:ES210070000620 Especie:CAPRINA Explotación:ES210070000620 Especie:PORCINO

(1) Superficie declarada admisible ajustada con la superficie comprometida.
(2) Factor de penalización valorando el alcance para el tipo de compromiso.

Puede verificar la integridad de una copia de este documento mediante la lectura del código QR adjunto o mediante el acceso a la dirección <https://ws050.juntadeandalucia.es/verificarFirma> indicando el código de VERIFICACIÓN

FIRMADO POR	RAQUEL MARIA ESPIN CRESPO	17/12/2024	
VERIFICACIÓN	Pk2jm6UYDU9J72AMTZUYRN3GET48NG	PÁG. 6388/9349	

**APELLIDOS Y NOMBRE / RAZÓN SOCIAL**

LOPEZ REAL RAIMUNDO

NIF

****1114*

EXPEDIENTE

1212379

ANUALIDAD DE PAGO

1ª

IMPORTES POR ANUALIDAD

	2023	2024	2025	2026	2027
IMPORTE MÁXIMO SUBVENCIONABLE	3.411,85 €	3.411,85 €	2.843,21 €	2.843,21 €	2.843,21 €
IMPORTE MEDIO DE TRANSFERENCIA (€/ha)	98,58 €	98,58 €	82,15 €	82,15 €	82,15 €

RESUMEN DE UNIDADES

Cód	GRUPO DE PAGO	Sup. Dec. Admisible (ha)	Sup. Comprometida (ha)	Sup. ajustada compromiso (1) (ha)	% sobredec.	Sup. Resuelta (ha)	Importe Declarado	Importe Topado	Importe Resuelto	Importe tras sobredec.
418	PASTOS ASOCIADOS A GANADERÍA ECOLÓGICA	34,61		34,61	0,00	34,61	3.411,85	3.411,85	3.411,85	3.411,85
TOTAL		34,61	34,61	34,61		34,61	3.411,85	3.411,85	3.411,85	3.411,85

APLICACIÓN DE REDUCCIONES Y PENALIZACIONES

GRUPO DE PAGO	Importe Calculado	Importe prereduc.	Criterios de subvencionabilidad y compromisos	Presentación tardía	Omisión declaración	Condicionidad	IMPORTE (Euros) RESUELTO
PASTOS ASOCIADOS A GANADERÍA	3.411,85	3.411,85	0,00	0,00	0,00	0,00	3.411,85
TOTAL	3.411,85	3.411,85					3.411,85

RESUMEN DE PAGOS**IMPORTE (Euros)**

	RESUELTO	FEADER	MAPA	CAPADR
PASTOS ASOCIADOS A GANADERÍA ECOLÓGICA - Pago realizado	3.411,85 €	2.900,07 €	334,70 €	177,08 €

RECINTOS RESUELTOS

REE	REFERENCIA SIGPAC	CULTIVO	DESCRIPCIÓN CULTIVO	S/R G.PAGO	PEND. MEDIA (%)	SUP. DEC. ADMISIBLE (ha)	SUP. COMPROM. (ha)	SUP. AJUSTADA COMPROM. (1) (ha)	SUP. CONV. SIGPAC (ha)	SUP. CERTIF. (ha)	SUP. CAMPO (ha)	SUP. CAMPO DETER. CULT. DECLARADO (ha)	SUP. DEC. REDUCIDA (ha)	SUP. RESUELTA (ha)
4614534	21-018-009-00063-005	62000	PASTOS PERMANENTES DE 5 O MAS AÑOS-SIN VARIEDAD	S 418	25,60	33,50	33,50	33,50		33,50			33,50	33,50
6919939	21-019-010-00020-001	63000	PASTOS DE MENOS DE 5 AÑOS-SIN VARIEDAD	S 418	6,40	0,96	0,96	0,96		0,96			0,96	0,96
6919949	21-019-013-00086-001	62000	PASTOS PERMANENTES DE 5 O MAS AÑOS-SIN VARIEDAD	S 418	11,40	0,15	0,15	0,15		0,15			0,15	0,15

INCIDENCIAS**INCIDENCIA DESCRIPCIÓN**

100407 Explotación solicitada no forma parte de ningún organismo de control autorizado para la producción ecológica en Andalucía o fecha de inscripción posterior al plazo establecido (Anexo I. Criterios de Subvencionabilidad. Orden 28 de marzo de 2023).
Explotación:ES21019000087 Especie:PORCINO
Explotación:ES210190000312 Especie:PORCINO

(1) Superficie declarada admisible ajustada con la superficie comprometida.
(2) Factor de penalización valorando el alcance para el tipo de compromiso.

Puede verificar la integridad de una copia de este documento mediante la lectura del código QR adjunto o mediante el acceso a la dirección <https://ws050.juntadeandalucia.es/verificarFirma> indicando el código de VERIFICACIÓN

FIRMADO POR

RAQUEL MARIA ESPIN CRESPO

17/12/2024

VERIFICACIÓN

Pk2jm6UYDU9J72AMTZUYRN3GET48NG

PÁG. 6389/9349



**Datos considerados para el Cálculo de la Carga Ganadera mínima y máxima del expediente**

Explotación	Especie	Inscrito en Sipea y Admisible	Ugm Calculada para CG Mínima	Ugm Calculada para CG Máxima
ES210180000246	BOVINA	SI	18,33	18,33
ES210190000087	BOVINA	SI	18,73	18,73
ES210190000087	PORCINO	NO	0,00	7,87
ES210190000312	PORCINO	NO	0,00	7,03
ES210190000344	BOVINA	SI	4,21	4,21
			41,27	56,17

Superficie determinada para Cálculo Carga Ganadera Mínima: 114,75 ha

Superficie determinada para Cálculo Carga Ganadera Máxima: 137,76 ha

Carga Ganadera Mínima Expediente: 0,36 ugm/ha

Carga Ganadera Máxima Expediente: 0,41 ugm/ha

Recintos Determinados para el Cálculo de Carga Ganadera Mínima

REF.	REFERENCIA SIGPAC	CULTIVO	DESCRIPCIÓN CULTIVO	S/R	SUP. RESUELTA (ha)
-1131082	21-019-016-00149-00006	63000	PASTOS DE MENOS DE 5 AÑOS-SIN VARIEDAD	S	0,05
-1131072	21-019-011-00056-00004	62000	PASTOS PERMANENTES DE 5 O MAS AÑOS-SIN VARIEDAD	S	2,99
-1131071	21-019-006-00051-00003	62000	PASTOS PERMANENTES DE 5 O MAS AÑOS-SIN VARIEDAD	S	0,03
4614534	21-018-009-00063-00005	62000	PASTOS PERMANENTES DE 5 O MAS AÑOS-SIN VARIEDAD	S	33,50
6919939	21-019-010-00020-00001	63000	PASTOS DE MENOS DE 5 AÑOS-SIN VARIEDAD	S	0,96
6919949	21-019-013-00086-00001	62000	PASTOS PERMANENTES DE 5 O MAS AÑOS-SIN VARIEDAD	S	0,15
1700000006385146	21-019-006-00043-00001	62000	PASTOS PERMANENTES DE 5 O MAS AÑOS-SIN VARIEDAD	S	1,85
1700000006385147	21-019-016-00015-00001	62000	PASTOS PERMANENTES DE 5 O MAS AÑOS-SIN VARIEDAD	S	0,92
1700000006385148	21-019-016-00106-00001	62000	PASTOS PERMANENTES DE 5 O MAS AÑOS-SIN VARIEDAD	S	0,59
1700000006385149	21-019-016-00107-00002	62000	PASTOS PERMANENTES DE 5 O MAS AÑOS-SIN VARIEDAD	S	2,79
1700000006385150	21-019-012-00005-00001	62000	PASTOS PERMANENTES DE 5 O MAS AÑOS-SIN VARIEDAD	S	0,17
1700000006385151	21-019-012-00003-00008	62000	PASTOS PERMANENTES DE 5 O MAS AÑOS-SIN VARIEDAD	S	2,41
1700000006385152	21-019-016-00014-00001	62000	PASTOS PERMANENTES DE 5 O MAS AÑOS-SIN VARIEDAD	S	0,38
1700000006385153	21-019-010-00037-00002	62000	PASTOS PERMANENTES DE 5 O MAS AÑOS-SIN VARIEDAD	S	0,38
1700000006385154	21-019-011-00033-00003	62000	PASTOS PERMANENTES DE 5 O MAS AÑOS-SIN VARIEDAD	S	0,80
1700000006385155	21-019-011-00033-00001	62000	PASTOS PERMANENTES DE 5 O MAS AÑOS-SIN VARIEDAD	S	1,00
1700000006385156	21-019-012-00003-00006	62000	PASTOS PERMANENTES DE 5 O MAS AÑOS-SIN VARIEDAD	S	7,79
1700000006385159	21-019-010-00024-00003	62000	PASTOS PERMANENTES DE 5 O MAS AÑOS-SIN VARIEDAD	S	2,02
1700000006385160	21-019-012-00004-00002	62000	PASTOS PERMANENTES DE 5 O MAS AÑOS-SIN VARIEDAD	S	2,39
1700000006385161	21-019-010-00036-00002	62000	PASTOS PERMANENTES DE 5 O MAS AÑOS-SIN VARIEDAD	S	2,59
1700000006385162	21-019-012-00003-00007	62000	PASTOS PERMANENTES DE 5 O MAS AÑOS-SIN VARIEDAD	S	2,28
1700000006385163	21-019-010-00072-00001	62000	PASTOS PERMANENTES DE 5 O MAS AÑOS-SIN VARIEDAD	S	5,28
1700000006385164	21-019-009-00017-00001	62000	PASTOS PERMANENTES DE 5 O MAS AÑOS-SIN VARIEDAD	S	0,11
1700000006385165	21-019-016-00072-00004	62000	PASTOS PERMANENTES DE 5 O MAS AÑOS-SIN VARIEDAD	S	0,13
1700000006385166	21-019-009-00006-00001	62000	PASTOS PERMANENTES DE 5 O MAS AÑOS-SIN VARIEDAD	S	3,43
1700000006385167	21-019-011-00056-00001	62000	PASTOS PERMANENTES DE 5 O MAS AÑOS-SIN VARIEDAD	S	8,08
1700000006385168	21-019-009-00035-00001	62000	PASTOS PERMANENTES DE 5 O MAS AÑOS-SIN VARIEDAD	S	2,00

(1) Superficie declarada admisible ajustada con la superficie comprometida.
(2) Factor de penalización valorando el alcance para el tipo de compromiso.Puede verificar la integridad de una copia de este documento mediante la lectura del código QR adjunto o mediante el acceso a la dirección <https://ws050.juntadeandalucia.es/verificarFirma> indicando el código de VERIFICACIÓN

FIRMADO POR

RAQUEL MARIA ESPIN CRESPO

17/12/2024

VERIFICACIÓN

Pk2jm6UYDU9J72AMTZUYRN3GET48NG

PÁG. 6390/9349



**Datos considerados para el Cálculo de la Carga Ganadera mínima y máxima del expediente****Recintos Determinados para el Cálculo de Garga Ganadera Mínima**

REF.	REFERENCIA SIGPAC	CULTIVO	DESCRIPCIÓN CULTIVO	SUP.	
				S/R	RESUELTA (ha)
170000006385169	21-019-011-00056-00003	62000	PASTOS PERMANENTES DE 5 O MAS AÑOS-SIN VARIEDAD	S	5,96
170000006385170	21-019-009-00016-00003	62000	PASTOS PERMANENTES DE 5 O MAS AÑOS-SIN VARIEDAD	S	6,01
170000006385171	21-019-016-00094-00001	62000	PASTOS PERMANENTES DE 5 O MAS AÑOS-SIN VARIEDAD	S	0,48
170000006385172	21-019-006-00049-00002	62000	PASTOS PERMANENTES DE 5 O MAS AÑOS-SIN VARIEDAD	S	4,77
170000006385173	21-019-006-00050-00001	62000	PASTOS PERMANENTES DE 5 O MAS AÑOS-SIN VARIEDAD	S	1,56
170000006385174	21-019-011-00058-00001	62000	PASTOS PERMANENTES DE 5 O MAS AÑOS-SIN VARIEDAD	S	1,30
170000006385175	21-019-016-00016-00001	62000	PASTOS PERMANENTES DE 5 O MAS AÑOS-SIN VARIEDAD	S	2,33
170000006385176	21-019-016-00017-00001	62000	PASTOS PERMANENTES DE 5 O MAS AÑOS-SIN VARIEDAD	S	0,65
170000006385177	21-019-016-00018-00001	62000	PASTOS PERMANENTES DE 5 O MAS AÑOS-SIN VARIEDAD	S	0,57
170000006385178	21-019-016-00098-00002	62000	PASTOS PERMANENTES DE 5 O MAS AÑOS-SIN VARIEDAD	S	0,80
170000006385179	21-019-016-00140-00001	62000	PASTOS PERMANENTES DE 5 O MAS AÑOS-SIN VARIEDAD	S	2,03
170000006385180	21-019-016-00149-00004	62000	PASTOS PERMANENTES DE 5 O MAS AÑOS-SIN VARIEDAD	S	2,95
170000006385181	21-019-011-00058-00002	62000	PASTOS PERMANENTES DE 5 O MAS AÑOS-SIN VARIEDAD	R	0,27

Recintos Determinados para el Cálculo de Garga Ganadera Máxima

REF.	REFERENCIA SIGPAC	CULTIVO	DESCRIPCIÓN CULTIVO	SUP.	
				S/R	RESUELTA (ha)
-1131082	21-019-016-00149-00006	63000	PASTOS DE MENOS DE 5 AÑOS-SIN VARIEDAD	S	0,05
-1131081	21-019-011-00103-00009	62000	PASTOS PERMANENTES DE 5 O MAS AÑOS-SIN VARIEDAD	S	0,05
-1131080	21-019-011-00103-00008	62000	PASTOS PERMANENTES DE 5 O MAS AÑOS-SIN VARIEDAD	S	0,00
-1131077	21-019-011-00103-00007	62000	PASTOS PERMANENTES DE 5 O MAS AÑOS-SIN VARIEDAD	S	1,16
-1131074	21-019-011-00103-00006	62000	PASTOS PERMANENTES DE 5 O MAS AÑOS-SIN VARIEDAD	S	0,42
-1131072	21-019-011-00056-00004	62000	PASTOS PERMANENTES DE 5 O MAS AÑOS-SIN VARIEDAD	S	2,99
-1131071	21-019-006-00051-00003	62000	PASTOS PERMANENTES DE 5 O MAS AÑOS-SIN VARIEDAD	S	0,03
4614534	21-018-009-00063-00005	62000	PASTOS PERMANENTES DE 5 O MAS AÑOS-SIN VARIEDAD	S	33,50
5112573	21-019-011-00102-00001	62000	PASTOS PERMANENTES DE 5 O MAS AÑOS-SIN VARIEDAD	S	3,86
5112582	21-019-011-00103-00005	62000	PASTOS PERMANENTES DE 5 O MAS AÑOS-SIN VARIEDAD	S	0,75
5112589	21-019-015-00012-00001	63000	PASTOS DE MENOS DE 5 AÑOS-SIN VARIEDAD	S	0,18
5112590	21-019-015-00012-00002	62000	PASTOS PERMANENTES DE 5 O MAS AÑOS-SIN VARIEDAD	S	8,50
5112896	21-019-010-00037-00001	62000	PASTOS PERMANENTES DE 5 O MAS AÑOS-SIN VARIEDAD	S	1,60
5112898	21-019-010-00037-00003	62000	PASTOS PERMANENTES DE 5 O MAS AÑOS-SIN VARIEDAD	S	0,17
6919939	21-019-010-00020-00001	63000	PASTOS DE MENOS DE 5 AÑOS-SIN VARIEDAD	S	0,96
6919949	21-019-013-00086-00001	62000	PASTOS PERMANENTES DE 5 O MAS AÑOS-SIN VARIEDAD	S	0,15
170000006385146	21-019-006-00043-00001	62000	PASTOS PERMANENTES DE 5 O MAS AÑOS-SIN VARIEDAD	S	1,85
170000006385147	21-019-016-00015-00001	62000	PASTOS PERMANENTES DE 5 O MAS AÑOS-SIN VARIEDAD	S	0,92
170000006385148	21-019-016-00106-00001	62000	PASTOS PERMANENTES DE 5 O MAS AÑOS-SIN VARIEDAD	S	0,59
170000006385149	21-019-016-00107-00002	62000	PASTOS PERMANENTES DE 5 O MAS AÑOS-SIN VARIEDAD	S	2,79
170000006385150	21-019-012-00005-00001	62000	PASTOS PERMANENTES DE 5 O MAS AÑOS-SIN VARIEDAD	S	0,35

(1) Superficie declarada admisible ajustada con la superficie comprometida.
(2) Factor de penalización valorando el alcance para el tipo de compromiso.

Puede verificar la integridad de una copia de este documento mediante la lectura del código QR adjunto o mediante el acceso a la dirección <https://ws050.juntadeandalucia.es/verificarFirma> indicando el código de VERIFICACIÓN

FIRMADO POR

RAQUEL MARIA ESPIN CRESPO

17/12/2024

VERIFICACIÓN

Pk2jm6UYDU9J72AMTZUYRN3GET48NG

PÁG. 6391/9349



**Datos considerados para el Cálculo de la Carga Ganadera mínima y máxima del expediente****Recintos Determinados para el Cálculo de Garga Ganadera Máxima**

REF.	REFERENCIA SIGPAC	CULTIVO	DESCRIPCIÓN CULTIVO	SUP.	
				S/R	RESUELTA (ha)
170000006385151	21-019-012-00003-00008	62000	PASTOS PERMANENTES DE 5 O MAS AÑOS-SIN VARIEDAD	S	2,41
170000006385152	21-019-016-00014-00001	62000	PASTOS PERMANENTES DE 5 O MAS AÑOS-SIN VARIEDAD	S	0,38
170000006385153	21-019-010-00037-00002	62000	PASTOS PERMANENTES DE 5 O MAS AÑOS-SIN VARIEDAD	S	0,38
170000006385154	21-019-011-00033-00003	62000	PASTOS PERMANENTES DE 5 O MAS AÑOS-SIN VARIEDAD	S	0,80
170000006385155	21-019-011-00033-00001	62000	PASTOS PERMANENTES DE 5 O MAS AÑOS-SIN VARIEDAD	S	1,00
170000006385156	21-019-012-00003-00006	62000	PASTOS PERMANENTES DE 5 O MAS AÑOS-SIN VARIEDAD	S	7,79
170000006385157	21-019-009-00018-00001	62000	PASTOS PERMANENTES DE 5 O MAS AÑOS-SIN VARIEDAD	S	0,00
170000006385158	21-019-012-00004-00003	62000	PASTOS PERMANENTES DE 5 O MAS AÑOS-SIN VARIEDAD	S	2,21
170000006385159	21-019-010-00024-00003	62000	PASTOS PERMANENTES DE 5 O MAS AÑOS-SIN VARIEDAD	S	2,02
170000006385160	21-019-012-00004-00002	62000	PASTOS PERMANENTES DE 5 O MAS AÑOS-SIN VARIEDAD	S	6,32
170000006385161	21-019-010-00036-00002	62000	PASTOS PERMANENTES DE 5 O MAS AÑOS-SIN VARIEDAD	S	2,59
170000006385162	21-019-012-00003-00007	62000	PASTOS PERMANENTES DE 5 O MAS AÑOS-SIN VARIEDAD	S	2,28
170000006385163	21-019-010-00072-00001	62000	PASTOS PERMANENTES DE 5 O MAS AÑOS-SIN VARIEDAD	S	5,28
170000006385164	21-019-009-00017-00001	62000	PASTOS PERMANENTES DE 5 O MAS AÑOS-SIN VARIEDAD	S	0,11
170000006385165	21-019-016-00072-00004	62000	PASTOS PERMANENTES DE 5 O MAS AÑOS-SIN VARIEDAD	S	0,13
170000006385166	21-019-009-00006-00001	62000	PASTOS PERMANENTES DE 5 O MAS AÑOS-SIN VARIEDAD	S	3,43
170000006385167	21-019-011-00056-00001	62000	PASTOS PERMANENTES DE 5 O MAS AÑOS-SIN VARIEDAD	S	8,08
170000006385168	21-019-009-00035-00001	62000	PASTOS PERMANENTES DE 5 O MAS AÑOS-SIN VARIEDAD	S	2,00
170000006385169	21-019-011-00056-00003	62000	PASTOS PERMANENTES DE 5 O MAS AÑOS-SIN VARIEDAD	S	5,96
170000006385170	21-019-009-00016-00003	62000	PASTOS PERMANENTES DE 5 O MAS AÑOS-SIN VARIEDAD	S	6,01
170000006385171	21-019-016-00094-00001	62000	PASTOS PERMANENTES DE 5 O MAS AÑOS-SIN VARIEDAD	S	0,48
170000006385172	21-019-006-00049-00002	62000	PASTOS PERMANENTES DE 5 O MAS AÑOS-SIN VARIEDAD	S	4,77
170000006385173	21-019-006-00050-00001	62000	PASTOS PERMANENTES DE 5 O MAS AÑOS-SIN VARIEDAD	S	1,56
170000006385174	21-019-011-00058-00001	62000	PASTOS PERMANENTES DE 5 O MAS AÑOS-SIN VARIEDAD	S	1,30
170000006385175	21-019-016-00016-00001	62000	PASTOS PERMANENTES DE 5 O MAS AÑOS-SIN VARIEDAD	S	2,33
170000006385176	21-019-016-00017-00001	62000	PASTOS PERMANENTES DE 5 O MAS AÑOS-SIN VARIEDAD	S	0,65
170000006385177	21-019-016-00018-00001	62000	PASTOS PERMANENTES DE 5 O MAS AÑOS-SIN VARIEDAD	S	0,57
170000006385178	21-019-016-00098-00002	62000	PASTOS PERMANENTES DE 5 O MAS AÑOS-SIN VARIEDAD	S	0,80
170000006385179	21-019-016-00140-00001	62000	PASTOS PERMANENTES DE 5 O MAS AÑOS-SIN VARIEDAD	S	2,03
170000006385180	21-019-016-00149-00004	62000	PASTOS PERMANENTES DE 5 O MAS AÑOS-SIN VARIEDAD	S	2,95
170000006385181	21-019-011-00058-00002	62000	PASTOS PERMANENTES DE 5 O MAS AÑOS-SIN VARIEDAD	R	0,27

Incidencias de carga ganadera**INCIDENCIA DESCRIPCIÓN**

100407	Explotación solicitada no forma parte de ningún organismo de control autorizado para la producción ecológica en Andalucía o fecha de inscripción posterior al plazo establecido (Anexo I. Criterios de Subvencionabilidad. Orden 28 de marzo de 2023). Explotación:ES210190000087 Especie:PORCINO Explotación:ES210190000312 Especie:PORCINO
--------	--

(1) Superficie declarada admisible ajustada con la superficie comprometida.
(2) Factor de penalización valorando el alcance para el tipo de compromiso.

Puede verificar la integridad de una copia de este documento mediante la lectura del código QR adjunto o mediante el acceso a la dirección <https://ws050.juntadeandalucia.es/verificarFirma> indicando el código de VERIFICACIÓN

FIRMADO POR	RAQUEL MARIA ESPIN CRESPO	17/12/2024	
VERIFICACIÓN	Pk2jm6UYDU9J72AMTZUYRN3GET48NG	PÁG. 6392/9349	

**APELLIDOS Y NOMBRE / RAZÓN SOCIAL**

LOS NAVARROS DE JABUGO 2020, S.L.U

NIF

***9238*

EXPEDIENTE

1263332

ANUALIDAD DE PAGO

1ª

IMPORTES POR ANUALIDAD

	2023	2024	2025	2026	2027
IMPORTE MÁXIMO SUBVENCIONABLE	4.274,79 €	4.274,79 €	4.274,79 €	3.562,32 €	3.562,32 €
IMPORTE MEDIO DE TRANSFERENCIA (€/ha)	297,48 €	297,48 €	297,48 €	247,90 €	247,90 €

RESUMEN DE UNIDADES

Cód	GRUPO DE PAGO	Sup. Dec. Admisible (ha)	Sup. Comprometida (ha)	Sup. ajustada compromiso (1) (ha)	% sobredec.	Sup. Resuelta (ha)	Importe Declarado	Importe Topado	Importe Resuelto	Importe tras sobredec.
419	OLIVAR	14,37		14,37	0,00	14,37	4.274,79	4.274,79	4.274,79	4.274,79
TOTAL		14,37	14,37	14,37		14,37	4.274,79	4.274,79	4.274,79	4.274,79

APLICACIÓN DE REDUCCIONES Y PENALIZACIONES

GRUPO DE PAGO	Importe Calculado	Importe prereduc.	Criterios de subvencionabilidad y compromisos	Presentación tardía	Omisión declaración	Condicionalidad	IMPORTE (Euros) RESUELTO
OLIVAR	4.274,79		0,00	0,00	0,00	0,00	4.274,79
TOTAL	4.274,79	4.274,79					4.274,79

RESUMEN DE PAGOS**IMPORTE (Euros)**

	RESUELTO	FEADER	MAPA	CAPADR
OLIVAR - Pago realizado	4.274,79 €	3.633,57 €	419,36 €	221,86 €

RECINTOS RESUELTOS

REF.	REFERENCIA SIGPAC	CULTIVO	DESCRIPCIÓN CULTIVO	S/R G.PAGO	PEND. MEDIA (%)	SUP. DEC. ADMISIBLE (ha)	SUP. COMPROM. (ha)	SUP. AJUSTADA COMPR.(1) (ha)	SUP. CONY. SIGPAC (ha)	SUP. CERTIE (ha)	SUP. CAMPO (ha)	SUP. CAMPO DETER. CULT. DECLARADO (ha)	SUP. DEC. REDUCIDA (ha)	SUP. RESUELTA (ha)
5304674	21-051-002-00062-004	101216	OLIVAR-MANZANILLA DE HUELVA	S 419	36,30	2,52	2,52	2,52	2,52	2,52			2,52	2,52
5304676	21-051-002-00062-011	101216	OLIVAR-MANZANILLA DE HUELVA	S 419	23,30	3,63	3,63	3,63	3,63	3,63			3,63	3,63
5304680	21-051-002-00063-003	101216	OLIVAR-MANZANILLA DE HUELVA	S 419	50,90	2,85	2,85	2,85	2,85	2,85			2,85	2,85
5304681	21-051-002-00063-004	101216	OLIVAR-MANZANILLA DE HUELVA	S 419	36,90	0,11	0,11	0,11	0,11	0,11			0,11	0,11
5304682	21-051-002-00063-005	101216	OLIVAR-MANZANILLA DE HUELVA	S 419	39,10	0,18	0,18	0,18	0,18	0,18			0,18	0,18
5304683	21-051-002-00064-001	101216	OLIVAR-MANZANILLA DE HUELVA	S 419	45,20	0,93	0,93	0,93	0,93	0,93			0,93	0,93
5304684	21-051-002-00064-003	101216	OLIVAR-MANZANILLA DE HUELVA	S 419	32,90	0,45	0,45	0,45	0,45	0,45			0,45	0,45
5304685	21-051-002-00064-005	101216	OLIVAR-MANZANILLA DE HUELVA	S 419	38,30	0,73	0,73	0,73	0,73	0,73			0,73	0,73
5304687	21-051-002-00065-001	101216	OLIVAR-MANZANILLA DE HUELVA	S 419	38,60	0,19	0,19	0,19	0,19	0,19			0,19	0,19
5304688	21-051-002-00065-002	101216	OLIVAR-MANZANILLA DE HUELVA	S 419	35,40	2,78	2,78	2,78	2,78	2,78			2,78	2,78

(1) Superficie declarada admisible ajustada con la superficie comprometida.
(2) Factor de penalización valorando el alcance para el tipo de compromiso.

Puede verificar la integridad de una copia de este documento mediante la lectura del código QR adjunto o mediante el acceso a la dirección <https://ws050.juntadeandalucia.es/verificarFirma> indicando el código de VERIFICACIÓN

FIRMADO POR

RAQUEL MARIA ESPIN CRESPO

17/12/2024

VERIFICACIÓN

Pk2jm6UYDU9J72AMTZUYRN3GET48NG

PÁG. 6393/9349



**APELLIDOS Y NOMBRE / RAZÓN SOCIAL**

LUNA DE LOS ANGELES ANGELES MARIA

NIF

***5607*

EXPEDIENTE

1278458

ANUALIDAD DE PAGO

1ª

IMPORTES POR ANUALIDAD

	2023	2024	2025	2026	2027
IMPORTE MÁXIMO SUBVENCIONABLE	577,11 €	577,11 €	577,11 €	480,93 €	480,93 €
IMPORTE MEDIO DE TRANSFERENCIA (€/ha)	297,48 €	297,48 €	297,48 €	247,90 €	247,90 €

RESUMEN DE UNIDADES

Cód	GRUPO DE PAGO	Sup. Dec. Admisible (ha)	Sup. Comprometida (ha)	Sup. ajustada compromiso (1) (ha)	% sobredec.	Sup. Resuelta (ha)	Importe Declarado	Importe Topado	Importe Resuelto	Importe tras sobredec.
419	OLIVAR	1,94		1,94	0,00	1,94	577,11	577,11	577,11	577,11
TOTAL		1,94	1,94	1,94		1,94	577,11	577,11	577,11	577,11

APLICACIÓN DE REDUCCIONES Y PENALIZACIONES

GRUPO DE PAGO	Importe Calculado	Importe prereduc.	Criterios de subvencionabilidad y compromisos	Presentación tardía	Omisión declaración	Condicionalidad	IMPORTE (Euros) RESUELTO
OLIVAR	577,11	577,11	0,00	0,00	0,00	0,00	577,11
TOTAL	577,11	577,11					577,11

RESUMEN DE PAGOS**IMPORTE (Euros)**

	RESUELTO	FEADER	MAPA	CAPADR
OLIVAR - Pago realizado	577,11 €	490,54 €	56,61 €	29,96 €

RECINTOS RESUELTOS

REF.	REFERENCIA SIGPAC	CULTIVO	DESCRIPCIÓN CULTIVO	S/R G.PAGO	PEND. MEDIA (%)	SUP. DEC. ADMISIBLE (ha)	SUP. COMPROM. (ha)	SUP. AJUSTADA COMPR.(1) (ha)	SUP. CONY. SIGPAC (ha)	SUP. CERTIE (ha)	SUP. CAMPO (ha)	SUP. CAMPO DETER. CULT. DECLARADO (ha)	SUP. DEC. REDUCIDA (ha)	SUP. RESUELTA (ha)
-1021669	21-029-014-00136-008	101216	OLIVAR-MANZANILLA DE HUELVA	S 419	29,40	0,16	0,16	0,16		0,16			0,16	0,16
-1021666	21-029-014-00135-008	101216	OLIVAR-MANZANILLA DE HUELVA	S 419	20,80	0,02	0,02	0,02		0,02			0,02	0,02
4170668	21-029-002-00026-002	101124	OLIVAR-GORDAL	S 419	38,20	0,02	0,02	0,02		0,02			0,02	0,02
4170669	21-029-002-00026-003	101124	OLIVAR-GORDAL	S 419	32,20	0,79	0,79	0,79		0,79			0,79	0,79
4170788	21-029-002-00028-002	101216	OLIVAR-MANZANILLA DE HUELVA	S 419	30,70	0,95	0,95	0,95		0,95			0,95	0,95

INCIDENCIAS**INCIDENCIA DESCRIPCIÓN**

- 100411 Recinto no admisible por no estar asociado en SIGGAN a una explotación ganadera (Artículo 10 de la Orden de 28 de marzo de 2023).
 Ref:-1021665 Recinto:21-029-014-00135-00001 Cultivo:62000 PASTOS PERMANENTES DE 5 O MAS AÑOS-SIN VARIEDAD Secano
 Ref:-1021667 Recinto:21-029-014-00136-00001 Cultivo:62000 PASTOS PERMANENTES DE 5 O MAS AÑOS-SIN VARIEDAD Secano
 Ref:-1021668 Recinto:21-029-014-00136-00002 Cultivo:62000 PASTOS PERMANENTES DE 5 O MAS AÑOS-SIN VARIEDAD Secano
- 100424 Solicita recinto que no está comprometido para la operación.
 Ref:-1021665 Recinto:21-029-014-00135-00001 Cultivo:62000 PASTOS PERMANENTES DE 5 O MAS AÑOS-SIN VARIEDAD Secano
 Ref:-1021667 Recinto:21-029-014-00136-00001 Cultivo:62000 PASTOS PERMANENTES DE 5 O MAS AÑOS-SIN VARIEDAD Secano
 Ref:-1021668 Recinto:21-029-014-00136-00002 Cultivo:62000 PASTOS PERMANENTES DE 5 O MAS AÑOS-SIN VARIEDAD Secano

(1) Superficie declarada admisible ajustada con la superficie comprometida.
 (2) Factor de penalización valorando el alcance para el tipo de compromiso.

Puede verificar la integridad de una copia de este documento mediante la lectura del código QR adjunto o mediante el acceso a la dirección <https://ws050.juntadeandalucia.es/verificarFirma> indicando el código de VERIFICACIÓN

FIRMADO POR

RAQUEL MARIA ESPIN CRESPO

17/12/2024

VERIFICACIÓN

Pk2jm6UYDU9J72AMTZUYRN3GET48NG

PÁG. 6394/9349



**APELLIDOS Y NOMBRE / RAZÓN SOCIAL**

LUNA DURAN MIGUEL ANGEL

NIF
8787EXPEDIENTE**
1281284**ANUALIDAD DE PAGO**

1ª

IMPORTES POR ANUALIDAD

	2023	2024	2025	2026	2027
IMPORTE MÁXIMO SUBVENCIONABLE	739,55 €	739,55 €	739,55 €	616,28 €	616,28 €
IMPORTE MEDIO DE TRANSFERENCIA (€/ha)	259,49 €	259,49 €	259,49 €	216,24 €	216,24 €

RESUMEN DE UNIDADES

Cód	GRUPO DE PAGO	Sup. Dec. Admisible (ha)	Sup. Comprometida (ha)	Sup. ajustada compromiso (1) (ha)	% sobredec.	Sup. Resuelta (ha)	Importe Declarado	Importe Topado	Importe Resuelto	Importe tras sobredec.
422	FRUTALES SECANO	2,85		2,85	0,00	2,85	739,55	739,55	739,55	739,55
TOTAL		2,85	2,85	2,85		2,85	739,55	739,55	739,55	739,55

APLICACIÓN DE REDUCCIONES Y PENALIZACIONES

GRUPO DE PAGO	Importe Calculado	Importe prereduc.	Criterios de subvencionabilidad y compromisos	Presentación tardía	Omisión declaración	Condicionalidad	IMPORTE (Euros) RESUELTO
FRUTALES SECANO	739,55	739,55	0,00	0,00	0,00	0,00	739,55
TOTAL	739,55	739,55					739,55

RESUMEN DE PAGOS**IMPORTE (Euros)**

	RESUELTO	FEADER	MAPA	CAPADR
FRUTALES SECANO - Pago realizado	739,55 €	628,62 €	72,55 €	38,38 €

RECINTOS RESUELTOS

REF.	REFERENCIA SIGPAC	CULTIVO DESCRIPCIÓN CULTIVO	S/R G.PAGO	PEND. MEDIA (%)	SUP. DEC. ADMISIBLE (ha)	SUP. COMPROM. (ha)	SUP. AJUSTADA COMPR.(1) (ha)	SUP. CONY. SIGPAC (ha)	SUP. CERTIE (ha)	SUP. CAMPO (ha)	SUP. CAMPO DETER. CULT. DECLARADO (ha)	SUP. DEC. REDUCIDA (ha)	SUP. RESUELTA (ha)
6912960	21-033-015-00045-001	117076 CASTAÑOS-MIGUELINA	S	422	20,70	2,85	2,85	2,85	2,85			2,85	2,85

INCIDENCIAS**INCIDENCIA DESCRIPCIÓN**

3790	Recinto declarado inactivo Ref:6912948 Recinto:21-051-004-00005-00004 Cultivo: - Ref:6913120 Recinto:21-051-004-00005-00004 Cultivo: - Ref:6913121 Recinto:21-051-004-00005-00004 Cultivo: - Ref:6913122 Recinto:21-051-004-00005-00004 Cultivo: -
100424	Solicita recinto que no está comprometido para la operación. Ref:6913121 Recinto:21-051-004-00005-00004 Cultivo:154000 BRÓCOLI-SIN VARIEDAD Regadío Ref:6913120 Recinto:21-051-004-00005-00004 Cultivo:155000 LECHUGA-SIN VARIEDAD Regadío Ref:6912948 Recinto:21-051-004-00005-00004 Cultivo:185000 CALABAZA-SIN VARIEDAD Regadío Ref:6913122 Recinto:21-051-004-00005-00004 Cultivo:197000 TOMATE-SIN VARIEDAD Regadío

(1) Superficie declarada admisible ajustada con la superficie comprometida.
(2) Factor de penalización valorando el alcance para el tipo de compromiso.Puede verificar la integridad de una copia de este documento mediante la lectura del código QR adjunto o mediante el acceso a la dirección <https://ws050.juntadeandalucia.es/verificarFirma> indicando el código de VERIFICACIÓN

FIRMADO POR

RAQUEL MARIA ESPIN CRESPO

17/12/2024

VERIFICACIÓN

Pk2jm6UYDU9J72AMTZUYRN3GET48NG

PÁG. 6395/9349



**APELLIDOS Y NOMBRE / RAZÓN SOCIAL**

LUNA FERNANDEZ FRANCISCO

NIF

****7270*

EXPEDIENTE

1186765

ANUALIDAD DE PAGO

1ª

IMPORTES POR ANUALIDAD

	2023	2024	2025	2026	2027
IMPORTE MÁXIMO SUBVENCIONABLE	4.579,04 €	4.579,04 €	3.815,87 €	3.815,87 €	3.815,87 €
IMPORTE MEDIO DE TRANSFERENCIA (€/ha)	98,58 €	98,58 €	82,15 €	82,15 €	82,15 €

RESUMEN DE UNIDADES

Cód	GRUPO DE PAGO	Sup. Dec. Admisible (ha)	Sup. Comprometida (ha)	Sup. ajustada compromiso (1) (ha)	% sobredec.	Sup. Resuelta (ha)	Importe Declarado	Importe Topado	Importe Resuelto	Importe tras sobredec.
418	PASTOS ASOCIADOS A GANADERÍA ECOLÓGICA	46,45		46,45	0,00	46,45	4.579,04	4.579,04	4.579,04	4.579,04
TOTAL		46,45	46,45	46,45		46,45	4.579,04	4.579,04	4.579,04	4.579,04

APLICACIÓN DE REDUCCIONES Y PENALIZACIONES

GRUPO DE PAGO	Importe Calculado	Importe prereduc.	Criterios de subvencionabilidad y compromisos	Presentación tardía	Omisión declaración	Condicionalidad	IMPORTE (Euros) RESUELTO
PASTOS ASOCIADOS A GANADERÍA	4.579,04	4.579,04	1,00	0,00	0,00	1,00	0,00
TOTAL	4.579,04	4.579,04					0,00

DETALLE DE REDUCCIONES Y PENALIZACIONES POR INCUMPLIMIENTOS DE CRITERIOS DE SUBVENCIONABILIDAD Y COMPROMISOS

Tipo	Compromiso	Sup. Calculada	Sup. Incumpl.	Factor Alcanz. (2)	Coef. Línea Base	Coef. Acumulación	Coef. Reiteración	Coef. Monitoring	Importe Ayuda	Factor Penaliz.	Importe Penaliz.	Aplicado
B1	Las unidades comprometidas deben estar certificadas en producción ecológica según lo establecido en el Reglamento (CE) nº 834/2007 y el Reglamento (CE) nº 889/2008, por el que se establece disposiciones de aplicación del Reglamento (CE) nº 834/2007 del Consejo, durante el período de compromiso.	46,45	46,45	1,00	1,00	1,00	1,00	1,00	4.579,04 €	1,00	4.579,04 €	SI

RECINTOS RESUELTOS

REF.	REFERENCIA SIGPAC	CULTIVO	DESCRIPCIÓN CULTIVO	S/R	G.PAGO	PEND. MEDIA (%)	SUP. DEC. ADMISIBLE (ha)	SUP. COMPROM. (ha)	SUP. AJUSTADA COMPR.(1) (ha)	SUP. CONV. SIGPAC (ha)	SUP. CERTIF. (ha)	SUP. CAMPO (ha)	SUP. CAMPO DETER. CULT. DECLARADO (ha)	SUP. DEC. REDUCIDA (ha)	SUP. RESUELTA (ha)
-817744	21-029-018-00008-008	62000	PASTOS PERMANENTES DE 5 O MAS AÑOS-SIN VARIEDAD	S	418	32,50	3,65	3,65	3,65		0,00	3,65	3,65	3,65	3,65
-817742	21-029-018-00008-007	62000	PASTOS PERMANENTES DE 5 O MAS AÑOS-SIN VARIEDAD	S	418	43,70	2,73	2,73	2,73		0,00	2,73	2,73	2,73	2,73
-817741	21-029-018-00008-003	62000	PASTOS PERMANENTES DE 5 O MAS AÑOS-SIN VARIEDAD	S	418	35,20	9,43	9,43	9,43		0,00	9,43	9,43	9,43	9,43
-817740	21-029-018-00008-002	62000	PASTOS PERMANENTES DE 5 O MAS AÑOS-SIN VARIEDAD	S	418	47,40	3,18	3,18	3,18		0,00	3,18	3,18	3,18	3,18
-817736	21-029-018-00007-001	62000	PASTOS PERMANENTES DE 5 O MAS AÑOS-SIN VARIEDAD	S	418	35,80	7,91	7,91	7,91		0,00	17,58	17,58	7,91	7,91
-817735	21-029-017-00007-002	62000	PASTOS PERMANENTES DE 5 O MAS AÑOS-SIN VARIEDAD	S	418	44,40	5,78	5,78	5,78		0,00	5,78	5,78	5,78	5,78
-817734	21-029-017-00007-001	62000	PASTOS PERMANENTES DE 5 O MAS AÑOS-SIN VARIEDAD	S	418	42,00	13,77	13,77	13,77		0,00	13,77	13,77	13,77	13,77

(1) Superficie declarada admisible ajustada con la superficie comprometida.
(2) Factor de penalización valorando el alcance para el tipo de compromiso.

Puede verificar la integridad de una copia de este documento mediante la lectura del código QR adjunto o mediante el acceso a la dirección <https://ws050.juntadeandalucia.es/verificarFirma> indicando el código de VERIFICACIÓN

FIRMADO POR

RAQUEL MARIA ESPIN CRESPO

17/12/2024

VERIFICACIÓN

Pk2jm6UYDU9J72AMTZUYRN3GET48NG

PÁG. 6396/9349



**INCIDENCIAS****INCIDENCIA DESCRIPCIÓN**

- 100402 Recinto solicitado no forma parte de ningún organismo de control autorizado para la producción ecológica en Andalucía o fecha de inscripción posterior al plazo establecido (Anexo I. Criterios de Subvencionabilidad. Orden 28 de marzo de 2023).
Ref:170000006925684 Recinto:21-029-017-00006-00002 Cultivo:62000 PASTOS PERMANENTES DE 5 O MAS AÑOS-SIN VARIEDAD Secano
Ref:170000006925680 Recinto:21-029-017-00006-00003 Cultivo:62000 PASTOS PERMANENTES DE 5 O MAS AÑOS-SIN VARIEDAD Secano
Ref:170000006925681 Recinto:21-029-017-00006-00005 Cultivo:62000 PASTOS PERMANENTES DE 5 O MAS AÑOS-SIN VARIEDAD Secano
- 100407 Explotación solicitada no forma parte de ningún organismo de control autorizado para la producción ecológica en Andalucía o fecha de inscripción posterior al plazo establecido (Anexo I. Criterios de Subvencionabilidad. Orden 28 de marzo de 2023).
Explotación:ES21029000052 Especie:PORCINO
Explotación:ES210290000324 Especie:PORCINO
Explotación:ES210290000333 Especie:PORCINO
Explotación:ES210290000345 Especie:CAPRINA
- 100411 Recinto no admisible por no estar asociado en SIGGAN a una explotación ganadera (Artículo 10 de la Orden de 28 de marzo de 2023).
Ref:4675683 Recinto:21-029-018-00012-00002 Cultivo:62000 PASTOS PERMANENTES DE 5 O MAS AÑOS-SIN VARIEDAD Secano
Ref:4675680 Recinto:21-029-018-00013-00001 Cultivo:62000 PASTOS PERMANENTES DE 5 O MAS AÑOS-SIN VARIEDAD Secano
Ref:4675679 Recinto:21-029-018-00013-00002 Cultivo:62000 PASTOS PERMANENTES DE 5 O MAS AÑOS-SIN VARIEDAD Secano
- 100424 Solicita recinto que no está comprometido para la operación.
Ref:170000006925684 Recinto:21-029-017-00006-00002 Cultivo:62000 PASTOS PERMANENTES DE 5 O MAS AÑOS-SIN VARIEDAD Secano
Ref:170000006925680 Recinto:21-029-017-00006-00003 Cultivo:62000 PASTOS PERMANENTES DE 5 O MAS AÑOS-SIN VARIEDAD Secano
Ref:170000006925681 Recinto:21-029-017-00006-00005 Cultivo:62000 PASTOS PERMANENTES DE 5 O MAS AÑOS-SIN VARIEDAD Secano
Ref:4675683 Recinto:21-029-018-00012-00002 Cultivo:62000 PASTOS PERMANENTES DE 5 O MAS AÑOS-SIN VARIEDAD Secano
Ref:4675680 Recinto:21-029-018-00013-00001 Cultivo:62000 PASTOS PERMANENTES DE 5 O MAS AÑOS-SIN VARIEDAD Secano
Ref:4675679 Recinto:21-029-018-00013-00002 Cultivo:62000 PASTOS PERMANENTES DE 5 O MAS AÑOS-SIN VARIEDAD Secano
- 101007 Expediente afectado por condicionalidad (art. 32 de Orden 28 marzo 2023)
Porcentaje Reducción:1

Datos considerados para el Cálculo de la Carga Ganadera mínima y máxima del expediente

Explotación	Especie	Inscrito en Sipea y Admisible	Ugm Calculada para CG Mínima	Ugm Calculada para CG Máxima
ES21029000052	PORCINO	NO	0,00	44,03
ES210290000139	BOVINA	SI	15,53	15,53
ES210290000324	BOVINA	SI	37,70	37,70
ES210290000324	PORCINO	NO	0,00	3,11
ES210290000333	PORCINO	NO	0,00	0,00
ES210290000345	BOVINA	SI	1,81	1,81
ES210290000345	CAPRINA	NO	0,00	0,99
			55,04	103,17

Superficie determinada para Cálculo Carga Ganadera Mínima: 170,92 ha

Superficie determinada para Cálculo Carga Ganadera Máxima: 172,70 ha

Carga Ganadera Mínima Expediente: 0,32 ugm/ha

Carga Ganadera Máxima Expediente: 0,60 ugm/ha

Recintos Determinados para el Cálculo de Carga Ganadera Mínima

REF.	REFERENCIA SIGPAC	CULTIVO	DESCRIPCIÓN CULTIVO	S/R	SUP. RESUELTA (ha)
-817744	21-029-018-00008-00008	62000	PASTOS PERMANENTES DE 5 O MAS AÑOS-SIN VARIEDAD	S	3,65
-817742	21-029-018-00008-00007	62000	PASTOS PERMANENTES DE 5 O MAS AÑOS-SIN VARIEDAD	S	2,73
-817741	21-029-018-00008-00003	62000	PASTOS PERMANENTES DE 5 O MAS AÑOS-SIN VARIEDAD	S	9,43
-817740	21-029-018-00008-00002	62000	PASTOS PERMANENTES DE 5 O MAS AÑOS-SIN VARIEDAD	S	3,18

(1) Superficie declarada admisible ajustada con la superficie comprometida.
(2) Factor de penalización valorando el alcance para el tipo de compromiso.Puede verificar la integridad de una copia de este documento mediante la lectura del código QR adjunto o mediante el acceso a la dirección <https://ws050.juntadeandalucia.es/verificarFirma> indicando el código de VERIFICACIÓN

FIRMADO POR

RAQUEL MARIA ESPIN CRESPO

17/12/2024

VERIFICACIÓN

Pk2jm6UYDU9J72AMTZUYRN3GET48NG

PÁG. 6397/9349



**Datos considerados para el Cálculo de la Carga Ganadera mínima y máxima del expediente****Recintos Determinados para el Cálculo de Garga Ganadera Mínima**

REF.	REFERENCIA SIGPAC	CULTIVO	DESCRIPCIÓN CULTIVO	SUP.	
				S/R	RESUELTA (ha)
-817736	21-029-018-00007-00001	62000	PASTOS PERMANENTES DE 5 O MAS AÑOS-SIN VARIEDAD	S	7,91
-817735	21-029-017-00007-00002	62000	PASTOS PERMANENTES DE 5 O MAS AÑOS-SIN VARIEDAD	S	5,78
-817734	21-029-017-00007-00001	62000	PASTOS PERMANENTES DE 5 O MAS AÑOS-SIN VARIEDAD	S	13,77
4651047	21-029-018-00006-00002	62000	PASTOS PERMANENTES DE 5 O MAS AÑOS-SIN VARIEDAD	S	1,59
4675679	21-029-018-00013-00002	62000	PASTOS PERMANENTES DE 5 O MAS AÑOS-SIN VARIEDAD	S	13,74
4675680	21-029-018-00013-00001	62000	PASTOS PERMANENTES DE 5 O MAS AÑOS-SIN VARIEDAD	S	0,65
4675683	21-029-018-00012-00002	62000	PASTOS PERMANENTES DE 5 O MAS AÑOS-SIN VARIEDAD	S	0,67
1700000006925679	21-029-005-00034-00001	62000	PASTOS PERMANENTES DE 5 O MAS AÑOS-SIN VARIEDAD	S	15,09
1700000006925682	21-029-017-00006-00001	62000	PASTOS PERMANENTES DE 5 O MAS AÑOS-SIN VARIEDAD	S	12,83
1700000006925683	21-029-017-00014-00003	62000	PASTOS PERMANENTES DE 5 O MAS AÑOS-SIN VARIEDAD	S	3,75
1700000006925686	21-029-017-00006-00004	62000	PASTOS PERMANENTES DE 5 O MAS AÑOS-SIN VARIEDAD	S	7,33
1700000006925687	21-029-018-00005-00001	62000	PASTOS PERMANENTES DE 5 O MAS AÑOS-SIN VARIEDAD	S	14,97
1700000006925688	21-029-017-00014-00001	62000	PASTOS PERMANENTES DE 5 O MAS AÑOS-SIN VARIEDAD	S	4,62
1700000006925689	21-029-018-00005-00004	62000	PASTOS PERMANENTES DE 5 O MAS AÑOS-SIN VARIEDAD	S	0,84
1700000006925690	21-029-018-00005-00003	62000	PASTOS PERMANENTES DE 5 O MAS AÑOS-SIN VARIEDAD	S	5,02
1700000006925692	21-029-006-00054-00005	62000	PASTOS PERMANENTES DE 5 O MAS AÑOS-SIN VARIEDAD	S	0,27
1700000006925694	21-029-014-00126-00007	62000	PASTOS PERMANENTES DE 5 O MAS AÑOS-SIN VARIEDAD	S	11,68
1700000006925696	21-029-010-00046-00001	62000	PASTOS PERMANENTES DE 5 O MAS AÑOS-SIN VARIEDAD	S	28,92
1700000006925697	21-029-014-00126-00006	62000	PASTOS PERMANENTES DE 5 O MAS AÑOS-SIN VARIEDAD	S	2,50

Recintos Determinados para el Cálculo de Garga Ganadera Máxima

REF.	REFERENCIA SIGPAC	CULTIVO	DESCRIPCIÓN CULTIVO	SUP.	
				S/R	RESUELTA (ha)
-817744	21-029-018-00008-00008	62000	PASTOS PERMANENTES DE 5 O MAS AÑOS-SIN VARIEDAD	S	3,65
-817742	21-029-018-00008-00007	62000	PASTOS PERMANENTES DE 5 O MAS AÑOS-SIN VARIEDAD	S	2,73
-817741	21-029-018-00008-00003	62000	PASTOS PERMANENTES DE 5 O MAS AÑOS-SIN VARIEDAD	S	9,43
-817740	21-029-018-00008-00002	62000	PASTOS PERMANENTES DE 5 O MAS AÑOS-SIN VARIEDAD	S	3,18
-817736	21-029-018-00007-00001	62000	PASTOS PERMANENTES DE 5 O MAS AÑOS-SIN VARIEDAD	S	7,91
-817735	21-029-017-00007-00002	62000	PASTOS PERMANENTES DE 5 O MAS AÑOS-SIN VARIEDAD	S	5,78
-817734	21-029-017-00007-00001	62000	PASTOS PERMANENTES DE 5 O MAS AÑOS-SIN VARIEDAD	S	13,77
4651047	21-029-018-00006-00002	62000	PASTOS PERMANENTES DE 5 O MAS AÑOS-SIN VARIEDAD	S	1,59
4675679	21-029-018-00013-00002	62000	PASTOS PERMANENTES DE 5 O MAS AÑOS-SIN VARIEDAD	S	13,74
4675680	21-029-018-00013-00001	62000	PASTOS PERMANENTES DE 5 O MAS AÑOS-SIN VARIEDAD	S	0,65
4675681	21-029-018-00012-00001	62000	PASTOS PERMANENTES DE 5 O MAS AÑOS-SIN VARIEDAD	S	0,00
4675682	21-029-018-00012-00003	62000	PASTOS PERMANENTES DE 5 O MAS AÑOS-SIN VARIEDAD	S	0,00
4675683	21-029-018-00012-00002	62000	PASTOS PERMANENTES DE 5 O MAS AÑOS-SIN VARIEDAD	S	0,67
1700000006925679	21-029-005-00034-00001	62000	PASTOS PERMANENTES DE 5 O MAS AÑOS-SIN VARIEDAD	S	15,09
1700000006925680	21-029-017-00006-00003	62000	PASTOS PERMANENTES DE 5 O MAS AÑOS-SIN VARIEDAD	S	1,41

(1) Superficie declarada admisible ajustada con la superficie comprometida.
(2) Factor de penalización valorando el alcance para el tipo de compromiso.

Puede verificar la integridad de una copia de este documento mediante la lectura del código QR adjunto o mediante el acceso a la dirección <https://ws050.juntadeandalucia.es/verificarFirma> indicando el código de VERIFICACIÓN

FIRMADO POR	RAQUEL MARIA ESPIN CRESPO	17/12/2024	
VERIFICACIÓN	Pk2jm6UYDU9J72AMTZUYRN3GET48NG	PÁG. 6398/9349	

**Datos considerados para el Cálculo de la Carga Ganadera mínima y máxima del expediente****Recintos Determinados para el Cálculo de Garga Ganadera Máxima**

REF.	REFERENCIA SIGPAC	CULTIVO	DESCRIPCIÓN CULTIVO	SUP.	
				S/R	RESUELTA (ha)
1700000006925681	21-029-017-00006-00005	62000	PASTOS PERMANENTES DE 5 O MAS AÑOS-SIN VARIEDAD	S	0,14
1700000006925682	21-029-017-00006-00001	62000	PASTOS PERMANENTES DE 5 O MAS AÑOS-SIN VARIEDAD	S	12,83
1700000006925683	21-029-017-00014-00003	62000	PASTOS PERMANENTES DE 5 O MAS AÑOS-SIN VARIEDAD	S	3,75
1700000006925684	21-029-017-00006-00002	62000	PASTOS PERMANENTES DE 5 O MAS AÑOS-SIN VARIEDAD	S	0,23
1700000006925686	21-029-017-00006-00004	62000	PASTOS PERMANENTES DE 5 O MAS AÑOS-SIN VARIEDAD	S	7,33
1700000006925687	21-029-018-00005-00001	62000	PASTOS PERMANENTES DE 5 O MAS AÑOS-SIN VARIEDAD	S	14,97
1700000006925688	21-029-017-00014-00001	62000	PASTOS PERMANENTES DE 5 O MAS AÑOS-SIN VARIEDAD	S	4,62
1700000006925689	21-029-018-00005-00004	62000	PASTOS PERMANENTES DE 5 O MAS AÑOS-SIN VARIEDAD	S	0,84
1700000006925690	21-029-018-00005-00003	62000	PASTOS PERMANENTES DE 5 O MAS AÑOS-SIN VARIEDAD	S	5,02
1700000006925692	21-029-006-00054-00005	62000	PASTOS PERMANENTES DE 5 O MAS AÑOS-SIN VARIEDAD	S	0,27
1700000006925694	21-029-014-00126-00007	62000	PASTOS PERMANENTES DE 5 O MAS AÑOS-SIN VARIEDAD	S	11,68
1700000006925696	21-029-010-00046-00001	62000	PASTOS PERMANENTES DE 5 O MAS AÑOS-SIN VARIEDAD	S	28,92
1700000006925697	21-029-014-00126-00006	62000	PASTOS PERMANENTES DE 5 O MAS AÑOS-SIN VARIEDAD	S	2,50

Incidencias de carga ganadera**INCIDENCIA DESCRIPCIÓN**

100407	Explotación solicitada no forma parte de ningún organismo de control autorizado para la producción ecológica en Andalucía o fecha de inscripción posterior al plazo establecido (Anexo I. Criterios de Subvencionabilidad. Orden 28 de marzo de 2023). Explotación:ES210290000052 Especie:PORCINO Explotación:ES2102900000324 Especie:PORCINO Explotación:ES2102900000333 Especie:PORCINO Explotación:ES2102900000345 Especie:CAPRINA
--------	---

(1) Superficie declarada admisible ajustada con la superficie comprometida.
(2) Factor de penalización valorando el alcance para el tipo de compromiso.

Puede verificar la integridad de una copia de este documento mediante la lectura del código QR adjunto o mediante el acceso a la dirección <https://ws050.juntadeandalucia.es/verificarFirma> indicando el código de VERIFICACIÓN

FIRMADO POR	RAQUEL MARIA ESPIN CRESPO	17/12/2024	
VERIFICACIÓN	Pk2jm6UYDU9J72AMTZUYRN3GET48NG	PÁG. 6399/9349	

**APELLIDOS Y NOMBRE / RAZÓN SOCIAL**

MAAN TAL

NIF
***7106*EXPEDIENTE
1283075**ANUALIDAD DE PAGO**

1ª

IMPORTES POR ANUALIDAD

	2023	2024	2025	2026	2027
IMPORTE MÁXIMO SUBVENCIONABLE	553,31 €	553,31 €	553,31 €	461,09 €	461,09 €
IMPORTE MEDIO DE TRANSFERENCIA (€/ha)	297,48 €	297,48 €	297,48 €	247,90 €	247,90 €

RESUMEN DE UNIDADES

Cód	GRUPO DE PAGO	Sup. Dec. Admisible (ha)	Sup. Comprometida (ha)	Sup. ajustada compromiso (1) (ha)	% sobredec.	Sup. Resuelta (ha)	Importe Declarado	Importe Topado	Importe Resuelto	Importe tras sobredec.
419	OLIVAR	1,86		1,86	0,00	1,86	553,31	553,31	553,31	553,31
TOTAL		1,86	1,86	1,86		1,86	553,31	553,31	553,31	553,31

APLICACIÓN DE REDUCCIONES Y PENALIZACIONES

GRUPO DE PAGO	Importe Calculado	Importe prereduc.	Criterios de subvencionabilidad y compromisos	Presentación tardía	Omisión declaración	Condicionalidad	IMPORTE (Euros) RESUELTO
OLIVAR	553,31	553,31	0,00	0,00	0,00	0,00	553,31
TOTAL	553,31	553,31					553,31

RESUMEN DE PAGOS**IMPORTE (Euros)**

	RESUELTO	FEADER	MAPA	CAPADR
OLIVAR - Pago realizado	553,31 €	470,31 €	54,28 €	28,72 €

RECINTOS RESUELTOS

REF.	REFERENCIA SIGPAC	CULTIVO	DESCRIPCIÓN CULTIVO	S/R G.PAGO	PEND. MEDIA (%)	SUP. DEC. ADMISIBLE (ha)	SUP. COMPROM. (ha)	SUP. AJUSTADA COMPR.(1) (ha)	SUP. CONY. SIGPAC (ha)	SUP. CERTIE (ha)	SUP. CAMPO (ha)	SUP. CAMPO DETER. CULT. DECLARADO (ha)	SUP. DEC. REDUCIDA (ha)	SUP. RESUELTA (ha)
-1618441	21-022-002-00191-001	101216	OLIVAR-MANZANILLA DE HUELVA	S	419	41,10	0,12	0,12	0,12	0,12			0,12	0,12
-1618439	21-022-002-00190-001	101216	OLIVAR-MANZANILLA DE HUELVA	S	419	0,00	0,05	0,05	0,05	0,05			0,05	0,05
6935867	21-022-002-00188-001	101216	OLIVAR-MANZANILLA DE HUELVA	S	419	32,80	1,17	1,17	1,17	1,17			1,17	1,17
6935879	21-022-002-00189-001	101216	OLIVAR-MANZANILLA DE HUELVA	S	419	41,80	0,16	0,16	0,16	0,16			0,16	0,16
6935912	21-022-002-00190-002	101216	OLIVAR-MANZANILLA DE HUELVA	S	419	40,20	0,06	0,06	0,06	0,06			0,06	0,06
6936001	21-022-002-00192-003	101216	OLIVAR-MANZANILLA DE HUELVA	S	419	49,70	0,30	0,30	0,30	0,30			0,30	0,30

INCIDENCIAS**INCIDENCIA DESCRIPCIÓN**

- 8227 Línea de declaración monitorizada en la que no ha habido respuesta por parte del productor y, por tanto, sin Juicio Experto de campo.
Ref:-1618391 Recinto:21-022-002-00181-00001 Cultivo:117125 CASTAÑOS-PILONGA
Ref:-1618419 Recinto:21-022-002-00189-00002 Cultivo:101216 OLIVAR-MANZANILLA DE HUELVA
Ref:-1618451 Recinto:21-022-002-00192-00001 Cultivo:101216 OLIVAR-MANZANILLA DE HUELVA
- 100400 Recinto con cultivo, variedad, régimen de explotación o uso Sigpac no compatible con la operación solicitada (Anexo IV.I Cultivos y variedades elegibles para las Intervenciones. Orden de 28 de marzo de 2023).
Ref:-1618391 Recinto:21-022-002-00181-00001 Cultivo:117125 CASTAÑOS-PILONGA Secano Uso:PR
- 100424 Solicita recinto que no está comprometido para la operación.
Ref:-1618391 Recinto:21-022-002-00181-00001 Cultivo:117125 CASTAÑOS-PILONGA Secano
Ref:6935853 Recinto:21-022-002-00187-00002 Cultivo:117125 CASTAÑOS-PILONGA Secano
Ref:-1618419 Recinto:21-022-002-00189-00002 Cultivo:101216 OLIVAR-MANZANILLA DE HUELVA Secano
Ref:-1618451 Recinto:21-022-002-00192-00001 Cultivo:101216 OLIVAR-MANZANILLA DE HUELVA Secano

(1) Superficie declarada admisible ajustada con la superficie comprometida.
(2) Factor de penalización valorando el alcance para el tipo de compromiso.Puede verificar la integridad de una copia de este documento mediante la lectura del código QR adjunto o mediante el acceso a la dirección <https://ws050.juntadeandalucia.es/verificarFirma> indicando el código de VERIFICACIÓN

FIRMADO POR

RAQUEL MARIA ESPIN CRESPO

17/12/2024

VERIFICACIÓN

Pk2jm6UYDU9J72AMTZUYRN3GET48NG

PÁG. 6400/9349



**APELLIDOS Y NOMBRE / RAZÓN SOCIAL**

MACHADO GONZALEZ JULIAN

NIF

***9990*

EXPEDIENTE

1016506

ANUALIDAD DE PAGO

1ª

IMPORTES POR ANUALIDAD

	2023	2024	2025	2026	2027
IMPORTE MÁXIMO SUBVENCIONABLE	6.059,71 €	6.059,71 €	5.049,76 €	5.049,76 €	5.049,76 €
IMPORTE MEDIO DE TRANSFERENCIA (€/ha)	95,62 €	95,62 €	79,69 €	79,69 €	79,69 €

RESUMEN DE UNIDADES

Cód	GRUPO DE PAGO	Sup. Dec. Admisible (ha)	Sup. Comprometida (ha)	Sup. ajustada compromiso (1) (ha)	% sobredec.	Sup. Resuelta (ha)	Importe Declarado	Importe Topado	Importe Resuelto	Importe tras sobredec.
418	PASTOS ASOCIADOS A GANADERÍA ECOLÓGICA	83,93		63,37	0,00	63,37	6.247,01	6.059,71	6.059,71	6.059,71
TOTAL		83,93	63,37	63,37		63,37	6.247,01	6.059,71	6.059,71	6.059,71

APLICACIÓN DE REDUCCIONES Y PENALIZACIONES

GRUPO DE PAGO	Importe Calculado	Importe prereduc.	Criterios de subvencionabilidad y compromisos	Presentación tardía	Omisión declaración	Condicionidad	IMPORTE (Euros) RESUELTO
PASTOS ASOCIADOS A GANADERÍA	6.059,71	6.059,71	0,00	0,00	0,00	0,00	6.059,71
TOTAL	6.059,71	6.059,71					6.059,71

RESUMEN DE PAGOS**IMPORTE (Euros)**

	RESUELTO	FEADER	MAPA	CAPADR
PASTOS ASOCIADOS A GANADERÍA ECOLÓGICA - A pagar	6.059,71 €	5.150,75 €	594,46 €	314,50 €

RECINTOS RESUELTOS

REE	REFERENCIA SIGPAC	CULTIVO DESCRIPCIÓN CULTIVO	S/R G.PAGO	PEND. MEDIA (%)	SUP. DEC. ADMISIBLE (ha)	SUP. COMPROM. (ha)	SUP. AJUSTADA COMPROM. (1) (ha)	SUP. CONV. SIGPAC (ha)	SUP. CERTIF. (ha)	SUP. CAMPO (ha)	SUP. CAMPO DETER. CULT. DECLARADO (ha)	SUP. DEC. REDUCIDA (ha)	SUP. RESUELTA (ha)
-1577793	21-061-006-00052-002	62000 PASTOS PERMANENTES DE 5 O MAS AÑOS-SIN VARIEDAD	S 418	20,60	8,44	3,27	3,27		3,27			3,27	3,27
1700000005493110	21-061-003-00067-002	62000 PASTOS PERMANENTES DE 5 O MAS AÑOS-SIN VARIEDAD	S 418	23,70	18,02	18,02	18,02		24,02			18,02	18,02
1700000005493111	21-061-003-00068-016	62000 PASTOS PERMANENTES DE 5 O MAS AÑOS-SIN VARIEDAD	S 418	17,40	0,55	0,55	0,55		0,73			0,55	0,55
1700000005493112	21-061-006-00052-004	62000 PASTOS PERMANENTES DE 5 O MAS AÑOS-SIN VARIEDAD	S 418	9,90	3,13	3,13	3,13		3,13			3,13	3,13
1700000005493113	21-061-003-00068-012	62000 PASTOS PERMANENTES DE 5 O MAS AÑOS-SIN VARIEDAD	S 418	22,70	25,88	25,88	25,88		47,06			25,88	25,88
1700000005493114	21-061-003-00067-003	62000 PASTOS PERMANENTES DE 5 O MAS AÑOS-SIN VARIEDAD	S 418	33,70	1,66	1,66	1,66		2,55			1,66	1,66
1700000005493115	21-061-006-00052-011	62000 PASTOS PERMANENTES DE 5 O MAS AÑOS-SIN VARIEDAD	S 418	11,50	1,15	1,15	1,15		1,15			1,15	1,15
1700000005493116	21-061-006-00052-002	62000 PASTOS PERMANENTES DE 5 O MAS AÑOS-SIN VARIEDAD	S 418	20,60	25,10	9,71	9,71		9,71			9,71	9,71

INCIDENCIAS**INCIDENCIA DESCRIPCIÓN**

- 247 Recinto cuyo CAP/CSP declarado es menor al CAP/CSP prevalente y no presenta alegación al SIGPAC
Ref:-1577793 Recinto:21-061-006-00052-00002 Cultivo:62000 PASTOS PERMANENTES DE 5 O MAS AÑOS-SIN VARIEDAD Secano CAP prevalente: CAP declarado:
Ref:1700000005493116 Recinto:21-061-006-00052-00002 Cultivo:62000 PASTOS PERMANENTES DE 5 O MAS AÑOS-SIN VARIEDAD Secano CAP prevalente: CAP declarado:
- 100407 Explotación solicitada no forma parte de ningún organismo de control autorizado para la producción ecológica en Andalucía o fecha de inscripción posterior al plazo establecido (Anexo I. Criterios de Subvencionabilidad. Orden 28 de marzo de 2023).
Explotación:ES210620000036 Especie:PORCINO
Explotación:ES210620000038 Especie:PORCINO

(1) Superficie declarada admisible ajustada con la superficie comprometida.
(2) Factor de penalización valorando el alcance para el tipo de compromiso.

Puede verificar la integridad de una copia de este documento mediante la lectura del código QR adjunto o mediante el acceso a la dirección <https://ws050.juntadeandalucia.es/verificarFirma> indicando el código de VERIFICACIÓN

FIRMADO POR

RAQUEL MARIA ESPIN CRESPO

17/12/2024

VERIFICACIÓN

Pk2jm6UYDU9J72AMTZUYRN3GET48NG

PÁG. 6401/9349



**Datos considerados para el Cálculo de la Carga Ganadera mínima y máxima del expediente**

Explotación	Especie	Inscrito en Sipea y Admisible	Ugm Calculada para CG Mínima	Ugm Calculada para CG Máxima
ES210620000036	PORCINO	NO	0,00	0,00
ES210620000038	OVINA	SI	18,38	18,38
ES210620000038	PORCINO	NO	0,00	0,00
			18,38	18,38

Superficie determinada para Cálculo Carga Ganadera Mínima: 63,37 ha

Superficie determinada para Cálculo Carga Ganadera Máxima: 83,93 ha

Carga Ganadera Mínima Expediente: 0,29 ugm/ha

Carga Ganadera Máxima Expediente: 0,22 ugm/ha

Los importes del Grupo de Pago de pastos de este expediente han sido ajustados por no llegar a la carga ganadera mínima de 0,3

Recintos Determinados para el Cálculo de Garga Ganadera Mínima

REF.	REFERENCIA SIGPAC	CULTIVO	DESCRIPCIÓN CULTIVO	S/R	SUP. RESUELTA (ha)
-1577793	21-061-006-00052-00002	62000	PASTOS PERMANENTES DE 5 O MAS AÑOS-SIN VARIEDAD	S	3,27
170000005493110	21-061-003-00067-00002	62000	PASTOS PERMANENTES DE 5 O MAS AÑOS-SIN VARIEDAD	S	18,02
170000005493111	21-061-003-00068-00016	62000	PASTOS PERMANENTES DE 5 O MAS AÑOS-SIN VARIEDAD	S	0,55
170000005493112	21-061-006-00052-00004	62000	PASTOS PERMANENTES DE 5 O MAS AÑOS-SIN VARIEDAD	S	3,13
170000005493113	21-061-003-00068-00012	62000	PASTOS PERMANENTES DE 5 O MAS AÑOS-SIN VARIEDAD	S	25,88
170000005493114	21-061-003-00067-00003	62000	PASTOS PERMANENTES DE 5 O MAS AÑOS-SIN VARIEDAD	S	1,66
170000005493115	21-061-006-00052-00011	62000	PASTOS PERMANENTES DE 5 O MAS AÑOS-SIN VARIEDAD	S	1,15
170000005493116	21-061-006-00052-00002	62000	PASTOS PERMANENTES DE 5 O MAS AÑOS-SIN VARIEDAD	S	9,71

Recintos Determinados para el Cálculo de Garga Ganadera Máxima

REF.	REFERENCIA SIGPAC	CULTIVO	DESCRIPCIÓN CULTIVO	S/R	SUP. RESUELTA (ha)
-1577793	21-061-006-00052-00002	62000	PASTOS PERMANENTES DE 5 O MAS AÑOS-SIN VARIEDAD	S	8,44
170000005493110	21-061-003-00067-00002	62000	PASTOS PERMANENTES DE 5 O MAS AÑOS-SIN VARIEDAD	S	18,02
170000005493111	21-061-003-00068-00016	62000	PASTOS PERMANENTES DE 5 O MAS AÑOS-SIN VARIEDAD	S	0,55
170000005493112	21-061-006-00052-00004	62000	PASTOS PERMANENTES DE 5 O MAS AÑOS-SIN VARIEDAD	S	3,13
170000005493113	21-061-003-00068-00012	62000	PASTOS PERMANENTES DE 5 O MAS AÑOS-SIN VARIEDAD	S	25,88
170000005493114	21-061-003-00067-00003	62000	PASTOS PERMANENTES DE 5 O MAS AÑOS-SIN VARIEDAD	S	1,66
170000005493115	21-061-006-00052-00011	62000	PASTOS PERMANENTES DE 5 O MAS AÑOS-SIN VARIEDAD	S	1,15
170000005493116	21-061-006-00052-00002	62000	PASTOS PERMANENTES DE 5 O MAS AÑOS-SIN VARIEDAD	S	25,10

Incidencias de carga ganadera**INCIDENCIA DESCRIPCIÓN**

- 100407 Explotación solicitada no forma parte de ningún organismo de control autorizado para la producción ecológica en Andalucía o fecha de inscripción posterior al plazo establecido (Anexo I. Criterios de Subvencionabilidad. Orden 28 de marzo de 2023).
Explotación:ES210620000036 Especie:PORCINO
Explotación:ES210620000038 Especie:PORCINO

(1) Superficie declarada admisible ajustada con la superficie comprometida.
(2) Factor de penalización valorando el alcance para el tipo de compromiso.

Puede verificar la integridad de una copia de este documento mediante la lectura del código QR adjunto o mediante el acceso a la dirección <https://ws050.juntadeandalucia.es/verificarFirma> indicando el código de VERIFICACIÓN

FIRMADO POR	RAQUEL MARIA ESPIN CRESPO	17/12/2024	
VERIFICACIÓN	Pk2jm6UYDU9J72AMTZUYRN3GET48NG	PÁG. 6402/9349	

**APELLIDOS Y NOMBRE / RAZÓN SOCIAL**

MACIAS MARTIN RODRIGO

NIF

****2007*

EXPEDIENTE

1275708

ANUALIDAD DE PAGO

1ª

IMPORTES POR ANUALIDAD

	2023	2024	2025	2026	2027
IMPORTE MÁXIMO SUBVENCIONABLE	2.608,43 €	2.608,43 €	2.173,69 €	2.173,69 €	2.173,69 €
IMPORTE MEDIO DE TRANSFERENCIA (€/ha)	39,43 €	39,43 €	32,86 €	32,86 €	32,86 €

RESUMEN DE UNIDADES

Cód	GRUPO DE PAGO	Sup. Dec. Admisible (ha)	Sup. Comprometida (ha)	Sup. ajustada compromiso (1) (ha)	% sobredec.	Sup. Resuelta (ha)	Importe Declarado	Importe Topado	Importe Resuelto	Importe tras sobredec.
418	PASTOS ASOCIADOS A GANADERÍA ECOLÓGICA	66,15		66,15	0,00	66,15	6.521,07	2.608,43	2.608,43	2.608,43
TOTAL		66,15	66,15	66,15		66,15	6.521,07	2.608,43	2.608,43	2.608,43

APLICACIÓN DE REDUCCIONES Y PENALIZACIONES

GRUPO DE PAGO	Importe Calculado	Importe prerreduc.	Criterios de subvencionabilidad y compromisos	Presentación tardía	Omisión declaración	Condicionidad	IMPORTE (Euros) RESUELTO
PASTOS ASOCIADOS A GANADERÍA	2.608,43	2.608,43	0,00	0,00	0,00	0,00	2.608,43
TOTAL	2.608,43	2.608,43					2.608,43

RESUMEN DE PAGOS**IMPORTE (Euros)**

PASTOS ASOCIADOS A GANADERÍA ECOLÓGICA - Pago realizado	RESUELTO	FEADER	MAPA	CAPADR
	2.608,43 €	2.217,17 €	255,89 €	135,37 €

RECINTOS RESUELTOS

REE	REFERENCIA SIGPAC	CULTIVO	DESCRIPCIÓN CULTIVO	S/R G.PAGO	PEND. MEDIA (%)	SUP. DEC. ADMISIBLE (ha)	SUP. COMPROM. (ha)	SUP. AJUSTADA COMPROM. (1) (ha)	SUP. CONV. SIGPAC (ha)	SUP. CERTIF. (ha)	SUP. CAMPO (ha)	SUP. CAMPO DETER. CULT. DECLARADO (ha)	SUP. DEC. REDUCIDA (ha)	SUP. RESUELTA (ha)
5798197	21-058-023-00007-011	62000	PASTOS PERMANENTES DE 5 O MAS AÑOS-SIN VARIEDAD	S 418	16,20	37,01	37,01	37,01		49,34			37,01	37,01
5798198	21-058-023-00007-009	62000	PASTOS PERMANENTES DE 5 O MAS AÑOS-SIN VARIEDAD	S 418	19,50	7,49	7,49	7,49		9,99			7,49	7,49
5798199	21-058-023-00008-001	62000	PASTOS PERMANENTES DE 5 O MAS AÑOS-SIN VARIEDAD	S 418	16,00	21,65	21,65	21,65		28,86			21,65	21,65

INCIDENCIAS**INCIDENCIA DESCRIPCIÓN**

- 4272 Verifica que las líneas de declaración de las Solicitudes Únicas no tienen solapes con la capa de Retroactividad Gráfica (ambas de la misma campaña) a nivel de expediente/línea de declaración gráfica de la solicitud.
Ref:5798200 Recinto:21-058-023-00008-00066 Cultivo: - Agregado de la referencia del recinto.:0 Zona de la referencia del recinto.:0 Superficie solapada.:4,88 Id. Incid.:101028962
- 100424 Solicita recinto que no está comprometido para la operación.
Ref:5798200 Recinto:21-058-023-00008-00066 Cultivo:62000 PASTOS PERMANENTES DE 5 O MAS AÑOS-SIN VARIEDAD Secano

(1) Superficie declarada admisible ajustada con la superficie comprometida.
(2) Factor de penalización valorando el alcance para el tipo de compromiso.

Puede verificar la integridad de una copia de este documento mediante la lectura del código QR adjunto o mediante el acceso a la dirección <https://ws050.juntadeandalucia.es/verificarFirma> indicando el código de VERIFICACIÓN

FIRMADO POR

RAQUEL MARIA ESPIN CRESPO

17/12/2024

VERIFICACIÓN

Pk2jm6UYDU9J72AMTZUYRN3GET48NG

PÁG. 6403/9349



**Datos considerados para el Cálculo de la Carga Ganadera mínima y máxima del expediente**

Explotación	Especie	Inscrito en Sipea y Admisible	Ugm Calculada para CG Mínima	Ugm Calculada para CG Máxima
ES210580000705	OVINA	SI	8,10	8,10
			8,10	8,10

Superficie determinada para Cálculo Carga Ganadera Mínima: 66,15 ha

Superficie determinada para Cálculo Carga Ganadera Máxima: 66,15 ha

Carga Ganadera Mínima Expediente: 0,12 ugm/ha

Carga Ganadera Máxima Expediente: 0,12 ugm/ha

Los importes del Grupo de Pago de pastos de este expediente han sido ajustados por no llegar a la carga ganadera mínima de 0,3

Recintos Determinados para el Cálculo de Garga Ganadera Mínima

REF.	REFERENCIA SIGPAC	CULTIVO	DESCRIPCIÓN CULTIVO	S/R	SUP. RESUELTA (ha)
5798197	21-058-023-00007-00011	62000	PASTOS PERMANENTES DE 5 O MAS AÑOS-SIN VARIEDAD	S	37,01
5798198	21-058-023-00007-00009	62000	PASTOS PERMANENTES DE 5 O MAS AÑOS-SIN VARIEDAD	S	7,49
5798199	21-058-023-00008-00001	62000	PASTOS PERMANENTES DE 5 O MAS AÑOS-SIN VARIEDAD	S	21,65
5798200	21-058-023-00008-00066	62000	PASTOS PERMANENTES DE 5 O MAS AÑOS-SIN VARIEDAD	S	0,00

Recintos Determinados para el Cálculo de Garga Ganadera Máxima

REF.	REFERENCIA SIGPAC	CULTIVO	DESCRIPCIÓN CULTIVO	S/R	SUP. RESUELTA (ha)
5798197	21-058-023-00007-00011	62000	PASTOS PERMANENTES DE 5 O MAS AÑOS-SIN VARIEDAD	S	37,01
5798198	21-058-023-00007-00009	62000	PASTOS PERMANENTES DE 5 O MAS AÑOS-SIN VARIEDAD	S	7,49
5798199	21-058-023-00008-00001	62000	PASTOS PERMANENTES DE 5 O MAS AÑOS-SIN VARIEDAD	S	21,65
5798200	21-058-023-00008-00066	62000	PASTOS PERMANENTES DE 5 O MAS AÑOS-SIN VARIEDAD	S	0,00

Incidencias de carga ganadera**INCIDENCIA DESCRIPCIÓN**

- 4272 Verifica que las líneas de declaración de las Solicitudes Únicas no tienen solapes con la capa de Retroactividad Gráfica (ambas de la misma campaña) a nivel de expediente/línea de declaración gráfica de la solicitud.
Ref:5798200 Recinto:21-058-023-00008-00066 Cultivo: - Agregado de la referencia del recinto.:0 Zona de la referencia del recinto.:0 Superficie solapada.:4,88 Id. Incid.:5085954

(1) Superficie declarada admisible ajustada con la superficie comprometida.
(2) Factor de penalización valorando el alcance para el tipo de compromiso.

Puede verificar la integridad de una copia de este documento mediante la lectura del código QR adjunto o mediante el acceso a la dirección <https://ws050.juntadeandalucia.es/verificarFirma> indicando el código de VERIFICACIÓN

FIRMADO POR	RAQUEL MARIA ESPIN CRESPO	17/12/2024
VERIFICACIÓN	Pk2jm6UYDU9J72AMTZUYRN3GET48NG	PÁG. 6404/9349



**APELLIDOS Y NOMBRE / RAZÓN SOCIAL**

MACÍAS PÉREZ VANESA

NIF
****5391***EXPEDIENTE**
1230012**ANUALIDAD DE PAGO**

1ª

IMPORTES POR ANUALIDAD

	2023	2024	2025	2026	2027
IMPORTE MÁXIMO SUBVENCIONABLE	6.727,10 €	6.727,10 €	5.605,92 €	5.605,92 €	5.605,92 €
IMPORTE MEDIO DE TRANSFERENCIA (€/ha)	78,86 €	78,86 €	65,72 €	65,72 €	65,72 €

RESUMEN DE UNIDADES

Cód	GRUPO DE PAGO	Sup. Dec. Admisible (ha)	Sup. Comprometida (ha)	Sup. ajustada compromiso (1) (ha)	% sobredec.	Sup. Resuelta (ha)	Importe Declarado	Importe Topado	Importe Resuelto	Importe tras sobredec.
418	PASTOS ASOCIADOS A GANADERÍA ECOLÓGICA	85,30		85,30	0,00	85,30	8.002,72	6.727,10	6.727,10	6.727,10
	TOTAL	85,30	85,30	85,30		85,30	8.002,72	6.727,10	6.727,10	6.727,10

APLICACIÓN DE REDUCCIONES Y PENALIZACIONES

GRUPO DE PAGO	Importe Calculado	Importe prereduc.	Criterios de subvencionabilidad y compromisos	Presentación tardía	Omisión declaración	Condicionalidad	IMPORTE (Euros) RESUELTO
PASTOS ASOCIADOS A GANADERÍA	6.727,10	6.727,10	0,00	0,00	0,00	0,00	6.727,10
TOTAL	6.727,10	6.727,10					6.727,10

RESUMEN DE PAGOS

	RESUELTO	FEADER	MAPA	CAPADR
PASTOS ASOCIADOS A GANADERÍA ECOLÓGICA - Pago realizado	6.727,10 €	5.718,04 €	659,93 €	349,13 €

(1) Superficie declarada admisible ajustada con la superficie comprometida.
(2) Factor de penalización valorando el alcance para el tipo de compromiso.

Puede verificar la integridad de una copia de este documento mediante la lectura del código QR adjunto o mediante el acceso a la dirección <https://ws050.juntadeandalucia.es/verificarFirma> indicando el código de VERIFICACIÓN

FIRMADO POR	RAQUEL MARIA ESPIN CRESPO	17/12/2024
VERIFICACIÓN	Pk2jm6UYDU9J72AMTZUYRN3GET48NG	PÁG. 6405/9349



**RECINTOS RESUELTOS**

REF.	REFERENCIA SIGPAC	CULTIVO DESCRIPCIÓN CULTIVO	S/R	G.PAGO	PEND. MEDIA (%)	SUP. DEC. ADMISIBLE (ha)	SUP. COMPROM. (ha)	SUP. AJUSTADA COMPR.(1) (ha)	SUP. CONV. SIGPAC (ha)	SUP. CERTIF. (ha)	SUP. CAMPO (ha)	SUP. CAMPO DETER. CULT. DECLARADO (ha)	SUP. DEC. REDUCIDA (ha)	SUP. RESUELTA (ha)
6865305	21-023-030-00019-024	62000 PASTOS PERMANENTES DE 5 O MAS AÑOS-SIN VARIEDAD	S	418	21,30	1,81	1,81	1,81		1,81			1,81	1,81
6865306	21-023-030-00019-022	62000 PASTOS PERMANENTES DE 5 O MAS AÑOS-SIN VARIEDAD	S	418	25,10	1,34	1,34	1,34		3,83			1,34	1,34
6865307	21-023-030-00019-026	62000 PASTOS PERMANENTES DE 5 O MAS AÑOS-SIN VARIEDAD	S	418	27,80	1,79	1,79	1,79		5,10			1,79	1,79
6865308	21-023-030-00019-025	62000 PASTOS PERMANENTES DE 5 O MAS AÑOS-SIN VARIEDAD	S	418	30,30	1,67	1,67	1,67		3,70			1,67	1,67
6865309	21-023-030-00046-001	62000 PASTOS PERMANENTES DE 5 O MAS AÑOS-SIN VARIEDAD	S	418	21,40	1,53	1,53	1,53		4,38			1,53	1,53
6865310	21-023-030-00049-001	62000 PASTOS PERMANENTES DE 5 O MAS AÑOS-SIN VARIEDAD	S	418	15,10	2,21	2,21	2,21		3,40			2,21	2,21
6865311	21-023-030-00019-015	62000 PASTOS PERMANENTES DE 5 O MAS AÑOS-SIN VARIEDAD	S	418	22,00	3,32	3,32	3,32		4,42			3,32	3,32
6865313	21-023-030-00049-002	62000 PASTOS PERMANENTES DE 5 O MAS AÑOS-SIN VARIEDAD	S	418	9,80	1,51	1,51	1,51		1,78			1,51	1,51
6865314	21-023-030-00019-017	62000 PASTOS PERMANENTES DE 5 O MAS AÑOS-SIN VARIEDAD	S	418	20,60	9,93	9,93	9,93		15,28			9,93	9,93
6865315	21-023-030-00019-016	62000 PASTOS PERMANENTES DE 5 O MAS AÑOS-SIN VARIEDAD	S	418	19,00	2,42	2,42	2,42		6,91			2,42	2,42
6865316	21-023-030-00053-001	62000 PASTOS PERMANENTES DE 5 O MAS AÑOS-SIN VARIEDAD	S	418	8,20	0,52	0,52	0,52		0,61			0,52	0,52
6865317	21-023-030-00019-020	62000 PASTOS PERMANENTES DE 5 O MAS AÑOS-SIN VARIEDAD	S	418	23,00	2,32	2,32	2,32		3,57			2,32	2,32
6865318	21-023-030-00019-018	62000 PASTOS PERMANENTES DE 5 O MAS AÑOS-SIN VARIEDAD	S	418	28,90	1,32	1,32	1,32		3,76			1,32	1,32
6865319	21-023-029-00037-003	62000 PASTOS PERMANENTES DE 5 O MAS AÑOS-SIN VARIEDAD	S	418	19,80	1,72	1,72	1,72		3,82			1,72	1,72
6865320	21-023-030-00048-010	62000 PASTOS PERMANENTES DE 5 O MAS AÑOS-SIN VARIEDAD	S	418	11,90	3,16	3,16	3,16		3,16			3,16	3,16
6865321	21-023-029-00035-002	62000 PASTOS PERMANENTES DE 5 O MAS AÑOS-SIN VARIEDAD	S	418	22,50	1,28	1,28	1,28		2,32			1,28	1,28
6865322	21-023-030-00048-009	62000 PASTOS PERMANENTES DE 5 O MAS AÑOS-SIN VARIEDAD	S	418	15,20	1,24	1,24	1,24		1,24			1,24	1,24
6865323	21-023-029-00071-001	62000 PASTOS PERMANENTES DE 5 O MAS AÑOS-SIN VARIEDAD	S	418	7,70	1,25	1,25	1,25		1,25			1,25	1,25
6865324	21-023-030-00048-012	62000 PASTOS PERMANENTES DE 5 O MAS AÑOS-SIN VARIEDAD	S	418	9,90	0,94	0,94	0,94		1,10			0,94	0,94
6865325	21-023-029-00062-001	62000 PASTOS PERMANENTES DE 5 O MAS AÑOS-SIN VARIEDAD	S	418	21,20	3,06	3,06	3,06		6,79			3,06	3,06
6865326	21-023-030-00048-011	62000 PASTOS PERMANENTES DE 5 O MAS AÑOS-SIN VARIEDAD	S	418	12,70	0,71	0,71	0,71		0,71			0,71	0,71
6865327	21-023-030-00019-012	62000 PASTOS PERMANENTES DE 5 O MAS AÑOS-SIN VARIEDAD	S	418	25,20	1,67	1,67	1,67		3,03			1,67	1,67
6865328	21-023-029-00071-002	62000 PASTOS PERMANENTES DE 5 O MAS AÑOS-SIN VARIEDAD	S	418	12,30	1,15	1,15	1,15		1,15			1,15	1,15
6865329	21-023-030-00048-001	62000 PASTOS PERMANENTES DE 5 O MAS AÑOS-SIN VARIEDAD	S	418	20,20	11,23	11,23	11,23		11,23			11,23	11,23
6865330	21-023-030-00047-001	62000 PASTOS PERMANENTES DE 5 O MAS AÑOS-SIN VARIEDAD	S	418	20,10	2,49	2,49	2,49		7,11			2,49	2,49
6865331	21-023-029-00008-001	62000 PASTOS PERMANENTES DE 5 O MAS AÑOS-SIN VARIEDAD	S	418	12,60	3,32	3,32	3,32		3,32			3,32	3,32
6865332	21-023-030-00048-004	62000 PASTOS PERMANENTES DE 5 O MAS AÑOS-SIN VARIEDAD	S	418	11,50	0,84	0,84	0,84		0,84			0,84	0,84
6865333	21-023-030-00048-003	62000 PASTOS PERMANENTES DE 5 O MAS AÑOS-SIN VARIEDAD	S	418	15,30	1,43	1,43	1,43		3,17			1,43	1,43
6865334	21-023-029-00008-003	62000 PASTOS PERMANENTES DE 5 O MAS AÑOS-SIN VARIEDAD	S	418	20,70	1,77	1,77	1,77		2,08			1,77	1,77
6865335	21-023-030-00048-006	62000 PASTOS PERMANENTES DE 5 O MAS AÑOS-SIN VARIEDAD	S	418	19,30	1,19	1,19	1,19		1,19			1,19	1,19
6865336	21-023-029-00008-002	62000 PASTOS PERMANENTES DE 5 O MAS AÑOS-SIN VARIEDAD	S	418	22,60	2,03	2,03	2,03		2,70			2,03	2,03
6865337	21-023-030-00048-005	62000 PASTOS PERMANENTES DE 5 O MAS AÑOS-SIN VARIEDAD	S	418	16,50	5,21	5,21	5,21		6,95			5,21	5,21
6865785	21-023-030-00013-002	62000 PASTOS PERMANENTES DE 5 O MAS AÑOS-SIN VARIEDAD	S	418	12,00	0,65	0,65	0,65		0,86			0,65	0,65
6865786	21-023-030-00013-001	62000 PASTOS PERMANENTES DE 5 O MAS AÑOS-SIN VARIEDAD	S	418	11,50	0,67	0,67	0,67		1,48			0,67	0,67
6865788	21-023-030-00019-009	62000 PASTOS PERMANENTES DE 5 O MAS AÑOS-SIN VARIEDAD	S	418	18,80	0,82	0,82	0,82		1,49			0,82	0,82
6865789	21-023-030-00019-010	62000 PASTOS PERMANENTES DE 5 O MAS AÑOS-SIN VARIEDAD	S	418	16,10	0,86	0,86	0,86		0,86			0,86	0,86
6865790	21-023-030-00020-001	62000 PASTOS PERMANENTES DE 5 O MAS AÑOS-SIN VARIEDAD	S	418	15,70	0,65	0,65	0,65		1,00			0,65	0,65
6865791	21-023-030-00019-027	62000 PASTOS PERMANENTES DE 5 O MAS AÑOS-SIN VARIEDAD	S	418	14,60	0,69	0,69	0,69		0,81			0,69	0,69
6865792	21-023-030-00046-002	62000 PASTOS PERMANENTES DE 5 O MAS AÑOS-SIN VARIEDAD	S	418	21,20	0,48	0,48	0,48		0,87			0,48	0,48
6865793	21-023-029-00035-003	62000 PASTOS PERMANENTES DE 5 O MAS AÑOS-SIN VARIEDAD	S	418	30,20	0,63	0,63	0,63		1,79			0,63	0,63
6865794	21-023-030-00047-004	62000 PASTOS PERMANENTES DE 5 O MAS AÑOS-SIN VARIEDAD	S	418	17,90	0,24	0,24	0,24		0,24			0,24	0,24
6865795	21-023-030-00047-002	62000 PASTOS PERMANENTES DE 5 O MAS AÑOS-SIN VARIEDAD	S	418	16,20	0,32	0,32	0,32		1,28			0,32	0,32
6865796	21-023-029-00062-002	62000 PASTOS PERMANENTES DE 5 O MAS AÑOS-SIN VARIEDAD	S	418	27,90	0,51	0,51	0,51		1,45			0,51	0,51
6865797	21-023-030-00050-002	62000 PASTOS PERMANENTES DE 5 O MAS AÑOS-SIN VARIEDAD	S	418	20,80	0,40	0,40	0,40		0,53			0,40	0,40
6865798	21-023-029-00037-002	62000 PASTOS PERMANENTES DE 5 O MAS AÑOS-SIN VARIEDAD	S	418	34,90	0,40	0,40	0,40		0,88			0,40	0,40
6865799	21-023-030-00050-001	62000 PASTOS PERMANENTES DE 5 O MAS AÑOS-SIN VARIEDAD	S	418	16,80	0,60	0,60	0,60		0,60			0,60	0,60

INCIDENCIAS**INCIDENCIA DESCRIPCIÓN**

100407 Explotación solicitada no forma parte de ningún organismo de control autorizado para la producción ecológica en Andalucía o fecha de inscripción posterior al plazo establecido (Anexo I. Criterios de Subvencionabilidad. Orden 28 de marzo de 2023).
Explotación:ES210150000206 Especie:CAPRINA

Datos considerados para el Cálculo de la Carga Ganadera mínima y máxima del expediente

(1) Superficie declarada admisible ajustada con la superficie comprometida.
(2) Factor de penalización valorando el alcance para el tipo de compromiso.

Puede verificar la integridad de una copia de este documento mediante la lectura del código QR adjunto o mediante el acceso a la dirección <https://ws050.juntadeandalucia.es/verificarFirma> indicando el código de VERIFICACIÓN

FIRMADO POR

RAQUEL MARIA ESPIN CRESPO

17/12/2024

VERIFICACIÓN

Pk2jm6UYDU9J72AMTZUYRN3GET48NG

PÁG. 6406/9349



**Datos considerados para el Cálculo de la Carga Ganadera mínima y máxima del expediente**

Explotación	Especie	Inscrito en Sipea y Admisible	Ugm Calculada para CG Mínima	Ugm Calculada para CG Máxima
ES210150000206	CAPRINA	NO	0,00	17,41
ES210150000206	OVINA	SI	18,35	18,35
ES210230000877	OVINA	SI	22,11	22,11
			40,46	57,87

Superficie determinada para Cálculo Carga Ganadera Mínima: 169,12 ha**Superficie determinada para Cálculo Carga Ganadera Máxima:** 217,25 ha

Los importes del Grupo de Pago de pastos de este expediente han sido ajustados por no llegar a la carga ganadera mínima de 0,3

Carga Ganadera Mínima Expediente: 0,24 ugm/ha**Carga Ganadera Máxima Expediente:** 0,27 ugm/ha**Recintos Determinados para el Cálculo de Garga Ganadera Mínima**

REF.	REFERENCIA SIGPAC	CULTIVO DESCRIPCIÓN CULTIVO	S/R	SUP. RESUELTA (ha)
-1279642	21-015-008-00007-00028	63000 PASTOS DE MENOS DE 5 AÑOS-SIN VARIEDAD	S	0,01
-181163	21-015-008-00007-00016	63000 PASTOS DE MENOS DE 5 AÑOS-SIN VARIEDAD	S	2,76
4226114	21-015-008-00010-00001	62000 PASTOS PERMANENTES DE 5 O MAS AÑOS-SIN VARIEDAD	S	0,48
4226115	21-015-008-00010-00002	63000 PASTOS DE MENOS DE 5 AÑOS-SIN VARIEDAD	S	1,43
4226116	21-015-008-00010-00003	63000 PASTOS DE MENOS DE 5 AÑOS-SIN VARIEDAD	S	1,88
4226137	21-015-008-00007-00002	63000 PASTOS DE MENOS DE 5 AÑOS-SIN VARIEDAD	S	35,77
4226138	21-015-008-00007-00007	62000 PASTOS PERMANENTES DE 5 O MAS AÑOS-SIN VARIEDAD	R	0,27
4226139	21-015-008-00007-00008	62000 PASTOS PERMANENTES DE 5 O MAS AÑOS-SIN VARIEDAD	R	0,14
4226140	21-015-008-00007-00009	62000 PASTOS PERMANENTES DE 5 O MAS AÑOS-SIN VARIEDAD	S	4,64
4226141	21-015-008-00007-00014	63000 PASTOS DE MENOS DE 5 AÑOS-SIN VARIEDAD	S	3,61
4226142	21-015-008-00007-00016	63000 PASTOS DE MENOS DE 5 AÑOS-SIN VARIEDAD	S	5,85
4226143	21-015-008-00007-00017	62000 PASTOS PERMANENTES DE 5 O MAS AÑOS-SIN VARIEDAD	S	0,02
4226144	21-015-008-00007-00019	63000 PASTOS DE MENOS DE 5 AÑOS-SIN VARIEDAD	S	10,70
4226145	21-015-008-00007-00021	63000 PASTOS DE MENOS DE 5 AÑOS-SIN VARIEDAD	S	4,36
4226146	21-015-008-00007-00022	62000 PASTOS PERMANENTES DE 5 O MAS AÑOS-SIN VARIEDAD	S	0,37
4226147	21-015-008-00007-00023	63000 PASTOS DE MENOS DE 5 AÑOS-SIN VARIEDAD	S	8,78
4226148	21-015-008-00007-00024	63000 PASTOS DE MENOS DE 5 AÑOS-SIN VARIEDAD	S	1,98
4226149	21-015-008-00007-00025	63000 PASTOS DE MENOS DE 5 AÑOS-SIN VARIEDAD	S	0,77
6865305	21-023-030-00019-00024	62000 PASTOS PERMANENTES DE 5 O MAS AÑOS-SIN VARIEDAD	S	1,81
6865306	21-023-030-00019-00022	62000 PASTOS PERMANENTES DE 5 O MAS AÑOS-SIN VARIEDAD	S	1,34
6865307	21-023-030-00019-00026	62000 PASTOS PERMANENTES DE 5 O MAS AÑOS-SIN VARIEDAD	S	1,79
6865308	21-023-030-00019-00025	62000 PASTOS PERMANENTES DE 5 O MAS AÑOS-SIN VARIEDAD	S	1,67
6865309	21-023-030-00046-00001	62000 PASTOS PERMANENTES DE 5 O MAS AÑOS-SIN VARIEDAD	S	1,53
6865310	21-023-030-00049-00001	62000 PASTOS PERMANENTES DE 5 O MAS AÑOS-SIN VARIEDAD	S	2,21
6865311	21-023-030-00019-00015	62000 PASTOS PERMANENTES DE 5 O MAS AÑOS-SIN VARIEDAD	S	3,32
6865313	21-023-030-00049-00002	62000 PASTOS PERMANENTES DE 5 O MAS AÑOS-SIN VARIEDAD	S	1,51
6865314	21-023-030-00019-00017	62000 PASTOS PERMANENTES DE 5 O MAS AÑOS-SIN VARIEDAD	S	9,93
6865315	21-023-030-00019-00016	62000 PASTOS PERMANENTES DE 5 O MAS AÑOS-SIN VARIEDAD	S	2,42
6865316	21-023-030-00053-00001	62000 PASTOS PERMANENTES DE 5 O MAS AÑOS-SIN VARIEDAD	S	0,52
6865317	21-023-030-00019-00020	62000 PASTOS PERMANENTES DE 5 O MAS AÑOS-SIN VARIEDAD	S	2,32
6865318	21-023-030-00019-00018	62000 PASTOS PERMANENTES DE 5 O MAS AÑOS-SIN VARIEDAD	S	1,32
6865319	21-023-029-00037-00003	62000 PASTOS PERMANENTES DE 5 O MAS AÑOS-SIN VARIEDAD	S	1,72

(1) Superficie declarada admisible ajustada con la superficie comprometida.
(2) Factor de penalización valorando el alcance para el tipo de compromiso.Puede verificar la integridad de una copia de este documento mediante la lectura del código QR adjunto o mediante el acceso a la dirección <https://ws050.juntadeandalucia.es/verificarFirma> indicando el código de VERIFICACIÓN

FIRMADO POR

RAQUEL MARIA ESPIN CRESPO

17/12/2024

VERIFICACIÓN

Pk2jm6UYDU9J72AMTZUYRN3GET48NG

PÁG. 6407/9349



**Datos considerados para el Cálculo de la Carga Ganadera mínima y máxima del expediente****Recintos Determinados para el Cálculo de Garga Ganadera Mínima**

REF.	REFERENCIA SIGPAC	CULTIVO	DESCRIPCIÓN CULTIVO	S/R	SUP.
					RESUELTA (ha)
6865320	21-023-030-00048-00010	62000	PASTOS PERMANENTES DE 5 O MAS AÑOS-SIN VARIEDAD	S	3,16
6865321	21-023-029-00035-00002	62000	PASTOS PERMANENTES DE 5 O MAS AÑOS-SIN VARIEDAD	S	1,28
6865322	21-023-030-00048-00009	62000	PASTOS PERMANENTES DE 5 O MAS AÑOS-SIN VARIEDAD	S	1,24
6865323	21-023-029-00071-00001	62000	PASTOS PERMANENTES DE 5 O MAS AÑOS-SIN VARIEDAD	S	1,25
6865324	21-023-030-00048-00012	62000	PASTOS PERMANENTES DE 5 O MAS AÑOS-SIN VARIEDAD	S	0,94
6865325	21-023-029-00062-00001	62000	PASTOS PERMANENTES DE 5 O MAS AÑOS-SIN VARIEDAD	S	3,06
6865326	21-023-030-00048-00011	62000	PASTOS PERMANENTES DE 5 O MAS AÑOS-SIN VARIEDAD	S	0,71
6865327	21-023-030-00019-00012	62000	PASTOS PERMANENTES DE 5 O MAS AÑOS-SIN VARIEDAD	S	1,67
6865328	21-023-029-00071-00002	62000	PASTOS PERMANENTES DE 5 O MAS AÑOS-SIN VARIEDAD	S	1,15
6865329	21-023-030-00048-00001	62000	PASTOS PERMANENTES DE 5 O MAS AÑOS-SIN VARIEDAD	S	11,23
6865330	21-023-030-00047-00001	62000	PASTOS PERMANENTES DE 5 O MAS AÑOS-SIN VARIEDAD	S	2,49
6865331	21-023-029-00008-00001	62000	PASTOS PERMANENTES DE 5 O MAS AÑOS-SIN VARIEDAD	S	3,32
6865332	21-023-030-00048-00004	62000	PASTOS PERMANENTES DE 5 O MAS AÑOS-SIN VARIEDAD	S	0,84
6865333	21-023-030-00048-00003	62000	PASTOS PERMANENTES DE 5 O MAS AÑOS-SIN VARIEDAD	S	1,43
6865334	21-023-029-00008-00003	62000	PASTOS PERMANENTES DE 5 O MAS AÑOS-SIN VARIEDAD	S	1,77
6865335	21-023-030-00048-00006	62000	PASTOS PERMANENTES DE 5 O MAS AÑOS-SIN VARIEDAD	S	1,19
6865336	21-023-029-00008-00002	62000	PASTOS PERMANENTES DE 5 O MAS AÑOS-SIN VARIEDAD	S	2,03
6865337	21-023-030-00048-00005	62000	PASTOS PERMANENTES DE 5 O MAS AÑOS-SIN VARIEDAD	S	5,21
6865785	21-023-030-00013-00002	62000	PASTOS PERMANENTES DE 5 O MAS AÑOS-SIN VARIEDAD	S	0,65
6865786	21-023-030-00013-00001	62000	PASTOS PERMANENTES DE 5 O MAS AÑOS-SIN VARIEDAD	S	0,67
6865788	21-023-030-00019-00009	62000	PASTOS PERMANENTES DE 5 O MAS AÑOS-SIN VARIEDAD	S	0,82
6865789	21-023-030-00019-00010	62000	PASTOS PERMANENTES DE 5 O MAS AÑOS-SIN VARIEDAD	S	0,86
6865790	21-023-030-00020-00001	62000	PASTOS PERMANENTES DE 5 O MAS AÑOS-SIN VARIEDAD	S	0,65
6865791	21-023-030-00019-00027	62000	PASTOS PERMANENTES DE 5 O MAS AÑOS-SIN VARIEDAD	S	0,69
6865792	21-023-030-00046-00002	62000	PASTOS PERMANENTES DE 5 O MAS AÑOS-SIN VARIEDAD	S	0,48
6865793	21-023-029-00035-00003	62000	PASTOS PERMANENTES DE 5 O MAS AÑOS-SIN VARIEDAD	S	0,63
6865794	21-023-030-00047-00004	62000	PASTOS PERMANENTES DE 5 O MAS AÑOS-SIN VARIEDAD	S	0,24
6865795	21-023-030-00047-00002	62000	PASTOS PERMANENTES DE 5 O MAS AÑOS-SIN VARIEDAD	S	0,32
6865796	21-023-029-00062-00002	62000	PASTOS PERMANENTES DE 5 O MAS AÑOS-SIN VARIEDAD	S	0,51
6865797	21-023-030-00050-00002	62000	PASTOS PERMANENTES DE 5 O MAS AÑOS-SIN VARIEDAD	S	0,40
6865798	21-023-029-00037-00002	62000	PASTOS PERMANENTES DE 5 O MAS AÑOS-SIN VARIEDAD	S	0,40
6865799	21-023-030-00050-00001	62000	PASTOS PERMANENTES DE 5 O MAS AÑOS-SIN VARIEDAD	S	0,60

Recintos Determinados para el Cálculo de Garga Ganadera Máxima

REF.	REFERENCIA SIGPAC	CULTIVO	DESCRIPCIÓN CULTIVO	S/R	SUP.
					RESUELTA (ha)
-1279642	21-015-008-00007-00028	63000	PASTOS DE MENOS DE 5 AÑOS-SIN VARIEDAD	S	0,01
-181163	21-015-008-00007-00016	63000	PASTOS DE MENOS DE 5 AÑOS-SIN VARIEDAD	S	2,76

(1) Superficie declarada admisible ajustada con la superficie comprometida.
(2) Factor de penalización valorando el alcance para el tipo de compromiso.Puede verificar la integridad de una copia de este documento mediante la lectura del código QR adjunto o mediante el acceso a la dirección <https://ws050.juntadeandalucia.es/verificarFirma> indicando el código de VERIFICACIÓN

FIRMADO POR

RAQUEL MARIA ESPIN CRESPO

17/12/2024

VERIFICACIÓN

Pk2jm6UYDU9J72AMTZUYRN3GET48NG

PÁG. 6408/9349



**Datos considerados para el Cálculo de la Carga Ganadera mínima y máxima del expediente****Recintos Determinados para el Cálculo de Garga Ganadera Máxima**

REF.	REFERENCIA SIGPAC	CULTIVO	DESCRIPCIÓN CULTIVO	SUP.	
				S/R	RESUELTA (ha)
4226109	21-015-007-00013-00001	62000	PASTOS PERMANENTES DE 5 O MAS AÑOS-SIN VARIEDAD	S	4,06
4226110	21-015-007-00015-00001	62000	PASTOS PERMANENTES DE 5 O MAS AÑOS-SIN VARIEDAD	S	1,57
4226112	21-015-007-00020-00001	62000	PASTOS PERMANENTES DE 5 O MAS AÑOS-SIN VARIEDAD	S	40,04
4226114	21-015-008-00010-00001	62000	PASTOS PERMANENTES DE 5 O MAS AÑOS-SIN VARIEDAD	S	0,48
4226115	21-015-008-00010-00002	63000	PASTOS DE MENOS DE 5 AÑOS-SIN VARIEDAD	S	1,43
4226116	21-015-008-00010-00003	63000	PASTOS DE MENOS DE 5 AÑOS-SIN VARIEDAD	S	1,88
4226128	21-015-007-00014-00001	62000	PASTOS PERMANENTES DE 5 O MAS AÑOS-SIN VARIEDAD	S	2,46
4226137	21-015-008-00007-00002	63000	PASTOS DE MENOS DE 5 AÑOS-SIN VARIEDAD	S	35,77
4226138	21-015-008-00007-00007	62000	PASTOS PERMANENTES DE 5 O MAS AÑOS-SIN VARIEDAD	R	0,27
4226139	21-015-008-00007-00008	62000	PASTOS PERMANENTES DE 5 O MAS AÑOS-SIN VARIEDAD	R	0,14
4226140	21-015-008-00007-00009	62000	PASTOS PERMANENTES DE 5 O MAS AÑOS-SIN VARIEDAD	S	4,64
4226141	21-015-008-00007-00014	63000	PASTOS DE MENOS DE 5 AÑOS-SIN VARIEDAD	S	3,61
4226142	21-015-008-00007-00016	63000	PASTOS DE MENOS DE 5 AÑOS-SIN VARIEDAD	S	5,85
4226143	21-015-008-00007-00017	62000	PASTOS PERMANENTES DE 5 O MAS AÑOS-SIN VARIEDAD	S	0,02
4226144	21-015-008-00007-00019	63000	PASTOS DE MENOS DE 5 AÑOS-SIN VARIEDAD	S	10,70
4226145	21-015-008-00007-00021	63000	PASTOS DE MENOS DE 5 AÑOS-SIN VARIEDAD	S	4,36
4226146	21-015-008-00007-00022	62000	PASTOS PERMANENTES DE 5 O MAS AÑOS-SIN VARIEDAD	S	0,37
4226147	21-015-008-00007-00023	63000	PASTOS DE MENOS DE 5 AÑOS-SIN VARIEDAD	S	8,78
4226148	21-015-008-00007-00024	63000	PASTOS DE MENOS DE 5 AÑOS-SIN VARIEDAD	S	1,98
4226149	21-015-008-00007-00025	63000	PASTOS DE MENOS DE 5 AÑOS-SIN VARIEDAD	S	0,77
6865305	21-023-030-00019-00024	62000	PASTOS PERMANENTES DE 5 O MAS AÑOS-SIN VARIEDAD	S	1,81
6865306	21-023-030-00019-00022	62000	PASTOS PERMANENTES DE 5 O MAS AÑOS-SIN VARIEDAD	S	1,34
6865307	21-023-030-00019-00026	62000	PASTOS PERMANENTES DE 5 O MAS AÑOS-SIN VARIEDAD	S	1,79
6865308	21-023-030-00019-00025	62000	PASTOS PERMANENTES DE 5 O MAS AÑOS-SIN VARIEDAD	S	1,67
6865309	21-023-030-00046-00001	62000	PASTOS PERMANENTES DE 5 O MAS AÑOS-SIN VARIEDAD	S	1,53
6865310	21-023-030-00049-00001	62000	PASTOS PERMANENTES DE 5 O MAS AÑOS-SIN VARIEDAD	S	2,21
6865311	21-023-030-00019-00015	62000	PASTOS PERMANENTES DE 5 O MAS AÑOS-SIN VARIEDAD	S	3,32
6865313	21-023-030-00049-00002	62000	PASTOS PERMANENTES DE 5 O MAS AÑOS-SIN VARIEDAD	S	1,51
6865314	21-023-030-00019-00017	62000	PASTOS PERMANENTES DE 5 O MAS AÑOS-SIN VARIEDAD	S	9,93
6865315	21-023-030-00019-00016	62000	PASTOS PERMANENTES DE 5 O MAS AÑOS-SIN VARIEDAD	S	2,42
6865316	21-023-030-00053-00001	62000	PASTOS PERMANENTES DE 5 O MAS AÑOS-SIN VARIEDAD	S	0,52
6865317	21-023-030-00019-00020	62000	PASTOS PERMANENTES DE 5 O MAS AÑOS-SIN VARIEDAD	S	2,32
6865318	21-023-030-00019-00018	62000	PASTOS PERMANENTES DE 5 O MAS AÑOS-SIN VARIEDAD	S	1,32
6865319	21-023-029-00037-00003	62000	PASTOS PERMANENTES DE 5 O MAS AÑOS-SIN VARIEDAD	S	1,72
6865320	21-023-030-00048-00010	62000	PASTOS PERMANENTES DE 5 O MAS AÑOS-SIN VARIEDAD	S	3,16
6865321	21-023-029-00035-00002	62000	PASTOS PERMANENTES DE 5 O MAS AÑOS-SIN VARIEDAD	S	1,28
6865322	21-023-030-00048-00009	62000	PASTOS PERMANENTES DE 5 O MAS AÑOS-SIN VARIEDAD	S	1,24
6865323	21-023-029-00071-00001	62000	PASTOS PERMANENTES DE 5 O MAS AÑOS-SIN VARIEDAD	S	1,25
6865324	21-023-030-00048-00012	62000	PASTOS PERMANENTES DE 5 O MAS AÑOS-SIN VARIEDAD	S	0,94

(1) Superficie declarada admisible ajustada con la superficie comprometida.
(2) Factor de penalización valorando el alcance para el tipo de compromiso.

Puede verificar la integridad de una copia de este documento mediante la lectura del código QR adjunto o mediante el acceso a la dirección <https://ws050.juntadeandalucia.es/verificarFirma> indicando el código de VERIFICACIÓN

FIRMADO POR	RAQUEL MARIA ESPIN CRESPO	17/12/2024	
VERIFICACIÓN	Pk2jm6UYDU9J72AMTZUYRN3GET48NG	PÁG. 6409/9349	

**Datos considerados para el Cálculo de la Carga Ganadera mínima y máxima del expediente****Recintos Determinados para el Cálculo de Garga Ganadera Máxima**

REF.	REFERENCIA SIGPAC	CULTIVO	DESCRIPCIÓN CULTIVO	SUP.	
				S/R	RESUELTA (ha)
6865325	21-023-029-00062-00001	62000	PASTOS PERMANENTES DE 5 O MAS AÑOS-SIN VARIEDAD	S	3,06
6865326	21-023-030-00048-00011	62000	PASTOS PERMANENTES DE 5 O MAS AÑOS-SIN VARIEDAD	S	0,71
6865327	21-023-030-00019-00012	62000	PASTOS PERMANENTES DE 5 O MAS AÑOS-SIN VARIEDAD	S	1,67
6865328	21-023-029-00071-00002	62000	PASTOS PERMANENTES DE 5 O MAS AÑOS-SIN VARIEDAD	S	1,15
6865329	21-023-030-00048-00001	62000	PASTOS PERMANENTES DE 5 O MAS AÑOS-SIN VARIEDAD	S	11,23
6865330	21-023-030-00047-00001	62000	PASTOS PERMANENTES DE 5 O MAS AÑOS-SIN VARIEDAD	S	2,49
6865331	21-023-029-00008-00001	62000	PASTOS PERMANENTES DE 5 O MAS AÑOS-SIN VARIEDAD	S	3,32
6865332	21-023-030-00048-00004	62000	PASTOS PERMANENTES DE 5 O MAS AÑOS-SIN VARIEDAD	S	0,84
6865333	21-023-030-00048-00003	62000	PASTOS PERMANENTES DE 5 O MAS AÑOS-SIN VARIEDAD	S	1,43
6865334	21-023-029-00008-00003	62000	PASTOS PERMANENTES DE 5 O MAS AÑOS-SIN VARIEDAD	S	1,77
6865335	21-023-030-00048-00006	62000	PASTOS PERMANENTES DE 5 O MAS AÑOS-SIN VARIEDAD	S	1,19
6865336	21-023-029-00008-00002	62000	PASTOS PERMANENTES DE 5 O MAS AÑOS-SIN VARIEDAD	S	2,03
6865337	21-023-030-00048-00005	62000	PASTOS PERMANENTES DE 5 O MAS AÑOS-SIN VARIEDAD	S	5,21
6865785	21-023-030-00013-00002	62000	PASTOS PERMANENTES DE 5 O MAS AÑOS-SIN VARIEDAD	S	0,65
6865786	21-023-030-00013-00001	62000	PASTOS PERMANENTES DE 5 O MAS AÑOS-SIN VARIEDAD	S	0,67
6865788	21-023-030-00019-00009	62000	PASTOS PERMANENTES DE 5 O MAS AÑOS-SIN VARIEDAD	S	0,82
6865789	21-023-030-00019-00010	62000	PASTOS PERMANENTES DE 5 O MAS AÑOS-SIN VARIEDAD	S	0,86
6865790	21-023-030-00020-00001	62000	PASTOS PERMANENTES DE 5 O MAS AÑOS-SIN VARIEDAD	S	0,65
6865791	21-023-030-00019-00027	62000	PASTOS PERMANENTES DE 5 O MAS AÑOS-SIN VARIEDAD	S	0,69
6865792	21-023-030-00046-00002	62000	PASTOS PERMANENTES DE 5 O MAS AÑOS-SIN VARIEDAD	S	0,48
6865793	21-023-029-00035-00003	62000	PASTOS PERMANENTES DE 5 O MAS AÑOS-SIN VARIEDAD	S	0,63
6865794	21-023-030-00047-00004	62000	PASTOS PERMANENTES DE 5 O MAS AÑOS-SIN VARIEDAD	S	0,24
6865795	21-023-030-00047-00002	62000	PASTOS PERMANENTES DE 5 O MAS AÑOS-SIN VARIEDAD	S	0,32
6865796	21-023-029-00062-00002	62000	PASTOS PERMANENTES DE 5 O MAS AÑOS-SIN VARIEDAD	S	0,51
6865797	21-023-030-00050-00002	62000	PASTOS PERMANENTES DE 5 O MAS AÑOS-SIN VARIEDAD	S	0,40
6865798	21-023-029-00037-00002	62000	PASTOS PERMANENTES DE 5 O MAS AÑOS-SIN VARIEDAD	S	0,40
6865799	21-023-030-00050-00001	62000	PASTOS PERMANENTES DE 5 O MAS AÑOS-SIN VARIEDAD	S	0,60

Incidencias de carga ganadera**INCIDENCIA DESCRIPCIÓN**

4272	Verifica que las líneas de declaración de las Solicitudes Únicas no tienen solapes con la capa de Retroactividad Gráfica (ambas de la misma campaña) a nivel de expediente/línea de declaración gráfica de la solicitud. Ref:4226137 Recinto:21-015-008-00007-00002 Cultivo: - Agregado de la referencia del recinto.:0 Zona de la referencia del recinto.:0 Superficie solapada.:0,03 Id. Incid.:5084211 Ref:4226141 Recinto:21-015-008-00007-00014 Cultivo: - Agregado de la referencia del recinto.:0 Zona de la referencia del recinto.:0 Superficie solapada.:0,03 Id. Incid.:5084212 Ref:4226147 Recinto:21-015-008-00007-00023 Cultivo: - Agregado de la referencia del recinto.:0 Zona de la referencia del recinto.:0 Superficie solapada.:0,07 Id. Incid.:5084213
100407	Explotación solicitada no forma parte de ningún organismo de control autorizado para la producción ecológica en Andalucía o fecha de inscripción posterior al plazo establecido (Anexo I. Criterios de Subvencionabilidad. Orden 28 de marzo de 2023). Explotación:ES210150000206 Especie:CAPRINA

(1) Superficie declarada admisible ajustada con la superficie comprometida.
(2) Factor de penalización valorando el alcance para el tipo de compromiso.

Puede verificar la integridad de una copia de este documento mediante la lectura del código QR adjunto o mediante el acceso a la dirección <https://ws050.juntadeandalucia.es/verificarFirma> indicando el código de VERIFICACIÓN

FIRMADO POR	RAQUEL MARIA ESPIN CRESPO	17/12/2024	
VERIFICACIÓN	Pk2jm6UYDU9J72AMTZUYRN3GET48NG	PÁG. 6410/9349	

**APELLIDOS Y NOMBRE / RAZÓN SOCIAL**

MARGALLO GARCIA JOSE ENRIQUE

NIF

***6670*

EXPEDIENTE

1254611

ANUALIDAD DE PAGO

1ª

IMPORTES POR ANUALIDAD

	2023	2024	2025	2026	2027
IMPORTE MÁXIMO SUBVENCIONABLE	12.860,85 €	12.860,85 €	10.717,37 €	10.717,37 €	10.717,37 €
IMPORTE MEDIO DE TRANSFERENCIA (€/ha)	64,70 €	64,70 €	53,92 €	53,92 €	53,92 €

RESUMEN DE UNIDADES

Cód	GRUPO DE PAGO	Sup. Dec. Admisible (ha)	Sup. Comprometida (ha)	Sup. ajustada compromiso (1) (ha)	% sobredec.	Sup. Resuelta (ha)	Importe Declarado	Importe Topado	Importe Resuelto	Importe tras sobredec.
418	PASTOS ASOCIADOS A GANADERÍA ECOLÓGICA	198,78		198,78	0,00	198,78	13.271,83	12.860,85	12.860,85	12.860,85
TOTAL		198,78	198,78	198,78		198,78	13.271,83	12.860,85	12.860,85	12.860,85

APLICACIÓN DE REDUCCIONES Y PENALIZACIONES

GRUPO DE PAGO	Importe Calculado	Importe prereduc.	Criterios de subvencionabilidad y compromisos	Presentación tardía	Omisión declaración	Condicionidad	IMPORTE (Euros) RESUELTO
PASTOS ASOCIADOS A GANADERÍA	12.860,85	12.860,85	0,00	0,00	0,00	0,00	12.860,85
TOTAL	12.860,85	12.860,85					12.860,85

RESUMEN DE PAGOS**IMPORTE (Euros)**

	RESUELTO	FEADER	MAPA	CAPADR
PASTOS ASOCIADOS A GANADERÍA ECOLÓGICA - Pago realizado	12.860,85 €	10.931,72 €	1.261,65 €	667,48 €

RECINTOS RESUELTOS

REE	REFERENCIA SIGPAC	CULTIVO	DESCRIPCIÓN CULTIVO	S/R G.PAGO	PEND. MEDIA (%)	SUP. DEC. ADMISIBLE (ha)	SUP. COMPROM. (ha)	SUP. AJUSTADA COMPROM. (1) (ha)	SUP. CONV. SIGPAC (ha)	SUP. CERTIF. (ha)	SUP. CAMPO (ha)	SUP. CAMPO DETER. CULT. DECLARADO (ha)	SUP. DEC. REDUCIDA (ha)	SUP. RESUELTA (ha)
-1021682	21-031-006-00009-052	62000	PASTOS PERMANENTES DE 5 O MAS AÑOS-SIN VARIEDAD	S 418	8,10	16,73	16,73	16,73		16,74			16,73	16,73
-1021681	21-031-006-00009-051	62000	PASTOS PERMANENTES DE 5 O MAS AÑOS-SIN VARIEDAD	S 418	11,30	31,09	31,09	31,09		31,09			31,09	31,09
5106972	21-031-006-00009-023	62000	PASTOS PERMANENTES DE 5 O MAS AÑOS-SIN VARIEDAD	S 418	9,60	115,79	115,79	115,79		115,79			115,79	115,79
5106974	21-031-006-00009-027	62000	PASTOS PERMANENTES DE 5 O MAS AÑOS-SIN VARIEDAD	S 418	6,70	2,23	2,23	2,23		2,23			2,23	2,23
5106975	21-031-006-00009-045	62000	PASTOS PERMANENTES DE 5 O MAS AÑOS-SIN VARIEDAD	S 418	9,10	32,94	32,94	32,94		32,94			32,94	32,94

(1) Superficie declarada admisible ajustada con la superficie comprometida.

(2) Factor de penalización valorando el alcance para el tipo de compromiso.

Puede verificar la integridad de una copia de este documento mediante la lectura del código QR adjunto o mediante el acceso a la dirección <https://ws050.juntadeandalucia.es/verificarFirma> indicando el código de VERIFICACIÓN

FIRMADO POR

RAQUEL MARIA ESPIN CRESPO

17/12/2024

VERIFICACIÓN

Pk2jm6UYDU9J72AMTZUYRN3GET48NG

PÁG. 6411/9349



**INCIDENCIAS****INCIDENCIA DESCRIPCIÓN**

- 100407 Explotación solicitada no forma parte de ningún organismo de control autorizado para la producción ecológica en Andalucía o fecha de inscripción posterior al plazo establecido (Anexo I. Criterios de Subvencionabilidad. Orden 28 de marzo de 2023).
Explotación:ES210310000295 Especie:PORCINO
- 100424 Solicita recinto que no está comprometido para la operación.
Ref:5263311 Recinto:21-031-006-00020-00001 Cultivo:62000 PASTOS PERMANENTES DE 5 O MAS AÑOS-SIN VARIEDAD Secano
Ref:-1056280 Recinto:21-031-006-00021-00002 Cultivo:62000 PASTOS PERMANENTES DE 5 O MAS AÑOS-SIN VARIEDAD Secano
Ref:-1464457 Recinto:21-031-006-09037-00003 Cultivo:62000 PASTOS PERMANENTES DE 5 O MAS AÑOS-SIN VARIEDAD Secano
Ref:-1464458 Recinto:21-031-006-09037-00004 Cultivo:62000 PASTOS PERMANENTES DE 5 O MAS AÑOS-SIN VARIEDAD Secano
Ref:-1464459 Recinto:21-031-006-09037-00006 Cultivo:62000 PASTOS PERMANENTES DE 5 O MAS AÑOS-SIN VARIEDAD Secano
- 100427 Recinto no admisible por estar asociado a una explotación intensiva en SIGGAN o que no pertenece al titular del expediente (Artículo 10 de la Orden de 28 de marzo de 2023).
Ref:5263311 Recinto:21-031-006-00020-00001 Cultivo:62000 PASTOS PERMANENTES DE 5 O MAS AÑOS-SIN VARIEDAD Secano
Explotación:ES210310000177
Ref:-1056280 Recinto:21-031-006-00021-00002 Cultivo:62000 PASTOS PERMANENTES DE 5 O MAS AÑOS-SIN VARIEDAD Secano Explotación:ES210310000177
Ref:-1464457 Recinto:21-031-006-09037-00003 Cultivo:62000 PASTOS PERMANENTES DE 5 O MAS AÑOS-SIN VARIEDAD Secano Explotación:ES210310000177
Ref:-1464458 Recinto:21-031-006-09037-00004 Cultivo:62000 PASTOS PERMANENTES DE 5 O MAS AÑOS-SIN VARIEDAD Secano Explotación:ES210310000177
Ref:-1464459 Recinto:21-031-006-09037-00006 Cultivo:62000 PASTOS PERMANENTES DE 5 O MAS AÑOS-SIN VARIEDAD Secano Explotación:ES210310000177

Datos considerados para el Cálculo de la Carga Ganadera mínima y máxima del expediente

<u>Explotación</u>	<u>Especie</u>	<u>Inscrito en Sipea y Admisible</u>	<u>Ugm Calculada para CG Mínima</u>	<u>Ugm Calculada para CG Máxima</u>
ES210310000295	BOVINA	SI	67,67	67,67
ES210310000295	PORCINO	NO	0,00	1,05
			67,67	68,72

Superficie determinada para Cálculo Carga Ganadera Mínima: 243,30 ha

Superficie determinada para Cálculo Carga Ganadera Máxima: 243,30 ha

Carga Ganadera Mínima Expediente: 0,28 ugm/ha

Carga Ganadera Máxima Expediente: 0,28 ugm/ha

Los importes del Grupo de Pago de pastos de este expediente han sido ajustados por no llegar a la carga ganadera mínima de 0,3

Recintos Determinados para el Cálculo de Garga Ganadera Mínima

<u>REF.</u>	<u>REFERENCIA SIGPAC</u>	<u>CULTIVO</u>	<u>DESCRIPCIÓN CULTIVO</u>	<u>S/R</u>	<u>SUP. RESUELTA (ha)</u>
-1464459	21-031-006-09037-00006	62000	PASTOS PERMANENTES DE 5 O MAS AÑOS-SIN VARIEDAD	S	0,47
-1464458	21-031-006-09037-00004	62000	PASTOS PERMANENTES DE 5 O MAS AÑOS-SIN VARIEDAD	S	2,42
-1464457	21-031-006-09037-00003	62000	PASTOS PERMANENTES DE 5 O MAS AÑOS-SIN VARIEDAD	S	0,13
-1056280	21-031-006-00021-00002	62000	PASTOS PERMANENTES DE 5 O MAS AÑOS-SIN VARIEDAD	S	4,99
-1021682	21-031-006-00009-00052	62000	PASTOS PERMANENTES DE 5 O MAS AÑOS-SIN VARIEDAD	S	16,73
-1021681	21-031-006-00009-00051	62000	PASTOS PERMANENTES DE 5 O MAS AÑOS-SIN VARIEDAD	S	31,09
5106972	21-031-006-00009-00023	62000	PASTOS PERMANENTES DE 5 O MAS AÑOS-SIN VARIEDAD	S	115,79
5106974	21-031-006-00009-00027	62000	PASTOS PERMANENTES DE 5 O MAS AÑOS-SIN VARIEDAD	S	2,23
5106975	21-031-006-00009-00045	62000	PASTOS PERMANENTES DE 5 O MAS AÑOS-SIN VARIEDAD	S	32,94
5263311	21-031-006-00020-00001	62000	PASTOS PERMANENTES DE 5 O MAS AÑOS-SIN VARIEDAD	S	36,51

(1) Superficie declarada admisible ajustada con la superficie comprometida.
(2) Factor de penalización valorando el alcance para el tipo de compromiso.Puede verificar la integridad de una copia de este documento mediante la lectura del código QR adjunto o mediante el acceso a la dirección <https://ws050.juntadeandalucia.es/verificarFirma> indicando el código de VERIFICACIÓN

FIRMADO POR

RAQUEL MARIA ESPIN CRESPO

17/12/2024

VERIFICACIÓN

Pk2jm6UYDU9J72AMTZUYRN3GET48NG

PÁG. 6412/9349



**Datos considerados para el Cálculo de la Carga Ganadera mínima y máxima del expediente****Recintos Determinados para el Cálculo de Garga Ganadera Máxima**

REF.	REFERENCIA SIGPAC	CULTIVO	DESCRIPCIÓN CULTIVO	S/R	SUP.
					RESUELTA (ha)
-1464459	21-031-006-09037-00006	62000	PASTOS PERMANENTES DE 5 O MAS AÑOS-SIN VARIEDAD	S	0,47
-1464458	21-031-006-09037-00004	62000	PASTOS PERMANENTES DE 5 O MAS AÑOS-SIN VARIEDAD	S	2,42
-1464457	21-031-006-09037-00003	62000	PASTOS PERMANENTES DE 5 O MAS AÑOS-SIN VARIEDAD	S	0,13
-1056280	21-031-006-00021-00002	62000	PASTOS PERMANENTES DE 5 O MAS AÑOS-SIN VARIEDAD	S	4,99
-1021682	21-031-006-00009-00052	62000	PASTOS PERMANENTES DE 5 O MAS AÑOS-SIN VARIEDAD	S	16,73
-1021681	21-031-006-00009-00051	62000	PASTOS PERMANENTES DE 5 O MAS AÑOS-SIN VARIEDAD	S	31,09
5106972	21-031-006-00009-00023	62000	PASTOS PERMANENTES DE 5 O MAS AÑOS-SIN VARIEDAD	S	115,79
5106974	21-031-006-00009-00027	62000	PASTOS PERMANENTES DE 5 O MAS AÑOS-SIN VARIEDAD	S	2,23
5106975	21-031-006-00009-00045	62000	PASTOS PERMANENTES DE 5 O MAS AÑOS-SIN VARIEDAD	S	32,94
5263311	21-031-006-00020-00001	62000	PASTOS PERMANENTES DE 5 O MAS AÑOS-SIN VARIEDAD	S	36,51

Incidencias de carga ganadera**INCIDENCIA DESCRIPCIÓN**

100407	Explotación solicitada no forma parte de ningún organismo de control autorizado para la producción ecológica en Andalucía o fecha de inscripción posterior al plazo establecido (Anexo I. Criterios de Subvencionabilidad. Orden 28 de marzo de 2023). Explotación:ES210310000295 Especie:PORCINO
--------	--

(1) Superficie declarada admisible ajustada con la superficie comprometida.
(2) Factor de penalización valorando el alcance para el tipo de compromiso.

Puede verificar la integridad de una copia de este documento mediante la lectura del código QR adjunto o mediante el acceso a la dirección <https://ws050.juntadeandalucia.es/verificarFirma> indicando el código de VERIFICACIÓN

FIRMADO POR

RAQUEL MARIA ESPIN CRESPO

17/12/2024

VERIFICACIÓN

Pk2jm6UYDU9J72AMTZUYRN3GET48NG

PÁG. 6413/9349





<u>APELLIDOS Y NOMBRE / RAZÓN SOCIAL</u>	<u>NIF</u>	<u>EXPEDIENTE</u>	<u>ANUALIDAD DE PAGO</u>		
MARIA DEL CARMEN LOZANO LABRADOR,S.L.U	***0471*	1124937	1ª		
IMPORTE POR ANUALIDAD					
	2023	2024	2025	2026	2027
IMPORTE MÁXIMO SUBVENCIONABLE	12.843,99 €	12.843,99 €	10.703,32 €	10.703,32 €	10.703,32 €
IMPORTE MEDIO DE TRANSFERENCIA (€/ha)	55,75 €	55,75 €	46,46 €	46,46 €	46,46 €

RESUMEN DE UNIDADES										
<u>Cód</u>	<u>GRUPO DE PAGO</u>	<u>Sup. Dec. Admisible (ha)</u>	<u>Sup. Comprometida (ha)</u>	<u>Sup. ajustada compromiso (1) (ha)</u>	<u>% sobredec.</u>	<u>Sup. Resuelta (ha)</u>	<u>Importe Declarado</u>	<u>Importe Topado</u>	<u>Importe Resuelto</u>	<u>Importe tras sobredec.</u>
418	PASTOS ASOCIADOS A GANADERÍA ECOLÓGICA	230,38		230,38	0,00	230,38	14.206,36	12.843,99	12.843,99	12.843,99
TOTAL		230,38	230,38	230,38		230,38	14.206,36	12.843,99	12.843,99	12.843,99

APLICACIÓN DE REDUCCIONES Y PENALIZACIONES										
<u>GRUPO DE PAGO</u>	<u>Importe Calculado</u>	<u>Importe prereduc.</u>	<u>Criterios de subvencionabilidad y compromisos</u>	<u>Presentación tardía</u>	<u>Omisión declaración</u>	<u>Condicionidad</u>	<u>IMPORTE (Euros) RESUELTO</u>			
PASTOS ASOCIADOS A GANADERÍA	12.843,99	12.843,99	0,00	0,00	0,00	0,00	12.843,99			
TOTAL	12.843,99	12.843,99					12.843,99			

RESUMEN DE PAGOS										
							IMPORTE (Euros)			
							RESUELTO	FEADER	MAPA	CAPADR
PASTOS ASOCIADOS A GANADERÍA ECOLÓGICA - Pago realizado							12.843,99 €	10.917,39 €	1.260,00 €	666,60 €

<u>REE</u>	<u>REFERENCIA SIGPAC</u>	<u>CULTIVO DESCRIPCIÓN CULTIVO</u>	<u>S/R G.PAGO</u>	<u>PEND. MEDIA (%)</u>	<u>SUP. DEC. ADMISIBLE (ha)</u>	<u>SUP. COMPROM.</u>	<u>SUP. AJUSTADA COMPROM.(1) (ha)</u>	<u>SUP. CONV. SIGPAC (ha)</u>	<u>SUP. CERTIF. (ha)</u>	<u>SUP. CAMPO (ha)</u>	<u>SUP. CAMPO DETER. CULT. DECLARADO (ha)</u>	<u>SUP. DEC. REDUCIDA (ha)</u>	<u>SUP. RESUELTA (ha)</u>
-1464496	21-020-004-00051-010	62000 PASTOS PERMANENTES DE 5 O MAS AÑOS-SIN VARIEDAD	S 418	49,70	0,41	0,41	0,41		0,41			0,41	0,41
-1464487	21-009-004-00152-002	62000 PASTOS PERMANENTES DE 5 O MAS AÑOS-SIN VARIEDAD	S 418	37,20	5,42	5,42	5,42		5,42			5,42	5,42
-1135534	21-020-004-00063-010	62000 PASTOS PERMANENTES DE 5 O MAS AÑOS-SIN VARIEDAD	S 418	49,20	0,09	0,09	0,09		0,09			0,09	0,09
-1135533	21-020-004-00048-023	62000 PASTOS PERMANENTES DE 5 O MAS AÑOS-SIN VARIEDAD	S 418	47,60	0,27	0,27	0,27		0,27			0,27	0,27
5793726	21-009-004-00247-007	62000 PASTOS PERMANENTES DE 5 O MAS AÑOS-SIN VARIEDAD	S 418	30,40	1,89	1,89	1,89		4,20			1,89	1,89
5793730	21-020-004-00049-010	62000 PASTOS PERMANENTES DE 5 O MAS AÑOS-SIN VARIEDAD	S 418	31,00	141,39	141,39	141,39		141,39			141,39	141,39
1700000006191793	21-020-004-00048-020	62000 PASTOS PERMANENTES DE 5 O MAS AÑOS-SIN VARIEDAD	S 418	39,20	1,86	1,86	1,86		7,43			1,86	1,86
1700000006191797	21-020-004-00048-017	62000 PASTOS PERMANENTES DE 5 O MAS AÑOS-SIN VARIEDAD	S 418	45,20	1,17	1,17	1,17		3,35			1,17	1,17
1700000006191811	21-024-002-00003-014	62000 PASTOS PERMANENTES DE 5 O MAS AÑOS-SIN VARIEDAD	S 418	36,40	0,38	0,38	0,38		1,51			0,38	0,38
1700000006191812	21-024-002-00007-017	62000 PASTOS PERMANENTES DE 5 O MAS AÑOS-SIN VARIEDAD	S 418	45,00	0,56	0,56	0,56		2,24			0,56	0,56
1700000006191813	21-020-004-00048-008	62000 PASTOS PERMANENTES DE 5 O MAS AÑOS-SIN VARIEDAD	S 418	36,20	67,24	67,24	67,24		67,24			67,24	67,24
1700000006191816	21-020-004-00048-001	62000 PASTOS PERMANENTES DE 5 O MAS AÑOS-SIN VARIEDAD	S 418	39,30	2,69	2,69	2,69		10,75			2,69	2,69
1700000006191822	21-020-004-00062-008	62000 PASTOS PERMANENTES DE 5 O MAS AÑOS-SIN VARIEDAD	S 418	27,80	0,34	0,34	0,34		0,62			0,34	0,34
1700000006191860	21-024-002-00003-009	62000 PASTOS PERMANENTES DE 5 O MAS AÑOS-SIN VARIEDAD	S 418	25,10	4,63	4,63	4,63		18,53			4,63	4,63
1700000006191884	21-020-004-00048-010	62000 PASTOS PERMANENTES DE 5 O MAS AÑOS-SIN VARIEDAD	R 418	11,90	0,27	0,27	0,27		0,32			0,27	0,27
1700000006191894	21-020-004-00048-009	62000 PASTOS PERMANENTES DE 5 O MAS AÑOS-SIN VARIEDAD	R 418	11,90	0,34	0,34	0,34		0,40			0,34	0,34
1700000006191901	21-078-001-00021-002	62000 PASTOS PERMANENTES DE 5 O MAS AÑOS-SIN VARIEDAD	S 418	19,70	0,22	0,22	0,22		0,26			0,22	0,22
1700000006191904	21-078-001-00023-001	62000 PASTOS PERMANENTES DE 5 O MAS AÑOS-SIN VARIEDAD	S 418	12,60	1,21	1,21	1,21		1,21			1,21	1,21

(1) Superficie declarada admisible ajustada con la superficie comprometida.
 (2) Factor de penalización valorando el alcance para el tipo de compromiso.

Puede verificar la integridad de una copia de este documento mediante la lectura del código QR adjunto o mediante el acceso a la dirección https://ws050.juntadeandalucia.es/verificarFirma indicando el código de VERIFICACIÓN			
FIRMADO POR	RAQUEL MARIA ESPIN CRESPO	17/12/2024	
VERIFICACIÓN	Pk2jm6UYDU9J72AMTZUYRN3GET48NG	PÁG. 6414/9349	

**INCIDENCIAS****INCIDENCIA DESCRIPCIÓN**

- 100407 Explotación solicitada no forma parte de ningún organismo de control autorizado para la producción ecológica en Andalucía o fecha de inscripción posterior al plazo establecido (Anexo I. Criterios de Subvencionabilidad. Orden 28 de marzo de 2023).
Explotación:ES210070000045 Especie:BOVINA
Explotación:ES210070000045 Especie:PORCINO
Explotación:ES210200000019 Especie:PORCINO
Explotación:ES210790000034 Especie:PORCINO
- 100410 Recinto no admisible por pertenecer a una explotación ganadera No inscrita en Sipea (Artículo 10 de la Orden de 28 de marzo de 2023).
Ref:-1464486 Recinto:21-007-010-00282-00003 Cultivo:62000 PASTOS PERMANENTES DE 5 O MAS AÑOS-SIN VARIEDAD Secano Explotación:ES210070000045
- 100421 Recinto declarado por error para una operación de la 6503, que se ha corregido de oficio marcando la operación correcta, de acuerdo con la fecha de inscripción del recinto en la producción ecológica.
Ref:-1464486 Recinto:21-007-010-00282-00003 Cultivo:62000 PASTOS PERMANENTES DE 5 O MAS AÑOS-SIN VARIEDAD Secano
Ref:-1464487 Recinto:21-009-004-00152-00002 Cultivo:62000 PASTOS PERMANENTES DE 5 O MAS AÑOS-SIN VARIEDAD Secano
Ref:5793726 Recinto:21-009-004-00247-00007 Cultivo:62000 PASTOS PERMANENTES DE 5 O MAS AÑOS-SIN VARIEDAD Secano
Ref:1700000006191901 Recinto:21-078-001-00021-00002 Cultivo:62000 PASTOS PERMANENTES DE 5 O MAS AÑOS-SIN VARIEDAD Secano
Ref:1700000006191904 Recinto:21-078-001-00023-00001 Cultivo:62000 PASTOS PERMANENTES DE 5 O MAS AÑOS-SIN VARIEDAD Secano
- 100424 Solicita recinto que no está comprometido para la operación.
Ref:-1464486 Recinto:21-007-010-00282-00003 Cultivo:62000 PASTOS PERMANENTES DE 5 O MAS AÑOS-SIN VARIEDAD Secano
Ref:1700000006191801 Recinto:21-020-004-00048-00002 Cultivo:62000 PASTOS PERMANENTES DE 5 O MAS AÑOS-SIN VARIEDAD Secano
Ref:1700000006191792 Recinto:21-020-004-00048-00006 Cultivo:62000 PASTOS PERMANENTES DE 5 O MAS AÑOS-SIN VARIEDAD Secano
Ref:1700000006191823 Recinto:21-020-004-00048-00007 Cultivo:62000 PASTOS PERMANENTES DE 5 O MAS AÑOS-SIN VARIEDAD Secano
Ref:1700000006191794 Recinto:21-020-004-00048-00014 Cultivo:62000 PASTOS PERMANENTES DE 5 O MAS AÑOS-SIN VARIEDAD Secano
Ref:1700000006191795 Recinto:21-020-004-00048-00015 Cultivo:62000 PASTOS PERMANENTES DE 5 O MAS AÑOS-SIN VARIEDAD Secano
Ref:1700000006191798 Recinto:21-020-004-00048-00018 Cultivo:62000 PASTOS PERMANENTES DE 5 O MAS AÑOS-SIN VARIEDAD Secano
Ref:1700000006191808 Recinto:21-020-004-00048-00019 Cultivo:62000 PASTOS PERMANENTES DE 5 O MAS AÑOS-SIN VARIEDAD Secano
Ref:1700000006191799 Recinto:21-020-004-00048-00021 Cultivo:62000 PASTOS PERMANENTES DE 5 O MAS AÑOS-SIN VARIEDAD Secano
Ref:1700000006191810 Recinto:21-024-002-00003-00011 Cultivo:62000 PASTOS PERMANENTES DE 5 O MAS AÑOS-SIN VARIEDAD Secano

Datos considerados para el Cálculo de la Carga Ganadera mínima y máxima del expediente

Explotación	Especie	Inscrito en Sipea y Admisible	Ugm Calculada para CG Mínima	Ugm Calculada para CG Máxima
ES210070000045	BOVINA	NO	0,00	55,11
ES210070000045	PORCINO	NO	0,00	0,00
ES210200000019	BOVINA	SI	42,52	42,52
ES210200000019	PORCINO	NO	0,00	0,00
ES210790000034	BOVINA	SI	88,63	88,63
ES210790000034	PORCINO	NO	0,00	37,57
			131,15	223,83

Superficie determinada para Cálculo Carga Ganadera Mínima: 548,36 ha

Superficie determinada para Cálculo Carga Ganadera Máxima: 624,78 ha

Carga Ganadera Mínima Expediente: 0,24 ugm/ha

Carga Ganadera Máxima Expediente: 0,36 ugm/ha

Los importes del Grupo de Pago de pastos de este expediente han sido ajustados por no llegar a la carga ganadera mínima de 0,3

(1) Superficie declarada admisible ajustada con la superficie comprometida.
(2) Factor de penalización valorando el alcance para el tipo de compromiso.Puede verificar la integridad de una copia de este documento mediante la lectura del código QR adjunto o mediante el acceso a la dirección <https://ws050.juntadeandalucia.es/verificarFirma> indicando el código de VERIFICACIÓN

FIRMADO POR

RAQUEL MARIA ESPIN CRESPO

17/12/2024

VERIFICACIÓN

Pk2jm6UYDU9J72AMTZUYRN3GET48NG

PÁG. 6415/9349



**Datos considerados para el Cálculo de la Carga Ganadera mínima y máxima del expediente****Recintos Determinados para el Cálculo de Garga Ganadera Mínima**

REF.	REFERENCIA SIGPAC	CULTIVO	DESCRIPCIÓN CULTIVO	SUP.	
				S/R	RESUELTA (ha)
-1464496	21-020-004-00051-00010	62000	PASTOS PERMANENTES DE 5 O MAS AÑOS-SIN VARIEDAD	S	0,41
-1464495	21-016-010-00004-00002	62000	PASTOS PERMANENTES DE 5 O MAS AÑOS-SIN VARIEDAD	S	1,20
-1464487	21-009-004-00152-00002	62000	PASTOS PERMANENTES DE 5 O MAS AÑOS-SIN VARIEDAD	S	5,42
-1464486	21-007-010-00282-00003	62000	PASTOS PERMANENTES DE 5 O MAS AÑOS-SIN VARIEDAD	S	0,31
-1135534	21-020-004-00063-00010	62000	PASTOS PERMANENTES DE 5 O MAS AÑOS-SIN VARIEDAD	S	0,09
-1135533	21-020-004-00048-00023	62000	PASTOS PERMANENTES DE 5 O MAS AÑOS-SIN VARIEDAD	S	0,27
5793671	21-009-004-00152-00003	62000	PASTOS PERMANENTES DE 5 O MAS AÑOS-SIN VARIEDAD	S	7,58
5793694	21-009-004-00247-00003	62000	PASTOS PERMANENTES DE 5 O MAS AÑOS-SIN VARIEDAD	S	0,18
5793726	21-009-004-00247-00007	62000	PASTOS PERMANENTES DE 5 O MAS AÑOS-SIN VARIEDAD	S	1,89
5793730	21-020-004-00049-00010	62000	PASTOS PERMANENTES DE 5 O MAS AÑOS-SIN VARIEDAD	S	141,39
5793735	21-078-001-00001-00001	62000	PASTOS PERMANENTES DE 5 O MAS AÑOS-SIN VARIEDAD	S	49,15
1700000006191793	21-020-004-00048-00020	62000	PASTOS PERMANENTES DE 5 O MAS AÑOS-SIN VARIEDAD	S	1,86
1700000006191797	21-020-004-00048-00017	62000	PASTOS PERMANENTES DE 5 O MAS AÑOS-SIN VARIEDAD	S	1,17
1700000006191803	21-078-001-00001-00045	62000	PASTOS PERMANENTES DE 5 O MAS AÑOS-SIN VARIEDAD	S	1,93
1700000006191804	21-078-001-00018-00004	62000	PASTOS PERMANENTES DE 5 O MAS AÑOS-SIN VARIEDAD	S	0,01
1700000006191806	21-078-001-00001-00044	62000	PASTOS PERMANENTES DE 5 O MAS AÑOS-SIN VARIEDAD	S	21,34
1700000006191807	21-078-001-00001-00028	62000	PASTOS PERMANENTES DE 5 O MAS AÑOS-SIN VARIEDAD	S	0,17
1700000006191811	21-024-002-00003-00014	62000	PASTOS PERMANENTES DE 5 O MAS AÑOS-SIN VARIEDAD	S	0,38
1700000006191812	21-024-002-00007-00017	62000	PASTOS PERMANENTES DE 5 O MAS AÑOS-SIN VARIEDAD	S	0,56
1700000006191813	21-020-004-00048-00008	62000	PASTOS PERMANENTES DE 5 O MAS AÑOS-SIN VARIEDAD	S	67,24
1700000006191814	21-016-010-00015-00002	62000	PASTOS PERMANENTES DE 5 O MAS AÑOS-SIN VARIEDAD	S	1,27
1700000006191815	21-016-010-00016-00001	62000	PASTOS PERMANENTES DE 5 O MAS AÑOS-SIN VARIEDAD	S	5,00
1700000006191816	21-020-004-00048-00001	62000	PASTOS PERMANENTES DE 5 O MAS AÑOS-SIN VARIEDAD	S	2,69
1700000006191822	21-020-004-00062-00008	62000	PASTOS PERMANENTES DE 5 O MAS AÑOS-SIN VARIEDAD	S	0,34
1700000006191824	21-016-010-00004-00001	62000	PASTOS PERMANENTES DE 5 O MAS AÑOS-SIN VARIEDAD	S	2,28
1700000006191825	21-009-004-00152-00011	62000	PASTOS PERMANENTES DE 5 O MAS AÑOS-SIN VARIEDAD	S	2,59
1700000006191826	21-009-004-00152-00006	62000	PASTOS PERMANENTES DE 5 O MAS AÑOS-SIN VARIEDAD	S	20,55
1700000006191828	21-009-004-00247-00019	62000	PASTOS PERMANENTES DE 5 O MAS AÑOS-SIN VARIEDAD	S	0,09
1700000006191829	21-009-004-00247-00002	62000	PASTOS PERMANENTES DE 5 O MAS AÑOS-SIN VARIEDAD	S	0,86
1700000006191830	21-009-004-00152-00012	62000	PASTOS PERMANENTES DE 5 O MAS AÑOS-SIN VARIEDAD	S	3,63
1700000006191831	21-009-004-00152-00013	62000	PASTOS PERMANENTES DE 5 O MAS AÑOS-SIN VARIEDAD	S	0,87
1700000006191832	21-009-004-00152-00015	62000	PASTOS PERMANENTES DE 5 O MAS AÑOS-SIN VARIEDAD	S	0,07
1700000006191834	21-078-002-00015-00050	62000	PASTOS PERMANENTES DE 5 O MAS AÑOS-SIN VARIEDAD	S	1,69
1700000006191835	21-009-004-00152-00014	62000	PASTOS PERMANENTES DE 5 O MAS AÑOS-SIN VARIEDAD	S	0,05
1700000006191836	21-009-004-00247-00015	62000	PASTOS PERMANENTES DE 5 O MAS AÑOS-SIN VARIEDAD	S	0,11
1700000006191837	21-009-004-00247-00013	62000	PASTOS PERMANENTES DE 5 O MAS AÑOS-SIN VARIEDAD	S	0,05

(1) Superficie declarada admisible ajustada con la superficie comprometida.
(2) Factor de penalización valorando el alcance para el tipo de compromiso.

Puede verificar la integridad de una copia de este documento mediante la lectura del código QR adjunto o mediante el acceso a la dirección <https://ws050.juntadeandalucia.es/verificarFirma> indicando el código de VERIFICACIÓN

FIRMADO POR	RAQUEL MARIA ESPIN CRESPO	17/12/2024	
VERIFICACIÓN	Pk2jm6UYDU9J72AMTZUYRN3GET48NG	PÁG. 6416/9349	

**Datos considerados para el Cálculo de la Carga Ganadera mínima y máxima del expediente****Recintos Determinados para el Cálculo de Garga Ganadera Mínima**

REF.	REFERENCIA SIGPAC	CULTIVO	DESCRIPCIÓN CULTIVO	SUP.	
				S/R	RESUELTA (ha)
1700000006191839	21-009-004-00247-00016	62000	PASTOS PERMANENTES DE 5 O MAS AÑOS-SIN VARIEDAD	S	0,14
1700000006191860	21-024-002-00003-00009	62000	PASTOS PERMANENTES DE 5 O MAS AÑOS-SIN VARIEDAD	S	4,63
1700000006191884	21-020-004-00048-00010	62000	PASTOS PERMANENTES DE 5 O MAS AÑOS-SIN VARIEDAD	R	0,27
1700000006191886	21-078-002-00015-00062	62000	PASTOS PERMANENTES DE 5 O MAS AÑOS-SIN VARIEDAD	S	14,21
1700000006191889	21-078-002-00015-00046	62000	PASTOS PERMANENTES DE 5 O MAS AÑOS-SIN VARIEDAD	S	25,30
1700000006191890	21-078-002-00015-00064	62000	PASTOS PERMANENTES DE 5 O MAS AÑOS-SIN VARIEDAD	S	15,49
1700000006191894	21-020-004-00048-00009	62000	PASTOS PERMANENTES DE 5 O MAS AÑOS-SIN VARIEDAD	R	0,34
1700000006191895	21-078-001-00011-00001	62000	PASTOS PERMANENTES DE 5 O MAS AÑOS-SIN VARIEDAD	S	0,38
1700000006191899	21-078-002-00014-00001	62000	PASTOS PERMANENTES DE 5 O MAS AÑOS-SIN VARIEDAD	S	0,35
1700000006191900	21-078-001-00001-00041	62000	PASTOS PERMANENTES DE 5 O MAS AÑOS-SIN VARIEDAD	S	8,07
1700000006191901	21-078-001-00021-00002	62000	PASTOS PERMANENTES DE 5 O MAS AÑOS-SIN VARIEDAD	S	0,22
1700000006191902	21-078-002-00015-00025	62000	PASTOS PERMANENTES DE 5 O MAS AÑOS-SIN VARIEDAD	S	0,13
1700000006191903	21-078-001-00001-00040	62000	PASTOS PERMANENTES DE 5 O MAS AÑOS-SIN VARIEDAD	S	0,03
1700000006191904	21-078-001-00023-00001	62000	PASTOS PERMANENTES DE 5 O MAS AÑOS-SIN VARIEDAD	S	1,21
1700000006191905	21-078-001-00015-00002	62000	PASTOS PERMANENTES DE 5 O MAS AÑOS-SIN VARIEDAD	S	0,20
1700000006191906	21-078-001-00001-00035	62000	PASTOS PERMANENTES DE 5 O MAS AÑOS-SIN VARIEDAD	S	0,19
1700000006191908	21-078-001-00001-00026	62000	PASTOS PERMANENTES DE 5 O MAS AÑOS-SIN VARIEDAD	S	37,00
1700000006191909	21-078-001-00016-00005	62000	PASTOS PERMANENTES DE 5 O MAS AÑOS-SIN VARIEDAD	S	3,15
1700000006191910	21-078-001-00016-00004	62000	PASTOS PERMANENTES DE 5 O MAS AÑOS-SIN VARIEDAD	S	1,05
1700000006191911	21-078-001-00016-00002	62000	PASTOS PERMANENTES DE 5 O MAS AÑOS-SIN VARIEDAD	S	1,57
1700000006191913	21-078-001-00001-00020	62000	PASTOS PERMANENTES DE 5 O MAS AÑOS-SIN VARIEDAD	S	0,05
1700000006191914	21-078-001-00001-00016	62000	PASTOS PERMANENTES DE 5 O MAS AÑOS-SIN VARIEDAD	S	23,99
1700000006191915	21-078-001-00022-00001	62000	PASTOS PERMANENTES DE 5 O MAS AÑOS-SIN VARIEDAD	S	4,35
1700000006191916	21-078-001-00018-00006	62000	PASTOS PERMANENTES DE 5 O MAS AÑOS-SIN VARIEDAD	S	0,44
1700000006191917	21-078-001-00018-00003	62000	PASTOS PERMANENTES DE 5 O MAS AÑOS-SIN VARIEDAD	S	0,80
1700000006191918	21-078-001-00001-00043	62000	PASTOS PERMANENTES DE 5 O MAS AÑOS-SIN VARIEDAD	S	36,45
1700000006191919	21-078-001-00017-00001	62000	PASTOS PERMANENTES DE 5 O MAS AÑOS-SIN VARIEDAD	S	0,58
1700000006191920	21-078-001-00001-00046	62000	PASTOS PERMANENTES DE 5 O MAS AÑOS-SIN VARIEDAD	S	23,08

Recintos Determinados para el Cálculo de Garga Ganadera Máxima

REF.	REFERENCIA SIGPAC	CULTIVO	DESCRIPCIÓN CULTIVO	SUP.	
				S/R	RESUELTA (ha)
-1464496	21-020-004-00051-00010	62000	PASTOS PERMANENTES DE 5 O MAS AÑOS-SIN VARIEDAD	S	0,41
-1464495	21-016-010-00004-00002	62000	PASTOS PERMANENTES DE 5 O MAS AÑOS-SIN VARIEDAD	S	1,20
-1464487	21-009-004-00152-00002	62000	PASTOS PERMANENTES DE 5 O MAS AÑOS-SIN VARIEDAD	S	5,42
-1464486	21-007-010-00282-00003	62000	PASTOS PERMANENTES DE 5 O MAS AÑOS-SIN VARIEDAD	S	0,31
-1464485	21-007-010-00282-00002	62000	PASTOS PERMANENTES DE 5 O MAS AÑOS-SIN VARIEDAD	S	0,36
-1135534	21-020-004-00063-00010	62000	PASTOS PERMANENTES DE 5 O MAS AÑOS-SIN VARIEDAD	S	0,09

(1) Superficie declarada admisible ajustada con la superficie comprometida.
(2) Factor de penalización valorando el alcance para el tipo de compromiso.Puede verificar la integridad de una copia de este documento mediante la lectura del código QR adjunto o mediante el acceso a la dirección <https://ws050.juntadeandalucia.es/verificarFirma> indicando el código de VERIFICACIÓN

FIRMADO POR

RAQUEL MARIA ESPIN CRESPO

17/12/2024

VERIFICACIÓN

Pk2jm6UYDU9J72AMTZUYRN3GET48NG

PÁG. 6417/9349



**Datos considerados para el Cálculo de la Carga Ganadera mínima y máxima del expediente****Recintos Determinados para el Cálculo de Garga Ganadera Máxima**

REF.	REFERENCIA SIGPAC	CULTIVO	DESCRIPCIÓN CULTIVO	SUP.	
				S/R	RESUELTA (ha)
-1135533	21-020-004-00048-00023	62000	PASTOS PERMANENTES DE 5 O MAS AÑOS-SIN VARIEDAD	S	0,27
5471056	21-007-010-00060-00005	62000	PASTOS PERMANENTES DE 5 O MAS AÑOS-SIN VARIEDAD	S	29,26
5793664	21-007-010-00214-00010	62000	PASTOS PERMANENTES DE 5 O MAS AÑOS-SIN VARIEDAD	S	5,58
5793667	21-007-010-00221-00001	62000	PASTOS PERMANENTES DE 5 O MAS AÑOS-SIN VARIEDAD	S	1,24
5793668	21-007-010-00221-00002	62000	PASTOS PERMANENTES DE 5 O MAS AÑOS-SIN VARIEDAD	S	0,86
5793669	21-007-010-00221-00007	62000	PASTOS PERMANENTES DE 5 O MAS AÑOS-SIN VARIEDAD	S	3,60
5793671	21-009-004-00152-00003	62000	PASTOS PERMANENTES DE 5 O MAS AÑOS-SIN VARIEDAD	S	7,58
5793694	21-009-004-00247-00003	62000	PASTOS PERMANENTES DE 5 O MAS AÑOS-SIN VARIEDAD	S	0,18
5793726	21-009-004-00247-00007	62000	PASTOS PERMANENTES DE 5 O MAS AÑOS-SIN VARIEDAD	S	1,89
5793730	21-020-004-00049-00010	62000	PASTOS PERMANENTES DE 5 O MAS AÑOS-SIN VARIEDAD	S	141,39
5793735	21-078-001-00001-00001	62000	PASTOS PERMANENTES DE 5 O MAS AÑOS-SIN VARIEDAD	S	49,15
1700000006191792	21-020-004-00048-00006	62000	PASTOS PERMANENTES DE 5 O MAS AÑOS-SIN VARIEDAD	S	0,00
1700000006191793	21-020-004-00048-00020	62000	PASTOS PERMANENTES DE 5 O MAS AÑOS-SIN VARIEDAD	S	1,86
1700000006191794	21-020-004-00048-00014	62000	PASTOS PERMANENTES DE 5 O MAS AÑOS-SIN VARIEDAD	S	0,00
1700000006191795	21-020-004-00048-00015	62000	PASTOS PERMANENTES DE 5 O MAS AÑOS-SIN VARIEDAD	S	0,00
1700000006191797	21-020-004-00048-00017	62000	PASTOS PERMANENTES DE 5 O MAS AÑOS-SIN VARIEDAD	S	1,17
1700000006191798	21-020-004-00048-00018	62000	PASTOS PERMANENTES DE 5 O MAS AÑOS-SIN VARIEDAD	S	0,00
1700000006191799	21-020-004-00048-00021	62000	PASTOS PERMANENTES DE 5 O MAS AÑOS-SIN VARIEDAD	S	0,00
1700000006191800	21-078-001-00001-00015	62000	PASTOS PERMANENTES DE 5 O MAS AÑOS-SIN VARIEDAD	S	0,00
1700000006191801	21-020-004-00048-00002	62000	PASTOS PERMANENTES DE 5 O MAS AÑOS-SIN VARIEDAD	S	0,00
1700000006191803	21-078-001-00001-00045	62000	PASTOS PERMANENTES DE 5 O MAS AÑOS-SIN VARIEDAD	S	1,93
1700000006191804	21-078-001-00018-00004	62000	PASTOS PERMANENTES DE 5 O MAS AÑOS-SIN VARIEDAD	S	0,01
1700000006191806	21-078-001-00001-00044	62000	PASTOS PERMANENTES DE 5 O MAS AÑOS-SIN VARIEDAD	S	21,34
1700000006191807	21-078-001-00001-00028	62000	PASTOS PERMANENTES DE 5 O MAS AÑOS-SIN VARIEDAD	S	0,17
1700000006191808	21-020-004-00048-00019	62000	PASTOS PERMANENTES DE 5 O MAS AÑOS-SIN VARIEDAD	S	0,00
1700000006191810	21-024-002-00003-00011	62000	PASTOS PERMANENTES DE 5 O MAS AÑOS-SIN VARIEDAD	S	0,00
1700000006191811	21-024-002-00003-00014	62000	PASTOS PERMANENTES DE 5 O MAS AÑOS-SIN VARIEDAD	S	0,38
1700000006191812	21-024-002-00007-00017	62000	PASTOS PERMANENTES DE 5 O MAS AÑOS-SIN VARIEDAD	S	0,56
1700000006191813	21-020-004-00048-00008	62000	PASTOS PERMANENTES DE 5 O MAS AÑOS-SIN VARIEDAD	S	67,24
1700000006191814	21-016-010-00015-00002	62000	PASTOS PERMANENTES DE 5 O MAS AÑOS-SIN VARIEDAD	S	1,27
1700000006191815	21-016-010-00016-00001	62000	PASTOS PERMANENTES DE 5 O MAS AÑOS-SIN VARIEDAD	S	5,00
1700000006191816	21-020-004-00048-00001	62000	PASTOS PERMANENTES DE 5 O MAS AÑOS-SIN VARIEDAD	S	2,69
1700000006191822	21-020-004-00062-00008	62000	PASTOS PERMANENTES DE 5 O MAS AÑOS-SIN VARIEDAD	S	0,34
1700000006191823	21-020-004-00048-00007	62000	PASTOS PERMANENTES DE 5 O MAS AÑOS-SIN VARIEDAD	S	0,00
1700000006191824	21-016-010-00004-00001	62000	PASTOS PERMANENTES DE 5 O MAS AÑOS-SIN VARIEDAD	S	2,28
1700000006191825	21-009-004-00152-00011	62000	PASTOS PERMANENTES DE 5 O MAS AÑOS-SIN VARIEDAD	S	2,59

(1) Superficie declarada admisible ajustada con la superficie comprometida.
(2) Factor de penalización valorando el alcance para el tipo de compromiso.

Puede verificar la integridad de una copia de este documento mediante la lectura del código QR adjunto o mediante el acceso a la dirección <https://ws050.juntadeandalucia.es/verificarFirma> indicando el código de VERIFICACIÓN

FIRMADO POR

RAQUEL MARIA ESPIN CRESPO

17/12/2024

VERIFICACIÓN

Pk2jm6UYDU9J72AMTZUYRN3GET48NG

PÁG. 6418/9349



**Datos considerados para el Cálculo de la Carga Ganadera mínima y máxima del expediente****Recintos Determinados para el Cálculo de Garga Ganadera Máxima**

REF.	REFERENCIA SIGPAC	CULTIVO	DESCRIPCIÓN CULTIVO	S/R	SUP.
					RESUELTA (ha)
1700000006191826	21-009-004-00152-00006	62000	PASTOS PERMANENTES DE 5 O MAS AÑOS-SIN VARIEDAD	S	20,55
1700000006191828	21-009-004-00247-00019	62000	PASTOS PERMANENTES DE 5 O MAS AÑOS-SIN VARIEDAD	S	0,09
1700000006191829	21-009-004-00247-00002	62000	PASTOS PERMANENTES DE 5 O MAS AÑOS-SIN VARIEDAD	S	0,86
1700000006191830	21-009-004-00152-00012	62000	PASTOS PERMANENTES DE 5 O MAS AÑOS-SIN VARIEDAD	S	3,63
1700000006191831	21-009-004-00152-00013	62000	PASTOS PERMANENTES DE 5 O MAS AÑOS-SIN VARIEDAD	S	0,87
1700000006191832	21-009-004-00152-00015	62000	PASTOS PERMANENTES DE 5 O MAS AÑOS-SIN VARIEDAD	S	0,07
1700000006191834	21-078-002-00015-00050	62000	PASTOS PERMANENTES DE 5 O MAS AÑOS-SIN VARIEDAD	S	1,69
1700000006191835	21-009-004-00152-00014	62000	PASTOS PERMANENTES DE 5 O MAS AÑOS-SIN VARIEDAD	S	0,05
1700000006191836	21-009-004-00247-00015	62000	PASTOS PERMANENTES DE 5 O MAS AÑOS-SIN VARIEDAD	S	0,11
1700000006191837	21-009-004-00247-00013	62000	PASTOS PERMANENTES DE 5 O MAS AÑOS-SIN VARIEDAD	S	0,05
1700000006191839	21-009-004-00247-00016	62000	PASTOS PERMANENTES DE 5 O MAS AÑOS-SIN VARIEDAD	S	0,14
1700000006191840	21-007-010-00060-00015	62000	PASTOS PERMANENTES DE 5 O MAS AÑOS-SIN VARIEDAD	S	1,79
1700000006191841	21-007-010-00060-00016	62000	PASTOS PERMANENTES DE 5 O MAS AÑOS-SIN VARIEDAD	S	1,45
1700000006191842	21-007-010-00060-00007	62000	PASTOS PERMANENTES DE 5 O MAS AÑOS-SIN VARIEDAD	S	5,41
1700000006191843	21-007-010-00060-00009	62000	PASTOS PERMANENTES DE 5 O MAS AÑOS-SIN VARIEDAD	S	0,11
1700000006191845	21-007-010-00214-00005	62000	PASTOS PERMANENTES DE 5 O MAS AÑOS-SIN VARIEDAD	S	7,00
1700000006191847	21-007-010-00060-00017	62000	PASTOS PERMANENTES DE 5 O MAS AÑOS-SIN VARIEDAD	S	5,77
1700000006191848	21-007-010-00221-00009	62000	PASTOS PERMANENTES DE 5 O MAS AÑOS-SIN VARIEDAD	S	2,52
1700000006191849	21-007-010-00221-00012	62000	PASTOS PERMANENTES DE 5 O MAS AÑOS-SIN VARIEDAD	S	0,06
1700000006191851	21-007-010-00221-00008	62000	PASTOS PERMANENTES DE 5 O MAS AÑOS-SIN VARIEDAD	S	3,67
1700000006191852	21-007-010-00244-00006	62000	PASTOS PERMANENTES DE 5 O MAS AÑOS-SIN VARIEDAD	S	6,12
1700000006191854	21-007-010-00221-00015	62000	PASTOS PERMANENTES DE 5 O MAS AÑOS-SIN VARIEDAD	S	0,25
1700000006191855	21-007-010-00221-00013	62000	PASTOS PERMANENTES DE 5 O MAS AÑOS-SIN VARIEDAD	S	0,05
1700000006191860	21-024-002-00003-00009	62000	PASTOS PERMANENTES DE 5 O MAS AÑOS-SIN VARIEDAD	S	4,63
1700000006191884	21-020-004-00048-00010	62000	PASTOS PERMANENTES DE 5 O MAS AÑOS-SIN VARIEDAD	R	0,27
1700000006191886	21-078-002-00015-00062	62000	PASTOS PERMANENTES DE 5 O MAS AÑOS-SIN VARIEDAD	S	14,21
1700000006191889	21-078-002-00015-00046	62000	PASTOS PERMANENTES DE 5 O MAS AÑOS-SIN VARIEDAD	S	25,30
1700000006191890	21-078-002-00015-00064	62000	PASTOS PERMANENTES DE 5 O MAS AÑOS-SIN VARIEDAD	S	15,49
1700000006191892	21-078-002-00015-00047	62000	PASTOS PERMANENTES DE 5 O MAS AÑOS-SIN VARIEDAD	S	0,00
1700000006191893	21-007-010-00060-00008	62000	PASTOS PERMANENTES DE 5 O MAS AÑOS-SIN VARIEDAD	R	1,32
1700000006191894	21-020-004-00048-00009	62000	PASTOS PERMANENTES DE 5 O MAS AÑOS-SIN VARIEDAD	R	0,34
1700000006191895	21-078-001-00011-00001	62000	PASTOS PERMANENTES DE 5 O MAS AÑOS-SIN VARIEDAD	S	0,38
1700000006191897	21-078-001-00001-00038	62000	PASTOS PERMANENTES DE 5 O MAS AÑOS-SIN VARIEDAD	S	0,00
1700000006191898	21-078-001-00015-00001	62000	PASTOS PERMANENTES DE 5 O MAS AÑOS-SIN VARIEDAD	S	0,00
1700000006191899	21-078-002-00014-00001	62000	PASTOS PERMANENTES DE 5 O MAS AÑOS-SIN VARIEDAD	S	0,35
1700000006191900	21-078-001-00001-00041	62000	PASTOS PERMANENTES DE 5 O MAS AÑOS-SIN VARIEDAD	S	8,07

(1) Superficie declarada admisible ajustada con la superficie comprometida.
(2) Factor de penalización valorando el alcance para el tipo de compromiso.

Puede verificar la integridad de una copia de este documento mediante la lectura del código QR adjunto o mediante el acceso a la dirección <https://ws050.juntadeandalucia.es/verificarFirma> indicando el código de VERIFICACIÓN

FIRMADO POR

RAQUEL MARIA ESPIN CRESPO

17/12/2024

VERIFICACIÓN

Pk2jm6UYDU9J72AMTZUYRN3GET48NG

PÁG. 6419/9349



**Datos considerados para el Cálculo de la Carga Ganadera mínima y máxima del expediente****Recintos Determinados para el Cálculo de Garga Ganadera Máxima**

REF.	REFERENCIA SIGPAC	CULTIVO	DESCRIPCIÓN CULTIVO	SUP.	
				S/R	RESUELTA (ha)
170000006191901	21-078-001-00021-00002	62000	PASTOS PERMANENTES DE 5 O MAS AÑOS-SIN VARIEDAD	S	0,22
170000006191902	21-078-002-00015-00025	62000	PASTOS PERMANENTES DE 5 O MAS AÑOS-SIN VARIEDAD	S	0,13
170000006191903	21-078-001-00001-00040	62000	PASTOS PERMANENTES DE 5 O MAS AÑOS-SIN VARIEDAD	S	0,03
170000006191904	21-078-001-00023-00001	62000	PASTOS PERMANENTES DE 5 O MAS AÑOS-SIN VARIEDAD	S	1,21
170000006191905	21-078-001-00015-00002	62000	PASTOS PERMANENTES DE 5 O MAS AÑOS-SIN VARIEDAD	S	0,20
170000006191906	21-078-001-00001-00035	62000	PASTOS PERMANENTES DE 5 O MAS AÑOS-SIN VARIEDAD	S	0,19
170000006191907	21-078-001-00001-00034	62000	PASTOS PERMANENTES DE 5 O MAS AÑOS-SIN VARIEDAD	S	0,00
170000006191908	21-078-001-00001-00026	62000	PASTOS PERMANENTES DE 5 O MAS AÑOS-SIN VARIEDAD	S	37,00
170000006191909	21-078-001-00016-00005	62000	PASTOS PERMANENTES DE 5 O MAS AÑOS-SIN VARIEDAD	S	3,15
170000006191910	21-078-001-00016-00004	62000	PASTOS PERMANENTES DE 5 O MAS AÑOS-SIN VARIEDAD	S	1,05
170000006191911	21-078-001-00016-00002	62000	PASTOS PERMANENTES DE 5 O MAS AÑOS-SIN VARIEDAD	S	1,57
170000006191912	21-078-001-00001-00025	62000	PASTOS PERMANENTES DE 5 O MAS AÑOS-SIN VARIEDAD	S	0,00
170000006191913	21-078-001-00001-00020	62000	PASTOS PERMANENTES DE 5 O MAS AÑOS-SIN VARIEDAD	S	0,05
170000006191914	21-078-001-00001-00016	62000	PASTOS PERMANENTES DE 5 O MAS AÑOS-SIN VARIEDAD	S	23,99
170000006191915	21-078-001-00022-00001	62000	PASTOS PERMANENTES DE 5 O MAS AÑOS-SIN VARIEDAD	S	4,35
170000006191916	21-078-001-00018-00006	62000	PASTOS PERMANENTES DE 5 O MAS AÑOS-SIN VARIEDAD	S	0,44
170000006191917	21-078-001-00018-00003	62000	PASTOS PERMANENTES DE 5 O MAS AÑOS-SIN VARIEDAD	S	0,80
170000006191918	21-078-001-00001-00043	62000	PASTOS PERMANENTES DE 5 O MAS AÑOS-SIN VARIEDAD	S	36,45
170000006191919	21-078-001-00017-00001	62000	PASTOS PERMANENTES DE 5 O MAS AÑOS-SIN VARIEDAD	S	0,58
170000006191920	21-078-001-00001-00046	62000	PASTOS PERMANENTES DE 5 O MAS AÑOS-SIN VARIEDAD	S	23,08

Incidencias de carga ganadera**INCIDENCIA DESCRIPCIÓN**

100407	Explotación solicitada no forma parte de ningún organismo de control autorizado para la producción ecológica en Andalucía o fecha de inscripción posterior al plazo establecido (Anexo I. Criterios de Subvencionabilidad. Orden 28 de marzo de 2023). Explotación:ES210070000045 Especie:PORCINO Explotación:ES210070000045 Especie:BOVINA Explotación:ES210200000019 Especie:PORCINO Explotación:ES210790000034 Especie:PORCINO
--------	---

(1) Superficie declarada admisible ajustada con la superficie comprometida.
(2) Factor de penalización valorando el alcance para el tipo de compromiso.

Puede verificar la integridad de una copia de este documento mediante la lectura del código QR adjunto o mediante el acceso a la dirección <https://ws050.juntadeandalucia.es/verificarFirma> indicando el código de VERIFICACIÓN

FIRMADO POR	RAQUEL MARIA ESPIN CRESPO	17/12/2024	
VERIFICACIÓN	Pk2jm6UYDU9J72AMTZUYRN3GET48NG	PÁG. 6420/9349	

**APELLIDOS Y NOMBRE / RAZÓN SOCIAL**

MARIA DIONISIO IGNACIO

NIF

***3567*

EXPEDIENTE

1011489

ANUALIDAD DE PAGO

1ª

IMPORTE POR ANUALIDAD

	2023	2024	2025	2026	2027
IMPORTE MÁXIMO SUBVENCIONABLE	5.583,57 €	5.583,57 €	4.652,98 €	4.652,98 €	4.652,98 €
IMPORTE MEDIO DE TRANSFERENCIA (€/ha)	66,05 €	66,05 €	55,04 €	55,04 €	55,04 €

RESUMEN DE UNIDADES

Cód	GRUPO DE PAGO	Sup. Dec. Admisible (ha)	Sup. Comprometida (ha)	Sup. ajustada compromiso (1) (ha)	% sobredec.	Sup. Resuelta (ha)	Importe Declarado	Importe Topado	Importe Resuelto	Importe tras sobredec.
418	PASTOS ASOCIADOS A GANADERÍA ECOLÓGICA	84,54		84,54	0,00	84,54	7.957,38	5.583,57	5.583,57	5.583,57
TOTAL		84,54	84,54	84,54		84,54	7.957,38	5.583,57	5.583,57	5.583,57

APLICACIÓN DE REDUCCIONES Y PENALIZACIONES

GRUPO DE PAGO	Importe Calculado	Importe prereduc.	Criterios de subvencionabilidad y compromisos	Presentación tardía	Omisión declaración	Condicionidad	IMPORTE (Euros) RESUELTO
PASTOS ASOCIADOS A GANADERÍA	5.583,57	5.583,57	0,00	0,00	0,00	0,00	5.583,57
TOTAL	5.583,57	5.583,57					5.583,57

RESUMEN DE PAGOS**IMPORTE (Euros)**

	RESUELTO	FEADER	MAPA	CAPADR
PASTOS ASOCIADOS A GANADERÍA ECOLÓGICA - Pago realizado	5.583,57 €	4.746,03 €	547,75 €	289,79 €

RECINTOS RESUELTOS

REE	REFERENCIA SIGPAC	CULTIVO	DESCRIPCIÓN CULTIVO	S/R G.PAGO	PEND. MEDIA (%)	SUP. DEC. ADMISIBLE (ha)	SUP. COMPROM. (ha)	SUP. AJUSTADA COMPROM. (1) (ha)	SUP. CONV. SIGPAC (ha)	SUP. CERTIF. (ha)	SUP. CAMPO (ha)	SUP. CAMPO DETER. CULT. DECLARADO (ha)	SUP. DEC. REDUCIDA (ha)	SUP. RESUELTA (ha)
170000005530224	21-061-006-00079-008	62000	PASTOS PERMANENTES DE 5 O MAS AÑOS-SIN VARIEDAD	S 418	28,10	4,93	4,93	4,93		4,93	4,93	4,93	4,93	4,93
170000005530225	21-061-006-00080-003	62000	PASTOS PERMANENTES DE 5 O MAS AÑOS-SIN VARIEDAD	S 418	20,40	46,72	46,72	46,72		46,72	46,72	46,72	46,72	46,72
170000005530227	21-061-006-00079-007	62000	PASTOS PERMANENTES DE 5 O MAS AÑOS-SIN VARIEDAD	S 418	16,10	15,96	15,96	15,96		15,96	15,96	15,96	15,96	15,96
170000005530228	21-061-006-00079-006	62000	PASTOS PERMANENTES DE 5 O MAS AÑOS-SIN VARIEDAD	S 418	13,70	3,40	3,40	3,40		3,40	3,40	3,40	3,40	3,40
170000005530229	21-061-006-00079-010	62000	PASTOS PERMANENTES DE 5 O MAS AÑOS-SIN VARIEDAD	S 418	14,90	1,03	1,03	1,03		1,03	1,03	1,03	1,03	1,03
170000005530233	21-061-006-00096-002	62000	PASTOS PERMANENTES DE 5 O MAS AÑOS-SIN VARIEDAD	S 418	16,40	8,62	8,62	8,62		8,62	8,62	8,62	8,62	8,62
170000005530237	21-061-006-00079-001	62000	PASTOS PERMANENTES DE 5 O MAS AÑOS-SIN VARIEDAD	S 418	17,10	3,88	3,88	3,88		3,88	3,88	3,88	3,88	3,88

INCIDENCIAS**INCIDENCIA DESCRIPCIÓN**

100407 Explotación solicitada no forma parte de ningún organismo de control autorizado para la producción ecológica en Andalucía o fecha de inscripción posterior al plazo establecido (Anexo I. Criterios de Subvencionabilidad. Orden 28 de marzo de 2023).
 Explotación:ES21062000040 Especie:PORCINO
 Explotación:ES210620000221 Especie:PORCINO
 Explotación:ES210620000301 Especie:CAPRINA

(1) Superficie declarada admisible ajustada con la superficie comprometida.
 (2) Factor de penalización valorando el alcance para el tipo de compromiso.

Puede verificar la integridad de una copia de este documento mediante la lectura del código QR adjunto o mediante el acceso a la dirección <https://ws050.juntadeandalucia.es/verificarFirma> indicando el código de VERIFICACIÓN

FIRMADO POR

RAQUEL MARIA ESPIN CRESPO

17/12/2024

VERIFICACIÓN

Pk2jm6UYDU9J72AMTZUYRN3GET48NG

PÁG. 6421/9349



**Datos considerados para el Cálculo de la Carga Ganadera mínima y máxima del expediente**

Explotación	Especie	Inscrito en Sipea y Admisible	Ugm Calculada para CG Mínima	Ugm Calculada para CG Máxima
ES21062000040	OVINA	SI	37,36	37,36
ES21062000040	PORCINO	NO	0,00	18,51
ES210620000221	PORCINO	NO	0,00	14,31
ES210620000301	CAPRINA	NO	0,00	28,17
			37,36	98,35

Superficie determinada para Cálculo Carga Ganadera Mínima: 192,65 ha

Superficie determinada para Cálculo Carga Ganadera Máxima: 201,82 ha

Los importes del Grupo de Pago de pastos de este expediente han sido ajustados por no llegar a la carga ganadera mínima de 0,3

Carga Ganadera Mínima Expediente: 0,19 ugm/ha

Carga Ganadera Máxima Expediente: 0,49 ugm/ha

Recintos Determinados para el Cálculo de Garga Ganadera Mínima

REF.	REFERENCIA SIGPAC	CULTIVO	DESCRIPCIÓN CULTIVO	S/R	SUP. RESUELTA (ha)
1700000005530223	21-061-006-00078-00002	62000	PASTOS PERMANENTES DE 5 O MAS AÑOS-SIN VARIEDAD	S	41,12
1700000005530224	21-061-006-00079-00008	62000	PASTOS PERMANENTES DE 5 O MAS AÑOS-SIN VARIEDAD	S	4,93
1700000005530225	21-061-006-00080-00003	62000	PASTOS PERMANENTES DE 5 O MAS AÑOS-SIN VARIEDAD	S	46,72
1700000005530226	21-061-006-00097-00035	62000	PASTOS PERMANENTES DE 5 O MAS AÑOS-SIN VARIEDAD	S	9,04
1700000005530227	21-061-006-00079-00007	62000	PASTOS PERMANENTES DE 5 O MAS AÑOS-SIN VARIEDAD	S	15,96
1700000005530228	21-061-006-00079-00006	62000	PASTOS PERMANENTES DE 5 O MAS AÑOS-SIN VARIEDAD	S	3,40
1700000005530229	21-061-006-00079-00010	62000	PASTOS PERMANENTES DE 5 O MAS AÑOS-SIN VARIEDAD	S	1,03
1700000005530230	21-061-006-00094-00001	62000	PASTOS PERMANENTES DE 5 O MAS AÑOS-SIN VARIEDAD	S	8,21
1700000005530231	21-061-006-00094-00018	62000	PASTOS PERMANENTES DE 5 O MAS AÑOS-SIN VARIEDAD	S	0,17
1700000005530232	21-061-006-00094-00017	62000	PASTOS PERMANENTES DE 5 O MAS AÑOS-SIN VARIEDAD	S	5,27
1700000005530233	21-061-006-00096-00002	62000	PASTOS PERMANENTES DE 5 O MAS AÑOS-SIN VARIEDAD	S	8,62
1700000005530234	21-061-006-00094-00012	62000	PASTOS PERMANENTES DE 5 O MAS AÑOS-SIN VARIEDAD	S	0,17
1700000005530236	21-061-006-00094-00002	62000	PASTOS PERMANENTES DE 5 O MAS AÑOS-SIN VARIEDAD	S	44,13
1700000005530237	21-061-006-00079-00001	62000	PASTOS PERMANENTES DE 5 O MAS AÑOS-SIN VARIEDAD	S	3,88

Recintos Determinados para el Cálculo de Garga Ganadera Máxima

REF.	REFERENCIA SIGPAC	CULTIVO	DESCRIPCIÓN CULTIVO	S/R	SUP. RESUELTA (ha)
1700000005530223	21-061-006-00078-00002	62000	PASTOS PERMANENTES DE 5 O MAS AÑOS-SIN VARIEDAD	S	41,12
1700000005530224	21-061-006-00079-00008	62000	PASTOS PERMANENTES DE 5 O MAS AÑOS-SIN VARIEDAD	S	4,93
1700000005530225	21-061-006-00080-00003	62000	PASTOS PERMANENTES DE 5 O MAS AÑOS-SIN VARIEDAD	S	46,72
1700000005530226	21-061-006-00097-00035	62000	PASTOS PERMANENTES DE 5 O MAS AÑOS-SIN VARIEDAD	S	9,04
1700000005530227	21-061-006-00079-00007	62000	PASTOS PERMANENTES DE 5 O MAS AÑOS-SIN VARIEDAD	S	15,96
1700000005530228	21-061-006-00079-00006	62000	PASTOS PERMANENTES DE 5 O MAS AÑOS-SIN VARIEDAD	S	3,40
1700000005530229	21-061-006-00079-00010	62000	PASTOS PERMANENTES DE 5 O MAS AÑOS-SIN VARIEDAD	S	1,03
1700000005530230	21-061-006-00094-00001	62000	PASTOS PERMANENTES DE 5 O MAS AÑOS-SIN VARIEDAD	S	8,21
1700000005530231	21-061-006-00094-00018	62000	PASTOS PERMANENTES DE 5 O MAS AÑOS-SIN VARIEDAD	S	0,17
1700000005530232	21-061-006-00094-00017	62000	PASTOS PERMANENTES DE 5 O MAS AÑOS-SIN VARIEDAD	S	5,27
1700000005530233	21-061-006-00096-00002	62000	PASTOS PERMANENTES DE 5 O MAS AÑOS-SIN VARIEDAD	S	8,62

(1) Superficie declarada admisible ajustada con la superficie comprometida.
(2) Factor de penalización valorando el alcance para el tipo de compromiso.Puede verificar la integridad de una copia de este documento mediante la lectura del código QR adjunto o mediante el acceso a la dirección <https://ws050.juntadeandalucia.es/verificarFirma> indicando el código de VERIFICACIÓN

FIRMADO POR

RAQUEL MARIA ESPIN CRESPO

17/12/2024

VERIFICACIÓN

Pk2jm6YDU9J72AMTZUYRN3GET48NG

PÁG. 6422/9349



**Datos considerados para el Cálculo de la Carga Ganadera mínima y máxima del expediente****Recintos Determinados para el Cálculo de Garga Ganadera Máxima**

REF.	REFERENCIA SIGPAC	CULTIVO	DESCRIPCIÓN CULTIVO	S/R	SUP. RESUELTA (ha)
1700000005530234	21-061-006-00094-00012	62000	PASTOS PERMANENTES DE 5 O MAS AÑOS-SIN VARIEDAD	S	0,17
1700000005530235	21-061-006-00097-00040	62000	PASTOS PERMANENTES DE 5 O MAS AÑOS-SIN VARIEDAD	S	9,17
1700000005530236	21-061-006-00094-00002	62000	PASTOS PERMANENTES DE 5 O MAS AÑOS-SIN VARIEDAD	S	44,13
1700000005530237	21-061-006-00079-00001	62000	PASTOS PERMANENTES DE 5 O MAS AÑOS-SIN VARIEDAD	S	3,88

Incidencias de carga ganadera**INCIDENCIA DESCRIPCIÓN**

100407	Explotación solicitada no forma parte de ningún organismo de control autorizado para la producción ecológica en Andalucía o fecha de inscripción posterior al plazo establecido (Anexo I. Criterios de Subvencionabilidad. Orden 28 de marzo de 2023). Explotación:ES210620000040 Especie:PORCINO Explotación:ES210620000221 Especie:PORCINO Explotación:ES210620000301 Especie:CAPRINA
--------	--

(1) Superficie declarada admisible ajustada con la superficie comprometida.
(2) Factor de penalización valorando el alcance para el tipo de compromiso.

Puede verificar la integridad de una copia de este documento mediante la lectura del código QR adjunto o mediante el acceso a la dirección <https://ws050.juntadeandalucia.es/verificarFirma> indicando el código de VERIFICACIÓN

FIRMADO POR	RAQUEL MARIA ESPIN CRESPO	17/12/2024
VERIFICACIÓN	Pk2jm6UYDU9J72AMTZUYRN3GET48NG	PÁG. 6423/9349



**APELLIDOS Y NOMBRE / RAZÓN SOCIAL**

MARIN CARRETERO JOSE MIGUEL

NIF
****4900***EXPEDIENTE**
1184939**ANUALIDAD DE PAGO**

1ª

IMPORTE POR ANUALIDAD

	2023	2024	2025	2026	2027
IMPORTE MÁXIMO SUBVENCIONABLE	12.967,31 €	12.967,31 €	10.806,09 €	10.806,09 €	10.806,09 €
IMPORTE MEDIO DE TRANSFERENCIA (€/ha)	41,28 €	41,28 €	34,40 €	34,40 €	34,40 €

RESUMEN DE UNIDADES

Cód	GRUPO DE PAGO	Sup. Dec. Admisible (ha)	Sup. Comprometida (ha)	Sup. ajustada compromiso (1) (ha)	% sobredec.	Sup. Resuelta (ha)	Importe Declarado	Importe Topado	Importe Resuelto	Importe tras sobredec.
418	PASTOS ASOCIADOS A GANADERÍA ECOLÓGICA	314,14		314,12	0,00	314,12	16.683,68	12.967,31	12.967,31	12.967,31
TOTAL		314,14	314,12	314,12		314,12	16.683,68	12.967,31	12.967,31	12.967,31

APLICACIÓN DE REDUCCIONES Y PENALIZACIONES

GRUPO DE PAGO	Importe Calculado	Importe prerreduc.	Criterios de subvencionabilidad y compromisos	Presentación tardía	Omisión declaración	Condicionidad	IMPORTE (Euros) RESUELTO
PASTOS ASOCIADOS A GANADERÍA	12.967,31	12.967,31	0,00	0,00	0,00	0,00	12.967,31
TOTAL	12.967,31	12.967,31					12.967,31

RESUMEN DE PAGOS**IMPORTE (Euros)**

	RESUELTO	FEADER	MAPA	CAPADR
PASTOS ASOCIADOS A GANADERÍA ECOLÓGICA - Pago realizado	12.967,31 €	11.022,21 €	1.272,09 €	673,01 €

RECINTOS RESUELTOS

REE	REFERENCIA SIGPAC	CULTIVO DESCRIPCIÓN CULTIVO	S/R G.PAGO	PEND. MEDIA (%)	SUP. DEC. ADMISIBLE (ha)	SUP. COMPROM. (ha)	SUP. AJUSTADA SUP. CONV. (ha)	SUP. CONV. SIGPAC (ha)	SUP. CERTIF. (ha)	SUP. CAMPO (ha)	SUP. CAMPO DETER. CULT. DECLARADO (ha)	SUP. DEC. REDUCIDA (ha)	SUP. RESUELTA (ha)
4118802	21-078-005-00002-003	62000 PASTOS PERMANENTES DE 5 O MAS AÑOS-SIN VARIEDAD	S 418	26,50	127,27	127,27	127,27		127,27			127,27	127,27
4118808	21-078-005-00002-004	62000 PASTOS PERMANENTES DE 5 O MAS AÑOS-SIN VARIEDAD	S 418	6,80	11,25	11,25	11,25		11,25			11,25	11,25
4118810	21-078-005-00002-012	62000 PASTOS PERMANENTES DE 5 O MAS AÑOS-SIN VARIEDAD	S 418	23,30	112,69	112,69	112,69		112,69			112,69	112,69
4118815	21-078-005-00002-014	62000 PASTOS PERMANENTES DE 5 O MAS AÑOS-SIN VARIEDAD	S 418	34,50	8,50	8,50	8,50		8,50			8,50	8,50
4118817	21-078-005-00002-016	62000 PASTOS PERMANENTES DE 5 O MAS AÑOS-SIN VARIEDAD	S 418	9,00	0,52	0,52	0,52		0,52			0,52	0,52
4118827	21-016-014-00032-001	62000 PASTOS PERMANENTES DE 5 O MAS AÑOS-SIN VARIEDAD	S 418	21,80	46,80	46,78	46,78		46,79			46,78	46,78
4118829	21-016-015-00007-001	62000 PASTOS PERMANENTES DE 5 O MAS AÑOS-SIN VARIEDAD	S 418	25,50	7,11	7,11	7,11		7,11			7,11	7,11

INCIDENCIAS**INCIDENCIA DESCRIPCIÓN**

- 4272 Verifica que las líneas de declaración de las Solicitudes Únicas no tienen solapes con la capa de Retroactividad Gráfica (ambas de la misma campaña) a nivel de expediente/línea de declaración gráfica de la solicitud.
Ref:4118827 Recinto:21-016-014-00032-00001 Cultivo: - Agregado de la referencia del recinto.:0 Zona de la referencia del recinto.:0 Superficie solapada.:0,02 Id. Incid.:101006897
- 100407 Explotación solicitada no forma parte de ningún organismo de control autorizado para la producción ecológica en Andalucía o fecha de inscripción posterior al plazo establecido (Anexo I. Criterios de Subvencionabilidad. Orden 28 de marzo de 2023).
Explotación:ES210090000321 Especie:PORCINO
Explotación:ES210160000012 Especie:PORCINO
Explotación:ES210160000168 Especie:PORCINO
Explotación:ES210240000105 Especie:PORCINO
Explotación:ES210790000026 Especie:PORCINO

(1) Superficie declarada admisible ajustada con la superficie comprometida.
(2) Factor de penalización valorando el alcance para el tipo de compromiso.

Puede verificar la integridad de una copia de este documento mediante la lectura del código QR adjunto o mediante el acceso a la dirección <https://ws050.juntadeandalucia.es/verificarFirma> indicando el código de VERIFICACIÓN

FIRMADO POR

RAQUEL MARIA ESPIN CRESPO

17/12/2024

VERIFICACIÓN

Pk2jm6UYDU9J72AMTZUYRN3GET48NG

PÁG. 6424/9349



**Datos considerados para el Cálculo de la Carga Ganadera mínima y máxima del expediente**

Explotación	Especie	Inscrito en Sipea y Admisible	Ugm Calculada para CG Mínima	Ugm Calculada para CG Máxima
ES210090000321	PORCINO	NO	0,00	0,59
ES210160000012	BOVINA	SI	20,05	20,05
ES210160000012	PORCINO	NO	0,00	20,32
ES210160000168	PORCINO	NO	0,00	15,70
ES210240000105	PORCINO	NO	0,00	13,73
ES210790000026	BOVINA	SI	36,36	36,36
ES210790000026	PORCINO	NO	0,00	44,71
			56,41	151,46

Superficie determinada para Cálculo Carga Ganadera Mínima: 314,12 ha

Superficie determinada para Cálculo Carga Ganadera Máxima: 314,12 ha

Los importes del Grupo de Pago de pastos de este expediente han sido ajustados por no llegar a la carga ganadera mínima de 0,3

Carga Ganadera Mínima Expediente: 0,18 ugm/ha

Carga Ganadera Máxima Expediente: 0,48 ugm/ha

Recintos Determinados para el Cálculo de Garga Ganadera Mínima

REF.	REFERENCIA SIGPAC	CULTIVO	DESCRIPCIÓN CULTIVO	S/R	SUP. RESUELTA (ha)
4118802	21-078-005-00002-00003	62000	PASTOS PERMANENTES DE 5 O MAS AÑOS-SIN VARIEDAD	S	127,27
4118808	21-078-005-00002-00004	62000	PASTOS PERMANENTES DE 5 O MAS AÑOS-SIN VARIEDAD	S	11,25
4118810	21-078-005-00002-00012	62000	PASTOS PERMANENTES DE 5 O MAS AÑOS-SIN VARIEDAD	S	112,69
4118815	21-078-005-00002-00014	62000	PASTOS PERMANENTES DE 5 O MAS AÑOS-SIN VARIEDAD	S	8,50
4118817	21-078-005-00002-00016	62000	PASTOS PERMANENTES DE 5 O MAS AÑOS-SIN VARIEDAD	S	0,52
4118827	21-016-014-00032-00001	62000	PASTOS PERMANENTES DE 5 O MAS AÑOS-SIN VARIEDAD	S	46,78
4118829	21-016-015-00007-00001	62000	PASTOS PERMANENTES DE 5 O MAS AÑOS-SIN VARIEDAD	S	7,11

Recintos Determinados para el Cálculo de Garga Ganadera Máxima

REF.	REFERENCIA SIGPAC	CULTIVO	DESCRIPCIÓN CULTIVO	S/R	SUP. RESUELTA (ha)
4118802	21-078-005-00002-00003	62000	PASTOS PERMANENTES DE 5 O MAS AÑOS-SIN VARIEDAD	S	127,27
4118808	21-078-005-00002-00004	62000	PASTOS PERMANENTES DE 5 O MAS AÑOS-SIN VARIEDAD	S	11,25
4118810	21-078-005-00002-00012	62000	PASTOS PERMANENTES DE 5 O MAS AÑOS-SIN VARIEDAD	S	112,69
4118815	21-078-005-00002-00014	62000	PASTOS PERMANENTES DE 5 O MAS AÑOS-SIN VARIEDAD	S	8,50
4118817	21-078-005-00002-00016	62000	PASTOS PERMANENTES DE 5 O MAS AÑOS-SIN VARIEDAD	S	0,52
4118827	21-016-014-00032-00001	62000	PASTOS PERMANENTES DE 5 O MAS AÑOS-SIN VARIEDAD	S	46,78
4118829	21-016-015-00007-00001	62000	PASTOS PERMANENTES DE 5 O MAS AÑOS-SIN VARIEDAD	S	7,11
1700000005411625	21-016-011-00073-00001	62000	PASTOS PERMANENTES DE 5 O MAS AÑOS-SIN VARIEDAD	S	0,00
1700000005411629	21-009-003-00113-00002	62000	PASTOS PERMANENTES DE 5 O MAS AÑOS-SIN VARIEDAD	S	0,00

Incidencias de carga ganadera**INCIDENCIA DESCRIPCIÓN**

- 4272 Verifica que las líneas de declaración de las Solicitudes Únicas no tienen solapes con la capa de Retroactividad Gráfica (ambas de la misma campaña) a nivel de expediente/línea de declaración gráfica de la solicitud.
Ref:4118827 Recinto:21-016-014-00032-00001 Cultivo: - Agregado de la referencia del recinto.:0 Zona de la referencia del recinto.:0 Superficie solapada.:0,02 Id. Incid.:5082248
- 100407 Explotación solicitada no forma parte de ningún organismo de control autorizado para la producción ecológica en Andalucía o fecha de inscripción posterior al plazo establecido (Anexo I. Criterios de Subvencionabilidad. Orden 28 de marzo de 2023).
Explotación:ES210090000321 Especie:PORCINO

(1) Superficie declarada admisible ajustada con la superficie comprometida.
(2) Factor de penalización valorando el alcance para el tipo de compromiso.Puede verificar la integridad de una copia de este documento mediante la lectura del código QR adjunto o mediante el acceso a la dirección <https://ws050.juntadeandalucia.es/verificarFirma> indicando el código de VERIFICACIÓN

FIRMADO POR

RAQUEL MARIA ESPIN CRESPO

17/12/2024

VERIFICACIÓN

Pk2jm6UYDU9J72AMTZUYRN3GET48NG

PÁG. 6425/9349





Datos considerados para el Cálculo de la Carga Ganadera mínima y máxima del expediente

Explotación:ES21016000012 Especie:PORCINO
Explotación:ES210160000168 Especie:PORCINO
Explotación:ES210240000105 Especie:PORCINO
Explotación:ES210790000026 Especie:PORCINO

(1) Superficie declarada admisible ajustada con la superficie comprometida.
(2) Factor de penalización valorando el alcance para el tipo de compromiso.

Puede verificar la integridad de una copia de este documento mediante la lectura del código QR adjunto o mediante el acceso a la dirección <https://ws050.juntadeandalucia.es/verificarFirma> indicando el código de VERIFICACIÓN

FIRMADO POR	RAQUEL MARIA ESPIN CRESPO	17/12/2024	
VERIFICACIÓN	Pk2jm6UYDU9J72AMTZUYRN3GET48NG	PÁG. 6426/9349	

**APELLIDOS Y NOMBRE / RAZÓN SOCIAL**

MARIN COLETE ANTONIO JOSÉ

NIF

***3575*

EXPEDIENTE

1254697

ANUALIDAD DE PAGO

1ª

IMPORTES POR ANUALIDAD

	2023	2024	2025	2026	2027
IMPORTE MÁXIMO SUBVENCIONABLE	1.014,41 €	1.014,41 €	1.014,41 €	845,34 €	845,34 €
IMPORTE MEDIO DE TRANSFERENCIA (€/ha)	297,48 €	297,48 €	297,48 €	247,90 €	247,90 €

RESUMEN DE UNIDADES

Cód	GRUPO DE PAGO	Sup. Dec. Admisible (ha)	Sup. Comprometida (ha)	Sup. ajustada compromiso (1) (ha)	% sobredec.	Sup. Resuelta (ha)	Importe Declarado	Importe Topado	Importe Resuelto	Importe tras sobredec.
419	OLIVAR	3,41		3,41	0,00	3,41	1.014,41	1.014,41	1.014,41	1.014,41
TOTAL		3,41	3,41	3,41		3,41	1.014,41	1.014,41	1.014,41	1.014,41

APLICACIÓN DE REDUCCIONES Y PENALIZACIONES

GRUPO DE PAGO	Importe Calculado	Importe prereduc.	Criterios de subvencionabilidad y compromisos	Presentación tardía	Omisión declaración	Condicionalidad	IMPORTE (Euros) RESUELTO
OLIVAR	1.014,41	1.014,41	0,00	0,00	0,00	0,00	1.014,41
TOTAL	1.014,41	1.014,41					1.014,41

RESUMEN DE PAGOS**IMPORTE (Euros)**

	RESUELTO	FEADER	MAPA	CAPADR
OLIVAR - Pago realizado	1.014,41 €	862,25 €	99,51 €	52,65 €

RECINTOS RESUELTOS

REF.	REFERENCIA SIGPAC	CULTIVO	DESCRIPCIÓN CULTIVO	S/R G.PAGO	PEND. MEDIA (%)	SUP. DEC. ADMISIBLE (ha)	SUP. COMPROM. (ha)	SUP. AJUSTADA COMPR.(1) (ha)	SUP. CONY. SIGPAC (ha)	SUP. CERTIE (ha)	SUP. CAMPO (ha)	SUP. CAMPO DETER. CULT. DECLARADO (ha)	SUP. DEC. REDUCIDA (ha)	SUP. RESUELTA (ha)
5108207	21-008-010-00411-009	101034	OLIVAR-BICAL	S	419	19,00	3,41	3,41	3,41	3,41			3,41	3,41

(1) Superficie declarada admisible ajustada con la superficie comprometida.
(2) Factor de penalización valorando el alcance para el tipo de compromiso.

Puede verificar la integridad de una copia de este documento mediante la lectura del código QR adjunto o mediante el acceso a la dirección <https://ws050.juntadeandalucia.es/verificarFirma> indicando el código de VERIFICACIÓN

FIRMADO POR

RAQUEL MARIA ESPIN CRESPO

17/12/2024

VERIFICACIÓN

Pk2jm6UYDU9J72AMTZUYRN3GET48NG

PÁG. 6427/9349



**APELLIDOS Y NOMBRE / RAZÓN SOCIAL**

MARQUEZ DELGADO ALBERTO

NIF

***3585*

EXPEDIENTE

1089751

ANUALIDAD DE PAGO

1ª

IMPORTE POR ANUALIDAD

	2023	2024	2025	2026	2027
IMPORTE MÁXIMO SUBVENCIONABLE	9.702,64 €	9.702,64 €	8.085,53 €	8.085,53 €	8.085,53 €
IMPORTE MEDIO DE TRANSFERENCIA (€/ha)	74,02 €	74,02 €	61,68 €	61,68 €	61,68 €

RESUMEN DE UNIDADES

Cód	GRUPO DE PAGO	Sup. Dec. Admisible (ha)	Sup. Comprometida (ha)	Sup. ajustada compromiso (1) (ha)	% sobredec.	Sup. Resuelta (ha)	Importe Declarado	Importe Topado	Importe Resuelto	Importe tras sobredec.
418	PASTOS ASOCIADOS A GANADERÍA ECOLÓGICA	131,08		131,08	0,00	131,08	10.710,72	9.702,64	9.702,64	9.702,64
TOTAL		131,08	131,08	131,08		131,08	10.710,72	9.702,64	9.702,64	9.702,64

APLICACIÓN DE REDUCCIONES Y PENALIZACIONES

GRUPO DE PAGO	Importe Calculado	Importe prereduc.	Criterios de subvencionabilidad y compromisos	Presentación tardía	Omisión declaración	Condicionidad	IMPORTE (Euros) RESUELTO
PASTOS ASOCIADOS A GANADERÍA	9.702,64	9.702,64	0,00	0,00	0,00	0,00	9.702,64
TOTAL	9.702,64	9.702,64					9.702,64

RESUMEN DE PAGOS**IMPORTE (Euros)**

	RESUELTO	FEADER	MAPA	CAPADR
PASTOS ASOCIADOS A GANADERÍA ECOLÓGICA - Pago realizado	9.702,64 €	8.247,24 €	951,83 €	503,57 €

RECINTOS RESUELTOS

REE	REFERENCIA SIGPAC	CULTIVO	DESCRIPCIÓN CULTIVO	S/R G.PAGO	PEND. MEDIA (%)	SUP. DEC. ADMISIBLE (ha)	SUP. COMPROM. (ha)	SUP. AJUSTADA COMPROM. (1) (ha)	SUP. CONV. SIGPAC (ha)	SUP. CERTIF. (ha)	SUP. CAMPO (ha)	SUP. CAMPO DETER. CULT. DECLARADO (ha)	SUP. DEC. REDUCIDA (ha)	SUP. RESUELTA (ha)
-1566551	21-031-007-00226-024	62000	PASTOS PERMANENTES DE 5 O MAS AÑOS-SIN VARIEDAD	S 418	14,50	13,89	13,89	13,89		18,52			13,89	13,89
-1566545	21-031-007-00225-024	62000	PASTOS PERMANENTES DE 5 O MAS AÑOS-SIN VARIEDAD	S 418	20,00	23,44	23,44	23,44		27,58			23,44	23,44
-1566544	21-031-007-00225-016	62000	PASTOS PERMANENTES DE 5 O MAS AÑOS-SIN VARIEDAD	S 418	22,10	1,10	1,10	1,10		1,47			1,10	1,10
-1566543	21-031-007-00225-015	62000	PASTOS PERMANENTES DE 5 O MAS AÑOS-SIN VARIEDAD	S 418	21,10	27,48	27,48	27,48		42,28			27,48	27,48
1700000006302225	21-031-007-00173-015	62000	PASTOS PERMANENTES DE 5 O MAS AÑOS-SIN VARIEDAD	S 418	26,20	6,63	6,63	6,63		8,84			6,63	6,63
1700000006302230	21-031-007-00174-001	62000	PASTOS PERMANENTES DE 5 O MAS AÑOS-SIN VARIEDAD	S 418	23,90	0,56	0,56	0,56		1,01			0,56	0,56
1700000006302237	21-031-007-00173-004	62000	PASTOS PERMANENTES DE 5 O MAS AÑOS-SIN VARIEDAD	S 418	26,00	9,11	9,11	9,11		10,72			9,11	9,11
1700000006302238	21-031-007-00173-005	62000	PASTOS PERMANENTES DE 5 O MAS AÑOS-SIN VARIEDAD	S 418	14,20	1,04	1,04	1,04		1,39			1,04	1,04
1700000006302239	21-031-007-00186-007	62000	PASTOS PERMANENTES DE 5 O MAS AÑOS-SIN VARIEDAD	S 418	23,90	6,89	6,89	6,89		9,19			6,89	6,89
1700000006302241	21-031-007-00175-003	62000	PASTOS PERMANENTES DE 5 O MAS AÑOS-SIN VARIEDAD	S 418	26,50	4,19	4,19	4,19		6,45			4,19	4,19
1700000006302248	21-031-007-00187-005	62000	PASTOS PERMANENTES DE 5 O MAS AÑOS-SIN VARIEDAD	S 418	20,50	2,72	2,72	2,72		6,04			2,72	2,72
1700000006302258	21-031-008-00353-004	62000	PASTOS PERMANENTES DE 5 O MAS AÑOS-SIN VARIEDAD	S 418	15,00	6,83	6,83	6,83		8,03			6,83	6,83
1700000006302259	21-031-007-00173-003	62000	PASTOS PERMANENTES DE 5 O MAS AÑOS-SIN VARIEDAD	S 418	23,90	11,85	11,85	11,85		18,23			11,85	11,85
1700000006302260	21-031-008-00355-013	62000	PASTOS PERMANENTES DE 5 O MAS AÑOS-SIN VARIEDAD	S 418	27,20	10,36	10,36	10,36		15,94			10,36	10,36
1700000006302264	21-031-008-00355-014	62000	PASTOS PERMANENTES DE 5 O MAS AÑOS-SIN VARIEDAD	S 418	22,80	2,49	2,49	2,49		2,49			2,49	2,49
1700000006302265	21-031-007-00173-010	62000	PASTOS PERMANENTES DE 5 O MAS AÑOS-SIN VARIEDAD	S 418	28,30	2,50	2,50	2,50		3,85			2,50	2,50

INCIDENCIAS**INCIDENCIA DESCRIPCIÓN**

100407 Explotación solicitada no forma parte de ningún organismo de control autorizado para la producción ecológica en Andalucía o fecha de inscripción posterior al plazo establecido (Anexo I. Criterios de Subvencionabilidad. Orden 28 de marzo de 2023).
Explotación:ES210310000053 Especie:PORCINO
Explotación:ES210310000169 Especie:PORCINO

(1) Superficie declarada admisible ajustada con la superficie comprometida.
(2) Factor de penalización valorando el alcance para el tipo de compromiso.

Puede verificar la integridad de una copia de este documento mediante la lectura del código QR adjunto o mediante el acceso a la dirección <https://ws050.juntadeandalucia.es/verificarFirma> indicando el código de VERIFICACIÓN

FIRMADO POR

RAQUEL MARIA ESPIN CRESPO

17/12/2024

VERIFICACIÓN

Pk2jm6UYDU9J72AMTZUYRN3GET48NG

PÁG. 6428/9349



**Datos considerados para el Cálculo de la Carga Ganadera mínima y máxima del expediente**

Explotación	Especie	Inscrito en Sipea y Admisible	Ugm Calculada para CG Mínima	Ugm Calculada para CG Máxima
ES210310000053	BOVINA	SI	62,92	62,92
ES210310000053	PORCINO	NO	0,00	5,57
ES210310000169	OVINA	SI	34,06	34,06
ES210310000169	PORCINO	NO	0,00	21,28
			96,98	123,83

Superficie determinada para Cálculo Carga Ganadera Mínima: 308,75 ha

Superficie determinada para Cálculo Carga Ganadera Máxima: 308,75 ha

Carga Ganadera Mínima Expediente: 0,31 ugm/ha

Carga Ganadera Máxima Expediente: 0,40 ugm/ha

Recintos Determinados para el Cálculo de Garga Ganadera Mínima

REF.	REFERENCIA SIGPAC	CULTIVO	DESCRIPCIÓN CULTIVO	S/R	SUP. RESUELTA (ha)
-1566551	21-031-007-00226-00024	62000	PASTOS PERMANENTES DE 5 O MAS AÑOS-SIN VARIEDAD	S	13,89
-1566550	21-031-007-00225-00048	62000	PASTOS PERMANENTES DE 5 O MAS AÑOS-SIN VARIEDAD	S	0,03
-1566549	21-031-007-00225-00047	62000	PASTOS PERMANENTES DE 5 O MAS AÑOS-SIN VARIEDAD	S	0,19
-1566548	21-031-007-00225-00046	62000	PASTOS PERMANENTES DE 5 O MAS AÑOS-SIN VARIEDAD	S	0,06
-1566547	21-031-007-00225-00035	62000	PASTOS PERMANENTES DE 5 O MAS AÑOS-SIN VARIEDAD	S	34,92
-1566546	21-031-007-00225-00025	62000	PASTOS PERMANENTES DE 5 O MAS AÑOS-SIN VARIEDAD	S	0,16
-1566545	21-031-007-00225-00024	62000	PASTOS PERMANENTES DE 5 O MAS AÑOS-SIN VARIEDAD	S	23,44
-1566544	21-031-007-00225-00016	62000	PASTOS PERMANENTES DE 5 O MAS AÑOS-SIN VARIEDAD	S	1,10
-1566543	21-031-007-00225-00015	62000	PASTOS PERMANENTES DE 5 O MAS AÑOS-SIN VARIEDAD	S	27,48
-1566542	21-031-007-00224-00030	62000	PASTOS PERMANENTES DE 5 O MAS AÑOS-SIN VARIEDAD	S	0,04
-1566541	21-031-007-00224-00027	62000	PASTOS PERMANENTES DE 5 O MAS AÑOS-SIN VARIEDAD	S	0,09
-1566540	21-031-007-00224-00025	62000	PASTOS PERMANENTES DE 5 O MAS AÑOS-SIN VARIEDAD	S	0,79
-1566539	21-031-007-00224-00021	62000	PASTOS PERMANENTES DE 5 O MAS AÑOS-SIN VARIEDAD	S	1,05
-1566537	21-031-007-00224-00015	62000	PASTOS PERMANENTES DE 5 O MAS AÑOS-SIN VARIEDAD	S	20,66
-506257	21-031-008-00355-00002	62000	PASTOS PERMANENTES DE 5 O MAS AÑOS-SIN VARIEDAD	S	75,28
1700000006302221	21-031-001-00043-00002	62000	PASTOS PERMANENTES DE 5 O MAS AÑOS-SIN VARIEDAD	S	1,01
1700000006302225	21-031-007-00173-00015	62000	PASTOS PERMANENTES DE 5 O MAS AÑOS-SIN VARIEDAD	S	6,63
1700000006302228	21-031-008-00352-00027	62000	PASTOS PERMANENTES DE 5 O MAS AÑOS-SIN VARIEDAD	S	2,41
1700000006302229	21-031-008-00352-00005	62000	PASTOS PERMANENTES DE 5 O MAS AÑOS-SIN VARIEDAD	S	0,32
1700000006302230	21-031-007-00174-00001	62000	PASTOS PERMANENTES DE 5 O MAS AÑOS-SIN VARIEDAD	S	0,56
1700000006302231	21-031-008-00352-00006	62000	PASTOS PERMANENTES DE 5 O MAS AÑOS-SIN VARIEDAD	S	0,26
1700000006302234	21-031-008-00352-00025	62000	PASTOS PERMANENTES DE 5 O MAS AÑOS-SIN VARIEDAD	S	9,30
1700000006302237	21-031-007-00173-00004	62000	PASTOS PERMANENTES DE 5 O MAS AÑOS-SIN VARIEDAD	S	9,11
1700000006302238	21-031-007-00173-00005	62000	PASTOS PERMANENTES DE 5 O MAS AÑOS-SIN VARIEDAD	S	1,04
1700000006302239	21-031-007-00186-00007	62000	PASTOS PERMANENTES DE 5 O MAS AÑOS-SIN VARIEDAD	S	6,89
1700000006302241	21-031-007-00175-00003	62000	PASTOS PERMANENTES DE 5 O MAS AÑOS-SIN VARIEDAD	S	4,19
1700000006302242	21-031-008-00350-00003	62000	PASTOS PERMANENTES DE 5 O MAS AÑOS-SIN VARIEDAD	S	0,17
1700000006302248	21-031-007-00187-00005	62000	PASTOS PERMANENTES DE 5 O MAS AÑOS-SIN VARIEDAD	S	2,72

(1) Superficie declarada admisible ajustada con la superficie comprometida.
(2) Factor de penalización valorando el alcance para el tipo de compromiso.Puede verificar la integridad de una copia de este documento mediante la lectura del código QR adjunto o mediante el acceso a la dirección <https://ws050.juntadeandalucia.es/verificarFirma> indicando el código de VERIFICACIÓN

FIRMADO POR

RAQUEL MARIA ESPIN CRESPO

17/12/2024

VERIFICACIÓN

Pk2jm6UYDU9J72AMTZUYRN3GET48NG

PÁG. 6429/9349



**Datos considerados para el Cálculo de la Carga Ganadera mínima y máxima del expediente****Recintos Determinados para el Cálculo de Garga Ganadera Mínima**

REF.	REFERENCIA SIGPAC	CULTIVO	DESCRIPCIÓN CULTIVO	S/R	SUP.
					RESUELTA (ha)
170000006302258	21-031-008-00353-00004	62000	PASTOS PERMANENTES DE 5 O MAS AÑOS-SIN VARIEDAD	S	6,83
170000006302259	21-031-007-00173-00003	62000	PASTOS PERMANENTES DE 5 O MAS AÑOS-SIN VARIEDAD	S	11,85
170000006302260	21-031-008-00355-00013	62000	PASTOS PERMANENTES DE 5 O MAS AÑOS-SIN VARIEDAD	S	10,36
170000006302264	21-031-008-00355-00014	62000	PASTOS PERMANENTES DE 5 O MAS AÑOS-SIN VARIEDAD	S	2,49
170000006302265	21-031-007-00173-00010	62000	PASTOS PERMANENTES DE 5 O MAS AÑOS-SIN VARIEDAD	S	2,50
170000006302266	21-031-008-00354-00001	62000	PASTOS PERMANENTES DE 5 O MAS AÑOS-SIN VARIEDAD	S	30,93

Recintos Determinados para el Cálculo de Garga Ganadera Máxima

REF.	REFERENCIA SIGPAC	CULTIVO	DESCRIPCIÓN CULTIVO	S/R	SUP.
					RESUELTA (ha)
-1566551	21-031-007-00226-00024	62000	PASTOS PERMANENTES DE 5 O MAS AÑOS-SIN VARIEDAD	S	13,89
-1566550	21-031-007-00225-00048	62000	PASTOS PERMANENTES DE 5 O MAS AÑOS-SIN VARIEDAD	S	0,03
-1566549	21-031-007-00225-00047	62000	PASTOS PERMANENTES DE 5 O MAS AÑOS-SIN VARIEDAD	S	0,19
-1566548	21-031-007-00225-00046	62000	PASTOS PERMANENTES DE 5 O MAS AÑOS-SIN VARIEDAD	S	0,06
-1566547	21-031-007-00225-00035	62000	PASTOS PERMANENTES DE 5 O MAS AÑOS-SIN VARIEDAD	S	34,92
-1566546	21-031-007-00225-00025	62000	PASTOS PERMANENTES DE 5 O MAS AÑOS-SIN VARIEDAD	S	0,16
-1566545	21-031-007-00225-00024	62000	PASTOS PERMANENTES DE 5 O MAS AÑOS-SIN VARIEDAD	S	23,44
-1566544	21-031-007-00225-00016	62000	PASTOS PERMANENTES DE 5 O MAS AÑOS-SIN VARIEDAD	S	1,10
-1566543	21-031-007-00225-00015	62000	PASTOS PERMANENTES DE 5 O MAS AÑOS-SIN VARIEDAD	S	27,48
-1566542	21-031-007-00224-00030	62000	PASTOS PERMANENTES DE 5 O MAS AÑOS-SIN VARIEDAD	S	0,04
-1566541	21-031-007-00224-00027	62000	PASTOS PERMANENTES DE 5 O MAS AÑOS-SIN VARIEDAD	S	0,09
-1566540	21-031-007-00224-00025	62000	PASTOS PERMANENTES DE 5 O MAS AÑOS-SIN VARIEDAD	S	0,79
-1566539	21-031-007-00224-00021	62000	PASTOS PERMANENTES DE 5 O MAS AÑOS-SIN VARIEDAD	S	1,05
-1566537	21-031-007-00224-00015	62000	PASTOS PERMANENTES DE 5 O MAS AÑOS-SIN VARIEDAD	S	20,66
-506257	21-031-008-00355-00002	62000	PASTOS PERMANENTES DE 5 O MAS AÑOS-SIN VARIEDAD	S	75,28
170000006302221	21-031-001-00043-00002	62000	PASTOS PERMANENTES DE 5 O MAS AÑOS-SIN VARIEDAD	S	1,01
170000006302225	21-031-007-00173-00015	62000	PASTOS PERMANENTES DE 5 O MAS AÑOS-SIN VARIEDAD	S	6,63
170000006302228	21-031-008-00352-00027	62000	PASTOS PERMANENTES DE 5 O MAS AÑOS-SIN VARIEDAD	S	2,41
170000006302229	21-031-008-00352-00005	62000	PASTOS PERMANENTES DE 5 O MAS AÑOS-SIN VARIEDAD	S	0,32
170000006302230	21-031-007-00174-00001	62000	PASTOS PERMANENTES DE 5 O MAS AÑOS-SIN VARIEDAD	S	0,56
170000006302231	21-031-008-00352-00006	62000	PASTOS PERMANENTES DE 5 O MAS AÑOS-SIN VARIEDAD	S	0,26
170000006302234	21-031-008-00352-00025	62000	PASTOS PERMANENTES DE 5 O MAS AÑOS-SIN VARIEDAD	S	9,30
170000006302237	21-031-007-00173-00004	62000	PASTOS PERMANENTES DE 5 O MAS AÑOS-SIN VARIEDAD	S	9,11
170000006302238	21-031-007-00173-00005	62000	PASTOS PERMANENTES DE 5 O MAS AÑOS-SIN VARIEDAD	S	1,04
170000006302239	21-031-007-00186-00007	62000	PASTOS PERMANENTES DE 5 O MAS AÑOS-SIN VARIEDAD	S	6,89
170000006302241	21-031-007-00175-00003	62000	PASTOS PERMANENTES DE 5 O MAS AÑOS-SIN VARIEDAD	S	4,19
170000006302242	21-031-008-00350-00003	62000	PASTOS PERMANENTES DE 5 O MAS AÑOS-SIN VARIEDAD	S	0,17

(1) Superficie declarada admisible ajustada con la superficie comprometida.
(2) Factor de penalización valorando el alcance para el tipo de compromiso.

Puede verificar la integridad de una copia de este documento mediante la lectura del código QR adjunto o mediante el acceso a la dirección <https://ws050.juntadeandalucia.es/verificarFirma> indicando el código de VERIFICACIÓN

FIRMADO POR

RAQUEL MARIA ESPIN CRESPO

17/12/2024

VERIFICACIÓN

Pk2jm6UYDU9J72AMTZUYRN3GET48NG

PÁG. 6430/9349



**Datos considerados para el Cálculo de la Carga Ganadera mínima y máxima del expediente****Recintos Determinados para el Cálculo de Garga Ganadera Máxima**

REF.	REFERENCIA SIGPAC	CULTIVO	DESCRIPCIÓN CULTIVO	S/R	SUP.
					RESUELTA (ha)
1700000006302248	21-031-007-00187-00005	62000	PASTOS PERMANENTES DE 5 O MAS AÑOS-SIN VARIEDAD	S	2,72
1700000006302258	21-031-008-00353-00004	62000	PASTOS PERMANENTES DE 5 O MAS AÑOS-SIN VARIEDAD	S	6,83
1700000006302259	21-031-007-00173-00003	62000	PASTOS PERMANENTES DE 5 O MAS AÑOS-SIN VARIEDAD	S	11,85
1700000006302260	21-031-008-00355-00013	62000	PASTOS PERMANENTES DE 5 O MAS AÑOS-SIN VARIEDAD	S	10,36
1700000006302264	21-031-008-00355-00014	62000	PASTOS PERMANENTES DE 5 O MAS AÑOS-SIN VARIEDAD	S	2,49
1700000006302265	21-031-007-00173-00010	62000	PASTOS PERMANENTES DE 5 O MAS AÑOS-SIN VARIEDAD	S	2,50
1700000006302266	21-031-008-00354-00001	62000	PASTOS PERMANENTES DE 5 O MAS AÑOS-SIN VARIEDAD	S	30,93

Incidencias de carga ganadera**INCIDENCIA DESCRIPCIÓN**

100407	Explotación solicitada no forma parte de ningún organismo de control autorizado para la producción ecológica en Andalucía o fecha de inscripción posterior al plazo establecido (Anexo I. Criterios de Subvencionabilidad. Orden 28 de marzo de 2023). Explotación:ES210310000053 Especie:PORCINO Explotación:ES210310000169 Especie:PORCINO
--------	--

(1) Superficie declarada admisible ajustada con la superficie comprometida.
(2) Factor de penalización valorando el alcance para el tipo de compromiso.

Puede verificar la integridad de una copia de este documento mediante la lectura del código QR adjunto o mediante el acceso a la dirección <https://ws050.juntadeandalucia.es/verificarFirma> indicando el código de VERIFICACIÓN

FIRMADO POR	RAQUEL MARIA ESPIN CRESPO	17/12/2024
VERIFICACIÓN	Pk2jm6UYDU9J72AMTZUYRN3GET48NG	PÁG. 6431/9349





APELLIDOS Y NOMBRE / RAZÓN SOCIAL **NIF** **EXPEDIENTE** **ANUALIDAD DE PAGO**
 MÁRQUEZ DOMÍNGUEZ MIGUEL ÁNGEL ****2274* 1045614 1ª

IMPORTE POR ANUALIDAD

	2023	2024	2025	2026	2027
IMPORTE MÁXIMO SUBVENCIONABLE	4.831,54 €	4.831,54 €	4.254,85 €	4.026,29 €	4.026,29 €
IMPORTE MEDIO DE TRANSFERENCIA (€/ha)	84,76 €	84,76 €	74,65 €	70,64 €	70,64 €

RESUMEN DE UNIDADES

Cód	GRUPO DE PAGO	Sup. Dec. Admisible (ha)	Sup. Comprometida (ha)	Sup. ajustada compromiso (1) (ha)	% sobredecc.	Sup. Resuelta (ha)	Importe Declarado	Importe Topado	Importe Resuelto	Importe tras sobredecc.
418	PASTOS ASOCIADOS A GANADERÍA ECOLÓGICA	52,39		52,39	0,00	52,39	5.164,61	3.460,16	3.460,16	3.460,16
419	OLIVAR	4,62		4,61	0,00	4,61	1.371,38	1.371,38	1.371,38	1.371,38
TOTAL		57,01	57,00	57,00		57,00	6.535,99	4.831,54	4.831,54	4.831,54

APLICACIÓN DE REDUCCIONES Y PENALIZACIONES

GRUPO DE PAGO	Importe Calculado	Importe prereduc.	Criterios de subvencionabilidad y compromisos	Presentación tardía	Omisión declaración	Condicionabilidad	IMPORTE (Euros) RESUELTO
OLIVAR	1.371,38	1.371,38	0,00	0,00	0,00	0,00	1.371,38
PASTOS ASOCIADOS A GANADERÍA	3.460,16	3.460,16	0,00	0,00	0,00	0,00	3.460,16
TOTAL	4.831,54	4.831,54					4.831,54

RESUMEN DE PAGOS

	RESUELTO	FEADER	MAPA	CAPADR
OLIVAR - Pago realizado	1.371,38 €	1.165,67 €	134,53 €	71,18 €
PASTOS ASOCIADOS A GANADERÍA ECOLÓGICA - Pago realizado	3.460,16 €	2.941,14 €	339,44 €	179,58 €
TOTAL	4.831,54 €	4.106,81 €	473,97 €	250,76 €

RECINTOS RESUELTOS

REF.	REFERENCIA SIGPAC	CULTIVO DESCRIPCIÓN CULTIVO	S/R G.PAGO	PEND. MEDIA (%)	SUP. DEC. ADMISIBLE (ha)	SUP. COMPROM. (ha)	SUP. AJUSTADA COMPR.(1) (ha)	SUP. CONV. SIGPAC (ha)	SUP. CERTIF. (ha)	SUP. CAMPO (ha)	SUP. CAMPO DETER. CULT. DECLARADO (ha)	SUP. DEC. REDUCIDA (ha)	SUP. RESUELTA (ha)
1700000004594874	21-009-002-00074-002	62000 PASTOS PERMANENTES DE 5 O MAS AÑOS-SIN VARIEDAD	S 418	39,60	9,56	9,56	9,56		17,39			9,56	9,56
1700000004594875	21-009-005-00020-001	62000 PASTOS PERMANENTES DE 5 O MAS AÑOS-SIN VARIEDAD	S 418	16,30	3,94	3,94	3,94		3,94			3,94	3,94
1700000004594876	21-009-002-00074-003	62000 PASTOS PERMANENTES DE 5 O MAS AÑOS-SIN VARIEDAD	S 418	8,10	5,96	5,96	5,96		5,96			5,96	5,96
1700000004594877	21-009-005-00020-002	62000 PASTOS PERMANENTES DE 5 O MAS AÑOS-SIN VARIEDAD	S 418	5,90	4,76	4,76	4,76		4,76			4,76	4,76
1700000004594878	21-009-002-00074-004	62000 PASTOS PERMANENTES DE 5 O MAS AÑOS-SIN VARIEDAD	R 418	4,40	0,21	0,21	0,21		0,21			0,21	0,21
1700000004594879	21-009-005-00020-003	62000 PASTOS PERMANENTES DE 5 O MAS AÑOS-SIN VARIEDAD	S 418	17,40	18,44	18,44	18,44		18,44			18,44	18,44
1700000004594880	21-009-004-00004-001	62000 PASTOS PERMANENTES DE 5 O MAS AÑOS-SIN VARIEDAD	S 418	15,40	3,51	3,51	3,51		3,51			3,51	3,51
1700000004594882	21-009-005-00020-004	62000 PASTOS PERMANENTES DE 5 O MAS AÑOS-SIN VARIEDAD	S 418	24,80	0,24	0,24	0,24		0,44			0,24	0,24
1700000004594883	21-009-002-00074-005	62000 PASTOS PERMANENTES DE 5 O MAS AÑOS-SIN VARIEDAD	S 418	43,30	4,88	4,88	4,88		4,88			4,88	4,88
1700000004594884	21-009-003-00153-001	62000 PASTOS PERMANENTES DE 5 O MAS AÑOS-SIN VARIEDAD	S 418	5,30	0,89	0,89	0,89		0,89			0,89	0,89
-1499308	21-009-002-00092-001	101007 OLIVAR-MANZANILLA	S 419	35,50	0,09	0,08	0,08		0,08			0,08	0,08
1700000002289220	21-009-002-00093-001	101216 OLIVAR-MANZANILLA DE HUELVA	S 419	35,40	0,56	0,56	0,56		0,56			0,56	0,56
1700000002289221	21-009-809-00218-001	101216 OLIVAR-MANZANILLA DE HUELVA	S 419	25,90	0,30	0,30	0,30		0,30			0,30	0,30
1700000002289222	21-009-809-00215-001	101216 OLIVAR-MANZANILLA DE HUELVA	S 419	19,90	0,33	0,33	0,33		0,33			0,33	0,33
1700000002289223	21-009-809-00062-003	101216 OLIVAR-MANZANILLA DE HUELVA	S 419	28,60	2,79	2,79	2,79		2,79			2,79	2,79
1700000004594885	21-009-002-00087-001	101007 OLIVAR-MANZANILLA	S 419	33,40	0,55	0,55	0,55		0,55			0,55	0,55

(1) Superficie declarada admisible ajustada con la superficie comprometida.
 (2) Factor de penalización valorando el alcance para el tipo de compromiso.

Puede verificar la integridad de una copia de este documento mediante la lectura del código QR adjunto o mediante el acceso a la dirección <https://ws050.juntadeandalucia.es/verificarFirma> indicando el código de VERIFICACIÓN

FIRMADO POR	RAQUEL MARIA ESPIN CRESPO	17/12/2024
VERIFICACIÓN	Pk2jm6UYDU9J72AMTZUYRN3GET48NG	PÁG. 6432/9349



**INCIDENCIAS****INCIDENCIA DESCRIPCIÓN**

- 100407 Explotación solicitada no forma parte de ningún organismo de control autorizado para la producción ecológica en Andalucía o fecha de inscripción posterior al plazo establecido (Anexo I. Criterios de Subvencionabilidad. Orden 28 de marzo de 2023).
Explotación:ES210090000170 Especie:CAPRINA
Explotación:ES210090000170 Especie:PORCINO
Explotación:ES210090000250 Especie:PORCINO
- 100410 Recinto no admisible por pertenecer a una explotación ganadera No inscrita en Sipea (Artículo 10 de la Orden de 28 de marzo de 2023).
Ref:1700000004594881 Recinto:21-009-014-00007-00002 Cultivo:62000 PASTOS PERMANENTES DE 5 O MAS AÑOS-SIN VARIEDAD Secano Explotación:ES210090000250
- 100424 Solicita recinto que no está comprometido para la operación.
Ref:1700000004594881 Recinto:21-009-014-00007-00002 Cultivo:62000 PASTOS PERMANENTES DE 5 O MAS AÑOS-SIN VARIEDAD Secano

Datos considerados para el Cálculo de la Carga Ganadera mínima y máxima del expediente

Explotación	Especie	Inscrito en Sipea y Admisible	Ugm Calculada para CG Mínima	Ugm Calculada para CG Máxima
ES210090000170	BOVINA	SI	11,82	11,82
ES210090000170	CAPRINA	NO	0,00	12,98
ES210090000170	PORCINO	NO	0,00	9,21
ES210090000250	PORCINO	NO	0,00	0,30
			11,82	34,31

Superficie determinada para Cálculo Carga Ganadera Mínima: 57,84 ha

Superficie determinada para Cálculo Carga Ganadera Máxima: 57,84 ha

Carga Ganadera Mínima Expediente: 0,20 ugm/ha

Carga Ganadera Máxima Expediente: 0,59 ugm/ha

Los importes del Grupo de Pago de pastos de este expediente han sido ajustados por no llegar a la carga ganadera mínima de 0,3

Recintos Determinados para el Cálculo de Garga Ganadera Mínima

REF.	REFERENCIA SIGPAC	CULTIVO	DESCRIPCIÓN CULTIVO	S/R	SUP. RESUELTA (ha)
1700000004594874	21-009-002-00074-00002	62000	PASTOS PERMANENTES DE 5 O MAS AÑOS-SIN VARIEDAD	S	9,56
1700000004594875	21-009-005-00020-00001	62000	PASTOS PERMANENTES DE 5 O MAS AÑOS-SIN VARIEDAD	S	3,94
1700000004594876	21-009-002-00074-00003	62000	PASTOS PERMANENTES DE 5 O MAS AÑOS-SIN VARIEDAD	S	5,96
1700000004594877	21-009-005-00020-00002	62000	PASTOS PERMANENTES DE 5 O MAS AÑOS-SIN VARIEDAD	S	4,76
1700000004594878	21-009-002-00074-00004	62000	PASTOS PERMANENTES DE 5 O MAS AÑOS-SIN VARIEDAD	R	0,21
1700000004594879	21-009-005-00020-00003	62000	PASTOS PERMANENTES DE 5 O MAS AÑOS-SIN VARIEDAD	S	18,44
1700000004594880	21-009-004-00004-00001	62000	PASTOS PERMANENTES DE 5 O MAS AÑOS-SIN VARIEDAD	S	3,51
1700000004594881	21-009-014-00007-00002	62000	PASTOS PERMANENTES DE 5 O MAS AÑOS-SIN VARIEDAD	S	5,45
1700000004594882	21-009-005-00020-00004	62000	PASTOS PERMANENTES DE 5 O MAS AÑOS-SIN VARIEDAD	S	0,24
1700000004594883	21-009-002-00074-00005	62000	PASTOS PERMANENTES DE 5 O MAS AÑOS-SIN VARIEDAD	S	4,88
1700000004594884	21-009-003-00153-00001	62000	PASTOS PERMANENTES DE 5 O MAS AÑOS-SIN VARIEDAD	S	0,89

Recintos Determinados para el Cálculo de Garga Ganadera Máxima

REF.	REFERENCIA SIGPAC	CULTIVO	DESCRIPCIÓN CULTIVO	S/R	SUP. RESUELTA (ha)
1700000004594874	21-009-002-00074-00002	62000	PASTOS PERMANENTES DE 5 O MAS AÑOS-SIN VARIEDAD	S	9,56
1700000004594875	21-009-005-00020-00001	62000	PASTOS PERMANENTES DE 5 O MAS AÑOS-SIN VARIEDAD	S	3,94
1700000004594876	21-009-002-00074-00003	62000	PASTOS PERMANENTES DE 5 O MAS AÑOS-SIN VARIEDAD	S	5,96
1700000004594877	21-009-005-00020-00002	62000	PASTOS PERMANENTES DE 5 O MAS AÑOS-SIN VARIEDAD	S	4,76
1700000004594878	21-009-002-00074-00004	62000	PASTOS PERMANENTES DE 5 O MAS AÑOS-SIN VARIEDAD	R	0,21

(1) Superficie declarada admisible ajustada con la superficie comprometida.
(2) Factor de penalización valorando el alcance para el tipo de compromiso.

Puede verificar la integridad de una copia de este documento mediante la lectura del código QR adjunto o mediante el acceso a la dirección <https://ws050.juntadeandalucia.es/verificarFirma> indicando el código de VERIFICACIÓN

FIRMADO POR

RAQUEL MARIA ESPIN CRESPO

17/12/2024

VERIFICACIÓN

Pk2jm6UYDU9J72AMTZUYRN3GET48NG

PÁG. 6433/9349



**Datos considerados para el Cálculo de la Carga Ganadera mínima y máxima del expediente****Recintos Determinados para el Cálculo de Garga Ganadera Máxima**

REF.	REFERENCIA SIGPAC	CULTIVO	DESCRIPCIÓN CULTIVO	SUP.	
				S/R	RESUELTA (ha)
1700000004594879	21-009-005-00020-00003	62000	PASTOS PERMANENTES DE 5 O MAS AÑOS-SIN VARIEDAD	S	18,44
1700000004594880	21-009-004-00004-00001	62000	PASTOS PERMANENTES DE 5 O MAS AÑOS-SIN VARIEDAD	S	3,51
1700000004594881	21-009-014-00007-00002	62000	PASTOS PERMANENTES DE 5 O MAS AÑOS-SIN VARIEDAD	S	5,45
1700000004594882	21-009-005-00020-00004	62000	PASTOS PERMANENTES DE 5 O MAS AÑOS-SIN VARIEDAD	S	0,24
1700000004594883	21-009-002-00074-00005	62000	PASTOS PERMANENTES DE 5 O MAS AÑOS-SIN VARIEDAD	S	4,88
1700000004594884	21-009-003-00153-00001	62000	PASTOS PERMANENTES DE 5 O MAS AÑOS-SIN VARIEDAD	S	0,89

Incidencias de carga ganadera**INCIDENCIA DESCRIPCIÓN**

100407	Explotación solicitada no forma parte de ningún organismo de control autorizado para la producción ecológica en Andalucía o fecha de inscripción posterior al plazo establecido (Anexo I. Criterios de Subvencionabilidad. Orden 28 de marzo de 2023). Explotación:ES210090000170 Especie:PORCINO Explotación:ES210090000170 Especie:CAPRINA Explotación:ES210090000250 Especie:PORCINO
--------	--

(1) Superficie declarada admisible ajustada con la superficie comprometida.
(2) Factor de penalización valorando el alcance para el tipo de compromiso.

Puede verificar la integridad de una copia de este documento mediante la lectura del código QR adjunto o mediante el acceso a la dirección <https://ws050.juntadeandalucia.es/verificarFirma> indicando el código de VERIFICACIÓN

FIRMADO POR	RAQUEL MARIA ESPIN CRESPO	17/12/2024
VERIFICACIÓN	Pk2jm6UYDU9J72AMTZUYRN3GET48NG	PÁG. 6434/9349





APELLIDOS Y NOMBRE / RAZÓN SOCIAL **NIF** **EXPEDIENTE** **ANUALIDAD DE PAGO**
 MARQUEZ DOMINGUEZ VALENTIN BERNARDO ****8303* 1032528 1ª

IMPORTES POR ANUALIDAD

	2023	2024	2025	2026	2027
IMPORTE MÁXIMO SUBVENCIONABLE	3.632,23 €	3.632,23 €	3.632,23 €	3.026,86 €	3.026,86 €
IMPORTE MEDIO DE TRANSFERENCIA (€/ha)	297,48 €	297,48 €	297,48 €	247,90 €	247,90 €

RESUMEN DE UNIDADES

Cód	GRUPO DE PAGO	Sup. Dec. Admisible (ha)	Sup. Comprometida (ha)	Sup. ajustada compromiso (1) (ha)	% sobredec.	Sup. Resuelta (ha)	Importe Declarado	Importe Topado	Importe Resuelto	Importe tras sobredec.
419	OLIVAR	12,21		12,21	0,00	12,21	3.632,23	3.632,23	3.632,23	3.632,23
TOTAL		12,21	12,21	12,21		12,21	3.632,23	3.632,23	3.632,23	3.632,23

APLICACIÓN DE REDUCCIONES Y PENALIZACIONES

GRUPO DE PAGO	Importe Calculado	Importe prereduc.	Criterios de subvencionabilidad y compromisos	Presentación tardía	Omisión declaración	Condicionalidad	IMPORTE (Euros) RESUELTO
OLIVAR	3.632,23	3.632,23	0,00	0,00	0,00	0,00	3.632,23
TOTAL	3.632,23	3.632,23					3.632,23

RESUMEN DE PAGOS

	IMPORTE (Euros)			
	RESUELTO	FEADER	MAPA	CAPADR
OLIVAR - Pago realizado	3.632,23 €	3.087,40 €	356,32 €	188,51 €

RECINTOS RESUELTOS

REF.	REFERENCIA SIGPAC	CULTIVO DESCRIPCIÓN CULTIVO	S/R G.PAGO	PEND. MEDIA (%)	SUP. DEC. ADMISIBLE (ha)	SUP. COMPROM. (ha)	SUP. AJUSTADA COMPR.(1) (ha)	SUP. CONY. SIGPAC (ha)	SUP. CERTIE (ha)	SUP. CAMPO (ha)	SUP. CAMPO DETER. CULT. DECLARADO (ha)	SUP. DEC. REDUCIDA (ha)	SUP. RESUELTA (ha)
1700000006153039	21-016-013-00057-001	101007 OLIVAR-MANZANILLA	S 419	33,40	1,01	1,01	1,01		1,01			1,01	1,01
1700000006153040	21-016-006-00089-006	101007 OLIVAR-MANZANILLA	S 419	22,50	6,78	6,78	6,78		6,78			6,78	6,78
1700000006153041	21-016-013-00058-002	101007 OLIVAR-MANZANILLA	S 419	34,10	2,31	2,31	2,31		2,31			2,31	2,31
1700000006153043	21-016-014-00044-001	101007 OLIVAR-MANZANILLA	S 419	20,90	1,09	1,09	1,09		1,09			1,09	1,09
1700000006153044	21-016-014-00041-001	101007 OLIVAR-MANZANILLA	S 419	20,80	1,02	1,02	1,02		1,02			1,02	1,02

INCIDENCIAS**INCIDENCIA DESCRIPCIÓN**

- 3790 Recinto declarado inactivo
 Ref:6861856 Recinto:21-016-002-00083-00002 Cultivo: -
 Ref:6861841 Recinto:21-016-013-00060-00001 Cultivo: -
 Ref:6861847 Recinto:21-016-013-00062-00003 Cultivo: -
 Ref:6861848 Recinto:21-016-013-00065-00001 Cultivo: -
 Ref:6861854 Recinto:21-016-014-00038-00002 Cultivo: -
 Ref:6861852 Recinto:21-016-014-00043-00001 Cultivo: -
- 8227 Línea de declaración monitorizada en la que no ha habido respuesta por parte del productor y, por tanto, sin Juicio Experto de campo.
 Ref:1700000006153042 Recinto:21-016-013-00073-00001 Cultivo:101007 OLIVAR-MANZANILLA
- 100424 Solicita recinto que no está comprometido para la operación.
 Ref:6861856 Recinto:21-016-002-00083-00002 Cultivo:101007 OLIVAR-MANZANILLA Secano
 Ref:6861841 Recinto:21-016-013-00060-00001 Cultivo:101007 OLIVAR-MANZANILLA Secano
 Ref:6861847 Recinto:21-016-013-00062-00003 Cultivo:101007 OLIVAR-MANZANILLA Secano
 Ref:6861848 Recinto:21-016-013-00065-00001 Cultivo:101007 OLIVAR-MANZANILLA Secano
 Ref:1700000006153042 Recinto:21-016-013-00073-00001 Cultivo:101007 OLIVAR-MANZANILLA Secano
 Ref:6861854 Recinto:21-016-014-00038-00002 Cultivo:101007 OLIVAR-MANZANILLA Secano
 Ref:6861852 Recinto:21-016-014-00043-00001 Cultivo:101007 OLIVAR-MANZANILLA Secano

(1) Superficie declarada admisible ajustada con la superficie comprometida.
 (2) Factor de penalización valorando el alcance para el tipo de compromiso.

Puede verificar la integridad de una copia de este documento mediante la lectura del código QR adjunto o mediante el acceso a la dirección <https://ws050.juntadeandalucia.es/verificarFirma> indicando el código de VERIFICACIÓN

FIRMADO POR

RAQUEL MARIA ESPIN CRESPO

17/12/2024

VERIFICACIÓN

Pk2jm6UYDU9J72AMTZUYRN3GET48NG

PÁG. 6435/9349



**APELLIDOS Y NOMBRE / RAZÓN SOCIAL**

MARQUEZ ESCUDERO JUAN RAMÓN

NIF

***0868*

EXPEDIENTE

1243117

ANUALIDAD DE PAGO

1ª

IMPORTES POR ANUALIDAD

	2023	2024	2025	2026	2027
IMPORTE MÁXIMO SUBVENCIONABLE	1.063,68 €	1.063,68 €	886,40 €	886,40 €	886,40 €
IMPORTE MEDIO DE TRANSFERENCIA (€/ha)	39,44 €	39,44 €	32,87 €	32,87 €	32,87 €

RESUMEN DE UNIDADES

Cód	GRUPO DE PAGO	Sup. Dec. Admisible (ha)	Sup. Comprometida (ha)	Sup. ajustada compromiso (1) (ha)	% sobredec.	Sup. Resuelta (ha)	Importe Declarado	Importe Topado	Importe Resuelto	Importe tras sobredec.
418	PASTOS ASOCIADOS A GANADERÍA ECOLÓGICA	26,97		26,97	0,00	26,97	2.658,70	1.063,68	1.063,68	1.063,68
TOTAL		26,97	26,97	26,97		26,97	2.658,70	1.063,68	1.063,68	1.063,68

APLICACIÓN DE REDUCCIONES Y PENALIZACIONES

GRUPO DE PAGO	Importe Calculado	Importe prereduc.	Criterios de subvencionabilidad y compromisos	Presentación tardía	Omisión declaración	Condicionidad	IMPORTE (Euros) RESUELTO
PASTOS ASOCIADOS A GANADERÍA	1.063,68	1.063,68	0,00	0,00	0,00	0,00	1.063,68
TOTAL	1.063,68	1.063,68					1.063,68

RESUMEN DE PAGOS**IMPORTE (Euros)**

	RESUELTO	FEADER	MAPA	CAPADR
PASTOS ASOCIADOS A GANADERÍA ECOLÓGICA - Pago realizado	1.063,68 €	904,13 €	104,35 €	55,20 €

RECINTOS RESUELTOS

REE	REFERENCIA SIGPAC	CULTIVO	DESCRIPCIÓN CULTIVO	S/R G.PAGO	PEND. MEDIA (%)	SUP. DEC. ADMISIBLE (ha)	SUP. COMPROM. (ha)	SUP. AJUSTADA COMPROM. (1) (ha)	SUP. CONV. SIGPAC (ha)	SUP. CERTIF. (ha)	SUP. CAMPO (ha)	SUP. CAMPO DETER. CULT. DECLARADO (ha)	SUP. DEC. REDUCIDA (ha)	SUP. RESUELTA (ha)
5544118	21-061-005-00118-002	62000	PASTOS PERMANENTES DE 5 O MAS AÑOS-SIN VARIEDAD	S 418	14,00	26,97	26,97	26,97		26,97			26,97	26,97

(1) Superficie declarada admisible ajustada con la superficie comprometida.
(2) Factor de penalización valorando el alcance para el tipo de compromiso.

Puede verificar la integridad de una copia de este documento mediante la lectura del código QR adjunto o mediante el acceso a la dirección <https://ws050.juntadeandalucia.es/verificarFirma> indicando el código de VERIFICACIÓN

FIRMADO POR

RAQUEL MARIA ESPIN CRESPO

17/12/2024

VERIFICACIÓN

Pk2jm6UYDU9J72AMTZUYRN3GET48NG

PÁG. 6436/9349



**INCIDENCIAS****INCIDENCIA DESCRIPCIÓN**

242	Recinto pendiente de acreditación de titularidad. Ref:-1464464 Recinto:21-061-008-09019-00001 Cultivo:62000 PASTOS PERMANENTES DE 5 O MAS AÑOS-SIN VARIEDAD Secano Ref:-1464465 Recinto:21-061-008-09019-00007 Cultivo:62000 PASTOS PERMANENTES DE 5 O MAS AÑOS-SIN VARIEDAD Secano Ref:-1464467 Recinto:21-061-008-09019-00013 Cultivo:62000 PASTOS PERMANENTES DE 5 O MAS AÑOS-SIN VARIEDAD Secano Ref:-1464468 Recinto:21-061-008-09019-00014 Cultivo:62000 PASTOS PERMANENTES DE 5 O MAS AÑOS-SIN VARIEDAD Secano
100407	Explotación solicitada no forma parte de ningún organismo de control autorizado para la producción ecológica en Andalucía o fecha de inscripción posterior al plazo establecido (Anexo I. Criterios de Subvencionabilidad. Orden 28 de marzo de 2023). Explotación:ES210620000005 Especie:PORCINO Explotación:ES210620000044 Especie:BOVINA Explotación:ES210620000044 Especie:CAPRINA Explotación:ES210620000044 Especie:PORCINO Explotación:ES210620000429 Especie:PORCINO
100410	Recinto no admisible por pertenecer a una explotación ganadera No inscrita en Sipea (Artículo 10 de la Orden de 28 de marzo de 2023). Ref:4636248 Recinto:21-061-008-00016-00008 Cultivo:62000 PASTOS PERMANENTES DE 5 O MAS AÑOS-SIN VARIEDAD Secano Explotación:ES210620000005 Ref:4636249 Recinto:21-061-008-00016-00009 Cultivo:62000 PASTOS PERMANENTES DE 5 O MAS AÑOS-SIN VARIEDAD Secano Explotación:ES210620000005 Ref:4636250 Recinto:21-061-008-00016-00010 Cultivo:62000 PASTOS PERMANENTES DE 5 O MAS AÑOS-SIN VARIEDAD Secano Explotación:ES210620000005 Ref:1700000004834685 Recinto:21-061-007-00027-00002 Cultivo:62000 PASTOS PERMANENTES DE 5 O MAS AÑOS-SIN VARIEDAD Secano Explotación:ES210620000044 Ref:1700000004834686 Recinto:21-061-008-00031-00002 Cultivo:62000 PASTOS PERMANENTES DE 5 O MAS AÑOS-SIN VARIEDAD Secano Explotación:ES210620000044 Ref:1700000004834687 Recinto:21-061-008-00034-00001 Cultivo:62000 PASTOS PERMANENTES DE 5 O MAS AÑOS-SIN VARIEDAD Secano Explotación:ES210620000044 Ref:-1464464 Recinto:21-061-008-09019-00001 Cultivo:62000 PASTOS PERMANENTES DE 5 O MAS AÑOS-SIN VARIEDAD Secano Explotación:ES210620000044 Ref:-1464465 Recinto:21-061-008-09019-00007 Cultivo:62000 PASTOS PERMANENTES DE 5 O MAS AÑOS-SIN VARIEDAD Secano Explotación:ES210620000044 Ref:-1464466 Recinto:21-061-008-09019-00009 Cultivo:62000 PASTOS PERMANENTES DE 5 O MAS AÑOS-SIN VARIEDAD Secano Explotación:ES210620000044 Ref:-1464467 Recinto:21-061-008-09019-00013 Cultivo:62000 PASTOS PERMANENTES DE 5 O MAS AÑOS-SIN VARIEDAD Secano Explotación:ES210620000044 Ref:-1464468 Recinto:21-061-008-09019-00014 Cultivo:62000 PASTOS PERMANENTES DE 5 O MAS AÑOS-SIN VARIEDAD Secano Explotación:ES210620000044
100424	Solicita recinto que no está comprometido para la operación. Ref:1700000004834685 Recinto:21-061-007-00027-00002 Cultivo:62000 PASTOS PERMANENTES DE 5 O MAS AÑOS-SIN VARIEDAD Secano Ref:4636248 Recinto:21-061-008-00016-00008 Cultivo:62000 PASTOS PERMANENTES DE 5 O MAS AÑOS-SIN VARIEDAD Secano Ref:4636249 Recinto:21-061-008-00016-00009 Cultivo:62000 PASTOS PERMANENTES DE 5 O MAS AÑOS-SIN VARIEDAD Secano Ref:4636250 Recinto:21-061-008-00016-00010 Cultivo:62000 PASTOS PERMANENTES DE 5 O MAS AÑOS-SIN VARIEDAD Secano Ref:1700000004834686 Recinto:21-061-008-00031-00002 Cultivo:62000 PASTOS PERMANENTES DE 5 O MAS AÑOS-SIN VARIEDAD Secano Ref:1700000004834687 Recinto:21-061-008-00034-00001 Cultivo:62000 PASTOS PERMANENTES DE 5 O MAS AÑOS-SIN VARIEDAD Secano Ref:-1464464 Recinto:21-061-008-09019-00001 Cultivo:62000 PASTOS PERMANENTES DE 5 O MAS AÑOS-SIN VARIEDAD Secano Ref:-1464465 Recinto:21-061-008-09019-00007 Cultivo:62000 PASTOS PERMANENTES DE 5 O MAS AÑOS-SIN VARIEDAD Secano Ref:-1464466 Recinto:21-061-008-09019-00009 Cultivo:62000 PASTOS PERMANENTES DE 5 O MAS AÑOS-SIN VARIEDAD Secano Ref:-1464467 Recinto:21-061-008-09019-00013 Cultivo:62000 PASTOS PERMANENTES DE 5 O MAS AÑOS-SIN VARIEDAD Secano Ref:-1464468 Recinto:21-061-008-09019-00014 Cultivo:62000 PASTOS PERMANENTES DE 5 O MAS AÑOS-SIN VARIEDAD Secano

Datos considerados para el Cálculo de la Carga Ganadera mínima y máxima del expediente

<u>Explotación</u>	<u>Especie</u>	<u>Inscrito en Sipea y Admisible</u>	<u>Ugm Calculada para CG Mínima</u>	<u>Ugm Calculada para CG Máxima</u>
--------------------	----------------	--------------------------------------	-------------------------------------	-------------------------------------

(1) Superficie declarada admisible ajustada con la superficie comprometida.
(2) Factor de penalización valorando el alcance para el tipo de compromiso.

Puede verificar la integridad de una copia de este documento mediante la lectura del código QR adjunto o mediante el acceso a la dirección <https://ws050.juntadeandalucia.es/verificarFirma> indicando el código de VERIFICACIÓN

FIRMADO POR	RAQUEL MARIA ESPIN CRESPO	17/12/2024
VERIFICACIÓN	Pk2jm6UYDU9J72AMTZUYRN3GET48NG	PÁG. 6437/9349



**Datos considerados para el Cálculo de la Carga Ganadera mínima y máxima del expediente**

Explotación	Especie	Inscrito en Sipea y Admisible	Ugm Calculada para CG Mínima	Ugm Calculada para CG Máxima
ES21062000005	PORCINO	NO	0,00	2,80
ES21062000044	BOVINA	NO	0,00	5,46
ES21062000044	CAPRINA	NO	0,00	21,57
ES21062000044	PORCINO	NO	0,00	32,57
ES210620000429	BOVINA	SI	10,83	10,83
ES210620000429	PORCINO	NO	0,00	0,00
			10,83	73,23

Superficie determinada para Cálculo Carga Ganadera Mínima: 91,11 ha

Superficie determinada para Cálculo Carga Ganadera Máxima: 91,11 ha

Los importes del Grupo de Pago de pastos de este expediente han sido ajustados por no llegar a la carga ganadera mínima de 0,3

Carga Ganadera Mínima Expediente: 0,12 ugm/ha

Carga Ganadera Máxima Expediente: 0,80 ugm/ha

Recintos Determinados para el Cálculo de Garga Ganadera Mínima

REF.	REFERENCIA SIGPAC	CULTIVO	DESCRIPCIÓN CULTIVO	S/R	SUP. RESUELTA (ha)
-1464468	21-061-008-09019-00014	62000	PASTOS PERMANENTES DE 5 O MAS AÑOS-SIN VARIEDAD	S	0,17
-1464467	21-061-008-09019-00013	62000	PASTOS PERMANENTES DE 5 O MAS AÑOS-SIN VARIEDAD	S	0,54
-1464466	21-061-008-09019-00009	62000	PASTOS PERMANENTES DE 5 O MAS AÑOS-SIN VARIEDAD	S	0,08
-1464465	21-061-008-09019-00007	62000	PASTOS PERMANENTES DE 5 O MAS AÑOS-SIN VARIEDAD	S	0,39
-1464464	21-061-008-09019-00001	62000	PASTOS PERMANENTES DE 5 O MAS AÑOS-SIN VARIEDAD	S	0,11
4636248	21-061-008-00016-00008	62000	PASTOS PERMANENTES DE 5 O MAS AÑOS-SIN VARIEDAD	S	0,25
5544118	21-061-005-00118-00002	62000	PASTOS PERMANENTES DE 5 O MAS AÑOS-SIN VARIEDAD	S	26,97
170000004834685	21-061-007-00027-00002	62000	PASTOS PERMANENTES DE 5 O MAS AÑOS-SIN VARIEDAD	S	6,29
170000004834686	21-061-008-00031-00002	62000	PASTOS PERMANENTES DE 5 O MAS AÑOS-SIN VARIEDAD	S	55,06
170000004834687	21-061-008-00034-00001	62000	PASTOS PERMANENTES DE 5 O MAS AÑOS-SIN VARIEDAD	S	1,25

Recintos Determinados para el Cálculo de Garga Ganadera Máxima

REF.	REFERENCIA SIGPAC	CULTIVO	DESCRIPCIÓN CULTIVO	S/R	SUP. RESUELTA (ha)
-1464468	21-061-008-09019-00014	62000	PASTOS PERMANENTES DE 5 O MAS AÑOS-SIN VARIEDAD	S	0,17
-1464467	21-061-008-09019-00013	62000	PASTOS PERMANENTES DE 5 O MAS AÑOS-SIN VARIEDAD	S	0,54
-1464466	21-061-008-09019-00009	62000	PASTOS PERMANENTES DE 5 O MAS AÑOS-SIN VARIEDAD	S	0,08
-1464465	21-061-008-09019-00007	62000	PASTOS PERMANENTES DE 5 O MAS AÑOS-SIN VARIEDAD	S	0,39
-1464464	21-061-008-09019-00001	62000	PASTOS PERMANENTES DE 5 O MAS AÑOS-SIN VARIEDAD	S	0,11
4636248	21-061-008-00016-00008	62000	PASTOS PERMANENTES DE 5 O MAS AÑOS-SIN VARIEDAD	S	0,25
4636249	21-061-008-00016-00009	62000	PASTOS PERMANENTES DE 5 O MAS AÑOS-SIN VARIEDAD	S	0,00
4636250	21-061-008-00016-00010	62000	PASTOS PERMANENTES DE 5 O MAS AÑOS-SIN VARIEDAD	S	0,00
5544118	21-061-005-00118-00002	62000	PASTOS PERMANENTES DE 5 O MAS AÑOS-SIN VARIEDAD	S	26,97
170000004834685	21-061-007-00027-00002	62000	PASTOS PERMANENTES DE 5 O MAS AÑOS-SIN VARIEDAD	S	6,29
170000004834686	21-061-008-00031-00002	62000	PASTOS PERMANENTES DE 5 O MAS AÑOS-SIN VARIEDAD	S	55,06
170000004834687	21-061-008-00034-00001	62000	PASTOS PERMANENTES DE 5 O MAS AÑOS-SIN VARIEDAD	S	1,25

(1) Superficie declarada admisible ajustada con la superficie comprometida.
(2) Factor de penalización valorando el alcance para el tipo de compromiso.Puede verificar la integridad de una copia de este documento mediante la lectura del código QR adjunto o mediante el acceso a la dirección <https://ws050.juntadeandalucia.es/verificarFirma> indicando el código de VERIFICACIÓN

FIRMADO POR

RAQUEL MARIA ESPIN CRESPO

17/12/2024

VERIFICACIÓN

Pk2jm6UYDU9J72AMTZUYRN3GET48NG

PÁG. 6438/9349





Datos considerados para el Cálculo de la Carga Ganadera mínima y máxima del expediente

Incidencias de carga ganadera

INCIDENCIA DESCRIPCIÓN

100407 Explotación solicitada no forma parte de ningún organismo de control autorizado para la producción ecológica en Andalucía o fecha de inscripción posterior al plazo establecido (Anexo I. Criterios de Subvencionabilidad. Orden 28 de marzo de 2023).
Explotación:ES210620000005 Especie:PORCINO
Explotación:ES210620000044 Especie:CAPRINA
Explotación:ES210620000044 Especie:BOVINA
Explotación:ES210620000044 Especie:PORCINO
Explotación:ES210620000429 Especie:PORCINO

(1) Superficie declarada admisible ajustada con la superficie comprometida.
(2) Factor de penalización valorando el alcance para el tipo de compromiso.

Puede verificar la integridad de una copia de este documento mediante la lectura del código QR adjunto o mediante el acceso a la dirección <https://ws050.juntadeandalucia.es/verificarFirma> indicando el código de VERIFICACIÓN

FIRMADO POR	RAQUEL MARIA ESPIN CRESPO	17/12/2024	
VERIFICACIÓN	Pk2jm6UYDU9J72AMTZUYRN3GET48NG	PÁG. 6439/9349	



APELLIDOS Y NOMBRE / RAZÓN SOCIAL

MARQUEZ JALDON BENITO

NIF

***8427*

EXPEDIENTE

1271551

ANUALIDAD DE PAGO

1ª

IMPORTE POR ANUALIDAD

	2023	2024	2025	2026	2027
IMPORTE MÁXIMO SUBVENCIONABLE	2.299,87 €	2.299,87 €	1.916,56 €	1.916,56 €	1.916,56 €
IMPORTE MEDIO DE TRANSFERENCIA (€/ha)	42,39 €	42,39 €	35,32 €	35,32 €	35,32 €

RESUMEN DE UNIDADES

Cód	GRUPO DE PAGO	Sup. Dec. Admisible (ha)	Sup. Comprometida (ha)	Sup. ajustada compromiso (1) (ha)	% sobredec.	Sup. Resuelta (ha)	Importe Declarado	Importe Topado	Importe Resuelto	Importe tras sobredec.
418	PASTOS ASOCIADOS A GANADERÍA ECOLÓGICA	54,26		54,26	0,00	54,26	5.348,95	2.299,87	2.299,87	2.299,87
TOTAL		54,26	54,26	54,26		54,26	5.348,95	2.299,87	2.299,87	2.299,87

APLICACIÓN DE REDUCCIONES Y PENALIZACIONES

GRUPO DE PAGO	Importe Calculado	Importe prerreduc.	Criterios de subvencionabilidad y compromisos	Presentación tardía	Omisión declaración	Condicionidad	IMPORTE (Euros) RESUELTO
PASTOS ASOCIADOS A GANADERÍA	2.299,87	2.299,87	0,00	0,00	0,00	0,00	2.299,87
TOTAL	2.299,87	2.299,87					2.299,87

RESUMEN DE PAGOS

IMPORTE (Euros)

PASTOS ASOCIADOS A GANADERÍA ECOLÓGICA - Pago realizado	RESUELTO	FEADER	MAPA	CAPADR
	2.299,87 €	1.954,89 €	225,62 €	119,36 €

RECINTOS RESUELTOS

REE	REFERENCIA SIGPAC	CULTIVO DESCRIPCIÓN CULTIVO	S/R G.PAGO	PEND. MEDIA (%)	SUP. DEC. ADMISIBLE (ha)	SUP. COMPROM. (ha)	SUP. AJUSTADA COMPROM. (1) (ha)	SUP. CONV. SIGPAC (ha)	SUP. CERTIF. (ha)	SUP. CAMPO (ha)	SUP. CAMPO DETER. CULT. DECLARADO (ha)	SUP. DEC. REDUCIDA (ha)	SUP. RESUELTA (ha)
-1531726	21-023-023-00009-004	62000 PASTOS PERMANENTES DE 5 O MAS AÑOS-SIN VARIEDAD	S 418	5,80	0,17	0,17	0,17		0,17			0,17	0,17
-1531720	21-023-023-00009-002	62000 PASTOS PERMANENTES DE 5 O MAS AÑOS-SIN VARIEDAD	S 418	6,60	1,29	1,29	1,29		1,29			1,29	1,29
-1531719	21-023-023-00009-003	62000 PASTOS PERMANENTES DE 5 O MAS AÑOS-SIN VARIEDAD	S 418	10,30	0,07	0,07	0,07		0,07			0,07	0,07
-1531715	21-023-023-00009-001	62000 PASTOS PERMANENTES DE 5 O MAS AÑOS-SIN VARIEDAD	S 418	9,10	0,22	0,22	0,22		0,22			0,22	0,22
-1531712	21-023-023-00009-005	62000 PASTOS PERMANENTES DE 5 O MAS AÑOS-SIN VARIEDAD	S 418	5,40	4,31	4,31	4,31		4,31			4,31	4,31
-1531708	21-023-023-00008-006	62000 PASTOS PERMANENTES DE 5 O MAS AÑOS-SIN VARIEDAD	S 418	5,20	0,73	0,73	0,73		0,73			0,73	0,73
-1531703	21-023-023-00050-004	62000 PASTOS PERMANENTES DE 5 O MAS AÑOS-SIN VARIEDAD	S 418	8,60	0,34	0,34	0,34		0,34			0,34	0,34
-1531702	21-023-023-00050-003	62000 PASTOS PERMANENTES DE 5 O MAS AÑOS-SIN VARIEDAD	S 418	5,80	0,14	0,14	0,14		0,14			0,14	0,14
-1531700	21-023-023-00050-005	62000 PASTOS PERMANENTES DE 5 O MAS AÑOS-SIN VARIEDAD	S 418	4,00	0,05	0,05	0,05		0,05			0,05	0,05
-1531693	21-023-023-00048-005	62000 PASTOS PERMANENTES DE 5 O MAS AÑOS-SIN VARIEDAD	S 418	8,10	0,96	0,96	0,96		0,96			0,96	0,96
-1531691	21-023-023-00050-006	62000 PASTOS PERMANENTES DE 5 O MAS AÑOS-SIN VARIEDAD	S 418	5,00	2,34	2,34	2,34		2,34			2,34	2,34
-1531688	21-023-023-00007-001	62000 PASTOS PERMANENTES DE 5 O MAS AÑOS-SIN VARIEDAD	S 418	8,70	0,39	0,39	0,39		0,39			0,39	0,39
-1531687	21-023-023-00048-006	62000 PASTOS PERMANENTES DE 5 O MAS AÑOS-SIN VARIEDAD	S 418	8,00	6,57	6,57	6,57		6,57			6,57	6,57
-1531686	21-023-023-00049-001	62000 PASTOS PERMANENTES DE 5 O MAS AÑOS-SIN VARIEDAD	S 418	10,90	2,49	2,49	2,49		2,49			2,49	2,49
-1531682	21-023-023-00006-001	62000 PASTOS PERMANENTES DE 5 O MAS AÑOS-SIN VARIEDAD	S 418	7,90	12,83	12,83	12,83		12,83			12,83	12,83
-1531680	21-023-024-00047-001	62000 PASTOS PERMANENTES DE 5 O MAS AÑOS-SIN VARIEDAD	S 418	7,30	0,97	0,97	0,97		0,97			0,97	0,97
-1531676	21-023-024-00048-003	62000 PASTOS PERMANENTES DE 5 O MAS AÑOS-SIN VARIEDAD	S 418	8,00	1,71	1,71	1,71		1,71			1,71	1,71
-1531671	21-023-024-00046-001	63000 PASTOS DE MENOS DE 5 AÑOS-SIN VARIEDAD	S 418	11,30	2,14	2,14	2,14		2,14			2,14	2,14
-1531667	21-023-024-00013-001	62000 PASTOS PERMANENTES DE 5 O MAS AÑOS-SIN VARIEDAD	S 418	7,90	0,17	0,17	0,17		0,20			0,17	0,17
-1531665	21-023-024-00046-006	62000 PASTOS PERMANENTES DE 5 O MAS AÑOS-SIN VARIEDAD	S 418	9,10	0,49	0,49	0,49		0,49			0,49	0,49
-1531660	21-023-024-00048-002	62000 PASTOS PERMANENTES DE 5 O MAS AÑOS-SIN VARIEDAD	S 418	5,50	3,49	3,49	3,49		4,10			3,49	3,49
-1531656	21-023-024-00015-001	62000 PASTOS PERMANENTES DE 5 O MAS AÑOS-SIN VARIEDAD	S 418	5,90	5,02	5,02	5,02		5,02			5,02	5,02
-1531655	21-023-024-00011-001	62000 PASTOS PERMANENTES DE 5 O MAS AÑOS-SIN VARIEDAD	S 418	7,40	0,11	0,11	0,11		0,15			0,11	0,11
-1531647	21-023-024-00014-001	62000 PASTOS PERMANENTES DE 5 O MAS AÑOS-SIN VARIEDAD	S 418	11,90	3,72	3,72	3,72		5,34			3,72	3,72
-1531646	21-023-024-00012-001	62000 PASTOS PERMANENTES DE 5 O MAS AÑOS-SIN VARIEDAD	S 418	5,50	3,54	3,54	3,54		3,54			3,54	3,54

(1) Superficie declarada admisible ajustada con la superficie comprometida.
 (2) Factor de penalización valorando el alcance para el tipo de compromiso.

Puede verificar la integridad de una copia de este documento mediante la lectura del código QR adjunto o mediante el acceso a la dirección <https://ws050.juntadeandalucia.es/verificarFirma> indicando el código de VERIFICACIÓN

FIRMADO POR

RAQUEL MARIA ESPIN CRESPO

17/12/2024

VERIFICACIÓN

Pk2jm6UYDU9J72AMTZUYRN3GET48NG

PÁG. 6440/9349



**INCIDENCIAS****INCIDENCIA DESCRIPCIÓN**

224	La superficie de cruce total de productos de la agrupación Pastos permanentes sobre un mismo recinto en una misma solicitud, no puede superar la superficie total admisible de pastos. Ref:7520550 Recinto:21-023-024-00013-00002 Cultivo:62000 PASTOS PERMANENTES DE 5 O MAS AÑOS-SIN VARIEDAD Secano Superficie admisible de pastos del recinto según SIGPAC.:0 Suma de superficies de cruce netas declaradas para este recinto por el solicitante.:2 Exceso de superficie (Hectáreas):0,02
238	Recinto cuyo CAP declarado es mayor al CAP prevalente y no presenta alegación al SIGPAC. Ref:7520548 Recinto:21-023-024-00011-00002 Cultivo:62000 PASTOS PERMANENTES DE 5 O MAS AÑOS-SIN VARIEDAD Secano CAP prevalente: CAP declarado:100 Exceso de superficie (Hectáreas):0,04 Ref:7520550 Recinto:21-023-024-00013-00002 Cultivo:62000 PASTOS PERMANENTES DE 5 O MAS AÑOS-SIN VARIEDAD Secano CAP prevalente: CAP declarado:100 Exceso de superficie (Hectáreas):0,02 Ref:7520561 Recinto:21-023-024-00014-00005 Cultivo:62000 PASTOS PERMANENTES DE 5 O MAS AÑOS-SIN VARIEDAD Secano CAP prevalente: CAP declarado:100 Exceso de superficie (Hectáreas):1,62 Ref:7520567 Recinto:21-023-024-00047-00003 Cultivo:62000 PASTOS PERMANENTES DE 5 O MAS AÑOS-SIN VARIEDAD Secano CAP prevalente: CAP declarado:100 Exceso de superficie (Hectáreas):0,04
3790	Recinto declarado inactivo Ref:-1531659 Recinto:21-023-024-00016-00001 Cultivo: -
100400	Recinto con cultivo, variedad, régimen de explotación o uso Sigpac no compatible con la operación solicitada (Anexo IV.I Cultivos y variedades elegibles para las Intervenciones. Orden de 28 de marzo de 2023). Ref:7520548 Recinto:21-023-024-00011-00002 Cultivo:62000 PASTOS PERMANENTES DE 5 O MAS AÑOS-SIN VARIEDAD Secano Uso:IM Ref:7520550 Recinto:21-023-024-00013-00002 Cultivo:62000 PASTOS PERMANENTES DE 5 O MAS AÑOS-SIN VARIEDAD Secano Uso:IM Ref:7520561 Recinto:21-023-024-00014-00005 Cultivo:62000 PASTOS PERMANENTES DE 5 O MAS AÑOS-SIN VARIEDAD Secano Uso:IM Ref:7520567 Recinto:21-023-024-00047-00003 Cultivo:62000 PASTOS PERMANENTES DE 5 O MAS AÑOS-SIN VARIEDAD Secano Uso:CA
100402	Recinto solicitado no forma parte de ningún organismo de control autorizado para la producción ecológica en Andalucía o fecha de inscripción posterior al plazo establecido (Anexo I. Criterios de Subvencionabilidad. Orden 28 de marzo de 2023). Ref:7520548 Recinto:21-023-024-00011-00002 Cultivo:62000 PASTOS PERMANENTES DE 5 O MAS AÑOS-SIN VARIEDAD Secano Ref:7520550 Recinto:21-023-024-00013-00002 Cultivo:62000 PASTOS PERMANENTES DE 5 O MAS AÑOS-SIN VARIEDAD Secano Ref:7520561 Recinto:21-023-024-00014-00005 Cultivo:62000 PASTOS PERMANENTES DE 5 O MAS AÑOS-SIN VARIEDAD Secano Ref:7520567 Recinto:21-023-024-00047-00003 Cultivo:62000 PASTOS PERMANENTES DE 5 O MAS AÑOS-SIN VARIEDAD Secano
100407	Explotación solicitada no forma parte de ningún organismo de control autorizado para la producción ecológica en Andalucía o fecha de inscripción posterior al plazo establecido (Anexo I. Criterios de Subvencionabilidad. Orden 28 de marzo de 2023). Explotación:ES210230000812 Especie:PORCINO
100411	Recinto no admisible por no estar asociado en SIGGAN a una explotación ganadera (Artículo 10 de la Orden de 28 de marzo de 2023). Ref:7520548 Recinto:21-023-024-00011-00002 Cultivo:62000 PASTOS PERMANENTES DE 5 O MAS AÑOS-SIN VARIEDAD Secano Ref:7520550 Recinto:21-023-024-00013-00002 Cultivo:62000 PASTOS PERMANENTES DE 5 O MAS AÑOS-SIN VARIEDAD Secano Ref:7520561 Recinto:21-023-024-00014-00005 Cultivo:62000 PASTOS PERMANENTES DE 5 O MAS AÑOS-SIN VARIEDAD Secano Ref:7520567 Recinto:21-023-024-00047-00003 Cultivo:62000 PASTOS PERMANENTES DE 5 O MAS AÑOS-SIN VARIEDAD Secano
100424	Solicita recinto que no está comprometido para la operación. Ref:7520548 Recinto:21-023-024-00011-00002 Cultivo:62000 PASTOS PERMANENTES DE 5 O MAS AÑOS-SIN VARIEDAD Secano Ref:7520550 Recinto:21-023-024-00013-00002 Cultivo:62000 PASTOS PERMANENTES DE 5 O MAS AÑOS-SIN VARIEDAD Secano Ref:7520561 Recinto:21-023-024-00014-00005 Cultivo:62000 PASTOS PERMANENTES DE 5 O MAS AÑOS-SIN VARIEDAD Secano Ref:-1531659 Recinto:21-023-024-00016-00001 Cultivo:63000 PASTOS DE MENOS DE 5 AÑOS-SIN VARIEDAD Secano Ref:7520567 Recinto:21-023-024-00047-00003 Cultivo:62000 PASTOS PERMANENTES DE 5 O MAS AÑOS-SIN VARIEDAD Secano

Datos considerados para el Cálculo de la Carga Ganadera mínima y máxima del expediente

Explotación	Especie	Inscrito en Sipea y Admisible	Ugm Calculada para CG Mínima	Ugm Calculada para CG Máxima
ES210230000812	PORCINO	NO	0,00	0,00
ES210230000876	OVINA	SI	9,86	9,86
			9,86	9,86

Superficie determinada para Cálculo Carga Ganadera Mínima: 76,26 ha

Superficie determinada para Cálculo Carga Ganadera Máxima: 113,89 ha

Carga Ganadera Mínima Expediente: 0,13 ugm/ha

Carga Ganadera Máxima Expediente: 0,09 ugm/ha

Los importes del Grupo de Pago de pastos de este expediente han sido ajustados por no llegar a la carga ganadera mínima de 0,3

(1) Superficie declarada admisible ajustada con la superficie comprometida.
(2) Factor de penalización valorando el alcance para el tipo de compromiso.Puede verificar la integridad de una copia de este documento mediante la lectura del código QR adjunto o mediante el acceso a la dirección <https://ws050.juntadeandalucia.es/verificarFirma> indicando el código de VERIFICACIÓN

FIRMADO POR

RAQUEL MARIA ESPIN CRESPO

17/12/2024

VERIFICACIÓN

Pk2jm6UYDU9J72AMTZUYRN3GET48NG

PÁG. 6441/9349



**Datos considerados para el Cálculo de la Carga Ganadera mínima y máxima del expediente****Recintos Determinados para el Cálculo de Garga Ganadera Mínima**

REF.	REFERENCIA SIGPAC	CULTIVO	DESCRIPCIÓN CULTIVO	SUP.	
				S/R	RESUELTA (ha)
-1531726	21-023-023-00009-00004	62000	PASTOS PERMANENTES DE 5 O MAS AÑOS-SIN VARIEDAD	S	0,17
-1531720	21-023-023-00009-00002	62000	PASTOS PERMANENTES DE 5 O MAS AÑOS-SIN VARIEDAD	S	1,29
-1531719	21-023-023-00009-00003	62000	PASTOS PERMANENTES DE 5 O MAS AÑOS-SIN VARIEDAD	S	0,07
-1531715	21-023-023-00009-00001	62000	PASTOS PERMANENTES DE 5 O MAS AÑOS-SIN VARIEDAD	S	0,22
-1531712	21-023-023-00009-00005	62000	PASTOS PERMANENTES DE 5 O MAS AÑOS-SIN VARIEDAD	S	4,31
-1531708	21-023-023-00008-00006	62000	PASTOS PERMANENTES DE 5 O MAS AÑOS-SIN VARIEDAD	S	0,73
-1531703	21-023-023-00050-00004	62000	PASTOS PERMANENTES DE 5 O MAS AÑOS-SIN VARIEDAD	S	0,34
-1531702	21-023-023-00050-00003	62000	PASTOS PERMANENTES DE 5 O MAS AÑOS-SIN VARIEDAD	S	0,14
-1531700	21-023-023-00050-00005	62000	PASTOS PERMANENTES DE 5 O MAS AÑOS-SIN VARIEDAD	S	0,05
-1531693	21-023-023-00048-00005	62000	PASTOS PERMANENTES DE 5 O MAS AÑOS-SIN VARIEDAD	S	0,96
-1531691	21-023-023-00050-00006	62000	PASTOS PERMANENTES DE 5 O MAS AÑOS-SIN VARIEDAD	S	2,34
-1531688	21-023-023-00007-00001	62000	PASTOS PERMANENTES DE 5 O MAS AÑOS-SIN VARIEDAD	S	0,39
-1531687	21-023-023-00048-00006	62000	PASTOS PERMANENTES DE 5 O MAS AÑOS-SIN VARIEDAD	S	6,57
-1531686	21-023-023-00049-00001	62000	PASTOS PERMANENTES DE 5 O MAS AÑOS-SIN VARIEDAD	S	2,49
-1531682	21-023-023-00006-00001	62000	PASTOS PERMANENTES DE 5 O MAS AÑOS-SIN VARIEDAD	S	12,83
-1531680	21-023-024-00047-00001	62000	PASTOS PERMANENTES DE 5 O MAS AÑOS-SIN VARIEDAD	S	0,97
-1531676	21-023-024-00048-00003	62000	PASTOS PERMANENTES DE 5 O MAS AÑOS-SIN VARIEDAD	S	1,71
-1531671	21-023-024-00046-00001	63000	PASTOS DE MENOS DE 5 AÑOS-SIN VARIEDAD	S	2,14
-1531667	21-023-024-00013-00001	62000	PASTOS PERMANENTES DE 5 O MAS AÑOS-SIN VARIEDAD	S	0,17
-1531665	21-023-024-00046-00006	62000	PASTOS PERMANENTES DE 5 O MAS AÑOS-SIN VARIEDAD	S	0,49
-1531660	21-023-024-00048-00002	62000	PASTOS PERMANENTES DE 5 O MAS AÑOS-SIN VARIEDAD	S	3,49
-1531659	21-023-024-00016-00001	63000	PASTOS DE MENOS DE 5 AÑOS-SIN VARIEDAD	S	0,13
-1531656	21-023-024-00015-00001	62000	PASTOS PERMANENTES DE 5 O MAS AÑOS-SIN VARIEDAD	S	5,02
-1531655	21-023-024-00011-00001	62000	PASTOS PERMANENTES DE 5 O MAS AÑOS-SIN VARIEDAD	S	0,11
-1531647	21-023-024-00014-00001	62000	PASTOS PERMANENTES DE 5 O MAS AÑOS-SIN VARIEDAD	S	3,72
-1531646	21-023-024-00012-00001	62000	PASTOS PERMANENTES DE 5 O MAS AÑOS-SIN VARIEDAD	S	3,54
-1531567	21-023-025-00031-00007	62000	PASTOS PERMANENTES DE 5 O MAS AÑOS-SIN VARIEDAD	S	0,23
5531796	21-023-025-00031-00001	63000	PASTOS DE MENOS DE 5 AÑOS-SIN VARIEDAD	S	21,64

Recintos Determinados para el Cálculo de Garga Ganadera Máxima

REF.	REFERENCIA SIGPAC	CULTIVO	DESCRIPCIÓN CULTIVO	SUP.	
				S/R	RESUELTA (ha)
-1531726	21-023-023-00009-00004	62000	PASTOS PERMANENTES DE 5 O MAS AÑOS-SIN VARIEDAD	S	0,17
-1531720	21-023-023-00009-00002	62000	PASTOS PERMANENTES DE 5 O MAS AÑOS-SIN VARIEDAD	S	1,29
-1531719	21-023-023-00009-00003	62000	PASTOS PERMANENTES DE 5 O MAS AÑOS-SIN VARIEDAD	S	0,07
-1531715	21-023-023-00009-00001	62000	PASTOS PERMANENTES DE 5 O MAS AÑOS-SIN VARIEDAD	S	0,22
-1531712	21-023-023-00009-00005	62000	PASTOS PERMANENTES DE 5 O MAS AÑOS-SIN VARIEDAD	S	4,31
-1531708	21-023-023-00008-00006	62000	PASTOS PERMANENTES DE 5 O MAS AÑOS-SIN VARIEDAD	S	0,73

(1) Superficie declarada admisible ajustada con la superficie comprometida.
(2) Factor de penalización valorando el alcance para el tipo de compromiso.

Puede verificar la integridad de una copia de este documento mediante la lectura del código QR adjunto o mediante el acceso a la dirección <https://ws050.juntadeandalucia.es/verificarFirma> indicando el código de VERIFICACIÓN

FIRMADO POR

RAQUEL MARIA ESPIN CRESPO

17/12/2024

VERIFICACIÓN

Pk2jm6UYDU9J72AMTZUYRN3GET48NG

PÁG. 6442/9349



**Datos considerados para el Cálculo de la Carga Ganadera mínima y máxima del expediente****Recintos Determinados para el Cálculo de Garga Ganadera Máxima**

REF.	REFERENCIA SIGPAC	CULTIVO	DESCRIPCIÓN CULTIVO	SUP.	
				S/R	RESUELTA (ha)
-1531703	21-023-023-00050-00004	62000	PASTOS PERMANENTES DE 5 O MAS AÑOS-SIN VARIEDAD	S	0,34
-1531702	21-023-023-00050-00003	62000	PASTOS PERMANENTES DE 5 O MAS AÑOS-SIN VARIEDAD	S	0,14
-1531700	21-023-023-00050-00005	62000	PASTOS PERMANENTES DE 5 O MAS AÑOS-SIN VARIEDAD	S	0,05
-1531693	21-023-023-00048-00005	62000	PASTOS PERMANENTES DE 5 O MAS AÑOS-SIN VARIEDAD	S	0,96
-1531691	21-023-023-00050-00006	62000	PASTOS PERMANENTES DE 5 O MAS AÑOS-SIN VARIEDAD	S	2,34
-1531688	21-023-023-00007-00001	62000	PASTOS PERMANENTES DE 5 O MAS AÑOS-SIN VARIEDAD	S	0,39
-1531687	21-023-023-00048-00006	62000	PASTOS PERMANENTES DE 5 O MAS AÑOS-SIN VARIEDAD	S	6,57
-1531686	21-023-023-00049-00001	62000	PASTOS PERMANENTES DE 5 O MAS AÑOS-SIN VARIEDAD	S	2,49
-1531682	21-023-023-00006-00001	62000	PASTOS PERMANENTES DE 5 O MAS AÑOS-SIN VARIEDAD	S	12,83
-1531680	21-023-024-00047-00001	62000	PASTOS PERMANENTES DE 5 O MAS AÑOS-SIN VARIEDAD	S	0,97
-1531676	21-023-024-00048-00003	62000	PASTOS PERMANENTES DE 5 O MAS AÑOS-SIN VARIEDAD	S	1,71
-1531671	21-023-024-00046-00001	63000	PASTOS DE MENOS DE 5 AÑOS-SIN VARIEDAD	S	2,14
-1531667	21-023-024-00013-00001	62000	PASTOS PERMANENTES DE 5 O MAS AÑOS-SIN VARIEDAD	S	0,17
-1531665	21-023-024-00046-00006	62000	PASTOS PERMANENTES DE 5 O MAS AÑOS-SIN VARIEDAD	S	0,49
-1531660	21-023-024-00048-00002	62000	PASTOS PERMANENTES DE 5 O MAS AÑOS-SIN VARIEDAD	S	3,49
-1531659	21-023-024-00016-00001	63000	PASTOS DE MENOS DE 5 AÑOS-SIN VARIEDAD	S	0,13
-1531656	21-023-024-00015-00001	62000	PASTOS PERMANENTES DE 5 O MAS AÑOS-SIN VARIEDAD	S	5,02
-1531655	21-023-024-00011-00001	62000	PASTOS PERMANENTES DE 5 O MAS AÑOS-SIN VARIEDAD	S	0,11
-1531647	21-023-024-00014-00001	62000	PASTOS PERMANENTES DE 5 O MAS AÑOS-SIN VARIEDAD	S	3,72
-1531646	21-023-024-00012-00001	62000	PASTOS PERMANENTES DE 5 O MAS AÑOS-SIN VARIEDAD	S	3,54
-1531567	21-023-025-00031-00007	62000	PASTOS PERMANENTES DE 5 O MAS AÑOS-SIN VARIEDAD	S	0,23
5531796	21-023-025-00031-00001	63000	PASTOS DE MENOS DE 5 AÑOS-SIN VARIEDAD	S	21,64
6948909	21-023-053-00006-00001	63000	PASTOS DE MENOS DE 5 AÑOS-SIN VARIEDAD	S	13,21
6948910	21-023-029-00052-00005	63000	PASTOS DE MENOS DE 5 AÑOS-SIN VARIEDAD	S	24,42
7520548	21-023-024-00011-00002	62000	PASTOS PERMANENTES DE 5 O MAS AÑOS-SIN VARIEDAD	S	0,00
7520550	21-023-024-00013-00002	62000	PASTOS PERMANENTES DE 5 O MAS AÑOS-SIN VARIEDAD	S	0,00
7520561	21-023-024-00014-00005	62000	PASTOS PERMANENTES DE 5 O MAS AÑOS-SIN VARIEDAD	S	0,00
7520567	21-023-024-00047-00003	62000	PASTOS PERMANENTES DE 5 O MAS AÑOS-SIN VARIEDAD	S	0,00

Incidencias de carga ganadera**INCIDENCIA DESCRIPCIÓN**

- 224 La superficie de cruce total de productos de la agrupación Pastos permanentes sobre un mismo recinto en una misma solicitud, no puede superar la superficie total admisible de pastos.
Ref:7520550 Recinto:21-023-024-00013-00002 Cultivo:62000 PASTOS PERMANENTES DE 5 O MAS AÑOS-SIN VARIEDAD Secano Superficie admisible de pastos del recinto según SIGPAC.:0 Suma de superficies de cruce netas declaradas para este recinto por el solicitante.:2 Exceso de superficie (Hectáreas):0,02
- 238 Recinto cuyo CAP declarado es mayor al CAP preivalente y no presenta alegación al SIGPAC.
Ref:7520548 Recinto:21-023-024-00011-00002 Cultivo:62000 PASTOS PERMANENTES DE 5 O MAS AÑOS-SIN VARIEDAD Secano CAP preivalente: CAP declarado:100 Exceso de superficie (Hectáreas):0,04
Ref:7520550 Recinto:21-023-024-00013-00002 Cultivo:62000 PASTOS PERMANENTES DE 5 O MAS AÑOS-SIN VARIEDAD Secano CAP preivalente: CAP declarado:100 Exceso de superficie (Hectáreas):0,02
Ref:7520561 Recinto:21-023-024-00014-00005 Cultivo:62000 PASTOS PERMANENTES DE 5 O MAS AÑOS-SIN VARIEDAD Secano CAP preivalente: CAP declarado:100 Exceso de superficie (Hectáreas):1,62
Ref:7520567 Recinto:21-023-024-00047-00003 Cultivo:62000 PASTOS PERMANENTES DE 5 O MAS AÑOS-SIN VARIEDAD Secano

(1) Superficie declarada admisible ajustada con la superficie comprometida.
(2) Factor de penalización valorando el alcance para el tipo de compromiso.

Puede verificar la integridad de una copia de este documento mediante la lectura del código QR adjunto o mediante el acceso a la dirección <https://ws050.juntadeandalucia.es/verificarFirma> indicando el código de VERIFICACIÓN

FIRMADO POR	RAQUEL MARIA ESPIN CRESPO	17/12/2024	
VERIFICACIÓN	Pk2jm6UYDU9J72AMTZUYRN3GET48NG	PÁG. 6443/9349	



Datos considerados para el Cálculo de la Carga Ganadera mínima y máxima del expediente

- CAP prevalente: CAP declarado:100 Exceso de superficie (Hectáreas):0,04
- 4272 Verifica que las líneas de declaración de las Solicitudes Únicas no tienen solapes con la capa de Retroactividad Gráfica (ambas de la misma campaña) a nivel de expediente/línea de declaración gráfica de la solicitud.
Ref:6948909 Recinto:21-023-053-00006-00001 Cultivo: - Agregado de la referencia del recinto.:0 Zona de la referencia del recinto.:0 Superficie solapada.:0,06 Id. Incid.:5085861
- 100407 Explotación solicitada no forma parte de ningún organismo de control autorizado para la producción ecológica en Andalucía o fecha de inscripción posterior al plazo establecido (Anexo I. Criterios de Subvencionabilidad. Orden 28 de marzo de 2023).
Explotación:ES210230000812 Especie:PORCINO

(1) Superficie declarada admisible ajustada con la superficie comprometida.
(2) Factor de penalización valorando el alcance para el tipo de compromiso.

Puede verificar la integridad de una copia de este documento mediante la lectura del código QR adjunto o mediante el acceso a la dirección <https://ws050.juntadeandalucia.es/verificarFirma> indicando el código de VERIFICACIÓN

FIRMADO POR	RAQUEL MARIA ESPIN CRESPO	17/12/2024	
VERIFICACIÓN	Pk2jm6UYDU9J72AMTZUYRN3GET48NG	PÁG. 6444/9349	

**APELLIDOS Y NOMBRE / RAZÓN SOCIAL**

MÁRQUEZ LANCHÁ JUAN ANTONIO

NIF

***5255*

EXPEDIENTE

1231500

ANUALIDAD DE PAGO

1ª

IMPORTE POR ANUALIDAD

	2023	2024	2025	2026	2027
IMPORTE MÁXIMO SUBVENCIONABLE	2.643,92 €	2.643,92 €	2.203,26 €	2.203,26 €	2.203,26 €
IMPORTE MEDIO DE TRANSFERENCIA (€/ha)	98,58 €	98,58 €	82,15 €	82,15 €	82,15 €

RESUMEN DE UNIDADES

Cód	GRUPO DE PAGO	Sup. Dec. Admisible (ha)	Sup. Comprometida (ha)	Sup. ajustada compromiso (1) (ha)	% sobredec.	Sup. Resuelta (ha)	Importe Declarado	Importe Topado	Importe Resuelto	Importe tras sobredec.
418	PASTOS ASOCIADOS A GANADERÍA ECOLÓGICA	26,82		26,82	0,00	26,82	2.643,92	2.643,92	2.643,92	2.643,92
TOTAL		26,82	26,82	26,82		26,82	2.643,92	2.643,92	2.643,92	2.643,92

APLICACIÓN DE REDUCCIONES Y PENALIZACIONES

GRUPO DE PAGO	Importe Calculado	Importe prereduc.	Criterios de subvencionabilidad y compromisos	Presentación tardía	Omisión declaración	Condicionidad	IMPORTE (Euros) RESUELTO
PASTOS ASOCIADOS A GANADERÍA	2.643,92	2.643,92	0,00	0,00	0,00	0,00	2.643,92
TOTAL	2.643,92	2.643,92					2.643,92

RESUMEN DE PAGOS**IMPORTE (Euros)**

PASTOS ASOCIADOS A GANADERÍA ECOLÓGICA - Pago realizado	RESUELTO 2.643,92 €	FEADER 2.247,33 €	MAPA 259,37 €	CAPADR 137,22 €
---	----------------------------	--------------------------	----------------------	------------------------

RECINTOS RESUELTOS

REE	REFERENCIA SIGPAC	CULTIVO	DESCRIPCIÓN CULTIVO	S/R	G.PAGO	PEND. MEDIA (%)	SUP. DEC. ADMISIBLE (ha)	SUP. COMPROM. (ha)	SUP. AJUSTADA COMPROM. (1) (ha)	SUP. CONV. SIGPAC (ha)	SUP. CERTIF. (ha)	SUP. CAMPO (ha)	SUP. CAMPO DETER. CULT. DECLARADO (ha)	SUP. DEC. REDUCIDA (ha)	SUP. RESUELTA (ha)
4224320	21-077-033-00103-001	62000	PASTOS PERMANENTES DE 5 O MAS AÑOS-SIN VARIEDAD	S	418	11,70	26,82	26,82	26,82		26,82			26,82	26,82

INCIDENCIAS**INCIDENCIA DESCRIPCIÓN**

100407 Explotación solicitada no forma parte de ningún organismo de control autorizado para la producción ecológica en Andalucía o fecha de inscripción posterior al plazo establecido (Anexo I. Criterios de Subvencionabilidad. Orden 28 de marzo de 2023).
Explotación:ES210780000400 Especie:PORCINO

(1) Superficie declarada admisible ajustada con la superficie comprometida.
(2) Factor de penalización valorando el alcance para el tipo de compromiso.

Puede verificar la integridad de una copia de este documento mediante la lectura del código QR adjunto o mediante el acceso a la dirección <https://ws050.juntadeandalucia.es/verificarFirma> indicando el código de VERIFICACIÓN

FIRMADO POR

RAQUEL MARIA ESPIN CRESPO

17/12/2024

VERIFICACIÓN

Pk2jm6UYDU9J72AMTZUYRN3GET48NG

PÁG. 6445/9349



**Datos considerados para el Cálculo de la Carga Ganadera mínima y máxima del expediente**

Explotación	Especie	Inscrito en Sipea y Admisible	Ugm Calculada para CG Mínima	Ugm Calculada para CG Máxima
ES210780000400	BOVINA	SI	16,75	16,75
ES210780000400	PORCINO	NO	0,00	1,94
			16,75	18,69

Superficie determinada para Cálculo Carga Ganadera Mínima: 26,82 ha

Superficie determinada para Cálculo Carga Ganadera Máxima: 26,82 ha

Carga Ganadera Mínima Expediente: 0,62 ugm/ha

Carga Ganadera Máxima Expediente: 0,70 ugm/ha

Recintos Determinados para el Cálculo de Garga Ganadera Mínima

REF.	REFERENCIA SIGPAC	CULTIVO	DESCRIPCIÓN CULTIVO	S/R	SUP. RESUELTA (ha)
4224320	21-077-033-00103-00001	62000	PASTOS PERMANENTES DE 5 O MAS AÑOS-SIN VARIEDAD	S	26,82

Recintos Determinados para el Cálculo de Garga Ganadera Máxima

REF.	REFERENCIA SIGPAC	CULTIVO	DESCRIPCIÓN CULTIVO	S/R	SUP. RESUELTA (ha)
4224320	21-077-033-00103-00001	62000	PASTOS PERMANENTES DE 5 O MAS AÑOS-SIN VARIEDAD	S	26,82

Incidencias de carga ganadera**INCIDENCIA DESCRIPCIÓN**

100407 Explotación solicitada no forma parte de ningún organismo de control autorizado para la producción ecológica en Andalucía o fecha de inscripción posterior al plazo establecido (Anexo I. Criterios de Subvencionabilidad. Orden 28 de marzo de 2023).
Explotación:ES210780000400 Especie:PORCINO

(1) Superficie declarada admisible ajustada con la superficie comprometida.
(2) Factor de penalización valorando el alcance para el tipo de compromiso.

Puede verificar la integridad de una copia de este documento mediante la lectura del código QR adjunto o mediante el acceso a la dirección <https://ws050.juntadeandalucia.es/verificarFirma> indicando el código de VERIFICACIÓN

FIRMADO POR	RAQUEL MARIA ESPIN CRESPO	17/12/2024	
VERIFICACIÓN	Pk2jm6UYDU9J72AMTZUYRN3GET48NG	PÁG. 6446/9349	



APELLIDOS Y NOMBRE / RAZÓN SOCIAL
MARQUEZ MARQUEZ BARTOLOME

NIF
***8342*

EXPEDIENTE
1047330

ANUALIDAD DE PAGO
1ª

IMPORTES POR ANUALIDAD

	2023	2024	2025	2026	2027
IMPORTE MÁXIMO SUBVENCIONABLE	5.060,11 €	5.060,11 €	4.216,76 €	4.216,76 €	4.216,76 €
IMPORTE MEDIO DE TRANSFERENCIA (€/ha)	46,33 €	46,33 €	38,61 €	38,61 €	38,61 €

RESUMEN DE UNIDADES

Cód	GRUPO DE PAGO	Sup. Dec. Admisible (ha)	Sup. Comprometida (ha)	Sup. ajustada compromiso (1) (ha)	% sobredec.	Sup. Resuelta (ha)	Importe Declarado	Importe Topado	Importe Resuelto	Importe tras sobredec.
418	PASTOS ASOCIADOS A GANADERÍA ECOLÓGICA	109,21		109,21	0,00	109,21	9.417,35	5.060,11	5.060,11	5.060,11
TOTAL		109,21	109,21	109,21		109,21	9.417,35	5.060,11	5.060,11	5.060,11

APLICACIÓN DE REDUCCIONES Y PENALIZACIONES

GRUPO DE PAGO	Importe Calculado	Importe prereduc.	Criterios de subvencionabilidad y compromisos	Presentación tardía	Omisión declaración	Condicionidad	IMPORTE (Euros) RESUELTO
PASTOS ASOCIADOS A GANADERÍA	5.060,11	5.060,11	0,00	0,00	0,00	0,00	5.060,11
TOTAL	5.060,11	5.060,11					5.060,11

RESUMEN DE PAGOS

	RESUELTO	FEADER	MAPA	CAPADR
PASTOS ASOCIADOS A GANADERÍA ECOLÓGICA - Pago realizado	5.060,11 €	4.301,09 €	496,40 €	262,62 €

RECINTOS RESUELTOS

REE	REFERENCIA SIGPAC	CULTIVO DESCRIPCIÓN CULTIVO	S/R G.PAGO	PEND. MEDIA (%)	SUP. DEC. ADMISIBLE (ha)	SUP. COMPROM. (ha)	SUP. AJUSTADA COMPROM. (1) (ha)	SUP. CONV. SIGPAC (ha)	SUP. CERTIF. (ha)	SUP. CAMPO (ha)	SUP. CAMPO DETER. CULT. DECLARADO (ha)	SUP. DEC. REDUCIDA (ha)	SUP. RESUELTA (ha)
-1499981	21-004-004-01230-006	62000 PASTOS PERMANENTES DE 5 O MAS AÑOS-SIN VARIEDAD	S 418	13,40	0,01	0,01	0,01		0,01			0,01	0,01
-1499980	21-004-004-01230-005	62000 PASTOS PERMANENTES DE 5 O MAS AÑOS-SIN VARIEDAD	S 418	11,30	0,04	0,04	0,04		0,05			0,04	0,04
-1499979	21-004-004-01230-004	62000 PASTOS PERMANENTES DE 5 O MAS AÑOS-SIN VARIEDAD	S 418	10,90	0,14	0,14	0,14		0,16			0,14	0,14
-40613	21-004-004-00990-037	62000 PASTOS PERMANENTES DE 5 O MAS AÑOS-SIN VARIEDAD	S 418	21,40	0,21	0,21	0,21		0,46			0,21	0,21
-40610	21-004-004-00990-034	62000 PASTOS PERMANENTES DE 5 O MAS AÑOS-SIN VARIEDAD	S 418	35,30	3,04	3,04	3,04		4,05			3,04	3,04
-40609	21-004-004-00990-033	62000 PASTOS PERMANENTES DE 5 O MAS AÑOS-SIN VARIEDAD	S 418	25,70	0,06	0,06	0,06		0,06			0,06	0,06
1700000005349692	21-004-004-01159-001	62000 PASTOS PERMANENTES DE 5 O MAS AÑOS-SIN VARIEDAD	S 418	12,60	3,61	3,61	3,61		3,61			3,61	3,61
1700000005349693	21-004-004-01236-001	62000 PASTOS PERMANENTES DE 5 O MAS AÑOS-SIN VARIEDAD	S 418	15,20	3,23	3,23	3,23		4,31			3,23	3,23
1700000005349694	21-004-004-01160-012	62000 PASTOS PERMANENTES DE 5 O MAS AÑOS-SIN VARIEDAD	S 418	8,00	2,92	2,92	2,92		3,44			2,92	2,92
1700000005349695	21-004-004-00990-031	62000 PASTOS PERMANENTES DE 5 O MAS AÑOS-SIN VARIEDAD	S 418	37,00	0,01	0,01	0,01		0,01			0,01	0,01
1700000005349698	21-004-004-01160-013	62000 PASTOS PERMANENTES DE 5 O MAS AÑOS-SIN VARIEDAD	S 418	9,50	2,14	2,14	2,14		2,14			2,14	2,14
1700000005349700	21-004-004-00990-016	62000 PASTOS PERMANENTES DE 5 O MAS AÑOS-SIN VARIEDAD	S 418	36,20	0,06	0,06	0,06		0,22			0,06	0,06
1700000005349701	21-004-004-00990-010	62000 PASTOS PERMANENTES DE 5 O MAS AÑOS-SIN VARIEDAD	S 418	38,10	1,16	1,16	1,16		1,78			1,16	1,16
1700000005349703	21-004-004-00990-022	62000 PASTOS PERMANENTES DE 5 O MAS AÑOS-SIN VARIEDAD	S 418	17,70	92,45	92,45	92,45		108,76			92,45	92,45
1700000005349704	21-004-004-00990-025	62000 PASTOS PERMANENTES DE 5 O MAS AÑOS-SIN VARIEDAD	S 418	32,30	0,07	0,07	0,07		0,07			0,07	0,07
1700000005349705	21-004-004-00990-024	62000 PASTOS PERMANENTES DE 5 O MAS AÑOS-SIN VARIEDAD	S 418	32,00	0,06	0,06	0,06		0,06			0,06	0,06

(1) Superficie declarada admisible ajustada con la superficie comprometida.
(2) Factor de penalización valorando el alcance para el tipo de compromiso.

Puede verificar la integridad de una copia de este documento mediante la lectura del código QR adjunto o mediante el acceso a la dirección https://ws050.juntadeandalucia.es/verificarFirma indicando el código de VERIFICACIÓN			
FIRMADO POR	RAQUEL MARIA ESPIN CRESPO	17/12/2024	
VERIFICACIÓN	Pk2jm6UYDU9J72AMTZUYRN3GET48NG	PÁG. 6447/9349	

**INCIDENCIAS****INCIDENCIA DESCRIPCIÓN**

242	Recinto pendiente de acreditación de titularidad. Ref:170000005349699 Recinto:21-004-004-01231-00001 Cultivo:62000 PASTOS PERMANENTES DE 5 O MAS AÑOS-SIN VARIEDAD Secano Ref:170000005349702 Recinto:21-004-004-01231-00002 Cultivo:62000 PASTOS PERMANENTES DE 5 O MAS AÑOS-SIN VARIEDAD Secano
3790	Recinto declarado inactivo Ref:6016182 Recinto:21-004-004-00990-00021 Cultivo: - Ref:6016183 Recinto:21-004-004-00990-00027 Cultivo: - Ref:6016184 Recinto:21-004-004-00990-00040 Cultivo: - Ref:6016185 Recinto:21-004-004-00990-00041 Cultivo: -
100407	Explotación solicitada no forma parte de ningún organismo de control autorizado para la producción ecológica en Andalucía o fecha de inscripción posterior al plazo establecido (Anexo I. Criterios de Subvencionabilidad. Orden 28 de marzo de 2023). Explotación:ES210040000001 Especie:PORCINO
100424	Solicita recinto que no está comprometido para la operación. Ref:6016182 Recinto:21-004-004-00990-00021 Cultivo:62000 PASTOS PERMANENTES DE 5 O MAS AÑOS-SIN VARIEDAD Secano Ref:6016183 Recinto:21-004-004-00990-00027 Cultivo:62000 PASTOS PERMANENTES DE 5 O MAS AÑOS-SIN VARIEDAD Secano Ref:6016184 Recinto:21-004-004-00990-00040 Cultivo:62000 PASTOS PERMANENTES DE 5 O MAS AÑOS-SIN VARIEDAD Secano Ref:6016185 Recinto:21-004-004-00990-00041 Cultivo:62000 PASTOS PERMANENTES DE 5 O MAS AÑOS-SIN VARIEDAD Secano Ref:170000005349699 Recinto:21-004-004-01231-00001 Cultivo:62000 PASTOS PERMANENTES DE 5 O MAS AÑOS-SIN VARIEDAD Secano Ref:170000005349702 Recinto:21-004-004-01231-00002 Cultivo:62000 PASTOS PERMANENTES DE 5 O MAS AÑOS-SIN VARIEDAD Secano

Datos considerados para el Cálculo de la Carga Ganadera mínima y máxima del expediente

Explotación	Especie	Inscrito en Sipea y Admisible	Ugm Calculada para CG Mínima	Ugm Calculada para CG Máxima
ES210040000001	BOVINA	SI	26,73	26,73
ES210040000001	PORCINO	NO	0,00	84,92
			26,73	111,65

Superficie determinada para Cálculo Carga Ganadera Mínima: 185,29 ha

Superficie determinada para Cálculo Carga Ganadera Máxima: 185,29 ha

Carga Ganadera Mínima Expediente: 0,14 ugm/ha

Carga Ganadera Máxima Expediente: 0,60 ugm/ha

Los importes del Grupo de Pago de pastos de este expediente han sido ajustados por no llegar a la carga ganadera mínima de 0,3

Recintos Determinados para el Cálculo de Garga Ganadera Mínima

REF.	REFERENCIA SIGPAC	CULTIVO	DESCRIPCIÓN CULTIVO	S/R	SUP. RESUELTA (ha)
-1499981	21-004-004-01230-00006	62000	PASTOS PERMANENTES DE 5 O MAS AÑOS-SIN VARIEDAD	S	0,01
-1499980	21-004-004-01230-00005	62000	PASTOS PERMANENTES DE 5 O MAS AÑOS-SIN VARIEDAD	S	0,04
-1499979	21-004-004-01230-00004	62000	PASTOS PERMANENTES DE 5 O MAS AÑOS-SIN VARIEDAD	S	0,14
-40613	21-004-004-00990-00037	62000	PASTOS PERMANENTES DE 5 O MAS AÑOS-SIN VARIEDAD	S	0,21
-40610	21-004-004-00990-00034	62000	PASTOS PERMANENTES DE 5 O MAS AÑOS-SIN VARIEDAD	S	3,04
-40609	21-004-004-00990-00033	62000	PASTOS PERMANENTES DE 5 O MAS AÑOS-SIN VARIEDAD	S	0,06
6016182	21-004-004-00990-00021	62000	PASTOS PERMANENTES DE 5 O MAS AÑOS-SIN VARIEDAD	S	8,02
6016183	21-004-004-00990-00027	62000	PASTOS PERMANENTES DE 5 O MAS AÑOS-SIN VARIEDAD	S	45,99
6016184	21-004-004-00990-00040	62000	PASTOS PERMANENTES DE 5 O MAS AÑOS-SIN VARIEDAD	S	13,15
6016185	21-004-004-00990-00041	62000	PASTOS PERMANENTES DE 5 O MAS AÑOS-SIN VARIEDAD	S	6,57
170000005349692	21-004-004-01159-00001	62000	PASTOS PERMANENTES DE 5 O MAS AÑOS-SIN VARIEDAD	S	3,61
170000005349693	21-004-004-01236-00001	62000	PASTOS PERMANENTES DE 5 O MAS AÑOS-SIN VARIEDAD	S	3,23
170000005349694	21-004-004-01160-00012	62000	PASTOS PERMANENTES DE 5 O MAS AÑOS-SIN VARIEDAD	S	2,92

(1) Superficie declarada admisible ajustada con la superficie comprometida.
(2) Factor de penalización valorando el alcance para el tipo de compromiso.Puede verificar la integridad de una copia de este documento mediante la lectura del código QR adjunto o mediante el acceso a la dirección <https://ws050.juntadeandalucia.es/verificarFirma> indicando el código de VERIFICACIÓN

FIRMADO POR

RAQUEL MARIA ESPIN CRESPO

17/12/2024

VERIFICACIÓN

Pk2jm6UYDU9J72AMTZUYRN3GET48NG

PÁG. 6448/9349



**Datos considerados para el Cálculo de la Carga Ganadera mínima y máxima del expediente****Recintos Determinados para el Cálculo de Garga Ganadera Mínima**

REF.	REFERENCIA SIGPAC	CULTIVO	DESCRIPCIÓN CULTIVO	SUP.	
				S/R	RESUELTA (ha)
170000005349695	21-004-004-00990-00031	62000	PASTOS PERMANENTES DE 5 O MAS AÑOS-SIN VARIEDAD	S	0,01
170000005349698	21-004-004-01160-00013	62000	PASTOS PERMANENTES DE 5 O MAS AÑOS-SIN VARIEDAD	S	2,14
170000005349700	21-004-004-00990-00016	62000	PASTOS PERMANENTES DE 5 O MAS AÑOS-SIN VARIEDAD	S	0,06
170000005349701	21-004-004-00990-00010	62000	PASTOS PERMANENTES DE 5 O MAS AÑOS-SIN VARIEDAD	S	1,16
170000005349702	21-004-004-01231-00002	62000	PASTOS PERMANENTES DE 5 O MAS AÑOS-SIN VARIEDAD	S	2,35
170000005349703	21-004-004-00990-00022	62000	PASTOS PERMANENTES DE 5 O MAS AÑOS-SIN VARIEDAD	S	92,45
170000005349704	21-004-004-00990-00025	62000	PASTOS PERMANENTES DE 5 O MAS AÑOS-SIN VARIEDAD	S	0,07
170000005349705	21-004-004-00990-00024	62000	PASTOS PERMANENTES DE 5 O MAS AÑOS-SIN VARIEDAD	S	0,06

Recintos Determinados para el Cálculo de Garga Ganadera Máxima

REF.	REFERENCIA SIGPAC	CULTIVO	DESCRIPCIÓN CULTIVO	SUP.	
				S/R	RESUELTA (ha)
-1499981	21-004-004-01230-00006	62000	PASTOS PERMANENTES DE 5 O MAS AÑOS-SIN VARIEDAD	S	0,01
-1499980	21-004-004-01230-00005	62000	PASTOS PERMANENTES DE 5 O MAS AÑOS-SIN VARIEDAD	S	0,04
-1499979	21-004-004-01230-00004	62000	PASTOS PERMANENTES DE 5 O MAS AÑOS-SIN VARIEDAD	S	0,14
-40613	21-004-004-00990-00037	62000	PASTOS PERMANENTES DE 5 O MAS AÑOS-SIN VARIEDAD	S	0,21
-40610	21-004-004-00990-00034	62000	PASTOS PERMANENTES DE 5 O MAS AÑOS-SIN VARIEDAD	S	3,04
-40609	21-004-004-00990-00033	62000	PASTOS PERMANENTES DE 5 O MAS AÑOS-SIN VARIEDAD	S	0,06
6016182	21-004-004-00990-00021	62000	PASTOS PERMANENTES DE 5 O MAS AÑOS-SIN VARIEDAD	S	8,02
6016183	21-004-004-00990-00027	62000	PASTOS PERMANENTES DE 5 O MAS AÑOS-SIN VARIEDAD	S	45,99
6016184	21-004-004-00990-00040	62000	PASTOS PERMANENTES DE 5 O MAS AÑOS-SIN VARIEDAD	S	13,15
6016185	21-004-004-00990-00041	62000	PASTOS PERMANENTES DE 5 O MAS AÑOS-SIN VARIEDAD	S	6,57
170000005349692	21-004-004-01159-00001	62000	PASTOS PERMANENTES DE 5 O MAS AÑOS-SIN VARIEDAD	S	3,61
170000005349693	21-004-004-01236-00001	62000	PASTOS PERMANENTES DE 5 O MAS AÑOS-SIN VARIEDAD	S	3,23
170000005349694	21-004-004-01160-00012	62000	PASTOS PERMANENTES DE 5 O MAS AÑOS-SIN VARIEDAD	S	2,92
170000005349695	21-004-004-00990-00031	62000	PASTOS PERMANENTES DE 5 O MAS AÑOS-SIN VARIEDAD	S	0,01
170000005349698	21-004-004-01160-00013	62000	PASTOS PERMANENTES DE 5 O MAS AÑOS-SIN VARIEDAD	S	2,14
170000005349699	21-004-004-01231-00001	62000	PASTOS PERMANENTES DE 5 O MAS AÑOS-SIN VARIEDAD	S	0,00
170000005349700	21-004-004-00990-00016	62000	PASTOS PERMANENTES DE 5 O MAS AÑOS-SIN VARIEDAD	S	0,06
170000005349701	21-004-004-00990-00010	62000	PASTOS PERMANENTES DE 5 O MAS AÑOS-SIN VARIEDAD	S	1,16
170000005349702	21-004-004-01231-00002	62000	PASTOS PERMANENTES DE 5 O MAS AÑOS-SIN VARIEDAD	S	2,35
170000005349703	21-004-004-00990-00022	62000	PASTOS PERMANENTES DE 5 O MAS AÑOS-SIN VARIEDAD	S	92,45
170000005349704	21-004-004-00990-00025	62000	PASTOS PERMANENTES DE 5 O MAS AÑOS-SIN VARIEDAD	S	0,07
170000005349705	21-004-004-00990-00024	62000	PASTOS PERMANENTES DE 5 O MAS AÑOS-SIN VARIEDAD	S	0,06

Incidencias de carga ganadera**INCIDENCIA DESCRIPCIÓN**

100407	Explotación solicitada no forma parte de ningún organismo de control autorizado para la producción ecológica en Andalucía o fecha de inscripción posterior al plazo establecido (Anexo I. Criterios de Subvencionabilidad. Orden 28 de marzo de 2023). Explotación:ES210040000001 Especie:PORCINO
--------	--

(1) Superficie declarada admisible ajustada con la superficie comprometida.
(2) Factor de penalización valorando el alcance para el tipo de compromiso.

Puede verificar la integridad de una copia de este documento mediante la lectura del código QR adjunto o mediante el acceso a la dirección <https://ws050.juntadeandalucia.es/verificarFirma> indicando el código de VERIFICACIÓN


FIRMADO POR	RAQUEL MARIA ESPIN CRESPO	17/12/2024	
VERIFICACIÓN	Pk2jm6UYDU9J72AMTZUYRN3GET48NG	PÁG. 6449/9349	



Datos considerados para el Cálculo de la Carga Ganadera mínima y máxima del expediente

(1) Superficie declarada admisible ajustada con la superficie comprometida.
(2) Factor de penalización valorando el alcance para el tipo de compromiso.

Puede verificar la integridad de una copia de este documento mediante la lectura del código QR adjunto o mediante el acceso a la dirección <https://ws050.juntadeandalucia.es/verificarFirma> indicando el código de VERIFICACIÓN

FIRMADO POR	RAQUEL MARIA ESPIN CRESPO	17/12/2024	
VERIFICACIÓN	Pk2jm6UYDU9J72AMTZUYRN3GET48NG	PÁG. 6450/9349	

**APELLIDOS Y NOMBRE / RAZÓN SOCIAL**

MÁRQUEZ MEDEL MARIA CAROLINA

NIF

****1170*

EXPEDIENTE

1254855

ANUALIDAD DE PAGO

1ª

IMPORTES POR ANUALIDAD

	2023	2024	2025	2026	2027
IMPORTE MÁXIMO SUBVENCIONABLE	6.494,45 €	6.494,45 €	5.412,04 €	5.412,04 €	5.412,04 €
IMPORTE MEDIO DE TRANSFERENCIA (€/ha)	36,47 €	36,47 €	30,39 €	30,39 €	30,39 €

RESUMEN DE UNIDADES

Cód	GRUPO DE PAGO	Sup. Dec. Admisible (ha)	Sup. Comprometida (ha)	Sup. ajustada compromiso (1) (ha)	% sobredec.	Sup. Resuelta (ha)	Importe Declarado	Importe Topado	Importe Resuelto	Importe tras sobredec.
418	PASTOS ASOCIADOS A GANADERÍA ECOLÓGICA	178,22		178,06	0,00	178,06	12.659,64	6.494,45	6.494,45	6.494,45
TOTAL		178,22	178,06	178,06		178,06	12.659,64	6.494,45	6.494,45	6.494,45

APLICACIÓN DE REDUCCIONES Y PENALIZACIONES

GRUPO DE PAGO	Importe Calculado	Importe prereduc.	Criterios de subvencionabilidad y compromisos	Presentación tardía	Omisión declaración	Condicionalidad	IMPORTE (Euros) RESUELTO
PASTOS ASOCIADOS A GANADERÍA	6.494,45	6.494,45	0,00	0,00	0,00	0,00	6.494,45
TOTAL	6.494,45	6.494,45					6.494,45

RESUMEN DE PAGOS

	RESUELTO	FEADER	MAPA	CAPADR
PASTOS ASOCIADOS A GANADERÍA ECOLÓGICA - Pago realizado	6.494,45 €	5.520,28 €	637,11 €	337,06 €

(1) Superficie declarada admisible ajustada con la superficie comprometida.
 (2) Factor de penalización valorando el alcance para el tipo de compromiso.

Puede verificar la integridad de una copia de este documento mediante la lectura del código QR adjunto o mediante el acceso a la dirección <https://ws050.juntadeandalucia.es/verificarFirma> indicando el código de VERIFICACIÓN

FIRMADO POR	RAQUEL MARIA ESPIN CRESPO	17/12/2024	
VERIFICACIÓN	Pk2jm6UYDU9J72AMTZUYRN3GET48NG	PÁG. 6451/9349	

**RECINTOS RESUELTOS**

REF.	REFERENCIA SIGPAC	CULTIVO DESCRIPCIÓN CULTIVO	S/R	G.PAGO	PEND. MEDIA (%)	SUP. DEC. ADMISIBLE (ha)	SUP. COMPROM. (ha)	SUP. AJUSTADA COMPR.(1) (ha)	SUP. CONV. SIGPAC (ha)	SUP. CERTIF. (ha)	SUP. CAMPO (ha)	SUP. CAMPO DETER. CULT. DECLARADO (ha)	SUP. DEC. REDUCIDA (ha)	SUP. RESUELTA (ha)
-1583976	21-074-005-00024-003	62000 PASTOS PERMANENTES DE 5 O MAS AÑOS-SIN VARIEDAD	S	418	36,70	24,67	24,67	24,67		29,02			24,67	24,67
-1583844	21-074-005-00027-004	62000 PASTOS PERMANENTES DE 5 O MAS AÑOS-SIN VARIEDAD	S	418	22,80	1,41	1,41	1,41		1,66			1,41	1,41
-1062962	21-074-005-00031-008	63000 PASTOS DE MENOS DE 5 AÑOS-SIN VARIEDAD	S	418	3,80	0,02	0,02	0,02		0,02			0,02	0,02
-1062961	21-074-005-00018-013	62000 PASTOS PERMANENTES DE 5 O MAS AÑOS-SIN VARIEDAD	S	418	32,90	0,14	0,14	0,14		0,17			0,14	0,14
-1062960	21-074-005-00018-011	63000 PASTOS DE MENOS DE 5 AÑOS-SIN VARIEDAD	S	418	21,90	1,54	1,54	1,54		1,54			1,54	1,54
-1062959	21-074-005-00018-010	62000 PASTOS PERMANENTES DE 5 O MAS AÑOS-SIN VARIEDAD	S	418	26,50	4,59	4,59	4,59		4,59			4,59	4,59
-1062958	21-074-005-00018-009	62000 PASTOS PERMANENTES DE 5 O MAS AÑOS-SIN VARIEDAD	S	418	30,60	0,10	0,10	0,10		0,12			0,10	0,10
-1062957	21-074-005-00018-006	62000 PASTOS PERMANENTES DE 5 O MAS AÑOS-SIN VARIEDAD	S	418	25,00	2,21	2,21	2,21		2,21			2,21	2,21
4186052	21-074-005-00026-001	62000 PASTOS PERMANENTES DE 5 O MAS AÑOS-SIN VARIEDAD	S	418	16,00	11,32	11,32	11,32		11,32			11,32	11,32
4794775	21-006-007-00031-001	62000 PASTOS PERMANENTES DE 5 O MAS AÑOS-SIN VARIEDAD	S	418	27,60	9,23	9,23	9,23		14,20			9,23	9,23
4794776	21-074-004-00004-001	63000 PASTOS DE MENOS DE 5 AÑOS-SIN VARIEDAD	S	418	14,60	0,14	0,14	0,14		0,14			0,14	0,14
4794777	21-074-004-00005-001	63000 PASTOS DE MENOS DE 5 AÑOS-SIN VARIEDAD	S	418	17,30	0,16	0,16	0,16		0,16			0,16	0,16
4794778	21-074-005-00015-001	62000 PASTOS PERMANENTES DE 5 O MAS AÑOS-SIN VARIEDAD	S	418	24,80	0,34	0,34	0,34		0,53			0,34	0,34
4794779	21-074-005-00016-001	62000 PASTOS PERMANENTES DE 5 O MAS AÑOS-SIN VARIEDAD	S	418	23,00	6,86	6,86	6,86		8,07			6,86	6,86
4794780	21-074-005-00016-004	62000 PASTOS PERMANENTES DE 5 O MAS AÑOS-SIN VARIEDAD	S	418	19,50	0,15	0,15	0,15		0,28			0,15	0,15
4794781	21-074-005-00017-001	62000 PASTOS PERMANENTES DE 5 O MAS AÑOS-SIN VARIEDAD	S	418	21,70	2,97	2,97	2,97		3,49			2,97	2,97
4794782	21-074-005-00018-001	62000 PASTOS PERMANENTES DE 5 O MAS AÑOS-SIN VARIEDAD	S	418	20,10	5,41	5,41	5,41		7,21			5,41	5,41
4794783	21-074-005-00018-003	63000 PASTOS DE MENOS DE 5 AÑOS-SIN VARIEDAD	S	418	23,70	1,42	1,42	1,42		1,42			1,42	1,42
4794784	21-074-005-00018-005	62000 PASTOS PERMANENTES DE 5 O MAS AÑOS-SIN VARIEDAD	S	418	31,60	1,19	1,19	1,19		1,58			1,19	1,19
4794786	21-074-005-00018-004	62000 PASTOS PERMANENTES DE 5 O MAS AÑOS-SIN VARIEDAD	S	418	25,10	0,52	0,52	0,52		0,69			0,52	0,52
4794787	21-074-005-00031-003	63000 PASTOS DE MENOS DE 5 AÑOS-SIN VARIEDAD	S	418	11,70	7,58	7,42	7,42		7,58			7,42	7,42
4794788	21-074-005-00025-001	62000 PASTOS PERMANENTES DE 5 O MAS AÑOS-SIN VARIEDAD	S	418	30,40	0,63	0,63	0,63		1,15			0,63	0,63
4794792	21-074-005-00024-002	62000 PASTOS PERMANENTES DE 5 O MAS AÑOS-SIN VARIEDAD	S	418	20,10	14,27	14,27	14,27		14,27			14,27	14,27
4794794	21-074-005-00024-013	62000 PASTOS PERMANENTES DE 5 O MAS AÑOS-SIN VARIEDAD	S	418	14,90	0,35	0,35	0,35		0,35			0,35	0,35
4795897	21-006-007-00018-001	62000 PASTOS PERMANENTES DE 5 O MAS AÑOS-SIN VARIEDAD	S	418	32,30	1,95	1,95	1,95		3,00			1,95	1,95
4795901	21-006-007-00019-001	62000 PASTOS PERMANENTES DE 5 O MAS AÑOS-SIN VARIEDAD	S	418	16,90	0,40	0,40	0,40		0,61			0,40	0,40
4795903	21-006-007-00021-001	62000 PASTOS PERMANENTES DE 5 O MAS AÑOS-SIN VARIEDAD	S	418	22,40	2,65	2,65	2,65		4,08			2,65	2,65
4795904	21-074-004-00006-001	62000 PASTOS PERMANENTES DE 5 O MAS AÑOS-SIN VARIEDAD	S	418	30,80	1,42	1,42	1,42		1,89			1,42	1,42
4795907	21-074-004-00007-001	62000 PASTOS PERMANENTES DE 5 O MAS AÑOS-SIN VARIEDAD	S	418	39,70	0,23	0,23	0,23		0,30			0,23	0,23
4795908	21-074-005-00016-002	63000 PASTOS DE MENOS DE 5 AÑOS-SIN VARIEDAD	S	418	25,30	0,71	0,71	0,71		0,71			0,71	0,71
4795917	21-074-005-00031-002	62000 PASTOS PERMANENTES DE 5 O MAS AÑOS-SIN VARIEDAD	S	418	15,60	15,96	15,96	15,96		15,96			15,96	15,96
4796065	21-074-005-00025-002	62000 PASTOS PERMANENTES DE 5 O MAS AÑOS-SIN VARIEDAD	S	418	20,10	0,44	0,44	0,44		0,44			0,44	0,44
4796067	21-074-005-00027-005	62000 PASTOS PERMANENTES DE 5 O MAS AÑOS-SIN VARIEDAD	S	418	47,50	1,67	1,67	1,67		3,04			1,67	1,67
4796069	21-074-005-00024-006	62000 PASTOS PERMANENTES DE 5 O MAS AÑOS-SIN VARIEDAD	S	418	27,50	0,94	0,94	0,94		1,10			0,94	0,94
4796070	21-074-005-00024-007	62000 PASTOS PERMANENTES DE 5 O MAS AÑOS-SIN VARIEDAD	S	418	29,10	13,26	13,26	13,26		15,60			13,26	13,26
4796073	21-074-005-00024-014	62000 PASTOS PERMANENTES DE 5 O MAS AÑOS-SIN VARIEDAD	S	418	25,40	1,18	1,18	1,18		1,39			1,18	1,18
5317124	21-074-005-00019-001	62000 PASTOS PERMANENTES DE 5 O MAS AÑOS-SIN VARIEDAD	S	418	18,50	0,04	0,04	0,04		0,17			0,04	0,04
170000005136790	21-074-005-00027-008	62000 PASTOS PERMANENTES DE 5 O MAS AÑOS-SIN VARIEDAD	S	418	28,80	33,17	33,17	33,17		39,02			33,17	33,17
170000005136791	21-074-005-00027-006	62000 PASTOS PERMANENTES DE 5 O MAS AÑOS-SIN VARIEDAD	S	418	30,40	6,98	6,98	6,98		8,21			6,98	6,98

INCIDENCIAS**INCIDENCIA DESCRIPCIÓN**

- 3790 Recinto declarado inactivo
Ref:6953261 Recinto:21-006-007-00022-00002 Cultivo: -
- 4272 Verifica que las líneas de declaración de las Solicitudes Únicas no tienen solapes con la capa de Retroactividad Gráfica (ambas de la misma campaña) a nivel de expediente/línea de declaración gráfica de la solicitud.
Ref:4794787 Recinto:21-074-005-00031-00003 Cultivo: - Agregado de la referencia del recinto.:0 Zona de la referencia del recinto.:0 Superficie solapada.:0,16 Id. Incid.:101028480
- 100407 Explotación solicitada no forma parte de ningún organismo de control autorizado para la producción ecológica en Andalucía o fecha de inscripción posterior al plazo establecido (Anexo I. Criterios de Subvencionabilidad. Orden 28 de marzo de 2023).
Explotación:ES210750000007 Especie:CAPRINA
- 100421 Recinto declarado por error para una operación de la 6503, que se ha corregido de oficio marcando la operación correcta, de acuerdo con la fecha de inscripción del recinto en la producción ecológica.
Ref:4795897 Recinto:21-006-007-00018-00001 Cultivo:62000 PASTOS PERMANENTES DE 5 O MAS AÑOS-SIN VARIEDAD Secano
Ref:4795901 Recinto:21-006-007-00019-00001 Cultivo:62000 PASTOS PERMANENTES DE 5 O MAS AÑOS-SIN VARIEDAD Secano

(1) Superficie declarada admisible ajustada con la superficie comprometida.
(2) Factor de penalización valorando el alcance para el tipo de compromiso.

Puede verificar la integridad de una copia de este documento mediante la lectura del código QR adjunto o mediante el acceso a la dirección <https://ws050.juntadeandalucia.es/verificarFirma> indicando el código de VERIFICACIÓN

FIRMADO POR

RAQUEL MARIA ESPIN CRESPO

17/12/2024

VERIFICACIÓN

Pk2jm6UYDU9J72AMTZUYRN3GET48NG

PÁG. 6452/9349





INCIDENCIAS

INCIDENCIA DESCRIPCIÓN

	Ref:4795903 Recinto:21-006-007-00021-00001 Cultivo:62000 PASTOS PERMANENTES DE 5 O MAS AÑOS-SIN VARIEDAD Secano
	Ref:4794775 Recinto:21-006-007-00031-00001 Cultivo:62000 PASTOS PERMANENTES DE 5 O MAS AÑOS-SIN VARIEDAD Secano
	Ref:4794776 Recinto:21-074-004-00004-00001 Cultivo:63000 PASTOS DE MENOS DE 5 AÑOS-SIN VARIEDAD Secano
	Ref:4794777 Recinto:21-074-004-00005-00001 Cultivo:63000 PASTOS DE MENOS DE 5 AÑOS-SIN VARIEDAD Secano
	Ref:4795904 Recinto:21-074-004-00006-00001 Cultivo:62000 PASTOS PERMANENTES DE 5 O MAS AÑOS-SIN VARIEDAD Secano
	Ref:4795907 Recinto:21-074-004-00007-00001 Cultivo:62000 PASTOS PERMANENTES DE 5 O MAS AÑOS-SIN VARIEDAD Secano
	Ref:4794778 Recinto:21-074-005-00015-00001 Cultivo:62000 PASTOS PERMANENTES DE 5 O MAS AÑOS-SIN VARIEDAD Secano
	Ref:4794779 Recinto:21-074-005-00016-00001 Cultivo:62000 PASTOS PERMANENTES DE 5 O MAS AÑOS-SIN VARIEDAD Secano
	Ref:4795908 Recinto:21-074-005-00016-00002 Cultivo:63000 PASTOS DE MENOS DE 5 AÑOS-SIN VARIEDAD Secano
	Ref:4794780 Recinto:21-074-005-00016-00004 Cultivo:62000 PASTOS PERMANENTES DE 5 O MAS AÑOS-SIN VARIEDAD Secano
	Ref:4794781 Recinto:21-074-005-00017-00001 Cultivo:62000 PASTOS PERMANENTES DE 5 O MAS AÑOS-SIN VARIEDAD Secano
	Ref:4794782 Recinto:21-074-005-00018-00001 Cultivo:62000 PASTOS PERMANENTES DE 5 O MAS AÑOS-SIN VARIEDAD Secano
	Ref:4794783 Recinto:21-074-005-00018-00003 Cultivo:63000 PASTOS DE MENOS DE 5 AÑOS-SIN VARIEDAD Secano
	Ref:4794786 Recinto:21-074-005-00018-00004 Cultivo:62000 PASTOS PERMANENTES DE 5 O MAS AÑOS-SIN VARIEDAD Secano
	Ref:4794784 Recinto:21-074-005-00018-00005 Cultivo:62000 PASTOS PERMANENTES DE 5 O MAS AÑOS-SIN VARIEDAD Secano
	Ref:-1062957 Recinto:21-074-005-00018-00006 Cultivo:62000 PASTOS PERMANENTES DE 5 O MAS AÑOS-SIN VARIEDAD Secano
	Ref:-1062958 Recinto:21-074-005-00018-00009 Cultivo:62000 PASTOS PERMANENTES DE 5 O MAS AÑOS-SIN VARIEDAD Secano
	Ref:-1062959 Recinto:21-074-005-00018-00010 Cultivo:62000 PASTOS PERMANENTES DE 5 O MAS AÑOS-SIN VARIEDAD Secano
	Ref:-1062960 Recinto:21-074-005-00018-00011 Cultivo:63000 PASTOS DE MENOS DE 5 AÑOS-SIN VARIEDAD Secano
	Ref:-1062961 Recinto:21-074-005-00018-00013 Cultivo:62000 PASTOS PERMANENTES DE 5 O MAS AÑOS-SIN VARIEDAD Secano
	Ref:5317124 Recinto:21-074-005-00019-00001 Cultivo:62000 PASTOS PERMANENTES DE 5 O MAS AÑOS-SIN VARIEDAD Secano
	Ref:4794792 Recinto:21-074-005-00024-00002 Cultivo:62000 PASTOS PERMANENTES DE 5 O MAS AÑOS-SIN VARIEDAD Secano
	Ref:-1583976 Recinto:21-074-005-00024-00003 Cultivo:62000 PASTOS PERMANENTES DE 5 O MAS AÑOS-SIN VARIEDAD Secano
	Ref:4796069 Recinto:21-074-005-00024-00006 Cultivo:62000 PASTOS PERMANENTES DE 5 O MAS AÑOS-SIN VARIEDAD Secano
	Ref:4796070 Recinto:21-074-005-00024-00007 Cultivo:62000 PASTOS PERMANENTES DE 5 O MAS AÑOS-SIN VARIEDAD Secano
	Ref:4794794 Recinto:21-074-005-00024-00013 Cultivo:62000 PASTOS PERMANENTES DE 5 O MAS AÑOS-SIN VARIEDAD Secano
	Ref:4796073 Recinto:21-074-005-00024-00014 Cultivo:62000 PASTOS PERMANENTES DE 5 O MAS AÑOS-SIN VARIEDAD Secano
	Ref:4794788 Recinto:21-074-005-00025-00001 Cultivo:62000 PASTOS PERMANENTES DE 5 O MAS AÑOS-SIN VARIEDAD Secano
	Ref:4796065 Recinto:21-074-005-00025-00002 Cultivo:62000 PASTOS PERMANENTES DE 5 O MAS AÑOS-SIN VARIEDAD Secano
	Ref:4186052 Recinto:21-074-005-00026-00001 Cultivo:62000 PASTOS PERMANENTES DE 5 O MAS AÑOS-SIN VARIEDAD Secano
	Ref:-1583844 Recinto:21-074-005-00027-00004 Cultivo:62000 PASTOS PERMANENTES DE 5 O MAS AÑOS-SIN VARIEDAD Secano
	Ref:4796067 Recinto:21-074-005-00027-00005 Cultivo:62000 PASTOS PERMANENTES DE 5 O MAS AÑOS-SIN VARIEDAD Secano
	Ref:1700000005136791 Recinto:21-074-005-00027-00006 Cultivo:62000 PASTOS PERMANENTES DE 5 O MAS AÑOS-SIN VARIEDAD Secano
	Ref:1700000005136790 Recinto:21-074-005-00027-00008 Cultivo:62000 PASTOS PERMANENTES DE 5 O MAS AÑOS-SIN VARIEDAD Secano
	Ref:4795917 Recinto:21-074-005-00031-00002 Cultivo:62000 PASTOS PERMANENTES DE 5 O MAS AÑOS-SIN VARIEDAD Secano
	Ref:4794787 Recinto:21-074-005-00031-00003 Cultivo:63000 PASTOS DE MENOS DE 5 AÑOS-SIN VARIEDAD Secano
	Ref:-1062962 Recinto:21-074-005-00031-00008 Cultivo:63000 PASTOS DE MENOS DE 5 AÑOS-SIN VARIEDAD Secano
	Ref:4796084 Recinto:21-074-006-00081-00001 Cultivo:62000 PASTOS PERMANENTES DE 5 O MAS AÑOS-SIN VARIEDAD Secano
	Ref:4796079 Recinto:21-074-006-00100-00001 Cultivo:62000 PASTOS PERMANENTES DE 5 O MAS AÑOS-SIN VARIEDAD Secano
	Ref:4796082 Recinto:21-074-006-00103-00001 Cultivo:62000 PASTOS PERMANENTES DE 5 O MAS AÑOS-SIN VARIEDAD Secano
	Ref:4795880 Recinto:21-074-006-00132-00001 Cultivo:62000 PASTOS PERMANENTES DE 5 O MAS AÑOS-SIN VARIEDAD Secano
	Ref:1700000005513742 Recinto:21-074-008-00081-00001 Cultivo:62000 PASTOS PERMANENTES DE 5 O MAS AÑOS-SIN VARIEDAD Secano
100424	Solicita recinto que no está comprometido para la operación. Ref:6953261 Recinto:21-006-007-00022-00002 Cultivo:62000 PASTOS PERMANENTES DE 5 O MAS AÑOS-SIN VARIEDAD Secano Ref:4796084 Recinto:21-074-006-00081-00001 Cultivo:62000 PASTOS PERMANENTES DE 5 O MAS AÑOS-SIN VARIEDAD Secano Ref:4796079 Recinto:21-074-006-00100-00001 Cultivo:62000 PASTOS PERMANENTES DE 5 O MAS AÑOS-SIN VARIEDAD Secano Ref:4796082 Recinto:21-074-006-00103-00001 Cultivo:62000 PASTOS PERMANENTES DE 5 O MAS AÑOS-SIN VARIEDAD Secano Ref:4795880 Recinto:21-074-006-00132-00001 Cultivo:62000 PASTOS PERMANENTES DE 5 O MAS AÑOS-SIN VARIEDAD Secano Ref:1700000005513742 Recinto:21-074-008-00081-00001 Cultivo:62000 PASTOS PERMANENTES DE 5 O MAS AÑOS-SIN VARIEDAD Secano
100427	Recinto no admisible por estar asociado a una explotación intensiva en SIGGAN o que no pertenece al titular del expediente (Artículo 10 de

(1) Superficie declarada admisible ajustada con la superficie comprometida.
(2) Factor de penalización valorando el alcance para el tipo de compromiso.

Puede verificar la integridad de una copia de este documento mediante la lectura del código QR adjunto o mediante el acceso a la dirección <https://ws050.juntadeandalucia.es/verificarFirma> indicando el código de VERIFICACIÓN

FIRMADO POR	RAQUEL MARIA ESPIN CRESPO	17/12/2024
VERIFICACIÓN	Pk2jm6UYDU9J72AMTZUYRN3GET48NG	PÁG. 6453/9349



**INCIDENCIAS****INCIDENCIA DESCRIPCIÓN**

la Orden de 28 de marzo de 2023).

Ref:4796084 Recinto:21-074-006-00081-00001 Cultivo:62000 PASTOS PERMANENTES DE 5 O MAS AÑOS-SIN VARIEDAD Secano Explotación:ES210750000167

Ref:4796079 Recinto:21-074-006-00100-00001 Cultivo:62000 PASTOS PERMANENTES DE 5 O MAS AÑOS-SIN VARIEDAD Secano Explotación:ES210750000167

Ref:4796082 Recinto:21-074-006-00103-00001 Cultivo:62000 PASTOS PERMANENTES DE 5 O MAS AÑOS-SIN VARIEDAD Secano Explotación:ES210750000167

Ref:4795880 Recinto:21-074-006-00132-00001 Cultivo:62000 PASTOS PERMANENTES DE 5 O MAS AÑOS-SIN VARIEDAD Secano Explotación:ES210750000167

Datos considerados para el Cálculo de la Carga Ganadera mínima y máxima del expediente

Explotación	Especie	Inscrito en Sipea y Admisible	Ugm Calculada para CG Mínima	Ugm Calculada para CG Máxima
ES210750000007	CAPRINA	NO	0,00	0,37
ES210750000007	OVINA	SI	21,16	21,16
ES210750000027	OVINA	SI	9,51	9,51
			30,67	31,04

Superficie determinada para Cálculo Carga Ganadera Mínima: 267,71 ha**Superficie determinada para Cálculo Carga Ganadera Máxima:** 267,71 ha

Los importes del Grupo de Pago de pastos de este expediente han sido ajustados por no llegar a la carga ganadera mínima de 0,3

Carga Ganadera Mínima Expediente: 0,11 ugm/ha**Carga Ganadera Máxima Expediente:** 0,12 ugm/ha**Recintos Determinados para el Cálculo de Garga Ganadera Mínima**

REF.	REFERENCIA SIGPAC	CULTIVO	DESCRIPCIÓN CULTIVO	S/R	SUP. RESUELTA (ha)
-1587793	21-074-005-09020-00003	62000	PASTOS PERMANENTES DE 5 O MAS AÑOS-SIN VARIEDAD	S	0,38
-1583976	21-074-005-00024-00003	62000	PASTOS PERMANENTES DE 5 O MAS AÑOS-SIN VARIEDAD	S	24,67
-1583873	21-074-005-09020-00011	62000	PASTOS PERMANENTES DE 5 O MAS AÑOS-SIN VARIEDAD	S	0,04
-1583872	21-074-005-09020-00011	62000	PASTOS PERMANENTES DE 5 O MAS AÑOS-SIN VARIEDAD	S	0,03
-1583871	21-074-005-09020-00010	62000	PASTOS PERMANENTES DE 5 O MAS AÑOS-SIN VARIEDAD	S	0,10
-1583870	21-074-005-09020-00008	62000	PASTOS PERMANENTES DE 5 O MAS AÑOS-SIN VARIEDAD	S	0,22
-1583869	21-074-005-09020-00008	62000	PASTOS PERMANENTES DE 5 O MAS AÑOS-SIN VARIEDAD	S	0,77
-1583868	21-074-005-09020-00008	62000	PASTOS PERMANENTES DE 5 O MAS AÑOS-SIN VARIEDAD	S	0,25
-1583867	21-074-005-09020-00008	62000	PASTOS PERMANENTES DE 5 O MAS AÑOS-SIN VARIEDAD	S	0,10
-1583866	21-074-005-09020-00008	62000	PASTOS PERMANENTES DE 5 O MAS AÑOS-SIN VARIEDAD	S	0,06
-1583865	21-074-005-09020-00008	62000	PASTOS PERMANENTES DE 5 O MAS AÑOS-SIN VARIEDAD	S	2,52
-1583864	21-074-005-09020-00008	62000	PASTOS PERMANENTES DE 5 O MAS AÑOS-SIN VARIEDAD	S	0,01
-1583863	21-074-005-09020-00008	62000	PASTOS PERMANENTES DE 5 O MAS AÑOS-SIN VARIEDAD	S	0,03
-1583862	21-074-005-09020-00008	62000	PASTOS PERMANENTES DE 5 O MAS AÑOS-SIN VARIEDAD	S	0,07
-1583861	21-074-005-09020-00008	62000	PASTOS PERMANENTES DE 5 O MAS AÑOS-SIN VARIEDAD	S	0,26
-1583860	21-074-005-09020-00008	62000	PASTOS PERMANENTES DE 5 O MAS AÑOS-SIN VARIEDAD	S	0,04
-1583859	21-074-005-09020-00008	62000	PASTOS PERMANENTES DE 5 O MAS AÑOS-SIN VARIEDAD	S	0,21
-1583858	21-074-005-09020-00008	62000	PASTOS PERMANENTES DE 5 O MAS AÑOS-SIN VARIEDAD	S	0,09
-1583857	21-074-005-09020-00008	62000	PASTOS PERMANENTES DE 5 O MAS AÑOS-SIN VARIEDAD	S	0,12
-1583856	21-074-005-09020-00008	62000	PASTOS PERMANENTES DE 5 O MAS AÑOS-SIN VARIEDAD	S	0,13
-1583855	21-074-005-09020-00008	62000	PASTOS PERMANENTES DE 5 O MAS AÑOS-SIN VARIEDAD	S	0,02

(1) Superficie declarada admisible ajustada con la superficie comprometida.
(2) Factor de penalización valorando el alcance para el tipo de compromiso.Puede verificar la integridad de una copia de este documento mediante la lectura del código QR adjunto o mediante el acceso a la dirección <https://ws050.juntadeandalucia.es/verificarFirma> indicando el código de VERIFICACIÓN

FIRMADO POR

RAQUEL MARIA ESPIN CRESPO

17/12/2024

VERIFICACIÓN

Pk2jm6UYDU9J72AMTZUYRN3GET48NG

PÁG. 6454/9349



**Datos considerados para el Cálculo de la Carga Ganadera mínima y máxima del expediente****Recintos Determinados para el Cálculo de Garga Ganadera Mínima**

REF.	REFERENCIA SIGPAC	CULTIVO	DESCRIPCIÓN CULTIVO	SUP.	
				S/R	RESUELTA (ha)
-1583854	21-074-005-09020-00008	62000	PASTOS PERMANENTES DE 5 O MAS AÑOS-SIN VARIEDAD	S	0,11
-1583853	21-074-005-09020-00008	62000	PASTOS PERMANENTES DE 5 O MAS AÑOS-SIN VARIEDAD	S	0,57
-1583852	21-074-005-09020-00008	62000	PASTOS PERMANENTES DE 5 O MAS AÑOS-SIN VARIEDAD	S	0,29
-1583850	21-074-005-09020-00005	62000	PASTOS PERMANENTES DE 5 O MAS AÑOS-SIN VARIEDAD	S	0,20
-1583847	21-074-005-09020-00003	62000	PASTOS PERMANENTES DE 5 O MAS AÑOS-SIN VARIEDAD	S	0,58
-1583846	21-074-005-09020-00003	62000	PASTOS PERMANENTES DE 5 O MAS AÑOS-SIN VARIEDAD	S	0,14
-1583845	21-074-005-09020-00003	62000	PASTOS PERMANENTES DE 5 O MAS AÑOS-SIN VARIEDAD	S	0,09
-1583844	21-074-005-00027-00004	62000	PASTOS PERMANENTES DE 5 O MAS AÑOS-SIN VARIEDAD	S	1,41
-1062962	21-074-005-00031-00008	63000	PASTOS DE MENOS DE 5 AÑOS-SIN VARIEDAD	S	0,02
-1062961	21-074-005-00018-00013	62000	PASTOS PERMANENTES DE 5 O MAS AÑOS-SIN VARIEDAD	S	0,14
-1062960	21-074-005-00018-00011	63000	PASTOS DE MENOS DE 5 AÑOS-SIN VARIEDAD	S	1,54
-1062959	21-074-005-00018-00010	62000	PASTOS PERMANENTES DE 5 O MAS AÑOS-SIN VARIEDAD	S	4,59
-1062958	21-074-005-00018-00009	62000	PASTOS PERMANENTES DE 5 O MAS AÑOS-SIN VARIEDAD	S	0,10
-1062957	21-074-005-00018-00006	62000	PASTOS PERMANENTES DE 5 O MAS AÑOS-SIN VARIEDAD	S	2,21
-1062956	21-074-001-00093-00002	62000	PASTOS PERMANENTES DE 5 O MAS AÑOS-SIN VARIEDAD	S	0,27
4186052	21-074-005-00026-00001	62000	PASTOS PERMANENTES DE 5 O MAS AÑOS-SIN VARIEDAD	S	11,32
4794775	21-006-007-00031-00001	62000	PASTOS PERMANENTES DE 5 O MAS AÑOS-SIN VARIEDAD	S	9,23
4794776	21-074-004-00004-00001	63000	PASTOS DE MENOS DE 5 AÑOS-SIN VARIEDAD	S	0,14
4794777	21-074-004-00005-00001	63000	PASTOS DE MENOS DE 5 AÑOS-SIN VARIEDAD	S	0,16
4794778	21-074-005-00015-00001	62000	PASTOS PERMANENTES DE 5 O MAS AÑOS-SIN VARIEDAD	S	0,34
4794779	21-074-005-00016-00001	62000	PASTOS PERMANENTES DE 5 O MAS AÑOS-SIN VARIEDAD	S	6,86
4794780	21-074-005-00016-00004	62000	PASTOS PERMANENTES DE 5 O MAS AÑOS-SIN VARIEDAD	S	0,15
4794781	21-074-005-00017-00001	62000	PASTOS PERMANENTES DE 5 O MAS AÑOS-SIN VARIEDAD	S	2,97
4794782	21-074-005-00018-00001	62000	PASTOS PERMANENTES DE 5 O MAS AÑOS-SIN VARIEDAD	S	5,41
4794783	21-074-005-00018-00003	63000	PASTOS DE MENOS DE 5 AÑOS-SIN VARIEDAD	S	1,42
4794784	21-074-005-00018-00005	62000	PASTOS PERMANENTES DE 5 O MAS AÑOS-SIN VARIEDAD	S	1,19
4794786	21-074-005-00018-00004	62000	PASTOS PERMANENTES DE 5 O MAS AÑOS-SIN VARIEDAD	S	0,52
4794787	21-074-005-00031-00003	63000	PASTOS DE MENOS DE 5 AÑOS-SIN VARIEDAD	S	7,42
4794788	21-074-005-00025-00001	62000	PASTOS PERMANENTES DE 5 O MAS AÑOS-SIN VARIEDAD	S	0,63
4794792	21-074-005-00024-00002	62000	PASTOS PERMANENTES DE 5 O MAS AÑOS-SIN VARIEDAD	S	14,27
4794794	21-074-005-00024-00013	62000	PASTOS PERMANENTES DE 5 O MAS AÑOS-SIN VARIEDAD	S	0,35
4794795	21-074-006-00096-00001	62000	PASTOS PERMANENTES DE 5 O MAS AÑOS-SIN VARIEDAD	S	8,15
4794797	21-074-006-00097-00001	62000	PASTOS PERMANENTES DE 5 O MAS AÑOS-SIN VARIEDAD	S	0,75
4795832	21-074-006-00098-00001	62000	PASTOS PERMANENTES DE 5 O MAS AÑOS-SIN VARIEDAD	S	11,01
4795833	21-074-006-00099-00003	62000	PASTOS PERMANENTES DE 5 O MAS AÑOS-SIN VARIEDAD	S	0,02
4795835	21-074-006-00099-00004	62000	PASTOS PERMANENTES DE 5 O MAS AÑOS-SIN VARIEDAD	S	4,19
4795872	21-074-006-00101-00001	62000	PASTOS PERMANENTES DE 5 O MAS AÑOS-SIN VARIEDAD	S	0,28
4795873	21-074-006-00102-00001	62000	PASTOS PERMANENTES DE 5 O MAS AÑOS-SIN VARIEDAD	S	2,72

(1) Superficie declarada admisible ajustada con la superficie comprometida.
(2) Factor de penalización valorando el alcance para el tipo de compromiso.

Puede verificar la integridad de una copia de este documento mediante la lectura del código QR adjunto o mediante el acceso a la dirección <https://ws050.juntadeandalucia.es/verificarFirma> indicando el código de VERIFICACIÓN

FIRMADO POR

RAQUEL MARIA ESPIN CRESPO

17/12/2024

VERIFICACIÓN

Pk2jm6UYDU9J72AMTZUYRN3GET48NG

PÁG. 6455/9349



**Datos considerados para el Cálculo de la Carga Ganadera mínima y máxima del expediente****Recintos Determinados para el Cálculo de Garga Ganadera Mínima**

REF.	REFERENCIA SIGPAC	CULTIVO	DESCRIPCIÓN CULTIVO	SUP.	
				S/R	RESUELTA (ha)
4795877	21-074-006-00103-00002	62000	PASTOS PERMANENTES DE 5 O MAS AÑOS-SIN VARIEDAD	S	0,16
4795880	21-074-006-00132-00001	62000	PASTOS PERMANENTES DE 5 O MAS AÑOS-SIN VARIEDAD	S	0,99
4795881	21-074-006-00030-00001	63000	PASTOS DE MENOS DE 5 AÑOS-SIN VARIEDAD	S	0,50
4795892	21-074-006-00081-00002	62000	PASTOS PERMANENTES DE 5 O MAS AÑOS-SIN VARIEDAD	S	0,25
4795893	21-074-006-00141-00001	62000	PASTOS PERMANENTES DE 5 O MAS AÑOS-SIN VARIEDAD	S	0,38
4795895	21-074-006-00082-00002	62000	PASTOS PERMANENTES DE 5 O MAS AÑOS-SIN VARIEDAD	S	3,32
4795897	21-006-007-00018-00001	62000	PASTOS PERMANENTES DE 5 O MAS AÑOS-SIN VARIEDAD	S	1,95
4795901	21-006-007-00019-00001	62000	PASTOS PERMANENTES DE 5 O MAS AÑOS-SIN VARIEDAD	S	0,40
4795903	21-006-007-00021-00001	62000	PASTOS PERMANENTES DE 5 O MAS AÑOS-SIN VARIEDAD	S	2,65
4795904	21-074-004-00006-00001	62000	PASTOS PERMANENTES DE 5 O MAS AÑOS-SIN VARIEDAD	S	1,42
4795907	21-074-004-00007-00001	62000	PASTOS PERMANENTES DE 5 O MAS AÑOS-SIN VARIEDAD	S	0,23
4795908	21-074-005-00016-00002	63000	PASTOS DE MENOS DE 5 AÑOS-SIN VARIEDAD	S	0,71
4795912	21-074-006-00135-00001	62000	PASTOS PERMANENTES DE 5 O MAS AÑOS-SIN VARIEDAD	S	0,07
4795917	21-074-005-00031-00002	62000	PASTOS PERMANENTES DE 5 O MAS AÑOS-SIN VARIEDAD	S	15,96
4796065	21-074-005-00025-00002	62000	PASTOS PERMANENTES DE 5 O MAS AÑOS-SIN VARIEDAD	S	0,44
4796067	21-074-005-00027-00005	62000	PASTOS PERMANENTES DE 5 O MAS AÑOS-SIN VARIEDAD	S	1,67
4796069	21-074-005-00024-00006	62000	PASTOS PERMANENTES DE 5 O MAS AÑOS-SIN VARIEDAD	S	0,94
4796070	21-074-005-00024-00007	62000	PASTOS PERMANENTES DE 5 O MAS AÑOS-SIN VARIEDAD	S	13,26
4796073	21-074-005-00024-00014	62000	PASTOS PERMANENTES DE 5 O MAS AÑOS-SIN VARIEDAD	S	1,18
4796079	21-074-006-00100-00001	62000	PASTOS PERMANENTES DE 5 O MAS AÑOS-SIN VARIEDAD	S	0,62
4796082	21-074-006-00103-00001	62000	PASTOS PERMANENTES DE 5 O MAS AÑOS-SIN VARIEDAD	S	0,45
4796084	21-074-006-00081-00001	62000	PASTOS PERMANENTES DE 5 O MAS AÑOS-SIN VARIEDAD	S	2,64
5316962	21-074-008-00029-00002	63000	PASTOS DE MENOS DE 5 AÑOS-SIN VARIEDAD	S	1,00
5316970	21-074-008-00012-00004	62000	PASTOS PERMANENTES DE 5 O MAS AÑOS-SIN VARIEDAD	S	0,02
5317002	21-074-006-00004-00001	63000	PASTOS DE MENOS DE 5 AÑOS-SIN VARIEDAD	S	0,26
5317124	21-074-005-00019-00001	62000	PASTOS PERMANENTES DE 5 O MAS AÑOS-SIN VARIEDAD	S	0,04
6953261	21-006-007-00022-00002	62000	PASTOS PERMANENTES DE 5 O MAS AÑOS-SIN VARIEDAD	S	17,66
1700000005136790	21-074-005-00027-00008	62000	PASTOS PERMANENTES DE 5 O MAS AÑOS-SIN VARIEDAD	S	33,17
1700000005136791	21-074-005-00027-00006	62000	PASTOS PERMANENTES DE 5 O MAS AÑOS-SIN VARIEDAD	S	6,98
1700000005513739	21-074-001-00034-00001	62000	PASTOS PERMANENTES DE 5 O MAS AÑOS-SIN VARIEDAD	S	0,35
1700000005513740	21-074-008-00062-00001	62000	PASTOS PERMANENTES DE 5 O MAS AÑOS-SIN VARIEDAD	S	1,90
1700000005513741	21-074-008-00012-00002	62000	PASTOS PERMANENTES DE 5 O MAS AÑOS-SIN VARIEDAD	S	0,42
1700000005513742	21-074-008-00081-00001	62000	PASTOS PERMANENTES DE 5 O MAS AÑOS-SIN VARIEDAD	S	0,58
1700000005513744	21-074-001-00035-00004	62000	PASTOS PERMANENTES DE 5 O MAS AÑOS-SIN VARIEDAD	S	19,69
1700000005513745	21-074-001-00043-00003	62000	PASTOS PERMANENTES DE 5 O MAS AÑOS-SIN VARIEDAD	S	1,77
1700000005513747	21-074-008-00011-00001	62000	PASTOS PERMANENTES DE 5 O MAS AÑOS-SIN VARIEDAD	S	1,80

(1) Superficie declarada admisible ajustada con la superficie comprometida.
(2) Factor de penalización valorando el alcance para el tipo de compromiso.

Puede verificar la integridad de una copia de este documento mediante la lectura del código QR adjunto o mediante el acceso a la dirección <https://ws050.juntadeandalucia.es/verificarFirma> indicando el código de VERIFICACIÓN

FIRMADO POR	RAQUEL MARIA ESPIN CRESPO	17/12/2024	
VERIFICACIÓN	Pk2jm6UYDU9J72AMTZUYRN3GET48NG	PÁG. 6456/9349	

**Datos considerados para el Cálculo de la Carga Ganadera mínima y máxima del expediente****Recintos Determinados para el Cálculo de Garga Ganadera Máxima**

REF.	REFERENCIA SIGPAC	CULTIVO	DESCRIPCIÓN CULTIVO	SUP.	
				S/R	RESUELTA (ha)
-1587793	21-074-005-09020-00003	62000	PASTOS PERMANENTES DE 5 O MAS AÑOS-SIN VARIEDAD	S	0,38
-1583976	21-074-005-00024-00003	62000	PASTOS PERMANENTES DE 5 O MAS AÑOS-SIN VARIEDAD	S	24,67
-1583873	21-074-005-09020-00011	62000	PASTOS PERMANENTES DE 5 O MAS AÑOS-SIN VARIEDAD	S	0,04
-1583872	21-074-005-09020-00011	62000	PASTOS PERMANENTES DE 5 O MAS AÑOS-SIN VARIEDAD	S	0,03
-1583871	21-074-005-09020-00010	62000	PASTOS PERMANENTES DE 5 O MAS AÑOS-SIN VARIEDAD	S	0,10
-1583870	21-074-005-09020-00008	62000	PASTOS PERMANENTES DE 5 O MAS AÑOS-SIN VARIEDAD	S	0,22
-1583869	21-074-005-09020-00008	62000	PASTOS PERMANENTES DE 5 O MAS AÑOS-SIN VARIEDAD	S	0,77
-1583868	21-074-005-09020-00008	62000	PASTOS PERMANENTES DE 5 O MAS AÑOS-SIN VARIEDAD	S	0,25
-1583867	21-074-005-09020-00008	62000	PASTOS PERMANENTES DE 5 O MAS AÑOS-SIN VARIEDAD	S	0,10
-1583866	21-074-005-09020-00008	62000	PASTOS PERMANENTES DE 5 O MAS AÑOS-SIN VARIEDAD	S	0,06
-1583865	21-074-005-09020-00008	62000	PASTOS PERMANENTES DE 5 O MAS AÑOS-SIN VARIEDAD	S	2,52
-1583864	21-074-005-09020-00008	62000	PASTOS PERMANENTES DE 5 O MAS AÑOS-SIN VARIEDAD	S	0,01
-1583863	21-074-005-09020-00008	62000	PASTOS PERMANENTES DE 5 O MAS AÑOS-SIN VARIEDAD	S	0,03
-1583862	21-074-005-09020-00008	62000	PASTOS PERMANENTES DE 5 O MAS AÑOS-SIN VARIEDAD	S	0,07
-1583861	21-074-005-09020-00008	62000	PASTOS PERMANENTES DE 5 O MAS AÑOS-SIN VARIEDAD	S	0,26
-1583860	21-074-005-09020-00008	62000	PASTOS PERMANENTES DE 5 O MAS AÑOS-SIN VARIEDAD	S	0,04
-1583859	21-074-005-09020-00008	62000	PASTOS PERMANENTES DE 5 O MAS AÑOS-SIN VARIEDAD	S	0,21
-1583858	21-074-005-09020-00008	62000	PASTOS PERMANENTES DE 5 O MAS AÑOS-SIN VARIEDAD	S	0,09
-1583857	21-074-005-09020-00008	62000	PASTOS PERMANENTES DE 5 O MAS AÑOS-SIN VARIEDAD	S	0,12
-1583856	21-074-005-09020-00008	62000	PASTOS PERMANENTES DE 5 O MAS AÑOS-SIN VARIEDAD	S	0,13
-1583855	21-074-005-09020-00008	62000	PASTOS PERMANENTES DE 5 O MAS AÑOS-SIN VARIEDAD	S	0,02
-1583854	21-074-005-09020-00008	62000	PASTOS PERMANENTES DE 5 O MAS AÑOS-SIN VARIEDAD	S	0,11
-1583853	21-074-005-09020-00008	62000	PASTOS PERMANENTES DE 5 O MAS AÑOS-SIN VARIEDAD	S	0,57
-1583852	21-074-005-09020-00008	62000	PASTOS PERMANENTES DE 5 O MAS AÑOS-SIN VARIEDAD	S	0,29
-1583851	21-074-005-09020-00006	62000	PASTOS PERMANENTES DE 5 O MAS AÑOS-SIN VARIEDAD	S	0,00
-1583850	21-074-005-09020-00005	62000	PASTOS PERMANENTES DE 5 O MAS AÑOS-SIN VARIEDAD	S	0,20
-1583849	21-074-005-09020-00005	62000	PASTOS PERMANENTES DE 5 O MAS AÑOS-SIN VARIEDAD	S	0,00
-1583847	21-074-005-09020-00003	62000	PASTOS PERMANENTES DE 5 O MAS AÑOS-SIN VARIEDAD	S	0,58
-1583846	21-074-005-09020-00003	62000	PASTOS PERMANENTES DE 5 O MAS AÑOS-SIN VARIEDAD	S	0,14
-1583845	21-074-005-09020-00003	62000	PASTOS PERMANENTES DE 5 O MAS AÑOS-SIN VARIEDAD	S	0,09
-1583844	21-074-005-00027-00004	62000	PASTOS PERMANENTES DE 5 O MAS AÑOS-SIN VARIEDAD	S	1,41
-1062962	21-074-005-00031-00008	63000	PASTOS DE MENOS DE 5 AÑOS-SIN VARIEDAD	S	0,02
-1062961	21-074-005-00018-00013	62000	PASTOS PERMANENTES DE 5 O MAS AÑOS-SIN VARIEDAD	S	0,14
-1062960	21-074-005-00018-00011	63000	PASTOS DE MENOS DE 5 AÑOS-SIN VARIEDAD	S	1,54
-1062959	21-074-005-00018-00010	62000	PASTOS PERMANENTES DE 5 O MAS AÑOS-SIN VARIEDAD	S	4,59
-1062958	21-074-005-00018-00009	62000	PASTOS PERMANENTES DE 5 O MAS AÑOS-SIN VARIEDAD	S	0,10
-1062957	21-074-005-00018-00006	62000	PASTOS PERMANENTES DE 5 O MAS AÑOS-SIN VARIEDAD	S	2,21

(1) Superficie declarada admisible ajustada con la superficie comprometida.
(2) Factor de penalización valorando el alcance para el tipo de compromiso.

Puede verificar la integridad de una copia de este documento mediante la lectura del código QR adjunto o mediante el acceso a la dirección <https://ws050.juntadeandalucia.es/verificarFirma> indicando el código de VERIFICACIÓN

FIRMADO POR	RAQUEL MARIA ESPIN CRESPO	17/12/2024	
VERIFICACIÓN	Pk2jm6UYDU9J72AMTZUYRN3GET48NG	PÁG. 6457/9349	

**Datos considerados para el Cálculo de la Carga Ganadera mínima y máxima del expediente****Recintos Determinados para el Cálculo de Garga Ganadera Máxima**

REF.	REFERENCIA SIGPAC	CULTIVO	DESCRIPCIÓN CULTIVO	SUP.	
				S/R	RESUELTA (ha)
-1062956	21-074-001-00093-00002	62000	PASTOS PERMANENTES DE 5 O MAS AÑOS-SIN VARIEDAD	S	0,27
4186052	21-074-005-00026-00001	62000	PASTOS PERMANENTES DE 5 O MAS AÑOS-SIN VARIEDAD	S	11,32
4794775	21-006-007-00031-00001	62000	PASTOS PERMANENTES DE 5 O MAS AÑOS-SIN VARIEDAD	S	9,23
4794776	21-074-004-00004-00001	63000	PASTOS DE MENOS DE 5 AÑOS-SIN VARIEDAD	S	0,14
4794777	21-074-004-00005-00001	63000	PASTOS DE MENOS DE 5 AÑOS-SIN VARIEDAD	S	0,16
4794778	21-074-005-00015-00001	62000	PASTOS PERMANENTES DE 5 O MAS AÑOS-SIN VARIEDAD	S	0,34
4794779	21-074-005-00016-00001	62000	PASTOS PERMANENTES DE 5 O MAS AÑOS-SIN VARIEDAD	S	6,86
4794780	21-074-005-00016-00004	62000	PASTOS PERMANENTES DE 5 O MAS AÑOS-SIN VARIEDAD	S	0,15
4794781	21-074-005-00017-00001	62000	PASTOS PERMANENTES DE 5 O MAS AÑOS-SIN VARIEDAD	S	2,97
4794782	21-074-005-00018-00001	62000	PASTOS PERMANENTES DE 5 O MAS AÑOS-SIN VARIEDAD	S	5,41
4794783	21-074-005-00018-00003	63000	PASTOS DE MENOS DE 5 AÑOS-SIN VARIEDAD	S	1,42
4794784	21-074-005-00018-00005	62000	PASTOS PERMANENTES DE 5 O MAS AÑOS-SIN VARIEDAD	S	1,19
4794786	21-074-005-00018-00004	62000	PASTOS PERMANENTES DE 5 O MAS AÑOS-SIN VARIEDAD	S	0,52
4794787	21-074-005-00031-00003	63000	PASTOS DE MENOS DE 5 AÑOS-SIN VARIEDAD	S	7,42
4794788	21-074-005-00025-00001	62000	PASTOS PERMANENTES DE 5 O MAS AÑOS-SIN VARIEDAD	S	0,63
4794792	21-074-005-00024-00002	62000	PASTOS PERMANENTES DE 5 O MAS AÑOS-SIN VARIEDAD	S	14,27
4794794	21-074-005-00024-00013	62000	PASTOS PERMANENTES DE 5 O MAS AÑOS-SIN VARIEDAD	S	0,35
4794795	21-074-006-00096-00001	62000	PASTOS PERMANENTES DE 5 O MAS AÑOS-SIN VARIEDAD	S	8,15
4794797	21-074-006-00097-00001	62000	PASTOS PERMANENTES DE 5 O MAS AÑOS-SIN VARIEDAD	S	0,75
4795832	21-074-006-00098-00001	62000	PASTOS PERMANENTES DE 5 O MAS AÑOS-SIN VARIEDAD	S	11,01
4795833	21-074-006-00099-00003	62000	PASTOS PERMANENTES DE 5 O MAS AÑOS-SIN VARIEDAD	S	0,02
4795835	21-074-006-00099-00004	62000	PASTOS PERMANENTES DE 5 O MAS AÑOS-SIN VARIEDAD	S	4,19
4795872	21-074-006-00101-00001	62000	PASTOS PERMANENTES DE 5 O MAS AÑOS-SIN VARIEDAD	S	0,28
4795873	21-074-006-00102-00001	62000	PASTOS PERMANENTES DE 5 O MAS AÑOS-SIN VARIEDAD	S	2,72
4795877	21-074-006-00103-00002	62000	PASTOS PERMANENTES DE 5 O MAS AÑOS-SIN VARIEDAD	S	0,16
4795880	21-074-006-00132-00001	62000	PASTOS PERMANENTES DE 5 O MAS AÑOS-SIN VARIEDAD	S	0,99
4795881	21-074-006-00030-00001	63000	PASTOS DE MENOS DE 5 AÑOS-SIN VARIEDAD	S	0,50
4795892	21-074-006-00081-00002	62000	PASTOS PERMANENTES DE 5 O MAS AÑOS-SIN VARIEDAD	S	0,25
4795893	21-074-006-00141-00001	62000	PASTOS PERMANENTES DE 5 O MAS AÑOS-SIN VARIEDAD	S	0,38
4795895	21-074-006-00082-00002	62000	PASTOS PERMANENTES DE 5 O MAS AÑOS-SIN VARIEDAD	S	3,32
4795897	21-006-007-00018-00001	62000	PASTOS PERMANENTES DE 5 O MAS AÑOS-SIN VARIEDAD	S	1,95
4795901	21-006-007-00019-00001	62000	PASTOS PERMANENTES DE 5 O MAS AÑOS-SIN VARIEDAD	S	0,40
4795903	21-006-007-00021-00001	62000	PASTOS PERMANENTES DE 5 O MAS AÑOS-SIN VARIEDAD	S	2,65
4795904	21-074-004-00006-00001	62000	PASTOS PERMANENTES DE 5 O MAS AÑOS-SIN VARIEDAD	S	1,42
4795907	21-074-004-00007-00001	62000	PASTOS PERMANENTES DE 5 O MAS AÑOS-SIN VARIEDAD	S	0,23
4795908	21-074-005-00016-00002	63000	PASTOS DE MENOS DE 5 AÑOS-SIN VARIEDAD	S	0,71
4795912	21-074-006-00135-00001	62000	PASTOS PERMANENTES DE 5 O MAS AÑOS-SIN VARIEDAD	S	0,07
4795917	21-074-005-00031-00002	62000	PASTOS PERMANENTES DE 5 O MAS AÑOS-SIN VARIEDAD	S	15,96

(1) Superficie declarada admisible ajustada con la superficie comprometida.
(2) Factor de penalización valorando el alcance para el tipo de compromiso.

Puede verificar la integridad de una copia de este documento mediante la lectura del código QR adjunto o mediante el acceso a la dirección <https://ws050.juntadeandalucia.es/verificarFirma> indicando el código de VERIFICACIÓN

FIRMADO POR	RAQUEL MARIA ESPIN CRESPO	17/12/2024	
VERIFICACIÓN	Pk2jm6UYDU9J72AMTZUYRN3GET48NG	PÁG. 6458/9349	

**Datos considerados para el Cálculo de la Carga Ganadera mínima y máxima del expediente****Recintos Determinados para el Cálculo de Garga Ganadera Máxima**

REF.	REFERENCIA SIGPAC	CULTIVO	DESCRIPCIÓN CULTIVO	SUP.	
				S/R	RESUELTA (ha)
4796065	21-074-005-00025-00002	62000	PASTOS PERMANENTES DE 5 O MAS AÑOS-SIN VARIEDAD	S	0,44
4796067	21-074-005-00027-00005	62000	PASTOS PERMANENTES DE 5 O MAS AÑOS-SIN VARIEDAD	S	1,67
4796069	21-074-005-00024-00006	62000	PASTOS PERMANENTES DE 5 O MAS AÑOS-SIN VARIEDAD	S	0,94
4796070	21-074-005-00024-00007	62000	PASTOS PERMANENTES DE 5 O MAS AÑOS-SIN VARIEDAD	S	13,26
4796073	21-074-005-00024-00014	62000	PASTOS PERMANENTES DE 5 O MAS AÑOS-SIN VARIEDAD	S	1,18
4796079	21-074-006-00100-00001	62000	PASTOS PERMANENTES DE 5 O MAS AÑOS-SIN VARIEDAD	S	0,62
4796082	21-074-006-00103-00001	62000	PASTOS PERMANENTES DE 5 O MAS AÑOS-SIN VARIEDAD	S	0,45
4796084	21-074-006-00081-00001	62000	PASTOS PERMANENTES DE 5 O MAS AÑOS-SIN VARIEDAD	S	2,64
5316962	21-074-008-00029-00002	63000	PASTOS DE MENOS DE 5 AÑOS-SIN VARIEDAD	S	1,00
5316970	21-074-008-00012-00004	62000	PASTOS PERMANENTES DE 5 O MAS AÑOS-SIN VARIEDAD	S	0,02
5317002	21-074-006-00004-00001	63000	PASTOS DE MENOS DE 5 AÑOS-SIN VARIEDAD	S	0,26
5317124	21-074-005-00019-00001	62000	PASTOS PERMANENTES DE 5 O MAS AÑOS-SIN VARIEDAD	S	0,04
6953261	21-006-007-00022-00002	62000	PASTOS PERMANENTES DE 5 O MAS AÑOS-SIN VARIEDAD	S	17,66
1700000005136790	21-074-005-00027-00008	62000	PASTOS PERMANENTES DE 5 O MAS AÑOS-SIN VARIEDAD	S	33,17
1700000005136791	21-074-005-00027-00006	62000	PASTOS PERMANENTES DE 5 O MAS AÑOS-SIN VARIEDAD	S	6,98
1700000005513739	21-074-001-00034-00001	62000	PASTOS PERMANENTES DE 5 O MAS AÑOS-SIN VARIEDAD	S	0,35
1700000005513740	21-074-008-00062-00001	62000	PASTOS PERMANENTES DE 5 O MAS AÑOS-SIN VARIEDAD	S	1,90
1700000005513741	21-074-008-00012-00002	62000	PASTOS PERMANENTES DE 5 O MAS AÑOS-SIN VARIEDAD	S	0,42
1700000005513742	21-074-008-00081-00001	62000	PASTOS PERMANENTES DE 5 O MAS AÑOS-SIN VARIEDAD	S	0,58
1700000005513744	21-074-001-00035-00004	62000	PASTOS PERMANENTES DE 5 O MAS AÑOS-SIN VARIEDAD	S	19,69
1700000005513745	21-074-001-00043-00003	62000	PASTOS PERMANENTES DE 5 O MAS AÑOS-SIN VARIEDAD	S	1,77
1700000005513747	21-074-008-00011-00001	62000	PASTOS PERMANENTES DE 5 O MAS AÑOS-SIN VARIEDAD	S	1,80

Incidencias de carga ganadera**INCIDENCIA DESCRIPCIÓN**

4272	Verifica que las líneas de declaración de las Solicitudes Únicas no tienen solapes con la capa de Retroactividad Gráfica (ambas de la misma campaña) a nivel de expediente/línea de declaración gráfica de la solicitud. Ref:4794787 Recinto:21-074-005-00031-00003 Cultivo: - Agregado de la referencia del recinto.:0 Zona de la referencia del recinto.:0 Superficie solapada.:0,16 Id. Incid.:5085534
100407	Explotación solicitada no forma parte de ningún organismo de control autorizado para la producción ecológica en Andalucía o fecha de inscripción posterior al plazo establecido (Anexo I. Criterios de Subvencionabilidad. Orden 28 de marzo de 2023). Explotación:ES210750000007 Especie:CAPRINA

(1) Superficie declarada admisible ajustada con la superficie comprometida.
(2) Factor de penalización valorando el alcance para el tipo de compromiso.Puede verificar la integridad de una copia de este documento mediante la lectura del código QR adjunto o mediante el acceso a la dirección <https://ws050.juntadeandalucia.es/verificarFirma> indicando el código de VERIFICACIÓN

FIRMADO POR

RAQUEL MARIA ESPIN CRESPO

17/12/2024

VERIFICACIÓN

Pk2jm6UYDU9J72AMTZUYRN3GET48NG

PÁG. 6459/9349



**APELLIDOS Y NOMBRE / RAZÓN SOCIAL**

MARSUPI, S.L.

NIF

***6293*

EXPEDIENTE

1266064

ANUALIDAD DE PAGO

1ª

IMPORTE POR ANUALIDAD

	2023	2024	2025	2026	2027
IMPORTE MÁXIMO SUBVENCIONABLE	8.847,95 €	8.847,95 €	7.373,29 €	7.373,29 €	7.373,29 €
IMPORTE MEDIO DE TRANSFERENCIA (€/ha)	88,84 €	88,84 €	74,04 €	74,04 €	74,04 €

RESUMEN DE UNIDADES

Cód	GRUPO DE PAGO	Sup. Dec. Admisible (ha)	Sup. Comprometida (ha)	Sup. ajustada compromiso (1) (ha)	% sobredec.	Sup. Resuelta (ha)	Importe Declarado	Importe Topado	Importe Resuelto	Importe tras sobredec.
418	PASTOS ASOCIADOS A GANADERÍA ECOLÓGICA	99,59		99,59	0,00	99,59	8.847,56	8.847,95	8.847,95	8.847,95
TOTAL		99,59	99,59	99,59		99,59	8.847,56	8.847,95	8.847,95	8.847,95

APLICACIÓN DE REDUCCIONES Y PENALIZACIONES

GRUPO DE PAGO	Importe Calculado	Importe prereduc.	Criterios de subvencionabilidad y compromisos	Presentación tardía	Omisión declaración	Condicionidad	IMPORTE (Euros) RESUELTO
PASTOS ASOCIADOS A GANADERÍA	8.847,95	8.847,95	0,00	0,00	0,00	0,00	8.847,95
TOTAL	8.847,95	8.847,95					8.847,95

RESUMEN DE PAGOS**IMPORTE (Euros)**

	RESUELTO	FEADER	MAPA	CAPADR
PASTOS ASOCIADOS A GANADERÍA ECOLÓGICA - Pago realizado	8.847,95 €	7.520,76 €	867,98 €	459,21 €

RECINTOS RESUELTOS

REE	REFERENCIA SIGPAC	CULTIVO DESCRIPCIÓN CULTIVO	S/R G.PAGO	PEND. MEDIA (%)	SUP. DEC. ADMISIBLE (ha)	SUP. COMPROM. (ha)	SUP. AJUSTADA COMPR.(1) (ha)	SUP. CONV. SIGPAC (ha)	SUP. CERTIF. (ha)	SUP. CAMPO (ha)	SUP. CAMPO DETER. CULT. DECLARADO (ha)	SUP. DEC. REDUCIDA (ha)	SUP. RESUELTA (ha)
-1148598	21-078-022-00010-001	62000 PASTOS PERMANENTES DE 5 O MAS AÑOS-SIN VARIEDAD	S 418	11,10	7,83	7,83	7,83		7,83			7,83	7,83
-1148595	21-078-021-00204-012	62000 PASTOS PERMANENTES DE 5 O MAS AÑOS-SIN VARIEDAD	S 418	9,80	3,05	3,05	3,05		3,05			3,05	3,05
-1148593	21-078-021-00204-010	62000 PASTOS PERMANENTES DE 5 O MAS AÑOS-SIN VARIEDAD	S 418	7,50	3,44	3,44	3,44		3,44			3,44	3,44
-1148591	21-078-021-00202-003	62000 PASTOS PERMANENTES DE 5 O MAS AÑOS-SIN VARIEDAD	S 418	9,60	19,33	19,33	19,33		19,33			19,33	19,33
1700000002656982	21-078-021-00204-005	62000 PASTOS PERMANENTES DE 5 O MAS AÑOS-SIN VARIEDAD	S 418	11,10	41,54	41,54	41,54		41,54			41,54	41,54
1700000002656983	21-078-021-00204-015	62000 PASTOS PERMANENTES DE 5 O MAS AÑOS-SIN VARIEDAD	S 418	5,80	0,95	0,95	0,95		0,95			0,95	0,95
1700000002656984	21-078-021-00204-011	62000 PASTOS PERMANENTES DE 5 O MAS AÑOS-SIN VARIEDAD	S 418	11,70	14,16	14,16	14,16		14,16			14,16	14,16
1700000002656985	21-078-021-00205-001	62000 PASTOS PERMANENTES DE 5 O MAS AÑOS-SIN VARIEDAD	S 418	13,00	9,29	9,29	9,29		9,29			9,29	9,29

(1) Superficie declarada admisible ajustada con la superficie comprometida.
(2) Factor de penalización valorando el alcance para el tipo de compromiso.Puede verificar la integridad de una copia de este documento mediante la lectura del código QR adjunto o mediante el acceso a la dirección <https://ws050.juntadeandalucia.es/verificarFirma> indicando el código de VERIFICACIÓN

FIRMADO POR

RAQUEL MARIA ESPIN CRESPO

17/12/2024

VERIFICACIÓN

Pk2jm6UYDU9J72AMTZUYRN3GET48NG

PÁG. 6460/9349



**Datos considerados para el Cálculo de la Carga Ganadera mínima y máxima del expediente**

Explotación	Especie	Inscrito en Sipea y Admisible	Ugm Calculada para CG Mínima	Ugm Calculada para CG Máxima
ES210790000071	BOVINA	SI	39,00	39,00
			39,00	39,00

Superficie determinada para Cálculo Carga Ganadera Mínima: 99,59 ha

Superficie determinada para Cálculo Carga Ganadera Máxima: 99,59 ha

Carga Ganadera Mínima Expediente: 0,39 ugm/ha

Carga Ganadera Máxima Expediente: 0,39 ugm/ha

Recintos Determinados para el Cálculo de Garga Ganadera Mínima

REF.	REFERENCIA SIGPAC	CULTIVO	DESCRIPCIÓN CULTIVO	S/R	SUP. RESUELTA (ha)
-1148598	21-078-022-00010-00001	62000	PASTOS PERMANENTES DE 5 O MAS AÑOS-SIN VARIEDAD	S	7,83
-1148595	21-078-021-00204-00012	62000	PASTOS PERMANENTES DE 5 O MAS AÑOS-SIN VARIEDAD	S	3,05
-1148593	21-078-021-00204-00010	62000	PASTOS PERMANENTES DE 5 O MAS AÑOS-SIN VARIEDAD	S	3,44
-1148591	21-078-021-00202-00003	62000	PASTOS PERMANENTES DE 5 O MAS AÑOS-SIN VARIEDAD	S	19,33
1700000002656982	21-078-021-00204-00005	62000	PASTOS PERMANENTES DE 5 O MAS AÑOS-SIN VARIEDAD	S	41,54
1700000002656983	21-078-021-00204-00015	62000	PASTOS PERMANENTES DE 5 O MAS AÑOS-SIN VARIEDAD	S	0,95
1700000002656984	21-078-021-00204-00011	62000	PASTOS PERMANENTES DE 5 O MAS AÑOS-SIN VARIEDAD	S	14,16
1700000002656985	21-078-021-00205-00001	62000	PASTOS PERMANENTES DE 5 O MAS AÑOS-SIN VARIEDAD	S	9,29

Recintos Determinados para el Cálculo de Garga Ganadera Máxima

REF.	REFERENCIA SIGPAC	CULTIVO	DESCRIPCIÓN CULTIVO	S/R	SUP. RESUELTA (ha)
-1148598	21-078-022-00010-00001	62000	PASTOS PERMANENTES DE 5 O MAS AÑOS-SIN VARIEDAD	S	7,83
-1148595	21-078-021-00204-00012	62000	PASTOS PERMANENTES DE 5 O MAS AÑOS-SIN VARIEDAD	S	3,05
-1148593	21-078-021-00204-00010	62000	PASTOS PERMANENTES DE 5 O MAS AÑOS-SIN VARIEDAD	S	3,44
-1148591	21-078-021-00202-00003	62000	PASTOS PERMANENTES DE 5 O MAS AÑOS-SIN VARIEDAD	S	19,33
1700000002656982	21-078-021-00204-00005	62000	PASTOS PERMANENTES DE 5 O MAS AÑOS-SIN VARIEDAD	S	41,54
1700000002656983	21-078-021-00204-00015	62000	PASTOS PERMANENTES DE 5 O MAS AÑOS-SIN VARIEDAD	S	0,95
1700000002656984	21-078-021-00204-00011	62000	PASTOS PERMANENTES DE 5 O MAS AÑOS-SIN VARIEDAD	S	14,16
1700000002656985	21-078-021-00205-00001	62000	PASTOS PERMANENTES DE 5 O MAS AÑOS-SIN VARIEDAD	S	9,29

(1) Superficie declarada admisible ajustada con la superficie comprometida.
(2) Factor de penalización valorando el alcance para el tipo de compromiso.Puede verificar la integridad de una copia de este documento mediante la lectura del código QR adjunto o mediante el acceso a la dirección <https://ws050.juntadeandalucia.es/verificarFirma> indicando el código de VERIFICACIÓN

FIRMADO POR

RAQUEL MARIA ESPIN CRESPO

17/12/2024

VERIFICACIÓN

Pk2jm6UYDU9J72AMTZUYRN3GET48NG

PÁG. 6461/9349



**APELLIDOS Y NOMBRE / RAZÓN SOCIAL**

MARTELL JANET LYNN

NIF

***8962*

EXPEDIENTE

1123457

ANUALIDAD DE PAGO

1ª

IMPORTES POR ANUALIDAD

	2023	2024	2025	2026	2027
IMPORTE MÁXIMO SUBVENCIONABLE	6.581,20 €	6.581,20 €	5.484,33 €	5.484,33 €	5.484,33 €
IMPORTE MEDIO DE TRANSFERENCIA (€/ha)	98,58 €	98,58 €	82,15 €	82,15 €	82,15 €

RESUMEN DE UNIDADES

Cód	GRUPO DE PAGO	Sup. Dec. Admisible (ha)	Sup. Comprometida (ha)	Sup. ajustada compromiso (1) (ha)	% sobredec.	Sup. Resuelta (ha)	Importe Declarado	Importe Topado	Importe Resuelto	Importe tras sobredec.
418	PASTOS ASOCIADOS A GANADERÍA ECOLÓGICA	66,76		66,76	0,00	66,76	6.581,20	6.581,20	6.581,20	6.581,20
TOTAL		66,76	66,76	66,76		66,76	6.581,20	6.581,20	6.581,20	6.581,20

APLICACIÓN DE REDUCCIONES Y PENALIZACIONES

GRUPO DE PAGO	Importe Calculado	Importe prereduc.	Criterios de subvencionabilidad y compromisos	Presentación tardía	Omisión declaración	Condicionidad	IMPORTE (Euros) RESUELTO
PASTOS ASOCIADOS A GANADERÍA	6.581,20	6.581,20	0,00	0,00	0,00	0,00	6.581,20
TOTAL	6.581,20	6.581,20					6.581,20

RESUMEN DE PAGOS**IMPORTE (Euros)**

	RESUELTO	FEADER	MAPA	CAPADR
PASTOS ASOCIADOS A GANADERÍA ECOLÓGICA - Pago realizado	6.581,20 €	5.594,02 €	645,62 €	341,56 €

RECINTOS RESUELTOS

REE	REFERENCIA SIGPAC	CULTIVO	DESCRIPCIÓN CULTIVO	S/R G.PAGO	PEND. MEDIA (%)	SUP. DEC. ADMISIBLE (ha)	SUP. COMPROM. (ha)	SUP. AJUSTADA COMPROM. (1) (ha)	SUP. CONV. SIGPAC (ha)	SUP. CERTIF. (ha)	SUP. CAMPO (ha)	SUP. CAMPO DETER. CULT. DECLARADO (ha)	SUP. DEC. REDUCIDA (ha)	SUP. RESUELTA (ha)
6829801	21-017-035-00001-061	62000	PASTOS PERMANENTES DE 5 O MAS AÑOS-SIN VARIEDAD	S 418	18,10	0,88	0,88	0,88		0,88			0,88	0,88
6829920	21-017-035-00036-005	62000	PASTOS PERMANENTES DE 5 O MAS AÑOS-SIN VARIEDAD	S 418	16,40	27,84	27,84	27,84		27,84			27,84	27,84
6829921	21-017-018-00010-001	62000	PASTOS PERMANENTES DE 5 O MAS AÑOS-SIN VARIEDAD	S 418	17,10	17,69	17,69	17,69		17,69			17,69	17,69
6829923	21-017-018-00002-002	62000	PASTOS PERMANENTES DE 5 O MAS AÑOS-SIN VARIEDAD	S 418	14,30	12,92	12,92	12,92		12,92			12,92	12,92
6829924	21-017-035-00003-001	62000	PASTOS PERMANENTES DE 5 O MAS AÑOS-SIN VARIEDAD	S 418	10,80	2,00	2,00	2,00		2,00			2,00	2,00
6829925	21-017-018-00002-004	62000	PASTOS PERMANENTES DE 5 O MAS AÑOS-SIN VARIEDAD	S 418	9,00	5,43	5,43	5,43		5,43			5,43	5,43

(1) Superficie declarada admisible ajustada con la superficie comprometida.
(2) Factor de penalización valorando el alcance para el tipo de compromiso.

Puede verificar la integridad de una copia de este documento mediante la lectura del código QR adjunto o mediante el acceso a la dirección <https://ws050.juntadeandalucia.es/verificarFirma> indicando el código de VERIFICACIÓN

FIRMADO POR

RAQUEL MARIA ESPIN CRESPO

17/12/2024

VERIFICACIÓN

Pk2jm6UYDU9J72AMTZUYRN3GET48NG

PÁG. 6462/9349



**INCIDENCIAS****INCIDENCIA DESCRIPCIÓN**

3790	Recinto declarado inactivo Ref:6829873 Recinto:21-017-035-00001-00014 Cultivo: - Ref:6829875 Recinto:21-017-035-00001-00015 Cultivo: - Ref:6829803 Recinto:21-017-035-00001-00043 Cultivo: - Ref:6829800 Recinto:21-017-035-00001-00063 Cultivo: - Ref:6829802 Recinto:21-017-035-00002-00001 Cultivo: -
100407	Explotación solicitada no forma parte de ningún organismo de control autorizado para la producción ecológica en Andalucía o fecha de inscripción posterior al plazo establecido (Anexo I. Criterios de Subvencionabilidad. Orden 28 de marzo de 2023). Explotación:ES210170000016 Especie:PORCINO
100411	Recinto no admisible por no estar asociado en SIGGAN a una explotación ganadera (Artículo 10 de la Orden de 28 de marzo de 2023). Ref:6829803 Recinto:21-017-035-00001-00043 Cultivo:62000 PASTOS PERMANENTES DE 5 O MAS AÑOS-SIN VARIEDAD Secano Ref:6829800 Recinto:21-017-035-00001-00063 Cultivo:63000 PASTOS DE MENOS DE 5 AÑOS-SIN VARIEDAD Secano
100421	Recinto declarado por error para una operación de la 6503, que se ha corregido de oficio marcando la operación correcta, de acuerdo con la fecha de inscripción del recinto en la producción ecológica. Ref:6829803 Recinto:21-017-035-00001-00043 Cultivo:62000 PASTOS PERMANENTES DE 5 O MAS AÑOS-SIN VARIEDAD Secano Ref:6829801 Recinto:21-017-035-00001-00061 Cultivo:62000 PASTOS PERMANENTES DE 5 O MAS AÑOS-SIN VARIEDAD Secano Ref:6829800 Recinto:21-017-035-00001-00063 Cultivo:63000 PASTOS DE MENOS DE 5 AÑOS-SIN VARIEDAD Secano
100424	Solicita recinto que no está comprometido para la operación. Ref:6829873 Recinto:21-017-035-00001-00014 Cultivo:101010 OLIVAR-PICUAL Secano Ref:6829875 Recinto:21-017-035-00001-00015 Cultivo:101010 OLIVAR-PICUAL Secano Ref:6829874 Recinto:21-017-035-00001-00016 Cultivo:101010 OLIVAR-PICUAL Secano Ref:6829803 Recinto:21-017-035-00001-00043 Cultivo:62000 PASTOS PERMANENTES DE 5 O MAS AÑOS-SIN VARIEDAD Secano Ref:6829800 Recinto:21-017-035-00001-00063 Cultivo:63000 PASTOS DE MENOS DE 5 AÑOS-SIN VARIEDAD Secano Ref:6829802 Recinto:21-017-035-00002-00001 Cultivo:101010 OLIVAR-PICUAL Secano

Datos considerados para el Cálculo de la Carga Ganadera mínima y máxima del expediente

<u>Explotación</u>	<u>Especie</u>	<u>Inscrito en Sipea y Admisible</u>	<u>Ugm Calculada para CG Mínima</u>	<u>Ugm Calculada para CG Máxima</u>
ES210170000015	OVINA	SI	3,47	3,47
ES210170000016	OVINA	SI	41,94	41,94
ES210170000016	PORCINO	NO	0,00	0,00
			45,41	45,41

Superficie determinada para Cálculo Carga Ganadera Mínima: 138,73 ha

Superficie determinada para Cálculo Carga Ganadera Máxima: 138,73 ha

Carga Ganadera Mínima Expediente: 0,33 ugm/ha

Carga Ganadera Máxima Expediente: 0,33 ugm/ha

Recintos Determinados para el Cálculo de Garga Ganadera Mínima

<u>REF.</u>	<u>REFERENCIA SIGPAC</u>	<u>CULTIVO</u>	<u>DESCRIPCIÓN CULTIVO</u>	<u>S/R</u>	<u>SUP. RESUELTA (ha)</u>
-1528080	21-017-018-09002-00046	62000	PASTOS PERMANENTES DE 5 O MAS AÑOS-SIN VARIEDAD	S	0,13
-1528079	21-017-018-00001-00002	62000	PASTOS PERMANENTES DE 5 O MAS AÑOS-SIN VARIEDAD	S	16,86
6829736	21-017-018-00001-00006	62000	PASTOS PERMANENTES DE 5 O MAS AÑOS-SIN VARIEDAD	S	0,13
6829800	21-017-035-00001-00063	63000	PASTOS DE MENOS DE 5 AÑOS-SIN VARIEDAD	S	0,77
6829801	21-017-035-00001-00061	62000	PASTOS PERMANENTES DE 5 O MAS AÑOS-SIN VARIEDAD	S	0,88
6829803	21-017-035-00001-00043	62000	PASTOS PERMANENTES DE 5 O MAS AÑOS-SIN VARIEDAD	S	0,23
6829804	21-017-035-00002-00002	62000	PASTOS PERMANENTES DE 5 O MAS AÑOS-SIN VARIEDAD	S	0,58
6829920	21-017-035-00036-00005	62000	PASTOS PERMANENTES DE 5 O MAS AÑOS-SIN VARIEDAD	S	27,84
6829921	21-017-018-00010-00001	62000	PASTOS PERMANENTES DE 5 O MAS AÑOS-SIN VARIEDAD	S	17,69
6829922	21-017-035-00037-00001	62000	PASTOS PERMANENTES DE 5 O MAS AÑOS-SIN VARIEDAD	S	8,26
6829923	21-017-018-00002-00002	62000	PASTOS PERMANENTES DE 5 O MAS AÑOS-SIN	S	12,92

(1) Superficie declarada admisible ajustada con la superficie comprometida.
(2) Factor de penalización valorando el alcance para el tipo de compromiso.Puede verificar la integridad de una copia de este documento mediante la lectura del código QR adjunto o mediante el acceso a la dirección <https://ws050.juntadeandalucia.es/verificarFirma> indicando el código de VERIFICACIÓN

FIRMADO POR

RAQUEL MARIA ESPIN CRESPO

17/12/2024

VERIFICACIÓN

Pk2jm6UYDU9J72AMTZUYRN3GET48NG

PÁG. 6463/9349



**Datos considerados para el Cálculo de la Carga Ganadera mínima y máxima del expediente****Recintos Determinados para el Cálculo de Garga Ganadera Mínima**

REF.	REFERENCIA SIGPAC	CULTIVO	DESCRIPCIÓN CULTIVO	SUP.	
				S/R	RESUELTA (ha)
6829924	21-017-035-00003-00001	62000	PASTOS PERMANENTES DE 5 O MAS AÑOS-SIN VARIEDAD	S	2,00
6829925	21-017-018-00002-00004	62000	PASTOS PERMANENTES DE 5 O MAS AÑOS-SIN VARIEDAD	S	5,43
1700000004460306	21-017-035-00002-00004	62000	PASTOS PERMANENTES DE 5 O MAS AÑOS-SIN VARIEDAD	S	26,92
1700000004460307	21-017-035-00001-00048	62000	PASTOS PERMANENTES DE 5 O MAS AÑOS-SIN VARIEDAD	S	8,51
1700000004460308	21-017-018-00001-00009	62000	PASTOS PERMANENTES DE 5 O MAS AÑOS-SIN VARIEDAD	S	1,78
1700000004460309	21-017-035-00001-00036	62000	PASTOS PERMANENTES DE 5 O MAS AÑOS-SIN VARIEDAD	S	1,78
1700000004460310	21-017-035-00005-00002	62000	PASTOS PERMANENTES DE 5 O MAS AÑOS-SIN VARIEDAD	S	0,11
1700000004460311	21-017-035-00001-00039	62000	PASTOS PERMANENTES DE 5 O MAS AÑOS-SIN VARIEDAD	S	5,91

Recintos Determinados para el Cálculo de Garga Ganadera Máxima

REF.	REFERENCIA SIGPAC	CULTIVO	DESCRIPCIÓN CULTIVO	SUP.	
				S/R	RESUELTA (ha)
-1528080	21-017-018-09002-00046	62000	PASTOS PERMANENTES DE 5 O MAS AÑOS-SIN VARIEDAD	S	0,13
-1528079	21-017-018-00001-00002	62000	PASTOS PERMANENTES DE 5 O MAS AÑOS-SIN VARIEDAD	S	16,86
6829736	21-017-018-00001-00006	62000	PASTOS PERMANENTES DE 5 O MAS AÑOS-SIN VARIEDAD	S	0,13
6829800	21-017-035-00001-00063	63000	PASTOS DE MENOS DE 5 AÑOS-SIN VARIEDAD	S	0,77
6829801	21-017-035-00001-00061	62000	PASTOS PERMANENTES DE 5 O MAS AÑOS-SIN VARIEDAD	S	0,88
6829803	21-017-035-00001-00043	62000	PASTOS PERMANENTES DE 5 O MAS AÑOS-SIN VARIEDAD	S	0,23
6829804	21-017-035-00002-00002	62000	PASTOS PERMANENTES DE 5 O MAS AÑOS-SIN VARIEDAD	S	0,58
6829920	21-017-035-00036-00005	62000	PASTOS PERMANENTES DE 5 O MAS AÑOS-SIN VARIEDAD	S	27,84
6829921	21-017-018-00010-00001	62000	PASTOS PERMANENTES DE 5 O MAS AÑOS-SIN VARIEDAD	S	17,69
6829922	21-017-035-00037-00001	62000	PASTOS PERMANENTES DE 5 O MAS AÑOS-SIN VARIEDAD	S	8,26
6829923	21-017-018-00002-00002	62000	PASTOS PERMANENTES DE 5 O MAS AÑOS-SIN VARIEDAD	S	12,92
6829924	21-017-035-00003-00001	62000	PASTOS PERMANENTES DE 5 O MAS AÑOS-SIN VARIEDAD	S	2,00
6829925	21-017-018-00002-00004	62000	PASTOS PERMANENTES DE 5 O MAS AÑOS-SIN VARIEDAD	S	5,43
1700000004460306	21-017-035-00002-00004	62000	PASTOS PERMANENTES DE 5 O MAS AÑOS-SIN VARIEDAD	S	26,92
1700000004460307	21-017-035-00001-00048	62000	PASTOS PERMANENTES DE 5 O MAS AÑOS-SIN VARIEDAD	S	8,51
1700000004460308	21-017-018-00001-00009	62000	PASTOS PERMANENTES DE 5 O MAS AÑOS-SIN VARIEDAD	S	1,78
1700000004460309	21-017-035-00001-00036	62000	PASTOS PERMANENTES DE 5 O MAS AÑOS-SIN VARIEDAD	S	1,78
1700000004460310	21-017-035-00005-00002	62000	PASTOS PERMANENTES DE 5 O MAS AÑOS-SIN VARIEDAD	S	0,11
1700000004460311	21-017-035-00001-00039	62000	PASTOS PERMANENTES DE 5 O MAS AÑOS-SIN VARIEDAD	S	5,91

Incidencias de carga ganadera**INCIDENCIA DESCRIPCIÓN**

4272	Verifica que las líneas de declaración de las Solicitudes Únicas no tienen solapes con la capa de Retroactividad Gráfica (ambas de la misma campaña) a nivel de expediente/línea de declaración gráfica de la solicitud. Ref:1700000004460308 Recinto:21-017-018-00001-00009 Cultivo: - Agregado de la referencia del recinto.:0 Zona de la referencia del recinto.:0 Superficie solapada.:0,02 Id. Incid.:5080926
100407	Explotación solicitada no forma parte de ningún organismo de control autorizado para la producción ecológica en Andalucía o fecha de inscripción posterior al plazo establecido (Anexo I. Criterios de Subvencionabilidad. Orden 28 de marzo de 2023). Explotación:ES210170000016 Especie:PORCINO

(1) Superficie declarada admisible ajustada con la superficie comprometida.
(2) Factor de penalización valorando el alcance para el tipo de compromiso.Puede verificar la integridad de una copia de este documento mediante la lectura del código QR adjunto o mediante el acceso a la dirección <https://ws050.juntadeandalucia.es/verificarFirma> indicando el código de VERIFICACIÓN

FIRMADO POR

RAQUEL MARIA ESPIN CRESPO

17/12/2024

VERIFICACIÓN

Pk2jm6UYDU9J72AMTZUYRN3GET48NG

PÁG. 6464/9349






Datos considerados para el Cálculo de la Carga Ganadera mínima y máxima del expediente

(1) Superficie declarada admisible ajustada con la superficie comprometida.
(2) Factor de penalización valorando el alcance para el tipo de compromiso.

Puede verificar la integridad de una copia de este documento mediante la lectura del código QR adjunto o mediante el acceso a la dirección <https://ws050.juntadeandalucia.es/verificarFirma> indicando el código de VERIFICACIÓN

FIRMADO POR	RAQUEL MARIA ESPIN CRESPO	17/12/2024	
VERIFICACIÓN	Pk2jm6UYDU9J72AMTZUYRN3GET48NG	PÁG. 6465/9349	

**APELLIDOS Y NOMBRE / RAZÓN SOCIAL**

MARTIN ANARTE ANTONIO

NIF

***0323*

EXPEDIENTE

1253218

ANUALIDAD DE PAGO

1ª

IMPORTE POR ANUALIDAD

	2023	2024	2025	2026	2027
IMPORTE MÁXIMO SUBVENCIONABLE	2.273,77 €	2.273,77 €	2.049,99 €	1.894,81 €	1.894,81 €
IMPORTE MEDIO DE TRANSFERENCIA (€/ha)	132,43 €	132,43 €	119,39 €	110,36 €	110,36 €

RESUMEN DE UNIDADES

Cód	GRUPO DE PAGO	Sup. Dec. Admisible (ha)	Sup. Comprometida (ha)	Sup. ajustada compromiso (1) (ha)	% sobredecc.	Sup. Resuelta (ha)	Importe Declarado	Importe Topado	Importe Resuelto	Importe tras sobredecc.
418	PASTOS ASOCIADOS A GANADERÍA ECOLÓGICA	24,76		14,04	0,00	14,04	1.384,06	1.342,66	1.342,66	1.342,66
419	OLIVAR	3,13		3,13	0,00	3,13	931,11	931,11	931,11	931,11
TOTAL		27,89	17,17	17,17		17,17	2.315,17	2.273,77	2.273,77	2.273,77

APLICACIÓN DE REDUCCIONES Y PENALIZACIONES

GRUPO DE PAGO	Importe Calculado	Importe prereduc.	Criterios de subvencionabilidad y compromisos	Presentación tardía	Omisión declaración	Condicionabilidad	IMPORTE (Euros) RESUELTO
OLIVAR	931,11	931,11	0,00	0,00	0,00	0,00	931,11
PASTOS ASOCIADOS A GANADERÍA	1.342,66	1.342,66	0,00	0,00	0,00	0,00	1.342,66
TOTAL	2.273,77	2.273,77					2.273,77

RESUMEN DE PAGOS

	RESUELTO	FEADER	MAPA	CAPADR
OLIVAR - Pago realizado	931,11 €	791,44 €	91,34 €	48,33 €
PASTOS ASOCIADOS A GANADERÍA ECOLÓGICA - Pago realizado	1.342,66 €	1.141,26 €	131,71 €	69,69 €
TOTAL	2.273,77 €	1.932,70 €	223,05 €	118,02 €

RECINTOS RESUELTOS

REF.	REFERENCIA SIGPAC	CULTIVO	DESCRIPCIÓN CULTIVO	S/R G.PAGO	PEND. MEDIA (%)	SUP. DEC. ADMISIBLE (ha)	SUP. COMPROM. (ha)	SUP. AJUSTADA COMPR.(1) (ha)	SUP. CONV. SIGPAC (ha)	SUP. CERTIF. (ha)	SUP. CAMPO (ha)	SUP. CAMPO DETER. CULT. DECLARADO (ha)	SUP. DEC. REDUCIDA (ha)	SUP. RESUELTA (ha)
5086068	21-025-008-00091-001	62000	PASTOS PERMANENTES DE 5 O MAS AÑOS-SIN VARIEDAD	S 418	14,10	0,30	0,30	0,30		0,46			0,30	0,30
5086069	21-025-008-00091-002	62000	PASTOS PERMANENTES DE 5 O MAS AÑOS-SIN VARIEDAD	S 418	32,00	10,27	1,05	1,05		1,05			1,05	1,05
5086070	21-025-008-00002-004	62000	PASTOS PERMANENTES DE 5 O MAS AÑOS-SIN VARIEDAD	S 418	33,20	1,78	1,62	1,62		1,62			1,62	1,62
5086074	21-025-008-00002-010	62000	PASTOS PERMANENTES DE 5 O MAS AÑOS-SIN VARIEDAD	S 418	30,40	3,40	3,40	3,40		3,40			3,40	3,40
5086075	21-025-008-00002-011	62000	PASTOS PERMANENTES DE 5 O MAS AÑOS-SIN VARIEDAD	S 418	19,50	2,70	2,70	2,70		2,70			2,70	2,70
5556574	21-025-008-00002-004	62000	PASTOS PERMANENTES DE 5 O MAS AÑOS-SIN VARIEDAD	S 418	33,20	0,46	0,42	0,42		0,42			0,42	0,42
5556575	21-025-008-00002-004	62000	PASTOS PERMANENTES DE 5 O MAS AÑOS-SIN VARIEDAD	S 418	33,20	4,87	4,45	4,45		4,45			4,45	4,45
5556647	21-025-008-00091-002	62000	PASTOS PERMANENTES DE 5 O MAS AÑOS-SIN VARIEDAD	S 418	32,00	0,98	0,10	0,10		0,10			0,10	0,10
5086072	21-025-008-00002-007	101034	OLIVAR-BICAL	S 419	31,70	0,91	0,91	0,91		0,91			0,91	0,91
5086073	21-025-008-00002-008	101034	OLIVAR-BICAL	S 419	33,10	2,22	2,22	2,22		2,22			2,22	2,22

INCIDENCIAS**INCIDENCIA DESCRIPCIÓN**

- 100400 Recinto con cultivo, variedad, régimen de explotación o uso Sigpac no compatible con la operación solicitada (Anexo IV.I Cultivos y variedades elegibles para las Intervenciones. Orden de 28 de marzo de 2023).
Ref:5086071 Recinto:21-025-008-00002-00006 Cultivo:63000 PASTOS DE MENOS DE 5 AÑOS-SIN VARIEDAD Regadío Uso:TH
- 100407 Explotación solicitada no forma parte de ningún organismo de control autorizado para la producción ecológica en Andalucía o fecha de inscripción posterior al plazo establecido (Anexo I. Criterios de Subvencionabilidad. Orden 28 de marzo de 2023).
Explotación:ES210250000047 Especie:CABALLAR
- 100424 Solicita recinto que no está comprometido para la operación.
Ref:5086071 Recinto:21-025-008-00002-00006 Cultivo:63000 PASTOS DE MENOS DE 5 AÑOS-SIN VARIEDAD Regadío

(1) Superficie declarada admisible ajustada con la superficie comprometida.
(2) Factor de penalización valorando el alcance para el tipo de compromiso.

Puede verificar la integridad de una copia de este documento mediante la lectura del código QR adjunto o mediante el acceso a la dirección <https://ws050.juntadeandalucia.es/verificarFirma> indicando el código de VERIFICACIÓN

FIRMADO POR

RAQUEL MARIA ESPIN CRESPO

17/12/2024

VERIFICACIÓN

Pk2jm6UYDU9J72AMTZUYRN3GET48NG

PÁG. 6466/9349



**Datos considerados para el Cálculo de la Carga Ganadera mínima y máxima del expediente**

Explotación	Especie	Inscrito en Sipea y Admisible	Ugm Calculada para CG Mínima	Ugm Calculada para CG Máxima
ES210250000047	CABALLAR	NO	0,00	2,40
ES210250000047	OVINA	SI	4,30	4,30
ES210250000047	PORCINO	NO	0,00	12,05
			4,30	18,75

Superficie determinada para Cálculo Carga Ganadera Mínima: 14,89 ha

Superficie determinada para Cálculo Carga Ganadera Máxima: 25,61 ha

Carga Ganadera Mínima Expediente: 0,29 ugm/ha

Carga Ganadera Máxima Expediente: 0,73 ugm/ha

Los importes del Grupo de Pago de pastos de este expediente han sido ajustados por no llegar a la carga ganadera mínima de 0,3

Recintos Determinados para el Cálculo de Garga Ganadera Mínima

REF.	REFERENCIA SIGPAC	CULTIVO	DESCRIPCIÓN CULTIVO	S/R	SUP. RESUELTA (ha)
5086068	21-025-008-00091-00001	62000	PASTOS PERMANENTES DE 5 O MAS AÑOS-SIN VARIEDAD	S	0,30
5086069	21-025-008-00091-00002	62000	PASTOS PERMANENTES DE 5 O MAS AÑOS-SIN VARIEDAD	S	1,05
5086070	21-025-008-00002-00004	62000	PASTOS PERMANENTES DE 5 O MAS AÑOS-SIN VARIEDAD	S	1,62
5086071	21-025-008-00002-00006	63000	PASTOS DE MENOS DE 5 AÑOS-SIN VARIEDAD	R	0,85
5086074	21-025-008-00002-00010	62000	PASTOS PERMANENTES DE 5 O MAS AÑOS-SIN VARIEDAD	S	3,40
5086075	21-025-008-00002-00011	62000	PASTOS PERMANENTES DE 5 O MAS AÑOS-SIN VARIEDAD	S	2,70
5556574	21-025-008-00002-00004	62000	PASTOS PERMANENTES DE 5 O MAS AÑOS-SIN VARIEDAD	S	0,42
5556575	21-025-008-00002-00004	62000	PASTOS PERMANENTES DE 5 O MAS AÑOS-SIN VARIEDAD	S	4,45
5556647	21-025-008-00091-00002	62000	PASTOS PERMANENTES DE 5 O MAS AÑOS-SIN VARIEDAD	S	0,10

Recintos Determinados para el Cálculo de Garga Ganadera Máxima

REF.	REFERENCIA SIGPAC	CULTIVO	DESCRIPCIÓN CULTIVO	S/R	SUP. RESUELTA (ha)
5086068	21-025-008-00091-00001	62000	PASTOS PERMANENTES DE 5 O MAS AÑOS-SIN VARIEDAD	S	0,30
5086069	21-025-008-00091-00002	62000	PASTOS PERMANENTES DE 5 O MAS AÑOS-SIN VARIEDAD	S	10,27
5086070	21-025-008-00002-00004	62000	PASTOS PERMANENTES DE 5 O MAS AÑOS-SIN VARIEDAD	S	1,78
5086071	21-025-008-00002-00006	63000	PASTOS DE MENOS DE 5 AÑOS-SIN VARIEDAD	R	0,85
5086074	21-025-008-00002-00010	62000	PASTOS PERMANENTES DE 5 O MAS AÑOS-SIN VARIEDAD	S	3,40
5086075	21-025-008-00002-00011	62000	PASTOS PERMANENTES DE 5 O MAS AÑOS-SIN VARIEDAD	S	2,70
5556574	21-025-008-00002-00004	62000	PASTOS PERMANENTES DE 5 O MAS AÑOS-SIN VARIEDAD	S	0,46
5556575	21-025-008-00002-00004	62000	PASTOS PERMANENTES DE 5 O MAS AÑOS-SIN VARIEDAD	S	4,87
5556647	21-025-008-00091-00002	62000	PASTOS PERMANENTES DE 5 O MAS AÑOS-SIN VARIEDAD	S	0,98

Incidencias de carga ganadera**INCIDENCIA DESCRIPCIÓN**

- 100407 Explotación solicitada no forma parte de ningún organismo de control autorizado para la producción ecológica en Andalucía o fecha de inscripción posterior al plazo establecido (Anexo I. Criterios de Subvencionabilidad. Orden 28 de marzo de 2023).
Explotación:ES210250000047 Especie:PORCINO
Explotación:ES210250000047 Especie:CABALLAR

(1) Superficie declarada admisible ajustada con la superficie comprometida.
(2) Factor de penalización valorando el alcance para el tipo de compromiso.

Puede verificar la integridad de una copia de este documento mediante la lectura del código QR adjunto o mediante el acceso a la dirección <https://ws050.juntadeandalucia.es/verificarFirma> indicando el código de VERIFICACIÓN

FIRMADO POR

RAQUEL MARIA ESPIN CRESPO

17/12/2024

VERIFICACIÓN

Pk2jm6UYDU9J72AMTZUYRN3GET48NG

PÁG. 6467/9349



**APELLIDOS Y NOMBRE / RAZÓN SOCIAL**

MARTIN BERNAL MARIA PAZ

NIF
****5196*EXPEDIENTE
1107904ANUALIDAD
DE PAGO
1ª**IMPORTE POR ANUALIDAD**

	2023	2024	2025	2026	2027
IMPORTE MÁXIMO SUBVENCIONABLE	1.098,18 €	1.098,18 €	915,15 €	915,15 €	915,15 €
IMPORTE MEDIO DE TRANSFERENCIA (€/ha)	81,83 €	81,83 €	68,19 €	68,19 €	68,19 €

RESUMEN DE UNIDADES

Cód	GRUPO DE PAGO	Sup. Dec. Admisible (ha)	Sup. Comprometida (ha)	Sup. ajustada compromiso (1) (ha)	% sobredec.	Sup. Resuelta (ha)	Importe Declarado	Importe Topado	Importe Resuelto	Importe tras sobredec.
418	PASTOS ASOCIADOS A GANADERÍA ECOLÓGICA	13,42		13,42	0,00	13,42	1.322,94	1.098,18	1.098,18	1.098,18
TOTAL		13,42	13,42	13,42		13,42	1.322,94	1.098,18	1.098,18	1.098,18

APLICACIÓN DE REDUCCIONES Y PENALIZACIONES

GRUPO DE PAGO	Importe Calculado	Importe prereduc.	Criterios de subvencionabilidad y compromisos	Presentación tardía	Omisión declaración	Condicionidad	IMPORTE (Euros) RESUELTO
PASTOS ASOCIADOS A GANADERÍA	1.098,18	1.098,18	0,00	0,00	0,00	0,00	1.098,18
TOTAL	1.098,18	1.098,18					1.098,18

RESUMEN DE PAGOS

	RESUELTO	FEADER	MAPA	CAPADR
PASTOS ASOCIADOS A GANADERÍA ECOLÓGICA - Pago realizado	1.098,18 €	933,45 €	107,73 €	57,00 €

RECINTOS RESUELTOS

REE	REFERENCIA SIGPAC	CULTIVO	DESCRIPCIÓN CULTIVO	S/R G.PAGO	PEND. MEDIA (%)	SUP. DEC. ADMISIBLE (ha)	SUP. COMPROM. (ha)	SUP. AJUSTADA COMPR.(1) (ha)	SUP. CONV. SIGPAC (ha)	SUP. CERTIF. (ha)	SUP. CAMPO (ha)	SUP. CAMPO DETER. CULT. DECLARADO (ha)	SUP. DEC. REDUCIDA (ha)	SUP. RESUELTA (ha)
4805871	21-025-007-00050-001	62000	PASTOS PERMANENTES DE 5 O MAS AÑOS-SIN VARIEDAD	S 418	32,00	0,21	0,21	0,21		0,33			0,21	0,21
4805873	21-025-007-00050-004	63000	PASTOS DE MENOS DE 5 AÑOS-SIN VARIEDAD	S 418	21,10	0,21	0,21	0,21		0,21			0,21	0,21
4805874	21-025-007-00050-005	62000	PASTOS PERMANENTES DE 5 O MAS AÑOS-SIN VARIEDAD	S 418	36,00	0,65	0,65	0,65		0,76			0,65	0,65
4805877	21-025-007-00158-002	62000	PASTOS PERMANENTES DE 5 O MAS AÑOS-SIN VARIEDAD	S 418	41,80	0,80	0,80	0,80		0,94			0,80	0,80
4805878	21-025-007-00158-003	62000	PASTOS PERMANENTES DE 5 O MAS AÑOS-SIN VARIEDAD	S 418	39,70	9,01	9,01	9,01		9,01			9,01	9,01
4805879	21-025-007-00158-004	62000	PASTOS PERMANENTES DE 5 O MAS AÑOS-SIN VARIEDAD	S 418	35,60	1,65	1,65	1,65		1,65			1,65	1,65
4805880	21-025-007-00158-005	63000	PASTOS DE MENOS DE 5 AÑOS-SIN VARIEDAD	S 418	17,80	0,80	0,80	0,80		0,80			0,80	0,80
4805881	21-025-007-00158-008	62000	PASTOS PERMANENTES DE 5 O MAS AÑOS-SIN VARIEDAD	S 418	22,90	0,04	0,04	0,04		0,04			0,04	0,04
4805882	21-025-007-00158-011	62000	PASTOS PERMANENTES DE 5 O MAS AÑOS-SIN VARIEDAD	S 418	15,60	0,05	0,05	0,05		0,06			0,05	0,05

INCIDENCIAS**INCIDENCIA DESCRIPCIÓN**

- 100400 Recinto con cultivo, variedad, régimen de explotación o uso Sigpac no compatible con la operación solicitada (Anexo IV.I Cultivos y variedades elegibles para las Intervenciones. Orden de 28 de marzo de 2023).
Ref:4805883 Recinto:21-025-007-00158-00012 Cultivo:63000 PASTOS DE MENOS DE 5 AÑOS-SIN VARIEDAD Secano Uso:TH
- 100407 Explotación solicitada no forma parte de ningún organismo de control autorizado para la producción ecológica en Andalucía o fecha de inscripción posterior al plazo establecido (Anexo I. Criterios de Subvencionabilidad. Orden 28 de marzo de 2023).
Explotación:ES210250000049 Especie:PORCINO
- 100424 Solicita recinto que no está comprometido para la operación.
Ref:-1016961 Recinto:21-025-007-00051-00007 Cultivo:62000 PASTOS PERMANENTES DE 5 O MAS AÑOS-SIN VARIEDAD Secano
Ref:4805883 Recinto:21-025-007-00158-00012 Cultivo:63000 PASTOS DE MENOS DE 5 AÑOS-SIN VARIEDAD Secano

(1) Superficie declarada admisible ajustada con la superficie comprometida.
(2) Factor de penalización valorando el alcance para el tipo de compromiso.Puede verificar la integridad de una copia de este documento mediante la lectura del código QR adjunto o mediante el acceso a la dirección <https://ws050.juntadeandalucia.es/verificarFirma> indicando el código de VERIFICACIÓN

FIRMADO POR

RAQUEL MARIA ESPIN CRESPO

17/12/2024

VERIFICACIÓN

Pk2jm6UYDU9J72AMTZUYRN3GET48NG

PÁG. 6468/9349



**Datos considerados para el Cálculo de la Carga Ganadera mínima y máxima del expediente**

Explotación	Especie	Inscrito en Sipea y Admisible	Ugm Calculada para CG Mínima	Ugm Calculada para CG Máxima
ES210250000049	OVINA	SI	3,46	3,46
ES210250000049	PORCINO	NO	0,00	0,70
			3,46	4,16

Superficie determinada para Cálculo Carga Ganadera Mínima: 13,66 ha

Superficie determinada para Cálculo Carga Ganadera Máxima: 13,66 ha

Carga Ganadera Mínima Expediente: 0,25 ugm/ha

Carga Ganadera Máxima Expediente: 0,30 ugm/ha

Los importes del Grupo de Pago de pastos de este expediente han sido ajustados por no llegar a la carga ganadera mínima de 0,3

Recintos Determinados para el Cálculo de Garga Ganadera Mínima

REF.	REFERENCIA SIGPAC	CULTIVO	DESCRIPCIÓN CULTIVO	S/R	SUP. RESUELTA (ha)
-1016961	21-025-007-00051-00007	62000	PASTOS PERMANENTES DE 5 O MAS AÑOS-SIN VARIEDAD	S	0,08
4805871	21-025-007-00050-00001	62000	PASTOS PERMANENTES DE 5 O MAS AÑOS-SIN VARIEDAD	S	0,21
4805873	21-025-007-00050-00004	63000	PASTOS DE MENOS DE 5 AÑOS-SIN VARIEDAD	S	0,21
4805874	21-025-007-00050-00005	62000	PASTOS PERMANENTES DE 5 O MAS AÑOS-SIN VARIEDAD	S	0,65
4805877	21-025-007-00158-00002	62000	PASTOS PERMANENTES DE 5 O MAS AÑOS-SIN VARIEDAD	S	0,80
4805878	21-025-007-00158-00003	62000	PASTOS PERMANENTES DE 5 O MAS AÑOS-SIN VARIEDAD	S	9,01
4805879	21-025-007-00158-00004	62000	PASTOS PERMANENTES DE 5 O MAS AÑOS-SIN VARIEDAD	S	1,65
4805880	21-025-007-00158-00005	63000	PASTOS DE MENOS DE 5 AÑOS-SIN VARIEDAD	S	0,80
4805881	21-025-007-00158-00008	62000	PASTOS PERMANENTES DE 5 O MAS AÑOS-SIN VARIEDAD	S	0,04
4805882	21-025-007-00158-00011	62000	PASTOS PERMANENTES DE 5 O MAS AÑOS-SIN VARIEDAD	S	0,05
4805883	21-025-007-00158-00012	63000	PASTOS DE MENOS DE 5 AÑOS-SIN VARIEDAD	S	0,16

Recintos Determinados para el Cálculo de Garga Ganadera Máxima

REF.	REFERENCIA SIGPAC	CULTIVO	DESCRIPCIÓN CULTIVO	S/R	SUP. RESUELTA (ha)
-1016961	21-025-007-00051-00007	62000	PASTOS PERMANENTES DE 5 O MAS AÑOS-SIN VARIEDAD	S	0,08
4805871	21-025-007-00050-00001	62000	PASTOS PERMANENTES DE 5 O MAS AÑOS-SIN VARIEDAD	S	0,21
4805873	21-025-007-00050-00004	63000	PASTOS DE MENOS DE 5 AÑOS-SIN VARIEDAD	S	0,21
4805874	21-025-007-00050-00005	62000	PASTOS PERMANENTES DE 5 O MAS AÑOS-SIN VARIEDAD	S	0,65
4805877	21-025-007-00158-00002	62000	PASTOS PERMANENTES DE 5 O MAS AÑOS-SIN VARIEDAD	S	0,80
4805878	21-025-007-00158-00003	62000	PASTOS PERMANENTES DE 5 O MAS AÑOS-SIN VARIEDAD	S	9,01
4805879	21-025-007-00158-00004	62000	PASTOS PERMANENTES DE 5 O MAS AÑOS-SIN VARIEDAD	S	1,65
4805880	21-025-007-00158-00005	63000	PASTOS DE MENOS DE 5 AÑOS-SIN VARIEDAD	S	0,80
4805881	21-025-007-00158-00008	62000	PASTOS PERMANENTES DE 5 O MAS AÑOS-SIN VARIEDAD	S	0,04
4805882	21-025-007-00158-00011	62000	PASTOS PERMANENTES DE 5 O MAS AÑOS-SIN VARIEDAD	S	0,05
4805883	21-025-007-00158-00012	63000	PASTOS DE MENOS DE 5 AÑOS-SIN VARIEDAD	S	0,16

Incidencias de carga ganadera**INCIDENCIA DESCRIPCIÓN**

100407 Explotación solicitada no forma parte de ningún organismo de control autorizado para la producción ecológica en Andalucía o fecha de inscripción posterior al plazo establecido (Anexo I. Criterios de Subvencionabilidad. Orden 28 de marzo de 2023).
Explotación:ES210250000049 Especie:PORCINO

(1) Superficie declarada admisible ajustada con la superficie comprometida.
(2) Factor de penalización valorando el alcance para el tipo de compromiso.

Puede verificar la integridad de una copia de este documento mediante la lectura del código QR adjunto o mediante el acceso a la dirección <https://ws050.juntadeandalucia.es/verificarFirma> indicando el código de VERIFICACIÓN

FIRMADO POR

RAQUEL MARIA ESPIN CRESPO

17/12/2024

VERIFICACIÓN

Pk2jm6UYDU9J72AMTZUYRN3GET48NG

PÁG. 6469/9349



**APELLIDOS Y NOMBRE / RAZÓN SOCIAL**

MARTIN CARRERO ANTONIO

NIF

***0630*

EXPEDIENTE

1118602

ANUALIDAD DE PAGO

1ª

IMPORTES POR ANUALIDAD

	2023	2024	2025	2026	2027
IMPORTE MÁXIMO SUBVENCIONABLE	3.755,90 €	3.755,90 €	3.129,92 €	3.129,92 €	3.129,92 €
IMPORTE MEDIO DE TRANSFERENCIA (€/ha)	98,58 €	98,58 €	82,15 €	82,15 €	82,15 €

RESUMEN DE UNIDADES

Cód	GRUPO DE PAGO	Sup. Dec. Admisible (ha)	Sup. Comprometida (ha)	Sup. ajustada compromiso (1) (ha)	% sobredec.	Sup. Resuelta (ha)	Importe Declarado	Importe Topado	Importe Resuelto	Importe tras sobredec.
418	PASTOS ASOCIADOS A GANADERÍA ECOLÓGICA	38,10		38,10	0,00	38,10	3.755,90	3.755,90	3.755,90	3.755,90
TOTAL		38,10	38,10	38,10		38,10	3.755,90	3.755,90	3.755,90	3.755,90

APLICACIÓN DE REDUCCIONES Y PENALIZACIONES

GRUPO DE PAGO	Importe Calculado	Importe prereduc.	Criterios de subvencionabilidad y compromisos	Presentación tardía	Omisión declaración	Condicionidad	IMPORTE (Euros) RESUELTO
PASTOS ASOCIADOS A GANADERÍA	3.755,90	3.755,90	0,00	0,00	0,00	0,00	3.755,90
TOTAL	3.755,90	3.755,90					3.755,90

RESUMEN DE PAGOS**IMPORTE (Euros)**

PASTOS ASOCIADOS A GANADERÍA ECOLÓGICA - Pago realizado	RESUELTO 3.755,90 €	FEADER 3.192,52 €	MAPA 368,45 €	CAPADR 194,93 €
---	----------------------------	--------------------------	----------------------	------------------------

RECINTOS RESUELTOS

REE	REFERENCIA SIGPAC	CULTIVO	DESCRIPCIÓN CULTIVO	S/R	G.PAGO	PEND. MEDIA (%)	SUP. DEC. ADMISIBLE (ha)	SUP. COMPROM. (ha)	SUP. AJUSTADA COMPROM. (1) (ha)	SUP. CONV. SIGPAC (ha)	SUP. CERTIF. (ha)	SUP. CAMPO (ha)	SUP. CAMPO DETER. CULT. DECLARADO (ha)	SUP. DEC. REDUCIDA (ha)	SUP. RESUELTA (ha)
1700000005668278	21-004-007-00108-003	62000	PASTOS PERMANENTES DE 5 O MAS AÑOS-SIN VARIEDAD	S	418	9,40	21,34	21,34	21,34		21,34			21,34	21,34
1700000005668280	21-004-007-00107-001	62000	PASTOS PERMANENTES DE 5 O MAS AÑOS-SIN VARIEDAD	S	418	13,60	16,76	16,76	16,76		25,79			16,76	16,76

INCIDENCIAS**INCIDENCIA DESCRIPCIÓN**

100407 Explotación solicitada no forma parte de ningún organismo de control autorizado para la producción ecológica en Andalucía o fecha de inscripción posterior al plazo establecido (Anexo I. Criterios de Subvencionabilidad. Orden 28 de marzo de 2023).
Explotación:ES210040000014 Especie:PORCINO

(1) Superficie declarada admisible ajustada con la superficie comprometida.
(2) Factor de penalización valorando el alcance para el tipo de compromiso.

Puede verificar la integridad de una copia de este documento mediante la lectura del código QR adjunto o mediante el acceso a la dirección <https://ws050.juntadeandalucia.es/verificarFirma> indicando el código de VERIFICACIÓN

FIRMADO POR

RAQUEL MARIA ESPIN CRESPO

17/12/2024

VERIFICACIÓN

Pk2jm6UYDU9J72AMTZUYRN3GET48NG

PÁG. 6470/9349



**Datos considerados para el Cálculo de la Carga Ganadera mínima y máxima del expediente**

Explotación	Especie	Inscrito en Sipea y Admisible	Ugm Calculada para CG Mínima	Ugm Calculada para CG Máxima
ES210040000014	BOVINA	SI	38,30	38,30
ES210040000014	PORCINO	NO	0,00	0,08
			38,30	38,38

Superficie determinada para Cálculo Carga Ganadera Mínima: 127,14 ha

Superficie determinada para Cálculo Carga Ganadera Máxima: 127,14 ha

Carga Ganadera Mínima Expediente: 0,30 ugm/ha

Carga Ganadera Máxima Expediente: 0,30 ugm/ha

Recintos Determinados para el Cálculo de Garga Ganadera Mínima

REF.	REFERENCIA SIGPAC	CULTIVO	DESCRIPCIÓN CULTIVO	S/R	SUP. RESUELTA (ha)
-907547	21-004-007-00077-00011	62000	PASTOS PERMANENTES DE 5 O MAS AÑOS-SIN VARIEDAD	S	0,01
-907546	21-004-007-00077-00010	62000	PASTOS PERMANENTES DE 5 O MAS AÑOS-SIN VARIEDAD	S	0,14
-907545	21-004-007-00077-00009	62000	PASTOS PERMANENTES DE 5 O MAS AÑOS-SIN VARIEDAD	S	0,11
-907544	21-004-007-00070-00010	62000	PASTOS PERMANENTES DE 5 O MAS AÑOS-SIN VARIEDAD	S	1,27
-85551	21-004-007-00109-00009	62000	PASTOS PERMANENTES DE 5 O MAS AÑOS-SIN VARIEDAD	S	0,07
-85550	21-004-007-00109-00007	62000	PASTOS PERMANENTES DE 5 O MAS AÑOS-SIN VARIEDAD	S	5,38
1700000005668273	21-004-007-00070-00001	62000	PASTOS PERMANENTES DE 5 O MAS AÑOS-SIN VARIEDAD	S	15,73
1700000005668274	21-004-007-00109-00004	62000	PASTOS PERMANENTES DE 5 O MAS AÑOS-SIN VARIEDAD	S	7,00
1700000005668275	21-004-007-00085-00003	62000	PASTOS PERMANENTES DE 5 O MAS AÑOS-SIN VARIEDAD	S	24,34
1700000005668276	21-004-007-00077-00005	62000	PASTOS PERMANENTES DE 5 O MAS AÑOS-SIN VARIEDAD	S	12,67
1700000005668277	21-004-007-00070-00003	62000	PASTOS PERMANENTES DE 5 O MAS AÑOS-SIN VARIEDAD	S	3,90
1700000005668278	21-004-007-00108-00003	62000	PASTOS PERMANENTES DE 5 O MAS AÑOS-SIN VARIEDAD	S	21,34
1700000005668279	21-004-007-00109-00003	62000	PASTOS PERMANENTES DE 5 O MAS AÑOS-SIN VARIEDAD	S	12,49
1700000005668280	21-004-007-00107-00001	62000	PASTOS PERMANENTES DE 5 O MAS AÑOS-SIN VARIEDAD	S	16,76
1700000005668281	21-004-007-00108-00001	62000	PASTOS PERMANENTES DE 5 O MAS AÑOS-SIN VARIEDAD	S	5,93

Recintos Determinados para el Cálculo de Garga Ganadera Máxima

REF.	REFERENCIA SIGPAC	CULTIVO	DESCRIPCIÓN CULTIVO	S/R	SUP. RESUELTA (ha)
-907547	21-004-007-00077-00011	62000	PASTOS PERMANENTES DE 5 O MAS AÑOS-SIN VARIEDAD	S	0,01
-907546	21-004-007-00077-00010	62000	PASTOS PERMANENTES DE 5 O MAS AÑOS-SIN VARIEDAD	S	0,14
-907545	21-004-007-00077-00009	62000	PASTOS PERMANENTES DE 5 O MAS AÑOS-SIN VARIEDAD	S	0,11
-907544	21-004-007-00070-00010	62000	PASTOS PERMANENTES DE 5 O MAS AÑOS-SIN VARIEDAD	S	1,27
-85551	21-004-007-00109-00009	62000	PASTOS PERMANENTES DE 5 O MAS AÑOS-SIN VARIEDAD	S	0,07
-85550	21-004-007-00109-00007	62000	PASTOS PERMANENTES DE 5 O MAS AÑOS-SIN VARIEDAD	S	5,38
1700000005668273	21-004-007-00070-00001	62000	PASTOS PERMANENTES DE 5 O MAS AÑOS-SIN VARIEDAD	S	15,73
1700000005668274	21-004-007-00109-00004	62000	PASTOS PERMANENTES DE 5 O MAS AÑOS-SIN VARIEDAD	S	7,00
1700000005668275	21-004-007-00085-00003	62000	PASTOS PERMANENTES DE 5 O MAS AÑOS-SIN VARIEDAD	S	24,34
1700000005668276	21-004-007-00077-00005	62000	PASTOS PERMANENTES DE 5 O MAS AÑOS-SIN VARIEDAD	S	12,67
1700000005668277	21-004-007-00070-00003	62000	PASTOS PERMANENTES DE 5 O MAS AÑOS-SIN VARIEDAD	S	3,90
1700000005668278	21-004-007-00108-00003	62000	PASTOS PERMANENTES DE 5 O MAS AÑOS-SIN VARIEDAD	S	21,34

(1) Superficie declarada admisible ajustada con la superficie comprometida.
(2) Factor de penalización valorando el alcance para el tipo de compromiso.Puede verificar la integridad de una copia de este documento mediante la lectura del código QR adjunto o mediante el acceso a la dirección <https://ws050.juntadeandalucia.es/verificarFirma> indicando el código de VERIFICACIÓN

FIRMADO POR

RAQUEL MARIA ESPIN CRESPO

17/12/2024

VERIFICACIÓN

Pk2jm6UYDU9J72AMTZUYRN3GET48NG

PÁG. 6471/9349



**Datos considerados para el Cálculo de la Carga Ganadera mínima y máxima del expediente****Recintos Determinados para el Cálculo de Garga Ganadera Máxima**

REF.	REFERENCIA SIGPAC	CULTIVO	DESCRIPCIÓN CULTIVO	SUP.	
				S/R	RESUELTA (ha)
170000005668279	21-004-007-00109-00003	62000	PASTOS PERMANENTES DE 5 O MAS AÑOS-SIN VARIEDAD	S	12,49
170000005668280	21-004-007-00107-00001	62000	PASTOS PERMANENTES DE 5 O MAS AÑOS-SIN VARIEDAD	S	16,76
170000005668281	21-004-007-00108-00001	62000	PASTOS PERMANENTES DE 5 O MAS AÑOS-SIN VARIEDAD	S	5,93

Incidencias de carga ganadera**INCIDENCIA DESCRIPCIÓN**

100407	Explotación solicitada no forma parte de ningún organismo de control autorizado para la producción ecológica en Andalucía o fecha de inscripción posterior al plazo establecido (Anexo I. Criterios de Subvencionabilidad. Orden 28 de marzo de 2023). Explotación:ES210040000014 Especie:PORCINO
--------	--

(1) Superficie declarada admisible ajustada con la superficie comprometida.
(2) Factor de penalización valorando el alcance para el tipo de compromiso.

Puede verificar la integridad de una copia de este documento mediante la lectura del código QR adjunto o mediante el acceso a la dirección <https://ws050.juntadeandalucia.es/verificarFirma> indicando el código de VERIFICACIÓN

FIRMADO POR

RAQUEL MARIA ESPIN CRESPO

17/12/2024

VERIFICACIÓN

Pk2jm6UYDU9J72AMTZUYRN3GET48NG

PÁG. 6472/9349





APELLIDOS Y NOMBRE / RAZÓN SOCIAL
MARTIN CORONA PEDRO

NIF
***7458*

EXPEDIENTE
1161359

ANUALIDAD DE PAGO
1ª

IMPORTES POR ANUALIDAD

	2023	2024	2025	2026	2027
IMPORTE MÁXIMO SUBVENCIONABLE	2.492,10 €	2.492,10 €	2.076,75 €	2.076,75 €	2.076,75 €
IMPORTE MEDIO DE TRANSFERENCIA (€/ha)	98,58 €	98,58 €	82,15 €	82,15 €	82,15 €

RESUMEN DE UNIDADES

Cód	GRUPO DE PAGO	Sup. Dec. Admisible (ha)	Sup. Comprometida (ha)	Sup. ajustada compromiso (1) (ha)	% sobredec.	Sup. Resuelta (ha)	Importe Declarado	Importe Topado	Importe Resuelto	Importe tras sobredec.
418	PASTOS ASOCIADOS A GANADERÍA ECOLÓGICA	25,28		25,28	0,00	25,28	2.492,10	2.492,10	2.492,10	2.492,10
TOTAL		25,28	25,28	25,28		25,28	2.492,10	2.492,10	2.492,10	2.492,10

APLICACIÓN DE REDUCCIONES Y PENALIZACIONES

GRUPO DE PAGO	Importe Calculado	Importe prereduc.	Criterios de subvencionabilidad y compromisos	Presentación tardía	Omisión declaración	Condicionidad	IMPORTE (Euros) RESUELTO
PASTOS ASOCIADOS A GANADERÍA	2.492,10	2.492,10	0,00	0,00	1,00	0,00	2.467,18
TOTAL	2.492,10	2.492,10					2.467,18

RESUMEN DE PAGOS

	RESUELTO	FEADER	MAPA	CAPADR
PASTOS ASOCIADOS A GANADERÍA ECOLÓGICA - Pago realizado	2.467,18 €	2.097,10 €	242,03 €	128,05 €

RECINTOS RESUELTOS

REE	REFERENCIA SIGPAC	CULTIVO	DESCRIPCIÓN CULTIVO	S/R G.PAGO	PEND. MEDIA (%)	SUP. DEC. ADMISIBLE (ha)	SUP. COMPROM. (ha)	SUP. AJUSTADA COMPROM. (1) (ha)	SUP. CONV. SIGPAC (ha)	SUP. CERTIF. (ha)	SUP. CAMPO (ha)	SUP. CAMPO DETER. CULT. DECLARADO (ha)	SUP. DEC. REDUCIDA (ha)	SUP. RESUELTA (ha)
-1541252	21-009-003-00164-002	62000	PASTOS PERMANENTES DE 5 O MAS AÑOS-SIN VARIEDAD	S 418	29,00	3,14	3,14	3,14		3,14			3,14	3,14
-1541251	21-009-003-00072-004	62000	PASTOS PERMANENTES DE 5 O MAS AÑOS-SIN VARIEDAD	S 418	27,30	0,05	0,05	0,05		0,05			0,05	0,05
-1541250	21-009-003-00072-001	62000	PASTOS PERMANENTES DE 5 O MAS AÑOS-SIN VARIEDAD	S 418	23,60	0,78	0,78	0,78		0,78			0,78	0,78
4613884	21-009-002-00054-002	62000	PASTOS PERMANENTES DE 5 O MAS AÑOS-SIN VARIEDAD	S 418	17,70	6,47	6,47	6,47		6,47			6,47	6,47
1700000004831467	21-009-019-00292-001	62000	PASTOS PERMANENTES DE 5 O MAS AÑOS-SIN VARIEDAD	S 418	23,40	3,15	3,15	3,15		3,15			3,15	3,15
1700000004831470	21-009-019-00105-001	62000	PASTOS PERMANENTES DE 5 O MAS AÑOS-SIN VARIEDAD	S 418	32,00	1,06	1,06	1,06		1,06			1,06	1,06
1700000004831475	21-009-003-00064-004	62000	PASTOS PERMANENTES DE 5 O MAS AÑOS-SIN VARIEDAD	S 418	20,70	0,45	0,45	0,45		0,45			0,45	0,45
1700000004831476	21-009-003-00064-002	62000	PASTOS PERMANENTES DE 5 O MAS AÑOS-SIN VARIEDAD	S 418	22,60	2,60	2,60	2,60		2,60			2,60	2,60
1700000006081294	21-009-003-00165-002	62000	PASTOS PERMANENTES DE 5 O MAS AÑOS-SIN VARIEDAD	S 418	28,30	0,41	0,41	0,41		0,41			0,41	0,41
1700000006081295	21-009-003-00145-002	62000	PASTOS PERMANENTES DE 5 O MAS AÑOS-SIN VARIEDAD	S 418	27,40	0,95	0,95	0,95		0,95			0,95	0,95
1700000006081297	21-009-003-00165-003	62000	PASTOS PERMANENTES DE 5 O MAS AÑOS-SIN VARIEDAD	S 418	19,70	1,77	1,77	1,77		1,77			1,77	1,77
1700000006081298	21-009-003-00077-002	62000	PASTOS PERMANENTES DE 5 O MAS AÑOS-SIN VARIEDAD	S 418	24,00	2,34	2,34	2,34		2,34			2,34	2,34
1700000006081300	21-009-003-00077-004	62000	PASTOS PERMANENTES DE 5 O MAS AÑOS-SIN VARIEDAD	S 418	17,00	1,34	1,34	1,34		1,34			1,34	1,34
1700000006081301	21-009-003-00144-001	62000	PASTOS PERMANENTES DE 5 O MAS AÑOS-SIN VARIEDAD	S 418	16,10	0,77	0,77	0,77		0,77			0,77	0,77

(1) Superficie declarada admisible ajustada con la superficie comprometida.
(2) Factor de penalización valorando el alcance para el tipo de compromiso.

Puede verificar la integridad de una copia de este documento mediante la lectura del código QR adjunto o mediante el acceso a la dirección https://ws050.juntadeandalucia.es/verificarFirma indicando el código de VERIFICACIÓN			
FIRMADO POR	RAQUEL MARIA ESPIN CRESPO	17/12/2024	
VERIFICACIÓN	Pk2jm6UYDU9J72AMTZUYRN3GET48NG	PÁG. 6473/9349	

**INCIDENCIAS****INCIDENCIA DESCRIPCIÓN**

- 224 La superficie de cruce total de productos de la agrupación Pastos permanentes sobre un mismo recinto en una misma solicitud, no puede superar la superficie total admisible de pastos.
Ref:170000006081291 Recinto:21-009-015-00019-00002 Cultivo:62000 PASTOS PERMANENTES DE 5 O MAS AÑOS-SIN VARIEDAD Secano Superficie admisible de pastos del recinto según SIGPAC.:133 Suma de superficies de cruce netas declaradas para este recinto por el solicitante.:157 Exceso de superficie (Hectáreas):0,24
- 225 La superficie de cruce total de productos de la agrupación Pastos permanentes sobre un mismo recinto en el conjunto de las solicitudes, no puede superar la superficie total admisible de pastos
Ref:-1541359 Recinto:21-009-015-00001-00002 Cultivo:62000 PASTOS PERMANENTES DE 5 O MAS AÑOS-SIN VARIEDAD Secano Superficie admisible de pastos del recinto según SIGPAC.:1658 Suma de superficies de cruce netas declaradas para este recinto por todos los solicitantes.:2230 Exceso de superficie (Hectáreas):5,72
Ref:-1541366 Recinto:21-009-015-00001-00002 Cultivo:62000 PASTOS PERMANENTES DE 5 O MAS AÑOS-SIN VARIEDAD Secano Superficie admisible de pastos del recinto según SIGPAC.:1658 Suma de superficies de cruce netas declaradas para este recinto por todos los solicitantes.:2230 Exceso de superficie (Hectáreas):5,72
- 256 Solicitud con recintos no declarados en campaña actual con una reducción por omisión de superficie superior al 3%
CÓDIGO PARA EL PORCENTAJE DE REDUCCIÓN POR OMISIÓN QUE CORRESPONDE A LA SOLICITUD:1
- 100407 Explotación solicitada no forma parte de ningún organismo de control autorizado para la producción ecológica en Andalucía o fecha de inscripción posterior al plazo establecido (Anexo I. Criterios de Subvencionabilidad. Orden 28 de marzo de 2023).
Explotación:ES210090000147 Especie:PORCINO
Explotación:ES210090000148 Especie:PORCINO
Explotación:ES210090000238 Especie:PORCINO
Explotación:ES210090000255 Especie:PORCINO
Explotación:ES210090000277 Especie:PORCINO
- 100410 Recinto no admisible por pertenecer a una explotación ganadera No inscrita en Sipea (Artículo 10 de la Orden de 28 de marzo de 2023).
Ref:170000006081293 Recinto:21-009-003-00018-00002 Cultivo:62000 PASTOS PERMANENTES DE 5 O MAS AÑOS-SIN VARIEDAD Secano Explotación:ES210090000238
Ref:170000006081299 Recinto:21-009-003-00020-00001 Cultivo:62000 PASTOS PERMANENTES DE 5 O MAS AÑOS-SIN VARIEDAD Secano Explotación:ES210090000238
Ref:170000006081296 Recinto:21-009-004-00008-00001 Cultivo:62000 PASTOS PERMANENTES DE 5 O MAS AÑOS-SIN VARIEDAD Secano Explotación:ES210090000255
Ref:170000006081307 Recinto:21-009-004-00008-00005 Cultivo:62000 PASTOS PERMANENTES DE 5 O MAS AÑOS-SIN VARIEDAD Secano Explotación:ES210090000255
Ref:170000006081308 Recinto:21-009-004-00039-00001 Cultivo:62000 PASTOS PERMANENTES DE 5 O MAS AÑOS-SIN VARIEDAD Secano Explotación:ES210090000255
Ref:-1541454 Recinto:21-009-003-00010-00001 Cultivo:62000 PASTOS PERMANENTES DE 5 O MAS AÑOS-SIN VARIEDAD Secano Explotación:ES210090000277
Ref:170000006081288 Recinto:21-009-003-00011-00001 Cultivo:62000 PASTOS PERMANENTES DE 5 O MAS AÑOS-SIN VARIEDAD Secano Explotación:ES210090000277
Ref:170000006081292 Recinto:21-009-003-00012-00001 Cultivo:62000 PASTOS PERMANENTES DE 5 O MAS AÑOS-SIN VARIEDAD Secano Explotación:ES210090000277
- 100411 Recinto no admisible por no estar asociado en SIGGAN a una explotación ganadera (Artículo 10 de la Orden de 28 de marzo de 2023).
Ref:-1541359 Recinto:21-009-015-00001-00002 Cultivo:62000 PASTOS PERMANENTES DE 5 O MAS AÑOS-SIN VARIEDAD Secano
Ref:-1541366 Recinto:21-009-015-00001-00002 Cultivo:62000 PASTOS PERMANENTES DE 5 O MAS AÑOS-SIN VARIEDAD Secano
Ref:170000006081290 Recinto:21-009-015-00016-00002 Cultivo:62000 PASTOS PERMANENTES DE 5 O MAS AÑOS-SIN VARIEDAD Secano
Ref:170000006081291 Recinto:21-009-015-00019-00002 Cultivo:62000 PASTOS PERMANENTES DE 5 O MAS AÑOS-SIN VARIEDAD Secano
Ref:170000006081303 Recinto:21-009-019-00127-00001 Cultivo:62000 PASTOS PERMANENTES DE 5 O MAS AÑOS-SIN VARIEDAD Secano
- 100424 Solicita recinto que no está comprometido para la operación.
Ref:-1541454 Recinto:21-009-003-00010-00001 Cultivo:62000 PASTOS PERMANENTES DE 5 O MAS AÑOS-SIN VARIEDAD Secano
Ref:170000006081288 Recinto:21-009-003-00011-00001 Cultivo:62000 PASTOS PERMANENTES DE 5 O MAS AÑOS-SIN VARIEDAD Secano
Ref:170000006081292 Recinto:21-009-003-00012-00001 Cultivo:62000 PASTOS PERMANENTES DE 5 O MAS AÑOS-SIN VARIEDAD Secano
Ref:170000006081293 Recinto:21-009-003-00018-00002 Cultivo:62000 PASTOS PERMANENTES DE 5 O MAS AÑOS-SIN VARIEDAD Secano
Ref:170000006081299 Recinto:21-009-003-00020-00001 Cultivo:62000 PASTOS PERMANENTES DE 5 O MAS AÑOS-SIN VARIEDAD Secano
Ref:170000006081296 Recinto:21-009-004-00008-00001 Cultivo:62000 PASTOS PERMANENTES DE 5 O MAS AÑOS-SIN VARIEDAD Secano
Ref:170000006081307 Recinto:21-009-004-00008-00005 Cultivo:62000 PASTOS PERMANENTES DE 5 O MAS AÑOS-SIN

(1) Superficie declarada admisible ajustada con la superficie comprometida.
(2) Factor de penalización valorando el alcance para el tipo de compromiso.

Puede verificar la integridad de una copia de este documento mediante la lectura del código QR adjunto o mediante el acceso a la dirección <https://ws050.juntadeandalucia.es/verificarFirma> indicando el código de VERIFICACIÓN

FIRMADO POR	RAQUEL MARIA ESPIN CRESPO	17/12/2024	
VERIFICACIÓN	Pk2jm6UYDU9J72AMTZUYRN3GET48NG	PÁG. 6474/9349	

**INCIDENCIAS****INCIDENCIA DESCRIPCIÓN**

VARIEDAD Secano
 Ref:170000006081308 Recinto:21-009-004-00039-00001 Cultivo:62000 PASTOS PERMANENTES DE 5 O MAS AÑOS-SIN
 VARIEDAD Secano
 Ref:-1541359 Recinto:21-009-015-00001-00002 Cultivo:62000 PASTOS PERMANENTES DE 5 O MAS AÑOS-SIN VARIEDAD
 Secano
 Ref:-1541366 Recinto:21-009-015-00001-00002 Cultivo:62000 PASTOS PERMANENTES DE 5 O MAS AÑOS-SIN VARIEDAD
 Secano
 Ref:170000006081290 Recinto:21-009-015-00016-00002 Cultivo:62000 PASTOS PERMANENTES DE 5 O MAS AÑOS-SIN
 VARIEDAD Secano
 Ref:170000006081291 Recinto:21-009-015-00019-00002 Cultivo:62000 PASTOS PERMANENTES DE 5 O MAS AÑOS-SIN
 VARIEDAD Secano
 Ref:170000006081303 Recinto:21-009-019-00127-00001 Cultivo:62000 PASTOS PERMANENTES DE 5 O MAS AÑOS-SIN
 VARIEDAD Secano

Datos considerados para el Cálculo de la Carga Ganadera mínima y máxima del expediente

Explotación	Especie	Inscrito en Sipea y Admisible	Ugm Calculada para CG Mínima	Ugm Calculada para CG Máxima
ES210090000147	BOVINA	SI	6,22	6,22
ES210090000147	PORCINO	NO	0,00	0,00
ES210090000148	BOVINA	SI	13,94	13,94
ES210090000148	PORCINO	NO	0,00	22,71
ES210090000238	PORCINO	NO	0,00	2,60
ES210090000255	PORCINO	NO	0,00	0,20
ES210090000277	PORCINO	NO	0,00	4,45
			20,16	50,12

Superficie determinada para Cálculo Carga Ganadera Mínima: 65,34 ha

Superficie determinada para Cálculo Carga Ganadera Máxima: 65,34 ha

Carga Ganadera Mínima Expediente: 0,31 ugm/ha

Carga Ganadera Máxima Expediente: 0,77 ugm/ha

Recintos Determinados para el Cálculo de Carga Ganadera Mínima

REF.	REFERENCIA SIGPAC	CULTIVO	DESCRIPCIÓN CULTIVO	S/R	SUP. RESUELTA (ha)
-1541454	21-009-003-00010-00001	62000	PASTOS PERMANENTES DE 5 O MAS AÑOS-SIN VARIEDAD	S	5,43
-1541366	21-009-015-00001-00002	62000	PASTOS PERMANENTES DE 5 O MAS AÑOS-SIN VARIEDAD	S	0,00
-1541359	21-009-015-00001-00002	62000	PASTOS PERMANENTES DE 5 O MAS AÑOS-SIN VARIEDAD	S	0,00
-1541252	21-009-003-00164-00002	62000	PASTOS PERMANENTES DE 5 O MAS AÑOS-SIN VARIEDAD	S	3,14
-1541251	21-009-003-00072-00004	62000	PASTOS PERMANENTES DE 5 O MAS AÑOS-SIN VARIEDAD	S	0,05
-1541250	21-009-003-00072-00001	62000	PASTOS PERMANENTES DE 5 O MAS AÑOS-SIN VARIEDAD	S	0,78
4613884	21-009-002-00054-00002	62000	PASTOS PERMANENTES DE 5 O MAS AÑOS-SIN VARIEDAD	S	6,47
1700000004831467	21-009-019-00292-00001	62000	PASTOS PERMANENTES DE 5 O MAS AÑOS-SIN VARIEDAD	S	3,15
1700000004831470	21-009-019-00105-00001	62000	PASTOS PERMANENTES DE 5 O MAS AÑOS-SIN VARIEDAD	S	1,06
1700000004831475	21-009-003-00064-00004	62000	PASTOS PERMANENTES DE 5 O MAS AÑOS-SIN VARIEDAD	S	0,45
1700000004831476	21-009-003-00064-00002	62000	PASTOS PERMANENTES DE 5 O MAS AÑOS-SIN VARIEDAD	S	2,60
1700000006081288	21-009-003-00011-00001	62000	PASTOS PERMANENTES DE 5 O MAS AÑOS-SIN VARIEDAD	S	7,37
1700000006081290	21-009-015-00016-00002	62000	PASTOS PERMANENTES DE 5 O MAS AÑOS-SIN VARIEDAD	S	1,82
1700000006081291	21-009-015-00019-00002	62000	PASTOS PERMANENTES DE 5 O MAS AÑOS-SIN VARIEDAD	S	1,33
1700000006081292	21-009-003-00012-00001	62000	PASTOS PERMANENTES DE 5 O MAS AÑOS-SIN VARIEDAD	S	1,48

(1) Superficie declarada admisible ajustada con la superficie comprometida.
 (2) Factor de penalización valorando el alcance para el tipo de compromiso.

Puede verificar la integridad de una copia de este documento mediante la lectura del código QR adjunto o mediante el acceso a la dirección <https://ws050.juntadeandalucia.es/verificarFirma> indicando el código de VERIFICACIÓN

FIRMADO POR

RAQUEL MARIA ESPIN CRESPO

17/12/2024

VERIFICACIÓN

Pk2jm6UYDU9J72AMTZUYRN3GET48NG

PÁG. 6475/9349



**Datos considerados para el Cálculo de la Carga Ganadera mínima y máxima del expediente****Recintos Determinados para el Cálculo de Garga Ganadera Mínima**

REF.	REFERENCIA SIGPAC	CULTIVO	DESCRIPCIÓN CULTIVO	SUP.	
				S/R	RESUELTA (ha)
170000006081293	21-009-003-00018-00002	62000	PASTOS PERMANENTES DE 5 O MAS AÑOS-SIN VARIEDAD	S	6,10
170000006081294	21-009-003-00165-00002	62000	PASTOS PERMANENTES DE 5 O MAS AÑOS-SIN VARIEDAD	S	0,41
170000006081295	21-009-003-00145-00002	62000	PASTOS PERMANENTES DE 5 O MAS AÑOS-SIN VARIEDAD	S	0,95
170000006081296	21-009-004-00008-00001	62000	PASTOS PERMANENTES DE 5 O MAS AÑOS-SIN VARIEDAD	S	12,01
170000006081297	21-009-003-00165-00003	62000	PASTOS PERMANENTES DE 5 O MAS AÑOS-SIN VARIEDAD	S	1,77
170000006081298	21-009-003-00077-00002	62000	PASTOS PERMANENTES DE 5 O MAS AÑOS-SIN VARIEDAD	S	2,34
170000006081299	21-009-003-00020-00001	62000	PASTOS PERMANENTES DE 5 O MAS AÑOS-SIN VARIEDAD	S	1,35
170000006081300	21-009-003-00077-00004	62000	PASTOS PERMANENTES DE 5 O MAS AÑOS-SIN VARIEDAD	S	1,34
170000006081301	21-009-003-00144-00001	62000	PASTOS PERMANENTES DE 5 O MAS AÑOS-SIN VARIEDAD	S	0,77
170000006081303	21-009-019-00127-00001	62000	PASTOS PERMANENTES DE 5 O MAS AÑOS-SIN VARIEDAD	S	0,20
170000006081307	21-009-004-00008-00005	62000	PASTOS PERMANENTES DE 5 O MAS AÑOS-SIN VARIEDAD	S	0,02
170000006081308	21-009-004-00039-00001	62000	PASTOS PERMANENTES DE 5 O MAS AÑOS-SIN VARIEDAD	S	2,95

Recintos Determinados para el Cálculo de Garga Ganadera Máxima

REF.	REFERENCIA SIGPAC	CULTIVO	DESCRIPCIÓN CULTIVO	SUP.	
				S/R	RESUELTA (ha)
-1541454	21-009-003-00010-00001	62000	PASTOS PERMANENTES DE 5 O MAS AÑOS-SIN VARIEDAD	S	5,43
-1541366	21-009-015-00001-00002	62000	PASTOS PERMANENTES DE 5 O MAS AÑOS-SIN VARIEDAD	S	0,00
-1541359	21-009-015-00001-00002	62000	PASTOS PERMANENTES DE 5 O MAS AÑOS-SIN VARIEDAD	S	0,00
-1541252	21-009-003-00164-00002	62000	PASTOS PERMANENTES DE 5 O MAS AÑOS-SIN VARIEDAD	S	3,14
-1541251	21-009-003-00072-00004	62000	PASTOS PERMANENTES DE 5 O MAS AÑOS-SIN VARIEDAD	S	0,05
-1541250	21-009-003-00072-00001	62000	PASTOS PERMANENTES DE 5 O MAS AÑOS-SIN VARIEDAD	S	0,78
4613884	21-009-002-00054-00002	62000	PASTOS PERMANENTES DE 5 O MAS AÑOS-SIN VARIEDAD	S	6,47
170000004831467	21-009-019-00292-00001	62000	PASTOS PERMANENTES DE 5 O MAS AÑOS-SIN VARIEDAD	S	3,15
170000004831470	21-009-019-00105-00001	62000	PASTOS PERMANENTES DE 5 O MAS AÑOS-SIN VARIEDAD	S	1,06
170000004831475	21-009-003-00064-00004	62000	PASTOS PERMANENTES DE 5 O MAS AÑOS-SIN VARIEDAD	S	0,45
170000004831476	21-009-003-00064-00002	62000	PASTOS PERMANENTES DE 5 O MAS AÑOS-SIN VARIEDAD	S	2,60
170000006081288	21-009-003-00011-00001	62000	PASTOS PERMANENTES DE 5 O MAS AÑOS-SIN VARIEDAD	S	7,37
170000006081290	21-009-015-00016-00002	62000	PASTOS PERMANENTES DE 5 O MAS AÑOS-SIN VARIEDAD	S	1,82
170000006081291	21-009-015-00019-00002	62000	PASTOS PERMANENTES DE 5 O MAS AÑOS-SIN VARIEDAD	S	1,33
170000006081292	21-009-003-00012-00001	62000	PASTOS PERMANENTES DE 5 O MAS AÑOS-SIN VARIEDAD	S	1,48
170000006081293	21-009-003-00018-00002	62000	PASTOS PERMANENTES DE 5 O MAS AÑOS-SIN VARIEDAD	S	6,10
170000006081294	21-009-003-00165-00002	62000	PASTOS PERMANENTES DE 5 O MAS AÑOS-SIN VARIEDAD	S	0,41
170000006081295	21-009-003-00145-00002	62000	PASTOS PERMANENTES DE 5 O MAS AÑOS-SIN VARIEDAD	S	0,95
170000006081296	21-009-004-00008-00001	62000	PASTOS PERMANENTES DE 5 O MAS AÑOS-SIN VARIEDAD	S	12,01
170000006081297	21-009-003-00165-00003	62000	PASTOS PERMANENTES DE 5 O MAS AÑOS-SIN VARIEDAD	S	1,77
170000006081298	21-009-003-00077-00002	62000	PASTOS PERMANENTES DE 5 O MAS AÑOS-SIN VARIEDAD	S	2,34
170000006081299	21-009-003-00020-00001	62000	PASTOS PERMANENTES DE 5 O MAS AÑOS-SIN VARIEDAD	S	1,35

(1) Superficie declarada admisible ajustada con la superficie comprometida.
(2) Factor de penalización valorando el alcance para el tipo de compromiso.

Puede verificar la integridad de una copia de este documento mediante la lectura del código QR adjunto o mediante el acceso a la dirección <https://ws050.juntadeandalucia.es/verificarFirma> indicando el código de VERIFICACIÓN

FIRMADO POR

RAQUEL MARIA ESPIN CRESPO

17/12/2024

VERIFICACIÓN

Pk2jm6UYDU9J72AMTZUYRN3GET48NG

PÁG. 6476/9349



**Datos considerados para el Cálculo de la Carga Ganadera mínima y máxima del expediente****Recintos Determinados para el Cálculo de Garga Ganadera Máxima**

REF.	REFERENCIA SIGPAC	CULTIVO	DESCRIPCIÓN CULTIVO	SUP.	
				S/R	RESUELTA (ha)
170000006081300	21-009-003-00077-00004	62000	PASTOS PERMANENTES DE 5 O MAS AÑOS-SIN VARIEDAD	S	1,34
170000006081301	21-009-003-00144-00001	62000	PASTOS PERMANENTES DE 5 O MAS AÑOS-SIN VARIEDAD	S	0,77
170000006081303	21-009-019-00127-00001	62000	PASTOS PERMANENTES DE 5 O MAS AÑOS-SIN VARIEDAD	S	0,20
170000006081307	21-009-004-00008-00005	62000	PASTOS PERMANENTES DE 5 O MAS AÑOS-SIN VARIEDAD	S	0,02
170000006081308	21-009-004-00039-00001	62000	PASTOS PERMANENTES DE 5 O MAS AÑOS-SIN VARIEDAD	S	2,95

Incidencias de carga ganadera**INCIDENCIA DESCRIPCIÓN**

- 224 La superficie de cruce total de productos de la agrupación Pastos permanentes sobre un mismo recinto en una misma solicitud, no puede superar la superficie total admisible de pastos.
Ref:170000006081291 Recinto:21-009-015-00019-00002 Cultivo:62000 PASTOS PERMANENTES DE 5 O MAS AÑOS-SIN VARIEDAD Secano Superficie admisible de pastos del recinto según SIGPAC.:133 Suma de superficies de cruce netas declaradas para este recinto por el solicitante.:157 Exceso de superficie (Hectáreas):0,24
- 225 La superficie de cruce total de productos de la agrupación Pastos permanentes sobre un mismo recinto en el conjunto de las solicitudes, no puede superar la superficie total admisible de pastos
Ref:-1541366 Recinto:21-009-015-00001-00002 Cultivo:62000 PASTOS PERMANENTES DE 5 O MAS AÑOS-SIN VARIEDAD Secano Superficie admisible de pastos del recinto según SIGPAC.:1658 Suma de superficies de cruce netas declaradas para este recinto por todos los solicitantes.:2230 Exceso de superficie (Hectáreas):5,72
Ref:-1541359 Recinto:21-009-015-00001-00002 Cultivo:62000 PASTOS PERMANENTES DE 5 O MAS AÑOS-SIN VARIEDAD Secano Superficie admisible de pastos del recinto según SIGPAC.:1658 Suma de superficies de cruce netas declaradas para este recinto por todos los solicitantes.:2230 Exceso de superficie (Hectáreas):5,72
- 100407 Explotación solicitada no forma parte de ningún organismo de control autorizado para la producción ecológica en Andalucía o fecha de inscripción posterior al plazo establecido (Anexo I. Criterios de Subvencionabilidad. Orden 28 de marzo de 2023).
Explotación:ES210090000147 Especie:PORCINO
Explotación:ES210090000148 Especie:PORCINO
Explotación:ES210090000238 Especie:PORCINO
Explotación:ES210090000255 Especie:PORCINO
Explotación:ES210090000277 Especie:PORCINO

(1) Superficie declarada admisible ajustada con la superficie comprometida.
(2) Factor de penalización valorando el alcance para el tipo de compromiso.

Puede verificar la integridad de una copia de este documento mediante la lectura del código QR adjunto o mediante el acceso a la dirección <https://ws050.juntadeandalucia.es/verificarFirma> indicando el código de VERIFICACIÓN

FIRMADO POR	RAQUEL MARIA ESPIN CRESPO	17/12/2024	
VERIFICACIÓN	Pk2jm6UYDU9J72AMTZUYRN3GET48NG	PÁG. 6477/9349	



APELLIDOS Y NOMBRE / RAZÓN SOCIAL **NIF** **EXPEDIENTE** **ANUALIDAD DE PAGO**
 MARTIN DOMINGUEZ VICTOR MANUEL ****9283* 1001964 1ª

IMPORTE POR ANUALIDAD

	2023	2024	2025	2026	2027
IMPORTE MÁXIMO SUBVENCIONABLE	12.757,72 €	12.757,72 €	10.760,34 €	10.631,43 €	10.631,43 €
IMPORTE MEDIO DE TRANSFERENCIA (€/ha)	80,83 €	80,83 €	68,18 €	67,36 €	67,36 €

RESUMEN DE UNIDADES

Cód	GRUPO DE PAGO	Sup. Dec. Admisible (ha)	Sup. Comprometida (ha)	Sup. ajustada compromiso (1) (ha)	% sobredecc.	Sup. Resuelta (ha)	Importe Declarado	Importe Topado	Importe Resuelto	Importe tras sobredecc.
418	PASTOS ASOCIADOS A GANADERÍA ECOLÓGICA	155,23		155,23	0,00	155,23	11.984,37	11.984,27	11.984,27	11.984,27
419	OLIVAR	2,60		2,60	0,00	2,60	773,45	773,45	773,45	773,45
TOTAL		157,83	157,83	157,83		157,83	12.757,82	12.757,72	12.757,72	12.757,72

APLICACIÓN DE REDUCCIONES Y PENALIZACIONES

GRUPO DE PAGO	Importe Calculado	Importe prereduc.	Criterios de subvencionabilidad y compromisos	Presentación tardía	Omisión declaración	Condicionabilidad	IMPORTE (Euros) RESUELTO
OLIVAR	773,45	773,45	0,00	0,00	0,00	0,00	773,45
PASTOS ASOCIADOS A GANADERÍA	11.984,27	11.984,27	0,00	0,00	0,00	0,00	11.984,27
TOTAL	12.757,72	12.757,72					12.757,72

RESUMEN DE PAGOS

	RESUELTO	FEADER	MAPA	CAPADR
OLIVAR - Pago realizado	773,45 €	657,43 €	75,88 €	40,14 €
PASTOS ASOCIADOS A GANADERÍA ECOLÓGICA - Pago realizado	11.984,27 €	10.186,63 €	1.175,66 €	621,98 €
TOTAL	12.757,72 €	10.844,06 €	1.251,54 €	662,12 €

RECINTOS RESUELTOS

REF.	REFERENCIA SIGPAC	CULTIVO DESCRIPCIÓN CULTIVO	S/R G.PAGO	PEND. MEDIA (%)	SUP. DEC. ADMISIBLE (ha)	SUP. COMPROM. (ha)	SUP. AJUSTADA COMPR.(1) (ha)	SUP. CONV. SIGPAC (ha)	SUP. CERTIF. (ha)	SUP. CAMPO (ha)	SUP. CAMPO DETER. CULT. DECLARADO (ha)	SUP. DEC. REDUCIDA (ha)	SUP. RESUELTA (ha)
4793230	21-078-021-00142-001	62000 PASTOS PERMANENTES DE 5 O MAS AÑOS-SIN VARIEDAD	S 418	10,20	3,71	3,71	3,71		4,36			3,71	3,71
4793231	21-078-020-00001-002	62000 PASTOS PERMANENTES DE 5 O MAS AÑOS-SIN VARIEDAD	S 418	17,80	24,67	24,67	24,67		24,67			24,67	24,67
4793234	21-078-020-00002-002	62000 PASTOS PERMANENTES DE 5 O MAS AÑOS-SIN VARIEDAD	S 418	19,40	30,05	30,05	30,05		35,35			30,05	30,05
4793235	21-078-020-00002-005	62000 PASTOS PERMANENTES DE 5 O MAS AÑOS-SIN VARIEDAD	S 418	10,30	23,91	23,91	23,91		28,13			23,91	23,91
4793236	21-078-020-00002-006	62000 PASTOS PERMANENTES DE 5 O MAS AÑOS-SIN VARIEDAD	S 418	15,80	10,34	10,34	10,34		12,17			10,34	10,34
4793239	21-078-021-00125-001	62000 PASTOS PERMANENTES DE 5 O MAS AÑOS-SIN VARIEDAD	S 418	19,10	0,50	0,50	0,50		0,66			0,50	0,50
170000004698995	21-078-021-00052-001	62000 PASTOS PERMANENTES DE 5 O MAS AÑOS-SIN VARIEDAD	S 418	24,00	31,88	31,88	31,88		37,51			31,88	31,88
170000004698996	21-078-028-00003-001	62000 PASTOS PERMANENTES DE 5 O MAS AÑOS-SIN VARIEDAD	S 418	18,20	23,96	23,96	23,96		23,96			23,96	23,96
170000004698997	21-078-028-00003-005	62000 PASTOS PERMANENTES DE 5 O MAS AÑOS-SIN VARIEDAD	S 418	15,70	6,21	6,21	6,21		6,21			6,21	6,21
5255659	21-007-006-00170-004	101007 OLIVAR-MANZANILLA	S 419	37,60	2,60	2,60	2,60		2,60			2,60	2,60

(1) Superficie declarada admisible ajustada con la superficie comprometida.
 (2) Factor de penalización valorando el alcance para el tipo de compromiso.

Puede verificar la integridad de una copia de este documento mediante la lectura del código QR adjunto o mediante el acceso a la dirección <https://ws050.juntadeandalucia.es/verificarFirma> indicando el código de VERIFICACIÓN

FIRMADO POR

RAQUEL MARIA ESPIN CRESPO

17/12/2024

VERIFICACIÓN

Pk2jm6UYDU9J72AMTZUYRN3GET48NG

PÁG. 6478/9349



**Datos considerados para el Cálculo de la Carga Ganadera mínima y máxima del expediente**

Explotación	Especie	Inscrito en Sipea y Admisible	Ugm Calculada para CG Mínima	Ugm Calculada para CG Máxima
ES210790000024	BOVINA	SI	57,43	57,43
			57,43	57,43

Superficie determinada para Cálculo Carga Ganadera Mínima: 155,23 ha

Superficie determinada para Cálculo Carga Ganadera Máxima: 155,23 ha

Carga Ganadera Mínima Expediente: 0,37 ugm/ha

Carga Ganadera Máxima Expediente: 0,37 ugm/ha

Recintos Determinados para el Cálculo de Garga Ganadera Mínima

REF.	REFERENCIA SIGPAC	CULTIVO	DESCRIPCIÓN CULTIVO	S/R	SUP. RESUELTA (ha)
4793230	21-078-021-00142-00001	62000	PASTOS PERMANENTES DE 5 O MAS AÑOS-SIN VARIEDAD	S	3,71
4793231	21-078-020-00001-00002	62000	PASTOS PERMANENTES DE 5 O MAS AÑOS-SIN VARIEDAD	S	24,67
4793234	21-078-020-00002-00002	62000	PASTOS PERMANENTES DE 5 O MAS AÑOS-SIN VARIEDAD	S	30,05
4793235	21-078-020-00002-00005	62000	PASTOS PERMANENTES DE 5 O MAS AÑOS-SIN VARIEDAD	S	23,91
4793236	21-078-020-00002-00006	62000	PASTOS PERMANENTES DE 5 O MAS AÑOS-SIN VARIEDAD	S	10,34
4793239	21-078-021-00125-00001	62000	PASTOS PERMANENTES DE 5 O MAS AÑOS-SIN VARIEDAD	S	0,50
1700000004698995	21-078-021-00052-00001	62000	PASTOS PERMANENTES DE 5 O MAS AÑOS-SIN VARIEDAD	S	31,88
1700000004698996	21-078-028-00003-00001	62000	PASTOS PERMANENTES DE 5 O MAS AÑOS-SIN VARIEDAD	S	23,96
1700000004698997	21-078-028-00003-00005	62000	PASTOS PERMANENTES DE 5 O MAS AÑOS-SIN VARIEDAD	S	6,21

Recintos Determinados para el Cálculo de Garga Ganadera Máxima

REF.	REFERENCIA SIGPAC	CULTIVO	DESCRIPCIÓN CULTIVO	S/R	SUP. RESUELTA (ha)
4793230	21-078-021-00142-00001	62000	PASTOS PERMANENTES DE 5 O MAS AÑOS-SIN VARIEDAD	S	3,71
4793231	21-078-020-00001-00002	62000	PASTOS PERMANENTES DE 5 O MAS AÑOS-SIN VARIEDAD	S	24,67
4793234	21-078-020-00002-00002	62000	PASTOS PERMANENTES DE 5 O MAS AÑOS-SIN VARIEDAD	S	30,05
4793235	21-078-020-00002-00005	62000	PASTOS PERMANENTES DE 5 O MAS AÑOS-SIN VARIEDAD	S	23,91
4793236	21-078-020-00002-00006	62000	PASTOS PERMANENTES DE 5 O MAS AÑOS-SIN VARIEDAD	S	10,34
4793239	21-078-021-00125-00001	62000	PASTOS PERMANENTES DE 5 O MAS AÑOS-SIN VARIEDAD	S	0,50
1700000004698995	21-078-021-00052-00001	62000	PASTOS PERMANENTES DE 5 O MAS AÑOS-SIN VARIEDAD	S	31,88
1700000004698996	21-078-028-00003-00001	62000	PASTOS PERMANENTES DE 5 O MAS AÑOS-SIN VARIEDAD	S	23,96
1700000004698997	21-078-028-00003-00005	62000	PASTOS PERMANENTES DE 5 O MAS AÑOS-SIN VARIEDAD	S	6,21

(1) Superficie declarada admisible ajustada con la superficie comprometida.
(2) Factor de penalización valorando el alcance para el tipo de compromiso.Puede verificar la integridad de una copia de este documento mediante la lectura del código QR adjunto o mediante el acceso a la dirección <https://ws050.juntadeandalucia.es/verificarFirma> indicando el código de VERIFICACIÓN

FIRMADO POR

RAQUEL MARIA ESPIN CRESPO

17/12/2024

VERIFICACIÓN

Pk2jm6UYDU9J72AMTZUYRN3GET48NG

PÁG. 6479/9349



**APELLIDOS Y NOMBRE / RAZÓN SOCIAL**

MARTIN GUERRA ANTONIO

NIF
4858EXPEDIENTE**
1001703**ANUALIDAD DE PAGO**

1ª

IMPORTES POR ANUALIDAD

	2023	2024	2025	2026	2027
IMPORTE MÁXIMO SUBVENCIONABLE	531,95 €	531,95 €	531,95 €	443,29 €	443,29 €
IMPORTE MEDIO DE TRANSFERENCIA (€/ha)	259,49 €	259,49 €	259,49 €	216,24 €	216,24 €

RESUMEN DE UNIDADES

Cód	GRUPO DE PAGO	Sup. Dec. Admisible (ha)	Sup. Comprometida (ha)	Sup. ajustada compromiso (1) (ha)	% sobredec.	Sup. Resuelta (ha)	Importe Declarado	Importe Topado	Importe Resuelto	Importe tras sobredec.
422	FRUTALES SECANO	2,05		2,05	0,00	2,05	531,95	531,95	531,95	531,95
TOTAL		2,05	2,05	2,05		2,05	531,95	531,95	531,95	531,95

APLICACIÓN DE REDUCCIONES Y PENALIZACIONES

GRUPO DE PAGO	Importe Calculado	Importe prereduc.	Criterios de subvencionabilidad y compromisos	Presentación tardía	Omisión declaración	Condicionalidad	IMPORTE (Euros) RESUELTO
FRUTALES SECANO	531,95	531,95	0,00	0,00	0,00	0,00	531,95
TOTAL	531,95	531,95					531,95

RESUMEN DE PAGOS**IMPORTE (Euros)**

	RESUELTO	FEADER	MAPA	CAPADR
FRUTALES SECANO - Pago realizado	531,95 €	452,16 €	52,18 €	27,61 €

RECINTOS RESUELTOS

REF.	REFERENCIA SIGPAC	CULTIVO	DESCRIPCIÓN CULTIVO	S/R G.PAGO	PEND. MEDIA (%)	SUP. DEC. ADMISIBLE (ha)	SUP. COMPROM. (ha)	SUP. AJUSTADA COMPR.(1) (ha)	SUP. CONY. SIGPAC (ha)	SUP. CERTIE (ha)	SUP. CAMPO (ha)	SUP. CAMPO DETER. CULT. DECLARADO (ha)	SUP. DEC. REDUCIDA (ha)	SUP. RESUELTA (ha)
5251655	21-007-001-00111-001	117129	CASTAÑOS-TEMPRANA	S	422	20,50	2,05	2,05	2,05	2,05			2,05	2,05

(1) Superficie declarada admisible ajustada con la superficie comprometida.
(2) Factor de penalización valorando el alcance para el tipo de compromiso.Puede verificar la integridad de una copia de este documento mediante la lectura del código QR adjunto o mediante el acceso a la dirección <https://ws050.juntadeandalucia.es/verificarFirma> indicando el código de VERIFICACIÓN

FIRMADO POR

RAQUEL MARIA ESPIN CRESPO

17/12/2024

VERIFICACIÓN

Pk2jm6UYDU9J72AMTZUYRN3GET48NG

PÁG. 6480/9349



**APELLIDOS Y NOMBRE / RAZÓN SOCIAL**

MARTIN MARTIN MARIA DEL MAR

NIF

***2836*

EXPEDIENTE

1247018

ANUALIDAD DE PAGO

1ª

IMPORTE POR ANUALIDAD

	2023	2024	2025	2026	2027
IMPORTE MÁXIMO SUBVENCIONABLE	6.804,48 €	6.804,48 €	6.804,48 €	5.670,38 €	5.670,38 €
IMPORTE MEDIO DE TRANSFERENCIA (€/ha)	280,14 €	280,14 €	280,14 €	233,45 €	233,45 €

RESUMEN DE UNIDADES

Cód	GRUPO DE PAGO	Sup. Dec. Admisible (ha)	Sup. Comprometida (ha)	Sup. ajustada compromiso (1) (ha)	% sobredec.	Sup. Resuelta (ha)	Importe Declarado	Importe Topado	Importe Resuelto	Importe tras sobredec.
419	OLIVAR	13,20		13,20	0,00	13,20	3.926,74	3.926,74	3.926,74	3.926,74
422	FRUTALES SECANO	11,09		11,09	0,00	11,09	2.877,74	2.877,74	2.877,74	2.877,74
TOTAL		24,29	24,29	24,29		24,29	6.804,48	6.804,48	6.804,48	6.804,48

APLICACIÓN DE REDUCCIONES Y PENALIZACIONES

GRUPO DE PAGO	Importe Calculado	Importe prereduc.	Criterios de subvencionabilidad y compromisos	Presentación tardía	Omisión declaración	Condicionalidad	IMPORTE (Euros)
							RESUELTO
FRUTALES SECANO	2.877,74	2.877,74	0,00	0,00	0,00	0,00	2.877,74
OLIVAR	3.926,74	3.926,74	0,00	0,00	0,00	0,00	3.926,74
TOTAL	6.804,48	6.804,48					6.804,48

RESUMEN DE PAGOS

	IMPORTE (Euros)			
	RESUELTO	FEADER	MAPA	CAPADR
FRUTALES SECANO - Pago realizado	2.877,74 €	2.446,08 €	282,31 €	149,35 €
OLIVAR - Pago realizado	3.926,74 €	3.337,73 €	385,21 €	203,80 €
TOTAL	6.804,48 €	5.783,81 €	667,52 €	353,15 €

RECINTOS RESUELTOS

REF.	REFERENCIA SIGPAC	CULTIVO DESCRIPCIÓN CULTIVO	S/R G.PAGO	PEND. MEDIA (%)	SUP. DEC. ADMISIBLE (ha)	SUP. COMPROM. (ha)	SUP. AJUSTADA COMPROM. (1) (ha)	SUP. CONV. SIGPAC (ha)	SUP. CERTIF. (ha)	SUP. CAMPO (ha)	SUP. CAMPO DETER. CULT. DECLARADO (ha)	SUP. DEC. REDUCIDA (ha)	SUP. RESUELTA (ha)
-1134901	21-025-008-00235-002	101010 OLIVAR-PICUAL	S	419	31,90	0,28	0,28	0,28	0,28			0,28	0,28
-1134892	21-025-008-00020-031	101010 OLIVAR-PICUAL	S	419	25,90	1,34	1,34	1,34	1,34			1,34	1,34
5315775	21-025-008-00109-014	101010 OLIVAR-PICUAL	S	419	21,10	0,34	0,34	0,34	0,34			0,34	0,34
5315777	21-025-008-00109-016	101010 OLIVAR-PICUAL	S	419	23,00	9,20	9,20	9,20	9,20			9,20	9,20
5315781	21-025-008-00109-028	101010 OLIVAR-PICUAL	S	419	22,40	0,95	0,95	0,95	0,95			0,95	0,95
5315782	21-025-008-00109-029	101010 OLIVAR-PICUAL	S	419	19,30	0,14	0,14	0,14	0,14			0,14	0,14
5315783	21-025-008-00109-030	101010 OLIVAR-PICUAL	S	419	29,30	0,51	0,51	0,51	0,51			0,51	0,51
5315800	21-025-008-00020-027	101010 OLIVAR-PICUAL	S	419	22,50	0,44	0,44	0,44	0,44			0,44	0,44
5315711	21-025-001-00118-001	117090 CASTAÑOS-PELONA	S	422	37,30	6,00	6,00	6,00	6,00			6,00	6,00
5315733	21-025-001-00002-002	117090 CASTAÑOS-PELONA	S	422	34,30	2,80	2,80	2,80	2,80			2,80	2,80
5315750	21-025-001-00012-002	117090 CASTAÑOS-PELONA	S	422	29,80	2,29	2,29	2,29	2,29			2,29	2,29

INCIDENCIAS**INCIDENCIA DESCRIPCIÓN**

- 242 Recinto pendiente de acreditación de titularidad.
Ref.-1219759 Recinto:21-025-008-00235-00005 Cultivo:101010 OLIVAR-PICUAL Secano
- 100424 Solicita recinto que no está comprometido para la operación.
Ref.-1219759 Recinto:21-025-008-00235-00005 Cultivo:101010 OLIVAR-PICUAL Secano

(1) Superficie declarada admisible ajustada con la superficie comprometida.
(2) Factor de penalización valorando el alcance para el tipo de compromiso.

Puede verificar la integridad de una copia de este documento mediante la lectura del código QR adjunto o mediante el acceso a la dirección <https://ws050.juntadeandalucia.es/verificarFirma> indicando el código de VERIFICACIÓN

FIRMADO POR

RAQUEL MARIA ESPIN CRESPO

17/12/2024

VERIFICACIÓN

Pk2jm6UYDU9J72AMTZUYRN3GET48NG

PÁG. 6481/9349



**APELLIDOS Y NOMBRE / RAZÓN SOCIAL**

MARTIN MOHEDANO JOSE LUIS

NIF

***6122*

EXPEDIENTE

1103647

ANUALIDAD DE PAGO

1ª

IMPORTES POR ANUALIDAD

	2023	2024	2025	2026	2027
IMPORTE MÁXIMO SUBVENCIONABLE	1.306,19 €	1.306,19 €	1.088,49 €	1.088,49 €	1.088,49 €
IMPORTE MEDIO DE TRANSFERENCIA (€/ha)	75,90 €	75,90 €	63,25 €	63,25 €	63,25 €

RESUMEN DE UNIDADES

Cód	GRUPO DE PAGO	Sup. Dec. Admisible (ha)	Sup. Comprometida (ha)	Sup. ajustada compromiso (1) (ha)	% sobredec.	Sup. Resuelta (ha)	Importe Declarado	Importe Topado	Importe Resuelto	Importe tras sobredec.
418	PASTOS ASOCIADOS A GANADERÍA ECOLÓGICA	17,24		17,21	0,00	17,21	1.696,56	1.306,19	1.306,19	1.306,19
TOTAL		17,24	17,21	17,21		17,21	1.696,56	1.306,19	1.306,19	1.306,19

APLICACIÓN DE REDUCCIONES Y PENALIZACIONES

GRUPO DE PAGO	Importe Calculado	Importe prereduc.	Criterios de subvencionabilidad y compromisos	Presentación tardía	Omisión declaración	Condicionidad	IMPORTE (Euros) RESUELTO
PASTOS ASOCIADOS A GANADERÍA	1.306,19	1.306,19	0,00	0,00	0,00	0,00	1.306,19
TOTAL	1.306,19	1.306,19					1.306,19

RESUMEN DE PAGOS**IMPORTE (Euros)**

	RESUELTO	FEADER	MAPA	CAPADR
PASTOS ASOCIADOS A GANADERÍA ECOLÓGICA - Pago realizado	1.306,19 €	1.110,26 €	128,14 €	67,79 €

RECINTOS RESUELTOS

REE.	REFERENCIA SIGPAC	CULTIVO	DESCRIPCIÓN CULTIVO	S/R	G.PAGO	PEND. MEDIA (%)	SUP. DEC. ADMISIBLE (ha)	SUP. COMPROM. (ha)	SUP. AJUSTADA COMPROM. (1) (ha)	SUP. CONV. SIGPAC (ha)	SUP. CERTIF. (ha)	SUP. CAMPO (ha)	SUP. CAMPO DETER. CULT. DECLARADO (ha)	SUP. DEC. REDUCIDA (ha)	SUP. RESUELTA (ha)
5265900	21-045-002-00323-003	62000	PASTOS PERMANENTES DE 5 O MAS AÑOS-SIN VARIEDAD	S	418	31,80	2,24	2,24	2,24		2,24			2,24	2,24
5265901	21-045-002-00323-004	62000	PASTOS PERMANENTES DE 5 O MAS AÑOS-SIN VARIEDAD	S	418	51,50	1,92	1,92	1,92		1,92			1,92	1,92
5265904	21-045-002-00336-003	62000	PASTOS PERMANENTES DE 5 O MAS AÑOS-SIN VARIEDAD	S	418	47,90	0,97	0,94	0,94		0,97			0,94	0,94
5265905	21-045-002-00336-004	62000	PASTOS PERMANENTES DE 5 O MAS AÑOS-SIN VARIEDAD	S	418	33,40	5,71	5,71	5,71		5,71			5,71	5,71
5265906	21-045-002-00336-005	62000	PASTOS PERMANENTES DE 5 O MAS AÑOS-SIN VARIEDAD	S	418	16,20	0,05	0,05	0,05		0,05			0,05	0,05
5265914	21-045-002-00356-002	62000	PASTOS PERMANENTES DE 5 O MAS AÑOS-SIN VARIEDAD	S	418	22,30	6,35	6,35	6,35		6,35			6,35	6,35

INCIDENCIAS**INCIDENCIA DESCRIPCIÓN**

4272 Verifica que las líneas de declaración de las Solicitudes Únicas no tienen solapes con la capa de Retroactividad Gráfica (ambas de la misma campaña) a nivel de expediente/línea de declaración gráfica de la solicitud.
Ref:5265904 Recinto:21-045-002-00336-00003 Cultivo: - Agregado de la referencia del recinto.:0 Zona de la referencia del recinto.:0 Superficie solapada.:0,03 Id. Incid.:100997975

(1) Superficie declarada admisible ajustada con la superficie comprometida.
(2) Factor de penalización valorando el alcance para el tipo de compromiso.

Puede verificar la integridad de una copia de este documento mediante la lectura del código QR adjunto o mediante el acceso a la dirección <https://ws050.juntadeandalucia.es/verificarFirma> indicando el código de VERIFICACIÓN

FIRMADO POR

RAQUEL MARIA ESPIN CRESPO

17/12/2024

VERIFICACIÓN

Pk2jm6UYDU9J72AMTZUYRN3GET48NG

PÁG. 6482/9349



**Datos considerados para el Cálculo de la Carga Ganadera mínima y máxima del expediente**

Explotación	Especie	Inscrito en Sipea y Admisible	Ugm Calculada para CG Mínima	Ugm Calculada para CG Máxima
ES210450000143	OVINA	SI	2,01	2,01
ES210450000144	CAPRINA	SI	1,92	1,92
			3,93	3,93

Superficie determinada para Cálculo Carga Ganadera Mínima: 17,21 ha

Superficie determinada para Cálculo Carga Ganadera Máxima: 17,21 ha

Carga Ganadera Mínima Expediente: 0,23 ugm/ha

Carga Ganadera Máxima Expediente: 0,23 ugm/ha

Los importes del Grupo de Pago de pastos de este expediente han sido ajustados por no llegar a la carga ganadera mínima de 0,3

Recintos Determinados para el Cálculo de Garga Ganadera Mínima

REF.	REFERENCIA SIGPAC	CULTIVO	DESCRIPCIÓN CULTIVO	S/R	SUP. RESUELTA (ha)
5265900	21-045-002-00323-00003	62000	PASTOS PERMANENTES DE 5 O MAS AÑOS-SIN VARIEDAD	S	2,24
5265901	21-045-002-00323-00004	62000	PASTOS PERMANENTES DE 5 O MAS AÑOS-SIN VARIEDAD	S	1,92
5265904	21-045-002-00336-00003	62000	PASTOS PERMANENTES DE 5 O MAS AÑOS-SIN VARIEDAD	S	0,94
5265905	21-045-002-00336-00004	62000	PASTOS PERMANENTES DE 5 O MAS AÑOS-SIN VARIEDAD	S	5,71
5265906	21-045-002-00336-00005	62000	PASTOS PERMANENTES DE 5 O MAS AÑOS-SIN VARIEDAD	S	0,05
5265914	21-045-002-00356-00002	62000	PASTOS PERMANENTES DE 5 O MAS AÑOS-SIN VARIEDAD	S	6,35

Recintos Determinados para el Cálculo de Garga Ganadera Máxima

REF.	REFERENCIA SIGPAC	CULTIVO	DESCRIPCIÓN CULTIVO	S/R	SUP. RESUELTA (ha)
5265900	21-045-002-00323-00003	62000	PASTOS PERMANENTES DE 5 O MAS AÑOS-SIN VARIEDAD	S	2,24
5265901	21-045-002-00323-00004	62000	PASTOS PERMANENTES DE 5 O MAS AÑOS-SIN VARIEDAD	S	1,92
5265904	21-045-002-00336-00003	62000	PASTOS PERMANENTES DE 5 O MAS AÑOS-SIN VARIEDAD	S	0,94
5265905	21-045-002-00336-00004	62000	PASTOS PERMANENTES DE 5 O MAS AÑOS-SIN VARIEDAD	S	5,71
5265906	21-045-002-00336-00005	62000	PASTOS PERMANENTES DE 5 O MAS AÑOS-SIN VARIEDAD	S	0,05
5265914	21-045-002-00356-00002	62000	PASTOS PERMANENTES DE 5 O MAS AÑOS-SIN VARIEDAD	S	6,35

Incidencias de carga ganadera**INCIDENCIA DESCRIPCIÓN**

- 4272 Verifica que las líneas de declaración de las Solicitudes Únicas no tienen solapes con la capa de Retroactividad Gráfica (ambas de la misma campaña) a nivel de expediente/línea de declaración gráfica de la solicitud.
Ref:5265904 Recinto:21-045-002-00336-00003 Cultivo: - Agregado de la referencia del recinto.:0 Zona de la referencia del recinto.:0 Superficie solapada.:0,03 Id. Incid.:5080735

(1) Superficie declarada admisible ajustada con la superficie comprometida.
(2) Factor de penalización valorando el alcance para el tipo de compromiso.

Puede verificar la integridad de una copia de este documento mediante la lectura del código QR adjunto o mediante el acceso a la dirección <https://ws050.juntadeandalucia.es/verificarFirma> indicando el código de VERIFICACIÓN

FIRMADO POR

RAQUEL MARIA ESPIN CRESPO

17/12/2024

VERIFICACIÓN

Pk2jm6UYDU9J72AMTZUYRN3GET48NG

PÁG. 6483/9349



**APELLIDOS Y NOMBRE / RAZÓN SOCIAL**

MARTIN NAVARRO DIAZ RUFINO

NIF

***0410*

EXPEDIENTE

1133661

ANUALIDAD DE PAGO

1ª

IMPORTES POR ANUALIDAD

	2023	2024	2025	2026	2027
IMPORTE MÁXIMO SUBVENCIONABLE	4.612,56 €	4.612,56 €	3.843,80 €	3.843,80 €	3.843,80 €
IMPORTE MEDIO DE TRANSFERENCIA (€/ha)	98,58 €	98,58 €	82,15 €	82,15 €	82,15 €

RESUMEN DE UNIDADES

Cód	GRUPO DE PAGO	Sup. Dec. Admisible (ha)	Sup. Comprometida (ha)	Sup. ajustada compromiso (1) (ha)	% sobredec.	Sup. Resuelta (ha)	Importe Declarado	Importe Topado	Importe Resuelto	Importe tras sobredec.
418	PASTOS ASOCIADOS A GANADERÍA ECOLÓGICA	46,79		46,79	0,00	46,79	4.612,56	4.612,56	4.612,56	4.612,56
TOTAL		46,79	46,79	46,79		46,79	4.612,56	4.612,56	4.612,56	4.612,56

APLICACIÓN DE REDUCCIONES Y PENALIZACIONES

GRUPO DE PAGO	Importe Calculado	Importe prerreduc.	Criterios de subvencionabilidad y compromisos	Presentación tardía	Omisión declaración	Condicionidad	IMPORTE (Euros) RESUELTO
PASTOS ASOCIADOS A GANADERÍA	4.612,56	4.612,56	0,00	0,00	0,00	0,00	4.612,56
TOTAL	4.612,56	4.612,56					4.612,56

RESUMEN DE PAGOS**IMPORTE (Euros)**

	RESUELTO	FEADER	MAPA	CAPADR
PASTOS ASOCIADOS A GANADERÍA ECOLÓGICA - Pago realizado	4.612,56 €	3.920,68 €	452,49 €	239,39 €

RECINTOS RESUELTOS

REE	REFERENCIA SIGPAC	CULTIVO DESCRIPCIÓN CULTIVO	S/R G.PAGO	PEND. MEDIA (%)	SUP. DEC. ADMISIBLE (ha)	SUP. COMPROM. (ha)	SUP. AJUSTADA COMPROM. (1) (ha)	SUP. CONV. SIGPAC (ha)	SUP. CERTIF. (ha)	SUP. CAMPO (ha)	SUP. CAMPO DETER. CULT. DECLARADO (ha)	SUP. DEC. REDUCIDA (ha)	SUP. RESUELTA (ha)
-1550759	21-001-011-09012-015	62000 PASTOS PERMANENTES DE 5 O MAS AÑOS-SIN VARIEDAD	S 418	19,00	0,05	0,05	0,05		0,05			0,05	0,05
-1550758	21-001-011-09012-008	62000 PASTOS PERMANENTES DE 5 O MAS AÑOS-SIN VARIEDAD	R 418	16,20	0,02	0,02	0,02		0,03			0,02	0,02
-1550757	21-001-011-09001-017	62000 PASTOS PERMANENTES DE 5 O MAS AÑOS-SIN VARIEDAD	S 418	18,60	0,01	0,01	0,01		0,02			0,01	0,01
1700000005598636	21-001-021-00087-002	62000 PASTOS PERMANENTES DE 5 O MAS AÑOS-SIN VARIEDAD	S 418	25,00	1,71	1,71	1,71		2,28			1,71	1,71
1700000005598638	21-001-011-00012-004	62000 PASTOS PERMANENTES DE 5 O MAS AÑOS-SIN VARIEDAD	S 418	12,50	3,05	3,05	3,05		3,05			3,05	3,05
1700000005598640	21-001-011-00034-003	62000 PASTOS PERMANENTES DE 5 O MAS AÑOS-SIN VARIEDAD	R 418	9,00	0,67	0,67	0,67		0,67			0,67	0,67
1700000005598641	21-001-011-00018-001	62000 PASTOS PERMANENTES DE 5 O MAS AÑOS-SIN VARIEDAD	R 418	14,20	0,96	0,96	0,96		0,96			0,96	0,96
1700000005598642	21-001-021-00086-007	62000 PASTOS PERMANENTES DE 5 O MAS AÑOS-SIN VARIEDAD	R 418	18,60	0,38	0,38	0,38		0,38			0,38	0,38
1700000005598643	21-001-021-00086-006	62000 PASTOS PERMANENTES DE 5 O MAS AÑOS-SIN VARIEDAD	S 418	14,10	0,52	0,52	0,52		0,61			0,52	0,52
1700000005598644	21-001-021-00086-004	62000 PASTOS PERMANENTES DE 5 O MAS AÑOS-SIN VARIEDAD	S 418	14,10	0,40	0,40	0,40		0,40			0,40	0,40
1700000005598645	21-001-021-00086-011	62000 PASTOS PERMANENTES DE 5 O MAS AÑOS-SIN VARIEDAD	S 418	26,40	0,45	0,45	0,45		0,45			0,45	0,45
1700000005598646	21-001-021-00086-013	62000 PASTOS PERMANENTES DE 5 O MAS AÑOS-SIN VARIEDAD	S 418	33,90	0,51	0,51	0,51		0,51			0,51	0,51
1700000005598647	21-001-021-00086-014	62000 PASTOS PERMANENTES DE 5 O MAS AÑOS-SIN VARIEDAD	S 418	25,40	1,55	1,55	1,55		1,55			1,55	1,55
1700000005598648	21-001-021-00086-015	62000 PASTOS PERMANENTES DE 5 O MAS AÑOS-SIN VARIEDAD	S 418	22,90	0,28	0,28	0,28		0,28			0,28	0,28
1700000005598649	21-001-021-00084-001	62000 PASTOS PERMANENTES DE 5 O MAS AÑOS-SIN VARIEDAD	S 418	31,50	1,70	1,70	1,70		1,70			1,70	1,70
1700000005598650	21-001-021-00086-012	62000 PASTOS PERMANENTES DE 5 O MAS AÑOS-SIN VARIEDAD	S 418	15,10	0,65	0,65	0,65		0,65			0,65	0,65
1700000005598651	21-001-021-00087-003	62000 PASTOS PERMANENTES DE 5 O MAS AÑOS-SIN VARIEDAD	S 418	26,10	0,39	0,39	0,39		0,60			0,39	0,39
1700000005598652	21-001-021-00087-004	62000 PASTOS PERMANENTES DE 5 O MAS AÑOS-SIN VARIEDAD	S 418	47,80	0,16	0,16	0,16		0,21			0,16	0,16
1700000005598657	21-001-021-00082-001	62000 PASTOS PERMANENTES DE 5 O MAS AÑOS-SIN VARIEDAD	S 418	42,70	0,72	0,72	0,72		0,85			0,72	0,72
1700000005598659	21-001-021-00062-005	62000 PASTOS PERMANENTES DE 5 O MAS AÑOS-SIN VARIEDAD	S 418	40,50	28,08	28,08	28,08		33,03			28,08	28,08
1700000005598663	21-001-011-00018-003	62000 PASTOS PERMANENTES DE 5 O MAS AÑOS-SIN VARIEDAD	S 418	30,90	0,14	0,14	0,14		0,17			0,14	0,14
1700000005598671	21-001-011-00018-002	62000 PASTOS PERMANENTES DE 5 O MAS AÑOS-SIN VARIEDAD	S 418	20,90	0,30	0,30	0,30		0,30			0,30	0,30
1700000005598673	21-001-011-00012-003	62000 PASTOS PERMANENTES DE 5 O MAS AÑOS-SIN VARIEDAD	S 418	31,90	3,04	3,04	3,04		4,05			3,04	3,04
1700000005598674	21-001-011-00012-002	62000 PASTOS PERMANENTES DE 5 O MAS AÑOS-SIN VARIEDAD	S 418	19,00	1,05	1,05	1,05		1,05			1,05	1,05

(1) Superficie declarada admisible ajustada con la superficie comprometida.
(2) Factor de penalización valorando el alcance para el tipo de compromiso.Puede verificar la integridad de una copia de este documento mediante la lectura del código QR adjunto o mediante el acceso a la dirección <https://ws050.juntadeandalucia.es/verificarFirma> indicando el código de VERIFICACIÓN

FIRMADO POR

RAQUEL MARIA ESPIN CRESPO

17/12/2024

VERIFICACIÓN

Pk2jm6UYDU9J72AMTZUYRN3GET48NG

PÁG. 6484/9349



**INCIDENCIAS****INCIDENCIA DESCRIPCIÓN**


3790	Recinto declarado inactivo Ref:6842203 Recinto:21-001-021-00081-00003 Cultivo: -
100400	Recinto con cultivo, variedad, régimen de explotación o uso Siggac no compatible con la operación solicitada (Anexo IV.1 Cultivos y variedades elegibles para las Intervenciones. Orden de 28 de marzo de 2023). Ref:6842204 Recinto:21-001-021-00081-00004 Cultivo:62000 PASTOS PERMANENTES DE 5 O MAS AÑOS-SIN VARIEDAD Secano Uso:FO Ref:6842196 Recinto:21-001-021-00082-00006 Cultivo:62000 PASTOS PERMANENTES DE 5 O MAS AÑOS-SIN VARIEDAD Secano Uso:FO
100411	Recinto no admisible por no estar asociado en SIGGAN a una explotación ganadera (Artículo 10 de la Orden de 28 de marzo de 2023). Ref:1700000005598677 Recinto:21-001-002-00066-00003 Cultivo:62000 PASTOS PERMANENTES DE 5 O MAS AÑOS-SIN VARIEDAD Secano Ref:1700000005598676 Recinto:21-001-003-00115-00001 Cultivo:62000 PASTOS PERMANENTES DE 5 O MAS AÑOS-SIN VARIEDAD Secano Ref:1700000005598661 Recinto:21-001-020-00011-00006 Cultivo:62000 PASTOS PERMANENTES DE 5 O MAS AÑOS-SIN VARIEDAD Secano Ref:1700000005598666 Recinto:21-001-020-00016-00001 Cultivo:62000 PASTOS PERMANENTES DE 5 O MAS AÑOS-SIN VARIEDAD Secano Ref:1700000005598664 Recinto:21-001-020-00016-00002 Cultivo:62000 PASTOS PERMANENTES DE 5 O MAS AÑOS-SIN VARIEDAD Secano Ref:1700000005598665 Recinto:21-001-020-00017-00003 Cultivo:62000 PASTOS PERMANENTES DE 5 O MAS AÑOS-SIN VARIEDAD Secano Ref:1700000005598662 Recinto:21-001-020-00021-00001 Cultivo:62000 PASTOS PERMANENTES DE 5 O MAS AÑOS-SIN VARIEDAD Secano Ref:1700000005598653 Recinto:21-001-021-00031-00001 Cultivo:62000 PASTOS PERMANENTES DE 5 O MAS AÑOS-SIN VARIEDAD Secano Ref:1700000005598658 Recinto:21-001-021-00048-00001 Cultivo:62000 PASTOS PERMANENTES DE 5 O MAS AÑOS-SIN VARIEDAD Secano
100424	Solicita recinto que no está comprometido para la operación. Ref:1700000005598677 Recinto:21-001-002-00066-00003 Cultivo:62000 PASTOS PERMANENTES DE 5 O MAS AÑOS-SIN VARIEDAD Secano Ref:1700000005598676 Recinto:21-001-003-00115-00001 Cultivo:62000 PASTOS PERMANENTES DE 5 O MAS AÑOS-SIN VARIEDAD Secano Ref:1700000005598660 Recinto:21-001-020-00011-00005 Cultivo:62000 PASTOS PERMANENTES DE 5 O MAS AÑOS-SIN VARIEDAD Secano Ref:1700000005598661 Recinto:21-001-020-00011-00006 Cultivo:62000 PASTOS PERMANENTES DE 5 O MAS AÑOS-SIN VARIEDAD Secano Ref:1700000005598666 Recinto:21-001-020-00016-00001 Cultivo:62000 PASTOS PERMANENTES DE 5 O MAS AÑOS-SIN VARIEDAD Secano Ref:1700000005598664 Recinto:21-001-020-00016-00002 Cultivo:62000 PASTOS PERMANENTES DE 5 O MAS AÑOS-SIN VARIEDAD Secano Ref:1700000005598665 Recinto:21-001-020-00017-00003 Cultivo:62000 PASTOS PERMANENTES DE 5 O MAS AÑOS-SIN VARIEDAD Secano Ref:1700000005598662 Recinto:21-001-020-00021-00001 Cultivo:62000 PASTOS PERMANENTES DE 5 O MAS AÑOS-SIN VARIEDAD Secano Ref:1700000005598653 Recinto:21-001-021-00031-00001 Cultivo:62000 PASTOS PERMANENTES DE 5 O MAS AÑOS-SIN VARIEDAD Secano Ref:1700000005598655 Recinto:21-001-021-00032-00002 Cultivo:62000 PASTOS PERMANENTES DE 5 O MAS AÑOS-SIN VARIEDAD Secano Ref:1700000005598658 Recinto:21-001-021-00048-00001 Cultivo:62000 PASTOS PERMANENTES DE 5 O MAS AÑOS-SIN VARIEDAD Secano Ref:1700000005598654 Recinto:21-001-021-00051-00001 Cultivo:62000 PASTOS PERMANENTES DE 5 O MAS AÑOS-SIN VARIEDAD Secano Ref:6842203 Recinto:21-001-021-00081-00003 Cultivo:62000 PASTOS PERMANENTES DE 5 O MAS AÑOS-SIN VARIEDAD Secano Ref:6842204 Recinto:21-001-021-00081-00004 Cultivo:62000 PASTOS PERMANENTES DE 5 O MAS AÑOS-SIN VARIEDAD Secano Ref:6842196 Recinto:21-001-021-00082-00006 Cultivo:62000 PASTOS PERMANENTES DE 5 O MAS AÑOS-SIN VARIEDAD Secano Ref:1700000005598637 Recinto:21-001-021-00088-00002 Cultivo:62000 PASTOS PERMANENTES DE 5 O MAS AÑOS-SIN VARIEDAD Secano

Datos considerados para el Cálculo de la Carga Ganadera mínima y máxima del expediente

<u>Explotación</u>	<u>Especie</u>	<u>Inscrito en Sipea y Admisible</u>	<u>Ugm Calculada para CG Mínima</u>	<u>Ugm Calculada para CG Máxima</u>
ES210010000138	BOVINA	SI	33,80	33,80
			33,80	33,80

(1) Superficie declarada admisible ajustada con la superficie comprometida.
(2) Factor de penalización valorando el alcance para el tipo de compromiso.

Puede verificar la integridad de una copia de este documento mediante la lectura del código QR adjunto o mediante el acceso a la dirección <https://ws050.juntadeandalucia.es/verificarFirma> indicando el código de VERIFICACIÓN

FIRMADO POR	RAQUEL MARIA ESPIN CRESPO	17/12/2024	
VERIFICACIÓN	Pk2jm6UYDU9J72AMTZUYRN3GET48NG	PÁG. 6485/9349	

**Datos considerados para el Cálculo de la Carga Ganadera mínima y máxima del expediente**

Superficie determinada para Cálculo Carga Ganadera Mínima: 105,95 ha
 Superficie determinada para Cálculo Carga Ganadera Máxima: 105,95 ha
 Carga Ganadera Mínima Expediente: 0,32 ugm/ha
 Carga Ganadera Máxima Expediente: 0,32 ugm/ha

Recintos Determinados para el Cálculo de Garga Ganadera Mínima

REF.	REFERENCIA SIGPAC	CULTIVO	DESCRIPCIÓN CULTIVO	S/R	SUP. RESUELTA (ha)
-1550759	21-001-011-09012-00015	62000	PASTOS PERMANENTES DE 5 O MAS AÑOS-SIN VARIEDAD	S	0,05
-1550758	21-001-011-09012-00008	62000	PASTOS PERMANENTES DE 5 O MAS AÑOS-SIN VARIEDAD	R	0,02
-1550757	21-001-011-09001-00017	62000	PASTOS PERMANENTES DE 5 O MAS AÑOS-SIN VARIEDAD	S	0,01
6842196	21-001-021-00082-00006	62000	PASTOS PERMANENTES DE 5 O MAS AÑOS-SIN VARIEDAD	S	9,17
6842204	21-001-021-00081-00004	62000	PASTOS PERMANENTES DE 5 O MAS AÑOS-SIN VARIEDAD	S	5,44
1700000005598636	21-001-021-00087-00002	62000	PASTOS PERMANENTES DE 5 O MAS AÑOS-SIN VARIEDAD	S	1,71
1700000005598637	21-001-021-00088-00002	62000	PASTOS PERMANENTES DE 5 O MAS AÑOS-SIN VARIEDAD	S	0,62
1700000005598638	21-001-011-00012-00004	62000	PASTOS PERMANENTES DE 5 O MAS AÑOS-SIN VARIEDAD	S	3,05
1700000005598640	21-001-011-00034-00003	62000	PASTOS PERMANENTES DE 5 O MAS AÑOS-SIN VARIEDAD	R	0,67
1700000005598641	21-001-011-00018-00001	62000	PASTOS PERMANENTES DE 5 O MAS AÑOS-SIN VARIEDAD	R	0,96
1700000005598642	21-001-021-00086-00007	62000	PASTOS PERMANENTES DE 5 O MAS AÑOS-SIN VARIEDAD	R	0,38
1700000005598643	21-001-021-00086-00006	62000	PASTOS PERMANENTES DE 5 O MAS AÑOS-SIN VARIEDAD	S	0,52
1700000005598644	21-001-021-00086-00004	62000	PASTOS PERMANENTES DE 5 O MAS AÑOS-SIN VARIEDAD	S	0,40
1700000005598645	21-001-021-00086-00011	62000	PASTOS PERMANENTES DE 5 O MAS AÑOS-SIN VARIEDAD	S	0,45
1700000005598646	21-001-021-00086-00013	62000	PASTOS PERMANENTES DE 5 O MAS AÑOS-SIN VARIEDAD	S	0,51
1700000005598647	21-001-021-00086-00014	62000	PASTOS PERMANENTES DE 5 O MAS AÑOS-SIN VARIEDAD	S	1,55
1700000005598648	21-001-021-00086-00015	62000	PASTOS PERMANENTES DE 5 O MAS AÑOS-SIN VARIEDAD	S	0,28
1700000005598649	21-001-021-00084-00001	62000	PASTOS PERMANENTES DE 5 O MAS AÑOS-SIN VARIEDAD	S	1,70
1700000005598650	21-001-021-00086-00012	62000	PASTOS PERMANENTES DE 5 O MAS AÑOS-SIN VARIEDAD	S	0,65
1700000005598651	21-001-021-00087-00003	62000	PASTOS PERMANENTES DE 5 O MAS AÑOS-SIN VARIEDAD	S	0,39
1700000005598652	21-001-021-00087-00004	62000	PASTOS PERMANENTES DE 5 O MAS AÑOS-SIN VARIEDAD	S	0,16
1700000005598653	21-001-021-00031-00001	62000	PASTOS PERMANENTES DE 5 O MAS AÑOS-SIN VARIEDAD	S	2,81
1700000005598654	21-001-021-00051-00001	62000	PASTOS PERMANENTES DE 5 O MAS AÑOS-SIN VARIEDAD	S	0,63
1700000005598655	21-001-021-00032-00002	62000	PASTOS PERMANENTES DE 5 O MAS AÑOS-SIN VARIEDAD	S	3,60
1700000005598657	21-001-021-00082-00001	62000	PASTOS PERMANENTES DE 5 O MAS AÑOS-SIN VARIEDAD	S	0,72
1700000005598658	21-001-021-00048-00001	62000	PASTOS PERMANENTES DE 5 O MAS AÑOS-SIN VARIEDAD	S	0,78
1700000005598659	21-001-021-00062-00005	62000	PASTOS PERMANENTES DE 5 O MAS AÑOS-SIN VARIEDAD	S	28,08
1700000005598660	21-001-020-00011-00005	62000	PASTOS PERMANENTES DE 5 O MAS AÑOS-SIN VARIEDAD	S	22,15
1700000005598661	21-001-020-00011-00006	62000	PASTOS PERMANENTES DE 5 O MAS AÑOS-SIN VARIEDAD	S	1,27
1700000005598662	21-001-020-00021-00001	62000	PASTOS PERMANENTES DE 5 O MAS AÑOS-SIN VARIEDAD	S	3,91
1700000005598663	21-001-011-00018-00003	62000	PASTOS PERMANENTES DE 5 O MAS AÑOS-SIN VARIEDAD	S	0,14
1700000005598664	21-001-020-00016-00002	62000	PASTOS PERMANENTES DE 5 O MAS AÑOS-SIN VARIEDAD	S	0,43
1700000005598665	21-001-020-00017-00003	62000	PASTOS PERMANENTES DE 5 O MAS AÑOS-SIN VARIEDAD	S	0,71

(1) Superficie declarada admisible ajustada con la superficie comprometida.
 (2) Factor de penalización valorando el alcance para el tipo de compromiso.

Puede verificar la integridad de una copia de este documento mediante la lectura del código QR adjunto o mediante el acceso a la dirección <https://ws050.juntadeandalucia.es/verificarFirma> indicando el código de VERIFICACIÓN

FIRMADO POR	RAQUEL MARIA ESPIN CRESPO	17/12/2024
VERIFICACIÓN	Pk2jm6UYDU9J72AMTZUYRN3GET48NG	PÁG. 6486/9349



**Datos considerados para el Cálculo de la Carga Ganadera mínima y máxima del expediente****Recintos Determinados para el Cálculo de Garga Ganadera Mínima**

REF.	REFERENCIA SIGPAC	CULTIVO	DESCRIPCIÓN CULTIVO	SUP.	
				S/R	RESUELTA (ha)
170000005598666	21-001-020-00016-00001	62000	PASTOS PERMANENTES DE 5 O MAS AÑOS-SIN VARIEDAD	S	6,89
170000005598671	21-001-011-00018-00002	62000	PASTOS PERMANENTES DE 5 O MAS AÑOS-SIN VARIEDAD	S	0,30
170000005598673	21-001-011-00012-00003	62000	PASTOS PERMANENTES DE 5 O MAS AÑOS-SIN VARIEDAD	S	3,04
170000005598674	21-001-011-00012-00002	62000	PASTOS PERMANENTES DE 5 O MAS AÑOS-SIN VARIEDAD	S	1,05
170000005598676	21-001-003-00115-00001	62000	PASTOS PERMANENTES DE 5 O MAS AÑOS-SIN VARIEDAD	S	0,07
170000005598677	21-001-002-00066-00003	62000	PASTOS PERMANENTES DE 5 O MAS AÑOS-SIN VARIEDAD	S	0,68

Recintos Determinados para el Cálculo de Garga Ganadera Máxima

REF.	REFERENCIA SIGPAC	CULTIVO	DESCRIPCIÓN CULTIVO	SUP.	
				S/R	RESUELTA (ha)
-1550759	21-001-011-09012-00015	62000	PASTOS PERMANENTES DE 5 O MAS AÑOS-SIN VARIEDAD	S	0,05
-1550758	21-001-011-09012-00008	62000	PASTOS PERMANENTES DE 5 O MAS AÑOS-SIN VARIEDAD	R	0,02
-1550757	21-001-011-09001-00017	62000	PASTOS PERMANENTES DE 5 O MAS AÑOS-SIN VARIEDAD	S	0,01
6842196	21-001-021-00082-00006	62000	PASTOS PERMANENTES DE 5 O MAS AÑOS-SIN VARIEDAD	S	9,17
6842203	21-001-021-00081-00003	62000	PASTOS PERMANENTES DE 5 O MAS AÑOS-SIN VARIEDAD	S	0,00
6842204	21-001-021-00081-00004	62000	PASTOS PERMANENTES DE 5 O MAS AÑOS-SIN VARIEDAD	S	5,44
170000005598636	21-001-021-00087-00002	62000	PASTOS PERMANENTES DE 5 O MAS AÑOS-SIN VARIEDAD	S	1,71
170000005598637	21-001-021-00088-00002	62000	PASTOS PERMANENTES DE 5 O MAS AÑOS-SIN VARIEDAD	S	0,62
170000005598638	21-001-011-00012-00004	62000	PASTOS PERMANENTES DE 5 O MAS AÑOS-SIN VARIEDAD	S	3,05
170000005598640	21-001-011-00034-00003	62000	PASTOS PERMANENTES DE 5 O MAS AÑOS-SIN VARIEDAD	R	0,67
170000005598641	21-001-011-00018-00001	62000	PASTOS PERMANENTES DE 5 O MAS AÑOS-SIN VARIEDAD	R	0,96
170000005598642	21-001-021-00086-00007	62000	PASTOS PERMANENTES DE 5 O MAS AÑOS-SIN VARIEDAD	R	0,38
170000005598643	21-001-021-00086-00006	62000	PASTOS PERMANENTES DE 5 O MAS AÑOS-SIN VARIEDAD	S	0,52
170000005598644	21-001-021-00086-00004	62000	PASTOS PERMANENTES DE 5 O MAS AÑOS-SIN VARIEDAD	S	0,40
170000005598645	21-001-021-00086-00011	62000	PASTOS PERMANENTES DE 5 O MAS AÑOS-SIN VARIEDAD	S	0,45
170000005598646	21-001-021-00086-00013	62000	PASTOS PERMANENTES DE 5 O MAS AÑOS-SIN VARIEDAD	S	0,51
170000005598647	21-001-021-00086-00014	62000	PASTOS PERMANENTES DE 5 O MAS AÑOS-SIN VARIEDAD	S	1,55
170000005598648	21-001-021-00086-00015	62000	PASTOS PERMANENTES DE 5 O MAS AÑOS-SIN VARIEDAD	S	0,28
170000005598649	21-001-021-00084-00001	62000	PASTOS PERMANENTES DE 5 O MAS AÑOS-SIN VARIEDAD	S	1,70
170000005598650	21-001-021-00086-00012	62000	PASTOS PERMANENTES DE 5 O MAS AÑOS-SIN VARIEDAD	S	0,65
170000005598651	21-001-021-00087-00003	62000	PASTOS PERMANENTES DE 5 O MAS AÑOS-SIN VARIEDAD	S	0,39
170000005598652	21-001-021-00087-00004	62000	PASTOS PERMANENTES DE 5 O MAS AÑOS-SIN VARIEDAD	S	0,16
170000005598653	21-001-021-00031-00001	62000	PASTOS PERMANENTES DE 5 O MAS AÑOS-SIN VARIEDAD	S	2,81
170000005598654	21-001-021-00051-00001	62000	PASTOS PERMANENTES DE 5 O MAS AÑOS-SIN VARIEDAD	S	0,63
170000005598655	21-001-021-00032-00002	62000	PASTOS PERMANENTES DE 5 O MAS AÑOS-SIN VARIEDAD	S	3,60
170000005598657	21-001-021-00082-00001	62000	PASTOS PERMANENTES DE 5 O MAS AÑOS-SIN VARIEDAD	S	0,72
170000005598658	21-001-021-00048-00001	62000	PASTOS PERMANENTES DE 5 O MAS AÑOS-SIN VARIEDAD	S	0,78
170000005598659	21-001-021-00062-00005	62000	PASTOS PERMANENTES DE 5 O MAS AÑOS-SIN VARIEDAD	S	28,08

(1) Superficie declarada admisible ajustada con la superficie comprometida.
(2) Factor de penalización valorando el alcance para el tipo de compromiso.

Puede verificar la integridad de una copia de este documento mediante la lectura del código QR adjunto o mediante el acceso a la dirección <https://ws050.juntadeandalucia.es/verificarFirma> indicando el código de VERIFICACIÓN

FIRMADO POR	RAQUEL MARIA ESPIN CRESPO	17/12/2024
VERIFICACIÓN	Pk2jm6UYDU9J72AMTZUYRN3GET48NG	PÁG. 6487/9349



**Datos considerados para el Cálculo de la Carga Ganadera mínima y máxima del expediente****Recintos Determinados para el Cálculo de Garga Ganadera Máxima**

REF.	REFERENCIA SIGPAC	CULTIVO	DESCRIPCIÓN CULTIVO	SUP.	
				S/R	RESUELTA (ha)
1700000005598660	21-001-020-00011-00005	62000	PASTOS PERMANENTES DE 5 O MAS AÑOS-SIN VARIEDAD	S	22,15
1700000005598661	21-001-020-00011-00006	62000	PASTOS PERMANENTES DE 5 O MAS AÑOS-SIN VARIEDAD	S	1,27
1700000005598662	21-001-020-00021-00001	62000	PASTOS PERMANENTES DE 5 O MAS AÑOS-SIN VARIEDAD	S	3,91
1700000005598663	21-001-011-00018-00003	62000	PASTOS PERMANENTES DE 5 O MAS AÑOS-SIN VARIEDAD	S	0,14
1700000005598664	21-001-020-00016-00002	62000	PASTOS PERMANENTES DE 5 O MAS AÑOS-SIN VARIEDAD	S	0,43
1700000005598665	21-001-020-00017-00003	62000	PASTOS PERMANENTES DE 5 O MAS AÑOS-SIN VARIEDAD	S	0,71
1700000005598666	21-001-020-00016-00001	62000	PASTOS PERMANENTES DE 5 O MAS AÑOS-SIN VARIEDAD	S	6,89
1700000005598671	21-001-011-00018-00002	62000	PASTOS PERMANENTES DE 5 O MAS AÑOS-SIN VARIEDAD	S	0,30
1700000005598673	21-001-011-00012-00003	62000	PASTOS PERMANENTES DE 5 O MAS AÑOS-SIN VARIEDAD	S	3,04
1700000005598674	21-001-011-00012-00002	62000	PASTOS PERMANENTES DE 5 O MAS AÑOS-SIN VARIEDAD	S	1,05
1700000005598676	21-001-003-00115-00001	62000	PASTOS PERMANENTES DE 5 O MAS AÑOS-SIN VARIEDAD	S	0,07
1700000005598677	21-001-002-00066-00003	62000	PASTOS PERMANENTES DE 5 O MAS AÑOS-SIN VARIEDAD	S	0,68

(1) Superficie declarada admisible ajustada con la superficie comprometida.
(2) Factor de penalización valorando el alcance para el tipo de compromiso.

Puede verificar la integridad de una copia de este documento mediante la lectura del código QR adjunto o mediante el acceso a la dirección <https://ws050.juntadeandalucia.es/verificarFirma> indicando el código de VERIFICACIÓN

FIRMADO POR	RAQUEL MARIA ESPIN CRESPO	17/12/2024	
VERIFICACIÓN	Pk2jm6UYDU9J72AMTZUYRN3GET48NG	PÁG. 6488/9349	

**APELLIDOS Y NOMBRE / RAZÓN SOCIAL**

MARTIN ROMERO JULIAN

NIF

***9321*

EXPEDIENTE

1225309

ANUALIDAD DE PAGO

1ª

IMPORTE POR ANUALIDAD

	2023	2024	2025	2026	2027
IMPORTE MÁXIMO SUBVENCIONABLE	2.005,02 €	2.005,02 €	2.005,02 €	1.670,85 €	1.670,85 €
IMPORTE MEDIO DE TRANSFERENCIA (€/ha)	297,48 €	297,48 €	297,48 €	247,90 €	247,90 €

RESUMEN DE UNIDADES

Cód	GRUPO DE PAGO	Sup. Dec. Admisible (ha)	Sup. Comprometida (ha)	Sup. ajustada compromiso (1) (ha)	% sobredec.	Sup. Resuelta (ha)	Importe Declarado	Importe Topado	Importe Resuelto	Importe tras sobredec.
419	OLIVAR	6,74		6,74	0,00	6,74	2.005,02	2.005,02	2.005,02	2.005,02
TOTAL		6,74	6,74	6,74		6,74	2.005,02	2.005,02	2.005,02	2.005,02

APLICACIÓN DE REDUCCIONES Y PENALIZACIONES

GRUPO DE PAGO	Importe Calculado	Importe prereduc.	Criterios de subvencionabilidad y compromisos	Presentación tardía	Omisión declaración	Condicionalidad	IMPORTE (Euros) RESUELTO
OLIVAR	2.005,02	2.005,02	0,00	0,00	0,00	0,00	2.005,02
TOTAL	2.005,02	2.005,02					2.005,02

RESUMEN DE PAGOS**IMPORTE (Euros)**

	RESUELTO	FEADER	MAPA	CAPADR
OLIVAR - Pago realizado	2.005,02 €	1.704,27 €	196,69 €	104,06 €

RECINTOS RESUELTOS

REF.	REFERENCIA SIGPAC	CULTIVO	DESCRIPCIÓN CULTIVO	S/R G.PAGO	PEND. MEDIA (%)	SUP. DEC. ADMISIBLE (ha)	SUP. COMPROM. (ha)	SUP. AJUSTADA COMPR.(1) (ha)	SUP. CONY. SIGPAC (ha)	SUP. CERTIE (ha)	SUP. CAMPO (ha)	SUP. CAMPO DETER. CULT. DECLARADO (ha)	SUP. DEC. REDUCIDA (ha)	SUP. RESUELTA (ha)
-1038695	21-025-002-00393-001	101007	OLIVAR-MANZANILLA	S 419	40,30	1,10	1,10	1,10		1,10			1,10	1,10
-1038693	21-025-002-00268-002	101007	OLIVAR-MANZANILLA	S 419	34,20	0,77	0,77	0,77		0,77			0,77	0,77
-1038685	21-025-002-00269-003	101007	OLIVAR-MANZANILLA	S 419	46,20	0,28	0,28	0,28		0,28			0,28	0,28
-1038683	21-025-002-00269-002	101007	OLIVAR-MANZANILLA	S 419	47,80	0,16	0,16	0,16		0,16			0,16	0,16
-1038679	21-025-002-00378-001	101007	OLIVAR-MANZANILLA	S 419	42,10	0,34	0,34	0,34		0,34			0,34	0,34
-1038677	21-025-002-00264-001	101007	OLIVAR-MANZANILLA	S 419	37,40	0,49	0,49	0,49		0,49			0,49	0,49
-1038670	21-025-002-00403-001	101007	OLIVAR-MANZANILLA	S 419	41,20	0,38	0,38	0,38		0,38			0,38	0,38
5326615	21-025-002-00261-001	101002	OLIVAR-SEVILLÍ	S 419	34,00	1,06	1,06	1,06		1,06			1,06	1,06
1700000006742266	21-025-002-00199-002	101002	OLIVAR-SEVILLÍ	S 419	38,50	1,35	1,35	1,35		1,35			1,35	1,35
1700000006742268	21-025-002-00191-004	101002	OLIVAR-SEVILLÍ	S 419	44,10	0,81	0,81	0,81		0,81			0,81	0,81

(1) Superficie declarada admisible ajustada con la superficie comprometida.
(2) Factor de penalización valorando el alcance para el tipo de compromiso.

Puede verificar la integridad de una copia de este documento mediante la lectura del código QR adjunto o mediante el acceso a la dirección <https://ws050.juntadeandalucia.es/verificarFirma> indicando el código de VERIFICACIÓN

FIRMADO POR

RAQUEL MARIA ESPIN CRESPO

17/12/2024

VERIFICACIÓN

Pk2jm6UYDU9J72AMTZUYRN3GET48NG

PÁG. 6489/9349



**APELLIDOS Y NOMBRE / RAZÓN SOCIAL**

MARTIN VAZQUEZ JOSE

NIF

****1904*

EXPEDIENTE

1032549

ANUALIDAD DE PAGO

1ª

IMPORTES POR ANUALIDAD

	2023	2024	2025	2026	2027
IMPORTE MÁXIMO SUBVENCIONABLE	1.139,16 €	1.139,16 €	1.139,16 €	949,29 €	949,29 €
IMPORTE MEDIO DE TRANSFERENCIA (€/ha)	259,49 €	259,49 €	259,49 €	216,24 €	216,24 €

RESUMEN DE UNIDADES

Cód	GRUPO DE PAGO	Sup. Dec. Admisible (ha)	Sup. Comprometida (ha)	Sup. ajustada compromiso (1) (ha)	% sobredec.	Sup. Resuelta (ha)	Importe Declarado	Importe Topado	Importe Resuelto	Importe tras sobredec.
422	FRUTALES SECANO	4,39		4,39	0,00	4,39	1.139,16	1.139,16	1.139,16	1.139,16
TOTAL		4,39	4,39	4,39		4,39	1.139,16	1.139,16	1.139,16	1.139,16

APLICACIÓN DE REDUCCIONES Y PENALIZACIONES

GRUPO DE PAGO	Importe Calculado	Importe prereduc.	Criterios de subvencionabilidad y compromisos	Presentación tardía	Omisión declaración	Condicionalidad	IMPORTE (Euros) RESUELTO
FRUTALES SECANO	1.139,16	1.139,16	0,00	0,00	0,00	0,00	1.139,16
TOTAL	1.139,16	1.139,16					1.139,16

RESUMEN DE PAGOS**IMPORTE (Euros)**

	RESUELTO	FEADER	MAPA	CAPADR
FRUTALES SECANO - Pago realizado	1.139,16 €	968,29 €	111,75 €	59,12 €

RECINTOS RESUELTOS

REF.	REFERENCIA SIGPAC	CULTIVO	DESCRIPCIÓN CULTIVO	S/R G.PAGO	PEND. MEDIA (%)	SUP. DEC. ADMISIBLE (ha)	SUP. COMPROM. (ha)	SUP. AJUSTADA COMPROM. (1) (ha)	SUP. CONY. SIGPAC (ha)	SUP. CERTIE (ha)	SUP. CAMPO (ha)	SUP. CAMPO DETER. CULT. DECLARADO (ha)	SUP. DEC. REDUCIDA (ha)	SUP. RESUELTA (ha)
5231851	21-004-001-00486-001	117129	CASTAÑOS-TEMPRANA	S 422	25,00	2,07	2,07	2,07		2,07			2,07	2,07
5231852	21-004-001-00488-001	117129	CASTAÑOS-TEMPRANA	S 422	17,60	2,32	2,32	2,32		2,32			2,32	2,32

INCIDENCIAS**INCIDENCIA DESCRIPCIÓN**

- 100421 Recinto declarado por error para una operación de la 6503, que se ha corregido de oficio marcando la operación correcta, de acuerdo con la fecha de inscripción del recinto en la producción ecológica.
 Ref:5231851 Recinto:21-004-001-00486-00001 Cultivo:117129 CASTAÑOS-TEMPRANA Secano
 Ref:5231852 Recinto:21-004-001-00488-00001 Cultivo:117129 CASTAÑOS-TEMPRANA Secano

(1) Superficie declarada admisible ajustada con la superficie comprometida.
 (2) Factor de penalización valorando el alcance para el tipo de compromiso.

Puede verificar la integridad de una copia de este documento mediante la lectura del código QR adjunto o mediante el acceso a la dirección <https://ws050.juntadeandalucia.es/verificarFirma> indicando el código de VERIFICACIÓN

FIRMADO POR

RAQUEL MARIA ESPIN CRESPO

17/12/2024

VERIFICACIÓN

Pk2jm6UYDU9J72AMTZUYRN3GET48NG

PÁG. 6490/9349





<u>APELLIDOS Y NOMBRE / RAZÓN SOCIAL</u>	<u>NIF</u>	<u>EXPEDIENTE</u>	<u>ANUALIDAD DE PAGO</u>
MARTIN VAZQUEZ MAGDALENA	****7780*	1281389	1ª

IMPORTE POR ANUALIDAD

	<u>2023</u>	<u>2024</u>	<u>2025</u>	<u>2026</u>	<u>2027</u>
IMPORTE MÁXIMO SUBVENCIONABLE	3.297,50 €	3.297,50 €	2.747,92 €	2.747,92 €	2.747,92 €
IMPORTE MEDIO DE TRANSFERENCIA (€/ha)	49,30 €	49,30 €	41,08 €	41,08 €	41,08 €

RESUMEN DE UNIDADES

<u>Cód</u>	<u>GRUPO DE PAGO</u>	<u>Sup. Dec. Admisible (ha)</u>	<u>Sup. Comprometida (ha)</u>	<u>Sup. ajustada compromiso (1) (ha)</u>	<u>% sobredec.</u>	<u>Sup. Resuelta (ha)</u>	<u>Importe Declarado</u>	<u>Importe Topado</u>	<u>Importe Resuelto</u>	<u>Importe tras sobredec.</u>
418	PASTOS ASOCIADOS A GANADERÍA ECOLÓGICA	66,89		66,89	0,00	66,89	6.594,02	3.297,50	3.297,50	3.297,50
TOTAL		66,89	66,89	66,89		66,89	6.594,02	3.297,50	3.297,50	3.297,50

APLICACIÓN DE REDUCCIONES Y PENALIZACIONES

<u>GRUPO DE PAGO</u>	<u>Importe Calculado</u>	<u>Importe prereduc.</u>	<u>Importe subvencionabilidad y compromisos</u>	<u>Presentación tardía</u>	<u>Omisión declaración</u>	<u>Condicionidad</u>	<u>IMPORTE (Euros) RESUELTO</u>
PASTOS ASOCIADOS A GANADERÍA	3.297,50	3.297,50	0,00	0,00	0,00	0,00	3.297,50
TOTAL	3.297,50	3.297,50					3.297,50

RESUMEN DE PAGOS**IMPORTE (Euros)**

	<u>RESUELTO</u>	<u>FEADER</u>	<u>MAPA</u>	<u>CAPADR</u>
PASTOS ASOCIADOS A GANADERÍA ECOLÓGICA - Pago realizado	3.297,50 €	2.802,88 €	323,48 €	171,14 €

RECINTOS RESUELTOS

<u>REE.</u>	<u>REFERENCIA SIGPAC</u>	<u>CULTIVO</u>	<u>DESCRIPCIÓN CULTIVO</u>	<u>S/R</u>	<u>G.PAGO</u>	<u>PEND. MEDIA (%)</u>	<u>SUP. DEC. ADMISIBLE (ha)</u>	<u>SUP. COMPROM. (ha)</u>	<u>SUP. AJUSTADA COMPROM. (1) (ha)</u>	<u>SUP. CONV. SIGPAC (ha)</u>	<u>SUP. CERTIF. (ha)</u>	<u>SUP. CAMPO (ha)</u>	<u>SUP. CAMPO DETER. CULT. (ha)</u>	<u>SUP. DEC. REDUCIDA (ha)</u>	<u>SUP. RESUELTA (ha)</u>
4075718	21-004-008-00046-010	62000	PASTOS PERMANENTES DE 5 O MAS AÑOS-SIN VARIEDAD	S	418	25,70	38,04	38,04	38,04		44,75			38,04	38,04
6850646	21-004-008-00046-006	62000	PASTOS PERMANENTES DE 5 O MAS AÑOS-SIN VARIEDAD	S	418	18,70	28,85	28,85	28,85		33,94			28,85	28,85

Datos considerados para el Cálculo de la Carga Ganadera mínima y máxima del expediente

<u>Explotación</u>	<u>Especie</u>	<u>Inscrito en Sipea y Admisible</u>	<u>Ugm Calculada para CG Mínima</u>	<u>Ugm Calculada para CG Máxima</u>
ES210040000592	BOVINA	SI	10,29	10,29
			10,29	10,29

Superficie determinada para Cálculo Carga Ganadera Mínima: 66,89 ha

Superficie determinada para Cálculo Carga Ganadera Máxima: 66,89 ha

Carga Ganadera Mínima Expediente: 0,15 ugm/ha

Carga Ganadera Máxima Expediente: 0,15 ugm/ha

Los importes del Grupo de Pago de pastos de este expediente han sido ajustados por no llegar a la carga ganadera mínima de 0,3

Recintos Determinados para el Cálculo de Garga Ganadera Mínima

<u>REF.</u>	<u>REFERENCIA SIGPAC</u>	<u>CULTIVO</u>	<u>DESCRIPCIÓN CULTIVO</u>	<u>S/R</u>	<u>SUP. RESUELTA (ha)</u>
4075718	21-004-008-00046-00010	62000	PASTOS PERMANENTES DE 5 O MAS AÑOS-SIN VARIEDAD	S	38,04
6850646	21-004-008-00046-00006	62000	PASTOS PERMANENTES DE 5 O MAS AÑOS-SIN VARIEDAD	S	28,85

Recintos Determinados para el Cálculo de Garga Ganadera Máxima

<u>REF.</u>	<u>REFERENCIA SIGPAC</u>	<u>CULTIVO</u>	<u>DESCRIPCIÓN CULTIVO</u>	<u>S/R</u>	<u>SUP. RESUELTA (ha)</u>
4075718	21-004-008-00046-00010	62000	PASTOS PERMANENTES DE 5 O MAS AÑOS-SIN VARIEDAD	S	38,04
6850646	21-004-008-00046-00006	62000	PASTOS PERMANENTES DE 5 O MAS AÑOS-SIN VARIEDAD	S	28,85

(1) Superficie declarada admisible ajustada con la superficie comprometida.
(2) Factor de penalización valorando el alcance para el tipo de compromiso.Puede verificar la integridad de una copia de este documento mediante la lectura del código QR adjunto o mediante el acceso a la dirección <https://ws050.juntadeandalucia.es/verificarFirma> indicando el código de VERIFICACIÓN

FIRMADO POR

RAQUEL MARIA ESPIN CRESPO

17/12/2024

VERIFICACIÓN

Pk2jm6UYDU9J72AMTZUYRN3GET48NG

PÁG. 6491/9349





<u>APELLIDOS Y NOMBRE / RAZÓN SOCIAL</u>	<u>NIF</u>	<u>EXPEDIENTE</u>	<u>ANUALIDAD DE PAGO</u>		
MARTINEZ BERNAL AMPARO	***9349*	1032084	1ª		
IMPORTE POR ANUALIDAD					
	2023	2024	2025	2026	2027
IMPORTE MÁXIMO SUBVENCIONABLE	14.509,65 €	14.509,65 €	12.345,72 €	12.091,38 €	12.091,38 €
IMPORTE MEDIO DE TRANSFERENCIA (€/ha)	65,24 €	65,24 €	55,51 €	54,37 €	54,37 €

<u>RESUMEN DE UNIDADES</u>										
<u>Cód</u>	<u>GRUPO DE PAGO</u>	<u>Sup. Dec. Admisible (ha)</u>	<u>Sup. Comprometida (ha)</u>	<u>Sup. ajustada compromiso (1) (ha)</u>	<u>% sobredecc.</u>	<u>Sup. Resuelta (ha)</u>	<u>Importe Declarado</u>	<u>Importe Topado</u>	<u>Importe Resuelto</u>	<u>Importe tras sobredecc.</u>
418	PASTOS ASOCIADOS A GANADERÍA ECOLÓGICA	217,26		217,26	0,00	217,26	13.818,94	12.983,58	12.983,58	12.983,58
419	OLIVAR	5,13		5,13	0,00	5,13	1.526,07	1.526,07	1.526,07	1.526,07
TOTAL		222,39	222,39	222,39		222,39	15.345,01	14.509,65	14.509,65	14.509,65

<u>APLICACIÓN DE REDUCCIONES Y PENALIZACIONES</u>							<u>IMPORTE (Euros)</u>		
<u>GRUPO DE PAGO</u>	<u>Importe Calculado</u>	<u>Importe prereduc.</u>	<u>Importe subvencionabilidad y compromisos</u>	<u>Presentación tardía</u>	<u>Omisión declaración</u>	<u>Condicionalidad</u>	<u>RESUELTO</u>		
OLIVAR	1.526,07	1.526,07	0,00	0,00	0,00	0,00	1.526,07		
PASTOS ASOCIADOS A GANADERÍA	12.983,58	12.983,58	0,00	0,00	0,00	0,00	12.983,58		
TOTAL	14.509,65	14.509,65					14.509,65		

<u>RESUMEN DE PAGOS</u>										
							<u>IMPORTE (Euros)</u>			
							<u>RESUELTO</u>	<u>FEADER</u>	<u>MAPA</u>	<u>CAPADR</u>
OLIVAR - Pago realizado							1.526,07 €	1.297,16 €	149,71 €	79,20 €
PASTOS ASOCIADOS A GANADERÍA ECOLÓGICA - Pago realizado							12.983,58 €	11.036,04 €	1.273,69 €	673,85 €
TOTAL							14.509,65 €	12.333,20 €	1.423,40 €	753,05 €

<u>RECINTOS RESUELTOS</u>													
<u>REF.</u>	<u>REFERENCIA SIGPAC</u>	<u>CULTIVO DESCRIPCIÓN CULTIVO</u>	<u>S/R G.PAGO</u>	<u>PEND. MEDIA (%)</u>	<u>SUP. DEC. ADMISIBLE (ha)</u>	<u>SUP. COMPROM. (ha)</u>	<u>SUP. AJUSTADA COMPROM. (1) (ha)</u>	<u>SUP. CONV. SIGPAC (ha)</u>	<u>SUP. CERTIF. (ha)</u>	<u>SUP. CAMPO (ha)</u>	<u>SUP. CAMPO DETER. CULT. (ha)</u>	<u>SUP. DEC. REDUCIDA (ha)</u>	<u>SUP. RESUELTA (ha)</u>
-1490698	21-018-009-00078-003	62000 PASTOS PERMANENTES DE 5 O MAS AÑOS-SIN VARIEDAD	S 418	16,40	0,28	0,28	0,28		0,28			0,28	0,28
-1490697	21-018-009-00078-002	62000 PASTOS PERMANENTES DE 5 O MAS AÑOS-SIN VARIEDAD	S 418	20,90	0,47	0,47	0,47		0,47			0,47	0,47
5240218	21-018-009-00077-003	62000 PASTOS PERMANENTES DE 5 O MAS AÑOS-SIN VARIEDAD	S 418	28,30	17,00	17,00	17,00		17,00			17,00	17,00
5240219	21-018-009-00077-002	62000 PASTOS PERMANENTES DE 5 O MAS AÑOS-SIN VARIEDAD	S 418	18,00	1,82	1,82	1,82		1,82			1,82	1,82
5240220	21-052-001-00002-001	62000 PASTOS PERMANENTES DE 5 O MAS AÑOS-SIN VARIEDAD	S 418	34,50	31,42	31,42	31,42		31,42			31,42	31,42
5240221	21-019-010-00075-001	62000 PASTOS PERMANENTES DE 5 O MAS AÑOS-SIN VARIEDAD	S 418	21,50	60,04	60,04	60,04		60,04			60,04	60,04
5240222	21-019-009-00037-001	62000 PASTOS PERMANENTES DE 5 O MAS AÑOS-SIN VARIEDAD	S 418	19,70	2,17	2,17	2,17		2,17			2,17	2,17
5240223	21-019-010-00075-008	62000 PASTOS PERMANENTES DE 5 O MAS AÑOS-SIN VARIEDAD	S 418	12,70	7,15	7,15	7,15		8,41			7,15	7,15
5240224	21-019-010-00075-003	62000 PASTOS PERMANENTES DE 5 O MAS AÑOS-SIN VARIEDAD	S 418	35,10	4,26	4,26	4,26		4,26			4,26	4,26
5240225	21-019-010-00075-009	62000 PASTOS PERMANENTES DE 5 O MAS AÑOS-SIN VARIEDAD	S 418	19,80	33,89	33,89	33,89		33,89			33,89	33,89
5240226	21-018-009-00005-006	62000 PASTOS PERMANENTES DE 5 O MAS AÑOS-SIN VARIEDAD	S 418	21,00	0,10	0,10	0,10		0,16			0,10	0,10
5240227	21-019-010-00100-001	62000 PASTOS PERMANENTES DE 5 O MAS AÑOS-SIN VARIEDAD	S 418	30,20	32,33	32,33	32,33		32,33			32,33	32,33
5240228	21-019-010-00076-001	62000 PASTOS PERMANENTES DE 5 O MAS AÑOS-SIN VARIEDAD	S 418	18,10	6,78	6,78	6,78		6,78			6,78	6,78
5240229	21-018-009-00077-001	62000 PASTOS PERMANENTES DE 5 O MAS AÑOS-SIN VARIEDAD	S 418	27,60	1,04	1,04	1,04		1,04			1,04	1,04
5240230	21-019-011-00084-001	62000 PASTOS PERMANENTES DE 5 O MAS AÑOS-SIN VARIEDAD	S 418	26,30	12,22	12,22	12,22		16,29			12,22	12,22
5240231	21-018-009-00011-001	62000 PASTOS PERMANENTES DE 5 O MAS AÑOS-SIN VARIEDAD	S 418	28,20	5,53	5,53	5,53		5,53			5,53	5,53
5240232	21-019-010-00108-004	62000 PASTOS PERMANENTES DE 5 O MAS AÑOS-SIN VARIEDAD	S 418	22,60	0,76	0,76	0,76		0,89			0,76	0,76
-997168	21-059-003-00017-013	101007 OLIVAR-MANZANILLA	S 419	12,10	0,03	0,03	0,03		0,03			0,03	0,03
5471197	21-059-003-00017-006	101007 OLIVAR-MANZANILLA	S 419	14,30	4,15	4,15	4,15		4,15			4,15	4,15
1700000005403185	21-059-003-00017-011	101007 OLIVAR-MANZANILLA	S 419	16,90	0,61	0,61	0,61		0,61			0,61	0,61
1700000005403191	21-059-003-00017-007	101007 OLIVAR-MANZANILLA	S 419	20,50	0,34	0,34	0,34		0,34			0,34	0,34

(1) Superficie declarada admisible ajustada con la superficie comprometida.
 (2) Factor de penalización valorando el alcance para el tipo de compromiso.

Puede verificar la integridad de una copia de este documento mediante la lectura del código QR adjunto o mediante el acceso a la dirección https://ws050.juntadeandalucia.es/verificarFirma indicando el código de VERIFICACIÓN			
FIRMADO POR	RAQUEL MARIA ESPIN CRESPO	17/12/2024	
VERIFICACIÓN	Pk2jm6UYDU9J72AMTZUYRN3GET48NG	PÁG. 6492/9349	

**INCIDENCIAS****INCIDENCIA DESCRIPCIÓN**

- 100407 Explotación solicitada no forma parte de ningún organismo de control autorizado para la producción ecológica en Andalucía o fecha de inscripción posterior al plazo establecido (Anexo I. Criterios de Subvencionabilidad. Orden 28 de marzo de 2023).
Explotación:ES210190000333 Especie:PORCINO
Explotación:ES210590000072 Especie:PORCINO
- 100421 Recinto declarado por error para una operación de la 6503, que se ha corregido de oficio marcando la operación correcta, de acuerdo con la fecha de inscripción del recinto en la producción ecológica.
Ref:5240226 Recinto:21-018-009-00005-00006 Cultivo:62000 PASTOS PERMANENTES DE 5 O MAS AÑOS-SIN VARIEDAD Secano
Ref:5240231 Recinto:21-018-009-00011-00001 Cultivo:62000 PASTOS PERMANENTES DE 5 O MAS AÑOS-SIN VARIEDAD Secano
Ref:5240229 Recinto:21-018-009-00077-00001 Cultivo:62000 PASTOS PERMANENTES DE 5 O MAS AÑOS-SIN VARIEDAD Secano
Ref:5240219 Recinto:21-018-009-00077-00002 Cultivo:62000 PASTOS PERMANENTES DE 5 O MAS AÑOS-SIN VARIEDAD Secano
Ref:5240218 Recinto:21-018-009-00077-00003 Cultivo:62000 PASTOS PERMANENTES DE 5 O MAS AÑOS-SIN VARIEDAD Secano
Ref:-1490697 Recinto:21-018-009-00078-00002 Cultivo:62000 PASTOS PERMANENTES DE 5 O MAS AÑOS-SIN VARIEDAD Secano
Ref:-1490698 Recinto:21-018-009-00078-00003 Cultivo:62000 PASTOS PERMANENTES DE 5 O MAS AÑOS-SIN VARIEDAD Secano
Ref:5240222 Recinto:21-019-009-00037-00001 Cultivo:62000 PASTOS PERMANENTES DE 5 O MAS AÑOS-SIN VARIEDAD Secano
Ref:5240221 Recinto:21-019-010-00075-00001 Cultivo:62000 PASTOS PERMANENTES DE 5 O MAS AÑOS-SIN VARIEDAD Secano
Ref:5240224 Recinto:21-019-010-00075-00003 Cultivo:62000 PASTOS PERMANENTES DE 5 O MAS AÑOS-SIN VARIEDAD Secano
Ref:5240223 Recinto:21-019-010-00075-00008 Cultivo:62000 PASTOS PERMANENTES DE 5 O MAS AÑOS-SIN VARIEDAD Secano
Ref:5240225 Recinto:21-019-010-00075-00009 Cultivo:62000 PASTOS PERMANENTES DE 5 O MAS AÑOS-SIN VARIEDAD Secano
Ref:5240228 Recinto:21-019-010-00076-00001 Cultivo:62000 PASTOS PERMANENTES DE 5 O MAS AÑOS-SIN VARIEDAD Secano
Ref:5240227 Recinto:21-019-010-00100-00001 Cultivo:62000 PASTOS PERMANENTES DE 5 O MAS AÑOS-SIN VARIEDAD Secano
Ref:5240232 Recinto:21-019-010-00108-00004 Cultivo:62000 PASTOS PERMANENTES DE 5 O MAS AÑOS-SIN VARIEDAD Secano
Ref:5240230 Recinto:21-019-011-00084-00001 Cultivo:62000 PASTOS PERMANENTES DE 5 O MAS AÑOS-SIN VARIEDAD Secano
Ref:5240220 Recinto:21-052-001-00002-00001 Cultivo:62000 PASTOS PERMANENTES DE 5 O MAS AÑOS-SIN VARIEDAD Secano
Ref:5471197 Recinto:21-059-003-00017-00006 Cultivo:101007 OLIVAR-MANZANILLA Secano
Ref:1700000005403191 Recinto:21-059-003-00017-00007 Cultivo:101007 OLIVAR-MANZANILLA Secano
Ref:1700000005403185 Recinto:21-059-003-00017-00011 Cultivo:101007 OLIVAR-MANZANILLA Secano
Ref:-997168 Recinto:21-059-003-00017-00013 Cultivo:101007 OLIVAR-MANZANILLA Secano

Datos considerados para el Cálculo de la Carga Ganadera mínima y máxima del expediente

Explotación	Especie	Inscrito en Sipea y Admisible	Ugm Calculada para CG Mínima	Ugm Calculada para CG Máxima
ES210190000333	BOVINA	SI	29,65	29,65
ES210190000333	PORCINO	NO	0,00	0,00
ES210590000072	PORCINO	NO	0,00	0,30
ES210790000042	BOVINA	SI	25,79	25,79
			55,44	55,74

Superficie determinada para Cálculo Carga Ganadera Mínima: 217,26 ha

Superficie determinada para Cálculo Carga Ganadera Máxima: 217,26 ha

Los importes del Grupo de Pago de pastos de este expediente han sido ajustados por no llegar a la carga ganadera mínima de 0,3

Carga Ganadera Mínima Expediente: 0,26 ugm/ha

Carga Ganadera Máxima Expediente: 0,26 ugm/ha

Recintos Determinados para el Cálculo de Carga Ganadera Mínima

REF.	REFERENCIA SIGPAC	CULTIVO	DESCRIPCIÓN CULTIVO	S/R	SUP. RESUELTA (ha)
-1490698	21-018-009-00078-00003	62000	PASTOS PERMANENTES DE 5 O MAS AÑOS-SIN VARIEDAD	S	0,28
-1490697	21-018-009-00078-00002	62000	PASTOS PERMANENTES DE 5 O MAS AÑOS-SIN VARIEDAD	S	0,47
5240218	21-018-009-00077-00003	62000	PASTOS PERMANENTES DE 5 O MAS AÑOS-SIN VARIEDAD	S	17,00
5240219	21-018-009-00077-00002	62000	PASTOS PERMANENTES DE 5 O MAS AÑOS-SIN VARIEDAD	S	1,82
5240220	21-052-001-00002-00001	62000	PASTOS PERMANENTES DE 5 O MAS AÑOS-SIN VARIEDAD	S	31,42
5240221	21-019-010-00075-00001	62000	PASTOS PERMANENTES DE 5 O MAS AÑOS-SIN VARIEDAD	S	60,04
5240222	21-019-009-00037-00001	62000	PASTOS PERMANENTES DE 5 O MAS AÑOS-SIN VARIEDAD	S	2,17

(1) Superficie declarada admisible ajustada con la superficie comprometida.
(2) Factor de penalización valorando el alcance para el tipo de compromiso.Puede verificar la integridad de una copia de este documento mediante la lectura del código QR adjunto o mediante el acceso a la dirección <https://ws050.juntadeandalucia.es/verificarFirma> indicando el código de VERIFICACIÓN

FIRMADO POR

RAQUEL MARIA ESPIN CRESPO

17/12/2024

VERIFICACIÓN

Pk2jm6UYDU9J72AMTZUYRN3GET48NG

PÁG. 6493/9349



**Datos considerados para el Cálculo de la Carga Ganadera mínima y máxima del expediente****Recintos Determinados para el Cálculo de Garga Ganadera Mínima**

REF.	REFERENCIA SIGPAC	CULTIVO	DESCRIPCIÓN CULTIVO	SUP.	
				S/R	RESUELTA (ha)
5240223	21-019-010-00075-00008	62000	PASTOS PERMANENTES DE 5 O MAS AÑOS-SIN VARIEDAD	S	7,15
5240224	21-019-010-00075-00003	62000	PASTOS PERMANENTES DE 5 O MAS AÑOS-SIN VARIEDAD	S	4,26
5240225	21-019-010-00075-00009	62000	PASTOS PERMANENTES DE 5 O MAS AÑOS-SIN VARIEDAD	S	33,89
5240226	21-018-009-00005-00006	62000	PASTOS PERMANENTES DE 5 O MAS AÑOS-SIN VARIEDAD	S	0,10
5240227	21-019-010-00100-00001	62000	PASTOS PERMANENTES DE 5 O MAS AÑOS-SIN VARIEDAD	S	32,33
5240228	21-019-010-00076-00001	62000	PASTOS PERMANENTES DE 5 O MAS AÑOS-SIN VARIEDAD	S	6,78
5240229	21-018-009-00077-00001	62000	PASTOS PERMANENTES DE 5 O MAS AÑOS-SIN VARIEDAD	S	1,04
5240230	21-019-011-00084-00001	62000	PASTOS PERMANENTES DE 5 O MAS AÑOS-SIN VARIEDAD	S	12,22
5240231	21-018-009-00011-00001	62000	PASTOS PERMANENTES DE 5 O MAS AÑOS-SIN VARIEDAD	S	5,53
5240232	21-019-010-00108-00004	62000	PASTOS PERMANENTES DE 5 O MAS AÑOS-SIN VARIEDAD	S	0,76

Recintos Determinados para el Cálculo de Garga Ganadera Máxima

REF.	REFERENCIA SIGPAC	CULTIVO	DESCRIPCIÓN CULTIVO	SUP.	
				S/R	RESUELTA (ha)
-1490698	21-018-009-00078-00003	62000	PASTOS PERMANENTES DE 5 O MAS AÑOS-SIN VARIEDAD	S	0,28
-1490697	21-018-009-00078-00002	62000	PASTOS PERMANENTES DE 5 O MAS AÑOS-SIN VARIEDAD	S	0,47
5240218	21-018-009-00077-00003	62000	PASTOS PERMANENTES DE 5 O MAS AÑOS-SIN VARIEDAD	S	17,00
5240219	21-018-009-00077-00002	62000	PASTOS PERMANENTES DE 5 O MAS AÑOS-SIN VARIEDAD	S	1,82
5240220	21-052-001-00002-00001	62000	PASTOS PERMANENTES DE 5 O MAS AÑOS-SIN VARIEDAD	S	31,42
5240221	21-019-010-00075-00001	62000	PASTOS PERMANENTES DE 5 O MAS AÑOS-SIN VARIEDAD	S	60,04
5240222	21-019-009-00037-00001	62000	PASTOS PERMANENTES DE 5 O MAS AÑOS-SIN VARIEDAD	S	2,17
5240223	21-019-010-00075-00008	62000	PASTOS PERMANENTES DE 5 O MAS AÑOS-SIN VARIEDAD	S	7,15
5240224	21-019-010-00075-00003	62000	PASTOS PERMANENTES DE 5 O MAS AÑOS-SIN VARIEDAD	S	4,26
5240225	21-019-010-00075-00009	62000	PASTOS PERMANENTES DE 5 O MAS AÑOS-SIN VARIEDAD	S	33,89
5240226	21-018-009-00005-00006	62000	PASTOS PERMANENTES DE 5 O MAS AÑOS-SIN VARIEDAD	S	0,10
5240227	21-019-010-00100-00001	62000	PASTOS PERMANENTES DE 5 O MAS AÑOS-SIN VARIEDAD	S	32,33
5240228	21-019-010-00076-00001	62000	PASTOS PERMANENTES DE 5 O MAS AÑOS-SIN VARIEDAD	S	6,78
5240229	21-018-009-00077-00001	62000	PASTOS PERMANENTES DE 5 O MAS AÑOS-SIN VARIEDAD	S	1,04
5240230	21-019-011-00084-00001	62000	PASTOS PERMANENTES DE 5 O MAS AÑOS-SIN VARIEDAD	S	12,22
5240231	21-018-009-00011-00001	62000	PASTOS PERMANENTES DE 5 O MAS AÑOS-SIN VARIEDAD	S	5,53
5240232	21-019-010-00108-00004	62000	PASTOS PERMANENTES DE 5 O MAS AÑOS-SIN VARIEDAD	S	0,76

Incidencias de carga ganadera**INCIDENCIA DESCRIPCIÓN**

- 100407 Explotación solicitada no forma parte de ningún organismo de control autorizado para la producción ecológica en Andalucía o fecha de inscripción posterior al plazo establecido (Anexo I. Criterios de Subvencionabilidad. Orden 28 de marzo de 2023).
Explotación:ES210190000333 Especie:PORCINO
Explotación:ES210590000072 Especie:PORCINO

(1) Superficie declarada admisible ajustada con la superficie comprometida.
(2) Factor de penalización valorando el alcance para el tipo de compromiso.

Puede verificar la integridad de una copia de este documento mediante la lectura del código QR adjunto o mediante el acceso a la dirección <https://ws050.juntadeandalucia.es/verificarFirma> indicando el código de VERIFICACIÓN

FIRMADO POR	RAQUEL MARIA ESPIN CRESPO	17/12/2024	
VERIFICACIÓN	Pk2jm6UYDU9J72AMTZUYRN3GET48NG	PÁG. 6494/9349	

**APELLIDOS Y NOMBRE / RAZÓN SOCIAL**

MAURIÑO RUIZ BEATRIZ

NIF

***6920*

EXPEDIENTE

1196919

ANUALIDAD DE PAGO

1ª

IMPORTES POR ANUALIDAD

	2023	2024	2025	2026	2027
IMPORTE MÁXIMO SUBVENCIONABLE	648,51 €	648,51 €	648,51 €	540,42 €	540,42 €
IMPORTE MEDIO DE TRANSFERENCIA (€/ha)	297,48 €	297,48 €	297,48 €	247,90 €	247,90 €

RESUMEN DE UNIDADES

Cód	GRUPO DE PAGO	Sup. Dec. Admisible (ha)	Sup. Comprometida (ha)	Sup. ajustada compromiso (1) (ha)	% sobredec.	Sup. Resuelta (ha)	Importe Declarado	Importe Topado	Importe Resuelto	Importe tras sobredec.
419	OLIVAR	2,18		2,18	0,00	2,18	648,51	648,51	648,51	648,51
TOTAL		2,18	2,18	2,18		2,18	648,51	648,51	648,51	648,51

APLICACIÓN DE REDUCCIONES Y PENALIZACIONES

GRUPO DE PAGO	Importe Calculado	Importe prereduc.	Criterios de subvencionabilidad y compromisos	Presentación tardía	Omisión declaración	Condicionalidad	IMPORTE (Euros) RESUELTO
OLIVAR	648,51		0,00	0,00	0,00	0,00	648,51
TOTAL	648,51	648,51					648,51

RESUMEN DE PAGOS**IMPORTE (Euros)**

	RESUELTO	FEADER	MAPA	CAPADR
OLIVAR - Pago realizado	648,51 €	551,23 €	63,62 €	33,66 €

RECINTOS RESUELTOS

REF.	REFERENCIA SIGPAC	CULTIVO	DESCRIPCIÓN CULTIVO	S/R G.PAGO	PEND. MEDIA (%)	SUP. DEC. ADMISIBLE (ha)	SUP. COMPROM. (ha)	SUP. AJUSTADA COMPR.(1) (ha)	SUP. CONY. SIGPAC (ha)	SUP. CERTIE (ha)	SUP. CAMPO (ha)	SUP. CAMPO DETER. CULT. DECLARADO (ha)	SUP. DEC. REDUCIDA (ha)	SUP. RESUELTA (ha)
1700000006397399	21-028-004-00014-014	101322	OLIVAR-VERDIAL DE BADAJOZ	S	419	13,00	0,30	0,30	0,30	0,30			0,30	0,30
1700000006397403	21-028-004-00014-015	101322	OLIVAR-VERDIAL DE BADAJOZ	S	419	11,20	0,03	0,03	0,03	0,03			0,03	0,03
1700000006397406	21-028-004-00014-006	101322	OLIVAR-VERDIAL DE BADAJOZ	S	419	4,40	0,02	0,02	0,02	0,02			0,02	0,02
1700000006397407	21-028-004-00014-007	101322	OLIVAR-VERDIAL DE BADAJOZ	S	419	6,90	0,04	0,04	0,04	0,04			0,04	0,04
1700000006397411	21-028-004-00014-005	101322	OLIVAR-VERDIAL DE BADAJOZ	S	419	10,50	0,01	0,01	0,01	0,01			0,01	0,01
1700000006397415	21-028-004-00014-012	101322	OLIVAR-VERDIAL DE BADAJOZ	S	419	5,10	0,04	0,04	0,04	0,04			0,04	0,04
1700000006397417	21-028-004-00014-008	101322	OLIVAR-VERDIAL DE BADAJOZ	S	419	8,90	1,74	1,74	1,74	1,74			1,74	1,74

INCIDENCIAS**INCIDENCIA DESCRIPCIÓN**

- 100407 Explotación solicitada no forma parte de ningún organismo de control autorizado para la producción ecológica en Andalucía o fecha de inscripción posterior al plazo establecido (Anexo I. Criterios de Subvencionabilidad. Orden 28 de marzo de 2023).
Explotación:ES210280000073 Especie:PORCINO
- 100421 Recinto declarado por error para una operación de la 6503, que se ha corregido de oficio marcando la operación correcta, de acuerdo con la fecha de inscripción del recinto en la producción ecológica.
Ref:1700000006397411 Recinto:21-028-004-00014-00005 Cultivo:101322 OLIVAR-VERDIAL DE BADAJOZ Secano
Ref:1700000006397406 Recinto:21-028-004-00014-00006 Cultivo:101322 OLIVAR-VERDIAL DE BADAJOZ Secano
Ref:1700000006397407 Recinto:21-028-004-00014-00007 Cultivo:101322 OLIVAR-VERDIAL DE BADAJOZ Secano
Ref:1700000006397417 Recinto:21-028-004-00014-00008 Cultivo:101322 OLIVAR-VERDIAL DE BADAJOZ Secano
Ref:1700000006397415 Recinto:21-028-004-00014-00012 Cultivo:101322 OLIVAR-VERDIAL DE BADAJOZ Secano
Ref:1700000006397399 Recinto:21-028-004-00014-00014 Cultivo:101322 OLIVAR-VERDIAL DE BADAJOZ Secano
Ref:1700000006397403 Recinto:21-028-004-00014-00015 Cultivo:101322 OLIVAR-VERDIAL DE BADAJOZ Secano

(1) Superficie declarada admisible ajustada con la superficie comprometida.
(2) Factor de penalización valorando el alcance para el tipo de compromiso.

Puede verificar la integridad de una copia de este documento mediante la lectura del código QR adjunto o mediante el acceso a la dirección <https://ws050.juntadeandalucia.es/verificarFirma> indicando el código de VERIFICACIÓN

FIRMADO POR

RAQUEL MARIA ESPIN CRESPO

17/12/2024

VERIFICACIÓN

Pk2jm6UYDU9J72AMTZUYRN3GET48NG

PÁG. 6495/9349





<u>APELLIDOS Y NOMBRE / RAZÓN SOCIAL</u>	<u>NIF</u>	<u>EXPEDIENTE</u>	<u>ANUALIDAD DE PAGO</u>
MAYAL CANDILEJO MARIA DE LOS REMEDIOS	***7577*	1282406	1ª

IMPORTES POR ANUALIDAD

	<u>2023</u>	<u>2024</u>	<u>2025</u>	<u>2026</u>	<u>2027</u>
IMPORTE MÁXIMO SUBVENCIONABLE	9.616,87 €	9.616,87 €	8.014,06 €	8.014,06 €	8.014,06 €
IMPORTE MEDIO DE TRANSFERENCIA (€/ha)	85,41 €	85,41 €	71,18 €	71,18 €	71,18 €

RESUMEN DE UNIDADES

<u>Cód</u>	<u>GRUPO DE PAGO</u>	<u>Sup. Dec. Admisible (ha)</u>	<u>Sup. Comprometida (ha)</u>	<u>Sup. ajustada compromiso (1) (ha)</u>	<u>% sobredec.</u>	<u>Sup. Resuelta (ha)</u>	<u>Importe Declarado</u>	<u>Importe Topado</u>	<u>Importe Resuelto</u>	<u>Importe tras sobredec.</u>
418	PASTOS ASOCIADOS A GANADERÍA ECOLÓGICA	123,54		112,59	0,00	112,59	9.616,48	9.616,87	9.616,87	9.616,87
TOTAL		123,54	112,59	112,59		112,59	9.616,48	9.616,87	9.616,87	9.616,87

APLICACIÓN DE REDUCCIONES Y PENALIZACIONES

<u>GRUPO DE PAGO</u>	<u>Importe Calculado</u>	<u>Importe prereduc.</u>	<u>Criterios de subvencionabilidad y compromisos</u>	<u>Presentación tardía</u>	<u>Omisión declaración</u>	<u>Condicionidad</u>	<u>IMPORTE (Euros) RESUELTO</u>
PASTOS ASOCIADOS A GANADERÍA	9.616,87	9.616,87	0,00	0,00	0,00	0,00	9.616,87
TOTAL	9.616,87	9.616,87					9.616,87

RESUMEN DE PAGOS**IMPORTE (Euros)**

	<u>RESUELTO</u>	<u>FEADER</u>	<u>MAPA</u>	<u>CAPADR</u>
PASTOS ASOCIADOS A GANADERÍA ECOLÓGICA - Pago realizado	9.616,87 €	8.174,34 €	943,41 €	499,12 €

RECINTOS RESUELTOS

<u>REE</u>	<u>REFERENCIA SIGPAC</u>	<u>CULTIVO</u>	<u>DESCRIPCIÓN CULTIVO</u>	<u>S/R G.PAGO</u>	<u>PEND. MEDIA (%)</u>	<u>SUP. DEC. ADMISIBLE (ha)</u>	<u>SUP. COMPROM. (ha)</u>	<u>SUP. AJUSTADA COMPROM. (1) (ha)</u>	<u>SUP. CONV. SIGPAC (ha)</u>	<u>SUP. CERTIF. (ha)</u>	<u>SUP. CAMPO (ha)</u>	<u>SUP. CAMPO DETER. CULT. DECLARADO (ha)</u>	<u>SUP. DEC. REDUCIDA (ha)</u>	<u>SUP. RESUELTA (ha)</u>
6921796	21-028-013-00031-004	62000	PASTOS PERMANENTES DE 5 O MAS AÑOS-SIN VARIEDAD	S 418	26,90	90,07	90,03	90,03		90,04			90,03	90,03
6921797	21-028-013-00031-005	62000	PASTOS PERMANENTES DE 5 O MAS AÑOS-SIN VARIEDAD	S 418	15,40	4,43	4,35	4,35		4,54			4,35	4,35
6921798	21-028-013-00031-006	62000	PASTOS PERMANENTES DE 5 O MAS AÑOS-SIN VARIEDAD	S 418	24,20	0,15	0,15	0,15		0,23			0,15	0,15
6921799	21-028-013-00031-008	62000	PASTOS PERMANENTES DE 5 O MAS AÑOS-SIN VARIEDAD	S 418	44,90	0,11	0,11	0,11		0,14			0,11	0,11
6921800	21-028-013-00031-009	62000	PASTOS PERMANENTES DE 5 O MAS AÑOS-SIN VARIEDAD	S 418	50,20	0,04	0,04	0,04		0,14			0,04	0,04
6921801	21-028-013-00031-014	62000	PASTOS PERMANENTES DE 5 O MAS AÑOS-SIN VARIEDAD	S 418	45,60	7,07	1,77	1,77		7,07			1,77	1,77
6921802	21-028-013-00031-015	62000	PASTOS PERMANENTES DE 5 O MAS AÑOS-SIN VARIEDAD	S 418	46,70	0,76	0,76	0,76		2,17			0,76	0,76
6921803	21-028-013-00031-017	62000	PASTOS PERMANENTES DE 5 O MAS AÑOS-SIN VARIEDAD	S 418	19,60	0,14	0,14	0,14		0,21			0,14	0,14
6921804	21-028-013-00031-026	62000	PASTOS PERMANENTES DE 5 O MAS AÑOS-SIN VARIEDAD	S 418	53,70	2,07	2,07	2,07		3,80			2,07	2,07
6921805	21-028-013-00031-027	62000	PASTOS PERMANENTES DE 5 O MAS AÑOS-SIN VARIEDAD	S 418	49,50	0,91	0,91	0,91		2,61			0,91	0,91
6921806	21-028-001-00065-007	62000	PASTOS PERMANENTES DE 5 O MAS AÑOS-SIN VARIEDAD	S 418	18,80	7,97	2,56	2,56		7,97			2,56	2,56
6921807	21-028-001-00065-009	62000	PASTOS PERMANENTES DE 5 O MAS AÑOS-SIN VARIEDAD	S 418	17,40	9,78	9,67	9,67		9,78			9,67	9,67
7515048	21-028-013-00031-004	62000	PASTOS PERMANENTES DE 5 O MAS AÑOS-SIN VARIEDAD	S 418	26,90	0,04	0,03	0,03		0,03			0,03	0,03

(1) Superficie declarada admisible ajustada con la superficie comprometida.
(2) Factor de penalización valorando el alcance para el tipo de compromiso.

Puede verificar la integridad de una copia de este documento mediante la lectura del código QR adjunto o mediante el acceso a la dirección <https://ws050.juntadeandalucia.es/verificarFirma> indicando el código de VERIFICACIÓN

FIRMADO POR

RAQUEL MARIA ESPIN CRESPO

17/12/2024

VERIFICACIÓN

Pk2jm6UYDU9J72AMTZUYRN3GET48NG

PÁG. 6496/9349



**INCIDENCIAS****INCIDENCIA DESCRIPCIÓN**

- 224 La superficie de cruce total de productos de la agrupación Pastos permanentes sobre un mismo recinto en una misma solicitud, no puede superar la superficie total admisible de pastos.
Ref:6921796 Recinto:21-028-013-00031-00004 Cultivo:62000 PASTOS PERMANENTES DE 5 O MAS AÑOS-SIN VARIEDAD Secano Superficie admisible de pastos del recinto según SIGPAC.:9010 Suma de superficies de cruce netas declaradas para este recinto por el solicitante.:9011 Exceso de superficie (Hectáreas):0,01
Ref:7515048 Recinto:21-028-013-00031-00004 Cultivo:62000 PASTOS PERMANENTES DE 5 O MAS AÑOS-SIN VARIEDAD Secano Superficie admisible de pastos del recinto según SIGPAC.:9010 Suma de superficies de cruce netas declaradas para este recinto por el solicitante.:9011 Exceso de superficie (Hectáreas):0,01
Ref:6921801 Recinto:21-028-013-00031-00014 Cultivo:62000 PASTOS PERMANENTES DE 5 O MAS AÑOS-SIN VARIEDAD Secano Superficie admisible de pastos del recinto según SIGPAC.:177 Suma de superficies de cruce netas declaradas para este recinto por el solicitante.:707 Exceso de superficie (Hectáreas):5,3
- 238 Recinto cuyo CAP declarado es mayor al CAP prevalente y no presenta alegación al SIGPAC.
Ref:7515037 Recinto:21-028-013-00031-00033 Cultivo:62000 PASTOS PERMANENTES DE 5 O MAS AÑOS-SIN VARIEDAD Secano CAP prevalente: CAP declarado:100 Exceso de superficie (Hectáreas):0,08
- 4272 Verifica que las líneas de declaración de las Solicitudes Únicas no tienen solapes con la capa de Retroactividad Gráfica (ambas de la misma campaña) a nivel de expediente/línea de declaración gráfica de la solicitud.
Ref:6921806 Recinto:21-028-001-00065-00007 Cultivo: - Agregado de la referencia del recinto.:0 Zona de la referencia del recinto.:0 Superficie solapada.:5,41 Id. Incid.:101036544
Ref:6921807 Recinto:21-028-001-00065-00009 Cultivo: - Agregado de la referencia del recinto.:0 Zona de la referencia del recinto.:0 Superficie solapada.:0,11 Id. Incid.:101036545
Ref:6921797 Recinto:21-028-013-00031-00005 Cultivo: - Agregado de la referencia del recinto.:0 Zona de la referencia del recinto.:0 Superficie solapada.:0,08 Id. Incid.:101036543
- 100400 Recinto con cultivo, variedad, régimen de explotación o uso Sigpac no compatible con la operación solicitada (Anexo IV.I Cultivos y variedades elegibles para las Intervenciones. Orden de 28 de marzo de 2023).
Ref:7515037 Recinto:21-028-013-00031-00033 Cultivo:62000 PASTOS PERMANENTES DE 5 O MAS AÑOS-SIN VARIEDAD Secano Uso:CA
- 100402 Recinto solicitado no forma parte de ningún organismo de control autorizado para la producción ecológica en Andalucía o fecha de inscripción posterior al plazo establecido (Anexo I. Criterios de Subvencionabilidad. Orden 28 de marzo de 2023).
Ref:7515037 Recinto:21-028-013-00031-00033 Cultivo:62000 PASTOS PERMANENTES DE 5 O MAS AÑOS-SIN VARIEDAD Secano
Ref:7515036 Recinto:21-028-013-00031-00034 Cultivo:62000 PASTOS PERMANENTES DE 5 O MAS AÑOS-SIN VARIEDAD Secano
- 100411 Recinto no admisible por no estar asociado en SIGGAN a una explotación ganadera (Artículo 10 de la Orden de 28 de marzo de 2023).
Ref:7515037 Recinto:21-028-013-00031-00033 Cultivo:62000 PASTOS PERMANENTES DE 5 O MAS AÑOS-SIN VARIEDAD Secano
Ref:7515036 Recinto:21-028-013-00031-00034 Cultivo:62000 PASTOS PERMANENTES DE 5 O MAS AÑOS-SIN VARIEDAD Secano
- 100424 Solicita recinto que no está comprometido para la operación.
Ref:7515037 Recinto:21-028-013-00031-00033 Cultivo:62000 PASTOS PERMANENTES DE 5 O MAS AÑOS-SIN VARIEDAD Secano
Ref:7515036 Recinto:21-028-013-00031-00034 Cultivo:62000 PASTOS PERMANENTES DE 5 O MAS AÑOS-SIN VARIEDAD Secano

Datos considerados para el Cálculo de la Carga Ganadera mínima y máxima del expediente

Explotación	Especie	Inscrito en Sipea y Admisible	Ugm Calculada para CG Mínima	Ugm Calculada para CG Máxima
ES210280000107	OVINA	SI	41,59	41,59
			41,59	41,59

Superficie determinada para Cálculo Carga Ganadera Mínima: 112,62 ha
Superficie determinada para Cálculo Carga Ganadera Máxima: 112,65 ha
Carga Ganadera Mínima Expediente: 0,37 ugm/ha
Carga Ganadera Máxima Expediente: 0,37 ugm/ha

Recintos Determinados para el Cálculo de Carga Ganadera Mínima

REF.	REFERENCIA SIGPAC	CULTIVO	DESCRIPCIÓN CULTIVO	S/R	SUP. RESUELTA (ha)
6921796	21-028-013-00031-00004	62000	PASTOS PERMANENTES DE 5 O MAS AÑOS-SIN VARIEDAD	S	90,06
6921797	21-028-013-00031-00005	62000	PASTOS PERMANENTES DE 5 O MAS AÑOS-SIN VARIEDAD	S	4,35
6921798	21-028-013-00031-00006	62000	PASTOS PERMANENTES DE 5 O MAS AÑOS-SIN VARIEDAD	S	0,15
6921799	21-028-013-00031-00008	62000	PASTOS PERMANENTES DE 5 O MAS AÑOS-SIN VARIEDAD	S	0,11
6921800	21-028-013-00031-00009	62000	PASTOS PERMANENTES DE 5 O MAS AÑOS-SIN VARIEDAD	S	0,04
6921801	21-028-013-00031-00014	62000	PASTOS PERMANENTES DE 5 O MAS AÑOS-SIN VARIEDAD	S	1,77

(1) Superficie declarada admisible ajustada con la superficie comprometida.
(2) Factor de penalización valorando el alcance para el tipo de compromiso.

Puede verificar la integridad de una copia de este documento mediante la lectura del código QR adjunto o mediante el acceso a la dirección <https://ws050.juntadeandalucia.es/verificarFirma> indicando el código de VERIFICACIÓN

FIRMADO POR	RAQUEL MARIA ESPIN CRESPO	17/12/2024
VERIFICACIÓN	Pk2jm6UYDU9J72AMTZUYRN3GET48NG	PÁG. 6497/9349



**Datos considerados para el Cálculo de la Carga Ganadera mínima y máxima del expediente****Recintos Determinados para el Cálculo de Garga Ganadera Mínima**

REF.	REFERENCIA SIGPAC	CULTIVO	DESCRIPCIÓN CULTIVO	SUP.	
				S/R	RESUELTA (ha)
6921802	21-028-013-00031-00015	62000	PASTOS PERMANENTES DE 5 O MAS AÑOS-SIN VARIEDAD	S	0,76
6921803	21-028-013-00031-00017	62000	PASTOS PERMANENTES DE 5 O MAS AÑOS-SIN VARIEDAD	S	0,14
6921804	21-028-013-00031-00026	62000	PASTOS PERMANENTES DE 5 O MAS AÑOS-SIN VARIEDAD	S	2,07
6921805	21-028-013-00031-00027	62000	PASTOS PERMANENTES DE 5 O MAS AÑOS-SIN VARIEDAD	S	0,91
6921806	21-028-001-00065-00007	62000	PASTOS PERMANENTES DE 5 O MAS AÑOS-SIN VARIEDAD	S	2,56
6921807	21-028-001-00065-00009	62000	PASTOS PERMANENTES DE 5 O MAS AÑOS-SIN VARIEDAD	S	9,67
7515048	21-028-013-00031-00004	62000	PASTOS PERMANENTES DE 5 O MAS AÑOS-SIN VARIEDAD	S	0,03

Recintos Determinados para el Cálculo de Garga Ganadera Máxima

REF.	REFERENCIA SIGPAC	CULTIVO	DESCRIPCIÓN CULTIVO	SUP.	
				S/R	RESUELTA (ha)
6921796	21-028-013-00031-00004	62000	PASTOS PERMANENTES DE 5 O MAS AÑOS-SIN VARIEDAD	S	90,06
6921797	21-028-013-00031-00005	62000	PASTOS PERMANENTES DE 5 O MAS AÑOS-SIN VARIEDAD	S	4,35
6921798	21-028-013-00031-00006	62000	PASTOS PERMANENTES DE 5 O MAS AÑOS-SIN VARIEDAD	S	0,15
6921799	21-028-013-00031-00008	62000	PASTOS PERMANENTES DE 5 O MAS AÑOS-SIN VARIEDAD	S	0,11
6921800	21-028-013-00031-00009	62000	PASTOS PERMANENTES DE 5 O MAS AÑOS-SIN VARIEDAD	S	0,04
6921801	21-028-013-00031-00014	62000	PASTOS PERMANENTES DE 5 O MAS AÑOS-SIN VARIEDAD	S	1,77
6921802	21-028-013-00031-00015	62000	PASTOS PERMANENTES DE 5 O MAS AÑOS-SIN VARIEDAD	S	0,76
6921803	21-028-013-00031-00017	62000	PASTOS PERMANENTES DE 5 O MAS AÑOS-SIN VARIEDAD	S	0,14
6921804	21-028-013-00031-00026	62000	PASTOS PERMANENTES DE 5 O MAS AÑOS-SIN VARIEDAD	S	2,07
6921805	21-028-013-00031-00027	62000	PASTOS PERMANENTES DE 5 O MAS AÑOS-SIN VARIEDAD	S	0,91
6921806	21-028-001-00065-00007	62000	PASTOS PERMANENTES DE 5 O MAS AÑOS-SIN VARIEDAD	S	2,56
6921807	21-028-001-00065-00009	62000	PASTOS PERMANENTES DE 5 O MAS AÑOS-SIN VARIEDAD	S	9,67
7515036	21-028-013-00031-00034	62000	PASTOS PERMANENTES DE 5 O MAS AÑOS-SIN VARIEDAD	S	0,03
7515037	21-028-013-00031-00033	62000	PASTOS PERMANENTES DE 5 O MAS AÑOS-SIN VARIEDAD	S	0,00
7515048	21-028-013-00031-00004	62000	PASTOS PERMANENTES DE 5 O MAS AÑOS-SIN VARIEDAD	S	0,03

Incidencias de carga ganadera**INCIDENCIA DESCRIPCIÓN**

- 224 La superficie de cruce total de productos de la agrupación Pastos permanentes sobre un mismo recinto en una misma solicitud, no puede superar la superficie total admisible de pastos.
Ref:6921796 Recinto:21-028-013-00031-00004 Cultivo:62000 PASTOS PERMANENTES DE 5 O MAS AÑOS-SIN VARIEDAD Secano Superficie admisible de pastos del recinto según SIGPAC.:9010 Suma de superficies de cruce netas declaradas para este recinto por el solicitante.:9011 Exceso de superficie (Hectáreas):0,01
Ref:6921801 Recinto:21-028-013-00031-00014 Cultivo:62000 PASTOS PERMANENTES DE 5 O MAS AÑOS-SIN VARIEDAD Secano Superficie admisible de pastos del recinto según SIGPAC.:177 Suma de superficies de cruce netas declaradas para este recinto por el solicitante.:707 Exceso de superficie (Hectáreas):5,3
Ref:7515048 Recinto:21-028-013-00031-00004 Cultivo:62000 PASTOS PERMANENTES DE 5 O MAS AÑOS-SIN VARIEDAD Secano Superficie admisible de pastos del recinto según SIGPAC.:9010 Suma de superficies de cruce netas declaradas para este recinto por el solicitante.:9011 Exceso de superficie (Hectáreas):0,01
- 238 Recinto cuyo CAP declarado es mayor al CAP prevalente y no presenta alegación al SIGPAC.
Ref:7515037 Recinto:21-028-013-00031-00033 Cultivo:62000 PASTOS PERMANENTES DE 5 O MAS AÑOS-SIN VARIEDAD Secano CAP prevalente: CAP declarado:100 Exceso de superficie (Hectáreas):0,08
- 4272 Verifica que las líneas de declaración de las Solicitudes Únicas no tienen solapes con la capa de Retroactividad Gráfica (ambas de la misma campaña) a nivel de expediente/línea de declaración gráfica de la solicitud.
Ref:6921797 Recinto:21-028-013-00031-00005 Cultivo: - Agregado de la referencia del recinto.:0 Zona de la referencia del recinto.:0

(1) Superficie declarada admisible ajustada con la superficie comprometida.
(2) Factor de penalización valorando el alcance para el tipo de compromiso.

Puede verificar la integridad de una copia de este documento mediante la lectura del código QR adjunto o mediante el acceso a la dirección <https://ws050.juntadeandalucia.es/verificarFirma> indicando el código de VERIFICACIÓN

FIRMADO POR	RAQUEL MARIA ESPIN CRESPO	17/12/2024	
VERIFICACIÓN	Pk2jm6UYDU9J72AMTZUYRN3GET48NG	PÁG. 6498/9349	



Datos considerados para el Cálculo de la Carga Ganadera mínima y máxima del expediente

Superficie solapada.:0,08 Id. Incid.:5086445
Ref:6921806 Recinto:21-028-001-00065-00007 Cultivo: - Agregado de la referencia del recinto.:0 Zona de la referencia del recinto.:0
Superficie solapada.:5,41 Id. Incid.:5086446
Ref:6921807 Recinto:21-028-001-00065-00009 Cultivo: - Agregado de la referencia del recinto.:0 Zona de la referencia del recinto.:0
Superficie solapada.:0,11 Id. Incid.:5086447

(1) Superficie declarada admisible ajustada con la superficie comprometida.
(2) Factor de penalización valorando el alcance para el tipo de compromiso.

Puede verificar la integridad de una copia de este documento mediante la lectura del código QR adjunto o mediante el acceso a la dirección <https://ws050.juntadeandalucia.es/verificarFirma> indicando el código de VERIFICACIÓN

FIRMADO POR	RAQUEL MARIA ESPIN CRESPO	17/12/2024	
VERIFICACIÓN	Pk2jm6UYDU9J72AMTZUYRN3GET48NG	PÁG. 6499/9349	



APELLIDOS Y NOMBRE / RAZÓN SOCIAL

MELGAREJO SANCHO JOSE

NIF
***7674*

EXPEDIENTE
1194490

ANUALIDAD DE PAGO
1ª

IMPORTES POR ANUALIDAD

	2023	2024	2025	2026	2027
IMPORTE MÁXIMO SUBVENCIONABLE	5.292,76 €	5.292,76 €	4.410,63 €	4.410,63 €	4.410,63 €
IMPORTE MEDIO DE TRANSFERENCIA (€/ha)	98,58 €	98,58 €	82,15 €	82,15 €	82,15 €

RESUMEN DE UNIDADES

Cód	GRUPO DE PAGO	Sup. Dec. Admisible (ha)	Sup. Comprometida (ha)	Sup. ajustada compromiso (1) (ha)	% sobredec.	Sup. Resuelta (ha)	Importe Declarado	Importe Topado	Importe Resuelto	Importe tras sobredec.
418	PASTOS ASOCIADOS A GANADERÍA ECOLÓGICA	53,69		53,69	0,00	53,69	5.292,76	5.292,76	5.292,76	5.292,76
TOTAL		53,69	53,69	53,69		53,69	5.292,76	5.292,76	5.292,76	5.292,76

APLICACIÓN DE REDUCCIONES Y PENALIZACIONES

GRUPO DE PAGO	Importe Calculado	Importe prereduc.	Criterios de subvencionabilidad y compromisos	Presentación tardía	Omisión declaración	Condicionality	IMPORTE (Euros) RESUELTO
PASTOS ASOCIADOS A GANADERÍA	5.292,76	5.292,76	0,00	0,00	0,00	0,00	5.292,76
TOTAL	5.292,76	5.292,76					5.292,76

RESUMEN DE PAGOS

	RESUELTO	FEADER	MAPA	CAPADR
PASTOS ASOCIADOS A GANADERÍA ECOLÓGICA - Pago realizado	5.292,76 €	4.498,85 €	519,22 €	274,69 €

RECINTOS RESUELTOS

REE	REFERENCIA SIGPAC	CULTIVO	DESCRIPCIÓN CULTIVO	S/R G.PAGO	PEND. MEDIA (%)	SUP. DEC. ADMISIBLE (ha)	SUP. COMPROM. (ha)	SUP. AJUSTADA COMPROM. (1) (ha)	SUP. CONV. SIGPAC (ha)	SUP. CERTIF. (ha)	SUP. CAMPO (ha)	SUP. CAMPO DETER. CULT. DECLARADO (ha)	SUP. DEC. REDUCIDA (ha)	SUP. RESUELTA (ha)
4184733	21-068-005-00062-002	62000	PASTOS PERMANENTES DE 5 O MAS AÑOS-SIN VARIEDAD	S 418	8,50	53,69	53,69	53,69		53,69			53,69	53,69

(1) Superficie declarada admisible ajustada con la superficie comprometida.
(2) Factor de penalización valorando el alcance para el tipo de compromiso.

Puede verificar la integridad de una copia de este documento mediante la lectura del código QR adjunto o mediante el acceso a la dirección <https://ws050.juntadeandalucia.es/verificarFirma> indicando el código de VERIFICACIÓN

FIRMADO POR	RAQUEL MARIA ESPIN CRESPO	17/12/2024	
VERIFICACIÓN	Pk2jm6UYDU9J72AMTZUYRN3GET48NG	PÁG. 6500/9349	

**INCIDENCIAS****INCIDENCIA DESCRIPCIÓN**

- 100407 Explotación solicitada no forma parte de ningún organismo de control autorizado para la producción ecológica en Andalucía o fecha de inscripción posterior al plazo establecido (Anexo I. Criterios de Subvencionabilidad. Orden 28 de marzo de 2023).
Explotación:ES210690000095 Especie:PORCINO
Explotación:ES210690000352 Especie:PORCINO
Explotación:ES210690000353 Especie:PORCINO
- 100410 Recinto no admisible por pertenecer a una explotación ganadera No inscrita en Sipea (Artículo 10 de la Orden de 28 de marzo de 2023).
Ref:1700000007127945 Recinto:21-068-006-00006-00002 Cultivo:62000 PASTOS PERMANENTES DE 5 O MAS AÑOS-SIN VARIEDAD Secano Explotación:ES210690000353
Ref:1700000007127946 Recinto:21-068-006-00006-00003 Cultivo:62000 PASTOS PERMANENTES DE 5 O MAS AÑOS-SIN VARIEDAD Secano Explotación:ES210690000353
Ref:1700000007127947 Recinto:21-068-006-00006-00005 Cultivo:62000 PASTOS PERMANENTES DE 5 O MAS AÑOS-SIN VARIEDAD Secano Explotación:ES210690000353
- 100411 Recinto no admisible por no estar asociado en SIGGAN a una explotación ganadera (Artículo 10 de la Orden de 28 de marzo de 2023).
Ref:4627965 Recinto:21-068-005-00039-00002 Cultivo:62000 PASTOS PERMANENTES DE 5 O MAS AÑOS-SIN VARIEDAD Secano
Ref:4184757 Recinto:21-068-005-00061-00003 Cultivo:62000 PASTOS PERMANENTES DE 5 O MAS AÑOS-SIN VARIEDAD Secano
Ref:4184758 Recinto:21-068-005-00061-00004 Cultivo:62000 PASTOS PERMANENTES DE 5 O MAS AÑOS-SIN VARIEDAD Secano
Ref:1700000007127961 Recinto:21-068-005-00061-00005 Cultivo:62000 PASTOS PERMANENTES DE 5 O MAS AÑOS-SIN VARIEDAD Secano
- 100424 Solicita recinto que no está comprometido para la operación.
Ref:4627919 Recinto:21-068-005-00038-00001 Cultivo:62000 PASTOS PERMANENTES DE 5 O MAS AÑOS-SIN VARIEDAD Secano
Ref:4627941 Recinto:21-068-005-00039-00001 Cultivo:62000 PASTOS PERMANENTES DE 5 O MAS AÑOS-SIN VARIEDAD Secano
Ref:4627965 Recinto:21-068-005-00039-00002 Cultivo:62000 PASTOS PERMANENTES DE 5 O MAS AÑOS-SIN VARIEDAD Secano
Ref:4184783 Recinto:21-068-005-00059-00001 Cultivo:62000 PASTOS PERMANENTES DE 5 O MAS AÑOS-SIN VARIEDAD Secano
Ref:4184757 Recinto:21-068-005-00061-00003 Cultivo:62000 PASTOS PERMANENTES DE 5 O MAS AÑOS-SIN VARIEDAD Secano
Ref:4184758 Recinto:21-068-005-00061-00004 Cultivo:62000 PASTOS PERMANENTES DE 5 O MAS AÑOS-SIN VARIEDAD Secano
Ref:1700000007127961 Recinto:21-068-005-00061-00005 Cultivo:62000 PASTOS PERMANENTES DE 5 O MAS AÑOS-SIN VARIEDAD Secano
Ref:1700000007127945 Recinto:21-068-006-00006-00002 Cultivo:62000 PASTOS PERMANENTES DE 5 O MAS AÑOS-SIN VARIEDAD Secano
Ref:1700000007127946 Recinto:21-068-006-00006-00003 Cultivo:62000 PASTOS PERMANENTES DE 5 O MAS AÑOS-SIN VARIEDAD Secano
Ref:1700000007127947 Recinto:21-068-006-00006-00005 Cultivo:62000 PASTOS PERMANENTES DE 5 O MAS AÑOS-SIN VARIEDAD Secano

Datos considerados para el Cálculo de la Carga Ganadera mínima y máxima del expediente

Explotación	Especie	Inscrito en Sipea y Admisible	Ugm Calculada para CG Mínima	Ugm Calculada para CG Máxima
ES210690000095	BOVINA	SI	28,55	28,55
ES210690000095	PORCINO	NO	0,00	0,53
ES210690000352	PORCINO	NO	0,00	0,00
ES210690000353	PORCINO	NO	0,00	0,00
			28,55	29,08

Superficie determinada para Cálculo Carga Ganadera Mínima: 91,40 ha

Superficie determinada para Cálculo Carga Ganadera Máxima: 91,40 ha

Carga Ganadera Mínima Expediente: 0,31 ugm/ha

Carga Ganadera Máxima Expediente: 0,32 ugm/ha

Recintos Determinados para el Cálculo de Carga Ganadera Mínima

REF.	REFERENCIA SIGPAC	CULTIVO	DESCRIPCIÓN CULTIVO	S/R	SUP. RESUELTA (ha)
4184733	21-068-005-00062-00002	62000	PASTOS PERMANENTES DE 5 O MAS AÑOS-SIN VARIEDAD	S	53,69
4184757	21-068-005-00061-00003	62000	PASTOS PERMANENTES DE 5 O MAS AÑOS-SIN VARIEDAD	S	4,25
4184758	21-068-005-00061-00004	62000	PASTOS PERMANENTES DE 5 O MAS AÑOS-SIN VARIEDAD	S	4,79
4184783	21-068-005-00059-00001	62000	PASTOS PERMANENTES DE 5 O MAS AÑOS-SIN VARIEDAD	S	11,30
4627919	21-068-005-00038-00001	62000	PASTOS PERMANENTES DE 5 O MAS AÑOS-SIN VARIEDAD	S	4,85

(1) Superficie declarada admisible ajustada con la superficie comprometida.
(2) Factor de penalización valorando el alcance para el tipo de compromiso.Puede verificar la integridad de una copia de este documento mediante la lectura del código QR adjunto o mediante el acceso a la dirección <https://ws050.juntadeandalucia.es/verificarFirma> indicando el código de VERIFICACIÓN

FIRMADO POR

RAQUEL MARIA ESPIN CRESPO

17/12/2024

VERIFICACIÓN

Pk2jm6UYDU9J72AMTZUYRN3GET48NG

PÁG. 6501/9349



**Datos considerados para el Cálculo de la Carga Ganadera mínima y máxima del expediente****Recintos Determinados para el Cálculo de Garga Ganadera Mínima**

REF.	REFERENCIA SIGPAC	CULTIVO	DESCRIPCIÓN CULTIVO	S/R	SUP.
					RESUELTA (ha)
4627941	21-068-005-00039-00001	62000	PASTOS PERMANENTES DE 5 O MAS AÑOS-SIN VARIEDAD	S	5,44
4627965	21-068-005-00039-00002	62000	PASTOS PERMANENTES DE 5 O MAS AÑOS-SIN VARIEDAD	S	0,04
1700000007127945	21-068-006-00006-00002	62000	PASTOS PERMANENTES DE 5 O MAS AÑOS-SIN VARIEDAD	S	2,57
1700000007127946	21-068-006-00006-00003	62000	PASTOS PERMANENTES DE 5 O MAS AÑOS-SIN VARIEDAD	S	3,33
1700000007127947	21-068-006-00006-00005	62000	PASTOS PERMANENTES DE 5 O MAS AÑOS-SIN VARIEDAD	S	0,53
1700000007127961	21-068-005-00061-00005	62000	PASTOS PERMANENTES DE 5 O MAS AÑOS-SIN VARIEDAD	S	0,61

Recintos Determinados para el Cálculo de Garga Ganadera Máxima

REF.	REFERENCIA SIGPAC	CULTIVO	DESCRIPCIÓN CULTIVO	S/R	SUP.
					RESUELTA (ha)
4184733	21-068-005-00062-00002	62000	PASTOS PERMANENTES DE 5 O MAS AÑOS-SIN VARIEDAD	S	53,69
4184757	21-068-005-00061-00003	62000	PASTOS PERMANENTES DE 5 O MAS AÑOS-SIN VARIEDAD	S	4,25
4184758	21-068-005-00061-00004	62000	PASTOS PERMANENTES DE 5 O MAS AÑOS-SIN VARIEDAD	S	4,79
4184783	21-068-005-00059-00001	62000	PASTOS PERMANENTES DE 5 O MAS AÑOS-SIN VARIEDAD	S	11,30
4627919	21-068-005-00038-00001	62000	PASTOS PERMANENTES DE 5 O MAS AÑOS-SIN VARIEDAD	S	4,85
4627941	21-068-005-00039-00001	62000	PASTOS PERMANENTES DE 5 O MAS AÑOS-SIN VARIEDAD	S	5,44
4627965	21-068-005-00039-00002	62000	PASTOS PERMANENTES DE 5 O MAS AÑOS-SIN VARIEDAD	S	0,04
1700000007127945	21-068-006-00006-00002	62000	PASTOS PERMANENTES DE 5 O MAS AÑOS-SIN VARIEDAD	S	2,57
1700000007127946	21-068-006-00006-00003	62000	PASTOS PERMANENTES DE 5 O MAS AÑOS-SIN VARIEDAD	S	3,33
1700000007127947	21-068-006-00006-00005	62000	PASTOS PERMANENTES DE 5 O MAS AÑOS-SIN VARIEDAD	S	0,53
1700000007127961	21-068-005-00061-00005	62000	PASTOS PERMANENTES DE 5 O MAS AÑOS-SIN VARIEDAD	S	0,61

Incidencias de carga ganadera**INCIDENCIA DESCRIPCIÓN**

100407	Explotación solicitada no forma parte de ningún organismo de control autorizado para la producción ecológica en Andalucía o fecha de inscripción posterior al plazo establecido (Anexo I. Criterios de Subvencionabilidad. Orden 28 de marzo de 2023). Explotación:ES210690000095 Especie:PORCINO Explotación:ES210690000352 Especie:PORCINO Explotación:ES210690000353 Especie:PORCINO
--------	--

(1) Superficie declarada admisible ajustada con la superficie comprometida.
(2) Factor de penalización valorando el alcance para el tipo de compromiso.

Puede verificar la integridad de una copia de este documento mediante la lectura del código QR adjunto o mediante el acceso a la dirección <https://ws050.juntadeandalucia.es/verificarFirma> indicando el código de VERIFICACIÓN

FIRMADO POR

RAQUEL MARIA ESPIN CRESPO

17/12/2024

VERIFICACIÓN

Pk2jm6UYDU9J72AMTZUYRN3GET48NG

PÁG. 6502/9349



**APELLIDOS Y NOMBRE / RAZÓN SOCIAL**

MELGAREJO Y VIÑALS SLU

NIF

***0175*

EXPEDIENTE

1246273

ANUALIDAD DE PAGO

1ª

IMPORTES POR ANUALIDAD

	2023	2024	2025	2026	2027
IMPORTE MÁXIMO SUBVENCIONABLE	17.454,28 €	17.454,28 €	14.545,23 €	14.545,23 €	14.545,23 €
IMPORTE MEDIO DE TRANSFERENCIA (€/ha)	51,31 €	51,31 €	42,76 €	42,76 €	42,76 €

RESUMEN DE UNIDADES

Cód	GRUPO DE PAGO	Sup. Dec. Admisible (ha)	Sup. Comprometida (ha)	Sup. ajustada compromiso (1) (ha)	% sobredec.	Sup. Resuelta (ha)	Importe Declarado	Importe Topado	Importe Resuelto	Importe tras sobredec.
418	PASTOS ASOCIADOS A GANADERÍA ECOLÓGICA	412,73		340,19	0,00	340,19	17.454,57	17.454,28	17.454,28	17.454,28
	TOTAL	412,73	340,19	340,19		340,19	17.454,57	17.454,28	17.454,28	17.454,28

APLICACIÓN DE REDUCCIONES Y PENALIZACIONES

GRUPO DE PAGO	Importe Calculado	Importe prerreduc.	Criterios de subvencionabilidad y compromisos	Presentación tardía	Omisión declaración	Condicionalidad	IMPORTE (Euros) RESUELTO
PASTOS ASOCIADOS A GANADERÍA	17.454,28	17.454,28	0,00	0,00	0,00	0,00	17.454,28
TOTAL	17.454,28	17.454,28					17.454,28

RESUMEN DE PAGOS

	RESUELTO	FEADER	MAPA	CAPADR
PASTOS ASOCIADOS A GANADERÍA ECOLÓGICA - Pago realizado	17.454,28 €	14.836,14 €	1.712,26 €	905,88 €

(1) Superficie declarada admisible ajustada con la superficie comprometida.
 (2) Factor de penalización valorando el alcance para el tipo de compromiso.

Puede verificar la integridad de una copia de este documento mediante la lectura del código QR adjunto o mediante el acceso a la dirección <https://ws050.juntadeandalucia.es/verificarFirma> indicando el código de VERIFICACIÓN

FIRMADO POR

RAQUEL MARIA ESPIN CRESPO

17/12/2024

VERIFICACIÓN

Pk2jm6UYDU9J72AMTZUYRN3GET48NG

PÁG. 6503/9349





RECINTOS RESUELTOS

REF.	REFERENCIA SIGPAC	CULTIVO DESCRIPCIÓN CULTIVO	S/R	G.PAGO	PEND. MEDIA (%)	SUP. DEC. ADMISIBLE (ha)	SUP. COMPROM. (ha)	SUP. AJUSTADA COMPR.(1) (ha)	SUP. CONV. SIGPAC (ha)	SUP. CERTIF. (ha)	SUP. CAMPO (ha)	SUP. CAMPO DETER. CULT. DECLARADO (ha)	SUP. DEC. REDUCIDA (ha)	SUP. RESUELTA (ha)
-590723	21-028-007-00001-009	62000 PASTOS PERMANENTES DE 5 O MAS AÑOS-SIN VARIEDAD	S	418	45,50	0,58	0,58	0,58		1,05			0,58	0,58
4659127	21-028-006-00008-004	62000 PASTOS PERMANENTES DE 5 O MAS AÑOS-SIN VARIEDAD	S	418	6,70	0,08	0,08	0,08		0,09			0,08	0,08
4659129	21-028-006-00008-002	62000 PASTOS PERMANENTES DE 5 O MAS AÑOS-SIN VARIEDAD	S	418	7,40	5,14	5,14	5,14		5,14			5,14	5,14
4659613	21-028-006-00045-006	62000 PASTOS PERMANENTES DE 5 O MAS AÑOS-SIN VARIEDAD	S	418	28,90	2,02	2,02	2,02		2,02			2,02	2,02
4659614	21-028-006-00045-005	62000 PASTOS PERMANENTES DE 5 O MAS AÑOS-SIN VARIEDAD	S	418	26,60	5,64	5,64	5,64		5,64			5,64	5,64
4659615	21-028-006-00046-003	62000 PASTOS PERMANENTES DE 5 O MAS AÑOS-SIN VARIEDAD	S	418	20,40	8,88	8,88	8,88		8,88			8,88	8,88
4659618	21-028-006-00011-003	62000 PASTOS PERMANENTES DE 5 O MAS AÑOS-SIN VARIEDAD	S	418	12,30	12,85	12,85	12,85		12,85			12,85	12,85
4659620	21-028-006-00045-001	62000 PASTOS PERMANENTES DE 5 O MAS AÑOS-SIN VARIEDAD	S	418	19,20	7,46	7,46	7,46		7,46			7,46	7,46
4659621	21-028-006-00011-005	62000 PASTOS PERMANENTES DE 5 O MAS AÑOS-SIN VARIEDAD	S	418	10,60	0,09	0,09	0,09		0,09			0,09	0,09
4659622	21-028-006-00010-001	62000 PASTOS PERMANENTES DE 5 O MAS AÑOS-SIN VARIEDAD	S	418	3,00	2,36	2,36	2,36		2,36			2,36	2,36
4659623	21-028-007-00001-002	62000 PASTOS PERMANENTES DE 5 O MAS AÑOS-SIN VARIEDAD	S	418	7,00	3,65	3,65	3,65		3,65			3,65	3,65
4659624	21-028-006-00009-003	62000 PASTOS PERMANENTES DE 5 O MAS AÑOS-SIN VARIEDAD	S	418	16,80	2,92	2,92	2,92		2,92			2,92	2,92
4659627	21-028-007-00001-008	62000 PASTOS PERMANENTES DE 5 O MAS AÑOS-SIN VARIEDAD	S	418	33,10	2,78	2,78	2,78		3,71			2,78	2,78
4659631	21-028-006-00010-005	62000 PASTOS PERMANENTES DE 5 O MAS AÑOS-SIN VARIEDAD	S	418	6,10	0,78	0,78	0,78		1,42			0,78	0,78
4659634	21-028-006-00008-008	62000 PASTOS PERMANENTES DE 5 O MAS AÑOS-SIN VARIEDAD	S	418	4,40	1,63	1,63	1,63		1,63			1,63	1,63
4659636	21-028-007-00003-001	62000 PASTOS PERMANENTES DE 5 O MAS AÑOS-SIN VARIEDAD	S	418	4,80	1,59	1,59	1,59		1,59			1,59	1,59
4659637	21-028-006-00008-010	62000 PASTOS PERMANENTES DE 5 O MAS AÑOS-SIN VARIEDAD	S	418	3,10	1,57	1,57	1,57		1,57			1,57	1,57
5139708	21-015-006-00015-053	62000 PASTOS PERMANENTES DE 5 O MAS AÑOS-SIN VARIEDAD	S	418	5,90	2,82	2,82	2,82		5,12			2,82	2,82
5139717	21-015-006-00016-008	62000 PASTOS PERMANENTES DE 5 O MAS AÑOS-SIN VARIEDAD	S	418	7,80	18,28	18,28	18,28		18,28			18,28	18,28
5139727	21-015-006-00014-011	62000 PASTOS PERMANENTES DE 5 O MAS AÑOS-SIN VARIEDAD	S	418	14,80	2,59	2,59	2,59		3,98			2,59	2,59
5309850	21-015-006-00013-014	62000 PASTOS PERMANENTES DE 5 O MAS AÑOS-SIN VARIEDAD	S	418	5,90	2,88	2,88	2,88		3,84			2,88	2,88
5309851	21-015-006-00016-011	62000 PASTOS PERMANENTES DE 5 O MAS AÑOS-SIN VARIEDAD	S	418	4,40	0,03	0,03	0,03		0,03			0,03	0,03
5309852	21-015-006-00013-013	62000 PASTOS PERMANENTES DE 5 O MAS AÑOS-SIN VARIEDAD	S	418	5,30	37,47	20,61	20,61		37,47			20,61	20,61
5309853	21-015-006-00016-010	62000 PASTOS PERMANENTES DE 5 O MAS AÑOS-SIN VARIEDAD	S	418	3,10	0,03	0,03	0,03		0,03			0,03	0,03
5309854	21-015-006-00014-007	62000 PASTOS PERMANENTES DE 5 O MAS AÑOS-SIN VARIEDAD	S	418	6,60	12,64	12,64	12,64		22,99			12,64	12,64
5309855	21-015-006-00014-005	62000 PASTOS PERMANENTES DE 5 O MAS AÑOS-SIN VARIEDAD	S	418	5,90	0,14	0,14	0,14		0,18			0,14	0,14
5309856	21-015-006-00016-013	62000 PASTOS PERMANENTES DE 5 O MAS AÑOS-SIN VARIEDAD	S	418	13,30	0,01	0,01	0,01		0,01			0,01	0,01
5309857	21-015-006-00014-008	62000 PASTOS PERMANENTES DE 5 O MAS AÑOS-SIN VARIEDAD	S	418	3,70	1,17	1,17	1,17		2,12			1,17	1,17
5309858	21-015-006-00015-060	62000 PASTOS PERMANENTES DE 5 O MAS AÑOS-SIN VARIEDAD	S	418	7,80	0,60	0,60	0,60		1,70			0,60	0,60
5309859	21-015-006-00013-007	62000 PASTOS PERMANENTES DE 5 O MAS AÑOS-SIN VARIEDAD	S	418	5,60	0,41	0,41	0,41		0,41			0,41	0,41
5309860	21-015-006-00016-004	62000 PASTOS PERMANENTES DE 5 O MAS AÑOS-SIN VARIEDAD	S	418	6,50	13,06	13,06	13,06		13,06			13,06	13,06
5309861	21-015-006-00016-003	62000 PASTOS PERMANENTES DE 5 O MAS AÑOS-SIN VARIEDAD	S	418	6,90	1,18	1,18	1,18		3,36			1,18	1,18
5309862	21-015-006-00013-010	62000 PASTOS PERMANENTES DE 5 O MAS AÑOS-SIN VARIEDAD	S	418	3,30	0,02	0,02	0,02		0,05			0,02	0,02
5309863	21-015-006-00016-006	62000 PASTOS PERMANENTES DE 5 O MAS AÑOS-SIN VARIEDAD	S	418	6,50	0,22	0,22	0,22		0,22			0,22	0,22
5309864	21-015-006-00013-008	20000 BARBECHO TRADICIONAL-SIN VARIEDAD	S	418	6,00	0,32	0,32	0,32		0,32			0,32	0,32
5309865	21-015-006-00016-005	62000 PASTOS PERMANENTES DE 5 O MAS AÑOS-SIN VARIEDAD	S	418	6,40	10,41	10,41	10,41		12,25			10,41	10,41
5309866	21-015-006-00013-012	62000 PASTOS PERMANENTES DE 5 O MAS AÑOS-SIN VARIEDAD	S	418	8,00	3,43	3,43	3,43		9,79			3,43	3,43
5309867	21-015-006-00016-009	62000 PASTOS PERMANENTES DE 5 O MAS AÑOS-SIN VARIEDAD	S	418	5,80	1,25	1,25	1,25		2,77			1,25	1,25
5309868	21-015-006-00013-011	62000 PASTOS PERMANENTES DE 5 O MAS AÑOS-SIN VARIEDAD	S	418	8,00	10,11	10,11	10,11		18,38			10,11	10,11
5309869	21-015-006-00016-007	62000 PASTOS PERMANENTES DE 5 O MAS AÑOS-SIN VARIEDAD	S	418	2,60	0,03	0,03	0,03		0,04			0,03	0,03
5309870	21-015-006-00012-003	62000 PASTOS PERMANENTES DE 5 O MAS AÑOS-SIN VARIEDAD	S	418	16,60	1,07	1,07	1,07		3,05			1,07	1,07
5309871	21-015-006-00015-056	62000 PASTOS PERMANENTES DE 5 O MAS AÑOS-SIN VARIEDAD	S	418	5,80	0,33	0,33	0,33		0,74			0,33	0,33
5309872	21-015-006-00012-001	62000 PASTOS PERMANENTES DE 5 O MAS AÑOS-SIN VARIEDAD	S	418	10,60	86,00	65,77	65,77		101,18			65,77	65,77
5309873	21-015-006-00015-055	62000 PASTOS PERMANENTES DE 5 O MAS AÑOS-SIN VARIEDAD	S	418	5,10	10,12	10,12	10,12		11,91			10,12	10,12
5309874	21-015-006-00012-007	62000 PASTOS PERMANENTES DE 5 O MAS AÑOS-SIN VARIEDAD	S	418	5,30	0,13	0,13	0,13		0,15			0,13	0,13
5309875	21-015-006-00015-058	62000 PASTOS PERMANENTES DE 5 O MAS AÑOS-SIN VARIEDAD	S	418	7,30	1,51	1,51	1,51		6,04			1,51	1,51
5309876	21-015-006-00012-004	62000 PASTOS PERMANENTES DE 5 O MAS AÑOS-SIN VARIEDAD	S	418	6,20	3,69	3,69	3,69		4,34			3,69	3,69
5309877	21-015-006-00015-057	62000 PASTOS PERMANENTES DE 5 O MAS AÑOS-SIN VARIEDAD	S	418	4,60	0,14	0,14	0,14		0,14			0,14	0,14
5309878	21-015-006-00013-005	62000 PASTOS PERMANENTES DE 5 O MAS AÑOS-SIN VARIEDAD	S	418	5,20	0,14	0,14	0,14		0,25			0,14	0,14
5309879	21-015-006-00013-002	62000 PASTOS PERMANENTES DE 5 O MAS AÑOS-SIN VARIEDAD	S	418	6,40	0,04	0,04	0,04		0,16			0,04	0,04
5309880	21-015-006-00016-016	62000 PASTOS PERMANENTES DE 5 O MAS AÑOS-SIN VARIEDAD	S	418	4,90	0,77	0,77	0,77		1,40			0,77	0,77
5309881	21-015-006-00016-014	62000 PASTOS PERMANENTES DE 5 O MAS AÑOS-SIN VARIEDAD	S	418	10,50	0,01	0,01	0,01		0,02			0,01	0,01
5309882	21-015-006-00014-014	62000 PASTOS PERMANENTES DE 5 O MAS AÑOS-SIN VARIEDAD	S	418	5,30	36,65	27,49	27,49		36,65			27,49	27,49
5309883	21-015-006-00014-013	62000 PASTOS PERMANENTES DE 5 O MAS	S	418	8,30	35,25	15,86	15,86		35,25			15,86	15,86

(1) Superficie declarada admisible ajustada con la superficie comprometida.
 (2) Factor de penalización valorando el alcance para el tipo de compromiso.

Puede verificar la integridad de una copia de este documento mediante la lectura del código QR adjunto o mediante el acceso a la dirección <https://ws050.juntadeandalucia.es/verificarFirma> indicando el código de VERIFICACIÓN



FIRMADO POR

RAQUEL MARIA ESPIN CRESPO

17/12/2024

VERIFICACIÓN

Pk2jm6UYDU9J72AMTZUYRN3GET48NG

PÁG. 6504/9349

**RECINTOS RESUELTOS**

REF.	REFERENCIA SIGPAC	CULTIVO	DESCRIPCIÓN CULTIVO	S/R	G.PAGO	PEND. MEDIA (%)	SUP. ADMISIBLE (ha)	SUP. COMPROM. (ha)	SUP. AJUSTADA COMPR.(1) (ha)	SUP. CONY. SIGPAC (ha)	SUP. CERTIF. (ha)	SUP. CAMPO (ha)	SUP. CAMPO DETER. CULT. DECLARADO (ha)	SUP. DEC. REDUCIDA (ha)	SUP. RESUELTA (ha)
			AÑOS-SIN VARIEDAD												
5309884	21-015-006-00010-001	62000	PASTOS PERMANENTES DE 5 O MAS AÑOS-SIN VARIEDAD	S	418	9,20	3,86	3,86	3,86		11,04			3,86	3,86
5309885	21-015-006-00014-016	62000	PASTOS PERMANENTES DE 5 O MAS AÑOS-SIN VARIEDAD	S	418	16,90	1,42	1,42	1,42		1,67			1,42	1,42
5309886	21-015-006-00014-015	62000	PASTOS PERMANENTES DE 5 O MAS AÑOS-SIN VARIEDAD	S	418	6,40	3,35	3,35	3,35		3,35			3,35	3,35
5309887	21-015-006-00011-004	62000	PASTOS PERMANENTES DE 5 O MAS AÑOS-SIN VARIEDAD	S	418	8,60	46,02	39,12	39,12		46,02			39,12	39,12
5309888	21-015-006-00015-054	62000	PASTOS PERMANENTES DE 5 O MAS AÑOS-SIN VARIEDAD	S	418	7,70	0,96	0,96	0,96		2,14			0,96	0,96
5309889	21-015-006-00011-002	62000	PASTOS PERMANENTES DE 5 O MAS AÑOS-SIN VARIEDAD	S	418	3,10	0,13	0,13	0,13		0,28			0,13	0,13
5309890	21-015-006-00015-004	62000	PASTOS PERMANENTES DE 5 O MAS AÑOS-SIN VARIEDAD	S	418	5,30	1,01	1,01	1,01		4,02			1,01	1,01
5309975	21-028-006-00045-003	62000	PASTOS PERMANENTES DE 5 O MAS AÑOS-SIN VARIEDAD	S	418	11,80	1,01	1,01	1,01		1,19			1,01	1,01

INCIDENCIAS**INCIDENCIA DESCRIPCIÓN**

224	La superficie de cruce total de productos de la agrupación Pastos permanentes sobre un mismo recinto en una misma solicitud, no puede superar la superficie total admisible de pastos. Ref:5309887 Recinto:21-015-006-00011-00004 Cultivo:62000 PASTOS PERMANENTES DE 5 O MAS AÑOS-SIN VARIEDAD Secano Superficie admisible de pastos del recinto según SIGPAC.:3912 Suma de superficies de cruce netas declaradas para este recinto por el solicitante.:4602 Exceso de superficie (Hectáreas):6,9 Ref:5309872 Recinto:21-015-006-00012-00001 Cultivo:62000 PASTOS PERMANENTES DE 5 O MAS AÑOS-SIN VARIEDAD Secano Superficie admisible de pastos del recinto según SIGPAC.:6577 Suma de superficies de cruce netas declaradas para este recinto por el solicitante.:8600 Exceso de superficie (Hectáreas):20,23 Ref:5309852 Recinto:21-015-006-00013-00013 Cultivo:62000 PASTOS PERMANENTES DE 5 O MAS AÑOS-SIN VARIEDAD Secano Superficie admisible de pastos del recinto según SIGPAC.:2061 Suma de superficies de cruce netas declaradas para este recinto por el solicitante.:3747 Exceso de superficie (Hectáreas):16,86 Ref:5309883 Recinto:21-015-006-00014-00013 Cultivo:62000 PASTOS PERMANENTES DE 5 O MAS AÑOS-SIN VARIEDAD Secano Superficie admisible de pastos del recinto según SIGPAC.:1586 Suma de superficies de cruce netas declaradas para este recinto por el solicitante.:3525 Exceso de superficie (Hectáreas):19,39 Ref:5309882 Recinto:21-015-006-00014-00014 Cultivo:62000 PASTOS PERMANENTES DE 5 O MAS AÑOS-SIN VARIEDAD Secano Superficie admisible de pastos del recinto según SIGPAC.:2749 Suma de superficies de cruce netas declaradas para este recinto por el solicitante.:3665 Exceso de superficie (Hectáreas):9,16
100402	Recinto solicitado no forma parte de ningún organismo de control autorizado para la producción ecológica en Andalucía o fecha de inscripción posterior al plazo establecido (Anexo I. Criterios de Subvencionabilidad. Orden 28 de marzo de 2023). Ref:-1617054 Recinto:21-028-006-00015-00008 Cultivo:62000 PASTOS PERMANENTES DE 5 O MAS AÑOS-SIN VARIEDAD Secano Ref:-1617055 Recinto:21-028-006-00052-00001 Cultivo:62000 PASTOS PERMANENTES DE 5 O MAS AÑOS-SIN VARIEDAD Secano Ref:-1617056 Recinto:21-028-006-00052-00008 Cultivo:62000 PASTOS PERMANENTES DE 5 O MAS AÑOS-SIN VARIEDAD Secano Ref:-1617057 Recinto:21-028-006-09038-00002 Cultivo:62000 PASTOS PERMANENTES DE 5 O MAS AÑOS-SIN VARIEDAD Secano Ref:-1617058 Recinto:21-028-007-00008-00001 Cultivo:62000 PASTOS PERMANENTES DE 5 O MAS AÑOS-SIN VARIEDAD Secano Ref:-1617059 Recinto:21-028-007-00023-00001 Cultivo:62000 PASTOS PERMANENTES DE 5 O MAS AÑOS-SIN VARIEDAD Secano Ref:-1617060 Recinto:21-028-007-09012-00028 Cultivo:62000 PASTOS PERMANENTES DE 5 O MAS AÑOS-SIN VARIEDAD Secano Ref:-1617061 Recinto:21-028-007-09012-00029 Cultivo:62000 PASTOS PERMANENTES DE 5 O MAS AÑOS-SIN VARIEDAD Secano Ref:-1617062 Recinto:21-028-010-00011-00001 Cultivo:62000 PASTOS PERMANENTES DE 5 O MAS AÑOS-SIN VARIEDAD Secano Ref:-1617063 Recinto:21-028-010-00011-00002 Cultivo:62000 PASTOS PERMANENTES DE 5 O MAS AÑOS-SIN VARIEDAD Secano
100411	Recinto no admisible por no estar asociado en SIGGAN a una explotación ganadera (Artículo 10 de la Orden de 28 de marzo de 2023). Ref:5323918 Recinto:21-028-006-00007-00003 Cultivo:62000 PASTOS PERMANENTES DE 5 O MAS AÑOS-SIN VARIEDAD Secano Ref:5091618 Recinto:21-028-006-00012-00002 Cultivo:62000 PASTOS PERMANENTES DE 5 O MAS AÑOS-SIN VARIEDAD Secano Ref:-1617062 Recinto:21-028-010-00011-00001 Cultivo:62000 PASTOS PERMANENTES DE 5 O MAS AÑOS-SIN VARIEDAD Secano Ref:-1617063 Recinto:21-028-010-00011-00002 Cultivo:62000 PASTOS PERMANENTES DE 5 O MAS AÑOS-SIN VARIEDAD Secano Ref:4674958 Recinto:21-028-010-00011-00004 Cultivo:62000 PASTOS PERMANENTES DE 5 O MAS AÑOS-SIN VARIEDAD Secano Ref:4674960 Recinto:21-028-010-00011-00006 Cultivo:20000 BARBECHO TRADICIONAL-SIN VARIEDAD Secano Ref:4674959 Recinto:21-028-010-00011-00008 Cultivo:62000 PASTOS PERMANENTES DE 5 O MAS AÑOS-SIN VARIEDAD Secano Ref:4674952 Recinto:21-028-010-00011-00010 Cultivo:62000 PASTOS PERMANENTES DE 5 O MAS AÑOS-SIN VARIEDAD Secano Ref:4674955 Recinto:21-028-010-00011-00012 Cultivo:62000 PASTOS PERMANENTES DE 5 O MAS AÑOS-SIN VARIEDAD Secano

(1) Superficie declarada admisible ajustada con la superficie comprometida.
(2) Factor de penalización valorando el alcance para el tipo de compromiso.

Puede verificar la integridad de una copia de este documento mediante la lectura del código QR adjunto o mediante el acceso a la dirección <https://ws050.juntadeandalucia.es/verificarFirma> indicando el código de VERIFICACIÓN

FIRMADO POR

RAQUEL MARIA ESPIN CRESPO

17/12/2024

VERIFICACIÓN

Pk2jm6UYDU9J72AMTZUYRN3GET48NG

PÁG. 6505/9349



**INCIDENCIAS****INCIDENCIA DESCRIPCIÓN**

100424	Ref:4674957 Recinto:21-028-010-00011-00014 Cultivo:62000 PASTOS PERMANENTES DE 5 O MAS AÑOS-SIN VARIEDAD Secano
	Ref:4674956 Recinto:21-028-010-00011-00015 Cultivo:62000 PASTOS PERMANENTES DE 5 O MAS AÑOS-SIN VARIEDAD Secano
	Solicita recinto que no está comprometido para la operación.
	Ref:5323917 Recinto:21-028-006-00007-00002 Cultivo:62000 PASTOS PERMANENTES DE 5 O MAS AÑOS-SIN VARIEDAD Secano
	Ref:5323918 Recinto:21-028-006-00007-00003 Cultivo:62000 PASTOS PERMANENTES DE 5 O MAS AÑOS-SIN VARIEDAD Secano
	Ref:5091618 Recinto:21-028-006-00012-00002 Cultivo:62000 PASTOS PERMANENTES DE 5 O MAS AÑOS-SIN VARIEDAD Secano
	Ref:5309976 Recinto:21-028-006-00015-00003 Cultivo:20000 BARBECHO TRADICIONAL-SIN VARIEDAD Secano
	Ref:5091613 Recinto:21-028-006-00015-00004 Cultivo:62000 PASTOS PERMANENTES DE 5 O MAS AÑOS-SIN VARIEDAD Secano
	Ref:-1617054 Recinto:21-028-006-00015-00008 Cultivo:62000 PASTOS PERMANENTES DE 5 O MAS AÑOS-SIN VARIEDAD Secano
	Ref:-1617055 Recinto:21-028-006-00052-00001 Cultivo:62000 PASTOS PERMANENTES DE 5 O MAS AÑOS-SIN VARIEDAD Secano
	Ref:-1617056 Recinto:21-028-006-00052-00008 Cultivo:62000 PASTOS PERMANENTES DE 5 O MAS AÑOS-SIN VARIEDAD Secano
	Ref:-1617057 Recinto:21-028-006-09038-00002 Cultivo:62000 PASTOS PERMANENTES DE 5 O MAS AÑOS-SIN VARIEDAD Secano
	Ref:4659629 Recinto:21-028-007-00001-00003 Cultivo:101010 OLIVAR-PICUAL Secano
	Ref:-1617058 Recinto:21-028-007-00008-00001 Cultivo:62000 PASTOS PERMANENTES DE 5 O MAS AÑOS-SIN VARIEDAD Secano
	Ref:-1617059 Recinto:21-028-007-00023-00001 Cultivo:62000 PASTOS PERMANENTES DE 5 O MAS AÑOS-SIN VARIEDAD Secano
	Ref:-1617060 Recinto:21-028-007-09012-00028 Cultivo:62000 PASTOS PERMANENTES DE 5 O MAS AÑOS-SIN VARIEDAD Secano
	Ref:-1617061 Recinto:21-028-007-09012-00029 Cultivo:62000 PASTOS PERMANENTES DE 5 O MAS AÑOS-SIN VARIEDAD Secano
	Ref:-1617062 Recinto:21-028-010-00011-00001 Cultivo:62000 PASTOS PERMANENTES DE 5 O MAS AÑOS-SIN VARIEDAD Secano
	Ref:-1617063 Recinto:21-028-010-00011-00002 Cultivo:62000 PASTOS PERMANENTES DE 5 O MAS AÑOS-SIN VARIEDAD Secano
	Ref:4674958 Recinto:21-028-010-00011-00004 Cultivo:62000 PASTOS PERMANENTES DE 5 O MAS AÑOS-SIN VARIEDAD Secano
	Ref:4674960 Recinto:21-028-010-00011-00006 Cultivo:20000 BARBECHO TRADICIONAL-SIN VARIEDAD Secano
	Ref:4674959 Recinto:21-028-010-00011-00008 Cultivo:62000 PASTOS PERMANENTES DE 5 O MAS AÑOS-SIN VARIEDAD Secano
	Ref:4674952 Recinto:21-028-010-00011-00010 Cultivo:62000 PASTOS PERMANENTES DE 5 O MAS AÑOS-SIN VARIEDAD Secano
	Ref:4674955 Recinto:21-028-010-00011-00012 Cultivo:62000 PASTOS PERMANENTES DE 5 O MAS AÑOS-SIN VARIEDAD Secano
	Ref:4674957 Recinto:21-028-010-00011-00014 Cultivo:62000 PASTOS PERMANENTES DE 5 O MAS AÑOS-SIN VARIEDAD Secano
	Ref:4674956 Recinto:21-028-010-00011-00015 Cultivo:62000 PASTOS PERMANENTES DE 5 O MAS AÑOS-SIN VARIEDAD Secano

Datos considerados para el Cálculo de la Carga Ganadera mínima y máxima del expediente

<u>Explotación</u>	<u>Especie</u>	<u>Inscrito en Sipea y Admisible</u>	<u>Ugm Calculada para CG Mínima</u>	<u>Ugm Calculada para CG Máxima</u>
ES210150000217	BOVINA	SI	51,69	51,69
ES210280000011	BOVINA	SI	66,16	66,16
			117,85	117,85

Superficie determinada para Cálculo Carga Ganadera Mínima: 376,74 ha

Superficie determinada para Cálculo Carga Ganadera Máxima: 387,67 ha

Carga Ganadera Mínima Expediente: 0,31 ugm/ha

Carga Ganadera Máxima Expediente: 0,30 ugm/ha

Recintos Determinados para el Cálculo de Garga Ganadera Mínima

<u>REF.</u>	<u>REFERENCIA SIGPAC</u>	<u>CULTIVO</u>	<u>DESCRIPCIÓN CULTIVO</u>	<u>S/R</u>	<u>SUP. RESUELTA (ha)</u>
-590723	21-028-007-00001-00009	62000	PASTOS PERMANENTES DE 5 O MAS AÑOS-SIN VARIEDAD	S	0,58
4659127	21-028-006-00008-00004	62000	PASTOS PERMANENTES DE 5 O MAS AÑOS-SIN VARIEDAD	S	0,08
4659129	21-028-006-00008-00002	62000	PASTOS PERMANENTES DE 5 O MAS AÑOS-SIN VARIEDAD	S	5,14
4659613	21-028-006-00045-00006	62000	PASTOS PERMANENTES DE 5 O MAS AÑOS-SIN VARIEDAD	S	2,02
4659614	21-028-006-00045-00005	62000	PASTOS PERMANENTES DE 5 O MAS AÑOS-SIN VARIEDAD	S	5,64

(1) Superficie declarada admisible ajustada con la superficie comprometida.
(2) Factor de penalización valorando el alcance para el tipo de compromiso.Puede verificar la integridad de una copia de este documento mediante la lectura del código QR adjunto o mediante el acceso a la dirección <https://ws050.juntadeandalucia.es/verificarFirma> indicando el código de VERIFICACIÓN

FIRMADO POR

RAQUEL MARIA ESPIN CRESPO

17/12/2024

VERIFICACIÓN

Pk2jm6UYDU9J72AMTZUYRN3GET48NG

PÁG. 6506/9349



**Datos considerados para el Cálculo de la Carga Ganadera mínima y máxima del expediente****Recintos Determinados para el Cálculo de Garga Ganadera Mínima**

REF.	REFERENCIA SIGPAC	CULTIVO	DESCRIPCIÓN CULTIVO	SUP.	
				S/R	RESUELTA (ha)
4659615	21-028-006-00046-00003	62000	PASTOS PERMANENTES DE 5 O MAS AÑOS-SIN VARIEDAD	S	8,88
4659618	21-028-006-00011-00003	62000	PASTOS PERMANENTES DE 5 O MAS AÑOS-SIN VARIEDAD	S	12,85
4659620	21-028-006-00045-00001	62000	PASTOS PERMANENTES DE 5 O MAS AÑOS-SIN VARIEDAD	S	7,46
4659621	21-028-006-00011-00005	62000	PASTOS PERMANENTES DE 5 O MAS AÑOS-SIN VARIEDAD	S	0,09
4659622	21-028-006-00010-00001	62000	PASTOS PERMANENTES DE 5 O MAS AÑOS-SIN VARIEDAD	S	2,36
4659623	21-028-007-00001-00002	62000	PASTOS PERMANENTES DE 5 O MAS AÑOS-SIN VARIEDAD	S	3,65
4659624	21-028-006-00009-00003	62000	PASTOS PERMANENTES DE 5 O MAS AÑOS-SIN VARIEDAD	S	2,92
4659627	21-028-007-00001-00008	62000	PASTOS PERMANENTES DE 5 O MAS AÑOS-SIN VARIEDAD	S	2,78
4659631	21-028-006-00010-00005	62000	PASTOS PERMANENTES DE 5 O MAS AÑOS-SIN VARIEDAD	S	0,78
4659634	21-028-006-00008-00008	62000	PASTOS PERMANENTES DE 5 O MAS AÑOS-SIN VARIEDAD	S	1,63
4659636	21-028-007-00003-00001	62000	PASTOS PERMANENTES DE 5 O MAS AÑOS-SIN VARIEDAD	S	1,59
4659637	21-028-006-00008-00010	62000	PASTOS PERMANENTES DE 5 O MAS AÑOS-SIN VARIEDAD	S	1,57
4674952	21-028-010-00011-00010	62000	PASTOS PERMANENTES DE 5 O MAS AÑOS-SIN VARIEDAD	S	0,18
4674955	21-028-010-00011-00012	62000	PASTOS PERMANENTES DE 5 O MAS AÑOS-SIN VARIEDAD	S	0,20
4674956	21-028-010-00011-00015	62000	PASTOS PERMANENTES DE 5 O MAS AÑOS-SIN VARIEDAD	S	0,39
4674957	21-028-010-00011-00014	62000	PASTOS PERMANENTES DE 5 O MAS AÑOS-SIN VARIEDAD	S	0,06
4674958	21-028-010-00011-00004	62000	PASTOS PERMANENTES DE 5 O MAS AÑOS-SIN VARIEDAD	S	5,37
4674959	21-028-010-00011-00008	62000	PASTOS PERMANENTES DE 5 O MAS AÑOS-SIN VARIEDAD	S	0,85
4674960	21-028-010-00011-00006	20000	BARBECHO TRADICIONAL-SIN VARIEDAD	S	1,05
5091613	21-028-006-00015-00004	62000	PASTOS PERMANENTES DE 5 O MAS AÑOS-SIN VARIEDAD	S	25,34
5091618	21-028-006-00012-00002	62000	PASTOS PERMANENTES DE 5 O MAS AÑOS-SIN VARIEDAD	S	0,11
5139708	21-015-006-00015-00053	62000	PASTOS PERMANENTES DE 5 O MAS AÑOS-SIN VARIEDAD	S	2,82
5139717	21-015-006-00016-00008	62000	PASTOS PERMANENTES DE 5 O MAS AÑOS-SIN VARIEDAD	S	18,28
5139727	21-015-006-00014-00011	62000	PASTOS PERMANENTES DE 5 O MAS AÑOS-SIN VARIEDAD	S	2,59
5309850	21-015-006-00013-00014	62000	PASTOS PERMANENTES DE 5 O MAS AÑOS-SIN VARIEDAD	S	2,88
5309851	21-015-006-00016-00011	62000	PASTOS PERMANENTES DE 5 O MAS AÑOS-SIN VARIEDAD	S	0,03
5309852	21-015-006-00013-00013	62000	PASTOS PERMANENTES DE 5 O MAS AÑOS-SIN VARIEDAD	S	20,61
5309853	21-015-006-00016-00010	62000	PASTOS PERMANENTES DE 5 O MAS AÑOS-SIN VARIEDAD	S	0,03
5309854	21-015-006-00014-00007	62000	PASTOS PERMANENTES DE 5 O MAS AÑOS-SIN VARIEDAD	S	12,64
5309855	21-015-006-00014-00005	62000	PASTOS PERMANENTES DE 5 O MAS AÑOS-SIN VARIEDAD	S	0,14
5309856	21-015-006-00016-00013	62000	PASTOS PERMANENTES DE 5 O MAS AÑOS-SIN VARIEDAD	S	0,01
5309857	21-015-006-00014-00008	62000	PASTOS PERMANENTES DE 5 O MAS AÑOS-SIN VARIEDAD	S	1,17
5309858	21-015-006-00015-00060	62000	PASTOS PERMANENTES DE 5 O MAS AÑOS-SIN VARIEDAD	S	0,60
5309859	21-015-006-00013-00007	62000	PASTOS PERMANENTES DE 5 O MAS AÑOS-SIN VARIEDAD	S	0,41
5309860	21-015-006-00016-00004	62000	PASTOS PERMANENTES DE 5 O MAS AÑOS-SIN VARIEDAD	S	13,06
5309861	21-015-006-00016-00003	62000	PASTOS PERMANENTES DE 5 O MAS AÑOS-SIN VARIEDAD	S	1,18
5309862	21-015-006-00013-00010	62000	PASTOS PERMANENTES DE 5 O MAS AÑOS-SIN	S	0,02

(1) Superficie declarada admisible ajustada con la superficie comprometida.
(2) Factor de penalización valorando el alcance para el tipo de compromiso.

Puede verificar la integridad de una copia de este documento mediante la lectura del código QR adjunto o mediante el acceso a la dirección <https://ws050.juntadeandalucia.es/verificarFirma> indicando el código de VERIFICACIÓN

FIRMADO POR

RAQUEL MARIA ESPIN CRESPO

17/12/2024

VERIFICACIÓN

Pk2jm6UYDU9J72AMTZUYRN3GET48NG

PÁG. 6507/9349



**Datos considerados para el Cálculo de la Carga Ganadera mínima y máxima del expediente****Recintos Determinados para el Cálculo de Garga Ganadera Mínima**

REF.	REFERENCIA SIGPAC	CULTIVO	DESCRIPCIÓN CULTIVO	S/R	SUP.
					RESUELTA (ha)
5309863	21-015-006-00016-00006	62000	PASTOS PERMANENTES DE 5 O MAS AÑOS-SIN VARIEDAD	S	0,22
5309864	21-015-006-00013-00008	20000	BARBECHO TRADICIONAL-SIN VARIEDAD	S	0,32
5309865	21-015-006-00016-00005	62000	PASTOS PERMANENTES DE 5 O MAS AÑOS-SIN VARIEDAD	S	10,41
5309866	21-015-006-00013-00012	62000	PASTOS PERMANENTES DE 5 O MAS AÑOS-SIN VARIEDAD	S	3,43
5309867	21-015-006-00016-00009	62000	PASTOS PERMANENTES DE 5 O MAS AÑOS-SIN VARIEDAD	S	1,25
5309868	21-015-006-00013-00011	62000	PASTOS PERMANENTES DE 5 O MAS AÑOS-SIN VARIEDAD	S	10,11
5309869	21-015-006-00016-00007	62000	PASTOS PERMANENTES DE 5 O MAS AÑOS-SIN VARIEDAD	S	0,03
5309870	21-015-006-00012-00003	62000	PASTOS PERMANENTES DE 5 O MAS AÑOS-SIN VARIEDAD	S	1,07
5309871	21-015-006-00015-00056	62000	PASTOS PERMANENTES DE 5 O MAS AÑOS-SIN VARIEDAD	S	0,33
5309872	21-015-006-00012-00001	62000	PASTOS PERMANENTES DE 5 O MAS AÑOS-SIN VARIEDAD	S	65,77
5309873	21-015-006-00015-00055	62000	PASTOS PERMANENTES DE 5 O MAS AÑOS-SIN VARIEDAD	S	10,12
5309874	21-015-006-00012-00007	62000	PASTOS PERMANENTES DE 5 O MAS AÑOS-SIN VARIEDAD	S	0,13
5309875	21-015-006-00015-00058	62000	PASTOS PERMANENTES DE 5 O MAS AÑOS-SIN VARIEDAD	S	1,51
5309876	21-015-006-00012-00004	62000	PASTOS PERMANENTES DE 5 O MAS AÑOS-SIN VARIEDAD	S	3,69
5309877	21-015-006-00015-00057	62000	PASTOS PERMANENTES DE 5 O MAS AÑOS-SIN VARIEDAD	S	0,14
5309878	21-015-006-00013-00005	62000	PASTOS PERMANENTES DE 5 O MAS AÑOS-SIN VARIEDAD	S	0,14
5309879	21-015-006-00013-00002	62000	PASTOS PERMANENTES DE 5 O MAS AÑOS-SIN VARIEDAD	S	0,04
5309880	21-015-006-00016-00016	62000	PASTOS PERMANENTES DE 5 O MAS AÑOS-SIN VARIEDAD	S	0,77
5309881	21-015-006-00016-00014	62000	PASTOS PERMANENTES DE 5 O MAS AÑOS-SIN VARIEDAD	S	0,01
5309882	21-015-006-00014-00014	62000	PASTOS PERMANENTES DE 5 O MAS AÑOS-SIN VARIEDAD	S	27,49
5309883	21-015-006-00014-00013	62000	PASTOS PERMANENTES DE 5 O MAS AÑOS-SIN VARIEDAD	S	15,86
5309884	21-015-006-00010-00001	62000	PASTOS PERMANENTES DE 5 O MAS AÑOS-SIN VARIEDAD	S	3,86
5309885	21-015-006-00014-00016	62000	PASTOS PERMANENTES DE 5 O MAS AÑOS-SIN VARIEDAD	S	1,42
5309886	21-015-006-00014-00015	62000	PASTOS PERMANENTES DE 5 O MAS AÑOS-SIN VARIEDAD	S	3,35
5309887	21-015-006-00011-00004	62000	PASTOS PERMANENTES DE 5 O MAS AÑOS-SIN VARIEDAD	S	39,12
5309888	21-015-006-00015-00054	62000	PASTOS PERMANENTES DE 5 O MAS AÑOS-SIN VARIEDAD	S	0,96
5309889	21-015-006-00011-00002	62000	PASTOS PERMANENTES DE 5 O MAS AÑOS-SIN VARIEDAD	S	0,13
5309890	21-015-006-00015-00004	62000	PASTOS PERMANENTES DE 5 O MAS AÑOS-SIN VARIEDAD	S	1,01
5309975	21-028-006-00045-00003	62000	PASTOS PERMANENTES DE 5 O MAS AÑOS-SIN VARIEDAD	S	1,01
5309976	21-028-006-00015-00003	20000	BARBECHO TRADICIONAL-SIN VARIEDAD	S	1,91
5323917	21-028-006-00007-00002	62000	PASTOS PERMANENTES DE 5 O MAS AÑOS-SIN VARIEDAD	S	0,65
5323918	21-028-006-00007-00003	62000	PASTOS PERMANENTES DE 5 O MAS AÑOS-SIN VARIEDAD	S	0,44

Recintos Determinados para el Cálculo de Garga Ganadera Máxima

REF.	REFERENCIA SIGPAC	CULTIVO	DESCRIPCIÓN CULTIVO	S/R	SUP.
					RESUELTA (ha)
-1617063	21-028-010-00011-00002	62000	PASTOS PERMANENTES DE 5 O MAS AÑOS-SIN VARIEDAD	S	0,57

(1) Superficie declarada admisible ajustada con la superficie comprometida.
(2) Factor de penalización valorando el alcance para el tipo de compromiso.Puede verificar la integridad de una copia de este documento mediante la lectura del código QR adjunto o mediante el acceso a la dirección <https://ws050.juntadeandalucia.es/verificarFirma> indicando el código de VERIFICACIÓN

FIRMADO POR

RAQUEL MARIA ESPIN CRESPO

17/12/2024

VERIFICACIÓN

Pk2jm6UYDU9J72AMTZUYRN3GET48NG

PÁG. 6508/9349



**Datos considerados para el Cálculo de la Carga Ganadera mínima y máxima del expediente****Recintos Determinados para el Cálculo de Garga Ganadera Máxima**

REF.	REFERENCIA SIGPAC	CULTIVO	DESCRIPCIÓN CULTIVO	SUP.	
				S/R	RESUELTA (ha)
-1617062	21-028-010-00011-00001	62000	PASTOS PERMANENTES DE 5 O MAS AÑOS-SIN VARIEDAD	S	4,07
-1617061	21-028-007-09012-00029	62000	PASTOS PERMANENTES DE 5 O MAS AÑOS-SIN VARIEDAD	S	0,08
-1617060	21-028-007-09012-00028	62000	PASTOS PERMANENTES DE 5 O MAS AÑOS-SIN VARIEDAD	S	0,20
-1617059	21-028-007-00023-00001	62000	PASTOS PERMANENTES DE 5 O MAS AÑOS-SIN VARIEDAD	S	0,01
-1617058	21-028-007-00008-00001	62000	PASTOS PERMANENTES DE 5 O MAS AÑOS-SIN VARIEDAD	S	3,09
-1617057	21-028-006-09038-00002	62000	PASTOS PERMANENTES DE 5 O MAS AÑOS-SIN VARIEDAD	S	0,31
-1617056	21-028-006-00052-00008	62000	PASTOS PERMANENTES DE 5 O MAS AÑOS-SIN VARIEDAD	S	0,37
-1617055	21-028-006-00052-00001	62000	PASTOS PERMANENTES DE 5 O MAS AÑOS-SIN VARIEDAD	S	2,12
-1617054	21-028-006-00015-00008	62000	PASTOS PERMANENTES DE 5 O MAS AÑOS-SIN VARIEDAD	S	0,11
-590723	21-028-007-00001-00009	62000	PASTOS PERMANENTES DE 5 O MAS AÑOS-SIN VARIEDAD	S	0,58
4659127	21-028-006-00008-00004	62000	PASTOS PERMANENTES DE 5 O MAS AÑOS-SIN VARIEDAD	S	0,08
4659129	21-028-006-00008-00002	62000	PASTOS PERMANENTES DE 5 O MAS AÑOS-SIN VARIEDAD	S	5,14
4659613	21-028-006-00045-00006	62000	PASTOS PERMANENTES DE 5 O MAS AÑOS-SIN VARIEDAD	S	2,02
4659614	21-028-006-00045-00005	62000	PASTOS PERMANENTES DE 5 O MAS AÑOS-SIN VARIEDAD	S	5,64
4659615	21-028-006-00046-00003	62000	PASTOS PERMANENTES DE 5 O MAS AÑOS-SIN VARIEDAD	S	8,88
4659618	21-028-006-00011-00003	62000	PASTOS PERMANENTES DE 5 O MAS AÑOS-SIN VARIEDAD	S	12,85
4659620	21-028-006-00045-00001	62000	PASTOS PERMANENTES DE 5 O MAS AÑOS-SIN VARIEDAD	S	7,46
4659621	21-028-006-00011-00005	62000	PASTOS PERMANENTES DE 5 O MAS AÑOS-SIN VARIEDAD	S	0,09
4659622	21-028-006-00010-00001	62000	PASTOS PERMANENTES DE 5 O MAS AÑOS-SIN VARIEDAD	S	2,36
4659623	21-028-007-00001-00002	62000	PASTOS PERMANENTES DE 5 O MAS AÑOS-SIN VARIEDAD	S	3,65
4659624	21-028-006-00009-00003	62000	PASTOS PERMANENTES DE 5 O MAS AÑOS-SIN VARIEDAD	S	2,92
4659627	21-028-007-00001-00008	62000	PASTOS PERMANENTES DE 5 O MAS AÑOS-SIN VARIEDAD	S	2,78
4659631	21-028-006-00010-00005	62000	PASTOS PERMANENTES DE 5 O MAS AÑOS-SIN VARIEDAD	S	0,78
4659634	21-028-006-00008-00008	62000	PASTOS PERMANENTES DE 5 O MAS AÑOS-SIN VARIEDAD	S	1,63
4659636	21-028-007-00003-00001	62000	PASTOS PERMANENTES DE 5 O MAS AÑOS-SIN VARIEDAD	S	1,59
4659637	21-028-006-00008-00010	62000	PASTOS PERMANENTES DE 5 O MAS AÑOS-SIN VARIEDAD	S	1,57
4674952	21-028-010-00011-00010	62000	PASTOS PERMANENTES DE 5 O MAS AÑOS-SIN VARIEDAD	S	0,18
4674955	21-028-010-00011-00012	62000	PASTOS PERMANENTES DE 5 O MAS AÑOS-SIN VARIEDAD	S	0,20
4674956	21-028-010-00011-00015	62000	PASTOS PERMANENTES DE 5 O MAS AÑOS-SIN VARIEDAD	S	0,39
4674957	21-028-010-00011-00014	62000	PASTOS PERMANENTES DE 5 O MAS AÑOS-SIN VARIEDAD	S	0,06
4674958	21-028-010-00011-00004	62000	PASTOS PERMANENTES DE 5 O MAS AÑOS-SIN VARIEDAD	S	5,37
4674959	21-028-010-00011-00008	62000	PASTOS PERMANENTES DE 5 O MAS AÑOS-SIN VARIEDAD	S	0,85
4674960	21-028-010-00011-00006	20000	BARBECHO TRADICIONAL-SIN VARIEDAD	S	1,05
5091613	21-028-006-00015-00004	62000	PASTOS PERMANENTES DE 5 O MAS AÑOS-SIN VARIEDAD	S	25,34
5091618	21-028-006-00012-00002	62000	PASTOS PERMANENTES DE 5 O MAS AÑOS-SIN VARIEDAD	S	0,11
5139708	21-015-006-00015-00053	62000	PASTOS PERMANENTES DE 5 O MAS AÑOS-SIN VARIEDAD	S	2,82
5139717	21-015-006-00016-00008	62000	PASTOS PERMANENTES DE 5 O MAS AÑOS-SIN VARIEDAD	S	18,28

(1) Superficie declarada admisible ajustada con la superficie comprometida.
(2) Factor de penalización valorando el alcance para el tipo de compromiso.Puede verificar la integridad de una copia de este documento mediante la lectura del código QR adjunto o mediante el acceso a la dirección <https://ws050.juntadeandalucia.es/verificarFirma> indicando el código de VERIFICACIÓN

FIRMADO POR

RAQUEL MARIA ESPIN CRESPO

17/12/2024

VERIFICACIÓN

Pk2jm6UYDU9J72AMTZUYRN3GET48NG

PÁG. 6509/9349



**Datos considerados para el Cálculo de la Carga Ganadera mínima y máxima del expediente****Recintos Determinados para el Cálculo de Garga Ganadera Máxima**

REF.	REFERENCIA SIGPAC	CULTIVO	DESCRIPCIÓN CULTIVO	SUP.	
				S/R	RESUELTA (ha)
5139727	21-015-006-00014-00011	62000	PASTOS PERMANENTES DE 5 O MAS AÑOS-SIN VARIEDAD	S	2,59
5309850	21-015-006-00013-00014	62000	PASTOS PERMANENTES DE 5 O MAS AÑOS-SIN VARIEDAD	S	2,88
5309851	21-015-006-00016-00011	62000	PASTOS PERMANENTES DE 5 O MAS AÑOS-SIN VARIEDAD	S	0,03
5309852	21-015-006-00013-00013	62000	PASTOS PERMANENTES DE 5 O MAS AÑOS-SIN VARIEDAD	S	20,61
5309853	21-015-006-00016-00010	62000	PASTOS PERMANENTES DE 5 O MAS AÑOS-SIN VARIEDAD	S	0,03
5309854	21-015-006-00014-00007	62000	PASTOS PERMANENTES DE 5 O MAS AÑOS-SIN VARIEDAD	S	12,64
5309855	21-015-006-00014-00005	62000	PASTOS PERMANENTES DE 5 O MAS AÑOS-SIN VARIEDAD	S	0,14
5309856	21-015-006-00016-00013	62000	PASTOS PERMANENTES DE 5 O MAS AÑOS-SIN VARIEDAD	S	0,01
5309857	21-015-006-00014-00008	62000	PASTOS PERMANENTES DE 5 O MAS AÑOS-SIN VARIEDAD	S	1,17
5309858	21-015-006-00015-00060	62000	PASTOS PERMANENTES DE 5 O MAS AÑOS-SIN VARIEDAD	S	0,60
5309859	21-015-006-00013-00007	62000	PASTOS PERMANENTES DE 5 O MAS AÑOS-SIN VARIEDAD	S	0,41
5309860	21-015-006-00016-00004	62000	PASTOS PERMANENTES DE 5 O MAS AÑOS-SIN VARIEDAD	S	13,06
5309861	21-015-006-00016-00003	62000	PASTOS PERMANENTES DE 5 O MAS AÑOS-SIN VARIEDAD	S	1,18
5309862	21-015-006-00013-00010	62000	PASTOS PERMANENTES DE 5 O MAS AÑOS-SIN VARIEDAD	S	0,02
5309863	21-015-006-00016-00006	62000	PASTOS PERMANENTES DE 5 O MAS AÑOS-SIN VARIEDAD	S	0,22
5309864	21-015-006-00013-00008	20000	BARBECHO TRADICIONAL-SIN VARIEDAD	S	0,32
5309865	21-015-006-00016-00005	62000	PASTOS PERMANENTES DE 5 O MAS AÑOS-SIN VARIEDAD	S	10,41
5309866	21-015-006-00013-00012	62000	PASTOS PERMANENTES DE 5 O MAS AÑOS-SIN VARIEDAD	S	3,43
5309867	21-015-006-00016-00009	62000	PASTOS PERMANENTES DE 5 O MAS AÑOS-SIN VARIEDAD	S	1,25
5309868	21-015-006-00013-00011	62000	PASTOS PERMANENTES DE 5 O MAS AÑOS-SIN VARIEDAD	S	10,11
5309869	21-015-006-00016-00007	62000	PASTOS PERMANENTES DE 5 O MAS AÑOS-SIN VARIEDAD	S	0,03
5309870	21-015-006-00012-00003	62000	PASTOS PERMANENTES DE 5 O MAS AÑOS-SIN VARIEDAD	S	1,07
5309871	21-015-006-00015-00056	62000	PASTOS PERMANENTES DE 5 O MAS AÑOS-SIN VARIEDAD	S	0,33
5309872	21-015-006-00012-00001	62000	PASTOS PERMANENTES DE 5 O MAS AÑOS-SIN VARIEDAD	S	65,77
5309873	21-015-006-00015-00055	62000	PASTOS PERMANENTES DE 5 O MAS AÑOS-SIN VARIEDAD	S	10,12
5309874	21-015-006-00012-00007	62000	PASTOS PERMANENTES DE 5 O MAS AÑOS-SIN VARIEDAD	S	0,13
5309875	21-015-006-00015-00058	62000	PASTOS PERMANENTES DE 5 O MAS AÑOS-SIN VARIEDAD	S	1,51
5309876	21-015-006-00012-00004	62000	PASTOS PERMANENTES DE 5 O MAS AÑOS-SIN VARIEDAD	S	3,69
5309877	21-015-006-00015-00057	62000	PASTOS PERMANENTES DE 5 O MAS AÑOS-SIN VARIEDAD	S	0,14
5309878	21-015-006-00013-00005	62000	PASTOS PERMANENTES DE 5 O MAS AÑOS-SIN VARIEDAD	S	0,14
5309879	21-015-006-00013-00002	62000	PASTOS PERMANENTES DE 5 O MAS AÑOS-SIN VARIEDAD	S	0,04
5309880	21-015-006-00016-00016	62000	PASTOS PERMANENTES DE 5 O MAS AÑOS-SIN VARIEDAD	S	0,77
5309881	21-015-006-00016-00014	62000	PASTOS PERMANENTES DE 5 O MAS AÑOS-SIN VARIEDAD	S	0,01
5309882	21-015-006-00014-00014	62000	PASTOS PERMANENTES DE 5 O MAS AÑOS-SIN VARIEDAD	S	27,49
5309883	21-015-006-00014-00013	62000	PASTOS PERMANENTES DE 5 O MAS AÑOS-SIN VARIEDAD	S	15,86
5309884	21-015-006-00010-00001	62000	PASTOS PERMANENTES DE 5 O MAS AÑOS-SIN VARIEDAD	S	3,86

(1) Superficie declarada admisible ajustada con la superficie comprometida.
(2) Factor de penalización valorando el alcance para el tipo de compromiso.

Puede verificar la integridad de una copia de este documento mediante la lectura del código QR adjunto o mediante el acceso a la dirección <https://ws050.juntadeandalucia.es/verificarFirma> indicando el código de VERIFICACIÓN

FIRMADO POR	RAQUEL MARIA ESPIN CRESPO	17/12/2024	
VERIFICACIÓN	Pk2jm6UYDU9J72AMTZUYRN3GET48NG	PÁG. 6510/9349	

**Datos considerados para el Cálculo de la Carga Ganadera mínima y máxima del expediente****Recintos Determinados para el Cálculo de Garga Ganadera Máxima**

REF.	REFERENCIA SIGPAC	CULTIVO	DESCRIPCIÓN CULTIVO	SUP.	
				S/R	RESUELTA (ha)
5309885	21-015-006-00014-00016	62000	PASTOS PERMANENTES DE 5 O MAS AÑOS-SIN VARIEDAD	S	1,42
5309886	21-015-006-00014-00015	62000	PASTOS PERMANENTES DE 5 O MAS AÑOS-SIN VARIEDAD	S	3,35
5309887	21-015-006-00011-00004	62000	PASTOS PERMANENTES DE 5 O MAS AÑOS-SIN VARIEDAD	S	39,12
5309888	21-015-006-00015-00054	62000	PASTOS PERMANENTES DE 5 O MAS AÑOS-SIN VARIEDAD	S	0,96
5309889	21-015-006-00011-00002	62000	PASTOS PERMANENTES DE 5 O MAS AÑOS-SIN VARIEDAD	S	0,13
5309890	21-015-006-00015-00004	62000	PASTOS PERMANENTES DE 5 O MAS AÑOS-SIN VARIEDAD	S	1,01
5309975	21-028-006-00045-00003	62000	PASTOS PERMANENTES DE 5 O MAS AÑOS-SIN VARIEDAD	S	1,01
5309976	21-028-006-00015-00003	20000	BARBECHO TRADICIONAL-SIN VARIEDAD	S	1,91
5323917	21-028-006-00007-00002	62000	PASTOS PERMANENTES DE 5 O MAS AÑOS-SIN VARIEDAD	S	0,65
5323918	21-028-006-00007-00003	62000	PASTOS PERMANENTES DE 5 O MAS AÑOS-SIN VARIEDAD	S	0,44

Incidencias de carga ganadera**INCIDENCIA DESCRIPCIÓN**

- 224 La superficie de cruce total de productos de la agrupación Pastos permanentes sobre un mismo recinto en una misma solicitud, no puede superar la superficie total admisible de pastos.
 Ref:5309852 Recinto:21-015-006-00013-00013 Cultivo:62000 PASTOS PERMANENTES DE 5 O MAS AÑOS-SIN VARIEDAD Secano Superficie admisible de pastos del recinto según SIGPAC.:2061 Suma de superficies de cruce netas declaradas para este recinto por el solicitante.:3747 Exceso de superficie (Hectáreas):16,86
 Ref:5309872 Recinto:21-015-006-00012-00001 Cultivo:62000 PASTOS PERMANENTES DE 5 O MAS AÑOS-SIN VARIEDAD Secano Superficie admisible de pastos del recinto según SIGPAC.:6577 Suma de superficies de cruce netas declaradas para este recinto por el solicitante.:8600 Exceso de superficie (Hectáreas):20,23
 Ref:5309882 Recinto:21-015-006-00014-00014 Cultivo:62000 PASTOS PERMANENTES DE 5 O MAS AÑOS-SIN VARIEDAD Secano Superficie admisible de pastos del recinto según SIGPAC.:2749 Suma de superficies de cruce netas declaradas para este recinto por el solicitante.:3665 Exceso de superficie (Hectáreas):9,16
 Ref:5309883 Recinto:21-015-006-00014-00013 Cultivo:62000 PASTOS PERMANENTES DE 5 O MAS AÑOS-SIN VARIEDAD Secano Superficie admisible de pastos del recinto según SIGPAC.:1586 Suma de superficies de cruce netas declaradas para este recinto por el solicitante.:3525 Exceso de superficie (Hectáreas):19,39
 Ref:5309887 Recinto:21-015-006-00011-00004 Cultivo:62000 PASTOS PERMANENTES DE 5 O MAS AÑOS-SIN VARIEDAD Secano Superficie admisible de pastos del recinto según SIGPAC.:3912 Suma de superficies de cruce netas declaradas para este recinto por el solicitante.:4602 Exceso de superficie (Hectáreas):6,9

(1) Superficie declarada admisible ajustada con la superficie comprometida.
 (2) Factor de penalización valorando el alcance para el tipo de compromiso.

Puede verificar la integridad de una copia de este documento mediante la lectura del código QR adjunto o mediante el acceso a la dirección <https://ws050.juntadeandalucia.es/verificarFirma> indicando el código de VERIFICACIÓN

FIRMADO POR	RAQUEL MARIA ESPIN CRESPO	17/12/2024	
VERIFICACIÓN	Pk2jm6UYDU9J72AMTZUYRN3GET48NG	PÁG. 6511/9349	

**APELLIDOS Y NOMBRE / RAZÓN SOCIAL**

MENDEZ MORANO DIEGO BENITO

NIF

****5056*

EXPEDIENTE

1036329

ANUALIDAD DE PAGO

1ª

IMPORTES POR ANUALIDAD

	2023	2024	2025	2026	2027
IMPORTE MÁXIMO SUBVENCIONABLE	1.433,85 €	1.433,85 €	1.433,85 €	1.194,88 €	1.194,88 €
IMPORTE MEDIO DE TRANSFERENCIA (€/ha)	297,48 €	297,48 €	297,48 €	247,90 €	247,90 €

RESUMEN DE UNIDADES

Cód	GRUPO DE PAGO	Sup. Dec. Admisible (ha)	Sup. Comprometida (ha)	Sup. ajustada compromiso (1) (ha)	% sobredec.	Sup. Resuelta (ha)	Importe Declarado	Importe Topado	Importe Resuelto	Importe tras sobredec.
419	OLIVAR	4,82		4,82	0,00	4,82	1.433,85	1.433,85	1.433,85	1.433,85
TOTAL		4,82	4,82	4,82		4,82	1.433,85	1.433,85	1.433,85	1.433,85

APLICACIÓN DE REDUCCIONES Y PENALIZACIONES

GRUPO DE PAGO	Importe Calculado	Importe prereduc.	Criterios de subvencionabilidad y compromisos	Presentación tardía	Omisión declaración	Condicionalidad	IMPORTE (Euros) RESUELTO
OLIVAR	1.433,85	1.433,85	0,00	0,00	0,00	0,00	1.433,85
TOTAL	1.433,85	1.433,85					1.433,85

RESUMEN DE PAGOS**IMPORTE (Euros)**

	RESUELTO	FEADER	MAPA	CAPADR
OLIVAR - Pago realizado	1.433,85 €	1.218,77 €	140,66 €	74,42 €

RECINTOS RESUELTOS

REF.	REFERENCIA SIGPAC	CULTIVO DESCRIPCIÓN CULTIVO	S/R G.PAGO	PEND. MEDIA (%)	SUP. DEC. ADMISIBLE (ha)	SUP. COMPROM. (ha)	SUP. AJUSTADA COMPR.(1) (ha)	SUP. CONY. SIGPAC (ha)	SUP. CERTIE (ha)	SUP. CAMPO (ha)	SUP. CAMPO DETER. CULT. DECLARADO (ha)	SUP. DEC. REDUCIDA (ha)	SUP. RESUELTA (ha)
1700000005552115	21-057-014-00065-003	101007 OLIVAR-MANZANILLA	S	419	2,80	0,53	0,53	0,53	0,53			0,53	0,53
1700000005552118	21-057-014-00068-002	101007 OLIVAR-MANZANILLA	S	419	3,70	4,29	4,29	4,29	4,29			4,29	4,29

INCIDENCIAS**INCIDENCIA DESCRIPCIÓN**

100407 Explotación solicitada no forma parte de ningún organismo de control autorizado para la producción ecológica en Andalucía o fecha de inscripción posterior al plazo establecido (Anexo I. Criterios de Subvencionabilidad. Orden 28 de marzo de 2023).
Explotación:ES210570000117 Especie:PORCINO

100424 Solicita recinto que no está comprometido para la operación.

Ref:1700000005552122 Recinto:21-057-015-00012-00001 Cultivo:63000 PASTOS DE MENOS DE 5 AÑOS-SIN VARIEDAD Secano
 Ref:1700000005552123 Recinto:21-057-015-00013-00004 Cultivo:63000 PASTOS DE MENOS DE 5 AÑOS-SIN VARIEDAD Secano
 Ref:1700000005552124 Recinto:21-057-015-00013-00005 Cultivo:63000 PASTOS DE MENOS DE 5 AÑOS-SIN VARIEDAD Secano
 Ref:1700000005552126 Recinto:21-057-015-00013-00006 Cultivo:63000 PASTOS DE MENOS DE 5 AÑOS-SIN VARIEDAD Secano
 Ref:1700000005552127 Recinto:21-057-015-00013-00007 Cultivo:63000 PASTOS DE MENOS DE 5 AÑOS-SIN VARIEDAD Secano
 Ref:1700000005552128 Recinto:21-057-015-00013-00008 Cultivo:63000 PASTOS DE MENOS DE 5 AÑOS-SIN VARIEDAD Secano
 Ref:1700000005552116 Recinto:21-057-015-00014-00001 Cultivo:62000 PASTOS PERMANENTES DE 5 O MAS AÑOS-SIN VARIEDAD Secano
 Ref:1700000005552117 Recinto:21-057-015-00015-00002 Cultivo:62000 PASTOS PERMANENTES DE 5 O MAS AÑOS-SIN VARIEDAD Secano
 Ref:1700000005552119 Recinto:21-057-015-00016-00001 Cultivo:62000 PASTOS PERMANENTES DE 5 O MAS AÑOS-SIN VARIEDAD Secano
 Ref:1700000005552120 Recinto:21-057-015-00017-00017 Cultivo:62000 PASTOS PERMANENTES DE 5 O MAS AÑOS-SIN VARIEDAD Secano
 Ref:1700000005552121 Recinto:21-057-015-00017-00017 Cultivo:62000 PASTOS PERMANENTES DE 5 O MAS AÑOS-SIN VARIEDAD Secano

(1) Superficie declarada admisible ajustada con la superficie comprometida.
 (2) Factor de penalización valorando el alcance para el tipo de compromiso.

Puede verificar la integridad de una copia de este documento mediante la lectura del código QR adjunto o mediante el acceso a la dirección <https://ws050.juntadeandalucia.es/verificarFirma> indicando el código de VERIFICACIÓN

FIRMADO POR

RAQUEL MARIA ESPIN CRESPO

17/12/2024

VERIFICACIÓN

Pk2jm6UYDU9J72AMTZUYRN3GET48NG

PÁG. 6512/9349



**APELLIDOS Y NOMBRE / RAZÓN SOCIAL**

MESA MARQUEZ MANUEL CARLOS

NIF

****3280*

EXPEDIENTE

1150772

ANUALIDAD DE PAGO

1ª

IMPORTE POR ANUALIDAD

	2023	2024	2025	2026	2027
IMPORTE MÁXIMO SUBVENCIONABLE	7.701,57 €	7.701,57 €	6.488,38 €	6.417,98 €	6.417,98 €
IMPORTE MEDIO DE TRANSFERENCIA (€/ha)	102,33 €	102,33 €	86,21 €	85,28 €	85,28 €

RESUMEN DE UNIDADES

Cód	GRUPO DE PAGO	Sup. Dec. Admisible (ha)	Sup. Comprometida (ha)	Sup. ajustada compromiso (1) (ha)	% sobredecc.	Sup. Resuelta (ha)	Importe Declarado	Importe Topado	Importe Resuelto	Importe tras sobredecc.
418	PASTOS ASOCIADOS A GANADERÍA ECOLÓGICA	73,84		73,84	0,00	73,84	7.279,15	7.279,15	7.279,15	7.279,15
419	OLIVAR	1,42		1,42	0,00	1,42	422,42	422,42	422,42	422,42
TOTAL		75,26	75,26	75,26		75,26	7.701,57	7.701,57	7.701,57	7.701,57

APLICACIÓN DE REDUCCIONES Y PENALIZACIONES

GRUPO DE PAGO	Importe Calculado	Importe prereduc.	Criterios de subvencionabilidad y compromisos	Presentación tardía	Omisión declaración	Condicionalidad	IMPORTE (Euros) RESUELTO
OLIVAR	422,42	422,42	0,00	0,00	0,00	0,00	422,42
PASTOS ASOCIADOS A GANADERÍA	7.279,15	7.279,15	0,00	0,00	0,00	0,00	7.279,15
TOTAL	7.701,57	7.701,57					7.701,57

RESUMEN DE PAGOS

	RESUELTO	FEADER	MAPA	CAPADR
OLIVAR - Pago realizado	422,42 €	359,06 €	41,44 €	21,92 €
PASTOS ASOCIADOS A GANADERÍA ECOLÓGICA - Pago realizado	7.279,15 €	6.187,28 €	714,08 €	377,79 €
TOTAL	7.701,57 €	6.546,34 €	755,52 €	399,71 €

RECINTOS RESUELTOS

REF.	REFERENCIA SIGPAC	CULTIVO	DESCRIPCIÓN CULTIVO	S/R	G.PAGO	PEND. MEDIA (%)	SUP. DEC. ADMISIBLE (ha)	SUP. COMPROM. (ha)	SUP. AJUSTADA COMPR.(1) (ha)	SUP. CONV. SIGPAC (ha)	SUP. CERTIF. (ha)	SUP. CAMPO (ha)	SUP. CAMPO DETER. CULT. DECLARADO (ha)	SUP. DEC. REDUCIDA (ha)	SUP. RESUELTA (ha)
170000006484567	21-061-006-00024-002	62000	PASTOS PERMANENTES DE 5 O MAS AÑOS-SIN VARIEDAD	S	418	18,50	25,29	25,29	25,29		25,29			25,29	25,29
170000006484568	21-061-006-00024-003	62000	PASTOS PERMANENTES DE 5 O MAS AÑOS-SIN VARIEDAD	S	418	13,70	5,80	5,80	5,80		5,80			5,80	5,80
170000006484569	21-061-006-00024-017	62000	PASTOS PERMANENTES DE 5 O MAS AÑOS-SIN VARIEDAD	S	418	21,30	15,71	15,71	15,71		15,71			15,71	15,71
170000006484571	21-061-006-00051-001	62000	PASTOS PERMANENTES DE 5 O MAS AÑOS-SIN VARIEDAD	S	418	23,20	27,04	27,04	27,04		27,04			27,04	27,04
-1569330	21-061-004-00157-002	101007	OLIVAR-MANZANILLA	S	419	17,70	1,42	1,42	1,42		1,42			1,42	1,42

INCIDENCIAS**INCIDENCIA DESCRIPCIÓN**

- 4272 Verifica que las líneas de declaración de las Solicitudes Únicas no tienen solapes con la capa de Retroactividad Gráfica (ambas de la misma campaña) a nivel de expediente/línea de declaración gráfica de la solicitud.
Ref:170000006484563 Recinto:21-061-005-00116-00001 Cultivo: - Agregado de la referencia del recinto.:0 Zona de la referencia del recinto.:0 Superficie solapada.:0,03 Id. Incid.:100998314
- 100407 Explotación solicitada no forma parte de ningún organismo de control autorizado para la producción ecológica en Andalucía o fecha de inscripción posterior al plazo establecido (Anexo I. Criterios de Subvencionabilidad. Orden 28 de marzo de 2023).
Explotación:ES210620000051 Especie:PORCINO
- 100411 Recinto no admisible por no estar asociado en SIGGAN a una explotación ganadera (Artículo 10 de la Orden de 28 de marzo de 2023).
Ref:170000006484563 Recinto:21-061-005-00116-00001 Cultivo:62000 PASTOS PERMANENTES DE 5 O MAS AÑOS-SIN VARIEDAD Secano
Ref:170000006484570 Recinto:21-061-006-00035-00002 Cultivo:62000 PASTOS PERMANENTES DE 5 O MAS AÑOS-SIN VARIEDAD Secano
- 100424 Solicita recinto que no está comprometido para la operación.
Ref:170000006484563 Recinto:21-061-005-00116-00001 Cultivo:62000 PASTOS PERMANENTES DE 5 O MAS AÑOS-SIN VARIEDAD Secano
Ref:170000006484570 Recinto:21-061-006-00035-00002 Cultivo:62000 PASTOS PERMANENTES DE 5 O MAS AÑOS-SIN VARIEDAD Secano

(1) Superficie declarada admisible ajustada con la superficie comprometida.
(2) Factor de penalización valorando el alcance para el tipo de compromiso.

Puede verificar la integridad de una copia de este documento mediante la lectura del código QR adjunto o mediante el acceso a la dirección <https://ws050.juntadeandalucia.es/verificarFirma> indicando el código de VERIFICACIÓN

FIRMADO POR

RAQUEL MARIA ESPIN CRESPO

17/12/2024

VERIFICACIÓN

Pk2jm6UYDU9J72AMTZUYRN3GET48NG

PÁG. 6513/9349



**Datos considerados para el Cálculo de la Carga Ganadera mínima y máxima del expediente**

Explotación	Especie	Inscrito en Sipea y Admisible	Ugm Calculada para CG Mínima	Ugm Calculada para CG Máxima
ES21062000051	BOVINA	SI	37,54	37,54
ES21062000051	PORCINO	NO	0,00	25,19
			37,54	62,73

Superficie determinada para Cálculo Carga Ganadera Mínima: 84,27 ha

Superficie determinada para Cálculo Carga Ganadera Máxima: 84,27 ha

Carga Ganadera Mínima Expediente: 0,45 ugm/ha

Carga Ganadera Máxima Expediente: 0,74 ugm/ha

Recintos Determinados para el Cálculo de Garga Ganadera Mínima

REF.	REFERENCIA SIGPAC	CULTIVO	DESCRIPCIÓN CULTIVO	S/R	SUP. RESUELTA (ha)
1700000006484563	21-061-005-00116-00001	62000	PASTOS PERMANENTES DE 5 O MAS AÑOS-SIN VARIEDAD	S	5,10
1700000006484567	21-061-006-00024-00002	62000	PASTOS PERMANENTES DE 5 O MAS AÑOS-SIN VARIEDAD	S	25,29
1700000006484568	21-061-006-00024-00003	62000	PASTOS PERMANENTES DE 5 O MAS AÑOS-SIN VARIEDAD	S	5,80
1700000006484569	21-061-006-00024-00017	62000	PASTOS PERMANENTES DE 5 O MAS AÑOS-SIN VARIEDAD	S	15,71
1700000006484570	21-061-006-00035-00002	62000	PASTOS PERMANENTES DE 5 O MAS AÑOS-SIN VARIEDAD	S	5,33
1700000006484571	21-061-006-00051-00001	62000	PASTOS PERMANENTES DE 5 O MAS AÑOS-SIN VARIEDAD	S	27,04

Recintos Determinados para el Cálculo de Garga Ganadera Máxima

REF.	REFERENCIA SIGPAC	CULTIVO	DESCRIPCIÓN CULTIVO	S/R	SUP. RESUELTA (ha)
1700000006484563	21-061-005-00116-00001	62000	PASTOS PERMANENTES DE 5 O MAS AÑOS-SIN VARIEDAD	S	5,10
1700000006484567	21-061-006-00024-00002	62000	PASTOS PERMANENTES DE 5 O MAS AÑOS-SIN VARIEDAD	S	25,29
1700000006484568	21-061-006-00024-00003	62000	PASTOS PERMANENTES DE 5 O MAS AÑOS-SIN VARIEDAD	S	5,80
1700000006484569	21-061-006-00024-00017	62000	PASTOS PERMANENTES DE 5 O MAS AÑOS-SIN VARIEDAD	S	15,71
1700000006484570	21-061-006-00035-00002	62000	PASTOS PERMANENTES DE 5 O MAS AÑOS-SIN VARIEDAD	S	5,33
1700000006484571	21-061-006-00051-00001	62000	PASTOS PERMANENTES DE 5 O MAS AÑOS-SIN VARIEDAD	S	27,04

Incidencias de carga ganadera**INCIDENCIA DESCRIPCIÓN**

- 4272 Verifica que las líneas de declaración de las Solicitudes Únicas no tienen solapes con la capa de Retroactividad Gráfica (ambas de la misma campaña) a nivel de expediente/línea de declaración gráfica de la solicitud.
Ref:1700000006484563 Recinto:21-061-005-00116-00001 Cultivo: - Agregado de la referencia del recinto.:0 Zona de la referencia del recinto.:0 Superficie solapada.:0,03 Id. Incid.:5081209
- 100407 Explotación solicitada no forma parte de ningún organismo de control autorizado para la producción ecológica en Andalucía o fecha de inscripción posterior al plazo establecido (Anexo I. Criterios de Subvencionabilidad. Orden 28 de marzo de 2023).
Explotación:ES21062000051 Especie:PORCINO

(1) Superficie declarada admisible ajustada con la superficie comprometida.
(2) Factor de penalización valorando el alcance para el tipo de compromiso.

Puede verificar la integridad de una copia de este documento mediante la lectura del código QR adjunto o mediante el acceso a la dirección <https://ws050.juntadeandalucia.es/verificarFirma> indicando el código de VERIFICACIÓN

FIRMADO POR	RAQUEL MARIA ESPIN CRESPO	17/12/2024	
VERIFICACIÓN	Pk2jm6UYDU9J72AMTZUYRN3GET48NG	PÁG. 6514/9349	



<u>APELLIDOS Y NOMBRE / RAZÓN SOCIAL</u>	<u>NIF</u>	<u>EXPEDIENTE</u>	<u>ANUALIDAD DE PAGO</u>		
MOLINA DURAN DAVID	***4943*	1282422	1ª		
IMPORTE POR ANUALIDAD					
	2023	2024	2025	2026	2027
IMPORTE MÁXIMO SUBVENCIONABLE	13.589,25 €	13.589,25 €	11.324,38 €	11.324,38 €	11.324,38 €
IMPORTE MEDIO DE TRANSFERENCIA (€/ha)	64,87 €	64,87 €	54,05 €	54,05 €	54,05 €

<u>RESUMEN DE UNIDADES</u>		<u>Sup. Dec. Admisible (ha)</u>	<u>Sup. Comprometida (ha)</u>	<u>Sup. ajustada compromiso (1) (ha)</u>	<u>% sobredec.</u>	<u>Sup. Resuelta (ha)</u>	<u>Importe Declarado</u>	<u>Importe Topado</u>	<u>Importe Resuelto</u>	<u>Importe tras sobredec.</u>
Cód	GRUPO DE PAGO									
418	PASTOS ASOCIADOS A GANADERÍA ECOLÓGICA	213,65		209,50	0,00	209,50	13.589,25	13.589,25	13.589,25	13.589,25
TOTAL		213,65	209,50	209,50		209,50	13.589,25	13.589,25	13.589,25	13.589,25

<u>APLICACIÓN DE REDUCCIONES Y PENALIZACIONES</u>		<u>Importe Calculado</u>	<u>Importe prerreduc.</u>	<u>Crterios de subvencionabilidad y compromisos</u>	<u>Presentación tardía</u>	<u>Omisión declaración</u>	<u>Condicionidad</u>	<u>IMPORTE (Euros)</u>	
<u>GRUPO DE PAGO</u>								<u>RESUELTO</u>	
PASTOS ASOCIADOS A GANADERÍA		13.589,25	13.589,25	0,00	0,00	0,00	0,00	13.589,25	
TOTAL		13.589,25	13.589,25					13.589,25	

<u>RESUMEN DE PAGOS</u>		<u>IMPORTE (Euros)</u>			
		<u>RESUELTO</u>	<u>FEADER</u>	<u>MAPA</u>	<u>CAPADR</u>
PASTOS ASOCIADOS A GANADERÍA ECOLÓGICA - Pago realizado		12.101,09 €	10.285,93 €	1.187,12 €	628,04 €
PASTOS ASOCIADOS A GANADERÍA ECOLÓGICA - A pagar		1.488,16 €	1.264,94 €	145,99 €	77,23 €
TOTAL		13.589,25 €	11.550,87 €	1.333,11 €	705,27 €

<u>REF.</u>	<u>REFERENCIA SIGPAC</u>	<u>CULTIVO DESCRIPCIÓN CULTIVO</u>	<u>S/R G.PAGO</u>	<u>PEND. MEDIA (%)</u>	<u>SUP. DEC. ADMISIBLE (ha)</u>	<u>SUP. COMPROM. (ha)</u>	<u>SUP. AJUSTADA COMPR.(1) (ha)</u>	<u>SUP. CONV. SIGPAC (ha)</u>	<u>SUP. CERTIE (ha)</u>	<u>SUP. CAMPO (ha)</u>	<u>SUP. CAMPO DETER. CULT. DECLARADO (ha)</u>	<u>SUP. DEC. REDUCIDA (ha)</u>	<u>SUP. RESUELTA (ha)</u>
6917278	21-029-008-00049-001	62000 PASTOS PERMANENTES DE 5 O MAS AÑOS-SIN VARIEDAD	S 418	23,10	23,34	23,34	23,34		23,34			23,34	23,34
6917279	21-029-009-00028-003	62000 PASTOS PERMANENTES DE 5 O MAS AÑOS-SIN VARIEDAD	S 418	16,20	15,17	11,02	11,02		11,02	11,02	11,02	11,02	11,02
6917280	21-029-009-00028-004	62000 PASTOS PERMANENTES DE 5 O MAS AÑOS-SIN VARIEDAD	R 418	11,60	1,42	1,42	1,42		1,42			1,42	1,42
6917281	21-029-009-00028-008	62000 PASTOS PERMANENTES DE 5 O MAS AÑOS-SIN VARIEDAD	S 418	28,50	27,59	27,59	27,59		27,59			27,59	27,59
6917282	21-029-009-00028-010	62000 PASTOS PERMANENTES DE 5 O MAS AÑOS-SIN VARIEDAD	S 418	28,60	35,59	35,59	35,59		35,59			35,59	35,59
6917283	21-029-009-00028-011	62000 PASTOS PERMANENTES DE 5 O MAS AÑOS-SIN VARIEDAD	S 418	24,90	1,57	1,57	1,57		1,57			1,57	1,57
6917284	21-029-009-00028-015	62000 PASTOS PERMANENTES DE 5 O MAS AÑOS-SIN VARIEDAD	S 418	26,30	13,50	13,50	13,50		13,50			13,50	13,50
6917285	21-029-009-00028-016	62000 PASTOS PERMANENTES DE 5 O MAS AÑOS-SIN VARIEDAD	S 418	25,60	22,12	22,12	22,12		22,12			22,12	22,12
6917286	21-029-008-00091-002	62000 PASTOS PERMANENTES DE 5 O MAS AÑOS-SIN VARIEDAD	S 418	28,00	29,44	29,44	29,44		29,44			29,44	29,44
6917287	21-029-008-00091-003	62000 PASTOS PERMANENTES DE 5 O MAS AÑOS-SIN VARIEDAD	S 418	25,10	10,42	10,42	10,42		10,42			10,42	10,42
6917288	21-029-008-00091-006	62000 PASTOS PERMANENTES DE 5 O MAS AÑOS-SIN VARIEDAD	S 418	30,10	5,38	5,38	5,38		5,38			5,38	5,38
6917289	21-029-008-00091-008	62000 PASTOS PERMANENTES DE 5 O MAS AÑOS-SIN VARIEDAD	S 418	22,90	8,26	8,26	8,26		8,26			8,26	8,26
6917290	21-029-008-00015-001	62000 PASTOS PERMANENTES DE 5 O MAS AÑOS-SIN VARIEDAD	S 418	24,20	16,81	16,81	16,81		16,81			16,81	16,81
6917291	21-029-008-00015-002	62000 PASTOS PERMANENTES DE 5 O MAS AÑOS-SIN VARIEDAD	S 418	10,90	2,22	2,22	2,22		2,22			2,22	2,22
6926632	21-029-008-00013-001	62000 PASTOS PERMANENTES DE 5 O MAS AÑOS-SIN VARIEDAD	S 418	11,90	0,82	0,82	0,82		0,82			0,82	0,82

(1) Superficie declarada admisible ajustada con la superficie comprometida.
 (2) Factor de penalización valorando el alcance para el tipo de compromiso.

Puede verificar la integridad de una copia de este documento mediante la lectura del código QR adjunto o mediante el acceso a la dirección https://ws050.juntadeandalucia.es/verificarFirma indicando el código de VERIFICACIÓN			
FIRMADO POR	RAQUEL MARIA ESPIN CRESPO	17/12/2024	
VERIFICACIÓN	Pk2jm6UYDU9J72AMTZUYRN3GET48NG	PÁG. 6515/9349	

**INCIDENCIAS****INCIDENCIA DESCRIPCIÓN**

- 224 La superficie de cruce total de productos de la agrupación Pastos permanentes sobre un mismo recinto en una misma solicitud, no puede superar la superficie total admisible de pastos.
Ref:6917279 Recinto:21-029-009-00028-00003 Cultivo:62000 PASTOS PERMANENTES DE 5 O MAS AÑOS-SIN VARIEDAD Secano Superficie admisible de pastos del recinto según SIGPAC.:1471 Suma de superficies de cruce netas declaradas para este recinto por el solicitante.:1517 Exceso de superficie (Hectáreas):0,46
Ref:6926668 Recinto:21-029-009-00036-00001 Cultivo:62000 PASTOS PERMANENTES DE 5 O MAS AÑOS-SIN VARIEDAD Secano Superficie admisible de pastos del recinto según SIGPAC.:126 Suma de superficies de cruce netas declaradas para este recinto por el solicitante.:359 Exceso de superficie (Hectáreas):2,33
Ref:6926670 Recinto:21-029-009-00037-00001 Cultivo:62000 PASTOS PERMANENTES DE 5 O MAS AÑOS-SIN VARIEDAD Secano Superficie admisible de pastos del recinto según SIGPAC.:57 Suma de superficies de cruce netas declaradas para este recinto por el solicitante.:162 Exceso de superficie (Hectáreas):1,05
Ref:6926674 Recinto:21-029-009-00039-00002 Cultivo:62000 PASTOS PERMANENTES DE 5 O MAS AÑOS-SIN VARIEDAD Secano Superficie admisible de pastos del recinto según SIGPAC.:79 Suma de superficies de cruce netas declaradas para este recinto por el solicitante.:315 Exceso de superficie (Hectáreas):2,36
Ref:6926677 Recinto:21-029-009-00042-00001 Cultivo:62000 PASTOS PERMANENTES DE 5 O MAS AÑOS-SIN VARIEDAD Secano Superficie admisible de pastos del recinto según SIGPAC.:0 Suma de superficies de cruce netas declaradas para este recinto por el solicitante.:511 Exceso de superficie (Hectáreas):5,11
- 4272 Verifica que las líneas de declaración de las Solicitudes Únicas no tienen solapes con la capa de Retroactividad Gráfica (ambas de la misma campaña) a nivel de expediente/línea de declaración gráfica de la solicitud.
Ref:6917279 Recinto:21-029-009-00028-00003 Cultivo: - Agregado de la referencia del recinto.:0 Zona de la referencia del recinto.:0 Superficie solapada.:0,47 Id. Incid.:100653226
- 100400 Recinto con cultivo, variedad, régimen de explotación o uso Sigpac no compatible con la operación solicitada (Anexo IV.I Cultivos y variedades elegibles para las Intervenciones. Orden de 28 de marzo de 2023).
Ref:6926668 Recinto:21-029-009-00036-00001 Cultivo:62000 PASTOS PERMANENTES DE 5 O MAS AÑOS-SIN VARIEDAD Secano Uso:FO
Ref:6926670 Recinto:21-029-009-00037-00001 Cultivo:62000 PASTOS PERMANENTES DE 5 O MAS AÑOS-SIN VARIEDAD Secano Uso:FO
Ref:6926674 Recinto:21-029-009-00039-00002 Cultivo:62000 PASTOS PERMANENTES DE 5 O MAS AÑOS-SIN VARIEDAD Secano Uso:FO
Ref:6926677 Recinto:21-029-009-00042-00001 Cultivo:62000 PASTOS PERMANENTES DE 5 O MAS AÑOS-SIN VARIEDAD Secano Uso:FO
- 100407 Explotación solicitada no forma parte de ningún organismo de control autorizado para la producción ecológica en Andalucía o fecha de inscripción posterior al plazo establecido (Anexo I. Criterios de Subvencionabilidad. Orden 28 de marzo de 2023).
Explotación:ES210280000056 Especie:OVINA
Explotación:ES210290000004 Especie:PORCINO
- 100411 Recinto no admisible por no estar asociado en SIGGAN a una explotación ganadera (Artículo 10 de la Orden de 28 de marzo de 2023).
Ref:6926668 Recinto:21-029-009-00036-00001 Cultivo:62000 PASTOS PERMANENTES DE 5 O MAS AÑOS-SIN VARIEDAD Secano
Ref:6926670 Recinto:21-029-009-00037-00001 Cultivo:62000 PASTOS PERMANENTES DE 5 O MAS AÑOS-SIN VARIEDAD Secano
Ref:6926674 Recinto:21-029-009-00039-00002 Cultivo:62000 PASTOS PERMANENTES DE 5 O MAS AÑOS-SIN VARIEDAD Secano
Ref:6926677 Recinto:21-029-009-00042-00001 Cultivo:62000 PASTOS PERMANENTES DE 5 O MAS AÑOS-SIN VARIEDAD Secano
- 100424 Solicita recinto que no está comprometido para la operación.
Ref:6926668 Recinto:21-029-009-00036-00001 Cultivo:62000 PASTOS PERMANENTES DE 5 O MAS AÑOS-SIN VARIEDAD Secano
Ref:6926670 Recinto:21-029-009-00037-00001 Cultivo:62000 PASTOS PERMANENTES DE 5 O MAS AÑOS-SIN VARIEDAD Secano
Ref:6926674 Recinto:21-029-009-00039-00002 Cultivo:62000 PASTOS PERMANENTES DE 5 O MAS AÑOS-SIN VARIEDAD Secano
Ref:6926677 Recinto:21-029-009-00042-00001 Cultivo:62000 PASTOS PERMANENTES DE 5 O MAS AÑOS-SIN VARIEDAD Secano

Datos considerados para el Cálculo de la Carga Ganadera mínima y máxima del expediente

Explotación	Especie	Inscrito en Sipea y Admisible	Ugm Calculada para CG Mínima	Ugm Calculada para CG Máxima
ES210280000056	OVINA	NO	0,00	0,28
ES210290000004	BOVINA	SI	85,32	85,32
ES210290000004	PORCINO	NO	0,00	155,14
			85,32	240,74

Superficie determinada para Cálculo Carga Ganadera Mínima: 215,34 ha

Superficie determinada para Cálculo Carga Ganadera Máxima: 293,47 ha

Carga Ganadera Mínima Expediente: 0,40 ugm/ha

Carga Ganadera Máxima Expediente: 0,82 ugm/ha

(1) Superficie declarada admisible ajustada con la superficie comprometida.
(2) Factor de penalización valorando el alcance para el tipo de compromiso.Puede verificar la integridad de una copia de este documento mediante la lectura del código QR adjunto o mediante el acceso a la dirección <https://ws050.juntadeandalucia.es/verificarFirma> indicando el código de VERIFICACIÓN

FIRMADO POR

RAQUEL MARIA ESPIN CRESPO

17/12/2024

VERIFICACIÓN

Pk2jm6UYDU9J72AMTZUYRN3GET48NG

PÁG. 6516/9349



**Datos considerados para el Cálculo de la Carga Ganadera mínima y máxima del expediente****Recintos Determinados para el Cálculo de Garga Ganadera Mínima**

REF.	REFERENCIA SIGPAC	CULTIVO	DESCRIPCIÓN CULTIVO	SUP.	
				S/R	RESUELTA (ha)
6917278	21-029-008-00049-00001	62000	PASTOS PERMANENTES DE 5 O MAS AÑOS-SIN VARIEDAD	S	23,34
6917279	21-029-009-00028-00003	62000	PASTOS PERMANENTES DE 5 O MAS AÑOS-SIN VARIEDAD	S	14,24
6917280	21-029-009-00028-00004	62000	PASTOS PERMANENTES DE 5 O MAS AÑOS-SIN VARIEDAD	R	1,42
6917281	21-029-009-00028-00008	62000	PASTOS PERMANENTES DE 5 O MAS AÑOS-SIN VARIEDAD	S	27,59
6917282	21-029-009-00028-00010	62000	PASTOS PERMANENTES DE 5 O MAS AÑOS-SIN VARIEDAD	S	35,59
6917283	21-029-009-00028-00011	62000	PASTOS PERMANENTES DE 5 O MAS AÑOS-SIN VARIEDAD	S	1,57
6917284	21-029-009-00028-00015	62000	PASTOS PERMANENTES DE 5 O MAS AÑOS-SIN VARIEDAD	S	13,50
6917285	21-029-009-00028-00016	62000	PASTOS PERMANENTES DE 5 O MAS AÑOS-SIN VARIEDAD	S	22,12
6917286	21-029-008-00091-00002	62000	PASTOS PERMANENTES DE 5 O MAS AÑOS-SIN VARIEDAD	S	29,44
6917287	21-029-008-00091-00003	62000	PASTOS PERMANENTES DE 5 O MAS AÑOS-SIN VARIEDAD	S	10,42
6917288	21-029-008-00091-00006	62000	PASTOS PERMANENTES DE 5 O MAS AÑOS-SIN VARIEDAD	S	5,38
6917289	21-029-008-00091-00008	62000	PASTOS PERMANENTES DE 5 O MAS AÑOS-SIN VARIEDAD	S	8,26
6917290	21-029-008-00015-00001	62000	PASTOS PERMANENTES DE 5 O MAS AÑOS-SIN VARIEDAD	S	16,81
6917291	21-029-008-00015-00002	62000	PASTOS PERMANENTES DE 5 O MAS AÑOS-SIN VARIEDAD	S	2,22
6926632	21-029-008-00013-00001	62000	PASTOS PERMANENTES DE 5 O MAS AÑOS-SIN VARIEDAD	S	0,82
6926668	21-029-009-00036-00001	62000	PASTOS PERMANENTES DE 5 O MAS AÑOS-SIN VARIEDAD	S	1,26
6926670	21-029-009-00037-00001	62000	PASTOS PERMANENTES DE 5 O MAS AÑOS-SIN VARIEDAD	S	0,57
6926674	21-029-009-00039-00002	62000	PASTOS PERMANENTES DE 5 O MAS AÑOS-SIN VARIEDAD	S	0,79
6926677	21-029-009-00042-00001	62000	PASTOS PERMANENTES DE 5 O MAS AÑOS-SIN VARIEDAD	S	0,00

Recintos Determinados para el Cálculo de Garga Ganadera Máxima

REF.	REFERENCIA SIGPAC	CULTIVO	DESCRIPCIÓN CULTIVO	SUP.	
				S/R	RESUELTA (ha)
6917278	21-029-008-00049-00001	62000	PASTOS PERMANENTES DE 5 O MAS AÑOS-SIN VARIEDAD	S	23,34
6917279	21-029-009-00028-00003	62000	PASTOS PERMANENTES DE 5 O MAS AÑOS-SIN VARIEDAD	S	14,24
6917280	21-029-009-00028-00004	62000	PASTOS PERMANENTES DE 5 O MAS AÑOS-SIN VARIEDAD	R	1,42
6917281	21-029-009-00028-00008	62000	PASTOS PERMANENTES DE 5 O MAS AÑOS-SIN VARIEDAD	S	27,59
6917282	21-029-009-00028-00010	62000	PASTOS PERMANENTES DE 5 O MAS AÑOS-SIN VARIEDAD	S	35,59
6917283	21-029-009-00028-00011	62000	PASTOS PERMANENTES DE 5 O MAS AÑOS-SIN VARIEDAD	S	1,57
6917284	21-029-009-00028-00015	62000	PASTOS PERMANENTES DE 5 O MAS AÑOS-SIN VARIEDAD	S	13,50
6917285	21-029-009-00028-00016	62000	PASTOS PERMANENTES DE 5 O MAS AÑOS-SIN VARIEDAD	S	22,12
6917286	21-029-008-00091-00002	62000	PASTOS PERMANENTES DE 5 O MAS AÑOS-SIN VARIEDAD	S	29,44
6917287	21-029-008-00091-00003	62000	PASTOS PERMANENTES DE 5 O MAS AÑOS-SIN VARIEDAD	S	10,42
6917288	21-029-008-00091-00006	62000	PASTOS PERMANENTES DE 5 O MAS AÑOS-SIN VARIEDAD	S	5,38
6917289	21-029-008-00091-00008	62000	PASTOS PERMANENTES DE 5 O MAS AÑOS-SIN VARIEDAD	S	8,26
6917290	21-029-008-00015-00001	62000	PASTOS PERMANENTES DE 5 O MAS AÑOS-SIN VARIEDAD	S	16,81
6917291	21-029-008-00015-00002	62000	PASTOS PERMANENTES DE 5 O MAS AÑOS-SIN VARIEDAD	S	2,22
6917301	21-028-012-00007-00001	62000	PASTOS PERMANENTES DE 5 O MAS AÑOS-SIN VARIEDAD	S	19,24

(1) Superficie declarada admisible ajustada con la superficie comprometida.
(2) Factor de penalización valorando el alcance para el tipo de compromiso.

Puede verificar la integridad de una copia de este documento mediante la lectura del código QR adjunto o mediante el acceso a la dirección <https://ws050.juntadeandalucia.es/verificarFirma> indicando el código de VERIFICACIÓN

FIRMADO POR

RAQUEL MARIA ESPIN CRESPO

17/12/2024

VERIFICACIÓN

Pk2jm6UYDU9J72AMTZUYRN3GET48NG

PÁG. 6517/9349



**Datos considerados para el Cálculo de la Carga Ganadera mínima y máxima del expediente****Recintos Determinados para el Cálculo de Garga Ganadera Máxima**

REF.	REFERENCIA SIGPAC	CULTIVO	DESCRIPCIÓN CULTIVO	SUP.	
				S/R	RESUELTA (ha)
6917302	21-028-005-00077-00001	62000	PASTOS PERMANENTES DE 5 O MAS AÑOS-SIN VARIEDAD	S	1,17
6917303	21-028-005-00078-00001	62000	PASTOS PERMANENTES DE 5 O MAS AÑOS-SIN VARIEDAD	S	8,23
6917304	21-028-005-00076-00002	62000	PASTOS PERMANENTES DE 5 O MAS AÑOS-SIN VARIEDAD	S	26,73
6917305	21-028-005-00075-00002	62000	PASTOS PERMANENTES DE 5 O MAS AÑOS-SIN VARIEDAD	S	17,60
6917306	21-028-005-00074-00001	62000	PASTOS PERMANENTES DE 5 O MAS AÑOS-SIN VARIEDAD	S	4,26
6917309	21-028-012-00009-00007	62000	PASTOS PERMANENTES DE 5 O MAS AÑOS-SIN VARIEDAD	S	0,90
6926632	21-029-008-00013-00001	62000	PASTOS PERMANENTES DE 5 O MAS AÑOS-SIN VARIEDAD	S	0,82
6926668	21-029-009-00036-00001	62000	PASTOS PERMANENTES DE 5 O MAS AÑOS-SIN VARIEDAD	S	1,26
6926670	21-029-009-00037-00001	62000	PASTOS PERMANENTES DE 5 O MAS AÑOS-SIN VARIEDAD	S	0,57
6926674	21-029-009-00039-00002	62000	PASTOS PERMANENTES DE 5 O MAS AÑOS-SIN VARIEDAD	S	0,79
6926677	21-029-009-00042-00001	62000	PASTOS PERMANENTES DE 5 O MAS AÑOS-SIN VARIEDAD	S	0,00

Incidencias de carga ganadera**INCIDENCIA DESCRIPCIÓN**

224	La superficie de cruce total de productos de la agrupación Pastos permanentes sobre un mismo recinto en una misma solicitud, no puede superar la superficie total admisible de pastos. Ref:6917279 Recinto:21-029-009-00028-00003 Cultivo:62000 PASTOS PERMANENTES DE 5 O MAS AÑOS-SIN VARIEDAD Secano Superficie admisible de pastos del recinto según SIGPAC.:1471 Suma de superficies de cruce netas declaradas para este recinto por el solicitante.:1517 Exceso de superficie (Hectáreas):0,46 Ref:6926668 Recinto:21-029-009-00036-00001 Cultivo:62000 PASTOS PERMANENTES DE 5 O MAS AÑOS-SIN VARIEDAD Secano Superficie admisible de pastos del recinto según SIGPAC.:126 Suma de superficies de cruce netas declaradas para este recinto por el solicitante.:359 Exceso de superficie (Hectáreas):2,33 Ref:6926670 Recinto:21-029-009-00037-00001 Cultivo:62000 PASTOS PERMANENTES DE 5 O MAS AÑOS-SIN VARIEDAD Secano Superficie admisible de pastos del recinto según SIGPAC.:57 Suma de superficies de cruce netas declaradas para este recinto por el solicitante.:162 Exceso de superficie (Hectáreas):1,05 Ref:6926674 Recinto:21-029-009-00039-00002 Cultivo:62000 PASTOS PERMANENTES DE 5 O MAS AÑOS-SIN VARIEDAD Secano Superficie admisible de pastos del recinto según SIGPAC.:79 Suma de superficies de cruce netas declaradas para este recinto por el solicitante.:315 Exceso de superficie (Hectáreas):2,36 Ref:6926677 Recinto:21-029-009-00042-00001 Cultivo:62000 PASTOS PERMANENTES DE 5 O MAS AÑOS-SIN VARIEDAD Secano Superficie admisible de pastos del recinto según SIGPAC.:0 Suma de superficies de cruce netas declaradas para este recinto por el solicitante.:511 Exceso de superficie (Hectáreas):5,11
4272	Verifica que las líneas de declaración de las Solicitudes Únicas no tienen solapes con la capa de Retroactividad Gráfica (ambas de la misma campaña) a nivel de expediente/línea de declaración gráfica de la solicitud. Ref:6917279 Recinto:21-029-009-00028-00003 Cultivo: - Agregado de la referencia del recinto.:0 Zona de la referencia del recinto.:0 Superficie solapada.:0,47 Id. Incid.:4981556
100407	Explotación solicitada no forma parte de ningún organismo de control autorizado para la producción ecológica en Andalucía o fecha de inscripción posterior al plazo establecido (Anexo I. Criterios de Subvencionabilidad. Orden 28 de marzo de 2023). Explotación:ES210280000056 Especie:OVINA Explotación:ES210290000004 Especie:PORCINO

(1) Superficie declarada admisible ajustada con la superficie comprometida.
(2) Factor de penalización valorando el alcance para el tipo de compromiso.Puede verificar la integridad de una copia de este documento mediante la lectura del código QR adjunto o mediante el acceso a la dirección <https://ws050.juntadeandalucia.es/verificarFirma> indicando el código de VERIFICACIÓN

FIRMADO POR

RAQUEL MARIA ESPIN CRESPO

17/12/2024

VERIFICACIÓN

Pk2jm6UYDU9J72AMTZUYRN3GET48NG

PÁG. 6518/9349



**APELLIDOS Y NOMBRE / RAZÓN SOCIAL**

MORA BERROCAL JOSE JAIME

NIF
4820EXPEDIENTE**
1086510**ANUALIDAD DE PAGO**
1ª**IMPORTES POR ANUALIDAD**

	2023	2024	2025	2026	2027
IMPORTE MÁXIMO SUBVENCIONABLE	11.811,74 €	11.811,74 €	10.109,36 €	9.843,11 €	9.843,11 €
IMPORTE MEDIO DE TRANSFERENCIA (€/ha)	92,24 €	92,24 €	78,94 €	76,86 €	76,86 €

RESUMEN DE UNIDADES

Cód	GRUPO DE PAGO	Sup. Dec. Admisible (ha)	Sup. Comprometida (ha)	Sup. ajustada compromiso (1) (ha)	% sobredec.	Sup. Resuelta (ha)	Importe Declarado	Importe Topado	Importe Resuelto	Importe tras sobredec.
418	PASTOS ASOCIADOS A GANADERÍA ECOLÓGICA	122,69		122,69	0,00	122,69	10.213,87	10.214,27	10.214,27	10.214,27
419	OLIVAR	5,38		5,37	0,00	5,37	1.597,47	1.597,47	1.597,47	1.597,47
TOTAL		128,07	128,06	128,06		128,06	11.811,34	11.811,74	11.811,74	11.811,74

APLICACIÓN DE REDUCCIONES Y PENALIZACIONES

GRUPO DE PAGO	Importe Calculado	Importe prereduc.	Criterios de subvencionabilidad y compromisos	Presentación tardía	Omisión declaración	Condicionalidad	IMPORTE (Euros) RESUELTO
OLIVAR	1.597,47	1.597,47	0,00	0,00	0,00	0,00	1.597,47
PASTOS ASOCIADOS A GANADERÍA	10.214,27	10.214,27	0,00	0,00	0,00	0,00	10.214,27
TOTAL	11.811,74	11.811,74					11.811,74

RESUMEN DE PAGOS

	RESUELTO	FEADER	MAPA	CAPADR
OLIVAR - Pago realizado	1.597,47 €	1.357,85 €	156,71 €	82,91 €
PASTOS ASOCIADOS A GANADERÍA ECOLÓGICA - Pago realizado	10.214,27 €	8.682,13 €	1.002,02 €	530,12 €
TOTAL	11.811,74 €	10.039,98 €	1.158,73 €	613,03 €

(1) Superficie declarada admisible ajustada con la superficie comprometida.
(2) Factor de penalización valorando el alcance para el tipo de compromiso.Puede verificar la integridad de una copia de este documento mediante la lectura del código QR adjunto o mediante el acceso a la dirección <https://ws050.juntadeandalucia.es/verificarFirma> indicando el código de VERIFICACIÓN

FIRMADO POR

RAQUEL MARIA ESPIN CRESPO

17/12/2024

VERIFICACIÓN

Pk2jm6UYDU9J72AMTZUYRN3GET48NG

PÁG. 6519/9349





RECINTOS RESUELTOS

REF.	REFERENCIA SIGPAC	CULTIVO	DESCRIPCIÓN CULTIVO	S/R	G.PAGO	PEND. MEDIA (%)	SUP. DEC. ADMISIBLE (ha)	SUP. COMPROM. (ha)	SUP. AJUSTADA COMPR.(1) (ha)	SUP. CONV. SIGPAC (ha)	SUP. CERTIF. (ha)	SUP. CAMPO (ha)	SUP. CAMPO DEIER CULT. DECLARADO (ha)	SUP. DEC. REDUCIDA (ha)	SUP. RESUELTA (ha)
-1514078	21-053-040-00133-002	62000	PASTOS PERMANENTES DE 5 O MAS AÑOS-SIN VARIEDAD	S	418	20,30	2,14	2,14	2,14		2,14			2,14	2,14
-1093995	21-053-008-00018-002	62000	PASTOS PERMANENTES DE 5 O MAS AÑOS-SIN VARIEDAD	S	418	29,20	0,33	0,33	0,33		0,93			0,33	0,33
-1093778	21-053-008-00020-026	62000	PASTOS PERMANENTES DE 5 O MAS AÑOS-SIN VARIEDAD	S	418	15,90	0,89	0,89	0,89		0,89			0,89	0,89
-709269	21-053-041-00004-029	62000	PASTOS PERMANENTES DE 5 O MAS AÑOS-SIN VARIEDAD	S	418	21,60	15,98	15,98	15,98		15,98			15,98	15,98
-709268	21-053-008-00021-003	62000	PASTOS PERMANENTES DE 5 O MAS AÑOS-SIN VARIEDAD	S	418	6,20	2,88	2,88	2,88		2,88			2,88	2,88
-709267	21-053-008-00019-004	62000	PASTOS PERMANENTES DE 5 O MAS AÑOS-SIN VARIEDAD	S	418	18,50	11,85	11,85	11,85		11,85			11,85	11,85
-709266	21-053-008-00021-001	62000	PASTOS PERMANENTES DE 5 O MAS AÑOS-SIN VARIEDAD	S	418	16,60	2,49	2,49	2,49		2,49			2,49	2,49
-709265	21-053-008-00020-020	62000	PASTOS PERMANENTES DE 5 O MAS AÑOS-SIN VARIEDAD	S	418	16,30	15,60	15,60	15,60		15,60			15,60	15,60
4115679	21-053-041-00004-004	62000	PASTOS PERMANENTES DE 5 O MAS AÑOS-SIN VARIEDAD	S	418	28,70	0,10	0,10	0,10		0,18			0,10	0,10
4115680	21-053-041-00004-021	62000	PASTOS PERMANENTES DE 5 O MAS AÑOS-SIN VARIEDAD	S	418	39,30	0,04	0,04	0,04		0,06			0,04	0,04
4115681	21-053-041-00004-022	62000	PASTOS PERMANENTES DE 5 O MAS AÑOS-SIN VARIEDAD	S	418	11,30	0,41	0,41	0,41		1,62			0,41	0,41
4115686	21-053-008-00020-010	62000	PASTOS PERMANENTES DE 5 O MAS AÑOS-SIN VARIEDAD	S	418	19,20	0,03	0,03	0,03		0,03			0,03	0,03
4115687	21-053-008-00020-011	62000	PASTOS PERMANENTES DE 5 O MAS AÑOS-SIN VARIEDAD	S	418	17,80	0,05	0,05	0,05		0,06			0,05	0,05
4115688	21-053-008-00020-012	62000	PASTOS PERMANENTES DE 5 O MAS AÑOS-SIN VARIEDAD	S	418	17,00	0,03	0,03	0,03		0,06			0,03	0,03
4115689	21-053-008-00020-013	62000	PASTOS PERMANENTES DE 5 O MAS AÑOS-SIN VARIEDAD	S	418	11,00	0,09	0,09	0,09		0,12			0,09	0,09
4115690	21-053-008-00020-014	62000	PASTOS PERMANENTES DE 5 O MAS AÑOS-SIN VARIEDAD	S	418	16,90	0,61	0,61	0,61		0,81			0,61	0,61
4115694	21-053-008-00019-002	62000	PASTOS PERMANENTES DE 5 O MAS AÑOS-SIN VARIEDAD	S	418	42,10	0,53	0,53	0,53		1,51			0,53	0,53
4588968	21-053-044-00050-005	62000	PASTOS PERMANENTES DE 5 O MAS AÑOS-SIN VARIEDAD	S	418	10,30	1,50	1,50	1,50		1,76			1,50	1,50
5213509	21-053-040-00154-001	62000	PASTOS PERMANENTES DE 5 O MAS AÑOS-SIN VARIEDAD	S	418	17,30	0,75	0,75	0,75		1,00			0,75	0,75
5249944	21-053-040-00169-004	63000	PASTOS DE MENOS DE 5 AÑOS-SIN VARIEDAD	S	418	11,80	3,40	3,40	3,40		3,40			3,40	3,40
5249954	21-053-041-00010-005	62000	PASTOS PERMANENTES DE 5 O MAS AÑOS-SIN VARIEDAD	S	418	29,20	38,52	38,52	38,52		45,32			38,52	38,52
5476036	21-053-040-00023-001	63000	PASTOS DE MENOS DE 5 AÑOS-SIN VARIEDAD	S	418	9,00	0,98	0,98	0,98		0,98			0,98	0,98
5476049	21-053-044-00069-001	63000	PASTOS DE MENOS DE 5 AÑOS-SIN VARIEDAD	S	418	7,00	0,32	0,32	0,32		0,32			0,32	0,32
5476051	21-053-040-00137-001	63000	PASTOS DE MENOS DE 5 AÑOS-SIN VARIEDAD	S	418	2,50	0,08	0,08	0,08		0,08			0,08	0,08
5476064	21-053-040-00155-007	63000	PASTOS DE MENOS DE 5 AÑOS-SIN VARIEDAD	S	418	4,00	0,41	0,41	0,41		0,41			0,41	0,41
5514962	21-053-040-00133-006	63000	PASTOS DE MENOS DE 5 AÑOS-SIN VARIEDAD	S	418	8,90	0,40	0,40	0,40		0,40			0,40	0,40
5514967	21-053-040-00133-008	63000	PASTOS DE MENOS DE 5 AÑOS-SIN VARIEDAD	S	418	4,80	0,08	0,08	0,08		0,08			0,08	0,08
6818344	21-053-040-00155-003	62000	PASTOS PERMANENTES DE 5 O MAS AÑOS-SIN VARIEDAD	S	418	6,60	0,03	0,03	0,03		0,07			0,03	0,03
6818345	21-053-040-00155-004	62000	PASTOS PERMANENTES DE 5 O MAS AÑOS-SIN VARIEDAD	S	418	8,90	0,78	0,78	0,78		0,78			0,78	0,78
6818346	21-053-040-00155-006	62000	PASTOS PERMANENTES DE 5 O MAS AÑOS-SIN VARIEDAD	S	418	17,00	3,57	3,57	3,57		3,57			3,57	3,57
6818348	21-053-040-00155-033	63000	PASTOS DE MENOS DE 5 AÑOS-SIN VARIEDAD	S	418	3,30	0,11	0,11	0,11		0,11			0,11	0,11
6818398	21-053-040-00170-002	62000	PASTOS PERMANENTES DE 5 O MAS AÑOS-SIN VARIEDAD	S	418	11,30	0,04	0,04	0,04		0,16			0,04	0,04
6818399	21-053-040-00170-001	62000	PASTOS PERMANENTES DE 5 O MAS AÑOS-SIN VARIEDAD	S	418	17,40	4,05	4,05	4,05		4,77			4,05	4,05
6839252	21-053-040-00169-005	62000	PASTOS PERMANENTES DE 5 O MAS AÑOS-SIN VARIEDAD	S	418	12,90	0,04	0,04	0,04		0,10			0,04	0,04
6839254	21-053-040-00169-007	62000	PASTOS PERMANENTES DE 5 O MAS AÑOS-SIN VARIEDAD	S	418	11,70	0,04	0,04	0,04		0,07			0,04	0,04
6839274	21-053-040-00154-002	62000	PASTOS PERMANENTES DE 5 O MAS AÑOS-SIN VARIEDAD	S	418	19,40	1,08	1,08	1,08		1,66			1,08	1,08
6839316	21-053-040-00014-001	62000	PASTOS PERMANENTES DE 5 O MAS AÑOS-SIN VARIEDAD	S	418	10,30	0,05	0,05	0,05		0,14			0,05	0,05
6839317	21-053-040-00014-002	63000	PASTOS DE MENOS DE 5 AÑOS-SIN VARIEDAD	S	418	7,40	0,31	0,31	0,31		0,31			0,31	0,31
6839318	21-053-040-00014-004	62000	PASTOS PERMANENTES DE 5 O MAS AÑOS-SIN VARIEDAD	S	418	10,60	0,01	0,01	0,01		0,03			0,01	0,01
6862705	21-053-008-00020-027	62000	PASTOS PERMANENTES DE 5 O MAS AÑOS-SIN VARIEDAD	S	418	7,40	0,79	0,79	0,79		0,79			0,79	0,79
1700000007089867	21-053-044-00051-001	62000	PASTOS PERMANENTES DE 5 O MAS AÑOS-SIN VARIEDAD	S	418	14,80	1,55	1,55	1,55		2,06			1,55	1,55
1700000007089870	21-053-040-00175-001	62000	PASTOS PERMANENTES DE 5 O MAS AÑOS-SIN VARIEDAD	S	418	20,10	1,66	1,66	1,66		1,66			1,66	1,66
1700000007089871	21-053-040-00130-007	62000	PASTOS PERMANENTES DE 5 O MAS AÑOS-SIN VARIEDAD	S	418	9,60	1,34	1,34	1,34		1,34			1,34	1,34
1700000007089872	21-053-040-00186-001	62000	PASTOS PERMANENTES DE 5 O MAS AÑOS-SIN VARIEDAD	S	418	12,30	1,07	1,07	1,07		1,07			1,07	1,07
1700000007089875	21-053-040-00143-001	62000	PASTOS PERMANENTES DE 5 O MAS AÑOS-SIN VARIEDAD	S	418	15,50	0,48	0,48	0,48		0,56			0,48	0,48
1700000007089877	21-053-040-00140-002	62000	PASTOS PERMANENTES DE 5 O MAS AÑOS-SIN VARIEDAD	S	418	4,50	0,54	0,54	0,54		0,54			0,54	0,54
1700000007089878	21-053-040-00174-001	62000	PASTOS PERMANENTES DE 5 O MAS AÑOS-SIN VARIEDAD	S	418	17,40	2,80	2,80	2,80		2,80			2,80	2,80
1700000007089879	21-053-040-00130-003	62000	PASTOS PERMANENTES DE 5 O MAS AÑOS-SIN VARIEDAD	S	418	24,10	0,35	0,35	0,35		0,47			0,35	0,35
1700000007089880	21-053-040-00024-002	62000	PASTOS PERMANENTES DE 5 O MAS AÑOS-SIN VARIEDAD	S	418	11,50	0,16	0,16	0,16		0,16			0,16	0,16
1700000007089885	21-053-040-00130-006	62000	PASTOS PERMANENTES DE 5 O MAS AÑOS-SIN VARIEDAD	S	418	11,30	0,03	0,03	0,03		0,04			0,03	0,03
1700000007089886	21-053-040-00007-003	62000	PASTOS PERMANENTES DE 5 O MAS AÑOS-SIN VARIEDAD	S	418	18,00	0,14	0,14	0,14		0,16			0,14	0,14
1700000007089887	21-053-040-00130-001	62000	PASTOS PERMANENTES DE 5 O MAS AÑOS-SIN VARIEDAD	S	418	4,90	0,07	0,07	0,07		0,07			0,07	0,07
1700000007089889	21-053-040-00124-003	62000	PASTOS PERMANENTES DE 5 O MAS AÑOS-SIN VARIEDAD	S	418	13,10	1,02	1,02	1,02		1,02			1,02	1,02

(1) Superficie declarada admisible ajustada con la superficie comprometida.
 (2) Factor de penalización valorando el alcance para el tipo de compromiso.

Puede verificar la integridad de una copia de este documento mediante la lectura del código QR adjunto o mediante el acceso a la dirección <https://ws050.juntadeandalucia.es/verificarFirma> indicando el código de VERIFICACIÓN



FIRMADO POR	RAQUEL MARIA ESPIN CRESPO	17/12/2024
VERIFICACIÓN	Pk2jm6UYDU9J72AMTZUYRN3GET48NG	PÁG. 6520/9349



RECINTOS RESUELTOS

REF.	REFERENCIA SIGPAC	CULTIVO	DESCRIPCIÓN CULTIVO	S/R	G.PAGO	PEND. MEDIA (%)	SUP. DEC. ADMISIBLE (ha)	SUP. COMPROM. (ha)	SUP. AJUSTADA COMPR. (1) (ha)	SUP. CONV. SIGPAC (ha)	SUP. CERTIF. (ha)	SUP. CAMPO (ha)	SUP. CAMPO DECLARADO (ha)	SUP. DEC. REDUCIDA (ha)	SUP. RESUELTA (ha)
170000007089890	21-053-040-00008-002	62000	PASTOS PERMANENTES DE 5 O MAS AÑOS-SIN VARIEDAD	S	418	14,40	0,06	0,06	0,06		0,07			0,06	0,06
170000007089897	21-053-040-00135-002	62000	PASTOS PERMANENTES DE 5 O MAS AÑOS-SIN VARIEDAD	S	418	6,60	0,03	0,03	0,03		0,03			0,03	0,03
-1545701	21-053-011-00336-001	101323	OLIVAR-VERDIAL DE HUEVAR	S	419	8,20	0,65	0,65	0,65		0,65			0,65	0,65
-1545695	21-053-011-00335-025	101323	OLIVAR-VERDIAL DE HUEVAR	S	419	3,70	0,06	0,06	0,06		0,06			0,06	0,06
-1545690	21-053-011-00335-027	101323	OLIVAR-VERDIAL DE HUEVAR	S	419	7,30	0,15	0,15	0,15		0,15			0,15	0,15
-1545500	21-053-040-00140-001	101323	OLIVAR-VERDIAL DE HUEVAR	S	419	7,80	1,71	1,71	1,71		1,71			1,71	1,71
-1514088	21-053-040-00133-004	101323	OLIVAR-VERDIAL DE HUEVAR	S	419	11,40	0,21	0,21	0,21		0,21			0,21	0,21
-1514087	21-053-040-00135-001	101323	OLIVAR-VERDIAL DE HUEVAR	S	419	7,80	0,22	0,22	0,22		0,22			0,22	0,22
-1514043	21-053-040-00133-007	101323	OLIVAR-VERDIAL DE HUEVAR	S	419	10,60	1,01	1,01	1,01		1,01			1,01	1,01
6839451	21-053-011-00335-028	101323	OLIVAR-VERDIAL DE HUEVAR	S	419	7,50	0,76	0,76	0,76		0,76			0,76	0,76
6839452	21-053-040-00130-005	101323	OLIVAR-VERDIAL DE HUEVAR	S	419	7,00	0,61	0,60	0,60		0,60			0,60	0,60

INCIDENCIAS

INCIDENCIA DESCRIPCIÓN

242	Recinto pendiente de acreditación de titularidad. Ref:-910032 Recinto:21-053-040-00007-00004 Cultivo:62000 PASTOS PERMANENTES DE 5 O MAS AÑOS-SIN VARIEDAD Secano
100402	Recinto solicitado no forma parte de ningún organismo de control autorizado para la producción ecológica en Andalucía o fecha de inscripción posterior al plazo establecido (Anexo I. Criterios de Subvencionabilidad. Orden 28 de marzo de 2023). Ref:4115682 Recinto:21-053-008-00020-00002 Cultivo:63000 PASTOS DE MENOS DE 5 AÑOS-SIN VARIEDAD Secano Ref:4115683 Recinto:21-053-008-00020-00004 Cultivo:63000 PASTOS DE MENOS DE 5 AÑOS-SIN VARIEDAD Secano Ref:4115684 Recinto:21-053-008-00020-00005 Cultivo:63000 PASTOS DE MENOS DE 5 AÑOS-SIN VARIEDAD Secano Ref:4115691 Recinto:21-053-008-00020-00017 Cultivo:63000 PASTOS DE MENOS DE 5 AÑOS-SIN VARIEDAD Secano Ref:5213498 Recinto:21-053-008-00020-00024 Cultivo:63000 PASTOS DE MENOS DE 5 AÑOS-SIN VARIEDAD Secano
100406	Grupo de cultivo declarado en el recinto no coincide con el grupo de cultivo existente en el organismo de control autorizado para la producción ecológica en Andalucía (Anexo I. Criterios de Subvencionabilidad. Orden 28 de marzo de 2023). Ref:4115682 Recinto:21-053-008-00020-00002 Cultivo:63000 PASTOS DE MENOS DE 5 AÑOS-SIN VARIEDAD Secano Grupo de SIPEA:HERBACEOS Ref:4115683 Recinto:21-053-008-00020-00004 Cultivo:63000 PASTOS DE MENOS DE 5 AÑOS-SIN VARIEDAD Secano Grupo de SIPEA:HERBACEOS Ref:4115684 Recinto:21-053-008-00020-00005 Cultivo:63000 PASTOS DE MENOS DE 5 AÑOS-SIN VARIEDAD Secano Grupo de SIPEA:HERBACEOS Ref:4115691 Recinto:21-053-008-00020-00017 Cultivo:63000 PASTOS DE MENOS DE 5 AÑOS-SIN VARIEDAD Secano Grupo de SIPEA:HERBACEOS Ref:5213498 Recinto:21-053-008-00020-00024 Cultivo:63000 PASTOS DE MENOS DE 5 AÑOS-SIN VARIEDAD Secano Grupo de SIPEA:HERBACEOS
100411	Recinto no admisible por no estar asociado en SIGGAN a una explotación ganadera (Artículo 10 de la Orden de 28 de marzo de 2023). Ref:5514974 Recinto:21-053-040-00141-00003 Cultivo:63000 PASTOS DE MENOS DE 5 AÑOS-SIN VARIEDAD Secano
100424	Solicita recinto que no está comprometido para la operación. Ref:4115682 Recinto:21-053-008-00020-00002 Cultivo:63000 PASTOS DE MENOS DE 5 AÑOS-SIN VARIEDAD Secano Ref:4115683 Recinto:21-053-008-00020-00004 Cultivo:63000 PASTOS DE MENOS DE 5 AÑOS-SIN VARIEDAD Secano Ref:4115684 Recinto:21-053-008-00020-00005 Cultivo:63000 PASTOS DE MENOS DE 5 AÑOS-SIN VARIEDAD Secano Ref:4115685 Recinto:21-053-008-00020-00006 Cultivo:62000 PASTOS PERMANENTES DE 5 O MAS AÑOS-SIN VARIEDAD Secano Ref:4115691 Recinto:21-053-008-00020-00017 Cultivo:63000 PASTOS DE MENOS DE 5 AÑOS-SIN VARIEDAD Secano Ref:5213498 Recinto:21-053-008-00020-00024 Cultivo:63000 PASTOS DE MENOS DE 5 AÑOS-SIN VARIEDAD Secano Ref:-910032 Recinto:21-053-040-00007-00004 Cultivo:62000 PASTOS PERMANENTES DE 5 O MAS AÑOS-SIN VARIEDAD Secano Ref:5514974 Recinto:21-053-040-00141-00003 Cultivo:63000 PASTOS DE MENOS DE 5 AÑOS-SIN VARIEDAD Secano

Datos considerados para el Cálculo de la Carga Ganadera mínima y máxima del expediente

Explotación	Especie	Inscrito en Sipea y Admisible	Ugm Calculada para CG Mínima	Ugm Calculada para CG Máxima
ES210530000099	BOVINA	SI	73,18	73,18
			73,18	73,18

Superficie determinada para Cálculo Carga Ganadera Mínima: 132,07 ha
 Superficie determinada para Cálculo Carga Ganadera Máxima: 169,37 ha
 Carga Ganadera Mínima Expediente: 0,55 ugm/ha
 Carga Ganadera Máxima Expediente: 0,43 ugm/ha

Recintos Determinados para el Cálculo de Garga Ganadera Mínima

REF.	REFERENCIA SIGPAC	CULTIVO	DESCRIPCIÓN CULTIVO	S/R	SUP. RESUELTA (ha)
------	-------------------	---------	---------------------	-----	--------------------

(1) Superficie declarada admisible ajustada con la superficie comprometida.
 (2) Factor de penalización valorando el alcance para el tipo de compromiso.

Puede verificar la integridad de una copia de este documento mediante la lectura del código QR adjunto o mediante el acceso a la dirección <https://ws050.juntadeandalucia.es/verificarFirma> indicando el código de VERIFICACIÓN

FIRMADO POR	RAQUEL MARIA ESPIN CRESPO	17/12/2024
VERIFICACIÓN	Pk2jm6UYDU9J72AMTZUYRN3GET48NG	PÁG. 6521/9349



**Datos considerados para el Cálculo de la Carga Ganadera mínima y máxima del expediente****Recintos Determinados para el Cálculo de Garga Ganadera Mínima**

REF.	REFERENCIA SIGPAC	CULTIVO	DESCRIPCIÓN CULTIVO	S/R	SUP.
					RESUELTA (ha)
-1514078	21-053-040-00133-00002	62000	PASTOS PERMANENTES DE 5 O MAS AÑOS-SIN VARIEDAD	S	2,14
-1093995	21-053-008-00018-00002	62000	PASTOS PERMANENTES DE 5 O MAS AÑOS-SIN VARIEDAD	S	0,33
-1093778	21-053-008-00020-00026	62000	PASTOS PERMANENTES DE 5 O MAS AÑOS-SIN VARIEDAD	S	0,89
-910032	21-053-040-00007-00004	62000	PASTOS PERMANENTES DE 5 O MAS AÑOS-SIN VARIEDAD	S	0,01
-910027	21-053-011-00155-00003	63000	PASTOS DE MENOS DE 5 AÑOS-SIN VARIEDAD	S	0,02
-910026	21-053-011-00155-00002	62000	PASTOS PERMANENTES DE 5 O MAS AÑOS-SIN VARIEDAD	S	0,01
-709269	21-053-041-00004-00029	62000	PASTOS PERMANENTES DE 5 O MAS AÑOS-SIN VARIEDAD	S	15,98
-709268	21-053-008-00021-00003	62000	PASTOS PERMANENTES DE 5 O MAS AÑOS-SIN VARIEDAD	S	2,88
-709267	21-053-008-00019-00004	62000	PASTOS PERMANENTES DE 5 O MAS AÑOS-SIN VARIEDAD	S	11,85
-709266	21-053-008-00021-00001	62000	PASTOS PERMANENTES DE 5 O MAS AÑOS-SIN VARIEDAD	S	2,49
-709265	21-053-008-00020-00020	62000	PASTOS PERMANENTES DE 5 O MAS AÑOS-SIN VARIEDAD	S	15,60
4115679	21-053-041-00004-00004	62000	PASTOS PERMANENTES DE 5 O MAS AÑOS-SIN VARIEDAD	S	0,10
4115680	21-053-041-00004-00021	62000	PASTOS PERMANENTES DE 5 O MAS AÑOS-SIN VARIEDAD	S	0,04
4115681	21-053-041-00004-00022	62000	PASTOS PERMANENTES DE 5 O MAS AÑOS-SIN VARIEDAD	S	0,41
4115686	21-053-008-00020-00010	62000	PASTOS PERMANENTES DE 5 O MAS AÑOS-SIN VARIEDAD	S	0,03
4115687	21-053-008-00020-00011	62000	PASTOS PERMANENTES DE 5 O MAS AÑOS-SIN VARIEDAD	S	0,05
4115688	21-053-008-00020-00012	62000	PASTOS PERMANENTES DE 5 O MAS AÑOS-SIN VARIEDAD	S	0,03
4115689	21-053-008-00020-00013	62000	PASTOS PERMANENTES DE 5 O MAS AÑOS-SIN VARIEDAD	S	0,09
4115690	21-053-008-00020-00014	62000	PASTOS PERMANENTES DE 5 O MAS AÑOS-SIN VARIEDAD	S	0,61
4115694	21-053-008-00019-00002	62000	PASTOS PERMANENTES DE 5 O MAS AÑOS-SIN VARIEDAD	S	0,53
4137423	21-071-009-00054-00001	62000	PASTOS PERMANENTES DE 5 O MAS AÑOS-SIN VARIEDAD	S	5,58
4588968	21-053-044-00050-00005	62000	PASTOS PERMANENTES DE 5 O MAS AÑOS-SIN VARIEDAD	S	1,50
5213509	21-053-040-00154-00001	62000	PASTOS PERMANENTES DE 5 O MAS AÑOS-SIN VARIEDAD	S	0,75
5249944	21-053-040-00169-00004	63000	PASTOS DE MENOS DE 5 AÑOS-SIN VARIEDAD	S	3,40
5249954	21-053-041-00010-00005	62000	PASTOS PERMANENTES DE 5 O MAS AÑOS-SIN VARIEDAD	S	38,52
5476036	21-053-040-00023-00001	63000	PASTOS DE MENOS DE 5 AÑOS-SIN VARIEDAD	S	0,98
5476049	21-053-044-00069-00001	63000	PASTOS DE MENOS DE 5 AÑOS-SIN VARIEDAD	S	0,32
5476051	21-053-040-00137-00001	63000	PASTOS DE MENOS DE 5 AÑOS-SIN VARIEDAD	S	0,08
5476064	21-053-040-00155-00007	63000	PASTOS DE MENOS DE 5 AÑOS-SIN VARIEDAD	S	0,41
5514962	21-053-040-00133-00006	63000	PASTOS DE MENOS DE 5 AÑOS-SIN VARIEDAD	S	0,40
5514967	21-053-040-00133-00008	63000	PASTOS DE MENOS DE 5 AÑOS-SIN VARIEDAD	S	0,08
5514974	21-053-040-00141-00003	63000	PASTOS DE MENOS DE 5 AÑOS-SIN VARIEDAD	S	0,15
6818344	21-053-040-00155-00003	62000	PASTOS PERMANENTES DE 5 O MAS AÑOS-SIN VARIEDAD	S	0,03
6818345	21-053-040-00155-00004	62000	PASTOS PERMANENTES DE 5 O MAS AÑOS-SIN VARIEDAD	S	0,78
6818346	21-053-040-00155-00006	62000	PASTOS PERMANENTES DE 5 O MAS AÑOS-SIN VARIEDAD	S	3,57
6818348	21-053-040-00155-00033	63000	PASTOS DE MENOS DE 5 AÑOS-SIN VARIEDAD	S	0,11
6818398	21-053-040-00170-00002	62000	PASTOS PERMANENTES DE 5 O MAS AÑOS-SIN VARIEDAD	S	0,04
6818399	21-053-040-00170-00001	62000	PASTOS PERMANENTES DE 5 O MAS AÑOS-SIN VARIEDAD	S	4,05
6839252	21-053-040-00169-00005	62000	PASTOS PERMANENTES DE 5 O MAS AÑOS-SIN VARIEDAD	S	0,04

(1) Superficie declarada admisible ajustada con la superficie comprometida.
(2) Factor de penalización valorando el alcance para el tipo de compromiso.

Puede verificar la integridad de una copia de este documento mediante la lectura del código QR adjunto o mediante el acceso a la dirección <https://ws050.juntadeandalucia.es/verificarFirma> indicando el código de VERIFICACIÓN

FIRMADO POR

RAQUEL MARIA ESPIN CRESPO

17/12/2024

VERIFICACIÓN

Pk2jm6UYDU9J72AMTZUYRN3GET48NG

PÁG. 6522/9349



**Datos considerados para el Cálculo de la Carga Ganadera mínima y máxima del expediente****Recintos Determinados para el Cálculo de Garga Ganadera Mínima**

REF.	REFERENCIA SIGPAC	CULTIVO	DESCRIPCIÓN CULTIVO	S/R	SUP. RESUELTA (ha)
6839254	21-053-040-00169-00007	62000	PASTOS PERMANENTES DE 5 O MAS AÑOS-SIN VARIEDAD	S	0,04
6839274	21-053-040-00154-00002	62000	PASTOS PERMANENTES DE 5 O MAS AÑOS-SIN VARIEDAD	S	1,08
6839316	21-053-040-00014-00001	62000	PASTOS PERMANENTES DE 5 O MAS AÑOS-SIN VARIEDAD	S	0,05
6839317	21-053-040-00014-00002	63000	PASTOS DE MENOS DE 5 AÑOS-SIN VARIEDAD	S	0,31
6839318	21-053-040-00014-00004	62000	PASTOS PERMANENTES DE 5 O MAS AÑOS-SIN VARIEDAD	S	0,01
6862705	21-053-008-00020-00027	62000	PASTOS PERMANENTES DE 5 O MAS AÑOS-SIN VARIEDAD	S	0,79
1700000007089840	21-053-011-00155-00001	62000	PASTOS PERMANENTES DE 5 O MAS AÑOS-SIN VARIEDAD	S	1,06
1700000007089863	21-053-044-00054-00002	62000	PASTOS PERMANENTES DE 5 O MAS AÑOS-SIN VARIEDAD	S	0,07
1700000007089865	21-053-040-00004-00018	62000	PASTOS PERMANENTES DE 5 O MAS AÑOS-SIN VARIEDAD	S	0,05
1700000007089867	21-053-044-00051-00001	62000	PASTOS PERMANENTES DE 5 O MAS AÑOS-SIN VARIEDAD	S	1,55
1700000007089870	21-053-040-00175-00001	62000	PASTOS PERMANENTES DE 5 O MAS AÑOS-SIN VARIEDAD	S	1,66
1700000007089871	21-053-040-00130-00007	62000	PASTOS PERMANENTES DE 5 O MAS AÑOS-SIN VARIEDAD	S	1,34
1700000007089872	21-053-040-00186-00001	62000	PASTOS PERMANENTES DE 5 O MAS AÑOS-SIN VARIEDAD	S	1,07
1700000007089875	21-053-040-00143-00001	62000	PASTOS PERMANENTES DE 5 O MAS AÑOS-SIN VARIEDAD	S	0,48
1700000007089876	21-053-011-00156-00001	62000	PASTOS PERMANENTES DE 5 O MAS AÑOS-SIN VARIEDAD	S	0,13
1700000007089877	21-053-040-00140-00002	62000	PASTOS PERMANENTES DE 5 O MAS AÑOS-SIN VARIEDAD	S	0,54
1700000007089878	21-053-040-00174-00001	62000	PASTOS PERMANENTES DE 5 O MAS AÑOS-SIN VARIEDAD	S	2,80
1700000007089879	21-053-040-00130-00003	62000	PASTOS PERMANENTES DE 5 O MAS AÑOS-SIN VARIEDAD	S	0,35
1700000007089880	21-053-040-00024-00002	62000	PASTOS PERMANENTES DE 5 O MAS AÑOS-SIN VARIEDAD	S	0,16
1700000007089881	21-053-044-00071-00001	62000	PASTOS PERMANENTES DE 5 O MAS AÑOS-SIN VARIEDAD	S	0,05
1700000007089883	21-053-040-00006-00002	62000	PASTOS PERMANENTES DE 5 O MAS AÑOS-SIN VARIEDAD	S	0,32
1700000007089884	21-053-040-00067-00001	62000	PASTOS PERMANENTES DE 5 O MAS AÑOS-SIN VARIEDAD	S	0,40
1700000007089885	21-053-040-00130-00006	62000	PASTOS PERMANENTES DE 5 O MAS AÑOS-SIN VARIEDAD	S	0,03
1700000007089886	21-053-040-00007-00003	62000	PASTOS PERMANENTES DE 5 O MAS AÑOS-SIN VARIEDAD	S	0,14
1700000007089887	21-053-040-00130-00001	62000	PASTOS PERMANENTES DE 5 O MAS AÑOS-SIN VARIEDAD	S	0,07
1700000007089889	21-053-040-00124-00003	62000	PASTOS PERMANENTES DE 5 O MAS AÑOS-SIN VARIEDAD	S	1,02
1700000007089890	21-053-040-00008-00002	62000	PASTOS PERMANENTES DE 5 O MAS AÑOS-SIN VARIEDAD	S	0,06
1700000007089891	21-053-011-00335-00032	62000	PASTOS PERMANENTES DE 5 O MAS AÑOS-SIN VARIEDAD	S	0,32
1700000007089894	21-053-011-00335-00031	62000	PASTOS PERMANENTES DE 5 O MAS AÑOS-SIN VARIEDAD	S	0,28
1700000007089895	21-053-011-00335-00003	62000	PASTOS PERMANENTES DE 5 O MAS AÑOS-SIN VARIEDAD	S	0,93
1700000007089897	21-053-040-00135-00002	62000	PASTOS PERMANENTES DE 5 O MAS AÑOS-SIN VARIEDAD	S	0,03

Recintos Determinados para el Cálculo de Garga Ganadera Máxima

REF.	REFERENCIA SIGPAC	CULTIVO	DESCRIPCIÓN CULTIVO	S/R	SUP. RESUELTA (ha)
-1514078	21-053-040-00133-00002	62000	PASTOS PERMANENTES DE 5 O MAS AÑOS-SIN VARIEDAD	S	2,14
-1093995	21-053-008-00018-00002	62000	PASTOS PERMANENTES DE 5 O MAS AÑOS-SIN VARIEDAD	S	0,33
-1093778	21-053-008-00020-00026	62000	PASTOS PERMANENTES DE 5 O MAS AÑOS-SIN VARIEDAD	S	0,89

(1) Superficie declarada admisible ajustada con la superficie comprometida.
(2) Factor de penalización valorando el alcance para el tipo de compromiso.Puede verificar la integridad de una copia de este documento mediante la lectura del código QR adjunto o mediante el acceso a la dirección <https://ws050.juntadeandalucia.es/verificarFirma> indicando el código de VERIFICACIÓN

FIRMADO POR

RAQUEL MARIA ESPIN CRESPO

17/12/2024

VERIFICACIÓN

Pk2jm6UYDU9J72AMTZUYRN3GET48NG

PÁG. 6523/9349



**Datos considerados para el Cálculo de la Carga Ganadera mínima y máxima del expediente****Recintos Determinados para el Cálculo de Garga Ganadera Máxima**

REF.	REFERENCIA SIGPAC	CULTIVO	DESCRIPCIÓN CULTIVO	SUP.	
				S/R	RESUELTA (ha)
-910032	21-053-040-00007-00004	62000	PASTOS PERMANENTES DE 5 O MAS AÑOS-SIN VARIEDAD	S	0,01
-910027	21-053-011-00155-00003	63000	PASTOS DE MENOS DE 5 AÑOS-SIN VARIEDAD	S	0,02
-910026	21-053-011-00155-00002	62000	PASTOS PERMANENTES DE 5 O MAS AÑOS-SIN VARIEDAD	S	0,01
-709269	21-053-041-00004-00029	62000	PASTOS PERMANENTES DE 5 O MAS AÑOS-SIN VARIEDAD	S	15,98
-709268	21-053-008-00021-00003	62000	PASTOS PERMANENTES DE 5 O MAS AÑOS-SIN VARIEDAD	S	2,88
-709267	21-053-008-00019-00004	62000	PASTOS PERMANENTES DE 5 O MAS AÑOS-SIN VARIEDAD	S	11,85
-709266	21-053-008-00021-00001	62000	PASTOS PERMANENTES DE 5 O MAS AÑOS-SIN VARIEDAD	S	2,49
-709265	21-053-008-00020-00020	62000	PASTOS PERMANENTES DE 5 O MAS AÑOS-SIN VARIEDAD	S	15,60
4115679	21-053-041-00004-00004	62000	PASTOS PERMANENTES DE 5 O MAS AÑOS-SIN VARIEDAD	S	0,10
4115680	21-053-041-00004-00021	62000	PASTOS PERMANENTES DE 5 O MAS AÑOS-SIN VARIEDAD	S	0,04
4115681	21-053-041-00004-00022	62000	PASTOS PERMANENTES DE 5 O MAS AÑOS-SIN VARIEDAD	S	0,41
4115682	21-053-008-00020-00002	63000	PASTOS DE MENOS DE 5 AÑOS-SIN VARIEDAD	S	11,13
4115683	21-053-008-00020-00004	63000	PASTOS DE MENOS DE 5 AÑOS-SIN VARIEDAD	S	1,73
4115684	21-053-008-00020-00005	63000	PASTOS DE MENOS DE 5 AÑOS-SIN VARIEDAD	S	3,92
4115685	21-053-008-00020-00006	62000	PASTOS PERMANENTES DE 5 O MAS AÑOS-SIN VARIEDAD	S	0,00
4115686	21-053-008-00020-00010	62000	PASTOS PERMANENTES DE 5 O MAS AÑOS-SIN VARIEDAD	S	0,03
4115687	21-053-008-00020-00011	62000	PASTOS PERMANENTES DE 5 O MAS AÑOS-SIN VARIEDAD	S	0,05
4115688	21-053-008-00020-00012	62000	PASTOS PERMANENTES DE 5 O MAS AÑOS-SIN VARIEDAD	S	0,03
4115689	21-053-008-00020-00013	62000	PASTOS PERMANENTES DE 5 O MAS AÑOS-SIN VARIEDAD	S	0,09
4115690	21-053-008-00020-00014	62000	PASTOS PERMANENTES DE 5 O MAS AÑOS-SIN VARIEDAD	S	0,61
4115691	21-053-008-00020-00017	63000	PASTOS DE MENOS DE 5 AÑOS-SIN VARIEDAD	S	7,12
4115694	21-053-008-00019-00002	62000	PASTOS PERMANENTES DE 5 O MAS AÑOS-SIN VARIEDAD	S	0,53
4137423	21-071-009-00054-00001	62000	PASTOS PERMANENTES DE 5 O MAS AÑOS-SIN VARIEDAD	S	5,58
4588968	21-053-044-00050-00005	62000	PASTOS PERMANENTES DE 5 O MAS AÑOS-SIN VARIEDAD	S	1,50
5213498	21-053-008-00020-00024	63000	PASTOS DE MENOS DE 5 AÑOS-SIN VARIEDAD	S	6,69
5213509	21-053-040-00154-00001	62000	PASTOS PERMANENTES DE 5 O MAS AÑOS-SIN VARIEDAD	S	0,75
5249944	21-053-040-00169-00004	63000	PASTOS DE MENOS DE 5 AÑOS-SIN VARIEDAD	S	3,40
5249954	21-053-041-00010-00005	62000	PASTOS PERMANENTES DE 5 O MAS AÑOS-SIN VARIEDAD	S	38,52
5476036	21-053-040-00023-00001	63000	PASTOS DE MENOS DE 5 AÑOS-SIN VARIEDAD	S	0,98
5476049	21-053-044-00069-00001	63000	PASTOS DE MENOS DE 5 AÑOS-SIN VARIEDAD	S	0,32
5476051	21-053-040-00137-00001	63000	PASTOS DE MENOS DE 5 AÑOS-SIN VARIEDAD	S	0,08
5476064	21-053-040-00155-00007	63000	PASTOS DE MENOS DE 5 AÑOS-SIN VARIEDAD	S	0,41
5514962	21-053-040-00133-00006	63000	PASTOS DE MENOS DE 5 AÑOS-SIN VARIEDAD	S	0,40
5514967	21-053-040-00133-00008	63000	PASTOS DE MENOS DE 5 AÑOS-SIN VARIEDAD	S	0,08
5514974	21-053-040-00141-00003	63000	PASTOS DE MENOS DE 5 AÑOS-SIN VARIEDAD	S	0,15
5514978	21-053-040-00119-00002	63000	PASTOS DE MENOS DE 5 AÑOS-SIN VARIEDAD	S	0,16
5514984	21-053-040-00145-00001	63000	PASTOS DE MENOS DE 5 AÑOS-SIN VARIEDAD	S	0,54
5527161	21-053-011-00141-00001	63000	PASTOS DE MENOS DE 5 AÑOS-SIN VARIEDAD	S	3,47
5550183	21-053-040-00131-00001	63000	PASTOS DE MENOS DE 5 AÑOS-SIN VARIEDAD	S	0,66
5550184	21-053-044-00038-00009	63000	PASTOS DE MENOS DE 5 AÑOS-SIN VARIEDAD	S	0,28
5550186	21-053-044-00038-00010	63000	PASTOS DE MENOS DE 5 AÑOS-SIN VARIEDAD	S	0,28
6818344	21-053-040-00155-00003	62000	PASTOS PERMANENTES DE 5 O MAS AÑOS-SIN VARIEDAD	S	0,03

(1) Superficie declarada admisible ajustada con la superficie comprometida.
(2) Factor de penalización valorando el alcance para el tipo de compromiso.

Puede verificar la integridad de una copia de este documento mediante la lectura del código QR adjunto o mediante el acceso a la dirección <https://ws050.juntadeandalucia.es/verificarFirma> indicando el código de VERIFICACIÓN

FIRMADO POR	RAQUEL MARIA ESPIN CRESPO	17/12/2024	
VERIFICACIÓN	Pk2jm6UYDU9J72AMTZUYRN3GET48NG	PÁG. 6524/9349	

**Datos considerados para el Cálculo de la Carga Ganadera mínima y máxima del expediente****Recintos Determinados para el Cálculo de Garga Ganadera Máxima**

REF.	REFERENCIA SIGPAC	CULTIVO	DESCRIPCIÓN CULTIVO	S/R	SUP. RESUELTA (ha)
6818345	21-053-040-00155-00004	62000	PASTOS PERMANENTES DE 5 O MAS AÑOS-SIN VARIEDAD	S	0,78
6818346	21-053-040-00155-00006	62000	PASTOS PERMANENTES DE 5 O MAS AÑOS-SIN VARIEDAD	S	3,57
6818348	21-053-040-00155-00033	63000	PASTOS DE MENOS DE 5 AÑOS-SIN VARIEDAD	S	0,11
6818398	21-053-040-00170-00002	62000	PASTOS PERMANENTES DE 5 O MAS AÑOS-SIN VARIEDAD	S	0,04
6818399	21-053-040-00170-00001	62000	PASTOS PERMANENTES DE 5 O MAS AÑOS-SIN VARIEDAD	S	4,05
6839252	21-053-040-00169-00005	62000	PASTOS PERMANENTES DE 5 O MAS AÑOS-SIN VARIEDAD	S	0,04
6839254	21-053-040-00169-00007	62000	PASTOS PERMANENTES DE 5 O MAS AÑOS-SIN VARIEDAD	S	0,04
6839274	21-053-040-00154-00002	62000	PASTOS PERMANENTES DE 5 O MAS AÑOS-SIN VARIEDAD	S	1,08
6839316	21-053-040-00014-00001	62000	PASTOS PERMANENTES DE 5 O MAS AÑOS-SIN VARIEDAD	S	0,05
6839317	21-053-040-00014-00002	63000	PASTOS DE MENOS DE 5 AÑOS-SIN VARIEDAD	S	0,31
6839318	21-053-040-00014-00004	62000	PASTOS PERMANENTES DE 5 O MAS AÑOS-SIN VARIEDAD	S	0,01
6839330	21-053-008-00011-00001	62000	PASTOS PERMANENTES DE 5 O MAS AÑOS-SIN VARIEDAD	S	1,32
6862705	21-053-008-00020-00027	62000	PASTOS PERMANENTES DE 5 O MAS AÑOS-SIN VARIEDAD	S	0,79
1700000007089840	21-053-011-00155-00001	62000	PASTOS PERMANENTES DE 5 O MAS AÑOS-SIN VARIEDAD	S	1,06
1700000007089863	21-053-044-00054-00002	62000	PASTOS PERMANENTES DE 5 O MAS AÑOS-SIN VARIEDAD	S	0,07
1700000007089865	21-053-040-00004-00018	62000	PASTOS PERMANENTES DE 5 O MAS AÑOS-SIN VARIEDAD	S	0,05
1700000007089867	21-053-044-00051-00001	62000	PASTOS PERMANENTES DE 5 O MAS AÑOS-SIN VARIEDAD	S	1,55
1700000007089870	21-053-040-00175-00001	62000	PASTOS PERMANENTES DE 5 O MAS AÑOS-SIN VARIEDAD	S	1,66
1700000007089871	21-053-040-00130-00007	62000	PASTOS PERMANENTES DE 5 O MAS AÑOS-SIN VARIEDAD	S	1,34
1700000007089872	21-053-040-00186-00001	62000	PASTOS PERMANENTES DE 5 O MAS AÑOS-SIN VARIEDAD	S	1,07
1700000007089875	21-053-040-00143-00001	62000	PASTOS PERMANENTES DE 5 O MAS AÑOS-SIN VARIEDAD	S	0,48
1700000007089876	21-053-011-00156-00001	62000	PASTOS PERMANENTES DE 5 O MAS AÑOS-SIN VARIEDAD	S	0,13
1700000007089877	21-053-040-00140-00002	62000	PASTOS PERMANENTES DE 5 O MAS AÑOS-SIN VARIEDAD	S	0,54
1700000007089878	21-053-040-00174-00001	62000	PASTOS PERMANENTES DE 5 O MAS AÑOS-SIN VARIEDAD	S	2,80
1700000007089879	21-053-040-00130-00003	62000	PASTOS PERMANENTES DE 5 O MAS AÑOS-SIN VARIEDAD	S	0,35
1700000007089880	21-053-040-00024-00002	62000	PASTOS PERMANENTES DE 5 O MAS AÑOS-SIN VARIEDAD	S	0,16
1700000007089881	21-053-044-00071-00001	62000	PASTOS PERMANENTES DE 5 O MAS AÑOS-SIN VARIEDAD	S	0,05
1700000007089883	21-053-040-00006-00002	62000	PASTOS PERMANENTES DE 5 O MAS AÑOS-SIN VARIEDAD	S	0,32
1700000007089884	21-053-040-00067-00001	62000	PASTOS PERMANENTES DE 5 O MAS AÑOS-SIN VARIEDAD	S	0,40
1700000007089885	21-053-040-00130-00006	62000	PASTOS PERMANENTES DE 5 O MAS AÑOS-SIN VARIEDAD	S	0,03
1700000007089886	21-053-040-00007-00003	62000	PASTOS PERMANENTES DE 5 O MAS AÑOS-SIN VARIEDAD	S	0,14
1700000007089887	21-053-040-00130-00001	62000	PASTOS PERMANENTES DE 5 O MAS AÑOS-SIN VARIEDAD	S	0,07
1700000007089889	21-053-040-00124-00003	62000	PASTOS PERMANENTES DE 5 O MAS AÑOS-SIN VARIEDAD	S	1,02
1700000007089890	21-053-040-00008-00002	62000	PASTOS PERMANENTES DE 5 O MAS AÑOS-SIN VARIEDAD	S	0,06
1700000007089891	21-053-011-00335-00032	62000	PASTOS PERMANENTES DE 5 O MAS AÑOS-SIN VARIEDAD	S	0,32
1700000007089894	21-053-011-00335-00031	62000	PASTOS PERMANENTES DE 5 O MAS AÑOS-SIN VARIEDAD	S	0,28
1700000007089895	21-053-011-00335-00003	62000	PASTOS PERMANENTES DE 5 O MAS AÑOS-SIN VARIEDAD	S	0,93

(1) Superficie declarada admisible ajustada con la superficie comprometida.
(2) Factor de penalización valorando el alcance para el tipo de compromiso.

Puede verificar la integridad de una copia de este documento mediante la lectura del código QR adjunto o mediante el acceso a la dirección <https://ws050.juntadeandalucia.es/verificarFirma> indicando el código de VERIFICACIÓN

FIRMADO POR	RAQUEL MARIA ESPIN CRESPO	17/12/2024	
VERIFICACIÓN	Pk2jm6UYDU9J72AMTZUYRN3GET48NG	PÁG. 6525/9349	



Datos considerados para el Cálculo de la Carga Ganadera mínima y máxima del expediente

Recintos Determinados para el Cálculo de Garga Ganadera Máxima

<u>REF.</u>	<u>REFERENCIA SIGPAC</u>	<u>CULTIVO</u>	<u>DESCRIPCIÓN CULTIVO</u>	<u>S/R</u>	<u>SUP. RESUELTA (ha)</u>
1700000007089897	21-053-040-00135-00002	62000	PASTOS PERMANENTES DE 5 O MAS AÑOS-SIN VARIEDAD	S	0,03

(1) Superficie declarada admisible ajustada con la superficie comprometida.
(2) Factor de penalización valorando el alcance para el tipo de compromiso.

Puede verificar la integridad de una copia de este documento mediante la lectura del código QR adjunto o mediante el acceso a la dirección <https://ws050.juntadeandalucia.es/verificarFirma> indicando el código de VERIFICACIÓN

FIRMADO POR	RAQUEL MARIA ESPIN CRESPO	17/12/2024	
VERIFICACIÓN	Pk2jm6UYDU9J72AMTZUYRN3GET48NG	PÁG. 6526/9349	

**APELLIDOS Y NOMBRE / RAZÓN SOCIAL**

MORA GARCIA CIPRIANO JESUS

NIF

***5862*

EXPEDIENTE

1237685

ANUALIDAD DE PAGO

1ª

IMPORTES POR ANUALIDAD

	2023	2024	2025	2026	2027
IMPORTE MÁXIMO SUBVENCIONABLE	2.760,24 €	2.760,24 €	2.300,20 €	2.300,20 €	2.300,20 €
IMPORTE MEDIO DE TRANSFERENCIA (€/ha)	62,10 €	62,10 €	51,75 €	51,75 €	51,75 €

RESUMEN DE UNIDADES

Cód	GRUPO DE PAGO	Sup. Dec. Admisible (ha)	Sup. Comprometida (ha)	Sup. ajustada compromiso (1) (ha)	% sobredec.	Sup. Resuelta (ha)	Importe Declarado	Importe Topado	Importe Resuelto	Importe tras sobredec.
418	PASTOS ASOCIADOS A GANADERÍA ECOLÓGICA	44,45		44,45	0,00	44,45	4.381,88	2.760,24	2.760,24	2.760,24
TOTAL		44,45	44,45	44,45		44,45	4.381,88	2.760,24	2.760,24	2.760,24

APLICACIÓN DE REDUCCIONES Y PENALIZACIONES

GRUPO DE PAGO	Importe Calculado	Importe prereduc.	Criterios de subvencionabilidad y compromisos	Presentación tardía	Omisión declaración	Condicionidad	IMPORTE (Euros) RESUELTO
PASTOS ASOCIADOS A GANADERÍA	2.760,24	2.760,24	0,00	0,00	0,00	0,00	2.760,24
TOTAL	2.760,24	2.760,24					2.760,24

RESUMEN DE PAGOS**IMPORTE (Euros)**

	RESUELTO	FEADER	MAPA	CAPADR
PASTOS ASOCIADOS A GANADERÍA ECOLÓGICA - Pago realizado	2.760,24 €	2.346,20 €	270,78 €	143,26 €

RECINTOS RESUELTOS

REE	REFERENCIA SIGPAC	CULTIVO	DESCRIPCIÓN CULTIVO	S/R G.PAGO	PEND. MEDIA (%)	SUP. DEC. ADMISIBLE (ha)	SUP. COMPROM. (ha)	SUP. AJUSTADA COMPROM. (1) (ha)	SUP. CONV. SIGPAC (ha)	SUP. CERTIF. (ha)	SUP. CAMPO (ha)	SUP. CAMPO DETER. CULT. DECLARADO (ha)	SUP. DEC. REDUCIDA (ha)	SUP. RESUELTA (ha)
-1545497	21-077-018-00026-002	62000	PASTOS PERMANENTES DE 5 O MAS AÑOS-SIN VARIEDAD	S 418	17,00	5,11	5,11	5,11		6,12			5,11	5,11
1700000006479331	21-077-018-00002-001	62000	PASTOS PERMANENTES DE 5 O MAS AÑOS-SIN VARIEDAD	S 418	29,10	10,38	10,38	10,38		10,38			10,38	10,38
1700000006479332	21-077-020-00028-001	62000	PASTOS PERMANENTES DE 5 O MAS AÑOS-SIN VARIEDAD	S 418	22,30	3,22	3,22	3,22		3,22			3,22	3,22
1700000006479333	21-077-020-00028-003	62000	PASTOS PERMANENTES DE 5 O MAS AÑOS-SIN VARIEDAD	S 418	31,00	8,79	8,79	8,79		8,79			8,79	8,79
1700000006479334	21-077-020-00028-004	62000	PASTOS PERMANENTES DE 5 O MAS AÑOS-SIN VARIEDAD	S 418	31,60	10,15	10,15	10,15		10,15			10,15	10,15
1700000006479335	21-077-020-00030-001	62000	PASTOS PERMANENTES DE 5 O MAS AÑOS-SIN VARIEDAD	S 418	27,10	6,80	6,80	6,80		6,80			6,80	6,80

(1) Superficie declarada admisible ajustada con la superficie comprometida.
(2) Factor de penalización valorando el alcance para el tipo de compromiso.

Puede verificar la integridad de una copia de este documento mediante la lectura del código QR adjunto o mediante el acceso a la dirección <https://ws050.juntadeandalucia.es/verificarFirma> indicando el código de VERIFICACIÓN

FIRMADO POR

RAQUEL MARIA ESPIN CRESPO

17/12/2024

VERIFICACIÓN

Pk2jm6UYDU9J72AMTZUYRN3GET48NG

PÁG. 6527/9349



**INCIDENCIAS****INCIDENCIA DESCRIPCIÓN**

3790	Recinto declarado inactivo Ref:-1546044 Recinto:21-077-020-00029-00001 Cultivo: - Ref:-1546043 Recinto:21-077-020-00029-00002 Cultivo: -
100421	Recinto declarado por error para una operación de la 6503, que se ha corregido de oficio marcando la operación correcta, de acuerdo con la fecha de inscripción del recinto en la producción ecológica. Ref:170000006479331 Recinto:21-077-018-00002-00001 Cultivo:62000 PASTOS PERMANENTES DE 5 O MAS AÑOS-SIN VARIEDAD Secano Ref:-1545497 Recinto:21-077-018-00026-00002 Cultivo:62000 PASTOS PERMANENTES DE 5 O MAS AÑOS-SIN VARIEDAD Secano Ref:170000006479332 Recinto:21-077-020-00028-00001 Cultivo:62000 PASTOS PERMANENTES DE 5 O MAS AÑOS-SIN VARIEDAD Secano Ref:170000006479333 Recinto:21-077-020-00028-00003 Cultivo:62000 PASTOS PERMANENTES DE 5 O MAS AÑOS-SIN VARIEDAD Secano Ref:170000006479334 Recinto:21-077-020-00028-00004 Cultivo:62000 PASTOS PERMANENTES DE 5 O MAS AÑOS-SIN VARIEDAD Secano Ref:-1546044 Recinto:21-077-020-00029-00001 Cultivo:62000 PASTOS PERMANENTES DE 5 O MAS AÑOS-SIN VARIEDAD Secano Ref:-1546043 Recinto:21-077-020-00029-00002 Cultivo:62000 PASTOS PERMANENTES DE 5 O MAS AÑOS-SIN VARIEDAD Secano Ref:170000006479335 Recinto:21-077-020-00030-00001 Cultivo:62000 PASTOS PERMANENTES DE 5 O MAS AÑOS-SIN VARIEDAD Secano
100424	Solicita recinto que no está comprometido para la operación. Ref:-1546044 Recinto:21-077-020-00029-00001 Cultivo:62000 PASTOS PERMANENTES DE 5 O MAS AÑOS-SIN VARIEDAD Secano Ref:-1546043 Recinto:21-077-020-00029-00002 Cultivo:62000 PASTOS PERMANENTES DE 5 O MAS AÑOS-SIN VARIEDAD Secano

Datos considerados para el Cálculo de la Carga Ganadera mínima y máxima del expediente

Explotación	Especie	Inscrito en Sipea y Admisible	Ugm Calculada para CG Mínima	Ugm Calculada para CG Máxima
ES210780000102	BOVINA	SI	8,04	8,04
ES210780000653	BOVINA	SI	1,98	1,98
			10,02	10,02

Superficie determinada para Cálculo Carga Ganadera Mínima: 51,53 ha

Superficie determinada para Cálculo Carga Ganadera Máxima: 51,53 ha

Carga Ganadera Mínima Expediente: 0,19 ugm/ha

Carga Ganadera Máxima Expediente: 0,19 ugm/ha

Los importes del Grupo de Pago de pastos de este expediente han sido ajustados por no llegar a la carga ganadera mínima de 0,3

Recintos Determinados para el Cálculo de Garga Ganadera Mínima

REF.	REFERENCIA SIGPAC	CULTIVO	DESCRIPCIÓN CULTIVO	S/R	SUP. RESUELTA (ha)
-1546044	21-077-020-00029-00001	62000	PASTOS PERMANENTES DE 5 O MAS AÑOS-SIN VARIEDAD	S	0,70
-1546043	21-077-020-00029-00002	62000	PASTOS PERMANENTES DE 5 O MAS AÑOS-SIN VARIEDAD	S	6,38
-1545497	21-077-018-00026-00002	62000	PASTOS PERMANENTES DE 5 O MAS AÑOS-SIN VARIEDAD	S	5,11
170000006479331	21-077-018-00002-00001	62000	PASTOS PERMANENTES DE 5 O MAS AÑOS-SIN VARIEDAD	S	10,38
170000006479332	21-077-020-00028-00001	62000	PASTOS PERMANENTES DE 5 O MAS AÑOS-SIN VARIEDAD	S	3,22
170000006479333	21-077-020-00028-00003	62000	PASTOS PERMANENTES DE 5 O MAS AÑOS-SIN VARIEDAD	S	8,79
170000006479334	21-077-020-00028-00004	62000	PASTOS PERMANENTES DE 5 O MAS AÑOS-SIN VARIEDAD	S	10,15
170000006479335	21-077-020-00030-00001	62000	PASTOS PERMANENTES DE 5 O MAS AÑOS-SIN VARIEDAD	S	6,80

Recintos Determinados para el Cálculo de Garga Ganadera Máxima

REF.	REFERENCIA SIGPAC	CULTIVO	DESCRIPCIÓN CULTIVO	S/R	SUP. RESUELTA (ha)
-1546044	21-077-020-00029-00001	62000	PASTOS PERMANENTES DE 5 O MAS AÑOS-SIN VARIEDAD	S	0,70

(1) Superficie declarada admisible ajustada con la superficie comprometida.
(2) Factor de penalización valorando el alcance para el tipo de compromiso.Puede verificar la integridad de una copia de este documento mediante la lectura del código QR adjunto o mediante el acceso a la dirección <https://ws050.juntadeandalucia.es/verificarFirma> indicando el código de VERIFICACIÓN

FIRMADO POR

RAQUEL MARIA ESPIN CRESPO

17/12/2024

VERIFICACIÓN

Pk2jm6UYDU9J72AMTZUYRN3GET48NG

PÁG. 6528/9349



**Datos considerados para el Cálculo de la Carga Ganadera mínima y máxima del expediente****Recintos Determinados para el Cálculo de Garga Ganadera Máxima**

REF.	REFERENCIA SIGPAC	CULTIVO	DESCRIPCIÓN CULTIVO	S/R	SUP. RESUELTA (ha)
-1546043	21-077-020-00029-00002	62000	PASTOS PERMANENTES DE 5 O MAS AÑOS-SIN VARIEDAD	S	6,38
-1545497	21-077-018-00026-00002	62000	PASTOS PERMANENTES DE 5 O MAS AÑOS-SIN VARIEDAD	S	5,11
1700000006479331	21-077-018-00002-00001	62000	PASTOS PERMANENTES DE 5 O MAS AÑOS-SIN VARIEDAD	S	10,38
1700000006479332	21-077-020-00028-00001	62000	PASTOS PERMANENTES DE 5 O MAS AÑOS-SIN VARIEDAD	S	3,22
1700000006479333	21-077-020-00028-00003	62000	PASTOS PERMANENTES DE 5 O MAS AÑOS-SIN VARIEDAD	S	8,79
1700000006479334	21-077-020-00028-00004	62000	PASTOS PERMANENTES DE 5 O MAS AÑOS-SIN VARIEDAD	S	10,15
1700000006479335	21-077-020-00030-00001	62000	PASTOS PERMANENTES DE 5 O MAS AÑOS-SIN VARIEDAD	S	6,80

(1) Superficie declarada admisible ajustada con la superficie comprometida.
(2) Factor de penalización valorando el alcance para el tipo de compromiso.

Puede verificar la integridad de una copia de este documento mediante la lectura del código QR adjunto o mediante el acceso a la dirección <https://ws050.juntadeandalucia.es/verificarFirma> indicando el código de VERIFICACIÓN

FIRMADO POR

RAQUEL MARIA ESPIN CRESPO

17/12/2024

VERIFICACIÓN

Pk2jm6UYDU9J72AMTZUYRN3GET48NG

PÁG. 6529/9349



**APELLIDOS Y NOMBRE / RAZÓN SOCIAL**

MORALES MARTIN DE OLIVA JAIME

NIF

****7079*

EXPEDIENTE

1217715

ANUALIDAD DE PAGO

1ª

IMPORTES POR ANUALIDAD

	2023	2024	2025	2026	2027
IMPORTE MÁXIMO SUBVENCIONABLE	9.477,71 €	9.477,71 €	9.477,71 €	7.898,09 €	7.898,09 €
IMPORTE MEDIO DE TRANSFERENCIA (€/ha)	297,48 €	297,48 €	297,48 €	247,90 €	247,90 €

RESUMEN DE UNIDADES

Cód	GRUPO DE PAGO	Sup. Dec. Admisible (ha)	Sup. Comprometida (ha)	Sup. ajustada compromiso (1) (ha)	% sobredec.	Sup. Resuelta (ha)	Importe Declarado	Importe Topado	Importe Resuelto	Importe tras sobredec.
419	OLIVAR	31,86		31,86	0,00	31,86	9.477,71	9.477,71	9.477,71	9.477,71
TOTAL		31,86	31,86	31,86		31,86	9.477,71	9.477,71	9.477,71	9.477,71

APLICACIÓN DE REDUCCIONES Y PENALIZACIONES

GRUPO DE PAGO	Importe Calculado	Importe prereduc.	Criterios de subvencionabilidad y compromisos	Presentación tardía	Omisión declaración	Condicionalidad	IMPORTE (Euros) RESUELTO
OLIVAR	9.477,71	9.477,71	0,00	0,00	0,00	0,00	9.477,71
TOTAL	9.477,71	9.477,71					9.477,71

RESUMEN DE PAGOS**IMPORTE (Euros)**

	RESUELTO	FEADER	MAPA	CAPADR
OLIVAR - Pago realizado	9.477,71 €	8.056,05 €	929,76 €	491,90 €

RECINTOS RESUELTOS

REF.	REFERENCIA SIGPAC	CULTIVO	DESCRIPCIÓN CULTIVO	S/R	G.PAGO	PEND. MEDIA (%)	SUP. DEC. ADMISIBLE (ha)	SUP. COMPROM. (ha)	SUP. AJUSTADA COMPR.(1) (ha)	SUP. CONY. SIGPAC (ha)	SUP. CERTIE (ha)	SUP. CAMPO (ha)	SUP. CAMPO DETER. CULT. DECLARADO (ha)	SUP. DEC. REDUCIDA (ha)	SUP. RESUELTA (ha)
1700000005149691	21-040-008-00002-003	101003	OLIVAR-ARBEQUINA	R	419	2,90	0,06	0,06	0,06		0,06			0,06	0,06
1700000005149692	21-040-008-00165-014	101003	OLIVAR-ARBEQUINA	R	419	3,50	9,09	9,09	9,09		9,09			9,09	9,09
1700000005149694	21-040-008-00165-005	101003	OLIVAR-ARBEQUINA	R	419	3,80	22,71	22,71	22,71		32,70			22,71	22,71

INCIDENCIAS**INCIDENCIA DESCRIPCIÓN**

- 248 Verifica que los recintos declarados con sistema de explotación regadío corresponden realmente a regadío según SIGPAC.
Ref:1700000005149691 Recinto:21-040-008-00002-00003 Cultivo:101003 OLIVAR-ARBEQUINA Regadío
Ref:1700000005149692 Recinto:21-040-008-00165-00014 Cultivo:101003 OLIVAR-ARBEQUINA Regadío
Ref:7543882 Recinto:21-040-008-00165-00016 Cultivo:101003 OLIVAR-ARBEQUINA Regadío
- 100402 Recinto solicitado no forma parte de ningún organismo de control autorizado para la producción ecológica en Andalucía o fecha de inscripción posterior al plazo establecido (Anexo I. Criterios de Subvencionabilidad. Orden 28 de marzo de 2023).
Ref:7543882 Recinto:21-040-008-00165-00016 Cultivo:101003 OLIVAR-ARBEQUINA Regadío
- 100424 Solicita recinto que no está comprometido para la operación.
Ref:7543882 Recinto:21-040-008-00165-00016 Cultivo:101003 OLIVAR-ARBEQUINA Regadío

(1) Superficie declarada admisible ajustada con la superficie comprometida.
(2) Factor de penalización valorando el alcance para el tipo de compromiso.

Puede verificar la integridad de una copia de este documento mediante la lectura del código QR adjunto o mediante el acceso a la dirección <https://ws050.juntadeandalucia.es/verificarFirma> indicando el código de VERIFICACIÓN

FIRMADO POR

RAQUEL MARIA ESPIN CRESPO

17/12/2024

VERIFICACIÓN

Pk2jm6UYDU9J72AMTZUYRN3GET48NG

PÁG. 6530/9349



**APELLIDOS Y NOMBRE / RAZÓN SOCIAL**

MORANO PACHECO JUAN ANTONIO

NIF

***9340*

EXPEDIENTE

1272381

ANUALIDAD DE PAGO

1ª

IMPORTE POR ANUALIDAD

	2023	2024	2025	2026	2027
IMPORTE MÁXIMO SUBVENCIONABLE	1.937,10 €	1.937,10 €	1.614,25 €	1.614,25 €	1.614,25 €
IMPORTE MEDIO DE TRANSFERENCIA (€/ha)	46,33 €	46,33 €	38,61 €	38,61 €	38,61 €

RESUMEN DE UNIDADES

Cód	GRUPO DE PAGO	Sup. Dec. Admisible (ha)	Sup. Comprometida (ha)	Sup. ajustada compromiso (1) (ha)	% sobredec.	Sup. Resuelta (ha)	Importe Declarado	Importe Topado	Importe Resuelto	Importe tras sobredec.
418	PASTOS ASOCIADOS A GANADERÍA ECOLÓGICA	41,81		41,81	0,00	41,81	4.121,63	1.937,10	1.937,10	1.937,10
TOTAL		41,81	41,81	41,81		41,81	4.121,63	1.937,10	1.937,10	1.937,10

APLICACIÓN DE REDUCCIONES Y PENALIZACIONES

GRUPO DE PAGO	Importe Calculado	Importe prereduc.	Criterios de subvencionabilidad y compromisos	Presentación tardía	Omisión declaración	Condicionidad	IMPORTE (Euros) RESUELTO
PASTOS ASOCIADOS A GANADERÍA	1.937,10	1.937,10	0,00	0,00	0,00	0,00	1.937,10
TOTAL	1.937,10	1.937,10					1.937,10

RESUMEN DE PAGOS**IMPORTE (Euros)**

	RESUELTO	FEADER	MAPA	CAPADR
PASTOS ASOCIADOS A GANADERÍA ECOLÓGICA - Pago realizado	1.937,10 €	1.646,54 €	190,03 €	100,53 €

RECINTOS RESUELTOS

REE.	REFERENCIA SIGPAC	CULTIVO	DESCRIPCIÓN CULTIVO	S/R	G.PAGO	PEND. MEDIA (%)	SUP. DEC. ADMISIBLE (ha)	SUP. COMPROM. (ha)	SUP. AJUSTADA COMPROM. (1) (ha)	SUP. CONV. SIGPAC (ha)	SUP. CERTIF. (ha)	SUP. CAMPO (ha)	SUP. CAMPO DECLARADO (ha)	SUP. DEC. REDUCIDA (ha)	SUP. RESUELTA (ha)
5508560	21-006-024-00009-012	62000	PASTOS PERMANENTES DE 5 O MAS AÑOS-SIN VARIEDAD	S	418	9,10	41,81	41,81	41,81		76,01			41,81	41,81

INCIDENCIAS**INCIDENCIA DESCRIPCIÓN**

100402	Recinto solicitado no forma parte de ningún organismo de control autorizado para la producción ecológica en Andalucía o fecha de inscripción posterior al plazo establecido (Anexo I. Criterios de Subvencionabilidad. Orden 28 de marzo de 2023). Ref:5508562 Recinto:21-006-024-00005-00012 Cultivo:62000 PASTOS PERMANENTES DE 5 O MAS AÑOS-SIN VARIEDAD Secano
100411	Recinto no admisible por no estar asociado en SIGGAN a una explotación ganadera (Artículo 10 de la Orden de 28 de marzo de 2023). Ref:5508561 Recinto:21-006-024-00002-00020 Cultivo:62000 PASTOS PERMANENTES DE 5 O MAS AÑOS-SIN VARIEDAD Secano Ref:5508559 Recinto:21-006-024-00002-00027 Cultivo:62000 PASTOS PERMANENTES DE 5 O MAS AÑOS-SIN VARIEDAD Secano Ref:5508562 Recinto:21-006-024-00005-00012 Cultivo:62000 PASTOS PERMANENTES DE 5 O MAS AÑOS-SIN VARIEDAD Secano Ref:5508558 Recinto:21-006-024-00006-00001 Cultivo:62000 PASTOS PERMANENTES DE 5 O MAS AÑOS-SIN VARIEDAD Secano
100424	Solicita recinto que no está comprometido para la operación. Ref:5508561 Recinto:21-006-024-00002-00020 Cultivo:62000 PASTOS PERMANENTES DE 5 O MAS AÑOS-SIN VARIEDAD Secano Ref:5508559 Recinto:21-006-024-00002-00027 Cultivo:62000 PASTOS PERMANENTES DE 5 O MAS AÑOS-SIN VARIEDAD Secano Ref:5508562 Recinto:21-006-024-00005-00012 Cultivo:62000 PASTOS PERMANENTES DE 5 O MAS AÑOS-SIN VARIEDAD Secano Ref:5508558 Recinto:21-006-024-00006-00001 Cultivo:62000 PASTOS PERMANENTES DE 5 O MAS AÑOS-SIN VARIEDAD Secano

(1) Superficie declarada admisible ajustada con la superficie comprometida.
(2) Factor de penalización valorando el alcance para el tipo de compromiso.Puede verificar la integridad de una copia de este documento mediante la lectura del código QR adjunto o mediante el acceso a la dirección <https://ws050.juntadeandalucia.es/verificarFirma> indicando el código de VERIFICACIÓN

FIRMADO POR

RAQUEL MARIA ESPIN CRESPO

17/12/2024

VERIFICACIÓN

Pk2jm6UYDU9J72AMTZUYRN3GET48NG

PÁG. 6531/9349



**Datos considerados para el Cálculo de la Carga Ganadera mínima y máxima del expediente**

Explotación	Especie	Inscrito en Sipea y Admisible	Ugm Calculada para CG Mínima	Ugm Calculada para CG Máxima
ES210060000622	OVINA	SI	17,04	17,04
			17,04	17,04

Superficie determinada para Cálculo Carga Ganadera Mínima: 125,82 ha

Superficie determinada para Cálculo Carga Ganadera Máxima: 166,84 ha

Carga Ganadera Mínima Expediente: 0,14 ugm/ha

Carga Ganadera Máxima Expediente: 0,10 ugm/ha

Los importes del Grupo de Pago de pastos de este expediente han sido ajustados por no llegar a la carga ganadera mínima de 0,3

Recintos Determinados para el Cálculo de Garga Ganadera Mínima

REF.	REFERENCIA SIGPAC	CULTIVO	DESCRIPCIÓN CULTIVO	S/R	SUP. RESUELTA (ha)
5508558	21-006-024-00006-00001	62000	PASTOS PERMANENTES DE 5 O MAS AÑOS-SIN VARIEDAD	S	3,94
5508559	21-006-024-00002-00027	62000	PASTOS PERMANENTES DE 5 O MAS AÑOS-SIN VARIEDAD	S	4,20
5508560	21-006-024-00009-00012	62000	PASTOS PERMANENTES DE 5 O MAS AÑOS-SIN VARIEDAD	S	41,81
5508561	21-006-024-00002-00020	62000	PASTOS PERMANENTES DE 5 O MAS AÑOS-SIN VARIEDAD	S	75,87

Recintos Determinados para el Cálculo de Garga Ganadera Máxima

REF.	REFERENCIA SIGPAC	CULTIVO	DESCRIPCIÓN CULTIVO	S/R	SUP. RESUELTA (ha)
5508558	21-006-024-00006-00001	62000	PASTOS PERMANENTES DE 5 O MAS AÑOS-SIN VARIEDAD	S	3,94
5508559	21-006-024-00002-00027	62000	PASTOS PERMANENTES DE 5 O MAS AÑOS-SIN VARIEDAD	S	4,20
5508560	21-006-024-00009-00012	62000	PASTOS PERMANENTES DE 5 O MAS AÑOS-SIN VARIEDAD	S	41,81
5508561	21-006-024-00002-00020	62000	PASTOS PERMANENTES DE 5 O MAS AÑOS-SIN VARIEDAD	S	75,87
5508562	21-006-024-00005-00012	62000	PASTOS PERMANENTES DE 5 O MAS AÑOS-SIN VARIEDAD	S	41,02

(1) Superficie declarada admisible ajustada con la superficie comprometida.
(2) Factor de penalización valorando el alcance para el tipo de compromiso.Puede verificar la integridad de una copia de este documento mediante la lectura del código QR adjunto o mediante el acceso a la dirección <https://ws050.juntadeandalucia.es/verificarFirma> indicando el código de VERIFICACIÓN

FIRMADO POR

RAQUEL MARIA ESPIN CRESPO

17/12/2024

VERIFICACIÓN

Pk2jm6UYDU9J72AMTZUYRN3GET48NG

PÁG. 6532/9349



**APELLIDOS Y NOMBRE / RAZÓN SOCIAL**

MORENO ALVAREZ MARIA DOLORES

NIF

***9212*

EXPEDIENTE

1051320

ANUALIDAD DE PAGO

1ª

IMPORTES POR ANUALIDAD

	2023	2024	2025	2026	2027
IMPORTE MÁXIMO SUBVENCIONABLE	1.341,67 €	1.341,67 €	1.118,06 €	1.118,06 €	1.118,06 €
IMPORTE MEDIO DE TRANSFERENCIA (€/ha)	95,63 €	95,63 €	79,69 €	79,69 €	79,69 €

RESUMEN DE UNIDADES

Cód	GRUPO DE PAGO	Sup. Dec. Admisible (ha)	Sup. Comprometida (ha)	Sup. ajustada compromiso (1) (ha)	% sobredec.	Sup. Resuelta (ha)	Importe Declarado	Importe Topado	Importe Resuelto	Importe tras sobredec.
418	PASTOS ASOCIADOS A GANADERÍA ECOLÓGICA	14,03		14,03	0,00	14,03	1.383,08	1.341,67	1.341,67	1.341,67
TOTAL		14,03	14,03	14,03		14,03	1.383,08	1.341,67	1.341,67	1.341,67

APLICACIÓN DE REDUCCIONES Y PENALIZACIONES

GRUPO DE PAGO	Importe Calculado	Importe prereduc.	Criterios de subvencionabilidad y compromisos	Presentación tardía	Omisión declaración	Condicionidad	IMPORTE (Euros) RESUELTO
PASTOS ASOCIADOS A GANADERÍA	1.341,67	1.341,67	0,00	0,00	0,00	0,00	1.341,67
TOTAL	1.341,67	1.341,67					1.341,67

RESUMEN DE PAGOS**IMPORTE (Euros)**

	RESUELTO	FEADER	MAPA	CAPADR
PASTOS ASOCIADOS A GANADERÍA ECOLÓGICA - Pago realizado	1.341,67 €	1.140,42 €	131,62 €	69,63 €

RECINTOS RESUELTOS

REE	REFERENCIA SIGPAC	CULTIVO	DESCRIPCIÓN CULTIVO	S/R G.PAGO	PEND. MEDIA (%)	SUP. DEC. ADMISIBLE (ha)	SUP. COMPROM. (ha)	SUP. AJUSTADA COMPROM. (1) (ha)	SUP. CONV. SIGPAC (ha)	SUP. CERTIF. (ha)	SUP. CAMPO (ha)	SUP. CAMPO DETER. CULT. DECLARADO (ha)	SUP. DEC. REDUCIDA (ha)	SUP. RESUELTA (ha)
170000005848137	21-031-002-00427-002	62000	PASTOS PERMANENTES DE 5 O MAS AÑOS-SIN VARIEDAD	S 418	22,90	4,65	4,65	4,65		4,65			4,65	4,65
170000005848138	21-031-002-00428-019	62000	PASTOS PERMANENTES DE 5 O MAS AÑOS-SIN VARIEDAD	S 418	9,30	3,10	3,10	3,10		3,10			3,10	3,10
170000005848139	21-031-002-00427-007	62000	PASTOS PERMANENTES DE 5 O MAS AÑOS-SIN VARIEDAD	S 418	12,20	0,97	0,97	0,97		1,16			0,97	0,97
170000005848145	21-031-003-00164-002	62000	PASTOS PERMANENTES DE 5 O MAS AÑOS-SIN VARIEDAD	S 418	38,30	5,31	5,31	5,31		11,80			5,31	5,31

INCIDENCIAS**INCIDENCIA DESCRIPCIÓN**

- 100411 Recinto no admisible por no estar asociado en SIGGAN a una explotación ganadera (Artículo 10 de la Orden de 28 de marzo de 2023).
 Ref:170000005848129 Recinto:21-031-008-00254-00004 Cultivo:62000 PASTOS PERMANENTES DE 5 O MAS AÑOS-SIN VARIEDAD Secano
 Ref:170000005848136 Recinto:21-031-008-00325-00001 Cultivo:62000 PASTOS PERMANENTES DE 5 O MAS AÑOS-SIN VARIEDAD Secano
- 100424 Solicita recinto que no está comprometido para la operación.
 Ref:170000005848129 Recinto:21-031-008-00254-00004 Cultivo:62000 PASTOS PERMANENTES DE 5 O MAS AÑOS-SIN VARIEDAD Secano
 Ref:170000005848144 Recinto:21-031-008-00319-00001 Cultivo:62000 PASTOS PERMANENTES DE 5 O MAS AÑOS-SIN VARIEDAD Secano
 Ref:170000005848147 Recinto:21-031-008-00320-00002 Cultivo:62000 PASTOS PERMANENTES DE 5 O MAS AÑOS-SIN VARIEDAD Secano
 Ref:170000005848146 Recinto:21-031-008-00321-00002 Cultivo:62000 PASTOS PERMANENTES DE 5 O MAS AÑOS-SIN VARIEDAD Secano
 Ref:170000005848136 Recinto:21-031-008-00325-00001 Cultivo:62000 PASTOS PERMANENTES DE 5 O MAS AÑOS-SIN VARIEDAD Secano

(1) Superficie declarada admisible ajustada con la superficie comprometida.
 (2) Factor de penalización valorando el alcance para el tipo de compromiso.

Puede verificar la integridad de una copia de este documento mediante la lectura del código QR adjunto o mediante el acceso a la dirección <https://ws050.juntadeandalucia.es/verificarFirma> indicando el código de VERIFICACIÓN

FIRMADO POR

RAQUEL MARIA ESPIN CRESPO

17/12/2024

VERIFICACIÓN

Pk2jm6UYDU9J72AMTZUYRN3GET48NG

PÁG. 6533/9349



**Datos considerados para el Cálculo de la Carga Ganadera mínima y máxima del expediente**

Explotación	Especie	Inscrito en Sipea y Admisible	Ugm Calculada para CG Mínima	Ugm Calculada para CG Máxima
ES210310000267	OVINA	SI	16,40	16,40
			16,40	16,40

Superficie determinada para Cálculo Carga Ganadera Mínima: 56,84 ha

Superficie determinada para Cálculo Carga Ganadera Máxima: 56,84 ha

Los importes del Grupo de Pago de pastos de este expediente han sido ajustados por no llegar a la carga ganadera mínima de 0,3

Carga Ganadera Mínima Expediente: 0,29 ugm/ha

Carga Ganadera Máxima Expediente: 0,29 ugm/ha

Recintos Determinados para el Cálculo de Garga Ganadera Mínima

REF.	REFERENCIA SIGPAC	CULTIVO	DESCRIPCIÓN CULTIVO	S/R	SUP. RESUELTA (ha)
1700000005848129	21-031-008-00254-00004	62000	PASTOS PERMANENTES DE 5 O MAS AÑOS-SIN VARIEDAD	S	1,76
1700000005848136	21-031-008-00325-00001	62000	PASTOS PERMANENTES DE 5 O MAS AÑOS-SIN VARIEDAD	S	10,62
1700000005848137	21-031-002-00427-00002	62000	PASTOS PERMANENTES DE 5 O MAS AÑOS-SIN VARIEDAD	S	4,65
1700000005848138	21-031-002-00428-00019	62000	PASTOS PERMANENTES DE 5 O MAS AÑOS-SIN VARIEDAD	S	3,10
1700000005848139	21-031-002-00427-00007	62000	PASTOS PERMANENTES DE 5 O MAS AÑOS-SIN VARIEDAD	S	0,97
1700000005848144	21-031-008-00319-00001	62000	PASTOS PERMANENTES DE 5 O MAS AÑOS-SIN VARIEDAD	S	8,15
1700000005848145	21-031-003-00164-00002	62000	PASTOS PERMANENTES DE 5 O MAS AÑOS-SIN VARIEDAD	S	5,31
1700000005848146	21-031-008-00321-00002	62000	PASTOS PERMANENTES DE 5 O MAS AÑOS-SIN VARIEDAD	S	14,84
1700000005848147	21-031-008-00320-00002	62000	PASTOS PERMANENTES DE 5 O MAS AÑOS-SIN VARIEDAD	S	7,44

Recintos Determinados para el Cálculo de Garga Ganadera Máxima

REF.	REFERENCIA SIGPAC	CULTIVO	DESCRIPCIÓN CULTIVO	S/R	SUP. RESUELTA (ha)
1700000005848129	21-031-008-00254-00004	62000	PASTOS PERMANENTES DE 5 O MAS AÑOS-SIN VARIEDAD	S	1,76
1700000005848136	21-031-008-00325-00001	62000	PASTOS PERMANENTES DE 5 O MAS AÑOS-SIN VARIEDAD	S	10,62
1700000005848137	21-031-002-00427-00002	62000	PASTOS PERMANENTES DE 5 O MAS AÑOS-SIN VARIEDAD	S	4,65
1700000005848138	21-031-002-00428-00019	62000	PASTOS PERMANENTES DE 5 O MAS AÑOS-SIN VARIEDAD	S	3,10
1700000005848139	21-031-002-00427-00007	62000	PASTOS PERMANENTES DE 5 O MAS AÑOS-SIN VARIEDAD	S	0,97
1700000005848144	21-031-008-00319-00001	62000	PASTOS PERMANENTES DE 5 O MAS AÑOS-SIN VARIEDAD	S	8,15
1700000005848145	21-031-003-00164-00002	62000	PASTOS PERMANENTES DE 5 O MAS AÑOS-SIN VARIEDAD	S	5,31
1700000005848146	21-031-008-00321-00002	62000	PASTOS PERMANENTES DE 5 O MAS AÑOS-SIN VARIEDAD	S	14,84
1700000005848147	21-031-008-00320-00002	62000	PASTOS PERMANENTES DE 5 O MAS AÑOS-SIN VARIEDAD	S	7,44

(1) Superficie declarada admisible ajustada con la superficie comprometida.
(2) Factor de penalización valorando el alcance para el tipo de compromiso.Puede verificar la integridad de una copia de este documento mediante la lectura del código QR adjunto o mediante el acceso a la dirección <https://ws050.juntadeandalucia.es/verificarFirma> indicando el código de VERIFICACIÓN

FIRMADO POR

RAQUEL MARIA ESPIN CRESPO

17/12/2024

VERIFICACIÓN

Pk2jm6UYDU9J72AMTZUYRN3GET48NG

PÁG. 6534/9349



**APELLIDOS Y NOMBRE / RAZÓN SOCIAL**

MORENO MARQUEZ FRANCISCO

NIF

***6468*

EXPEDIENTE

1088573

ANUALIDAD DE PAGO

1ª

IMPORTES POR ANUALIDAD

	2023	2024	2025	2026	2027
IMPORTE MÁXIMO SUBVENCIONABLE	6.469,81 €	6.469,81 €	5.391,50 €	5.391,50 €	5.391,50 €
IMPORTE MEDIO DE TRANSFERENCIA (€/ha)	88,72 €	88,72 €	73,94 €	73,94 €	73,94 €

RESUMEN DE UNIDADES

Cód	GRUPO DE PAGO	Sup. Dec. Admisible (ha)	Sup. Comprometida (ha)	Sup. ajustada compromiso (1) (ha)	% sobredec.	Sup. Resuelta (ha)	Importe Declarado	Importe Topado	Importe Resuelto	Importe tras sobredec.
418	PASTOS ASOCIADOS A GANADERÍA ECOLÓGICA	72,92		72,92	0,00	72,92	7.188,45	6.469,81	6.469,81	6.469,81
TOTAL		72,92	72,92	72,92		72,92	7.188,45	6.469,81	6.469,81	6.469,81

APLICACIÓN DE REDUCCIONES Y PENALIZACIONES

GRUPO DE PAGO	Importe Calculado	Importe prereduc.	Criterios de subvencionabilidad y compromisos	Presentación tardía	Omisión declaración	Condicionidad	IMPORTE (Euros) RESUELTO
PASTOS ASOCIADOS A GANADERÍA	6.469,81	6.469,81	0,00	0,00	0,00	0,00	6.469,81
TOTAL	6.469,81	6.469,81					6.469,81

RESUMEN DE PAGOS**IMPORTE (Euros)**

PASTOS ASOCIADOS A GANADERÍA ECOLÓGICA - Pago realizado	RESUELTO 6.469,81 €	FEADER 5.499,34 €	MAPA 634,69 €	CAPADR 335,78 €
---	----------------------------	--------------------------	----------------------	------------------------

RECINTOS RESUELTOS

REE	REFERENCIA SIGPAC	CULTIVO	DESCRIPCIÓN CULTIVO	S/R G.PAGO	PEND. MEDIA (%)	SUP. DEC. ADMISIBLE (ha)	SUP. COMPROM. (ha)	SUP. AJUSTADA COMPROM. (1) (ha)	SUP. CONV. SIGPAC (ha)	SUP. CERTIF. (ha)	SUP. CAMPO (ha)	SUP. CAMPO DETER. CULT. DECLARADO (ha)	SUP. DEC. REDUCIDA (ha)	SUP. RESUELTA (ha)
-1117531	21-031-008-00269-004	62000	PASTOS PERMANENTES DE 5 O MAS AÑOS-SIN VARIEDAD	S 418	14,00	16,63	16,63	16,63		22,17			16,63	16,63
5299868	21-031-008-00267-003	62000	PASTOS PERMANENTES DE 5 O MAS AÑOS-SIN VARIEDAD	S 418	12,00	5,39	5,39	5,39		6,34			5,39	5,39
5299873	21-031-008-00266-007	62000	PASTOS PERMANENTES DE 5 O MAS AÑOS-SIN VARIEDAD	S 418	20,70	47,56	47,56	47,56		55,95			47,56	47,56
5299876	21-031-008-00268-006	62000	PASTOS PERMANENTES DE 5 O MAS AÑOS-SIN VARIEDAD	S 418	10,20	3,34	3,34	3,34		3,93			3,34	3,34

INCIDENCIAS**INCIDENCIA DESCRIPCIÓN**

- 100407 Explotación solicitada no forma parte de ningún organismo de control autorizado para la producción ecológica en Andalucía o fecha de inscripción posterior al plazo establecido (Anexo I. Criterios de Subvencionabilidad. Orden 28 de marzo de 2023).
Explotación:ES21031000001 Especie:PORCINO
Explotación:ES210310000047 Especie:PORCINO
Explotación:ES210310000093 Especie:PORCINO

(1) Superficie declarada admisible ajustada con la superficie comprometida.
(2) Factor de penalización valorando el alcance para el tipo de compromiso.

Puede verificar la integridad de una copia de este documento mediante la lectura del código QR adjunto o mediante el acceso a la dirección <https://ws050.juntadeandalucia.es/verificarFirma> indicando el código de VERIFICACIÓN

FIRMADO POR

RAQUEL MARIA ESPIN CRESPO

17/12/2024

VERIFICACIÓN

Pk2jm6UYDU9J72AMTZUYRN3GET48NG

PÁG. 6535/9349



**Datos considerados para el Cálculo de la Carga Ganadera mínima y máxima del expediente**

Explotación	Especie	Inscrito en Sipea y Admisible	Ugm Calculada para CG Mínima	Ugm Calculada para CG Máxima
ES210310000001	BOVINA	SI	4,66	4,66
ES210310000001	PORCINO	NO	0,00	0,00
ES210310000047	PORCINO	NO	0,00	0,00
ES210310000093	BOVINA	SI	22,83	22,83
ES210310000093	PORCINO	NO	0,00	0,00
ES210310000145	OVINA	SI	28,18	28,18
ES210310000279	BOVINA	SI	10,89	10,89
			66,56	66,56

Superficie determinada para Cálculo Carga Ganadera Mínima: 245,04 ha

Superficie determinada para Cálculo Carga Ganadera Máxima: 245,04 ha

Carga Ganadera Mínima Expediente: 0,27 ugm/ha

Carga Ganadera Máxima Expediente: 0,27 ugm/ha

Los importes del Grupo de Pago de pastos de este expediente han sido ajustados por no llegar a la carga ganadera mínima de 0,3

Recintos Determinados para el Cálculo de Garga Ganadera Mínima

REF.	REFERENCIA SIGPAC	CULTIVO	DESCRIPCIÓN CULTIVO	S/R	SUP. RESUELTA (ha)
-1117531	21-031-008-00269-00004	62000	PASTOS PERMANENTES DE 5 O MAS AÑOS-SIN VARIEDAD	S	16,63
5299868	21-031-008-00267-00003	62000	PASTOS PERMANENTES DE 5 O MAS AÑOS-SIN VARIEDAD	S	5,39
5299873	21-031-008-00266-00007	62000	PASTOS PERMANENTES DE 5 O MAS AÑOS-SIN VARIEDAD	S	47,56
5299876	21-031-008-00268-00006	62000	PASTOS PERMANENTES DE 5 O MAS AÑOS-SIN VARIEDAD	S	3,34
1700000005402807	21-031-001-00113-00002	62000	PASTOS PERMANENTES DE 5 O MAS AÑOS-SIN VARIEDAD	S	0,61
1700000005402816	21-031-008-00329-00002	62000	PASTOS PERMANENTES DE 5 O MAS AÑOS-SIN VARIEDAD	S	3,52
1700000005402817	21-031-008-00328-00019	62000	PASTOS PERMANENTES DE 5 O MAS AÑOS-SIN VARIEDAD	S	2,30
1700000005402818	21-031-008-00372-00001	62000	PASTOS PERMANENTES DE 5 O MAS AÑOS-SIN VARIEDAD	S	3,98
1700000005402819	21-031-008-00374-00001	62000	PASTOS PERMANENTES DE 5 O MAS AÑOS-SIN VARIEDAD	S	39,76
1700000005402820	21-031-008-00371-00001	62000	PASTOS PERMANENTES DE 5 O MAS AÑOS-SIN VARIEDAD	S	34,56
1700000005402821	21-031-008-00373-00002	62000	PASTOS PERMANENTES DE 5 O MAS AÑOS-SIN VARIEDAD	S	5,13
1700000005402822	21-031-008-00145-00002	62000	PASTOS PERMANENTES DE 5 O MAS AÑOS-SIN VARIEDAD	S	1,95
1700000005402824	21-031-001-00113-00009	62000	PASTOS PERMANENTES DE 5 O MAS AÑOS-SIN VARIEDAD	S	2,24
1700000005402825	21-031-001-00113-00006	62000	PASTOS PERMANENTES DE 5 O MAS AÑOS-SIN VARIEDAD	S	0,38
1700000005402826	21-031-001-00113-00004	62000	PASTOS PERMANENTES DE 5 O MAS AÑOS-SIN VARIEDAD	S	28,42
1700000005402827	21-031-001-00113-00007	62000	PASTOS PERMANENTES DE 5 O MAS AÑOS-SIN VARIEDAD	S	0,07
1700000005402828	21-031-008-00328-00018	62000	PASTOS PERMANENTES DE 5 O MAS AÑOS-SIN VARIEDAD	S	2,73
1700000005402830	21-031-008-00330-00002	62000	PASTOS PERMANENTES DE 5 O MAS AÑOS-SIN VARIEDAD	S	1,87
1700000005402831	21-031-008-00330-00003	62000	PASTOS PERMANENTES DE 5 O MAS AÑOS-SIN VARIEDAD	S	1,59
1700000005402832	21-031-008-00328-00017	62000	PASTOS PERMANENTES DE 5 O MAS AÑOS-SIN VARIEDAD	S	8,75
1700000005402833	21-031-008-00277-00001	62000	PASTOS PERMANENTES DE 5 O MAS AÑOS-SIN VARIEDAD	S	23,95
1700000005402834	21-031-002-00125-00002	62000	PASTOS PERMANENTES DE 5 O MAS AÑOS-SIN VARIEDAD	S	7,87
1700000005402835	21-031-001-00113-00005	62000	PASTOS PERMANENTES DE 5 O MAS AÑOS-SIN VARIEDAD	S	2,44

(1) Superficie declarada admisible ajustada con la superficie comprometida.
(2) Factor de penalización valorando el alcance para el tipo de compromiso.Puede verificar la integridad de una copia de este documento mediante la lectura del código QR adjunto o mediante el acceso a la dirección <https://ws050.juntadeandalucia.es/verificarFirma> indicando el código de VERIFICACIÓN

FIRMADO POR

RAQUEL MARIA ESPIN CRESPO

17/12/2024

VERIFICACIÓN

Pk2jm6YDU9J72AMTZUYRN3GET48NG

PÁG. 6536/9349



**Datos considerados para el Cálculo de la Carga Ganadera mínima y máxima del expediente****Recintos Determinados para el Cálculo de Garga Ganadera Máxima**

REF.	REFERENCIA SIGPAC	CULTIVO	DESCRIPCIÓN CULTIVO	SUP.	
				S/R	RESUELTA (ha)
-1117531	21-031-008-00269-00004	62000	PASTOS PERMANENTES DE 5 O MAS AÑOS-SIN VARIEDAD	S	16,63
5299868	21-031-008-00267-00003	62000	PASTOS PERMANENTES DE 5 O MAS AÑOS-SIN VARIEDAD	S	5,39
5299873	21-031-008-00266-00007	62000	PASTOS PERMANENTES DE 5 O MAS AÑOS-SIN VARIEDAD	S	47,56
5299876	21-031-008-00268-00006	62000	PASTOS PERMANENTES DE 5 O MAS AÑOS-SIN VARIEDAD	S	3,34
1700000005402807	21-031-001-00113-00002	62000	PASTOS PERMANENTES DE 5 O MAS AÑOS-SIN VARIEDAD	S	0,61
1700000005402816	21-031-008-00329-00002	62000	PASTOS PERMANENTES DE 5 O MAS AÑOS-SIN VARIEDAD	S	3,52
1700000005402817	21-031-008-00328-00019	62000	PASTOS PERMANENTES DE 5 O MAS AÑOS-SIN VARIEDAD	S	2,30
1700000005402818	21-031-008-00372-00001	62000	PASTOS PERMANENTES DE 5 O MAS AÑOS-SIN VARIEDAD	S	3,98
1700000005402819	21-031-008-00374-00001	62000	PASTOS PERMANENTES DE 5 O MAS AÑOS-SIN VARIEDAD	S	39,76
1700000005402820	21-031-008-00371-00001	62000	PASTOS PERMANENTES DE 5 O MAS AÑOS-SIN VARIEDAD	S	34,56
1700000005402821	21-031-008-00373-00002	62000	PASTOS PERMANENTES DE 5 O MAS AÑOS-SIN VARIEDAD	S	5,13
1700000005402822	21-031-008-00145-00002	62000	PASTOS PERMANENTES DE 5 O MAS AÑOS-SIN VARIEDAD	S	1,95
1700000005402824	21-031-001-00113-00009	62000	PASTOS PERMANENTES DE 5 O MAS AÑOS-SIN VARIEDAD	S	2,24
1700000005402825	21-031-001-00113-00006	62000	PASTOS PERMANENTES DE 5 O MAS AÑOS-SIN VARIEDAD	S	0,38
1700000005402826	21-031-001-00113-00004	62000	PASTOS PERMANENTES DE 5 O MAS AÑOS-SIN VARIEDAD	S	28,42
1700000005402827	21-031-001-00113-00007	62000	PASTOS PERMANENTES DE 5 O MAS AÑOS-SIN VARIEDAD	S	0,07
1700000005402828	21-031-008-00328-00018	62000	PASTOS PERMANENTES DE 5 O MAS AÑOS-SIN VARIEDAD	S	2,73
1700000005402830	21-031-008-00330-00002	62000	PASTOS PERMANENTES DE 5 O MAS AÑOS-SIN VARIEDAD	S	1,87
1700000005402831	21-031-008-00330-00003	62000	PASTOS PERMANENTES DE 5 O MAS AÑOS-SIN VARIEDAD	S	1,59
1700000005402832	21-031-008-00328-00017	62000	PASTOS PERMANENTES DE 5 O MAS AÑOS-SIN VARIEDAD	S	8,75
1700000005402833	21-031-008-00277-00001	62000	PASTOS PERMANENTES DE 5 O MAS AÑOS-SIN VARIEDAD	S	23,95
1700000005402834	21-031-002-00125-00002	62000	PASTOS PERMANENTES DE 5 O MAS AÑOS-SIN VARIEDAD	S	7,87
1700000005402835	21-031-001-00113-00005	62000	PASTOS PERMANENTES DE 5 O MAS AÑOS-SIN VARIEDAD	S	2,44

Incidencias de carga ganadera**INCIDENCIA DESCRIPCIÓN**

100407	Explotación solicitada no forma parte de ningún organismo de control autorizado para la producción ecológica en Andalucía o fecha de inscripción posterior al plazo establecido (Anexo I. Criterios de Subvencionabilidad. Orden 28 de marzo de 2023). Explotación:ES210310000001 Especie:PORCINO Explotación:ES210310000047 Especie:PORCINO Explotación:ES210310000093 Especie:PORCINO
--------	--

(1) Superficie declarada admisible ajustada con la superficie comprometida.
(2) Factor de penalización valorando el alcance para el tipo de compromiso.

Puede verificar la integridad de una copia de este documento mediante la lectura del código QR adjunto o mediante el acceso a la dirección <https://ws050.juntadeandalucia.es/verificarFirma> indicando el código de VERIFICACIÓN

FIRMADO POR	RAQUEL MARIA ESPIN CRESPO	17/12/2024	
VERIFICACIÓN	Pk2jm6UYDU9J72AMTZUYRN3GET48NG	PÁG. 6537/9349	

**APELLIDOS Y NOMBRE / RAZÓN SOCIAL**

MORENO PEREZ ANTONIA

NIF

***8135*

EXPEDIENTE

1046260

ANUALIDAD DE PAGO

1ª

IMPORTES POR ANUALIDAD

	2023	2024	2025	2026	2027
IMPORTE MÁXIMO SUBVENCIONABLE	665,42 €	665,42 €	554,51 €	554,51 €	554,51 €
IMPORTE MEDIO DE TRANSFERENCIA (€/ha)	66,01 €	66,01 €	55,01 €	55,01 €	55,01 €

RESUMEN DE UNIDADES

Cód	GRUPO DE PAGO	Sup. Dec. Admisible (ha)	Sup. Comprometida (ha)	Sup. ajustada compromiso (1) (ha)	% sobredec.	Sup. Resuelta (ha)	Importe Declarado	Importe Topado	Importe Resuelto	Importe tras sobredec.
418	PASTOS ASOCIADOS A GANADERÍA ECOLÓGICA	10,08		10,08	0,00	10,08	993,69	665,42	665,42	665,42
TOTAL		10,08	10,08	10,08		10,08	993,69	665,42	665,42	665,42

APLICACIÓN DE REDUCCIONES Y PENALIZACIONES

GRUPO DE PAGO	Importe Calculado	Importe prereduc.	Criterios de subvencionabilidad y compromisos	Presentación tardía	Omisión declaración	Condicionalidad	IMPORTE (Euros) RESUELTO
PASTOS ASOCIADOS A GANADERÍA	665,42	665,42	0,00	0,00	0,00	0,00	665,42
TOTAL	665,42	665,42					665,42

RESUMEN DE PAGOS**IMPORTE (Euros)**

	RESUELTO	FEADER	MAPA	CAPADR
PASTOS ASOCIADOS A GANADERÍA ECOLÓGICA - A pagar	665,42 €	565,61 €	65,28 €	34,53 €

RECINTOS RESUELTOS

REE	REFERENCIA SIGPAC	CULTIVO	DESCRIPCIÓN CULTIVO	S/R G.PAGO	PEND. MEDIA (%)	SUP. DEC. ADMISIBLE (ha)	SUP. COMPROM. (ha)	SUP. AJUSTADA COMPROM. (1) (ha)	SUP. CONV. SIGPAC (ha)	SUP. CERTIF. (ha)	SUP. CAMPO (ha)	SUP. CAMPO DETER. CULT. DECLARADO (ha)	SUP. DEC. REDUCIDA (ha)	SUP. RESUELTA (ha)
-1254579	21-057-009-00060-001	63000	PASTOS DE MENOS DE 5 AÑOS-SIN VARIEDAD	S 418	7,20	0,88	0,88	0,88		0,88			0,88	0,88
-1254576	21-057-009-00054-003	62000	PASTOS PERMANENTES DE 5 O MAS AÑOS-SIN VARIEDAD	S 418	10,00	3,10	3,10	3,10		3,10			3,10	3,10
5250737	21-057-009-00061-001	63000	PASTOS DE MENOS DE 5 AÑOS-SIN VARIEDAD	S 418	9,10	1,07	1,07	1,07		1,07			1,07	1,07
1700000006846295	21-057-003-00036-002	63000	PASTOS DE MENOS DE 5 AÑOS-SIN VARIEDAD	S 418	11,80	2,43	2,43	2,43		2,43			2,43	2,43
1700000006846296	21-057-003-00044-001	63000	PASTOS DE MENOS DE 5 AÑOS-SIN VARIEDAD	S 418	11,70	0,75	0,75	0,75		0,75			0,75	0,75
1700000006846305	21-057-009-00055-001	63000	PASTOS DE MENOS DE 5 AÑOS-SIN VARIEDAD	S 418	7,40	1,85	1,85	1,85		1,85			1,85	1,85

(1) Superficie declarada admisible ajustada con la superficie comprometida.
(2) Factor de penalización valorando el alcance para el tipo de compromiso.

Puede verificar la integridad de una copia de este documento mediante la lectura del código QR adjunto o mediante el acceso a la dirección <https://ws050.juntadeandalucia.es/verificarFirma> indicando el código de VERIFICACIÓN

FIRMADO POR

RAQUEL MARIA ESPIN CRESPO

17/12/2024

VERIFICACIÓN

Pk2jm6UYDU9J72AMTZUYRN3GET48NG

PÁG. 6538/9349



**INCIDENCIAS****INCIDENCIA DESCRIPCIÓN**

- 100407 Explotación solicitada no forma parte de ningún organismo de control autorizado para la producción ecológica en Andalucía o fecha de inscripción posterior al plazo establecido (Anexo I. Criterios de Subvencionabilidad. Orden 28 de marzo de 2023).
Explotación:ES21057000028 Especie:PORCINO
Explotación:ES21057000029 Especie:PORCINO
- 100410 Recinto no admisible por pertenecer a una explotación ganadera No inscrita en Sipea (Artículo 10 de la Orden de 28 de marzo de 2023).
Ref:170000006846302 Recinto:21-057-010-00027-00001 Cultivo:62000 PASTOS PERMANENTES DE 5 O MAS AÑOS-SIN VARIEDAD Secano Explotación:ES21057000028
Ref:170000006846308 Recinto:21-057-009-00216-00001 Cultivo:62000 PASTOS PERMANENTES DE 5 O MAS AÑOS-SIN VARIEDAD Secano Explotación:ES21057000029
Ref:170000006846301 Recinto:21-057-009-00217-00002 Cultivo:62000 PASTOS PERMANENTES DE 5 O MAS AÑOS-SIN VARIEDAD Secano Explotación:ES21057000029
- 100411 Recinto no admisible por no estar asociado en SIGGAN a una explotación ganadera (Artículo 10 de la Orden de 28 de marzo de 2023).
Ref:-1506359 Recinto:21-057-009-00127-00001 Cultivo:63000 PASTOS DE MENOS DE 5 AÑOS-SIN VARIEDAD Secano
- 100421 Recinto declarado por error para una operación de la 6503, que se ha corregido de oficio marcando la operación correcta, de acuerdo con la fecha de inscripción del recinto en la producción ecológica.
Ref:170000006846295 Recinto:21-057-003-00036-00002 Cultivo:63000 PASTOS DE MENOS DE 5 AÑOS-SIN VARIEDAD Secano
Ref:170000006846296 Recinto:21-057-003-00044-00001 Cultivo:63000 PASTOS DE MENOS DE 5 AÑOS-SIN VARIEDAD Secano
Ref:-1254576 Recinto:21-057-009-00054-00003 Cultivo:62000 PASTOS PERMANENTES DE 5 O MAS AÑOS-SIN VARIEDAD Secano
Ref:4553500 Recinto:21-057-009-00054-00004 Cultivo:101007 OLIVAR-MANZANILLA Secano
Ref:170000006846305 Recinto:21-057-009-00055-00001 Cultivo:63000 PASTOS DE MENOS DE 5 AÑOS-SIN VARIEDAD Secano
Ref:-1254579 Recinto:21-057-009-00060-00001 Cultivo:63000 PASTOS DE MENOS DE 5 AÑOS-SIN VARIEDAD Secano
Ref:5250737 Recinto:21-057-009-00061-00001 Cultivo:63000 PASTOS DE MENOS DE 5 AÑOS-SIN VARIEDAD Secano
Ref:-1506359 Recinto:21-057-009-00127-00001 Cultivo:63000 PASTOS DE MENOS DE 5 AÑOS-SIN VARIEDAD Secano
Ref:170000006846308 Recinto:21-057-009-00216-00001 Cultivo:62000 PASTOS PERMANENTES DE 5 O MAS AÑOS-SIN VARIEDAD Secano
Ref:170000006846301 Recinto:21-057-009-00217-00002 Cultivo:62000 PASTOS PERMANENTES DE 5 O MAS AÑOS-SIN VARIEDAD Secano
Ref:170000006846302 Recinto:21-057-010-00027-00001 Cultivo:62000 PASTOS PERMANENTES DE 5 O MAS AÑOS-SIN VARIEDAD Secano
- 100424 Solicita recinto que no está comprometido para la operación.
Ref:4553500 Recinto:21-057-009-00054-00004 Cultivo:101007 OLIVAR-MANZANILLA Secano
Ref:-1506359 Recinto:21-057-009-00127-00001 Cultivo:63000 PASTOS DE MENOS DE 5 AÑOS-SIN VARIEDAD Secano
Ref:170000006846308 Recinto:21-057-009-00216-00001 Cultivo:62000 PASTOS PERMANENTES DE 5 O MAS AÑOS-SIN VARIEDAD Secano
Ref:170000006846301 Recinto:21-057-009-00217-00002 Cultivo:62000 PASTOS PERMANENTES DE 5 O MAS AÑOS-SIN VARIEDAD Secano
Ref:170000006846302 Recinto:21-057-010-00027-00001 Cultivo:62000 PASTOS PERMANENTES DE 5 O MAS AÑOS-SIN VARIEDAD Secano

Datos considerados para el Cálculo de la Carga Ganadera mínima y máxima del expediente

Explotación	Especie	Inscrito en Sipea y Admisible	Ugm Calculada para CG Mínima	Ugm Calculada para CG Máxima
ES21057000028	PORCINO	NO	0,00	0,12
ES21057000029	PORCINO	NO	0,00	0,15
ES210570000130	OVINA	SI	18,33	18,33
			18,33	18,60

Superficie determinada para Cálculo Carga Ganadera Mínima: 90,33 ha

Superficie determinada para Cálculo Carga Ganadera Máxima: 90,33 ha

Carga Ganadera Mínima Expediente: 0,20 ugm/ha

Carga Ganadera Máxima Expediente: 0,21 ugm/ha

Los importes del Grupo de Pago de pastos de este expediente han sido ajustados por no llegar a la carga ganadera mínima de 0,3

Recintos Determinados para el Cálculo de Garga Ganadera Mínima

REF.	REFERENCIA SIGPAC	CULTIVO	DESCRIPCIÓN CULTIVO	S/R	SUP. RESUELTA (ha)
-1506359	21-057-009-00127-00001	63000	PASTOS DE MENOS DE 5 AÑOS-SIN VARIEDAD	S	1,22
-1254579	21-057-009-00060-00001	63000	PASTOS DE MENOS DE 5 AÑOS-SIN VARIEDAD	S	0,88
-1254576	21-057-009-00054-00003	62000	PASTOS PERMANENTES DE 5 O MAS AÑOS-SIN VARIEDAD	S	3,10

(1) Superficie declarada admisible ajustada con la superficie comprometida.
(2) Factor de penalización valorando el alcance para el tipo de compromiso.Puede verificar la integridad de una copia de este documento mediante la lectura del código QR adjunto o mediante el acceso a la dirección <https://ws050.juntadeandalucia.es/verificarFirma> indicando el código de VERIFICACIÓN

FIRMADO POR

RAQUEL MARIA ESPIN CRESPO

17/12/2024

VERIFICACIÓN

Pk2jm6UYDU9J72AMTZUYRN3GET48NG

PÁG. 6539/9349



**Datos considerados para el Cálculo de la Carga Ganadera mínima y máxima del expediente****Recintos Determinados para el Cálculo de Garga Ganadera Mínima**

REF.	REFERENCIA SIGPAC	CULTIVO	DESCRIPCIÓN CULTIVO	SUP.	
				S/R	RESUELTA (ha)
5250737	21-057-009-00061-00001	63000	PASTOS DE MENOS DE 5 AÑOS-SIN VARIEDAD	S	1,07
1700000006846295	21-057-003-00036-00002	63000	PASTOS DE MENOS DE 5 AÑOS-SIN VARIEDAD	S	2,43
1700000006846296	21-057-003-00044-00001	63000	PASTOS DE MENOS DE 5 AÑOS-SIN VARIEDAD	S	0,75
1700000006846301	21-057-009-00217-00002	62000	PASTOS PERMANENTES DE 5 O MAS AÑOS-SIN VARIEDAD	S	27,59
1700000006846302	21-057-010-00027-00001	62000	PASTOS PERMANENTES DE 5 O MAS AÑOS-SIN VARIEDAD	S	39,95
1700000006846305	21-057-009-00055-00001	63000	PASTOS DE MENOS DE 5 AÑOS-SIN VARIEDAD	S	1,85
1700000006846308	21-057-009-00216-00001	62000	PASTOS PERMANENTES DE 5 O MAS AÑOS-SIN VARIEDAD	S	11,49

Recintos Determinados para el Cálculo de Garga Ganadera Máxima

REF.	REFERENCIA SIGPAC	CULTIVO	DESCRIPCIÓN CULTIVO	SUP.	
				S/R	RESUELTA (ha)
-1506359	21-057-009-00127-00001	63000	PASTOS DE MENOS DE 5 AÑOS-SIN VARIEDAD	S	1,22
-1254579	21-057-009-00060-00001	63000	PASTOS DE MENOS DE 5 AÑOS-SIN VARIEDAD	S	0,88
-1254576	21-057-009-00054-00003	62000	PASTOS PERMANENTES DE 5 O MAS AÑOS-SIN VARIEDAD	S	3,10
5250737	21-057-009-00061-00001	63000	PASTOS DE MENOS DE 5 AÑOS-SIN VARIEDAD	S	1,07
1700000006846295	21-057-003-00036-00002	63000	PASTOS DE MENOS DE 5 AÑOS-SIN VARIEDAD	S	2,43
1700000006846296	21-057-003-00044-00001	63000	PASTOS DE MENOS DE 5 AÑOS-SIN VARIEDAD	S	0,75
1700000006846301	21-057-009-00217-00002	62000	PASTOS PERMANENTES DE 5 O MAS AÑOS-SIN VARIEDAD	S	27,59
1700000006846302	21-057-010-00027-00001	62000	PASTOS PERMANENTES DE 5 O MAS AÑOS-SIN VARIEDAD	S	39,95
1700000006846305	21-057-009-00055-00001	63000	PASTOS DE MENOS DE 5 AÑOS-SIN VARIEDAD	S	1,85
1700000006846308	21-057-009-00216-00001	62000	PASTOS PERMANENTES DE 5 O MAS AÑOS-SIN VARIEDAD	S	11,49

Incidencias de carga ganadera**INCIDENCIA DESCRIPCIÓN**

100407	Explotación solicitada no forma parte de ningún organismo de control autorizado para la producción ecológica en Andalucía o fecha de inscripción posterior al plazo establecido (Anexo I. Criterios de Subvencionabilidad. Orden 28 de marzo de 2023). Explotación:ES210570000028 Especie:PORCINO Explotación:ES210570000029 Especie:PORCINO
--------	--

(1) Superficie declarada admisible ajustada con la superficie comprometida.
(2) Factor de penalización valorando el alcance para el tipo de compromiso.

Puede verificar la integridad de una copia de este documento mediante la lectura del código QR adjunto o mediante el acceso a la dirección <https://ws050.juntadeandalucia.es/verificarFirma> indicando el código de VERIFICACIÓN

FIRMADO POR	RAQUEL MARIA ESPIN CRESPO	17/12/2024	
VERIFICACIÓN	Pk2jm6UYDU9J72AMTZUYRN3GET48NG	PÁG. 6540/9349	

**APELLIDOS Y NOMBRE / RAZÓN SOCIAL**

MORENO VAZQUEZ CELESTINO

NIF

***6965*

EXPEDIENTE

1118343

ANUALIDAD DE PAGO

1ª

IMPORTES POR ANUALIDAD

	2023	2024	2025	2026	2027
IMPORTE MÁXIMO SUBVENCIONABLE	981,68 €	981,68 €	981,68 €	818,07 €	818,07 €
IMPORTE MEDIO DE TRANSFERENCIA (€/ha)	297,48 €	297,48 €	297,48 €	247,90 €	247,90 €

RESUMEN DE UNIDADES

Cód	GRUPO DE PAGO	Sup. Dec. Admisible (ha)	Sup. Comprometida (ha)	Sup. ajustada compromiso (1) (ha)	% sobredec.	Sup. Resuelta (ha)	Importe Declarado	Importe Topado	Importe Resuelto	Importe tras sobredec.
419	OLIVAR	3,30		3,30	0,00	3,30	981,68	981,68	981,68	981,68
TOTAL		3,30	3,30	3,30		3,30	981,68	981,68	981,68	981,68

APLICACIÓN DE REDUCCIONES Y PENALIZACIONES

GRUPO DE PAGO	Importe Calculado	Importe prereduc.	Criterios de subvencionabilidad y compromisos	Presentación tardía	Omisión declaración	Condicionalidad	IMPORTE (Euros) RESUELTO
OLIVAR	981,68	981,68	0,00	0,00	0,00	0,00	981,68
TOTAL	981,68	981,68					981,68

RESUMEN DE PAGOS**IMPORTE (Euros)**

	RESUELTO	FEADER	MAPA	CAPADR
OLIVAR - Pago realizado	981,68 €	834,43 €	96,30 €	50,95 €

RECINTOS RESUELTOS

REF.	REFERENCIA SIGPAC	CULTIVO	DESCRIPCIÓN CULTIVO	S/R	G.PAGO	PEND. MEDIA (%)	SUP. DEC. ADMISIBLE (ha)	SUP. COMPROM. (ha)	SUP. AJUSTADA COMPR.(1) (ha)	SUP. CONY. SIGPAC (ha)	SUP. CERTIE (ha)	SUP. CAMPO (ha)	SUP. CAMPO DETER. CULT. DECLARADO (ha)	SUP. DEC. REDUCIDA (ha)	SUP. RESUELTA (ha)
4598680	21-031-008-00237-001	101216	OLIVAR-MANZANILLA DE HUELVA	S	419	18,40	0,58	0,58	0,58		0,58			0,58	0,58
4598682	21-031-001-00105-001	101216	OLIVAR-MANZANILLA DE HUELVA	S	419	10,90	2,72	2,72	2,72		2,72			2,72	2,72

INCIDENCIAS**INCIDENCIA DESCRIPCIÓN**

- 100421 Recinto declarado por error para una operación de la 6503, que se ha corregido de oficio marcando la operación correcta, de acuerdo con la fecha de inscripción del recinto en la producción ecológica.
 Ref:4598682 Recinto:21-031-001-00105-00001 Cultivo:101216 OLIVAR-MANZANILLA DE HUELVA Secano
 Ref:4598680 Recinto:21-031-008-00237-00001 Cultivo:101216 OLIVAR-MANZANILLA DE HUELVA Secano

(1) Superficie declarada admisible ajustada con la superficie comprometida.
 (2) Factor de penalización valorando el alcance para el tipo de compromiso.

Puede verificar la integridad de una copia de este documento mediante la lectura del código QR adjunto o mediante el acceso a la dirección <https://ws050.juntadeandalucia.es/verificarFirma> indicando el código de VERIFICACIÓN

FIRMADO POR

RAQUEL MARIA ESPIN CRESPO

17/12/2024

VERIFICACIÓN

Pk2jm6UYDU9J72AMTZUYRN3GET48NG

PÁG. 6541/9349



**APELLIDOS Y NOMBRE / RAZÓN SOCIAL**

MOZO ROMERO MARIA JOSE

NIF

***3130*

EXPEDIENTE

1265824

ANUALIDAD DE PAGO

1ª

IMPORTES POR ANUALIDAD

	2023	2024	2025	2026	2027
IMPORTE MÁXIMO SUBVENCIONABLE	4.291,96 €	4.291,96 €	4.291,96 €	3.576,61 €	3.576,61 €
IMPORTE MEDIO DE TRANSFERENCIA (€/ha)	259,49 €	259,49 €	259,49 €	216,24 €	216,24 €

RESUMEN DE UNIDADES

Cód	GRUPO DE PAGO	Sup. Dec. Admisible (ha)	Sup. Comprometida (ha)	Sup. ajustada compromiso (1) (ha)	% sobredec.	Sup. Resuelta (ha)	Importe Declarado	Importe Topado	Importe Resuelto	Importe tras sobredec.
422	FRUTALES SECANO	16,54		16,54	0,00	16,54	4.291,96	4.291,96	4.291,96	4.291,96
TOTAL		16,54	16,54	16,54		16,54	4.291,96	4.291,96	4.291,96	4.291,96

APLICACIÓN DE REDUCCIONES Y PENALIZACIONES

GRUPO DE PAGO	Importe Calculado	Importe prereduc.	Criterios de subvencionabilidad y compromisos	Presentación tardía	Omisión declaración	Condicionalidad	IMPORTE (Euros) RESUELTO
FRUTALES SECANO	4.291,96	4.291,96	0,00	0,00	0,00	0,00	4.291,96
TOTAL	4.291,96	4.291,96					4.291,96

RESUMEN DE PAGOS**IMPORTE (Euros)**

	RESUELTO	FEADER	MAPA	CAPADR
FRUTALES SECANO - Pago realizado	4.291,96 €	3.648,17 €	421,04 €	222,75 €

RECINTOS RESUELTOS

REF.	REFERENCIA SIGPAC	CULTIVO	DESCRIPCIÓN CULTIVO	S/R G.PAGO	PEND. MEDIA (%)	SUP. DEC. ADMISIBLE (ha)	SUP. COMPROM. (ha)	SUP. AJUSTADA COMPR.(1) (ha)	SUP. CONY. SIGPAC (ha)	SUP. CERTIE (ha)	SUP. CAMPO (ha)	SUP. CAMPO DETER. CULT. DECLARADO (ha)	SUP. DEC. REDUCIDA (ha)	SUP. RESUELTA (ha)
5330140	21-008-008-00099-005	117090	CASTAÑOS-PELONA	S 422	27,50	8,10	8,10	8,10		8,10			8,10	8,10
5330141	21-008-008-00099-008	117090	CASTAÑOS-PELONA	S 422	15,70	1,79	1,79	1,79		1,79			1,79	1,79
5330142	21-008-008-00099-012	117090	CASTAÑOS-PELONA	S 422	30,40	6,65	6,65	6,65		6,65			6,65	6,65

(1) Superficie declarada admisible ajustada con la superficie comprometida.
(2) Factor de penalización valorando el alcance para el tipo de compromiso.

Puede verificar la integridad de una copia de este documento mediante la lectura del código QR adjunto o mediante el acceso a la dirección <https://ws050.juntadeandalucia.es/verificarFirma> indicando el código de VERIFICACIÓN

FIRMADO POR

RAQUEL MARIA ESPIN CRESPO

17/12/2024

VERIFICACIÓN

Pk2jm6UYDU9J72AMTZUYRN3GET48NG

PÁG. 6542/9349



**APELLIDOS Y NOMBRE / RAZÓN SOCIAL**

MUÑIZ DOMINGUEZ JUANA

NIF

***4230*

EXPEDIENTE

1176087

ANUALIDAD DE PAGO

1ª

IMPORTES POR ANUALIDAD

	2023	2024	2025	2026	2027
IMPORTE MÁXIMO SUBVENCIONABLE	7.058,33 €	7.058,33 €	5.881,94 €	5.881,94 €	5.881,94 €
IMPORTE MEDIO DE TRANSFERENCIA (€/ha)	98,58 €	98,58 €	82,15 €	82,15 €	82,15 €

RESUMEN DE UNIDADES

Cód	GRUPO DE PAGO	Sup. Dec. Admisible (ha)	Sup. Comprometida (ha)	Sup. ajustada compromiso (1) (ha)	% sobredec.	Sup. Resuelta (ha)	Importe Declarado	Importe Topado	Importe Resuelto	Importe tras sobredec.
418	PASTOS ASOCIADOS A GANADERÍA ECOLÓGICA	71,68		71,60	0,00	71,60	7.058,33	7.058,33	7.058,33	7.058,33
TOTAL		71,68	71,60	71,60		71,60	7.058,33	7.058,33	7.058,33	7.058,33

APLICACIÓN DE REDUCCIONES Y PENALIZACIONES

GRUPO DE PAGO	Importe Calculado	Importe prerreduc.	Criterios de subvencionabilidad y compromisos	Presentación tardía	Omisión declaración	Condicionidad	IMPORTE (Euros) RESUELTO
PASTOS ASOCIADOS A GANADERÍA	7.058,33	7.058,33	0,00	0,00	1,00	0,00	6.987,75
TOTAL	7.058,33	7.058,33					6.987,75

RESUMEN DE PAGOS**IMPORTE (Euros)**

	RESUELTO	FEADER	MAPA	CAPADR
PASTOS ASOCIADOS A GANADERÍA ECOLÓGICA - Pago realizado	6.987,75 €	5.939,59 €	685,50 €	362,66 €

RECINTOS RESUELTOS

REE	REFERENCIA SIGPAC	CULTIVO DESCRIPCIÓN CULTIVO	S/R G.PAGO	PEND. MEDIA (%)	SUP. DEC. ADMISIBLE (ha)	SUP. COMPROM. (ha)	SUP. AJUSTADA COMPROM. (1) (ha)	SUP. CONV. SIGPAC (ha)	SUP. CERTIF. (ha)	SUP. CAMPO (ha)	SUP. CAMPO DETER. CULT. DECLARADO (ha)	SUP. DEC. REDUCIDA (ha)	SUP. RESUELTA (ha)
-1575879	21-008-005-00098-067	62000 PASTOS PERMANENTES DE 5 O MAS AÑOS-SIN VARIEDAD	S 418	20,60	7,86	7,86	7,86		7,86			7,86	7,86
-1575878	21-008-005-00098-072	62000 PASTOS PERMANENTES DE 5 O MAS AÑOS-SIN VARIEDAD	S 418	12,90	9,33	9,33	9,33		9,33			9,33	9,33
-1575877	21-008-011-00015-001	62000 PASTOS PERMANENTES DE 5 O MAS AÑOS-SIN VARIEDAD	S 418	13,10	6,64	6,64	6,64		6,64			6,64	6,64
-1021696	21-008-005-00087-005	62000 PASTOS PERMANENTES DE 5 O MAS AÑOS-SIN VARIEDAD	S 418	3,50	0,83	0,83	0,83		0,83			0,83	0,83
-801716	21-008-005-00052-002	62000 PASTOS PERMANENTES DE 5 O MAS AÑOS-SIN VARIEDAD	S 418	3,80	1,91	1,91	1,91		1,91			1,91	1,91
-801714	21-008-005-00052-001	62000 PASTOS PERMANENTES DE 5 O MAS AÑOS-SIN VARIEDAD	S 418	7,00	1,35	1,35	1,35		1,35			1,35	1,35
-801688	21-008-011-00016-001	62000 PASTOS PERMANENTES DE 5 O MAS AÑOS-SIN VARIEDAD	S 418	8,70	0,01	0,01	0,01		0,01			0,01	0,01
1700000005575975	21-008-005-00095-056	62000 PASTOS PERMANENTES DE 5 O MAS AÑOS-SIN VARIEDAD	S 418	8,40	0,03	0,03	0,03		0,03			0,03	0,03
1700000005581207	21-008-005-00095-052	62000 PASTOS PERMANENTES DE 5 O MAS AÑOS-SIN VARIEDAD	S 418	15,60	11,59	11,59	11,59		11,59		11,59	11,59	11,59
1700000005581210	21-008-005-00087-003	62000 PASTOS PERMANENTES DE 5 O MAS AÑOS-SIN VARIEDAD	S 418	1,90	2,74	2,74	2,74		2,74			2,74	2,74
1700000005581211	21-008-005-00089-001	62000 PASTOS PERMANENTES DE 5 O MAS AÑOS-SIN VARIEDAD	S 418	2,40	1,65	1,65	1,65		1,65			1,65	1,65
1700000005581214	21-008-005-00068-002	62000 PASTOS PERMANENTES DE 5 O MAS AÑOS-SIN VARIEDAD	S 418	7,30	2,82	2,82	2,82		2,82			2,82	2,82
1700000005581215	21-008-005-00093-001	62000 PASTOS PERMANENTES DE 5 O MAS AÑOS-SIN VARIEDAD	S 418	22,20	3,29	3,29	3,29		3,29			3,29	3,29
1700000005581219	21-008-005-00094-001	62000 PASTOS PERMANENTES DE 5 O MAS AÑOS-SIN VARIEDAD	S 418	14,50	10,42	10,42	10,42		10,42			10,42	10,42
1700000005581220	21-008-005-00094-002	62000 PASTOS PERMANENTES DE 5 O MAS AÑOS-SIN VARIEDAD	S 418	3,20	0,64	0,64	0,64		0,64			0,64	0,64
1700000005581223	21-008-005-00095-055	62000 PASTOS PERMANENTES DE 5 O MAS AÑOS-SIN VARIEDAD	S 418	6,60	6,01	5,98	5,98		6,17			5,98	5,98
1700000005581224	21-008-011-00016-001	62000 PASTOS PERMANENTES DE 5 O MAS AÑOS-SIN VARIEDAD	S 418	8,70	4,54	4,54	4,54		4,56			4,54	4,54

(1) Superficie declarada admisible ajustada con la superficie comprometida.
(2) Factor de penalización valorando el alcance para el tipo de compromiso.Puede verificar la integridad de una copia de este documento mediante la lectura del código QR adjunto o mediante el acceso a la dirección <https://ws050.juntadeandalucia.es/verificarFirma> indicando el código de VERIFICACIÓN

FIRMADO POR

RAQUEL MARIA ESPIN CRESPO

17/12/2024

VERIFICACIÓN

Pk2jm6UYDU9J72AMTZUYRN3GET48NG

PÁG. 6543/9349



**INCIDENCIAS****INCIDENCIA DESCRIPCIÓN**

- 256 Solicitud con recintos no declarados en campaña actual con una reducción por omisión de superficie superior al 3%
CÓDIGO PARA EL PORCENTAJE DE REDUCCIÓN POR OMISIÓN QUE CORRESPONDE A LA SOLICITUD:1
- 4272 Verifica que las líneas de declaración de las Solicitudes Únicas no tienen solapes con la capa de Retroactividad Gráfica (ambas de la misma campaña) a nivel de expediente/línea de declaración gráfica de la solicitud.
Ref:170000005581210 Recinto:21-008-005-00087-00003 Cultivo: - Agregado de la referencia del recinto.:0 Zona de la referencia del recinto.:0 Superficie solapada.:0,03 Id. Incid.:101006837
Ref:-1021696 Recinto:21-008-005-00087-00005 Cultivo: - Agregado de la referencia del recinto.:0 Zona de la referencia del recinto.:0 Superficie solapada.:0,02 Id. Incid.:101006836
Ref:170000005581223 Recinto:21-008-005-00095-00055 Cultivo: - Agregado de la referencia del recinto.:0 Zona de la referencia del recinto.:0 Superficie solapada.:0,03 Id. Incid.:101006838
- 100402 Recinto solicitado no forma parte de ningún organismo de control autorizado para la producción ecológica en Andalucía o fecha de inscripción posterior al plazo establecido (Anexo I. Criterios de Subvencionabilidad. Orden 28 de marzo de 2023).
Ref:-1511806 Recinto:21-008-005-00061-00002 Cultivo:62000 PASTOS PERMANENTES DE 5 O MAS AÑOS-SIN VARIEDAD Secano
- 100407 Explotación solicitada no forma parte de ningún organismo de control autorizado para la producción ecológica en Andalucía o fecha de inscripción posterior al plazo establecido (Anexo I. Criterios de Subvencionabilidad. Orden 28 de marzo de 2023).
Explotación:ES210080000079 Especie:PORCINO
- 100411 Recinto no admisible por no estar asociado en SIGGAN a una explotación ganadera (Artículo 10 de la Orden de 28 de marzo de 2023).
Ref:170000005581217 Recinto:21-008-005-00088-00001 Cultivo:62000 PASTOS PERMANENTES DE 5 O MAS AÑOS-SIN VARIEDAD Secano
- 100424 Solicita recinto que no está comprometido para la operación.
Ref:-1511806 Recinto:21-008-005-00061-00002 Cultivo:62000 PASTOS PERMANENTES DE 5 O MAS AÑOS-SIN VARIEDAD Secano
Ref:170000005581217 Recinto:21-008-005-00088-00001 Cultivo:62000 PASTOS PERMANENTES DE 5 O MAS AÑOS-SIN VARIEDAD Secano

Datos considerados para el Cálculo de la Carga Ganadera mínima y máxima del expediente

Explotación	Especie	Inscrito en Sipea y Admisible	Ugm Calculada para CG Mínima	Ugm Calculada para CG Máxima
ES210080000079	BOVINA	SI	33,16	33,16
ES210080000079	PORCINO	NO	0,00	22,22
ES210080000080	BOVINA	SI	0,07	0,07
			33,23	55,45

Superficie determinada para Cálculo Carga Ganadera Mínima: 74,40 ha

Superficie determinada para Cálculo Carga Ganadera Máxima: 80,05 ha

Carga Ganadera Mínima Expediente: 0,45 ugm/ha

Carga Ganadera Máxima Expediente: 0,69 ugm/ha

Recintos Determinados para el Cálculo de Carga Ganadera Mínima

REF.	REFERENCIA SIGPAC	CULTIVO	DESCRIPCIÓN CULTIVO	S/R	SUP. RESUELTA (ha)
-1575879	21-008-005-00098-00067	62000	PASTOS PERMANENTES DE 5 O MAS AÑOS-SIN VARIEDAD	S	7,86
-1575878	21-008-005-00098-00072	62000	PASTOS PERMANENTES DE 5 O MAS AÑOS-SIN VARIEDAD	S	9,33
-1575877	21-008-011-00015-00001	62000	PASTOS PERMANENTES DE 5 O MAS AÑOS-SIN VARIEDAD	S	6,64
-1021696	21-008-005-00087-00005	62000	PASTOS PERMANENTES DE 5 O MAS AÑOS-SIN VARIEDAD	S	0,83
-801716	21-008-005-00052-00002	62000	PASTOS PERMANENTES DE 5 O MAS AÑOS-SIN VARIEDAD	S	1,91
-801714	21-008-005-00052-00001	62000	PASTOS PERMANENTES DE 5 O MAS AÑOS-SIN VARIEDAD	S	1,35
-801688	21-008-011-00016-00001	62000	PASTOS PERMANENTES DE 5 O MAS AÑOS-SIN VARIEDAD	S	0,01
170000005575975	21-008-005-00095-00056	62000	PASTOS PERMANENTES DE 5 O MAS AÑOS-SIN VARIEDAD	S	0,03
170000005581204	21-008-005-00068-00001	62000	PASTOS PERMANENTES DE 5 O MAS AÑOS-SIN VARIEDAD	S	0,46
170000005581207	21-008-005-00095-00052	62000	PASTOS PERMANENTES DE 5 O MAS AÑOS-SIN VARIEDAD	S	11,59
170000005581210	21-008-005-00087-00003	62000	PASTOS PERMANENTES DE 5 O MAS AÑOS-SIN VARIEDAD	S	2,71

(1) Superficie declarada admisible ajustada con la superficie comprometida.
(2) Factor de penalización valorando el alcance para el tipo de compromiso.

Puede verificar la integridad de una copia de este documento mediante la lectura del código QR adjunto o mediante el acceso a la dirección <https://ws050.juntadeandalucia.es/verificarFirma> indicando el código de VERIFICACIÓN

FIRMADO POR

RAQUEL MARIA ESPIN CRESPO

17/12/2024

VERIFICACIÓN

Pk2jm6UYDU9J72AMTZUYRN3GET48NG

PÁG. 6544/9349



**Datos considerados para el Cálculo de la Carga Ganadera mínima y máxima del expediente****Recintos Determinados para el Cálculo de Garga Ganadera Mínima**

REF.	REFERENCIA SIGPAC	CULTIVO	DESCRIPCIÓN CULTIVO	SUP.	
				S/R	RESUELTA (ha)
170000005581211	21-008-005-00089-00001	62000	PASTOS PERMANENTES DE 5 O MAS AÑOS-SIN VARIEDAD	S	1,65
170000005581212	21-008-005-00095-00006	62000	PASTOS PERMANENTES DE 5 O MAS AÑOS-SIN VARIEDAD	S	1,25
170000005581214	21-008-005-00068-00002	62000	PASTOS PERMANENTES DE 5 O MAS AÑOS-SIN VARIEDAD	S	2,82
170000005581215	21-008-005-00093-00001	62000	PASTOS PERMANENTES DE 5 O MAS AÑOS-SIN VARIEDAD	S	3,29
170000005581217	21-008-005-00088-00001	62000	PASTOS PERMANENTES DE 5 O MAS AÑOS-SIN VARIEDAD	S	0,56
170000005581219	21-008-005-00094-00001	62000	PASTOS PERMANENTES DE 5 O MAS AÑOS-SIN VARIEDAD	S	10,42
170000005581220	21-008-005-00094-00002	62000	PASTOS PERMANENTES DE 5 O MAS AÑOS-SIN VARIEDAD	S	0,64
170000005581221	21-008-005-00095-00061	62000	PASTOS PERMANENTES DE 5 O MAS AÑOS-SIN VARIEDAD	S	0,53
170000005581223	21-008-005-00095-00055	62000	PASTOS PERMANENTES DE 5 O MAS AÑOS-SIN VARIEDAD	S	5,98
170000005581224	21-008-011-00016-00001	62000	PASTOS PERMANENTES DE 5 O MAS AÑOS-SIN VARIEDAD	S	4,54

Recintos Determinados para el Cálculo de Garga Ganadera Máxima

REF.	REFERENCIA SIGPAC	CULTIVO	DESCRIPCIÓN CULTIVO	SUP.	
				S/R	RESUELTA (ha)
-1575879	21-008-005-00098-00067	62000	PASTOS PERMANENTES DE 5 O MAS AÑOS-SIN VARIEDAD	S	7,86
-1575878	21-008-005-00098-00072	62000	PASTOS PERMANENTES DE 5 O MAS AÑOS-SIN VARIEDAD	S	9,33
-1575877	21-008-011-00015-00001	62000	PASTOS PERMANENTES DE 5 O MAS AÑOS-SIN VARIEDAD	S	6,64
-1511806	21-008-005-00061-00002	62000	PASTOS PERMANENTES DE 5 O MAS AÑOS-SIN VARIEDAD	S	5,65
-1021696	21-008-005-00087-00005	62000	PASTOS PERMANENTES DE 5 O MAS AÑOS-SIN VARIEDAD	S	0,83
-801716	21-008-005-00052-00002	62000	PASTOS PERMANENTES DE 5 O MAS AÑOS-SIN VARIEDAD	S	1,91
-801714	21-008-005-00052-00001	62000	PASTOS PERMANENTES DE 5 O MAS AÑOS-SIN VARIEDAD	S	1,35
-801688	21-008-011-00016-00001	62000	PASTOS PERMANENTES DE 5 O MAS AÑOS-SIN VARIEDAD	S	0,01
170000005575975	21-008-005-00095-00056	62000	PASTOS PERMANENTES DE 5 O MAS AÑOS-SIN VARIEDAD	S	0,03
170000005581204	21-008-005-00068-00001	62000	PASTOS PERMANENTES DE 5 O MAS AÑOS-SIN VARIEDAD	S	0,46
170000005581207	21-008-005-00095-00052	62000	PASTOS PERMANENTES DE 5 O MAS AÑOS-SIN VARIEDAD	S	11,59
170000005581210	21-008-005-00087-00003	62000	PASTOS PERMANENTES DE 5 O MAS AÑOS-SIN VARIEDAD	S	2,71
170000005581211	21-008-005-00089-00001	62000	PASTOS PERMANENTES DE 5 O MAS AÑOS-SIN VARIEDAD	S	1,65
170000005581212	21-008-005-00095-00006	62000	PASTOS PERMANENTES DE 5 O MAS AÑOS-SIN VARIEDAD	S	1,25
170000005581214	21-008-005-00068-00002	62000	PASTOS PERMANENTES DE 5 O MAS AÑOS-SIN VARIEDAD	S	2,82
170000005581215	21-008-005-00093-00001	62000	PASTOS PERMANENTES DE 5 O MAS AÑOS-SIN VARIEDAD	S	3,29
170000005581217	21-008-005-00088-00001	62000	PASTOS PERMANENTES DE 5 O MAS AÑOS-SIN VARIEDAD	S	0,56
170000005581219	21-008-005-00094-00001	62000	PASTOS PERMANENTES DE 5 O MAS AÑOS-SIN VARIEDAD	S	10,42
170000005581220	21-008-005-00094-00002	62000	PASTOS PERMANENTES DE 5 O MAS AÑOS-SIN VARIEDAD	S	0,64
170000005581221	21-008-005-00095-00061	62000	PASTOS PERMANENTES DE 5 O MAS AÑOS-SIN VARIEDAD	S	0,53
170000005581223	21-008-005-00095-00055	62000	PASTOS PERMANENTES DE 5 O MAS AÑOS-SIN VARIEDAD	S	5,98
170000005581224	21-008-011-00016-00001	62000	PASTOS PERMANENTES DE 5 O MAS AÑOS-SIN VARIEDAD	S	4,54

(1) Superficie declarada admisible ajustada con la superficie comprometida.
(2) Factor de penalización valorando el alcance para el tipo de compromiso.

Puede verificar la integridad de una copia de este documento mediante la lectura del código QR adjunto o mediante el acceso a la dirección <https://ws050.juntadeandalucia.es/verificarFirma> indicando el código de VERIFICACIÓN

FIRMADO POR	RAQUEL MARIA ESPIN CRESPO	17/12/2024	
VERIFICACIÓN	Pk2jm6UYDU9J72AMTZUYRN3GET48NG	PÁG. 6545/9349	



Datos considerados para el Cálculo de la Carga Ganadera mínima y máxima del expediente

Incidencias de carga ganadera

INCIDENCIA DESCRIPCIÓN

4272	Verifica que las líneas de declaración de las Solicitudes Únicas no tienen solapes con la capa de Retroactividad Gráfica (ambas de la misma campaña) a nivel de expediente/línea de declaración gráfica de la solicitud. Ref:-1021696 Recinto:21-008-005-00087-00005 Cultivo: - Agregado de la referencia del recinto.:0 Zona de la referencia del recinto.:0 Superficie solapada.:0,02 Id. Incid.:5082135 Ref:170000005581210 Recinto:21-008-005-00087-00003 Cultivo: - Agregado de la referencia del recinto.:0 Zona de la referencia del recinto.:0 Superficie solapada.:0,03 Id. Incid.:5082136 Ref:170000005581223 Recinto:21-008-005-00095-00055 Cultivo: - Agregado de la referencia del recinto.:0 Zona de la referencia del recinto.:0 Superficie solapada.:0,03 Id. Incid.:5082137
100407	Explotación solicitada no forma parte de ningún organismo de control autorizado para la producción ecológica en Andalucía o fecha de inscripción posterior al plazo establecido (Anexo I. Criterios de Subvencionabilidad. Orden 28 de marzo de 2023). Explotación:ES210080000079 Especie:PORCINO

(1) Superficie declarada admisible ajustada con la superficie comprometida.
(2) Factor de penalización valorando el alcance para el tipo de compromiso.

Puede verificar la integridad de una copia de este documento mediante la lectura del código QR adjunto o mediante el acceso a la dirección https://ws050.juntadeandalucia.es/verificarFirma indicando el código de VERIFICACIÓN			
FIRMADO POR	RAQUEL MARIA ESPIN CRESPO	17/12/2024	
VERIFICACIÓN	Pk2jm6UYDU9J72AMTZUYRN3GET48NG	PÁG. 6546/9349	

**APELLIDOS Y NOMBRE / RAZÓN SOCIAL**

MUÑOZ ROQUE MARIA JOSE

NIF

****1883*

EXPEDIENTE

1273559

ANUALIDAD DE PAGO

1ª

IMPORTE POR ANUALIDAD

	2023	2024	2025	2026	2027
IMPORTE MÁXIMO SUBVENCIONABLE	2.621,75 €	2.621,75 €	2.400,60 €	2.184,78 €	2.184,78 €
IMPORTE MEDIO DE TRANSFERENCIA (€/ha)	82,16 €	82,16 €	75,23 €	68,47 €	68,47 €

RESUMEN DE UNIDADES

Cód	GRUPO DE PAGO	Sup. Dec. Admisible (ha)	Sup. Comprometida (ha)	Sup. ajustada compromiso (1) (ha)	% sobredecc.	Sup. Resuelta (ha)	Importe Declarado	Importe Topado	Importe Resuelto	Importe tras sobredecc.
418	PASTOS ASOCIADOS A GANADERÍA ECOLÓGICA	26,92		26,92	0,00	26,92	2.653,77	1.326,89	1.326,89	1.326,89
422	FRUTALES SECANO	4,99		4,99	0,00	4,99	1.294,86	1.294,86	1.294,86	1.294,86
TOTAL		31,91	31,91	31,91		31,91	3.948,63	2.621,75	2.621,75	2.621,75

APLICACIÓN DE REDUCCIONES Y PENALIZACIONES

GRUPO DE PAGO	Importe Calculado	Importe prereduc.	Criterios de subvencionabilidad y compromisos	Presentación tardía	Omisión declaración	Condicionabilidad	IMPORTE (Euros) RESUELTO
FRUTALES SECANO	1.294,86	1.294,86	0,00	0,00	0,00	0,00	1.294,86
PASTOS ASOCIADOS A GANADERÍA	1.326,89	1.326,89	0,00	0,00	0,00	0,00	1.326,89
TOTAL	2.621,75	2.621,75					2.621,75

RESUMEN DE PAGOS

	RESUELTO	FEADER	MAPA	CAPADR
FRUTALES SECANO - Pago realizado	1.294,86 €	1.100,63 €	127,03 €	67,20 €
PASTOS ASOCIADOS A GANADERÍA ECOLÓGICA - Pago realizado	1.326,89 €	1.127,86 €	130,17 €	68,86 €
TOTAL	2.621,75 €	2.228,49 €	257,20 €	136,06 €

RECINTOS RESUELTOS

REF.	REFERENCIA SIGPAC	CULTIVO DESCRIPCIÓN CULTIVO	S/R G.PAGO	PEND. MEDIA (%)	SUP. DEC. ADMISIBLE (ha)	SUP. COMPROM. (ha)	SUP. AJUSTADA COMPR.(1) (ha)	SUP. CONV. SIGPAC (ha)	SUP. CERTIF. (ha)	SUP. CAMPO (ha)	SUP. CAMPO DETER. CULT. DECLARADO (ha)	SUP. DEC. REDUCIDA (ha)	SUP. RESUELTA (ha)
1700000006769843	21-025-020-00162-002	62000 PASTOS PERMANENTES DE 5 O MAS AÑOS-SIN VARIEDAD	S 418	17,70	0,65	0,65	0,65		0,76			0,65	0,65
1700000006769846	21-025-023-00031-001	62000 PASTOS PERMANENTES DE 5 O MAS AÑOS-SIN VARIEDAD	S 418	31,40	7,31	7,31	7,31		9,74			7,31	7,31
1700000006769847	21-025-023-00015-001	62000 PASTOS PERMANENTES DE 5 O MAS AÑOS-SIN VARIEDAD	S 418	17,70	2,08	2,08	2,08		2,77			2,08	2,08
1700000006769849	21-025-023-00015-002	62000 PASTOS PERMANENTES DE 5 O MAS AÑOS-SIN VARIEDAD	S 418	14,90	1,64	1,64	1,64		2,53			1,64	1,64
1700000006769853	21-025-020-00162-008	62000 PASTOS PERMANENTES DE 5 O MAS AÑOS-SIN VARIEDAD	S 418	21,20	0,51	0,51	0,51		0,78			0,51	0,51
1700000006769854	21-025-020-00162-004	62000 PASTOS PERMANENTES DE 5 O MAS AÑOS-SIN VARIEDAD	S 418	28,10	11,53	11,53	11,53		13,56			11,53	11,53
1700000006769855	21-025-020-00162-007	62000 PASTOS PERMANENTES DE 5 O MAS AÑOS-SIN VARIEDAD	S 418	13,20	2,23	2,23	2,23		2,97			2,23	2,23
1700000006769857	21-025-020-00162-009	62000 PASTOS PERMANENTES DE 5 O MAS AÑOS-SIN VARIEDAD	S 418	16,80	0,20	0,20	0,20		0,23			0,20	0,20
1700000006769859	21-025-020-00162-005	62000 PASTOS PERMANENTES DE 5 O MAS AÑOS-SIN VARIEDAD	S 418	8,30	0,77	0,77	0,77		0,91			0,77	0,77
-1593926	21-025-001-00109-001	117129 CASTAÑOS-TEMPRANA	S 422	33,30	4,99	4,99	4,99		4,99			4,99	4,99

(1) Superficie declarada admisible ajustada con la superficie comprometida.
(2) Factor de penalización valorando el alcance para el tipo de compromiso.Puede verificar la integridad de una copia de este documento mediante la lectura del código QR adjunto o mediante el acceso a la dirección <https://ws050.juntadeandalucia.es/verificarFirma> indicando el código de VERIFICACIÓN

FIRMADO POR

RAQUEL MARIA ESPIN CRESPO

17/12/2024

VERIFICACIÓN

Pk2jm6YU9J72AMTZUYRN3GET48NG

PÁG. 6547/9349



**INCIDENCIAS****INCIDENCIA DESCRIPCIÓN**

- 100407 Explotación solicitada no forma parte de ningún organismo de control autorizado para la producción ecológica en Andalucía o fecha de inscripción posterior al plazo establecido (Anexo I. Criterios de Subvencionabilidad. Orden 28 de marzo de 2023).
Explotación:ES21025000008 Especie:CAPRINA
Explotación:ES21025000008 Especie:PORCINO
- 100411 Recinto no admisible por no estar asociado en SIGGAN a una explotación ganadera (Artículo 10 de la Orden de 28 de marzo de 2023).
Ref:1700000006769848 Recinto:21-025-020-00175-00001 Cultivo:62000 PASTOS PERMANENTES DE 5 O MAS AÑOS-SIN VARIEDAD Secano
Ref:1700000006769856 Recinto:21-025-022-00006-00002 Cultivo:62000 PASTOS PERMANENTES DE 5 O MAS AÑOS-SIN VARIEDAD Secano
Ref:1700000006769845 Recinto:21-025-022-00006-00004 Cultivo:62000 PASTOS PERMANENTES DE 5 O MAS AÑOS-SIN VARIEDAD Secano
Ref:1700000006769844 Recinto:21-025-022-00006-00006 Cultivo:62000 PASTOS PERMANENTES DE 5 O MAS AÑOS-SIN VARIEDAD Secano
Ref:-54796 Recinto:21-025-022-00006-00007 Cultivo:62000 PASTOS PERMANENTES DE 5 O MAS AÑOS-SIN VARIEDAD Secano
Ref:1700000006769860 Recinto:21-025-023-00059-00001 Cultivo:62000 PASTOS PERMANENTES DE 5 O MAS AÑOS-SIN VARIEDAD Secano
- 100424 Solicita recinto que no está comprometido para la operación.
Ref:1700000006769848 Recinto:21-025-020-00175-00001 Cultivo:62000 PASTOS PERMANENTES DE 5 O MAS AÑOS-SIN VARIEDAD Secano
Ref:1700000006769856 Recinto:21-025-022-00006-00002 Cultivo:62000 PASTOS PERMANENTES DE 5 O MAS AÑOS-SIN VARIEDAD Secano
Ref:1700000006769845 Recinto:21-025-022-00006-00004 Cultivo:62000 PASTOS PERMANENTES DE 5 O MAS AÑOS-SIN VARIEDAD Secano
Ref:1700000006769844 Recinto:21-025-022-00006-00006 Cultivo:62000 PASTOS PERMANENTES DE 5 O MAS AÑOS-SIN VARIEDAD Secano
Ref:-54796 Recinto:21-025-022-00006-00007 Cultivo:62000 PASTOS PERMANENTES DE 5 O MAS AÑOS-SIN VARIEDAD Secano
Ref:1700000006769860 Recinto:21-025-023-00059-00001 Cultivo:62000 PASTOS PERMANENTES DE 5 O MAS AÑOS-SIN VARIEDAD Secano

Datos considerados para el Cálculo de la Carga Ganadera mínima y máxima del expediente

Explotación	Especie	Inscrito en Sipea y Admisible	Ugm Calculada para CG Mínima	Ugm Calculada para CG Máxima
ES21025000008	BOVINA	SI	4,86	4,86
ES21025000008	CAPRINA	NO	0,00	0,60
ES21025000008	PORCINO	NO	0,00	12,39
			4,86	17,85

Superficie determinada para Cálculo Carga Ganadera Mínima: 31,91 ha

Superficie determinada para Cálculo Carga Ganadera Máxima: 31,91 ha

Carga Ganadera Mínima Expediente: 0,15 ugm/ha

Carga Ganadera Máxima Expediente: 0,56 ugm/ha

Los importes del Grupo de Pago de pastos de este expediente han sido ajustados por no llegar a la carga ganadera mínima de 0,3

Recintos Determinados para el Cálculo de Garga Ganadera Mínima

REF.	REFERENCIA SIGPAC	CULTIVO	DESCRIPCIÓN CULTIVO	S/R	SUP. RESUELTA (ha)
-54796	21-025-022-00006-00007	62000	PASTOS PERMANENTES DE 5 O MAS AÑOS-SIN VARIEDAD	S	0,47
1700000006769843	21-025-020-00162-00002	62000	PASTOS PERMANENTES DE 5 O MAS AÑOS-SIN VARIEDAD	S	0,65
1700000006769844	21-025-022-00006-00006	62000	PASTOS PERMANENTES DE 5 O MAS AÑOS-SIN VARIEDAD	S	1,48
1700000006769845	21-025-022-00006-00004	62000	PASTOS PERMANENTES DE 5 O MAS AÑOS-SIN VARIEDAD	S	0,23
1700000006769846	21-025-023-00031-00001	62000	PASTOS PERMANENTES DE 5 O MAS AÑOS-SIN VARIEDAD	S	7,31
1700000006769847	21-025-023-00015-00001	62000	PASTOS PERMANENTES DE 5 O MAS AÑOS-SIN VARIEDAD	S	2,08
1700000006769848	21-025-020-00175-00001	62000	PASTOS PERMANENTES DE 5 O MAS AÑOS-SIN VARIEDAD	S	1,34
1700000006769849	21-025-023-00015-00002	62000	PASTOS PERMANENTES DE 5 O MAS AÑOS-SIN VARIEDAD	S	1,64
1700000006769852	21-025-023-00031-00002	62000	PASTOS PERMANENTES DE 5 O MAS AÑOS-SIN VARIEDAD	S	0,72
1700000006769853	21-025-020-00162-00008	62000	PASTOS PERMANENTES DE 5 O MAS AÑOS-SIN	S	0,51

(1) Superficie declarada admisible ajustada con la superficie comprometida.
(2) Factor de penalización valorando el alcance para el tipo de compromiso.Puede verificar la integridad de una copia de este documento mediante la lectura del código QR adjunto o mediante el acceso a la dirección <https://ws050.juntadeandalucia.es/verificarFirma> indicando el código de VERIFICACIÓN

FIRMADO POR

RAQUEL MARIA ESPIN CRESPO

17/12/2024

VERIFICACIÓN

Pk2jm6UYDU9J72AMTZUYRN3GET48NG

PÁG. 6548/9349



**Datos considerados para el Cálculo de la Carga Ganadera mínima y máxima del expediente****Recintos Determinados para el Cálculo de Garga Ganadera Mínima**

REF.	REFERENCIA SIGPAC	CULTIVO	DESCRIPCIÓN CULTIVO	SUP.	
				S/R	RESUELTA (ha)
1700000006769854	21-025-020-00162-00004	62000	PASTOS PERMANENTES DE 5 O MAS AÑOS-SIN VARIEDAD	S	11,53
1700000006769855	21-025-020-00162-00007	62000	PASTOS PERMANENTES DE 5 O MAS AÑOS-SIN VARIEDAD	S	2,23
1700000006769856	21-025-022-00006-00002	62000	PASTOS PERMANENTES DE 5 O MAS AÑOS-SIN VARIEDAD	S	0,27
1700000006769857	21-025-020-00162-00009	62000	PASTOS PERMANENTES DE 5 O MAS AÑOS-SIN VARIEDAD	S	0,20
1700000006769859	21-025-020-00162-00005	62000	PASTOS PERMANENTES DE 5 O MAS AÑOS-SIN VARIEDAD	S	0,77
1700000006769860	21-025-023-00059-00001	62000	PASTOS PERMANENTES DE 5 O MAS AÑOS-SIN VARIEDAD	S	0,48

Recintos Determinados para el Cálculo de Garga Ganadera Máxima

REF.	REFERENCIA SIGPAC	CULTIVO	DESCRIPCIÓN CULTIVO	SUP.	
				S/R	RESUELTA (ha)
-54796	21-025-022-00006-00007	62000	PASTOS PERMANENTES DE 5 O MAS AÑOS-SIN VARIEDAD	S	0,47
1700000006769843	21-025-020-00162-00002	62000	PASTOS PERMANENTES DE 5 O MAS AÑOS-SIN VARIEDAD	S	0,65
1700000006769844	21-025-022-00006-00006	62000	PASTOS PERMANENTES DE 5 O MAS AÑOS-SIN VARIEDAD	S	1,48
1700000006769845	21-025-022-00006-00004	62000	PASTOS PERMANENTES DE 5 O MAS AÑOS-SIN VARIEDAD	S	0,23
1700000006769846	21-025-023-00031-00001	62000	PASTOS PERMANENTES DE 5 O MAS AÑOS-SIN VARIEDAD	S	7,31
1700000006769847	21-025-023-00015-00001	62000	PASTOS PERMANENTES DE 5 O MAS AÑOS-SIN VARIEDAD	S	2,08
1700000006769848	21-025-020-00175-00001	62000	PASTOS PERMANENTES DE 5 O MAS AÑOS-SIN VARIEDAD	S	1,34
1700000006769849	21-025-023-00015-00002	62000	PASTOS PERMANENTES DE 5 O MAS AÑOS-SIN VARIEDAD	S	1,64
1700000006769852	21-025-023-00031-00002	62000	PASTOS PERMANENTES DE 5 O MAS AÑOS-SIN VARIEDAD	S	0,72
1700000006769853	21-025-020-00162-00008	62000	PASTOS PERMANENTES DE 5 O MAS AÑOS-SIN VARIEDAD	S	0,51
1700000006769854	21-025-020-00162-00004	62000	PASTOS PERMANENTES DE 5 O MAS AÑOS-SIN VARIEDAD	S	11,53
1700000006769855	21-025-020-00162-00007	62000	PASTOS PERMANENTES DE 5 O MAS AÑOS-SIN VARIEDAD	S	2,23
1700000006769856	21-025-022-00006-00002	62000	PASTOS PERMANENTES DE 5 O MAS AÑOS-SIN VARIEDAD	S	0,27
1700000006769857	21-025-020-00162-00009	62000	PASTOS PERMANENTES DE 5 O MAS AÑOS-SIN VARIEDAD	S	0,20
1700000006769859	21-025-020-00162-00005	62000	PASTOS PERMANENTES DE 5 O MAS AÑOS-SIN VARIEDAD	S	0,77
1700000006769860	21-025-023-00059-00001	62000	PASTOS PERMANENTES DE 5 O MAS AÑOS-SIN VARIEDAD	S	0,48

Incidencias de carga ganadera**INCIDENCIA DESCRIPCIÓN**

100407	Explotación solicitada no forma parte de ningún organismo de control autorizado para la producción ecológica en Andalucía o fecha de inscripción posterior al plazo establecido (Anexo I. Criterios de Subvencionabilidad. Orden 28 de marzo de 2023). Explotación:ES210250000008 Especie:PORCINO Explotación:ES210250000008 Especie:CAPRINA
--------	--

(1) Superficie declarada admisible ajustada con la superficie comprometida.
(2) Factor de penalización valorando el alcance para el tipo de compromiso.

Puede verificar la integridad de una copia de este documento mediante la lectura del código QR adjunto o mediante el acceso a la dirección <https://ws050.juntadeandalucia.es/verificarFirma> indicando el código de VERIFICACIÓN

FIRMADO POR	RAQUEL MARIA ESPIN CRESPO	17/12/2024	
VERIFICACIÓN	Pk2jm6UYDU9J72AMTZUYRN3GET48NG	PÁG. 6549/9349	

**APELLIDOS Y NOMBRE / RAZÓN SOCIAL**

MUÑOZ CASQUETE FRANCISCO JESUS

NIF
***8286*EXPEDIENTE
1049962**ANUALIDAD DE PAGO**

1ª

IMPORTE POR ANUALIDAD

	2023	2024	2025	2026	2027
IMPORTE MÁXIMO SUBVENCIONABLE	9.519,28 €	9.519,28 €	7.932,73 €	7.932,73 €	7.932,73 €
IMPORTE MEDIO DE TRANSFERENCIA (€/ha)	77,22 €	77,22 €	64,35 €	64,35 €	64,35 €

RESUMEN DE UNIDADES

Cód	GRUPO DE PAGO	Sup. Dec. Admisible (ha)	Sup. Comprometida (ha)	Sup. ajustada compromiso (1) (ha)	% sobredec.	Sup. Resuelta (ha)	Importe Declarado	Importe Topado	Importe Resuelto	Importe tras sobredec.
418	PASTOS ASOCIADOS A GANADERÍA ECOLÓGICA	134,24		123,27	0,00	123,27	10.248,38	9.519,28	9.519,28	9.519,28
TOTAL		134,24	123,27	123,27		123,27	10.248,38	9.519,28	9.519,28	9.519,28

APLICACIÓN DE REDUCCIONES Y PENALIZACIONES

GRUPO DE PAGO	Importe Calculado	Importe prereduc.	Criterios de subvencionabilidad y compromisos	Presentación tardía	Omisión declaración	Condicionidad	IMPORTE (Euros) RESUELTO
PASTOS ASOCIADOS A GANADERÍA	9.519,28	9.519,28	0,00	0,00	0,00	0,00	9.519,28
TOTAL	9.519,28	9.519,28					9.519,28

RESUMEN DE PAGOS**IMPORTE (Euros)**

	RESUELTO	FEADER	MAPA	CAPADR
PASTOS ASOCIADOS A GANADERÍA ECOLÓGICA - Pago realizado	9.519,28 €	8.091,39 €	933,84 €	494,05 €

RECINTOS RESUELTOS

REE	REFERENCIA SIGPAC	CULTIVO	DESCRIPCIÓN CULTIVO	S/R G.PAGO	PEND. MEDIA (%)	SUP. DEC. ADMISIBLE (ha)	SUP. COMPROM. (ha)	SUP. AJUSTADA COMPR.(1) (ha)	SUP. CONV. SIGPAC (ha)	SUP. CERTIF. (ha)	SUP. CAMPO (ha)	SUP. CAMPO DETER. CULT. DECLARADO (ha)	SUP. DEC. REDUCIDA (ha)	SUP. RESUELTA (ha)
-973540	21-020-003-00113-029	62000	PASTOS PERMANENTES DE 5 O MAS AÑOS-SIN VARIEDAD	S 418	10,50	0,85	0,85	0,85		0,85			0,85	0,85
-973539	21-020-003-00113-028	62000	PASTOS PERMANENTES DE 5 O MAS AÑOS-SIN VARIEDAD	S 418	13,20	0,12	0,12	0,12		0,14			0,12	0,12
-973538	21-020-003-00113-026	62000	PASTOS PERMANENTES DE 5 O MAS AÑOS-SIN VARIEDAD	S 418	12,60	1,26	1,26	1,26		1,26			1,26	1,26
-973537	21-020-003-00113-025	62000	PASTOS PERMANENTES DE 5 O MAS AÑOS-SIN VARIEDAD	S 418	13,90	0,48	0,48	0,48		0,48			0,48	0,48
4793262	21-020-003-00113-015	62000	PASTOS PERMANENTES DE 5 O MAS AÑOS-SIN VARIEDAD	S 418	28,60	18,14	13,14	13,14		24,19			13,14	13,14
4793264	21-020-003-00113-021	62000	PASTOS PERMANENTES DE 5 O MAS AÑOS-SIN VARIEDAD	S 418	9,70	10,09	4,12	4,12		10,09			4,12	4,12
1700000006203976	21-020-003-00113-012	62000	PASTOS PERMANENTES DE 5 O MAS AÑOS-SIN VARIEDAD	S 418	11,60	5,15	5,15	5,15		5,15			5,15	5,15
1700000006203977	21-020-004-00034-007	62000	PASTOS PERMANENTES DE 5 O MAS AÑOS-SIN VARIEDAD	S 418	29,80	11,33	11,33	11,33		15,11			11,33	11,33
1700000006203978	21-020-003-00113-024	62000	PASTOS PERMANENTES DE 5 O MAS AÑOS-SIN VARIEDAD	S 418	23,60	35,71	35,71	35,71		35,71			35,71	35,71
1700000006203979	21-020-003-00113-020	62000	PASTOS PERMANENTES DE 5 O MAS AÑOS-SIN VARIEDAD	S 418	30,90	51,11	51,11	51,11		51,11			51,11	51,11

INCIDENCIAS**INCIDENCIA DESCRIPCIÓN**

- 4272 Verifica que las líneas de declaración de las Solicitudes Únicas no tienen solapes con la capa de Retroactividad Gráfica (ambas de la misma campaña) a nivel de expediente/línea de declaración gráfica de la solicitud.
Ref:4793262 Recinto:21-020-003-00113-00015 Cultivo: - Agregado de la referencia del recinto.:0 Zona de la referencia del recinto.:0 Superficie solapada.:5 Id. Incid.:100991165
Ref:4793264 Recinto:21-020-003-00113-00021 Cultivo: - Agregado de la referencia del recinto.:0 Zona de la referencia del recinto.:0 Superficie solapada.:5,97 Id. Incid.:100991166
- 100407 Explotación solicitada no forma parte de ningún organismo de control autorizado para la producción ecológica en Andalucía o fecha de inscripción posterior al plazo establecido (Anexo I. Criterios de Subvencionabilidad. Orden 28 de marzo de 2023).
Explotación:ES210200000028 Especie:PORCINO

(1) Superficie declarada admisible ajustada con la superficie comprometida.
(2) Factor de penalización valorando el alcance para el tipo de compromiso.

Puede verificar la integridad de una copia de este documento mediante la lectura del código QR adjunto o mediante el acceso a la dirección <https://ws050.juntadeandalucia.es/verificarFirma> indicando el código de VERIFICACIÓN

FIRMADO POR

RAQUEL MARIA ESPIN CRESPO

17/12/2024

VERIFICACIÓN

Pk2jm6UYDU9J72AMTZUYRN3GET48NG

PÁG. 6550/9349



**Datos considerados para el Cálculo de la Carga Ganadera mínima y máxima del expediente**

Explotación	Especie	Inscrito en Sipea y Admisible	Ugm Calculada para CG Mínima	Ugm Calculada para CG Máxima
ES210200000028	BOVINA	SI	26,80	26,80
ES210200000028	OVINA	SI	6,60	6,60
ES210200000028	PORCINO	NO	0,00	6,77
			33,40	40,17

Superficie determinada para Cálculo Carga Ganadera Mínima: 123,27 ha

Superficie determinada para Cálculo Carga Ganadera Máxima: 123,27 ha

Carga Ganadera Mínima Expediente: 0,27 ugm/ha

Carga Ganadera Máxima Expediente: 0,33 ugm/ha

Los importes del Grupo de Pago de pastos de este expediente han sido ajustados por no llegar a la carga ganadera mínima de 0,3

Recintos Determinados para el Cálculo de Garga Ganadera Mínima

REF.	REFERENCIA SIGPAC	CULTIVO	DESCRIPCIÓN CULTIVO	S/R	SUP. RESUELTA (ha)
-973540	21-020-003-00113-00029	62000	PASTOS PERMANENTES DE 5 O MAS AÑOS-SIN VARIEDAD	S	0,85
-973539	21-020-003-00113-00028	62000	PASTOS PERMANENTES DE 5 O MAS AÑOS-SIN VARIEDAD	S	0,12
-973538	21-020-003-00113-00026	62000	PASTOS PERMANENTES DE 5 O MAS AÑOS-SIN VARIEDAD	S	1,26
-973537	21-020-003-00113-00025	62000	PASTOS PERMANENTES DE 5 O MAS AÑOS-SIN VARIEDAD	S	0,48
4793262	21-020-003-00113-00015	62000	PASTOS PERMANENTES DE 5 O MAS AÑOS-SIN VARIEDAD	S	13,14
4793264	21-020-003-00113-00021	62000	PASTOS PERMANENTES DE 5 O MAS AÑOS-SIN VARIEDAD	S	4,12
1700000006203976	21-020-003-00113-00012	62000	PASTOS PERMANENTES DE 5 O MAS AÑOS-SIN VARIEDAD	S	5,15
1700000006203977	21-020-004-00034-00007	62000	PASTOS PERMANENTES DE 5 O MAS AÑOS-SIN VARIEDAD	S	11,33
1700000006203978	21-020-003-00113-00024	62000	PASTOS PERMANENTES DE 5 O MAS AÑOS-SIN VARIEDAD	S	35,71
1700000006203979	21-020-003-00113-00020	62000	PASTOS PERMANENTES DE 5 O MAS AÑOS-SIN VARIEDAD	S	51,11

Recintos Determinados para el Cálculo de Garga Ganadera Máxima

REF.	REFERENCIA SIGPAC	CULTIVO	DESCRIPCIÓN CULTIVO	S/R	SUP. RESUELTA (ha)
-973540	21-020-003-00113-00029	62000	PASTOS PERMANENTES DE 5 O MAS AÑOS-SIN VARIEDAD	S	0,85
-973539	21-020-003-00113-00028	62000	PASTOS PERMANENTES DE 5 O MAS AÑOS-SIN VARIEDAD	S	0,12
-973538	21-020-003-00113-00026	62000	PASTOS PERMANENTES DE 5 O MAS AÑOS-SIN VARIEDAD	S	1,26
-973537	21-020-003-00113-00025	62000	PASTOS PERMANENTES DE 5 O MAS AÑOS-SIN VARIEDAD	S	0,48
4793262	21-020-003-00113-00015	62000	PASTOS PERMANENTES DE 5 O MAS AÑOS-SIN VARIEDAD	S	13,14
4793264	21-020-003-00113-00021	62000	PASTOS PERMANENTES DE 5 O MAS AÑOS-SIN VARIEDAD	S	4,12
1700000006203976	21-020-003-00113-00012	62000	PASTOS PERMANENTES DE 5 O MAS AÑOS-SIN VARIEDAD	S	5,15
1700000006203977	21-020-004-00034-00007	62000	PASTOS PERMANENTES DE 5 O MAS AÑOS-SIN VARIEDAD	S	11,33
1700000006203978	21-020-003-00113-00024	62000	PASTOS PERMANENTES DE 5 O MAS AÑOS-SIN VARIEDAD	S	35,71
1700000006203979	21-020-003-00113-00020	62000	PASTOS PERMANENTES DE 5 O MAS AÑOS-SIN VARIEDAD	S	51,11

Incidencias de carga ganadera**INCIDENCIA DESCRIPCIÓN**

- 4272 Verifica que las líneas de declaración de las Solicitudes Únicas no tienen solapes con la capa de Retroactividad Gráfica (ambas de la misma campaña) a nivel de expediente/línea de declaración gráfica de la solicitud.
Ref:4793262 Recinto:21-020-003-00113-00015 Cultivo: - Agregado de la referencia del recinto.:0 Zona de la referencia del recinto.:0 Superficie solapada.:5 Id. Incid.:5080004
Ref:4793264 Recinto:21-020-003-00113-00021 Cultivo: - Agregado de la referencia del recinto.:0 Zona de la referencia del recinto.:0 Superficie solapada.:5,97 Id. Incid.:5080005

(1) Superficie declarada admisible ajustada con la superficie comprometida.
(2) Factor de penalización valorando el alcance para el tipo de compromiso.

Puede verificar la integridad de una copia de este documento mediante la lectura del código QR adjunto o mediante el acceso a la dirección <https://ws050.juntadeandalucia.es/verificarFirma> indicando el código de VERIFICACIÓN

FIRMADO POR	RAQUEL MARIA ESPIN CRESPO	17/12/2024
VERIFICACIÓN	Pk2jm6UYDU9J72AMTZUYRN3GET48NG	PÁG. 6551/9349





Datos considerados para el Cálculo de la Carga Ganadera mínima y máxima del expediente

100407 Explotación solicitada no forma parte de ningún organismo de control autorizado para la producción ecológica en Andalucía o fecha de inscripción posterior al plazo establecido (Anexo I. Criterios de Subvencionabilidad. Orden 28 de marzo de 2023).
Explotación:ES210200000028 Especie:PORCINO

(1) Superficie declarada admisible ajustada con la superficie comprometida.
(2) Factor de penalización valorando el alcance para el tipo de compromiso.

Puede verificar la integridad de una copia de este documento mediante la lectura del código QR adjunto o mediante el acceso a la dirección <https://ws050.juntadeandalucia.es/verificarFirma> indicando el código de VERIFICACIÓN

FIRMADO POR	RAQUEL MARIA ESPIN CRESPO	17/12/2024	
VERIFICACIÓN	Pk2jm6UYDU9J72AMTZUYRN3GET48NG	PÁG. 6552/9349	

**APELLIDOS Y NOMBRE / RAZÓN SOCIAL**

NAVAROBLE,C.B.

NIF
0885EXPEDIENTE**
1253088**ANUALIDAD DE PAGO**

1ª

IMPORTES POR ANUALIDAD

	2023	2024	2025	2026	2027
IMPORTE MÁXIMO SUBVENCIONABLE	8.892,36 €	8.892,36 €	7.614,07 €	7.410,30 €	7.410,30 €
IMPORTE MEDIO DE TRANSFERENCIA (€/ha)	82,66 €	82,66 €	70,78 €	68,88 €	68,88 €

RESUMEN DE UNIDADES

Cód	GRUPO DE PAGO	Sup. Dec. Admisible (ha)	Sup. Comprometida (ha)	Sup. ajustada compromiso (1) (ha)	% sobredec.	Sup. Resuelta (ha)	Importe Declarado	Importe Topado	Importe Resuelto	Importe tras sobredec.
418	PASTOS ASOCIADOS A GANADERÍA ECOLÓGICA	103,47		103,47	0,00	103,47	9.077,25	7.669,72	7.669,72	7.669,72
419	OLIVAR	4,11		4,11	0,00	4,11	1.222,64	1.222,64	1.222,64	1.222,64
TOTAL		107,58	107,58	107,58		107,58	10.299,89	8.892,36	8.892,36	8.892,36

APLICACIÓN DE REDUCCIONES Y PENALIZACIONES

GRUPO DE PAGO	Importe Calculado	Importe prereduc.	Criterios de subvencionabilidad y compromisos	Presentación tardía	Omisión declaración	Condicionabilidad	IMPORTE (Euros) RESUELTO
OLIVAR	1.222,64	1.222,64	0,00	0,00	0,00	0,00	1.222,64
PASTOS ASOCIADOS A GANADERÍA	7.669,72	7.669,72	0,00	0,00	0,00	0,00	7.669,72
TOTAL	8.892,36	8.892,36					8.892,36

RESUMEN DE PAGOS

	IMPORTE (Euros)			
	RESUELTO	FEADER	MAPA	CAPADR
OLIVAR - Pago realizado	1.222,64 €	1.039,24 €	119,94 €	63,46 €
PASTOS ASOCIADOS A GANADERÍA ECOLÓGICA - Pago realizado	7.669,72 €	6.519,26 €	752,40 €	398,06 €
TOTAL	8.892,36 €	7.558,50 €	872,34 €	461,52 €

(1) Superficie declarada admisible ajustada con la superficie comprometida.
(2) Factor de penalización valorando el alcance para el tipo de compromiso.Puede verificar la integridad de una copia de este documento mediante la lectura del código QR adjunto o mediante el acceso a la dirección <https://ws050.juntadeandalucia.es/verificarFirma> indicando el código de VERIFICACIÓN

FIRMADO POR

RAQUEL MARIA ESPIN CRESPO

17/12/2024

VERIFICACIÓN

Pk2jm6UYDU9J72AMTZUYRN3GET48NG

PÁG. 6553/9349



**RECINTOS RESUELTOS**

REF.	REFERENCIA SIGPAC	CULTIVO DESCRIPCIÓN CULTIVO	S/R	G.PAGO	PEND. MEDIA (%)	SUP. ADMISIBLE (ha)	SUP. COMPROM. (ha)	SUP. AJUSTADA COMPR.(1) (ha)	SUP. CONV. SIGPAC (ha)	SUP. CERTIF. (ha)	SUP. CAMPO (ha)	SUP. CAMPO DEDECLARADO (ha)	SUP. DEC. REDUCIDA (ha)	SUP. RESUELTA (ha)
-1025892	21-009-012-00199-002	62000 PASTOS PERMANENTES DE 5 O MAS AÑOS-SIN VARIEDAD	S	418	23,70	0,28	0,28	0,28		0,28			0,28	0,28
4811724	21-009-013-00417-001	62000 PASTOS PERMANENTES DE 5 O MAS AÑOS-SIN VARIEDAD	S	418	36,60	1,48	1,48	1,48		1,48			1,48	1,48
1700000003538132	21-009-002-00120-001	62000 PASTOS PERMANENTES DE 5 O MAS AÑOS-SIN VARIEDAD	S	418	35,40	6,11	6,11	6,11		7,19			6,11	6,11
1700000003538133	21-009-002-00094-002	62000 PASTOS PERMANENTES DE 5 O MAS AÑOS-SIN VARIEDAD	S	418	32,30	7,22	7,22	7,22		8,49			7,22	7,22
1700000003538134	21-009-003-00154-001	62000 PASTOS PERMANENTES DE 5 O MAS AÑOS-SIN VARIEDAD	S	418	7,90	7,32	7,32	7,32		7,32			7,32	7,32
1700000003538135	21-009-003-00001-003	62000 PASTOS PERMANENTES DE 5 O MAS AÑOS-SIN VARIEDAD	S	418	9,90	9,63	9,63	9,63		9,64			9,63	9,63
1700000003538136	21-009-003-00019-001	62000 PASTOS PERMANENTES DE 5 O MAS AÑOS-SIN VARIEDAD	S	418	18,00	1,23	1,23	1,23		1,23			1,23	1,23
1700000003538137	21-009-003-00019-002	62000 PASTOS PERMANENTES DE 5 O MAS AÑOS-SIN VARIEDAD	S	418	16,30	3,96	3,96	3,96		3,96			3,96	3,96
1700000003538138	21-009-004-00002-001	62000 PASTOS PERMANENTES DE 5 O MAS AÑOS-SIN VARIEDAD	S	418	11,00	1,50	1,50	1,50		1,50			1,50	1,50
1700000003538139	21-009-004-00005-001	62000 PASTOS PERMANENTES DE 5 O MAS AÑOS-SIN VARIEDAD	S	418	16,40	14,43	14,43	14,43		14,43			14,43	14,43
1700000003538140	21-009-004-00006-001	62000 PASTOS PERMANENTES DE 5 O MAS AÑOS-SIN VARIEDAD	S	418	19,10	9,50	9,50	9,50		9,50			9,50	9,50
1700000003538141	21-009-004-00237-001	62000 PASTOS PERMANENTES DE 5 O MAS AÑOS-SIN VARIEDAD	S	418	17,30	7,32	7,32	7,32		7,32			7,32	7,32
1700000003538143	21-009-012-00124-001	62000 PASTOS PERMANENTES DE 5 O MAS AÑOS-SIN VARIEDAD	S	418	27,50	1,92	1,92	1,92		1,92			1,92	1,92
1700000003538144	21-009-012-00125-001	62000 PASTOS PERMANENTES DE 5 O MAS AÑOS-SIN VARIEDAD	S	418	16,50	0,69	0,69	0,69		0,69			0,69	0,69
1700000003538145	21-009-012-00199-001	62000 PASTOS PERMANENTES DE 5 O MAS AÑOS-SIN VARIEDAD	S	418	23,60	0,59	0,59	0,59		0,59			0,59	0,59
1700000003538146	21-009-012-00204-001	62000 PASTOS PERMANENTES DE 5 O MAS AÑOS-SIN VARIEDAD	S	418	18,20	0,51	0,51	0,51		0,51			0,51	0,51
1700000003538147	21-009-013-00259-001	62000 PASTOS PERMANENTES DE 5 O MAS AÑOS-SIN VARIEDAD	S	418	24,20	2,32	2,32	2,32		2,32			2,32	2,32
1700000003538149	21-009-015-00095-001	62000 PASTOS PERMANENTES DE 5 O MAS AÑOS-SIN VARIEDAD	S	418	32,80	2,24	2,24	2,24		2,63			2,24	2,24
1700000003538150	21-009-015-00096-001	62000 PASTOS PERMANENTES DE 5 O MAS AÑOS-SIN VARIEDAD	S	418	33,50	2,92	2,92	2,92		3,44			2,92	2,92
1700000003538151	21-009-015-00095-002	62000 PASTOS PERMANENTES DE 5 O MAS AÑOS-SIN VARIEDAD	S	418	28,80	0,18	0,18	0,18		0,18			0,18	0,18
1700000003538152	21-009-002-00120-002	62000 PASTOS PERMANENTES DE 5 O MAS AÑOS-SIN VARIEDAD	S	418	8,80	6,67	6,67	6,67		6,67			6,67	6,67
1700000003538153	21-009-002-00094-003	62000 PASTOS PERMANENTES DE 5 O MAS AÑOS-SIN VARIEDAD	S	418	11,80	9,90	9,90	9,90		9,90			9,90	9,90
1700000003538154	21-009-004-00002-002	62000 PASTOS PERMANENTES DE 5 O MAS AÑOS-SIN VARIEDAD	S	418	10,60	0,14	0,14	0,14		0,16			0,14	0,14
1700000003538155	21-009-003-00001-004	62000 PASTOS PERMANENTES DE 5 O MAS AÑOS-SIN VARIEDAD	S	418	9,90	5,41	5,41	5,41		5,42			5,41	5,41
1700000003538131	21-009-002-00086-001	101216 OLIVAR-MANZANILLA DE HUELVA	S	419	35,50	1,86	1,86	1,86		1,86			1,86	1,86
1700000003538157	21-009-002-00092-001	101216 OLIVAR-MANZANILLA DE HUELVA	S	419	35,50	0,48	0,48	0,48		0,48			0,48	0,48
1700000003538158	21-009-012-00052-001	101216 OLIVAR-MANZANILLA DE HUELVA	S	419	25,00	0,49	0,49	0,49		0,49			0,49	0,49
1700000003538159	21-009-004-00245-001	101216 OLIVAR-MANZANILLA DE HUELVA	S	419	19,40	0,74	0,74	0,74		0,74			0,74	0,74
1700000003538160	21-009-809-00095-001	101216 OLIVAR-MANZANILLA DE HUELVA	S	419	34,80	0,54	0,54	0,54		0,54			0,54	0,54

INCIDENCIAS**INCIDENCIA DESCRIPCIÓN**

- 100400 Recinto con cultivo, variedad, régimen de explotación o uso Sigpac no compatible con la operación solicitada (Anexo IV.I Cultivos y variedades elegibles para las Intervenciones. Orden de 28 de marzo de 2023).
Ref:4811723 Recinto:21-009-004-00001-00003 Cultivo:63000 PASTOS DE MENOS DE 5 AÑOS-SIN VARIEDAD Regadío Uso:TH
- 100402 Recinto solicitado no forma parte de ningún organismo de control autorizado para la producción ecológica en Andalucía o fecha de inscripción posterior al plazo establecido (Anexo I. Criterios de Subvencionabilidad. Orden 28 de marzo de 2023).
Ref:-1042603 Recinto:21-009-002-00088-00001 Cultivo:62000 PASTOS PERMANENTES DE 5 O MAS AÑOS-SIN VARIEDAD Secano
Ref:-1042605 Recinto:21-009-002-00088-00002 Cultivo:62000 PASTOS PERMANENTES DE 5 O MAS AÑOS-SIN VARIEDAD Secano
Ref:-1042610 Recinto:21-009-003-00002-00001 Cultivo:63000 PASTOS DE MENOS DE 5 AÑOS-SIN VARIEDAD Secano
Ref:4811723 Recinto:21-009-004-00001-00003 Cultivo:63000 PASTOS DE MENOS DE 5 AÑOS-SIN VARIEDAD Regadío
Ref:1700000003538156 Recinto:21-009-004-00024-00001 Cultivo:101216 OLIVAR-MANZANILLA DE HUELVA Secano
Ref:1700000003538142 Recinto:21-009-010-00076-00001 Cultivo:62000 PASTOS PERMANENTES DE 5 O MAS AÑOS-SIN VARIEDAD Secano
Ref:-1026895 Recinto:21-009-012-00141-00002 Cultivo:101216 OLIVAR-MANZANILLA DE HUELVA Secano
Ref:4811725 Recinto:21-009-015-00079-00001 Cultivo:62000 PASTOS PERMANENTES DE 5 O MAS AÑOS-SIN VARIEDAD Secano
- 100406 Grupo de cultivo declarado en el recinto no coincide con el grupo de cultivo existente en el organismo de control autorizado para la producción ecológica en Andalucía (Anexo I. Criterios de Subvencionabilidad. Orden 28 de marzo de 2023).
Ref:4811723 Recinto:21-009-004-00001-00003 Cultivo:63000 PASTOS DE MENOS DE 5 AÑOS-SIN VARIEDAD Regadío Grupo de SIPEA:HORTICOLAS
- 100407 Explotación solicitada no forma parte de ningún organismo de control autorizado para la producción ecológica en Andalucía o fecha de inscripción posterior al plazo establecido (Anexo I. Criterios de Subvencionabilidad. Orden 28 de marzo de 2023).
Explotación:ES210090000205 Especie:CAPRINA
Explotación:ES210090000205 Especie:PORCINO
Explotación:ES210090000246 Especie:PORCINO
- 100411 Recinto no admisible por no estar asociado en SIGGAN a una explotación ganadera (Artículo 10 de la Orden de 28 de marzo de 2023).

(1) Superficie declarada admisible ajustada con la superficie comprometida.
(2) Factor de penalización valorando el alcance para el tipo de compromiso.

Puede verificar la integridad de una copia de este documento mediante la lectura del código QR adjunto o mediante el acceso a la dirección <https://ws050.juntadeandalucia.es/verificarFirma> indicando el código de VERIFICACIÓN

FIRMADO POR

RAQUEL MARIA ESPIN CRESPO

17/12/2024

VERIFICACIÓN

Pk2jm6UYDU9J72AMTZUYRN3GET48NG

PÁG. 6554/9349



**INCIDENCIAS****INCIDENCIA DESCRIPCIÓN**

	Ref:-1042603 Recinto:21-009-002-00088-00001 Cultivo:62000 PASTOS PERMANENTES DE 5 O MAS AÑOS-SIN VARIEDAD Secano
	Ref:-1042605 Recinto:21-009-002-00088-00002 Cultivo:62000 PASTOS PERMANENTES DE 5 O MAS AÑOS-SIN VARIEDAD Secano
	Ref:-1042610 Recinto:21-009-003-00002-00001 Cultivo:63000 PASTOS DE MENOS DE 5 AÑOS-SIN VARIEDAD Secano
	Ref:1700000003538142 Recinto:21-009-010-00076-00001 Cultivo:62000 PASTOS PERMANENTES DE 5 O MAS AÑOS-SIN VARIEDAD Secano
100424	Solicita recinto que no está comprometido para la operación.
	Ref:-1042603 Recinto:21-009-002-00088-00001 Cultivo:62000 PASTOS PERMANENTES DE 5 O MAS AÑOS-SIN VARIEDAD Secano
	Ref:-1042605 Recinto:21-009-002-00088-00002 Cultivo:62000 PASTOS PERMANENTES DE 5 O MAS AÑOS-SIN VARIEDAD Secano
	Ref:-1042610 Recinto:21-009-003-00002-00001 Cultivo:63000 PASTOS DE MENOS DE 5 AÑOS-SIN VARIEDAD Secano
	Ref:4811723 Recinto:21-009-004-00001-00003 Cultivo:63000 PASTOS DE MENOS DE 5 AÑOS-SIN VARIEDAD Regadío
	Ref:1700000003538156 Recinto:21-009-004-00024-00001 Cultivo:101216 OLIVAR-MANZANILLA DE HUELVA Secano
	Ref:1700000003538142 Recinto:21-009-010-00076-00001 Cultivo:62000 PASTOS PERMANENTES DE 5 O MAS AÑOS-SIN VARIEDAD Secano
	Ref:-1026895 Recinto:21-009-012-00141-00002 Cultivo:101216 OLIVAR-MANZANILLA DE HUELVA Secano
	Ref:4811725 Recinto:21-009-015-00079-00001 Cultivo:62000 PASTOS PERMANENTES DE 5 O MAS AÑOS-SIN VARIEDAD Secano

Datos considerados para el Cálculo de la Carga Ganadera mínima y máxima del expediente

Explotación	Especie	Inscrito en Sipea y Admisible	Ugm Calculada para CG Mínima	Ugm Calculada para CG Máxima
ES210090000205	BOVINA	SI	11,77	11,77
ES210090000205	CAPRINA	NO	0,00	8,56
ES210090000205	PORCINO	NO	0,00	22,90
ES210090000246	BOVINA	SI	24,08	24,08
ES210090000246	PORCINO	NO	0,00	19,55
			35,85	86,86

Superficie determinada para Cálculo Carga Ganadera Mínima: 156,72 ha

Superficie determinada para Cálculo Carga Ganadera Máxima: 161,77 ha

Carga Ganadera Mínima Expediente: 0,23 ugm/ha

Carga Ganadera Máxima Expediente: 0,54 ugm/ha

Los importes del Grupo de Pago de pastos de este expediente han sido ajustados por no llegar a la carga ganadera mínima de 0,3

Recintos Determinados para el Cálculo de Carga Ganadera Mínima

REF.	REFERENCIA SIGPAC	CULTIVO	DESCRIPCIÓN CULTIVO	S/R	SUP. RESUELTA (ha)
-1027185	21-009-809-00128-00001	62000	PASTOS PERMANENTES DE 5 O MAS AÑOS-SIN VARIEDAD	S	0,06
-1026963	21-009-012-00141-00005	62000	PASTOS PERMANENTES DE 5 O MAS AÑOS-SIN VARIEDAD	S	0,33
-1025892	21-009-012-00199-00002	62000	PASTOS PERMANENTES DE 5 O MAS AÑOS-SIN VARIEDAD	S	0,28
4811721	21-009-019-00114-00001	62000	PASTOS PERMANENTES DE 5 O MAS AÑOS-SIN VARIEDAD	S	0,36
4811722	21-009-013-00238-00001	63000	PASTOS DE MENOS DE 5 AÑOS-SIN VARIEDAD	R	0,04
4811724	21-009-013-00417-00001	62000	PASTOS PERMANENTES DE 5 O MAS AÑOS-SIN VARIEDAD	S	1,48
4811726	21-009-012-00011-00003	63000	PASTOS DE MENOS DE 5 AÑOS-SIN VARIEDAD	S	0,07
4811727	21-009-012-00011-00002	62000	PASTOS PERMANENTES DE 5 O MAS AÑOS-SIN VARIEDAD	S	0,33
5251673	21-009-013-00258-00002	62000	PASTOS PERMANENTES DE 5 O MAS AÑOS-SIN VARIEDAD	S	3,03
5251782	21-009-012-00119-00001	62000	PASTOS PERMANENTES DE 5 O MAS AÑOS-SIN VARIEDAD	S	1,15
1700000003538132	21-009-002-00120-00001	62000	PASTOS PERMANENTES DE 5 O MAS AÑOS-SIN VARIEDAD	S	6,11
1700000003538133	21-009-002-00094-00002	62000	PASTOS PERMANENTES DE 5 O MAS AÑOS-SIN VARIEDAD	S	7,22
1700000003538134	21-009-003-00154-00001	62000	PASTOS PERMANENTES DE 5 O MAS AÑOS-SIN VARIEDAD	S	7,32
1700000003538135	21-009-003-00001-00003	62000	PASTOS PERMANENTES DE 5 O MAS AÑOS-SIN VARIEDAD	S	9,63

(1) Superficie declarada admisible ajustada con la superficie comprometida.
(2) Factor de penalización valorando el alcance para el tipo de compromiso.Puede verificar la integridad de una copia de este documento mediante la lectura del código QR adjunto o mediante el acceso a la dirección <https://ws050.juntadeandalucia.es/verificarFirma> indicando el código de VERIFICACIÓN

FIRMADO POR

RAQUEL MARIA ESPIN CRESPO

17/12/2024

VERIFICACIÓN

Pk2jm6UYDU9J72AMTZUYRN3GET48NG

PÁG. 6555/9349



**Datos considerados para el Cálculo de la Carga Ganadera mínima y máxima del expediente****Recintos Determinados para el Cálculo de Garga Ganadera Mínima**

REF.	REFERENCIA SIGPAC	CULTIVO	DESCRIPCIÓN CULTIVO	SUP.	
				S/R	RESUELTA (ha)
170000003538136	21-009-003-00019-00001	62000	PASTOS PERMANENTES DE 5 O MAS AÑOS-SIN VARIEDAD	S	1,23
170000003538137	21-009-003-00019-00002	62000	PASTOS PERMANENTES DE 5 O MAS AÑOS-SIN VARIEDAD	S	3,96
170000003538138	21-009-004-00002-00001	62000	PASTOS PERMANENTES DE 5 O MAS AÑOS-SIN VARIEDAD	S	1,50
170000003538139	21-009-004-00005-00001	62000	PASTOS PERMANENTES DE 5 O MAS AÑOS-SIN VARIEDAD	S	14,43
170000003538140	21-009-004-00006-00001	62000	PASTOS PERMANENTES DE 5 O MAS AÑOS-SIN VARIEDAD	S	9,50
170000003538141	21-009-004-00237-00001	62000	PASTOS PERMANENTES DE 5 O MAS AÑOS-SIN VARIEDAD	S	7,32
170000003538143	21-009-012-00124-00001	62000	PASTOS PERMANENTES DE 5 O MAS AÑOS-SIN VARIEDAD	S	1,92
170000003538144	21-009-012-00125-00001	62000	PASTOS PERMANENTES DE 5 O MAS AÑOS-SIN VARIEDAD	S	0,69
170000003538145	21-009-012-00199-00001	62000	PASTOS PERMANENTES DE 5 O MAS AÑOS-SIN VARIEDAD	S	0,59
170000003538146	21-009-012-00204-00001	62000	PASTOS PERMANENTES DE 5 O MAS AÑOS-SIN VARIEDAD	S	0,51
170000003538147	21-009-013-00259-00001	62000	PASTOS PERMANENTES DE 5 O MAS AÑOS-SIN VARIEDAD	S	2,32
170000003538148	21-009-015-00080-00001	62000	PASTOS PERMANENTES DE 5 O MAS AÑOS-SIN VARIEDAD	S	1,93
170000003538149	21-009-015-00095-00001	62000	PASTOS PERMANENTES DE 5 O MAS AÑOS-SIN VARIEDAD	S	2,24
170000003538150	21-009-015-00096-00001	62000	PASTOS PERMANENTES DE 5 O MAS AÑOS-SIN VARIEDAD	S	2,92
170000003538151	21-009-015-00095-00002	62000	PASTOS PERMANENTES DE 5 O MAS AÑOS-SIN VARIEDAD	S	0,18
170000003538152	21-009-002-00120-00002	62000	PASTOS PERMANENTES DE 5 O MAS AÑOS-SIN VARIEDAD	S	6,67
170000003538153	21-009-002-00094-00003	62000	PASTOS PERMANENTES DE 5 O MAS AÑOS-SIN VARIEDAD	S	9,90
170000003538154	21-009-004-00002-00002	62000	PASTOS PERMANENTES DE 5 O MAS AÑOS-SIN VARIEDAD	S	0,14
170000003538155	21-009-003-00001-00004	62000	PASTOS PERMANENTES DE 5 O MAS AÑOS-SIN VARIEDAD	S	5,41
170000003545660	21-009-012-00117-00001	62000	PASTOS PERMANENTES DE 5 O MAS AÑOS-SIN VARIEDAD	S	7,54
170000003545661	21-009-012-00140-00001	62000	PASTOS PERMANENTES DE 5 O MAS AÑOS-SIN VARIEDAD	S	3,12
170000003545662	21-009-012-00141-00001	62000	PASTOS PERMANENTES DE 5 O MAS AÑOS-SIN VARIEDAD	S	3,08
170000003545664	21-009-012-00118-00002	62000	PASTOS PERMANENTES DE 5 O MAS AÑOS-SIN VARIEDAD	S	0,89
170000003545667	21-009-012-00110-00001	62000	PASTOS PERMANENTES DE 5 O MAS AÑOS-SIN VARIEDAD	S	4,12
170000003545669	21-009-015-00059-00002	62000	PASTOS PERMANENTES DE 5 O MAS AÑOS-SIN VARIEDAD	S	7,57
170000003545670	21-009-015-00059-00003	62000	PASTOS PERMANENTES DE 5 O MAS AÑOS-SIN VARIEDAD	S	1,13
170000003545671	21-009-013-00418-00002	62000	PASTOS PERMANENTES DE 5 O MAS AÑOS-SIN VARIEDAD	S	3,37
170000003545672	21-009-015-00089-00001	62000	PASTOS PERMANENTES DE 5 O MAS AÑOS-SIN VARIEDAD	S	1,86
170000003545673	21-009-015-00070-00001	62000	PASTOS PERMANENTES DE 5 O MAS AÑOS-SIN VARIEDAD	S	2,43
170000003545675	21-009-012-00126-00001	62000	PASTOS PERMANENTES DE 5 O MAS AÑOS-SIN VARIEDAD	S	6,00
170000003545676	21-009-012-00128-00002	62000	PASTOS PERMANENTES DE 5 O MAS AÑOS-SIN VARIEDAD	S	0,96
170000003545677	21-009-012-00128-00003	62000	PASTOS PERMANENTES DE 5 O MAS AÑOS-SIN VARIEDAD	S	0,29
170000003545678	21-009-012-00128-00004	62000	PASTOS PERMANENTES DE 5 O MAS AÑOS-SIN VARIEDAD	S	0,07
170000003545679	21-009-012-00205-00001	62000	PASTOS PERMANENTES DE 5 O MAS AÑOS-SIN VARIEDAD	S	0,66
170000003545680	21-009-012-00119-00002	62000	PASTOS PERMANENTES DE 5 O MAS AÑOS-SIN VARIEDAD	S	1,79
170000003545681	21-009-013-00258-00001	62000	PASTOS PERMANENTES DE 5 O MAS AÑOS-SIN VARIEDAD	S	0,48

(1) Superficie declarada admisible ajustada con la superficie comprometida.
(2) Factor de penalización valorando el alcance para el tipo de compromiso.

Puede verificar la integridad de una copia de este documento mediante la lectura del código QR adjunto o mediante el acceso a la dirección <https://ws050.juntadeandalucia.es/verificarFirma> indicando el código de VERIFICACIÓN

FIRMADO POR

RAQUEL MARIA ESPIN CRESPO

17/12/2024

VERIFICACIÓN

Pk2jm6UYDU9J72AMTZUYRN3GET48NG

PÁG. 6556/9349



**Datos considerados para el Cálculo de la Carga Ganadera mínima y máxima del expediente****Recintos Determinados para el Cálculo de Garga Ganadera Mínima**

REF.	REFERENCIA SIGPAC	CULTIVO	DESCRIPCIÓN CULTIVO	SUP.	
				S/R	RESUELTA (ha)
170000003545682	21-009-012-00138-00002	62000	PASTOS PERMANENTES DE 5 O MAS AÑOS-SIN VARIEDAD	S	0,59

Recintos Determinados para el Cálculo de Garga Ganadera Máxima

REF.	REFERENCIA SIGPAC	CULTIVO	DESCRIPCIÓN CULTIVO	SUP.	
				S/R	RESUELTA (ha)
-1042610	21-009-003-00002-00001	63000	PASTOS DE MENOS DE 5 AÑOS-SIN VARIEDAD	S	0,19
-1042605	21-009-002-00088-00002	62000	PASTOS PERMANENTES DE 5 O MAS AÑOS-SIN VARIEDAD	S	1,18
-1042603	21-009-002-00088-00001	62000	PASTOS PERMANENTES DE 5 O MAS AÑOS-SIN VARIEDAD	S	0,81
-1027185	21-009-809-00128-00001	62000	PASTOS PERMANENTES DE 5 O MAS AÑOS-SIN VARIEDAD	S	0,06
-1026963	21-009-012-00141-00005	62000	PASTOS PERMANENTES DE 5 O MAS AÑOS-SIN VARIEDAD	S	0,33
-1025892	21-009-012-00199-00002	62000	PASTOS PERMANENTES DE 5 O MAS AÑOS-SIN VARIEDAD	S	0,28
4811721	21-009-019-00114-00001	62000	PASTOS PERMANENTES DE 5 O MAS AÑOS-SIN VARIEDAD	S	0,36
4811722	21-009-013-00238-00001	63000	PASTOS DE MENOS DE 5 AÑOS-SIN VARIEDAD	R	0,04
4811723	21-009-004-00001-00003	63000	PASTOS DE MENOS DE 5 AÑOS-SIN VARIEDAD	R	0,19
4811724	21-009-013-00417-00001	62000	PASTOS PERMANENTES DE 5 O MAS AÑOS-SIN VARIEDAD	S	1,48
4811725	21-009-015-00079-00001	62000	PASTOS PERMANENTES DE 5 O MAS AÑOS-SIN VARIEDAD	S	2,51
4811726	21-009-012-00011-00003	63000	PASTOS DE MENOS DE 5 AÑOS-SIN VARIEDAD	S	0,07
4811727	21-009-012-00011-00002	62000	PASTOS PERMANENTES DE 5 O MAS AÑOS-SIN VARIEDAD	S	0,33
5251673	21-009-013-00258-00002	62000	PASTOS PERMANENTES DE 5 O MAS AÑOS-SIN VARIEDAD	S	3,03
5251679	21-009-012-00110-00003	62000	PASTOS PERMANENTES DE 5 O MAS AÑOS-SIN VARIEDAD	S	0,00
5251782	21-009-012-00119-00001	62000	PASTOS PERMANENTES DE 5 O MAS AÑOS-SIN VARIEDAD	S	1,15
170000003538132	21-009-002-00120-00001	62000	PASTOS PERMANENTES DE 5 O MAS AÑOS-SIN VARIEDAD	S	6,11
170000003538133	21-009-002-00094-00002	62000	PASTOS PERMANENTES DE 5 O MAS AÑOS-SIN VARIEDAD	S	7,22
170000003538134	21-009-003-00154-00001	62000	PASTOS PERMANENTES DE 5 O MAS AÑOS-SIN VARIEDAD	S	7,32
170000003538135	21-009-003-00001-00003	62000	PASTOS PERMANENTES DE 5 O MAS AÑOS-SIN VARIEDAD	S	9,63
170000003538136	21-009-003-00019-00001	62000	PASTOS PERMANENTES DE 5 O MAS AÑOS-SIN VARIEDAD	S	1,23
170000003538137	21-009-003-00019-00002	62000	PASTOS PERMANENTES DE 5 O MAS AÑOS-SIN VARIEDAD	S	3,96
170000003538138	21-009-004-00002-00001	62000	PASTOS PERMANENTES DE 5 O MAS AÑOS-SIN VARIEDAD	S	1,50
170000003538139	21-009-004-00005-00001	62000	PASTOS PERMANENTES DE 5 O MAS AÑOS-SIN VARIEDAD	S	14,43
170000003538140	21-009-004-00006-00001	62000	PASTOS PERMANENTES DE 5 O MAS AÑOS-SIN VARIEDAD	S	9,50
170000003538141	21-009-004-00237-00001	62000	PASTOS PERMANENTES DE 5 O MAS AÑOS-SIN VARIEDAD	S	7,32
170000003538142	21-009-010-00076-00001	62000	PASTOS PERMANENTES DE 5 O MAS AÑOS-SIN VARIEDAD	S	0,17
170000003538143	21-009-012-00124-00001	62000	PASTOS PERMANENTES DE 5 O MAS AÑOS-SIN VARIEDAD	S	1,92
170000003538144	21-009-012-00125-00001	62000	PASTOS PERMANENTES DE 5 O MAS AÑOS-SIN VARIEDAD	S	0,69
170000003538145	21-009-012-00199-00001	62000	PASTOS PERMANENTES DE 5 O MAS AÑOS-SIN VARIEDAD	S	0,59
170000003538146	21-009-012-00204-00001	62000	PASTOS PERMANENTES DE 5 O MAS AÑOS-SIN VARIEDAD	S	0,51
170000003538147	21-009-013-00259-00001	62000	PASTOS PERMANENTES DE 5 O MAS AÑOS-SIN VARIEDAD	S	2,32
170000003538148	21-009-015-00080-00001	62000	PASTOS PERMANENTES DE 5 O MAS AÑOS-SIN VARIEDAD	S	1,93

(1) Superficie declarada admisible ajustada con la superficie comprometida.
(2) Factor de penalización valorando el alcance para el tipo de compromiso.

Puede verificar la integridad de una copia de este documento mediante la lectura del código QR adjunto o mediante el acceso a la dirección <https://ws050.juntadeandalucia.es/verificarFirma> indicando el código de VERIFICACIÓN

FIRMADO POR

RAQUEL MARIA ESPIN CRESPO

17/12/2024

VERIFICACIÓN

Pk2jm6UYDU9J72AMTZUYRN3GET48NG

PÁG. 6557/9349



**Datos considerados para el Cálculo de la Carga Ganadera mínima y máxima del expediente****Recintos Determinados para el Cálculo de Garga Ganadera Máxima**

REF.	REFERENCIA SIGPAC	CULTIVO	DESCRIPCIÓN CULTIVO	SUP.	
				S/R	RESUELTA (ha)
1700000003538149	21-009-015-00095-00001	62000	PASTOS PERMANENTES DE 5 O MAS AÑOS-SIN VARIEDAD	S	2,24
1700000003538150	21-009-015-00096-00001	62000	PASTOS PERMANENTES DE 5 O MAS AÑOS-SIN VARIEDAD	S	2,92
1700000003538151	21-009-015-00095-00002	62000	PASTOS PERMANENTES DE 5 O MAS AÑOS-SIN VARIEDAD	S	0,18
1700000003538152	21-009-002-00120-00002	62000	PASTOS PERMANENTES DE 5 O MAS AÑOS-SIN VARIEDAD	S	6,67
1700000003538153	21-009-002-00094-00003	62000	PASTOS PERMANENTES DE 5 O MAS AÑOS-SIN VARIEDAD	S	9,90
1700000003538154	21-009-004-00002-00002	62000	PASTOS PERMANENTES DE 5 O MAS AÑOS-SIN VARIEDAD	S	0,14
1700000003538155	21-009-003-00001-00004	62000	PASTOS PERMANENTES DE 5 O MAS AÑOS-SIN VARIEDAD	S	5,41
1700000003545660	21-009-012-00117-00001	62000	PASTOS PERMANENTES DE 5 O MAS AÑOS-SIN VARIEDAD	S	7,54
1700000003545661	21-009-012-00140-00001	62000	PASTOS PERMANENTES DE 5 O MAS AÑOS-SIN VARIEDAD	S	3,12
1700000003545662	21-009-012-00141-00001	62000	PASTOS PERMANENTES DE 5 O MAS AÑOS-SIN VARIEDAD	S	3,08
1700000003545664	21-009-012-00118-00002	62000	PASTOS PERMANENTES DE 5 O MAS AÑOS-SIN VARIEDAD	S	0,89
1700000003545667	21-009-012-00110-00001	62000	PASTOS PERMANENTES DE 5 O MAS AÑOS-SIN VARIEDAD	S	4,12
1700000003545669	21-009-015-00059-00002	62000	PASTOS PERMANENTES DE 5 O MAS AÑOS-SIN VARIEDAD	S	7,57
1700000003545670	21-009-015-00059-00003	62000	PASTOS PERMANENTES DE 5 O MAS AÑOS-SIN VARIEDAD	S	1,13
1700000003545671	21-009-013-00418-00002	62000	PASTOS PERMANENTES DE 5 O MAS AÑOS-SIN VARIEDAD	S	3,37
1700000003545672	21-009-015-00089-00001	62000	PASTOS PERMANENTES DE 5 O MAS AÑOS-SIN VARIEDAD	S	1,86
1700000003545673	21-009-015-00070-00001	62000	PASTOS PERMANENTES DE 5 O MAS AÑOS-SIN VARIEDAD	S	2,43
1700000003545675	21-009-012-00126-00001	62000	PASTOS PERMANENTES DE 5 O MAS AÑOS-SIN VARIEDAD	S	6,00
1700000003545676	21-009-012-00128-00002	62000	PASTOS PERMANENTES DE 5 O MAS AÑOS-SIN VARIEDAD	S	0,96
1700000003545677	21-009-012-00128-00003	62000	PASTOS PERMANENTES DE 5 O MAS AÑOS-SIN VARIEDAD	S	0,29
1700000003545678	21-009-012-00128-00004	62000	PASTOS PERMANENTES DE 5 O MAS AÑOS-SIN VARIEDAD	S	0,07
1700000003545679	21-009-012-00205-00001	62000	PASTOS PERMANENTES DE 5 O MAS AÑOS-SIN VARIEDAD	S	0,66
1700000003545680	21-009-012-00119-00002	62000	PASTOS PERMANENTES DE 5 O MAS AÑOS-SIN VARIEDAD	S	1,79
1700000003545681	21-009-013-00258-00001	62000	PASTOS PERMANENTES DE 5 O MAS AÑOS-SIN VARIEDAD	S	0,48
1700000003545682	21-009-012-00138-00002	62000	PASTOS PERMANENTES DE 5 O MAS AÑOS-SIN VARIEDAD	S	0,59

Incidencias de carga ganadera**INCIDENCIA DESCRIPCIÓN**

100407 Explotación solicitada no forma parte de ningún organismo de control autorizado para la producción ecológica en Andalucía o fecha de inscripción posterior al plazo establecido (Anexo I. Criterios de Subvencionabilidad. Orden 28 de marzo de 2023).

Explotación:ES210090000205 Especie:PORCINO

Explotación:ES210090000205 Especie:CAPRINA

Explotación:ES210090000246 Especie:PORCINO

(1) Superficie declarada admisible ajustada con la superficie comprometida.
(2) Factor de penalización valorando el alcance para el tipo de compromiso.

Puede verificar la integridad de una copia de este documento mediante la lectura del código QR adjunto o mediante el acceso a la dirección <https://ws050.juntadeandalucia.es/verificarFirma> indicando el código de VERIFICACIÓN

FIRMADO POR	RAQUEL MARIA ESPIN CRESPO	17/12/2024	
VERIFICACIÓN	Pk2jm6UYDU9J72AMTZUYRN3GET48NG	PÁG. 6558/9349	

**APELLIDOS Y NOMBRE / RAZÓN SOCIAL**

NAVARRO ALONSO MARIA PILAR

NIF

***5512*

EXPEDIENTE

1006441

ANUALIDAD DE PAGO

1ª

IMPORTES POR ANUALIDAD

	2023	2024	2025	2026	2027
IMPORTE MÁXIMO SUBVENCIONABLE	319,17 €	319,17 €	319,17 €	265,98 €	265,98 €
IMPORTE MEDIO DE TRANSFERENCIA (€/ha)	259,49 €	259,49 €	259,49 €	216,24 €	216,24 €

RESUMEN DE UNIDADES

Cód	GRUPO DE PAGO	Sup. Dec. Admisible (ha)	Sup. Comprometida (ha)	Sup. ajustada compromiso (1) (ha)	% sobredec.	Sup. Resuelta (ha)	Importe Declarado	Importe Topado	Importe Resuelto	Importe tras sobredec.
422	FRUTALES SECANO	1,23		1,23	0,00	1,23	319,17	319,17	319,17	319,17
TOTAL		1,23	1,23	1,23		1,23	319,17	319,17	319,17	319,17

APLICACIÓN DE REDUCCIONES Y PENALIZACIONES

GRUPO DE PAGO	Importe Calculado	Importe prereduc.	Criterios de subvencionabilidad y compromisos	Presentación tardía	Omisión declaración	Condicionalidad	IMPORTE (Euros) RESUELTO
FRUTALES SECANO	319,17	319,17	0,00	0,00	0,00	0,00	319,17
TOTAL	319,17	319,17					319,17

RESUMEN DE PAGOS**IMPORTE (Euros)**

	RESUELTO	FEADER	MAPA	CAPADR
FRUTALES SECANO - Pago realizado	319,17 €	271,29 €	31,31 €	16,57 €

RECINTOS RESUELTOS

REF.	REFERENCIA SIGPAC	CULTIVO DESCRIPCIÓN CULTIVO	S/R G.PAGO	PEND. MEDIA (%)	SUP. DEC. ADMISIBLE (ha)	SUP. COMPROM. (ha)	SUP. AJUSTADA COMPR.(1) (ha)	SUP. CONY. SIGPAC (ha)	SUP. CERTIE (ha)	SUP. CAMPO (ha)	SUP. CAMPO DETER. CULT. DECLARADO (ha)	SUP. DEC. REDUCIDA (ha)	SUP. RESUELTA (ha)
-1494099	21-022-003-00056-002	117129 CASTAÑOS-TEMPRANA	S 422	30,50	1,23	1,23	1,23		1,23			1,23	1,23

INCIDENCIAS**INCIDENCIA DESCRIPCIÓN**

- 3790 Recinto declarado inactivo
Ref:-1494096 Recinto:21-022-003-00056-00004 Cultivo: -
Ref:-1494095 Recinto:21-022-003-00058-00002 Cultivo: -
- 100407 Explotación solicitada no forma parte de ningún organismo de control autorizado para la producción ecológica en Andalucía o fecha de inscripción posterior al plazo establecido (Anexo I. Criterios de Subvencionabilidad. Orden 28 de marzo de 2023).
Explotación:ES210010000004 Especie:PORCINO
- 100420 Expediente que declara recintos pertenecientes al grupo de pago de Pastos que no tiene explotaciones ganaderas válidas para la Operación.
- 100421 Recinto declarado por error para una operación de la 6503, que se ha corregido de oficio marcando la operación correcta, de acuerdo con la fecha de inscripción del recinto en la producción ecológica.
Ref:-1494096 Recinto:21-022-003-00056-00004 Cultivo:62000 PASTOS PERMANENTES DE 5 O MAS AÑOS-SIN VARIEDAD Secano
Ref:-1494095 Recinto:21-022-003-00058-00002 Cultivo:62000 PASTOS PERMANENTES DE 5 O MAS AÑOS-SIN VARIEDAD Secano
- 100424 Solicita recinto que no está comprometido para la operación.
Ref:-1494096 Recinto:21-022-003-00056-00004 Cultivo:62000 PASTOS PERMANENTES DE 5 O MAS AÑOS-SIN VARIEDAD Secano
Ref:-1494095 Recinto:21-022-003-00058-00002 Cultivo:62000 PASTOS PERMANENTES DE 5 O MAS AÑOS-SIN VARIEDAD Secano
- 100427 Recinto no admisible por estar asociado a una explotación intensiva en SIGGAN o que no pertenece al titular del expediente (Artículo 10 de la Orden de 28 de marzo de 2023).
Ref:-1494096 Recinto:21-022-003-00056-00004 Cultivo:62000 PASTOS PERMANENTES DE 5 O MAS AÑOS-SIN VARIEDAD Secano Explotación:ES210220000054
Ref:-1494095 Recinto:21-022-003-00058-00002 Cultivo:62000 PASTOS PERMANENTES DE 5 O MAS AÑOS-SIN VARIEDAD Secano Explotación:ES210220000054

(1) Superficie declarada admisible ajustada con la superficie comprometida.
(2) Factor de penalización valorando el alcance para el tipo de compromiso.

Puede verificar la integridad de una copia de este documento mediante la lectura del código QR adjunto o mediante el acceso a la dirección <https://ws050.juntadeandalucia.es/verificarFirma> indicando el código de VERIFICACIÓN

FIRMADO POR

RAQUEL MARIA ESPIN CRESPO

17/12/2024

VERIFICACIÓN

Pk2jm6UYDU9J72AMTZUYRN3GET48NG

PÁG. 6559/9349



**APELLIDOS Y NOMBRE / RAZÓN SOCIAL**

NAVARRO FERNANDEZ AMALIA MARIA

NIF

****4081*

EXPEDIENTE

1185492

ANUALIDAD DE PAGO

1ª

IMPORTE POR ANUALIDAD

	2023	2024	2025	2026	2027
IMPORTE MÁXIMO SUBVENCIONABLE	7.109,59 €	7.109,59 €	5.924,66 €	5.924,66 €	5.924,66 €
IMPORTE MEDIO DE TRANSFERENCIA (€/ha)	98,58 €	98,58 €	82,15 €	82,15 €	82,15 €

RESUMEN DE UNIDADES

Cód	GRUPO DE PAGO	Sup. Dec. Admisible (ha)	Sup. Comprometida (ha)	Sup. ajustada compromiso (1) (ha)	% sobredec.	Sup. Resuelta (ha)	Importe Declarado	Importe Topado	Importe Resuelto	Importe tras sobredec.
418	PASTOS ASOCIADOS A GANADERÍA ECOLÓGICA	72,12		72,12	0,00	72,12	7.109,59	7.109,59	7.109,59	7.109,59
TOTAL		72,12	72,12	72,12		72,12	7.109,59	7.109,59	7.109,59	7.109,59

APLICACIÓN DE REDUCCIONES Y PENALIZACIONES

GRUPO DE PAGO	Importe Calculado	Importe prereduc.	Criterios de subvencionabilidad y compromisos	Presentación tardía	Omisión declaración	Condicionidad	IMPORTE (Euros) RESUELTO
PASTOS ASOCIADOS A GANADERÍA	7.109,59	7.109,59	0,00	0,00	0,00	0,00	7.109,59
TOTAL	7.109,59	7.109,59					7.109,59

RESUMEN DE PAGOS**IMPORTE (Euros)**

	RESUELTO	FEADER	MAPA	CAPADR
PASTOS ASOCIADOS A GANADERÍA ECOLÓGICA - Pago realizado	7.109,59 €	6.043,15 €	697,45 €	368,99 €

RECINTOS RESUELTOS

REE	REFERENCIA SIGPAC	CULTIVO	DESCRIPCIÓN CULTIVO	S/R	G.PAGO	PEND. MEDIA (%)	SUP. DEC. ADMISIBLE (ha)	SUP. COMPROM. (ha)	SUP. AJUSTADA COMPROM. (1) (ha)	SUP. CONV. SIGPAC (ha)	SUP. CERTIF. (ha)	SUP. CAMPO (ha)	SUP. CAMPO DETER. CULT. DECLARADO (ha)	SUP. DEC. REDUCIDA (ha)	SUP. RESUELTA (ha)
-1024794	21-007-012-00029-029	62000	PASTOS PERMANENTES DE 5 O MAS AÑOS-SIN VARIEDAD	S	418	36,20	72,12	72,12	72,12		96,16			72,12	72,12

INCIDENCIAS**INCIDENCIA DESCRIPCIÓN**

- 100407 Explotación solicitada no forma parte de ningún organismo de control autorizado para la producción ecológica en Andalucía o fecha de inscripción posterior al plazo establecido (Anexo I. Criterios de Subvencionabilidad. Orden 28 de marzo de 2023).
Explotación:ES210010000008 Especie:PORCINO
Explotación:ES210070000007 Especie:PORCINO
- 100424 Solicita recinto que no está comprometido para la operación.
Ref:1700000006801465 Recinto:21-045-005-00012-00005 Cultivo:62000 PASTOS PERMANENTES DE 5 O MAS AÑOS-SIN VARIEDAD Secano

(1) Superficie declarada admisible ajustada con la superficie comprometida.
(2) Factor de penalización valorando el alcance para el tipo de compromiso.

Puede verificar la integridad de una copia de este documento mediante la lectura del código QR adjunto o mediante el acceso a la dirección <https://ws050.juntadeandalucia.es/verificarFirma> indicando el código de VERIFICACIÓN

FIRMADO POR

RAQUEL MARIA ESPIN CRESPO

17/12/2024

VERIFICACIÓN

Pk2jm6UYDU9J72AMTZUYRN3GET48NG

PÁG. 6560/9349



**Datos considerados para el Cálculo de la Carga Ganadera mínima y máxima del expediente**

Explotación	Especie	Inscrito en Sipea y Admisible	Ugm Calculada para CG Mínima	Ugm Calculada para CG Máxima
ES210010000008	PORCINO	NO	0,00	0,00
ES210070000007	BOVINA	SI	101,04	101,04
ES210070000007	PORCINO	NO	0,00	26,67
			101,04	127,71

Superficie determinada para Cálculo Carga Ganadera Mínima: 264,35 ha

Superficie determinada para Cálculo Carga Ganadera Máxima: 304,69 ha

Carga Ganadera Mínima Expediente: 0,38 ugm/ha

Carga Ganadera Máxima Expediente: 0,42 ugm/ha

Recintos Determinados para el Cálculo de Garga Ganadera Mínima

REF.	REFERENCIA SIGPAC	CULTIVO	DESCRIPCIÓN CULTIVO	S/R	SUP. RESUELTA (ha)
-1039455	21-007-012-00029-00022	62000	PASTOS PERMANENTES DE 5 O MAS AÑOS-SIN VARIEDAD	S	2,25
-1024794	21-007-012-00029-00029	62000	PASTOS PERMANENTES DE 5 O MAS AÑOS-SIN VARIEDAD	S	72,12
-485080	21-007-012-00029-00061	62000	PASTOS PERMANENTES DE 5 O MAS AÑOS-SIN VARIEDAD	S	0,29
1700000006801465	21-045-005-00012-00005	62000	PASTOS PERMANENTES DE 5 O MAS AÑOS-SIN VARIEDAD	S	5,15
1700000006801472	21-007-012-00035-00008	62000	PASTOS PERMANENTES DE 5 O MAS AÑOS-SIN VARIEDAD	S	12,80
1700000006801475	21-007-012-00029-00016	62000	PASTOS PERMANENTES DE 5 O MAS AÑOS-SIN VARIEDAD	S	1,51
1700000006801480	21-007-012-00035-00042	62000	PASTOS PERMANENTES DE 5 O MAS AÑOS-SIN VARIEDAD	S	1,39
1700000006801484	21-007-012-00029-00028	62000	PASTOS PERMANENTES DE 5 O MAS AÑOS-SIN VARIEDAD	S	167,52
1700000006801486	21-007-012-00029-00017	62000	PASTOS PERMANENTES DE 5 O MAS AÑOS-SIN VARIEDAD	S	1,32

Recintos Determinados para el Cálculo de Garga Ganadera Máxima

REF.	REFERENCIA SIGPAC	CULTIVO	DESCRIPCIÓN CULTIVO	S/R	SUP. RESUELTA (ha)
-1039455	21-007-012-00029-00022	62000	PASTOS PERMANENTES DE 5 O MAS AÑOS-SIN VARIEDAD	S	42,59
-1024794	21-007-012-00029-00029	62000	PASTOS PERMANENTES DE 5 O MAS AÑOS-SIN VARIEDAD	S	72,12
-485080	21-007-012-00029-00061	62000	PASTOS PERMANENTES DE 5 O MAS AÑOS-SIN VARIEDAD	S	0,29
1700000006801465	21-045-005-00012-00005	62000	PASTOS PERMANENTES DE 5 O MAS AÑOS-SIN VARIEDAD	S	5,15
1700000006801472	21-007-012-00035-00008	62000	PASTOS PERMANENTES DE 5 O MAS AÑOS-SIN VARIEDAD	S	12,80
1700000006801475	21-007-012-00029-00016	62000	PASTOS PERMANENTES DE 5 O MAS AÑOS-SIN VARIEDAD	S	1,51
1700000006801480	21-007-012-00035-00042	62000	PASTOS PERMANENTES DE 5 O MAS AÑOS-SIN VARIEDAD	S	1,39
1700000006801481	21-007-012-00021-00053	62000	PASTOS PERMANENTES DE 5 O MAS AÑOS-SIN VARIEDAD	S	0,00
1700000006801484	21-007-012-00029-00028	62000	PASTOS PERMANENTES DE 5 O MAS AÑOS-SIN VARIEDAD	S	167,52
1700000006801486	21-007-012-00029-00017	62000	PASTOS PERMANENTES DE 5 O MAS AÑOS-SIN VARIEDAD	S	1,32

Incidencias de carga ganadera**INCIDENCIA DESCRIPCIÓN**

100407	Explotación solicitada no forma parte de ningún organismo de control autorizado para la producción ecológica en Andalucía o fecha de inscripción posterior al plazo establecido (Anexo I. Criterios de Subvencionabilidad. Orden 28 de marzo de 2023). Explotación:ES210010000008 Especie:PORCINO Explotación:ES210070000007 Especie:PORCINO
--------	--

(1) Superficie declarada admisible ajustada con la superficie comprometida.
(2) Factor de penalización valorando el alcance para el tipo de compromiso.Puede verificar la integridad de una copia de este documento mediante la lectura del código QR adjunto o mediante el acceso a la dirección <https://ws050.juntadeandalucia.es/verificarFirma> indicando el código de VERIFICACIÓN

FIRMADO POR

RAQUEL MARIA ESPIN CRESPO

17/12/2024

VERIFICACIÓN

Pk2jm6UYDU9J72AMTZUYRN3GET48NG

PÁG. 6561/9349



**APELLIDOS Y NOMBRE / RAZÓN SOCIAL**

NAVARRO MARTÍN ISABEL MARÍA

NIF
***2072*EXPEDIENTE
1253531ANUALIDAD
DE PAGO
1ª**IMPORTES POR ANUALIDAD**

	2023	2024	2025	2026	2027
IMPORTE MÁXIMO SUBVENCIONABLE	591,64 €	591,64 €	591,64 €	493,03 €	493,03 €
IMPORTE MEDIO DE TRANSFERENCIA (€/ha)	259,49 €	259,49 €	259,49 €	216,24 €	216,24 €

RESUMEN DE UNIDADES

Cód	GRUPO DE PAGO	Sup. Dec. Admisible (ha)	Sup. Comprometida (ha)	Sup. ajustada compromiso (1) (ha)	% sobredec.	Sup. Resuelta (ha)	Importe Declarado	Importe Topado	Importe Resuelto	Importe tras sobredec.
422	FRUTALES SECANO	2,34		2,28	0,00	2,28	591,64	591,64	591,64	591,64
TOTAL		2,34	2,28	2,28		2,28	591,64	591,64	591,64	591,64

APLICACIÓN DE REDUCCIONES Y PENALIZACIONES

GRUPO DE PAGO	Importe Calculado	Importe prereduc.	Criterios de subvencionabilidad y compromisos	Presentación tardía	Omisión declaración	Condicionalidad	IMPORTE (Euros) RESUELTO
FRUTALES SECANO	591,64	591,64	0,00	0,00	0,00	0,00	591,64
TOTAL	591,64	591,64					591,64

RESUMEN DE PAGOS

	IMPORTE (Euros)			
	RESUELTO	FEADER	MAPA	CAPADR
FRUTALES SECANO - Pago realizado	591,64 €	502,89 €	58,04 €	30,71 €

RECINTOS RESUELTOS

REF.	REFERENCIA SIGPAC	CULTIVO	DESCRIPCIÓN CULTIVO	S/R G.PAGO	PEND. MEDIA (%)	SUP. DEC. ADMISIBLE (ha)	SUP. COMPROM. (ha)	SUP. AJUSTADA COMPR.(1) (ha)	SUP. CONY. SIGPAC (ha)	SUP. CERTIE (ha)	SUP. CAMPO (ha)	SUP. CAMPO DETER. CULT. DECLARADO (ha)	SUP. DEC. REDUCIDA (ha)	SUP. RESUELTA (ha)
5092052	21-022-003-00042-003	117090	CASTAÑOS-PELONA	S	422	32,00	2,34	2,28	2,28	2,28	2,34	2,28	2,28	2,28

(1) Superficie declarada admisible ajustada con la superficie comprometida.
(2) Factor de penalización valorando el alcance para el tipo de compromiso.

Puede verificar la integridad de una copia de este documento mediante la lectura del código QR adjunto o mediante el acceso a la dirección <https://ws050.juntadeandalucia.es/verificarFirma> indicando el código de VERIFICACIÓN

FIRMADO POR

RAQUEL MARIA ESPIN CRESPO

17/12/2024

VERIFICACIÓN

Pk2jm6UYDU9J72AMTZUYRN3GET48NG

PÁG. 6562/9349



**APELLIDOS Y NOMBRE / RAZÓN SOCIAL**

ORCAJO GONZALEZ NURIA

NIF
***5632*EXPEDIENTE
1140448ANUALIDAD
DE PAGO
1ª**IMPORTES POR ANUALIDAD**

	2023	2024	2025	2026	2027
IMPORTE MÁXIMO SUBVENCIONABLE	297,48 €	297,48 €	297,48 €	247,90 €	247,90 €
IMPORTE MEDIO DE TRANSFERENCIA (€/ha)	297,48 €	297,48 €	297,48 €	247,90 €	247,90 €

RESUMEN DE UNIDADES

Cód	GRUPO DE PAGO	Sup. Dec. Admisible (ha)	Sup. Comprometida (ha)	Sup. ajustada compromiso (1) (ha)	% sobredec.	Sup. Resuelta (ha)	Importe Declarado	Importe Topado	Importe Resuelto	Importe tras sobredec.
419	OLIVAR	1,00		1,00	0,00	1,00	297,48	297,48	297,48	297,48
TOTAL		1,00	1,00	1,00		1,00	297,48	297,48	297,48	297,48

APLICACIÓN DE REDUCCIONES Y PENALIZACIONES

GRUPO DE PAGO	Importe Calculado	Importe prereduc.	Criterios de subvencionabilidad y compromisos	Presentación tardía	Omisión declaración	Condicionalidad	IMPORTE (Euros) RESUELTO
OLIVAR	297,48	297,48	0,00	0,00	0,00	0,00	297,48
TOTAL	297,48	297,48					297,48

RESUMEN DE PAGOS**IMPORTE (Euros)**

	RESUELTO	FEADER	MAPA	CAPADR
OLIVAR - Pago realizado	297,48 €	252,86 €	29,18 €	15,44 €

RECINTOS RESUELTOS

REF.	REFERENCIA SIGPAC	CULTIVO	DESCRIPCIÓN CULTIVO	S/R	G.PAGO	PEND. MEDIA (%)	SUP. DEC. ADMISIBLE (ha)	SUP. COMPROM. (ha)	SUP. AJUSTADA COMPR.(1) (ha)	SUP. CONY. SIGPAC (ha)	SUP. CERTIE (ha)	SUP. CAMPO (ha)	SUP. CAMPO DETER. CULT. DECLARADO (ha)	SUP. DEC. REDUCIDA (ha)	SUP. RESUELTA (ha)
170000005880949	21-007-009-00005-012	101216	OLIVAR-MANZANILLA DE HUELVA	S	419	5,30	1,00	1,00	1,00		1,00			1,00	1,00

INCIDENCIAS**INCIDENCIA DESCRIPCIÓN**

- 3790 Recinto declarado inactivo
Ref:-1588348 Recinto:21-007-009-00005-00014 Cultivo: -
- 100407 Explotación solicitada no forma parte de ningún organismo de control autorizado para la producción ecológica en Andalucía o fecha de inscripción posterior al plazo establecido (Anexo I. Criterios de Subvencionabilidad. Orden 28 de marzo de 2023).
Explotación:ES210070000037 Especie:CAPRINA
Explotación:ES210070000037 Especie:PORCINO
- 100421 Recinto declarado por error para una operación de la 6503, que se ha corregido de oficio marcando la operación correcta, de acuerdo con la fecha de inscripción del recinto en la producción ecológica.
Ref:170000005880949 Recinto:21-007-009-00005-00012 Cultivo:101216 OLIVAR-MANZANILLA DE HUELVA Secano
- 100424 Solicita recinto que no está comprometido para la operación.
Ref:-1588348 Recinto:21-007-009-00005-00014 Cultivo:101216 OLIVAR-MANZANILLA DE HUELVA Secano

(1) Superficie declarada admisible ajustada con la superficie comprometida.
(2) Factor de penalización valorando el alcance para el tipo de compromiso.

Puede verificar la integridad de una copia de este documento mediante la lectura del código QR adjunto o mediante el acceso a la dirección <https://ws050.juntadeandalucia.es/verificarFirma> indicando el código de VERIFICACIÓN

FIRMADO POR	RAQUEL MARIA ESPIN CRESPO	17/12/2024
VERIFICACIÓN	Pk2jm6UYDU9J72AMTZUYRN3GET48NG	PÁG. 6563/9349





<u>APELLIDOS Y NOMBRE / RAZÓN SOCIAL</u>	<u>NIF</u>	<u>EXPEDIENTE</u>	<u>ANUALIDAD DE PAGO</u>		
ORTA SANCHEZ URBANO	****2529*	1225256	1ª		
IMPORTE POR ANUALIDAD					
	2023	2024	2025	2026	2027
IMPORTE MÁXIMO SUBVENCIONABLE	11.289,72 €	11.289,72 €	9.614,36 €	9.408,10 €	9.408,10 €
IMPORTE MEDIO DE TRANSFERENCIA (€/ha)	82,14 €	82,14 €	69,95 €	68,45 €	68,45 €

<u>RESUMEN DE UNIDADES</u>		<u>Sup. Dec. Admisible (ha)</u>	<u>Sup. Comprometida (ha)</u>	<u>Sup. ajustada compromiso (1) (ha)</u>	<u>% sobredecc.</u>	<u>Sup. Resuelta (ha)</u>	<u>Importe Declarado</u>	<u>Importe Topado</u>	<u>Importe Resuelto</u>	<u>Importe tras sobredecc.</u>
Cód	GRUPO DE PAGO									
418	PASTOS ASOCIADOS A GANADERÍA ECOLÓGICA	133,28		133,28	0,00	133,28	10.840,84	10.052,20	10.052,20	10.052,20
419	OLIVAR	4,16		4,16	0,00	4,16	1.237,52	1.237,52	1.237,52	1.237,52
TOTAL		137,44	137,44	137,44		137,44	12.078,36	11.289,72	11.289,72	11.289,72

APLICACIÓN DE REDUCCIONES Y PENALIZACIONES

<u>GRUPO DE PAGO</u>	<u>Importe Calculado</u>	<u>Importe prereduc.</u>	<u>Criterios de subvencionabilidad y compromisos</u>		<u>Presentación tardía</u>	<u>Omisión declaración</u>	<u>Condicionabilidad</u>	<u>IMPORTE (Euros)</u>	
			<u>Importe subvencionabilidad</u>	<u>Importe y compromisos</u>				<u>RESUELTO</u>	<u>RESUELTO</u>
OLIVAR	1.237,52	1.237,52	0,00	0,00	0,00	0,00	0,00	1.237,52	
PASTOS ASOCIADOS A GANADERÍA	10.052,20	10.052,20	0,00	0,00	0,00	0,00	0,00	10.052,20	
TOTAL	11.289,72	11.289,72						11.289,72	

RESUMEN DE PAGOS

	<u>IMPORTE (Euros)</u>			
	<u>RESUELTO</u>	<u>FEADER</u>	<u>MAPA</u>	<u>CAPADR</u>
OLIVAR - Pago realizado	1.237,52 €	1.051,89 €	121,40 €	64,23 €
PASTOS ASOCIADOS A GANADERÍA ECOLÓGICA - Pago realizado	10.052,20 €	8.544,37 €	986,12 €	521,71 €
TOTAL	11.289,72 €	9.596,26 €	1.107,52 €	585,94 €

RECINTOS RESUELTOS

<u>REF.</u>	<u>REFERENCIA SIGPAC</u>	<u>CULTIVO</u>	<u>DESCRIPCIÓN CULTIVO</u>	<u>S/R G.PAGO</u>	<u>PEND. MEDIA (%)</u>	<u>SUP. DEC. ADMISIBLE (ha)</u>	<u>SUP. COMPROM. (ha)</u>	<u>SUP. AJUSTADA COMPROM. (1) (ha)</u>	<u>SUP. CONV. SIGPAC (ha)</u>	<u>SUP. CERTIF. (ha)</u>	<u>SUP. CAMPO (ha)</u>	<u>SUP. CAMPO DETER. CULT. DECLARADO (ha)</u>	<u>SUP. DEC. REDUCIDA (ha)</u>	<u>SUP. RESUELTA (ha)</u>
6934095	21-024-006-00005-003	62000	PASTOS PERMANENTES DE 5 O MAS AÑOS-SIN VARIEDAD	S 418	34,50	5,96	5,96	5,96		7,01			5,96	5,96
1700000006478755	21-024-006-00096-007	62000	PASTOS PERMANENTES DE 5 O MAS AÑOS-SIN VARIEDAD	S 418	35,30	14,64	14,64	14,64		22,53			14,64	14,64
1700000006478756	21-078-005-00011-006	62000	PASTOS PERMANENTES DE 5 O MAS AÑOS-SIN VARIEDAD	S 418	28,90	0,25	0,25	0,25		0,72			0,25	0,25
1700000006478757	21-078-005-00011-001	62000	PASTOS PERMANENTES DE 5 O MAS AÑOS-SIN VARIEDAD	S 418	22,90	47,57	47,57	47,57		47,57			47,57	47,57
1700000006478758	21-078-005-00011-007	62000	PASTOS PERMANENTES DE 5 O MAS AÑOS-SIN VARIEDAD	S 418	34,00	13,14	13,14	13,14		29,21			13,14	13,14
1700000006478759	21-078-005-00012-003	62000	PASTOS PERMANENTES DE 5 O MAS AÑOS-SIN VARIEDAD	S 418	38,90	1,72	1,72	1,72		6,88			1,72	1,72
1700000006478760	21-078-005-00012-002	62000	PASTOS PERMANENTES DE 5 O MAS AÑOS-SIN VARIEDAD	S 418	26,70	12,92	12,92	12,92		19,87			12,92	12,92
1700000006478763	21-024-006-00005-009	62000	PASTOS PERMANENTES DE 5 O MAS AÑOS-SIN VARIEDAD	S 418	21,70	1,45	1,45	1,45		1,45			1,45	1,45
1700000006478764	21-024-006-00005-004	62000	PASTOS PERMANENTES DE 5 O MAS AÑOS-SIN VARIEDAD	S 418	42,00	0,68	0,68	0,68		2,73			0,68	0,68
1700000006478765	21-024-006-00005-008	62000	PASTOS PERMANENTES DE 5 O MAS AÑOS-SIN VARIEDAD	S 418	25,30	2,56	2,56	2,56		2,56			2,56	2,56
1700000006478766	21-024-006-00005-007	62000	PASTOS PERMANENTES DE 5 O MAS AÑOS-SIN VARIEDAD	S 418	39,50	4,51	4,51	4,51		5,30			4,51	4,51
1700000006478767	21-078-005-00010-001	62000	PASTOS PERMANENTES DE 5 O MAS AÑOS-SIN VARIEDAD	S 418	26,60	27,88	27,88	27,88		27,88			27,88	27,88
1700000006478761	21-024-006-00096-010	101002	OLIVAR-SEVILLÍ	S 419	18,90	2,24	2,24	2,24		2,24			2,24	2,24
1700000006478762	21-024-006-00005-005	101002	OLIVAR-SEVILLÍ	S 419	17,20	1,92	1,92	1,92		1,92			1,92	1,92

INCIDENCIAS**INCIDENCIA DESCRIPCIÓN**

100407 Explotación solicitada no forma parte de ningún organismo de control autorizado para la producción ecológica en Andalucía o fecha de inscripción posterior al plazo establecido (Anexo I. Criterios de Subvencionabilidad. Orden 28 de marzo de 2023).
Explotación:ES210240000140 Especie:PORCINO
Explotación:ES210790000150 Especie:PORCINO

(1) Superficie declarada admisible ajustada con la superficie comprometida.
(2) Factor de penalización valorando el alcance para el tipo de compromiso.

Puede verificar la integridad de una copia de este documento mediante la lectura del código QR adjunto o mediante el acceso a la dirección <https://ws050.juntadeandalucia.es/verificarFirma> indicando el código de VERIFICACIÓN

FIRMADO POR	RAQUEL MARIA ESPIN CRESPO	17/12/2024
VERIFICACIÓN	Pk2jm6UYDU9J72AMTZUYRN3GET48NG	PÁG. 6564/9349



**Datos considerados para el Cálculo de la Carga Ganadera mínima y máxima del expediente**

Explotación	Especie	Inscrito en Sipea y Admisible	Ugm Calculada para CG Mínima	Ugm Calculada para CG Máxima
ES210240000140	BOVINA	SI	14,16	14,16
ES210240000140	PORCINO	NO	0,00	4,68
ES210790000150	BOVINA	SI	22,21	22,21
ES210790000150	PORCINO	NO	0,00	23,41
			36,37	64,46

Superficie determinada para Cálculo Carga Ganadera Mínima: 133,28 ha

Superficie determinada para Cálculo Carga Ganadera Máxima: 133,28 ha

Carga Ganadera Mínima Expediente: 0,27 ugm/ha

Carga Ganadera Máxima Expediente: 0,48 ugm/ha

Los importes del Grupo de Pago de pastos de este expediente han sido ajustados por no llegar a la carga ganadera mínima de 0,3

Recintos Determinados para el Cálculo de Garga Ganadera Mínima

REF.	REFERENCIA SIGPAC	CULTIVO	DESCRIPCIÓN CULTIVO	S/R	SUP. RESUELTA (ha)
6934095	21-024-006-00005-00003	62000	PASTOS PERMANENTES DE 5 O MAS AÑOS-SIN VARIEDAD	S	5,96
1700000006478755	21-024-006-00096-00007	62000	PASTOS PERMANENTES DE 5 O MAS AÑOS-SIN VARIEDAD	S	14,64
1700000006478756	21-078-005-00011-00006	62000	PASTOS PERMANENTES DE 5 O MAS AÑOS-SIN VARIEDAD	S	0,25
1700000006478757	21-078-005-00011-00001	62000	PASTOS PERMANENTES DE 5 O MAS AÑOS-SIN VARIEDAD	S	47,57
1700000006478758	21-078-005-00011-00007	62000	PASTOS PERMANENTES DE 5 O MAS AÑOS-SIN VARIEDAD	S	13,14
1700000006478759	21-078-005-00012-00003	62000	PASTOS PERMANENTES DE 5 O MAS AÑOS-SIN VARIEDAD	S	1,72
1700000006478760	21-078-005-00012-00002	62000	PASTOS PERMANENTES DE 5 O MAS AÑOS-SIN VARIEDAD	S	12,92
1700000006478763	21-024-006-00005-00009	62000	PASTOS PERMANENTES DE 5 O MAS AÑOS-SIN VARIEDAD	S	1,45
1700000006478764	21-024-006-00005-00004	62000	PASTOS PERMANENTES DE 5 O MAS AÑOS-SIN VARIEDAD	S	0,68
1700000006478765	21-024-006-00005-00008	62000	PASTOS PERMANENTES DE 5 O MAS AÑOS-SIN VARIEDAD	S	2,56
1700000006478766	21-024-006-00005-00007	62000	PASTOS PERMANENTES DE 5 O MAS AÑOS-SIN VARIEDAD	S	4,51
1700000006478767	21-078-005-00010-00001	62000	PASTOS PERMANENTES DE 5 O MAS AÑOS-SIN VARIEDAD	S	27,88

Recintos Determinados para el Cálculo de Garga Ganadera Máxima

REF.	REFERENCIA SIGPAC	CULTIVO	DESCRIPCIÓN CULTIVO	S/R	SUP. RESUELTA (ha)
6934095	21-024-006-00005-00003	62000	PASTOS PERMANENTES DE 5 O MAS AÑOS-SIN VARIEDAD	S	5,96
1700000006478755	21-024-006-00096-00007	62000	PASTOS PERMANENTES DE 5 O MAS AÑOS-SIN VARIEDAD	S	14,64
1700000006478756	21-078-005-00011-00006	62000	PASTOS PERMANENTES DE 5 O MAS AÑOS-SIN VARIEDAD	S	0,25
1700000006478757	21-078-005-00011-00001	62000	PASTOS PERMANENTES DE 5 O MAS AÑOS-SIN VARIEDAD	S	47,57
1700000006478758	21-078-005-00011-00007	62000	PASTOS PERMANENTES DE 5 O MAS AÑOS-SIN VARIEDAD	S	13,14
1700000006478759	21-078-005-00012-00003	62000	PASTOS PERMANENTES DE 5 O MAS AÑOS-SIN VARIEDAD	S	1,72
1700000006478760	21-078-005-00012-00002	62000	PASTOS PERMANENTES DE 5 O MAS AÑOS-SIN VARIEDAD	S	12,92
1700000006478763	21-024-006-00005-00009	62000	PASTOS PERMANENTES DE 5 O MAS AÑOS-SIN VARIEDAD	S	1,45
1700000006478764	21-024-006-00005-00004	62000	PASTOS PERMANENTES DE 5 O MAS AÑOS-SIN VARIEDAD	S	0,68
1700000006478765	21-024-006-00005-00008	62000	PASTOS PERMANENTES DE 5 O MAS AÑOS-SIN VARIEDAD	S	2,56
1700000006478766	21-024-006-00005-00007	62000	PASTOS PERMANENTES DE 5 O MAS AÑOS-SIN VARIEDAD	S	4,51
1700000006478767	21-078-005-00010-00001	62000	PASTOS PERMANENTES DE 5 O MAS AÑOS-SIN VARIEDAD	S	27,88

(1) Superficie declarada admisible ajustada con la superficie comprometida.
(2) Factor de penalización valorando el alcance para el tipo de compromiso.Puede verificar la integridad de una copia de este documento mediante la lectura del código QR adjunto o mediante el acceso a la dirección <https://ws050.juntadeandalucia.es/verificarFirma> indicando el código de VERIFICACIÓN

FIRMADO POR

RAQUEL MARIA ESPIN CRESPO

17/12/2024

VERIFICACIÓN

Pk2jm6UYDU9J72AMTZUYRN3GET48NG

PÁG. 6565/9349





Datos considerados para el Cálculo de la Carga Ganadera mínima y máxima del expediente

Incidencias de carga ganadera

INCIDENCIA DESCRIPCIÓN

100407 Explotación solicitada no forma parte de ningún organismo de control autorizado para la producción ecológica en Andalucía o fecha de inscripción posterior al plazo establecido (Anexo I. Criterios de Subvencionabilidad. Orden 28 de marzo de 2023).
Explotación:ES210240000140 Especie:PORCINO
Explotación:ES210790000150 Especie:PORCINO

(1) Superficie declarada admisible ajustada con la superficie comprometida.
(2) Factor de penalización valorando el alcance para el tipo de compromiso.

Puede verificar la integridad de una copia de este documento mediante la lectura del código QR adjunto o mediante el acceso a la dirección <https://ws050.juntadeandalucia.es/verificarFirma> indicando el código de VERIFICACIÓN

FIRMADO POR	RAQUEL MARIA ESPIN CRESPO	17/12/2024	
VERIFICACIÓN	Pk2jm6UYDU9J72AMTZUYRN3GET48NG	PÁG. 6566/9349	



<u>APELLIDOS Y NOMBRE / RAZÓN SOCIAL</u>	<u>NIF</u>	<u>EXPEDIENTE</u>	<u>ANUALIDAD DE PAGO</u>		
OSO RODRIGUEZ JOAQUIN	***4577*	1246774	1ª		
IMPORTES POR ANUALIDAD					
	2023	2024	2025	2026	2027
IMPORTE MÁXIMO SUBVENCIONABLE	13.131,15 €	13.131,15 €	10.942,63 €	10.942,63 €	10.942,63 €
IMPORTE MEDIO DE TRANSFERENCIA (€/ha)	67,68 €	67,68 €	56,40 €	56,40 €	56,40 €

<u>RESUMEN DE UNIDADES</u>	<u>Sup. Dec. Admisible (ha)</u>	<u>Sup. Comprometida (ha)</u>	<u>Sup. ajustada compromiso (1) (ha)</u>	<u>% sobredec.</u>	<u>Sup. Resuelta (ha)</u>	<u>Importe Declarado</u>	<u>Importe Topado</u>	<u>Importe Resuelto</u>	<u>Importe tras sobredec.</u>
Cód GRUPO DE PAGO									
418 PASTOS ASOCIADOS A GANADERÍA ECOLÓGICA	229,58		194,01	0,00	194,01	13.130,86	13.131,15	13.131,15	13.131,15
TOTAL	229,58	194,01	194,01		194,01	13.130,86	13.131,15	13.131,15	13.131,15

<u>APLICACIÓN DE REDUCCIONES Y PENALIZACIONES</u>	<u>Importe Calculado</u>	<u>Importe prerreduc.</u>	<u>Criterios de subvencionabilidad y compromisos</u>	<u>Presentación tardía</u>	<u>Omisión declaración</u>	<u>Condicionidad</u>	<u>IMPORTE (Euros) RESUELTO</u>
GRUPO DE PAGO							
PASTOS ASOCIADOS A GANADERÍA	13.131,15	13.131,15	0,00	0,00	0,00	0,00	13.131,15
TOTAL	13.131,15	13.131,15					13.131,15

<u>RESUMEN DE PAGOS</u>	<u>RESUELTO</u>	<u>FEADER</u>	<u>MAPA</u>	<u>CAPADR</u>
PASTOS ASOCIADOS A GANADERÍA ECOLÓGICA - Pago realizado	13.131,15 €	11.161,48 €	1.288,17 €	681,50 €

<u>RECINTOS RESUELTOS</u>	<u>REE</u>	<u>REFERENCIA SIGPAC</u>	<u>CULTIVO DESCRIPCIÓN CULTIVO</u>	<u>S/R G.PAGO</u>	<u>PEND. MEDIA (%)</u>	<u>SUP. DEC. ADMISIBLE (ha)</u>	<u>SUP. COMPROM.</u>	<u>SUP. AJUSTADA COMPROM. (1) (ha)</u>	<u>SUP. CONV. SIGPAC (ha)</u>	<u>SUP. CERTIF. (ha)</u>	<u>SUP. CAMPO (ha)</u>	<u>SUP. CAMPO DETER. CULT. DECLARADO (ha)</u>	<u>SUP. DEC. REDUCIDA (ha)</u>	<u>SUP. RESUELTA (ha)</u>
-1055701	21-017-033-00008-013	62000	PASTOS PERMANENTES DE 5 O MAS AÑOS-SIN VARIEDAD	S 418	14,20	0,17	0,17	0,17		0,22			0,17	0,17
4654147	21-017-032-00003-004	62000	PASTOS PERMANENTES DE 5 O MAS AÑOS-SIN VARIEDAD	S 418	19,00	28,38	15,61	15,61		28,38			15,61	15,61
4654148	21-017-009-00001-005	62000	PASTOS PERMANENTES DE 5 O MAS AÑOS-SIN VARIEDAD	S 418	4,70	0,19	0,19	0,19		0,43			0,19	0,19
4654149	21-017-032-00002-011	62000	PASTOS PERMANENTES DE 5 O MAS AÑOS-SIN VARIEDAD	S 418	18,10	29,57	19,17	19,17		29,57			19,17	19,17
4654150	21-017-032-00003-007	62000	PASTOS PERMANENTES DE 5 O MAS AÑOS-SIN VARIEDAD	S 418	32,90	0,74	0,74	0,74		1,14			0,74	0,74
4654151	21-017-009-00001-001	62000	PASTOS PERMANENTES DE 5 O MAS AÑOS-SIN VARIEDAD	S 418	11,10	8,37	8,37	8,37		12,87			8,37	8,37
4655605	21-017-032-00002-024	62000	PASTOS PERMANENTES DE 5 O MAS AÑOS-SIN VARIEDAD	S 418	18,20	0,58	0,58	0,58		0,89			0,58	0,58
4655606	21-017-032-00002-023	62000	PASTOS PERMANENTES DE 5 O MAS AÑOS-SIN VARIEDAD	S 418	34,30	0,02	0,02	0,02		0,05			0,02	0,02
4655607	21-017-032-00002-028	62000	PASTOS PERMANENTES DE 5 O MAS AÑOS-SIN VARIEDAD	S 418	21,30	0,15	0,15	0,15		0,28			0,15	0,15
4655609	21-017-032-00002-029	62000	PASTOS PERMANENTES DE 5 O MAS AÑOS-SIN VARIEDAD	S 418	18,30	0,14	0,14	0,14		0,31			0,14	0,14
4655610	21-017-032-00002-018	62000	PASTOS PERMANENTES DE 5 O MAS AÑOS-SIN VARIEDAD	S 418	21,80	0,21	0,21	0,21		0,47			0,21	0,21
4655611	21-017-032-00002-021	62000	PASTOS PERMANENTES DE 5 O MAS AÑOS-SIN VARIEDAD	S 418	32,10	0,03	0,03	0,03		0,06			0,03	0,03
4655612	21-017-032-00002-020	62000	PASTOS PERMANENTES DE 5 O MAS AÑOS-SIN VARIEDAD	S 418	17,80	0,07	0,07	0,07		0,16			0,07	0,07
4655644	21-017-033-00007-009	62000	PASTOS PERMANENTES DE 5 O MAS AÑOS-SIN VARIEDAD	S 418	16,70	0,65	0,65	0,65		0,77			0,65	0,65
4655645	21-017-033-00007-008	62000	PASTOS PERMANENTES DE 5 O MAS AÑOS-SIN VARIEDAD	S 418	33,80	1,73	1,73	1,73		4,94			1,73	1,73
4655646	21-017-033-00007-015	62000	PASTOS PERMANENTES DE 5 O MAS AÑOS-SIN VARIEDAD	S 418	20,20	4,64	4,64	4,64		4,64			4,64	4,64
4655648	21-017-033-00007-003	62000	PASTOS PERMANENTES DE 5 O MAS AÑOS-SIN VARIEDAD	S 418	31,90	0,10	0,10	0,10		0,13			0,10	0,10
4655649	21-017-033-00007-006	62000	PASTOS PERMANENTES DE 5 O MAS AÑOS-SIN VARIEDAD	S 418	8,50	0,73	0,73	0,73		0,97			0,73	0,73
4655650	21-017-033-00007-004	62000	PASTOS PERMANENTES DE 5 O MAS AÑOS-SIN VARIEDAD	S 418	32,40	0,21	0,21	0,21		0,25			0,21	0,21
4655666	21-017-033-00008-001	62000	PASTOS PERMANENTES DE 5 O MAS AÑOS-SIN VARIEDAD	S 418	28,80	0,12	0,12	0,12		0,26			0,12	0,12
4655667	21-017-033-00008-009	63000	PASTOS DE MENOS DE 5 AÑOS-SIN VARIEDAD	S 418	9,70	12,03	11,98	11,98		12,03			11,98	11,98
4655678	21-017-033-00009-007	62000	PASTOS PERMANENTES DE 5 O MAS AÑOS-SIN VARIEDAD	S 418	12,30	35,29	22,94	22,94		35,29			22,94	22,94
4660314	21-017-033-00008-010	62000	PASTOS PERMANENTES DE 5 O MAS AÑOS-SIN VARIEDAD	S 418	11,50	0,02	0,02	0,02		0,03			0,02	0,02
4660315	21-017-033-00008-011	62000	PASTOS PERMANENTES DE 5 O MAS AÑOS-SIN VARIEDAD	S 418	10,70	0,18	0,18	0,18		0,18			0,18	0,18
5263195	21-017-033-00007-014	63000	PASTOS DE MENOS DE 5 AÑOS-SIN VARIEDAD	S 418	24,60	41,12	41,12	41,12		41,12			41,12	41,12
6829231	21-017-035-00018-001	62000	PASTOS PERMANENTES DE 5 O MAS AÑOS-SIN VARIEDAD	S 418	24,60	21,16	21,16	21,16		32,56			21,16	21,16
6829232	21-017-035-00017-001	62000	PASTOS PERMANENTES DE 5 O MAS AÑOS-SIN VARIEDAD	S 418	20,80	31,25	31,25	31,25		48,07			31,25	31,25
6829234	21-017-018-00011-001	62000	PASTOS PERMANENTES DE 5 O MAS AÑOS-SIN VARIEDAD	S 418	9,80	11,73	11,73	11,73		12,10			11,73	11,73

(1) Superficie declarada admisible ajustada con la superficie comprometida.
 (2) Factor de penalización valorando el alcance para el tipo de compromiso.

Puede verificar la integridad de una copia de este documento mediante la lectura del código QR adjunto o mediante el acceso a la dirección https://ws050.juntadeandalucia.es/verificarFirma indicando el código de VERIFICACIÓN			
FIRMADO POR	RAQUEL MARIA ESPIN CRESPO	17/12/2024	
VERIFICACIÓN	Pk2jm6UYDU9J72AMTZUYRN3GET48NG	PÁG. 6567/9349	



INCIDENCIAS

INCIDENCIA DESCRIPCIÓN

- 224 La superficie de cruce total de productos de la agrupación Pastos permanentes sobre un mismo recinto en una misma solicitud, no puede superar la superficie total admisible de pastos.
 Ref:4654149 Recinto:21-017-032-00002-00011 Cultivo:62000 PASTOS PERMANENTES DE 5 O MAS AÑOS-SIN VARIEDAD Secano Superficie admisible de pastos del recinto según SIGPAC.:1922 Suma de superficies de cruce netas declaradas para este recinto por el solicitante.:2957 Exceso de superficie (Hectáreas):10,35
 Ref:4654147 Recinto:21-017-032-00003-00004 Cultivo:62000 PASTOS PERMANENTES DE 5 O MAS AÑOS-SIN VARIEDAD Secano Superficie admisible de pastos del recinto según SIGPAC.:1561 Suma de superficies de cruce netas declaradas para este recinto por el solicitante.:2838 Exceso de superficie (Hectáreas):12,77
 Ref:4655677 Recinto:21-017-033-00009-00006 Cultivo:62000 PASTOS PERMANENTES DE 5 O MAS AÑOS-SIN VARIEDAD Secano Superficie admisible de pastos del recinto según SIGPAC.:3195 Suma de superficies de cruce netas declaradas para este recinto por el solicitante.:4915 Exceso de superficie (Hectáreas):17,2
 Ref:4655678 Recinto:21-017-033-00009-00007 Cultivo:62000 PASTOS PERMANENTES DE 5 O MAS AÑOS-SIN VARIEDAD Secano Superficie admisible de pastos del recinto según SIGPAC.:2294 Suma de superficies de cruce netas declaradas para este recinto por el solicitante.:3529 Exceso de superficie (Hectáreas):12,35
- 238 Recinto cuyo CAP declarado es mayor al CAP prevalente y no presenta alegación al SIGPAC.
 Ref:7496435 Recinto:21-017-018-00011-00002 Cultivo:62000 PASTOS PERMANENTES DE 5 O MAS AÑOS-SIN VARIEDAD Secano CAP prevalente: CAP declarado:0 Exceso de superficie (Hectáreas):0
 Ref:7496418 Recinto:21-017-018-00011-00003 Cultivo:62000 PASTOS PERMANENTES DE 5 O MAS AÑOS-SIN VARIEDAD Secano CAP prevalente: CAP declarado:0 Exceso de superficie (Hectáreas):0
- 3790 Recinto declarado inactivo
 Ref:6829233 Recinto:21-017-017-00005-00001 Cultivo: -
 Ref:6829235 Recinto:21-017-017-00005-00002 Cultivo: -
- 4272 Verifica que las líneas de declaración de las Solicitudes Únicas no tienen solapes con la capa de Retroactividad Gráfica (ambas de la misma campaña) a nivel de expediente/línea de declaración gráfica de la solicitud.
 Ref:4654149 Recinto:21-017-032-00002-00011 Cultivo: - Agregado de la referencia del recinto.:0 Zona de la referencia del recinto.:0 Superficie solapada.:0,05 Id. Incid.:101018580
 Ref:4655667 Recinto:21-017-033-00008-00009 Cultivo: - Agregado de la referencia del recinto.:0 Zona de la referencia del recinto.:0 Superficie solapada.:0,05 Id. Incid.:101018581
 Ref:4655677 Recinto:21-017-033-00009-00006 Cultivo: - Agregado de la referencia del recinto.:0 Zona de la referencia del recinto.:0 Superficie solapada.:49,15 Id. Incid.:101018582
- 100400 Recinto con cultivo, variedad, régimen de explotación o uso Siggac no compatible con la operación solicitada (Anexo IV.I Cultivos y variedades elegibles para las Intervenciones. Orden de 28 de marzo de 2023).
 Ref:7496435 Recinto:21-017-018-00011-00002 Cultivo:62000 PASTOS PERMANENTES DE 5 O MAS AÑOS-SIN VARIEDAD Secano Uso:IM
 Ref:7496418 Recinto:21-017-018-00011-00003 Cultivo:62000 PASTOS PERMANENTES DE 5 O MAS AÑOS-SIN VARIEDAD Secano Uso:IM
- 100402 Recinto solicitado no forma parte de ningún organismo de control autorizado para la producción ecológica en Andalucía o fecha de inscripción posterior al plazo establecido (Anexo I. Criterios de Subvencionabilidad. Orden 28 de marzo de 2023).
 Ref:7496435 Recinto:21-017-018-00011-00002 Cultivo:62000 PASTOS PERMANENTES DE 5 O MAS AÑOS-SIN VARIEDAD Secano
 Ref:7496418 Recinto:21-017-018-00011-00003 Cultivo:62000 PASTOS PERMANENTES DE 5 O MAS AÑOS-SIN VARIEDAD Secano
- 100407 Explotación solicitada no forma parte de ningún organismo de control autorizado para la producción ecológica en Andalucía o fecha de inscripción posterior al plazo establecido (Anexo I. Criterios de Subvencionabilidad. Orden 28 de marzo de 2023).
 Explotación:ES210170000785 Especie:CABALLAR
 Explotación:ES210170000785 Especie:CAPRINA
- 100411 Recinto no admisible por no estar asociado en SIGGAN a una explotación ganadera (Artículo 10 de la Orden de 28 de marzo de 2023).
 Ref:7496435 Recinto:21-017-018-00011-00002 Cultivo:62000 PASTOS PERMANENTES DE 5 O MAS AÑOS-SIN VARIEDAD Secano
 Ref:7496418 Recinto:21-017-018-00011-00003 Cultivo:62000 PASTOS PERMANENTES DE 5 O MAS AÑOS-SIN VARIEDAD Secano
- 100424 Solicita recinto que no está comprometido para la operación.
 Ref:4654153 Recinto:21-017-009-00001-00003 Cultivo:62000 PASTOS PERMANENTES DE 5 O MAS AÑOS-SIN VARIEDAD Secano
 Ref:4654152 Recinto:21-017-009-00001-00004 Cultivo:62000 PASTOS PERMANENTES DE 5 O MAS AÑOS-SIN VARIEDAD Secano
 Ref:6829233 Recinto:21-017-017-00005-00001 Cultivo:62000 PASTOS PERMANENTES DE 5 O MAS AÑOS-SIN VARIEDAD Secano
 Ref:6829235 Recinto:21-017-017-00005-00002 Cultivo:62000 PASTOS PERMANENTES DE 5 O MAS AÑOS-SIN VARIEDAD Secano
 Ref:7496435 Recinto:21-017-018-00011-00002 Cultivo:62000 PASTOS PERMANENTES DE 5 O MAS AÑOS-SIN VARIEDAD Secano
 Ref:7496418 Recinto:21-017-018-00011-00003 Cultivo:62000 PASTOS PERMANENTES DE 5 O MAS AÑOS-SIN VARIEDAD Secano
 Ref:4655677 Recinto:21-017-033-00009-00006 Cultivo:62000 PASTOS PERMANENTES DE 5 O MAS AÑOS-SIN VARIEDAD Secano

Datos considerados para el Cálculo de la Carga Ganadera mínima y máxima del expediente

<u>Explotación</u>	<u>Especie</u>	<u>Inscrito en Sipea y Admisible</u>	<u>Ugm Calculada para CG Mínima</u>	<u>Ugm Calculada para CG Máxima</u>
ES210170000784	BOVINA	SI	17,18	17,18
ES210170000784	CAPRINA	SI	0,01	0,01

(1) Superficie declarada admisible ajustada con la superficie comprometida.
 (2) Factor de penalización valorando el alcance para el tipo de compromiso.

Puede verificar la integridad de una copia de este documento mediante la lectura del código QR adjunto o mediante el acceso a la dirección <https://ws050.juntadeandalucia.es/verificarFirma> indicando el código de VERIFICACIÓN

FIRMADO POR	RAQUEL MARIA ESPIN CRESPO	17/12/2024
VERIFICACIÓN	Pk2jm6UYDU9J72AMTZUYRN3GET48NG	PÁG. 6568/9349



**Datos considerados para el Cálculo de la Carga Ganadera mínima y máxima del expediente**

Explotación	Especie	Inscrito en Sipea y Admisible	Ugm Calculada para CG Mínima	Ugm Calculada para CG Máxima
ES210170000784	OVINA	SI	6,09	6,09
ES210170000785	CABALLAR	NO	0,00	0,47
ES210170000785	CAPRINA	NO	0,00	0,32
ES210170000785	OVINA	SI	56,58	56,58
			79,86	80,65

Superficie determinada para Cálculo Carga Ganadera Mínima: 195,24 ha

Superficie determinada para Cálculo Carga Ganadera Máxima: 195,24 ha

Carga Ganadera Mínima Expediente: 0,41 ugm/ha

Carga Ganadera Máxima Expediente: 0,41 ugm/ha

Recintos Determinados para el Cálculo de Garga Ganadera Mínima

REF.	REFERENCIA SIGPAC	CULTIVO	DESCRIPCIÓN CULTIVO	S/R	SUP. RESUELTA (ha)
-1055701	21-017-033-00008-00013	62000	PASTOS PERMANENTES DE 5 O MAS AÑOS-SIN VARIEDAD	S	0,17
4654147	21-017-032-00003-00004	62000	PASTOS PERMANENTES DE 5 O MAS AÑOS-SIN VARIEDAD	S	15,61
4654148	21-017-009-00001-00005	62000	PASTOS PERMANENTES DE 5 O MAS AÑOS-SIN VARIEDAD	S	0,19
4654149	21-017-032-00002-00011	62000	PASTOS PERMANENTES DE 5 O MAS AÑOS-SIN VARIEDAD	S	19,17
4654150	21-017-032-00003-00007	62000	PASTOS PERMANENTES DE 5 O MAS AÑOS-SIN VARIEDAD	S	0,74
4654151	21-017-009-00001-00001	62000	PASTOS PERMANENTES DE 5 O MAS AÑOS-SIN VARIEDAD	S	8,37
4655605	21-017-032-00002-00024	62000	PASTOS PERMANENTES DE 5 O MAS AÑOS-SIN VARIEDAD	S	0,58
4655606	21-017-032-00002-00023	62000	PASTOS PERMANENTES DE 5 O MAS AÑOS-SIN VARIEDAD	S	0,02
4655607	21-017-032-00002-00028	62000	PASTOS PERMANENTES DE 5 O MAS AÑOS-SIN VARIEDAD	S	0,15
4655609	21-017-032-00002-00029	62000	PASTOS PERMANENTES DE 5 O MAS AÑOS-SIN VARIEDAD	S	0,14
4655610	21-017-032-00002-00018	62000	PASTOS PERMANENTES DE 5 O MAS AÑOS-SIN VARIEDAD	S	0,21
4655611	21-017-032-00002-00021	62000	PASTOS PERMANENTES DE 5 O MAS AÑOS-SIN VARIEDAD	S	0,03
4655612	21-017-032-00002-00020	62000	PASTOS PERMANENTES DE 5 O MAS AÑOS-SIN VARIEDAD	S	0,07
4655644	21-017-033-00007-00009	62000	PASTOS PERMANENTES DE 5 O MAS AÑOS-SIN VARIEDAD	S	0,65
4655645	21-017-033-00007-00008	62000	PASTOS PERMANENTES DE 5 O MAS AÑOS-SIN VARIEDAD	S	1,73
4655646	21-017-033-00007-00015	62000	PASTOS PERMANENTES DE 5 O MAS AÑOS-SIN VARIEDAD	S	4,64
4655648	21-017-033-00007-00003	62000	PASTOS PERMANENTES DE 5 O MAS AÑOS-SIN VARIEDAD	S	0,10
4655649	21-017-033-00007-00006	62000	PASTOS PERMANENTES DE 5 O MAS AÑOS-SIN VARIEDAD	S	0,73
4655650	21-017-033-00007-00004	62000	PASTOS PERMANENTES DE 5 O MAS AÑOS-SIN VARIEDAD	S	0,21
4655666	21-017-033-00008-00001	62000	PASTOS PERMANENTES DE 5 O MAS AÑOS-SIN VARIEDAD	S	0,12
4655667	21-017-033-00008-00009	63000	PASTOS DE MENOS DE 5 AÑOS-SIN VARIEDAD	S	11,98
4655677	21-017-033-00009-00006	62000	PASTOS PERMANENTES DE 5 O MAS AÑOS-SIN VARIEDAD	S	0,00
4655678	21-017-033-00009-00007	62000	PASTOS PERMANENTES DE 5 O MAS AÑOS-SIN VARIEDAD	S	22,94
4660314	21-017-033-00008-00010	62000	PASTOS PERMANENTES DE 5 O MAS AÑOS-SIN VARIEDAD	S	0,02
4660315	21-017-033-00008-00011	62000	PASTOS PERMANENTES DE 5 O MAS AÑOS-SIN VARIEDAD	S	0,18
5263195	21-017-033-00007-00014	63000	PASTOS DE MENOS DE 5 AÑOS-SIN VARIEDAD	S	41,12
6829231	21-017-035-00018-00001	62000	PASTOS PERMANENTES DE 5 O MAS AÑOS-SIN VARIEDAD	S	21,16
6829232	21-017-035-00017-00001	62000	PASTOS PERMANENTES DE 5 O MAS AÑOS-SIN VARIEDAD	S	31,25

(1) Superficie declarada admisible ajustada con la superficie comprometida.
(2) Factor de penalización valorando el alcance para el tipo de compromiso.Puede verificar la integridad de una copia de este documento mediante la lectura del código QR adjunto o mediante el acceso a la dirección <https://ws050.juntadeandalucia.es/verificarFirma> indicando el código de VERIFICACIÓN

FIRMADO POR

RAQUEL MARIA ESPIN CRESPO

17/12/2024

VERIFICACIÓN

Pk2jm6UYDU9J72AMTZUYRN3GET48NG

PÁG. 6569/9349



**Datos considerados para el Cálculo de la Carga Ganadera mínima y máxima del expediente****Recintos Determinados para el Cálculo de Garga Ganadera Mínima**

REF.	REFERENCIA SIGPAC	CULTIVO	DESCRIPCIÓN CULTIVO	SUP.	
				S/R	RESUELTA (ha)
6829233	21-017-017-00005-00001	62000	PASTOS PERMANENTES DE 5 O MAS AÑOS-SIN VARIEDAD	S	0,52
6829234	21-017-018-00011-00001	62000	PASTOS PERMANENTES DE 5 O MAS AÑOS-SIN VARIEDAD	S	11,73
6829235	21-017-017-00005-00002	62000	PASTOS PERMANENTES DE 5 O MAS AÑOS-SIN VARIEDAD	S	0,71

Recintos Determinados para el Cálculo de Garga Ganadera Máxima

REF.	REFERENCIA SIGPAC	CULTIVO	DESCRIPCIÓN CULTIVO	SUP.	
				S/R	RESUELTA (ha)
-1055701	21-017-033-00008-00013	62000	PASTOS PERMANENTES DE 5 O MAS AÑOS-SIN VARIEDAD	S	0,17
4654147	21-017-032-00003-00004	62000	PASTOS PERMANENTES DE 5 O MAS AÑOS-SIN VARIEDAD	S	15,61
4654148	21-017-009-00001-00005	62000	PASTOS PERMANENTES DE 5 O MAS AÑOS-SIN VARIEDAD	S	0,19
4654149	21-017-032-00002-00011	62000	PASTOS PERMANENTES DE 5 O MAS AÑOS-SIN VARIEDAD	S	19,17
4654150	21-017-032-00003-00007	62000	PASTOS PERMANENTES DE 5 O MAS AÑOS-SIN VARIEDAD	S	0,74
4654151	21-017-009-00001-00001	62000	PASTOS PERMANENTES DE 5 O MAS AÑOS-SIN VARIEDAD	S	8,37
4654152	21-017-009-00001-00004	62000	PASTOS PERMANENTES DE 5 O MAS AÑOS-SIN VARIEDAD	S	0,00
4654153	21-017-009-00001-00003	62000	PASTOS PERMANENTES DE 5 O MAS AÑOS-SIN VARIEDAD	S	0,00
4655605	21-017-032-00002-00024	62000	PASTOS PERMANENTES DE 5 O MAS AÑOS-SIN VARIEDAD	S	0,58
4655606	21-017-032-00002-00023	62000	PASTOS PERMANENTES DE 5 O MAS AÑOS-SIN VARIEDAD	S	0,02
4655607	21-017-032-00002-00028	62000	PASTOS PERMANENTES DE 5 O MAS AÑOS-SIN VARIEDAD	S	0,15
4655609	21-017-032-00002-00029	62000	PASTOS PERMANENTES DE 5 O MAS AÑOS-SIN VARIEDAD	S	0,14
4655610	21-017-032-00002-00018	62000	PASTOS PERMANENTES DE 5 O MAS AÑOS-SIN VARIEDAD	S	0,21
4655611	21-017-032-00002-00021	62000	PASTOS PERMANENTES DE 5 O MAS AÑOS-SIN VARIEDAD	S	0,03
4655612	21-017-032-00002-00020	62000	PASTOS PERMANENTES DE 5 O MAS AÑOS-SIN VARIEDAD	S	0,07
4655644	21-017-033-00007-00009	62000	PASTOS PERMANENTES DE 5 O MAS AÑOS-SIN VARIEDAD	S	0,65
4655645	21-017-033-00007-00008	62000	PASTOS PERMANENTES DE 5 O MAS AÑOS-SIN VARIEDAD	S	1,73
4655646	21-017-033-00007-00015	62000	PASTOS PERMANENTES DE 5 O MAS AÑOS-SIN VARIEDAD	S	4,64
4655648	21-017-033-00007-00003	62000	PASTOS PERMANENTES DE 5 O MAS AÑOS-SIN VARIEDAD	S	0,10
4655649	21-017-033-00007-00006	62000	PASTOS PERMANENTES DE 5 O MAS AÑOS-SIN VARIEDAD	S	0,73
4655650	21-017-033-00007-00004	62000	PASTOS PERMANENTES DE 5 O MAS AÑOS-SIN VARIEDAD	S	0,21
4655666	21-017-033-00008-00001	62000	PASTOS PERMANENTES DE 5 O MAS AÑOS-SIN VARIEDAD	S	0,12
4655667	21-017-033-00008-00009	63000	PASTOS DE MENOS DE 5 AÑOS-SIN VARIEDAD	S	11,98
4655677	21-017-033-00009-00006	62000	PASTOS PERMANENTES DE 5 O MAS AÑOS-SIN VARIEDAD	S	0,00
4655678	21-017-033-00009-00007	62000	PASTOS PERMANENTES DE 5 O MAS AÑOS-SIN VARIEDAD	S	22,94
4660314	21-017-033-00008-00010	62000	PASTOS PERMANENTES DE 5 O MAS AÑOS-SIN VARIEDAD	S	0,02
4660315	21-017-033-00008-00011	62000	PASTOS PERMANENTES DE 5 O MAS AÑOS-SIN VARIEDAD	S	0,18
5263195	21-017-033-00007-00014	63000	PASTOS DE MENOS DE 5 AÑOS-SIN VARIEDAD	S	41,12
6829231	21-017-035-00018-00001	62000	PASTOS PERMANENTES DE 5 O MAS AÑOS-SIN VARIEDAD	S	21,16
6829232	21-017-035-00017-00001	62000	PASTOS PERMANENTES DE 5 O MAS AÑOS-SIN VARIEDAD	S	31,25
6829233	21-017-017-00005-00001	62000	PASTOS PERMANENTES DE 5 O MAS AÑOS-SIN VARIEDAD	S	0,52

(1) Superficie declarada admisible ajustada con la superficie comprometida.
(2) Factor de penalización valorando el alcance para el tipo de compromiso.

Puede verificar la integridad de una copia de este documento mediante la lectura del código QR adjunto o mediante el acceso a la dirección <https://ws050.juntadeandalucia.es/verificarFirma> indicando el código de VERIFICACIÓN

FIRMADO POR	RAQUEL MARIA ESPIN CRESPO	17/12/2024	
VERIFICACIÓN	Pk2jm6UYDU9J72AMTZUYRN3GET48NG	PÁG. 6570/9349	

**Datos considerados para el Cálculo de la Carga Ganadera mínima y máxima del expediente****Recintos Determinados para el Cálculo de Garga Ganadera Máxima**

REF.	REFERENCIA SIGPAC	CULTIVO	DESCRIPCIÓN CULTIVO	SUP.	
				S/R	RESUELTA (ha)
6829234	21-017-018-00011-00001	62000	PASTOS PERMANENTES DE 5 O MAS AÑOS-SIN VARIEDAD	S	11,73
6829235	21-017-017-00005-00002	62000	PASTOS PERMANENTES DE 5 O MAS AÑOS-SIN VARIEDAD	S	0,71
7496418	21-017-018-00011-00003	62000	PASTOS PERMANENTES DE 5 O MAS AÑOS-SIN VARIEDAD	S	0,00
7496435	21-017-018-00011-00002	62000	PASTOS PERMANENTES DE 5 O MAS AÑOS-SIN VARIEDAD	S	0,00

Incidencias de carga ganadera**INCIDENCIA DESCRIPCIÓN**

224	La superficie de cruce total de productos de la agrupación Pastos permanentes sobre un mismo recinto en una misma solicitud, no puede superar la superficie total admisible de pastos. Ref:4654147 Recinto:21-017-032-00003-00004 Cultivo:62000 PASTOS PERMANENTES DE 5 O MAS AÑOS-SIN VARIEDAD Secano Superficie admisible de pastos del recinto según SIGPAC.:1561 Suma de superficies de cruce netas declaradas para este recinto por el solicitante.:2838 Exceso de superficie (Hectáreas):12,77 Ref:4654149 Recinto:21-017-032-00002-00011 Cultivo:62000 PASTOS PERMANENTES DE 5 O MAS AÑOS-SIN VARIEDAD Secano Superficie admisible de pastos del recinto según SIGPAC.:1922 Suma de superficies de cruce netas declaradas para este recinto por el solicitante.:2957 Exceso de superficie (Hectáreas):10,35 Ref:4655677 Recinto:21-017-033-00009-00006 Cultivo:62000 PASTOS PERMANENTES DE 5 O MAS AÑOS-SIN VARIEDAD Secano Superficie admisible de pastos del recinto según SIGPAC.:3195 Suma de superficies de cruce netas declaradas para este recinto por el solicitante.:4915 Exceso de superficie (Hectáreas):17,2 Ref:4655678 Recinto:21-017-033-00009-00007 Cultivo:62000 PASTOS PERMANENTES DE 5 O MAS AÑOS-SIN VARIEDAD Secano Superficie admisible de pastos del recinto según SIGPAC.:2294 Suma de superficies de cruce netas declaradas para este recinto por el solicitante.:3529 Exceso de superficie (Hectáreas):12,35
4272	Verifica que las líneas de declaración de las Solicitudes Únicas no tienen solapes con la capa de Retroactividad Gráfica (ambas de la misma campaña) a nivel de expediente/línea de declaración gráfica de la solicitud. Ref:4654149 Recinto:21-017-032-00002-00011 Cultivo: - Agregado de la referencia del recinto.:0 Zona de la referencia del recinto.:0 Superficie solapada.:0,05 Id. Incid.:5084632 Ref:4655667 Recinto:21-017-033-00008-00009 Cultivo: - Agregado de la referencia del recinto.:0 Zona de la referencia del recinto.:0 Superficie solapada.:0,05 Id. Incid.:5084633 Ref:4655677 Recinto:21-017-033-00009-00006 Cultivo: - Agregado de la referencia del recinto.:0 Zona de la referencia del recinto.:0 Superficie solapada.:49,15 Id. Incid.:5084634
100407	Explotación solicitada no forma parte de ningún organismo de control autorizado para la producción ecológica en Andalucía o fecha de inscripción posterior al plazo establecido (Anexo I. Criterios de Subvencionabilidad. Orden 28 de marzo de 2023). Explotación:ES210170000785 Especie:CABALLAR Explotación:ES210170000785 Especie:CAPRINA

(1) Superficie declarada admisible ajustada con la superficie comprometida.
(2) Factor de penalización valorando el alcance para el tipo de compromiso.Puede verificar la integridad de una copia de este documento mediante la lectura del código QR adjunto o mediante el acceso a la dirección <https://ws050.juntadeandalucia.es/verificarFirma> indicando el código de VERIFICACIÓN

FIRMADO POR

RAQUEL MARIA ESPIN CRESPO

17/12/2024

VERIFICACIÓN

Pk2jm6UYDU9J72AMTZUYRN3GET48NG

PÁG. 6571/9349



**APELLIDOS Y NOMBRE / RAZÓN SOCIAL**

PACHECO CARO JAVIER

NIF

****1241*

EXPEDIENTE

1283491

ANUALIDAD DE PAGO

1ª

IMPORTES POR ANUALIDAD

	2023	2024	2025	2026	2027
IMPORTE MÁXIMO SUBVENCIONABLE	1.163,24 €	1.163,24 €	969,37 €	969,37 €	969,37 €
IMPORTE MEDIO DE TRANSFERENCIA (€/ha)	98,58 €	98,58 €	82,15 €	82,15 €	82,15 €

RESUMEN DE UNIDADES

Cód	GRUPO DE PAGO	Sup. Dec. Admisible (ha)	Sup. Comprometida (ha)	Sup. ajustada compromiso (1) (ha)	% sobredec.	Sup. Resuelta (ha)	Importe Declarado	Importe Topado	Importe Resuelto	Importe tras sobredec.
418	PASTOS ASOCIADOS A GANADERÍA ECOLÓGICA	18,91		11,80	0,00	11,80	1.163,24	1.163,24	1.163,24	1.163,24
TOTAL		18,91	11,80	11,80		11,80	1.163,24	1.163,24	1.163,24	1.163,24

APLICACIÓN DE REDUCCIONES Y PENALIZACIONES

GRUPO DE PAGO	Importe Calculado	Importe prereduc.	Criterios de subvencionabilidad y compromisos	Presentación tardía	Omisión declaración	Condicionidad	IMPORTE (Euros) RESUELTO
PASTOS ASOCIADOS A GANADERÍA	1.163,24	1.163,24	0,00	0,00	0,00	0,00	1.163,24
TOTAL	1.163,24	1.163,24					1.163,24

RESUMEN DE PAGOS**IMPORTE (Euros)**

	RESUELTO	FEADER	MAPA	CAPADR
PASTOS ASOCIADOS A GANADERÍA ECOLÓGICA - Pago realizado	1.163,24 €	988,75 €	114,11 €	60,38 €

RECINTOS RESUELTOS

REE	REFERENCIA SIGPAC	CULTIVO	DESCRIPCIÓN CULTIVO	S/R G.PAGO	PEND. MEDIA (%)	SUP. DEC. ADMISIBLE (ha)	SUP. COMPROM. (ha)	SUP. AJUSTADA COMPROM. (1) (ha)	SUP. CONV. SIGPAC (ha)	SUP. CERTIF. (ha)	SUP. CAMPO (ha)	SUP. CAMPO DETER. CULT. (ha)	SUP. DEC. REDUCIDA (ha)	SUP. RESUELTA (ha)
4638473	21-058-009-00040-001	62000	PASTOS PERMANENTES DE 5 O MAS AÑOS-SIN VARIEDAD	S 418	6,50	8,12	1,01	1,01		8,12			1,01	1,01
6891768	21-058-008-00059-001	62000	PASTOS PERMANENTES DE 5 O MAS AÑOS-SIN VARIEDAD	S 418	14,20	0,01	0,01	0,01		0,05			0,01	0,01
6891769	21-058-008-00018-006	62000	PASTOS PERMANENTES DE 5 O MAS AÑOS-SIN VARIEDAD	S 418	2,40	0,28	0,28	0,28		0,28			0,28	0,28
6891771	21-058-008-00018-001	62000	PASTOS PERMANENTES DE 5 O MAS AÑOS-SIN VARIEDAD	S 418	8,10	6,22	6,22	6,22		6,22			6,22	6,22
6891772	21-058-008-00018-003	62000	PASTOS PERMANENTES DE 5 O MAS AÑOS-SIN VARIEDAD	S 418	10,60	2,08	2,08	2,08		2,08			2,08	2,08
6891773	21-058-008-00018-002	62000	PASTOS PERMANENTES DE 5 O MAS AÑOS-SIN VARIEDAD	S 418	10,30	2,20	2,20	2,20		2,20			2,20	2,20

INCIDENCIAS**INCIDENCIA DESCRIPCIÓN**

- 3790 Recinto declarado inactivo
Ref:6896211 Recinto:21-058-031-00070-00001 Cultivo: -
- 4272 Verifica que las líneas de declaración de las Solicitudes Únicas no tienen solapes con la capa de Retroactividad Gráfica (ambas de la misma campaña) a nivel de expediente/línea de declaración gráfica de la solicitud.
Ref:4602298 Recinto:21-058-008-00059-00005 Cultivo: - Agregado de la referencia del recinto.:0 Zona de la referencia del recinto.:0 Superficie solapada.:10,45 Id. Incid.:101036685
Ref:4638473 Recinto:21-058-009-00040-00001 Cultivo: - Agregado de la referencia del recinto.:0 Zona de la referencia del recinto.:0 Superficie solapada.:7,11 Id. Incid.:101036686
- 100411 Recinto no admisible por no estar asociado en SIGGAN a una explotación ganadera (Artículo 10 de la Orden de 28 de marzo de 2023).
Ref:6896211 Recinto:21-058-031-00070-00001 Cultivo:62000 PASTOS PERMANENTES DE 5 O MAS AÑOS-SIN VARIEDAD Secano
- 100424 Solicita recinto que no está comprometido para la operación.
Ref:4602298 Recinto:21-058-008-00059-00005 Cultivo:62000 PASTOS PERMANENTES DE 5 O MAS AÑOS-SIN VARIEDAD Secano
Ref:6896211 Recinto:21-058-031-00070-00001 Cultivo:62000 PASTOS PERMANENTES DE 5 O MAS AÑOS-SIN VARIEDAD Secano

(1) Superficie declarada admisible ajustada con la superficie comprometida.
(2) Factor de penalización valorando el alcance para el tipo de compromiso.

Puede verificar la integridad de una copia de este documento mediante la lectura del código QR adjunto o mediante el acceso a la dirección <https://ws050.juntadeandalucia.es/verificarFirma> indicando el código de VERIFICACIÓN

FIRMADO POR

RAQUEL MARIA ESPIN CRESPO

17/12/2024

VERIFICACIÓN

Pk2jm6UYDU9J72AMTZUYRN3GET48NG

PÁG. 6572/9349



**Datos considerados para el Cálculo de la Carga Ganadera mínima y máxima del expediente**

Explotación	Especie	Inscrito en Sipea y Admisible	Ugm Calculada para CG Mínima	Ugm Calculada para CG Máxima
ES21058000324	OVINA	SI	8,80	8,80
			8,80	8,80

Superficie determinada para Cálculo Carga Ganadera Mínima: 14,14 ha

Superficie determinada para Cálculo Carga Ganadera Máxima: 14,14 ha

Carga Ganadera Mínima Expediente: 0,62 ugm/ha

Carga Ganadera Máxima Expediente: 0,62 ugm/ha

Recintos Determinados para el Cálculo de Garga Ganadera Mínima

REF.	REFERENCIA SIGPAC	CULTIVO	DESCRIPCIÓN CULTIVO	S/R	SUP. RESUELTA (ha)
4602298	21-058-008-00059-00005	62000	PASTOS PERMANENTES DE 5 O MAS AÑOS-SIN VARIEDAD	S	0,00
4638473	21-058-009-00040-00001	62000	PASTOS PERMANENTES DE 5 O MAS AÑOS-SIN VARIEDAD	S	1,01
6891768	21-058-008-00059-00001	62000	PASTOS PERMANENTES DE 5 O MAS AÑOS-SIN VARIEDAD	S	0,01
6891769	21-058-008-00018-00006	62000	PASTOS PERMANENTES DE 5 O MAS AÑOS-SIN VARIEDAD	S	0,28
6891771	21-058-008-00018-00001	62000	PASTOS PERMANENTES DE 5 O MAS AÑOS-SIN VARIEDAD	S	6,22
6891772	21-058-008-00018-00003	62000	PASTOS PERMANENTES DE 5 O MAS AÑOS-SIN VARIEDAD	S	2,08
6891773	21-058-008-00018-00002	62000	PASTOS PERMANENTES DE 5 O MAS AÑOS-SIN VARIEDAD	S	2,20
6896211	21-058-031-00070-00001	62000	PASTOS PERMANENTES DE 5 O MAS AÑOS-SIN VARIEDAD	S	2,34

Recintos Determinados para el Cálculo de Garga Ganadera Máxima

REF.	REFERENCIA SIGPAC	CULTIVO	DESCRIPCIÓN CULTIVO	S/R	SUP. RESUELTA (ha)
4602298	21-058-008-00059-00005	62000	PASTOS PERMANENTES DE 5 O MAS AÑOS-SIN VARIEDAD	S	0,00
4638473	21-058-009-00040-00001	62000	PASTOS PERMANENTES DE 5 O MAS AÑOS-SIN VARIEDAD	S	1,01
6891768	21-058-008-00059-00001	62000	PASTOS PERMANENTES DE 5 O MAS AÑOS-SIN VARIEDAD	S	0,01
6891769	21-058-008-00018-00006	62000	PASTOS PERMANENTES DE 5 O MAS AÑOS-SIN VARIEDAD	S	0,28
6891771	21-058-008-00018-00001	62000	PASTOS PERMANENTES DE 5 O MAS AÑOS-SIN VARIEDAD	S	6,22
6891772	21-058-008-00018-00003	62000	PASTOS PERMANENTES DE 5 O MAS AÑOS-SIN VARIEDAD	S	2,08
6891773	21-058-008-00018-00002	62000	PASTOS PERMANENTES DE 5 O MAS AÑOS-SIN VARIEDAD	S	2,20
6896211	21-058-031-00070-00001	62000	PASTOS PERMANENTES DE 5 O MAS AÑOS-SIN VARIEDAD	S	2,34

Incidencias de carga ganadera**INCIDENCIA DESCRIPCIÓN**

- 4272 Verifica que las líneas de declaración de las Solicitudes Únicas no tienen solapes con la capa de Retroactividad Gráfica (ambas de la misma campaña) a nivel de expediente/línea de declaración gráfica de la solicitud.
Ref:4602298 Recinto:21-058-008-00059-00005 Cultivo: - Agregado de la referencia del recinto.:0 Zona de la referencia del recinto.:0 Superficie solapada.:10,45 Id. Incid.:5086504
- Ref:4638473 Recinto:21-058-009-00040-00001 Cultivo: - Agregado de la referencia del recinto.:0 Zona de la referencia del recinto.:0 Superficie solapada.:7,11 Id. Incid.:5086505

(1) Superficie declarada admisible ajustada con la superficie comprometida.
(2) Factor de penalización valorando el alcance para el tipo de compromiso.

Puede verificar la integridad de una copia de este documento mediante la lectura del código QR adjunto o mediante el acceso a la dirección <https://ws050.juntadeandalucia.es/verificarFirma> indicando el código de VERIFICACIÓN

FIRMADO POR	RAQUEL MARIA ESPIN CRESPO	17/12/2024
VERIFICACIÓN	Pk2jm6UYDU9J72AMTZUYRN3GET48NG	PÁG. 6573/9349



**APELLIDOS Y NOMBRE / RAZÓN SOCIAL**

PAEZ MUÑOZ TOMAS MANUEL

NIF

***8101*

EXPEDIENTE

1194088

ANUALIDAD DE PAGO

1ª

IMPORTES POR ANUALIDAD

	2023	2024	2025	2026	2027
IMPORTE MÁXIMO SUBVENCIONABLE	2.873,61 €	2.873,61 €	2.394,67 €	2.394,67 €	2.394,67 €
IMPORTE MEDIO DE TRANSFERENCIA (€/ha)	98,58 €	98,58 €	82,15 €	82,15 €	82,15 €

RESUMEN DE UNIDADES

Cód	GRUPO DE PAGO	Sup. Dec. Admisible (ha)	Sup. Comprometida (ha)	Sup. ajustada compromiso (1) (ha)	% sobredec.	Sup. Resuelta (ha)	Importe Declarado	Importe Topado	Importe Resuelto	Importe tras sobredec.
418	PASTOS ASOCIADOS A GANADERÍA ECOLÓGICA	29,15		29,15	0,00	29,15	2.873,61	2.873,61	2.873,61	2.873,61
TOTAL		29,15	29,15	29,15		29,15	2.873,61	2.873,61	2.873,61	2.873,61

APLICACIÓN DE REDUCCIONES Y PENALIZACIONES

GRUPO DE PAGO	Importe Calculado	Importe prereduc.	Criterios de subvencionabilidad y compromisos	Presentación tardía	Omisión declaración	Condicionidad	IMPORTE (Euros) RESUELTO
PASTOS ASOCIADOS A GANADERÍA	2.873,61	2.873,61	0,00	0,00	1,00	0,00	2.844,87
TOTAL	2.873,61	2.873,61					2.844,87

RESUMEN DE PAGOS**IMPORTE (Euros)**

	RESUELTO	FEADER	MAPA	CAPADR
PASTOS ASOCIADOS A GANADERÍA ECOLÓGICA - Pago realizado	2.844,87 €	2.418,14 €	279,08 €	147,65 €

RECINTOS RESUELTOS

REE	REFERENCIA SIGPAC	CULTIVO	DESCRIPCIÓN CULTIVO	S/R	G.PAGO	PEND. MEDIA (%)	SUP. DEC. ADMISIBLE (ha)	SUP. COMPROM. (ha)	SUP. AJUSTADA COMPROM. (1) (ha)	SUP. CONV. SIGPAC (ha)	SUP. CERTIF. (ha)	SUP. CAMPO (ha)	SUP. CAMPO DETER. CULT. DECLARADO (ha)	SUP. DEC. REDUCIDA (ha)	SUP. RESUELTA (ha)
5299269	21-029-007-00020-014	62000	PASTOS PERMANENTES DE 5 O MAS AÑOS-SIN VARIEDAD	S	418	16,10	29,15	29,15	29,15		29,15			29,15	29,15

INCIDENCIAS**INCIDENCIA DESCRIPCIÓN**

- 256 Solicitud con recintos no declarados en campaña actual con una reducción por omisión de superficie superior al 3%
CÓDIGO PARA EL PORCENTAJE DE REDUCCIÓN POR OMISIÓN QUE CORRESPONDE A LA SOLICITUD:1
- 100407 Explotación solicitada no forma parte de ningún organismo de control autorizado para la producción ecológica en Andalucía o fecha de inscripción posterior al plazo establecido (Anexo I. Criterios de Subvencionabilidad. Orden 28 de marzo de 2023).
Explotación:ES210280000016 Especie:PORCINO
Explotación:ES210280000054 Especie:PORCINO
Explotación:ES210290000288 Especie:PORCINO

(1) Superficie declarada admisible ajustada con la superficie comprometida.
(2) Factor de penalización valorando el alcance para el tipo de compromiso.

Puede verificar la integridad de una copia de este documento mediante la lectura del código QR adjunto o mediante el acceso a la dirección <https://ws050.juntadeandalucia.es/verificarFirma> indicando el código de VERIFICACIÓN

FIRMADO POR

RAQUEL MARIA ESPIN CRESPO

17/12/2024

VERIFICACIÓN

Pk2jm6UYDU9J72AMTZUYRN3GET48NG

PÁG. 6574/9349



**Datos considerados para el Cálculo de la Carga Ganadera mínima y máxima del expediente**

Explotación	Especie	Inscrito en Sipea y Admisible	Ugm Calculada para CG Mínima	Ugm Calculada para CG Máxima
ES21028000016	PORCINO	NO	0,00	0,00
ES21028000054	BOVINA	SI	2,44	2,44
ES21028000054	PORCINO	NO	0,00	68,09
ES21028000092	BOVINA	SI	62,35	62,35
ES21028000106	BOVINA	SI	55,99	55,99
ES210290000288	BOVINA	SI	75,87	75,87
ES210290000288	PORCINO	NO	0,00	3,91
			196,65	268,65

Superficie determinada para Cálculo Carga Ganadera Mínima: 376,57 ha

Superficie determinada para Cálculo Carga Ganadera Máxima: 376,57 ha

Carga Ganadera Mínima Expediente: 0,52 ugm/ha

Carga Ganadera Máxima Expediente: 0,71 ugm/ha

Recintos Determinados para el Cálculo de Carga Ganadera Mínima

REF.	REFERENCIA SIGPAC	CULTIVO	DESCRIPCIÓN CULTIVO	S/R	SUP. RESUELTA (ha)
-167263	21-028-003-00037-00003	62000	PASTOS PERMANENTES DE 5 O MAS AÑOS-SIN VARIEDAD	S	9,22
-167262	21-028-003-00036-00002	62000	PASTOS PERMANENTES DE 5 O MAS AÑOS-SIN VARIEDAD	S	5,66
-167261	21-028-002-00063-00002	62000	PASTOS PERMANENTES DE 5 O MAS AÑOS-SIN VARIEDAD	S	0,07
5297217	21-028-003-00039-00004	62000	PASTOS PERMANENTES DE 5 O MAS AÑOS-SIN VARIEDAD	S	13,15
5299269	21-029-007-00020-00014	62000	PASTOS PERMANENTES DE 5 O MAS AÑOS-SIN VARIEDAD	S	29,15
5549845	21-028-001-00006-00001	63000	PASTOS DE MENOS DE 5 AÑOS-SIN VARIEDAD	S	2,18
1700000006427415	21-027-003-00071-00001	62000	PASTOS PERMANENTES DE 5 O MAS AÑOS-SIN VARIEDAD	S	9,85
1700000006427416	21-028-003-00039-00005	62000	PASTOS PERMANENTES DE 5 O MAS AÑOS-SIN VARIEDAD	S	1,41
1700000006427417	21-028-002-00062-00002	62000	PASTOS PERMANENTES DE 5 O MAS AÑOS-SIN VARIEDAD	S	10,91
1700000006427418	21-028-002-00062-00003	62000	PASTOS PERMANENTES DE 5 O MAS AÑOS-SIN VARIEDAD	S	0,32
1700000006427419	21-028-002-00063-00001	62000	PASTOS PERMANENTES DE 5 O MAS AÑOS-SIN VARIEDAD	S	2,74
1700000006427420	21-028-003-00039-00001	62000	PASTOS PERMANENTES DE 5 O MAS AÑOS-SIN VARIEDAD	S	10,67
1700000006427422	21-028-003-00039-00006	62000	PASTOS PERMANENTES DE 5 O MAS AÑOS-SIN VARIEDAD	S	4,65
1700000006427423	21-028-003-00037-00002	62000	PASTOS PERMANENTES DE 5 O MAS AÑOS-SIN VARIEDAD	S	11,66
1700000006427424	21-028-003-00036-00001	62000	PASTOS PERMANENTES DE 5 O MAS AÑOS-SIN VARIEDAD	S	6,50
1700000007189349	21-027-003-00003-00001	62000	PASTOS PERMANENTES DE 5 O MAS AÑOS-SIN VARIEDAD	S	2,47
1700000007189350	21-029-007-00021-00009	62000	PASTOS PERMANENTES DE 5 O MAS AÑOS-SIN VARIEDAD	S	6,58
1700000007189351	21-029-007-00020-00004	62000	PASTOS PERMANENTES DE 5 O MAS AÑOS-SIN VARIEDAD	S	21,71
1700000007189352	21-029-007-00021-00017	62000	PASTOS PERMANENTES DE 5 O MAS AÑOS-SIN VARIEDAD	S	3,75
1700000007189353	21-029-007-00021-00023	62000	PASTOS PERMANENTES DE 5 O MAS AÑOS-SIN VARIEDAD	S	0,08
1700000007189354	21-029-007-00021-00019	62000	PASTOS PERMANENTES DE 5 O MAS AÑOS-SIN VARIEDAD	S	0,38
1700000007189355	21-029-007-00021-00024	62000	PASTOS PERMANENTES DE 5 O MAS AÑOS-SIN VARIEDAD	S	5,64
1700000007189356	21-029-007-00037-00004	62000	PASTOS PERMANENTES DE 5 O MAS AÑOS-SIN VARIEDAD	S	0,19
1700000007189357	21-028-012-00004-00002	62000	PASTOS PERMANENTES DE 5 O MAS AÑOS-SIN VARIEDAD	S	0,84
1700000007189358	21-028-012-00005-00001	62000	PASTOS PERMANENTES DE 5 O MAS AÑOS-SIN VARIEDAD	S	68,85

(1) Superficie declarada admisible ajustada con la superficie comprometida.
(2) Factor de penalización valorando el alcance para el tipo de compromiso.Puede verificar la integridad de una copia de este documento mediante la lectura del código QR adjunto o mediante el acceso a la dirección <https://ws050.juntadeandalucia.es/verificarFirma> indicando el código de VERIFICACIÓN

FIRMADO POR

RAQUEL MARIA ESPIN CRESPO

17/12/2024

VERIFICACIÓN

Pk2jm6UYDU9J72AMTZUYRN3GET48NG

PÁG. 6575/9349



**Datos considerados para el Cálculo de la Carga Ganadera mínima y máxima del expediente****Recintos Determinados para el Cálculo de Garga Ganadera Mínima**

REF.	REFERENCIA SIGPAC	CULTIVO	DESCRIPCIÓN CULTIVO	SUP.	
				S/R	RESUELTA (ha)
1700000007189359	21-028-001-00044-00001	62000	PASTOS PERMANENTES DE 5 O MAS AÑOS-SIN VARIEDAD	S	21,16
1700000007189360	21-029-007-00022-00003	62000	PASTOS PERMANENTES DE 5 O MAS AÑOS-SIN VARIEDAD	S	80,60
1700000007189362	21-029-005-00039-00001	62000	PASTOS PERMANENTES DE 5 O MAS AÑOS-SIN VARIEDAD	S	6,43
1700000007189363	21-029-007-00021-00003	62000	PASTOS PERMANENTES DE 5 O MAS AÑOS-SIN VARIEDAD	S	11,12
1700000007189364	21-028-012-00004-00001	62000	PASTOS PERMANENTES DE 5 O MAS AÑOS-SIN VARIEDAD	S	21,53
1700000007189366	21-028-013-00035-00004	62000	PASTOS PERMANENTES DE 5 O MAS AÑOS-SIN VARIEDAD	S	7,10

Recintos Determinados para el Cálculo de Garga Ganadera Máxima

REF.	REFERENCIA SIGPAC	CULTIVO	DESCRIPCIÓN CULTIVO	SUP.	
				S/R	RESUELTA (ha)
-167263	21-028-003-00037-00003	62000	PASTOS PERMANENTES DE 5 O MAS AÑOS-SIN VARIEDAD	S	9,22
-167262	21-028-003-00036-00002	62000	PASTOS PERMANENTES DE 5 O MAS AÑOS-SIN VARIEDAD	S	5,66
-167261	21-028-002-00063-00002	62000	PASTOS PERMANENTES DE 5 O MAS AÑOS-SIN VARIEDAD	S	0,07
5297217	21-028-003-00039-00004	62000	PASTOS PERMANENTES DE 5 O MAS AÑOS-SIN VARIEDAD	S	13,15
5299269	21-029-007-00020-00014	62000	PASTOS PERMANENTES DE 5 O MAS AÑOS-SIN VARIEDAD	S	29,15
5549845	21-028-001-00006-00001	63000	PASTOS DE MENOS DE 5 AÑOS-SIN VARIEDAD	S	2,18
1700000006427415	21-027-003-00071-00001	62000	PASTOS PERMANENTES DE 5 O MAS AÑOS-SIN VARIEDAD	S	9,85
1700000006427416	21-028-003-00039-00005	62000	PASTOS PERMANENTES DE 5 O MAS AÑOS-SIN VARIEDAD	S	1,41
1700000006427417	21-028-002-00062-00002	62000	PASTOS PERMANENTES DE 5 O MAS AÑOS-SIN VARIEDAD	S	10,91
1700000006427418	21-028-002-00062-00003	62000	PASTOS PERMANENTES DE 5 O MAS AÑOS-SIN VARIEDAD	S	0,32
1700000006427419	21-028-002-00063-00001	62000	PASTOS PERMANENTES DE 5 O MAS AÑOS-SIN VARIEDAD	S	2,74
1700000006427420	21-028-003-00039-00001	62000	PASTOS PERMANENTES DE 5 O MAS AÑOS-SIN VARIEDAD	S	10,67
1700000006427422	21-028-003-00039-00006	62000	PASTOS PERMANENTES DE 5 O MAS AÑOS-SIN VARIEDAD	S	4,65
1700000006427423	21-028-003-00037-00002	62000	PASTOS PERMANENTES DE 5 O MAS AÑOS-SIN VARIEDAD	S	11,66
1700000006427424	21-028-003-00036-00001	62000	PASTOS PERMANENTES DE 5 O MAS AÑOS-SIN VARIEDAD	S	6,50
1700000007189349	21-027-003-00003-00001	62000	PASTOS PERMANENTES DE 5 O MAS AÑOS-SIN VARIEDAD	S	2,47
1700000007189350	21-029-007-00021-00009	62000	PASTOS PERMANENTES DE 5 O MAS AÑOS-SIN VARIEDAD	S	6,58
1700000007189351	21-029-007-00020-00004	62000	PASTOS PERMANENTES DE 5 O MAS AÑOS-SIN VARIEDAD	S	21,71
1700000007189352	21-029-007-00021-00017	62000	PASTOS PERMANENTES DE 5 O MAS AÑOS-SIN VARIEDAD	S	3,75
1700000007189353	21-029-007-00021-00023	62000	PASTOS PERMANENTES DE 5 O MAS AÑOS-SIN VARIEDAD	S	0,08
1700000007189354	21-029-007-00021-00019	62000	PASTOS PERMANENTES DE 5 O MAS AÑOS-SIN VARIEDAD	S	0,38
1700000007189355	21-029-007-00021-00024	62000	PASTOS PERMANENTES DE 5 O MAS AÑOS-SIN VARIEDAD	S	5,64
1700000007189356	21-029-007-00037-00004	62000	PASTOS PERMANENTES DE 5 O MAS AÑOS-SIN VARIEDAD	S	0,19
1700000007189357	21-028-012-00004-00002	62000	PASTOS PERMANENTES DE 5 O MAS AÑOS-SIN VARIEDAD	S	0,84
1700000007189358	21-028-012-00005-00001	62000	PASTOS PERMANENTES DE 5 O MAS AÑOS-SIN VARIEDAD	S	68,85
1700000007189359	21-028-001-00044-00001	62000	PASTOS PERMANENTES DE 5 O MAS AÑOS-SIN VARIEDAD	S	21,16
1700000007189360	21-029-007-00022-00003	62000	PASTOS PERMANENTES DE 5 O MAS AÑOS-SIN VARIEDAD	S	80,60
1700000007189362	21-029-005-00039-00001	62000	PASTOS PERMANENTES DE 5 O MAS AÑOS-SIN VARIEDAD	S	6,43

(1) Superficie declarada admisible ajustada con la superficie comprometida.
(2) Factor de penalización valorando el alcance para el tipo de compromiso.

Puede verificar la integridad de una copia de este documento mediante la lectura del código QR adjunto o mediante el acceso a la dirección <https://ws050.juntadeandalucia.es/verificarFirma> indicando el código de VERIFICACIÓN

FIRMADO POR

RAQUEL MARIA ESPIN CRESPO

17/12/2024

VERIFICACIÓN

Pk2jm6UYDU9J72AMTZUYRN3GET48NG

PÁG. 6576/9349





Datos considerados para el Cálculo de la Carga Ganadera mínima y máxima del expediente

Recintos Determinados para el Cálculo de Garga Ganadera Máxima

<u>REF.</u>	<u>REFERENCIA SIGPAC</u>	<u>CULTIVO</u>	<u>DESCRIPCIÓN CULTIVO</u>	<u>S/R</u>	<u>SUP. RESUELTA (ha)</u>
1700000007189363	21-029-007-00021-00003	62000	PASTOS PERMANENTES DE 5 O MAS AÑOS-SIN VARIEDAD	S	11,12
1700000007189364	21-028-012-00004-00001	62000	PASTOS PERMANENTES DE 5 O MAS AÑOS-SIN VARIEDAD	S	21,53
1700000007189366	21-028-013-00035-00004	62000	PASTOS PERMANENTES DE 5 O MAS AÑOS-SIN VARIEDAD	S	7,10

Incidencias de carga ganadera

INCIDENCIA DESCRIPCIÓN

100407	Explotación solicitada no forma parte de ningún organismo de control autorizado para la producción ecológica en Andalucía o fecha de inscripción posterior al plazo establecido (Anexo I. Criterios de Subvencionabilidad. Orden 28 de marzo de 2023). Explotación:ES210280000016 Especie:PORCINO Explotación:ES210280000054 Especie:PORCINO Explotación:ES2102900000288 Especie:PORCINO
--------	---

(1) Superficie declarada admisible ajustada con la superficie comprometida.
(2) Factor de penalización valorando el alcance para el tipo de compromiso.

Puede verificar la integridad de una copia de este documento mediante la lectura del código QR adjunto o mediante el acceso a la dirección <https://ws050.juntadeandalucia.es/verificarFirma> indicando el código de VERIFICACIÓN

FIRMADO POR	RAQUEL MARIA ESPIN CRESPO	17/12/2024	
VERIFICACIÓN	Pk2jm6UYDU9J72AMTZUYRN3GET48NG	PÁG. 6577/9349	



APELLIDOS Y NOMBRE / RAZÓN SOCIAL PALMA MARTINEZ VILLASEÑOR MARIA DEL
NIF ****0864*
EXPEDIENTE 1256347
ANUALIDAD DE PAGO 1ª

IMPORTES POR ANUALIDAD

	2023	2024	2025	2026	2027
IMPORTE MÁXIMO SUBVENCIONABLE	4.917,17 €	4.917,17 €	4.097,64 €	4.097,64 €	4.097,64 €
IMPORTE MEDIO DE TRANSFERENCIA (€/ha)	42,39 €	42,39 €	35,32 €	35,32 €	35,32 €

RESUMEN DE UNIDADES

Cód	GRUPO DE PAGO	Sup. Dec. Admisible (ha)	Sup. Comprometida (ha)	Sup. ajustada compromiso (1) (ha)	% sobredec.	Sup. Resuelta (ha)	Importe Declarado	Importe Topado	Importe Resuelto	Importe tras sobredec.
418	PASTOS ASOCIADOS A GANADERÍA ECOLÓGICA	116,00		116,00	0,00	116,00	9.818,57	4.917,17	4.917,17	4.917,17
TOTAL		116,00	116,00	116,00		116,00	9.818,57	4.917,17	4.917,17	4.917,17

APLICACIÓN DE REDUCCIONES Y PENALIZACIONES

GRUPO DE PAGO	Importe Calculado	Importe prerreduc.	Criterios de subvencionabilidad y compromisos	Presentación tardía	Omisión declaración	Condicionidad	IMPORTE (Euros) RESUELTO
PASTOS ASOCIADOS A GANADERÍA	4.917,17	4.917,17	0,00	0,00	0,00	0,00	4.917,17
TOTAL	4.917,17	4.917,17					4.917,17

RESUMEN DE PAGOS**IMPORTE (Euros)**

PASTOS ASOCIADOS A GANADERÍA ECOLÓGICA - Pago realizado	RESUELTO 4.917,17 €	FEADER 4.179,59 €	MAPA 482,37 €	CAPADR 255,21 €
---	----------------------------	--------------------------	----------------------	------------------------

RECINTOS RESUELTOS

REE	REFERENCIA SIGPAC	CULTIVO DESCRIPCIÓN CULTIVO	S/R G.PAGO	PEND. MEDIA (%)	SUP. DEC. ADMISIBLE (ha)	SUP. COMPROM. (ha)	SUP. AJUSTADA COMPR.(1) (ha)	SUP. CONV. SIGPAC (ha)	SUP. CERTIF. (ha)	SUP. CAMPO (ha)	SUP. CAMPO DETER. CULT. DECLARADO (ha)	SUP. DEC. REDUCIDA (ha)	SUP. RESUELTA (ha)
-1464580	21-025-004-00005-003	62000 PASTOS PERMANENTES DE 5 O MAS AÑOS-SIN VARIEDAD	S 418	34,40	50,61	50,61	50,61		50,62			50,61	50,61
-1464579	21-025-004-00003-018	62000 PASTOS PERMANENTES DE 5 O MAS AÑOS-SIN VARIEDAD	S 418	29,10	0,01	0,01	0,01		0,01			0,01	0,01
-1464578	21-025-004-00003-017	62000 PASTOS PERMANENTES DE 5 O MAS AÑOS-SIN VARIEDAD	S 418	10,60	0,02	0,02	0,02		0,02			0,02	0,02
-1464577	21-025-004-00003-014	62000 PASTOS PERMANENTES DE 5 O MAS AÑOS-SIN VARIEDAD	S 418	28,30	0,03	0,03	0,03		0,03			0,03	0,03
-1464576	21-025-004-00003-011	62000 PASTOS PERMANENTES DE 5 O MAS AÑOS-SIN VARIEDAD	S 418	14,90	0,04	0,04	0,04		0,04			0,04	0,04
-1464575	21-025-004-00003-010	62000 PASTOS PERMANENTES DE 5 O MAS AÑOS-SIN VARIEDAD	S 418	13,90	0,16	0,16	0,16		0,16			0,16	0,16
-1464574	21-025-004-00003-008	62000 PASTOS PERMANENTES DE 5 O MAS AÑOS-SIN VARIEDAD	S 418	37,50	0,26	0,26	0,26		0,31			0,26	0,26
-1464573	21-025-004-00003-007	62000 PASTOS PERMANENTES DE 5 O MAS AÑOS-SIN VARIEDAD	S 418	19,80	3,22	3,22	3,22		3,22			3,22	3,22
5126346	21-043-001-00019-003	62000 PASTOS PERMANENTES DE 5 O MAS AÑOS-SIN VARIEDAD	S 418	30,80	57,64	57,64	57,64		57,64			57,64	57,64
5126347	21-043-001-00019-004	62000 PASTOS PERMANENTES DE 5 O MAS AÑOS-SIN VARIEDAD	S 418	19,70	4,01	4,01	4,01		4,01			4,01	4,01

(1) Superficie declarada admisible ajustada con la superficie comprometida.
(2) Factor de penalización valorando el alcance para el tipo de compromiso.

Puede verificar la integridad de una copia de este documento mediante la lectura del código QR adjunto o mediante el acceso a la dirección <https://ws050.juntadeandalucia.es/verificarFirma> indicando el código de VERIFICACIÓN

FIRMADO POR

RAQUEL MARIA ESPIN CRESPO

17/12/2024

VERIFICACIÓN

Pk2jm6UYDU9J72AMTZUYRN3GET48NG

PÁG. 6578/9349



**Datos considerados para el Cálculo de la Carga Ganadera mínima y máxima del expediente**

Explotación	Especie	Inscrito en Sipea y Admisible	Ugm Calculada para CG Mínima	Ugm Calculada para CG Máxima
ES210430000003	BOVINA	SI	15,11	15,11
			15,11	15,11

Superficie determinada para Cálculo Carga Ganadera Mínima: 116,00 ha

Superficie determinada para Cálculo Carga Ganadera Máxima: 116,00 ha

Los importes del Grupo de Pago de pastos de este expediente han sido ajustados por no llegar a la carga ganadera mínima de 0,3

Carga Ganadera Mínima Expediente: 0,13 ugm/ha

Carga Ganadera Máxima Expediente: 0,13 ugm/ha

Recintos Determinados para el Cálculo de Garga Ganadera Mínima

REF.	REFERENCIA SIGPAC	CULTIVO	DESCRIPCIÓN CULTIVO	S/R	SUP. RESUELTA (ha)
-1464580	21-025-004-00005-00003	62000	PASTOS PERMANENTES DE 5 O MAS AÑOS-SIN VARIEDAD	S	50,61
-1464579	21-025-004-00003-00018	62000	PASTOS PERMANENTES DE 5 O MAS AÑOS-SIN VARIEDAD	S	0,01
-1464578	21-025-004-00003-00017	62000	PASTOS PERMANENTES DE 5 O MAS AÑOS-SIN VARIEDAD	S	0,02
-1464577	21-025-004-00003-00014	62000	PASTOS PERMANENTES DE 5 O MAS AÑOS-SIN VARIEDAD	S	0,03
-1464576	21-025-004-00003-00011	62000	PASTOS PERMANENTES DE 5 O MAS AÑOS-SIN VARIEDAD	S	0,04
-1464575	21-025-004-00003-00010	62000	PASTOS PERMANENTES DE 5 O MAS AÑOS-SIN VARIEDAD	S	0,16
-1464574	21-025-004-00003-00008	62000	PASTOS PERMANENTES DE 5 O MAS AÑOS-SIN VARIEDAD	S	0,26
-1464573	21-025-004-00003-00007	62000	PASTOS PERMANENTES DE 5 O MAS AÑOS-SIN VARIEDAD	S	3,22
5126346	21-043-001-00019-00003	62000	PASTOS PERMANENTES DE 5 O MAS AÑOS-SIN VARIEDAD	S	57,64
5126347	21-043-001-00019-00004	62000	PASTOS PERMANENTES DE 5 O MAS AÑOS-SIN VARIEDAD	S	4,01

Recintos Determinados para el Cálculo de Garga Ganadera Máxima

REF.	REFERENCIA SIGPAC	CULTIVO	DESCRIPCIÓN CULTIVO	S/R	SUP. RESUELTA (ha)
-1464580	21-025-004-00005-00003	62000	PASTOS PERMANENTES DE 5 O MAS AÑOS-SIN VARIEDAD	S	50,61
-1464579	21-025-004-00003-00018	62000	PASTOS PERMANENTES DE 5 O MAS AÑOS-SIN VARIEDAD	S	0,01
-1464578	21-025-004-00003-00017	62000	PASTOS PERMANENTES DE 5 O MAS AÑOS-SIN VARIEDAD	S	0,02
-1464577	21-025-004-00003-00014	62000	PASTOS PERMANENTES DE 5 O MAS AÑOS-SIN VARIEDAD	S	0,03
-1464576	21-025-004-00003-00011	62000	PASTOS PERMANENTES DE 5 O MAS AÑOS-SIN VARIEDAD	S	0,04
-1464575	21-025-004-00003-00010	62000	PASTOS PERMANENTES DE 5 O MAS AÑOS-SIN VARIEDAD	S	0,16
-1464574	21-025-004-00003-00008	62000	PASTOS PERMANENTES DE 5 O MAS AÑOS-SIN VARIEDAD	S	0,26
-1464573	21-025-004-00003-00007	62000	PASTOS PERMANENTES DE 5 O MAS AÑOS-SIN VARIEDAD	S	3,22
5126346	21-043-001-00019-00003	62000	PASTOS PERMANENTES DE 5 O MAS AÑOS-SIN VARIEDAD	S	57,64
5126347	21-043-001-00019-00004	62000	PASTOS PERMANENTES DE 5 O MAS AÑOS-SIN VARIEDAD	S	4,01

(1) Superficie declarada admisible ajustada con la superficie comprometida.
(2) Factor de penalización valorando el alcance para el tipo de compromiso.Puede verificar la integridad de una copia de este documento mediante la lectura del código QR adjunto o mediante el acceso a la dirección <https://ws050.juntadeandalucia.es/verificarFirma> indicando el código de VERIFICACIÓN

FIRMADO POR

RAQUEL MARIA ESPIN CRESPO

17/12/2024

VERIFICACIÓN

Pk2jm6UYDU9J72AMTZUYRN3GET48NG

PÁG. 6579/9349



**APELLIDOS Y NOMBRE / RAZÓN SOCIAL**

PATIÑO MONENTE PEDRO JUAN

NIF

****1079*

EXPEDIENTE

1120005

ANUALIDAD DE PAGO

1ª

IMPORTES POR ANUALIDAD

	2023	2024	2025	2026	2027
IMPORTE MÁXIMO SUBVENCIONABLE	11.457,56 €	11.457,56 €	9.547,97 €	9.547,97 €	9.547,97 €
IMPORTE MEDIO DE TRANSFERENCIA (€/ha)	58,20 €	58,20 €	48,50 €	48,50 €	48,50 €

RESUMEN DE UNIDADES

Cód	GRUPO DE PAGO	Sup. Dec. Admisible (ha)	Sup. Comprometida (ha)	Sup. ajustada compromiso (1) (ha)	% sobredec.	Sup. Resuelta (ha)	Importe Declarado	Importe Topado	Importe Resuelto	Importe tras sobredec.
418	PASTOS ASOCIADOS A GANADERÍA ECOLÓGICA	196,86		196,86	0,00	196,86	13.215,63	11.457,56	11.457,56	11.457,56
TOTAL		196,86	196,86	196,86		196,86	13.215,63	11.457,56	11.457,56	11.457,56

APLICACIÓN DE REDUCCIONES Y PENALIZACIONES

GRUPO DE PAGO	Importe Calculado	Importe prerreduc.	Criterios de subvencionabilidad y compromisos	Presentación tardía	Omisión declaración	Condicionidad	IMPORTE (Euros) RESUELTO
PASTOS ASOCIADOS A GANADERÍA	11.457,56	11.457,56	0,00	0,00	0,00	0,00	11.457,56
TOTAL	11.457,56	11.457,56					11.457,56

RESUMEN DE PAGOS**IMPORTE (Euros)**

	RESUELTO	FEADER	MAPA	CAPADR
PASTOS ASOCIADOS A GANADERÍA ECOLÓGICA - Pago realizado	11.457,56 €	9.738,93 €	1.123,99 €	594,64 €

RECINTOS RESUELTOS

REE	REFERENCIA SIGPAC	CULTIVO DESCRIPCIÓN CULTIVO	S/R G.PAGO	PEND. MEDIA (%)	SUP. DEC. ADMISIBLE (ha)	SUP. COMPROM. (ha)	SUP. AJUSTADA COMPROM. (1) (ha)	SUP. CONV. SIGPAC (ha)	SUP. CERTIF. (ha)	SUP. CAMPO (ha)	SUP. CAMPO DETER. CULT. DECLARADO (ha)	SUP. DEC. REDUCIDA (ha)	SUP. RESUELTA (ha)
-1105630	21-026-002-00003-050	62000 PASTOS PERMANENTES DE 5 O MAS AÑOS-SIN VARIEDAD	S 418	40,20	1,05	1,05	1,05		1,40			1,05	1,05
-1105493	21-026-002-00003-062	62000 PASTOS PERMANENTES DE 5 O MAS AÑOS-SIN VARIEDAD	S 418	31,20	41,26	41,26	41,26		41,26			41,26	41,26
-1105492	21-026-002-00003-060	62000 PASTOS PERMANENTES DE 5 O MAS AÑOS-SIN VARIEDAD	S 418	21,70	0,04	0,04	0,04		0,04			0,04	0,04
-1105491	21-026-002-00003-056	62000 PASTOS PERMANENTES DE 5 O MAS AÑOS-SIN VARIEDAD	S 418	21,70	0,03	0,03	0,03		0,03			0,03	0,03
-1105490	21-026-002-00003-055	62000 PASTOS PERMANENTES DE 5 O MAS AÑOS-SIN VARIEDAD	S 418	24,00	0,05	0,05	0,05		0,05			0,05	0,05
-1105489	21-026-002-00003-054	62000 PASTOS PERMANENTES DE 5 O MAS AÑOS-SIN VARIEDAD	S 418	23,90	0,13	0,13	0,13		0,13			0,13	0,13
-1105488	21-026-002-00003-052	62000 PASTOS PERMANENTES DE 5 O MAS AÑOS-SIN VARIEDAD	S 418	21,70	0,91	0,91	0,91		0,91			0,91	0,91
-763584	21-026-002-00003-047	62000 PASTOS PERMANENTES DE 5 O MAS AÑOS-SIN VARIEDAD	S 418	23,20	0,62	0,62	0,62		1,13			0,62	0,62
-763576	21-026-002-00003-027	62000 PASTOS PERMANENTES DE 5 O MAS AÑOS-SIN VARIEDAD	S 418	32,80	69,75	69,75	69,75		69,75			69,75	69,75
1700000006038697	21-026-002-00003-048	62000 PASTOS PERMANENTES DE 5 O MAS AÑOS-SIN VARIEDAD	S 418	18,10	0,73	0,73	0,73		0,73			0,73	0,73
1700000006038698	21-026-002-00003-044	62000 PASTOS PERMANENTES DE 5 O MAS AÑOS-SIN VARIEDAD	S 418	26,50	0,03	0,03	0,03		0,03			0,03	0,03
1700000006038702	21-026-002-00003-025	62000 PASTOS PERMANENTES DE 5 O MAS AÑOS-SIN VARIEDAD	S 418	19,10	0,25	0,25	0,25		0,25			0,25	0,25
1700000006038703	21-026-002-00017-002	62000 PASTOS PERMANENTES DE 5 O MAS AÑOS-SIN VARIEDAD	S 418	17,10	0,83	0,83	0,83		0,83			0,83	0,83
1700000006038705	21-026-002-00003-023	62000 PASTOS PERMANENTES DE 5 O MAS AÑOS-SIN VARIEDAD	S 418	16,50	0,39	0,39	0,39		0,39			0,39	0,39
1700000006038707	21-026-002-00003-019	62000 PASTOS PERMANENTES DE 5 O MAS AÑOS-SIN VARIEDAD	S 418	27,50	0,68	0,68	0,68		0,80			0,68	0,68
1700000006038708	21-026-002-00002-014	62000 PASTOS PERMANENTES DE 5 O MAS AÑOS-SIN VARIEDAD	S 418	32,90	31,52	31,52	31,52		37,08			31,52	31,52
1700000006038710	21-026-002-00017-001	62000 PASTOS PERMANENTES DE 5 O MAS AÑOS-SIN VARIEDAD	S 418	34,80	10,10	10,10	10,10		10,10			10,10	10,10
1700000006038711	21-026-002-00003-045	62000 PASTOS PERMANENTES DE 5 O MAS AÑOS-SIN VARIEDAD	S 418	22,60	0,12	0,12	0,12		0,14			0,12	0,12
1700000006038712	21-026-002-00003-042	62000 PASTOS PERMANENTES DE 5 O MAS AÑOS-SIN VARIEDAD	S 418	32,30	0,81	0,81	0,81		1,08			0,81	0,81
1700000006038713	21-026-002-00003-046	62000 PASTOS PERMANENTES DE 5 O MAS AÑOS-SIN VARIEDAD	S 418	29,70	6,41	6,41	6,41		7,54			6,41	6,41
1700000006038714	21-026-002-00002-023	62000 PASTOS PERMANENTES DE 5 O MAS AÑOS-SIN VARIEDAD	S 418	40,30	23,33	23,33	23,33		31,11			23,33	23,33
1700000006038715	21-026-002-00003-020	62000 PASTOS PERMANENTES DE 5 O MAS AÑOS-SIN VARIEDAD	S 418	13,60	1,56	1,56	1,56		1,56			1,56	1,56
1700000006038717	21-026-002-00003-018	62000 PASTOS PERMANENTES DE 5 O MAS AÑOS-SIN VARIEDAD	S 418	31,80	6,26	6,26	6,26		7,37			6,26	6,26

(1) Superficie declarada admisible ajustada con la superficie comprometida.
(2) Factor de penalización valorando el alcance para el tipo de compromiso.

Puede verificar la integridad de una copia de este documento mediante la lectura del código QR adjunto o mediante el acceso a la dirección <https://ws050.juntadeandalucia.es/verificarFirma> indicando el código de VERIFICACIÓN

FIRMADO POR

RAQUEL MARIA ESPIN CRESPO

17/12/2024

VERIFICACIÓN

Pk2jm6UYDU9J72AMTZUYRN3GET48NG

PÁG. 6580/9349



**INCIDENCIAS****INCIDENCIA DESCRIPCIÓN**

100407 Explotación solicitada no forma parte de ningún organismo de control autorizado para la producción ecológica en Andalucía o fecha de inscripción posterior al plazo establecido (Anexo I. Criterios de Subvencionabilidad. Orden 28 de marzo de 2023).
Explotación:ES210260000073 Especie:PORCINO

Datos considerados para el Cálculo de la Carga Ganadera mínima y máxima del expediente

Explotación	Especie	Inscrito en Sipea y Admisible	Ugm Calculada para CG Mínima	Ugm Calculada para CG Máxima
ES210260000073	BOVINA	SI	44,58	44,58
ES210260000073	PORCINO	NO	0,00	32,94
			44,58	77,52

Superficie determinada para Cálculo Carga Ganadera Mínima: 200,52 ha

Superficie determinada para Cálculo Carga Ganadera Máxima: 200,52 ha

Los importes del Grupo de Pago de pastos de este expediente han sido ajustados por no llegar a la carga ganadera mínima de 0,3

Carga Ganadera Mínima Expediente: 0,22 ugm/ha

Carga Ganadera Máxima Expediente: 0,39 ugm/ha

Recintos Determinados para el Cálculo de Garga Ganadera Mínima

REF.	REFERENCIA SIGPAC	CULTIVO	DESCRIPCIÓN CULTIVO	S/R	SUP. RESUELTA (ha)
-1105630	21-026-002-00003-00050	62000	PASTOS PERMANENTES DE 5 O MAS AÑOS-SIN VARIEDAD	S	1,05
-1105493	21-026-002-00003-00062	62000	PASTOS PERMANENTES DE 5 O MAS AÑOS-SIN VARIEDAD	S	41,26
-1105492	21-026-002-00003-00060	62000	PASTOS PERMANENTES DE 5 O MAS AÑOS-SIN VARIEDAD	S	0,04
-1105491	21-026-002-00003-00056	62000	PASTOS PERMANENTES DE 5 O MAS AÑOS-SIN VARIEDAD	S	0,03
-1105490	21-026-002-00003-00055	62000	PASTOS PERMANENTES DE 5 O MAS AÑOS-SIN VARIEDAD	S	0,05
-1105489	21-026-002-00003-00054	62000	PASTOS PERMANENTES DE 5 O MAS AÑOS-SIN VARIEDAD	S	0,13
-1105488	21-026-002-00003-00052	62000	PASTOS PERMANENTES DE 5 O MAS AÑOS-SIN VARIEDAD	S	0,91
-763584	21-026-002-00003-00047	62000	PASTOS PERMANENTES DE 5 O MAS AÑOS-SIN VARIEDAD	S	0,62
-763576	21-026-002-00003-00027	62000	PASTOS PERMANENTES DE 5 O MAS AÑOS-SIN VARIEDAD	S	69,75
1700000006038697	21-026-002-00003-00048	62000	PASTOS PERMANENTES DE 5 O MAS AÑOS-SIN VARIEDAD	S	0,73
1700000006038698	21-026-002-00003-00044	62000	PASTOS PERMANENTES DE 5 O MAS AÑOS-SIN VARIEDAD	S	0,03
1700000006038699	21-026-002-00003-00001	62000	PASTOS PERMANENTES DE 5 O MAS AÑOS-SIN VARIEDAD	S	0,82
1700000006038700	21-026-002-00003-00003	62000	PASTOS PERMANENTES DE 5 O MAS AÑOS-SIN VARIEDAD	S	0,07
1700000006038701	21-026-002-00003-00040	62000	PASTOS PERMANENTES DE 5 O MAS AÑOS-SIN VARIEDAD	S	1,92
1700000006038702	21-026-002-00003-00025	62000	PASTOS PERMANENTES DE 5 O MAS AÑOS-SIN VARIEDAD	S	0,25
1700000006038703	21-026-002-00017-00002	62000	PASTOS PERMANENTES DE 5 O MAS AÑOS-SIN VARIEDAD	S	0,83
1700000006038704	21-026-002-00003-00029	62000	PASTOS PERMANENTES DE 5 O MAS AÑOS-SIN VARIEDAD	S	0,85
1700000006038705	21-026-002-00003-00023	62000	PASTOS PERMANENTES DE 5 O MAS AÑOS-SIN VARIEDAD	S	0,39
1700000006038707	21-026-002-00003-00019	62000	PASTOS PERMANENTES DE 5 O MAS AÑOS-SIN VARIEDAD	S	0,68
1700000006038708	21-026-002-00002-00014	62000	PASTOS PERMANENTES DE 5 O MAS AÑOS-SIN VARIEDAD	S	31,52
1700000006038710	21-026-002-00017-00001	62000	PASTOS PERMANENTES DE 5 O MAS AÑOS-SIN VARIEDAD	S	10,10
1700000006038711	21-026-002-00003-00045	62000	PASTOS PERMANENTES DE 5 O MAS AÑOS-SIN VARIEDAD	S	0,12
1700000006038712	21-026-002-00003-00042	62000	PASTOS PERMANENTES DE 5 O MAS AÑOS-SIN VARIEDAD	S	0,81
1700000006038713	21-026-002-00003-00046	62000	PASTOS PERMANENTES DE 5 O MAS AÑOS-SIN VARIEDAD	S	6,41
1700000006038714	21-026-002-00002-00023	62000	PASTOS PERMANENTES DE 5 O MAS AÑOS-SIN VARIEDAD	S	23,33

(1) Superficie declarada admisible ajustada con la superficie comprometida.
(2) Factor de penalización valorando el alcance para el tipo de compromiso.

Puede verificar la integridad de una copia de este documento mediante la lectura del código QR adjunto o mediante el acceso a la dirección <https://ws050.juntadeandalucia.es/verificarFirma> indicando el código de VERIFICACIÓN

FIRMADO POR

RAQUEL MARIA ESPIN CRESPO

17/12/2024

VERIFICACIÓN

Pk2jm6UYDU9J72AMTZUYRN3GET48NG

PÁG. 6581/9349



**Datos considerados para el Cálculo de la Carga Ganadera mínima y máxima del expediente****Recintos Determinados para el Cálculo de Garga Ganadera Mínima**

REF.	REFERENCIA SIGPAC	CULTIVO	DESCRIPCIÓN CULTIVO	SUP.	
				S/R	RESUELTA (ha)
1700000006038715	21-026-002-00003-00020	62000	PASTOS PERMANENTES DE 5 O MAS AÑOS-SIN VARIEDAD	S	1,56
1700000006038717	21-026-002-00003-00018	62000	PASTOS PERMANENTES DE 5 O MAS AÑOS-SIN VARIEDAD	S	6,26

Recintos Determinados para el Cálculo de Garga Ganadera Máxima

REF.	REFERENCIA SIGPAC	CULTIVO	DESCRIPCIÓN CULTIVO	SUP.	
				S/R	RESUELTA (ha)
-1105630	21-026-002-00003-00050	62000	PASTOS PERMANENTES DE 5 O MAS AÑOS-SIN VARIEDAD	S	1,05
-1105493	21-026-002-00003-00062	62000	PASTOS PERMANENTES DE 5 O MAS AÑOS-SIN VARIEDAD	S	41,26
-1105492	21-026-002-00003-00060	62000	PASTOS PERMANENTES DE 5 O MAS AÑOS-SIN VARIEDAD	S	0,04
-1105491	21-026-002-00003-00056	62000	PASTOS PERMANENTES DE 5 O MAS AÑOS-SIN VARIEDAD	S	0,03
-1105490	21-026-002-00003-00055	62000	PASTOS PERMANENTES DE 5 O MAS AÑOS-SIN VARIEDAD	S	0,05
-1105489	21-026-002-00003-00054	62000	PASTOS PERMANENTES DE 5 O MAS AÑOS-SIN VARIEDAD	S	0,13
-1105488	21-026-002-00003-00052	62000	PASTOS PERMANENTES DE 5 O MAS AÑOS-SIN VARIEDAD	S	0,91
-763584	21-026-002-00003-00047	62000	PASTOS PERMANENTES DE 5 O MAS AÑOS-SIN VARIEDAD	S	0,62
-763576	21-026-002-00003-00027	62000	PASTOS PERMANENTES DE 5 O MAS AÑOS-SIN VARIEDAD	S	69,75
1700000006038697	21-026-002-00003-00048	62000	PASTOS PERMANENTES DE 5 O MAS AÑOS-SIN VARIEDAD	S	0,73
1700000006038698	21-026-002-00003-00044	62000	PASTOS PERMANENTES DE 5 O MAS AÑOS-SIN VARIEDAD	S	0,03
1700000006038699	21-026-002-00003-00001	62000	PASTOS PERMANENTES DE 5 O MAS AÑOS-SIN VARIEDAD	S	0,82
1700000006038700	21-026-002-00003-00003	62000	PASTOS PERMANENTES DE 5 O MAS AÑOS-SIN VARIEDAD	S	0,07
1700000006038701	21-026-002-00003-00040	62000	PASTOS PERMANENTES DE 5 O MAS AÑOS-SIN VARIEDAD	S	1,92
1700000006038702	21-026-002-00003-00025	62000	PASTOS PERMANENTES DE 5 O MAS AÑOS-SIN VARIEDAD	S	0,25
1700000006038703	21-026-002-00017-00002	62000	PASTOS PERMANENTES DE 5 O MAS AÑOS-SIN VARIEDAD	S	0,83
1700000006038704	21-026-002-00003-00029	62000	PASTOS PERMANENTES DE 5 O MAS AÑOS-SIN VARIEDAD	S	0,85
1700000006038705	21-026-002-00003-00023	62000	PASTOS PERMANENTES DE 5 O MAS AÑOS-SIN VARIEDAD	S	0,39
1700000006038707	21-026-002-00003-00019	62000	PASTOS PERMANENTES DE 5 O MAS AÑOS-SIN VARIEDAD	S	0,68
1700000006038708	21-026-002-00002-00014	62000	PASTOS PERMANENTES DE 5 O MAS AÑOS-SIN VARIEDAD	S	31,52
1700000006038710	21-026-002-00017-00001	62000	PASTOS PERMANENTES DE 5 O MAS AÑOS-SIN VARIEDAD	S	10,10
1700000006038711	21-026-002-00003-00045	62000	PASTOS PERMANENTES DE 5 O MAS AÑOS-SIN VARIEDAD	S	0,12
1700000006038712	21-026-002-00003-00042	62000	PASTOS PERMANENTES DE 5 O MAS AÑOS-SIN VARIEDAD	S	0,81
1700000006038713	21-026-002-00003-00046	62000	PASTOS PERMANENTES DE 5 O MAS AÑOS-SIN VARIEDAD	S	6,41
1700000006038714	21-026-002-00002-00023	62000	PASTOS PERMANENTES DE 5 O MAS AÑOS-SIN VARIEDAD	S	23,33
1700000006038715	21-026-002-00003-00020	62000	PASTOS PERMANENTES DE 5 O MAS AÑOS-SIN VARIEDAD	S	1,56
1700000006038717	21-026-002-00003-00018	62000	PASTOS PERMANENTES DE 5 O MAS AÑOS-SIN VARIEDAD	S	6,26

Incidencias de carga ganadera**INCIDENCIA DESCRIPCIÓN**

100407 Explotación solicitada no forma parte de ningún organismo de control autorizado para la producción ecológica en Andalucía o fecha de inscripción posterior al plazo establecido (Anexo I. Criterios de Subvencionabilidad. Orden 28 de marzo de 2023).
Explotación:ES21026000073 Especie:PORCINO

(1) Superficie declarada admisible ajustada con la superficie comprometida.
(2) Factor de penalización valorando el alcance para el tipo de compromiso.

Puede verificar la integridad de una copia de este documento mediante la lectura del código QR adjunto o mediante el acceso a la dirección <https://ws050.juntadeandalucia.es/verificarFirma> indicando el código de VERIFICACIÓN

FIRMADO POR	RAQUEL MARIA ESPIN CRESPO	17/12/2024	
VERIFICACIÓN	Pk2jm6UYDU9J72AMTZUYRN3GET48NG	PÁG. 6582/9349	

**APELLIDOS Y NOMBRE / RAZÓN SOCIAL**

PATRICIO GOMEZ JUAN MIGUEL

NIF

***8371*

EXPEDIENTE

1234872

ANUALIDAD DE PAGO

1ª

IMPORTE POR ANUALIDAD

	2023	2024	2025	2026	2027
IMPORTE MÁXIMO SUBVENCIONABLE	5.420,91 €	5.420,91 €	4.517,43 €	4.517,43 €	4.517,43 €
IMPORTE MEDIO DE TRANSFERENCIA (€/ha)	98,58 €	98,58 €	82,15 €	82,15 €	82,15 €

RESUMEN DE UNIDADES

Cód	GRUPO DE PAGO	Sup. Dec. Admisible (ha)	Sup. Comprometida (ha)	Sup. ajustada compromiso (1) (ha)	% sobredec.	Sup. Resuelta (ha)	Importe Declarado	Importe Topado	Importe Resuelto	Importe tras sobredec.
418	PASTOS ASOCIADOS A GANADERÍA ECOLÓGICA	55,01		54,99	0,00	54,99	5.420,91	5.420,91	5.420,91	5.420,91
TOTAL		55,01	54,99	54,99		54,99	5.420,91	5.420,91	5.420,91	5.420,91

APLICACIÓN DE REDUCCIONES Y PENALIZACIONES

GRUPO DE PAGO	Importe Calculado	Importe prerreduc.	Criterios de subvencionabilidad y compromisos	Presentación tardía	Omisión declaración	Condicionidad	IMPORTE (Euros) RESUELTO
PASTOS ASOCIADOS A GANADERÍA	5.420,91	5.420,91	0,00	0,00	0,00	0,00	5.420,91
TOTAL	5.420,91	5.420,91					5.420,91

RESUMEN DE PAGOS

	RESUELTO	FEADER	MAPA	CAPADR
PASTOS ASOCIADOS A GANADERÍA ECOLÓGICA - Pago realizado	5.420,91 €	4.607,77 €	531,79 €	281,35 €

RECINTOS RESUELTOS

REE	REFERENCIA SIGPAC	CULTIVO	DESCRIPCIÓN CULTIVO	S/R G.PAGO	PEND. MEDIA (%)	SUP. DEC. ADMISIBLE (ha)	SUP. COMPROM. (ha)	SUP. AJUSTADA COMPR.(1) (ha)	SUP. CONV. SIGPAC (ha)	SUP. CERTIF. (ha)	SUP. CAMPO (ha)	SUP. CAMPO DETER. CULT. DECLARADO (ha)	SUP. DEC. REDUCIDA (ha)	SUP. RESUELTA (ha)
-1069683	21-023-047-00023-001	62000	PASTOS PERMANENTES DE 5 O MAS AÑOS-SIN VARIEDAD	S 418	10,70	0,15	0,15	0,15		0,20			0,15	0,15
-1069674	21-023-047-00022-001	62000	PASTOS PERMANENTES DE 5 O MAS AÑOS-SIN VARIEDAD	S 418	25,60	0,79	0,79	0,79		0,79			0,79	0,79
-1069664	21-023-013-00021-001	63000	PASTOS DE MENOS DE 5 AÑOS-SIN VARIEDAD	S 418	28,60	0,93	0,93	0,93		0,93			0,93	0,93
-1069655	21-023-013-00021-002	62000	PASTOS PERMANENTES DE 5 O MAS AÑOS-SIN VARIEDAD	S 418	31,40	11,73	11,73	11,73		11,73			11,73	11,73
-1069635	21-023-013-00022-001	62000	PASTOS PERMANENTES DE 5 O MAS AÑOS-SIN VARIEDAD	S 418	35,80	3,71	3,71	3,71		3,71			3,71	3,71
-1069628	21-023-047-00020-001	63000	PASTOS DE MENOS DE 5 AÑOS-SIN VARIEDAD	S 418	15,50	9,04	9,02	9,02		9,04			9,02	9,02
4206998	21-023-047-00019-003	62000	PASTOS PERMANENTES DE 5 O MAS AÑOS-SIN VARIEDAD	S 418	16,90	28,66	28,66	28,66		28,66			28,66	28,66

INCIDENCIAS**INCIDENCIA DESCRIPCIÓN**

- 4272 Verifica que las líneas de declaración de las Solicitudes Únicas no tienen solapes con la capa de Retroactividad Gráfica (ambas de la misma campaña) a nivel de expediente/línea de declaración gráfica de la solicitud.
Ref:-1069628 Recinto:21-023-047-00020-00001 Cultivo: - Agregado de la referencia del recinto.:0 Zona de la referencia del recinto.:0 Superficie solapada.:0,02 Id. Incid.:101018363
- 100407 Explotación solicitada no forma parte de ningún organismo de control autorizado para la producción ecológica en Andalucía o fecha de inscripción posterior al plazo establecido (Anexo I. Criterios de Subvencionabilidad. Orden 28 de marzo de 2023).
Explotación:ES210230000831 Especie:OVINA
- 100421 Recinto declarado por error para una operación de la 6503, que se ha corregido de oficio marcando la operación correcta, de acuerdo con la fecha de inscripción del recinto en la producción ecológica.
Ref:-1069664 Recinto:21-023-013-00021-00001 Cultivo:63000 PASTOS DE MENOS DE 5 AÑOS-SIN VARIEDAD Secano
Ref:-1069655 Recinto:21-023-013-00021-00002 Cultivo:62000 PASTOS PERMANENTES DE 5 O MAS AÑOS-SIN VARIEDAD Secano
Ref:-1069635 Recinto:21-023-013-00022-00001 Cultivo:62000 PASTOS PERMANENTES DE 5 O MAS AÑOS-SIN VARIEDAD Secano
Ref:4206998 Recinto:21-023-047-00019-00003 Cultivo:62000 PASTOS PERMANENTES DE 5 O MAS AÑOS-SIN VARIEDAD Secano
Ref:-1069628 Recinto:21-023-047-00020-00001 Cultivo:63000 PASTOS DE MENOS DE 5 AÑOS-SIN VARIEDAD Secano
Ref:-1069674 Recinto:21-023-047-00022-00001 Cultivo:62000 PASTOS PERMANENTES DE 5 O MAS AÑOS-SIN VARIEDAD Secano
Ref:-1069683 Recinto:21-023-047-00023-00001 Cultivo:62000 PASTOS PERMANENTES DE 5 O MAS AÑOS-SIN VARIEDAD Secano

(1) Superficie declarada admisible ajustada con la superficie comprometida.
(2) Factor de penalización valorando el alcance para el tipo de compromiso.

Puede verificar la integridad de una copia de este documento mediante la lectura del código QR adjunto o mediante el acceso a la dirección <https://ws050.juntadeandalucia.es/verificarFirma> indicando el código de VERIFICACIÓN

FIRMADO POR

RAQUEL MARIA ESPIN CRESPO

17/12/2024

VERIFICACIÓN

Pk2jm6UYDU9J72AMTZUYRN3GET48NG

PÁG. 6583/9349



**Datos considerados para el Cálculo de la Carga Ganadera mínima y máxima del expediente**

Explotación	Especie	Inscrito en Sipea y Admisible	Ugm Calculada para CG Mínima	Ugm Calculada para CG Máxima
ES210230000147	OVINA	SI	18,98	18,98
ES210230000831	OVINA	NO	0,00	1,71
			18,98	20,69

Superficie determinada para Cálculo Carga Ganadera Mínima: 54,99 ha

Superficie determinada para Cálculo Carga Ganadera Máxima: 54,99 ha

Carga Ganadera Mínima Expediente: 0,35 ugm/ha

Carga Ganadera Máxima Expediente: 0,38 ugm/ha

Recintos Determinados para el Cálculo de Garga Ganadera Mínima

REF.	REFERENCIA SIGPAC	CULTIVO	DESCRIPCIÓN CULTIVO	S/R	SUP. RESUELTA (ha)
-1069683	21-023-047-00023-00001	62000	PASTOS PERMANENTES DE 5 O MAS AÑOS-SIN VARIEDAD	S	0,15
-1069674	21-023-047-00022-00001	62000	PASTOS PERMANENTES DE 5 O MAS AÑOS-SIN VARIEDAD	S	0,79
-1069664	21-023-013-00021-00001	63000	PASTOS DE MENOS DE 5 AÑOS-SIN VARIEDAD	S	0,93
-1069655	21-023-013-00021-00002	62000	PASTOS PERMANENTES DE 5 O MAS AÑOS-SIN VARIEDAD	S	11,73
-1069635	21-023-013-00022-00001	62000	PASTOS PERMANENTES DE 5 O MAS AÑOS-SIN VARIEDAD	S	3,71
-1069628	21-023-047-00020-00001	63000	PASTOS DE MENOS DE 5 AÑOS-SIN VARIEDAD	S	9,02
4206998	21-023-047-00019-00003	62000	PASTOS PERMANENTES DE 5 O MAS AÑOS-SIN VARIEDAD	S	28,66

Recintos Determinados para el Cálculo de Garga Ganadera Máxima

REF.	REFERENCIA SIGPAC	CULTIVO	DESCRIPCIÓN CULTIVO	S/R	SUP. RESUELTA (ha)
-1069683	21-023-047-00023-00001	62000	PASTOS PERMANENTES DE 5 O MAS AÑOS-SIN VARIEDAD	S	0,15
-1069674	21-023-047-00022-00001	62000	PASTOS PERMANENTES DE 5 O MAS AÑOS-SIN VARIEDAD	S	0,79
-1069664	21-023-013-00021-00001	63000	PASTOS DE MENOS DE 5 AÑOS-SIN VARIEDAD	S	0,93
-1069655	21-023-013-00021-00002	62000	PASTOS PERMANENTES DE 5 O MAS AÑOS-SIN VARIEDAD	S	11,73
-1069635	21-023-013-00022-00001	62000	PASTOS PERMANENTES DE 5 O MAS AÑOS-SIN VARIEDAD	S	3,71
-1069628	21-023-047-00020-00001	63000	PASTOS DE MENOS DE 5 AÑOS-SIN VARIEDAD	S	9,02
4206998	21-023-047-00019-00003	62000	PASTOS PERMANENTES DE 5 O MAS AÑOS-SIN VARIEDAD	S	28,66

Incidencias de carga ganadera**INCIDENCIA DESCRIPCIÓN**

- 4272 Verifica que las líneas de declaración de las Solicitudes Únicas no tienen solapes con la capa de Retroactividad Gráfica (ambas de la misma campaña) a nivel de expediente/línea de declaración gráfica de la solicitud.
Ref:-1069628 Recinto:21-023-047-00020-00001 Cultivo: - Agregado de la referencia del recinto.:0 Zona de la referencia del recinto.:0 Superficie solapada.:0,02 Id. Incid.:5084466
- 100407 Explotación solicitada no forma parte de ningún organismo de control autorizado para la producción ecológica en Andalucía o fecha de inscripción posterior al plazo establecido (Anexo I. Criterios de Subvencionabilidad. Orden 28 de marzo de 2023).
Explotación:ES210230000831 Especie:OVINA

(1) Superficie declarada admisible ajustada con la superficie comprometida.
(2) Factor de penalización valorando el alcance para el tipo de compromiso.

Puede verificar la integridad de una copia de este documento mediante la lectura del código QR adjunto o mediante el acceso a la dirección <https://ws050.juntadeandalucia.es/verificarFirma> indicando el código de VERIFICACIÓN

FIRMADO POR

RAQUEL MARIA ESPIN CRESPO

17/12/2024

VERIFICACIÓN

Pk2jm6UYDU9J72AMTZUYRN3GET48NG

PÁG. 6584/9349



**APELLIDOS Y NOMBRE / RAZÓN SOCIAL**

PAVÓN ÁLVAREZ FRANCISCO JAVIER

NIF

***9626*

EXPEDIENTE

1250788

ANUALIDAD DE PAGO

1ª

IMPORTES POR ANUALIDAD

	2023	2024	2025	2026	2027
IMPORTE MÁXIMO SUBVENCIONABLE	3.730,27 €	3.730,27 €	3.108,56 €	3.108,56 €	3.108,56 €
IMPORTE MEDIO DE TRANSFERENCIA (€/ha)	98,58 €	98,58 €	82,15 €	82,15 €	82,15 €

RESUMEN DE UNIDADES

Cód	GRUPO DE PAGO	Sup. Dec. Admisible (ha)	Sup. Comprometida (ha)	Sup. ajustada compromiso (1) (ha)	% sobredec.	Sup. Resuelta (ha)	Importe Declarado	Importe Topado	Importe Resuelto	Importe tras sobredec.
418	PASTOS ASOCIADOS A GANADERÍA ECOLÓGICA	37,84		37,84	0,00	37,84	3.730,27	3.730,27	3.730,27	3.730,27
TOTAL		37,84	37,84	37,84		37,84	3.730,27	3.730,27	3.730,27	3.730,27

APLICACIÓN DE REDUCCIONES Y PENALIZACIONES

GRUPO DE PAGO	Importe Calculado	Importe prereduc.	Criterios de subvencionabilidad y compromisos	Presentación tardía	Omisión declaración	Condicionidad	IMPORTE (Euros) RESUELTO
PASTOS ASOCIADOS A GANADERÍA	3.730,27	3.730,27	0,00	0,00	0,00	0,00	3.730,27
TOTAL	3.730,27	3.730,27					3.730,27

RESUMEN DE PAGOS**IMPORTE (Euros)**

	RESUELTO	FEADER	MAPA	CAPADR
PASTOS ASOCIADOS A GANADERÍA ECOLÓGICA - Pago realizado	3.730,27 €	3.170,73 €	365,94 €	193,60 €

RECINTOS RESUELTOS

REE	REFERENCIA SIGPAC	CULTIVO	DESCRIPCIÓN CULTIVO	S/R	G.PAGO	PEND. MEDIA (%)	SUP. DEC. ADMISIBLE (ha)	SUP. COMPROM. (ha)	SUP. AJUSTADA COMPROM. (1) (ha)	SUP. CONV. SIGPAC (ha)	SUP. CERTIF. (ha)	SUP. CAMPO (ha)	SUP. CAMPO DETER. CULT. DECLARADO (ha)	SUP. DEC. REDUCIDA (ha)	SUP. RESUELTA (ha)
-1493194	21-078-020-00094-008	62000	PASTOS PERMANENTES DE 5 O MAS AÑOS-SIN VARIEDAD	S	418	19,30	8,38	8,38	8,38		8,38			8,38	8,38
-1493193	21-078-020-00094-001	62000	PASTOS PERMANENTES DE 5 O MAS AÑOS-SIN VARIEDAD	S	418	26,00	18,74	18,74	18,74		18,74			18,74	18,74
-1493191	21-078-020-00093-001	62000	PASTOS PERMANENTES DE 5 O MAS AÑOS-SIN VARIEDAD	S	418	26,40	0,77	0,77	0,77		0,77			0,77	0,77
4808904	21-078-020-00062-001	62000	PASTOS PERMANENTES DE 5 O MAS AÑOS-SIN VARIEDAD	S	418	32,00	9,95	9,95	9,95		9,95			9,95	9,95

INCIDENCIAS**INCIDENCIA DESCRIPCIÓN**

- 100407 Explotación solicitada no forma parte de ningún organismo de control autorizado para la producción ecológica en Andalucía o fecha de inscripción posterior al plazo establecido (Anexo I. Criterios de Subvencionabilidad. Orden 28 de marzo de 2023).
Explotación:ES210790000311 Especie:PORCINO
- 100421 Recinto declarado por error para una operación de la 6503, que se ha corregido de oficio marcando la operación correcta, de acuerdo con la fecha de inscripción del recinto en la producción ecológica.
Ref:4808904 Recinto:21-078-020-00062-00001 Cultivo:62000 PASTOS PERMANENTES DE 5 O MAS AÑOS-SIN VARIEDAD Secano
- 100424 Solicita recinto que no está comprometido para la operación.
Ref:-1493192 Recinto:21-078-020-00093-00002 Cultivo:62000 PASTOS PERMANENTES DE 5 O MAS AÑOS-SIN VARIEDAD Secano

(1) Superficie declarada admisible ajustada con la superficie comprometida.
(2) Factor de penalización valorando el alcance para el tipo de compromiso.

Puede verificar la integridad de una copia de este documento mediante la lectura del código QR adjunto o mediante el acceso a la dirección <https://ws050.juntadeandalucia.es/verificarFirma> indicando el código de VERIFICACIÓN

FIRMADO POR

RAQUEL MARIA ESPIN CRESPO

17/12/2024

VERIFICACIÓN

Pk2jm6UYDU9J72AMTZUYRN3GET48NG

PÁG. 6585/9349



**Datos considerados para el Cálculo de la Carga Ganadera mínima y máxima del expediente**

Explotación	Especie	Inscrito en Sipea y Admisible	Ugm Calculada para CG Mínima	Ugm Calculada para CG Máxima
ES21079000311	BOVINA	SI	14,31	14,31
ES21079000311	PORCINO	NO	0,00	5,30
			14,31	19,61

Superficie determinada para Cálculo Carga Ganadera Mínima: 38,74 ha

Superficie determinada para Cálculo Carga Ganadera Máxima: 38,74 ha

Carga Ganadera Mínima Expediente: 0,37 ugm/ha

Carga Ganadera Máxima Expediente: 0,51 ugm/ha

Recintos Determinados para el Cálculo de Garga Ganadera Mínima

REF.	REFERENCIA SIGPAC	CULTIVO	DESCRIPCIÓN CULTIVO	S/R	SUP. RESUELTA (ha)
-1493194	21-078-020-00094-00008	62000	PASTOS PERMANENTES DE 5 O MAS AÑOS-SIN VARIEDAD	S	8,38
-1493193	21-078-020-00094-00001	62000	PASTOS PERMANENTES DE 5 O MAS AÑOS-SIN VARIEDAD	S	18,74
-1493192	21-078-020-00093-00002	62000	PASTOS PERMANENTES DE 5 O MAS AÑOS-SIN VARIEDAD	S	0,90
-1493191	21-078-020-00093-00001	62000	PASTOS PERMANENTES DE 5 O MAS AÑOS-SIN VARIEDAD	S	0,77
4808904	21-078-020-00062-00001	62000	PASTOS PERMANENTES DE 5 O MAS AÑOS-SIN VARIEDAD	S	9,95

Recintos Determinados para el Cálculo de Garga Ganadera Máxima

REF.	REFERENCIA SIGPAC	CULTIVO	DESCRIPCIÓN CULTIVO	S/R	SUP. RESUELTA (ha)
-1493194	21-078-020-00094-00008	62000	PASTOS PERMANENTES DE 5 O MAS AÑOS-SIN VARIEDAD	S	8,38
-1493193	21-078-020-00094-00001	62000	PASTOS PERMANENTES DE 5 O MAS AÑOS-SIN VARIEDAD	S	18,74
-1493192	21-078-020-00093-00002	62000	PASTOS PERMANENTES DE 5 O MAS AÑOS-SIN VARIEDAD	S	0,90
-1493191	21-078-020-00093-00001	62000	PASTOS PERMANENTES DE 5 O MAS AÑOS-SIN VARIEDAD	S	0,77
4808904	21-078-020-00062-00001	62000	PASTOS PERMANENTES DE 5 O MAS AÑOS-SIN VARIEDAD	S	9,95

Incidencias de carga ganadera**INCIDENCIA DESCRIPCIÓN**

100407 Explotación solicitada no forma parte de ningún organismo de control autorizado para la producción ecológica en Andalucía o fecha de inscripción posterior al plazo establecido (Anexo I. Criterios de Subvencionabilidad. Orden 28 de marzo de 2023).
Explotación:ES21079000311 Especie:PORCINO

(1) Superficie declarada admisible ajustada con la superficie comprometida.
(2) Factor de penalización valorando el alcance para el tipo de compromiso.

Puede verificar la integridad de una copia de este documento mediante la lectura del código QR adjunto o mediante el acceso a la dirección <https://ws050.juntadeandalucia.es/verificarFirma> indicando el código de VERIFICACIÓN

FIRMADO POR	RAQUEL MARIA ESPIN CRESPO	17/12/2024	
VERIFICACIÓN	Pk2jm6UYDU9J72AMTZUYRN3GET48NG	PÁG. 6586/9349	

**APELLIDOS Y NOMBRE / RAZÓN SOCIAL**

PEDRAZA SANCHUEZ ANTONIO ABAD

NIF
****7800***EXPEDIENTE**
1284404**ANUALIDAD DE PAGO**

1ª

IMPORTES POR ANUALIDAD

	2023	2024	2025	2026	2027
IMPORTE MÁXIMO SUBVENCIONABLE	7.763,18 €	7.763,18 €	6.469,31 €	6.469,31 €	6.469,31 €
IMPORTE MEDIO DE TRANSFERENCIA (€/ha)	38,22 €	38,22 €	31,85 €	31,85 €	31,85 €

RESUMEN DE UNIDADES

Cód	GRUPO DE PAGO	Sup. Dec. Admisible (ha)	Sup. Comprometida (ha)	Sup. ajustada compromiso (1) (ha)	% sobredec.	Sup. Resuelta (ha)	Importe Declarado	Importe Topado	Importe Resuelto	Importe tras sobredec.
418	PASTOS ASOCIADOS A GANADERÍA ECOLÓGICA	203,14		203,13	0,00	203,13	13.400,97	7.763,18	7.763,18	7.763,18
TOTAL		203,14	203,13	203,13		203,13	13.400,97	7.763,18	7.763,18	7.763,18

APLICACIÓN DE REDUCCIONES Y PENALIZACIONES

GRUPO DE PAGO	Importe Calculado	Importe prereduc.	Criterios de subvencionabilidad y compromisos	Presentación tardía	Omisión declaración	Condicionidad	IMPORTE (Euros) RESUELTO
PASTOS ASOCIADOS A GANADERÍA	7.763,18	7.763,18	0,00	0,00	0,00	0,00	7.763,18
TOTAL	7.763,18	7.763,18					7.763,18

RESUMEN DE PAGOS**IMPORTE (Euros)**

	RESUELTO	FEADER	MAPA	CAPADR
PASTOS ASOCIADOS A GANADERÍA ECOLÓGICA - Pago realizado	7.763,18 €	6.598,70 €	761,57 €	402,91 €

RECINTOS RESUELTOS

REE	REFERENCIA SIGPAC	CULTIVO	DESCRIPCIÓN CULTIVO	S/R G.PAGO	PEND. MEDIA (%)	SUP. DEC. ADMISIBLE (ha)	SUP. COMPROM. (ha)	SUP. AJUSTADA COMPROM. (1) (ha)	SUP. CONV. SIGPAC (ha)	SUP. CERTIF. (ha)	SUP. CAMPO (ha)	SUP. CAMPO DETER. CULT. DECLARADO (ha)	SUP. DEC. REDUCIDA (ha)	SUP. RESUELTA (ha)
6910779	21-035-022-00002-001	62000	PASTOS PERMANENTES DE 5 O MAS AÑOS-SIN VARIEDAD	S 418	17,30	11,17	11,17	11,17		31,92			11,17	11,17
6910780	21-035-022-00002-006	62000	PASTOS PERMANENTES DE 5 O MAS AÑOS-SIN VARIEDAD	S 418	11,40	52,21	52,21	52,21		94,93			52,21	52,21
6910826	21-035-031-00027-001	62000	PASTOS PERMANENTES DE 5 O MAS AÑOS-SIN VARIEDAD	S 418	9,00	4,74	4,73	4,73		4,73			4,73	4,73
6910827	21-035-031-00006-005	62000	PASTOS PERMANENTES DE 5 O MAS AÑOS-SIN VARIEDAD	S 418	17,30	124,21	124,21	124,21		225,83			124,21	124,21
6910828	21-035-031-00047-003	62000	PASTOS PERMANENTES DE 5 O MAS AÑOS-SIN VARIEDAD	S 418	11,40	0,13	0,13	0,13		0,50			0,13	0,13
6910830	21-035-022-00002-007	63000	PASTOS DE MENOS DE 5 AÑOS-SIN VARIEDAD	S 418	11,30	0,32	0,32	0,32		0,32			0,32	0,32
6910831	21-035-031-00006-002	62000	PASTOS PERMANENTES DE 5 O MAS AÑOS-SIN VARIEDAD	S 418	16,90	8,01	8,01	8,01		17,80			8,01	8,01
6910832	21-035-031-00006-001	62000	PASTOS PERMANENTES DE 5 O MAS AÑOS-SIN VARIEDAD	S 418	15,50	2,35	2,35	2,35		6,70			2,35	2,35

INCIDENCIAS**INCIDENCIA DESCRIPCIÓN**

100424 Solicita recinto que no está comprometido para la operación.

Ref:6910829 Recinto:21-035-031-00047-00002 Cultivo:62000 PASTOS PERMANENTES DE 5 O MAS AÑOS-SIN VARIEDAD Secano

(1) Superficie declarada admisible ajustada con la superficie comprometida.
(2) Factor de penalización valorando el alcance para el tipo de compromiso.Puede verificar la integridad de una copia de este documento mediante la lectura del código QR adjunto o mediante el acceso a la dirección <https://ws050.juntadeandalucia.es/verificarFirma> indicando el código de VERIFICACIÓN

FIRMADO POR

RAQUEL MARIA ESPIN CRESPO

17/12/2024

VERIFICACIÓN

Pk2jm6UYDU9J72AMTZUYRN3GET48NG

PÁG. 6587/9349



**Datos considerados para el Cálculo de la Carga Ganadera mínima y máxima del expediente**

Explotación	Especie	Inscrito en Sipea y Admisible	Ugm Calculada para CG Mínima	Ugm Calculada para CG Máxima
ES210350000125	BOVINA	SI	24,63	24,63
			24,63	24,63

Superficie determinada para Cálculo Carga Ganadera Mínima: 203,13 ha

Superficie determinada para Cálculo Carga Ganadera Máxima: 203,14 ha

Carga Ganadera Mínima Expediente: 0,12 ugm/ha

Carga Ganadera Máxima Expediente: 0,12 ugm/ha

Los importes del Grupo de Pago de pastos de este expediente han sido ajustados por no llegar a la carga ganadera mínima de 0,3

Recintos Determinados para el Cálculo de Garga Ganadera Mínima

REF.	REFERENCIA SIGPAC	CULTIVO	DESCRIPCIÓN CULTIVO	S/R	SUP. RESUELTA (ha)
6910779	21-035-022-00002-00001	62000	PASTOS PERMANENTES DE 5 O MAS AÑOS-SIN VARIEDAD	S	11,17
6910780	21-035-022-00002-00006	62000	PASTOS PERMANENTES DE 5 O MAS AÑOS-SIN VARIEDAD	S	52,21
6910826	21-035-031-00027-00001	62000	PASTOS PERMANENTES DE 5 O MAS AÑOS-SIN VARIEDAD	S	4,73
6910827	21-035-031-00006-00005	62000	PASTOS PERMANENTES DE 5 O MAS AÑOS-SIN VARIEDAD	S	124,21
6910828	21-035-031-00047-00003	62000	PASTOS PERMANENTES DE 5 O MAS AÑOS-SIN VARIEDAD	S	0,13
6910830	21-035-022-00002-00007	63000	PASTOS DE MENOS DE 5 AÑOS-SIN VARIEDAD	S	0,32
6910831	21-035-031-00006-00002	62000	PASTOS PERMANENTES DE 5 O MAS AÑOS-SIN VARIEDAD	S	8,01
6910832	21-035-031-00006-00001	62000	PASTOS PERMANENTES DE 5 O MAS AÑOS-SIN VARIEDAD	S	2,35

Recintos Determinados para el Cálculo de Garga Ganadera Máxima

REF.	REFERENCIA SIGPAC	CULTIVO	DESCRIPCIÓN CULTIVO	S/R	SUP. RESUELTA (ha)
6910779	21-035-022-00002-00001	62000	PASTOS PERMANENTES DE 5 O MAS AÑOS-SIN VARIEDAD	S	11,17
6910780	21-035-022-00002-00006	62000	PASTOS PERMANENTES DE 5 O MAS AÑOS-SIN VARIEDAD	S	52,21
6910826	21-035-031-00027-00001	62000	PASTOS PERMANENTES DE 5 O MAS AÑOS-SIN VARIEDAD	S	4,74
6910827	21-035-031-00006-00005	62000	PASTOS PERMANENTES DE 5 O MAS AÑOS-SIN VARIEDAD	S	124,21
6910828	21-035-031-00047-00003	62000	PASTOS PERMANENTES DE 5 O MAS AÑOS-SIN VARIEDAD	S	0,13
6910829	21-035-031-00047-00002	62000	PASTOS PERMANENTES DE 5 O MAS AÑOS-SIN VARIEDAD	S	0,00
6910830	21-035-022-00002-00007	63000	PASTOS DE MENOS DE 5 AÑOS-SIN VARIEDAD	S	0,32
6910831	21-035-031-00006-00002	62000	PASTOS PERMANENTES DE 5 O MAS AÑOS-SIN VARIEDAD	S	8,01
6910832	21-035-031-00006-00001	62000	PASTOS PERMANENTES DE 5 O MAS AÑOS-SIN VARIEDAD	S	2,35

(1) Superficie declarada admisible ajustada con la superficie comprometida.
(2) Factor de penalización valorando el alcance para el tipo de compromiso.Puede verificar la integridad de una copia de este documento mediante la lectura del código QR adjunto o mediante el acceso a la dirección <https://ws050.juntadeandalucia.es/verificarFirma> indicando el código de VERIFICACIÓN

FIRMADO POR

RAQUEL MARIA ESPIN CRESPO

17/12/2024

VERIFICACIÓN

Pk2jm6UYDU9J72AMTZUYRN3GET48NG

PÁG. 6588/9349



**APELLIDOS Y NOMBRE / RAZÓN SOCIAL**

PEÑA MARQUEZ FRANCISCO JAVIER

NIF

****2077*

EXPEDIENTE

1198890

ANUALIDAD DE PAGO

1ª

IMPORTES POR ANUALIDAD

	2023	2024	2025	2026	2027
IMPORTE MÁXIMO SUBVENCIONABLE	1.795,14 €	1.795,14 €	1.495,95 €	1.495,95 €	1.495,95 €
IMPORTE MEDIO DE TRANSFERENCIA (€/ha)	59,15 €	59,15 €	49,29 €	49,29 €	49,29 €

RESUMEN DE UNIDADES

Cód	GRUPO DE PAGO	Sup. Dec. Admisible (ha)	Sup. Comprometida (ha)	Sup. ajustada compromiso (1) (ha)	% sobredec.	Sup. Resuelta (ha)	Importe Declarado	Importe Topado	Importe Resuelto	Importe tras sobredec.
418	PASTOS ASOCIADOS A GANADERÍA ECOLÓGICA	42,72		30,35	0,00	30,35	2.991,90	1.795,14	1.795,14	1.795,14
TOTAL		42,72	30,35	30,35		30,35	2.991,90	1.795,14	1.795,14	1.795,14

APLICACIÓN DE REDUCCIONES Y PENALIZACIONES

GRUPO DE PAGO	Importe Calculado	Importe prereduc.	Criterios de subvencionabilidad y compromisos	Presentación tardía	Omisión declaración	Condicionidad	IMPORTE (Euros) RESUELTO
PASTOS ASOCIADOS A GANADERÍA	1.795,14	1.795,14	0,00	0,00	0,00	0,00	1.795,14
TOTAL	1.795,14	1.795,14					1.795,14

RESUMEN DE PAGOS**IMPORTE (Euros)**

PASTOS ASOCIADOS A GANADERÍA ECOLÓGICA - Pago realizado	RESUELTO	FEADER	MAPA	CAPADR
	1.795,14 €	1.525,87 €	176,10 €	93,17 €

RECINTOS RESUELTOS

REE	REFERENCIA SIGPAC	CULTIVO	DESCRIPCIÓN CULTIVO	S/R G.PAGO	PEND. MEDIA (%)	SUP. DEC. ADMISIBLE (ha)	SUP. COMPROM. (ha)	SUP. AJUSTADA COMPROM. (1) (ha)	SUP. CONV. SIGPAC (ha)	SUP. CERTIF. (ha)	SUP. CAMPO (ha)	SUP. CAMPO DETER. CULT. DECLARADO (ha)	SUP. DEC. REDUCIDA (ha)	SUP. RESUELTA (ha)
6949601	21-058-012-00003-014	62000	PASTOS PERMANENTES DE 5 O MAS AÑOS-SIN VARIEDAD	S 418	18,30	7,16	3,55	3,55		15,91			3,55	3,55
6949602	21-058-012-00003-015	62000	PASTOS PERMANENTES DE 5 O MAS AÑOS-SIN VARIEDAD	S 418	22,30	20,10	18,98	18,98		57,43			18,98	18,98
6949604	21-058-012-00003-020	62000	PASTOS PERMANENTES DE 5 O MAS AÑOS-SIN VARIEDAD	S 418	14,90	9,60	2,40	2,40		21,34			2,40	2,40
6949605	21-058-012-00003-021	62000	PASTOS PERMANENTES DE 5 O MAS AÑOS-SIN VARIEDAD	S 418	23,70	2,24	2,24	2,24		3,45			2,24	2,24
6949606	21-058-012-00003-022	62000	PASTOS PERMANENTES DE 5 O MAS AÑOS-SIN VARIEDAD	S 418	14,60	3,62	3,18	3,18		8,04			3,18	3,18

(1) Superficie declarada admisible ajustada con la superficie comprometida.
(2) Factor de penalización valorando el alcance para el tipo de compromiso.

Puede verificar la integridad de una copia de este documento mediante la lectura del código QR adjunto o mediante el acceso a la dirección <https://ws050.juntadeandalucia.es/verificarFirma> indicando el código de VERIFICACIÓN

FIRMADO POR

RAQUEL MARIA ESPIN CRESPO

17/12/2024

VERIFICACIÓN

Pk2jm6UYDU9J72AMTZUYRN3GET48NG

PÁG. 6589/9349



**INCIDENCIAS****INCIDENCIA DESCRIPCIÓN**

- 225 La superficie de cruce total de productos de la agrupación Pastos permanentes sobre un mismo recinto en el conjunto de las solicitudes, no puede superar la superficie total admisible de pastos
Ref:6949601 Recinto:21-058-012-00003-00014 Cultivo:62000 PASTOS PERMANENTES DE 5 O MAS AÑOS-SIN VARIEDAD Secano Superficie admisible de pastos del recinto según SIGPAC.:716 Suma de superficies de cruce netas declaradas para este recinto por todos los solicitantes.:1077 Exceso de superficie (Hectáreas):3,61
Ref:6949602 Recinto:21-058-012-00003-00015 Cultivo:62000 PASTOS PERMANENTES DE 5 O MAS AÑOS-SIN VARIEDAD Secano Superficie admisible de pastos del recinto según SIGPAC.:2010 Suma de superficies de cruce netas declaradas para este recinto por todos los solicitantes.:2122 Exceso de superficie (Hectáreas):1,12
Ref:6949604 Recinto:21-058-012-00003-00020 Cultivo:62000 PASTOS PERMANENTES DE 5 O MAS AÑOS-SIN VARIEDAD Secano Superficie admisible de pastos del recinto según SIGPAC.:960 Suma de superficies de cruce netas declaradas para este recinto por todos los solicitantes.:1680 Exceso de superficie (Hectáreas):7,2
Ref:6949606 Recinto:21-058-012-00003-00022 Cultivo:62000 PASTOS PERMANENTES DE 5 O MAS AÑOS-SIN VARIEDAD Secano Superficie admisible de pastos del recinto según SIGPAC.:362 Suma de superficies de cruce netas declaradas para este recinto por todos los solicitantes.:406 Exceso de superficie (Hectáreas):0,44
- 3790 Recinto declarado inactivo
Ref:6949608 Recinto:21-058-012-00031-00001 Cultivo: -
Ref:6949612 Recinto:21-058-012-00033-00001 Cultivo: -
- 100407 Explotación solicitada no forma parte de ningún organismo de control autorizado para la producción ecológica en Andalucía o fecha de inscripción posterior al plazo establecido (Anexo I. Criterios de Subvencionabilidad. Orden 28 de marzo de 2023).
Explotación:ES210570000061 Especie:PORCINO
Explotación:ES210570000308 Especie:PORCINO
Explotación:ES210580000338 Especie:OVINA
Explotación:ES210580000338 Especie:PORCINO
Explotación:ES210580000714 Especie:BOVINA
- 100424 Solicita recinto que no está comprometido para la operación.
Ref:6949608 Recinto:21-058-012-00031-00001 Cultivo:62000 PASTOS PERMANENTES DE 5 O MAS AÑOS-SIN VARIEDAD Secano
Ref:6949612 Recinto:21-058-012-00033-00001 Cultivo:62000 PASTOS PERMANENTES DE 5 O MAS AÑOS-SIN VARIEDAD Secano

Datos considerados para el Cálculo de la Carga Ganadera mínima y máxima del expediente

Explotación	Especie	Inscrito en Sipea y Admisible	Ugm Calculada para CG Mínima	Ugm Calculada para CG Máxima
ES210570000061	PORCINO	NO	0,00	100,49
ES210570000308	PORCINO	NO	0,00	0,00
ES210580000338	OVINA	NO	0,00	1,95
ES210580000338	PORCINO	NO	0,00	59,44
ES210580000714	BOVINA	NO	0,00	0,42
ES210580000714	OVINA	SI	5,52	5,52
			5,52	167,82

Superficie determinada para Cálculo Carga Ganadera Mínima: 30,46 ha

Superficie determinada para Cálculo Carga Ganadera Máxima: 115,72 ha

Carga Ganadera Mínima Expediente: 0,18 ugm/ha

Carga Ganadera Máxima Expediente: 1,45 ugm/ha

Los importes del Grupo de Pago de pastos de este expediente han sido ajustados por no llegar a la carga ganadera mínima de 0,3

Recintos Determinados para el Cálculo de Carga Ganadera Mínima

REF.	REFERENCIA SIGPAC	CULTIVO	DESCRIPCIÓN CULTIVO	S/R	SUP. RESUELTA (ha)
6949601	21-058-012-00003-00014	62000	PASTOS PERMANENTES DE 5 O MAS AÑOS-SIN VARIEDAD	S	3,55
6949602	21-058-012-00003-00015	62000	PASTOS PERMANENTES DE 5 O MAS AÑOS-SIN VARIEDAD	S	18,98
6949604	21-058-012-00003-00020	62000	PASTOS PERMANENTES DE 5 O MAS AÑOS-SIN VARIEDAD	S	2,40
6949605	21-058-012-00003-00021	62000	PASTOS PERMANENTES DE 5 O MAS AÑOS-SIN VARIEDAD	S	2,24
6949606	21-058-012-00003-00022	62000	PASTOS PERMANENTES DE 5 O MAS AÑOS-SIN VARIEDAD	S	3,18
6949612	21-058-012-00033-00001	62000	PASTOS PERMANENTES DE 5 O MAS AÑOS-SIN VARIEDAD	S	0,11

(1) Superficie declarada admisible ajustada con la superficie comprometida.
(2) Factor de penalización valorando el alcance para el tipo de compromiso.Puede verificar la integridad de una copia de este documento mediante la lectura del código QR adjunto o mediante el acceso a la dirección <https://ws050.juntadeandalucia.es/verificarFirma> indicando el código de VERIFICACIÓN

FIRMADO POR

RAQUEL MARIA ESPIN CRESPO

17/12/2024

VERIFICACIÓN

Pk2jm6UYDU9J72AMTZUYRN3GET48NG

PÁG. 6590/9349



**Datos considerados para el Cálculo de la Carga Ganadera mínima y máxima del expediente****Recintos Determinados para el Cálculo de Garga Ganadera Máxima**

REF.	REFERENCIA SIGPAC	CULTIVO	DESCRIPCIÓN CULTIVO	SUP.	
				S/R	RESUELTA (ha)
-1068595	21-058-008-00026-00012	62000	PASTOS PERMANENTES DE 5 O MAS AÑOS-SIN VARIEDAD	S	4,09
-1068594	21-058-008-00026-00011	62000	PASTOS PERMANENTES DE 5 O MAS AÑOS-SIN VARIEDAD	S	2,34
-1068593	21-058-008-00026-00005	62000	PASTOS PERMANENTES DE 5 O MAS AÑOS-SIN VARIEDAD	S	3,31
-1068592	21-058-007-00021-00010	62000	PASTOS PERMANENTES DE 5 O MAS AÑOS-SIN VARIEDAD	S	1,07
-1068591	21-058-007-00021-00006	63000	PASTOS DE MENOS DE 5 AÑOS-SIN VARIEDAD	S	5,79
-1068590	21-058-007-00021-00006	63000	PASTOS DE MENOS DE 5 AÑOS-SIN VARIEDAD	S	4,39
-143952	21-058-007-00021-00007	62000	PASTOS PERMANENTES DE 5 O MAS AÑOS-SIN VARIEDAD	S	0,15
-143951	21-058-007-00021-00006	63000	PASTOS DE MENOS DE 5 AÑOS-SIN VARIEDAD	S	3,00
6949573	21-058-020-00024-00023	62000	PASTOS PERMANENTES DE 5 O MAS AÑOS-SIN VARIEDAD	S	0,03
6949574	21-058-020-00024-00027	62000	PASTOS PERMANENTES DE 5 O MAS AÑOS-SIN VARIEDAD	S	0,82
6949576	21-058-020-00024-00029	62000	PASTOS PERMANENTES DE 5 O MAS AÑOS-SIN VARIEDAD	S	1,42
6949577	21-058-020-00024-00031	62000	PASTOS PERMANENTES DE 5 O MAS AÑOS-SIN VARIEDAD	S	0,36
6949578	21-058-020-00024-00034	62000	PASTOS PERMANENTES DE 5 O MAS AÑOS-SIN VARIEDAD	S	16,50
6949580	21-058-020-00024-00042	62000	PASTOS PERMANENTES DE 5 O MAS AÑOS-SIN VARIEDAD	S	0,03
6949582	21-058-020-00024-00047	62000	PASTOS PERMANENTES DE 5 O MAS AÑOS-SIN VARIEDAD	S	0,00
6949583	21-058-020-00024-00049	62000	PASTOS PERMANENTES DE 5 O MAS AÑOS-SIN VARIEDAD	S	0,06
6949585	21-058-020-00024-00055	62000	PASTOS PERMANENTES DE 5 O MAS AÑOS-SIN VARIEDAD	S	0,23
6949586	21-058-020-00024-00064	62000	PASTOS PERMANENTES DE 5 O MAS AÑOS-SIN VARIEDAD	S	0,01
6949587	21-058-020-00024-00069	62000	PASTOS PERMANENTES DE 5 O MAS AÑOS-SIN VARIEDAD	S	0,02
6949588	21-058-020-00024-00070	62000	PASTOS PERMANENTES DE 5 O MAS AÑOS-SIN VARIEDAD	S	0,03
6949589	21-058-020-00024-00071	62000	PASTOS PERMANENTES DE 5 O MAS AÑOS-SIN VARIEDAD	S	3,64
6949594	21-058-020-00005-00005	63000	PASTOS DE MENOS DE 5 AÑOS-SIN VARIEDAD	S	2,03
6949596	21-058-019-00040-00002	63000	PASTOS DE MENOS DE 5 AÑOS-SIN VARIEDAD	S	2,11
6949601	21-058-012-00003-00014	62000	PASTOS PERMANENTES DE 5 O MAS AÑOS-SIN VARIEDAD	S	3,55
6949602	21-058-012-00003-00015	62000	PASTOS PERMANENTES DE 5 O MAS AÑOS-SIN VARIEDAD	S	18,98
6949604	21-058-012-00003-00020	62000	PASTOS PERMANENTES DE 5 O MAS AÑOS-SIN VARIEDAD	S	2,40
6949605	21-058-012-00003-00021	62000	PASTOS PERMANENTES DE 5 O MAS AÑOS-SIN VARIEDAD	S	2,24
6949606	21-058-012-00003-00022	62000	PASTOS PERMANENTES DE 5 O MAS AÑOS-SIN VARIEDAD	S	3,18
6949608	21-058-012-00031-00001	62000	PASTOS PERMANENTES DE 5 O MAS AÑOS-SIN VARIEDAD	S	0,00
6949612	21-058-012-00033-00001	62000	PASTOS PERMANENTES DE 5 O MAS AÑOS-SIN VARIEDAD	S	0,11
1700000005482242	21-057-012-00009-00004	62000	PASTOS PERMANENTES DE 5 O MAS AÑOS-SIN VARIEDAD	S	0,34
1700000005482243	21-057-012-00011-00002	62000	PASTOS PERMANENTES DE 5 O MAS AÑOS-SIN VARIEDAD	S	9,63
1700000005482244	21-057-013-00125-00001	62000	PASTOS PERMANENTES DE 5 O MAS AÑOS-SIN VARIEDAD	S	3,16
1700000005482245	21-057-013-00126-00004	62000	PASTOS PERMANENTES DE 5 O MAS AÑOS-SIN VARIEDAD	S	16,19
1700000005482246	21-057-012-00010-00005	62000	PASTOS PERMANENTES DE 5 O MAS AÑOS-SIN VARIEDAD	S	4,51

Incidencias de carga ganadera**INCIDENCIA DESCRIPCIÓN**

225 La superficie de cruce total de productos de la agrupación Pastos permanentes sobre un mismo recinto en el conjunto de las solicitudes, no

(1) Superficie declarada admisible ajustada con la superficie comprometida.
 (2) Factor de penalización valorando el alcance para el tipo de compromiso.

Puede verificar la integridad de una copia de este documento mediante la lectura del código QR adjunto o mediante el acceso a la dirección <https://ws050.juntadeandalucia.es/verificarFirma> indicando el código de VERIFICACIÓN

FIRMADO POR

RAQUEL MARIA ESPIN CRESPO

17/12/2024

VERIFICACIÓN

Pk2jm6UYDU9J72AMTZUYRN3GET48NG

PÁG. 6591/9349



**Datos considerados para el Cálculo de la Carga Ganadera mínima y máxima del expediente**

- puede superar la superficie total admisible de pastos
- Ref:6949601 Recinto:21-058-012-00003-00014 Cultivo:62000 PASTOS PERMANENTES DE 5 O MAS AÑOS-SIN VARIEDAD Secano Superficie admisible de pastos del recinto según SIGPAC.:716 Suma de superficies de cruce netas declaradas para este recinto por todos los solicitantes.:1077 Exceso de superficie (Hectáreas):3,61
- Ref:6949602 Recinto:21-058-012-00003-00015 Cultivo:62000 PASTOS PERMANENTES DE 5 O MAS AÑOS-SIN VARIEDAD Secano Superficie admisible de pastos del recinto según SIGPAC.:2010 Suma de superficies de cruce netas declaradas para este recinto por todos los solicitantes.:2122 Exceso de superficie (Hectáreas):1,12
- Ref:6949604 Recinto:21-058-012-00003-00020 Cultivo:62000 PASTOS PERMANENTES DE 5 O MAS AÑOS-SIN VARIEDAD Secano Superficie admisible de pastos del recinto según SIGPAC.:960 Suma de superficies de cruce netas declaradas para este recinto por todos los solicitantes.:1680 Exceso de superficie (Hectáreas):7,2
- Ref:6949606 Recinto:21-058-012-00003-00022 Cultivo:62000 PASTOS PERMANENTES DE 5 O MAS AÑOS-SIN VARIEDAD Secano Superficie admisible de pastos del recinto según SIGPAC.:362 Suma de superficies de cruce netas declaradas para este recinto por todos los solicitantes.:406 Exceso de superficie (Hectáreas):0,44
- 4272 Verifica que las líneas de declaración de las Solicitudes Únicas no tienen solapes con la capa de Retroactividad Gráfica (ambas de la misma campaña) a nivel de expediente/línea de declaración gráfica de la solicitud.
- Ref:6949578 Recinto:21-058-020-00024-00034 Cultivo: - Agregado de la referencia del recinto.:0 Zona de la referencia del recinto.:0 Superficie solapada.:0,02 Id. Incid.:5082798
- 100407 Explotación solicitada no forma parte de ningún organismo de control autorizado para la producción ecológica en Andalucía o fecha de inscripción posterior al plazo establecido (Anexo I. Criterios de Subvencionabilidad. Orden 28 de marzo de 2023).
- Explotación:ES210570000061 Especie:PORCINO
- Explotación:ES210570000308 Especie:PORCINO
- Explotación:ES210580000338 Especie:OVINA
- Explotación:ES210580000338 Especie:PORCINO
- Explotación:ES210580000714 Especie:BOVINA

(1) Superficie declarada admisible ajustada con la superficie comprometida.
 (2) Factor de penalización valorando el alcance para el tipo de compromiso.

Puede verificar la integridad de una copia de este documento mediante la lectura del código QR adjunto o mediante el acceso a la dirección <https://ws050.juntadeandalucia.es/verificarFirma> indicando el código de VERIFICACIÓN

FIRMADO POR	RAQUEL MARIA ESPIN CRESPO	17/12/2024	
VERIFICACIÓN	Pk2jm6UYDU9J72AMTZUYRN3GET48NG	PÁG. 6592/9349	

**APELLIDOS Y NOMBRE / RAZÓN SOCIAL**

PEREZ DE LA RUBIERA MARIO JOSE

NIF

***2347*

EXPEDIENTE

1118174

ANUALIDAD DE PAGO

1ª

IMPORTES POR ANUALIDAD

	2023	2024	2025	2026	2027
IMPORTE MÁXIMO SUBVENCIONABLE	1.460,63 €	1.460,63 €	1.460,63 €	1.217,19 €	1.217,19 €
IMPORTE MEDIO DE TRANSFERENCIA (€/ha)	297,48 €	297,48 €	297,48 €	247,90 €	247,90 €

RESUMEN DE UNIDADES

Cód	GRUPO DE PAGO	Sup. Dec. Admisible (ha)	Sup. Comprometida (ha)	Sup. ajustada compromiso (1) (ha)	% sobredec.	Sup. Resuelta (ha)	Importe Declarado	Importe Topado	Importe Resuelto	Importe tras sobredec.
419	OLIVAR	4,91		4,91	0,00	4,91	1.460,63	1.460,63	1.460,63	1.460,63
TOTAL		4,91	4,91	4,91		4,91	1.460,63	1.460,63	1.460,63	1.460,63

APLICACIÓN DE REDUCCIONES Y PENALIZACIONES

GRUPO DE PAGO	Importe Calculado	Importe prerreduc.	Criterios de subvencionabilidad y compromisos	Presentación tardía	Omisión declaración	Condicionalidad	IMPORTE (Euros) RESUELTO
OLIVAR	1.460,63	1.460,63	0,00	0,00	0,00	0,00	1.460,63
TOTAL	1.460,63	1.460,63					1.460,63

RESUMEN DE PAGOS**IMPORTE (Euros)**

	RESUELTO	FEADER	MAPA	CAPADR
OLIVAR - Pago realizado	1.460,63 €	1.241,54 €	143,29 €	75,80 €

RECINTOS RESUELTOS

REF.	REFERENCIA SIGPAC	CULTIVO DESCRIPCIÓN CULTIVO	S/R G.PAGO	PEND. MEDIA (%)	SUP. DEC. ADMISIBLE (ha)	SUP. COMPROM. (ha)	SUP. AJUSTADA COMPROM. (1) (ha)	SUP. CONY. SIGPAC (ha)	SUP. CERTIE (ha)	SUP. CAMPO (ha)	SUP. CAMPO DETER. CULT. DECLARADO (ha)	SUP. DEC. REDUCIDA (ha)	SUP. RESUELTA (ha)
-1464015	21-011-039-00125-001	101003 OLIVAR-ARBEQUINA	S 419	6,50	0,04	0,04	0,04		0,04			0,04	0,04
-1464014	21-011-037-00206-001	101010 OLIVAR-PICUAL	S 419	3,40	0,03	0,03	0,03		0,03			0,03	0,03
-1464013	21-011-037-00206-001	101323 OLIVAR-VERDIAL DE HUEVAR	S 419	3,40	0,11	0,11	0,11		0,11			0,11	0,11
-85307	21-011-037-00208-001	101010 OLIVAR-PICUAL	S 419	2,30	0,19	0,19	0,19		0,19			0,19	0,19
1700000002695532	21-011-012-00317-001	101323 OLIVAR-VERDIAL DE HUEVAR	S 419	5,80	0,29	0,29	0,29		0,29			0,29	0,29
1700000002695533	21-011-039-00019-001	101010 OLIVAR-PICUAL	S 419	5,80	0,18	0,18	0,18		0,18			0,18	0,18
1700000002695534	21-011-039-00119-001	101010 OLIVAR-PICUAL	S 419	5,80	0,83	0,83	0,83		0,83			0,83	0,83
1700000002695535	21-011-039-00125-001	101003 OLIVAR-ARBEQUINA	S 419	6,50	0,34	0,34	0,34		0,34			0,34	0,34
1700000002695537	21-011-023-00072-001	101010 OLIVAR-PICUAL	S 419	6,10	1,72	1,72	1,72		1,72			1,72	1,72
1700000002695540	21-011-037-00206-001	101323 OLIVAR-VERDIAL DE HUEVAR	S 419	3,40	0,71	0,71	0,71		0,71			0,71	0,71
1700000002695542	21-011-039-00011-001	101003 OLIVAR-ARBEQUINA	S 419	6,20	0,47	0,47	0,47		0,47			0,47	0,47

INCIDENCIAS**INCIDENCIA DESCRIPCIÓN**

- 100402 Recinto solicitado no forma parte de ningún organismo de control autorizado para la producción ecológica en Andalucía o fecha de inscripción posterior al plazo establecido (Anexo I. Criterios de Subvencionabilidad. Orden 28 de marzo de 2023).
Ref:-997752 Recinto:21-011-039-00011-00004 Cultivo:62000 PASTOS PERMANENTES DE 5 O MAS AÑOS-SIN VARIEDAD Secano
- 100411 Recinto no admisible por no estar asociado en SIGGAN a una explotación ganadera (Artículo 10 de the Orden de 28 de marzo de 2023).
Ref:-997752 Recinto:21-011-039-00011-00004 Cultivo:62000 PASTOS PERMANENTES DE 5 O MAS AÑOS-SIN VARIEDAD Secano
- 100424 Solicita recinto que no está comprometido para la operación.
Ref:-997752 Recinto:21-011-039-00011-00004 Cultivo:62000 PASTOS PERMANENTES DE 5 O MAS AÑOS-SIN VARIEDAD Secano

(1) Superficie declarada admisible ajustada con la superficie comprometida.
(2) Factor de penalización valorando el alcance para el tipo de compromiso.

Puede verificar la integridad de una copia de este documento mediante la lectura del código QR adjunto o mediante el acceso a la dirección <https://ws050.juntadeandalucia.es/verificarFirma> indicando el código de VERIFICACIÓN

FIRMADO POR

RAQUEL MARIA ESPIN CRESPO

17/12/2024

VERIFICACIÓN

Pk2jm6UYDU9J72AMTZUYRN3GET48NG

PÁG. 6593/9349



**APELLIDOS Y NOMBRE / RAZÓN SOCIAL**

PEREZ ESCUDERO JOSE MANUEL

NIF
4622EXPEDIENTE**
1013234**ANUALIDAD DE PAGO**

1ª

IMPORTES POR ANUALIDAD

	2023	2024	2025	2026	2027
IMPORTE MÁXIMO SUBVENCIONABLE	3.788,43 €	3.788,43 €	3.157,02 €	3.157,02 €	3.157,02 €
IMPORTE MEDIO DE TRANSFERENCIA (€/ha)	62,11 €	62,11 €	51,75 €	51,75 €	51,75 €

RESUMEN DE UNIDADES

Cód	GRUPO DE PAGO	Sup. Dec. Admisible (ha)	Sup. Comprometida (ha)	Sup. ajustada compromiso (1) (ha)	% sobredec.	Sup. Resuelta (ha)	Importe Declarado	Importe Topado	Importe Resuelto	Importe tras sobredec.
418	PASTOS ASOCIADOS A GANADERÍA ECOLÓGICA	61,00		61,00	0,00	61,00	6.013,38	3.788,43	3.788,43	3.788,43
TOTAL		61,00	61,00	61,00		61,00	6.013,38	3.788,43	3.788,43	3.788,43

APLICACIÓN DE REDUCCIONES Y PENALIZACIONES

GRUPO DE PAGO	Importe Calculado	Importe prereduc.	Criterios de subvencionabilidad y compromisos	Presentación tardía	Omisión declaración	Condicionidad	IMPORTE (Euros) RESUELTO
PASTOS ASOCIADOS A GANADERÍA	3.788,43	3.788,43	0,00	0,00	0,00	0,00	3.788,43
TOTAL	3.788,43	3.788,43					3.788,43

RESUMEN DE PAGOS**IMPORTE (Euros)**

PASTOS ASOCIADOS A GANADERÍA ECOLÓGICA - Pago realizado	RESUELTO	FEADER	MAPA	CAPADR
	3.788,43 €	3.220,17 €	371,64 €	196,62 €

RECINTOS RESUELTOS

REE	REFERENCIA SIGPAC	CULTIVO DESCRIPCIÓN CULTIVO	S/R G.PAGO	PEND. MEDIA (%)	SUP. DEC. ADMISIBLE (ha)	SUP. COMPROM. (ha)	SUP. AJUSTADA COMPROM. (1) (ha)	SUP. CONV. SIGPAC (ha)	SUP. CERTIF. (ha)	SUP. CAMPO (ha)	SUP. CAMPO DETER. CULT. DECLARADO (ha)	SUP. DEC. REDUCIDA (ha)	SUP. RESUELTA (ha)
-1573321	21-061-006-00069-020	62000 PASTOS PERMANENTES DE 5 O MAS AÑOS-SIN VARIEDAD	S 418	22,70	2,19	2,19	2,19		6,26			2,19	2,19
6858249	21-061-006-00112-027	62000 PASTOS PERMANENTES DE 5 O MAS AÑOS-SIN VARIEDAD	S 418	20,50	28,19	28,19	28,19		28,19			28,19	28,19
1700000005501856	21-061-006-00069-013	62000 PASTOS PERMANENTES DE 5 O MAS AÑOS-SIN VARIEDAD	S 418	19,80	6,61	6,61	6,61		12,01			6,61	6,61
1700000005501858	21-061-006-00069-022	62000 PASTOS PERMANENTES DE 5 O MAS AÑOS-SIN VARIEDAD	S 418	25,50	1,96	1,96	1,96		5,61			1,96	1,96
1700000005501862	21-061-006-00069-019	62000 PASTOS PERMANENTES DE 5 O MAS AÑOS-SIN VARIEDAD	S 418	23,40	2,22	2,22	2,22		6,35			2,22	2,22
1700000005501863	21-061-006-00069-009	62000 PASTOS PERMANENTES DE 5 O MAS AÑOS-SIN VARIEDAD	S 418	23,20	19,14	19,14	19,14		29,45			19,14	19,14
1700000005501864	21-061-006-00069-021	62000 PASTOS PERMANENTES DE 5 O MAS AÑOS-SIN VARIEDAD	S 418	24,00	0,69	0,69	0,69		2,74			0,69	0,69

(1) Superficie declarada admisible ajustada con la superficie comprometida.
(2) Factor de penalización valorando el alcance para el tipo de compromiso.Puede verificar la integridad de una copia de este documento mediante la lectura del código QR adjunto o mediante el acceso a la dirección <https://ws050.juntadeandalucia.es/verificarFirma> indicando el código de VERIFICACIÓN

FIRMADO POR

RAQUEL MARIA ESPIN CRESPO

17/12/2024

VERIFICACIÓN

Pk2jm6UYDU9J72AMTZUYRN3GET48NG

PÁG. 6594/9349



**INCIDENCIAS****INCIDENCIA DESCRIPCIÓN**

- 100407 Explotación solicitada no forma parte de ningún organismo de control autorizado para la producción ecológica en Andalucía o fecha de inscripción posterior al plazo establecido (Anexo I. Criterios de Subvencionabilidad. Orden 28 de marzo de 2023).
Explotación:ES21008000490 Especie:PORCINO
Explotación:ES210250000356 Especie:PORCINO
Explotación:ES210620000012 Especie:PORCINO
Explotación:ES210620000438 Especie:PORCINO
- 100410 Recinto no admisible por pertenecer a una explotación ganadera No inscrita en Sipea (Artículo 10 de la Orden de 28 de marzo de 2023).
Ref:-1445171 Recinto:21-025-010-00002-00002 Cultivo:62000 PASTOS PERMANENTES DE 5 O MAS AÑOS-SIN VARIEDAD Secano Explotación:ES210250000356
Ref:-1445172 Recinto:21-025-010-00005-00001 Cultivo:62000 PASTOS PERMANENTES DE 5 O MAS AÑOS-SIN VARIEDAD Secano Explotación:ES210250000356
Ref:-1445173 Recinto:21-025-010-00024-00001 Cultivo:62000 PASTOS PERMANENTES DE 5 O MAS AÑOS-SIN VARIEDAD Secano Explotación:ES210250000356
Ref:4774575 Recinto:21-025-010-00024-00003 Cultivo:62000 PASTOS PERMANENTES DE 5 O MAS AÑOS-SIN VARIEDAD Secano Explotación:ES210250000356
Ref:4774576 Recinto:21-025-010-00040-00001 Cultivo:62000 PASTOS PERMANENTES DE 5 O MAS AÑOS-SIN VARIEDAD Secano Explotación:ES210250000356
Ref:4774577 Recinto:21-025-010-00040-00003 Cultivo:62000 PASTOS PERMANENTES DE 5 O MAS AÑOS-SIN VARIEDAD Secano Explotación:ES210250000356
Ref:-1445174 Recinto:21-025-010-00058-00001 Cultivo:62000 PASTOS PERMANENTES DE 5 O MAS AÑOS-SIN VARIEDAD Secano Explotación:ES210250000356
Ref:-1445175 Recinto:21-025-010-00058-00008 Cultivo:62000 PASTOS PERMANENTES DE 5 O MAS AÑOS-SIN VARIEDAD Secano Explotación:ES210250000356
Ref:4774578 Recinto:21-025-011-00053-00001 Cultivo:62000 PASTOS PERMANENTES DE 5 O MAS AÑOS-SIN VARIEDAD Secano Explotación:ES210250000356
- 100411 Recinto no admisible por no estar asociado en SIGGAN a una explotación ganadera (Artículo 10 de la Orden de 28 de marzo de 2023).
Ref:6858246 Recinto:21-061-006-00108-00001 Cultivo:62000 PASTOS PERMANENTES DE 5 O MAS AÑOS-SIN VARIEDAD Secano
- 100424 Solicita recinto que no está comprometido para la operación.
Ref:-915345 Recinto:21-025-007-00063-00007 Cultivo:62000 PASTOS PERMANENTES DE 5 O MAS AÑOS-SIN VARIEDAD Secano
Ref:4774835 Recinto:21-025-007-00111-00001 Cultivo:62000 PASTOS PERMANENTES DE 5 O MAS AÑOS-SIN VARIEDAD Secano
Ref:4774836 Recinto:21-025-007-00111-00002 Cultivo:62000 PASTOS PERMANENTES DE 5 O MAS AÑOS-SIN VARIEDAD Secano
Ref:4774837 Recinto:21-025-007-00111-00005 Cultivo:62000 PASTOS PERMANENTES DE 5 O MAS AÑOS-SIN VARIEDAD Secano
Ref:4774838 Recinto:21-025-007-00111-00006 Cultivo:62000 PASTOS PERMANENTES DE 5 O MAS AÑOS-SIN VARIEDAD Secano
Ref:-1445171 Recinto:21-025-010-00002-00002 Cultivo:62000 PASTOS PERMANENTES DE 5 O MAS AÑOS-SIN VARIEDAD Secano
Ref:-1445172 Recinto:21-025-010-00005-00001 Cultivo:62000 PASTOS PERMANENTES DE 5 O MAS AÑOS-SIN VARIEDAD Secano
Ref:-1445173 Recinto:21-025-010-00024-00001 Cultivo:62000 PASTOS PERMANENTES DE 5 O MAS AÑOS-SIN VARIEDAD Secano
Ref:4774575 Recinto:21-025-010-00024-00003 Cultivo:62000 PASTOS PERMANENTES DE 5 O MAS AÑOS-SIN VARIEDAD Secano
Ref:4774576 Recinto:21-025-010-00040-00001 Cultivo:62000 PASTOS PERMANENTES DE 5 O MAS AÑOS-SIN VARIEDAD Secano
Ref:4774577 Recinto:21-025-010-00040-00003 Cultivo:62000 PASTOS PERMANENTES DE 5 O MAS AÑOS-SIN VARIEDAD Secano
Ref:-1445174 Recinto:21-025-010-00058-00001 Cultivo:62000 PASTOS PERMANENTES DE 5 O MAS AÑOS-SIN VARIEDAD Secano
Ref:-1445175 Recinto:21-025-010-00058-00008 Cultivo:62000 PASTOS PERMANENTES DE 5 O MAS AÑOS-SIN VARIEDAD Secano
Ref:4774578 Recinto:21-025-011-00053-00001 Cultivo:62000 PASTOS PERMANENTES DE 5 O MAS AÑOS-SIN VARIEDAD Secano
Ref:6858246 Recinto:21-061-006-00108-00001 Cultivo:62000 PASTOS PERMANENTES DE 5 O MAS AÑOS-SIN VARIEDAD Secano

Datos considerados para el Cálculo de la Carga Ganadera mínima y máxima del expediente

Explotación	Especie	Inscrito en Sipea y Admisible	Ugm Calculada para CG Mínima	Ugm Calculada para CG Máxima
ES21008000490	PORCINO	NO	0,00	0,00
ES210250000356	PORCINO	NO	0,00	1,67
ES210620000012	BOVINA	SI	45,19	45,19
ES210620000012	PORCINO	NO	0,00	10,50
ES210620000438	BOVINA	SI	22,55	22,55
ES210620000438	PORCINO	NO	0,00	6,84
			67,74	86,75

(1) Superficie declarada admisible ajustada con la superficie comprometida.
(2) Factor de penalización valorando el alcance para el tipo de compromiso.

Puede verificar la integridad de una copia de este documento mediante la lectura del código QR adjunto o mediante el acceso a la dirección <https://ws050.juntadeandalucia.es/verificarFirma> indicando el código de VERIFICACIÓN

FIRMADO POR

RAQUEL MARIA ESPIN CRESPO

17/12/2024

VERIFICACIÓN

Pk2jm6UYDU9J72AMTZUYRN3GET48NG

PÁG. 6595/9349



**Datos considerados para el Cálculo de la Carga Ganadera mínima y máxima del expediente**

Superficie determinada para Cálculo Carga Ganadera Mínima:	356,19 ha	Los importes del Grupo de Pago de pastos de este expediente han sido ajustados por no llegar a la carga ganadera mínima de 0,3
Superficie determinada para Cálculo Carga Ganadera Máxima:	357,05 ha	
Carga Ganadera Mínima Expediente:	0,19 ugm/ha	
Carga Ganadera Máxima Expediente:	0,24 ugm/ha	

Recintos Determinados para el Cálculo de Garga Ganadera Mínima

REF.	REFERENCIA SIGPAC	CULTIVO	DESCRIPCIÓN CULTIVO	S/R	SUP. RESUELTA (ha)
-1573321	21-061-006-00069-00020	62000	PASTOS PERMANENTES DE 5 O MAS AÑOS-SIN VARIEDAD	S	2,19
-1445175	21-025-010-00058-00008	62000	PASTOS PERMANENTES DE 5 O MAS AÑOS-SIN VARIEDAD	S	0,02
-1445174	21-025-010-00058-00001	62000	PASTOS PERMANENTES DE 5 O MAS AÑOS-SIN VARIEDAD	S	0,00
-1445173	21-025-010-00024-00001	62000	PASTOS PERMANENTES DE 5 O MAS AÑOS-SIN VARIEDAD	S	24,57
-1445172	21-025-010-00005-00001	62000	PASTOS PERMANENTES DE 5 O MAS AÑOS-SIN VARIEDAD	S	0,00
-1445171	21-025-010-00002-00002	62000	PASTOS PERMANENTES DE 5 O MAS AÑOS-SIN VARIEDAD	S	0,11
-915345	21-025-007-00063-00007	62000	PASTOS PERMANENTES DE 5 O MAS AÑOS-SIN VARIEDAD	S	0,38
-17317	21-008-004-00036-00018	62000	PASTOS PERMANENTES DE 5 O MAS AÑOS-SIN VARIEDAD	S	5,22
4076632	21-008-004-00036-00006	62000	PASTOS PERMANENTES DE 5 O MAS AÑOS-SIN VARIEDAD	S	31,67
4774575	21-025-010-00024-00003	62000	PASTOS PERMANENTES DE 5 O MAS AÑOS-SIN VARIEDAD	S	0,57
4774576	21-025-010-00040-00001	62000	PASTOS PERMANENTES DE 5 O MAS AÑOS-SIN VARIEDAD	S	0,09
4774577	21-025-010-00040-00003	62000	PASTOS PERMANENTES DE 5 O MAS AÑOS-SIN VARIEDAD	S	0,10
4774578	21-025-011-00053-00001	62000	PASTOS PERMANENTES DE 5 O MAS AÑOS-SIN VARIEDAD	S	0,03
4774835	21-025-007-00111-00001	62000	PASTOS PERMANENTES DE 5 O MAS AÑOS-SIN VARIEDAD	S	7,25
4774836	21-025-007-00111-00002	62000	PASTOS PERMANENTES DE 5 O MAS AÑOS-SIN VARIEDAD	S	0,87
4774837	21-025-007-00111-00005	62000	PASTOS PERMANENTES DE 5 O MAS AÑOS-SIN VARIEDAD	S	0,09
4774838	21-025-007-00111-00006	62000	PASTOS PERMANENTES DE 5 O MAS AÑOS-SIN VARIEDAD	S	0,70
6858239	21-061-006-00066-00001	62000	PASTOS PERMANENTES DE 5 O MAS AÑOS-SIN VARIEDAD	S	18,02
6858243	21-061-006-00068-00001	62000	PASTOS PERMANENTES DE 5 O MAS AÑOS-SIN VARIEDAD	S	76,55
6858246	21-061-006-00108-00001	62000	PASTOS PERMANENTES DE 5 O MAS AÑOS-SIN VARIEDAD	S	1,10
6858247	21-061-006-00112-00023	62000	PASTOS PERMANENTES DE 5 O MAS AÑOS-SIN VARIEDAD	S	6,63
6858249	21-061-006-00112-00027	62000	PASTOS PERMANENTES DE 5 O MAS AÑOS-SIN VARIEDAD	S	28,19
1700000005501856	21-061-006-00069-00013	62000	PASTOS PERMANENTES DE 5 O MAS AÑOS-SIN VARIEDAD	S	6,61
1700000005501858	21-061-006-00069-00022	62000	PASTOS PERMANENTES DE 5 O MAS AÑOS-SIN VARIEDAD	S	1,96
1700000005501859	21-061-006-00069-00012	62000	PASTOS PERMANENTES DE 5 O MAS AÑOS-SIN VARIEDAD	S	69,98
1700000005501860	21-061-006-00065-00010	62000	PASTOS PERMANENTES DE 5 O MAS AÑOS-SIN VARIEDAD	S	1,14
1700000005501862	21-061-006-00069-00019	62000	PASTOS PERMANENTES DE 5 O MAS AÑOS-SIN VARIEDAD	S	2,22
1700000005501863	21-061-006-00069-00009	62000	PASTOS PERMANENTES DE 5 O MAS AÑOS-SIN VARIEDAD	S	19,14
1700000005501864	21-061-006-00069-00021	62000	PASTOS PERMANENTES DE 5 O MAS AÑOS-SIN VARIEDAD	S	0,69
1700000005501865	21-061-006-00065-00004	62000	PASTOS PERMANENTES DE 5 O MAS AÑOS-SIN VARIEDAD	S	0,63
1700000005501866	21-061-006-00065-00009	62000	PASTOS PERMANENTES DE 5 O MAS AÑOS-SIN VARIEDAD	S	2,05
1700000005501868	21-061-006-00065-00003	62000	PASTOS PERMANENTES DE 5 O MAS AÑOS-SIN VARIEDAD	S	47,42

(1) Superficie declarada admisible ajustada con la superficie comprometida.
(2) Factor de penalización valorando el alcance para el tipo de compromiso.

Puede verificar la integridad de una copia de este documento mediante la lectura del código QR adjunto o mediante el acceso a la dirección <https://ws050.juntadeandalucia.es/verificarFirma> indicando el código de VERIFICACIÓN

FIRMADO POR

RAQUEL MARIA ESPIN CRESPO

17/12/2024

VERIFICACIÓN

Pk2jm6UYDU9J72AMTZUYRN3GET48NG

PÁG. 6596/9349



**Datos considerados para el Cálculo de la Carga Ganadera mínima y máxima del expediente****Recintos Determinados para el Cálculo de Garga Ganadera Máxima**

REF.	REFERENCIA SIGPAC	CULTIVO	DESCRIPCIÓN CULTIVO	SUP.	
				S/R	RESUELTA (ha)
-1573321	21-061-006-00069-00020	62000	PASTOS PERMANENTES DE 5 O MAS AÑOS-SIN VARIEDAD	S	2,19
-1445175	21-025-010-00058-00008	62000	PASTOS PERMANENTES DE 5 O MAS AÑOS-SIN VARIEDAD	S	0,02
-1445174	21-025-010-00058-00001	62000	PASTOS PERMANENTES DE 5 O MAS AÑOS-SIN VARIEDAD	S	0,00
-1445173	21-025-010-00024-00001	62000	PASTOS PERMANENTES DE 5 O MAS AÑOS-SIN VARIEDAD	S	24,57
-1445172	21-025-010-00005-00001	62000	PASTOS PERMANENTES DE 5 O MAS AÑOS-SIN VARIEDAD	S	0,00
-1445171	21-025-010-00002-00002	62000	PASTOS PERMANENTES DE 5 O MAS AÑOS-SIN VARIEDAD	S	0,11
-915345	21-025-007-00063-00007	62000	PASTOS PERMANENTES DE 5 O MAS AÑOS-SIN VARIEDAD	S	0,38
-17317	21-008-004-00036-00018	62000	PASTOS PERMANENTES DE 5 O MAS AÑOS-SIN VARIEDAD	S	5,22
4076632	21-008-004-00036-00006	62000	PASTOS PERMANENTES DE 5 O MAS AÑOS-SIN VARIEDAD	S	31,67
4774575	21-025-010-00024-00003	62000	PASTOS PERMANENTES DE 5 O MAS AÑOS-SIN VARIEDAD	S	0,57
4774576	21-025-010-00040-00001	62000	PASTOS PERMANENTES DE 5 O MAS AÑOS-SIN VARIEDAD	S	0,09
4774577	21-025-010-00040-00003	62000	PASTOS PERMANENTES DE 5 O MAS AÑOS-SIN VARIEDAD	S	0,10
4774578	21-025-011-00053-00001	62000	PASTOS PERMANENTES DE 5 O MAS AÑOS-SIN VARIEDAD	S	0,03
4774835	21-025-007-00111-00001	62000	PASTOS PERMANENTES DE 5 O MAS AÑOS-SIN VARIEDAD	S	7,25
4774836	21-025-007-00111-00002	62000	PASTOS PERMANENTES DE 5 O MAS AÑOS-SIN VARIEDAD	S	0,87
4774837	21-025-007-00111-00005	62000	PASTOS PERMANENTES DE 5 O MAS AÑOS-SIN VARIEDAD	S	0,09
4774838	21-025-007-00111-00006	62000	PASTOS PERMANENTES DE 5 O MAS AÑOS-SIN VARIEDAD	S	0,70
6858239	21-061-006-00066-00001	62000	PASTOS PERMANENTES DE 5 O MAS AÑOS-SIN VARIEDAD	S	18,02
6858243	21-061-006-00068-00001	62000	PASTOS PERMANENTES DE 5 O MAS AÑOS-SIN VARIEDAD	S	76,55
6858246	21-061-006-00108-00001	62000	PASTOS PERMANENTES DE 5 O MAS AÑOS-SIN VARIEDAD	S	1,10
6858247	21-061-006-00112-00023	62000	PASTOS PERMANENTES DE 5 O MAS AÑOS-SIN VARIEDAD	S	6,63
6858249	21-061-006-00112-00027	62000	PASTOS PERMANENTES DE 5 O MAS AÑOS-SIN VARIEDAD	S	28,19
7755860	21-061-006-00068-01005	62000	PASTOS PERMANENTES DE 5 O MAS AÑOS-SIN VARIEDAD	S	0,20
7755861	21-061-006-00068-01007	62000	PASTOS PERMANENTES DE 5 O MAS AÑOS-SIN VARIEDAD	S	0,18
7755862	21-061-006-00068-00003	62000	PASTOS PERMANENTES DE 5 O MAS AÑOS-SIN VARIEDAD	S	0,48
1700000005501856	21-061-006-00069-00013	62000	PASTOS PERMANENTES DE 5 O MAS AÑOS-SIN VARIEDAD	S	6,61
1700000005501858	21-061-006-00069-00022	62000	PASTOS PERMANENTES DE 5 O MAS AÑOS-SIN VARIEDAD	S	1,96
1700000005501859	21-061-006-00069-00012	62000	PASTOS PERMANENTES DE 5 O MAS AÑOS-SIN VARIEDAD	S	69,98
1700000005501860	21-061-006-00065-00010	62000	PASTOS PERMANENTES DE 5 O MAS AÑOS-SIN VARIEDAD	S	1,14
1700000005501862	21-061-006-00069-00019	62000	PASTOS PERMANENTES DE 5 O MAS AÑOS-SIN VARIEDAD	S	2,22
1700000005501863	21-061-006-00069-00009	62000	PASTOS PERMANENTES DE 5 O MAS AÑOS-SIN VARIEDAD	S	19,14
1700000005501864	21-061-006-00069-00021	62000	PASTOS PERMANENTES DE 5 O MAS AÑOS-SIN VARIEDAD	S	0,69
1700000005501865	21-061-006-00065-00004	62000	PASTOS PERMANENTES DE 5 O MAS AÑOS-SIN VARIEDAD	S	0,63
1700000005501866	21-061-006-00065-00009	62000	PASTOS PERMANENTES DE 5 O MAS AÑOS-SIN VARIEDAD	S	2,05
1700000005501867	21-061-006-00069-00014	62000	PASTOS PERMANENTES DE 5 O MAS AÑOS-SIN VARIEDAD	S	0,00
1700000005501868	21-061-006-00065-00003	62000	PASTOS PERMANENTES DE 5 O MAS AÑOS-SIN VARIEDAD	S	47,42

(1) Superficie declarada admisible ajustada con la superficie comprometida.
(2) Factor de penalización valorando el alcance para el tipo de compromiso.

Puede verificar la integridad de una copia de este documento mediante la lectura del código QR adjunto o mediante el acceso a la dirección <https://ws050.juntadeandalucia.es/verificarFirma> indicando el código de VERIFICACIÓN

FIRMADO POR	RAQUEL MARIA ESPIN CRESPO	17/12/2024
VERIFICACIÓN	Pk2jm6UYDU9J72AMTZUYRN3GET48NG	PÁG. 6597/9349





Datos considerados para el Cálculo de la Carga Ganadera mínima y máxima del expediente

Incidencias de carga ganadera

INCIDENCIA DESCRIPCIÓN

224	La superficie de cruce total de productos de la agrupación Pastos permanentes sobre un mismo recinto en una misma solicitud, no puede superar la superficie total admisible de pastos. Ref:6858243 Recinto:21-061-006-00068-00001 Cultivo:62000 PASTOS PERMANENTES DE 5 O MAS AÑOS-SIN VARIEDAD Secano Superficie admisible de pastos del recinto según SIGPAC.:7745 Suma de superficies de cruce netas declaradas para este recinto por el solicitante.:9112 Exceso de superficie (Hectáreas):13,67
100407	Explotación solicitada no forma parte de ningún organismo de control autorizado para la producción ecológica en Andalucía o fecha de inscripción posterior al plazo establecido (Anexo I. Criterios de Subvencionabilidad. Orden 28 de marzo de 2023). Explotación:ES210080000490 Especie:PORCINO Explotación:ES210250000356 Especie:PORCINO Explotación:ES210620000012 Especie:PORCINO Explotación:ES210620000438 Especie:PORCINO

(1) Superficie declarada admisible ajustada con la superficie comprometida.
(2) Factor de penalización valorando el alcance para el tipo de compromiso.

Puede verificar la integridad de una copia de este documento mediante la lectura del código QR adjunto o mediante el acceso a la dirección <https://ws050.juntadeandalucia.es/verificarFirma> indicando el código de VERIFICACIÓN

FIRMADO POR	RAQUEL MARIA ESPIN CRESPO	17/12/2024	
VERIFICACIÓN	Pk2jm6UYDU9J72AMTZUYRN3GET48NG	PÁG. 6598/9349	

**APELLIDOS Y NOMBRE / RAZÓN SOCIAL**

PÉREZ GALVÁN MANUEL ÁNGEL

NIF
9222EXPEDIENTE**
1264327**ANUALIDAD DE PAGO**

1ª

IMPORTES POR ANUALIDAD

	2023	2024	2025	2026	2027
IMPORTE MÁXIMO SUBVENCIONABLE	981,92 €	981,92 €	817,19 €	817,19 €	817,19 €
IMPORTE MEDIO DE TRANSFERENCIA (€/ha)	304,00 €	304,00 €	253,00 €	253,00 €	253,00 €

RESUMEN DE UNIDADES

Cód	GRUPO DE PAGO	Sup. Dec. Admisible (ha)	Sup. Comprometida (ha)	Sup. ajustada compromiso (1) (ha)	% sobredec.	Sup. Resuelta (ha)	Importe Declarado	Importe Topado	Importe Resuelto	Importe tras sobredec.
420	HORTÍCOLAS	3,77		3,23	0,00	3,23	981,92	981,92	981,92	981,92
TOTAL		3,77	3,23	3,23		3,23	981,92	981,92	981,92	981,92

APLICACIÓN DE REDUCCIONES Y PENALIZACIONES

GRUPO DE PAGO	Importe Calculado	Importe prereduc.	Criterios de subvencionabilidad y compromisos	Presentación tardía	Omisión declaración	Condicionalidad	IMPORTE (Euros) RESUELTO
HORTÍCOLAS	981,92	981,92	0,00	0,00	0,00	0,00	981,92
TOTAL	981,92	981,92					981,92

RESUMEN DE PAGOS**IMPORTE (Euros)**

HORTÍCOLAS - Pago realizado	RESUELTO	FEADER	MAPA	CAPADR
	981,92 €	834,63 €	96,33 €	50,96 €

RECINTOS RESUELTOS

REF.	REFERENCIA SIGPAC	CULTIVO	DESCRIPCIÓN CULTIVO	S/R G.PAGO	PEND. MEDIA (%)	SUP. DEC. ADMISIBLE (ha)	SUP. COMPROM. (ha)	SUP. AJUSTADA COMPR.(1) (ha)	SUP. CONY. SIGPAC (ha)	SUP. CERTIE (ha)	SUP. CAMPO (ha)	SUP. CAMPO DETER. CULT. DECLARADO (ha)	SUP. DEC. REDUCIDA (ha)	SUP. RESUELTA (ha)
-1257109	21-046-009-00074-017	216138	ARÁNDANO-SNOWCHASER	R 420	4,00	0,76	0,68	0,68		0,68			0,68	0,68
5314612	21-046-009-00097-008	216138	ARÁNDANO-SNOWCHASER	S 420	2,40	1,13	0,98	0,98		0,98			0,98	0,98
5314613	21-046-009-00090-001	216153	ARÁNDANO-VENTURA	R 420	3,10	0,12	0,11	0,11		0,11			0,11	0,11
5314614	21-046-009-00066-058	216153	ARÁNDANO-VENTURA	S 420	2,90	1,73	1,44	1,44		1,44			1,44	1,44
5314615	21-046-009-00089-003	216153	ARÁNDANO-VENTURA	S 420	3,00	0,03	0,02	0,02		0,02			0,02	0,02

(1) Superficie declarada admisible ajustada con la superficie comprometida.
(2) Factor de penalización valorando el alcance para el tipo de compromiso.Puede verificar la integridad de una copia de este documento mediante la lectura del código QR adjunto o mediante el acceso a la dirección <https://ws050.juntadeandalucia.es/verificarFirma> indicando el código de VERIFICACIÓN

FIRMADO POR

RAQUEL MARIA ESPIN CRESPO

17/12/2024

VERIFICACIÓN

Pk2jm6UYDU9J72AMTZUYRN3GET48NG

PÁG. 6599/9349



**APELLIDOS Y NOMBRE / RAZÓN SOCIAL**

PEREZ INFANTE JOSE MANUEL

NIF

***9772*

EXPEDIENTE

1278089

ANUALIDAD DE PAGO

1ª

IMPORTES POR ANUALIDAD

	2023	2024	2025	2026	2027
IMPORTE MÁXIMO SUBVENCIONABLE	2.481,26 €	2.481,26 €	2.067,72 €	2.067,72 €	2.067,72 €
IMPORTE MEDIO DE TRANSFERENCIA (€/ha)	98,58 €	98,58 €	82,15 €	82,15 €	82,15 €

RESUMEN DE UNIDADES

Cód	GRUPO DE PAGO	Sup. Dec. Admisible (ha)	Sup. Comprometida (ha)	Sup. ajustada compromiso (1) (ha)	% sobredec.	Sup. Resuelta (ha)	Importe Declarado	Importe Topado	Importe Resuelto	Importe tras sobredec.
418	PASTOS ASOCIADOS A GANADERÍA ECOLÓGICA	25,17		25,17	0,00	25,17	2.481,26	2.481,26	2.481,26	2.481,26
TOTAL		25,17	25,17	25,17		25,17	2.481,26	2.481,26	2.481,26	2.481,26

APLICACIÓN DE REDUCCIONES Y PENALIZACIONES

GRUPO DE PAGO	Importe Calculado	Importe prereduc.	Criterios de subvencionabilidad y compromisos	Presentación tardía	Omisión declaración	Condicionidad	IMPORTE (Euros) RESUELTO
PASTOS ASOCIADOS A GANADERÍA	2.481,26	2.481,26	0,00	0,00	0,00	0,00	2.481,26
TOTAL	2.481,26	2.481,26					2.481,26

RESUMEN DE PAGOS**IMPORTE (Euros)**

	RESUELTO	FEADER	MAPA	CAPADR
PASTOS ASOCIADOS A GANADERÍA ECOLÓGICA - Pago realizado	2.481,26 €	2.109,07 €	243,41 €	128,78 €

RECINTOS RESUELTOS

REE	REFERENCIA SIGPAC	CULTIVO	DESCRIPCIÓN CULTIVO	S/R G.PAGO	PEND. MEDIA (%)	SUP. DEC. ADMISIBLE (ha)	SUP. COMPROM. (ha)	SUP. AJUSTADA COMPROM. (1) (ha)	SUP. CONV. SIGPAC (ha)	SUP. CERTIF. (ha)	SUP. CAMPO (ha)	SUP. CAMPO DETER. CULT. DECLARADO (ha)	SUP. DEC. REDUCIDA (ha)	SUP. RESUELTA (ha)
6841573	21-067-012-00297-002	62000	PASTOS PERMANENTES DE 5 O MAS AÑOS-SIN VARIEDAD	S 418	4,00	1,12	1,12	1,12		1,12			1,12	1,12
6843356	21-067-012-00204-003	62000	PASTOS PERMANENTES DE 5 O MAS AÑOS-SIN VARIEDAD	S 418	13,80	3,93	3,93	3,93		3,95			3,93	3,93
6843357	21-067-011-00089-002	63000	PASTOS DE MENOS DE 5 AÑOS-SIN VARIEDAD	S 418	9,40	1,81	1,81	1,81		1,81			1,81	1,81
6843358	21-067-012-00199-005	62000	PASTOS PERMANENTES DE 5 O MAS AÑOS-SIN VARIEDAD	S 418	20,10	11,95	11,95	11,95		11,95			11,95	11,95
6843359	21-067-012-00206-001	62000	PASTOS PERMANENTES DE 5 O MAS AÑOS-SIN VARIEDAD	S 418	12,20	1,15	1,15	1,15		1,77			1,15	1,15
6843360	21-067-012-00199-004	62000	PASTOS PERMANENTES DE 5 O MAS AÑOS-SIN VARIEDAD	S 418	26,20	5,21	5,21	5,21		6,13			5,21	5,21

(1) Superficie declarada admisible ajustada con la superficie comprometida.
(2) Factor de penalización valorando el alcance para el tipo de compromiso.

Puede verificar la integridad de una copia de este documento mediante la lectura del código QR adjunto o mediante el acceso a la dirección <https://ws050.juntadeandalucia.es/verificarFirma> indicando el código de VERIFICACIÓN

FIRMADO POR

RAQUEL MARIA ESPIN CRESPO

17/12/2024

VERIFICACIÓN

Pk2jm6UYDU9J72AMTZUYRN3GET48NG

PÁG. 6600/9349



**INCIDENCIAS****INCIDENCIA DESCRIPCIÓN**

224	La superficie de cruce total de productos de la agrupación Pastos permanentes sobre un mismo recinto en una misma solicitud, no puede superar la superficie total admisible de pastos. Ref:-1549630 Recinto:21-067-011-00059-00004 Cultivo:62000 PASTOS PERMANENTES DE 5 O MAS AÑOS-SIN VARIEDAD Secano Superficie admisible de pastos del recinto según SIGPAC.:46 Suma de superficies de cruce netas declaradas para este recinto por el solicitante.:54 Exceso de superficie (Hectáreas):0,08
238	Recinto cuyo CAP declarado es mayor al CAP prevalente y no presenta alegación al SIGPAC. Ref:7515471 Recinto:21-067-012-00204-00002 Cultivo:62000 PASTOS PERMANENTES DE 5 O MAS AÑOS-SIN VARIEDAD Secano CAP prevalente: CAP declarado:100 Exceso de superficie (Hectáreas):0,03
3790	Recinto declarado inactivo Ref:-1549630 Recinto:21-067-011-00059-00004 Cultivo: - Ref:6841576 Recinto:21-067-012-00178-00001 Cultivo: - Ref:6843355 Recinto:21-067-012-00200-00001 Cultivo: -
100400	Recinto con cultivo, variedad, régimen de explotación o uso Siggac no compatible con la operación solicitada (Anexo IV.I Cultivos y variedades elegibles para las Intervenciones. Orden de 28 de marzo de 2023). Ref:7515471 Recinto:21-067-012-00204-00002 Cultivo:62000 PASTOS PERMANENTES DE 5 O MAS AÑOS-SIN VARIEDAD Secano Uso:IM
100402	Recinto solicitado no forma parte de ningún organismo de control autorizado para la producción ecológica en Andalucía o fecha de inscripción posterior al plazo establecido (Anexo I. Criterios de Subvencionabilidad. Orden 28 de marzo de 2023). Ref:7515471 Recinto:21-067-012-00204-00002 Cultivo:62000 PASTOS PERMANENTES DE 5 O MAS AÑOS-SIN VARIEDAD Secano
100411	Recinto no admisible por no estar asociado en SIGGAN a una explotación ganadera (Artículo 10 de la Orden de 28 de marzo de 2023). Ref:6841578 Recinto:21-067-008-00175-00003 Cultivo:62000 PASTOS PERMANENTES DE 5 O MAS AÑOS-SIN VARIEDAD Secano Ref:6841577 Recinto:21-067-008-00176-00003 Cultivo:62000 PASTOS PERMANENTES DE 5 O MAS AÑOS-SIN VARIEDAD Secano Ref:6841572 Recinto:21-067-008-00177-00003 Cultivo:62000 PASTOS PERMANENTES DE 5 O MAS AÑOS-SIN VARIEDAD Secano Ref:6841571 Recinto:21-067-011-00058-00002 Cultivo:62000 PASTOS PERMANENTES DE 5 O MAS AÑOS-SIN VARIEDAD Secano Ref:6841574 Recinto:21-067-011-00058-00008 Cultivo:62000 PASTOS PERMANENTES DE 5 O MAS AÑOS-SIN VARIEDAD Secano Ref:-1549630 Recinto:21-067-011-00059-00004 Cultivo:62000 PASTOS PERMANENTES DE 5 O MAS AÑOS-SIN VARIEDAD Secano Ref:6841575 Recinto:21-067-012-00012-00001 Cultivo:62000 PASTOS PERMANENTES DE 5 O MAS AÑOS-SIN VARIEDAD Secano
100424	Solicita recinto que no está comprometido para la operación. Ref:6841578 Recinto:21-067-008-00175-00003 Cultivo:62000 PASTOS PERMANENTES DE 5 O MAS AÑOS-SIN VARIEDAD Secano Ref:6841577 Recinto:21-067-008-00176-00003 Cultivo:62000 PASTOS PERMANENTES DE 5 O MAS AÑOS-SIN VARIEDAD Secano Ref:6841572 Recinto:21-067-008-00177-00003 Cultivo:62000 PASTOS PERMANENTES DE 5 O MAS AÑOS-SIN VARIEDAD Secano Ref:6841571 Recinto:21-067-011-00058-00002 Cultivo:62000 PASTOS PERMANENTES DE 5 O MAS AÑOS-SIN VARIEDAD Secano Ref:6841574 Recinto:21-067-011-00058-00008 Cultivo:62000 PASTOS PERMANENTES DE 5 O MAS AÑOS-SIN VARIEDAD Secano Ref:-1549630 Recinto:21-067-011-00059-00004 Cultivo:62000 PASTOS PERMANENTES DE 5 O MAS AÑOS-SIN VARIEDAD Secano Ref:6841575 Recinto:21-067-012-00012-00001 Cultivo:62000 PASTOS PERMANENTES DE 5 O MAS AÑOS-SIN VARIEDAD Secano Ref:6841576 Recinto:21-067-012-00178-00001 Cultivo:62000 PASTOS PERMANENTES DE 5 O MAS AÑOS-SIN VARIEDAD Secano Ref:6843355 Recinto:21-067-012-00200-00001 Cultivo:62000 PASTOS PERMANENTES DE 5 O MAS AÑOS-SIN VARIEDAD Secano Ref:7515471 Recinto:21-067-012-00204-00002 Cultivo:62000 PASTOS PERMANENTES DE 5 O MAS AÑOS-SIN VARIEDAD Secano

Datos considerados para el Cálculo de la Carga Ganadera mínima y máxima del expediente

<u>Explotación</u>	<u>Especie</u>	<u>Inscrito en Sipea y Admisible</u>	<u>Ugm Calculada para CG Mínima</u>	<u>Ugm Calculada para CG Máxima</u>
ES210680000500	CAPRINA	SI	0,73	0,73
ES210680000500	OVINA	SI	18,16	18,16
			18,89	18,89

Superficie determinada para Cálculo Carga Ganadera Mínima: 36,47 ha

Superficie determinada para Cálculo Carga Ganadera Máxima: 36,47 ha

Carga Ganadera Mínima Expediente: 0,52 ugm/ha

Carga Ganadera Máxima Expediente: 0,52 ugm/ha

Recintos Determinados para el Cálculo de Garga Ganadera Mínima

<u>REF.</u>	<u>REFERENCIA SIGPAC</u>	<u>CULTIVO</u>	<u>DESCRIPCIÓN CULTIVO</u>	<u>S/R</u>	<u>SUP. RESUELTA (ha)</u>
-1549630	21-067-011-00059-00004	62000	PASTOS PERMANENTES DE 5 O MAS AÑOS-SIN VARIEDAD	S	0,46
6841571	21-067-011-00058-00002	62000	PASTOS PERMANENTES DE 5 O MAS AÑOS-SIN VARIEDAD	S	0,36

(1) Superficie declarada admisible ajustada con la superficie comprometida.
(2) Factor de penalización valorando el alcance para el tipo de compromiso.Puede verificar la integridad de una copia de este documento mediante la lectura del código QR adjunto o mediante el acceso a la dirección <https://ws050.juntadeandalucia.es/verificarFirma> indicando el código de VERIFICACIÓN

FIRMADO POR

RAQUEL MARIA ESPIN CRESPO

17/12/2024

VERIFICACIÓN

Pk2jm6UYDU9J72AMTZUYRN3GET48NG

PÁG. 6601/9349



**Datos considerados para el Cálculo de la Carga Ganadera mínima y máxima del expediente****Recintos Determinados para el Cálculo de Garga Ganadera Mínima**

REF.	REFERENCIA SIGPAC	CULTIVO	DESCRIPCIÓN CULTIVO	SUP.	
				S/R	RESUELTA (ha)
6841572	21-067-008-00177-00003	62000	PASTOS PERMANENTES DE 5 O MAS AÑOS-SIN VARIEDAD	S	0,31
6841573	21-067-012-00297-00002	62000	PASTOS PERMANENTES DE 5 O MAS AÑOS-SIN VARIEDAD	S	1,12
6841574	21-067-011-00058-00008	62000	PASTOS PERMANENTES DE 5 O MAS AÑOS-SIN VARIEDAD	S	0,84
6841575	21-067-012-00012-00001	62000	PASTOS PERMANENTES DE 5 O MAS AÑOS-SIN VARIEDAD	S	0,67
6841576	21-067-012-00178-00001	62000	PASTOS PERMANENTES DE 5 O MAS AÑOS-SIN VARIEDAD	S	5,45
6841577	21-067-008-00176-00003	62000	PASTOS PERMANENTES DE 5 O MAS AÑOS-SIN VARIEDAD	S	0,15
6841578	21-067-008-00175-00003	62000	PASTOS PERMANENTES DE 5 O MAS AÑOS-SIN VARIEDAD	S	0,12
6843355	21-067-012-00200-00001	62000	PASTOS PERMANENTES DE 5 O MAS AÑOS-SIN VARIEDAD	S	2,94
6843356	21-067-012-00204-00003	62000	PASTOS PERMANENTES DE 5 O MAS AÑOS-SIN VARIEDAD	S	3,93
6843357	21-067-011-00089-00002	63000	PASTOS DE MENOS DE 5 AÑOS-SIN VARIEDAD	S	1,81
6843358	21-067-012-00199-00005	62000	PASTOS PERMANENTES DE 5 O MAS AÑOS-SIN VARIEDAD	S	11,95
6843359	21-067-012-00206-00001	62000	PASTOS PERMANENTES DE 5 O MAS AÑOS-SIN VARIEDAD	S	1,15
6843360	21-067-012-00199-00004	62000	PASTOS PERMANENTES DE 5 O MAS AÑOS-SIN VARIEDAD	S	5,21

Recintos Determinados para el Cálculo de Garga Ganadera Máxima

REF.	REFERENCIA SIGPAC	CULTIVO	DESCRIPCIÓN CULTIVO	SUP.	
				S/R	RESUELTA (ha)
-1549630	21-067-011-00059-00004	62000	PASTOS PERMANENTES DE 5 O MAS AÑOS-SIN VARIEDAD	S	0,46
6841571	21-067-011-00058-00002	62000	PASTOS PERMANENTES DE 5 O MAS AÑOS-SIN VARIEDAD	S	0,36
6841572	21-067-008-00177-00003	62000	PASTOS PERMANENTES DE 5 O MAS AÑOS-SIN VARIEDAD	S	0,31
6841573	21-067-012-00297-00002	62000	PASTOS PERMANENTES DE 5 O MAS AÑOS-SIN VARIEDAD	S	1,12
6841574	21-067-011-00058-00008	62000	PASTOS PERMANENTES DE 5 O MAS AÑOS-SIN VARIEDAD	S	0,84
6841575	21-067-012-00012-00001	62000	PASTOS PERMANENTES DE 5 O MAS AÑOS-SIN VARIEDAD	S	0,67
6841576	21-067-012-00178-00001	62000	PASTOS PERMANENTES DE 5 O MAS AÑOS-SIN VARIEDAD	S	5,45
6841577	21-067-008-00176-00003	62000	PASTOS PERMANENTES DE 5 O MAS AÑOS-SIN VARIEDAD	S	0,15
6841578	21-067-008-00175-00003	62000	PASTOS PERMANENTES DE 5 O MAS AÑOS-SIN VARIEDAD	S	0,12
6843355	21-067-012-00200-00001	62000	PASTOS PERMANENTES DE 5 O MAS AÑOS-SIN VARIEDAD	S	2,94
6843356	21-067-012-00204-00003	62000	PASTOS PERMANENTES DE 5 O MAS AÑOS-SIN VARIEDAD	S	3,93
6843357	21-067-011-00089-00002	63000	PASTOS DE MENOS DE 5 AÑOS-SIN VARIEDAD	S	1,81
6843358	21-067-012-00199-00005	62000	PASTOS PERMANENTES DE 5 O MAS AÑOS-SIN VARIEDAD	S	11,95
6843359	21-067-012-00206-00001	62000	PASTOS PERMANENTES DE 5 O MAS AÑOS-SIN VARIEDAD	S	1,15
6843360	21-067-012-00199-00004	62000	PASTOS PERMANENTES DE 5 O MAS AÑOS-SIN VARIEDAD	S	5,21
7515471	21-067-012-00204-00002	62000	PASTOS PERMANENTES DE 5 O MAS AÑOS-SIN VARIEDAD	S	0,00

Incidencias de carga ganadera**INCIDENCIA DESCRIPCIÓN**

- 224 La superficie de cruce total de productos de la agrupación Pastos permanentes sobre un mismo recinto en una misma solicitud, no puede superar la superficie total admisible de pastos.
Ref:-1549630 Recinto:21-067-011-00059-00004 Cultivo:62000 PASTOS PERMANENTES DE 5 O MAS AÑOS-SIN VARIEDAD Secano Superficie admisible de pastos del recinto según SIGPAC.:46 Suma de superficies de cruce netas declaradas para este recinto por el solicitante.:54 Exceso de superficie (Hectáreas):0,08

(1) Superficie declarada admisible ajustada con la superficie comprometida.
(2) Factor de penalización valorando el alcance para el tipo de compromiso.

Puede verificar la integridad de una copia de este documento mediante la lectura del código QR adjunto o mediante el acceso a la dirección <https://ws050.juntadeandalucia.es/verificarFirma> indicando el código de VERIFICACIÓN

FIRMADO POR	RAQUEL MARIA ESPIN CRESPO	17/12/2024	
VERIFICACIÓN	Pk2jm6UYDU9J72AMTZUYRN3GET48NG	PÁG. 6602/9349	




Datos considerados para el Cálculo de la Carga Ganadera mínima y máxima del expediente

238 Recinto cuyo CAP declarado es mayor al CAP prevalente y no presenta alegación al SIGPAC.
Ref:7515471 Recinto:21-067-012-00204-00002 Cultivo:62000 PASTOS PERMANENTES DE 5 O MAS AÑOS-SIN VARIEDAD Secano
CAP prevalente: CAP declarado:100 Exceso de superficie (Hectáreas):0,03

(1) Superficie declarada admisible ajustada con la superficie comprometida.
(2) Factor de penalización valorando el alcance para el tipo de compromiso.

Puede verificar la integridad de una copia de este documento mediante la lectura del código QR adjunto o mediante el acceso a la dirección <https://ws050.juntadeandalucia.es/verificarFirma> indicando el código de VERIFICACIÓN

FIRMADO POR	RAQUEL MARIA ESPIN CRESPO	17/12/2024	
VERIFICACIÓN	Pk2jm6UYDU9J72AMTZUYRN3GET48NG	PÁG. 6603/9349	

**APELLIDOS Y NOMBRE / RAZÓN SOCIAL**

PEREZ MARTINEZ SEBASTIAN

NIF

****7978*

EXPEDIENTE

1195927

ANUALIDAD DE PAGO

1ª

IMPORTE POR ANUALIDAD

	2023	2024	2025	2026	2027
IMPORTE MÁXIMO SUBVENCIONABLE	17.747,95 €	17.747,95 €	14.789,96 €	14.789,96 €	14.789,96 €
IMPORTE MEDIO DE TRANSFERENCIA (€/ha)	50,69 €	50,69 €	42,24 €	42,24 €	42,24 €

RESUMEN DE UNIDADES

Cód	GRUPO DE PAGO	Sup. Dec. Admisible (ha)	Sup. Comprometida (ha)	Sup. ajustada compromiso (1) (ha)	% sobredec.	Sup. Resuelta (ha)	Importe Declarado	Importe Topado	Importe Resuelto	Importe tras sobredec.
418	PASTOS ASOCIADOS A GANADERÍA ECOLÓGICA	350,12		350,12	0,00	350,12	17.748,34	17.747,95	17.747,95	17.747,95
TOTAL		350,12	350,12	350,12		350,12	17.748,34	17.747,95	17.747,95	17.747,95

APLICACIÓN DE REDUCCIONES Y PENALIZACIONES

GRUPO DE PAGO	Importe Calculado	Importe prereduc.	Criterios de subvencionabilidad y compromisos	Presentación tardía	Omisión declaración	Condicionidad	IMPORTE (Euros) RESUELTO
PASTOS ASOCIADOS A GANADERÍA	17.747,95	17.747,95	0,00	0,00	0,00	0,00	17.747,95
TOTAL	17.747,95	17.747,95					17.747,95

RESUMEN DE PAGOS**IMPORTE (Euros)**

	RESUELTO	FEADER	MAPA	CAPADR
PASTOS ASOCIADOS A GANADERÍA ECOLÓGICA - Pago realizado	17.747,95 €	15.085,76 €	1.741,07 €	921,12 €

RECINTOS RESUELTOS

REE	REFERENCIA SIGPAC	CULTIVO	DESCRIPCIÓN CULTIVO	S/R G.PAGO	PEND. MEDIA (%)	SUP. DEC. ADMISIBLE (ha)	SUP. COMPROM. (ha)	SUP. AJUSTADA COMPROM. (1) (ha)	SUP. CONV. SIGPAC (ha)	SUP. CERTIF. (ha)	SUP. CAMPO (ha)	SUP. CAMPO DETER. CULT. DECLARADO (ha)	SUP. DEC. REDUCIDA (ha)	SUP. RESUELTA (ha)
6921224	21-060-001-00001-001	62000	PASTOS PERMANENTES DE 5 O MAS AÑOS-SIN VARIEDAD	S 418	3,10	25,82	25,82	25,82		122,03			25,82	25,82
6921237	21-060-001-00002-001	62000	PASTOS PERMANENTES DE 5 O MAS AÑOS-SIN VARIEDAD	S 418	4,10	39,73	39,73	39,73		256,03			39,73	39,73
6921238	21-060-001-00002-003	62000	PASTOS PERMANENTES DE 5 O MAS AÑOS-SIN VARIEDAD	S 418	7,10	9,17	9,17	9,17		32,51			9,17	9,17
6921243	21-060-001-00002-002	62000	PASTOS PERMANENTES DE 5 O MAS AÑOS-SIN VARIEDAD	S 418	4,20	1,11	1,11	1,11		4,64			1,11	1,11
6921245	21-060-001-00003-001	62000	PASTOS PERMANENTES DE 5 O MAS AÑOS-SIN VARIEDAD	S 418	4,80	61,66	61,66	61,66		336,25			61,66	61,66
6921248	21-060-001-00003-002	62000	PASTOS PERMANENTES DE 5 O MAS AÑOS-SIN VARIEDAD	S 418	6,30	2,75	2,75	2,75		11,43			2,75	2,75
6921253	21-060-001-00004-001	62000	PASTOS PERMANENTES DE 5 O MAS AÑOS-SIN VARIEDAD	S 418	4,80	76,32	76,32	76,32		491,90			76,32	76,32
6921258	21-060-001-00005-001	62000	PASTOS PERMANENTES DE 5 O MAS AÑOS-SIN VARIEDAD	S 418	4,00	10,56	10,56	10,56		66,08			10,56	10,56
6921273	21-060-001-00006-001	62000	PASTOS PERMANENTES DE 5 O MAS AÑOS-SIN VARIEDAD	S 418	4,10	123,00	123,00	123,00		580,82			123,00	123,00

INCIDENCIAS**INCIDENCIA DESCRIPCIÓN**

100421	Recinto declarado por error para una operación de la 6503, que se ha corregido de oficio marcando la operación correcta, de acuerdo con la fecha de inscripción del recinto en la producción ecológica. Ref:6921224 Recinto:21-060-001-00001-00001 Cultivo:62000 PASTOS PERMANENTES DE 5 O MAS AÑOS-SIN VARIEDAD Secano Ref:6921237 Recinto:21-060-001-00002-00001 Cultivo:62000 PASTOS PERMANENTES DE 5 O MAS AÑOS-SIN VARIEDAD Secano Ref:6921238 Recinto:21-060-001-00002-00002 Cultivo:62000 PASTOS PERMANENTES DE 5 O MAS AÑOS-SIN VARIEDAD Secano Ref:6921238 Recinto:21-060-001-00002-00003 Cultivo:62000 PASTOS PERMANENTES DE 5 O MAS AÑOS-SIN VARIEDAD Secano Ref:6921245 Recinto:21-060-001-00003-00001 Cultivo:62000 PASTOS PERMANENTES DE 5 O MAS AÑOS-SIN VARIEDAD Secano Ref:6921248 Recinto:21-060-001-00003-00002 Cultivo:62000 PASTOS PERMANENTES DE 5 O MAS AÑOS-SIN VARIEDAD Secano Ref:6921253 Recinto:21-060-001-00004-00001 Cultivo:62000 PASTOS PERMANENTES DE 5 O MAS AÑOS-SIN VARIEDAD Secano Ref:6921258 Recinto:21-060-001-00005-00001 Cultivo:62000 PASTOS PERMANENTES DE 5 O MAS AÑOS-SIN VARIEDAD Secano Ref:6921273 Recinto:21-060-001-00006-00001 Cultivo:62000 PASTOS PERMANENTES DE 5 O MAS AÑOS-SIN VARIEDAD Secano
--------	--

(1) Superficie declarada admisible ajustada con la superficie comprometida.
(2) Factor de penalización valorando el alcance para el tipo de compromiso.

Puede verificar la integridad de una copia de este documento mediante la lectura del código QR adjunto o mediante el acceso a la dirección <https://ws050.juntadeandalucia.es/verificarFirma> indicando el código de VERIFICACIÓN

FIRMADO POR

RAQUEL MARIA ESPIN CRESPO

17/12/2024

VERIFICACIÓN

Pk2jm6UYDU9J72AMTZUYRN3GET48NG

PÁG. 6604/9349



**Datos considerados para el Cálculo de la Carga Ganadera mínima y máxima del expediente**

Explotación	Especie	Inscrito en Sipea y Admisible	Ugm Calculada para CG Mínima	Ugm Calculada para CG Máxima
ES210050000260	BOVINA	SI	92,07	92,07
ES210050000319	BOVINA	SI	1,37	1,37
ES210050000510	BOVINA	SI	71,99	71,99
ES210050000511	BOVINA	SI	8,34	8,34
ES210050000513	BOVINA	SI	55,25	55,25
ES210400000515	BOVINA	SI	15,13	15,13
ES210610000516	BOVINA	SI	183,96	183,96
			428,11	428,11

Superficie determinada para Cálculo Carga Ganadera Mínima: 700,94 ha

Superficie determinada para Cálculo Carga Ganadera Máxima: 706,98 ha

Carga Ganadera Mínima Expediente: 0,61 ugm/ha

Carga Ganadera Máxima Expediente: 0,61 ugm/ha

Recintos Determinados para el Cálculo de Garga Ganadera Mínima

REF.	REFERENCIA SIGPAC	CULTIVO	DESCRIPCIÓN CULTIVO	S/R	SUP. RESUELTA (ha)
6921094	21-005-900-99000-99003	62000	PASTOS PERMANENTES DE 5 O MAS AÑOS-SIN VARIEDAD	S	25,62
6921095	21-005-900-99000-99005	62000	PASTOS PERMANENTES DE 5 O MAS AÑOS-SIN VARIEDAD	S	120,04
6921096	21-005-900-99000-99004	62000	PASTOS PERMANENTES DE 5 O MAS AÑOS-SIN VARIEDAD	S	5,02
6921097	21-040-900-99000-99001	62000	PASTOS PERMANENTES DE 5 O MAS AÑOS-SIN VARIEDAD	S	40,08
6921098	41-012-900-99000-99001	62000	PASTOS PERMANENTES DE 5 O MAS AÑOS-SIN VARIEDAD	S	160,06
6921224	21-060-001-00001-00001	62000	PASTOS PERMANENTES DE 5 O MAS AÑOS-SIN VARIEDAD	S	25,82
6921237	21-060-001-00002-00001	62000	PASTOS PERMANENTES DE 5 O MAS AÑOS-SIN VARIEDAD	S	39,73
6921238	21-060-001-00002-00003	62000	PASTOS PERMANENTES DE 5 O MAS AÑOS-SIN VARIEDAD	S	9,17
6921243	21-060-001-00002-00002	62000	PASTOS PERMANENTES DE 5 O MAS AÑOS-SIN VARIEDAD	S	1,11
6921245	21-060-001-00003-00001	62000	PASTOS PERMANENTES DE 5 O MAS AÑOS-SIN VARIEDAD	S	61,66
6921248	21-060-001-00003-00002	62000	PASTOS PERMANENTES DE 5 O MAS AÑOS-SIN VARIEDAD	S	2,75
6921253	21-060-001-00004-00001	62000	PASTOS PERMANENTES DE 5 O MAS AÑOS-SIN VARIEDAD	S	76,32
6921258	21-060-001-00005-00001	62000	PASTOS PERMANENTES DE 5 O MAS AÑOS-SIN VARIEDAD	S	10,56
6921273	21-060-001-00006-00001	62000	PASTOS PERMANENTES DE 5 O MAS AÑOS-SIN VARIEDAD	S	123,00

Recintos Determinados para el Cálculo de Garga Ganadera Máxima

REF.	REFERENCIA SIGPAC	CULTIVO	DESCRIPCIÓN CULTIVO	S/R	SUP. RESUELTA (ha)
5332109	21-005-020-00047-00001	20000	BARBECHO TRADICIONAL-SIN VARIEDAD	S	0,25
6921094	21-005-900-99000-99003	62000	PASTOS PERMANENTES DE 5 O MAS AÑOS-SIN VARIEDAD	S	25,62
6921095	21-005-900-99000-99005	62000	PASTOS PERMANENTES DE 5 O MAS AÑOS-SIN VARIEDAD	S	120,04
6921096	21-005-900-99000-99004	62000	PASTOS PERMANENTES DE 5 O MAS AÑOS-SIN VARIEDAD	S	5,02
6921097	21-040-900-99000-99001	62000	PASTOS PERMANENTES DE 5 O MAS AÑOS-SIN VARIEDAD	S	40,08
6921098	41-012-900-99000-99001	62000	PASTOS PERMANENTES DE 5 O MAS AÑOS-SIN VARIEDAD	S	160,06
6921224	21-060-001-00001-00001	62000	PASTOS PERMANENTES DE 5 O MAS AÑOS-SIN VARIEDAD	S	25,82
6921237	21-060-001-00002-00001	62000	PASTOS PERMANENTES DE 5 O MAS AÑOS-SIN VARIEDAD	S	39,73
6921238	21-060-001-00002-00003	62000	PASTOS PERMANENTES DE 5 O MAS AÑOS-SIN VARIEDAD	S	9,17

(1) Superficie declarada admisible ajustada con la superficie comprometida.
(2) Factor de penalización valorando el alcance para el tipo de compromiso.Puede verificar la integridad de una copia de este documento mediante la lectura del código QR adjunto o mediante el acceso a la dirección <https://ws050.juntadeandalucia.es/verificarFirma> indicando el código de VERIFICACIÓN

FIRMADO POR

RAQUEL MARIA ESPIN CRESPO

17/12/2024

VERIFICACIÓN

Pk2jm6UYDU9J72AMTZUYRN3GET48NG

PÁG. 6605/9349



**Datos considerados para el Cálculo de la Carga Ganadera mínima y máxima del expediente****Recintos Determinados para el Cálculo de Garga Ganadera Máxima**

REF.	REFERENCIA SIGPAC	CULTIVO	DESCRIPCIÓN CULTIVO	SUP.	
				S/R	RESUELTA (ha)
6921243	21-060-001-00002-00002	62000	PASTOS PERMANENTES DE 5 O MAS AÑOS-SIN VARIEDAD	S	1,11
6921245	21-060-001-00003-00001	62000	PASTOS PERMANENTES DE 5 O MAS AÑOS-SIN VARIEDAD	S	61,66
6921248	21-060-001-00003-00002	62000	PASTOS PERMANENTES DE 5 O MAS AÑOS-SIN VARIEDAD	S	2,75
6921253	21-060-001-00004-00001	62000	PASTOS PERMANENTES DE 5 O MAS AÑOS-SIN VARIEDAD	S	76,32
6921258	21-060-001-00005-00001	62000	PASTOS PERMANENTES DE 5 O MAS AÑOS-SIN VARIEDAD	S	10,56
6921273	21-060-001-00006-00001	62000	PASTOS PERMANENTES DE 5 O MAS AÑOS-SIN VARIEDAD	S	123,00
6953756	21-005-020-00046-00002	20000	BARBECHO TRADICIONAL-SIN VARIEDAD	S	1,08
6953757	21-005-020-00048-00001	20000	BARBECHO TRADICIONAL-SIN VARIEDAD	S	0,33
6953758	21-005-020-00049-00001	20000	BARBECHO TRADICIONAL-SIN VARIEDAD	S	0,43
6953759	21-005-020-00052-00001	20000	BARBECHO TRADICIONAL-SIN VARIEDAD	S	0,14
6953760	21-005-020-00057-00001	20000	BARBECHO TRADICIONAL-SIN VARIEDAD	S	0,37
6953761	21-005-020-00056-00001	20000	BARBECHO TRADICIONAL-SIN VARIEDAD	S	0,16
6953762	21-005-020-00051-00001	20000	BARBECHO TRADICIONAL-SIN VARIEDAD	S	0,66
6953763	21-005-020-00050-00001	20000	BARBECHO TRADICIONAL-SIN VARIEDAD	S	1,00
6953764	21-005-020-00059-00002	20000	BARBECHO TRADICIONAL-SIN VARIEDAD	S	1,20
6953765	21-005-020-00053-00001	20000	BARBECHO TRADICIONAL-SIN VARIEDAD	S	0,12
6953767	21-005-020-00054-00001	20000	BARBECHO TRADICIONAL-SIN VARIEDAD	S	0,30

(1) Superficie declarada admisible ajustada con la superficie comprometida.
(2) Factor de penalización valorando el alcance para el tipo de compromiso.

Puede verificar la integridad de una copia de este documento mediante la lectura del código QR adjunto o mediante el acceso a la dirección <https://ws050.juntadeandalucia.es/verificarFirma> indicando el código de VERIFICACIÓN

FIRMADO POR	RAQUEL MARIA ESPIN CRESPO	17/12/2024	
VERIFICACIÓN	Pk2jm6UYDU9J72AMTZUYRN3GET48NG	PÁG. 6606/9349	

**APELLIDOS Y NOMBRE / RAZÓN SOCIAL**

PÉREZ MOYA AGROPECUARIA, S.L.

NIF

***7154*

EXPEDIENTE

1030718

ANUALIDAD DE PAGO

1ª

IMPORTE POR ANUALIDAD

	2023	2024	2025	2026	2027
IMPORTE MÁXIMO SUBVENCIONABLE	12.148,70 €	12.148,70 €	10.123,92 €	10.123,92 €	10.123,92 €
IMPORTE MEDIO DE TRANSFERENCIA (€/ha)	75,56 €	75,56 €	62,96 €	62,96 €	62,96 €

RESUMEN DE UNIDADES

Cód	GRUPO DE PAGO	Sup. Dec. Admisible (ha)	Sup. Comprometida (ha)	Sup. ajustada compromiso (1) (ha)	% sobredec.	Sup. Resuelta (ha)	Importe Declarado	Importe Topado	Importe Resuelto	Importe tras sobredec.
418	PASTOS ASOCIADOS A GANADERÍA ECOLÓGICA	160,79		160,79	0,00	160,79	12.149,00	12.148,70	12.148,70	12.148,70
TOTAL		160,79	160,79	160,79		160,79	12.149,00	12.148,70	12.148,70	12.148,70

APLICACIÓN DE REDUCCIONES Y PENALIZACIONES

GRUPO DE PAGO	Importe Calculado	Importe prereduc.	Criterios de subvencionabilidad y compromisos	Presentación tardía	Omisión declaración	Condicionidad	IMPORTE (Euros) RESUELTO
PASTOS ASOCIADOS A GANADERÍA	12.148,70	12.148,70	0,00	0,00	0,00	0,00	12.148,70
TOTAL	12.148,70	12.148,70					12.148,70

RESUMEN DE PAGOS**IMPORTE (Euros)**

	RESUELTO	FEADER	MAPA	CAPADR
PASTOS ASOCIADOS A GANADERÍA ECOLÓGICA - Pago realizado	12.148,70 €	10.326,40 €	1.191,79 €	630,51 €

RECINTOS RESUELTOS

REE	REFERENCIA SIGPAC	CULTIVO DESCRIPCIÓN CULTIVO	S/R G.PAGO	PEND. MEDIA (%)	SUP. DEC. ADMISIBLE (ha)	SUP. COMPROM. (ha)	SUP. AJUSTADA COMPROM. (1) (ha)	SUP. CONV. SIGPAC (ha)	SUP. CERTIF. (ha)	SUP. CAMPO (ha)	SUP. CAMPO DETER. CULT. DECLARADO (ha)	SUP. DEC. REDUCIDA (ha)	SUP. RESUELTA (ha)
1700000004750155	21-068-005-00028-001	62000 PASTOS PERMANENTES DE 5 O MAS AÑOS-SIN VARIEDAD	S 418	9,40	29,93	29,93	29,93		29,93			29,93	29,93
1700000004750156	21-068-005-00028-012	62000 PASTOS PERMANENTES DE 5 O MAS AÑOS-SIN VARIEDAD	S 418	2,80	2,62	2,62	2,62		2,62			2,62	2,62
1700000004750157	21-068-005-00030-001	62000 PASTOS PERMANENTES DE 5 O MAS AÑOS-SIN VARIEDAD	S 418	6,50	0,21	0,21	0,21		0,21			0,21	0,21
1700000004750158	21-068-005-00030-003	62000 PASTOS PERMANENTES DE 5 O MAS AÑOS-SIN VARIEDAD	S 418	19,70	4,80	4,80	4,80		4,80			4,80	4,80
1700000004750159	21-068-005-00031-001	62000 PASTOS PERMANENTES DE 5 O MAS AÑOS-SIN VARIEDAD	S 418	15,60	3,84	3,84	3,84		3,84			3,84	3,84
1700000004750160	21-068-005-00044-001	62000 PASTOS PERMANENTES DE 5 O MAS AÑOS-SIN VARIEDAD	S 418	9,20	34,30	34,30	34,30		34,30			34,30	34,30
1700000004750161	21-068-005-00102-001	62000 PASTOS PERMANENTES DE 5 O MAS AÑOS-SIN VARIEDAD	S 418	3,90	4,02	4,02	4,02		4,02			4,02	4,02
1700000004750162	21-068-005-00047-001	62000 PASTOS PERMANENTES DE 5 O MAS AÑOS-SIN VARIEDAD	S 418	3,80	17,41	17,41	17,41		17,41			17,41	17,41
1700000004750163	21-068-005-00101-001	62000 PASTOS PERMANENTES DE 5 O MAS AÑOS-SIN VARIEDAD	S 418	11,10	63,54	63,54	63,54		63,54			63,54	63,54
1700000004750164	21-068-005-00028-002	62000 PASTOS PERMANENTES DE 5 O MAS AÑOS-SIN VARIEDAD	R 418	1,80	0,12	0,12	0,12		0,12			0,12	0,12

INCIDENCIAS**INCIDENCIA DESCRIPCIÓN**

- 100407 Explotación solicitada no forma parte de ningún organismo de control autorizado para la producción ecológica en Andalucía o fecha de inscripción posterior al plazo establecido (Anexo I. Criterios de Subvencionabilidad. Orden 28 de marzo de 2023).
Explotación:ES210690000003 Especie:PORCINO
- 100411 Recinto no admisible por no estar asociado en SIGGAN a una explotación ganadera (Artículo 10 de la Orden de 28 de marzo de 2023).
Ref:4814948 Recinto:21-068-005-00009-00001 Cultivo:62000 PASTOS PERMANENTES DE 5 O MAS AÑOS-SIN VARIEDAD Secano
- 100424 Solicita recinto que no está comprometido para la operación.
Ref:4814948 Recinto:21-068-005-00009-00001 Cultivo:62000 PASTOS PERMANENTES DE 5 O MAS AÑOS-SIN VARIEDAD Secano
Ref:4814934 Recinto:21-068-005-00015-00002 Cultivo:62000 PASTOS PERMANENTES DE 5 O MAS AÑOS-SIN VARIEDAD Secano

(1) Superficie declarada admisible ajustada con la superficie comprometida.
(2) Factor de penalización valorando el alcance para el tipo de compromiso.

Puede verificar la integridad de una copia de este documento mediante la lectura del código QR adjunto o mediante el acceso a la dirección <https://ws050.juntadeandalucia.es/verificarFirma> indicando el código de VERIFICACIÓN

FIRMADO POR

RAQUEL MARIA ESPIN CRESPO

17/12/2024

VERIFICACIÓN

Pk2jm6UYDU9J72AMTZUYRN3GET48NG

PÁG. 6607/9349



**Datos considerados para el Cálculo de la Carga Ganadera mínima y máxima del expediente**

Explotación	Especie	Inscrito en Sipea y Admisible	Ugm Calculada para CG Mínima	Ugm Calculada para CG Máxima
ES210690000003	BOVINA	SI	82,98	82,98
ES210690000003	PORCINO	NO	0,00	79,44
			82,98	162,42

Superficie determinada para Cálculo Carga Ganadera Mínima: 172,05 ha

Superficie determinada para Cálculo Carga Ganadera Máxima: 172,05 ha

Carga Ganadera Mínima Expediente: 0,48 ugm/ha

Carga Ganadera Máxima Expediente: 0,94 ugm/ha

Recintos Determinados para el Cálculo de Garga Ganadera Mínima

REF.	REFERENCIA SIGPAC	CULTIVO	DESCRIPCIÓN CULTIVO	S/R	SUP. RESUELTA (ha)
4814934	21-068-005-00015-00002	62000	PASTOS PERMANENTES DE 5 O MAS AÑOS-SIN VARIEDAD	S	7,33
4814948	21-068-005-00009-00001	62000	PASTOS PERMANENTES DE 5 O MAS AÑOS-SIN VARIEDAD	S	3,93
1700000004750155	21-068-005-00028-00001	62000	PASTOS PERMANENTES DE 5 O MAS AÑOS-SIN VARIEDAD	S	29,93
1700000004750156	21-068-005-00028-00012	62000	PASTOS PERMANENTES DE 5 O MAS AÑOS-SIN VARIEDAD	S	2,62
1700000004750157	21-068-005-00030-00001	62000	PASTOS PERMANENTES DE 5 O MAS AÑOS-SIN VARIEDAD	S	0,21
1700000004750158	21-068-005-00030-00003	62000	PASTOS PERMANENTES DE 5 O MAS AÑOS-SIN VARIEDAD	S	4,80
1700000004750159	21-068-005-00031-00001	62000	PASTOS PERMANENTES DE 5 O MAS AÑOS-SIN VARIEDAD	S	3,84
1700000004750160	21-068-005-00044-00001	62000	PASTOS PERMANENTES DE 5 O MAS AÑOS-SIN VARIEDAD	S	34,30
1700000004750161	21-068-005-00102-00001	62000	PASTOS PERMANENTES DE 5 O MAS AÑOS-SIN VARIEDAD	S	4,02
1700000004750162	21-068-005-00047-00001	62000	PASTOS PERMANENTES DE 5 O MAS AÑOS-SIN VARIEDAD	S	17,41
1700000004750163	21-068-005-00101-00001	62000	PASTOS PERMANENTES DE 5 O MAS AÑOS-SIN VARIEDAD	S	63,54
1700000004750164	21-068-005-00028-00002	62000	PASTOS PERMANENTES DE 5 O MAS AÑOS-SIN VARIEDAD	R	0,12

Recintos Determinados para el Cálculo de Garga Ganadera Máxima

REF.	REFERENCIA SIGPAC	CULTIVO	DESCRIPCIÓN CULTIVO	S/R	SUP. RESUELTA (ha)
4814934	21-068-005-00015-00002	62000	PASTOS PERMANENTES DE 5 O MAS AÑOS-SIN VARIEDAD	S	7,33
4814948	21-068-005-00009-00001	62000	PASTOS PERMANENTES DE 5 O MAS AÑOS-SIN VARIEDAD	S	3,93
1700000004750155	21-068-005-00028-00001	62000	PASTOS PERMANENTES DE 5 O MAS AÑOS-SIN VARIEDAD	S	29,93
1700000004750156	21-068-005-00028-00012	62000	PASTOS PERMANENTES DE 5 O MAS AÑOS-SIN VARIEDAD	S	2,62
1700000004750157	21-068-005-00030-00001	62000	PASTOS PERMANENTES DE 5 O MAS AÑOS-SIN VARIEDAD	S	0,21
1700000004750158	21-068-005-00030-00003	62000	PASTOS PERMANENTES DE 5 O MAS AÑOS-SIN VARIEDAD	S	4,80
1700000004750159	21-068-005-00031-00001	62000	PASTOS PERMANENTES DE 5 O MAS AÑOS-SIN VARIEDAD	S	3,84
1700000004750160	21-068-005-00044-00001	62000	PASTOS PERMANENTES DE 5 O MAS AÑOS-SIN VARIEDAD	S	34,30
1700000004750161	21-068-005-00102-00001	62000	PASTOS PERMANENTES DE 5 O MAS AÑOS-SIN VARIEDAD	S	4,02
1700000004750162	21-068-005-00047-00001	62000	PASTOS PERMANENTES DE 5 O MAS AÑOS-SIN VARIEDAD	S	17,41
1700000004750163	21-068-005-00101-00001	62000	PASTOS PERMANENTES DE 5 O MAS AÑOS-SIN VARIEDAD	S	63,54
1700000004750164	21-068-005-00028-00002	62000	PASTOS PERMANENTES DE 5 O MAS AÑOS-SIN VARIEDAD	R	0,12

Incidencias de carga ganadera**INCIDENCIA DESCRIPCIÓN**

100407 Explotación solicitada no forma parte de ningún organismo de control autorizado para la producción ecológica en Andalucía o fecha de

(1) Superficie declarada admisible ajustada con la superficie comprometida.
(2) Factor de penalización valorando el alcance para el tipo de compromiso.Puede verificar la integridad de una copia de este documento mediante la lectura del código QR adjunto o mediante el acceso a la dirección <https://ws050.juntadeandalucia.es/verificarFirma> indicando el código de VERIFICACIÓN

FIRMADO POR

RAQUEL MARIA ESPIN CRESPO

17/12/2024

VERIFICACIÓN

Pk2jm6UYDU9J72AMTZUYRN3GET48NG

PÁG. 6608/9349






Datos considerados para el Cálculo de la Carga Ganadera mínima y máxima del expediente

inscripción posterior al plazo establecido (Anexo I. Criterios de Subvencionabilidad. Orden 28 de marzo de 2023).
Explotación:ES210690000003 Especie:PORCINO

(1) Superficie declarada admisible ajustada con la superficie comprometida.
(2) Factor de penalización valorando el alcance para el tipo de compromiso.

Puede verificar la integridad de una copia de este documento mediante la lectura del código QR adjunto o mediante el acceso a la dirección <https://ws050.juntadeandalucia.es/verificarFirma> indicando el código de VERIFICACIÓN

FIRMADO POR	RAQUEL MARIA ESPIN CRESPO	17/12/2024	
VERIFICACIÓN	Pk2jm6UYDU9J72AMTZUYRN3GET48NG	PÁG. 6609/9349	

**APELLIDOS Y NOMBRE / RAZÓN SOCIAL**

PEREZ NAVARRO ISABEL

NIF

***9633*

EXPEDIENTE

1201458

ANUALIDAD DE PAGO

1ª

IMPORTES POR ANUALIDAD

	2023	2024	2025	2026	2027
IMPORTE MÁXIMO SUBVENCIONABLE	3.683,93 €	3.683,93 €	3.069,95 €	3.069,95 €	3.069,95 €
IMPORTE MEDIO DE TRANSFERENCIA (€/ha)	98,58 €	98,58 €	82,15 €	82,15 €	82,15 €

RESUMEN DE UNIDADES

Cód	GRUPO DE PAGO	Sup. Dec. Admisible (ha)	Sup. Comprometida (ha)	Sup. ajustada compromiso (1) (ha)	% sobredec.	Sup. Resuelta (ha)	Importe Declarado	Importe Topado	Importe Resuelto	Importe tras sobredec.
418	PASTOS ASOCIADOS A GANADERÍA ECOLÓGICA	37,37		37,37	0,00	37,37	3.683,93	3.683,93	3.683,93	3.683,93
TOTAL		37,37	37,37	37,37		37,37	3.683,93	3.683,93	3.683,93	3.683,93

APLICACIÓN DE REDUCCIONES Y PENALIZACIONES

GRUPO DE PAGO	Importe Calculado	Importe prereduc.	Criterios de subvencionabilidad y compromisos	Presentación tardía	Omisión declaración	Condicionidad	IMPORTE (Euros) RESUELTO
PASTOS ASOCIADOS A GANADERÍA	3.683,93	3.683,93	0,00	0,00	0,00	0,00	3.683,93
TOTAL	3.683,93	3.683,93					3.683,93

RESUMEN DE PAGOS**IMPORTE (Euros)**

	RESUELTO	FEADER	MAPA	CAPADR
PASTOS ASOCIADOS A GANADERÍA ECOLÓGICA - Pago realizado	3.683,93 €	3.131,34 €	361,39 €	191,20 €

RECINTOS RESUELTOS

REE	REFERENCIA SIGPAC	CULTIVO DESCRIPCIÓN CULTIVO	S/R G.PAGO	PEND. MEDIA (%)	SUP. DEC. ADMISIBLE (ha)	SUP. COMPROM. (ha)	SUP. AJUSTADA COMPROM. (1) (ha)	SUP. CONV. SIGPAC (ha)	SUP. CERTIF. (ha)	SUP. CAMPO (ha)	SUP. CAMPO DETER. CULT. DECLARADO (ha)	SUP. DEC. REDUCIDA (ha)	SUP. RESUELTA (ha)
-1504100	21-001-021-00080-001	62000 PASTOS PERMANENTES DE 5 O MAS AÑOS-SIN VARIEDAD	S 418	27,50	19,21	19,21	19,21		42,69			19,21	19,21
-1504093	21-001-011-00026-001	62000 PASTOS PERMANENTES DE 5 O MAS AÑOS-SIN VARIEDAD	S 418	11,30	1,46	1,46	1,46		1,46			1,46	1,46
-1504091	21-001-011-00025-006	62000 PASTOS PERMANENTES DE 5 O MAS AÑOS-SIN VARIEDAD	S 418	16,30	0,09	0,09	0,09		0,35			0,09	0,09
-1025106	21-001-021-00080-004	62000 PASTOS PERMANENTES DE 5 O MAS AÑOS-SIN VARIEDAD	S 418	28,60	4,13	4,13	4,13		16,53			4,13	4,13
-919021	21-001-021-00080-016	62000 PASTOS PERMANENTES DE 5 O MAS AÑOS-SIN VARIEDAD	S 418	9,80	0,26	0,26	0,26		0,26			0,26	0,26
-919020	21-001-021-00080-015	62000 PASTOS PERMANENTES DE 5 O MAS AÑOS-SIN VARIEDAD	S 418	8,40	0,01	0,01	0,01		0,01			0,01	0,01
-919019	21-001-021-00080-014	62000 PASTOS PERMANENTES DE 5 O MAS AÑOS-SIN VARIEDAD	S 418	14,40	2,32	2,32	2,32		2,32			2,32	2,32
5250904	21-001-011-00025-007	62000 PASTOS PERMANENTES DE 5 O MAS AÑOS-SIN VARIEDAD	S 418	30,70	9,89	9,89	9,89		11,63			9,89	9,89

(1) Superficie declarada admisible ajustada con la superficie comprometida.
(2) Factor de penalización valorando el alcance para el tipo de compromiso.

Puede verificar la integridad de una copia de este documento mediante la lectura del código QR adjunto o mediante el acceso a la dirección <https://ws050.juntadeandalucia.es/verificarFirma> indicando el código de VERIFICACIÓN

FIRMADO POR

RAQUEL MARIA ESPIN CRESPO

17/12/2024

VERIFICACIÓN

Pk2jm6UYDU9J72AMTZUYRN3GET48NG

PÁG. 6610/9349



**Datos considerados para el Cálculo de la Carga Ganadera mínima y máxima del expediente**

Explotación	Especie	Inscrito en Sipea y Admisible	Ugm Calculada para CG Mínima	Ugm Calculada para CG Máxima
ES210010000008	BOVINA	SI	68,65	68,65
ES210070000823	BOVINA	SI	31,34	31,34
			99,99	99,99

Superficie determinada para Cálculo Carga Ganadera Mínima: 203,33 ha

Superficie determinada para Cálculo Carga Ganadera Máxima: 203,33 ha

Carga Ganadera Mínima Expediente: 0,49 ugm/ha

Carga Ganadera Máxima Expediente: 0,49 ugm/ha

Recintos Determinados para el Cálculo de Garga Ganadera Mínima

REF.	REFERENCIA SIGPAC	CULTIVO	DESCRIPCIÓN CULTIVO	S/R	SUP. RESUELTA (ha)
-1504100	21-001-021-00080-00001	62000	PASTOS PERMANENTES DE 5 O MAS AÑOS-SIN VARIEDAD	S	19,21
-1504093	21-001-011-00026-00001	62000	PASTOS PERMANENTES DE 5 O MAS AÑOS-SIN VARIEDAD	S	1,46
-1504092	21-001-011-00025-00011	62000	PASTOS PERMANENTES DE 5 O MAS AÑOS-SIN VARIEDAD	S	0,17
-1504091	21-001-011-00025-00006	62000	PASTOS PERMANENTES DE 5 O MAS AÑOS-SIN VARIEDAD	S	0,09
-1025106	21-001-021-00080-00004	62000	PASTOS PERMANENTES DE 5 O MAS AÑOS-SIN VARIEDAD	S	4,13
-919021	21-001-021-00080-00016	62000	PASTOS PERMANENTES DE 5 O MAS AÑOS-SIN VARIEDAD	S	0,26
-919020	21-001-021-00080-00015	62000	PASTOS PERMANENTES DE 5 O MAS AÑOS-SIN VARIEDAD	S	0,01
-919019	21-001-021-00080-00014	62000	PASTOS PERMANENTES DE 5 O MAS AÑOS-SIN VARIEDAD	S	2,32
4765730	21-001-011-00025-00010	62000	PASTOS PERMANENTES DE 5 O MAS AÑOS-SIN VARIEDAD	S	48,10
5250904	21-001-011-00025-00007	62000	PASTOS PERMANENTES DE 5 O MAS AÑOS-SIN VARIEDAD	S	9,89
1700000005648331	21-001-010-00009-00001	62000	PASTOS PERMANENTES DE 5 O MAS AÑOS-SIN VARIEDAD	S	46,88
1700000005648332	21-001-021-00080-00007	62000	PASTOS PERMANENTES DE 5 O MAS AÑOS-SIN VARIEDAD	S	3,51
1700000005648334	21-007-013-00025-00005	62000	PASTOS PERMANENTES DE 5 O MAS AÑOS-SIN VARIEDAD	S	3,53
1700000005648335	21-001-010-00011-00003	62000	PASTOS PERMANENTES DE 5 O MAS AÑOS-SIN VARIEDAD	S	36,71
1700000005648336	21-001-010-00018-00003	62000	PASTOS PERMANENTES DE 5 O MAS AÑOS-SIN VARIEDAD	S	0,31
1700000005648337	21-001-010-00018-00004	62000	PASTOS PERMANENTES DE 5 O MAS AÑOS-SIN VARIEDAD	S	0,11
1700000005648338	21-007-013-00046-00002	62000	PASTOS PERMANENTES DE 5 O MAS AÑOS-SIN VARIEDAD	S	2,54
1700000005648339	21-007-013-00046-00015	62000	PASTOS PERMANENTES DE 5 O MAS AÑOS-SIN VARIEDAD	S	2,07
1700000005648340	21-007-013-00046-00010	62000	PASTOS PERMANENTES DE 5 O MAS AÑOS-SIN VARIEDAD	S	3,82
1700000005648341	21-007-013-00046-00013	62000	PASTOS PERMANENTES DE 5 O MAS AÑOS-SIN VARIEDAD	S	1,46
1700000005648342	21-001-011-00025-00002	62000	PASTOS PERMANENTES DE 5 O MAS AÑOS-SIN VARIEDAD	S	10,52
1700000005648344	21-007-013-00046-00011	62000	PASTOS PERMANENTES DE 5 O MAS AÑOS-SIN VARIEDAD	S	6,23

Recintos Determinados para el Cálculo de Garga Ganadera Máxima

REF.	REFERENCIA SIGPAC	CULTIVO	DESCRIPCIÓN CULTIVO	S/R	SUP. RESUELTA (ha)
-1504100	21-001-021-00080-00001	62000	PASTOS PERMANENTES DE 5 O MAS AÑOS-SIN VARIEDAD	S	19,21
-1504093	21-001-011-00026-00001	62000	PASTOS PERMANENTES DE 5 O MAS AÑOS-SIN VARIEDAD	S	1,46
-1504092	21-001-011-00025-00011	62000	PASTOS PERMANENTES DE 5 O MAS AÑOS-SIN VARIEDAD	S	0,17
-1504091	21-001-011-00025-00006	62000	PASTOS PERMANENTES DE 5 O MAS AÑOS-SIN VARIEDAD	S	0,09
-1025106	21-001-021-00080-00004	62000	PASTOS PERMANENTES DE 5 O MAS AÑOS-SIN VARIEDAD	S	4,13

(1) Superficie declarada admisible ajustada con la superficie comprometida.
(2) Factor de penalización valorando el alcance para el tipo de compromiso.Puede verificar la integridad de una copia de este documento mediante la lectura del código QR adjunto o mediante el acceso a la dirección <https://ws050.juntadeandalucia.es/verificarFirma> indicando el código de VERIFICACIÓN

FIRMADO POR

RAQUEL MARIA ESPIN CRESPO

17/12/2024

VERIFICACIÓN

Pk2jm6UYDU9J72AMTZUYRN3GET48NG

PÁG. 6611/9349



**Datos considerados para el Cálculo de la Carga Ganadera mínima y máxima del expediente****Recintos Determinados para el Cálculo de Garga Ganadera Máxima**

REF.	REFERENCIA SIGPAC	CULTIVO	DESCRIPCIÓN CULTIVO	SUP.	
				S/R	RESUELTA (ha)
-919021	21-001-021-00080-00016	62000	PASTOS PERMANENTES DE 5 O MAS AÑOS-SIN VARIEDAD	S	0,26
-919020	21-001-021-00080-00015	62000	PASTOS PERMANENTES DE 5 O MAS AÑOS-SIN VARIEDAD	S	0,01
-919019	21-001-021-00080-00014	62000	PASTOS PERMANENTES DE 5 O MAS AÑOS-SIN VARIEDAD	S	2,32
4765730	21-001-011-00025-00010	62000	PASTOS PERMANENTES DE 5 O MAS AÑOS-SIN VARIEDAD	S	48,10
5250904	21-001-011-00025-00007	62000	PASTOS PERMANENTES DE 5 O MAS AÑOS-SIN VARIEDAD	S	9,89
1700000005648331	21-001-010-00009-00001	62000	PASTOS PERMANENTES DE 5 O MAS AÑOS-SIN VARIEDAD	S	46,88
1700000005648332	21-001-021-00080-00007	62000	PASTOS PERMANENTES DE 5 O MAS AÑOS-SIN VARIEDAD	S	3,51
1700000005648333	21-001-021-00080-00008	62000	PASTOS PERMANENTES DE 5 O MAS AÑOS-SIN VARIEDAD	S	0,00
1700000005648334	21-007-013-00025-00005	62000	PASTOS PERMANENTES DE 5 O MAS AÑOS-SIN VARIEDAD	S	3,53
1700000005648335	21-001-010-00011-00003	62000	PASTOS PERMANENTES DE 5 O MAS AÑOS-SIN VARIEDAD	S	36,71
1700000005648336	21-001-010-00018-00003	62000	PASTOS PERMANENTES DE 5 O MAS AÑOS-SIN VARIEDAD	S	0,31
1700000005648337	21-001-010-00018-00004	62000	PASTOS PERMANENTES DE 5 O MAS AÑOS-SIN VARIEDAD	S	0,11
1700000005648338	21-007-013-00046-00002	62000	PASTOS PERMANENTES DE 5 O MAS AÑOS-SIN VARIEDAD	S	2,54
1700000005648339	21-007-013-00046-00015	62000	PASTOS PERMANENTES DE 5 O MAS AÑOS-SIN VARIEDAD	S	2,07
1700000005648340	21-007-013-00046-00010	62000	PASTOS PERMANENTES DE 5 O MAS AÑOS-SIN VARIEDAD	S	3,82
1700000005648341	21-007-013-00046-00013	62000	PASTOS PERMANENTES DE 5 O MAS AÑOS-SIN VARIEDAD	S	1,46
1700000005648342	21-001-011-00025-00002	62000	PASTOS PERMANENTES DE 5 O MAS AÑOS-SIN VARIEDAD	S	10,52
1700000005648343	21-001-021-00066-00001	62000	PASTOS PERMANENTES DE 5 O MAS AÑOS-SIN VARIEDAD	S	0,00
1700000005648344	21-007-013-00046-00011	62000	PASTOS PERMANENTES DE 5 O MAS AÑOS-SIN VARIEDAD	S	6,23

Incidencias de carga ganadera**INCIDENCIA DESCRIPCIÓN**

4272	Verifica que las líneas de declaración de las Solicitudes Únicas no tienen solapes con la capa de Retroactividad Gráfica (ambas de la misma campaña) a nivel de expediente/línea de declaración gráfica de la solicitud. Ref:1700000005648337 Recinto:21-001-010-00018-00004 Cultivo: - Agregado de la referencia del recinto.:0 Zona de la referencia del recinto.:0 Superficie solapada.:0,02 Id. Incid.:5082907
------	---

(1) Superficie declarada admisible ajustada con la superficie comprometida.
(2) Factor de penalización valorando el alcance para el tipo de compromiso.

Puede verificar la integridad de una copia de este documento mediante la lectura del código QR adjunto o mediante el acceso a la dirección <https://ws050.juntadeandalucia.es/verificarFirma> indicando el código de VERIFICACIÓN

FIRMADO POR	RAQUEL MARIA ESPIN CRESPO	17/12/2024	
VERIFICACIÓN	Pk2jm6UYDU9J72AMTZUYRN3GET48NG	PÁG. 6612/9349	

**APELLIDOS Y NOMBRE / RAZÓN SOCIAL**

PEREZ PARDO ALFONSO MARIA

NIF

***9187*

EXPEDIENTE

1089609

ANUALIDAD DE PAGO

1ª

IMPORTES POR ANUALIDAD

	2023	2024	2025	2026	2027
IMPORTE MÁXIMO SUBVENCIONABLE	5.217,84 €	5.217,84 €	4.348,20 €	4.348,20 €	4.348,20 €
IMPORTE MEDIO DE TRANSFERENCIA (€/ha)	66,05 €	66,05 €	55,04 €	55,04 €	55,04 €

RESUMEN DE UNIDADES

Cód	GRUPO DE PAGO	Sup. Dec. Admisible (ha)	Sup. Comprometida (ha)	Sup. ajustada compromiso (1) (ha)	% sobredec.	Sup. Resuelta (ha)	Importe Declarado	Importe Topado	Importe Resuelto	Importe tras sobredec.
418	PASTOS ASOCIADOS A GANADERÍA ECOLÓGICA	79,00		79,00	0,00	79,00	7.630,09	5.217,84	5.217,84	5.217,84
TOTAL		79,00	79,00	79,00		79,00	7.630,09	5.217,84	5.217,84	5.217,84

APLICACIÓN DE REDUCCIONES Y PENALIZACIONES

GRUPO DE PAGO	Importe Calculado	Importe prereduc.	Criterios de subvencionabilidad y compromisos	Presentación tardía	Omisión declaración	Condicionidad	IMPORTE (Euros) RESUELTO
PASTOS ASOCIADOS A GANADERÍA	5.217,84	5.217,84	0,00	0,00	0,00	0,00	5.217,84
TOTAL	5.217,84	5.217,84					5.217,84

RESUMEN DE PAGOS**IMPORTE (Euros)**

	RESUELTO	FEADER	MAPA	CAPADR
PASTOS ASOCIADOS A GANADERÍA ECOLÓGICA - Pago realizado	5.217,84 €	4.435,16 €	511,87 €	270,81 €

RECINTOS RESUELTOS

REE	REFERENCIA SIGPAC	CULTIVO	DESCRIPCIÓN CULTIVO	S/R G.PAGO	PEND. MEDIA (%)	SUP. DEC. ADMISIBLE (ha)	SUP. COMPROM. (ha)	SUP. AJUSTADA COMPROM. (1) (ha)	SUP. CONV. SIGPAC (ha)	SUP. CERTIF. (ha)	SUP. CAMPO (ha)	SUP. CAMPO DETER. CULT. DECLARADO (ha)	SUP. DEC. REDUCIDA (ha)	SUP. RESUELTA (ha)
6811591	21-007-012-00021-001	62000	PASTOS PERMANENTES DE 5 O MAS AÑOS-SIN VARIEDAD	S 418	31,30	75,85	75,85	75,85		75,85			75,85	75,85
6811594	21-007-012-00021-019	62000	PASTOS PERMANENTES DE 5 O MAS AÑOS-SIN VARIEDAD	S 418	36,30	3,15	3,15	3,15		3,15			3,15	3,15

INCIDENCIAS**INCIDENCIA DESCRIPCIÓN**

100407 Explotación solicitada no forma parte de ningún organismo de control autorizado para la producción ecológica en Andalucía o fecha de inscripción posterior al plazo establecido (Anexo I. Criterios de Subvencionabilidad. Orden 28 de marzo de 2023).
Explotación:ES210070000654 Especie:PORCINO

(1) Superficie declarada admisible ajustada con la superficie comprometida.
(2) Factor de penalización valorando el alcance para el tipo de compromiso.

Puede verificar la integridad de una copia de este documento mediante la lectura del código QR adjunto o mediante el acceso a la dirección <https://ws050.juntadeandalucia.es/verificarFirma> indicando el código de VERIFICACIÓN

FIRMADO POR

RAQUEL MARIA ESPIN CRESPO

17/12/2024

VERIFICACIÓN

Pk2jm6UYDU9J72AMTZUYRN3GET48NG

PÁG. 6613/9349



**Datos considerados para el Cálculo de la Carga Ganadera mínima y máxima del expediente**

Explotación	Especie	Inscrito en Sipea y Admisible	Ugm Calculada para CG Mínima	Ugm Calculada para CG Máxima
ES210070000654	BOVINA	SI	37,15	37,15
ES210070000654	PORCINO	NO	0,00	1,92
			37,15	39,07

Superficie determinada para Cálculo Carga Ganadera Mínima: 183,58 ha

Superficie determinada para Cálculo Carga Ganadera Máxima: 192,70 ha

Carga Ganadera Mínima Expediente: 0,20 ugm/ha

Carga Ganadera Máxima Expediente: 0,20 ugm/ha

Los importes del Grupo de Pago de pastos de este expediente han sido ajustados por no llegar a la carga ganadera mínima de 0,3

Recintos Determinados para el Cálculo de Garga Ganadera Mínima

REF.	REFERENCIA SIGPAC	CULTIVO	DESCRIPCIÓN CULTIVO	S/R	SUP. RESUELTA (ha)
-1535174	21-007-012-00021-00001	62000	PASTOS PERMANENTES DE 5 O MAS AÑOS-SIN VARIEDAD	S	8,14
4116821	21-007-012-00021-00029	62000	PASTOS PERMANENTES DE 5 O MAS AÑOS-SIN VARIEDAD	S	0,93
6811591	21-007-012-00021-00001	62000	PASTOS PERMANENTES DE 5 O MAS AÑOS-SIN VARIEDAD	S	67,71
6811592	21-007-012-00021-00008	62000	PASTOS PERMANENTES DE 5 O MAS AÑOS-SIN VARIEDAD	S	61,33
6811593	21-007-012-00021-00009	62000	PASTOS PERMANENTES DE 5 O MAS AÑOS-SIN VARIEDAD	S	14,38
6811594	21-007-012-00021-00019	62000	PASTOS PERMANENTES DE 5 O MAS AÑOS-SIN VARIEDAD	S	3,15
6811595	21-007-012-00021-00025	62000	PASTOS PERMANENTES DE 5 O MAS AÑOS-SIN VARIEDAD	S	20,18
1700000006690941	21-007-012-00021-00004	62000	PASTOS PERMANENTES DE 5 O MAS AÑOS-SIN VARIEDAD	S	0,10
1700000006690942	21-007-012-00021-00045	62000	PASTOS PERMANENTES DE 5 O MAS AÑOS-SIN VARIEDAD	S	0,61
1700000006690948	21-007-012-00021-00047	62000	PASTOS PERMANENTES DE 5 O MAS AÑOS-SIN VARIEDAD	S	6,23
1700000006690949	21-007-012-00021-00012	62000	PASTOS PERMANENTES DE 5 O MAS AÑOS-SIN VARIEDAD	S	0,82

Recintos Determinados para el Cálculo de Garga Ganadera Máxima

REF.	REFERENCIA SIGPAC	CULTIVO	DESCRIPCIÓN CULTIVO	S/R	SUP. RESUELTA (ha)
-1535174	21-007-012-00021-00001	62000	PASTOS PERMANENTES DE 5 O MAS AÑOS-SIN VARIEDAD	S	9,12
4116821	21-007-012-00021-00029	62000	PASTOS PERMANENTES DE 5 O MAS AÑOS-SIN VARIEDAD	S	0,93
6811591	21-007-012-00021-00001	62000	PASTOS PERMANENTES DE 5 O MAS AÑOS-SIN VARIEDAD	S	75,85
6811592	21-007-012-00021-00008	62000	PASTOS PERMANENTES DE 5 O MAS AÑOS-SIN VARIEDAD	S	61,33
6811593	21-007-012-00021-00009	62000	PASTOS PERMANENTES DE 5 O MAS AÑOS-SIN VARIEDAD	S	14,38
6811594	21-007-012-00021-00019	62000	PASTOS PERMANENTES DE 5 O MAS AÑOS-SIN VARIEDAD	S	3,15
6811595	21-007-012-00021-00025	62000	PASTOS PERMANENTES DE 5 O MAS AÑOS-SIN VARIEDAD	S	20,18
1700000006690939	21-007-012-00021-00010	62000	PASTOS PERMANENTES DE 5 O MAS AÑOS-SIN VARIEDAD	S	0,00
1700000006690940	21-007-012-00021-00011	62000	PASTOS PERMANENTES DE 5 O MAS AÑOS-SIN VARIEDAD	S	0,00
1700000006690941	21-007-012-00021-00004	62000	PASTOS PERMANENTES DE 5 O MAS AÑOS-SIN VARIEDAD	S	0,10
1700000006690942	21-007-012-00021-00045	62000	PASTOS PERMANENTES DE 5 O MAS AÑOS-SIN VARIEDAD	S	0,61
1700000006690948	21-007-012-00021-00047	62000	PASTOS PERMANENTES DE 5 O MAS AÑOS-SIN VARIEDAD	S	6,23
1700000006690949	21-007-012-00021-00012	62000	PASTOS PERMANENTES DE 5 O MAS AÑOS-SIN VARIEDAD	S	0,82

Incidencias de carga ganadera**INCIDENCIA DESCRIPCIÓN**

100407 Explotación solicitada no forma parte de ningún organismo de control autorizado para la producción ecológica en Andalucía o fecha de

(1) Superficie declarada admisible ajustada con la superficie comprometida.
(2) Factor de penalización valorando el alcance para el tipo de compromiso.Puede verificar la integridad de una copia de este documento mediante la lectura del código QR adjunto o mediante el acceso a la dirección <https://ws050.juntadeandalucia.es/verificarFirma> indicando el código de VERIFICACIÓN

FIRMADO POR

RAQUEL MARIA ESPIN CRESPO

17/12/2024

VERIFICACIÓN

Pk2jm6UYDU9J72AMTZUYRN3GET48NG

PÁG. 6614/9349






Datos considerados para el Cálculo de la Carga Ganadera mínima y máxima del expediente

inscripción posterior al plazo establecido (Anexo I. Criterios de Subvencionabilidad. Orden 28 de marzo de 2023).
Explotación:ES210070000654 Especie:PORCINO

(1) Superficie declarada admisible ajustada con la superficie comprometida.
(2) Factor de penalización valorando el alcance para el tipo de compromiso.

Puede verificar la integridad de una copia de este documento mediante la lectura del código QR adjunto o mediante el acceso a la dirección <https://ws050.juntadeandalucia.es/verificarFirma> indicando el código de VERIFICACIÓN

FIRMADO POR	RAQUEL MARIA ESPIN CRESPO	17/12/2024	
VERIFICACIÓN	Pk2jm6UYDU9J72AMTZUYRN3GET48NG	PÁG. 6615/9349	

**APELLIDOS Y NOMBRE / RAZÓN SOCIAL**

PEREZ PARDO IGNACIO

NIF
***5780*EXPEDIENTE
1201797ANUALIDAD
DE PAGO
1ª**IMPORTES POR ANUALIDAD**

	2023	2024	2025	2026	2027
IMPORTE MÁXIMO SUBVENCIONABLE	1.650,36 €	1.650,36 €	1.650,36 €	1.375,29 €	1.375,29 €
IMPORTE MEDIO DE TRANSFERENCIA (€/ha)	259,49 €	259,49 €	259,49 €	216,24 €	216,24 €

RESUMEN DE UNIDADES

Cód	GRUPO DE PAGO	Sup. Dec. Admisible (ha)	Sup. Comprometida (ha)	Sup. ajustada compromiso (1) (ha)	% sobredec.	Sup. Resuelta (ha)	Importe Declarado	Importe Topado	Importe Resuelto	Importe tras sobredec.
422	FRUTALES SECANO	6,36		6,36	0,00	6,36	1.650,36	1.650,36	1.650,36	1.650,36
TOTAL		6,36	6,36	6,36		6,36	1.650,36	1.650,36	1.650,36	1.650,36

APLICACIÓN DE REDUCCIONES Y PENALIZACIONES

GRUPO DE PAGO	Importe Calculado	Importe prereduc.	Criterios de subvencionabilidad y compromisos	Presentación tardía	Omisión declaración	Condicionalidad	IMPORTE (Euros) RESUELTO
FRUTALES SECANO	1.650,36	1.650,36	0,00	0,00	0,00	0,00	1.650,36
TOTAL	1.650,36	1.650,36					1.650,36

RESUMEN DE PAGOS

	IMPORTE (Euros)			
	RESUELTO	FEADER	MAPA	CAPADR
FRUTALES SECANO - Pago realizado	1.650,36 €	1.402,81 €	161,90 €	85,65 €

RECINTOS RESUELTOS

REF.	REFERENCIA SIGPAC	CULTIVO	DESCRIPCIÓN CULTIVO	S/R	G.PAGO	PEND. MEDIA (%)	SUP. DEC. ADMISIBLE (ha)	SUP. COMPROM. (ha)	SUP. AJUSTADA COMPR.(1) (ha)	SUP. CONY. SIGPAC (ha)	SUP. CERTIE (ha)	SUP. CAMPO (ha)	SUP. CAMPO DETER. CULT. DECLARADO (ha)	SUP. DEC. REDUCIDA (ha)	SUP. RESUELTA (ha)
6877314	21-022-007-00008-001	117090	CASTAÑOS-PELONA	S	422	8,70	4,18	4,18	4,18		4,18			4,18	4,18
6877334	21-022-007-00012-001	117090	CASTAÑOS-PELONA	S	422	15,00	0,72	0,72	0,72		0,72			0,72	0,72
6877339	21-022-007-00013-002	117090	CASTAÑOS-PELONA	S	422	23,40	1,34	1,34	1,34		1,34			1,34	1,34
6877351	21-022-007-00024-005	117090	CASTAÑOS-PELONA	S	422	6,50	0,12	0,12	0,12		0,12			0,12	0,12

INCIDENCIAS**INCIDENCIA DESCRIPCIÓN**

- 100402 Recinto solicitado no forma parte de ningún organismo de control autorizado para la producción ecológica en Andalucía o fecha de inscripción posterior al plazo establecido (Anexo I. Criterios de Subvencionabilidad. Orden 28 de marzo de 2023).
Ref:-701720 Recinto:21-001-011-00025-00003 Cultivo:62000 PASTOS PERMANENTES DE 5 O MAS AÑOS-SIN VARIEDAD Secano
Ref:-1504084 Recinto:21-001-011-09001-00023 Cultivo:62000 PASTOS PERMANENTES DE 5 O MAS AÑOS-SIN VARIEDAD Secano
- 100411 Recinto no admisible por no estar asociado en SIGGAN a una explotación ganadera (Artículo 10 de la Orden de 28 de marzo de 2023).
Ref:6877220 Recinto:21-001-017-00061-00003 Cultivo:62000 PASTOS PERMANENTES DE 5 O MAS AÑOS-SIN VARIEDAD Secano
Ref:6877221 Recinto:21-001-017-00061-00004 Cultivo:62000 PASTOS PERMANENTES DE 5 O MAS AÑOS-SIN VARIEDAD Secano
- 100420 Expediente que declara recintos pertenecientes al grupo de pago de Pastos que no tiene explotaciones ganaderas válidas para la Operación.
- 100424 Solicita recinto que no está comprometido para la operación.
Ref:-701720 Recinto:21-001-011-00025-00003 Cultivo:62000 PASTOS PERMANENTES DE 5 O MAS AÑOS-SIN VARIEDAD Secano
Ref:1700000006797934 Recinto:21-001-011-00025-00008 Cultivo:62000 PASTOS PERMANENTES DE 5 O MAS AÑOS-SIN VARIEDAD Secano
Ref:1700000006797932 Recinto:21-001-011-00026-00007 Cultivo:62000 PASTOS PERMANENTES DE 5 O MAS AÑOS-SIN VARIEDAD Secano
Ref:-1504084 Recinto:21-001-011-09001-00023 Cultivo:62000 PASTOS PERMANENTES DE 5 O MAS AÑOS-SIN VARIEDAD Secano
Ref:6877220 Recinto:21-001-017-00061-00003 Cultivo:62000 PASTOS PERMANENTES DE 5 O MAS AÑOS-SIN VARIEDAD Secano
Ref:6877221 Recinto:21-001-017-00061-00004 Cultivo:62000 PASTOS PERMANENTES DE 5 O MAS AÑOS-SIN VARIEDAD Secano

(1) Superficie declarada admisible ajustada con la superficie comprometida.
(2) Factor de penalización valorando el alcance para el tipo de compromiso.

Puede verificar la integridad de una copia de este documento mediante la lectura del código QR adjunto o mediante el acceso a la dirección <https://ws050.juntadeandalucia.es/verificarFirma> indicando el código de VERIFICACIÓN

FIRMADO POR

RAQUEL MARIA ESPIN CRESPO

17/12/2024

VERIFICACIÓN

Pk2jm6UYDU9J72AMTZUYRN3GET48NG

PÁG. 6616/9349



**APELLIDOS Y NOMBRE / RAZÓN SOCIAL**

PINOGUESA, S.L.

NIF

****1296*

EXPEDIENTE

1197652

ANUALIDAD DE PAGO

1ª

IMPORTES POR ANUALIDAD

	2023	2024	2025	2026	2027
IMPORTE MÁXIMO SUBVENCIONABLE	0,00 €	0,00 €	0,00 €	0,00 €	0,00 €
IMPORTE MEDIO DE TRANSFERENCIA (€/ha)	0,00 €	0,00 €	0,00 €	0,00 €	0,00 €

RESUMEN DE UNIDADES

Cód	GRUPO DE PAGO	Sup. Dec. Admisible (ha)	Sup. Comprometida (ha)	Sup. ajustada compromiso (1) (ha)	% sobredec.	Sup. Resuelta (ha)	Importe Declarado	Importe Topado	Importe Resuelto	Importe tras sobredec.
424	HERBÁCEOS NO ELEGIBLES	1,85		1,85	0,00	1,85	0,00	0,00	0,00	0,00
TOTAL		1,85	1,85	1,85		1,85	0,00	0,00	0,00	0,00

APLICACIÓN DE REDUCCIONES Y PENALIZACIONES

GRUPO DE PAGO	Importe Calculado	Importe prereduc.	Criterios de subvencionabilidad y compromisos	Presentación tardía	Omisión declaración	Condicionalidad	IMPORTE (Euros) RESUELTO
HERBÁCEOS NO ELEGIBLES	0,00	0,00	0,00	0,00	0,00	0,00	0,00
TOTAL	0,00	0,00					0,00

RECINTOS RESUELTOS

REE	REFERENCIA SIGPAC	CULTIVO	DESCRIPCIÓN CULTIVO	S/R G.PAGO	PEND. MEDIA (%)	SUP. DEC. ADMISIBLE (ha)	SUP. COMPROM. (ha)	SUP. AJUSTADA COMPROM. (1) (ha)	SUP. CONV. SIGPAC (ha)	SUP. CERTIE. (ha)	SUP. CAMPO (ha)	SUP. CAMPO DETER. CULT. DECLARADO (ha)	SUP. DEC. REDUCIDA (ha)	SUP. RESUELTA (ha)
-1020486	21-040-020-00004-020	20000	BARBECHO TRADICIONAL-SIN VARIEDAD	S	424	2,50	0,19	0,19	0,19	0,19			0,19	0,19
5110578	21-040-020-00004-003	20000	BARBECHO TRADICIONAL-SIN VARIEDAD	S	424	0,90	0,91	0,91	0,91	0,91			0,91	0,91
5110580	21-040-020-00004-008	20000	BARBECHO TRADICIONAL-SIN VARIEDAD	S	424	2,40	0,75	0,75	0,75	0,75			0,75	0,75

INCIDENCIAS**INCIDENCIA DESCRIPCIÓN**

100421	Recinto declarado por error para una operación de la 6503, que se ha corregido de oficio marcando la operación correcta, de acuerdo con la fecha de inscripción del recinto en la producción ecológica. Ref:5110579 Recinto:21-040-020-00004-00004 Cultivo:62000 PASTOS PERMANENTES DE 5 O MAS AÑOS-SIN VARIEDAD Secano Ref:1700000007046843 Recinto:21-040-020-00004-00007 Cultivo:62000 PASTOS PERMANENTES DE 5 O MAS AÑOS-SIN VARIEDAD Secano Ref:5110607 Recinto:21-040-020-00004-00018 Cultivo:62000 PASTOS PERMANENTES DE 5 O MAS AÑOS-SIN VARIEDAD Secano Ref:1700000007046844 Recinto:21-040-020-00005-00002 Cultivo:62000 PASTOS PERMANENTES DE 5 O MAS AÑOS-SIN VARIEDAD Secano Ref:5110575 Recinto:21-040-021-00009-00001 Cultivo:62000 PASTOS PERMANENTES DE 5 O MAS AÑOS-SIN VARIEDAD Secano
100424	Solicita recinto que no está comprometido para la operación. Ref:5110579 Recinto:21-040-020-00004-00004 Cultivo:62000 PASTOS PERMANENTES DE 5 O MAS AÑOS-SIN VARIEDAD Secano Ref:1700000007046843 Recinto:21-040-020-00004-00007 Cultivo:62000 PASTOS PERMANENTES DE 5 O MAS AÑOS-SIN VARIEDAD Secano Ref:5110607 Recinto:21-040-020-00004-00018 Cultivo:62000 PASTOS PERMANENTES DE 5 O MAS AÑOS-SIN VARIEDAD Secano Ref:1700000007046844 Recinto:21-040-020-00005-00002 Cultivo:62000 PASTOS PERMANENTES DE 5 O MAS AÑOS-SIN VARIEDAD Secano Ref:5110575 Recinto:21-040-021-00009-00001 Cultivo:62000 PASTOS PERMANENTES DE 5 O MAS AÑOS-SIN VARIEDAD Secano

(1) Superficie declarada admisible ajustada con la superficie comprometida.
(2) Factor de penalización valorando el alcance para el tipo de compromiso.Puede verificar la integridad de una copia de este documento mediante la lectura del código QR adjunto o mediante el acceso a la dirección <https://ws050.juntadeandalucia.es/verificarFirma> indicando el código de VERIFICACIÓN

FIRMADO POR

RAQUEL MARIA ESPIN CRESPO

17/12/2024

VERIFICACIÓN

Pk2jm6UYDU9J72AMTZUYRN3GET48NG

PÁG. 6617/9349



**APELLIDOS Y NOMBRE / RAZÓN SOCIAL**

PONCE ALVAREA AGUEDA MARIA

NIF

****1761*

EXPEDIENTE

1277557

ANUALIDAD DE PAGO

1ª

IMPORTES POR ANUALIDAD

	2023	2024	2025	2026	2027
IMPORTE MÁXIMO SUBVENCIONABLE	1.113,95 €	1.113,95 €	928,30 €	928,30 €	928,30 €
IMPORTE MEDIO DE TRANSFERENCIA (€/ha)	98,58 €	98,58 €	82,15 €	82,15 €	82,15 €

RESUMEN DE UNIDADES

Cód	GRUPO DE PAGO	Sup. Dec. Admisible (ha)	Sup. Comprometida (ha)	Sup. ajustada compromiso (1) (ha)	% sobredec.	Sup. Resuelta (ha)	Importe Declarado	Importe Topado	Importe Resuelto	Importe tras sobredec.
418	PASTOS ASOCIADOS A GANADERÍA ECOLÓGICA	11,30		11,30	0,00	11,30	1.113,95	1.113,95	1.113,95	1.113,95
TOTAL		11,30	11,30	11,30		11,30	1.113,95	1.113,95	1.113,95	1.113,95

APLICACIÓN DE REDUCCIONES Y PENALIZACIONES

GRUPO DE PAGO	Importe Calculado	Importe prereduc.	Criterios de subvencionabilidad y compromisos	Presentación tardía	Omisión declaración	Condicionalidad	IMPORTE (Euros) RESUELTO
PASTOS ASOCIADOS A GANADERÍA	1.113,95	1.113,95	0,00	0,00	0,00	0,00	1.113,95
TOTAL	1.113,95	1.113,95					1.113,95

RESUMEN DE PAGOS**IMPORTE (Euros)**

	RESUELTO	FEADER	MAPA	CAPADR
PASTOS ASOCIADOS A GANADERÍA ECOLÓGICA - Pago realizado	1.113,95 €	946,86 €	109,28 €	57,81 €

RECINTOS RESUELTOS

REE	REFERENCIA SIGPAC	CULTIVO	DESCRIPCIÓN CULTIVO	S/R G.PAGO	PEND. MEDIA (%)	SUP. DEC. ADMISIBLE (ha)	SUP. COMPROM. (ha)	SUP. AJUSTADA COMPROM. (1) (ha)	SUP. CONV. SIGPAC (ha)	SUP. CERTIF. (ha)	SUP. CAMPO (ha)	SUP. CAMPO DETER. CULT. DECLARADO (ha)	SUP. DEC. REDUCIDA (ha)	SUP. RESUELTA (ha)
6837216	21-023-027-00005-017	62000	PASTOS PERMANENTES DE 5 O MAS AÑOS-SIN VARIEDAD	S 418	17,80	8,76	8,76	8,76		8,76			8,76	8,76
6837235	21-023-029-00058-001	62000	PASTOS PERMANENTES DE 5 O MAS AÑOS-SIN VARIEDAD	S 418	9,00	0,63	0,63	0,63		0,63			0,63	0,63
6837238	21-023-029-00059-001	62000	PASTOS PERMANENTES DE 5 O MAS AÑOS-SIN VARIEDAD	S 418	5,80	1,31	1,31	1,31		1,31			1,31	1,31
6837240	21-023-029-00018-001	62000	PASTOS PERMANENTES DE 5 O MAS AÑOS-SIN VARIEDAD	S 418	6,20	0,60	0,60	0,60		0,80			0,60	0,60

INCIDENCIAS**INCIDENCIA DESCRIPCIÓN**

3790	Recinto declarado inactivo Ref:6837239 Recinto:21-023-029-00018-00004 Cultivo: -
100424	Solicita recinto que no está comprometido para la operación. Ref:6837239 Recinto:21-023-029-00018-00004 Cultivo:63000 PASTOS DE MENOS DE 5 AÑOS-SIN VARIEDAD Secano

(1) Superficie declarada admisible ajustada con la superficie comprometida.
(2) Factor de penalización valorando el alcance para el tipo de compromiso.

Puede verificar la integridad de una copia de este documento mediante la lectura del código QR adjunto o mediante el acceso a la dirección <https://ws050.juntadeandalucia.es/verificarFirma> indicando el código de VERIFICACIÓN

FIRMADO POR

RAQUEL MARIA ESPIN CRESPO

17/12/2024

VERIFICACIÓN

Pk2jm6UYDU9J72AMTZUYRN3GET48NG

PÁG. 6618/9349



**Datos considerados para el Cálculo de la Carga Ganadera mínima y máxima del expediente**

Explotación	Especie	Inscrito en Sipea y Admisible	Ugm Calculada para CG Mínima	Ugm Calculada para CG Máxima
ES210230000884	OVINA	SI	46,32	46,32
			46,32	46,32

Superficie determinada para Cálculo Carga Ganadera Mínima: 153,46 ha

Superficie determinada para Cálculo Carga Ganadera Máxima: 153,46 ha

Carga Ganadera Mínima Expediente: 0,30 ugm/ha

Carga Ganadera Máxima Expediente: 0,30 ugm/ha

Recintos Determinados para el Cálculo de Garga Ganadera Mínima

REF.	REFERENCIA SIGPAC	CULTIVO	DESCRIPCIÓN CULTIVO	S/R	SUP. RESUELTA (ha)
6837209	21-023-027-00005-00022	62000	PASTOS PERMANENTES DE 5 O MAS AÑOS-SIN VARIEDAD	S	0,31
6837210	21-023-027-00005-00021	62000	PASTOS PERMANENTES DE 5 O MAS AÑOS-SIN VARIEDAD	S	0,50
6837211	21-023-027-00007-00001	62000	PASTOS PERMANENTES DE 5 O MAS AÑOS-SIN VARIEDAD	S	1,09
6837212	21-023-027-00006-00001	62000	PASTOS PERMANENTES DE 5 O MAS AÑOS-SIN VARIEDAD	S	1,23
6837213	21-023-027-00008-00004	62000	PASTOS PERMANENTES DE 5 O MAS AÑOS-SIN VARIEDAD	S	5,40
6837214	21-023-027-00008-00001	62000	PASTOS PERMANENTES DE 5 O MAS AÑOS-SIN VARIEDAD	S	11,45
6837215	21-023-027-00005-00006	62000	PASTOS PERMANENTES DE 5 O MAS AÑOS-SIN VARIEDAD	S	13,16
6837216	21-023-027-00005-00017	62000	PASTOS PERMANENTES DE 5 O MAS AÑOS-SIN VARIEDAD	S	8,76
6837217	21-023-027-00005-00015	62000	PASTOS PERMANENTES DE 5 O MAS AÑOS-SIN VARIEDAD	S	49,18
6837235	21-023-029-00058-00001	62000	PASTOS PERMANENTES DE 5 O MAS AÑOS-SIN VARIEDAD	S	0,63
6837236	21-023-029-00017-00005	62000	PASTOS PERMANENTES DE 5 O MAS AÑOS-SIN VARIEDAD	S	16,11
6837237	21-023-029-00007-00016	62000	PASTOS PERMANENTES DE 5 O MAS AÑOS-SIN VARIEDAD	S	11,83
6837238	21-023-029-00059-00001	62000	PASTOS PERMANENTES DE 5 O MAS AÑOS-SIN VARIEDAD	S	1,31
6837239	21-023-029-00018-00004	63000	PASTOS DE MENOS DE 5 AÑOS-SIN VARIEDAD	S	0,67
6837240	21-023-029-00018-00001	62000	PASTOS PERMANENTES DE 5 O MAS AÑOS-SIN VARIEDAD	S	0,60
6837241	21-023-029-00018-00005	62000	PASTOS PERMANENTES DE 5 O MAS AÑOS-SIN VARIEDAD	S	7,42
6837242	21-023-027-00009-00007	62000	PASTOS PERMANENTES DE 5 O MAS AÑOS-SIN VARIEDAD	S	20,19
6837243	21-023-029-00016-00001	62000	PASTOS PERMANENTES DE 5 O MAS AÑOS-SIN VARIEDAD	S	1,02
6837244	21-023-027-00009-00008	62000	PASTOS PERMANENTES DE 5 O MAS AÑOS-SIN VARIEDAD	S	2,60

Recintos Determinados para el Cálculo de Garga Ganadera Máxima

REF.	REFERENCIA SIGPAC	CULTIVO	DESCRIPCIÓN CULTIVO	S/R	SUP. RESUELTA (ha)
6837209	21-023-027-00005-00022	62000	PASTOS PERMANENTES DE 5 O MAS AÑOS-SIN VARIEDAD	S	0,31
6837210	21-023-027-00005-00021	62000	PASTOS PERMANENTES DE 5 O MAS AÑOS-SIN VARIEDAD	S	0,50
6837211	21-023-027-00007-00001	62000	PASTOS PERMANENTES DE 5 O MAS AÑOS-SIN VARIEDAD	S	1,09
6837212	21-023-027-00006-00001	62000	PASTOS PERMANENTES DE 5 O MAS AÑOS-SIN VARIEDAD	S	1,23
6837213	21-023-027-00008-00004	62000	PASTOS PERMANENTES DE 5 O MAS AÑOS-SIN VARIEDAD	S	5,40
6837214	21-023-027-00008-00001	62000	PASTOS PERMANENTES DE 5 O MAS AÑOS-SIN VARIEDAD	S	11,45
6837215	21-023-027-00005-00006	62000	PASTOS PERMANENTES DE 5 O MAS AÑOS-SIN VARIEDAD	S	13,16
6837216	21-023-027-00005-00017	62000	PASTOS PERMANENTES DE 5 O MAS AÑOS-SIN VARIEDAD	S	8,76
6837217	21-023-027-00005-00015	62000	PASTOS PERMANENTES DE 5 O MAS AÑOS-SIN VARIEDAD	S	49,18

(1) Superficie declarada admisible ajustada con la superficie comprometida.
(2) Factor de penalización valorando el alcance para el tipo de compromiso.Puede verificar la integridad de una copia de este documento mediante la lectura del código QR adjunto o mediante el acceso a la dirección <https://ws050.juntadeandalucia.es/verificarFirma> indicando el código de VERIFICACIÓN

FIRMADO POR

RAQUEL MARIA ESPIN CRESPO

17/12/2024

VERIFICACIÓN

Pk2jm6UYDU9J72AMTZUYRN3GET48NG

PÁG. 6619/9349



**Datos considerados para el Cálculo de la Carga Ganadera mínima y máxima del expediente****Recintos Determinados para el Cálculo de Garga Ganadera Máxima**

REF.	REFERENCIA SIGPAC	CULTIVO	DESCRIPCIÓN CULTIVO	SUP.	
				S/R	RESUELTA (ha)
6837235	21-023-029-00058-00001	62000	PASTOS PERMANENTES DE 5 O MAS AÑOS-SIN VARIEDAD	S	0,63
6837236	21-023-029-00017-00005	62000	PASTOS PERMANENTES DE 5 O MAS AÑOS-SIN VARIEDAD	S	16,11
6837237	21-023-029-00007-00016	62000	PASTOS PERMANENTES DE 5 O MAS AÑOS-SIN VARIEDAD	S	11,83
6837238	21-023-029-00059-00001	62000	PASTOS PERMANENTES DE 5 O MAS AÑOS-SIN VARIEDAD	S	1,31
6837239	21-023-029-00018-00004	63000	PASTOS DE MENOS DE 5 AÑOS-SIN VARIEDAD	S	0,67
6837240	21-023-029-00018-00001	62000	PASTOS PERMANENTES DE 5 O MAS AÑOS-SIN VARIEDAD	S	0,60
6837241	21-023-029-00018-00005	62000	PASTOS PERMANENTES DE 5 O MAS AÑOS-SIN VARIEDAD	S	7,42
6837242	21-023-027-00009-00007	62000	PASTOS PERMANENTES DE 5 O MAS AÑOS-SIN VARIEDAD	S	20,19
6837243	21-023-029-00016-00001	62000	PASTOS PERMANENTES DE 5 O MAS AÑOS-SIN VARIEDAD	S	1,02
6837244	21-023-027-00009-00008	62000	PASTOS PERMANENTES DE 5 O MAS AÑOS-SIN VARIEDAD	S	2,60

(1) Superficie declarada admisible ajustada con la superficie comprometida.
(2) Factor de penalización valorando el alcance para el tipo de compromiso.

Puede verificar la integridad de una copia de este documento mediante la lectura del código QR adjunto o mediante el acceso a la dirección <https://ws050.juntadeandalucia.es/verificarFirma> indicando el código de VERIFICACIÓN

FIRMADO POR

RAQUEL MARIA ESPIN CRESPO

17/12/2024

VERIFICACIÓN

Pk2jm6UYDU9J72AMTZUYRN3GET48NG

PÁG. 6620/9349



**APELLIDOS Y NOMBRE / RAZÓN SOCIAL**

PONCE ALVAREZ MARINA DE LA PEÑA

NIF

****1760*

EXPEDIENTE

1076389

ANUALIDAD DE PAGO

1ª

IMPORTES POR ANUALIDAD

	2023	2024	2025	2026	2027
IMPORTE MÁXIMO SUBVENCIONABLE	2.257,48 €	2.257,48 €	1.881,24 €	1.881,24 €	1.881,24 €
IMPORTE MEDIO DE TRANSFERENCIA (€/ha)	98,58 €	98,58 €	82,15 €	82,15 €	82,15 €

RESUMEN DE UNIDADES

Cód	GRUPO DE PAGO	Sup. Dec. Admisible (ha)	Sup. Comprometida (ha)	Sup. ajustada compromiso (1) (ha)	% sobredec.	Sup. Resuelta (ha)	Importe Declarado	Importe Topado	Importe Resuelto	Importe tras sobredec.
418	PASTOS ASOCIADOS A GANADERÍA ECOLÓGICA	22,90		22,90	0,00	22,90	2.257,48	2.257,48	2.257,48	2.257,48
TOTAL		22,90	22,90	22,90		22,90	2.257,48	2.257,48	2.257,48	2.257,48

APLICACIÓN DE REDUCCIONES Y PENALIZACIONES

GRUPO DE PAGO	Importe Calculado	Importe prereduc.	Criterios de subvencionabilidad y compromisos	Presentación tardía	Omisión declaración	Condicionidad	IMPORTE (Euros) RESUELTO
PASTOS ASOCIADOS A GANADERÍA	2.257,48	2.257,48	0,00	0,00	0,00	0,00	2.257,48
TOTAL	2.257,48	2.257,48					2.257,48

RESUMEN DE PAGOS**IMPORTE (Euros)**

PASTOS ASOCIADOS A GANADERÍA ECOLÓGICA - Pago realizado	RESUELTO	FEADER	MAPA	CAPADR
	2.257,48 €	1.918,86 €	221,46 €	117,16 €

RECINTOS RESUELTOS

REE	REFERENCIA SIGPAC	CULTIVO	DESCRIPCIÓN CULTIVO	S/R G.PAGO	PEND. MEDIA (%)	SUP. DEC. ADMISIBLE (ha)	SUP. COMPROM. (ha)	SUP. AJUSTADA COMPROM. (1) (ha)	SUP. CONV. SIGPAC (ha)	SUP. CERTIF. (ha)	SUP. CAMPO (ha)	SUP. CAMPO DETER. CULT. (ha)	SUP. DEC. REDUCIDA (ha)	SUP. RESUELTA (ha)
6836911	21-023-029-00013-027	62000	PASTOS PERMANENTES DE 5 O MAS AÑOS-SIN VARIEDAD	S 418	10,20	2,02	2,02	2,02		2,02	2,02	2,02	2,02	2,02
6836912	21-023-029-00013-021	62000	PASTOS PERMANENTES DE 5 O MAS AÑOS-SIN VARIEDAD	S 418	12,60	16,21	16,21	16,21		16,21	16,21	16,21	16,21	16,21
6836913	21-023-029-00029-007	62000	PASTOS PERMANENTES DE 5 O MAS AÑOS-SIN VARIEDAD	S 418	5,00	1,63	1,63	1,63		1,63	1,63	1,63	1,63	1,63
6836915	21-023-029-00029-020	62000	PASTOS PERMANENTES DE 5 O MAS AÑOS-SIN VARIEDAD	S 418	3,70	0,20	0,20	0,20		0,20	0,20	0,20	0,20	0,20
6836928	21-023-029-00007-016	62000	PASTOS PERMANENTES DE 5 O MAS AÑOS-SIN VARIEDAD	S 418	9,80	2,84	2,84	2,84		2,84	2,84	2,84	2,84	2,84

(1) Superficie declarada admisible ajustada con la superficie comprometida.
(2) Factor de penalización valorando el alcance para el tipo de compromiso.

Puede verificar la integridad de una copia de este documento mediante la lectura del código QR adjunto o mediante el acceso a la dirección <https://ws050.juntadeandalucia.es/verificarFirma> indicando el código de VERIFICACIÓN

FIRMADO POR

RAQUEL MARIA ESPIN CRESPO

17/12/2024

VERIFICACIÓN

Pk2jm6UYDU9J72AMTZUYRN3GET48NG

PÁG. 6621/9349



**INCIDENCIAS****INCIDENCIA DESCRIPCIÓN**

3790	Recinto declarado inactivo Ref:6837027 Recinto:21-023-029-00040-00011 Cultivo: -
100407	Explotación solicitada no forma parte de ningún organismo de control autorizado para la producción ecológica en Andalucía o fecha de inscripción posterior al plazo establecido (Anexo I. Criterios de Subvencionabilidad. Orden 28 de marzo de 2023). Explotación:ES210150000125 Especie:PORCINO
100421	Recinto declarado por error para una operación de la 6503, que se ha corregido de oficio marcando la operación correcta, de acuerdo con la fecha de inscripción del recinto en la producción ecológica. Ref:6836928 Recinto:21-023-029-00007-00016 Cultivo:62000 PASTOS PERMANENTES DE 5 O MAS AÑOS-SIN VARIEDAD Secano Ref:6836912 Recinto:21-023-029-00013-00021 Cultivo:62000 PASTOS PERMANENTES DE 5 O MAS AÑOS-SIN VARIEDAD Secano Ref:6836911 Recinto:21-023-029-00013-00027 Cultivo:62000 PASTOS PERMANENTES DE 5 O MAS AÑOS-SIN VARIEDAD Secano Ref:6836913 Recinto:21-023-029-00029-00007 Cultivo:62000 PASTOS PERMANENTES DE 5 O MAS AÑOS-SIN VARIEDAD Secano Ref:6836915 Recinto:21-023-029-00029-00020 Cultivo:62000 PASTOS PERMANENTES DE 5 O MAS AÑOS-SIN VARIEDAD Secano Ref:6837027 Recinto:21-023-029-00040-00011 Cultivo:62000 PASTOS PERMANENTES DE 5 O MAS AÑOS-SIN VARIEDAD Secano Ref:6836920 Recinto:21-023-030-00051-00001 Cultivo:62000 PASTOS PERMANENTES DE 5 O MAS AÑOS-SIN VARIEDAD Secano Ref:6836919 Recinto:21-023-030-00051-00003 Cultivo:62000 PASTOS PERMANENTES DE 5 O MAS AÑOS-SIN VARIEDAD Secano Ref:6836924 Recinto:21-023-030-00051-00004 Cultivo:62000 PASTOS PERMANENTES DE 5 O MAS AÑOS-SIN VARIEDAD Secano Ref:6836922 Recinto:21-023-030-00051-00005 Cultivo:62000 PASTOS PERMANENTES DE 5 O MAS AÑOS-SIN VARIEDAD Secano
100424	Solicita recinto que no está comprometido para la operación. Ref:6837027 Recinto:21-023-029-00040-00011 Cultivo:62000 PASTOS PERMANENTES DE 5 O MAS AÑOS-SIN VARIEDAD Secano Ref:6836920 Recinto:21-023-030-00051-00001 Cultivo:62000 PASTOS PERMANENTES DE 5 O MAS AÑOS-SIN VARIEDAD Secano Ref:6836919 Recinto:21-023-030-00051-00003 Cultivo:62000 PASTOS PERMANENTES DE 5 O MAS AÑOS-SIN VARIEDAD Secano Ref:6836924 Recinto:21-023-030-00051-00004 Cultivo:62000 PASTOS PERMANENTES DE 5 O MAS AÑOS-SIN VARIEDAD Secano Ref:6836922 Recinto:21-023-030-00051-00005 Cultivo:62000 PASTOS PERMANENTES DE 5 O MAS AÑOS-SIN VARIEDAD Secano

Datos considerados para el Cálculo de la Carga Ganadera mínima y máxima del expediente

Explotación	Especie	Inscrito en Sipea y Admisible	Ugm Calculada para CG Mínima	Ugm Calculada para CG Máxima
ES210150000125	OVINA	SI	22,11	22,11
ES210150000125	PORCINO	NO	0,00	1,12
ES210230000006	OVINA	SI	35,49	35,49
			57,60	58,72

Superficie determinada para Cálculo Carga Ganadera Mínima: 186,65 ha
 Superficie determinada para Cálculo Carga Ganadera Máxima: 201,84 ha
 Carga Ganadera Mínima Expediente: 0,31 ugm/ha
 Carga Ganadera Máxima Expediente: 0,29 ugm/ha

Recintos Determinados para el Cálculo de Garga Ganadera Mínima

REF.	REFERENCIA SIGPAC	CULTIVO	DESCRIPCIÓN CULTIVO	S/R	SUP. RESUELTA (ha)
6836911	21-023-029-00013-00027	62000	PASTOS PERMANENTES DE 5 O MAS AÑOS-SIN VARIEDAD	S	2,02
6836912	21-023-029-00013-00021	62000	PASTOS PERMANENTES DE 5 O MAS AÑOS-SIN VARIEDAD	S	16,21
6836913	21-023-029-00029-00007	62000	PASTOS PERMANENTES DE 5 O MAS AÑOS-SIN VARIEDAD	S	1,63
6836914	21-023-029-00029-00001	62000	PASTOS PERMANENTES DE 5 O MAS AÑOS-SIN VARIEDAD	S	20,86
6836915	21-023-029-00029-00020	62000	PASTOS PERMANENTES DE 5 O MAS AÑOS-SIN VARIEDAD	S	0,20
6836916	21-023-029-00029-00018	62000	PASTOS PERMANENTES DE 5 O MAS AÑOS-SIN VARIEDAD	S	8,34
6836917	21-023-029-00029-00022	62000	PASTOS PERMANENTES DE 5 O MAS AÑOS-SIN VARIEDAD	S	1,80
6836918	21-023-029-00013-00015	62000	PASTOS PERMANENTES DE 5 O MAS AÑOS-SIN VARIEDAD	S	3,63
6836919	21-023-030-00051-00003	62000	PASTOS PERMANENTES DE 5 O MAS AÑOS-SIN VARIEDAD	S	0,00
6836920	21-023-030-00051-00001	62000	PASTOS PERMANENTES DE 5 O MAS AÑOS-SIN VARIEDAD	S	0,00
6836921	21-023-029-00013-00018	62000	PASTOS PERMANENTES DE 5 O MAS AÑOS-SIN VARIEDAD	S	7,21

(1) Superficie declarada admisible ajustada con la superficie comprometida.
 (2) Factor de penalización valorando el alcance para el tipo de compromiso.

Puede verificar la integridad de una copia de este documento mediante la lectura del código QR adjunto o mediante el acceso a la dirección <https://ws050.juntadeandalucia.es/verificarFirma> indicando el código de VERIFICACIÓN

FIRMADO POR	RAQUEL MARIA ESPIN CRESPO	17/12/2024
VERIFICACIÓN	Pk2jm6UYDU9J72AMTZUYRN3GET48NG	PÁG. 6622/9349



**Datos considerados para el Cálculo de la Carga Ganadera mínima y máxima del expediente****Recintos Determinados para el Cálculo de Garga Ganadera Mínima**

REF.	REFERENCIA SIGPAC	CULTIVO	DESCRIPCIÓN CULTIVO	SUP.	
				S/R	RESUELTA (ha)
6836922	21-023-030-00051-00005	62000	PASTOS PERMANENTES DE 5 O MAS AÑOS-SIN VARIEDAD	S	0,00
6836923	21-023-029-00013-00017	62000	PASTOS PERMANENTES DE 5 O MAS AÑOS-SIN VARIEDAD	S	7,51
6836924	21-023-030-00051-00004	62000	PASTOS PERMANENTES DE 5 O MAS AÑOS-SIN VARIEDAD	S	0,00
6836928	21-023-029-00007-00016	62000	PASTOS PERMANENTES DE 5 O MAS AÑOS-SIN VARIEDAD	S	2,84
6837024	21-023-029-00040-00012	62000	PASTOS PERMANENTES DE 5 O MAS AÑOS-SIN VARIEDAD	S	17,06
6837025	21-023-029-00041-00004	62000	PASTOS PERMANENTES DE 5 O MAS AÑOS-SIN VARIEDAD	S	10,23
6837026	21-023-054-00097-00002	62000	PASTOS PERMANENTES DE 5 O MAS AÑOS-SIN VARIEDAD	S	5,70
6837027	21-023-029-00040-00011	62000	PASTOS PERMANENTES DE 5 O MAS AÑOS-SIN VARIEDAD	S	4,08
6837028	21-023-029-00027-00010	62000	PASTOS PERMANENTES DE 5 O MAS AÑOS-SIN VARIEDAD	S	0,13
6837029	21-023-029-00027-00002	62000	PASTOS PERMANENTES DE 5 O MAS AÑOS-SIN VARIEDAD	S	11,09
1700000005576610	21-015-010-00015-00003	62000	PASTOS PERMANENTES DE 5 O MAS AÑOS-SIN VARIEDAD	S	14,60
1700000005576611	21-015-010-00017-00002	62000	PASTOS PERMANENTES DE 5 O MAS AÑOS-SIN VARIEDAD	S	3,48
1700000005576612	21-015-010-00016-00001	62000	PASTOS PERMANENTES DE 5 O MAS AÑOS-SIN VARIEDAD	S	25,93
1700000005576613	21-015-010-00018-00004	62000	PASTOS PERMANENTES DE 5 O MAS AÑOS-SIN VARIEDAD	S	14,50
1700000005576614	21-015-010-00018-00015	62000	PASTOS PERMANENTES DE 5 O MAS AÑOS-SIN VARIEDAD	S	7,60

Recintos Determinados para el Cálculo de Garga Ganadera Máxima

REF.	REFERENCIA SIGPAC	CULTIVO	DESCRIPCIÓN CULTIVO	SUP.	
				S/R	RESUELTA (ha)
6836911	21-023-029-00013-00027	62000	PASTOS PERMANENTES DE 5 O MAS AÑOS-SIN VARIEDAD	S	2,02
6836912	21-023-029-00013-00021	62000	PASTOS PERMANENTES DE 5 O MAS AÑOS-SIN VARIEDAD	S	16,21
6836913	21-023-029-00029-00007	62000	PASTOS PERMANENTES DE 5 O MAS AÑOS-SIN VARIEDAD	S	1,63
6836914	21-023-029-00029-00001	62000	PASTOS PERMANENTES DE 5 O MAS AÑOS-SIN VARIEDAD	S	29,80
6836915	21-023-029-00029-00020	62000	PASTOS PERMANENTES DE 5 O MAS AÑOS-SIN VARIEDAD	S	0,20
6836916	21-023-029-00029-00018	62000	PASTOS PERMANENTES DE 5 O MAS AÑOS-SIN VARIEDAD	S	8,34
6836917	21-023-029-00029-00022	62000	PASTOS PERMANENTES DE 5 O MAS AÑOS-SIN VARIEDAD	S	1,80
6836918	21-023-029-00013-00015	62000	PASTOS PERMANENTES DE 5 O MAS AÑOS-SIN VARIEDAD	S	3,63
6836919	21-023-030-00051-00003	62000	PASTOS PERMANENTES DE 5 O MAS AÑOS-SIN VARIEDAD	S	0,00
6836920	21-023-030-00051-00001	62000	PASTOS PERMANENTES DE 5 O MAS AÑOS-SIN VARIEDAD	S	0,00
6836921	21-023-029-00013-00018	62000	PASTOS PERMANENTES DE 5 O MAS AÑOS-SIN VARIEDAD	S	7,21
6836922	21-023-030-00051-00005	62000	PASTOS PERMANENTES DE 5 O MAS AÑOS-SIN VARIEDAD	S	0,00
6836923	21-023-029-00013-00017	62000	PASTOS PERMANENTES DE 5 O MAS AÑOS-SIN VARIEDAD	S	7,51
6836924	21-023-030-00051-00004	62000	PASTOS PERMANENTES DE 5 O MAS AÑOS-SIN VARIEDAD	S	0,00
6836928	21-023-029-00007-00016	62000	PASTOS PERMANENTES DE 5 O MAS AÑOS-SIN VARIEDAD	S	2,84
6837024	21-023-029-00040-00012	62000	PASTOS PERMANENTES DE 5 O MAS AÑOS-SIN VARIEDAD	S	23,31
6837025	21-023-029-00041-00004	62000	PASTOS PERMANENTES DE 5 O MAS AÑOS-SIN VARIEDAD	S	10,23
6837026	21-023-054-00097-00002	62000	PASTOS PERMANENTES DE 5 O MAS AÑOS-SIN VARIEDAD	S	5,70
6837027	21-023-029-00040-00011	62000	PASTOS PERMANENTES DE 5 O MAS AÑOS-SIN VARIEDAD	S	4,08

(1) Superficie declarada admisible ajustada con la superficie comprometida.
(2) Factor de penalización valorando el alcance para el tipo de compromiso.

Puede verificar la integridad de una copia de este documento mediante la lectura del código QR adjunto o mediante el acceso a la dirección <https://ws050.juntadeandalucia.es/verificarFirma> indicando el código de VERIFICACIÓN

FIRMADO POR

RAQUEL MARIA ESPIN CRESPO

17/12/2024

VERIFICACIÓN

Pk2jm6UYDU9J72AMTZUYRN3GET48NG

PÁG. 6623/9349



**Datos considerados para el Cálculo de la Carga Ganadera mínima y máxima del expediente****Recintos Determinados para el Cálculo de Garga Ganadera Máxima**

REF.	REFERENCIA SIGPAC	CULTIVO	DESCRIPCIÓN CULTIVO	S/R	SUP. RESUELTA (ha)
6837028	21-023-029-00027-00010	62000	PASTOS PERMANENTES DE 5 O MAS AÑOS-SIN VARIEDAD	S	0,13
6837029	21-023-029-00027-00002	62000	PASTOS PERMANENTES DE 5 O MAS AÑOS-SIN VARIEDAD	S	11,09
1700000005576610	21-015-010-00015-00003	62000	PASTOS PERMANENTES DE 5 O MAS AÑOS-SIN VARIEDAD	S	14,60
1700000005576611	21-015-010-00017-00002	62000	PASTOS PERMANENTES DE 5 O MAS AÑOS-SIN VARIEDAD	S	3,48
1700000005576612	21-015-010-00016-00001	62000	PASTOS PERMANENTES DE 5 O MAS AÑOS-SIN VARIEDAD	S	25,93
1700000005576613	21-015-010-00018-00004	62000	PASTOS PERMANENTES DE 5 O MAS AÑOS-SIN VARIEDAD	S	14,50
1700000005576614	21-015-010-00018-00015	62000	PASTOS PERMANENTES DE 5 O MAS AÑOS-SIN VARIEDAD	S	7,60

Incidencias de carga ganadera**INCIDENCIA DESCRIPCIÓN**

100407	Explotación solicitada no forma parte de ningún organismo de control autorizado para la producción ecológica en Andalucía o fecha de inscripción posterior al plazo establecido (Anexo I. Criterios de Subvencionabilidad. Orden 28 de marzo de 2023). Explotación:ES210150000125 Especie:PORCINO
--------	--

(1) Superficie declarada admisible ajustada con la superficie comprometida.
 (2) Factor de penalización valorando el alcance para el tipo de compromiso.

Puede verificar la integridad de una copia de este documento mediante la lectura del código QR adjunto o mediante el acceso a la dirección <https://ws050.juntadeandalucia.es/verificarFirma> indicando el código de VERIFICACIÓN

FIRMADO POR	RAQUEL MARIA ESPIN CRESPO	17/12/2024	
VERIFICACIÓN	Pk2jm6UYDU9J72AMTZUYRN3GET48NG	PÁG. 6624/9349	

**APELLIDOS Y NOMBRE / RAZÓN SOCIAL**

PONCE LIMON MANUEL

NIF

***8234*

EXPEDIENTE

1214778

ANUALIDAD DE PAGO

1ª

IMPORTES POR ANUALIDAD

	2023	2024	2025	2026	2027
IMPORTE MÁXIMO SUBVENCIONABLE	1.882,88 €	1.882,88 €	1.569,07 €	1.569,07 €	1.569,07 €
IMPORTE MEDIO DE TRANSFERENCIA (€/ha)	98,58 €	98,58 €	82,15 €	82,15 €	82,15 €

RESUMEN DE UNIDADES

Cód	GRUPO DE PAGO	Sup. Dec. Admisible (ha)	Sup. Comprometida (ha)	Sup. ajustada compromiso (1) (ha)	% sobredec.	Sup. Resuelta (ha)	Importe Declarado	Importe Topado	Importe Resuelto	Importe tras sobredec.
418	PASTOS ASOCIADOS A GANADERÍA ECOLÓGICA	19,10		19,10	0,00	19,10	1.882,88	1.882,88	1.882,88	1.882,88
TOTAL		19,10	19,10	19,10		19,10	1.882,88	1.882,88	1.882,88	1.882,88

APLICACIÓN DE REDUCCIONES Y PENALIZACIONES

GRUPO DE PAGO	Importe Calculado	Importe prereduc.	Criterios de subvencionabilidad y compromisos	Presentación tardía	Omisión declaración	Condicionidad	IMPORTE (Euros) RESUELTO
PASTOS ASOCIADOS A GANADERÍA	1.882,88	1.882,88	0,00	0,00	0,00	0,00	1.882,88
TOTAL	1.882,88	1.882,88					1.882,88

RESUMEN DE PAGOS**IMPORTE (Euros)**

	RESUELTO	FEADER	MAPA	CAPADR
PASTOS ASOCIADOS A GANADERÍA ECOLÓGICA - Pago realizado	1.882,88 €	1.600,45 €	184,71 €	97,72 €

RECINTOS RESUELTOS

REE	REFERENCIA SIGPAC	CULTIVO	DESCRIPCIÓN CULTIVO	S/R G.PAGO	PEND. MEDIA (%)	SUP. DEC. ADMISIBLE (ha)	SUP. COMPROM. (ha)	SUP. AJUSTADA COMPROM. (1) (ha)	SUP. CONV. SIGPAC (ha)	SUP. CERTIF. (ha)	SUP. CAMPO (ha)	SUP. CAMPO DETER. CULT. DECLARADO (ha)	SUP. DEC. REDUCIDA (ha)	SUP. RESUELTA (ha)
6925640	21-075-060-00004-037	62000	PASTOS PERMANENTES DE 5 O MAS AÑOS-SIN VARIEDAD	S 418	6,50	19,10	19,10	19,10		19,10			19,10	19,10

(1) Superficie declarada admisible ajustada con la superficie comprometida.
(2) Factor de penalización valorando el alcance para el tipo de compromiso.

Puede verificar la integridad de una copia de este documento mediante la lectura del código QR adjunto o mediante el acceso a la dirección <https://ws050.juntadeandalucia.es/verificarFirma> indicando el código de VERIFICACIÓN

FIRMADO POR

RAQUEL MARIA ESPIN CRESPO

17/12/2024

VERIFICACIÓN

Pk2jm6UYDU9J72AMTZUYRN3GET48NG

PÁG. 6625/9349



**Datos considerados para el Cálculo de la Carga Ganadera mínima y máxima del expediente**

Explotación	Especie	Inscrito en Sipea y Admisible	Ugm Calculada para CG Mínima	Ugm Calculada para CG Máxima
ES210650000092	BOVINA	SI	0,00	0,00
ES210650000092	PORCINO	SI	133,60	133,60
ES210760000516	BOVINA	SI	0,45	0,45
			134,05	134,05

Superficie determinada para Cálculo Carga Ganadera Mínima: 107,53 ha

Superficie determinada para Cálculo Carga Ganadera Máxima: 107,53 ha

Carga Ganadera Mínima Expediente: 1,25 ugm/ha

Carga Ganadera Máxima Expediente: 1,25 ugm/ha

Recintos Determinados para el Cálculo de Garga Ganadera Mínima

REF.	REFERENCIA SIGPAC	CULTIVO	DESCRIPCIÓN CULTIVO	S/R	SUP. RESUELTA (ha)
-1610920	21-075-060-00004-00021	62000	PASTOS PERMANENTES DE 5 O MAS AÑOS-SIN VARIEDAD	S	0,21
-1049374	21-064-013-00002-00017	62000	PASTOS PERMANENTES DE 5 O MAS AÑOS-SIN VARIEDAD	S	0,02
-1049373	21-064-013-00002-00008	63000	PASTOS DE MENOS DE 5 AÑOS-SIN VARIEDAD	S	0,01
-1049371	21-064-013-00001-00016	62000	PASTOS PERMANENTES DE 5 O MAS AÑOS-SIN VARIEDAD	S	0,03
-1049369	21-064-013-00001-00014	62000	PASTOS PERMANENTES DE 5 O MAS AÑOS-SIN VARIEDAD	S	0,02
-1049368	21-064-013-00001-00013	62000	PASTOS PERMANENTES DE 5 O MAS AÑOS-SIN VARIEDAD	S	0,11
-1049367	21-064-013-00001-00012	62000	PASTOS PERMANENTES DE 5 O MAS AÑOS-SIN VARIEDAD	S	0,05
-1049366	21-064-013-00001-00011	62000	PASTOS PERMANENTES DE 5 O MAS AÑOS-SIN VARIEDAD	S	0,01
-1049365	21-064-013-00001-00001	63000	PASTOS DE MENOS DE 5 AÑOS-SIN VARIEDAD	S	0,02
-1049364	21-064-013-00001-00001	63000	PASTOS DE MENOS DE 5 AÑOS-SIN VARIEDAD	S	0,01
-1049363	21-064-012-09007-00009	63000	PASTOS DE MENOS DE 5 AÑOS-SIN VARIEDAD	S	0,05
-1049362	21-064-012-09007-00008	62000	PASTOS PERMANENTES DE 5 O MAS AÑOS-SIN VARIEDAD	S	0,20
-1049361	21-064-012-00028-00035	62000	PASTOS PERMANENTES DE 5 O MAS AÑOS-SIN VARIEDAD	S	0,02
-1049360	21-064-012-00028-00035	62000	PASTOS PERMANENTES DE 5 O MAS AÑOS-SIN VARIEDAD	S	2,00
-1049359	21-064-012-00028-00034	62000	PASTOS PERMANENTES DE 5 O MAS AÑOS-SIN VARIEDAD	S	2,82
-1049358	21-064-012-00028-00034	62000	PASTOS PERMANENTES DE 5 O MAS AÑOS-SIN VARIEDAD	S	0,04
-1049357	21-064-012-00028-00028	63000	PASTOS DE MENOS DE 5 AÑOS-SIN VARIEDAD	R	0,30
-515204	21-064-013-00002-00013	62000	PASTOS PERMANENTES DE 5 O MAS AÑOS-SIN VARIEDAD	S	0,06
-515202	21-064-013-00001-00010	62000	PASTOS PERMANENTES DE 5 O MAS AÑOS-SIN VARIEDAD	S	0,43
-102676	21-064-012-00028-00033	62000	PASTOS PERMANENTES DE 5 O MAS AÑOS-SIN VARIEDAD	S	0,02
-102675	21-064-012-00028-00031	62000	PASTOS PERMANENTES DE 5 O MAS AÑOS-SIN VARIEDAD	S	0,31
6925640	21-075-060-00004-00037	62000	PASTOS PERMANENTES DE 5 O MAS AÑOS-SIN VARIEDAD	S	19,10
1700000006749694	21-064-012-00029-00006	63000	PASTOS DE MENOS DE 5 AÑOS-SIN VARIEDAD	S	0,82
1700000006749695	21-064-012-00029-00001	20000	BARBECHO TRADICIONAL-SIN VARIEDAD	S	1,93
1700000006749697	21-064-012-00028-00028	63000	PASTOS DE MENOS DE 5 AÑOS-SIN VARIEDAD	R	0,26
1700000006749698	21-064-012-00024-00002	62000	PASTOS PERMANENTES DE 5 O MAS AÑOS-SIN VARIEDAD	S	0,23
1700000006749699	21-064-012-00028-00023	63000	PASTOS DE MENOS DE 5 AÑOS-SIN VARIEDAD	S	2,61
1700000006749702	21-064-012-00011-00003	62000	PASTOS PERMANENTES DE 5 O MAS AÑOS-SIN VARIEDAD	S	0,42
1700000006749703	21-064-012-00028-00011	63000	PASTOS DE MENOS DE 5 AÑOS-SIN VARIEDAD	S	29,13
1700000006749705	21-064-012-00029-00001	20000	BARBECHO TRADICIONAL-SIN VARIEDAD	S	1,21
1700000006749708	21-064-012-00029-00001	20000	BARBECHO TRADICIONAL-SIN VARIEDAD	S	1,98
1700000006749709	21-064-012-00016-00001	62000	PASTOS PERMANENTES DE 5 O MAS AÑOS-SIN VARIEDAD	S	1,84

(1) Superficie declarada admisible ajustada con la superficie comprometida.
(2) Factor de penalización valorando el alcance para el tipo de compromiso.Puede verificar la integridad de una copia de este documento mediante la lectura del código QR adjunto o mediante el acceso a la dirección <https://ws050.juntadeandalucia.es/verificarFirma> indicando el código de VERIFICACIÓN

FIRMADO POR

RAQUEL MARIA ESPIN CRESPO

17/12/2024

VERIFICACIÓN

Pk2jm6UYDU9J72AMTZUYRN3GET48NG

PÁG. 6626/9349



**Datos considerados para el Cálculo de la Carga Ganadera mínima y máxima del expediente****Recintos Determinados para el Cálculo de Garga Ganadera Mínima**

REF.	REFERENCIA SIGPAC	CULTIVO	DESCRIPCIÓN CULTIVO	S/R	SUP.
					RESUELTA (ha)
1700000006749710	21-064-012-00023-00001	62000	PASTOS PERMANENTES DE 5 O MAS AÑOS-SIN VARIEDAD	S	0,05
1700000006749711	21-064-012-00024-00001	62000	PASTOS PERMANENTES DE 5 O MAS AÑOS-SIN VARIEDAD	S	0,04
1700000006749716	21-064-012-00028-00018	62000	PASTOS PERMANENTES DE 5 O MAS AÑOS-SIN VARIEDAD	S	0,08
1700000006749720	21-064-012-00029-00003	62000	PASTOS PERMANENTES DE 5 O MAS AÑOS-SIN VARIEDAD	S	0,58
1700000006749721	21-064-012-00029-00004	63000	PASTOS DE MENOS DE 5 AÑOS-SIN VARIEDAD	S	0,22
1700000006749722	21-064-013-00003-00003	62000	PASTOS PERMANENTES DE 5 O MAS AÑOS-SIN VARIEDAD	S	0,10
1700000006749723	21-064-012-00023-00002	62000	PASTOS PERMANENTES DE 5 O MAS AÑOS-SIN VARIEDAD	S	0,95
1700000006749724	21-064-012-09007-00001	62000	PASTOS PERMANENTES DE 5 O MAS AÑOS-SIN VARIEDAD	S	1,00
1700000006749734	21-064-012-00028-00021	63000	PASTOS DE MENOS DE 5 AÑOS-SIN VARIEDAD	S	1,68
1700000006749737	21-064-012-00028-00030	63000	PASTOS DE MENOS DE 5 AÑOS-SIN VARIEDAD	S	27,63
1700000006749738	21-064-012-00028-00030	63000	PASTOS DE MENOS DE 5 AÑOS-SIN VARIEDAD	S	7,33
1700000006749739	21-064-012-00029-00006	63000	PASTOS DE MENOS DE 5 AÑOS-SIN VARIEDAD	S	1,60

Recintos Determinados para el Cálculo de Garga Ganadera Máxima

REF.	REFERENCIA SIGPAC	CULTIVO	DESCRIPCIÓN CULTIVO	S/R	SUP.
					RESUELTA (ha)
-1610920	21-075-060-00004-00021	62000	PASTOS PERMANENTES DE 5 O MAS AÑOS-SIN VARIEDAD	S	0,21
-1049374	21-064-013-00002-00017	62000	PASTOS PERMANENTES DE 5 O MAS AÑOS-SIN VARIEDAD	S	0,02
-1049373	21-064-013-00002-00008	63000	PASTOS DE MENOS DE 5 AÑOS-SIN VARIEDAD	S	0,01
-1049371	21-064-013-00001-00016	62000	PASTOS PERMANENTES DE 5 O MAS AÑOS-SIN VARIEDAD	S	0,03
-1049369	21-064-013-00001-00014	62000	PASTOS PERMANENTES DE 5 O MAS AÑOS-SIN VARIEDAD	S	0,02
-1049368	21-064-013-00001-00013	62000	PASTOS PERMANENTES DE 5 O MAS AÑOS-SIN VARIEDAD	S	0,11
-1049367	21-064-013-00001-00012	62000	PASTOS PERMANENTES DE 5 O MAS AÑOS-SIN VARIEDAD	S	0,05
-1049366	21-064-013-00001-00011	62000	PASTOS PERMANENTES DE 5 O MAS AÑOS-SIN VARIEDAD	S	0,01
-1049365	21-064-013-00001-00001	63000	PASTOS DE MENOS DE 5 AÑOS-SIN VARIEDAD	S	0,02
-1049364	21-064-013-00001-00001	63000	PASTOS DE MENOS DE 5 AÑOS-SIN VARIEDAD	S	0,01
-1049363	21-064-012-09007-00009	63000	PASTOS DE MENOS DE 5 AÑOS-SIN VARIEDAD	S	0,05
-1049362	21-064-012-09007-00008	62000	PASTOS PERMANENTES DE 5 O MAS AÑOS-SIN VARIEDAD	S	0,20
-1049361	21-064-012-00028-00035	62000	PASTOS PERMANENTES DE 5 O MAS AÑOS-SIN VARIEDAD	S	0,02
-1049360	21-064-012-00028-00035	62000	PASTOS PERMANENTES DE 5 O MAS AÑOS-SIN VARIEDAD	S	2,00
-1049359	21-064-012-00028-00034	62000	PASTOS PERMANENTES DE 5 O MAS AÑOS-SIN VARIEDAD	S	2,82
-1049358	21-064-012-00028-00034	62000	PASTOS PERMANENTES DE 5 O MAS AÑOS-SIN VARIEDAD	S	0,04
-1049357	21-064-012-00028-00028	63000	PASTOS DE MENOS DE 5 AÑOS-SIN VARIEDAD	R	0,30
-515204	21-064-013-00002-00013	62000	PASTOS PERMANENTES DE 5 O MAS AÑOS-SIN VARIEDAD	S	0,06
-515202	21-064-013-00001-00010	62000	PASTOS PERMANENTES DE 5 O MAS AÑOS-SIN VARIEDAD	S	0,43
-515199	21-064-013-00001-00009	62000	PASTOS PERMANENTES DE 5 O MAS AÑOS-SIN VARIEDAD	S	0,00
-102676	21-064-012-00028-00033	62000	PASTOS PERMANENTES DE 5 O MAS AÑOS-SIN VARIEDAD	S	0,02
-102675	21-064-012-00028-00031	62000	PASTOS PERMANENTES DE 5 O MAS AÑOS-SIN VARIEDAD	S	0,31
6925640	21-075-060-00004-00037	62000	PASTOS PERMANENTES DE 5 O MAS AÑOS-SIN VARIEDAD	S	19,10
1700000006749694	21-064-012-00029-00006	63000	PASTOS DE MENOS DE 5 AÑOS-SIN VARIEDAD	S	0,82
1700000006749695	21-064-012-00029-00001	20000	BARBECHO TRADICIONAL-SIN VARIEDAD	S	1,93

(1) Superficie declarada admisible ajustada con la superficie comprometida.
(2) Factor de penalización valorando el alcance para el tipo de compromiso.Puede verificar la integridad de una copia de este documento mediante la lectura del código QR adjunto o mediante el acceso a la dirección <https://ws050.juntadeandalucia.es/verificarFirma> indicando el código de VERIFICACIÓN

FIRMADO POR

RAQUEL MARIA ESPIN CRESPO

17/12/2024

VERIFICACIÓN

Pk2jm6UYDU9J72AMTZUYRN3GET48NG

PÁG. 6627/9349



**Datos considerados para el Cálculo de la Carga Ganadera mínima y máxima del expediente****Recintos Determinados para el Cálculo de Garga Ganadera Máxima**

REF.	REFERENCIA SIGPAC	CULTIVO	DESCRIPCIÓN CULTIVO	SUP.	
				S/R	RESUELTA (ha)
1700000006749697	21-064-012-00028-00028	63000	PASTOS DE MENOS DE 5 AÑOS-SIN VARIEDAD	R	0,26
1700000006749698	21-064-012-00024-00002	62000	PASTOS PERMANENTES DE 5 O MAS AÑOS-SIN VARIEDAD	S	0,23
1700000006749699	21-064-012-00028-00023	63000	PASTOS DE MENOS DE 5 AÑOS-SIN VARIEDAD	S	2,61
1700000006749702	21-064-012-00011-00003	62000	PASTOS PERMANENTES DE 5 O MAS AÑOS-SIN VARIEDAD	S	0,42
1700000006749703	21-064-012-00028-00011	63000	PASTOS DE MENOS DE 5 AÑOS-SIN VARIEDAD	S	29,13
1700000006749705	21-064-012-00029-00001	20000	BARBECHO TRADICIONAL-SIN VARIEDAD	S	1,21
1700000006749708	21-064-012-00029-00001	20000	BARBECHO TRADICIONAL-SIN VARIEDAD	S	1,98
1700000006749709	21-064-012-00016-00001	62000	PASTOS PERMANENTES DE 5 O MAS AÑOS-SIN VARIEDAD	S	1,84
1700000006749710	21-064-012-00023-00001	62000	PASTOS PERMANENTES DE 5 O MAS AÑOS-SIN VARIEDAD	S	0,05
1700000006749711	21-064-012-00024-00001	62000	PASTOS PERMANENTES DE 5 O MAS AÑOS-SIN VARIEDAD	S	0,04
1700000006749716	21-064-012-00028-00018	62000	PASTOS PERMANENTES DE 5 O MAS AÑOS-SIN VARIEDAD	S	0,08
1700000006749720	21-064-012-00029-00003	62000	PASTOS PERMANENTES DE 5 O MAS AÑOS-SIN VARIEDAD	S	0,58
1700000006749721	21-064-012-00029-00004	63000	PASTOS DE MENOS DE 5 AÑOS-SIN VARIEDAD	S	0,22
1700000006749722	21-064-013-00003-00003	62000	PASTOS PERMANENTES DE 5 O MAS AÑOS-SIN VARIEDAD	S	0,10
1700000006749723	21-064-012-00023-00002	62000	PASTOS PERMANENTES DE 5 O MAS AÑOS-SIN VARIEDAD	S	0,95
1700000006749724	21-064-012-09007-00001	62000	PASTOS PERMANENTES DE 5 O MAS AÑOS-SIN VARIEDAD	S	1,00
1700000006749726	21-064-012-00023-00007	62000	PASTOS PERMANENTES DE 5 O MAS AÑOS-SIN VARIEDAD	S	0,00
1700000006749734	21-064-012-00028-00021	63000	PASTOS DE MENOS DE 5 AÑOS-SIN VARIEDAD	S	1,68
1700000006749737	21-064-012-00028-00030	63000	PASTOS DE MENOS DE 5 AÑOS-SIN VARIEDAD	S	27,63
1700000006749738	21-064-012-00028-00030	63000	PASTOS DE MENOS DE 5 AÑOS-SIN VARIEDAD	S	7,33
1700000006749739	21-064-012-00029-00006	63000	PASTOS DE MENOS DE 5 AÑOS-SIN VARIEDAD	S	1,60

(1) Superficie declarada admisible ajustada con la superficie comprometida.
 (2) Factor de penalización valorando el alcance para el tipo de compromiso.

Puede verificar la integridad de una copia de este documento mediante la lectura del código QR adjunto o mediante el acceso a la dirección <https://ws050.juntadeandalucia.es/verificarFirma> indicando el código de VERIFICACIÓN

FIRMADO POR	RAQUEL MARIA ESPIN CRESPO	17/12/2024	
VERIFICACIÓN	Pk2jm6UYDU9J72AMTZUYRN3GET48NG	PÁG. 6628/9349	

**APELLIDOS Y NOMBRE / RAZÓN SOCIAL**

PONCE MORGADO DIEGO RAMON

NIF

***9529*

EXPEDIENTE

1185284

ANUALIDAD DE PAGO

1ª

IMPORTES POR ANUALIDAD

	2023	2024	2025	2026	2027
IMPORTE MÁXIMO SUBVENCIONABLE	5.787,63 €	5.787,63 €	4.823,03 €	4.823,03 €	4.823,03 €
IMPORTE MEDIO DE TRANSFERENCIA (€/ha)	71,97 €	71,97 €	59,97 €	59,97 €	59,97 €

RESUMEN DE UNIDADES

Cód	GRUPO DE PAGO	Sup. Dec. Admisible (ha)	Sup. Comprometida (ha)	Sup. ajustada compromiso (1) (ha)	% sobredec.	Sup. Resuelta (ha)	Importe Declarado	Importe Topado	Importe Resuelto	Importe tras sobredec.
418	PASTOS ASOCIADOS A GANADERÍA ECOLÓGICA	80,42		80,42	0,00	80,42	7.713,89	5.787,63	5.787,63	5.787,63
TOTAL		80,42	80,42	80,42		80,42	7.713,89	5.787,63	5.787,63	5.787,63

APLICACIÓN DE REDUCCIONES Y PENALIZACIONES

GRUPO DE PAGO	Importe Calculado	Importe prereduc.	Criterios de subvencionabilidad y compromisos	Presentación tardía	Omisión declaración	Condicionidad	IMPORTE (Euros) RESUELTO
PASTOS ASOCIADOS A GANADERÍA	5.787,63	5.787,63	0,00	0,00	0,00	0,00	5.787,63
TOTAL	5.787,63	5.787,63					5.787,63

RESUMEN DE PAGOS**IMPORTE (Euros)**

	RESUELTO	FEADER	MAPA	CAPADR
PASTOS ASOCIADOS A GANADERÍA ECOLÓGICA - Pago realizado	5.787,63 €	4.919,49 €	567,77 €	300,37 €

RECINTOS RESUELTOS

REE	REFERENCIA SIGPAC	CULTIVO DESCRIPCIÓN CULTIVO	S/R G.PAGO	PEND. MEDIA (%)	SUP. DEC. ADMISIBLE (ha)	SUP. COMPROM. (ha)	SUP. AJUSTADA COMPROM. (1) (ha)	SUP. CONV. SIGPAC (ha)	SUP. CERTIF. (ha)	SUP. CAMPO (ha)	SUP. CAMPO DETER. CULT. DECLARADO (ha)	SUP. DEC. REDUCIDA (ha)	SUP. RESUELTA (ha)
1700000005665208	21-058-013-00004-002	62000 PASTOS PERMANENTES DE 5 O MAS AÑOS-SIN VARIEDAD	S 418	37,00	8,94	8,94	8,94		11,92			8,94	8,94
1700000005665209	21-057-010-00051-001	62000 PASTOS PERMANENTES DE 5 O MAS AÑOS-SIN VARIEDAD	S 418	15,60	44,57	44,57	44,57		44,57			44,57	44,57
1700000005665210	21-057-010-00052-001	62000 PASTOS PERMANENTES DE 5 O MAS AÑOS-SIN VARIEDAD	S 418	9,20	12,07	12,07	12,07		12,07			12,07	12,07
1700000005665212	21-058-013-00004-001	62000 PASTOS PERMANENTES DE 5 O MAS AÑOS-SIN VARIEDAD	S 418	17,50	3,61	3,61	3,61		3,61			3,61	3,61
1700000005665214	21-058-013-00004-006	62000 PASTOS PERMANENTES DE 5 O MAS AÑOS-SIN VARIEDAD	S 418	29,40	0,89	0,89	0,89		1,98			0,89	0,89
1700000005665215	21-057-010-00057-001	62000 PASTOS PERMANENTES DE 5 O MAS AÑOS-SIN VARIEDAD	S 418	10,50	8,47	8,47	8,47		9,96			8,47	8,47
1700000005665216	21-058-013-00004-003	62000 PASTOS PERMANENTES DE 5 O MAS AÑOS-SIN VARIEDAD	S 418	28,30	1,87	1,87	1,87		1,87			1,87	1,87

INCIDENCIAS**INCIDENCIA DESCRIPCIÓN**

- 8227 Línea de declaración monitorizada en la que no ha habido respuesta por parte del productor y, por tanto, sin Juicio Experto de campo. Ref:4177539 Recinto:21-057-010-00052-00009 Cultivo:62000 PASTOS PERMANENTES DE 5 O MAS AÑOS-SIN VARIEDAD
- 100407 Explotación solicitada no forma parte de ningún organismo de control autorizado para la producción ecológica en Andalucía o fecha de inscripción posterior al plazo establecido (Anexo I. Criterios de Subvencionabilidad. Orden 28 de marzo de 2023). Explotación:ES210570000021 Especie:PORCINO
- 100411 Recinto no admisible por no estar asociado en SIGGAN a una explotación ganadera (Artículo 10 de la Orden de 28 de marzo de 2023). Ref:1700000005665204 Recinto:21-057-009-00067-00001 Cultivo:63000 PASTOS DE MENOS DE 5 AÑOS-SIN VARIEDAD Secano
- 100424 Solicita recinto que no está comprometido para la operación. Ref:1700000005665204 Recinto:21-057-009-00067-00001 Cultivo:63000 PASTOS DE MENOS DE 5 AÑOS-SIN VARIEDAD Secano Ref:4177539 Recinto:21-057-010-00052-00009 Cultivo:62000 PASTOS PERMANENTES DE 5 O MAS AÑOS-SIN VARIEDAD Secano

(1) Superficie declarada admisible ajustada con la superficie comprometida.
(2) Factor de penalización valorando el alcance para el tipo de compromiso.

Puede verificar la integridad de una copia de este documento mediante la lectura del código QR adjunto o mediante el acceso a la dirección <https://ws050.juntadeandalucia.es/verificarFirma> indicando el código de VERIFICACIÓN

FIRMADO POR

RAQUEL MARIA ESPIN CRESPO

17/12/2024

VERIFICACIÓN

Pk2jm6UYDU9J72AMTZUYRN3GET48NG

PÁG. 6629/9349



**Datos considerados para el Cálculo de la Carga Ganadera mínima y máxima del expediente**

Explotación	Especie	Inscrito en Sipea y Admisible	Ugm Calculada para CG Mínima	Ugm Calculada para CG Máxima
ES210570000021	OVINA	SI	18,09	18,09
ES210570000021	PORCINO	NO	0,00	33,37
			18,09	51,46

Superficie determinada para Cálculo Carga Ganadera Mínima: 82,53 ha

Superficie determinada para Cálculo Carga Ganadera Máxima: 82,53 ha

Carga Ganadera Mínima Expediente: 0,22 ugm/ha

Carga Ganadera Máxima Expediente: 0,62 ugm/ha

Los importes del Grupo de Pago de pastos de este expediente han sido ajustados por no llegar a la carga ganadera mínima de 0,3

Recintos Determinados para el Cálculo de Garga Ganadera Mínima

REF.	REFERENCIA SIGPAC	CULTIVO	DESCRIPCIÓN CULTIVO	S/R	SUP. RESUELTA (ha)
4177539	21-057-010-00052-00009	62000	PASTOS PERMANENTES DE 5 O MAS AÑOS-SIN VARIEDAD	S	0,89
1700000005665204	21-057-009-00067-00001	63000	PASTOS DE MENOS DE 5 AÑOS-SIN VARIEDAD	S	1,22
1700000005665208	21-058-013-00004-00002	62000	PASTOS PERMANENTES DE 5 O MAS AÑOS-SIN VARIEDAD	S	8,94
1700000005665209	21-057-010-00051-00001	62000	PASTOS PERMANENTES DE 5 O MAS AÑOS-SIN VARIEDAD	S	44,57
1700000005665210	21-057-010-00052-00001	62000	PASTOS PERMANENTES DE 5 O MAS AÑOS-SIN VARIEDAD	S	12,07
1700000005665212	21-058-013-00004-00001	62000	PASTOS PERMANENTES DE 5 O MAS AÑOS-SIN VARIEDAD	S	3,61
1700000005665214	21-058-013-00004-00006	62000	PASTOS PERMANENTES DE 5 O MAS AÑOS-SIN VARIEDAD	S	0,89
1700000005665215	21-057-010-00057-00001	62000	PASTOS PERMANENTES DE 5 O MAS AÑOS-SIN VARIEDAD	S	8,47
1700000005665216	21-058-013-00004-00003	62000	PASTOS PERMANENTES DE 5 O MAS AÑOS-SIN VARIEDAD	S	1,87

Recintos Determinados para el Cálculo de Garga Ganadera Máxima

REF.	REFERENCIA SIGPAC	CULTIVO	DESCRIPCIÓN CULTIVO	S/R	SUP. RESUELTA (ha)
4177539	21-057-010-00052-00009	62000	PASTOS PERMANENTES DE 5 O MAS AÑOS-SIN VARIEDAD	S	0,89
1700000005665204	21-057-009-00067-00001	63000	PASTOS DE MENOS DE 5 AÑOS-SIN VARIEDAD	S	1,22
1700000005665208	21-058-013-00004-00002	62000	PASTOS PERMANENTES DE 5 O MAS AÑOS-SIN VARIEDAD	S	8,94
1700000005665209	21-057-010-00051-00001	62000	PASTOS PERMANENTES DE 5 O MAS AÑOS-SIN VARIEDAD	S	44,57
1700000005665210	21-057-010-00052-00001	62000	PASTOS PERMANENTES DE 5 O MAS AÑOS-SIN VARIEDAD	S	12,07
1700000005665212	21-058-013-00004-00001	62000	PASTOS PERMANENTES DE 5 O MAS AÑOS-SIN VARIEDAD	S	3,61
1700000005665214	21-058-013-00004-00006	62000	PASTOS PERMANENTES DE 5 O MAS AÑOS-SIN VARIEDAD	S	0,89
1700000005665215	21-057-010-00057-00001	62000	PASTOS PERMANENTES DE 5 O MAS AÑOS-SIN VARIEDAD	S	8,47
1700000005665216	21-058-013-00004-00003	62000	PASTOS PERMANENTES DE 5 O MAS AÑOS-SIN VARIEDAD	S	1,87

Incidencias de carga ganadera**INCIDENCIA DESCRIPCIÓN**

- 100407 Explotación solicitada no forma parte de ningún organismo de control autorizado para la producción ecológica en Andalucía o fecha de inscripción posterior al plazo establecido (Anexo I. Criterios de Subvencionabilidad. Orden 28 de marzo de 2023).
Explotación:ES210570000021 Especie:PORCINO

(1) Superficie declarada admisible ajustada con la superficie comprometida.
(2) Factor de penalización valorando el alcance para el tipo de compromiso.

Puede verificar la integridad de una copia de este documento mediante la lectura del código QR adjunto o mediante el acceso a la dirección <https://ws050.juntadeandalucia.es/verificarFirma> indicando el código de VERIFICACIÓN

FIRMADO POR	RAQUEL MARIA ESPIN CRESPO	17/12/2024	
VERIFICACIÓN	Pk2jm6UYDU9J72AMTZUYRN3GET48NG	PÁG. 6630/9349	

**APELLIDOS Y NOMBRE / RAZÓN SOCIAL**

PRIETO BUHARDA S.L.

NIF

***4843*

EXPEDIENTE

1218655

ANUALIDAD DE PAGO

1ª

IMPORTES POR ANUALIDAD

	2023	2024	2025	2026	2027
IMPORTE MÁXIMO SUBVENCIONABLE	13.032,97 €	13.032,97 €	10.860,81 €	10.860,81 €	10.860,81 €
IMPORTE MEDIO DE TRANSFERENCIA (€/ha)	54,68 €	54,68 €	45,56 €	45,56 €	45,56 €

RESUMEN DE UNIDADES

Cód	GRUPO DE PAGO	Sup. Dec. Admisible (ha)	Sup. Comprometida (ha)	Sup. ajustada compromiso (1) (ha)	% sobredec.	Sup. Resuelta (ha)	Importe Declarado	Importe Topado	Importe Resuelto	Importe tras sobredec.
418	PASTOS ASOCIADOS A GANADERÍA ECOLÓGICA	238,36		238,36	0,00	238,36	14.442,96	13.032,97	13.032,97	13.032,97
TOTAL		238,36	238,36	238,36		238,36	14.442,96	13.032,97	13.032,97	13.032,97

APLICACIÓN DE REDUCCIONES Y PENALIZACIONES

GRUPO DE PAGO	Importe Calculado	Importe prereduc.	Criterios de subvencionabilidad y compromisos	Presentación tardía	Omisión declaración	Condicionidad	IMPORTE (Euros) RESUELTO
PASTOS ASOCIADOS A GANADERÍA	13.032,97	13.032,97	0,00	0,00	0,00	0,00	13.032,97
TOTAL	13.032,97	13.032,97					13.032,97

RESUMEN DE PAGOS**IMPORTE (Euros)**

	RESUELTO	FEADER	MAPA	CAPADR
PASTOS ASOCIADOS A GANADERÍA ECOLÓGICA - Pago realizado	13.032,97 €	11.078,02 €	1.278,53 €	676,42 €

RECINTOS RESUELTOS

REE	REFERENCIA SIGPAC	CULTIVO DESCRIPCIÓN CULTIVO	S/R G.PAGO	PEND. MEDIA (%)	SUP. DEC. ADMISIBLE (ha)	SUP. COMPROM. (ha)	SUP. AJUSTADA COMPROM. (1) (ha)	SUP. CONV. SIGPAC (ha)	SUP. CERTIF. (ha)	SUP. CAMPO (ha)	SUP. CAMPO DETER. CULT. DECLARADO (ha)	SUP. DEC. REDUCIDA (ha)	SUP. RESUELTA (ha)
170000006092941	21-077-028-00004-002	62000 PASTOS PERMANENTES DE 5 O MAS AÑOS-SIN VARIEDAD	S 418	24,30	7,43	7,43	7,43		9,91			7,43	7,43
170000006092942	21-077-028-00005-003	62000 PASTOS PERMANENTES DE 5 O MAS AÑOS-SIN VARIEDAD	S 418	11,00	0,19	0,19	0,19		0,22			0,19	0,19
170000006092943	21-077-028-00005-004	62000 PASTOS PERMANENTES DE 5 O MAS AÑOS-SIN VARIEDAD	S 418	6,90	0,16	0,16	0,16		0,25			0,16	0,16
170000006092944	21-077-028-00005-008	62000 PASTOS PERMANENTES DE 5 O MAS AÑOS-SIN VARIEDAD	S 418	23,30	0,55	0,55	0,55		0,85			0,55	0,55
170000006092945	21-077-028-00012-004	62000 PASTOS PERMANENTES DE 5 O MAS AÑOS-SIN VARIEDAD	S 418	24,50	0,15	0,15	0,15		0,20			0,15	0,15
170000006092946	21-077-028-00010-003	62000 PASTOS PERMANENTES DE 5 O MAS AÑOS-SIN VARIEDAD	S 418	20,40	8,31	8,31	8,31		9,78			8,31	8,31
170000006092947	21-077-028-00010-004	62000 PASTOS PERMANENTES DE 5 O MAS AÑOS-SIN VARIEDAD	S 418	20,00	30,76	30,76	30,76		30,76			30,76	30,76
170000006092948	21-077-028-00005-010	62000 PASTOS PERMANENTES DE 5 O MAS AÑOS-SIN VARIEDAD	S 418	18,40	141,29	141,29	141,29		166,22			141,29	141,29
170000006092949	21-077-028-00012-001	62000 PASTOS PERMANENTES DE 5 O MAS AÑOS-SIN VARIEDAD	S 418	21,90	11,65	11,65	11,65		15,53			11,65	11,65
170000006092950	21-077-028-00005-007	62000 PASTOS PERMANENTES DE 5 O MAS AÑOS-SIN VARIEDAD	S 418	26,50	0,39	0,39	0,39		0,71			0,39	0,39
170000006092951	21-077-028-00012-003	62000 PASTOS PERMANENTES DE 5 O MAS AÑOS-SIN VARIEDAD	S 418	25,20	0,10	0,10	0,10		0,15			0,10	0,10
170000006092952	21-077-028-00016-002	62000 PASTOS PERMANENTES DE 5 O MAS AÑOS-SIN VARIEDAD	S 418	13,40	1,11	1,11	1,11		1,11			1,11	1,11
170000006092953	21-077-028-00012-002	62000 PASTOS PERMANENTES DE 5 O MAS AÑOS-SIN VARIEDAD	S 418	30,90	0,07	0,07	0,07		0,13			0,07	0,07
170000006092954	21-077-028-00016-008	62000 PASTOS PERMANENTES DE 5 O MAS AÑOS-SIN VARIEDAD	S 418	24,40	17,77	17,77	17,77		20,91			17,77	17,77
170000006092955	21-077-028-00005-005	62000 PASTOS PERMANENTES DE 5 O MAS AÑOS-SIN VARIEDAD	S 418	21,00	0,22	0,22	0,22		0,40			0,22	0,22
170000006092956	21-077-028-00009-001	62000 PASTOS PERMANENTES DE 5 O MAS AÑOS-SIN VARIEDAD	S 418	14,80	17,73	17,73	17,73		20,86			17,73	17,73
170000006092957	21-077-028-00005-006	62000 PASTOS PERMANENTES DE 5 O MAS AÑOS-SIN VARIEDAD	S 418	23,60	0,37	0,37	0,37		0,68			0,37	0,37
170000006092959	21-077-028-00012-005	62000 PASTOS PERMANENTES DE 5 O MAS AÑOS-SIN VARIEDAD	S 418	25,70	0,11	0,11	0,11		0,20			0,11	0,11

INCIDENCIAS**INCIDENCIA DESCRIPCIÓN**

- 100407 Explotación solicitada no forma parte de ningún organismo de control autorizado para la producción ecológica en Andalucía o fecha de inscripción posterior al plazo establecido (Anexo I. Criterios de Subvencionabilidad. Orden 28 de marzo de 2023).
Explotación:ES210780000359 Especie:PORCINO
- 100424 Solicita recinto que no está comprometido para la operación.
Ref:170000006092958 Recinto:21-077-028-00005-00009 Cultivo:62000 PASTOS PERMANENTES DE 5 O MAS AÑOS-SIN VARIEDAD Secano

(1) Superficie declarada admisible ajustada con la superficie comprometida.
(2) Factor de penalización valorando el alcance para el tipo de compromiso.

Puede verificar la integridad de una copia de este documento mediante la lectura del código QR adjunto o mediante el acceso a la dirección <https://ws050.juntadeandalucia.es/verificarFirma> indicando el código de VERIFICACIÓN

FIRMADO POR

RAQUEL MARIA ESPIN CRESPO

17/12/2024

VERIFICACIÓN

Pk2jm6UYDU9J72AMTZUYRN3GET48NG

PÁG. 6631/9349



**Datos considerados para el Cálculo de la Carga Ganadera mínima y máxima del expediente**

Explotación	Especie	Inscrito en Sipea y Admisible	Ugm Calculada para CG Mínima	Ugm Calculada para CG Máxima
ES210780000359	BOVINA	SI	57,99	57,99
ES210780000359	PORCINO	NO	0,00	21,66
			57,99	79,65

Superficie determinada para Cálculo Carga Ganadera Mínima: 238,36 ha

Superficie determinada para Cálculo Carga Ganadera Máxima: 238,36 ha

Carga Ganadera Mínima Expediente: 0,24 ugm/ha

Carga Ganadera Máxima Expediente: 0,33 ugm/ha

Los importes del Grupo de Pago de pastos de este expediente han sido ajustados por no llegar a la carga ganadera mínima de 0,3

Recintos Determinados para el Cálculo de Garga Ganadera Mínima

REF.	REFERENCIA SIGPAC	CULTIVO	DESCRIPCIÓN CULTIVO	S/R	SUP. RESUELTA (ha)
1700000006092941	21-077-028-00004-00002	62000	PASTOS PERMANENTES DE 5 O MAS AÑOS-SIN VARIEDAD	S	7,43
1700000006092942	21-077-028-00005-00003	62000	PASTOS PERMANENTES DE 5 O MAS AÑOS-SIN VARIEDAD	S	0,19
1700000006092943	21-077-028-00005-00004	62000	PASTOS PERMANENTES DE 5 O MAS AÑOS-SIN VARIEDAD	S	0,16
1700000006092944	21-077-028-00005-00008	62000	PASTOS PERMANENTES DE 5 O MAS AÑOS-SIN VARIEDAD	S	0,55
1700000006092945	21-077-028-00012-00004	62000	PASTOS PERMANENTES DE 5 O MAS AÑOS-SIN VARIEDAD	S	0,15
1700000006092946	21-077-028-00010-00003	62000	PASTOS PERMANENTES DE 5 O MAS AÑOS-SIN VARIEDAD	S	8,31
1700000006092947	21-077-028-00010-00004	62000	PASTOS PERMANENTES DE 5 O MAS AÑOS-SIN VARIEDAD	S	30,76
1700000006092948	21-077-028-00005-00010	62000	PASTOS PERMANENTES DE 5 O MAS AÑOS-SIN VARIEDAD	S	141,29
1700000006092949	21-077-028-00012-00001	62000	PASTOS PERMANENTES DE 5 O MAS AÑOS-SIN VARIEDAD	S	11,65
1700000006092950	21-077-028-00005-00007	62000	PASTOS PERMANENTES DE 5 O MAS AÑOS-SIN VARIEDAD	S	0,39
1700000006092951	21-077-028-00012-00003	62000	PASTOS PERMANENTES DE 5 O MAS AÑOS-SIN VARIEDAD	S	0,10
1700000006092952	21-077-028-00016-00002	62000	PASTOS PERMANENTES DE 5 O MAS AÑOS-SIN VARIEDAD	S	1,11
1700000006092953	21-077-028-00012-00002	62000	PASTOS PERMANENTES DE 5 O MAS AÑOS-SIN VARIEDAD	S	0,07
1700000006092954	21-077-028-00016-00008	62000	PASTOS PERMANENTES DE 5 O MAS AÑOS-SIN VARIEDAD	S	17,77
1700000006092955	21-077-028-00005-00005	62000	PASTOS PERMANENTES DE 5 O MAS AÑOS-SIN VARIEDAD	S	0,22
1700000006092956	21-077-028-00009-00001	62000	PASTOS PERMANENTES DE 5 O MAS AÑOS-SIN VARIEDAD	S	17,73
1700000006092957	21-077-028-00005-00006	62000	PASTOS PERMANENTES DE 5 O MAS AÑOS-SIN VARIEDAD	S	0,37
1700000006092959	21-077-028-00012-00005	62000	PASTOS PERMANENTES DE 5 O MAS AÑOS-SIN VARIEDAD	S	0,11

Recintos Determinados para el Cálculo de Garga Ganadera Máxima

REF.	REFERENCIA SIGPAC	CULTIVO	DESCRIPCIÓN CULTIVO	S/R	SUP. RESUELTA (ha)
1700000006092941	21-077-028-00004-00002	62000	PASTOS PERMANENTES DE 5 O MAS AÑOS-SIN VARIEDAD	S	7,43
1700000006092942	21-077-028-00005-00003	62000	PASTOS PERMANENTES DE 5 O MAS AÑOS-SIN VARIEDAD	S	0,19
1700000006092943	21-077-028-00005-00004	62000	PASTOS PERMANENTES DE 5 O MAS AÑOS-SIN VARIEDAD	S	0,16
1700000006092944	21-077-028-00005-00008	62000	PASTOS PERMANENTES DE 5 O MAS AÑOS-SIN VARIEDAD	S	0,55
1700000006092945	21-077-028-00012-00004	62000	PASTOS PERMANENTES DE 5 O MAS AÑOS-SIN VARIEDAD	S	0,15
1700000006092946	21-077-028-00010-00003	62000	PASTOS PERMANENTES DE 5 O MAS AÑOS-SIN VARIEDAD	S	8,31
1700000006092947	21-077-028-00010-00004	62000	PASTOS PERMANENTES DE 5 O MAS AÑOS-SIN VARIEDAD	S	30,76
1700000006092948	21-077-028-00005-00010	62000	PASTOS PERMANENTES DE 5 O MAS AÑOS-SIN VARIEDAD	S	141,29
1700000006092949	21-077-028-00012-00001	62000	PASTOS PERMANENTES DE 5 O MAS AÑOS-SIN VARIEDAD	S	11,65

(1) Superficie declarada admisible ajustada con la superficie comprometida.
(2) Factor de penalización valorando el alcance para el tipo de compromiso.Puede verificar la integridad de una copia de este documento mediante la lectura del código QR adjunto o mediante el acceso a la dirección <https://ws050.juntadeandalucia.es/verificarFirma> indicando el código de VERIFICACIÓN

FIRMADO POR

RAQUEL MARIA ESPIN CRESPO

17/12/2024

VERIFICACIÓN

Pk2jm6UYDU9J72AMTZUYRN3GET48NG

PÁG. 6632/9349



**Datos considerados para el Cálculo de la Carga Ganadera mínima y máxima del expediente****Recintos Determinados para el Cálculo de Garga Ganadera Máxima**

REF.	REFERENCIA SIGPAC	CULTIVO	DESCRIPCIÓN CULTIVO	SUP.	
				S/R	RESUELTA (ha)
170000006092950	21-077-028-00005-00007	62000	PASTOS PERMANENTES DE 5 O MAS AÑOS-SIN VARIEDAD	S	0,39
170000006092951	21-077-028-00012-00003	62000	PASTOS PERMANENTES DE 5 O MAS AÑOS-SIN VARIEDAD	S	0,10
170000006092952	21-077-028-00016-00002	62000	PASTOS PERMANENTES DE 5 O MAS AÑOS-SIN VARIEDAD	S	1,11
170000006092953	21-077-028-00012-00002	62000	PASTOS PERMANENTES DE 5 O MAS AÑOS-SIN VARIEDAD	S	0,07
170000006092954	21-077-028-00016-00008	62000	PASTOS PERMANENTES DE 5 O MAS AÑOS-SIN VARIEDAD	S	17,77
170000006092955	21-077-028-00005-00005	62000	PASTOS PERMANENTES DE 5 O MAS AÑOS-SIN VARIEDAD	S	0,22
170000006092956	21-077-028-00009-00001	62000	PASTOS PERMANENTES DE 5 O MAS AÑOS-SIN VARIEDAD	S	17,73
170000006092957	21-077-028-00005-00006	62000	PASTOS PERMANENTES DE 5 O MAS AÑOS-SIN VARIEDAD	S	0,37
170000006092958	21-077-028-00005-00009	62000	PASTOS PERMANENTES DE 5 O MAS AÑOS-SIN VARIEDAD	S	0,00
170000006092959	21-077-028-00012-00005	62000	PASTOS PERMANENTES DE 5 O MAS AÑOS-SIN VARIEDAD	S	0,11

Incidencias de carga ganadera**INCIDENCIA DESCRIPCIÓN**

100407	Explotación solicitada no forma parte de ningún organismo de control autorizado para la producción ecológica en Andalucía o fecha de inscripción posterior al plazo establecido (Anexo I. Criterios de Subvencionabilidad. Orden 28 de marzo de 2023). Explotación:ES210780000359 Especie:PORCINO
--------	--

(1) Superficie declarada admisible ajustada con la superficie comprometida.
 (2) Factor de penalización valorando el alcance para el tipo de compromiso.

Puede verificar la integridad de una copia de este documento mediante la lectura del código QR adjunto o mediante el acceso a la dirección <https://ws050.juntadeandalucia.es/verificarFirma> indicando el código de VERIFICACIÓN

FIRMADO POR	RAQUEL MARIA ESPIN CRESPO	17/12/2024	
VERIFICACIÓN	Pk2jm6UYDU9J72AMTZUYRN3GET48NG	PÁG. 6633/9349	

**APELLIDOS Y NOMBRE / RAZÓN SOCIAL**

PRIETO RUIZ ALEJANDRO

NIF

***2670*

EXPEDIENTE

1047659

ANUALIDAD DE PAGO

1ª

IMPORTES POR ANUALIDAD

	2023	2024	2025	2026	2027
IMPORTE MÁXIMO SUBVENCIONABLE	365,90 €	365,90 €	365,90 €	304,92 €	304,92 €
IMPORTE MEDIO DE TRANSFERENCIA (€/ha)	297,48 €	297,48 €	297,48 €	247,90 €	247,90 €

RESUMEN DE UNIDADES

Cód	GRUPO DE PAGO	Sup. Dec. Admisible (ha)	Sup. Comprometida (ha)	Sup. ajustada compromiso (1) (ha)	% sobredec.	Sup. Resuelta (ha)	Importe Declarado	Importe Topado	Importe Resuelto	Importe tras sobredec.
419	OLIVAR	1,23		1,23	0,00	1,23	365,90	365,90	365,90	365,90
TOTAL		1,23	1,23	1,23		1,23	365,90	365,90	365,90	365,90

APLICACIÓN DE REDUCCIONES Y PENALIZACIONES

GRUPO DE PAGO	Importe Calculado	Importe prereduc.	Criterios de subvencionabilidad y compromisos	Presentación tardía	Omisión declaración	Condicionalidad	IMPORTE (Euros) RESUELTO
OLIVAR	365,90	365,90	0,00	0,00	0,00	0,00	365,90
TOTAL	365,90	365,90					365,90

RESUMEN DE PAGOS**IMPORTE (Euros)**

	RESUELTO	FEADER	MAPA	CAPADR
OLIVAR - Pago realizado	365,90 €	311,02 €	35,89 €	18,99 €

RECINTOS RESUELTOS

REF.	REFERENCIA SIGPAC	CULTIVO	DESCRIPCIÓN CULTIVO	S/R G.PAGO	PEND. MEDIA (%)	SUP. DEC. ADMISIBLE (ha)	SUP. COMPROM. (ha)	SUP. AJUSTADA COMPR.(1) (ha)	SUP. CONY. SIGPAC (ha)	SUP. CERTIE (ha)	SUP. CAMPO (ha)	SUP. CAMPO DETER. CULT. DECLARADO (ha)	SUP. DEC. REDUCIDA (ha)	SUP. RESUELTA (ha)
4760780	21-063-019-00026-001	101010	OLIVAR-PICUAL	S	419	2,00	0,44	0,44	0,44	0,44			0,44	0,44
1700000004971822	21-063-019-00033-002	101010	OLIVAR-PICUAL	S	419	1,60	0,40	0,40	0,40	0,40			0,40	0,40
1700000004971823	21-063-019-00039-003	101323	OLIVAR-VERDIAL DE HUEVAR	S	419	1,40	0,39	0,39	0,39	0,39			0,39	0,39

(1) Superficie declarada admisible ajustada con la superficie comprometida.
(2) Factor de penalización valorando el alcance para el tipo de compromiso.

Puede verificar la integridad de una copia de este documento mediante la lectura del código QR adjunto o mediante el acceso a la dirección <https://ws050.juntadeandalucia.es/verificarFirma> indicando el código de VERIFICACIÓN

FIRMADO POR

RAQUEL MARIA ESPIN CRESPO

17/12/2024

VERIFICACIÓN

Pk2jm6UYDU9J72AMTZUYRN3GET48NG

PÁG. 6634/9349



**APELLIDOS Y NOMBRE / RAZÓN SOCIAL**

RAMOS LORCA JUAN

NIF

***3860*

EXPEDIENTE

1012023

ANUALIDAD DE PAGO

1ª

IMPORTES POR ANUALIDAD

	2023	2024	2025	2026	2027
IMPORTE MÁXIMO SUBVENCIONABLE	8.777,56 €	8.777,56 €	7.314,64 €	7.314,64 €	7.314,64 €
IMPORTE MEDIO DE TRANSFERENCIA (€/ha)	89,20 €	89,20 €	74,34 €	74,34 €	74,34 €

RESUMEN DE UNIDADES

Cód	GRUPO DE PAGO	Sup. Dec. Admisible (ha)	Sup. Comprometida (ha)	Sup. ajustada compromiso (1) (ha)	% sobredec.	Sup. Resuelta (ha)	Importe Declarado	Importe Topado	Importe Resuelto	Importe tras sobredec.
418	PASTOS ASOCIADOS A GANADERÍA ECOLÓGICA	98,64		98,40	0,00	98,40	8.777,56	8.777,56	8.777,56	8.777,56
TOTAL		98,64	98,40	98,40		98,40	8.777,56	8.777,56	8.777,56	8.777,56

APLICACIÓN DE REDUCCIONES Y PENALIZACIONES

GRUPO DE PAGO	Importe Calculado	Importe prereduc.	Criterios de subvencionabilidad y compromisos	Presentación tardía	Omisión declaración	Condicionidad	IMPORTE (Euros) RESUELTO
PASTOS ASOCIADOS A GANADERÍA	8.777,56	8.777,56	0,00	0,00	0,00	0,00	8.777,56
TOTAL	8.777,56	8.777,56					8.777,56

RESUMEN DE PAGOS

	RESUELTO	FEADER	MAPA	CAPADR
PASTOS ASOCIADOS A GANADERÍA ECOLÓGICA - Pago realizado	8.777,56 €	7.460,93 €	861,08 €	455,55 €

(1) Superficie declarada admisible ajustada con la superficie comprometida.
 (2) Factor de penalización valorando el alcance para el tipo de compromiso.

Puede verificar la integridad de una copia de este documento mediante la lectura del código QR adjunto o mediante el acceso a la dirección <https://ws050.juntadeandalucia.es/verificarFirma> indicando el código de VERIFICACIÓN

FIRMADO POR

RAQUEL MARIA ESPIN CRESPO

17/12/2024

VERIFICACIÓN

Pk2jm6UYDU9J72AMTZUYRN3GET48NG

PÁG. 6635/9349





RECINTOS RESUELTOS

REF.	REFERENCIA SIGPAC	CULTIVO DESCRIPCIÓN CULTIVO	S/R	G.PAGO	PEND. MEDIA (%)	SUP. DEC. ADMISIBLE (ha)	SUP. COMPROM. (ha)	SUP. AJUSTADA COMPR.(1) (ha)	SUP. CONV. SIGPAC (ha)	SUP. CERTIF. (ha)	SUP. CAMPO (ha)	SUP. CAMPO DEJER.CULT. DECLARADO (ha)	SUP. DEC. REDUCIDA (ha)	SUP. RESUELTA (ha)
-1501439	21-071-018-00022-004	62000 PASTOS PERMANENTES DE 5 O MAS AÑOS-SIN VARIEDAD	S	418	21,60	2,32	2,32	2,32		2,73			2,32	2,32
-1501438	21-071-018-00022-001	62000 PASTOS PERMANENTES DE 5 O MAS AÑOS-SIN VARIEDAD	S	418	22,70	4,10	4,10	4,10		5,47			4,10	4,10
-1501437	21-071-018-00021-023	63000 PASTOS DE MENOS DE 5 AÑOS-SIN VARIEDAD	S	418	14,60	0,07	0,07	0,07		0,07			0,07	0,07
-1501435	21-071-018-00007-001	63000 PASTOS DE MENOS DE 5 AÑOS-SIN VARIEDAD	S	418	29,50	0,05	0,05	0,05		0,05			0,05	0,05
-1501434	21-071-018-00005-003	62000 PASTOS PERMANENTES DE 5 O MAS AÑOS-SIN VARIEDAD	S	418	17,70	0,41	0,41	0,41		0,41			0,41	0,41
-1501433	21-071-018-00005-002	62000 PASTOS PERMANENTES DE 5 O MAS AÑOS-SIN VARIEDAD	S	418	30,60	1,19	1,19	1,19		1,58			1,19	1,19
-716496	21-071-001-00008-005	63000 PASTOS DE MENOS DE 5 AÑOS-SIN VARIEDAD	S	418	21,90	3,25	3,25	3,25		3,25			3,25	3,25
5465848	21-071-001-00010-009	62000 PASTOS PERMANENTES DE 5 O MAS AÑOS-SIN VARIEDAD	S	418	36,40	0,15	0,15	0,15		0,59			0,15	0,15
5465849	21-071-001-00010-001	63000 PASTOS DE MENOS DE 5 AÑOS-SIN VARIEDAD	S	418	36,20	3,61	3,61	3,61		3,61			3,61	3,61
5465850	21-071-001-00010-003	62000 PASTOS PERMANENTES DE 5 O MAS AÑOS-SIN VARIEDAD	S	418	28,40	0,04	0,04	0,04		0,06			0,04	0,04
5465853	21-071-001-00051-005	63000 PASTOS DE MENOS DE 5 AÑOS-SIN VARIEDAD	S	418	32,60	0,93	0,93	0,93		0,93			0,93	0,93
5465855	21-071-001-00051-004	62000 PASTOS PERMANENTES DE 5 O MAS AÑOS-SIN VARIEDAD	S	418	40,10	0,36	0,36	0,36		1,43			0,36	0,36
5465856	21-071-001-00051-003	62000 PASTOS PERMANENTES DE 5 O MAS AÑOS-SIN VARIEDAD	S	418	51,50	0,06	0,06	0,06		0,14			0,06	0,06
5465857	21-071-001-00006-012	62000 PASTOS PERMANENTES DE 5 O MAS AÑOS-SIN VARIEDAD	S	418	34,90	0,07	0,07	0,07		0,27			0,07	0,07
5465858	21-071-001-00006-009	62000 PASTOS PERMANENTES DE 5 O MAS AÑOS-SIN VARIEDAD	S	418	33,10	0,08	0,08	0,08		0,23			0,08	0,08
5465859	21-071-001-00006-013	62000 PASTOS PERMANENTES DE 5 O MAS AÑOS-SIN VARIEDAD	S	418	44,50	2,30	2,30	2,30		9,19			2,30	2,30
5465860	21-071-001-00006-001	63000 PASTOS DE MENOS DE 5 AÑOS-SIN VARIEDAD	S	418	29,80	4,12	4,12	4,12		4,12			4,12	4,12
5465866	21-071-001-00008-007	62000 PASTOS PERMANENTES DE 5 O MAS AÑOS-SIN VARIEDAD	S	418	45,80	0,91	0,91	0,91		2,61			0,91	0,91
5465869	21-071-001-00011-001	62000 PASTOS PERMANENTES DE 5 O MAS AÑOS-SIN VARIEDAD	S	418	33,70	1,38	1,38	1,38		2,12			1,38	1,38
5465870	21-071-001-00008-018	62000 PASTOS PERMANENTES DE 5 O MAS AÑOS-SIN VARIEDAD	S	418	25,10	0,02	0,02	0,02		0,03			0,02	0,02
5465871	21-071-001-00011-007	62000 PASTOS PERMANENTES DE 5 O MAS AÑOS-SIN VARIEDAD	S	418	36,50	0,46	0,46	0,46		0,83			0,46	0,46
5465872	21-071-001-00008-017	62000 PASTOS PERMANENTES DE 5 O MAS AÑOS-SIN VARIEDAD	S	418	36,90	0,03	0,03	0,03		0,05			0,03	0,03
5465874	21-071-001-00008-022	63000 PASTOS DE MENOS DE 5 AÑOS-SIN VARIEDAD	S	418	30,00	1,10	1,10	1,10		1,10			1,10	1,10
5465875	21-071-001-00008-019	63000 PASTOS DE MENOS DE 5 AÑOS-SIN VARIEDAD	S	418	31,50	0,07	0,07	0,07		0,07			0,07	0,07
5465876	21-071-001-00008-023	63000 PASTOS DE MENOS DE 5 AÑOS-SIN VARIEDAD	S	418	13,60	0,03	0,03	0,03		0,03			0,03	0,03
5465877	21-071-001-00008-001	63000 PASTOS DE MENOS DE 5 AÑOS-SIN VARIEDAD	S	418	18,70	0,88	0,88	0,88		0,88			0,88	0,88
5465878	21-071-001-00052-001	63000 PASTOS DE MENOS DE 5 AÑOS-SIN VARIEDAD	S	418	37,00	0,61	0,61	0,61		0,61			0,61	0,61
5465879	21-071-001-00008-025	62000 PASTOS PERMANENTES DE 5 O MAS AÑOS-SIN VARIEDAD	S	418	28,60	0,09	0,09	0,09		0,34			0,09	0,09
5465882	21-071-001-00008-003	63000 PASTOS DE MENOS DE 5 AÑOS-SIN VARIEDAD	S	418	36,20	0,64	0,64	0,64		0,64			0,64	0,64
5465883	21-071-001-00052-002	62000 PASTOS PERMANENTES DE 5 O MAS AÑOS-SIN VARIEDAD	S	418	46,10	0,15	0,15	0,15		0,33			0,15	0,15
5465884	21-071-018-00004-012	63000 PASTOS DE MENOS DE 5 AÑOS-SIN VARIEDAD	S	418	25,00	1,19	1,19	1,19		1,19			1,19	1,19
5465885	21-071-018-00004-008	62000 PASTOS PERMANENTES DE 5 O MAS AÑOS-SIN VARIEDAD	S	418	47,00	0,01	0,01	0,01		0,04			0,01	0,01
5465886	21-071-018-00004-010	62000 PASTOS PERMANENTES DE 5 O MAS AÑOS-SIN VARIEDAD	S	418	20,80	1,83	1,83	1,83		2,44			1,83	1,83
5465887	21-071-018-00004-009	62000 PASTOS PERMANENTES DE 5 O MAS AÑOS-SIN VARIEDAD	S	418	40,30	0,04	0,04	0,04		0,09			0,04	0,04
5465888	21-071-018-00012-001	62000 PASTOS PERMANENTES DE 5 O MAS AÑOS-SIN VARIEDAD	S	418	16,70	0,48	0,48	0,48		0,74			0,48	0,48
5465894	21-071-018-00007-013	63000 PASTOS DE MENOS DE 5 AÑOS-SIN VARIEDAD	S	418	25,50	2,38	2,38	2,38		2,38			2,38	2,38
5465895	21-071-018-00008-005	62000 PASTOS PERMANENTES DE 5 O MAS AÑOS-SIN VARIEDAD	S	418	26,60	0,07	0,07	0,07		0,09			0,07	0,07
5465896	21-071-018-00007-012	62000 PASTOS PERMANENTES DE 5 O MAS AÑOS-SIN VARIEDAD	S	418	26,20	0,57	0,57	0,57		1,04			0,57	0,57
5465897	21-071-018-00008-004	62000 PASTOS PERMANENTES DE 5 O MAS AÑOS-SIN VARIEDAD	S	418	34,60	0,01	0,01	0,01		0,04			0,01	0,01
5465898	21-071-018-00007-017	62000 PASTOS PERMANENTES DE 5 O MAS AÑOS-SIN VARIEDAD	S	418	20,80	0,05	0,05	0,05		0,06			0,05	0,05
5465899	21-071-018-00009-004	62000 PASTOS PERMANENTES DE 5 O MAS AÑOS-SIN VARIEDAD	S	418	20,70	1,66	1,66	1,66		2,21			1,66	1,66
5465900	21-071-018-00007-014	63000 PASTOS DE MENOS DE 5 AÑOS-SIN VARIEDAD	S	418	18,40	2,07	2,07	2,07		2,07			2,07	2,07
5465901	21-071-018-00009-001	62000 PASTOS PERMANENTES DE 5 O MAS AÑOS-SIN VARIEDAD	S	418	27,60	6,77	6,77	6,77		9,03			6,77	6,77
5465903	21-071-018-00007-018	62000 PASTOS PERMANENTES DE 5 O MAS AÑOS-SIN VARIEDAD	S	418	23,70	0,08	0,08	0,08		0,09			0,08	0,08
5465904	21-071-018-00009-007	62000 PASTOS PERMANENTES DE 5 O MAS AÑOS-SIN VARIEDAD	S	418	19,10	0,64	0,64	0,64		0,85			0,64	0,64
5465905	21-071-018-00007-020	62000 PASTOS PERMANENTES DE 5 O MAS AÑOS-SIN VARIEDAD	S	418	36,00	0,04	0,04	0,04		0,17			0,04	0,04
5465906	21-071-018-00010-003	62000 PASTOS PERMANENTES DE 5 O MAS AÑOS-SIN VARIEDAD	S	418	30,10	0,03	0,03	0,03		0,06			0,03	0,03
5465908	21-071-018-00007-008	63000 PASTOS DE MENOS DE 5 AÑOS-SIN VARIEDAD	S	418	13,10	0,85	0,85	0,85		0,85			0,85	0,85
5465909	21-071-018-00007-023	63000 PASTOS DE MENOS DE 5 AÑOS-SIN VARIEDAD	S	418	14,90	0,06	0,06	0,06		0,06			0,06	0,06
5465910	21-071-018-00007-021	62000 PASTOS PERMANENTES DE 5 O MAS AÑOS-SIN VARIEDAD	S	418	39,40	0,28	0,28	0,28		0,51			0,28	0,28
5465912	21-071-018-00007-011	62000 PASTOS PERMANENTES DE 5 O MAS AÑOS-SIN VARIEDAD	S	418	23,60	0,27	0,27	0,27		0,41			0,27	0,27
5465913	21-071-018-00008-002	63000 PASTOS DE MENOS DE 5 AÑOS-SIN VARIEDAD	S	418	16,90	3,05	3,05	3,05		3,05			3,05	3,05
5465914	21-071-018-00007-010	63000 PASTOS DE MENOS DE 5 AÑOS-SIN VARIEDAD	S	418	21,00	0,20	0,20	0,20		0,20			0,20	0,20

(1) Superficie declarada admisible ajustada con la superficie comprometida.
 (2) Factor de penalización valorando el alcance para el tipo de compromiso.

Puede verificar la integridad de una copia de este documento mediante la lectura del código QR adjunto o mediante el acceso a la dirección <https://ws050.juntadeandalucia.es/verificarFirma> indicando el código de VERIFICACIÓN



FIRMADO POR	RAQUEL MARIA ESPIN CRESPO	17/12/2024
VERIFICACIÓN	Pk2jm6UYDU9J72AMTZUYRN3GET48NG	PÁG. 6636/9349

**RECINTOS RESUELTOS**

REF.	REFERENCIA SIGPAC	CULTIVO	DESCRIPCIÓN CULTIVO	S/R	G.PAGO	PEND. MEDIA (%)	SUP. ADMISIBLE (ha)	SUP. COMPROM. (ha)	SUP. AJUSTADA COMPR.(1) (ha)	SUP. CONV. SIGPAC (ha)	SUP. CERTIF. (ha)	SUP. CAMPO (ha)	SUP. CAMPO DETER. CULT. DECLARADO (ha)	SUP. DEC. REDUCIDA (ha)	SUP. RESUELTA (ha)
5465915	21-071-018-00008-001	63000	PASTOS DE MENOS DE 5 AÑOS-SIN VARIEDAD	S	418	18,90	0,44	0,44	0,44		0,44			0,44	0,44
5465916	21-071-019-00203-006	62000	PASTOS PERMANENTES DE 5 O MAS AÑOS-SIN VARIEDAD	S	418	30,60	5,76	5,76	5,76		8,86			5,76	5,76
5465918	21-071-017-00009-001	63000	PASTOS DE MENOS DE 5 AÑOS-SIN VARIEDAD	S	418	27,00	4,06	4,06	4,06		4,06			4,06	4,06
5465919	21-071-017-00009-004	62000	PASTOS PERMANENTES DE 5 O MAS AÑOS-SIN VARIEDAD	S	418	39,30	0,30	0,30	0,30		0,40			0,30	0,30
5465920	21-071-017-00009-002	62000	PASTOS PERMANENTES DE 5 O MAS AÑOS-SIN VARIEDAD	S	418	14,30	0,04	0,04	0,04		0,14			0,04	0,04
5465924	21-071-017-00008-017	63000	PASTOS DE MENOS DE 5 AÑOS-SIN VARIEDAD	S	418	25,40	22,62	22,38	22,38		22,62			22,38	22,38
5465925	21-071-017-00008-016	63000	PASTOS DE MENOS DE 5 AÑOS-SIN VARIEDAD	S	418	14,10	2,79	2,79	2,79		2,79			2,79	2,79
5465928	21-071-017-00008-011	62000	PASTOS PERMANENTES DE 5 O MAS AÑOS-SIN VARIEDAD	S	418	11,00	0,11	0,11	0,11		0,15			0,11	0,11
170000002660577	21-071-018-00005-001	62000	PASTOS PERMANENTES DE 5 O MAS AÑOS-SIN VARIEDAD	S	418	21,20	10,41	10,41	10,41		12,25			10,41	10,41

INCIDENCIAS**INCIDENCIA DESCRIPCIÓN**

- 3790 Recinto declarado inactivo
Ref:6210337 Recinto:21-071-018-00005-00004 Cultivo: -
- 4272 Verifica que las líneas de declaración de las Solicitudes Únicas no tienen solapes con la capa de Retroactividad Gráfica (ambas de la misma campaña) a nivel de expediente/línea de declaración gráfica de la solicitud.
Ref:5465924 Recinto:21-071-017-00008-00017 Cultivo: - Agregado de la referencia del recinto.:0 Zona de la referencia del recinto.:0 Superficie solapada.:0,24 Id. Incid.:100990947
- 100411 Recinto no admisible por no estar asociado en SIGGAN a una explotación ganadera (Artículo 10 de la Orden de 28 de marzo de 2023).
Ref:5465927 Recinto:21-071-017-00008-00006 Cultivo:62000 PASTOS PERMANENTES DE 5 O MAS AÑOS-SIN VARIEDAD Secano
Ref:5465929 Recinto:21-071-017-00008-00010 Cultivo:62000 PASTOS PERMANENTES DE 5 O MAS AÑOS-SIN VARIEDAD Secano
Ref:5465923 Recinto:21-071-017-00008-00012 Cultivo:62000 PASTOS PERMANENTES DE 5 O MAS AÑOS-SIN VARIEDAD Secano
Ref:5465922 Recinto:21-071-017-00008-00014 Cultivo:62000 PASTOS PERMANENTES DE 5 O MAS AÑOS-SIN VARIEDAD Secano
Ref:5465926 Recinto:21-071-017-00008-00021 Cultivo:62000 PASTOS PERMANENTES DE 5 O MAS AÑOS-SIN VARIEDAD Secano
- 100424 Solicita recinto que no está comprometido para la operación.
Ref:5465862 Recinto:21-071-001-00006-00007 Cultivo:62000 PASTOS PERMANENTES DE 5 O MAS AÑOS-SIN VARIEDAD Secano
Ref:5465861 Recinto:21-071-001-00006-00008 Cultivo:62000 PASTOS PERMANENTES DE 5 O MAS AÑOS-SIN VARIEDAD Secano
Ref:5465868 Recinto:21-071-001-00008-00006 Cultivo:62000 PASTOS PERMANENTES DE 5 O MAS AÑOS-SIN VARIEDAD Secano
Ref:5465851 Recinto:21-071-001-00010-00002 Cultivo:62000 PASTOS PERMANENTES DE 5 O MAS AÑOS-SIN VARIEDAD Secano
Ref:5465847 Recinto:21-071-001-00010-00004 Cultivo:62000 PASTOS PERMANENTES DE 5 O MAS AÑOS-SIN VARIEDAD Secano
Ref:5465867 Recinto:21-071-001-00011-00003 Cultivo:62000 PASTOS PERMANENTES DE 5 O MAS AÑOS-SIN VARIEDAD Secano
Ref:5465873 Recinto:21-071-001-00011-00004 Cultivo:62000 PASTOS PERMANENTES DE 5 O MAS AÑOS-SIN VARIEDAD Secano
Ref:5465854 Recinto:21-071-001-00051-00002 Cultivo:62000 PASTOS PERMANENTES DE 5 O MAS AÑOS-SIN VARIEDAD Secano
Ref:5465927 Recinto:21-071-017-00008-00006 Cultivo:62000 PASTOS PERMANENTES DE 5 O MAS AÑOS-SIN VARIEDAD Secano
Ref:5465929 Recinto:21-071-017-00008-00010 Cultivo:62000 PASTOS PERMANENTES DE 5 O MAS AÑOS-SIN VARIEDAD Secano
Ref:5465923 Recinto:21-071-017-00008-00012 Cultivo:62000 PASTOS PERMANENTES DE 5 O MAS AÑOS-SIN VARIEDAD Secano
Ref:5465922 Recinto:21-071-017-00008-00014 Cultivo:62000 PASTOS PERMANENTES DE 5 O MAS AÑOS-SIN VARIEDAD Secano
Ref:5465926 Recinto:21-071-017-00008-00021 Cultivo:62000 PASTOS PERMANENTES DE 5 O MAS AÑOS-SIN VARIEDAD Secano
Ref:6210337 Recinto:21-071-018-00005-00004 Cultivo:62000 PASTOS PERMANENTES DE 5 O MAS AÑOS-SIN VARIEDAD Secano
Ref:5465902 Recinto:21-071-018-00007-00019 Cultivo:62000 PASTOS PERMANENTES DE 5 O MAS AÑOS-SIN VARIEDAD Secano
Ref:5465907 Recinto:21-071-018-00010-00001 Cultivo:62000 PASTOS PERMANENTES DE 5 O MAS AÑOS-SIN VARIEDAD Secano
Ref:-1501436 Recinto:21-071-018-00021-00021 Cultivo:62000 PASTOS PERMANENTES DE 5 O MAS AÑOS-SIN VARIEDAD Secano

Datos considerados para el Cálculo de la Carga Ganadera mínima y máxima del expediente

Explotación	Especie	Inscrito en Sipea y Admisible	Ugm Calculada para CG Mínima	Ugm Calculada para CG Máxima
ES210720000114	OVINA	SI	57,51	57,51
			57,51	57,51

Superficie determinada para Cálculo Carga Ganadera Mínima: 99,64 ha

Superficie determinada para Cálculo Carga Ganadera Máxima: 99,64 ha

Carga Ganadera Mínima Expediente: 0,58 ugm/ha

Carga Ganadera Máxima Expediente: 0,58 ugm/ha

(1) Superficie declarada admisible ajustada con la superficie comprometida.
(2) Factor de penalización valorando el alcance para el tipo de compromiso.

Puede verificar la integridad de una copia de este documento mediante la lectura del código QR adjunto o mediante el acceso a la dirección <https://ws050.juntadeandalucia.es/verificarFirma> indicando el código de VERIFICACIÓN

FIRMADO POR

RAQUEL MARIA ESPIN CRESPO

17/12/2024

VERIFICACIÓN

Pk2jm6UYDU9J72AMTZUYRN3GET48NG

PÁG. 6637/9349



**Datos considerados para el Cálculo de la Carga Ganadera mínima y máxima del expediente****Recintos Determinados para el Cálculo de Garga Ganadera Mínima**

REF.	REFERENCIA SIGPAC	CULTIVO	DESCRIPCIÓN CULTIVO	S/R	SUP.
					RESUELTA (ha)
-1501439	21-071-018-00022-00004	62000	PASTOS PERMANENTES DE 5 O MAS AÑOS-SIN VARIEDAD	S	2,32
-1501438	21-071-018-00022-00001	62000	PASTOS PERMANENTES DE 5 O MAS AÑOS-SIN VARIEDAD	S	4,10
-1501437	21-071-018-00021-00023	63000	PASTOS DE MENOS DE 5 AÑOS-SIN VARIEDAD	S	0,07
-1501435	21-071-018-00007-00001	63000	PASTOS DE MENOS DE 5 AÑOS-SIN VARIEDAD	S	0,05
-1501434	21-071-018-00005-00003	62000	PASTOS PERMANENTES DE 5 O MAS AÑOS-SIN VARIEDAD	S	0,41
-1501433	21-071-018-00005-00002	62000	PASTOS PERMANENTES DE 5 O MAS AÑOS-SIN VARIEDAD	S	1,19
-716496	21-071-001-00008-00005	63000	PASTOS DE MENOS DE 5 AÑOS-SIN VARIEDAD	S	3,25
5465848	21-071-001-00010-00009	62000	PASTOS PERMANENTES DE 5 O MAS AÑOS-SIN VARIEDAD	S	0,15
5465849	21-071-001-00010-00001	63000	PASTOS DE MENOS DE 5 AÑOS-SIN VARIEDAD	S	3,61
5465850	21-071-001-00010-00003	62000	PASTOS PERMANENTES DE 5 O MAS AÑOS-SIN VARIEDAD	S	0,04
5465853	21-071-001-00051-00005	63000	PASTOS DE MENOS DE 5 AÑOS-SIN VARIEDAD	S	0,93
5465855	21-071-001-00051-00004	62000	PASTOS PERMANENTES DE 5 O MAS AÑOS-SIN VARIEDAD	S	0,36
5465856	21-071-001-00051-00003	62000	PASTOS PERMANENTES DE 5 O MAS AÑOS-SIN VARIEDAD	S	0,06
5465857	21-071-001-00006-00012	62000	PASTOS PERMANENTES DE 5 O MAS AÑOS-SIN VARIEDAD	S	0,07
5465858	21-071-001-00006-00009	62000	PASTOS PERMANENTES DE 5 O MAS AÑOS-SIN VARIEDAD	S	0,08
5465859	21-071-001-00006-00013	62000	PASTOS PERMANENTES DE 5 O MAS AÑOS-SIN VARIEDAD	S	2,30
5465860	21-071-001-00006-00001	63000	PASTOS DE MENOS DE 5 AÑOS-SIN VARIEDAD	S	4,12
5465866	21-071-001-00008-00007	62000	PASTOS PERMANENTES DE 5 O MAS AÑOS-SIN VARIEDAD	S	0,91
5465869	21-071-001-00011-00001	62000	PASTOS PERMANENTES DE 5 O MAS AÑOS-SIN VARIEDAD	S	1,38
5465870	21-071-001-00008-00018	62000	PASTOS PERMANENTES DE 5 O MAS AÑOS-SIN VARIEDAD	S	0,02
5465871	21-071-001-00011-00007	62000	PASTOS PERMANENTES DE 5 O MAS AÑOS-SIN VARIEDAD	S	0,46
5465872	21-071-001-00008-00017	62000	PASTOS PERMANENTES DE 5 O MAS AÑOS-SIN VARIEDAD	S	0,03
5465874	21-071-001-00008-00022	63000	PASTOS DE MENOS DE 5 AÑOS-SIN VARIEDAD	S	1,10
5465875	21-071-001-00008-00019	63000	PASTOS DE MENOS DE 5 AÑOS-SIN VARIEDAD	S	0,07
5465876	21-071-001-00008-00023	63000	PASTOS DE MENOS DE 5 AÑOS-SIN VARIEDAD	S	0,03
5465877	21-071-001-00008-00001	63000	PASTOS DE MENOS DE 5 AÑOS-SIN VARIEDAD	S	0,88
5465878	21-071-001-00052-00001	63000	PASTOS DE MENOS DE 5 AÑOS-SIN VARIEDAD	S	0,61
5465879	21-071-001-00008-00025	62000	PASTOS PERMANENTES DE 5 O MAS AÑOS-SIN VARIEDAD	S	0,09
5465882	21-071-001-00008-00003	63000	PASTOS DE MENOS DE 5 AÑOS-SIN VARIEDAD	S	0,64
5465883	21-071-001-00052-00002	62000	PASTOS PERMANENTES DE 5 O MAS AÑOS-SIN VARIEDAD	S	0,15
5465884	21-071-018-00004-00012	63000	PASTOS DE MENOS DE 5 AÑOS-SIN VARIEDAD	S	1,19
5465885	21-071-018-00004-00008	62000	PASTOS PERMANENTES DE 5 O MAS AÑOS-SIN VARIEDAD	S	0,01
5465886	21-071-018-00004-00010	62000	PASTOS PERMANENTES DE 5 O MAS AÑOS-SIN VARIEDAD	S	1,83
5465887	21-071-018-00004-00009	62000	PASTOS PERMANENTES DE 5 O MAS AÑOS-SIN VARIEDAD	S	0,04
5465888	21-071-018-00012-00001	62000	PASTOS PERMANENTES DE 5 O MAS AÑOS-SIN VARIEDAD	S	0,48
5465894	21-071-018-00007-00013	63000	PASTOS DE MENOS DE 5 AÑOS-SIN VARIEDAD	S	2,38
5465895	21-071-018-00008-00005	62000	PASTOS PERMANENTES DE 5 O MAS AÑOS-SIN VARIEDAD	S	0,07
5465896	21-071-018-00007-00012	62000	PASTOS PERMANENTES DE 5 O MAS AÑOS-SIN VARIEDAD	S	0,57
5465897	21-071-018-00008-00004	62000	PASTOS PERMANENTES DE 5 O MAS AÑOS-SIN VARIEDAD	S	0,01
5465898	21-071-018-00007-00017	62000	PASTOS PERMANENTES DE 5 O MAS AÑOS-SIN VARIEDAD	S	0,05

(1) Superficie declarada admisible ajustada con la superficie comprometida.
(2) Factor de penalización valorando el alcance para el tipo de compromiso.

Puede verificar la integridad de una copia de este documento mediante la lectura del código QR adjunto o mediante el acceso a la dirección <https://ws050.juntadeandalucia.es/verificarFirma> indicando el código de VERIFICACIÓN

FIRMADO POR

RAQUEL MARIA ESPIN CRESPO

17/12/2024

VERIFICACIÓN

Pk2jm6UYDU9J72AMTZUYRN3GET48NG

PÁG. 6638/9349



**Datos considerados para el Cálculo de la Carga Ganadera mínima y máxima del expediente****Recintos Determinados para el Cálculo de Garga Ganadera Mínima**

REF.	REFERENCIA SIGPAC	CULTIVO	DESCRIPCIÓN CULTIVO	S/R	SUP.
					RESUELTA (ha)
5465899	21-071-018-00009-00004	62000	PASTOS PERMANENTES DE 5 O MAS AÑOS-SIN VARIEDAD	S	1,66
5465900	21-071-018-00007-00014	63000	PASTOS DE MENOS DE 5 AÑOS-SIN VARIEDAD	S	2,07
5465901	21-071-018-00009-00001	62000	PASTOS PERMANENTES DE 5 O MAS AÑOS-SIN VARIEDAD	S	6,77
5465903	21-071-018-00007-00018	62000	PASTOS PERMANENTES DE 5 O MAS AÑOS-SIN VARIEDAD	S	0,08
5465904	21-071-018-00009-00007	62000	PASTOS PERMANENTES DE 5 O MAS AÑOS-SIN VARIEDAD	S	0,64
5465905	21-071-018-00007-00020	62000	PASTOS PERMANENTES DE 5 O MAS AÑOS-SIN VARIEDAD	S	0,04
5465906	21-071-018-00010-00003	62000	PASTOS PERMANENTES DE 5 O MAS AÑOS-SIN VARIEDAD	S	0,03
5465908	21-071-018-00007-00008	63000	PASTOS DE MENOS DE 5 AÑOS-SIN VARIEDAD	S	0,85
5465909	21-071-018-00007-00023	63000	PASTOS DE MENOS DE 5 AÑOS-SIN VARIEDAD	S	0,06
5465910	21-071-018-00007-00021	62000	PASTOS PERMANENTES DE 5 O MAS AÑOS-SIN VARIEDAD	S	0,28
5465912	21-071-018-00007-00011	62000	PASTOS PERMANENTES DE 5 O MAS AÑOS-SIN VARIEDAD	S	0,27
5465913	21-071-018-00008-00002	63000	PASTOS DE MENOS DE 5 AÑOS-SIN VARIEDAD	S	3,05
5465914	21-071-018-00007-00010	63000	PASTOS DE MENOS DE 5 AÑOS-SIN VARIEDAD	S	0,20
5465915	21-071-018-00008-00001	63000	PASTOS DE MENOS DE 5 AÑOS-SIN VARIEDAD	S	0,44
5465916	21-071-019-00203-00006	62000	PASTOS PERMANENTES DE 5 O MAS AÑOS-SIN VARIEDAD	S	5,76
5465918	21-071-017-00009-00001	63000	PASTOS DE MENOS DE 5 AÑOS-SIN VARIEDAD	S	4,06
5465919	21-071-017-00009-00004	62000	PASTOS PERMANENTES DE 5 O MAS AÑOS-SIN VARIEDAD	S	0,30
5465920	21-071-017-00009-00002	62000	PASTOS PERMANENTES DE 5 O MAS AÑOS-SIN VARIEDAD	S	0,04
5465922	21-071-017-00008-00014	62000	PASTOS PERMANENTES DE 5 O MAS AÑOS-SIN VARIEDAD	S	0,80
5465923	21-071-017-00008-00012	62000	PASTOS PERMANENTES DE 5 O MAS AÑOS-SIN VARIEDAD	S	0,06
5465924	21-071-017-00008-00017	63000	PASTOS DE MENOS DE 5 AÑOS-SIN VARIEDAD	S	22,38
5465925	21-071-017-00008-00016	63000	PASTOS DE MENOS DE 5 AÑOS-SIN VARIEDAD	S	2,79
5465926	21-071-017-00008-00021	62000	PASTOS PERMANENTES DE 5 O MAS AÑOS-SIN VARIEDAD	S	0,21
5465928	21-071-017-00008-00011	62000	PASTOS PERMANENTES DE 5 O MAS AÑOS-SIN VARIEDAD	S	0,11
5465929	21-071-017-00008-00010	62000	PASTOS PERMANENTES DE 5 O MAS AÑOS-SIN VARIEDAD	S	0,03
6210337	21-071-018-00005-00004	62000	PASTOS PERMANENTES DE 5 O MAS AÑOS-SIN VARIEDAD	S	0,14
170000002660577	21-071-018-00005-00001	62000	PASTOS PERMANENTES DE 5 O MAS AÑOS-SIN VARIEDAD	S	10,41

Recintos Determinados para el Cálculo de Garga Ganadera Máxima

REF.	REFERENCIA SIGPAC	CULTIVO	DESCRIPCIÓN CULTIVO	S/R	SUP.
					RESUELTA (ha)
-1501439	21-071-018-00022-00004	62000	PASTOS PERMANENTES DE 5 O MAS AÑOS-SIN VARIEDAD	S	2,32
-1501438	21-071-018-00022-00001	62000	PASTOS PERMANENTES DE 5 O MAS AÑOS-SIN VARIEDAD	S	4,10
-1501437	21-071-018-00021-00023	63000	PASTOS DE MENOS DE 5 AÑOS-SIN VARIEDAD	S	0,07
-1501436	21-071-018-00021-00021	62000	PASTOS PERMANENTES DE 5 O MAS AÑOS-SIN VARIEDAD	S	0,00
-1501435	21-071-018-00007-00001	63000	PASTOS DE MENOS DE 5 AÑOS-SIN VARIEDAD	S	0,05
-1501434	21-071-018-00005-00003	62000	PASTOS PERMANENTES DE 5 O MAS AÑOS-SIN VARIEDAD	S	0,41
-1501433	21-071-018-00005-00002	62000	PASTOS PERMANENTES DE 5 O MAS AÑOS-SIN VARIEDAD	S	1,19
-716496	21-071-001-00008-00005	63000	PASTOS DE MENOS DE 5 AÑOS-SIN VARIEDAD	S	3,25
5465847	21-071-001-00010-00004	62000	PASTOS PERMANENTES DE 5 O MAS AÑOS-SIN VARIEDAD	S	0,00
5465848	21-071-001-00010-00009	62000	PASTOS PERMANENTES DE 5 O MAS AÑOS-SIN VARIEDAD	S	0,15

(1) Superficie declarada admisible ajustada con la superficie comprometida.
(2) Factor de penalización valorando el alcance para el tipo de compromiso.

Puede verificar la integridad de una copia de este documento mediante la lectura del código QR adjunto o mediante el acceso a la dirección <https://ws050.juntadeandalucia.es/verificarFirma> indicando el código de VERIFICACIÓN

FIRMADO POR

RAQUEL MARIA ESPIN CRESPO

17/12/2024

VERIFICACIÓN

Pk2jm6UYDU9J72AMTZUYRN3GET48NG

PÁG. 6639/9349



**Datos considerados para el Cálculo de la Carga Ganadera mínima y máxima del expediente****Recintos Determinados para el Cálculo de Garga Ganadera Máxima**

REF.	REFERENCIA SIGPAC	CULTIVO	DESCRIPCIÓN CULTIVO	SUP.	
				S/R	RESUELTA (ha)
5465849	21-071-001-00010-00001	63000	PASTOS DE MENOS DE 5 AÑOS-SIN VARIEDAD	S	3,61
5465850	21-071-001-00010-00003	62000	PASTOS PERMANENTES DE 5 O MAS AÑOS-SIN VARIEDAD	S	0,04
5465851	21-071-001-00010-00002	62000	PASTOS PERMANENTES DE 5 O MAS AÑOS-SIN VARIEDAD	S	0,00
5465853	21-071-001-00051-00005	63000	PASTOS DE MENOS DE 5 AÑOS-SIN VARIEDAD	S	0,93
5465854	21-071-001-00051-00002	62000	PASTOS PERMANENTES DE 5 O MAS AÑOS-SIN VARIEDAD	S	0,00
5465855	21-071-001-00051-00004	62000	PASTOS PERMANENTES DE 5 O MAS AÑOS-SIN VARIEDAD	S	0,36
5465856	21-071-001-00051-00003	62000	PASTOS PERMANENTES DE 5 O MAS AÑOS-SIN VARIEDAD	S	0,06
5465857	21-071-001-00006-00012	62000	PASTOS PERMANENTES DE 5 O MAS AÑOS-SIN VARIEDAD	S	0,07
5465858	21-071-001-00006-00009	62000	PASTOS PERMANENTES DE 5 O MAS AÑOS-SIN VARIEDAD	S	0,08
5465859	21-071-001-00006-00013	62000	PASTOS PERMANENTES DE 5 O MAS AÑOS-SIN VARIEDAD	S	2,30
5465860	21-071-001-00006-00001	63000	PASTOS DE MENOS DE 5 AÑOS-SIN VARIEDAD	S	4,12
5465861	21-071-001-00006-00008	62000	PASTOS PERMANENTES DE 5 O MAS AÑOS-SIN VARIEDAD	S	0,00
5465862	21-071-001-00006-00007	62000	PASTOS PERMANENTES DE 5 O MAS AÑOS-SIN VARIEDAD	S	0,00
5465866	21-071-001-00008-00007	62000	PASTOS PERMANENTES DE 5 O MAS AÑOS-SIN VARIEDAD	S	0,91
5465867	21-071-001-00011-00003	62000	PASTOS PERMANENTES DE 5 O MAS AÑOS-SIN VARIEDAD	S	0,00
5465868	21-071-001-00008-00006	62000	PASTOS PERMANENTES DE 5 O MAS AÑOS-SIN VARIEDAD	S	0,00
5465869	21-071-001-00011-00001	62000	PASTOS PERMANENTES DE 5 O MAS AÑOS-SIN VARIEDAD	S	1,38
5465870	21-071-001-00008-00018	62000	PASTOS PERMANENTES DE 5 O MAS AÑOS-SIN VARIEDAD	S	0,02
5465871	21-071-001-00011-00007	62000	PASTOS PERMANENTES DE 5 O MAS AÑOS-SIN VARIEDAD	S	0,46
5465872	21-071-001-00008-00017	62000	PASTOS PERMANENTES DE 5 O MAS AÑOS-SIN VARIEDAD	S	0,03
5465873	21-071-001-00011-00004	62000	PASTOS PERMANENTES DE 5 O MAS AÑOS-SIN VARIEDAD	S	0,00
5465874	21-071-001-00008-00022	63000	PASTOS DE MENOS DE 5 AÑOS-SIN VARIEDAD	S	1,10
5465875	21-071-001-00008-00019	63000	PASTOS DE MENOS DE 5 AÑOS-SIN VARIEDAD	S	0,07
5465876	21-071-001-00008-00023	63000	PASTOS DE MENOS DE 5 AÑOS-SIN VARIEDAD	S	0,03
5465877	21-071-001-00008-00001	63000	PASTOS DE MENOS DE 5 AÑOS-SIN VARIEDAD	S	0,88
5465878	21-071-001-00052-00001	63000	PASTOS DE MENOS DE 5 AÑOS-SIN VARIEDAD	S	0,61
5465879	21-071-001-00008-00025	62000	PASTOS PERMANENTES DE 5 O MAS AÑOS-SIN VARIEDAD	S	0,09
5465882	21-071-001-00008-00003	63000	PASTOS DE MENOS DE 5 AÑOS-SIN VARIEDAD	S	0,64
5465883	21-071-001-00052-00002	62000	PASTOS PERMANENTES DE 5 O MAS AÑOS-SIN VARIEDAD	S	0,15
5465884	21-071-018-00004-00012	63000	PASTOS DE MENOS DE 5 AÑOS-SIN VARIEDAD	S	1,19
5465885	21-071-018-00004-00008	62000	PASTOS PERMANENTES DE 5 O MAS AÑOS-SIN VARIEDAD	S	0,01
5465886	21-071-018-00004-00010	62000	PASTOS PERMANENTES DE 5 O MAS AÑOS-SIN VARIEDAD	S	1,83
5465887	21-071-018-00004-00009	62000	PASTOS PERMANENTES DE 5 O MAS AÑOS-SIN VARIEDAD	S	0,04
5465888	21-071-018-00012-00001	62000	PASTOS PERMANENTES DE 5 O MAS AÑOS-SIN VARIEDAD	S	0,48
5465894	21-071-018-00007-00013	63000	PASTOS DE MENOS DE 5 AÑOS-SIN VARIEDAD	S	2,38
5465895	21-071-018-00008-00005	62000	PASTOS PERMANENTES DE 5 O MAS AÑOS-SIN VARIEDAD	S	0,07
5465896	21-071-018-00007-00012	62000	PASTOS PERMANENTES DE 5 O MAS AÑOS-SIN VARIEDAD	S	0,57
5465897	21-071-018-00008-00004	62000	PASTOS PERMANENTES DE 5 O MAS AÑOS-SIN VARIEDAD	S	0,01
5465898	21-071-018-00007-00017	62000	PASTOS PERMANENTES DE 5 O MAS AÑOS-SIN VARIEDAD	S	0,05

(1) Superficie declarada admisible ajustada con la superficie comprometida.
(2) Factor de penalización valorando el alcance para el tipo de compromiso.

Puede verificar la integridad de una copia de este documento mediante la lectura del código QR adjunto o mediante el acceso a la dirección <https://ws050.juntadeandalucia.es/verificarFirma> indicando el código de VERIFICACIÓN

FIRMADO POR	RAQUEL MARIA ESPIN CRESPO	17/12/2024	
VERIFICACIÓN	Pk2jm6UYDU9J72AMTZUYRN3GET48NG	PÁG. 6640/9349	

**Datos considerados para el Cálculo de la Carga Ganadera mínima y máxima del expediente****Recintos Determinados para el Cálculo de Garga Ganadera Máxima**

REF.	REFERENCIA SIGPAC	CULTIVO	DESCRIPCIÓN CULTIVO	SUP.	
				S/R	RESUELTA (ha)
5465899	21-071-018-00009-00004	62000	PASTOS PERMANENTES DE 5 O MAS AÑOS-SIN VARIEDAD	S	1,66
5465900	21-071-018-00007-00014	63000	PASTOS DE MENOS DE 5 AÑOS-SIN VARIEDAD	S	2,07
5465901	21-071-018-00009-00001	62000	PASTOS PERMANENTES DE 5 O MAS AÑOS-SIN VARIEDAD	S	6,77
5465902	21-071-018-00007-00019	62000	PASTOS PERMANENTES DE 5 O MAS AÑOS-SIN VARIEDAD	S	0,00
5465903	21-071-018-00007-00018	62000	PASTOS PERMANENTES DE 5 O MAS AÑOS-SIN VARIEDAD	S	0,08
5465904	21-071-018-00009-00007	62000	PASTOS PERMANENTES DE 5 O MAS AÑOS-SIN VARIEDAD	S	0,64
5465905	21-071-018-00007-00020	62000	PASTOS PERMANENTES DE 5 O MAS AÑOS-SIN VARIEDAD	S	0,04
5465906	21-071-018-00010-00003	62000	PASTOS PERMANENTES DE 5 O MAS AÑOS-SIN VARIEDAD	S	0,03
5465907	21-071-018-00010-00001	62000	PASTOS PERMANENTES DE 5 O MAS AÑOS-SIN VARIEDAD	S	0,00
5465908	21-071-018-00007-00008	63000	PASTOS DE MENOS DE 5 AÑOS-SIN VARIEDAD	S	0,85
5465909	21-071-018-00007-00023	63000	PASTOS DE MENOS DE 5 AÑOS-SIN VARIEDAD	S	0,06
5465910	21-071-018-00007-00021	62000	PASTOS PERMANENTES DE 5 O MAS AÑOS-SIN VARIEDAD	S	0,28
5465912	21-071-018-00007-00011	62000	PASTOS PERMANENTES DE 5 O MAS AÑOS-SIN VARIEDAD	S	0,27
5465913	21-071-018-00008-00002	63000	PASTOS DE MENOS DE 5 AÑOS-SIN VARIEDAD	S	3,05
5465914	21-071-018-00007-00010	63000	PASTOS DE MENOS DE 5 AÑOS-SIN VARIEDAD	S	0,20
5465915	21-071-018-00008-00001	63000	PASTOS DE MENOS DE 5 AÑOS-SIN VARIEDAD	S	0,44
5465916	21-071-019-00203-00006	62000	PASTOS PERMANENTES DE 5 O MAS AÑOS-SIN VARIEDAD	S	5,76
5465918	21-071-017-00009-00001	63000	PASTOS DE MENOS DE 5 AÑOS-SIN VARIEDAD	S	4,06
5465919	21-071-017-00009-00004	62000	PASTOS PERMANENTES DE 5 O MAS AÑOS-SIN VARIEDAD	S	0,30
5465920	21-071-017-00009-00002	62000	PASTOS PERMANENTES DE 5 O MAS AÑOS-SIN VARIEDAD	S	0,04
5465922	21-071-017-00008-00014	62000	PASTOS PERMANENTES DE 5 O MAS AÑOS-SIN VARIEDAD	S	0,80
5465923	21-071-017-00008-00012	62000	PASTOS PERMANENTES DE 5 O MAS AÑOS-SIN VARIEDAD	S	0,06
5465924	21-071-017-00008-00017	63000	PASTOS DE MENOS DE 5 AÑOS-SIN VARIEDAD	S	22,38
5465925	21-071-017-00008-00016	63000	PASTOS DE MENOS DE 5 AÑOS-SIN VARIEDAD	S	2,79
5465926	21-071-017-00008-00021	62000	PASTOS PERMANENTES DE 5 O MAS AÑOS-SIN VARIEDAD	S	0,21
5465927	21-071-017-00008-00006	62000	PASTOS PERMANENTES DE 5 O MAS AÑOS-SIN VARIEDAD	S	0,00
5465928	21-071-017-00008-00011	62000	PASTOS PERMANENTES DE 5 O MAS AÑOS-SIN VARIEDAD	S	0,11
5465929	21-071-017-00008-00010	62000	PASTOS PERMANENTES DE 5 O MAS AÑOS-SIN VARIEDAD	S	0,03
6210337	21-071-018-00005-00004	62000	PASTOS PERMANENTES DE 5 O MAS AÑOS-SIN VARIEDAD	S	0,14
170000002660577	21-071-018-00005-00001	62000	PASTOS PERMANENTES DE 5 O MAS AÑOS-SIN VARIEDAD	S	10,41

Incidencias de carga ganadera**INCIDENCIA DESCRIPCIÓN**

- 4272 Verifica que las líneas de declaración de las Solicitudes Únicas no tienen solapes con la capa de Retroactividad Gráfica (ambas de la misma campaña) a nivel de expediente/línea de declaración gráfica de la solicitud.
Ref:5465924 Recinto:21-071-017-00008-00017 Cultivo: - Agregado de la referencia del recinto.:0 Zona de la referencia del recinto.:0 Superficie solapada.:0,24 Id. Incid.:5079732

(1) Superficie declarada admisible ajustada con la superficie comprometida.
(2) Factor de penalización valorando el alcance para el tipo de compromiso.

Puede verificar la integridad de una copia de este documento mediante la lectura del código QR adjunto o mediante el acceso a la dirección <https://ws050.juntadeandalucia.es/verificarFirma> indicando el código de VERIFICACIÓN

FIRMADO POR	RAQUEL MARIA ESPIN CRESPO	17/12/2024	
VERIFICACIÓN	Pk2jm6UYDU9J72AMTZUYRN3GET48NG	PÁG. 6641/9349	

**APELLIDOS Y NOMBRE / RAZÓN SOCIAL**

RAMOS MARTIN ANA BELEN

NIF

***2579*

EXPEDIENTE

1252902

ANUALIDAD DE PAGO

1ª

IMPORTES POR ANUALIDAD

	2023	2024	2025	2026	2027
IMPORTE MÁXIMO SUBVENCIONABLE	2.729,83 €	2.729,83 €	2.729,83 €	2.274,84 €	2.274,84 €
IMPORTE MEDIO DE TRANSFERENCIA (€/ha)	259,49 €	259,49 €	259,49 €	216,24 €	216,24 €

RESUMEN DE UNIDADES

Cód	GRUPO DE PAGO	Sup. Dec. Admisible (ha)	Sup. Comprometida (ha)	Sup. ajustada compromiso (1) (ha)	% sobredec.	Sup. Resuelta (ha)	Importe Declarado	Importe Topado	Importe Resuelto	Importe tras sobredec.
422	FRUTALES SECANO	11,13		10,52	0,00	10,52	2.729,83	2.729,83	2.729,83	2.729,83
TOTAL		11,13	10,52	10,52		10,52	2.729,83	2.729,83	2.729,83	2.729,83

APLICACIÓN DE REDUCCIONES Y PENALIZACIONES

GRUPO DE PAGO	Importe Calculado	Importe prereduc.	Criterios de subvencionabilidad y compromisos	Presentación tardía	Omisión declaración	Condicionalidad	IMPORTE (Euros) RESUELTO
FRUTALES SECANO	2.729,83	2.729,83	0,00	0,00	0,00	0,00	2.729,83
TOTAL	2.729,83	2.729,83					2.729,83

RESUMEN DE PAGOS**IMPORTE (Euros)**

	RESUELTO	FEADER	MAPA	CAPADR
FRUTALES SECANO - Pago realizado	2.729,83 €	2.320,36 €	267,80 €	141,67 €

RECINTOS RESUELTOS

REF.	REFERENCIA SIGPAC	CULTIVO	DESCRIPCIÓN CULTIVO	S/R G.PAGO	PEND. MEDIA (%)	SUP. DEC. ADMISIBLE (ha)	SUP. COMPROM. (ha)	SUP. AJUSTADA COMPR.(1) (ha)	SUP. CONY. SIGPAC (ha)	SUP. CERTIE (ha)	SUP. CAMPO (ha)	SUP. CAMPO DETER. CULT. DECLARADO (ha)	SUP. DEC. REDUCIDA (ha)	SUP. RESUELTA (ha)
-1153141	21-022-006-00057-001	117090	CASTAÑOS-PELONA	S 422	20,60	0,17	0,04	0,04		0,04			0,04	0,04
-1113762	21-022-006-00001-006	117090	CASTAÑOS-PELONA	S 422	13,30	1,17	1,17	1,17		1,17			1,17	1,17
5084665	21-022-006-00057-001	117090	CASTAÑOS-PELONA	S 422	20,60	0,61	0,13	0,13		0,13			0,13	0,13
1700000002268922	21-022-006-00001-002	117090	CASTAÑOS-PELONA	S 422	16,60	9,18	9,18	9,18		9,18			9,18	9,18

(1) Superficie declarada admisible ajustada con la superficie comprometida.
(2) Factor de penalización valorando el alcance para el tipo de compromiso.

Puede verificar la integridad de una copia de este documento mediante la lectura del código QR adjunto o mediante el acceso a la dirección <https://ws050.juntadeandalucia.es/verificarFirma> indicando el código de VERIFICACIÓN

FIRMADO POR

RAQUEL MARIA ESPIN CRESPO

17/12/2024

VERIFICACIÓN

Pk2jm6UYDU9J72AMTZUYRN3GET48NG

PÁG. 6642/9349





APELLIDOS Y NOMBRE / RAZÓN SOCIAL

RAMOS MARTIN GEMA

NIF
***2580*

EXPEDIENTE
1283097

ANUALIDAD DE PAGO
1ª

IMPORTE POR ANUALIDAD

	2023	2024	2025	2026	2027
IMPORTE MÁXIMO SUBVENCIONABLE	4.906,96 €	4.906,96 €	4.906,96 €	4.089,10 €	4.089,10 €
IMPORTE MEDIO DE TRANSFERENCIA (€/ha)	259,49 €	259,49 €	259,49 €	216,24 €	216,24 €

RESUMEN DE UNIDADES

Cód	GRUPO DE PAGO	Sup. Dec. Admisible (ha)	Sup. Comprometida (ha)	Sup. ajustada compromiso (1) (ha)	% sobredec.	Sup. Resuelta (ha)	Importe Declarado	Importe Topado	Importe Resuelto	Importe tras sobredec.
422	FRUTALES SECANO	18,91		18,91	0,00	18,91	4.906,96	4.906,96	4.906,96	4.906,96
TOTAL		18,91	18,91	18,91		18,91	4.906,96	4.906,96	4.906,96	4.906,96

APLICACIÓN DE REDUCCIONES Y PENALIZACIONES

GRUPO DE PAGO	Importe Calculado	Importe prereduc.	Importe subvencionabilidad y compromisos	Presentación tardía	Omisión declaración	Condicionalidad	IMPORTE (Euros) RESUELTO
FRUTALES SECANO	4.906,96	4.906,96	0,00	0,00	0,00	0,00	4.906,96
TOTAL	4.906,96	4.906,96					4.906,96

RESUMEN DE PAGOS

	IMPORTE (Euros)			
	RESUELTO	FEADER	MAPA	CAPADR
FRUTALES SECANO - Pago realizado	4.906,96 €	4.170,92 €	481,37 €	254,67 €

RECINTOS RESUELTOS

REF.	REFERENCIA SIGPAC	CULTIVO	DESCRIPCIÓN CULTIVO	S/R G.PAGO	PEND. MEDIA (%)	SUP. DEC. ADMISIBLE (ha)	SUP. COMPROM. (ha)	SUP. AJUSTADA COMPR.(1) (ha)	SUP. CONY. SIGPAC (ha)	SUP. CERTIE (ha)	SUP. CAMPO (ha)	SUP. CAMPO DETER. CULT. DECLARADO (ha)	SUP. DEC. REDUCIDA (ha)	SUP. RESUELTA (ha)
-1145602	21-033-015-00045-002	117090	CASTAÑOS-PELONA	S 422	11,50	0,43	0,43	0,43		0,43			0,43	0,43
-1145599	21-033-015-00046-001	117090	CASTAÑOS-PELONA	S 422	23,20	0,40	0,40	0,40		0,40			0,40	0,40
5327630	21-033-014-00019-001	117090	CASTAÑOS-PELONA	S 422	13,20	1,74	1,74	1,74		1,74			1,74	1,74
5327632	21-033-015-00041-002	117090	CASTAÑOS-PELONA	S 422	19,10	1,63	1,63	1,63		1,63			1,63	1,63
5327634	21-033-015-00036-001	117090	CASTAÑOS-PELONA	S 422	10,70	0,52	0,52	0,52		0,52			0,52	0,52
5327636	21-033-015-00036-003	117090	CASTAÑOS-PELONA	S 422	13,90	0,01	0,01	0,01		0,01			0,01	0,01
5327637	21-033-015-00032-001	117090	CASTAÑOS-PELONA	S 422	27,10	0,48	0,48	0,48		0,48			0,48	0,48
5327638	21-033-015-00037-001	117090	CASTAÑOS-PELONA	S 422	17,70	1,42	1,42	1,42		1,42			1,42	1,42
5327639	21-033-015-00038-001	117090	CASTAÑOS-PELONA	S 422	12,70	2,00	2,00	2,00		2,00			2,00	2,00
5327642	21-033-015-00019-001	117090	CASTAÑOS-PELONA	S 422	28,30	2,84	2,84	2,84		2,84			2,84	2,84
5327645	21-033-015-00019-005	117090	CASTAÑOS-PELONA	S 422	17,50	0,25	0,25	0,25		0,25			0,25	0,25
5327651	21-033-015-00020-001	117090	CASTAÑOS-PELONA	S 422	16,40	4,24	4,24	4,24		4,24			4,24	4,24
5327652	21-033-015-00020-005	117090	CASTAÑOS-PELONA	S 422	18,70	2,92	2,92	2,92		2,92			2,92	2,92
5327653	21-033-015-00020-006	117090	CASTAÑOS-PELONA	S 422	7,00	0,03	0,03	0,03		0,03			0,03	0,03

(1) Superficie declarada admisible ajustada con la superficie comprometida.
(2) Factor de penalización valorando el alcance para el tipo de compromiso.

Puede verificar la integridad de una copia de este documento mediante la lectura del código QR adjunto o mediante el acceso a la dirección <https://ws050.juntadeandalucia.es/verificarFirma> indicando el código de VERIFICACIÓN

FIRMADO POR

RAQUEL MARIA ESPIN CRESPO

17/12/2024

VERIFICACIÓN

Pk2jm6UYDU9J72AMTZUYRN3GET48NG

PÁG. 6643/9349



**APELLIDOS Y NOMBRE / RAZÓN SOCIAL**

RASERO TORRES ANGEL

NIF

***6532*

EXPEDIENTE

1132891

ANUALIDAD DE PAGO

1ª

IMPORTES POR ANUALIDAD

	2023	2024	2025	2026	2027
IMPORTE MÁXIMO SUBVENCIONABLE	916,24 €	916,24 €	916,24 €	763,53 €	763,53 €
IMPORTE MEDIO DE TRANSFERENCIA (€/ha)	297,48 €	297,48 €	297,48 €	247,90 €	247,90 €

RESUMEN DE UNIDADES

Cód	GRUPO DE PAGO	Sup. Dec. Admisible (ha)	Sup. Comprometida (ha)	Sup. ajustada compromiso (1) (ha)	% sobredec.	Sup. Resuelta (ha)	Importe Declarado	Importe Topado	Importe Resuelto	Importe tras sobredec.
419	OLIVAR	3,08		3,08	0,00	3,08	916,24	916,24	916,24	916,24
TOTAL		3,08	3,08	3,08		3,08	916,24	916,24	916,24	916,24

APLICACIÓN DE REDUCCIONES Y PENALIZACIONES

GRUPO DE PAGO	Importe Calculado	Importe prereduc.	Criterios de subvencionabilidad y compromisos	Presentación tardía	Omisión declaración	Condicionalidad	IMPORTE (Euros) RESUELTO
OLIVAR	916,24	916,24	0,00	0,00	0,00	0,00	916,24
TOTAL	916,24	916,24					916,24

RESUMEN DE PAGOS**IMPORTE (Euros)**

	RESUELTO	FEADER	MAPA	CAPADR
OLIVAR - Pago realizado	916,24 €	778,80 €	89,88 €	47,56 €

RECINTOS RESUELTOS

REF.	REFERENCIA SIGPAC	CULTIVO	DESCRIPCIÓN CULTIVO	S/R G.PAGO	PEND. MEDIA (%)	SUP. DEC. ADMISIBLE (ha)	SUP. COMPROM. (ha)	SUP. AJUSTADA COMPR.(1) (ha)	SUP. CONY. SIGPAC (ha)	SUP. CERTIE (ha)	SUP. CAMPO (ha)	SUP. CAMPO DETER. CULT. DECLARADO (ha)	SUP. DEC. REDUCIDA (ha)	SUP. RESUELTA (ha)
1700000006116947	21-028-001-00033-004	101007	OLIVAR-MANZANILLA	S 419	27,50	1,49	1,49	1,49		1,49			1,49	1,49
1700000006116956	21-028-001-00016-001	101007	OLIVAR-MANZANILLA	S 419	30,90	0,92	0,92	0,92		0,92			0,92	0,92
1700000006116957	21-028-001-00015-002	101007	OLIVAR-MANZANILLA	S 419	31,90	0,67	0,67	0,67		0,67			0,67	0,67

(1) Superficie declarada admisible ajustada con la superficie comprometida.
(2) Factor de penalización valorando el alcance para el tipo de compromiso.

Puede verificar la integridad de una copia de este documento mediante la lectura del código QR adjunto o mediante el acceso a la dirección <https://ws050.juntadeandalucia.es/verificarFirma> indicando el código de VERIFICACIÓN

FIRMADO POR

RAQUEL MARIA ESPIN CRESPO

17/12/2024

VERIFICACIÓN

Pk2jm6UYDU9J72AMTZUYRN3GET48NG

PÁG. 6644/9349





INCIDENCIAS

INCIDENCIA DESCRIPCIÓN

- 4272 Verifica que las líneas de declaración de las Solicitudes Únicas no tienen solapes con la capa de Retroactividad Gráfica (ambas de la misma campaña) a nivel de expediente/línea de declaración gráfica de la solicitud.
 Ref:170000006116972 Recinto:21-028-001-00032-00001 Cultivo: - Agregado de la referencia del recinto.:0 Zona de la referencia del recinto.:0 Superficie solapada.:1,12 Id. Incid.:100998152
 Ref:170000006116971 Recinto:21-028-001-00032-00006 Cultivo: - Agregado de la referencia del recinto.:0 Zona de la referencia del recinto.:0 Superficie solapada.:10,73 Id. Incid.:100998151
 Ref:170000006116962 Recinto:21-028-001-00032-00013 Cultivo: - Agregado de la referencia del recinto.:0 Zona de la referencia del recinto.:0 Superficie solapada.:2,64 Id. Incid.:100998148
 Ref:170000006116983 Recinto:21-028-001-00066-00005 Cultivo: - Agregado de la referencia del recinto.:0 Zona de la referencia del recinto.:0 Superficie solapada.:1,73 Id. Incid.:100998155
 Ref:170000006116968 Recinto:21-028-001-00067-00010 Cultivo: - Agregado de la referencia del recinto.:0 Zona de la referencia del recinto.:0 Superficie solapada.:2,37 Id. Incid.:100998150
 Ref:170000006116974 Recinto:21-028-001-00067-00014 Cultivo: - Agregado de la referencia del recinto.:0 Zona de la referencia del recinto.:0 Superficie solapada.:22,61 Id. Incid.:100998153
 Ref:-1492496 Recinto:21-028-001-00067-00022 Cultivo: - Agregado de la referencia del recinto.:0 Zona de la referencia del recinto.:0 Superficie solapada.:29,47 Id. Incid.:100998147
 Ref:-1492497 Recinto:21-028-001-00067-00022 Cultivo: - Agregado de la referencia del recinto.:0 Zona de la referencia del recinto.:0 Superficie solapada.:0,77 Id. Incid.:100998145
 Ref:-1492497 Recinto:21-028-001-00067-00022 Cultivo: - Agregado de la referencia del recinto.:0 Zona de la referencia del recinto.:0 Superficie solapada.:2,45 Id. Incid.:100998146
 Ref:-1492498 Recinto:21-028-001-00067-00022 Cultivo: - Agregado de la referencia del recinto.:0 Zona de la referencia del recinto.:0 Superficie solapada.:4,78 Id. Incid.:100998144
 Ref:-1492499 Recinto:21-028-001-00067-00022 Cultivo: - Agregado de la referencia del recinto.:0 Zona de la referencia del recinto.:0 Superficie solapada.:11,73 Id. Incid.:100998142
 Ref:-1492499 Recinto:21-028-001-00067-00022 Cultivo: - Agregado de la referencia del recinto.:0 Zona de la referencia del recinto.:0 Superficie solapada.:1,85 Id. Incid.:100998143
 Ref:170000006116984 Recinto:21-028-001-00067-00022 Cultivo: - Agregado de la referencia del recinto.:0 Zona de la referencia del recinto.:0 Superficie solapada.:54,65 Id. Incid.:100998156
 Ref:170000006116966 Recinto:21-028-001-00068-00010 Cultivo: - Agregado de la referencia del recinto.:0 Zona de la referencia del recinto.:0 Superficie solapada.:26 Id. Incid.:100998149
 Ref:-1492500 Recinto:21-028-001-00068-00015 Cultivo: - Agregado de la referencia del recinto.:0 Zona de la referencia del recinto.:0 Superficie solapada.:6,3 Id. Incid.:100998141
 Ref:170000006116975 Recinto:21-028-001-00068-00022 Cultivo: - Agregado de la referencia del recinto.:0 Zona de la referencia del recinto.:0 Superficie solapada.:41,15 Id. Incid.:100998154
- 100407 Explotación solicitada no forma parte de ningún organismo de control autorizado para la producción ecológica en Andalucía o fecha de inscripción posterior al plazo establecido (Anexo I. Criterios de Subvencionabilidad. Orden 28 de marzo de 2023).
 Explotación:ES210280000069 Especie:PORCINO
- 100424 Solicita recinto que no está comprometido para la operación.
 Ref:170000006116948 Recinto:21-028-001-00015-00003 Cultivo:62000 PASTOS PERMANENTES DE 5 O MAS AÑOS-SIN VARIEDAD Secano
 Ref:170000006116981 Recinto:21-028-001-00016-00004 Cultivo:62000 PASTOS PERMANENTES DE 5 O MAS AÑOS-SIN VARIEDAD Secano
 Ref:170000006116979 Recinto:21-028-001-00016-00006 Cultivo:62000 PASTOS PERMANENTES DE 5 O MAS AÑOS-SIN VARIEDAD Secano
 Ref:170000006116972 Recinto:21-028-001-00032-00001 Cultivo:62000 PASTOS PERMANENTES DE 5 O MAS AÑOS-SIN VARIEDAD Secano
 Ref:170000006116971 Recinto:21-028-001-00032-00006 Cultivo:62000 PASTOS PERMANENTES DE 5 O MAS AÑOS-SIN VARIEDAD Secano
 Ref:170000006116962 Recinto:21-028-001-00032-00013 Cultivo:62000 PASTOS PERMANENTES DE 5 O MAS AÑOS-SIN VARIEDAD Secano
 Ref:170000006116954 Recinto:21-028-001-00033-00005 Cultivo:62000 PASTOS PERMANENTES DE 5 O MAS AÑOS-SIN VARIEDAD Secano
 Ref:170000006116949 Recinto:21-028-001-00066-00002 Cultivo:62000 PASTOS PERMANENTES DE 5 O MAS AÑOS-SIN VARIEDAD Secano
 Ref:170000006116983 Recinto:21-028-001-00066-00005 Cultivo:62000 PASTOS PERMANENTES DE 5 O MAS AÑOS-SIN VARIEDAD Secano
 Ref:170000006116980 Recinto:21-028-001-00067-00007 Cultivo:62000 PASTOS PERMANENTES DE 5 O MAS AÑOS-SIN VARIEDAD Secano
 Ref:170000006116968 Recinto:21-028-001-00067-00010 Cultivo:62000 PASTOS PERMANENTES DE 5 O MAS AÑOS-SIN VARIEDAD Secano
 Ref:170000006116974 Recinto:21-028-001-00067-00014 Cultivo:62000 PASTOS PERMANENTES DE 5 O MAS AÑOS-SIN VARIEDAD Secano
 Ref:-1492496 Recinto:21-028-001-00067-00022 Cultivo:62000 PASTOS PERMANENTES DE 5 O MAS AÑOS-SIN VARIEDAD Secano
 Ref:-1492497 Recinto:21-028-001-00067-00022 Cultivo:62000 PASTOS PERMANENTES DE 5 O MAS AÑOS-SIN VARIEDAD Secano

(1) Superficie declarada admisible ajustada con la superficie comprometida.
 (2) Factor de penalización valorando el alcance para el tipo de compromiso.

Puede verificar la integridad de una copia de este documento mediante la lectura del código QR adjunto o mediante el acceso a la dirección <https://ws050.juntadeandalucia.es/verificarFirma> indicando el código de VERIFICACIÓN

FIRMADO POR	RAQUEL MARIA ESPIN CRESPO	17/12/2024	
VERIFICACIÓN	Pk2jm6UYDU9J72AMTZUYRN3GET48NG	PÁG. 6645/9349	



INCIDENCIAS

INCIDENCIA DESCRIPCIÓN

- Ref:-1492498 Recinto:21-028-001-00067-00022 Cultivo:62000 PASTOS PERMANENTES DE 5 O MAS AÑOS-SIN VARIEDAD Secano
- Ref:-1492499 Recinto:21-028-001-00067-00022 Cultivo:62000 PASTOS PERMANENTES DE 5 O MAS AÑOS-SIN VARIEDAD Secano
- Ref:1700000006116984 Recinto:21-028-001-00067-00022 Cultivo:62000 PASTOS PERMANENTES DE 5 O MAS AÑOS-SIN VARIEDAD Secano
- Ref:1700000006116955 Recinto:21-028-001-00067-00039 Cultivo:62000 PASTOS PERMANENTES DE 5 O MAS AÑOS-SIN VARIEDAD Secano
- Ref:1700000006116946 Recinto:21-028-001-00068-00008 Cultivo:62000 PASTOS PERMANENTES DE 5 O MAS AÑOS-SIN VARIEDAD Secano
- Ref:1700000006116952 Recinto:21-028-001-00068-00009 Cultivo:62000 PASTOS PERMANENTES DE 5 O MAS AÑOS-SIN VARIEDAD Secano
- Ref:1700000006116966 Recinto:21-028-001-00068-00010 Cultivo:62000 PASTOS PERMANENTES DE 5 O MAS AÑOS-SIN VARIEDAD Secano
- Ref:1700000006116953 Recinto:21-028-001-00068-00013 Cultivo:62000 PASTOS PERMANENTES DE 5 O MAS AÑOS-SIN VARIEDAD Secano
- Ref:1700000006116950 Recinto:21-028-001-00068-00014 Cultivo:62000 PASTOS PERMANENTES DE 5 O MAS AÑOS-SIN VARIEDAD Secano
- Ref:-1492500 Recinto:21-028-001-00068-00015 Cultivo:62000 PASTOS PERMANENTES DE 5 O MAS AÑOS-SIN VARIEDAD Secano
- Ref:1700000006116969 Recinto:21-028-001-00068-00015 Cultivo:62000 PASTOS PERMANENTES DE 5 O MAS AÑOS-SIN VARIEDAD Secano
- Ref:1700000006116951 Recinto:21-028-001-00068-00016 Cultivo:62000 PASTOS PERMANENTES DE 5 O MAS AÑOS-SIN VARIEDAD Secano
- Ref:1700000006116978 Recinto:21-028-001-00068-00017 Cultivo:62000 PASTOS PERMANENTES DE 5 O MAS AÑOS-SIN VARIEDAD Secano
- Ref:1700000006116975 Recinto:21-028-001-00068-00022 Cultivo:62000 PASTOS PERMANENTES DE 5 O MAS AÑOS-SIN VARIEDAD Secano
- Ref:-1028978 Recinto:21-028-001-00068-00030 Cultivo:62000 PASTOS PERMANENTES DE 5 O MAS AÑOS-SIN VARIEDAD Secano

(1) Superficie declarada admisible ajustada con la superficie comprometida.
 (2) Factor de penalización valorando el alcance para el tipo de compromiso.

Puede verificar la integridad de una copia de este documento mediante la lectura del código QR adjunto o mediante el acceso a la dirección <https://ws050.juntadeandalucia.es/verificarFirma> indicando el código de VERIFICACIÓN

FIRMADO POR	RAQUEL MARIA ESPIN CRESPO	17/12/2024	
VERIFICACIÓN	Pk2jm6UYDU9J72AMTZUYRN3GET48NG	PÁG. 6646/9349	

**APELLIDOS Y NOMBRE / RAZÓN SOCIAL**

REINOSO NUÑEZ CARMEN

NIF

***3282*

EXPEDIENTE

1049810

ANUALIDAD DE PAGO

1ª

IMPORTES POR ANUALIDAD

	2023	2024	2025	2026	2027
IMPORTE MÁXIMO SUBVENCIONABLE	7.937,07 €	7.937,07 €	6.614,23 €	6.614,23 €	6.614,23 €
IMPORTE MEDIO DE TRANSFERENCIA (€/ha)	82,02 €	82,02 €	68,35 €	68,35 €	68,35 €

RESUMEN DE UNIDADES

Cód	GRUPO DE PAGO	Sup. Dec. Admisible (ha)	Sup. Comprometida (ha)	Sup. ajustada compromiso (1) (ha)	% sobredec.	Sup. Resuelta (ha)	Importe Declarado	Importe Topado	Importe Resuelto	Importe tras sobredec.
418	PASTOS ASOCIADOS A GANADERÍA ECOLÓGICA	96,77		96,77	0,00	96,77	8.680,95	7.937,07	7.937,07	7.937,07
TOTAL		96,77	96,77	96,77		96,77	8.680,95	7.937,07	7.937,07	7.937,07

APLICACIÓN DE REDUCCIONES Y PENALIZACIONES

GRUPO DE PAGO	Importe Calculado	Importe prereduc.	Criterios de subvencionabilidad y compromisos	Presentación tardía	Omisión declaración	Condicionidad	IMPORTE (Euros) RESUELTO
PASTOS ASOCIADOS A GANADERÍA	7.937,07	7.937,07	0,00	0,00	0,00	0,00	7.937,07
TOTAL	7.937,07	7.937,07					7.937,07

RESUMEN DE PAGOS**IMPORTE (Euros)**

PASTOS ASOCIADOS A GANADERÍA ECOLÓGICA - Pago realizado	RESUELTO 7.937,07 €	FEADER 6.746,51 €	MAPA 778,63 €	CAPADR 411,93 €
---	----------------------------	--------------------------	----------------------	------------------------

RECINTOS RESUELTOS

REE	REFERENCIA SIGPAC	CULTIVO	DESCRIPCIÓN CULTIVO	S/R G.PAGO	PEND. MEDIA (%)	SUP. DEC. ADMISIBLE (ha)	SUP. COMPROM. (ha)	SUP. AJUSTADA COMPROM. (1) (ha)	SUP. CONV. SIGPAC (ha)	SUP. CERTIF. (ha)	SUP. CAMPO (ha)	SUP. CAMPO DETER. CULT. DECLARADO (ha)	SUP. DEC. REDUCIDA (ha)	SUP. RESUELTA (ha)
4808081	21-039-003-00060-003	62000	PASTOS PERMANENTES DE 5 O MAS AÑOS-SIN VARIEDAD	S 418	23,10	49,06	49,06	49,06		49,06			49,06	49,06
170000006203511	21-039-003-00060-002	62000	PASTOS PERMANENTES DE 5 O MAS AÑOS-SIN VARIEDAD	S 418	24,60	1,19	1,19	1,19		1,40			1,19	1,19
170000006203518	21-039-003-00084-003	62000	PASTOS PERMANENTES DE 5 O MAS AÑOS-SIN VARIEDAD	S 418	28,00	46,52	46,52	46,52		46,52			46,52	46,52

INCIDENCIAS**INCIDENCIA DESCRIPCIÓN**

100407 Explotación solicitada no forma parte de ningún organismo de control autorizado para la producción ecológica en Andalucía o fecha de inscripción posterior al plazo establecido (Anexo I. Criterios de Subvencionabilidad. Orden 28 de marzo de 2023).
Explotación:ES210390000001 Especie:PORCINO

(1) Superficie declarada admisible ajustada con la superficie comprometida.
(2) Factor de penalización valorando el alcance para el tipo de compromiso.

Puede verificar la integridad de una copia de este documento mediante la lectura del código QR adjunto o mediante el acceso a la dirección <https://ws050.juntadeandalucia.es/verificarFirma> indicando el código de VERIFICACIÓN

FIRMADO POR

RAQUEL MARIA ESPIN CRESPO

17/12/2024

VERIFICACIÓN

Pk2jm6UYDU9J72AMTZUYRN3GET48NG

PÁG. 6647/9349



**Datos considerados para el Cálculo de la Carga Ganadera mínima y máxima del expediente**

Explotación	Especie	Inscrito en Sipea y Admisible	Ugm Calculada para CG Mínima	Ugm Calculada para CG Máxima
ES210390000001	BOVINA	SI	25,45	25,45
ES210390000001	PORCINO	NO	0,00	4,22
			25,45	29,67

Superficie determinada para Cálculo Carga Ganadera Mínima: 98,33 ha

Superficie determinada para Cálculo Carga Ganadera Máxima: 98,33 ha

Carga Ganadera Mínima Expediente: 0,26 ugm/ha

Carga Ganadera Máxima Expediente: 0,30 ugm/ha

Los importes del Grupo de Pago de pastos de este expediente han sido ajustados por no llegar a la carga ganadera mínima de 0,3

Recintos Determinados para el Cálculo de Garga Ganadera Mínima

REF.	REFERENCIA SIGPAC	CULTIVO	DESCRIPCIÓN CULTIVO	S/R	SUP. RESUELTA (ha)
4808081	21-039-003-00060-00003	62000	PASTOS PERMANENTES DE 5 O MAS AÑOS-SIN VARIEDAD	S	49,06
1700000006203511	21-039-003-00060-00002	62000	PASTOS PERMANENTES DE 5 O MAS AÑOS-SIN VARIEDAD	S	1,19
1700000006203515	21-039-005-00001-00004	62000	PASTOS PERMANENTES DE 5 O MAS AÑOS-SIN VARIEDAD	S	0,68
1700000006203517	21-039-004-00037-00006	62000	PASTOS PERMANENTES DE 5 O MAS AÑOS-SIN VARIEDAD	S	0,12
1700000006203518	21-039-003-00084-00003	62000	PASTOS PERMANENTES DE 5 O MAS AÑOS-SIN VARIEDAD	S	46,52
1700000006203519	21-039-005-00001-00005	62000	PASTOS PERMANENTES DE 5 O MAS AÑOS-SIN VARIEDAD	S	0,76

Recintos Determinados para el Cálculo de Garga Ganadera Máxima

REF.	REFERENCIA SIGPAC	CULTIVO	DESCRIPCIÓN CULTIVO	S/R	SUP. RESUELTA (ha)
4808081	21-039-003-00060-00003	62000	PASTOS PERMANENTES DE 5 O MAS AÑOS-SIN VARIEDAD	S	49,06
1700000006203511	21-039-003-00060-00002	62000	PASTOS PERMANENTES DE 5 O MAS AÑOS-SIN VARIEDAD	S	1,19
1700000006203512	21-039-004-00037-00001	62000	PASTOS PERMANENTES DE 5 O MAS AÑOS-SIN VARIEDAD	S	0,00
1700000006203513	21-039-005-00001-00003	62000	PASTOS PERMANENTES DE 5 O MAS AÑOS-SIN VARIEDAD	S	0,00
1700000006203515	21-039-005-00001-00004	62000	PASTOS PERMANENTES DE 5 O MAS AÑOS-SIN VARIEDAD	S	0,68
1700000006203517	21-039-004-00037-00006	62000	PASTOS PERMANENTES DE 5 O MAS AÑOS-SIN VARIEDAD	S	0,12
1700000006203518	21-039-003-00084-00003	62000	PASTOS PERMANENTES DE 5 O MAS AÑOS-SIN VARIEDAD	S	46,52
1700000006203519	21-039-005-00001-00005	62000	PASTOS PERMANENTES DE 5 O MAS AÑOS-SIN VARIEDAD	S	0,76

Incidencias de carga ganadera**INCIDENCIA DESCRIPCIÓN**

100407 Explotación solicitada no forma parte de ningún organismo de control autorizado para la producción ecológica en Andalucía o fecha de inscripción posterior al plazo establecido (Anexo I. Criterios de Subvencionabilidad. Orden 28 de marzo de 2023).
Explotación:ES210390000001 Especie:PORCINO

(1) Superficie declarada admisible ajustada con la superficie comprometida.
(2) Factor de penalización valorando el alcance para el tipo de compromiso.

Puede verificar la integridad de una copia de este documento mediante la lectura del código QR adjunto o mediante el acceso a la dirección <https://ws050.juntadeandalucia.es/verificarFirma> indicando el código de VERIFICACIÓN

FIRMADO POR

RAQUEL MARIA ESPIN CRESPO

17/12/2024

VERIFICACIÓN

Pk2jm6UYDU9J72AMTZUYRN3GET48NG

PÁG. 6648/9349



**APELLIDOS Y NOMBRE / RAZÓN SOCIAL**

REMESAL GUIJARRO JOSE ANTONIO

NIF
6259EXPEDIENTE**
1027728**ANUALIDAD DE PAGO**

1ª

IMPORTES POR ANUALIDAD

	2023	2024	2025	2026	2027
IMPORTE MÁXIMO SUBVENCIONABLE	342,10 €	342,10 €	342,10 €	285,09 €	285,09 €
IMPORTE MEDIO DE TRANSFERENCIA (€/ha)	297,48 €	297,48 €	297,48 €	247,90 €	247,90 €

RESUMEN DE UNIDADES

Cód	GRUPO DE PAGO	Sup. Dec. Admisible (ha)	Sup. Comprometida (ha)	Sup. ajustada compromiso (1) (ha)	% sobredec.	Sup. Resuelta (ha)	Importe Declarado	Importe Topado	Importe Resuelto	Importe tras sobredec.
419	OLIVAR	1,15		1,15	0,00	1,15	342,10	342,10	342,10	342,10
TOTAL		1,15	1,15	1,15		1,15	342,10	342,10	342,10	342,10

APLICACIÓN DE REDUCCIONES Y PENALIZACIONES

GRUPO DE PAGO	Importe Calculado	Importe prereduc.	Criterios de subvencionabilidad y compromisos	Presentación tardía	Omisión declaración	Condicionalidad	IMPORTE (Euros) RESUELTO
OLIVAR	342,10	342,10	0,00	0,00	0,00	0,00	342,10
TOTAL	342,10	342,10					342,10

RESUMEN DE PAGOS**IMPORTE (Euros)**

	RESUELTO	FEADER	MAPA	CAPADR
OLIVAR - Pago realizado	342,10 €	290,79 €	33,56 €	17,75 €

RECINTOS RESUELTOS

REF.	REFERENCIA SIGPAC	SIGPAC	CULTIVO	DESCRIPCIÓN CULTIVO	S/R	G.PAGO	PEND. MEDIA (%)	SUP. DEC. ADMISIBLE (ha)	SUP. COMPROM. (ha)	SUP. AJUSTADA COMPR.(1) (ha)	SUP. CONY. SIGPAC (ha)	SUP. CERTIE (ha)	SUP. CAMPO (ha)	SUP. CAMPO DETER. CULT. DECLARADO (ha)	SUP. DEC. REDUCIDA (ha)	SUP. RESUELTA (ha)
4756290	21-038-002-00042-001	101216	OLIVAR-MANZANILLA DE HUELVA		S	419	6,70	1,15	1,15	1,15		1,15			1,15	1,15

(1) Superficie declarada admisible ajustada con la superficie comprometida.
(2) Factor de penalización valorando el alcance para el tipo de compromiso.Puede verificar la integridad de una copia de este documento mediante la lectura del código QR adjunto o mediante el acceso a la dirección <https://ws050.juntadeandalucia.es/verificarFirma> indicando el código de VERIFICACIÓN

FIRMADO POR

RAQUEL MARIA ESPIN CRESPO

17/12/2024

VERIFICACIÓN

Pk2jm6UYDU9J72AMTZUYRN3GET48NG

PÁG. 6649/9349



**APELLIDOS Y NOMBRE / RAZÓN SOCIAL**

REYES MARQUEZ FERNANDO

NIF

***4605*

EXPEDIENTE

1102497

ANUALIDAD DE PAGO

1ª

IMPORTES POR ANUALIDAD

	2023	2024	2025	2026	2027
IMPORTE MÁXIMO SUBVENCIONABLE	16.529,50 €	16.529,50 €	13.774,58 €	13.774,58 €	13.774,58 €
IMPORTE MEDIO DE TRANSFERENCIA (€/ha)	44,41 €	44,41 €	37,01 €	37,01 €	37,01 €

RESUMEN DE UNIDADES

Cód	GRUPO DE PAGO	Sup. Dec. Admisible (ha)	Sup. Comprometida (ha)	Sup. ajustada compromiso (1) (ha)	% sobredec.	Sup. Resuelta (ha)	Importe Declarado	Importe Topado	Importe Resuelto	Importe tras sobredec.
418	PASTOS ASOCIADOS A GANADERÍA ECOLÓGICA	372,21		372,19	0,00	372,19	18.400,94	16.529,50	16.529,50	16.529,50
TOTAL		372,21	372,19	372,19		372,19	18.400,94	16.529,50	16.529,50	16.529,50

APLICACIÓN DE REDUCCIONES Y PENALIZACIONES

GRUPO DE PAGO	Importe Calculado	Importe prereduc.	Criterios de subvencionabilidad y compromisos	Presentación tardía	Omisión declaración	Condicionidad	IMPORTE (Euros) RESUELTO
PASTOS ASOCIADOS A GANADERÍA	16.529,50	16.529,50	0,00	0,00	0,00	0,00	16.529,50
TOTAL	16.529,50	16.529,50					16.529,50

RESUMEN DE PAGOS

	RESUELTO	FEADER	MAPA	CAPADR
PASTOS ASOCIADOS A GANADERÍA ECOLÓGICA - Pago realizado	16.529,50 €	14.050,08 €	1.621,54 €	857,88 €

(1) Superficie declarada admisible ajustada con la superficie comprometida.
 (2) Factor de penalización valorando el alcance para el tipo de compromiso.

Puede verificar la integridad de una copia de este documento mediante la lectura del código QR adjunto o mediante el acceso a la dirección <https://ws050.juntadeandalucia.es/verificarFirma> indicando el código de VERIFICACIÓN

FIRMADO POR

RAQUEL MARIA ESPIN CRESPO

17/12/2024

VERIFICACIÓN

Pk2jm6UYDU9J72AMTZUYRN3GET48NG

PÁG. 6650/9349





RECINTOS RESUELTOS

Table with columns: REF, REFERENCIA SIGPAC, CULTIVO, DESCRIPCIÓN CULTIVO, S/R G.PAGO, PEND. MEDIA (%), SUP. DEC. ADMISIBLE (ha), SUP. COMPROM. (ha), SUP. AJUSTADA COMPR.(1) (ha), SUP. CONV. SIGPAC (ha), SUP. CERTIF. (ha), SUP. CAMPO (ha), SUP. CAMPO DETER. CULT. DECLARADO (ha), SUP. DEC. REDUCIDA (ha), SUP. RESUELTA (ha)

INCIDENCIAS

INCIDENCIA DESCRIPCIÓN

4272 Verifica que las líneas de declaración de las Solicitudes Únicas no tienen solapes con la capa de Retroactividad Gráfica (ambas de la misma campaña) a nivel de expediente/línea de declaración gráfica de la solicitud. Ref.-707276 Recinto:21-023-016-00010-00014 Cultivo: - Agregado de la referencia del recinto.:0 Zona de la referencia del recinto.:0

(1) Superficie declarada admisible ajustada con la superficie comprometida. (2) Factor de penalización valorando el alcance para el tipo de compromiso.

Puede verificar la integridad de una copia de este documento mediante la lectura del código QR adjunto o mediante el acceso a la dirección https://ws050.juntadeandalucia.es/verificarFirma indicando el código de VERIFICACIÓN

FIRMADO POR

RAQUEL MARIA ESPIN CRESPO

17/12/2024

VERIFICACIÓN

Pk2jm6UYDU9J72AMTZUYRN3GET48NG

PÁG. 6651/9349



**INCIDENCIAS****INCIDENCIA DESCRIPCIÓN**

- Superficie solapada.:0,02 Id. Incid.:100997972
- 100400 Recinto con cultivo, variedad, régimen de explotación o uso Siggac no compatible con la operación solicitada (Anexo IV.I Cultivos y variedades elegibles para las Intervenciones. Orden de 28 de marzo de 2023).
Ref.-993067 Recinto:21-023-025-00025-00010 Cultivo:63000 PASTOS DE MENOS DE 5 AÑOS-SIN VARIEDAD Secano Uso:EP
Ref.-993068 Recinto:21-023-025-00025-00011 Cultivo:63000 PASTOS DE MENOS DE 5 AÑOS-SIN VARIEDAD Secano Uso:EP
Ref.-993069 Recinto:21-023-025-00025-00012 Cultivo:63000 PASTOS DE MENOS DE 5 AÑOS-SIN VARIEDAD Secano Uso:EP
Ref.-993071 Recinto:21-023-025-00025-00014 Cultivo:63000 PASTOS DE MENOS DE 5 AÑOS-SIN VARIEDAD Secano Uso:EP
- 100407 Explotación solicitada no forma parte de ningún organismo de control autorizado para la producción ecológica en Andalucía o fecha de inscripción posterior al plazo establecido (Anexo I. Criterios de Subvencionabilidad. Orden 28 de marzo de 2023).
Explotación:ES210230000178 Especie:PORCINO
Explotación:ES210230000559 Especie:PORCINO
- 100411 Recinto no admisible por no estar asociado en SIGGAN a una explotación ganadera (Artículo 10 de la Orden de 28 de marzo de 2023).
Ref:1700000006680014 Recinto:21-023-024-00004-00002 Cultivo:62000 PASTOS PERMANENTES DE 5 O MAS AÑOS-SIN VARIEDAD Secano
Ref:1700000006680009 Recinto:21-023-025-00025-00004 Cultivo:62000 PASTOS PERMANENTES DE 5 O MAS AÑOS-SIN VARIEDAD Secano
Ref:1700000006680005 Recinto:21-023-025-00025-00005 Cultivo:62000 PASTOS PERMANENTES DE 5 O MAS AÑOS-SIN VARIEDAD Secano
Ref.-73998 Recinto:21-023-025-00025-00007 Cultivo:62000 PASTOS PERMANENTES DE 5 O MAS AÑOS-SIN VARIEDAD Secano
Ref.-993066 Recinto:21-023-025-00025-00009 Cultivo:62000 PASTOS PERMANENTES DE 5 O MAS AÑOS-SIN VARIEDAD Secano
Ref.-993067 Recinto:21-023-025-00025-00010 Cultivo:63000 PASTOS DE MENOS DE 5 AÑOS-SIN VARIEDAD Secano
Ref.-993068 Recinto:21-023-025-00025-00011 Cultivo:63000 PASTOS DE MENOS DE 5 AÑOS-SIN VARIEDAD Secano
Ref.-993069 Recinto:21-023-025-00025-00012 Cultivo:63000 PASTOS DE MENOS DE 5 AÑOS-SIN VARIEDAD Secano
Ref.-993070 Recinto:21-023-025-00025-00013 Cultivo:62000 PASTOS PERMANENTES DE 5 O MAS AÑOS-SIN VARIEDAD Secano
Ref.-993071 Recinto:21-023-025-00025-00014 Cultivo:63000 PASTOS DE MENOS DE 5 AÑOS-SIN VARIEDAD Secano
Ref:1700000006680024 Recinto:21-023-048-00127-00001 Cultivo:62000 PASTOS PERMANENTES DE 5 O MAS AÑOS-SIN VARIEDAD Secano
- 100424 Solicita recinto que no está comprometido para la operación.
Ref:1700000006680014 Recinto:21-023-024-00004-00002 Cultivo:62000 PASTOS PERMANENTES DE 5 O MAS AÑOS-SIN VARIEDAD Secano
Ref:1700000006680009 Recinto:21-023-025-00025-00004 Cultivo:62000 PASTOS PERMANENTES DE 5 O MAS AÑOS-SIN VARIEDAD Secano
Ref:1700000006680005 Recinto:21-023-025-00025-00005 Cultivo:62000 PASTOS PERMANENTES DE 5 O MAS AÑOS-SIN VARIEDAD Secano
Ref.-73998 Recinto:21-023-025-00025-00007 Cultivo:62000 PASTOS PERMANENTES DE 5 O MAS AÑOS-SIN VARIEDAD Secano
Ref.-993066 Recinto:21-023-025-00025-00009 Cultivo:62000 PASTOS PERMANENTES DE 5 O MAS AÑOS-SIN VARIEDAD Secano
Ref.-993067 Recinto:21-023-025-00025-00010 Cultivo:63000 PASTOS DE MENOS DE 5 AÑOS-SIN VARIEDAD Secano
Ref.-993068 Recinto:21-023-025-00025-00011 Cultivo:63000 PASTOS DE MENOS DE 5 AÑOS-SIN VARIEDAD Secano
Ref.-993069 Recinto:21-023-025-00025-00012 Cultivo:63000 PASTOS DE MENOS DE 5 AÑOS-SIN VARIEDAD Secano
Ref.-993070 Recinto:21-023-025-00025-00013 Cultivo:62000 PASTOS PERMANENTES DE 5 O MAS AÑOS-SIN VARIEDAD Secano
Ref.-993071 Recinto:21-023-025-00025-00014 Cultivo:63000 PASTOS DE MENOS DE 5 AÑOS-SIN VARIEDAD Secano
Ref:1700000006680024 Recinto:21-023-048-00127-00001 Cultivo:62000 PASTOS PERMANENTES DE 5 O MAS AÑOS-SIN VARIEDAD Secano
Ref:1700000006680010 Recinto:21-023-054-00058-00002 Cultivo:62000 PASTOS PERMANENTES DE 5 O MAS AÑOS-SIN VARIEDAD Secano

Datos considerados para el Cálculo de la Carga Ganadera mínima y máxima del expediente

Explotación	Especie	Inscrito en Sipea y Admisible	Ugm Calculada para CG Mínima	Ugm Calculada para CG Máxima
ES210230000178	OVINA	SI	77,78	77,78
ES210230000178	PORCINO	NO	0,00	0,21
ES210230000239	OVINA	SI	0,58	0,58
ES210230000559	OVINA	SI	3,04	3,04
ES210230000559	PORCINO	NO	0,00	1,63
ES210230000830	BOVINA	SI	16,37	16,37
			97,77	99,61

Superficie determinada para Cálculo Carga Ganadera Mínima: 392,07 ha

(1) Superficie declarada admisible ajustada con la superficie comprometida.
(2) Factor de penalización valorando el alcance para el tipo de compromiso.

Puede verificar la integridad de una copia de este documento mediante la lectura del código QR adjunto o mediante el acceso a la dirección <https://ws050.juntadeandalucia.es/verificarFirma> indicando el código de VERIFICACIÓN

FIRMADO POR	RAQUEL MARIA ESPIN CRESPO	17/12/2024
VERIFICACIÓN	Pk2jm6UYDU9J72AMTZUYRN3GET48NG	PÁG. 6652/9349



**Datos considerados para el Cálculo de la Carga Ganadera mínima y máxima del expediente**

Superficie determinada para Cálculo Carga Ganadera Máxima: 392,07 ha Los importes del Grupo de Pago de pastos de este expediente han sido ajustados por no llegar a la carga ganadera mínima de 0,3

Carga Ganadera Mínima Expediente: 0,25 ugm/ha

Carga Ganadera Máxima Expediente: 0,25 ugm/ha

Recintos Determinados para el Cálculo de Garga Ganadera Mínima

REF.	REFERENCIA SIGPAC	CULTIVO	DESCRIPCIÓN CULTIVO	S/R	SUP. RESUELTA (ha)
-1499031	21-023-021-00056-00006	63000	PASTOS DE MENOS DE 5 AÑOS-SIN VARIEDAD	S	47,91
-993071	21-023-025-00025-00014	63000	PASTOS DE MENOS DE 5 AÑOS-SIN VARIEDAD	S	0,06
-993070	21-023-025-00025-00013	62000	PASTOS PERMANENTES DE 5 O MAS AÑOS-SIN VARIEDAD	S	1,05
-993069	21-023-025-00025-00012	63000	PASTOS DE MENOS DE 5 AÑOS-SIN VARIEDAD	S	0,02
-993068	21-023-025-00025-00011	63000	PASTOS DE MENOS DE 5 AÑOS-SIN VARIEDAD	S	0,02
-993067	21-023-025-00025-00010	63000	PASTOS DE MENOS DE 5 AÑOS-SIN VARIEDAD	S	0,03
-993066	21-023-025-00025-00009	62000	PASTOS PERMANENTES DE 5 O MAS AÑOS-SIN VARIEDAD	S	0,14
-993065	21-023-021-00047-00006	62000	PASTOS PERMANENTES DE 5 O MAS AÑOS-SIN VARIEDAD	S	0,05
-814957	21-023-021-00044-00001	62000	PASTOS PERMANENTES DE 5 O MAS AÑOS-SIN VARIEDAD	S	0,09
-814951	21-023-021-00052-00012	62000	PASTOS PERMANENTES DE 5 O MAS AÑOS-SIN VARIEDAD	S	0,41
-814943	21-023-021-00045-00004	62000	PASTOS PERMANENTES DE 5 O MAS AÑOS-SIN VARIEDAD	S	0,63
-802492	21-023-021-00040-00003	62000	PASTOS PERMANENTES DE 5 O MAS AÑOS-SIN VARIEDAD	S	0,17
-802490	21-023-021-00039-00003	62000	PASTOS PERMANENTES DE 5 O MAS AÑOS-SIN VARIEDAD	S	0,68
-802487	21-023-021-00038-00002	62000	PASTOS PERMANENTES DE 5 O MAS AÑOS-SIN VARIEDAD	S	1,32
-802486	21-023-050-00035-00007	62000	PASTOS PERMANENTES DE 5 O MAS AÑOS-SIN VARIEDAD	S	4,87
-802462	21-023-050-00033-00001	62000	PASTOS PERMANENTES DE 5 O MAS AÑOS-SIN VARIEDAD	S	0,65
-802460	21-023-050-00034-00004	62000	PASTOS PERMANENTES DE 5 O MAS AÑOS-SIN VARIEDAD	S	25,87
-802458	21-023-050-00032-00002	62000	PASTOS PERMANENTES DE 5 O MAS AÑOS-SIN VARIEDAD	S	1,28
-802457	21-023-021-00050-00011	62000	PASTOS PERMANENTES DE 5 O MAS AÑOS-SIN VARIEDAD	S	10,55
-802456	21-023-021-00047-00003	62000	PASTOS PERMANENTES DE 5 O MAS AÑOS-SIN VARIEDAD	S	3,11
-802449	21-023-021-00047-00002	62000	PASTOS PERMANENTES DE 5 O MAS AÑOS-SIN VARIEDAD	S	27,06
-802448	21-023-021-00043-00011	62000	PASTOS PERMANENTES DE 5 O MAS AÑOS-SIN VARIEDAD	S	12,16
-788187	21-023-021-00046-00008	62000	PASTOS PERMANENTES DE 5 O MAS AÑOS-SIN VARIEDAD	S	0,29
-788174	21-023-021-00046-00003	62000	PASTOS PERMANENTES DE 5 O MAS AÑOS-SIN VARIEDAD	S	2,10
-788173	21-023-021-00046-00010	62000	PASTOS PERMANENTES DE 5 O MAS AÑOS-SIN VARIEDAD	S	1,14
-707291	21-023-021-00047-00004	62000	PASTOS PERMANENTES DE 5 O MAS AÑOS-SIN VARIEDAD	S	1,82
-707289	21-023-021-00047-00001	63000	PASTOS DE MENOS DE 5 AÑOS-SIN VARIEDAD	S	2,54
-707282	21-023-015-00033-00001	63000	PASTOS DE MENOS DE 5 AÑOS-SIN VARIEDAD	S	13,07
-707277	21-023-016-00011-00005	62000	PASTOS PERMANENTES DE 5 O MAS AÑOS-SIN VARIEDAD	S	12,49
-707276	21-023-016-00010-00014	63000	PASTOS DE MENOS DE 5 AÑOS-SIN VARIEDAD	S	2,35
-707273	21-023-016-00010-00012	63000	PASTOS DE MENOS DE 5 AÑOS-SIN VARIEDAD	S	14,86
-518648	21-023-016-00009-00002	62000	PASTOS PERMANENTES DE 5 O MAS AÑOS-SIN VARIEDAD	S	40,23
-73999	21-023-054-00060-00005	62000	PASTOS PERMANENTES DE 5 O MAS AÑOS-SIN VARIEDAD	S	0,09
-73998	21-023-025-00025-00007	62000	PASTOS PERMANENTES DE 5 O MAS AÑOS-SIN VARIEDAD	S	3,18
-73997	21-023-021-00053-00004	62000	PASTOS PERMANENTES DE 5 O MAS AÑOS-SIN VARIEDAD	S	5,40
1700000006679998	21-023-016-00008-00001	62000	PASTOS PERMANENTES DE 5 O MAS AÑOS-SIN VARIEDAD	S	3,47
1700000006679999	21-023-016-00009-00005	62000	PASTOS PERMANENTES DE 5 O MAS AÑOS-SIN VARIEDAD	S	1,96

(1) Superficie declarada admisible ajustada con la superficie comprometida.
(2) Factor de penalización valorando el alcance para el tipo de compromiso.

Puede verificar la integridad de una copia de este documento mediante la lectura del código QR adjunto o mediante el acceso a la dirección <https://ws050.juntadeandalucia.es/verificarFirma> indicando el código de VERIFICACIÓN

FIRMADO POR	RAQUEL MARIA ESPIN CRESPO	17/12/2024	
VERIFICACIÓN	Pk2jm6UYDU9J72AMTZUYRN3GET48NG	PÁG. 6653/9349	

**Datos considerados para el Cálculo de la Carga Ganadera mínima y máxima del expediente****Recintos Determinados para el Cálculo de Garga Ganadera Mínima**

REF.	REFERENCIA SIGPAC	CULTIVO	DESCRIPCIÓN CULTIVO	SUP.	
				S/R	RESUELTA (ha)
170000006680000	21-023-016-00010-00007	62000	PASTOS PERMANENTES DE 5 O MAS AÑOS-SIN VARIEDAD	S	0,30
170000006680001	21-023-021-00051-00003	62000	PASTOS PERMANENTES DE 5 O MAS AÑOS-SIN VARIEDAD	S	4,39
170000006680004	21-023-016-00008-00004	62000	PASTOS PERMANENTES DE 5 O MAS AÑOS-SIN VARIEDAD	S	0,14
170000006680005	21-023-025-00025-00005	62000	PASTOS PERMANENTES DE 5 O MAS AÑOS-SIN VARIEDAD	S	1,28
170000006680006	21-023-021-00050-00012	62000	PASTOS PERMANENTES DE 5 O MAS AÑOS-SIN VARIEDAD	S	17,51
170000006680007	21-023-021-00052-00006	62000	PASTOS PERMANENTES DE 5 O MAS AÑOS-SIN VARIEDAD	S	20,50
170000006680008	21-023-021-00053-00001	62000	PASTOS PERMANENTES DE 5 O MAS AÑOS-SIN VARIEDAD	S	25,56
170000006680009	21-023-025-00025-00004	62000	PASTOS PERMANENTES DE 5 O MAS AÑOS-SIN VARIEDAD	S	8,53
170000006680010	21-023-054-00058-00002	62000	PASTOS PERMANENTES DE 5 O MAS AÑOS-SIN VARIEDAD	S	0,55
170000006680011	21-023-054-00060-00002	62000	PASTOS PERMANENTES DE 5 O MAS AÑOS-SIN VARIEDAD	S	5,07
170000006680012	21-023-021-00053-00002	62000	PASTOS PERMANENTES DE 5 O MAS AÑOS-SIN VARIEDAD	S	12,73
170000006680013	21-023-021-00057-00002	62000	PASTOS PERMANENTES DE 5 O MAS AÑOS-SIN VARIEDAD	S	11,25
170000006680014	21-023-024-00004-00002	62000	PASTOS PERMANENTES DE 5 O MAS AÑOS-SIN VARIEDAD	S	4,17
170000006680015	21-023-016-00008-00005	62000	PASTOS PERMANENTES DE 5 O MAS AÑOS-SIN VARIEDAD	S	1,60
170000006680016	21-023-016-00009-00004	62000	PASTOS PERMANENTES DE 5 O MAS AÑOS-SIN VARIEDAD	S	0,51
170000006680017	21-023-021-00050-00009	62000	PASTOS PERMANENTES DE 5 O MAS AÑOS-SIN VARIEDAD	S	1,81
170000006680018	21-023-021-00050-00008	62000	PASTOS PERMANENTES DE 5 O MAS AÑOS-SIN VARIEDAD	S	4,39
170000006680019	21-023-021-00050-00007	62000	PASTOS PERMANENTES DE 5 O MAS AÑOS-SIN VARIEDAD	S	1,94
170000006680020	21-023-016-00011-00001	62000	PASTOS PERMANENTES DE 5 O MAS AÑOS-SIN VARIEDAD	S	18,87
170000006680021	21-023-021-00057-00006	62000	PASTOS PERMANENTES DE 5 O MAS AÑOS-SIN VARIEDAD	S	2,02
170000006680022	21-023-021-00052-00004	62000	PASTOS PERMANENTES DE 5 O MAS AÑOS-SIN VARIEDAD	S	2,93
170000006680023	21-023-021-00052-00003	62000	PASTOS PERMANENTES DE 5 O MAS AÑOS-SIN VARIEDAD	S	2,05
170000006680024	21-023-048-00127-00001	62000	PASTOS PERMANENTES DE 5 O MAS AÑOS-SIN VARIEDAD	S	0,85

Recintos Determinados para el Cálculo de Garga Ganadera Máxima

REF.	REFERENCIA SIGPAC	CULTIVO	DESCRIPCIÓN CULTIVO	SUP.	
				S/R	RESUELTA (ha)
-1499031	21-023-021-00056-00006	63000	PASTOS DE MENOS DE 5 AÑOS-SIN VARIEDAD	S	47,91
-993071	21-023-025-00025-00014	63000	PASTOS DE MENOS DE 5 AÑOS-SIN VARIEDAD	S	0,06
-993070	21-023-025-00025-00013	62000	PASTOS PERMANENTES DE 5 O MAS AÑOS-SIN VARIEDAD	S	1,05
-993069	21-023-025-00025-00012	63000	PASTOS DE MENOS DE 5 AÑOS-SIN VARIEDAD	S	0,02
-993068	21-023-025-00025-00011	63000	PASTOS DE MENOS DE 5 AÑOS-SIN VARIEDAD	S	0,02
-993067	21-023-025-00025-00010	63000	PASTOS DE MENOS DE 5 AÑOS-SIN VARIEDAD	S	0,03
-993066	21-023-025-00025-00009	62000	PASTOS PERMANENTES DE 5 O MAS AÑOS-SIN VARIEDAD	S	0,14
-993065	21-023-021-00047-00006	62000	PASTOS PERMANENTES DE 5 O MAS AÑOS-SIN VARIEDAD	S	0,05
-814957	21-023-021-00044-00001	62000	PASTOS PERMANENTES DE 5 O MAS AÑOS-SIN VARIEDAD	S	0,09
-814951	21-023-021-00052-00012	62000	PASTOS PERMANENTES DE 5 O MAS AÑOS-SIN VARIEDAD	S	0,41
-814943	21-023-021-00045-00004	62000	PASTOS PERMANENTES DE 5 O MAS AÑOS-SIN VARIEDAD	S	0,63

(1) Superficie declarada admisible ajustada con la superficie comprometida.
(2) Factor de penalización valorando el alcance para el tipo de compromiso.

Puede verificar la integridad de una copia de este documento mediante la lectura del código QR adjunto o mediante el acceso a la dirección <https://ws050.juntadeandalucia.es/verificarFirma> indicando el código de VERIFICACIÓN

FIRMADO POR

RAQUEL MARIA ESPIN CRESPO

17/12/2024

VERIFICACIÓN

Pk2jm6UYDU9J72AMTZUYRN3GET48NG

PÁG. 6654/9349



**Datos considerados para el Cálculo de la Carga Ganadera mínima y máxima del expediente****Recintos Determinados para el Cálculo de Garga Ganadera Máxima**

REF.	REFERENCIA SIGPAC	CULTIVO	DESCRIPCIÓN CULTIVO	SUP.	
				S/R	RESUELTA (ha)
-802492	21-023-021-00040-00003	62000	PASTOS PERMANENTES DE 5 O MAS AÑOS-SIN VARIEDAD	S	0,17
-802490	21-023-021-00039-00003	62000	PASTOS PERMANENTES DE 5 O MAS AÑOS-SIN VARIEDAD	S	0,68
-802487	21-023-021-00038-00002	62000	PASTOS PERMANENTES DE 5 O MAS AÑOS-SIN VARIEDAD	S	1,32
-802486	21-023-050-00035-00007	62000	PASTOS PERMANENTES DE 5 O MAS AÑOS-SIN VARIEDAD	S	4,87
-802462	21-023-050-00033-00001	62000	PASTOS PERMANENTES DE 5 O MAS AÑOS-SIN VARIEDAD	S	0,65
-802460	21-023-050-00034-00004	62000	PASTOS PERMANENTES DE 5 O MAS AÑOS-SIN VARIEDAD	S	25,87
-802458	21-023-050-00032-00002	62000	PASTOS PERMANENTES DE 5 O MAS AÑOS-SIN VARIEDAD	S	1,28
-802457	21-023-021-00050-00011	62000	PASTOS PERMANENTES DE 5 O MAS AÑOS-SIN VARIEDAD	S	10,55
-802456	21-023-021-00047-00003	62000	PASTOS PERMANENTES DE 5 O MAS AÑOS-SIN VARIEDAD	S	3,11
-802449	21-023-021-00047-00002	62000	PASTOS PERMANENTES DE 5 O MAS AÑOS-SIN VARIEDAD	S	27,06
-802448	21-023-021-00043-00011	62000	PASTOS PERMANENTES DE 5 O MAS AÑOS-SIN VARIEDAD	S	12,16
-788187	21-023-021-00046-00008	62000	PASTOS PERMANENTES DE 5 O MAS AÑOS-SIN VARIEDAD	S	0,29
-788174	21-023-021-00046-00003	62000	PASTOS PERMANENTES DE 5 O MAS AÑOS-SIN VARIEDAD	S	2,10
-788173	21-023-021-00046-00010	62000	PASTOS PERMANENTES DE 5 O MAS AÑOS-SIN VARIEDAD	S	1,14
-707291	21-023-021-00047-00004	62000	PASTOS PERMANENTES DE 5 O MAS AÑOS-SIN VARIEDAD	S	1,82
-707289	21-023-021-00047-00001	63000	PASTOS DE MENOS DE 5 AÑOS-SIN VARIEDAD	S	2,54
-707282	21-023-015-00033-00001	63000	PASTOS DE MENOS DE 5 AÑOS-SIN VARIEDAD	S	13,07
-707277	21-023-016-00011-00005	62000	PASTOS PERMANENTES DE 5 O MAS AÑOS-SIN VARIEDAD	S	12,49
-707276	21-023-016-00010-00014	63000	PASTOS DE MENOS DE 5 AÑOS-SIN VARIEDAD	S	2,35
-707273	21-023-016-00010-00012	63000	PASTOS DE MENOS DE 5 AÑOS-SIN VARIEDAD	S	14,86
-518648	21-023-016-00009-00002	62000	PASTOS PERMANENTES DE 5 O MAS AÑOS-SIN VARIEDAD	S	40,23
-73999	21-023-054-00060-00005	62000	PASTOS PERMANENTES DE 5 O MAS AÑOS-SIN VARIEDAD	S	0,09
-73998	21-023-025-00025-00007	62000	PASTOS PERMANENTES DE 5 O MAS AÑOS-SIN VARIEDAD	S	3,18
-73997	21-023-021-00053-00004	62000	PASTOS PERMANENTES DE 5 O MAS AÑOS-SIN VARIEDAD	S	5,40
1700000006679998	21-023-016-00008-00001	62000	PASTOS PERMANENTES DE 5 O MAS AÑOS-SIN VARIEDAD	S	3,47
1700000006679999	21-023-016-00009-00005	62000	PASTOS PERMANENTES DE 5 O MAS AÑOS-SIN VARIEDAD	S	1,96
1700000006680000	21-023-016-00010-00007	62000	PASTOS PERMANENTES DE 5 O MAS AÑOS-SIN VARIEDAD	S	0,30
1700000006680001	21-023-021-00051-00003	62000	PASTOS PERMANENTES DE 5 O MAS AÑOS-SIN VARIEDAD	S	4,39
1700000006680004	21-023-016-00008-00004	62000	PASTOS PERMANENTES DE 5 O MAS AÑOS-SIN VARIEDAD	S	0,14
1700000006680005	21-023-025-00025-00005	62000	PASTOS PERMANENTES DE 5 O MAS AÑOS-SIN VARIEDAD	S	1,28
1700000006680006	21-023-021-00050-00012	62000	PASTOS PERMANENTES DE 5 O MAS AÑOS-SIN VARIEDAD	S	17,51
1700000006680007	21-023-021-00052-00006	62000	PASTOS PERMANENTES DE 5 O MAS AÑOS-SIN VARIEDAD	S	20,50
1700000006680008	21-023-021-00053-00001	62000	PASTOS PERMANENTES DE 5 O MAS AÑOS-SIN VARIEDAD	S	25,56
1700000006680009	21-023-025-00025-00004	62000	PASTOS PERMANENTES DE 5 O MAS AÑOS-SIN VARIEDAD	S	8,53
1700000006680010	21-023-054-00058-00002	62000	PASTOS PERMANENTES DE 5 O MAS AÑOS-SIN VARIEDAD	S	0,55
1700000006680011	21-023-054-00060-00002	62000	PASTOS PERMANENTES DE 5 O MAS AÑOS-SIN VARIEDAD	S	5,07
1700000006680012	21-023-021-00053-00002	62000	PASTOS PERMANENTES DE 5 O MAS AÑOS-SIN VARIEDAD	S	12,73

(1) Superficie declarada admisible ajustada con la superficie comprometida.
(2) Factor de penalización valorando el alcance para el tipo de compromiso.

Puede verificar la integridad de una copia de este documento mediante la lectura del código QR adjunto o mediante el acceso a la dirección <https://ws050.juntadeandalucia.es/verificarFirma> indicando el código de VERIFICACIÓN

FIRMADO POR

RAQUEL MARIA ESPIN CRESPO

17/12/2024

VERIFICACIÓN

Pk2jm6UYDU9J72AMTZUYRN3GET48NG

PÁG. 6655/9349



**Datos considerados para el Cálculo de la Carga Ganadera mínima y máxima del expediente****Recintos Determinados para el Cálculo de Garga Ganadera Máxima**

REF.	REFERENCIA SIGPAC	CULTIVO	DESCRIPCIÓN CULTIVO	S/R	SUP.
					RESUELTA (ha)
1700000006680013	21-023-021-00057-00002	62000	PASTOS PERMANENTES DE 5 O MAS AÑOS-SIN VARIEDAD	S	11,25
1700000006680014	21-023-024-00004-00002	62000	PASTOS PERMANENTES DE 5 O MAS AÑOS-SIN VARIEDAD	S	4,17
1700000006680015	21-023-016-00008-00005	62000	PASTOS PERMANENTES DE 5 O MAS AÑOS-SIN VARIEDAD	S	1,60
1700000006680016	21-023-016-00009-00004	62000	PASTOS PERMANENTES DE 5 O MAS AÑOS-SIN VARIEDAD	S	0,51
1700000006680017	21-023-021-00050-00009	62000	PASTOS PERMANENTES DE 5 O MAS AÑOS-SIN VARIEDAD	S	1,81
1700000006680018	21-023-021-00050-00008	62000	PASTOS PERMANENTES DE 5 O MAS AÑOS-SIN VARIEDAD	S	4,39
1700000006680019	21-023-021-00050-00007	62000	PASTOS PERMANENTES DE 5 O MAS AÑOS-SIN VARIEDAD	S	1,94
1700000006680020	21-023-016-00011-00001	62000	PASTOS PERMANENTES DE 5 O MAS AÑOS-SIN VARIEDAD	S	18,87
1700000006680021	21-023-021-00057-00006	62000	PASTOS PERMANENTES DE 5 O MAS AÑOS-SIN VARIEDAD	S	2,02
1700000006680022	21-023-021-00052-00004	62000	PASTOS PERMANENTES DE 5 O MAS AÑOS-SIN VARIEDAD	S	2,93
1700000006680023	21-023-021-00052-00003	62000	PASTOS PERMANENTES DE 5 O MAS AÑOS-SIN VARIEDAD	S	2,05
1700000006680024	21-023-048-00127-00001	62000	PASTOS PERMANENTES DE 5 O MAS AÑOS-SIN VARIEDAD	S	0,85

Incidencias de carga ganadera**INCIDENCIA DESCRIPCIÓN**

- 4272 Verifica que las líneas de declaración de las Solicitudes Únicas no tienen solapes con la capa de Retroactividad Gráfica (ambas de la misma campaña) a nivel de expediente/línea de declaración gráfica de la solicitud.
Ref:-707276 Recinto:21-023-016-00010-00014 Cultivo: - Agregado de la referencia del recinto.:0 Zona de la referencia del recinto.:0 Superficie solapada.:0,02 Id. Incid.:5080734
- 100407 Explotación solicitada no forma parte de ningún organismo de control autorizado para la producción ecológica en Andalucía o fecha de inscripción posterior al plazo establecido (Anexo I. Criterios de Subvencionabilidad. Orden 28 de marzo de 2023).
Explotación:ES210230000178 Especie:PORCINO
Explotación:ES210230000559 Especie:PORCINO

(1) Superficie declarada admisible ajustada con la superficie comprometida.
(2) Factor de penalización valorando el alcance para el tipo de compromiso.

Puede verificar la integridad de una copia de este documento mediante la lectura del código QR adjunto o mediante el acceso a la dirección <https://ws050.juntadeandalucia.es/verificarFirma> indicando el código de VERIFICACIÓN

FIRMADO POR	RAQUEL MARIA ESPIN CRESPO	17/12/2024	
VERIFICACIÓN	Pk2jm6UYDU9J72AMTZUYRN3GET48NG	PÁG. 6656/9349	

**APELLIDOS Y NOMBRE / RAZÓN SOCIAL**

RIVAS MUÑOZ JOSE MARIA

NIF

***7857*

EXPEDIENTE

1017831

ANUALIDAD DE PAGO

1ª

IMPORTES POR ANUALIDAD

	2023	2024	2025	2026	2027
IMPORTE MÁXIMO SUBVENCIONABLE	13.150,97 €	13.150,97 €	10.959,14 €	10.959,14 €	10.959,14 €
IMPORTE MEDIO DE TRANSFERENCIA (€/ha)	67,55 €	67,55 €	56,29 €	56,29 €	56,29 €

RESUMEN DE UNIDADES

Cód	GRUPO DE PAGO	Sup. Dec. Admisible (ha)	Sup. Comprometida (ha)	Sup. ajustada compromiso (1) (ha)	% sobredec.	Sup. Resuelta (ha)	Importe Declarado	Importe Topado	Importe Resuelto	Importe tras sobredec.
418	PASTOS ASOCIADOS A GANADERÍA ECOLÓGICA	194,68		194,68	0,00	194,68	13.150,57	13.150,97	13.150,97	13.150,97
TOTAL		194,68	194,68	194,68		194,68	13.150,57	13.150,97	13.150,97	13.150,97

APLICACIÓN DE REDUCCIONES Y PENALIZACIONES

GRUPO DE PAGO	Importe Calculado	Importe prereduc.	Criterios de subvencionabilidad y compromisos	Presentación tardía	Omisión declaración	Condicionidad	IMPORTE (Euros) RESUELTO
PASTOS ASOCIADOS A GANADERÍA	13.150,97	13.150,97	0,00	0,00	0,00	0,00	13.150,97
TOTAL	13.150,97	13.150,97					13.150,97

RESUMEN DE PAGOS

	RESUELTO	FEADER	MAPA	CAPADR
PASTOS ASOCIADOS A GANADERÍA ECOLÓGICA - Pago realizado	13.150,97 €	11.178,32 €	1.290,11 €	682,54 €

(1) Superficie declarada admisible ajustada con la superficie comprometida.
 (2) Factor de penalización valorando el alcance para el tipo de compromiso.

Puede verificar la integridad de una copia de este documento mediante la lectura del código QR adjunto o mediante el acceso a la dirección <https://ws050.juntadeandalucia.es/verificarFirma> indicando el código de VERIFICACIÓN

FIRMADO POR

RAQUEL MARIA ESPIN CRESPO

17/12/2024

VERIFICACIÓN

Pk2jm6UYDU9J72AMTZUYRN3GET48NG

PÁG. 6657/9349



**RECINTOS RESUELTOS**

REF.	REFERENCIA SIGPAC	CULTIVO DESCRIPCIÓN CULTIVO	S/R	G.PAGO	PEND. MEDIA (%)	SUP. DEC. ADMISIBLE (ha)	SUP. COMPROM. (ha)	SUP. AJUSTADA COMPR.(1) (ha)	SUP. CONV. SIGPAC (ha)	SUP. CERTIF. (ha)	SUP. CAMPO (ha)	SUP. CAMPO DETER. CULT. DECLARADO (ha)	SUP. DEC. REDUCIDA (ha)	SUP. RESUELTA (ha)
-1561958	21-077-027-00070-001	62000 PASTOS PERMANENTES DE 5 O MAS AÑOS-SIN VARIEDAD	S	418	16,20	13,92	13,92	13,92		21,42			13,92	13,92
-1561956	21-077-027-00069-018	62000 PASTOS PERMANENTES DE 5 O MAS AÑOS-SIN VARIEDAD	S	418	15,90	0,02	0,02	0,02		0,02			0,02	0,02
-1561955	21-077-027-00069-018	62000 PASTOS PERMANENTES DE 5 O MAS AÑOS-SIN VARIEDAD	S	418	15,90	0,05	0,05	0,05		0,07			0,05	0,05
-1561954	21-077-027-00069-018	62000 PASTOS PERMANENTES DE 5 O MAS AÑOS-SIN VARIEDAD	S	418	15,90	11,06	11,06	11,06		14,75			11,06	11,06
-1561953	21-077-027-00069-015	62000 PASTOS PERMANENTES DE 5 O MAS AÑOS-SIN VARIEDAD	S	418	13,90	7,39	7,39	7,39		9,85			7,39	7,39
-1561952	21-077-027-00069-014	62000 PASTOS PERMANENTES DE 5 O MAS AÑOS-SIN VARIEDAD	S	418	22,40	3,35	3,35	3,35		4,47			3,35	3,35
-1561951	21-077-027-00068-021	62000 PASTOS PERMANENTES DE 5 O MAS AÑOS-SIN VARIEDAD	S	418	19,50	0,16	0,16	0,16		0,29			0,16	0,16
-1561950	21-077-027-00068-005	62000 PASTOS PERMANENTES DE 5 O MAS AÑOS-SIN VARIEDAD	S	418	7,80	0,16	0,16	0,16		0,16			0,16	0,16
-1561949	21-077-027-00068-003	62000 PASTOS PERMANENTES DE 5 O MAS AÑOS-SIN VARIEDAD	S	418	16,90	3,73	3,73	3,73		4,39			3,73	3,73
-1561948	21-077-027-00068-003	62000 PASTOS PERMANENTES DE 5 O MAS AÑOS-SIN VARIEDAD	S	418	16,90	0,43	0,43	0,43		0,51			0,43	0,43
-1561947	21-077-027-00068-002	62000 PASTOS PERMANENTES DE 5 O MAS AÑOS-SIN VARIEDAD	S	418	20,70	9,83	9,83	9,83		15,13			9,83	9,83
-1561946	21-077-027-00068-001	62000 PASTOS PERMANENTES DE 5 O MAS AÑOS-SIN VARIEDAD	S	418	13,80	28,48	28,48	28,48		33,51			28,48	28,48
-1561945	21-077-027-00014-007	62000 PASTOS PERMANENTES DE 5 O MAS AÑOS-SIN VARIEDAD	S	418	9,90	0,47	0,47	0,47		0,62			0,47	0,47
-1561944	21-077-027-00014-006	62000 PASTOS PERMANENTES DE 5 O MAS AÑOS-SIN VARIEDAD	S	418	15,90	0,04	0,04	0,04		0,04			0,04	0,04
-1561943	21-077-027-00014-006	62000 PASTOS PERMANENTES DE 5 O MAS AÑOS-SIN VARIEDAD	S	418	15,90	0,01	0,01	0,01		0,01			0,01	0,01
-1561942	21-077-027-00014-005	62000 PASTOS PERMANENTES DE 5 O MAS AÑOS-SIN VARIEDAD	S	418	16,30	12,08	12,08	12,08		12,08			12,08	12,08
-1561941	21-077-027-00014-004	62000 PASTOS PERMANENTES DE 5 O MAS AÑOS-SIN VARIEDAD	S	418	14,20	12,66	12,66	12,66		12,66			12,66	12,66
-1561940	21-077-027-00014-004	62000 PASTOS PERMANENTES DE 5 O MAS AÑOS-SIN VARIEDAD	S	418	14,20	0,03	0,03	0,03		0,03			0,03	0,03
-1561939	21-077-027-00014-004	62000 PASTOS PERMANENTES DE 5 O MAS AÑOS-SIN VARIEDAD	S	418	14,20	0,10	0,10	0,10		0,10			0,10	0,10
-1561938	21-077-027-00014-004	62000 PASTOS PERMANENTES DE 5 O MAS AÑOS-SIN VARIEDAD	S	418	14,20	0,24	0,24	0,24		0,24			0,24	0,24
-1561937	21-077-027-00014-003	62000 PASTOS PERMANENTES DE 5 O MAS AÑOS-SIN VARIEDAD	S	418	13,10	22,36	22,36	22,36		22,36			22,36	22,36
-1561936	21-077-026-00120-008	62000 PASTOS PERMANENTES DE 5 O MAS AÑOS-SIN VARIEDAD	S	418	15,00	0,05	0,05	0,05		0,06			0,05	0,05
-1561935	21-077-026-00120-006	62000 PASTOS PERMANENTES DE 5 O MAS AÑOS-SIN VARIEDAD	S	418	17,50	0,62	0,62	0,62		0,73			0,62	0,62
-1561931	21-077-026-00118-007	62000 PASTOS PERMANENTES DE 5 O MAS AÑOS-SIN VARIEDAD	S	418	13,90	1,11	1,11	1,11		1,11			1,11	1,11
-1561930	21-077-026-00118-007	62000 PASTOS PERMANENTES DE 5 O MAS AÑOS-SIN VARIEDAD	S	418	13,90	0,03	0,03	0,03		0,03			0,03	0,03
-1561929	21-077-026-00117-001	62000 PASTOS PERMANENTES DE 5 O MAS AÑOS-SIN VARIEDAD	S	418	11,60	0,46	0,46	0,46		0,46			0,46	0,46
-1561928	21-077-026-00117-001	62000 PASTOS PERMANENTES DE 5 O MAS AÑOS-SIN VARIEDAD	S	418	11,60	0,09	0,09	0,09		0,09			0,09	0,09
-1561927	21-077-026-00116-001	62000 PASTOS PERMANENTES DE 5 O MAS AÑOS-SIN VARIEDAD	S	418	9,50	1,80	1,80	1,80		1,80			1,80	1,80
-1561926	21-077-026-00115-001	62000 PASTOS PERMANENTES DE 5 O MAS AÑOS-SIN VARIEDAD	S	418	11,20	3,57	3,57	3,57		3,57			3,57	3,57
-1561925	21-077-026-00114-004	62000 PASTOS PERMANENTES DE 5 O MAS AÑOS-SIN VARIEDAD	S	418	9,60	0,10	0,10	0,10		0,10			0,10	0,10
-1561924	21-077-026-00114-001	62000 PASTOS PERMANENTES DE 5 O MAS AÑOS-SIN VARIEDAD	S	418	6,40	0,03	0,03	0,03		0,03			0,03	0,03
-1561923	21-077-026-00114-001	62000 PASTOS PERMANENTES DE 5 O MAS AÑOS-SIN VARIEDAD	S	418	6,40	0,01	0,01	0,01		0,01			0,01	0,01
-1561922	21-077-026-00027-001	62000 PASTOS PERMANENTES DE 5 O MAS AÑOS-SIN VARIEDAD	S	418	26,20	0,01	0,01	0,01		0,02			0,01	0,01
-1561921	21-077-026-00022-007	62000 PASTOS PERMANENTES DE 5 O MAS AÑOS-SIN VARIEDAD	S	418	10,90	0,12	0,12	0,12		0,12			0,12	0,12
-1561920	21-077-026-00022-004	62000 PASTOS PERMANENTES DE 5 O MAS AÑOS-SIN VARIEDAD	S	418	12,00	0,45	0,45	0,45		0,45			0,45	0,45
-741993	21-077-027-00014-006	62000 PASTOS PERMANENTES DE 5 O MAS AÑOS-SIN VARIEDAD	S	418	15,90	24,05	24,05	24,05		24,05			24,05	24,05
-522320	21-077-027-00014-016	62000 PASTOS PERMANENTES DE 5 O MAS AÑOS-SIN VARIEDAD	S	418	10,50	0,76	0,76	0,76		0,76			0,76	0,76
5257503	21-077-026-00022-006	62000 PASTOS PERMANENTES DE 5 O MAS AÑOS-SIN VARIEDAD	S	418	10,40	6,60	6,60	6,60		6,60			6,60	6,60
5257517	21-077-026-00022-007	62000 PASTOS PERMANENTES DE 5 O MAS AÑOS-SIN VARIEDAD	S	418	10,90	2,61	2,61	2,61		2,61			2,61	2,61
5257559	21-077-027-00014-019	62000 PASTOS PERMANENTES DE 5 O MAS AÑOS-SIN VARIEDAD	S	418	7,10	0,19	0,19	0,19		0,19			0,19	0,19
5257585	21-077-027-00014-002	62000 PASTOS PERMANENTES DE 5 O MAS AÑOS-SIN VARIEDAD	S	418	9,40	1,67	1,67	1,67		1,67			1,67	1,67
5257597	21-077-027-00015-006	62000 PASTOS PERMANENTES DE 5 O MAS AÑOS-SIN VARIEDAD	S	418	11,50	1,32	1,32	1,32		1,32			1,32	1,32
1700000006421291	21-077-026-00022-005	62000 PASTOS PERMANENTES DE 5 O MAS AÑOS-SIN VARIEDAD	S	418	20,10	1,36	1,36	1,36		2,47			1,36	1,36
1700000006421300	21-077-027-00014-006	62000 PASTOS PERMANENTES DE 5 O MAS AÑOS-SIN VARIEDAD	S	418	15,90	0,49	0,49	0,49		0,49			0,49	0,49
1700000006421303	21-077-027-00015-007	62000 PASTOS PERMANENTES DE 5 O MAS AÑOS-SIN VARIEDAD	S	418	11,50	3,88	3,88	3,88		3,88			3,88	3,88
1700000006421306	21-077-026-00022-008	62000 PASTOS PERMANENTES DE 5 O MAS AÑOS-SIN VARIEDAD	S	418	19,30	2,26	2,26	2,26		2,26			2,26	2,26
1700000006421307	21-077-027-00015-003	62000 PASTOS PERMANENTES DE 5 O MAS AÑOS-SIN VARIEDAD	S	418	11,90	7,21	7,21	7,21		7,21			7,21	7,21
1700000006421309	21-077-026-00032-001	62000 PASTOS PERMANENTES DE 5 O MAS AÑOS-SIN VARIEDAD	S	418	14,60	0,53	0,53	0,53		0,53			0,53	0,53
1700000006421310	21-077-026-00031-001	62000 PASTOS PERMANENTES DE 5 O MAS AÑOS-SIN VARIEDAD	S	418	11,60	0,73	0,73	0,73		0,73			0,73	0,73
1700000006421312	21-077-026-00077-001	62000 PASTOS PERMANENTES DE 5 O MAS AÑOS-SIN VARIEDAD	S	418	9,50	6,00	6,00	6,00		6,00			6,00	6,00

INCIDENCIAS**INCIDENCIA DESCRIPCIÓN**(1) Superficie declarada admisible ajustada con la superficie comprometida.
(2) Factor de penalización valorando el alcance para el tipo de compromiso.

Puede verificar la integridad de una copia de este documento mediante la lectura del código QR adjunto o mediante el acceso a la dirección <https://ws050.juntadeandalucia.es/verificarFirma> indicando el código de VERIFICACIÓN

FIRMADO POR

RAQUEL MARIA ESPIN CRESPO

17/12/2024

VERIFICACIÓN

Pk2jm6UYDU9J72AMTZUYRN3GET48NG

PÁG. 6658/9349



**INCIDENCIAS****INCIDENCIA DESCRIPCIÓN**

100407 Explotación solicitada no forma parte de ningún organismo de control autorizado para la producción ecológica en Andalucía o fecha de inscripción posterior al plazo establecido (Anexo I. Criterios de Subvencionabilidad. Orden 28 de marzo de 2023).
Explotación:ES210780000184 Especie:PORCINO
Explotación:ES210780000590 Especie:PORCINO

Datos considerados para el Cálculo de la Carga Ganadera mínima y máxima del expediente

Explotación	Especie	Inscrito en Sipea y Admisible	Ugm Calculada para CG Mínima	Ugm Calculada para CG Máxima
ES210780000184	BOVINA	SI	33,34	33,34
ES210780000184	PORCINO	NO	0,00	1,67
ES210780000590	BOVINA	SI	26,92	26,92
ES210780000590	PORCINO	NO	0,00	1,32
			60,26	63,25

Superficie determinada para Cálculo Carga Ganadera Mínima: 194,68 ha

Superficie determinada para Cálculo Carga Ganadera Máxima: 194,94 ha

Carga Ganadera Mínima Expediente: 0,31 ugm/ha

Carga Ganadera Máxima Expediente: 0,32 ugm/ha

Recintos Determinados para el Cálculo de Garga Ganadera Mínima

REF.	REFERENCIA SIGPAC	CULTIVO	DESCRIPCIÓN CULTIVO	S/R	SUP. RESUELTA (ha)
-1561958	21-077-027-00070-00001	62000	PASTOS PERMANENTES DE 5 O MAS AÑOS-SIN VARIEDAD	S	13,92
-1561956	21-077-027-00069-00018	62000	PASTOS PERMANENTES DE 5 O MAS AÑOS-SIN VARIEDAD	S	0,02
-1561955	21-077-027-00069-00018	62000	PASTOS PERMANENTES DE 5 O MAS AÑOS-SIN VARIEDAD	S	0,05
-1561954	21-077-027-00069-00018	62000	PASTOS PERMANENTES DE 5 O MAS AÑOS-SIN VARIEDAD	S	11,06
-1561953	21-077-027-00069-00015	62000	PASTOS PERMANENTES DE 5 O MAS AÑOS-SIN VARIEDAD	S	7,39
-1561952	21-077-027-00069-00014	62000	PASTOS PERMANENTES DE 5 O MAS AÑOS-SIN VARIEDAD	S	3,35
-1561951	21-077-027-00068-00021	62000	PASTOS PERMANENTES DE 5 O MAS AÑOS-SIN VARIEDAD	S	0,16
-1561950	21-077-027-00068-00005	62000	PASTOS PERMANENTES DE 5 O MAS AÑOS-SIN VARIEDAD	S	0,16
-1561949	21-077-027-00068-00003	62000	PASTOS PERMANENTES DE 5 O MAS AÑOS-SIN VARIEDAD	S	3,73
-1561948	21-077-027-00068-00003	62000	PASTOS PERMANENTES DE 5 O MAS AÑOS-SIN VARIEDAD	S	0,43
-1561947	21-077-027-00068-00002	62000	PASTOS PERMANENTES DE 5 O MAS AÑOS-SIN VARIEDAD	S	9,83
-1561946	21-077-027-00068-00001	62000	PASTOS PERMANENTES DE 5 O MAS AÑOS-SIN VARIEDAD	S	28,48
-1561945	21-077-027-00014-00007	62000	PASTOS PERMANENTES DE 5 O MAS AÑOS-SIN VARIEDAD	S	0,47
-1561944	21-077-027-00014-00006	62000	PASTOS PERMANENTES DE 5 O MAS AÑOS-SIN VARIEDAD	S	0,04
-1561943	21-077-027-00014-00006	62000	PASTOS PERMANENTES DE 5 O MAS AÑOS-SIN VARIEDAD	S	0,01
-1561942	21-077-027-00014-00005	62000	PASTOS PERMANENTES DE 5 O MAS AÑOS-SIN VARIEDAD	S	12,08
-1561941	21-077-027-00014-00004	62000	PASTOS PERMANENTES DE 5 O MAS AÑOS-SIN VARIEDAD	S	12,66
-1561940	21-077-027-00014-00004	62000	PASTOS PERMANENTES DE 5 O MAS AÑOS-SIN VARIEDAD	S	0,03
-1561939	21-077-027-00014-00004	62000	PASTOS PERMANENTES DE 5 O MAS AÑOS-SIN VARIEDAD	S	0,10
-1561938	21-077-027-00014-00004	62000	PASTOS PERMANENTES DE 5 O MAS AÑOS-SIN VARIEDAD	S	0,24
-1561937	21-077-027-00014-00003	62000	PASTOS PERMANENTES DE 5 O MAS AÑOS-SIN VARIEDAD	S	22,36
-1561936	21-077-026-00120-00008	62000	PASTOS PERMANENTES DE 5 O MAS AÑOS-SIN VARIEDAD	S	0,05
-1561935	21-077-026-00120-00006	62000	PASTOS PERMANENTES DE 5 O MAS AÑOS-SIN VARIEDAD	S	0,62

(1) Superficie declarada admisible ajustada con la superficie comprometida.
(2) Factor de penalización valorando el alcance para el tipo de compromiso.

Puede verificar la integridad de una copia de este documento mediante la lectura del código QR adjunto o mediante el acceso a la dirección <https://ws050.juntadeandalucia.es/verificarFirma> indicando el código de VERIFICACIÓN

FIRMADO POR

RAQUEL MARIA ESPIN CRESPO

17/12/2024

VERIFICACIÓN

Pk2jm6UYDU9J72AMTZUYRN3GET48NG

PÁG. 6659/9349



**Datos considerados para el Cálculo de la Carga Ganadera mínima y máxima del expediente****Recintos Determinados para el Cálculo de Garga Ganadera Mínima**

REF.	REFERENCIA SIGPAC	CULTIVO	DESCRIPCIÓN CULTIVO	SUP.	
				S/R	RESUELTA (ha)
-1561931	21-077-026-00118-00007	62000	PASTOS PERMANENTES DE 5 O MAS AÑOS-SIN VARIEDAD	S	1,11
-1561930	21-077-026-00118-00007	62000	PASTOS PERMANENTES DE 5 O MAS AÑOS-SIN VARIEDAD	S	0,03
-1561929	21-077-026-00117-00001	62000	PASTOS PERMANENTES DE 5 O MAS AÑOS-SIN VARIEDAD	S	0,46
-1561928	21-077-026-00117-00001	62000	PASTOS PERMANENTES DE 5 O MAS AÑOS-SIN VARIEDAD	S	0,09
-1561927	21-077-026-00116-00001	62000	PASTOS PERMANENTES DE 5 O MAS AÑOS-SIN VARIEDAD	S	1,80
-1561926	21-077-026-00115-00001	62000	PASTOS PERMANENTES DE 5 O MAS AÑOS-SIN VARIEDAD	S	3,57
-1561925	21-077-026-00114-00004	62000	PASTOS PERMANENTES DE 5 O MAS AÑOS-SIN VARIEDAD	S	0,10
-1561924	21-077-026-00114-00001	62000	PASTOS PERMANENTES DE 5 O MAS AÑOS-SIN VARIEDAD	S	0,03
-1561923	21-077-026-00114-00001	62000	PASTOS PERMANENTES DE 5 O MAS AÑOS-SIN VARIEDAD	S	0,01
-1561922	21-077-026-00027-00001	62000	PASTOS PERMANENTES DE 5 O MAS AÑOS-SIN VARIEDAD	S	0,01
-1561921	21-077-026-00022-00007	62000	PASTOS PERMANENTES DE 5 O MAS AÑOS-SIN VARIEDAD	S	0,12
-1561920	21-077-026-00022-00004	62000	PASTOS PERMANENTES DE 5 O MAS AÑOS-SIN VARIEDAD	S	0,45
-741993	21-077-027-00014-00006	62000	PASTOS PERMANENTES DE 5 O MAS AÑOS-SIN VARIEDAD	S	24,05
-522320	21-077-027-00014-00016	62000	PASTOS PERMANENTES DE 5 O MAS AÑOS-SIN VARIEDAD	S	0,76
5257503	21-077-026-00022-00006	62000	PASTOS PERMANENTES DE 5 O MAS AÑOS-SIN VARIEDAD	S	6,60
5257517	21-077-026-00022-00007	62000	PASTOS PERMANENTES DE 5 O MAS AÑOS-SIN VARIEDAD	S	2,61
5257559	21-077-027-00014-00019	62000	PASTOS PERMANENTES DE 5 O MAS AÑOS-SIN VARIEDAD	S	0,19
5257585	21-077-027-00014-00002	62000	PASTOS PERMANENTES DE 5 O MAS AÑOS-SIN VARIEDAD	S	1,67
5257597	21-077-027-00015-00006	62000	PASTOS PERMANENTES DE 5 O MAS AÑOS-SIN VARIEDAD	S	1,32
1700000006421291	21-077-026-00022-00005	62000	PASTOS PERMANENTES DE 5 O MAS AÑOS-SIN VARIEDAD	S	1,36
1700000006421300	21-077-027-00014-00006	62000	PASTOS PERMANENTES DE 5 O MAS AÑOS-SIN VARIEDAD	S	0,49
1700000006421303	21-077-027-00015-00007	62000	PASTOS PERMANENTES DE 5 O MAS AÑOS-SIN VARIEDAD	S	3,88
1700000006421306	21-077-026-00022-00008	62000	PASTOS PERMANENTES DE 5 O MAS AÑOS-SIN VARIEDAD	S	2,26
1700000006421307	21-077-027-00015-00003	62000	PASTOS PERMANENTES DE 5 O MAS AÑOS-SIN VARIEDAD	S	7,21
1700000006421309	21-077-026-00032-00001	62000	PASTOS PERMANENTES DE 5 O MAS AÑOS-SIN VARIEDAD	S	0,53
1700000006421310	21-077-026-00031-00001	62000	PASTOS PERMANENTES DE 5 O MAS AÑOS-SIN VARIEDAD	S	0,73
1700000006421312	21-077-026-00077-00001	62000	PASTOS PERMANENTES DE 5 O MAS AÑOS-SIN VARIEDAD	S	6,00

Recintos Determinados para el Cálculo de Garga Ganadera Máxima

REF.	REFERENCIA SIGPAC	CULTIVO	DESCRIPCIÓN CULTIVO	SUP.	
				S/R	RESUELTA (ha)
-1561959	21-077-027-00071-00023	62000	PASTOS PERMANENTES DE 5 O MAS AÑOS-SIN VARIEDAD	S	0,26
-1561958	21-077-027-00070-00001	62000	PASTOS PERMANENTES DE 5 O MAS AÑOS-SIN VARIEDAD	S	13,92
-1561956	21-077-027-00069-00018	62000	PASTOS PERMANENTES DE 5 O MAS AÑOS-SIN VARIEDAD	S	0,02
-1561955	21-077-027-00069-00018	62000	PASTOS PERMANENTES DE 5 O MAS AÑOS-SIN VARIEDAD	S	0,05
-1561954	21-077-027-00069-00018	62000	PASTOS PERMANENTES DE 5 O MAS AÑOS-SIN VARIEDAD	S	11,06
-1561953	21-077-027-00069-00015	62000	PASTOS PERMANENTES DE 5 O MAS AÑOS-SIN VARIEDAD	S	7,39

(1) Superficie declarada admisible ajustada con la superficie comprometida.
(2) Factor de penalización valorando el alcance para el tipo de compromiso.

Puede verificar la integridad de una copia de este documento mediante la lectura del código QR adjunto o mediante el acceso a la dirección <https://ws050.juntadeandalucia.es/verificarFirma> indicando el código de VERIFICACIÓN

FIRMADO POR

RAQUEL MARIA ESPIN CRESPO

17/12/2024

VERIFICACIÓN

Pk2jm6UYDU9J72AMTZUYRN3GET48NG

PÁG. 6660/9349



**Datos considerados para el Cálculo de la Carga Ganadera mínima y máxima del expediente****Recintos Determinados para el Cálculo de Garga Ganadera Máxima**

REF.	REFERENCIA SIGPAC	CULTIVO	DESCRIPCIÓN CULTIVO	SUP.	
				S/R	RESUELTA (ha)
-1561952	21-077-027-00069-00014	62000	PASTOS PERMANENTES DE 5 O MAS AÑOS-SIN VARIEDAD	S	3,35
-1561951	21-077-027-00068-00021	62000	PASTOS PERMANENTES DE 5 O MAS AÑOS-SIN VARIEDAD	S	0,16
-1561950	21-077-027-00068-00005	62000	PASTOS PERMANENTES DE 5 O MAS AÑOS-SIN VARIEDAD	S	0,16
-1561949	21-077-027-00068-00003	62000	PASTOS PERMANENTES DE 5 O MAS AÑOS-SIN VARIEDAD	S	3,73
-1561948	21-077-027-00068-00003	62000	PASTOS PERMANENTES DE 5 O MAS AÑOS-SIN VARIEDAD	S	0,43
-1561947	21-077-027-00068-00002	62000	PASTOS PERMANENTES DE 5 O MAS AÑOS-SIN VARIEDAD	S	9,83
-1561946	21-077-027-00068-00001	62000	PASTOS PERMANENTES DE 5 O MAS AÑOS-SIN VARIEDAD	S	28,48
-1561945	21-077-027-00014-00007	62000	PASTOS PERMANENTES DE 5 O MAS AÑOS-SIN VARIEDAD	S	0,47
-1561944	21-077-027-00014-00006	62000	PASTOS PERMANENTES DE 5 O MAS AÑOS-SIN VARIEDAD	S	0,04
-1561943	21-077-027-00014-00006	62000	PASTOS PERMANENTES DE 5 O MAS AÑOS-SIN VARIEDAD	S	0,01
-1561942	21-077-027-00014-00005	62000	PASTOS PERMANENTES DE 5 O MAS AÑOS-SIN VARIEDAD	S	12,08
-1561941	21-077-027-00014-00004	62000	PASTOS PERMANENTES DE 5 O MAS AÑOS-SIN VARIEDAD	S	12,66
-1561940	21-077-027-00014-00004	62000	PASTOS PERMANENTES DE 5 O MAS AÑOS-SIN VARIEDAD	S	0,03
-1561939	21-077-027-00014-00004	62000	PASTOS PERMANENTES DE 5 O MAS AÑOS-SIN VARIEDAD	S	0,10
-1561938	21-077-027-00014-00004	62000	PASTOS PERMANENTES DE 5 O MAS AÑOS-SIN VARIEDAD	S	0,24
-1561937	21-077-027-00014-00003	62000	PASTOS PERMANENTES DE 5 O MAS AÑOS-SIN VARIEDAD	S	22,36
-1561936	21-077-026-00120-00008	62000	PASTOS PERMANENTES DE 5 O MAS AÑOS-SIN VARIEDAD	S	0,05
-1561935	21-077-026-00120-00006	62000	PASTOS PERMANENTES DE 5 O MAS AÑOS-SIN VARIEDAD	S	0,62
-1561931	21-077-026-00118-00007	62000	PASTOS PERMANENTES DE 5 O MAS AÑOS-SIN VARIEDAD	S	1,11
-1561930	21-077-026-00118-00007	62000	PASTOS PERMANENTES DE 5 O MAS AÑOS-SIN VARIEDAD	S	0,03
-1561929	21-077-026-00117-00001	62000	PASTOS PERMANENTES DE 5 O MAS AÑOS-SIN VARIEDAD	S	0,46
-1561928	21-077-026-00117-00001	62000	PASTOS PERMANENTES DE 5 O MAS AÑOS-SIN VARIEDAD	S	0,09
-1561927	21-077-026-00116-00001	62000	PASTOS PERMANENTES DE 5 O MAS AÑOS-SIN VARIEDAD	S	1,80
-1561926	21-077-026-00115-00001	62000	PASTOS PERMANENTES DE 5 O MAS AÑOS-SIN VARIEDAD	S	3,57
-1561925	21-077-026-00114-00004	62000	PASTOS PERMANENTES DE 5 O MAS AÑOS-SIN VARIEDAD	S	0,10
-1561924	21-077-026-00114-00001	62000	PASTOS PERMANENTES DE 5 O MAS AÑOS-SIN VARIEDAD	S	0,03
-1561923	21-077-026-00114-00001	62000	PASTOS PERMANENTES DE 5 O MAS AÑOS-SIN VARIEDAD	S	0,01
-1561922	21-077-026-00027-00001	62000	PASTOS PERMANENTES DE 5 O MAS AÑOS-SIN VARIEDAD	S	0,01
-1561921	21-077-026-00022-00007	62000	PASTOS PERMANENTES DE 5 O MAS AÑOS-SIN VARIEDAD	S	0,12
-1561920	21-077-026-00022-00004	62000	PASTOS PERMANENTES DE 5 O MAS AÑOS-SIN VARIEDAD	S	0,45
-741993	21-077-027-00014-00006	62000	PASTOS PERMANENTES DE 5 O MAS AÑOS-SIN VARIEDAD	S	24,05
-522320	21-077-027-00014-00016	62000	PASTOS PERMANENTES DE 5 O MAS AÑOS-SIN VARIEDAD	S	0,76
5257503	21-077-026-00022-00006	62000	PASTOS PERMANENTES DE 5 O MAS AÑOS-SIN VARIEDAD	S	6,60
5257517	21-077-026-00022-00007	62000	PASTOS PERMANENTES DE 5 O MAS AÑOS-SIN VARIEDAD	S	2,61
5257559	21-077-027-00014-00019	62000	PASTOS PERMANENTES DE 5 O MAS AÑOS-SIN VARIEDAD	S	0,19
5257585	21-077-027-00014-00002	62000	PASTOS PERMANENTES DE 5 O MAS AÑOS-SIN VARIEDAD	S	1,67

(1) Superficie declarada admisible ajustada con la superficie comprometida.
(2) Factor de penalización valorando el alcance para el tipo de compromiso.

Puede verificar la integridad de una copia de este documento mediante la lectura del código QR adjunto o mediante el acceso a la dirección <https://ws050.juntadeandalucia.es/verificarFirma> indicando el código de VERIFICACIÓN

FIRMADO POR	RAQUEL MARIA ESPIN CRESPO	17/12/2024	
VERIFICACIÓN	Pk2jm6UYDU9J72AMTZUYRN3GET48NG	PÁG. 6661/9349	

**Datos considerados para el Cálculo de la Carga Ganadera mínima y máxima del expediente****Recintos Determinados para el Cálculo de Garga Ganadera Máxima**

REF.	REFERENCIA SIGPAC	CULTIVO	DESCRIPCIÓN CULTIVO	SUP.	
				S/R	RESUELTA (ha)
5257597	21-077-027-00015-00006	62000	PASTOS PERMANENTES DE 5 O MAS AÑOS-SIN VARIEDAD	S	1,32
1700000006421291	21-077-026-00022-00005	62000	PASTOS PERMANENTES DE 5 O MAS AÑOS-SIN VARIEDAD	S	1,36
1700000006421300	21-077-027-00014-00006	62000	PASTOS PERMANENTES DE 5 O MAS AÑOS-SIN VARIEDAD	S	0,49
1700000006421303	21-077-027-00015-00007	62000	PASTOS PERMANENTES DE 5 O MAS AÑOS-SIN VARIEDAD	S	3,88
1700000006421306	21-077-026-00022-00008	62000	PASTOS PERMANENTES DE 5 O MAS AÑOS-SIN VARIEDAD	S	2,26
1700000006421307	21-077-027-00015-00003	62000	PASTOS PERMANENTES DE 5 O MAS AÑOS-SIN VARIEDAD	S	7,21
1700000006421309	21-077-026-00032-00001	62000	PASTOS PERMANENTES DE 5 O MAS AÑOS-SIN VARIEDAD	S	0,53
1700000006421310	21-077-026-00031-00001	62000	PASTOS PERMANENTES DE 5 O MAS AÑOS-SIN VARIEDAD	S	0,73
1700000006421312	21-077-026-00077-00001	62000	PASTOS PERMANENTES DE 5 O MAS AÑOS-SIN VARIEDAD	S	6,00

Incidencias de carga ganadera**INCIDENCIA DESCRIPCIÓN**

100407	Explotación solicitada no forma parte de ningún organismo de control autorizado para la producción ecológica en Andalucía o fecha de inscripción posterior al plazo establecido (Anexo I. Criterios de Subvencionabilidad. Orden 28 de marzo de 2023). Explotación:ES210780000184 Especie:PORCINO Explotación:ES210780000590 Especie:PORCINO
--------	--

(1) Superficie declarada admisible ajustada con la superficie comprometida.
(2) Factor de penalización valorando el alcance para el tipo de compromiso.

Puede verificar la integridad de una copia de este documento mediante la lectura del código QR adjunto o mediante el acceso a la dirección <https://ws050.juntadeandalucia.es/verificarFirma> indicando el código de VERIFICACIÓN

FIRMADO POR	RAQUEL MARIA ESPIN CRESPO	17/12/2024	
VERIFICACIÓN	Pk2jm6UYDU9J72AMTZUYRN3GET48NG	PÁG. 6662/9349	

**APELLIDOS Y NOMBRE / RAZÓN SOCIAL**

RIVERO APARICIO FRANCISCO JOSÉ

NIF

****5079*

EXPEDIENTE

1003758

ANUALIDAD DE PAGO

1ª

IMPORTES POR ANUALIDAD

	2023	2024	2025	2026	2027
IMPORTE MÁXIMO SUBVENCIONABLE	2.677,43 €	2.677,43 €	2.231,19 €	2.231,19 €	2.231,19 €
IMPORTE MEDIO DE TRANSFERENCIA (€/ha)	66,06 €	66,06 €	55,05 €	55,05 €	55,05 €

RESUMEN DE UNIDADES

Cód	GRUPO DE PAGO	Sup. Dec. Admisible (ha)	Sup. Comprometida (ha)	Sup. ajustada compromiso (1) (ha)	% sobredec.	Sup. Resuelta (ha)	Importe Declarado	Importe Topado	Importe Resuelto	Importe tras sobredec.
418	PASTOS ASOCIADOS A GANADERÍA ECOLÓGICA	40,53		40,53	0,00	40,53	3.995,45	2.677,43	2.677,43	2.677,43
TOTAL		40,53	40,53	40,53		40,53	3.995,45	2.677,43	2.677,43	2.677,43

APLICACIÓN DE REDUCCIONES Y PENALIZACIONES

GRUPO DE PAGO	Importe Calculado	Importe prereduc.	Criterios de subvencionabilidad y compromisos	Presentación tardía	Omisión declaración	Condicionidad	IMPORTE (Euros) RESUELTO
PASTOS ASOCIADOS A GANADERÍA	2.677,43	2.677,43	0,00	0,00	0,00	0,00	2.677,43
TOTAL	2.677,43	2.677,43					2.677,43

RESUMEN DE PAGOS**IMPORTE (Euros)**

	RESUELTO	FEADER	MAPA	CAPADR
PASTOS ASOCIADOS A GANADERÍA ECOLÓGICA - Pago realizado	2.677,43 €	2.275,82 €	262,66 €	138,95 €

RECINTOS RESUELTOS

REE	REFERENCIA SIGPAC	CULTIVO DESCRIPCIÓN CULTIVO	S/R G.PAGO	PEND. MEDIA (%)	SUP. DEC. ADMISIBLE (ha)	SUP. COMPROM. (ha)	SUP. AJUSTADA COMPROM. (1) (ha)	SUP. CONV. SIGPAC (ha)	SUP. CERTIF. (ha)	SUP. CAMPO (ha)	SUP. CAMPO DETER. CULT. DECLARADO (ha)	SUP. DEC. REDUCIDA (ha)	SUP. RESUELTA (ha)
4071687	21-007-009-00154-004	62000 PASTOS PERMANENTES DE 5 O MAS AÑOS-SIN VARIEDAD	S 418	26,70	12,24	12,24	12,24		12,24			12,24	12,24
4071690	21-007-009-00154-001	62000 PASTOS PERMANENTES DE 5 O MAS AÑOS-SIN VARIEDAD	S 418	18,80	24,95	24,95	24,95		24,95			24,95	24,95
4071692	21-007-009-00154-005	62000 PASTOS PERMANENTES DE 5 O MAS AÑOS-SIN VARIEDAD	S 418	5,50	1,41	1,41	1,41		1,41			1,41	1,41
4071693	21-007-009-00154-010	62000 PASTOS PERMANENTES DE 5 O MAS AÑOS-SIN VARIEDAD	S 418	8,20	1,20	1,20	1,20		1,20			1,20	1,20
4071694	21-007-009-00154-011	62000 PASTOS PERMANENTES DE 5 O MAS AÑOS-SIN VARIEDAD	S 418	13,40	0,25	0,25	0,25		0,25			0,25	0,25
4071699	21-007-009-00158-001	62000 PASTOS PERMANENTES DE 5 O MAS AÑOS-SIN VARIEDAD	S 418	17,50	0,26	0,26	0,26		0,58			0,26	0,26
4071702	21-007-009-00158-008	62000 PASTOS PERMANENTES DE 5 O MAS AÑOS-SIN VARIEDAD	S 418	13,80	0,09	0,09	0,09		0,19			0,09	0,09
4071704	21-007-009-00158-012	62000 PASTOS PERMANENTES DE 5 O MAS AÑOS-SIN VARIEDAD	S 418	5,60	0,13	0,13	0,13		0,17			0,13	0,13

INCIDENCIAS**INCIDENCIA DESCRIPCIÓN**

100407 Explotación solicitada no forma parte de ningún organismo de control autorizado para la producción ecológica en Andalucía o fecha de inscripción posterior al plazo establecido (Anexo I. Criterios de Subvencionabilidad. Orden 28 de marzo de 2023).
Explotación:ES210070000054 Especie:PORCINO

(1) Superficie declarada admisible ajustada con la superficie comprometida.
(2) Factor de penalización valorando el alcance para el tipo de compromiso.

Puede verificar la integridad de una copia de este documento mediante la lectura del código QR adjunto o mediante el acceso a la dirección <https://ws050.juntadeandalucia.es/verificarFirma> indicando el código de VERIFICACIÓN

FIRMADO POR

RAQUEL MARIA ESPIN CRESPO

17/12/2024

VERIFICACIÓN

Pk2jm6UYDU9J72AMTZUYRN3GET48NG

PÁG. 6663/9349



**Datos considerados para el Cálculo de la Carga Ganadera mínima y máxima del expediente**

Explotación	Especie	Inscrito en Sipea y Admisible	Ugm Calculada para CG Mínima	Ugm Calculada para CG Máxima
ES210070000054	BOVINA	SI	8,01	8,01
ES210070000054	PORCINO	NO	0,00	12,29
			8,01	20,30

Superficie determinada para Cálculo Carga Ganadera Mínima: 40,53 ha

Superficie determinada para Cálculo Carga Ganadera Máxima: 40,53 ha

Carga Ganadera Mínima Expediente: 0,20 ugm/ha

Carga Ganadera Máxima Expediente: 0,50 ugm/ha

Los importes del Grupo de Pago de pastos de este expediente han sido ajustados por no llegar a la carga ganadera mínima de 0,3

Recintos Determinados para el Cálculo de Garga Ganadera Mínima

REF.	REFERENCIA SIGPAC	CULTIVO	DESCRIPCIÓN CULTIVO	S/R	SUP. RESUELTA (ha)
4071687	21-007-009-00154-00004	62000	PASTOS PERMANENTES DE 5 O MAS AÑOS-SIN VARIEDAD	S	12,24
4071690	21-007-009-00154-00001	62000	PASTOS PERMANENTES DE 5 O MAS AÑOS-SIN VARIEDAD	S	24,95
4071692	21-007-009-00154-00005	62000	PASTOS PERMANENTES DE 5 O MAS AÑOS-SIN VARIEDAD	S	1,41
4071693	21-007-009-00154-00010	62000	PASTOS PERMANENTES DE 5 O MAS AÑOS-SIN VARIEDAD	S	1,20
4071694	21-007-009-00154-00011	62000	PASTOS PERMANENTES DE 5 O MAS AÑOS-SIN VARIEDAD	S	0,25
4071699	21-007-009-00158-00001	62000	PASTOS PERMANENTES DE 5 O MAS AÑOS-SIN VARIEDAD	S	0,26
4071702	21-007-009-00158-00008	62000	PASTOS PERMANENTES DE 5 O MAS AÑOS-SIN VARIEDAD	S	0,09
4071704	21-007-009-00158-00012	62000	PASTOS PERMANENTES DE 5 O MAS AÑOS-SIN VARIEDAD	S	0,13

Recintos Determinados para el Cálculo de Garga Ganadera Máxima

REF.	REFERENCIA SIGPAC	CULTIVO	DESCRIPCIÓN CULTIVO	S/R	SUP. RESUELTA (ha)
4071687	21-007-009-00154-00004	62000	PASTOS PERMANENTES DE 5 O MAS AÑOS-SIN VARIEDAD	S	12,24
4071690	21-007-009-00154-00001	62000	PASTOS PERMANENTES DE 5 O MAS AÑOS-SIN VARIEDAD	S	24,95
4071692	21-007-009-00154-00005	62000	PASTOS PERMANENTES DE 5 O MAS AÑOS-SIN VARIEDAD	S	1,41
4071693	21-007-009-00154-00010	62000	PASTOS PERMANENTES DE 5 O MAS AÑOS-SIN VARIEDAD	S	1,20
4071694	21-007-009-00154-00011	62000	PASTOS PERMANENTES DE 5 O MAS AÑOS-SIN VARIEDAD	S	0,25
4071699	21-007-009-00158-00001	62000	PASTOS PERMANENTES DE 5 O MAS AÑOS-SIN VARIEDAD	S	0,26
4071702	21-007-009-00158-00008	62000	PASTOS PERMANENTES DE 5 O MAS AÑOS-SIN VARIEDAD	S	0,09
4071704	21-007-009-00158-00012	62000	PASTOS PERMANENTES DE 5 O MAS AÑOS-SIN VARIEDAD	S	0,13

Incidencias de carga ganadera**INCIDENCIA DESCRIPCIÓN**

- 100407 Explotación solicitada no forma parte de ningún organismo de control autorizado para la producción ecológica en Andalucía o fecha de inscripción posterior al plazo establecido (Anexo I. Criterios de Subvencionabilidad. Orden 28 de marzo de 2023).
Explotación:ES210070000054 Especie:PORCINO

(1) Superficie declarada admisible ajustada con la superficie comprometida.
(2) Factor de penalización valorando el alcance para el tipo de compromiso.

Puede verificar la integridad de una copia de este documento mediante la lectura del código QR adjunto o mediante el acceso a la dirección <https://ws050.juntadeandalucia.es/verificarFirma> indicando el código de VERIFICACIÓN

FIRMADO POR

RAQUEL MARIA ESPIN CRESPO

17/12/2024

VERIFICACIÓN

Pk2jm6UYDU9J72AMTZUYRN3GET48NG

PÁG. 6664/9349



**APELLIDOS Y NOMBRE / RAZÓN SOCIAL**

ROBLES SALGUERO FRANCISCO MANUEL

NIF

***6088*

EXPEDIENTE

1107874

ANUALIDAD DE PAGO

1ª

IMPORTES POR ANUALIDAD

	2023	2024	2025	2026	2027
IMPORTE MÁXIMO SUBVENCIONABLE	223,13 €	223,13 €	185,94 €	185,94 €	185,94 €
IMPORTE MEDIO DE TRANSFERENCIA (€/ha)	181,41 €	181,41 €	151,17 €	151,17 €	151,17 €

RESUMEN DE UNIDADES

Cód	GRUPO DE PAGO	Sup. Dec. Admisible (ha)	Sup. Comprometida (ha)	Sup. ajustada compromiso (1) (ha)	% sobredec.	Sup. Resuelta (ha)	Importe Declarado	Importe Topado	Importe Resuelto	Importe tras sobredec.
416	HERBÁCEOS	1,23		1,23	0,00	1,23	223,13	223,13	223,13	223,13
TOTAL		1,23	1,23	1,23		1,23	223,13	223,13	223,13	223,13

APLICACIÓN DE REDUCCIONES Y PENALIZACIONES

GRUPO DE PAGO	Importe Calculado	Importe prereduc.	Criterios de subvencionabilidad y compromisos	Presentación tardía	Omisión declaración	Condicionalidad	IMPORTE (Euros) RESUELTO
HERBÁCEOS	223,13	223,13	0,00	0,00	0,00	0,00	223,13
TOTAL	223,13	223,13					223,13

RESUMEN DE PAGOS**IMPORTE (Euros)**

	RESUELTO	FEADER	MAPA	CAPADR
HERBÁCEOS - Pago realizado	223,13 €	189,66 €	21,89 €	11,58 €

RECINTOS RESUELTOS

REF.	REFERENCIA SIGPAC	CULTIVO	DESCRIPCIÓN CULTIVO	S/R G.PAGO	PEND. MEDIA (%)	SUP. DEC. ADMISIBLE (ha)	SUP. COMPROM. (ha)	SUP. AJUSTADA COMPR.(1) (ha)	SUP. CONY. SIGPAC (ha)	SUP. CERTIE (ha)	SUP. CAMPO (ha)	SUP. CAMPO DETER. CULT. DECLARADO (ha)	SUP. DEC. REDUCIDA (ha)	SUP. RESUELTA (ha)
5476770	21-076-011-00206-002	13010	TRITICALE-BONDADOSO	S	416	10,50	1,23	1,23	1,23	1,23			1,23	1,23

INCIDENCIAS**INCIDENCIA DESCRIPCIÓN**

100421 Recinto declarado por error para una operación de la 6503, que se ha corregido de oficio marcando la operación correcta, de acuerdo con la fecha de inscripción del recinto en la producción ecológica.
Ref:5476770 Recinto:21-076-011-00206-00002 Cultivo:13010 TRITICALE-BONDADOSO Secano

(1) Superficie declarada admisible ajustada con la superficie comprometida.
(2) Factor de penalización valorando el alcance para el tipo de compromiso.

Puede verificar la integridad de una copia de este documento mediante la lectura del código QR adjunto o mediante el acceso a la dirección <https://ws050.juntadeandalucia.es/verificarFirma> indicando el código de VERIFICACIÓN

FIRMADO POR

RAQUEL MARIA ESPIN CRESPO

17/12/2024

VERIFICACIÓN

Pk2jm6UYDU9J72AMTZUYRN3GET48NG

PÁG. 6665/9349



**APELLIDOS Y NOMBRE / RAZÓN SOCIAL**

RODA VELASCO JUAN LEOPOLDO

NIF

***6408*

EXPEDIENTE

1131712

ANUALIDAD DE PAGO

1ª

IMPORTE POR ANUALIDAD

	2023	2024	2025	2026	2027
IMPORTE MÁXIMO SUBVENCIONABLE	3.084,87 €	3.084,87 €	3.084,87 €	2.570,72 €	2.570,72 €
IMPORTE MEDIO DE TRANSFERENCIA (€/ha)	297,48 €	297,48 €	297,48 €	247,90 €	247,90 €

RESUMEN DE UNIDADES

Cód	GRUPO DE PAGO	Sup. Dec. Admisible (ha)	Sup. Comprometida (ha)	Sup. ajustada compromiso (1) (ha)	% sobredec.	Sup. Resuelta (ha)	Importe Declarado	Importe Topado	Importe Resuelto	Importe tras sobredec.
419	OLIVAR	10,37		10,37	0,00	10,37	3.084,87	3.084,87	3.084,87	3.084,87
TOTAL		10,37	10,37	10,37		10,37	3.084,87	3.084,87	3.084,87	3.084,87

APLICACIÓN DE REDUCCIONES Y PENALIZACIONES

GRUPO DE PAGO	Importe Calculado	Importe prereduc.	Criterios de subvencionabilidad y compromisos	Presentación tardía	Omisión declaración	Condicionalidad	IMPORTE (Euros) RESUELTO
OLIVAR	3.084,87	3.084,87	0,00	0,00	0,00	0,00	3.084,87
TOTAL	3.084,87	3.084,87					3.084,87

RESUMEN DE PAGOS**IMPORTE (Euros)**

	RESUELTO	FEADER	MAPA	CAPADR
OLIVAR - Pago realizado	3.084,87 €	2.622,14 €	302,63 €	160,10 €

RECINTOS RESUELTOS

REF.	REFERENCIA SIGPAC	CULTIVO DESCRIPCIÓN CULTIVO	S/R G.PAGO	PEND. MEDIA (%)	SUP. DEC. ADMISIBLE (ha)	SUP. COMPROM. (ha)	SUP. AJUSTADA COMPROM. (1) (ha)	SUP. CONY. SIGPAC (ha)	SUP. CERTIE (ha)	SUP. CAMPO (ha)	SUP. CAMPO DETER. CULT. DECLARADO (ha)	SUP. DEC. REDUCIDA (ha)	SUP. RESUELTA (ha)
-1089388	21-031-003-00172-002	101268 OLIVAR-PICO LIMON	S	419	6,00	0,98	0,98	0,98	0,98			0,98	0,98
-1089316	21-031-008-00146-014	101268 OLIVAR-PICO LIMON	S	419	7,00	0,09	0,09	0,09	0,09			0,09	0,09
-1089313	21-031-008-00146-003	101268 OLIVAR-PICO LIMON	S	419	7,10	0,31	0,31	0,31	0,31			0,31	0,31
-1089310	21-031-008-00146-005	101268 OLIVAR-PICO LIMON	S	419	6,00	0,34	0,34	0,34	0,34			0,34	0,34
-1089309	21-031-008-00146-007	101268 OLIVAR-PICO LIMON	S	419	8,50	0,19	0,19	0,19	0,19			0,19	0,19
-1089260	21-031-008-00146-009	101268 OLIVAR-PICO LIMON	S	419	14,70	0,05	0,05	0,05	0,05			0,05	0,05
-1089251	21-031-008-00146-006	101268 OLIVAR-PICO LIMON	S	419	14,30	4,82	4,82	4,82	4,82			4,82	4,82
5280811	21-031-003-00171-003	101268 OLIVAR-PICO LIMON	S	419	13,70	3,59	3,59	3,59	3,59			3,59	3,59

INCIDENCIAS**INCIDENCIA DESCRIPCIÓN**

- 100407 Explotación solicitada no forma parte de ningún organismo de control autorizado para la producción ecológica en Andalucía o fecha de inscripción posterior al plazo establecido (Anexo I. Criterios de Subvencionabilidad. Orden 28 de marzo de 2023).
Explotación:ES210280000074 Especie:PORCINO
- 100411 Recinto no admisible por no estar asociado en SIGGAN a una explotación ganadera (Artículo 10 de la Orden de 28 de marzo de 2023).
Ref:-1089308 Recinto:21-031-008-00146-00002 Cultivo:62000 PASTOS PERMANENTES DE 5 O MAS AÑOS-SIN VARIEDAD Secano
Ref:-1089253 Recinto:21-031-008-00146-00011 Cultivo:63000 PASTOS DE MENOS DE 5 AÑOS-SIN VARIEDAD Secano
Ref:-1089256 Recinto:21-031-008-00146-00012 Cultivo:63000 PASTOS DE MENOS DE 5 AÑOS-SIN VARIEDAD Secano
Ref:-1089258 Recinto:21-031-008-00146-00016 Cultivo:62000 PASTOS PERMANENTES DE 5 O MAS AÑOS-SIN VARIEDAD Secano
- 100424 Solicita recinto que no está comprometido para la operación.
Ref:-1089308 Recinto:21-031-008-00146-00002 Cultivo:62000 PASTOS PERMANENTES DE 5 O MAS AÑOS-SIN VARIEDAD Secano
Ref:-1089253 Recinto:21-031-008-00146-00011 Cultivo:63000 PASTOS DE MENOS DE 5 AÑOS-SIN VARIEDAD Secano
Ref:-1089256 Recinto:21-031-008-00146-00012 Cultivo:63000 PASTOS DE MENOS DE 5 AÑOS-SIN VARIEDAD Secano
Ref:-1089258 Recinto:21-031-008-00146-00016 Cultivo:62000 PASTOS PERMANENTES DE 5 O MAS AÑOS-SIN VARIEDAD Secano

(1) Superficie declarada admisible ajustada con la superficie comprometida.
(2) Factor de penalización valorando el alcance para el tipo de compromiso.

Puede verificar la integridad de una copia de este documento mediante la lectura del código QR adjunto o mediante el acceso a la dirección <https://ws050.juntadeandalucia.es/verificarFirma> indicando el código de VERIFICACIÓN

FIRMADO POR

RAQUEL MARIA ESPIN CRESPO

17/12/2024

VERIFICACIÓN

Pk2jm6UYDU9J72AMTZUYRN3GET48NG

PÁG. 6666/9349



**APELLIDOS Y NOMBRE / RAZÓN SOCIAL**

RODRIGUEZ BORRERO CESAR

NIF

****5573*

EXPEDIENTE

1073142

ANUALIDAD DE PAGO

1ª

IMPORTES POR ANUALIDAD

	2023	2024	2025	2026	2027
IMPORTE MÁXIMO SUBVENCIONABLE	2.212,14 €	2.212,14 €	1.843,45 €	1.843,45 €	1.843,45 €
IMPORTE MEDIO DE TRANSFERENCIA (€/ha)	98,58 €	98,58 €	82,15 €	82,15 €	82,15 €

RESUMEN DE UNIDADES

Cód	GRUPO DE PAGO	Sup. Dec. Admisible (ha)	Sup. Comprometida (ha)	Sup. ajustada compromiso (1) (ha)	% sobredec.	Sup. Resuelta (ha)	Importe Declarado	Importe Topado	Importe Resuelto	Importe tras sobredec.
418	PASTOS ASOCIADOS A GANADERÍA ECOLÓGICA	22,44		22,44	0,00	22,44	2.212,14	2.212,14	2.212,14	2.212,14
TOTAL		22,44	22,44	22,44		22,44	2.212,14	2.212,14	2.212,14	2.212,14

APLICACIÓN DE REDUCCIONES Y PENALIZACIONES

GRUPO DE PAGO	Importe Calculado	Importe prereduc.	Criterios de subvencionabilidad y compromisos	Presentación tardía	Omisión declaración	Condicionidad	IMPORTE (Euros) RESUELTO
PASTOS ASOCIADOS A GANADERÍA	2.212,14	2.212,14	0,00	0,00	0,00	0,00	2.212,14
TOTAL	2.212,14	2.212,14					2.212,14

RESUMEN DE PAGOS**IMPORTE (Euros)**

	RESUELTO	FEADER	MAPA	CAPADR
PASTOS ASOCIADOS A GANADERÍA ECOLÓGICA - Pago realizado	2.212,14 €	1.880,32 €	217,01 €	114,81 €

RECINTOS RESUELTOS

REE	REFERENCIA SIGPAC	CULTIVO	DESCRIPCIÓN CULTIVO	S/R	G.PAGO	PEND. MEDIA (%)	SUP. DEC. ADMISIBLE (ha)	SUP. COMPROM. (ha)	SUP. AJUSTADA COMPROM. (1) (ha)	SUP. CONV. SIGPAC (ha)	SUP. CERTIF. (ha)	SUP. CAMPO (ha)	SUP. CAMPO DETER. CULT. DECLARADO (ha)	SUP. DEC. REDUCIDA (ha)	SUP. RESUELTA (ha)
170000005835861	21-066-008-00030-002	62000	PASTOS PERMANENTES DE 5 O MAS AÑOS-SIN VARIEDAD	S	418	22,30	22,44	22,44	22,44		22,44			22,44	22,44

(1) Superficie declarada admisible ajustada con la superficie comprometida.
(2) Factor de penalización valorando el alcance para el tipo de compromiso.

Puede verificar la integridad de una copia de este documento mediante la lectura del código QR adjunto o mediante el acceso a la dirección <https://ws050.juntadeandalucia.es/verificarFirma> indicando el código de VERIFICACIÓN

FIRMADO POR

RAQUEL MARIA ESPIN CRESPO

17/12/2024

VERIFICACIÓN

Pk2jm6UYDU9J72AMTZUYRN3GET48NG

PÁG. 6667/9349



**INCIDENCIAS****INCIDENCIA DESCRIPCIÓN**

- 100407 Explotación solicitada no forma parte de ningún organismo de control autorizado para la producción ecológica en Andalucía o fecha de inscripción posterior al plazo establecido (Anexo I. Criterios de Subvencionabilidad. Orden 28 de marzo de 2023).
Explotación:ES21048000097 Especie:PORCINO
Explotación:ES21067000002 Especie:PORCINO
- 100410 Recinto no admisible por pertenecer a una explotación ganadera No inscrita en Sipea (Artículo 10 de la Orden de 28 de marzo de 2023).
Ref:170000005835870 Recinto:21-066-007-00131-00001 Cultivo:62000 PASTOS PERMANENTES DE 5 O MAS AÑOS-SIN VARIEDAD Secano Explotación:ES21067000002
Ref:170000005835856 Recinto:21-066-007-00132-00003 Cultivo:62000 PASTOS PERMANENTES DE 5 O MAS AÑOS-SIN VARIEDAD Secano Explotación:ES21067000002
Ref:170000005835859 Recinto:21-066-007-00132-00004 Cultivo:62000 PASTOS PERMANENTES DE 5 O MAS AÑOS-SIN VARIEDAD Secano Explotación:ES21067000002
Ref:170000005835860 Recinto:21-066-007-00133-00001 Cultivo:62000 PASTOS PERMANENTES DE 5 O MAS AÑOS-SIN VARIEDAD Secano Explotación:ES21067000002
Ref:-451969 Recinto:21-066-007-00133-00003 Cultivo:62000 PASTOS PERMANENTES DE 5 O MAS AÑOS-SIN VARIEDAD Secano Explotación:ES21067000002
Ref:170000005835857 Recinto:21-066-007-00134-00002 Cultivo:62000 PASTOS PERMANENTES DE 5 O MAS AÑOS-SIN VARIEDAD Secano Explotación:ES21067000002
Ref:170000005835864 Recinto:21-066-007-00134-00007 Cultivo:62000 PASTOS PERMANENTES DE 5 O MAS AÑOS-SIN VARIEDAD Secano Explotación:ES21067000002
Ref:170000005835863 Recinto:21-066-007-00134-00008 Cultivo:62000 PASTOS PERMANENTES DE 5 O MAS AÑOS-SIN VARIEDAD Secano Explotación:ES21067000002
Ref:170000005835862 Recinto:21-066-007-00135-00003 Cultivo:62000 PASTOS PERMANENTES DE 5 O MAS AÑOS-SIN VARIEDAD Secano Explotación:ES21067000002
Ref:170000005835869 Recinto:21-066-007-00135-00005 Cultivo:62000 PASTOS PERMANENTES DE 5 O MAS AÑOS-SIN VARIEDAD Secano Explotación:ES21067000002
Ref:170000005835852 Recinto:21-066-007-00135-00006 Cultivo:62000 PASTOS PERMANENTES DE 5 O MAS AÑOS-SIN VARIEDAD Secano Explotación:ES21067000002
Ref:170000005835855 Recinto:21-066-007-00145-00001 Cultivo:62000 PASTOS PERMANENTES DE 5 O MAS AÑOS-SIN VARIEDAD Secano Explotación:ES21067000002
Ref:170000005835851 Recinto:21-066-007-00147-00004 Cultivo:62000 PASTOS PERMANENTES DE 5 O MAS AÑOS-SIN VARIEDAD Secano Explotación:ES21067000002
Ref:5465585 Recinto:21-066-007-00147-00007 Cultivo:62000 PASTOS PERMANENTES DE 5 O MAS AÑOS-SIN VARIEDAD Secano Explotación:ES21067000002
Ref:170000005835865 Recinto:21-066-008-00019-00001 Cultivo:62000 PASTOS PERMANENTES DE 5 O MAS AÑOS-SIN VARIEDAD Secano Explotación:ES21067000002
- 100421 Recinto declarado por error para una operación de la 6503, que se ha corregido de oficio marcando la operación correcta, de acuerdo con la fecha de inscripción del recinto en la producción ecológica.
Ref:170000005835870 Recinto:21-066-007-00131-00001 Cultivo:62000 PASTOS PERMANENTES DE 5 O MAS AÑOS-SIN VARIEDAD Secano
Ref:170000005835856 Recinto:21-066-007-00132-00003 Cultivo:62000 PASTOS PERMANENTES DE 5 O MAS AÑOS-SIN VARIEDAD Secano
Ref:170000005835859 Recinto:21-066-007-00132-00004 Cultivo:62000 PASTOS PERMANENTES DE 5 O MAS AÑOS-SIN VARIEDAD Secano
Ref:170000005835860 Recinto:21-066-007-00133-00001 Cultivo:62000 PASTOS PERMANENTES DE 5 O MAS AÑOS-SIN VARIEDAD Secano
Ref:-451969 Recinto:21-066-007-00133-00003 Cultivo:62000 PASTOS PERMANENTES DE 5 O MAS AÑOS-SIN VARIEDAD Secano
Ref:170000005835857 Recinto:21-066-007-00134-00002 Cultivo:62000 PASTOS PERMANENTES DE 5 O MAS AÑOS-SIN VARIEDAD Secano
Ref:170000005835864 Recinto:21-066-007-00134-00007 Cultivo:62000 PASTOS PERMANENTES DE 5 O MAS AÑOS-SIN VARIEDAD Secano
Ref:170000005835863 Recinto:21-066-007-00134-00008 Cultivo:62000 PASTOS PERMANENTES DE 5 O MAS AÑOS-SIN VARIEDAD Secano
Ref:170000005835862 Recinto:21-066-007-00135-00003 Cultivo:62000 PASTOS PERMANENTES DE 5 O MAS AÑOS-SIN VARIEDAD Secano
Ref:170000005835869 Recinto:21-066-007-00135-00005 Cultivo:62000 PASTOS PERMANENTES DE 5 O MAS AÑOS-SIN VARIEDAD Secano
Ref:170000005835852 Recinto:21-066-007-00135-00006 Cultivo:62000 PASTOS PERMANENTES DE 5 O MAS AÑOS-SIN VARIEDAD Secano
Ref:170000005835855 Recinto:21-066-007-00145-00001 Cultivo:62000 PASTOS PERMANENTES DE 5 O MAS AÑOS-SIN VARIEDAD Secano
Ref:170000005835851 Recinto:21-066-007-00147-00004 Cultivo:62000 PASTOS PERMANENTES DE 5 O MAS AÑOS-SIN VARIEDAD Secano
Ref:5465585 Recinto:21-066-007-00147-00007 Cultivo:62000 PASTOS PERMANENTES DE 5 O MAS AÑOS-SIN VARIEDAD Secano
Ref:170000005835865 Recinto:21-066-008-00019-00001 Cultivo:62000 PASTOS PERMANENTES DE 5 O MAS AÑOS-SIN VARIEDAD Secano

(1) Superficie declarada admisible ajustada con la superficie comprometida.
(2) Factor de penalización valorando el alcance para el tipo de compromiso.

Puede verificar la integridad de una copia de este documento mediante la lectura del código QR adjunto o mediante el acceso a la dirección <https://ws050.juntadeandalucia.es/verificarFirma> indicando el código de VERIFICACIÓN

FIRMADO POR	RAQUEL MARIA ESPIN CRESPO	17/12/2024	
VERIFICACIÓN	Pk2jm6YUDU9J72AMTZUYRN3GET48NG	PÁG. 6668/9349	

**INCIDENCIAS****INCIDENCIA DESCRIPCIÓN**

100424	Ref:170000005835861 Recinto:21-066-008-00030-00002 Cultivo:62000 PASTOS PERMANENTES DE 5 O MAS AÑOS-SIN VARIEDAD Secano
	Solicita recinto que no está comprometido para la operación.
	Ref:170000005835870 Recinto:21-066-007-00131-00001 Cultivo:62000 PASTOS PERMANENTES DE 5 O MAS AÑOS-SIN VARIEDAD Secano
	Ref:170000005835856 Recinto:21-066-007-00132-00003 Cultivo:62000 PASTOS PERMANENTES DE 5 O MAS AÑOS-SIN VARIEDAD Secano
	Ref:170000005835859 Recinto:21-066-007-00132-00004 Cultivo:62000 PASTOS PERMANENTES DE 5 O MAS AÑOS-SIN VARIEDAD Secano
	Ref:170000005835860 Recinto:21-066-007-00133-00001 Cultivo:62000 PASTOS PERMANENTES DE 5 O MAS AÑOS-SIN VARIEDAD Secano
	Ref:-451969 Recinto:21-066-007-00133-00003 Cultivo:62000 PASTOS PERMANENTES DE 5 O MAS AÑOS-SIN VARIEDAD Secano
	Ref:170000005835857 Recinto:21-066-007-00134-00002 Cultivo:62000 PASTOS PERMANENTES DE 5 O MAS AÑOS-SIN VARIEDAD Secano
	Ref:170000005835864 Recinto:21-066-007-00134-00007 Cultivo:62000 PASTOS PERMANENTES DE 5 O MAS AÑOS-SIN VARIEDAD Secano
	Ref:170000005835863 Recinto:21-066-007-00134-00008 Cultivo:62000 PASTOS PERMANENTES DE 5 O MAS AÑOS-SIN VARIEDAD Secano
	Ref:170000005835862 Recinto:21-066-007-00135-00003 Cultivo:62000 PASTOS PERMANENTES DE 5 O MAS AÑOS-SIN VARIEDAD Secano
	Ref:170000005835869 Recinto:21-066-007-00135-00005 Cultivo:62000 PASTOS PERMANENTES DE 5 O MAS AÑOS-SIN VARIEDAD Secano
	Ref:170000005835852 Recinto:21-066-007-00135-00006 Cultivo:62000 PASTOS PERMANENTES DE 5 O MAS AÑOS-SIN VARIEDAD Secano
	Ref:170000005835855 Recinto:21-066-007-00145-00001 Cultivo:62000 PASTOS PERMANENTES DE 5 O MAS AÑOS-SIN VARIEDAD Secano
	Ref:170000005835851 Recinto:21-066-007-00147-00004 Cultivo:62000 PASTOS PERMANENTES DE 5 O MAS AÑOS-SIN VARIEDAD Secano
	Ref:5465585 Recinto:21-066-007-00147-00007 Cultivo:62000 PASTOS PERMANENTES DE 5 O MAS AÑOS-SIN VARIEDAD Secano
	Ref:170000005835865 Recinto:21-066-008-00019-00001 Cultivo:62000 PASTOS PERMANENTES DE 5 O MAS AÑOS-SIN VARIEDAD Secano

Datos considerados para el Cálculo de la Carga Ganadera mínima y máxima del expediente

Explotación	Especie	Inscrito en Sipea y	Ugm Calculada	Ugm Calculada
		Admisible	para CG Mínima	para CG Máxima
ES21048000097	PORCINO	NO	0,00	0,60
ES21067000002	PORCINO	NO	0,00	28,20
ES210670000093	BOVINA	SI	38,63	38,63
			38,63	67,43

Superficie determinada para Cálculo Carga Ganadera Mínima: 75,53 ha

Superficie determinada para Cálculo Carga Ganadera Máxima: 75,71 ha

Carga Ganadera Mínima Expediente: 0,51 ugm/ha

Carga Ganadera Máxima Expediente: 0,89 ugm/ha

Recintos Determinados para el Cálculo de Carga Ganadera Mínima

REF.	REFERENCIA SIGPAC	CULTIVO	DESCRIPCIÓN CULTIVO	S/R	SUP. RESUELTA (ha)
-451969	21-066-007-00133-00003	62000	PASTOS PERMANENTES DE 5 O MAS AÑOS-SIN VARIEDAD	S	0,13
5465585	21-066-007-00147-00007	62000	PASTOS PERMANENTES DE 5 O MAS AÑOS-SIN VARIEDAD	S	5,34
170000005835851	21-066-007-00147-00004	62000	PASTOS PERMANENTES DE 5 O MAS AÑOS-SIN VARIEDAD	S	0,17
170000005835852	21-066-007-00135-00006	62000	PASTOS PERMANENTES DE 5 O MAS AÑOS-SIN VARIEDAD	S	1,44
170000005835855	21-066-007-00145-00001	62000	PASTOS PERMANENTES DE 5 O MAS AÑOS-SIN VARIEDAD	S	0,27
170000005835856	21-066-007-00132-00003	62000	PASTOS PERMANENTES DE 5 O MAS AÑOS-SIN VARIEDAD	S	3,38
170000005835857	21-066-007-00134-00002	62000	PASTOS PERMANENTES DE 5 O MAS AÑOS-SIN VARIEDAD	S	7,27
170000005835859	21-066-007-00132-00004	62000	PASTOS PERMANENTES DE 5 O MAS AÑOS-SIN VARIEDAD	S	0,55

(1) Superficie declarada admisible ajustada con la superficie comprometida.
(2) Factor de penalización valorando el alcance para el tipo de compromiso.Puede verificar la integridad de una copia de este documento mediante la lectura del código QR adjunto o mediante el acceso a la dirección <https://ws050.juntadeandalucia.es/verificarFirma> indicando el código de VERIFICACIÓN

FIRMADO POR

RAQUEL MARIA ESPIN CRESPO

17/12/2024

VERIFICACIÓN

Pk2jm6UYDU9J72AMTZUYRN3GET48NG

PÁG. 6669/9349



**Datos considerados para el Cálculo de la Carga Ganadera mínima y máxima del expediente****Recintos Determinados para el Cálculo de Garga Ganadera Mínima**

REF.	REFERENCIA SIGPAC	CULTIVO	DESCRIPCIÓN CULTIVO	S/R	SUP.
					RESUELTA (ha)
170000005835860	21-066-007-00133-00001	62000	PASTOS PERMANENTES DE 5 O MAS AÑOS-SIN VARIEDAD	S	1,55
170000005835861	21-066-008-00030-00002	62000	PASTOS PERMANENTES DE 5 O MAS AÑOS-SIN VARIEDAD	S	22,44
170000005835862	21-066-007-00135-00003	62000	PASTOS PERMANENTES DE 5 O MAS AÑOS-SIN VARIEDAD	S	0,23
170000005835863	21-066-007-00134-00008	62000	PASTOS PERMANENTES DE 5 O MAS AÑOS-SIN VARIEDAD	S	0,30
170000005835864	21-066-007-00134-00007	62000	PASTOS PERMANENTES DE 5 O MAS AÑOS-SIN VARIEDAD	S	1,17
170000005835865	21-066-008-00019-00001	62000	PASTOS PERMANENTES DE 5 O MAS AÑOS-SIN VARIEDAD	S	29,62
170000005835869	21-066-007-00135-00005	62000	PASTOS PERMANENTES DE 5 O MAS AÑOS-SIN VARIEDAD	S	1,47
170000005835870	21-066-007-00131-00001	62000	PASTOS PERMANENTES DE 5 O MAS AÑOS-SIN VARIEDAD	S	0,20

Recintos Determinados para el Cálculo de Garga Ganadera Máxima

REF.	REFERENCIA SIGPAC	CULTIVO	DESCRIPCIÓN CULTIVO	S/R	SUP.
					RESUELTA (ha)
-1493622	21-066-008-09006-00004	62000	PASTOS PERMANENTES DE 5 O MAS AÑOS-SIN VARIEDAD	S	0,06
-1493621	21-066-008-09006-00002	62000	PASTOS PERMANENTES DE 5 O MAS AÑOS-SIN VARIEDAD	S	0,12
-451969	21-066-007-00133-00003	62000	PASTOS PERMANENTES DE 5 O MAS AÑOS-SIN VARIEDAD	S	0,13
5465585	21-066-007-00147-00007	62000	PASTOS PERMANENTES DE 5 O MAS AÑOS-SIN VARIEDAD	S	5,34
170000005835850	21-048-002-00338-00001	62000	PASTOS PERMANENTES DE 5 O MAS AÑOS-SIN VARIEDAD	S	0,00
170000005835851	21-066-007-00147-00004	62000	PASTOS PERMANENTES DE 5 O MAS AÑOS-SIN VARIEDAD	S	0,17
170000005835852	21-066-007-00135-00006	62000	PASTOS PERMANENTES DE 5 O MAS AÑOS-SIN VARIEDAD	S	1,44
170000005835855	21-066-007-00145-00001	62000	PASTOS PERMANENTES DE 5 O MAS AÑOS-SIN VARIEDAD	S	0,27
170000005835856	21-066-007-00132-00003	62000	PASTOS PERMANENTES DE 5 O MAS AÑOS-SIN VARIEDAD	S	3,38
170000005835857	21-066-007-00134-00002	62000	PASTOS PERMANENTES DE 5 O MAS AÑOS-SIN VARIEDAD	S	7,27
170000005835859	21-066-007-00132-00004	62000	PASTOS PERMANENTES DE 5 O MAS AÑOS-SIN VARIEDAD	S	0,55
170000005835860	21-066-007-00133-00001	62000	PASTOS PERMANENTES DE 5 O MAS AÑOS-SIN VARIEDAD	S	1,55
170000005835861	21-066-008-00030-00002	62000	PASTOS PERMANENTES DE 5 O MAS AÑOS-SIN VARIEDAD	S	22,44
170000005835862	21-066-007-00135-00003	62000	PASTOS PERMANENTES DE 5 O MAS AÑOS-SIN VARIEDAD	S	0,23
170000005835863	21-066-007-00134-00008	62000	PASTOS PERMANENTES DE 5 O MAS AÑOS-SIN VARIEDAD	S	0,30
170000005835864	21-066-007-00134-00007	62000	PASTOS PERMANENTES DE 5 O MAS AÑOS-SIN VARIEDAD	S	1,17
170000005835865	21-066-008-00019-00001	62000	PASTOS PERMANENTES DE 5 O MAS AÑOS-SIN VARIEDAD	S	29,62
170000005835869	21-066-007-00135-00005	62000	PASTOS PERMANENTES DE 5 O MAS AÑOS-SIN VARIEDAD	S	1,47
170000005835870	21-066-007-00131-00001	62000	PASTOS PERMANENTES DE 5 O MAS AÑOS-SIN VARIEDAD	S	0,20

Incidencias de carga ganadera**INCIDENCIA DESCRIPCIÓN**

100407	Explotación solicitada no forma parte de ningún organismo de control autorizado para la producción ecológica en Andalucía o fecha de inscripción posterior al plazo establecido (Anexo I. Criterios de Subvencionabilidad. Orden 28 de marzo de 2023). Explotación:ES21048000097 Especie:PORCINO Explotación:ES21067000002 Especie:PORCINO
--------	--

(1) Superficie declarada admisible ajustada con la superficie comprometida.
(2) Factor de penalización valorando el alcance para el tipo de compromiso.

Puede verificar la integridad de una copia de este documento mediante la lectura del código QR adjunto o mediante el acceso a la dirección <https://ws050.juntadeandalucia.es/verificarFirma> indicando el código de VERIFICACIÓN

FIRMADO POR	RAQUEL MARIA ESPIN CRESPO	17/12/2024	
VERIFICACIÓN	Pk2jm6UYDU9J72AMTZUYRN3GET48NG	PÁG. 6670/9349	

**APELLIDOS Y NOMBRE / RAZÓN SOCIAL**

RODRIGUEZ DELGADO JOSE EDUARDO

NIF

***4585*

EXPEDIENTE

1035326

ANUALIDAD DE PAGO

1ª

IMPORTE POR ANUALIDAD

	2023	2024	2025	2026	2027
IMPORTE MÁXIMO SUBVENCIONABLE	4.633,26 €	4.633,26 €	3.861,05 €	3.861,05 €	3.861,05 €
IMPORTE MEDIO DE TRANSFERENCIA (€/ha)	98,58 €	98,58 €	82,15 €	82,15 €	82,15 €

RESUMEN DE UNIDADES

Cód	GRUPO DE PAGO	Sup. Dec. Admisible (ha)	Sup. Comprometida (ha)	Sup. ajustada compromiso (1) (ha)	% sobredec.	Sup. Resuelta (ha)	Importe Declarado	Importe Topado	Importe Resuelto	Importe tras sobredec.
418	PASTOS ASOCIADOS A GANADERÍA ECOLÓGICA	47,04		47,00	0,00	47,00	4.633,26	4.633,26	4.633,26	4.633,26
TOTAL		47,04	47,00	47,00		47,00	4.633,26	4.633,26	4.633,26	4.633,26

APLICACIÓN DE REDUCCIONES Y PENALIZACIONES

GRUPO DE PAGO	Importe Calculado	Importe prereduc.	Criterios de subvencionabilidad y compromisos	Presentación tardía	Omisión declaración	Condicionidad	IMPORTE (Euros) RESUELTO
PASTOS ASOCIADOS A GANADERÍA	4.633,26	4.633,26	0,00	0,00	0,00	0,00	4.633,26
TOTAL	4.633,26	4.633,26					4.633,26

RESUMEN DE PAGOS**IMPORTE (Euros)**

	RESUELTO	FEADER	MAPA	CAPADR
PASTOS ASOCIADOS A GANADERÍA ECOLÓGICA - Pago realizado	4.633,26 €	3.938,27 €	454,52 €	240,47 €

RECINTOS RESUELTOS

REE	REFERENCIA SIGPAC	CULTIVO	DESCRIPCIÓN CULTIVO	S/R G.PAGO	PEND. MEDIA (%)	SUP. DEC. ADMISIBLE (ha)	SUP. COMPROM. (ha)	SUP. AJUSTADA COMPROM. (1) (ha)	SUP. CONV. SIGPAC (ha)	SUP. CERTIF. (ha)	SUP. CAMPO (ha)	SUP. CAMPO DETER. CULT. DECLARADO (ha)	SUP. DEC. REDUCIDA (ha)	SUP. RESUELTA (ha)
4091848	21-039-003-00038-001	62000	PASTOS PERMANENTES DE 5 O MAS AÑOS-SIN VARIEDAD	S 418	21,40	6,54	6,54	6,54		6,54			6,54	6,54
4091851	21-039-003-00039-001	62000	PASTOS PERMANENTES DE 5 O MAS AÑOS-SIN VARIEDAD	S 418	25,40	2,98	2,98	2,98		2,98			2,98	2,98
4091852	21-039-003-00039-002	62000	PASTOS PERMANENTES DE 5 O MAS AÑOS-SIN VARIEDAD	S 418	11,60	2,20	2,20	2,20		2,20			2,20	2,20
4091853	21-039-003-00039-005	62000	PASTOS PERMANENTES DE 5 O MAS AÑOS-SIN VARIEDAD	S 418	17,30	1,38	1,38	1,38		1,38			1,38	1,38
6835317	21-039-003-00034-004	62000	PASTOS PERMANENTES DE 5 O MAS AÑOS-SIN VARIEDAD	S 418	18,50	2,32	2,32	2,32		2,32			2,32	2,32
1700000006377932	21-039-002-00147-004	62000	PASTOS PERMANENTES DE 5 O MAS AÑOS-SIN VARIEDAD	S 418	22,50	1,16	1,16	1,16		1,16			1,16	1,16
1700000006377933	21-020-002-00150-002	62000	PASTOS PERMANENTES DE 5 O MAS AÑOS-SIN VARIEDAD	S 418	19,10	14,23	14,19	14,19		14,23			14,19	14,19
1700000006377934	21-039-002-00147-001	62000	PASTOS PERMANENTES DE 5 O MAS AÑOS-SIN VARIEDAD	S 418	27,40	6,54	6,54	6,54		6,54			6,54	6,54
1700000006377935	21-039-002-00147-007	62000	PASTOS PERMANENTES DE 5 O MAS AÑOS-SIN VARIEDAD	S 418	19,50	0,38	0,38	0,38		0,38			0,38	0,38
1700000006377939	21-039-003-00034-002	62000	PASTOS PERMANENTES DE 5 O MAS AÑOS-SIN VARIEDAD	S 418	18,10	1,38	1,38	1,38		1,38			1,38	1,38
1700000006377940	21-039-003-00035-002	62000	PASTOS PERMANENTES DE 5 O MAS AÑOS-SIN VARIEDAD	S 418	17,90	1,23	1,23	1,23		1,23			1,23	1,23
1700000006377941	21-039-003-00034-003	62000	PASTOS PERMANENTES DE 5 O MAS AÑOS-SIN VARIEDAD	S 418	19,40	1,88	1,88	1,88		1,88			1,88	1,88
1700000006377942	21-039-003-00034-001	62000	PASTOS PERMANENTES DE 5 O MAS AÑOS-SIN VARIEDAD	S 418	28,30	4,82	4,82	4,82		4,82			4,82	4,82

(1) Superficie declarada admisible ajustada con la superficie comprometida.
(2) Factor de penalización valorando el alcance para el tipo de compromiso.

Puede verificar la integridad de una copia de este documento mediante la lectura del código QR adjunto o mediante el acceso a la dirección <https://ws050.juntadeandalucia.es/verificarFirma> indicando el código de VERIFICACIÓN

FIRMADO POR

RAQUEL MARIA ESPIN CRESPO

17/12/2024

VERIFICACIÓN

Pk2jm6UYDU9J72AMTZUYRN3GET48NG

PÁG. 6671/9349



**INCIDENCIAS****INCIDENCIA DESCRIPCIÓN**

3790	Recinto declarado inactivo Ref:6015736 Recinto:21-020-001-00014-00001 Cultivo: - Ref:6015732 Recinto:21-020-001-00036-00001 Cultivo: - Ref:6015743 Recinto:21-039-001-00067-00002 Cultivo: - Ref:6015747 Recinto:21-039-001-00068-00001 Cultivo: -
4272	Verifica que las líneas de declaración de las Solicitudes Únicas no tienen solapes con la capa de Retroactividad Gráfica (ambas de la misma campaña) a nivel de expediente/línea de declaración gráfica de la solicitud. Ref:170000006377933 Recinto:21-020-002-00150-00002 Cultivo: - Agregado de la referencia del recinto.:0 Zona de la referencia del recinto.:0 Superficie solapada.:0,04 Id. Incid.:100991100
100402	Recinto solicitado no forma parte de ningún organismo de control autorizado para la producción ecológica en Andalucía o fecha de inscripción posterior al plazo establecido (Anexo I. Criterios de Subvencionabilidad. Orden 28 de marzo de 2023). Ref:6015736 Recinto:21-020-001-00014-00001 Cultivo:101007 OLIVAR-MANZANILLA Secano Ref:6015743 Recinto:21-039-001-00067-00002 Cultivo:101007 OLIVAR-MANZANILLA Secano
100407	Explotación solicitada no forma parte de ningún organismo de control autorizado para la producción ecológica en Andalucía o fecha de inscripción posterior al plazo establecido (Anexo I. Criterios de Subvencionabilidad. Orden 28 de marzo de 2023). Explotación:ES210200000154 Especie:PORCINO Explotación:ES210390000080 Especie:OVINA Explotación:ES210390000080 Especie:PORCINO
100411	Recinto no admisible por no estar asociado en SIGGAN a una explotación ganadera (Artículo 10 de la Orden de 28 de marzo de 2023). Ref:6015713 Recinto:21-039-003-00042-00001 Cultivo:62000 PASTOS PERMANENTES DE 5 O MAS AÑOS-SIN VARIEDAD Secano Ref:6835343 Recinto:21-039-003-00042-00002 Cultivo:62000 PASTOS PERMANENTES DE 5 O MAS AÑOS-SIN VARIEDAD Secano
100421	Recinto declarado por error para una operación de la 6503, que se ha corregido de oficio marcando la operación correcta, de acuerdo con la fecha de inscripción del recinto en la producción ecológica. Ref:170000006377933 Recinto:21-020-002-00150-00002 Cultivo:62000 PASTOS PERMANENTES DE 5 O MAS AÑOS-SIN VARIEDAD Secano
100424	Solicita recinto que no está comprometido para la operación. Ref:6015736 Recinto:21-020-001-00014-00001 Cultivo:101007 OLIVAR-MANZANILLA Secano Ref:6015732 Recinto:21-020-001-00036-00001 Cultivo:101007 OLIVAR-MANZANILLA Secano Ref:6015743 Recinto:21-039-001-00067-00002 Cultivo:101007 OLIVAR-MANZANILLA Secano Ref:6015747 Recinto:21-039-001-00068-00001 Cultivo:101007 OLIVAR-MANZANILLA Secano Ref:6015713 Recinto:21-039-003-00042-00001 Cultivo:62000 PASTOS PERMANENTES DE 5 O MAS AÑOS-SIN VARIEDAD Secano Ref:6835343 Recinto:21-039-003-00042-00002 Cultivo:62000 PASTOS PERMANENTES DE 5 O MAS AÑOS-SIN VARIEDAD Secano

Datos considerados para el Cálculo de la Carga Ganadera mínima y máxima del expediente

<u>Explotación</u>	<u>Especie</u>	<u>Inscrito en Sipea y Admisible</u>	<u>Ugm Calculada para CG Mínima</u>	<u>Ugm Calculada para CG Máxima</u>
ES210200000154	BOVINA	SI	17,86	17,86
ES210200000154	PORCINO	NO	0,00	0,18
ES210390000080	CAPRINA	SI	1,41	1,41
ES210390000080	OVINA	NO	0,00	1,86
ES210390000080	PORCINO	NO	0,00	32,64
ES210390000140	BOVINA	SI	7,95	7,95
ES210390000172	OVINA	SI	7,16	7,16
			34,38	69,06

Superficie determinada para Cálculo Carga Ganadera Mínima: 63,50 ha

Superficie determinada para Cálculo Carga Ganadera Máxima: 63,58 ha

Carga Ganadera Mínima Expediente: 0,54 ugm/ha

Carga Ganadera Máxima Expediente: 1,09 ugm/ha

Recintos Determinados para el Cálculo de Carga Ganadera Mínima

<u>REF.</u>	<u>REFERENCIA SIGPAC</u>	<u>CULTIVO</u>	<u>DESCRIPCIÓN CULTIVO</u>	<u>S/R</u>	<u>SUP. RESUELTA (ha)</u>
4091848	21-039-003-00038-00001	62000	PASTOS PERMANENTES DE 5 O MAS AÑOS-SIN VARIEDAD	S	6,54
4091851	21-039-003-00039-00001	62000	PASTOS PERMANENTES DE 5 O MAS AÑOS-SIN VARIEDAD	S	2,98

(1) Superficie declarada admisible ajustada con la superficie comprometida.
(2) Factor de penalización valorando el alcance para el tipo de compromiso.Puede verificar la integridad de una copia de este documento mediante la lectura del código QR adjunto o mediante el acceso a la dirección <https://ws050.juntadeandalucia.es/verificarFirma> indicando el código de VERIFICACIÓN

FIRMADO POR

RAQUEL MARIA ESPIN CRESPO

17/12/2024

VERIFICACIÓN

Pk2jm6UYDU9J72AMTZUYRN3GET48NG

PÁG. 6672/9349



**Datos considerados para el Cálculo de la Carga Ganadera mínima y máxima del expediente****Recintos Determinados para el Cálculo de Garga Ganadera Mínima**

REF.	REFERENCIA SIGPAC	CULTIVO	DESCRIPCIÓN CULTIVO	SUP.	
				S/R	RESUELTA (ha)
4091852	21-039-003-00039-00002	62000	PASTOS PERMANENTES DE 5 O MAS AÑOS-SIN VARIEDAD	S	2,20
4091853	21-039-003-00039-00005	62000	PASTOS PERMANENTES DE 5 O MAS AÑOS-SIN VARIEDAD	S	1,38
6015697	21-039-002-00104-00001	62000	PASTOS PERMANENTES DE 5 O MAS AÑOS-SIN VARIEDAD	S	2,29
6015700	21-039-002-00089-00001	62000	PASTOS PERMANENTES DE 5 O MAS AÑOS-SIN VARIEDAD	S	1,32
6015713	21-039-003-00042-00001	62000	PASTOS PERMANENTES DE 5 O MAS AÑOS-SIN VARIEDAD	S	5,03
6835240	21-039-002-00106-00001	62000	PASTOS PERMANENTES DE 5 O MAS AÑOS-SIN VARIEDAD	S	4,22
6835246	21-039-002-00104-00002	62000	PASTOS PERMANENTES DE 5 O MAS AÑOS-SIN VARIEDAD	S	1,78
6835317	21-039-003-00034-00004	62000	PASTOS PERMANENTES DE 5 O MAS AÑOS-SIN VARIEDAD	S	2,32
6835343	21-039-003-00042-00002	62000	PASTOS PERMANENTES DE 5 O MAS AÑOS-SIN VARIEDAD	S	1,86
1700000006377932	21-039-002-00147-00004	62000	PASTOS PERMANENTES DE 5 O MAS AÑOS-SIN VARIEDAD	S	1,16
1700000006377933	21-020-002-00150-00002	62000	PASTOS PERMANENTES DE 5 O MAS AÑOS-SIN VARIEDAD	S	14,19
1700000006377934	21-039-002-00147-00001	62000	PASTOS PERMANENTES DE 5 O MAS AÑOS-SIN VARIEDAD	S	6,54
1700000006377935	21-039-002-00147-00007	62000	PASTOS PERMANENTES DE 5 O MAS AÑOS-SIN VARIEDAD	S	0,38
1700000006377939	21-039-003-00034-00002	62000	PASTOS PERMANENTES DE 5 O MAS AÑOS-SIN VARIEDAD	S	1,38
1700000006377940	21-039-003-00035-00002	62000	PASTOS PERMANENTES DE 5 O MAS AÑOS-SIN VARIEDAD	S	1,23
1700000006377941	21-039-003-00034-00003	62000	PASTOS PERMANENTES DE 5 O MAS AÑOS-SIN VARIEDAD	S	1,88
1700000006377942	21-039-003-00034-00001	62000	PASTOS PERMANENTES DE 5 O MAS AÑOS-SIN VARIEDAD	S	4,82

Recintos Determinados para el Cálculo de Garga Ganadera Máxima

REF.	REFERENCIA SIGPAC	CULTIVO	DESCRIPCIÓN CULTIVO	SUP.	
				S/R	RESUELTA (ha)
4091848	21-039-003-00038-00001	62000	PASTOS PERMANENTES DE 5 O MAS AÑOS-SIN VARIEDAD	S	6,54
4091851	21-039-003-00039-00001	62000	PASTOS PERMANENTES DE 5 O MAS AÑOS-SIN VARIEDAD	S	2,98
4091852	21-039-003-00039-00002	62000	PASTOS PERMANENTES DE 5 O MAS AÑOS-SIN VARIEDAD	S	2,20
4091853	21-039-003-00039-00005	62000	PASTOS PERMANENTES DE 5 O MAS AÑOS-SIN VARIEDAD	S	1,38
4104751	21-039-002-00106-00002	62000	PASTOS PERMANENTES DE 5 O MAS AÑOS-SIN VARIEDAD	S	0,08
6015697	21-039-002-00104-00001	62000	PASTOS PERMANENTES DE 5 O MAS AÑOS-SIN VARIEDAD	S	2,29
6015700	21-039-002-00089-00001	62000	PASTOS PERMANENTES DE 5 O MAS AÑOS-SIN VARIEDAD	S	1,32
6015713	21-039-003-00042-00001	62000	PASTOS PERMANENTES DE 5 O MAS AÑOS-SIN VARIEDAD	S	5,03
6835240	21-039-002-00106-00001	62000	PASTOS PERMANENTES DE 5 O MAS AÑOS-SIN VARIEDAD	S	4,22
6835246	21-039-002-00104-00002	62000	PASTOS PERMANENTES DE 5 O MAS AÑOS-SIN VARIEDAD	S	1,78
6835317	21-039-003-00034-00004	62000	PASTOS PERMANENTES DE 5 O MAS AÑOS-SIN VARIEDAD	S	2,32
6835343	21-039-003-00042-00002	62000	PASTOS PERMANENTES DE 5 O MAS AÑOS-SIN VARIEDAD	S	1,86
1700000006377932	21-039-002-00147-00004	62000	PASTOS PERMANENTES DE 5 O MAS AÑOS-SIN VARIEDAD	S	1,16
1700000006377933	21-020-002-00150-00002	62000	PASTOS PERMANENTES DE 5 O MAS AÑOS-SIN VARIEDAD	S	14,19
1700000006377934	21-039-002-00147-00001	62000	PASTOS PERMANENTES DE 5 O MAS AÑOS-SIN VARIEDAD	S	6,54
1700000006377935	21-039-002-00147-00007	62000	PASTOS PERMANENTES DE 5 O MAS AÑOS-SIN VARIEDAD	S	0,38
1700000006377939	21-039-003-00034-00002	62000	PASTOS PERMANENTES DE 5 O MAS AÑOS-SIN VARIEDAD	S	1,38

(1) Superficie declarada admisible ajustada con la superficie comprometida.
(2) Factor de penalización valorando el alcance para el tipo de compromiso.

Puede verificar la integridad de una copia de este documento mediante la lectura del código QR adjunto o mediante el acceso a la dirección <https://ws050.juntadeandalucia.es/verificarFirma> indicando el código de VERIFICACIÓN

FIRMADO POR

RAQUEL MARIA ESPIN CRESPO

17/12/2024

VERIFICACIÓN

Pk2jm6UYDU9J72AMTZUYRN3GET48NG

PÁG. 6673/9349



**Datos considerados para el Cálculo de la Carga Ganadera mínima y máxima del expediente****Recintos Determinados para el Cálculo de Garga Ganadera Máxima**

REF.	REFERENCIA SIGPAC	CULTIVO	DESCRIPCIÓN CULTIVO	SUP.	
				S/R	RESUELTA (ha)
170000006377940	21-039-003-00035-00002	62000	PASTOS PERMANENTES DE 5 O MAS AÑOS-SIN VARIEDAD	S	1,23
170000006377941	21-039-003-00034-00003	62000	PASTOS PERMANENTES DE 5 O MAS AÑOS-SIN VARIEDAD	S	1,88
170000006377942	21-039-003-00034-00001	62000	PASTOS PERMANENTES DE 5 O MAS AÑOS-SIN VARIEDAD	S	4,82

Incidencias de carga ganadera**INCIDENCIA DESCRIPCIÓN**

4272	Verifica que las líneas de declaración de las Solicitudes Únicas no tienen solapes con la capa de Retroactividad Gráfica (ambas de la misma campaña) a nivel de expediente/línea de declaración gráfica de la solicitud. Ref:170000006377933 Recinto:21-020-002-00150-00002 Cultivo: - Agregado de la referencia del recinto.:0 Zona de la referencia del recinto.:0 Superficie solapada.:0,04 Id. Incid.:5079933
100407	Explotación solicitada no forma parte de ningún organismo de control autorizado para la producción ecológica en Andalucía o fecha de inscripción posterior al plazo establecido (Anexo I. Criterios de Subvencionabilidad. Orden 28 de marzo de 2023). Explotación:ES210200000154 Especie:PORCINO Explotación:ES210390000080 Especie:PORCINO Explotación:ES210390000080 Especie:OVINA

(1) Superficie declarada admisible ajustada con la superficie comprometida.
(2) Factor de penalización valorando el alcance para el tipo de compromiso.

Puede verificar la integridad de una copia de este documento mediante la lectura del código QR adjunto o mediante el acceso a la dirección <https://ws050.juntadeandalucia.es/verificarFirma> indicando el código de VERIFICACIÓN

FIRMADO POR	RAQUEL MARIA ESPIN CRESPO	17/12/2024	
VERIFICACIÓN	Pk2jm6UYDU9J72AMTZUYRN3GET48NG	PÁG. 6674/9349	



APELLIDOS Y NOMBRE / RAZÓN SOCIAL

RODRIGUEZ QUINTERO MACARENA

NIF
***9108*

EXPEDIENTE
1047852

ANUALIDAD DE PAGO
1ª

IMPORTE POR ANUALIDAD

	2023	2024	2025	2026	2027
IMPORTE MÁXIMO SUBVENCIONABLE	6.358,41 €	6.358,41 €	5.298,68 €	5.298,68 €	5.298,68 €
IMPORTE MEDIO DE TRANSFERENCIA (€/ha)	62,11 €	62,11 €	51,76 €	51,76 €	51,76 €

RESUMEN DE UNIDADES

Cód	GRUPO DE PAGO	Sup. Dec. Admisible (ha)	Sup. Comprometida (ha)	Sup. ajustada compromiso (1) (ha)	% sobredec.	Sup. Resuelta (ha)	Importe Declarado	Importe Topado	Importe Resuelto	Importe tras sobredec.
418	PASTOS ASOCIADOS A GANADERÍA ECOLÓGICA	102,38		102,38	0,00	102,38	9.013,17	6.358,41	6.358,41	6.358,41
TOTAL		102,38	102,38	102,38		102,38	9.013,17	6.358,41	6.358,41	6.358,41

APLICACIÓN DE REDUCCIONES Y PENALIZACIONES

GRUPO DE PAGO	Importe Calculado	Importe prerreduc.	Criterios de subvencionabilidad y compromisos	Presentación tardía	Omisión declaración	Condicionidad	IMPORTE (Euros) RESUELTO
PASTOS ASOCIADOS A GANADERÍA	6.358,41	6.358,41	0,00	0,00	1,00	0,00	6.294,83
TOTAL	6.358,41	6.358,41					6.294,83

RESUMEN DE PAGOS

	RESUELTO	FEADER	MAPA	CAPADR
PASTOS ASOCIADOS A GANADERÍA ECOLÓGICA - Pago realizado	6.294,83 €	5.350,61 €	617,52 €	326,70 €

RECINTOS RESUELTOS

REE	REFERENCIA SIGPAC	CULTIVO	DESCRIPCIÓN CULTIVO	S/R	G.PAGO	PEND. MEDIA (%)	SUP. DEC. ADMISIBLE (ha)	SUP. COMPROM. (ha)	SUP. AJUSTADA COMPROM. (1) (ha)	SUP. CONV. SIGPAC (ha)	SUP. CERTIF. (ha)	SUP. CAMPO (ha)	SUP. CAMPO DETER. CULT. DECLARADO (ha)	SUP. DEC. REDUCIDA (ha)	SUP. RESUELTA (ha)
-1019847	21-023-015-00040-015	62000	PASTOS PERMANENTES DE 5 O MAS AÑOS-SIN VARIEDAD	S	418	10,30	0,66	0,66	0,66		0,78			0,66	0,66
1700000005591704	21-023-013-00007-001	62000	PASTOS PERMANENTES DE 5 O MAS AÑOS-SIN VARIEDAD	S	418	11,60	0,38	0,38	0,38		0,38			0,38	0,38
1700000005591705	21-023-015-00040-008	62000	PASTOS PERMANENTES DE 5 O MAS AÑOS-SIN VARIEDAD	S	418	12,40	22,00	22,00	22,00		22,00			22,00	22,00
1700000005591706	21-023-015-00039-001	62000	PASTOS PERMANENTES DE 5 O MAS AÑOS-SIN VARIEDAD	S	418	11,40	0,16	0,16	0,16		0,19			0,16	0,16
1700000005591708	21-023-014-00031-001	62000	PASTOS PERMANENTES DE 5 O MAS AÑOS-SIN VARIEDAD	S	418	11,10	1,94	1,94	1,94		1,94			1,94	1,94
1700000005591709	21-023-014-00031-003	62000	PASTOS PERMANENTES DE 5 O MAS AÑOS-SIN VARIEDAD	S	418	21,20	5,39	5,39	5,39		5,39			5,39	5,39
1700000005591710	21-023-014-00031-006	62000	PASTOS PERMANENTES DE 5 O MAS AÑOS-SIN VARIEDAD	S	418	12,10	1,64	1,64	1,64		1,64			1,64	1,64
1700000005591711	21-023-014-00031-002	62000	PASTOS PERMANENTES DE 5 O MAS AÑOS-SIN VARIEDAD	S	418	16,20	2,71	2,71	2,71		2,71			2,71	2,71
1700000005591712	21-023-014-00032-002	62000	PASTOS PERMANENTES DE 5 O MAS AÑOS-SIN VARIEDAD	S	418	18,70	5,53	5,53	5,53		5,53			5,53	5,53
1700000005591715	21-023-013-00008-017	62000	PASTOS PERMANENTES DE 5 O MAS AÑOS-SIN VARIEDAD	S	418	12,80	4,29	4,29	4,29		4,29			4,29	4,29
1700000005591717	21-023-013-00008-009	62000	PASTOS PERMANENTES DE 5 O MAS AÑOS-SIN VARIEDAD	S	418	26,60	4,17	4,17	4,17		7,59			4,17	4,17
1700000005591718	21-023-014-00033-001	62000	PASTOS PERMANENTES DE 5 O MAS AÑOS-SIN VARIEDAD	S	418	14,20	1,10	1,10	1,10		1,10			1,10	1,10
1700000005591719	21-023-013-00008-016	62000	PASTOS PERMANENTES DE 5 O MAS AÑOS-SIN VARIEDAD	S	418	15,20	30,66	30,66	30,66		36,07			30,66	30,66
1700000005591721	21-023-013-00008-001	62000	PASTOS PERMANENTES DE 5 O MAS AÑOS-SIN VARIEDAD	S	418	12,00	3,67	3,67	3,67		3,67			3,67	3,67
1700000005591725	21-023-014-00030-004	62000	PASTOS PERMANENTES DE 5 O MAS AÑOS-SIN VARIEDAD	S	418	17,20	3,49	3,49	3,49		3,49			3,49	3,49
1700000005591726	21-023-014-00030-001	62000	PASTOS PERMANENTES DE 5 O MAS AÑOS-SIN VARIEDAD	S	418	18,40	14,59	14,59	14,59		14,59			14,59	14,59

(1) Superficie declarada admisible ajustada con la superficie comprometida.
(2) Factor de penalización valorando el alcance para el tipo de compromiso.

Puede verificar la integridad de una copia de este documento mediante la lectura del código QR adjunto o mediante el acceso a la dirección <https://ws050.juntadeandalucia.es/verificarFirma> indicando el código de VERIFICACIÓN

FIRMADO POR

RAQUEL MARIA ESPIN CRESPO

17/12/2024

VERIFICACIÓN

Pk2jm6UYDU9J72AMTZUYRN3GET48NG

PÁG. 6675/9349



**INCIDENCIAS****INCIDENCIA DESCRIPCIÓN**

- 256 Solicitud con recintos no declarados en campaña actual con una reducción por omisión de superficie superior al 3%
CÓDIGO PARA EL PORCENTAJE DE REDUCCIÓN POR OMISIÓN QUE CORRESPONDE A LA SOLICITUD:1
- 100411 Recinto no admisible por no estar asociado en SIGGAN a una explotación ganadera (Artículo 10 de la Orden de 28 de marzo de 2023).
Ref:4758673 Recinto:21-023-014-00010-00001 Cultivo:63000 PASTOS DE MENOS DE 5 AÑOS-SIN VARIEDAD Secano
Ref:1700000005591707 Recinto:21-023-014-00062-00001 Cultivo:62000 PASTOS PERMANENTES DE 5 O MAS AÑOS-SIN VARIEDAD Secano
Ref:1700000005591716 Recinto:21-023-014-00062-00004 Cultivo:62000 PASTOS PERMANENTES DE 5 O MAS AÑOS-SIN VARIEDAD Secano
Ref:4758675 Recinto:21-023-014-00063-00001 Cultivo:62000 PASTOS PERMANENTES DE 5 O MAS AÑOS-SIN VARIEDAD Secano
- 100421 Recinto declarado por error para una operación de la 6503, que se ha corregido de oficio marcando la operación correcta, de acuerdo con la fecha de inscripción del recinto en la producción ecológica.
Ref:1700000005591704 Recinto:21-023-013-00007-00001 Cultivo:62000 PASTOS PERMANENTES DE 5 O MAS AÑOS-SIN VARIEDAD Secano
Ref:1700000005591721 Recinto:21-023-013-00008-00001 Cultivo:62000 PASTOS PERMANENTES DE 5 O MAS AÑOS-SIN VARIEDAD Secano
Ref:1700000005591717 Recinto:21-023-013-00008-00009 Cultivo:62000 PASTOS PERMANENTES DE 5 O MAS AÑOS-SIN VARIEDAD Secano
Ref:1700000005591719 Recinto:21-023-013-00008-00016 Cultivo:62000 PASTOS PERMANENTES DE 5 O MAS AÑOS-SIN VARIEDAD Secano
Ref:1700000005591715 Recinto:21-023-013-00008-00017 Cultivo:62000 PASTOS PERMANENTES DE 5 O MAS AÑOS-SIN VARIEDAD Secano
Ref:4758673 Recinto:21-023-014-00010-00001 Cultivo:63000 PASTOS DE MENOS DE 5 AÑOS-SIN VARIEDAD Secano
Ref:1700000005591726 Recinto:21-023-014-00030-00001 Cultivo:62000 PASTOS PERMANENTES DE 5 O MAS AÑOS-SIN VARIEDAD Secano
Ref:1700000005591725 Recinto:21-023-014-00030-00004 Cultivo:62000 PASTOS PERMANENTES DE 5 O MAS AÑOS-SIN VARIEDAD Secano
Ref:1700000005591708 Recinto:21-023-014-00031-00001 Cultivo:62000 PASTOS PERMANENTES DE 5 O MAS AÑOS-SIN VARIEDAD Secano
Ref:1700000005591711 Recinto:21-023-014-00031-00002 Cultivo:62000 PASTOS PERMANENTES DE 5 O MAS AÑOS-SIN VARIEDAD Secano
Ref:1700000005591709 Recinto:21-023-014-00031-00003 Cultivo:62000 PASTOS PERMANENTES DE 5 O MAS AÑOS-SIN VARIEDAD Secano
Ref:1700000005591710 Recinto:21-023-014-00031-00006 Cultivo:62000 PASTOS PERMANENTES DE 5 O MAS AÑOS-SIN VARIEDAD Secano
Ref:1700000005591712 Recinto:21-023-014-00032-00002 Cultivo:62000 PASTOS PERMANENTES DE 5 O MAS AÑOS-SIN VARIEDAD Secano
Ref:1700000005591718 Recinto:21-023-014-00033-00001 Cultivo:62000 PASTOS PERMANENTES DE 5 O MAS AÑOS-SIN VARIEDAD Secano
Ref:1700000005591707 Recinto:21-023-014-00062-00001 Cultivo:62000 PASTOS PERMANENTES DE 5 O MAS AÑOS-SIN VARIEDAD Secano
Ref:1700000005591716 Recinto:21-023-014-00062-00004 Cultivo:62000 PASTOS PERMANENTES DE 5 O MAS AÑOS-SIN VARIEDAD Secano
Ref:4758675 Recinto:21-023-014-00063-00001 Cultivo:62000 PASTOS PERMANENTES DE 5 O MAS AÑOS-SIN VARIEDAD Secano
Ref:1700000005591706 Recinto:21-023-015-00039-00001 Cultivo:62000 PASTOS PERMANENTES DE 5 O MAS AÑOS-SIN VARIEDAD Secano
Ref:1700000005591705 Recinto:21-023-015-00040-00008 Cultivo:62000 PASTOS PERMANENTES DE 5 O MAS AÑOS-SIN VARIEDAD Secano
Ref:-1019847 Recinto:21-023-015-00040-00015 Cultivo:62000 PASTOS PERMANENTES DE 5 O MAS AÑOS-SIN VARIEDAD Secano
Ref:-468297 Recinto:21-074-006-00109-00001 Cultivo:62000 PASTOS PERMANENTES DE 5 O MAS AÑOS-SIN VARIEDAD Secano
Ref:-468296 Recinto:21-074-006-00110-00002 Cultivo:62000 PASTOS PERMANENTES DE 5 O MAS AÑOS-SIN VARIEDAD Secano
Ref:1700000005591730 Recinto:21-074-006-00112-00002 Cultivo:62000 PASTOS PERMANENTES DE 5 O MAS AÑOS-SIN VARIEDAD Secano
Ref:-1019848 Recinto:21-074-006-00144-00001 Cultivo:62000 PASTOS PERMANENTES DE 5 O MAS AÑOS-SIN VARIEDAD Secano
Ref:-1019849 Recinto:21-074-006-00144-00002 Cultivo:62000 PASTOS PERMANENTES DE 5 O MAS AÑOS-SIN VARIEDAD Secano
Ref:-1019850 Recinto:21-074-006-00144-00006 Cultivo:62000 PASTOS PERMANENTES DE 5 O MAS AÑOS-SIN VARIEDAD Secano
Ref:-1019851 Recinto:21-074-006-00145-00001 Cultivo:62000 PASTOS PERMANENTES DE 5 O MAS AÑOS-SIN VARIEDAD Secano
- 100424 Solicita recinto que no está comprometido para la operación.
Ref:4758673 Recinto:21-023-014-00010-00001 Cultivo:63000 PASTOS DE MENOS DE 5 AÑOS-SIN VARIEDAD Secano
Ref:1700000005591707 Recinto:21-023-014-00062-00001 Cultivo:62000 PASTOS PERMANENTES DE 5 O MAS AÑOS-SIN

(1) Superficie declarada admisible ajustada con la superficie comprometida.
(2) Factor de penalización valorando el alcance para el tipo de compromiso.

Puede verificar la integridad de una copia de este documento mediante la lectura del código QR adjunto o mediante el acceso a la dirección <https://ws050.juntadeandalucia.es/verificarFirma> indicando el código de VERIFICACIÓN

FIRMADO POR	RAQUEL MARIA ESPIN CRESPO	17/12/2024	
VERIFICACIÓN	Pk2jm6UYDU9J72AMTZUYRN3GET48NG	PÁG. 6676/9349	

**INCIDENCIAS****INCIDENCIA DESCRIPCIÓN**

	VARIEDAD Secano Ref:170000005591716 Recinto:21-023-014-00062-00004 Cultivo:62000 PASTOS PERMANENTES DE 5 O MAS AÑOS-SIN VARIEDAD Secano Ref:4758675 Recinto:21-023-014-00063-00001 Cultivo:62000 PASTOS PERMANENTES DE 5 O MAS AÑOS-SIN VARIEDAD Secano Ref:-468297 Recinto:21-074-006-00109-00001 Cultivo:62000 PASTOS PERMANENTES DE 5 O MAS AÑOS-SIN VARIEDAD Secano Ref:-468296 Recinto:21-074-006-00110-00002 Cultivo:62000 PASTOS PERMANENTES DE 5 O MAS AÑOS-SIN VARIEDAD Secano Ref:170000005591730 Recinto:21-074-006-00112-00002 Cultivo:62000 PASTOS PERMANENTES DE 5 O MAS AÑOS-SIN VARIEDAD Secano Ref:-1019848 Recinto:21-074-006-00144-00001 Cultivo:62000 PASTOS PERMANENTES DE 5 O MAS AÑOS-SIN VARIEDAD Secano Ref:-1019849 Recinto:21-074-006-00144-00002 Cultivo:62000 PASTOS PERMANENTES DE 5 O MAS AÑOS-SIN VARIEDAD Secano Ref:-1019850 Recinto:21-074-006-00144-00006 Cultivo:62000 PASTOS PERMANENTES DE 5 O MAS AÑOS-SIN VARIEDAD Secano Ref:-1019851 Recinto:21-074-006-00145-00001 Cultivo:62000 PASTOS PERMANENTES DE 5 O MAS AÑOS-SIN VARIEDAD Secano
100427	Recinto no admisible por estar asociado a una explotación intensiva en SIGGAN o que no pertenece al titular del expediente (Artículo 10 de la Orden de 28 de marzo de 2023). Ref:-468297 Recinto:21-074-006-00109-00001 Cultivo:62000 PASTOS PERMANENTES DE 5 O MAS AÑOS-SIN VARIEDAD Secano Explotación:ES210750000170 Ref:-468296 Recinto:21-074-006-00110-00002 Cultivo:62000 PASTOS PERMANENTES DE 5 O MAS AÑOS-SIN VARIEDAD Secano Explotación:ES210750000170 Ref:170000005591730 Recinto:21-074-006-00112-00002 Cultivo:62000 PASTOS PERMANENTES DE 5 O MAS AÑOS-SIN VARIEDAD Secano Explotación:ES210750000170 Ref:-1019848 Recinto:21-074-006-00144-00001 Cultivo:62000 PASTOS PERMANENTES DE 5 O MAS AÑOS-SIN VARIEDAD Secano Explotación:ES210750000170 Ref:-1019849 Recinto:21-074-006-00144-00002 Cultivo:62000 PASTOS PERMANENTES DE 5 O MAS AÑOS-SIN VARIEDAD Secano Explotación:ES210750000170 Ref:-1019850 Recinto:21-074-006-00144-00006 Cultivo:62000 PASTOS PERMANENTES DE 5 O MAS AÑOS-SIN VARIEDAD Secano Explotación:ES210750000170 Ref:-1019851 Recinto:21-074-006-00145-00001 Cultivo:62000 PASTOS PERMANENTES DE 5 O MAS AÑOS-SIN VARIEDAD Secano Explotación:ES210750000170

Datos considerados para el Cálculo de la Carga Ganadera mínima y máxima del expediente

<u>Explotación</u>	<u>Especie</u>	<u>Inscrito en Sipea y Admisible</u>	<u>Ugm Calculada para CG Mínima</u>	<u>Ugm Calculada para CG Máxima</u>
ES210230000177	OVINA	SI	25,04	25,04
			<u>25,04</u>	<u>25,04</u>

Superficie determinada para Cálculo Carga Ganadera Mínima: 134,47 ha

Superficie determinada para Cálculo Carga Ganadera Máxima: 134,47 ha

Carga Ganadera Mínima Expediente: 0,19 ugm/ha

Carga Ganadera Máxima Expediente: 0,19 ugm/ha

Los importes del Grupo de Pago de pastos de este expediente han sido ajustados por no llegar a la carga ganadera mínima de 0,3

Recintos Determinados para el Cálculo de Garga Ganadera Mínima

<u>REF.</u>	<u>REFERENCIA SIGPAC</u>	<u>CULTIVO</u>	<u>DESCRIPCIÓN CULTIVO</u>	<u>S/R</u>	<u>SUP. RESUELTA (ha)</u>
-1019851	21-074-006-00145-00001	62000	PASTOS PERMANENTES DE 5 O MAS AÑOS-SIN VARIEDAD	S	2,74
-1019850	21-074-006-00144-00006	62000	PASTOS PERMANENTES DE 5 O MAS AÑOS-SIN VARIEDAD	S	0,18
-1019849	21-074-006-00144-00002	62000	PASTOS PERMANENTES DE 5 O MAS AÑOS-SIN VARIEDAD	S	0,77
-1019848	21-074-006-00144-00001	62000	PASTOS PERMANENTES DE 5 O MAS AÑOS-SIN VARIEDAD	S	14,58
-1019847	21-023-015-00040-00015	62000	PASTOS PERMANENTES DE 5 O MAS AÑOS-SIN VARIEDAD	S	0,66
-468297	21-074-006-00109-00001	62000	PASTOS PERMANENTES DE 5 O MAS AÑOS-SIN VARIEDAD	S	1,34
-468296	21-074-006-00110-00002	62000	PASTOS PERMANENTES DE 5 O MAS AÑOS-SIN VARIEDAD	S	10,15
4758673	21-023-014-00010-00001	63000	PASTOS DE MENOS DE 5 AÑOS-SIN VARIEDAD	S	0,84
4758675	21-023-014-00063-00001	62000	PASTOS PERMANENTES DE 5 O MAS AÑOS-SIN VARIEDAD	S	0,50
170000005591704	21-023-013-00007-00001	62000	PASTOS PERMANENTES DE 5 O MAS AÑOS-SIN	S	0,38

(1) Superficie declarada admisible ajustada con la superficie comprometida.
(2) Factor de penalización valorando el alcance para el tipo de compromiso.Puede verificar la integridad de una copia de este documento mediante la lectura del código QR adjunto o mediante el acceso a la dirección <https://ws050.juntadeandalucia.es/verificarFirma> indicando el código de VERIFICACIÓN

FIRMADO POR

RAQUEL MARIA ESPIN CRESPO

17/12/2024

VERIFICACIÓN

Pk2jm6UYDU9J72AMTZUYRN3GET48NG

PÁG. 6677/9349



**Datos considerados para el Cálculo de la Carga Ganadera mínima y máxima del expediente****Recintos Determinados para el Cálculo de Garga Ganadera Mínima**

REF.	REFERENCIA SIGPAC	CULTIVO	DESCRIPCIÓN CULTIVO	S/R	SUP.
					RESUELTA (ha)
170000005591705	21-023-015-00040-00008	62000	PASTOS PERMANENTES DE 5 O MAS AÑOS-SIN VARIEDAD	S	22,00
170000005591706	21-023-015-00039-00001	62000	PASTOS PERMANENTES DE 5 O MAS AÑOS-SIN VARIEDAD	S	0,16
170000005591707	21-023-014-00062-00001	62000	PASTOS PERMANENTES DE 5 O MAS AÑOS-SIN VARIEDAD	S	0,17
170000005591708	21-023-014-00031-00001	62000	PASTOS PERMANENTES DE 5 O MAS AÑOS-SIN VARIEDAD	S	1,94
170000005591709	21-023-014-00031-00003	62000	PASTOS PERMANENTES DE 5 O MAS AÑOS-SIN VARIEDAD	S	5,39
170000005591710	21-023-014-00031-00006	62000	PASTOS PERMANENTES DE 5 O MAS AÑOS-SIN VARIEDAD	S	1,64
170000005591711	21-023-014-00031-00002	62000	PASTOS PERMANENTES DE 5 O MAS AÑOS-SIN VARIEDAD	S	2,71
170000005591712	21-023-014-00032-00002	62000	PASTOS PERMANENTES DE 5 O MAS AÑOS-SIN VARIEDAD	S	5,53
170000005591715	21-023-013-00008-00017	62000	PASTOS PERMANENTES DE 5 O MAS AÑOS-SIN VARIEDAD	S	4,29
170000005591716	21-023-014-00062-00004	62000	PASTOS PERMANENTES DE 5 O MAS AÑOS-SIN VARIEDAD	S	0,13
170000005591717	21-023-013-00008-00009	62000	PASTOS PERMANENTES DE 5 O MAS AÑOS-SIN VARIEDAD	S	4,17
170000005591718	21-023-014-00033-00001	62000	PASTOS PERMANENTES DE 5 O MAS AÑOS-SIN VARIEDAD	S	1,10
170000005591719	21-023-013-00008-00016	62000	PASTOS PERMANENTES DE 5 O MAS AÑOS-SIN VARIEDAD	S	30,66
170000005591721	21-023-013-00008-00001	62000	PASTOS PERMANENTES DE 5 O MAS AÑOS-SIN VARIEDAD	S	3,67
170000005591725	21-023-014-00030-00004	62000	PASTOS PERMANENTES DE 5 O MAS AÑOS-SIN VARIEDAD	S	3,49
170000005591726	21-023-014-00030-00001	62000	PASTOS PERMANENTES DE 5 O MAS AÑOS-SIN VARIEDAD	S	14,59
170000005591730	21-074-006-00112-00002	62000	PASTOS PERMANENTES DE 5 O MAS AÑOS-SIN VARIEDAD	S	0,69

Recintos Determinados para el Cálculo de Garga Ganadera Máxima

REF.	REFERENCIA SIGPAC	CULTIVO	DESCRIPCIÓN CULTIVO	S/R	SUP.
					RESUELTA (ha)
-1019851	21-074-006-00145-00001	62000	PASTOS PERMANENTES DE 5 O MAS AÑOS-SIN VARIEDAD	S	2,74
-1019850	21-074-006-00144-00006	62000	PASTOS PERMANENTES DE 5 O MAS AÑOS-SIN VARIEDAD	S	0,18
-1019849	21-074-006-00144-00002	62000	PASTOS PERMANENTES DE 5 O MAS AÑOS-SIN VARIEDAD	S	0,77
-1019848	21-074-006-00144-00001	62000	PASTOS PERMANENTES DE 5 O MAS AÑOS-SIN VARIEDAD	S	14,58
-1019847	21-023-015-00040-00015	62000	PASTOS PERMANENTES DE 5 O MAS AÑOS-SIN VARIEDAD	S	0,66
-468297	21-074-006-00109-00001	62000	PASTOS PERMANENTES DE 5 O MAS AÑOS-SIN VARIEDAD	S	1,34
-468296	21-074-006-00110-00002	62000	PASTOS PERMANENTES DE 5 O MAS AÑOS-SIN VARIEDAD	S	10,15
4758673	21-023-014-00010-00001	63000	PASTOS DE MENOS DE 5 AÑOS-SIN VARIEDAD	S	0,84
4758675	21-023-014-00063-00001	62000	PASTOS PERMANENTES DE 5 O MAS AÑOS-SIN VARIEDAD	S	0,50
170000005591704	21-023-013-00007-00001	62000	PASTOS PERMANENTES DE 5 O MAS AÑOS-SIN VARIEDAD	S	0,38
170000005591705	21-023-015-00040-00008	62000	PASTOS PERMANENTES DE 5 O MAS AÑOS-SIN VARIEDAD	S	22,00
170000005591706	21-023-015-00039-00001	62000	PASTOS PERMANENTES DE 5 O MAS AÑOS-SIN VARIEDAD	S	0,16
170000005591707	21-023-014-00062-00001	62000	PASTOS PERMANENTES DE 5 O MAS AÑOS-SIN VARIEDAD	S	0,17
170000005591708	21-023-014-00031-00001	62000	PASTOS PERMANENTES DE 5 O MAS AÑOS-SIN VARIEDAD	S	1,94
170000005591709	21-023-014-00031-00003	62000	PASTOS PERMANENTES DE 5 O MAS AÑOS-SIN VARIEDAD	S	5,39
170000005591710	21-023-014-00031-00006	62000	PASTOS PERMANENTES DE 5 O MAS AÑOS-SIN VARIEDAD	S	1,64

(1) Superficie declarada admisible ajustada con la superficie comprometida.
(2) Factor de penalización valorando el alcance para el tipo de compromiso.

Puede verificar la integridad de una copia de este documento mediante la lectura del código QR adjunto o mediante el acceso a la dirección <https://ws050.juntadeandalucia.es/verificarFirma> indicando el código de VERIFICACIÓN

FIRMADO POR

RAQUEL MARIA ESPIN CRESPO

17/12/2024

VERIFICACIÓN

Pk2jm6UYDU9J72AMTZUYRN3GET48NG

PÁG. 6678/9349



**Datos considerados para el Cálculo de la Carga Ganadera mínima y máxima del expediente****Recintos Determinados para el Cálculo de Garga Ganadera Máxima**

REF.	REFERENCIA SIGPAC	CULTIVO	DESCRIPCIÓN CULTIVO	SUP.	
				S/R	RESUELTA (ha)
1700000005591711	21-023-014-00031-00002	62000	PASTOS PERMANENTES DE 5 O MAS AÑOS-SIN VARIEDAD	S	2,71
1700000005591712	21-023-014-00032-00002	62000	PASTOS PERMANENTES DE 5 O MAS AÑOS-SIN VARIEDAD	S	5,53
1700000005591715	21-023-013-00008-00017	62000	PASTOS PERMANENTES DE 5 O MAS AÑOS-SIN VARIEDAD	S	4,29
1700000005591716	21-023-014-00062-00004	62000	PASTOS PERMANENTES DE 5 O MAS AÑOS-SIN VARIEDAD	S	0,13
1700000005591717	21-023-013-00008-00009	62000	PASTOS PERMANENTES DE 5 O MAS AÑOS-SIN VARIEDAD	S	4,17
1700000005591718	21-023-014-00033-00001	62000	PASTOS PERMANENTES DE 5 O MAS AÑOS-SIN VARIEDAD	S	1,10
1700000005591719	21-023-013-00008-00016	62000	PASTOS PERMANENTES DE 5 O MAS AÑOS-SIN VARIEDAD	S	30,66
1700000005591721	21-023-013-00008-00001	62000	PASTOS PERMANENTES DE 5 O MAS AÑOS-SIN VARIEDAD	S	3,67
1700000005591725	21-023-014-00030-00004	62000	PASTOS PERMANENTES DE 5 O MAS AÑOS-SIN VARIEDAD	S	3,49
1700000005591726	21-023-014-00030-00001	62000	PASTOS PERMANENTES DE 5 O MAS AÑOS-SIN VARIEDAD	S	14,59
1700000005591730	21-074-006-00112-00002	62000	PASTOS PERMANENTES DE 5 O MAS AÑOS-SIN VARIEDAD	S	0,69

(1) Superficie declarada admisible ajustada con la superficie comprometida.
(2) Factor de penalización valorando el alcance para el tipo de compromiso.

Puede verificar la integridad de una copia de este documento mediante la lectura del código QR adjunto o mediante el acceso a la dirección <https://ws050.juntadeandalucia.es/verificarFirma> indicando el código de VERIFICACIÓN

FIRMADO POR

RAQUEL MARIA ESPIN CRESPO

17/12/2024

VERIFICACIÓN

Pk2jm6UYDU9J72AMTZUYRN3GET48NG

PÁG. 6679/9349



**APELLIDOS Y NOMBRE / RAZÓN SOCIAL**
RODRIGUEZ-VIZCAINO MURUBE IGNACIO**NIF**
8122EXPEDIENTE**
1026826**ANUALIDAD DE PAGO**
1ª**IMPORTE POR ANUALIDAD**

	2023	2024	2025	2026	2027
IMPORTE MÁXIMO SUBVENCIONABLE	3.939,26 €	3.939,26 €	3.282,71 €	3.282,71 €	3.282,71 €
IMPORTE MEDIO DE TRANSFERENCIA (€/ha)	75,92 €	75,92 €	63,26 €	63,26 €	63,26 €

RESUMEN DE UNIDADES

Cód	GRUPO DE PAGO	Sup. Dec. Admisible (ha)	Sup. Comprometida (ha)	Sup. ajustada compromiso (1) (ha)	% sobredec.	Sup. Resuelta (ha)	Importe Declarado	Importe Topado	Importe Resuelto	Importe tras sobredec.
418	PASTOS ASOCIADOS A GANADERÍA ECOLÓGICA	51,89		51,89	0,00	51,89	5.115,32	3.939,26	3.939,26	3.939,26
TOTAL		51,89	51,89	51,89		51,89	5.115,32	3.939,26	3.939,26	3.939,26

APLICACIÓN DE REDUCCIONES Y PENALIZACIONES

GRUPO DE PAGO	Importe Calculado	Importe prereduc.	Criterios de subvencionabilidad y compromisos	Presentación tardía	Omisión declaración	Condicionidad	IMPORTE (Euros) RESUELTO
PASTOS ASOCIADOS A GANADERÍA	3.939,26	3.939,26	0,00	0,00	0,00	0,00	3.939,26
TOTAL	3.939,26	3.939,26					3.939,26

RESUMEN DE PAGOS**IMPORTE (Euros)**

	RESUELTO	FEADER	MAPA	CAPADR
PASTOS ASOCIADOS A GANADERÍA ECOLÓGICA - Pago realizado	3.939,26 €	3.348,37 €	386,44 €	204,45 €

RECINTOS RESUELTOS

REE	REFERENCIA SIGPAC	CULTIVO	DESCRIPCIÓN CULTIVO	S/R G.PAGO	PEND. MEDIA (%)	SUP. DEC. ADMISIBLE (ha)	SUP. COMPROM. (ha)	SUP. AJUSTADA COMPROM. (1) (ha)	SUP. CONV. SIGPAC (ha)	SUP. CERTIF. (ha)	SUP. CAMPO (ha)	SUP. CAMPO DETER. CULT. DECLARADO (ha)	SUP. DEC. REDUCIDA (ha)	SUP. RESUELTA (ha)
5213277	21-071-020-00038-001	62000	PASTOS PERMANENTES DE 5 O MAS AÑOS-SIN VARIEDAD	S 418	14,10	8,14	8,14	8,14		8,14			8,14	8,14
5213278	21-071-020-00039-001	62000	PASTOS PERMANENTES DE 5 O MAS AÑOS-SIN VARIEDAD	S 418	8,50	0,66	0,66	0,66		0,66			0,66	0,66
5213280	21-071-020-00042-001	62000	PASTOS PERMANENTES DE 5 O MAS AÑOS-SIN VARIEDAD	S 418	6,90	0,77	0,77	0,77		0,77			0,77	0,77
5213281	21-071-020-00043-001	62000	PASTOS PERMANENTES DE 5 O MAS AÑOS-SIN VARIEDAD	S 418	7,70	2,76	2,76	2,76		5,01			2,76	2,76
5213282	21-071-020-00044-003	62000	PASTOS PERMANENTES DE 5 O MAS AÑOS-SIN VARIEDAD	S 418	15,70	36,91	36,91	36,91		56,78			36,91	36,91
5213292	21-071-020-00046-001	62000	PASTOS PERMANENTES DE 5 O MAS AÑOS-SIN VARIEDAD	S 418	7,50	1,40	1,40	1,40		4,00			1,40	1,40
5213295	21-071-020-00047-001	62000	PASTOS PERMANENTES DE 5 O MAS AÑOS-SIN VARIEDAD	S 418	26,80	0,22	0,22	0,22		0,40			0,22	0,22
5213297	21-071-005-00006-001	62000	PASTOS PERMANENTES DE 5 O MAS AÑOS-SIN VARIEDAD	S 418	30,00	1,03	1,03	1,03		1,87			1,03	1,03

INCIDENCIAS**INCIDENCIA DESCRIPCIÓN**

- 100402 Recinto solicitado no forma parte de ningún organismo de control autorizado para la producción ecológica en Andalucía o fecha de inscripción posterior al plazo establecido (Anexo I. Criterios de Subvencionabilidad. Orden 28 de marzo de 2023).
Ref:-1546619 Recinto:21-071-020-00079-00003 Cultivo:62000 PASTOS PERMANENTES DE 5 O MAS AÑOS-SIN VARIEDAD Secano
Ref:-1546620 Recinto:21-071-020-00079-00004 Cultivo:62000 PASTOS PERMANENTES DE 5 O MAS AÑOS-SIN VARIEDAD Secano
- 100407 Explotación solicitada no forma parte de ningún organismo de control autorizado para la producción ecológica en Andalucía o fecha de inscripción posterior al plazo establecido (Anexo I. Criterios de Subvencionabilidad. Orden 28 de marzo de 2023).
Explotación:ES210720000432 Especie:OVINA
Explotación:ES210720000432 Especie:PORCINO
- 100411 Recinto no admisible por no estar asociado en SIGGAN a una explotación ganadera (Artículo 10 de la Orden de 28 de marzo de 2023).
Ref:5241922 Recinto:21-071-008-00008-00001 Cultivo:62000 PASTOS PERMANENTES DE 5 O MAS AÑOS-SIN VARIEDAD Secano
- 100424 Solicita recinto que no está comprometido para la operación.
Ref:5241922 Recinto:21-071-008-00008-00001 Cultivo:62000 PASTOS PERMANENTES DE 5 O MAS AÑOS-SIN VARIEDAD Secano
Ref:-1546619 Recinto:21-071-020-00079-00003 Cultivo:62000 PASTOS PERMANENTES DE 5 O MAS AÑOS-SIN VARIEDAD Secano
Ref:-1546620 Recinto:21-071-020-00079-00004 Cultivo:62000 PASTOS PERMANENTES DE 5 O MAS AÑOS-SIN VARIEDAD Secano

(1) Superficie declarada admisible ajustada con la superficie comprometida.
(2) Factor de penalización valorando el alcance para el tipo de compromiso.

Puede verificar la integridad de una copia de este documento mediante la lectura del código QR adjunto o mediante el acceso a la dirección <https://ws050.juntadeandalucia.es/verificarFirma> indicando el código de VERIFICACIÓN

FIRMADO POR

RAQUEL MARIA ESPIN CRESPO

17/12/2024

VERIFICACIÓN

Pk2jm6UYDU9J72AMTZUYRN3GET48NG

PÁG. 6680/9349



**Datos considerados para el Cálculo de la Carga Ganadera mínima y máxima del expediente**

Explotación	Especie	Inscrito en Sipea y Admisible	Ugm Calculada para CG Mínima	Ugm Calculada para CG Máxima
ES210720000432	BOVINA	SI	34,06	34,06
ES210720000432	OVINA	NO	0,00	3,00
ES210720000432	PORCINO	NO	0,00	24,40
			34,06	61,46

Superficie determinada para Cálculo Carga Ganadera Mínima: 151,10 ha

Superficie determinada para Cálculo Carga Ganadera Máxima: 153,61 ha

Los importes del Grupo de Pago de pastos de este expediente han sido ajustados por no llegar a la carga ganadera mínima de 0,3

Carga Ganadera Mínima Expediente: 0,23 ugm/ha

Carga Ganadera Máxima Expediente: 0,40 ugm/ha

Recintos Determinados para el Cálculo de Garga Ganadera Mínima

REF.	REFERENCIA SIGPAC	CULTIVO	DESCRIPCIÓN CULTIVO	S/R	SUP. RESUELTA (ha)
5213277	21-071-020-00038-00001	62000	PASTOS PERMANENTES DE 5 O MAS AÑOS-SIN VARIEDAD	S	8,14
5213278	21-071-020-00039-00001	62000	PASTOS PERMANENTES DE 5 O MAS AÑOS-SIN VARIEDAD	S	0,66
5213280	21-071-020-00042-00001	62000	PASTOS PERMANENTES DE 5 O MAS AÑOS-SIN VARIEDAD	S	0,77
5213281	21-071-020-00043-00001	62000	PASTOS PERMANENTES DE 5 O MAS AÑOS-SIN VARIEDAD	S	2,76
5213282	21-071-020-00044-00003	62000	PASTOS PERMANENTES DE 5 O MAS AÑOS-SIN VARIEDAD	S	36,91
5213292	21-071-020-00046-00001	62000	PASTOS PERMANENTES DE 5 O MAS AÑOS-SIN VARIEDAD	S	1,40
5213295	21-071-020-00047-00001	62000	PASTOS PERMANENTES DE 5 O MAS AÑOS-SIN VARIEDAD	S	0,22
5213297	21-071-005-00006-00001	62000	PASTOS PERMANENTES DE 5 O MAS AÑOS-SIN VARIEDAD	S	1,03
5241922	21-071-008-00008-00001	62000	PASTOS PERMANENTES DE 5 O MAS AÑOS-SIN VARIEDAD	S	0,74
1700000004859149	21-071-020-00019-00001	62000	PASTOS PERMANENTES DE 5 O MAS AÑOS-SIN VARIEDAD	S	12,55
1700000004859150	21-071-020-00064-00001	62000	PASTOS PERMANENTES DE 5 O MAS AÑOS-SIN VARIEDAD	S	0,34
1700000004859151	21-071-020-00045-00001	62000	PASTOS PERMANENTES DE 5 O MAS AÑOS-SIN VARIEDAD	S	39,99
1700000004859152	21-071-020-00019-00002	62000	PASTOS PERMANENTES DE 5 O MAS AÑOS-SIN VARIEDAD	S	3,96
1700000004859153	21-071-020-00022-00001	62000	PASTOS PERMANENTES DE 5 O MAS AÑOS-SIN VARIEDAD	S	9,81
1700000004859154	21-071-020-00022-00004	62000	PASTOS PERMANENTES DE 5 O MAS AÑOS-SIN VARIEDAD	S	2,96
1700000004859155	21-071-020-00022-00005	62000	PASTOS PERMANENTES DE 5 O MAS AÑOS-SIN VARIEDAD	S	8,23
1700000004859156	21-071-020-00037-00002	62000	PASTOS PERMANENTES DE 5 O MAS AÑOS-SIN VARIEDAD	S	4,01
1700000004859157	21-071-020-00075-00003	62000	PASTOS PERMANENTES DE 5 O MAS AÑOS-SIN VARIEDAD	S	5,11
1700000004859158	21-071-020-00075-00004	62000	PASTOS PERMANENTES DE 5 O MAS AÑOS-SIN VARIEDAD	S	1,69
1700000004859159	21-071-020-00037-00004	62000	PASTOS PERMANENTES DE 5 O MAS AÑOS-SIN VARIEDAD	S	2,58
1700000004859160	21-071-020-00022-00002	62000	PASTOS PERMANENTES DE 5 O MAS AÑOS-SIN VARIEDAD	S	6,79
1700000004859161	21-071-020-00045-00004	62000	PASTOS PERMANENTES DE 5 O MAS AÑOS-SIN VARIEDAD	S	0,34
1700000004859162	21-071-020-00045-00006	62000	PASTOS PERMANENTES DE 5 O MAS AÑOS-SIN VARIEDAD	S	0,11

Recintos Determinados para el Cálculo de Garga Ganadera Máxima

REF.	REFERENCIA SIGPAC	CULTIVO	DESCRIPCIÓN CULTIVO	S/R	SUP. RESUELTA (ha)
-1546620	21-071-020-00079-00004	62000	PASTOS PERMANENTES DE 5 O MAS AÑOS-SIN VARIEDAD	S	1,20
-1546619	21-071-020-00079-00003	62000	PASTOS PERMANENTES DE 5 O MAS AÑOS-SIN VARIEDAD	S	1,31
5213277	21-071-020-00038-00001	62000	PASTOS PERMANENTES DE 5 O MAS AÑOS-SIN VARIEDAD	S	8,14

(1) Superficie declarada admisible ajustada con la superficie comprometida.
(2) Factor de penalización valorando el alcance para el tipo de compromiso.Puede verificar la integridad de una copia de este documento mediante la lectura del código QR adjunto o mediante el acceso a la dirección <https://ws050.juntadeandalucia.es/verificarFirma> indicando el código de VERIFICACIÓN

FIRMADO POR

RAQUEL MARIA ESPIN CRESPO

17/12/2024

VERIFICACIÓN

Pk2jm6UYDU9J72AMTZUYRN3GET48NG

PÁG. 6681/9349



**Datos considerados para el Cálculo de la Carga Ganadera mínima y máxima del expediente****Recintos Determinados para el Cálculo de Garga Ganadera Máxima**

REF.	REFERENCIA SIGPAC	CULTIVO	DESCRIPCIÓN CULTIVO	SUP.	
				S/R	RESUELTA (ha)
5213278	21-071-020-00039-00001	62000	PASTOS PERMANENTES DE 5 O MAS AÑOS-SIN VARIEDAD	S	0,66
5213280	21-071-020-00042-00001	62000	PASTOS PERMANENTES DE 5 O MAS AÑOS-SIN VARIEDAD	S	0,77
5213281	21-071-020-00043-00001	62000	PASTOS PERMANENTES DE 5 O MAS AÑOS-SIN VARIEDAD	S	2,76
5213282	21-071-020-00044-00003	62000	PASTOS PERMANENTES DE 5 O MAS AÑOS-SIN VARIEDAD	S	36,91
5213292	21-071-020-00046-00001	62000	PASTOS PERMANENTES DE 5 O MAS AÑOS-SIN VARIEDAD	S	1,40
5213295	21-071-020-00047-00001	62000	PASTOS PERMANENTES DE 5 O MAS AÑOS-SIN VARIEDAD	S	0,22
5213297	21-071-005-00006-00001	62000	PASTOS PERMANENTES DE 5 O MAS AÑOS-SIN VARIEDAD	S	1,03
5241922	21-071-008-00008-00001	62000	PASTOS PERMANENTES DE 5 O MAS AÑOS-SIN VARIEDAD	S	0,74
1700000004859149	21-071-020-00019-00001	62000	PASTOS PERMANENTES DE 5 O MAS AÑOS-SIN VARIEDAD	S	12,55
1700000004859150	21-071-020-00064-00001	62000	PASTOS PERMANENTES DE 5 O MAS AÑOS-SIN VARIEDAD	S	0,34
1700000004859151	21-071-020-00045-00001	62000	PASTOS PERMANENTES DE 5 O MAS AÑOS-SIN VARIEDAD	S	39,99
1700000004859152	21-071-020-00019-00002	62000	PASTOS PERMANENTES DE 5 O MAS AÑOS-SIN VARIEDAD	S	3,96
1700000004859153	21-071-020-00022-00001	62000	PASTOS PERMANENTES DE 5 O MAS AÑOS-SIN VARIEDAD	S	9,81
1700000004859154	21-071-020-00022-00004	62000	PASTOS PERMANENTES DE 5 O MAS AÑOS-SIN VARIEDAD	S	2,96
1700000004859155	21-071-020-00022-00005	62000	PASTOS PERMANENTES DE 5 O MAS AÑOS-SIN VARIEDAD	S	8,23
1700000004859156	21-071-020-00037-00002	62000	PASTOS PERMANENTES DE 5 O MAS AÑOS-SIN VARIEDAD	S	4,01
1700000004859157	21-071-020-00075-00003	62000	PASTOS PERMANENTES DE 5 O MAS AÑOS-SIN VARIEDAD	S	5,11
1700000004859158	21-071-020-00075-00004	62000	PASTOS PERMANENTES DE 5 O MAS AÑOS-SIN VARIEDAD	S	1,69
1700000004859159	21-071-020-00037-00004	62000	PASTOS PERMANENTES DE 5 O MAS AÑOS-SIN VARIEDAD	S	2,58
1700000004859160	21-071-020-00022-00002	62000	PASTOS PERMANENTES DE 5 O MAS AÑOS-SIN VARIEDAD	S	6,79
1700000004859161	21-071-020-00045-00004	62000	PASTOS PERMANENTES DE 5 O MAS AÑOS-SIN VARIEDAD	S	0,34
1700000004859162	21-071-020-00045-00006	62000	PASTOS PERMANENTES DE 5 O MAS AÑOS-SIN VARIEDAD	S	0,11

Incidencias de carga ganadera**INCIDENCIA DESCRIPCIÓN**

100407	Explotación solicitada no forma parte de ningún organismo de control autorizado para la producción ecológica en Andalucía o fecha de inscripción posterior al plazo establecido (Anexo I. Criterios de Subvencionabilidad. Orden 28 de marzo de 2023). Explotación:ES210720000432 Especie:OVINA Explotación:ES210720000432 Especie:PORCINO
--------	--

(1) Superficie declarada admisible ajustada con la superficie comprometida.
(2) Factor de penalización valorando el alcance para el tipo de compromiso.

Puede verificar la integridad de una copia de este documento mediante la lectura del código QR adjunto o mediante el acceso a la dirección <https://ws050.juntadeandalucia.es/verificarFirma> indicando el código de VERIFICACIÓN

FIRMADO POR	RAQUEL MARIA ESPIN CRESPO	17/12/2024	
VERIFICACIÓN	Pk2jm6UYDU9J72AMTZUYRN3GET48NG	PÁG. 6682/9349	

**APELLIDOS Y NOMBRE / RAZÓN SOCIAL**

ROLDAN RUIZ CARMEN

NIF

***6459*

EXPEDIENTE

1132002

ANUALIDAD DE PAGO

1ª

IMPORTES POR ANUALIDAD

	2023	2024	2025	2026	2027
IMPORTE MÁXIMO SUBVENCIONABLE	868,49 €	868,49 €	723,74 €	723,74 €	723,74 €
IMPORTE MEDIO DE TRANSFERENCIA (€/ha)	71,95 €	71,95 €	59,96 €	59,96 €	59,96 €

RESUMEN DE UNIDADES

Cód	GRUPO DE PAGO	Sup. Dec. Admisible (ha)	Sup. Comprometida (ha)	Sup. ajustada compromiso (1) (ha)	% sobredec.	Sup. Resuelta (ha)	Importe Declarado	Importe Topado	Importe Resuelto	Importe tras sobredec.
418	PASTOS ASOCIADOS A GANADERÍA ECOLÓGICA	12,07		12,07	0,00	12,07	1.189,86	868,49	868,49	868,49
TOTAL		12,07	12,07	12,07		12,07	1.189,86	868,49	868,49	868,49

APLICACIÓN DE REDUCCIONES Y PENALIZACIONES

GRUPO DE PAGO	Importe Calculado	Importe prerreduc.	Criterios de subvencionabilidad y compromisos	Presentación tardía	Omisión declaración	Condicionidad	IMPORTE (Euros) RESUELTO
PASTOS ASOCIADOS A GANADERÍA	868,49	868,49	0,00	0,00	0,00	0,00	868,49
TOTAL	868,49	868,49					868,49

RESUMEN DE PAGOS**IMPORTE (Euros)**

	RESUELTO	FEADER	MAPA	CAPADR
PASTOS ASOCIADOS A GANADERÍA ECOLÓGICA - Pago realizado	868,49 €	738,22 €	85,20 €	45,07 €

RECINTOS RESUELTOS

REE	REFERENCIA SIGPAC	CULTIVO	DESCRIPCIÓN CULTIVO	S/R G.PAGO	PEND. MEDIA (%)	SUP. DEC. ADMISIBLE (ha)	SUP. COMPROM. (ha)	SUP. AJUSTADA COMPROM. (1) (ha)	SUP. CONV. SIGPAC (ha)	SUP. CERTIF. (ha)	SUP. CAMPO (ha)	SUP. CAMPO DETER. CULT. DECLARADO (ha)	SUP. DEC. REDUCIDA (ha)	SUP. RESUELTA (ha)
-752475	21-028-012-00026-012	62000	PASTOS PERMANENTES DE 5 O MAS AÑOS-SIN VARIEDAD	S 418	22,40	11,18	11,18	11,18		13,15			11,18	11,18
4616168	21-028-012-00026-005	62000	PASTOS PERMANENTES DE 5 O MAS AÑOS-SIN VARIEDAD	S 418	24,60	0,84	0,84	0,84		2,40			0,84	0,84
4616169	21-028-012-00026-009	62000	PASTOS PERMANENTES DE 5 O MAS AÑOS-SIN VARIEDAD	S 418	25,60	0,05	0,05	0,05		0,20			0,05	0,05

INCIDENCIAS**INCIDENCIA DESCRIPCIÓN**

100407 Explotación solicitada no forma parte de ningún organismo de control autorizado para la producción ecológica en Andalucía o fecha de inscripción posterior al plazo establecido (Anexo I. Criterios de Subvencionabilidad. Orden 28 de marzo de 2023).
Explotación:ES210280000135 Especie:PORCINO

(1) Superficie declarada admisible ajustada con la superficie comprometida.
(2) Factor de penalización valorando el alcance para el tipo de compromiso.

Puede verificar la integridad de una copia de este documento mediante la lectura del código QR adjunto o mediante el acceso a la dirección <https://ws050.juntadeandalucia.es/verificarFirma> indicando el código de VERIFICACIÓN

FIRMADO POR

RAQUEL MARIA ESPIN CRESPO

17/12/2024

VERIFICACIÓN

Pk2jm6UYDU9J72AMTZUYRN3GET48NG

PÁG. 6683/9349



**Datos considerados para el Cálculo de la Carga Ganadera mínima y máxima del expediente**

Explotación	Especie	Inscrito en Sipea y Admisible	Ugm Calculada para CG Mínima	Ugm Calculada para CG Máxima
ES210280000135	BOVINA	SI	32,91	32,91
ES210280000135	PORCINO	NO	0,00	0,82
			32,91	33,73

Superficie determinada para Cálculo Carga Ganadera Mínima: 151,19 ha

Superficie determinada para Cálculo Carga Ganadera Máxima: 151,19 ha

Carga Ganadera Mínima Expediente: 0,22 ugm/ha

Carga Ganadera Máxima Expediente: 0,22 ugm/ha

Los importes del Grupo de Pago de pastos de este expediente han sido ajustados por no llegar a la carga ganadera mínima de 0,3

Recintos Determinados para el Cálculo de Garga Ganadera Mínima

REF.	REFERENCIA SIGPAC	CULTIVO	DESCRIPCIÓN CULTIVO	S/R	SUP. RESUELTA (ha)
-1561185	21-028-012-09003-00004	62000	PASTOS PERMANENTES DE 5 O MAS AÑOS-SIN VARIEDAD	S	0,03
-752475	21-028-012-00026-00012	62000	PASTOS PERMANENTES DE 5 O MAS AÑOS-SIN VARIEDAD	S	11,18
4616168	21-028-012-00026-00005	62000	PASTOS PERMANENTES DE 5 O MAS AÑOS-SIN VARIEDAD	S	0,84
4616169	21-028-012-00026-00009	62000	PASTOS PERMANENTES DE 5 O MAS AÑOS-SIN VARIEDAD	S	0,05
1700000005566689	21-028-012-00025-00002	62000	PASTOS PERMANENTES DE 5 O MAS AÑOS-SIN VARIEDAD	S	37,91
1700000005566691	21-028-012-00026-00008	62000	PASTOS PERMANENTES DE 5 O MAS AÑOS-SIN VARIEDAD	S	0,15
1700000005566693	21-028-012-00026-00006	62000	PASTOS PERMANENTES DE 5 O MAS AÑOS-SIN VARIEDAD	S	0,40
1700000005566694	21-028-012-00026-00004	62000	PASTOS PERMANENTES DE 5 O MAS AÑOS-SIN VARIEDAD	S	25,58
1700000005566695	21-028-012-00026-00002	62000	PASTOS PERMANENTES DE 5 O MAS AÑOS-SIN VARIEDAD	S	34,45
1700000005566696	21-028-012-00025-00003	62000	PASTOS PERMANENTES DE 5 O MAS AÑOS-SIN VARIEDAD	S	18,73
1700000005566698	21-028-012-00026-00003	62000	PASTOS PERMANENTES DE 5 O MAS AÑOS-SIN VARIEDAD	S	21,87

Recintos Determinados para el Cálculo de Garga Ganadera Máxima

REF.	REFERENCIA SIGPAC	CULTIVO	DESCRIPCIÓN CULTIVO	S/R	SUP. RESUELTA (ha)
-1561185	21-028-012-09003-00004	62000	PASTOS PERMANENTES DE 5 O MAS AÑOS-SIN VARIEDAD	S	0,03
-752475	21-028-012-00026-00012	62000	PASTOS PERMANENTES DE 5 O MAS AÑOS-SIN VARIEDAD	S	11,18
4616168	21-028-012-00026-00005	62000	PASTOS PERMANENTES DE 5 O MAS AÑOS-SIN VARIEDAD	S	0,84
4616169	21-028-012-00026-00009	62000	PASTOS PERMANENTES DE 5 O MAS AÑOS-SIN VARIEDAD	S	0,05
1700000005566689	21-028-012-00025-00002	62000	PASTOS PERMANENTES DE 5 O MAS AÑOS-SIN VARIEDAD	S	37,91
1700000005566690	21-028-012-00026-00007	62000	PASTOS PERMANENTES DE 5 O MAS AÑOS-SIN VARIEDAD	S	0,00
1700000005566691	21-028-012-00026-00008	62000	PASTOS PERMANENTES DE 5 O MAS AÑOS-SIN VARIEDAD	S	0,15
1700000005566693	21-028-012-00026-00006	62000	PASTOS PERMANENTES DE 5 O MAS AÑOS-SIN VARIEDAD	S	0,40
1700000005566694	21-028-012-00026-00004	62000	PASTOS PERMANENTES DE 5 O MAS AÑOS-SIN VARIEDAD	S	25,58
1700000005566695	21-028-012-00026-00002	62000	PASTOS PERMANENTES DE 5 O MAS AÑOS-SIN VARIEDAD	S	34,45
1700000005566696	21-028-012-00025-00003	62000	PASTOS PERMANENTES DE 5 O MAS AÑOS-SIN VARIEDAD	S	18,73
1700000005566698	21-028-012-00026-00003	62000	PASTOS PERMANENTES DE 5 O MAS AÑOS-SIN VARIEDAD	S	21,87

Incidencias de carga ganadera**INCIDENCIA DESCRIPCIÓN**

4272 Verifica que las líneas de declaración de las Solicitudes Únicas no tienen solapes con la capa de Retroactividad Gráfica (ambas de la misma campaña) a nivel de expediente/línea de declaración gráfica de la solicitud.

Ref:1700000005566695 Recinto:21-028-012-00026-00002 Cultivo: - Agregado de la referencia del recinto.:0 Zona de la referencia del

(1) Superficie declarada admisible ajustada con la superficie comprometida.
(2) Factor de penalización valorando el alcance para el tipo de compromiso.Puede verificar la integridad de una copia de este documento mediante la lectura del código QR adjunto o mediante el acceso a la dirección <https://ws050.juntadeandalucia.es/verificarFirma> indicando el código de VERIFICACIÓN

FIRMADO POR

RAQUEL MARIA ESPIN CRESPO

17/12/2024

VERIFICACIÓN

Pk2jm6UYDU9J72AMTZUYRN3GET48NG

PÁG. 6684/9349





Datos considerados para el Cálculo de la Carga Ganadera mínima y máxima del expediente

recinto.:0 Superficie solapada.:0,14 Id. Incid.:5080980
100407 Explotación solicitada no forma parte de ningún organismo de control autorizado para la producción ecológica en Andalucía o fecha de inscripción posterior al plazo establecido (Anexo I. Criterios de Subvencionabilidad. Orden 28 de marzo de 2023).
Explotación:ES210280000135 Especie:PORCINO

(1) Superficie declarada admisible ajustada con la superficie comprometida.
(2) Factor de penalización valorando el alcance para el tipo de compromiso.

Puede verificar la integridad de una copia de este documento mediante la lectura del código QR adjunto o mediante el acceso a la dirección <https://ws050.juntadeandalucia.es/verificarFirma> indicando el código de VERIFICACIÓN

FIRMADO POR	RAQUEL MARIA ESPIN CRESPO	17/12/2024	
VERIFICACIÓN	Pk2jm6UYDU9J72AMTZUYRN3GET48NG	PÁG. 6685/9349	

**APELLIDOS Y NOMBRE / RAZÓN SOCIAL**

ROMERO CUARESMA BENEDICTO

NIF
****5469*EXPEDIENTE
1050105ANUALIDAD
DE PAGO
1ª**IMPORTES POR ANUALIDAD**

	2023	2024	2025	2026	2027
IMPORTE MÁXIMO SUBVENCIONABLE	2.985,99 €	2.985,99 €	2.488,32 €	2.488,32 €	2.488,32 €
IMPORTE MEDIO DE TRANSFERENCIA (€/ha)	62,10 €	62,10 €	51,75 €	51,75 €	51,75 €

RESUMEN DE UNIDADES

Cód	GRUPO DE PAGO	Sup. Dec. Admisible (ha)	Sup. Comprometida (ha)	Sup. ajustada compromiso (1) (ha)	% sobredec.	Sup. Resuelta (ha)	Importe Declarado	Importe Topado	Importe Resuelto	Importe tras sobredec.
418	PASTOS ASOCIADOS A GANADERÍA ECOLÓGICA	48,08		48,08	0,00	48,08	4.739,73	2.985,99	2.985,99	2.985,99
TOTAL		48,08	48,08	48,08		48,08	4.739,73	2.985,99	2.985,99	2.985,99

APLICACIÓN DE REDUCCIONES Y PENALIZACIONES

GRUPO DE PAGO	Importe Calculado	Importe prerreduc.	Criterios de subvencionabilidad y compromisos	Presentación tardía	Omisión declaración	Condicionidad	IMPORTE (Euros) RESUELTO
PASTOS ASOCIADOS A GANADERÍA	2.985,99	2.985,99	0,00	0,00	0,00	0,00	2.985,99
TOTAL	2.985,99	2.985,99					2.985,99

RESUMEN DE PAGOS**IMPORTE (Euros)**

	RESUELTO	FEADER	MAPA	CAPADR
PASTOS ASOCIADOS A GANADERÍA ECOLÓGICA - Pago realizado	2.985,99 €	2.538,09 €	292,93 €	154,97 €

RECINTOS RESUELTOS

REE	REFERENCIA SIGPAC	CULTIVO	DESCRIPCIÓN CULTIVO	S/R G.PAGO	PEND. MEDIA (%)	SUP. DEC. ADMISIBLE (ha)	SUP. COMPROM. (ha)	SUP. AJUSTADA COMPROM. (1) (ha)	SUP. CONV. SIGPAC (ha)	SUP. CERTIF. (ha)	SUP. CAMPO (ha)	SUP. CAMPO DECLARADO (ha)	SUP. DEC. REDUCIDA (ha)	SUP. RESUELTA (ha)
1700000005410661	21-008-003-00049-001	62000	PASTOS PERMANENTES DE 5 O MAS AÑOS-SIN VARIEDAD	S 418	29,10	16,95	16,95	16,95		16,95	16,95	16,95	16,95	16,95
1700000005410664	21-008-003-00057-001	62000	PASTOS PERMANENTES DE 5 O MAS AÑOS-SIN VARIEDAD	S 418	44,30	3,87	3,87	3,87		3,87	3,87	3,87	3,87	3,87
1700000005410665	21-008-003-00052-008	62000	PASTOS PERMANENTES DE 5 O MAS AÑOS-SIN VARIEDAD	S 418	46,00	27,26	27,26	27,26		27,26	27,26	27,26	27,26	27,26

INCIDENCIAS**INCIDENCIA DESCRIPCIÓN**

- 100407 Explotación solicitada no forma parte de ningún organismo de control autorizado para la producción ecológica en Andalucía o fecha de inscripción posterior al plazo establecido (Anexo I. Criterios de Subvencionabilidad. Orden 28 de marzo de 2023).
Explotación:ES210080000030 Especie:PORCINO
- 100411 Recinto no admisible por no estar asociado en SIGGAN a una explotación ganadera (Artículo 10 de la Orden de 28 de marzo de 2023).
Ref:1700000005410666 Recinto:21-008-003-00058-00004 Cultivo:62000 PASTOS PERMANENTES DE 5 O MAS AÑOS-SIN VARIEDAD Secano
Ref:1700000005410663 Recinto:21-008-003-00058-00007 Cultivo:62000 PASTOS PERMANENTES DE 5 O MAS AÑOS-SIN VARIEDAD Secano
Ref:1700000005410662 Recinto:21-008-003-00058-00009 Cultivo:62000 PASTOS PERMANENTES DE 5 O MAS AÑOS-SIN VARIEDAD Secano
- 100424 Solicita recinto que no está comprometido para la operación.
Ref:1700000005410666 Recinto:21-008-003-00058-00004 Cultivo:62000 PASTOS PERMANENTES DE 5 O MAS AÑOS-SIN VARIEDAD Secano
Ref:1700000005410663 Recinto:21-008-003-00058-00007 Cultivo:62000 PASTOS PERMANENTES DE 5 O MAS AÑOS-SIN VARIEDAD Secano
Ref:1700000005410662 Recinto:21-008-003-00058-00009 Cultivo:62000 PASTOS PERMANENTES DE 5 O MAS AÑOS-SIN VARIEDAD Secano

(1) Superficie declarada admisible ajustada con la superficie comprometida.
(2) Factor de penalización valorando el alcance para el tipo de compromiso.

Puede verificar la integridad de una copia de este documento mediante la lectura del código QR adjunto o mediante el acceso a la dirección <https://ws050.juntadeandalucia.es/verificarFirma> indicando el código de VERIFICACIÓN

FIRMADO POR

RAQUEL MARIA ESPIN CRESPO

17/12/2024

VERIFICACIÓN

Pk2jm6UYDU9J72AMTZUYRN3GET48NG

PÁG. 6686/9349



**Datos considerados para el Cálculo de la Carga Ganadera mínima y máxima del expediente**

Explotación	Especie	Inscrito en Sipea y Admisible	Ugm Calculada para CG Mínima	Ugm Calculada para CG Máxima
ES210080000030	CAPRINA	SI	2,99	2,99
ES210080000030	OVINA	SI	18,00	18,00
ES210080000030	PORCINO	NO	0,00	16,56
			20,99	37,55

Superficie determinada para Cálculo Carga Ganadera Mínima: 107,86 ha

Superficie determinada para Cálculo Carga Ganadera Máxima: 107,86 ha

Carga Ganadera Mínima Expediente: 0,19 ugm/ha

Carga Ganadera Máxima Expediente: 0,35 ugm/ha

Los importes del Grupo de Pago de pastos de este expediente han sido ajustados por no llegar a la carga ganadera mínima de 0,3

Recintos Determinados para el Cálculo de Garga Ganadera Mínima

REF.	REFERENCIA SIGPAC	CULTIVO	DESCRIPCIÓN CULTIVO	S/R	SUP. RESUELTA (ha)
1700000005410661	21-008-003-00049-00001	62000	PASTOS PERMANENTES DE 5 O MAS AÑOS-SIN VARIEDAD	S	16,95
1700000005410662	21-008-003-00058-00009	62000	PASTOS PERMANENTES DE 5 O MAS AÑOS-SIN VARIEDAD	S	26,53
1700000005410663	21-008-003-00058-00007	62000	PASTOS PERMANENTES DE 5 O MAS AÑOS-SIN VARIEDAD	S	0,11
1700000005410664	21-008-003-00057-00001	62000	PASTOS PERMANENTES DE 5 O MAS AÑOS-SIN VARIEDAD	S	3,87
1700000005410665	21-008-003-00052-00008	62000	PASTOS PERMANENTES DE 5 O MAS AÑOS-SIN VARIEDAD	S	27,26
1700000005410666	21-008-003-00058-00004	62000	PASTOS PERMANENTES DE 5 O MAS AÑOS-SIN VARIEDAD	S	33,14

Recintos Determinados para el Cálculo de Garga Ganadera Máxima

REF.	REFERENCIA SIGPAC	CULTIVO	DESCRIPCIÓN CULTIVO	S/R	SUP. RESUELTA (ha)
1700000005410661	21-008-003-00049-00001	62000	PASTOS PERMANENTES DE 5 O MAS AÑOS-SIN VARIEDAD	S	16,95
1700000005410662	21-008-003-00058-00009	62000	PASTOS PERMANENTES DE 5 O MAS AÑOS-SIN VARIEDAD	S	26,53
1700000005410663	21-008-003-00058-00007	62000	PASTOS PERMANENTES DE 5 O MAS AÑOS-SIN VARIEDAD	S	0,11
1700000005410664	21-008-003-00057-00001	62000	PASTOS PERMANENTES DE 5 O MAS AÑOS-SIN VARIEDAD	S	3,87
1700000005410665	21-008-003-00052-00008	62000	PASTOS PERMANENTES DE 5 O MAS AÑOS-SIN VARIEDAD	S	27,26
1700000005410666	21-008-003-00058-00004	62000	PASTOS PERMANENTES DE 5 O MAS AÑOS-SIN VARIEDAD	S	33,14

Incidencias de carga ganadera**INCIDENCIA DESCRIPCIÓN**

100407 Explotación solicitada no forma parte de ningún organismo de control autorizado para la producción ecológica en Andalucía o fecha de inscripción posterior al plazo establecido (Anexo I. Criterios de Subvencionabilidad. Orden 28 de marzo de 2023).
Explotación:ES210080000030 Especie:PORCINO

(1) Superficie declarada admisible ajustada con la superficie comprometida.
(2) Factor de penalización valorando el alcance para el tipo de compromiso.

Puede verificar la integridad de una copia de este documento mediante la lectura del código QR adjunto o mediante el acceso a la dirección <https://ws050.juntadeandalucia.es/verificarFirma> indicando el código de VERIFICACIÓN

FIRMADO POR

RAQUEL MARIA ESPIN CRESPO

17/12/2024

VERIFICACIÓN

Pk2jm6UYDU9J72AMTZUYRN3GET48NG

PÁG. 6687/9349



**APELLIDOS Y NOMBRE / RAZÓN SOCIAL**

ROMERO DELICADO MARTIN ROGELIO

NIF

****5741*

EXPEDIENTE

1220455

ANUALIDAD DE PAGO

1ª

IMPORTE POR ANUALIDAD

	2023	2024	2025	2026	2027
IMPORTE MÁXIMO SUBVENCIONABLE	8.910,97 €	8.910,97 €	7.958,20 €	7.425,79 €	7.425,79 €
IMPORTE MEDIO DE TRANSFERENCIA (€/ha)	126,76 €	126,76 €	113,20 €	105,63 €	105,63 €

RESUMEN DE UNIDADES

Cód	GRUPO DE PAGO	Sup. Dec. Admisible (ha)	Sup. Comprometida (ha)	Sup. ajustada compromiso (1) (ha)	% sobredecc.	Sup. Resuelta (ha)	Importe Declarado	Importe Topado	Importe Resuelto	Importe tras sobredecc.
418	PASTOS ASOCIADOS A GANADERÍA ECOLÓGICA	57,99		57,99	0,00	57,99	5.716,65	5.716,65	5.716,65	5.716,65
422	FRUTALES SECANO	12,31		12,31	0,00	12,31	3.194,32	3.194,32	3.194,32	3.194,32
TOTAL		70,30	70,30	70,30		70,30	8.910,97	8.910,97	8.910,97	8.910,97

APLICACIÓN DE REDUCCIONES Y PENALIZACIONES

GRUPO DE PAGO	Importe Calculado	Importe prereduc.	Criterios de subvencionabilidad y compromisos	Presentación tardía	Omisión declaración	Condicionabilidad	IMPORTE (Euros) RESUELTO
FRUTALES SECANO	3.194,32	3.194,32	0,00	0,00	0,00	0,00	3.194,32
PASTOS ASOCIADOS A GANADERÍA	5.716,65	5.716,65	0,00	0,00	0,00	0,00	5.716,65
TOTAL	8.910,97	8.910,97					8.910,97

RESUMEN DE PAGOS

	RESUELTO	FEADER	MAPA	CAPADR
FRUTALES SECANO - Pago realizado	3.194,32 €	2.715,17 €	313,36 €	165,79 €
PASTOS ASOCIADOS A GANADERÍA ECOLÓGICA - Pago realizado	5.716,65 €	4.859,15 €	560,80 €	296,70 €
TOTAL	8.910,97 €	7.574,32 €	874,16 €	462,49 €

RECINTOS RESUELTOS

REF.	REFERENCIA SIGPAC	CULTIVO DESCRIPCIÓN CULTIVO	S/R G.PAGO	PEND. MEDIA (%)	SUP. DEC. ADMISIBLE (ha)	SUP. COMPROM. (ha)	SUP. AJUSTADA COMPR.(1) (ha)	SUP. CONV. SIGPAC (ha)	SUP. CERTIF. (ha)	SUP. CAMPO (ha)	SUP. CAMPO DETER. CULT. DECLARADO (ha)	SUP. DEC. REDUCIDA (ha)	SUP. RESUELTA (ha)
-1215991	21-025-008-00110-010	62000 PASTOS PERMANENTES DE 5 O MAS AÑOS-SIN VARIEDAD	S 418	19,90	0,60	0,60	0,60		0,60			0,60	0,60
-1215985	21-025-008-00110-001	62000 PASTOS PERMANENTES DE 5 O MAS AÑOS-SIN VARIEDAD	S 418	23,90	23,87	23,87	23,87		23,87			23,87	23,87
-1215984	21-025-008-00110-009	62000 PASTOS PERMANENTES DE 5 O MAS AÑOS-SIN VARIEDAD	S 418	28,50	3,63	3,63	3,63		3,63			3,63	3,63
-463362	21-008-008-00122-001	62000 PASTOS PERMANENTES DE 5 O MAS AÑOS-SIN VARIEDAD	S 418	23,70	2,15	2,15	2,15		2,87			2,15	2,15
-463361	21-008-008-00123-001	62000 PASTOS PERMANENTES DE 5 O MAS AÑOS-SIN VARIEDAD	S 418	12,10	1,94	1,94	1,94		1,94			1,94	1,94
-463360	21-008-008-00123-002	62000 PASTOS PERMANENTES DE 5 O MAS AÑOS-SIN VARIEDAD	S 418	18,10	10,75	10,75	10,75		10,75			10,75	10,75
-463359	21-008-008-00122-002	62000 PASTOS PERMANENTES DE 5 O MAS AÑOS-SIN VARIEDAD	S 418	17,40	15,05	15,05	15,05		15,05			15,05	15,05
-463358	21-008-008-00122-003	117090 CASTAÑOS-PELONA	S 422	19,30	6,96	6,96	6,96		6,96			6,96	6,96
-87013	21-008-008-00123-004	117090 CASTAÑOS-PELONA	S 422	16,60	5,35	5,35	5,35		5,35			5,35	5,35

INCIDENCIAS**INCIDENCIA DESCRIPCIÓN**

3790	Recinto declarado inactivo Ref:-1601104 Recinto:21-025-008-00119-00001 Cultivo: -
100424	Solicita recinto que no está comprometido para la operación. Ref:-1601104 Recinto:21-025-008-00119-00001 Cultivo:62000 PASTOS PERMANENTES DE 5 O MAS AÑOS-SIN VARIEDAD Secano Ref:-980797 Recinto:21-025-009-00006-00001 Cultivo:62000 PASTOS PERMANENTES DE 5 O MAS AÑOS-SIN VARIEDAD Secano

(1) Superficie declarada admisible ajustada con la superficie comprometida.
(2) Factor de penalización valorando el alcance para el tipo de compromiso.Puede verificar la integridad de una copia de este documento mediante la lectura del código QR adjunto o mediante el acceso a la dirección <https://ws050.juntadeandalucia.es/verificarFirma> indicando el código de VERIFICACIÓN

FIRMADO POR

RAQUEL MARIA ESPIN CRESPO

17/12/2024

VERIFICACIÓN

Pk2jm6UYDU9J72AMTZUYRN3GET48NG

PÁG. 6688/9349



**Datos considerados para el Cálculo de la Carga Ganadera mínima y máxima del expediente**

Explotación	Especie	Inscrito en Sipea y Admisible	Ugm Calculada para CG Mínima	Ugm Calculada para CG Máxima
ES210080000729	PORCINO	SI	9,31	9,31
ES210250000007	BOVINA	SI	11,14	11,14
ES210250000007	PORCINO	SI	18,00	18,00
ES210250000270	BOVINA	SI	0,74	0,74
			39,19	39,19

Superficie determinada para Cálculo Carga Ganadera Mínima: 111,20 ha

Superficie determinada para Cálculo Carga Ganadera Máxima: 112,59 ha

Carga Ganadera Mínima Expediente: 0,35 ugm/ha

Carga Ganadera Máxima Expediente: 0,35 ugm/ha

Recintos Determinados para el Cálculo de Garga Ganadera Mínima

REF.	REFERENCIA SIGPAC	CULTIVO	DESCRIPCIÓN CULTIVO	S/R	SUP. RESUELTA (ha)
-1601104	21-025-008-00119-00001	62000	PASTOS PERMANENTES DE 5 O MAS AÑOS-SIN VARIEDAD	S	0,41
-1215991	21-025-008-00110-00010	62000	PASTOS PERMANENTES DE 5 O MAS AÑOS-SIN VARIEDAD	S	0,60
-1215985	21-025-008-00110-00001	62000	PASTOS PERMANENTES DE 5 O MAS AÑOS-SIN VARIEDAD	S	23,87
-1215984	21-025-008-00110-00009	62000	PASTOS PERMANENTES DE 5 O MAS AÑOS-SIN VARIEDAD	S	3,63
-980797	21-025-009-00006-00001	62000	PASTOS PERMANENTES DE 5 O MAS AÑOS-SIN VARIEDAD	S	5,59
-463362	21-008-008-00122-00001	62000	PASTOS PERMANENTES DE 5 O MAS AÑOS-SIN VARIEDAD	S	2,15
-463361	21-008-008-00123-00001	62000	PASTOS PERMANENTES DE 5 O MAS AÑOS-SIN VARIEDAD	S	1,94
-463360	21-008-008-00123-00002	62000	PASTOS PERMANENTES DE 5 O MAS AÑOS-SIN VARIEDAD	S	10,75
-463359	21-008-008-00122-00002	62000	PASTOS PERMANENTES DE 5 O MAS AÑOS-SIN VARIEDAD	S	15,05
1700000006488444	21-025-008-00092-00001	62000	PASTOS PERMANENTES DE 5 O MAS AÑOS-SIN VARIEDAD	S	11,76
1700000006488450	21-025-008-00169-00006	62000	PASTOS PERMANENTES DE 5 O MAS AÑOS-SIN VARIEDAD	S	0,31
1700000006488452	21-025-008-00169-00004	62000	PASTOS PERMANENTES DE 5 O MAS AÑOS-SIN VARIEDAD	S	0,42
1700000006488453	21-025-008-00169-00005	62000	PASTOS PERMANENTES DE 5 O MAS AÑOS-SIN VARIEDAD	S	1,09
1700000006488454	21-025-008-00169-00009	62000	PASTOS PERMANENTES DE 5 O MAS AÑOS-SIN VARIEDAD	S	0,11
1700000006488455	21-025-008-00169-00011	62000	PASTOS PERMANENTES DE 5 O MAS AÑOS-SIN VARIEDAD	S	0,15
1700000006488456	21-025-008-00092-00001	62000	PASTOS PERMANENTES DE 5 O MAS AÑOS-SIN VARIEDAD	S	18,59
1700000006488458	21-025-008-00092-00001	62000	PASTOS PERMANENTES DE 5 O MAS AÑOS-SIN VARIEDAD	S	12,26
1700000006488459	21-025-008-00092-00002	62000	PASTOS PERMANENTES DE 5 O MAS AÑOS-SIN VARIEDAD	S	0,35
1700000006488465	21-025-008-00169-00008	62000	PASTOS PERMANENTES DE 5 O MAS AÑOS-SIN VARIEDAD	S	0,56
1700000006488467	21-025-008-00160-00002	62000	PASTOS PERMANENTES DE 5 O MAS AÑOS-SIN VARIEDAD	S	0,03
1700000006488470	21-025-008-00160-00001	62000	PASTOS PERMANENTES DE 5 O MAS AÑOS-SIN VARIEDAD	S	1,32
1700000006488472	21-025-007-00027-00003	62000	PASTOS PERMANENTES DE 5 O MAS AÑOS-SIN VARIEDAD	S	0,26

Recintos Determinados para el Cálculo de Garga Ganadera Máxima

REF.	REFERENCIA SIGPAC	CULTIVO	DESCRIPCIÓN CULTIVO	S/R	SUP. RESUELTA (ha)
-1601104	21-025-008-00119-00001	62000	PASTOS PERMANENTES DE 5 O MAS AÑOS-SIN VARIEDAD	S	0,41
-1215991	21-025-008-00110-00010	62000	PASTOS PERMANENTES DE 5 O MAS AÑOS-SIN VARIEDAD	S	0,60
-1215985	21-025-008-00110-00001	62000	PASTOS PERMANENTES DE 5 O MAS AÑOS-SIN VARIEDAD	S	23,87

(1) Superficie declarada admisible ajustada con la superficie comprometida.
(2) Factor de penalización valorando el alcance para el tipo de compromiso.Puede verificar la integridad de una copia de este documento mediante la lectura del código QR adjunto o mediante el acceso a la dirección <https://ws050.juntadeandalucia.es/verificarFirma> indicando el código de VERIFICACIÓN

FIRMADO POR

RAQUEL MARIA ESPIN CRESPO

17/12/2024

VERIFICACIÓN

Pk2jm6UYDU9J72AMTZUYRN3GET48NG

PÁG. 6689/9349



**Datos considerados para el Cálculo de la Carga Ganadera mínima y máxima del expediente****Recintos Determinados para el Cálculo de Garga Ganadera Máxima**

REF.	REFERENCIA SIGPAC	CULTIVO	DESCRIPCIÓN CULTIVO	SUP.	
				S/R	RESUELTA (ha)
-1215984	21-025-008-00110-00009	62000	PASTOS PERMANENTES DE 5 O MAS AÑOS-SIN VARIEDAD	S	3,63
-980797	21-025-009-00006-00001	62000	PASTOS PERMANENTES DE 5 O MAS AÑOS-SIN VARIEDAD	S	6,98
-463362	21-008-008-00122-00001	62000	PASTOS PERMANENTES DE 5 O MAS AÑOS-SIN VARIEDAD	S	2,15
-463361	21-008-008-00123-00001	62000	PASTOS PERMANENTES DE 5 O MAS AÑOS-SIN VARIEDAD	S	1,94
-463360	21-008-008-00123-00002	62000	PASTOS PERMANENTES DE 5 O MAS AÑOS-SIN VARIEDAD	S	10,75
-463359	21-008-008-00122-00002	62000	PASTOS PERMANENTES DE 5 O MAS AÑOS-SIN VARIEDAD	S	15,05
1700000006488444	21-025-008-00092-00001	62000	PASTOS PERMANENTES DE 5 O MAS AÑOS-SIN VARIEDAD	S	11,76
1700000006488450	21-025-008-00169-00006	62000	PASTOS PERMANENTES DE 5 O MAS AÑOS-SIN VARIEDAD	S	0,31
1700000006488452	21-025-008-00169-00004	62000	PASTOS PERMANENTES DE 5 O MAS AÑOS-SIN VARIEDAD	S	0,42
1700000006488453	21-025-008-00169-00005	62000	PASTOS PERMANENTES DE 5 O MAS AÑOS-SIN VARIEDAD	S	1,09
1700000006488454	21-025-008-00169-00009	62000	PASTOS PERMANENTES DE 5 O MAS AÑOS-SIN VARIEDAD	S	0,11
1700000006488455	21-025-008-00169-00011	62000	PASTOS PERMANENTES DE 5 O MAS AÑOS-SIN VARIEDAD	S	0,15
1700000006488456	21-025-008-00092-00001	62000	PASTOS PERMANENTES DE 5 O MAS AÑOS-SIN VARIEDAD	S	18,59
1700000006488458	21-025-008-00092-00001	62000	PASTOS PERMANENTES DE 5 O MAS AÑOS-SIN VARIEDAD	S	12,26
1700000006488459	21-025-008-00092-00002	62000	PASTOS PERMANENTES DE 5 O MAS AÑOS-SIN VARIEDAD	S	0,35
1700000006488465	21-025-008-00169-00008	62000	PASTOS PERMANENTES DE 5 O MAS AÑOS-SIN VARIEDAD	S	0,56
1700000006488467	21-025-008-00160-00002	62000	PASTOS PERMANENTES DE 5 O MAS AÑOS-SIN VARIEDAD	S	0,03
1700000006488470	21-025-008-00160-00001	62000	PASTOS PERMANENTES DE 5 O MAS AÑOS-SIN VARIEDAD	S	1,32
1700000006488472	21-025-007-00027-00003	62000	PASTOS PERMANENTES DE 5 O MAS AÑOS-SIN VARIEDAD	S	0,26

(1) Superficie declarada admisible ajustada con la superficie comprometida.
(2) Factor de penalización valorando el alcance para el tipo de compromiso.

Puede verificar la integridad de una copia de este documento mediante la lectura del código QR adjunto o mediante el acceso a la dirección <https://ws050.juntadeandalucia.es/verificarFirma> indicando el código de VERIFICACIÓN

FIRMADO POR	RAQUEL MARIA ESPIN CRESPO	17/12/2024	
VERIFICACIÓN	Pk2jm6UYDU9J72AMTZUYRN3GET48NG	PÁG. 6690/9349	

**APELLIDOS Y NOMBRE / RAZÓN SOCIAL**

ROMERO DOMÍNGUEZ DAVID

NIF
***3506*EXPEDIENTE
1258319**ANUALIDAD DE PAGO**

1ª

IMPORTES POR ANUALIDAD

	2023	2024	2025	2026	2027
IMPORTE MÁXIMO SUBVENCIONABLE	1.279,16 €	1.279,16 €	1.279,16 €	1.065,97 €	1.065,97 €
IMPORTE MEDIO DE TRANSFERENCIA (€/ha)	297,48 €	297,48 €	297,48 €	247,90 €	247,90 €

RESUMEN DE UNIDADES

Cód	GRUPO DE PAGO	Sup. Dec. Admisible (ha)	Sup. Comprometida (ha)	Sup. ajustada compromiso (1) (ha)	% sobredec.	Sup. Resuelta (ha)	Importe Declarado	Importe Topado	Importe Resuelto	Importe tras sobredec.
419	OLIVAR	4,30		4,30	0,00	4,30	1.279,16	1.279,16	1.279,16	1.279,16
TOTAL		4,30	4,30	4,30		4,30	1.279,16	1.279,16	1.279,16	1.279,16

APLICACIÓN DE REDUCCIONES Y PENALIZACIONES

GRUPO DE PAGO	Importe Calculado	Importe prereduc.	Criterios de subvencionabilidad y compromisos	Presentación tardía	Omisión declaración	Condicionalidad	IMPORTE (Euros) RESUELTO
OLIVAR	1.279,16	1.279,16	0,00	0,00	0,00	0,00	1.279,16
TOTAL	1.279,16	1.279,16					1.279,16

RESUMEN DE PAGOS**IMPORTE (Euros)**

	RESUELTO	FEADER	MAPA	CAPADR
OLIVAR - Pago realizado	1.279,16 €	1.087,29 €	125,49 €	66,38 €

RECINTOS RESUELTOS

REF.	REFERENCIA SIGPAC	CULTIVO	DESCRIPCIÓN CULTIVO	S/R G.PAGO	PEND. MEDIA (%)	SUP. DEC. ADMISIBLE (ha)	SUP. COMPROM. (ha)	SUP. AJUSTADA COMPR.(1) (ha)	SUP. CONY. SIGPAC (ha)	SUP. CERTIE (ha)	SUP. CAMPO (ha)	SUP. CAMPO DETER. CULT. DECLARADO (ha)	SUP. DEC. REDUCIDA (ha)	SUP. RESUELTA (ha)
5242235	21-024-006-00074-003	101216	OLIVAR-MANZANILLA DE HUELVA	S 419	13,70	2,97	2,97	2,97		2,97			2,97	2,97
5242236	21-024-006-00074-004	101216	OLIVAR-MANZANILLA DE HUELVA	S 419	13,70	0,69	0,69	0,69		0,69			0,69	0,69
5242239	21-024-006-00109-002	101216	OLIVAR-MANZANILLA DE HUELVA	S 419	34,90	0,64	0,64	0,64		0,64			0,64	0,64

(1) Superficie declarada admisible ajustada con la superficie comprometida.
(2) Factor de penalización valorando el alcance para el tipo de compromiso.

Puede verificar la integridad de una copia de este documento mediante la lectura del código QR adjunto o mediante el acceso a la dirección <https://ws050.juntadeandalucia.es/verificarFirma> indicando el código de VERIFICACIÓN

FIRMADO POR

RAQUEL MARIA ESPIN CRESPO

17/12/2024

VERIFICACIÓN

Pk2jm6UYDU9J72AMTZUYRN3GET48NG

PÁG. 6691/9349





APELLIDOS Y NOMBRE / RAZÓN SOCIAL ROMERO DOMINGUEZ JOSE MANUEL
NIF ****0535*
EXPEDIENTE 1264319
ANUALIDAD DE PAGO 1ª

IMPORTE POR ANUALIDAD

	2023	2024	2025	2026	2027
IMPORTE MÁXIMO SUBVENCIONABLE	1.555,58 €	1.555,58 €	1.555,58 €	1.296,32 €	1.296,32 €
IMPORTE MEDIO DE TRANSFERENCIA (€/ha)	273,87 €	273,87 €	273,87 €	228,23 €	228,23 €

RESUMEN DE UNIDADES

Cód	GRUPO DE PAGO	Sup. Dec. Admisible (ha)	Sup. Comprometida (ha)	Sup. ajustada compromiso (1) (ha)	% sobredec.	Sup. Resuelta (ha)	Importe Declarado	Importe Topado	Importe Resuelto	Importe tras sobredec.
419	OLIVAR	2,15		2,15	0,00	2,15	639,58	639,58	639,58	639,58
422	FRUTALES SECANO	3,53		3,53	0,00	3,53	916,00	916,00	916,00	916,00
TOTAL		5,68	5,68	5,68		5,68	1.555,58	1.555,58	1.555,58	1.555,58

APLICACIÓN DE REDUCCIONES Y PENALIZACIONES

GRUPO DE PAGO	Importe Calculado	Importe prereduc.	Criterios de subvencionabilidad y compromisos	Presentación tardía	Omisión declaración	Condicionalidad	IMPORTE (Euros)
							RESUELTO
FRUTALES SECANO	916,00	916,00	0,00	0,00	0,00	0,00	916,00
OLIVAR	639,58	639,58	0,00	0,00	0,00	0,00	639,58
TOTAL	1.555,58	1.555,58					1.555,58

RESUMEN DE PAGOS

	RESUELTO	FEADER	MAPA	CAPADR
FRUTALES SECANO - Pago realizado	916,00 €	778,60 €	89,86 €	47,54 €
OLIVAR - Pago realizado	639,58 €	543,64 €	62,74 €	33,20 €
TOTAL	1.555,58 €	1.322,24 €	152,60 €	80,74 €

RECINTOS RESUELTOS

REE	REFERENCIA SIGPAC	CULTIVO DESCRIPCIÓN CULTIVO	S/R G.PAGO	PEND. MEDIA (%)	SUP. DEC. ADMISIBLE (ha)	SUP. COMPROM. (ha)	SUP. AJUSTADA COMPR.(1) (ha)	SUP. CONV. SIGPAC (ha)	SUP. CERTIF. (ha)	SUP. CAMPO (ha)	SUP. CAMPO DETER. CULT. DECLARADO (ha)	SUP. DEC. REDUCIDA (ha)	SUP. RESUELTA (ha)
-1525356	21-051-002-00187-027	101007 OLIVAR-MANZANILLA	S	419	16,80	0,23	0,23	0,23	0,23			0,23	0,23
5295364	21-051-002-00187-006	101007 OLIVAR-MANZANILLA	S	419	31,40	0,57	0,57	0,57	0,57			0,57	0,57
5295365	21-051-002-00187-007	101007 OLIVAR-MANZANILLA	S	419	8,00	0,25	0,25	0,25	0,25			0,25	0,25
5295366	21-051-002-00187-008	101007 OLIVAR-MANZANILLA	S	419	24,90	0,10	0,10	0,10	0,10			0,10	0,10
5295367	21-051-002-00187-009	101007 OLIVAR-MANZANILLA	S	419	15,50	0,85	0,85	0,85	0,85			0,85	0,85
5295368	21-051-002-00187-010	101007 OLIVAR-MANZANILLA	S	419	24,90	0,15	0,15	0,15	0,15			0,15	0,15
-1326424	21-051-002-00187-024	117090 CASTAÑOS-PELONA	S	422	40,30	1,86	1,86	1,86	1,86			1,86	1,86
-1326422	21-051-002-00187-022	117090 CASTAÑOS-PELONA	S	422	32,10	1,16	1,16	1,16	1,16			1,16	1,16
-1127400	21-051-002-00187-020	117090 CASTAÑOS-PELONA	S	422	41,70	0,16	0,16	0,16	0,16			0,16	0,16
5388924	21-051-002-00187-021	117090 CASTAÑOS-PELONA	S	422	31,50	0,35	0,35	0,35	0,35			0,35	0,35

(1) Superficie declarada admisible ajustada con la superficie comprometida.
(2) Factor de penalización valorando el alcance para el tipo de compromiso.

Puede verificar la integridad de una copia de este documento mediante la lectura del código QR adjunto o mediante el acceso a la dirección <https://ws050.juntadeandalucia.es/verificarFirma> indicando el código de VERIFICACIÓN

FIRMADO POR

RAQUEL MARIA ESPIN CRESPO

17/12/2024

VERIFICACIÓN

Pk2jm6UYDU9J72AMTZUYRN3GET48NG

PÁG. 6692/9349



**APELLIDOS Y NOMBRE / RAZÓN SOCIAL**

ROMERO DOMINGUEZ MARIA

NIF
***7450*EXPEDIENTE
1225215ANUALIDAD
DE PAGO
1ª**IMPORTES POR ANUALIDAD**

	2023	2024	2025	2026	2027
IMPORTE MÁXIMO SUBVENCIONABLE	2.531,53 €	2.531,53 €	2.109,61 €	2.109,61 €	2.109,61 €
IMPORTE MEDIO DE TRANSFERENCIA (€/ha)	42,40 €	42,40 €	35,33 €	35,33 €	35,33 €

RESUMEN DE UNIDADES

Cód	GRUPO DE PAGO	Sup. Dec. Admisible (ha)	Sup. Comprometida (ha)	Sup. ajustada compromiso (1) (ha)	% sobredec.	Sup. Resuelta (ha)	Importe Declarado	Importe Topado	Importe Resuelto	Importe tras sobredec.
418	PASTOS ASOCIADOS A GANADERÍA ECOLÓGICA	59,71		59,71	0,00	59,71	5.886,21	2.531,53	2.531,53	2.531,53
TOTAL		59,71	59,71	59,71		59,71	5.886,21	2.531,53	2.531,53	2.531,53

APLICACIÓN DE REDUCCIONES Y PENALIZACIONES

GRUPO DE PAGO	Importe Calculado	Importe prereduc.	Criterios de subvencionabilidad y compromisos	Presentación tardía	Omisión declaración	Condicionidad	IMPORTE (Euros) RESUELTO
PASTOS ASOCIADOS A GANADERÍA	2.531,53	2.531,53	0,00	0,00	0,00	0,00	2.531,53
TOTAL	2.531,53	2.531,53					2.531,53

RESUMEN DE PAGOS

	RESUELTO	FEADER	MAPA	CAPADR
PASTOS ASOCIADOS A GANADERÍA ECOLÓGICA - Pago realizado	2.531,53 €	2.151,80 €	248,34 €	131,39 €

RECINTOS RESUELTOS

REE	REFERENCIA SIGPAC	CULTIVO DESCRIPCIÓN CULTIVO	S/R G.PAGO	PEND. MEDIA (%)	SUP. DEC. ADMISIBLE (ha)	SUP. COMPROM. (ha)	SUP. AJUSTADA COMPR.(1) (ha)	SUP. CONV. SIGPAC (ha)	SUP. CERTIF. (ha)	SUP. CAMPO (ha)	SUP. CAMPO DETER. CULT. DECLARADO (ha)	SUP. DEC. REDUCIDA (ha)	SUP. RESUELTA (ha)
170000006280018	21-008-011-00030-011	62000 PASTOS PERMANENTES DE 5 O MAS AÑOS-SIN VARIEDAD	S 418	10,20	1,18	1,18	1,18		1,18			1,18	1,18
170000006280019	21-008-011-00030-008	62000 PASTOS PERMANENTES DE 5 O MAS AÑOS-SIN VARIEDAD	S 418	15,20	6,77	6,77	6,77		6,77			6,77	6,77
170000006280020	21-008-011-00063-001	62000 PASTOS PERMANENTES DE 5 O MAS AÑOS-SIN VARIEDAD	S 418	18,40	17,36	17,36	17,36		17,36			17,36	17,36
170000006280021	21-008-011-00030-003	62000 PASTOS PERMANENTES DE 5 O MAS AÑOS-SIN VARIEDAD	S 418	19,90	7,80	7,80	7,80		7,80			7,80	7,80
170000006280022	21-008-011-00062-021	62000 PASTOS PERMANENTES DE 5 O MAS AÑOS-SIN VARIEDAD	S 418	14,10	10,89	10,89	10,89		10,89			10,89	10,89
170000006280023	21-008-011-00062-010	62000 PASTOS PERMANENTES DE 5 O MAS AÑOS-SIN VARIEDAD	S 418	17,70	13,31	13,31	13,31		15,66			13,31	13,31
170000006280024	21-008-011-00030-012	62000 PASTOS PERMANENTES DE 5 O MAS AÑOS-SIN VARIEDAD	S 418	10,60	0,30	0,30	0,30		0,30			0,30	0,30
170000006280025	21-008-011-00030-010	62000 PASTOS PERMANENTES DE 5 O MAS AÑOS-SIN VARIEDAD	S 418	11,30	2,10	2,10	2,10		2,10			2,10	2,10

INCIDENCIAS**INCIDENCIA DESCRIPCIÓN**

- 3790 Recinto declarado inactivo
Ref:-1596316 Recinto:21-008-011-00031-00008 Cultivo: -
Ref:-1596322 Recinto:21-008-011-00031-00012 Cultivo: -
Ref:-1596324 Recinto:21-008-011-00071-00001 Cultivo: -
- 100407 Explotación solicitada no forma parte de ningún organismo de control autorizado para la producción ecológica en Andalucía o fecha de inscripción posterior al plazo establecido (Anexo I. Criterios de Subvencionabilidad. Orden 28 de marzo de 2023).
Explotación:ES210080000113 Especie:CAPRINA
Explotación:ES210080000113 Especie:PORCINO
- 100424 Solicita recinto que no está comprometido para la operación.
Ref:-1596316 Recinto:21-008-011-00031-00008 Cultivo:62000 PASTOS PERMANENTES DE 5 O MAS AÑOS-SIN VARIEDAD Secano
Ref:-1596322 Recinto:21-008-011-00031-00012 Cultivo:62000 PASTOS PERMANENTES DE 5 O MAS AÑOS-SIN VARIEDAD Secano
Ref:-1596324 Recinto:21-008-011-00071-00001 Cultivo:62000 PASTOS PERMANENTES DE 5 O MAS AÑOS-SIN VARIEDAD Secano

(1) Superficie declarada admisible ajustada con la superficie comprometida.
(2) Factor de penalización valorando el alcance para el tipo de compromiso.

Puede verificar la integridad de una copia de este documento mediante la lectura del código QR adjunto o mediante el acceso a la dirección <https://ws050.juntadeandalucia.es/verificarFirma> indicando el código de VERIFICACIÓN

FIRMADO POR

RAQUEL MARIA ESPIN CRESPO

17/12/2024

VERIFICACIÓN

Pk2jm6UYDU9J72AMTZUYRN3GET48NG

PÁG. 6693/9349



**Datos considerados para el Cálculo de la Carga Ganadera mínima y máxima del expediente**

Explotación	Especie	Inscrito en Sipea y Admisible	Ugm Calculada para CG Mínima	Ugm Calculada para CG Máxima
ES210080000113	CAPRINA	NO	0,00	0,40
ES210080000113	OVINA	SI	10,40	10,40
ES210080000113	PORCINO	NO	0,00	18,45
			10,40	29,25

Superficie determinada para Cálculo Carga Ganadera Mínima: 79,77 ha

Superficie determinada para Cálculo Carga Ganadera Máxima: 79,77 ha

Carga Ganadera Mínima Expediente: 0,13 ugm/ha

Carga Ganadera Máxima Expediente: 0,37 ugm/ha

Los importes del Grupo de Pago de pastos de este expediente han sido ajustados por no llegar a la carga ganadera mínima de 0,3

Recintos Determinados para el Cálculo de Garga Ganadera Mínima

REF.	REFERENCIA SIGPAC	CULTIVO	DESCRIPCIÓN CULTIVO	S/R	SUP. RESUELTA (ha)
-1596324	21-008-011-00071-00001	62000	PASTOS PERMANENTES DE 5 O MAS AÑOS-SIN VARIEDAD	S	1,84
-1596322	21-008-011-00031-00012	62000	PASTOS PERMANENTES DE 5 O MAS AÑOS-SIN VARIEDAD	S	1,77
-1596316	21-008-011-00031-00008	62000	PASTOS PERMANENTES DE 5 O MAS AÑOS-SIN VARIEDAD	S	16,45
1700000006280018	21-008-011-00030-00011	62000	PASTOS PERMANENTES DE 5 O MAS AÑOS-SIN VARIEDAD	S	1,18
1700000006280019	21-008-011-00030-00008	62000	PASTOS PERMANENTES DE 5 O MAS AÑOS-SIN VARIEDAD	S	6,77
1700000006280020	21-008-011-00063-00001	62000	PASTOS PERMANENTES DE 5 O MAS AÑOS-SIN VARIEDAD	S	17,36
1700000006280021	21-008-011-00030-00003	62000	PASTOS PERMANENTES DE 5 O MAS AÑOS-SIN VARIEDAD	S	7,80
1700000006280022	21-008-011-00062-00021	62000	PASTOS PERMANENTES DE 5 O MAS AÑOS-SIN VARIEDAD	S	10,89
1700000006280023	21-008-011-00062-00010	62000	PASTOS PERMANENTES DE 5 O MAS AÑOS-SIN VARIEDAD	S	13,31
1700000006280024	21-008-011-00030-00012	62000	PASTOS PERMANENTES DE 5 O MAS AÑOS-SIN VARIEDAD	S	0,30
1700000006280025	21-008-011-00030-00010	62000	PASTOS PERMANENTES DE 5 O MAS AÑOS-SIN VARIEDAD	S	2,10

Recintos Determinados para el Cálculo de Garga Ganadera Máxima

REF.	REFERENCIA SIGPAC	CULTIVO	DESCRIPCIÓN CULTIVO	S/R	SUP. RESUELTA (ha)
-1596324	21-008-011-00071-00001	62000	PASTOS PERMANENTES DE 5 O MAS AÑOS-SIN VARIEDAD	S	1,84
-1596322	21-008-011-00031-00012	62000	PASTOS PERMANENTES DE 5 O MAS AÑOS-SIN VARIEDAD	S	1,77
-1596316	21-008-011-00031-00008	62000	PASTOS PERMANENTES DE 5 O MAS AÑOS-SIN VARIEDAD	S	16,45
1700000006280018	21-008-011-00030-00011	62000	PASTOS PERMANENTES DE 5 O MAS AÑOS-SIN VARIEDAD	S	1,18
1700000006280019	21-008-011-00030-00008	62000	PASTOS PERMANENTES DE 5 O MAS AÑOS-SIN VARIEDAD	S	6,77
1700000006280020	21-008-011-00063-00001	62000	PASTOS PERMANENTES DE 5 O MAS AÑOS-SIN VARIEDAD	S	17,36
1700000006280021	21-008-011-00030-00003	62000	PASTOS PERMANENTES DE 5 O MAS AÑOS-SIN VARIEDAD	S	7,80
1700000006280022	21-008-011-00062-00021	62000	PASTOS PERMANENTES DE 5 O MAS AÑOS-SIN VARIEDAD	S	10,89
1700000006280023	21-008-011-00062-00010	62000	PASTOS PERMANENTES DE 5 O MAS AÑOS-SIN VARIEDAD	S	13,31
1700000006280024	21-008-011-00030-00012	62000	PASTOS PERMANENTES DE 5 O MAS AÑOS-SIN VARIEDAD	S	0,30
1700000006280025	21-008-011-00030-00010	62000	PASTOS PERMANENTES DE 5 O MAS AÑOS-SIN VARIEDAD	S	2,10

Incidencias de carga ganadera**INCIDENCIA DESCRIPCIÓN**

100407 Explotación solicitada no forma parte de ningún organismo de control autorizado para la producción ecológica en Andalucía o fecha de inscripción posterior al plazo establecido (Anexo I. Criterios de Subvencionabilidad. Orden 28 de marzo de 2023).
Explotación:ES210080000113 Especie:CAPRINA

(1) Superficie declarada admisible ajustada con la superficie comprometida.
(2) Factor de penalización valorando el alcance para el tipo de compromiso.

Puede verificar la integridad de una copia de este documento mediante la lectura del código QR adjunto o mediante el acceso a la dirección <https://ws050.juntadeandalucia.es/verificarFirma> indicando el código de VERIFICACIÓN

FIRMADO POR	RAQUEL MARIA ESPIN CRESPO	17/12/2024
VERIFICACIÓN	Pk2jm6UYDU9J72AMTZUYRN3GET48NG	PÁG. 6694/9349






Datos considerados para el Cálculo de la Carga Ganadera mínima y máxima del expediente

Explotación:ES210080000113 Especie:PORCINO

(1) Superficie declarada admisible ajustada con la superficie comprometida.
(2) Factor de penalización valorando el alcance para el tipo de compromiso.

Puede verificar la integridad de una copia de este documento mediante la lectura del código QR adjunto o mediante el acceso a la dirección <https://ws050.juntadeandalucia.es/verificarFirma> indicando el código de VERIFICACIÓN

FIRMADO POR	RAQUEL MARIA ESPIN CRESPO	17/12/2024	
VERIFICACIÓN	Pk2jm6UYDU9J72AMTZUYRN3GET48NG	PÁG. 6695/9349	

**APELLIDOS Y NOMBRE / RAZÓN SOCIAL**

ROMERO DURÁN CARMEN JULIA

NIF

***3945*

EXPEDIENTE

1282278

ANUALIDAD DE PAGO

1ª

IMPORTES POR ANUALIDAD

	2023	2024	2025	2026	2027
IMPORTE MÁXIMO SUBVENCIONABLE	2.699,12 €	2.699,12 €	2.249,27 €	2.249,27 €	2.249,27 €
IMPORTE MEDIO DE TRANSFERENCIA (€/ha)	71,96 €	71,96 €	59,96 €	59,96 €	59,96 €

RESUMEN DE UNIDADES

Cód	GRUPO DE PAGO	Sup. Dec. Admisible (ha)	Sup. Comprometida (ha)	Sup. ajustada compromiso (1) (ha)	% sobredec.	Sup. Resuelta (ha)	Importe Declarado	Importe Topado	Importe Resuelto	Importe tras sobredec.
418	PASTOS ASOCIADOS A GANADERÍA ECOLÓGICA	37,51		37,51	0,00	37,51	3.697,74	2.699,12	2.699,12	2.699,12
TOTAL		37,51	37,51	37,51		37,51	3.697,74	2.699,12	2.699,12	2.699,12

APLICACIÓN DE REDUCCIONES Y PENALIZACIONES

GRUPO DE PAGO	Importe Calculado	Importe prereduc.	Criterios de subvencionabilidad y compromisos	Presentación tardía	Omisión declaración	Condicionidad	IMPORTE (Euros) RESUELTO
PASTOS ASOCIADOS A GANADERÍA	2.699,12	2.699,12	0,00	0,00	0,00	0,00	2.699,12
TOTAL	2.699,12	2.699,12					2.699,12

RESUMEN DE PAGOS**IMPORTE (Euros)**

	RESUELTO	FEADER	MAPA	CAPADR
PASTOS ASOCIADOS A GANADERÍA ECOLÓGICA - Pago realizado	2.699,12 €	2.294,25 €	264,78 €	140,09 €

RECINTOS RESUELTOS

REE	REFERENCIA SIGPAC	CULTIVO	DESCRIPCIÓN CULTIVO	S/R G.PAGO	PEND. MEDIA (%)	SUP. DEC. ADMISIBLE (ha)	SUP. COMPROM. (ha)	SUP. AJUSTADA COMPROM. (1) (ha)	SUP. CONV. SIGPAC (ha)	SUP. CERTIF. (ha)	SUP. CAMPO (ha)	SUP. CAMPO DETER. CULT. DECLARADO (ha)	SUP. DEC. REDUCIDA (ha)	SUP. RESUELTA (ha)
6924953	21-009-809-00110-001	62000	PASTOS PERMANENTES DE 5 O MAS AÑOS-SIN VARIEDAD	S 418	25,10	1,48	1,48	1,48		1,97			1,48	1,48
6924957	21-009-809-00039-001	62000	PASTOS PERMANENTES DE 5 O MAS AÑOS-SIN VARIEDAD	S 418	12,60	0,66	0,66	0,66		0,66			0,66	0,66
1700000005553156	21-009-809-00118-002	62000	PASTOS PERMANENTES DE 5 O MAS AÑOS-SIN VARIEDAD	S 418	15,00	0,95	0,95	0,95		1,46			0,95	0,95
1700000005553157	21-009-809-00114-001	62000	PASTOS PERMANENTES DE 5 O MAS AÑOS-SIN VARIEDAD	S 418	42,80	1,72	1,72	1,72		3,83			1,72	1,72
1700000005553158	21-009-809-00114-007	62000	PASTOS PERMANENTES DE 5 O MAS AÑOS-SIN VARIEDAD	S 418	29,90	1,27	1,27	1,27		1,96			1,27	1,27
1700000005553168	21-009-809-00556-001	62000	PASTOS PERMANENTES DE 5 O MAS AÑOS-SIN VARIEDAD	S 418	15,80	30,96	30,96	30,96		30,96			30,96	30,96
1700000005553170	21-009-809-00114-003	62000	PASTOS PERMANENTES DE 5 O MAS AÑOS-SIN VARIEDAD	R 418	9,70	0,47	0,47	0,47		0,47			0,47	0,47

(1) Superficie declarada admisible ajustada con la superficie comprometida.
(2) Factor de penalización valorando el alcance para el tipo de compromiso.

Puede verificar la integridad de una copia de este documento mediante la lectura del código QR adjunto o mediante el acceso a la dirección <https://ws050.juntadeandalucia.es/verificarFirma> indicando el código de VERIFICACIÓN

FIRMADO POR

RAQUEL MARIA ESPIN CRESPO

17/12/2024

VERIFICACIÓN

Pk2jm6UYDU9J72AMTZUYRN3GET48NG

PÁG. 6696/9349



**INCIDENCIAS****INCIDENCIA DESCRIPCIÓN**

226	Recinto abandonado según SIGPAC por el que solicita alguna ayuda/práctica. Ref:6924941 Recinto:21-009-809-00108-00001 Cultivo:62000 PASTOS PERMANENTES DE 5 O MAS AÑOS-SIN VARIEDAD Secano Ref:6924942 Recinto:21-009-809-00108-00003 Cultivo:62000 PASTOS PERMANENTES DE 5 O MAS AÑOS-SIN VARIEDAD Secano
3790	Recinto declarado inactivo Ref:6924950 Recinto:21-009-809-00101-00001 Cultivo: - Ref:6924951 Recinto:21-009-809-00101-00002 Cultivo: - Ref:6924947 Recinto:21-009-809-00102-00003 Cultivo: - Ref:6924943 Recinto:21-009-809-00108-00004 Cultivo: - Ref:6924944 Recinto:21-009-809-00108-00005 Cultivo: -
100407	Explotación solicitada no forma parte de ningún organismo de control autorizado para la producción ecológica en Andalucía o fecha de inscripción posterior al plazo establecido (Anexo I. Criterios de Subvencionabilidad. Orden 28 de marzo de 2023). Explotación:ES210090000062 Especie:PORCINO
100411	Recinto no admisible por no estar asociado en SIGGAN a una explotación ganadera (Artículo 10 de la Orden de 28 de marzo de 2023). Ref:170000005553159 Recinto:21-009-809-00115-00001 Cultivo:62000 PASTOS PERMANENTES DE 5 O MAS AÑOS-SIN VARIEDAD Secano Ref:170000005553169 Recinto:21-009-809-00140-00002 Cultivo:62000 PASTOS PERMANENTES DE 5 O MAS AÑOS-SIN VARIEDAD Secano Ref:170000005553173 Recinto:21-009-809-00511-00004 Cultivo:63000 PASTOS DE MENOS DE 5 AÑOS-SIN VARIEDAD Secano
100424	Solicita recinto que no está comprometido para la operación. Ref:6924950 Recinto:21-009-809-00101-00001 Cultivo:62000 PASTOS PERMANENTES DE 5 O MAS AÑOS-SIN VARIEDAD Secano Ref:6924951 Recinto:21-009-809-00101-00002 Cultivo:63000 PASTOS DE MENOS DE 5 AÑOS-SIN VARIEDAD Secano Ref:6924946 Recinto:21-009-809-00102-00001 Cultivo:62000 PASTOS PERMANENTES DE 5 O MAS AÑOS-SIN VARIEDAD Secano Ref:6924947 Recinto:21-009-809-00102-00003 Cultivo:63000 PASTOS DE MENOS DE 5 AÑOS-SIN VARIEDAD Secano Ref:6924941 Recinto:21-009-809-00108-00001 Cultivo:62000 PASTOS PERMANENTES DE 5 O MAS AÑOS-SIN VARIEDAD Secano Ref:6924942 Recinto:21-009-809-00108-00003 Cultivo:62000 PASTOS PERMANENTES DE 5 O MAS AÑOS-SIN VARIEDAD Secano Ref:6924943 Recinto:21-009-809-00108-00004 Cultivo:62000 PASTOS PERMANENTES DE 5 O MAS AÑOS-SIN VARIEDAD Secano Ref:6924944 Recinto:21-009-809-00108-00005 Cultivo:62000 PASTOS PERMANENTES DE 5 O MAS AÑOS-SIN VARIEDAD Secano Ref:170000005553171 Recinto:21-009-809-00114-00002 Cultivo:62000 PASTOS PERMANENTES DE 5 O MAS AÑOS-SIN VARIEDAD Secano Ref:170000005553159 Recinto:21-009-809-00115-00001 Cultivo:62000 PASTOS PERMANENTES DE 5 O MAS AÑOS-SIN VARIEDAD Secano Ref:170000005553169 Recinto:21-009-809-00140-00002 Cultivo:62000 PASTOS PERMANENTES DE 5 O MAS AÑOS-SIN VARIEDAD Secano Ref:170000005553173 Recinto:21-009-809-00511-00004 Cultivo:63000 PASTOS DE MENOS DE 5 AÑOS-SIN VARIEDAD Secano

Datos considerados para el Cálculo de la Carga Ganadera mínima y máxima del expediente

Explotación	Especie	Inscrito en Sipea y Admisible	Ugm Calculada para CG Mínima	Ugm Calculada para CG Máxima
ES210090000062	BOVINA	SI	9,59	9,59
ES210090000062	PORCINO	NO	0,00	15,38
			9,59	24,97

Superficie determinada para Cálculo Carga Ganadera Mínima: 43,48 ha**Superficie determinada para Cálculo Carga Ganadera Máxima:** 43,48 ha

Los importes del Grupo de Pago de pastos de este expediente han sido ajustados por no llegar a la carga ganadera mínima de 0,3

Carga Ganadera Mínima Expediente: 0,22 ugm/ha**Carga Ganadera Máxima Expediente:** 0,57 ugm/ha**Recintos Determinados para el Cálculo de Garga Ganadera Mínima**

REF.	REFERENCIA SIGPAC	CULTIVO	DESCRIPCIÓN CULTIVO	S/R	SUP. RESUELTA (ha)
6924943	21-009-809-00108-00004	62000	PASTOS PERMANENTES DE 5 O MAS AÑOS-SIN VARIEDAD	S	0,02
6924946	21-009-809-00102-00001	62000	PASTOS PERMANENTES DE 5 O MAS AÑOS-SIN VARIEDAD	S	3,60
6924947	21-009-809-00102-00003	63000	PASTOS DE MENOS DE 5 AÑOS-SIN VARIEDAD	S	0,60
6924950	21-009-809-00101-00001	62000	PASTOS PERMANENTES DE 5 O MAS AÑOS-SIN VARIEDAD	S	0,53
6924951	21-009-809-00101-00002	63000	PASTOS DE MENOS DE 5 AÑOS-SIN VARIEDAD	S	0,24
6924953	21-009-809-00110-00001	62000	PASTOS PERMANENTES DE 5 O MAS AÑOS-SIN VARIEDAD	S	1,48

(1) Superficie declarada admisible ajustada con la superficie comprometida.
(2) Factor de penalización valorando el alcance para el tipo de compromiso.Puede verificar la integridad de una copia de este documento mediante la lectura del código QR adjunto o mediante el acceso a la dirección <https://ws050.juntadeandalucia.es/verificarFirma> indicando el código de VERIFICACIÓN

FIRMADO POR

RAQUEL MARIA ESPIN CRESPO

17/12/2024

VERIFICACIÓN

Pk2jm6UYDU9J72AMTZUYRN3GET48NG

PÁG. 6697/9349



**Datos considerados para el Cálculo de la Carga Ganadera mínima y máxima del expediente****Recintos Determinados para el Cálculo de Garga Ganadera Mínima**

REF.	REFERENCIA SIGPAC	CULTIVO	DESCRIPCIÓN CULTIVO	SUP.	
				S/R	RESUELTA (ha)
6924957	21-009-809-00039-00001	62000	PASTOS PERMANENTES DE 5 O MAS AÑOS-SIN VARIEDAD	S	0,66
1700000005553156	21-009-809-00118-00002	62000	PASTOS PERMANENTES DE 5 O MAS AÑOS-SIN VARIEDAD	S	0,95
1700000005553157	21-009-809-00114-00001	62000	PASTOS PERMANENTES DE 5 O MAS AÑOS-SIN VARIEDAD	S	1,72
1700000005553158	21-009-809-00114-00007	62000	PASTOS PERMANENTES DE 5 O MAS AÑOS-SIN VARIEDAD	S	1,27
1700000005553168	21-009-809-00556-00001	62000	PASTOS PERMANENTES DE 5 O MAS AÑOS-SIN VARIEDAD	S	30,96
1700000005553169	21-009-809-00140-00002	62000	PASTOS PERMANENTES DE 5 O MAS AÑOS-SIN VARIEDAD	S	0,15
1700000005553170	21-009-809-00114-00003	62000	PASTOS PERMANENTES DE 5 O MAS AÑOS-SIN VARIEDAD	R	0,47
1700000005553173	21-009-809-00511-00004	63000	PASTOS DE MENOS DE 5 AÑOS-SIN VARIEDAD	S	0,83

Recintos Determinados para el Cálculo de Garga Ganadera Máxima

REF.	REFERENCIA SIGPAC	CULTIVO	DESCRIPCIÓN CULTIVO	SUP.	
				S/R	RESUELTA (ha)
6924941	21-009-809-00108-00001	62000	PASTOS PERMANENTES DE 5 O MAS AÑOS-SIN VARIEDAD	S	0,00
6924942	21-009-809-00108-00003	62000	PASTOS PERMANENTES DE 5 O MAS AÑOS-SIN VARIEDAD	S	0,00
6924943	21-009-809-00108-00004	62000	PASTOS PERMANENTES DE 5 O MAS AÑOS-SIN VARIEDAD	S	0,02
6924944	21-009-809-00108-00005	62000	PASTOS PERMANENTES DE 5 O MAS AÑOS-SIN VARIEDAD	S	0,00
6924946	21-009-809-00102-00001	62000	PASTOS PERMANENTES DE 5 O MAS AÑOS-SIN VARIEDAD	S	3,60
6924947	21-009-809-00102-00003	63000	PASTOS DE MENOS DE 5 AÑOS-SIN VARIEDAD	S	0,60
6924950	21-009-809-00101-00001	62000	PASTOS PERMANENTES DE 5 O MAS AÑOS-SIN VARIEDAD	S	0,53
6924951	21-009-809-00101-00002	63000	PASTOS DE MENOS DE 5 AÑOS-SIN VARIEDAD	S	0,24
6924953	21-009-809-00110-00001	62000	PASTOS PERMANENTES DE 5 O MAS AÑOS-SIN VARIEDAD	S	1,48
6924957	21-009-809-00039-00001	62000	PASTOS PERMANENTES DE 5 O MAS AÑOS-SIN VARIEDAD	S	0,66
1700000005553156	21-009-809-00118-00002	62000	PASTOS PERMANENTES DE 5 O MAS AÑOS-SIN VARIEDAD	S	0,95
1700000005553157	21-009-809-00114-00001	62000	PASTOS PERMANENTES DE 5 O MAS AÑOS-SIN VARIEDAD	S	1,72
1700000005553158	21-009-809-00114-00007	62000	PASTOS PERMANENTES DE 5 O MAS AÑOS-SIN VARIEDAD	S	1,27
1700000005553159	21-009-809-00115-00001	62000	PASTOS PERMANENTES DE 5 O MAS AÑOS-SIN VARIEDAD	S	0,00
1700000005553168	21-009-809-00556-00001	62000	PASTOS PERMANENTES DE 5 O MAS AÑOS-SIN VARIEDAD	S	30,96
1700000005553169	21-009-809-00140-00002	62000	PASTOS PERMANENTES DE 5 O MAS AÑOS-SIN VARIEDAD	S	0,15
1700000005553170	21-009-809-00114-00003	62000	PASTOS PERMANENTES DE 5 O MAS AÑOS-SIN VARIEDAD	R	0,47
1700000005553171	21-009-809-00114-00002	62000	PASTOS PERMANENTES DE 5 O MAS AÑOS-SIN VARIEDAD	S	0,00
1700000005553173	21-009-809-00511-00004	63000	PASTOS DE MENOS DE 5 AÑOS-SIN VARIEDAD	S	0,83

Incidencias de carga ganadera**INCIDENCIA DESCRIPCIÓN**

100407	Explotación solicitada no forma parte de ningún organismo de control autorizado para la producción ecológica en Andalucía o fecha de inscripción posterior al plazo establecido (Anexo I. Criterios de Subvencionabilidad. Orden 28 de marzo de 2023). Explotación:ES210090000062 Especie:PORCINO
--------	--

(1) Superficie declarada admisible ajustada con la superficie comprometida.
(2) Factor de penalización valorando el alcance para el tipo de compromiso.

Puede verificar la integridad de una copia de este documento mediante la lectura del código QR adjunto o mediante el acceso a la dirección <https://ws050.juntadeandalucia.es/verificarFirma> indicando el código de VERIFICACIÓN

FIRMADO POR	RAQUEL MARIA ESPIN CRESPO	17/12/2024	
VERIFICACIÓN	Pk2jm6UYDU9J72AMTZUYRN3GET48NG	PÁG. 6698/9349	

**APELLIDOS Y NOMBRE / RAZÓN SOCIAL**

ROMERO GARCIA ANTONIA MARIA

NIF

***4965*

EXPEDIENTE

1199204

ANUALIDAD DE PAGO

1ª

IMPORTES POR ANUALIDAD

	2023	2024	2025	2026	2027
IMPORTE MÁXIMO SUBVENCIONABLE	12.282,67 €	12.282,67 €	10.235,56 €	10.235,56 €	10.235,56 €
IMPORTE MEDIO DE TRANSFERENCIA (€/ha)	74,30 €	74,30 €	61,91 €	61,91 €	61,91 €

RESUMEN DE UNIDADES

Cód	GRUPO DE PAGO	Sup. Dec. Admisible (ha)	Sup. Comprometida (ha)	Sup. ajustada compromiso (1) (ha)	% sobredec.	Sup. Resuelta (ha)	Importe Declarado	Importe Topado	Importe Resuelto	Importe tras sobredec.
418	PASTOS ASOCIADOS A GANADERÍA ECOLÓGICA	165,32		165,32	0,00	165,32	12.283,07	12.282,67	12.282,67	12.282,67
TOTAL		165,32	165,32	165,32		165,32	12.283,07	12.282,67	12.282,67	12.282,67

APLICACIÓN DE REDUCCIONES Y PENALIZACIONES

GRUPO DE PAGO	Importe Calculado	Importe prereduc.	Criterios de subvencionabilidad y compromisos	Presentación tardía	Omisión declaración	Condicionidad	IMPORTE (Euros) RESUELTO
PASTOS ASOCIADOS A GANADERÍA	12.282,67	12.282,67	0,00	0,00	0,00	0,00	12.282,67
TOTAL	12.282,67	12.282,67					12.282,67

RESUMEN DE PAGOS**IMPORTE (Euros)**

	RESUELTO	FEADER	MAPA	CAPADR
PASTOS ASOCIADOS A GANADERÍA ECOLÓGICA - Pago realizado	12.282,67 €	10.440,27 €	1.204,93 €	637,47 €

RECINTOS RESUELTOS

REE	REFERENCIA SIGPAC	CULTIVO	DESCRIPCIÓN CULTIVO	S/R G.PAGO	PEND. MEDIA (%)	SUP. DEC. ADMISIBLE (ha)	SUP. COMPROM. (ha)	SUP. AJUSTADA COMPROM. (1) (ha)	SUP. CONV. SIGPAC (ha)	SUP. CERTIF. (ha)	SUP. CAMPO (ha)	SUP. CAMPO DETER. CULT. DECLARADO (ha)	SUP. DEC. REDUCIDA (ha)	SUP. RESUELTA (ha)
4789052	21-061-003-00072-001	62000	PASTOS PERMANENTES DE 5 O MAS AÑOS-SIN VARIEDAD	S 418	24,80	11,14	11,14	11,14		11,14			11,14	11,14
4789053	21-061-003-00072-005	62000	PASTOS PERMANENTES DE 5 O MAS AÑOS-SIN VARIEDAD	S 418	14,80	1,44	1,44	1,44		1,44			1,44	1,44
4789056	21-061-003-00075-001	62000	PASTOS PERMANENTES DE 5 O MAS AÑOS-SIN VARIEDAD	S 418	15,90	65,88	65,88	65,88		77,50			65,88	65,88
4789057	21-061-003-00075-010	62000	PASTOS PERMANENTES DE 5 O MAS AÑOS-SIN VARIEDAD	S 418	17,50	9,50	9,50	9,50		11,18			9,50	9,50
4789058	21-061-003-00075-012	62000	PASTOS PERMANENTES DE 5 O MAS AÑOS-SIN VARIEDAD	S 418	14,00	34,42	34,42	34,42		34,42			34,42	34,42
4789059	21-061-003-00075-014	62000	PASTOS PERMANENTES DE 5 O MAS AÑOS-SIN VARIEDAD	S 418	10,30	0,01	0,01	0,01		0,02			0,01	0,01
4789060	21-061-003-00075-016	62000	PASTOS PERMANENTES DE 5 O MAS AÑOS-SIN VARIEDAD	S 418	14,60	0,04	0,04	0,04		0,09			0,04	0,04
4789063	21-061-003-00092-003	62000	PASTOS PERMANENTES DE 5 O MAS AÑOS-SIN VARIEDAD	S 418	3,40	0,07	0,07	0,07		0,07			0,07	0,07
4789064	21-061-003-00092-007	62000	PASTOS PERMANENTES DE 5 O MAS AÑOS-SIN VARIEDAD	S 418	20,90	42,82	42,82	42,82		42,82			42,82	42,82

INCIDENCIAS**INCIDENCIA DESCRIPCIÓN**

100407 Explotación solicitada no forma parte de ningún organismo de control autorizado para la producción ecológica en Andalucía o fecha de inscripción posterior al plazo establecido (Anexo I. Criterios de Subvencionabilidad. Orden 28 de marzo de 2023).
Explotación:ES210620000017 Especie:PORCINO

(1) Superficie declarada admisible ajustada con la superficie comprometida.
(2) Factor de penalización valorando el alcance para el tipo de compromiso.

Puede verificar la integridad de una copia de este documento mediante la lectura del código QR adjunto o mediante el acceso a la dirección <https://ws050.juntadeandalucia.es/verificarFirma> indicando el código de VERIFICACIÓN

FIRMADO POR

RAQUEL MARIA ESPIN CRESPO

17/12/2024

VERIFICACIÓN

Pk2jm6UYDU9J72AMTZUYRN3GET48NG

PÁG. 6699/9349



**Datos considerados para el Cálculo de la Carga Ganadera mínima y máxima del expediente**

Explotación	Especie	Inscrito en Sipea y Admisible	Ugm Calculada para CG Mínima	Ugm Calculada para CG Máxima
ES210620000017	BOVINA	SI	21,21	21,21
ES210620000017	PORCINO	NO	0,00	38,43
ES210620000453	BOVINA	SI	86,75	86,75
			107,96	146,39

Superficie determinada para Cálculo Carga Ganadera Mínima: 259,04 ha

Superficie determinada para Cálculo Carga Ganadera Máxima: 259,04 ha

Carga Ganadera Mínima Expediente: 0,42 ugm/ha

Carga Ganadera Máxima Expediente: 0,57 ugm/ha

Recintos Determinados para el Cálculo de Garga Ganadera Mínima

REF.	REFERENCIA SIGPAC	CULTIVO	DESCRIPCIÓN CULTIVO	S/R	SUP. RESUELTA (ha)
4789052	21-061-003-00072-00001	62000	PASTOS PERMANENTES DE 5 O MAS AÑOS-SIN VARIEDAD	S	11,14
4789053	21-061-003-00072-00005	62000	PASTOS PERMANENTES DE 5 O MAS AÑOS-SIN VARIEDAD	S	1,44
4789056	21-061-003-00075-00001	62000	PASTOS PERMANENTES DE 5 O MAS AÑOS-SIN VARIEDAD	S	65,88
4789057	21-061-003-00075-00010	62000	PASTOS PERMANENTES DE 5 O MAS AÑOS-SIN VARIEDAD	S	9,50
4789058	21-061-003-00075-00012	62000	PASTOS PERMANENTES DE 5 O MAS AÑOS-SIN VARIEDAD	S	34,42
4789059	21-061-003-00075-00014	62000	PASTOS PERMANENTES DE 5 O MAS AÑOS-SIN VARIEDAD	S	0,01
4789060	21-061-003-00075-00016	62000	PASTOS PERMANENTES DE 5 O MAS AÑOS-SIN VARIEDAD	S	0,04
4789063	21-061-003-00092-00003	62000	PASTOS PERMANENTES DE 5 O MAS AÑOS-SIN VARIEDAD	S	0,07
4789064	21-061-003-00092-00007	62000	PASTOS PERMANENTES DE 5 O MAS AÑOS-SIN VARIEDAD	S	42,82
1700000006436164	21-061-006-00084-00001	62000	PASTOS PERMANENTES DE 5 O MAS AÑOS-SIN VARIEDAD	S	1,75
1700000006436166	21-061-006-00085-00001	62000	PASTOS PERMANENTES DE 5 O MAS AÑOS-SIN VARIEDAD	S	45,96
1700000006436167	21-061-008-00001-00002	62000	PASTOS PERMANENTES DE 5 O MAS AÑOS-SIN VARIEDAD	S	46,01

Recintos Determinados para el Cálculo de Garga Ganadera Máxima

REF.	REFERENCIA SIGPAC	CULTIVO	DESCRIPCIÓN CULTIVO	S/R	SUP. RESUELTA (ha)
4789052	21-061-003-00072-00001	62000	PASTOS PERMANENTES DE 5 O MAS AÑOS-SIN VARIEDAD	S	11,14
4789053	21-061-003-00072-00005	62000	PASTOS PERMANENTES DE 5 O MAS AÑOS-SIN VARIEDAD	S	1,44
4789056	21-061-003-00075-00001	62000	PASTOS PERMANENTES DE 5 O MAS AÑOS-SIN VARIEDAD	S	65,88
4789057	21-061-003-00075-00010	62000	PASTOS PERMANENTES DE 5 O MAS AÑOS-SIN VARIEDAD	S	9,50
4789058	21-061-003-00075-00012	62000	PASTOS PERMANENTES DE 5 O MAS AÑOS-SIN VARIEDAD	S	34,42
4789059	21-061-003-00075-00014	62000	PASTOS PERMANENTES DE 5 O MAS AÑOS-SIN VARIEDAD	S	0,01
4789060	21-061-003-00075-00016	62000	PASTOS PERMANENTES DE 5 O MAS AÑOS-SIN VARIEDAD	S	0,04
4789063	21-061-003-00092-00003	62000	PASTOS PERMANENTES DE 5 O MAS AÑOS-SIN VARIEDAD	S	0,07
4789064	21-061-003-00092-00007	62000	PASTOS PERMANENTES DE 5 O MAS AÑOS-SIN VARIEDAD	S	42,82
1700000006436164	21-061-006-00084-00001	62000	PASTOS PERMANENTES DE 5 O MAS AÑOS-SIN VARIEDAD	S	1,75
1700000006436166	21-061-006-00085-00001	62000	PASTOS PERMANENTES DE 5 O MAS AÑOS-SIN VARIEDAD	S	45,96
1700000006436167	21-061-008-00001-00002	62000	PASTOS PERMANENTES DE 5 O MAS AÑOS-SIN VARIEDAD	S	46,01

Incidencias de carga ganadera**INCIDENCIA DESCRIPCIÓN**(1) Superficie declarada admisible ajustada con la superficie comprometida.
(2) Factor de penalización valorando el alcance para el tipo de compromiso.Puede verificar la integridad de una copia de este documento mediante la lectura del código QR adjunto o mediante el acceso a la dirección <https://ws050.juntadeandalucia.es/verificarFirma> indicando el código de VERIFICACIÓN

FIRMADO POR

RAQUEL MARIA ESPIN CRESPO

17/12/2024

VERIFICACIÓN

Pk2jm6UYDU9J72AMTZUYRN3GET48NG

PÁG. 6700/9349





Datos considerados para el Cálculo de la Carga Ganadera mínima y máxima del expediente

100407 Explotación solicitada no forma parte de ningún organismo de control autorizado para la producción ecológica en Andalucía o fecha de inscripción posterior al plazo establecido (Anexo I. Criterios de Subvencionabilidad. Orden 28 de marzo de 2023).
Explotación:ES210620000017 Especie:PORCINO

(1) Superficie declarada admisible ajustada con la superficie comprometida.
(2) Factor de penalización valorando el alcance para el tipo de compromiso.

Puede verificar la integridad de una copia de este documento mediante la lectura del código QR adjunto o mediante el acceso a la dirección <https://ws050.juntadeandalucia.es/verificarFirma> indicando el código de VERIFICACIÓN

FIRMADO POR	RAQUEL MARIA ESPIN CRESPO	17/12/2024	
VERIFICACIÓN	Pk2jm6UYDU9J72AMTZUYRN3GET48NG	PÁG. 6701/9349	

**APELLIDOS Y NOMBRE / RAZÓN SOCIAL**

ROMERO HUMANES CRISTINA

NIF

***8076*

EXPEDIENTE

1274863

ANUALIDAD DE PAGO

1ª

IMPORTE POR ANUALIDAD

	2023	2024	2025	2026	2027
IMPORTE MÁXIMO SUBVENCIONABLE	1.759,65 €	1.759,65 €	1.466,38 €	1.466,38 €	1.466,38 €
IMPORTE MEDIO DE TRANSFERENCIA (€/ha)	98,58 €	98,58 €	82,15 €	82,15 €	82,15 €

RESUMEN DE UNIDADES

Cód	GRUPO DE PAGO	Sup. Dec. Admisible (ha)	Sup. Comprometida (ha)	Sup. ajustada compromiso (1) (ha)	% sobredecc.	Sup. Resuelta (ha)	Importe Declarado	Importe Topado	Importe Resuelto	Importe tras sobredecc.
418	PASTOS ASOCIADOS A GANADERÍA ECOLÓGICA	17,85		17,85	0,00	17,85	1.759,65	1.759,65	1.759,65	1.759,65
TOTAL		17,85	17,85	17,85		17,85	1.759,65	1.759,65	1.759,65	1.759,65

APLICACIÓN DE REDUCCIONES Y PENALIZACIONES

GRUPO DE PAGO	Importe Calculado	Importe prerreduc.	Criterios de subvencionabilidad y compromisos	Presentación tardía	Omisión declaración	Condicionidad	IMPORTE (Euros) RESUELTO
PASTOS ASOCIADOS A GANADERÍA	1.759,65	1.759,65	0,00	0,00	0,00	0,00	1.759,65
TOTAL	1.759,65	1.759,65					1.759,65

RESUMEN DE PAGOS**IMPORTE (Euros)**

	RESUELTO	FEADER	MAPA	CAPADR
PASTOS ASOCIADOS A GANADERÍA ECOLÓGICA - Pago realizado	1.759,65 €	1.495,70 €	172,62 €	91,33 €

RECINTOS RESUELTOS

REE.	REFERENCIA SIGPAC	CULTIVO	DESCRIPCIÓN CULTIVO	S/R	G.PAGO	PEND. MEDIA (%)	SUP. DEC. ADMISIBLE (ha)	SUP. COMPROM. (ha)	SUP. AJUSTADA COMPROM. (1) (ha)	SUP. CONV. SIGPAC (ha)	SUP. CERTIF. (ha)	SUP. CAMPO (ha)	SUP. CAMPO DETER. CULT. DECLARADO (ha)	SUP. DEC. REDUCIDA (ha)	SUP. RESUELTA (ha)
1700000005376876	21-023-006-00033-006	63000	PASTOS DE MENOS DE 5 AÑOS-SIN VARIEDAD	S	418	8,40	17,85	17,85	17,85		17,85			17,85	17,85

INCIDENCIAS**INCIDENCIA DESCRIPCIÓN**

- 100411 Recinto no admisible por no estar asociado en SIGGAN a una explotación ganadera (Artículo 10 de la Orden de 28 de marzo de 2023).
 Ref:4755563 Recinto:21-004-005-00031-00002 Cultivo:63000 PASTOS DE MENOS DE 5 AÑOS-SIN VARIEDAD Secano
 Ref:-888184 Recinto:21-004-005-00031-00007 Cultivo:62000 PASTOS PERMANENTES DE 5 O MAS AÑOS-SIN VARIEDAD Secano
 Ref:1700000005376874 Recinto:21-023-006-00023-00001 Cultivo:63000 PASTOS DE MENOS DE 5 AÑOS-SIN VARIEDAD Secano
 Ref:1700000005376875 Recinto:21-023-006-00023-00007 Cultivo:63000 PASTOS DE MENOS DE 5 AÑOS-SIN VARIEDAD Secano
- 100424 Solicita recinto que no está comprometido para la operación.
 Ref:4755563 Recinto:21-004-005-00031-00002 Cultivo:63000 PASTOS DE MENOS DE 5 AÑOS-SIN VARIEDAD Secano
 Ref:-888184 Recinto:21-004-005-00031-00007 Cultivo:62000 PASTOS PERMANENTES DE 5 O MAS AÑOS-SIN VARIEDAD Secano
 Ref:1700000005376874 Recinto:21-023-006-00023-00001 Cultivo:63000 PASTOS DE MENOS DE 5 AÑOS-SIN VARIEDAD Secano
 Ref:1700000005376875 Recinto:21-023-006-00023-00007 Cultivo:63000 PASTOS DE MENOS DE 5 AÑOS-SIN VARIEDAD Secano

(1) Superficie declarada admisible ajustada con la superficie comprometida.
 (2) Factor de penalización valorando el alcance para el tipo de compromiso.

Puede verificar la integridad de una copia de este documento mediante la lectura del código QR adjunto o mediante el acceso a la dirección <https://ws050.juntadeandalucia.es/verificarFirma> indicando el código de VERIFICACIÓN

FIRMADO POR

RAQUEL MARIA ESPIN CRESPO

17/12/2024

VERIFICACIÓN

Pk2jm6UYDU9J72AMTZUYRN3GET48NG

PÁG. 6702/9349



**Datos considerados para el Cálculo de la Carga Ganadera mínima y máxima del expediente**

Explotación	Especie	Inscrito en Sipea y Admisible	Ugm Calculada para CG Mínima	Ugm Calculada para CG Máxima
ES210230000433	OVINA	SI	11,43	11,43
			11,43	11,43

Superficie determinada para Cálculo Carga Ganadera Mínima: 33,50 ha

Superficie determinada para Cálculo Carga Ganadera Máxima: 33,50 ha

Carga Ganadera Mínima Expediente: 0,34 ugm/ha

Carga Ganadera Máxima Expediente: 0,34 ugm/ha

Recintos Determinados para el Cálculo de Garga Ganadera Mínima

REF.	REFERENCIA SIGPAC	CULTIVO	DESCRIPCIÓN CULTIVO	S/R	SUP. RESUELTA (ha)
-888184	21-004-005-00031-00007	62000	PASTOS PERMANENTES DE 5 O MAS AÑOS-SIN VARIEDAD	S	0,36
4755563	21-004-005-00031-00002	63000	PASTOS DE MENOS DE 5 AÑOS-SIN VARIEDAD	S	7,06
1700000005376874	21-023-006-00023-00001	63000	PASTOS DE MENOS DE 5 AÑOS-SIN VARIEDAD	S	5,50
1700000005376875	21-023-006-00023-00007	63000	PASTOS DE MENOS DE 5 AÑOS-SIN VARIEDAD	S	2,73
1700000005376876	21-023-006-00033-00006	63000	PASTOS DE MENOS DE 5 AÑOS-SIN VARIEDAD	S	17,85

Recintos Determinados para el Cálculo de Garga Ganadera Máxima

REF.	REFERENCIA SIGPAC	CULTIVO	DESCRIPCIÓN CULTIVO	S/R	SUP. RESUELTA (ha)
-888184	21-004-005-00031-00007	62000	PASTOS PERMANENTES DE 5 O MAS AÑOS-SIN VARIEDAD	S	0,36
4755563	21-004-005-00031-00002	63000	PASTOS DE MENOS DE 5 AÑOS-SIN VARIEDAD	S	7,06
1700000005376874	21-023-006-00023-00001	63000	PASTOS DE MENOS DE 5 AÑOS-SIN VARIEDAD	S	5,50
1700000005376875	21-023-006-00023-00007	63000	PASTOS DE MENOS DE 5 AÑOS-SIN VARIEDAD	S	2,73
1700000005376876	21-023-006-00033-00006	63000	PASTOS DE MENOS DE 5 AÑOS-SIN VARIEDAD	S	17,85

(1) Superficie declarada admisible ajustada con la superficie comprometida.
(2) Factor de penalización valorando el alcance para el tipo de compromiso.Puede verificar la integridad de una copia de este documento mediante la lectura del código QR adjunto o mediante el acceso a la dirección <https://ws050.juntadeandalucia.es/verificarFirma> indicando el código de VERIFICACIÓN

FIRMADO POR

RAQUEL MARIA ESPIN CRESPO

17/12/2024

VERIFICACIÓN

Pk2jm6UYDU9J72AMTZUYRN3GET48NG

PÁG. 6703/9349



**APELLIDOS Y NOMBRE / RAZÓN SOCIAL**

ROMERO NIETO JUAN CARLOS

NIF

***4569*

EXPEDIENTE

1098737

ANUALIDAD DE PAGO

1ª

IMPORTES POR ANUALIDAD

	2023	2024	2025	2026	2027
IMPORTE MÁXIMO SUBVENCIONABLE	10.061,07 €	10.061,07 €	8.384,23 €	8.384,23 €	8.384,23 €
IMPORTE MEDIO DE TRANSFERENCIA (€/ha)	83,77 €	83,77 €	69,81 €	69,81 €	69,81 €

RESUMEN DE UNIDADES

Cód	GRUPO DE PAGO	Sup. Dec. Admisible (ha)	Sup. Comprometida (ha)	Sup. ajustada compromiso (1) (ha)	% sobredec.	Sup. Resuelta (ha)	Importe Declarado	Importe Topado	Importe Resuelto	Importe tras sobredec.
418	PASTOS ASOCIADOS A GANADERÍA ECOLÓGICA	132,93		120,10	0,00	120,10	10.061,07	10.061,07	10.061,07	10.061,07
TOTAL		132,93	120,10	120,10		120,10	10.061,07	10.061,07	10.061,07	10.061,07

APLICACIÓN DE REDUCCIONES Y PENALIZACIONES

GRUPO DE PAGO	Importe Calculado	Importe prereduc.	Criterios de subvencionabilidad y compromisos	Presentación tardía	Omisión declaración	Condicionidad	IMPORTE (Euros) RESUELTO
PASTOS ASOCIADOS A GANADERÍA	10.061,07	10.061,07	0,00	0,00	0,00	0,00	10.061,07
TOTAL	10.061,07	10.061,07					10.061,07

RESUMEN DE PAGOS**IMPORTE (Euros)**

PASTOS ASOCIADOS A GANADERÍA ECOLÓGICA - Pago realizado	RESUELTO	FEADER	MAPA	CAPADR
	10.061,07 €	8.551,91 €	986,99 €	522,17 €

RECINTOS RESUELTOS

REE	REFERENCIA SIGPAC	CULTIVO DESCRIPCIÓN CULTIVO	S/R G.PAGO	PEND. MEDIA (%)	SUP. DEC. ADMISIBLE (ha)	SUP. COMPROM. (ha)	SUP. AJUSTADA COMPROM. (1) (ha)	SUP. CONV. SIGPAC (ha)	SUP. CERTIF. (ha)	SUP. CAMPO (ha)	SUP. CAMPO DETER. CULT. DECLARADO (ha)	SUP. DEC. REDUCIDA (ha)	SUP. RESUELTA (ha)
5108352	21-019-001-00016-001	62000 PASTOS PERMANENTES DE 5 O MAS AÑOS-SIN VARIEDAD	S 418	15,70	5,98	5,98	5,98		7,04			5,98	5,98
5108353	21-019-001-00016-002	62000 PASTOS PERMANENTES DE 5 O MAS AÑOS-SIN VARIEDAD	S 418	17,70	0,13	0,13	0,13		0,14			0,13	0,13
5108365	21-019-003-00003-006	62000 PASTOS PERMANENTES DE 5 O MAS AÑOS-SIN VARIEDAD	S 418	15,40	1,37	1,37	1,37		1,61			1,37	1,37
5108371	21-019-003-00003-007	62000 PASTOS PERMANENTES DE 5 O MAS AÑOS-SIN VARIEDAD	S 418	11,60	0,08	0,08	0,08		0,11			0,08	0,08
5108404	21-019-003-00003-008	62000 PASTOS PERMANENTES DE 5 O MAS AÑOS-SIN VARIEDAD	S 418	15,10	10,38	10,38	10,38		10,38			10,38	10,38
5108405	21-019-003-00003-014	62000 PASTOS PERMANENTES DE 5 O MAS AÑOS-SIN VARIEDAD	S 418	14,70	1,05	1,05	1,05		1,61			1,05	1,05
5108431	21-019-005-00004-012	62000 PASTOS PERMANENTES DE 5 O MAS AÑOS-SIN VARIEDAD	S 418	27,20	25,12	25,12	25,12		45,67			25,12	25,12
5108454	21-019-016-00002-003	62000 PASTOS PERMANENTES DE 5 O MAS AÑOS-SIN VARIEDAD	S 418	18,50	7,92	7,92	7,92		17,60			7,92	7,92
5108455	21-019-016-00002-005	62000 PASTOS PERMANENTES DE 5 O MAS AÑOS-SIN VARIEDAD	S 418	41,40	0,17	0,17	0,17		0,20			0,17	0,17
5108456	21-019-016-00002-004	62000 PASTOS PERMANENTES DE 5 O MAS AÑOS-SIN VARIEDAD	S 418	33,70	0,53	0,53	0,53		0,62			0,53	0,53
6810662	21-019-016-00170-002	62000 PASTOS PERMANENTES DE 5 O MAS AÑOS-SIN VARIEDAD	S 418	16,30	2,89	2,89	2,89		11,57			2,89	2,89
6810665	21-019-001-00001-003	62000 PASTOS PERMANENTES DE 5 O MAS AÑOS-SIN VARIEDAD	S 418	17,50	1,68	1,68	1,68		4,79			1,68	1,68
6810688	21-019-001-00001-005	62000 PASTOS PERMANENTES DE 5 O MAS AÑOS-SIN VARIEDAD	S 418	18,00	0,33	0,33	0,33		0,74			0,33	0,33
6810691	21-019-001-00002-003	62000 PASTOS PERMANENTES DE 5 O MAS AÑOS-SIN VARIEDAD	S 418	21,30	4,55	2,90	2,90		8,28			2,90	2,90
6810700	21-019-001-00002-004	62000 PASTOS PERMANENTES DE 5 O MAS AÑOS-SIN VARIEDAD	S 418	19,30	4,24	1,93	1,93		7,71			1,93	1,93
6810720	21-019-003-00002-017	62000 PASTOS PERMANENTES DE 5 O MAS AÑOS-SIN VARIEDAD	S 418	18,90	4,17	4,17	4,17		6,42			4,17	4,17
6810737	21-019-003-00002-018	62000 PASTOS PERMANENTES DE 5 O MAS AÑOS-SIN VARIEDAD	S 418	15,00	6,73	6,66	6,66		6,73			6,66	6,66
6810740	21-019-003-00002-019	62000 PASTOS PERMANENTES DE 5 O MAS AÑOS-SIN VARIEDAD	S 418	19,70	12,55	12,55	12,55		50,21			12,55	12,55
6810753	21-019-003-00002-020	62000 PASTOS PERMANENTES DE 5 O MAS AÑOS-SIN VARIEDAD	S 418	24,00	1,52	1,52	1,52		6,07			1,52	1,52
6810759	21-019-003-00002-024	62000 PASTOS PERMANENTES DE 5 O MAS AÑOS-SIN VARIEDAD	S 418	16,70	10,81	10,81	10,81		14,41			10,81	10,81
6810768	21-019-004-00004-005	62000 PASTOS PERMANENTES DE 5 O MAS AÑOS-SIN VARIEDAD	S 418	22,50	0,20	0,20	0,20		0,44			0,20	0,20
6810773	21-019-004-00004-009	62000 PASTOS PERMANENTES DE 5 O MAS AÑOS-SIN VARIEDAD	S 418	18,30	3,76	3,76	3,76		4,42			3,76	3,76
6810803	21-019-004-00004-013	62000 PASTOS PERMANENTES DE 5 O MAS AÑOS-SIN VARIEDAD	S 418	17,10	0,02	0,02	0,02		0,05			0,02	0,02
1700000004956712	21-019-001-00013-001	62000 PASTOS PERMANENTES DE 5 O MAS AÑOS-SIN VARIEDAD	S 418	15,10	11,12	6,12	6,12		11,12			6,12	6,12
1700000004956716	21-019-005-00004-016	62000 PASTOS PERMANENTES DE 5 O MAS AÑOS-SIN VARIEDAD	S 418	21,50	15,22	11,42	11,42		15,22			11,42	11,42
1700000004956717	21-019-005-00004-006	62000 PASTOS PERMANENTES DE 5 O MAS AÑOS-SIN VARIEDAD	S 418	19,70	0,03	0,03	0,03		0,13			0,03	0,03
1700000004956722	21-019-005-00004-001	62000 PASTOS PERMANENTES DE 5 O MAS AÑOS-SIN VARIEDAD	S 418	22,60	0,38	0,38	0,38		1,08			0,38	0,38

(1) Superficie declarada admisible ajustada con la superficie comprometida.
(2) Factor de penalización valorando el alcance para el tipo de compromiso.Puede verificar la integridad de una copia de este documento mediante la lectura del código QR adjunto o mediante el acceso a la dirección <https://ws050.juntadeandalucia.es/verificarFirma> indicando el código de VERIFICACIÓN

FIRMADO POR

RAQUEL MARIA ESPIN CRESPO

17/12/2024

VERIFICACIÓN

Pk2jm6UYDU9J72AMTZUYRN3GET48NG

PÁG. 6704/9349



**INCIDENCIAS****INCIDENCIA DESCRIPCIÓN**

224	La superficie de cruce total de productos de la agrupación Pastos permanentes sobre un mismo recinto en una misma solicitud, no puede superar la superficie total admisible de pastos. Ref:170000004956721 Recinto:21-019-014-00021-00002 Cultivo:62000 PASTOS PERMANENTES DE 5 O MAS AÑOS-SIN VARIEDAD Secano Superficie admisible de pastos del recinto según SIGPAC.:299 Suma de superficies de cruce netas declaradas para este recinto por el solicitante.:352 Exceso de superficie (Hectáreas):0,53 Ref:170000004956720 Recinto:21-019-015-00080-00001 Cultivo:62000 PASTOS PERMANENTES DE 5 O MAS AÑOS-SIN VARIEDAD Secano Superficie admisible de pastos del recinto según SIGPAC.:190 Suma de superficies de cruce netas declaradas para este recinto por el solicitante.:224 Exceso de superficie (Hectáreas):0,34
3790	Recinto declarado inactivo Ref:6810712 Recinto:21-019-003-00002-00013 Cultivo: -
4272	Verifica que las líneas de declaración de las Solicitudes Únicas no tienen solapes con la capa de Retroactividad Gráfica (ambas de la misma campaña) a nivel de expediente/línea de declaración gráfica de la solicitud. Ref:6810737 Recinto:21-019-003-00002-00018 Cultivo: - Agregado de la referencia del recinto.:0 Zona de la referencia del recinto.:0 Superficie solapada.:0,07 Id. Incid.:100997954
100407	Explotación solicitada no forma parte de ningún organismo de control autorizado para la producción ecológica en Andalucía o fecha de inscripción posterior al plazo establecido (Anexo I. Criterios de Subvencionabilidad. Orden 28 de marzo de 2023). Explotación:ES210190000006 Especie:PORCINO
100424	Solicita recinto que no está comprometido para la operación. Ref:6810712 Recinto:21-019-003-00002-00013 Cultivo:62000 PASTOS PERMANENTES DE 5 O MAS AÑOS-SIN VARIEDAD Secano Ref:6810765 Recinto:21-019-003-00005-00001 Cultivo:62000 PASTOS PERMANENTES DE 5 O MAS AÑOS-SIN VARIEDAD Secano Ref:6810772 Recinto:21-019-004-00004-00006 Cultivo:62000 PASTOS PERMANENTES DE 5 O MAS AÑOS-SIN VARIEDAD Secano Ref:170000004956713 Recinto:21-019-005-00004-00002 Cultivo:62000 PASTOS PERMANENTES DE 5 O MAS AÑOS-SIN VARIEDAD Secano Ref:170000004956718 Recinto:21-019-005-00004-00004 Cultivo:62000 PASTOS PERMANENTES DE 5 O MAS AÑOS-SIN VARIEDAD Secano Ref:170000004956715 Recinto:21-019-013-00027-00001 Cultivo:62000 PASTOS PERMANENTES DE 5 O MAS AÑOS-SIN VARIEDAD Secano Ref:170000004956721 Recinto:21-019-014-00021-00002 Cultivo:62000 PASTOS PERMANENTES DE 5 O MAS AÑOS-SIN VARIEDAD Secano Ref:170000004956714 Recinto:21-019-014-00021-00004 Cultivo:62000 PASTOS PERMANENTES DE 5 O MAS AÑOS-SIN VARIEDAD Regadío Ref:170000004956720 Recinto:21-019-015-00080-00001 Cultivo:62000 PASTOS PERMANENTES DE 5 O MAS AÑOS-SIN VARIEDAD Secano
100427	Recinto no admisible por estar asociado a una explotación intensiva en SIGGAN o que no pertenece al titular del expediente (Artículo 10 de la Orden de 28 de marzo de 2023). Ref:170000004956715 Recinto:21-019-013-00027-00001 Cultivo:62000 PASTOS PERMANENTES DE 5 O MAS AÑOS-SIN VARIEDAD Secano Explotación:ES2101900000338 Ref:170000004956721 Recinto:21-019-014-00021-00002 Cultivo:62000 PASTOS PERMANENTES DE 5 O MAS AÑOS-SIN VARIEDAD Secano Explotación:ES2101900000338 Ref:170000004956714 Recinto:21-019-014-00021-00004 Cultivo:62000 PASTOS PERMANENTES DE 5 O MAS AÑOS-SIN VARIEDAD Regadío Explotación:ES2101900000338 Ref:170000004956720 Recinto:21-019-015-00080-00001 Cultivo:62000 PASTOS PERMANENTES DE 5 O MAS AÑOS-SIN VARIEDAD Secano Explotación:ES2101900000338

Datos considerados para el Cálculo de la Carga Ganadera mínima y máxima del expediente

Explotación	Especie	Inscrito en Sipea y Admisible	Ugm Calculada para CG Mínima	Ugm Calculada para CG Máxima
ES210190000006	BOVINA	SI	30,67	30,67
ES210190000006	PORCINO	NO	0,00	0,00
ES210190000334	BOVINA	SI	24,33	24,33
			55,00	55,00

Superficie determinada para Cálculo Carga Ganadera Mínima: 156,66 ha**Superficie determinada para Cálculo Carga Ganadera Máxima:** 156,66 ha**Carga Ganadera Mínima Expediente:** 0,35 ugm/ha**Carga Ganadera Máxima Expediente:** 0,35 ugm/ha**Recintos Determinados para el Cálculo de Carga Ganadera Mínima**

REF.	REFERENCIA SIGPAC	CULTIVO	DESCRIPCIÓN CULTIVO	S/R	SUP. RESUELTA (ha)
5108352	21-019-001-00016-00001	62000	PASTOS PERMANENTES DE 5 O MAS AÑOS-SIN VARIEDAD	S	5,98

(1) Superficie declarada admisible ajustada con la superficie comprometida.
(2) Factor de penalización valorando el alcance para el tipo de compromiso.Puede verificar la integridad de una copia de este documento mediante la lectura del código QR adjunto o mediante el acceso a la dirección <https://ws050.juntadeandalucia.es/verificarFirma> indicando el código de VERIFICACIÓN

FIRMADO POR	RAQUEL MARIA ESPIN CRESPO	17/12/2024
VERIFICACIÓN	Pk2jm6UYDU9J72AMTZUYRN3GET48NG	PÁG. 6705/9349



**Datos considerados para el Cálculo de la Carga Ganadera mínima y máxima del expediente****Recintos Determinados para el Cálculo de Garga Ganadera Mínima**

REF.	REFERENCIA SIGPAC	CULTIVO	DESCRIPCIÓN CULTIVO	SUP.	
				S/R	RESUELTA (ha)
5108353	21-019-001-00016-00002	62000	PASTOS PERMANENTES DE 5 O MAS AÑOS-SIN VARIEDAD	S	0,13
5108365	21-019-003-00003-00006	62000	PASTOS PERMANENTES DE 5 O MAS AÑOS-SIN VARIEDAD	S	1,37
5108371	21-019-003-00003-00007	62000	PASTOS PERMANENTES DE 5 O MAS AÑOS-SIN VARIEDAD	S	0,08
5108404	21-019-003-00003-00008	62000	PASTOS PERMANENTES DE 5 O MAS AÑOS-SIN VARIEDAD	S	10,38
5108405	21-019-003-00003-00014	62000	PASTOS PERMANENTES DE 5 O MAS AÑOS-SIN VARIEDAD	S	1,05
5108431	21-019-005-00004-00012	62000	PASTOS PERMANENTES DE 5 O MAS AÑOS-SIN VARIEDAD	S	25,12
5108454	21-019-016-00002-00003	62000	PASTOS PERMANENTES DE 5 O MAS AÑOS-SIN VARIEDAD	S	7,92
5108455	21-019-016-00002-00005	62000	PASTOS PERMANENTES DE 5 O MAS AÑOS-SIN VARIEDAD	S	0,17
5108456	21-019-016-00002-00004	62000	PASTOS PERMANENTES DE 5 O MAS AÑOS-SIN VARIEDAD	S	0,53
6810662	21-019-016-00170-00002	62000	PASTOS PERMANENTES DE 5 O MAS AÑOS-SIN VARIEDAD	S	2,89
6810665	21-019-001-00001-00003	62000	PASTOS PERMANENTES DE 5 O MAS AÑOS-SIN VARIEDAD	S	1,68
6810688	21-019-001-00001-00005	62000	PASTOS PERMANENTES DE 5 O MAS AÑOS-SIN VARIEDAD	S	0,33
6810691	21-019-001-00002-00003	62000	PASTOS PERMANENTES DE 5 O MAS AÑOS-SIN VARIEDAD	S	4,55
6810700	21-019-001-00002-00004	62000	PASTOS PERMANENTES DE 5 O MAS AÑOS-SIN VARIEDAD	S	4,24
6810712	21-019-003-00002-00013	62000	PASTOS PERMANENTES DE 5 O MAS AÑOS-SIN VARIEDAD	S	0,18
6810720	21-019-003-00002-00017	62000	PASTOS PERMANENTES DE 5 O MAS AÑOS-SIN VARIEDAD	S	4,17
6810737	21-019-003-00002-00018	62000	PASTOS PERMANENTES DE 5 O MAS AÑOS-SIN VARIEDAD	S	6,66
6810740	21-019-003-00002-00019	62000	PASTOS PERMANENTES DE 5 O MAS AÑOS-SIN VARIEDAD	S	12,55
6810753	21-019-003-00002-00020	62000	PASTOS PERMANENTES DE 5 O MAS AÑOS-SIN VARIEDAD	S	1,52
6810759	21-019-003-00002-00024	62000	PASTOS PERMANENTES DE 5 O MAS AÑOS-SIN VARIEDAD	S	10,81
6810768	21-019-004-00004-00005	62000	PASTOS PERMANENTES DE 5 O MAS AÑOS-SIN VARIEDAD	S	0,20
6810772	21-019-004-00004-00006	62000	PASTOS PERMANENTES DE 5 O MAS AÑOS-SIN VARIEDAD	S	5,76
6810773	21-019-004-00004-00009	62000	PASTOS PERMANENTES DE 5 O MAS AÑOS-SIN VARIEDAD	S	3,76
6810803	21-019-004-00004-00013	62000	PASTOS PERMANENTES DE 5 O MAS AÑOS-SIN VARIEDAD	S	0,02
1700000004956712	21-019-001-00013-00001	62000	PASTOS PERMANENTES DE 5 O MAS AÑOS-SIN VARIEDAD	S	11,12
1700000004956713	21-019-005-00004-00002	62000	PASTOS PERMANENTES DE 5 O MAS AÑOS-SIN VARIEDAD	S	4,32
1700000004956714	21-019-014-00021-00004	62000	PASTOS PERMANENTES DE 5 O MAS AÑOS-SIN VARIEDAD	R	0,90
1700000004956715	21-019-013-00027-00001	62000	PASTOS PERMANENTES DE 5 O MAS AÑOS-SIN VARIEDAD	S	7,75
1700000004956716	21-019-005-00004-00016	62000	PASTOS PERMANENTES DE 5 O MAS AÑOS-SIN VARIEDAD	S	15,22
1700000004956717	21-019-005-00004-00006	62000	PASTOS PERMANENTES DE 5 O MAS AÑOS-SIN VARIEDAD	S	0,03
1700000004956720	21-019-015-00080-00001	62000	PASTOS PERMANENTES DE 5 O MAS AÑOS-SIN VARIEDAD	S	1,90
1700000004956721	21-019-014-00021-00002	62000	PASTOS PERMANENTES DE 5 O MAS AÑOS-SIN VARIEDAD	S	2,99
1700000004956722	21-019-005-00004-00001	62000	PASTOS PERMANENTES DE 5 O MAS AÑOS-SIN VARIEDAD	S	0,38

Recintos Determinados para el Cálculo de Garga Ganadera Máxima

REF.	REFERENCIA SIGPAC	CULTIVO	DESCRIPCIÓN CULTIVO	SUP.	
				S/R	RESUELTA (ha)
5108352	21-019-001-00016-00001	62000	PASTOS PERMANENTES DE 5 O MAS AÑOS-SIN	S	5,98

(1) Superficie declarada admisible ajustada con la superficie comprometida.
(2) Factor de penalización valorando el alcance para el tipo de compromiso.

Puede verificar la integridad de una copia de este documento mediante la lectura del código QR adjunto o mediante el acceso a la dirección <https://ws050.juntadeandalucia.es/verificarFirma> indicando el código de VERIFICACIÓN

FIRMADO POR	RAQUEL MARIA ESPIN CRESPO	17/12/2024	
VERIFICACIÓN	Pk2jm6UYDU9J72AMTZUYRN3GET48NG	PÁG. 6706/9349	

**Datos considerados para el Cálculo de la Carga Ganadera mínima y máxima del expediente****Recintos Determinados para el Cálculo de Garga Ganadera Máxima**

REF.	REFERENCIA SIGPAC	CULTIVO	DESCRIPCIÓN CULTIVO	SUP.	
				S/R	RESUELTA (ha)
5108353	21-019-001-00016-00002	62000	PASTOS PERMANENTES DE 5 O MAS AÑOS-SIN VARIEDAD	S	0,13
5108365	21-019-003-00003-00006	62000	PASTOS PERMANENTES DE 5 O MAS AÑOS-SIN VARIEDAD	S	1,37
5108371	21-019-003-00003-00007	62000	PASTOS PERMANENTES DE 5 O MAS AÑOS-SIN VARIEDAD	S	0,08
5108404	21-019-003-00003-00008	62000	PASTOS PERMANENTES DE 5 O MAS AÑOS-SIN VARIEDAD	S	10,38
5108405	21-019-003-00003-00014	62000	PASTOS PERMANENTES DE 5 O MAS AÑOS-SIN VARIEDAD	S	1,05
5108431	21-019-005-00004-00012	62000	PASTOS PERMANENTES DE 5 O MAS AÑOS-SIN VARIEDAD	S	25,12
5108454	21-019-016-00002-00003	62000	PASTOS PERMANENTES DE 5 O MAS AÑOS-SIN VARIEDAD	S	7,92
5108455	21-019-016-00002-00005	62000	PASTOS PERMANENTES DE 5 O MAS AÑOS-SIN VARIEDAD	S	0,17
5108456	21-019-016-00002-00004	62000	PASTOS PERMANENTES DE 5 O MAS AÑOS-SIN VARIEDAD	S	0,53
6810662	21-019-016-00170-00002	62000	PASTOS PERMANENTES DE 5 O MAS AÑOS-SIN VARIEDAD	S	2,89
6810665	21-019-001-00001-00003	62000	PASTOS PERMANENTES DE 5 O MAS AÑOS-SIN VARIEDAD	S	1,68
6810688	21-019-001-00001-00005	62000	PASTOS PERMANENTES DE 5 O MAS AÑOS-SIN VARIEDAD	S	0,33
6810691	21-019-001-00002-00003	62000	PASTOS PERMANENTES DE 5 O MAS AÑOS-SIN VARIEDAD	S	4,55
6810700	21-019-001-00002-00004	62000	PASTOS PERMANENTES DE 5 O MAS AÑOS-SIN VARIEDAD	S	4,24
6810712	21-019-003-00002-00013	62000	PASTOS PERMANENTES DE 5 O MAS AÑOS-SIN VARIEDAD	S	0,18
6810720	21-019-003-00002-00017	62000	PASTOS PERMANENTES DE 5 O MAS AÑOS-SIN VARIEDAD	S	4,17
6810737	21-019-003-00002-00018	62000	PASTOS PERMANENTES DE 5 O MAS AÑOS-SIN VARIEDAD	S	6,66
6810740	21-019-003-00002-00019	62000	PASTOS PERMANENTES DE 5 O MAS AÑOS-SIN VARIEDAD	S	12,55
6810753	21-019-003-00002-00020	62000	PASTOS PERMANENTES DE 5 O MAS AÑOS-SIN VARIEDAD	S	1,52
6810759	21-019-003-00002-00024	62000	PASTOS PERMANENTES DE 5 O MAS AÑOS-SIN VARIEDAD	S	10,81
6810765	21-019-003-00005-00001	62000	PASTOS PERMANENTES DE 5 O MAS AÑOS-SIN VARIEDAD	S	0,00
6810768	21-019-004-00004-00005	62000	PASTOS PERMANENTES DE 5 O MAS AÑOS-SIN VARIEDAD	S	0,20
6810772	21-019-004-00004-00006	62000	PASTOS PERMANENTES DE 5 O MAS AÑOS-SIN VARIEDAD	S	5,76
6810773	21-019-004-00004-00009	62000	PASTOS PERMANENTES DE 5 O MAS AÑOS-SIN VARIEDAD	S	3,76
6810803	21-019-004-00004-00013	62000	PASTOS PERMANENTES DE 5 O MAS AÑOS-SIN VARIEDAD	S	0,02
1700000004956712	21-019-001-00013-00001	62000	PASTOS PERMANENTES DE 5 O MAS AÑOS-SIN VARIEDAD	S	11,12
1700000004956713	21-019-005-00004-00002	62000	PASTOS PERMANENTES DE 5 O MAS AÑOS-SIN VARIEDAD	S	4,32
1700000004956714	21-019-014-00021-00004	62000	PASTOS PERMANENTES DE 5 O MAS AÑOS-SIN VARIEDAD	R	0,90
1700000004956715	21-019-013-00027-00001	62000	PASTOS PERMANENTES DE 5 O MAS AÑOS-SIN VARIEDAD	S	7,75
1700000004956716	21-019-005-00004-00016	62000	PASTOS PERMANENTES DE 5 O MAS AÑOS-SIN VARIEDAD	S	15,22
1700000004956717	21-019-005-00004-00006	62000	PASTOS PERMANENTES DE 5 O MAS AÑOS-SIN VARIEDAD	S	0,03
1700000004956718	21-019-005-00004-00004	62000	PASTOS PERMANENTES DE 5 O MAS AÑOS-SIN VARIEDAD	S	0,00
1700000004956720	21-019-015-00080-00001	62000	PASTOS PERMANENTES DE 5 O MAS AÑOS-SIN VARIEDAD	S	1,90
1700000004956721	21-019-014-00021-00002	62000	PASTOS PERMANENTES DE 5 O MAS AÑOS-SIN VARIEDAD	S	2,99
1700000004956722	21-019-005-00004-00001	62000	PASTOS PERMANENTES DE 5 O MAS AÑOS-SIN VARIEDAD	S	0,38

(1) Superficie declarada admisible ajustada con la superficie comprometida.
(2) Factor de penalización valorando el alcance para el tipo de compromiso.

Puede verificar la integridad de una copia de este documento mediante la lectura del código QR adjunto o mediante el acceso a la dirección <https://ws050.juntadeandalucia.es/verificarFirma> indicando el código de VERIFICACIÓN

FIRMADO POR	RAQUEL MARIA ESPIN CRESPO	17/12/2024	
VERIFICACIÓN	Pk2jm6UYDU9J72AMTZUYRN3GET48NG	PÁG. 6707/9349	

**Datos considerados para el Cálculo de la Carga Ganadera mínima y máxima del expediente****Incidencias de carga ganadera****INCIDENCIA DESCRIPCIÓN**

224	La superficie de cruce total de productos de la agrupación Pastos permanentes sobre un mismo recinto en una misma solicitud, no puede superar la superficie total admisible de pastos. Ref:170000004956720 Recinto:21-019-015-00080-00001 Cultivo:62000 PASTOS PERMANENTES DE 5 O MAS AÑOS-SIN VARIEDAD Secano Superficie admisible de pastos del recinto según SIGPAC.:190 Suma de superficies de cruce netas declaradas para este recinto por el solicitante.:224 Exceso de superficie (Hectáreas):0,34 Ref:170000004956721 Recinto:21-019-014-00021-00002 Cultivo:62000 PASTOS PERMANENTES DE 5 O MAS AÑOS-SIN VARIEDAD Secano Superficie admisible de pastos del recinto según SIGPAC.:299 Suma de superficies de cruce netas declaradas para este recinto por el solicitante.:352 Exceso de superficie (Hectáreas):0,53
4272	Verifica que las líneas de declaración de las Solicitudes Únicas no tienen solapes con la capa de Retroactividad Gráfica (ambas de la misma campaña) a nivel de expediente/línea de declaración gráfica de la solicitud. Ref:6810737 Recinto:21-019-003-00002-00018 Cultivo: - Agregado de la referencia del recinto.:0 Zona de la referencia del recinto.:0 Superficie solapada.:0,07 Id. Incid.:5080658
100407	Explotación solicitada no forma parte de ningún organismo de control autorizado para la producción ecológica en Andalucía o fecha de inscripción posterior al plazo establecido (Anexo I. Criterios de Subvencionabilidad. Orden 28 de marzo de 2023). Explotación:ES210190000006 Especie:PORCINO

(1) Superficie declarada admisible ajustada con la superficie comprometida.
(2) Factor de penalización valorando el alcance para el tipo de compromiso.

Puede verificar la integridad de una copia de este documento mediante la lectura del código QR adjunto o mediante el acceso a la dirección <https://ws050.juntadeandalucia.es/verificarFirma> indicando el código de VERIFICACIÓN

FIRMADO POR	RAQUEL MARIA ESPIN CRESPO	17/12/2024	
VERIFICACIÓN	Pk2jm6UYDU9J72AMTZUYRN3GET48NG	PÁG. 6708/9349	

**APELLIDOS Y NOMBRE / RAZÓN SOCIAL**

ROMERO SORIA SIL VESTRA

NIF

****1176*

EXPEDIENTE

1121434

ANUALIDAD DE PAGO

1ª

IMPORTES POR ANUALIDAD

	2023	2024	2025	2026	2027
IMPORTE MÁXIMO SUBVENCIONABLE	1.548,69 €	1.548,69 €	1.290,58 €	1.290,58 €	1.290,58 €
IMPORTE MEDIO DE TRANSFERENCIA (€/ha)	71,97 €	71,97 €	59,97 €	59,97 €	59,97 €

RESUMEN DE UNIDADES

Cód	GRUPO DE PAGO	Sup. Dec. Admisible (ha)	Sup. Comprometida (ha)	Sup. ajustada compromiso (1) (ha)	% sobredec.	Sup. Resuelta (ha)	Importe Declarado	Importe Topado	Importe Resuelto	Importe tras sobredec.
418	PASTOS ASOCIADOS A GANADERÍA ECOLÓGICA	21,52		21,52	0,00	21,52	2.121,44	1.548,69	1.548,69	1.548,69
TOTAL		21,52	21,52	21,52		21,52	2.121,44	1.548,69	1.548,69	1.548,69

APLICACIÓN DE REDUCCIONES Y PENALIZACIONES

GRUPO DE PAGO	Importe Calculado	Importe prereduc.	Criterios de subvencionabilidad y compromisos	Presentación tardía	Omisión declaración	Condicionidad	IMPORTE (Euros) RESUELTO
PASTOS ASOCIADOS A GANADERÍA	1.548,69	1.548,69	0,00	0,00	0,00	0,00	1.548,69
TOTAL	1.548,69	1.548,69					1.548,69

RESUMEN DE PAGOS**IMPORTE (Euros)**

	RESUELTO	FEADER	MAPA	CAPADR
PASTOS ASOCIADOS A GANADERÍA ECOLÓGICA - Pago realizado	1.548,69 €	1.316,39 €	151,93 €	80,37 €

RECINTOS RESUELTOS

REE	REFERENCIA SIGPAC	CULTIVO	DESCRIPCIÓN CULTIVO	S/R G.PAGO	PEND. MEDIA (%)	SUP. DEC. ADMISIBLE (ha)	SUP. COMPROM. (ha)	SUP. AJUSTADA COMPROM. (1) (ha)	SUP. CONV. SIGPAC (ha)	SUP. CERTIF. (ha)	SUP. CAMPO (ha)	SUP. CAMPO DECLARADO (ha)	SUP. DEC. REDUCIDA (ha)	SUP. RESUELTA (ha)
-693246	21-008-010-00232-045	62000	PASTOS PERMANENTES DE 5 O MAS AÑOS-SIN VARIEDAD	S 418	17,50	1,76	1,76	1,76		2,34			1,76	1,76
-693244	21-008-010-00232-036	62000	PASTOS PERMANENTES DE 5 O MAS AÑOS-SIN VARIEDAD	S 418	17,10	19,76	19,76	19,76		26,35			19,76	19,76

INCIDENCIAS**INCIDENCIA DESCRIPCIÓN**

- 247 Recinto cuyo CAP/CSP declarado es menor al CAP/CSP prevalente y no presenta alegación al SIGPAC
 Ref:-693245 Recinto:21-008-010-00232-00018 Cultivo:62000 PASTOS PERMANENTES DE 5 O MAS AÑOS-SIN VARIEDAD Secano
 CAP prevalente: CAP declarado:
 Ref:-693244 Recinto:21-008-010-00232-00036 Cultivo:62000 PASTOS PERMANENTES DE 5 O MAS AÑOS-SIN VARIEDAD Secano
 CAP prevalente: CAP declarado:
 Ref:-693246 Recinto:21-008-010-00232-00045 Cultivo:62000 PASTOS PERMANENTES DE 5 O MAS AÑOS-SIN VARIEDAD Secano
 CAP prevalente: CAP declarado:
 Ref:1700000004977038 Recinto:21-008-011-00068-00008 Cultivo:62000 PASTOS PERMANENTES DE 5 O MAS AÑOS-SIN VARIEDAD Secano CAP prevalente: CAP declarado:
- 100407 Explotación solicitada no forma parte de ningún organismo de control autorizado para la producción ecológica en Andalucía o fecha de inscripción posterior al plazo establecido (Anexo I. Criterios de Subvencionabilidad. Orden 28 de marzo de 2023).
 Explotación:ES210080000111 Especie:PORCINO
 Explotación:ES210080000295 Especie:CAPRINA
 Explotación:ES210080000295 Especie:PORCINO
- 100424 Solicita recinto que no está comprometido para la operación.
 Ref:-693245 Recinto:21-008-010-00232-00018 Cultivo:62000 PASTOS PERMANENTES DE 5 O MAS AÑOS-SIN VARIEDAD Secano
 Ref:-886963 Recinto:21-008-010-00232-00052 Cultivo:62000 PASTOS PERMANENTES DE 5 O MAS AÑOS-SIN VARIEDAD Secano
 Ref:1700000004977038 Recinto:21-008-011-00068-00008 Cultivo:62000 PASTOS PERMANENTES DE 5 O MAS AÑOS-SIN VARIEDAD Secano
 Ref:-763319 Recinto:21-008-011-00068-00013 Cultivo:62000 PASTOS PERMANENTES DE 5 O MAS AÑOS-SIN VARIEDAD Secano
 Ref:-763320 Recinto:21-008-011-00068-00014 Cultivo:62000 PASTOS PERMANENTES DE 5 O MAS AÑOS-SIN VARIEDAD Secano

(1) Superficie declarada admisible ajustada con la superficie comprometida.
 (2) Factor de penalización valorando el alcance para el tipo de compromiso.

Puede verificar la integridad de una copia de este documento mediante la lectura del código QR adjunto o mediante el acceso a la dirección <https://ws050.juntadeandalucia.es/verificarFirma> indicando el código de VERIFICACIÓN

FIRMADO POR

RAQUEL MARIA ESPIN CRESPO

17/12/2024

VERIFICACIÓN

Pk2jm6UYDU9J72AMTZUYRN3GET48NG

PÁG. 6709/9349



**Datos considerados para el Cálculo de la Carga Ganadera mínima y máxima del expediente**

Explotación	Especie	Inscrito en Sipea y Admisible	Ugm Calculada para CG Mínima	Ugm Calculada para CG Máxima
ES210080000111	OVINA	SI	5,99	5,99
ES210080000111	PORCINO	NO	0,00	0,00
ES210080000295	CAPRINA	NO	0,00	0,20
ES210080000295	OVINA	SI	13,95	13,95
ES210080000295	PORCINO	NO	0,00	4,18
			19,94	24,32

Superficie determinada para Cálculo Carga Ganadera Mínima: 90,56 ha

Superficie determinada para Cálculo Carga Ganadera Máxima: 98,52 ha

Carga Ganadera Mínima Expediente: 0,22 ugm/ha

Carga Ganadera Máxima Expediente: 0,25 ugm/ha

Los importes del Grupo de Pago de pastos de este expediente han sido ajustados por no llegar a la carga ganadera mínima de 0,3

Recintos Determinados para el Cálculo de Garga Ganadera Mínima

REF.	REFERENCIA SIGPAC	CULTIVO	DESCRIPCIÓN CULTIVO	S/R	SUP. RESUELTA (ha)
-693246	21-008-010-00232-00045	62000	PASTOS PERMANENTES DE 5 O MAS AÑOS-SIN VARIEDAD	S	1,76
-693244	21-008-010-00232-00036	62000	PASTOS PERMANENTES DE 5 O MAS AÑOS-SIN VARIEDAD	S	19,76
1700000004977035	21-008-010-00227-00001	62000	PASTOS PERMANENTES DE 5 O MAS AÑOS-SIN VARIEDAD	S	2,91
1700000004977036	21-008-010-00227-00001	62000	PASTOS PERMANENTES DE 5 O MAS AÑOS-SIN VARIEDAD	S	3,57
1700000004977037	21-008-010-00227-00008	62000	PASTOS PERMANENTES DE 5 O MAS AÑOS-SIN VARIEDAD	S	1,73
1700000004977041	21-008-010-00232-00019	62000	PASTOS PERMANENTES DE 5 O MAS AÑOS-SIN VARIEDAD	S	3,22
1700000004977042	21-008-011-00068-00001	62000	PASTOS PERMANENTES DE 5 O MAS AÑOS-SIN VARIEDAD	S	21,82
1700000004977043	21-008-012-00064-00002	62000	PASTOS PERMANENTES DE 5 O MAS AÑOS-SIN VARIEDAD	S	26,29
1700000004977044	21-008-010-00227-00012	62000	PASTOS PERMANENTES DE 5 O MAS AÑOS-SIN VARIEDAD	S	9,50

Recintos Determinados para el Cálculo de Garga Ganadera Máxima

REF.	REFERENCIA SIGPAC	CULTIVO	DESCRIPCIÓN CULTIVO	S/R	SUP. RESUELTA (ha)
-886963	21-008-010-00232-00052	62000	PASTOS PERMANENTES DE 5 O MAS AÑOS-SIN VARIEDAD	S	0,00
-763320	21-008-011-00068-00014	62000	PASTOS PERMANENTES DE 5 O MAS AÑOS-SIN VARIEDAD	S	0,00
-763319	21-008-011-00068-00013	62000	PASTOS PERMANENTES DE 5 O MAS AÑOS-SIN VARIEDAD	S	0,00
-693246	21-008-010-00232-00045	62000	PASTOS PERMANENTES DE 5 O MAS AÑOS-SIN VARIEDAD	S	1,76
-693245	21-008-010-00232-00018	62000	PASTOS PERMANENTES DE 5 O MAS AÑOS-SIN VARIEDAD	S	0,00
-693244	21-008-010-00232-00036	62000	PASTOS PERMANENTES DE 5 O MAS AÑOS-SIN VARIEDAD	S	19,76
1700000004977035	21-008-010-00227-00001	62000	PASTOS PERMANENTES DE 5 O MAS AÑOS-SIN VARIEDAD	S	6,48
1700000004977036	21-008-010-00227-00001	62000	PASTOS PERMANENTES DE 5 O MAS AÑOS-SIN VARIEDAD	S	7,96
1700000004977037	21-008-010-00227-00008	62000	PASTOS PERMANENTES DE 5 O MAS AÑOS-SIN VARIEDAD	S	1,73
1700000004977038	21-008-011-00068-00008	62000	PASTOS PERMANENTES DE 5 O MAS AÑOS-SIN VARIEDAD	S	0,00
1700000004977041	21-008-010-00232-00019	62000	PASTOS PERMANENTES DE 5 O MAS AÑOS-SIN VARIEDAD	S	3,22
1700000004977042	21-008-011-00068-00001	62000	PASTOS PERMANENTES DE 5 O MAS AÑOS-SIN VARIEDAD	S	21,82
1700000004977043	21-008-012-00064-00002	62000	PASTOS PERMANENTES DE 5 O MAS AÑOS-SIN VARIEDAD	S	26,29
1700000004977044	21-008-010-00227-00012	62000	PASTOS PERMANENTES DE 5 O MAS AÑOS-SIN VARIEDAD	S	9,50

(1) Superficie declarada admisible ajustada con la superficie comprometida.
(2) Factor de penalización valorando el alcance para el tipo de compromiso.Puede verificar la integridad de una copia de este documento mediante la lectura del código QR adjunto o mediante el acceso a la dirección <https://ws050.juntadeandalucia.es/verificarFirma> indicando el código de VERIFICACIÓN

FIRMADO POR

RAQUEL MARIA ESPIN CRESPO

17/12/2024

VERIFICACIÓN

Pk2jm6UYDU9J72AMTZUYRN3GET48NG

PÁG. 6710/9349





Datos considerados para el Cálculo de la Carga Ganadera mínima y máxima del expediente

Incidencias de carga ganadera

INCIDENCIA DESCRIPCIÓN

100407 Explotación solicitada no forma parte de ningún organismo de control autorizado para la producción ecológica en Andalucía o fecha de inscripción posterior al plazo establecido (Anexo I. Criterios de Subvencionabilidad. Orden 28 de marzo de 2023).
Explotación:ES210080000111 Especie:PORCINO
Explotación:ES210080000295 Especie:CAPRINA
Explotación:ES210080000295 Especie:PORCINO

(1) Superficie declarada admisible ajustada con la superficie comprometida.
(2) Factor de penalización valorando el alcance para el tipo de compromiso.

Puede verificar la integridad de una copia de este documento mediante la lectura del código QR adjunto o mediante el acceso a la dirección <https://ws050.juntadeandalucia.es/verificarFirma> indicando el código de VERIFICACIÓN

FIRMADO POR	RAQUEL MARIA ESPIN CRESPO	17/12/2024	
VERIFICACIÓN	Pk2jm6UYDU9J72AMTZUYRN3GET48NG	PÁG. 6711/9349	

**APELLIDOS Y NOMBRE / RAZÓN SOCIAL**

ROMERO SORIANO OTILIO

NIF

***2747*

EXPEDIENTE

1212478

ANUALIDAD DE PAGO

1ª

IMPORTES POR ANUALIDAD

	2023	2024	2025	2026	2027
IMPORTE MÁXIMO SUBVENCIONABLE	459,30 €	459,30 €	459,30 €	382,74 €	382,74 €
IMPORTE MEDIO DE TRANSFERENCIA (€/ha)	259,49 €	259,49 €	259,49 €	216,24 €	216,24 €

RESUMEN DE UNIDADES

Cód	GRUPO DE PAGO	Sup. Dec. Admisible (ha)	Sup. Comprometida (ha)	Sup. ajustada compromiso (1) (ha)	% sobredec.	Sup. Resuelta (ha)	Importe Declarado	Importe Topado	Importe Resuelto	Importe tras sobredec.
422	FRUTALES SECANO	1,81		1,77	0,00	1,77	459,30	459,30	459,30	459,30
TOTAL		1,81	1,77	1,77		1,77	459,30	459,30	459,30	459,30

APLICACIÓN DE REDUCCIONES Y PENALIZACIONES

GRUPO DE PAGO	Importe Calculado	Importe prereduc.	Criterios de subvencionabilidad y compromisos	Presentación tardía	Omisión declaración	Condicionalidad	IMPORTE (Euros) RESUELTO
FRUTALES SECANO	459,30	459,30	0,00	0,00	0,00	0,00	459,30
TOTAL	459,30	459,30					459,30

RESUMEN DE PAGOS**IMPORTE (Euros)**

	RESUELTO	FEADER	MAPA	CAPADR
FRUTALES SECANO - Pago realizado	459,30 €	390,41 €	45,06 €	23,83 €

RECINTOS RESUELTOS

REF.	REFERENCIA SIGPAC	CULTIVO	DESCRIPCIÓN CULTIVO	S/R	G.PAGO	PEND. MEDIA (%)	SUP. DEC. ADMISIBLE (ha)	SUP. COMPROM. (ha)	SUP. AJUSTADA COMPR.(1) (ha)	SUP. CONY. SIGPAC (ha)	SUP. CERTIE (ha)	SUP. CAMPO (ha)	SUP. CAMPO DETER. CULT. DECLARADO (ha)	SUP. DEC. REDUCIDA (ha)	SUP. RESUELTA (ha)
1700000005889647	21-066-005-00108-002	117076	CASTAÑOS-MIGUELINA	S	422	21,40	1,81	1,77	1,77		1,81			1,77	1,77

INCIDENCIAS**INCIDENCIA DESCRIPCIÓN**

- 4272 Verifica que las líneas de declaración de las Solicitudes Únicas no tienen solapes con la capa de Retroactividad Gráfica (ambas de la misma campaña) a nivel de expediente/línea de declaración gráfica de la solicitud.
Ref: 1700000005889647 Recinto: 21-066-005-00108-00002 Cultivo: - Agregado de la referencia del recinto.: 0 Zona de la referencia del recinto.: 0 Superficie solapada.: 0,04 Id. Incid.: 101007575

(1) Superficie declarada admisible ajustada con la superficie comprometida.
(2) Factor de penalización valorando el alcance para el tipo de compromiso.

Puede verificar la integridad de una copia de este documento mediante la lectura del código QR adjunto o mediante el acceso a la dirección <https://ws050.juntadeandalucia.es/verificarFirma> indicando el código de VERIFICACIÓN

FIRMADO POR

RAQUEL MARIA ESPIN CRESPO

17/12/2024

VERIFICACIÓN

Pk2jm6UYDU9J72AMTZUYRN3GET48NG

PÁG. 6712/9349



**APELLIDOS Y NOMBRE / RAZÓN SOCIAL**

ROMERO TRISTANCHO JUAN JOSE

NIF
****1388***EXPEDIENTE**
1265383**ANUALIDAD DE PAGO**

1ª

IMPORTES POR ANUALIDAD

	2023	2024	2025	2026	2027
IMPORTE MÁXIMO SUBVENCIONABLE	1.146,95 €	1.146,95 €	1.146,95 €	955,78 €	955,78 €
IMPORTE MEDIO DE TRANSFERENCIA (€/ha)	259,49 €	259,49 €	259,49 €	216,24 €	216,24 €

RESUMEN DE UNIDADES

Cód	GRUPO DE PAGO	Sup. Dec. Admisible (ha)	Sup. Comprometida (ha)	Sup. ajustada compromiso (1) (ha)	% sobredec.	Sup. Resuelta (ha)	Importe Declarado	Importe Topado	Importe Resuelto	Importe tras sobredec.
422	FRUTALES SECANO	4,42		4,42	0,00	4,42	1.146,95	1.146,95	1.146,95	1.146,95
TOTAL		4,42	4,42	4,42		4,42	1.146,95	1.146,95	1.146,95	1.146,95

APLICACIÓN DE REDUCCIONES Y PENALIZACIONES

GRUPO DE PAGO	Importe Calculado	Importe prereduc.	Criterios de subvencionabilidad y compromisos	Presentación tardía	Omisión declaración	Condicionalidad	IMPORTE (Euros) RESUELTO
FRUTALES SECANO	1.146,95	1.146,95	0,00	0,00	0,00	0,00	1.146,95
TOTAL	1.146,95	1.146,95					1.146,95

RESUMEN DE PAGOS**IMPORTE (Euros)**

	RESUELTO	FEADER	MAPA	CAPADR
FRUTALES SECANO - Pago realizado	1.146,95 €	974,91 €	112,52 €	59,52 €

RECINTOS RESUELTOS

REF.	REFERENCIA SIGPAC	CULTIVO	DESCRIPCIÓN CULTIVO	S/R	G.PAGO	PEND. MEDIA (%)	SUP. DEC. ADMISIBLE (ha)	SUP. COMPROM. (ha)	SUP. AJUSTADA COMPR.(1) (ha)	SUP. CONY. SIGPAC (ha)	SUP. CERTIE (ha)	SUP. CAMPO (ha)	SUP. CAMPO DETER. CULT. DECLARADO (ha)	SUP. DEC. REDUCIDA (ha)	SUP. RESUELTA (ha)
5273704	21-025-008-00057-001	117125	CASTAÑOS-PILONGA	S	422	23,30	4,42	4,42	4,42		4,42			4,42	4,42

(1) Superficie declarada admisible ajustada con la superficie comprometida.
(2) Factor de penalización valorando el alcance para el tipo de compromiso.Puede verificar la integridad de una copia de este documento mediante la lectura del código QR adjunto o mediante el acceso a la dirección <https://ws050.juntadeandalucia.es/verificarFirma> indicando el código de VERIFICACIÓN

FIRMADO POR

RAQUEL MARIA ESPIN CRESPO

17/12/2024

VERIFICACIÓN

Pk2jm6UYDU9J72AMTZUYRN3GET48NG

PÁG. 6713/9349





<u>APELLIDOS Y NOMBRE / RAZÓN SOCIAL</u>	<u>NIF</u>	<u>EXPEDIENTE</u>	<u>ANUALIDAD DE PAGO</u>
ROSILLO RAMIREZ ANTONIO JOSE	***4934*	1241839	1ª

IMPORTE POR ANUALIDAD

	<u>2023</u>	<u>2024</u>	<u>2025</u>	<u>2026</u>	<u>2027</u>
IMPORTE MÁXIMO SUBVENCIONABLE	1.370,26 €	1.370,26 €	1.141,89 €	1.141,89 €	1.141,89 €
IMPORTE MEDIO DE TRANSFERENCIA (€/ha)	32,54 €	32,54 €	27,12 €	27,12 €	27,12 €

RESUMEN DE UNIDADES

<u>Cód</u>	<u>GRUPO DE PAGO</u>	<u>Sup. Dec. Admisible (ha)</u>	<u>Sup. Comprometida (ha)</u>	<u>Sup. ajustada compromiso (1) (ha)</u>	<u>% sobredec.</u>	<u>Sup. Resuelta (ha)</u>	<u>Importe Declarado</u>	<u>Importe Topado</u>	<u>Importe Resuelto</u>	<u>Importe tras sobredec.</u>
418	PASTOS ASOCIADOS A GANADERÍA ECOLÓGICA	42,11		42,11	0,00	42,11	4.151,20	1.370,26	1.370,26	1.370,26
TOTAL		42,11	42,11	42,11		42,11	4.151,20	1.370,26	1.370,26	1.370,26

APLICACIÓN DE REDUCCIONES Y PENALIZACIONES

<u>GRUPO DE PAGO</u>	<u>Importe Calculado</u>	<u>Importe prereduc.</u>	<u>Criterios de subvencionabilidad y compromisos</u>	<u>Presentación tardía</u>	<u>Omisión declaración</u>	<u>Condicionidad</u>	<u>IMPORTE (Euros) RESUELTO</u>
PASTOS ASOCIADOS A GANADERÍA	1.370,26	1.370,26	0,00	0,00	0,00	0,00	1.370,26
TOTAL	1.370,26	1.370,26					1.370,26

RESUMEN DE PAGOS

	<u>RESUELTO</u>	<u>FEADER</u>	<u>MAPA</u>	<u>CAPADR</u>
PASTOS ASOCIADOS A GANADERÍA ECOLÓGICA - Pago realizado	1.370,26 €	1.164,72 €	134,42 €	71,12 €

RECINTOS RESUELTOS

<u>REE.</u>	<u>REFERENCIA SIGPAC</u>	<u>CULTIVO</u>	<u>DESCRIPCIÓN CULTIVO</u>	<u>S/R G.PAGO</u>	<u>PEND. MEDIA (%)</u>	<u>SUP. DEC. ADMISIBLE (ha)</u>	<u>SUP. COMPROM. (ha)</u>	<u>SUP. AJUSTADA COMPROM. (1) (ha)</u>	<u>SUP. CONV. SIGPAC (ha)</u>	<u>SUP. CERTIF. (ha)</u>	<u>SUP. CAMPO (ha)</u>	<u>SUP. CAMPO DETER. CULT. DECLARADO (ha)</u>	<u>SUP. DEC. REDUCIDA (ha)</u>	<u>SUP. RESUELTA (ha)</u>
5248114	21-011-011-00008-009	62000	PASTOS PERMANENTES DE 5 O MAS AÑOS-SIN VARIEDAD	S 418	21,70	21,06	21,06	21,06		21,06			21,06	21,06
5248115	21-011-011-00008-010	62000	PASTOS PERMANENTES DE 5 O MAS AÑOS-SIN VARIEDAD	S 418	9,90	21,05	21,05	21,05		21,05			21,05	21,05

INCIDENCIAS**INCIDENCIA DESCRIPCIÓN**

100407	Explotación solicitada no forma parte de ningún organismo de control autorizado para la producción ecológica en Andalucía o fecha de inscripción posterior al plazo establecido (Anexo I. Criterios de Subvencionabilidad. Orden 28 de marzo de 2023). Explotación:ES210110000496 Especie:CAPRINA
100421	Recinto declarado por error para una operación de la 6503, que se ha corregido de oficio marcando la operación correcta, de acuerdo con la fecha de inscripción del recinto en la producción ecológica. Ref:5248114 Recinto:21-011-011-00008-00009 Cultivo:62000 PASTOS PERMANENTES DE 5 O MAS AÑOS-SIN VARIEDAD Secano Ref:5248115 Recinto:21-011-011-00008-00010 Cultivo:62000 PASTOS PERMANENTES DE 5 O MAS AÑOS-SIN VARIEDAD Secano Ref:5247771 Recinto:21-011-054-00008-00001 Cultivo:62000 PASTOS PERMANENTES DE 5 O MAS AÑOS-SIN VARIEDAD Secano Ref:5248025 Recinto:21-011-054-00010-00001 Cultivo:62000 PASTOS PERMANENTES DE 5 O MAS AÑOS-SIN VARIEDAD Secano Ref:5248026 Recinto:21-011-054-00010-00003 Cultivo:62000 PASTOS PERMANENTES DE 5 O MAS AÑOS-SIN VARIEDAD Secano Ref:5248028 Recinto:21-011-054-00010-00005 Cultivo:62000 PASTOS PERMANENTES DE 5 O MAS AÑOS-SIN VARIEDAD Secano
100424	Solicita recinto que no está comprometido para la operación. Ref:5247771 Recinto:21-011-054-00008-00001 Cultivo:62000 PASTOS PERMANENTES DE 5 O MAS AÑOS-SIN VARIEDAD Secano Ref:5248025 Recinto:21-011-054-00010-00001 Cultivo:62000 PASTOS PERMANENTES DE 5 O MAS AÑOS-SIN VARIEDAD Secano Ref:5248026 Recinto:21-011-054-00010-00003 Cultivo:62000 PASTOS PERMANENTES DE 5 O MAS AÑOS-SIN VARIEDAD Secano Ref:5248028 Recinto:21-011-054-00010-00005 Cultivo:62000 PASTOS PERMANENTES DE 5 O MAS AÑOS-SIN VARIEDAD Secano
100427	Recinto no admisible por estar asociado a una explotación intensiva en SIGGAN o que no pertenece al titular del expediente (Artículo 10 de la Orden de 28 de marzo de 2023). Ref:5247771 Recinto:21-011-054-00008-00001 Cultivo:62000 PASTOS PERMANENTES DE 5 O MAS AÑOS-SIN VARIEDAD Secano Explotación:ES210110000502 Ref:5248025 Recinto:21-011-054-00010-00001 Cultivo:62000 PASTOS PERMANENTES DE 5 O MAS AÑOS-SIN VARIEDAD Secano Explotación:ES210110000502 Ref:5248026 Recinto:21-011-054-00010-00003 Cultivo:62000 PASTOS PERMANENTES DE 5 O MAS AÑOS-SIN VARIEDAD Secano Explotación:ES210110000502 Ref:5248028 Recinto:21-011-054-00010-00005 Cultivo:62000 PASTOS PERMANENTES DE 5 O MAS AÑOS-SIN VARIEDAD Secano Explotación:ES210110000502

(1) Superficie declarada admisible ajustada con la superficie comprometida.
(2) Factor de penalización valorando el alcance para el tipo de compromiso.Puede verificar la integridad de una copia de este documento mediante la lectura del código QR adjunto o mediante el acceso a la dirección <https://ws050.juntadeandalucia.es/verificarFirma> indicando el código de VERIFICACIÓN

FIRMADO POR

RAQUEL MARIA ESPIN CRESPO

17/12/2024

VERIFICACIÓN

Pk2jm6UYDU9J72AMTZUYRN3GET48NG

PÁG. 6714/9349



**Datos considerados para el Cálculo de la Carga Ganadera mínima y máxima del expediente**

Explotación	Especie	Inscrito en Sipea y Admisible	Ugm Calculada para CG Mínima	Ugm Calculada para CG Máxima
ES210110000496	CAPRINA	NO	0,00	0,20
ES210110000496	OVINA	SI	9,67	9,67
			9,67	9,87

Superficie determinada para Cálculo Carga Ganadera Mínima: 95,51 ha

Superficie determinada para Cálculo Carga Ganadera Máxima: 95,51 ha

Carga Ganadera Mínima Expediente: 0,10 ugm/ha

Carga Ganadera Máxima Expediente: 0,10 ugm/ha

Los importes del Grupo de Pago de pastos de este expediente han sido ajustados por no llegar a la carga ganadera mínima de 0,3

Recintos Determinados para el Cálculo de Garga Ganadera Mínima

REF.	REFERENCIA SIGPAC	CULTIVO	DESCRIPCIÓN CULTIVO	S/R	SUP. RESUELTA (ha)
5247771	21-011-054-00008-00001	62000	PASTOS PERMANENTES DE 5 O MAS AÑOS-SIN VARIEDAD	S	18,23
5248025	21-011-054-00010-00001	62000	PASTOS PERMANENTES DE 5 O MAS AÑOS-SIN VARIEDAD	S	4,97
5248026	21-011-054-00010-00003	62000	PASTOS PERMANENTES DE 5 O MAS AÑOS-SIN VARIEDAD	S	15,49
5248027	21-011-054-00010-00004	62000	PASTOS PERMANENTES DE 5 O MAS AÑOS-SIN VARIEDAD	S	2,89
5248028	21-011-054-00010-00005	62000	PASTOS PERMANENTES DE 5 O MAS AÑOS-SIN VARIEDAD	S	1,23
5248029	21-011-054-00010-00006	62000	PASTOS PERMANENTES DE 5 O MAS AÑOS-SIN VARIEDAD	S	0,11
5248089	21-011-055-00034-00001	62000	PASTOS PERMANENTES DE 5 O MAS AÑOS-SIN VARIEDAD	S	10,48
5248114	21-011-011-00008-00009	62000	PASTOS PERMANENTES DE 5 O MAS AÑOS-SIN VARIEDAD	S	21,06
5248115	21-011-011-00008-00010	62000	PASTOS PERMANENTES DE 5 O MAS AÑOS-SIN VARIEDAD	S	21,05

Recintos Determinados para el Cálculo de Garga Ganadera Máxima

REF.	REFERENCIA SIGPAC	CULTIVO	DESCRIPCIÓN CULTIVO	S/R	SUP. RESUELTA (ha)
5247771	21-011-054-00008-00001	62000	PASTOS PERMANENTES DE 5 O MAS AÑOS-SIN VARIEDAD	S	18,23
5248025	21-011-054-00010-00001	62000	PASTOS PERMANENTES DE 5 O MAS AÑOS-SIN VARIEDAD	S	4,97
5248026	21-011-054-00010-00003	62000	PASTOS PERMANENTES DE 5 O MAS AÑOS-SIN VARIEDAD	S	15,49
5248027	21-011-054-00010-00004	62000	PASTOS PERMANENTES DE 5 O MAS AÑOS-SIN VARIEDAD	S	2,89
5248028	21-011-054-00010-00005	62000	PASTOS PERMANENTES DE 5 O MAS AÑOS-SIN VARIEDAD	S	1,23
5248029	21-011-054-00010-00006	62000	PASTOS PERMANENTES DE 5 O MAS AÑOS-SIN VARIEDAD	S	0,11
5248089	21-011-055-00034-00001	62000	PASTOS PERMANENTES DE 5 O MAS AÑOS-SIN VARIEDAD	S	10,48
5248114	21-011-011-00008-00009	62000	PASTOS PERMANENTES DE 5 O MAS AÑOS-SIN VARIEDAD	S	21,06
5248115	21-011-011-00008-00010	62000	PASTOS PERMANENTES DE 5 O MAS AÑOS-SIN VARIEDAD	S	21,05

Incidencias de carga ganadera**INCIDENCIA DESCRIPCIÓN**

100407 Explotación solicitada no forma parte de ningún organismo de control autorizado para la producción ecológica en Andalucía o fecha de inscripción posterior al plazo establecido (Anexo I. Criterios de Subvencionabilidad. Orden 28 de marzo de 2023).
Explotación:ES210110000496 Especie:CAPRINA

(1) Superficie declarada admisible ajustada con la superficie comprometida.
(2) Factor de penalización valorando el alcance para el tipo de compromiso.

Puede verificar la integridad de una copia de este documento mediante la lectura del código QR adjunto o mediante el acceso a la dirección <https://ws050.juntadeandalucia.es/verificarFirma> indicando el código de VERIFICACIÓN

FIRMADO POR

RAQUEL MARIA ESPIN CRESPO

17/12/2024

VERIFICACIÓN

Pk2jm6UYDU9J72AMTZUYRN3GET48NG

PÁG. 6715/9349



**APELLIDOS Y NOMBRE / RAZÓN SOCIAL**

RUIZ ESTEBAN ISMAEL

NIF
***4104*EXPEDIENTE
1280039**ANUALIDAD DE PAGO**

1ª

IMPORTE POR ANUALIDAD

	2023	2024	2025	2026	2027
IMPORTE MÁXIMO SUBVENCIONABLE	7.795,71 €	7.795,71 €	6.496,42 €	6.496,42 €	6.496,42 €
IMPORTE MEDIO DE TRANSFERENCIA (€/ha)	44,79 €	44,79 €	37,33 €	37,33 €	37,33 €

RESUMEN DE UNIDADES

Cód	GRUPO DE PAGO	Sup. Dec. Admisible (ha)	Sup. Comprometida (ha)	Sup. ajustada compromiso (1) (ha)	% sobredec.	Sup. Resuelta (ha)	Importe Declarado	Importe Topado	Importe Resuelto	Importe tras sobredec.
418	PASTOS ASOCIADOS A GANADERÍA ECOLÓGICA	174,85		174,04	0,00	174,04	12.540,36	7.795,71	7.795,71	7.795,71
TOTAL		174,85	174,04	174,04		174,04	12.540,36	7.795,71	7.795,71	7.795,71

APLICACIÓN DE REDUCCIONES Y PENALIZACIONES

GRUPO DE PAGO	Importe Calculado	Importe prereduc.	Criterios de subvencionabilidad y compromisos	Presentación tardía	Omisión declaración	Condicionidad	IMPORTE (Euros) RESUELTO
PASTOS ASOCIADOS A GANADERÍA	7.795,71	7.795,71	0,00	0,00	0,00	0,00	7.795,71
TOTAL	7.795,71	7.795,71					7.795,71

RESUMEN DE PAGOS**IMPORTE (Euros)**

	RESUELTO	FEADER	MAPA	CAPADR
PASTOS ASOCIADOS A GANADERÍA ECOLÓGICA - Pago realizado	7.795,71 €	6.626,35 €	764,76 €	404,60 €

RECINTOS RESUELTOS

REE	REFERENCIA SIGPAC	CULTIVO	DESCRIPCIÓN CULTIVO	S/R	G.PAGO	PEND. MEDIA (%)	SUP. ADMISIBLE (ha)	SUP. COMPROM.	SUP. AJUSTADA COMPROM.(1) (ha)	SUP. CONV. SIGPAC (ha)	SUP. CERTIF. (ha)	SUP. CAMPO (ha)	SUP. CAMPO DETER. CULT. DECLARADO (ha)	SUP. DEC. REDUCIDA (ha)	SUP. RESUELTA (ha)
6828802	21-029-016-00025-005	62000	PASTOS PERMANENTES DE 5 O MAS AÑOS-SIN VARIEDAD	S	418	29,80	80,61	80,61	80,61		94,84			80,61	80,61
6828803	21-029-016-00025-006	62000	PASTOS PERMANENTES DE 5 O MAS AÑOS-SIN VARIEDAD	S	418	23,20	8,31	8,31	8,31		11,08			8,31	8,31
6828804	21-029-016-00025-007	62000	PASTOS PERMANENTES DE 5 O MAS AÑOS-SIN VARIEDAD	S	418	24,20	1,50	1,50	1,50		2,00			1,50	1,50
6828805	21-029-016-00025-008	62000	PASTOS PERMANENTES DE 5 O MAS AÑOS-SIN VARIEDAD	S	418	6,50	0,05	0,05	0,05		0,05			0,05	0,05
6828808	21-029-016-00026-002	62000	PASTOS PERMANENTES DE 5 O MAS AÑOS-SIN VARIEDAD	S	418	17,80	3,72	3,72	3,72		3,72			3,72	3,72
6828809	21-029-016-00027-007	62000	PASTOS PERMANENTES DE 5 O MAS AÑOS-SIN VARIEDAD	S	418	18,20	56,52	55,71	55,71		56,52			55,71	55,71
6828810	21-029-016-00028-008	62000	PASTOS PERMANENTES DE 5 O MAS AÑOS-SIN VARIEDAD	S	418	20,40	0,03	0,03	0,03		0,03			0,03	0,03
6828811	21-029-016-00028-009	62000	PASTOS PERMANENTES DE 5 O MAS AÑOS-SIN VARIEDAD	S	418	13,90	0,13	0,13	0,13		0,13			0,13	0,13
6828812	21-029-016-00028-010	62000	PASTOS PERMANENTES DE 5 O MAS AÑOS-SIN VARIEDAD	S	418	16,00	18,65	18,65	18,65		18,65			18,65	18,65
6828815	21-029-016-00017-001	62000	PASTOS PERMANENTES DE 5 O MAS AÑOS-SIN VARIEDAD	S	418	12,60	5,10	5,10	5,10		5,10			5,10	5,10
6828816	21-029-016-00017-002	62000	PASTOS PERMANENTES DE 5 O MAS AÑOS-SIN VARIEDAD	S	418	16,10	0,23	0,23	0,23		0,23			0,23	0,23

INCIDENCIAS**INCIDENCIA DESCRIPCIÓN**

- 4272 Verifica que las líneas de declaración de las Solicitudes Únicas no tienen solapes con la capa de Retroactividad Gráfica (ambas de la misma campaña) a nivel de expediente/línea de declaración gráfica de la solicitud.
Ref:6828809 Recinto:21-029-016-00027-00007 Cultivo: - Agregado de la referencia del recinto.:0 Zona de la referencia del recinto.:0 Superficie solapada.:0,24 Id. Incid.:101029039
Ref:6828809 Recinto:21-029-016-00027-00007 Cultivo: - Agregado de la referencia del recinto.:0 Zona de la referencia del recinto.:0 Superficie solapada.:0,57 Id. Incid.:101029038
- 100402 Recinto solicitado no forma parte de ningún organismo de control autorizado para la producción ecológica en Andalucía o fecha de inscripción posterior al plazo establecido (Anexo I. Criterios de Subvencionabilidad. Orden 28 de marzo de 2023).
Ref:6828813 Recinto:21-029-016-00028-00011 Cultivo:62000 PASTOS PERMANENTES DE 5 O MAS AÑOS-SIN VARIEDAD Secano
- 100424 Solicita recinto que no está comprometido para la operación.
Ref:6828813 Recinto:21-029-016-00028-00011 Cultivo:62000 PASTOS PERMANENTES DE 5 O MAS AÑOS-SIN VARIEDAD Secano

(1) Superficie declarada admisible ajustada con la superficie comprometida.
(2) Factor de penalización valorando el alcance para el tipo de compromiso.

Puede verificar la integridad de una copia de este documento mediante la lectura del código QR adjunto o mediante el acceso a la dirección <https://ws050.juntadeandalucia.es/verificarFirma> indicando el código de VERIFICACIÓN

FIRMADO POR

RAQUEL MARIA ESPIN CRESPO

17/12/2024

VERIFICACIÓN

Pk2jm6UYDU9J72AMTZUYRN3GET48NG

PÁG. 6716/9349



**Datos considerados para el Cálculo de la Carga Ganadera mínima y máxima del expediente**

Explotación	Especie	Inscrito en Sipea y Admisible	Ugm Calculada para CG Mínima	Ugm Calculada para CG Máxima
ES21029000022	BOVINA	SI	24,25	24,25
			24,25	24,25

Superficie determinada para Cálculo Carga Ganadera Mínima: 174,04 ha

Superficie determinada para Cálculo Carga Ganadera Máxima: 174,58 ha

Los importes del Grupo de Pago de pastos de este expediente han sido ajustados por no llegar a la carga ganadera mínima de 0,3

Carga Ganadera Mínima Expediente: 0,14 ugm/ha

Carga Ganadera Máxima Expediente: 0,14 ugm/ha

Recintos Determinados para el Cálculo de Garga Ganadera Mínima

REF.	REFERENCIA SIGPAC	CULTIVO	DESCRIPCIÓN CULTIVO	S/R	SUP. RESUELTA (ha)
6828802	21-029-016-00025-00005	62000	PASTOS PERMANENTES DE 5 O MAS AÑOS-SIN VARIEDAD	S	80,61
6828803	21-029-016-00025-00006	62000	PASTOS PERMANENTES DE 5 O MAS AÑOS-SIN VARIEDAD	S	8,31
6828804	21-029-016-00025-00007	62000	PASTOS PERMANENTES DE 5 O MAS AÑOS-SIN VARIEDAD	S	1,50
6828805	21-029-016-00025-00008	62000	PASTOS PERMANENTES DE 5 O MAS AÑOS-SIN VARIEDAD	S	0,05
6828808	21-029-016-00026-00002	62000	PASTOS PERMANENTES DE 5 O MAS AÑOS-SIN VARIEDAD	S	3,72
6828809	21-029-016-00027-00007	62000	PASTOS PERMANENTES DE 5 O MAS AÑOS-SIN VARIEDAD	S	55,71
6828810	21-029-016-00028-00008	62000	PASTOS PERMANENTES DE 5 O MAS AÑOS-SIN VARIEDAD	S	0,03
6828811	21-029-016-00028-00009	62000	PASTOS PERMANENTES DE 5 O MAS AÑOS-SIN VARIEDAD	S	0,13
6828812	21-029-016-00028-00010	62000	PASTOS PERMANENTES DE 5 O MAS AÑOS-SIN VARIEDAD	S	18,65
6828815	21-029-016-00017-00001	62000	PASTOS PERMANENTES DE 5 O MAS AÑOS-SIN VARIEDAD	S	5,10
6828816	21-029-016-00017-00002	62000	PASTOS PERMANENTES DE 5 O MAS AÑOS-SIN VARIEDAD	S	0,23

Recintos Determinados para el Cálculo de Garga Ganadera Máxima

REF.	REFERENCIA SIGPAC	CULTIVO	DESCRIPCIÓN CULTIVO	S/R	SUP. RESUELTA (ha)
6828802	21-029-016-00025-00005	62000	PASTOS PERMANENTES DE 5 O MAS AÑOS-SIN VARIEDAD	S	80,61
6828803	21-029-016-00025-00006	62000	PASTOS PERMANENTES DE 5 O MAS AÑOS-SIN VARIEDAD	S	8,31
6828804	21-029-016-00025-00007	62000	PASTOS PERMANENTES DE 5 O MAS AÑOS-SIN VARIEDAD	S	1,50
6828805	21-029-016-00025-00008	62000	PASTOS PERMANENTES DE 5 O MAS AÑOS-SIN VARIEDAD	S	0,05
6828808	21-029-016-00026-00002	62000	PASTOS PERMANENTES DE 5 O MAS AÑOS-SIN VARIEDAD	S	3,72
6828809	21-029-016-00027-00007	62000	PASTOS PERMANENTES DE 5 O MAS AÑOS-SIN VARIEDAD	S	55,71
6828810	21-029-016-00028-00008	62000	PASTOS PERMANENTES DE 5 O MAS AÑOS-SIN VARIEDAD	S	0,03
6828811	21-029-016-00028-00009	62000	PASTOS PERMANENTES DE 5 O MAS AÑOS-SIN VARIEDAD	S	0,13
6828812	21-029-016-00028-00010	62000	PASTOS PERMANENTES DE 5 O MAS AÑOS-SIN VARIEDAD	S	18,65
6828813	21-029-016-00028-00011	62000	PASTOS PERMANENTES DE 5 O MAS AÑOS-SIN VARIEDAD	S	0,54
6828815	21-029-016-00017-00001	62000	PASTOS PERMANENTES DE 5 O MAS AÑOS-SIN VARIEDAD	S	5,10
6828816	21-029-016-00017-00002	62000	PASTOS PERMANENTES DE 5 O MAS AÑOS-SIN VARIEDAD	S	0,23

Incidencias de carga ganadera**INCIDENCIA DESCRIPCIÓN**

- 4272 Verifica que las líneas de declaración de las Solicitudes Únicas no tienen solapes con la capa de Retroactividad Gráfica (ambas de la misma campaña) a nivel de expediente/línea de declaración gráfica de la solicitud.
Ref:6828809 Recinto:21-029-016-00027-00007 Cultivo: - Agregado de la referencia del recinto.:0 Zona de la referencia del recinto.:0 Superficie solapada.:0,57 Id. Incid.:5085988

(1) Superficie declarada admisible ajustada con la superficie comprometida.
(2) Factor de penalización valorando el alcance para el tipo de compromiso.

Puede verificar la integridad de una copia de este documento mediante la lectura del código QR adjunto o mediante el acceso a la dirección <https://ws050.juntadeandalucia.es/verificarFirma> indicando el código de VERIFICACIÓN

FIRMADO POR	RAQUEL MARIA ESPIN CRESPO	17/12/2024
VERIFICACIÓN	Pk2jm6UYDU9J72AMTZUYRN3GET48NG	PÁG. 6717/9349





Datos considerados para el Cálculo de la Carga Ganadera mínima y máxima del expediente

Ref:6828809 Recinto:21-029-016-00027-00007 Cultivo: - Agregado de la referencia del recinto.:0 Zona de la referencia del recinto.:0
Superficie solapada.:0,24 Id. Incid.:5085989

(1) Superficie declarada admisible ajustada con la superficie comprometida.
(2) Factor de penalización valorando el alcance para el tipo de compromiso.

Puede verificar la integridad de una copia de este documento mediante la lectura del código QR adjunto o mediante el acceso a la dirección <https://ws050.juntadeandalucia.es/verificarFirma> indicando el código de VERIFICACIÓN

FIRMADO POR	RAQUEL MARIA ESPIN CRESPO	17/12/2024	
VERIFICACIÓN	Pk2jm6UYDU9J72AMTZUYRN3GET48NG	PÁG. 6718/9349	

**APELLIDOS Y NOMBRE / RAZÓN SOCIAL**

RUIZ GUTIERREZ JOSEFA

NIF

***8869*

EXPEDIENTE

1047597

ANUALIDAD DE PAGO

1ª

IMPORTES POR ANUALIDAD

	2023	2024	2025	2026	2027
IMPORTE MÁXIMO SUBVENCIONABLE	928,14 €	928,14 €	928,14 €	773,45 €	773,45 €
IMPORTE MEDIO DE TRANSFERENCIA (€/ha)	297,48 €	297,48 €	297,48 €	247,90 €	247,90 €

RESUMEN DE UNIDADES

Cód	GRUPO DE PAGO	Sup. Dec. Admisible (ha)	Sup. Comprometida (ha)	Sup. ajustada compromiso (1) (ha)	% sobredec.	Sup. Resuelta (ha)	Importe Declarado	Importe Topado	Importe Resuelto	Importe tras sobredec.
419	OLIVAR	3,12		3,12	0,00	3,12	928,14	928,14	928,14	928,14
TOTAL		3,12	3,12	3,12		3,12	928,14	928,14	928,14	928,14

APLICACIÓN DE REDUCCIONES Y PENALIZACIONES

GRUPO DE PAGO	Importe Calculado	Importe prereduc.	Criterios de subvencionabilidad y compromisos	Presentación tardía	Omisión declaración	Condicionalidad	IMPORTE (Euros) RESUELTO
OLIVAR	928,14	928,14	0,00	0,00	0,00	0,00	928,14
TOTAL	928,14	928,14					928,14

RESUMEN DE PAGOS**IMPORTE (Euros)**

	RESUELTO	FEADER	MAPA	CAPADR
OLIVAR - Pago realizado	928,14 €	788,92 €	91,05 €	48,17 €

RECINTOS RESUELTOS

REF.	REFERENCIA SIGPAC	CULTIVO	DESCRIPCIÓN CULTIVO	S/R G.PAGO	PEND. MEDIA (%)	SUP. DEC. ADMISIBLE (ha)	SUP. COMPROM. (ha)	SUP. AJUSTADA COMPR.(1) (ha)	SUP. CONY. SIGPAC (ha)	SUP. CERTIE (ha)	SUP. CAMPO (ha)	SUP. CAMPO DETER. CULT. DECLARADO (ha)	SUP. DEC. REDUCIDA (ha)	SUP. RESUELTA (ha)
-926675	21-063-019-00032-001	101010	OLIVAR-PICUAL	S 419	1,20	1,63	1,63	1,63		1,63			1,63	1,63
1700000004972283	21-063-019-00040-002	101323	OLIVAR-VERDIAL DE HUEVAR	S 419	1,40	0,42	0,42	0,42		0,42			0,42	0,42
1700000004972290	21-063-019-00052-003	101010	OLIVAR-PICUAL	S 419	2,80	0,59	0,59	0,59		0,59			0,59	0,59
1700000004972291	21-063-019-00027-001	101010	OLIVAR-PICUAL	S 419	2,10	0,48	0,48	0,48		0,48			0,48	0,48

(1) Superficie declarada admisible ajustada con la superficie comprometida.
(2) Factor de penalización valorando el alcance para el tipo de compromiso.Puede verificar la integridad de una copia de este documento mediante la lectura del código QR adjunto o mediante el acceso a la dirección <https://ws050.juntadeandalucia.es/verificarFirma> indicando el código de VERIFICACIÓN

FIRMADO POR

RAQUEL MARIA ESPIN CRESPO

17/12/2024

VERIFICACIÓN

Pk2jm6UYDU9J72AMTZUYRN3GET48NG

PÁG. 6719/9349



**APELLIDOS Y NOMBRE / RAZÓN SOCIAL**

RUIZ MORENO ALBERTO JESUS

NIF

***6458*

EXPEDIENTE

1234090

ANUALIDAD DE PAGO

1ª

IMPORTES POR ANUALIDAD

	2023	2024	2025	2026	2027
IMPORTE MÁXIMO SUBVENCIONABLE	9.154,34 €	9.154,34 €	7.628,61 €	7.628,61 €	7.628,61 €
IMPORTE MEDIO DE TRANSFERENCIA (€/ha)	76,02 €	76,02 €	63,35 €	63,35 €	63,35 €

RESUMEN DE UNIDADES

Cód	GRUPO DE PAGO	Sup. Dec. Admisible (ha)	Sup. Comprometida (ha)	Sup. ajustada compromiso (1) (ha)	% sobredec.	Sup. Resuelta (ha)	Importe Declarado	Importe Topado	Importe Resuelto	Importe tras sobredec.
418	PASTOS ASOCIADOS A GANADERÍA ECOLÓGICA	120,42		120,42	0,00	120,42	10.079,81	9.154,34	9.154,34	9.154,34
TOTAL		120,42	120,42	120,42		120,42	10.079,81	9.154,34	9.154,34	9.154,34

APLICACIÓN DE REDUCCIONES Y PENALIZACIONES

GRUPO DE PAGO	Importe Calculado	Importe prereduc.	Criterios de subvencionabilidad y compromisos	Presentación tardía	Omisión declaración	Condicionidad	IMPORTE (Euros) RESUELTO
PASTOS ASOCIADOS A GANADERÍA	9.154,34	9.154,34	0,00	0,00	0,00	0,00	9.154,34
TOTAL	9.154,34	9.154,34					9.154,34

RESUMEN DE PAGOS

	RESUELTO	FEADER	MAPA	CAPADR
PASTOS ASOCIADOS A GANADERÍA ECOLÓGICA - Pago realizado	9.154,34 €	7.781,19 €	898,04 €	475,11 €

(1) Superficie declarada admisible ajustada con la superficie comprometida.
 (2) Factor de penalización valorando el alcance para el tipo de compromiso.

Puede verificar la integridad de una copia de este documento mediante la lectura del código QR adjunto o mediante el acceso a la dirección <https://ws050.juntadeandalucia.es/verificarFirma> indicando el código de VERIFICACIÓN

FIRMADO POR

RAQUEL MARIA ESPIN CRESPO

17/12/2024

VERIFICACIÓN

Pk2jm6UYDU9J72AMTZUYRN3GET48NG

PÁG. 6720/9349





RECINTOS RESUELTOS

REF.	REFERENCIA SIGPAC	CULTIVO	DESCRIPCIÓN CULTIVO	S/R	G.PAGO	PEND. MEDIA (%)	SUP. ADMISIBLE (ha)	SUP. COMPROM. (ha)	SUP. AJUSTADA COMPR.(1) (ha)	SUP. CONV. SIGPAC (ha)	SUP. CERTIF. (ha)	SUP. CAMPO (ha)	SUP. CAMPO DETER. CULT. DECLARADO (ha)	SUP. DEC. REDUCIDA (ha)	SUP. RESUELTA (ha)
5293213	21-070-004-00032-001	62000	PASTOS PERMANENTES DE 5 O MAS AÑOS-SIN VARIEDAD	S	418	34,40	22,03	22,03	22,03		29,37			22,03	22,03
5293214	21-070-004-00032-002	62000	PASTOS PERMANENTES DE 5 O MAS AÑOS-SIN VARIEDAD	S	418	24,30	0,61	0,61	0,61		0,72			0,61	0,61
5293215	21-070-004-00032-003	62000	PASTOS PERMANENTES DE 5 O MAS AÑOS-SIN VARIEDAD	S	418	38,50	0,16	0,16	0,16		0,65			0,16	0,16
5293216	21-070-004-00032-004	62000	PASTOS PERMANENTES DE 5 O MAS AÑOS-SIN VARIEDAD	S	418	39,30	9,19	9,19	9,19		12,25			9,19	9,19
5293217	21-070-004-00032-005	62000	PASTOS PERMANENTES DE 5 O MAS AÑOS-SIN VARIEDAD	S	418	38,40	2,16	2,16	2,16		2,54			2,16	2,16
5293218	21-070-004-00032-007	62000	PASTOS PERMANENTES DE 5 O MAS AÑOS-SIN VARIEDAD	S	418	43,10	2,22	2,22	2,22		6,35			2,22	2,22
5293219	21-070-004-00032-008	62000	PASTOS PERMANENTES DE 5 O MAS AÑOS-SIN VARIEDAD	S	418	36,20	0,89	0,89	0,89		1,98			0,89	0,89
5293220	21-070-004-00032-009	62000	PASTOS PERMANENTES DE 5 O MAS AÑOS-SIN VARIEDAD	S	418	37,00	0,61	0,61	0,61		1,35			0,61	0,61
5293221	21-070-004-00032-010	62000	PASTOS PERMANENTES DE 5 O MAS AÑOS-SIN VARIEDAD	S	418	23,40	0,23	0,23	0,23		0,30			0,23	0,23
5293222	21-070-004-00032-011	62000	PASTOS PERMANENTES DE 5 O MAS AÑOS-SIN VARIEDAD	S	418	49,00	12,89	12,89	12,89		36,84			12,89	12,89
5293223	21-070-004-00032-012	62000	PASTOS PERMANENTES DE 5 O MAS AÑOS-SIN VARIEDAD	S	418	45,20	3,36	3,36	3,36		3,95			3,36	3,36
5293224	21-070-004-00032-013	62000	PASTOS PERMANENTES DE 5 O MAS AÑOS-SIN VARIEDAD	S	418	42,60	0,08	0,08	0,08		0,30			0,08	0,08
5293225	21-070-004-00032-017	62000	PASTOS PERMANENTES DE 5 O MAS AÑOS-SIN VARIEDAD	S	418	28,50	2,71	2,71	2,71		3,61			2,71	2,71
5293226	21-070-004-00032-018	62000	PASTOS PERMANENTES DE 5 O MAS AÑOS-SIN VARIEDAD	S	418	29,90	0,16	0,16	0,16		0,29			0,16	0,16
5293227	21-070-004-00032-019	62000	PASTOS PERMANENTES DE 5 O MAS AÑOS-SIN VARIEDAD	S	418	42,00	0,31	0,31	0,31		0,69			0,31	0,31
5293228	21-070-004-00032-020	62000	PASTOS PERMANENTES DE 5 O MAS AÑOS-SIN VARIEDAD	S	418	42,40	0,24	0,24	0,24		0,54			0,24	0,24
5293230	21-070-004-00032-022	62000	PASTOS PERMANENTES DE 5 O MAS AÑOS-SIN VARIEDAD	S	418	18,70	0,28	0,28	0,28		0,28			0,28	0,28
5293231	21-070-004-00032-027	62000	PASTOS PERMANENTES DE 5 O MAS AÑOS-SIN VARIEDAD	S	418	37,40	0,22	0,22	0,22		0,48			0,22	0,22
5293232	21-070-004-00032-028	62000	PASTOS PERMANENTES DE 5 O MAS AÑOS-SIN VARIEDAD	S	418	28,00	0,02	0,02	0,02		0,06			0,02	0,02
5293233	21-070-004-00032-031	62000	PASTOS PERMANENTES DE 5 O MAS AÑOS-SIN VARIEDAD	S	418	27,20	0,33	0,33	0,33		0,33			0,33	0,33
5293234	21-070-004-00032-034	62000	PASTOS PERMANENTES DE 5 O MAS AÑOS-SIN VARIEDAD	S	418	27,40	0,41	0,41	0,41		0,41			0,41	0,41
5293235	21-070-004-00032-035	62000	PASTOS PERMANENTES DE 5 O MAS AÑOS-SIN VARIEDAD	S	418	20,00	0,05	0,05	0,05		0,09			0,05	0,05
5293241	21-051-005-00051-001	62000	PASTOS PERMANENTES DE 5 O MAS AÑOS-SIN VARIEDAD	S	418	37,00	3,17	3,17	3,17		3,17			3,17	3,17
5293243	21-051-005-00050-002	62000	PASTOS PERMANENTES DE 5 O MAS AÑOS-SIN VARIEDAD	S	418	34,30	0,14	0,14	0,14		0,18			0,14	0,14
5293270	21-051-005-00049-015	62000	PASTOS PERMANENTES DE 5 O MAS AÑOS-SIN VARIEDAD	S	418	35,60	0,23	0,23	0,23		0,51			0,23	0,23
5293271	21-051-005-00049-016	62000	PASTOS PERMANENTES DE 5 O MAS AÑOS-SIN VARIEDAD	S	418	53,30	0,08	0,08	0,08		0,18			0,08	0,08
5293272	21-051-005-00049-017	62000	PASTOS PERMANENTES DE 5 O MAS AÑOS-SIN VARIEDAD	S	418	43,50	0,91	0,91	0,91		1,07			0,91	0,91
5293274	21-051-005-00049-020	62000	PASTOS PERMANENTES DE 5 O MAS AÑOS-SIN VARIEDAD	S	418	32,40	0,78	0,78	0,78		0,78			0,78	0,78
5293275	21-051-005-00049-021	62000	PASTOS PERMANENTES DE 5 O MAS AÑOS-SIN VARIEDAD	S	418	39,10	0,23	0,23	0,23		0,51			0,23	0,23
5293276	21-051-005-00049-024	62000	PASTOS PERMANENTES DE 5 O MAS AÑOS-SIN VARIEDAD	S	418	50,90	17,54	17,54	17,54		70,15			17,54	17,54
5293278	21-051-005-00049-026	62000	PASTOS PERMANENTES DE 5 O MAS AÑOS-SIN VARIEDAD	S	418	25,10	0,53	0,53	0,53		0,62			0,53	0,53
5293280	21-051-005-00049-031	62000	PASTOS PERMANENTES DE 5 O MAS AÑOS-SIN VARIEDAD	S	418	28,90	0,68	0,68	0,68		1,23			0,68	0,68
5293281	21-051-005-00049-032	62000	PASTOS PERMANENTES DE 5 O MAS AÑOS-SIN VARIEDAD	S	418	37,70	0,55	0,55	0,55		0,65			0,55	0,55
5293282	21-051-005-00049-037	62000	PASTOS PERMANENTES DE 5 O MAS AÑOS-SIN VARIEDAD	S	418	35,80	5,45	5,45	5,45		9,91			5,45	5,45
5293283	21-051-005-00049-038	62000	PASTOS PERMANENTES DE 5 O MAS AÑOS-SIN VARIEDAD	S	418	46,80	2,31	2,31	2,31		2,72			2,31	2,31
5293284	21-051-005-00049-049	62000	PASTOS PERMANENTES DE 5 O MAS AÑOS-SIN VARIEDAD	S	418	50,70	3,59	3,59	3,59		14,37			3,59	3,59
5293285	21-051-005-00049-050	62000	PASTOS PERMANENTES DE 5 O MAS AÑOS-SIN VARIEDAD	S	418	31,80	5,98	5,98	5,98		7,04			5,98	5,98
5293287	21-051-005-00049-060	62000	PASTOS PERMANENTES DE 5 O MAS AÑOS-SIN VARIEDAD	S	418	14,10	0,43	0,43	0,43		0,43			0,43	0,43
5293288	21-051-005-00049-061	62000	PASTOS PERMANENTES DE 5 O MAS AÑOS-SIN VARIEDAD	S	418	31,90	0,34	0,34	0,34		0,40			0,34	0,34
5293289	21-051-005-00049-062	62000	PASTOS PERMANENTES DE 5 O MAS AÑOS-SIN VARIEDAD	S	418	51,80	4,90	4,90	4,90		6,53			4,90	4,90
5293291	21-051-005-00049-070	62000	PASTOS PERMANENTES DE 5 O MAS AÑOS-SIN VARIEDAD	S	418	24,00	0,24	0,24	0,24		0,28			0,24	0,24
5293292	21-051-005-00049-072	62000	PASTOS PERMANENTES DE 5 O MAS AÑOS-SIN VARIEDAD	S	418	20,00	0,03	0,03	0,03		0,07			0,03	0,03
5293293	21-051-005-00049-073	62000	PASTOS PERMANENTES DE 5 O MAS AÑOS-SIN VARIEDAD	S	418	33,80	1,79	1,79	1,79		1,79			1,79	1,79
5293313	21-051-005-00062-003	62000	PASTOS PERMANENTES DE 5 O MAS AÑOS-SIN VARIEDAD	S	418	46,10	2,23	2,23	2,23		2,62			2,23	2,23
5293314	21-051-005-00062-010	62000	PASTOS PERMANENTES DE 5 O MAS AÑOS-SIN VARIEDAD	S	418	42,00	9,13	9,13	9,13		9,13			9,13	9,13

INCIDENCIAS

INCIDENCIA DESCRIPCIÓN

- 3790 Recinto declarado inactivo
Ref:6952183 Recinto:21-051-005-00047-00002 Cultivo: -
Ref:6952193 Recinto:21-051-005-00048-00002 Cultivo: -
Ref:6952195 Recinto:21-070-002-00022-00003 Cultivo: -
- 100402 Recinto solicitado no forma parte de ningún organismo de control autorizado para la producción ecológica en Andalucía o fecha de inscripción posterior al plazo establecido (Anexo I. Criterios de Subvencionabilidad. Orden 28 de marzo de 2023).

(1) Superficie declarada admisible ajustada con la superficie comprometida.
(2) Factor de penalización valorando el alcance para el tipo de compromiso.

Puede verificar la integridad de una copia de este documento mediante la lectura del código QR adjunto o mediante el acceso a la dirección <https://ws050.juntadeandalucia.es/verificarFirma> indicando el código de VERIFICACIÓN

FIRMADO POR	RAQUEL MARIA ESPIN CRESPO	17/12/2024
VERIFICACIÓN	Pk2jm6UYDU9J72AMTZUYRN3GET48NG	PÁG. 6721/9349



**INCIDENCIAS****INCIDENCIA DESCRIPCIÓN**

	Ref:6938540 Recinto:21-029-019-00018-00003 Cultivo:62000 PASTOS PERMANENTES DE 5 O MAS AÑOS-SIN VARIEDAD Secano
	Ref:6950214 Recinto:21-051-005-00045-00002 Cultivo:62000 PASTOS PERMANENTES DE 5 O MAS AÑOS-SIN VARIEDAD Secano
	Ref:6952179 Recinto:21-051-005-00046-00001 Cultivo:62000 PASTOS PERMANENTES DE 5 O MAS AÑOS-SIN VARIEDAD Secano
	Ref:6952180 Recinto:21-051-005-00046-00006 Cultivo:62000 PASTOS PERMANENTES DE 5 O MAS AÑOS-SIN VARIEDAD Secano
	Ref:6952183 Recinto:21-051-005-00047-00002 Cultivo:62000 PASTOS PERMANENTES DE 5 O MAS AÑOS-SIN VARIEDAD Secano
	Ref:6952193 Recinto:21-051-005-00048-00002 Cultivo:62000 PASTOS PERMANENTES DE 5 O MAS AÑOS-SIN VARIEDAD Secano
	Ref:6952195 Recinto:21-070-002-00022-00003 Cultivo:62000 PASTOS PERMANENTES DE 5 O MAS AÑOS-SIN VARIEDAD Secano
100407	Explotación solicitada no forma parte de ningún organismo de control autorizado para la producción ecológica en Andalucía o fecha de inscripción posterior al plazo establecido (Anexo I. Criterios de Subvencionabilidad. Orden 28 de marzo de 2023). Explotación:ES210260000141 Especie:PORCINO
100411	Recinto no admisible por no estar asociado en SIGGAN a una explotación ganadera (Artículo 10 de la Orden de 28 de marzo de 2023). Ref:6938540 Recinto:21-029-019-00018-00003 Cultivo:62000 PASTOS PERMANENTES DE 5 O MAS AÑOS-SIN VARIEDAD Secano Ref:6950214 Recinto:21-051-005-00045-00002 Cultivo:62000 PASTOS PERMANENTES DE 5 O MAS AÑOS-SIN VARIEDAD Secano Ref:6952179 Recinto:21-051-005-00046-00001 Cultivo:62000 PASTOS PERMANENTES DE 5 O MAS AÑOS-SIN VARIEDAD Secano Ref:6952180 Recinto:21-051-005-00046-00006 Cultivo:62000 PASTOS PERMANENTES DE 5 O MAS AÑOS-SIN VARIEDAD Secano Ref:6952183 Recinto:21-051-005-00047-00002 Cultivo:62000 PASTOS PERMANENTES DE 5 O MAS AÑOS-SIN VARIEDAD Secano Ref:6952193 Recinto:21-051-005-00048-00002 Cultivo:62000 PASTOS PERMANENTES DE 5 O MAS AÑOS-SIN VARIEDAD Secano Ref:6952195 Recinto:21-070-002-00022-00003 Cultivo:62000 PASTOS PERMANENTES DE 5 O MAS AÑOS-SIN VARIEDAD Secano
100421	Recinto declarado por error para una operación de la 6503, que se ha corregido de oficio marcando la operación correcta, de acuerdo con la fecha de inscripción del recinto en la producción ecológica. Ref:5293213 Recinto:21-070-004-00032-00001 Cultivo:62000 PASTOS PERMANENTES DE 5 O MAS AÑOS-SIN VARIEDAD Secano Ref:5293214 Recinto:21-070-004-00032-00002 Cultivo:62000 PASTOS PERMANENTES DE 5 O MAS AÑOS-SIN VARIEDAD Secano Ref:5293215 Recinto:21-070-004-00032-00003 Cultivo:62000 PASTOS PERMANENTES DE 5 O MAS AÑOS-SIN VARIEDAD Secano Ref:5293216 Recinto:21-070-004-00032-00004 Cultivo:62000 PASTOS PERMANENTES DE 5 O MAS AÑOS-SIN VARIEDAD Secano Ref:5293217 Recinto:21-070-004-00032-00005 Cultivo:62000 PASTOS PERMANENTES DE 5 O MAS AÑOS-SIN VARIEDAD Secano Ref:5293218 Recinto:21-070-004-00032-00007 Cultivo:62000 PASTOS PERMANENTES DE 5 O MAS AÑOS-SIN VARIEDAD Secano Ref:5293219 Recinto:21-070-004-00032-00008 Cultivo:62000 PASTOS PERMANENTES DE 5 O MAS AÑOS-SIN VARIEDAD Secano Ref:5293220 Recinto:21-070-004-00032-00009 Cultivo:62000 PASTOS PERMANENTES DE 5 O MAS AÑOS-SIN VARIEDAD Secano Ref:5293221 Recinto:21-070-004-00032-00010 Cultivo:62000 PASTOS PERMANENTES DE 5 O MAS AÑOS-SIN VARIEDAD Secano Ref:5293222 Recinto:21-070-004-00032-00011 Cultivo:62000 PASTOS PERMANENTES DE 5 O MAS AÑOS-SIN VARIEDAD Secano Ref:5293223 Recinto:21-070-004-00032-00012 Cultivo:62000 PASTOS PERMANENTES DE 5 O MAS AÑOS-SIN VARIEDAD Secano Ref:5293224 Recinto:21-070-004-00032-00013 Cultivo:62000 PASTOS PERMANENTES DE 5 O MAS AÑOS-SIN VARIEDAD Secano Ref:5293225 Recinto:21-070-004-00032-00017 Cultivo:62000 PASTOS PERMANENTES DE 5 O MAS AÑOS-SIN VARIEDAD Secano Ref:5293226 Recinto:21-070-004-00032-00018 Cultivo:62000 PASTOS PERMANENTES DE 5 O MAS AÑOS-SIN VARIEDAD Secano Ref:5293227 Recinto:21-070-004-00032-00019 Cultivo:62000 PASTOS PERMANENTES DE 5 O MAS AÑOS-SIN VARIEDAD Secano Ref:5293228 Recinto:21-070-004-00032-00020 Cultivo:62000 PASTOS PERMANENTES DE 5 O MAS AÑOS-SIN VARIEDAD Secano Ref:5293229 Recinto:21-070-004-00032-00021 Cultivo:62000 PASTOS PERMANENTES DE 5 O MAS AÑOS-SIN VARIEDAD Secano Ref:5293230 Recinto:21-070-004-00032-00022 Cultivo:62000 PASTOS PERMANENTES DE 5 O MAS AÑOS-SIN VARIEDAD Secano Ref:5293231 Recinto:21-070-004-00032-00027 Cultivo:62000 PASTOS PERMANENTES DE 5 O MAS AÑOS-SIN VARIEDAD Secano Ref:5293232 Recinto:21-070-004-00032-00028 Cultivo:62000 PASTOS PERMANENTES DE 5 O MAS AÑOS-SIN VARIEDAD Secano Ref:5293233 Recinto:21-070-004-00032-00031 Cultivo:62000 PASTOS PERMANENTES DE 5 O MAS AÑOS-SIN VARIEDAD Secano Ref:5293234 Recinto:21-070-004-00032-00034 Cultivo:62000 PASTOS PERMANENTES DE 5 O MAS AÑOS-SIN VARIEDAD Secano Ref:5293235 Recinto:21-070-004-00032-00035 Cultivo:62000 PASTOS PERMANENTES DE 5 O MAS AÑOS-SIN VARIEDAD Secano
100424	Solicita recinto que no está comprometido para la operación. Ref:6938540 Recinto:21-029-019-00018-00003 Cultivo:62000 PASTOS PERMANENTES DE 5 O MAS AÑOS-SIN VARIEDAD Secano Ref:6950214 Recinto:21-051-005-00045-00002 Cultivo:62000 PASTOS PERMANENTES DE 5 O MAS AÑOS-SIN VARIEDAD Secano Ref:6952179 Recinto:21-051-005-00046-00001 Cultivo:62000 PASTOS PERMANENTES DE 5 O MAS AÑOS-SIN VARIEDAD Secano Ref:6952180 Recinto:21-051-005-00046-00006 Cultivo:62000 PASTOS PERMANENTES DE 5 O MAS AÑOS-SIN VARIEDAD Secano Ref:6952183 Recinto:21-051-005-00047-00002 Cultivo:62000 PASTOS PERMANENTES DE 5 O MAS AÑOS-SIN VARIEDAD Secano Ref:6952193 Recinto:21-051-005-00048-00002 Cultivo:62000 PASTOS PERMANENTES DE 5 O MAS AÑOS-SIN VARIEDAD Secano Ref:5293273 Recinto:21-051-005-00049-00019 Cultivo:62000 PASTOS PERMANENTES DE 5 O MAS AÑOS-SIN VARIEDAD Secano Ref:5293277 Recinto:21-051-005-00049-00025 Cultivo:62000 PASTOS PERMANENTES DE 5 O MAS AÑOS-SIN VARIEDAD Secano Ref:5293279 Recinto:21-051-005-00049-00030 Cultivo:62000 PASTOS PERMANENTES DE 5 O MAS AÑOS-SIN VARIEDAD Secano Ref:5293286 Recinto:21-051-005-00049-00051 Cultivo:62000 PASTOS PERMANENTES DE 5 O MAS AÑOS-SIN VARIEDAD Secano Ref:5293290 Recinto:21-051-005-00049-00065 Cultivo:62000 PASTOS PERMANENTES DE 5 O MAS AÑOS-SIN VARIEDAD Secano Ref:6952195 Recinto:21-070-002-00022-00003 Cultivo:62000 PASTOS PERMANENTES DE 5 O MAS AÑOS-SIN VARIEDAD Secano Ref:5293229 Recinto:21-070-004-00032-00021 Cultivo:62000 PASTOS PERMANENTES DE 5 O MAS AÑOS-SIN VARIEDAD Secano

(1) Superficie declarada admisible ajustada con la superficie comprometida.
(2) Factor de penalización valorando el alcance para el tipo de compromiso.

Puede verificar la integridad de una copia de este documento mediante la lectura del código QR adjunto o mediante el acceso a la dirección <https://ws050.juntadeandalucia.es/verificarFirma> indicando el código de VERIFICACIÓN

FIRMADO POR

RAQUEL MARIA ESPIN CRESPO

17/12/2024

VERIFICACIÓN

Pk2jm6UYDU9J72AMTZUYRN3GET48NG

PÁG. 6722/9349



**Datos considerados para el Cálculo de la Carga Ganadera mínima y máxima del expediente**

Explotación	Especie	Inscrito en Sipea y Admisible	Ugm Calculada para CG Mínima	Ugm Calculada para CG Máxima
ES210260000141	PORCINO	NO	0,00	0,30
ES210290000336	BOVINA	SI	28,24	28,24
ES210510000100	BOVINA	SI	43,83	43,83
ES210710000001	BOVINA	SI	57,44	57,44
			129,51	129,81

Superficie determinada para Cálculo Carga Ganadera Mínima: 489,22 ha**Superficie determinada para Cálculo Carga Ganadera Máxima:** 571,03 ha

Los importes del Grupo de Pago de pastos de este expediente han sido ajustados por no llegar a la carga ganadera mínima de 0,3

Carga Ganadera Mínima Expediente: 0,26 ugm/ha**Carga Ganadera Máxima Expediente:** 0,23 ugm/ha**Recintos Determinados para el Cálculo de Garga Ganadera Mínima**

REF.	REFERENCIA SIGPAC	CULTIVO	DESCRIPCIÓN CULTIVO	S/R	SUP. RESUELTA (ha)
-1626355	21-029-020-00003-00017	62000	PASTOS PERMANENTES DE 5 O MAS AÑOS-SIN VARIEDAD	S	2,20
-537361	21-029-020-00003-00019	62000	PASTOS PERMANENTES DE 5 O MAS AÑOS-SIN VARIEDAD	R	2,00
-188091	21-029-020-00003-00031	62000	PASTOS PERMANENTES DE 5 O MAS AÑOS-SIN VARIEDAD	R	0,07
-188090	21-029-020-00003-00030	62000	PASTOS PERMANENTES DE 5 O MAS AÑOS-SIN VARIEDAD	R	0,15
-188088	21-029-020-00003-00028	62000	PASTOS PERMANENTES DE 5 O MAS AÑOS-SIN VARIEDAD	R	0,28
-188086	21-029-020-00003-00029	62000	PASTOS PERMANENTES DE 5 O MAS AÑOS-SIN VARIEDAD	R	0,22
-188085	21-029-020-00003-00022	62000	PASTOS PERMANENTES DE 5 O MAS AÑOS-SIN VARIEDAD	R	0,70
-188079	21-029-020-00003-00021	62000	PASTOS PERMANENTES DE 5 O MAS AÑOS-SIN VARIEDAD	R	1,12
5293213	21-070-004-00032-00001	62000	PASTOS PERMANENTES DE 5 O MAS AÑOS-SIN VARIEDAD	S	22,03
5293214	21-070-004-00032-00002	62000	PASTOS PERMANENTES DE 5 O MAS AÑOS-SIN VARIEDAD	S	0,61
5293215	21-070-004-00032-00003	62000	PASTOS PERMANENTES DE 5 O MAS AÑOS-SIN VARIEDAD	S	0,16
5293216	21-070-004-00032-00004	62000	PASTOS PERMANENTES DE 5 O MAS AÑOS-SIN VARIEDAD	S	9,19
5293217	21-070-004-00032-00005	62000	PASTOS PERMANENTES DE 5 O MAS AÑOS-SIN VARIEDAD	S	2,16
5293218	21-070-004-00032-00007	62000	PASTOS PERMANENTES DE 5 O MAS AÑOS-SIN VARIEDAD	S	2,22
5293219	21-070-004-00032-00008	62000	PASTOS PERMANENTES DE 5 O MAS AÑOS-SIN VARIEDAD	S	0,89
5293220	21-070-004-00032-00009	62000	PASTOS PERMANENTES DE 5 O MAS AÑOS-SIN VARIEDAD	S	0,61
5293221	21-070-004-00032-00010	62000	PASTOS PERMANENTES DE 5 O MAS AÑOS-SIN VARIEDAD	S	0,23
5293222	21-070-004-00032-00011	62000	PASTOS PERMANENTES DE 5 O MAS AÑOS-SIN VARIEDAD	S	12,89
5293223	21-070-004-00032-00012	62000	PASTOS PERMANENTES DE 5 O MAS AÑOS-SIN VARIEDAD	S	3,36
5293224	21-070-004-00032-00013	62000	PASTOS PERMANENTES DE 5 O MAS AÑOS-SIN VARIEDAD	S	0,08
5293225	21-070-004-00032-00017	62000	PASTOS PERMANENTES DE 5 O MAS AÑOS-SIN VARIEDAD	S	2,71
5293226	21-070-004-00032-00018	62000	PASTOS PERMANENTES DE 5 O MAS AÑOS-SIN VARIEDAD	S	0,16
5293227	21-070-004-00032-00019	62000	PASTOS PERMANENTES DE 5 O MAS AÑOS-SIN VARIEDAD	S	0,31
5293228	21-070-004-00032-00020	62000	PASTOS PERMANENTES DE 5 O MAS AÑOS-SIN VARIEDAD	S	0,24
5293230	21-070-004-00032-00022	62000	PASTOS PERMANENTES DE 5 O MAS AÑOS-SIN VARIEDAD	S	0,28
5293231	21-070-004-00032-00027	62000	PASTOS PERMANENTES DE 5 O MAS AÑOS-SIN VARIEDAD	S	0,22
5293232	21-070-004-00032-00028	62000	PASTOS PERMANENTES DE 5 O MAS AÑOS-SIN VARIEDAD	S	0,02
5293233	21-070-004-00032-00031	62000	PASTOS PERMANENTES DE 5 O MAS AÑOS-SIN VARIEDAD	S	0,33

(1) Superficie declarada admisible ajustada con la superficie comprometida.
(2) Factor de penalización valorando el alcance para el tipo de compromiso.Puede verificar la integridad de una copia de este documento mediante la lectura del código QR adjunto o mediante el acceso a la dirección <https://ws050.juntadeandalucia.es/verificarFirma> indicando el código de VERIFICACIÓN

FIRMADO POR

RAQUEL MARIA ESPIN CRESPO

17/12/2024

VERIFICACIÓN

Pk2jm6UYDU9J72AMTZUYRN3GET48NG

PÁG. 6723/9349



**Datos considerados para el Cálculo de la Carga Ganadera mínima y máxima del expediente****Recintos Determinados para el Cálculo de Garga Ganadera Mínima**

REF.	REFERENCIA SIGPAC	CULTIVO	DESCRIPCIÓN CULTIVO	SUP.	
				S/R	RESUELTA (ha)
5293234	21-070-004-00032-00034	62000	PASTOS PERMANENTES DE 5 O MAS AÑOS-SIN VARIEDAD	S	0,41
5293235	21-070-004-00032-00035	62000	PASTOS PERMANENTES DE 5 O MAS AÑOS-SIN VARIEDAD	S	0,05
5293241	21-051-005-00051-00001	62000	PASTOS PERMANENTES DE 5 O MAS AÑOS-SIN VARIEDAD	S	3,17
5293243	21-051-005-00050-00002	62000	PASTOS PERMANENTES DE 5 O MAS AÑOS-SIN VARIEDAD	S	0,14
5293270	21-051-005-00049-00015	62000	PASTOS PERMANENTES DE 5 O MAS AÑOS-SIN VARIEDAD	S	0,23
5293271	21-051-005-00049-00016	62000	PASTOS PERMANENTES DE 5 O MAS AÑOS-SIN VARIEDAD	S	0,08
5293272	21-051-005-00049-00017	62000	PASTOS PERMANENTES DE 5 O MAS AÑOS-SIN VARIEDAD	S	0,91
5293274	21-051-005-00049-00020	62000	PASTOS PERMANENTES DE 5 O MAS AÑOS-SIN VARIEDAD	S	0,78
5293275	21-051-005-00049-00021	62000	PASTOS PERMANENTES DE 5 O MAS AÑOS-SIN VARIEDAD	S	0,23
5293276	21-051-005-00049-00024	62000	PASTOS PERMANENTES DE 5 O MAS AÑOS-SIN VARIEDAD	S	17,54
5293278	21-051-005-00049-00026	62000	PASTOS PERMANENTES DE 5 O MAS AÑOS-SIN VARIEDAD	S	0,53
5293280	21-051-005-00049-00031	62000	PASTOS PERMANENTES DE 5 O MAS AÑOS-SIN VARIEDAD	S	0,68
5293281	21-051-005-00049-00032	62000	PASTOS PERMANENTES DE 5 O MAS AÑOS-SIN VARIEDAD	S	0,55
5293282	21-051-005-00049-00037	62000	PASTOS PERMANENTES DE 5 O MAS AÑOS-SIN VARIEDAD	S	5,45
5293283	21-051-005-00049-00038	62000	PASTOS PERMANENTES DE 5 O MAS AÑOS-SIN VARIEDAD	S	2,31
5293284	21-051-005-00049-00049	62000	PASTOS PERMANENTES DE 5 O MAS AÑOS-SIN VARIEDAD	S	3,59
5293285	21-051-005-00049-00050	62000	PASTOS PERMANENTES DE 5 O MAS AÑOS-SIN VARIEDAD	S	5,98
5293287	21-051-005-00049-00060	62000	PASTOS PERMANENTES DE 5 O MAS AÑOS-SIN VARIEDAD	S	0,43
5293288	21-051-005-00049-00061	62000	PASTOS PERMANENTES DE 5 O MAS AÑOS-SIN VARIEDAD	S	0,34
5293289	21-051-005-00049-00062	62000	PASTOS PERMANENTES DE 5 O MAS AÑOS-SIN VARIEDAD	S	4,90
5293291	21-051-005-00049-00070	62000	PASTOS PERMANENTES DE 5 O MAS AÑOS-SIN VARIEDAD	S	0,24
5293292	21-051-005-00049-00072	62000	PASTOS PERMANENTES DE 5 O MAS AÑOS-SIN VARIEDAD	S	0,03
5293293	21-051-005-00049-00073	62000	PASTOS PERMANENTES DE 5 O MAS AÑOS-SIN VARIEDAD	S	1,79
5293313	21-051-005-00062-00003	62000	PASTOS PERMANENTES DE 5 O MAS AÑOS-SIN VARIEDAD	S	2,23
5293314	21-051-005-00062-00010	62000	PASTOS PERMANENTES DE 5 O MAS AÑOS-SIN VARIEDAD	S	9,13
5293315	21-051-005-00063-00003	62000	PASTOS PERMANENTES DE 5 O MAS AÑOS-SIN VARIEDAD	S	15,67
5293316	21-051-005-00063-00011	62000	PASTOS PERMANENTES DE 5 O MAS AÑOS-SIN VARIEDAD	S	17,16
6938593	21-026-001-00001-00001	62000	PASTOS PERMANENTES DE 5 O MAS AÑOS-SIN VARIEDAD	S	41,29
6938597	21-026-001-00007-00001	62000	PASTOS PERMANENTES DE 5 O MAS AÑOS-SIN VARIEDAD	S	26,27
6938615	21-026-001-00015-00001	62000	PASTOS PERMANENTES DE 5 O MAS AÑOS-SIN VARIEDAD	S	1,11
6938625	21-026-001-00017-00001	62000	PASTOS PERMANENTES DE 5 O MAS AÑOS-SIN VARIEDAD	S	0,44
6938629	21-070-007-00005-00001	62000	PASTOS PERMANENTES DE 5 O MAS AÑOS-SIN VARIEDAD	S	2,22
6938634	21-070-007-00006-00001	62000	PASTOS PERMANENTES DE 5 O MAS AÑOS-SIN VARIEDAD	S	2,58
6938640	21-070-007-00007-00002	62000	PASTOS PERMANENTES DE 5 O MAS AÑOS-SIN VARIEDAD	S	21,75
6938644	21-029-020-00011-00001	62000	PASTOS PERMANENTES DE 5 O MAS AÑOS-SIN VARIEDAD	S	5,63
6938645	21-029-021-00008-00004	62000	PASTOS PERMANENTES DE 5 O MAS AÑOS-SIN	S	39,87

(1) Superficie declarada admisible ajustada con la superficie comprometida.
(2) Factor de penalización valorando el alcance para el tipo de compromiso.

Puede verificar la integridad de una copia de este documento mediante la lectura del código QR adjunto o mediante el acceso a la dirección <https://ws050.juntadeandalucia.es/verificarFirma> indicando el código de VERIFICACIÓN

FIRMADO POR	RAQUEL MARIA ESPIN CRESPO	17/12/2024	
VERIFICACIÓN	Pk2jm6UYDU9J72AMTZUYRN3GET48NG	PÁG. 6724/9349	

**Datos considerados para el Cálculo de la Carga Ganadera mínima y máxima del expediente****Recintos Determinados para el Cálculo de Garga Ganadera Mínima**

REF.	REFERENCIA SIGPAC	CULTIVO	DESCRIPCIÓN CULTIVO	S/R	SUP.
					RESUELTA (ha)
6938646	21-029-021-00008-00007	62000	PASTOS PERMANENTES DE 5 O MAS AÑOS-SIN VARIEDAD	S	0,10
6938647	21-070-004-00033-00001	62000	PASTOS PERMANENTES DE 5 O MAS AÑOS-SIN VARIEDAD	S	0,16
6938648	21-070-004-00033-00002	62000	PASTOS PERMANENTES DE 5 O MAS AÑOS-SIN VARIEDAD	S	2,10
6938649	21-070-004-00033-00003	62000	PASTOS PERMANENTES DE 5 O MAS AÑOS-SIN VARIEDAD	S	0,59
6938650	21-070-006-00001-00001	62000	PASTOS PERMANENTES DE 5 O MAS AÑOS-SIN VARIEDAD	S	2,27
6938651	21-070-006-00027-00001	62000	PASTOS PERMANENTES DE 5 O MAS AÑOS-SIN VARIEDAD	S	3,64
6938652	21-070-006-00027-00002	62000	PASTOS PERMANENTES DE 5 O MAS AÑOS-SIN VARIEDAD	S	0,98
6938653	21-070-006-00027-00003	62000	PASTOS PERMANENTES DE 5 O MAS AÑOS-SIN VARIEDAD	S	5,86
6938654	21-070-006-00027-00004	62000	PASTOS PERMANENTES DE 5 O MAS AÑOS-SIN VARIEDAD	S	0,71
6938655	21-070-006-00027-00007	62000	PASTOS PERMANENTES DE 5 O MAS AÑOS-SIN VARIEDAD	S	0,52
6938656	21-070-007-00002-00001	62000	PASTOS PERMANENTES DE 5 O MAS AÑOS-SIN VARIEDAD	S	37,94
6938657	21-070-007-00002-00002	62000	PASTOS PERMANENTES DE 5 O MAS AÑOS-SIN VARIEDAD	S	0,81
6938658	21-070-007-00003-00005	62000	PASTOS PERMANENTES DE 5 O MAS AÑOS-SIN VARIEDAD	S	0,08
6938659	21-070-007-00003-00006	62000	PASTOS PERMANENTES DE 5 O MAS AÑOS-SIN VARIEDAD	S	2,25
6938660	21-070-007-00003-00007	62000	PASTOS PERMANENTES DE 5 O MAS AÑOS-SIN VARIEDAD	S	2,65
6938661	21-070-007-00003-00008	62000	PASTOS PERMANENTES DE 5 O MAS AÑOS-SIN VARIEDAD	S	26,83
6938662	21-070-007-00004-00001	62000	PASTOS PERMANENTES DE 5 O MAS AÑOS-SIN VARIEDAD	S	13,11
1700000006867952	21-029-020-00003-00026	62000	PASTOS PERMANENTES DE 5 O MAS AÑOS-SIN VARIEDAD	R	1,58
1700000006867957	21-029-020-00003-00025	62000	PASTOS PERMANENTES DE 5 O MAS AÑOS-SIN VARIEDAD	R	0,09
1700000006867958	21-029-020-00003-00018	62000	PASTOS PERMANENTES DE 5 O MAS AÑOS-SIN VARIEDAD	R	2,47
1700000006867963	21-029-020-00003-00035	62000	PASTOS PERMANENTES DE 5 O MAS AÑOS-SIN VARIEDAD	S	14,25
1700000006867964	21-029-020-00003-00034	62000	PASTOS PERMANENTES DE 5 O MAS AÑOS-SIN VARIEDAD	S	0,16
1700000006867966	21-029-020-00003-00037	62000	PASTOS PERMANENTES DE 5 O MAS AÑOS-SIN VARIEDAD	S	16,79
1700000006867981	21-029-020-00003-00032	62000	PASTOS PERMANENTES DE 5 O MAS AÑOS-SIN VARIEDAD	S	52,12
1700000006867982	21-029-020-00003-00033	62000	PASTOS PERMANENTES DE 5 O MAS AÑOS-SIN VARIEDAD	S	0,01

Recintos Determinados para el Cálculo de Garga Ganadera Máxima

REF.	REFERENCIA SIGPAC	CULTIVO	DESCRIPCIÓN CULTIVO	S/R	SUP.
					RESUELTA (ha)
-1626355	21-029-020-00003-00017	62000	PASTOS PERMANENTES DE 5 O MAS AÑOS-SIN VARIEDAD	S	2,20
-537361	21-029-020-00003-00019	62000	PASTOS PERMANENTES DE 5 O MAS AÑOS-SIN VARIEDAD	R	2,00
-188096	21-029-020-00003-00036	62000	PASTOS PERMANENTES DE 5 O MAS AÑOS-SIN VARIEDAD	R	0,00
-188091	21-029-020-00003-00031	62000	PASTOS PERMANENTES DE 5 O MAS AÑOS-SIN VARIEDAD	R	0,07
-188090	21-029-020-00003-00030	62000	PASTOS PERMANENTES DE 5 O MAS AÑOS-SIN VARIEDAD	R	0,15
-188088	21-029-020-00003-00028	62000	PASTOS PERMANENTES DE 5 O MAS AÑOS-SIN VARIEDAD	R	0,28
-188086	21-029-020-00003-00029	62000	PASTOS PERMANENTES DE 5 O MAS AÑOS-SIN VARIEDAD	R	0,22
-188085	21-029-020-00003-00022	62000	PASTOS PERMANENTES DE 5 O MAS AÑOS-SIN VARIEDAD	R	0,70

(1) Superficie declarada admisible ajustada con la superficie comprometida.
(2) Factor de penalización valorando el alcance para el tipo de compromiso.

Puede verificar la integridad de una copia de este documento mediante la lectura del código QR adjunto o mediante el acceso a la dirección <https://ws050.juntadeandalucia.es/verificarFirma> indicando el código de VERIFICACIÓN

FIRMADO POR	RAQUEL MARIA ESPIN CRESPO	17/12/2024	
VERIFICACIÓN	Pk2jm6UYDU9J72AMTZUYRN3GET48NG	PÁG. 6725/9349	

**Datos considerados para el Cálculo de la Carga Ganadera mínima y máxima del expediente****Recintos Determinados para el Cálculo de Garga Ganadera Máxima**

REF.	REFERENCIA SIGPAC	CULTIVO	DESCRIPCIÓN CULTIVO	SUP.	
				S/R	RESUELTA (ha)
-188079	21-029-020-00003-00021	62000	PASTOS PERMANENTES DE 5 O MAS AÑOS-SIN VARIEDAD	R	1,12
5293213	21-070-004-00032-00001	62000	PASTOS PERMANENTES DE 5 O MAS AÑOS-SIN VARIEDAD	S	22,03
5293214	21-070-004-00032-00002	62000	PASTOS PERMANENTES DE 5 O MAS AÑOS-SIN VARIEDAD	S	0,61
5293215	21-070-004-00032-00003	62000	PASTOS PERMANENTES DE 5 O MAS AÑOS-SIN VARIEDAD	S	0,16
5293216	21-070-004-00032-00004	62000	PASTOS PERMANENTES DE 5 O MAS AÑOS-SIN VARIEDAD	S	9,19
5293217	21-070-004-00032-00005	62000	PASTOS PERMANENTES DE 5 O MAS AÑOS-SIN VARIEDAD	S	2,16
5293218	21-070-004-00032-00007	62000	PASTOS PERMANENTES DE 5 O MAS AÑOS-SIN VARIEDAD	S	2,22
5293219	21-070-004-00032-00008	62000	PASTOS PERMANENTES DE 5 O MAS AÑOS-SIN VARIEDAD	S	0,89
5293220	21-070-004-00032-00009	62000	PASTOS PERMANENTES DE 5 O MAS AÑOS-SIN VARIEDAD	S	0,61
5293221	21-070-004-00032-00010	62000	PASTOS PERMANENTES DE 5 O MAS AÑOS-SIN VARIEDAD	S	0,23
5293222	21-070-004-00032-00011	62000	PASTOS PERMANENTES DE 5 O MAS AÑOS-SIN VARIEDAD	S	12,89
5293223	21-070-004-00032-00012	62000	PASTOS PERMANENTES DE 5 O MAS AÑOS-SIN VARIEDAD	S	3,36
5293224	21-070-004-00032-00013	62000	PASTOS PERMANENTES DE 5 O MAS AÑOS-SIN VARIEDAD	S	0,08
5293225	21-070-004-00032-00017	62000	PASTOS PERMANENTES DE 5 O MAS AÑOS-SIN VARIEDAD	S	2,71
5293226	21-070-004-00032-00018	62000	PASTOS PERMANENTES DE 5 O MAS AÑOS-SIN VARIEDAD	S	0,16
5293227	21-070-004-00032-00019	62000	PASTOS PERMANENTES DE 5 O MAS AÑOS-SIN VARIEDAD	S	0,31
5293228	21-070-004-00032-00020	62000	PASTOS PERMANENTES DE 5 O MAS AÑOS-SIN VARIEDAD	S	0,24
5293229	21-070-004-00032-00021	62000	PASTOS PERMANENTES DE 5 O MAS AÑOS-SIN VARIEDAD	S	0,00
5293230	21-070-004-00032-00022	62000	PASTOS PERMANENTES DE 5 O MAS AÑOS-SIN VARIEDAD	S	0,28
5293231	21-070-004-00032-00027	62000	PASTOS PERMANENTES DE 5 O MAS AÑOS-SIN VARIEDAD	S	0,22
5293232	21-070-004-00032-00028	62000	PASTOS PERMANENTES DE 5 O MAS AÑOS-SIN VARIEDAD	S	0,02
5293233	21-070-004-00032-00031	62000	PASTOS PERMANENTES DE 5 O MAS AÑOS-SIN VARIEDAD	S	0,33
5293234	21-070-004-00032-00034	62000	PASTOS PERMANENTES DE 5 O MAS AÑOS-SIN VARIEDAD	S	0,41
5293235	21-070-004-00032-00035	62000	PASTOS PERMANENTES DE 5 O MAS AÑOS-SIN VARIEDAD	S	0,05
5293241	21-051-005-00051-00001	62000	PASTOS PERMANENTES DE 5 O MAS AÑOS-SIN VARIEDAD	S	3,17
5293243	21-051-005-00050-00002	62000	PASTOS PERMANENTES DE 5 O MAS AÑOS-SIN VARIEDAD	S	0,14
5293270	21-051-005-00049-00015	62000	PASTOS PERMANENTES DE 5 O MAS AÑOS-SIN VARIEDAD	S	0,23
5293271	21-051-005-00049-00016	62000	PASTOS PERMANENTES DE 5 O MAS AÑOS-SIN VARIEDAD	S	0,08
5293272	21-051-005-00049-00017	62000	PASTOS PERMANENTES DE 5 O MAS AÑOS-SIN VARIEDAD	S	0,91
5293273	21-051-005-00049-00019	62000	PASTOS PERMANENTES DE 5 O MAS AÑOS-SIN VARIEDAD	S	0,00
5293274	21-051-005-00049-00020	62000	PASTOS PERMANENTES DE 5 O MAS AÑOS-SIN VARIEDAD	S	0,78
5293275	21-051-005-00049-00021	62000	PASTOS PERMANENTES DE 5 O MAS AÑOS-SIN VARIEDAD	S	0,23
5293276	21-051-005-00049-00024	62000	PASTOS PERMANENTES DE 5 O MAS AÑOS-SIN VARIEDAD	S	17,54
5293277	21-051-005-00049-00025	62000	PASTOS PERMANENTES DE 5 O MAS AÑOS-SIN VARIEDAD	S	0,00
5293278	21-051-005-00049-00026	62000	PASTOS PERMANENTES DE 5 O MAS AÑOS-SIN VARIEDAD	S	0,53
5293279	21-051-005-00049-00030	62000	PASTOS PERMANENTES DE 5 O MAS AÑOS-SIN VARIEDAD	S	0,00

(1) Superficie declarada admisible ajustada con la superficie comprometida.
(2) Factor de penalización valorando el alcance para el tipo de compromiso.

Puede verificar la integridad de una copia de este documento mediante la lectura del código QR adjunto o mediante el acceso a la dirección <https://ws050.juntadeandalucia.es/verificarFirma> indicando el código de VERIFICACIÓN

FIRMADO POR	RAQUEL MARIA ESPIN CRESPO	17/12/2024	
VERIFICACIÓN	Pk2jm6UYDU9J72AMTZUYRN3GET48NG	PÁG. 6726/9349	

**Datos considerados para el Cálculo de la Carga Ganadera mínima y máxima del expediente****Recintos Determinados para el Cálculo de Garga Ganadera Máxima**

REF.	REFERENCIA SIGPAC	CULTIVO	DESCRIPCIÓN CULTIVO	SUP.	
				S/R	RESUELTA (ha)
5293280	21-051-005-00049-00031	62000	PASTOS PERMANENTES DE 5 O MAS AÑOS-SIN VARIEDAD	S	0,68
5293281	21-051-005-00049-00032	62000	PASTOS PERMANENTES DE 5 O MAS AÑOS-SIN VARIEDAD	S	0,55
5293282	21-051-005-00049-00037	62000	PASTOS PERMANENTES DE 5 O MAS AÑOS-SIN VARIEDAD	S	5,45
5293283	21-051-005-00049-00038	62000	PASTOS PERMANENTES DE 5 O MAS AÑOS-SIN VARIEDAD	S	2,31
5293284	21-051-005-00049-00049	62000	PASTOS PERMANENTES DE 5 O MAS AÑOS-SIN VARIEDAD	S	3,59
5293285	21-051-005-00049-00050	62000	PASTOS PERMANENTES DE 5 O MAS AÑOS-SIN VARIEDAD	S	5,98
5293286	21-051-005-00049-00051	62000	PASTOS PERMANENTES DE 5 O MAS AÑOS-SIN VARIEDAD	S	0,00
5293287	21-051-005-00049-00060	62000	PASTOS PERMANENTES DE 5 O MAS AÑOS-SIN VARIEDAD	S	0,43
5293288	21-051-005-00049-00061	62000	PASTOS PERMANENTES DE 5 O MAS AÑOS-SIN VARIEDAD	S	0,34
5293289	21-051-005-00049-00062	62000	PASTOS PERMANENTES DE 5 O MAS AÑOS-SIN VARIEDAD	S	4,90
5293290	21-051-005-00049-00065	62000	PASTOS PERMANENTES DE 5 O MAS AÑOS-SIN VARIEDAD	S	0,00
5293291	21-051-005-00049-00070	62000	PASTOS PERMANENTES DE 5 O MAS AÑOS-SIN VARIEDAD	S	0,24
5293292	21-051-005-00049-00072	62000	PASTOS PERMANENTES DE 5 O MAS AÑOS-SIN VARIEDAD	S	0,03
5293293	21-051-005-00049-00073	62000	PASTOS PERMANENTES DE 5 O MAS AÑOS-SIN VARIEDAD	S	1,79
5293313	21-051-005-00062-00003	62000	PASTOS PERMANENTES DE 5 O MAS AÑOS-SIN VARIEDAD	S	2,23
5293314	21-051-005-00062-00010	62000	PASTOS PERMANENTES DE 5 O MAS AÑOS-SIN VARIEDAD	S	9,13
5293315	21-051-005-00063-00003	62000	PASTOS PERMANENTES DE 5 O MAS AÑOS-SIN VARIEDAD	S	15,67
5293316	21-051-005-00063-00011	62000	PASTOS PERMANENTES DE 5 O MAS AÑOS-SIN VARIEDAD	S	17,16
5560531	21-051-005-00018-00003	62000	PASTOS PERMANENTES DE 5 O MAS AÑOS-SIN VARIEDAD	S	0,52
5560532	21-051-005-00018-00004	62000	PASTOS PERMANENTES DE 5 O MAS AÑOS-SIN VARIEDAD	S	0,01
5560533	21-051-005-00018-00006	62000	PASTOS PERMANENTES DE 5 O MAS AÑOS-SIN VARIEDAD	S	0,28
6938540	21-029-019-00018-00003	62000	PASTOS PERMANENTES DE 5 O MAS AÑOS-SIN VARIEDAD	S	55,58
6938593	21-026-001-00001-00001	62000	PASTOS PERMANENTES DE 5 O MAS AÑOS-SIN VARIEDAD	S	41,29
6938597	21-026-001-00007-00001	62000	PASTOS PERMANENTES DE 5 O MAS AÑOS-SIN VARIEDAD	S	26,27
6938615	21-026-001-00015-00001	62000	PASTOS PERMANENTES DE 5 O MAS AÑOS-SIN VARIEDAD	S	1,11
6938625	21-026-001-00017-00001	62000	PASTOS PERMANENTES DE 5 O MAS AÑOS-SIN VARIEDAD	S	0,44
6938629	21-070-007-00005-00001	62000	PASTOS PERMANENTES DE 5 O MAS AÑOS-SIN VARIEDAD	S	2,22
6938634	21-070-007-00006-00001	62000	PASTOS PERMANENTES DE 5 O MAS AÑOS-SIN VARIEDAD	S	2,58
6938640	21-070-007-00007-00002	62000	PASTOS PERMANENTES DE 5 O MAS AÑOS-SIN VARIEDAD	S	21,75
6938644	21-029-020-00011-00001	62000	PASTOS PERMANENTES DE 5 O MAS AÑOS-SIN VARIEDAD	S	5,63
6938645	21-029-021-00008-00004	62000	PASTOS PERMANENTES DE 5 O MAS AÑOS-SIN VARIEDAD	S	39,87
6938646	21-029-021-00008-00007	62000	PASTOS PERMANENTES DE 5 O MAS AÑOS-SIN VARIEDAD	S	0,10
6938647	21-070-004-00033-00001	62000	PASTOS PERMANENTES DE 5 O MAS AÑOS-SIN VARIEDAD	S	0,16
6938648	21-070-004-00033-00002	62000	PASTOS PERMANENTES DE 5 O MAS AÑOS-SIN VARIEDAD	S	2,10
6938649	21-070-004-00033-00003	62000	PASTOS PERMANENTES DE 5 O MAS AÑOS-SIN VARIEDAD	S	0,59
6938650	21-070-006-00001-00001	62000	PASTOS PERMANENTES DE 5 O MAS AÑOS-SIN VARIEDAD	S	2,27

(1) Superficie declarada admisible ajustada con la superficie comprometida.
(2) Factor de penalización valorando el alcance para el tipo de compromiso.Puede verificar la integridad de una copia de este documento mediante la lectura del código QR adjunto o mediante el acceso a la dirección <https://ws050.juntadeandalucia.es/verificarFirma> indicando el código de VERIFICACIÓN

FIRMADO POR

RAQUEL MARIA ESPIN CRESPO

17/12/2024

VERIFICACIÓN

Pk2jm6UYDU9J72AMTZUYRN3GET48NG

PÁG. 6727/9349



**Datos considerados para el Cálculo de la Carga Ganadera mínima y máxima del expediente****Recintos Determinados para el Cálculo de Garga Ganadera Máxima**

REF.	REFERENCIA SIGPAC	CULTIVO	DESCRIPCIÓN CULTIVO	S/R	SUP.
					RESUELTA (ha)
6938651	21-070-006-00027-00001	62000	PASTOS PERMANENTES DE 5 O MAS AÑOS-SIN VARIEDAD	S	3,64
6938652	21-070-006-00027-00002	62000	PASTOS PERMANENTES DE 5 O MAS AÑOS-SIN VARIEDAD	S	0,98
6938653	21-070-006-00027-00003	62000	PASTOS PERMANENTES DE 5 O MAS AÑOS-SIN VARIEDAD	S	5,86
6938654	21-070-006-00027-00004	62000	PASTOS PERMANENTES DE 5 O MAS AÑOS-SIN VARIEDAD	S	0,71
6938655	21-070-006-00027-00007	62000	PASTOS PERMANENTES DE 5 O MAS AÑOS-SIN VARIEDAD	S	0,52
6938656	21-070-007-00002-00001	62000	PASTOS PERMANENTES DE 5 O MAS AÑOS-SIN VARIEDAD	S	37,94
6938657	21-070-007-00002-00002	62000	PASTOS PERMANENTES DE 5 O MAS AÑOS-SIN VARIEDAD	S	0,81
6938658	21-070-007-00003-00005	62000	PASTOS PERMANENTES DE 5 O MAS AÑOS-SIN VARIEDAD	S	0,08
6938659	21-070-007-00003-00006	62000	PASTOS PERMANENTES DE 5 O MAS AÑOS-SIN VARIEDAD	S	2,25
6938660	21-070-007-00003-00007	62000	PASTOS PERMANENTES DE 5 O MAS AÑOS-SIN VARIEDAD	S	2,65
6938661	21-070-007-00003-00008	62000	PASTOS PERMANENTES DE 5 O MAS AÑOS-SIN VARIEDAD	S	26,83
6938662	21-070-007-00004-00001	62000	PASTOS PERMANENTES DE 5 O MAS AÑOS-SIN VARIEDAD	S	13,11
6950214	21-051-005-00045-00002	62000	PASTOS PERMANENTES DE 5 O MAS AÑOS-SIN VARIEDAD	S	2,44
6952179	21-051-005-00046-00001	62000	PASTOS PERMANENTES DE 5 O MAS AÑOS-SIN VARIEDAD	S	4,34
6952180	21-051-005-00046-00006	62000	PASTOS PERMANENTES DE 5 O MAS AÑOS-SIN VARIEDAD	S	4,42
6952183	21-051-005-00047-00002	62000	PASTOS PERMANENTES DE 5 O MAS AÑOS-SIN VARIEDAD	S	7,34
6952193	21-051-005-00048-00002	62000	PASTOS PERMANENTES DE 5 O MAS AÑOS-SIN VARIEDAD	S	1,84
6952194	21-051-005-00048-00007	62000	PASTOS PERMANENTES DE 5 O MAS AÑOS-SIN VARIEDAD	S	0,14
6952195	21-070-002-00022-00003	62000	PASTOS PERMANENTES DE 5 O MAS AÑOS-SIN VARIEDAD	S	4,90
1700000006867952	21-029-020-00003-00026	62000	PASTOS PERMANENTES DE 5 O MAS AÑOS-SIN VARIEDAD	R	1,58
1700000006867957	21-029-020-00003-00025	62000	PASTOS PERMANENTES DE 5 O MAS AÑOS-SIN VARIEDAD	R	0,09
1700000006867958	21-029-020-00003-00018	62000	PASTOS PERMANENTES DE 5 O MAS AÑOS-SIN VARIEDAD	R	2,47
1700000006867963	21-029-020-00003-00035	62000	PASTOS PERMANENTES DE 5 O MAS AÑOS-SIN VARIEDAD	S	14,25
1700000006867964	21-029-020-00003-00034	62000	PASTOS PERMANENTES DE 5 O MAS AÑOS-SIN VARIEDAD	S	0,16
1700000006867966	21-029-020-00003-00037	62000	PASTOS PERMANENTES DE 5 O MAS AÑOS-SIN VARIEDAD	S	16,79
1700000006867981	21-029-020-00003-00032	62000	PASTOS PERMANENTES DE 5 O MAS AÑOS-SIN VARIEDAD	S	52,12
1700000006867982	21-029-020-00003-00033	62000	PASTOS PERMANENTES DE 5 O MAS AÑOS-SIN VARIEDAD	S	0,01

Incidencias de carga ganadera**INCIDENCIA DESCRIPCIÓN**

100407 Explotación solicitada no forma parte de ningún organismo de control autorizado para la producción ecológica en Andalucía o fecha de inscripción posterior al plazo establecido (Anexo I. Criterios de Subvencionabilidad. Orden 28 de marzo de 2023).
Explotación:ES210260000141 Especie:PORCINO

(1) Superficie declarada admisible ajustada con la superficie comprometida.
(2) Factor de penalización valorando el alcance para el tipo de compromiso.

Puede verificar la integridad de una copia de este documento mediante la lectura del código QR adjunto o mediante el acceso a la dirección <https://ws050.juntadeandalucia.es/verificarFirma> indicando el código de VERIFICACIÓN

FIRMADO POR	RAQUEL MARIA ESPIN CRESPO	17/12/2024	
VERIFICACIÓN	Pk2jm6UYDU9J72AMTZUYRN3GET48NG	PÁG. 6728/9349	

**APELLIDOS Y NOMBRE / RAZÓN SOCIAL**

RUIZ PEDREGOSA JUAN ANTONIO

NIF

***7108*

EXPEDIENTE

1238009

ANUALIDAD DE PAGO

1ª

IMPORTES POR ANUALIDAD

	2023	2024	2025	2026	2027
IMPORTE MÁXIMO SUBVENCIONABLE	11.711,79 €	11.711,79 €	11.711,79 €	9.759,82 €	9.759,82 €
IMPORTE MEDIO DE TRANSFERENCIA (€/ha)	297,48 €	297,48 €	297,48 €	247,90 €	247,90 €

RESUMEN DE UNIDADES

Cód	GRUPO DE PAGO	Sup. Dec. Admisible (ha)	Sup. Comprometida (ha)	Sup. ajustada compromiso (1) (ha)	% sobredec.	Sup. Resuelta (ha)	Importe Declarado	Importe Topado	Importe Resuelto	Importe tras sobredec.
419	OLIVAR	39,37		39,37	0,00	39,37	11.711,79	11.711,79	11.711,79	11.711,79
TOTAL		39,37	39,37	39,37		39,37	11.711,79	11.711,79	11.711,79	11.711,79

APLICACIÓN DE REDUCCIONES Y PENALIZACIONES

GRUPO DE PAGO	Importe Calculado	Importe prereduc.	Criterios de subvencionabilidad y compromisos	Presentación tardía	Omisión declaración	Condicionalidad	IMPORTE (Euros) RESUELTO
OLIVAR	11.711,79	11.711,79	0,00	0,00	0,00	0,00	11.711,79
TOTAL	11.711,79	11.711,79					11.711,79

RESUMEN DE PAGOS**IMPORTE (Euros)**

	RESUELTO	FEADER	MAPA	CAPADR
OLIVAR - Pago realizado	11.711,79 €	9.955,02 €	1.148,93 €	607,84 €

RECINTOS RESUELTOS

REF.	REFERENCIA SIGPAC	CULTIVO DESCRIPCIÓN CULTIVO	S/R G.PAGO	PEND. MEDIA (%)	SUP. DEC. ADMISIBLE (ha)	SUP. COMPROM. (ha)	SUP. AJUSTADA COMPROM. (1) (ha)	SUP. CONY. SIGPAC (ha)	SUP. CERTIE (ha)	SUP. CAMPO (ha)	SUP. CAMPO DETER. CULT. DECLARADO (ha)	SUP. DEC. REDUCIDA (ha)	SUP. RESUELTA (ha)
-1627363	41-006-001-00346-001	101195 OLIVAR-LECHIN DE SEVILLA	S 419	8,50	13,84	13,84	13,84	13,84	13,84			13,84	13,84
1700000006994793	41-006-001-00320-001	101195 OLIVAR-LECHIN DE SEVILLA	S 419	12,00	14,95	14,95	14,95	14,95	14,95			14,95	14,95
1700000006994801	41-006-001-00346-004	101195 OLIVAR-LECHIN DE SEVILLA	S 419	20,90	0,03	0,03	0,03	0,03	0,03			0,03	0,03
1700000006994819	41-006-002-00061-001	101195 OLIVAR-LECHIN DE SEVILLA	S 419	10,30	9,87	9,87	9,87	9,87	9,87			9,87	9,87
1700000006994820	41-006-001-00346-011	101195 OLIVAR-LECHIN DE SEVILLA	S 419	13,40	0,68	0,68	0,68	0,68	0,68			0,68	0,68

INCIDENCIAS**INCIDENCIA DESCRIPCIÓN**

- 100402 Recinto solicitado no forma parte de ningún organismo de control autorizado para la producción ecológica en Andalucía o fecha de inscripción posterior al plazo establecido (Anexo I. Criterios de Subvencionabilidad. Orden 28 de marzo de 2023).
Ref:1700000006994805 Recinto:41-006-001-00346-00002 Cultivo:101195 OLIVAR-LECHIN DE SEVILLA Secano
- 100424 Solicita recinto que no está comprometido para la operación.
Ref:1700000006994805 Recinto:41-006-001-00346-00002 Cultivo:101195 OLIVAR-LECHIN DE SEVILLA Secano

(1) Superficie declarada admisible ajustada con la superficie comprometida.
(2) Factor de penalización valorando el alcance para el tipo de compromiso.

Puede verificar la integridad de una copia de este documento mediante la lectura del código QR adjunto o mediante el acceso a la dirección <https://ws050.juntadeandalucia.es/verificarFirma> indicando el código de VERIFICACIÓN

FIRMADO POR

RAQUEL MARIA ESPIN CRESPO

17/12/2024

VERIFICACIÓN

Pk2jm6UYDU9J72AMTZUYRN3GET48NG

PÁG. 6729/9349



**APELLIDOS Y NOMBRE / RAZÓN SOCIAL**

RUIZ SANCHEZ ANTONIO

NIF
***7440*EXPEDIENTE
1228660**ANUALIDAD DE PAGO**

1ª

IMPORTES POR ANUALIDAD

	2023	2024	2025	2026	2027
IMPORTE MÁXIMO SUBVENCIONABLE	3.433,05 €	3.433,05 €	3.433,05 €	2.860,86 €	2.860,86 €
IMPORTE MEDIO DE TRANSFERENCIA (€/ha)	259,49 €	259,49 €	259,49 €	216,24 €	216,24 €

RESUMEN DE UNIDADES

Cód	GRUPO DE PAGO	Sup. Dec. Admisible (ha)	Sup. Comprometida (ha)	Sup. ajustada compromiso (1) (ha)	% sobredec.	Sup. Resuelta (ha)	Importe Declarado	Importe Topado	Importe Resuelto	Importe tras sobredec.
422	FRUTALES SECANO	13,29		13,23	0,00	13,23	3.433,05	3.433,05	3.433,05	3.433,05
TOTAL		13,29	13,23	13,23		13,23	3.433,05	3.433,05	3.433,05	3.433,05

APLICACIÓN DE REDUCCIONES Y PENALIZACIONES

GRUPO DE PAGO	Importe Calculado	Importe prereduc.	Criterios de subvencionabilidad y compromisos	Presentación tardía	Omisión declaración	Condicionalidad	IMPORTE (Euros) RESUELTO
FRUTALES SECANO	3.433,05	3.433,05	0,00	0,00	0,00	0,00	3.433,05
TOTAL	3.433,05	3.433,05					3.433,05

RESUMEN DE PAGOS**IMPORTE (Euros)**

	RESUELTO	FEADER	MAPA	CAPADR
FRUTALES SECANO - Pago realizado	3.433,05 €	2.918,09 €	336,78 €	178,18 €

RECINTOS RESUELTOS

REF.	REFERENCIA SIGPAC	CULTIVO	DESCRIPCIÓN CULTIVO	S/R G.PAGO	PEND. MEDIA (%)	SUP. DEC. ADMISIBLE (ha)	SUP. COMPROM. (ha)	SUP. AJUSTADA COMPR.(1) (ha)	SUP. CONY. SIGPAC (ha)	SUP. CERTIE (ha)	SUP. CAMPO (ha)	SUP. CAMPO DETER. CULT. DECLARADO (ha)	SUP. DEC. REDUCIDA (ha)	SUP. RESUELTA (ha)
1700000006911591	21-008-008-00098-004	117090	CASTAÑOS-PELONA	S	422	35,60	2,31	2,31	2,31	2,31			2,31	2,31
1700000006911593	21-008-008-00098-005	117090	CASTAÑOS-PELONA	S	422	26,60	8,58	8,58	8,58	8,58			8,58	8,58
1700000006911594	21-008-008-00098-006	117090	CASTAÑOS-PELONA	S	422	26,10	2,40	2,34	2,34	2,40			2,34	2,34

INCIDENCIAS**INCIDENCIA DESCRIPCIÓN**

4272 Verifica que las líneas de declaración de las Solicitudes Únicas no tienen solapes con la capa de Retroactividad Gráfica (ambas de la misma campaña) a nivel de expediente/línea de declaración gráfica de la solicitud.
Ref:1700000006911594 Recinto:21-008-008-00098-00006 Cultivo: - Agregado de la referencia del recinto.:0 Zona de la referencia del recinto.:0 Superficie solapada.:0,06 Id. Incid.:101018210

(1) Superficie declarada admisible ajustada con la superficie comprometida.
(2) Factor de penalización valorando el alcance para el tipo de compromiso.

Puede verificar la integridad de una copia de este documento mediante la lectura del código QR adjunto o mediante el acceso a la dirección <https://ws050.juntadeandalucia.es/verificarFirma> indicando el código de VERIFICACIÓN

FIRMADO POR

RAQUEL MARIA ESPIN CRESPO

17/12/2024

VERIFICACIÓN

Pk2jm6UYDU9J72AMTZUYRN3GET48NG

PÁG. 6730/9349





APELLIDOS Y NOMBRE / RAZÓN SOCIAL
RUIZ VARGAS ADRIAN

NIF
***3042*

EXPEDIENTE
1220397

ANUALIDAD DE PAGO
1ª

IMPORTES POR ANUALIDAD

	2023	2024	2025	2026	2027
IMPORTE MÁXIMO SUBVENCIONABLE	7.974,33 €	7.974,33 €	6.645,28 €	6.645,28 €	6.645,28 €
IMPORTE MEDIO DE TRANSFERENCIA (€/ha)	84,62 €	84,62 €	70,51 €	70,51 €	70,51 €

RESUMEN DE UNIDADES

Cód	GRUPO DE PAGO	Sup. Dec. Admisible (ha)	Sup. Comprometida (ha)	Sup. ajustada compromiso (1) (ha)	% sobredec.	Sup. Resuelta (ha)	Importe Declarado	Importe Topado	Importe Resuelto	Importe tras sobredec.
418	PASTOS ASOCIADOS A GANADERÍA ECOLÓGICA	94,24		94,24	0,00	94,24	8.531,11	7.974,33	7.974,33	7.974,33
TOTAL		94,24	94,24	94,24		94,24	8.531,11	7.974,33	7.974,33	7.974,33

APLICACIÓN DE REDUCCIONES Y PENALIZACIONES

GRUPO DE PAGO	Importe Calculado	Importe prereduc.	Criterios de subvencionabilidad y compromisos	Presentación tardía	Omisión declaración	Condicionidad	IMPORTE (Euros) RESUELTO
PASTOS ASOCIADOS A GANADERÍA	7.974,33	7.974,33	0,00	0,00	0,00	0,00	7.974,33
TOTAL	7.974,33	7.974,33					7.974,33

RESUMEN DE PAGOS

IMPORTE (Euros)

	RESUELTO	FEADER	MAPA	CAPADR
PASTOS ASOCIADOS A GANADERÍA ECOLÓGICA - Pago realizado	7.974,33 €	6.778,18 €	782,28 €	413,87 €

RECINTOS RESUELTOS

REE	REFERENCIA SIGPAC	CULTIVO	DESCRIPCIÓN CULTIVO	S/R G.PAGO	PEND. MEDIA (%)	SUP. DEC. ADMISIBLE (ha)	SUP. COMPROM. (ha)	SUP. AJUSTADA COMPROM. (1) (ha)	SUP. CONV. SIGPAC (ha)	SUP. CERTIF. (ha)	SUP. CAMPO (ha)	SUP. CAMPO DETER. CULT. DECLARADO (ha)	SUP. DEC. REDUCIDA (ha)	SUP. RESUELTA (ha)
-1520868	21-004-004-00905-008	62000	PASTOS PERMANENTES DE 5 O MAS AÑOS-SIN VARIEDAD	S 418	27,70	6,50	6,50	6,50		7,65			6,50	6,50
-440082	21-004-004-00905-014	62000	PASTOS PERMANENTES DE 5 O MAS AÑOS-SIN VARIEDAD	S 418	10,00	5,03	5,03	5,03		5,03			5,03	5,03
-440081	21-004-004-00905-013	62000	PASTOS PERMANENTES DE 5 O MAS AÑOS-SIN VARIEDAD	S 418	36,80	13,58	13,58	13,58		18,10			13,58	13,58
-440079	21-004-004-00905-006	63000	PASTOS DE MENOS DE 5 AÑOS-SIN VARIEDAD	S 418	4,80	0,11	0,11	0,11		0,11			0,11	0,11
4203212	21-004-002-00490-002	62000	PASTOS PERMANENTES DE 5 O MAS AÑOS-SIN VARIEDAD	S 418	58,50	4,40	4,40	4,40		8,00			4,40	4,40
1700000005876482	21-004-004-00905-002	62000	PASTOS PERMANENTES DE 5 O MAS AÑOS-SIN VARIEDAD	S 418	8,20	0,46	0,46	0,46		0,46			0,46	0,46
1700000005876483	21-004-003-00074-001	62000	PASTOS PERMANENTES DE 5 O MAS AÑOS-SIN VARIEDAD	S 418	21,50	9,53	9,53	9,53		12,71			9,53	9,53
1700000005876484	21-004-003-00078-003	62000	PASTOS PERMANENTES DE 5 O MAS AÑOS-SIN VARIEDAD	S 418	23,10	35,14	35,14	35,14		41,34			35,14	35,14
1700000005876485	21-004-004-00905-009	62000	PASTOS PERMANENTES DE 5 O MAS AÑOS-SIN VARIEDAD	S 418	16,10	19,49	19,49	19,49		22,93			19,49	19,49

(1) Superficie declarada admisible ajustada con la superficie comprometida.
(2) Factor de penalización valorando el alcance para el tipo de compromiso.

Puede verificar la integridad de una copia de este documento mediante la lectura del código QR adjunto o mediante el acceso a la dirección <https://ws050.juntadeandalucia.es/verificarFirma> indicando el código de VERIFICACIÓN

FIRMADO POR

RAQUEL MARIA ESPIN CRESPO

17/12/2024

VERIFICACIÓN

Pk2jm6UYDU9J72AMTZUYRN3GET48NG

PÁG. 6731/9349



**INCIDENCIAS****INCIDENCIA DESCRIPCIÓN**

- 100407 Explotación solicitada no forma parte de ningún organismo de control autorizado para la producción ecológica en Andalucía o fecha de inscripción posterior al plazo establecido (Anexo I. Criterios de Subvencionabilidad. Orden 28 de marzo de 2023).
Explotación:ES210040000012 Especie:CAPRINA
Explotación:ES210040000012 Especie:PORCINO
Explotación:ES210040000057 Especie:CAPRINA
- 100411 Recinto no admisible por no estar asociado en SIGGAN a una explotación ganadera (Artículo 10 de la Orden de 28 de marzo de 2023).
Ref:4203303 Recinto:21-004-002-00970-00001 Cultivo:62000 PASTOS PERMANENTES DE 5 O MAS AÑOS-SIN VARIEDAD Secano
Ref:-440075 Recinto:21-004-002-00970-00002 Cultivo:62000 PASTOS PERMANENTES DE 5 O MAS AÑOS-SIN VARIEDAD Secano
Ref:4203304 Recinto:21-004-002-00970-00003 Cultivo:62000 PASTOS PERMANENTES DE 5 O MAS AÑOS-SIN VARIEDAD Secano
Ref:-440076 Recinto:21-004-002-00970-00006 Cultivo:62000 PASTOS PERMANENTES DE 5 O MAS AÑOS-SIN VARIEDAD Secano
Ref:4203306 Recinto:21-004-002-00970-00007 Cultivo:62000 PASTOS PERMANENTES DE 5 O MAS AÑOS-SIN VARIEDAD Secano
Ref:-440077 Recinto:21-004-002-00970-00008 Cultivo:62000 PASTOS PERMANENTES DE 5 O MAS AÑOS-SIN VARIEDAD Secano
Ref:4203307 Recinto:21-004-002-00970-00021 Cultivo:62000 PASTOS PERMANENTES DE 5 O MAS AÑOS-SIN VARIEDAD Secano
Ref:4203308 Recinto:21-004-002-00970-00022 Cultivo:62000 PASTOS PERMANENTES DE 5 O MAS AÑOS-SIN VARIEDAD Secano
- 100424 Solicita recinto que no está comprometido para la operación.
Ref:4203303 Recinto:21-004-002-00970-00001 Cultivo:62000 PASTOS PERMANENTES DE 5 O MAS AÑOS-SIN VARIEDAD Secano
Ref:-440075 Recinto:21-004-002-00970-00002 Cultivo:62000 PASTOS PERMANENTES DE 5 O MAS AÑOS-SIN VARIEDAD Secano
Ref:4203304 Recinto:21-004-002-00970-00003 Cultivo:62000 PASTOS PERMANENTES DE 5 O MAS AÑOS-SIN VARIEDAD Secano
Ref:-440076 Recinto:21-004-002-00970-00006 Cultivo:62000 PASTOS PERMANENTES DE 5 O MAS AÑOS-SIN VARIEDAD Secano
Ref:4203306 Recinto:21-004-002-00970-00007 Cultivo:62000 PASTOS PERMANENTES DE 5 O MAS AÑOS-SIN VARIEDAD Secano
Ref:-440077 Recinto:21-004-002-00970-00008 Cultivo:62000 PASTOS PERMANENTES DE 5 O MAS AÑOS-SIN VARIEDAD Secano
Ref:4203307 Recinto:21-004-002-00970-00021 Cultivo:62000 PASTOS PERMANENTES DE 5 O MAS AÑOS-SIN VARIEDAD Secano
Ref:4203308 Recinto:21-004-002-00970-00022 Cultivo:62000 PASTOS PERMANENTES DE 5 O MAS AÑOS-SIN VARIEDAD Secano

Datos considerados para el Cálculo de la Carga Ganadera mínima y máxima del expediente

Explotación	Especie	Inscrito en Sipea y Admisible	Ugm Calculada para CG Mínima	Ugm Calculada para CG Máxima
ES210040000012	BOVINA	SI	14,57	14,57
ES210040000012	CAPRINA	NO	0,00	45,45
ES210040000012	PORCINO	NO	0,00	0,59
ES210040000057	CAPRINA	NO	0,00	0,21
ES210040000630	BOVINA	SI	12,75	12,75
			27,32	73,57

Superficie determinada para Cálculo Carga Ganadera Mínima: 101,48 ha

Superficie determinada para Cálculo Carga Ganadera Máxima: 101,48 ha

Carga Ganadera Mínima Expediente: 0,27 ugm/ha

Carga Ganadera Máxima Expediente: 0,72 ugm/ha

Los importes del Grupo de Pago de pastos de este expediente han sido ajustados por no llegar a la carga ganadera mínima de 0,3

Recintos Determinados para el Cálculo de Garga Ganadera Mínima

REF.	REFERENCIA SIGPAC	CULTIVO	DESCRIPCIÓN CULTIVO	S/R	SUP. RESUELTA (ha)
-1520868	21-004-004-00905-00008	62000	PASTOS PERMANENTES DE 5 O MAS AÑOS-SIN VARIEDAD	S	6,50
-440082	21-004-004-00905-00014	62000	PASTOS PERMANENTES DE 5 O MAS AÑOS-SIN VARIEDAD	S	5,03
-440081	21-004-004-00905-00013	62000	PASTOS PERMANENTES DE 5 O MAS AÑOS-SIN VARIEDAD	S	13,58
-440079	21-004-004-00905-00006	63000	PASTOS DE MENOS DE 5 AÑOS-SIN VARIEDAD	S	0,11
-440077	21-004-002-00970-00008	62000	PASTOS PERMANENTES DE 5 O MAS AÑOS-SIN VARIEDAD	S	0,14
-440076	21-004-002-00970-00006	62000	PASTOS PERMANENTES DE 5 O MAS AÑOS-SIN VARIEDAD	S	0,11
-440075	21-004-002-00970-00002	62000	PASTOS PERMANENTES DE 5 O MAS AÑOS-SIN VARIEDAD	S	0,18
4203212	21-004-002-00490-00002	62000	PASTOS PERMANENTES DE 5 O MAS AÑOS-SIN VARIEDAD	S	4,40
4203303	21-004-002-00970-00001	62000	PASTOS PERMANENTES DE 5 O MAS AÑOS-SIN VARIEDAD	S	0,32
4203304	21-004-002-00970-00003	62000	PASTOS PERMANENTES DE 5 O MAS AÑOS-SIN VARIEDAD	S	0,47

(1) Superficie declarada admisible ajustada con la superficie comprometida.

(2) Factor de penalización valorando el alcance para el tipo de compromiso.

Puede verificar la integridad de una copia de este documento mediante la lectura del código QR adjunto o mediante el acceso a la dirección <https://ws050.juntadeandalucia.es/verificarFirma> indicando el código de VERIFICACIÓN

FIRMADO POR

RAQUEL MARIA ESPIN CRESPO

17/12/2024

VERIFICACIÓN

Pk2jm6UYDU9J72AMTZUYRN3GET48NG

PÁG. 6732/9349



**Datos considerados para el Cálculo de la Carga Ganadera mínima y máxima del expediente****Recintos Determinados para el Cálculo de Garga Ganadera Mínima**

REF.	REFERENCIA SIGPAC	CULTIVO	DESCRIPCIÓN CULTIVO	SUP.	
				S/R	RESUELTA (ha)
4203306	21-004-002-00970-00007	62000	PASTOS PERMANENTES DE 5 O MAS AÑOS-SIN VARIEDAD	S	2,24
4203307	21-004-002-00970-00021	62000	PASTOS PERMANENTES DE 5 O MAS AÑOS-SIN VARIEDAD	S	3,60
4203308	21-004-002-00970-00022	62000	PASTOS PERMANENTES DE 5 O MAS AÑOS-SIN VARIEDAD	S	0,18
1700000005876482	21-004-004-00905-00002	62000	PASTOS PERMANENTES DE 5 O MAS AÑOS-SIN VARIEDAD	S	0,46
1700000005876483	21-004-003-00074-00001	62000	PASTOS PERMANENTES DE 5 O MAS AÑOS-SIN VARIEDAD	S	9,53
1700000005876484	21-004-003-00078-00003	62000	PASTOS PERMANENTES DE 5 O MAS AÑOS-SIN VARIEDAD	S	35,14
1700000005876485	21-004-004-00905-00009	62000	PASTOS PERMANENTES DE 5 O MAS AÑOS-SIN VARIEDAD	S	19,49

Recintos Determinados para el Cálculo de Garga Ganadera Máxima

REF.	REFERENCIA SIGPAC	CULTIVO	DESCRIPCIÓN CULTIVO	SUP.	
				S/R	RESUELTA (ha)
-1520868	21-004-004-00905-00008	62000	PASTOS PERMANENTES DE 5 O MAS AÑOS-SIN VARIEDAD	S	6,50
-440082	21-004-004-00905-00014	62000	PASTOS PERMANENTES DE 5 O MAS AÑOS-SIN VARIEDAD	S	5,03
-440081	21-004-004-00905-00013	62000	PASTOS PERMANENTES DE 5 O MAS AÑOS-SIN VARIEDAD	S	13,58
-440079	21-004-004-00905-00006	63000	PASTOS DE MENOS DE 5 AÑOS-SIN VARIEDAD	S	0,11
-440077	21-004-002-00970-00008	62000	PASTOS PERMANENTES DE 5 O MAS AÑOS-SIN VARIEDAD	S	0,14
-440076	21-004-002-00970-00006	62000	PASTOS PERMANENTES DE 5 O MAS AÑOS-SIN VARIEDAD	S	0,11
-440075	21-004-002-00970-00002	62000	PASTOS PERMANENTES DE 5 O MAS AÑOS-SIN VARIEDAD	S	0,18
4203212	21-004-002-00490-00002	62000	PASTOS PERMANENTES DE 5 O MAS AÑOS-SIN VARIEDAD	S	4,40
4203303	21-004-002-00970-00001	62000	PASTOS PERMANENTES DE 5 O MAS AÑOS-SIN VARIEDAD	S	0,32
4203304	21-004-002-00970-00003	62000	PASTOS PERMANENTES DE 5 O MAS AÑOS-SIN VARIEDAD	S	0,47
4203306	21-004-002-00970-00007	62000	PASTOS PERMANENTES DE 5 O MAS AÑOS-SIN VARIEDAD	S	2,24
4203307	21-004-002-00970-00021	62000	PASTOS PERMANENTES DE 5 O MAS AÑOS-SIN VARIEDAD	S	3,60
4203308	21-004-002-00970-00022	62000	PASTOS PERMANENTES DE 5 O MAS AÑOS-SIN VARIEDAD	S	0,18
1700000005876482	21-004-004-00905-00002	62000	PASTOS PERMANENTES DE 5 O MAS AÑOS-SIN VARIEDAD	S	0,46
1700000005876483	21-004-003-00074-00001	62000	PASTOS PERMANENTES DE 5 O MAS AÑOS-SIN VARIEDAD	S	9,53
1700000005876484	21-004-003-00078-00003	62000	PASTOS PERMANENTES DE 5 O MAS AÑOS-SIN VARIEDAD	S	35,14
1700000005876485	21-004-004-00905-00009	62000	PASTOS PERMANENTES DE 5 O MAS AÑOS-SIN VARIEDAD	S	19,49

Incidencias de carga ganadera**INCIDENCIA DESCRIPCIÓN**

100407	Explotación solicitada no forma parte de ningún organismo de control autorizado para la producción ecológica en Andalucía o fecha de inscripción posterior al plazo establecido (Anexo I. Criterios de Subvencionabilidad. Orden 28 de marzo de 2023). Explotación:ES210040000012 Especie:PORCINO Explotación:ES210040000012 Especie:CAPRINA Explotación:ES210040000507 Especie:CAPRINA
--------	--

(1) Superficie declarada admisible ajustada con la superficie comprometida.
(2) Factor de penalización valorando el alcance para el tipo de compromiso.Puede verificar la integridad de una copia de este documento mediante la lectura del código QR adjunto o mediante el acceso a la dirección <https://ws050.juntadeandalucia.es/verificarFirma> indicando el código de VERIFICACIÓN

FIRMADO POR

RAQUEL MARIA ESPIN CRESPO

17/12/2024

VERIFICACIÓN

Pk2jm6UYDU9J72AMTZUYRN3GET48NG

PÁG. 6733/9349



**APELLIDOS Y NOMBRE / RAZÓN SOCIAL**

SALMUERAS DE ANDALUCIA, S.L.

NIF

***5713*

EXPEDIENTE

1170954

ANUALIDAD DE PAGO

1ª

IMPORTES POR ANUALIDAD

	2023	2024	2025	2026	2027
IMPORTE MÁXIMO SUBVENCIONABLE	502,74 €	502,74 €	502,74 €	418,95 €	418,95 €
IMPORTE MEDIO DE TRANSFERENCIA (€/ha)	297,48 €	297,48 €	297,48 €	247,90 €	247,90 €

RESUMEN DE UNIDADES

Cód	GRUPO DE PAGO	Sup. Dec. Admisible (ha)	Sup. Comprometida (ha)	Sup. ajustada compromiso (1) (ha)	% sobredec.	Sup. Resuelta (ha)	Importe Declarado	Importe Topado	Importe Resuelto	Importe tras sobredec.
419	OLIVAR	1,69		1,69	0,00	1,69	502,74	502,74	502,74	502,74
TOTAL		1,69	1,69	1,69		1,69	502,74	502,74	502,74	502,74

APLICACIÓN DE REDUCCIONES Y PENALIZACIONES

GRUPO DE PAGO	Importe Calculado	Importe prereduc.	Criterios de subvencionabilidad y compromisos	Presentación tardía	Omisión declaración	Condicionalidad	IMPORTE (Euros) RESUELTO
OLIVAR	502,74	502,74	0,00	0,00	0,00	0,00	502,74
TOTAL	502,74	502,74					502,74

RESUMEN DE PAGOS**IMPORTE (Euros)**

	RESUELTO	FEADER	MAPA	CAPADR
OLIVAR - Pago realizado	502,74 €	427,33 €	49,32 €	26,09 €

RECINTOS RESUELTOS

REF.	REFERENCIA SIGPAC	CULTIVO	DESCRIPCIÓN CULTIVO	S/R G.PAGO	PEND. MEDIA (%)	SUP. DEC. ADMISIBLE (ha)	SUP. COMPROM. (ha)	SUP. AJUSTADA COMPR.(1) (ha)	SUP. CONY. SIGPAC (ha)	SUP. CERTIE (ha)	SUP. CAMPO (ha)	SUP. CAMPO DETER. CULT. DECLARADO (ha)	SUP. DEC. REDUCIDA (ha)	SUP. RESUELTA (ha)
-1104997	21-040-006-00173-002	101003	OLIVAR-ARBEQUINA	S 419	6,20	0,35	0,35	0,35		0,35			0,35	0,35
5309365	21-040-006-00100-001	101218	OLIVAR-MANZANILLA DE SEVILLA	S 419	6,60	0,58	0,58	0,58		0,58			0,58	0,58
5536852	21-040-003-00029-002	101218	OLIVAR-MANZANILLA DE SEVILLA	S 419	10,50	0,15	0,15	0,15		0,15			0,15	0,15
1700000005291093	21-040-003-00030-001	101218	OLIVAR-MANZANILLA DE SEVILLA	S 419	8,90	0,31	0,31	0,31		0,31			0,31	0,31
1700000005291100	21-040-003-00058-001	101218	OLIVAR-MANZANILLA DE SEVILLA	S 419	7,00	0,17	0,17	0,17		0,17			0,17	0,17
1700000005291101	21-040-003-00046-003	101218	OLIVAR-MANZANILLA DE SEVILLA	S 419	9,00	0,04	0,04	0,04		0,04			0,04	0,04
1700000005291102	21-040-003-00047-001	101218	OLIVAR-MANZANILLA DE SEVILLA	S 419	7,40	0,09	0,09	0,09		0,09			0,09	0,09

(1) Superficie declarada admisible ajustada con la superficie comprometida.
(2) Factor de penalización valorando el alcance para el tipo de compromiso.

Puede verificar la integridad de una copia de este documento mediante la lectura del código QR adjunto o mediante el acceso a la dirección <https://ws050.juntadeandalucia.es/verificarFirma> indicando el código de VERIFICACIÓN

FIRMADO POR

RAQUEL MARIA ESPIN CRESPO

17/12/2024

VERIFICACIÓN

Pk2jm6UYDU9J72AMTZUYRN3GET48NG

PÁG. 6734/9349



**INCIDENCIAS****INCIDENCIA DESCRIPCIÓN**

- 242 Recinto pendiente de acreditación de titularidad.
Ref:170000005291096 Recinto:21-040-003-00043-00001 Cultivo:102000 VIÑEDO VINIFICACIÓN-SIN VARIEDAD Secano
Ref:5286014 Recinto:21-040-003-00074-00001 Cultivo:33639 GIRASOL-LG5485 Secano
- 8227 Línea de declaración monitorizada en la que no ha habido respuesta por parte del productor y, por tanto, sin Juicio Experto de campo.
Ref:-1525440 Recinto:21-040-009-00092-00009 Cultivo:33639 GIRASOL-LG5485
- 100402 Recinto solicitado no forma parte de ningún organismo de control autorizado para la producción ecológica en Andalucía o fecha de inscripción posterior al plazo establecido (Anexo I. Criterios de Subvencionabilidad. Orden 28 de marzo de 2023).
Ref:-1525440 Recinto:21-040-009-00092-00009 Cultivo:33639 GIRASOL-LG5485 Regadío
Ref:-1525441 Recinto:21-040-009-00092-00012 Cultivo:33639 GIRASOL-LG5485 Regadío
Ref:-1525442 Recinto:21-040-009-00092-00013 Cultivo:33639 GIRASOL-LG5485 Regadío
- 100412 Número de hectáreas validadas inferior a la superficie mínima permitida por el grupo de cultivo (Anexo I. Criterios de Subvencionabilidad. Orden 28 de marzo de 2023).
Sup. Resuelta:0 Grupo de Pago:FRUTALES REGADÍO
Sup. Resuelta:0 Grupo de Pago:VIÑEDO
- 100413 Recinto perteneciente a grupo de cultivo que no cumple con la superficie mínima requerida (Anexo I. Criterios de Subvencionabilidad. Orden 28 de marzo de 2023).
Ref:170000005291130 Recinto:21-040-003-00008-00001 Cultivo:102000 VIÑEDO VINIFICACIÓN-SIN VARIEDAD Secano Sup. Declarada:1,02 Superficie Resolver:1,02
Ref:170000005291118 Recinto:21-040-003-00015-00001 Cultivo:102000 VIÑEDO VINIFICACIÓN-SIN VARIEDAD Secano Sup. Declarada:1,85 Superficie Resolver:1,85
Ref:170000005291081 Recinto:21-040-003-00037-00001 Cultivo:102000 VIÑEDO VINIFICACIÓN-SIN VARIEDAD Secano Sup. Declarada:0,31 Superficie Resolver:0,31
Ref:170000005291094 Recinto:21-040-003-00054-00001 Cultivo:102000 VIÑEDO VINIFICACIÓN-SIN VARIEDAD Secano Sup. Declarada:0,14 Superficie Resolver:0,14
Ref:170000005291095 Recinto:21-040-003-00058-00004 Cultivo:102000 VIÑEDO VINIFICACIÓN-SIN VARIEDAD Secano Sup. Declarada:0,17 Superficie Resolver:0,17
Ref:170000005291088 Recinto:21-040-003-00061-00001 Cultivo:102000 VIÑEDO VINIFICACIÓN-SIN VARIEDAD Secano Sup. Declarada:0,15 Superficie Resolver:0,15
Ref:170000005291089 Recinto:21-040-003-00062-00002 Cultivo:102000 VIÑEDO VINIFICACIÓN-SIN VARIEDAD Secano Sup. Declarada:0,13 Superficie Resolver:0,13
Ref:170000005291090 Recinto:21-040-003-00063-00001 Cultivo:102000 VIÑEDO VINIFICACIÓN-SIN VARIEDAD Secano Sup. Declarada:0,22 Superficie Resolver:0,22
Ref:170000005291091 Recinto:21-040-003-00064-00001 Cultivo:102000 VIÑEDO VINIFICACIÓN-SIN VARIEDAD Secano Sup. Declarada:0,23 Superficie Resolver:0,23
Ref:170000005291069 Recinto:21-040-007-00226-00004 Cultivo:206202 NARANJO-POWELL SUMMER NAVEL Regadío Sup. Declarada:30,78 Superficie Resolver:30,78
Ref:170000005291077 Recinto:21-040-007-00226-00009 Cultivo:206202 NARANJO-POWELL SUMMER NAVEL Regadío Sup. Declarada:14,29 Superficie Resolver:14,29
Ref:170000005291075 Recinto:21-040-007-00226-00011 Cultivo:206014 NARANJO-BARBERINA Regadío Sup. Declarada:0,54 Superficie Resolver:0,54
Ref:170000005291071 Recinto:21-040-009-00008-00004 Cultivo:206001 NARANJO-LANE LATE Regadío Sup. Declarada:0,11 Superficie Resolver:0,11
Ref:170000005291078 Recinto:21-040-009-00008-00005 Cultivo:206202 NARANJO-POWELL SUMMER NAVEL Regadío Sup. Declarada:4,28 Superficie Resolver:4,28
Ref:-1045316 Recinto:21-040-009-00008-00015 Cultivo:206202 NARANJO-POWELL SUMMER NAVEL Regadío Sup. Declarada:0,84 Superficie Resolver:0,84
- 100424 Solicita recinto que no está comprometido para la operación.
Ref:170000005291096 Recinto:21-040-003-00043-00001 Cultivo:102000 VIÑEDO VINIFICACIÓN-SIN VARIEDAD Secano
Ref:5333260 Recinto:21-040-003-00073-00011 Cultivo:33639 GIRASOL-LG5485 Secano
Ref:5286014 Recinto:21-040-003-00074-00001 Cultivo:33639 GIRASOL-LG5485 Secano
Ref:-1104998 Recinto:21-040-006-00173-00003 Cultivo:33639 GIRASOL-LG5485 Secano
Ref:-1525440 Recinto:21-040-009-00092-00009 Cultivo:33639 GIRASOL-LG5485 Regadío
Ref:-1525441 Recinto:21-040-009-00092-00012 Cultivo:33639 GIRASOL-LG5485 Regadío
Ref:-1525442 Recinto:21-040-009-00092-00013 Cultivo:33639 GIRASOL-LG5485 Regadío

(1) Superficie declarada admisible ajustada con la superficie comprometida.
(2) Factor de penalización valorando el alcance para el tipo de compromiso.

Puede verificar la integridad de una copia de este documento mediante la lectura del código QR adjunto o mediante el acceso a la dirección <https://ws050.juntadeandalucia.es/verificarFirma> indicando el código de VERIFICACIÓN

FIRMADO POR	RAQUEL MARIA ESPIN CRESPO	17/12/2024	
VERIFICACIÓN	Pk2jm6UYDU9J72AMTZUYRN3GET48NG	PÁG. 6735/9349	

**APELLIDOS Y NOMBRE / RAZÓN SOCIAL**

SANCHEZ DELGADO CARMEN

NIF

****1246*

EXPEDIENTE

1050607

ANUALIDAD DE PAGO

1ª

IMPORTES POR ANUALIDAD

	2023	2024	2025	2026	2027
IMPORTE MÁXIMO SUBVENCIONABLE	1.931,18 €	1.931,18 €	1.609,32 €	1.609,32 €	1.609,32 €
IMPORTE MEDIO DE TRANSFERENCIA (€/ha)	71,98 €	71,98 €	59,98 €	59,98 €	59,98 €

RESUMEN DE UNIDADES

Cód	GRUPO DE PAGO	Sup. Dec. Admisible (ha)	Sup. Comprometida (ha)	Sup. ajustada compromiso (1) (ha)	% sobredec.	Sup. Resuelta (ha)	Importe Declarado	Importe Topado	Importe Resuelto	Importe tras sobredec.
418	PASTOS ASOCIADOS A GANADERÍA ECOLÓGICA	26,83		26,83	0,00	26,83	2.644,90	1.931,18	1.931,18	1.931,18
TOTAL		26,83	26,83	26,83		26,83	2.644,90	1.931,18	1.931,18	1.931,18

APLICACIÓN DE REDUCCIONES Y PENALIZACIONES

GRUPO DE PAGO	Importe Calculado	Importe prereduc.	Criterios de subvencionabilidad y compromisos	Presentación tardía	Omisión declaración	Condicionidad	IMPORTE (Euros) RESUELTO
PASTOS ASOCIADOS A GANADERÍA	1.931,18	1.931,18	0,00	0,00	0,00	0,00	1.931,18
TOTAL	1.931,18	1.931,18					1.931,18

RESUMEN DE PAGOS**IMPORTE (Euros)**

	RESUELTO	FEADER	MAPA	CAPADR
PASTOS ASOCIADOS A GANADERÍA ECOLÓGICA - Pago realizado	1.931,18 €	1.641,50 €	189,45 €	100,23 €

RECINTOS RESUELTOS

REE	REFERENCIA SIGPAC	CULTIVO	DESCRIPCIÓN CULTIVO	S/R	G.PAGO	PEND. MEDIA (%)	SUP. DEC. ADMISIBLE (ha)	SUP. COMPROM. (ha)	SUP. AJUSTADA COMPROM. (1) (ha)	SUP. CONV. SIGPAC (ha)	SUP. CERTIF. (ha)	SUP. CAMPO (ha)	SUP. CAMPO DETER. CULT. DECLARADO (ha)	SUP. DEC. REDUCIDA (ha)	SUP. RESUELTA (ha)
170000005348876	21-028-006-00002-006	62000	PASTOS PERMANENTES DE 5 O MAS AÑOS-SIN VARIEDAD	S	418	24,00	26,83	26,83	26,83		41,28			26,83	26,83

(1) Superficie declarada admisible ajustada con la superficie comprometida.
(2) Factor de penalización valorando el alcance para el tipo de compromiso.

Puede verificar la integridad de una copia de este documento mediante la lectura del código QR adjunto o mediante el acceso a la dirección <https://ws050.juntadeandalucia.es/verificarFirma> indicando el código de VERIFICACIÓN

FIRMADO POR

RAQUEL MARIA ESPIN CRESPO

17/12/2024

VERIFICACIÓN

Pk2jm6UYDU9J72AMTZUYRN3GET48NG

PÁG. 6736/9349



**Datos considerados para el Cálculo de la Carga Ganadera mínima y máxima del expediente**

Explotación	Especie	Inscrito en Sipea y Admisible	Ugm Calculada para CG Mínima	Ugm Calculada para CG Máxima
ES21028000016	BOVINA	SI	35,30	35,30
			35,30	35,30

Superficie determinada para Cálculo Carga Ganadera Mínima: 163,21 ha

Superficie determinada para Cálculo Carga Ganadera Máxima: 185,08 ha

Los importes del Grupo de Pago de pastos de este expediente han sido ajustados por no llegar a la carga ganadera mínima de 0,3

Carga Ganadera Mínima Expediente: 0,22 ugm/ha

Carga Ganadera Máxima Expediente: 0,19 ugm/ha

Recintos Determinados para el Cálculo de Garga Ganadera Mínima

REF.	REFERENCIA SIGPAC	CULTIVO	DESCRIPCIÓN CULTIVO	S/R	SUP. RESUELTA (ha)
170000005348871	21-028-006-00003-00003	62000	PASTOS PERMANENTES DE 5 O MAS AÑOS-SIN VARIEDAD	S	63,74
170000005348872	21-028-010-00001-00001	62000	PASTOS PERMANENTES DE 5 O MAS AÑOS-SIN VARIEDAD	S	14,30
170000005348873	21-028-006-00003-00008	62000	PASTOS PERMANENTES DE 5 O MAS AÑOS-SIN VARIEDAD	S	1,23
170000005348874	21-028-006-00003-00010	62000	PASTOS PERMANENTES DE 5 O MAS AÑOS-SIN VARIEDAD	S	26,45
170000005348875	21-028-006-00003-00014	62000	PASTOS PERMANENTES DE 5 O MAS AÑOS-SIN VARIEDAD	S	6,66
170000005348876	21-028-006-00002-00006	62000	PASTOS PERMANENTES DE 5 O MAS AÑOS-SIN VARIEDAD	S	26,83
170000005348878	21-028-012-00011-00001	62000	PASTOS PERMANENTES DE 5 O MAS AÑOS-SIN VARIEDAD	S	24,00

Recintos Determinados para el Cálculo de Garga Ganadera Máxima

REF.	REFERENCIA SIGPAC	CULTIVO	DESCRIPCIÓN CULTIVO	S/R	SUP. RESUELTA (ha)
170000005348871	21-028-006-00003-00003	62000	PASTOS PERMANENTES DE 5 O MAS AÑOS-SIN VARIEDAD	S	63,74
170000005348872	21-028-010-00001-00001	62000	PASTOS PERMANENTES DE 5 O MAS AÑOS-SIN VARIEDAD	S	14,30
170000005348873	21-028-006-00003-00008	62000	PASTOS PERMANENTES DE 5 O MAS AÑOS-SIN VARIEDAD	S	1,23
170000005348874	21-028-006-00003-00010	62000	PASTOS PERMANENTES DE 5 O MAS AÑOS-SIN VARIEDAD	S	26,45
170000005348875	21-028-006-00003-00014	62000	PASTOS PERMANENTES DE 5 O MAS AÑOS-SIN VARIEDAD	S	6,66
170000005348876	21-028-006-00002-00006	62000	PASTOS PERMANENTES DE 5 O MAS AÑOS-SIN VARIEDAD	S	26,83
170000005348877	21-028-002-00060-00003	62000	PASTOS PERMANENTES DE 5 O MAS AÑOS-SIN VARIEDAD	S	21,87
170000005348878	21-028-012-00011-00001	62000	PASTOS PERMANENTES DE 5 O MAS AÑOS-SIN VARIEDAD	S	24,00

Incidencias de carga ganadera**INCIDENCIA DESCRIPCIÓN**

- 4272 Verifica que las líneas de declaración de las Solicitudes Únicas no tienen solapes con la capa de Retroactividad Gráfica (ambas de la misma campaña) a nivel de expediente/línea de declaración gráfica de la solicitud.
Ref:170000005348877 Recinto:21-028-002-00060-00003 Cultivo: - Agregado de la referencia del recinto.:0 Zona de la referencia del recinto.:0 Superficie solapada.:14,83 Id. Incid.:5080006

(1) Superficie declarada admisible ajustada con la superficie comprometida.
(2) Factor de penalización valorando el alcance para el tipo de compromiso.

Puede verificar la integridad de una copia de este documento mediante la lectura del código QR adjunto o mediante el acceso a la dirección <https://ws050.juntadeandalucia.es/verificarFirma> indicando el código de VERIFICACIÓN

FIRMADO POR	RAQUEL MARIA ESPIN CRESPO	17/12/2024
VERIFICACIÓN	Pk2jm6UYDU9J72AMTZUYRN3GET48NG	PÁG. 6737/9349



**APELLIDOS Y NOMBRE / RAZÓN SOCIAL**

SANCHEZ DELGADO RAFAEL

NIF

***0238*

EXPEDIENTE

1098966

ANUALIDAD DE PAGO

1ª

IMPORTES POR ANUALIDAD

	2023	2024	2025	2026	2027
IMPORTE MÁXIMO SUBVENCIONABLE	4.183,74 €	4.183,74 €	3.486,45 €	3.486,45 €	3.486,45 €
IMPORTE MEDIO DE TRANSFERENCIA (€/ha)	56,19 €	56,19 €	46,82 €	46,82 €	46,82 €

RESUMEN DE UNIDADES

Cód	GRUPO DE PAGO	Sup. Dec. Admisible (ha)	Sup. Comprometida (ha)	Sup. ajustada compromiso (1) (ha)	% sobredec.	Sup. Resuelta (ha)	Importe Declarado	Importe Topado	Importe Resuelto	Importe tras sobredec.
418	PASTOS ASOCIADOS A GANADERÍA ECOLÓGICA	74,46		74,46	0,00	74,46	7.340,27	4.183,74	4.183,74	4.183,74
TOTAL		74,46	74,46	74,46		74,46	7.340,27	4.183,74	4.183,74	4.183,74

APLICACIÓN DE REDUCCIONES Y PENALIZACIONES

GRUPO DE PAGO	Importe Calculado	Importe prereduc.	Criterios de subvencionabilidad y compromisos	Presentación tardía	Omisión declaración	Condicionidad	IMPORTE (Euros) RESUELTO
PASTOS ASOCIADOS A GANADERÍA	4.183,74	4.183,74	0,00	0,00	0,00	0,00	4.183,74
TOTAL	4.183,74	4.183,74					4.183,74

RESUMEN DE PAGOS**IMPORTE (Euros)**

	RESUELTO	FEADER	MAPA	CAPADR
PASTOS ASOCIADOS A GANADERÍA ECOLÓGICA - Pago realizado	4.183,74 €	3.556,18 €	410,42 €	217,14 €

RECINTOS RESUELTOS

REE	REFERENCIA SIGPAC	CULTIVO	DESCRIPCIÓN CULTIVO	S/R	G.PAGO	PEND. MEDIA (%)	SUP. DEC. ADMISIBLE (ha)	SUP. COMPROM. (ha)	SUP. AJUSTADA COMPROM. (1) (ha)	SUP. CONV. SIGPAC (ha)	SUP. CERTIF. (ha)	SUP. CAMPO (ha)	SUP. CAMPO DETER. CULT. DECLARADO (ha)	SUP. DEC. REDUCIDA (ha)	SUP. RESUELTA (ha)
5225554	21-009-004-00151-002	62000	PASTOS PERMANENTES DE 5 O MAS AÑOS-SIN VARIEDAD	S	418	30,40	74,46	74,46	74,46		87,60			74,46	74,46

INCIDENCIAS**INCIDENCIA DESCRIPCIÓN**

- 100407 Explotación solicitada no forma parte de ningún organismo de control autorizado para la producción ecológica en Andalucía o fecha de inscripción posterior al plazo establecido (Anexo I. Criterios de Subvencionabilidad. Orden 28 de marzo de 2023).
Explotación:ES210090000052 Especie:PORCINO
Explotación:ES210090000257 Especie:PORCINO
- 100421 Recinto declarado por error para una operación de la 6503, que se ha corregido de oficio marcando la operación correcta, de acuerdo con la fecha de inscripción del recinto en la producción ecológica.
Ref:5225554 Recinto:21-009-004-00151-00002 Cultivo:62000 PASTOS PERMANENTES DE 5 O MAS AÑOS-SIN VARIEDAD Secano

(1) Superficie declarada admisible ajustada con la superficie comprometida.
(2) Factor de penalización valorando el alcance para el tipo de compromiso.

Puede verificar la integridad de una copia de este documento mediante la lectura del código QR adjunto o mediante el acceso a la dirección <https://ws050.juntadeandalucia.es/verificarFirma> indicando el código de VERIFICACIÓN

FIRMADO POR

RAQUEL MARIA ESPIN CRESPO

17/12/2024

VERIFICACIÓN

Pk2jm6UYDU9J72AMTZUYRN3GET48NG

PÁG. 6738/9349



**Datos considerados para el Cálculo de la Carga Ganadera mínima y máxima del expediente**

Explotación	Especie	Inscrito en Sipea y Admisible	Ugm Calculada para CG Mínima	Ugm Calculada para CG Máxima
ES210090000052	BOVINA	SI	39,47	39,47
ES210090000052	PORCINO	NO	0,00	5,74
ES210090000257	PORCINO	NO	0,00	7,22
			39,47	52,43

Superficie determinada para Cálculo Carga Ganadera Mínima: 235,39 ha

Superficie determinada para Cálculo Carga Ganadera Máxima: 235,39 ha

Carga Ganadera Mínima Expediente: 0,17 ugm/ha

Carga Ganadera Máxima Expediente: 0,22 ugm/ha

Los importes del Grupo de Pago de pastos de este expediente han sido ajustados por no llegar a la carga ganadera mínima de 0,3

Recintos Determinados para el Cálculo de Garga Ganadera Mínima

REF.	REFERENCIA SIGPAC	CULTIVO	DESCRIPCIÓN CULTIVO	S/R	SUP. RESUELTA (ha)
-1493306	21-009-004-00171-00004	62000	PASTOS PERMANENTES DE 5 O MAS AÑOS-SIN VARIEDAD	S	0,07
5225554	21-009-004-00151-00002	62000	PASTOS PERMANENTES DE 5 O MAS AÑOS-SIN VARIEDAD	S	74,46
5225555	21-009-004-00151-00011	62000	PASTOS PERMANENTES DE 5 O MAS AÑOS-SIN VARIEDAD	S	0,38
5818196	21-009-004-00171-00001	62000	PASTOS PERMANENTES DE 5 O MAS AÑOS-SIN VARIEDAD	S	23,35
5818198	21-009-004-00171-00002	62000	PASTOS PERMANENTES DE 5 O MAS AÑOS-SIN VARIEDAD	S	4,88
1700000007154171	21-009-004-00171-00021	62000	PASTOS PERMANENTES DE 5 O MAS AÑOS-SIN VARIEDAD	S	0,57
1700000007154172	21-009-004-00171-00028	62000	PASTOS PERMANENTES DE 5 O MAS AÑOS-SIN VARIEDAD	S	0,14
1700000007154173	21-009-004-00172-00001	62000	PASTOS PERMANENTES DE 5 O MAS AÑOS-SIN VARIEDAD	S	72,25
1700000007154174	21-026-004-00292-00001	62000	PASTOS PERMANENTES DE 5 O MAS AÑOS-SIN VARIEDAD	S	4,56
1700000007154175	21-009-004-00172-00004	62000	PASTOS PERMANENTES DE 5 O MAS AÑOS-SIN VARIEDAD	S	0,69
1700000007154177	21-009-004-00171-00024	62000	PASTOS PERMANENTES DE 5 O MAS AÑOS-SIN VARIEDAD	S	0,21
1700000007154178	21-048-001-00273-00001	62000	PASTOS PERMANENTES DE 5 O MAS AÑOS-SIN VARIEDAD	S	2,07
1700000007154179	21-048-001-00147-00005	62000	PASTOS PERMANENTES DE 5 O MAS AÑOS-SIN VARIEDAD	S	0,18
1700000007154181	21-009-004-00171-00003	62000	PASTOS PERMANENTES DE 5 O MAS AÑOS-SIN VARIEDAD	S	0,13
1700000007154182	21-009-004-00171-00022	62000	PASTOS PERMANENTES DE 5 O MAS AÑOS-SIN VARIEDAD	S	5,37
1700000007154188	21-048-001-00056-00001	62000	PASTOS PERMANENTES DE 5 O MAS AÑOS-SIN VARIEDAD	S	0,84
1700000007154189	21-048-001-00057-00003	62000	PASTOS PERMANENTES DE 5 O MAS AÑOS-SIN VARIEDAD	S	0,94
1700000007154190	21-048-001-00057-00004	62000	PASTOS PERMANENTES DE 5 O MAS AÑOS-SIN VARIEDAD	S	0,67
1700000007154191	21-048-001-00145-00001	62000	PASTOS PERMANENTES DE 5 O MAS AÑOS-SIN VARIEDAD	S	0,75
1700000007154192	21-009-004-00171-00029	62000	PASTOS PERMANENTES DE 5 O MAS AÑOS-SIN VARIEDAD	S	4,86
1700000007154193	21-009-004-00171-00019	62000	PASTOS PERMANENTES DE 5 O MAS AÑOS-SIN VARIEDAD	S	5,08
1700000007154194	21-009-004-00171-00017	62000	PASTOS PERMANENTES DE 5 O MAS AÑOS-SIN VARIEDAD	S	9,11
1700000007154196	21-048-001-00147-00003	62000	PASTOS PERMANENTES DE 5 O MAS AÑOS-SIN VARIEDAD	S	0,83
1700000007154199	21-009-004-00171-00007	62000	PASTOS PERMANENTES DE 5 O MAS AÑOS-SIN VARIEDAD	S	23,00

Recintos Determinados para el Cálculo de Garga Ganadera Máxima

REF.	REFERENCIA SIGPAC	CULTIVO	DESCRIPCIÓN CULTIVO	S/R	SUP. RESUELTA (ha)
-1493306	21-009-004-00171-00004	62000	PASTOS PERMANENTES DE 5 O MAS AÑOS-SIN VARIEDAD	S	0,07
5225554	21-009-004-00151-00002	62000	PASTOS PERMANENTES DE 5 O MAS AÑOS-SIN VARIEDAD	S	74,46

(1) Superficie declarada admisible ajustada con la superficie comprometida.
(2) Factor de penalización valorando el alcance para el tipo de compromiso.Puede verificar la integridad de una copia de este documento mediante la lectura del código QR adjunto o mediante el acceso a la dirección <https://ws050.juntadeandalucia.es/verificarFirma> indicando el código de VERIFICACIÓN

FIRMADO POR

RAQUEL MARIA ESPIN CRESPO

17/12/2024

VERIFICACIÓN

Pk2jm6UYDU9J72AMTZUYRN3GET48NG

PÁG. 6739/9349



**Datos considerados para el Cálculo de la Carga Ganadera mínima y máxima del expediente****Recintos Determinados para el Cálculo de Garga Ganadera Máxima**

REF.	REFERENCIA SIGPAC	CULTIVO	DESCRIPCIÓN CULTIVO	SUP.	
				S/R	RESUELTA (ha)
522555	21-009-004-00151-00011	62000	PASTOS PERMANENTES DE 5 O MAS AÑOS-SIN VARIEDAD	S	0,38
5818196	21-009-004-00171-00001	62000	PASTOS PERMANENTES DE 5 O MAS AÑOS-SIN VARIEDAD	S	23,35
5818198	21-009-004-00171-00002	62000	PASTOS PERMANENTES DE 5 O MAS AÑOS-SIN VARIEDAD	S	4,88
1700000007154171	21-009-004-00171-00021	62000	PASTOS PERMANENTES DE 5 O MAS AÑOS-SIN VARIEDAD	S	0,57
1700000007154172	21-009-004-00171-00028	62000	PASTOS PERMANENTES DE 5 O MAS AÑOS-SIN VARIEDAD	S	0,14
1700000007154173	21-009-004-00172-00001	62000	PASTOS PERMANENTES DE 5 O MAS AÑOS-SIN VARIEDAD	S	72,25
1700000007154174	21-026-004-00292-00001	62000	PASTOS PERMANENTES DE 5 O MAS AÑOS-SIN VARIEDAD	S	4,56
1700000007154175	21-009-004-00172-00004	62000	PASTOS PERMANENTES DE 5 O MAS AÑOS-SIN VARIEDAD	S	0,69
1700000007154177	21-009-004-00171-00024	62000	PASTOS PERMANENTES DE 5 O MAS AÑOS-SIN VARIEDAD	S	0,21
1700000007154178	21-048-001-00273-00001	62000	PASTOS PERMANENTES DE 5 O MAS AÑOS-SIN VARIEDAD	S	2,07
1700000007154179	21-048-001-00147-00005	62000	PASTOS PERMANENTES DE 5 O MAS AÑOS-SIN VARIEDAD	S	0,18
1700000007154181	21-009-004-00171-00003	62000	PASTOS PERMANENTES DE 5 O MAS AÑOS-SIN VARIEDAD	S	0,13
1700000007154182	21-009-004-00171-00022	62000	PASTOS PERMANENTES DE 5 O MAS AÑOS-SIN VARIEDAD	S	5,37
1700000007154188	21-048-001-00056-00001	62000	PASTOS PERMANENTES DE 5 O MAS AÑOS-SIN VARIEDAD	S	0,84
1700000007154189	21-048-001-00057-00003	62000	PASTOS PERMANENTES DE 5 O MAS AÑOS-SIN VARIEDAD	S	0,94
1700000007154190	21-048-001-00057-00004	62000	PASTOS PERMANENTES DE 5 O MAS AÑOS-SIN VARIEDAD	S	0,67
1700000007154191	21-048-001-00145-00001	62000	PASTOS PERMANENTES DE 5 O MAS AÑOS-SIN VARIEDAD	S	0,75
1700000007154192	21-009-004-00171-00029	62000	PASTOS PERMANENTES DE 5 O MAS AÑOS-SIN VARIEDAD	S	4,86
1700000007154193	21-009-004-00171-00019	62000	PASTOS PERMANENTES DE 5 O MAS AÑOS-SIN VARIEDAD	S	5,08
1700000007154194	21-009-004-00171-00017	62000	PASTOS PERMANENTES DE 5 O MAS AÑOS-SIN VARIEDAD	S	9,11
1700000007154196	21-048-001-00147-00003	62000	PASTOS PERMANENTES DE 5 O MAS AÑOS-SIN VARIEDAD	S	0,83
1700000007154199	21-009-004-00171-00007	62000	PASTOS PERMANENTES DE 5 O MAS AÑOS-SIN VARIEDAD	S	23,00

Incidencias de carga ganadera**INCIDENCIA DESCRIPCIÓN**

100407	Explotación solicitada no forma parte de ningún organismo de control autorizado para la producción ecológica en Andalucía o fecha de inscripción posterior al plazo establecido (Anexo I. Criterios de Subvencionabilidad. Orden 28 de marzo de 2023). Explotación:ES210090000052 Especie:PORCINO Explotación:ES210090000257 Especie:PORCINO
--------	--

(1) Superficie declarada admisible ajustada con la superficie comprometida.
(2) Factor de penalización valorando el alcance para el tipo de compromiso.

Puede verificar la integridad de una copia de este documento mediante la lectura del código QR adjunto o mediante el acceso a la dirección <https://ws050.juntadeandalucia.es/verificarFirma> indicando el código de VERIFICACIÓN

FIRMADO POR	RAQUEL MARIA ESPIN CRESPO	17/12/2024	
VERIFICACIÓN	Pk2jm6UYDU9J72AMTZUYRN3GET48NG	PÁG. 6740/9349	

**APELLIDOS Y NOMBRE / RAZÓN SOCIAL**

SANCHEZ LANCHA JOSE MARIA

NIF

****1316*

EXPEDIENTE

1208107

ANUALIDAD DE PAGO

1ª

IMPORTES POR ANUALIDAD

	2023	2024	2025	2026	2027
IMPORTE MÁXIMO SUBVENCIONABLE	705,03 €	705,03 €	705,03 €	587,52 €	587,52 €
IMPORTE MEDIO DE TRANSFERENCIA (€/ha)	297,48 €	297,48 €	297,48 €	247,90 €	247,90 €

RESUMEN DE UNIDADES

Cód	GRUPO DE PAGO	Sup. Dec. Admisible (ha)	Sup. Comprometida (ha)	Sup. ajustada compromiso (1) (ha)	% sobredec.	Sup. Resuelta (ha)	Importe Declarado	Importe Topado	Importe Resuelto	Importe tras sobredec.
419	OLIVAR	2,37		2,37	0,00	2,37	705,03	705,03	705,03	705,03
TOTAL		2,37	2,37	2,37		2,37	705,03	705,03	705,03	705,03

APLICACIÓN DE REDUCCIONES Y PENALIZACIONES

GRUPO DE PAGO	Importe Calculado	Importe prereduc.	Criterios de subvencionabilidad y compromisos	Presentación tardía	Omisión declaración	Condicionalidad	IMPORTE (Euros) RESUELTO
OLIVAR	705,03	705,03	0,00	0,00	0,00	0,00	705,03
TOTAL	705,03	705,03					705,03

RESUMEN DE PAGOS**IMPORTE (Euros)**

	RESUELTO	FEADER	MAPA	CAPADR
OLIVAR - Pago realizado	705,03 €	599,28 €	69,16 €	36,59 €

RECINTOS RESUELTOS

REF.	REFERENCIA SIGPAC	CULTIVO DESCRIPCIÓN CULTIVO	S/R G.PAGO	PEND. MEDIA (%)	SUP. DEC. ADMISIBLE (ha)	SUP. COMPROM. (ha)	SUP. AJUSTADA COMPROM. (1) (ha)	SUP. CONY. SIGPAC (ha)	SUP. CERTIE (ha)	SUP. CAMPO (ha)	SUP. CAMPO DETER. CULT. DECLARADO (ha)	SUP. DEC. REDUCIDA (ha)	SUP. RESUELTA (ha)
-155245	21-027-001-00007-004	101007 OLIVAR-MANZANILLA	S 419	11,00	1,15	1,15	1,15		1,15			1,15	1,15
1700000006965634	21-027-004-00030-001	101007 OLIVAR-MANZANILLA	S 419	11,00	1,22	1,22	1,22		1,22			1,22	1,22

INCIDENCIAS**INCIDENCIA DESCRIPCIÓN**

- 100407 Explotación solicitada no forma parte de ningún organismo de control autorizado para la producción ecológica en Andalucía o fecha de inscripción posterior al plazo establecido (Anexo I. Criterios de Subvencionabilidad. Orden 28 de marzo de 2023).
Explotación:ES210270000004 Especie:PORCINO
- 100420 Expediente que declara recintos pertenecientes al grupo de pago de Pastos que no tiene explotaciones ganaderas válidas para la Operación.
- 100421 Recinto declarado por error para una operación de la 6503, que se ha corregido de oficio marcando la operación correcta, de acuerdo con la fecha de inscripción del recinto en la producción ecológica.
Ref:-155245 Recinto:21-027-001-00007-00004 Cultivo:101007 OLIVAR-MANZANILLA Secano
Ref:-1562576 Recinto:21-027-002-00027-00003 Cultivo:62000 PASTOS PERMANENTES DE 5 O MAS AÑOS-SIN VARIEDAD Secano
Ref:1700000006965634 Recinto:21-027-004-00030-00001 Cultivo:101007 OLIVAR-MANZANILLA Secano
- 100424 Solicita recinto que no está comprometido para la operación.
Ref:-1562576 Recinto:21-027-002-00027-00003 Cultivo:62000 PASTOS PERMANENTES DE 5 O MAS AÑOS-SIN VARIEDAD Secano

(1) Superficie declarada admisible ajustada con la superficie comprometida.
(2) Factor de penalización valorando el alcance para el tipo de compromiso.

Puede verificar la integridad de una copia de este documento mediante la lectura del código QR adjunto o mediante el acceso a la dirección <https://ws050.juntadeandalucia.es/verificarFirma> indicando el código de VERIFICACIÓN

FIRMADO POR

RAQUEL MARIA ESPIN CRESPO

17/12/2024

VERIFICACIÓN

Pk2jm6UYDU9J72AMTZUYRN3GET48NG

PÁG. 6741/9349



**APELLIDOS Y NOMBRE / RAZÓN SOCIAL**

SANCHEZ MARQUEZ MARIA ISABEL

NIF

***0742*

EXPEDIENTE

1278788

ANUALIDAD DE PAGO

1ª

IMPORTES POR ANUALIDAD

	2023	2024	2025	2026	2027
IMPORTE MÁXIMO SUBVENCIONABLE	2.058,35 €	2.058,35 €	1.715,29 €	1.715,29 €	1.715,29 €
IMPORTE MEDIO DE TRANSFERENCIA (€/ha)	49,30 €	49,30 €	41,08 €	41,08 €	41,08 €

RESUMEN DE UNIDADES

Cód	GRUPO DE PAGO	Sup. Dec. Admisible (ha)	Sup. Comprometida (ha)	Sup. ajustada compromiso (1) (ha)	% sobredec.	Sup. Resuelta (ha)	Importe Declarado	Importe Topado	Importe Resuelto	Importe tras sobredec.
418	PASTOS ASOCIADOS A GANADERÍA ECOLÓGICA	41,75		41,75	0,00	41,75	4.115,72	2.058,35	2.058,35	2.058,35
TOTAL		41,75	41,75	41,75		41,75	4.115,72	2.058,35	2.058,35	2.058,35

APLICACIÓN DE REDUCCIONES Y PENALIZACIONES

GRUPO DE PAGO	Importe Calculado	Importe prereduc.	Criterios de subvencionabilidad y compromisos	Presentación tardía	Omisión declaración	Condicionidad	IMPORTE (Euros) RESUELTO
PASTOS ASOCIADOS A GANADERÍA	2.058,35	2.058,35	0,00	0,00	0,00	0,00	2.058,35
TOTAL	2.058,35	2.058,35					2.058,35

RESUMEN DE PAGOS**IMPORTE (Euros)**

	RESUELTO	FEADER	MAPA	CAPADR
PASTOS ASOCIADOS A GANADERÍA ECOLÓGICA - Pago realizado	2.058,35 €	1.749,60 €	201,92 €	106,83 €

RECINTOS RESUELTOS

REE.	REFERENCIA SIGPAC	CULTIVO	DESCRIPCIÓN CULTIVO	S/R G.PAGO	PEND. MEDIA (%)	SUP. DEC. ADMISIBLE (ha)	SUP. COMPROM. (ha)	SUP. AJUSTADA COMPROM. (1) (ha)	SUP. CONV. SIGPAC (ha)	SUP. CERTIF. (ha)	SUP. CAMPO (ha)	SUP. CAMPO DECLARADO (ha)	SUP. DEC. REDUCIDA (ha)	SUP. RESUELTA (ha)
6855187	21-058-004-00009-002	62000	PASTOS PERMANENTES DE 5 O MAS AÑOS-SIN VARIEDAD	S 418	8,00	11,10	11,10	11,10		11,10			11,10	11,10
6855189	21-058-004-00010-001	62000	PASTOS PERMANENTES DE 5 O MAS AÑOS-SIN VARIEDAD	S 418	9,50	11,53	11,53	11,53		11,53			11,53	11,53
6855190	21-058-002-00019-001	62000	PASTOS PERMANENTES DE 5 O MAS AÑOS-SIN VARIEDAD	S 418	6,70	0,77	0,77	0,77		1,03				0,77
6855192	21-058-001-00021-010	62000	PASTOS PERMANENTES DE 5 O MAS AÑOS-SIN VARIEDAD	S 418	6,20	18,35	18,35	18,35		18,35			18,35	18,35

INCIDENCIAS**INCIDENCIA DESCRIPCIÓN**

- 4272 Verifica que las líneas de declaración de las Solicitudes Únicas no tienen solapes con la capa de Retroactividad Gráfica (ambas de la misma campaña) a nivel de expediente/línea de declaración gráfica de la solicitud.
Ref:6855191 Recinto:21-058-001-00021-00005 Cultivo: - Agregado de la referencia del recinto.:0 Zona de la referencia del recinto.:0 Superficie solapada.:3,39 Id. Incid.:101029015
Ref:6855193 Recinto:21-058-001-00021-00013 Cultivo: - Agregado de la referencia del recinto.:0 Zona de la referencia del recinto.:0 Superficie solapada.:31,82 Id. Incid.:101029016
- 100407 Explotación solicitada no forma parte de ningún organismo de control autorizado para la producción ecológica en Andalucía o fecha de inscripción posterior al plazo establecido (Anexo I. Criterios de Subvencionabilidad. Orden 28 de marzo de 2023).
Explotación:ES21058000037 Especie:CAPRINA
- 100411 Recinto no admisible por no estar asociado en SIGGAN a una explotación ganadera (Artículo 10 de la Orden de 28 de marzo de 2023).
Ref:6855188 Recinto:21-058-001-00022-00001 Cultivo:62000 PASTOS PERMANENTES DE 5 O MAS AÑOS-SIN VARIEDAD Secano
- 100424 Solicita recinto que no está comprometido para la operación.
Ref:6855191 Recinto:21-058-001-00021-00005 Cultivo:62000 PASTOS PERMANENTES DE 5 O MAS AÑOS-SIN VARIEDAD Secano
Ref:6855193 Recinto:21-058-001-00021-00013 Cultivo:62000 PASTOS PERMANENTES DE 5 O MAS AÑOS-SIN VARIEDAD Secano
Ref:6855188 Recinto:21-058-001-00022-00001 Cultivo:62000 PASTOS PERMANENTES DE 5 O MAS AÑOS-SIN VARIEDAD Secano

(1) Superficie declarada admisible ajustada con la superficie comprometida.
(2) Factor de penalización valorando el alcance para el tipo de compromiso.Puede verificar la integridad de una copia de este documento mediante la lectura del código QR adjunto o mediante el acceso a la dirección <https://ws050.juntadeandalucia.es/verificarFirma> indicando el código de VERIFICACIÓN

FIRMADO POR

RAQUEL MARIA ESPIN CRESPO

17/12/2024

VERIFICACIÓN

Pk2jm6UYDU9J72AMTZUYRN3GET48NG

PÁG. 6742/9349



**Datos considerados para el Cálculo de la Carga Ganadera mínima y máxima del expediente**

Explotación	Especie	Inscrito en Sipea y Admisible	Ugm Calculada para CG Mínima	Ugm Calculada para CG Máxima
ES21058000037	CAPRINA	NO	0,00	0,11
ES21058000037	OVINA	SI	9,97	9,97
			9,97	10,08

Superficie determinada para Cálculo Carga Ganadera Mínima: 66,88 ha

Superficie determinada para Cálculo Carga Ganadera Máxima: 66,88 ha

Carga Ganadera Mínima Expediente: 0,15 ugm/ha

Carga Ganadera Máxima Expediente: 0,15 ugm/ha

Los importes del Grupo de Pago de pastos de este expediente han sido ajustados por no llegar a la carga ganadera mínima de 0,3

Recintos Determinados para el Cálculo de Garga Ganadera Mínima

REF.	REFERENCIA SIGPAC	CULTIVO	DESCRIPCIÓN CULTIVO	S/R	SUP. RESUELTA (ha)
6855187	21-058-004-00009-00002	62000	PASTOS PERMANENTES DE 5 O MAS AÑOS-SIN VARIEDAD	S	11,10
6855188	21-058-001-00022-00001	62000	PASTOS PERMANENTES DE 5 O MAS AÑOS-SIN VARIEDAD	S	25,13
6855189	21-058-004-00010-00001	62000	PASTOS PERMANENTES DE 5 O MAS AÑOS-SIN VARIEDAD	S	11,53
6855190	21-058-002-00019-00001	62000	PASTOS PERMANENTES DE 5 O MAS AÑOS-SIN VARIEDAD	S	0,77
6855191	21-058-001-00021-00005	62000	PASTOS PERMANENTES DE 5 O MAS AÑOS-SIN VARIEDAD	S	0,00
6855192	21-058-001-00021-00010	62000	PASTOS PERMANENTES DE 5 O MAS AÑOS-SIN VARIEDAD	S	18,35
6855193	21-058-001-00021-00013	62000	PASTOS PERMANENTES DE 5 O MAS AÑOS-SIN VARIEDAD	S	0,00

Recintos Determinados para el Cálculo de Garga Ganadera Máxima

REF.	REFERENCIA SIGPAC	CULTIVO	DESCRIPCIÓN CULTIVO	S/R	SUP. RESUELTA (ha)
6855187	21-058-004-00009-00002	62000	PASTOS PERMANENTES DE 5 O MAS AÑOS-SIN VARIEDAD	S	11,10
6855188	21-058-001-00022-00001	62000	PASTOS PERMANENTES DE 5 O MAS AÑOS-SIN VARIEDAD	S	25,13
6855189	21-058-004-00010-00001	62000	PASTOS PERMANENTES DE 5 O MAS AÑOS-SIN VARIEDAD	S	11,53
6855190	21-058-002-00019-00001	62000	PASTOS PERMANENTES DE 5 O MAS AÑOS-SIN VARIEDAD	S	0,77
6855191	21-058-001-00021-00005	62000	PASTOS PERMANENTES DE 5 O MAS AÑOS-SIN VARIEDAD	S	0,00
6855192	21-058-001-00021-00010	62000	PASTOS PERMANENTES DE 5 O MAS AÑOS-SIN VARIEDAD	S	18,35
6855193	21-058-001-00021-00013	62000	PASTOS PERMANENTES DE 5 O MAS AÑOS-SIN VARIEDAD	S	0,00

Incidencias de carga ganadera**INCIDENCIA DESCRIPCIÓN**

- 4272 Verifica que las líneas de declaración de las Solicitudes Únicas no tienen solapes con la capa de Retroactividad Gráfica (ambas de la misma campaña) a nivel de expediente/línea de declaración gráfica de la solicitud.
Ref:6855191 Recinto:21-058-001-00021-00005 Cultivo: - Agregado de la referencia del recinto.:0 Zona de la referencia del recinto.:0 Superficie solapada.:3,39 Id. Incid.:5085972
Ref:6855193 Recinto:21-058-001-00021-00013 Cultivo: - Agregado de la referencia del recinto.:0 Zona de la referencia del recinto.:0 Superficie solapada.:31,82 Id. Incid.:5085973
- 100407 Explotación solicitada no forma parte de ningún organismo de control autorizado para la producción ecológica en Andalucía o fecha de inscripción posterior al plazo establecido (Anexo I. Criterios de Subvencionabilidad. Orden 28 de marzo de 2023).
Explotación:ES21058000037 Especie:CAPRINA

(1) Superficie declarada admisible ajustada con la superficie comprometida.
(2) Factor de penalización valorando el alcance para el tipo de compromiso.Puede verificar la integridad de una copia de este documento mediante la lectura del código QR adjunto o mediante el acceso a la dirección <https://ws050.juntadeandalucia.es/verificarFirma> indicando el código de VERIFICACIÓN

FIRMADO POR

RAQUEL MARIA ESPIN CRESPO

17/12/2024

VERIFICACIÓN

Pk2jm6UYDU9J72AMTZUYRN3GET48NG

PÁG. 6743/9349



**APELLIDOS Y NOMBRE / RAZÓN SOCIAL**

SANCHEZ MUÑOZ MANUEL

NIF

***8371*

EXPEDIENTE

1103916

ANUALIDAD DE PAGO

1ª

IMPORTES POR ANUALIDAD

	2023	2024	2025	2026	2027
IMPORTE MÁXIMO SUBVENCIONABLE	10.644,98 €	10.644,98 €	9.144,01 €	8.870,83 €	8.870,83 €
IMPORTE MEDIO DE TRANSFERENCIA (€/ha)	98,77 €	98,77 €	84,85 €	82,31 €	82,31 €

RESUMEN DE UNIDADES

Cód	GRUPO DE PAGO	Sup. Dec. Admisible (ha)	Sup. Comprometida (ha)	Sup. ajustada compromiso (1) (ha)	% sobredec.	Sup. Resuelta (ha)	Importe Declarado	Importe Topado	Importe Resuelto	Importe tras sobredec.
418	PASTOS ASOCIADOS A GANADERÍA ECOLÓGICA	102,26		102,26	0,00	102,26	9.006,27	9.005,87	9.005,87	9.005,87
419	OLIVAR	5,51		5,51	0,00	5,51	1.639,11	1.639,11	1.639,11	1.639,11
TOTAL		107,77	107,77	107,77		107,77	10.645,38	10.644,98	10.644,98	10.644,98

APLICACIÓN DE REDUCCIONES Y PENALIZACIONES

GRUPO DE PAGO	Importe Calculado	Importe prereduc.	Criterios de subvencionabilidad y compromisos	Presentación tardía	Omisión declaración	Condicionalidad	IMPORTE (Euros) RESUELTO
OLIVAR	1.639,11	1.639,11	0,00	0,00	0,00	0,00	1.639,11
PASTOS ASOCIADOS A GANADERÍA	9.005,87	9.005,87	0,00	0,00	0,00	0,00	9.005,87
TOTAL	10.644,98	10.644,98					10.644,98

RESUMEN DE PAGOS

	RESUELTO	FEADER	MAPA	CAPADR
OLIVAR - Pago realizado	1.639,11 €	1.393,24 €	160,80 €	85,07 €
PASTOS ASOCIADOS A GANADERÍA ECOLÓGICA - Pago realizado	9.005,87 €	7.654,99 €	883,48 €	467,40 €
TOTAL	10.644,98 €	9.048,23 €	1.044,28 €	552,47 €

(1) Superficie declarada admisible ajustada con la superficie comprometida.
(2) Factor de penalización valorando el alcance para el tipo de compromiso.Puede verificar la integridad de una copia de este documento mediante la lectura del código QR adjunto o mediante el acceso a la dirección <https://ws050.juntadeandalucia.es/verificarFirma> indicando el código de VERIFICACIÓN

FIRMADO POR

RAQUEL MARIA ESPIN CRESPO

17/12/2024

VERIFICACIÓN

Pk2jm6UYDU9J72AMTZUYRN3GET48NG

PÁG. 6744/9349





RECINTOS RESUELTOS

REF.	REFERENCIA SIGPAC	CULTIVO DESCRIPCIÓN CULTIVO	S/R	G.PAGO	PEND. MEDIA (%)	SUP. DEC. ADMISIBLE (ha)	SUP. COMPROM. (ha)	SUP. AJUSTADA COMPR.(1) (ha)	SUP. CONV. SIGPAC (ha)	SUP. CERTIF. (ha)	SUP. CAMPO (ha)	SUP. CAMPO DETER. CULT. DECLARADO (ha)	SUP. DEC. REDUCIDA (ha)	SUP. RESUELTA (ha)
-484931	21-008-006-00010-012	62000 PASTOS PERMANENTES DE 5 O MAS AÑOS-SIN VARIEDAD	S	418	5,30	2,36	2,36	2,36		2,36			2,36	2,36
-484930	21-008-006-00010-011	62000 PASTOS PERMANENTES DE 5 O MAS AÑOS-SIN VARIEDAD	S	418	7,70	0,23	0,23	0,23		0,23			0,23	0,23
-484928	21-008-006-00010-010	62000 PASTOS PERMANENTES DE 5 O MAS AÑOS-SIN VARIEDAD	S	418	4,30	7,23	7,23	7,23		7,23			7,23	7,23
1700000004844792	21-008-005-00057-001	62000 PASTOS PERMANENTES DE 5 O MAS AÑOS-SIN VARIEDAD	S	418	11,90	0,11	0,11	0,11		0,11			0,11	0,11
1700000004844796	21-008-006-00101-001	62000 PASTOS PERMANENTES DE 5 O MAS AÑOS-SIN VARIEDAD	S	418	4,40	4,39	4,39	4,39		4,39			4,39	4,39
1700000004844810	21-008-005-00070-004	62000 PASTOS PERMANENTES DE 5 O MAS AÑOS-SIN VARIEDAD	S	418	16,00	27,48	27,48	27,48		27,48			27,48	27,48
1700000004844811	21-008-005-00070-013	62000 PASTOS PERMANENTES DE 5 O MAS AÑOS-SIN VARIEDAD	S	418	9,60	0,71	0,71	0,71		0,71			0,71	0,71
1700000004844812	21-008-005-00073-001	62000 PASTOS PERMANENTES DE 5 O MAS AÑOS-SIN VARIEDAD	S	418	7,80	0,41	0,41	0,41		0,41			0,41	0,41
1700000004844814	21-008-005-00067-078	62000 PASTOS PERMANENTES DE 5 O MAS AÑOS-SIN VARIEDAD	S	418	4,90	2,09	2,09	2,09		2,09			2,09	2,09
1700000004844817	21-008-005-00067-053	62000 PASTOS PERMANENTES DE 5 O MAS AÑOS-SIN VARIEDAD	S	418	14,30	20,88	20,88	20,88		20,88			20,88	20,88
1700000004844819	21-008-005-00067-054	62000 PASTOS PERMANENTES DE 5 O MAS AÑOS-SIN VARIEDAD	S	418	19,40	1,22	1,22	1,22		1,43			1,22	1,22
1700000004844820	21-008-005-00067-079	62000 PASTOS PERMANENTES DE 5 O MAS AÑOS-SIN VARIEDAD	S	418	9,90	2,56	2,56	2,56		2,56			2,56	2,56
1700000004844821	21-008-005-00070-006	62000 PASTOS PERMANENTES DE 5 O MAS AÑOS-SIN VARIEDAD	S	418	11,90	0,04	0,04	0,04		0,04			0,04	0,04
1700000004844822	21-008-005-00070-010	62000 PASTOS PERMANENTES DE 5 O MAS AÑOS-SIN VARIEDAD	S	418	8,10	0,48	0,48	0,48		0,56			0,48	0,48
1700000004844823	21-008-005-00070-011	62000 PASTOS PERMANENTES DE 5 O MAS AÑOS-SIN VARIEDAD	S	418	8,30	0,11	0,11	0,11		0,11			0,11	0,11
1700000004844824	21-008-005-00070-007	62000 PASTOS PERMANENTES DE 5 O MAS AÑOS-SIN VARIEDAD	S	418	8,90	0,05	0,05	0,05		0,05			0,05	0,05
1700000004844825	21-008-006-00010-005	62000 PASTOS PERMANENTES DE 5 O MAS AÑOS-SIN VARIEDAD	S	418	6,00	6,27	6,27	6,27		6,27			6,27	6,27
1700000004844826	21-008-006-00010-006	62000 PASTOS PERMANENTES DE 5 O MAS AÑOS-SIN VARIEDAD	S	418	5,10	0,36	0,36	0,36		0,36			0,36	0,36
1700000004844827	21-008-006-00010-003	62000 PASTOS PERMANENTES DE 5 O MAS AÑOS-SIN VARIEDAD	S	418	7,60	25,28	25,28	25,28		25,28			25,28	25,28
1700000004844793	21-008-005-00067-035	101216 OLIVAR-MANZANILLA DE HUELVA	S	419	19,40	0,04	0,04	0,04		0,04			0,04	0,04
1700000004844794	21-008-005-00067-033	101216 OLIVAR-MANZANILLA DE HUELVA	S	419	16,90	0,03	0,03	0,03		0,03			0,03	0,03
1700000004844795	21-008-005-00067-032	101216 OLIVAR-MANZANILLA DE HUELVA	S	419	25,70	0,03	0,03	0,03		0,03			0,03	0,03
1700000004844797	21-008-005-00067-042	101216 OLIVAR-MANZANILLA DE HUELVA	S	419	16,20	0,09	0,09	0,09		0,09			0,09	0,09
1700000004844798	21-008-005-00067-041	101216 OLIVAR-MANZANILLA DE HUELVA	S	419	17,20	0,12	0,12	0,12		0,12			0,12	0,12
1700000004844799	21-008-005-00067-039	101216 OLIVAR-MANZANILLA DE HUELVA	S	419	30,70	0,05	0,05	0,05		0,05			0,05	0,05
1700000004844800	21-008-005-00067-038	101216 OLIVAR-MANZANILLA DE HUELVA	S	419	5,50	0,04	0,04	0,04		0,04			0,04	0,04
1700000004844801	21-008-005-00067-046	101216 OLIVAR-MANZANILLA DE HUELVA	S	419	22,40	0,12	0,12	0,12		0,12			0,12	0,12
1700000004844802	21-008-005-00067-045	101216 OLIVAR-MANZANILLA DE HUELVA	S	419	27,20	0,12	0,12	0,12		0,12			0,12	0,12
1700000004844803	21-008-005-00067-044	101216 OLIVAR-MANZANILLA DE HUELVA	S	419	8,70	0,05	0,05	0,05		0,05			0,05	0,05
1700000004844804	21-008-005-00067-043	101216 OLIVAR-MANZANILLA DE HUELVA	S	419	18,90	0,05	0,05	0,05		0,05			0,05	0,05
1700000004844805	21-008-005-00067-050	101216 OLIVAR-MANZANILLA DE HUELVA	S	419	24,90	0,36	0,36	0,36		0,36			0,36	0,36
1700000004844806	21-008-005-00067-049	101216 OLIVAR-MANZANILLA DE HUELVA	S	419	16,00	0,31	0,31	0,31		0,31			0,31	0,31
1700000004844807	21-008-005-00067-048	101216 OLIVAR-MANZANILLA DE HUELVA	S	419	12,90	0,19	0,19	0,19		0,19			0,19	0,19
1700000004844808	21-008-005-00067-047	101216 OLIVAR-MANZANILLA DE HUELVA	S	419	20,00	0,13	0,13	0,13		0,13			0,13	0,13
1700000004844809	21-008-005-00067-052	101216 OLIVAR-MANZANILLA DE HUELVA	S	419	19,70	3,21	3,21	3,21		3,21			3,21	3,21
1700000004844813	21-008-005-00067-051	101216 OLIVAR-MANZANILLA DE HUELVA	S	419	18,70	0,45	0,45	0,45		0,45			0,45	0,45
1700000004844815	21-008-005-00067-056	101216 OLIVAR-MANZANILLA DE HUELVA	S	419	15,40	0,04	0,04	0,04		0,04			0,04	0,04
1700000004844816	21-008-005-00067-057	101216 OLIVAR-MANZANILLA DE HUELVA	S	419	7,00	0,03	0,03	0,03		0,03			0,03	0,03
1700000004844818	21-008-005-00067-058	101216 OLIVAR-MANZANILLA DE HUELVA	S	419	17,50	0,05	0,05	0,05		0,05			0,05	0,05

INCIDENCIAS

INCIDENCIA DESCRIPCIÓN

100407 Explotación solicitada no forma parte de ningún organismo de control autorizado para la producción ecológica en Andalucía o fecha de inscripción posterior al plazo establecido (Anexo I. Criterios de Subvencionabilidad. Orden 28 de marzo de 2023). Explotación:ES21008000110 Especie:PORCINO

Datos considerados para el Cálculo de la Carga Ganadera mínima y máxima del expediente

Explotación	Especie	Inscrito en Sipea y Admisible	Ugm Calculada para CG Mínima	Ugm Calculada para CG Máxima
ES21008000110	BOVINA	SI	55,76	55,76
ES21008000110	PORCINO	NO	0,00	35,05
			55,76	90,81

Superficie determinada para Cálculo Carga Ganadera Mínima: 102,26 ha
 Superficie determinada para Cálculo Carga Ganadera Máxima: 102,26 ha
 Carga Ganadera Mínima Expediente: 0,55 ugm/ha
 Carga Ganadera Máxima Expediente: 0,89 ugm/ha

(1) Superficie declarada admisible ajustada con la superficie comprometida.
 (2) Factor de penalización valorando el alcance para el tipo de compromiso.

Puede verificar la integridad de una copia de este documento mediante la lectura del código QR adjunto o mediante el acceso a la dirección <https://ws050.juntadeandalucia.es/verificarFirma> indicando el código de VERIFICACIÓN

FIRMADO POR	RAQUEL MARIA ESPIN CRESPO	17/12/2024
VERIFICACIÓN	Pk2jm6UYDU9J72AMTZUYRN3GET48NG	PÁG. 6745/9349



**Datos considerados para el Cálculo de la Carga Ganadera mínima y máxima del expediente****Recintos Determinados para el Cálculo de Garga Ganadera Mínima**

REF.	REFERENCIA SIGPAC	CULTIVO	DESCRIPCIÓN CULTIVO	SUP.	
				S/R	RESUELTA (ha)
-484931	21-008-006-00010-00012	62000	PASTOS PERMANENTES DE 5 O MAS AÑOS-SIN VARIEDAD	S	2,36
-484930	21-008-006-00010-00011	62000	PASTOS PERMANENTES DE 5 O MAS AÑOS-SIN VARIEDAD	S	0,23
-484928	21-008-006-00010-00010	62000	PASTOS PERMANENTES DE 5 O MAS AÑOS-SIN VARIEDAD	S	7,23
1700000004844792	21-008-005-00057-00001	62000	PASTOS PERMANENTES DE 5 O MAS AÑOS-SIN VARIEDAD	S	0,11
1700000004844796	21-008-006-00101-00001	62000	PASTOS PERMANENTES DE 5 O MAS AÑOS-SIN VARIEDAD	S	4,39
1700000004844810	21-008-005-00070-00004	62000	PASTOS PERMANENTES DE 5 O MAS AÑOS-SIN VARIEDAD	S	27,48
1700000004844811	21-008-005-00070-00013	62000	PASTOS PERMANENTES DE 5 O MAS AÑOS-SIN VARIEDAD	S	0,71
1700000004844812	21-008-005-00073-00001	62000	PASTOS PERMANENTES DE 5 O MAS AÑOS-SIN VARIEDAD	S	0,41
1700000004844814	21-008-005-00067-00078	62000	PASTOS PERMANENTES DE 5 O MAS AÑOS-SIN VARIEDAD	S	2,09
1700000004844817	21-008-005-00067-00053	62000	PASTOS PERMANENTES DE 5 O MAS AÑOS-SIN VARIEDAD	S	20,88
1700000004844819	21-008-005-00067-00054	62000	PASTOS PERMANENTES DE 5 O MAS AÑOS-SIN VARIEDAD	S	1,22
1700000004844820	21-008-005-00067-00079	62000	PASTOS PERMANENTES DE 5 O MAS AÑOS-SIN VARIEDAD	S	2,56
1700000004844821	21-008-005-00070-00006	62000	PASTOS PERMANENTES DE 5 O MAS AÑOS-SIN VARIEDAD	S	0,04
1700000004844822	21-008-005-00070-00010	62000	PASTOS PERMANENTES DE 5 O MAS AÑOS-SIN VARIEDAD	S	0,48
1700000004844823	21-008-005-00070-00011	62000	PASTOS PERMANENTES DE 5 O MAS AÑOS-SIN VARIEDAD	S	0,11
1700000004844824	21-008-005-00070-00007	62000	PASTOS PERMANENTES DE 5 O MAS AÑOS-SIN VARIEDAD	S	0,05
1700000004844825	21-008-006-00010-00005	62000	PASTOS PERMANENTES DE 5 O MAS AÑOS-SIN VARIEDAD	S	6,27
1700000004844826	21-008-006-00010-00006	62000	PASTOS PERMANENTES DE 5 O MAS AÑOS-SIN VARIEDAD	S	0,36
1700000004844827	21-008-006-00010-00003	62000	PASTOS PERMANENTES DE 5 O MAS AÑOS-SIN VARIEDAD	S	25,28

Recintos Determinados para el Cálculo de Garga Ganadera Máxima

REF.	REFERENCIA SIGPAC	CULTIVO	DESCRIPCIÓN CULTIVO	SUP.	
				S/R	RESUELTA (ha)
-484931	21-008-006-00010-00012	62000	PASTOS PERMANENTES DE 5 O MAS AÑOS-SIN VARIEDAD	S	2,36
-484930	21-008-006-00010-00011	62000	PASTOS PERMANENTES DE 5 O MAS AÑOS-SIN VARIEDAD	S	0,23
-484928	21-008-006-00010-00010	62000	PASTOS PERMANENTES DE 5 O MAS AÑOS-SIN VARIEDAD	S	7,23
1700000004844792	21-008-005-00057-00001	62000	PASTOS PERMANENTES DE 5 O MAS AÑOS-SIN VARIEDAD	S	0,11
1700000004844796	21-008-006-00101-00001	62000	PASTOS PERMANENTES DE 5 O MAS AÑOS-SIN VARIEDAD	S	4,39
1700000004844810	21-008-005-00070-00004	62000	PASTOS PERMANENTES DE 5 O MAS AÑOS-SIN VARIEDAD	S	27,48
1700000004844811	21-008-005-00070-00013	62000	PASTOS PERMANENTES DE 5 O MAS AÑOS-SIN VARIEDAD	S	0,71
1700000004844812	21-008-005-00073-00001	62000	PASTOS PERMANENTES DE 5 O MAS AÑOS-SIN VARIEDAD	S	0,41
1700000004844814	21-008-005-00067-00078	62000	PASTOS PERMANENTES DE 5 O MAS AÑOS-SIN VARIEDAD	S	2,09
1700000004844817	21-008-005-00067-00053	62000	PASTOS PERMANENTES DE 5 O MAS AÑOS-SIN VARIEDAD	S	20,88
1700000004844819	21-008-005-00067-00054	62000	PASTOS PERMANENTES DE 5 O MAS AÑOS-SIN VARIEDAD	S	1,22
1700000004844820	21-008-005-00067-00079	62000	PASTOS PERMANENTES DE 5 O MAS AÑOS-SIN VARIEDAD	S	2,56
1700000004844821	21-008-005-00070-00006	62000	PASTOS PERMANENTES DE 5 O MAS AÑOS-SIN VARIEDAD	S	0,04
1700000004844822	21-008-005-00070-00010	62000	PASTOS PERMANENTES DE 5 O MAS AÑOS-SIN VARIEDAD	S	0,48
1700000004844823	21-008-005-00070-00011	62000	PASTOS PERMANENTES DE 5 O MAS AÑOS-SIN VARIEDAD	S	0,11

(1) Superficie declarada admisible ajustada con la superficie comprometida.
(2) Factor de penalización valorando el alcance para el tipo de compromiso.

Puede verificar la integridad de una copia de este documento mediante la lectura del código QR adjunto o mediante el acceso a la dirección <https://ws050.juntadeandalucia.es/verificarFirma> indicando el código de VERIFICACIÓN

FIRMADO POR

RAQUEL MARIA ESPIN CRESPO

17/12/2024

VERIFICACIÓN

Pk2jm6UYDU9J72AMTZUYRN3GET48NG

PÁG. 6746/9349



**Datos considerados para el Cálculo de la Carga Ganadera mínima y máxima del expediente****Recintos Determinados para el Cálculo de Garga Ganadera Máxima**

REF.	REFERENCIA SIGPAC	CULTIVO	DESCRIPCIÓN CULTIVO	SUP.	
				S/R	RESUELTA (ha)
170000004844824	21-008-005-00070-00007	62000	PASTOS PERMANENTES DE 5 O MAS AÑOS-SIN VARIEDAD	S	0,05
170000004844825	21-008-006-00010-00005	62000	PASTOS PERMANENTES DE 5 O MAS AÑOS-SIN VARIEDAD	S	6,27
170000004844826	21-008-006-00010-00006	62000	PASTOS PERMANENTES DE 5 O MAS AÑOS-SIN VARIEDAD	S	0,36
170000004844827	21-008-006-00010-00003	62000	PASTOS PERMANENTES DE 5 O MAS AÑOS-SIN VARIEDAD	S	25,28

Incidencias de carga ganadera**INCIDENCIA DESCRIPCIÓN**

100407	Explotación solicitada no forma parte de ningún organismo de control autorizado para la producción ecológica en Andalucía o fecha de inscripción posterior al plazo establecido (Anexo I. Criterios de Subvencionabilidad. Orden 28 de marzo de 2023). Explotación:ES210080000110 Especie:PORCINO
--------	--

(1) Superficie declarada admisible ajustada con la superficie comprometida.
(2) Factor de penalización valorando el alcance para el tipo de compromiso.

Puede verificar la integridad de una copia de este documento mediante la lectura del código QR adjunto o mediante el acceso a la dirección <https://ws050.juntadeandalucia.es/verificarFirma> indicando el código de VERIFICACIÓN

FIRMADO POR	RAQUEL MARIA ESPIN CRESPO	17/12/2024
VERIFICACIÓN	Pk2jm6UYDU9J72AMTZUYRN3GET48NG	PÁG. 6747/9349



**APELLIDOS Y NOMBRE / RAZÓN SOCIAL**

SANCHEZ VAZQUEZ JAIME

NIF

****4350*

EXPEDIENTE

1017033

ANUALIDAD DE PAGO

1ª

IMPORTES POR ANUALIDAD

	2023	2024	2025	2026	2027
IMPORTE MÁXIMO SUBVENCIONABLE	537,14 €	537,14 €	537,14 €	447,62 €	447,62 €
IMPORTE MEDIO DE TRANSFERENCIA (€/ha)	259,49 €	259,49 €	259,49 €	216,24 €	216,24 €

RESUMEN DE UNIDADES

Cód	GRUPO DE PAGO	Sup. Dec. Admisible (ha)	Sup. Comprometida (ha)	Sup. ajustada compromiso (1) (ha)	% sobredec.	Sup. Resuelta (ha)	Importe Declarado	Importe Topado	Importe Resuelto	Importe tras sobredec.
422	FRUTALES SECANO	2,07		2,07	0,00	2,07	537,14	537,14	537,14	537,14
TOTAL		2,07	2,07	2,07		2,07	537,14	537,14	537,14	537,14

APLICACIÓN DE REDUCCIONES Y PENALIZACIONES

GRUPO DE PAGO	Importe Calculado	Importe prereduc.	Criterios de subvencionabilidad y compromisos	Presentación tardía	Omisión declaración	Condicionalidad	IMPORTE (Euros) RESUELTO
FRUTALES SECANO	537,14	537,14	0,00	0,00	0,00	0,00	537,14
TOTAL	537,14	537,14					537,14

RESUMEN DE PAGOS**IMPORTE (Euros)**

	RESUELTO	FEADER	MAPA	CAPADR
FRUTALES SECANO - Pago realizado	537,14 €	456,57 €	52,69 €	27,88 €

RECINTOS RESUELTOS

REF.	REFERENCIA SIGPAC	CULTIVO	DESCRIPCIÓN CULTIVO	S/R G.PAGO	PEND. MEDIA (%)	SUP. DEC. ADMISIBLE (ha)	SUP. COMPROM. (ha)	SUP. AJUSTADA COMPR.(1) (ha)	SUP. CONY. SIGPAC (ha)	SUP. CERTIE (ha)	SUP. CAMPO (ha)	SUP. CAMPO DETER. CULT. DECLARADO (ha)	SUP. DEC. REDUCIDA (ha)	SUP. RESUELTA (ha)
6852679	21-048-001-00444-001	117129	CASTAÑOS-TEMPRANA	S 422	12,00	2,07	2,07	2,07		2,07			2,07	2,07

(1) Superficie declarada admisible ajustada con la superficie comprometida.
(2) Factor de penalización valorando el alcance para el tipo de compromiso.

Puede verificar la integridad de una copia de este documento mediante la lectura del código QR adjunto o mediante el acceso a la dirección <https://ws050.juntadeandalucia.es/verificarFirma> indicando el código de VERIFICACIÓN

FIRMADO POR

RAQUEL MARIA ESPIN CRESPO

17/12/2024

VERIFICACIÓN

Pk2jm6UYDU9J72AMTZUYRN3GET48NG

PÁG. 6748/9349





APELLIDOS Y NOMBRE / RAZÓN SOCIAL **NIF** **EXPEDIENTE** **ANUALIDAD DE PAGO**
 SANCHEZ VAZQUEZ PEDRO JOSE ****3621* 1171308 1ª

IMPORTES POR ANUALIDAD

	2023	2024	2025	2026	2027
IMPORTE MÁXIMO SUBVENCIONABLE	3.738,15 €	3.738,15 €	3.115,13 €	3.115,13 €	3.115,13 €
IMPORTE MEDIO DE TRANSFERENCIA (€/ha)	95,63 €	95,63 €	79,69 €	79,69 €	79,69 €

RESUMEN DE UNIDADES

Cód	GRUPO DE PAGO	Sup. Dec. Admisible (ha)	Sup. Comprometida (ha)	Sup. ajustada compromiso (1) (ha)	% sobredec.	Sup. Resuelta (ha)	Importe Declarado	Importe Topado	Importe Resuelto	Importe tras sobredec.
418	PASTOS ASOCIADOS A GANADERÍA ECOLÓGICA	39,09		39,09	0,00	39,09	3.853,49	3.738,15	3.738,15	3.738,15
TOTAL		39,09	39,09	39,09		39,09	3.853,49	3.738,15	3.738,15	3.738,15

APLICACIÓN DE REDUCCIONES Y PENALIZACIONES

GRUPO DE PAGO	Importe Calculado	Importe prereduc.	Criterios de subvencionabilidad y compromisos	Presentación tardía	Omisión declaración	Condicionidad	IMPORTE (Euros) RESUELTO
PASTOS ASOCIADOS A GANADERÍA	3.738,15	3.738,15	0,00	0,00	0,00	0,00	3.738,15
TOTAL	3.738,15	3.738,15					3.738,15

RESUMEN DE PAGOS**IMPORTE (Euros)**

	RESUELTO	FEADER	MAPA	CAPADR
PASTOS ASOCIADOS A GANADERÍA ECOLÓGICA - Pago realizado	3.738,15 €	3.177,43 €	366,71 €	194,01 €

RECINTOS RESUELTOS

REE	REFERENCIA SIGPAC	CULTIVO DESCRIPCIÓN CULTIVO	S/R G.PAGO	PEND. MEDIA (%)	SUP. DEC. ADMISIBLE (ha)	SUP. COMPROM. (ha)	SUP. AJUSTADA COMPROM. (1) (ha)	SUP. CONV. SIGPAC (ha)	SUP. CERTIF. (ha)	SUP. CAMPO (ha)	SUP. CAMPO DETER. CULT. (ha)	SUP. DEC. REDUCIDA (ha)	SUP. RESUELTA (ha)
-991345	21-004-008-00396-005	62000 PASTOS PERMANENTES DE 5 O MAS AÑOS-SIN VARIEDAD	S 418	28,80	1,73	1,73	1,73		1,73	1,73	1,73	1,73	1,73
1700000005593665	21-004-007-00028-003	62000 PASTOS PERMANENTES DE 5 O MAS AÑOS-SIN VARIEDAD	S 418	19,70	11,06	11,06	11,06		11,06	11,06	11,06	11,06	11,06
1700000005593666	21-004-008-00420-003	62000 PASTOS PERMANENTES DE 5 O MAS AÑOS-SIN VARIEDAD	S 418	18,70	0,24	0,24	0,24		0,24	0,24	0,24	0,24	0,24
1700000005593668	21-004-008-00420-001	62000 PASTOS PERMANENTES DE 5 O MAS AÑOS-SIN VARIEDAD	S 418	23,30	1,70	1,70	1,70		1,70	1,70	1,70	1,70	1,70
1700000005593669	21-004-008-00420-004	62000 PASTOS PERMANENTES DE 5 O MAS AÑOS-SIN VARIEDAD	S 418	19,30	0,37	0,37	0,37		0,37	0,37	0,37	0,37	0,37
1700000005593670	21-004-008-00214-001	62000 PASTOS PERMANENTES DE 5 O MAS AÑOS-SIN VARIEDAD	S 418	31,80	2,48	2,48	2,48		2,48	2,48	2,48	2,48	2,48
1700000005593671	21-004-008-00278-003	62000 PASTOS PERMANENTES DE 5 O MAS AÑOS-SIN VARIEDAD	S 418	11,50	2,22	2,22	2,22		2,22	2,22	2,22	2,22	2,22
1700000005593672	21-004-008-00396-001	62000 PASTOS PERMANENTES DE 5 O MAS AÑOS-SIN VARIEDAD	S 418	32,20	2,16	2,16	2,16		2,16	2,16	2,16	2,16	2,16
1700000005593673	21-004-008-00396-004	62000 PASTOS PERMANENTES DE 5 O MAS AÑOS-SIN VARIEDAD	S 418	32,80	0,84	0,84	0,84		0,84	0,84	0,84	0,84	0,84
1700000005593674	21-004-008-00396-003	62000 PASTOS PERMANENTES DE 5 O MAS AÑOS-SIN VARIEDAD	S 418	12,40	0,57	0,57	0,57		0,57	0,57	0,57	0,57	0,57
1700000005593675	21-004-008-00278-001	62000 PASTOS PERMANENTES DE 5 O MAS AÑOS-SIN VARIEDAD	S 418	11,10	0,27	0,27	0,27		0,27	0,27	0,27	0,27	0,27
1700000005593676	21-004-008-00411-007	62000 PASTOS PERMANENTES DE 5 O MAS AÑOS-SIN VARIEDAD	S 418	11,70	0,42	0,42	0,42		0,42	0,42	0,42	0,42	0,42
1700000005593677	21-004-008-00411-001	62000 PASTOS PERMANENTES DE 5 O MAS AÑOS-SIN VARIEDAD	S 418	28,80	3,20	3,20	3,20		3,20	3,20	3,20	3,20	3,20
1700000005593678	21-004-008-00411-004	62000 PASTOS PERMANENTES DE 5 O MAS AÑOS-SIN VARIEDAD	S 418	19,20	5,38	5,38	5,38		5,38	5,38	5,38	5,38	5,38
1700000005593679	21-004-008-00408-001	62000 PASTOS PERMANENTES DE 5 O MAS AÑOS-SIN VARIEDAD	S 418	25,50	6,45	6,45	6,45		6,45	6,45	6,45	6,45	6,45

INCIDENCIAS**INCIDENCIA DESCRIPCIÓN**

- 100407 Explotación solicitada no forma parte de ningún organismo de control autorizado para la producción ecológica en Andalucía o fecha de inscripción posterior al plazo establecido (Anexo I. Criterios de Subvencionabilidad. Orden 28 de marzo de 2023).
 Explotación:ES210040000032 Especie:PORCINO
 Explotación:ES2100400000450 Especie:PORCINO
- 100424 Solicita recinto que no está comprometido para la operación.
 Ref:1700000005593667 Recinto:21-004-008-00421-00001 Cultivo:62000 PASTOS PERMANENTES DE 5 O MAS AÑOS-SIN VARIEDAD Secano

(1) Superficie declarada admisible ajustada con la superficie comprometida.
 (2) Factor de penalización valorando el alcance para el tipo de compromiso.

Puede verificar la integridad de una copia de este documento mediante la lectura del código QR adjunto o mediante el acceso a la dirección <https://ws050.juntadeandalucia.es/verificarFirma> indicando el código de VERIFICACIÓN

FIRMADO POR

RAQUEL MARIA ESPIN CRESPO

17/12/2024

VERIFICACIÓN

Pk2jm6UYDU9J72AMTZUYRN3GET48NG

PÁG. 6749/9349



**Datos considerados para el Cálculo de la Carga Ganadera mínima y máxima del expediente**

Explotación	Especie	Inscrito en Sipea y Admisible	Ugm Calculada para CG Mínima	Ugm Calculada para CG Máxima
ES210040000032	OVINA	SI	11,22	11,22
ES210040000032	PORCINO	NO	0,00	0,00
ES210040000450	PORCINO	NO	0,00	0,60
			11,22	11,82

Superficie determinada para Cálculo Carga Ganadera Mínima: 39,09 ha

Superficie determinada para Cálculo Carga Ganadera Máxima: 39,09 ha

Los importes del Grupo de Pago de pastos de este expediente han sido ajustados por no llegar a la carga ganadera mínima de 0,3

Carga Ganadera Mínima Expediente: 0,29 ugm/ha

Carga Ganadera Máxima Expediente: 0,30 ugm/ha

Recintos Determinados para el Cálculo de Garga Ganadera Mínima

REF.	REFERENCIA SIGPAC	CULTIVO	DESCRIPCIÓN CULTIVO	S/R	SUP. RESUELTA (ha)
-991345	21-004-008-00396-00005	62000	PASTOS PERMANENTES DE 5 O MAS AÑOS-SIN VARIEDAD	S	1,73
1700000005593665	21-004-007-00028-00003	62000	PASTOS PERMANENTES DE 5 O MAS AÑOS-SIN VARIEDAD	S	11,06
1700000005593666	21-004-008-00420-00003	62000	PASTOS PERMANENTES DE 5 O MAS AÑOS-SIN VARIEDAD	S	0,24
1700000005593667	21-004-008-00421-00001	62000	PASTOS PERMANENTES DE 5 O MAS AÑOS-SIN VARIEDAD	S	0,00
1700000005593668	21-004-008-00420-00001	62000	PASTOS PERMANENTES DE 5 O MAS AÑOS-SIN VARIEDAD	S	1,70
1700000005593669	21-004-008-00420-00004	62000	PASTOS PERMANENTES DE 5 O MAS AÑOS-SIN VARIEDAD	S	0,37
1700000005593670	21-004-008-00214-00001	62000	PASTOS PERMANENTES DE 5 O MAS AÑOS-SIN VARIEDAD	S	2,48
1700000005593671	21-004-008-00278-00003	62000	PASTOS PERMANENTES DE 5 O MAS AÑOS-SIN VARIEDAD	S	2,22
1700000005593672	21-004-008-00396-00001	62000	PASTOS PERMANENTES DE 5 O MAS AÑOS-SIN VARIEDAD	S	2,16
1700000005593673	21-004-008-00396-00004	62000	PASTOS PERMANENTES DE 5 O MAS AÑOS-SIN VARIEDAD	S	0,84
1700000005593674	21-004-008-00396-00003	62000	PASTOS PERMANENTES DE 5 O MAS AÑOS-SIN VARIEDAD	S	0,57
1700000005593675	21-004-008-00278-00001	62000	PASTOS PERMANENTES DE 5 O MAS AÑOS-SIN VARIEDAD	S	0,27
1700000005593676	21-004-008-00411-00007	62000	PASTOS PERMANENTES DE 5 O MAS AÑOS-SIN VARIEDAD	S	0,42
1700000005593677	21-004-008-00411-00001	62000	PASTOS PERMANENTES DE 5 O MAS AÑOS-SIN VARIEDAD	S	3,20
1700000005593678	21-004-008-00411-00004	62000	PASTOS PERMANENTES DE 5 O MAS AÑOS-SIN VARIEDAD	S	5,38
1700000005593679	21-004-008-00408-00001	62000	PASTOS PERMANENTES DE 5 O MAS AÑOS-SIN VARIEDAD	S	6,45

Recintos Determinados para el Cálculo de Garga Ganadera Máxima

REF.	REFERENCIA SIGPAC	CULTIVO	DESCRIPCIÓN CULTIVO	S/R	SUP. RESUELTA (ha)
-991345	21-004-008-00396-00005	62000	PASTOS PERMANENTES DE 5 O MAS AÑOS-SIN VARIEDAD	S	1,73
1700000005593665	21-004-007-00028-00003	62000	PASTOS PERMANENTES DE 5 O MAS AÑOS-SIN VARIEDAD	S	11,06
1700000005593666	21-004-008-00420-00003	62000	PASTOS PERMANENTES DE 5 O MAS AÑOS-SIN VARIEDAD	S	0,24
1700000005593667	21-004-008-00421-00001	62000	PASTOS PERMANENTES DE 5 O MAS AÑOS-SIN VARIEDAD	S	0,00
1700000005593668	21-004-008-00420-00001	62000	PASTOS PERMANENTES DE 5 O MAS AÑOS-SIN VARIEDAD	S	1,70
1700000005593669	21-004-008-00420-00004	62000	PASTOS PERMANENTES DE 5 O MAS AÑOS-SIN VARIEDAD	S	0,37
1700000005593670	21-004-008-00214-00001	62000	PASTOS PERMANENTES DE 5 O MAS AÑOS-SIN VARIEDAD	S	2,48
1700000005593671	21-004-008-00278-00003	62000	PASTOS PERMANENTES DE 5 O MAS AÑOS-SIN VARIEDAD	S	2,22
1700000005593672	21-004-008-00396-00001	62000	PASTOS PERMANENTES DE 5 O MAS AÑOS-SIN VARIEDAD	S	2,16
1700000005593673	21-004-008-00396-00004	62000	PASTOS PERMANENTES DE 5 O MAS AÑOS-SIN VARIEDAD	S	0,84

(1) Superficie declarada admisible ajustada con la superficie comprometida.
(2) Factor de penalización valorando el alcance para el tipo de compromiso.Puede verificar la integridad de una copia de este documento mediante la lectura del código QR adjunto o mediante el acceso a la dirección <https://ws050.juntadeandalucia.es/verificarFirma> indicando el código de VERIFICACIÓN

FIRMADO POR

RAQUEL MARIA ESPIN CRESPO

17/12/2024

VERIFICACIÓN

Pk2jm6UYDU9J72AMTZUYRN3GET48NG

PÁG. 6750/9349



**Datos considerados para el Cálculo de la Carga Ganadera mínima y máxima del expediente****Recintos Determinados para el Cálculo de Garga Ganadera Máxima**

REF.	REFERENCIA SIGPAC	CULTIVO	DESCRIPCIÓN CULTIVO	SUP.	
				S/R	RESUELTA (ha)
1700000005593674	21-004-008-00396-00003	62000	PASTOS PERMANENTES DE 5 O MAS AÑOS-SIN VARIEDAD	S	0,57
1700000005593675	21-004-008-00278-00001	62000	PASTOS PERMANENTES DE 5 O MAS AÑOS-SIN VARIEDAD	S	0,27
1700000005593676	21-004-008-00411-00007	62000	PASTOS PERMANENTES DE 5 O MAS AÑOS-SIN VARIEDAD	S	0,42
1700000005593677	21-004-008-00411-00001	62000	PASTOS PERMANENTES DE 5 O MAS AÑOS-SIN VARIEDAD	S	3,20
1700000005593678	21-004-008-00411-00004	62000	PASTOS PERMANENTES DE 5 O MAS AÑOS-SIN VARIEDAD	S	5,38
1700000005593679	21-004-008-00408-00001	62000	PASTOS PERMANENTES DE 5 O MAS AÑOS-SIN VARIEDAD	S	6,45

Incidencias de carga ganadera**INCIDENCIA DESCRIPCIÓN**

100407	Explotación solicitada no forma parte de ningún organismo de control autorizado para la producción ecológica en Andalucía o fecha de inscripción posterior al plazo establecido (Anexo I. Criterios de Subvencionabilidad. Orden 28 de marzo de 2023). Explotación:ES210040000032 Especie:PORCINO Explotación:ES2100400000450 Especie:PORCINO
--------	---

(1) Superficie declarada admisible ajustada con la superficie comprometida.
(2) Factor de penalización valorando el alcance para el tipo de compromiso.

Puede verificar la integridad de una copia de este documento mediante la lectura del código QR adjunto o mediante el acceso a la dirección <https://ws050.juntadeandalucia.es/verificarFirma> indicando el código de VERIFICACIÓN

FIRMADO POR	RAQUEL MARIA ESPIN CRESPO	17/12/2024
VERIFICACIÓN	Pk2jm6UYDU9J72AMTZUYRN3GET48NG	PÁG. 6751/9349



**APELLIDOS Y NOMBRE / RAZÓN SOCIAL**

SANTANA GOMEZ ANA

NIF
3088EXPEDIENTE**
1115291**ANUALIDAD DE PAGO**
1ª**IMPORTES POR ANUALIDAD**

	2023	2024	2025	2026	2027
IMPORTE MÁXIMO SUBVENCIONABLE	3.824,90 €	3.824,90 €	3.187,42 €	3.187,42 €	3.187,42 €
IMPORTE MEDIO DE TRANSFERENCIA (€/ha)	85,76 €	85,76 €	71,47 €	71,47 €	71,47 €

RESUMEN DE UNIDADES

Cód	GRUPO DE PAGO	Sup. Dec. Admisible (ha)	Sup. Comprometida (ha)	Sup. ajustada compromiso (1) (ha)	% sobredec.	Sup. Resuelta (ha)	Importe Declarado	Importe Topado	Importe Resuelto	Importe tras sobredec.
418	PASTOS ASOCIADOS A GANADERÍA ECOLÓGICA	44,60		44,60	0,00	44,60	4.396,67	3.824,90	3.824,90	3.824,90
TOTAL		44,60	44,60	44,60		44,60	4.396,67	3.824,90	3.824,90	3.824,90

APLICACIÓN DE REDUCCIONES Y PENALIZACIONES

GRUPO DE PAGO	Importe Calculado	Importe prereduc.	Criterios de subvencionabilidad y compromisos	Presentación tardía	Omisión declaración	Condicionidad	IMPORTE (Euros) RESUELTO
PASTOS ASOCIADOS A GANADERÍA	3.824,90	3.824,90	0,00	0,00	0,00	0,00	3.824,90
TOTAL	3.824,90	3.824,90					3.824,90

RESUMEN DE PAGOS**IMPORTE (Euros)**

PASTOS ASOCIADOS A GANADERÍA ECOLÓGICA - Pago realizado	RESUELTO	FEADER	MAPA	CAPADR
	3.824,90 €	3.251,17 €	375,22 €	198,51 €

RECINTOS RESUELTOS

REE	REFERENCIA SIGPAC	CULTIVO	DESCRIPCIÓN CULTIVO	S/R G.PAGO	PEND. MEDIA (%)	SUP. DEC. ADMISIBLE (ha)	SUP. COMPROM. (ha)	SUP. AJUSTADA COMPROM. (1) (ha)	SUP. CONV. SIGPAC (ha)	SUP. CERTIF. (ha)	SUP. CAMPO (ha)	SUP. CAMPO DETER. CULT. DECLARADO (ha)	SUP. DEC. REDUCIDA (ha)	SUP. RESUELTA (ha)
5799286	21-017-035-00034-004	62000	PASTOS PERMANENTES DE 5 O MAS AÑOS-SIN VARIEDAD	S 418	13,80	8,98	8,98	8,98		10,56			8,98	8,98
1700000006092198	21-017-017-00006-001	62000	PASTOS PERMANENTES DE 5 O MAS AÑOS-SIN VARIEDAD	S 418	10,70	22,28	22,28	22,28		29,70			22,28	22,28
1700000006092199	21-017-017-00007-001	62000	PASTOS PERMANENTES DE 5 O MAS AÑOS-SIN VARIEDAD	S 418	12,80	13,34	13,34	13,34		20,53			13,34	13,34

INCIDENCIAS**INCIDENCIA DESCRIPCIÓN**

100407 Explotación solicitada no forma parte de ningún organismo de control autorizado para la producción ecológica en Andalucía o fecha de inscripción posterior al plazo establecido (Anexo I. Criterios de Subvencionabilidad. Orden 28 de marzo de 2023).
Explotación:ES210170000477 Especie:PORCINO

(1) Superficie declarada admisible ajustada con la superficie comprometida.
(2) Factor de penalización valorando el alcance para el tipo de compromiso.

Puede verificar la integridad de una copia de este documento mediante la lectura del código QR adjunto o mediante el acceso a la dirección <https://ws050.juntadeandalucia.es/verificarFirma> indicando el código de VERIFICACIÓN

FIRMADO POR

RAQUEL MARIA ESPIN CRESPO

17/12/2024

VERIFICACIÓN

Pk2jm6UYDU9J72AMTZUYRN3GET48NG

PÁG. 6752/9349



**Datos considerados para el Cálculo de la Carga Ganadera mínima y máxima del expediente**

Explotación	Especie	Inscrito en Sipea y Admisible	Ugm Calculada para CG Mínima	Ugm Calculada para CG Máxima
ES210170000477	OVINA	SI	11,39	11,39
ES210170000477	PORCINO	NO	0,00	15,22
			11,39	26,61

Superficie determinada para Cálculo Carga Ganadera Mínima: 44,60 ha

Superficie determinada para Cálculo Carga Ganadera Máxima: 44,60 ha

Carga Ganadera Mínima Expediente: 0,26 ugm/ha

Carga Ganadera Máxima Expediente: 0,60 ugm/ha

Los importes del Grupo de Pago de pastos de este expediente han sido ajustados por no llegar a la carga ganadera mínima de 0,3

Recintos Determinados para el Cálculo de Garga Ganadera Mínima

REF.	REFERENCIA SIGPAC	CULTIVO	DESCRIPCIÓN CULTIVO	S/R	SUP. RESUELTA (ha)
5799286	21-017-035-00034-00004	62000	PASTOS PERMANENTES DE 5 O MAS AÑOS-SIN VARIEDAD	S	8,98
1700000006092198	21-017-017-00006-00001	62000	PASTOS PERMANENTES DE 5 O MAS AÑOS-SIN VARIEDAD	S	22,28
1700000006092199	21-017-017-00007-00001	62000	PASTOS PERMANENTES DE 5 O MAS AÑOS-SIN VARIEDAD	S	13,34

Recintos Determinados para el Cálculo de Garga Ganadera Máxima

REF.	REFERENCIA SIGPAC	CULTIVO	DESCRIPCIÓN CULTIVO	S/R	SUP. RESUELTA (ha)
5799286	21-017-035-00034-00004	62000	PASTOS PERMANENTES DE 5 O MAS AÑOS-SIN VARIEDAD	S	8,98
1700000006092198	21-017-017-00006-00001	62000	PASTOS PERMANENTES DE 5 O MAS AÑOS-SIN VARIEDAD	S	22,28
1700000006092199	21-017-017-00007-00001	62000	PASTOS PERMANENTES DE 5 O MAS AÑOS-SIN VARIEDAD	S	13,34

Incidencias de carga ganadera**INCIDENCIA DESCRIPCIÓN**

100407 Explotación solicitada no forma parte de ningún organismo de control autorizado para la producción ecológica en Andalucía o fecha de inscripción posterior al plazo establecido (Anexo I. Criterios de Subvencionabilidad. Orden 28 de marzo de 2023).
Explotación:ES210170000477 Especie:PORCINO

(1) Superficie declarada admisible ajustada con la superficie comprometida.
(2) Factor de penalización valorando el alcance para el tipo de compromiso.

Puede verificar la integridad de una copia de este documento mediante la lectura del código QR adjunto o mediante el acceso a la dirección <https://ws050.juntadeandalucia.es/verificarFirma> indicando el código de VERIFICACIÓN

FIRMADO POR	RAQUEL MARIA ESPIN CRESPO	17/12/2024
VERIFICACIÓN	Pk2jm6UYDU9J72AMTZUYRN3GET48NG	PÁG. 6753/9349



**APELLIDOS Y NOMBRE / RAZÓN SOCIAL**

SANTANA GRANADO JOSÉ MARÍA

NIF
6073EXPEDIENTE**
1265041**ANUALIDAD DE PAGO**
1ª**IMPORTES POR ANUALIDAD**

	2023	2024	2025	2026	2027
IMPORTE MÁXIMO SUBVENCIONABLE	2.592,31 €	2.592,31 €	2.592,31 €	2.160,24 €	2.160,24 €
IMPORTE MEDIO DE TRANSFERENCIA (€/ha)	259,49 €	259,49 €	259,49 €	216,24 €	216,24 €

RESUMEN DE UNIDADES

Cód	GRUPO DE PAGO	Sup. Dec. Admisible (ha)	Sup. Comprometida (ha)	Sup. ajustada compromiso (1) (ha)	% sobredec.	Sup. Resuelta (ha)	Importe Declarado	Importe Topado	Importe Resuelto	Importe tras sobredec.
422	FRUTALES SECANO	9,99		9,99	0,00	9,99	2.592,31	2.592,31	2.592,31	2.592,31
TOTAL		9,99	9,99	9,99		9,99	2.592,31	2.592,31	2.592,31	2.592,31

APLICACIÓN DE REDUCCIONES Y PENALIZACIONES

GRUPO DE PAGO	Importe Calculado	Importe prereduc.	Criterios de subvencionabilidad y compromisos	Presentación tardía	Omisión declaración	Condicionalidad	IMPORTE (Euros) RESUELTO
FRUTALES SECANO	2.592,31	2.592,31	0,00	0,00	0,00	0,00	2.592,31
TOTAL	2.592,31	2.592,31					2.592,31

RESUMEN DE PAGOS

	IMPORTE (Euros)			
	RESUELTO	FEADER	MAPA	CAPADR
FRUTALES SECANO - Pago realizado	2.592,31 €	2.203,46 €	254,31 €	134,54 €

RECINTOS RESUELTOS

REF.	REFERENCIA SIGPAC	CULTIVO	DESCRIPCIÓN CULTIVO	S/R	G.PAGO	PEND. MEDIA (%)	SUP. DEC. ADMISIBLE (ha)	SUP. COMPROM. (ha)	SUP. AJUSTADA COMPR.(1) (ha)	SUP. CONY. SIGPAC (ha)	SUP. CERTIE (ha)	SUP. CAMPO (ha)	SUP. CAMPO DETER. CULT. DECLARADO (ha)	SUP. DEC. REDUCIDA (ha)	SUP. RESUELTA (ha)
5324615	21-007-001-00037-002	117129	CASTAÑOS-TEMPRANA	S	422	25,00	9,99	9,99	9,99		9,99			9,99	9,99

(1) Superficie declarada admisible ajustada con la superficie comprometida.
(2) Factor de penalización valorando el alcance para el tipo de compromiso.Puede verificar la integridad de una copia de este documento mediante la lectura del código QR adjunto o mediante el acceso a la dirección <https://ws050.juntadeandalucia.es/verificarFirma> indicando el código de VERIFICACIÓN

FIRMADO POR

RAQUEL MARIA ESPIN CRESPO

17/12/2024

VERIFICACIÓN

Pk2jm6UYDU9J72AMTZUYRN3GET48NG

PÁG. 6754/9349



**APELLIDOS Y NOMBRE / RAZÓN SOCIAL**

SANTOS MORANO SEBASTIAN

NIF

****1390*

EXPEDIENTE

1242616

ANUALIDAD DE PAGO

1ª

IMPORTES POR ANUALIDAD

	2023	2024	2025	2026	2027
IMPORTE MÁXIMO SUBVENCIONABLE	2.016,95 €	2.016,95 €	1.680,79 €	1.680,79 €	1.680,79 €
IMPORTE MEDIO DE TRANSFERENCIA (€/ha)	42,38 €	42,38 €	35,32 €	35,32 €	35,32 €

RESUMEN DE UNIDADES

Cód	GRUPO DE PAGO	Sup. Dec. Admisible (ha)	Sup. Comprometida (ha)	Sup. ajustada compromiso (1) (ha)	% sobredecc.	Sup. Resuelta (ha)	Importe Declarado	Importe Topado	Importe Resuelto	Importe tras sobredecc.
418	PASTOS ASOCIADOS A GANADERÍA ECOLÓGICA	47,59		47,59	0,00	47,59	4.691,42	2.016,95	2.016,95	2.016,95
TOTAL		47,59	47,59	47,59		47,59	4.691,42	2.016,95	2.016,95	2.016,95

APLICACIÓN DE REDUCCIONES Y PENALIZACIONES

GRUPO DE PAGO	Importe Calculado	Importe prereduc.	Criterios de subvencionabilidad y compromisos	Presentación tardía	Omisión declaración	Condicionidad	IMPORTE (Euros) RESUELTO
PASTOS ASOCIADOS A GANADERÍA	2.016,95	2.016,95	0,00	0,00	0,00	0,00	2.016,95
TOTAL	2.016,95	2.016,95					2.016,95

RESUMEN DE PAGOS**IMPORTE (Euros)**

	RESUELTO	FEADER	MAPA	CAPADR
PASTOS ASOCIADOS A GANADERÍA ECOLÓGICA - Pago realizado	2.016,95 €	1.714,41 €	197,86 €	104,68 €

RECINTOS RESUELTOS

REE	REFERENCIA SIGPAC	CULTIVO	DESCRIPCIÓN CULTIVO	S/R G.PAGO	PEND. MEDIA (%)	SUP. DEC. ADMISIBLE (ha)	SUP. COMPROM. (ha)	SUP. AJUSTADA COMPROM. (1) (ha)	SUP. CONV. SIGPAC (ha)	SUP. CERTIF. (ha)	SUP. CAMPO (ha)	SUP. CAMPO DETER. CULT. (ha)	SUP. DEC. REDUCIDA (ha)	SUP. RESUELTA (ha)
4631279	21-057-015-00039-004	62000	PASTOS PERMANENTES DE 5 O MAS AÑOS-SIN VARIEDAD	S 418	15,90	12,39	12,39	12,39		14,58			12,39	12,39
4813759	21-057-016-00004-003	62000	PASTOS PERMANENTES DE 5 O MAS AÑOS-SIN VARIEDAD	S 418	8,60	4,22	4,22	4,22		5,62			4,22	4,22
4813760	21-057-017-00003-002	62000	PASTOS PERMANENTES DE 5 O MAS AÑOS-SIN VARIEDAD	S 418	16,90	1,94	1,94	1,94		2,98			1,94	1,94
4813761	21-057-016-00004-004	62000	PASTOS PERMANENTES DE 5 O MAS AÑOS-SIN VARIEDAD	S 418	11,80	1,31	1,31	1,31		1,31			1,31	1,31
6810651	21-057-015-00040-001	62000	PASTOS PERMANENTES DE 5 O MAS AÑOS-SIN VARIEDAD	S 418	13,50	27,73	27,73	27,73		27,73			27,73	27,73

INCIDENCIAS**INCIDENCIA DESCRIPCIÓN**

- 100411 Recinto no admisible por no estar asociado en SIGGAN a una explotación ganadera (Artículo 10 de la Orden de 28 de marzo de 2023).
Ref:5215189 Recinto:21-057-005-00006-00003 Cultivo:62000 PASTOS PERMANENTES DE 5 O MAS AÑOS-SIN VARIEDAD Secano
- 100424 Solicita recinto que no está comprometido para la operación.
Ref:5215189 Recinto:21-057-005-00006-00003 Cultivo:62000 PASTOS PERMANENTES DE 5 O MAS AÑOS-SIN VARIEDAD Secano
Ref:5215184 Recinto:21-057-005-00027-00001 Cultivo:62000 PASTOS PERMANENTES DE 5 O MAS AÑOS-SIN VARIEDAD Secano
Ref:5215191 Recinto:21-057-009-00049-00003 Cultivo:62000 PASTOS PERMANENTES DE 5 O MAS AÑOS-SIN VARIEDAD Secano
Ref:5215190 Recinto:21-057-009-00058-00001 Cultivo:62000 PASTOS PERMANENTES DE 5 O MAS AÑOS-SIN VARIEDAD Secano
- 100427 Recinto no admisible por estar asociado a una explotación intensiva en SIGGAN o que no pertenece al titular del expediente (Artículo 10 de la Orden de 28 de marzo de 2023).
Ref:5215184 Recinto:21-057-005-00027-00001 Cultivo:62000 PASTOS PERMANENTES DE 5 O MAS AÑOS-SIN VARIEDAD Secano
Explotación:ES210570000449

(1) Superficie declarada admisible ajustada con la superficie comprometida.
(2) Factor de penalización valorando el alcance para el tipo de compromiso.

Puede verificar la integridad de una copia de este documento mediante la lectura del código QR adjunto o mediante el acceso a la dirección <https://ws050.juntadeandalucia.es/verificarFirma> indicando el código de VERIFICACIÓN

FIRMADO POR

RAQUEL MARIA ESPIN CRESPO

17/12/2024

VERIFICACIÓN

Pk2jm6UYDU9J72AMTZUYRN3GET48NG

PÁG. 6755/9349



**Datos considerados para el Cálculo de la Carga Ganadera mínima y máxima del expediente**

Explotación	Especie	Inscrito en Sipea y Admisible	Ugm Calculada para CG Mínima	Ugm Calculada para CG Máxima
ES210570000448	OVINA	SI	7,95	7,95
			7,95	7,95

Superficie determinada para Cálculo Carga Ganadera Mínima: 61,63 ha

Superficie determinada para Cálculo Carga Ganadera Máxima: 61,63 ha

Carga Ganadera Mínima Expediente: 0,13 ugm/ha

Carga Ganadera Máxima Expediente: 0,13 ugm/ha

Los importes del Grupo de Pago de pastos de este expediente han sido ajustados por no llegar a la carga ganadera mínima de 0,3

Recintos Determinados para el Cálculo de Garga Ganadera Mínima

REF.	REFERENCIA SIGPAC	CULTIVO	DESCRIPCIÓN CULTIVO	S/R	SUP. RESUELTA (ha)
4631279	21-057-015-00039-00004	62000	PASTOS PERMANENTES DE 5 O MAS AÑOS-SIN VARIEDAD	S	12,39
4813759	21-057-016-00004-00003	62000	PASTOS PERMANENTES DE 5 O MAS AÑOS-SIN VARIEDAD	S	4,22
4813760	21-057-017-00003-00002	62000	PASTOS PERMANENTES DE 5 O MAS AÑOS-SIN VARIEDAD	S	1,94
4813761	21-057-016-00004-00004	62000	PASTOS PERMANENTES DE 5 O MAS AÑOS-SIN VARIEDAD	S	1,31
5215184	21-057-005-00027-00001	62000	PASTOS PERMANENTES DE 5 O MAS AÑOS-SIN VARIEDAD	S	5,21
5215189	21-057-005-00006-00003	62000	PASTOS PERMANENTES DE 5 O MAS AÑOS-SIN VARIEDAD	S	3,10
5215190	21-057-009-00058-00001	62000	PASTOS PERMANENTES DE 5 O MAS AÑOS-SIN VARIEDAD	S	1,90
5215191	21-057-009-00049-00003	62000	PASTOS PERMANENTES DE 5 O MAS AÑOS-SIN VARIEDAD	S	3,83
6810651	21-057-015-00040-00001	62000	PASTOS PERMANENTES DE 5 O MAS AÑOS-SIN VARIEDAD	S	27,73

Recintos Determinados para el Cálculo de Garga Ganadera Máxima

REF.	REFERENCIA SIGPAC	CULTIVO	DESCRIPCIÓN CULTIVO	S/R	SUP. RESUELTA (ha)
4631279	21-057-015-00039-00004	62000	PASTOS PERMANENTES DE 5 O MAS AÑOS-SIN VARIEDAD	S	12,39
4813759	21-057-016-00004-00003	62000	PASTOS PERMANENTES DE 5 O MAS AÑOS-SIN VARIEDAD	S	4,22
4813760	21-057-017-00003-00002	62000	PASTOS PERMANENTES DE 5 O MAS AÑOS-SIN VARIEDAD	S	1,94
4813761	21-057-016-00004-00004	62000	PASTOS PERMANENTES DE 5 O MAS AÑOS-SIN VARIEDAD	S	1,31
5215184	21-057-005-00027-00001	62000	PASTOS PERMANENTES DE 5 O MAS AÑOS-SIN VARIEDAD	S	5,21
5215189	21-057-005-00006-00003	62000	PASTOS PERMANENTES DE 5 O MAS AÑOS-SIN VARIEDAD	S	3,10
5215190	21-057-009-00058-00001	62000	PASTOS PERMANENTES DE 5 O MAS AÑOS-SIN VARIEDAD	S	1,90
5215191	21-057-009-00049-00003	62000	PASTOS PERMANENTES DE 5 O MAS AÑOS-SIN VARIEDAD	S	3,83
6810651	21-057-015-00040-00001	62000	PASTOS PERMANENTES DE 5 O MAS AÑOS-SIN VARIEDAD	S	27,73

(1) Superficie declarada admisible ajustada con la superficie comprometida.
(2) Factor de penalización valorando el alcance para el tipo de compromiso.Puede verificar la integridad de una copia de este documento mediante la lectura del código QR adjunto o mediante el acceso a la dirección <https://ws050.juntadeandalucia.es/verificarFirma> indicando el código de VERIFICACIÓN

FIRMADO POR

RAQUEL MARIA ESPIN CRESPO

17/12/2024

VERIFICACIÓN

Pk2jm6UYDU9J72AMTZUYRN3GET48NG

PÁG. 6756/9349



**APELLIDOS Y NOMBRE / RAZÓN SOCIAL**

SAYAGO GOMEZ ANA

NIF
9368EXPEDIENTE**
1282888**ANUALIDAD DE PAGO**
1ª**IMPORTES POR ANUALIDAD**

	2023	2024	2025	2026	2027
IMPORTE MÁXIMO SUBVENCIONABLE	8.780,52 €	8.780,52 €	7.317,10 €	7.317,10 €	7.317,10 €
IMPORTE MEDIO DE TRANSFERENCIA (€/ha)	38,35 €	38,35 €	31,96 €	31,96 €	31,96 €

RESUMEN DE UNIDADES

Cód	GRUPO DE PAGO	Sup. Dec. Admisible (ha)	Sup. Comprometida (ha)	Sup. ajustada compromiso (1) (ha)	% sobredec.	Sup. Resuelta (ha)	Importe Declarado	Importe Topado	Importe Resuelto	Importe tras sobredec.
418	PASTOS ASOCIADOS A GANADERÍA ECOLÓGICA	228,95		228,95	0,00	228,95	14.164,96	8.780,52	8.780,52	8.780,52
TOTAL		228,95	228,95	228,95		228,95	14.164,96	8.780,52	8.780,52	8.780,52

APLICACIÓN DE REDUCCIONES Y PENALIZACIONES

GRUPO DE PAGO	Importe Calculado	Importe prerreduc.	Criterios de subvencionabilidad y compromisos	Presentación tardía	Omisión declaración	Condicionidad	IMPORTE (Euros) RESUELTO
PASTOS ASOCIADOS A GANADERÍA	8.780,52	8.780,52	0,00	0,00	0,00	0,00	8.780,52
TOTAL	8.780,52	8.780,52					8.780,52

RESUMEN DE PAGOS

	RESUELTO	FEADER	MAPA	CAPADR
PASTOS ASOCIADOS A GANADERÍA ECOLÓGICA - A pagar	8.780,52 €	7.463,44 €	861,37 €	455,71 €

RECINTOS RESUELTOS

REE	REFERENCIA SIGPAC	CULTIVO DESCRIPCIÓN CULTIVO	S/R G.PAGO	PEND. MEDIA (%)	SUP. DEC. ADMISIBLE (ha)	SUP. COMPROM.	SUP. AJUSTADA COMPROM. (1) (ha)	SUP. CONV. SIGPAC (ha)	SUP. CERTIF. (ha)	SUP. CAMPO (ha)	SUP. CAMPO DETER. CULT. DECLARADO (ha)	SUP. DEC. REDUCIDA (ha)	SUP. RESUELTA (ha)
6927603	21-006-019-00002-002	62000 PASTOS PERMANENTES DE 5 O MAS AÑOS-SIN VARIEDAD	S 418	16,20	0,08	0,08	0,08		0,11			0,08	0,08
6927604	21-006-019-00002-003	62000 PASTOS PERMANENTES DE 5 O MAS AÑOS-SIN VARIEDAD	S 418	17,90	0,08	0,08	0,08		0,12			0,08	0,08
6927605	21-006-019-00002-001	62000 PASTOS PERMANENTES DE 5 O MAS AÑOS-SIN VARIEDAD	S 418	14,90	0,09	0,09	0,09		0,11			0,09	0,09
6927612	21-006-020-00022-001	62000 PASTOS PERMANENTES DE 5 O MAS AÑOS-SIN VARIEDAD	S 418	9,90	0,13	0,13	0,13		0,17			0,13	0,13
6927613	21-006-020-00021-001	63000 PASTOS DE MENOS DE 5 AÑOS-SIN VARIEDAD	S 418	12,40	0,76	0,76	0,76		0,76			0,76	0,76
6927618	21-006-041-00017-005	63000 PASTOS DE MENOS DE 5 AÑOS-SIN VARIEDAD	S 418	4,30	0,07	0,07	0,07		0,07			0,07	0,07
6927622	21-006-020-00018-007	62000 PASTOS PERMANENTES DE 5 O MAS AÑOS-SIN VARIEDAD	S 418	12,00	0,06	0,06	0,06		0,24			0,06	0,06
6927625	21-006-020-00018-014	62000 PASTOS PERMANENTES DE 5 O MAS AÑOS-SIN VARIEDAD	S 418	21,40	1,83	1,83	1,83		5,18			1,83	1,83
6927627	21-006-020-00018-011	62000 PASTOS PERMANENTES DE 5 O MAS AÑOS-SIN VARIEDAD	S 418	10,30	0,31	0,31	0,31		0,37			0,31	0,31
6927629	21-006-020-00018-009	62000 PASTOS PERMANENTES DE 5 O MAS AÑOS-SIN VARIEDAD	S 418	14,40	0,16	0,16	0,16		0,29			0,16	0,16
6927630	21-006-020-00018-010	62000 PASTOS PERMANENTES DE 5 O MAS AÑOS-SIN VARIEDAD	S 418	16,60	0,10	0,10	0,10		0,19			0,10	0,10
6927645	21-006-019-00011-002	63000 PASTOS DE MENOS DE 5 AÑOS-SIN VARIEDAD	S 418	4,00	0,18	0,18	0,18		0,18			0,18	0,18
6927816	21-006-029-00059-003	62000 PASTOS PERMANENTES DE 5 O MAS AÑOS-SIN VARIEDAD	S 418	7,20	13,76	13,76	13,76		13,76			13,76	13,76
6927818	21-006-029-00058-019	62000 PASTOS PERMANENTES DE 5 O MAS AÑOS-SIN VARIEDAD	S 418	34,30	0,04	0,04	0,04		0,12			0,04	0,04
6927826	21-006-029-00058-018	62000 PASTOS PERMANENTES DE 5 O MAS AÑOS-SIN VARIEDAD	S 418	9,10	0,25	0,25	0,25		0,46			0,25	0,25
6927834	21-006-029-00058-014	62000 PASTOS PERMANENTES DE 5 O MAS AÑOS-SIN VARIEDAD	S 418	7,40	11,44	11,44	11,44		11,44			11,44	11,44
6927837	21-006-029-00058-001	62000 PASTOS PERMANENTES DE 5 O MAS AÑOS-SIN VARIEDAD	S 418	13,20	12,93	12,93	12,93		15,21			12,93	12,93
6927839	21-006-029-00058-013	62000 PASTOS PERMANENTES DE 5 O MAS AÑOS-SIN VARIEDAD	S 418	8,70	11,45	11,45	11,45		11,45			11,45	11,45
6927931	21-075-051-00001-001	62000 PASTOS PERMANENTES DE 5 O MAS AÑOS-SIN VARIEDAD	S 418	6,70	0,67	0,67	0,67		1,22			0,67	0,67
6927932	21-075-050-00064-052	62000 PASTOS PERMANENTES DE 5 O MAS AÑOS-SIN VARIEDAD	S 418	10,80	0,78	0,78	0,78		0,92			0,78	0,78
6927933	21-075-051-00001-006	62000 PASTOS PERMANENTES DE 5 O MAS AÑOS-SIN VARIEDAD	S 418	4,30	67,31	67,31	67,31		89,75			67,31	67,31
6927934	21-075-051-00001-004	62000 PASTOS PERMANENTES DE 5 O MAS AÑOS-SIN VARIEDAD	S 418	3,60	5,14	5,14	5,14		7,90			5,14	5,14
6927935	21-075-059-00001-005	62000 PASTOS PERMANENTES DE 5 O MAS AÑOS-SIN VARIEDAD	S 418	5,20	11,93	11,93	11,93		26,52			11,93	11,93
6927936	21-075-002-00114-007	62000 PASTOS PERMANENTES DE 5 O MAS AÑOS-SIN VARIEDAD	S 418	4,80	12,43	12,43	12,43		16,57			12,43	12,43
6927937	21-075-059-00002-013	62000 PASTOS PERMANENTES DE 5 O MAS AÑOS-SIN VARIEDAD	S 418	3,70	35,60	35,60	35,60		47,47			35,60	35,60
6927938	21-075-050-00091-005	62000 PASTOS PERMANENTES DE 5 O MAS AÑOS-SIN VARIEDAD	S 418	4,20	0,44	0,44	0,44		0,59			0,44	0,44
6927939	21-075-058-00001-005	62000 PASTOS PERMANENTES DE 5 O MAS AÑOS-SIN VARIEDAD	S 418	4,60	9,47	9,47	9,47		12,63			9,47	9,47
6927941	21-075-050-00064-050	62000 PASTOS PERMANENTES DE 5 O MAS AÑOS-SIN VARIEDAD	S 418	4,10	31,46	31,46	31,46		41,95			31,46	31,46

(1) Superficie declarada admisible ajustada con la superficie comprometida.
(2) Factor de penalización valorando el alcance para el tipo de compromiso.Puede verificar la integridad de una copia de este documento mediante la lectura del código QR adjunto o mediante el acceso a la dirección <https://ws050.juntadeandalucia.es/verificarFirma> indicando el código de VERIFICACIÓN

FIRMADO POR

RAQUEL MARIA ESPIN CRESPO

17/12/2024

VERIFICACIÓN

Pk2jm6UYDU9J72AMTZUYRN3GET48NG

PÁG. 6757/9349



**INCIDENCIAS****INCIDENCIA DESCRIPCIÓN**

3790	Recinto declarado inactivo Ref:6927619 Recinto:21-003-038-00008-00005 Cultivo: - Ref:6927817 Recinto:21-006-029-00059-00004 Cultivo: - Ref:6927814 Recinto:21-006-029-00059-00005 Cultivo: - Ref:6927920 Recinto:21-058-005-00010-00003 Cultivo: -
100400	Recinto con cultivo, variedad, régimen de explotación o uso Siggac no compatible con la operación solicitada (Anexo IV.I Cultivos y variedades elegibles para las Intervenciones. Orden de 28 de marzo de 2023). Ref:6927921 Recinto:21-058-005-00006-00034 Cultivo:62000 PASTOS PERMANENTES DE 5 O MAS AÑOS-SIN VARIEDAD Secano Uso:FO Ref:6927912 Recinto:21-058-005-00006-00036 Cultivo:62000 PASTOS PERMANENTES DE 5 O MAS AÑOS-SIN VARIEDAD Secano Uso:FO Ref:6927911 Recinto:21-058-005-00006-00037 Cultivo:62000 PASTOS PERMANENTES DE 5 O MAS AÑOS-SIN VARIEDAD Secano Uso:FO Ref:6927914 Recinto:21-058-005-00006-00038 Cultivo:62000 PASTOS PERMANENTES DE 5 O MAS AÑOS-SIN VARIEDAD Secano Uso:FO Ref:6927916 Recinto:21-058-005-00006-00041 Cultivo:62000 PASTOS PERMANENTES DE 5 O MAS AÑOS-SIN VARIEDAD Secano Uso:FO Ref:6927917 Recinto:21-058-005-00010-00002 Cultivo:62000 PASTOS PERMANENTES DE 5 O MAS AÑOS-SIN VARIEDAD Secano Uso:FO
100407	Explotación solicitada no forma parte de ningún organismo de control autorizado para la producción ecológica en Andalucía o fecha de inscripción posterior al plazo establecido (Anexo I. Criterios de Subvencionabilidad. Orden 28 de marzo de 2023). Explotación:ES210580000715 Especie:OVINA
100410	Recinto no admisible por pertenecer a una explotación ganadera No inscrita en Sipea (Artículo 10 de la Orden de 28 de marzo de 2023). Ref:6927918 Recinto:21-058-005-00006-00017 Cultivo:62000 PASTOS PERMANENTES DE 5 O MAS AÑOS-SIN VARIEDAD Secano Explotación:ES210580000715 Ref:6927923 Recinto:21-058-005-00006-00020 Cultivo:62000 PASTOS PERMANENTES DE 5 O MAS AÑOS-SIN VARIEDAD Secano Explotación:ES210580000715 Ref:6927921 Recinto:21-058-005-00006-00034 Cultivo:62000 PASTOS PERMANENTES DE 5 O MAS AÑOS-SIN VARIEDAD Secano Explotación:ES210580000715 Ref:6927912 Recinto:21-058-005-00006-00036 Cultivo:62000 PASTOS PERMANENTES DE 5 O MAS AÑOS-SIN VARIEDAD Secano Explotación:ES210580000715 Ref:6927911 Recinto:21-058-005-00006-00037 Cultivo:62000 PASTOS PERMANENTES DE 5 O MAS AÑOS-SIN VARIEDAD Secano Explotación:ES210580000715 Ref:6927914 Recinto:21-058-005-00006-00038 Cultivo:62000 PASTOS PERMANENTES DE 5 O MAS AÑOS-SIN VARIEDAD Secano Explotación:ES210580000715 Ref:6927913 Recinto:21-058-005-00006-00039 Cultivo:62000 PASTOS PERMANENTES DE 5 O MAS AÑOS-SIN VARIEDAD Secano Explotación:ES210580000715 Ref:6927916 Recinto:21-058-005-00006-00041 Cultivo:62000 PASTOS PERMANENTES DE 5 O MAS AÑOS-SIN VARIEDAD Secano Explotación:ES210580000715 Ref:6927922 Recinto:21-058-005-00007-00002 Cultivo:62000 PASTOS PERMANENTES DE 5 O MAS AÑOS-SIN VARIEDAD Secano Explotación:ES210580000715 Ref:6927924 Recinto:21-058-005-00008-00001 Cultivo:62000 PASTOS PERMANENTES DE 5 O MAS AÑOS-SIN VARIEDAD Secano Explotación:ES210580000715 Ref:6927919 Recinto:21-058-005-00009-00001 Cultivo:62000 PASTOS PERMANENTES DE 5 O MAS AÑOS-SIN VARIEDAD Secano Explotación:ES210580000715 Ref:6927915 Recinto:21-058-005-00010-00001 Cultivo:62000 PASTOS PERMANENTES DE 5 O MAS AÑOS-SIN VARIEDAD Secano Explotación:ES210580000715 Ref:6927917 Recinto:21-058-005-00010-00002 Cultivo:62000 PASTOS PERMANENTES DE 5 O MAS AÑOS-SIN VARIEDAD Secano Explotación:ES210580000715 Ref:6927920 Recinto:21-058-005-00010-00003 Cultivo:62000 PASTOS PERMANENTES DE 5 O MAS AÑOS-SIN VARIEDAD Secano Explotación:ES210580000715
100411	Recinto no admisible por no estar asociado en SIGGAN a una explotación ganadera (Artículo 10 de la Orden de 28 de marzo de 2023). Ref:6927940 Recinto:21-075-050-00064-00003 Cultivo:62000 PASTOS PERMANENTES DE 5 O MAS AÑOS-SIN VARIEDAD Secano
100424	Solicita recinto que no está comprometido para la operación. Ref:6927619 Recinto:21-003-038-00008-00005 Cultivo:62000 PASTOS PERMANENTES DE 5 O MAS AÑOS-SIN VARIEDAD Secano Ref:6927835 Recinto:21-006-029-00058-00015 Cultivo:62000 PASTOS PERMANENTES DE 5 O MAS AÑOS-SIN VARIEDAD Secano Ref:6927831 Recinto:21-006-029-00058-00016 Cultivo:62000 PASTOS PERMANENTES DE 5 O MAS AÑOS-SIN VARIEDAD Secano Ref:6927832 Recinto:21-006-029-00058-00017 Cultivo:62000 PASTOS PERMANENTES DE 5 O MAS AÑOS-SIN VARIEDAD Secano Ref:6927817 Recinto:21-006-029-00059-00004 Cultivo:62000 PASTOS PERMANENTES DE 5 O MAS AÑOS-SIN VARIEDAD Secano Ref:6927814 Recinto:21-006-029-00059-00005 Cultivo:62000 PASTOS PERMANENTES DE 5 O MAS AÑOS-SIN VARIEDAD Secano Ref:6927918 Recinto:21-058-005-00006-00017 Cultivo:62000 PASTOS PERMANENTES DE 5 O MAS AÑOS-SIN VARIEDAD Secano Ref:6927923 Recinto:21-058-005-00006-00020 Cultivo:62000 PASTOS PERMANENTES DE 5 O MAS AÑOS-SIN VARIEDAD Secano Ref:6927921 Recinto:21-058-005-00006-00034 Cultivo:62000 PASTOS PERMANENTES DE 5 O MAS AÑOS-SIN VARIEDAD Secano

(1) Superficie declarada admisible ajustada con la superficie comprometida.
(2) Factor de penalización valorando el alcance para el tipo de compromiso.Puede verificar la integridad de una copia de este documento mediante la lectura del código QR adjunto o mediante el acceso a la dirección <https://ws050.juntadeandalucia.es/verificarFirma> indicando el código de VERIFICACIÓN

FIRMADO POR

RAQUEL MARIA ESPIN CRESPO

17/12/2024

VERIFICACIÓN

Pk2jm6UYDU9J72AMTZUYRN3GET48NG

PÁG. 6758/9349



**INCIDENCIAS****INCIDENCIA DESCRIPCIÓN**

Ref:6927912 Recinto:21-058-005-00006-00036	Cultivo:62000	PASTOS PERMANENTES DE 5 O MAS AÑOS-SIN VARIEDAD	Secano
Ref:6927911 Recinto:21-058-005-00006-00037	Cultivo:62000	PASTOS PERMANENTES DE 5 O MAS AÑOS-SIN VARIEDAD	Secano
Ref:6927914 Recinto:21-058-005-00006-00038	Cultivo:62000	PASTOS PERMANENTES DE 5 O MAS AÑOS-SIN VARIEDAD	Secano
Ref:6927913 Recinto:21-058-005-00006-00039	Cultivo:62000	PASTOS PERMANENTES DE 5 O MAS AÑOS-SIN VARIEDAD	Secano
Ref:6927916 Recinto:21-058-005-00006-00041	Cultivo:62000	PASTOS PERMANENTES DE 5 O MAS AÑOS-SIN VARIEDAD	Secano
Ref:6927922 Recinto:21-058-005-00007-00002	Cultivo:62000	PASTOS PERMANENTES DE 5 O MAS AÑOS-SIN VARIEDAD	Secano
Ref:6927924 Recinto:21-058-005-00008-00001	Cultivo:62000	PASTOS PERMANENTES DE 5 O MAS AÑOS-SIN VARIEDAD	Secano
Ref:6927919 Recinto:21-058-005-00009-00001	Cultivo:62000	PASTOS PERMANENTES DE 5 O MAS AÑOS-SIN VARIEDAD	Secano
Ref:6927915 Recinto:21-058-005-00010-00001	Cultivo:62000	PASTOS PERMANENTES DE 5 O MAS AÑOS-SIN VARIEDAD	Secano
Ref:6927917 Recinto:21-058-005-00010-00002	Cultivo:62000	PASTOS PERMANENTES DE 5 O MAS AÑOS-SIN VARIEDAD	Secano
Ref:6927920 Recinto:21-058-005-00010-00003	Cultivo:62000	PASTOS PERMANENTES DE 5 O MAS AÑOS-SIN VARIEDAD	Secano
Ref:6927940 Recinto:21-075-050-00064-00003	Cultivo:62000	PASTOS PERMANENTES DE 5 O MAS AÑOS-SIN VARIEDAD	Secano

Datos considerados para el Cálculo de la Carga Ganadera mínima y máxima del expediente

Explotación	Especie	Inscrito en Sipea y Admisible	Ugm Calculada para CG Mínima	Ugm Calculada para CG Máxima
ES210060000648	BOVINA	SI	13,21	13,21
ES210060000649	OVINA	SI	22,28	22,28
ES210580000715	OVINA	NO	0,00	6,89
ES210760000680	BOVINA	SI	24,59	24,59
			60,08	66,97

Superficie determinada para Cálculo Carga Ganadera Mínima: 458,49 ha

Superficie determinada para Cálculo Carga Ganadera Máxima: 458,49 ha

Carga Ganadera Mínima Expediente: 0,13 ugm/ha

Carga Ganadera Máxima Expediente: 0,15 ugm/ha

Los importes del Grupo de Pago de pastos de este expediente han sido ajustados por no llegar a la carga ganadera mínima de 0,3

Recintos Determinados para el Cálculo de Garga Ganadera Mínima

REF.	REFERENCIA SIGPAC	CULTIVO	DESCRIPCIÓN CULTIVO	S/R	SUP. RESUELTA (ha)
6927601	21-006-019-00002-00004	62000	PASTOS PERMANENTES DE 5 O MAS AÑOS-SIN VARIEDAD	S	0,22
6927602	21-006-019-00002-00005	62000	PASTOS PERMANENTES DE 5 O MAS AÑOS-SIN VARIEDAD	S	0,23
6927603	21-006-019-00002-00002	62000	PASTOS PERMANENTES DE 5 O MAS AÑOS-SIN VARIEDAD	S	0,08
6927604	21-006-019-00002-00003	62000	PASTOS PERMANENTES DE 5 O MAS AÑOS-SIN VARIEDAD	S	0,08
6927605	21-006-019-00002-00001	62000	PASTOS PERMANENTES DE 5 O MAS AÑOS-SIN VARIEDAD	S	0,09
6927606	21-006-019-00002-00010	62000	PASTOS PERMANENTES DE 5 O MAS AÑOS-SIN VARIEDAD	S	0,46
6927607	21-006-019-00002-00008	62000	PASTOS PERMANENTES DE 5 O MAS AÑOS-SIN VARIEDAD	S	0,17
6927608	21-006-019-00002-00009	62000	PASTOS PERMANENTES DE 5 O MAS AÑOS-SIN VARIEDAD	S	0,29
6927609	21-006-019-00002-00006	62000	PASTOS PERMANENTES DE 5 O MAS AÑOS-SIN VARIEDAD	S	0,35
6927610	21-006-019-00002-00007	62000	PASTOS PERMANENTES DE 5 O MAS AÑOS-SIN VARIEDAD	S	0,25
6927611	21-006-020-00021-00003	62000	PASTOS PERMANENTES DE 5 O MAS AÑOS-SIN VARIEDAD	S	0,21
6927612	21-006-020-00022-00001	62000	PASTOS PERMANENTES DE 5 O MAS AÑOS-SIN VARIEDAD	S	0,13
6927613	21-006-020-00021-00001	63000	PASTOS DE MENOS DE 5 AÑOS-SIN VARIEDAD	S	0,76
6927614	21-006-020-00021-00002	62000	PASTOS PERMANENTES DE 5 O MAS AÑOS-SIN VARIEDAD	S	0,14
6927615	21-006-019-00001-00001	62000	PASTOS PERMANENTES DE 5 O MAS AÑOS-SIN VARIEDAD	S	1,12
6927616	21-006-019-00001-00002	62000	PASTOS PERMANENTES DE 5 O MAS AÑOS-SIN VARIEDAD	S	1,59
6927617	21-006-041-00017-00004	62000	PASTOS PERMANENTES DE 5 O MAS AÑOS-SIN VARIEDAD	S	0,22
6927618	21-006-041-00017-00005	63000	PASTOS DE MENOS DE 5 AÑOS-SIN VARIEDAD	S	0,07

(1) Superficie declarada admisible ajustada con la superficie comprometida.
(2) Factor de penalización valorando el alcance para el tipo de compromiso.Puede verificar la integridad de una copia de este documento mediante la lectura del código QR adjunto o mediante el acceso a la dirección <https://ws050.juntadeandalucia.es/verificarFirma> indicando el código de VERIFICACIÓN

FIRMADO POR

RAQUEL MARIA ESPIN CRESPO

17/12/2024

VERIFICACIÓN

Pk2jm6UYDU9J72AMTZUYRN3GET48NG

PÁG. 6759/9349



**Datos considerados para el Cálculo de la Carga Ganadera mínima y máxima del expediente****Recintos Determinados para el Cálculo de Garga Ganadera Mínima**

REF.	REFERENCIA SIGPAC	CULTIVO	DESCRIPCIÓN CULTIVO	SUP.	
				S/R	RESUELTA (ha)
6927619	21-003-038-00008-00005	62000	PASTOS PERMANENTES DE 5 O MAS AÑOS-SIN VARIEDAD	S	0,30
6927620	21-006-041-00017-00003	62000	PASTOS PERMANENTES DE 5 O MAS AÑOS-SIN VARIEDAD	S	6,31
6927621	21-006-020-00018-00005	62000	PASTOS PERMANENTES DE 5 O MAS AÑOS-SIN VARIEDAD	S	0,47
6927622	21-006-020-00018-00007	62000	PASTOS PERMANENTES DE 5 O MAS AÑOS-SIN VARIEDAD	S	0,06
6927623	21-006-020-00018-00003	62000	PASTOS PERMANENTES DE 5 O MAS AÑOS-SIN VARIEDAD	S	9,26
6927624	21-006-020-00020-00002	62000	PASTOS PERMANENTES DE 5 O MAS AÑOS-SIN VARIEDAD	S	0,36
6927625	21-006-020-00018-00014	62000	PASTOS PERMANENTES DE 5 O MAS AÑOS-SIN VARIEDAD	S	1,83
6927626	21-006-020-00020-00001	62000	PASTOS PERMANENTES DE 5 O MAS AÑOS-SIN VARIEDAD	S	1,12
6927627	21-006-020-00018-00011	62000	PASTOS PERMANENTES DE 5 O MAS AÑOS-SIN VARIEDAD	S	0,31
6927628	21-006-020-00018-00013	62000	PASTOS PERMANENTES DE 5 O MAS AÑOS-SIN VARIEDAD	S	0,67
6927629	21-006-020-00018-00009	62000	PASTOS PERMANENTES DE 5 O MAS AÑOS-SIN VARIEDAD	S	0,16
6927630	21-006-020-00018-00010	62000	PASTOS PERMANENTES DE 5 O MAS AÑOS-SIN VARIEDAD	S	0,10
6927631	21-006-019-00003-00006	62000	PASTOS PERMANENTES DE 5 O MAS AÑOS-SIN VARIEDAD	S	0,20
6927632	21-006-019-00003-00013	62000	PASTOS PERMANENTES DE 5 O MAS AÑOS-SIN VARIEDAD	S	3,81
6927633	21-006-019-00003-00007	62000	PASTOS PERMANENTES DE 5 O MAS AÑOS-SIN VARIEDAD	S	0,33
6927634	21-006-019-00003-00014	62000	PASTOS PERMANENTES DE 5 O MAS AÑOS-SIN VARIEDAD	S	2,87
6927635	21-006-019-00002-00016	62000	PASTOS PERMANENTES DE 5 O MAS AÑOS-SIN VARIEDAD	S	4,94
6927636	21-006-019-00002-00021	62000	PASTOS PERMANENTES DE 5 O MAS AÑOS-SIN VARIEDAD	S	0,05
6927637	21-006-019-00002-00014	62000	PASTOS PERMANENTES DE 5 O MAS AÑOS-SIN VARIEDAD	S	14,87
6927638	21-006-019-00002-00015	62000	PASTOS PERMANENTES DE 5 O MAS AÑOS-SIN VARIEDAD	S	19,94
6927639	21-006-020-00013-00002	62000	PASTOS PERMANENTES DE 5 O MAS AÑOS-SIN VARIEDAD	S	0,27
6927640	21-006-020-00018-00001	62000	PASTOS PERMANENTES DE 5 O MAS AÑOS-SIN VARIEDAD	S	10,00
6927641	21-006-019-00011-00005	62000	PASTOS PERMANENTES DE 5 O MAS AÑOS-SIN VARIEDAD	S	0,12
6927642	21-006-019-00011-00006	62000	PASTOS PERMANENTES DE 5 O MAS AÑOS-SIN VARIEDAD	S	0,01
6927643	21-006-019-00003-00010	62000	PASTOS PERMANENTES DE 5 O MAS AÑOS-SIN VARIEDAD	S	2,96
6927644	21-006-019-00005-00002	62000	PASTOS PERMANENTES DE 5 O MAS AÑOS-SIN VARIEDAD	S	0,95
6927645	21-006-019-00011-00002	63000	PASTOS DE MENOS DE 5 AÑOS-SIN VARIEDAD	S	0,18
6927646	21-006-019-00003-00008	62000	PASTOS PERMANENTES DE 5 O MAS AÑOS-SIN VARIEDAD	S	0,31
6927647	21-006-019-00003-00015	62000	PASTOS PERMANENTES DE 5 O MAS AÑOS-SIN VARIEDAD	S	0,30
6927648	21-006-019-00003-00009	62000	PASTOS PERMANENTES DE 5 O MAS AÑOS-SIN VARIEDAD	S	0,42
6927649	21-006-019-00005-00001	62000	PASTOS PERMANENTES DE 5 O MAS AÑOS-SIN VARIEDAD	S	3,09
6927650	21-006-019-00003-00012	62000	PASTOS PERMANENTES DE 5 O MAS AÑOS-SIN VARIEDAD	S	4,31
6927814	21-006-029-00059-00005	62000	PASTOS PERMANENTES DE 5 O MAS AÑOS-SIN VARIEDAD	S	0,05
6927816	21-006-029-00059-00003	62000	PASTOS PERMANENTES DE 5 O MAS AÑOS-SIN VARIEDAD	S	13,76
6927818	21-006-029-00058-00019	62000	PASTOS PERMANENTES DE 5 O MAS AÑOS-SIN VARIEDAD	S	0,04
6927826	21-006-029-00058-00018	62000	PASTOS PERMANENTES DE 5 O MAS AÑOS-SIN VARIEDAD	S	0,25
6927834	21-006-029-00058-00014	62000	PASTOS PERMANENTES DE 5 O MAS AÑOS-SIN	S	11,44

(1) Superficie declarada admisible ajustada con la superficie comprometida.
(2) Factor de penalización valorando el alcance para el tipo de compromiso.

Puede verificar la integridad de una copia de este documento mediante la lectura del código QR adjunto o mediante el acceso a la dirección <https://ws050.juntadeandalucia.es/verificarFirma> indicando el código de VERIFICACIÓN

FIRMADO POR

RAQUEL MARIA ESPIN CRESPO

17/12/2024

VERIFICACIÓN

Pk2jm6UYDU9J72AMTZUYRN3GET48NG

PÁG. 6760/9349



**Datos considerados para el Cálculo de la Carga Ganadera mínima y máxima del expediente****Recintos Determinados para el Cálculo de Garga Ganadera Mínima**

REF.	REFERENCIA SIGPAC	CULTIVO	DESCRIPCIÓN CULTIVO	SUP.	
				S/R	RESUELTA (ha)
6927837	21-006-029-00058-00001	62000	PASTOS PERMANENTES DE 5 O MAS AÑOS-SIN VARIEDAD	S	12,93
6927839	21-006-029-00058-00013	62000	PASTOS PERMANENTES DE 5 O MAS AÑOS-SIN VARIEDAD	S	11,45
6927911	21-058-005-00006-00037	62000	PASTOS PERMANENTES DE 5 O MAS AÑOS-SIN VARIEDAD	S	0,03
6927912	21-058-005-00006-00036	62000	PASTOS PERMANENTES DE 5 O MAS AÑOS-SIN VARIEDAD	S	0,03
6927913	21-058-005-00006-00039	62000	PASTOS PERMANENTES DE 5 O MAS AÑOS-SIN VARIEDAD	S	4,60
6927914	21-058-005-00006-00038	62000	PASTOS PERMANENTES DE 5 O MAS AÑOS-SIN VARIEDAD	S	0,03
6927915	21-058-005-00010-00001	62000	PASTOS PERMANENTES DE 5 O MAS AÑOS-SIN VARIEDAD	S	4,25
6927916	21-058-005-00006-00041	62000	PASTOS PERMANENTES DE 5 O MAS AÑOS-SIN VARIEDAD	S	0,01
6927917	21-058-005-00010-00002	62000	PASTOS PERMANENTES DE 5 O MAS AÑOS-SIN VARIEDAD	S	0,01
6927918	21-058-005-00006-00017	62000	PASTOS PERMANENTES DE 5 O MAS AÑOS-SIN VARIEDAD	S	0,19
6927919	21-058-005-00009-00001	62000	PASTOS PERMANENTES DE 5 O MAS AÑOS-SIN VARIEDAD	S	1,89
6927921	21-058-005-00006-00034	62000	PASTOS PERMANENTES DE 5 O MAS AÑOS-SIN VARIEDAD	S	0,01
6927922	21-058-005-00007-00002	62000	PASTOS PERMANENTES DE 5 O MAS AÑOS-SIN VARIEDAD	S	3,15
6927923	21-058-005-00006-00020	62000	PASTOS PERMANENTES DE 5 O MAS AÑOS-SIN VARIEDAD	S	117,06
6927924	21-058-005-00008-00001	62000	PASTOS PERMANENTES DE 5 O MAS AÑOS-SIN VARIEDAD	S	3,02
6927931	21-075-051-00001-00001	62000	PASTOS PERMANENTES DE 5 O MAS AÑOS-SIN VARIEDAD	S	0,67
6927932	21-075-050-00064-00052	62000	PASTOS PERMANENTES DE 5 O MAS AÑOS-SIN VARIEDAD	S	0,78
6927933	21-075-051-00001-00006	62000	PASTOS PERMANENTES DE 5 O MAS AÑOS-SIN VARIEDAD	S	67,31
6927934	21-075-051-00001-00004	62000	PASTOS PERMANENTES DE 5 O MAS AÑOS-SIN VARIEDAD	S	5,14
6927935	21-075-059-00001-00005	62000	PASTOS PERMANENTES DE 5 O MAS AÑOS-SIN VARIEDAD	S	11,93
6927936	21-075-002-00114-00007	62000	PASTOS PERMANENTES DE 5 O MAS AÑOS-SIN VARIEDAD	S	12,43
6927937	21-075-059-00002-00013	62000	PASTOS PERMANENTES DE 5 O MAS AÑOS-SIN VARIEDAD	S	35,60
6927938	21-075-050-00091-00005	62000	PASTOS PERMANENTES DE 5 O MAS AÑOS-SIN VARIEDAD	S	0,44
6927939	21-075-058-00001-00005	62000	PASTOS PERMANENTES DE 5 O MAS AÑOS-SIN VARIEDAD	S	9,47
6927940	21-075-050-00064-00003	62000	PASTOS PERMANENTES DE 5 O MAS AÑOS-SIN VARIEDAD	S	1,72
6927941	21-075-050-00064-00050	62000	PASTOS PERMANENTES DE 5 O MAS AÑOS-SIN VARIEDAD	S	31,46

Recintos Determinados para el Cálculo de Garga Ganadera Máxima

REF.	REFERENCIA SIGPAC	CULTIVO	DESCRIPCIÓN CULTIVO	SUP.	
				S/R	RESUELTA (ha)
6927601	21-006-019-00002-00004	62000	PASTOS PERMANENTES DE 5 O MAS AÑOS-SIN VARIEDAD	S	0,22
6927602	21-006-019-00002-00005	62000	PASTOS PERMANENTES DE 5 O MAS AÑOS-SIN VARIEDAD	S	0,23
6927603	21-006-019-00002-00002	62000	PASTOS PERMANENTES DE 5 O MAS AÑOS-SIN VARIEDAD	S	0,08
6927604	21-006-019-00002-00003	62000	PASTOS PERMANENTES DE 5 O MAS AÑOS-SIN VARIEDAD	S	0,08
6927605	21-006-019-00002-00001	62000	PASTOS PERMANENTES DE 5 O MAS AÑOS-SIN VARIEDAD	S	0,09
6927606	21-006-019-00002-00010	62000	PASTOS PERMANENTES DE 5 O MAS AÑOS-SIN VARIEDAD	S	0,46
6927607	21-006-019-00002-00008	62000	PASTOS PERMANENTES DE 5 O MAS AÑOS-SIN VARIEDAD	S	0,17

(1) Superficie declarada admisible ajustada con la superficie comprometida.
(2) Factor de penalización valorando el alcance para el tipo de compromiso.

Puede verificar la integridad de una copia de este documento mediante la lectura del código QR adjunto o mediante el acceso a la dirección <https://ws050.juntadeandalucia.es/verificarFirma> indicando el código de VERIFICACIÓN

FIRMADO POR	RAQUEL MARIA ESPIN CRESPO	17/12/2024	
VERIFICACIÓN	Pk2jm6UYDU9J72AMTZUYRN3GET48NG	PÁG. 6761/9349	

**Datos considerados para el Cálculo de la Carga Ganadera mínima y máxima del expediente****Recintos Determinados para el Cálculo de Garga Ganadera Máxima**

REF.	REFERENCIA SIGPAC	CULTIVO	DESCRIPCIÓN CULTIVO	SUP.	
				S/R	RESUELTA (ha)
6927608	21-006-019-00002-00009	62000	PASTOS PERMANENTES DE 5 O MAS AÑOS-SIN VARIEDAD	S	0,29
6927609	21-006-019-00002-00006	62000	PASTOS PERMANENTES DE 5 O MAS AÑOS-SIN VARIEDAD	S	0,35
6927610	21-006-019-00002-00007	62000	PASTOS PERMANENTES DE 5 O MAS AÑOS-SIN VARIEDAD	S	0,25
6927611	21-006-020-00021-00003	62000	PASTOS PERMANENTES DE 5 O MAS AÑOS-SIN VARIEDAD	S	0,21
6927612	21-006-020-00022-00001	62000	PASTOS PERMANENTES DE 5 O MAS AÑOS-SIN VARIEDAD	S	0,13
6927613	21-006-020-00021-00001	63000	PASTOS DE MENOS DE 5 AÑOS-SIN VARIEDAD	S	0,76
6927614	21-006-020-00021-00002	62000	PASTOS PERMANENTES DE 5 O MAS AÑOS-SIN VARIEDAD	S	0,14
6927615	21-006-019-00001-00001	62000	PASTOS PERMANENTES DE 5 O MAS AÑOS-SIN VARIEDAD	S	1,12
6927616	21-006-019-00001-00002	62000	PASTOS PERMANENTES DE 5 O MAS AÑOS-SIN VARIEDAD	S	1,59
6927617	21-006-041-00017-00004	62000	PASTOS PERMANENTES DE 5 O MAS AÑOS-SIN VARIEDAD	S	0,22
6927618	21-006-041-00017-00005	63000	PASTOS DE MENOS DE 5 AÑOS-SIN VARIEDAD	S	0,07
6927619	21-003-038-00008-00005	62000	PASTOS PERMANENTES DE 5 O MAS AÑOS-SIN VARIEDAD	S	0,30
6927620	21-006-041-00017-00003	62000	PASTOS PERMANENTES DE 5 O MAS AÑOS-SIN VARIEDAD	S	6,31
6927621	21-006-020-00018-00005	62000	PASTOS PERMANENTES DE 5 O MAS AÑOS-SIN VARIEDAD	S	0,47
6927622	21-006-020-00018-00007	62000	PASTOS PERMANENTES DE 5 O MAS AÑOS-SIN VARIEDAD	S	0,06
6927623	21-006-020-00018-00003	62000	PASTOS PERMANENTES DE 5 O MAS AÑOS-SIN VARIEDAD	S	9,26
6927624	21-006-020-00020-00002	62000	PASTOS PERMANENTES DE 5 O MAS AÑOS-SIN VARIEDAD	S	0,36
6927625	21-006-020-00018-00014	62000	PASTOS PERMANENTES DE 5 O MAS AÑOS-SIN VARIEDAD	S	1,83
6927626	21-006-020-00020-00001	62000	PASTOS PERMANENTES DE 5 O MAS AÑOS-SIN VARIEDAD	S	1,12
6927627	21-006-020-00018-00011	62000	PASTOS PERMANENTES DE 5 O MAS AÑOS-SIN VARIEDAD	S	0,31
6927628	21-006-020-00018-00013	62000	PASTOS PERMANENTES DE 5 O MAS AÑOS-SIN VARIEDAD	S	0,67
6927629	21-006-020-00018-00009	62000	PASTOS PERMANENTES DE 5 O MAS AÑOS-SIN VARIEDAD	S	0,16
6927630	21-006-020-00018-00010	62000	PASTOS PERMANENTES DE 5 O MAS AÑOS-SIN VARIEDAD	S	0,10
6927631	21-006-019-00003-00006	62000	PASTOS PERMANENTES DE 5 O MAS AÑOS-SIN VARIEDAD	S	0,20
6927632	21-006-019-00003-00013	62000	PASTOS PERMANENTES DE 5 O MAS AÑOS-SIN VARIEDAD	S	3,81
6927633	21-006-019-00003-00007	62000	PASTOS PERMANENTES DE 5 O MAS AÑOS-SIN VARIEDAD	S	0,33
6927634	21-006-019-00003-00014	62000	PASTOS PERMANENTES DE 5 O MAS AÑOS-SIN VARIEDAD	S	2,87
6927635	21-006-019-00002-00016	62000	PASTOS PERMANENTES DE 5 O MAS AÑOS-SIN VARIEDAD	S	4,94
6927636	21-006-019-00002-00021	62000	PASTOS PERMANENTES DE 5 O MAS AÑOS-SIN VARIEDAD	S	0,05
6927637	21-006-019-00002-00014	62000	PASTOS PERMANENTES DE 5 O MAS AÑOS-SIN VARIEDAD	S	14,87
6927638	21-006-019-00002-00015	62000	PASTOS PERMANENTES DE 5 O MAS AÑOS-SIN VARIEDAD	S	19,94
6927639	21-006-020-00013-00002	62000	PASTOS PERMANENTES DE 5 O MAS AÑOS-SIN VARIEDAD	S	0,27
6927640	21-006-020-00018-00001	62000	PASTOS PERMANENTES DE 5 O MAS AÑOS-SIN VARIEDAD	S	10,00
6927641	21-006-019-00011-00005	62000	PASTOS PERMANENTES DE 5 O MAS AÑOS-SIN VARIEDAD	S	0,12
6927642	21-006-019-00011-00006	62000	PASTOS PERMANENTES DE 5 O MAS AÑOS-SIN VARIEDAD	S	0,01
6927643	21-006-019-00003-00010	62000	PASTOS PERMANENTES DE 5 O MAS AÑOS-SIN VARIEDAD	S	2,96
6927644	21-006-019-00005-00002	62000	PASTOS PERMANENTES DE 5 O MAS AÑOS-SIN VARIEDAD	S	0,95

(1) Superficie declarada admisible ajustada con la superficie comprometida.
(2) Factor de penalización valorando el alcance para el tipo de compromiso.

Puede verificar la integridad de una copia de este documento mediante la lectura del código QR adjunto o mediante el acceso a la dirección <https://ws050.juntadeandalucia.es/verificarFirma> indicando el código de VERIFICACIÓN

FIRMADO POR

RAQUEL MARIA ESPIN CRESPO

17/12/2024

VERIFICACIÓN

Pk2jm6UYDU9J72AMTZUYRN3GET48NG

PÁG. 6762/9349



**Datos considerados para el Cálculo de la Carga Ganadera mínima y máxima del expediente****Recintos Determinados para el Cálculo de Garga Ganadera Máxima**

REF.	REFERENCIA SIGPAC	CULTIVO	DESCRIPCIÓN CULTIVO	SUP.	
				S/R	RESUELTA (ha)
6927645	21-006-019-00011-00002	63000	PASTOS DE MENOS DE 5 AÑOS-SIN VARIEDAD	S	0,18
6927646	21-006-019-00003-00008	62000	PASTOS PERMANENTES DE 5 O MAS AÑOS-SIN VARIEDAD	S	0,31
6927647	21-006-019-00003-00015	62000	PASTOS PERMANENTES DE 5 O MAS AÑOS-SIN VARIEDAD	S	0,30
6927648	21-006-019-00003-00009	62000	PASTOS PERMANENTES DE 5 O MAS AÑOS-SIN VARIEDAD	S	0,42
6927649	21-006-019-00005-00001	62000	PASTOS PERMANENTES DE 5 O MAS AÑOS-SIN VARIEDAD	S	3,09
6927650	21-006-019-00003-00012	62000	PASTOS PERMANENTES DE 5 O MAS AÑOS-SIN VARIEDAD	S	4,31
6927814	21-006-029-00059-00005	62000	PASTOS PERMANENTES DE 5 O MAS AÑOS-SIN VARIEDAD	S	0,05
6927816	21-006-029-00059-00003	62000	PASTOS PERMANENTES DE 5 O MAS AÑOS-SIN VARIEDAD	S	13,76
6927817	21-006-029-00059-00004	62000	PASTOS PERMANENTES DE 5 O MAS AÑOS-SIN VARIEDAD	S	0,00
6927818	21-006-029-00058-00019	62000	PASTOS PERMANENTES DE 5 O MAS AÑOS-SIN VARIEDAD	S	0,04
6927826	21-006-029-00058-00018	62000	PASTOS PERMANENTES DE 5 O MAS AÑOS-SIN VARIEDAD	S	0,25
6927831	21-006-029-00058-00016	62000	PASTOS PERMANENTES DE 5 O MAS AÑOS-SIN VARIEDAD	S	0,00
6927832	21-006-029-00058-00017	62000	PASTOS PERMANENTES DE 5 O MAS AÑOS-SIN VARIEDAD	S	0,00
6927834	21-006-029-00058-00014	62000	PASTOS PERMANENTES DE 5 O MAS AÑOS-SIN VARIEDAD	S	11,44
6927835	21-006-029-00058-00015	62000	PASTOS PERMANENTES DE 5 O MAS AÑOS-SIN VARIEDAD	S	0,00
6927837	21-006-029-00058-00001	62000	PASTOS PERMANENTES DE 5 O MAS AÑOS-SIN VARIEDAD	S	12,93
6927839	21-006-029-00058-00013	62000	PASTOS PERMANENTES DE 5 O MAS AÑOS-SIN VARIEDAD	S	11,45
6927911	21-058-005-00006-00037	62000	PASTOS PERMANENTES DE 5 O MAS AÑOS-SIN VARIEDAD	S	0,03
6927912	21-058-005-00006-00036	62000	PASTOS PERMANENTES DE 5 O MAS AÑOS-SIN VARIEDAD	S	0,03
6927913	21-058-005-00006-00039	62000	PASTOS PERMANENTES DE 5 O MAS AÑOS-SIN VARIEDAD	S	4,60
6927914	21-058-005-00006-00038	62000	PASTOS PERMANENTES DE 5 O MAS AÑOS-SIN VARIEDAD	S	0,03
6927915	21-058-005-00010-00001	62000	PASTOS PERMANENTES DE 5 O MAS AÑOS-SIN VARIEDAD	S	4,25
6927916	21-058-005-00006-00041	62000	PASTOS PERMANENTES DE 5 O MAS AÑOS-SIN VARIEDAD	S	0,01
6927917	21-058-005-00010-00002	62000	PASTOS PERMANENTES DE 5 O MAS AÑOS-SIN VARIEDAD	S	0,01
6927918	21-058-005-00006-00017	62000	PASTOS PERMANENTES DE 5 O MAS AÑOS-SIN VARIEDAD	S	0,19
6927919	21-058-005-00009-00001	62000	PASTOS PERMANENTES DE 5 O MAS AÑOS-SIN VARIEDAD	S	1,89
6927920	21-058-005-00010-00003	62000	PASTOS PERMANENTES DE 5 O MAS AÑOS-SIN VARIEDAD	S	0,00
6927921	21-058-005-00006-00034	62000	PASTOS PERMANENTES DE 5 O MAS AÑOS-SIN VARIEDAD	S	0,01
6927922	21-058-005-00007-00002	62000	PASTOS PERMANENTES DE 5 O MAS AÑOS-SIN VARIEDAD	S	3,15
6927923	21-058-005-00006-00020	62000	PASTOS PERMANENTES DE 5 O MAS AÑOS-SIN VARIEDAD	S	117,06
6927924	21-058-005-00008-00001	62000	PASTOS PERMANENTES DE 5 O MAS AÑOS-SIN VARIEDAD	S	3,02
6927931	21-075-051-00001-00001	62000	PASTOS PERMANENTES DE 5 O MAS AÑOS-SIN VARIEDAD	S	0,67
6927932	21-075-050-00064-00052	62000	PASTOS PERMANENTES DE 5 O MAS AÑOS-SIN VARIEDAD	S	0,78
6927933	21-075-051-00001-00006	62000	PASTOS PERMANENTES DE 5 O MAS AÑOS-SIN VARIEDAD	S	67,31
6927934	21-075-051-00001-00004	62000	PASTOS PERMANENTES DE 5 O MAS AÑOS-SIN VARIEDAD	S	5,14
6927935	21-075-059-00001-00005	62000	PASTOS PERMANENTES DE 5 O MAS AÑOS-SIN VARIEDAD	S	11,93
6927936	21-075-002-00114-00007	62000	PASTOS PERMANENTES DE 5 O MAS AÑOS-SIN	S	12,43

(1) Superficie declarada admisible ajustada con la superficie comprometida.
(2) Factor de penalización valorando el alcance para el tipo de compromiso.

Puede verificar la integridad de una copia de este documento mediante la lectura del código QR adjunto o mediante el acceso a la dirección <https://ws050.juntadeandalucia.es/verificarFirma> indicando el código de VERIFICACIÓN

FIRMADO POR

RAQUEL MARIA ESPIN CRESPO

17/12/2024

VERIFICACIÓN

Pk2jm6UYDU9J72AMTZUYRN3GET48NG

PÁG. 6763/9349



**Datos considerados para el Cálculo de la Carga Ganadera mínima y máxima del expediente****Recintos Determinados para el Cálculo de Garga Ganadera Máxima**

REF.	REFERENCIA SIGPAC	CULTIVO	DESCRIPCIÓN CULTIVO	SUP.	
				S/R	RESUELTA (ha)
6927937	21-075-059-00002-00013	62000	PASTOS PERMANENTES DE 5 O MAS AÑOS-SIN VARIEDAD	S	35,60
6927938	21-075-050-00091-00005	62000	PASTOS PERMANENTES DE 5 O MAS AÑOS-SIN VARIEDAD	S	0,44
6927939	21-075-058-00001-00005	62000	PASTOS PERMANENTES DE 5 O MAS AÑOS-SIN VARIEDAD	S	9,47
6927940	21-075-050-00064-00003	62000	PASTOS PERMANENTES DE 5 O MAS AÑOS-SIN VARIEDAD	S	1,72
6927941	21-075-050-00064-00050	62000	PASTOS PERMANENTES DE 5 O MAS AÑOS-SIN VARIEDAD	S	31,46

Incidencias de carga ganadera**INCIDENCIA DESCRIPCIÓN**

- 4272 Verifica que las líneas de declaración de las Solicitudes Únicas no tienen solapes con la capa de Retroactividad Gráfica (ambas de la misma campaña) a nivel de expediente/línea de declaración gráfica de la solicitud.
Ref:6927623 Recinto:21-006-020-00018-00003 Cultivo: - Agregado de la referencia del recinto.:0 Zona de la referencia del recinto.:0 Superficie solapada.:0,08 Id. Incid.:4981557
- Ref:6927650 Recinto:21-006-019-00003-00012 Cultivo: - Agregado de la referencia del recinto.:0 Zona de la referencia del recinto.:0 Superficie solapada.:0,04 Id. Incid.:4981558
- 100407 Explotación solicitada no forma parte de ningún organismo de control autorizado para la producción ecológica en Andalucía o fecha de inscripción posterior al plazo establecido (Anexo I. Criterios de Subvencionabilidad. Orden 28 de marzo de 2023).
Explotación:ES210580000715 Especie:OVINA

(1) Superficie declarada admisible ajustada con la superficie comprometida.
(2) Factor de penalización valorando el alcance para el tipo de compromiso.

Puede verificar la integridad de una copia de este documento mediante la lectura del código QR adjunto o mediante el acceso a la dirección <https://ws050.juntadeandalucia.es/verificarFirma> indicando el código de VERIFICACIÓN

FIRMADO POR	RAQUEL MARIA ESPIN CRESPO	17/12/2024	
VERIFICACIÓN	Pk2jm6UYDU9J72AMTZUYRN3GET48NG	PÁG. 6764/9349	

**APELLIDOS Y NOMBRE / RAZÓN SOCIAL**

SAYAGO GOMEZ JOSE LUIS

NIF

***9367*

EXPEDIENTE

1268827

ANUALIDAD DE PAGO

1ª

IMPORTES POR ANUALIDAD

	2023	2024	2025	2026	2027
IMPORTE MÁXIMO SUBVENCIONABLE	5.643,71 €	5.643,71 €	4.703,09 €	4.703,09 €	4.703,09 €
IMPORTE MEDIO DE TRANSFERENCIA (€/ha)	85,77 €	85,77 €	71,48 €	71,48 €	71,48 €

RESUMEN DE UNIDADES

Cód	GRUPO DE PAGO	Sup. Dec. Admisible (ha)	Sup. Comprometida (ha)	Sup. ajustada compromiso (1) (ha)	% sobredec.	Sup. Resuelta (ha)	Importe Declarado	Importe Topado	Importe Resuelto	Importe tras sobredec.
418	PASTOS ASOCIADOS A GANADERÍA ECOLÓGICA	65,80		65,80	0,00	65,80	6.486,56	5.643,71	5.643,71	5.643,71
TOTAL		65,80	65,80	65,80		65,80	6.486,56	5.643,71	5.643,71	5.643,71

APLICACIÓN DE REDUCCIONES Y PENALIZACIONES

GRUPO DE PAGO	Importe Calculado	Importe prereduc.	Criterios de subvencionabilidad y compromisos	Presentación tardía	Omisión declaración	Condicionidad	IMPORTE (Euros) RESUELTO
PASTOS ASOCIADOS A GANADERÍA	5.643,71	5.643,71	0,00	0,00	0,00	0,00	5.643,71
TOTAL	5.643,71	5.643,71					5.643,71

RESUMEN DE PAGOS**IMPORTE (Euros)**

PASTOS ASOCIADOS A GANADERÍA ECOLÓGICA - Pago realizado	RESUELTO	FEADER	MAPA	CAPADR
	5.643,71 €	4.797,15 €	553,65 €	292,91 €

RECINTOS RESUELTOS

REE	REFERENCIA SIGPAC	CULTIVO DESCRIPCIÓN CULTIVO	S/R G.PAGO	PEND. MEDIA (%)	SUP. DEC. ADMISIBLE (ha)	SUP. COMPROM. (ha)	SUP. AJUSTADA COMPROM. (1) (ha)	SUP. CONV. SIGPAC (ha)	SUP. CERTIF. (ha)	SUP. CAMPO (ha)	SUP. CAMPO DETER. CULT. DECLARADO (ha)	SUP. DEC. REDUCIDA (ha)	SUP. RESUELTA (ha)
-1301547	21-011-016-00075-046	62000 PASTOS PERMANENTES DE 5 O MAS AÑOS-SIN VARIEDAD	S 418	22,80	6,75	6,75	6,75		10,39			6,75	6,75
-1300839	21-011-017-00269-001	62000 PASTOS PERMANENTES DE 5 O MAS AÑOS-SIN VARIEDAD	S 418	7,00	1,87	1,87	1,87		1,87			1,87	1,87
5498755	21-011-014-00357-004	62000 PASTOS PERMANENTES DE 5 O MAS AÑOS-SIN VARIEDAD	S 418	30,30	14,38	14,38	14,38		26,14			14,38	14,38
5498761	21-011-014-00358-006	62000 PASTOS PERMANENTES DE 5 O MAS AÑOS-SIN VARIEDAD	S 418	16,20	0,21	0,21	0,21		0,25			0,21	0,21
5498762	21-011-014-00358-009	62000 PASTOS PERMANENTES DE 5 O MAS AÑOS-SIN VARIEDAD	S 418	30,60	6,49	6,49	6,49		9,99			6,49	6,49
5498763	21-011-014-00358-012	62000 PASTOS PERMANENTES DE 5 O MAS AÑOS-SIN VARIEDAD	S 418	13,70	5,22	5,22	5,22		5,22			5,22	5,22
5498764	21-011-014-00358-014	62000 PASTOS PERMANENTES DE 5 O MAS AÑOS-SIN VARIEDAD	S 418	15,80	0,04	0,04	0,04		0,04			0,04	0,04
5498765	21-011-014-00358-015	62000 PASTOS PERMANENTES DE 5 O MAS AÑOS-SIN VARIEDAD	S 418	17,10	0,03	0,03	0,03		0,03			0,03	0,03
5498766	21-011-014-00358-016	62000 PASTOS PERMANENTES DE 5 O MAS AÑOS-SIN VARIEDAD	S 418	8,10	0,01	0,01	0,01		0,01			0,01	0,01
5498774	21-011-016-00075-005	62000 PASTOS PERMANENTES DE 5 O MAS AÑOS-SIN VARIEDAD	S 418	2,80	4,85	4,85	4,85		4,85			4,85	4,85
5498776	21-011-016-00075-038	62000 PASTOS PERMANENTES DE 5 O MAS AÑOS-SIN VARIEDAD	S 418	24,60	0,60	0,60	0,60		0,93			0,60	0,60
5498777	21-011-016-00075-046	62000 PASTOS PERMANENTES DE 5 O MAS AÑOS-SIN VARIEDAD	S 418	22,80	24,16	24,16	24,16		37,17			24,16	24,16
5498778	21-011-016-00075-055	62000 PASTOS PERMANENTES DE 5 O MAS AÑOS-SIN VARIEDAD	S 418	2,80	0,21	0,21	0,21		0,21			0,21	0,21
5498779	21-011-016-00075-057	62000 PASTOS PERMANENTES DE 5 O MAS AÑOS-SIN VARIEDAD	S 418	4,60	0,35	0,35	0,35		0,35			0,35	0,35
5498780	21-011-016-00075-065	62000 PASTOS PERMANENTES DE 5 O MAS AÑOS-SIN VARIEDAD	S 418	10,20	0,01	0,01	0,01		0,01			0,01	0,01
5498782	21-011-016-00075-072	62000 PASTOS PERMANENTES DE 5 O MAS AÑOS-SIN VARIEDAD	S 418	3,30	0,12	0,12	0,12		0,12			0,12	0,12
5498783	21-011-016-00075-073	62000 PASTOS PERMANENTES DE 5 O MAS AÑOS-SIN VARIEDAD	S 418	7,90	0,30	0,30	0,30		0,35			0,30	0,30
5498785	21-011-016-00075-105	62000 PASTOS PERMANENTES DE 5 O MAS AÑOS-SIN VARIEDAD	S 418	7,20	0,17	0,17	0,17		0,20			0,17	0,17
5498786	21-011-016-00075-109	62000 PASTOS PERMANENTES DE 5 O MAS AÑOS-SIN VARIEDAD	S 418	7,10	0,03	0,03	0,03		0,03			0,03	0,03

(1) Superficie declarada admisible ajustada con la superficie comprometida.
(2) Factor de penalización valorando el alcance para el tipo de compromiso.Puede verificar la integridad de una copia de este documento mediante la lectura del código QR adjunto o mediante el acceso a la dirección <https://ws050.juntadeandalucia.es/verificarFirma> indicando el código de VERIFICACIÓN

FIRMADO POR

RAQUEL MARIA ESPIN CRESPO

17/12/2024

VERIFICACIÓN

Pk2jm6UYDU9J72AMTZUYRN3GET48NG

PÁG. 6765/9349



**INCIDENCIAS****INCIDENCIA DESCRIPCIÓN**

- 100424 Solicita recinto que no está comprometido para la operación.
 Ref:6915192 Recinto:21-011-047-00467-00014 Cultivo:62000 PASTOS PERMANENTES DE 5 O MAS AÑOS-SIN VARIEDAD Secano
 Ref:-1301146 Recinto:21-011-047-00469-00001 Cultivo:62000 PASTOS PERMANENTES DE 5 O MAS AÑOS-SIN VARIEDAD Secano
 Ref:-1301150 Recinto:21-011-047-00470-00001 Cultivo:62000 PASTOS PERMANENTES DE 5 O MAS AÑOS-SIN VARIEDAD Secano
 Ref:-1301139 Recinto:21-011-047-00470-00002 Cultivo:62000 PASTOS PERMANENTES DE 5 O MAS AÑOS-SIN VARIEDAD Secano
 Ref:-1301142 Recinto:21-011-047-00471-00001 Cultivo:62000 PASTOS PERMANENTES DE 5 O MAS AÑOS-SIN VARIEDAD Secano
 Ref:-1301140 Recinto:21-011-047-00472-00001 Cultivo:62000 PASTOS PERMANENTES DE 5 O MAS AÑOS-SIN VARIEDAD Secano
 Ref:-1301137 Recinto:21-011-047-00473-00001 Cultivo:62000 PASTOS PERMANENTES DE 5 O MAS AÑOS-SIN VARIEDAD Secano
- 100427 Recinto no admisible por estar asociado a una explotación intensiva en SIGGAN o que no pertenece al titular del expediente (Artículo 10 de la Orden de 28 de marzo de 2023).
 Ref:6915192 Recinto:21-011-047-00467-00014 Cultivo:62000 PASTOS PERMANENTES DE 5 O MAS AÑOS-SIN VARIEDAD Secano Explotación:ES210110000513
 Ref:-1301146 Recinto:21-011-047-00469-00001 Cultivo:62000 PASTOS PERMANENTES DE 5 O MAS AÑOS-SIN VARIEDAD Secano Explotación:ES210110000513
 Ref:-1301150 Recinto:21-011-047-00470-00001 Cultivo:62000 PASTOS PERMANENTES DE 5 O MAS AÑOS-SIN VARIEDAD Secano Explotación:ES210110000513
 Ref:-1301139 Recinto:21-011-047-00470-00002 Cultivo:62000 PASTOS PERMANENTES DE 5 O MAS AÑOS-SIN VARIEDAD Secano Explotación:ES210110000513
 Ref:-1301142 Recinto:21-011-047-00471-00001 Cultivo:62000 PASTOS PERMANENTES DE 5 O MAS AÑOS-SIN VARIEDAD Secano Explotación:ES210110000513
 Ref:-1301140 Recinto:21-011-047-00472-00001 Cultivo:62000 PASTOS PERMANENTES DE 5 O MAS AÑOS-SIN VARIEDAD Secano Explotación:ES210110000513
 Ref:-1301137 Recinto:21-011-047-00473-00001 Cultivo:62000 PASTOS PERMANENTES DE 5 O MAS AÑOS-SIN VARIEDAD Secano Explotación:ES210110000513

Datos considerados para el Cálculo de la Carga Ganadera mínima y máxima del expediente

Explotación	Especie	Inscrito en Sipea y Admisible	Ugm Calculada para CG Mínima	Ugm Calculada para CG Máxima
ES210110000492	BOVINA	SI	31,21	31,21
			31,21	31,21

Superficie determinada para Cálculo Carga Ganadera Mínima: 121,01 ha

Superficie determinada para Cálculo Carga Ganadera Máxima: 121,01 ha

Los importes del Grupo de Pago de pastos de este expediente han sido ajustados por no llegar a la carga ganadera mínima de 0,3

Carga Ganadera Mínima Expediente: 0,26 ugm/ha

Carga Ganadera Máxima Expediente: 0,26 ugm/ha

Recintos Determinados para el Cálculo de Garga Ganadera Mínima

REF.	REFERENCIA SIGPAC	CULTIVO	DESCRIPCIÓN CULTIVO	S/R	SUP. RESUELTA (ha)
-1534838	21-011-016-00075-00116	63000	PASTOS DE MENOS DE 5 AÑOS-SIN VARIEDAD	S	0,08
-1398719	21-011-016-00075-00115	63000	PASTOS DE MENOS DE 5 AÑOS-SIN VARIEDAD	S	1,84
-1301547	21-011-016-00075-00046	62000	PASTOS PERMANENTES DE 5 O MAS AÑOS-SIN VARIEDAD	S	6,75
-1301150	21-011-047-00470-00001	62000	PASTOS PERMANENTES DE 5 O MAS AÑOS-SIN VARIEDAD	S	1,45
-1301146	21-011-047-00469-00001	62000	PASTOS PERMANENTES DE 5 O MAS AÑOS-SIN VARIEDAD	S	0,56
-1301142	21-011-047-00471-00001	62000	PASTOS PERMANENTES DE 5 O MAS AÑOS-SIN VARIEDAD	S	0,43
-1301140	21-011-047-00472-00001	62000	PASTOS PERMANENTES DE 5 O MAS AÑOS-SIN VARIEDAD	S	1,37
-1301139	21-011-047-00470-00002	62000	PASTOS PERMANENTES DE 5 O MAS AÑOS-SIN VARIEDAD	S	13,69
-1301137	21-011-047-00473-00001	62000	PASTOS PERMANENTES DE 5 O MAS AÑOS-SIN VARIEDAD	S	2,45
-1301032	21-011-016-00007-00008	63000	PASTOS DE MENOS DE 5 AÑOS-SIN VARIEDAD	S	0,44
-1301031	21-011-016-00014-00003	63000	PASTOS DE MENOS DE 5 AÑOS-SIN VARIEDAD	S	0,22
-1300954	21-011-016-00075-00117	63000	PASTOS DE MENOS DE 5 AÑOS-SIN VARIEDAD	S	10,38

(1) Superficie declarada admisible ajustada con la superficie comprometida.
(2) Factor de penalización valorando el alcance para el tipo de compromiso.Puede verificar la integridad de una copia de este documento mediante la lectura del código QR adjunto o mediante el acceso a la dirección <https://ws050.juntadeandalucia.es/verificarFirma> indicando el código de VERIFICACIÓN

FIRMADO POR

RAQUEL MARIA ESPIN CRESPO

17/12/2024

VERIFICACIÓN

Pk2jm6UYDU9J72AMTZUYRN3GET48NG

PÁG. 6766/9349



**Datos considerados para el Cálculo de la Carga Ganadera mínima y máxima del expediente****Recintos Determinados para el Cálculo de Garga Ganadera Mínima**

REF.	REFERENCIA SIGPAC	CULTIVO	DESCRIPCIÓN CULTIVO	SUP.	
				S/R	RESUELTA (ha)
-1300839	21-011-017-00269-00001	62000	PASTOS PERMANENTES DE 5 O MAS AÑOS-SIN VARIEDAD	S	1,87
-1300825	21-011-016-00075-00112	63000	PASTOS DE MENOS DE 5 AÑOS-SIN VARIEDAD	S	4,01
-1300820	21-011-016-00075-00117	63000	PASTOS DE MENOS DE 5 AÑOS-SIN VARIEDAD	S	7,10
5498755	21-011-014-00357-00004	62000	PASTOS PERMANENTES DE 5 O MAS AÑOS-SIN VARIEDAD	S	14,38
5498761	21-011-014-00358-00006	62000	PASTOS PERMANENTES DE 5 O MAS AÑOS-SIN VARIEDAD	S	0,21
5498762	21-011-014-00358-00009	62000	PASTOS PERMANENTES DE 5 O MAS AÑOS-SIN VARIEDAD	S	6,49
5498763	21-011-014-00358-00012	62000	PASTOS PERMANENTES DE 5 O MAS AÑOS-SIN VARIEDAD	S	5,22
5498764	21-011-014-00358-00014	62000	PASTOS PERMANENTES DE 5 O MAS AÑOS-SIN VARIEDAD	S	0,04
5498765	21-011-014-00358-00015	62000	PASTOS PERMANENTES DE 5 O MAS AÑOS-SIN VARIEDAD	S	0,03
5498766	21-011-014-00358-00016	62000	PASTOS PERMANENTES DE 5 O MAS AÑOS-SIN VARIEDAD	S	0,01
5498774	21-011-016-00075-00005	62000	PASTOS PERMANENTES DE 5 O MAS AÑOS-SIN VARIEDAD	S	4,85
5498775	21-011-016-00075-00034	63000	PASTOS DE MENOS DE 5 AÑOS-SIN VARIEDAD	S	1,26
5498776	21-011-016-00075-00038	62000	PASTOS PERMANENTES DE 5 O MAS AÑOS-SIN VARIEDAD	S	0,60
5498777	21-011-016-00075-00046	62000	PASTOS PERMANENTES DE 5 O MAS AÑOS-SIN VARIEDAD	S	24,16
5498778	21-011-016-00075-00055	62000	PASTOS PERMANENTES DE 5 O MAS AÑOS-SIN VARIEDAD	S	0,21
5498779	21-011-016-00075-00057	62000	PASTOS PERMANENTES DE 5 O MAS AÑOS-SIN VARIEDAD	S	0,35
5498780	21-011-016-00075-00065	62000	PASTOS PERMANENTES DE 5 O MAS AÑOS-SIN VARIEDAD	S	0,01
5498782	21-011-016-00075-00072	62000	PASTOS PERMANENTES DE 5 O MAS AÑOS-SIN VARIEDAD	S	0,12
5498783	21-011-016-00075-00073	62000	PASTOS PERMANENTES DE 5 O MAS AÑOS-SIN VARIEDAD	S	0,30
5498784	21-011-016-00075-00093	63000	PASTOS DE MENOS DE 5 AÑOS-SIN VARIEDAD	S	0,01
5498785	21-011-016-00075-00105	62000	PASTOS PERMANENTES DE 5 O MAS AÑOS-SIN VARIEDAD	S	0,17
5498786	21-011-016-00075-00109	62000	PASTOS PERMANENTES DE 5 O MAS AÑOS-SIN VARIEDAD	S	0,03
6915192	21-011-047-00467-00014	62000	PASTOS PERMANENTES DE 5 O MAS AÑOS-SIN VARIEDAD	S	9,92

Recintos Determinados para el Cálculo de Garga Ganadera Máxima

REF.	REFERENCIA SIGPAC	CULTIVO	DESCRIPCIÓN CULTIVO	SUP.	
				S/R	RESUELTA (ha)
-1534838	21-011-016-00075-00116	63000	PASTOS DE MENOS DE 5 AÑOS-SIN VARIEDAD	S	0,08
-1398719	21-011-016-00075-00115	63000	PASTOS DE MENOS DE 5 AÑOS-SIN VARIEDAD	S	1,84
-1301547	21-011-016-00075-00046	62000	PASTOS PERMANENTES DE 5 O MAS AÑOS-SIN VARIEDAD	S	6,75
-1301150	21-011-047-00470-00001	62000	PASTOS PERMANENTES DE 5 O MAS AÑOS-SIN VARIEDAD	S	1,45
-1301146	21-011-047-00469-00001	62000	PASTOS PERMANENTES DE 5 O MAS AÑOS-SIN VARIEDAD	S	0,56
-1301142	21-011-047-00471-00001	62000	PASTOS PERMANENTES DE 5 O MAS AÑOS-SIN VARIEDAD	S	0,43
-1301140	21-011-047-00472-00001	62000	PASTOS PERMANENTES DE 5 O MAS AÑOS-SIN VARIEDAD	S	1,37
-1301139	21-011-047-00470-00002	62000	PASTOS PERMANENTES DE 5 O MAS AÑOS-SIN VARIEDAD	S	13,69
-1301137	21-011-047-00473-00001	62000	PASTOS PERMANENTES DE 5 O MAS AÑOS-SIN VARIEDAD	S	2,45
-1301032	21-011-016-00007-00008	63000	PASTOS DE MENOS DE 5 AÑOS-SIN VARIEDAD	S	0,44
-1301031	21-011-016-00014-00003	63000	PASTOS DE MENOS DE 5 AÑOS-SIN VARIEDAD	S	0,22
-1300954	21-011-016-00075-00117	63000	PASTOS DE MENOS DE 5 AÑOS-SIN VARIEDAD	S	10,38
-1300839	21-011-017-00269-00001	62000	PASTOS PERMANENTES DE 5 O MAS AÑOS-SIN VARIEDAD	S	1,87

(1) Superficie declarada admisible ajustada con la superficie comprometida.
(2) Factor de penalización valorando el alcance para el tipo de compromiso.

Puede verificar la integridad de una copia de este documento mediante la lectura del código QR adjunto o mediante el acceso a la dirección <https://ws050.juntadeandalucia.es/verificarFirma> indicando el código de VERIFICACIÓN

FIRMADO POR

RAQUEL MARIA ESPIN CRESPO

17/12/2024

VERIFICACIÓN

Pk2jm6UYDU9J72AMTZUYRN3GET48NG

PÁG. 6767/9349



**Datos considerados para el Cálculo de la Carga Ganadera mínima y máxima del expediente****Recintos Determinados para el Cálculo de Garga Ganadera Máxima**

REF.	REFERENCIA SIGPAC	CULTIVO	DESCRIPCIÓN CULTIVO	SUP.	
				S/R	RESUELTA (ha)
-1300825	21-011-016-00075-00112	63000	PASTOS DE MENOS DE 5 AÑOS-SIN VARIEDAD	S	4,01
-1300820	21-011-016-00075-00117	63000	PASTOS DE MENOS DE 5 AÑOS-SIN VARIEDAD	S	7,10
5498755	21-011-014-00357-00004	62000	PASTOS PERMANENTES DE 5 O MAS AÑOS-SIN VARIEDAD	S	14,38
5498761	21-011-014-00358-00006	62000	PASTOS PERMANENTES DE 5 O MAS AÑOS-SIN VARIEDAD	S	0,21
5498762	21-011-014-00358-00009	62000	PASTOS PERMANENTES DE 5 O MAS AÑOS-SIN VARIEDAD	S	6,49
5498763	21-011-014-00358-00012	62000	PASTOS PERMANENTES DE 5 O MAS AÑOS-SIN VARIEDAD	S	5,22
5498764	21-011-014-00358-00014	62000	PASTOS PERMANENTES DE 5 O MAS AÑOS-SIN VARIEDAD	S	0,04
5498765	21-011-014-00358-00015	62000	PASTOS PERMANENTES DE 5 O MAS AÑOS-SIN VARIEDAD	S	0,03
5498766	21-011-014-00358-00016	62000	PASTOS PERMANENTES DE 5 O MAS AÑOS-SIN VARIEDAD	S	0,01
5498774	21-011-016-00075-00005	62000	PASTOS PERMANENTES DE 5 O MAS AÑOS-SIN VARIEDAD	S	4,85
5498775	21-011-016-00075-00034	63000	PASTOS DE MENOS DE 5 AÑOS-SIN VARIEDAD	S	1,26
5498776	21-011-016-00075-00038	62000	PASTOS PERMANENTES DE 5 O MAS AÑOS-SIN VARIEDAD	S	0,60
5498777	21-011-016-00075-00046	62000	PASTOS PERMANENTES DE 5 O MAS AÑOS-SIN VARIEDAD	S	24,16
5498778	21-011-016-00075-00055	62000	PASTOS PERMANENTES DE 5 O MAS AÑOS-SIN VARIEDAD	S	0,21
5498779	21-011-016-00075-00057	62000	PASTOS PERMANENTES DE 5 O MAS AÑOS-SIN VARIEDAD	S	0,35
5498780	21-011-016-00075-00065	62000	PASTOS PERMANENTES DE 5 O MAS AÑOS-SIN VARIEDAD	S	0,01
5498782	21-011-016-00075-00072	62000	PASTOS PERMANENTES DE 5 O MAS AÑOS-SIN VARIEDAD	S	0,12
5498783	21-011-016-00075-00073	62000	PASTOS PERMANENTES DE 5 O MAS AÑOS-SIN VARIEDAD	S	0,30
5498784	21-011-016-00075-00093	63000	PASTOS DE MENOS DE 5 AÑOS-SIN VARIEDAD	S	0,01
5498785	21-011-016-00075-00105	62000	PASTOS PERMANENTES DE 5 O MAS AÑOS-SIN VARIEDAD	S	0,17
5498786	21-011-016-00075-00109	62000	PASTOS PERMANENTES DE 5 O MAS AÑOS-SIN VARIEDAD	S	0,03
6915192	21-011-047-00467-00014	62000	PASTOS PERMANENTES DE 5 O MAS AÑOS-SIN VARIEDAD	S	9,92

(1) Superficie declarada admisible ajustada con la superficie comprometida.
(2) Factor de penalización valorando el alcance para el tipo de compromiso.

Puede verificar la integridad de una copia de este documento mediante la lectura del código QR adjunto o mediante el acceso a la dirección <https://ws050.juntadeandalucia.es/verificarFirma> indicando el código de VERIFICACIÓN

FIRMADO POR	RAQUEL MARIA ESPIN CRESPO	17/12/2024	
VERIFICACIÓN	Pk2jm6UYDU9J72AMTZUYRN3GET48NG	PÁG. 6768/9349	

**APELLIDOS Y NOMBRE / RAZÓN SOCIAL**

SEGUIN ROQUE RAFAEL

NIF
***2084*EXPEDIENTE
1163272**ANUALIDAD DE PAGO**

1ª

IMPORTE POR ANUALIDAD

	2023	2024	2025	2026	2027
IMPORTE MÁXIMO SUBVENCIONABLE	7.967,24 €	7.967,24 €	6.639,36 €	6.639,36 €	6.639,36 €
IMPORTE MEDIO DE TRANSFERENCIA (€/ha)	94,06 €	94,06 €	78,39 €	78,39 €	78,39 €

RESUMEN DE UNIDADES

Cód	GRUPO DE PAGO	Sup. Dec. Admisible (ha)	Sup. Comprometida (ha)	Sup. ajustada compromiso (1) (ha)	% sobredec.	Sup. Resuelta (ha)	Importe Declarado	Importe Topado	Importe Resuelto	Importe tras sobredec.
418	PASTOS ASOCIADOS A GANADERÍA ECOLÓGICA	84,70		84,70	0,00	84,70	7.967,24	7.967,24	7.967,24	7.967,24
TOTAL		84,70	84,70	84,70		84,70	7.967,24	7.967,24	7.967,24	7.967,24

APLICACIÓN DE REDUCCIONES Y PENALIZACIONES

GRUPO DE PAGO	Importe Calculado	Importe prerreduc.	Criterios de subvencionabilidad y compromisos	Presentación tardía	Omisión declaración	Condicionidad	IMPORTE (Euros) RESUELTO
PASTOS ASOCIADOS A GANADERÍA	7.967,24	7.967,24	0,00	0,00	0,00	0,00	7.967,24
TOTAL	7.967,24	7.967,24					7.967,24

RESUMEN DE PAGOS**IMPORTE (Euros)**

	RESUELTO	FEADER	MAPA	CAPADR
PASTOS ASOCIADOS A GANADERÍA ECOLÓGICA - Pago realizado	7.967,24 €	6.772,15 €	781,59 €	413,50 €

RECINTOS RESUELTOS

REE	REFERENCIA SIGPAC	CULTIVO	DESCRIPCIÓN CULTIVO	S/R G.PAGO	PEND. MEDIA (%)	SUP. DEC. ADMISIBLE (ha)	SUP. COMPROM. (ha)	SUP. AJUSTADA COMPR.(1) (ha)	SUP. CONV. SIGPAC (ha)	SUP. CERTIF. (ha)	SUP. CAMPO (ha)	SUP. CAMPO DETER. CULT. DECLARADO (ha)	SUP. DEC. REDUCIDA (ha)	SUP. RESUELTA (ha)
4794705	21-028-011-00007-022	62000	PASTOS PERMANENTES DE 5 O MAS AÑOS-SIN VARIEDAD	S 418	35,80	49,55	49,55	49,55		49,55			49,55	49,55
4794706	21-028-011-00007-031	62000	PASTOS PERMANENTES DE 5 O MAS AÑOS-SIN VARIEDAD	S 418	37,90	4,98	4,98	4,98		9,06			4,98	4,98
5506275	21-028-011-00007-032	62000	PASTOS PERMANENTES DE 5 O MAS AÑOS-SIN VARIEDAD	S 418	44,80	24,45	24,45	24,45		44,44			24,45	24,45
5506295	21-028-011-00007-033	62000	PASTOS PERMANENTES DE 5 O MAS AÑOS-SIN VARIEDAD	S 418	15,00	0,06	0,06	0,06		0,11			0,06	0,06
5506296	21-028-011-00007-034	62000	PASTOS PERMANENTES DE 5 O MAS AÑOS-SIN VARIEDAD	S 418	28,50	0,12	0,12	0,12		0,12			0,12	0,12
1700000006207246	21-028-011-00007-005	62000	PASTOS PERMANENTES DE 5 O MAS AÑOS-SIN VARIEDAD	S 418	22,00	0,53	0,53	0,53		0,53			0,53	0,53
1700000006207248	21-028-011-00007-006	62000	PASTOS PERMANENTES DE 5 O MAS AÑOS-SIN VARIEDAD	S 418	37,10	1,25	1,25	1,25		1,25			1,25	1,25
1700000006207249	21-051-002-00097-002	62000	PASTOS PERMANENTES DE 5 O MAS AÑOS-SIN VARIEDAD	S 418	27,90	2,69	2,69	2,69		2,69			2,69	2,69
1700000006207250	21-028-011-00007-002	63000	PASTOS DE MENOS DE 5 AÑOS-SIN VARIEDAD	S 418	5,40	1,07	1,07	1,07		1,07			1,07	1,07

INCIDENCIAS**INCIDENCIA DESCRIPCIÓN**

- 100407 Explotación solicitada no forma parte de ningún organismo de control autorizado para la producción ecológica en Andalucía o fecha de inscripción posterior al plazo establecido (Anexo I. Criterios de Subvencionabilidad. Orden 28 de marzo de 2023).
Explotación:ES210280000086 Especie:PORCINO
Explotación:ES210510000089 Especie:PORCINO
- 100424 Solicita recinto que no está comprometido para la operación.
Ref:1700000006207245 Recinto:21-028-011-00007-00021 Cultivo:62000 PASTOS PERMANENTES DE 5 O MAS AÑOS-SIN VARIEDAD Secano

(1) Superficie declarada admisible ajustada con la superficie comprometida.
(2) Factor de penalización valorando el alcance para el tipo de compromiso.

Puede verificar la integridad de una copia de este documento mediante la lectura del código QR adjunto o mediante el acceso a la dirección <https://ws050.juntadeandalucia.es/verificarFirma> indicando el código de VERIFICACIÓN

FIRMADO POR

RAQUEL MARIA ESPIN CRESPO

17/12/2024

VERIFICACIÓN

Pk2jm6UYDU9J72AMTZUYRN3GET48NG

PÁG. 6769/9349



**Datos considerados para el Cálculo de la Carga Ganadera mínima y máxima del expediente**

Explotación	Especie	Inscrito en Sipea y Admisible	Ugm Calculada para CG Mínima	Ugm Calculada para CG Máxima
ES210280000086	BOVINA	SI	31,64	31,64
ES210280000086	PORCINO	NO	0,00	0,00
ES210510000089	BOVINA	SI	10,48	10,48
ES210510000089	PORCINO	NO	0,00	11,03
			42,12	53,15

Superficie determinada para Cálculo Carga Ganadera Mínima: 84,70 ha

Superficie determinada para Cálculo Carga Ganadera Máxima: 84,70 ha

Carga Ganadera Mínima Expediente: 0,50 ugm/ha

Carga Ganadera Máxima Expediente: 0,63 ugm/ha

Recintos Determinados para el Cálculo de Garga Ganadera Mínima

REF.	REFERENCIA SIGPAC	CULTIVO	DESCRIPCIÓN CULTIVO	S/R	SUP. RESUELTA (ha)
4794705	21-028-011-00007-00022	62000	PASTOS PERMANENTES DE 5 O MAS AÑOS-SIN VARIEDAD	S	49,55
4794706	21-028-011-00007-00031	62000	PASTOS PERMANENTES DE 5 O MAS AÑOS-SIN VARIEDAD	S	4,98
5506275	21-028-011-00007-00032	62000	PASTOS PERMANENTES DE 5 O MAS AÑOS-SIN VARIEDAD	S	24,45
5506295	21-028-011-00007-00033	62000	PASTOS PERMANENTES DE 5 O MAS AÑOS-SIN VARIEDAD	S	0,06
5506296	21-028-011-00007-00034	62000	PASTOS PERMANENTES DE 5 O MAS AÑOS-SIN VARIEDAD	S	0,12
1700000006207246	21-028-011-00007-00005	62000	PASTOS PERMANENTES DE 5 O MAS AÑOS-SIN VARIEDAD	S	0,53
1700000006207248	21-028-011-00007-00006	62000	PASTOS PERMANENTES DE 5 O MAS AÑOS-SIN VARIEDAD	S	1,25
1700000006207249	21-051-002-00097-00002	62000	PASTOS PERMANENTES DE 5 O MAS AÑOS-SIN VARIEDAD	S	2,69
1700000006207250	21-028-011-00007-00002	63000	PASTOS DE MENOS DE 5 AÑOS-SIN VARIEDAD	S	1,07

Recintos Determinados para el Cálculo de Garga Ganadera Máxima

REF.	REFERENCIA SIGPAC	CULTIVO	DESCRIPCIÓN CULTIVO	S/R	SUP. RESUELTA (ha)
4794705	21-028-011-00007-00022	62000	PASTOS PERMANENTES DE 5 O MAS AÑOS-SIN VARIEDAD	S	49,55
4794706	21-028-011-00007-00031	62000	PASTOS PERMANENTES DE 5 O MAS AÑOS-SIN VARIEDAD	S	4,98
5506275	21-028-011-00007-00032	62000	PASTOS PERMANENTES DE 5 O MAS AÑOS-SIN VARIEDAD	S	24,45
5506295	21-028-011-00007-00033	62000	PASTOS PERMANENTES DE 5 O MAS AÑOS-SIN VARIEDAD	S	0,06
5506296	21-028-011-00007-00034	62000	PASTOS PERMANENTES DE 5 O MAS AÑOS-SIN VARIEDAD	S	0,12
1700000006207245	21-028-011-00007-00021	62000	PASTOS PERMANENTES DE 5 O MAS AÑOS-SIN VARIEDAD	S	0,00
1700000006207246	21-028-011-00007-00005	62000	PASTOS PERMANENTES DE 5 O MAS AÑOS-SIN VARIEDAD	S	0,53
1700000006207248	21-028-011-00007-00006	62000	PASTOS PERMANENTES DE 5 O MAS AÑOS-SIN VARIEDAD	S	1,25
1700000006207249	21-051-002-00097-00002	62000	PASTOS PERMANENTES DE 5 O MAS AÑOS-SIN VARIEDAD	S	2,69
1700000006207250	21-028-011-00007-00002	63000	PASTOS DE MENOS DE 5 AÑOS-SIN VARIEDAD	S	1,07

Incidencias de carga ganadera**INCIDENCIA DESCRIPCIÓN**

- 100407 Explotación solicitada no forma parte de ningún organismo de control autorizado para la producción ecológica en Andalucía o fecha de inscripción posterior al plazo establecido (Anexo I. Criterios de Subvencionabilidad. Orden 28 de marzo de 2023).
Explotación:ES210280000086 Especie:PORCINO
Explotación:ES210510000089 Especie:PORCINO

(1) Superficie declarada admisible ajustada con la superficie comprometida.
(2) Factor de penalización valorando el alcance para el tipo de compromiso.

Puede verificar la integridad de una copia de este documento mediante la lectura del código QR adjunto o mediante el acceso a la dirección <https://ws050.juntadeandalucia.es/verificarFirma> indicando el código de VERIFICACIÓN

FIRMADO POR

RAQUEL MARIA ESPIN CRESPO

17/12/2024

VERIFICACIÓN

Pk2jm6UYDU9J72AMTZUYRN3GET48NG

PÁG. 6770/9349





APELLIDOS Y NOMBRE / RAZÓN SOCIAL SERRANO GISBERT MARIA DE LOS DESAMPARADOS
NIF ****7277*
EXPEDIENTE 1263708
ANUALIDAD DE PAGO 1ª

IMPORTES POR ANUALIDAD

	2023	2024	2025	2026	2027
IMPORTE MÁXIMO SUBVENCIONABLE	1.056,78 €	1.056,78 €	880,65 €	880,65 €	880,65 €
IMPORTE MEDIO DE TRANSFERENCIA (€/ha)	62,09 €	62,09 €	51,74 €	51,74 €	51,74 €

RESUMEN DE UNIDADES

Cód	GRUPO DE PAGO	Sup. Dec. Admisible (ha)	Sup. Comprometida (ha)	Sup. ajustada compromiso (1) (ha)	% sobredec.	Sup. Resuelta (ha)	Importe Declarado	Importe Topado	Importe Resuelto	Importe tras sobredec.
418	PASTOS ASOCIADOS A GANADERÍA ECOLÓGICA	17,02		17,02	0,00	17,02	1.677,83	1.056,78	1.056,78	1.056,78
TOTAL		17,02	17,02	17,02		17,02	1.677,83	1.056,78	1.056,78	1.056,78

APLICACIÓN DE REDUCCIONES Y PENALIZACIONES

GRUPO DE PAGO	Importe Calculado	Importe prerreduc.	Criterios de subvencionabilidad y compromisos	Presentación tardía	Omisión declaración	Condicionidad	IMPORTE (Euros) RESUELTO
PASTOS ASOCIADOS A GANADERÍA	1.056,78	1.056,78	0,00	0,00	0,00	0,00	1.056,78
TOTAL	1.056,78	1.056,78					1.056,78

RESUMEN DE PAGOS

	RESUELTO	FEADER	MAPA	CAPADR
PASTOS ASOCIADOS A GANADERÍA ECOLÓGICA - Pago realizado	1.056,78 €	898,26 €	103,67 €	54,85 €

RECINTOS RESUELTOS

REE	REFERENCIA SIGPAC	CULTIVO	DESCRIPCIÓN CULTIVO	S/R G.PAGO	PEND. MEDIA (%)	SUP. DEC. ADMISIBLE (ha)	SUP. COMPROM. (ha)	SUP. AJUSTADA COMPROM. (1) (ha)	SUP. CONV. SIGPAC (ha)	SUP. CERTIF. (ha)	SUP. CAMPO (ha)	SUP. CAMPO DETER. CULT. DECLARADO (ha)	SUP. DEC. REDUCIDA (ha)	SUP. RESUELTA (ha)
-1626100	21-018-001-00010-004	62000	PASTOS PERMANENTES DE 5 O MAS AÑOS-SIN VARIEDAD	S 418	37,40	6,71	6,71	6,71		14,90			6,71	6,71
-471236	21-077-002-00005-015	63000	PASTOS DE MENOS DE 5 AÑOS-SIN VARIEDAD	S 418	13,00	2,15	2,15	2,15		2,15			2,15	2,15
1700000006710880	21-018-001-00010-001	62000	PASTOS PERMANENTES DE 5 O MAS AÑOS-SIN VARIEDAD	S 418	21,80	5,41	5,41	5,41		8,32			5,41	5,41
1700000006710899	21-077-002-00005-023	63000	PASTOS DE MENOS DE 5 AÑOS-SIN VARIEDAD	S 418	10,60	2,75	2,75	2,75		2,75			2,75	2,75

INCIDENCIAS

INCIDENCIA DESCRIPCIÓN

- 100407 Explotación solicitada no forma parte de ningún organismo de control autorizado para la producción ecológica en Andalucía o fecha de inscripción posterior al plazo establecido (Anexo I. Criterios de Subvencionabilidad. Orden 28 de marzo de 2023).
Explotación:ES210780000194 Especie:PORCINO
Explotación:ES210780000308 Especie:PORCINO
- 100411 Recinto no admisible por no estar asociado en SIGGAN a una explotación ganadera (Artículo 10 de la Orden de 28 de marzo de 2023).
Ref:1700000006710846 Recinto:21-018-001-00031-00001 Cultivo:62000 PASTOS PERMANENTES DE 5 O MAS AÑOS-SIN VARIEDAD Secano
Ref:1700000006710845 Recinto:21-018-001-00032-00003 Cultivo:62000 PASTOS PERMANENTES DE 5 O MAS AÑOS-SIN VARIEDAD Secano
Ref:-471331 Recinto:21-018-001-00033-00002 Cultivo:62000 PASTOS PERMANENTES DE 5 O MAS AÑOS-SIN VARIEDAD Secano
Ref:1700000006710839 Recinto:21-018-001-00033-00004 Cultivo:62000 PASTOS PERMANENTES DE 5 O MAS AÑOS-SIN VARIEDAD Secano
Ref:-471327 Recinto:21-018-001-00034-00001 Cultivo:62000 PASTOS PERMANENTES DE 5 O MAS AÑOS-SIN VARIEDAD Secano
- 100424 Solicita recinto que no está comprometido para la operación.
Ref:1700000006710846 Recinto:21-018-001-00031-00001 Cultivo:62000 PASTOS PERMANENTES DE 5 O MAS AÑOS-SIN VARIEDAD Secano
Ref:1700000006710845 Recinto:21-018-001-00032-00003 Cultivo:62000 PASTOS PERMANENTES DE 5 O MAS AÑOS-SIN VARIEDAD Secano
Ref:-471331 Recinto:21-018-001-00033-00002 Cultivo:62000 PASTOS PERMANENTES DE 5 O MAS AÑOS-SIN VARIEDAD Secano
Ref:1700000006710839 Recinto:21-018-001-00033-00004 Cultivo:62000 PASTOS PERMANENTES DE 5 O MAS AÑOS-SIN VARIEDAD Secano
Ref:-471327 Recinto:21-018-001-00034-00001 Cultivo:62000 PASTOS PERMANENTES DE 5 O MAS AÑOS-SIN VARIEDAD Secano

(1) Superficie declarada admisible ajustada con la superficie comprometida.
 (2) Factor de penalización valorando el alcance para el tipo de compromiso.

Puede verificar la integridad de una copia de este documento mediante la lectura del código QR adjunto o mediante el acceso a la dirección https://ws050.juntadeandalucia.es/verificarFirma indicando el código de VERIFICACIÓN			
FIRMADO POR	RAQUEL MARIA ESPIN CRESPO	17/12/2024	
VERIFICACIÓN	Pk2jm6UYDU9J72AMTZUYRN3GET48NG	PÁG. 6771/9349	

**Datos considerados para el Cálculo de la Carga Ganadera mínima y máxima del expediente**

Explotación	Especie	Inscrito en Sipea y Admisible	Ugm Calculada para CG Mínima	Ugm Calculada para CG Máxima
ES210780000194	BOVINA	SI	27,46	27,46
ES210780000194	PORCINO	NO	0,00	6,82
ES210780000308	BOVINA	SI	15,37	15,37
ES210780000308	PORCINO	NO	0,00	0,00
			42,83	49,65

Superficie determinada para Cálculo Carga Ganadera Mínima: 222,20 ha

Superficie determinada para Cálculo Carga Ganadera Máxima: 222,20 ha

Carga Ganadera Mínima Expediente: 0,19 ugm/ha

Carga Ganadera Máxima Expediente: 0,22 ugm/ha

Los importes del Grupo de Pago de pastos de este expediente han sido ajustados por no llegar a la carga ganadera mínima de 0,3

Recintos Determinados para el Cálculo de Garga Ganadera Mínima

REF.	REFERENCIA SIGPAC	CULTIVO	DESCRIPCIÓN CULTIVO	S/R	SUP. RESUELTA (ha)
-1626102	21-018-001-00010-00007	62000	PASTOS PERMANENTES DE 5 O MAS AÑOS-SIN VARIEDAD	S	25,08
-1626100	21-018-001-00010-00004	62000	PASTOS PERMANENTES DE 5 O MAS AÑOS-SIN VARIEDAD	S	6,71
-1626078	21-077-022-00031-00008	62000	PASTOS PERMANENTES DE 5 O MAS AÑOS-SIN VARIEDAD	S	8,01
-471331	21-018-001-00033-00002	62000	PASTOS PERMANENTES DE 5 O MAS AÑOS-SIN VARIEDAD	S	1,38
-471327	21-018-001-00034-00001	62000	PASTOS PERMANENTES DE 5 O MAS AÑOS-SIN VARIEDAD	S	1,51
-471310	21-018-001-00010-00015	62000	PASTOS PERMANENTES DE 5 O MAS AÑOS-SIN VARIEDAD	S	1,63
-471236	21-077-002-00005-00015	63000	PASTOS DE MENOS DE 5 AÑOS-SIN VARIEDAD	S	2,15
-162518	21-077-001-00154-00011	62000	PASTOS PERMANENTES DE 5 O MAS AÑOS-SIN VARIEDAD	S	16,28
-162512	21-077-001-00131-00001	62000	PASTOS PERMANENTES DE 5 O MAS AÑOS-SIN VARIEDAD	S	39,28
1700000006710814	21-077-002-00005-00014	62000	PASTOS PERMANENTES DE 5 O MAS AÑOS-SIN VARIEDAD	S	0,08
1700000006710815	21-077-002-00005-00010	62000	PASTOS PERMANENTES DE 5 O MAS AÑOS-SIN VARIEDAD	S	14,96
1700000006710816	21-077-002-00006-00002	62000	PASTOS PERMANENTES DE 5 O MAS AÑOS-SIN VARIEDAD	S	0,08
1700000006710817	21-077-002-00006-00001	62000	PASTOS PERMANENTES DE 5 O MAS AÑOS-SIN VARIEDAD	S	2,41
1700000006710821	21-077-001-00131-00013	62000	PASTOS PERMANENTES DE 5 O MAS AÑOS-SIN VARIEDAD	S	0,21
1700000006710832	21-077-001-00130-00001	62000	PASTOS PERMANENTES DE 5 O MAS AÑOS-SIN VARIEDAD	S	19,62
1700000006710839	21-018-001-00033-00004	62000	PASTOS PERMANENTES DE 5 O MAS AÑOS-SIN VARIEDAD	S	9,08
1700000006710845	21-018-001-00032-00003	62000	PASTOS PERMANENTES DE 5 O MAS AÑOS-SIN VARIEDAD	S	2,51
1700000006710846	21-018-001-00031-00001	62000	PASTOS PERMANENTES DE 5 O MAS AÑOS-SIN VARIEDAD	S	2,51
1700000006710880	21-018-001-00010-00001	62000	PASTOS PERMANENTES DE 5 O MAS AÑOS-SIN VARIEDAD	S	5,41
1700000006710882	21-077-001-00129-00022	62000	PASTOS PERMANENTES DE 5 O MAS AÑOS-SIN VARIEDAD	S	41,21
1700000006710884	21-077-001-00153-00002	62000	PASTOS PERMANENTES DE 5 O MAS AÑOS-SIN VARIEDAD	S	0,40
1700000006710886	21-077-001-00154-00002	62000	PASTOS PERMANENTES DE 5 O MAS AÑOS-SIN VARIEDAD	S	0,14
1700000006710890	21-077-001-00154-00004	62000	PASTOS PERMANENTES DE 5 O MAS AÑOS-SIN VARIEDAD	S	13,09
1700000006710892	21-077-001-00154-00013	62000	PASTOS PERMANENTES DE 5 O MAS AÑOS-SIN VARIEDAD	S	0,29
1700000006710893	21-077-002-00006-00004	62000	PASTOS PERMANENTES DE 5 O MAS AÑOS-SIN VARIEDAD	S	0,71
1700000006710896	21-077-002-00007-00001	62000	PASTOS PERMANENTES DE 5 O MAS AÑOS-SIN VARIEDAD	S	3,79
1700000006710897	21-077-022-00031-00009	62000	PASTOS PERMANENTES DE 5 O MAS AÑOS-SIN VARIEDAD	S	0,92
1700000006710899	21-077-002-00005-00023	63000	PASTOS DE MENOS DE 5 AÑOS-SIN VARIEDAD	S	2,75

(1) Superficie declarada admisible ajustada con la superficie comprometida.
(2) Factor de penalización valorando el alcance para el tipo de compromiso.Puede verificar la integridad de una copia de este documento mediante la lectura del código QR adjunto o mediante el acceso a la dirección <https://ws050.juntadeandalucia.es/verificarFirma> indicando el código de VERIFICACIÓN

FIRMADO POR

RAQUEL MARIA ESPIN CRESPO

17/12/2024

VERIFICACIÓN

Pk2jm6UYDU9J72AMTZUYRN3GET48NG

PÁG. 6772/9349



**Datos considerados para el Cálculo de la Carga Ganadera mínima y máxima del expediente****Recintos Determinados para el Cálculo de Garga Ganadera Máxima**

REF.	REFERENCIA SIGPAC	CULTIVO	DESCRIPCIÓN CULTIVO	S/R	SUP. RESUELTA (ha)
-1626102	21-018-001-00010-00007	62000	PASTOS PERMANENTES DE 5 O MAS AÑOS-SIN VARIEDAD	S	25,08
-1626100	21-018-001-00010-00004	62000	PASTOS PERMANENTES DE 5 O MAS AÑOS-SIN VARIEDAD	S	6,71
-1626078	21-077-022-00031-00008	62000	PASTOS PERMANENTES DE 5 O MAS AÑOS-SIN VARIEDAD	S	8,01
-471331	21-018-001-00033-00002	62000	PASTOS PERMANENTES DE 5 O MAS AÑOS-SIN VARIEDAD	S	1,38
-471327	21-018-001-00034-00001	62000	PASTOS PERMANENTES DE 5 O MAS AÑOS-SIN VARIEDAD	S	1,51
-471310	21-018-001-00010-00015	62000	PASTOS PERMANENTES DE 5 O MAS AÑOS-SIN VARIEDAD	S	1,63
-471236	21-077-002-00005-00015	63000	PASTOS DE MENOS DE 5 AÑOS-SIN VARIEDAD	S	2,15
-162518	21-077-001-00154-00011	62000	PASTOS PERMANENTES DE 5 O MAS AÑOS-SIN VARIEDAD	S	16,28
-162512	21-077-001-00131-00001	62000	PASTOS PERMANENTES DE 5 O MAS AÑOS-SIN VARIEDAD	S	39,28
1700000006710814	21-077-002-00005-00014	62000	PASTOS PERMANENTES DE 5 O MAS AÑOS-SIN VARIEDAD	S	0,08
1700000006710815	21-077-002-00005-00010	62000	PASTOS PERMANENTES DE 5 O MAS AÑOS-SIN VARIEDAD	S	14,96
1700000006710816	21-077-002-00006-00002	62000	PASTOS PERMANENTES DE 5 O MAS AÑOS-SIN VARIEDAD	S	0,08
1700000006710817	21-077-002-00006-00001	62000	PASTOS PERMANENTES DE 5 O MAS AÑOS-SIN VARIEDAD	S	2,41
1700000006710821	21-077-001-00131-00013	62000	PASTOS PERMANENTES DE 5 O MAS AÑOS-SIN VARIEDAD	S	0,21
1700000006710832	21-077-001-00130-00001	62000	PASTOS PERMANENTES DE 5 O MAS AÑOS-SIN VARIEDAD	S	19,62
1700000006710839	21-018-001-00033-00004	62000	PASTOS PERMANENTES DE 5 O MAS AÑOS-SIN VARIEDAD	S	9,08
1700000006710845	21-018-001-00032-00003	62000	PASTOS PERMANENTES DE 5 O MAS AÑOS-SIN VARIEDAD	S	2,51
1700000006710846	21-018-001-00031-00001	62000	PASTOS PERMANENTES DE 5 O MAS AÑOS-SIN VARIEDAD	S	2,51
1700000006710880	21-018-001-00010-00001	62000	PASTOS PERMANENTES DE 5 O MAS AÑOS-SIN VARIEDAD	S	5,41
1700000006710882	21-077-001-00129-00022	62000	PASTOS PERMANENTES DE 5 O MAS AÑOS-SIN VARIEDAD	S	41,21
1700000006710884	21-077-001-00153-00002	62000	PASTOS PERMANENTES DE 5 O MAS AÑOS-SIN VARIEDAD	S	0,40
1700000006710886	21-077-001-00154-00002	62000	PASTOS PERMANENTES DE 5 O MAS AÑOS-SIN VARIEDAD	S	0,14
1700000006710890	21-077-001-00154-00004	62000	PASTOS PERMANENTES DE 5 O MAS AÑOS-SIN VARIEDAD	S	13,09
1700000006710892	21-077-001-00154-00013	62000	PASTOS PERMANENTES DE 5 O MAS AÑOS-SIN VARIEDAD	S	0,29
1700000006710893	21-077-002-00006-00004	62000	PASTOS PERMANENTES DE 5 O MAS AÑOS-SIN VARIEDAD	S	0,71
1700000006710896	21-077-002-00007-00001	62000	PASTOS PERMANENTES DE 5 O MAS AÑOS-SIN VARIEDAD	S	3,79
1700000006710897	21-077-022-00031-00009	62000	PASTOS PERMANENTES DE 5 O MAS AÑOS-SIN VARIEDAD	S	0,92
1700000006710899	21-077-002-00005-00023	63000	PASTOS DE MENOS DE 5 AÑOS-SIN VARIEDAD	S	2,75

Incidencias de carga ganadera**INCIDENCIA DESCRIPCIÓN**

100407 Explotación solicitada no forma parte de ningún organismo de control autorizado para la producción ecológica en Andalucía o fecha de inscripción posterior al plazo establecido (Anexo I. Criterios de Subvencionabilidad. Orden 28 de marzo de 2023).
Explotación:ES210780000194 Especie:PORCINO
Explotación:ES210780000308 Especie:PORCINO

(1) Superficie declarada admisible ajustada con la superficie comprometida.
(2) Factor de penalización valorando el alcance para el tipo de compromiso.

Puede verificar la integridad de una copia de este documento mediante la lectura del código QR adjunto o mediante el acceso a la dirección <https://ws050.juntadeandalucia.es/verificarFirma> indicando el código de VERIFICACIÓN

FIRMADO POR	RAQUEL MARIA ESPIN CRESPO	17/12/2024	
VERIFICACIÓN	Pk2jm6UYDU9J72AMTZUYRN3GET48NG	PÁG. 6773/9349	

**APELLIDOS Y NOMBRE / RAZÓN SOCIAL**

SIMPLOKE,S.L.U

NIF

***9588*

EXPEDIENTE

1098509

ANUALIDAD DE PAGO

1ª

IMPORTES POR ANUALIDAD

	2023	2024	2025	2026	2027
IMPORTE MÁXIMO SUBVENCIONABLE	5.454,48 €	5.454,48 €	5.454,48 €	4.545,36 €	4.545,36 €
IMPORTE MEDIO DE TRANSFERENCIA (€/ha)	259,49 €	259,49 €	259,49 €	216,24 €	216,24 €

RESUMEN DE UNIDADES

Cód	GRUPO DE PAGO	Sup. Dec. Admisible (ha)	Sup. Comprometida (ha)	Sup. ajustada compromiso (1) (ha)	% sobredec.	Sup. Resuelta (ha)	Importe Declarado	Importe Topado	Importe Resuelto	Importe tras sobredec.
422	FRUTALES SECANO	21,02		21,02	0,00	21,02	5.454,48	5.454,48	5.454,48	5.454,48
TOTAL		21,02	21,02	21,02		21,02	5.454,48	5.454,48	5.454,48	5.454,48

APLICACIÓN DE REDUCCIONES Y PENALIZACIONES

GRUPO DE PAGO	Importe Calculado	Importe prerreduc.	Criterios de subvencionabilidad y compromisos	Presentación tardía	Omisión declaración	Condicionalidad	IMPORTE (Euros) RESUELTO
FRUTALES SECANO	5.454,48	5.454,48	0,00	0,00	0,00	0,00	5.454,48
TOTAL	5.454,48	5.454,48					5.454,48

RESUMEN DE PAGOS**IMPORTE (Euros)**

	RESUELTO	FEADER	MAPA	CAPADR
FRUTALES SECANO - Pago realizado	5.454,48 €	4.636,31 €	535,08 €	283,09 €

RECINTOS RESUELTOS

REF.	REFERENCIA SIGPAC	CULTIVO DESCRIPCIÓN CULTIVO	S/R G.PAGO	PEND. MEDIA (%)	SUP. DEC. ADMISIBLE (ha)	SUP. COMPROM. (ha)	SUP. AJUSTADA COMPROM. (1) (ha)	SUP. CONY. SIGPAC (ha)	SUP. CERTIE (ha)	SUP. CAMPO (ha)	SUP. CAMPO DETER. CULT. DECLARADO (ha)	SUP. DEC. REDUCIDA (ha)	SUP. RESUELTA (ha)
-1516089	21-034-007-00082-003	117129 CASTAÑOS-TEMPRANA	S 422	18,80	0,03	0,03	0,03		0,03	0,03	0,03	0,03	0,03
-1516088	21-034-007-00082-001	117129 CASTAÑOS-TEMPRANA	S 422	31,10	0,21	0,21	0,21		0,21	0,21	0,21	0,21	0,21
-1201064	21-033-014-00041-001	117129 CASTAÑOS-TEMPRANA	S 422	16,20	3,45	3,45	3,45		3,45	3,45	3,45	3,45	3,45
-1015679	21-033-014-00045-003	117129 CASTAÑOS-TEMPRANA	S 422	15,20	0,34	0,34	0,34		0,34	0,34	0,34	0,34	0,34
-1015678	21-033-014-00045-001	117129 CASTAÑOS-TEMPRANA	S 422	16,10	2,37	2,37	2,37		2,37	2,37	2,37	2,37	2,37
-1015645	21-033-014-00041-004	117129 CASTAÑOS-TEMPRANA	S 422	17,60	0,82	0,82	0,82		0,82	0,82	0,82	0,82	0,82
-969305	21-033-014-00043-001	117129 CASTAÑOS-TEMPRANA	S 422	25,80	4,89	4,89	4,89		4,89	4,89	4,89	4,89	4,89
-969254	21-033-014-00043-003	117129 CASTAÑOS-TEMPRANA	S 422	29,20	0,12	0,12	0,12		0,12	0,12	0,12	0,12	0,12
-969253	21-033-014-00023-002	117129 CASTAÑOS-TEMPRANA	S 422	21,60	0,32	0,32	0,32		0,32	0,32	0,32	0,32	0,32
5246697	21-033-013-00027-001	117129 CASTAÑOS-TEMPRANA	S 422	29,70	0,38	0,38	0,38		0,38	0,38	0,38	0,38	0,38
5246702	21-033-014-00023-001	117129 CASTAÑOS-TEMPRANA	S 422	23,60	3,25	3,25	3,25		3,25	3,25	3,25	3,25	3,25
5246723	21-033-014-00042-001	117129 CASTAÑOS-TEMPRANA	S 422	32,20	0,56	0,56	0,56		0,56	0,56	0,56	0,56	0,56
5246729	21-033-014-00020-001	117129 CASTAÑOS-TEMPRANA	S 422	16,70	1,30	1,30	1,30		1,30	1,30	1,30	1,30	1,30
5246763	21-033-015-00039-001	117129 CASTAÑOS-TEMPRANA	S 422	16,60	0,77	0,77	0,77		0,77	0,77	0,77	0,77	0,77
5250872	21-033-013-00015-001	117129 CASTAÑOS-TEMPRANA	S 422	33,30	1,92	1,92	1,92		1,92	1,92	1,92	1,92	1,92
5250875	21-033-013-00015-003	117129 CASTAÑOS-TEMPRANA	S 422	18,30	0,29	0,29	0,29		0,29	0,29	0,29	0,29	0,29

INCIDENCIAS**INCIDENCIA DESCRIPCIÓN**

- 218 La superficie total declarada sobre un mismo recinto en el conjunto de los expedientes, no puede superar la superficie total que el SIGPAC establece para ese recinto.
Ref:5466039 Recinto:21-022-001-00001-00001 Cultivo:117129 CASTAÑOS-TEMPRANA Secano Suma de superficies declaradas para este recinto por todos los solicitantes (Áreas):130 Superficie SIGPAC medida para este recinto (Áreas):65 Exceso de superficie declarada (Hectáreas):0,65 Suma de superficies declaradas para este recinto por el solicitante (Áreas):65
- 100421 Recinto declarado por error para una operación de la 6503, que se ha corregido de oficio marcando la operación correcta, de acuerdo con la fecha de inscripción del recinto en la producción ecológica.
Ref:-1516088 Recinto:21-034-007-00082-00001 Cultivo:117129 CASTAÑOS-TEMPRANA Secano
- 100424 Recinto declarado por error para una operación de la 6503, que se ha corregido de oficio marcando la operación correcta, de acuerdo con la fecha de inscripción del recinto en la producción ecológica.
Ref:-1516089 Recinto:21-034-007-00082-00003 Cultivo:117129 CASTAÑOS-TEMPRANA Secano
- Solicita recinto que no está comprometido para la operación.
Ref:5466039 Recinto:21-022-001-00001-00001 Cultivo:117129 CASTAÑOS-TEMPRANA Secano
- Ref:5246713 Recinto:21-033-014-00026-00001 Cultivo:117129 CASTAÑOS-TEMPRANA Secano

(1) Superficie declarada admisible ajustada con la superficie comprometida.
(2) Factor de penalización valorando el alcance para el tipo de compromiso.

Puede verificar la integridad de una copia de este documento mediante la lectura del código QR adjunto o mediante el acceso a la dirección <https://ws050.juntadeandalucia.es/verificarFirma> indicando el código de VERIFICACIÓN

FIRMADO POR

RAQUEL MARIA ESPIN CRESPO

17/12/2024

VERIFICACIÓN

Pk2jm6UYDU9J72AMTZUYRN3GET48NG

PÁG. 6774/9349





APELLIDOS Y NOMBRE / RAZÓN SOCIAL **NIF** **EXPEDIENTE** **ANUALIDAD DE PAGO**
 SOCIEDAD GANADERA SIERRA DE ARACENA, SL ****2808* 1189171 1ª

IMPORTE POR ANUALIDAD

	2023	2024	2025	2026	2027
IMPORTE MÁXIMO SUBVENCIONABLE	3.026,41 €	3.026,41 €	2.522,01 €	2.522,01 €	2.522,01 €
IMPORTE MEDIO DE TRANSFERENCIA (€/ha)	71,97 €	71,97 €	59,98 €	59,98 €	59,98 €

RESUMEN DE UNIDADES

Cód	GRUPO DE PAGO	Sup. Dec. Admisible (ha)	Sup. Comprometida (ha)	Sup. ajustada compromiso (1) (ha)	% sobredec.	Sup. Resuelta (ha)	Importe Declarado	Importe Topado	Importe Resuelto	Importe tras sobredec.
418	PASTOS ASOCIADOS A GANADERÍA ECOLÓGICA	42,05		42,05	0,00	42,05	4.145,29	3.026,41	3.026,41	3.026,41
TOTAL		42,05	42,05	42,05		42,05	4.145,29	3.026,41	3.026,41	3.026,41

APLICACIÓN DE REDUCCIONES Y PENALIZACIONES

GRUPO DE PAGO	Importe Calculado	Importe prerreduc.	Criterios de subvencionabilidad y compromisos	Presentación tardía	Omisión declaración	Condicionidad	IMPORTE (Euros) RESUELTO
PASTOS ASOCIADOS A GANADERÍA	3.026,41	3.026,41	0,00	0,00	0,00	0,00	3.026,41
TOTAL	3.026,41	3.026,41					3.026,41

RESUMEN DE PAGOS**IMPORTE (Euros)**

PASTOS ASOCIADOS A GANADERÍA ECOLÓGICA - Pago realizado	RESUELTO	FEADER	MAPA	CAPADR
	3.026,41 €	2.572,45 €	296,89 €	157,07 €

RECINTOS RESUELTOS

REE	REFERENCIA SIGPAC	CULTIVO DESCRIPCIÓN CULTIVO	S/R G.PAGO	PEND. MEDIA (%)	SUP. DEC. ADMISIBLE (ha)	SUP. COMPROM. (ha)	SUP. AJUSTADA COMPROM. (1) (ha)	SUP. CONV. SIGPAC (ha)	SUP. CERTIF. (ha)	SUP. CAMPO (ha)	SUP. CAMPO DETER. CULT. DECLARADO (ha)	SUP. DEC. REDUCIDA (ha)	SUP. RESUELTA (ha)
-452802	21-007-004-00016-111	62000 PASTOS PERMANENTES DE 5 O MAS AÑOS-SIN VARIEDAD	S 418	35,60	0,57	0,57	0,57		2,27			0,57	0,57
-452798	21-007-004-00016-096	62000 PASTOS PERMANENTES DE 5 O MAS AÑOS-SIN VARIEDAD	S 418	33,60	0,77	0,77	0,77		3,07			0,77	0,77
5268657	21-007-004-00012-002	62000 PASTOS PERMANENTES DE 5 O MAS AÑOS-SIN VARIEDAD	S 418	33,40	2,32	2,32	2,32		2,73			2,32	2,32
1700000004920170	21-007-004-00016-031	62000 PASTOS PERMANENTES DE 5 O MAS AÑOS-SIN VARIEDAD	S 418	35,50	0,04	0,04	0,04		0,12			0,04	0,04
1700000004920172	21-007-004-00016-074	62000 PASTOS PERMANENTES DE 5 O MAS AÑOS-SIN VARIEDAD	S 418	20,60	0,03	0,03	0,03		0,07			0,03	0,03
1700000004920174	21-007-004-00016-076	62000 PASTOS PERMANENTES DE 5 O MAS AÑOS-SIN VARIEDAD	S 418	35,10	2,75	2,75	2,75		7,86			2,75	2,75
1700000004920195	21-007-004-00016-109	62000 PASTOS PERMANENTES DE 5 O MAS AÑOS-SIN VARIEDAD	S 418	38,00	0,74	0,74	0,74		2,94			0,74	0,74
1700000004920207	21-007-004-00016-123	62000 PASTOS PERMANENTES DE 5 O MAS AÑOS-SIN VARIEDAD	S 418	37,00	0,02	0,02	0,02		0,04			0,02	0,02
1700000004920213	21-007-004-00016-130	62000 PASTOS PERMANENTES DE 5 O MAS AÑOS-SIN VARIEDAD	S 418	28,70	0,02	0,02	0,02		0,08			0,02	0,02
1700000004920214	21-007-004-00016-131	62000 PASTOS PERMANENTES DE 5 O MAS AÑOS-SIN VARIEDAD	S 418	32,40	0,02	0,02	0,02		0,08			0,02	0,02
1700000004920215	21-007-004-00016-133	62000 PASTOS PERMANENTES DE 5 O MAS AÑOS-SIN VARIEDAD	S 418	39,50	1,55	1,55	1,55		6,20			1,55	1,55
1700000004920217	21-007-004-00016-135	62000 PASTOS PERMANENTES DE 5 O MAS AÑOS-SIN VARIEDAD	S 418	36,40	0,44	0,44	0,44		1,76			0,44	0,44
1700000004920220	21-007-004-00016-138	62000 PASTOS PERMANENTES DE 5 O MAS AÑOS-SIN VARIEDAD	S 418	26,50	0,22	0,22	0,22		0,63			0,22	0,22
1700000004920235	21-007-004-00016-165	62000 PASTOS PERMANENTES DE 5 O MAS AÑOS-SIN VARIEDAD	S 418	27,40	2,21	2,21	2,21		4,92			2,21	2,21
1700000004920261	21-007-004-00003-102	62000 PASTOS PERMANENTES DE 5 O MAS AÑOS-SIN VARIEDAD	S 418	44,30	23,05	23,05	23,05		79,78			23,05	23,05
1700000004920263	21-007-004-00003-037	62000 PASTOS PERMANENTES DE 5 O MAS AÑOS-SIN VARIEDAD	S 418	30,10	0,05	0,05	0,05		0,11			0,05	0,05
1700000004920270	21-007-004-00003-107	62000 PASTOS PERMANENTES DE 5 O MAS AÑOS-SIN VARIEDAD	S 418	36,00	2,23	2,23	2,23		8,91			2,23	2,23
1700000004920272	21-007-004-00003-109	62000 PASTOS PERMANENTES DE 5 O MAS AÑOS-SIN VARIEDAD	S 418	22,10	0,07	0,07	0,07		0,08			0,07	0,07
1700000004920282	21-007-004-00017-046	62000 PASTOS PERMANENTES DE 5 O MAS AÑOS-SIN VARIEDAD	S 418	32,40	0,06	0,06	0,06		0,25			0,06	0,06
1700000004920288	21-007-004-00017-052	62000 PASTOS PERMANENTES DE 5 O MAS AÑOS-SIN VARIEDAD	S 418	35,30	4,79	4,79	4,79		19,14			4,79	4,79
1700000004920294	21-007-004-00003-137	62000 PASTOS PERMANENTES DE 5 O MAS AÑOS-SIN VARIEDAD	S 418	54,50	0,10	0,10	0,10		0,15			0,10	0,10

(1) Superficie declarada admisible ajustada con la superficie comprometida.
 (2) Factor de penalización valorando el alcance para el tipo de compromiso.

Puede verificar la integridad de una copia de este documento mediante la lectura del código QR adjunto o mediante el acceso a la dirección <https://ws050.juntadeandalucia.es/verificarFirma> indicando el código de VERIFICACIÓN

FIRMADO POR

RAQUEL MARIA ESPIN CRESPO

17/12/2024

VERIFICACIÓN

Pk2jm6UYDU9J72AMTZUYRN3GET48NG

PÁG. 6775/9349





INCIDENCIAS

INCIDENCIA DESCRIPCIÓN

- 100407 Explotación solicitada no forma parte de ningún organismo de control autorizado para la producción ecológica en Andalucía o fecha de inscripción posterior al plazo establecido (Anexo I. Criterios de Subvencionabilidad. Orden 28 de marzo de 2023).
Explotación:ES210070000048 Especie:CABALLAR
Explotación:ES210070000048 Especie:PORCINO
- 100411 Recinto no admisible por no estar asociado en SIGGAN a una explotación ganadera (Artículo 10 de la Orden de 28 de marzo de 2023).
Ref:1700000004920279 Recinto:21-007-004-00003-00120 Cultivo:62000 PASTOS PERMANENTES DE 5 O MAS AÑOS-SIN VARIEDAD Secano
Ref:-1531146 Recinto:21-007-004-00005-00099 Cultivo:62000 PASTOS PERMANENTES DE 5 O MAS AÑOS-SIN VARIEDAD Secano
Ref:1700000004920169 Recinto:21-007-004-00016-00027 Cultivo:62000 PASTOS PERMANENTES DE 5 O MAS AÑOS-SIN VARIEDAD Secano
Ref:1700000004920171 Recinto:21-007-004-00016-00034 Cultivo:62000 PASTOS PERMANENTES DE 5 O MAS AÑOS-SIN VARIEDAD Secano
Ref:1700000004920173 Recinto:21-007-004-00016-00075 Cultivo:62000 PASTOS PERMANENTES DE 5 O MAS AÑOS-SIN VARIEDAD Secano
Ref:1700000004920182 Recinto:21-007-004-00016-00084 Cultivo:62000 PASTOS PERMANENTES DE 5 O MAS AÑOS-SIN VARIEDAD Secano
Ref:-1531538 Recinto:21-007-004-00016-00095 Cultivo:62000 PASTOS PERMANENTES DE 5 O MAS AÑOS-SIN VARIEDAD Secano
Ref:1700000004920187 Recinto:21-007-004-00016-00100 Cultivo:62000 PASTOS PERMANENTES DE 5 O MAS AÑOS-SIN VARIEDAD Secano
Ref:-452808 Recinto:21-007-004-00016-00115 Cultivo:62000 PASTOS PERMANENTES DE 5 O MAS AÑOS-SIN VARIEDAD Secano
Ref:1700000004920206 Recinto:21-007-004-00016-00121 Cultivo:62000 PASTOS PERMANENTES DE 5 O MAS AÑOS-SIN VARIEDAD Secano
Ref:1700000004920229 Recinto:21-007-004-00016-00158 Cultivo:62000 PASTOS PERMANENTES DE 5 O MAS AÑOS-SIN VARIEDAD Secano
Ref:1700000004920231 Recinto:21-007-004-00016-00161 Cultivo:62000 PASTOS PERMANENTES DE 5 O MAS AÑOS-SIN VARIEDAD Secano
Ref:1700000004920236 Recinto:21-007-004-00016-00166 Cultivo:62000 PASTOS PERMANENTES DE 5 O MAS AÑOS-SIN VARIEDAD Secano
Ref:1700000004920239 Recinto:21-007-004-00016-00169 Cultivo:62000 PASTOS PERMANENTES DE 5 O MAS AÑOS-SIN VARIEDAD Secano
Ref:1700000004920290 Recinto:21-007-004-00017-00054 Cultivo:62000 PASTOS PERMANENTES DE 5 O MAS AÑOS-SIN VARIEDAD Secano
Ref:1700000004920291 Recinto:21-007-004-00017-00055 Cultivo:62000 PASTOS PERMANENTES DE 5 O MAS AÑOS-SIN VARIEDAD Secano
- 100421 Recinto declarado por error para una operación de la 6503, que se ha corregido de oficio marcando la operación correcta, de acuerdo con la fecha de inscripción del recinto en la producción ecológica.
Ref:1700000004920261 Recinto:21-007-004-00003-00102 Cultivo:62000 PASTOS PERMANENTES DE 5 O MAS AÑOS-SIN VARIEDAD Secano
- 100424 Solicita recinto que no está comprometido para la operación.
Ref:1700000004920264 Recinto:21-007-004-00003-00038 Cultivo:62000 PASTOS PERMANENTES DE 5 O MAS AÑOS-SIN VARIEDAD Secano
Ref:1700000004920265 Recinto:21-007-004-00003-00041 Cultivo:62000 PASTOS PERMANENTES DE 5 O MAS AÑOS-SIN VARIEDAD Secano
Ref:1700000004920274 Recinto:21-007-004-00003-00111 Cultivo:62000 PASTOS PERMANENTES DE 5 O MAS AÑOS-SIN VARIEDAD Secano
Ref:1700000004920279 Recinto:21-007-004-00003-00120 Cultivo:62000 PASTOS PERMANENTES DE 5 O MAS AÑOS-SIN VARIEDAD Secano
Ref:-452784 Recinto:21-007-004-00003-00122 Cultivo:62000 PASTOS PERMANENTES DE 5 O MAS AÑOS-SIN VARIEDAD Secano
Ref:-1531791 Recinto:21-007-004-00004-00001 Cultivo:62000 PASTOS PERMANENTES DE 5 O MAS AÑOS-SIN VARIEDAD Secano
Ref:-1531800 Recinto:21-007-004-00004-00001 Cultivo:62000 PASTOS PERMANENTES DE 5 O MAS AÑOS-SIN VARIEDAD Secano
Ref:-1531790 Recinto:21-007-004-00004-00004 Cultivo:62000 PASTOS PERMANENTES DE 5 O MAS AÑOS-SIN VARIEDAD Secano
Ref:-1531145 Recinto:21-007-004-00005-00077 Cultivo:62000 PASTOS PERMANENTES DE 5 O MAS AÑOS-SIN VARIEDAD Secano
Ref:-1531146 Recinto:21-007-004-00005-00099 Cultivo:62000 PASTOS PERMANENTES DE 5 O MAS AÑOS-SIN VARIEDAD Secano
Ref:-1531155 Recinto:21-007-004-00005-00117 Cultivo:62000 PASTOS PERMANENTES DE 5 O MAS AÑOS-SIN VARIEDAD Secano
Ref:5268667 Recinto:21-007-004-00012-00011 Cultivo:62000 PASTOS PERMANENTES DE 5 O MAS AÑOS-SIN VARIEDAD Secano
Ref:1700000004920169 Recinto:21-007-004-00016-00027 Cultivo:62000 PASTOS PERMANENTES DE 5 O MAS AÑOS-SIN VARIEDAD Secano

(1) Superficie declarada admisible ajustada con la superficie comprometida.
(2) Factor de penalización valorando el alcance para el tipo de compromiso.

Puede verificar la integridad de una copia de este documento mediante la lectura del código QR adjunto o mediante el acceso a la dirección <https://ws050.juntadeandalucia.es/verificarFirma> indicando el código de VERIFICACIÓN

FIRMADO POR	RAQUEL MARIA ESPIN CRESPO	17/12/2024	
VERIFICACIÓN	Pk2jm6UYDU9J72AMTZUYRN3GET48NG	PÁG. 6776/9349	

**INCIDENCIAS****INCIDENCIA DESCRIPCIÓN**

Ref:170000004920171 Recinto:21-007-004-00016-00034 Cultivo:62000 PASTOS PERMANENTES DE 5 O MAS AÑOS-SIN VARIEDAD Secano

Ref:170000004920173 Recinto:21-007-004-00016-00075 Cultivo:62000 PASTOS PERMANENTES DE 5 O MAS AÑOS-SIN VARIEDAD Secano

Ref:170000004920175 Recinto:21-007-004-00016-00077 Cultivo:62000 PASTOS PERMANENTES DE 5 O MAS AÑOS-SIN VARIEDAD Secano

Ref:170000004920180 Recinto:21-007-004-00016-00082 Cultivo:62000 PASTOS PERMANENTES DE 5 O MAS AÑOS-SIN VARIEDAD Secano

Ref:170000004920182 Recinto:21-007-004-00016-00084 Cultivo:62000 PASTOS PERMANENTES DE 5 O MAS AÑOS-SIN VARIEDAD Secano

Ref:-1531538 Recinto:21-007-004-00016-00095 Cultivo:62000 PASTOS PERMANENTES DE 5 O MAS AÑOS-SIN VARIEDAD Secano

Ref:170000004920187 Recinto:21-007-004-00016-00100 Cultivo:62000 PASTOS PERMANENTES DE 5 O MAS AÑOS-SIN VARIEDAD Secano

Ref:170000004920194 Recinto:21-007-004-00016-00108 Cultivo:62000 PASTOS PERMANENTES DE 5 O MAS AÑOS-SIN VARIEDAD Secano

Ref:170000004920197 Recinto:21-007-004-00016-00112 Cultivo:62000 PASTOS PERMANENTES DE 5 O MAS AÑOS-SIN VARIEDAD Secano

Ref:-452806 Recinto:21-007-004-00016-00113 Cultivo:62000 PASTOS PERMANENTES DE 5 O MAS AÑOS-SIN VARIEDAD Secano

Ref:-452808 Recinto:21-007-004-00016-00115 Cultivo:62000 PASTOS PERMANENTES DE 5 O MAS AÑOS-SIN VARIEDAD Secano

Ref:170000004920201 Recinto:21-007-004-00016-00116 Cultivo:62000 PASTOS PERMANENTES DE 5 O MAS AÑOS-SIN VARIEDAD Secano

Ref:170000004920206 Recinto:21-007-004-00016-00121 Cultivo:62000 PASTOS PERMANENTES DE 5 O MAS AÑOS-SIN VARIEDAD Secano

Ref:170000004920218 Recinto:21-007-004-00016-00136 Cultivo:62000 PASTOS PERMANENTES DE 5 O MAS AÑOS-SIN VARIEDAD Secano

Ref:-452811 Recinto:21-007-004-00016-00137 Cultivo:62000 PASTOS PERMANENTES DE 5 O MAS AÑOS-SIN VARIEDAD Secano

Ref:170000004920221 Recinto:21-007-004-00016-00139 Cultivo:62000 PASTOS PERMANENTES DE 5 O MAS AÑOS-SIN VARIEDAD Secano

Ref:170000004920226 Recinto:21-007-004-00016-00146 Cultivo:62000 PASTOS PERMANENTES DE 5 O MAS AÑOS-SIN VARIEDAD Secano

Ref:170000004920229 Recinto:21-007-004-00016-00158 Cultivo:62000 PASTOS PERMANENTES DE 5 O MAS AÑOS-SIN VARIEDAD Secano

Ref:170000004920231 Recinto:21-007-004-00016-00161 Cultivo:62000 PASTOS PERMANENTES DE 5 O MAS AÑOS-SIN VARIEDAD Secano

Ref:170000004920233 Recinto:21-007-004-00016-00163 Cultivo:62000 PASTOS PERMANENTES DE 5 O MAS AÑOS-SIN VARIEDAD Secano

Ref:170000004920236 Recinto:21-007-004-00016-00166 Cultivo:62000 PASTOS PERMANENTES DE 5 O MAS AÑOS-SIN VARIEDAD Secano

Ref:170000004920237 Recinto:21-007-004-00016-00167 Cultivo:62000 PASTOS PERMANENTES DE 5 O MAS AÑOS-SIN VARIEDAD Secano

Ref:170000004920238 Recinto:21-007-004-00016-00168 Cultivo:62000 PASTOS PERMANENTES DE 5 O MAS AÑOS-SIN VARIEDAD Secano

Ref:170000004920239 Recinto:21-007-004-00016-00169 Cultivo:62000 PASTOS PERMANENTES DE 5 O MAS AÑOS-SIN VARIEDAD Secano

Ref:170000004920240 Recinto:21-007-004-00016-00170 Cultivo:62000 PASTOS PERMANENTES DE 5 O MAS AÑOS-SIN VARIEDAD Secano

Ref:170000004920283 Recinto:21-007-004-00017-00047 Cultivo:62000 PASTOS PERMANENTES DE 5 O MAS AÑOS-SIN VARIEDAD Secano

Ref:170000004920286 Recinto:21-007-004-00017-00050 Cultivo:62000 PASTOS PERMANENTES DE 5 O MAS AÑOS-SIN VARIEDAD Secano

Ref:170000004920290 Recinto:21-007-004-00017-00054 Cultivo:62000 PASTOS PERMANENTES DE 5 O MAS AÑOS-SIN VARIEDAD Secano

Ref:170000004920291 Recinto:21-007-004-00017-00055 Cultivo:62000 PASTOS PERMANENTES DE 5 O MAS AÑOS-SIN VARIEDAD Secano

Ref:-1531163 Recinto:21-007-004-00019-00001 Cultivo:62000 PASTOS PERMANENTES DE 5 O MAS AÑOS-SIN VARIEDAD Secano

Ref:-1531164 Recinto:21-007-004-00020-00001 Cultivo:62000 PASTOS PERMANENTES DE 5 O MAS AÑOS-SIN VARIEDAD Secano

Datos considerados para el Cálculo de la Carga Ganadera mínima y máxima del expediente

Explotación	Especie	Inscrito en Sipea y Admisible	Ugm Calculada para CG Mínima	Ugm Calculada para CG Máxima
ES210070000048	BOVINA	SI	61,86	61,86
ES210070000048	CABALLAR	NO	0,00	9,59

(1) Superficie declarada admisible ajustada con la superficie comprometida.
(2) Factor de penalización valorando el alcance para el tipo de compromiso.

Puede verificar la integridad de una copia de este documento mediante la lectura del código QR adjunto o mediante el acceso a la dirección <https://ws050.juntadeandalucia.es/verificarFirma> indicando el código de VERIFICACIÓN

FIRMADO POR	RAQUEL MARIA ESPIN CRESPO	17/12/2024	
VERIFICACIÓN	Pk2jm6UYDU9J72AMTZUYRN3GET48NG	PÁG. 6777/9349	

**Datos considerados para el Cálculo de la Carga Ganadera mínima y máxima del expediente**

Explotación	Especie	Inscrito en Sipea y Admisible	Ugm Calculada para CG Mínima	Ugm Calculada para CG Máxima
ES210070000048	PORCINO	NO	0,00	22,16
ES210260000135	BOVINA	SI	11,32	11,32
			73,18	104,93

Superficie determinada para Cálculo Carga Ganadera Mínima: 325,50 ha**Superficie determinada para Cálculo Carga Ganadera Máxima:** 325,50 ha

Los importes del Grupo de Pago de pastos de este expediente han sido ajustados por no llegar a la carga ganadera mínima de 0,3

Carga Ganadera Mínima Expediente: 0,22 ugm/ha**Carga Ganadera Máxima Expediente:** 0,32 ugm/ha**Recintos Determinados para el Cálculo de Garga Ganadera Mínima**

REF.	REFERENCIA SIGPAC	CULTIVO	DESCRIPCIÓN CULTIVO	S/R	SUP. RESUELTA (ha)
-1531538	21-007-004-00016-00095	62000	PASTOS PERMANENTES DE 5 O MAS AÑOS-SIN VARIEDAD	S	10,07
-1531166	21-026-002-09007-00009	62000	PASTOS PERMANENTES DE 5 O MAS AÑOS-SIN VARIEDAD	S	0,09
-1531165	21-026-002-09007-00004	62000	PASTOS PERMANENTES DE 5 O MAS AÑOS-SIN VARIEDAD	S	1,56
-1531164	21-007-004-00020-00001	62000	PASTOS PERMANENTES DE 5 O MAS AÑOS-SIN VARIEDAD	S	0,04
-1531163	21-007-004-00019-00001	62000	PASTOS PERMANENTES DE 5 O MAS AÑOS-SIN VARIEDAD	S	1,43
-1531146	21-007-004-00005-00099	62000	PASTOS PERMANENTES DE 5 O MAS AÑOS-SIN VARIEDAD	S	0,09
-1030044	21-026-002-00019-00103	62000	PASTOS PERMANENTES DE 5 O MAS AÑOS-SIN VARIEDAD	S	0,18
-1030043	21-026-002-00018-00103	62000	PASTOS PERMANENTES DE 5 O MAS AÑOS-SIN VARIEDAD	S	1,03
-452808	21-007-004-00016-00115	62000	PASTOS PERMANENTES DE 5 O MAS AÑOS-SIN VARIEDAD	S	0,32
-452802	21-007-004-00016-00111	62000	PASTOS PERMANENTES DE 5 O MAS AÑOS-SIN VARIEDAD	S	0,57
-452798	21-007-004-00016-00096	62000	PASTOS PERMANENTES DE 5 O MAS AÑOS-SIN VARIEDAD	S	0,77
4107232	21-007-004-00003-00139	62000	PASTOS PERMANENTES DE 5 O MAS AÑOS-SIN VARIEDAD	S	48,22
5268657	21-007-004-00012-00002	62000	PASTOS PERMANENTES DE 5 O MAS AÑOS-SIN VARIEDAD	S	2,32
1700000003037018	21-026-002-00007-00006	62000	PASTOS PERMANENTES DE 5 O MAS AÑOS-SIN VARIEDAD	S	0,34
1700000003037019	21-026-002-00007-00001	62000	PASTOS PERMANENTES DE 5 O MAS AÑOS-SIN VARIEDAD	S	6,96
1700000003037020	21-026-003-00128-00001	62000	PASTOS PERMANENTES DE 5 O MAS AÑOS-SIN VARIEDAD	S	24,63
1700000004920168	21-007-004-00003-00003	62000	PASTOS PERMANENTES DE 5 O MAS AÑOS-SIN VARIEDAD	R	0,41
1700000004920169	21-007-004-00016-00027	62000	PASTOS PERMANENTES DE 5 O MAS AÑOS-SIN VARIEDAD	S	0,13
1700000004920170	21-007-004-00016-00031	62000	PASTOS PERMANENTES DE 5 O MAS AÑOS-SIN VARIEDAD	S	0,04
1700000004920171	21-007-004-00016-00034	62000	PASTOS PERMANENTES DE 5 O MAS AÑOS-SIN VARIEDAD	S	0,08
1700000004920172	21-007-004-00016-00074	62000	PASTOS PERMANENTES DE 5 O MAS AÑOS-SIN VARIEDAD	S	0,03
1700000004920173	21-007-004-00016-00075	62000	PASTOS PERMANENTES DE 5 O MAS AÑOS-SIN VARIEDAD	S	3,41
1700000004920174	21-007-004-00016-00076	62000	PASTOS PERMANENTES DE 5 O MAS AÑOS-SIN VARIEDAD	S	2,75
1700000004920195	21-007-004-00016-00109	62000	PASTOS PERMANENTES DE 5 O MAS AÑOS-SIN VARIEDAD	S	0,74
1700000004920206	21-007-004-00016-00121	62000	PASTOS PERMANENTES DE 5 O MAS AÑOS-SIN VARIEDAD	S	0,02
1700000004920207	21-007-004-00016-00123	62000	PASTOS PERMANENTES DE 5 O MAS AÑOS-SIN VARIEDAD	S	0,02
1700000004920213	21-007-004-00016-00130	62000	PASTOS PERMANENTES DE 5 O MAS AÑOS-SIN VARIEDAD	S	0,02
1700000004920214	21-007-004-00016-00131	62000	PASTOS PERMANENTES DE 5 O MAS AÑOS-SIN VARIEDAD	S	0,02
1700000004920215	21-007-004-00016-00133	62000	PASTOS PERMANENTES DE 5 O MAS AÑOS-SIN VARIEDAD	S	1,55

(1) Superficie declarada admisible ajustada con la superficie comprometida.
(2) Factor de penalización valorando el alcance para el tipo de compromiso.Puede verificar la integridad de una copia de este documento mediante la lectura del código QR adjunto o mediante el acceso a la dirección <https://ws050.juntadeandalucia.es/verificarFirma> indicando el código de VERIFICACIÓN

FIRMADO POR

RAQUEL MARIA ESPIN CRESPO

17/12/2024

VERIFICACIÓN

Pk2jm6UYDU9J72AMTZUYRN3GET48NG

PÁG. 6778/9349



**Datos considerados para el Cálculo de la Carga Ganadera mínima y máxima del expediente****Recintos Determinados para el Cálculo de Garga Ganadera Mínima**

REF.	REFERENCIA SIGPAC	CULTIVO	DESCRIPCIÓN CULTIVO	SUP.	
				S/R	RESUELTA (ha)
1700000004920217	21-007-004-00016-00135	62000	PASTOS PERMANENTES DE 5 O MAS AÑOS-SIN VARIEDAD	S	0,44
1700000004920220	21-007-004-00016-00138	62000	PASTOS PERMANENTES DE 5 O MAS AÑOS-SIN VARIEDAD	S	0,22
1700000004920229	21-007-004-00016-00158	62000	PASTOS PERMANENTES DE 5 O MAS AÑOS-SIN VARIEDAD	S	0,01
1700000004920231	21-007-004-00016-00161	62000	PASTOS PERMANENTES DE 5 O MAS AÑOS-SIN VARIEDAD	S	0,02
1700000004920235	21-007-004-00016-00165	62000	PASTOS PERMANENTES DE 5 O MAS AÑOS-SIN VARIEDAD	S	2,21
1700000004920239	21-007-004-00016-00169	62000	PASTOS PERMANENTES DE 5 O MAS AÑOS-SIN VARIEDAD	S	0,56
1700000004920246	21-007-004-00003-00144	62000	PASTOS PERMANENTES DE 5 O MAS AÑOS-SIN VARIEDAD	S	5,99
1700000004920247	21-026-002-00022-00001	62000	PASTOS PERMANENTES DE 5 O MAS AÑOS-SIN VARIEDAD	S	0,92
1700000004920248	21-026-002-00018-00102	62000	PASTOS PERMANENTES DE 5 O MAS AÑOS-SIN VARIEDAD	S	1,49
1700000004920250	21-026-002-00008-00001	62000	PASTOS PERMANENTES DE 5 O MAS AÑOS-SIN VARIEDAD	S	32,26
1700000004920251	21-026-002-00019-00102	62000	PASTOS PERMANENTES DE 5 O MAS AÑOS-SIN VARIEDAD	S	0,39
1700000004920252	21-007-004-00003-00141	62000	PASTOS PERMANENTES DE 5 O MAS AÑOS-SIN VARIEDAD	S	13,70
1700000004920253	21-007-004-00003-00143	62000	PASTOS PERMANENTES DE 5 O MAS AÑOS-SIN VARIEDAD	S	3,04
1700000004920254	21-026-002-00014-00002	62000	PASTOS PERMANENTES DE 5 O MAS AÑOS-SIN VARIEDAD	S	5,68
1700000004920255	21-026-002-00014-00005	62000	PASTOS PERMANENTES DE 5 O MAS AÑOS-SIN VARIEDAD	S	0,18
1700000004920257	21-026-002-00014-00006	62000	PASTOS PERMANENTES DE 5 O MAS AÑOS-SIN VARIEDAD	S	5,31
1700000004920259	21-026-002-00022-00003	62000	PASTOS PERMANENTES DE 5 O MAS AÑOS-SIN VARIEDAD	S	0,52
1700000004920261	21-007-004-00003-00102	62000	PASTOS PERMANENTES DE 5 O MAS AÑOS-SIN VARIEDAD	S	23,05
1700000004920262	21-026-002-00014-00008	62000	PASTOS PERMANENTES DE 5 O MAS AÑOS-SIN VARIEDAD	S	3,26
1700000004920263	21-007-004-00003-00037	62000	PASTOS PERMANENTES DE 5 O MAS AÑOS-SIN VARIEDAD	S	0,05
1700000004920270	21-007-004-00003-00107	62000	PASTOS PERMANENTES DE 5 O MAS AÑOS-SIN VARIEDAD	S	2,23
1700000004920272	21-007-004-00003-00109	62000	PASTOS PERMANENTES DE 5 O MAS AÑOS-SIN VARIEDAD	S	0,07
1700000004920282	21-007-004-00017-00046	62000	PASTOS PERMANENTES DE 5 O MAS AÑOS-SIN VARIEDAD	S	0,06
1700000004920288	21-007-004-00017-00052	62000	PASTOS PERMANENTES DE 5 O MAS AÑOS-SIN VARIEDAD	S	4,79
1700000004920294	21-007-004-00003-00137	62000	PASTOS PERMANENTES DE 5 O MAS AÑOS-SIN VARIEDAD	S	0,10
1700000004920296	21-007-004-00003-00055	62000	PASTOS PERMANENTES DE 5 O MAS AÑOS-SIN VARIEDAD	S	4,32
1700000004920298	21-026-003-00161-00002	62000	PASTOS PERMANENTES DE 5 O MAS AÑOS-SIN VARIEDAD	S	14,39
1700000004920299	21-007-004-00003-00133	62000	PASTOS PERMANENTES DE 5 O MAS AÑOS-SIN VARIEDAD	S	0,04
1700000004920300	21-007-004-00003-00140	62000	PASTOS PERMANENTES DE 5 O MAS AÑOS-SIN VARIEDAD	S	4,70
1700000004920301	21-007-004-00003-00134	62000	PASTOS PERMANENTES DE 5 O MAS AÑOS-SIN VARIEDAD	S	9,40
1700000004920302	21-007-004-00003-00124	62000	PASTOS PERMANENTES DE 5 O MAS AÑOS-SIN VARIEDAD	S	6,33
1700000004920303	21-007-004-00003-00054	62000	PASTOS PERMANENTES DE 5 O MAS AÑOS-SIN VARIEDAD	S	3,32
1700000004920304	21-007-004-00003-00101	62000	PASTOS PERMANENTES DE 5 O MAS AÑOS-SIN VARIEDAD	S	62,90
1700000004920305	21-007-004-00003-00132	62000	PASTOS PERMANENTES DE 5 O MAS AÑOS-SIN VARIEDAD	S	5,71

(1) Superficie declarada admisible ajustada con la superficie comprometida.
(2) Factor de penalización valorando el alcance para el tipo de compromiso.

Puede verificar la integridad de una copia de este documento mediante la lectura del código QR adjunto o mediante el acceso a la dirección <https://ws050.juntadeandalucia.es/verificarFirma> indicando el código de VERIFICACIÓN

FIRMADO POR	RAQUEL MARIA ESPIN CRESPO	17/12/2024	
VERIFICACIÓN	Pk2jm6UYDU9J72AMTZUYRN3GET48NG	PÁG. 6779/9349	

**Datos considerados para el Cálculo de la Carga Ganadera mínima y máxima del expediente****Recintos Determinados para el Cálculo de Garga Ganadera Máxima**

REF.	REFERENCIA SIGPAC	CULTIVO	DESCRIPCIÓN CULTIVO	SUP.	
				S/R	RESUELTA (ha)
-1531800	21-007-004-00004-00001	62000	PASTOS PERMANENTES DE 5 O MAS AÑOS-SIN VARIEDAD	S	0,00
-1531791	21-007-004-00004-00001	62000	PASTOS PERMANENTES DE 5 O MAS AÑOS-SIN VARIEDAD	S	0,00
-1531790	21-007-004-00004-00004	62000	PASTOS PERMANENTES DE 5 O MAS AÑOS-SIN VARIEDAD	S	0,00
-1531538	21-007-004-00016-00095	62000	PASTOS PERMANENTES DE 5 O MAS AÑOS-SIN VARIEDAD	S	10,07
-1531166	21-026-002-09007-00009	62000	PASTOS PERMANENTES DE 5 O MAS AÑOS-SIN VARIEDAD	S	0,09
-1531165	21-026-002-09007-00004	62000	PASTOS PERMANENTES DE 5 O MAS AÑOS-SIN VARIEDAD	S	1,56
-1531164	21-007-004-00020-00001	62000	PASTOS PERMANENTES DE 5 O MAS AÑOS-SIN VARIEDAD	S	0,04
-1531163	21-007-004-00019-00001	62000	PASTOS PERMANENTES DE 5 O MAS AÑOS-SIN VARIEDAD	S	1,43
-1531155	21-007-004-00005-00117	62000	PASTOS PERMANENTES DE 5 O MAS AÑOS-SIN VARIEDAD	S	0,00
-1531146	21-007-004-00005-00099	62000	PASTOS PERMANENTES DE 5 O MAS AÑOS-SIN VARIEDAD	S	0,09
-1531145	21-007-004-00005-00077	62000	PASTOS PERMANENTES DE 5 O MAS AÑOS-SIN VARIEDAD	S	0,00
-1030044	21-026-002-00019-00103	62000	PASTOS PERMANENTES DE 5 O MAS AÑOS-SIN VARIEDAD	S	0,18
-1030043	21-026-002-00018-00103	62000	PASTOS PERMANENTES DE 5 O MAS AÑOS-SIN VARIEDAD	S	1,03
-452811	21-007-004-00016-00137	62000	PASTOS PERMANENTES DE 5 O MAS AÑOS-SIN VARIEDAD	S	0,00
-452808	21-007-004-00016-00115	62000	PASTOS PERMANENTES DE 5 O MAS AÑOS-SIN VARIEDAD	S	0,32
-452806	21-007-004-00016-00113	62000	PASTOS PERMANENTES DE 5 O MAS AÑOS-SIN VARIEDAD	S	0,00
-452802	21-007-004-00016-00111	62000	PASTOS PERMANENTES DE 5 O MAS AÑOS-SIN VARIEDAD	S	0,57
-452798	21-007-004-00016-00096	62000	PASTOS PERMANENTES DE 5 O MAS AÑOS-SIN VARIEDAD	S	0,77
-452784	21-007-004-00003-00122	62000	PASTOS PERMANENTES DE 5 O MAS AÑOS-SIN VARIEDAD	S	0,00
4107232	21-007-004-00003-00139	62000	PASTOS PERMANENTES DE 5 O MAS AÑOS-SIN VARIEDAD	S	48,22
5268657	21-007-004-00012-00002	62000	PASTOS PERMANENTES DE 5 O MAS AÑOS-SIN VARIEDAD	S	2,32
5268667	21-007-004-00012-00011	62000	PASTOS PERMANENTES DE 5 O MAS AÑOS-SIN VARIEDAD	S	0,00
1700000003037018	21-026-002-00007-00006	62000	PASTOS PERMANENTES DE 5 O MAS AÑOS-SIN VARIEDAD	S	0,34
1700000003037019	21-026-002-00007-00001	62000	PASTOS PERMANENTES DE 5 O MAS AÑOS-SIN VARIEDAD	S	6,96
1700000003037020	21-026-003-00128-00001	62000	PASTOS PERMANENTES DE 5 O MAS AÑOS-SIN VARIEDAD	S	24,63
1700000004920168	21-007-004-00003-00003	62000	PASTOS PERMANENTES DE 5 O MAS AÑOS-SIN VARIEDAD	R	0,41
1700000004920169	21-007-004-00016-00027	62000	PASTOS PERMANENTES DE 5 O MAS AÑOS-SIN VARIEDAD	S	0,13
1700000004920170	21-007-004-00016-00031	62000	PASTOS PERMANENTES DE 5 O MAS AÑOS-SIN VARIEDAD	S	0,04
1700000004920171	21-007-004-00016-00034	62000	PASTOS PERMANENTES DE 5 O MAS AÑOS-SIN VARIEDAD	S	0,08
1700000004920172	21-007-004-00016-00074	62000	PASTOS PERMANENTES DE 5 O MAS AÑOS-SIN VARIEDAD	S	0,03
1700000004920173	21-007-004-00016-00075	62000	PASTOS PERMANENTES DE 5 O MAS AÑOS-SIN VARIEDAD	S	3,41
1700000004920174	21-007-004-00016-00076	62000	PASTOS PERMANENTES DE 5 O MAS AÑOS-SIN VARIEDAD	S	2,75
1700000004920175	21-007-004-00016-00077	62000	PASTOS PERMANENTES DE 5 O MAS AÑOS-SIN VARIEDAD	S	0,00
1700000004920180	21-007-004-00016-00082	62000	PASTOS PERMANENTES DE 5 O MAS AÑOS-SIN VARIEDAD	S	0,00
1700000004920182	21-007-004-00016-00084	62000	PASTOS PERMANENTES DE 5 O MAS AÑOS-SIN VARIEDAD	S	0,00
1700000004920187	21-007-004-00016-00100	62000	PASTOS PERMANENTES DE 5 O MAS AÑOS-SIN VARIEDAD	S	0,00

(1) Superficie declarada admisible ajustada con la superficie comprometida.
(2) Factor de penalización valorando el alcance para el tipo de compromiso.

Puede verificar la integridad de una copia de este documento mediante la lectura del código QR adjunto o mediante el acceso a la dirección <https://ws050.juntadeandalucia.es/verificarFirma> indicando el código de VERIFICACIÓN

FIRMADO POR	RAQUEL MARIA ESPIN CRESPO	17/12/2024	
VERIFICACIÓN	Pk2jm6UYDU9J72AMTZUYRN3GET48NG	PÁG. 6780/9349	

**Datos considerados para el Cálculo de la Carga Ganadera mínima y máxima del expediente****Recintos Determinados para el Cálculo de Garga Ganadera Máxima**

REF.	REFERENCIA SIGPAC	CULTIVO	DESCRIPCIÓN CULTIVO	SUP.	
				S/R	RESUELTA (ha)
1700000004920194	21-007-004-00016-00108	62000	PASTOS PERMANENTES DE 5 O MAS AÑOS-SIN VARIEDAD	S	0,00
1700000004920195	21-007-004-00016-00109	62000	PASTOS PERMANENTES DE 5 O MAS AÑOS-SIN VARIEDAD	S	0,74
1700000004920197	21-007-004-00016-00112	62000	PASTOS PERMANENTES DE 5 O MAS AÑOS-SIN VARIEDAD	S	0,00
1700000004920201	21-007-004-00016-00116	62000	PASTOS PERMANENTES DE 5 O MAS AÑOS-SIN VARIEDAD	S	0,00
1700000004920206	21-007-004-00016-00121	62000	PASTOS PERMANENTES DE 5 O MAS AÑOS-SIN VARIEDAD	S	0,02
1700000004920207	21-007-004-00016-00123	62000	PASTOS PERMANENTES DE 5 O MAS AÑOS-SIN VARIEDAD	S	0,02
1700000004920213	21-007-004-00016-00130	62000	PASTOS PERMANENTES DE 5 O MAS AÑOS-SIN VARIEDAD	S	0,02
1700000004920214	21-007-004-00016-00131	62000	PASTOS PERMANENTES DE 5 O MAS AÑOS-SIN VARIEDAD	S	0,02
1700000004920215	21-007-004-00016-00133	62000	PASTOS PERMANENTES DE 5 O MAS AÑOS-SIN VARIEDAD	S	1,55
1700000004920217	21-007-004-00016-00135	62000	PASTOS PERMANENTES DE 5 O MAS AÑOS-SIN VARIEDAD	S	0,44
1700000004920218	21-007-004-00016-00136	62000	PASTOS PERMANENTES DE 5 O MAS AÑOS-SIN VARIEDAD	S	0,00
1700000004920220	21-007-004-00016-00138	62000	PASTOS PERMANENTES DE 5 O MAS AÑOS-SIN VARIEDAD	S	0,22
1700000004920221	21-007-004-00016-00139	62000	PASTOS PERMANENTES DE 5 O MAS AÑOS-SIN VARIEDAD	S	0,00
1700000004920226	21-007-004-00016-00146	62000	PASTOS PERMANENTES DE 5 O MAS AÑOS-SIN VARIEDAD	S	0,00
1700000004920229	21-007-004-00016-00158	62000	PASTOS PERMANENTES DE 5 O MAS AÑOS-SIN VARIEDAD	S	0,01
1700000004920231	21-007-004-00016-00161	62000	PASTOS PERMANENTES DE 5 O MAS AÑOS-SIN VARIEDAD	S	0,02
1700000004920233	21-007-004-00016-00163	62000	PASTOS PERMANENTES DE 5 O MAS AÑOS-SIN VARIEDAD	S	0,00
1700000004920235	21-007-004-00016-00165	62000	PASTOS PERMANENTES DE 5 O MAS AÑOS-SIN VARIEDAD	S	2,21
1700000004920236	21-007-004-00016-00166	62000	PASTOS PERMANENTES DE 5 O MAS AÑOS-SIN VARIEDAD	S	0,00
1700000004920237	21-007-004-00016-00167	62000	PASTOS PERMANENTES DE 5 O MAS AÑOS-SIN VARIEDAD	S	0,00
1700000004920238	21-007-004-00016-00168	62000	PASTOS PERMANENTES DE 5 O MAS AÑOS-SIN VARIEDAD	S	0,00
1700000004920239	21-007-004-00016-00169	62000	PASTOS PERMANENTES DE 5 O MAS AÑOS-SIN VARIEDAD	S	0,56
1700000004920240	21-007-004-00016-00170	62000	PASTOS PERMANENTES DE 5 O MAS AÑOS-SIN VARIEDAD	S	0,00
1700000004920246	21-007-004-00003-00144	62000	PASTOS PERMANENTES DE 5 O MAS AÑOS-SIN VARIEDAD	S	5,99
1700000004920247	21-026-002-00022-00001	62000	PASTOS PERMANENTES DE 5 O MAS AÑOS-SIN VARIEDAD	S	0,92
1700000004920248	21-026-002-00018-00102	62000	PASTOS PERMANENTES DE 5 O MAS AÑOS-SIN VARIEDAD	S	1,49
1700000004920250	21-026-002-00008-00001	62000	PASTOS PERMANENTES DE 5 O MAS AÑOS-SIN VARIEDAD	S	32,26
1700000004920251	21-026-002-00019-00102	62000	PASTOS PERMANENTES DE 5 O MAS AÑOS-SIN VARIEDAD	S	0,39
1700000004920252	21-007-004-00003-00141	62000	PASTOS PERMANENTES DE 5 O MAS AÑOS-SIN VARIEDAD	S	13,70
1700000004920253	21-007-004-00003-00143	62000	PASTOS PERMANENTES DE 5 O MAS AÑOS-SIN VARIEDAD	S	3,04
1700000004920254	21-026-002-00014-00002	62000	PASTOS PERMANENTES DE 5 O MAS AÑOS-SIN VARIEDAD	S	5,68
1700000004920255	21-026-002-00014-00005	62000	PASTOS PERMANENTES DE 5 O MAS AÑOS-SIN VARIEDAD	S	0,18
1700000004920257	21-026-002-00014-00006	62000	PASTOS PERMANENTES DE 5 O MAS AÑOS-SIN VARIEDAD	S	5,31
1700000004920259	21-026-002-00022-00003	62000	PASTOS PERMANENTES DE 5 O MAS AÑOS-SIN VARIEDAD	S	0,52
1700000004920261	21-007-004-00003-00102	62000	PASTOS PERMANENTES DE 5 O MAS AÑOS-SIN VARIEDAD	S	23,05
1700000004920262	21-026-002-00014-00008	62000	PASTOS PERMANENTES DE 5 O MAS AÑOS-SIN VARIEDAD	S	3,26

(1) Superficie declarada admisible ajustada con la superficie comprometida.
(2) Factor de penalización valorando el alcance para el tipo de compromiso.

Puede verificar la integridad de una copia de este documento mediante la lectura del código QR adjunto o mediante el acceso a la dirección <https://ws050.juntadeandalucia.es/verificarFirma> indicando el código de VERIFICACIÓN

FIRMADO POR

RAQUEL MARIA ESPIN CRESPO

17/12/2024

VERIFICACIÓN

Pk2jm6UYDU9J72AMTZUYRN3GET48NG

PÁG. 6781/9349



**Datos considerados para el Cálculo de la Carga Ganadera mínima y máxima del expediente****Recintos Determinados para el Cálculo de Garga Ganadera Máxima**

REF.	REFERENCIA SIGPAC	CULTIVO	DESCRIPCIÓN CULTIVO	SUP.	
				S/R	RESUELTA (ha)
1700000004920263	21-007-004-00003-00037	62000	PASTOS PERMANENTES DE 5 O MAS AÑOS-SIN VARIEDAD	S	0,05
1700000004920264	21-007-004-00003-00038	62000	PASTOS PERMANENTES DE 5 O MAS AÑOS-SIN VARIEDAD	S	0,00
1700000004920265	21-007-004-00003-00041	62000	PASTOS PERMANENTES DE 5 O MAS AÑOS-SIN VARIEDAD	S	0,00
1700000004920270	21-007-004-00003-00107	62000	PASTOS PERMANENTES DE 5 O MAS AÑOS-SIN VARIEDAD	S	2,23
1700000004920272	21-007-004-00003-00109	62000	PASTOS PERMANENTES DE 5 O MAS AÑOS-SIN VARIEDAD	S	0,07
1700000004920274	21-007-004-00003-00111	62000	PASTOS PERMANENTES DE 5 O MAS AÑOS-SIN VARIEDAD	S	0,00
1700000004920279	21-007-004-00003-00120	62000	PASTOS PERMANENTES DE 5 O MAS AÑOS-SIN VARIEDAD	S	0,00
1700000004920282	21-007-004-00017-00046	62000	PASTOS PERMANENTES DE 5 O MAS AÑOS-SIN VARIEDAD	S	0,06
1700000004920283	21-007-004-00017-00047	62000	PASTOS PERMANENTES DE 5 O MAS AÑOS-SIN VARIEDAD	S	0,00
1700000004920286	21-007-004-00017-00050	62000	PASTOS PERMANENTES DE 5 O MAS AÑOS-SIN VARIEDAD	S	0,00
1700000004920288	21-007-004-00017-00052	62000	PASTOS PERMANENTES DE 5 O MAS AÑOS-SIN VARIEDAD	S	4,79
1700000004920290	21-007-004-00017-00054	62000	PASTOS PERMANENTES DE 5 O MAS AÑOS-SIN VARIEDAD	S	0,00
1700000004920291	21-007-004-00017-00055	62000	PASTOS PERMANENTES DE 5 O MAS AÑOS-SIN VARIEDAD	S	0,00
1700000004920294	21-007-004-00003-00137	62000	PASTOS PERMANENTES DE 5 O MAS AÑOS-SIN VARIEDAD	S	0,10
1700000004920296	21-007-004-00003-00055	62000	PASTOS PERMANENTES DE 5 O MAS AÑOS-SIN VARIEDAD	S	4,32
1700000004920298	21-026-003-00161-00002	62000	PASTOS PERMANENTES DE 5 O MAS AÑOS-SIN VARIEDAD	S	14,39
1700000004920299	21-007-004-00003-00133	62000	PASTOS PERMANENTES DE 5 O MAS AÑOS-SIN VARIEDAD	S	0,04
1700000004920300	21-007-004-00003-00140	62000	PASTOS PERMANENTES DE 5 O MAS AÑOS-SIN VARIEDAD	S	4,70
1700000004920301	21-007-004-00003-00134	62000	PASTOS PERMANENTES DE 5 O MAS AÑOS-SIN VARIEDAD	S	9,40
1700000004920302	21-007-004-00003-00124	62000	PASTOS PERMANENTES DE 5 O MAS AÑOS-SIN VARIEDAD	S	6,33
1700000004920303	21-007-004-00003-00054	62000	PASTOS PERMANENTES DE 5 O MAS AÑOS-SIN VARIEDAD	S	3,32
1700000004920304	21-007-004-00003-00101	62000	PASTOS PERMANENTES DE 5 O MAS AÑOS-SIN VARIEDAD	S	62,90
1700000004920305	21-007-004-00003-00132	62000	PASTOS PERMANENTES DE 5 O MAS AÑOS-SIN VARIEDAD	S	5,71

Incidencias de carga ganadera**INCIDENCIA DESCRIPCIÓN**

100407	Explotación solicitada no forma parte de ningún organismo de control autorizado para la producción ecológica en Andalucía o fecha de inscripción posterior al plazo establecido (Anexo I. Criterios de Subvencionabilidad. Orden 28 de marzo de 2023). Explotación:ES210070000048 Especie:PORCINO Explotación:ES210070000048 Especie:CABALLAR
--------	---

(1) Superficie declarada admisible ajustada con la superficie comprometida.
(2) Factor de penalización valorando el alcance para el tipo de compromiso.

Puede verificar la integridad de una copia de este documento mediante la lectura del código QR adjunto o mediante el acceso a la dirección <https://ws050.juntadeandalucia.es/verificarFirma> indicando el código de VERIFICACIÓN

FIRMADO POR	RAQUEL MARIA ESPIN CRESPO	17/12/2024	
VERIFICACIÓN	Pk2jm6UYDU9J72AMTZUYRN3GET48NG	PÁG. 6782/9349	

**APELLIDOS Y NOMBRE / RAZÓN SOCIAL**

SUBER 2022 S.L.

NIF

***5730*

EXPEDIENTE

1283090

ANUALIDAD DE PAGO

1ª

IMPORTES POR ANUALIDAD

	2023	2024	2025	2026	2027
IMPORTE MÁXIMO SUBVENCIONABLE	4.681,56 €	4.681,56 €	3.901,30 €	3.901,30 €	3.901,30 €
IMPORTE MEDIO DE TRANSFERENCIA (€/ha)	81,82 €	81,82 €	68,18 €	68,18 €	68,18 €

RESUMEN DE UNIDADES

Cód	GRUPO DE PAGO	Sup. Dec. Admisible (ha)	Sup. Comprometida (ha)	Sup. ajustada compromiso (1) (ha)	% sobredec.	Sup. Resuelta (ha)	Importe Declarado	Importe Topado	Importe Resuelto	Importe tras sobredec.
418	PASTOS ASOCIADOS A GANADERÍA ECOLÓGICA	57,22		57,22	0,00	57,22	5.640,75	4.681,56	4.681,56	4.681,56
TOTAL		57,22	57,22	57,22		57,22	5.640,75	4.681,56	4.681,56	4.681,56

APLICACIÓN DE REDUCCIONES Y PENALIZACIONES

GRUPO DE PAGO	Importe Calculado	Importe prereduc.	Criterios de subvencionabilidad y compromisos	Presentación tardía	Omisión declaración	Condicionalidad	IMPORTE (Euros) RESUELTO
PASTOS ASOCIADOS A GANADERÍA	4.681,56	4.681,56	0,00	0,00	0,00	0,00	4.681,56
TOTAL	4.681,56	4.681,56					4.681,56

RESUMEN DE PAGOS**IMPORTE (Euros)**

	RESUELTO	FEADER	MAPA	CAPADR
PASTOS ASOCIADOS A GANADERÍA ECOLÓGICA - Pago realizado	4.681,56 €	3.979,33 €	459,26 €	242,97 €

RECINTOS RESUELTOS

REE	REFERENCIA SIGPAC	CULTIVO	DESCRIPCIÓN CULTIVO	S/R	G.PAGO	PEND. MEDIA (%)	SUP. DEC. ADMISIBLE (ha)	SUP. COMPROM. (ha)	SUP. AJUSTADA COMPROM. (1) (ha)	SUP. CONV. SIGPAC (ha)	SUP. CERTIF. (ha)	SUP. CAMPO (ha)	SUP. CAMPO DETER. CULT. DECLARADO (ha)	SUP. DEC. REDUCIDA (ha)	SUP. RESUELTA (ha)
6911797	21-016-001-00005-003	62000	PASTOS PERMANENTES DE 5 O MAS AÑOS-SIN VARIEDAD	S	418	11,40	39,19	39,19	39,19		39,19			39,19	39,19
6911800	21-016-015-00009-001	62000	PASTOS PERMANENTES DE 5 O MAS AÑOS-SIN VARIEDAD	S	418	23,50	18,03	18,03	18,03		21,21			18,03	18,03

INCIDENCIAS**INCIDENCIA DESCRIPCIÓN**

100407 Explotación solicitada no forma parte de ningún organismo de control autorizado para la producción ecológica en Andalucía o fecha de inscripción posterior al plazo establecido (Anexo I. Criterios de Subvencionabilidad. Orden 28 de marzo de 2023).
Explotación:ES21016000049 Especie:PORCINO

(1) Superficie declarada admisible ajustada con la superficie comprometida.
(2) Factor de penalización valorando el alcance para el tipo de compromiso.

Puede verificar la integridad de una copia de este documento mediante la lectura del código QR adjunto o mediante el acceso a la dirección <https://ws050.juntadeandalucia.es/verificarFirma> indicando el código de VERIFICACIÓN

FIRMADO POR

RAQUEL MARIA ESPIN CRESPO

17/12/2024

VERIFICACIÓN

Pk2jm6UYDU9J72AMTZUYRN3GET48NG

PÁG. 6783/9349



**Datos considerados para el Cálculo de la Carga Ganadera mínima y máxima del expediente**

Explotación	Especie	Inscrito en Sipea y Admisible	Ugm Calculada para CG Mínima	Ugm Calculada para CG Máxima
ES210160000049	BOVINA	SI	14,32	14,32
ES210160000049	PORCINO	NO	0,00	1,45
			14,32	15,77

Superficie determinada para Cálculo Carga Ganadera Mínima: 57,22 ha

Superficie determinada para Cálculo Carga Ganadera Máxima: 57,22 ha

Carga Ganadera Mínima Expediente: 0,25 ugm/ha

Carga Ganadera Máxima Expediente: 0,28 ugm/ha

Los importes del Grupo de Pago de pastos de este expediente han sido ajustados por no llegar a la carga ganadera mínima de 0,3

Recintos Determinados para el Cálculo de Garga Ganadera Mínima

REF.	REFERENCIA SIGPAC	CULTIVO	DESCRIPCIÓN CULTIVO	S/R	SUP. RESUELTA (ha)
6911797	21-016-001-00005-00003	62000	PASTOS PERMANENTES DE 5 O MAS AÑOS-SIN VARIEDAD	S	39,19
6911800	21-016-015-00009-00001	62000	PASTOS PERMANENTES DE 5 O MAS AÑOS-SIN VARIEDAD	S	18,03

Recintos Determinados para el Cálculo de Garga Ganadera Máxima

REF.	REFERENCIA SIGPAC	CULTIVO	DESCRIPCIÓN CULTIVO	S/R	SUP. RESUELTA (ha)
6911797	21-016-001-00005-00003	62000	PASTOS PERMANENTES DE 5 O MAS AÑOS-SIN VARIEDAD	S	39,19
6911800	21-016-015-00009-00001	62000	PASTOS PERMANENTES DE 5 O MAS AÑOS-SIN VARIEDAD	S	18,03

Incidencias de carga ganadera**INCIDENCIA DESCRIPCIÓN**

- 100407 Explotación solicitada no forma parte de ningún organismo de control autorizado para la producción ecológica en Andalucía o fecha de inscripción posterior al plazo establecido (Anexo I. Criterios de Subvencionabilidad. Orden 28 de marzo de 2023).
Explotación:ES210160000049 Especie:PORCINO

(1) Superficie declarada admisible ajustada con la superficie comprometida.
(2) Factor de penalización valorando el alcance para el tipo de compromiso.

Puede verificar la integridad de una copia de este documento mediante la lectura del código QR adjunto o mediante el acceso a la dirección <https://ws050.juntadeandalucia.es/verificarFirma> indicando el código de VERIFICACIÓN

FIRMADO POR	RAQUEL MARIA ESPIN CRESPO	17/12/2024
VERIFICACIÓN	Pk2jm6UYDU9J72AMTZUYRN3GET48NG	PÁG. 6784/9349



**APELLIDOS Y NOMBRE / RAZÓN SOCIAL**

SUERO TORONJO HERMANOS S.L.L.

NIF

***6613*

EXPEDIENTE

1205186

ANUALIDAD DE PAGO

1ª

IMPORTE POR ANUALIDAD

	2023	2024	2025	2026	2027
IMPORTE MÁXIMO SUBVENCIONABLE	1.656,96 €	1.656,96 €	1.656,96 €	1.380,80 €	1.380,80 €
IMPORTE MEDIO DE TRANSFERENCIA (€/ha)	297,48 €	297,48 €	297,48 €	247,90 €	247,90 €

RESUMEN DE UNIDADES

Cód	GRUPO DE PAGO	Sup. Dec. Admisible (ha)	Sup. Comprometida (ha)	Sup. ajustada compromiso (1) (ha)	% sobredec.	Sup. Resuelta (ha)	Importe Declarado	Importe Topado	Importe Resuelto	Importe tras sobredec.
419	OLIVAR	5,57		5,57	0,00	5,57	1.656,96	1.656,96	1.656,96	1.656,96
TOTAL		5,57	5,57	5,57		5,57	1.656,96	1.656,96	1.656,96	1.656,96

APLICACIÓN DE REDUCCIONES Y PENALIZACIONES

GRUPO DE PAGO	Importe Calculado	Importe prereduc.	Criterios de subvencionabilidad y compromisos	Presentación tardía	Omisión declaración	Condicionalidad	IMPORTE (Euros) RESUELTO
OLIVAR	1.656,96		0,00	0,00	0,00	0,00	1.656,96
TOTAL	1.656,96	1.656,96					1.656,96

RESUMEN DE PAGOS**IMPORTE (Euros)**

	RESUELTO	FEADER	MAPA	CAPADR
OLIVAR - Pago realizado	1.656,96 €	1.408,42 €	162,55 €	85,99 €

RECINTOS RESUELTOS

REF.	REFERENCIA SIGPAC	CULTIVO	DESCRIPCIÓN CULTIVO	S/R	G.PAGO	PEND. MEDIA (%)	SUP. DEC. ADMISIBLE (ha)	SUP. COMPROM. (ha)	SUP. AJUSTADA COMPR.(1) (ha)	SUP. CONY. SIGPAC (ha)	SUP. CERTIE (ha)	SUP. CAMPO (ha)	SUP. CAMPO DETER. CULT. DECLARADO (ha)	SUP. DEC. REDUCIDA (ha)	SUP. RESUELTA (ha)
4189558	21-006-036-00021-044	101007	OLIVAR-MANZANILLA	S	419	14,40	0,17	0,17	0,17		0,17			0,17	0,17
4193146	21-006-036-00021-038	101007	OLIVAR-MANZANILLA	S	419	9,30	5,40	5,40	5,40		5,40			5,40	5,40

INCIDENCIAS**INCIDENCIA DESCRIPCIÓN**

- 100407 Explotación solicitada no forma parte de ningún organismo de control autorizado para la producción ecológica en Andalucía o fecha de inscripción posterior al plazo establecido (Anexo I. Criterios de Subvencionabilidad. Orden 28 de marzo de 2023).
Explotación:ES210060000124 Especie:OVINA
Explotación:ES210060000124 Especie:PORCINO
- 100421 Recinto declarado por error para una operación de la 6503, que se ha corregido de oficio marcando la operación correcta, de acuerdo con la fecha de inscripción del recinto en la producción ecológica.
Ref:4193146 Recinto:21-006-036-00021-00038 Cultivo:101007 OLIVAR-MANZANILLA Secano
Ref:4189558 Recinto:21-006-036-00021-00044 Cultivo:101007 OLIVAR-MANZANILLA Secano

(1) Superficie declarada admisible ajustada con la superficie comprometida.
(2) Factor de penalización valorando el alcance para el tipo de compromiso.

Puede verificar la integridad de una copia de este documento mediante la lectura del código QR adjunto o mediante el acceso a la dirección <https://ws050.juntadeandalucia.es/verificarFirma> indicando el código de VERIFICACIÓN

FIRMADO POR

RAQUEL MARIA ESPIN CRESPO

17/12/2024

VERIFICACIÓN

Pk2jm6UYDU9J72AMTZUYRN3GET48NG

PÁG. 6785/9349



**APELLIDOS Y NOMBRE / RAZÓN SOCIAL**

SUMINISTROS COMERCIALES ROCIO SLU

NIF

***9727*

EXPEDIENTE

1265982

ANUALIDAD DE PAGO

1ª

IMPORTE POR ANUALIDAD

	2023	2024	2025	2026	2027
IMPORTE MÁXIMO SUBVENCIONABLE	14.566,08 €	14.566,08 €	12.138,40 €	12.138,40 €	12.138,40 €
IMPORTE MEDIO DE TRANSFERENCIA (€/ha)	60,06 €	60,06 €	50,05 €	50,05 €	50,05 €

RESUMEN DE UNIDADES

Cód	GRUPO DE PAGO	Sup. Dec. Admisible (ha)	Sup. Comprometida (ha)	Sup. ajustada compromiso (1) (ha)	% sobredecc.	Sup. Resuelta (ha)	Importe Declarado	Importe Topado	Importe Resuelto	Importe tras sobredecc.
418	PASTOS ASOCIADOS A GANADERÍA ECOLÓGICA	242,53		242,53	0,00	242,53	14.566,18	14.566,08	14.566,08	14.566,08
TOTAL		242,53	242,53	242,53		242,53	14.566,18	14.566,08	14.566,08	14.566,08

APLICACIÓN DE REDUCCIONES Y PENALIZACIONES

GRUPO DE PAGO	Importe Calculado	Importe prereduc.	Criterios de subvencionabilidad y compromisos	Presentación tardía	Omisión declaración	Condicionabilidad	IMPORTE (Euros) RESUELTO
PASTOS ASOCIADOS A GANADERÍA	14.566,08	14.566,08	0,00	0,00	0,00	10,00	13.109,47
TOTAL	14.566,08	14.566,08					13.109,47

RESUMEN DE PAGOS**IMPORTE (Euros)**

	RESUELTO	FEADER	MAPA	CAPADR
PASTOS ASOCIADOS A GANADERÍA ECOLÓGICA - Pago realizado	13.109,47 €	11.143,05 €	1.286,04 €	680,38 €

RECINTOS RESUELTOS

REE	REFERENCIA SIGPAC	CULTIVO DESCRIPCIÓN CULTIVO	S/R G.PAGO	PEND. MEDIA (%)	SUP. DEC. ADMISIBLE (ha)	SUP. COMPROM. (ha)	SUP. AJUSTADA COMPROM. (1) (ha)	SUP. CONV. SIGPAC (ha)	SUP. CERTIF. (ha)	SUP. CAMPO (ha)	SUP. CAMPO DETER. CULT. DECLARADO (ha)	SUP. DEC. REDUCIDA (ha)	SUP. RESUELTA (ha)
5324804	21-060-001-00001-001	62000 PASTOS PERMANENTES DE 5 O MAS AÑOS-SIN VARIEDAD	S 418	3,10	18,44	18,44	18,44		31,71			18,44	18,44
5324811	21-060-001-00002-001	62000 PASTOS PERMANENTES DE 5 O MAS AÑOS-SIN VARIEDAD	S 418	4,10	28,37	28,37	28,37		66,52			28,37	28,37
5324818	21-060-001-00002-003	62000 PASTOS PERMANENTES DE 5 O MAS AÑOS-SIN VARIEDAD	S 418	7,10	6,55	6,55	6,55		8,45			6,55	6,55
5324820	21-060-001-00002-002	62000 PASTOS PERMANENTES DE 5 O MAS AÑOS-SIN VARIEDAD	S 418	4,20	0,79	0,79	0,79		1,21			0,79	0,79
5324823	21-060-001-00003-001	62000 PASTOS PERMANENTES DE 5 O MAS AÑOS-SIN VARIEDAD	S 418	4,80	44,04	44,04	44,04		87,36			44,04	44,04
5324826	21-060-001-00003-002	62000 PASTOS PERMANENTES DE 5 O MAS AÑOS-SIN VARIEDAD	S 418	6,30	1,96	1,96	1,96		2,97			1,96	1,96
5324828	21-060-001-00004-001	62000 PASTOS PERMANENTES DE 5 O MAS AÑOS-SIN VARIEDAD	S 418	4,80	54,52	54,52	54,52		127,81			54,52	54,52
6945887	21-060-001-00006-001	62000 PASTOS PERMANENTES DE 5 O MAS AÑOS-SIN VARIEDAD	S 418	4,10	87,86	87,86	87,86		153,51			87,86	87,86

INCIDENCIAS**INCIDENCIA DESCRIPCIÓN**

- 100407 Explotación solicitada no forma parte de ningún organismo de control autorizado para la producción ecológica en Andalucía o fecha de inscripción posterior al plazo establecido (Anexo I. Criterios de Subvencionabilidad. Orden 28 de marzo de 2023).
Explotación:ES210050000513 Especie:BOVINA
Explotación:ES210400000515 Especie:BOVINA
- 100421 Recinto declarado por error para una operación de la 6503, que se ha corregido de oficio marcando la operación correcta, de acuerdo con la fecha de inscripción del recinto en la producción ecológica.
Ref:5324804 Recinto:21-060-001-00001-00001 Cultivo:62000 PASTOS PERMANENTES DE 5 O MAS AÑOS-SIN VARIEDAD Secano
Ref:5324811 Recinto:21-060-001-00002-00001 Cultivo:62000 PASTOS PERMANENTES DE 5 O MAS AÑOS-SIN VARIEDAD Secano
Ref:5324820 Recinto:21-060-001-00002-00002 Cultivo:62000 PASTOS PERMANENTES DE 5 O MAS AÑOS-SIN VARIEDAD Secano
Ref:5324818 Recinto:21-060-001-00002-00003 Cultivo:62000 PASTOS PERMANENTES DE 5 O MAS AÑOS-SIN VARIEDAD Secano
Ref:5324823 Recinto:21-060-001-00003-00001 Cultivo:62000 PASTOS PERMANENTES DE 5 O MAS AÑOS-SIN VARIEDAD Secano
Ref:5324826 Recinto:21-060-001-00003-00002 Cultivo:62000 PASTOS PERMANENTES DE 5 O MAS AÑOS-SIN VARIEDAD Secano
Ref:5324828 Recinto:21-060-001-00004-00001 Cultivo:62000 PASTOS PERMANENTES DE 5 O MAS AÑOS-SIN VARIEDAD Secano
Ref:6945887 Recinto:21-060-001-00006-00001 Cultivo:62000 PASTOS PERMANENTES DE 5 O MAS AÑOS-SIN VARIEDAD Secano
- 101007 Expediente afectado por condicionabilidad (art. 32 de Orden 28 marzo 2023)
Porcentaje Reducción:10

(1) Superficie declarada admisible ajustada con la superficie comprometida.
(2) Factor de penalización valorando el alcance para el tipo de compromiso.

Puede verificar la integridad de una copia de este documento mediante la lectura del código QR adjunto o mediante el acceso a la dirección <https://ws050.juntadeandalucia.es/verificarFirma> indicando el código de VERIFICACIÓN

FIRMADO POR

RAQUEL MARIA ESPIN CRESPO

17/12/2024

VERIFICACIÓN

Pk2jm6UYDU9J72AMTZUYRN3GET48NG

PÁG. 6786/9349



**Datos considerados para el Cálculo de la Carga Ganadera mínima y máxima del expediente**

Explotación	Especie	Inscrito en Sipea y Admisible	Ugm Calculada para CG Mínima	Ugm Calculada para CG Máxima
ES210050000513	BOVINA	NO	0,00	21,28
ES210400000515	BOVINA	NO	0,00	0,82
ES210610000516	BOVINA	SI	101,55	101,55
			101,55	123,65

Superficie determinada para Cálculo Carga Ganadera Mínima: 242,53 ha

Superficie determinada para Cálculo Carga Ganadera Máxima: 320,29 ha

Carga Ganadera Mínima Expediente: 0,42 ugm/ha

Carga Ganadera Máxima Expediente: 0,39 ugm/ha

Recintos Determinados para el Cálculo de Garga Ganadera Mínima

REF.	REFERENCIA SIGPAC	CULTIVO	DESCRIPCIÓN CULTIVO	S/R	SUP. RESUELTA (ha)
5324804	21-060-001-00001-00001	62000	PASTOS PERMANENTES DE 5 O MAS AÑOS-SIN VARIEDAD	S	18,44
5324811	21-060-001-00002-00001	62000	PASTOS PERMANENTES DE 5 O MAS AÑOS-SIN VARIEDAD	S	28,37
5324818	21-060-001-00002-00003	62000	PASTOS PERMANENTES DE 5 O MAS AÑOS-SIN VARIEDAD	S	6,55
5324820	21-060-001-00002-00002	62000	PASTOS PERMANENTES DE 5 O MAS AÑOS-SIN VARIEDAD	S	0,79
5324823	21-060-001-00003-00001	62000	PASTOS PERMANENTES DE 5 O MAS AÑOS-SIN VARIEDAD	S	44,04
5324826	21-060-001-00003-00002	62000	PASTOS PERMANENTES DE 5 O MAS AÑOS-SIN VARIEDAD	S	1,96
5324828	21-060-001-00004-00001	62000	PASTOS PERMANENTES DE 5 O MAS AÑOS-SIN VARIEDAD	S	54,52
6945887	21-060-001-00006-00001	62000	PASTOS PERMANENTES DE 5 O MAS AÑOS-SIN VARIEDAD	S	87,86

Recintos Determinados para el Cálculo de Garga Ganadera Máxima

REF.	REFERENCIA SIGPAC	CULTIVO	DESCRIPCIÓN CULTIVO	S/R	SUP. RESUELTA (ha)
5324804	21-060-001-00001-00001	62000	PASTOS PERMANENTES DE 5 O MAS AÑOS-SIN VARIEDAD	S	18,44
5324811	21-060-001-00002-00001	62000	PASTOS PERMANENTES DE 5 O MAS AÑOS-SIN VARIEDAD	S	28,37
5324818	21-060-001-00002-00003	62000	PASTOS PERMANENTES DE 5 O MAS AÑOS-SIN VARIEDAD	S	6,55
5324820	21-060-001-00002-00002	62000	PASTOS PERMANENTES DE 5 O MAS AÑOS-SIN VARIEDAD	S	0,79
5324823	21-060-001-00003-00001	62000	PASTOS PERMANENTES DE 5 O MAS AÑOS-SIN VARIEDAD	S	44,04
5324826	21-060-001-00003-00002	62000	PASTOS PERMANENTES DE 5 O MAS AÑOS-SIN VARIEDAD	S	1,96
5324828	21-060-001-00004-00001	62000	PASTOS PERMANENTES DE 5 O MAS AÑOS-SIN VARIEDAD	S	54,52
6922960	21-040-900-99000-99001	62000	PASTOS PERMANENTES DE 5 O MAS AÑOS-SIN VARIEDAD	S	10,06
6922964	21-060-001-00005-00001	62000	PASTOS PERMANENTES DE 5 O MAS AÑOS-SIN VARIEDAD	S	7,55
6923729	21-005-900-99000-99005	62000	PASTOS PERMANENTES DE 5 O MAS AÑOS-SIN VARIEDAD	S	60,15
6945887	21-060-001-00006-00001	62000	PASTOS PERMANENTES DE 5 O MAS AÑOS-SIN VARIEDAD	S	87,86

Incidencias de carga ganadera**INCIDENCIA DESCRIPCIÓN**

- 100407 Explotación solicitada no forma parte de ningún organismo de control autorizado para la producción ecológica en Andalucía o fecha de inscripción posterior al plazo establecido (Anexo I. Criterios de Subvencionabilidad. Orden 28 de marzo de 2023).
Explotación:ES210050000513 Especie:BOVINA
Explotación:ES210400000515 Especie:BOVINA

(1) Superficie declarada admisible ajustada con la superficie comprometida.
(2) Factor de penalización valorando el alcance para el tipo de compromiso.

Puede verificar la integridad de una copia de este documento mediante la lectura del código QR adjunto o mediante el acceso a la dirección <https://ws050.juntadeandalucia.es/verificarFirma> indicando el código de VERIFICACIÓN

FIRMADO POR	RAQUEL MARIA ESPIN CRESPO	17/12/2024
VERIFICACIÓN	Pk2jm6UYDU9J72AMTZUYRN3GET48NG	PÁG. 6787/9349



**APELLIDOS Y NOMBRE / RAZÓN SOCIAL**

TERNERA ECOLÓGICA DE BELLOTA, SL

NIF
****5885***EXPEDIENTE**
1243192**ANUALIDAD DE PAGO**
1ª**IMPORTES POR ANUALIDAD**

	2023	2024	2025	2026	2027
IMPORTE MÁXIMO SUBVENCIONABLE	4.937,87 €	4.937,87 €	4.114,89 €	4.114,89 €	4.114,89 €
IMPORTE MEDIO DE TRANSFERENCIA (€/ha)	49,29 €	49,29 €	41,07 €	41,07 €	41,07 €

RESUMEN DE UNIDADES

Cód	GRUPO DE PAGO	Sup. Dec. Admisible (ha)	Sup. Comprometida (ha)	Sup. ajustada compromiso (1) (ha)	% sobredec.	Sup. Resuelta (ha)	Importe Declarado	Importe Topado	Importe Resuelto	Importe tras sobredec.
418	PASTOS ASOCIADOS A GANADERÍA ECOLÓGICA	100,18		100,18	0,00	100,18	8.883,04	4.937,87	4.937,87	4.937,87
TOTAL		100,18	100,18	100,18		100,18	8.883,04	4.937,87	4.937,87	4.937,87

APLICACIÓN DE REDUCCIONES Y PENALIZACIONES

GRUPO DE PAGO	Importe Calculado	Importe prerreduc.	Criterios de subvencionabilidad y compromisos	Presentación tardía	Omisión declaración	Condicionidad	IMPORTE (Euros) RESUELTO
PASTOS ASOCIADOS A GANADERÍA	4.937,87	4.937,87	0,00	0,00	0,00	0,00	4.937,87
TOTAL	4.937,87	4.937,87					4.937,87

RESUMEN DE PAGOS**IMPORTE (Euros)**

	RESUELTO	FEADER	MAPA	CAPADR
PASTOS ASOCIADOS A GANADERÍA ECOLÓGICA - Pago realizado	4.937,87 €	4.197,19 €	484,41 €	256,27 €

RECINTOS RESUELTOS

REE	REFERENCIA SIGPAC	CULTIVO DESCRIPCIÓN CULTIVO	S/R G.PAGO	PEND. MEDIA (%)	SUP. DEC. ADMISIBLE (ha)	SUP. COMPROM. (ha)	SUP. AJUSTADA COMPROM. (1) (ha)	SUP. CONV. SIGPAC (ha)	SUP. CERTIF. (ha)	SUP. CAMPO (ha)	SUP. CAMPO DETER. CULT. DECLARADO (ha)	SUP. DEC. REDUCIDA (ha)	SUP. RESUELTA (ha)
5255578	21-019-014-00025-001	62000 PASTOS PERMANENTES DE 5 O MAS AÑOS-SIN VARIEDAD	S 418	13,10	19,94	19,94	19,94		37,42			19,94	19,94
5264336	21-019-013-00033-002	62000 PASTOS PERMANENTES DE 5 O MAS AÑOS-SIN VARIEDAD	S 418	6,90	0,17	0,17	0,17		0,48			0,17	0,17
5322313	21-019-014-00025-002	62000 PASTOS PERMANENTES DE 5 O MAS AÑOS-SIN VARIEDAD	S 418	15,60	0,53	0,53	0,53		0,53			0,53	0,53
5322325	21-019-013-00001-001	62000 PASTOS PERMANENTES DE 5 O MAS AÑOS-SIN VARIEDAD	S 418	17,60	0,29	0,29	0,29		0,29			0,29	0,29
5322328	21-019-013-00001-002	62000 PASTOS PERMANENTES DE 5 O MAS AÑOS-SIN VARIEDAD	S 418	13,30	0,47	0,47	0,47		0,47			0,47	0,47
5322332	21-019-013-00002-002	62000 PASTOS PERMANENTES DE 5 O MAS AÑOS-SIN VARIEDAD	S 418	24,00	24,57	24,57	24,57		24,57			24,57	24,57
5322343	21-019-013-00024-001	62000 PASTOS PERMANENTES DE 5 O MAS AÑOS-SIN VARIEDAD	S 418	9,10	0,11	0,11	0,11		0,13			0,11	0,11
5322349	21-019-013-00046-001	62000 PASTOS PERMANENTES DE 5 O MAS AÑOS-SIN VARIEDAD	S 418	17,20	0,17	0,17	0,17		0,17			0,17	0,17
5322352	21-019-013-00059-001	62000 PASTOS PERMANENTES DE 5 O MAS AÑOS-SIN VARIEDAD	S 418	9,50	0,06	0,06	0,06		0,06			0,06	0,06
5322362	21-019-013-00060-001	62000 PASTOS PERMANENTES DE 5 O MAS AÑOS-SIN VARIEDAD	S 418	11,20	0,95	0,95	0,95		0,95			0,95	0,95
5322369	21-019-013-00062-001	62000 PASTOS PERMANENTES DE 5 O MAS AÑOS-SIN VARIEDAD	S 418	8,40	1,72	1,72	1,72		1,72			1,72	1,72
5322372	21-019-013-00063-001	62000 PASTOS PERMANENTES DE 5 O MAS AÑOS-SIN VARIEDAD	S 418	11,10	1,02	1,02	1,02		1,20			1,02	1,02
5322378	21-019-013-00064-002	62000 PASTOS PERMANENTES DE 5 O MAS AÑOS-SIN VARIEDAD	S 418	9,60	0,92	0,92	0,92		0,92			0,92	0,92
5322381	21-019-013-00067-001	62000 PASTOS PERMANENTES DE 5 O MAS AÑOS-SIN VARIEDAD	S 418	28,20	1,59	1,59	1,59		1,59			1,59	1,59
5322383	21-019-013-00068-001	62000 PASTOS PERMANENTES DE 5 O MAS AÑOS-SIN VARIEDAD	S 418	20,60	4,89	4,89	4,89		4,89			4,89	4,89
5322392	21-019-014-00013-001	62000 PASTOS PERMANENTES DE 5 O MAS AÑOS-SIN VARIEDAD	S 418	11,00	9,19	9,19	9,19		9,19			9,19	9,19
5322395	21-019-014-00013-005	62000 PASTOS PERMANENTES DE 5 O MAS AÑOS-SIN VARIEDAD	S 418	11,50	0,26	0,26	0,26		0,26			0,26	0,26
5322398	21-019-014-00017-001	62000 PASTOS PERMANENTES DE 5 O MAS AÑOS-SIN VARIEDAD	S 418	26,70	8,33	8,33	8,33		12,82			8,33	8,33
5322400	21-019-014-00017-002	62000 PASTOS PERMANENTES DE 5 O MAS AÑOS-SIN VARIEDAD	S 418	29,50	0,80	0,80	0,80		1,23			0,80	0,80
5466484	21-019-013-00089-001	62000 PASTOS PERMANENTES DE 5 O MAS AÑOS-SIN VARIEDAD	S 418	9,20	2,50	2,50	2,50		2,50			2,50	2,50
5466485	21-019-013-00021-001	62000 PASTOS PERMANENTES DE 5 O MAS AÑOS-SIN VARIEDAD	S 418	11,80	0,76	0,76	0,76		0,76			0,76	0,76
5466486	21-019-013-00072-001	62000 PASTOS PERMANENTES DE 5 O MAS AÑOS-SIN VARIEDAD	S 418	25,50	1,05	1,05	1,05		1,05			1,05	1,05
5466487	21-019-013-00025-001	62000 PASTOS PERMANENTES DE 5 O MAS AÑOS-SIN VARIEDAD	S 418	12,30	0,76	0,76	0,76		0,76			0,76	0,76
6811100	11-023-074-00007-004	62000 PASTOS PERMANENTES DE 5 O MAS AÑOS-SIN VARIEDAD	S 418	12,80	19,13	19,13	19,13		42,50			19,13	19,13

(1) Superficie declarada admisible ajustada con la superficie comprometida.
(2) Factor de penalización valorando el alcance para el tipo de compromiso.Puede verificar la integridad de una copia de este documento mediante la lectura del código QR adjunto o mediante el acceso a la dirección <https://ws050.juntadeandalucia.es/verificarFirma> indicando el código de VERIFICACIÓN

FIRMADO POR

RAQUEL MARIA ESPIN CRESPO

17/12/2024

VERIFICACIÓN

Pk2jm6UYDU9J72AMTZUYRN3GET48NG

PÁG. 6788/9349



**INCIDENCIAS****INCIDENCIA DESCRIPCIÓN**

100407	Explotación solicitada no forma parte de ningún organismo de control autorizado para la producción ecológica en Andalucía o fecha de inscripción posterior al plazo establecido (Anexo I. Criterios de Subvencionabilidad. Orden 28 de marzo de 2023). Explotación:ES210070000757 Especie:BOVINA Explotación:ES210070000757 Especie:PORCINO
100410	Recinto no admisible por pertenecer a una explotación ganadera No inscrita en Sipea (Artículo 10 de la Orden de 28 de marzo de 2023). Ref:5322442 Recinto:21-007-014-00007-00011 Cultivo:62000 PASTOS PERMANENTES DE 5 O MAS AÑOS-SIN VARIEDAD Secano Explotación:ES210070000757
100421	Recinto declarado por error para una operación de la 6503, que se ha corregido de oficio marcando la operación correcta, de acuerdo con la fecha de inscripción del recinto en la producción ecológica. Ref:6811100 Recinto:11-023-074-00007-00004 Cultivo:62000 PASTOS PERMANENTES DE 5 O MAS AÑOS-SIN VARIEDAD Secano Ref:5322442 Recinto:21-007-014-00007-00011 Cultivo:62000 PASTOS PERMANENTES DE 5 O MAS AÑOS-SIN VARIEDAD Secano Ref:5322325 Recinto:21-019-013-00001-00001 Cultivo:62000 PASTOS PERMANENTES DE 5 O MAS AÑOS-SIN VARIEDAD Secano Ref:5322328 Recinto:21-019-013-00001-00002 Cultivo:62000 PASTOS PERMANENTES DE 5 O MAS AÑOS-SIN VARIEDAD Secano Ref:5322332 Recinto:21-019-013-00002-00002 Cultivo:62000 PASTOS PERMANENTES DE 5 O MAS AÑOS-SIN VARIEDAD Secano Ref:5466485 Recinto:21-019-013-00021-00001 Cultivo:62000 PASTOS PERMANENTES DE 5 O MAS AÑOS-SIN VARIEDAD Secano Ref:5322343 Recinto:21-019-013-00024-00001 Cultivo:62000 PASTOS PERMANENTES DE 5 O MAS AÑOS-SIN VARIEDAD Secano Ref:5466487 Recinto:21-019-013-00025-00001 Cultivo:62000 PASTOS PERMANENTES DE 5 O MAS AÑOS-SIN VARIEDAD Secano Ref:5264336 Recinto:21-019-013-00033-00002 Cultivo:62000 PASTOS PERMANENTES DE 5 O MAS AÑOS-SIN VARIEDAD Secano Ref:5322349 Recinto:21-019-013-00046-00001 Cultivo:62000 PASTOS PERMANENTES DE 5 O MAS AÑOS-SIN VARIEDAD Secano Ref:5322352 Recinto:21-019-013-00059-00001 Cultivo:62000 PASTOS PERMANENTES DE 5 O MAS AÑOS-SIN VARIEDAD Secano Ref:5322362 Recinto:21-019-013-00060-00001 Cultivo:62000 PASTOS PERMANENTES DE 5 O MAS AÑOS-SIN VARIEDAD Secano Ref:5322369 Recinto:21-019-013-00062-00001 Cultivo:62000 PASTOS PERMANENTES DE 5 O MAS AÑOS-SIN VARIEDAD Secano Ref:5322372 Recinto:21-019-013-00063-00001 Cultivo:62000 PASTOS PERMANENTES DE 5 O MAS AÑOS-SIN VARIEDAD Secano Ref:5322378 Recinto:21-019-013-00064-00002 Cultivo:62000 PASTOS PERMANENTES DE 5 O MAS AÑOS-SIN VARIEDAD Secano Ref:5322381 Recinto:21-019-013-00067-00001 Cultivo:62000 PASTOS PERMANENTES DE 5 O MAS AÑOS-SIN VARIEDAD Secano Ref:5322383 Recinto:21-019-013-00068-00001 Cultivo:62000 PASTOS PERMANENTES DE 5 O MAS AÑOS-SIN VARIEDAD Secano Ref:5466486 Recinto:21-019-013-00072-00001 Cultivo:62000 PASTOS PERMANENTES DE 5 O MAS AÑOS-SIN VARIEDAD Secano Ref:5466484 Recinto:21-019-013-00089-00001 Cultivo:62000 PASTOS PERMANENTES DE 5 O MAS AÑOS-SIN VARIEDAD Secano Ref:5322392 Recinto:21-019-014-00013-00001 Cultivo:62000 PASTOS PERMANENTES DE 5 O MAS AÑOS-SIN VARIEDAD Secano Ref:5322395 Recinto:21-019-014-00013-00005 Cultivo:62000 PASTOS PERMANENTES DE 5 O MAS AÑOS-SIN VARIEDAD Secano Ref:5322398 Recinto:21-019-014-00017-00001 Cultivo:62000 PASTOS PERMANENTES DE 5 O MAS AÑOS-SIN VARIEDAD Secano Ref:5322400 Recinto:21-019-014-00017-00002 Cultivo:62000 PASTOS PERMANENTES DE 5 O MAS AÑOS-SIN VARIEDAD Secano Ref:5255578 Recinto:21-019-014-00025-00001 Cultivo:62000 PASTOS PERMANENTES DE 5 O MAS AÑOS-SIN VARIEDAD Secano Ref:5322313 Recinto:21-019-014-00025-00002 Cultivo:62000 PASTOS PERMANENTES DE 5 O MAS AÑOS-SIN VARIEDAD Secano
100424	Solicita recinto que no está comprometido para la operación. Ref:5322442 Recinto:21-007-014-00007-00011 Cultivo:62000 PASTOS PERMANENTES DE 5 O MAS AÑOS-SIN VARIEDAD Secano

Datos considerados para el Cálculo de la Carga Ganadera mínima y máxima del expediente

Explotación	Especie	Inscrito en Sipea y Admisible	Ugm Calculada para CG Mínima	Ugm Calculada para CG Máxima
ES110230001236	BOVINA	SI	16,82	16,82
ES210070000757	BOVINA	NO	0,00	1,41
ES210070000757	PORCINO	NO	0,00	0,00
ES210190000227	BOVINA	SI	16,34	16,34
			33,16	34,57

Superficie determinada para Cálculo Carga Ganadera Mínima: 222,56 ha

Superficie determinada para Cálculo Carga Ganadera Máxima: 313,51 ha

Carga Ganadera Mínima Expediente: 0,15 ugm/ha

Carga Ganadera Máxima Expediente: 0,11 ugm/ha

Los importes del Grupo de Pago de pastos de este expediente han sido ajustados por no llegar a la carga ganadera mínima de 0,3

Recintos Determinados para el Cálculo de Garga Ganadera Mínima

REF.	REFERENCIA SIGPAC	CULTIVO	DESCRIPCIÓN CULTIVO	S/R	SUP. RESUELTA (ha)
-1293567	21-019-014-00025-00001	62000	PASTOS PERMANENTES DE 5 O MAS AÑOS-SIN VARIEDAD	S	8,13
5255578	21-019-014-00025-00001	62000	PASTOS PERMANENTES DE 5 O MAS AÑOS-SIN VARIEDAD	S	19,94

(1) Superficie declarada admisible ajustada con la superficie comprometida.
(2) Factor de penalización valorando el alcance para el tipo de compromiso.Puede verificar la integridad de una copia de este documento mediante la lectura del código QR adjunto o mediante el acceso a la dirección <https://ws050.juntadeandalucia.es/verificarFirma> indicando el código de VERIFICACIÓN

FIRMADO POR

RAQUEL MARIA ESPIN CRESPO

17/12/2024

VERIFICACIÓN

Pk2jm6UYDU9J72AMTZUYRN3GET48NG

PÁG. 6789/9349



**Datos considerados para el Cálculo de la Carga Ganadera mínima y máxima del expediente****Recintos Determinados para el Cálculo de Garga Ganadera Mínima**

REF.	REFERENCIA SIGPAC	CULTIVO	DESCRIPCIÓN CULTIVO	SUP.	
				S/R	RESUELTA (ha)
5255579	21-007-014-00007-00002	62000	PASTOS PERMANENTES DE 5 O MAS AÑOS-SIN VARIEDAD	S	72,90
5264336	21-019-013-00033-00002	62000	PASTOS PERMANENTES DE 5 O MAS AÑOS-SIN VARIEDAD	S	0,17
5294210	21-007-014-00019-00001	62000	PASTOS PERMANENTES DE 5 O MAS AÑOS-SIN VARIEDAD	S	4,89
5322313	21-019-014-00025-00002	62000	PASTOS PERMANENTES DE 5 O MAS AÑOS-SIN VARIEDAD	S	0,53
5322325	21-019-013-00001-00001	62000	PASTOS PERMANENTES DE 5 O MAS AÑOS-SIN VARIEDAD	S	0,29
5322328	21-019-013-00001-00002	62000	PASTOS PERMANENTES DE 5 O MAS AÑOS-SIN VARIEDAD	S	0,47
5322332	21-019-013-00002-00002	62000	PASTOS PERMANENTES DE 5 O MAS AÑOS-SIN VARIEDAD	S	24,57
5322343	21-019-013-00024-00001	62000	PASTOS PERMANENTES DE 5 O MAS AÑOS-SIN VARIEDAD	S	0,11
5322349	21-019-013-00046-00001	62000	PASTOS PERMANENTES DE 5 O MAS AÑOS-SIN VARIEDAD	S	0,17
5322352	21-019-013-00059-00001	62000	PASTOS PERMANENTES DE 5 O MAS AÑOS-SIN VARIEDAD	S	0,06
5322362	21-019-013-00060-00001	62000	PASTOS PERMANENTES DE 5 O MAS AÑOS-SIN VARIEDAD	S	0,95
5322369	21-019-013-00062-00001	62000	PASTOS PERMANENTES DE 5 O MAS AÑOS-SIN VARIEDAD	S	1,72
5322372	21-019-013-00063-00001	62000	PASTOS PERMANENTES DE 5 O MAS AÑOS-SIN VARIEDAD	S	1,02
5322378	21-019-013-00064-00002	62000	PASTOS PERMANENTES DE 5 O MAS AÑOS-SIN VARIEDAD	S	0,92
5322381	21-019-013-00067-00001	62000	PASTOS PERMANENTES DE 5 O MAS AÑOS-SIN VARIEDAD	S	1,59
5322383	21-019-013-00068-00001	62000	PASTOS PERMANENTES DE 5 O MAS AÑOS-SIN VARIEDAD	S	4,89
5322392	21-019-014-00013-00001	62000	PASTOS PERMANENTES DE 5 O MAS AÑOS-SIN VARIEDAD	S	9,19
5322395	21-019-014-00013-00005	62000	PASTOS PERMANENTES DE 5 O MAS AÑOS-SIN VARIEDAD	S	0,26
5322398	21-019-014-00017-00001	62000	PASTOS PERMANENTES DE 5 O MAS AÑOS-SIN VARIEDAD	S	8,33
5322400	21-019-014-00017-00002	62000	PASTOS PERMANENTES DE 5 O MAS AÑOS-SIN VARIEDAD	S	0,80
5322440	21-007-014-00007-00010	62000	PASTOS PERMANENTES DE 5 O MAS AÑOS-SIN VARIEDAD	S	3,84
5322442	21-007-014-00007-00011	62000	PASTOS PERMANENTES DE 5 O MAS AÑOS-SIN VARIEDAD	S	17,94
5322453	21-019-013-00079-00002	62000	PASTOS PERMANENTES DE 5 O MAS AÑOS-SIN VARIEDAD	S	2,36
5322454	21-019-013-00079-00003	62000	PASTOS PERMANENTES DE 5 O MAS AÑOS-SIN VARIEDAD	S	0,53
5322455	21-019-014-00015-00001	62000	PASTOS PERMANENTES DE 5 O MAS AÑOS-SIN VARIEDAD	S	2,30
5322456	21-019-013-00080-00001	62000	PASTOS PERMANENTES DE 5 O MAS AÑOS-SIN VARIEDAD	S	0,14
5322457	21-019-014-00015-00002	62000	PASTOS PERMANENTES DE 5 O MAS AÑOS-SIN VARIEDAD	S	1,03
5327571	21-007-014-00002-00001	62000	PASTOS PERMANENTES DE 5 O MAS AÑOS-SIN VARIEDAD	S	7,86
5327573	21-007-014-00002-00002	62000	PASTOS PERMANENTES DE 5 O MAS AÑOS-SIN VARIEDAD	S	0,46
5466484	21-019-013-00089-00001	62000	PASTOS PERMANENTES DE 5 O MAS AÑOS-SIN VARIEDAD	S	2,50
5466485	21-019-013-00021-00001	62000	PASTOS PERMANENTES DE 5 O MAS AÑOS-SIN VARIEDAD	S	0,76
5466486	21-019-013-00072-00001	62000	PASTOS PERMANENTES DE 5 O MAS AÑOS-SIN VARIEDAD	S	1,05
5466487	21-019-013-00025-00001	62000	PASTOS PERMANENTES DE 5 O MAS AÑOS-SIN VARIEDAD	S	0,76
6811100	11-023-074-00007-00004	62000	PASTOS PERMANENTES DE 5 O MAS AÑOS-SIN VARIEDAD	S	19,13

(1) Superficie declarada admisible ajustada con la superficie comprometida.
(2) Factor de penalización valorando el alcance para el tipo de compromiso.

Puede verificar la integridad de una copia de este documento mediante la lectura del código QR adjunto o mediante el acceso a la dirección <https://ws050.juntadeandalucia.es/verificarFirma> indicando el código de VERIFICACIÓN

FIRMADO POR	RAQUEL MARIA ESPIN CRESPO	17/12/2024	
VERIFICACIÓN	Pk2jm6UYDU9J72AMTZUYRN3GET48NG	PÁG. 6790/9349	

**Datos considerados para el Cálculo de la Carga Ganadera mínima y máxima del expediente****Recintos Determinados para el Cálculo de Garga Ganadera Máxima**

REF.	REFERENCIA SIGPAC	CULTIVO	DESCRIPCIÓN CULTIVO	SUP.	
				S/R	RESUELTA (ha)
-1293567	21-019-014-00025-00001	62000	PASTOS PERMANENTES DE 5 O MAS AÑOS-SIN VARIEDAD	S	8,13
5255578	21-019-014-00025-00001	62000	PASTOS PERMANENTES DE 5 O MAS AÑOS-SIN VARIEDAD	S	19,94
5255579	21-007-014-00007-00002	62000	PASTOS PERMANENTES DE 5 O MAS AÑOS-SIN VARIEDAD	S	72,90
5264336	21-019-013-00033-00002	62000	PASTOS PERMANENTES DE 5 O MAS AÑOS-SIN VARIEDAD	S	0,17
5294210	21-007-014-00019-00001	62000	PASTOS PERMANENTES DE 5 O MAS AÑOS-SIN VARIEDAD	S	4,89
5322313	21-019-014-00025-00002	62000	PASTOS PERMANENTES DE 5 O MAS AÑOS-SIN VARIEDAD	S	0,53
5322325	21-019-013-00001-00001	62000	PASTOS PERMANENTES DE 5 O MAS AÑOS-SIN VARIEDAD	S	0,29
5322328	21-019-013-00001-00002	62000	PASTOS PERMANENTES DE 5 O MAS AÑOS-SIN VARIEDAD	S	0,47
5322332	21-019-013-00002-00002	62000	PASTOS PERMANENTES DE 5 O MAS AÑOS-SIN VARIEDAD	S	24,57
5322343	21-019-013-00024-00001	62000	PASTOS PERMANENTES DE 5 O MAS AÑOS-SIN VARIEDAD	S	0,11
5322349	21-019-013-00046-00001	62000	PASTOS PERMANENTES DE 5 O MAS AÑOS-SIN VARIEDAD	S	0,17
5322352	21-019-013-00059-00001	62000	PASTOS PERMANENTES DE 5 O MAS AÑOS-SIN VARIEDAD	S	0,06
5322362	21-019-013-00060-00001	62000	PASTOS PERMANENTES DE 5 O MAS AÑOS-SIN VARIEDAD	S	0,95
5322369	21-019-013-00062-00001	62000	PASTOS PERMANENTES DE 5 O MAS AÑOS-SIN VARIEDAD	S	1,72
5322372	21-019-013-00063-00001	62000	PASTOS PERMANENTES DE 5 O MAS AÑOS-SIN VARIEDAD	S	1,02
5322378	21-019-013-00064-00002	62000	PASTOS PERMANENTES DE 5 O MAS AÑOS-SIN VARIEDAD	S	0,92
5322381	21-019-013-00067-00001	62000	PASTOS PERMANENTES DE 5 O MAS AÑOS-SIN VARIEDAD	S	1,59
5322383	21-019-013-00068-00001	62000	PASTOS PERMANENTES DE 5 O MAS AÑOS-SIN VARIEDAD	S	4,89
5322392	21-019-014-00013-00001	62000	PASTOS PERMANENTES DE 5 O MAS AÑOS-SIN VARIEDAD	S	9,19
5322395	21-019-014-00013-00005	62000	PASTOS PERMANENTES DE 5 O MAS AÑOS-SIN VARIEDAD	S	0,26
5322398	21-019-014-00017-00001	62000	PASTOS PERMANENTES DE 5 O MAS AÑOS-SIN VARIEDAD	S	8,33
5322400	21-019-014-00017-00002	62000	PASTOS PERMANENTES DE 5 O MAS AÑOS-SIN VARIEDAD	S	0,80
5322440	21-007-014-00007-00010	62000	PASTOS PERMANENTES DE 5 O MAS AÑOS-SIN VARIEDAD	S	3,84
5322442	21-007-014-00007-00011	62000	PASTOS PERMANENTES DE 5 O MAS AÑOS-SIN VARIEDAD	S	17,94
5322453	21-019-013-00079-00002	62000	PASTOS PERMANENTES DE 5 O MAS AÑOS-SIN VARIEDAD	S	2,36
5322454	21-019-013-00079-00003	62000	PASTOS PERMANENTES DE 5 O MAS AÑOS-SIN VARIEDAD	S	0,53
5322455	21-019-014-00015-00001	62000	PASTOS PERMANENTES DE 5 O MAS AÑOS-SIN VARIEDAD	S	2,30
5322456	21-019-013-00080-00001	62000	PASTOS PERMANENTES DE 5 O MAS AÑOS-SIN VARIEDAD	S	0,14
5322457	21-019-014-00015-00002	62000	PASTOS PERMANENTES DE 5 O MAS AÑOS-SIN VARIEDAD	S	1,03
5327571	21-007-014-00002-00001	62000	PASTOS PERMANENTES DE 5 O MAS AÑOS-SIN VARIEDAD	S	7,86
5327573	21-007-014-00002-00002	62000	PASTOS PERMANENTES DE 5 O MAS AÑOS-SIN VARIEDAD	S	0,46
5466483	21-019-014-00013-00002	62000	PASTOS PERMANENTES DE 5 O MAS AÑOS-SIN VARIEDAD	S	16,07
5466484	21-019-013-00089-00001	62000	PASTOS PERMANENTES DE 5 O MAS AÑOS-SIN VARIEDAD	S	2,50
5466485	21-019-013-00021-00001	62000	PASTOS PERMANENTES DE 5 O MAS AÑOS-SIN VARIEDAD	S	0,76
5466486	21-019-013-00072-00001	62000	PASTOS PERMANENTES DE 5 O MAS AÑOS-SIN VARIEDAD	S	1,05
5466487	21-019-013-00025-00001	62000	PASTOS PERMANENTES DE 5 O MAS AÑOS-SIN VARIEDAD	S	0,76

(1) Superficie declarada admisible ajustada con la superficie comprometida.
(2) Factor de penalización valorando el alcance para el tipo de compromiso.

Puede verificar la integridad de una copia de este documento mediante la lectura del código QR adjunto o mediante el acceso a la dirección <https://ws050.juntadeandalucia.es/verificarFirma> indicando el código de VERIFICACIÓN

FIRMADO POR	RAQUEL MARIA ESPIN CRESPO	17/12/2024	
VERIFICACIÓN	Pk2jm6UYDU9J72AMTZUYRN3GET48NG	PÁG. 6791/9349	

**Datos considerados para el Cálculo de la Carga Ganadera mínima y máxima del expediente****Recintos Determinados para el Cálculo de Garga Ganadera Máxima**

REF.	REFERENCIA SIGPAC	CULTIVO	DESCRIPCIÓN CULTIVO	SUP.	
				S/R	RESUELTA (ha)
5496225	21-007-014-00040-00006	62000	PASTOS PERMANENTES DE 5 O MAS AÑOS-SIN VARIEDAD	S	41,15
5503298	11-007-001-00063-00003	63000	PASTOS DE MENOS DE 5 AÑOS-SIN VARIEDAD	S	1,02
5503304	11-039-033-00500-00002	63000	PASTOS DE MENOS DE 5 AÑOS-SIN VARIEDAD	S	1,32
5503363	21-019-011-00004-00001	62000	PASTOS PERMANENTES DE 5 O MAS AÑOS-SIN VARIEDAD	S	1,21
5503377	21-019-011-00005-00001	62000	PASTOS PERMANENTES DE 5 O MAS AÑOS-SIN VARIEDAD	S	1,63
5503386	21-007-014-00040-00004	62000	PASTOS PERMANENTES DE 5 O MAS AÑOS-SIN VARIEDAD	S	0,34
5503388	21-007-014-00040-00009	62000	PASTOS PERMANENTES DE 5 O MAS AÑOS-SIN VARIEDAD	S	0,27
5503389	21-007-014-00040-00010	62000	PASTOS PERMANENTES DE 5 O MAS AÑOS-SIN VARIEDAD	S	10,47
5503410	21-019-013-00006-00001	62000	PASTOS PERMANENTES DE 5 O MAS AÑOS-SIN VARIEDAD	S	0,78
5503423	21-019-013-00007-00001	62000	PASTOS PERMANENTES DE 5 O MAS AÑOS-SIN VARIEDAD	S	1,84
5503428	21-019-013-00022-00001	62000	PASTOS PERMANENTES DE 5 O MAS AÑOS-SIN VARIEDAD	S	0,53
5503429	21-019-013-00026-00001	62000	PASTOS PERMANENTES DE 5 O MAS AÑOS-SIN VARIEDAD	S	1,13
6811099	11-023-077-00002-00001	62000	PASTOS PERMANENTES DE 5 O MAS AÑOS-SIN VARIEDAD	S	13,19
6811100	11-023-074-00007-00004	62000	PASTOS PERMANENTES DE 5 O MAS AÑOS-SIN VARIEDAD	S	19,13

Incidencias de carga ganadera**INCIDENCIA DESCRIPCIÓN**

4272	Verifica que las líneas de declaración de las Solicitudes Únicas no tienen solapes con la capa de Retroactividad Gráfica (ambas de la misma campaña) a nivel de expediente/línea de declaración gráfica de la solicitud. Ref:5503304 Recinto:11-039-033-00500-00002 Cultivo: - Agregado de la referencia del recinto.:0 Zona de la referencia del recinto.:0 Superficie solapada.:0,02 Id. Incid.:5084589
100407	Explotación solicitada no forma parte de ningún organismo de control autorizado para la producción ecológica en Andalucía o fecha de inscripción posterior al plazo establecido (Anexo I. Criterios de Subvencionabilidad. Orden 28 de marzo de 2023). Explotación:ES210070000757 Especie:BOVINA Explotación:ES210070000757 Especie:PORCINO

(1) Superficie declarada admisible ajustada con la superficie comprometida.
(2) Factor de penalización valorando el alcance para el tipo de compromiso.

Puede verificar la integridad de una copia de este documento mediante la lectura del código QR adjunto o mediante el acceso a la dirección <https://ws050.juntadeandalucia.es/verificarFirma> indicando el código de VERIFICACIÓN

FIRMADO POR	RAQUEL MARIA ESPIN CRESPO	17/12/2024	
VERIFICACIÓN	Pk2jm6UYDU9J72AMTZUYRN3GET48NG	PÁG. 6792/9349	

**APELLIDOS Y NOMBRE / RAZÓN SOCIAL**

TERRERO JIMENEZ DOMINGO

NIF

****0910*

EXPEDIENTE

1223010

ANUALIDAD DE PAGO

1ª

IMPORTE POR ANUALIDAD

	2023	2024	2025	2026	2027
IMPORTE MÁXIMO SUBVENCIONABLE	2.104,17 €	2.104,17 €	2.104,17 €	1.753,48 €	1.753,48 €
IMPORTE MEDIO DE TRANSFERENCIA (€/ha)	289,43 €	289,43 €	289,43 €	241,19 €	241,19 €

RESUMEN DE UNIDADES

Cód	GRUPO DE PAGO	Sup. Dec. Admisible (ha)	Sup. Comprometida (ha)	Sup. ajustada compromiso (1) (ha)	% sobredecc.	Sup. Resuelta (ha)	Importe Declarado	Importe Topado	Importe Resuelto	Importe tras sobredecc.
419	OLIVAR	5,73		5,73	0,00	5,73	1.704,56	1.704,56	1.704,56	1.704,56
422	FRUTALES SECANO	1,54		1,54	0,00	1,54	399,61	399,61	399,61	399,61
TOTAL		7,27	7,27	7,27		7,27	2.104,17	2.104,17	2.104,17	2.104,17

APLICACIÓN DE REDUCCIONES Y PENALIZACIONES

GRUPO DE PAGO	Importe Calculado	Importe prereduc.	Criterios de subvencionabilidad y compromisos	Presentación tardía	Omisión declaración	Condicionalidad	IMPORTE (Euros) RESUELTO
FRUTALES SECANO	399,61	399,61	0,00	0,00	0,00	0,00	399,61
OLIVAR	1.704,56	1.704,56	0,00	0,00	0,00	0,00	1.704,56
TOTAL	2.104,17	2.104,17					2.104,17

RESUMEN DE PAGOS

	RESUELTO	FEADER	MAPA	CAPADR
FRUTALES SECANO - Pago realizado	399,61 €	339,67 €	39,20 €	20,74 €
OLIVAR - Pago realizado	1.704,56 €	1.448,88 €	167,22 €	88,46 €
TOTAL	2.104,17 €	1.788,55 €	206,42 €	109,20 €

RECINTOS RESUELTOS

REE	REFERENCIA SIGPAC	CULTIVO DESCRIPCIÓN CULTIVO	S/R G.PAGO	PEND. MEDIA (%)	SUP. DEC. ADMISIBLE (ha)	SUP. COMPROM. (ha)	SUP. AJUSTADA COMPROM. (1) (ha)	SUP. CONV. SIGPAC (ha)	SUP. CERTIF. (ha)	SUP. CAMPO (ha)	SUP. CAMPO DETER. CULT. DECLARADO (ha)	SUP. DEC. REDUCIDA (ha)	SUP. RESUELTA (ha)
170000005535694	21-004-001-00793-001	101007 OLIVAR-MANZANILLA	S	419	46,20	0,26	0,26	0,26	0,26	0,26		0,26	0,26
170000005535696	21-004-001-00756-005	101007 OLIVAR-MANZANILLA	S	419	29,50	0,54	0,54	0,54	0,54	0,54		0,54	0,54
170000005535697	21-004-001-00739-001	101007 OLIVAR-MANZANILLA	S	419	15,80	0,45	0,45	0,45	0,45	0,45		0,45	0,45
170000005535698	21-004-001-00756-004	101007 OLIVAR-MANZANILLA	S	419	36,10	0,38	0,38	0,38	0,38	0,38		0,38	0,38
170000005535699	21-004-001-00794-002	101007 OLIVAR-MANZANILLA	S	419	46,50	0,25	0,25	0,25	0,25	0,25		0,25	0,25
170000005535700	21-004-001-00796-002	101007 OLIVAR-MANZANILLA	S	419	41,70	0,25	0,25	0,25	0,25	0,25		0,25	0,25
170000005535701	21-004-001-00756-013	101007 OLIVAR-MANZANILLA	S	419	23,30	0,08	0,08	0,08	0,08	0,08		0,08	0,08
170000005535702	21-004-001-00756-006	101007 OLIVAR-MANZANILLA	S	419	23,50	0,87	0,87	0,87	0,87	0,87		0,87	0,87
170000005535703	21-004-001-00756-002	101007 OLIVAR-MANZANILLA	S	419	25,20	0,10	0,10	0,10	0,10	0,10		0,10	0,10
170000005535705	21-004-001-00756-003	101007 OLIVAR-MANZANILLA	S	419	28,30	0,15	0,15	0,15	0,15	0,15		0,15	0,15
170000005535709	21-004-001-00755-001	101007 OLIVAR-MANZANILLA	S	419	24,10	1,18	1,18	1,18	1,18	1,18		1,18	1,18
170000005535722	21-004-001-00756-001	101007 OLIVAR-MANZANILLA	S	419	12,30	0,07	0,07	0,07	0,07	0,07		0,07	0,07
170000005535729	21-004-001-00753-002	101007 OLIVAR-MANZANILLA	S	419	24,60	0,53	0,53	0,53	0,53	0,53		0,53	0,53
170000005535730	21-004-001-00754-004	101007 OLIVAR-MANZANILLA	S	419	26,90	0,62	0,62	0,62	0,62	0,62		0,62	0,62
170000005535723	21-004-001-00739-002	117125 CASTAÑOS-PILONGA	S	422	26,90	1,54	1,54	1,54	1,54	1,54		1,54	1,54

(1) Superficie declarada admisible ajustada con la superficie comprometida.
(2) Factor de penalización valorando el alcance para el tipo de compromiso.Puede verificar la integridad de una copia de este documento mediante la lectura del código QR adjunto o mediante el acceso a la dirección <https://ws050.juntadeandalucia.es/verificarFirma> indicando el código de VERIFICACIÓN

FIRMADO POR

RAQUEL MARIA ESPIN CRESPO

17/12/2024

VERIFICACIÓN

Pk2jm6UYDU9J72AMTZUYRN3GET48NG

PÁG. 6793/9349



**APELLIDOS Y NOMBRE / RAZÓN SOCIAL**

TORREJON BERJANO JOSE

NIF

***7430*

EXPEDIENTE

1204526

ANUALIDAD DE PAGO

1ª

IMPORTES POR ANUALIDAD

	2023	2024	2025	2026	2027
IMPORTE MÁXIMO SUBVENCIONABLE	16.421,85 €	16.421,85 €	13.684,88 €	13.684,88 €	13.684,88 €
IMPORTE MEDIO DE TRANSFERENCIA (€/ha)	53,79 €	53,79 €	44,83 €	44,83 €	44,83 €

RESUMEN DE UNIDADES

Cód	GRUPO DE PAGO	Sup. Dec. Admisible (ha)	Sup. Comprometida (ha)	Sup. ajustada compromiso (1) (ha)	% sobredec.	Sup. Resuelta (ha)	Importe Declarado	Importe Topado	Importe Resuelto	Importe tras sobredec.
418	PASTOS ASOCIADOS A GANADERÍA ECOLÓGICA	305,28		305,28	0,00	305,28	16.421,46	16.421,85	16.421,85	16.421,85
	TOTAL	305,28	305,28	305,28		305,28	16.421,46	16.421,85	16.421,85	16.421,85

APLICACIÓN DE REDUCCIONES Y PENALIZACIONES

GRUPO DE PAGO	Importe Calculado	Importe prereduc.	Criterios de subvencionabilidad y compromisos	Presentación tardía	Omisión declaración	Condicionidad	IMPORTE (Euros) RESUELTO
PASTOS ASOCIADOS A GANADERÍA	16.421,85	16.421,85	0,00	0,00	0,00	0,00	16.421,85
TOTAL	16.421,85	16.421,85					16.421,85

RESUMEN DE PAGOS

	RESUELTO	FEADER	MAPA	CAPADR
PASTOS ASOCIADOS A GANADERÍA ECOLÓGICA - Pago realizado	16.421,85 €	13.958,57 €	1.610,98 €	852,30 €

(1) Superficie declarada admisible ajustada con la superficie comprometida.
(2) Factor de penalización valorando el alcance para el tipo de compromiso.

Puede verificar la integridad de una copia de este documento mediante la lectura del código QR adjunto o mediante el acceso a la dirección <https://ws050.juntadeandalucia.es/verificarFirma> indicando el código de VERIFICACIÓN

FIRMADO POR

RAQUEL MARIA ESPIN CRESPO

17/12/2024

VERIFICACIÓN

Pk2jm6UYDU9J72AMTZUYRN3GET48NG

PÁG. 6794/9349



**RECINTOS RESUELTOS**

REF.	REFERENCIA SIGPAC	CULTIVO	DESCRIPCIÓN CULTIVO	S/R	G.PAGO	PEND. MEDIA (%)	SUP. DEC. ADMISIBLE (ha)	SUP. COMPROM. (ha)	SUP. AJUSTADA COMPR.(1) (ha)	SUP. CONV. SIGPAC (ha)	SUP. CERTIF. (ha)	SUP. CAMPO (ha)	SUP. CAMPO DETER. CULT. DECLARADO (ha)	SUP. DEC. REDUCIDA (ha)	SUP. RESUELTA (ha)
4193181	21-031-003-00240-021	62000	PASTOS PERMANENTES DE 5 O MAS AÑOS-SIN VARIEDAD	S	418	24,20	17,35	17,35	17,35		17,35			17,35	17,35
4193182	21-031-003-00240-022	62000	PASTOS PERMANENTES DE 5 O MAS AÑOS-SIN VARIEDAD	S	418	27,10	18,14	18,14	18,14		18,14			18,14	18,14
4193183	21-031-003-00240-023	62000	PASTOS PERMANENTES DE 5 O MAS AÑOS-SIN VARIEDAD	S	418	28,80	10,65	10,65	10,65		10,65			10,65	10,65
4193184	21-031-003-00240-024	62000	PASTOS PERMANENTES DE 5 O MAS AÑOS-SIN VARIEDAD	S	418	36,90	0,40	0,40	0,40		0,88			0,40	0,40
4193188	21-031-003-00236-002	62000	PASTOS PERMANENTES DE 5 O MAS AÑOS-SIN VARIEDAD	S	418	32,10	20,47	20,47	20,47		20,47			20,47	20,47
4193189	21-031-003-00236-012	62000	PASTOS PERMANENTES DE 5 O MAS AÑOS-SIN VARIEDAD	S	418	20,60	1,30	1,30	1,30		2,00			1,30	1,30
4193201	21-031-007-00162-001	62000	PASTOS PERMANENTES DE 5 O MAS AÑOS-SIN VARIEDAD	S	418	38,10	22,19	22,19	22,19		22,19			22,19	22,19
4193204	21-031-003-00239-002	62000	PASTOS PERMANENTES DE 5 O MAS AÑOS-SIN VARIEDAD	S	418	19,60	14,17	14,17	14,17		14,17			14,17	14,17
4193205	21-031-003-00239-003	62000	PASTOS PERMANENTES DE 5 O MAS AÑOS-SIN VARIEDAD	S	418	17,60	0,73	0,73	0,73		0,73			0,73	0,73
4193210	21-031-003-00237-019	62000	PASTOS PERMANENTES DE 5 O MAS AÑOS-SIN VARIEDAD	S	418	36,50	1,17	1,17	1,17		4,67			1,17	1,17
4193211	21-031-003-00237-023	62000	PASTOS PERMANENTES DE 5 O MAS AÑOS-SIN VARIEDAD	S	418	30,40	32,10	32,10	32,10		32,10			32,10	32,10
4193212	21-031-003-00237-024	62000	PASTOS PERMANENTES DE 5 O MAS AÑOS-SIN VARIEDAD	S	418	25,40	11,36	11,36	11,36		11,36			11,36	11,36
4193213	21-031-003-00237-027	62000	PASTOS PERMANENTES DE 5 O MAS AÑOS-SIN VARIEDAD	S	418	10,90	0,06	0,06	0,06		0,16			0,06	0,06
4193214	21-031-003-00237-030	62000	PASTOS PERMANENTES DE 5 O MAS AÑOS-SIN VARIEDAD	S	418	35,40	1,61	1,61	1,61		4,60			1,61	1,61
1700000005890396	21-031-003-00235-001	62000	PASTOS PERMANENTES DE 5 O MAS AÑOS-SIN VARIEDAD	S	418	31,10	22,31	22,31	22,31		22,31			22,31	22,31
1700000005890420	21-031-003-00217-001	62000	PASTOS PERMANENTES DE 5 O MAS AÑOS-SIN VARIEDAD	S	418	24,40	4,43	4,43	4,43		5,21			4,43	4,43
1700000005890426	21-031-003-00221-006	62000	PASTOS PERMANENTES DE 5 O MAS AÑOS-SIN VARIEDAD	S	418	5,10	0,25	0,25	0,25		0,25			0,25	0,25
1700000005890433	21-031-003-00235-056	62000	PASTOS PERMANENTES DE 5 O MAS AÑOS-SIN VARIEDAD	S	418	11,60	0,42	0,42	0,42		1,67			0,42	0,42
1700000005890434	21-031-003-00235-048	62000	PASTOS PERMANENTES DE 5 O MAS AÑOS-SIN VARIEDAD	S	418	14,40	5,56	5,56	5,56		5,56			5,56	5,56
1700000005890435	21-031-003-00234-004	62000	PASTOS PERMANENTES DE 5 O MAS AÑOS-SIN VARIEDAD	S	418	6,40	0,08	0,08	0,08		0,08			0,08	0,08
1700000005890436	21-031-003-00235-047	62000	PASTOS PERMANENTES DE 5 O MAS AÑOS-SIN VARIEDAD	S	418	18,40	12,93	12,93	12,93		12,93			12,93	12,93
1700000005890437	21-031-003-00228-050	62000	PASTOS PERMANENTES DE 5 O MAS AÑOS-SIN VARIEDAD	S	418	2,20	0,10	0,10	0,10		0,10			0,10	0,10
1700000005890438	21-031-003-00234-003	62000	PASTOS PERMANENTES DE 5 O MAS AÑOS-SIN VARIEDAD	S	418	3,00	0,54	0,54	0,54		0,54			0,54	0,54
1700000005890439	21-031-004-00006-005	62000	PASTOS PERMANENTES DE 5 O MAS AÑOS-SIN VARIEDAD	S	418	7,40	0,41	0,41	0,41		0,55			0,41	0,41
1700000005890440	21-031-004-00006-004	62000	PASTOS PERMANENTES DE 5 O MAS AÑOS-SIN VARIEDAD	S	418	41,10	1,01	1,01	1,01		1,84			1,01	1,01
1700000005890441	21-031-003-00235-015	62000	PASTOS PERMANENTES DE 5 O MAS AÑOS-SIN VARIEDAD	S	418	13,10	0,22	0,22	0,22		0,40			0,22	0,22
1700000005890442	21-031-003-00235-058	62000	PASTOS PERMANENTES DE 5 O MAS AÑOS-SIN VARIEDAD	S	418	8,40	0,25	0,25	0,25		0,25			0,25	0,25
1700000005890443	21-031-003-00235-014	62000	PASTOS PERMANENTES DE 5 O MAS AÑOS-SIN VARIEDAD	S	418	29,20	1,30	1,30	1,30		1,73			1,30	1,30
1700000005890444	21-031-003-00235-059	62000	PASTOS PERMANENTES DE 5 O MAS AÑOS-SIN VARIEDAD	S	418	24,80	0,10	0,10	0,10		0,13			0,10	0,10
1700000005890446	21-031-003-00235-063	62000	PASTOS PERMANENTES DE 5 O MAS AÑOS-SIN VARIEDAD	S	418	18,50	0,75	0,75	0,75		0,75			0,75	0,75
1700000005890447	21-031-003-00235-016	62000	PASTOS PERMANENTES DE 5 O MAS AÑOS-SIN VARIEDAD	S	418	22,10	4,69	4,69	4,69		4,69			4,69	4,69
1700000005890448	21-031-003-00235-064	62000	PASTOS PERMANENTES DE 5 O MAS AÑOS-SIN VARIEDAD	S	418	13,60	0,18	0,18	0,18		0,24			0,18	0,18
1700000005890449	21-031-003-00228-048	62000	PASTOS PERMANENTES DE 5 O MAS AÑOS-SIN VARIEDAD	S	418	26,10	0,13	0,13	0,13		0,23			0,13	0,13
1700000005890450	21-031-003-00234-002	62000	PASTOS PERMANENTES DE 5 O MAS AÑOS-SIN VARIEDAD	S	418	12,30	0,68	0,68	0,68		0,68			0,68	0,68
1700000005890451	21-031-003-00228-051	62000	PASTOS PERMANENTES DE 5 O MAS AÑOS-SIN VARIEDAD	S	418	18,60	0,28	0,28	0,28		0,28			0,28	0,28
1700000005890452	21-031-003-00228-049	62000	PASTOS PERMANENTES DE 5 O MAS AÑOS-SIN VARIEDAD	S	418	23,60	0,09	0,09	0,09		0,20			0,09	0,09
1700000005890453	21-031-003-00221-007	62000	PASTOS PERMANENTES DE 5 O MAS AÑOS-SIN VARIEDAD	S	418	13,60	0,26	0,26	0,26		0,26			0,26	0,26
1700000005890454	21-031-003-00237-010	62000	PASTOS PERMANENTES DE 5 O MAS AÑOS-SIN VARIEDAD	S	418	30,20	30,01	30,01	30,01		30,01			30,01	30,01
1700000005890455	21-031-003-00228-004	62000	PASTOS PERMANENTES DE 5 O MAS AÑOS-SIN VARIEDAD	S	418	57,20	3,77	3,77	3,77		5,03			3,77	3,77
1700000005890456	21-031-004-00006-002	62000	PASTOS PERMANENTES DE 5 O MAS AÑOS-SIN VARIEDAD	S	418	32,00	2,45	2,45	2,45		2,45			2,45	2,45
1700000005890457	21-031-003-00228-001	62000	PASTOS PERMANENTES DE 5 O MAS AÑOS-SIN VARIEDAD	S	418	24,70	58,37	58,37	58,37		58,37			58,37	58,37
1700000005890458	21-031-003-00237-031	62000	PASTOS PERMANENTES DE 5 O MAS AÑOS-SIN VARIEDAD	S	418	37,80	2,01	2,01	2,01		2,01			2,01	2,01

INCIDENCIAS**INCIDENCIA DESCRIPCIÓN**

- 100407 Explotación solicitada no forma parte de ningún organismo de control autorizado para la producción ecológica en Andalucía o fecha de inscripción posterior al plazo establecido (Anexo I. Criterios de Subvencionabilidad. Orden 28 de marzo de 2023).
Explotación:ES210310000005 Especie:BOVINA
Explotación:ES210310000005 Especie:PORCINO
Explotación:ES210310000118 Especie:PORCINO
- 100424 Solicita recinto que no está comprometido para la operación.
Ref:4193155 Recinto:21-031-003-00209-00123 Cultivo:62000 PASTOS PERMANENTES DE 5 O MAS AÑOS-SIN VARIEDAD Secano

Datos considerados para el Cálculo de la Carga Ganadera mínima y máxima del expediente

(1) Superficie declarada admisible ajustada con la superficie comprometida.
(2) Factor de penalización valorando el alcance para el tipo de compromiso.

Puede verificar la integridad de una copia de este documento mediante la lectura del código QR adjunto o mediante el acceso a la dirección <https://ws050.juntadeandalucia.es/verificarFirma> indicando el código de VERIFICACIÓN

FIRMADO POR

RAQUEL MARIA ESPIN CRESPO

17/12/2024

VERIFICACIÓN

Pk2jm6YU9J72AMTZUYRN3GET48NG

PÁG. 6795/9349



**Datos considerados para el Cálculo de la Carga Ganadera mínima y máxima del expediente**

Explotación	Especie	Inscrito en Sipea y Admisible	Ugm Calculada para CG Mínima	Ugm Calculada para CG Máxima
ES210310000005	BOVINA	NO	0,00	55,51
ES210310000005	CAPRINA	SI	15,33	15,33
ES210310000005	OVINA	SI	45,17	45,17
ES210310000005	PORCINO	NO	0,00	138,05
ES210310000118	BOVINA	SI	58,80	58,80
ES210310000118	PORCINO	NO	0,00	4,00
			119,30	316,86

Superficie determinada para Cálculo Carga Ganadera Mínima: 364,85 ha

Superficie determinada para Cálculo Carga Ganadera Máxima: 364,85 ha

Carga Ganadera Mínima Expediente: 0,33 ugm/ha

Carga Ganadera Máxima Expediente: 0,87 ugm/ha

Recintos Determinados para el Cálculo de Garga Ganadera Mínima

REF.	REFERENCIA SIGPAC	CULTIVO	DESCRIPCIÓN CULTIVO	S/R	SUP. RESUELTA (ha)
4193155	21-031-003-00209-00123	62000	PASTOS PERMANENTES DE 5 O MAS AÑOS-SIN VARIEDAD	S	0,14
4193181	21-031-003-00240-00021	62000	PASTOS PERMANENTES DE 5 O MAS AÑOS-SIN VARIEDAD	S	17,35
4193182	21-031-003-00240-00022	62000	PASTOS PERMANENTES DE 5 O MAS AÑOS-SIN VARIEDAD	S	18,14
4193183	21-031-003-00240-00023	62000	PASTOS PERMANENTES DE 5 O MAS AÑOS-SIN VARIEDAD	S	10,65
4193184	21-031-003-00240-00024	62000	PASTOS PERMANENTES DE 5 O MAS AÑOS-SIN VARIEDAD	S	0,40
4193188	21-031-003-00236-00002	62000	PASTOS PERMANENTES DE 5 O MAS AÑOS-SIN VARIEDAD	S	20,47
4193189	21-031-003-00236-00012	62000	PASTOS PERMANENTES DE 5 O MAS AÑOS-SIN VARIEDAD	S	1,30
4193201	21-031-007-00162-00001	62000	PASTOS PERMANENTES DE 5 O MAS AÑOS-SIN VARIEDAD	S	22,19
4193204	21-031-003-00239-00002	62000	PASTOS PERMANENTES DE 5 O MAS AÑOS-SIN VARIEDAD	S	14,17
4193205	21-031-003-00239-00003	62000	PASTOS PERMANENTES DE 5 O MAS AÑOS-SIN VARIEDAD	S	0,73
4193210	21-031-003-00237-00019	62000	PASTOS PERMANENTES DE 5 O MAS AÑOS-SIN VARIEDAD	S	1,17
4193211	21-031-003-00237-00023	62000	PASTOS PERMANENTES DE 5 O MAS AÑOS-SIN VARIEDAD	S	32,10
4193212	21-031-003-00237-00024	62000	PASTOS PERMANENTES DE 5 O MAS AÑOS-SIN VARIEDAD	S	11,36
4193213	21-031-003-00237-00027	62000	PASTOS PERMANENTES DE 5 O MAS AÑOS-SIN VARIEDAD	S	0,06
4193214	21-031-003-00237-00030	62000	PASTOS PERMANENTES DE 5 O MAS AÑOS-SIN VARIEDAD	S	1,61
1700000005890396	21-031-003-00235-00001	62000	PASTOS PERMANENTES DE 5 O MAS AÑOS-SIN VARIEDAD	S	22,31
1700000005890414	21-031-001-00080-00005	62000	PASTOS PERMANENTES DE 5 O MAS AÑOS-SIN VARIEDAD	S	23,55
1700000005890417	21-031-001-00079-00003	62000	PASTOS PERMANENTES DE 5 O MAS AÑOS-SIN VARIEDAD	S	4,46
1700000005890418	21-031-001-00079-00004	62000	PASTOS PERMANENTES DE 5 O MAS AÑOS-SIN VARIEDAD	S	0,13
1700000005890420	21-031-003-00217-00001	62000	PASTOS PERMANENTES DE 5 O MAS AÑOS-SIN VARIEDAD	S	4,43
1700000005890422	21-031-001-00080-00008	62000	PASTOS PERMANENTES DE 5 O MAS AÑOS-SIN VARIEDAD	S	12,26
1700000005890424	21-031-001-00156-00001	62000	PASTOS PERMANENTES DE 5 O MAS AÑOS-SIN VARIEDAD	S	2,48
1700000005890426	21-031-003-00221-00006	62000	PASTOS PERMANENTES DE 5 O MAS AÑOS-SIN VARIEDAD	S	0,25
1700000005890433	21-031-003-00235-00056	62000	PASTOS PERMANENTES DE 5 O MAS AÑOS-SIN VARIEDAD	S	0,42
1700000005890434	21-031-003-00235-00048	62000	PASTOS PERMANENTES DE 5 O MAS AÑOS-SIN VARIEDAD	S	5,56
1700000005890435	21-031-003-00234-00004	62000	PASTOS PERMANENTES DE 5 O MAS AÑOS-SIN VARIEDAD	S	0,08

(1) Superficie declarada admisible ajustada con la superficie comprometida.
(2) Factor de penalización valorando el alcance para el tipo de compromiso.Puede verificar la integridad de una copia de este documento mediante la lectura del código QR adjunto o mediante el acceso a la dirección <https://ws050.juntadeandalucia.es/verificarFirma> indicando el código de VERIFICACIÓN

FIRMADO POR

RAQUEL MARIA ESPIN CRESPO

17/12/2024

VERIFICACIÓN

Pk2jm6UYDU9J72AMTZUYRN3GET48NG

PÁG. 6796/9349



**Datos considerados para el Cálculo de la Carga Ganadera mínima y máxima del expediente****Recintos Determinados para el Cálculo de Garga Ganadera Mínima**

REF.	REFERENCIA SIGPAC	CULTIVO	DESCRIPCIÓN CULTIVO	SUP.	
				S/R	RESUELTA (ha)
1700000005890436	21-031-003-00235-00047	62000	PASTOS PERMANENTES DE 5 O MAS AÑOS-SIN VARIEDAD	S	12,93
1700000005890437	21-031-003-00228-00050	62000	PASTOS PERMANENTES DE 5 O MAS AÑOS-SIN VARIEDAD	S	0,10
1700000005890438	21-031-003-00234-00003	62000	PASTOS PERMANENTES DE 5 O MAS AÑOS-SIN VARIEDAD	S	0,54
1700000005890439	21-031-004-00006-00005	62000	PASTOS PERMANENTES DE 5 O MAS AÑOS-SIN VARIEDAD	S	0,41
1700000005890440	21-031-004-00006-00004	62000	PASTOS PERMANENTES DE 5 O MAS AÑOS-SIN VARIEDAD	S	1,01
1700000005890441	21-031-003-00235-00015	62000	PASTOS PERMANENTES DE 5 O MAS AÑOS-SIN VARIEDAD	S	0,22
1700000005890442	21-031-003-00235-00058	62000	PASTOS PERMANENTES DE 5 O MAS AÑOS-SIN VARIEDAD	S	0,25
1700000005890443	21-031-003-00235-00014	62000	PASTOS PERMANENTES DE 5 O MAS AÑOS-SIN VARIEDAD	S	1,30
1700000005890444	21-031-003-00235-00059	62000	PASTOS PERMANENTES DE 5 O MAS AÑOS-SIN VARIEDAD	S	0,10
1700000005890445	21-031-001-00079-00002	62000	PASTOS PERMANENTES DE 5 O MAS AÑOS-SIN VARIEDAD	S	16,55
1700000005890446	21-031-003-00235-00063	62000	PASTOS PERMANENTES DE 5 O MAS AÑOS-SIN VARIEDAD	S	0,75
1700000005890447	21-031-003-00235-00016	62000	PASTOS PERMANENTES DE 5 O MAS AÑOS-SIN VARIEDAD	S	4,69
1700000005890448	21-031-003-00235-00064	62000	PASTOS PERMANENTES DE 5 O MAS AÑOS-SIN VARIEDAD	S	0,18
1700000005890449	21-031-003-00228-00048	62000	PASTOS PERMANENTES DE 5 O MAS AÑOS-SIN VARIEDAD	S	0,13
1700000005890450	21-031-003-00234-00002	62000	PASTOS PERMANENTES DE 5 O MAS AÑOS-SIN VARIEDAD	S	0,68
1700000005890451	21-031-003-00228-00051	62000	PASTOS PERMANENTES DE 5 O MAS AÑOS-SIN VARIEDAD	S	0,28
1700000005890452	21-031-003-00228-00049	62000	PASTOS PERMANENTES DE 5 O MAS AÑOS-SIN VARIEDAD	S	0,09
1700000005890453	21-031-003-00221-00007	62000	PASTOS PERMANENTES DE 5 O MAS AÑOS-SIN VARIEDAD	S	0,26
1700000005890454	21-031-003-00237-00010	62000	PASTOS PERMANENTES DE 5 O MAS AÑOS-SIN VARIEDAD	S	30,01
1700000005890455	21-031-003-00228-00004	62000	PASTOS PERMANENTES DE 5 O MAS AÑOS-SIN VARIEDAD	S	3,77
1700000005890456	21-031-004-00006-00002	62000	PASTOS PERMANENTES DE 5 O MAS AÑOS-SIN VARIEDAD	S	2,45
1700000005890457	21-031-003-00228-00001	62000	PASTOS PERMANENTES DE 5 O MAS AÑOS-SIN VARIEDAD	S	58,37
1700000005890458	21-031-003-00237-00031	62000	PASTOS PERMANENTES DE 5 O MAS AÑOS-SIN VARIEDAD	S	2,01

Recintos Determinados para el Cálculo de Garga Ganadera Máxima

REF.	REFERENCIA SIGPAC	CULTIVO	DESCRIPCIÓN CULTIVO	SUP.	
				S/R	RESUELTA (ha)
4193155	21-031-003-00209-00123	62000	PASTOS PERMANENTES DE 5 O MAS AÑOS-SIN VARIEDAD	S	0,14
4193181	21-031-003-00240-00021	62000	PASTOS PERMANENTES DE 5 O MAS AÑOS-SIN VARIEDAD	S	17,35
4193182	21-031-003-00240-00022	62000	PASTOS PERMANENTES DE 5 O MAS AÑOS-SIN VARIEDAD	S	18,14
4193183	21-031-003-00240-00023	62000	PASTOS PERMANENTES DE 5 O MAS AÑOS-SIN VARIEDAD	S	10,65
4193184	21-031-003-00240-00024	62000	PASTOS PERMANENTES DE 5 O MAS AÑOS-SIN VARIEDAD	S	0,40
4193188	21-031-003-00236-00002	62000	PASTOS PERMANENTES DE 5 O MAS AÑOS-SIN VARIEDAD	S	20,47
4193189	21-031-003-00236-00012	62000	PASTOS PERMANENTES DE 5 O MAS AÑOS-SIN VARIEDAD	S	1,30
4193201	21-031-007-00162-00001	62000	PASTOS PERMANENTES DE 5 O MAS AÑOS-SIN VARIEDAD	S	22,19
4193204	21-031-003-00239-00002	62000	PASTOS PERMANENTES DE 5 O MAS AÑOS-SIN VARIEDAD	S	14,17
4193205	21-031-003-00239-00003	62000	PASTOS PERMANENTES DE 5 O MAS AÑOS-SIN VARIEDAD	S	0,73
4193210	21-031-003-00237-00019	62000	PASTOS PERMANENTES DE 5 O MAS AÑOS-SIN VARIEDAD	S	1,17

(1) Superficie declarada admisible ajustada con la superficie comprometida.
(2) Factor de penalización valorando el alcance para el tipo de compromiso.

Puede verificar la integridad de una copia de este documento mediante la lectura del código QR adjunto o mediante el acceso a la dirección <https://ws050.juntadeandalucia.es/verificarFirma> indicando el código de VERIFICACIÓN

FIRMADO POR

RAQUEL MARIA ESPIN CRESPO

17/12/2024

VERIFICACIÓN

Pk2jm6UYDU9J72AMTZUYRN3GET48NG

PÁG. 6797/9349



**Datos considerados para el Cálculo de la Carga Ganadera mínima y máxima del expediente****Recintos Determinados para el Cálculo de Garga Ganadera Máxima**

REF.	REFERENCIA SIGPAC	CULTIVO	DESCRIPCIÓN CULTIVO	SUP.	
				S/R	RESUELTA (ha)
4193211	21-031-003-00237-00023	62000	PASTOS PERMANENTES DE 5 O MAS AÑOS-SIN VARIEDAD	S	32,10
4193212	21-031-003-00237-00024	62000	PASTOS PERMANENTES DE 5 O MAS AÑOS-SIN VARIEDAD	S	11,36
4193213	21-031-003-00237-00027	62000	PASTOS PERMANENTES DE 5 O MAS AÑOS-SIN VARIEDAD	S	0,06
4193214	21-031-003-00237-00030	62000	PASTOS PERMANENTES DE 5 O MAS AÑOS-SIN VARIEDAD	S	1,61
1700000005890396	21-031-003-00235-00001	62000	PASTOS PERMANENTES DE 5 O MAS AÑOS-SIN VARIEDAD	S	22,31
1700000005890414	21-031-001-00080-00005	62000	PASTOS PERMANENTES DE 5 O MAS AÑOS-SIN VARIEDAD	S	23,55
1700000005890417	21-031-001-00079-00003	62000	PASTOS PERMANENTES DE 5 O MAS AÑOS-SIN VARIEDAD	S	4,46
1700000005890418	21-031-001-00079-00004	62000	PASTOS PERMANENTES DE 5 O MAS AÑOS-SIN VARIEDAD	S	0,13
1700000005890420	21-031-003-00217-00001	62000	PASTOS PERMANENTES DE 5 O MAS AÑOS-SIN VARIEDAD	S	4,43
1700000005890422	21-031-001-00080-00008	62000	PASTOS PERMANENTES DE 5 O MAS AÑOS-SIN VARIEDAD	S	12,26
1700000005890424	21-031-001-00156-00001	62000	PASTOS PERMANENTES DE 5 O MAS AÑOS-SIN VARIEDAD	S	2,48
1700000005890426	21-031-003-00221-00006	62000	PASTOS PERMANENTES DE 5 O MAS AÑOS-SIN VARIEDAD	S	0,25
1700000005890433	21-031-003-00235-00056	62000	PASTOS PERMANENTES DE 5 O MAS AÑOS-SIN VARIEDAD	S	0,42
1700000005890434	21-031-003-00235-00048	62000	PASTOS PERMANENTES DE 5 O MAS AÑOS-SIN VARIEDAD	S	5,56
1700000005890435	21-031-003-00234-00004	62000	PASTOS PERMANENTES DE 5 O MAS AÑOS-SIN VARIEDAD	S	0,08
1700000005890436	21-031-003-00235-00047	62000	PASTOS PERMANENTES DE 5 O MAS AÑOS-SIN VARIEDAD	S	12,93
1700000005890437	21-031-003-00228-00050	62000	PASTOS PERMANENTES DE 5 O MAS AÑOS-SIN VARIEDAD	S	0,10
1700000005890438	21-031-003-00234-00003	62000	PASTOS PERMANENTES DE 5 O MAS AÑOS-SIN VARIEDAD	S	0,54
1700000005890439	21-031-004-00006-00005	62000	PASTOS PERMANENTES DE 5 O MAS AÑOS-SIN VARIEDAD	S	0,41
1700000005890440	21-031-004-00006-00004	62000	PASTOS PERMANENTES DE 5 O MAS AÑOS-SIN VARIEDAD	S	1,01
1700000005890441	21-031-003-00235-00015	62000	PASTOS PERMANENTES DE 5 O MAS AÑOS-SIN VARIEDAD	S	0,22
1700000005890442	21-031-003-00235-00058	62000	PASTOS PERMANENTES DE 5 O MAS AÑOS-SIN VARIEDAD	S	0,25
1700000005890443	21-031-003-00235-00014	62000	PASTOS PERMANENTES DE 5 O MAS AÑOS-SIN VARIEDAD	S	1,30
1700000005890444	21-031-003-00235-00059	62000	PASTOS PERMANENTES DE 5 O MAS AÑOS-SIN VARIEDAD	S	0,10
1700000005890445	21-031-001-00079-00002	62000	PASTOS PERMANENTES DE 5 O MAS AÑOS-SIN VARIEDAD	S	16,55
1700000005890446	21-031-003-00235-00063	62000	PASTOS PERMANENTES DE 5 O MAS AÑOS-SIN VARIEDAD	S	0,75
1700000005890447	21-031-003-00235-00016	62000	PASTOS PERMANENTES DE 5 O MAS AÑOS-SIN VARIEDAD	S	4,69
1700000005890448	21-031-003-00235-00064	62000	PASTOS PERMANENTES DE 5 O MAS AÑOS-SIN VARIEDAD	S	0,18
1700000005890449	21-031-003-00228-00048	62000	PASTOS PERMANENTES DE 5 O MAS AÑOS-SIN VARIEDAD	S	0,13
1700000005890450	21-031-003-00234-00002	62000	PASTOS PERMANENTES DE 5 O MAS AÑOS-SIN VARIEDAD	S	0,68
1700000005890451	21-031-003-00228-00051	62000	PASTOS PERMANENTES DE 5 O MAS AÑOS-SIN VARIEDAD	S	0,28
1700000005890452	21-031-003-00228-00049	62000	PASTOS PERMANENTES DE 5 O MAS AÑOS-SIN VARIEDAD	S	0,09
1700000005890453	21-031-003-00221-00007	62000	PASTOS PERMANENTES DE 5 O MAS AÑOS-SIN VARIEDAD	S	0,26
1700000005890454	21-031-003-00237-00010	62000	PASTOS PERMANENTES DE 5 O MAS AÑOS-SIN VARIEDAD	S	30,01
1700000005890455	21-031-003-00228-00004	62000	PASTOS PERMANENTES DE 5 O MAS AÑOS-SIN VARIEDAD	S	3,77
1700000005890456	21-031-004-00006-00002	62000	PASTOS PERMANENTES DE 5 O MAS AÑOS-SIN	S	2,45

(1) Superficie declarada admisible ajustada con la superficie comprometida.
(2) Factor de penalización valorando el alcance para el tipo de compromiso.

Puede verificar la integridad de una copia de este documento mediante la lectura del código QR adjunto o mediante el acceso a la dirección <https://ws050.juntadeandalucia.es/verificarFirma> indicando el código de VERIFICACIÓN

FIRMADO POR

RAQUEL MARIA ESPIN CRESPO

17/12/2024

VERIFICACIÓN

Pk2jm6UYDU9J72AMTZUYRN3GET48NG

PÁG. 6798/9349



**Datos considerados para el Cálculo de la Carga Ganadera mínima y máxima del expediente****Recintos Determinados para el Cálculo de Garga Ganadera Máxima**

REF.	REFERENCIA SIGPAC	CULTIVO	DESCRIPCIÓN CULTIVO	SUP.	
				S/R	RESUELTA (ha)
170000005890457	21-031-003-00228-00001	62000	PASTOS PERMANENTES DE 5 O MAS AÑOS-SIN VARIEDAD	S	58,37
170000005890458	21-031-003-00237-00031	62000	PASTOS PERMANENTES DE 5 O MAS AÑOS-SIN VARIEDAD	S	2,01

Incidencias de carga ganadera**INCIDENCIA DESCRIPCIÓN**

100407	Explotación solicitada no forma parte de ningún organismo de control autorizado para la producción ecológica en Andalucía o fecha de inscripción posterior al plazo establecido (Anexo I. Criterios de Subvencionabilidad. Orden 28 de marzo de 2023). Explotación:ES210310000005 Especie:BOVINA Explotación:ES210310000005 Especie:PORCINO Explotación:ES210310000118 Especie:PORCINO
--------	---

(1) Superficie declarada admisible ajustada con la superficie comprometida.
(2) Factor de penalización valorando el alcance para el tipo de compromiso.

Puede verificar la integridad de una copia de este documento mediante la lectura del código QR adjunto o mediante el acceso a la dirección <https://ws050.juntadeandalucia.es/verificarFirma> indicando el código de VERIFICACIÓN

FIRMADO POR

RAQUEL MARIA ESPIN CRESPO

17/12/2024

VERIFICACIÓN

Pk2jm6UYDU9J72AMTZUYRN3GET48NG

PÁG. 6799/9349



**APELLIDOS Y NOMBRE / RAZÓN SOCIAL**

TOVAR SANCHEZ JULIAN

NIF

***7538*

EXPEDIENTE

1215488

ANUALIDAD DE PAGO

1ª

IMPORTES POR ANUALIDAD

	2023	2024	2025	2026	2027
IMPORTE MÁXIMO SUBVENCIONABLE	18.536,38 €	18.536,38 €	16.441,06 €	15.446,99 €	15.446,99 €
IMPORTE MEDIO DE TRANSFERENCIA (€/ha)	86,37 €	86,37 €	76,61 €	71,98 €	71,98 €

RESUMEN DE UNIDADES

Cód	GRUPO DE PAGO	Sup. Dec. Admisible (ha)	Sup. Comprometida (ha)	Sup. ajustada compromiso (1) (ha)	% sobredec.	Sup. Resuelta (ha)	Importe Declarado	Importe Topado	Importe Resuelto	Importe tras sobredec.
418	PASTOS ASOCIADOS A GANADERÍA ECOLÓGICA	194,60		194,56	0,00	194,56	13.147,61	12.571,91	12.571,91	12.571,91
419	OLIVAR	20,05		20,05	0,00	20,05	5.964,47	5.964,47	5.964,47	5.964,47
TOTAL		214,65	214,61	214,61		214,61	19.112,08	18.536,38	18.536,38	18.536,38

APLICACIÓN DE REDUCCIONES Y PENALIZACIONES

GRUPO DE PAGO	Importe Calculado	Importe prereduc.	Criterios de subvencionabilidad y compromisos	Presentación tardía	Omisión declaración	Condicionabilidad	IMPORTE (Euros) RESUELTO
OLIVAR	5.964,47	5.964,47	0,00	0,00	1,00	0,00	5.904,83
PASTOS ASOCIADOS A GANADERÍA	12.571,91	12.571,91	0,00	0,00	1,00	0,00	12.446,19
TOTAL	18.536,38	18.536,38					18.351,02

RESUMEN DE PAGOS

	RESUELTO	FEADER	MAPA	CAPADR
OLIVAR - Pago realizado	5.904,83 €	5.019,11 €	579,26 €	306,46 €
PASTOS ASOCIADOS A GANADERÍA ECOLÓGICA - Pago realizado	12.446,19 €	10.579,26 €	1.220,97 €	645,96 €
TOTAL	18.351,02 €	15.598,37 €	1.800,23 €	952,42 €

(1) Superficie declarada admisible ajustada con la superficie comprometida.
(2) Factor de penalización valorando el alcance para el tipo de compromiso.Puede verificar la integridad de una copia de este documento mediante la lectura del código QR adjunto o mediante el acceso a la dirección <https://ws050.juntadeandalucia.es/verificarFirma> indicando el código de VERIFICACIÓN

FIRMADO POR

RAQUEL MARIA ESPIN CRESPO

17/12/2024

VERIFICACIÓN

Pk2jm6UYDU9J72AMTZUYRN3GET48NG

PÁG. 6800/9349



**RECINTOS RESUELTOS**

REF.	REFERENCIA SIGPAC	CULTIVO	DESCRIPCIÓN CULTIVO	S/R	G.PAGO	PEND. MEDIA (%)	SUP. DEC. ADMISIBLE (ha)	SUP. COMPROM. (ha)	SUP. AJUSTADA COMPR.(1) (ha)	SUP. CONV. SIGPAC (ha)	SUP. CERTIF. (ha)	SUP. CAMPO (ha)	SUP. CAMPO DETER. CULT. DECLARADO (ha)	SUP. DEC. REDUCIDA (ha)	SUP. RESUELTA (ha)
-575933	21-061-004-00137-027	62000	PASTOS PERMANENTES DE 5 O MAS AÑOS-SIN VARIEDAD	S	418	15,80	5,18	5,18	5,18		5,18			5,18	5,18
-164820	21-061-004-00045-002	62000	PASTOS PERMANENTES DE 5 O MAS AÑOS-SIN VARIEDAD	S	418	8,30	0,93	0,93	0,93		0,93			0,93	0,93
-164817	21-061-004-00066-001	62000	PASTOS PERMANENTES DE 5 O MAS AÑOS-SIN VARIEDAD	S	418	11,50	2,18	2,18	2,18		2,18			2,18	2,18
-164816	21-061-004-00190-001	62000	PASTOS PERMANENTES DE 5 O MAS AÑOS-SIN VARIEDAD	S	418	8,10	0,28	0,28	0,28		0,28			0,28	0,28
4656514	21-061-004-00047-002	62000	PASTOS PERMANENTES DE 5 O MAS AÑOS-SIN VARIEDAD	S	418	16,50	8,14	8,14	8,14		8,14			8,14	8,14
4656515	21-061-004-00047-003	62000	PASTOS PERMANENTES DE 5 O MAS AÑOS-SIN VARIEDAD	S	418	10,30	0,83	0,83	0,83		0,83			0,83	0,83
4656516	21-061-004-00047-027	62000	PASTOS PERMANENTES DE 5 O MAS AÑOS-SIN VARIEDAD	S	418	5,60	2,59	2,59	2,59		2,59			2,59	2,59
4656517	21-061-004-00047-028	62000	PASTOS PERMANENTES DE 5 O MAS AÑOS-SIN VARIEDAD	S	418	6,30	1,19	1,19	1,19		1,19			1,19	1,19
4656518	21-061-004-00047-029	62000	PASTOS PERMANENTES DE 5 O MAS AÑOS-SIN VARIEDAD	S	418	7,70	0,17	0,17	0,17		0,18			0,17	0,17
4656519	21-061-004-00047-031	62000	PASTOS PERMANENTES DE 5 O MAS AÑOS-SIN VARIEDAD	S	418	12,20	0,02	0,02	0,02		0,02			0,02	0,02
4656538	21-061-004-00186-001	62000	PASTOS PERMANENTES DE 5 O MAS AÑOS-SIN VARIEDAD	S	418	5,90	0,29	0,29	0,29		0,38			0,29	0,29
6857848	21-061-008-00026-002	62000	PASTOS PERMANENTES DE 5 O MAS AÑOS-SIN VARIEDAD	S	418	14,70	24,70	24,70	24,70		24,70			24,70	24,70
6857849	21-061-008-00026-003	62000	PASTOS PERMANENTES DE 5 O MAS AÑOS-SIN VARIEDAD	S	418	20,00	17,77	17,77	17,77		17,77			17,77	17,77
6857850	21-061-008-00026-004	62000	PASTOS PERMANENTES DE 5 O MAS AÑOS-SIN VARIEDAD	S	418	4,40	1,51	1,51	1,51		1,51			1,51	1,51
1700000006709723	21-061-004-00048-001	62000	PASTOS PERMANENTES DE 5 O MAS AÑOS-SIN VARIEDAD	S	418	11,40	15,65	15,65	15,65		15,65			15,65	15,65
1700000006709725	21-061-004-00185-004	62000	PASTOS PERMANENTES DE 5 O MAS AÑOS-SIN VARIEDAD	S	418	5,80	0,40	0,40	0,40		0,47			0,40	0,40
1700000006709726	21-061-004-00185-005	62000	PASTOS PERMANENTES DE 5 O MAS AÑOS-SIN VARIEDAD	S	418	10,60	0,56	0,56	0,56		0,56			0,56	0,56
1700000006709727	21-061-004-00048-003	62000	PASTOS PERMANENTES DE 5 O MAS AÑOS-SIN VARIEDAD	R	418	4,00	0,21	0,21	0,21		0,21			0,21	0,21
1700000006709728	21-061-004-00185-001	62000	PASTOS PERMANENTES DE 5 O MAS AÑOS-SIN VARIEDAD	S	418	5,70	0,67	0,67	0,67		0,79			0,67	0,67
1700000006709729	21-061-004-00054-002	62000	PASTOS PERMANENTES DE 5 O MAS AÑOS-SIN VARIEDAD	S	418	15,50	6,04	6,00	6,00		6,04			6,00	6,00
1700000006709731	21-061-004-00135-010	62000	PASTOS PERMANENTES DE 5 O MAS AÑOS-SIN VARIEDAD	S	418	17,60	1,75	1,75	1,75		1,75			1,75	1,75
1700000006709734	21-061-004-00135-003	62000	PASTOS PERMANENTES DE 5 O MAS AÑOS-SIN VARIEDAD	S	418	21,50	22,56	22,56	22,56		22,56			22,56	22,56
1700000006709735	21-061-004-00137-017	62000	PASTOS PERMANENTES DE 5 O MAS AÑOS-SIN VARIEDAD	S	418	20,10	16,60	16,60	16,60		16,63			16,60	16,60
1700000006709736	21-061-004-00136-002	62000	PASTOS PERMANENTES DE 5 O MAS AÑOS-SIN VARIEDAD	S	418	12,80	19,33	19,33	19,33		19,33			19,33	19,33
1700000006709737	21-061-004-00137-011	62000	PASTOS PERMANENTES DE 5 O MAS AÑOS-SIN VARIEDAD	S	418	16,30	0,67	0,67	0,67		0,67			0,67	0,67
1700000006709739	21-061-004-00137-019	62000	PASTOS PERMANENTES DE 5 O MAS AÑOS-SIN VARIEDAD	S	418	13,80	28,97	28,97	28,97		28,97			28,97	28,97
1700000006709740	21-061-004-00137-020	62000	PASTOS PERMANENTES DE 5 O MAS AÑOS-SIN VARIEDAD	S	418	14,10	11,45	11,45	11,45		11,45			11,45	11,45
1700000006709741	21-061-004-00137-018	62000	PASTOS PERMANENTES DE 5 O MAS AÑOS-SIN VARIEDAD	S	418	11,60	3,96	3,96	3,96		3,96			3,96	3,96
-1570093	21-061-004-00065-004	101007	OLIVAR-MANZANILLA	S	419	14,80	10,31	10,31	10,31		12,01			10,31	10,31
-164822	21-061-004-00045-007	101007	OLIVAR-MANZANILLA	S	419	5,70	0,03	0,03	0,03		0,03			0,03	0,03
-164821	21-061-004-00045-004	101007	OLIVAR-MANZANILLA	S	419	9,70	0,12	0,12	0,12		0,12			0,12	0,12
-164819	21-061-004-00045-005	101007	OLIVAR-MANZANILLA	S	419	13,30	4,63	4,63	4,63		5,38			4,63	4,63
-164818	21-061-004-00066-004	101007	OLIVAR-MANZANILLA	S	419	14,40	2,95	2,95	2,95		2,95			2,95	2,95
4656526	21-061-004-00047-026	101007	OLIVAR-MANZANILLA	S	419	8,00	2,01	2,01	2,01		2,01			2,01	2,01

INCIDENCIAS**INCIDENCIA DESCRIPCIÓN**

- 256 Solicitud con recintos no declarados en campaña actual con una reducción por omisión de superficie superior al 3%
CÓDIGO PARA EL PORCENTAJE DE REDUCCIÓN POR OMISIÓN QUE CORRESPONDE A LA SOLICITUD:1
- 4272 Verifica que las líneas de declaración de las Solicitudes Únicas no tienen solapes con la capa de Retroactividad Gráfica (ambas de la misma campaña) a nivel de expediente/línea de declaración gráfica de la solicitud.
Ref:1700000006709729 Recinto:21-061-004-00054-00002 Cultivo: - Agregado de la referencia del recinto.:0 Zona de la referencia del recinto.:0 Superficie solapada.:0,04 Id. Incid.:101017933
- 100407 Explotación solicitada no forma parte de ningún organismo de control autorizado para la producción ecológica en Andalucía o fecha de inscripción posterior al plazo establecido (Anexo I. Criterios de Subvencionabilidad. Orden 28 de marzo de 2023).
Explotación:ES210620000071 Especie:PORCINO
Explotación:ES210620000427 Especie:PORCINO
Explotación:ES210620000453 Especie:PORCINO
- 100424 Solicita recinto que no está comprometido para la operación.
Ref:1700000006709732 Recinto:21-061-004-00056-00003 Cultivo:62000 PASTOS PERMANENTES DE 5 O MAS AÑOS-SIN VARIEDAD Secano
Ref:1700000006709733 Recinto:21-061-004-00056-00005 Cultivo:62000 PASTOS PERMANENTES DE 5 O MAS AÑOS-SIN VARIEDAD Secano
Ref:-1570094 Recinto:21-061-004-00065-00001 Cultivo:62000 PASTOS PERMANENTES DE 5 O MAS AÑOS-SIN VARIEDAD Secano

Datos considerados para el Cálculo de la Carga Ganadera mínima y máxima del expediente

(1) Superficie declarada admisible ajustada con la superficie comprometida.
(2) Factor de penalización valorando el alcance para el tipo de compromiso.

Puede verificar la integridad de una copia de este documento mediante la lectura del código QR adjunto o mediante el acceso a la dirección <https://ws050.juntadeandalucia.es/verificarFirma> indicando el código de VERIFICACIÓN

FIRMADO POR

RAQUEL MARIA ESPIN CRESPO

17/12/2024

VERIFICACIÓN

Pk2jm6UYDU9J72AMTZUYRN3GET48NG

PÁG. 6801/9349



**Datos considerados para el Cálculo de la Carga Ganadera mínima y máxima del expediente**

Explotación	Especie	Inscrito en Sipea y Admisible	Ugm Calculada para CG Mínima	Ugm Calculada para CG Máxima
ES210620000070	OVINA	SI	24,93	24,93
ES210620000071	PORCINO	NO	0,00	0,00
ES210620000427	BOVINA	SI	25,25	25,25
ES210620000427	PORCINO	NO	0,00	27,71
ES210620000433	BOVINA	SI	5,68	5,68
ES210620000453	PORCINO	NO	0,00	54,39
			55,86	137,96

Superficie determinada para Cálculo Carga Ganadera Mínima: 208,41 ha

Superficie determinada para Cálculo Carga Ganadera Máxima: 208,41 ha

Los importes del Grupo de Pago de pastos de este expediente han sido ajustados por no llegar a la carga ganadera mínima de 0,3

Carga Ganadera Mínima Expediente: 0,27 ugm/ha

Carga Ganadera Máxima Expediente: 0,66 ugm/ha

Recintos Determinados para el Cálculo de Garga Ganadera Mínima

REF.	REFERENCIA SIGPAC	CULTIVO	DESCRIPCIÓN CULTIVO	S/R	SUP. RESUELTA (ha)
-1570094	21-061-004-00065-00001	62000	PASTOS PERMANENTES DE 5 O MAS AÑOS-SIN VARIEDAD	S	7,30
-575933	21-061-004-00137-00027	62000	PASTOS PERMANENTES DE 5 O MAS AÑOS-SIN VARIEDAD	S	5,18
-164820	21-061-004-00045-00002	62000	PASTOS PERMANENTES DE 5 O MAS AÑOS-SIN VARIEDAD	S	0,93
-164817	21-061-004-00066-00001	62000	PASTOS PERMANENTES DE 5 O MAS AÑOS-SIN VARIEDAD	S	2,18
-164816	21-061-004-00190-00001	62000	PASTOS PERMANENTES DE 5 O MAS AÑOS-SIN VARIEDAD	S	0,28
4656514	21-061-004-00047-00002	62000	PASTOS PERMANENTES DE 5 O MAS AÑOS-SIN VARIEDAD	S	8,14
4656515	21-061-004-00047-00003	62000	PASTOS PERMANENTES DE 5 O MAS AÑOS-SIN VARIEDAD	S	0,83
4656516	21-061-004-00047-00027	62000	PASTOS PERMANENTES DE 5 O MAS AÑOS-SIN VARIEDAD	S	2,59
4656517	21-061-004-00047-00028	62000	PASTOS PERMANENTES DE 5 O MAS AÑOS-SIN VARIEDAD	S	1,19
4656518	21-061-004-00047-00029	62000	PASTOS PERMANENTES DE 5 O MAS AÑOS-SIN VARIEDAD	S	0,17
4656519	21-061-004-00047-00031	62000	PASTOS PERMANENTES DE 5 O MAS AÑOS-SIN VARIEDAD	S	0,02
4656538	21-061-004-00186-00001	62000	PASTOS PERMANENTES DE 5 O MAS AÑOS-SIN VARIEDAD	S	0,29
6857848	21-061-008-00026-00002	62000	PASTOS PERMANENTES DE 5 O MAS AÑOS-SIN VARIEDAD	S	24,70
6857849	21-061-008-00026-00003	62000	PASTOS PERMANENTES DE 5 O MAS AÑOS-SIN VARIEDAD	S	17,77
6857850	21-061-008-00026-00004	62000	PASTOS PERMANENTES DE 5 O MAS AÑOS-SIN VARIEDAD	S	1,51
1700000006709723	21-061-004-00048-00001	62000	PASTOS PERMANENTES DE 5 O MAS AÑOS-SIN VARIEDAD	S	15,65
1700000006709725	21-061-004-00185-00004	62000	PASTOS PERMANENTES DE 5 O MAS AÑOS-SIN VARIEDAD	S	0,40
1700000006709726	21-061-004-00185-00005	62000	PASTOS PERMANENTES DE 5 O MAS AÑOS-SIN VARIEDAD	S	0,56
1700000006709727	21-061-004-00048-00003	62000	PASTOS PERMANENTES DE 5 O MAS AÑOS-SIN VARIEDAD	R	0,21
1700000006709728	21-061-004-00185-00001	62000	PASTOS PERMANENTES DE 5 O MAS AÑOS-SIN VARIEDAD	S	0,67
1700000006709729	21-061-004-00054-00002	62000	PASTOS PERMANENTES DE 5 O MAS AÑOS-SIN VARIEDAD	S	6,00
1700000006709731	21-061-004-00135-00010	62000	PASTOS PERMANENTES DE 5 O MAS AÑOS-SIN VARIEDAD	S	1,75
1700000006709732	21-061-004-00056-00003	62000	PASTOS PERMANENTES DE 5 O MAS AÑOS-SIN VARIEDAD	S	0,25
1700000006709733	21-061-004-00056-00005	62000	PASTOS PERMANENTES DE 5 O MAS AÑOS-SIN VARIEDAD	S	6,30
1700000006709734	21-061-004-00135-00003	62000	PASTOS PERMANENTES DE 5 O MAS AÑOS-SIN VARIEDAD	S	22,56
1700000006709735	21-061-004-00137-00017	62000	PASTOS PERMANENTES DE 5 O MAS AÑOS-SIN VARIEDAD	S	16,60

(1) Superficie declarada admisible ajustada con la superficie comprometida.
(2) Factor de penalización valorando el alcance para el tipo de compromiso.Puede verificar la integridad de una copia de este documento mediante la lectura del código QR adjunto o mediante el acceso a la dirección <https://ws050.juntadeandalucia.es/verificarFirma> indicando el código de VERIFICACIÓN

FIRMADO POR

RAQUEL MARIA ESPIN CRESPO

17/12/2024

VERIFICACIÓN

Pk2jm6UYDU9J72AMTZUYRN3GET48NG

PÁG. 6802/9349



**Datos considerados para el Cálculo de la Carga Ganadera mínima y máxima del expediente****Recintos Determinados para el Cálculo de Garga Ganadera Mínima**

<u>REF.</u>	<u>REFERENCIA SIGPAC</u>	<u>CULTIVO</u>	<u>DESCRIPCIÓN CULTIVO</u>	<u>S/R</u>	<u>SUP. RESUELTA (ha)</u>
1700000006709736	21-061-004-00136-00002	62000	PASTOS PERMANENTES DE 5 O MAS AÑOS-SIN VARIEDAD	S	19,33
1700000006709737	21-061-004-00137-00011	62000	PASTOS PERMANENTES DE 5 O MAS AÑOS-SIN VARIEDAD	S	0,67
1700000006709739	21-061-004-00137-00019	62000	PASTOS PERMANENTES DE 5 O MAS AÑOS-SIN VARIEDAD	S	28,97
1700000006709740	21-061-004-00137-00020	62000	PASTOS PERMANENTES DE 5 O MAS AÑOS-SIN VARIEDAD	S	11,45
1700000006709741	21-061-004-00137-00018	62000	PASTOS PERMANENTES DE 5 O MAS AÑOS-SIN VARIEDAD	S	3,96

Recintos Determinados para el Cálculo de Garga Ganadera Máxima

<u>REF.</u>	<u>REFERENCIA SIGPAC</u>	<u>CULTIVO</u>	<u>DESCRIPCIÓN CULTIVO</u>	<u>S/R</u>	<u>SUP. RESUELTA (ha)</u>
-1570094	21-061-004-00065-00001	62000	PASTOS PERMANENTES DE 5 O MAS AÑOS-SIN VARIEDAD	S	7,30
-575933	21-061-004-00137-00027	62000	PASTOS PERMANENTES DE 5 O MAS AÑOS-SIN VARIEDAD	S	5,18
-164820	21-061-004-00045-00002	62000	PASTOS PERMANENTES DE 5 O MAS AÑOS-SIN VARIEDAD	S	0,93
-164817	21-061-004-00066-00001	62000	PASTOS PERMANENTES DE 5 O MAS AÑOS-SIN VARIEDAD	S	2,18
-164816	21-061-004-00190-00001	62000	PASTOS PERMANENTES DE 5 O MAS AÑOS-SIN VARIEDAD	S	0,28
4656514	21-061-004-00047-00002	62000	PASTOS PERMANENTES DE 5 O MAS AÑOS-SIN VARIEDAD	S	8,14
4656515	21-061-004-00047-00003	62000	PASTOS PERMANENTES DE 5 O MAS AÑOS-SIN VARIEDAD	S	0,83
4656516	21-061-004-00047-00027	62000	PASTOS PERMANENTES DE 5 O MAS AÑOS-SIN VARIEDAD	S	2,59
4656517	21-061-004-00047-00028	62000	PASTOS PERMANENTES DE 5 O MAS AÑOS-SIN VARIEDAD	S	1,19
4656518	21-061-004-00047-00029	62000	PASTOS PERMANENTES DE 5 O MAS AÑOS-SIN VARIEDAD	S	0,17
4656519	21-061-004-00047-00031	62000	PASTOS PERMANENTES DE 5 O MAS AÑOS-SIN VARIEDAD	S	0,02
4656538	21-061-004-00186-00001	62000	PASTOS PERMANENTES DE 5 O MAS AÑOS-SIN VARIEDAD	S	0,29
6857848	21-061-008-00026-00002	62000	PASTOS PERMANENTES DE 5 O MAS AÑOS-SIN VARIEDAD	S	24,70
6857849	21-061-008-00026-00003	62000	PASTOS PERMANENTES DE 5 O MAS AÑOS-SIN VARIEDAD	S	17,77
6857850	21-061-008-00026-00004	62000	PASTOS PERMANENTES DE 5 O MAS AÑOS-SIN VARIEDAD	S	1,51
1700000006709723	21-061-004-00048-00001	62000	PASTOS PERMANENTES DE 5 O MAS AÑOS-SIN VARIEDAD	S	15,65
1700000006709725	21-061-004-00185-00004	62000	PASTOS PERMANENTES DE 5 O MAS AÑOS-SIN VARIEDAD	S	0,40
1700000006709726	21-061-004-00185-00005	62000	PASTOS PERMANENTES DE 5 O MAS AÑOS-SIN VARIEDAD	S	0,56
1700000006709727	21-061-004-00048-00003	62000	PASTOS PERMANENTES DE 5 O MAS AÑOS-SIN VARIEDAD	R	0,21
1700000006709728	21-061-004-00185-00001	62000	PASTOS PERMANENTES DE 5 O MAS AÑOS-SIN VARIEDAD	S	0,67
1700000006709729	21-061-004-00054-00002	62000	PASTOS PERMANENTES DE 5 O MAS AÑOS-SIN VARIEDAD	S	6,00
1700000006709731	21-061-004-00135-00010	62000	PASTOS PERMANENTES DE 5 O MAS AÑOS-SIN VARIEDAD	S	1,75
1700000006709732	21-061-004-00056-00003	62000	PASTOS PERMANENTES DE 5 O MAS AÑOS-SIN VARIEDAD	S	0,25
1700000006709733	21-061-004-00056-00005	62000	PASTOS PERMANENTES DE 5 O MAS AÑOS-SIN VARIEDAD	S	6,30
1700000006709734	21-061-004-00135-00003	62000	PASTOS PERMANENTES DE 5 O MAS AÑOS-SIN VARIEDAD	S	22,56
1700000006709735	21-061-004-00137-00017	62000	PASTOS PERMANENTES DE 5 O MAS AÑOS-SIN VARIEDAD	S	16,60
1700000006709736	21-061-004-00136-00002	62000	PASTOS PERMANENTES DE 5 O MAS AÑOS-SIN VARIEDAD	S	19,33
1700000006709737	21-061-004-00137-00011	62000	PASTOS PERMANENTES DE 5 O MAS AÑOS-SIN VARIEDAD	S	0,67
1700000006709739	21-061-004-00137-00019	62000	PASTOS PERMANENTES DE 5 O MAS AÑOS-SIN VARIEDAD	S	28,97

(1) Superficie declarada admisible ajustada con la superficie comprometida.
(2) Factor de penalización valorando el alcance para el tipo de compromiso.

Puede verificar la integridad de una copia de este documento mediante la lectura del código QR adjunto o mediante el acceso a la dirección <https://ws050.juntadeandalucia.es/verificarFirma> indicando el código de VERIFICACIÓN

FIRMADO POR

RAQUEL MARIA ESPIN CRESPO

17/12/2024

VERIFICACIÓN

Pk2jm6UYDU9J72AMTZUYRN3GET48NG

PÁG. 6803/9349



**Datos considerados para el Cálculo de la Carga Ganadera mínima y máxima del expediente****Recintos Determinados para el Cálculo de Garga Ganadera Máxima**

REF.	REFERENCIA SIGPAC	CULTIVO	DESCRIPCIÓN CULTIVO	SUP.	
				S/R	RESUELTA (ha)
170000006709740	21-061-004-00137-00020	62000	PASTOS PERMANENTES DE 5 O MAS AÑOS-SIN VARIEDAD	S	11,45
170000006709741	21-061-004-00137-00018	62000	PASTOS PERMANENTES DE 5 O MAS AÑOS-SIN VARIEDAD	S	3,96

Incidencias de carga ganadera**INCIDENCIA DESCRIPCIÓN**

4272	Verifica que las líneas de declaración de las Solicitudes Únicas no tienen solapes con la capa de Retroactividad Gráfica (ambas de la misma campaña) a nivel de expediente/línea de declaración gráfica de la solicitud. Ref:170000006709729 Recinto:21-061-004-00054-00002 Cultivo: - Agregado de la referencia del recinto.:0 Zona de la referencia del recinto.:0 Superficie solapada.:0,04 Id. Incid.:5083700
100407	Explotación solicitada no forma parte de ningún organismo de control autorizado para la producción ecológica en Andalucía o fecha de inscripción posterior al plazo establecido (Anexo I. Criterios de Subvencionabilidad. Orden 28 de marzo de 2023). Explotación:ES210620000071 Especie:PORCINO Explotación:ES2106200000427 Especie:PORCINO Explotación:ES2106200000453 Especie:PORCINO

(1) Superficie declarada admisible ajustada con la superficie comprometida.
(2) Factor de penalización valorando el alcance para el tipo de compromiso.

Puede verificar la integridad de una copia de este documento mediante la lectura del código QR adjunto o mediante el acceso a la dirección <https://ws050.juntadeandalucia.es/verificarFirma> indicando el código de VERIFICACIÓN

FIRMADO POR	RAQUEL MARIA ESPIN CRESPO	17/12/2024	
VERIFICACIÓN	Pk2jm6UYDU9J72AMTZUYRN3GET48NG	PÁG. 6804/9349	

**APELLIDOS Y NOMBRE / RAZÓN SOCIAL**

TOVAR SANCHEZ TERESA

NIF

***8220*

EXPEDIENTE

1016681

ANUALIDAD DE PAGO

1ª

IMPORTES POR ANUALIDAD

	2023	2024	2025	2026	2027
IMPORTE MÁXIMO SUBVENCIONABLE	988,76 €	988,76 €	823,96 €	823,96 €	823,96 €
IMPORTE MEDIO DE TRANSFERENCIA (€/ha)	98,58 €	98,58 €	82,15 €	82,15 €	82,15 €

RESUMEN DE UNIDADES

Cód	GRUPO DE PAGO	Sup. Dec. Admisible (ha)	Sup. Comprometida (ha)	Sup. ajustada compromiso (1) (ha)	% sobredec.	Sup. Resuelta (ha)	Importe Declarado	Importe Topado	Importe Resuelto	Importe tras sobredec.
418	PASTOS ASOCIADOS A GANADERÍA ECOLÓGICA	10,03		10,03	0,00	10,03	988,76	988,76	988,76	988,76
TOTAL		10,03	10,03	10,03		10,03	988,76	988,76	988,76	988,76

APLICACIÓN DE REDUCCIONES Y PENALIZACIONES

GRUPO DE PAGO	Importe Calculado	Importe prereduc.	Criterios de subvencionabilidad y compromisos	Presentación tardía	Omisión declaración	Condicionidad	IMPORTE (Euros) RESUELTO
PASTOS ASOCIADOS A GANADERÍA	988,76	988,76	0,00	0,00	0,00	0,00	988,76
TOTAL	988,76	988,76					988,76

RESUMEN DE PAGOS**IMPORTE (Euros)**

	RESUELTO	FEADER	MAPA	CAPADR
PASTOS ASOCIADOS A GANADERÍA ECOLÓGICA - Pago realizado	988,76 €	840,45 €	97,00 €	51,31 €

RECINTOS RESUELTOS

REE	REFERENCIA SIGPAC	CULTIVO	DESCRIPCIÓN CULTIVO	S/R G.PAGO	PEND. MEDIA (%)	SUP. DEC. ADMISIBLE (ha)	SUP. COMPROM. (ha)	SUP. AJUSTADA COMPROM. (1) (ha)	SUP. CONV. SIGPAC (ha)	SUP. CERTIF. (ha)	SUP. CAMPO (ha)	SUP. CAMPO DETER. CULT. DECLARADO (ha)	SUP. DEC. REDUCIDA (ha)	SUP. RESUELTA (ha)
-702737	21-061-004-00195-001	62000	PASTOS PERMANENTES DE 5 O MAS AÑOS-SIN VARIEDAD	S 418	18,50	1,68	1,68	1,68		1,68			1,68	1,68
-702736	21-061-004-00122-001	62000	PASTOS PERMANENTES DE 5 O MAS AÑOS-SIN VARIEDAD	S 418	18,80	8,35	8,35	8,35		8,35			8,35	8,35

INCIDENCIAS**INCIDENCIA DESCRIPCIÓN**

100407 Explotación solicitada no forma parte de ningún organismo de control autorizado para la producción ecológica en Andalucía o fecha de inscripción posterior al plazo establecido (Anexo I. Criterios de Subvencionabilidad. Orden 28 de marzo de 2023).
Explotación:ES210620000183 Especie:PORCINO
Explotación:ES210620000222 Especie:PORCINO

(1) Superficie declarada admisible ajustada con la superficie comprometida.
(2) Factor de penalización valorando el alcance para el tipo de compromiso.

Puede verificar la integridad de una copia de este documento mediante la lectura del código QR adjunto o mediante el acceso a la dirección <https://ws050.juntadeandalucia.es/verificarFirma> indicando el código de VERIFICACIÓN

FIRMADO POR

RAQUEL MARIA ESPIN CRESPO

17/12/2024

VERIFICACIÓN

Pk2jm6UYDU9J72AMTZUYRN3GET48NG

PÁG. 6805/9349



**Datos considerados para el Cálculo de la Carga Ganadera mínima y máxima del expediente**

Explotación	Especie	Inscrito en Sipea y Admisible	Ugm Calculada para CG Mínima	Ugm Calculada para CG Máxima
ES210620000183	BOVINA	SI	16,16	16,16
ES210620000183	PORCINO	NO	0,00	2,54
ES210620000222	BOVINA	SI	55,43	55,43
ES210620000222	PORCINO	NO	0,00	31,57
			71,59	105,70

Superficie determinada para Cálculo Carga Ganadera Mínima: 137,34 ha

Superficie determinada para Cálculo Carga Ganadera Máxima: 137,34 ha

Carga Ganadera Mínima Expediente: 0,52 ugm/ha

Carga Ganadera Máxima Expediente: 0,77 ugm/ha

Recintos Determinados para el Cálculo de Garga Ganadera Mínima

REF.	REFERENCIA SIGPAC	CULTIVO	DESCRIPCIÓN CULTIVO	S/R	SUP. RESUELTA (ha)
-702737	21-061-004-00195-00001	62000	PASTOS PERMANENTES DE 5 O MAS AÑOS-SIN VARIEDAD	S	1,68
-702736	21-061-004-00122-00001	62000	PASTOS PERMANENTES DE 5 O MAS AÑOS-SIN VARIEDAD	S	8,35
1700000005471219	21-061-004-00125-00001	62000	PASTOS PERMANENTES DE 5 O MAS AÑOS-SIN VARIEDAD	S	39,43
1700000005471220	21-061-004-00138-00002	62000	PASTOS PERMANENTES DE 5 O MAS AÑOS-SIN VARIEDAD	S	14,55
1700000005471221	21-061-004-00138-00013	62000	PASTOS PERMANENTES DE 5 O MAS AÑOS-SIN VARIEDAD	S	14,85
1700000005471222	21-061-004-00138-00003	62000	PASTOS PERMANENTES DE 5 O MAS AÑOS-SIN VARIEDAD	S	20,12
1700000005471225	21-061-006-00089-00002	62000	PASTOS PERMANENTES DE 5 O MAS AÑOS-SIN VARIEDAD	S	16,81
1700000005471226	21-061-008-00004-00003	62000	PASTOS PERMANENTES DE 5 O MAS AÑOS-SIN VARIEDAD	S	21,55

Recintos Determinados para el Cálculo de Garga Ganadera Máxima

REF.	REFERENCIA SIGPAC	CULTIVO	DESCRIPCIÓN CULTIVO	S/R	SUP. RESUELTA (ha)
-702737	21-061-004-00195-00001	62000	PASTOS PERMANENTES DE 5 O MAS AÑOS-SIN VARIEDAD	S	1,68
-702736	21-061-004-00122-00001	62000	PASTOS PERMANENTES DE 5 O MAS AÑOS-SIN VARIEDAD	S	8,35
1700000005471219	21-061-004-00125-00001	62000	PASTOS PERMANENTES DE 5 O MAS AÑOS-SIN VARIEDAD	S	39,43
1700000005471220	21-061-004-00138-00002	62000	PASTOS PERMANENTES DE 5 O MAS AÑOS-SIN VARIEDAD	S	14,55
1700000005471221	21-061-004-00138-00013	62000	PASTOS PERMANENTES DE 5 O MAS AÑOS-SIN VARIEDAD	S	14,85
1700000005471222	21-061-004-00138-00003	62000	PASTOS PERMANENTES DE 5 O MAS AÑOS-SIN VARIEDAD	S	20,12
1700000005471225	21-061-006-00089-00002	62000	PASTOS PERMANENTES DE 5 O MAS AÑOS-SIN VARIEDAD	S	16,81
1700000005471226	21-061-008-00004-00003	62000	PASTOS PERMANENTES DE 5 O MAS AÑOS-SIN VARIEDAD	S	21,55

Incidencias de carga ganadera**INCIDENCIA DESCRIPCIÓN**

- 100407 Explotación solicitada no forma parte de ningún organismo de control autorizado para la producción ecológica en Andalucía o fecha de inscripción posterior al plazo establecido (Anexo I. Criterios de Subvencionabilidad. Orden 28 de marzo de 2023).
Explotación:ES210620000183 Especie:PORCINO
Explotación:ES210620000222 Especie:PORCINO

(1) Superficie declarada admisible ajustada con la superficie comprometida.
(2) Factor de penalización valorando el alcance para el tipo de compromiso.

Puede verificar la integridad de una copia de este documento mediante la lectura del código QR adjunto o mediante el acceso a la dirección <https://ws050.juntadeandalucia.es/verificarFirma> indicando el código de VERIFICACIÓN

FIRMADO POR	RAQUEL MARIA ESPIN CRESPO	17/12/2024	
VERIFICACIÓN	Pk2jm6UYDU9J72AMTZUYRN3GET48NG	PÁG. 6806/9349	

**APELLIDOS Y NOMBRE / RAZÓN SOCIAL**

TRONCOSO GIL JESUS MANUEL

NIF
***5872*EXPEDIENTE
1278015ANUALIDAD
DE PAGO
1ª**IMPORTES POR ANUALIDAD**

	2023	2024	2025	2026	2027
IMPORTE MÁXIMO SUBVENCIONABLE	1.987,17 €	1.987,17 €	1.987,17 €	1.655,97 €	1.655,97 €
IMPORTE MEDIO DE TRANSFERENCIA (€/ha)	297,48 €	297,48 €	297,48 €	247,90 €	247,90 €

RESUMEN DE UNIDADES

Cód	GRUPO DE PAGO	Sup. Dec. Admisible (ha)	Sup. Comprometida (ha)	Sup. ajustada compromiso (1) (ha)	% sobredec.	Sup. Resuelta (ha)	Importe Declarado	Importe Topado	Importe Resuelto	Importe tras sobredec.
419	OLIVAR	6,68		6,68	0,00	6,68	1.987,17	1.987,17	1.987,17	1.987,17
TOTAL		6,68	6,68	6,68		6,68	1.987,17	1.987,17	1.987,17	1.987,17

APLICACIÓN DE REDUCCIONES Y PENALIZACIONES

GRUPO DE PAGO	Importe Calculado	Importe prereduc.	Criterios de subvencionabilidad y compromisos	Presentación tardía	Omisión declaración	Condicionalidad	IMPORTE (Euros) RESUELTO
OLIVAR	1.987,17	1.987,17	0,00	0,00	0,00	0,00	1.987,17
TOTAL	1.987,17	1.987,17					1.987,17

RESUMEN DE PAGOS**IMPORTE (Euros)**

	RESUELTO	FEADER	MAPA	CAPADR
OLIVAR - Pago realizado	1.987,17 €	1.689,09 €	194,94 €	103,14 €

RECINTOS RESUELTOS

REF.	REFERENCIA SIGPAC	CULTIVO	DESCRIPCIÓN CULTIVO	S/R G.PAGO	PEND. MEDIA (%)	SUP. DEC. ADMISIBLE (ha)	SUP. COMPROM. (ha)	SUP. AJUSTADA COMPR.(1) (ha)	SUP. CONY. SIGPAC (ha)	SUP. CERTIE (ha)	SUP. CAMPO (ha)	SUP. CAMPO DETER. CULT. DECLARADO (ha)	SUP. DEC. REDUCIDA (ha)	SUP. RESUELTA (ha)
6842617	21-031-003-00191-017	101007	OLIVAR-MANZANILLA	S 419	39,80	1,81	1,81	1,81		1,81			1,81	1,81
6842618	21-031-003-00191-015	101007	OLIVAR-MANZANILLA	S 419	26,80	0,05	0,05	0,05		0,05			0,05	0,05
6842619	21-031-003-00191-019	101007	OLIVAR-MANZANILLA	S 419	18,50	0,01	0,01	0,01		0,01			0,01	0,01
6842620	21-031-003-00191-002	101007	OLIVAR-MANZANILLA	S 419	36,40	4,02	4,02	4,02		4,02			4,02	4,02
6842621	21-031-003-00191-014	101007	OLIVAR-MANZANILLA	S 419	24,50	0,01	0,01	0,01		0,01			0,01	0,01
6842622	21-031-003-00191-012	101007	OLIVAR-MANZANILLA	S 419	14,40	0,78	0,78	0,78		0,78			0,78	0,78

(1) Superficie declarada admisible ajustada con la superficie comprometida.
(2) Factor de penalización valorando el alcance para el tipo de compromiso.Puede verificar la integridad de una copia de este documento mediante la lectura del código QR adjunto o mediante el acceso a la dirección <https://ws050.juntadeandalucia.es/verificarFirma> indicando el código de VERIFICACIÓN

FIRMADO POR

RAQUEL MARIA ESPIN CRESPO

17/12/2024

VERIFICACIÓN

Pk2jm6UYDU9J72AMTZUYRN3GET48NG

PÁG. 6807/9349



**APELLIDOS Y NOMBRE / RAZÓN SOCIAL**

UCEDA LEAL FRANCISCO JAVIER

NIF

****0206*

EXPEDIENTE

1028079

ANUALIDAD DE PAGO

1ª

IMPORTES POR ANUALIDAD

	2023	2024	2025	2026	2027
IMPORTE MÁXIMO SUBVENCIONABLE	8.877,52 €	8.877,52 €	7.397,94 €	7.397,94 €	7.397,94 €
IMPORTE MEDIO DE TRANSFERENCIA (€/ha)	88,70 €	88,70 €	73,91 €	73,91 €	73,91 €

RESUMEN DE UNIDADES

Cód	GRUPO DE PAGO	Sup. Dec. Admisible (ha)	Sup. Comprometida (ha)	Sup. ajustada compromiso (1) (ha)	% sobredec.	Sup. Resuelta (ha)	Importe Declarado	Importe Topado	Importe Resuelto	Importe tras sobredec.
418	PASTOS ASOCIADOS A GANADERÍA ECOLÓGICA	100,09		100,09	0,00	100,09	8.877,13	8.877,52	8.877,52	8.877,52
TOTAL		100,09	100,09	100,09		100,09	8.877,13	8.877,52	8.877,52	8.877,52

APLICACIÓN DE REDUCCIONES Y PENALIZACIONES

GRUPO DE PAGO	Importe Calculado	Importe prereduc.	Criterios de subvencionabilidad y compromisos	Presentación tardía	Omisión declaración	Condicionidad	IMPORTE (Euros) RESUELTO
PASTOS ASOCIADOS A GANADERÍA	8.877,52	8.877,52	0,00	0,00	0,00	0,00	8.877,52
TOTAL	8.877,52	8.877,52					8.877,52

RESUMEN DE PAGOS**IMPORTE (Euros)**

PASTOS ASOCIADOS A GANADERÍA ECOLÓGICA - Pago realizado	RESUELTO	FEADER	MAPA	CAPADR
	8.877,52 €	7.545,89 €	870,88 €	460,75 €

RECINTOS RESUELTOS

REE	REFERENCIA SIGPAC	CULTIVO DESCRIPCIÓN CULTIVO	S/R G.PAGO	PEND. MEDIA (%)	SUP. DEC. ADMISIBLE (ha)	SUP. COMPROM. (ha)	SUP. AJUSTADA COMPROM. (1) (ha)	SUP. CONV. SIGPAC (ha)	SUP. CERTIF. (ha)	SUP. CAMPO (ha)	SUP. CAMPO DETER. CULT. DECLARADO (ha)	SUP. DEC. REDUCIDA (ha)	SUP. RESUELTA (ha)
170000005143933	21-068-005-00100-001	62000 PASTOS PERMANENTES DE 5 O MAS AÑOS-SIN VARIEDAD	S 418	12,70	0,85	0,85	0,85		0,85			0,85	0,85
170000005143938	21-068-004-00035-001	62000 PASTOS PERMANENTES DE 5 O MAS AÑOS-SIN VARIEDAD	S 418	16,70	5,18	5,18	5,18		5,18			5,18	5,18
170000005143939	21-068-004-00033-001	62000 PASTOS PERMANENTES DE 5 O MAS AÑOS-SIN VARIEDAD	S 418	13,60	31,95	31,95	31,95		31,95			31,95	31,95
170000005143946	21-068-004-00053-001	62000 PASTOS PERMANENTES DE 5 O MAS AÑOS-SIN VARIEDAD	S 418	13,20	2,22	2,22	2,22		2,22			2,22	2,22
170000005143948	21-068-005-00019-002	62000 PASTOS PERMANENTES DE 5 O MAS AÑOS-SIN VARIEDAD	S 418	13,00	21,86	21,86	21,86		21,86			21,86	21,86
170000005143949	21-068-005-00019-004	62000 PASTOS PERMANENTES DE 5 O MAS AÑOS-SIN VARIEDAD	S 418	9,20	0,24	0,24	0,24		0,24			0,24	0,24
170000005143950	21-068-005-00019-005	62000 PASTOS PERMANENTES DE 5 O MAS AÑOS-SIN VARIEDAD	S 418	7,80	0,21	0,21	0,21		0,21			0,21	0,21
170000005143951	21-068-005-00019-006	62000 PASTOS PERMANENTES DE 5 O MAS AÑOS-SIN VARIEDAD	S 418	6,50	0,96	0,96	0,96		0,96			0,96	0,96
170000005143952	21-068-005-00023-002	62000 PASTOS PERMANENTES DE 5 O MAS AÑOS-SIN VARIEDAD	S 418	16,90	7,86	7,86	7,86		7,86			7,86	7,86
170000005143953	21-068-005-00025-001	62000 PASTOS PERMANENTES DE 5 O MAS AÑOS-SIN VARIEDAD	S 418	15,10	11,95	11,95	11,95		11,95			11,95	11,95
170000005143954	21-068-005-00026-001	62000 PASTOS PERMANENTES DE 5 O MAS AÑOS-SIN VARIEDAD	S 418	16,00	5,58	5,58	5,58		5,58			5,58	5,58
170000005143955	21-068-005-00099-001	62000 PASTOS PERMANENTES DE 5 O MAS AÑOS-SIN VARIEDAD	S 418	17,40	3,82	3,82	3,82		3,82			3,82	3,82
170000005143957	21-068-004-00037-001	62000 PASTOS PERMANENTES DE 5 O MAS AÑOS-SIN VARIEDAD	S 418	17,50	7,41	7,41	7,41		7,41			7,41	7,41

(1) Superficie declarada admisible ajustada con la superficie comprometida.
(2) Factor de penalización valorando el alcance para el tipo de compromiso.Puede verificar la integridad de una copia de este documento mediante la lectura del código QR adjunto o mediante el acceso a la dirección <https://ws050.juntadeandalucia.es/verificarFirma> indicando el código de VERIFICACIÓN

FIRMADO POR

RAQUEL MARIA ESPIN CRESPO

17/12/2024

VERIFICACIÓN

Pk2jm6UYDU9J72AMTZUYRN3GET48NG

PÁG. 6808/9349



**INCIDENCIAS****INCIDENCIA DESCRIPCIÓN**

242	Recinto pendiente de acreditación de titularidad. Ref:1700000005143942 Recinto:21-068-005-00014-00001 Cultivo:62000 PASTOS PERMANENTES DE 5 O MAS AÑOS-SIN VARIEDAD Secano
100402	Recinto solicitado no forma parte de ningún organismo de control autorizado para la producción ecológica en Andalucía o fecha de inscripción posterior al plazo establecido (Anexo I. Criterios de Subvencionabilidad. Orden 28 de marzo de 2023). Ref:6015364 Recinto:21-068-004-00036-00001 Cultivo:62000 PASTOS PERMANENTES DE 5 O MAS AÑOS-SIN VARIEDAD Secano
100407	Explotación solicitada no forma parte de ningún organismo de control autorizado para la producción ecológica en Andalucía o fecha de inscripción posterior al plazo establecido (Anexo I. Criterios de Subvencionabilidad. Orden 28 de marzo de 2023). Explotación:ES210690000045 Especie:PORCINO Explotación:ES210690000078 Especie:PORCINO Explotación:ES210690000079 Especie:PORCINO
100410	Recinto no admisible por pertenecer a una explotación ganadera No inscrita en Sipea (Artículo 10 de la Orden de 28 de marzo de 2023). Ref:1700000005143956 Recinto:21-068-002-00059-00001 Cultivo:62000 PASTOS PERMANENTES DE 5 O MAS AÑOS-SIN VARIEDAD Secano Explotación:ES210690000045 Ref:1700000005143937 Recinto:21-068-002-00060-00001 Cultivo:62000 PASTOS PERMANENTES DE 5 O MAS AÑOS-SIN VARIEDAD Secano Explotación:ES210690000045 Ref:1700000005143934 Recinto:21-068-002-00061-00001 Cultivo:62000 PASTOS PERMANENTES DE 5 O MAS AÑOS-SIN VARIEDAD Secano Explotación:ES210690000045 Ref:1700000005143935 Recinto:21-068-002-00071-00002 Cultivo:62000 PASTOS PERMANENTES DE 5 O MAS AÑOS-SIN VARIEDAD Secano Explotación:ES210690000045 Ref:1700000005143941 Recinto:21-068-002-00073-00001 Cultivo:62000 PASTOS PERMANENTES DE 5 O MAS AÑOS-SIN VARIEDAD Secano Explotación:ES210690000045 Ref:1700000005143940 Recinto:21-068-002-00065-00001 Cultivo:62000 PASTOS PERMANENTES DE 5 O MAS AÑOS-SIN VARIEDAD Secano Explotación:ES210690000079 Ref:1700000005143936 Recinto:21-068-002-00067-00001 Cultivo:62000 PASTOS PERMANENTES DE 5 O MAS AÑOS-SIN VARIEDAD Secano Explotación:ES210690000079
100411	Recinto no admisible por no estar asociado en SIGGAN a una explotación ganadera (Artículo 10 de la Orden de 28 de marzo de 2023). Ref:1700000005143942 Recinto:21-068-005-00014-00001 Cultivo:62000 PASTOS PERMANENTES DE 5 O MAS AÑOS-SIN VARIEDAD Secano
100424	Solicita recinto que no está comprometido para la operación. Ref:1700000005143956 Recinto:21-068-002-00059-00001 Cultivo:62000 PASTOS PERMANENTES DE 5 O MAS AÑOS-SIN VARIEDAD Secano Ref:1700000005143937 Recinto:21-068-002-00060-00001 Cultivo:62000 PASTOS PERMANENTES DE 5 O MAS AÑOS-SIN VARIEDAD Secano Ref:1700000005143934 Recinto:21-068-002-00061-00001 Cultivo:62000 PASTOS PERMANENTES DE 5 O MAS AÑOS-SIN VARIEDAD Secano Ref:1700000005143940 Recinto:21-068-002-00065-00001 Cultivo:62000 PASTOS PERMANENTES DE 5 O MAS AÑOS-SIN VARIEDAD Secano Ref:1700000005143936 Recinto:21-068-002-00067-00001 Cultivo:62000 PASTOS PERMANENTES DE 5 O MAS AÑOS-SIN VARIEDAD Secano Ref:1700000005143935 Recinto:21-068-002-00071-00002 Cultivo:62000 PASTOS PERMANENTES DE 5 O MAS AÑOS-SIN VARIEDAD Secano Ref:1700000005143941 Recinto:21-068-002-00073-00001 Cultivo:62000 PASTOS PERMANENTES DE 5 O MAS AÑOS-SIN VARIEDAD Secano Ref:6015364 Recinto:21-068-004-00036-00001 Cultivo:62000 PASTOS PERMANENTES DE 5 O MAS AÑOS-SIN VARIEDAD Secano Ref:1700000005143942 Recinto:21-068-005-00014-00001 Cultivo:62000 PASTOS PERMANENTES DE 5 O MAS AÑOS-SIN VARIEDAD Secano Ref:1700000005143945 Recinto:21-068-005-00028-00001 Cultivo:62000 PASTOS PERMANENTES DE 5 O MAS AÑOS-SIN VARIEDAD Secano Ref:1700000005143947 Recinto:21-068-005-00028-00001 Cultivo:62000 PASTOS PERMANENTES DE 5 O MAS AÑOS-SIN VARIEDAD Secano

Datos considerados para el Cálculo de la Carga Ganadera mínima y máxima del expediente

Explotación	Especie	Inscrito en Sipea y Admisible	Ugm Calculada para CG Mínima	Ugm Calculada para CG Máxima
ES210690000045	PORCINO	NO	0,00	3,73
ES210690000078	BOVINA	SI	55,84	55,84
ES210690000078	PORCINO	NO	0,00	6,20
ES210690000079	PORCINO	NO	0,00	0,17
			55,84	65,94

(1) Superficie declarada admisible ajustada con la superficie comprometida.
(2) Factor de penalización valorando el alcance para el tipo de compromiso.

Puede verificar la integridad de una copia de este documento mediante la lectura del código QR adjunto o mediante el acceso a la dirección <https://ws050.juntadeandalucia.es/verificarFirma> indicando el código de VERIFICACIÓN

FIRMADO POR

RAQUEL MARIA ESPIN CRESPO

17/12/2024

VERIFICACIÓN

Pk2jm6UYDU9J72AMTZUYRN3GET48NG

PÁG. 6809/9349



**Datos considerados para el Cálculo de la Carga Ganadera mínima y máxima del expediente**

Superficie determinada para Cálculo Carga Ganadera Mínima:	177,74 ha
Superficie determinada para Cálculo Carga Ganadera Máxima:	188,81 ha
Carga Ganadera Mínima Expediente:	0,31 ugm/ha
Carga Ganadera Máxima Expediente:	0,35 ugm/ha

Recintos Determinados para el Cálculo de Garga Ganadera Mínima

REF.	REFERENCIA SIGPAC	CULTIVO	DESCRIPCIÓN CULTIVO	S/R	SUP. RESUELTA (ha)
170000005143933	21-068-005-00100-00001	62000	PASTOS PERMANENTES DE 5 O MAS AÑOS-SIN VARIEDAD	S	0,85
170000005143934	21-068-002-00061-00001	62000	PASTOS PERMANENTES DE 5 O MAS AÑOS-SIN VARIEDAD	S	6,43
170000005143935	21-068-002-00071-00002	62000	PASTOS PERMANENTES DE 5 O MAS AÑOS-SIN VARIEDAD	S	22,27
170000005143936	21-068-002-00067-00001	62000	PASTOS PERMANENTES DE 5 O MAS AÑOS-SIN VARIEDAD	S	25,44
170000005143937	21-068-002-00060-00001	62000	PASTOS PERMANENTES DE 5 O MAS AÑOS-SIN VARIEDAD	S	2,47
170000005143938	21-068-004-00035-00001	62000	PASTOS PERMANENTES DE 5 O MAS AÑOS-SIN VARIEDAD	S	5,18
170000005143939	21-068-004-00033-00001	62000	PASTOS PERMANENTES DE 5 O MAS AÑOS-SIN VARIEDAD	S	31,95
170000005143940	21-068-002-00065-00001	62000	PASTOS PERMANENTES DE 5 O MAS AÑOS-SIN VARIEDAD	S	8,41
170000005143941	21-068-002-00073-00001	62000	PASTOS PERMANENTES DE 5 O MAS AÑOS-SIN VARIEDAD	S	11,19
170000005143942	21-068-005-00014-00001	62000	PASTOS PERMANENTES DE 5 O MAS AÑOS-SIN VARIEDAD	S	0,18
170000005143945	21-068-005-00028-00001	62000	PASTOS PERMANENTES DE 5 O MAS AÑOS-SIN VARIEDAD	S	0,01
170000005143946	21-068-004-00053-00001	62000	PASTOS PERMANENTES DE 5 O MAS AÑOS-SIN VARIEDAD	S	2,22
170000005143947	21-068-005-00028-00001	62000	PASTOS PERMANENTES DE 5 O MAS AÑOS-SIN VARIEDAD	S	0,00
170000005143948	21-068-005-00019-00002	62000	PASTOS PERMANENTES DE 5 O MAS AÑOS-SIN VARIEDAD	S	21,86
170000005143949	21-068-005-00019-00004	62000	PASTOS PERMANENTES DE 5 O MAS AÑOS-SIN VARIEDAD	S	0,24
170000005143950	21-068-005-00019-00005	62000	PASTOS PERMANENTES DE 5 O MAS AÑOS-SIN VARIEDAD	S	0,21
170000005143951	21-068-005-00019-00006	62000	PASTOS PERMANENTES DE 5 O MAS AÑOS-SIN VARIEDAD	S	0,96
170000005143952	21-068-005-00023-00002	62000	PASTOS PERMANENTES DE 5 O MAS AÑOS-SIN VARIEDAD	S	7,86
170000005143953	21-068-005-00025-00001	62000	PASTOS PERMANENTES DE 5 O MAS AÑOS-SIN VARIEDAD	S	11,95
170000005143954	21-068-005-00026-00001	62000	PASTOS PERMANENTES DE 5 O MAS AÑOS-SIN VARIEDAD	S	5,58
170000005143955	21-068-005-00099-00001	62000	PASTOS PERMANENTES DE 5 O MAS AÑOS-SIN VARIEDAD	S	3,82
170000005143956	21-068-002-00059-00001	62000	PASTOS PERMANENTES DE 5 O MAS AÑOS-SIN VARIEDAD	S	1,25
170000005143957	21-068-004-00037-00001	62000	PASTOS PERMANENTES DE 5 O MAS AÑOS-SIN VARIEDAD	S	7,41

Recintos Determinados para el Cálculo de Garga Ganadera Máxima

REF.	REFERENCIA SIGPAC	CULTIVO	DESCRIPCIÓN CULTIVO	S/R	SUP. RESUELTA (ha)
6015364	21-068-004-00036-00001	62000	PASTOS PERMANENTES DE 5 O MAS AÑOS-SIN VARIEDAD	S	10,96
170000005143933	21-068-005-00100-00001	62000	PASTOS PERMANENTES DE 5 O MAS AÑOS-SIN VARIEDAD	S	0,85
170000005143934	21-068-002-00061-00001	62000	PASTOS PERMANENTES DE 5 O MAS AÑOS-SIN VARIEDAD	S	6,43
170000005143935	21-068-002-00071-00002	62000	PASTOS PERMANENTES DE 5 O MAS AÑOS-SIN VARIEDAD	S	22,27
170000005143936	21-068-002-00067-00001	62000	PASTOS PERMANENTES DE 5 O MAS AÑOS-SIN VARIEDAD	S	25,44
170000005143937	21-068-002-00060-00001	62000	PASTOS PERMANENTES DE 5 O MAS AÑOS-SIN VARIEDAD	S	2,47
170000005143938	21-068-004-00035-00001	62000	PASTOS PERMANENTES DE 5 O MAS AÑOS-SIN VARIEDAD	S	5,18
170000005143939	21-068-004-00033-00001	62000	PASTOS PERMANENTES DE 5 O MAS AÑOS-SIN VARIEDAD	S	31,95

(1) Superficie declarada admisible ajustada con la superficie comprometida.
(2) Factor de penalización valorando el alcance para el tipo de compromiso.

Puede verificar la integridad de una copia de este documento mediante la lectura del código QR adjunto o mediante el acceso a la dirección <https://ws050.juntadeandalucia.es/verificarFirma> indicando el código de VERIFICACIÓN

FIRMADO POR

RAQUEL MARIA ESPIN CRESPO

17/12/2024

VERIFICACIÓN

Pk2jm6UYDU9J72AMTZUYRN3GET48NG

PÁG. 6810/9349



**Datos considerados para el Cálculo de la Carga Ganadera mínima y máxima del expediente****Recintos Determinados para el Cálculo de Garga Ganadera Máxima**

REF.	REFERENCIA SIGPAC	CULTIVO	DESCRIPCIÓN CULTIVO	SUP.	
				S/R	RESUELTA (ha)
170000005143940	21-068-002-00065-00001	62000	PASTOS PERMANENTES DE 5 O MAS AÑOS-SIN VARIEDAD	S	8,41
170000005143941	21-068-002-00073-00001	62000	PASTOS PERMANENTES DE 5 O MAS AÑOS-SIN VARIEDAD	S	11,19
170000005143942	21-068-005-00014-00001	62000	PASTOS PERMANENTES DE 5 O MAS AÑOS-SIN VARIEDAD	S	0,18
170000005143945	21-068-005-00028-00001	62000	PASTOS PERMANENTES DE 5 O MAS AÑOS-SIN VARIEDAD	S	0,11
170000005143946	21-068-004-00053-00001	62000	PASTOS PERMANENTES DE 5 O MAS AÑOS-SIN VARIEDAD	S	2,22
170000005143947	21-068-005-00028-00001	62000	PASTOS PERMANENTES DE 5 O MAS AÑOS-SIN VARIEDAD	S	0,01
170000005143948	21-068-005-00019-00002	62000	PASTOS PERMANENTES DE 5 O MAS AÑOS-SIN VARIEDAD	S	21,86
170000005143949	21-068-005-00019-00004	62000	PASTOS PERMANENTES DE 5 O MAS AÑOS-SIN VARIEDAD	S	0,24
170000005143950	21-068-005-00019-00005	62000	PASTOS PERMANENTES DE 5 O MAS AÑOS-SIN VARIEDAD	S	0,21
170000005143951	21-068-005-00019-00006	62000	PASTOS PERMANENTES DE 5 O MAS AÑOS-SIN VARIEDAD	S	0,96
170000005143952	21-068-005-00023-00002	62000	PASTOS PERMANENTES DE 5 O MAS AÑOS-SIN VARIEDAD	S	7,86
170000005143953	21-068-005-00025-00001	62000	PASTOS PERMANENTES DE 5 O MAS AÑOS-SIN VARIEDAD	S	11,95
170000005143954	21-068-005-00026-00001	62000	PASTOS PERMANENTES DE 5 O MAS AÑOS-SIN VARIEDAD	S	5,58
170000005143955	21-068-005-00099-00001	62000	PASTOS PERMANENTES DE 5 O MAS AÑOS-SIN VARIEDAD	S	3,82
170000005143956	21-068-002-00059-00001	62000	PASTOS PERMANENTES DE 5 O MAS AÑOS-SIN VARIEDAD	S	1,25
170000005143957	21-068-004-00037-00001	62000	PASTOS PERMANENTES DE 5 O MAS AÑOS-SIN VARIEDAD	S	7,41

Incidencias de carga ganadera**INCIDENCIA DESCRIPCIÓN**

100407	Explotación solicitada no forma parte de ningún organismo de control autorizado para la producción ecológica en Andalucía o fecha de inscripción posterior al plazo establecido (Anexo I. Criterios de Subvencionabilidad. Orden 28 de marzo de 2023). Explotación:ES210690000045 Especie:PORCINO Explotación:ES210690000078 Especie:PORCINO Explotación:ES210690000079 Especie:PORCINO
--------	--

(1) Superficie declarada admisible ajustada con la superficie comprometida.
(2) Factor de penalización valorando el alcance para el tipo de compromiso.

Puede verificar la integridad de una copia de este documento mediante la lectura del código QR adjunto o mediante el acceso a la dirección <https://ws050.juntadeandalucia.es/verificarFirma> indicando el código de VERIFICACIÓN

FIRMADO POR	RAQUEL MARIA ESPIN CRESPO	17/12/2024	
VERIFICACIÓN	Pk2jm6UYDU9J72AMTZUYRN3GET48NG	PÁG. 6811/9349	

**APELLIDOS Y NOMBRE / RAZÓN SOCIAL**

URBANO DIAZ MARIA BLANCA

NIF

***0201*

EXPEDIENTE

1186005

ANUALIDAD DE PAGO

1ª

IMPORTES POR ANUALIDAD

	2023	2024	2025	2026	2027
IMPORTE MÁXIMO SUBVENCIONABLE	21.193,70 €	21.193,70 €	17.660,96 €	17.660,96 €	17.660,96 €
IMPORTE MEDIO DE TRANSFERENCIA (€/ha)	81,81 €	81,81 €	68,17 €	68,17 €	68,17 €

RESUMEN DE UNIDADES

Cód	GRUPO DE PAGO	Sup. Dec. Admisible (ha)	Sup. Comprometida (ha)	Sup. ajustada compromiso (1) (ha)	% sobredecc.	Sup. Resuelta (ha)	Importe Declarado	Importe Topado	Importe Resuelto	Importe tras sobredecc.
416	HERBÁCEOS	91,07		91,07	0,00	91,07	16.521,01	16.521,01	16.521,01	16.521,01
418	PASTOS ASOCIADOS A GANADERÍA ECOLÓGICA	118,50		118,50	0,00	118,50	9.966,44	4.672,69	4.672,69	4.672,69
424	HERBÁCEOS NO ELEGIBLES	49,50		49,50	0,00	49,50	0,00	0,00	0,00	0,00
TOTAL		259,07	259,07	259,07		259,07	26.487,45	21.193,70	21.193,70	21.193,70

APLICACIÓN DE REDUCCIONES Y PENALIZACIONES

GRUPO DE PAGO	Importe Calculado	Importe prereduc.	Criterios de subvencionabilidad y compromisos	Presentación tardía	Omisión declaración	Condicionalidad	IMPORTE (Euros) RESUELTO
HERBÁCEOS	16.521,01	16.521,01	0,00	0,00	0,00	0,00	16.521,01
HERBÁCEOS NO ELEGIBLES	0,00	0,00	0,00	0,00	0,00	0,00	0,00
PASTOS ASOCIADOS A GANADERÍA	4.672,69	4.672,69	0,00	0,00	0,00	0,00	4.672,69
TOTAL	21.193,70	21.193,70					21.193,70

RESUMEN DE PAGOS

	RESUELTO	FEADER	MAPA	CAPADR
HERBÁCEOS - Pago realizado	16.521,01 €	14.042,86 €	1.620,71 €	857,44 €
PASTOS ASOCIADOS A GANADERÍA ECOLÓGICA - Pago realizado	4.672,69 €	3.971,79 €	458,39 €	242,51 €
TOTAL	21.193,70 €	18.014,65 €	2.079,10 €	1.099,95 €

RECINTOS RESUELTOS

REF.	REFERENCIA SIGPAC	CULTIVO	DESCRIPCIÓN CULTIVO	S/R	G.PAGO	PEND. MEDIA (%)	SUP. DEC. ADMISIBLE (ha)	SUP. COMPROM. (ha)	SUP. AJUSTADA COMPR.(1) (ha)	SUP. CONV. SIGPAC (ha)	SUP. CERTIF. (ha)	SUP. CAMPO (ha)	SUP. CAMPO DETER. CULL. DECLARADO (ha)	SUP. DEC. REDUCIDA (ha)	SUP. RESUELTA (ha)
-1546465	21-072-007-00037-030	238000	ALTRAMUZ-SIN VARIEDAD	S	416	5,40	7,20	7,20	7,20		10,25			7,20	7,20
-1546445	21-072-007-00037-030	13010	TRITICALE-BONDADOSO	S	416	5,40	25,11	25,11	25,11		35,76			25,11	25,11
-1546370	21-072-007-00038-001	40000	GUISANTES-SIN VARIEDAD	S	416	2,90	10,22	10,22	10,22		10,22			10,22	10,22
-1373079	21-072-007-00037-025	238000	ALTRAMUZ-SIN VARIEDAD	S	416	6,70	4,51	4,51	4,51		4,51			4,51	4,51
1700000005856372	21-072-007-00038-001	238000	ALTRAMUZ-SIN VARIEDAD	S	416	2,90	27,94	27,94	27,94		27,94			27,94	27,94
1700000005856373	21-072-010-00038-002	238000	ALTRAMUZ-SIN VARIEDAD	S	416	5,10	4,44	4,44	4,44		4,44			4,44	4,44
1700000005856379	21-072-010-00039-001	238000	ALTRAMUZ-SIN VARIEDAD	S	416	4,10	0,80	0,80	0,80		0,80			0,80	0,80
1700000005856380	21-072-010-00072-001	238000	ALTRAMUZ-SIN VARIEDAD	S	416	3,40	1,16	1,16	1,16		1,16			1,16	1,16
1700000005856386	21-072-007-00037-030	40000	GUISANTES-SIN VARIEDAD	S	416	5,40	9,69	9,69	9,69		9,69	9,69	9,69	9,69	9,69
-1546466	21-072-007-00037-030	63000	PASTOS DE MENOS DE 5 AÑOS-SIN VARIEDAD	S	418	5,40	17,81	17,81	17,81		17,81			17,81	17,81
-1373059	21-072-007-00036-030	63000	PASTOS DE MENOS DE 5 AÑOS-SIN VARIEDAD	S	418	8,40	68,45	68,45	68,45		68,45			68,45	68,45
-1139432	21-072-007-00036-040	63000	PASTOS DE MENOS DE 5 AÑOS-SIN VARIEDAD	S	418	6,40	32,24	32,24	32,24		32,24			32,24	32,24
-1546510	21-072-007-00037-025	20000	BARBECHO TRADICIONAL-SIN VARIEDAD	S	424	6,70	39,33	39,33	39,33		39,33			39,33	39,33
-1546371	21-072-007-00038-001	20000	BARBECHO TRADICIONAL-SIN VARIEDAD	S	424	2,90	10,17	10,17	10,17		10,17			10,17	10,17

(1) Superficie declarada admisible ajustada con la superficie comprometida.
(2) Factor de penalización valorando el alcance para el tipo de compromiso.Puede verificar la integridad de una copia de este documento mediante la lectura del código QR adjunto o mediante el acceso a la dirección <https://ws050.juntadeandalucia.es/verificarFirma> indicando el código de VERIFICACIÓN

FIRMADO POR

RAQUEL MARIA ESPIN CRESPO

17/12/2024

VERIFICACIÓN

Pk2jm6UYDU9J72AMTZUYRN3GET48NG

PÁG. 6812/9349



**Datos considerados para el Cálculo de la Carga Ganadera mínima y máxima del expediente**

Explotación	Especie	Inscrito en Sipea y Admisible	Ugm Calculada para CG Mínima	Ugm Calculada para CG Máxima
ES210730000179	OVINA	SI	14,61	14,61
			14,61	14,61

Superficie determinada para Cálculo Carga Ganadera Mínima: 118,50 ha

Superficie determinada para Cálculo Carga Ganadera Máxima: 228,35 ha

Carga Ganadera Mínima Expediente: 0,12 ugm/ha

Carga Ganadera Máxima Expediente: 0,06 ugm/ha

Los importes del Grupo de Pago de pastos de este expediente han sido ajustados por no llegar a la carga ganadera mínima de 0,3

Recintos Determinados para el Cálculo de Garga Ganadera Mínima

REF.	REFERENCIA SIGPAC	CULTIVO DESCRIPCIÓN CULTIVO	S/R	SUP. RESUELTA (ha)
-1546466	21-072-007-00037-00030	63000 PASTOS DE MENOS DE 5 AÑOS-SIN VARIEDAD	S	17,81
-1373059	21-072-007-00036-00030	63000 PASTOS DE MENOS DE 5 AÑOS-SIN VARIEDAD	S	68,45
-1139432	21-072-007-00036-00040	63000 PASTOS DE MENOS DE 5 AÑOS-SIN VARIEDAD	S	32,24

Recintos Determinados para el Cálculo de Garga Ganadera Máxima

REF.	REFERENCIA SIGPAC	CULTIVO DESCRIPCIÓN CULTIVO	S/R	SUP. RESUELTA (ha)
-1546832	21-072-007-00037-00025	63000 PASTOS DE MENOS DE 5 AÑOS-SIN VARIEDAD	S	83,05
-1546466	21-072-007-00037-00030	63000 PASTOS DE MENOS DE 5 AÑOS-SIN VARIEDAD	S	17,81
-1373059	21-072-007-00036-00030	63000 PASTOS DE MENOS DE 5 AÑOS-SIN VARIEDAD	S	68,45
-1139435	21-072-010-00038-00006	62000 PASTOS PERMANENTES DE 5 O MAS AÑOS-SIN VARIEDAD	S	0,03
-1139434	21-072-010-00038-00005	62000 PASTOS PERMANENTES DE 5 O MAS AÑOS-SIN VARIEDAD	S	0,12
-1139432	21-072-007-00036-00040	63000 PASTOS DE MENOS DE 5 AÑOS-SIN VARIEDAD	S	32,24
-1139429	21-072-007-00036-00039	62000 PASTOS PERMANENTES DE 5 O MAS AÑOS-SIN VARIEDAD	S	22,65
-1139428	21-072-007-00036-00038	62000 PASTOS PERMANENTES DE 5 O MAS AÑOS-SIN VARIEDAD	S	0,02
-187913	21-072-007-00040-00030	62000 PASTOS PERMANENTES DE 5 O MAS AÑOS-SIN VARIEDAD	S	0,09
-137548	21-072-010-00038-00004	62000 PASTOS PERMANENTES DE 5 O MAS AÑOS-SIN VARIEDAD	S	0,14
-137547	21-072-010-00038-00003	62000 PASTOS PERMANENTES DE 5 O MAS AÑOS-SIN VARIEDAD	S	0,18
-137546	21-072-007-00037-00032	62000 PASTOS PERMANENTES DE 5 O MAS AÑOS-SIN VARIEDAD	S	0,06
1700000005856364	21-072-007-00036-00028	62000 PASTOS PERMANENTES DE 5 O MAS AÑOS-SIN VARIEDAD	S	0,10
1700000005856374	21-072-007-00035-00002	63000 PASTOS DE MENOS DE 5 AÑOS-SIN VARIEDAD	S	0,82
1700000005856378	21-072-010-00038-00001	62000 PASTOS PERMANENTES DE 5 O MAS AÑOS-SIN VARIEDAD	S	2,42
1700000005856427	21-072-007-00035-00001	62000 PASTOS PERMANENTES DE 5 O MAS AÑOS-SIN VARIEDAD	S	0,00
1700000005856428	21-072-007-00036-00029	62000 PASTOS PERMANENTES DE 5 O MAS AÑOS-SIN VARIEDAD	S	0,17

(1) Superficie declarada admisible ajustada con la superficie comprometida.
(2) Factor de penalización valorando el alcance para el tipo de compromiso.Puede verificar la integridad de una copia de este documento mediante la lectura del código QR adjunto o mediante el acceso a la dirección <https://ws050.juntadeandalucia.es/verificarFirma> indicando el código de VERIFICACIÓN

FIRMADO POR

RAQUEL MARIA ESPIN CRESPO

17/12/2024

VERIFICACIÓN

Pk2jm6UYDU9J72AMTZUYRN3GET48NG

PÁG. 6813/9349



**APELLIDOS Y NOMBRE / RAZÓN SOCIAL**

VACA GALAN ALFONSO

NIF

***0849*

EXPEDIENTE

1197706

ANUALIDAD DE PAGO

1ª

IMPORTE POR ANUALIDAD

	2023	2024	2025	2026	2027
IMPORTE MÁXIMO SUBVENCIONABLE	4.685,51 €	4.685,51 €	3.904,59 €	3.904,59 €	3.904,59 €
IMPORTE MEDIO DE TRANSFERENCIA (€/ha)	98,58 €	98,58 €	82,15 €	82,15 €	82,15 €

RESUMEN DE UNIDADES

Cód	GRUPO DE PAGO	Sup. Dec. Admisible (ha)	Sup. Comprometida (ha)	Sup. ajustada compromiso (1) (ha)	% sobredec.	Sup. Resuelta (ha)	Importe Declarado	Importe Topado	Importe Resuelto	Importe tras sobredec.
418	PASTOS ASOCIADOS A GANADERÍA ECOLÓGICA	50,11		47,53	0,00	47,53	4.685,51	4.685,51	4.685,51	4.685,51
TOTAL		50,11	47,53	47,53		47,53	4.685,51	4.685,51	4.685,51	4.685,51

APLICACIÓN DE REDUCCIONES Y PENALIZACIONES

GRUPO DE PAGO	Importe Calculado	Importe prereduc.	Criterios de subvencionabilidad y compromisos	Presentación tardía	Omisión declaración	Condicionidad	IMPORTE (Euros) RESUELTO
PASTOS ASOCIADOS A GANADERÍA	4.685,51	4.685,51	0,00	0,00	0,00	0,00	4.685,51
TOTAL	4.685,51	4.685,51					4.685,51

RESUMEN DE PAGOS**IMPORTE (Euros)**

	RESUELTO	FEADER	MAPA	CAPADR
PASTOS ASOCIADOS A GANADERÍA ECOLÓGICA - Pago realizado	4.685,51 €	3.982,68 €	459,65 €	243,18 €

RECINTOS RESUELTOS

REE	REFERENCIA SIGPAC	CULTIVO	DESCRIPCIÓN CULTIVO	S/R G.PAGO	PEND. MEDIA (%)	SUP. DEC. ADMISIBLE (ha)	SUP. COMPROM. (ha)	SUP. AJUSTADA COMPR.(1) (ha)	SUP. CONV. SIGPAC (ha)	SUP. CERTIF. (ha)	SUP. CAMPO (ha)	SUP. CAMPO DECLARADO (ha)	SUP. DEC. REDUCIDA (ha)	SUP. RESUELTA (ha)
-443695	21-008-005-00085-008	62000	PASTOS PERMANENTES DE 5 O MAS AÑOS-SIN VARIEDAD	S 418	7,50	11,55	11,55	11,55		11,55			11,55	11,55
1700000005652592	21-008-005-00085-007	62000	PASTOS PERMANENTES DE 5 O MAS AÑOS-SIN VARIEDAD	S 418	23,90	17,17	14,59	14,59		17,17			14,59	14,59
1700000005652595	21-008-005-00099-001	62000	PASTOS PERMANENTES DE 5 O MAS AÑOS-SIN VARIEDAD	S 418	18,60	10,91	10,91	10,91		12,44			10,91	10,91
1700000005652600	21-008-005-00099-003	62000	PASTOS PERMANENTES DE 5 O MAS AÑOS-SIN VARIEDAD	S 418	4,60	3,58	3,58	3,58		3,58			3,58	3,58
1700000005652601	21-008-011-00014-004	62000	PASTOS PERMANENTES DE 5 O MAS AÑOS-SIN VARIEDAD	S 418	14,10	2,21	2,21	2,21		8,84			2,21	2,21
1700000005652602	21-008-005-00099-004	62000	PASTOS PERMANENTES DE 5 O MAS AÑOS-SIN VARIEDAD	S 418	17,70	4,69	4,69	4,69		4,69			4,69	4,69

INCIDENCIAS**INCIDENCIA DESCRIPCIÓN**

- 224 La superficie de cruce total de productos de la agrupación Pastos permanentes sobre un mismo recinto en una misma solicitud, no puede superar la superficie total admisible de pastos.
Ref: 1700000005652592 Recinto: 21-008-005-00085-00007 Cultivo: 62000 PASTOS PERMANENTES DE 5 O MAS AÑOS-SIN VARIEDAD Secano Superficie admisible de pastos del recinto según SIGPAC.: 1459 Suma de superficies de cruce netas declaradas para este recinto por el solicitante.: 1717 Exceso de superficie (Hectáreas): 2,58
- 100407 Explotación solicitada no forma parte de ningún organismo de control autorizado para la producción ecológica en Andalucía o fecha de inscripción posterior al plazo establecido (Anexo I. Criterios de Subvencionabilidad. Orden 28 de marzo de 2023).
Explotación: ES210080000054 Especie: PORCINO

(1) Superficie declarada admisible ajustada con la superficie comprometida.
(2) Factor de penalización valorando el alcance para el tipo de compromiso.

Puede verificar la integridad de una copia de este documento mediante la lectura del código QR adjunto o mediante el acceso a la dirección <https://ws050.juntadeandalucia.es/verificarFirma> indicando el código de VERIFICACIÓN

FIRMADO POR

RAQUEL MARIA ESPIN CRESPO

17/12/2024

VERIFICACIÓN

Pk2jm6UYDU9J72AMTZUYRN3GET48NG

PÁG. 6814/9349



**Datos considerados para el Cálculo de la Carga Ganadera mínima y máxima del expediente**

Explotación	Especie	Inscrito en Sipea y Admisible	Ugm Calculada para CG Mínima	Ugm Calculada para CG Máxima
ES210080000054	BOVINA	SI	23,43	23,43
ES210080000054	PORCINO	NO	0,00	6,35
			23,43	29,78

Superficie determinada para Cálculo Carga Ganadera Mínima: 47,53 ha

Superficie determinada para Cálculo Carga Ganadera Máxima: 47,53 ha

Carga Ganadera Mínima Expediente: 0,49 ugm/ha

Carga Ganadera Máxima Expediente: 0,63 ugm/ha

Recintos Determinados para el Cálculo de Garga Ganadera Mínima

REF.	REFERENCIA SIGPAC	CULTIVO	DESCRIPCIÓN CULTIVO	S/R	SUP. RESUELTA (ha)
-443695	21-008-005-00085-00008	62000	PASTOS PERMANENTES DE 5 O MAS AÑOS-SIN VARIEDAD	S	11,55
1700000005652592	21-008-005-00085-00007	62000	PASTOS PERMANENTES DE 5 O MAS AÑOS-SIN VARIEDAD	S	14,59
1700000005652595	21-008-005-00099-00001	62000	PASTOS PERMANENTES DE 5 O MAS AÑOS-SIN VARIEDAD	S	10,91
1700000005652600	21-008-005-00099-00003	62000	PASTOS PERMANENTES DE 5 O MAS AÑOS-SIN VARIEDAD	S	3,58
1700000005652601	21-008-011-00014-00004	62000	PASTOS PERMANENTES DE 5 O MAS AÑOS-SIN VARIEDAD	S	2,21
1700000005652602	21-008-005-00099-00004	62000	PASTOS PERMANENTES DE 5 O MAS AÑOS-SIN VARIEDAD	S	4,69

Recintos Determinados para el Cálculo de Garga Ganadera Máxima

REF.	REFERENCIA SIGPAC	CULTIVO	DESCRIPCIÓN CULTIVO	S/R	SUP. RESUELTA (ha)
-443695	21-008-005-00085-00008	62000	PASTOS PERMANENTES DE 5 O MAS AÑOS-SIN VARIEDAD	S	11,55
1700000005652592	21-008-005-00085-00007	62000	PASTOS PERMANENTES DE 5 O MAS AÑOS-SIN VARIEDAD	S	14,59
1700000005652595	21-008-005-00099-00001	62000	PASTOS PERMANENTES DE 5 O MAS AÑOS-SIN VARIEDAD	S	10,91
1700000005652600	21-008-005-00099-00003	62000	PASTOS PERMANENTES DE 5 O MAS AÑOS-SIN VARIEDAD	S	3,58
1700000005652601	21-008-011-00014-00004	62000	PASTOS PERMANENTES DE 5 O MAS AÑOS-SIN VARIEDAD	S	2,21
1700000005652602	21-008-005-00099-00004	62000	PASTOS PERMANENTES DE 5 O MAS AÑOS-SIN VARIEDAD	S	4,69

Incidencias de carga ganadera**INCIDENCIA DESCRIPCIÓN**

- 224 La superficie de cruce total de productos de la agrupación Pastos permanentes sobre un mismo recinto en una misma solicitud, no puede superar la superficie total admisible de pastos.
Ref:1700000005652592 Recinto:21-008-005-00085-00007 Cultivo:62000 PASTOS PERMANENTES DE 5 O MAS AÑOS-SIN VARIEDAD Secano Superficie admisible de pastos del recinto según SIGPAC.:1459 Suma de superficies de cruce netas declaradas para este recinto por el solicitante.:1717 Exceso de superficie (Hectáreas):2,58
- 100407 Explotación solicitada no forma parte de ningún organismo de control autorizado para la producción ecológica en Andalucía o fecha de inscripción posterior al plazo establecido (Anexo I. Criterios de Subvencionabilidad. Orden 28 de marzo de 2023).
Explotación:ES210080000054 Especie:PORCINO

(1) Superficie declarada admisible ajustada con la superficie comprometida.
(2) Factor de penalización valorando el alcance para el tipo de compromiso.Puede verificar la integridad de una copia de este documento mediante la lectura del código QR adjunto o mediante el acceso a la dirección <https://ws050.juntadeandalucia.es/verificarFirma> indicando el código de VERIFICACIÓN

FIRMADO POR

RAQUEL MARIA ESPIN CRESPO

17/12/2024

VERIFICACIÓN

Pk2jm6UYDU9J72AMTZUYRN3GET48NG

PÁG. 6815/9349





APELLIDOS Y NOMBRE / RAZÓN SOCIAL VALDERA CALVO FRANCISCO MANUEL
NIF ****0308*
EXPEDIENTE 1260147
ANUALIDAD DE PAGO 1ª

IMPORTES POR ANUALIDAD

	2023	2024	2025	2026	2027
IMPORTE MÁXIMO SUBVENCIONABLE	310,95 €	310,95 €	310,95 €	259,14 €	259,14 €
IMPORTE MEDIO DE TRANSFERENCIA (€/ha)	287,92 €	287,92 €	287,92 €	239,94 €	239,94 €

RESUMEN DE UNIDADES

Cód	GRUPO DE PAGO	Sup. Dec. Admisible (ha)	Sup. Comprometida (ha)	Sup. ajustada compromiso (1) (ha)	% sobredec.	Sup. Resuelta (ha)	Importe Declarado	Importe Topado	Importe Resuelto	Importe tras sobredec.
421	VIÑEDO	1,08		1,08	0,00	1,08	310,95	310,95	310,95	310,95
TOTAL		1,08	1,08	1,08		1,08	310,95	310,95	310,95	310,95

APLICACIÓN DE REDUCCIONES Y PENALIZACIONES

GRUPO DE PAGO	Importe Calculado	Importe prereduc.	Criterios de subvencionabilidad y compromisos	Presentación tardía	Omisión declaración	Condicionalidad	IMPORTE (Euros) RESUELTO
VIÑEDO	310,95	310,95	0,00	0,00	0,00	0,00	310,95
TOTAL	310,95	310,95					310,95

RESUMEN DE PAGOS**IMPORTE (Euros)**

	RESUELTO	FEADER	MAPA	CAPADR
VIÑEDO - Pago realizado	310,95 €	264,31 €	30,50 €	16,14 €

RECINTOS RESUELTOS

REF.	REFERENCIA SIGPAC	CULTIVO	DESCRIPCIÓN CULTIVO	S/R	G.PAGO	PEND. MEDIA (%)	SUP. DEC. ADMISIBLE (ha)	SUP. COMPROM. (ha)	SUP. AJUSTADA COMPR.(1) (ha)	SUP. CONY. SIGPAC (ha)	SUP. CERTIE (ha)	SUP. CAMPO (ha)	SUP. CAMPO DETER. CULT. DECLARADO (ha)	SUP. DEC. REDUCIDA (ha)	SUP. RESUELTA (ha)
5266195	21-013-017-00164-001	102000	VIÑEDO VINIFICACIÓN-SIN VARIEDAD	S	421	7,70	1,08	1,08	1,08		1,22			1,08	1,08

INCIDENCIAS**INCIDENCIA DESCRIPCIÓN**

- 100421 Recinto declarado por error para una operación de la 6503, que se ha corregido de oficio marcando la operación correcta, de acuerdo con la fecha de inscripción del recinto en la producción ecológica.
 Ref:5266195 Recinto:21-013-017-00164-00001 Cultivo:102000 VIÑEDO VINIFICACIÓN-SIN VARIEDAD Secano
 Ref:5266194 Recinto:21-013-017-00421-00001 Cultivo:101010 OLIVAR-PICUAL Secano
- 100424 Solicita recinto que no está comprometido para la operación.
 Ref:5266194 Recinto:21-013-017-00421-00001 Cultivo:101010 OLIVAR-PICUAL Secano

(1) Superficie declarada admisible ajustada con la superficie comprometida.
 (2) Factor de penalización valorando el alcance para el tipo de compromiso.

Puede verificar la integridad de una copia de este documento mediante la lectura del código QR adjunto o mediante el acceso a la dirección <https://ws050.juntadeandalucia.es/verificarFirma> indicando el código de VERIFICACIÓN

FIRMADO POR

RAQUEL MARIA ESPIN CRESPO

17/12/2024

VERIFICACIÓN

Pk2jm6UYDU9J72AMTZUYRN3GET48NG

PÁG. 6816/9349



**APELLIDOS Y NOMBRE / RAZÓN SOCIAL**

VALENCIA CARBALLAR ESTELA

NIF

***7183*

EXPEDIENTE

1104230

ANUALIDAD DE PAGO

1ª

IMPORTE POR ANUALIDAD

	2023	2024	2025	2026	2027
IMPORTE MÁXIMO SUBVENCIONABLE	14.813,91 €	14.813,91 €	12.344,93 €	12.344,93 €	12.344,93 €
IMPORTE MEDIO DE TRANSFERENCIA (€/ha)	54,91 €	54,91 €	45,76 €	45,76 €	45,76 €

RESUMEN DE UNIDADES

Cód	GRUPO DE PAGO	Sup. Dec. Admisible (ha)	Sup. Comprometida (ha)	Sup. ajustada compromiso (1) (ha)	% sobredec.	Sup. Resuelta (ha)	Importe Declarado	Importe Topado	Importe Resuelto	Importe tras sobredec.
418	PASTOS ASOCIADOS A GANADERÍA ECOLÓGICA	269,80		269,80	0,00	269,80	15.372,57	14.813,91	14.813,91	14.813,91
TOTAL		269,80	269,80	269,80		269,80	15.372,57	14.813,91	14.813,91	14.813,91

APLICACIÓN DE REDUCCIONES Y PENALIZACIONES

GRUPO DE PAGO	Importe Calculado	Importe prereduc.	Criterios de subvencionabilidad y compromisos	Presentación tardía	Omisión declaración	Condicionidad	IMPORTE (Euros) RESUELTO
PASTOS ASOCIADOS A GANADERÍA	14.813,91	14.813,91	0,00	0,00	0,00	0,00	14.813,91
TOTAL	14.813,91	14.813,91					14.813,91

RESUMEN DE PAGOS**IMPORTE (Euros)**

	RESUELTO	FEADER	MAPA	CAPADR
PASTOS ASOCIADOS A GANADERÍA ECOLÓGICA - Pago realizado	14.813,91 €	12.591,82 €	1.453,24 €	768,85 €

RECINTOS RESUELTOS

REE	REFERENCIA SIGPAC	CULTIVO	DESCRIPCIÓN CULTIVO	S/R G.PAGO	PEND. MEDIA (%)	SUP. DEC. ADMISIBLE (ha)	SUP. COMPROM. (ha)	SUP. AJUSTADA COMPROM. (1) (ha)	SUP. CONV. SIGPAC (ha)	SUP. CERTIF. (ha)	SUP. CAMPO (ha)	SUP. CAMPO DETER. CULT. DECLARADO (ha)	SUP. DEC. REDUCIDA (ha)	SUP. RESUELTA (ha)
5484682	21-068-013-00039-018	62000	PASTOS PERMANENTES DE 5 O MAS AÑOS-SIN VARIEDAD	S 418	8,00	26,77	26,77	26,77		26,77			26,77	26,77
5484683	21-068-013-00039-007	62000	PASTOS PERMANENTES DE 5 O MAS AÑOS-SIN VARIEDAD	S 418	6,20	41,58	41,58	41,58		41,58			41,58	41,58
5484684	21-068-013-00039-021	62000	PASTOS PERMANENTES DE 5 O MAS AÑOS-SIN VARIEDAD	S 418	10,80	6,62	6,62	6,62		6,62			6,62	6,62
5484685	21-068-013-00039-020	62000	PASTOS PERMANENTES DE 5 O MAS AÑOS-SIN VARIEDAD	S 418	10,80	9,95	9,95	9,95		9,95			9,95	9,95
5484686	21-068-013-00053-001	62000	PASTOS PERMANENTES DE 5 O MAS AÑOS-SIN VARIEDAD	S 418	7,80	51,71	51,71	51,71		51,71			51,71	51,71
5484687	21-068-013-00039-004	62000	PASTOS PERMANENTES DE 5 O MAS AÑOS-SIN VARIEDAD	S 418	5,00	3,64	3,64	3,64		3,64			3,64	3,64
5484688	21-068-013-00039-006	62000	PASTOS PERMANENTES DE 5 O MAS AÑOS-SIN VARIEDAD	S 418	11,80	0,59	0,59	0,59		0,59			0,59	0,59
5484689	21-068-013-00039-005	62000	PASTOS PERMANENTES DE 5 O MAS AÑOS-SIN VARIEDAD	S 418	9,40	13,70	13,70	13,70		13,70			13,70	13,70
1700000007183457	21-068-013-00016-003	62000	PASTOS PERMANENTES DE 5 O MAS AÑOS-SIN VARIEDAD	S 418	10,60	35,54	35,54	35,54		35,54			35,54	35,54
1700000007183459	21-068-013-00016-008	62000	PASTOS PERMANENTES DE 5 O MAS AÑOS-SIN VARIEDAD	S 418	20,10	29,29	29,29	29,29		29,29			29,29	29,29
1700000007183460	21-068-013-00014-001	62000	PASTOS PERMANENTES DE 5 O MAS AÑOS-SIN VARIEDAD	S 418	12,20	9,55	9,55	9,55		11,24			9,55	9,55
1700000007183461	21-068-013-00039-008	62000	PASTOS PERMANENTES DE 5 O MAS AÑOS-SIN VARIEDAD	S 418	10,70	0,07	0,07	0,07		0,07			0,07	0,07
1700000007183466	21-068-013-00039-003	62000	PASTOS PERMANENTES DE 5 O MAS AÑOS-SIN VARIEDAD	S 418	6,10	12,66	12,66	12,66		12,66			12,66	12,66
1700000007183467	21-068-013-00017-001	62000	PASTOS PERMANENTES DE 5 O MAS AÑOS-SIN VARIEDAD	S 418	20,70	1,84	1,84	1,84		1,84			1,84	1,84
1700000007183468	21-068-013-00018-002	62000	PASTOS PERMANENTES DE 5 O MAS AÑOS-SIN VARIEDAD	S 418	18,30	26,29	26,29	26,29		26,29			26,29	26,29

INCIDENCIAS**INCIDENCIA DESCRIPCIÓN**

100407 Explotación solicitada no forma parte de ningún organismo de control autorizado para la producción ecológica en Andalucía o fecha de inscripción posterior al plazo establecido (Anexo I. Criterios de Subvencionabilidad. Orden 28 de marzo de 2023).
Explotación:ES210690000073 Especie:PORCINO
Explotación:ES210690000074 Especie:PORCINO

(1) Superficie declarada admisible ajustada con la superficie comprometida.
(2) Factor de penalización valorando el alcance para el tipo de compromiso.

Puede verificar la integridad de una copia de este documento mediante la lectura del código QR adjunto o mediante el acceso a la dirección <https://ws050.juntadeandalucia.es/verificarFirma> indicando el código de VERIFICACIÓN

FIRMADO POR

RAQUEL MARIA ESPIN CRESPO

17/12/2024

VERIFICACIÓN

Pk2jm6UYDU9J72AMTZUYRN3GET48NG

PÁG. 6817/9349



**Datos considerados para el Cálculo de la Carga Ganadera mínima y máxima del expediente**

Explotación	Especie	Inscrito en Sipea y Admisible	Ugm Calculada para CG Mínima	Ugm Calculada para CG Máxima
ES210690000073	BOVINA	SI	63,16	63,16
ES210690000073	OVINA	SI	13,12	13,12
ES210690000073	PORCINO	NO	0,00	89,56
ES210690000074	PORCINO	NO	0,00	8,45
			76,28	174,29

Superficie determinada para Cálculo Carga Ganadera Mínima: 269,80 ha

Superficie determinada para Cálculo Carga Ganadera Máxima: 269,80 ha

Carga Ganadera Mínima Expediente: 0,28 ugm/ha

Carga Ganadera Máxima Expediente: 0,65 ugm/ha

Los importes del Grupo de Pago de pastos de este expediente han sido ajustados por no llegar a la carga ganadera mínima de 0,3

Recintos Determinados para el Cálculo de Garga Ganadera Mínima

REF.	REFERENCIA SIGPAC	CULTIVO	DESCRIPCIÓN CULTIVO	S/R	SUP. RESUELTA (ha)
5484682	21-068-013-00039-00018	62000	PASTOS PERMANENTES DE 5 O MAS AÑOS-SIN VARIEDAD	S	26,77
5484683	21-068-013-00039-00007	62000	PASTOS PERMANENTES DE 5 O MAS AÑOS-SIN VARIEDAD	S	41,58
5484684	21-068-013-00039-00021	62000	PASTOS PERMANENTES DE 5 O MAS AÑOS-SIN VARIEDAD	S	6,62
5484685	21-068-013-00039-00020	62000	PASTOS PERMANENTES DE 5 O MAS AÑOS-SIN VARIEDAD	S	9,95
5484686	21-068-013-00053-00001	62000	PASTOS PERMANENTES DE 5 O MAS AÑOS-SIN VARIEDAD	S	51,71
5484687	21-068-013-00039-00004	62000	PASTOS PERMANENTES DE 5 O MAS AÑOS-SIN VARIEDAD	S	3,64
5484688	21-068-013-00039-00006	62000	PASTOS PERMANENTES DE 5 O MAS AÑOS-SIN VARIEDAD	S	0,59
5484689	21-068-013-00039-00005	62000	PASTOS PERMANENTES DE 5 O MAS AÑOS-SIN VARIEDAD	S	13,70
1700000007183457	21-068-013-00016-00003	62000	PASTOS PERMANENTES DE 5 O MAS AÑOS-SIN VARIEDAD	S	35,54
1700000007183459	21-068-013-00016-00008	62000	PASTOS PERMANENTES DE 5 O MAS AÑOS-SIN VARIEDAD	S	29,29
1700000007183460	21-068-013-00014-00001	62000	PASTOS PERMANENTES DE 5 O MAS AÑOS-SIN VARIEDAD	S	9,55
1700000007183461	21-068-013-00039-00008	62000	PASTOS PERMANENTES DE 5 O MAS AÑOS-SIN VARIEDAD	S	0,07
1700000007183466	21-068-013-00039-00003	62000	PASTOS PERMANENTES DE 5 O MAS AÑOS-SIN VARIEDAD	S	12,66
1700000007183467	21-068-013-00017-00001	62000	PASTOS PERMANENTES DE 5 O MAS AÑOS-SIN VARIEDAD	S	1,84
1700000007183468	21-068-013-00018-00002	62000	PASTOS PERMANENTES DE 5 O MAS AÑOS-SIN VARIEDAD	S	26,29

Recintos Determinados para el Cálculo de Garga Ganadera Máxima

REF.	REFERENCIA SIGPAC	CULTIVO	DESCRIPCIÓN CULTIVO	S/R	SUP. RESUELTA (ha)
5484682	21-068-013-00039-00018	62000	PASTOS PERMANENTES DE 5 O MAS AÑOS-SIN VARIEDAD	S	26,77
5484683	21-068-013-00039-00007	62000	PASTOS PERMANENTES DE 5 O MAS AÑOS-SIN VARIEDAD	S	41,58
5484684	21-068-013-00039-00021	62000	PASTOS PERMANENTES DE 5 O MAS AÑOS-SIN VARIEDAD	S	6,62
5484685	21-068-013-00039-00020	62000	PASTOS PERMANENTES DE 5 O MAS AÑOS-SIN VARIEDAD	S	9,95
5484686	21-068-013-00053-00001	62000	PASTOS PERMANENTES DE 5 O MAS AÑOS-SIN VARIEDAD	S	51,71
5484687	21-068-013-00039-00004	62000	PASTOS PERMANENTES DE 5 O MAS AÑOS-SIN VARIEDAD	S	3,64
5484688	21-068-013-00039-00006	62000	PASTOS PERMANENTES DE 5 O MAS AÑOS-SIN VARIEDAD	S	0,59
5484689	21-068-013-00039-00005	62000	PASTOS PERMANENTES DE 5 O MAS AÑOS-SIN VARIEDAD	S	13,70
1700000007183457	21-068-013-00016-00003	62000	PASTOS PERMANENTES DE 5 O MAS AÑOS-SIN VARIEDAD	S	35,54
1700000007183459	21-068-013-00016-00008	62000	PASTOS PERMANENTES DE 5 O MAS AÑOS-SIN VARIEDAD	S	29,29

(1) Superficie declarada admisible ajustada con la superficie comprometida.
(2) Factor de penalización valorando el alcance para el tipo de compromiso.Puede verificar la integridad de una copia de este documento mediante la lectura del código QR adjunto o mediante el acceso a la dirección <https://ws050.juntadeandalucia.es/verificarFirma> indicando el código de VERIFICACIÓN

FIRMADO POR

RAQUEL MARIA ESPIN CRESPO

17/12/2024

VERIFICACIÓN

Pk2jm6UYDU9J72AMTZUYRN3GET48NG

PÁG. 6818/9349



**Datos considerados para el Cálculo de la Carga Ganadera mínima y máxima del expediente****Recintos Determinados para el Cálculo de Garga Ganadera Máxima**

REF.	REFERENCIA SIGPAC	CULTIVO	DESCRIPCIÓN CULTIVO	SUP.	
				S/R	RESUELTA (ha)
1700000007183460	21-068-013-00014-00001	62000	PASTOS PERMANENTES DE 5 O MAS AÑOS-SIN VARIEDAD	S	9,55
1700000007183461	21-068-013-00039-00008	62000	PASTOS PERMANENTES DE 5 O MAS AÑOS-SIN VARIEDAD	S	0,07
1700000007183466	21-068-013-00039-00003	62000	PASTOS PERMANENTES DE 5 O MAS AÑOS-SIN VARIEDAD	S	12,66
1700000007183467	21-068-013-00017-00001	62000	PASTOS PERMANENTES DE 5 O MAS AÑOS-SIN VARIEDAD	S	1,84
1700000007183468	21-068-013-00018-00002	62000	PASTOS PERMANENTES DE 5 O MAS AÑOS-SIN VARIEDAD	S	26,29

Incidencias de carga ganadera**INCIDENCIA DESCRIPCIÓN**

100407	Explotación solicitada no forma parte de ningún organismo de control autorizado para la producción ecológica en Andalucía o fecha de inscripción posterior al plazo establecido (Anexo I. Criterios de Subvencionabilidad. Orden 28 de marzo de 2023). Explotación:ES210690000073 Especie:PORCINO Explotación:ES210690000074 Especie:PORCINO
--------	--

(1) Superficie declarada admisible ajustada con la superficie comprometida.
(2) Factor de penalización valorando el alcance para el tipo de compromiso.

Puede verificar la integridad de una copia de este documento mediante la lectura del código QR adjunto o mediante el acceso a la dirección <https://ws050.juntadeandalucia.es/verificarFirma> indicando el código de VERIFICACIÓN

FIRMADO POR	RAQUEL MARIA ESPIN CRESPO	17/12/2024
VERIFICACIÓN	Pk2jm6UYDU9J72AMTZUYRN3GET48NG	PÁG. 6819/9349



**APELLIDOS Y NOMBRE / RAZÓN SOCIAL**

VALERO SEVILLA JOSE CARLOS

NIF

***4072*

EXPEDIENTE

1268992

ANUALIDAD DE PAGO

1ª

IMPORTES POR ANUALIDAD

	2023	2024	2025	2026	2027
IMPORTE MÁXIMO SUBVENCIONABLE	5.137,00 €	5.137,00 €	4.280,84 €	4.280,84 €	4.280,84 €
IMPORTE MEDIO DE TRANSFERENCIA (€/ha)	71,96 €	71,96 €	59,96 €	59,96 €	59,96 €

RESUMEN DE UNIDADES

Cód	GRUPO DE PAGO	Sup. Dec. Admisible (ha)	Sup. Comprometida (ha)	Sup. ajustada compromiso (1) (ha)	% sobredec.	Sup. Resuelta (ha)	Importe Declarado	Importe Topado	Importe Resuelto	Importe tras sobredec.
418	PASTOS ASOCIADOS A GANADERÍA ECOLÓGICA	71,39		71,39	0,00	71,39	7.037,63	5.137,00	5.137,00	5.137,00
TOTAL		71,39	71,39	71,39		71,39	7.037,63	5.137,00	5.137,00	5.137,00

APLICACIÓN DE REDUCCIONES Y PENALIZACIONES

GRUPO DE PAGO	Importe Calculado	Importe prereduc.	Criterios de subvencionabilidad y compromisos	Presentación tardía	Omisión declaración	Condicionidad	IMPORTE (Euros) RESUELTO
PASTOS ASOCIADOS A GANADERÍA	5.137,00	5.137,00	0,00	0,00	0,00	0,00	5.137,00
TOTAL	5.137,00	5.137,00					5.137,00

RESUMEN DE PAGOS**IMPORTE (Euros)**

	RESUELTO	FEADER	MAPA	CAPADR
PASTOS ASOCIADOS A GANADERÍA ECOLÓGICA - Pago realizado	5.137,00 €	4.366,45 €	503,94 €	266,61 €

RECINTOS RESUELTOS

REE	REFERENCIA SIGPAC	CULTIVO	DESCRIPCIÓN CULTIVO	S/R G.PAGO	PEND. MEDIA (%)	SUP. DEC. ADMISIBLE (ha)	SUP. COMPROM. (ha)	SUP. AJUSTADA COMPROM. (1) (ha)	SUP. CONV. SIGPAC (ha)	SUP. CERTIF. (ha)	SUP. CAMPO (ha)	SUP. CAMPO DETER. CULT. DECLARADO (ha)	SUP. DEC. REDUCIDA (ha)	SUP. RESUELTA (ha)
170000005871502	21-007-003-00090-001	62000	PASTOS PERMANENTES DE 5 O MAS AÑOS-SIN VARIEDAD	S 418	24,30	65,03	65,03	65,03		65,03			65,03	65,03
170000005871503	21-007-003-00115-001	62000	PASTOS PERMANENTES DE 5 O MAS AÑOS-SIN VARIEDAD	S 418	27,00	5,55	5,55	5,55		5,55			5,55	5,55
170000005871504	21-007-003-00099-004	62000	PASTOS PERMANENTES DE 5 O MAS AÑOS-SIN VARIEDAD	S 418	48,60	0,16	0,16	0,16		0,65			0,16	0,16
170000005871505	21-007-003-00115-006	62000	PASTOS PERMANENTES DE 5 O MAS AÑOS-SIN VARIEDAD	S 418	11,70	0,16	0,16	0,16		0,16			0,16	0,16
170000005871507	21-007-003-00099-003	62000	PASTOS PERMANENTES DE 5 O MAS AÑOS-SIN VARIEDAD	S 418	8,10	0,49	0,49	0,49		0,58			0,49	0,49

INCIDENCIAS**INCIDENCIA DESCRIPCIÓN**

- 100407 Explotación solicitada no forma parte de ningún organismo de control autorizado para la producción ecológica en Andalucía o fecha de inscripción posterior al plazo establecido (Anexo I. Criterios de Subvencionabilidad. Orden 28 de marzo de 2023).
Explotación:ES210070000311 Especie:CAPRINA
Explotación:ES210070000311 Especie:PORCINO
- 100424 Solicita recinto que no está comprometido para la operación.
Ref:170000005871506 Recinto:21-007-003-00099-00002 Cultivo:62000 PASTOS PERMANENTES DE 5 O MAS AÑOS-SIN VARIEDAD Secano

(1) Superficie declarada admisible ajustada con la superficie comprometida.
(2) Factor de penalización valorando el alcance para el tipo de compromiso.

Puede verificar la integridad de una copia de este documento mediante la lectura del código QR adjunto o mediante el acceso a la dirección <https://ws050.juntadeandalucia.es/verificarFirma> indicando el código de VERIFICACIÓN

FIRMADO POR

RAQUEL MARIA ESPIN CRESPO

17/12/2024

VERIFICACIÓN

Pk2jm6UYDU9J72AMTZUYRN3GET48NG

PÁG. 6820/9349



**Datos considerados para el Cálculo de la Carga Ganadera mínima y máxima del expediente**

Explotación	Especie	Inscrito en Sipea y Admisible	Ugm Calculada para CG Mínima	Ugm Calculada para CG Máxima
ES210070000311	CAPRINA	NO	0,00	0,08
ES210070000311	OVINA	SI	15,35	15,35
ES210070000311	PORCINO	NO	0,00	10,91
			15,35	26,34

Superficie determinada para Cálculo Carga Ganadera Mínima: 71,39 ha

Superficie determinada para Cálculo Carga Ganadera Máxima: 71,39 ha

Carga Ganadera Mínima Expediente: 0,22 ugm/ha

Carga Ganadera Máxima Expediente: 0,37 ugm/ha

Los importes del Grupo de Pago de pastos de este expediente han sido ajustados por no llegar a la carga ganadera mínima de 0,3

Recintos Determinados para el Cálculo de Garga Ganadera Mínima

REF.	REFERENCIA SIGPAC	CULTIVO	DESCRIPCIÓN CULTIVO	S/R	SUP. RESUELTA (ha)
1700000005871502	21-007-003-00090-00001	62000	PASTOS PERMANENTES DE 5 O MAS AÑOS-SIN VARIEDAD	S	65,03
1700000005871503	21-007-003-00115-00001	62000	PASTOS PERMANENTES DE 5 O MAS AÑOS-SIN VARIEDAD	S	5,55
1700000005871504	21-007-003-00099-00004	62000	PASTOS PERMANENTES DE 5 O MAS AÑOS-SIN VARIEDAD	S	0,16
1700000005871505	21-007-003-00115-00006	62000	PASTOS PERMANENTES DE 5 O MAS AÑOS-SIN VARIEDAD	S	0,16
1700000005871507	21-007-003-00099-00003	62000	PASTOS PERMANENTES DE 5 O MAS AÑOS-SIN VARIEDAD	S	0,49

Recintos Determinados para el Cálculo de Garga Ganadera Máxima

REF.	REFERENCIA SIGPAC	CULTIVO	DESCRIPCIÓN CULTIVO	S/R	SUP. RESUELTA (ha)
1700000005871502	21-007-003-00090-00001	62000	PASTOS PERMANENTES DE 5 O MAS AÑOS-SIN VARIEDAD	S	65,03
1700000005871503	21-007-003-00115-00001	62000	PASTOS PERMANENTES DE 5 O MAS AÑOS-SIN VARIEDAD	S	5,55
1700000005871504	21-007-003-00099-00004	62000	PASTOS PERMANENTES DE 5 O MAS AÑOS-SIN VARIEDAD	S	0,16
1700000005871505	21-007-003-00115-00006	62000	PASTOS PERMANENTES DE 5 O MAS AÑOS-SIN VARIEDAD	S	0,16
1700000005871506	21-007-003-00099-00002	62000	PASTOS PERMANENTES DE 5 O MAS AÑOS-SIN VARIEDAD	S	0,00
1700000005871507	21-007-003-00099-00003	62000	PASTOS PERMANENTES DE 5 O MAS AÑOS-SIN VARIEDAD	S	0,49

Incidencias de carga ganadera**INCIDENCIA DESCRIPCIÓN**

- 100407 Explotación solicitada no forma parte de ningún organismo de control autorizado para la producción ecológica en Andalucía o fecha de inscripción posterior al plazo establecido (Anexo I. Criterios de Subvencionabilidad. Orden 28 de marzo de 2023).
Explotación:ES210070000311 Especie:CAPRINA
Explotación:ES210070000311 Especie:PORCINO

(1) Superficie declarada admisible ajustada con la superficie comprometida.
(2) Factor de penalización valorando el alcance para el tipo de compromiso.

Puede verificar la integridad de una copia de este documento mediante la lectura del código QR adjunto o mediante el acceso a la dirección <https://ws050.juntadeandalucia.es/verificarFirma> indicando el código de VERIFICACIÓN

FIRMADO POR

RAQUEL MARIA ESPIN CRESPO

17/12/2024

VERIFICACIÓN

Pk2jm6UYDU9J72AMTZUYRN3GET48NG

PÁG. 6821/9349



**APELLIDOS Y NOMBRE / RAZÓN SOCIAL**

VALLADARES BLANCO ANTONIA MARIA

NIF

***9200*

EXPEDIENTE

1275760

ANUALIDAD DE PAGO

1ª

IMPORTES POR ANUALIDAD

	2023	2024	2025	2026	2027
IMPORTE MÁXIMO SUBVENCIONABLE	2.605,47 €	2.605,47 €	2.171,22 €	2.171,22 €	2.171,22 €
IMPORTE MEDIO DE TRANSFERENCIA (€/ha)	98,58 €	98,58 €	82,15 €	82,15 €	82,15 €

RESUMEN DE UNIDADES

Cód	GRUPO DE PAGO	Sup. Dec. Admisible (ha)	Sup. Comprometida (ha)	Sup. ajustada compromiso (1) (ha)	% sobredec.	Sup. Resuelta (ha)	Importe Declarado	Importe Topado	Importe Resuelto	Importe tras sobredec.
418	PASTOS ASOCIADOS A GANADERÍA ECOLÓGICA	26,49		26,43	0,00	26,43	2.605,47	2.605,47	2.605,47	2.605,47
TOTAL		26,49	26,43	26,43		26,43	2.605,47	2.605,47	2.605,47	2.605,47

APLICACIÓN DE REDUCCIONES Y PENALIZACIONES

GRUPO DE PAGO	Importe Calculado	Importe prereduc.	Criterios de subvencionabilidad y compromisos	Presentación tardía	Omisión declaración	Condicionidad	IMPORTE (Euros) RESUELTO
PASTOS ASOCIADOS A GANADERÍA	2.605,47	2.605,47	0,00	0,00	0,00	0,00	2.605,47
TOTAL	2.605,47	2.605,47					2.605,47

RESUMEN DE PAGOS**IMPORTE (Euros)**

	RESUELTO	FEADER	MAPA	CAPADR
PASTOS ASOCIADOS A GANADERÍA ECOLÓGICA - Pago realizado	2.605,47 €	2.214,65 €	255,60 €	135,22 €

RECINTOS RESUELTOS

REE	REFERENCIA SIGPAC	CULTIVO	DESCRIPCIÓN CULTIVO	S/R G.PAGO	PEND. MEDIA (%)	SUP. DEC. ADMISIBLE (ha)	SUP. COMPROM. (ha)	SUP. AJUSTADA COMPROM. (1) (ha)	SUP. CONV. SIGPAC (ha)	SUP. CERTIF. (ha)	SUP. CAMPO (ha)	SUP. CAMPO DETER. CULT. DECLARADO (ha)	SUP. DEC. REDUCIDA (ha)	SUP. RESUELTA (ha)
5786591	21-023-023-00042-010	63000	PASTOS DE MENOS DE 5 AÑOS-SIN VARIEDAD	S 418	7,20	5,58	5,58	5,58		5,58			5,58	5,58
5786599	21-023-023-00043-001	63000	PASTOS DE MENOS DE 5 AÑOS-SIN VARIEDAD	S 418	7,90	4,38	4,38	4,38		4,38			4,38	4,38
5786605	21-023-022-00025-001	63000	PASTOS DE MENOS DE 5 AÑOS-SIN VARIEDAD	S 418	8,20	16,53	16,47	16,47		16,53			16,47	16,47

(1) Superficie declarada admisible ajustada con la superficie comprometida.
(2) Factor de penalización valorando el alcance para el tipo de compromiso.

Puede verificar la integridad de una copia de este documento mediante la lectura del código QR adjunto o mediante el acceso a la dirección <https://ws050.juntadeandalucia.es/verificarFirma> indicando el código de VERIFICACIÓN

FIRMADO POR

RAQUEL MARIA ESPIN CRESPO

17/12/2024

VERIFICACIÓN

Pk2jm6UYDU9J72AMTZUYRN3GET48NG

PÁG. 6822/9349



**INCIDENCIAS****INCIDENCIA DESCRIPCIÓN**

3790	Recinto declarado inactivo Ref:6878061 Recinto:21-015-009-00020-00002 Cultivo: - Ref:6878091 Recinto:21-015-009-00022-00001 Cultivo: - Ref:5786600 Recinto:21-023-022-00024-00001 Cultivo: - Ref:5786602 Recinto:21-023-022-00063-00002 Cultivo: - Ref:5786603 Recinto:21-023-022-00064-00001 Cultivo: - Ref:5786596 Recinto:21-023-023-00042-00002 Cultivo: - Ref:5786595 Recinto:21-023-023-00042-00003 Cultivo: - Ref:5786598 Recinto:21-023-023-00042-00004 Cultivo: - Ref:5786597 Recinto:21-023-023-00042-00005 Cultivo: -
4272	Verifica que las líneas de declaración de las Solicitudes Únicas no tienen solapes con la capa de Retroactividad Gráfica (ambas de la misma campaña) a nivel de expediente/línea de declaración gráfica de la solicitud. Ref:5786605 Recinto:21-023-022-00025-00001 Cultivo: - Agregado de la referencia del recinto.:0 Zona de la referencia del recinto.:0 Superficie solapada.:0,06 Id. Incid.:101028963
100407	Explotación solicitada no forma parte de ningún organismo de control autorizado para la producción ecológica en Andalucía o fecha de inscripción posterior al plazo establecido (Anexo I. Criterios de Subvencionabilidad. Orden 28 de marzo de 2023). Explotación:ES210150000155 Especie:CAPRINA Explotación:ES210230000703 Especie:PORCINO
100424	Solicita recinto que no está comprometido para la operación. Ref:6878061 Recinto:21-015-009-00020-00002 Cultivo:62000 PASTOS PERMANENTES DE 5 O MAS AÑOS-SIN VARIEDAD Secano Ref:6878091 Recinto:21-015-009-00022-00001 Cultivo:62000 PASTOS PERMANENTES DE 5 O MAS AÑOS-SIN VARIEDAD Secano Ref:5786600 Recinto:21-023-022-00024-00001 Cultivo:63000 PASTOS DE MENOS DE 5 AÑOS-SIN VARIEDAD Secano Ref:5786602 Recinto:21-023-022-00063-00002 Cultivo:62000 PASTOS PERMANENTES DE 5 O MAS AÑOS-SIN VARIEDAD Secano Ref:5786603 Recinto:21-023-022-00064-00001 Cultivo:62000 PASTOS PERMANENTES DE 5 O MAS AÑOS-SIN VARIEDAD Secano Ref:5786593 Recinto:21-023-023-00018-00010 Cultivo:63000 PASTOS DE MENOS DE 5 AÑOS-SIN VARIEDAD Secano Ref:5786596 Recinto:21-023-023-00042-00002 Cultivo:62000 PASTOS PERMANENTES DE 5 O MAS AÑOS-SIN VARIEDAD Secano Ref:5786595 Recinto:21-023-023-00042-00003 Cultivo:62000 PASTOS PERMANENTES DE 5 O MAS AÑOS-SIN VARIEDAD Secano Ref:5786598 Recinto:21-023-023-00042-00004 Cultivo:62000 PASTOS PERMANENTES DE 5 O MAS AÑOS-SIN VARIEDAD Secano Ref:5786597 Recinto:21-023-023-00042-00005 Cultivo:62000 PASTOS PERMANENTES DE 5 O MAS AÑOS-SIN VARIEDAD Secano

Datos considerados para el Cálculo de la Carga Ganadera mínima y máxima del expediente

<u>Explotación</u>	<u>Especie</u>	<u>Inscrito en Sipea y Admisible</u>	<u>Ugm Calculada para CG Mínima</u>	<u>Ugm Calculada para CG Máxima</u>
ES210150000155	CAPRINA	NO	0,00	0,23
ES210150000155	OVINA	SI	7,67	7,67
ES210230000703	OVINA	SI	15,91	15,91
ES210230000703	PORCINO	NO	0,00	1,57
			23,58	25,38

Superficie determinada para Cálculo Carga Ganadera Mínima: 74,54 ha

Superficie determinada para Cálculo Carga Ganadera Máxima: 74,54 ha

Carga Ganadera Mínima Expediente: 0,32 ugm/ha

Carga Ganadera Máxima Expediente: 0,34 ugm/ha

Recintos Determinados para el Cálculo de Carga Ganadera Mínima

<u>REF.</u>	<u>REFERENCIA SIGPAC</u>	<u>CULTIVO DESCRIPCIÓN CULTIVO</u>	<u>S/R</u>	<u>SUP. RESUELTA (ha)</u>
5786591	21-023-023-00042-00010	63000 PASTOS DE MENOS DE 5 AÑOS-SIN VARIEDAD	S	5,58
5786593	21-023-023-00018-00010	63000 PASTOS DE MENOS DE 5 AÑOS-SIN VARIEDAD	S	25,23
5786595	21-023-023-00042-00003	62000 PASTOS PERMANENTES DE 5 O MAS AÑOS-SIN VARIEDAD	S	6,33
5786596	21-023-023-00042-00002	62000 PASTOS PERMANENTES DE 5 O MAS AÑOS-SIN VARIEDAD	S	0,44
5786597	21-023-023-00042-00005	62000 PASTOS PERMANENTES DE 5 O MAS AÑOS-SIN VARIEDAD	S	0,18
5786598	21-023-023-00042-00004	62000 PASTOS PERMANENTES DE 5 O MAS AÑOS-SIN VARIEDAD	S	0,22
5786599	21-023-023-00043-00001	63000 PASTOS DE MENOS DE 5 AÑOS-SIN VARIEDAD	S	4,38

(1) Superficie declarada admisible ajustada con la superficie comprometida.
(2) Factor de penalización valorando el alcance para el tipo de compromiso.Puede verificar la integridad de una copia de este documento mediante la lectura del código QR adjunto o mediante el acceso a la dirección <https://ws050.juntadeandalucia.es/verificarFirma> indicando el código de VERIFICACIÓN

FIRMADO POR

RAQUEL MARIA ESPIN CRESPO

17/12/2024

VERIFICACIÓN

Pk2jm6UYDU9J72AMTZUYRN3GET48NG

PÁG. 6823/9349



**Datos considerados para el Cálculo de la Carga Ganadera mínima y máxima del expediente****Recintos Determinados para el Cálculo de Garga Ganadera Mínima**

REF.	REFERENCIA SIGPAC	CULTIVO	DESCRIPCIÓN CULTIVO	SUP.	
				S/R	RESUELTA (ha)
5786600	21-023-022-00024-00001	63000	PASTOS DE MENOS DE 5 AÑOS-SIN VARIEDAD	S	1,62
5786602	21-023-022-00063-00002	62000	PASTOS PERMANENTES DE 5 O MAS AÑOS-SIN VARIEDAD	S	2,40
5786603	21-023-022-00064-00001	62000	PASTOS PERMANENTES DE 5 O MAS AÑOS-SIN VARIEDAD	S	5,87
5786605	21-023-022-00025-00001	63000	PASTOS DE MENOS DE 5 AÑOS-SIN VARIEDAD	S	16,47
6878061	21-015-009-00020-00002	62000	PASTOS PERMANENTES DE 5 O MAS AÑOS-SIN VARIEDAD	S	0,71
6878091	21-015-009-00022-00001	62000	PASTOS PERMANENTES DE 5 O MAS AÑOS-SIN VARIEDAD	S	5,11

Recintos Determinados para el Cálculo de Garga Ganadera Máxima

REF.	REFERENCIA SIGPAC	CULTIVO	DESCRIPCIÓN CULTIVO	SUP.	
				S/R	RESUELTA (ha)
5786591	21-023-023-00042-00010	63000	PASTOS DE MENOS DE 5 AÑOS-SIN VARIEDAD	S	5,58
5786593	21-023-023-00018-00010	63000	PASTOS DE MENOS DE 5 AÑOS-SIN VARIEDAD	S	25,23
5786595	21-023-023-00042-00003	62000	PASTOS PERMANENTES DE 5 O MAS AÑOS-SIN VARIEDAD	S	6,33
5786596	21-023-023-00042-00002	62000	PASTOS PERMANENTES DE 5 O MAS AÑOS-SIN VARIEDAD	S	0,44
5786597	21-023-023-00042-00005	62000	PASTOS PERMANENTES DE 5 O MAS AÑOS-SIN VARIEDAD	S	0,18
5786598	21-023-023-00042-00004	62000	PASTOS PERMANENTES DE 5 O MAS AÑOS-SIN VARIEDAD	S	0,22
5786599	21-023-023-00043-00001	63000	PASTOS DE MENOS DE 5 AÑOS-SIN VARIEDAD	S	4,38
5786600	21-023-022-00024-00001	63000	PASTOS DE MENOS DE 5 AÑOS-SIN VARIEDAD	S	1,62
5786602	21-023-022-00063-00002	62000	PASTOS PERMANENTES DE 5 O MAS AÑOS-SIN VARIEDAD	S	2,40
5786603	21-023-022-00064-00001	62000	PASTOS PERMANENTES DE 5 O MAS AÑOS-SIN VARIEDAD	S	5,87
5786605	21-023-022-00025-00001	63000	PASTOS DE MENOS DE 5 AÑOS-SIN VARIEDAD	S	16,47
6878061	21-015-009-00020-00002	62000	PASTOS PERMANENTES DE 5 O MAS AÑOS-SIN VARIEDAD	S	0,71
6878091	21-015-009-00022-00001	62000	PASTOS PERMANENTES DE 5 O MAS AÑOS-SIN VARIEDAD	S	5,11

Incidencias de carga ganadera**INCIDENCIA DESCRIPCIÓN**

4272	Verifica que las líneas de declaración de las Solicitudes Únicas no tienen solapes con la capa de Retroactividad Gráfica (ambas de la misma campaña) a nivel de expediente/línea de declaración gráfica de la solicitud. Ref:5786605 Recinto:21-023-022-00025-00001 Cultivo: - Agregado de la referencia del recinto.:0 Zona de la referencia del recinto.:0 Superficie solapada.:0,06 Id. Incid.:5085955
100407	Explotación solicitada no forma parte de ningún organismo de control autorizado para la producción ecológica en Andalucía o fecha de inscripción posterior al plazo establecido (Anexo I. Criterios de Subvencionabilidad. Orden 28 de marzo de 2023). Explotación:ES210150000155 Especie:CAPRINA Explotación:ES210230000703 Especie:PORCINO

(1) Superficie declarada admisible ajustada con la superficie comprometida.
(2) Factor de penalización valorando el alcance para el tipo de compromiso.Puede verificar la integridad de una copia de este documento mediante la lectura del código QR adjunto o mediante el acceso a la dirección <https://ws050.juntadeandalucia.es/verificarFirma> indicando el código de VERIFICACIÓN

FIRMADO POR

RAQUEL MARIA ESPIN CRESPO

17/12/2024

VERIFICACIÓN

Pk2jm6UYDU9J72AMTZUYRN3GET48NG

PÁG. 6824/9349



**APELLIDOS Y NOMBRE / RAZÓN SOCIAL**

VALLADARES MOYO JUAN

NIF

***2454*

EXPEDIENTE

1242872

ANUALIDAD DE PAGO

1ª

IMPORTES POR ANUALIDAD

	2023	2024	2025	2026	2027
IMPORTE MÁXIMO SUBVENCIONABLE	14.701,24 €	14.701,24 €	12.251,03 €	12.251,03 €	12.251,03 €
IMPORTE MEDIO DE TRANSFERENCIA (€/ha)	43,43 €	43,43 €	36,19 €	36,19 €	36,19 €

RESUMEN DE UNIDADES

Cód	GRUPO DE PAGO	Sup. Dec. Admisible (ha)	Sup. Comprometida (ha)	Sup. ajustada compromiso (1) (ha)	% sobredec.	Sup. Resuelta (ha)	Importe Declarado	Importe Topado	Importe Resuelto	Importe tras sobredec.
418	PASTOS ASOCIADOS A GANADERÍA ECOLÓGICA	341,45		338,49	0,00	338,49	17.404,30	14.701,24	14.701,24	14.701,24
TOTAL		341,45	338,49	338,49		338,49	17.404,30	14.701,24	14.701,24	14.701,24

APLICACIÓN DE REDUCCIONES Y PENALIZACIONES

GRUPO DE PAGO	Importe Calculado	Importe prereduc.	Criterios de subvencionabilidad y compromisos	Presentación tardía	Omisión declaración	Condicionalidad	IMPORTE (Euros) RESUELTO
PASTOS ASOCIADOS A GANADERÍA	14.701,24	14.701,24	0,00	0,00	0,00	0,00	14.701,24
TOTAL	14.701,24	14.701,24					14.701,24

RESUMEN DE PAGOS

	RESUELTO	FEADER	MAPA	CAPADR
PASTOS ASOCIADOS A GANADERÍA ECOLÓGICA - Pago realizado	14.701,24 €	12.496,05 €	1.442,19 €	763,00 €

(1) Superficie declarada admisible ajustada con la superficie comprometida.
(2) Factor de penalización valorando el alcance para el tipo de compromiso.Puede verificar la integridad de una copia de este documento mediante la lectura del código QR adjunto o mediante el acceso a la dirección <https://ws050.juntadeandalucia.es/verificarFirma> indicando el código de VERIFICACIÓN

FIRMADO POR

RAQUEL MARIA ESPIN CRESPO

17/12/2024

VERIFICACIÓN

Pk2jm6UYDU9J72AMTZUYRN3GET48NG

PÁG. 6825/9349





RECINTOS RESUELTOS

REF.	REFERENCIA SIGPAC	CULTIVO DESCRIPCIÓN CULTIVO	S/R	G.PAGO	PEND. MEDIA (%)	SUP. DEC. ADMISIBLE (ha)	SUP. COMPROM. (ha)	SUP. AJUSTADA COMPROM. (1) (ha)	SUP. CONV. SIGPAC (ha)	SUP. CERTIF. (ha)	SUP. CAMPO (ha)	SUP. CAMPO DETER. CULT. DECLARADO (ha)	SUP. DEC. REDUCIDA (ha)	SUP. RESUELTA (ha)
-1600466	21-074-002-00018-009	62000 PASTOS PERMANENTES DE 5 O MAS AÑOS-SIN VARIEDAD	S	418	15,70	4,47	4,47	4,47		6,87			4,47	4,47
-1600446	21-074-002-00018-004	62000 PASTOS PERMANENTES DE 5 O MAS AÑOS-SIN VARIEDAD	S	418	16,30	3,80	3,80	3,80		5,06			3,80	3,80
-1600442	21-074-002-00018-007	62000 PASTOS PERMANENTES DE 5 O MAS AÑOS-SIN VARIEDAD	S	418	15,40	2,38	2,38	2,38		3,17			2,38	2,38
-1600433	21-074-002-00017-006	62000 PASTOS PERMANENTES DE 5 O MAS AÑOS-SIN VARIEDAD	S	418	19,10	5,25	5,25	5,25		8,08			5,25	5,25
-1600430	21-074-002-00016-001	62000 PASTOS PERMANENTES DE 5 O MAS AÑOS-SIN VARIEDAD	S	418	12,00	0,71	0,71	0,71		2,02			0,71	0,71
-1600423	21-074-002-00015-013	62000 PASTOS PERMANENTES DE 5 O MAS AÑOS-SIN VARIEDAD	S	418	12,30	3,86	3,86	3,86		8,58			3,86	3,86
-1600345	21-074-003-00026-020	62000 PASTOS PERMANENTES DE 5 O MAS AÑOS-SIN VARIEDAD	S	418	12,10	0,09	0,09	0,09		0,09			0,09	0,09
-1600344	21-074-003-00026-018	62000 PASTOS PERMANENTES DE 5 O MAS AÑOS-SIN VARIEDAD	S	418	14,50	9,88	7,09	7,09		32,75			7,09	7,09
-1006283	21-074-002-00072-006	62000 PASTOS PERMANENTES DE 5 O MAS AÑOS-SIN VARIEDAD	S	418	20,30	0,01	0,01	0,01		0,02			0,01	0,01
-1006282	21-074-002-00072-001	62000 PASTOS PERMANENTES DE 5 O MAS AÑOS-SIN VARIEDAD	S	418	22,20	0,01	0,01	0,01		0,01			0,01	0,01
-1006281	21-074-002-00072-001	62000 PASTOS PERMANENTES DE 5 O MAS AÑOS-SIN VARIEDAD	S	418	22,20	0,01	0,01	0,01		0,02			0,01	0,01
-1006280	21-074-002-00072-001	62000 PASTOS PERMANENTES DE 5 O MAS AÑOS-SIN VARIEDAD	S	418	22,20	0,01	0,01	0,01		0,02			0,01	0,01
4632548	21-074-002-00021-003	62000 PASTOS PERMANENTES DE 5 O MAS AÑOS-SIN VARIEDAD	S	418	12,00	4,53	4,53	4,53		4,53			4,53	4,53
4632556	21-074-002-00077-039	62000 PASTOS PERMANENTES DE 5 O MAS AÑOS-SIN VARIEDAD	S	418	35,00	0,16	0,16	0,16		0,21			0,16	0,16
4632557	21-074-002-00077-038	62000 PASTOS PERMANENTES DE 5 O MAS AÑOS-SIN VARIEDAD	S	418	35,20	0,27	0,27	0,27		0,60			0,27	0,27
4632558	21-074-002-00077-046	62000 PASTOS PERMANENTES DE 5 O MAS AÑOS-SIN VARIEDAD	S	418	21,00	0,83	0,83	0,83		1,11			0,83	0,83
4632559	21-074-002-00077-045	62000 PASTOS PERMANENTES DE 5 O MAS AÑOS-SIN VARIEDAD	S	418	11,90	2,42	2,42	2,42		2,42			2,42	2,42
4632560	21-074-002-00077-047	62000 PASTOS PERMANENTES DE 5 O MAS AÑOS-SIN VARIEDAD	S	418	35,60	0,51	0,51	0,51		0,79			0,51	0,51
4632561	21-074-003-00026-019	62000 PASTOS PERMANENTES DE 5 O MAS AÑOS-SIN VARIEDAD	S	418	15,20	2,64	2,64	2,64		2,64			2,64	2,64
4632562	21-074-002-00076-001	62000 PASTOS PERMANENTES DE 5 O MAS AÑOS-SIN VARIEDAD	S	418	18,10	4,13	4,13	4,13		5,51			4,13	4,13
4632563	21-074-003-00026-025	62000 PASTOS PERMANENTES DE 5 O MAS AÑOS-SIN VARIEDAD	S	418	12,90	0,98	0,98	0,98		0,98			0,98	0,98
4632564	21-074-003-00026-022	62000 PASTOS PERMANENTES DE 5 O MAS AÑOS-SIN VARIEDAD	S	418	24,50	1,84	1,84	1,84		2,45			1,84	1,84
4632565	21-074-002-00077-001	62000 PASTOS PERMANENTES DE 5 O MAS AÑOS-SIN VARIEDAD	S	418	33,20	1,22	1,22	1,22		1,22			1,22	1,22
4632566	21-074-003-00048-004	62000 PASTOS PERMANENTES DE 5 O MAS AÑOS-SIN VARIEDAD	S	418	19,90	0,19	0,19	0,19		0,19			0,19	0,19
4632567	21-074-002-00077-025	62000 PASTOS PERMANENTES DE 5 O MAS AÑOS-SIN VARIEDAD	S	418	16,20	2,39	2,39	2,39		2,39			2,39	2,39
4632568	21-074-003-00048-001	62000 PASTOS PERMANENTES DE 5 O MAS AÑOS-SIN VARIEDAD	S	418	6,80	7,99	7,99	7,99		7,99			7,99	7,99
4632569	21-074-002-00077-032	62000 PASTOS PERMANENTES DE 5 O MAS AÑOS-SIN VARIEDAD	S	418	17,40	0,17	0,17	0,17		0,48			0,17	0,17
4632570	21-074-002-00077-031	62000 PASTOS PERMANENTES DE 5 O MAS AÑOS-SIN VARIEDAD	S	418	33,20	13,11	13,11	13,11		20,17			13,11	13,11
4632571	21-074-003-00049-001	62000 PASTOS PERMANENTES DE 5 O MAS AÑOS-SIN VARIEDAD	S	418	12,60	2,12	2,12	2,12		2,12			2,12	2,12
4632572	21-074-002-00069-001	62000 PASTOS PERMANENTES DE 5 O MAS AÑOS-SIN VARIEDAD	S	418	28,80	0,24	0,24	0,24		0,43			0,24	0,24
4632573	21-074-003-00025-009	62000 PASTOS PERMANENTES DE 5 O MAS AÑOS-SIN VARIEDAD	S	418	24,00	8,90	8,86	8,86		10,47			8,86	8,86
4632575	21-074-003-00024-001	62000 PASTOS PERMANENTES DE 5 O MAS AÑOS-SIN VARIEDAD	S	418	14,40	0,68	0,68	0,68		0,68			0,68	0,68
4632576	21-074-002-00072-006	62000 PASTOS PERMANENTES DE 5 O MAS AÑOS-SIN VARIEDAD	S	418	20,30	8,31	8,21	8,21		12,77			8,21	8,21
4632577	21-074-003-00026-009	62000 PASTOS PERMANENTES DE 5 O MAS AÑOS-SIN VARIEDAD	S	418	16,00	1,67	1,67	1,67		1,67			1,67	1,67
4632578	21-074-002-00072-001	62000 PASTOS PERMANENTES DE 5 O MAS AÑOS-SIN VARIEDAD	S	418	22,20	16,58	16,55	16,55		25,50			16,55	16,55
4632579	21-074-003-00025-010	62000 PASTOS PERMANENTES DE 5 O MAS AÑOS-SIN VARIEDAD	S	418	17,40	1,45	1,45	1,45		1,45			1,45	1,45
4632580	21-074-002-00075-001	62000 PASTOS PERMANENTES DE 5 O MAS AÑOS-SIN VARIEDAD	S	418	21,60	0,09	0,09	0,09		0,12			0,09	0,09
4632581	21-074-002-00073-001	62000 PASTOS PERMANENTES DE 5 O MAS AÑOS-SIN VARIEDAD	S	418	23,10	2,84	2,84	2,84		3,79			2,84	2,84
4632582	21-074-002-00079-001	62000 PASTOS PERMANENTES DE 5 O MAS AÑOS-SIN VARIEDAD	S	418	10,90	0,12	0,12	0,12		0,12			0,12	0,12
4632583	21-074-002-00078-001	62000 PASTOS PERMANENTES DE 5 O MAS AÑOS-SIN VARIEDAD	S	418	19,10	0,59	0,59	0,59		1,07			0,59	0,59
4632584	21-074-002-00034-001	62000 PASTOS PERMANENTES DE 5 O MAS AÑOS-SIN VARIEDAD	S	418	33,00	0,03	0,03	0,03		0,11			0,03	0,03
4632585	21-074-002-00080-002	62000 PASTOS PERMANENTES DE 5 O MAS AÑOS-SIN VARIEDAD	S	418	14,30	18,32	18,32	18,32		18,32			18,32	18,32
4632586	21-074-002-00080-001	62000 PASTOS PERMANENTES DE 5 O MAS AÑOS-SIN VARIEDAD	S	418	23,60	13,91	13,91	13,91		16,36			13,91	13,91
4632587	21-074-002-00047-001	62000 PASTOS PERMANENTES DE 5 O MAS AÑOS-SIN VARIEDAD	S	418	24,60	0,13	0,13	0,13		0,24			0,13	0,13
4632588	21-074-003-00022-001	62000 PASTOS PERMANENTES DE 5 O MAS AÑOS-SIN VARIEDAD	S	418	22,30	0,14	0,14	0,14		0,18			0,14	0,14
4632589	21-074-002-00034-002	62000 PASTOS PERMANENTES DE 5 O MAS AÑOS-SIN VARIEDAD	S	418	21,90	0,26	0,26	0,26		0,48			0,26	0,26
4632590	21-074-002-00089-001	62000 PASTOS PERMANENTES DE 5 O MAS AÑOS-SIN VARIEDAD	S	418	6,60	2,25	2,25	2,25		2,25			2,25	2,25
4812490	21-074-003-00025-011	62000 PASTOS PERMANENTES DE 5 O MAS AÑOS-SIN VARIEDAD	S	418	20,30	7,43	7,43	7,43		9,90			7,43	7,43
4812492	21-074-003-00048-002	62000 PASTOS PERMANENTES DE 5 O MAS AÑOS-SIN VARIEDAD	S	418	9,90	1,72	1,72	1,72		2,29			1,72	1,72
4812494	21-074-002-00021-001	62000 PASTOS PERMANENTES DE 5 O MAS AÑOS-SIN VARIEDAD	S	418	26,70	7,98	7,98	7,98		9,39			7,98	7,98
4812495	21-074-002-00077-037	62000 PASTOS PERMANENTES DE 5 O MAS AÑOS-SIN VARIEDAD	S	418	18,30	0,97	0,97	0,97		1,77			0,97	0,97
4812496	21-074-002-00077-026	62000 PASTOS PERMANENTES DE 5 O MAS AÑOS-SIN VARIEDAD	S	418	22,90	15,39	15,39	15,39		27,99			15,39	15,39
5243415	21-074-002-00013-016	62000 PASTOS PERMANENTES DE 5 O MAS AÑOS-SIN VARIEDAD	S	418	20,30	9,30	9,30	9,30		9,30			9,30	9,30

(1) Superficie declarada admisible ajustada con la superficie comprometida.
 (2) Factor de penalización valorando el alcance para el tipo de compromiso.

Puede verificar la integridad de una copia de este documento mediante la lectura del código QR adjunto o mediante el acceso a la dirección <https://ws050.juntadeandalucia.es/verificarFirma> indicando el código de VERIFICACIÓN



FIRMADO POR	RAQUEL MARIA ESPIN CRESPO	17/12/2024
VERIFICACIÓN	Pk2jm6UYDU9J72AMTZUYRN3GET48NG	PÁG. 6826/9349

**RECINTOS RESUELTOS**

REF.	REFERENCIA SIGPAC	CULTIVO	DESCRIPCIÓN CULTIVO	S/R	G.PAGO	PEND. MEDIA (%)	SUP. DEC. ADMISIBLE (ha)	SUP. COMPROM. (ha)	SUP. AJUSTADA COMPR.(1) (ha)	SUP. CONV. SIGPAC (ha)	SUP. CERTIF. (ha)	SUP. CAMPO (ha)	SUP. CAMPO DETER. CULT. DECLARADO (ha)	SUP. DEC. REDUCIDA (ha)	SUP. RESUELTA (ha)
5243416	21-074-002-00013-014	62000	PASTOS PERMANENTES DE 5 O MAS AÑOS-SIN VARIEDAD	S	418	26,30	10,95	10,95	10,95		10,95			10,95	10,95
5243417	21-074-002-00013-019	62000	PASTOS PERMANENTES DE 5 O MAS AÑOS-SIN VARIEDAD	S	418	17,20	8,58	8,58	8,58		8,58			8,58	8,58
5243418	21-074-002-00013-010	62000	PASTOS PERMANENTES DE 5 O MAS AÑOS-SIN VARIEDAD	S	418	21,90	7,07	7,07	7,07		7,07			7,07	7,07
5243419	21-074-002-00013-012	62000	PASTOS PERMANENTES DE 5 O MAS AÑOS-SIN VARIEDAD	S	418	13,90	4,72	4,72	4,72		4,72			4,72	4,72
5243420	21-074-002-00013-011	62000	PASTOS PERMANENTES DE 5 O MAS AÑOS-SIN VARIEDAD	S	418	20,40	7,83	7,83	7,83		7,83			7,83	7,83
6914039	21-074-001-00039-004	62000	PASTOS PERMANENTES DE 5 O MAS AÑOS-SIN VARIEDAD	S	418	14,10	9,77	9,77	9,77		13,03			9,77	9,77
6914040	21-074-001-00033-001	62000	PASTOS PERMANENTES DE 5 O MAS AÑOS-SIN VARIEDAD	S	418	16,90	19,15	19,15	19,15		19,15			19,15	19,15
6914041	21-074-001-00042-002	62000	PASTOS PERMANENTES DE 5 O MAS AÑOS-SIN VARIEDAD	S	418	17,80	2,00	2,00	2,00		2,67			2,00	2,00
6914042	21-074-001-00026-002	62000	PASTOS PERMANENTES DE 5 O MAS AÑOS-SIN VARIEDAD	S	418	15,70	1,01	1,01	1,01		1,01			1,01	1,01
6914043	21-074-001-00029-002	62000	PASTOS PERMANENTES DE 5 O MAS AÑOS-SIN VARIEDAD	S	418	16,50	1,21	1,21	1,21		1,21			1,21	1,21
6914044	21-074-001-00029-001	62000	PASTOS PERMANENTES DE 5 O MAS AÑOS-SIN VARIEDAD	S	418	16,50	3,62	3,62	3,62		3,62			3,62	3,62
6914052	21-074-001-00048-001	62000	PASTOS PERMANENTES DE 5 O MAS AÑOS-SIN VARIEDAD	S	418	19,10	5,93	5,93	5,93		5,93			5,93	5,93
6914053	21-074-001-00057-001	62000	PASTOS PERMANENTES DE 5 O MAS AÑOS-SIN VARIEDAD	S	418	21,60	1,60	1,60	1,60		1,88			1,60	1,60
6914153	21-023-013-00076-001	62000	PASTOS PERMANENTES DE 5 O MAS AÑOS-SIN VARIEDAD	S	418	33,90	1,17	1,17	1,17		1,17			1,17	1,17
6914154	21-023-013-00077-001	62000	PASTOS PERMANENTES DE 5 O MAS AÑOS-SIN VARIEDAD	S	418	20,40	18,24	18,24	18,24		18,24			18,24	18,24
6914155	21-023-013-00076-002	62000	PASTOS PERMANENTES DE 5 O MAS AÑOS-SIN VARIEDAD	S	418	15,60	8,08	8,08	8,08		8,08			8,08	8,08
6914173	21-015-013-00003-015	62000	PASTOS PERMANENTES DE 5 O MAS AÑOS-SIN VARIEDAD	S	418	15,30	1,68	1,68	1,68		1,68			1,68	1,68
6914174	21-015-013-00003-003	62000	PASTOS PERMANENTES DE 5 O MAS AÑOS-SIN VARIEDAD	S	418	10,40	4,35	4,35	4,35		4,35			4,35	4,35
6914175	21-015-013-00003-014	62000	PASTOS PERMANENTES DE 5 O MAS AÑOS-SIN VARIEDAD	S	418	12,10	1,28	1,28	1,28		1,28			1,28	1,28
6914176	21-015-013-00003-011	62000	PASTOS PERMANENTES DE 5 O MAS AÑOS-SIN VARIEDAD	S	418	15,00	27,93	27,93	27,93		32,86			27,93	27,93

INCIDENCIAS**INCIDENCIA DESCRIPCIÓN**

- 4272 Verifica que las líneas de declaración de las Solicitudes Únicas no tienen solapes con la capa de Retroactividad Gráfica (ambas de la misma campaña) a nivel de expediente/línea de declaración gráfica de la solicitud.
Ref:4632578 Recinto:21-074-002-00072-00001 Cultivo: - Agregado de la referencia del recinto.:0 Zona de la referencia del recinto.:0 Superficie solapada.:0,03 Id. Incid.:101018438
Ref:4632576 Recinto:21-074-002-00072-00006 Cultivo: - Agregado de la referencia del recinto.:0 Zona de la referencia del recinto.:0 Superficie solapada.:0,04 Id. Incid.:101018436
Ref:4632576 Recinto:21-074-002-00072-00006 Cultivo: - Agregado de la referencia del recinto.:0 Zona de la referencia del recinto.:0 Superficie solapada.:0,06 Id. Incid.:101018437
Ref:4632573 Recinto:21-074-003-00025-00009 Cultivo: - Agregado de la referencia del recinto.:0 Zona de la referencia del recinto.:0 Superficie solapada.:0,04 Id. Incid.:101018435
Ref:-1600344 Recinto:21-074-003-00026-00018 Cultivo: - Agregado de la referencia del recinto.:0 Zona de la referencia del recinto.:0 Superficie solapada.:2,79 Id. Incid.:101018434
Ref:4812491 Recinto:21-074-003-00026-00018 Cultivo: - Agregado de la referencia del recinto.:0 Zona de la referencia del recinto.:0 Superficie solapada.:13,33 Id. Incid.:101018439
- 100407 Explotación solicitada no forma parte de ningún organismo de control autorizado para la producción ecológica en Andalucía o fecha de inscripción posterior al plazo establecido (Anexo I. Criterios de Subvencionabilidad. Orden 28 de marzo de 2023).
Explotación:ES21075000029 Especie:PORCINO
- 100424 Solicita recinto que no está comprometido para la operación.
Ref:4812491 Recinto:21-074-003-00026-00018 Cultivo:62000 PASTOS PERMANENTES DE 5 O MAS AÑOS-SIN VARIEDAD Secano

Datos considerados para el Cálculo de la Carga Ganadera mínima y máxima del expediente

Explotación	Especie	Inscrito en Sipea y Admisible	Ugm Calculada para CG Mínima	Ugm Calculada para CG Máxima
ES210150000119	BOVINA	SI	0,75	0,75
ES210750000029	BOVINA	SI	3,01	3,01
ES210750000029	PORCINO	NO	0,00	0,00
ES210750000104	CAPRINA	SI	28,97	28,97
ES210750000104	OVINA	SI	42,34	42,34
			75,07	75,07

Superficie determinada para Cálculo Carga Ganadera Mínima: 338,49 ha

Superficie determinada para Cálculo Carga Ganadera Máxima: 338,49 ha

Carga Ganadera Mínima Expediente: 0,22 ugm/ha

Los importes del Grupo de Pago de pastos de este expediente han sido ajustados por no llegar a la carga ganadera mínima de 0,3

(1) Superficie declarada admisible ajustada con la superficie comprometida.
(2) Factor de penalización valorando el alcance para el tipo de compromiso.Puede verificar la integridad de una copia de este documento mediante la lectura del código QR adjunto o mediante el acceso a la dirección <https://ws050.juntadeandalucia.es/verificarFirma> indicando el código de VERIFICACIÓN

FIRMADO POR

RAQUEL MARIA ESPIN CRESPO

17/12/2024

VERIFICACIÓN

Pk2jm6UYDU9J72AMTZUYRN3GET48NG

PÁG. 6827/9349



**Datos considerados para el Cálculo de la Carga Ganadera mínima y máxima del expediente****Carga Ganadera Máxima Expediente:** 0,22 ugm/ha**Recintos Determinados para el Cálculo de Garga Ganadera Mínima**

REF.	REFERENCIA SIGPAC	CULTIVO	DESCRIPCIÓN CULTIVO	S/R	SUP. RESUELTA (ha)
-1600466	21-074-002-00018-00009	62000	PASTOS PERMANENTES DE 5 O MAS AÑOS-SIN VARIEDAD	S	4,47
-1600446	21-074-002-00018-00004	62000	PASTOS PERMANENTES DE 5 O MAS AÑOS-SIN VARIEDAD	S	3,80
-1600442	21-074-002-00018-00007	62000	PASTOS PERMANENTES DE 5 O MAS AÑOS-SIN VARIEDAD	S	2,38
-1600433	21-074-002-00017-00006	62000	PASTOS PERMANENTES DE 5 O MAS AÑOS-SIN VARIEDAD	S	5,25
-1600430	21-074-002-00016-00001	62000	PASTOS PERMANENTES DE 5 O MAS AÑOS-SIN VARIEDAD	S	0,71
-1600423	21-074-002-00015-00013	62000	PASTOS PERMANENTES DE 5 O MAS AÑOS-SIN VARIEDAD	S	3,86
-1600345	21-074-003-00026-00020	62000	PASTOS PERMANENTES DE 5 O MAS AÑOS-SIN VARIEDAD	S	0,09
-1600344	21-074-003-00026-00018	62000	PASTOS PERMANENTES DE 5 O MAS AÑOS-SIN VARIEDAD	S	7,09
-1006283	21-074-002-00072-00006	62000	PASTOS PERMANENTES DE 5 O MAS AÑOS-SIN VARIEDAD	S	0,01
-1006282	21-074-002-00072-00001	62000	PASTOS PERMANENTES DE 5 O MAS AÑOS-SIN VARIEDAD	S	0,01
-1006281	21-074-002-00072-00001	62000	PASTOS PERMANENTES DE 5 O MAS AÑOS-SIN VARIEDAD	S	0,01
-1006280	21-074-002-00072-00001	62000	PASTOS PERMANENTES DE 5 O MAS AÑOS-SIN VARIEDAD	S	0,01
4632548	21-074-002-00021-00003	62000	PASTOS PERMANENTES DE 5 O MAS AÑOS-SIN VARIEDAD	S	4,53
4632556	21-074-002-00077-00039	62000	PASTOS PERMANENTES DE 5 O MAS AÑOS-SIN VARIEDAD	S	0,16
4632557	21-074-002-00077-00038	62000	PASTOS PERMANENTES DE 5 O MAS AÑOS-SIN VARIEDAD	S	0,27
4632558	21-074-002-00077-00046	62000	PASTOS PERMANENTES DE 5 O MAS AÑOS-SIN VARIEDAD	S	0,83
4632559	21-074-002-00077-00045	62000	PASTOS PERMANENTES DE 5 O MAS AÑOS-SIN VARIEDAD	S	2,42
4632560	21-074-002-00077-00047	62000	PASTOS PERMANENTES DE 5 O MAS AÑOS-SIN VARIEDAD	S	0,51
4632561	21-074-003-00026-00019	62000	PASTOS PERMANENTES DE 5 O MAS AÑOS-SIN VARIEDAD	S	2,64
4632562	21-074-002-00076-00001	62000	PASTOS PERMANENTES DE 5 O MAS AÑOS-SIN VARIEDAD	S	4,13
4632563	21-074-003-00026-00025	62000	PASTOS PERMANENTES DE 5 O MAS AÑOS-SIN VARIEDAD	S	0,98
4632564	21-074-003-00026-00022	62000	PASTOS PERMANENTES DE 5 O MAS AÑOS-SIN VARIEDAD	S	1,84
4632565	21-074-002-00077-00001	62000	PASTOS PERMANENTES DE 5 O MAS AÑOS-SIN VARIEDAD	S	1,22
4632566	21-074-003-00048-00004	62000	PASTOS PERMANENTES DE 5 O MAS AÑOS-SIN VARIEDAD	S	0,19
4632567	21-074-002-00077-00025	62000	PASTOS PERMANENTES DE 5 O MAS AÑOS-SIN VARIEDAD	S	2,39
4632568	21-074-003-00048-00001	62000	PASTOS PERMANENTES DE 5 O MAS AÑOS-SIN VARIEDAD	S	7,99
4632569	21-074-002-00077-00032	62000	PASTOS PERMANENTES DE 5 O MAS AÑOS-SIN VARIEDAD	S	0,17
4632570	21-074-002-00077-00031	62000	PASTOS PERMANENTES DE 5 O MAS AÑOS-SIN VARIEDAD	S	13,11
4632571	21-074-003-00049-00001	62000	PASTOS PERMANENTES DE 5 O MAS AÑOS-SIN VARIEDAD	S	2,12
4632572	21-074-002-00069-00001	62000	PASTOS PERMANENTES DE 5 O MAS AÑOS-SIN VARIEDAD	S	0,24
4632573	21-074-003-00025-00009	62000	PASTOS PERMANENTES DE 5 O MAS AÑOS-SIN VARIEDAD	S	8,86
4632575	21-074-003-00024-00001	62000	PASTOS PERMANENTES DE 5 O MAS AÑOS-SIN VARIEDAD	S	0,68
4632576	21-074-002-00072-00006	62000	PASTOS PERMANENTES DE 5 O MAS AÑOS-SIN VARIEDAD	S	8,21
4632577	21-074-003-00026-00009	62000	PASTOS PERMANENTES DE 5 O MAS AÑOS-SIN VARIEDAD	S	1,67
4632578	21-074-002-00072-00001	62000	PASTOS PERMANENTES DE 5 O MAS AÑOS-SIN VARIEDAD	S	16,55
4632579	21-074-003-00025-00010	62000	PASTOS PERMANENTES DE 5 O MAS AÑOS-SIN	S	1,45

(1) Superficie declarada admisible ajustada con la superficie comprometida.
(2) Factor de penalización valorando el alcance para el tipo de compromiso.Puede verificar la integridad de una copia de este documento mediante la lectura del código QR adjunto o mediante el acceso a la dirección <https://ws050.juntadeandalucia.es/verificarFirma> indicando el código de VERIFICACIÓN

FIRMADO POR

RAQUEL MARIA ESPIN CRESPO

17/12/2024

VERIFICACIÓN

Pk2jm6UYDU9J72AMTZUYRN3GET48NG

PÁG. 6828/9349



**Datos considerados para el Cálculo de la Carga Ganadera mínima y máxima del expediente****Recintos Determinados para el Cálculo de Garga Ganadera Mínima**

REF.	REFERENCIA SIGPAC	CULTIVO	DESCRIPCIÓN CULTIVO	SUP.	
				S/R	RESUELTA (ha)
4632580	21-074-002-00075-00001	62000	PASTOS PERMANENTES DE 5 O MAS AÑOS-SIN VARIEDAD	S	0,09
4632581	21-074-002-00073-00001	62000	PASTOS PERMANENTES DE 5 O MAS AÑOS-SIN VARIEDAD	S	2,84
4632582	21-074-002-00079-00001	62000	PASTOS PERMANENTES DE 5 O MAS AÑOS-SIN VARIEDAD	S	0,12
4632583	21-074-002-00078-00001	62000	PASTOS PERMANENTES DE 5 O MAS AÑOS-SIN VARIEDAD	S	0,59
4632584	21-074-002-00034-00001	62000	PASTOS PERMANENTES DE 5 O MAS AÑOS-SIN VARIEDAD	S	0,03
4632585	21-074-002-00080-00002	62000	PASTOS PERMANENTES DE 5 O MAS AÑOS-SIN VARIEDAD	S	18,32
4632586	21-074-002-00080-00001	62000	PASTOS PERMANENTES DE 5 O MAS AÑOS-SIN VARIEDAD	S	13,91
4632587	21-074-002-00047-00001	62000	PASTOS PERMANENTES DE 5 O MAS AÑOS-SIN VARIEDAD	S	0,13
4632588	21-074-003-00022-00001	62000	PASTOS PERMANENTES DE 5 O MAS AÑOS-SIN VARIEDAD	S	0,14
4632589	21-074-002-00034-00002	62000	PASTOS PERMANENTES DE 5 O MAS AÑOS-SIN VARIEDAD	S	0,26
4632590	21-074-002-00089-00001	62000	PASTOS PERMANENTES DE 5 O MAS AÑOS-SIN VARIEDAD	S	2,25
4812490	21-074-003-00025-00011	62000	PASTOS PERMANENTES DE 5 O MAS AÑOS-SIN VARIEDAD	S	7,43
4812491	21-074-003-00026-00018	62000	PASTOS PERMANENTES DE 5 O MAS AÑOS-SIN VARIEDAD	S	0,00
4812492	21-074-003-00048-00002	62000	PASTOS PERMANENTES DE 5 O MAS AÑOS-SIN VARIEDAD	S	1,72
4812494	21-074-002-00021-00001	62000	PASTOS PERMANENTES DE 5 O MAS AÑOS-SIN VARIEDAD	S	7,98
4812495	21-074-002-00077-00037	62000	PASTOS PERMANENTES DE 5 O MAS AÑOS-SIN VARIEDAD	S	0,97
4812496	21-074-002-00077-00026	62000	PASTOS PERMANENTES DE 5 O MAS AÑOS-SIN VARIEDAD	S	15,39
5243415	21-074-002-00013-00016	62000	PASTOS PERMANENTES DE 5 O MAS AÑOS-SIN VARIEDAD	S	9,30
5243416	21-074-002-00013-00014	62000	PASTOS PERMANENTES DE 5 O MAS AÑOS-SIN VARIEDAD	S	10,95
5243417	21-074-002-00013-00019	62000	PASTOS PERMANENTES DE 5 O MAS AÑOS-SIN VARIEDAD	S	8,58
5243418	21-074-002-00013-00010	62000	PASTOS PERMANENTES DE 5 O MAS AÑOS-SIN VARIEDAD	S	7,07
5243419	21-074-002-00013-00012	62000	PASTOS PERMANENTES DE 5 O MAS AÑOS-SIN VARIEDAD	S	4,72
5243420	21-074-002-00013-00011	62000	PASTOS PERMANENTES DE 5 O MAS AÑOS-SIN VARIEDAD	S	7,83
6914039	21-074-001-00039-00004	62000	PASTOS PERMANENTES DE 5 O MAS AÑOS-SIN VARIEDAD	S	9,77
6914040	21-074-001-00033-00001	62000	PASTOS PERMANENTES DE 5 O MAS AÑOS-SIN VARIEDAD	S	19,15
6914041	21-074-001-00042-00002	62000	PASTOS PERMANENTES DE 5 O MAS AÑOS-SIN VARIEDAD	S	2,00
6914042	21-074-001-00026-00002	62000	PASTOS PERMANENTES DE 5 O MAS AÑOS-SIN VARIEDAD	S	1,01
6914043	21-074-001-00029-00002	62000	PASTOS PERMANENTES DE 5 O MAS AÑOS-SIN VARIEDAD	S	1,21
6914044	21-074-001-00029-00001	62000	PASTOS PERMANENTES DE 5 O MAS AÑOS-SIN VARIEDAD	S	3,62
6914052	21-074-001-00048-00001	62000	PASTOS PERMANENTES DE 5 O MAS AÑOS-SIN VARIEDAD	S	5,93
6914053	21-074-001-00057-00001	62000	PASTOS PERMANENTES DE 5 O MAS AÑOS-SIN VARIEDAD	S	1,60
6914153	21-023-013-00076-00001	62000	PASTOS PERMANENTES DE 5 O MAS AÑOS-SIN VARIEDAD	S	1,17
6914154	21-023-013-00077-00001	62000	PASTOS PERMANENTES DE 5 O MAS AÑOS-SIN VARIEDAD	S	18,24
6914155	21-023-013-00076-00002	62000	PASTOS PERMANENTES DE 5 O MAS AÑOS-SIN VARIEDAD	S	8,08
6914173	21-015-013-00003-00015	62000	PASTOS PERMANENTES DE 5 O MAS AÑOS-SIN VARIEDAD	S	1,68
6914174	21-015-013-00003-00003	62000	PASTOS PERMANENTES DE 5 O MAS AÑOS-SIN VARIEDAD	S	4,35

(1) Superficie declarada admisible ajustada con la superficie comprometida.
(2) Factor de penalización valorando el alcance para el tipo de compromiso.

Puede verificar la integridad de una copia de este documento mediante la lectura del código QR adjunto o mediante el acceso a la dirección <https://ws050.juntadeandalucia.es/verificarFirma> indicando el código de VERIFICACIÓN

FIRMADO POR	RAQUEL MARIA ESPIN CRESPO	17/12/2024	
VERIFICACIÓN	Pk2jm6UYDU9J72AMTZUYRN3GET48NG	PÁG. 6829/9349	

**Datos considerados para el Cálculo de la Carga Ganadera mínima y máxima del expediente****Recintos Determinados para el Cálculo de Garga Ganadera Mínima**

REF.	REFERENCIA SIGPAC	CULTIVO	DESCRIPCIÓN CULTIVO	SUP.	
				S/R	RESUELTA (ha)
6914175	21-015-013-00003-00014	62000	PASTOS PERMANENTES DE 5 O MAS AÑOS-SIN VARIEDAD	S	1,28
6914176	21-015-013-00003-00011	62000	PASTOS PERMANENTES DE 5 O MAS AÑOS-SIN VARIEDAD	S	27,93

Recintos Determinados para el Cálculo de Garga Ganadera Máxima

REF.	REFERENCIA SIGPAC	CULTIVO	DESCRIPCIÓN CULTIVO	SUP.	
				S/R	RESUELTA (ha)
-1600466	21-074-002-00018-00009	62000	PASTOS PERMANENTES DE 5 O MAS AÑOS-SIN VARIEDAD	S	4,47
-1600446	21-074-002-00018-00004	62000	PASTOS PERMANENTES DE 5 O MAS AÑOS-SIN VARIEDAD	S	3,80
-1600442	21-074-002-00018-00007	62000	PASTOS PERMANENTES DE 5 O MAS AÑOS-SIN VARIEDAD	S	2,38
-1600433	21-074-002-00017-00006	62000	PASTOS PERMANENTES DE 5 O MAS AÑOS-SIN VARIEDAD	S	5,25
-1600430	21-074-002-00016-00001	62000	PASTOS PERMANENTES DE 5 O MAS AÑOS-SIN VARIEDAD	S	0,71
-1600423	21-074-002-00015-00013	62000	PASTOS PERMANENTES DE 5 O MAS AÑOS-SIN VARIEDAD	S	3,86
-1600345	21-074-003-00026-00020	62000	PASTOS PERMANENTES DE 5 O MAS AÑOS-SIN VARIEDAD	S	0,09
-1600344	21-074-003-00026-00018	62000	PASTOS PERMANENTES DE 5 O MAS AÑOS-SIN VARIEDAD	S	7,09
-1006283	21-074-002-00072-00006	62000	PASTOS PERMANENTES DE 5 O MAS AÑOS-SIN VARIEDAD	S	0,01
-1006282	21-074-002-00072-00001	62000	PASTOS PERMANENTES DE 5 O MAS AÑOS-SIN VARIEDAD	S	0,01
-1006281	21-074-002-00072-00001	62000	PASTOS PERMANENTES DE 5 O MAS AÑOS-SIN VARIEDAD	S	0,01
-1006280	21-074-002-00072-00001	62000	PASTOS PERMANENTES DE 5 O MAS AÑOS-SIN VARIEDAD	S	0,01
4632548	21-074-002-00021-00003	62000	PASTOS PERMANENTES DE 5 O MAS AÑOS-SIN VARIEDAD	S	4,53
4632556	21-074-002-00077-00039	62000	PASTOS PERMANENTES DE 5 O MAS AÑOS-SIN VARIEDAD	S	0,16
4632557	21-074-002-00077-00038	62000	PASTOS PERMANENTES DE 5 O MAS AÑOS-SIN VARIEDAD	S	0,27
4632558	21-074-002-00077-00046	62000	PASTOS PERMANENTES DE 5 O MAS AÑOS-SIN VARIEDAD	S	0,83
4632559	21-074-002-00077-00045	62000	PASTOS PERMANENTES DE 5 O MAS AÑOS-SIN VARIEDAD	S	2,42
4632560	21-074-002-00077-00047	62000	PASTOS PERMANENTES DE 5 O MAS AÑOS-SIN VARIEDAD	S	0,51
4632561	21-074-003-00026-00019	62000	PASTOS PERMANENTES DE 5 O MAS AÑOS-SIN VARIEDAD	S	2,64
4632562	21-074-002-00076-00001	62000	PASTOS PERMANENTES DE 5 O MAS AÑOS-SIN VARIEDAD	S	4,13
4632563	21-074-003-00026-00025	62000	PASTOS PERMANENTES DE 5 O MAS AÑOS-SIN VARIEDAD	S	0,98
4632564	21-074-003-00026-00022	62000	PASTOS PERMANENTES DE 5 O MAS AÑOS-SIN VARIEDAD	S	1,84
4632565	21-074-002-00077-00001	62000	PASTOS PERMANENTES DE 5 O MAS AÑOS-SIN VARIEDAD	S	1,22
4632566	21-074-003-00048-00004	62000	PASTOS PERMANENTES DE 5 O MAS AÑOS-SIN VARIEDAD	S	0,19
4632567	21-074-002-00077-00025	62000	PASTOS PERMANENTES DE 5 O MAS AÑOS-SIN VARIEDAD	S	2,39
4632568	21-074-003-00048-00001	62000	PASTOS PERMANENTES DE 5 O MAS AÑOS-SIN VARIEDAD	S	7,99
4632569	21-074-002-00077-00032	62000	PASTOS PERMANENTES DE 5 O MAS AÑOS-SIN VARIEDAD	S	0,17
4632570	21-074-002-00077-00031	62000	PASTOS PERMANENTES DE 5 O MAS AÑOS-SIN VARIEDAD	S	13,11
4632571	21-074-003-00049-00001	62000	PASTOS PERMANENTES DE 5 O MAS AÑOS-SIN VARIEDAD	S	2,12
4632572	21-074-002-00069-00001	62000	PASTOS PERMANENTES DE 5 O MAS AÑOS-SIN VARIEDAD	S	0,24
4632573	21-074-003-00025-00009	62000	PASTOS PERMANENTES DE 5 O MAS AÑOS-SIN VARIEDAD	S	8,86

(1) Superficie declarada admisible ajustada con la superficie comprometida.
(2) Factor de penalización valorando el alcance para el tipo de compromiso.

Puede verificar la integridad de una copia de este documento mediante la lectura del código QR adjunto o mediante el acceso a la dirección <https://ws050.juntadeandalucia.es/verificarFirma> indicando el código de VERIFICACIÓN

FIRMADO POR

RAQUEL MARIA ESPIN CRESPO

17/12/2024

VERIFICACIÓN

Pk2jm6UYDU9J72AMTZUYRN3GET48NG

PÁG. 6830/9349



**Datos considerados para el Cálculo de la Carga Ganadera mínima y máxima del expediente****Recintos Determinados para el Cálculo de Garga Ganadera Máxima**

REF.	REFERENCIA SIGPAC	CULTIVO	DESCRIPCIÓN CULTIVO	SUP.	
				S/R	RESUELTA (ha)
4632575	21-074-003-00024-00001	62000	PASTOS PERMANENTES DE 5 O MAS AÑOS-SIN VARIEDAD	S	0,68
4632576	21-074-002-00072-00006	62000	PASTOS PERMANENTES DE 5 O MAS AÑOS-SIN VARIEDAD	S	8,21
4632577	21-074-003-00026-00009	62000	PASTOS PERMANENTES DE 5 O MAS AÑOS-SIN VARIEDAD	S	1,67
4632578	21-074-002-00072-00001	62000	PASTOS PERMANENTES DE 5 O MAS AÑOS-SIN VARIEDAD	S	16,55
4632579	21-074-003-00025-00010	62000	PASTOS PERMANENTES DE 5 O MAS AÑOS-SIN VARIEDAD	S	1,45
4632580	21-074-002-00075-00001	62000	PASTOS PERMANENTES DE 5 O MAS AÑOS-SIN VARIEDAD	S	0,09
4632581	21-074-002-00073-00001	62000	PASTOS PERMANENTES DE 5 O MAS AÑOS-SIN VARIEDAD	S	2,84
4632582	21-074-002-00079-00001	62000	PASTOS PERMANENTES DE 5 O MAS AÑOS-SIN VARIEDAD	S	0,12
4632583	21-074-002-00078-00001	62000	PASTOS PERMANENTES DE 5 O MAS AÑOS-SIN VARIEDAD	S	0,59
4632584	21-074-002-00034-00001	62000	PASTOS PERMANENTES DE 5 O MAS AÑOS-SIN VARIEDAD	S	0,03
4632585	21-074-002-00080-00002	62000	PASTOS PERMANENTES DE 5 O MAS AÑOS-SIN VARIEDAD	S	18,32
4632586	21-074-002-00080-00001	62000	PASTOS PERMANENTES DE 5 O MAS AÑOS-SIN VARIEDAD	S	13,91
4632587	21-074-002-00047-00001	62000	PASTOS PERMANENTES DE 5 O MAS AÑOS-SIN VARIEDAD	S	0,13
4632588	21-074-003-00022-00001	62000	PASTOS PERMANENTES DE 5 O MAS AÑOS-SIN VARIEDAD	S	0,14
4632589	21-074-002-00034-00002	62000	PASTOS PERMANENTES DE 5 O MAS AÑOS-SIN VARIEDAD	S	0,26
4632590	21-074-002-00089-00001	62000	PASTOS PERMANENTES DE 5 O MAS AÑOS-SIN VARIEDAD	S	2,25
4812490	21-074-003-00025-00011	62000	PASTOS PERMANENTES DE 5 O MAS AÑOS-SIN VARIEDAD	S	7,43
4812491	21-074-003-00026-00018	62000	PASTOS PERMANENTES DE 5 O MAS AÑOS-SIN VARIEDAD	S	0,00
4812492	21-074-003-00048-00002	62000	PASTOS PERMANENTES DE 5 O MAS AÑOS-SIN VARIEDAD	S	1,72
4812494	21-074-002-00021-00001	62000	PASTOS PERMANENTES DE 5 O MAS AÑOS-SIN VARIEDAD	S	7,98
4812495	21-074-002-00077-00037	62000	PASTOS PERMANENTES DE 5 O MAS AÑOS-SIN VARIEDAD	S	0,97
4812496	21-074-002-00077-00026	62000	PASTOS PERMANENTES DE 5 O MAS AÑOS-SIN VARIEDAD	S	15,39
5243415	21-074-002-00013-00016	62000	PASTOS PERMANENTES DE 5 O MAS AÑOS-SIN VARIEDAD	S	9,30
5243416	21-074-002-00013-00014	62000	PASTOS PERMANENTES DE 5 O MAS AÑOS-SIN VARIEDAD	S	10,95
5243417	21-074-002-00013-00019	62000	PASTOS PERMANENTES DE 5 O MAS AÑOS-SIN VARIEDAD	S	8,58
5243418	21-074-002-00013-00010	62000	PASTOS PERMANENTES DE 5 O MAS AÑOS-SIN VARIEDAD	S	7,07
5243419	21-074-002-00013-00012	62000	PASTOS PERMANENTES DE 5 O MAS AÑOS-SIN VARIEDAD	S	4,72
5243420	21-074-002-00013-00011	62000	PASTOS PERMANENTES DE 5 O MAS AÑOS-SIN VARIEDAD	S	7,83
6914039	21-074-001-00039-00004	62000	PASTOS PERMANENTES DE 5 O MAS AÑOS-SIN VARIEDAD	S	9,77
6914040	21-074-001-00033-00001	62000	PASTOS PERMANENTES DE 5 O MAS AÑOS-SIN VARIEDAD	S	19,15
6914041	21-074-001-00042-00002	62000	PASTOS PERMANENTES DE 5 O MAS AÑOS-SIN VARIEDAD	S	2,00
6914042	21-074-001-00026-00002	62000	PASTOS PERMANENTES DE 5 O MAS AÑOS-SIN VARIEDAD	S	1,01
6914043	21-074-001-00029-00002	62000	PASTOS PERMANENTES DE 5 O MAS AÑOS-SIN VARIEDAD	S	1,21
6914044	21-074-001-00029-00001	62000	PASTOS PERMANENTES DE 5 O MAS AÑOS-SIN VARIEDAD	S	3,62
6914052	21-074-001-00048-00001	62000	PASTOS PERMANENTES DE 5 O MAS AÑOS-SIN VARIEDAD	S	5,93
6914053	21-074-001-00057-00001	62000	PASTOS PERMANENTES DE 5 O MAS AÑOS-SIN VARIEDAD	S	1,60

(1) Superficie declarada admisible ajustada con la superficie comprometida.
(2) Factor de penalización valorando el alcance para el tipo de compromiso.

Puede verificar la integridad de una copia de este documento mediante la lectura del código QR adjunto o mediante el acceso a la dirección <https://ws050.juntadeandalucia.es/verificarFirma> indicando el código de VERIFICACIÓN

FIRMADO POR	RAQUEL MARIA ESPIN CRESPO	17/12/2024	
VERIFICACIÓN	Pk2jm6UYDU9J72AMTZUYRN3GET48NG	PÁG. 6831/9349	

**Datos considerados para el Cálculo de la Carga Ganadera mínima y máxima del expediente****Recintos Determinados para el Cálculo de Garga Ganadera Máxima**

REF.	REFERENCIA SIGPAC	CULTIVO	DESCRIPCIÓN CULTIVO	SUP.	
				S/R	RESUELTA (ha)
6914153	21-023-013-00076-00001	62000	PASTOS PERMANENTES DE 5 O MAS AÑOS-SIN VARIEDAD	S	1,17
6914154	21-023-013-00077-00001	62000	PASTOS PERMANENTES DE 5 O MAS AÑOS-SIN VARIEDAD	S	18,24
6914155	21-023-013-00076-00002	62000	PASTOS PERMANENTES DE 5 O MAS AÑOS-SIN VARIEDAD	S	8,08
6914173	21-015-013-00003-00015	62000	PASTOS PERMANENTES DE 5 O MAS AÑOS-SIN VARIEDAD	S	1,68
6914174	21-015-013-00003-00003	62000	PASTOS PERMANENTES DE 5 O MAS AÑOS-SIN VARIEDAD	S	4,35
6914175	21-015-013-00003-00014	62000	PASTOS PERMANENTES DE 5 O MAS AÑOS-SIN VARIEDAD	S	1,28
6914176	21-015-013-00003-00011	62000	PASTOS PERMANENTES DE 5 O MAS AÑOS-SIN VARIEDAD	S	27,93

Incidencias de carga ganadera**INCIDENCIA DESCRIPCIÓN**

4272	Verifica que las líneas de declaración de las Solicitudes Únicas no tienen solapes con la capa de Retroactividad Gráfica (ambas de la misma campaña) a nivel de expediente/línea de declaración gráfica de la solicitud. Ref:-1600344 Recinto:21-074-003-00026-00018 Cultivo: - Agregado de la referencia del recinto.:0 Zona de la referencia del recinto.:0 Superficie solapada.:2,79 Id. Incid.:5084579 Ref:4632573 Recinto:21-074-003-00025-00009 Cultivo: - Agregado de la referencia del recinto.:0 Zona de la referencia del recinto.:0 Superficie solapada.:0,04 Id. Incid.:5084580 Ref:4632576 Recinto:21-074-002-00072-00006 Cultivo: - Agregado de la referencia del recinto.:0 Zona de la referencia del recinto.:0 Superficie solapada.:0,06 Id. Incid.:5084582 Ref:4632576 Recinto:21-074-002-00072-00006 Cultivo: - Agregado de la referencia del recinto.:0 Zona de la referencia del recinto.:0 Superficie solapada.:0,04 Id. Incid.:5084581 Ref:4632578 Recinto:21-074-002-00072-00001 Cultivo: - Agregado de la referencia del recinto.:0 Zona de la referencia del recinto.:0 Superficie solapada.:0,03 Id. Incid.:5084583 Ref:4812491 Recinto:21-074-003-00026-00018 Cultivo: - Agregado de la referencia del recinto.:0 Zona de la referencia del recinto.:0 Superficie solapada.:13,33 Id. Incid.:5084584
100407	Explotación solicitada no forma parte de ningún organismo de control autorizado para la producción ecológica en Andalucía o fecha de inscripción posterior al plazo establecido (Anexo I. Criterios de Subvencionabilidad. Orden 28 de marzo de 2023). Explotación:ES210750000029 Especie:PORCINO

(1) Superficie declarada admisible ajustada con la superficie comprometida.
(2) Factor de penalización valorando el alcance para el tipo de compromiso.

Puede verificar la integridad de una copia de este documento mediante la lectura del código QR adjunto o mediante el acceso a la dirección <https://ws050.juntadeandalucia.es/verificarFirma> indicando el código de VERIFICACIÓN

FIRMADO POR	RAQUEL MARIA ESPIN CRESPO	17/12/2024	
VERIFICACIÓN	Pk2jm6UYDU9J72AMTZUYRN3GET48NG	PÁG. 6832/9349	

**APELLIDOS Y NOMBRE / RAZÓN SOCIAL**

VAZ PARRILLA SEBASTIAN

NIF

***8854*

EXPEDIENTE

1183569

ANUALIDAD DE PAGO

1ª

IMPORTES POR ANUALIDAD

	2023	2024	2025	2026	2027
IMPORTE MÁXIMO SUBVENCIONABLE	9.398,87 €	9.398,87 €	7.907,26 €	7.832,40 €	7.832,40 €
IMPORTE MEDIO DE TRANSFERENCIA (€/ha)	64,27 €	64,27 €	54,07 €	53,56 €	53,56 €

RESUMEN DE UNIDADES

Cód	GRUPO DE PAGO	Sup. Dec. Admisible (ha)	Sup. Comprometida (ha)	Sup. ajustada compromiso (1) (ha)	% sobredec.	Sup. Resuelta (ha)	Importe Declarado	Importe Topado	Importe Resuelto	Importe tras sobredec.
418	PASTOS ASOCIADOS A GANADERÍA ECOLÓGICA	144,73		144,73	0,00	144,73	11.518,09	8.949,68	8.949,68	8.949,68
419	OLIVAR	1,51		1,51	0,00	1,51	449,19	449,19	449,19	449,19
TOTAL		146,24	146,24	146,24		146,24	11.967,28	9.398,87	9.398,87	9.398,87

APLICACIÓN DE REDUCCIONES Y PENALIZACIONES

GRUPO DE PAGO	Importe Calculado	Importe prereduc.	Criterios de subvencionabilidad y compromisos	Presentación tardía	Omisión declaración	Condicionidad	IMPORTE (Euros) RESUELTO
OLIVAR	449,19	449,19	0,00	0,00	0,00	0,00	449,19
PASTOS ASOCIADOS A GANADERÍA	8.949,68	8.949,68	0,00	0,00	0,00	0,00	8.949,68
TOTAL	9.398,87	9.398,87					9.398,87

RESUMEN DE PAGOS

	RESUELTO	FEADER	MAPA	CAPADR
OLIVAR - Pago realizado	449,19 €	381,81 €	44,07 €	23,31 €
PASTOS ASOCIADOS A GANADERÍA ECOLÓGICA - Pago realizado	8.949,68 €	7.607,23 €	877,96 €	464,49 €
TOTAL	9.398,87 €	7.989,04 €	922,03 €	487,80 €

(1) Superficie declarada admisible ajustada con la superficie comprometida.
(2) Factor de penalización valorando el alcance para el tipo de compromiso.Puede verificar la integridad de una copia de este documento mediante la lectura del código QR adjunto o mediante el acceso a la dirección <https://ws050.juntadeandalucia.es/verificarFirma> indicando el código de VERIFICACIÓN

FIRMADO POR

RAQUEL MARIA ESPIN CRESPO

17/12/2024

VERIFICACIÓN

Pk2jm6UYDU9J72AMTZUYRN3GET48NG

PÁG. 6833/9349





RECINTOS RESUELTOS

REF.	REFERENCIA SIGPAC	CULTIVO DESCRIPCIÓN CULTIVO	S/R	G.PAGO	PEND. MEDIA (%)	SUP. DEC. ADMISIBLE (ha)	SUP. COMPROM. (ha)	SUP. AJUSTADA COMPROM. (1) (ha)	SUP. CONV. SIGPAC (ha)	SUP. CERTIF. (ha)	SUP. CAMPO (ha)	SUP. CAMPO DEDECLARADO (ha)	SUP. DEC. REDUCIDA (ha)	SUP. RESUELTA (ha)
-1093389	21-023-011-00030-048	62000 PASTOS PERMANENTES DE 5 O MAS AÑOS-SIN VARIEDAD	S	418	40,50	0,19	0,19	0,19		0,55			0,19	0,19
-1093388	21-023-011-00030-044	62000 PASTOS PERMANENTES DE 5 O MAS AÑOS-SIN VARIEDAD	S	418	14,20	0,67	0,67	0,67		1,49			0,67	0,67
-1093387	21-023-011-00030-042	62000 PASTOS PERMANENTES DE 5 O MAS AÑOS-SIN VARIEDAD	S	418	17,00	7,54	7,54	7,54		7,54			7,54	7,54
-1093386	21-023-011-00030-041	62000 PASTOS PERMANENTES DE 5 O MAS AÑOS-SIN VARIEDAD	S	418	15,30	5,53	5,53	5,53		6,51			5,53	5,53
-1093385	21-023-011-00030-036	62000 PASTOS PERMANENTES DE 5 O MAS AÑOS-SIN VARIEDAD	S	418	16,60	1,25	1,25	1,25		1,92			1,25	1,25
-1093383	21-023-011-00030-035	62000 PASTOS PERMANENTES DE 5 O MAS AÑOS-SIN VARIEDAD	S	418	18,10	4,04	4,04	4,04		4,75			4,04	4,04
-1093382	21-023-011-00030-034	62000 PASTOS PERMANENTES DE 5 O MAS AÑOS-SIN VARIEDAD	S	418	21,00	10,81	10,81	10,81		10,81			10,81	10,81
-1093380	21-023-011-00030-033	62000 PASTOS PERMANENTES DE 5 O MAS AÑOS-SIN VARIEDAD	S	418	10,70	0,02	0,02	0,02		0,02			0,02	0,02
-1093379	21-023-011-00030-029	62000 PASTOS PERMANENTES DE 5 O MAS AÑOS-SIN VARIEDAD	S	418	21,90	0,23	0,23	0,23		0,41			0,23	0,23
-1093378	21-023-011-00030-025	62000 PASTOS PERMANENTES DE 5 O MAS AÑOS-SIN VARIEDAD	S	418	19,70	0,13	0,13	0,13		0,13			0,13	0,13
-1093377	21-023-011-00030-019	62000 PASTOS PERMANENTES DE 5 O MAS AÑOS-SIN VARIEDAD	S	418	29,10	0,02	0,02	0,02		0,02			0,02	0,02
-1093375	21-023-011-00030-006	62000 PASTOS PERMANENTES DE 5 O MAS AÑOS-SIN VARIEDAD	S	418	23,40	0,05	0,05	0,05		0,06			0,05	0,05
-1093374	21-023-011-00030-005	62000 PASTOS PERMANENTES DE 5 O MAS AÑOS-SIN VARIEDAD	S	418	26,20	0,01	0,01	0,01		0,01			0,01	0,01
-1093373	21-023-011-00030-003	62000 PASTOS PERMANENTES DE 5 O MAS AÑOS-SIN VARIEDAD	S	418	12,20	0,05	0,05	0,05		0,06			0,05	0,05
-1093372	21-023-011-00030-002	62000 PASTOS PERMANENTES DE 5 O MAS AÑOS-SIN VARIEDAD	S	418	26,30	3,78	3,78	3,78		4,45			3,78	3,78
-1093369	21-023-011-00011-004	62000 PASTOS PERMANENTES DE 5 O MAS AÑOS-SIN VARIEDAD	S	418	21,50	0,03	0,03	0,03		0,03			0,03	0,03
-1093368	21-023-011-00011-002	62000 PASTOS PERMANENTES DE 5 O MAS AÑOS-SIN VARIEDAD	S	418	29,50	0,35	0,35	0,35		0,63			0,35	0,35
-1093367	21-023-011-00011-001	62000 PASTOS PERMANENTES DE 5 O MAS AÑOS-SIN VARIEDAD	S	418	24,80	0,06	0,06	0,06		0,10			0,06	0,06
-817017	21-023-011-00005-015	62000 PASTOS PERMANENTES DE 5 O MAS AÑOS-SIN VARIEDAD	S	418	8,50	0,11	0,11	0,11		0,17			0,11	0,11
-817016	21-023-011-00011-022	62000 PASTOS PERMANENTES DE 5 O MAS AÑOS-SIN VARIEDAD	S	418	20,60	0,05	0,05	0,05		0,05			0,05	0,05
-817015	21-023-011-00011-024	62000 PASTOS PERMANENTES DE 5 O MAS AÑOS-SIN VARIEDAD	S	418	21,00	0,05	0,05	0,05		0,08			0,05	0,05
-817010	21-023-011-00011-029	62000 PASTOS PERMANENTES DE 5 O MAS AÑOS-SIN VARIEDAD	S	418	11,50	0,08	0,08	0,08		0,12			0,08	0,08
-817008	21-023-011-00011-036	62000 PASTOS PERMANENTES DE 5 O MAS AÑOS-SIN VARIEDAD	S	418	16,60	0,22	0,22	0,22		0,49			0,22	0,22
-817004	21-023-011-00005-011	62000 PASTOS PERMANENTES DE 5 O MAS AÑOS-SIN VARIEDAD	S	418	26,40	0,03	0,03	0,03		0,05			0,03	0,03
-817000	21-023-011-00005-005	62000 PASTOS PERMANENTES DE 5 O MAS AÑOS-SIN VARIEDAD	S	418	30,90	0,01	0,01	0,01		0,02			0,01	0,01
-816998	21-023-011-00005-007	62000 PASTOS PERMANENTES DE 5 O MAS AÑOS-SIN VARIEDAD	S	418	30,80	0,01	0,01	0,01		0,03			0,01	0,01
-816997	21-023-011-00005-013	62000 PASTOS PERMANENTES DE 5 O MAS AÑOS-SIN VARIEDAD	S	418	29,10	0,03	0,03	0,03		0,10			0,03	0,03
-816996	21-023-011-00005-032	62000 PASTOS PERMANENTES DE 5 O MAS AÑOS-SIN VARIEDAD	S	418	23,20	0,05	0,05	0,05		0,10			0,05	0,05
-816988	21-023-011-00005-016	62000 PASTOS PERMANENTES DE 5 O MAS AÑOS-SIN VARIEDAD	S	418	23,60	0,08	0,08	0,08		0,23			0,08	0,08
-816985	21-023-011-00005-010	62000 PASTOS PERMANENTES DE 5 O MAS AÑOS-SIN VARIEDAD	S	418	39,50	0,02	0,02	0,02		0,05			0,02	0,02
-816974	21-023-011-00005-001	62000 PASTOS PERMANENTES DE 5 O MAS AÑOS-SIN VARIEDAD	S	418	5,70	0,10	0,10	0,10		0,13			0,10	0,10
-816973	21-023-011-00005-029	62000 PASTOS PERMANENTES DE 5 O MAS AÑOS-SIN VARIEDAD	S	418	21,00	1,13	1,13	1,13		1,50			1,13	1,13
-816972	21-023-011-00011-037	62000 PASTOS PERMANENTES DE 5 O MAS AÑOS-SIN VARIEDAD	S	418	30,80	1,13	1,13	1,13		2,05			1,13	1,13
-816970	21-023-011-00005-003	62000 PASTOS PERMANENTES DE 5 O MAS AÑOS-SIN VARIEDAD	S	418	14,50	1,55	1,55	1,55		1,55			1,55	1,55
-816969	21-023-011-00006-004	62000 PASTOS PERMANENTES DE 5 O MAS AÑOS-SIN VARIEDAD	S	418	19,70	1,69	1,69	1,69		2,25			1,69	1,69
-816968	21-023-011-00005-035	62000 PASTOS PERMANENTES DE 5 O MAS AÑOS-SIN VARIEDAD	S	418	20,60	12,67	12,67	12,67		14,90			12,67	12,67
-816967	21-023-011-00006-006	62000 PASTOS PERMANENTES DE 5 O MAS AÑOS-SIN VARIEDAD	S	418	12,60	0,28	0,28	0,28		0,33			0,28	0,28
-816965	21-023-011-00008-002	62000 PASTOS PERMANENTES DE 5 O MAS AÑOS-SIN VARIEDAD	S	418	14,90	0,15	0,15	0,15		0,20			0,15	0,15
-816964	21-023-011-00007-001	62000 PASTOS PERMANENTES DE 5 O MAS AÑOS-SIN VARIEDAD	S	418	10,70	3,50	3,50	3,50		3,50			3,50	3,50
-816963	21-023-011-00011-014	62000 PASTOS PERMANENTES DE 5 O MAS AÑOS-SIN VARIEDAD	S	418	16,20	11,18	11,18	11,18		13,15			11,18	11,18
-816957	21-023-011-00011-033	62000 PASTOS PERMANENTES DE 5 O MAS AÑOS-SIN VARIEDAD	S	418	20,10	25,07	25,07	25,07		25,07			25,07	25,07
-816883	21-023-011-00009-002	62000 PASTOS PERMANENTES DE 5 O MAS AÑOS-SIN VARIEDAD	S	418	10,40	0,20	0,20	0,20		0,20			0,20	0,20
-816862	21-023-011-00009-001	62000 PASTOS PERMANENTES DE 5 O MAS AÑOS-SIN VARIEDAD	S	418	18,90	0,12	0,12	0,12		0,26			0,12	0,12
-816861	21-023-011-00010-001	62000 PASTOS PERMANENTES DE 5 O MAS AÑOS-SIN VARIEDAD	S	418	17,60	0,19	0,19	0,19		0,55			0,19	0,19
-816860	21-023-011-00010-002	62000 PASTOS PERMANENTES DE 5 O MAS AÑOS-SIN VARIEDAD	S	418	11,50	0,70	0,70	0,70		0,93			0,70	0,70
-816850	21-023-011-00011-035	62000 PASTOS PERMANENTES DE 5 O MAS AÑOS-SIN VARIEDAD	S	418	5,00	0,06	0,06	0,06		0,07			0,06	0,06
-816848	21-023-011-00012-003	62000 PASTOS PERMANENTES DE 5 O MAS AÑOS-SIN VARIEDAD	S	418	21,60	17,26	17,26	17,26		17,26			17,26	17,26
-816847	21-023-012-00008-002	62000 PASTOS PERMANENTES DE 5 O MAS AÑOS-SIN VARIEDAD	S	418	17,20	0,87	0,87	0,87		1,02			0,87	0,87
-816846	21-023-012-00008-003	62000 PASTOS PERMANENTES DE 5 O MAS AÑOS-SIN VARIEDAD	S	418	5,00	0,01	0,01	0,01		0,03			0,01	0,01
-816823	21-023-012-00017-001	62000 PASTOS PERMANENTES DE 5 O MAS AÑOS-SIN VARIEDAD	S	418	10,50	0,03	0,03	0,03		0,06			0,03	0,03
-816797	21-023-011-00018-001	62000 PASTOS PERMANENTES DE 5 O MAS AÑOS-SIN VARIEDAD	S	418	21,40	0,25	0,25	0,25		0,38			0,25	0,25
-816796	21-023-012-00018-002	62000 PASTOS PERMANENTES DE 5 O MAS AÑOS-SIN VARIEDAD	S	418	13,60	2,61	2,61	2,61		4,02			2,61	2,61
-816795	21-023-012-00014-013	62000 PASTOS PERMANENTES DE 5 O MAS AÑOS-SIN VARIEDAD	S	418	12,60	1,21	1,21	1,21		1,42			1,21	1,21

(1) Superficie declarada admisible ajustada con la superficie comprometida.
 (2) Factor de penalización valorando el alcance para el tipo de compromiso.

Puede verificar la integridad de una copia de este documento mediante la lectura del código QR adjunto o mediante el acceso a la dirección <https://ws050.juntadeandalucia.es/verificarFirma> indicando el código de VERIFICACIÓN



FIRMADO POR	RAQUEL MARIA ESPIN CRESPO	17/12/2024
VERIFICACIÓN	Pk2jm6UYDU9J72AMTZUYRN3GET48NG	PÁG. 6834/9349

**RECINTOS RESUELTOS**

REF.	REFERENCIA SIGPAC	CULTIVO	DESCRIPCIÓN CULTIVO	S/R	G.PAGO	PEND. MEDIA (%)	SUP. DEC. ADMISIBLE (ha)	SUP. COMPROM. (ha)	SUP. AJUSTADA COMPR.(1) (ha)	SUP. CONY. SIGPAC (ha)	SUP. CERTIF. (ha)	SUP. CAMPO (ha)	SUP. CAMPO DETER. CULT. DECLARADO (ha)	SUP. DEC. REDUCIDA (ha)	SUP. RESUELTA (ha)
-816794	21-023-012-00014-016	62000	PASTOS PERMANENTES DE 5 O MAS AÑOS-SIN VARIEDAD	S	418	16,50	4,81	4,81	4,81		6,41			4,81	4,81
-816790	21-023-012-00014-009	62000	PASTOS PERMANENTES DE 5 O MAS AÑOS-SIN VARIEDAD	S	418	25,10	22,46	22,46	22,46		29,95			22,46	22,46
5283425	21-017-028-00018-003	101010	OLIVAR-PICUAL	S	419	19,00	1,51	1,51	1,51		1,51			1,51	1,51

INCIDENCIAS**INCIDENCIA DESCRIPCIÓN**

- 100402 Recinto solicitado no forma parte de ningún organismo de control autorizado para la producción ecológica en Andalucía o fecha de inscripción posterior al plazo establecido (Anexo I. Criterios de Subvencionabilidad. Orden 28 de marzo de 2023).
Ref:-817006 Recinto:21-023-011-00005-00020 Cultivo:101010 OLIVAR-PICUAL Secano
Ref:-816971 Recinto:21-023-011-00005-00021 Cultivo:101010 OLIVAR-PICUAL Secano
- 100406 Grupo de cultivo declarado en el recinto no coincide con el grupo de cultivo existente en el organismo de control autorizado para la producción ecológica en Andalucía (Anexo I. Criterios de Subvencionabilidad. Orden 28 de marzo de 2023).
Ref:-817006 Recinto:21-023-011-00005-00020 Cultivo:101010 OLIVAR-PICUAL Secano Grupo de SIPEA:FRUTALES
Ref:-816971 Recinto:21-023-011-00005-00021 Cultivo:101010 OLIVAR-PICUAL Secano Grupo de SIPEA:FRUTALES
- 100421 Recinto declarado por error para una operación de la 6503, que se ha corregido de oficio marcando la operación correcta, de acuerdo con la fecha de inscripción del recinto en la producción ecológica.
Ref:-816974 Recinto:21-023-011-00005-00001 Cultivo:62000 PASTOS PERMANENTES DE 5 O MAS AÑOS-SIN VARIEDAD Secano
Ref:-816970 Recinto:21-023-011-00005-00003 Cultivo:62000 PASTOS PERMANENTES DE 5 O MAS AÑOS-SIN VARIEDAD Secano
Ref:-817000 Recinto:21-023-011-00005-00005 Cultivo:62000 PASTOS PERMANENTES DE 5 O MAS AÑOS-SIN VARIEDAD Secano
Ref:-816987 Recinto:21-023-011-00005-00006 Cultivo:62000 PASTOS PERMANENTES DE 5 O MAS AÑOS-SIN VARIEDAD Secano
Ref:-816998 Recinto:21-023-011-00005-00007 Cultivo:62000 PASTOS PERMANENTES DE 5 O MAS AÑOS-SIN VARIEDAD Secano
Ref:-816986 Recinto:21-023-011-00005-00009 Cultivo:62000 PASTOS PERMANENTES DE 5 O MAS AÑOS-SIN VARIEDAD Secano
Ref:-816985 Recinto:21-023-011-00005-00010 Cultivo:62000 PASTOS PERMANENTES DE 5 O MAS AÑOS-SIN VARIEDAD Secano
Ref:-817004 Recinto:21-023-011-00005-00011 Cultivo:62000 PASTOS PERMANENTES DE 5 O MAS AÑOS-SIN VARIEDAD Secano
Ref:-816997 Recinto:21-023-011-00005-00013 Cultivo:62000 PASTOS PERMANENTES DE 5 O MAS AÑOS-SIN VARIEDAD Secano
Ref:-817017 Recinto:21-023-011-00005-00015 Cultivo:62000 PASTOS PERMANENTES DE 5 O MAS AÑOS-SIN VARIEDAD Secano
Ref:-816988 Recinto:21-023-011-00005-00016 Cultivo:62000 PASTOS PERMANENTES DE 5 O MAS AÑOS-SIN VARIEDAD Secano
Ref:-816973 Recinto:21-023-011-00005-00029 Cultivo:62000 PASTOS PERMANENTES DE 5 O MAS AÑOS-SIN VARIEDAD Secano
Ref:-816996 Recinto:21-023-011-00005-00032 Cultivo:62000 PASTOS PERMANENTES DE 5 O MAS AÑOS-SIN VARIEDAD Secano
Ref:-816968 Recinto:21-023-011-00005-00035 Cultivo:62000 PASTOS PERMANENTES DE 5 O MAS AÑOS-SIN VARIEDAD Secano
Ref:-816969 Recinto:21-023-011-00006-00004 Cultivo:62000 PASTOS PERMANENTES DE 5 O MAS AÑOS-SIN VARIEDAD Secano
Ref:-816967 Recinto:21-023-011-00006-00006 Cultivo:62000 PASTOS PERMANENTES DE 5 O MAS AÑOS-SIN VARIEDAD Secano
Ref:-816964 Recinto:21-023-011-00007-00001 Cultivo:62000 PASTOS PERMANENTES DE 5 O MAS AÑOS-SIN VARIEDAD Secano
Ref:-816965 Recinto:21-023-011-00008-00002 Cultivo:62000 PASTOS PERMANENTES DE 5 O MAS AÑOS-SIN VARIEDAD Secano
Ref:-816862 Recinto:21-023-011-00009-00001 Cultivo:62000 PASTOS PERMANENTES DE 5 O MAS AÑOS-SIN VARIEDAD Secano
Ref:-816883 Recinto:21-023-011-00009-00002 Cultivo:62000 PASTOS PERMANENTES DE 5 O MAS AÑOS-SIN VARIEDAD Secano
Ref:-816861 Recinto:21-023-011-00010-00001 Cultivo:62000 PASTOS PERMANENTES DE 5 O MAS AÑOS-SIN VARIEDAD Secano
Ref:-816860 Recinto:21-023-011-00010-00002 Cultivo:62000 PASTOS PERMANENTES DE 5 O MAS AÑOS-SIN VARIEDAD Secano
Ref:-1093367 Recinto:21-023-011-00011-00001 Cultivo:62000 PASTOS PERMANENTES DE 5 O MAS AÑOS-SIN VARIEDAD Secano
Ref:-1093368 Recinto:21-023-011-00011-00002 Cultivo:62000 PASTOS PERMANENTES DE 5 O MAS AÑOS-SIN VARIEDAD Secano
Ref:-1093369 Recinto:21-023-011-00011-00004 Cultivo:62000 PASTOS PERMANENTES DE 5 O MAS AÑOS-SIN VARIEDAD Secano
Ref:-816963 Recinto:21-023-011-00011-00014 Cultivo:62000 PASTOS PERMANENTES DE 5 O MAS AÑOS-SIN VARIEDAD Secano
Ref:-817016 Recinto:21-023-011-00011-00022 Cultivo:62000 PASTOS PERMANENTES DE 5 O MAS AÑOS-SIN VARIEDAD Secano
Ref:-817015 Recinto:21-023-011-00011-00024 Cultivo:62000 PASTOS PERMANENTES DE 5 O MAS AÑOS-SIN VARIEDAD Secano
Ref:-817010 Recinto:21-023-011-00011-00029 Cultivo:62000 PASTOS PERMANENTES DE 5 O MAS AÑOS-SIN VARIEDAD Secano
Ref:-816957 Recinto:21-023-011-00011-00033 Cultivo:62000 PASTOS PERMANENTES DE 5 O MAS AÑOS-SIN VARIEDAD Secano
Ref:-816850 Recinto:21-023-011-00011-00035 Cultivo:62000 PASTOS PERMANENTES DE 5 O MAS AÑOS-SIN VARIEDAD Secano
Ref:-817008 Recinto:21-023-011-00011-00036 Cultivo:62000 PASTOS PERMANENTES DE 5 O MAS AÑOS-SIN VARIEDAD Secano
Ref:-816972 Recinto:21-023-011-00011-00037 Cultivo:62000 PASTOS PERMANENTES DE 5 O MAS AÑOS-SIN VARIEDAD Secano
Ref:-816848 Recinto:21-023-011-00012-00003 Cultivo:62000 PASTOS PERMANENTES DE 5 O MAS AÑOS-SIN VARIEDAD Secano
Ref:-816797 Recinto:21-023-011-00018-00001 Cultivo:62000 PASTOS PERMANENTES DE 5 O MAS AÑOS-SIN VARIEDAD Secano
Ref:-1093372 Recinto:21-023-011-00030-00002 Cultivo:62000 PASTOS PERMANENTES DE 5 O MAS AÑOS-SIN VARIEDAD Secano
Ref:-1093373 Recinto:21-023-011-00030-00003 Cultivo:62000 PASTOS PERMANENTES DE 5 O MAS AÑOS-SIN VARIEDAD Secano
Ref:-1093374 Recinto:21-023-011-00030-00005 Cultivo:62000 PASTOS PERMANENTES DE 5 O MAS AÑOS-SIN VARIEDAD Secano

(1) Superficie declarada admisible ajustada con la superficie comprometida.
(2) Factor de penalización valorando el alcance para el tipo de compromiso.

Puede verificar la integridad de una copia de este documento mediante la lectura del código QR adjunto o mediante el acceso a la dirección <https://ws050.juntadeandalucia.es/verificarFirma> indicando el código de VERIFICACIÓN

FIRMADO POR

RAQUEL MARIA ESPIN CRESPO

17/12/2024

VERIFICACIÓN

Pk2jm6UYDU9J72AMTZUYRN3GET48NG

PÁG. 6835/9349



**INCIDENCIAS****INCIDENCIA DESCRIPCIÓN**

	Ref.-1093375 Recinto:21-023-011-00030-00006 Cultivo:62000 PASTOS PERMANENTES DE 5 O MAS AÑOS-SIN VARIEDAD Secano
	Ref.-1093376 Recinto:21-023-011-00030-00007 Cultivo:62000 PASTOS PERMANENTES DE 5 O MAS AÑOS-SIN VARIEDAD Secano
	Ref.-1093377 Recinto:21-023-011-00030-00019 Cultivo:62000 PASTOS PERMANENTES DE 5 O MAS AÑOS-SIN VARIEDAD Secano
	Ref.-1093378 Recinto:21-023-011-00030-00025 Cultivo:62000 PASTOS PERMANENTES DE 5 O MAS AÑOS-SIN VARIEDAD Secano
	Ref.-1093379 Recinto:21-023-011-00030-00029 Cultivo:62000 PASTOS PERMANENTES DE 5 O MAS AÑOS-SIN VARIEDAD Secano
	Ref.-1093380 Recinto:21-023-011-00030-00033 Cultivo:62000 PASTOS PERMANENTES DE 5 O MAS AÑOS-SIN VARIEDAD Secano
	Ref.-1093382 Recinto:21-023-011-00030-00034 Cultivo:62000 PASTOS PERMANENTES DE 5 O MAS AÑOS-SIN VARIEDAD Secano
	Ref.-1093383 Recinto:21-023-011-00030-00035 Cultivo:62000 PASTOS PERMANENTES DE 5 O MAS AÑOS-SIN VARIEDAD Secano
	Ref.-1093385 Recinto:21-023-011-00030-00036 Cultivo:62000 PASTOS PERMANENTES DE 5 O MAS AÑOS-SIN VARIEDAD Secano
	Ref.-1093386 Recinto:21-023-011-00030-00041 Cultivo:62000 PASTOS PERMANENTES DE 5 O MAS AÑOS-SIN VARIEDAD Secano
	Ref.-1093387 Recinto:21-023-011-00030-00042 Cultivo:62000 PASTOS PERMANENTES DE 5 O MAS AÑOS-SIN VARIEDAD Secano
	Ref.-1093388 Recinto:21-023-011-00030-00044 Cultivo:62000 PASTOS PERMANENTES DE 5 O MAS AÑOS-SIN VARIEDAD Secano
	Ref.-1093389 Recinto:21-023-011-00030-00048 Cultivo:62000 PASTOS PERMANENTES DE 5 O MAS AÑOS-SIN VARIEDAD Secano
	Ref.-816847 Recinto:21-023-012-00008-00002 Cultivo:62000 PASTOS PERMANENTES DE 5 O MAS AÑOS-SIN VARIEDAD Secano
	Ref.-816846 Recinto:21-023-012-00008-00003 Cultivo:62000 PASTOS PERMANENTES DE 5 O MAS AÑOS-SIN VARIEDAD Secano
	Ref.-816790 Recinto:21-023-012-00014-00009 Cultivo:62000 PASTOS PERMANENTES DE 5 O MAS AÑOS-SIN VARIEDAD Secano
	Ref.-816795 Recinto:21-023-012-00014-00013 Cultivo:62000 PASTOS PERMANENTES DE 5 O MAS AÑOS-SIN VARIEDAD Secano
	Ref.-816794 Recinto:21-023-012-00014-00016 Cultivo:62000 PASTOS PERMANENTES DE 5 O MAS AÑOS-SIN VARIEDAD Secano
	Ref.-816823 Recinto:21-023-012-00017-00001 Cultivo:62000 PASTOS PERMANENTES DE 5 O MAS AÑOS-SIN VARIEDAD Secano
	Ref.-816796 Recinto:21-023-012-00018-00002 Cultivo:62000 PASTOS PERMANENTES DE 5 O MAS AÑOS-SIN VARIEDAD Secano
100424	Solicita recinto que no está comprometido para la operación.
	Ref.-816987 Recinto:21-023-011-00005-00006 Cultivo:62000 PASTOS PERMANENTES DE 5 O MAS AÑOS-SIN VARIEDAD Secano
	Ref.-816986 Recinto:21-023-011-00005-00009 Cultivo:62000 PASTOS PERMANENTES DE 5 O MAS AÑOS-SIN VARIEDAD Secano
	Ref.-817006 Recinto:21-023-011-00005-00020 Cultivo:101010 OLIVAR-PICUAL Secano
	Ref.-816971 Recinto:21-023-011-00005-00021 Cultivo:101010 OLIVAR-PICUAL Secano
	Ref.-1093376 Recinto:21-023-011-00030-00007 Cultivo:62000 PASTOS PERMANENTES DE 5 O MAS AÑOS-SIN VARIEDAD Secano

Datos considerados para el Cálculo de la Carga Ganadera mínima y máxima del expediente

Explotación	Especie	Inscrito en Sipea y Admisible	Ugm Calculada para CG Mínima	Ugm Calculada para CG Máxima
ES210230000635	OVINA	SI	13,55	13,55
ES210230000847	OVINA	SI	13,79	13,79
ES210230000865	OVINA	SI	13,28	13,28
			40,62	40,62

Superficie determinada para Cálculo Carga Ganadera Mínima: 197,90 ha**Superficie determinada para Cálculo Carga Ganadera Máxima:** 207,63 ha

Los importes del Grupo de Pago de pastos de este expediente han sido ajustados por no llegar a la carga ganadera mínima de 0,3

Carga Ganadera Mínima Expediente: 0,21 ugm/ha**Carga Ganadera Máxima Expediente:** 0,20 ugm/ha**Recintos Determinados para el Cálculo de Garga Ganadera Mínima**

REF.	REFERENCIA SIGPAC	CULTIVO	DESCRIPCIÓN CULTIVO	S/R	SUP. RESUELTA (ha)
-1093389	21-023-011-00030-00048	62000	PASTOS PERMANENTES DE 5 O MAS AÑOS-SIN VARIEDAD	S	0,19
-1093388	21-023-011-00030-00044	62000	PASTOS PERMANENTES DE 5 O MAS AÑOS-SIN VARIEDAD	S	0,67
-1093387	21-023-011-00030-00042	62000	PASTOS PERMANENTES DE 5 O MAS AÑOS-SIN	S	7,54

(1) Superficie declarada admisible ajustada con la superficie comprometida.
(2) Factor de penalización valorando el alcance para el tipo de compromiso.Puede verificar la integridad de una copia de este documento mediante la lectura del código QR adjunto o mediante el acceso a la dirección <https://ws050.juntadeandalucia.es/verificarFirma> indicando el código de VERIFICACIÓN

FIRMADO POR

RAQUEL MARIA ESPIN CRESPO

17/12/2024

VERIFICACIÓN

Pk2jm6UYDU9J72AMTZUYRN3GET48NG

PÁG. 6836/9349



**Datos considerados para el Cálculo de la Carga Ganadera mínima y máxima del expediente****Recintos Determinados para el Cálculo de Garga Ganadera Mínima**

REF.	REFERENCIA SIGPAC	CULTIVO	DESCRIPCIÓN CULTIVO	SUP.	
				S/R	RESUELTA (ha)
-1093386	21-023-011-00030-00041	62000	PASTOS PERMANENTES DE 5 O MAS AÑOS-SIN VARIEDAD	S	5,53
-1093385	21-023-011-00030-00036	62000	PASTOS PERMANENTES DE 5 O MAS AÑOS-SIN VARIEDAD	S	1,25
-1093383	21-023-011-00030-00035	62000	PASTOS PERMANENTES DE 5 O MAS AÑOS-SIN VARIEDAD	S	4,04
-1093382	21-023-011-00030-00034	62000	PASTOS PERMANENTES DE 5 O MAS AÑOS-SIN VARIEDAD	S	10,81
-1093380	21-023-011-00030-00033	62000	PASTOS PERMANENTES DE 5 O MAS AÑOS-SIN VARIEDAD	S	0,02
-1093379	21-023-011-00030-00029	62000	PASTOS PERMANENTES DE 5 O MAS AÑOS-SIN VARIEDAD	S	0,23
-1093378	21-023-011-00030-00025	62000	PASTOS PERMANENTES DE 5 O MAS AÑOS-SIN VARIEDAD	S	0,13
-1093377	21-023-011-00030-00019	62000	PASTOS PERMANENTES DE 5 O MAS AÑOS-SIN VARIEDAD	S	0,02
-1093375	21-023-011-00030-00006	62000	PASTOS PERMANENTES DE 5 O MAS AÑOS-SIN VARIEDAD	S	0,05
-1093374	21-023-011-00030-00005	62000	PASTOS PERMANENTES DE 5 O MAS AÑOS-SIN VARIEDAD	S	0,01
-1093373	21-023-011-00030-00003	62000	PASTOS PERMANENTES DE 5 O MAS AÑOS-SIN VARIEDAD	S	0,05
-1093372	21-023-011-00030-00002	62000	PASTOS PERMANENTES DE 5 O MAS AÑOS-SIN VARIEDAD	S	3,78
-1093369	21-023-011-00011-00004	62000	PASTOS PERMANENTES DE 5 O MAS AÑOS-SIN VARIEDAD	S	0,03
-1093368	21-023-011-00011-00002	62000	PASTOS PERMANENTES DE 5 O MAS AÑOS-SIN VARIEDAD	S	0,35
-1093367	21-023-011-00011-00001	62000	PASTOS PERMANENTES DE 5 O MAS AÑOS-SIN VARIEDAD	S	0,06
-817017	21-023-011-00005-00015	62000	PASTOS PERMANENTES DE 5 O MAS AÑOS-SIN VARIEDAD	S	0,11
-817016	21-023-011-00011-00022	62000	PASTOS PERMANENTES DE 5 O MAS AÑOS-SIN VARIEDAD	S	0,05
-817015	21-023-011-00011-00024	62000	PASTOS PERMANENTES DE 5 O MAS AÑOS-SIN VARIEDAD	S	0,05
-817010	21-023-011-00011-00029	62000	PASTOS PERMANENTES DE 5 O MAS AÑOS-SIN VARIEDAD	S	0,08
-817008	21-023-011-00011-00036	62000	PASTOS PERMANENTES DE 5 O MAS AÑOS-SIN VARIEDAD	S	0,22
-817004	21-023-011-00005-00011	62000	PASTOS PERMANENTES DE 5 O MAS AÑOS-SIN VARIEDAD	S	0,03
-817000	21-023-011-00005-00005	62000	PASTOS PERMANENTES DE 5 O MAS AÑOS-SIN VARIEDAD	S	0,01
-816998	21-023-011-00005-00007	62000	PASTOS PERMANENTES DE 5 O MAS AÑOS-SIN VARIEDAD	S	0,01
-816997	21-023-011-00005-00013	62000	PASTOS PERMANENTES DE 5 O MAS AÑOS-SIN VARIEDAD	S	0,03
-816996	21-023-011-00005-00032	62000	PASTOS PERMANENTES DE 5 O MAS AÑOS-SIN VARIEDAD	S	0,05
-816988	21-023-011-00005-00016	62000	PASTOS PERMANENTES DE 5 O MAS AÑOS-SIN VARIEDAD	S	0,08
-816985	21-023-011-00005-00010	62000	PASTOS PERMANENTES DE 5 O MAS AÑOS-SIN VARIEDAD	S	0,02
-816974	21-023-011-00005-00001	62000	PASTOS PERMANENTES DE 5 O MAS AÑOS-SIN VARIEDAD	S	0,10
-816973	21-023-011-00005-00029	62000	PASTOS PERMANENTES DE 5 O MAS AÑOS-SIN VARIEDAD	S	1,13
-816972	21-023-011-00011-00037	62000	PASTOS PERMANENTES DE 5 O MAS AÑOS-SIN VARIEDAD	S	1,13
-816970	21-023-011-00005-00003	62000	PASTOS PERMANENTES DE 5 O MAS AÑOS-SIN VARIEDAD	S	1,55
-816969	21-023-011-00006-00004	62000	PASTOS PERMANENTES DE 5 O MAS AÑOS-SIN VARIEDAD	S	1,69
-816968	21-023-011-00005-00035	62000	PASTOS PERMANENTES DE 5 O MAS AÑOS-SIN VARIEDAD	S	12,67
-816967	21-023-011-00006-00006	62000	PASTOS PERMANENTES DE 5 O MAS AÑOS-SIN VARIEDAD	S	0,28
-816965	21-023-011-00008-00002	62000	PASTOS PERMANENTES DE 5 O MAS AÑOS-SIN VARIEDAD	S	0,15
-816964	21-023-011-00007-00001	62000	PASTOS PERMANENTES DE 5 O MAS AÑOS-SIN VARIEDAD	S	3,50

(1) Superficie declarada admisible ajustada con la superficie comprometida.
(2) Factor de penalización valorando el alcance para el tipo de compromiso.

Puede verificar la integridad de una copia de este documento mediante la lectura del código QR adjunto o mediante el acceso a la dirección <https://ws050.juntadeandalucia.es/verificarFirma> indicando el código de VERIFICACIÓN

FIRMADO POR	RAQUEL MARIA ESPIN CRESPO	17/12/2024	
VERIFICACIÓN	Pk2jm6UYDU9J72AMTZUYRN3GET48NG	PÁG. 6837/9349	

**Datos considerados para el Cálculo de la Carga Ganadera mínima y máxima del expediente****Recintos Determinados para el Cálculo de Garga Ganadera Mínima**

REF.	REFERENCIA SIGPAC	CULTIVO	DESCRIPCIÓN CULTIVO	SUP.	
				S/R	RESUELTA (ha)
-816963	21-023-011-00011-00014	62000	PASTOS PERMANENTES DE 5 O MAS AÑOS-SIN VARIEDAD	S	11,18
-816957	21-023-011-00011-00033	62000	PASTOS PERMANENTES DE 5 O MAS AÑOS-SIN VARIEDAD	S	25,07
-816883	21-023-011-00009-00002	62000	PASTOS PERMANENTES DE 5 O MAS AÑOS-SIN VARIEDAD	S	0,20
-816862	21-023-011-00009-00001	62000	PASTOS PERMANENTES DE 5 O MAS AÑOS-SIN VARIEDAD	S	0,12
-816861	21-023-011-00010-00001	62000	PASTOS PERMANENTES DE 5 O MAS AÑOS-SIN VARIEDAD	S	0,19
-816860	21-023-011-00010-00002	62000	PASTOS PERMANENTES DE 5 O MAS AÑOS-SIN VARIEDAD	S	0,70
-816850	21-023-011-00011-00035	62000	PASTOS PERMANENTES DE 5 O MAS AÑOS-SIN VARIEDAD	S	0,06
-816848	21-023-011-00012-00003	62000	PASTOS PERMANENTES DE 5 O MAS AÑOS-SIN VARIEDAD	S	17,26
-816847	21-023-012-00008-00002	62000	PASTOS PERMANENTES DE 5 O MAS AÑOS-SIN VARIEDAD	S	0,87
-816846	21-023-012-00008-00003	62000	PASTOS PERMANENTES DE 5 O MAS AÑOS-SIN VARIEDAD	S	0,01
-816823	21-023-012-00017-00001	62000	PASTOS PERMANENTES DE 5 O MAS AÑOS-SIN VARIEDAD	S	0,03
-816797	21-023-011-00018-00001	62000	PASTOS PERMANENTES DE 5 O MAS AÑOS-SIN VARIEDAD	S	0,25
-816796	21-023-012-00018-00002	62000	PASTOS PERMANENTES DE 5 O MAS AÑOS-SIN VARIEDAD	S	2,61
-816795	21-023-012-00014-00013	62000	PASTOS PERMANENTES DE 5 O MAS AÑOS-SIN VARIEDAD	S	1,21
-816794	21-023-012-00014-00016	62000	PASTOS PERMANENTES DE 5 O MAS AÑOS-SIN VARIEDAD	S	4,81
-816790	21-023-012-00014-00009	62000	PASTOS PERMANENTES DE 5 O MAS AÑOS-SIN VARIEDAD	S	22,46
1700000006463193	21-023-012-00048-00001	62000	PASTOS PERMANENTES DE 5 O MAS AÑOS-SIN VARIEDAD	S	0,92
1700000006463195	21-023-012-00049-00001	62000	PASTOS PERMANENTES DE 5 O MAS AÑOS-SIN VARIEDAD	S	0,56
1700000006463196	21-023-012-00050-00001	62000	PASTOS PERMANENTES DE 5 O MAS AÑOS-SIN VARIEDAD	S	12,28
1700000006463197	21-023-012-00051-00004	62000	PASTOS PERMANENTES DE 5 O MAS AÑOS-SIN VARIEDAD	S	0,57
1700000006463198	21-023-012-00052-00001	62000	PASTOS PERMANENTES DE 5 O MAS AÑOS-SIN VARIEDAD	S	2,04
1700000006463199	21-023-012-00052-00002	62000	PASTOS PERMANENTES DE 5 O MAS AÑOS-SIN VARIEDAD	S	0,91
1700000006463200	21-023-012-00055-00005	62000	PASTOS PERMANENTES DE 5 O MAS AÑOS-SIN VARIEDAD	S	0,83
1700000006463202	21-023-012-00055-00002	62000	PASTOS PERMANENTES DE 5 O MAS AÑOS-SIN VARIEDAD	S	1,54
1700000006463203	21-023-012-00055-00003	62000	PASTOS PERMANENTES DE 5 O MAS AÑOS-SIN VARIEDAD	S	4,82
1700000006463204	21-023-012-00054-00001	62000	PASTOS PERMANENTES DE 5 O MAS AÑOS-SIN VARIEDAD	S	0,78
1700000006463205	21-023-012-00056-00003	62000	PASTOS PERMANENTES DE 5 O MAS AÑOS-SIN VARIEDAD	S	1,30
1700000006463206	21-023-012-00056-00001	62000	PASTOS PERMANENTES DE 5 O MAS AÑOS-SIN VARIEDAD	S	0,62
1700000006463207	21-023-013-00061-00011	62000	PASTOS PERMANENTES DE 5 O MAS AÑOS-SIN VARIEDAD	S	1,89
1700000006463208	21-023-013-00061-00009	62000	PASTOS PERMANENTES DE 5 O MAS AÑOS-SIN VARIEDAD	S	0,25
1700000006463209	21-023-013-00061-00010	62000	PASTOS PERMANENTES DE 5 O MAS AÑOS-SIN VARIEDAD	S	0,71
1700000006463210	21-023-013-00061-00007	62000	PASTOS PERMANENTES DE 5 O MAS AÑOS-SIN VARIEDAD	S	1,91
1700000006463211	21-023-013-00061-00008	62000	PASTOS PERMANENTES DE 5 O MAS AÑOS-SIN VARIEDAD	S	18,23
1700000006463212	21-023-013-00061-00012	62000	PASTOS PERMANENTES DE 5 O MAS AÑOS-SIN VARIEDAD	S	0,58
1700000006463214	21-023-013-00061-00014	62000	PASTOS PERMANENTES DE 5 O MAS AÑOS-SIN VARIEDAD	S	0,62
1700000006463216	21-023-012-00055-00004	62000	PASTOS PERMANENTES DE 5 O MAS AÑOS-SIN VARIEDAD	R	0,02

(1) Superficie declarada admisible ajustada con la superficie comprometida.
(2) Factor de penalización valorando el alcance para el tipo de compromiso.

Puede verificar la integridad de una copia de este documento mediante la lectura del código QR adjunto o mediante el acceso a la dirección <https://ws050.juntadeandalucia.es/verificarFirma> indicando el código de VERIFICACIÓN

FIRMADO POR	RAQUEL MARIA ESPIN CRESPO	17/12/2024	
VERIFICACIÓN	Pk2jm6UYDU9J72AMTZUYRN3GET48NG	PÁG. 6838/9349	

**Datos considerados para el Cálculo de la Carga Ganadera mínima y máxima del expediente****Recintos Determinados para el Cálculo de Garga Ganadera Mínima**

REF.	REFERENCIA SIGPAC	CULTIVO	DESCRIPCIÓN CULTIVO	S/R	SUP.
					RESUELTA (ha)
1700000006463217	21-023-012-00056-00002	62000	PASTOS PERMANENTES DE 5 O MAS AÑOS-SIN VARIEDAD	S	1,79

Recintos Determinados para el Cálculo de Garga Ganadera Máxima

REF.	REFERENCIA SIGPAC	CULTIVO	DESCRIPCIÓN CULTIVO	S/R	SUP.
					RESUELTA (ha)
-1093389	21-023-011-00030-00048	62000	PASTOS PERMANENTES DE 5 O MAS AÑOS-SIN VARIEDAD	S	0,19
-1093388	21-023-011-00030-00044	62000	PASTOS PERMANENTES DE 5 O MAS AÑOS-SIN VARIEDAD	S	0,67
-1093387	21-023-011-00030-00042	62000	PASTOS PERMANENTES DE 5 O MAS AÑOS-SIN VARIEDAD	S	7,54
-1093386	21-023-011-00030-00041	62000	PASTOS PERMANENTES DE 5 O MAS AÑOS-SIN VARIEDAD	S	5,53
-1093385	21-023-011-00030-00036	62000	PASTOS PERMANENTES DE 5 O MAS AÑOS-SIN VARIEDAD	S	1,25
-1093383	21-023-011-00030-00035	62000	PASTOS PERMANENTES DE 5 O MAS AÑOS-SIN VARIEDAD	S	4,04
-1093382	21-023-011-00030-00034	62000	PASTOS PERMANENTES DE 5 O MAS AÑOS-SIN VARIEDAD	S	10,81
-1093380	21-023-011-00030-00033	62000	PASTOS PERMANENTES DE 5 O MAS AÑOS-SIN VARIEDAD	S	0,02
-1093379	21-023-011-00030-00029	62000	PASTOS PERMANENTES DE 5 O MAS AÑOS-SIN VARIEDAD	S	0,23
-1093378	21-023-011-00030-00025	62000	PASTOS PERMANENTES DE 5 O MAS AÑOS-SIN VARIEDAD	S	0,13
-1093377	21-023-011-00030-00019	62000	PASTOS PERMANENTES DE 5 O MAS AÑOS-SIN VARIEDAD	S	0,02
-1093376	21-023-011-00030-00007	62000	PASTOS PERMANENTES DE 5 O MAS AÑOS-SIN VARIEDAD	S	0,00
-1093375	21-023-011-00030-00006	62000	PASTOS PERMANENTES DE 5 O MAS AÑOS-SIN VARIEDAD	S	0,05
-1093374	21-023-011-00030-00005	62000	PASTOS PERMANENTES DE 5 O MAS AÑOS-SIN VARIEDAD	S	0,01
-1093373	21-023-011-00030-00003	62000	PASTOS PERMANENTES DE 5 O MAS AÑOS-SIN VARIEDAD	S	0,05
-1093372	21-023-011-00030-00002	62000	PASTOS PERMANENTES DE 5 O MAS AÑOS-SIN VARIEDAD	S	3,78
-1093371	21-023-011-00030-00001	78000	RAYGRAS ANUAL (Lolium multiflorum LAM. And hybrids)- SIN VARIEDAD	S	5,58
-1093369	21-023-011-00011-00004	62000	PASTOS PERMANENTES DE 5 O MAS AÑOS-SIN VARIEDAD	S	0,03
-1093368	21-023-011-00011-00002	62000	PASTOS PERMANENTES DE 5 O MAS AÑOS-SIN VARIEDAD	S	0,35
-1093367	21-023-011-00011-00001	62000	PASTOS PERMANENTES DE 5 O MAS AÑOS-SIN VARIEDAD	S	0,06
-817017	21-023-011-00005-00015	62000	PASTOS PERMANENTES DE 5 O MAS AÑOS-SIN VARIEDAD	S	0,11
-817016	21-023-011-00011-00022	62000	PASTOS PERMANENTES DE 5 O MAS AÑOS-SIN VARIEDAD	S	0,05
-817015	21-023-011-00011-00024	62000	PASTOS PERMANENTES DE 5 O MAS AÑOS-SIN VARIEDAD	S	0,05
-817010	21-023-011-00011-00029	62000	PASTOS PERMANENTES DE 5 O MAS AÑOS-SIN VARIEDAD	S	0,08
-817008	21-023-011-00011-00036	62000	PASTOS PERMANENTES DE 5 O MAS AÑOS-SIN VARIEDAD	S	0,22
-817004	21-023-011-00005-00011	62000	PASTOS PERMANENTES DE 5 O MAS AÑOS-SIN VARIEDAD	S	0,03
-817000	21-023-011-00005-00005	62000	PASTOS PERMANENTES DE 5 O MAS AÑOS-SIN VARIEDAD	S	0,01
-816998	21-023-011-00005-00007	62000	PASTOS PERMANENTES DE 5 O MAS AÑOS-SIN VARIEDAD	S	0,01
-816997	21-023-011-00005-00013	62000	PASTOS PERMANENTES DE 5 O MAS AÑOS-SIN VARIEDAD	S	0,03
-816996	21-023-011-00005-00032	62000	PASTOS PERMANENTES DE 5 O MAS AÑOS-SIN VARIEDAD	S	0,05
-816988	21-023-011-00005-00016	62000	PASTOS PERMANENTES DE 5 O MAS AÑOS-SIN VARIEDAD	S	0,08
-816987	21-023-011-00005-00006	62000	PASTOS PERMANENTES DE 5 O MAS AÑOS-SIN VARIEDAD	S	0,00

(1) Superficie declarada admisible ajustada con la superficie comprometida.
(2) Factor de penalización valorando el alcance para el tipo de compromiso.

Puede verificar la integridad de una copia de este documento mediante la lectura del código QR adjunto o mediante el acceso a la dirección <https://ws050.juntadeandalucia.es/verificarFirma> indicando el código de VERIFICACIÓN

FIRMADO POR

RAQUEL MARIA ESPIN CRESPO

17/12/2024

VERIFICACIÓN

Pk2jm6UYDU9J72AMTZUYRN3GET48NG

PÁG. 6839/9349



**Datos considerados para el Cálculo de la Carga Ganadera mínima y máxima del expediente****Recintos Determinados para el Cálculo de Garga Ganadera Máxima**

REF.	REFERENCIA SIGPAC	CULTIVO	DESCRIPCIÓN CULTIVO	SUP.	
				S/R	RESUELTA (ha)
-816986	21-023-011-00005-00009	62000	PASTOS PERMANENTES DE 5 O MAS AÑOS-SIN VARIEDAD	S	0,00
-816985	21-023-011-00005-00010	62000	PASTOS PERMANENTES DE 5 O MAS AÑOS-SIN VARIEDAD	S	0,02
-816974	21-023-011-00005-00001	62000	PASTOS PERMANENTES DE 5 O MAS AÑOS-SIN VARIEDAD	S	0,10
-816973	21-023-011-00005-00029	62000	PASTOS PERMANENTES DE 5 O MAS AÑOS-SIN VARIEDAD	S	1,13
-816972	21-023-011-00011-00037	62000	PASTOS PERMANENTES DE 5 O MAS AÑOS-SIN VARIEDAD	S	1,13
-816970	21-023-011-00005-00003	62000	PASTOS PERMANENTES DE 5 O MAS AÑOS-SIN VARIEDAD	S	1,55
-816969	21-023-011-00006-00004	62000	PASTOS PERMANENTES DE 5 O MAS AÑOS-SIN VARIEDAD	S	1,69
-816968	21-023-011-00005-00035	62000	PASTOS PERMANENTES DE 5 O MAS AÑOS-SIN VARIEDAD	S	12,67
-816967	21-023-011-00006-00006	62000	PASTOS PERMANENTES DE 5 O MAS AÑOS-SIN VARIEDAD	S	0,28
-816965	21-023-011-00008-00002	62000	PASTOS PERMANENTES DE 5 O MAS AÑOS-SIN VARIEDAD	S	0,15
-816964	21-023-011-00007-00001	62000	PASTOS PERMANENTES DE 5 O MAS AÑOS-SIN VARIEDAD	S	3,50
-816963	21-023-011-00011-00014	62000	PASTOS PERMANENTES DE 5 O MAS AÑOS-SIN VARIEDAD	S	11,18
-816957	21-023-011-00011-00033	62000	PASTOS PERMANENTES DE 5 O MAS AÑOS-SIN VARIEDAD	S	25,07
-816883	21-023-011-00009-00002	62000	PASTOS PERMANENTES DE 5 O MAS AÑOS-SIN VARIEDAD	S	0,20
-816862	21-023-011-00009-00001	62000	PASTOS PERMANENTES DE 5 O MAS AÑOS-SIN VARIEDAD	S	0,12
-816861	21-023-011-00010-00001	62000	PASTOS PERMANENTES DE 5 O MAS AÑOS-SIN VARIEDAD	S	0,19
-816860	21-023-011-00010-00002	62000	PASTOS PERMANENTES DE 5 O MAS AÑOS-SIN VARIEDAD	S	0,70
-816850	21-023-011-00011-00035	62000	PASTOS PERMANENTES DE 5 O MAS AÑOS-SIN VARIEDAD	S	0,06
-816848	21-023-011-00012-00003	62000	PASTOS PERMANENTES DE 5 O MAS AÑOS-SIN VARIEDAD	S	17,26
-816847	21-023-012-00008-00002	62000	PASTOS PERMANENTES DE 5 O MAS AÑOS-SIN VARIEDAD	S	0,87
-816846	21-023-012-00008-00003	62000	PASTOS PERMANENTES DE 5 O MAS AÑOS-SIN VARIEDAD	S	0,01
-816823	21-023-012-00017-00001	62000	PASTOS PERMANENTES DE 5 O MAS AÑOS-SIN VARIEDAD	S	0,03
-816797	21-023-011-00018-00001	62000	PASTOS PERMANENTES DE 5 O MAS AÑOS-SIN VARIEDAD	S	0,25
-816796	21-023-012-00018-00002	62000	PASTOS PERMANENTES DE 5 O MAS AÑOS-SIN VARIEDAD	S	2,61
-816795	21-023-012-00014-00013	62000	PASTOS PERMANENTES DE 5 O MAS AÑOS-SIN VARIEDAD	S	1,21
-816794	21-023-012-00014-00016	62000	PASTOS PERMANENTES DE 5 O MAS AÑOS-SIN VARIEDAD	S	4,81
-816792	21-023-012-00014-00002	62000	PASTOS PERMANENTES DE 5 O MAS AÑOS-SIN VARIEDAD	S	1,07
-816790	21-023-012-00014-00009	62000	PASTOS PERMANENTES DE 5 O MAS AÑOS-SIN VARIEDAD	S	22,46
1700000006463193	21-023-012-00048-00001	62000	PASTOS PERMANENTES DE 5 O MAS AÑOS-SIN VARIEDAD	S	0,92
1700000006463194	21-023-012-00048-00002	62000	PASTOS PERMANENTES DE 5 O MAS AÑOS-SIN VARIEDAD	S	0,47
1700000006463195	21-023-012-00049-00001	62000	PASTOS PERMANENTES DE 5 O MAS AÑOS-SIN VARIEDAD	S	0,56
1700000006463196	21-023-012-00050-00001	62000	PASTOS PERMANENTES DE 5 O MAS AÑOS-SIN VARIEDAD	S	12,28
1700000006463197	21-023-012-00051-00004	62000	PASTOS PERMANENTES DE 5 O MAS AÑOS-SIN VARIEDAD	S	0,57
1700000006463198	21-023-012-00052-00001	62000	PASTOS PERMANENTES DE 5 O MAS AÑOS-SIN VARIEDAD	S	2,04
1700000006463199	21-023-012-00052-00002	62000	PASTOS PERMANENTES DE 5 O MAS AÑOS-SIN VARIEDAD	S	0,91
1700000006463200	21-023-012-00055-00005	62000	PASTOS PERMANENTES DE 5 O MAS AÑOS-SIN VARIEDAD	S	0,83

(1) Superficie declarada admisible ajustada con la superficie comprometida.
(2) Factor de penalización valorando el alcance para el tipo de compromiso.

Puede verificar la integridad de una copia de este documento mediante la lectura del código QR adjunto o mediante el acceso a la dirección <https://ws050.juntadeandalucia.es/verificarFirma> indicando el código de VERIFICACIÓN

FIRMADO POR	RAQUEL MARIA ESPIN CRESPO	17/12/2024	
VERIFICACIÓN	Pk2jm6UYDU9J72AMTZUYRN3GET48NG	PÁG. 6840/9349	

**Datos considerados para el Cálculo de la Carga Ganadera mínima y máxima del expediente****Recintos Determinados para el Cálculo de Garga Ganadera Máxima**

REF.	REFERENCIA SIGPAC	CULTIVO	DESCRIPCIÓN CULTIVO	SUP.	
				S/R	RESUELTA (ha)
1700000006463201	21-023-012-00052-00005	62000	PASTOS PERMANENTES DE 5 O MAS AÑOS-SIN VARIEDAD	S	2,59
1700000006463202	21-023-012-00055-00002	62000	PASTOS PERMANENTES DE 5 O MAS AÑOS-SIN VARIEDAD	S	1,55
1700000006463203	21-023-012-00055-00003	62000	PASTOS PERMANENTES DE 5 O MAS AÑOS-SIN VARIEDAD	S	4,82
1700000006463204	21-023-012-00054-00001	62000	PASTOS PERMANENTES DE 5 O MAS AÑOS-SIN VARIEDAD	S	0,78
1700000006463205	21-023-012-00056-00003	62000	PASTOS PERMANENTES DE 5 O MAS AÑOS-SIN VARIEDAD	S	1,30
1700000006463206	21-023-012-00056-00001	62000	PASTOS PERMANENTES DE 5 O MAS AÑOS-SIN VARIEDAD	S	0,63
1700000006463207	21-023-013-00061-00011	62000	PASTOS PERMANENTES DE 5 O MAS AÑOS-SIN VARIEDAD	S	1,89
1700000006463208	21-023-013-00061-00009	62000	PASTOS PERMANENTES DE 5 O MAS AÑOS-SIN VARIEDAD	S	0,25
1700000006463209	21-023-013-00061-00010	62000	PASTOS PERMANENTES DE 5 O MAS AÑOS-SIN VARIEDAD	S	0,71
1700000006463210	21-023-013-00061-00007	62000	PASTOS PERMANENTES DE 5 O MAS AÑOS-SIN VARIEDAD	S	1,91
1700000006463211	21-023-013-00061-00008	62000	PASTOS PERMANENTES DE 5 O MAS AÑOS-SIN VARIEDAD	S	18,23
1700000006463212	21-023-013-00061-00012	62000	PASTOS PERMANENTES DE 5 O MAS AÑOS-SIN VARIEDAD	S	0,58
1700000006463214	21-023-013-00061-00014	62000	PASTOS PERMANENTES DE 5 O MAS AÑOS-SIN VARIEDAD	S	0,62
1700000006463216	21-023-012-00055-00004	62000	PASTOS PERMANENTES DE 5 O MAS AÑOS-SIN VARIEDAD	R	0,02
1700000006463217	21-023-012-00056-00002	62000	PASTOS PERMANENTES DE 5 O MAS AÑOS-SIN VARIEDAD	S	1,79

(1) Superficie declarada admisible ajustada con la superficie comprometida.
(2) Factor de penalización valorando el alcance para el tipo de compromiso.

Puede verificar la integridad de una copia de este documento mediante la lectura del código QR adjunto o mediante el acceso a la dirección <https://ws050.juntadeandalucia.es/verificarFirma> indicando el código de VERIFICACIÓN

FIRMADO POR	RAQUEL MARIA ESPIN CRESPO	17/12/2024	
VERIFICACIÓN	Pk2jm6UYDU9J72AMTZUYRN3GET48NG	PÁG. 6841/9349	

**APELLIDOS Y NOMBRE / RAZÓN SOCIAL**

VAZQUEZ ABREU ANTONIA

NIF

***3415*

EXPEDIENTE

1278920

ANUALIDAD DE PAGO

1ª

IMPORTES POR ANUALIDAD

	2023	2024	2025	2026	2027
IMPORTE MÁXIMO SUBVENCIONABLE	12.695,82 €	12.695,82 €	10.579,85 €	10.579,85 €	10.579,85 €
IMPORTE MEDIO DE TRANSFERENCIA (€/ha)	70,81 €	70,81 €	59,01 €	59,01 €	59,01 €

RESUMEN DE UNIDADES

Cód	GRUPO DE PAGO	Sup. Dec. Admisible (ha)	Sup. Comprometida (ha)	Sup. ajustada compromiso (1) (ha)	% sobredec.	Sup. Resuelta (ha)	Importe Declarado	Importe Topado	Importe Resuelto	Importe tras sobredec.
418	PASTOS ASOCIADOS A GANADERÍA ECOLÓGICA	179,29		179,29	0,00	179,29	12.696,12	12.695,82	12.695,82	12.695,82
TOTAL		179,29	179,29	179,29		179,29	12.696,12	12.695,82	12.695,82	12.695,82

APLICACIÓN DE REDUCCIONES Y PENALIZACIONES

GRUPO DE PAGO	Importe Calculado	Importe prereduc.	Criterios de subvencionabilidad y compromisos	Presentación tardía	Omisión declaración	Condicionidad	IMPORTE (Euros) RESUELTO
PASTOS ASOCIADOS A GANADERÍA	12.695,82	12.695,82	0,00	0,00	0,00	0,00	12.695,82
TOTAL	12.695,82	12.695,82					12.695,82

RESUMEN DE PAGOS**IMPORTE (Euros)**

	RESUELTO	FEADER	MAPA	CAPADR
PASTOS ASOCIADOS A GANADERÍA ECOLÓGICA - Pago realizado	12.695,82 €	10.791,45 €	1.245,46 €	658,91 €

RECINTOS RESUELTOS

REE.	REFERENCIA SIGPAC	CULTIVO	DESCRIPCIÓN CULTIVO	S/R G.PAGO	PEND. MEDIA (%)	SUP. DEC. ADMISIBLE (ha)	SUP. COMPROM. (ha)	SUP. AJUSTADA COMPROM. (1) (ha)	SUP. CONV. SIGPAC (ha)	SUP. CERTIF. (ha)	SUP. CAMPO (ha)	SUP. CAMPO DETER. CULT. DECLARADO (ha)	SUP. DEC. REDUCIDA (ha)	SUP. RESUELTA (ha)
-1567910	21-061-006-00088-001	62000	PASTOS PERMANENTES DE 5 O MAS AÑOS-SIN VARIEDAD	S 418	13,60	3,07	3,07	3,07		3,07			3,07	3,07
6856052	21-061-006-00082-001	62000	PASTOS PERMANENTES DE 5 O MAS AÑOS-SIN VARIEDAD	S 418	22,10	175,94	175,94	175,94		175,94			175,94	175,94
6856054	21-061-006-00088-001	62000	PASTOS PERMANENTES DE 5 O MAS AÑOS-SIN VARIEDAD	S 418	13,60	0,28	0,28	0,28		0,28			0,28	0,28

INCIDENCIAS**INCIDENCIA DESCRIPCIÓN**

100407 Explotación solicitada no forma parte de ningún organismo de control autorizado para la producción ecológica en Andalucía o fecha de inscripción posterior al plazo establecido (Anexo I. Criterios de Subvencionabilidad. Orden 28 de marzo de 2023).
Explotación:ES210620000052 Especie:PORCINO

(1) Superficie declarada admisible ajustada con la superficie comprometida.
(2) Factor de penalización valorando el alcance para el tipo de compromiso.

Puede verificar la integridad de una copia de este documento mediante la lectura del código QR adjunto o mediante el acceso a la dirección <https://ws050.juntadeandalucia.es/verificarFirma> indicando el código de VERIFICACIÓN

FIRMADO POR

RAQUEL MARIA ESPIN CRESPO

17/12/2024

VERIFICACIÓN

Pk2jm6UYDU9J72AMTZUYRN3GET48NG

PÁG. 6842/9349



**Datos considerados para el Cálculo de la Carga Ganadera mínima y máxima del expediente**

Explotación	Especie	Inscrito en Sipea y Admisible	Ugm Calculada para CG Mínima	Ugm Calculada para CG Máxima
ES21062000052	BOVINA	SI	63,75	63,75
ES21062000052	PORCINO	NO	0,00	61,73
			63,75	125,48

Superficie determinada para Cálculo Carga Ganadera Mínima: 179,29 ha

Superficie determinada para Cálculo Carga Ganadera Máxima: 179,29 ha

Carga Ganadera Mínima Expediente: 0,36 ugm/ha

Carga Ganadera Máxima Expediente: 0,70 ugm/ha

Recintos Determinados para el Cálculo de Garga Ganadera Mínima

REF.	REFERENCIA SIGPAC	CULTIVO	DESCRIPCIÓN CULTIVO	S/R	SUP. RESUELTA (ha)
-1567910	21-061-006-00088-00001	62000	PASTOS PERMANENTES DE 5 O MAS AÑOS-SIN VARIEDAD	S	3,07
6856052	21-061-006-00082-00001	62000	PASTOS PERMANENTES DE 5 O MAS AÑOS-SIN VARIEDAD	S	175,94
6856054	21-061-006-00088-00001	62000	PASTOS PERMANENTES DE 5 O MAS AÑOS-SIN VARIEDAD	S	0,28

Recintos Determinados para el Cálculo de Garga Ganadera Máxima

REF.	REFERENCIA SIGPAC	CULTIVO	DESCRIPCIÓN CULTIVO	S/R	SUP. RESUELTA (ha)
-1567910	21-061-006-00088-00001	62000	PASTOS PERMANENTES DE 5 O MAS AÑOS-SIN VARIEDAD	S	3,07
6856052	21-061-006-00082-00001	62000	PASTOS PERMANENTES DE 5 O MAS AÑOS-SIN VARIEDAD	S	175,94
6856054	21-061-006-00088-00001	62000	PASTOS PERMANENTES DE 5 O MAS AÑOS-SIN VARIEDAD	S	0,28

Incidencias de carga ganadera**INCIDENCIA DESCRIPCIÓN**

100407 Explotación solicitada no forma parte de ningún organismo de control autorizado para la producción ecológica en Andalucía o fecha de inscripción posterior al plazo establecido (Anexo I. Criterios de Subvencionabilidad. Orden 28 de marzo de 2023).
Explotación:ES21062000052 Especie:PORCINO

(1) Superficie declarada admisible ajustada con la superficie comprometida.
(2) Factor de penalización valorando el alcance para el tipo de compromiso.

Puede verificar la integridad de una copia de este documento mediante la lectura del código QR adjunto o mediante el acceso a la dirección <https://ws050.juntadeandalucia.es/verificarFirma> indicando el código de VERIFICACIÓN

FIRMADO POR	RAQUEL MARIA ESPIN CRESPO	17/12/2024
VERIFICACIÓN	Pk2jm6UYDU9J72AMTZUYRN3GET48NG	PÁG. 6843/9349



**APELLIDOS Y NOMBRE / RAZÓN SOCIAL**

VAZQUEZ CARRANZA MANUEL JOSE

NIF

****5638*

EXPEDIENTE

1223588

ANUALIDAD DE PAGO

1ª

IMPORTES POR ANUALIDAD

	2023	2024	2025	2026	2027
IMPORTE MÁXIMO SUBVENCIONABLE	5.275,02 €	5.275,02 €	4.395,85 €	4.395,85 €	4.395,85 €
IMPORTE MEDIO DE TRANSFERENCIA (€/ha)	66,05 €	66,05 €	55,04 €	55,04 €	55,04 €

RESUMEN DE UNIDADES

Cód	GRUPO DE PAGO	Sup. Dec. Admisible (ha)	Sup. Comprometida (ha)	Sup. ajustada compromiso (1) (ha)	% sobredec.	Sup. Resuelta (ha)	Importe Declarado	Importe Topado	Importe Resuelto	Importe tras sobredec.
418	PASTOS ASOCIADOS A GANADERÍA ECOLÓGICA	79,87		79,87	0,00	79,87	7.681,35	5.275,02	5.275,02	5.275,02
TOTAL		79,87	79,87	79,87		79,87	7.681,35	5.275,02	5.275,02	5.275,02

APLICACIÓN DE REDUCCIONES Y PENALIZACIONES

GRUPO DE PAGO	Importe Calculado	Importe prerreduc.	Criterios de subvencionabilidad y compromisos	Presentación tardía	Omisión declaración	Condicionidad	IMPORTE (Euros) RESUELTO
PASTOS ASOCIADOS A GANADERÍA	5.275,02	5.275,02	0,00	0,00	0,00	0,00	5.275,02
TOTAL	5.275,02	5.275,02					5.275,02

RESUMEN DE PAGOS

	RESUELTO	FEADER	MAPA	CAPADR
PASTOS ASOCIADOS A GANADERÍA ECOLÓGICA - Pago realizado	4.072,34 €	3.461,49 €	399,50 €	211,35 €
PASTOS ASOCIADOS A GANADERÍA ECOLÓGICA - A pagar	1.202,68 €	1.022,28 €	117,98 €	62,42 €
TOTAL	5.275,02 €	4.483,77 €	517,48 €	273,77 €

RECINTOS RESUELTOS

REF.	REFERENCIA SIGPAC	CULTIVO DESCRIPCIÓN CULTIVO	S/R	G.PAGO	PEND. MEDIA (%)	SUP. DEC. ADMISIBLE (ha)	SUP. COMPROM. (ha)	SUP. AJUSTADA COMPROM. (1) (ha)	SUP. CONV. SIGPAC (ha)	SUP. CERTIF. (ha)	SUP. CAMPO (ha)	SUP. CAMPO DETER. CULL. DECLARADO (ha)	SUP. DEC. REDUCIDA (ha)	SUP. RESUELTA (ha)
6925863	21-077-018-00003-001	62000 PASTOS PERMANENTES DE 5 O MAS AÑOS-SIN VARIEDAD	S	418	28,40	11,41	11,41	11,41		11,41			11,41	11,41
6925867	21-077-018-00007-001	62000 PASTOS PERMANENTES DE 5 O MAS AÑOS-SIN VARIEDAD	S	418	21,30	14,78	14,78	14,78		14,78			14,78	14,78
6925883	21-077-019-00036-001	62000 PASTOS PERMANENTES DE 5 O MAS AÑOS-SIN VARIEDAD	S	418	21,40	0,40	0,40	0,40		0,40			0,40	0,40
6925885	21-077-019-00040-001	62000 PASTOS PERMANENTES DE 5 O MAS AÑOS-SIN VARIEDAD	S	418	31,10	0,34	0,34	0,34		0,34			0,34	0,34
6925886	21-077-019-00040-002	62000 PASTOS PERMANENTES DE 5 O MAS AÑOS-SIN VARIEDAD	S	418	26,70	2,91	2,91	2,91		2,91			2,91	2,91
6925913	21-077-035-00040-001	62000 PASTOS PERMANENTES DE 5 O MAS AÑOS-SIN VARIEDAD	S	418	22,20	7,96	7,96	7,96		7,96			7,96	7,96
6925914	21-077-035-00040-002	62000 PASTOS PERMANENTES DE 5 O MAS AÑOS-SIN VARIEDAD	S	418	18,00	10,97	10,97	10,97		10,97			10,97	10,97
6925915	21-077-035-00040-003	62000 PASTOS PERMANENTES DE 5 O MAS AÑOS-SIN VARIEDAD	S	418	31,50	11,63	11,63	11,63		13,68			11,63	11,63
6925930	21-077-035-00050-001	62000 PASTOS PERMANENTES DE 5 O MAS AÑOS-SIN VARIEDAD	S	418	45,50	1,25	1,25	1,25		1,67			1,25	1,25
6925935	21-077-020-00031-001	62000 PASTOS PERMANENTES DE 5 O MAS AÑOS-SIN VARIEDAD	S	418	6,70	0,09	0,09	0,09		0,21			0,09	0,09
6925936	21-077-020-00031-002	62000 PASTOS PERMANENTES DE 5 O MAS AÑOS-SIN VARIEDAD	S	418	13,60	0,30	0,30	0,30		0,35			0,30	0,30
6925937	21-077-020-00031-004	62000 PASTOS PERMANENTES DE 5 O MAS AÑOS-SIN VARIEDAD	S	418	12,90	0,02	0,02	0,02		0,02			0,02	0,02
6925938	21-077-020-00031-005	62000 PASTOS PERMANENTES DE 5 O MAS AÑOS-SIN VARIEDAD	S	418	14,90	5,50	5,50	5,50		15,70			5,50	5,50
6925939	21-077-020-00031-006	62000 PASTOS PERMANENTES DE 5 O MAS AÑOS-SIN VARIEDAD	S	418	8,50	0,44	0,44	0,44		0,44			0,44	0,44
6925940	21-077-020-00031-007	62000 PASTOS PERMANENTES DE 5 O MAS AÑOS-SIN VARIEDAD	S	418	2,80	1,06	1,06	1,06		1,06			1,06	1,06
6925941	21-077-020-00031-010	62000 PASTOS PERMANENTES DE 5 O MAS AÑOS-SIN VARIEDAD	S	418	10,80	0,06	0,06	0,06		0,06			0,06	0,06
6925942	21-077-020-00031-012	62000 PASTOS PERMANENTES DE 5 O MAS AÑOS-SIN VARIEDAD	S	418	2,60	0,02	0,02	0,02		0,02			0,02	0,02
6925946	21-077-020-00032-001	62000 PASTOS PERMANENTES DE 5 O MAS AÑOS-SIN VARIEDAD	S	418	16,60	0,14	0,14	0,14		0,18			0,14	0,14
6925947	21-077-020-00032-002	62000 PASTOS PERMANENTES DE 5 O MAS AÑOS-SIN VARIEDAD	S	418	19,20	5,99	5,99	5,99		9,21			5,99	5,99
6925950	21-077-021-00004-001	62000 PASTOS PERMANENTES DE 5 O MAS AÑOS-SIN VARIEDAD	S	418	25,90	4,60	4,60	4,60		10,23			4,60	4,60

(1) Superficie declarada admisible ajustada con la superficie comprometida.
(2) Factor de penalización valorando el alcance para el tipo de compromiso.Puede verificar la integridad de una copia de este documento mediante la lectura del código QR adjunto o mediante el acceso a la dirección <https://ws050.juntadeandalucia.es/verificarFirma> indicando el código de VERIFICACIÓN

FIRMADO POR

RAQUEL MARIA ESPIN CRESPO

17/12/2024

VERIFICACIÓN

Pk2jm6UYDU9J72AMTZUYRN3GET48NG

PÁG. 6844/9349



**INCIDENCIAS****INCIDENCIA DESCRIPCIÓN**

3790	Recinto declarado inactivo Ref:6925875 Recinto:21-077-019-00028-00002 Cultivo: - Ref:6925897 Recinto:21-077-019-00037-00003 Cultivo: - Ref:6925898 Recinto:21-077-019-00037-00004 Cultivo: - Ref:6925918 Recinto:21-077-035-00049-00001 Cultivo: - Ref:6925919 Recinto:21-077-035-00049-00002 Cultivo: -
100407	Explotación solicitada no forma parte de ningún organismo de control autorizado para la producción ecológica en Andalucía o fecha de inscripción posterior al plazo establecido (Anexo I. Criterios de Subvencionabilidad. Orden 28 de marzo de 2023). Explotación:ES210780000291 Especie:CAPRINA Explotación:ES210780000291 Especie:OVINA
100411	Recinto no admisible por no estar asociado en SIGGAN a una explotación ganadera (Artículo 10 de la Orden de 28 de marzo de 2023). Ref:6925896 Recinto:21-077-019-00037-00001 Cultivo:62000 PASTOS PERMANENTES DE 5 O MAS AÑOS-SIN VARIEDAD Secano Ref:6925897 Recinto:21-077-019-00037-00003 Cultivo:62000 PASTOS PERMANENTES DE 5 O MAS AÑOS-SIN VARIEDAD Secano Ref:6925898 Recinto:21-077-019-00037-00004 Cultivo:62000 PASTOS PERMANENTES DE 5 O MAS AÑOS-SIN VARIEDAD Secano Ref:6925907 Recinto:21-077-019-00043-00001 Cultivo:63000 PASTOS DE MENOS DE 5 AÑOS-SIN VARIEDAD Regadio
100424	Solicita recinto que no está comprometido para la operación. Ref:6925875 Recinto:21-077-019-00028-00002 Cultivo:62000 PASTOS PERMANENTES DE 5 O MAS AÑOS-SIN VARIEDAD Secano Ref:6925896 Recinto:21-077-019-00037-00001 Cultivo:62000 PASTOS PERMANENTES DE 5 O MAS AÑOS-SIN VARIEDAD Secano Ref:6925897 Recinto:21-077-019-00037-00003 Cultivo:62000 PASTOS PERMANENTES DE 5 O MAS AÑOS-SIN VARIEDAD Secano Ref:6925898 Recinto:21-077-019-00037-00004 Cultivo:62000 PASTOS PERMANENTES DE 5 O MAS AÑOS-SIN VARIEDAD Secano Ref:6925907 Recinto:21-077-019-00043-00001 Cultivo:63000 PASTOS DE MENOS DE 5 AÑOS-SIN VARIEDAD Regadio Ref:6925918 Recinto:21-077-035-00049-00001 Cultivo:62000 PASTOS PERMANENTES DE 5 O MAS AÑOS-SIN VARIEDAD Secano Ref:6925919 Recinto:21-077-035-00049-00002 Cultivo:62000 PASTOS PERMANENTES DE 5 O MAS AÑOS-SIN VARIEDAD Secano

Datos considerados para el Cálculo de la Carga Ganadera mínima y máxima del expediente

Explotación	Especie	Inscrito en Sipea y Admisible	Ugm Calculada para CG Mínima	Ugm Calculada para CG Máxima
ES210780000291	BOVINA	SI	22,36	22,36
ES210780000291	CAPRINA	NO	0,00	23,36
ES210780000291	OVINA	NO	0,00	0,10
			22,36	45,82

Superficie determinada para Cálculo Carga Ganadera Mínima: 110,10 ha

Superficie determinada para Cálculo Carga Ganadera Máxima: 110,11 ha

Carga Ganadera Mínima Expediente: 0,20 ugm/ha

Carga Ganadera Máxima Expediente: 0,42 ugm/ha

Los importes del Grupo de Pago de pastos de este expediente han sido ajustados por no llegar a la carga ganadera mínima de 0,3

Recintos Determinados para el Cálculo de Garga Ganadera Mínima

REF.	REFERENCIA SIGPAC	CULTIVO	DESCRIPCIÓN CULTIVO	S/R	SUP. RESUELTA (ha)
6925863	21-077-018-00003-00001	62000	PASTOS PERMANENTES DE 5 O MAS AÑOS-SIN VARIEDAD	S	11,41
6925867	21-077-018-00007-00001	62000	PASTOS PERMANENTES DE 5 O MAS AÑOS-SIN VARIEDAD	S	14,78
6925875	21-077-019-00028-00002	62000	PASTOS PERMANENTES DE 5 O MAS AÑOS-SIN VARIEDAD	S	0,48
6925879	21-077-019-00031-00001	62000	PASTOS PERMANENTES DE 5 O MAS AÑOS-SIN VARIEDAD	S	3,40
6925883	21-077-019-00036-00001	62000	PASTOS PERMANENTES DE 5 O MAS AÑOS-SIN VARIEDAD	S	0,40
6925885	21-077-019-00040-00001	62000	PASTOS PERMANENTES DE 5 O MAS AÑOS-SIN VARIEDAD	S	0,34
6925886	21-077-019-00040-00002	62000	PASTOS PERMANENTES DE 5 O MAS AÑOS-SIN VARIEDAD	S	2,91
6925896	21-077-019-00037-00001	62000	PASTOS PERMANENTES DE 5 O MAS AÑOS-SIN VARIEDAD	S	0,57
6925897	21-077-019-00037-00003	62000	PASTOS PERMANENTES DE 5 O MAS AÑOS-SIN VARIEDAD	S	0,92
6925898	21-077-019-00037-00004	62000	PASTOS PERMANENTES DE 5 O MAS AÑOS-SIN VARIEDAD	S	2,50
6925907	21-077-019-00043-00001	63000	PASTOS DE MENOS DE 5 AÑOS-SIN VARIEDAD	R	0,04

(1) Superficie declarada admisible ajustada con la superficie comprometida.
(2) Factor de penalización valorando el alcance para el tipo de compromiso.Puede verificar la integridad de una copia de este documento mediante la lectura del código QR adjunto o mediante el acceso a la dirección <https://ws050.juntadeandalucia.es/verificarFirma> indicando el código de VERIFICACIÓN

FIRMADO POR

RAQUEL MARIA ESPIN CRESPO

17/12/2024

VERIFICACIÓN

Pk2jm6UYDU9J72AMTZUYRN3GET48NG

PÁG. 6845/9349



**Datos considerados para el Cálculo de la Carga Ganadera mínima y máxima del expediente****Recintos Determinados para el Cálculo de Garga Ganadera Mínima**

REF.	REFERENCIA SIGPAC	CULTIVO	DESCRIPCIÓN CULTIVO	SUP.	
				S/R	RESUELTA (ha)
6925913	21-077-035-00040-00001	62000	PASTOS PERMANENTES DE 5 O MAS AÑOS-SIN VARIEDAD	S	7,96
6925914	21-077-035-00040-00002	62000	PASTOS PERMANENTES DE 5 O MAS AÑOS-SIN VARIEDAD	S	10,97
6925915	21-077-035-00040-00003	62000	PASTOS PERMANENTES DE 5 O MAS AÑOS-SIN VARIEDAD	S	11,63
6925918	21-077-035-00049-00001	62000	PASTOS PERMANENTES DE 5 O MAS AÑOS-SIN VARIEDAD	S	0,19
6925919	21-077-035-00049-00002	62000	PASTOS PERMANENTES DE 5 O MAS AÑOS-SIN VARIEDAD	S	0,83
6925930	21-077-035-00050-00001	62000	PASTOS PERMANENTES DE 5 O MAS AÑOS-SIN VARIEDAD	S	1,25
6925935	21-077-020-00031-00001	62000	PASTOS PERMANENTES DE 5 O MAS AÑOS-SIN VARIEDAD	S	0,09
6925936	21-077-020-00031-00002	62000	PASTOS PERMANENTES DE 5 O MAS AÑOS-SIN VARIEDAD	S	0,30
6925937	21-077-020-00031-00004	62000	PASTOS PERMANENTES DE 5 O MAS AÑOS-SIN VARIEDAD	S	0,02
6925938	21-077-020-00031-00005	62000	PASTOS PERMANENTES DE 5 O MAS AÑOS-SIN VARIEDAD	S	5,50
6925939	21-077-020-00031-00006	62000	PASTOS PERMANENTES DE 5 O MAS AÑOS-SIN VARIEDAD	S	0,44
6925940	21-077-020-00031-00007	62000	PASTOS PERMANENTES DE 5 O MAS AÑOS-SIN VARIEDAD	S	1,06
6925941	21-077-020-00031-00010	62000	PASTOS PERMANENTES DE 5 O MAS AÑOS-SIN VARIEDAD	S	0,06
6925942	21-077-020-00031-00012	62000	PASTOS PERMANENTES DE 5 O MAS AÑOS-SIN VARIEDAD	S	0,02
6925946	21-077-020-00032-00001	62000	PASTOS PERMANENTES DE 5 O MAS AÑOS-SIN VARIEDAD	S	0,14
6925947	21-077-020-00032-00002	62000	PASTOS PERMANENTES DE 5 O MAS AÑOS-SIN VARIEDAD	S	5,99
6925950	21-077-021-00004-00001	62000	PASTOS PERMANENTES DE 5 O MAS AÑOS-SIN VARIEDAD	S	4,60
6926045	21-077-019-00011-00001	63000	PASTOS DE MENOS DE 5 AÑOS-SIN VARIEDAD	S	0,66
1700000006926225	21-077-018-00012-00001	62000	PASTOS PERMANENTES DE 5 O MAS AÑOS-SIN VARIEDAD	S	2,23
1700000006926226	21-077-018-00012-00002	62000	PASTOS PERMANENTES DE 5 O MAS AÑOS-SIN VARIEDAD	S	0,64
1700000006926234	21-077-019-00011-00002	62000	PASTOS PERMANENTES DE 5 O MAS AÑOS-SIN VARIEDAD	S	0,44
1700000006926235	21-077-019-00025-00001	62000	PASTOS PERMANENTES DE 5 O MAS AÑOS-SIN VARIEDAD	S	1,30
1700000006926238	21-077-019-00039-00003	62000	PASTOS PERMANENTES DE 5 O MAS AÑOS-SIN VARIEDAD	S	1,43
1700000006926240	21-077-019-00026-00002	62000	PASTOS PERMANENTES DE 5 O MAS AÑOS-SIN VARIEDAD	S	0,51
1700000006926241	21-077-019-00026-00001	62000	PASTOS PERMANENTES DE 5 O MAS AÑOS-SIN VARIEDAD	S	6,32
1700000006926249	21-077-035-00041-00002	62000	PASTOS PERMANENTES DE 5 O MAS AÑOS-SIN VARIEDAD	S	2,46
1700000006926251	21-077-035-00041-00003	62000	PASTOS PERMANENTES DE 5 O MAS AÑOS-SIN VARIEDAD	S	0,42
1700000006926253	21-077-035-00041-00001	62000	PASTOS PERMANENTES DE 5 O MAS AÑOS-SIN VARIEDAD	S	3,45
1700000006926255	21-077-035-00041-00004	62000	PASTOS PERMANENTES DE 5 O MAS AÑOS-SIN VARIEDAD	S	1,44

Recintos Determinados para el Cálculo de Garga Ganadera Máxima

REF.	REFERENCIA SIGPAC	CULTIVO	DESCRIPCIÓN CULTIVO	SUP.	
				S/R	RESUELTA (ha)
6925863	21-077-018-00003-00001	62000	PASTOS PERMANENTES DE 5 O MAS AÑOS-SIN VARIEDAD	S	11,41
6925867	21-077-018-00007-00001	62000	PASTOS PERMANENTES DE 5 O MAS AÑOS-SIN VARIEDAD	S	14,78
6925875	21-077-019-00028-00002	62000	PASTOS PERMANENTES DE 5 O MAS AÑOS-SIN VARIEDAD	S	0,48
6925879	21-077-019-00031-00001	62000	PASTOS PERMANENTES DE 5 O MAS AÑOS-SIN VARIEDAD	S	3,41
6925883	21-077-019-00036-00001	62000	PASTOS PERMANENTES DE 5 O MAS AÑOS-SIN VARIEDAD	S	0,40

(1) Superficie declarada admisible ajustada con la superficie comprometida.
(2) Factor de penalización valorando el alcance para el tipo de compromiso.Puede verificar la integridad de una copia de este documento mediante la lectura del código QR adjunto o mediante el acceso a la dirección <https://ws050.juntadeandalucia.es/verificarFirma> indicando el código de VERIFICACIÓN

FIRMADO POR

RAQUEL MARIA ESPIN CRESPO

17/12/2024

VERIFICACIÓN

Pk2jm6UYDU9J72AMTZUYRN3GET48NG

PÁG. 6846/9349



**Datos considerados para el Cálculo de la Carga Ganadera mínima y máxima del expediente****Recintos Determinados para el Cálculo de Garga Ganadera Máxima**

REF.	REFERENCIA SIGPAC	CULTIVO	DESCRIPCIÓN CULTIVO	S/R	SUP. RESUELTA (ha)
6925885	21-077-019-00040-00001	62000	PASTOS PERMANENTES DE 5 O MAS AÑOS-SIN VARIEDAD	S	0,34
6925886	21-077-019-00040-00002	62000	PASTOS PERMANENTES DE 5 O MAS AÑOS-SIN VARIEDAD	S	2,91
6925896	21-077-019-00037-00001	62000	PASTOS PERMANENTES DE 5 O MAS AÑOS-SIN VARIEDAD	S	0,57
6925897	21-077-019-00037-00003	62000	PASTOS PERMANENTES DE 5 O MAS AÑOS-SIN VARIEDAD	S	0,92
6925898	21-077-019-00037-00004	62000	PASTOS PERMANENTES DE 5 O MAS AÑOS-SIN VARIEDAD	S	2,50
6925907	21-077-019-00043-00001	63000	PASTOS DE MENOS DE 5 AÑOS-SIN VARIEDAD	R	0,04
6925913	21-077-035-00040-00001	62000	PASTOS PERMANENTES DE 5 O MAS AÑOS-SIN VARIEDAD	S	7,96
6925914	21-077-035-00040-00002	62000	PASTOS PERMANENTES DE 5 O MAS AÑOS-SIN VARIEDAD	S	10,97
6925915	21-077-035-00040-00003	62000	PASTOS PERMANENTES DE 5 O MAS AÑOS-SIN VARIEDAD	S	11,63
6925918	21-077-035-00049-00001	62000	PASTOS PERMANENTES DE 5 O MAS AÑOS-SIN VARIEDAD	S	0,19
6925919	21-077-035-00049-00002	62000	PASTOS PERMANENTES DE 5 O MAS AÑOS-SIN VARIEDAD	S	0,83
6925930	21-077-035-00050-00001	62000	PASTOS PERMANENTES DE 5 O MAS AÑOS-SIN VARIEDAD	S	1,25
6925935	21-077-020-00031-00001	62000	PASTOS PERMANENTES DE 5 O MAS AÑOS-SIN VARIEDAD	S	0,09
6925936	21-077-020-00031-00002	62000	PASTOS PERMANENTES DE 5 O MAS AÑOS-SIN VARIEDAD	S	0,30
6925937	21-077-020-00031-00004	62000	PASTOS PERMANENTES DE 5 O MAS AÑOS-SIN VARIEDAD	S	0,02
6925938	21-077-020-00031-00005	62000	PASTOS PERMANENTES DE 5 O MAS AÑOS-SIN VARIEDAD	S	5,50
6925939	21-077-020-00031-00006	62000	PASTOS PERMANENTES DE 5 O MAS AÑOS-SIN VARIEDAD	S	0,44
6925940	21-077-020-00031-00007	62000	PASTOS PERMANENTES DE 5 O MAS AÑOS-SIN VARIEDAD	S	1,06
6925941	21-077-020-00031-00010	62000	PASTOS PERMANENTES DE 5 O MAS AÑOS-SIN VARIEDAD	S	0,06
6925942	21-077-020-00031-00012	62000	PASTOS PERMANENTES DE 5 O MAS AÑOS-SIN VARIEDAD	S	0,02
6925946	21-077-020-00032-00001	62000	PASTOS PERMANENTES DE 5 O MAS AÑOS-SIN VARIEDAD	S	0,14
6925947	21-077-020-00032-00002	62000	PASTOS PERMANENTES DE 5 O MAS AÑOS-SIN VARIEDAD	S	5,99
6925950	21-077-021-00004-00001	62000	PASTOS PERMANENTES DE 5 O MAS AÑOS-SIN VARIEDAD	S	4,60
6926045	21-077-019-00011-00001	63000	PASTOS DE MENOS DE 5 AÑOS-SIN VARIEDAD	S	0,66
1700000006926225	21-077-018-00012-00001	62000	PASTOS PERMANENTES DE 5 O MAS AÑOS-SIN VARIEDAD	S	2,23
1700000006926226	21-077-018-00012-00002	62000	PASTOS PERMANENTES DE 5 O MAS AÑOS-SIN VARIEDAD	S	0,64
1700000006926234	21-077-019-00011-00002	62000	PASTOS PERMANENTES DE 5 O MAS AÑOS-SIN VARIEDAD	S	0,44
1700000006926235	21-077-019-00025-00001	62000	PASTOS PERMANENTES DE 5 O MAS AÑOS-SIN VARIEDAD	S	1,30
1700000006926238	21-077-019-00039-00003	62000	PASTOS PERMANENTES DE 5 O MAS AÑOS-SIN VARIEDAD	S	1,43
1700000006926240	21-077-019-00026-00002	62000	PASTOS PERMANENTES DE 5 O MAS AÑOS-SIN VARIEDAD	S	0,51
1700000006926241	21-077-019-00026-00001	62000	PASTOS PERMANENTES DE 5 O MAS AÑOS-SIN VARIEDAD	S	6,32
1700000006926249	21-077-035-00041-00002	62000	PASTOS PERMANENTES DE 5 O MAS AÑOS-SIN VARIEDAD	S	2,46
1700000006926251	21-077-035-00041-00003	62000	PASTOS PERMANENTES DE 5 O MAS AÑOS-SIN VARIEDAD	S	0,42
1700000006926253	21-077-035-00041-00001	62000	PASTOS PERMANENTES DE 5 O MAS AÑOS-SIN VARIEDAD	S	3,45
1700000006926255	21-077-035-00041-00004	62000	PASTOS PERMANENTES DE 5 O MAS AÑOS-SIN VARIEDAD	S	1,44

Incidencias de carga ganadera**INCIDENCIA DESCRIPCIÓN**(1) Superficie declarada admisible ajustada con la superficie comprometida.
(2) Factor de penalización valorando el alcance para el tipo de compromiso.Puede verificar la integridad de una copia de este documento mediante la lectura del código QR adjunto o mediante el acceso a la dirección <https://ws050.juntadeandalucia.es/verificarFirma> indicando el código de VERIFICACIÓN

FIRMADO POR

RAQUEL MARIA ESPIN CRESPO

17/12/2024

VERIFICACIÓN

Pk2jm6UYDU9J72AMTZUYRN3GET48NG

PÁG. 6847/9349





Datos considerados para el Cálculo de la Carga Ganadera mínima y máxima del expediente

- 4272 Verifica que las líneas de declaración de las Solicitudes Únicas no tienen solapes con la capa de Retroactividad Gráfica (ambas de la misma campaña) a nivel de expediente/línea de declaración gráfica de la solicitud.
Ref:170000006926249 Recinto:21-077-035-00041-00002 Cultivo: - Agregado de la referencia del recinto.:0 Zona de la referencia del recinto.:0 Superficie solapada.:0,02 Id. Incid.:4981542
- 100407 Explotación solicitada no forma parte de ningún organismo de control autorizado para la producción ecológica en Andalucía o fecha de inscripción posterior al plazo establecido (Anexo I. Criterios de Subvencionabilidad. Orden 28 de marzo de 2023).
Explotación:ES210780000291 Especie:OVINA
Explotación:ES210780000291 Especie:CAPRINA

(1) Superficie declarada admisible ajustada con la superficie comprometida.
(2) Factor de penalización valorando el alcance para el tipo de compromiso.

Puede verificar la integridad de una copia de este documento mediante la lectura del código QR adjunto o mediante el acceso a la dirección <https://ws050.juntadeandalucia.es/verificarFirma> indicando el código de VERIFICACIÓN

FIRMADO POR	RAQUEL MARIA ESPIN CRESPO	17/12/2024
VERIFICACIÓN	Pk2jm6UYDU9J72AMTZUYRN3GET48NG	PÁG. 6848/9349



**APELLIDOS Y NOMBRE / RAZÓN SOCIAL**

VÁZQUEZ CARRANZA MARÍA MERCEDES

NIF

***6369*

EXPEDIENTE

1271427

ANUALIDAD DE PAGO

1ª

IMPORTES POR ANUALIDAD

	2023	2024	2025	2026	2027
IMPORTE MÁXIMO SUBVENCIONABLE	3.135,83 €	3.135,83 €	2.613,19 €	2.613,19 €	2.613,19 €
IMPORTE MEDIO DE TRANSFERENCIA (€/ha)	98,58 €	98,58 €	82,15 €	82,15 €	82,15 €

RESUMEN DE UNIDADES

Cód	GRUPO DE PAGO	Sup. Dec. Admisible (ha)	Sup. Comprometida (ha)	Sup. ajustada compromiso (1) (ha)	% sobredec.	Sup. Resuelta (ha)	Importe Declarado	Importe Topado	Importe Resuelto	Importe tras sobredec.
418	PASTOS ASOCIADOS A GANADERÍA ECOLÓGICA	31,81		31,81	0,00	31,81	3.135,83	3.135,83	3.135,83	3.135,83
TOTAL		31,81	31,81	31,81		31,81	3.135,83	3.135,83	3.135,83	3.135,83

APLICACIÓN DE REDUCCIONES Y PENALIZACIONES

GRUPO DE PAGO	Importe Calculado	Importe prereduc.	Criterios de subvencionabilidad y compromisos	Presentación tardía	Omisión declaración	Condicionidad	IMPORTE (Euros) RESUELTO
PASTOS ASOCIADOS A GANADERÍA	3.135,83	3.135,83	0,00	0,00	0,00	0,00	3.135,83
TOTAL	3.135,83	3.135,83					3.135,83

RESUMEN DE PAGOS**IMPORTE (Euros)**

	RESUELTO	FEADER	MAPA	CAPADR
PASTOS ASOCIADOS A GANADERÍA ECOLÓGICA - Pago realizado	3.135,83 €	2.665,46 €	307,62 €	162,75 €

RECINTOS RESUELTOS

REE	REFERENCIA SIGPAC	CULTIVO	DESCRIPCIÓN CULTIVO	S/R	G.PAGO	PEND. MEDIA (%)	SUP. DEC. ADMISIBLE (ha)	SUP. COMPROM. (ha)	SUP. AJUSTADA COMPROM. (1) (ha)	SUP. CONV. SIGPAC (ha)	SUP. CERTIF. (ha)	SUP. CAMPO (ha)	SUP. CAMPO DETER. CULT. DECLARADO (ha)	SUP. DEC. REDUCIDA (ha)	SUP. RESUELTA (ha)
170000006977800	21-077-018-00001-003	62000	PASTOS PERMANENTES DE 5 O MAS AÑOS-SIN VARIEDAD	S	418	22,50	31,77	31,77	31,77		31,77			31,77	31,77
170000006977802	21-077-018-00001-007	62000	PASTOS PERMANENTES DE 5 O MAS AÑOS-SIN VARIEDAD	S	418	46,70	0,04	0,04	0,04		0,14			0,04	0,04

INCIDENCIAS**INCIDENCIA DESCRIPCIÓN**

- 100424 Solicita recinto que no está comprometido para la operación.
Ref:170000006977803 Recinto:21-077-018-00001-00008 Cultivo:62000 PASTOS PERMANENTES DE 5 O MAS AÑOS-SIN VARIEDAD Secano
Ref:170000006977804 Recinto:21-077-035-00031-00001 Cultivo:62000 PASTOS PERMANENTES DE 5 O MAS AÑOS-SIN VARIEDAD Secano
Ref:170000006977801 Recinto:21-077-035-00031-00002 Cultivo:62000 PASTOS PERMANENTES DE 5 O MAS AÑOS-SIN VARIEDAD Secano
- 100427 Recinto no admisible por estar asociado a una explotación intensiva en SIGGAN o que no pertenece al titular del expediente (Artículo 10 de la Orden de 28 de marzo de 2023).
Ref:170000006977804 Recinto:21-077-035-00031-00001 Cultivo:62000 PASTOS PERMANENTES DE 5 O MAS AÑOS-SIN VARIEDAD Secano Explotación:ES210780000640
Ref:170000006977801 Recinto:21-077-035-00031-00002 Cultivo:62000 PASTOS PERMANENTES DE 5 O MAS AÑOS-SIN VARIEDAD Secano Explotación:ES210780000640

(1) Superficie declarada admisible ajustada con la superficie comprometida.
(2) Factor de penalización valorando el alcance para el tipo de compromiso.

Puede verificar la integridad de una copia de este documento mediante la lectura del código QR adjunto o mediante el acceso a la dirección <https://ws050.juntadeandalucia.es/verificarFirma> indicando el código de VERIFICACIÓN

FIRMADO POR

RAQUEL MARIA ESPIN CRESPO

17/12/2024

VERIFICACIÓN

Pk2jm6UYDU9J72AMTZUYRN3GET48NG

PÁG. 6849/9349



**Datos considerados para el Cálculo de la Carga Ganadera mínima y máxima del expediente**

Explotación	Especie	Inscrito en Sipea y Admisible	Ugm Calculada para CG Mínima	Ugm Calculada para CG Máxima
ES210780000233	BOVINA	SI	17,69	17,69
			17,69	17,69

Superficie determinada para Cálculo Carga Ganadera Mínima: 38,36 ha

Superficie determinada para Cálculo Carga Ganadera Máxima: 38,36 ha

Carga Ganadera Mínima Expediente: 0,46 ugm/ha

Carga Ganadera Máxima Expediente: 0,46 ugm/ha

Recintos Determinados para el Cálculo de Garga Ganadera Mínima

REF.	REFERENCIA SIGPAC	CULTIVO	DESCRIPCIÓN CULTIVO	S/R	SUP. RESUELTA (ha)
1700000006977800	21-077-018-00001-00003	62000	PASTOS PERMANENTES DE 5 O MAS AÑOS-SIN VARIEDAD	S	31,77
1700000006977802	21-077-018-00001-00007	62000	PASTOS PERMANENTES DE 5 O MAS AÑOS-SIN VARIEDAD	S	0,04
1700000006977804	21-077-035-00031-00001	62000	PASTOS PERMANENTES DE 5 O MAS AÑOS-SIN VARIEDAD	S	6,55

Recintos Determinados para el Cálculo de Garga Ganadera Máxima

REF.	REFERENCIA SIGPAC	CULTIVO	DESCRIPCIÓN CULTIVO	S/R	SUP. RESUELTA (ha)
1700000006977800	21-077-018-00001-00003	62000	PASTOS PERMANENTES DE 5 O MAS AÑOS-SIN VARIEDAD	S	31,77
1700000006977801	21-077-035-00031-00002	62000	PASTOS PERMANENTES DE 5 O MAS AÑOS-SIN VARIEDAD	S	0,00
1700000006977802	21-077-018-00001-00007	62000	PASTOS PERMANENTES DE 5 O MAS AÑOS-SIN VARIEDAD	S	0,04
1700000006977803	21-077-018-00001-00008	62000	PASTOS PERMANENTES DE 5 O MAS AÑOS-SIN VARIEDAD	S	0,00
1700000006977804	21-077-035-00031-00001	62000	PASTOS PERMANENTES DE 5 O MAS AÑOS-SIN VARIEDAD	S	6,55

(1) Superficie declarada admisible ajustada con la superficie comprometida.
(2) Factor de penalización valorando el alcance para el tipo de compromiso.Puede verificar la integridad de una copia de este documento mediante la lectura del código QR adjunto o mediante el acceso a la dirección <https://ws050.juntadeandalucia.es/verificarFirma> indicando el código de VERIFICACIÓN

FIRMADO POR

RAQUEL MARIA ESPIN CRESPO

17/12/2024

VERIFICACIÓN

Pk2jm6UYDU9J72AMTZUYRN3GET48NG

PÁG. 6850/9349



**APELLIDOS Y NOMBRE / RAZÓN SOCIAL**

VAZQUEZ FERNANDEZ JOSEFA

NIF
****7052***EXPEDIENTE**
1075254**ANUALIDAD DE PAGO**

1ª

IMPORTE POR ANUALIDAD

	2023	2024	2025	2026	2027
IMPORTE MÁXIMO SUBVENCIONABLE	6.028,17 €	6.028,17 €	5.023,47 €	5.023,47 €	5.023,47 €
IMPORTE MEDIO DE TRANSFERENCIA (€/ha)	81,82 €	81,82 €	68,18 €	68,18 €	68,18 €

RESUMEN DE UNIDADES

Cód	GRUPO DE PAGO	Sup. Dec. Admisible (ha)	Sup. Comprometida (ha)	Sup. ajustada compromiso (1) (ha)	% sobredec.	Sup. Resuelta (ha)	Importe Declarado	Importe Topado	Importe Resuelto	Importe tras sobredec.
418	PASTOS ASOCIADOS A GANADERÍA ECOLÓGICA	73,68		73,68	0,00	73,68	7.263,37	6.028,17	6.028,17	6.028,17
TOTAL		73,68	73,68	73,68		73,68	7.263,37	6.028,17	6.028,17	6.028,17

APLICACIÓN DE REDUCCIONES Y PENALIZACIONES

GRUPO DE PAGO	Importe Calculado	Importe prereduc.	Criterios de subvencionabilidad y compromisos	Presentación tardía	Omisión declaración	Condicionidad	IMPORTE (Euros) RESUELTO
PASTOS ASOCIADOS A GANADERÍA	6.028,17	6.028,17	0,00	0,00	0,00	0,00	6.028,17
TOTAL	6.028,17	6.028,17					6.028,17

RESUMEN DE PAGOS**IMPORTE (Euros)**

	RESUELTO	FEADER	MAPA	CAPADR
PASTOS ASOCIADOS A GANADERÍA ECOLÓGICA - Pago realizado	6.028,17 €	5.123,94 €	591,36 €	312,87 €

RECINTOS RESUELTOS

REE	REFERENCIA SIGPAC	CULTIVO DESCRIPCIÓN CULTIVO	S/R G.PAGO	PEND. MEDIA (%)	SUP. DEC. ADMISIBLE (ha)	SUP. COMPROM. (ha)	SUP. AJUSTADA COMPROM. (1) (ha)	SUP. CONV. SIGPAC (ha)	SUP. CERTIF. (ha)	SUP. CAMPO (ha)	SUP. CAMPO DETER. CULT. DECLARADO (ha)	SUP. DEC. REDUCIDA (ha)	SUP. RESUELTA (ha)
-911127	21-023-005-00070-001	62000 PASTOS PERMANENTES DE 5 O MAS AÑOS-SIN VARIEDAD	S 418	12,70	5,07	5,07	5,07		6,76			5,07	5,07
-483566	21-023-003-00010-020	62000 PASTOS PERMANENTES DE 5 O MAS AÑOS-SIN VARIEDAD	S 418	14,50	0,79	0,79	0,79		0,93			0,79	0,79
-56705	21-023-003-00012-002	62000 PASTOS PERMANENTES DE 5 O MAS AÑOS-SIN VARIEDAD	S 418	3,20	0,05	0,05	0,05		0,05			0,05	0,05
1700000005396284	21-023-003-00010-001	62000 PASTOS PERMANENTES DE 5 O MAS AÑOS-SIN VARIEDAD	S 418	11,30	40,52	40,52	40,52		40,52			40,52	40,52
1700000005396285	21-023-003-00011-001	62000 PASTOS PERMANENTES DE 5 O MAS AÑOS-SIN VARIEDAD	S 418	7,10	6,87	6,87	6,87		6,87			6,87	6,87
1700000005396286	21-023-003-00012-001	62000 PASTOS PERMANENTES DE 5 O MAS AÑOS-SIN VARIEDAD	S 418	8,90	4,25	4,25	4,25		5,00			4,25	4,25
1700000005396287	21-023-005-00051-004	62000 PASTOS PERMANENTES DE 5 O MAS AÑOS-SIN VARIEDAD	S 418	10,80	10,40	10,40	10,40		10,40			10,40	10,40
1700000005396288	21-023-003-00013-002	62000 PASTOS PERMANENTES DE 5 O MAS AÑOS-SIN VARIEDAD	S 418	11,00	5,73	5,73	5,73		5,73			5,73	5,73

INCIDENCIAS**INCIDENCIA DESCRIPCIÓN**

100407 Explotación solicitada no forma parte de ningún organismo de control autorizado para la producción ecológica en Andalucía o fecha de inscripción posterior al plazo establecido (Anexo I. Criterios de Subvencionabilidad. Orden 28 de marzo de 2023).

Explotación:ES210230000325 Especie:CAPRINA

100424 Solicita recinto que no está comprometido para la operación.

Ref:1700000005396289 Recinto:21-023-003-00022-00006 Cultivo:63000 PASTOS DE MENOS DE 5 AÑOS-SIN VARIEDAD Secano

(1) Superficie declarada admisible ajustada con la superficie comprometida.
(2) Factor de penalización valorando el alcance para el tipo de compromiso.

Puede verificar la integridad de una copia de este documento mediante la lectura del código QR adjunto o mediante el acceso a la dirección <https://ws050.juntadeandalucia.es/verificarFirma> indicando el código de VERIFICACIÓN

FIRMADO POR

RAQUEL MARIA ESPIN CRESPO

17/12/2024

VERIFICACIÓN

Pk2jm6UYDU9J72AMTZUYRN3GET48NG

PÁG. 6851/9349



**Datos considerados para el Cálculo de la Carga Ganadera mínima y máxima del expediente**

Explotación	Especie	Inscrito en Sipea y Admisible	Ugm Calculada para CG Mínima	Ugm Calculada para CG Máxima
ES210230000325	CAPRINA	NO	0,00	1,32
ES210230000325	OVINA	SI	20,71	20,71
			20,71	22,03

Superficie determinada para Cálculo Carga Ganadera Mínima: 82,20 ha

Superficie determinada para Cálculo Carga Ganadera Máxima: 82,20 ha

Carga Ganadera Mínima Expediente: 0,25 ugm/ha

Carga Ganadera Máxima Expediente: 0,27 ugm/ha

Los importes del Grupo de Pago de pastos de este expediente han sido ajustados por no llegar a la carga ganadera mínima de 0,3

Recintos Determinados para el Cálculo de Garga Ganadera Mínima

REF.	REFERENCIA SIGPAC	CULTIVO	DESCRIPCIÓN CULTIVO	S/R	SUP. RESUELTA (ha)
-911127	21-023-005-00070-00001	62000	PASTOS PERMANENTES DE 5 O MAS AÑOS-SIN VARIEDAD	S	5,07
-483566	21-023-003-00010-00020	62000	PASTOS PERMANENTES DE 5 O MAS AÑOS-SIN VARIEDAD	S	0,79
-56705	21-023-003-00012-00002	62000	PASTOS PERMANENTES DE 5 O MAS AÑOS-SIN VARIEDAD	S	0,05
1700000005396284	21-023-003-00010-00001	62000	PASTOS PERMANENTES DE 5 O MAS AÑOS-SIN VARIEDAD	S	40,52
1700000005396285	21-023-003-00011-00001	62000	PASTOS PERMANENTES DE 5 O MAS AÑOS-SIN VARIEDAD	S	6,87
1700000005396286	21-023-003-00012-00001	62000	PASTOS PERMANENTES DE 5 O MAS AÑOS-SIN VARIEDAD	S	4,25
1700000005396287	21-023-005-00051-00004	62000	PASTOS PERMANENTES DE 5 O MAS AÑOS-SIN VARIEDAD	S	10,40
1700000005396288	21-023-003-00013-00002	62000	PASTOS PERMANENTES DE 5 O MAS AÑOS-SIN VARIEDAD	S	5,73
1700000005396289	21-023-003-00022-00006	63000	PASTOS DE MENOS DE 5 AÑOS-SIN VARIEDAD	S	8,52

Recintos Determinados para el Cálculo de Garga Ganadera Máxima

REF.	REFERENCIA SIGPAC	CULTIVO	DESCRIPCIÓN CULTIVO	S/R	SUP. RESUELTA (ha)
-911127	21-023-005-00070-00001	62000	PASTOS PERMANENTES DE 5 O MAS AÑOS-SIN VARIEDAD	S	5,07
-483566	21-023-003-00010-00020	62000	PASTOS PERMANENTES DE 5 O MAS AÑOS-SIN VARIEDAD	S	0,79
-56705	21-023-003-00012-00002	62000	PASTOS PERMANENTES DE 5 O MAS AÑOS-SIN VARIEDAD	S	0,05
1700000005396284	21-023-003-00010-00001	62000	PASTOS PERMANENTES DE 5 O MAS AÑOS-SIN VARIEDAD	S	40,52
1700000005396285	21-023-003-00011-00001	62000	PASTOS PERMANENTES DE 5 O MAS AÑOS-SIN VARIEDAD	S	6,87
1700000005396286	21-023-003-00012-00001	62000	PASTOS PERMANENTES DE 5 O MAS AÑOS-SIN VARIEDAD	S	4,25
1700000005396287	21-023-005-00051-00004	62000	PASTOS PERMANENTES DE 5 O MAS AÑOS-SIN VARIEDAD	S	10,40
1700000005396288	21-023-003-00013-00002	62000	PASTOS PERMANENTES DE 5 O MAS AÑOS-SIN VARIEDAD	S	5,73
1700000005396289	21-023-003-00022-00006	63000	PASTOS DE MENOS DE 5 AÑOS-SIN VARIEDAD	S	8,52

Incidencias de carga ganadera**INCIDENCIA DESCRIPCIÓN**

100407 Explotación solicitada no forma parte de ningún organismo de control autorizado para la producción ecológica en Andalucía o fecha de inscripción posterior al plazo establecido (Anexo I. Criterios de Subvencionabilidad. Orden 28 de marzo de 2023).
Explotación:ES210230000325 Especie:CAPRINA

(1) Superficie declarada admisible ajustada con la superficie comprometida.
(2) Factor de penalización valorando el alcance para el tipo de compromiso.

Puede verificar la integridad de una copia de este documento mediante la lectura del código QR adjunto o mediante el acceso a la dirección <https://ws050.juntadeandalucia.es/verificarFirma> indicando el código de VERIFICACIÓN

FIRMADO POR

RAQUEL MARIA ESPIN CRESPO

17/12/2024

VERIFICACIÓN

Pk2jm6UYDU9J72AMTZUYRN3GET48NG

PÁG. 6852/9349



**APELLIDOS Y NOMBRE / RAZÓN SOCIAL**

VAZQUEZ FORERO MARCELINO

NIF

***3670*

EXPEDIENTE

1265387

ANUALIDAD DE PAGO

1ª

IMPORTES POR ANUALIDAD

	2023	2024	2025	2026	2027
IMPORTE MÁXIMO SUBVENCIONABLE	919,21 €	919,21 €	919,21 €	766,01 €	766,01 €
IMPORTE MEDIO DE TRANSFERENCIA (€/ha)	297,48 €	297,48 €	297,48 €	247,90 €	247,90 €

RESUMEN DE UNIDADES

Cód	GRUPO DE PAGO	Sup. Dec. Admisible (ha)	Sup. Comprometida (ha)	Sup. ajustada compromiso (1) (ha)	% sobredec.	Sup. Resuelta (ha)	Importe Declarado	Importe Topado	Importe Resuelto	Importe tras sobredec.
419	OLIVAR	3,16		3,09	0,00	3,09	919,21	919,21	919,21	919,21
TOTAL		3,16	3,09	3,09		3,09	919,21	919,21	919,21	919,21

APLICACIÓN DE REDUCCIONES Y PENALIZACIONES

GRUPO DE PAGO	Importe Calculado	Importe prereduc.	Criterios de subvencionabilidad y compromisos	Presentación tardía	Omisión declaración	Condicionabilidad	IMPORTE (Euros) RESUELTO
OLIVAR	919,21	919,21	0,00	0,00	0,00	0,00	919,21
TOTAL	919,21	919,21					919,21

RESUMEN DE PAGOS**IMPORTE (Euros)**

	RESUELTO	FEADER	MAPA	CAPADR
OLIVAR - Pago realizado	919,21 €	781,33 €	90,17 €	47,71 €

RECINTOS RESUELTOS

REF.	REFERENCIA SIGPAC	CULTIVO	DESCRIPCIÓN CULTIVO	S/R G.PAGO	PEND. MEDIA (%)	SUP. DEC. ADMISIBLE (ha)	SUP. COMPROM. (ha)	SUP. AJUSTADA COMPR.(1) (ha)	SUP. CONY. SIGPAC (ha)	SUP. CERTIE (ha)	SUP. CAMPO (ha)	SUP. CAMPO DETER. CULT. DECLARADO (ha)	SUP. DEC. REDUCIDA (ha)	SUP. RESUELTA (ha)
5321788	21-008-010-00248-006	101221	OLIVAR-MANZANILLA FINA	S	419	16,60	3,16	3,09	3,09		3,16		3,09	3,09

INCIDENCIAS**INCIDENCIA DESCRIPCIÓN**

- 4272 Verifica que las líneas de declaración de las Solicitudes Únicas no tienen solapes con la capa de Retroactividad Gráfica (ambas de la misma campaña) a nivel de expediente/línea de declaración gráfica de la solicitud.
Ref:5321788 Recinto:21-008-010-00248-00006 Cultivo: - Agregado de la referencia del recinto.:0 Zona de la referencia del recinto.:0 Superficie solapada.:0,07 Id. Incid.:101028759

(1) Superficie declarada admisible ajustada con la superficie comprometida.
(2) Factor de penalización valorando el alcance para el tipo de compromiso.

Puede verificar la integridad de una copia de este documento mediante la lectura del código QR adjunto o mediante el acceso a la dirección <https://ws050.juntadeandalucia.es/verificarFirma> indicando el código de VERIFICACIÓN

FIRMADO POR

RAQUEL MARIA ESPIN CRESPO

17/12/2024

VERIFICACIÓN

Pk2jm6UYDU9J72AMTZUYRN3GET48NG

PÁG. 6853/9349



**APELLIDOS Y NOMBRE / RAZÓN SOCIAL**

VAZQUEZ LIMON NURIA

NIF

****1494*

EXPEDIENTE

1004305

ANUALIDAD DE PAGO

1ª

IMPORTES POR ANUALIDAD

	2023	2024	2025	2026	2027
IMPORTE MÁXIMO SUBVENCIONABLE	2.946,56 €	2.946,56 €	2.455,46 €	2.455,46 €	2.455,46 €
IMPORTE MEDIO DE TRANSFERENCIA (€/ha)	75,90 €	75,90 €	63,25 €	63,25 €	63,25 €

RESUMEN DE UNIDADES

Cód	GRUPO DE PAGO	Sup. Dec. Admisible (ha)	Sup. Comprometida (ha)	Sup. ajustada compromiso (1) (ha)	% sobredec.	Sup. Resuelta (ha)	Importe Declarado	Importe Topado	Importe Resuelto	Importe tras sobredec.
418	PASTOS ASOCIADOS A GANADERÍA ECOLÓGICA	38,82		38,82	0,00	38,82	3.826,88	2.946,56	2.946,56	2.946,56
TOTAL		38,82	38,82	38,82		38,82	3.826,88	2.946,56	2.946,56	2.946,56

APLICACIÓN DE REDUCCIONES Y PENALIZACIONES

GRUPO DE PAGO	Importe Calculado	Importe prereduc.	Criterios de subvencionabilidad y compromisos	Presentación tardía	Omisión declaración	Condicionalidad	IMPORTE (Euros) RESUELTO
PASTOS ASOCIADOS A GANADERÍA	2.946,56	2.946,56	0,00	0,00	0,00	0,00	2.946,56
TOTAL	2.946,56	2.946,56					2.946,56

RESUMEN DE PAGOS**IMPORTE (Euros)**

PASTOS ASOCIADOS A GANADERÍA ECOLÓGICA - Pago realizado	RESUELTO 2.946,56 €	FEADER 2.504,58 €	MAPA 289,06 €	CAPADR 152,92 €
---	----------------------------	--------------------------	----------------------	------------------------

RECINTOS RESUELTOS

REE	REFERENCIA SIGPAC	CULTIVO	DESCRIPCIÓN CULTIVO	S/R G.PAGO	PEND. MEDIA (%)	SUP. DEC. ADMISIBLE (ha)	SUP. COMPROM. (ha)	SUP. AJUSTADA COMPROM. (1) (ha)	SUP. CONV. SIGPAC (ha)	SUP. CERTIF. (ha)	SUP. CAMPO (ha)	SUP. CAMPO DETER. CULT. DECLARADO (ha)	SUP. DEC. REDUCIDA (ha)	SUP. RESUELTA (ha)
1700000002794980	21-015-012-00046-001	62000	PASTOS PERMANENTES DE 5 O MAS AÑOS-SIN VARIEDAD	S 418	10,30	29,38	29,38	29,38		29,38			29,38	29,38
1700000002794988	21-015-012-00046-002	62000	PASTOS PERMANENTES DE 5 O MAS AÑOS-SIN VARIEDAD	S 418	10,20	9,44	9,44	9,44		9,44			9,44	9,44

(1) Superficie declarada admisible ajustada con la superficie comprometida.
(2) Factor de penalización valorando el alcance para el tipo de compromiso.

Puede verificar la integridad de una copia de este documento mediante la lectura del código QR adjunto o mediante el acceso a la dirección <https://ws050.juntadeandalucia.es/verificarFirma> indicando el código de VERIFICACIÓN

FIRMADO POR

RAQUEL MARIA ESPIN CRESPO

17/12/2024

VERIFICACIÓN

Pk2jm6UYDU9J72AMTZUYRN3GET48NG

PÁG. 6854/9349



**INCIDENCIAS****INCIDENCIA DESCRIPCIÓN**

- 100407 Explotación solicitada no forma parte de ningún organismo de control autorizado para la producción ecológica en Andalucía o fecha de inscripción posterior al plazo establecido (Anexo I. Criterios de Subvencionabilidad. Orden 28 de marzo de 2023).
Explotación:ES210150000040 Especie:PORCINO
- 100411 Recinto no admisible por no estar asociado en SIGGAN a una explotación ganadera (Artículo 10 de la Orden de 28 de marzo de 2023).
Ref:1700000002794986 Recinto:21-015-012-00070-00009 Cultivo:62000 PASTOS PERMANENTES DE 5 O MAS AÑOS-SIN VARIEDAD Secano
Ref:1700000002794987 Recinto:21-015-012-00074-00007 Cultivo:62000 PASTOS PERMANENTES DE 5 O MAS AÑOS-SIN VARIEDAD Secano
Ref:1700000002794985 Recinto:21-015-012-00090-00001 Cultivo:62000 PASTOS PERMANENTES DE 5 O MAS AÑOS-SIN VARIEDAD Secano
Ref:1700000002794983 Recinto:21-015-012-00090-00004 Cultivo:62000 PASTOS PERMANENTES DE 5 O MAS AÑOS-SIN VARIEDAD Secano
Ref:1700000002794984 Recinto:21-015-012-00091-00001 Cultivo:62000 PASTOS PERMANENTES DE 5 O MAS AÑOS-SIN VARIEDAD Secano
Ref:1700000002794981 Recinto:21-015-012-00092-00002 Cultivo:62000 PASTOS PERMANENTES DE 5 O MAS AÑOS-SIN VARIEDAD Secano
Ref:1700000002794982 Recinto:21-015-012-00093-00002 Cultivo:62000 PASTOS PERMANENTES DE 5 O MAS AÑOS-SIN VARIEDAD Secano
- 100424 Solicita recinto que no está comprometido para la operación.
Ref:1700000002794986 Recinto:21-015-012-00070-00009 Cultivo:62000 PASTOS PERMANENTES DE 5 O MAS AÑOS-SIN VARIEDAD Secano
Ref:1700000002794987 Recinto:21-015-012-00074-00007 Cultivo:62000 PASTOS PERMANENTES DE 5 O MAS AÑOS-SIN VARIEDAD Secano
Ref:1700000002794985 Recinto:21-015-012-00090-00001 Cultivo:62000 PASTOS PERMANENTES DE 5 O MAS AÑOS-SIN VARIEDAD Secano
Ref:1700000002794983 Recinto:21-015-012-00090-00004 Cultivo:62000 PASTOS PERMANENTES DE 5 O MAS AÑOS-SIN VARIEDAD Secano
Ref:1700000002794984 Recinto:21-015-012-00091-00001 Cultivo:62000 PASTOS PERMANENTES DE 5 O MAS AÑOS-SIN VARIEDAD Secano
Ref:1700000002794981 Recinto:21-015-012-00092-00002 Cultivo:62000 PASTOS PERMANENTES DE 5 O MAS AÑOS-SIN VARIEDAD Secano
Ref:1700000002794982 Recinto:21-015-012-00093-00002 Cultivo:62000 PASTOS PERMANENTES DE 5 O MAS AÑOS-SIN VARIEDAD Secano

Datos considerados para el Cálculo de la Carga Ganadera mínima y máxima del expediente

Explotación	Especie	Inscrito en Sipea y Admisible	Ugm Calculada para CG Mínima	Ugm Calculada para CG Máxima
ES210150000040	OVINA	SI	17,98	17,98
ES210150000040	PORCINO	NO	0,00	7,73
			17,98	25,71

Superficie determinada para Cálculo Carga Ganadera Mínima: 77,15 ha

Superficie determinada para Cálculo Carga Ganadera Máxima: 77,15 ha

Carga Ganadera Mínima Expediente: 0,23 ugm/ha

Carga Ganadera Máxima Expediente: 0,33 ugm/ha

Los importes del Grupo de Pago de pastos de este expediente han sido ajustados por no llegar a la carga ganadera mínima de 0,3

Recintos Determinados para el Cálculo de Carga Ganadera Mínima

REF.	REFERENCIA SIGPAC	CULTIVO	DESCRIPCIÓN CULTIVO	S/R	SUP. RESUELTA (ha)
1700000002794980	21-015-012-00046-00001	62000	PASTOS PERMANENTES DE 5 O MAS AÑOS-SIN VARIEDAD	S	29,38
1700000002794981	21-015-012-00092-00002	62000	PASTOS PERMANENTES DE 5 O MAS AÑOS-SIN VARIEDAD	S	5,61
1700000002794982	21-015-012-00093-00002	62000	PASTOS PERMANENTES DE 5 O MAS AÑOS-SIN VARIEDAD	S	6,63
1700000002794983	21-015-012-00090-00004	62000	PASTOS PERMANENTES DE 5 O MAS AÑOS-SIN VARIEDAD	S	1,46
1700000002794984	21-015-012-00091-00001	62000	PASTOS PERMANENTES DE 5 O MAS AÑOS-SIN VARIEDAD	S	0,55
1700000002794985	21-015-012-00090-00001	62000	PASTOS PERMANENTES DE 5 O MAS AÑOS-SIN VARIEDAD	S	3,94
1700000002794986	21-015-012-00070-00009	62000	PASTOS PERMANENTES DE 5 O MAS AÑOS-SIN VARIEDAD	S	17,09
1700000002794987	21-015-012-00074-00007	62000	PASTOS PERMANENTES DE 5 O MAS AÑOS-SIN VARIEDAD	S	3,05

(1) Superficie declarada admisible ajustada con la superficie comprometida.
(2) Factor de penalización valorando el alcance para el tipo de compromiso.Puede verificar la integridad de una copia de este documento mediante la lectura del código QR adjunto o mediante el acceso a la dirección <https://ws050.juntadeandalucia.es/verificarFirma> indicando el código de VERIFICACIÓN

FIRMADO POR

RAQUEL MARIA ESPIN CRESPO

17/12/2024

VERIFICACIÓN

Pk2jm6UYDU9J72AMTZUYRN3GET48NG

PÁG. 6855/9349



**Datos considerados para el Cálculo de la Carga Ganadera mínima y máxima del expediente****Recintos Determinados para el Cálculo de Garga Ganadera Mínima**

<u>REF.</u>	<u>REFERENCIA SIGPAC</u>	<u>CULTIVO</u>	<u>DESCRIPCIÓN CULTIVO</u>	<u>S/R</u>	<u>SUP. RESUELTA (ha)</u>
1700000002794988	21-015-012-00046-00002	62000	PASTOS PERMANENTES DE 5 O MAS AÑOS-SIN VARIEDAD	S	9,44

Recintos Determinados para el Cálculo de Garga Ganadera Máxima

<u>REF.</u>	<u>REFERENCIA SIGPAC</u>	<u>CULTIVO</u>	<u>DESCRIPCIÓN CULTIVO</u>	<u>S/R</u>	<u>SUP. RESUELTA (ha)</u>
1700000002794980	21-015-012-00046-00001	62000	PASTOS PERMANENTES DE 5 O MAS AÑOS-SIN VARIEDAD	S	29,38
1700000002794981	21-015-012-00092-00002	62000	PASTOS PERMANENTES DE 5 O MAS AÑOS-SIN VARIEDAD	S	5,61
1700000002794982	21-015-012-00093-00002	62000	PASTOS PERMANENTES DE 5 O MAS AÑOS-SIN VARIEDAD	S	6,63
1700000002794983	21-015-012-00090-00004	62000	PASTOS PERMANENTES DE 5 O MAS AÑOS-SIN VARIEDAD	S	1,46
1700000002794984	21-015-012-00091-00001	62000	PASTOS PERMANENTES DE 5 O MAS AÑOS-SIN VARIEDAD	S	0,55
1700000002794985	21-015-012-00090-00001	62000	PASTOS PERMANENTES DE 5 O MAS AÑOS-SIN VARIEDAD	S	3,94
1700000002794986	21-015-012-00070-00009	62000	PASTOS PERMANENTES DE 5 O MAS AÑOS-SIN VARIEDAD	S	17,09
1700000002794987	21-015-012-00074-00007	62000	PASTOS PERMANENTES DE 5 O MAS AÑOS-SIN VARIEDAD	S	3,05
1700000002794988	21-015-012-00046-00002	62000	PASTOS PERMANENTES DE 5 O MAS AÑOS-SIN VARIEDAD	S	9,44

Incidencias de carga ganadera**INCIDENCIA DESCRIPCIÓN**

100407	Explotación solicitada no forma parte de ningún organismo de control autorizado para la producción ecológica en Andalucía o fecha de inscripción posterior al plazo establecido (Anexo I. Criterios de Subvencionabilidad. Orden 28 de marzo de 2023). Explotación:ES210150000040 Especie:PORCINO
--------	--

(1) Superficie declarada admisible ajustada con la superficie comprometida.
 (2) Factor de penalización valorando el alcance para el tipo de compromiso.

Puede verificar la integridad de una copia de este documento mediante la lectura del código QR adjunto o mediante el acceso a la dirección <https://ws050.juntadeandalucia.es/verificarFirma> indicando el código de VERIFICACIÓN

FIRMADO POR	RAQUEL MARIA ESPIN CRESPO	17/12/2024	
VERIFICACIÓN	Pk2jm6UYDU9J72AMTZUYRN3GET48NG	PÁG. 6856/9349	

**APELLIDOS Y NOMBRE / RAZÓN SOCIAL**

VAZQUEZ LOPEZ CARLOS JESUS

NIF
***0360*EXPEDIENTE
1061242**ANUALIDAD DE PAGO**

1ª

IMPORTES POR ANUALIDAD

	2023	2024	2025	2026	2027
IMPORTE MÁXIMO SUBVENCIONABLE	3.334,96 €	3.334,96 €	2.779,13 €	2.779,13 €	2.779,13 €
IMPORTE MEDIO DE TRANSFERENCIA (€/ha)	98,58 €	98,58 €	82,15 €	82,15 €	82,15 €

RESUMEN DE UNIDADES

Cód	GRUPO DE PAGO	Sup. Dec. Admisible (ha)	Sup. Comprometida (ha)	Sup. ajustada compromiso (1) (ha)	% sobredec.	Sup. Resuelta (ha)	Importe Declarado	Importe Topado	Importe Resuelto	Importe tras sobredec.
418	PASTOS ASOCIADOS A GANADERÍA ECOLÓGICA	33,83		33,83	0,00	33,83	3.334,96	3.334,96	3.334,96	3.334,96
TOTAL		33,83	33,83	33,83		33,83	3.334,96	3.334,96	3.334,96	3.334,96

APLICACIÓN DE REDUCCIONES Y PENALIZACIONES

GRUPO DE PAGO	Importe Calculado	Importe prereduc.	Criterios de subvencionabilidad y compromisos	Presentación tardía	Omisión declaración	Condicionidad	IMPORTE (Euros) RESUELTO
PASTOS ASOCIADOS A GANADERÍA	3.334,96	3.334,96	0,00	0,00	0,00	0,00	3.334,96
TOTAL	3.334,96	3.334,96					3.334,96

RESUMEN DE PAGOS**IMPORTE (Euros)**

	RESUELTO	FEADER	MAPA	CAPADR
PASTOS ASOCIADOS A GANADERÍA ECOLÓGICA - Pago realizado	3.334,96 €	2.834,72 €	327,16 €	173,08 €

RECINTOS RESUELTOS

REE	REFERENCIA SIGPAC	CULTIVO	DESCRIPCIÓN CULTIVO	S/R	G.PAGO	PEND. MEDIA (%)	SUP. DEC. ADMISIBLE (ha)	SUP. COMPROM. (ha)	SUP. AJUSTADA COMPROM. (1) (ha)	SUP. CONV. SIGPAC (ha)	SUP. CERTIF. (ha)	SUP. CAMPO (ha)	SUP. CAMPO DETER. CULT. DECLARADO (ha)	SUP. DEC. REDUCIDA (ha)	SUP. RESUELTA (ha)
-440356	21-004-004-00713-020	62000	PASTOS PERMANENTES DE 5 O MAS AÑOS-SIN VARIEDAD	S	418	13,60	2,15	2,15	2,15		2,53			2,15	2,15
1700000004966259	21-004-004-00713-003	62000	PASTOS PERMANENTES DE 5 O MAS AÑOS-SIN VARIEDAD	S	418	21,80	13,72	13,72	13,72		13,72			13,72	13,72
1700000004966260	21-004-004-00713-015	62000	PASTOS PERMANENTES DE 5 O MAS AÑOS-SIN VARIEDAD	S	418	4,80	0,59	0,59	0,59		0,59			0,59	0,59
1700000004966262	21-004-004-00716-003	62000	PASTOS PERMANENTES DE 5 O MAS AÑOS-SIN VARIEDAD	S	418	25,10	3,93	3,93	3,93		3,93			3,93	3,93
1700000004966263	21-004-004-00717-005	62000	PASTOS PERMANENTES DE 5 O MAS AÑOS-SIN VARIEDAD	S	418	20,60	3,23	3,23	3,23		3,23			3,23	3,23
1700000004966264	21-004-004-00716-002	62000	PASTOS PERMANENTES DE 5 O MAS AÑOS-SIN VARIEDAD	S	418	31,20	2,98	2,98	2,98		8,52			2,98	2,98
1700000004966265	21-004-004-00717-002	62000	PASTOS PERMANENTES DE 5 O MAS AÑOS-SIN VARIEDAD	S	418	31,30	4,64	4,64	4,64		10,31			4,64	4,64
1700000004966266	21-004-004-00715-006	62000	PASTOS PERMANENTES DE 5 O MAS AÑOS-SIN VARIEDAD	S	418	13,00	0,51	0,51	0,51		0,93			0,51	0,51
1700000004966267	21-004-004-00715-001	62000	PASTOS PERMANENTES DE 5 O MAS AÑOS-SIN VARIEDAD	S	418	33,90	0,66	0,66	0,66		1,01			0,66	0,66
1700000004966279	21-004-004-00713-004	62000	PASTOS PERMANENTES DE 5 O MAS AÑOS-SIN VARIEDAD	S	418	11,00	0,45	0,45	0,45		0,45			0,45	0,45
1700000004966280	21-004-004-00715-004	62000	PASTOS PERMANENTES DE 5 O MAS AÑOS-SIN VARIEDAD	S	418	16,80	0,97	0,97	0,97		1,29			0,97	0,97

INCIDENCIAS**INCIDENCIA DESCRIPCIÓN**

100407 Explotación solicitada no forma parte de ningún organismo de control autorizado para la producción ecológica en Andalucía o fecha de inscripción posterior al plazo establecido (Anexo I. Criterios de Subvencionabilidad. Orden 28 de marzo de 2023).
Explotación:ES210040000414 Especie:PORCINO
Explotación:ES210040000489 Especie:PORCINO

(1) Superficie declarada admisible ajustada con la superficie comprometida.
(2) Factor de penalización valorando el alcance para el tipo de compromiso.

Puede verificar la integridad de una copia de este documento mediante la lectura del código QR adjunto o mediante el acceso a la dirección <https://ws050.juntadeandalucia.es/verificarFirma> indicando el código de VERIFICACIÓN

FIRMADO POR

RAQUEL MARIA ESPIN CRESPO

17/12/2024

VERIFICACIÓN

Pk2jm6UYDU9J72AMTZUYRN3GET48NG

PÁG. 6857/9349



**Datos considerados para el Cálculo de la Carga Ganadera mínima y máxima del expediente**

Explotación	Especie	Inscrito en Sipea y Admisible	Ugm Calculada para CG Mínima	Ugm Calculada para CG Máxima
ES210040000414	BOVINA	SI	13,64	13,64
ES210040000414	PORCINO	NO	0,00	27,52
ES210040000489	PORCINO	NO	0,00	0,22
			13,64	41,38

Superficie determinada para Cálculo Carga Ganadera Mínima: 33,87 ha

Superficie determinada para Cálculo Carga Ganadera Máxima: 72,84 ha

Carga Ganadera Mínima Expediente: 0,40 ugm/ha

Carga Ganadera Máxima Expediente: 0,57 ugm/ha

Recintos Determinados para el Cálculo de Garga Ganadera Mínima

REF.	REFERENCIA SIGPAC	CULTIVO	DESCRIPCIÓN CULTIVO	S/R	SUP. RESUELTA (ha)
-440356	21-004-004-00713-00020	62000	PASTOS PERMANENTES DE 5 O MAS AÑOS-SIN VARIEDAD	S	2,15
1700000004966259	21-004-004-00713-00003	62000	PASTOS PERMANENTES DE 5 O MAS AÑOS-SIN VARIEDAD	S	13,72
1700000004966260	21-004-004-00713-00015	62000	PASTOS PERMANENTES DE 5 O MAS AÑOS-SIN VARIEDAD	S	0,59
1700000004966261	21-004-004-00713-00014	62000	PASTOS PERMANENTES DE 5 O MAS AÑOS-SIN VARIEDAD	S	0,04
1700000004966262	21-004-004-00716-00003	62000	PASTOS PERMANENTES DE 5 O MAS AÑOS-SIN VARIEDAD	S	3,93
1700000004966263	21-004-004-00717-00005	62000	PASTOS PERMANENTES DE 5 O MAS AÑOS-SIN VARIEDAD	S	3,23
1700000004966264	21-004-004-00716-00002	62000	PASTOS PERMANENTES DE 5 O MAS AÑOS-SIN VARIEDAD	S	2,98
1700000004966265	21-004-004-00717-00002	62000	PASTOS PERMANENTES DE 5 O MAS AÑOS-SIN VARIEDAD	S	4,64
1700000004966266	21-004-004-00715-00006	62000	PASTOS PERMANENTES DE 5 O MAS AÑOS-SIN VARIEDAD	S	0,51
1700000004966267	21-004-004-00715-00001	62000	PASTOS PERMANENTES DE 5 O MAS AÑOS-SIN VARIEDAD	S	0,66
1700000004966279	21-004-004-00713-00004	62000	PASTOS PERMANENTES DE 5 O MAS AÑOS-SIN VARIEDAD	S	0,45
1700000004966280	21-004-004-00715-00004	62000	PASTOS PERMANENTES DE 5 O MAS AÑOS-SIN VARIEDAD	S	0,97

Recintos Determinados para el Cálculo de Garga Ganadera Máxima

REF.	REFERENCIA SIGPAC	CULTIVO	DESCRIPCIÓN CULTIVO	S/R	SUP. RESUELTA (ha)
-1455671	21-004-008-00476-00003	62000	PASTOS PERMANENTES DE 5 O MAS AÑOS-SIN VARIEDAD	S	0,00
-1455670	21-004-008-00061-00004	62000	PASTOS PERMANENTES DE 5 O MAS AÑOS-SIN VARIEDAD	S	0,13
-1455669	21-004-008-00060-00005	62000	PASTOS PERMANENTES DE 5 O MAS AÑOS-SIN VARIEDAD	S	0,00
-1455668	21-004-008-00059-00004	62000	PASTOS PERMANENTES DE 5 O MAS AÑOS-SIN VARIEDAD	S	0,13
-1455667	21-004-008-00059-00002	62000	PASTOS PERMANENTES DE 5 O MAS AÑOS-SIN VARIEDAD	S	1,59
-1455665	21-004-008-00059-00001	62000	PASTOS PERMANENTES DE 5 O MAS AÑOS-SIN VARIEDAD	S	0,00
-1455663	21-004-008-00058-00001	62000	PASTOS PERMANENTES DE 5 O MAS AÑOS-SIN VARIEDAD	S	0,69
-1144973	21-004-004-00713-00021	62000	PASTOS PERMANENTES DE 5 O MAS AÑOS-SIN VARIEDAD	S	6,88
-440356	21-004-004-00713-00020	62000	PASTOS PERMANENTES DE 5 O MAS AÑOS-SIN VARIEDAD	S	2,15
1700000004966255	21-004-001-00990-00001	62000	PASTOS PERMANENTES DE 5 O MAS AÑOS-SIN VARIEDAD	S	0,73
1700000004966256	21-004-001-00991-00001	62000	PASTOS PERMANENTES DE 5 O MAS AÑOS-SIN VARIEDAD	S	0,68
1700000004966257	21-004-001-01098-00001	62000	PASTOS PERMANENTES DE 5 O MAS AÑOS-SIN VARIEDAD	S	0,24
1700000004966258	21-004-001-01161-00002	62000	PASTOS PERMANENTES DE 5 O MAS AÑOS-SIN VARIEDAD	S	1,74
1700000004966259	21-004-004-00713-00003	62000	PASTOS PERMANENTES DE 5 O MAS AÑOS-SIN VARIEDAD	S	13,72

(1) Superficie declarada admisible ajustada con la superficie comprometida.
(2) Factor de penalización valorando el alcance para el tipo de compromiso.Puede verificar la integridad de una copia de este documento mediante la lectura del código QR adjunto o mediante el acceso a la dirección <https://ws050.juntadeandalucia.es/verificarFirma> indicando el código de VERIFICACIÓN

FIRMADO POR

RAQUEL MARIA ESPIN CRESPO

17/12/2024

VERIFICACIÓN

Pk2jm6UYDU9J72AMTZUYRN3GET48NG

PÁG. 6858/9349



**Datos considerados para el Cálculo de la Carga Ganadera mínima y máxima del expediente****Recintos Determinados para el Cálculo de Garga Ganadera Máxima**

REF.	REFERENCIA SIGPAC	CULTIVO	DESCRIPCIÓN CULTIVO	SUP.	
				S/R	RESUELTA (ha)
1700000004966260	21-004-004-00713-00015	62000	PASTOS PERMANENTES DE 5 O MAS AÑOS-SIN VARIEDAD	S	0,59
1700000004966261	21-004-004-00713-00014	62000	PASTOS PERMANENTES DE 5 O MAS AÑOS-SIN VARIEDAD	S	0,04
1700000004966262	21-004-004-00716-00003	62000	PASTOS PERMANENTES DE 5 O MAS AÑOS-SIN VARIEDAD	S	3,93
1700000004966263	21-004-004-00717-00005	62000	PASTOS PERMANENTES DE 5 O MAS AÑOS-SIN VARIEDAD	S	3,23
1700000004966264	21-004-004-00716-00002	62000	PASTOS PERMANENTES DE 5 O MAS AÑOS-SIN VARIEDAD	S	2,98
1700000004966265	21-004-004-00717-00002	62000	PASTOS PERMANENTES DE 5 O MAS AÑOS-SIN VARIEDAD	S	4,64
1700000004966266	21-004-004-00715-00006	62000	PASTOS PERMANENTES DE 5 O MAS AÑOS-SIN VARIEDAD	S	0,51
1700000004966267	21-004-004-00715-00001	62000	PASTOS PERMANENTES DE 5 O MAS AÑOS-SIN VARIEDAD	S	0,66
1700000004966268	21-004-004-00727-00001	62000	PASTOS PERMANENTES DE 5 O MAS AÑOS-SIN VARIEDAD	S	0,73
1700000004966269	21-004-004-00731-00001	62000	PASTOS PERMANENTES DE 5 O MAS AÑOS-SIN VARIEDAD	S	0,65
1700000004966270	21-066-002-00103-00001	62000	PASTOS PERMANENTES DE 5 O MAS AÑOS-SIN VARIEDAD	S	0,06
1700000004966271	21-066-002-00107-00002	62000	PASTOS PERMANENTES DE 5 O MAS AÑOS-SIN VARIEDAD	S	0,01
1700000004966272	21-066-002-00108-00001	62000	PASTOS PERMANENTES DE 5 O MAS AÑOS-SIN VARIEDAD	S	0,02
1700000004966273	21-066-002-00109-00001	62000	PASTOS PERMANENTES DE 5 O MAS AÑOS-SIN VARIEDAD	S	0,12
1700000004966274	21-066-002-00102-00001	62000	PASTOS PERMANENTES DE 5 O MAS AÑOS-SIN VARIEDAD	S	0,59
1700000004966275	21-004-008-00058-00003	62000	PASTOS PERMANENTES DE 5 O MAS AÑOS-SIN VARIEDAD	S	0,00
1700000004966277	21-066-002-00093-00001	62000	PASTOS PERMANENTES DE 5 O MAS AÑOS-SIN VARIEDAD	S	0,00
1700000004966278	21-066-002-00091-00001	62000	PASTOS PERMANENTES DE 5 O MAS AÑOS-SIN VARIEDAD	S	1,30
1700000004966279	21-004-004-00713-00004	62000	PASTOS PERMANENTES DE 5 O MAS AÑOS-SIN VARIEDAD	S	0,45
1700000004966280	21-004-004-00715-00004	62000	PASTOS PERMANENTES DE 5 O MAS AÑOS-SIN VARIEDAD	S	0,97
1700000004966281	21-004-004-00730-00003	62000	PASTOS PERMANENTES DE 5 O MAS AÑOS-SIN VARIEDAD	S	1,84
1700000004966282	21-004-004-00733-00004	62000	PASTOS PERMANENTES DE 5 O MAS AÑOS-SIN VARIEDAD	S	0,32
1700000004966283	21-004-004-00730-00004	62000	PASTOS PERMANENTES DE 5 O MAS AÑOS-SIN VARIEDAD	S	1,11
1700000004966284	21-004-008-00014-00001	62000	PASTOS PERMANENTES DE 5 O MAS AÑOS-SIN VARIEDAD	S	2,75
1700000004966285	21-004-008-00009-00002	62000	PASTOS PERMANENTES DE 5 O MAS AÑOS-SIN VARIEDAD	S	12,07
1700000004966286	21-004-008-00019-00002	62000	PASTOS PERMANENTES DE 5 O MAS AÑOS-SIN VARIEDAD	S	2,50
1700000004966287	21-004-008-00010-00001	62000	PASTOS PERMANENTES DE 5 O MAS AÑOS-SIN VARIEDAD	S	0,40
1700000004966288	21-004-008-00060-00004	62000	PASTOS PERMANENTES DE 5 O MAS AÑOS-SIN VARIEDAD	S	1,69
1700000004966289	21-004-008-00033-00001	62000	PASTOS PERMANENTES DE 5 O MAS AÑOS-SIN VARIEDAD	S	0,00

Incidencias de carga ganadera**INCIDENCIA DESCRIPCIÓN**

100407	Explotación solicitada no forma parte de ningún organismo de control autorizado para la producción ecológica en Andalucía o fecha de inscripción posterior al plazo establecido (Anexo I. Criterios de Subvencionabilidad. Orden 28 de marzo de 2023). Explotación:ES210040000414 Especie:PORCINO Explotación:ES210040000489 Especie:PORCINO
--------	--

(1) Superficie declarada admisible ajustada con la superficie comprometida.
(2) Factor de penalización valorando el alcance para el tipo de compromiso.

Puede verificar la integridad de una copia de este documento mediante la lectura del código QR adjunto o mediante el acceso a la dirección <https://ws050.juntadeandalucia.es/verificarFirma> indicando el código de VERIFICACIÓN

FIRMADO POR	RAQUEL MARIA ESPIN CRESPO	17/12/2024	
VERIFICACIÓN	Pk2jm6UYDU9J72AMTZUYRN3GET48NG	PÁG. 6859/9349	

**APELLIDOS Y NOMBRE / RAZÓN SOCIAL**

VAZQUEZ LOPEZ JOSE

NIF
****1064*EXPEDIENTE
1168777**ANUALIDAD DE PAGO**

1ª

IMPORTES POR ANUALIDAD

	2023	2024	2025	2026	2027
IMPORTE MÁXIMO SUBVENCIONABLE	4.578,06 €	4.578,06 €	3.815,05 €	3.815,05 €	3.815,05 €
IMPORTE MEDIO DE TRANSFERENCIA (€/ha)	98,58 €	98,58 €	82,15 €	82,15 €	82,15 €

RESUMEN DE UNIDADES

Cód	GRUPO DE PAGO	Sup. Dec. Admisible (ha)	Sup. Comprometida (ha)	Sup. ajustada compromiso (1) (ha)	% sobredec.	Sup. Resuelta (ha)	Importe Declarado	Importe Topado	Importe Resuelto	Importe tras sobredec.
418	PASTOS ASOCIADOS A GANADERÍA ECOLÓGICA	46,44		46,44	0,00	46,44	4.578,06	4.578,06	4.578,06	4.578,06
TOTAL		46,44	46,44	46,44		46,44	4.578,06	4.578,06	4.578,06	4.578,06

APLICACIÓN DE REDUCCIONES Y PENALIZACIONES

GRUPO DE PAGO	Importe Calculado	Importe prereduc.	Criterios de subvencionabilidad y compromisos	Presentación tardía	Omisión declaración	Condicionalidad	IMPORTE (Euros) RESUELTO
PASTOS ASOCIADOS A GANADERÍA	4.578,06	4.578,06	0,00	0,00	0,00	0,00	4.578,06
TOTAL	4.578,06	4.578,06					4.578,06

RESUMEN DE PAGOS**IMPORTE (Euros)**

	RESUELTO	FEADER	MAPA	CAPADR
PASTOS ASOCIADOS A GANADERÍA ECOLÓGICA - Pago realizado	4.578,06 €	3.891,35 €	449,11 €	237,60 €

RECINTOS RESUELTOS

REE	REFERENCIA SIGPAC	CULTIVO	DESCRIPCIÓN CULTIVO	S/R G.PAGO	PEND. MEDIA (%)	SUP. DEC. ADMISIBLE (ha)	SUP. COMPROM. (ha)	SUP. AJUSTADA COMPROM. (1) (ha)	SUP. CONV. SIGPAC (ha)	SUP. CERTIF. (ha)	SUP. CAMPO (ha)	SUP. CAMPO DETER. CULT. DECLARADO (ha)	SUP. DEC. REDUCIDA (ha)	SUP. RESUELTA (ha)
-1015160	21-031-003-00203-009	62000	PASTOS PERMANENTES DE 5 O MAS AÑOS-SIN VARIEDAD	S 418	28,10	0,10	0,10	0,10		0,23			0,10	0,10
-1015159	21-031-003-00203-007	62000	PASTOS PERMANENTES DE 5 O MAS AÑOS-SIN VARIEDAD	S 418	37,70	0,14	0,14	0,14		0,41			0,14	0,14
-1015157	21-031-003-00202-017	62000	PASTOS PERMANENTES DE 5 O MAS AÑOS-SIN VARIEDAD	S 418	16,10	0,08	0,08	0,08		0,13			0,08	0,08
4162798	21-031-003-00173-007	62000	PASTOS PERMANENTES DE 5 O MAS AÑOS-SIN VARIEDAD	S 418	36,70	46,12	46,12	46,12		61,50			46,12	46,12

INCIDENCIAS**INCIDENCIA DESCRIPCIÓN**

100421 Recinto declarado por error para una operación de la 6503, que se ha corregido de oficio marcando la operación correcta, de acuerdo con la fecha de inscripción del recinto en la producción ecológica.
Ref:-1015157 Recinto:21-031-003-00202-00017 Cultivo:62000 PASTOS PERMANENTES DE 5 O MAS AÑOS-SIN VARIEDAD Secano

(1) Superficie declarada admisible ajustada con la superficie comprometida.
(2) Factor de penalización valorando el alcance para el tipo de compromiso.

Puede verificar la integridad de una copia de este documento mediante la lectura del código QR adjunto o mediante el acceso a la dirección <https://ws050.juntadeandalucia.es/verificarFirma> indicando el código de VERIFICACIÓN

FIRMADO POR

RAQUEL MARIA ESPIN CRESPO

17/12/2024

VERIFICACIÓN

Pk2jm6UYDU9J72AMTZUYRN3GET48NG

PÁG. 6860/9349



**Datos considerados para el Cálculo de la Carga Ganadera mínima y máxima del expediente**

Explotación	Especie	Inscrito en Sipea y Admisible	Ugm Calculada para CG Mínima	Ugm Calculada para CG Máxima
ES210310000289	OVINA	SI	28,47	28,47
			28,47	28,47

Superficie determinada para Cálculo Carga Ganadera Mínima: 91,30 ha

Superficie determinada para Cálculo Carga Ganadera Máxima: 91,31 ha

Carga Ganadera Mínima Expediente: 0,31 ugm/ha

Carga Ganadera Máxima Expediente: 0,31 ugm/ha

Recintos Determinados para el Cálculo de Garga Ganadera Mínima

REF.	REFERENCIA SIGPAC	CULTIVO	DESCRIPCIÓN CULTIVO	S/R	SUP. RESUELTA (ha)
-1271464	21-031-003-00203-00021	62000	PASTOS PERMANENTES DE 5 O MAS AÑOS-SIN VARIEDAD	S	7,75
-1015160	21-031-003-00203-00009	62000	PASTOS PERMANENTES DE 5 O MAS AÑOS-SIN VARIEDAD	S	0,10
-1015159	21-031-003-00203-00007	62000	PASTOS PERMANENTES DE 5 O MAS AÑOS-SIN VARIEDAD	S	0,14
-1015157	21-031-003-00202-00017	62000	PASTOS PERMANENTES DE 5 O MAS AÑOS-SIN VARIEDAD	S	0,08
4162796	21-031-003-00173-00005	62000	PASTOS PERMANENTES DE 5 O MAS AÑOS-SIN VARIEDAD	S	4,40
4162798	21-031-003-00173-00007	62000	PASTOS PERMANENTES DE 5 O MAS AÑOS-SIN VARIEDAD	S	46,12
4162812	21-031-003-00174-00003	62000	PASTOS PERMANENTES DE 5 O MAS AÑOS-SIN VARIEDAD	S	14,20
5388560	21-031-003-00155-00009	62000	PASTOS PERMANENTES DE 5 O MAS AÑOS-SIN VARIEDAD	S	0,09
5388561	21-031-003-00204-00010	62000	PASTOS PERMANENTES DE 5 O MAS AÑOS-SIN VARIEDAD	S	0,04
5388562	21-031-003-00204-00009	62000	PASTOS PERMANENTES DE 5 O MAS AÑOS-SIN VARIEDAD	S	0,54
1700000004950090	21-031-003-00153-00007	62000	PASTOS PERMANENTES DE 5 O MAS AÑOS-SIN VARIEDAD	S	0,13
1700000004950091	21-031-003-00187-00009	62000	PASTOS PERMANENTES DE 5 O MAS AÑOS-SIN VARIEDAD	S	0,54
1700000004950092	21-031-003-00190-00003	62000	PASTOS PERMANENTES DE 5 O MAS AÑOS-SIN VARIEDAD	S	0,24
1700000004950093	21-031-003-00203-00010	62000	PASTOS PERMANENTES DE 5 O MAS AÑOS-SIN VARIEDAD	S	2,08
1700000004950094	21-031-003-00153-00009	62000	PASTOS PERMANENTES DE 5 O MAS AÑOS-SIN VARIEDAD	S	0,34
1700000004950095	21-031-003-00189-00004	62000	PASTOS PERMANENTES DE 5 O MAS AÑOS-SIN VARIEDAD	S	0,07
1700000004950096	21-031-003-00153-00012	62000	PASTOS PERMANENTES DE 5 O MAS AÑOS-SIN VARIEDAD	S	0,13
1700000004950099	21-031-003-00202-00006	62000	PASTOS PERMANENTES DE 5 O MAS AÑOS-SIN VARIEDAD	S	0,56
1700000004950101	21-031-003-00201-00005	62000	PASTOS PERMANENTES DE 5 O MAS AÑOS-SIN VARIEDAD	S	1,02
1700000004950102	21-031-003-00189-00001	62000	PASTOS PERMANENTES DE 5 O MAS AÑOS-SIN VARIEDAD	S	0,11
1700000004950103	21-031-003-00202-00004	62000	PASTOS PERMANENTES DE 5 O MAS AÑOS-SIN VARIEDAD	S	0,54
1700000004950105	21-031-003-00187-00002	62000	PASTOS PERMANENTES DE 5 O MAS AÑOS-SIN VARIEDAD	S	0,02
1700000004950106	21-031-003-00202-00014	62000	PASTOS PERMANENTES DE 5 O MAS AÑOS-SIN VARIEDAD	S	0,16
1700000004950107	21-031-003-00190-00017	62000	PASTOS PERMANENTES DE 5 O MAS AÑOS-SIN VARIEDAD	S	0,02
1700000004950120	21-031-003-00190-00012	62000	PASTOS PERMANENTES DE 5 O MAS AÑOS-SIN VARIEDAD	S	0,18
1700000004950122	21-031-003-00204-00008	62000	PASTOS PERMANENTES DE 5 O MAS AÑOS-SIN VARIEDAD	S	0,61
1700000004950124	21-031-003-00187-00004	62000	PASTOS PERMANENTES DE 5 O MAS AÑOS-SIN VARIEDAD	S	0,01
1700000004950128	21-031-003-00155-00007	62000	PASTOS PERMANENTES DE 5 O MAS AÑOS-SIN VARIEDAD	S	0,12
1700000004950129	21-031-003-00204-00007	62000	PASTOS PERMANENTES DE 5 O MAS AÑOS-SIN VARIEDAD	S	0,44
1700000004950130	21-031-003-00201-00004	62000	PASTOS PERMANENTES DE 5 O MAS AÑOS-SIN VARIEDAD	S	2,74

(1) Superficie declarada admisible ajustada con la superficie comprometida.
(2) Factor de penalización valorando el alcance para el tipo de compromiso.Puede verificar la integridad de una copia de este documento mediante la lectura del código QR adjunto o mediante el acceso a la dirección <https://ws050.juntadeandalucia.es/verificarFirma> indicando el código de VERIFICACIÓN

FIRMADO POR

RAQUEL MARIA ESPIN CRESPO

17/12/2024

VERIFICACIÓN

Pk2jm6UYDU9J72AMTZUYRN3GET48NG

PÁG. 6861/9349



**Datos considerados para el Cálculo de la Carga Ganadera mínima y máxima del expediente****Recintos Determinados para el Cálculo de Garga Ganadera Mínima**

REF.	REFERENCIA SIGPAC	CULTIVO	DESCRIPCIÓN CULTIVO	S/R	SUP. RESUELTA (ha)
1700000004950131	21-031-003-00202-00013	62000	PASTOS PERMANENTES DE 5 O MAS AÑOS-SIN VARIEDAD	S	7,78

Recintos Determinados para el Cálculo de Garga Ganadera Máxima

REF.	REFERENCIA SIGPAC	CULTIVO	DESCRIPCIÓN CULTIVO	S/R	SUP. RESUELTA (ha)
-1271464	21-031-003-00203-00021	62000	PASTOS PERMANENTES DE 5 O MAS AÑOS-SIN VARIEDAD	S	7,75
-1015160	21-031-003-00203-00009	62000	PASTOS PERMANENTES DE 5 O MAS AÑOS-SIN VARIEDAD	S	0,10
-1015159	21-031-003-00203-00007	62000	PASTOS PERMANENTES DE 5 O MAS AÑOS-SIN VARIEDAD	S	0,14
-1015157	21-031-003-00202-00017	62000	PASTOS PERMANENTES DE 5 O MAS AÑOS-SIN VARIEDAD	S	0,08
4162796	21-031-003-00173-00005	62000	PASTOS PERMANENTES DE 5 O MAS AÑOS-SIN VARIEDAD	S	4,40
4162798	21-031-003-00173-00007	62000	PASTOS PERMANENTES DE 5 O MAS AÑOS-SIN VARIEDAD	S	46,12
4162812	21-031-003-00174-00003	62000	PASTOS PERMANENTES DE 5 O MAS AÑOS-SIN VARIEDAD	S	14,20
4162817	21-031-003-00184-00002	62000	PASTOS PERMANENTES DE 5 O MAS AÑOS-SIN VARIEDAD	S	0,00
5388560	21-031-003-00155-00009	62000	PASTOS PERMANENTES DE 5 O MAS AÑOS-SIN VARIEDAD	S	0,09
5388561	21-031-003-00204-00010	62000	PASTOS PERMANENTES DE 5 O MAS AÑOS-SIN VARIEDAD	S	0,04
5388562	21-031-003-00204-00009	62000	PASTOS PERMANENTES DE 5 O MAS AÑOS-SIN VARIEDAD	S	0,54
1700000004950089	21-031-003-00153-00008	62000	PASTOS PERMANENTES DE 5 O MAS AÑOS-SIN VARIEDAD	S	0,00
1700000004950090	21-031-003-00153-00007	62000	PASTOS PERMANENTES DE 5 O MAS AÑOS-SIN VARIEDAD	S	0,13
1700000004950091	21-031-003-00187-00009	62000	PASTOS PERMANENTES DE 5 O MAS AÑOS-SIN VARIEDAD	S	0,54
1700000004950092	21-031-003-00190-00003	62000	PASTOS PERMANENTES DE 5 O MAS AÑOS-SIN VARIEDAD	S	0,24
1700000004950093	21-031-003-00203-00010	62000	PASTOS PERMANENTES DE 5 O MAS AÑOS-SIN VARIEDAD	S	2,08
1700000004950094	21-031-003-00153-00009	62000	PASTOS PERMANENTES DE 5 O MAS AÑOS-SIN VARIEDAD	S	0,34
1700000004950095	21-031-003-00189-00004	62000	PASTOS PERMANENTES DE 5 O MAS AÑOS-SIN VARIEDAD	S	0,07
1700000004950096	21-031-003-00153-00012	62000	PASTOS PERMANENTES DE 5 O MAS AÑOS-SIN VARIEDAD	S	0,13
1700000004950099	21-031-003-00202-00006	62000	PASTOS PERMANENTES DE 5 O MAS AÑOS-SIN VARIEDAD	S	0,56
1700000004950100	21-031-003-00202-00005	62000	PASTOS PERMANENTES DE 5 O MAS AÑOS-SIN VARIEDAD	S	0,00
1700000004950101	21-031-003-00201-00005	62000	PASTOS PERMANENTES DE 5 O MAS AÑOS-SIN VARIEDAD	S	1,02
1700000004950102	21-031-003-00189-00001	62000	PASTOS PERMANENTES DE 5 O MAS AÑOS-SIN VARIEDAD	S	0,11
1700000004950103	21-031-003-00202-00004	62000	PASTOS PERMANENTES DE 5 O MAS AÑOS-SIN VARIEDAD	S	0,54
1700000004950105	21-031-003-00187-00002	62000	PASTOS PERMANENTES DE 5 O MAS AÑOS-SIN VARIEDAD	S	0,03
1700000004950106	21-031-003-00202-00014	62000	PASTOS PERMANENTES DE 5 O MAS AÑOS-SIN VARIEDAD	S	0,16
1700000004950107	21-031-003-00190-00017	62000	PASTOS PERMANENTES DE 5 O MAS AÑOS-SIN VARIEDAD	S	0,02
1700000004950108	21-031-003-00190-00015	62000	PASTOS PERMANENTES DE 5 O MAS AÑOS-SIN VARIEDAD	S	0,00
1700000004950120	21-031-003-00190-00012	62000	PASTOS PERMANENTES DE 5 O MAS AÑOS-SIN VARIEDAD	S	0,18
1700000004950122	21-031-003-00204-00008	62000	PASTOS PERMANENTES DE 5 O MAS AÑOS-SIN VARIEDAD	S	0,61
1700000004950124	21-031-003-00187-00004	62000	PASTOS PERMANENTES DE 5 O MAS AÑOS-SIN VARIEDAD	S	0,01
1700000004950128	21-031-003-00155-00007	62000	PASTOS PERMANENTES DE 5 O MAS AÑOS-SIN VARIEDAD	S	0,12
1700000004950129	21-031-003-00204-00007	62000	PASTOS PERMANENTES DE 5 O MAS AÑOS-SIN VARIEDAD	S	0,44

(1) Superficie declarada admisible ajustada con la superficie comprometida.
(2) Factor de penalización valorando el alcance para el tipo de compromiso.

Puede verificar la integridad de una copia de este documento mediante la lectura del código QR adjunto o mediante el acceso a la dirección <https://ws050.juntadeandalucia.es/verificarFirma> indicando el código de VERIFICACIÓN

FIRMADO POR

RAQUEL MARIA ESPIN CRESPO

17/12/2024

VERIFICACIÓN

Pk2jm6UYDU9J72AMTZUYRN3GET48NG

PÁG. 6862/9349



**Datos considerados para el Cálculo de la Carga Ganadera mínima y máxima del expediente****Recintos Determinados para el Cálculo de Garga Ganadera Máxima**

REF.	REFERENCIA SIGPAC	CULTIVO	DESCRIPCIÓN CULTIVO	SUP.	
				S/R	RESUELTA (ha)
1700000004950130	21-031-003-00201-00004	62000	PASTOS PERMANENTES DE 5 O MAS AÑOS-SIN VARIEDAD	S	2,74
1700000004950131	21-031-003-00202-00013	62000	PASTOS PERMANENTES DE 5 O MAS AÑOS-SIN VARIEDAD	S	7,78

Incidencias de carga ganadera**INCIDENCIA DESCRIPCIÓN**

- 224 La superficie de cruce total de productos de la agrupación Pastos permanentes sobre un mismo recinto en una misma solicitud, no puede superar la superficie total admisible de pastos.
 Ref:-1271464 Recinto:21-031-003-00203-00021 Cultivo:62000 PASTOS PERMANENTES DE 5 O MAS AÑOS-SIN VARIEDAD Secano Superficie admisible de pastos del recinto según SIGPAC.:775 Suma de superficies de cruce netas declaradas para este recinto por el solicitante.:1198 Exceso de superficie (Hectáreas):4,23
 Ref:4162796 Recinto:21-031-003-00173-00005 Cultivo:62000 PASTOS PERMANENTES DE 5 O MAS AÑOS-SIN VARIEDAD Secano Superficie admisible de pastos del recinto según SIGPAC.:440 Suma de superficies de cruce netas declaradas para este recinto por el solicitante.:499 Exceso de superficie (Hectáreas):0,59
 Ref:1700000004950093 Recinto:21-031-003-00203-00010 Cultivo:62000 PASTOS PERMANENTES DE 5 O MAS AÑOS-SIN VARIEDAD Secano Superficie admisible de pastos del recinto según SIGPAC.:208 Suma de superficies de cruce netas declaradas para este recinto por el solicitante.:707 Exceso de superficie (Hectáreas):4,99

(1) Superficie declarada admisible ajustada con la superficie comprometida.
 (2) Factor de penalización valorando el alcance para el tipo de compromiso.

Puede verificar la integridad de una copia de este documento mediante la lectura del código QR adjunto o mediante el acceso a la dirección <https://ws050.juntadeandalucia.es/verificarFirma> indicando el código de VERIFICACIÓN

FIRMADO POR	RAQUEL MARIA ESPIN CRESPO	17/12/2024	
VERIFICACIÓN	Pk2jm6UYDU9J72AMTZUYRN3GET48NG	PÁG. 6863/9349	



APELLIDOS Y NOMBRE / RAZÓN SOCIAL

VAZQUEZ MUÑOZ ANTONIO

NIF
****5860*

EXPEDIENTE
1159959

ANUALIDAD DE PAGO
1ª

IMPORTE POR ANUALIDAD

	2023	2024	2025	2026	2027
IMPORTE MÁXIMO SUBVENCIONABLE	9.577,84 €	9.577,84 €	7.981,53 €	7.981,53 €	7.981,53 €
IMPORTE MEDIO DE TRANSFERENCIA (€/ha)	85,57 €	85,57 €	71,31 €	71,31 €	71,31 €

RESUMEN DE UNIDADES

Cód	GRUPO DE PAGO	Sup. Dec. Admisible (ha)	Sup. Comprometida (ha)	Sup. ajustada compromiso (1) (ha)	% sobredec.	Sup. Resuelta (ha)	Importe Declarado	Importe Topado	Importe Resuelto	Importe tras sobredec.
418	PASTOS ASOCIADOS A GANADERÍA ECOLÓGICA	111,93		111,93	0,00	111,93	9.578,03	9.577,84	9.577,84	9.577,84
TOTAL		111,93	111,93	111,93		111,93	9.578,03	9.577,84	9.577,84	9.577,84

APLICACIÓN DE REDUCCIONES Y PENALIZACIONES

GRUPO DE PAGO	Importe Calculado	Importe prerreduc.	Criterios de subvencionabilidad y compromisos	Presentación tardía	Omisión declaración	Condicionidad	IMPORTE (Euros) RESUELTO
PASTOS ASOCIADOS A GANADERÍA	9.577,84	9.577,84	0,00	0,00	1,00	0,00	9.482,06
TOTAL	9.577,84	9.577,84					9.482,06

RESUMEN DE PAGOS

	RESUELTO	FEADER	MAPA	CAPADR
PASTOS ASOCIADOS A GANADERÍA ECOLÓGICA - Pago realizado	9.482,06 €	8.059,75 €	930,19 €	492,12 €

RECINTOS RESUELTOS

REE	REFERENCIA SIGPAC	CULTIVO	DESCRIPCIÓN CULTIVO	S/R G.PAGO	PEND. MEDIA (%)	SUP. DEC. ADMISIBLE (ha)	SUP. COMPROM. (ha)	SUP. AJUSTADA COMPROM. (1) (ha)	SUP. CONV. SIGPAC (ha)	SUP. CERTIF. (ha)	SUP. CAMPO (ha)	SUP. CAMPO DETER. CULT. DECLARADO (ha)	SUP. DEC. REDUCIDA (ha)	SUP. RESUELTA (ha)
-1078591	21-029-016-00020-005	62000	PASTOS PERMANENTES DE 5 O MAS AÑOS-SIN VARIEDAD	S 418	18,70	4,92	4,92	4,92		4,92			4,92	4,92
1700000006395977	21-029-001-00063-001	62000	PASTOS PERMANENTES DE 5 O MAS AÑOS-SIN VARIEDAD	S 418	21,70	1,66	1,66	1,66		1,66			1,66	1,66
1700000006395988	21-029-017-00010-003	62000	PASTOS PERMANENTES DE 5 O MAS AÑOS-SIN VARIEDAD	S 418	21,00	21,24	21,24	21,24		24,99			21,24	21,24
1700000006395989	21-029-001-00064-001	62000	PASTOS PERMANENTES DE 5 O MAS AÑOS-SIN VARIEDAD	S 418	18,80	2,88	2,88	2,88		2,88			2,88	2,88
1700000006395990	21-029-001-00065-004	62000	PASTOS PERMANENTES DE 5 O MAS AÑOS-SIN VARIEDAD	S 418	13,20	8,76	8,76	8,76		8,76			8,76	8,76
1700000006395992	21-029-016-00019-008	62000	PASTOS PERMANENTES DE 5 O MAS AÑOS-SIN VARIEDAD	S 418	10,80	2,50	2,50	2,50		2,50			2,50	2,50
1700000006395993	21-029-016-00020-004	62000	PASTOS PERMANENTES DE 5 O MAS AÑOS-SIN VARIEDAD	S 418	25,60	11,04	11,04	11,04		11,04			11,04	11,04
1700000006395994	21-029-017-00009-004	62000	PASTOS PERMANENTES DE 5 O MAS AÑOS-SIN VARIEDAD	S 418	33,90	20,62	20,62	20,62		20,62			20,62	20,62
1700000006395995	21-029-017-00009-005	62000	PASTOS PERMANENTES DE 5 O MAS AÑOS-SIN VARIEDAD	S 418	36,80	8,25	8,25	8,25		8,25			8,25	8,25
1700000006395996	21-029-017-00009-007	62000	PASTOS PERMANENTES DE 5 O MAS AÑOS-SIN VARIEDAD	S 418	36,70	14,39	14,39	14,39		16,93			14,39	14,39
1700000006396000	21-029-007-00029-001	62000	PASTOS PERMANENTES DE 5 O MAS AÑOS-SIN VARIEDAD	S 418	7,70	4,30	4,30	4,30		4,30			4,30	4,30
1700000006396002	21-029-007-00030-005	62000	PASTOS PERMANENTES DE 5 O MAS AÑOS-SIN VARIEDAD	S 418	9,50	1,02	1,02	1,02		1,02			1,02	1,02
1700000006396003	21-029-007-00030-001	62000	PASTOS PERMANENTES DE 5 O MAS AÑOS-SIN VARIEDAD	S 418	9,20	9,97	9,97	9,97		9,97			9,97	9,97
1700000006396004	21-029-008-00040-001	62000	PASTOS PERMANENTES DE 5 O MAS AÑOS-SIN VARIEDAD	S 418	14,30	0,38	0,38	0,38		0,38			0,38	0,38

(1) Superficie declarada admisible ajustada con la superficie comprometida.
(2) Factor de penalización valorando el alcance para el tipo de compromiso.

Puede verificar la integridad de una copia de este documento mediante la lectura del código QR adjunto o mediante el acceso a la dirección https://ws050.juntadeandalucia.es/verificarFirma indicando el código de VERIFICACIÓN			
FIRMADO POR	RAQUEL MARIA ESPIN CRESPO	17/12/2024	
VERIFICACIÓN	Pk2jm6UYDU9J72AMTZUYRN3GET48NG	PÁG. 6864/9349	

**INCIDENCIAS****INCIDENCIA DESCRIPCIÓN**

- 256 Solicitud con recintos no declarados en campaña actual con una reducción por omisión de superficie superior al 3%
CÓDIGO PARA EL PORCENTAJE DE REDUCCIÓN POR OMISIÓN QUE CORRESPONDE A LA SOLICITUD:1
- 100407 Explotación solicitada no forma parte de ningún organismo de control autorizado para la producción ecológica en Andalucía o fecha de inscripción posterior al plazo establecido (Anexo I. Criterios de Subvencionabilidad. Orden 28 de marzo de 2023).
Explotación:ES210290000134 Especie:PORCINO
Explotación:ES210290000146 Especie:PORCINO
Explotación:ES210290000365 Especie:PORCINO
- 100411 Recinto no admisible por no estar asociado en SIGGAN a una explotación ganadera (Artículo 10 de la Orden de 28 de marzo de 2023).
Ref:1700000006395991 Recinto:21-029-015-00089-00001 Cultivo:62000 PASTOS PERMANENTES DE 5 O MAS AÑOS-SIN VARIEDAD Secano
- 100424 Solicita recinto que no está comprometido para la operación.
Ref:1700000006395991 Recinto:21-029-015-00089-00001 Cultivo:62000 PASTOS PERMANENTES DE 5 O MAS AÑOS-SIN VARIEDAD Secano

Datos considerados para el Cálculo de la Carga Ganadera mínima y máxima del expediente

Explotación	Especie	Inscrito en Sipea y Admisible	Ugm Calculada para CG Mínima	Ugm Calculada para CG Máxima
ES210290000134	BOVINA	SI	3,24	3,24
ES210290000134	PORCINO	NO	0,00	31,00
ES210290000146	PORCINO	NO	0,00	0,00
ES210290000242	BOVINA	SI	5,07	5,07
ES210290000365	BOVINA	SI	67,43	67,43
ES210290000365	PORCINO	NO	0,00	3,11
			75,74	109,85

Superficie determinada para Cálculo Carga Ganadera Mínima: 113,79 ha

Superficie determinada para Cálculo Carga Ganadera Máxima: 158,29 ha

Carga Ganadera Mínima Expediente: 0,67 ugm/ha

Carga Ganadera Máxima Expediente: 0,69 ugm/ha

Recintos Determinados para el Cálculo de Garga Ganadera Mínima

REF.	REFERENCIA SIGPAC	CULTIVO	DESCRIPCIÓN CULTIVO	S/R	SUP. RESUELTA (ha)
-1351818	21-029-017-00009-00004	62000	PASTOS PERMANENTES DE 5 O MAS AÑOS-SIN VARIEDAD	S	0,69
-1078591	21-029-016-00020-00005	62000	PASTOS PERMANENTES DE 5 O MAS AÑOS-SIN VARIEDAD	S	4,92
1700000006395977	21-029-001-00063-00001	62000	PASTOS PERMANENTES DE 5 O MAS AÑOS-SIN VARIEDAD	S	1,66
1700000006395988	21-029-017-00010-00003	62000	PASTOS PERMANENTES DE 5 O MAS AÑOS-SIN VARIEDAD	S	21,24
1700000006395989	21-029-001-00064-00001	62000	PASTOS PERMANENTES DE 5 O MAS AÑOS-SIN VARIEDAD	S	2,88
1700000006395990	21-029-001-00065-00004	62000	PASTOS PERMANENTES DE 5 O MAS AÑOS-SIN VARIEDAD	S	8,76
1700000006395991	21-029-015-00089-00001	62000	PASTOS PERMANENTES DE 5 O MAS AÑOS-SIN VARIEDAD	S	1,86
1700000006395992	21-029-016-00019-00008	62000	PASTOS PERMANENTES DE 5 O MAS AÑOS-SIN VARIEDAD	S	2,50
1700000006395993	21-029-016-00020-00004	62000	PASTOS PERMANENTES DE 5 O MAS AÑOS-SIN VARIEDAD	S	11,04
1700000006395994	21-029-017-00009-00004	62000	PASTOS PERMANENTES DE 5 O MAS AÑOS-SIN VARIEDAD	S	19,93
1700000006395995	21-029-017-00009-00005	62000	PASTOS PERMANENTES DE 5 O MAS AÑOS-SIN VARIEDAD	S	8,25
1700000006395996	21-029-017-00009-00007	62000	PASTOS PERMANENTES DE 5 O MAS AÑOS-SIN VARIEDAD	S	14,39
1700000006396000	21-029-007-00029-00001	62000	PASTOS PERMANENTES DE 5 O MAS AÑOS-SIN VARIEDAD	S	4,30
1700000006396002	21-029-007-00030-00005	62000	PASTOS PERMANENTES DE 5 O MAS AÑOS-SIN VARIEDAD	S	1,02
1700000006396003	21-029-007-00030-00001	62000	PASTOS PERMANENTES DE 5 O MAS AÑOS-SIN VARIEDAD	S	9,97

(1) Superficie declarada admisible ajustada con la superficie comprometida.
(2) Factor de penalización valorando el alcance para el tipo de compromiso.Puede verificar la integridad de una copia de este documento mediante la lectura del código QR adjunto o mediante el acceso a la dirección <https://ws050.juntadeandalucia.es/verificarFirma> indicando el código de VERIFICACIÓN

FIRMADO POR

RAQUEL MARIA ESPIN CRESPO

17/12/2024

VERIFICACIÓN

Pk2jm6UYDU9J72AMTZUYRN3GET48NG

PÁG. 6865/9349



**Datos considerados para el Cálculo de la Carga Ganadera mínima y máxima del expediente****Recintos Determinados para el Cálculo de Garga Ganadera Mínima**

REF.	REFERENCIA SIGPAC	CULTIVO	DESCRIPCIÓN CULTIVO	SUP.	
				S/R	RESUELTA (ha)
1700000006396004	21-029-008-00040-00001	62000	PASTOS PERMANENTES DE 5 O MAS AÑOS-SIN VARIEDAD	S	0,38

Recintos Determinados para el Cálculo de Garga Ganadera Máxima

REF.	REFERENCIA SIGPAC	CULTIVO	DESCRIPCIÓN CULTIVO	SUP.	
				S/R	RESUELTA (ha)
-1351818	21-029-017-00009-00004	62000	PASTOS PERMANENTES DE 5 O MAS AÑOS-SIN VARIEDAD	S	0,71
-1078591	21-029-016-00020-00005	62000	PASTOS PERMANENTES DE 5 O MAS AÑOS-SIN VARIEDAD	S	4,92
5556548	21-029-006-00004-00001	63000	PASTOS DE MENOS DE 5 AÑOS-SIN VARIEDAD	S	1,93
5556567	21-029-006-00006-00002	63000	PASTOS DE MENOS DE 5 AÑOS-SIN VARIEDAD	S	0,36
6955655	21-031-008-00278-00001	62000	PASTOS PERMANENTES DE 5 O MAS AÑOS-SIN VARIEDAD	S	0,79
6955659	21-031-008-00279-00002	62000	PASTOS PERMANENTES DE 5 O MAS AÑOS-SIN VARIEDAD	S	38,49
6955660	21-031-008-00279-00007	62000	PASTOS PERMANENTES DE 5 O MAS AÑOS-SIN VARIEDAD	S	0,25
6955667	21-031-008-00280-00001	62000	PASTOS PERMANENTES DE 5 O MAS AÑOS-SIN VARIEDAD	S	1,14
6955670	21-031-008-00281-00001	62000	PASTOS PERMANENTES DE 5 O MAS AÑOS-SIN VARIEDAD	S	0,33
6955671	21-031-008-00281-00003	62000	PASTOS PERMANENTES DE 5 O MAS AÑOS-SIN VARIEDAD	S	0,34
6955672	21-031-008-00281-00004	62000	PASTOS PERMANENTES DE 5 O MAS AÑOS-SIN VARIEDAD	S	0,09
6955673	21-031-008-00281-00005	62000	PASTOS PERMANENTES DE 5 O MAS AÑOS-SIN VARIEDAD	S	0,05
6955674	21-031-008-00281-00006	62000	PASTOS PERMANENTES DE 5 O MAS AÑOS-SIN VARIEDAD	S	0,02
1700000006395977	21-029-001-00063-00001	62000	PASTOS PERMANENTES DE 5 O MAS AÑOS-SIN VARIEDAD	S	1,66
1700000006395988	21-029-017-00010-00003	62000	PASTOS PERMANENTES DE 5 O MAS AÑOS-SIN VARIEDAD	S	21,24
1700000006395989	21-029-001-00064-00001	62000	PASTOS PERMANENTES DE 5 O MAS AÑOS-SIN VARIEDAD	S	2,88
1700000006395990	21-029-001-00065-00004	62000	PASTOS PERMANENTES DE 5 O MAS AÑOS-SIN VARIEDAD	S	8,76
1700000006395991	21-029-015-00089-00001	62000	PASTOS PERMANENTES DE 5 O MAS AÑOS-SIN VARIEDAD	S	1,86
1700000006395992	21-029-016-00019-00008	62000	PASTOS PERMANENTES DE 5 O MAS AÑOS-SIN VARIEDAD	S	2,50
1700000006395993	21-029-016-00020-00004	62000	PASTOS PERMANENTES DE 5 O MAS AÑOS-SIN VARIEDAD	S	11,04
1700000006395994	21-029-017-00009-00004	62000	PASTOS PERMANENTES DE 5 O MAS AÑOS-SIN VARIEDAD	S	20,62
1700000006395995	21-029-017-00009-00005	62000	PASTOS PERMANENTES DE 5 O MAS AÑOS-SIN VARIEDAD	S	8,25
1700000006395996	21-029-017-00009-00007	62000	PASTOS PERMANENTES DE 5 O MAS AÑOS-SIN VARIEDAD	S	14,39
1700000006396000	21-029-007-00029-00001	62000	PASTOS PERMANENTES DE 5 O MAS AÑOS-SIN VARIEDAD	S	4,30
1700000006396002	21-029-007-00030-00005	62000	PASTOS PERMANENTES DE 5 O MAS AÑOS-SIN VARIEDAD	S	1,02
1700000006396003	21-029-007-00030-00001	62000	PASTOS PERMANENTES DE 5 O MAS AÑOS-SIN VARIEDAD	S	9,97
1700000006396004	21-029-008-00040-00001	62000	PASTOS PERMANENTES DE 5 O MAS AÑOS-SIN VARIEDAD	S	0,38

Incidencias de carga ganadera**INCIDENCIA DESCRIPCIÓN**

100407	Explotación solicitada no forma parte de ningún organismo de control autorizado para la producción ecológica en Andalucía o fecha de inscripción posterior al plazo establecido (Anexo I. Criterios de Subvencionabilidad. Orden 28 de marzo de 2023). Explotación:ES210290000134 Especie:PORCINO Explotación:ES210290000146 Especie:PORCINO Explotación:ES210290000365 Especie:PORCINO
--------	--

(1) Superficie declarada admisible ajustada con la superficie comprometida.
(2) Factor de penalización valorando el alcance para el tipo de compromiso.Puede verificar la integridad de una copia de este documento mediante la lectura del código QR adjunto o mediante el acceso a la dirección <https://ws050.juntadeandalucia.es/verificarFirma> indicando el código de VERIFICACIÓN

FIRMADO POR	RAQUEL MARIA ESPIN CRESPO	17/12/2024	
VERIFICACIÓN	Pk2jm6UYDU9J72AMTZUYRN3GET48NG	PÁG. 6866/9349	

**APELLIDOS Y NOMBRE / RAZÓN SOCIAL**

VAZQUEZ MUÑOZ ANTONIO JUAN

NIF

***0553*

EXPEDIENTE

1127432

ANUALIDAD DE PAGO

1ª

IMPORTES POR ANUALIDAD

	2023	2024	2025	2026	2027
IMPORTE MÁXIMO SUBVENCIONABLE	1.110,01 €	1.110,01 €	925,01 €	925,01 €	925,01 €
IMPORTE MEDIO DE TRANSFERENCIA (€/ha)	78,89 €	78,89 €	65,74 €	65,74 €	65,74 €

RESUMEN DE UNIDADES

Cód	GRUPO DE PAGO	Sup. Dec. Admisible (ha)	Sup. Comprometida (ha)	Sup. ajustada compromiso (1) (ha)	% sobredec.	Sup. Resuelta (ha)	Importe Declarado	Importe Topado	Importe Resuelto	Importe tras sobredec.
418	PASTOS ASOCIADOS A GANADERÍA ECOLÓGICA	14,07		14,07	0,00	14,07	1.387,02	1.110,01	1.110,01	1.110,01
TOTAL		14,07	14,07	14,07		14,07	1.387,02	1.110,01	1.110,01	1.110,01

APLICACIÓN DE REDUCCIONES Y PENALIZACIONES

GRUPO DE PAGO	Importe Calculado	Importe prereduc.	Criterios de subvencionabilidad y compromisos	Presentación tardía	Omisión declaración	Condicionidad	IMPORTE (Euros) RESUELTO
PASTOS ASOCIADOS A GANADERÍA	1.110,01	1.110,01	0,00	0,00	0,00	0,00	1.110,01
TOTAL	1.110,01	1.110,01					1.110,01

RESUMEN DE PAGOS**IMPORTE (Euros)**

	RESUELTO	FEADER	MAPA	CAPADR
PASTOS ASOCIADOS A GANADERÍA ECOLÓGICA - Pago realizado	1.110,01 €	943,51 €	108,89 €	57,61 €

RECINTOS RESUELTOS

REE.	REFERENCIA SIGPAC	CULTIVO	DESCRIPCIÓN CULTIVO	S/R G.PAGO	PEND. MEDIA (%)	SUP. DEC. ADMISIBLE (ha)	SUP. COMPROM. (ha)	SUP. AJUSTADA COMPROM. (1) (ha)	SUP. CONV. SIGPAC (ha)	SUP. CERTIF. (ha)	SUP. CAMPO (ha)	SUP. CAMPO DETER. CULT. DECLARADO (ha)	SUP. DEC. REDUCIDA (ha)	SUP. RESUELTA (ha)
6833245	21-029-001-00066-002	62000	PASTOS PERMANENTES DE 5 O MAS AÑOS-SIN VARIEDAD	S 418	20,70	14,07	14,07	14,07		14,07			14,07	14,07

INCIDENCIAS**INCIDENCIA DESCRIPCIÓN**

3790	Recinto declarado inactivo Ref.-1563967 Recinto:21-029-002-00047-00002 Cultivo: - Ref.-1563918 Recinto:21-029-002-00048-00001 Cultivo: -
100411	Recinto no admisible por no estar asociado en SIGGAN a una explotación ganadera (Artículo 10 de la Orden de 28 de marzo de 2023). Ref:4132462 Recinto:21-029-002-00097-00001 Cultivo:62000 PASTOS PERMANENTES DE 5 O MAS AÑOS-SIN VARIEDAD Secano
100424	Solicita recinto que no está comprometido para la operación. Ref:4132481 Recinto:21-029-002-00019-00001 Cultivo:101216 OLIVAR-MANZANILLA DE HUELVA Secano Ref:4132482 Recinto:21-029-002-00019-00002 Cultivo:101216 OLIVAR-MANZANILLA DE HUELVA Secano Ref.-938106 Recinto:21-029-002-00019-00005 Cultivo:101216 OLIVAR-MANZANILLA DE HUELVA Secano Ref:4132473 Recinto:21-029-002-00020-00003 Cultivo:101216 OLIVAR-MANZANILLA DE HUELVA Secano Ref:4132466 Recinto:21-029-002-00022-00002 Cultivo:62000 PASTOS PERMANENTES DE 5 O MAS AÑOS-SIN VARIEDAD Secano Ref.-1563967 Recinto:21-029-002-00047-00002 Cultivo:101216 OLIVAR-MANZANILLA DE HUELVA Secano Ref.-1563918 Recinto:21-029-002-00048-00001 Cultivo:101216 OLIVAR-MANZANILLA DE HUELVA Secano Ref:4132462 Recinto:21-029-002-00097-00001 Cultivo:62000 PASTOS PERMANENTES DE 5 O MAS AÑOS-SIN VARIEDAD Secano Ref.-1566288 Recinto:21-029-016-60001-00003 Cultivo:62000 PASTOS PERMANENTES DE 5 O MAS AÑOS-SIN VARIEDAD Secano

(1) Superficie declarada admisible ajustada con la superficie comprometida.
(2) Factor de penalización valorando el alcance para el tipo de compromiso.Puede verificar la integridad de una copia de este documento mediante la lectura del código QR adjunto o mediante el acceso a la dirección <https://ws050.juntadeandalucia.es/verificarFirma> indicando el código de VERIFICACIÓN

FIRMADO POR

RAQUEL MARIA ESPIN CRESPO

17/12/2024

VERIFICACIÓN

Pk2jm6UYDU9J72AMTZUYRN3GET48NG

PÁG. 6867/9349



**Datos considerados para el Cálculo de la Carga Ganadera mínima y máxima del expediente**

Explotación	Especie	Inscrito en Sipea y Admisible	Ugm Calculada para CG Mínima	Ugm Calculada para CG Máxima
ES210290000375	OVINA	SI	3,86	3,86
			3,86	3,86

Superficie determinada para Cálculo Carga Ganadera Mínima: 16,22 ha

Superficie determinada para Cálculo Carga Ganadera Máxima: 16,22 ha

Carga Ganadera Mínima Expediente: 0,24 ugm/ha

Carga Ganadera Máxima Expediente: 0,24 ugm/ha

Los importes del Grupo de Pago de pastos de este expediente han sido ajustados por no llegar a la carga ganadera mínima de 0,3

Recintos Determinados para el Cálculo de Garga Ganadera Mínima

REF.	REFERENCIA SIGPAC	CULTIVO	DESCRIPCIÓN CULTIVO	S/R	SUP. RESUELTA (ha)
-1566288	21-029-016-60001-00003	62000	PASTOS PERMANENTES DE 5 O MAS AÑOS-SIN VARIEDAD	S	1,42
4132462	21-029-002-00097-00001	62000	PASTOS PERMANENTES DE 5 O MAS AÑOS-SIN VARIEDAD	S	0,65
4132466	21-029-002-00022-00002	62000	PASTOS PERMANENTES DE 5 O MAS AÑOS-SIN VARIEDAD	S	0,08
6833245	21-029-001-00066-00002	62000	PASTOS PERMANENTES DE 5 O MAS AÑOS-SIN VARIEDAD	S	14,07

Recintos Determinados para el Cálculo de Garga Ganadera Máxima

REF.	REFERENCIA SIGPAC	CULTIVO	DESCRIPCIÓN CULTIVO	S/R	SUP. RESUELTA (ha)
-1566288	21-029-016-60001-00003	62000	PASTOS PERMANENTES DE 5 O MAS AÑOS-SIN VARIEDAD	S	1,42
4132462	21-029-002-00097-00001	62000	PASTOS PERMANENTES DE 5 O MAS AÑOS-SIN VARIEDAD	S	0,65
4132466	21-029-002-00022-00002	62000	PASTOS PERMANENTES DE 5 O MAS AÑOS-SIN VARIEDAD	S	0,08
6833245	21-029-001-00066-00002	62000	PASTOS PERMANENTES DE 5 O MAS AÑOS-SIN VARIEDAD	S	14,07

(1) Superficie declarada admisible ajustada con la superficie comprometida.
(2) Factor de penalización valorando el alcance para el tipo de compromiso.Puede verificar la integridad de una copia de este documento mediante la lectura del código QR adjunto o mediante el acceso a la dirección <https://ws050.juntadeandalucia.es/verificarFirma> indicando el código de VERIFICACIÓN

FIRMADO POR

RAQUEL MARIA ESPIN CRESPO

17/12/2024

VERIFICACIÓN

Pk2jm6UYDU9J72AMTZUYRN3GET48NG

PÁG. 6868/9349





APELLIDOS Y NOMBRE / RAZÓN SOCIAL

VAZQUEZ ROMERO ANA MARIA

NIF

****8051*

EXPEDIENTE

1212312

ANUALIDAD DE PAGO

1ª

IMPORTES POR ANUALIDAD

	2023	2024	2025	2026	2027
IMPORTE MÁXIMO SUBVENCIONABLE	6.788,22 €	6.788,22 €	5.656,85 €	5.656,85 €	5.656,85 €
IMPORTE MEDIO DE TRANSFERENCIA (€/ha)	98,58 €	98,58 €	82,15 €	82,15 €	82,15 €

RESUMEN DE UNIDADES

Cód	GRUPO DE PAGO	Sup. Dec. Admisible (ha)	Sup. Comprometida (ha)	Sup. ajustada compromiso (1) (ha)	% sobredec.	Sup. Resuelta (ha)	Importe Declarado	Importe Topado	Importe Resuelto	Importe tras sobredec.
418	PASTOS ASOCIADOS A GANADERÍA ECOLÓGICA	68,86		68,86	0,00	68,86	6.788,22	6.788,22	6.788,22	6.788,22
TOTAL		68,86	68,86	68,86		68,86	6.788,22	6.788,22	6.788,22	6.788,22

APLICACIÓN DE REDUCCIONES Y PENALIZACIONES

GRUPO DE PAGO	Importe Calculado	Importe prerreduc.	Criterios de subvencionabilidad y compromisos	Presentación tardía	Omisión declaración	Condicionidad	IMPORTE (Euros) RESUELTO
PASTOS ASOCIADOS A GANADERÍA	6.788,22	6.788,22	0,00	0,00	0,00	0,00	6.788,22
TOTAL	6.788,22	6.788,22					6.788,22

RESUMEN DE PAGOS

	RESUELTO	FEADER	MAPA	CAPADR
PASTOS ASOCIADOS A GANADERÍA ECOLÓGICA - Pago realizado	6.788,22 €	5.769,99 €	665,92 €	352,31 €

RECINTOS RESUELTOS

REE	REFERENCIA SIGPAC	CULTIVO DESCRIPCIÓN CULTIVO	S/R G.PAGO	PEND. MEDIA (%)	SUP. DEC. ADMISIBLE (ha)	SUP. COMPROM.	SUP. AJUSTADA COMPROM.(1) (ha)	SUP. CONV. SIGPAC (ha)	SUP. CERTIF. (ha)	SUP. CAMPO (ha)	SUP. CAMPO DETER. CULT. DECLARADO (ha)	SUP. DEC. REDUCIDA (ha)	SUP. RESUELTA (ha)
-1152164	21-023-005-00069-004	62000 PASTOS PERMANENTES DE 5 O MAS AÑOS-SIN VARIEDAD	S 418	18,70	0,25	0,25	0,25		0,25			0,25	0,25
-1009167	21-023-005-00069-012	62000 PASTOS PERMANENTES DE 5 O MAS AÑOS-SIN VARIEDAD	S 418	7,30	0,06	0,06	0,06		0,06			0,06	0,06
-453994	21-023-005-00031-006	63000 PASTOS DE MENOS DE 5 AÑOS-SIN VARIEDAD	S 418	7,70	5,64	5,64	5,64		5,64			5,64	5,64
-61584	21-023-005-00069-010	62000 PASTOS PERMANENTES DE 5 O MAS AÑOS-SIN VARIEDAD	S 418	14,70	2,90	2,90	2,90		2,90			2,90	2,90
1700000005512218	21-023-005-00003-001	62000 PASTOS PERMANENTES DE 5 O MAS AÑOS-SIN VARIEDAD	S 418	17,70	13,36	13,36	13,36		13,36			13,36	13,36
1700000005512219	21-023-005-00030-001	63000 PASTOS DE MENOS DE 5 AÑOS-SIN VARIEDAD	S 418	6,30	0,63	0,63	0,63		0,63			0,63	0,63
1700000005512220	21-023-005-00069-002	62000 PASTOS PERMANENTES DE 5 O MAS AÑOS-SIN VARIEDAD	S 418	16,80	0,42	0,42	0,42		0,49			0,42	0,42
1700000005512221	21-023-005-00032-004	62000 PASTOS PERMANENTES DE 5 O MAS AÑOS-SIN VARIEDAD	S 418	7,50	6,29	6,29	6,29		6,29			6,29	6,29
1700000005512223	21-023-005-00069-008	62000 PASTOS PERMANENTES DE 5 O MAS AÑOS-SIN VARIEDAD	S 418	8,00	0,02	0,02	0,02		0,04			0,02	0,02
1700000005512226	21-023-040-00152-001	62000 PASTOS PERMANENTES DE 5 O MAS AÑOS-SIN VARIEDAD	S 418	19,30	12,08	12,08	12,08		12,08			12,08	12,08
1700000005512228	21-023-005-00031-001	62000 PASTOS PERMANENTES DE 5 O MAS AÑOS-SIN VARIEDAD	S 418	9,30	6,98	6,98	6,98		8,21			6,98	6,98
1700000005512230	21-023-005-00004-005	62000 PASTOS PERMANENTES DE 5 O MAS AÑOS-SIN VARIEDAD	S 418	11,80	1,45	1,45	1,45		1,45			1,45	1,45
1700000005512231	21-023-005-00005-002	62000 PASTOS PERMANENTES DE 5 O MAS AÑOS-SIN VARIEDAD	S 418	11,90	0,58	0,58	0,58		0,58			0,58	0,58
1700000005512284	21-023-005-00005-001	62000 PASTOS PERMANENTES DE 5 O MAS AÑOS-SIN VARIEDAD	S 418	22,20	1,07	1,07	1,07		1,42			1,07	1,07
1700000005512285	21-023-005-00069-009	62000 PASTOS PERMANENTES DE 5 O MAS AÑOS-SIN VARIEDAD	S 418	19,90	1,48	1,48	1,48		1,48			1,48	1,48
1700000005512286	21-023-005-00004-003	62000 PASTOS PERMANENTES DE 5 O MAS AÑOS-SIN VARIEDAD	S 418	14,80	1,78	1,78	1,78		1,78			1,78	1,78
1700000005512287	21-023-005-00069-007	62000 PASTOS PERMANENTES DE 5 O MAS AÑOS-SIN VARIEDAD	S 418	7,00	0,24	0,24	0,24		0,24			0,24	0,24
1700000005512289	21-023-005-00069-003	63000 PASTOS DE MENOS DE 5 AÑOS-SIN VARIEDAD	S 418	12,20	10,76	10,76	10,76		10,76			10,76	10,76
1700000005512291	21-023-005-00003-003	62000 PASTOS PERMANENTES DE 5 O MAS AÑOS-SIN VARIEDAD	S 418	20,20	0,11	0,11	0,11		0,14			0,11	0,11
1700000005512292	21-023-005-00004-004	62000 PASTOS PERMANENTES DE 5 O MAS AÑOS-SIN VARIEDAD	S 418	16,30	2,76	2,76	2,76		3,25			2,76	2,76

(1) Superficie declarada admisible ajustada con la superficie comprometida.
 (2) Factor de penalización valorando el alcance para el tipo de compromiso.

Puede verificar la integridad de una copia de este documento mediante la lectura del código QR adjunto o mediante el acceso a la dirección <https://ws050.juntadeandalucia.es/verificarFirma> indicando el código de VERIFICACIÓN

FIRMADO POR

RAQUEL MARIA ESPIN CRESPO

17/12/2024

VERIFICACIÓN

Pk2jm6UYDU9J72AMTZUYRN3GET48NG

PÁG. 6869/9349



**INCIDENCIAS****INCIDENCIA DESCRIPCIÓN**

- 100400 Recinto con cultivo, variedad, régimen de explotación o uso Sigpac no compatible con la operación solicitada (Anexo IV.I Cultivos y variedades elegibles para las Intervenciones. Orden de 28 de marzo de 2023).
Ref:170000005512288 Recinto:21-023-005-00032-00002 Cultivo:63000 PASTOS DE MENOS DE 5 AÑOS-SIN VARIEDAD Regadío
Uso:TH
Ref:-1009166 Recinto:21-023-005-00069-00011 Cultivo:62000 PASTOS PERMANENTES DE 5 O MAS AÑOS-SIN VARIEDAD
Secano Uso:EP
- 100424 Solicita recinto que no está comprometido para la operación.
Ref:170000005512288 Recinto:21-023-005-00032-00002 Cultivo:63000 PASTOS DE MENOS DE 5 AÑOS-SIN VARIEDAD Regadío
Ref:-1009166 Recinto:21-023-005-00069-00011 Cultivo:62000 PASTOS PERMANENTES DE 5 O MAS AÑOS-SIN VARIEDAD
Secano
Ref:170000005512225 Recinto:21-023-041-00148-00001 Cultivo:62000 PASTOS PERMANENTES DE 5 O MAS AÑOS-SIN
VARIEDAD Secano
- 100427 Recinto no admisible por estar asociado a una explotación intensiva en SIGGAN o que no pertenece al titular del expediente (Artículo 10 de la Orden de 28 de marzo de 2023).
Ref:170000005512225 Recinto:21-023-041-00148-00001 Cultivo:62000 PASTOS PERMANENTES DE 5 O MAS AÑOS-SIN
VARIEDAD Secano Explotación:ES210230000866

Datos considerados para el Cálculo de la Carga Ganadera mínima y máxima del expediente

Explotación	Especie	Inscrito en Sipea y Admisible	Ugm Calculada para CG Mínima	Ugm Calculada para CG Máxima
ES210230000678	BOVINA	SI	29,96	29,96
ES210230000685	BOVINA	SI	9,76	9,76
			39,72	39,72

Superficie determinada para Cálculo Carga Ganadera Mínima: 70,17 ha

Superficie determinada para Cálculo Carga Ganadera Máxima: 70,17 ha

Carga Ganadera Mínima Expediente: 0,57 ugm/ha

Carga Ganadera Máxima Expediente: 0,57 ugm/ha

Recintos Determinados para el Cálculo de Garga Ganadera Mínima

REF.	REFERENCIA SIGPAC	CULTIVO	DESCRIPCIÓN CULTIVO	S/R	SUP. RESUELTA (ha)
-1152164	21-023-005-00069-00004	62000	PASTOS PERMANENTES DE 5 O MAS AÑOS-SIN VARIEDAD	S	0,25
-1009167	21-023-005-00069-00012	62000	PASTOS PERMANENTES DE 5 O MAS AÑOS-SIN VARIEDAD	S	0,06
-1009166	21-023-005-00069-00011	62000	PASTOS PERMANENTES DE 5 O MAS AÑOS-SIN VARIEDAD	S	0,03
-453994	21-023-005-00031-00006	63000	PASTOS DE MENOS DE 5 AÑOS-SIN VARIEDAD	S	5,64
-61584	21-023-005-00069-00010	62000	PASTOS PERMANENTES DE 5 O MAS AÑOS-SIN VARIEDAD	S	2,90
170000005512218	21-023-005-00003-00001	62000	PASTOS PERMANENTES DE 5 O MAS AÑOS-SIN VARIEDAD	S	13,36
170000005512219	21-023-005-00030-00001	63000	PASTOS DE MENOS DE 5 AÑOS-SIN VARIEDAD	S	0,63
170000005512220	21-023-005-00069-00002	62000	PASTOS PERMANENTES DE 5 O MAS AÑOS-SIN VARIEDAD	S	0,42
170000005512221	21-023-005-00032-00004	62000	PASTOS PERMANENTES DE 5 O MAS AÑOS-SIN VARIEDAD	S	6,29
170000005512223	21-023-005-00069-00008	62000	PASTOS PERMANENTES DE 5 O MAS AÑOS-SIN VARIEDAD	S	0,02
170000005512225	21-023-041-00148-00001	62000	PASTOS PERMANENTES DE 5 O MAS AÑOS-SIN VARIEDAD	S	1,15
170000005512226	21-023-040-00152-00001	62000	PASTOS PERMANENTES DE 5 O MAS AÑOS-SIN VARIEDAD	S	12,08
170000005512228	21-023-005-00031-00001	62000	PASTOS PERMANENTES DE 5 O MAS AÑOS-SIN VARIEDAD	S	6,98
170000005512230	21-023-005-00004-00005	62000	PASTOS PERMANENTES DE 5 O MAS AÑOS-SIN VARIEDAD	S	1,45
170000005512231	21-023-005-00005-00002	62000	PASTOS PERMANENTES DE 5 O MAS AÑOS-SIN VARIEDAD	S	0,58
170000005512284	21-023-005-00005-00001	62000	PASTOS PERMANENTES DE 5 O MAS AÑOS-SIN VARIEDAD	S	1,07
170000005512285	21-023-005-00069-00009	62000	PASTOS PERMANENTES DE 5 O MAS AÑOS-SIN VARIEDAD	S	1,48
170000005512286	21-023-005-00004-00003	62000	PASTOS PERMANENTES DE 5 O MAS AÑOS-SIN VARIEDAD	S	1,78

(1) Superficie declarada admisible ajustada con la superficie comprometida.
(2) Factor de penalización valorando el alcance para el tipo de compromiso.Puede verificar la integridad de una copia de este documento mediante la lectura del código QR adjunto o mediante el acceso a la dirección <https://ws050.juntadeandalucia.es/verificarFirma> indicando el código de VERIFICACIÓN

FIRMADO POR

RAQUEL MARIA ESPIN CRESPO

17/12/2024

VERIFICACIÓN

Pk2jm6UYDU9J72AMTZUYRN3GET48NG

PÁG. 6870/9349



**Datos considerados para el Cálculo de la Carga Ganadera mínima y máxima del expediente****Recintos Determinados para el Cálculo de Garga Ganadera Mínima**

REF.	REFERENCIA SIGPAC	CULTIVO	DESCRIPCIÓN CULTIVO	SUP.	
				S/R	RESUELTA (ha)
1700000005512287	21-023-005-00069-00007	62000	PASTOS PERMANENTES DE 5 O MAS AÑOS-SIN VARIEDAD	S	0,24
1700000005512288	21-023-005-00032-00002	63000	PASTOS DE MENOS DE 5 AÑOS-SIN VARIEDAD	R	0,13
1700000005512289	21-023-005-00069-00003	63000	PASTOS DE MENOS DE 5 AÑOS-SIN VARIEDAD	S	10,76
1700000005512291	21-023-005-00003-00003	62000	PASTOS PERMANENTES DE 5 O MAS AÑOS-SIN VARIEDAD	S	0,11
1700000005512292	21-023-005-00004-00004	62000	PASTOS PERMANENTES DE 5 O MAS AÑOS-SIN VARIEDAD	S	2,76

Recintos Determinados para el Cálculo de Garga Ganadera Máxima

REF.	REFERENCIA SIGPAC	CULTIVO	DESCRIPCIÓN CULTIVO	SUP.	
				S/R	RESUELTA (ha)
-1152164	21-023-005-00069-00004	62000	PASTOS PERMANENTES DE 5 O MAS AÑOS-SIN VARIEDAD	S	0,25
-1009167	21-023-005-00069-00012	62000	PASTOS PERMANENTES DE 5 O MAS AÑOS-SIN VARIEDAD	S	0,06
-1009166	21-023-005-00069-00011	62000	PASTOS PERMANENTES DE 5 O MAS AÑOS-SIN VARIEDAD	S	0,03
-453994	21-023-005-00031-00006	63000	PASTOS DE MENOS DE 5 AÑOS-SIN VARIEDAD	S	5,64
-61584	21-023-005-00069-00010	62000	PASTOS PERMANENTES DE 5 O MAS AÑOS-SIN VARIEDAD	S	2,90
1700000005512218	21-023-005-00003-00001	62000	PASTOS PERMANENTES DE 5 O MAS AÑOS-SIN VARIEDAD	S	13,36
1700000005512219	21-023-005-00030-00001	63000	PASTOS DE MENOS DE 5 AÑOS-SIN VARIEDAD	S	0,63
1700000005512220	21-023-005-00069-00002	62000	PASTOS PERMANENTES DE 5 O MAS AÑOS-SIN VARIEDAD	S	0,42
1700000005512221	21-023-005-00032-00004	62000	PASTOS PERMANENTES DE 5 O MAS AÑOS-SIN VARIEDAD	S	6,29
1700000005512223	21-023-005-00069-00008	62000	PASTOS PERMANENTES DE 5 O MAS AÑOS-SIN VARIEDAD	S	0,02
1700000005512225	21-023-041-00148-00001	62000	PASTOS PERMANENTES DE 5 O MAS AÑOS-SIN VARIEDAD	S	1,15
1700000005512226	21-023-040-00152-00001	62000	PASTOS PERMANENTES DE 5 O MAS AÑOS-SIN VARIEDAD	S	12,08
1700000005512228	21-023-005-00031-00001	62000	PASTOS PERMANENTES DE 5 O MAS AÑOS-SIN VARIEDAD	S	6,98
1700000005512230	21-023-005-00004-00005	62000	PASTOS PERMANENTES DE 5 O MAS AÑOS-SIN VARIEDAD	S	1,45
1700000005512231	21-023-005-00005-00002	62000	PASTOS PERMANENTES DE 5 O MAS AÑOS-SIN VARIEDAD	S	0,58
1700000005512284	21-023-005-00005-00001	62000	PASTOS PERMANENTES DE 5 O MAS AÑOS-SIN VARIEDAD	S	1,07
1700000005512285	21-023-005-00069-00009	62000	PASTOS PERMANENTES DE 5 O MAS AÑOS-SIN VARIEDAD	S	1,48
1700000005512286	21-023-005-00004-00003	62000	PASTOS PERMANENTES DE 5 O MAS AÑOS-SIN VARIEDAD	S	1,78
1700000005512287	21-023-005-00069-00007	62000	PASTOS PERMANENTES DE 5 O MAS AÑOS-SIN VARIEDAD	S	0,24
1700000005512288	21-023-005-00032-00002	63000	PASTOS DE MENOS DE 5 AÑOS-SIN VARIEDAD	R	0,13
1700000005512289	21-023-005-00069-00003	63000	PASTOS DE MENOS DE 5 AÑOS-SIN VARIEDAD	S	10,76
1700000005512291	21-023-005-00003-00003	62000	PASTOS PERMANENTES DE 5 O MAS AÑOS-SIN VARIEDAD	S	0,11
1700000005512292	21-023-005-00004-00004	62000	PASTOS PERMANENTES DE 5 O MAS AÑOS-SIN VARIEDAD	S	2,76

(1) Superficie declarada admisible ajustada con la superficie comprometida.
(2) Factor de penalización valorando el alcance para el tipo de compromiso.

Puede verificar la integridad de una copia de este documento mediante la lectura del código QR adjunto o mediante el acceso a la dirección <https://ws050.juntadeandalucia.es/verificarFirma> indicando el código de VERIFICACIÓN

FIRMADO POR

RAQUEL MARIA ESPIN CRESPO

17/12/2024

VERIFICACIÓN

Pk2jm6UYDU9J72AMTZUYRN3GET48NG

PÁG. 6871/9349



**APELLIDOS Y NOMBRE / RAZÓN SOCIAL**

VAZQUEZ SANCHEZ JUAN FRANCISCO

NIF

***0598*

EXPEDIENTE

1220415

ANUALIDAD DE PAGO

1ª

IMPORTES POR ANUALIDAD

	2023	2024	2025	2026	2027
IMPORTE MÁXIMO SUBVENCIONABLE	4.107,83 €	4.107,83 €	3.423,19 €	3.423,19 €	3.423,19 €
IMPORTE MEDIO DE TRANSFERENCIA (€/ha)	98,58 €	98,58 €	82,15 €	82,15 €	82,15 €

RESUMEN DE UNIDADES

Cód	GRUPO DE PAGO	Sup. Dec. Admisible (ha)	Sup. Comprometida (ha)	Sup. ajustada compromiso (1) (ha)	% sobredec.	Sup. Resuelta (ha)	Importe Declarado	Importe Topado	Importe Resuelto	Importe tras sobredec.
418	PASTOS ASOCIADOS A GANADERÍA ECOLÓGICA	41,67		41,67	0,00	41,67	4.107,83	4.107,83	4.107,83	4.107,83
TOTAL		41,67	41,67	41,67		41,67	4.107,83	4.107,83	4.107,83	4.107,83

APLICACIÓN DE REDUCCIONES Y PENALIZACIONES

GRUPO DE PAGO	Importe Calculado	Importe prereduc.	Criterios de subvencionabilidad y compromisos	Presentación tardía	Omisión declaración	Condicionidad	IMPORTE (Euros) RESUELTO
PASTOS ASOCIADOS A GANADERÍA	4.107,83	4.107,83	0,00	0,00	0,00	0,00	4.107,83
TOTAL	4.107,83	4.107,83					4.107,83

RESUMEN DE PAGOS**IMPORTE (Euros)**

	RESUELTO	FEADER	MAPA	CAPADR
PASTOS ASOCIADOS A GANADERÍA ECOLÓGICA - Pago realizado	4.107,83 €	3.491,66 €	402,98 €	213,19 €

RECINTOS RESUELTOS

REE	REFERENCIA SIGPAC	CULTIVO	DESCRIPCIÓN CULTIVO	S/R G.PAGO	PEND. MEDIA (%)	SUP. DEC. ADMISIBLE (ha)	SUP. COMPROM. (ha)	SUP. AJUSTADA COMPROM. (1) (ha)	SUP. CONV. SIGPAC (ha)	SUP. CERTIF. (ha)	SUP. CAMPO (ha)	SUP. CAMPO DETER. CULT. (ha)	SUP. DEC. REDUCIDA (ha)	SUP. RESUELTA (ha)
4203779	21-004-007-00001-001	62000	PASTOS PERMANENTES DE 5 O MAS AÑOS-SIN VARIEDAD	S 418	11,30	6,88	6,88	6,88		6,88			6,88	6,88
4203792	21-004-007-00003-001	62000	PASTOS PERMANENTES DE 5 O MAS AÑOS-SIN VARIEDAD	S 418	22,10	19,38	19,38	19,38		22,80			19,38	19,38
4203802	21-004-008-00211-003	62000	PASTOS PERMANENTES DE 5 O MAS AÑOS-SIN VARIEDAD	S 418	16,20	7,01	7,01	7,01		8,25			7,01	7,01
4203803	21-004-008-00211-005	62000	PASTOS PERMANENTES DE 5 O MAS AÑOS-SIN VARIEDAD	S 418	33,90	8,40	8,40	8,40		24,00			8,40	8,40

INCIDENCIAS**INCIDENCIA DESCRIPCIÓN**

- 100407 Explotación solicitada no forma parte de ningún organismo de control autorizado para la producción ecológica en Andalucía o fecha de inscripción posterior al plazo establecido (Anexo I. Criterios de Subvencionabilidad. Orden 28 de marzo de 2023).
Explotación:ES210040000037 Especie:CAPRINA
Explotación:ES210040000037 Especie:PORCINO
Explotación:ES2100400000617 Especie:PORCINO
- 100424 Solicita recinto que no está comprometido para la operación.
Ref:4203801 Recinto:21-004-008-00211-00002 Cultivo:62000 PASTOS PERMANENTES DE 5 O MAS AÑOS-SIN VARIEDAD Secano

(1) Superficie declarada admisible ajustada con la superficie comprometida.
(2) Factor de penalización valorando el alcance para el tipo de compromiso.

Puede verificar la integridad de una copia de este documento mediante la lectura del código QR adjunto o mediante el acceso a la dirección <https://ws050.juntadeandalucia.es/verificarFirma> indicando el código de VERIFICACIÓN

FIRMADO POR

RAQUEL MARIA ESPIN CRESPO

17/12/2024

VERIFICACIÓN

Pk2jm6UYDU9J72AMTZUYRN3GET48NG

PÁG. 6872/9349



**Datos considerados para el Cálculo de la Carga Ganadera mínima y máxima del expediente**

Explotación	Especie	Inscrito en Sipea y Admisible	Ugm Calculada para CG Mínima	Ugm Calculada para CG Máxima
ES210040000037	BOVINA	SI	30,19	30,19
ES210040000037	CAPRINA	NO	0,00	8,22
ES210040000037	OVINA	SI	5,84	5,84
ES210040000037	PORCINO	NO	0,00	17,94
ES210040000617	PORCINO	NO	0,00	0,00
			36,03	62,19

Superficie determinada para Cálculo Carga Ganadera Mínima: 106,93 ha

Superficie determinada para Cálculo Carga Ganadera Máxima: 106,93 ha

Carga Ganadera Mínima Expediente: 0,34 ugm/ha

Carga Ganadera Máxima Expediente: 0,58 ugm/ha

Recintos Determinados para el Cálculo de Garga Ganadera Mínima

REF.	REFERENCIA SIGPAC	CULTIVO	DESCRIPCIÓN CULTIVO	S/R	SUP. RESUELTA (ha)
4203779	21-004-007-00001-00001	62000	PASTOS PERMANENTES DE 5 O MAS AÑOS-SIN VARIEDAD	S	6,88
4203792	21-004-007-00003-00001	62000	PASTOS PERMANENTES DE 5 O MAS AÑOS-SIN VARIEDAD	S	19,38
4203802	21-004-008-00211-00003	62000	PASTOS PERMANENTES DE 5 O MAS AÑOS-SIN VARIEDAD	S	7,01
4203803	21-004-008-00211-00005	62000	PASTOS PERMANENTES DE 5 O MAS AÑOS-SIN VARIEDAD	S	8,40
1700000006769541	21-004-006-00003-00004	62000	PASTOS PERMANENTES DE 5 O MAS AÑOS-SIN VARIEDAD	S	14,47
1700000006769542	21-004-006-00004-00009	62000	PASTOS PERMANENTES DE 5 O MAS AÑOS-SIN VARIEDAD	S	13,56
1700000006769543	21-004-006-00006-00003	62000	PASTOS PERMANENTES DE 5 O MAS AÑOS-SIN VARIEDAD	S	6,65
1700000006769544	21-004-006-00006-00004	62000	PASTOS PERMANENTES DE 5 O MAS AÑOS-SIN VARIEDAD	S	3,35
1700000006769545	21-004-006-00008-00006	62000	PASTOS PERMANENTES DE 5 O MAS AÑOS-SIN VARIEDAD	S	2,33
1700000006769546	21-004-006-00009-00004	62000	PASTOS PERMANENTES DE 5 O MAS AÑOS-SIN VARIEDAD	S	2,89
1700000006769547	21-004-006-00008-00010	62000	PASTOS PERMANENTES DE 5 O MAS AÑOS-SIN VARIEDAD	S	0,84
1700000006769548	21-004-006-00010-00001	62000	PASTOS PERMANENTES DE 5 O MAS AÑOS-SIN VARIEDAD	S	7,05
1700000006769549	21-004-006-00010-00002	62000	PASTOS PERMANENTES DE 5 O MAS AÑOS-SIN VARIEDAD	S	3,63
1700000006769550	21-004-006-00007-00003	62000	PASTOS PERMANENTES DE 5 O MAS AÑOS-SIN VARIEDAD	S	3,77
1700000006769551	21-004-006-00009-00001	62000	PASTOS PERMANENTES DE 5 O MAS AÑOS-SIN VARIEDAD	S	2,76
1700000006769553	21-004-006-00007-00007	62000	PASTOS PERMANENTES DE 5 O MAS AÑOS-SIN VARIEDAD	S	2,64
1700000006769554	21-004-006-00008-00009	62000	PASTOS PERMANENTES DE 5 O MAS AÑOS-SIN VARIEDAD	S	1,32

Recintos Determinados para el Cálculo de Garga Ganadera Máxima

REF.	REFERENCIA SIGPAC	CULTIVO	DESCRIPCIÓN CULTIVO	S/R	SUP. RESUELTA (ha)
4203779	21-004-007-00001-00001	62000	PASTOS PERMANENTES DE 5 O MAS AÑOS-SIN VARIEDAD	S	6,88
4203792	21-004-007-00003-00001	62000	PASTOS PERMANENTES DE 5 O MAS AÑOS-SIN VARIEDAD	S	19,38
4203801	21-004-008-00211-00002	62000	PASTOS PERMANENTES DE 5 O MAS AÑOS-SIN VARIEDAD	S	0,00
4203802	21-004-008-00211-00003	62000	PASTOS PERMANENTES DE 5 O MAS AÑOS-SIN VARIEDAD	S	7,01
4203803	21-004-008-00211-00005	62000	PASTOS PERMANENTES DE 5 O MAS AÑOS-SIN VARIEDAD	S	8,40
1700000006769541	21-004-006-00003-00004	62000	PASTOS PERMANENTES DE 5 O MAS AÑOS-SIN VARIEDAD	S	14,47
1700000006769542	21-004-006-00004-00009	62000	PASTOS PERMANENTES DE 5 O MAS AÑOS-SIN VARIEDAD	S	13,56

(1) Superficie declarada admisible ajustada con la superficie comprometida.
(2) Factor de penalización valorando el alcance para el tipo de compromiso.Puede verificar la integridad de una copia de este documento mediante la lectura del código QR adjunto o mediante el acceso a la dirección <https://ws050.juntadeandalucia.es/verificarFirma> indicando el código de VERIFICACIÓN

FIRMADO POR

RAQUEL MARIA ESPIN CRESPO

17/12/2024

VERIFICACIÓN

Pk2jm6UYDU9J72AMTZUYRN3GET48NG

PÁG. 6873/9349



**Datos considerados para el Cálculo de la Carga Ganadera mínima y máxima del expediente****Recintos Determinados para el Cálculo de Garga Ganadera Máxima**

REF.	REFERENCIA SIGPAC	CULTIVO	DESCRIPCIÓN CULTIVO	S/R	SUP. RESUELTA (ha)
1700000006769543	21-004-006-00006-00003	62000	PASTOS PERMANENTES DE 5 O MAS AÑOS-SIN VARIEDAD	S	6,65
1700000006769544	21-004-006-00006-00004	62000	PASTOS PERMANENTES DE 5 O MAS AÑOS-SIN VARIEDAD	S	3,35
1700000006769545	21-004-006-00008-00006	62000	PASTOS PERMANENTES DE 5 O MAS AÑOS-SIN VARIEDAD	S	2,33
1700000006769546	21-004-006-00009-00004	62000	PASTOS PERMANENTES DE 5 O MAS AÑOS-SIN VARIEDAD	S	2,89
1700000006769547	21-004-006-00008-00010	62000	PASTOS PERMANENTES DE 5 O MAS AÑOS-SIN VARIEDAD	S	0,84
1700000006769548	21-004-006-00010-00001	62000	PASTOS PERMANENTES DE 5 O MAS AÑOS-SIN VARIEDAD	S	7,05
1700000006769549	21-004-006-00010-00002	62000	PASTOS PERMANENTES DE 5 O MAS AÑOS-SIN VARIEDAD	S	3,63
1700000006769550	21-004-006-00007-00003	62000	PASTOS PERMANENTES DE 5 O MAS AÑOS-SIN VARIEDAD	S	3,77
1700000006769551	21-004-006-00009-00001	62000	PASTOS PERMANENTES DE 5 O MAS AÑOS-SIN VARIEDAD	S	2,76
1700000006769553	21-004-006-00007-00007	62000	PASTOS PERMANENTES DE 5 O MAS AÑOS-SIN VARIEDAD	S	2,64
1700000006769554	21-004-006-00008-00009	62000	PASTOS PERMANENTES DE 5 O MAS AÑOS-SIN VARIEDAD	S	1,32

Incidencias de carga ganadera**INCIDENCIA DESCRIPCIÓN**

4272	Verifica que las líneas de declaración de las Solicitudes Únicas no tienen solapes con la capa de Retroactividad Gráfica (ambas de la misma campaña) a nivel de expediente/línea de declaración gráfica de la solicitud. Ref:1700000006769542 Recinto:21-004-006-00004-00009 Cultivo: - Agregado de la referencia del recinto.:0 Zona de la referencia del recinto.:0 Superficie solapada.:0,02 Id. Incid.:5083821
100407	Explotación solicitada no forma parte de ningún organismo de control autorizado para la producción ecológica en Andalucía o fecha de inscripción posterior al plazo establecido (Anexo I. Criterios de Subvencionabilidad. Orden 28 de marzo de 2023). Explotación:ES210040000037 Especie:PORCINO Explotación:ES210040000037 Especie:CAPRINA Explotación:ES210040000017 Especie:PORCINO

(1) Superficie declarada admisible ajustada con la superficie comprometida.
(2) Factor de penalización valorando el alcance para el tipo de compromiso.

Puede verificar la integridad de una copia de este documento mediante la lectura del código QR adjunto o mediante el acceso a la dirección <https://ws050.juntadeandalucia.es/verificarFirma> indicando el código de VERIFICACIÓN

FIRMADO POR	RAQUEL MARIA ESPIN CRESPO	17/12/2024	
VERIFICACIÓN	Pk2jm6UYDU9J72AMTZUYRN3GET48NG	PÁG. 6874/9349	

**APELLIDOS Y NOMBRE / RAZÓN SOCIAL**

VAZQUEZ SUAREZ FERNANDO

NIF

****7478*

EXPEDIENTE

1238862

ANUALIDAD DE PAGO

1ª

IMPORTE POR ANUALIDAD

	2023	2024	2025	2026	2027
IMPORTE MÁXIMO SUBVENCIONABLE	3.798,29 €	3.798,29 €	3.165,24 €	3.165,24 €	3.165,24 €
IMPORTE MEDIO DE TRANSFERENCIA (€/ha)	98,58 €	98,58 €	82,15 €	82,15 €	82,15 €

RESUMEN DE UNIDADES

Cód	GRUPO DE PAGO	Sup. Dec. Admisible (ha)	Sup. Comprometida (ha)	Sup. ajustada compromiso (1) (ha)	% sobredec.	Sup. Resuelta (ha)	Importe Declarado	Importe Topado	Importe Resuelto	Importe tras sobredec.
418	PASTOS ASOCIADOS A GANADERÍA ECOLÓGICA	38,53		38,53	0,00	38,53	3.798,29	3.798,29	3.798,29	3.798,29
TOTAL		38,53	38,53	38,53		38,53	3.798,29	3.798,29	3.798,29	3.798,29

APLICACIÓN DE REDUCCIONES Y PENALIZACIONES

GRUPO DE PAGO	Importe Calculado	Importe prereduc.	Criterios de subvencionabilidad y compromisos	Presentación tardía	Omisión declaración	Condicionidad	IMPORTE (Euros) RESUELTO
PASTOS ASOCIADOS A GANADERÍA	3.798,29	3.798,29	0,00	0,00	0,00	0,00	3.798,29
TOTAL	3.798,29	3.798,29					3.798,29

RESUMEN DE PAGOS**IMPORTE (Euros)**

	RESUELTO	FEADER	MAPA	CAPADR
PASTOS ASOCIADOS A GANADERÍA ECOLÓGICA - Pago realizado	3.798,29 €	3.228,55 €	372,61 €	197,13 €

RECINTOS RESUELTOS

REE	REFERENCIA SIGPAC	CULTIVO	DESCRIPCIÓN CULTIVO	S/R	G.PAGO	PEND. MEDIA (%)	SUP. DEC. ADMISIBLE (ha)	SUP. COMPROM. (ha)	SUP. AJUSTADA COMPROM. (1) (ha)	SUP. CONV. SIGPAC (ha)	SUP. CERTIF. (ha)	SUP. CAMPO (ha)	SUP. CAMPO DETER. CULT. DECLARADO (ha)	SUP. DEC. REDUCIDA (ha)	SUP. RESUELTA (ha)
4563634	21-068-020-00402-002	62000	PASTOS PERMANENTES DE 5 O MAS AÑOS-SIN VARIEDAD	S	418	9,10	3,15	3,15	3,15		3,15			3,15	3,15
4563636	21-068-020-00409-001	62000	PASTOS PERMANENTES DE 5 O MAS AÑOS-SIN VARIEDAD	S	418	16,50	2,35	2,35	2,35		2,35			2,35	2,35
4563637	21-068-020-00403-001	62000	PASTOS PERMANENTES DE 5 O MAS AÑOS-SIN VARIEDAD	S	418	13,00	4,46	4,46	4,46		4,46			4,46	4,46
4563638	21-068-002-00008-002	62000	PASTOS PERMANENTES DE 5 O MAS AÑOS-SIN VARIEDAD	S	418	6,80	3,62	3,62	3,62		3,62			3,62	3,62
4563639	21-068-002-00063-001	62000	PASTOS PERMANENTES DE 5 O MAS AÑOS-SIN VARIEDAD	S	418	13,30	6,75	6,75	6,75		6,75			6,75	6,75
4563640	21-068-002-00062-001	62000	PASTOS PERMANENTES DE 5 O MAS AÑOS-SIN VARIEDAD	S	418	10,40	18,20	18,20	18,20		18,20			18,20	18,20

INCIDENCIAS**INCIDENCIA DESCRIPCIÓN**

- 100407 Explotación solicitada no forma parte de ningún organismo de control autorizado para la producción ecológica en Andalucía o fecha de inscripción posterior al plazo establecido (Anexo I. Criterios de Subvencionabilidad. Orden 28 de marzo de 2023).
Explotación:ES210690000076 Especie:PORCINO
- 100411 Recinto no admisible por no estar asociado en SIGGAN a una explotación ganadera (Artículo 10 de la Orden de 28 de marzo de 2023).
Ref:4563635 Recinto:21-068-020-00103-00002 Cultivo:62000 PASTOS PERMANENTES DE 5 O MAS AÑOS-SIN VARIEDAD Secano
- 100424 Solicita recinto que no está comprometido para la operación.
Ref:4563635 Recinto:21-068-020-00103-00002 Cultivo:62000 PASTOS PERMANENTES DE 5 O MAS AÑOS-SIN VARIEDAD Secano

(1) Superficie declarada admisible ajustada con la superficie comprometida.
(2) Factor de penalización valorando el alcance para el tipo de compromiso.

Puede verificar la integridad de una copia de este documento mediante la lectura del código QR adjunto o mediante el acceso a la dirección <https://ws050.juntadeandalucia.es/verificarFirma> indicando el código de VERIFICACIÓN

FIRMADO POR

RAQUEL MARIA ESPIN CRESPO

17/12/2024

VERIFICACIÓN

Pk2jm6UYDU9J72AMTZUYRN3GET48NG

PÁG. 6875/9349



**Datos considerados para el Cálculo de la Carga Ganadera mínima y máxima del expediente**

Explotación	Especie	Inscrito en Sipea y Admisible	Ugm Calculada para CG Mínima	Ugm Calculada para CG Máxima
ES210690000076	BOVINA	SI	10,18	10,18
ES210690000076	PORCINO	NO	0,00	0,00
ES210690000411	BOVINA	SI	7,28	7,28
			17,46	17,46

Superficie determinada para Cálculo Carga Ganadera Mínima: 38,76 ha

Superficie determinada para Cálculo Carga Ganadera Máxima: 38,76 ha

Carga Ganadera Mínima Expediente: 0,45 ugm/ha

Carga Ganadera Máxima Expediente: 0,45 ugm/ha

Recintos Determinados para el Cálculo de Garga Ganadera Mínima

REF.	REFERENCIA SIGPAC	CULTIVO	DESCRIPCIÓN CULTIVO	S/R	SUP. RESUELTA (ha)
4563634	21-068-020-00402-00002	62000	PASTOS PERMANENTES DE 5 O MAS AÑOS-SIN VARIEDAD	S	3,15
4563635	21-068-020-00103-00002	62000	PASTOS PERMANENTES DE 5 O MAS AÑOS-SIN VARIEDAD	S	0,23
4563636	21-068-020-00409-00001	62000	PASTOS PERMANENTES DE 5 O MAS AÑOS-SIN VARIEDAD	S	2,35
4563637	21-068-020-00403-00001	62000	PASTOS PERMANENTES DE 5 O MAS AÑOS-SIN VARIEDAD	S	4,46
4563638	21-068-002-00008-00002	62000	PASTOS PERMANENTES DE 5 O MAS AÑOS-SIN VARIEDAD	S	3,62
4563639	21-068-002-00063-00001	62000	PASTOS PERMANENTES DE 5 O MAS AÑOS-SIN VARIEDAD	S	6,75
4563640	21-068-002-00062-00001	62000	PASTOS PERMANENTES DE 5 O MAS AÑOS-SIN VARIEDAD	S	18,20

Recintos Determinados para el Cálculo de Garga Ganadera Máxima

REF.	REFERENCIA SIGPAC	CULTIVO	DESCRIPCIÓN CULTIVO	S/R	SUP. RESUELTA (ha)
4563634	21-068-020-00402-00002	62000	PASTOS PERMANENTES DE 5 O MAS AÑOS-SIN VARIEDAD	S	3,15
4563635	21-068-020-00103-00002	62000	PASTOS PERMANENTES DE 5 O MAS AÑOS-SIN VARIEDAD	S	0,23
4563636	21-068-020-00409-00001	62000	PASTOS PERMANENTES DE 5 O MAS AÑOS-SIN VARIEDAD	S	2,35
4563637	21-068-020-00403-00001	62000	PASTOS PERMANENTES DE 5 O MAS AÑOS-SIN VARIEDAD	S	4,46
4563638	21-068-002-00008-00002	62000	PASTOS PERMANENTES DE 5 O MAS AÑOS-SIN VARIEDAD	S	3,62
4563639	21-068-002-00063-00001	62000	PASTOS PERMANENTES DE 5 O MAS AÑOS-SIN VARIEDAD	S	6,75
4563640	21-068-002-00062-00001	62000	PASTOS PERMANENTES DE 5 O MAS AÑOS-SIN VARIEDAD	S	18,20

Incidencias de carga ganadera**INCIDENCIA DESCRIPCIÓN**

100407 Explotación solicitada no forma parte de ningún organismo de control autorizado para la producción ecológica en Andalucía o fecha de inscripción posterior al plazo establecido (Anexo I. Criterios de Subvencionabilidad. Orden 28 de marzo de 2023).
Explotación:ES210690000076 Especie:PORCINO

(1) Superficie declarada admisible ajustada con la superficie comprometida.
(2) Factor de penalización valorando el alcance para el tipo de compromiso.

Puede verificar la integridad de una copia de este documento mediante la lectura del código QR adjunto o mediante el acceso a la dirección <https://ws050.juntadeandalucia.es/verificarFirma> indicando el código de VERIFICACIÓN

FIRMADO POR	RAQUEL MARIA ESPIN CRESPO	17/12/2024
VERIFICACIÓN	Pk2jm6UYDU9J72AMTZUYRN3GET48NG	PÁG. 6876/9349



**APELLIDOS Y NOMBRE / RAZÓN SOCIAL**

VAZQUEZ TERREROS DANIEL

NIF

***0201*

EXPEDIENTE

1225209

ANUALIDAD DE PAGO

1ª

IMPORTES POR ANUALIDAD

	2023	2024	2025	2026	2027
IMPORTE MÁXIMO SUBVENCIONABLE	708,00 €	708,00 €	708,00 €	590,00 €	590,00 €
IMPORTE MEDIO DE TRANSFERENCIA (€/ha)	297,48 €	297,48 €	297,48 €	247,90 €	247,90 €

RESUMEN DE UNIDADES

Cód	GRUPO DE PAGO	Sup. Dec. Admisible (ha)	Sup. Comprometida (ha)	Sup. ajustada compromiso (1) (ha)	% sobredec.	Sup. Resuelta (ha)	Importe Declarado	Importe Topado	Importe Resuelto	Importe tras sobredec.
419	OLIVAR	2,38		2,38	0,00	2,38	708,00	708,00	708,00	708,00
TOTAL		2,38	2,38	2,38		2,38	708,00	708,00	708,00	708,00

APLICACIÓN DE REDUCCIONES Y PENALIZACIONES

GRUPO DE PAGO	Importe Calculado	Importe prereduc.	Criterios de subvencionabilidad y compromisos	Presentación tardía	Omisión declaración	Condicionabilidad	IMPORTE (Euros) RESUELTO
OLIVAR	708,00	708,00	0,00	0,00	2,00	0,00	693,84
TOTAL	708,00	708,00					693,84

RESUMEN DE PAGOS**IMPORTE (Euros)**

	RESUELTO	FEADER	MAPA	CAPADR
OLIVAR - Pago realizado	693,84 €	589,76 €	68,07 €	36,01 €

RECINTOS RESUELTOS

REF.	REFERENCIA SIGPAC	CULTIVO DESCRIPCIÓN CULTIVO	S/R G.PAGO	PEND. MEDIA (%)	SUP. DEC. ADMISIBLE (ha)	SUP. COMPROM. (ha)	SUP. AJUSTADA COMPR.(1) (ha)	SUP. CONY. SIGPAC (ha)	SUP. CERTIE (ha)	SUP. CAMPO (ha)	SUP. CAMPO DETER. CULT. DECLARADO (ha)	SUP. DEC. REDUCIDA (ha)	SUP. RESUELTA (ha)
1700000006693096	21-025-008-00154-002	101007 OLIVAR-MANZANILLA	S	419	18,70	1,05	1,05	1,05	1,05			1,05	1,05
1700000006693101	21-025-008-00154-003	101007 OLIVAR-MANZANILLA	S	419	21,20	1,33	1,33	1,33	1,33			1,33	1,33

INCIDENCIAS**INCIDENCIA DESCRIPCIÓN**

- 256 Solicitud con recintos no declarados en campaña actual con una reducción por omisión de superficie superior al 3%
CÓDIGO PARA EL PORCENTAJE DE REDUCCIÓN POR OMISIÓN QUE CORRESPONDE A LA SOLICITUD:2
- 100407 Explotación solicitada no forma parte de ningún organismo de control autorizado para la producción ecológica en Andalucía o fecha de inscripción posterior al plazo establecido (Anexo I. Criterios de Subvencionabilidad. Orden 28 de marzo de 2023).
Explotación:ES210080000445 Especie:PORCINO
Explotación:ES210250000012 Especie:CAPRINA
Explotación:ES210250000012 Especie:PORCINO
Explotación:ES210250000288 Especie:PORCINO
- 100421 Recinto declarado por error para una operación de la 6503, que se ha corregido de oficio marcando la operación correcta, de acuerdo con la fecha de inscripción del recinto en la producción ecológica.
Ref:1700000006693104 Recinto:21-025-008-00154-00005 Cultivo:62000 PASTOS PERMANENTES DE 5 O MAS AÑOS-SIN VARIEDAD Secano
Ref:1700000006693112 Recinto:21-025-008-00154-00006 Cultivo:62000 PASTOS PERMANENTES DE 5 O MAS AÑOS-SIN VARIEDAD Secano
- 100424 Solicita recinto que no está comprometido para la operación.
Ref:1700000006693104 Recinto:21-025-008-00154-00005 Cultivo:62000 PASTOS PERMANENTES DE 5 O MAS AÑOS-SIN VARIEDAD Secano
Ref:1700000006693112 Recinto:21-025-008-00154-00006 Cultivo:62000 PASTOS PERMANENTES DE 5 O MAS AÑOS-SIN VARIEDAD Secano

(1) Superficie declarada admisible ajustada con la superficie comprometida.
(2) Factor de penalización valorando el alcance para el tipo de compromiso.

Puede verificar la integridad de una copia de este documento mediante la lectura del código QR adjunto o mediante el acceso a la dirección <https://ws050.juntadeandalucia.es/verificarFirma> indicando el código de VERIFICACIÓN

FIRMADO POR

RAQUEL MARIA ESPIN CRESPO

17/12/2024

VERIFICACIÓN

Pk2jm6UYDU9J72AMTZUYRN3GET48NG

PÁG. 6877/9349





<u>APELLIDOS Y NOMBRE / RAZÓN SOCIAL</u>	<u>NIF</u>	<u>EXPEDIENTE</u>	<u>ANUALIDAD DE PAGO</u>		
VAZQUEZ VAZQUEZ JUAN FRANCISCO	***9600*	1260931	1ª		
IMPORTES POR ANUALIDAD					
	2023	2024	2025	2026	2027
IMPORTE MÁXIMO SUBVENCIONABLE	13.482,49 €	13.482,49 €	11.235,41 €	11.235,41 €	11.235,41 €
IMPORTE MEDIO DE TRANSFERENCIA (€/ha)	65,48 €	65,48 €	54,57 €	54,57 €	54,57 €

<u>RESUMEN DE UNIDADES</u>		<u>Sup. Dec. Admisible (ha)</u>	<u>Sup. Comprometida (ha)</u>	<u>Sup. ajustada compromiso (1) (ha)</u>	<u>% sobredec.</u>	<u>Sup. Resuelta (ha)</u>	<u>Importe Declarado</u>	<u>Importe Topado</u>	<u>Importe Resuelto</u>	<u>Importe tras sobredec.</u>
Cód	GRUPO DE PAGO									
418	PASTOS ASOCIADOS A GANADERÍA ECOLÓGICA	205,92		205,89	0,00	205,89	13.482,79	13.482,49	13.482,49	13.482,49
TOTAL		205,92	205,89	205,89		205,89	13.482,79	13.482,49	13.482,49	13.482,49

<u>APLICACIÓN DE REDUCCIONES Y PENALIZACIONES</u>		<u>Importe Calculado</u>	<u>Importe prereduc.</u>	<u>Criterios de subvencionabilidad y compromisos</u>	<u>Presentación tardía</u>	<u>Omisión declaración</u>	<u>Condicionidad</u>	<u>IMPORTE (Euros) RESUELTO</u>
GRUPO DE PAGO	PASTOS ASOCIADOS A GANADERÍA	13.482,49	13.482,49	0,00	0,00	0,00	0,00	13.482,49
TOTAL		13.482,49	13.482,49					13.482,49

<u>RESUMEN DE PAGOS</u>		<u>IMPORTE (Euros)</u>			
		<u>RESUELTO</u>	<u>FEADER</u>	<u>MAPA</u>	<u>CAPADR</u>
PASTOS ASOCIADOS A GANADERÍA ECOLÓGICA - Pago realizado		13.482,49 €	11.460,12 €	1.322,63 €	699,74 €

<u>REE</u>	<u>REFERENCIA SIGPAC</u>	<u>CULTIVO DESCRIPCIÓN CULTIVO</u>	<u>S/R G.PAGO</u>	<u>PEND. MEDIA (%)</u>	<u>SUP. DEC. ADMISIBLE (ha)</u>	<u>SUP. COMPROM. (ha)</u>	<u>SUP. AJUSTADA COMPROM. (1) (ha)</u>	<u>SUP. CONV. SIGPAC (ha)</u>	<u>SUP. CERTIF. (ha)</u>	<u>SUP. CAMPO (ha)</u>	<u>SUP. CAMPO DETER. CULT. DECLARADO (ha)</u>	<u>SUP. DEC. REDUCIDA (ha)</u>	<u>SUP. RESUELTA (ha)</u>
-1512694	21-004-004-01033-003	62000 PASTOS PERMANENTES DE 5 O MAS AÑOS-SIN VARIEDAD	S 418	24,40	18,80	18,80	18,80		34,19			18,80	18,80
1700000006049181	21-004-002-01006-025	62000 PASTOS PERMANENTES DE 5 O MAS AÑOS-SIN VARIEDAD	S 418	27,70	0,22	0,22	0,22		0,40			0,22	0,22
1700000006049185	21-004-002-00987-007	62000 PASTOS PERMANENTES DE 5 O MAS AÑOS-SIN VARIEDAD	S 418	30,80	16,28	16,28	16,28		19,15			16,28	16,28
1700000006049187	21-004-002-00984-003	62000 PASTOS PERMANENTES DE 5 O MAS AÑOS-SIN VARIEDAD	S 418	49,90	0,06	0,06	0,06		0,18			0,06	0,06
1700000006049190	21-004-003-00006-034	62000 PASTOS PERMANENTES DE 5 O MAS AÑOS-SIN VARIEDAD	S 418	32,70	1,74	1,74	1,74		6,94			1,74	1,74
1700000006049191	21-004-002-00987-004	62000 PASTOS PERMANENTES DE 5 O MAS AÑOS-SIN VARIEDAD	S 418	27,10	7,82	7,82	7,82		10,42			7,82	7,82
1700000006049196	21-004-002-00991-002	62000 PASTOS PERMANENTES DE 5 O MAS AÑOS-SIN VARIEDAD	S 418	15,00	7,35	7,35	7,35		7,35			7,35	7,35
1700000006049198	21-004-002-00987-006	62000 PASTOS PERMANENTES DE 5 O MAS AÑOS-SIN VARIEDAD	S 418	31,20	33,72	33,72	33,72		51,88			33,72	33,72
1700000006049199	21-004-002-00984-004	62000 PASTOS PERMANENTES DE 5 O MAS AÑOS-SIN VARIEDAD	S 418	31,70	26,59	26,59	26,59		48,34			26,59	26,59
1700000006049205	21-004-003-00006-030	62000 PASTOS PERMANENTES DE 5 O MAS AÑOS-SIN VARIEDAD	S 418	34,30	9,11	9,11	9,11		26,03			9,11	9,11
1700000006049208	21-004-002-00983-001	62000 PASTOS PERMANENTES DE 5 O MAS AÑOS-SIN VARIEDAD	S 418	23,20	16,94	16,94	16,94		26,06			16,94	16,94
1700000006049209	21-004-003-00006-029	62000 PASTOS PERMANENTES DE 5 O MAS AÑOS-SIN VARIEDAD	S 418	17,30	47,00	46,97	46,97		47,00			46,97	46,97
1700000006049210	21-004-002-00986-003	62000 PASTOS PERMANENTES DE 5 O MAS AÑOS-SIN VARIEDAD	S 418	19,50	6,13	6,13	6,13		7,21			6,13	6,13
1700000006049212	21-004-004-01033-001	62000 PASTOS PERMANENTES DE 5 O MAS AÑOS-SIN VARIEDAD	S 418	37,00	10,69	10,69	10,69		30,55			10,69	10,69
1700000006049214	21-004-002-00987-009	62000 PASTOS PERMANENTES DE 5 O MAS AÑOS-SIN VARIEDAD	S 418	24,10	1,37	1,37	1,37		2,49			1,37	1,37
1700000006049215	21-004-004-01033-030	62000 PASTOS PERMANENTES DE 5 O MAS AÑOS-SIN VARIEDAD	S 418	17,50	0,01	0,01	0,01		0,03			0,01	0,01
1700000006049218	21-004-002-00990-001	62000 PASTOS PERMANENTES DE 5 O MAS AÑOS-SIN VARIEDAD	S 418	11,90	1,36	1,36	1,36		1,60			1,36	1,36
1700000006049220	21-004-002-01006-018	62000 PASTOS PERMANENTES DE 5 O MAS AÑOS-SIN VARIEDAD	S 418	28,10	0,73	0,73	0,73		1,32			0,73	0,73

(1) Superficie declarada admisible ajustada con la superficie comprometida.
 (2) Factor de penalización valorando el alcance para el tipo de compromiso.

Puede verificar la integridad de una copia de este documento mediante la lectura del código QR adjunto o mediante el acceso a la dirección https://ws050.juntadeandalucia.es/verificarFirma indicando el código de VERIFICACIÓN			
FIRMADO POR	RAQUEL MARIA ESPIN CRESPO	17/12/2024	
VERIFICACIÓN	Pk2jm6UYDU9J72AMTZUYRN3GET48NG	PÁG. 6878/9349	

**INCIDENCIAS****INCIDENCIA DESCRIPCIÓN**

- 4272 Verifica que las líneas de declaración de las Solicitudes Únicas no tienen solapes con la capa de Retroactividad Gráfica (ambas de la misma campaña) a nivel de expediente/línea de declaración gráfica de la solicitud.
Ref:170000006049209 Recinto:21-004-003-00006-00029 Cultivo: - Agregado de la referencia del recinto.:0 Zona de la referencia del recinto.:0 Superficie solapada.:0,03 Id. Incid.:101028601
- 100407 Explotación solicitada no forma parte de ningún organismo de control autorizado para la producción ecológica en Andalucía o fecha de inscripción posterior al plazo establecido (Anexo I. Criterios de Subvencionabilidad. Orden 28 de marzo de 2023).
Explotación:ES21004000036 Especie:PORCINO
Explotación:ES210040000374 Especie:PORCINO
- 100424 Solicita recinto que no está comprometido para la operación.
Ref:170000006049204 Recinto:21-004-002-00983-00005 Cultivo:62000 PASTOS PERMANENTES DE 5 O MAS AÑOS-SIN VARIEDAD Secano
Ref:170000006049201 Recinto:21-004-003-00006-00013 Cultivo:62000 PASTOS PERMANENTES DE 5 O MAS AÑOS-SIN VARIEDAD Secano
Ref:170000006049203 Recinto:21-004-004-01033-00002 Cultivo:62000 PASTOS PERMANENTES DE 5 O MAS AÑOS-SIN VARIEDAD Secano
Ref:170000006049216 Recinto:21-004-004-01033-00009 Cultivo:62000 PASTOS PERMANENTES DE 5 O MAS AÑOS-SIN VARIEDAD Secano

Datos considerados para el Cálculo de la Carga Ganadera mínima y máxima del expediente

Explotación	Especie	Inscrito en Sipea y Admisible	Ugm Calculada para CG Mínima	Ugm Calculada para CG Máxima
ES21004000036	PORCINO	NO	0,00	5,94
ES210040000374	BOVINA	SI	65,92	65,92
ES210040000374	PORCINO	NO	0,00	1,82
			65,92	73,68

Superficie determinada para Cálculo Carga Ganadera Mínima: 205,89 ha

Superficie determinada para Cálculo Carga Ganadera Máxima: 205,89 ha

Carga Ganadera Mínima Expediente: 0,32 ugm/ha

Carga Ganadera Máxima Expediente: 0,36 ugm/ha

Recintos Determinados para el Cálculo de Garga Ganadera Mínima

REF.	REFERENCIA SIGPAC	CULTIVO	DESCRIPCIÓN CULTIVO	S/R	SUP. RESUELTA (ha)
-1512694	21-004-004-01033-00003	62000	PASTOS PERMANENTES DE 5 O MAS AÑOS-SIN VARIEDAD	S	18,80
170000006049181	21-004-002-01006-00025	62000	PASTOS PERMANENTES DE 5 O MAS AÑOS-SIN VARIEDAD	S	0,22
170000006049185	21-004-002-00987-00007	62000	PASTOS PERMANENTES DE 5 O MAS AÑOS-SIN VARIEDAD	S	16,28
170000006049187	21-004-002-00984-00003	62000	PASTOS PERMANENTES DE 5 O MAS AÑOS-SIN VARIEDAD	S	0,06
170000006049190	21-004-003-00006-00034	62000	PASTOS PERMANENTES DE 5 O MAS AÑOS-SIN VARIEDAD	S	1,74
170000006049191	21-004-002-00987-00004	62000	PASTOS PERMANENTES DE 5 O MAS AÑOS-SIN VARIEDAD	S	7,82
170000006049196	21-004-002-00991-00002	62000	PASTOS PERMANENTES DE 5 O MAS AÑOS-SIN VARIEDAD	S	7,35
170000006049198	21-004-002-00987-00006	62000	PASTOS PERMANENTES DE 5 O MAS AÑOS-SIN VARIEDAD	S	33,72
170000006049199	21-004-002-00984-00004	62000	PASTOS PERMANENTES DE 5 O MAS AÑOS-SIN VARIEDAD	S	26,59
170000006049205	21-004-003-00006-00030	62000	PASTOS PERMANENTES DE 5 O MAS AÑOS-SIN VARIEDAD	S	9,11
170000006049208	21-004-002-00983-00001	62000	PASTOS PERMANENTES DE 5 O MAS AÑOS-SIN VARIEDAD	S	16,94
170000006049209	21-004-003-00006-00029	62000	PASTOS PERMANENTES DE 5 O MAS AÑOS-SIN VARIEDAD	S	46,97
170000006049210	21-004-002-00986-00003	62000	PASTOS PERMANENTES DE 5 O MAS AÑOS-SIN VARIEDAD	S	6,13
170000006049212	21-004-004-01033-00001	62000	PASTOS PERMANENTES DE 5 O MAS AÑOS-SIN VARIEDAD	S	10,69
170000006049214	21-004-002-00987-00009	62000	PASTOS PERMANENTES DE 5 O MAS AÑOS-SIN VARIEDAD	S	1,37
170000006049215	21-004-004-01033-00030	62000	PASTOS PERMANENTES DE 5 O MAS AÑOS-SIN VARIEDAD	S	0,01

(1) Superficie declarada admisible ajustada con la superficie comprometida.
(2) Factor de penalización valorando el alcance para el tipo de compromiso.Puede verificar la integridad de una copia de este documento mediante la lectura del código QR adjunto o mediante el acceso a la dirección <https://ws050.juntadeandalucia.es/verificarFirma> indicando el código de VERIFICACIÓN

FIRMADO POR

RAQUEL MARIA ESPIN CRESPO

17/12/2024

VERIFICACIÓN

Pk2jm6UYDU9J72AMTZUYRN3GET48NG

PÁG. 6879/9349



**Datos considerados para el Cálculo de la Carga Ganadera mínima y máxima del expediente****Recintos Determinados para el Cálculo de Garga Ganadera Mínima**

REF.	REFERENCIA SIGPAC	CULTIVO	DESCRIPCIÓN CULTIVO	SUP.	
				S/R	RESUELTA (ha)
1700000006049218	21-004-002-00990-00001	62000	PASTOS PERMANENTES DE 5 O MAS AÑOS-SIN VARIEDAD	S	1,36
1700000006049220	21-004-002-01006-00018	62000	PASTOS PERMANENTES DE 5 O MAS AÑOS-SIN VARIEDAD	S	0,73

Recintos Determinados para el Cálculo de Garga Ganadera Máxima

REF.	REFERENCIA SIGPAC	CULTIVO	DESCRIPCIÓN CULTIVO	SUP.	
				S/R	RESUELTA (ha)
-1512694	21-004-004-01033-00003	62000	PASTOS PERMANENTES DE 5 O MAS AÑOS-SIN VARIEDAD	S	18,80
1700000006049181	21-004-002-01006-00025	62000	PASTOS PERMANENTES DE 5 O MAS AÑOS-SIN VARIEDAD	S	0,22
1700000006049185	21-004-002-00987-00007	62000	PASTOS PERMANENTES DE 5 O MAS AÑOS-SIN VARIEDAD	S	16,28
1700000006049187	21-004-002-00984-00003	62000	PASTOS PERMANENTES DE 5 O MAS AÑOS-SIN VARIEDAD	S	0,06
1700000006049190	21-004-003-00006-00034	62000	PASTOS PERMANENTES DE 5 O MAS AÑOS-SIN VARIEDAD	S	1,74
1700000006049191	21-004-002-00987-00004	62000	PASTOS PERMANENTES DE 5 O MAS AÑOS-SIN VARIEDAD	S	7,82
1700000006049196	21-004-002-00991-00002	62000	PASTOS PERMANENTES DE 5 O MAS AÑOS-SIN VARIEDAD	S	7,35
1700000006049198	21-004-002-00987-00006	62000	PASTOS PERMANENTES DE 5 O MAS AÑOS-SIN VARIEDAD	S	33,72
1700000006049199	21-004-002-00984-00004	62000	PASTOS PERMANENTES DE 5 O MAS AÑOS-SIN VARIEDAD	S	26,59
1700000006049201	21-004-003-00006-00013	62000	PASTOS PERMANENTES DE 5 O MAS AÑOS-SIN VARIEDAD	S	0,00
1700000006049203	21-004-004-01033-00002	62000	PASTOS PERMANENTES DE 5 O MAS AÑOS-SIN VARIEDAD	S	0,00
1700000006049204	21-004-002-00983-00005	62000	PASTOS PERMANENTES DE 5 O MAS AÑOS-SIN VARIEDAD	S	0,00
1700000006049205	21-004-003-00006-00030	62000	PASTOS PERMANENTES DE 5 O MAS AÑOS-SIN VARIEDAD	S	9,11
1700000006049208	21-004-002-00983-00001	62000	PASTOS PERMANENTES DE 5 O MAS AÑOS-SIN VARIEDAD	S	16,94
1700000006049209	21-004-003-00006-00029	62000	PASTOS PERMANENTES DE 5 O MAS AÑOS-SIN VARIEDAD	S	46,97
1700000006049210	21-004-002-00986-00003	62000	PASTOS PERMANENTES DE 5 O MAS AÑOS-SIN VARIEDAD	S	6,13
1700000006049212	21-004-004-01033-00001	62000	PASTOS PERMANENTES DE 5 O MAS AÑOS-SIN VARIEDAD	S	10,69
1700000006049214	21-004-002-00987-00009	62000	PASTOS PERMANENTES DE 5 O MAS AÑOS-SIN VARIEDAD	S	1,37
1700000006049215	21-004-004-01033-00030	62000	PASTOS PERMANENTES DE 5 O MAS AÑOS-SIN VARIEDAD	S	0,01
1700000006049216	21-004-004-01033-00009	62000	PASTOS PERMANENTES DE 5 O MAS AÑOS-SIN VARIEDAD	S	0,00
1700000006049218	21-004-002-00990-00001	62000	PASTOS PERMANENTES DE 5 O MAS AÑOS-SIN VARIEDAD	S	1,36
1700000006049220	21-004-002-01006-00018	62000	PASTOS PERMANENTES DE 5 O MAS AÑOS-SIN VARIEDAD	S	0,73

Incidencias de carga ganadera**INCIDENCIA DESCRIPCIÓN**

4272	Verifica que las líneas de declaración de las Solicitudes Únicas no tienen solapes con la capa de Retroactividad Gráfica (ambas de la misma campaña) a nivel de expediente/línea de declaración gráfica de la solicitud. Ref:1700000006049209 Recinto:21-004-003-00006-00029 Cultivo: - Agregado de la referencia del recinto.:0 Zona de la referencia del recinto.:0 Superficie solapada.:0,03 Id. Incid.:5085653
100407	Explotación solicitada no forma parte de ningún organismo de control autorizado para la producción ecológica en Andalucía o fecha de inscripción posterior al plazo establecido (Anexo I. Criterios de Subvencionabilidad. Orden 28 de marzo de 2023). Explotación:ES210040000036 Especie:PORCINO Explotación:ES2100400000374 Especie:PORCINO

(1) Superficie declarada admisible ajustada con la superficie comprometida.
(2) Factor de penalización valorando el alcance para el tipo de compromiso.

Puede verificar la integridad de una copia de este documento mediante la lectura del código QR adjunto o mediante el acceso a la dirección <https://ws050.juntadeandalucia.es/verificarFirma> indicando el código de VERIFICACIÓN

FIRMADO POR	RAQUEL MARIA ESPIN CRESPO	17/12/2024	
VERIFICACIÓN	Pk2jm6UYDU9J72AMTZUYRN3GET48NG	PÁG. 6880/9349	



APELLIDOS Y NOMBRE / RAZÓN SOCIAL
VELAZQUEZ CAÑADO ARACELI DE LA CINTA

IMPORTES POR ANUALIDAD

NIF
***9601*

EXPEDIENTE
1265374

ANUALIDAD DE PAGO
1ª

	2023	2024	2025	2026	2027
IMPORTE MÁXIMO SUBVENCIONABLE	3.401,91 €	3.401,91 €	3.401,91 €	2.834,91 €	2.834,91 €
IMPORTE MEDIO DE TRANSFERENCIA (€/ha)	259,49 €	259,49 €	259,49 €	216,24 €	216,24 €

RESUMEN DE UNIDADES

Cód	GRUPO DE PAGO	Sup. Dec. Admisible (ha)	Sup. Comprometida (ha)	Sup. ajustada compromiso (1) (ha)	% sobredec.	Sup. Resuelta (ha)	Importe Declarado	Importe Topado	Importe Resuelto	Importe tras sobredec.
422	FRUTALES SECANO	13,11		13,11	0,00	13,11	3.401,91	3.401,91	3.401,91	3.401,91
TOTAL		13,11	13,11	13,11		13,11	3.401,91	3.401,91	3.401,91	3.401,91

APLICACIÓN DE REDUCCIONES Y PENALIZACIONES

GRUPO DE PAGO	Importe Calculado	Importe prereduc.	Criterios de subvencionabilidad y compromisos	Presentación tardía	Omisión declaración	Condicionalidad	IMPORTE (Euros) RESUELTO
FRUTALES SECANO	3.401,91	3.401,91	0,00	0,00	0,00	0,00	3.401,91
TOTAL	3.401,91	3.401,91					3.401,91

RESUMEN DE PAGOS

	IMPORTE (Euros)			
	RESUELTO	FEADER	MAPA	CAPADR
FRUTALES SECANO - Pago realizado	3.401,91 €	2.891,62 €	333,73 €	176,56 €

RECINTOS RESUELTOS

REF.	REFERENCIA SIGPAC	CULTIVO	DESCRIPCIÓN CULTIVO	S/R G.PAGO	PEND. MEDIA (%)	SUP. DEC. ADMISIBLE (ha)	SUP. COMPROM. (ha)	SUP. AJUSTADA COMPR.(1) (ha)	SUP. CONY. SIGPAC (ha)	SUP. CERTIE (ha)	SUP. CAMPO (ha)	SUP. CAMPO DETER. CULT. DECLARADO (ha)	SUP. DEC. REDUCIDA (ha)	SUP. RESUELTA (ha)
5272199	21-051-001-00063-001	117090	CASTAÑOS-PELONA	S 422	31,00	9,38	9,38	9,38		9,38			9,38	9,38
5272205	21-051-001-00063-011	117090	CASTAÑOS-PELONA	S 422	25,70	1,91	1,91	1,91		2,50			1,91	1,91
5272207	21-051-001-00063-013	117090	CASTAÑOS-PELONA	S 422	47,00	1,82	1,82	1,82		1,82			1,82	1,82

(1) Superficie declarada admisible ajustada con la superficie comprometida.
(2) Factor de penalización valorando el alcance para el tipo de compromiso.

Puede verificar la integridad de una copia de este documento mediante la lectura del código QR adjunto o mediante el acceso a la dirección <https://ws050.juntadeandalucia.es/verificarFirma> indicando el código de VERIFICACIÓN

FIRMADO POR	RAQUEL MARIA ESPIN CRESPO	17/12/2024
VERIFICACIÓN	Pk2jm6UYDU9J72AMTZUYRN3GET48NG	PÁG. 6881/9349



**APELLIDOS Y NOMBRE / RAZÓN SOCIAL**

VELAZQUEZ RINCON DIEGO SANTOS

NIF

***8647*

EXPEDIENTE

1281640

ANUALIDAD DE PAGO

1ª

IMPORTE POR ANUALIDAD

	2023	2024	2025	2026	2027
IMPORTE MÁXIMO SUBVENCIONABLE	11.112,13 €	11.112,13 €	9.260,11 €	9.260,11 €	9.260,11 €
IMPORTE MEDIO DE TRANSFERENCIA (€/ha)	37,88 €	37,88 €	31,57 €	31,57 €	31,57 €

RESUMEN DE UNIDADES

Cód	GRUPO DE PAGO	Sup. Dec. Admisible (ha)	Sup. Comprometida (ha)	Sup. ajustada compromiso (1) (ha)	% sobredec.	Sup. Resuelta (ha)	Importe Declarado	Importe Topado	Importe Resuelto	Importe tras sobredec.
418	PASTOS ASOCIADOS A GANADERÍA ECOLÓGICA	293,35		293,35	0,00	293,35	16.069,53	11.112,13	11.112,13	11.112,13
TOTAL		293,35	293,35	293,35		293,35	16.069,53	11.112,13	11.112,13	11.112,13

APLICACIÓN DE REDUCCIONES Y PENALIZACIONES

GRUPO DE PAGO	Importe Calculado	Importe prereduc.	Criterios de subvencionabilidad y compromisos	Presentación tardía	Omisión declaración	Condicionidad	IMPORTE (Euros) RESUELTO
PASTOS ASOCIADOS A GANADERÍA	11.112,13	11.112,13	0,00	0,00	0,00	0,00	11.112,13
TOTAL	11.112,13	11.112,13					11.112,13

RESUMEN DE PAGOS**IMPORTE (Euros)**

	RESUELTO	FEADER	MAPA	CAPADR
PASTOS ASOCIADOS A GANADERÍA ECOLÓGICA - Pago realizado	11.112,13 €	9.445,31 €	1.090,10 €	576,72 €

RECINTOS RESUELTOS

REE	REFERENCIA SIGPAC	CULTIVO DESCRIPCIÓN CULTIVO	S/R G.PAGO	PEND. MEDIA (%)	SUP. DEC. ADMISIBLE (ha)	SUP. COMPROM. (ha)	SUP. AJUSTADA COMPROM. (1) (ha)	SUP. CONV. SIGPAC (ha)	SUP. CERTIF. (ha)	SUP. CAMPO (ha)	SUP. CAMPO DETER. CULT. DECLARADO (ha)	SUP. DEC. REDUCIDA (ha)	SUP. RESUELTA (ha)
-1511774	21-078-048-00026-001	62000 PASTOS PERMANENTES DE 5 O MAS AÑOS-SIN VARIEDAD	S 418	36,60	15,72	15,72	15,72		28,58			15,72	15,72
1700000005508613	21-078-048-00028-001	62000 PASTOS PERMANENTES DE 5 O MAS AÑOS-SIN VARIEDAD	S 418	27,40	56,49	56,49	56,49		66,46			56,49	56,49
1700000005508614	21-078-048-00022-002	62000 PASTOS PERMANENTES DE 5 O MAS AÑOS-SIN VARIEDAD	S 418	30,90	36,31	36,31	36,31		55,86			36,31	36,31
1700000005508615	21-078-048-00025-001	62000 PASTOS PERMANENTES DE 5 O MAS AÑOS-SIN VARIEDAD	S 418	23,30	28,34	28,34	28,34		28,34			28,34	28,34
1700000005508620	21-078-028-00021-002	62000 PASTOS PERMANENTES DE 5 O MAS AÑOS-SIN VARIEDAD	S 418	34,60	24,85	24,85	24,85		33,13			24,85	24,85
1700000005508621	21-078-028-00022-001	62000 PASTOS PERMANENTES DE 5 O MAS AÑOS-SIN VARIEDAD	S 418	32,70	7,65	7,65	7,65		10,20			7,65	7,65
1700000005508622	21-078-021-00013-001	62000 PASTOS PERMANENTES DE 5 O MAS AÑOS-SIN VARIEDAD	S 418	17,50	102,94	102,94	102,94		121,10			102,94	102,94
1700000005508623	21-078-021-00077-001	62000 PASTOS PERMANENTES DE 5 O MAS AÑOS-SIN VARIEDAD	S 418	12,10	21,05	21,05	21,05		21,05			21,05	21,05

INCIDENCIAS**INCIDENCIA DESCRIPCIÓN**

- 100407 Explotación solicitada no forma parte de ningún organismo de control autorizado para la producción ecológica en Andalucía o fecha de inscripción posterior al plazo establecido (Anexo I. Criterios de Subvencionabilidad. Orden 28 de marzo de 2023).
Explotación:ES210790000062 Especie:PORCINO
Explotación:ES210790000063 Especie:CAPRINA
Explotación:ES210790000063 Especie:PORCINO

(1) Superficie declarada admisible ajustada con la superficie comprometida.
(2) Factor de penalización valorando el alcance para el tipo de compromiso.

Puede verificar la integridad de una copia de este documento mediante la lectura del código QR adjunto o mediante el acceso a la dirección <https://ws050.juntadeandalucia.es/verificarFirma> indicando el código de VERIFICACIÓN

FIRMADO POR

RAQUEL MARIA ESPIN CRESPO

17/12/2024

VERIFICACIÓN

Pk2jm6UYDU9J72AMTZUYRN3GET48NG

PÁG. 6882/9349



**Datos considerados para el Cálculo de la Carga Ganadera mínima y máxima del expediente**

Explotación	Especie	Inscrito en Sipea y Admisible	Ugm Calculada para CG Mínima	Ugm Calculada para CG Máxima
ES210790000062	BOVINA	SI	36,90	36,90
ES210790000062	PORCINO	NO	0,00	0,00
ES210790000063	BOVINA	SI	2,81	2,81
ES210790000063	CAPRINA	NO	0,00	32,74
ES210790000063	PORCINO	NO	0,00	6,40
			39,71	78,85

Superficie determinada para Cálculo Carga Ganadera Mínima: 293,35 ha

Superficie determinada para Cálculo Carga Ganadera Máxima: 293,35 ha

Carga Ganadera Mínima Expediente: 0,14 ugm/ha

Carga Ganadera Máxima Expediente: 0,27 ugm/ha

Los importes del Grupo de Pago de pastos de este expediente han sido ajustados por no llegar a la carga ganadera mínima de 0,3

Recintos Determinados para el Cálculo de Garga Ganadera Mínima

REF.	REFERENCIA SIGPAC	CULTIVO	DESCRIPCIÓN CULTIVO	S/R	SUP. RESUELTA (ha)
-1511774	21-078-048-00026-00001	62000	PASTOS PERMANENTES DE 5 O MAS AÑOS-SIN VARIEDAD	S	15,72
1700000005508613	21-078-048-00028-00001	62000	PASTOS PERMANENTES DE 5 O MAS AÑOS-SIN VARIEDAD	S	56,49
1700000005508614	21-078-048-00022-00002	62000	PASTOS PERMANENTES DE 5 O MAS AÑOS-SIN VARIEDAD	S	36,31
1700000005508615	21-078-048-00025-00001	62000	PASTOS PERMANENTES DE 5 O MAS AÑOS-SIN VARIEDAD	S	28,34
1700000005508620	21-078-028-00021-00002	62000	PASTOS PERMANENTES DE 5 O MAS AÑOS-SIN VARIEDAD	S	24,85
1700000005508621	21-078-028-00022-00001	62000	PASTOS PERMANENTES DE 5 O MAS AÑOS-SIN VARIEDAD	S	7,65
1700000005508622	21-078-021-00013-00001	62000	PASTOS PERMANENTES DE 5 O MAS AÑOS-SIN VARIEDAD	S	102,94
1700000005508623	21-078-021-00077-00001	62000	PASTOS PERMANENTES DE 5 O MAS AÑOS-SIN VARIEDAD	S	21,05

Recintos Determinados para el Cálculo de Garga Ganadera Máxima

REF.	REFERENCIA SIGPAC	CULTIVO	DESCRIPCIÓN CULTIVO	S/R	SUP. RESUELTA (ha)
-1511774	21-078-048-00026-00001	62000	PASTOS PERMANENTES DE 5 O MAS AÑOS-SIN VARIEDAD	S	15,72
1700000005508613	21-078-048-00028-00001	62000	PASTOS PERMANENTES DE 5 O MAS AÑOS-SIN VARIEDAD	S	56,49
1700000005508614	21-078-048-00022-00002	62000	PASTOS PERMANENTES DE 5 O MAS AÑOS-SIN VARIEDAD	S	36,31
1700000005508615	21-078-048-00025-00001	62000	PASTOS PERMANENTES DE 5 O MAS AÑOS-SIN VARIEDAD	S	28,34
1700000005508620	21-078-028-00021-00002	62000	PASTOS PERMANENTES DE 5 O MAS AÑOS-SIN VARIEDAD	S	24,85
1700000005508621	21-078-028-00022-00001	62000	PASTOS PERMANENTES DE 5 O MAS AÑOS-SIN VARIEDAD	S	7,65
1700000005508622	21-078-021-00013-00001	62000	PASTOS PERMANENTES DE 5 O MAS AÑOS-SIN VARIEDAD	S	102,94
1700000005508623	21-078-021-00077-00001	62000	PASTOS PERMANENTES DE 5 O MAS AÑOS-SIN VARIEDAD	S	21,05

Incidencias de carga ganadera**INCIDENCIA DESCRIPCIÓN**

- 100407 Explotación solicitada no forma parte de ningún organismo de control autorizado para la producción ecológica en Andalucía o fecha de inscripción posterior al plazo establecido (Anexo I. Criterios de Subvencionabilidad. Orden 28 de marzo de 2023).
Explotación:ES210790000062 Especie:PORCINO
Explotación:ES210790000063 Especie:PORCINO
Explotación:ES210790000063 Especie:CAPRINA

(1) Superficie declarada admisible ajustada con la superficie comprometida.
(2) Factor de penalización valorando el alcance para el tipo de compromiso.

Puede verificar la integridad de una copia de este documento mediante la lectura del código QR adjunto o mediante el acceso a la dirección <https://ws050.juntadeandalucia.es/verificarFirma> indicando el código de VERIFICACIÓN

FIRMADO POR	RAQUEL MARIA ESPIN CRESPO	17/12/2024	
VERIFICACIÓN	Pk2jm6UYDU9J72AMTZUYRN3GET48NG	PÁG. 6883/9349	

**APELLIDOS Y NOMBRE / RAZÓN SOCIAL**

VELAZQUEZ VAZQUEZ MARIA JOSE

NIF

***4618*

EXPEDIENTE

1205601

ANUALIDAD DE PAGO

1ª

IMPORTE POR ANUALIDAD

	2023	2024	2025	2026	2027
IMPORTE MÁXIMO SUBVENCIONABLE	17.251,65 €	17.251,65 €	14.990,17 €	14.376,37 €	14.376,37 €
IMPORTE MEDIO DE TRANSFERENCIA (€/ha)	77,99 €	77,99 €	67,77 €	65,00 €	65,00 €

RESUMEN DE UNIDADES

Cód	GRUPO DE PAGO	Sup. Dec. Admisible (ha)	Sup. Comprometida (ha)	Sup. ajustada compromiso (1) (ha)	% sobredecc.	Sup. Resuelta (ha)	Importe Declarado	Importe Topado	Importe Resuelto	Importe tras sobredecc.
418	PASTOS ASOCIADOS A GANADERÍA ECOLÓGICA	208,85		208,81	0,00	208,81	13.568,55	13.568,85	13.568,85	13.568,85
419	OLIVAR	12,38		12,38	0,00	12,38	3.682,80	3.682,80	3.682,80	3.682,80
TOTAL		221,23	221,19	221,19		221,19	17.251,35	17.251,65	17.251,65	17.251,65

APLICACIÓN DE REDUCCIONES Y PENALIZACIONES

GRUPO DE PAGO	Importe Calculado	Importe prereduc.	Criterios de subvencionabilidad y compromisos	Presentación tardía	Omisión declaración	Condicionabilidad	IMPORTE (Euros) RESUELTO
OLIVAR	3.682,80	3.682,80	0,00	0,00	0,00	0,00	3.682,80
PASTOS ASOCIADOS A GANADERÍA	13.568,85	13.568,85	0,00	0,00	0,00	0,00	13.568,85
TOTAL	17.251,65	17.251,65					17.251,65

RESUMEN DE PAGOS**IMPORTE (Euros)**

	RESUELTO	FEADER	MAPA	CAPADR
OLIVAR - Pago realizado	3.682,80 €	3.130,38 €	361,28 €	191,14 €
PASTOS ASOCIADOS A GANADERÍA ECOLÓGICA - Pago realizado	13.568,85 €	11.533,52 €	1.331,10 €	704,23 €
TOTAL	17.251,65 €	14.663,90 €	1.692,38 €	895,37 €

RECINTOS RESUELTOS

REF.	REFERENCIA SIGPAC	CULTIVO DESCRIPCIÓN CULTIVO	S/R G.PAGO	PEND. MEDIA (%)	SUP. DEC. ADMISIBLE (ha)	SUP. COMPROM. (ha)	SUP. AJUSTADA COMPR.(1) (ha)	SUP. CONV. SIGPAC (ha)	SUP. CERTIF. (ha)	SUP. CAMPO (ha)	SUP. CAMPO DETER. CULT. (ha)	SUP. DEC. REDUCIDA (ha)	SUP. RESUELTA (ha)
-1021766	21-008-011-00065-018	62000 PASTOS PERMANENTES DE 5 O MAS AÑOS-SIN VARIEDAD	S 418	26,70	19,77	19,77	19,77		19,77			19,77	19,77
170000006666187	21-008-011-00034-048	62000 PASTOS PERMANENTES DE 5 O MAS AÑOS-SIN VARIEDAD	S 418	14,90	33,66	33,62	33,62		33,66			33,62	33,62
170000006666189	21-008-011-00065-017	62000 PASTOS PERMANENTES DE 5 O MAS AÑOS-SIN VARIEDAD	S 418	20,60	17,84	17,84	17,84		17,84			17,84	17,84
170000006666199	21-008-011-00034-011	62000 PASTOS PERMANENTES DE 5 O MAS AÑOS-SIN VARIEDAD	S 418	8,70	3,63	3,63	3,63		3,63			3,63	3,63
170000006666200	21-008-011-00034-045	62000 PASTOS PERMANENTES DE 5 O MAS AÑOS-SIN VARIEDAD	S 418	8,80	0,11	0,11	0,11		0,11			0,11	0,11
170000006666202	21-008-011-00065-012	62000 PASTOS PERMANENTES DE 5 O MAS AÑOS-SIN VARIEDAD	S 418	15,60	26,92	26,92	26,92		26,92			26,92	26,92
170000006666203	21-008-011-00034-034	62000 PASTOS PERMANENTES DE 5 O MAS AÑOS-SIN VARIEDAD	S 418	23,10	14,70	14,70	14,70		14,70			14,70	14,70
170000006666204	21-008-011-00035-001	62000 PASTOS PERMANENTES DE 5 O MAS AÑOS-SIN VARIEDAD	S 418	16,80	2,49	2,49	2,49		2,49			2,49	2,49
170000006666205	21-008-011-00035-007	62000 PASTOS PERMANENTES DE 5 O MAS AÑOS-SIN VARIEDAD	S 418	13,80	2,26	2,26	2,26		2,26			2,26	2,26
170000006666206	21-008-011-00034-025	62000 PASTOS PERMANENTES DE 5 O MAS AÑOS-SIN VARIEDAD	S 418	20,30	51,50	51,50	51,50		60,59			51,50	51,50
170000006666208	21-008-011-00035-003	62000 PASTOS PERMANENTES DE 5 O MAS AÑOS-SIN VARIEDAD	S 418	11,80	19,01	19,01	19,01		19,01			19,01	19,01
170000006666209	21-008-011-00065-009	62000 PASTOS PERMANENTES DE 5 O MAS AÑOS-SIN VARIEDAD	S 418	34,30	2,67	2,67	2,67		4,11			2,67	2,67
170000006666210	21-008-011-00065-015	62000 PASTOS PERMANENTES DE 5 O MAS AÑOS-SIN VARIEDAD	S 418	28,70	0,78	0,78	0,78		0,78			0,78	0,78
170000006666213	21-008-011-00034-026	62000 PASTOS PERMANENTES DE 5 O MAS AÑOS-SIN VARIEDAD	S 418	28,20	12,36	12,36	12,36		12,36			12,36	12,36
170000006666216	21-008-011-00066-001	62000 PASTOS PERMANENTES DE 5 O MAS AÑOS-SIN VARIEDAD	S 418	17,80	0,99	0,99	0,99		0,99			0,99	0,99
170000006666217	21-008-011-00034-029	62000 PASTOS PERMANENTES DE 5 O MAS AÑOS-SIN VARIEDAD	S 418	32,30	0,16	0,16	0,16		0,47			0,16	0,16
170000006666186	21-008-010-00198-001	101216 OLIVAR-MANZANILLA DE HUELVA	S 419	20,20	5,53	5,53	5,53		5,53			5,53	5,53
170000006666191	21-008-010-00201-001	101216 OLIVAR-MANZANILLA DE HUELVA	S 419	25,90	1,58	1,58	1,58		1,58			1,58	1,58
170000006666193	21-008-010-00245-005	101216 OLIVAR-MANZANILLA DE HUELVA	S 419	19,10	1,84	1,84	1,84		1,84			1,84	1,84
170000006666194	21-008-010-00246-002	101216 OLIVAR-MANZANILLA DE HUELVA	S 419	14,00	1,37	1,37	1,37		1,37			1,37	1,37
170000006666195	21-008-010-00247-002	101216 OLIVAR-MANZANILLA DE HUELVA	S 419	19,00	1,80	1,80	1,80		1,80			1,80	1,80
170000006666198	21-008-010-00204-005	101216 OLIVAR-MANZANILLA DE HUELVA	S 419	14,40	0,26	0,26	0,26		0,26			0,26	0,26

(1) Superficie declarada admisible ajustada con la superficie comprometida.
(2) Factor de penalización valorando el alcance para el tipo de compromiso.Puede verificar la integridad de una copia de este documento mediante la lectura del código QR adjunto o mediante el acceso a la dirección <https://ws050.juntadeandalucia.es/verificarFirma> indicando el código de VERIFICACIÓN

FIRMADO POR

RAQUEL MARIA ESPIN CRESPO

17/12/2024

VERIFICACIÓN

Pk2jm6UYDU9J72AMTZUYRN3GET48NG

PÁG. 6884/9349



**INCIDENCIAS****INCIDENCIA DESCRIPCIÓN**

- 4272 Verifica que las líneas de declaración de las Solicitudes Únicas no tienen solapes con la capa de Retroactividad Gráfica (ambas de la misma campaña) a nivel de expediente/línea de declaración gráfica de la solicitud.
Ref:170000006666187 Recinto:21-008-011-00034-00048 Cultivo: - Agregado de la referencia del recinto.:0 Zona de la referencia del recinto.:0 Superficie solapada.:0,04 Id. Incid.:101007436
- 100400 Recinto con cultivo, variedad, régimen de explotación o uso Sigpac no compatible con la operación solicitada (Anexo IV.I Cultivos y variedades elegibles para las Intervenciones. Orden de 28 de marzo de 2023).
Ref:170000006666211 Recinto:21-008-010-00246-00001 Cultivo:63000 PASTOS DE MENOS DE 5 AÑOS-SIN VARIEDAD Regadío
Uso:TH
- 100407 Explotación solicitada no forma parte de ningún organismo de control autorizado para la producción ecológica en Andalucía o fecha de inscripción posterior al plazo establecido (Anexo I. Criterios de Subvencionabilidad. Orden 28 de marzo de 2023).
Explotación:ES210080000370 Especie:PORCINO
- 100411 Recinto no admisible por no estar asociado en SIGGAN a una explotación ganadera (Artículo 10 de la Orden de 28 de marzo de 2023).
Ref:170000006666192 Recinto:21-008-010-00245-00003 Cultivo:63000 PASTOS DE MENOS DE 5 AÑOS-SIN VARIEDAD Secano
Ref:170000006666196 Recinto:21-008-010-00245-00004 Cultivo:63000 PASTOS DE MENOS DE 5 AÑOS-SIN VARIEDAD Secano
Ref:170000006666211 Recinto:21-008-010-00246-00001 Cultivo:63000 PASTOS DE MENOS DE 5 AÑOS-SIN VARIEDAD Regadío
Ref:170000006666207 Recinto:21-008-010-00247-00003 Cultivo:63000 PASTOS DE MENOS DE 5 AÑOS-SIN VARIEDAD Secano
Ref:170000006666197 Recinto:21-008-010-00247-00005 Cultivo:63000 PASTOS DE MENOS DE 5 AÑOS-SIN VARIEDAD Secano
Ref:-1125126 Recinto:21-008-010-00247-00007 Cultivo:63000 PASTOS DE MENOS DE 5 AÑOS-SIN VARIEDAD Secano
- 100424 Solicita recinto que no está comprometido para la operación.
Ref:170000006666192 Recinto:21-008-010-00245-00003 Cultivo:63000 PASTOS DE MENOS DE 5 AÑOS-SIN VARIEDAD Secano
Ref:170000006666196 Recinto:21-008-010-00245-00004 Cultivo:63000 PASTOS DE MENOS DE 5 AÑOS-SIN VARIEDAD Secano
Ref:170000006666211 Recinto:21-008-010-00246-00001 Cultivo:63000 PASTOS DE MENOS DE 5 AÑOS-SIN VARIEDAD Regadío
Ref:170000006666207 Recinto:21-008-010-00247-00003 Cultivo:63000 PASTOS DE MENOS DE 5 AÑOS-SIN VARIEDAD Secano
Ref:170000006666197 Recinto:21-008-010-00247-00005 Cultivo:63000 PASTOS DE MENOS DE 5 AÑOS-SIN VARIEDAD Secano
Ref:-1125126 Recinto:21-008-010-00247-00007 Cultivo:63000 PASTOS DE MENOS DE 5 AÑOS-SIN VARIEDAD Secano
Ref:170000006666214 Recinto:21-008-011-00034-00031 Cultivo:62000 PASTOS PERMANENTES DE 5 O MAS AÑOS-SIN VARIEDAD Secano

Datos considerados para el Cálculo de la Carga Ganadera mínima y máxima del expediente

Explotación	Especie	Inscrito en Sipea y Admisible	Ugm Calculada para CG Mínima	Ugm Calculada para CG Máxima
ES210080000370	BOVINA	SI	84,95	84,95
ES210080000370	PORCINO	NO	0,00	55,14
			84,95	140,09

Superficie determinada para Cálculo Carga Ganadera Mínima: 210,53 ha

Superficie determinada para Cálculo Carga Ganadera Máxima: 210,53 ha

Carga Ganadera Mínima Expediente: 0,40 ugm/ha

Carga Ganadera Máxima Expediente: 0,67 ugm/ha

Recintos Determinados para el Cálculo de Garga Ganadera Mínima

REF.	REFERENCIA SIGPAC	CULTIVO	DESCRIPCIÓN CULTIVO	S/R	SUP. RESUELTA (ha)
-1125126	21-008-010-00247-00007	63000	PASTOS DE MENOS DE 5 AÑOS-SIN VARIEDAD	S	0,01
-1021766	21-008-011-00065-00018	62000	PASTOS PERMANENTES DE 5 O MAS AÑOS-SIN VARIEDAD	S	19,77
170000006666187	21-008-011-00034-00048	62000	PASTOS PERMANENTES DE 5 O MAS AÑOS-SIN VARIEDAD	S	33,62
170000006666189	21-008-011-00065-00017	62000	PASTOS PERMANENTES DE 5 O MAS AÑOS-SIN VARIEDAD	S	17,84
170000006666192	21-008-010-00245-00003	63000	PASTOS DE MENOS DE 5 AÑOS-SIN VARIEDAD	S	0,21
170000006666196	21-008-010-00245-00004	63000	PASTOS DE MENOS DE 5 AÑOS-SIN VARIEDAD	S	0,44
170000006666197	21-008-010-00247-00005	63000	PASTOS DE MENOS DE 5 AÑOS-SIN VARIEDAD	S	0,16
170000006666199	21-008-011-00034-00011	62000	PASTOS PERMANENTES DE 5 O MAS AÑOS-SIN VARIEDAD	S	3,63
170000006666200	21-008-011-00034-00045	62000	PASTOS PERMANENTES DE 5 O MAS AÑOS-SIN VARIEDAD	S	0,11
170000006666202	21-008-011-00065-00012	62000	PASTOS PERMANENTES DE 5 O MAS AÑOS-SIN VARIEDAD	S	26,92
170000006666203	21-008-011-00034-00034	62000	PASTOS PERMANENTES DE 5 O MAS AÑOS-SIN VARIEDAD	S	14,70

(1) Superficie declarada admisible ajustada con la superficie comprometida.
(2) Factor de penalización valorando el alcance para el tipo de compromiso.Puede verificar la integridad de una copia de este documento mediante la lectura del código QR adjunto o mediante el acceso a la dirección <https://ws050.juntadeandalucia.es/verificarFirma> indicando el código de VERIFICACIÓN

FIRMADO POR

RAQUEL MARIA ESPIN CRESPO

17/12/2024

VERIFICACIÓN

Pk2jm6UYDU9J72AMTZUYRN3GET48NG

PÁG. 6885/9349



**Datos considerados para el Cálculo de la Carga Ganadera mínima y máxima del expediente****Recintos Determinados para el Cálculo de Garga Ganadera Mínima**

REF.	REFERENCIA SIGPAC	CULTIVO	DESCRIPCIÓN CULTIVO	S/R	SUP.
					RESUELTA (ha)
1700000006666204	21-008-011-00035-00001	62000	PASTOS PERMANENTES DE 5 O MAS AÑOS-SIN VARIEDAD	S	2,49
1700000006666205	21-008-011-00035-00007	62000	PASTOS PERMANENTES DE 5 O MAS AÑOS-SIN VARIEDAD	S	2,26
1700000006666206	21-008-011-00034-00025	62000	PASTOS PERMANENTES DE 5 O MAS AÑOS-SIN VARIEDAD	S	51,50
1700000006666207	21-008-010-00247-00003	63000	PASTOS DE MENOS DE 5 AÑOS-SIN VARIEDAD	S	0,08
1700000006666208	21-008-011-00035-00003	62000	PASTOS PERMANENTES DE 5 O MAS AÑOS-SIN VARIEDAD	S	19,01
1700000006666209	21-008-011-00065-00009	62000	PASTOS PERMANENTES DE 5 O MAS AÑOS-SIN VARIEDAD	S	2,67
1700000006666210	21-008-011-00065-00015	62000	PASTOS PERMANENTES DE 5 O MAS AÑOS-SIN VARIEDAD	S	0,78
1700000006666211	21-008-010-00246-00001	63000	PASTOS DE MENOS DE 5 AÑOS-SIN VARIEDAD	R	0,82
1700000006666213	21-008-011-00034-00026	62000	PASTOS PERMANENTES DE 5 O MAS AÑOS-SIN VARIEDAD	S	12,36
1700000006666216	21-008-011-00066-00001	62000	PASTOS PERMANENTES DE 5 O MAS AÑOS-SIN VARIEDAD	S	0,99
1700000006666217	21-008-011-00034-00029	62000	PASTOS PERMANENTES DE 5 O MAS AÑOS-SIN VARIEDAD	S	0,16

Recintos Determinados para el Cálculo de Garga Ganadera Máxima

REF.	REFERENCIA SIGPAC	CULTIVO	DESCRIPCIÓN CULTIVO	S/R	SUP.
					RESUELTA (ha)
-1125126	21-008-010-00247-00007	63000	PASTOS DE MENOS DE 5 AÑOS-SIN VARIEDAD	S	0,01
-1021766	21-008-011-00065-00018	62000	PASTOS PERMANENTES DE 5 O MAS AÑOS-SIN VARIEDAD	S	19,77
1700000006666187	21-008-011-00034-00048	62000	PASTOS PERMANENTES DE 5 O MAS AÑOS-SIN VARIEDAD	S	33,62
1700000006666189	21-008-011-00065-00017	62000	PASTOS PERMANENTES DE 5 O MAS AÑOS-SIN VARIEDAD	S	17,84
1700000006666192	21-008-010-00245-00003	63000	PASTOS DE MENOS DE 5 AÑOS-SIN VARIEDAD	S	0,21
1700000006666196	21-008-010-00245-00004	63000	PASTOS DE MENOS DE 5 AÑOS-SIN VARIEDAD	S	0,44
1700000006666197	21-008-010-00247-00005	63000	PASTOS DE MENOS DE 5 AÑOS-SIN VARIEDAD	S	0,16
1700000006666199	21-008-011-00034-00011	62000	PASTOS PERMANENTES DE 5 O MAS AÑOS-SIN VARIEDAD	S	3,63
1700000006666200	21-008-011-00034-00045	62000	PASTOS PERMANENTES DE 5 O MAS AÑOS-SIN VARIEDAD	S	0,11
1700000006666202	21-008-011-00065-00012	62000	PASTOS PERMANENTES DE 5 O MAS AÑOS-SIN VARIEDAD	S	26,92
1700000006666203	21-008-011-00034-00034	62000	PASTOS PERMANENTES DE 5 O MAS AÑOS-SIN VARIEDAD	S	14,70
1700000006666204	21-008-011-00035-00001	62000	PASTOS PERMANENTES DE 5 O MAS AÑOS-SIN VARIEDAD	S	2,49
1700000006666205	21-008-011-00035-00007	62000	PASTOS PERMANENTES DE 5 O MAS AÑOS-SIN VARIEDAD	S	2,26
1700000006666206	21-008-011-00034-00025	62000	PASTOS PERMANENTES DE 5 O MAS AÑOS-SIN VARIEDAD	S	51,50
1700000006666207	21-008-010-00247-00003	63000	PASTOS DE MENOS DE 5 AÑOS-SIN VARIEDAD	S	0,08
1700000006666208	21-008-011-00035-00003	62000	PASTOS PERMANENTES DE 5 O MAS AÑOS-SIN VARIEDAD	S	19,01
1700000006666209	21-008-011-00065-00009	62000	PASTOS PERMANENTES DE 5 O MAS AÑOS-SIN VARIEDAD	S	2,67
1700000006666210	21-008-011-00065-00015	62000	PASTOS PERMANENTES DE 5 O MAS AÑOS-SIN VARIEDAD	S	0,78
1700000006666211	21-008-010-00246-00001	63000	PASTOS DE MENOS DE 5 AÑOS-SIN VARIEDAD	R	0,82
1700000006666213	21-008-011-00034-00026	62000	PASTOS PERMANENTES DE 5 O MAS AÑOS-SIN VARIEDAD	S	12,36
1700000006666214	21-008-011-00034-00031	62000	PASTOS PERMANENTES DE 5 O MAS AÑOS-SIN VARIEDAD	S	0,00
1700000006666216	21-008-011-00066-00001	62000	PASTOS PERMANENTES DE 5 O MAS AÑOS-SIN VARIEDAD	S	0,99
1700000006666217	21-008-011-00034-00029	62000	PASTOS PERMANENTES DE 5 O MAS AÑOS-SIN VARIEDAD	S	0,16

Incidencias de carga ganadera**INCIDENCIA DESCRIPCIÓN**(1) Superficie declarada admisible ajustada con la superficie comprometida.
(2) Factor de penalización valorando el alcance para el tipo de compromiso.

Puede verificar la integridad de una copia de este documento mediante la lectura del código QR adjunto o mediante el acceso a la dirección <https://ws050.juntadeandalucia.es/verificarFirma> indicando el código de VERIFICACIÓN

FIRMADO POR

RAQUEL MARIA ESPIN CRESPO

17/12/2024

VERIFICACIÓN

Pk2jm6UYDU9J72AMTZUYRN3GET48NG

PÁG. 6886/9349





Datos considerados para el Cálculo de la Carga Ganadera mínima y máxima del expediente

- 4272 Verifica que las líneas de declaración de las Solicitudes Únicas no tienen solapes con la capa de Retroactividad Gráfica (ambas de la misma campaña) a nivel de expediente/línea de declaración gráfica de la solicitud.
Ref:170000006666187 Recinto:21-008-011-00034-00048 Cultivo: - Agregado de la referencia del recinto.:0 Zona de la referencia del recinto.:0 Superficie solapada.:0,04 Id. Incid.:5082948
- 100407 Explotación solicitada no forma parte de ningún organismo de control autorizado para la producción ecológica en Andalucía o fecha de inscripción posterior al plazo establecido (Anexo I. Criterios de Subvencionabilidad. Orden 28 de marzo de 2023).
Explotación:ES210080000370 Especie:PORCINO

(1) Superficie declarada admisible ajustada con la superficie comprometida.
(2) Factor de penalización valorando el alcance para el tipo de compromiso.

Puede verificar la integridad de una copia de este documento mediante la lectura del código QR adjunto o mediante el acceso a la dirección <https://ws050.juntadeandalucia.es/verificarFirma> indicando el código de VERIFICACIÓN

FIRMADO POR	RAQUEL MARIA ESPIN CRESPO	17/12/2024	
VERIFICACIÓN	Pk2jm6UYDU9J72AMTZUYRN3GET48NG	PÁG. 6887/9349	

**APELLIDOS Y NOMBRE / RAZÓN SOCIAL**

VELEZ CALERO MANUEL JOSE

NIF
0264EXPEDIENTE**
1036440**ANUALIDAD DE PAGO**

1ª

IMPORTES POR ANUALIDAD

	2023	2024	2025	2026	2027
IMPORTE MÁXIMO SUBVENCIÓNABLE	8.659,86 €	8.659,86 €	7.216,55 €	7.216,55 €	7.216,55 €
IMPORTE MEDIO DE TRANSFERENCIA (€/ha)	38,62 €	38,62 €	32,19 €	32,19 €	32,19 €

RESUMEN DE UNIDADES

Cód	GRUPO DE PAGO	Sup. Dec. Admisible (ha)	Sup. Comprometida (ha)	Sup. ajustada compromiso (1) (ha)	% sobredec.	Sup. Resuelta (ha)	Importe Declarado	Importe Topado	Importe Resuelto	Importe tras sobredec.
418	PASTOS ASOCIADOS A GANADERÍA ECOLÓGICA	224,21		224,21	0,00	224,21	14.023,99	8.659,86	8.659,86	8.659,86
424	HERBÁCEOS NO ELEGIBLES	1,33		0,00	100,00	0,00	0,00	0,00	0,00	0,00
TOTAL		225,54	224,21	224,21		224,21	14.023,99	8.659,86	8.659,86	8.659,86

APLICACIÓN DE REDUCCIONES Y PENALIZACIONES

GRUPO DE PAGO	Importe Calculado	Importe prereduc.	Criterios de subvencionabilidad y compromisos	Presentación tardía	Omisión declaración	Condicionabilidad	IMPORTE (Euros) RESUELTO
HERBÁCEOS NO ELEGIBLES	0,00	0,00	0,00	0,00	0,00	0,00	0,00
PASTOS ASOCIADOS A GANADERÍA	8.659,86	8.659,86	0,00	0,00	0,00	0,00	8.659,86
TOTAL	8.659,86	8.659,86					8.659,86

RESUMEN DE PAGOS

	RESUELTO	FEADER	MAPA	CAPADR
PASTOS ASOCIADOS A GANADERÍA ECOLÓGICA - Pago realizado	8.659,86 €	7.360,88 €	849,53 €	449,45 €

(1) Superficie declarada admisible ajustada con la superficie comprometida.
(2) Factor de penalización valorando el alcance para el tipo de compromiso.Puede verificar la integridad de una copia de este documento mediante la lectura del código QR adjunto o mediante el acceso a la dirección <https://ws050.juntadeandalucia.es/verificarFirma> indicando el código de VERIFICACIÓN

FIRMADO POR

RAQUEL MARIA ESPIN CRESPO

17/12/2024

VERIFICACIÓN

Pk2jm6UYDU9J72AMTZUYRN3GET48NG

PÁG. 6888/9349



**RECINTOS RESUELTOS**

REF.	REFERENCIA SIGPAC	CULTIVO DESCRIPCIÓN CULTIVO	S/R	G.PAGO	PEND. MEDIA (%)	SUP. DEC. ADMISIBLE (ha)	SUP. COMPROM. (ha)	SUP. AJUSTADA COMPR.(1) (ha)	SUP. CONV. SIGPAC (ha)	SUP. CERTIF. (ha)	SUP. CAMPO (ha)	SUP. CAMPO DETER. CULT. DECLARADO (ha)	SUP. DEC. REDUCIDA (ha)	SUP. RESUELTA (ha)
-1198188	21-017-035-00012-017	63000 PASTOS DE MENOS DE 5 AÑOS-SIN VARIEDAD	S	418	28,50	2,66	2,66	2,66		2,66	2,66	2,66	2,66	2,66
-33935	21-017-036-00015-028	63000 PASTOS DE MENOS DE 5 AÑOS-SIN VARIEDAD	S	418	9,60	2,86	2,86	2,86		2,86	2,86	2,86	2,86	2,86
-33934	21-017-036-00015-027	62000 PASTOS PERMANENTES DE 5 O MAS AÑOS-SIN VARIEDAD	S	418	15,20	3,77	3,77	3,77		3,77	3,77	3,77	3,77	3,77
-33933	21-017-036-00015-026	63000 PASTOS DE MENOS DE 5 AÑOS-SIN VARIEDAD	S	418	24,90	7,51	7,51	7,51		7,51	7,51	7,51	7,51	7,51
-33932	21-017-036-00015-025	62000 PASTOS PERMANENTES DE 5 O MAS AÑOS-SIN VARIEDAD	S	418	31,80	0,23	0,23	0,23		0,23	0,23	0,23	0,23	0,23
-33931	21-017-036-00015-024	63000 PASTOS DE MENOS DE 5 AÑOS-SIN VARIEDAD	S	418	17,60	3,64	3,64	3,64		3,64	3,64	3,64	3,64	3,64
-33930	21-017-036-00015-023	63000 PASTOS DE MENOS DE 5 AÑOS-SIN VARIEDAD	S	418	16,70	10,18	10,18	10,18		10,18	10,18	10,18	10,18	10,18
-33929	21-017-035-00012-014	63000 PASTOS DE MENOS DE 5 AÑOS-SIN VARIEDAD	S	418	20,90	1,59	1,59	1,59		1,59	1,59	1,59	1,59	1,59
5226524	21-017-036-00014-001	63000 PASTOS DE MENOS DE 5 AÑOS-SIN VARIEDAD	S	418	17,20	13,06	13,06	13,06		13,06	13,06	13,06	13,06	13,06
5226525	21-017-036-00013-002	62000 PASTOS PERMANENTES DE 5 O MAS AÑOS-SIN VARIEDAD	S	418	22,70	0,11	0,11	0,11		0,13			0,11	0,11
5226526	21-017-036-00014-004	63000 PASTOS DE MENOS DE 5 AÑOS-SIN VARIEDAD	S	418	11,50	0,90	0,90	0,90		0,90	0,90	0,90	0,90	0,90
5465826	21-017-035-00012-012	63000 PASTOS DE MENOS DE 5 AÑOS-SIN VARIEDAD	S	418	26,10	9,42	9,42	9,42		9,42	9,42	9,42	9,42	9,42
5465834	21-017-035-00013-037	62000 PASTOS PERMANENTES DE 5 O MAS AÑOS-SIN VARIEDAD	S	418	23,30	8,03	8,03	8,03		8,03			8,03	8,03
5465835	21-017-035-00013-054	62000 PASTOS PERMANENTES DE 5 O MAS AÑOS-SIN VARIEDAD	S	418	27,20	47,45	47,45	47,45		47,45			47,45	47,45
5479025	21-017-035-00012-013	20000 BARBECHO TRADICIONAL-SIN VARIEDAD	S	418	19,20	6,24	6,24	6,24		6,24	6,24	6,24	6,24	6,24
5479051	21-017-036-00015-009	62000 PASTOS PERMANENTES DE 5 O MAS AÑOS-SIN VARIEDAD	S	418	11,00	0,03	0,03	0,03		0,09			0,03	0,03
5479053	21-017-036-00015-006	62000 PASTOS PERMANENTES DE 5 O MAS AÑOS-SIN VARIEDAD	S	418	24,70	21,28	21,28	21,28		21,28			21,28	21,28
5479054	21-017-035-00012-008	62000 PASTOS PERMANENTES DE 5 O MAS AÑOS-SIN VARIEDAD	S	418	16,30	7,49	7,49	7,49		7,49			7,49	7,49
5479055	21-017-035-00012-007	62000 PASTOS PERMANENTES DE 5 O MAS AÑOS-SIN VARIEDAD	S	418	31,60	1,73	1,73	1,73		1,73			1,73	1,73
5479056	21-017-035-00013-031	62000 PASTOS PERMANENTES DE 5 O MAS AÑOS-SIN VARIEDAD	S	418	30,70	1,10	1,10	1,10		4,41			1,10	1,10
5479057	21-017-035-00013-028	62000 PASTOS PERMANENTES DE 5 O MAS AÑOS-SIN VARIEDAD	S	418	28,10	0,56	0,56	0,56		0,56			0,56	0,56
5479058	21-017-035-00013-055	62000 PASTOS PERMANENTES DE 5 O MAS AÑOS-SIN VARIEDAD	S	418	19,00	27,95	27,95	27,95		27,95	27,95	27,95	27,95	27,95
5479061	21-017-035-00013-056	62000 PASTOS PERMANENTES DE 5 O MAS AÑOS-SIN VARIEDAD	S	418	31,10	0,15	0,15	0,15		0,60			0,15	0,15
5479063	21-017-036-00015-004	62000 PASTOS PERMANENTES DE 5 O MAS AÑOS-SIN VARIEDAD	S	418	39,50	0,31	0,31	0,31		0,41			0,31	0,31
5479064	21-017-035-00012-002	62000 PASTOS PERMANENTES DE 5 O MAS AÑOS-SIN VARIEDAD	S	418	20,10	0,06	0,06	0,06		0,18			0,06	0,06
5479065	21-017-035-00013-058	62000 PASTOS PERMANENTES DE 5 O MAS AÑOS-SIN VARIEDAD	S	418	36,40	0,39	0,39	0,39		1,11			0,39	0,39
6805885	21-017-035-00012-004	62000 PASTOS PERMANENTES DE 5 O MAS AÑOS-SIN VARIEDAD	S	418	29,60	5,84	5,84	5,84		5,84			5,84	5,84
6805888	21-017-036-00015-008	63000 PASTOS DE MENOS DE 5 AÑOS-SIN VARIEDAD	S	418	24,00	16,75	16,75	16,75		16,75	16,75	16,75	16,75	16,75
170000007055833	21-017-035-00012-006	63000 PASTOS DE MENOS DE 5 AÑOS-SIN VARIEDAD	S	418	18,90	11,00	11,00	11,00		11,00	11,00	11,00	11,00	11,00
170000007055836	21-017-036-00015-018	62000 PASTOS PERMANENTES DE 5 O MAS AÑOS-SIN VARIEDAD	S	418	21,30	6,31	6,31	6,31		6,31			6,31	6,31
170000007055837	21-017-036-00013-003	62000 PASTOS PERMANENTES DE 5 O MAS AÑOS-SIN VARIEDAD	S	418	18,80	5,61	5,61	5,61		5,61			5,61	5,61
170000007055828	21-071-025-00076-001	20000 BARBECHO TRADICIONAL-SIN VARIEDAD	S	424	4,10	1,02	1,02	1,02		1,02			1,02	1,02
170000007055830	21-071-019-00101-002	20000 BARBECHO TRADICIONAL-SIN VARIEDAD	S	424	7,40	0,31	0,31	0,31		0,31			0,31	0,31

INCIDENCIAS**INCIDENCIA DESCRIPCIÓN**

- 64 La cuenta bancaria del solicitante no está activada en GIRO.
- 75024 La cuenta corriente declarada no se encuentra en el sistema GIRO, se realiza el pago a la cuenta principal designada en GIRO.
- 100402 Recinto solicitado no forma parte de ningún organismo de control autorizado para la producción ecológica en Andalucía o fecha de inscripción posterior al plazo establecido (Anexo I. Criterios de Subvencionabilidad. Orden 28 de marzo de 2023).
Ref:170000007055829 Recinto:21-071-025-00082-00001 Cultivo:20000 BARBECHO TRADICIONAL-SIN VARIEDAD Secano
- 100407 Explotación solicitada no forma parte de ningún organismo de control autorizado para la producción ecológica en Andalucía o fecha de inscripción posterior al plazo establecido (Anexo I. Criterios de Subvencionabilidad. Orden 28 de marzo de 2023).
Explotación:ES210110000169 Especie:OVINA
Explotación:ES210170000363 Especie:CAPRINA
Explotación:ES210170000363 Especie:PORCINO
- 100410 Recinto no admisible por pertenecer a una explotación ganadera No inscrita en Sipea (Artículo 10 de la Orden de 28 de marzo de 2023).
Ref:5525251 Recinto:21-011-002-00130-00001 Cultivo:62000 PASTOS PERMANENTES DE 5 O MAS AÑOS-SIN VARIEDAD Secano
Explotación:ES210110000169
Ref:5525252 Recinto:21-011-002-00130-00002 Cultivo:62000 PASTOS PERMANENTES DE 5 O MAS AÑOS-SIN VARIEDAD Secano
Explotación:ES210110000169
Ref:-1501739 Recinto:21-011-002-00130-00004 Cultivo:62000 PASTOS PERMANENTES DE 5 O MAS AÑOS-SIN VARIEDAD Secano
Explotación:ES210110000169
Ref:5525254 Recinto:21-011-002-00131-00003 Cultivo:62000 PASTOS PERMANENTES DE 5 O MAS AÑOS-SIN VARIEDAD Secano
Explotación:ES210110000169
Ref:5525255 Recinto:21-011-002-00131-00004 Cultivo:63000 PASTOS DE MENOS DE 5 AÑOS-SIN VARIEDAD Secano Explotación: ES210110000169

(1) Superficie declarada admisible ajustada con la superficie comprometida.
(2) Factor de penalización valorando el alcance para el tipo de compromiso.

Puede verificar la integridad de una copia de este documento mediante la lectura del código QR adjunto o mediante el acceso a la dirección <https://ws050.juntadeandalucia.es/verificarFirma> indicando el código de VERIFICACIÓN

FIRMADO POR

RAQUEL MARIA ESPIN CRESPO

17/12/2024

VERIFICACIÓN

Pk2jm6UYDU9J72AMTZUYRN3GET48NG

PÁG. 6889/9349



**INCIDENCIAS****INCIDENCIA DESCRIPCIÓN**

	Ref:5525256 Recinto:21-011-002-00131-00010 Cultivo:63000 PASTOS DE MENOS DE 5 AÑOS-SIN VARIEDAD Secano Explotación: ES210110000169
100424	Solicita recinto que no está comprometido para la operación.
	Ref:5525251 Recinto:21-011-002-00130-00001 Cultivo:62000 PASTOS PERMANENTES DE 5 O MAS AÑOS-SIN VARIEDAD Secano
	Ref:5525252 Recinto:21-011-002-00130-00002 Cultivo:62000 PASTOS PERMANENTES DE 5 O MAS AÑOS-SIN VARIEDAD Secano
	Ref:-1501739 Recinto:21-011-002-00130-00004 Cultivo:62000 PASTOS PERMANENTES DE 5 O MAS AÑOS-SIN VARIEDAD Secano
	Ref:5525254 Recinto:21-011-002-00131-00003 Cultivo:62000 PASTOS PERMANENTES DE 5 O MAS AÑOS-SIN VARIEDAD Secano
	Ref:5525255 Recinto:21-011-002-00131-00004 Cultivo:63000 PASTOS DE MENOS DE 5 AÑOS-SIN VARIEDAD Secano
	Ref:5525256 Recinto:21-011-002-00131-00010 Cultivo:63000 PASTOS DE MENOS DE 5 AÑOS-SIN VARIEDAD Secano
	Ref:5479062 Recinto:21-017-035-00012-00003 Cultivo:62000 PASTOS PERMANENTES DE 5 O MAS AÑOS-SIN VARIEDAD Secano
	Ref:-1405317 Recinto:21-017-035-00012-00005 Cultivo:62000 PASTOS PERMANENTES DE 5 O MAS AÑOS-SIN VARIEDAD Secano
	Ref:5479060 Recinto:21-017-035-00013-00057 Cultivo:62000 PASTOS PERMANENTES DE 5 O MAS AÑOS-SIN VARIEDAD Secano
	Ref:170000007055829 Recinto:21-071-025-00082-00001 Cultivo:20000 BARBECHO TRADICIONAL-SIN VARIEDAD Secano

Datos considerados para el Cálculo de la Carga Ganadera mínima y máxima del expediente

Explotación	Especie	Inscrito en Sipea y Admisible	Ugm Calculada para CG Mínima	Ugm Calculada para CG Máxima
ES210110000169	OVINA	NO	0,00	2,54
ES210170000363	BOVINA	SI	13,30	13,30
ES210170000363	CAPRINA	NO	0,00	0,11
ES210170000363	OVINA	SI	17,73	17,73
ES210170000363	PORCINO	NO	0,00	1,59
			31,03	35,27

Superficie determinada para Cálculo Carga Ganadera Mínima: 234,93 ha

Superficie determinada para Cálculo Carga Ganadera Máxima: 234,93 ha

Carga Ganadera Mínima Expediente: 0,13 ugm/ha

Carga Ganadera Máxima Expediente: 0,15 ugm/ha

Los importes del Grupo de Pago de pastos de este expediente han sido ajustados por no llegar a la carga ganadera mínima de 0,3

Recintos Determinados para el Cálculo de Garga Ganadera Mínima

REF.	REFERENCIA SIGPAC	CULTIVO	DESCRIPCIÓN CULTIVO	S/R	SUP. RESUELTA (ha)
-1501739	21-011-002-00130-00004	62000	PASTOS PERMANENTES DE 5 O MAS AÑOS-SIN VARIEDAD	S	0,13
-1198188	21-017-035-00012-00017	63000	PASTOS DE MENOS DE 5 AÑOS-SIN VARIEDAD	S	2,66
-33935	21-017-036-00015-00028	63000	PASTOS DE MENOS DE 5 AÑOS-SIN VARIEDAD	S	2,86
-33934	21-017-036-00015-00027	62000	PASTOS PERMANENTES DE 5 O MAS AÑOS-SIN VARIEDAD	S	3,77
-33933	21-017-036-00015-00026	63000	PASTOS DE MENOS DE 5 AÑOS-SIN VARIEDAD	S	7,51
-33932	21-017-036-00015-00025	62000	PASTOS PERMANENTES DE 5 O MAS AÑOS-SIN VARIEDAD	S	0,23
-33931	21-017-036-00015-00024	63000	PASTOS DE MENOS DE 5 AÑOS-SIN VARIEDAD	S	3,64
-33930	21-017-036-00015-00023	63000	PASTOS DE MENOS DE 5 AÑOS-SIN VARIEDAD	S	10,18
-33929	21-017-035-00012-00014	63000	PASTOS DE MENOS DE 5 AÑOS-SIN VARIEDAD	S	1,59
5226524	21-017-036-00014-00001	63000	PASTOS DE MENOS DE 5 AÑOS-SIN VARIEDAD	S	13,06
5226525	21-017-036-00013-00002	62000	PASTOS PERMANENTES DE 5 O MAS AÑOS-SIN VARIEDAD	S	0,11
5226526	21-017-036-00014-00004	63000	PASTOS DE MENOS DE 5 AÑOS-SIN VARIEDAD	S	0,90
5465826	21-017-035-00012-00012	63000	PASTOS DE MENOS DE 5 AÑOS-SIN VARIEDAD	S	9,42
5465834	21-017-035-00013-00037	62000	PASTOS PERMANENTES DE 5 O MAS AÑOS-SIN VARIEDAD	S	8,03
5465835	21-017-035-00013-00054	62000	PASTOS PERMANENTES DE 5 O MAS AÑOS-SIN VARIEDAD	S	47,45
5479025	21-017-035-00012-00013	20000	BARBECHO TRADICIONAL-SIN VARIEDAD	S	6,24
5479051	21-017-036-00015-00009	62000	PASTOS PERMANENTES DE 5 O MAS AÑOS-SIN VARIEDAD	S	0,03
5479053	21-017-036-00015-00006	62000	PASTOS PERMANENTES DE 5 O MAS AÑOS-SIN VARIEDAD	S	21,28

(1) Superficie declarada admisible ajustada con la superficie comprometida.
(2) Factor de penalización valorando el alcance para el tipo de compromiso.Puede verificar la integridad de una copia de este documento mediante la lectura del código QR adjunto o mediante el acceso a la dirección <https://ws050.juntadeandalucia.es/verificarFirma> indicando el código de VERIFICACIÓN

FIRMADO POR

RAQUEL MARIA ESPIN CRESPO

17/12/2024

VERIFICACIÓN

Pk2jm6UYDU9J72AMTZUYRN3GET48NG

PÁG. 6890/9349



**Datos considerados para el Cálculo de la Carga Ganadera mínima y máxima del expediente****Recintos Determinados para el Cálculo de Garga Ganadera Mínima**

REF.	REFERENCIA SIGPAC	CULTIVO	DESCRIPCIÓN CULTIVO	S/R	SUP.
					RESUELTA (ha)
5479054	21-017-035-00012-00008	62000	PASTOS PERMANENTES DE 5 O MAS AÑOS-SIN VARIEDAD	S	7,49
5479055	21-017-035-00012-00007	62000	PASTOS PERMANENTES DE 5 O MAS AÑOS-SIN VARIEDAD	S	1,73
5479056	21-017-035-00013-00031	62000	PASTOS PERMANENTES DE 5 O MAS AÑOS-SIN VARIEDAD	S	1,10
5479057	21-017-035-00013-00028	62000	PASTOS PERMANENTES DE 5 O MAS AÑOS-SIN VARIEDAD	S	0,56
5479058	21-017-035-00013-00055	62000	PASTOS PERMANENTES DE 5 O MAS AÑOS-SIN VARIEDAD	S	27,95
5479061	21-017-035-00013-00056	62000	PASTOS PERMANENTES DE 5 O MAS AÑOS-SIN VARIEDAD	S	0,15
5479063	21-017-036-00015-00004	62000	PASTOS PERMANENTES DE 5 O MAS AÑOS-SIN VARIEDAD	S	0,31
5479064	21-017-035-00012-00002	62000	PASTOS PERMANENTES DE 5 O MAS AÑOS-SIN VARIEDAD	S	0,06
5479065	21-017-035-00013-00058	62000	PASTOS PERMANENTES DE 5 O MAS AÑOS-SIN VARIEDAD	S	0,39
5525251	21-011-002-00130-00001	62000	PASTOS PERMANENTES DE 5 O MAS AÑOS-SIN VARIEDAD	S	0,58
5525252	21-011-002-00130-00002	62000	PASTOS PERMANENTES DE 5 O MAS AÑOS-SIN VARIEDAD	S	0,85
5525254	21-011-002-00131-00003	62000	PASTOS PERMANENTES DE 5 O MAS AÑOS-SIN VARIEDAD	S	1,40
5525255	21-011-002-00131-00004	63000	PASTOS DE MENOS DE 5 AÑOS-SIN VARIEDAD	S	4,63
5525256	21-011-002-00131-00010	63000	PASTOS DE MENOS DE 5 AÑOS-SIN VARIEDAD	S	3,13
6805885	21-017-035-00012-00004	62000	PASTOS PERMANENTES DE 5 O MAS AÑOS-SIN VARIEDAD	S	5,84
6805888	21-017-036-00015-00008	63000	PASTOS DE MENOS DE 5 AÑOS-SIN VARIEDAD	S	16,75
1700000007055833	21-017-035-00012-00006	63000	PASTOS DE MENOS DE 5 AÑOS-SIN VARIEDAD	S	11,00
1700000007055836	21-017-036-00015-00018	62000	PASTOS PERMANENTES DE 5 O MAS AÑOS-SIN VARIEDAD	S	6,31
1700000007055837	21-017-036-00013-00003	62000	PASTOS PERMANENTES DE 5 O MAS AÑOS-SIN VARIEDAD	S	5,61

Recintos Determinados para el Cálculo de Garga Ganadera Máxima

REF.	REFERENCIA SIGPAC	CULTIVO	DESCRIPCIÓN CULTIVO	S/R	SUP.
					RESUELTA (ha)
-1501739	21-011-002-00130-00004	62000	PASTOS PERMANENTES DE 5 O MAS AÑOS-SIN VARIEDAD	S	0,13
-1405317	21-017-035-00012-00005	62000	PASTOS PERMANENTES DE 5 O MAS AÑOS-SIN VARIEDAD	S	0,00
-1198188	21-017-035-00012-00017	63000	PASTOS DE MENOS DE 5 AÑOS-SIN VARIEDAD	S	2,66
-33935	21-017-036-00015-00028	63000	PASTOS DE MENOS DE 5 AÑOS-SIN VARIEDAD	S	2,86
-33934	21-017-036-00015-00027	62000	PASTOS PERMANENTES DE 5 O MAS AÑOS-SIN VARIEDAD	S	3,77
-33933	21-017-036-00015-00026	63000	PASTOS DE MENOS DE 5 AÑOS-SIN VARIEDAD	S	7,51
-33932	21-017-036-00015-00025	62000	PASTOS PERMANENTES DE 5 O MAS AÑOS-SIN VARIEDAD	S	0,23
-33931	21-017-036-00015-00024	63000	PASTOS DE MENOS DE 5 AÑOS-SIN VARIEDAD	S	3,64
-33930	21-017-036-00015-00023	63000	PASTOS DE MENOS DE 5 AÑOS-SIN VARIEDAD	S	10,18
-33929	21-017-035-00012-00014	63000	PASTOS DE MENOS DE 5 AÑOS-SIN VARIEDAD	S	1,59
5226524	21-017-036-00014-00001	63000	PASTOS DE MENOS DE 5 AÑOS-SIN VARIEDAD	S	13,06
5226525	21-017-036-00013-00002	62000	PASTOS PERMANENTES DE 5 O MAS AÑOS-SIN VARIEDAD	S	0,11
5226526	21-017-036-00014-00004	63000	PASTOS DE MENOS DE 5 AÑOS-SIN VARIEDAD	S	0,90
5465826	21-017-035-00012-00012	63000	PASTOS DE MENOS DE 5 AÑOS-SIN VARIEDAD	S	9,42
5465834	21-017-035-00013-00037	62000	PASTOS PERMANENTES DE 5 O MAS AÑOS-SIN VARIEDAD	S	8,03
5465835	21-017-035-00013-00054	62000	PASTOS PERMANENTES DE 5 O MAS AÑOS-SIN VARIEDAD	S	47,45
5479025	21-017-035-00012-00013	20000	BARBECHO TRADICIONAL-SIN VARIEDAD	S	6,24
5479051	21-017-036-00015-00009	62000	PASTOS PERMANENTES DE 5 O MAS AÑOS-SIN VARIEDAD	S	0,03
5479053	21-017-036-00015-00006	62000	PASTOS PERMANENTES DE 5 O MAS AÑOS-SIN VARIEDAD	S	21,28

(1) Superficie declarada admisible ajustada con la superficie comprometida.
(2) Factor de penalización valorando el alcance para el tipo de compromiso.

Puede verificar la integridad de una copia de este documento mediante la lectura del código QR adjunto o mediante el acceso a la dirección <https://ws050.juntadeandalucia.es/verificarFirma> indicando el código de VERIFICACIÓN

FIRMADO POR

RAQUEL MARIA ESPIN CRESPO

17/12/2024

VERIFICACIÓN

Pk2jm6UYDU9J72AMTZUYRN3GET48NG

PÁG. 6891/9349



**Datos considerados para el Cálculo de la Carga Ganadera mínima y máxima del expediente****Recintos Determinados para el Cálculo de Garga Ganadera Máxima**

REF.	REFERENCIA SIGPAC	CULTIVO	DESCRIPCIÓN CULTIVO	SUP.	
				S/R	RESUELTA (ha)
5479054	21-017-035-00012-00008	62000	PASTOS PERMANENTES DE 5 O MAS AÑOS-SIN VARIEDAD	S	7,49
5479055	21-017-035-00012-00007	62000	PASTOS PERMANENTES DE 5 O MAS AÑOS-SIN VARIEDAD	S	1,73
5479056	21-017-035-00013-00031	62000	PASTOS PERMANENTES DE 5 O MAS AÑOS-SIN VARIEDAD	S	1,10
5479057	21-017-035-00013-00028	62000	PASTOS PERMANENTES DE 5 O MAS AÑOS-SIN VARIEDAD	S	0,56
5479058	21-017-035-00013-00055	62000	PASTOS PERMANENTES DE 5 O MAS AÑOS-SIN VARIEDAD	S	27,95
5479060	21-017-035-00013-00057	62000	PASTOS PERMANENTES DE 5 O MAS AÑOS-SIN VARIEDAD	S	0,00
5479061	21-017-035-00013-00056	62000	PASTOS PERMANENTES DE 5 O MAS AÑOS-SIN VARIEDAD	S	0,15
5479062	21-017-035-00012-00003	62000	PASTOS PERMANENTES DE 5 O MAS AÑOS-SIN VARIEDAD	S	0,00
5479063	21-017-036-00015-00004	62000	PASTOS PERMANENTES DE 5 O MAS AÑOS-SIN VARIEDAD	S	0,31
5479064	21-017-035-00012-00002	62000	PASTOS PERMANENTES DE 5 O MAS AÑOS-SIN VARIEDAD	S	0,06
5479065	21-017-035-00013-00058	62000	PASTOS PERMANENTES DE 5 O MAS AÑOS-SIN VARIEDAD	S	0,39
5525251	21-011-002-00130-00001	62000	PASTOS PERMANENTES DE 5 O MAS AÑOS-SIN VARIEDAD	S	0,58
5525252	21-011-002-00130-00002	62000	PASTOS PERMANENTES DE 5 O MAS AÑOS-SIN VARIEDAD	S	0,85
5525254	21-011-002-00131-00003	62000	PASTOS PERMANENTES DE 5 O MAS AÑOS-SIN VARIEDAD	S	1,40
5525255	21-011-002-00131-00004	63000	PASTOS DE MENOS DE 5 AÑOS-SIN VARIEDAD	S	4,63
5525256	21-011-002-00131-00010	63000	PASTOS DE MENOS DE 5 AÑOS-SIN VARIEDAD	S	3,13
6805885	21-017-035-00012-00004	62000	PASTOS PERMANENTES DE 5 O MAS AÑOS-SIN VARIEDAD	S	5,84
6805888	21-017-036-00015-00008	63000	PASTOS DE MENOS DE 5 AÑOS-SIN VARIEDAD	S	16,75
1700000007055833	21-017-035-00012-00006	63000	PASTOS DE MENOS DE 5 AÑOS-SIN VARIEDAD	S	11,00
1700000007055836	21-017-036-00015-00018	62000	PASTOS PERMANENTES DE 5 O MAS AÑOS-SIN VARIEDAD	S	6,31
1700000007055837	21-017-036-00013-00003	62000	PASTOS PERMANENTES DE 5 O MAS AÑOS-SIN VARIEDAD	S	5,61

Incidencias de carga ganadera**INCIDENCIA DESCRIPCIÓN**

100407	Explotación solicitada no forma parte de ningún organismo de control autorizado para la producción ecológica en Andalucía o fecha de inscripción posterior al plazo establecido (Anexo I. Criterios de Subvencionabilidad. Orden 28 de marzo de 2023). Explotación:ES210110000169 Especie:OVINA Explotación:ES210170000363 Especie:PORCINO Explotación:ES210170000363 Especie:CAPRINA
--------	--

(1) Superficie declarada admisible ajustada con la superficie comprometida.
(2) Factor de penalización valorando el alcance para el tipo de compromiso.

Puede verificar la integridad de una copia de este documento mediante la lectura del código QR adjunto o mediante el acceso a la dirección <https://ws050.juntadeandalucia.es/verificarFirma> indicando el código de VERIFICACIÓN

FIRMADO POR

RAQUEL MARIA ESPIN CRESPO

17/12/2024

VERIFICACIÓN

Pk2jm6UYDU9J72AMTZUYRN3GET48NG

PÁG. 6892/9349



**APELLIDOS Y NOMBRE / RAZÓN SOCIAL**

VENEGAS CHAVEZ JOSE ANTONIO

NIF

****4781*

EXPEDIENTE

10000009

ANUALIDAD DE PAGO

1ª

IMPORTES POR ANUALIDAD

	2023	2024	2025	2026	2027
IMPORTE MÁXIMO SUBVENCIONABLE	4.241,90 €	4.241,90 €	3.534,91 €	3.534,91 €	3.534,91 €
IMPORTE MEDIO DE TRANSFERENCIA (€/ha)	98,58 €	98,58 €	82,15 €	82,15 €	82,15 €

RESUMEN DE UNIDADES

Cód	GRUPO DE PAGO	Sup. Dec. Admisible (ha)	Sup. Comprometida (ha)	Sup. ajustada compromiso (1) (ha)	% sobredec.	Sup. Resuelta (ha)	Importe Declarado	Importe Topado	Importe Resuelto	Importe tras sobredec.
418	PASTOS ASOCIADOS A GANADERÍA ECOLÓGICA	43,03		43,03	0,00	43,03	4.241,90	4.241,90	4.241,90	4.241,90
TOTAL		43,03	43,03	43,03		43,03	4.241,90	4.241,90	4.241,90	4.241,90

APLICACIÓN DE REDUCCIONES Y PENALIZACIONES

GRUPO DE PAGO	Importe Calculado	Importe prereduc.	Criterios de subvencionabilidad y compromisos	Presentación tardía	Omisión declaración	Condicionidad	IMPORTE (Euros) RESUELTO
PASTOS ASOCIADOS A GANADERÍA	4.241,90	4.241,90	0,00	0,00	0,00	0,00	4.241,90
TOTAL	4.241,90	4.241,90					4.241,90

RESUMEN DE PAGOS**IMPORTE (Euros)**

	RESUELTO	FEADER	MAPA	CAPADR
PASTOS ASOCIADOS A GANADERÍA ECOLÓGICA - A pagar	4.241,90 €	3.605,62 €	416,13 €	220,15 €

RECINTOS RESUELTOS

REE	REFERENCIA SIGPAC	CULTIVO	DESCRIPCIÓN CULTIVO	S/R G.PAGO	PEND. MEDIA (%)	SUP. DEC. ADMISIBLE (ha)	SUP. COMPROM. (ha)	SUP. AJUSTADA COMPROM. (1) (ha)	SUP. CONV. SIGPAC (ha)	SUP. CERTIF. (ha)	SUP. CAMPO (ha)	SUP. CAMPO DETER. CULT. DECLARADO (ha)	SUP. DEC. REDUCIDA (ha)	SUP. RESUELTA (ha)
7250806	21-031-001-00126-003	62000	PASTOS PERMANENTES DE 5 O MAS AÑOS-SIN VARIEDAD	S 418	9,60	1,34	1,34	1,34		1,34			1,34	1,34
7250807	21-031-001-00126-001	62000	PASTOS PERMANENTES DE 5 O MAS AÑOS-SIN VARIEDAD	S 418	11,90	39,85	39,85	39,85		46,88			39,85	39,85
7250808	21-031-001-00126-002	62000	PASTOS PERMANENTES DE 5 O MAS AÑOS-SIN VARIEDAD	S 418	6,90	1,84	1,84	1,84		1,84			1,84	1,84

INCIDENCIAS**INCIDENCIA DESCRIPCIÓN**

- 75022 No autoriza a que, en caso de la devolución por la entidad financiera (retrocesión bancaria) del pago en la cuenta corriente consignada en la solicitud y que está debidamente registrada en el sistema contable GIRO de la Junta de Andalucía, se proceda al pago en cualquier otra cuenta corriente de la titularidad del solicitante vigente en dicho sistema contable.
- 100407 Explotación solicitada no forma parte de ningún organismo de control autorizado para la producción ecológica en Andalucía o fecha de inscripción posterior al plazo establecido (Anexo I. Criterios de Subvencionabilidad. Orden 28 de marzo de 2023).
Explotación:ES210310000038 Especie:PORCINO

(1) Superficie declarada admisible ajustada con la superficie comprometida.
(2) Factor de penalización valorando el alcance para el tipo de compromiso.

Puede verificar la integridad de una copia de este documento mediante la lectura del código QR adjunto o mediante el acceso a la dirección <https://ws050.juntadeandalucia.es/verificarFirma> indicando el código de VERIFICACIÓN

FIRMADO POR

RAQUEL MARIA ESPIN CRESPO

17/12/2024

VERIFICACIÓN

Pk2jm6UYDU9J72AMTZUYRN3GET48NG

PÁG. 6893/9349



**Datos considerados para el Cálculo de la Carga Ganadera mínima y máxima del expediente**

Explotación	Especie	Inscrito en Sipea y Admisible	Ugm Calculada para CG Mínima	Ugm Calculada para CG Máxima
ES210310000038	BOVINA	SI	29,07	29,07
ES210310000038	PORCINO	NO	0,00	3,45
			29,07	32,52

Superficie determinada para Cálculo Carga Ganadera Mínima: 43,03 ha

Superficie determinada para Cálculo Carga Ganadera Máxima: 43,03 ha

Carga Ganadera Mínima Expediente: 0,68 ugm/ha

Carga Ganadera Máxima Expediente: 0,76 ugm/ha

Recintos Determinados para el Cálculo de Garga Ganadera Mínima

REF.	REFERENCIA SIGPAC	CULTIVO	DESCRIPCIÓN CULTIVO	S/R	SUP. RESUELTA (ha)
7250806	21-031-001-00126-00003	62000	PASTOS PERMANENTES DE 5 O MAS AÑOS-SIN VARIEDAD	S	1,34
7250807	21-031-001-00126-00001	62000	PASTOS PERMANENTES DE 5 O MAS AÑOS-SIN VARIEDAD	S	39,85
7250808	21-031-001-00126-00002	62000	PASTOS PERMANENTES DE 5 O MAS AÑOS-SIN VARIEDAD	S	1,84

Recintos Determinados para el Cálculo de Garga Ganadera Máxima

REF.	REFERENCIA SIGPAC	CULTIVO	DESCRIPCIÓN CULTIVO	S/R	SUP. RESUELTA (ha)
7250806	21-031-001-00126-00003	62000	PASTOS PERMANENTES DE 5 O MAS AÑOS-SIN VARIEDAD	S	1,34
7250807	21-031-001-00126-00001	62000	PASTOS PERMANENTES DE 5 O MAS AÑOS-SIN VARIEDAD	S	39,85
7250808	21-031-001-00126-00002	62000	PASTOS PERMANENTES DE 5 O MAS AÑOS-SIN VARIEDAD	S	1,84

Incidencias de carga ganadera**INCIDENCIA DESCRIPCIÓN**

- 100407 Explotación solicitada no forma parte de ningún organismo de control autorizado para la producción ecológica en Andalucía o fecha de inscripción posterior al plazo establecido (Anexo I. Criterios de Subvencionabilidad. Orden 28 de marzo de 2023).
Explotación:ES210310000038 Especie:PORCINO

(1) Superficie declarada admisible ajustada con la superficie comprometida.
(2) Factor de penalización valorando el alcance para el tipo de compromiso.

Puede verificar la integridad de una copia de este documento mediante la lectura del código QR adjunto o mediante el acceso a la dirección <https://ws050.juntadeandalucia.es/verificarFirma> indicando el código de VERIFICACIÓN

FIRMADO POR	RAQUEL MARIA ESPIN CRESPO	17/12/2024	
VERIFICACIÓN	Pk2jm6UYDU9J72AMTZUYRN3GET48NG	PÁG. 6894/9349	



APELLIDOS Y NOMBRE / RAZÓN SOCIAL
VENUS CACERES ANTONIO PABLO

NIF
***7179*

EXPEDIENTE
1143290

ANUALIDAD DE PAGO
1ª

IMPORTE POR ANUALIDAD

	2023	2024	2025	2026	2027
IMPORTE MÁXIMO SUBVENCIONABLE	1.651,01 €	1.651,01 €	1.651,01 €	1.375,85 €	1.375,85 €
IMPORTE MEDIO DE TRANSFERENCIA (€/ha)	297,48 €	297,48 €	297,48 €	247,90 €	247,90 €

RESUMEN DE UNIDADES

Cód	GRUPO DE PAGO	Sup. Dec. Admisible (ha)	Sup. Comprometida (ha)	Sup. ajustada compromiso (1) (ha)	% sobredec.	Sup. Resuelta (ha)	Importe Declarado	Importe Topado	Importe Resuelto	Importe tras sobredec.
419	OLIVAR	5,55		5,55	0,00	5,55	1.651,01	1.651,01	1.651,01	1.651,01
TOTAL		5,55	5,55	5,55		5,55	1.651,01	1.651,01	1.651,01	1.651,01

APLICACIÓN DE REDUCCIONES Y PENALIZACIONES

GRUPO DE PAGO	Importe Calculado	Importe prereduc.	Criterios de subvencionabilidad y compromisos	Presentación tardía	Omisión declaración	Condicionalidad	IMPORTE (Euros) RESUELTO
OLIVAR	1.651,01		0,00	0,00	0,00	0,00	1.651,01
TOTAL	1.651,01	1.651,01					1.651,01

RESUMEN DE PAGOS

	IMPORTE (Euros)			
	RESUELTO	FEADER	MAPA	CAPADR
OLIVAR - Pago realizado	1.651,01 €	1.403,36 €	161,96 €	85,69 €

RECINTOS RESUELTOS

REF.	REFERENCIA SIGPAC	CULTIVO DESCRIPCIÓN CULTIVO	S/R G.PAGO	PEND. MEDIA (%)	SUP. DEC. ADMISIBLE (ha)	SUP. COMPROM. (ha)	SUP. AJUSTADA COMPR.(1) (ha)	SUP. CONY. SIGPAC (ha)	SUP. CERTIE (ha)	SUP. CAMPO (ha)	SUP. CAMPO DETER. CULT. DECLARADO (ha)	SUP. DEC. REDUCIDA (ha)	SUP. RESUELTA (ha)
170000005229800	21-063-003-00088-001	101323 OLIVAR-VERDIAL DE HUEVAR	S 419	3,60	0,02	0,02	0,02		0,02			0,02	0,02
170000005229801	21-063-003-00088-001	101323 OLIVAR-VERDIAL DE HUEVAR	S 419	3,60	0,33	0,33	0,33		0,33			0,33	0,33
170000005229802	21-063-003-00072-001	101323 OLIVAR-VERDIAL DE HUEVAR	S 419	5,10	0,52	0,52	0,52		0,52			0,52	0,52
170000005229803	21-063-003-00114-001	101323 OLIVAR-VERDIAL DE HUEVAR	S 419	5,20	0,43	0,43	0,43		0,43			0,43	0,43
170000005229804	21-063-003-00054-001	101323 OLIVAR-VERDIAL DE HUEVAR	S 419	7,90	0,29	0,29	0,29		0,29			0,29	0,29
170000005229805	21-063-003-00055-002	101323 OLIVAR-VERDIAL DE HUEVAR	S 419	6,40	0,31	0,31	0,31		0,31			0,31	0,31
170000005229806	21-063-003-00039-001	101323 OLIVAR-VERDIAL DE HUEVAR	S 419	5,50	0,51	0,51	0,51		0,51			0,51	0,51
170000005229807	21-063-003-00112-001	101323 OLIVAR-VERDIAL DE HUEVAR	S 419	5,80	0,30	0,30	0,30		0,30			0,30	0,30
170000005229809	21-069-046-00133-001	101323 OLIVAR-VERDIAL DE HUEVAR	S 419	3,30	0,21	0,21	0,21		0,21			0,21	0,21
170000005229811	21-063-002-00199-003	101323 OLIVAR-VERDIAL DE HUEVAR	S 419	2,40	0,02	0,02	0,02		0,02			0,02	0,02
170000005229812	21-069-044-00099-001	101323 OLIVAR-VERDIAL DE HUEVAR	S 419	5,00	0,15	0,15	0,15		0,15			0,15	0,15
170000005229813	21-069-046-00029-002	101323 OLIVAR-VERDIAL DE HUEVAR	S 419	4,80	0,43	0,43	0,43		0,43			0,43	0,43
170000005229814	21-069-018-00088-001	101323 OLIVAR-VERDIAL DE HUEVAR	S 419	6,70	1,69	1,69	1,69		1,69			1,69	1,69
170000005229815	21-069-044-00098-001	101323 OLIVAR-VERDIAL DE HUEVAR	S 419	5,40	0,12	0,12	0,12		0,12			0,12	0,12
170000005229818	21-063-002-00195-001	101323 OLIVAR-VERDIAL DE HUEVAR	S 419	4,80	0,08	0,08	0,08		0,08			0,08	0,08
170000005229819	21-069-044-00093-001	101323 OLIVAR-VERDIAL DE HUEVAR	S 419	5,30	0,14	0,14	0,14		0,14			0,14	0,14

(1) Superficie declarada admisible ajustada con la superficie comprometida.
(2) Factor de penalización valorando el alcance para el tipo de compromiso.

Puede verificar la integridad de una copia de este documento mediante la lectura del código QR adjunto o mediante el acceso a la dirección <https://ws050.juntadeandalucia.es/verificarFirma> indicando el código de VERIFICACIÓN

FIRMADO POR

RAQUEL MARIA ESPIN CRESPO

17/12/2024

VERIFICACIÓN

Pk2jm6YDU9J72AMTZUYRN3GET48NG

PÁG. 6895/9349



**INCIDENCIAS****INCIDENCIA DESCRIPCIÓN**

- 100412 Número de hectáreas validadas inferior a la superficie mínima permitida por el grupo de cultivo (Anexo I. Criterios de Subvencionabilidad. Orden 28 de marzo de 2023).
Sup. Resuelta:0 Grupo de Pago:HERBÁCEOS
- 100413 Recinto perteneciente a grupo de cultivo que no cumple con la superficie mínima requerida (Anexo I. Criterios de Subvencionabilidad. Orden 28 de marzo de 2023).
Ref:170000005229820 Recinto:21-063-002-00195-00003 Cultivo:33263 GIRASOL-ES CEYLON SU Secano Sup. Declarada:0,7 Superficie Resolver:0,7
Ref:170000005229821 Recinto:21-063-002-00198-00002 Cultivo:33263 GIRASOL-ES CEYLON SU Secano Sup. Declarada:0,27 Superficie Resolver:0,27
Ref:170000005229822 Recinto:21-063-002-00199-00002 Cultivo:33263 GIRASOL-ES CEYLON SU Secano Sup. Declarada:0,23 Superficie Resolver:0,23
Ref:170000005229823 Recinto:21-063-004-00045-00001 Cultivo:33263 GIRASOL-ES CEYLON SU Secano Sup. Declarada:0,54 Superficie Resolver:0,54
Ref:170000005229789 Recinto:21-063-004-00295-00001 Cultivo:3320 TRIGO DURO-AMILCAR Secano Sup. Declarada:0,62 Superficie Resolver:0,62
Ref:170000005229790 Recinto:21-063-004-00296-00001 Cultivo:3320 TRIGO DURO-AMILCAR Secano Sup. Declarada:0,92 Superficie Resolver:0,92
Ref:170000005229791 Recinto:21-063-004-00297-00001 Cultivo:3320 TRIGO DURO-AMILCAR Secano Sup. Declarada:0,3 Superficie Resolver:0,3
Ref:4626460 Recinto:21-063-004-00298-00001 Cultivo:3320 TRIGO DURO-AMILCAR Secano Sup. Declarada:0,4 Superficie Resolver:0,4
Ref:1330687 Recinto:21-063-005-00070-00002 Cultivo:3320 TRIGO DURO-AMILCAR Secano Sup. Declarada:0,16 Superficie Resolver:0,16
Ref:4143410 Recinto:21-063-005-00070-00002 Cultivo:3350 TRIGO DURO-MIMMO Secano Sup. Declarada:0,25 Superficie Resolver:0,25
Ref:4143517 Recinto:21-063-005-00510-00004 Cultivo:3350 TRIGO DURO-MIMMO Secano Sup. Declarada:0,28 Superficie Resolver:0,28
Ref:4806437 Recinto:21-063-006-00044-00001 Cultivo:3350 TRIGO DURO-MIMMO Secano Sup. Declarada:1,73 Superficie Resolver:1,73
Ref:170000005229826 Recinto:21-069-013-00056-00001 Cultivo:33203 GIRASOL-BASCO ST Secano Sup. Declarada:1,06 Superficie Resolver:1,06
Ref:170000005229827 Recinto:21-069-013-00057-00001 Cultivo:33203 GIRASOL-BASCO ST Secano Sup. Declarada:3,88 Superficie Resolver:3,88
Ref:170000005229824 Recinto:21-069-013-00063-00001 Cultivo:33203 GIRASOL-BASCO ST Secano Sup. Declarada:0,95 Superficie Resolver:0,95
Ref:170000005229785 Recinto:21-069-013-00114-00001 Cultivo:33263 GIRASOL-ES CEYLON SU Secano Sup. Declarada:0,44 Superficie Resolver:0,44
Ref:170000005229825 Recinto:21-069-013-00170-00002 Cultivo:33203 GIRASOL-BASCO ST Secano Sup. Declarada:0,15 Superficie Resolver:0,15
Ref:170000005229787 Recinto:21-069-017-09000-00014 Cultivo:13044 TRITICALE-SALEROSO Secano Sup. Declarada:3,01 Superficie Resolver:2,71
Ref:170000005229788 Recinto:21-069-021-00124-00001 Cultivo:40029 GUI SANTES-ASTRONAUTE Secano Sup. Declarada:0,35 Superficie Resolver:0,35
Ref:170000005229792 Recinto:21-069-023-00101-00003 Cultivo:40029 GUI SANTES-ASTRONAUTE Secano Sup. Declarada:0,41 Superficie Resolver:0,41
Ref:170000005229793 Recinto:21-069-023-00101-00003 Cultivo:40029 GUI SANTES-ASTRONAUTE Secano Sup. Declarada:0,61 Superficie Resolver:0,61
Ref:170000005229795 Recinto:21-069-023-00144-00001 Cultivo:40029 GUI SANTES-ASTRONAUTE Secano Sup. Declarada:0,76 Superficie Resolver:0,76
Ref:170000005229796 Recinto:21-069-037-00080-00004 Cultivo:3320 TRIGO DURO-AMILCAR Secano Sup. Declarada:0,13 Superficie Resolver:0,13
Ref:170000005229794 Recinto:21-069-037-00151-00001 Cultivo:3320 TRIGO DURO-AMILCAR Secano Sup. Declarada:1,48 Superficie Resolver:1,48
Ref:170000005229784 Recinto:21-069-038-00042-00001 Cultivo:33263 GIRASOL-ES CEYLON SU Secano Sup. Declarada:0,85 Superficie Resolver:0,85
Ref:170000005229778 Recinto:21-069-038-00054-00001 Cultivo:33263 GIRASOL-ES CEYLON SU Secano Sup. Declarada:2,61 Superficie Resolver:2,61
Ref:170000005229817 Recinto:21-069-039-00133-00001 Cultivo:13044 TRITICALE-SALEROSO Secano Sup. Declarada:1,3 Superficie Resolver:1,3
Ref:170000005229777 Recinto:21-069-040-00043-00001 Cultivo:3320 TRIGO DURO-AMILCAR Secano Sup. Declarada:0,35 Superficie Resolver:0,35
Ref:170000005229797 Recinto:21-069-040-00055-00001 Cultivo:3320 TRIGO DURO-AMILCAR Secano Sup. Declarada:0,77 Superficie Resolver:0,77
Ref:170000005229799 Recinto:21-069-040-00064-00001 Cultivo:3320 TRIGO DURO-AMILCAR Secano Sup. Declarada:0,85 Superficie Resolver:0,85
Ref:170000005229786 Recinto:21-069-044-00093-00004 Cultivo:33263 GIRASOL-ES CEYLON SU Secano Sup. Declarada:0,41

(1) Superficie declarada admisible ajustada con la superficie comprometida.
(2) Factor de penalización valorando el alcance para el tipo de compromiso.

Puede verificar la integridad de una copia de este documento mediante la lectura del código QR adjunto o mediante el acceso a la dirección <https://ws050.juntadeandalucia.es/verificarFirma> indicando el código de VERIFICACIÓN

FIRMADO POR	RAQUEL MARIA ESPIN CRESPO	17/12/2024	
VERIFICACIÓN	Pk2jm6UYDU9J72AMTZUYRN3GET48NG	PÁG. 6896/9349	

**INCIDENCIAS****INCIDENCIA DESCRIPCIÓN**

INCIDENCIA	DESCRIPCIÓN
	Superficie Resolver:0,41
	Ref:-1006705 Recinto:21-069-044-00098-00002 Cultivo:33263 GIRASOL-ES CEYLON SU Secano Sup. Declarada:0,48 Superficie Resolver:0,48
	Ref:170000005229780 Recinto:21-069-044-00099-00002 Cultivo:33263 GIRASOL-ES CEYLON SU Secano Sup. Declarada:0,41 Superficie Resolver:0,41
	Ref:170000005229781 Recinto:21-069-044-00164-00001 Cultivo:33263 GIRASOL-ES CEYLON SU Secano Sup. Declarada:0,74 Superficie Resolver:0,74
	Ref:170000005229798 Recinto:21-069-045-00009-00001 Cultivo:3320 TRIGO DURO-AMILCAR Secano Sup. Declarada:1,89 Superficie Resolver:1,89
	Ref:170000005229782 Recinto:21-069-046-00029-00001 Cultivo:33263 GIRASOL-ES CEYLON SU Secano Sup. Declarada:0,39 Superficie Resolver:0,39
	Ref:170000005229816 Recinto:21-069-046-00035-00001 Cultivo:33263 GIRASOL-ES CEYLON SU Secano Sup. Declarada:0,34 Superficie Resolver:0,34
	Ref:5570867 Recinto:21-069-046-00049-00001 Cultivo:33263 GIRASOL-ES CEYLON SU Secano Sup. Declarada:3,95 Superficie Resolver:3,95
100421	Recinto declarado por error para una operación de la 6503, que se ha corregido de oficio marcando la operación correcta, de acuerdo con la fecha de inscripción del recinto en la producción ecológica.
	Ref:170000005229818 Recinto:21-063-002-00195-00001 Cultivo:101323 OLIVAR-VERDIAL DE HUEVAR Secano
	Ref:170000005229820 Recinto:21-063-002-00195-00003 Cultivo:33263 GIRASOL-ES CEYLON SU Secano
	Ref:170000005229821 Recinto:21-063-002-00198-00002 Cultivo:33263 GIRASOL-ES CEYLON SU Secano
	Ref:170000005229822 Recinto:21-063-002-00199-00002 Cultivo:33263 GIRASOL-ES CEYLON SU Secano
	Ref:170000005229811 Recinto:21-063-002-00199-00003 Cultivo:101323 OLIVAR-VERDIAL DE HUEVAR Secano
	Ref:170000005229806 Recinto:21-063-003-00039-00001 Cultivo:101323 OLIVAR-VERDIAL DE HUEVAR Secano
	Ref:170000005229804 Recinto:21-063-003-00054-00001 Cultivo:101323 OLIVAR-VERDIAL DE HUEVAR Secano
	Ref:170000005229805 Recinto:21-063-003-00055-00002 Cultivo:101323 OLIVAR-VERDIAL DE HUEVAR Secano
	Ref:170000005229802 Recinto:21-063-003-00072-00001 Cultivo:101323 OLIVAR-VERDIAL DE HUEVAR Secano
	Ref:170000005229800 Recinto:21-063-003-00088-00001 Cultivo:101323 OLIVAR-VERDIAL DE HUEVAR Secano
	Ref:170000005229801 Recinto:21-063-003-00088-00001 Cultivo:101323 OLIVAR-VERDIAL DE HUEVAR Secano
	Ref:170000005229807 Recinto:21-063-003-00112-00001 Cultivo:101323 OLIVAR-VERDIAL DE HUEVAR Secano
	Ref:170000005229803 Recinto:21-063-003-00114-00001 Cultivo:101323 OLIVAR-VERDIAL DE HUEVAR Secano
	Ref:170000005229823 Recinto:21-063-004-00045-00001 Cultivo:33263 GIRASOL-ES CEYLON SU Secano
	Ref:170000005229789 Recinto:21-063-004-00295-00001 Cultivo:3320 TRIGO DURO-AMILCAR Secano
	Ref:170000005229790 Recinto:21-063-004-00296-00001 Cultivo:3320 TRIGO DURO-AMILCAR Secano
	Ref:170000005229791 Recinto:21-063-004-00297-00001 Cultivo:3320 TRIGO DURO-AMILCAR Secano
	Ref:4626460 Recinto:21-063-004-00298-00001 Cultivo:3320 TRIGO DURO-AMILCAR Secano
	Ref:-1330687 Recinto:21-063-005-00070-00002 Cultivo:3320 TRIGO DURO-AMILCAR Secano
	Ref:4143410 Recinto:21-063-005-00070-00002 Cultivo:3350 TRIGO DURO-MIMMO Secano
	Ref:4143517 Recinto:21-063-005-00510-00004 Cultivo:3350 TRIGO DURO-MIMMO Secano
	Ref:4806437 Recinto:21-063-006-00044-00001 Cultivo:3350 TRIGO DURO-MIMMO Secano
	Ref:170000005229826 Recinto:21-069-013-00056-00001 Cultivo:33203 GIRASOL-BASCO ST Secano
	Ref:170000005229827 Recinto:21-069-013-00057-00001 Cultivo:33203 GIRASOL-BASCO ST Secano
	Ref:170000005229824 Recinto:21-069-013-00063-00001 Cultivo:33203 GIRASOL-BASCO ST Secano
	Ref:170000005229785 Recinto:21-069-013-00114-00001 Cultivo:33263 GIRASOL-ES CEYLON SU Secano
	Ref:170000005229825 Recinto:21-069-013-00170-00002 Cultivo:33203 GIRASOL-BASCO ST Secano
	Ref:170000005229787 Recinto:21-069-017-09000-00014 Cultivo:13044 TRITICALE-SALEROSO Secano
	Ref:170000005229814 Recinto:21-069-018-00088-00001 Cultivo:101323 OLIVAR-VERDIAL DE HUEVAR Secano
	Ref:170000005229788 Recinto:21-069-021-00124-00001 Cultivo:40029 GUI SANTES-ASTRONAUTE Secano
	Ref:170000005229792 Recinto:21-069-023-00101-00003 Cultivo:40029 GUI SANTES-ASTRONAUTE Secano
	Ref:170000005229793 Recinto:21-069-023-00101-00003 Cultivo:40029 GUI SANTES-ASTRONAUTE Secano
	Ref:170000005229795 Recinto:21-069-023-00144-00001 Cultivo:40029 GUI SANTES-ASTRONAUTE Secano
	Ref:170000005229796 Recinto:21-069-037-00080-00004 Cultivo:3320 TRIGO DURO-AMILCAR Secano
	Ref:170000005229794 Recinto:21-069-037-00151-00001 Cultivo:3320 TRIGO DURO-AMILCAR Secano
	Ref:170000005229784 Recinto:21-069-038-00042-00001 Cultivo:33263 GIRASOL-ES CEYLON SU Secano
	Ref:170000005229778 Recinto:21-069-038-00054-00001 Cultivo:33263 GIRASOL-ES CEYLON SU Secano
	Ref:170000005229817 Recinto:21-069-039-00133-00001 Cultivo:13044 TRITICALE-SALEROSO Secano
	Ref:170000005229777 Recinto:21-069-040-00043-00001 Cultivo:3320 TRIGO DURO-AMILCAR Secano
	Ref:170000005229797 Recinto:21-069-040-00055-00001 Cultivo:3320 TRIGO DURO-AMILCAR Secano
	Ref:170000005229799 Recinto:21-069-040-00064-00001 Cultivo:3320 TRIGO DURO-AMILCAR Secano
	Ref:170000005229819 Recinto:21-069-044-00093-00001 Cultivo:101323 OLIVAR-VERDIAL DE HUEVAR Secano
	Ref:170000005229786 Recinto:21-069-044-00093-00004 Cultivo:33263 GIRASOL-ES CEYLON SU Secano

(1) Superficie declarada admisible ajustada con la superficie comprometida.
(2) Factor de penalización valorando el alcance para el tipo de compromiso.

Puede verificar la integridad de una copia de este documento mediante la lectura del código QR adjunto o mediante el acceso a la dirección <https://ws050.juntadeandalucia.es/verificarFirma> indicando el código de VERIFICACIÓN

FIRMADO POR	RAQUEL MARIA ESPIN CRESPO	17/12/2024
VERIFICACIÓN	Pk2jm6UYDU9J72AMTZUYRN3GET48NG	PÁG. 6897/9349





INCIDENCIAS

INCIDENCIA DESCRIPCIÓN

	Ref:170000005229815 Recinto:21-069-044-00098-00001 Cultivo:101323 OLIVAR-VERDIAL DE HUEVAR Secano
	Ref:-1006705 Recinto:21-069-044-00098-00002 Cultivo:33263 GIRASOL-ES CEYLON SU Secano
	Ref:170000005229812 Recinto:21-069-044-00099-00001 Cultivo:101323 OLIVAR-VERDIAL DE HUEVAR Secano
	Ref:170000005229780 Recinto:21-069-044-00099-00002 Cultivo:33263 GIRASOL-ES CEYLON SU Secano
	Ref:170000005229781 Recinto:21-069-044-00164-00001 Cultivo:33263 GIRASOL-ES CEYLON SU Secano
	Ref:170000005229798 Recinto:21-069-045-00009-00001 Cultivo:3320 TRIGO DURO-AMILCAR Secano
	Ref:170000005229782 Recinto:21-069-046-00029-00001 Cultivo:33263 GIRASOL-ES CEYLON SU Secano
	Ref:170000005229813 Recinto:21-069-046-00029-00002 Cultivo:101323 OLIVAR-VERDIAL DE HUEVAR Secano
	Ref:170000005229816 Recinto:21-069-046-00035-00001 Cultivo:33263 GIRASOL-ES CEYLON SU Secano
	Ref:5570867 Recinto:21-069-046-00049-00001 Cultivo:33263 GIRASOL-ES CEYLON SU Secano
	Ref:-773601 Recinto:21-069-046-00103-00004 Cultivo:101323 OLIVAR-VERDIAL DE HUEVAR Secano
	Ref:170000005229809 Recinto:21-069-046-00133-00001 Cultivo:101323 OLIVAR-VERDIAL DE HUEVAR Secano
100424	Solicita recinto que no está comprometido para la operación.
	Ref:-773601 Recinto:21-069-046-00103-00004 Cultivo:101323 OLIVAR-VERDIAL DE HUEVAR Secano

(1) Superficie declarada admisible ajustada con la superficie comprometida.
(2) Factor de penalización valorando el alcance para el tipo de compromiso.

Puede verificar la integridad de una copia de este documento mediante la lectura del código QR adjunto o mediante el acceso a la dirección https://ws050.juntadeandalucia.es/verificarFirma indicando el código de VERIFICACIÓN			
FIRMADO POR	RAQUEL MARIA ESPIN CRESPO	17/12/2024	
VERIFICACIÓN	Pk2jm6UYDU9J72AMTZUYRN3GET48NG	PÁG. 6898/9349	

**APELLIDOS Y NOMBRE / RAZÓN SOCIAL**

VERA SANCHEZ OLGA

NIF
***8959*EXPEDIENTE
1284656**ANUALIDAD DE PAGO**

1ª

IMPORTES POR ANUALIDAD

	2023	2024	2025	2026	2027
IMPORTE MÁXIMO SUBVENCIONABLE	1.713,48 €	1.713,48 €	1.713,48 €	1.427,90 €	1.427,90 €
IMPORTE MEDIO DE TRANSFERENCIA (€/ha)	297,48 €	297,48 €	297,48 €	247,90 €	247,90 €

RESUMEN DE UNIDADES

Cód	GRUPO DE PAGO	Sup. Dec. Admisible (ha)	Sup. Comprometida (ha)	Sup. ajustada compromiso (1) (ha)	% sobredec.	Sup. Resuelta (ha)	Importe Declarado	Importe Topado	Importe Resuelto	Importe tras sobredec.
419	OLIVAR	5,76		5,76	0,00	5,76	1.713,48	1.713,48	1.713,48	1.713,48
TOTAL		5,76	5,76	5,76		5,76	1.713,48	1.713,48	1.713,48	1.713,48

APLICACIÓN DE REDUCCIONES Y PENALIZACIONES

GRUPO DE PAGO	Importe Calculado	Importe prereduc.	Criterios de subvencionabilidad y compromisos	Presentación tardía	Omisión declaración	Condicionalidad	IMPORTE (Euros) RESUELTO
OLIVAR	1.713,48	1.713,48	0,00	0,00	0,00	0,00	1.713,48
TOTAL	1.713,48	1.713,48					1.713,48

RESUMEN DE PAGOS**IMPORTE (Euros)**

	RESUELTO	FEADER	MAPA	CAPADR
OLIVAR - Pago realizado	1.713,48 €	1.456,46 €	168,09 €	88,93 €

RECINTOS RESUELTOS

REF.	REFERENCIA SIGPAC	CULTIVO	DESCRIPCIÓN CULTIVO	S/R G.PAGO	PEND. MEDIA (%)	SUP. DEC. ADMISIBLE (ha)	SUP. COMPROM. (ha)	SUP. AJUSTADA COMPR.(1) (ha)	SUP. CONY. SIGPAC (ha)	SUP. CERTIE (ha)	SUP. CAMPO (ha)	SUP. CAMPO DETER. CULT. DECLARADO (ha)	SUP. DEC. REDUCIDA (ha)	SUP. RESUELTA (ha)
6918302	21-016-013-00072-004	101007	OLIVAR-MANZANILLA	S 419	38,90	5,76	5,76	5,76		5,76			5,76	5,76

(1) Superficie declarada admisible ajustada con la superficie comprometida.
(2) Factor de penalización valorando el alcance para el tipo de compromiso.Puede verificar la integridad de una copia de este documento mediante la lectura del código QR adjunto o mediante el acceso a la dirección <https://ws050.juntadeandalucia.es/verificarFirma> indicando el código de VERIFICACIÓN

FIRMADO POR

RAQUEL MARIA ESPIN CRESPO

17/12/2024

VERIFICACIÓN

Pk2jm6UYDU9J72AMTZUYRN3GET48NG

PÁG. 6899/9349



**APELLIDOS Y NOMBRE / RAZÓN SOCIAL**

VERGARA CARRASCO ERNESTO

NIF
***6206*EXPEDIENTE
1223417**ANUALIDAD DE PAGO**

1ª

IMPORTES POR ANUALIDAD

	2023	2024	2025	2026	2027
IMPORTE MÁXIMO SUBVENCIONABLE	1.349,56 €	1.349,56 €	1.124,63 €	1.124,63 €	1.124,63 €
IMPORTE MEDIO DE TRANSFERENCIA (€/ha)	52,25 €	52,25 €	43,54 €	43,54 €	43,54 €

RESUMEN DE UNIDADES

Cód	GRUPO DE PAGO	Sup. Dec. Admisible (ha)	Sup. Comprometida (ha)	Sup. ajustada compromiso (1) (ha)	% sobredec.	Sup. Resuelta (ha)	Importe Declarado	Importe Topado	Importe Resuelto	Importe tras sobredec.
418	PASTOS ASOCIADOS A GANADERÍA ECOLÓGICA	25,85		25,83	0,00	25,83	2.546,32	1.349,56	1.349,56	1.349,56
TOTAL		25,85	25,83	25,83		25,83	2.546,32	1.349,56	1.349,56	1.349,56

APLICACIÓN DE REDUCCIONES Y PENALIZACIONES

GRUPO DE PAGO	Importe Calculado	Importe prereduc.	Criterios de subvencionabilidad y compromisos	Presentación tardía	Omisión declaración	Condicionidad	IMPORTE (Euros) RESUELTO
PASTOS ASOCIADOS A GANADERÍA	1.349,56	1.349,56	0,00	0,00	0,00	0,00	1.349,56
TOTAL	1.349,56	1.349,56					1.349,56

RESUMEN DE PAGOS**IMPORTE (Euros)**

	RESUELTO	FEADER	MAPA	CAPADR
PASTOS ASOCIADOS A GANADERÍA ECOLÓGICA - Pago realizado	1.349,56 €	1.147,13 €	132,39 €	70,04 €

RECINTOS RESUELTOS

REE	REFERENCIA SIGPAC	CULTIVO	DESCRIPCIÓN CULTIVO	S/R G.PAGO	PEND. MEDIA (%)	SUP. DEC. ADMISIBLE (ha)	SUP. COMPROM. (ha)	SUP. AJUSTADA COMPROM. (1) (ha)	SUP. CONV. SIGPAC (ha)	SUP. CERTIF. (ha)	SUP. CAMPO (ha)	SUP. CAMPO DETER. CULT. DECLARADO (ha)	SUP. DEC. REDUCIDA (ha)	SUP. RESUELTA (ha)
-1545199	21-006-041-00039-024	63000	PASTOS DE MENOS DE 5 AÑOS-SIN VARIEDAD	S 418	14,00	8,35	8,33	8,33		8,35			8,33	8,33
-1492742	21-006-041-00039-008	63000	PASTOS DE MENOS DE 5 AÑOS-SIN VARIEDAD	S 418	11,90	8,66	8,66	8,66		8,66			8,66	8,66
-1492722	21-006-041-00039-028	62000	PASTOS PERMANENTES DE 5 O MAS AÑOS-SIN VARIEDAD	S 418	24,10	0,44	0,44	0,44		0,68			0,44	0,44
5774644	21-006-041-00039-027	63000	PASTOS DE MENOS DE 5 AÑOS-SIN VARIEDAD	S 418	10,40	8,40	8,40	8,40		8,40			8,40	8,40

INCIDENCIAS**INCIDENCIA DESCRIPCIÓN**

3790	Recinto declarado inactivo Ref:5774677 Recinto:21-006-041-00039-00007 Cultivo: -
4272	Verifica que las líneas de declaración de las Solicitudes Únicas no tienen solapes con la capa de Retroactividad Gráfica (ambas de la misma campaña) a nivel de expediente/línea de declaración gráfica de la solicitud. Ref:-1545199 Recinto:21-006-041-00039-00024 Cultivo: - Agregado de la referencia del recinto.:0 Zona de la referencia del recinto.:0 Superficie solapada.:0,02 Id. Incid.:101018117
100424	Solicita recinto que no está comprometido para la operación. Ref:5774677 Recinto:21-006-041-00039-00007 Cultivo:62000 PASTOS PERMANENTES DE 5 O MAS AÑOS-SIN VARIEDAD Secano Ref:-1492750 Recinto:21-006-041-00039-00026 Cultivo:62000 PASTOS PERMANENTES DE 5 O MAS AÑOS-SIN VARIEDAD Secano

(1) Superficie declarada admisible ajustada con la superficie comprometida.
(2) Factor de penalización valorando el alcance para el tipo de compromiso.Puede verificar la integridad de una copia de este documento mediante la lectura del código QR adjunto o mediante el acceso a la dirección <https://ws050.juntadeandalucia.es/verificarFirma> indicando el código de VERIFICACIÓN

FIRMADO POR

RAQUEL MARIA ESPIN CRESPO

17/12/2024

VERIFICACIÓN

Pk2jm6UYDU9J72AMTZUYRN3GET48NG

PÁG. 6900/9349



**Datos considerados para el Cálculo de la Carga Ganadera mínima y máxima del expediente**

Explotación	Especie	Inscrito en Sipea y Admisible	Ugm Calculada para CG Mínima	Ugm Calculada para CG Máxima
ES210060000621	OVINA	SI	4,13	4,13
			4,13	4,13

Superficie determinada para Cálculo Carga Ganadera Mínima: 26,32 ha

Superficie determinada para Cálculo Carga Ganadera Máxima: 34,42 ha

Carga Ganadera Mínima Expediente: 0,16 ugm/ha

Carga Ganadera Máxima Expediente: 0,12 ugm/ha

Los importes del Grupo de Pago de pastos de este expediente han sido ajustados por no llegar a la carga ganadera mínima de 0,3

Recintos Determinados para el Cálculo de Garga Ganadera Mínima

REF.	REFERENCIA SIGPAC	CULTIVO	DESCRIPCIÓN CULTIVO	S/R	SUP. RESUELTA (ha)
-1545199	21-006-041-00039-00024	63000	PASTOS DE MENOS DE 5 AÑOS-SIN VARIEDAD	S	8,33
-1492750	21-006-041-00039-00026	62000	PASTOS PERMANENTES DE 5 O MAS AÑOS-SIN VARIEDAD	S	0,08
-1492742	21-006-041-00039-00008	63000	PASTOS DE MENOS DE 5 AÑOS-SIN VARIEDAD	S	8,66
-1492722	21-006-041-00039-00028	62000	PASTOS PERMANENTES DE 5 O MAS AÑOS-SIN VARIEDAD	S	0,44
5774644	21-006-041-00039-00027	63000	PASTOS DE MENOS DE 5 AÑOS-SIN VARIEDAD	S	8,40
5774677	21-006-041-00039-00007	62000	PASTOS PERMANENTES DE 5 O MAS AÑOS-SIN VARIEDAD	S	0,41

Recintos Determinados para el Cálculo de Garga Ganadera Máxima

REF.	REFERENCIA SIGPAC	CULTIVO	DESCRIPCIÓN CULTIVO	S/R	SUP. RESUELTA (ha)
-1545199	21-006-041-00039-00024	63000	PASTOS DE MENOS DE 5 AÑOS-SIN VARIEDAD	S	8,33
-1492750	21-006-041-00039-00026	62000	PASTOS PERMANENTES DE 5 O MAS AÑOS-SIN VARIEDAD	S	0,08
-1492742	21-006-041-00039-00008	63000	PASTOS DE MENOS DE 5 AÑOS-SIN VARIEDAD	S	8,66
-1492722	21-006-041-00039-00028	62000	PASTOS PERMANENTES DE 5 O MAS AÑOS-SIN VARIEDAD	S	0,44
-1124639	21-058-022-00013-00023	62000	PASTOS PERMANENTES DE 5 O MAS AÑOS-SIN VARIEDAD	S	8,10
5774644	21-006-041-00039-00027	63000	PASTOS DE MENOS DE 5 AÑOS-SIN VARIEDAD	S	8,40
5774677	21-006-041-00039-00007	62000	PASTOS PERMANENTES DE 5 O MAS AÑOS-SIN VARIEDAD	S	0,41

Incidencias de carga ganadera**INCIDENCIA DESCRIPCIÓN**

- 4272 Verifica que las líneas de declaración de las Solicitudes Únicas no tienen solapes con la capa de Retroactividad Gráfica (ambas de la misma campaña) a nivel de expediente/línea de declaración gráfica de la solicitud.
 Ref:-1545199 Recinto:21-006-041-00039-00024 Cultivo: - Agregado de la referencia del recinto.:0 Zona de la referencia del recinto.:0 Superficie solapada.:0,02 Id. Incid.:5083950
 Ref:-1124639 Recinto:21-058-022-00013-00023 Cultivo: - Agregado de la referencia del recinto.:0 Zona de la referencia del recinto.:0 Superficie solapada.:9,53 Id. Incid.:5083951

(1) Superficie declarada admisible ajustada con la superficie comprometida.
 (2) Factor de penalización valorando el alcance para el tipo de compromiso.

Puede verificar la integridad de una copia de este documento mediante la lectura del código QR adjunto o mediante el acceso a la dirección <https://ws050.juntadeandalucia.es/verificarFirma> indicando el código de VERIFICACIÓN

FIRMADO POR

RAQUEL MARIA ESPIN CRESPO

17/12/2024

VERIFICACIÓN

Pk2jm6UYDU9J72AMTZUYRN3GET48NG

PÁG. 6901/9349



**APELLIDOS Y NOMBRE / RAZÓN SOCIAL**

VIVAS FERNANDEZ CARLOS HONORIO

NIF

***2762*

EXPEDIENTE

1040529

ANUALIDAD DE PAGO

1ª

IMPORTE POR ANUALIDAD

	2023	2024	2025	2026	2027
IMPORTE MÁXIMO SUBVENCIONABLE	452,17 €	452,17 €	452,17 €	376,81 €	376,81 €
IMPORTE MEDIO DE TRANSFERENCIA (€/ha)	297,48 €	297,48 €	297,48 €	247,90 €	247,90 €

RESUMEN DE UNIDADES

Cód	GRUPO DE PAGO	Sup. Dec. Admisible (ha)	Sup. Comprometida (ha)	Sup. ajustada compromiso (1) (ha)	% sobredec.	Sup. Resuelta (ha)	Importe Declarado	Importe Topado	Importe Resuelto	Importe tras sobredec.
419	OLIVAR	1,52		1,52	0,00	1,52	452,17	452,17	452,17	452,17
424	HERBÁCEOS NO ELEGIBLES	0,94		0,00	100,00	0,00	0,00	0,00	0,00	0,00
TOTAL		2,46	1,52	1,52		1,52	452,17	452,17	452,17	452,17

APLICACIÓN DE REDUCCIONES Y PENALIZACIONES

GRUPO DE PAGO	Importe Calculado	Importe prerreduc.	Criterios de subvencionabilidad y compromisos	Presentación tardía	Omisión declaración	Condicionidad	IMPORTE (Euros) RESUELTO
HERBÁCEOS NO ELEGIBLES	0,00	0,00	0,00	0,00	0,00	0,00	0,00
OLIVAR	452,17	452,17	0,00	0,00	0,00	0,00	452,17
TOTAL	452,17	452,17					452,17

RESUMEN DE PAGOS

	RESUELTO	FEADER	MAPA	CAPADR
OLIVAR - Pago realizado	452,17 €	384,34 €	44,36 €	23,47 €

RECINTOS RESUELTOS

REF.	REFERENCIA SIGPAC	CULTIVO DESCRIPCIÓN CULTIVO	S/R G.PAGO	PEND. MEDIA (%)	SUP. DEC. ADMISIBLE (ha)	SUP. COMPROM. (ha)	SUP. AJUSTADA COMPROM. (1) (ha)	SUP. CONV. SIGPAC (ha)	SUP. CERTIF. (ha)	SUP. CAMPO (ha)	SUP. CAMPO DETER. CULT. DECLARADO (ha)	SUP. DEC. REDUCIDA (ha)	SUP. RESUELTA (ha)
-1325320	21-046-006-00036-001	101323 OLIVAR-VERDIAL DE HUEVAR	S 419	7,60	0,70	0,70	0,70		0,70			0,70	0,70
-926330	21-046-005-00087-003	101323 OLIVAR-VERDIAL DE HUEVAR	S 419	14,10	0,05	0,05	0,05		0,05			0,05	0,05
-747167	21-046-005-00087-001	101323 OLIVAR-VERDIAL DE HUEVAR	S 419	25,50	0,77	0,77	0,77		0,77			0,77	0,77
-748389	21-046-022-00082-002	20000 BARBECHO TRADICIONAL-SIN VARIEDAD	S 424	11,00	0,09	0,09	0,09		0,09			0,09	0,09
-747169	21-046-006-00280-001	20000 BARBECHO TRADICIONAL-SIN VARIEDAD	S 424	11,20	0,66	0,66	0,66		0,66			0,66	0,66
-747165	21-046-005-00087-002	20000 BARBECHO TRADICIONAL-SIN VARIEDAD	S 424	14,10	0,19	0,19	0,19		0,19			0,19	0,19

(1) Superficie declarada admisible ajustada con la superficie comprometida.
(2) Factor de penalización valorando el alcance para el tipo de compromiso.

Puede verificar la integridad de una copia de este documento mediante la lectura del código QR adjunto o mediante el acceso a la dirección <https://ws050.juntadeandalucia.es/verificarFirma> indicando el código de VERIFICACIÓN

FIRMADO POR

RAQUEL MARIA ESPIN CRESPO

17/12/2024

VERIFICACIÓN

Pk2jm6UYDU9J72AMTZUYRN3GET48NG

PÁG. 6902/9349



**INCIDENCIAS****INCIDENCIA DESCRIPCIÓN**

- 100412 Número de hectáreas validadas inferior a la superficie mínima permitida por el grupo de cultivo (Anexo I. Criterios de Subvencionabilidad. Orden 28 de marzo de 2023).
Sup. Resuelta:0 Grupo de Pago:HERBÁCEOS
- 100413 Recinto perteneciente a grupo de cultivo que no cumple con la superficie mínima requerida (Anexo I. Criterios de Subvencionabilidad. Orden 28 de marzo de 2023).
Ref:-748377 Recinto:21-046-003-00062-00002 Cultivo:13000 TRITICALE-SIN VARIEDAD Secano Sup. Declarada:0,52 Superficie Resolver:0,52
Ref:-748373 Recinto:21-046-003-00065-00003 Cultivo:13000 TRITICALE-SIN VARIEDAD Secano Sup. Declarada:0,06 Superficie Resolver:0,06
Ref:-748375 Recinto:21-046-003-00065-00004 Cultivo:13000 TRITICALE-SIN VARIEDAD Secano Sup. Declarada:0,7 Superficie Resolver:0,7
Ref:-748382 Recinto:21-046-003-00158-00003 Cultivo:13000 TRITICALE-SIN VARIEDAD Secano Sup. Declarada:0,33 Superficie Resolver:0,33
Ref:-748396 Recinto:21-046-005-00039-00003 Cultivo:13000 TRITICALE-SIN VARIEDAD Secano Sup. Declarada:0,12 Superficie Resolver:0,12
- 100421 Recinto declarado por error para una operación de la 6503, que se ha corregido de oficio marcando la operación correcta, de acuerdo con la fecha de inscripción del recinto en la producción ecológica.
Ref:-748377 Recinto:21-046-003-00062-00002 Cultivo:13000 TRITICALE-SIN VARIEDAD Secano
Ref:-748373 Recinto:21-046-003-00065-00003 Cultivo:13000 TRITICALE-SIN VARIEDAD Secano
Ref:-748375 Recinto:21-046-003-00065-00004 Cultivo:13000 TRITICALE-SIN VARIEDAD Secano
Ref:-748382 Recinto:21-046-003-00158-00003 Cultivo:13000 TRITICALE-SIN VARIEDAD Secano
Ref:-748396 Recinto:21-046-005-00039-00003 Cultivo:13000 TRITICALE-SIN VARIEDAD Secano
Ref:-747167 Recinto:21-046-005-00087-00001 Cultivo:101323 OLIVAR-VERDIAL DE HUEVAR Secano
Ref:-747165 Recinto:21-046-005-00087-00002 Cultivo:20000 BARBECHO TRADICIONAL-SIN VARIEDAD Secano
Ref:-926330 Recinto:21-046-005-00087-00003 Cultivo:101323 OLIVAR-VERDIAL DE HUEVAR Secano
Ref:-1325320 Recinto:21-046-006-00036-00001 Cultivo:101323 OLIVAR-VERDIAL DE HUEVAR Secano
Ref:-747169 Recinto:21-046-006-00280-00001 Cultivo:20000 BARBECHO TRADICIONAL-SIN VARIEDAD Secano
Ref:-748389 Recinto:21-046-022-00082-00002 Cultivo:20000 BARBECHO TRADICIONAL-SIN VARIEDAD Secano

(1) Superficie declarada admisible ajustada con la superficie comprometida.
(2) Factor de penalización valorando el alcance para el tipo de compromiso.

Puede verificar la integridad de una copia de este documento mediante la lectura del código QR adjunto o mediante el acceso a la dirección <https://ws050.juntadeandalucia.es/verificarFirma> indicando el código de VERIFICACIÓN

FIRMADO POR	RAQUEL MARIA ESPIN CRESPO	17/12/2024	
VERIFICACIÓN	Pk2jm6UYDU9J72AMTZUYRN3GET48NG	PÁG. 6903/9349	

**APELLIDOS Y NOMBRE / RAZÓN SOCIAL**

VUELTA DE LA ARENA,S.L.

NIF

***9287*

EXPEDIENTE

1148610

ANUALIDAD DE PAGO

1ª

IMPORTE POR ANUALIDAD

	2023	2024	2025	2026	2027
IMPORTE MÁXIMO SUBVENCIONABLE	11.517,99 €	11.517,99 €	9.598,07 €	9.598,07 €	9.598,07 €
IMPORTE MEDIO DE TRANSFERENCIA (€/ha)	152,46 €	152,46 €	127,04 €	127,04 €	127,04 €

RESUMEN DE UNIDADES

Cód	GRUPO DE PAGO	Sup. Dec. Admisible (ha)	Sup. Comprometida (ha)	Sup. ajustada compromiso (1) (ha)	% sobredec.	Sup. Resuelta (ha)	Importe Declarado	Importe Topado	Importe Resuelto	Importe tras sobredec.
416	HERBÁCEOS	53,64		49,14	0,00	49,14	8.914,49	8.914,49	8.914,49	8.914,49
418	PASTOS ASOCIADOS A GANADERÍA ECOLÓGICA	26,41		26,41	0,00	26,41	2.603,50	2.603,50	2.603,50	2.603,50
TOTAL		80,05	75,55	75,55		75,55	11.517,99	11.517,99	11.517,99	11.517,99

APLICACIÓN DE REDUCCIONES Y PENALIZACIONES

GRUPO DE PAGO	Importe Calculado	Importe prereduc.	Criterios de subvencionabilidad y compromisos		Presentación tardía	Omisión declaración	Condicionalidad	IMPORTE (Euros)	
			Importe subvencionabilidad	%				RESUELTO	RESUELTO
HERBÁCEOS	8.914,49	8.914,49	0,00	0,00	0,00	0,00	0,00	8.914,49	
PASTOS ASOCIADOS A GANADERÍA	2.603,50	2.603,50	0,00	0,00	0,00	0,00	0,00	2.603,50	
TOTAL	11.517,99	11.517,99						11.517,99	

RESUMEN DE PAGOS

	RESUELTO	FEADER	MAPA	CAPADR
HERBÁCEOS - Pago realizado	8.914,49 €	7.577,32 €	874,51 €	462,66 €
PASTOS ASOCIADOS A GANADERÍA ECOLÓGICA - Pago realizado	2.603,50 €	2.212,98 €	255,40 €	135,12 €
TOTAL	11.517,99 €	9.790,30 €	1.129,91 €	597,78 €

RECINTOS RESUELTOS

REF.	REFERENCIA SIGPAC	CULTIVO DESCRIPCIÓN CULTIVO	S/R G.PAGO	PEND. MEDIA (%)	SUP. DEC. ADMISIBLE (ha)	SUP. COMPROM. (ha)	SUP. AJUSTADA COMPR.(1) (ha)	SUP. CONV. SIGPAC (ha)	SUP. CERTIF. (ha)	SUP. CAMPO (ha)	SUP. CAMPO DETER. CULT. DECLARADO (ha)	SUP. DEC. REDUCIDA (ha)	SUP. RESUELTA (ha)
-1273290	21-040-018-00019-005	8005 AVENA-ALHAMA	R 416	3,30	7,29	5,79	5,79		7,29			5,79	5,79
5254440	21-040-018-00019-003	40029 GUI SANTES-ASTRONAUTE	R 416	4,10	9,15	9,15	9,15		9,15	9,15	9,15	9,15	9,15
5254445	21-040-018-00019-004	13048 TRITICALE-RGT COPLAC	R 416	2,60	12,19	12,19	12,19		12,19			12,19	12,19
5254451	21-040-018-00019-005	8010 AVENA-CHAPELA	R 416	3,30	14,62	11,62	11,62		14,62	14,62	14,62	11,62	11,62
5254459	21-040-018-00019-007	13048 TRITICALE-RGT COPLAC	R 416	2,70	10,39	10,39	10,39		10,39			10,39	10,39
1700000002792325	21-030-003-00002-004	63000 PASTOS DE MENOS DE 5 AÑOS-SIN VARIEDAD	S 418	6,30	26,41	26,41	26,41		26,41			26,41	26,41

(1) Superficie declarada admisible ajustada con la superficie comprometida.
(2) Factor de penalización valorando el alcance para el tipo de compromiso.

Puede verificar la integridad de una copia de este documento mediante la lectura del código QR adjunto o mediante el acceso a la dirección <https://ws050.juntadeandalucia.es/verificarFirma> indicando el código de VERIFICACIÓN

FIRMADO POR

RAQUEL MARIA ESPIN CRESPO

17/12/2024

VERIFICACIÓN

Pk2jm6UYDU9J72AMTZUYRN3GET48NG

PÁG. 6904/9349



**INCIDENCIAS****INCIDENCIA DESCRIPCIÓN**

- 100407 Explotación solicitada no forma parte de ningún organismo de control autorizado para la producción ecológica en Andalucía o fecha de inscripción posterior al plazo establecido (Anexo I. Criterios de Subvencionabilidad. Orden 28 de marzo de 2023).
Explotación:ES210400000221 Especie:BOVINA
- 100410 Recinto no admisible por pertenecer a una explotación ganadera No inscrita en Sipea (Artículo 10 de la Orden de 28 de marzo de 2023).
Ref:-1305713 Recinto:21-040-018-00019-00002 Cultivo:63000 PASTOS DE MENOS DE 5 AÑOS-SIN VARIEDAD Secano
Explotación:ES210400000221
Ref:5254437 Recinto:21-040-018-00019-00002 Cultivo:63000 PASTOS DE MENOS DE 5 AÑOS-SIN VARIEDAD Regadío
Explotación:ES210400000221
Ref:5254462 Recinto:21-040-018-00019-00008 Cultivo:20000 BARBECHO TRADICIONAL-SIN VARIEDAD Regadío Explotación:
ES210400000221
- 100421 Recinto declarado por error para una operación de la 6503, que se ha corregido de oficio marcando la operación correcta, de acuerdo con la fecha de inscripción del recinto en la producción ecológica.
Ref:1700000002792325 Recinto:21-030-003-00002-00004 Cultivo:63000 PASTOS DE MENOS DE 5 AÑOS-SIN VARIEDAD Secano
Ref:-1305713 Recinto:21-040-018-00019-00002 Cultivo:63000 PASTOS DE MENOS DE 5 AÑOS-SIN VARIEDAD Secano
Ref:5254437 Recinto:21-040-018-00019-00002 Cultivo:63000 PASTOS DE MENOS DE 5 AÑOS-SIN VARIEDAD Regadío
Ref:5254440 Recinto:21-040-018-00019-00003 Cultivo:40029 GUI SANTES-ASTRONAUTE Regadío
Ref:5254445 Recinto:21-040-018-00019-00004 Cultivo:13048 TRITICALE-RGT COPLAC Regadío
Ref:-1273290 Recinto:21-040-018-00019-00005 Cultivo:8005 AVENA-ALHAMA Regadío
Ref:5254451 Recinto:21-040-018-00019-00005 Cultivo:8010 AVENA-CHAPELA Regadío
Ref:5254459 Recinto:21-040-018-00019-00007 Cultivo:13048 TRITICALE-RGT COPLAC Regadío
Ref:5254462 Recinto:21-040-018-00019-00008 Cultivo:20000 BARBECHO TRADICIONAL-SIN VARIEDAD Regadío
- 100424 Solicita recinto que no está comprometido para la operación.
Ref:-1305713 Recinto:21-040-018-00019-00002 Cultivo:63000 PASTOS DE MENOS DE 5 AÑOS-SIN VARIEDAD Secano
Ref:5254437 Recinto:21-040-018-00019-00002 Cultivo:63000 PASTOS DE MENOS DE 5 AÑOS-SIN VARIEDAD Regadío
Ref:5254462 Recinto:21-040-018-00019-00008 Cultivo:20000 BARBECHO TRADICIONAL-SIN VARIEDAD Regadío

Datos considerados para el Cálculo de la Carga Ganadera mínima y máxima del expediente

Explotación	Especie	Inscrito en Sipea y Admisible	Ugm Calculada para CG Mínima	Ugm Calculada para CG Máxima
ES210300000512	BOVINA	SI	20,55	20,55
ES210400000221	BOVINA	NO	0,00	30,81
			20,55	51,36

Superficie determinada para Cálculo Carga Ganadera Mínima: 32,71 ha
 Superficie determinada para Cálculo Carga Ganadera Máxima: 33,31 ha
 Carga Ganadera Mínima Expediente: 0,63 ugm/ha
 Carga Ganadera Máxima Expediente: 1,54 ugm/ha

Recintos Determinados para el Cálculo de Garga Ganadera Mínima

REF.	REFERENCIA SIGPAC	CULTIVO DESCRIPCIÓN CULTIVO	S/R	SUP. RESUELTA (ha)
-1305713	21-040-018-00019-00002	63000 PASTOS DE MENOS DE 5 AÑOS-SIN VARIEDAD	S	0,30
5254437	21-040-018-00019-00002	63000 PASTOS DE MENOS DE 5 AÑOS-SIN VARIEDAD	R	0,29
5254462	21-040-018-00019-00008	20000 BARBECHO TRADICIONAL-SIN VARIEDAD	R	5,71
1700000002792325	21-030-003-00002-00004	63000 PASTOS DE MENOS DE 5 AÑOS-SIN VARIEDAD	S	26,41

Recintos Determinados para el Cálculo de Garga Ganadera Máxima

REF.	REFERENCIA SIGPAC	CULTIVO DESCRIPCIÓN CULTIVO	S/R	SUP. RESUELTA (ha)
-1305713	21-040-018-00019-00002	63000 PASTOS DE MENOS DE 5 AÑOS-SIN VARIEDAD	S	0,60
5254437	21-040-018-00019-00002	63000 PASTOS DE MENOS DE 5 AÑOS-SIN VARIEDAD	R	0,59
5254462	21-040-018-00019-00008	20000 BARBECHO TRADICIONAL-SIN VARIEDAD	R	5,71
1700000002792325	21-030-003-00002-00004	63000 PASTOS DE MENOS DE 5 AÑOS-SIN VARIEDAD	S	26,41

Incidencias de carga ganadera**INCIDENCIA DESCRIPCIÓN**

- 100407 Explotación solicitada no forma parte de ningún organismo de control autorizado para la producción ecológica en Andalucía o fecha de inscripción posterior al plazo establecido (Anexo I. Criterios de Subvencionabilidad. Orden 28 de marzo de 2023).

(1) Superficie declarada admisible ajustada con la superficie comprometida.
 (2) Factor de penalización valorando el alcance para el tipo de compromiso.

Puede verificar la integridad de una copia de este documento mediante la lectura del código QR adjunto o mediante el acceso a la dirección <https://ws050.juntadeandalucia.es/verificarFirma> indicando el código de VERIFICACIÓN

FIRMADO POR	RAQUEL MARIA ESPIN CRESPO	17/12/2024
VERIFICACIÓN	Pk2jm6UYDU9J72AMTZUYRN3GET48NG	PÁG. 6905/9349






Datos considerados para el Cálculo de la Carga Ganadera mínima y máxima del expediente

Explotación:ES21040000221 Especie:BOVINA

(1) Superficie declarada admisible ajustada con la superficie comprometida.
(2) Factor de penalización valorando el alcance para el tipo de compromiso.

Puede verificar la integridad de una copia de este documento mediante la lectura del código QR adjunto o mediante el acceso a la dirección <https://ws050.juntadeandalucia.es/verificarFirma> indicando el código de VERIFICACIÓN

FIRMADO POR	RAQUEL MARIA ESPIN CRESPO	17/12/2024	
VERIFICACIÓN	Pk2jm6UYDU9J72AMTZUYRN3GET48NG	PÁG. 6906/9349	

**APELLIDOS Y NOMBRE / RAZÓN SOCIAL**

YELAMOS CEPEDA GLORIA

NIF

***9839*

EXPEDIENTE

1218765

ANUALIDAD DE PAGO

1ª

IMPORTES POR ANUALIDAD

	2023	2024	2025	2026	2027
IMPORTE MÁXIMO SUBVENCIONABLE	8.000,95 €	8.000,95 €	6.667,46 €	6.667,46 €	6.667,46 €
IMPORTE MEDIO DE TRANSFERENCIA (€/ha)	56,30 €	56,30 €	46,91 €	46,91 €	46,91 €

RESUMEN DE UNIDADES

Cód	GRUPO DE PAGO	Sup. Dec. Admisible (ha)	Sup. Comprometida (ha)	Sup. ajustada compromiso (1) (ha)	% sobredec.	Sup. Resuelta (ha)	Importe Declarado	Importe Topado	Importe Resuelto	Importe tras sobredec.
418	PASTOS ASOCIADOS A GANADERÍA ECOLÓGICA	142,12		142,12	0,00	142,12	11.363,32	8.000,95	8.000,95	8.000,95
TOTAL		142,12	142,12	142,12		142,12	11.363,32	8.000,95	8.000,95	8.000,95

APLICACIÓN DE REDUCCIONES Y PENALIZACIONES

GRUPO DE PAGO	Importe Calculado	Importe prereduc.	Criterios de subvencionabilidad y compromisos	Presentación tardía	Omisión declaración	Condicionidad	IMPORTE (Euros) RESUELTO
PASTOS ASOCIADOS A GANADERÍA	8.000,95	8.000,95	0,00	0,00	0,00	0,00	8.000,95
TOTAL	8.000,95	8.000,95					8.000,95

RESUMEN DE PAGOS**IMPORTE (Euros)**

	RESUELTO	FEADER	MAPA	CAPADR
PASTOS ASOCIADOS A GANADERÍA ECOLÓGICA - Pago realizado	8.000,95 €	6.800,81 €	784,89 €	415,25 €

RECINTOS RESUELTOS

REE	REFERENCIA SIGPAC	CULTIVO DESCRIPCIÓN CULTIVO	S/R G.PAGO	PEND. MEDIA (2) (ha)	SUP. DEC. ADMISIBLE (ha)	SUP. COMPROM. (ha)	SUP. AJUSTADA COMPROM. (1) (ha)	SUP. CONV. SIGPAC (ha)	SUP. CERTIF. (ha)	SUP. CAMPO (ha)	SUP. CAMPO DETER. CULT. DECLARADO (ha)	SUP. DEC. REDUCIDA (ha)	SUP. RESUELTA (ha)
-1023810	21-078-013-00199-001	62000 PASTOS PERMANENTES DE 5 O MAS AÑOS-SIN VARIEDAD	S 418	23,80	4,28	4,28	4,28		5,04			4,28	4,28
170000005312676	21-078-013-00096-002	62000 PASTOS PERMANENTES DE 5 O MAS AÑOS-SIN VARIEDAD	S 418	29,40	14,67	14,67	14,67		22,57			14,67	14,67
170000005312677	21-078-013-00096-019	62000 PASTOS PERMANENTES DE 5 O MAS AÑOS-SIN VARIEDAD	S 418	28,00	0,11	0,11	0,11		0,15			0,11	0,11
170000005312678	21-078-013-00258-005	62000 PASTOS PERMANENTES DE 5 O MAS AÑOS-SIN VARIEDAD	S 418	27,80	0,03	0,03	0,03		0,09			0,03	0,03
170000005312679	21-078-013-00251-001	62000 PASTOS PERMANENTES DE 5 O MAS AÑOS-SIN VARIEDAD	S 418	31,70	0,67	0,67	0,67		1,90			0,67	0,67
170000005312680	21-078-013-00126-001	62000 PASTOS PERMANENTES DE 5 O MAS AÑOS-SIN VARIEDAD	S 418	27,80	19,01	19,01	19,01		22,36			19,01	19,01
170000005312681	21-078-013-00096-032	62000 PASTOS PERMANENTES DE 5 O MAS AÑOS-SIN VARIEDAD	S 418	36,40	9,41	9,41	9,41		17,10			9,41	9,41
170000005312682	21-078-013-00096-022	62000 PASTOS PERMANENTES DE 5 O MAS AÑOS-SIN VARIEDAD	S 418	32,20	35,71	35,71	35,71		47,61			35,71	35,71
170000005312683	21-078-013-00096-024	62000 PASTOS PERMANENTES DE 5 O MAS AÑOS-SIN VARIEDAD	S 418	24,00	2,21	2,21	2,21		2,21			2,21	2,21
170000005312684	21-078-013-00115-001	62000 PASTOS PERMANENTES DE 5 O MAS AÑOS-SIN VARIEDAD	S 418	34,40	1,74	1,74	1,74		3,86			1,74	1,74
170000005312685	21-078-013-00096-003	62000 PASTOS PERMANENTES DE 5 O MAS AÑOS-SIN VARIEDAD	S 418	27,20	34,71	34,71	34,71		34,71			34,71	34,71
170000005312686	21-078-013-00096-031	62000 PASTOS PERMANENTES DE 5 O MAS AÑOS-SIN VARIEDAD	S 418	37,90	4,04	4,04	4,04		6,22			4,04	4,04
170000005312687	21-078-013-00096-021	62000 PASTOS PERMANENTES DE 5 O MAS AÑOS-SIN VARIEDAD	S 418	38,50	10,07	10,07	10,07		10,07			10,07	10,07
170000005312688	21-078-013-00251-002	62000 PASTOS PERMANENTES DE 5 O MAS AÑOS-SIN VARIEDAD	S 418	13,70	0,48	0,48	0,48		0,74			0,48	0,48
170000005312689	21-078-013-00258-004	62000 PASTOS PERMANENTES DE 5 O MAS AÑOS-SIN VARIEDAD	S 418	28,80	3,86	3,86	3,86		3,86			3,86	3,86
170000005312690	21-078-013-00096-025	62000 PASTOS PERMANENTES DE 5 O MAS AÑOS-SIN VARIEDAD	S 418	29,80	0,11	0,11	0,11		0,11			0,11	0,11
170000005312691	21-078-013-00096-027	62000 PASTOS PERMANENTES DE 5 O MAS AÑOS-SIN VARIEDAD	S 418	34,30	1,01	1,01	1,01		1,19			1,01	1,01

INCIDENCIAS**INCIDENCIA DESCRIPCIÓN**

100407 Explotación solicitada no forma parte de ningún organismo de control autorizado para la producción ecológica en Andalucía o fecha de inscripción posterior al plazo establecido (Anexo I. Criterios de Subvencionabilidad. Orden 28 de marzo de 2023).
Explotación:ES210790000183 Especie:PORCINO

(1) Superficie declarada admisible ajustada con la superficie comprometida.
(2) Factor de penalización valorando el alcance para el tipo de compromiso.

Puede verificar la integridad de una copia de este documento mediante la lectura del código QR adjunto o mediante el acceso a la dirección <https://ws050.juntadeandalucia.es/verificarFirma> indicando el código de VERIFICACIÓN

FIRMADO POR

RAQUEL MARIA ESPIN CRESPO

17/12/2024

VERIFICACIÓN

Pk2jm6UYDU9J72AMTZUYRN3GET48NG

PÁG. 6907/9349



**Datos considerados para el Cálculo de la Carga Ganadera mínima y máxima del expediente**

Explotación	Especie	Inscrito en Sipea y Admisible	Ugm Calculada para CG Mínima	Ugm Calculada para CG Máxima
ES210790000183	BOVINA	SI	25,28	25,28
ES210790000183	PORCINO	NO	0,00	0,51
			25,28	25,79

Superficie determinada para Cálculo Carga Ganadera Mínima: 142,12 ha

Superficie determinada para Cálculo Carga Ganadera Máxima: 142,12 ha

Carga Ganadera Mínima Expediente: 0,18 ugm/ha

Carga Ganadera Máxima Expediente: 0,18 ugm/ha

Los importes del Grupo de Pago de pastos de este expediente han sido ajustados por no llegar a la carga ganadera mínima de 0,3

Recintos Determinados para el Cálculo de Garga Ganadera Mínima

REF.	REFERENCIA SIGPAC	CULTIVO	DESCRIPCIÓN CULTIVO	S/R	SUP. RESUELTA (ha)
-1023810	21-078-013-00199-00001	62000	PASTOS PERMANENTES DE 5 O MAS AÑOS-SIN VARIEDAD	S	4,28
1700000005312676	21-078-013-00096-00002	62000	PASTOS PERMANENTES DE 5 O MAS AÑOS-SIN VARIEDAD	S	14,67
1700000005312677	21-078-013-00096-00019	62000	PASTOS PERMANENTES DE 5 O MAS AÑOS-SIN VARIEDAD	S	0,11
1700000005312678	21-078-013-00258-00005	62000	PASTOS PERMANENTES DE 5 O MAS AÑOS-SIN VARIEDAD	S	0,03
1700000005312679	21-078-013-00251-00001	62000	PASTOS PERMANENTES DE 5 O MAS AÑOS-SIN VARIEDAD	S	0,67
1700000005312680	21-078-013-00126-00001	62000	PASTOS PERMANENTES DE 5 O MAS AÑOS-SIN VARIEDAD	S	19,01
1700000005312681	21-078-013-00096-00032	62000	PASTOS PERMANENTES DE 5 O MAS AÑOS-SIN VARIEDAD	S	9,41
1700000005312682	21-078-013-00096-00022	62000	PASTOS PERMANENTES DE 5 O MAS AÑOS-SIN VARIEDAD	S	35,71
1700000005312683	21-078-013-00096-00024	62000	PASTOS PERMANENTES DE 5 O MAS AÑOS-SIN VARIEDAD	S	2,21
1700000005312684	21-078-013-00115-00001	62000	PASTOS PERMANENTES DE 5 O MAS AÑOS-SIN VARIEDAD	S	1,74
1700000005312685	21-078-013-00096-00003	62000	PASTOS PERMANENTES DE 5 O MAS AÑOS-SIN VARIEDAD	S	34,71
1700000005312686	21-078-013-00096-00031	62000	PASTOS PERMANENTES DE 5 O MAS AÑOS-SIN VARIEDAD	S	4,04
1700000005312687	21-078-013-00096-00021	62000	PASTOS PERMANENTES DE 5 O MAS AÑOS-SIN VARIEDAD	S	10,07
1700000005312688	21-078-013-00251-00002	62000	PASTOS PERMANENTES DE 5 O MAS AÑOS-SIN VARIEDAD	S	0,48
1700000005312689	21-078-013-00258-00004	62000	PASTOS PERMANENTES DE 5 O MAS AÑOS-SIN VARIEDAD	S	3,86
1700000005312690	21-078-013-00096-00025	62000	PASTOS PERMANENTES DE 5 O MAS AÑOS-SIN VARIEDAD	S	0,11
1700000005312691	21-078-013-00096-00027	62000	PASTOS PERMANENTES DE 5 O MAS AÑOS-SIN VARIEDAD	S	1,01

Recintos Determinados para el Cálculo de Garga Ganadera Máxima

REF.	REFERENCIA SIGPAC	CULTIVO	DESCRIPCIÓN CULTIVO	S/R	SUP. RESUELTA (ha)
-1023810	21-078-013-00199-00001	62000	PASTOS PERMANENTES DE 5 O MAS AÑOS-SIN VARIEDAD	S	4,28
1700000005312676	21-078-013-00096-00002	62000	PASTOS PERMANENTES DE 5 O MAS AÑOS-SIN VARIEDAD	S	14,67
1700000005312677	21-078-013-00096-00019	62000	PASTOS PERMANENTES DE 5 O MAS AÑOS-SIN VARIEDAD	S	0,11
1700000005312678	21-078-013-00258-00005	62000	PASTOS PERMANENTES DE 5 O MAS AÑOS-SIN VARIEDAD	S	0,03
1700000005312679	21-078-013-00251-00001	62000	PASTOS PERMANENTES DE 5 O MAS AÑOS-SIN VARIEDAD	S	0,67
1700000005312680	21-078-013-00126-00001	62000	PASTOS PERMANENTES DE 5 O MAS AÑOS-SIN VARIEDAD	S	19,01
1700000005312681	21-078-013-00096-00032	62000	PASTOS PERMANENTES DE 5 O MAS AÑOS-SIN VARIEDAD	S	9,41
1700000005312682	21-078-013-00096-00022	62000	PASTOS PERMANENTES DE 5 O MAS AÑOS-SIN VARIEDAD	S	35,71
1700000005312683	21-078-013-00096-00024	62000	PASTOS PERMANENTES DE 5 O MAS AÑOS-SIN VARIEDAD	S	2,21
1700000005312684	21-078-013-00115-00001	62000	PASTOS PERMANENTES DE 5 O MAS AÑOS-SIN VARIEDAD	S	1,74

(1) Superficie declarada admisible ajustada con la superficie comprometida.
(2) Factor de penalización valorando el alcance para el tipo de compromiso.Puede verificar la integridad de una copia de este documento mediante la lectura del código QR adjunto o mediante el acceso a la dirección <https://ws050.juntadeandalucia.es/verificarFirma> indicando el código de VERIFICACIÓN

FIRMADO POR

RAQUEL MARIA ESPIN CRESPO

17/12/2024

VERIFICACIÓN

Pk2jm6UYDU9J72AMTZUYRN3GET48NG

PÁG. 6908/9349



**Datos considerados para el Cálculo de la Carga Ganadera mínima y máxima del expediente****Recintos Determinados para el Cálculo de Garga Ganadera Máxima**

REF.	REFERENCIA SIGPAC	CULTIVO	DESCRIPCIÓN CULTIVO	SUP.	
				S/R	RESUELTA (ha)
170000005312685	21-078-013-00096-00003	62000	PASTOS PERMANENTES DE 5 O MAS AÑOS-SIN VARIEDAD	S	34,71
170000005312686	21-078-013-00096-00031	62000	PASTOS PERMANENTES DE 5 O MAS AÑOS-SIN VARIEDAD	S	4,04
170000005312687	21-078-013-00096-00021	62000	PASTOS PERMANENTES DE 5 O MAS AÑOS-SIN VARIEDAD	S	10,07
170000005312688	21-078-013-00251-00002	62000	PASTOS PERMANENTES DE 5 O MAS AÑOS-SIN VARIEDAD	S	0,48
170000005312689	21-078-013-00258-00004	62000	PASTOS PERMANENTES DE 5 O MAS AÑOS-SIN VARIEDAD	S	3,86
170000005312690	21-078-013-00096-00025	62000	PASTOS PERMANENTES DE 5 O MAS AÑOS-SIN VARIEDAD	S	0,11
170000005312691	21-078-013-00096-00027	62000	PASTOS PERMANENTES DE 5 O MAS AÑOS-SIN VARIEDAD	S	1,01

Incidencias de carga ganadera**INCIDENCIA DESCRIPCIÓN**

100407	Explotación solicitada no forma parte de ningún organismo de control autorizado para la producción ecológica en Andalucía o fecha de inscripción posterior al plazo establecido (Anexo I. Criterios de Subvencionabilidad. Orden 28 de marzo de 2023). Explotación:ES210790000183 Especie:PORCINO
--------	--

(1) Superficie declarada admisible ajustada con la superficie comprometida.
(2) Factor de penalización valorando el alcance para el tipo de compromiso.

Puede verificar la integridad de una copia de este documento mediante la lectura del código QR adjunto o mediante el acceso a la dirección <https://ws050.juntadeandalucia.es/verificarFirma> indicando el código de VERIFICACIÓN

FIRMADO POR	RAQUEL MARIA ESPIN CRESPO	17/12/2024
VERIFICACIÓN	Pk2jm6UYDU9J72AMTZUYRN3GET48NG	PÁG. 6909/9349



**APELLIDOS Y NOMBRE / RAZÓN SOCIAL**

ZORRERO RISPA MARTA

NIF

***9939*

EXPEDIENTE

1263249

ANUALIDAD DE PAGO

1ª

IMPORTE POR ANUALIDAD

	2023	2024	2025	2026	2027
IMPORTE MÁXIMO SUBVENCIONABLE	8.892,90 €	8.892,90 €	7.410,75 €	7.410,75 €	7.410,75 €
IMPORTE MEDIO DE TRANSFERENCIA (€/ha)	77,10 €	77,10 €	64,25 €	64,25 €	64,25 €

RESUMEN DE UNIDADES

Cód	GRUPO DE PAGO	Sup. Dec. Admisible (ha)	Sup. Comprometida (ha)	Sup. ajustada compromiso (1) (ha)	% sobredec.	Sup. Resuelta (ha)	Importe Declarado	Importe Topado	Importe Resuelto	Importe tras sobredec.
418	PASTOS ASOCIADOS A GANADERÍA ECOLÓGICA	115,34		115,34	0,00	115,34	9.779,14	8.892,90	8.892,90	8.892,90
TOTAL		115,34	115,34	115,34		115,34	9.779,14	8.892,90	8.892,90	8.892,90

APLICACIÓN DE REDUCCIONES Y PENALIZACIONES

GRUPO DE PAGO	Importe Calculado	Importe prerreduc.	Criterios de subvencionabilidad y compromisos	Presentación tardía	Omisión declaración	Condicionidad	IMPORTE (Euros) RESUELTO
PASTOS ASOCIADOS A GANADERÍA	8.892,90	8.892,90	0,00	0,00	0,00	0,00	8.892,90
TOTAL	8.892,90	8.892,90					8.892,90

RESUMEN DE PAGOS**IMPORTE (Euros)**

	RESUELTO	FEADER	MAPA	CAPADR
PASTOS ASOCIADOS A GANADERÍA ECOLÓGICA - Pago realizado	8.892,90 €	7.558,97 €	872,39 €	461,54 €

RECINTOS RESUELTOS

REE	REFERENCIA SIGPAC	CULTIVO	DESCRIPCIÓN CULTIVO	S/R G.PAGO	PEND. MEDIA (%)	SUP. DEC. ADMISIBLE (ha)	SUP. COMPROM. (ha)	SUP. AJUSTADA COMPROM. (1) (ha)	SUP. CONV. SIGPAC (ha)	SUP. CERTIF. (ha)	SUP. CAMPO (ha)	SUP. CAMPO DETER. CULT. DECLARADO (ha)	SUP. DEC. REDUCIDA (ha)	SUP. RESUELTA (ha)
-1116982	21-077-029-00016-003	62000	PASTOS PERMANENTES DE 5 O MAS AÑOS-SIN VARIEDAD	S 418	19,50	45,79	45,79	45,79		53,87			45,79	45,79
-1116981	21-077-029-00016-005	62000	PASTOS PERMANENTES DE 5 O MAS AÑOS-SIN VARIEDAD	S 418	6,40	1,42	1,42	1,42		4,06			1,42	1,42
-1116976	21-077-029-00016-002	62000	PASTOS PERMANENTES DE 5 O MAS AÑOS-SIN VARIEDAD	S 418	9,80	1,34	1,34	1,34		1,34			1,34	1,34
-1116975	21-077-029-00016-001	62000	PASTOS PERMANENTES DE 5 O MAS AÑOS-SIN VARIEDAD	S 418	6,70	0,51	0,51	0,51		0,51			0,51	0,51
5299408	21-077-029-00013-001	62000	PASTOS PERMANENTES DE 5 O MAS AÑOS-SIN VARIEDAD	S 418	18,70	10,84	10,84	10,84		14,45			10,84	10,84
5299411	21-077-029-00013-002	62000	PASTOS PERMANENTES DE 5 O MAS AÑOS-SIN VARIEDAD	S 418	5,00	0,94	0,94	0,94		0,94			0,94	0,94
5299413	21-077-029-00014-001	62000	PASTOS PERMANENTES DE 5 O MAS AÑOS-SIN VARIEDAD	S 418	12,90	20,05	20,05	20,05		23,59			20,05	20,05
5299416	21-077-029-00015-001	62000	PASTOS PERMANENTES DE 5 O MAS AÑOS-SIN VARIEDAD	S 418	13,10	6,03	6,03	6,03		6,03			6,03	6,03
6938209	21-077-030-00001-013	62000	PASTOS PERMANENTES DE 5 O MAS AÑOS-SIN VARIEDAD	S 418	10,00	26,49	26,49	26,49		48,16			26,49	26,49
6938211	21-077-030-00001-014	62000	PASTOS PERMANENTES DE 5 O MAS AÑOS-SIN VARIEDAD	S 418	28,20	1,75	1,75	1,75		6,98			1,75	1,75
6938216	21-077-030-00001-020	62000	PASTOS PERMANENTES DE 5 O MAS AÑOS-SIN VARIEDAD	S 418	35,80	0,13	0,13	0,13		0,24			0,13	0,13
6938217	21-077-030-00001-021	62000	PASTOS PERMANENTES DE 5 O MAS AÑOS-SIN VARIEDAD	S 418	34,10	0,05	0,05	0,05		0,07			0,05	0,05

INCIDENCIAS**INCIDENCIA DESCRIPCIÓN**

- 3790 Recinto declarado inactivo
Ref:6938233 Recinto:21-077-030-00037-00001 Cultivo: -
- 100407 Explotación solicitada no forma parte de ningún organismo de control autorizado para la producción ecológica en Andalucía o fecha de inscripción posterior al plazo establecido (Anexo I. Criterios de Subvencionabilidad. Orden 28 de marzo de 2023).
Explotación:ES210780000169 Especie:PORCINO
- 100424 Solicita recinto que no está comprometido para la operación.
Ref:6938214 Recinto:21-077-030-00001-00019 Cultivo:62000 PASTOS PERMANENTES DE 5 O MAS AÑOS-SIN VARIEDAD Secano
Ref:6938219 Recinto:21-077-030-00001-00023 Cultivo:62000 PASTOS PERMANENTES DE 5 O MAS AÑOS-SIN VARIEDAD Secano
Ref:6938233 Recinto:21-077-030-00037-00001 Cultivo:62000 PASTOS PERMANENTES DE 5 O MAS AÑOS-SIN VARIEDAD Secano

(1) Superficie declarada admisible ajustada con la superficie comprometida.
(2) Factor de penalización valorando el alcance para el tipo de compromiso.

Puede verificar la integridad de una copia de este documento mediante la lectura del código QR adjunto o mediante el acceso a la dirección <https://ws050.juntadeandalucia.es/verificarFirma> indicando el código de VERIFICACIÓN

FIRMADO POR

RAQUEL MARIA ESPIN CRESPO

17/12/2024

VERIFICACIÓN

Pk2jm6UYDU9J72AMTZUYRN3GET48NG

PÁG. 6910/9349



**Datos considerados para el Cálculo de la Carga Ganadera mínima y máxima del expediente**

Explotación	Especie	Inscrito en Sipea y Admisible	Ugm Calculada para CG Mínima	Ugm Calculada para CG Máxima
ES210780000169	BOVINA	SI	30,23	30,23
ES210780000169	PORCINO	NO	0,00	0,00
			30,23	30,23

Superficie determinada para Cálculo Carga Ganadera Mínima: 115,55 ha

Superficie determinada para Cálculo Carga Ganadera Máxima: 115,55 ha

Carga Ganadera Mínima Expediente: 0,26 ugm/ha

Carga Ganadera Máxima Expediente: 0,26 ugm/ha

Los importes del Grupo de Pago de pastos de este expediente han sido ajustados por no llegar a la carga ganadera mínima de 0,3

Recintos Determinados para el Cálculo de Garga Ganadera Mínima

REF.	REFERENCIA SIGPAC	CULTIVO	DESCRIPCIÓN CULTIVO	S/R	SUP. RESUELTA (ha)
-1116982	21-077-029-00016-00003	62000	PASTOS PERMANENTES DE 5 O MAS AÑOS-SIN VARIEDAD	S	45,79
-1116981	21-077-029-00016-00005	62000	PASTOS PERMANENTES DE 5 O MAS AÑOS-SIN VARIEDAD	S	1,42
-1116976	21-077-029-00016-00002	62000	PASTOS PERMANENTES DE 5 O MAS AÑOS-SIN VARIEDAD	S	1,34
-1116975	21-077-029-00016-00001	62000	PASTOS PERMANENTES DE 5 O MAS AÑOS-SIN VARIEDAD	S	0,51
5299408	21-077-029-00013-00001	62000	PASTOS PERMANENTES DE 5 O MAS AÑOS-SIN VARIEDAD	S	10,84
5299411	21-077-029-00013-00002	62000	PASTOS PERMANENTES DE 5 O MAS AÑOS-SIN VARIEDAD	S	0,94
5299413	21-077-029-00014-00001	62000	PASTOS PERMANENTES DE 5 O MAS AÑOS-SIN VARIEDAD	S	20,05
5299416	21-077-029-00015-00001	62000	PASTOS PERMANENTES DE 5 O MAS AÑOS-SIN VARIEDAD	S	6,03
6938209	21-077-030-00001-00013	62000	PASTOS PERMANENTES DE 5 O MAS AÑOS-SIN VARIEDAD	S	26,49
6938211	21-077-030-00001-00014	62000	PASTOS PERMANENTES DE 5 O MAS AÑOS-SIN VARIEDAD	S	1,75
6938216	21-077-030-00001-00020	62000	PASTOS PERMANENTES DE 5 O MAS AÑOS-SIN VARIEDAD	S	0,13
6938217	21-077-030-00001-00021	62000	PASTOS PERMANENTES DE 5 O MAS AÑOS-SIN VARIEDAD	S	0,05
6938233	21-077-030-00037-00001	62000	PASTOS PERMANENTES DE 5 O MAS AÑOS-SIN VARIEDAD	S	0,21

Recintos Determinados para el Cálculo de Garga Ganadera Máxima

REF.	REFERENCIA SIGPAC	CULTIVO	DESCRIPCIÓN CULTIVO	S/R	SUP. RESUELTA (ha)
-1116982	21-077-029-00016-00003	62000	PASTOS PERMANENTES DE 5 O MAS AÑOS-SIN VARIEDAD	S	45,79
-1116981	21-077-029-00016-00005	62000	PASTOS PERMANENTES DE 5 O MAS AÑOS-SIN VARIEDAD	S	1,42
-1116976	21-077-029-00016-00002	62000	PASTOS PERMANENTES DE 5 O MAS AÑOS-SIN VARIEDAD	S	1,34
-1116975	21-077-029-00016-00001	62000	PASTOS PERMANENTES DE 5 O MAS AÑOS-SIN VARIEDAD	S	0,51
5299408	21-077-029-00013-00001	62000	PASTOS PERMANENTES DE 5 O MAS AÑOS-SIN VARIEDAD	S	10,84
5299411	21-077-029-00013-00002	62000	PASTOS PERMANENTES DE 5 O MAS AÑOS-SIN VARIEDAD	S	0,94
5299413	21-077-029-00014-00001	62000	PASTOS PERMANENTES DE 5 O MAS AÑOS-SIN VARIEDAD	S	20,05
5299416	21-077-029-00015-00001	62000	PASTOS PERMANENTES DE 5 O MAS AÑOS-SIN VARIEDAD	S	6,03
6938209	21-077-030-00001-00013	62000	PASTOS PERMANENTES DE 5 O MAS AÑOS-SIN VARIEDAD	S	26,49
6938211	21-077-030-00001-00014	62000	PASTOS PERMANENTES DE 5 O MAS AÑOS-SIN VARIEDAD	S	1,75
6938214	21-077-030-00001-00019	62000	PASTOS PERMANENTES DE 5 O MAS AÑOS-SIN VARIEDAD	S	0,00
6938216	21-077-030-00001-00020	62000	PASTOS PERMANENTES DE 5 O MAS AÑOS-SIN VARIEDAD	S	0,13
6938217	21-077-030-00001-00021	62000	PASTOS PERMANENTES DE 5 O MAS AÑOS-SIN VARIEDAD	S	0,05
6938219	21-077-030-00001-00023	62000	PASTOS PERMANENTES DE 5 O MAS AÑOS-SIN VARIEDAD	S	0,00

(1) Superficie declarada admisible ajustada con la superficie comprometida.
(2) Factor de penalización valorando el alcance para el tipo de compromiso.Puede verificar la integridad de una copia de este documento mediante la lectura del código QR adjunto o mediante el acceso a la dirección <https://ws050.juntadeandalucia.es/verificarFirma> indicando el código de VERIFICACIÓN

FIRMADO POR

RAQUEL MARIA ESPIN CRESPO

17/12/2024

VERIFICACIÓN

Pk2jm6UYDU9J72AMTZUYRN3GET48NG

PÁG. 6911/9349





Datos considerados para el Cálculo de la Carga Ganadera mínima y máxima del expediente

Recintos Determinados para el Cálculo de Garga Ganadera Máxima

<u>REF.</u>	<u>REFERENCIA SIGPAC</u>	<u>CULTIVO</u>	<u>DESCRIPCIÓN CULTIVO</u>	<u>S/R</u>	<u>SUP. RESUELTA (ha)</u>
6938233	21-077-030-00037-00001	62000	PASTOS PERMANENTES DE 5 O MAS AÑOS-SIN VARIEDAD	S	0,21

Incidencias de carga ganadera

INCIDENCIA DESCRIPCIÓN

100407 Explotación solicitada no forma parte de ningún organismo de control autorizado para la producción ecológica en Andalucía o fecha de inscripción posterior al plazo establecido (Anexo I. Criterios de Subvencionabilidad. Orden 28 de marzo de 2023).
Explotación:ES210780000169 Especie:PORCINO

(1) Superficie declarada admisible ajustada con la superficie comprometida.
(2) Factor de penalización valorando el alcance para el tipo de compromiso.

Puede verificar la integridad de una copia de este documento mediante la lectura del código QR adjunto o mediante el acceso a la dirección <https://ws050.juntadeandalucia.es/verificarFirma> indicando el código de VERIFICACIÓN

FIRMADO POR	RAQUEL MARIA ESPIN CRESPO	17/12/2024	
VERIFICACIÓN	Pk2jm6UYDU9J72AMTZUYRN3GET48NG	PÁG. 6912/9349	



JAEN

<u>APELLIDOS Y NOMBRE / RAZÓN SOCIAL</u>	<u>NIF</u>	<u>EXPEDIENTE</u>	<u>ANUALIDAD DE PAGO</u>		
ABIO MARTINEZ JOSE ANTONIO	****0955*	1205886	1ª		
IMPORTE POR ANUALIDAD					
	2023	2024	2025	2026	2027
IMPORTE MÁXIMO SUBVENCIONABLE	2.277,01 €	2.277,01 €	2.144,92 €	1.897,51 €	1.897,51 €
IMPORTE MEDIO DE TRANSFERENCIA (€/ha)	96,12 €	96,12 €	90,54 €	80,10 €	80,10 €

RESUMEN DE UNIDADES

<u>Cód</u>	<u>GRUPO DE PAGO</u>	<u>Sup. Dec. Admisible (ha)</u>	<u>Sup. Comprometida (ha)</u>	<u>Sup. ajustada compromiso (1) (ha)</u>	<u>% sobredec.</u>	<u>Sup. Resuelta (ha)</u>	<u>Importe Declarado</u>	<u>Importe Topado</u>	<u>Importe Resuelto</u>	<u>Importe tras sobredec.</u>
418	PASTOS ASOCIADOS A GANADERÍA ECOLÓGICA	18,70		18,70	0,00	18,70	1.843,45	792,58	792,58	792,58
419	OLIVAR	4,99		4,99	0,00	4,99	1.484,43	1.484,43	1.484,43	1.484,43
TOTAL		23,69	23,69	23,69		23,69	3.327,88	2.277,01	2.277,01	2.277,01

APLICACIÓN DE REDUCCIONES Y PENALIZACIONES

<u>GRUPO DE PAGO</u>	<u>Importe Calculado</u>	<u>Importe prereduc.</u>	<u>Criterios de subvencionabilidad y compromisos</u>	<u>Presentación tardía</u>	<u>Omisión declaración</u>	<u>Condicionalidad</u>	<u>IMPORTE (Euros) RESUELTO</u>
OLIVAR	1.484,43	1.484,43	0,00	0,00	0,00	0,00	1.484,43
PASTOS ASOCIADOS A GANADERÍA	792,58	792,58	0,00	0,00	0,00	0,00	792,58
TOTAL	2.277,01	2.277,01					2.277,01

RESUMEN DE PAGOS

	<u>RESUELTO</u>	<u>FEADER</u>	<u>MAPA</u>	<u>CAPADR</u>
OLIVAR - Pago realizado	1.085,80 €	922,93 €	106,52 €	56,35 €
PASTOS ASOCIADOS A GANADERÍA ECOLÓGICA - Pago realizado	792,58 €	673,69 €	77,75 €	41,14 €
OLIVAR - A pagar	398,63 €	338,84 €	39,11 €	20,68 €
TOTAL	2.277,01 €	1.935,46 €	223,38 €	118,17 €

RECINTOS RESUELTOS

<u>REF.</u>	<u>REFERENCIA SIGPAC</u>	<u>CULTIVO DESCRIPCIÓN CULTIVO</u>	<u>S/R G.PAGO</u>	<u>PEND. MEDIA (%)</u>	<u>SUP. DEC. ADMISIBLE (ha)</u>	<u>SUP. COMPROM. (ha)</u>	<u>SUP. AJUSTADA COMPR.(1) (ha)</u>	<u>SUP. CONV. SIGPAC (ha)</u>	<u>SUP. CERTIF. (ha)</u>	<u>SUP. CAMPO (ha)</u>	<u>SUP. CAMPO DETER. CULL. DECLARADO (ha)</u>	<u>SUP. DEC. REDUCIDA (ha)</u>	<u>SUP. RESUELTA (ha)</u>
-1099571	23-065-008-00040-002	62000 PASTOS PERMANENTES DE 5 O MAS AÑOS-SIN VARIEDAD	S 418	28,90	3,88	3,88	3,88		3,88			3,88	3,88
5288165	23-065-008-00040-003	62000 PASTOS PERMANENTES DE 5 O MAS AÑOS-SIN VARIEDAD	S 418	43,60	8,10	8,10	8,10		10,80			8,10	8,10
5288168	23-065-008-00040-006	62000 PASTOS PERMANENTES DE 5 O MAS AÑOS-SIN VARIEDAD	S 418	14,00	0,42	0,42	0,42		0,42			0,42	0,42
5288172	23-065-008-00040-007	62000 PASTOS PERMANENTES DE 5 O MAS AÑOS-SIN VARIEDAD	S 418	37,20	1,38	1,38	1,38		1,84			1,38	1,38
5288173	23-065-008-00040-008	62000 PASTOS PERMANENTES DE 5 O MAS AÑOS-SIN VARIEDAD	S 418	34,80	1,71	1,71	1,71		3,10			1,71	1,71
5288174	23-065-008-00040-009	62000 PASTOS PERMANENTES DE 5 O MAS AÑOS-SIN VARIEDAD	S 418	47,50	3,21	3,21	3,21		4,28			3,21	3,21
-517942	23-082-004-00619-001	101010 OLIVAR-PICUAL	S 419	34,30	0,51	0,51	0,51		0,51			0,51	0,51
-517938	23-082-004-00281-016	101010 OLIVAR-PICUAL	S 419	39,10	0,09	0,09	0,09		0,09			0,09	0,09
1700000004762283	23-082-004-00458-002	101010 OLIVAR-PICUAL	S 419	17,20	1,34	1,34	1,34		1,34			1,34	1,34
1700000004762284	23-082-004-09015-003	101010 OLIVAR-PICUAL	S 419	14,40	0,02	0,02	0,02		0,02			0,02	0,02
1700000005096703	23-082-004-00209-002	101010 OLIVAR-PICUAL	R 419	3,50	0,44	0,44	0,44		0,44			0,44	0,44
1700000005096704	23-082-004-00337-001	101010 OLIVAR-PICUAL	S 419	22,10	1,90	1,90	1,90		1,90			1,90	1,90
1700000005096705	23-082-010-00098-001	101010 OLIVAR-PICUAL	S 419	22,20	0,38	0,38	0,38		0,38			0,38	0,38
1700000005096706	23-082-010-00327-004	101010 OLIVAR-PICUAL	S 419	39,00	0,24	0,24	0,24		0,24			0,24	0,24
1700000005096707	23-082-010-00327-005	101010 OLIVAR-PICUAL	S 419	22,60	0,07	0,07	0,07		0,07			0,07	0,07

(1) Superficie declarada admisible ajustada con la superficie comprometida.
(2) Factor de penalización valorando el alcance para el tipo de compromiso.

Puede verificar la integridad de una copia de este documento mediante la lectura del código QR adjunto o mediante el acceso a la dirección <https://ws050.juntadeandalucia.es/verificarFirma> indicando el código de VERIFICACIÓN

FIRMADO POR

RAQUEL MARIA ESPIN CRESPO

17/12/2024

VERIFICACIÓN

Pk2jm6UYDU9J72AMTZUYRN3GET48NG

PÁG. 6913/9349



**INCIDENCIAS****INCIDENCIA DESCRIPCIÓN**

238	<p>Recinto cuyo CAP declarado es mayor al CAP prevalente y no presenta alegación al SIGPAC.</p> <p>Ref:7543293 Recinto:23-091-011-00070-00022 Cultivo:62000 PASTOS PERMANENTES DE 5 O MAS AÑOS-SIN VARIEDAD Secano CAP prevalente: CAP declarado:100 Exceso de superficie (Hectáreas):0,05</p> <p>Ref:7543291 Recinto:23-091-011-00070-00023 Cultivo:62000 PASTOS PERMANENTES DE 5 O MAS AÑOS-SIN VARIEDAD Secano CAP prevalente: CAP declarado:100 Exceso de superficie (Hectáreas):0,02</p> <p>Ref:7543290 Recinto:23-091-011-00070-00024 Cultivo:62000 PASTOS PERMANENTES DE 5 O MAS AÑOS-SIN VARIEDAD Secano CAP prevalente: CAP declarado:100 Exceso de superficie (Hectáreas):0,07</p> <p>Ref:7543294 Recinto:23-091-011-00070-00025 Cultivo:62000 PASTOS PERMANENTES DE 5 O MAS AÑOS-SIN VARIEDAD Secano CAP prevalente: CAP declarado:100 Exceso de superficie (Hectáreas):0,09</p> <p>Ref:7543283 Recinto:23-091-011-00070-00026 Cultivo:62000 PASTOS PERMANENTES DE 5 O MAS AÑOS-SIN VARIEDAD Secano CAP prevalente: CAP declarado:100 Exceso de superficie (Hectáreas):0,14</p> <p>Ref:7543285 Recinto:23-091-011-00070-00027 Cultivo:62000 PASTOS PERMANENTES DE 5 O MAS AÑOS-SIN VARIEDAD Secano CAP prevalente: CAP declarado:100 Exceso de superficie (Hectáreas):0,13</p> <p>Ref:7543292 Recinto:23-091-011-00070-00028 Cultivo:62000 PASTOS PERMANENTES DE 5 O MAS AÑOS-SIN VARIEDAD Secano CAP prevalente: CAP declarado:100 Exceso de superficie (Hectáreas):0,02</p> <p>Ref:7543286 Recinto:23-091-011-00070-00029 Cultivo:62000 PASTOS PERMANENTES DE 5 O MAS AÑOS-SIN VARIEDAD Secano CAP prevalente: CAP declarado:100 Exceso de superficie (Hectáreas):0,16</p> <p>Ref:7543295 Recinto:23-091-011-00070-00030 Cultivo:62000 PASTOS PERMANENTES DE 5 O MAS AÑOS-SIN VARIEDAD Secano CAP prevalente: CAP declarado:100 Exceso de superficie (Hectáreas):0,07</p>
242	<p>Recinto pendiente de acreditación de titularidad.</p> <p>Ref:-1379361 Recinto:23-091-001-00005-00002 Cultivo:62000 PASTOS PERMANENTES DE 5 O MAS AÑOS-SIN VARIEDAD Secano</p> <p>Ref:-1379598 Recinto:23-091-001-00012-00005 Cultivo:62000 PASTOS PERMANENTES DE 5 O MAS AÑOS-SIN VARIEDAD Secano</p> <p>Ref:-1379107 Recinto:23-091-011-00062-00006 Cultivo:62000 PASTOS PERMANENTES DE 5 O MAS AÑOS-SIN VARIEDAD Secano</p> <p>Ref:-1379121 Recinto:23-091-011-00065-00001 Cultivo:62000 PASTOS PERMANENTES DE 5 O MAS AÑOS-SIN VARIEDAD Secano</p>
3790	<p>Recinto declarado inactivo</p> <p>Ref:-1561125 Recinto:23-082-004-00532-00002 Cultivo: -</p> <p>Ref:-1561100 Recinto:23-082-005-00120-00004 Cultivo: -</p> <p>Ref:-1561093 Recinto:23-082-005-00131-00002 Cultivo: -</p> <p>Ref:-1561099 Recinto:23-082-005-00131-00003 Cultivo: -</p> <p>Ref:-1561091 Recinto:23-082-005-00132-00001 Cultivo: -</p> <p>Ref:-1561092 Recinto:23-082-005-00132-00002 Cultivo: -</p>
4272	<p>Verifica que las líneas de declaración de las Solicitudes Únicas no tienen solapes con la capa de Retroactividad Gráfica (ambas de la misma campaña) a nivel de expediente/línea de declaración gráfica de la solicitud.</p> <p>Ref:-1379349 Recinto:23-091-011-00070-00002 Cultivo: - Agregado de la referencia del recinto.:0 Zona de la referencia del recinto.:0 Superficie solapada.:0,09 Id. Incid.:100653162</p>
75022	<p>No autoriza a que, en caso de la devolución por la entidad financiera (retrocesión bancaria) del pago en la cuenta corriente consignada en la solicitud y que está debidamente registrada en el sistema contable GIRO de la Junta de Andalucía, se proceda al pago en cualquier otra cuenta corriente de la titularidad del solicitante vigente en dicho sistema contable.</p>
100400	<p>Recinto con cultivo, variedad, régimen de explotación o uso Sigpac no compatible con la operación solicitada (Anexo IV.I Cultivos y variedades elegibles para las Intervenciones. Orden de 28 de marzo de 2023).</p> <p>Ref:7543291 Recinto:23-091-011-00070-00023 Cultivo:62000 PASTOS PERMANENTES DE 5 O MAS AÑOS-SIN VARIEDAD Secano Uso:OV</p> <p>Ref:7543290 Recinto:23-091-011-00070-00024 Cultivo:62000 PASTOS PERMANENTES DE 5 O MAS AÑOS-SIN VARIEDAD Secano Uso:OV</p> <p>Ref:7543294 Recinto:23-091-011-00070-00025 Cultivo:62000 PASTOS PERMANENTES DE 5 O MAS AÑOS-SIN VARIEDAD Secano Uso:OV</p> <p>Ref:7543285 Recinto:23-091-011-00070-00027 Cultivo:62000 PASTOS PERMANENTES DE 5 O MAS AÑOS-SIN VARIEDAD Secano Uso:OV</p> <p>Ref:7543292 Recinto:23-091-011-00070-00028 Cultivo:62000 PASTOS PERMANENTES DE 5 O MAS AÑOS-SIN VARIEDAD Secano Uso:OV</p> <p>Ref:7543286 Recinto:23-091-011-00070-00029 Cultivo:62000 PASTOS PERMANENTES DE 5 O MAS AÑOS-SIN VARIEDAD Secano Uso:OV</p> <p>Ref:7543295 Recinto:23-091-011-00070-00030 Cultivo:62000 PASTOS PERMANENTES DE 5 O MAS AÑOS-SIN VARIEDAD Secano Uso:OV</p>
100402	<p>Recinto solicitado no forma parte de ningún organismo de control autorizado para la producción ecológica en Andalucía o fecha de inscripción posterior al plazo establecido (Anexo I. Criterios de Subvencionabilidad. Orden 28 de marzo de 2023).</p> <p>Ref:7543293 Recinto:23-091-011-00070-00022 Cultivo:62000 PASTOS PERMANENTES DE 5 O MAS AÑOS-SIN VARIEDAD Secano</p> <p>Ref:7543291 Recinto:23-091-011-00070-00023 Cultivo:62000 PASTOS PERMANENTES DE 5 O MAS AÑOS-SIN VARIEDAD Secano</p> <p>Ref:7543290 Recinto:23-091-011-00070-00024 Cultivo:62000 PASTOS PERMANENTES DE 5 O MAS AÑOS-SIN VARIEDAD Secano</p> <p>Ref:7543294 Recinto:23-091-011-00070-00025 Cultivo:62000 PASTOS PERMANENTES DE 5 O MAS AÑOS-SIN VARIEDAD Secano</p>

(1) Superficie declarada admisible ajustada con la superficie comprometida.
(2) Factor de penalización valorando el alcance para el tipo de compromiso.

Puede verificar la integridad de una copia de este documento mediante la lectura del código QR adjunto o mediante el acceso a la dirección <https://ws050.juntadeandalucia.es/verificarFirma> indicando el código de VERIFICACIÓN

FIRMADO POR	RAQUEL MARIA ESPIN CRESPO	17/12/2024	
VERIFICACIÓN	Pk2jm6UYDU9J72AMTZUYRN3GET48NG	PÁG. 6914/9349	

**INCIDENCIAS**

INCIDENCIA	DESCRIPCIÓN
	Ref:7543283 Recinto:23-091-011-00070-00026 Cultivo:62000 PASTOS PERMANENTES DE 5 O MAS AÑOS-SIN VARIEDAD Secano
	Ref:7543285 Recinto:23-091-011-00070-00027 Cultivo:62000 PASTOS PERMANENTES DE 5 O MAS AÑOS-SIN VARIEDAD Secano
	Ref:7543292 Recinto:23-091-011-00070-00028 Cultivo:62000 PASTOS PERMANENTES DE 5 O MAS AÑOS-SIN VARIEDAD Secano
	Ref:7543286 Recinto:23-091-011-00070-00029 Cultivo:62000 PASTOS PERMANENTES DE 5 O MAS AÑOS-SIN VARIEDAD Secano
	Ref:7543295 Recinto:23-091-011-00070-00030 Cultivo:62000 PASTOS PERMANENTES DE 5 O MAS AÑOS-SIN VARIEDAD Secano
	Ref:7543284 Recinto:23-091-011-00070-00034 Cultivo:62000 PASTOS PERMANENTES DE 5 O MAS AÑOS-SIN VARIEDAD Secano
	Ref:7543282 Recinto:23-091-011-00070-00035 Cultivo:62000 PASTOS PERMANENTES DE 5 O MAS AÑOS-SIN VARIEDAD Secano
100407	Explotación solicitada no forma parte de ningún organismo de control autorizado para la producción ecológica en Andalucía o fecha de inscripción posterior al plazo establecido (Anexo I. Criterios de Subvencionabilidad. Orden 28 de marzo de 2023). Explotación:ES230910000530 Especie:OVINA
100410	Recinto no admisible por pertenecer a una explotación ganadera No inscrita en Sipea (Artículo 10 de la Orden de 28 de marzo de 2023). Ref:-1379349 Recinto:23-091-011-00070-00002 Cultivo:62000 PASTOS PERMANENTES DE 5 O MAS AÑOS-SIN VARIEDAD Secano Explotación:ES230910000530
100411	Recinto no admisible por no estar asociado en SIGGAN a una explotación ganadera (Artículo 10 de la Orden de 28 de marzo de 2023). Ref:-1379009 Recinto:23-016-001-00191-00001 Cultivo:62000 PASTOS PERMANENTES DE 5 O MAS AÑOS-SIN VARIEDAD Secano Ref:-1379028 Recinto:23-016-001-00192-00001 Cultivo:62000 PASTOS PERMANENTES DE 5 O MAS AÑOS-SIN VARIEDAD Secano Ref:-1379032 Recinto:23-016-001-00192-00003 Cultivo:62000 PASTOS PERMANENTES DE 5 O MAS AÑOS-SIN VARIEDAD Secano Ref:-1379355 Recinto:23-016-001-00280-00001 Cultivo:62000 PASTOS PERMANENTES DE 5 O MAS AÑOS-SIN VARIEDAD Secano Ref:-1379035 Recinto:23-091-001-00003-00005 Cultivo:62000 PASTOS PERMANENTES DE 5 O MAS AÑOS-SIN VARIEDAD Secano Ref:-1379361 Recinto:23-091-001-00005-00002 Cultivo:62000 PASTOS PERMANENTES DE 5 O MAS AÑOS-SIN VARIEDAD Secano Ref:-1379037 Recinto:23-091-001-00006-00002 Cultivo:62000 PASTOS PERMANENTES DE 5 O MAS AÑOS-SIN VARIEDAD Secano Ref:-1379040 Recinto:23-091-001-00006-00005 Cultivo:62000 PASTOS PERMANENTES DE 5 O MAS AÑOS-SIN VARIEDAD Secano Ref:-1379054 Recinto:23-091-001-00006-00006 Cultivo:62000 PASTOS PERMANENTES DE 5 O MAS AÑOS-SIN VARIEDAD Secano Ref:-1379391 Recinto:23-091-001-00007-00001 Cultivo:62000 PASTOS PERMANENTES DE 5 O MAS AÑOS-SIN VARIEDAD Secano Ref:-1379473 Recinto:23-091-001-00008-00001 Cultivo:62000 PASTOS PERMANENTES DE 5 O MAS AÑOS-SIN VARIEDAD Secano Ref:-1379533 Recinto:23-091-001-00009-00001 Cultivo:62000 PASTOS PERMANENTES DE 5 O MAS AÑOS-SIN VARIEDAD Secano Ref:-1379539 Recinto:23-091-001-00010-00001 Cultivo:62000 PASTOS PERMANENTES DE 5 O MAS AÑOS-SIN VARIEDAD Secano Ref:-1379561 Recinto:23-091-001-00011-00001 Cultivo:62000 PASTOS PERMANENTES DE 5 O MAS AÑOS-SIN VARIEDAD Secano Ref:-1379569 Recinto:23-091-001-00012-00001 Cultivo:62000 PASTOS PERMANENTES DE 5 O MAS AÑOS-SIN VARIEDAD Secano Ref:-1379589 Recinto:23-091-001-00012-00004 Cultivo:62000 PASTOS PERMANENTES DE 5 O MAS AÑOS-SIN VARIEDAD Secano Ref:-1379598 Recinto:23-091-001-00012-00005 Cultivo:62000 PASTOS PERMANENTES DE 5 O MAS AÑOS-SIN VARIEDAD Secano Ref:-1379084 Recinto:23-091-001-00013-00002 Cultivo:62000 PASTOS PERMANENTES DE 5 O MAS AÑOS-SIN VARIEDAD Secano Ref:-1379097 Recinto:23-091-001-00013-00003 Cultivo:62000 PASTOS PERMANENTES DE 5 O MAS AÑOS-SIN VARIEDAD Secano Ref:-1379627 Recinto:23-091-011-00057-00001 Cultivo:62000 PASTOS PERMANENTES DE 5 O MAS AÑOS-SIN VARIEDAD Secano Ref:-1379630 Recinto:23-091-011-00058-00001 Cultivo:62000 PASTOS PERMANENTES DE 5 O MAS AÑOS-SIN VARIEDAD Secano Ref:-1379637 Recinto:23-091-011-00059-00001 Cultivo:62000 PASTOS PERMANENTES DE 5 O MAS AÑOS-SIN VARIEDAD Secano Ref:-1379678 Recinto:23-091-011-00061-00001 Cultivo:62000 PASTOS PERMANENTES DE 5 O MAS AÑOS-SIN VARIEDAD Secano Ref:-1379107 Recinto:23-091-011-00062-00006 Cultivo:62000 PASTOS PERMANENTES DE 5 O MAS AÑOS-SIN VARIEDAD Secano Ref:-1379121 Recinto:23-091-011-00065-00001 Cultivo:62000 PASTOS PERMANENTES DE 5 O MAS AÑOS-SIN VARIEDAD Secano Ref:-1379133 Recinto:23-091-011-00067-00001 Cultivo:62000 PASTOS PERMANENTES DE 5 O MAS AÑOS-SIN VARIEDAD

(1) Superficie declarada admisible ajustada con la superficie comprometida.
(2) Factor de penalización valorando el alcance para el tipo de compromiso.

Puede verificar la integridad de una copia de este documento mediante la lectura del código QR adjunto o mediante el acceso a la dirección <https://ws050.juntadeandalucia.es/verificarFirma> indicando el código de VERIFICACIÓN

FIRMADO POR	RAQUEL MARIA ESPIN CRESPO	17/12/2024	
VERIFICACIÓN	Pk2jm6UYDU9J72AMTZUYRN3GET48NG	PÁG. 6915/9349	

**INCIDENCIAS****INCIDENCIA DESCRIPCIÓN**

INCIDENCIA	DESCRIPCIÓN
	Secano Ref:-1379138 Recinto:23-091-011-00068-00001 Cultivo:62000 PASTOS PERMANENTES DE 5 O MAS AÑOS-SIN VARIEDAD
	Secano Ref:-1379143 Recinto:23-091-011-00069-00001 Cultivo:62000 PASTOS PERMANENTES DE 5 O MAS AÑOS-SIN VARIEDAD
	Secano Ref:7543293 Recinto:23-091-011-00070-00022 Cultivo:62000 PASTOS PERMANENTES DE 5 O MAS AÑOS-SIN VARIEDAD
	Secano Ref:7543291 Recinto:23-091-011-00070-00023 Cultivo:62000 PASTOS PERMANENTES DE 5 O MAS AÑOS-SIN VARIEDAD
	Secano Ref:7543290 Recinto:23-091-011-00070-00024 Cultivo:62000 PASTOS PERMANENTES DE 5 O MAS AÑOS-SIN VARIEDAD
	Secano Ref:7543294 Recinto:23-091-011-00070-00025 Cultivo:62000 PASTOS PERMANENTES DE 5 O MAS AÑOS-SIN VARIEDAD
	Secano Ref:7543283 Recinto:23-091-011-00070-00026 Cultivo:62000 PASTOS PERMANENTES DE 5 O MAS AÑOS-SIN VARIEDAD
	Secano Ref:7543285 Recinto:23-091-011-00070-00027 Cultivo:62000 PASTOS PERMANENTES DE 5 O MAS AÑOS-SIN VARIEDAD
	Secano Ref:7543292 Recinto:23-091-011-00070-00028 Cultivo:62000 PASTOS PERMANENTES DE 5 O MAS AÑOS-SIN VARIEDAD
	Secano Ref:7543286 Recinto:23-091-011-00070-00029 Cultivo:62000 PASTOS PERMANENTES DE 5 O MAS AÑOS-SIN VARIEDAD
	Secano Ref:7543295 Recinto:23-091-011-00070-00030 Cultivo:62000 PASTOS PERMANENTES DE 5 O MAS AÑOS-SIN VARIEDAD
	Secano Ref:7543284 Recinto:23-091-011-00070-00034 Cultivo:62000 PASTOS PERMANENTES DE 5 O MAS AÑOS-SIN VARIEDAD
	Secano Ref:7543282 Recinto:23-091-011-00070-00035 Cultivo:62000 PASTOS PERMANENTES DE 5 O MAS AÑOS-SIN VARIEDAD
	Secano Ref:-1385702 Recinto:23-091-011-00071-00001 Cultivo:62000 PASTOS PERMANENTES DE 5 O MAS AÑOS-SIN VARIEDAD
	Secano Ref:-1379692 Recinto:23-091-011-20071-00001 Cultivo:62000 PASTOS PERMANENTES DE 5 O MAS AÑOS-SIN VARIEDAD
100424	Solicita recinto que no está comprometido para la operación. Ref:-1379009 Recinto:23-016-001-00191-00001 Cultivo:62000 PASTOS PERMANENTES DE 5 O MAS AÑOS-SIN VARIEDAD
	Secano Ref:-1379028 Recinto:23-016-001-00192-00001 Cultivo:62000 PASTOS PERMANENTES DE 5 O MAS AÑOS-SIN VARIEDAD
	Secano Ref:-1379032 Recinto:23-016-001-00192-00003 Cultivo:62000 PASTOS PERMANENTES DE 5 O MAS AÑOS-SIN VARIEDAD
	Secano Ref:-1379355 Recinto:23-016-001-00280-00001 Cultivo:62000 PASTOS PERMANENTES DE 5 O MAS AÑOS-SIN VARIEDAD
	Secano Ref:-798151 Recinto:23-082-004-00075-00001 Cultivo:5016 CEBADA-BASIC Regadío
	Ref:-798152 Recinto:23-082-004-00206-00001 Cultivo:5016 CEBADA-BASIC Regadío
	Ref:-1561125 Recinto:23-082-004-00532-00002 Cultivo:5016 CEBADA-BASIC Regadío
	Ref:-1561100 Recinto:23-082-005-00120-00004 Cultivo:5016 CEBADA-BASIC Regadío
	Ref:-1561093 Recinto:23-082-005-00131-00002 Cultivo:8000 AVENA-SIN VARIEDAD Regadío
	Ref:-1561099 Recinto:23-082-005-00131-00003 Cultivo:8000 AVENA-SIN VARIEDAD Regadío
	Ref:-1561091 Recinto:23-082-005-00132-00001 Cultivo:8000 AVENA-SIN VARIEDAD Regadío
	Ref:-1561092 Recinto:23-082-005-00132-00002 Cultivo:8000 AVENA-SIN VARIEDAD Regadío
	Ref:-1379035 Recinto:23-091-001-00003-00005 Cultivo:62000 PASTOS PERMANENTES DE 5 O MAS AÑOS-SIN VARIEDAD
	Secano Ref:-1379361 Recinto:23-091-001-00005-00002 Cultivo:62000 PASTOS PERMANENTES DE 5 O MAS AÑOS-SIN VARIEDAD
	Secano Ref:-1379037 Recinto:23-091-001-00006-00002 Cultivo:62000 PASTOS PERMANENTES DE 5 O MAS AÑOS-SIN VARIEDAD
	Secano Ref:-1379040 Recinto:23-091-001-00006-00005 Cultivo:62000 PASTOS PERMANENTES DE 5 O MAS AÑOS-SIN VARIEDAD
	Secano Ref:-1379054 Recinto:23-091-001-00006-00006 Cultivo:62000 PASTOS PERMANENTES DE 5 O MAS AÑOS-SIN VARIEDAD
	Secano Ref:-1379391 Recinto:23-091-001-00007-00001 Cultivo:62000 PASTOS PERMANENTES DE 5 O MAS AÑOS-SIN VARIEDAD
	Secano Ref:-1379473 Recinto:23-091-001-00008-00001 Cultivo:62000 PASTOS PERMANENTES DE 5 O MAS AÑOS-SIN VARIEDAD
	Secano Ref:-1379533 Recinto:23-091-001-00009-00001 Cultivo:62000 PASTOS PERMANENTES DE 5 O MAS AÑOS-SIN VARIEDAD
	Secano Ref:-1379539 Recinto:23-091-001-00010-00001 Cultivo:62000 PASTOS PERMANENTES DE 5 O MAS AÑOS-SIN VARIEDAD
	Secano Ref:-1379561 Recinto:23-091-001-00011-00001 Cultivo:62000 PASTOS PERMANENTES DE 5 O MAS AÑOS-SIN VARIEDAD
	Secano Ref:-1379569 Recinto:23-091-001-00012-00001 Cultivo:62000 PASTOS PERMANENTES DE 5 O MAS AÑOS-SIN VARIEDAD
	Secano Ref:-1379589 Recinto:23-091-001-00012-00004 Cultivo:62000 PASTOS PERMANENTES DE 5 O MAS AÑOS-SIN VARIEDAD
	Secano Ref:-1379598 Recinto:23-091-001-00012-00005 Cultivo:62000 PASTOS PERMANENTES DE 5 O MAS AÑOS-SIN VARIEDAD

(1) Superficie declarada admisible ajustada con la superficie comprometida.
(2) Factor de penalización valorando el alcance para el tipo de compromiso.

Puede verificar la integridad de una copia de este documento mediante la lectura del código QR adjunto o mediante el acceso a la dirección <https://ws050.juntadeandalucia.es/verificarFirma> indicando el código de VERIFICACIÓN

FIRMADO POR	RAQUEL MARIA ESPIN CRESPO	17/12/2024	
VERIFICACIÓN	Pk2jm6UYDU9J72AMTZUYRN3GET48NG	PÁG. 6916/9349	

**INCIDENCIAS****INCIDENCIA DESCRIPCIÓN**

Ref:-1379084	Recinto:23-091-001-00013-00002	Cultivo:62000	PASTOS PERMANENTES DE 5 O MAS AÑOS-SIN VARIEDAD Secano
Ref:-1379097	Recinto:23-091-001-00013-00003	Cultivo:62000	PASTOS PERMANENTES DE 5 O MAS AÑOS-SIN VARIEDAD Secano
Ref:-1379627	Recinto:23-091-011-00057-00001	Cultivo:62000	PASTOS PERMANENTES DE 5 O MAS AÑOS-SIN VARIEDAD Secano
Ref:-1379630	Recinto:23-091-011-00058-00001	Cultivo:62000	PASTOS PERMANENTES DE 5 O MAS AÑOS-SIN VARIEDAD Secano
Ref:-1379637	Recinto:23-091-011-00059-00001	Cultivo:62000	PASTOS PERMANENTES DE 5 O MAS AÑOS-SIN VARIEDAD Secano
Ref:-1379678	Recinto:23-091-011-00061-00001	Cultivo:62000	PASTOS PERMANENTES DE 5 O MAS AÑOS-SIN VARIEDAD Secano
Ref:-1379107	Recinto:23-091-011-00062-00006	Cultivo:62000	PASTOS PERMANENTES DE 5 O MAS AÑOS-SIN VARIEDAD Secano
Ref:-1379121	Recinto:23-091-011-00065-00001	Cultivo:62000	PASTOS PERMANENTES DE 5 O MAS AÑOS-SIN VARIEDAD Secano
Ref:-1379133	Recinto:23-091-011-00067-00001	Cultivo:62000	PASTOS PERMANENTES DE 5 O MAS AÑOS-SIN VARIEDAD Secano
Ref:-1379138	Recinto:23-091-011-00068-00001	Cultivo:62000	PASTOS PERMANENTES DE 5 O MAS AÑOS-SIN VARIEDAD Secano
Ref:-1379143	Recinto:23-091-011-00069-00001	Cultivo:62000	PASTOS PERMANENTES DE 5 O MAS AÑOS-SIN VARIEDAD Secano
Ref:-1379349	Recinto:23-091-011-00070-00002	Cultivo:62000	PASTOS PERMANENTES DE 5 O MAS AÑOS-SIN VARIEDAD Secano
Ref:7543293	Recinto:23-091-011-00070-00022	Cultivo:62000	PASTOS PERMANENTES DE 5 O MAS AÑOS-SIN VARIEDAD Secano
Ref:7543291	Recinto:23-091-011-00070-00023	Cultivo:62000	PASTOS PERMANENTES DE 5 O MAS AÑOS-SIN VARIEDAD Secano
Ref:7543290	Recinto:23-091-011-00070-00024	Cultivo:62000	PASTOS PERMANENTES DE 5 O MAS AÑOS-SIN VARIEDAD Secano
Ref:7543294	Recinto:23-091-011-00070-00025	Cultivo:62000	PASTOS PERMANENTES DE 5 O MAS AÑOS-SIN VARIEDAD Secano
Ref:7543283	Recinto:23-091-011-00070-00026	Cultivo:62000	PASTOS PERMANENTES DE 5 O MAS AÑOS-SIN VARIEDAD Secano
Ref:7543285	Recinto:23-091-011-00070-00027	Cultivo:62000	PASTOS PERMANENTES DE 5 O MAS AÑOS-SIN VARIEDAD Secano
Ref:7543292	Recinto:23-091-011-00070-00028	Cultivo:62000	PASTOS PERMANENTES DE 5 O MAS AÑOS-SIN VARIEDAD Secano
Ref:7543286	Recinto:23-091-011-00070-00029	Cultivo:62000	PASTOS PERMANENTES DE 5 O MAS AÑOS-SIN VARIEDAD Secano
Ref:7543295	Recinto:23-091-011-00070-00030	Cultivo:62000	PASTOS PERMANENTES DE 5 O MAS AÑOS-SIN VARIEDAD Secano
Ref:7543284	Recinto:23-091-011-00070-00034	Cultivo:62000	PASTOS PERMANENTES DE 5 O MAS AÑOS-SIN VARIEDAD Secano
Ref:7543282	Recinto:23-091-011-00070-00035	Cultivo:62000	PASTOS PERMANENTES DE 5 O MAS AÑOS-SIN VARIEDAD Secano
Ref:-1385702	Recinto:23-091-011-00071-00001	Cultivo:62000	PASTOS PERMANENTES DE 5 O MAS AÑOS-SIN VARIEDAD Secano
Ref:-1379692	Recinto:23-091-011-20071-00001	Cultivo:62000	PASTOS PERMANENTES DE 5 O MAS AÑOS-SIN VARIEDAD Secano

Datos considerados para el Cálculo de la Carga Ganadera mínima y máxima del expediente

Explotación	Especie	Inscrito en Sipea y Admisible	Ugm Calculada para CG Mínima	Ugm Calculada para CG Máxima
ES230650000548	OVINA	SI	7,30	7,30
ES230910000530	OVINA	NO	0,00	1,53
			7,30	8,83

Superficie determinada para Cálculo Carga Ganadera Mínima: 55,70 ha**Superficie determinada para Cálculo Carga Ganadera Máxima:** 55,83 ha**Carga Ganadera Mínima Expediente:** 0,13 ugm/ha**Carga Ganadera Máxima Expediente:** 0,16 ugm/ha

Los importes del Grupo de Pago de pastos de este expediente han sido ajustados por no llegar a la carga ganadera mínima de 0,3

Recintos Determinados para el Cálculo de Garga Ganadera Mínima

REF.	REFERENCIA SIGPAC	CULTIVO	DESCRIPCIÓN CULTIVO	S/R	SUP. RESUELTA (ha)
-1385702	23-091-011-00071-00001	62000	PASTOS PERMANENTES DE 5 O MAS AÑOS-SIN VARIEDAD	S	0,87
-1379692	23-091-011-20071-00001	62000	PASTOS PERMANENTES DE 5 O MAS AÑOS-SIN VARIEDAD	S	0,16
-1379678	23-091-011-00061-00001	62000	PASTOS PERMANENTES DE 5 O MAS AÑOS-SIN VARIEDAD	S	0,07
-1379637	23-091-011-00059-00001	62000	PASTOS PERMANENTES DE 5 O MAS AÑOS-SIN VARIEDAD	S	0,09

(1) Superficie declarada admisible ajustada con la superficie comprometida.
(2) Factor de penalización valorando el alcance para el tipo de compromiso.Puede verificar la integridad de una copia de este documento mediante la lectura del código QR adjunto o mediante el acceso a la dirección <https://ws050.juntadeandalucia.es/verificarFirma> indicando el código de VERIFICACIÓN

FIRMADO POR

RAQUEL MARIA ESPIN CRESPO

17/12/2024

VERIFICACIÓN

Pk2jm6UYDU9J72AMTZUYRN3GET48NG

PÁG. 6917/9349



**Datos considerados para el Cálculo de la Carga Ganadera mínima y máxima del expediente****Recintos Determinados para el Cálculo de Garga Ganadera Mínima**

REF.	REFERENCIA SIGPAC	CULTIVO	DESCRIPCIÓN CULTIVO	SUP.	
				S/R	RESUELTA (ha)
-1379630	23-091-011-00058-00001	62000	PASTOS PERMANENTES DE 5 O MAS AÑOS-SIN VARIEDAD	S	0,10
-1379627	23-091-011-00057-00001	62000	PASTOS PERMANENTES DE 5 O MAS AÑOS-SIN VARIEDAD	S	0,20
-1379598	23-091-001-00012-00005	62000	PASTOS PERMANENTES DE 5 O MAS AÑOS-SIN VARIEDAD	S	2,09
-1379589	23-091-001-00012-00004	62000	PASTOS PERMANENTES DE 5 O MAS AÑOS-SIN VARIEDAD	S	0,76
-1379569	23-091-001-00012-00001	62000	PASTOS PERMANENTES DE 5 O MAS AÑOS-SIN VARIEDAD	S	2,52
-1379561	23-091-001-00011-00001	62000	PASTOS PERMANENTES DE 5 O MAS AÑOS-SIN VARIEDAD	S	0,45
-1379539	23-091-001-00010-00001	62000	PASTOS PERMANENTES DE 5 O MAS AÑOS-SIN VARIEDAD	S	0,26
-1379533	23-091-001-00009-00001	62000	PASTOS PERMANENTES DE 5 O MAS AÑOS-SIN VARIEDAD	S	0,23
-1379473	23-091-001-00008-00001	62000	PASTOS PERMANENTES DE 5 O MAS AÑOS-SIN VARIEDAD	S	0,31
-1379391	23-091-001-00007-00001	62000	PASTOS PERMANENTES DE 5 O MAS AÑOS-SIN VARIEDAD	S	0,10
-1379361	23-091-001-00005-00002	62000	PASTOS PERMANENTES DE 5 O MAS AÑOS-SIN VARIEDAD	S	2,47
-1379355	23-016-001-00280-00001	62000	PASTOS PERMANENTES DE 5 O MAS AÑOS-SIN VARIEDAD	S	0,06
-1379349	23-091-011-00070-00002	62000	PASTOS PERMANENTES DE 5 O MAS AÑOS-SIN VARIEDAD	S	11,02
-1379143	23-091-011-00069-00001	62000	PASTOS PERMANENTES DE 5 O MAS AÑOS-SIN VARIEDAD	S	0,10
-1379138	23-091-011-00068-00001	62000	PASTOS PERMANENTES DE 5 O MAS AÑOS-SIN VARIEDAD	S	0,77
-1379133	23-091-011-00067-00001	62000	PASTOS PERMANENTES DE 5 O MAS AÑOS-SIN VARIEDAD	S	0,14
-1379121	23-091-011-00065-00001	62000	PASTOS PERMANENTES DE 5 O MAS AÑOS-SIN VARIEDAD	S	0,82
-1379107	23-091-011-00062-00006	62000	PASTOS PERMANENTES DE 5 O MAS AÑOS-SIN VARIEDAD	S	8,06
-1379097	23-091-001-00013-00003	62000	PASTOS PERMANENTES DE 5 O MAS AÑOS-SIN VARIEDAD	S	0,25
-1379084	23-091-001-00013-00002	62000	PASTOS PERMANENTES DE 5 O MAS AÑOS-SIN VARIEDAD	S	0,07
-1379054	23-091-001-00006-00006	62000	PASTOS PERMANENTES DE 5 O MAS AÑOS-SIN VARIEDAD	S	0,06
-1379040	23-091-001-00006-00005	62000	PASTOS PERMANENTES DE 5 O MAS AÑOS-SIN VARIEDAD	S	0,02
-1379037	23-091-001-00006-00002	62000	PASTOS PERMANENTES DE 5 O MAS AÑOS-SIN VARIEDAD	S	0,47
-1379035	23-091-001-00003-00005	62000	PASTOS PERMANENTES DE 5 O MAS AÑOS-SIN VARIEDAD	S	0,16
-1379032	23-016-001-00192-00003	62000	PASTOS PERMANENTES DE 5 O MAS AÑOS-SIN VARIEDAD	S	0,05
-1379028	23-016-001-00192-00001	62000	PASTOS PERMANENTES DE 5 O MAS AÑOS-SIN VARIEDAD	S	0,94
-1379009	23-016-001-00191-00001	62000	PASTOS PERMANENTES DE 5 O MAS AÑOS-SIN VARIEDAD	S	3,33
-1099571	23-065-008-00040-00002	62000	PASTOS PERMANENTES DE 5 O MAS AÑOS-SIN VARIEDAD	S	3,88
5288165	23-065-008-00040-00003	62000	PASTOS PERMANENTES DE 5 O MAS AÑOS-SIN VARIEDAD	S	8,10
5288168	23-065-008-00040-00006	62000	PASTOS PERMANENTES DE 5 O MAS AÑOS-SIN VARIEDAD	S	0,42
5288172	23-065-008-00040-00007	62000	PASTOS PERMANENTES DE 5 O MAS AÑOS-SIN VARIEDAD	S	1,38
5288173	23-065-008-00040-00008	62000	PASTOS PERMANENTES DE 5 O MAS AÑOS-SIN VARIEDAD	S	1,71
5288174	23-065-008-00040-00009	62000	PASTOS PERMANENTES DE 5 O MAS AÑOS-SIN VARIEDAD	S	3,21

Recintos Determinados para el Cálculo de Garga Ganadera Máxima

REF.	REFERENCIA SIGPAC	CULTIVO	DESCRIPCIÓN CULTIVO	SUP.	
				S/R	RESUELTA (ha)
-1385702	23-091-011-00071-00001	62000	PASTOS PERMANENTES DE 5 O MAS AÑOS-SIN	S	0,87

(1) Superficie declarada admisible ajustada con la superficie comprometida.
(2) Factor de penalización valorando el alcance para el tipo de compromiso.Puede verificar la integridad de una copia de este documento mediante la lectura del código QR adjunto o mediante el acceso a la dirección <https://ws050.juntadeandalucia.es/verificarFirma> indicando el código de VERIFICACIÓN

FIRMADO POR

RAQUEL MARIA ESPIN CRESPO

17/12/2024

VERIFICACIÓN

Pk2jm6UYDU9J72AMTZUYRN3GET48NG

PÁG. 6918/9349



**Datos considerados para el Cálculo de la Carga Ganadera mínima y máxima del expediente****Recintos Determinados para el Cálculo de Garga Ganadera Máxima**

REF.	REFERENCIA SIGPAC	CULTIVO	DESCRIPCIÓN CULTIVO	SUP.	
				S/R	RESUELTA (ha)
-1379692	23-091-011-20071-00001	62000	PASTOS PERMANENTES DE 5 O MAS AÑOS-SIN VARIEDAD	S	0,16
-1379678	23-091-011-00061-00001	62000	PASTOS PERMANENTES DE 5 O MAS AÑOS-SIN VARIEDAD	S	0,07
-1379637	23-091-011-00059-00001	62000	PASTOS PERMANENTES DE 5 O MAS AÑOS-SIN VARIEDAD	S	0,09
-1379630	23-091-011-00058-00001	62000	PASTOS PERMANENTES DE 5 O MAS AÑOS-SIN VARIEDAD	S	0,10
-1379627	23-091-011-00057-00001	62000	PASTOS PERMANENTES DE 5 O MAS AÑOS-SIN VARIEDAD	S	0,20
-1379598	23-091-001-00012-00005	62000	PASTOS PERMANENTES DE 5 O MAS AÑOS-SIN VARIEDAD	S	2,09
-1379589	23-091-001-00012-00004	62000	PASTOS PERMANENTES DE 5 O MAS AÑOS-SIN VARIEDAD	S	0,76
-1379569	23-091-001-00012-00001	62000	PASTOS PERMANENTES DE 5 O MAS AÑOS-SIN VARIEDAD	S	2,52
-1379561	23-091-001-00011-00001	62000	PASTOS PERMANENTES DE 5 O MAS AÑOS-SIN VARIEDAD	S	0,45
-1379539	23-091-001-00010-00001	62000	PASTOS PERMANENTES DE 5 O MAS AÑOS-SIN VARIEDAD	S	0,26
-1379533	23-091-001-00009-00001	62000	PASTOS PERMANENTES DE 5 O MAS AÑOS-SIN VARIEDAD	S	0,23
-1379473	23-091-001-00008-00001	62000	PASTOS PERMANENTES DE 5 O MAS AÑOS-SIN VARIEDAD	S	0,31
-1379391	23-091-001-00007-00001	62000	PASTOS PERMANENTES DE 5 O MAS AÑOS-SIN VARIEDAD	S	0,10
-1379361	23-091-001-00005-00002	62000	PASTOS PERMANENTES DE 5 O MAS AÑOS-SIN VARIEDAD	S	2,47
-1379355	23-016-001-00280-00001	62000	PASTOS PERMANENTES DE 5 O MAS AÑOS-SIN VARIEDAD	S	0,06
-1379349	23-091-011-00070-00002	62000	PASTOS PERMANENTES DE 5 O MAS AÑOS-SIN VARIEDAD	S	11,02
-1379143	23-091-011-00069-00001	62000	PASTOS PERMANENTES DE 5 O MAS AÑOS-SIN VARIEDAD	S	0,10
-1379138	23-091-011-00068-00001	62000	PASTOS PERMANENTES DE 5 O MAS AÑOS-SIN VARIEDAD	S	0,77
-1379133	23-091-011-00067-00001	62000	PASTOS PERMANENTES DE 5 O MAS AÑOS-SIN VARIEDAD	S	0,14
-1379121	23-091-011-00065-00001	62000	PASTOS PERMANENTES DE 5 O MAS AÑOS-SIN VARIEDAD	S	0,82
-1379107	23-091-011-00062-00006	62000	PASTOS PERMANENTES DE 5 O MAS AÑOS-SIN VARIEDAD	S	8,06
-1379097	23-091-001-00013-00003	62000	PASTOS PERMANENTES DE 5 O MAS AÑOS-SIN VARIEDAD	S	0,25
-1379084	23-091-001-00013-00002	62000	PASTOS PERMANENTES DE 5 O MAS AÑOS-SIN VARIEDAD	S	0,07
-1379054	23-091-001-00006-00006	62000	PASTOS PERMANENTES DE 5 O MAS AÑOS-SIN VARIEDAD	S	0,06
-1379040	23-091-001-00006-00005	62000	PASTOS PERMANENTES DE 5 O MAS AÑOS-SIN VARIEDAD	S	0,02
-1379037	23-091-001-00006-00002	62000	PASTOS PERMANENTES DE 5 O MAS AÑOS-SIN VARIEDAD	S	0,47
-1379035	23-091-001-00003-00005	62000	PASTOS PERMANENTES DE 5 O MAS AÑOS-SIN VARIEDAD	S	0,16
-1379032	23-016-001-00192-00003	62000	PASTOS PERMANENTES DE 5 O MAS AÑOS-SIN VARIEDAD	S	0,05
-1379028	23-016-001-00192-00001	62000	PASTOS PERMANENTES DE 5 O MAS AÑOS-SIN VARIEDAD	S	0,94
-1379009	23-016-001-00191-00001	62000	PASTOS PERMANENTES DE 5 O MAS AÑOS-SIN VARIEDAD	S	3,33
-1099571	23-065-008-00040-00002	62000	PASTOS PERMANENTES DE 5 O MAS AÑOS-SIN VARIEDAD	S	3,88
5288165	23-065-008-00040-00003	62000	PASTOS PERMANENTES DE 5 O MAS AÑOS-SIN VARIEDAD	S	8,10
5288168	23-065-008-00040-00006	62000	PASTOS PERMANENTES DE 5 O MAS AÑOS-SIN VARIEDAD	S	0,42
5288172	23-065-008-00040-00007	62000	PASTOS PERMANENTES DE 5 O MAS AÑOS-SIN VARIEDAD	S	1,38
5288173	23-065-008-00040-00008	62000	PASTOS PERMANENTES DE 5 O MAS AÑOS-SIN VARIEDAD	S	1,71
5288174	23-065-008-00040-00009	62000	PASTOS PERMANENTES DE 5 O MAS AÑOS-SIN VARIEDAD	S	3,21

(1) Superficie declarada admisible ajustada con la superficie comprometida.
(2) Factor de penalización valorando el alcance para el tipo de compromiso.

Puede verificar la integridad de una copia de este documento mediante la lectura del código QR adjunto o mediante el acceso a la dirección <https://ws050.juntadeandalucia.es/verificarFirma> indicando el código de VERIFICACIÓN

FIRMADO POR	RAQUEL MARIA ESPIN CRESPO	17/12/2024	
VERIFICACIÓN	Pk2jm6UYDU9J72AMTZUYRN3GET48NG	PÁG. 6919/9349	

**Datos considerados para el Cálculo de la Carga Ganadera mínima y máxima del expediente****Recintos Determinados para el Cálculo de Garga Ganadera Máxima**

REF.	REFERENCIA SIGPAC	CULTIVO	DESCRIPCIÓN CULTIVO	SUP.	
				S/R	RESUELTA (ha)
7543282	23-091-011-00070-00035	62000	PASTOS PERMANENTES DE 5 O MAS AÑOS-SIN VARIEDAD	S	0,05
7543283	23-091-011-00070-00026	62000	PASTOS PERMANENTES DE 5 O MAS AÑOS-SIN VARIEDAD	S	0,00
7543284	23-091-011-00070-00034	62000	PASTOS PERMANENTES DE 5 O MAS AÑOS-SIN VARIEDAD	S	0,08
7543285	23-091-011-00070-00027	62000	PASTOS PERMANENTES DE 5 O MAS AÑOS-SIN VARIEDAD	S	0,00
7543286	23-091-011-00070-00029	62000	PASTOS PERMANENTES DE 5 O MAS AÑOS-SIN VARIEDAD	S	0,00
7543289	23-091-011-00070-00033	62000	PASTOS PERMANENTES DE 5 O MAS AÑOS-SIN VARIEDAD	S	0,00
7543290	23-091-011-00070-00024	62000	PASTOS PERMANENTES DE 5 O MAS AÑOS-SIN VARIEDAD	S	0,00
7543291	23-091-011-00070-00023	62000	PASTOS PERMANENTES DE 5 O MAS AÑOS-SIN VARIEDAD	S	0,00
7543292	23-091-011-00070-00028	62000	PASTOS PERMANENTES DE 5 O MAS AÑOS-SIN VARIEDAD	S	0,00
7543293	23-091-011-00070-00022	62000	PASTOS PERMANENTES DE 5 O MAS AÑOS-SIN VARIEDAD	S	0,00
7543294	23-091-011-00070-00025	62000	PASTOS PERMANENTES DE 5 O MAS AÑOS-SIN VARIEDAD	S	0,00
7543295	23-091-011-00070-00030	62000	PASTOS PERMANENTES DE 5 O MAS AÑOS-SIN VARIEDAD	S	0,00

Incidencias de carga ganadera**INCIDENCIA DESCRIPCIÓN**

238	<p>Recinto cuyo CAP declarado es mayor al CAP prevalente y no presenta alegación al SIGPAC.</p> <p>Ref:7543283 Recinto:23-091-011-00070-00026 Cultivo:62000 PASTOS PERMANENTES DE 5 O MAS AÑOS-SIN VARIEDAD Secano CAP prevalente: CAP declarado:100 Exceso de superficie (Hectáreas):0,14</p> <p>Ref:7543285 Recinto:23-091-011-00070-00027 Cultivo:62000 PASTOS PERMANENTES DE 5 O MAS AÑOS-SIN VARIEDAD Secano CAP prevalente: CAP declarado:100 Exceso de superficie (Hectáreas):0,13</p> <p>Ref:7543286 Recinto:23-091-011-00070-00029 Cultivo:62000 PASTOS PERMANENTES DE 5 O MAS AÑOS-SIN VARIEDAD Secano CAP prevalente: CAP declarado:100 Exceso de superficie (Hectáreas):0,16</p> <p>Ref:7543289 Recinto:23-091-011-00070-00033 Cultivo:62000 PASTOS PERMANENTES DE 5 O MAS AÑOS-SIN VARIEDAD Secano CAP prevalente: CAP declarado:100 Exceso de superficie (Hectáreas):0,09</p> <p>Ref:7543290 Recinto:23-091-011-00070-00024 Cultivo:62000 PASTOS PERMANENTES DE 5 O MAS AÑOS-SIN VARIEDAD Secano CAP prevalente: CAP declarado:100 Exceso de superficie (Hectáreas):0,07</p> <p>Ref:7543291 Recinto:23-091-011-00070-00023 Cultivo:62000 PASTOS PERMANENTES DE 5 O MAS AÑOS-SIN VARIEDAD Secano CAP prevalente: CAP declarado:100 Exceso de superficie (Hectáreas):0,02</p> <p>Ref:7543292 Recinto:23-091-011-00070-00028 Cultivo:62000 PASTOS PERMANENTES DE 5 O MAS AÑOS-SIN VARIEDAD Secano CAP prevalente: CAP declarado:100 Exceso de superficie (Hectáreas):0,02</p> <p>Ref:7543293 Recinto:23-091-011-00070-00022 Cultivo:62000 PASTOS PERMANENTES DE 5 O MAS AÑOS-SIN VARIEDAD Secano CAP prevalente: CAP declarado:100 Exceso de superficie (Hectáreas):0,05</p> <p>Ref:7543294 Recinto:23-091-011-00070-00025 Cultivo:62000 PASTOS PERMANENTES DE 5 O MAS AÑOS-SIN VARIEDAD Secano CAP prevalente: CAP declarado:100 Exceso de superficie (Hectáreas):0,09</p> <p>Ref:7543295 Recinto:23-091-011-00070-00030 Cultivo:62000 PASTOS PERMANENTES DE 5 O MAS AÑOS-SIN VARIEDAD Secano CAP prevalente: CAP declarado:100 Exceso de superficie (Hectáreas):0,07</p>
4272	<p>Verifica que las líneas de declaración de las Solicitudes Únicas no tienen solapes con la capa de Retroactividad Gráfica (ambas de la misma campaña) a nivel de expediente/línea de declaración gráfica de la solicitud.</p> <p>Ref:-1379349 Recinto:23-091-011-00070-00002 Cultivo: - Agregado de la referencia del recinto.:0 Zona de la referencia del recinto.:0 Superficie solapada.:0,09 Id. Incid.:4981540</p>
100407	<p>Explotación solicitada no forma parte de ningún organismo de control autorizado para la producción ecológica en Andalucía o fecha de inscripción posterior al plazo establecido (Anexo I. Criterios de Subvencionabilidad. Orden 28 de marzo de 2023).</p> <p>Explotación:ES230910000530 Especie:OVINA</p>

(1) Superficie declarada admisible ajustada con la superficie comprometida.
(2) Factor de penalización valorando el alcance para el tipo de compromiso.

Puede verificar la integridad de una copia de este documento mediante la lectura del código QR adjunto o mediante el acceso a la dirección <https://ws050.juntadeandalucia.es/verificarFirma> indicando el código de VERIFICACIÓN

FIRMADO POR

RAQUEL MARIA ESPIN CRESPO

17/12/2024

VERIFICACIÓN

Pk2jm6UYDU9J72AMTZUYRN3GET48NG

PÁG. 6920/9349



**APELLIDOS Y NOMBRE / RAZÓN SOCIAL**

ACEITE DE ORIGEN SL

NIF

***3855*

EXPEDIENTE

1181161

ANUALIDAD DE PAGO

1ª

IMPORTES POR ANUALIDAD

	2023	2024	2025	2026	2027
IMPORTE MÁXIMO SUBVENCIONABLE	11.899,20 €	11.899,20 €	11.899,20 €	9.916,00 €	9.916,00 €
IMPORTE MEDIO DE TRANSFERENCIA (€/ha)	297,48 €	297,48 €	297,48 €	247,90 €	247,90 €

RESUMEN DE UNIDADES

Cód	GRUPO DE PAGO	Sup. Dec. Admisible (ha)	Sup. Comprometida (ha)	Sup. ajustada compromiso (1) (ha)	% sobredec.	Sup. Resuelta (ha)	Importe Declarado	Importe Topado	Importe Resuelto	Importe tras sobredec.
419	OLIVAR	169,25		40,00	0,00	40,00	11.899,20	11.899,20	11.899,20	11.899,20
TOTAL		169,25	40,00	40,00		40,00	11.899,20	11.899,20	11.899,20	11.899,20

APLICACIÓN DE REDUCCIONES Y PENALIZACIONES

GRUPO DE PAGO	Importe Calculado	Importe prereduc.	Criterios de subvencionabilidad y compromisos	Presentación tardía	Omisión declaración	Condicionalidad	IMPORTE (Euros) RESUELTO
OLIVAR	11.899,20	11.899,20	0,00	0,00	0,00	0,00	11.899,20
TOTAL	11.899,20	11.899,20					11.899,20

RESUMEN DE PAGOS**IMPORTE (Euros)**

	RESUELTO	FEADER	MAPA	CAPADR
OLIVAR - Pago realizado	11.899,20 €	10.114,32 €	1.167,31 €	617,57 €

(1) Superficie declarada admisible ajustada con la superficie comprometida.
 (2) Factor de penalización valorando el alcance para el tipo de compromiso.

Puede verificar la integridad de una copia de este documento mediante la lectura del código QR adjunto o mediante el acceso a la dirección <https://ws050.juntadeandalucia.es/verificarFirma> indicando el código de VERIFICACIÓN

FIRMADO POR	RAQUEL MARIA ESPIN CRESPO	17/12/2024	
VERIFICACIÓN	Pk2jm6UYDU9J72AMTZUYRN3GET48NG	PÁG. 6921/9349	

**RECINTOS RESUELTOS**

REF.	REFERENCIA SIGPAC	CULTIVO	DESCRIPCIÓN CULTIVO	S/R	G.PAGO	PEND. MEDIA (%)	SUP. DEC. ADMISIBLE (ha)	SUP. COMPROM. (ha)	SUP. AJUSTADA COMPR.(1) (ha)	SUP. CONV. SIGPAC (ha)	SUP. CERTIF. (ha)	SUP. CAMPO (ha)	SUP. CAMPO DETER. CULT. DECLARADO (ha)	SUP. DEC. REDUCIDA (ha)	SUP. RESUELTA (ha)
-1295313	23-092-050-00271-001	101010	OLIVAR-PICUAL	R	419	22,00	0,81	0,81	0,81		0,81			0,81	0,81
-1295312	23-092-050-00270-001	101010	OLIVAR-PICUAL	R	419	25,10	0,27	0,27	0,27		0,27			0,27	0,27
-1295311	23-092-050-00027-001	101010	OLIVAR-PICUAL	R	419	20,90	0,01	0,01	0,01		0,01			0,01	0,01
-1295310	23-092-049-00623-001	101010	OLIVAR-PICUAL	R	419	18,50	0,40	0,40	0,40		0,40			0,40	0,40
-1262632	23-088-015-09031-020	101010	OLIVAR-PICUAL	S	419	11,30	0,26	0,26	0,26		0,26			0,26	0,26
-1262631	23-088-015-09031-020	101010	OLIVAR-PICUAL	S	419	11,30	0,40	0,40	0,40		0,40			0,40	0,40
-1262630	23-088-015-09031-005	101010	OLIVAR-PICUAL	S	419	12,10	0,17	0,17	0,17		0,17			0,17	0,17
-1262628	23-066-015-00167-002	101010	OLIVAR-PICUAL	S	419	5,20	0,11	0,11	0,11		0,11			0,11	0,11
-556104	23-088-015-00350-001	101010	OLIVAR-PICUAL	S	419	16,10	8,36	8,36	8,36		8,36			8,36	8,36
-545022	23-088-022-09024-001	101010	OLIVAR-PICUAL	S	419	10,30	1,89	1,89	1,89		1,89			1,89	1,89
-545021	23-088-016-09023-001	101010	OLIVAR-PICUAL	S	419	10,30	0,21	0,21	0,21		0,21			0,21	0,21
6830241	23-088-009-00092-001	101010	OLIVAR-PICUAL	S	419	13,90	4,56	4,56	4,56		4,56			4,56	4,56
6838395	23-075-016-00222-003	101010	OLIVAR-PICUAL	S	419	19,60	3,65	3,65	3,65		3,65			3,65	3,65
6838397	23-088-012-00012-001	101010	OLIVAR-PICUAL	S	419	11,00	0,40	0,40	0,40		0,40			0,40	0,40
6838399	23-075-016-00223-002	101010	OLIVAR-PICUAL	R	419	14,80	0,08	0,08	0,08		0,08			0,08	0,08
6838406	23-088-024-00120-001	101010	OLIVAR-PICUAL	S	419	9,30	0,30	0,30	0,30		0,30			0,30	0,30
6838408	23-092-083-00292-001	101010	OLIVAR-PICUAL	S	419	10,70	1,99	1,99	1,99		1,99			1,99	1,99
6838562	23-088-016-00285-002	101010	OLIVAR-PICUAL	S	419	13,30	6,48	6,48	6,48		6,48			6,48	6,48
6918261	23-088-011-00111-001	101010	OLIVAR-PICUAL	S	419	14,00	0,59	0,59	0,59		0,59			0,59	0,59
6918301	23-088-011-00114-001	101010	OLIVAR-PICUAL	S	419	14,60	3,83	3,83	3,83		3,83			3,83	3,83
6918305	23-088-011-00104-001	101010	OLIVAR-PICUAL	S	419	17,90	4,87	4,87	4,87		4,87			4,87	4,87
1700000005813693	23-088-015-00190-001	101010	OLIVAR-PICUAL	S	419	14,10	1,88	1,88	1,88		1,88			1,88	1,88
1700000006797959	23-009-017-00527-001	101010	OLIVAR-PICUAL	S	419	30,00	1,45	1,45	1,45		1,45			1,45	1,45
1700000006798047	23-092-050-00026-005	101010	OLIVAR-PICUAL	R	419	23,10	11,78	11,78	11,78		11,78			11,78	11,78
1700000006798048	23-092-050-00025-002	101010	OLIVAR-PICUAL	S	419	29,90	4,79	4,79	4,79		4,79			4,79	4,79
1700000006798049	23-092-049-00184-001	101010	OLIVAR-PICUAL	R	419	16,10	1,33	1,33	1,33		1,33			1,33	1,33
1700000006798050	23-092-049-00001-004	101010	OLIVAR-PICUAL	R	419	17,80	24,29	24,29	24,29		24,29			24,29	24,29
1700000006798057	23-092-050-00027-006	101010	OLIVAR-PICUAL	R	419	20,00	12,97	12,97	12,97		12,97			12,97	12,97
1700000006866566	23-066-015-00030-001	101010	OLIVAR-PICUAL	S	419	18,40	1,48	1,48	1,48		1,48			1,48	1,48
1700000006866567	23-066-015-00031-004	101010	OLIVAR-PICUAL	S	419	17,50	0,08	0,08	0,08		0,08			0,08	0,08
1700000006866568	23-066-015-00165-001	101010	OLIVAR-PICUAL	S	419	16,80	4,17	4,17	4,17		4,17			4,17	4,17
1700000006866569	23-066-015-00166-001	101010	OLIVAR-PICUAL	S	419	10,10	4,62	4,62	4,62		4,62			4,62	4,62
1700000006906079	23-088-009-00126-001	101010	OLIVAR-PICUAL	S	419	15,30	3,85	3,85	3,85		3,85			3,85	3,85
1700000006906080	23-088-008-00009-001	101010	OLIVAR-PICUAL	S	419	15,10	3,73	3,73	3,73		3,73			3,73	3,73
1700000006906081	23-088-009-00144-001	101010	OLIVAR-PICUAL	S	419	15,90	0,20	0,20	0,20		0,20			0,20	0,20
1700000006906082	23-088-008-00014-001	101010	OLIVAR-PICUAL	S	419	18,70	0,36	0,36	0,36		0,36			0,36	0,36
1700000006906083	23-088-009-00157-001	101010	OLIVAR-PICUAL	S	419	16,80	2,86	2,86	2,86		2,86			2,86	2,86
1700000006906085	23-088-009-00158-001	101010	OLIVAR-PICUAL	S	419	17,50	3,05	3,05	3,05		3,05			3,05	3,05
1700000006906086	23-088-015-00014-001	101010	OLIVAR-PICUAL	S	419	10,20	3,04	3,04	3,04		3,04			3,04	3,04
1700000006906088	23-088-015-00159-001	101010	OLIVAR-PICUAL	S	419	13,50	3,85	3,85	3,85		3,85			3,85	3,85
1700000006906089	23-088-015-00147-002	101010	OLIVAR-PICUAL	S	419	12,20	1,78	1,78	1,78		1,78			1,78	1,78
1700000006906091	23-088-015-00155-001	101010	OLIVAR-PICUAL	S	419	13,50	1,45	1,45	1,45		1,45			1,45	1,45
1700000006906092	23-088-022-00256-001	101010	OLIVAR-PICUAL	S	419	16,30	0,35	0,35	0,35		0,35			0,35	0,35
1700000006906093	23-088-008-00015-004	101010	OLIVAR-PICUAL	S	419	11,20	4,03	4,03	4,03		4,03			4,03	4,03
1700000006906094	23-088-022-00244-001	101010	OLIVAR-PICUAL	S	419	11,20	3,10	3,10	3,10		3,10			3,10	3,10
1700000006906095	23-088-008-00028-002	101010	OLIVAR-PICUAL	S	419	11,20	2,87	2,87	2,87		2,87			2,87	2,87
1700000006906096	23-088-021-00282-001	101010	OLIVAR-PICUAL	S	419	12,10	1,54	1,54	1,54		1,54			1,54	1,54
1700000006906097	23-088-021-00272-001	101010	OLIVAR-PICUAL	S	419	8,80	4,26	4,26	4,26		4,26			4,26	4,26
1700000006906098	23-088-016-00001-001	101010	OLIVAR-PICUAL	S	419	9,60	9,01	9,01	9,01		9,01			9,01	9,01
1700000006906099	23-088-015-00171-001	101010	OLIVAR-PICUAL	S	419	14,50	7,80	7,80	7,80		7,80			7,80	7,80
1700000006906100	23-088-015-00158-001	101010	OLIVAR-PICUAL	S	419	14,00	3,64	3,64	3,64		3,64			3,64	3,64

INCIDENCIAS**INCIDENCIA DESCRIPCIÓN**

- 3790 Recinto declarado inactivo
Ref:6830245 Recinto:23-088-010-00543-00001 Cultivo: -
- 4272 Verifica que las líneas de declaración de las Solicitudes Únicas no tienen solapes con la capa de Retroactividad Gráfica (ambas de la misma campaña) a nivel de expediente/línea de declaración gráfica de la solicitud.
Ref:1700000006867413 Recinto:23-088-010-00538-00001 Cultivo: - Agregado de la referencia del recinto.:0 Zona de la referencia del recinto.:0 Superficie solapada.:0,03 Id. Incid.:101006883
- 100402 Recinto solicitado no forma parte de ningún organismo de control autorizado para la producción ecológica en Andalucía o fecha de inscripción posterior al plazo establecido (Anexo I. Criterios de Subvencionabilidad. Orden 28 de marzo de 2023).
Ref:1700000006867413 Recinto:23-088-010-00538-00001 Cultivo:101010 OLIVAR-PICUAL Secano
- 100424 Solicita recinto que no está comprometido para la operación.
Ref:1700000006867413 Recinto:23-088-010-00538-00001 Cultivo:101010 OLIVAR-PICUAL Secano
Ref:6830245 Recinto:23-088-010-00543-00001 Cultivo:101010 OLIVAR-PICUAL Secano

(1) Superficie declarada admisible ajustada con la superficie comprometida.
(2) Factor de penalización valorando el alcance para el tipo de compromiso.

Puede verificar la integridad de una copia de este documento mediante la lectura del código QR adjunto o mediante el acceso a la dirección <https://ws050.juntadeandalucia.es/verificarFirma> indicando el código de VERIFICACIÓN

FIRMADO POR

RAQUEL MARIA ESPIN CRESPO

17/12/2024

VERIFICACIÓN

Pk2jm6UYDU9J72AMTZUYRN3GET48NG

PÁG. 6922/9349



**APELLIDOS Y NOMBRE / RAZÓN SOCIAL**

ACESUR AGRO S.A.

NIF
****5217***EXPEDIENTE**
1273239**ANUALIDAD DE PAGO**

1ª

IMPORTES POR ANUALIDAD

	2023	2024	2025	2026	2027
IMPORTE MÁXIMO SUBVENCIONABLE	9.260,55 €	9.260,55 €	9.260,55 €	7.717,13 €	7.717,13 €
IMPORTE MEDIO DE TRANSFERENCIA (€/ha)	297,48 €	297,48 €	297,48 €	247,90 €	247,90 €

RESUMEN DE UNIDADES

Cód	GRUPO DE PAGO	Sup. Dec. Admisible (ha)	Sup. Comprometida (ha)	Sup. ajustada compromiso (1) (ha)	% sobredec.	Sup. Resuelta (ha)	Importe Declarado	Importe Topado	Importe Resuelto	Importe tras sobredec.
419	OLIVAR	31,13		31,13	0,00	31,13	9.260,55	9.260,55	9.260,55	9.260,55
TOTAL		31,13	31,13	31,13		31,13	9.260,55	9.260,55	9.260,55	9.260,55

APLICACIÓN DE REDUCCIONES Y PENALIZACIONES

GRUPO DE PAGO	Importe Calculado	Importe prereduc.	Criterios de subvencionabilidad y compromisos	Presentación tardía	Omisión declaración	Condicionalidad	IMPORTE (Euros) RESUELTO
OLIVAR	9.260,55	9.260,55	0,00	0,00	0,00	0,00	9.260,55
TOTAL	9.260,55	9.260,55					9.260,55

RESUMEN DE PAGOS**IMPORTE (Euros)**

	RESUELTO	FEADER	MAPA	CAPADR
OLIVAR - Pago realizado	9.260,55 €	7.871,47 €	908,46 €	480,62 €

RECINTOS RESUELTOS

REF.	REFERENCIA SIGPAC	CULTIVO	DESCRIPCIÓN CULTIVO	S/R G.PAGO	PEND. MEDIA (%)	SUP. DEC. ADMISIBLE (ha)	SUP. COMPROM. (ha)	SUP. AJUSTADA COMPR.(1) (ha)	SUP. CONY. SIGPAC (ha)	SUP. CERTIE (ha)	SUP. CAMPO (ha)	SUP. CAMPO DETER. CULT. DECLARADO (ha)	SUP. DEC. REDUCIDA (ha)	SUP. RESUELTA (ha)
4631254	23-092-029-00002-009	101010	OLIVAR-PICUAL	R 419	12,00	2,43	2,43	2,43		2,43			2,43	2,43
1700000006592060	23-092-029-00010-022	101003	OLIVAR-ARBEQUINA	R 419	2,10	28,42	28,42	28,42		28,42			28,42	28,42
1700000006592061	23-092-029-00011-019	101010	OLIVAR-PICUAL	R 419	1,80	0,28	0,28	0,28		0,28			0,28	0,28

(1) Superficie declarada admisible ajustada con la superficie comprometida.
(2) Factor de penalización valorando el alcance para el tipo de compromiso.Puede verificar la integridad de una copia de este documento mediante la lectura del código QR adjunto o mediante el acceso a la dirección <https://ws050.juntadeandalucia.es/verificarFirma> indicando el código de VERIFICACIÓN

FIRMADO POR

RAQUEL MARIA ESPIN CRESPO

17/12/2024

VERIFICACIÓN

Pk2jm6UYDU9J72AMTZUYRN3GET48NG

PÁG. 6923/9349



**APELLIDOS Y NOMBRE / RAZÓN SOCIAL**

AGRÍCOLA BARRIONUEVO TORRES S.C

NIF

***6737*

EXPEDIENTE

1198764

ANUALIDAD DE PAGO

1ª

IMPORTE POR ANUALIDAD

	2023	2024	2025	2026	2027
IMPORTE MÁXIMO SUBVENCIONABLE	4.387,83 €	4.387,83 €	4.387,83 €	3.656,53 €	3.656,53 €
IMPORTE MEDIO DE TRANSFERENCIA (€/ha)	297,48 €	297,48 €	297,48 €	247,90 €	247,90 €

RESUMEN DE UNIDADES

Cód	GRUPO DE PAGO	Sup. Dec. Admisible (ha)	Sup. Comprometida (ha)	Sup. ajustada compromiso (1) (ha)	% sobredec.	Sup. Resuelta (ha)	Importe Declarado	Importe Topado	Importe Resuelto	Importe tras sobredec.
419	OLIVAR	14,75		14,75	0,00	14,75	4.387,83	4.387,83	4.387,83	4.387,83
TOTAL		14,75	14,75	14,75		14,75	4.387,83	4.387,83	4.387,83	4.387,83

APLICACIÓN DE REDUCCIONES Y PENALIZACIONES

GRUPO DE PAGO	Importe Calculado	Importe prereduc.	Criterios de subvencionabilidad y compromisos	Presentación tardía	Omisión declaración	Condicionalidad	IMPORTE (Euros) RESUELTO
OLIVAR	4.387,83		0,00	0,00	0,00	0,00	4.387,83
TOTAL	4.387,83	4.387,83					4.387,83

RESUMEN DE PAGOS**IMPORTE (Euros)**

	RESUELTO	FEADER	MAPA	CAPADR
OLIVAR - Pago realizado	4.387,83 €	3.729,66 €	430,45 €	227,72 €

RECINTOS RESUELTOS

REF.	REFERENCIA SIGPAC	CULTIVO DESCRIPCIÓN CULTIVO	S/R G.PAGO	PEND. MEDIA (%)	SUP. DEC. ADMISIBLE (ha)	SUP. COMPROM. (ha)	SUP. AJUSTADA COMPROM. (1) (ha)	SUP. CONY. SIGPAC (ha)	SUP. CERTIE (ha)	SUP. CAMPO (ha)	SUP. CAMPO DETER. CULT. DECLARADO (ha)	SUP. DEC. REDUCIDA (ha)	SUP. RESUELTA (ha)
-1233074	23-069-017-00161-002	101010 OLIVAR-PICUAL	S 419	2,50	0,27	0,27	0,27	0,27	0,67			0,27	0,27
-1233073	23-069-017-00138-001	101010 OLIVAR-PICUAL	S 419	9,50	0,03	0,03	0,03	0,03	3,71			0,03	0,03
-1233072	23-069-017-00125-002	101010 OLIVAR-PICUAL	S 419	19,40	3,10	3,10	3,10	3,10	3,23			3,10	3,10
-1233071	23-069-017-00125-002	101010 OLIVAR-PICUAL	S 419	19,40	0,56	0,56	0,56	0,56	0,58			0,56	0,56
-1233070	23-069-017-00124-002	101010 OLIVAR-PICUAL	S 419	8,00	0,41	0,41	0,41	0,41	0,41			0,41	0,41
-1233069	23-069-017-00124-002	101010 OLIVAR-PICUAL	S 419	8,00	0,68	0,68	0,68	0,68	0,68			0,68	0,68
-1233068	23-069-017-00124-002	101010 OLIVAR-PICUAL	S 419	8,00	4,25	4,25	4,25	4,25	4,26			4,25	4,25
-1233067	23-069-017-00124-002	101010 OLIVAR-PICUAL	S 419	8,00	0,09	0,09	0,09	0,09	0,09			0,09	0,09
-1233065	23-069-017-00123-001	101010 OLIVAR-PICUAL	S 419	3,80	0,01	0,01	0,01	0,01	1,03			0,01	0,01
-1233064	23-069-017-00120-001	101010 OLIVAR-PICUAL	S 419	7,40	0,11	0,11	0,11	0,11	0,11			0,11	0,11
-1233063	23-069-017-00119-001	101010 OLIVAR-PICUAL	S 419	16,70	0,02	0,02	0,02	0,02	0,10			0,02	0,02
-1233062	23-069-017-00118-001	101010 OLIVAR-PICUAL	S 419	11,40	0,01	0,01	0,01	0,01	0,01			0,01	0,01
-1233061	23-069-017-00118-001	101010 OLIVAR-PICUAL	S 419	11,40	2,47	2,47	2,47	2,47	2,82			2,47	2,47
170000005164343	23-069-017-00120-001	101010 OLIVAR-PICUAL	S 419	7,40	2,74	2,74	2,74	2,74	2,74			2,74	2,74

(1) Superficie declarada admisible ajustada con la superficie comprometida.
(2) Factor de penalización valorando el alcance para el tipo de compromiso.Puede verificar la integridad de una copia de este documento mediante la lectura del código QR adjunto o mediante el acceso a la dirección <https://ws050.juntadeandalucia.es/verificarFirma> indicando el código de VERIFICACIÓN

FIRMADO POR

RAQUEL MARIA ESPIN CRESPO

17/12/2024

VERIFICACIÓN

Pk2jm6UYDU9J72AMTZUYRN3GET48NG

PÁG. 6924/9349



**APELLIDOS Y NOMBRE / RAZÓN SOCIAL**

AGRICOLA ECOROME, S.L.

NIF

***3688*

EXPEDIENTE

1279892

ANUALIDAD DE PAGO

1ª

IMPORTES POR ANUALIDAD

	2023	2024	2025	2026	2027
IMPORTE MÁXIMO SUBVENCIONABLE	10.631,94 €	10.631,94 €	10.631,94 €	8.859,95 €	8.859,95 €
IMPORTE MEDIO DE TRANSFERENCIA (€/ha)	297,48 €	297,48 €	297,48 €	247,90 €	247,90 €

RESUMEN DE UNIDADES

Cód	GRUPO DE PAGO	Sup. Dec. Admisible (ha)	Sup. Comprometida (ha)	Sup. ajustada compromiso (1) (ha)	% sobredec.	Sup. Resuelta (ha)	Importe Declarado	Importe Topado	Importe Resuelto	Importe tras sobredec.
419	OLIVAR	35,74		35,74	0,00	35,74	10.631,94	10.631,94	10.631,94	10.631,94
TOTAL		35,74	35,74	35,74		35,74	10.631,94	10.631,94	10.631,94	10.631,94

APLICACIÓN DE REDUCCIONES Y PENALIZACIONES

GRUPO DE PAGO	Importe Calculado	Importe prereduc.	Criterios de subvencionabilidad y compromisos	Presentación tardía	Omisión declaración	Condicionalidad	IMPORTE (Euros) RESUELTO
OLIVAR	10.631,94	10.631,94	0,00	0,00	0,00	0,00	10.631,94
TOTAL	10.631,94	10.631,94					10.631,94

RESUMEN DE PAGOS**IMPORTE (Euros)**

	RESUELTO	FEADER	MAPA	CAPADR
OLIVAR - Pago realizado	10.631,94 €	9.037,15 €	1.042,99 €	551,80 €

RECINTOS RESUELTOS

REF.	REFERENCIA SIGPAC	CULTIVO	DESCRIPCIÓN CULTIVO	S/R G.PAGO	PEND. MEDIA (%)	SUP. DEC. ADMISIBLE (ha)	SUP. COMPROM. (ha)	SUP. AJUSTADA COMPR.(1) (ha)	SUP. CONY. SIGPAC (ha)	SUP. CERTIE (ha)	SUP. CAMPO (ha)	SUP. CAMPO DETER. CULT. DECLARADO (ha)	SUP. DEC. REDUCIDA (ha)	SUP. RESUELTA (ha)
1700000006546350	23-092-100-00029-011	101010	OLIVAR-PICUAL	S 419	14,50	12,11	12,11	12,11		12,11			12,11	12,11
1700000006546363	23-092-098-00059-004	101010	OLIVAR-PICUAL	S 419	17,20	1,86	1,86	1,86		1,86			1,86	1,86
1700000006546364	23-092-098-00059-012	101010	OLIVAR-PICUAL	S 419	21,20	0,41	0,41	0,41		0,41			0,41	0,41
1700000006546365	23-092-098-09005-007	101010	OLIVAR-PICUAL	S 419	8,30	1,36	1,36	1,36		1,36			1,36	1,36
1700000006546366	23-092-098-09008-004	101010	OLIVAR-PICUAL	S 419	15,40	0,20	0,20	0,20		0,20			0,20	0,20
1700000006546389	23-092-100-00029-008	101010	OLIVAR-PICUAL	S 419	4,70	11,09	11,09	11,09		11,09			11,09	11,09
1700000006546394	23-092-098-00063-005	101010	OLIVAR-PICUAL	R 419	7,60	6,56	6,56	6,56		6,56			6,56	6,56
1700000006546402	23-092-098-00059-001	101010	OLIVAR-PICUAL	S 419	10,90	2,15	2,15	2,15		2,15			2,15	2,15

(1) Superficie declarada admisible ajustada con la superficie comprometida.
(2) Factor de penalización valorando el alcance para el tipo de compromiso.

Puede verificar la integridad de una copia de este documento mediante la lectura del código QR adjunto o mediante el acceso a la dirección <https://ws050.juntadeandalucia.es/verificarFirma> indicando el código de VERIFICACIÓN

FIRMADO POR

RAQUEL MARIA ESPIN CRESPO

17/12/2024

VERIFICACIÓN

Pk2jm6UYDU9J72AMTZUYRN3GET48NG

PÁG. 6925/9349



**APELLIDOS Y NOMBRE / RAZÓN SOCIAL**

AGRICOLA LENDINEZ BARRANCO S.C.

NIF

****5099*

EXPEDIENTE

1198270

ANUALIDAD DE PAGO

1ª

IMPORTES POR ANUALIDAD

	2023	2024	2025	2026	2027
IMPORTE MÁXIMO SUBVENCIONABLE	3.028,35 €	3.028,35 €	3.028,35 €	2.523,62 €	2.523,62 €
IMPORTE MEDIO DE TRANSFERENCIA (€/ha)	297,48 €	297,48 €	297,48 €	247,90 €	247,90 €

RESUMEN DE UNIDADES

Cód	GRUPO DE PAGO	Sup. Dec. Admisible (ha)	Sup. Comprometida (ha)	Sup. ajustada compromiso (1) (ha)	% sobredec.	Sup. Resuelta (ha)	Importe Declarado	Importe Topado	Importe Resuelto	Importe tras sobredec.
419	OLIVAR	10,18		10,18	0,00	10,18	3.028,35	3.028,35	3.028,35	3.028,35
TOTAL		10,18	10,18	10,18		10,18	3.028,35	3.028,35	3.028,35	3.028,35

APLICACIÓN DE REDUCCIONES Y PENALIZACIONES

GRUPO DE PAGO	Importe Calculado	Importe prereduc.	Criterios de subvencionabilidad y compromisos	Presentación tardía	Omisión declaración	Condicionalidad	IMPORTE (Euros) RESUELTO
OLIVAR	3.028,35	3.028,35	0,00	0,00	0,00	0,00	3.028,35
TOTAL	3.028,35	3.028,35					3.028,35

RESUMEN DE PAGOS**IMPORTE (Euros)**

	RESUELTO	FEADER	MAPA	CAPADR
OLIVAR - Pago realizado	3.028,35 €	2.574,10 €	297,08 €	157,17 €

RECINTOS RESUELTOS

REF.	REFERENCIA SIGPAC	CULTIVO	DESCRIPCIÓN CULTIVO	S/R G.PAGO	PEND. MEDIA (%)	SUP. DEC. ADMISIBLE (ha)	SUP. COMPROM. (ha)	SUP. AJUSTADA COMPR.(1) (ha)	SUP. CONY. SIGPAC (ha)	SUP. CERTIE (ha)	SUP. CAMPO (ha)	SUP. CAMPO DETER. CULT. DECLARADO (ha)	SUP. DEC. REDUCIDA (ha)	SUP. RESUELTA (ha)
-1198790	23-005-008-00220-001	101010	OLIVAR-PICUAL	S 419	21,00	10,18	10,18	10,18		10,18			10,18	10,18

(1) Superficie declarada admisible ajustada con la superficie comprometida.
 (2) Factor de penalización valorando el alcance para el tipo de compromiso.

Puede verificar la integridad de una copia de este documento mediante la lectura del código QR adjunto o mediante el acceso a la dirección <https://ws050.juntadeandalucia.es/verificarFirma> indicando el código de VERIFICACIÓN

FIRMADO POR

RAQUEL MARIA ESPIN CRESPO

17/12/2024

VERIFICACIÓN

Pk2jm6UYDU9J72AMTZUYRN3GET48NG

PÁG. 6926/9349



**APELLIDOS Y NOMBRE / RAZÓN SOCIAL**

AGRICOLA VERAJIM S L

NIF

***4837*

EXPEDIENTE

1283610

ANUALIDAD DE PAGO

1ª

IMPORTES POR ANUALIDAD

	2023	2024	2025	2026	2027
IMPORTE MÁXIMO SUBVENCIONABLE	11.899,20 €	11.899,20 €	11.899,20 €	9.916,00 €	9.916,00 €
IMPORTE MEDIO DE TRANSFERENCIA (€/ha)	297,48 €	297,48 €	297,48 €	247,90 €	247,90 €

RESUMEN DE UNIDADES

Cód	GRUPO DE PAGO	Sup. Dec. Admisible (ha)	Sup. Comprometida (ha)	Sup. ajustada compromiso (1) (ha)	% sobredec.	Sup. Resuelta (ha)	Importe Declarado	Importe Topado	Importe Resuelto	Importe tras sobredec.
419	OLIVAR	74,83		40,00	0,00	40,00	11.899,20	11.899,20	11.899,20	11.899,20
TOTAL		74,83	40,00	40,00		40,00	11.899,20	11.899,20	11.899,20	11.899,20

APLICACIÓN DE REDUCCIONES Y PENALIZACIONES

GRUPO DE PAGO	Importe Calculado	Importe prereduc.	Criterios de subvencionabilidad y compromisos	Presentación tardía	Omisión declaración	Condicionalidad	IMPORTE (Euros) RESUELTO
OLIVAR	11.899,20	11.899,20	0,00	0,00	0,00	0,00	11.899,20
TOTAL	11.899,20	11.899,20					11.899,20

RESUMEN DE PAGOS**IMPORTE (Euros)**

	RESUELTO	FEADER	MAPA	CAPADR
OLIVAR - Pago realizado	11.899,20 €	10.114,32 €	1.167,31 €	617,57 €

RECINTOS RESUELTOS

REF.	REFERENCIA SIGPAC	CULTIVO DESCRIPCIÓN CULTIVO	S/R G.PAGO	PEND. MEDIA (%)	SUP. DEC. ADMISIBLE (ha)	SUP. COMPROM. (ha)	SUP. AJUSTADA COMPR.(1) (ha)	SUP. CONY. SIGPAC (ha)	SUP. CERTIE (ha)	SUP. CAMPO (ha)	SUP. CAMPO DETER. CULT. DECLARADO (ha)	SUP. DEC. REDUCIDA (ha)	SUP. RESUELTA (ha)
-1608535	23-005-009-00199-008	101010 OLIVAR-PICUAL	R 419	2,20	74,61	74,29	74,29		75,17			74,29	74,23
-1608533	23-005-009-00199-011	101010 OLIVAR-PICUAL	R 419	3,00	0,22	0,19	0,19		0,26			0,19	0,19

INCIDENCIAS**INCIDENCIA DESCRIPCIÓN**

- 4272 Verifica que las líneas de declaración de las Solicitudes Únicas no tienen solapes con la capa de Retroactividad Gráfica (ambas de la misma campaña) a nivel de expediente/línea de declaración gráfica de la solicitud.
 Ref:-1608535 Recinto:23-005-009-00199-00008 Cultivo: - Agregado de la referencia del recinto.:0 Zona de la referencia del recinto.:0 Superficie solapada.:0,07 Id. Incid.:101036694
 Ref:-1608535 Recinto:23-005-009-00199-00008 Cultivo: - Agregado de la referencia del recinto.:0 Zona de la referencia del recinto.:0 Superficie solapada.:0,08 Id. Incid.:101036695
 Ref:-1608535 Recinto:23-005-009-00199-00008 Cultivo: - Agregado de la referencia del recinto.:0 Zona de la referencia del recinto.:0 Superficie solapada.:0,1 Id. Incid.:101036696
 Ref:-1608535 Recinto:23-005-009-00199-00008 Cultivo: - Agregado de la referencia del recinto.:0 Zona de la referencia del recinto.:0 Superficie solapada.:0,13 Id. Incid.:101036693
 Ref:-1608533 Recinto:23-005-009-00199-00011 Cultivo: - Agregado de la referencia del recinto.:0 Zona de la referencia del recinto.:0 Superficie solapada.:0,03 Id. Incid.:101036697

(1) Superficie declarada admisible ajustada con la superficie comprometida.
 (2) Factor de penalización valorando el alcance para el tipo de compromiso.

Puede verificar la integridad de una copia de este documento mediante la lectura del código QR adjunto o mediante el acceso a la dirección <https://ws050.juntadeandalucia.es/verificarFirma> indicando el código de VERIFICACIÓN

FIRMADO POR

RAQUEL MARIA ESPIN CRESPO

17/12/2024

VERIFICACIÓN

Pk2jm6UYDU9J72AMTZUYRN3GET48NG

PÁG. 6927/9349





<u>APELLIDOS Y NOMBRE / RAZÓN SOCIAL</u>	<u>NIF</u>	<u>EXPEDIENTE</u>	<u>ANUALIDAD DE PAGO</u>		
AGROPECUARIA GUADALIMAR S.L.	****1777*	1138855	1ª		
IMPORTE POR ANUALIDAD					
	2023	2024	2025	2026	2027
IMPORTE MÁXIMO SUBVENCIONABLE	15.585,40 €	15.585,40 €	14.316,58 €	12.987,84 €	12.987,84 €
IMPORTE MEDIO DE TRANSFERENCIA (€/ha)	147,71 €	147,71 €	135,69 €	123,10 €	123,10 €

RESUMEN DE UNIDADES

<u>Cód</u>	<u>GRUPO DE PAGO</u>	<u>Sup. Dec. Admisible (ha)</u>	<u>Sup. Comprometida (ha)</u>	<u>Sup. ajustada compromiso (1) (ha)</u>	<u>% sobredecc.</u>	<u>Sup. Resuelta (ha)</u>	<u>Importe Declarado</u>	<u>Importe Topado</u>	<u>Importe Resuelto</u>	<u>Importe tras sobredecc.</u>
418	PASTOS ASOCIADOS A GANADERÍA ECOLÓGICA	78,71		78,71	0,00	78,71	7.613,33	7.612,94	7.612,94	7.612,94
419	OLIVAR	26,80		26,80	0,00	26,80	7.972,46	7.972,46	7.972,46	7.972,46
TOTAL		105,51	105,51	105,51		105,51	15.585,79	15.585,40	15.585,40	15.585,40

APLICACIÓN DE REDUCCIONES Y PENALIZACIONES

<u>GRUPO DE PAGO</u>	<u>Importe Calculado</u>	<u>Importe prereduc.</u>	<u>Importe subvencionabilidad y compromisos</u>	<u>Presentación tardía</u>	<u>Omisión declaración</u>	<u>Condicionabilidad</u>	<u>IMPORTE (Euros) RESUELTO</u>
OLIVAR	7.972,46	7.972,46	0,00	0,00	0,00	0,00	7.972,46
PASTOS ASOCIADOS A GANADERÍA	7.612,94	7.612,94	0,00	0,00	0,00	0,00	7.612,94
TOTAL	15.585,40	15.585,40					15.585,40

RESUMEN DE PAGOS

	<u>RESUELTO</u>	<u>FEADER</u>	<u>MAPA</u>	<u>CAPADR</u>
OLIVAR - Pago realizado	7.972,46 €	6.776,59 €	782,10 €	413,77 €
PASTOS ASOCIADOS A GANADERÍA ECOLÓGICA - Pago realizado	7.612,94 €	6.471,00 €	746,83 €	395,11 €
TOTAL	15.585,40 €	13.247,59 €	1.528,93 €	808,88 €

RECINTOS RESUELTOS

<u>REF.</u>	<u>REFERENCIA SIGPAC</u>	<u>CULTIVO DESCRIPCIÓN CULTIVO</u>	<u>S/R G.PAGO</u>	<u>PEND. MEDIA (%)</u>	<u>SUP. DEC. ADMISIBLE (ha)</u>	<u>SUP. COMPROM. (ha)</u>	<u>SUP. AJUSTADA COMPR.(1) (ha)</u>	<u>SUP. CONV. SIGPAC (ha)</u>	<u>SUP. CERTIF. (ha)</u>	<u>SUP. CAMPO (ha)</u>	<u>SUP. CAMPO DETER. CULT. DECLARADO (ha)</u>	<u>SUP. DEC. REDUCIDA (ha)</u>	<u>SUP. RESUELTA (ha)</u>
4804579	23-094-007-00014-001	62000 PASTOS PERMANENTES DE 5 O MAS AÑOS-SIN VARIEDAD	S 418	20,40	1,84	1,84	1,84		1,84			1,84	1,84
4804582	23-094-007-00016-001	62000 PASTOS PERMANENTES DE 5 O MAS AÑOS-SIN VARIEDAD	S 418	38,80	10,11	10,11	10,11		15,55			10,11	10,11
4804583	23-094-007-00017-001	62000 PASTOS PERMANENTES DE 5 O MAS AÑOS-SIN VARIEDAD	S 418	25,50	15,56	15,56	15,56		18,31			15,56	15,56
1700000006834017	23-094-007-00017-006	62000 PASTOS PERMANENTES DE 5 O MAS AÑOS-SIN VARIEDAD	S 418	39,50	5,04	5,04	5,04		11,19			5,04	5,04
1700000006834018	23-094-007-00016-006	62000 PASTOS PERMANENTES DE 5 O MAS AÑOS-SIN VARIEDAD	S 418	30,10	5,63	5,63	5,63		5,63			5,63	5,63
1700000006834019	23-094-007-00017-002	62000 PASTOS PERMANENTES DE 5 O MAS AÑOS-SIN VARIEDAD	S 418	30,90	11,05	11,05	11,05		14,73			11,05	11,05
1700000006834025	23-094-007-00016-002	62000 PASTOS PERMANENTES DE 5 O MAS AÑOS-SIN VARIEDAD	S 418	37,20	6,66	6,66	6,66		14,79			6,66	6,66
1700000006834026	23-094-007-00017-004	62000 PASTOS PERMANENTES DE 5 O MAS AÑOS-SIN VARIEDAD	S 418	32,40	7,87	7,87	7,87		12,10			7,87	7,87
1700000006834027	23-094-007-00016-004	62000 PASTOS PERMANENTES DE 5 O MAS AÑOS-SIN VARIEDAD	S 418	26,20	5,78	5,78	5,78		5,78			5,78	5,78
1700000006834028	23-094-007-00017-008	62000 PASTOS PERMANENTES DE 5 O MAS AÑOS-SIN VARIEDAD	S 418	23,00	9,17	9,17	9,17		9,17			9,17	9,17
4804540	23-094-022-00032-001	101010 OLIVAR-PICUAL	S 419	9,50	17,34	17,34	17,34		17,34			17,34	17,34
1700000006834010	23-094-022-00013-001	101010 OLIVAR-PICUAL	S 419	5,40	9,46	9,46	9,46		9,46			9,46	9,46

(1) Superficie declarada admisible ajustada con la superficie comprometida.
(2) Factor de penalización valorando el alcance para el tipo de compromiso.Puede verificar la integridad de una copia de este documento mediante la lectura del código QR adjunto o mediante el acceso a la dirección <https://ws050.juntadeandalucia.es/verificarFirma> indicando el código de VERIFICACIÓN

FIRMADO POR	RAQUEL MARIA ESPIN CRESPO	17/12/2024
VERIFICACIÓN	Pk2jm6UYDU9J72AMTZUYRN3GET48NG	PÁG. 6928/9349



**INCIDENCIAS****INCIDENCIA DESCRIPCIÓN**

- 100407 Explotación solicitada no forma parte de ningún organismo de control autorizado para la producción ecológica en Andalucía o fecha de inscripción posterior al plazo establecido (Anexo I. Criterios de Subvencionabilidad. Orden 28 de marzo de 2023).
Explotación:ES230940000123 Especie:BOVINA
- 100421 Recinto declarado por error para una operación de la 6503, que se ha corregido de oficio marcando la operación correcta, de acuerdo con la fecha de inscripción del recinto en la producción ecológica.
Ref:4804579 Recinto:23-094-007-00014-00001 Cultivo:62000 PASTOS PERMANENTES DE 5 O MAS AÑOS-SIN VARIEDAD Secano
Ref:4804582 Recinto:23-094-007-00016-00001 Cultivo:62000 PASTOS PERMANENTES DE 5 O MAS AÑOS-SIN VARIEDAD Secano
Ref:170000006834019 Recinto:23-094-007-00016-00002 Cultivo:62000 PASTOS PERMANENTES DE 5 O MAS AÑOS-SIN VARIEDAD Secano
Ref:170000006834027 Recinto:23-094-007-00016-00004 Cultivo:62000 PASTOS PERMANENTES DE 5 O MAS AÑOS-SIN VARIEDAD Secano
Ref:170000006834018 Recinto:23-094-007-00016-00006 Cultivo:62000 PASTOS PERMANENTES DE 5 O MAS AÑOS-SIN VARIEDAD Secano
Ref:4804583 Recinto:23-094-007-00017-00001 Cultivo:62000 PASTOS PERMANENTES DE 5 O MAS AÑOS-SIN VARIEDAD Secano
Ref:170000006834019 Recinto:23-094-007-00017-00002 Cultivo:62000 PASTOS PERMANENTES DE 5 O MAS AÑOS-SIN VARIEDAD Secano
Ref:170000006834026 Recinto:23-094-007-00017-00004 Cultivo:62000 PASTOS PERMANENTES DE 5 O MAS AÑOS-SIN VARIEDAD Secano
Ref:170000006834017 Recinto:23-094-007-00017-00006 Cultivo:62000 PASTOS PERMANENTES DE 5 O MAS AÑOS-SIN VARIEDAD Secano
Ref:170000006834028 Recinto:23-094-007-00017-00008 Cultivo:62000 PASTOS PERMANENTES DE 5 O MAS AÑOS-SIN VARIEDAD Secano

Datos considerados para el Cálculo de la Carga Ganadera mínima y máxima del expediente

Explotación	Especie	Inscrito en Sipea y Admisible	Ugm Calculada para CG Mínima	Ugm Calculada para CG Máxima
ES230940000123	BOVINA	NO	0,00	31,99
ES230940000435	BOVINA	SI	215,40	215,40
			215,40	247,39

Superficie determinada para Cálculo Carga Ganadera Mínima: 445,97 ha

Superficie determinada para Cálculo Carga Ganadera Máxima: 566,65 ha

Carga Ganadera Mínima Expediente: 0,48 ugm/ha

Carga Ganadera Máxima Expediente: 0,44 ugm/ha

Recintos Determinados para el Cálculo de Garga Ganadera Mínima

REF.	REFERENCIA SIGPAC	CULTIVO	DESCRIPCIÓN CULTIVO	S/R	SUP. RESUELTA (ha)
-516137	23-094-007-00012-00008	62000	PASTOS PERMANENTES DE 5 O MAS AÑOS-SIN VARIEDAD	S	108,78
4804579	23-094-007-00014-00001	62000	PASTOS PERMANENTES DE 5 O MAS AÑOS-SIN VARIEDAD	S	1,84
4804582	23-094-007-00016-00001	62000	PASTOS PERMANENTES DE 5 O MAS AÑOS-SIN VARIEDAD	S	10,11
4804583	23-094-007-00017-00001	62000	PASTOS PERMANENTES DE 5 O MAS AÑOS-SIN VARIEDAD	S	15,56
170000006834009	23-094-007-00010-00004	62000	PASTOS PERMANENTES DE 5 O MAS AÑOS-SIN VARIEDAD	S	19,50
170000006834017	23-094-007-00017-00006	62000	PASTOS PERMANENTES DE 5 O MAS AÑOS-SIN VARIEDAD	S	5,04
170000006834018	23-094-007-00016-00006	62000	PASTOS PERMANENTES DE 5 O MAS AÑOS-SIN VARIEDAD	S	5,63
170000006834019	23-094-007-00017-00002	62000	PASTOS PERMANENTES DE 5 O MAS AÑOS-SIN VARIEDAD	S	11,05
170000006834022	23-094-007-00013-00001	62000	PASTOS PERMANENTES DE 5 O MAS AÑOS-SIN VARIEDAD	S	45,53
170000006834024	23-094-007-00013-00005	62000	PASTOS PERMANENTES DE 5 O MAS AÑOS-SIN VARIEDAD	S	19,61
170000006834025	23-094-007-00016-00002	62000	PASTOS PERMANENTES DE 5 O MAS AÑOS-SIN VARIEDAD	S	6,66
170000006834026	23-094-007-00017-00004	62000	PASTOS PERMANENTES DE 5 O MAS AÑOS-SIN VARIEDAD	S	7,87
170000006834027	23-094-007-00016-00004	62000	PASTOS PERMANENTES DE 5 O MAS AÑOS-SIN VARIEDAD	S	5,78
170000006834028	23-094-007-00017-00008	62000	PASTOS PERMANENTES DE 5 O MAS AÑOS-SIN VARIEDAD	S	9,17

(1) Superficie declarada admisible ajustada con la superficie comprometida.
(2) Factor de penalización valorando el alcance para el tipo de compromiso.Puede verificar la integridad de una copia de este documento mediante la lectura del código QR adjunto o mediante el acceso a la dirección <https://ws050.juntadeandalucia.es/verificarFirma> indicando el código de VERIFICACIÓN

FIRMADO POR

RAQUEL MARIA ESPIN CRESPO

17/12/2024

VERIFICACIÓN

Pk2jm6UYDU9J72AMTZUYRN3GET48NG

PÁG. 6929/9349



**Datos considerados para el Cálculo de la Carga Ganadera mínima y máxima del expediente****Recintos Determinados para el Cálculo de Garga Ganadera Mínima**

REF.	REFERENCIA SIGPAC	CULTIVO	DESCRIPCIÓN CULTIVO	SUP.	
				S/R	RESUELTA (ha)
170000006834030	23-094-007-00012-00009	62000	PASTOS PERMANENTES DE 5 O MAS AÑOS-SIN VARIEDAD	S	120,78
170000006834031	23-094-007-00012-00010	62000	PASTOS PERMANENTES DE 5 O MAS AÑOS-SIN VARIEDAD	S	52,66
170000006834032	23-094-007-00012-00012	62000	PASTOS PERMANENTES DE 5 O MAS AÑOS-SIN VARIEDAD	S	0,40

Recintos Determinados para el Cálculo de Garga Ganadera Máxima

REF.	REFERENCIA SIGPAC	CULTIVO	DESCRIPCIÓN CULTIVO	SUP.	
				S/R	RESUELTA (ha)
-1289425	23-094-022-00008-00002	62000	PASTOS PERMANENTES DE 5 O MAS AÑOS-SIN VARIEDAD	S	25,35
-516137	23-094-007-00012-00008	62000	PASTOS PERMANENTES DE 5 O MAS AÑOS-SIN VARIEDAD	S	108,78
4804567	23-094-027-00036-00001	62000	PASTOS PERMANENTES DE 5 O MAS AÑOS-SIN VARIEDAD	S	2,83
4804575	23-094-022-00033-00002	62000	PASTOS PERMANENTES DE 5 O MAS AÑOS-SIN VARIEDAD	S	0,35
4804576	23-094-022-00033-00012	62000	PASTOS PERMANENTES DE 5 O MAS AÑOS-SIN VARIEDAD	S	0,60
4804577	23-094-027-00035-00017	62000	PASTOS PERMANENTES DE 5 O MAS AÑOS-SIN VARIEDAD	S	5,39
4804578	23-094-022-00013-00003	62000	PASTOS PERMANENTES DE 5 O MAS AÑOS-SIN VARIEDAD	S	0,48
4804579	23-094-007-00014-00001	62000	PASTOS PERMANENTES DE 5 O MAS AÑOS-SIN VARIEDAD	S	1,84
4804582	23-094-007-00016-00001	62000	PASTOS PERMANENTES DE 5 O MAS AÑOS-SIN VARIEDAD	S	10,11
4804583	23-094-007-00017-00001	62000	PASTOS PERMANENTES DE 5 O MAS AÑOS-SIN VARIEDAD	S	15,56
170000006834009	23-094-007-00010-00004	62000	PASTOS PERMANENTES DE 5 O MAS AÑOS-SIN VARIEDAD	S	19,50
170000006834012	23-094-022-00013-00004	62000	PASTOS PERMANENTES DE 5 O MAS AÑOS-SIN VARIEDAD	S	0,20
170000006834014	23-094-022-00008-00001	62000	PASTOS PERMANENTES DE 5 O MAS AÑOS-SIN VARIEDAD	S	3,54
170000006834016	23-094-022-00019-00003	62000	PASTOS PERMANENTES DE 5 O MAS AÑOS-SIN VARIEDAD	S	64,02
170000006834017	23-094-007-00017-00006	62000	PASTOS PERMANENTES DE 5 O MAS AÑOS-SIN VARIEDAD	S	5,04
170000006834018	23-094-007-00016-00006	62000	PASTOS PERMANENTES DE 5 O MAS AÑOS-SIN VARIEDAD	S	5,63
170000006834019	23-094-007-00017-00002	62000	PASTOS PERMANENTES DE 5 O MAS AÑOS-SIN VARIEDAD	S	11,05
170000006834020	23-094-022-00019-00013	62000	PASTOS PERMANENTES DE 5 O MAS AÑOS-SIN VARIEDAD	S	1,86
170000006834021	23-094-022-00019-00012	62000	PASTOS PERMANENTES DE 5 O MAS AÑOS-SIN VARIEDAD	S	16,06
170000006834022	23-094-007-00013-00001	62000	PASTOS PERMANENTES DE 5 O MAS AÑOS-SIN VARIEDAD	S	45,53
170000006834024	23-094-007-00013-00005	62000	PASTOS PERMANENTES DE 5 O MAS AÑOS-SIN VARIEDAD	S	19,61
170000006834025	23-094-007-00016-00002	62000	PASTOS PERMANENTES DE 5 O MAS AÑOS-SIN VARIEDAD	S	6,66
170000006834026	23-094-007-00017-00004	62000	PASTOS PERMANENTES DE 5 O MAS AÑOS-SIN VARIEDAD	S	7,87
170000006834027	23-094-007-00016-00004	62000	PASTOS PERMANENTES DE 5 O MAS AÑOS-SIN VARIEDAD	S	5,78
170000006834028	23-094-007-00017-00008	62000	PASTOS PERMANENTES DE 5 O MAS AÑOS-SIN VARIEDAD	S	9,17
170000006834030	23-094-007-00012-00009	62000	PASTOS PERMANENTES DE 5 O MAS AÑOS-SIN VARIEDAD	S	120,78
170000006834031	23-094-007-00012-00010	62000	PASTOS PERMANENTES DE 5 O MAS AÑOS-SIN VARIEDAD	S	52,66
170000006834032	23-094-007-00012-00012	62000	PASTOS PERMANENTES DE 5 O MAS AÑOS-SIN VARIEDAD	S	0,40

Incidencias de carga ganadera**INCIDENCIA DESCRIPCIÓN**

4272 Verifica que las líneas de declaración de las Solicitudes Únicas no tienen solapes con la capa de Retroactividad Gráfica (ambas de la misma

(1) Superficie declarada admisible ajustada con la superficie comprometida.
(2) Factor de penalización valorando el alcance para el tipo de compromiso.Puede verificar la integridad de una copia de este documento mediante la lectura del código QR adjunto o mediante el acceso a la dirección <https://ws050.juntadeandalucia.es/verificarFirma> indicando el código de VERIFICACIÓN

FIRMADO POR

RAQUEL MARIA ESPIN CRESPO

17/12/2024

VERIFICACIÓN

Pk2jm6UYDU9J72AMTZUYRN3GET48NG

PÁG. 6930/9349





Datos considerados para el Cálculo de la Carga Ganadera mínima y máxima del expediente

campaña) a nivel de expediente/línea de declaración gráfica de la solicitud.

Ref:170000006834016 Recinto:23-094-022-00019-00003 Cultivo: - Agregado de la referencia del recinto.:0 Zona de la referencia del recinto.:0 Superficie solapada.:0,04 Id. Incid.:5081087

Ref:170000006834016 Recinto:23-094-022-00019-00003 Cultivo: - Agregado de la referencia del recinto.:0 Zona de la referencia del recinto.:0 Superficie solapada.:0,07 Id. Incid.:5081088

Ref:170000006834030 Recinto:23-094-007-00012-00009 Cultivo: - Agregado de la referencia del recinto.:0 Zona de la referencia del recinto.:0 Superficie solapada.:0,12 Id. Incid.:5081089

100407 Explotación solicitada no forma parte de ningún organismo de control autorizado para la producción ecológica en Andalucía o fecha de inscripción posterior al plazo establecido (Anexo I. Criterios de Subvencionabilidad. Orden 28 de marzo de 2023).
Explotación:ES230940000123 Especie:BOVINA

(1) Superficie declarada admisible ajustada con la superficie comprometida.
 (2) Factor de penalización valorando el alcance para el tipo de compromiso.

Puede verificar la integridad de una copia de este documento mediante la lectura del código QR adjunto o mediante el acceso a la dirección https://ws050.juntadeandalucia.es/verificarFirma indicando el código de VERIFICACIÓN			
FIRMADO POR	RAQUEL MARIA ESPIN CRESPO	17/12/2024	
VERIFICACIÓN	Pk2jm6UYDU9J72AMTZUYRN3GET48NG	PÁG. 6931/9349	

**APELLIDOS Y NOMBRE / RAZÓN SOCIAL**

AGROPOVEDA S.L.

NIF
***0002*EXPEDIENTE
1225194**ANUALIDAD DE PAGO**

1ª

IMPORTES POR ANUALIDAD

	2023	2024	2025	2026	2027
IMPORTE MÁXIMO SUBVENCIONABLE	1.183,97 €	1.183,97 €	1.183,97 €	986,64 €	986,64 €
IMPORTE MEDIO DE TRANSFERENCIA (€/ha)	297,48 €	297,48 €	297,48 €	247,90 €	247,90 €

RESUMEN DE UNIDADES

Cód	GRUPO DE PAGO	Sup. Dec. Admisible (ha)	Sup. Comprometida (ha)	Sup. ajustada compromiso (1) (ha)	% sobredec.	Sup. Resuelta (ha)	Importe Declarado	Importe Topado	Importe Resuelto	Importe tras sobredec.
419	OLIVAR	3,98		3,98	0,00	3,98	1.183,97	1.183,97	1.183,97	1.183,97
TOTAL		3,98	3,98	3,98		3,98	1.183,97	1.183,97	1.183,97	1.183,97

APLICACIÓN DE REDUCCIONES Y PENALIZACIONES

GRUPO DE PAGO	Importe Calculado	Importe prereduc.	Criterios de subvencionabilidad y compromisos	Presentación tardía	Omisión declaración	Condicionalidad	IMPORTE (Euros) RESUELTO
OLIVAR	1.183,97	1.183,97	0,00	0,00	0,00	0,00	1.183,97
TOTAL	1.183,97	1.183,97					1.183,97

RESUMEN DE PAGOS**IMPORTE (Euros)**

	RESUELTO	FEADER	MAPA	CAPADR
OLIVAR - Pago realizado	1.183,97 €	1.006,37 €	116,15 €	61,45 €

RECINTOS RESUELTOS

REF.	REFERENCIA SIGPAC	CULTIVO	DESCRIPCIÓN CULTIVO	S/R G.PAGO	PEND. MEDIA (%)	SUP. DEC. ADMISIBLE (ha)	SUP. COMPROM. (ha)	SUP. AJUSTADA COMPROM. (1) (ha)	SUP. CONY. SIGPAC (ha)	SUP. CERTIE (ha)	SUP. CAMPO (ha)	SUP. CAMPO DETER. CULT. DECLARADO (ha)	SUP. DEC. REDUCIDA (ha)	SUP. RESUELTA (ha)
-1138901	23-049-013-00043-001	101010	OLIVAR-PICUAL	R 419	1,30	2,27	2,27	2,27	2,27	2,27			2,27	2,27
5320441	23-049-013-00042-001	101010	OLIVAR-PICUAL	R 419	2,60	0,60	0,60	0,60	0,60	0,60			0,60	0,60
5330073	23-049-013-00158-001	101010	OLIVAR-PICUAL	R 419	2,20	1,11	1,11	1,11	1,11	1,11			1,11	1,11

(1) Superficie declarada admisible ajustada con la superficie comprometida.
(2) Factor de penalización valorando el alcance para el tipo de compromiso.

Puede verificar la integridad de una copia de este documento mediante la lectura del código QR adjunto o mediante el acceso a la dirección <https://ws050.juntadeandalucia.es/verificarFirma> indicando el código de VERIFICACIÓN

FIRMADO POR

RAQUEL MARIA ESPIN CRESPO

17/12/2024

VERIFICACIÓN

Pk2jm6UYDU9J72AMTZUYRN3GET48NG

PÁG. 6932/9349



**APELLIDOS Y NOMBRE / RAZÓN SOCIAL**

AGUILAR PEREZ MARIA DEL CARMEN

NIF

***3295*

EXPEDIENTE

1228877

ANUALIDAD DE PAGO

1ª

IMPORTE POR ANUALIDAD

	2023	2024	2025	2026	2027
IMPORTE MÁXIMO SUBVENCIONABLE	7.680,93 €	7.680,93 €	7.680,93 €	6.400,78 €	6.400,78 €
IMPORTE MEDIO DE TRANSFERENCIA (€/ha)	297,48 €	297,48 €	297,48 €	247,90 €	247,90 €

RESUMEN DE UNIDADES

Cód	GRUPO DE PAGO	Sup. Dec. Admisible (ha)	Sup. Comprometida (ha)	Sup. ajustada compromiso (1) (ha)	% sobredec.	Sup. Resuelta (ha)	Importe Declarado	Importe Topado	Importe Resuelto	Importe tras sobredec.
419	OLIVAR	25,94		25,82	0,00	25,82	7.680,93	7.680,93	7.680,93	7.680,93
TOTAL		25,94	25,82	25,82		25,82	7.680,93	7.680,93	7.680,93	7.680,93

APLICACIÓN DE REDUCCIONES Y PENALIZACIONES

GRUPO DE PAGO	Importe Calculado	Importe prerreduc.	Criterios de subvencionabilidad y compromisos	Presentación tardía	Omisión declaración	Condicionalidad	IMPORTE (Euros) RESUELTO
OLIVAR	7.680,93	7.680,93	0,00	0,00	0,00	0,00	7.680,93
TOTAL	7.680,93	7.680,93					7.680,93

RESUMEN DE PAGOS**IMPORTE (Euros)**

	RESUELTO	FEADER	MAPA	CAPADR
OLIVAR - Pago realizado	7.680,93 €	6.528,79 €	753,50 €	398,64 €

RECINTOS RESUELTOS

REF.	REFERENCIA SIGPAC	CULTIVO DESCRIPCIÓN CULTIVO	S/R G.PAGO	PEND. MEDIA (%)	SUP. DEC. ADMISIBLE (ha)	SUP. COMPROM. (ha)	SUP. AJUSTADA COMPROM. (1) (ha)	SUP. CONY. SIGPAC (ha)	SUP. CERTIE (ha)	SUP. CAMPO (ha)	SUP. CAMPO DETER. CULT. DECLARADO (ha)	SUP. DEC. REDUCIDA (ha)	SUP. RESUELTA (ha)
4665154	18-138-002-00302-002	101010 OLIVAR-PICUAL	S 419	38,30	0,01	0,01	0,01	0,01	0,01			0,01	0,01
6827286	18-090-013-00113-001	101010 OLIVAR-PICUAL	S 419	6,90	0,03	0,03	0,03	0,03	0,03			0,03	0,03
170000007233002	23-019-006-00902-001	101010 OLIVAR-PICUAL	S 419	14,70	0,58	0,58	0,58	0,58	0,58			0,58	0,58
170000007233010	18-138-003-00373-002	101010 OLIVAR-PICUAL	S 419	9,60	3,08	3,08	3,08	3,08	3,08			3,08	3,08
170000007233012	23-019-005-00045-001	101010 OLIVAR-PICUAL	S 419	17,00	0,25	0,25	0,25	0,25	0,25			0,25	0,25
170000007233013	23-019-007-00033-001	101010 OLIVAR-PICUAL	S 419	26,30	0,87	0,87	0,87	0,87	0,87			0,87	0,87
170000007233015	23-019-006-00666-001	101010 OLIVAR-PICUAL	S 419	21,70	0,02	0,02	0,02	0,02	0,02			0,02	0,02
170000007233016	23-019-005-00387-001	101010 OLIVAR-PICUAL	S 419	29,00	0,24	0,24	0,24	0,24	0,24			0,24	0,24
170000007233017	23-019-005-00388-001	101010 OLIVAR-PICUAL	S 419	23,90	0,19	0,19	0,19	0,19	0,19			0,19	0,19
170000007233018	23-019-007-00102-001	101010 OLIVAR-PICUAL	S 419	19,90	1,00	1,00	1,00	1,00	1,00			1,00	1,00
170000007233022	23-019-006-00193-001	101010 OLIVAR-PICUAL	S 419	15,20	0,02	0,02	0,02	0,02	0,02			0,02	0,02
170000007233023	23-019-006-00200-002	101010 OLIVAR-PICUAL	S 419	15,50	0,01	0,01	0,01	0,01	0,01			0,01	0,01
170000007233024	23-019-006-00909-001	101010 OLIVAR-PICUAL	S 419	12,50	1,29	1,29	1,29	1,29	1,29			1,29	1,29
170000007233026	23-019-006-00528-003	101010 OLIVAR-PICUAL	S 419	18,60	2,16	2,16	2,16	2,16	2,16			2,16	2,16
170000007233027	23-019-006-00529-001	101010 OLIVAR-PICUAL	S 419	16,90	0,01	0,01	0,01	0,01	0,01			0,01	0,01
170000007233028	23-019-006-00531-001	101010 OLIVAR-PICUAL	S 419	16,10	0,04	0,04	0,04	0,04	0,04			0,04	0,04
170000007233029	23-019-006-00532-001	101010 OLIVAR-PICUAL	S 419	16,60	0,03	0,03	0,03	0,03	0,03			0,03	0,03
170000007233032	23-019-006-00560-001	101010 OLIVAR-PICUAL	S 419	13,50	0,01	0,01	0,01	0,01	0,01			0,01	0,01
170000007233033	23-019-006-00561-001	101010 OLIVAR-PICUAL	S 419	17,90	0,01	0,01	0,01	0,01	0,01			0,01	0,01
170000007233034	23-019-006-00562-002	101010 OLIVAR-PICUAL	S 419	13,70	1,87	1,87	1,87	1,87	1,87			1,87	1,87
170000007233035	23-019-006-00621-001	101010 OLIVAR-PICUAL	S 419	12,10	0,59	0,59	0,59	0,59	0,59			0,59	0,59
170000007233037	23-019-006-00544-001	101010 OLIVAR-PICUAL	S 419	14,80	1,29	1,29	1,29	1,29	1,29			1,29	1,29
170000007233038	23-019-006-00557-002	101010 OLIVAR-PICUAL	S 419	16,80	0,03	0,03	0,03	0,03	0,03			0,03	0,03
170000007233041	23-019-006-00539-002	101010 OLIVAR-PICUAL	S 419	16,90	0,72	0,72	0,72	0,72	0,72			0,72	0,72
170000007233044	23-019-006-00618-002	101010 OLIVAR-PICUAL	S 419	14,30	0,02	0,02	0,02	0,02	0,02			0,02	0,02
170000007233114	18-138-002-00300-004	101010 OLIVAR-PICUAL	S 419	26,20	0,07	0,07	0,07	0,07	0,07			0,07	0,07
170000007233115	18-138-002-00301-003	101010 OLIVAR-PICUAL	S 419	17,20	8,23	8,23	8,23	8,23	8,23			8,23	8,23
170000007233118	18-138-002-00597-002	101010 OLIVAR-PICUAL	S 419	14,80	1,76	1,76	1,76	1,76	1,76			1,76	1,76
170000007233119	23-019-002-00373-006	101010 OLIVAR-PICUAL	S 419	32,60	0,13	0,13	0,13	0,13	0,13			0,13	0,13
170000007233120	23-019-002-00373-009	101010 OLIVAR-PICUAL	S 419	32,50	0,02	0,02	0,02	0,02	0,02			0,02	0,02
170000007233121	23-019-006-00554-003	101010 OLIVAR-PICUAL	S 419	13,80	0,05	0,05	0,05	0,05	0,05			0,05	0,05
170000007233124	23-019-006-00648-002	101010 OLIVAR-PICUAL	S 419	43,10	0,72	0,60	0,60	0,60	0,60	0,60	0,60	0,60	0,60
170000007233125	23-019-002-00373-010	101010 OLIVAR-PICUAL	S 419	21,70	0,04	0,04	0,04	0,04	0,04			0,04	0,04
170000007233128	23-019-005-00458-001	101010 OLIVAR-PICUAL	S 419	17,40	0,40	0,40	0,40	0,40	0,40			0,40	0,40
170000007233129	23-019-005-00625-001	101010 OLIVAR-PICUAL	S 419	22,30	0,08	0,08	0,08	0,08	0,08			0,08	0,08
170000007233130	23-019-006-00530-002	101010 OLIVAR-PICUAL	S 419	11,80	0,07	0,07	0,07	0,07	0,07			0,07	0,07

(1) Superficie declarada admisible ajustada con la superficie comprometida.
(2) Factor de penalización valorando el alcance para el tipo de compromiso.

Puede verificar la integridad de una copia de este documento mediante la lectura del código QR adjunto o mediante el acceso a la dirección <https://ws050.juntadeandalucia.es/verificarFirma> indicando el código de VERIFICACIÓN

FIRMADO POR

RAQUEL MARIA ESPIN CRESPO

17/12/2024

VERIFICACIÓN

Pk2jm6UYDU9J72AMTZUYRN3GET48NG

PÁG. 6933/9349



**APELLIDOS Y NOMBRE / RAZÓN SOCIAL**

AGUILERA FERNADEZ MANUELA

NIF

***3422*

EXPEDIENTE

1282931

ANUALIDAD DE PAGO

1ª

IMPORTES POR ANUALIDAD

	2023	2024	2025	2026	2027
IMPORTE MÁXIMO SUBVENCIONABLE	11.899,20 €	11.899,20 €	11.899,20 €	9.916,00 €	9.916,00 €
IMPORTE MEDIO DE TRANSFERENCIA (€/ha)	297,48 €	297,48 €	297,48 €	247,90 €	247,90 €

RESUMEN DE UNIDADES

Cód	GRUPO DE PAGO	Sup. Dec. Admisible (ha)	Sup. Comprometida (ha)	Sup. ajustada compromiso (1) (ha)	% sobredec.	Sup. Resuelta (ha)	Importe Declarado	Importe Topado	Importe Resuelto	Importe tras sobredec.
419	OLIVAR	58,41		40,00	0,00	40,00	11.899,20	11.899,20	11.899,20	11.899,20
TOTAL		58,41	40,00	40,00		40,00	11.899,20	11.899,20	11.899,20	11.899,20

APLICACIÓN DE REDUCCIONES Y PENALIZACIONES

GRUPO DE PAGO	Importe Calculado	Importe prereduc.	Criterios de subvencionabilidad y compromisos	Presentación tardía	Omisión declaración	Condicionalidad	IMPORTE (Euros) RESUELTO
OLIVAR	11.899,20	11.899,20	0,00	0,00	0,00	0,00	11.899,20
TOTAL	11.899,20	11.899,20					11.899,20

RESUMEN DE PAGOS**IMPORTE (Euros)**

	RESUELTO	FEADER	MAPA	CAPADR
OLIVAR - Pago realizado	11.899,20 €	10.114,32 €	1.167,31 €	617,57 €

RECINTOS RESUELTOS

REF.	REFERENCIA SIGPAC	CULTIVO	DESCRIPCIÓN CULTIVO	S/R G.PAGO	PEND. MEDIA (%)	SUP. DEC. ADMISIBLE (ha)	SUP. COMPROM. (ha)	SUP. AJUSTADA COMPR.(1) (ha)	SUP. CONY. SIGPAC (ha)	SUP. CERTIE (ha)	SUP. CAMPO (ha)	SUP. CAMPO DETER. CULT. DECLARADO (ha)	SUP. DEC. REDUCIDA (ha)	SUP. RESUELTA (ha)
6810849	23-062-038-00267-007	101010	OLIVAR-PICUAL	S	419	14,70	31,25	31,25	31,25	31,25			31,25	31,25
6810855	23-062-038-00278-007	101010	OLIVAR-PICUAL	S	419	12,50	16,33	16,33	16,33	16,33			16,33	16,33
6810856	23-062-038-00278-008	101010	OLIVAR-PICUAL	S	419	10,60	0,12	0,12	0,12	0,12			0,12	0,12
6811467	23-900-007-00234-001	101010	OLIVAR-PICUAL	S	419	15,50	10,71	10,71	10,71	10,71			10,71	10,71

(1) Superficie declarada admisible ajustada con la superficie comprometida.
(2) Factor de penalización valorando el alcance para el tipo de compromiso.Puede verificar la integridad de una copia de este documento mediante la lectura del código QR adjunto o mediante el acceso a la dirección <https://ws050.juntadeandalucia.es/verificarFirma> indicando el código de VERIFICACIÓN

FIRMADO POR

RAQUEL MARIA ESPIN CRESPO

17/12/2024

VERIFICACIÓN

Pk2jm6UYDU9J72AMTZUYRN3GET48NG

PÁG. 6934/9349



**APELLIDOS Y NOMBRE / RAZÓN SOCIAL**

AGUILERA VALIENTE SANTIAGO

NIF

***9467*

EXPEDIENTE

1187765

ANUALIDAD DE PAGO

1ª

IMPORTES POR ANUALIDAD

	2023	2024	2025	2026	2027
IMPORTE MÁXIMO SUBVENCIONABLE	5.329,83 €	5.329,83 €	4.441,37 €	4.441,37 €	4.441,37 €
IMPORTE MEDIO DE TRANSFERENCIA (€/ha)	118,94 €	118,94 €	99,12 €	99,12 €	99,12 €

RESUMEN DE UNIDADES

Cód	GRUPO DE PAGO	Sup. Dec. Admisible (ha)	Sup. Comprometida (ha)	Sup. ajustada compromiso (1) (ha)	% sobredec.	Sup. Resuelta (ha)	Importe Declarado	Importe Topado	Importe Resuelto	Importe tras sobredec.
416	HERBÁCEOS	29,38		29,38	0,00	29,38	5.329,83	5.329,83	5.329,83	5.329,83
424	HERBÁCEOS NO ELEGIBLES	15,43		15,43	0,00	15,43	0,00	0,00	0,00	0,00
TOTAL		44,81	44,81	44,81		44,81	5.329,83	5.329,83	5.329,83	5.329,83

APLICACIÓN DE REDUCCIONES Y PENALIZACIONES

GRUPO DE PAGO	Importe Calculado	Importe prereduc.	Criterios de subvencionabilidad y compromisos	Presentación tardía	Omisión declaración	Condicionabilidad	IMPORTE (Euros) RESUELTO
HERBÁCEOS	5.329,83	5.329,83	0,00	0,00	1,00	0,00	5.276,53
HERBÁCEOS NO ELEGIBLES	0,00	0,00	0,00	0,00	1,00	0,00	0,00
TOTAL	5.329,83	5.329,83					5.276,53

RESUMEN DE PAGOS

	RESUELTO	FEADER	MAPA	CAPADR
HERBÁCEOS - Pago realizado	5.276,53 €	4.485,05 €	517,63 €	273,85 €

(1) Superficie declarada admisible ajustada con la superficie comprometida.
 (2) Factor de penalización valorando el alcance para el tipo de compromiso.

Puede verificar la integridad de una copia de este documento mediante la lectura del código QR adjunto o mediante el acceso a la dirección <https://ws050.juntadeandalucia.es/verificarFirma> indicando el código de VERIFICACIÓN

FIRMADO POR

RAQUEL MARIA ESPIN CRESPO

17/12/2024

VERIFICACIÓN

Pk2jm6UYDU9J72AMTZUYRN3GET48NG

PÁG. 6935/9349



**RECINTOS RESUELTOS**

REF.	REFERENCIA SIGPAC	CULTIVO DESCRIPCIÓN CULTIVO	S/R G.PAGO	PEND. MEDIA (%)	SUP. DEC. ADMISIBLE (ha)	SUP. COMPROM. (ha)	SUP. AJUSTADA COMPR.(1) (ha)	SUP. CONV. SIGPAC (ha)	SUP. CERTIF. (ha)	SUP. CAMPO (ha)	SUP. CAMPO DETER. CULT. DECLARADO (ha)	SUP. DEC. REDUCIDA (ha)	SUP. RESUELTA (ha)
-1594947	23-037-004-00488-002	1000 TRIGO BLANDO-SIN VARIEDAD	S	416	6,60	0,23	0,23	0,23	0,23			0,23	0,23
-1109832	23-037-005-00139-002	8000 AVENA-SIN VARIEDAD	S	416	10,60	1,67	1,67	1,67	1,67			1,67	1,67
4179712	23-037-007-00056-001	8000 AVENA-SIN VARIEDAD	S	416	19,50	0,10	0,10	0,10	0,10			0,10	0,10
4816512	23-037-004-00174-003	8000 AVENA-SIN VARIEDAD	S	416	9,70	3,39	3,39	3,39	3,39			3,39	3,39
5295402	23-037-006-00243-003	8000 AVENA-SIN VARIEDAD	S	416	7,10	5,63	5,63	5,63	5,63			5,63	5,63
5295403	23-037-005-00500-001	40001 GUI SANTES-ABARTH	S	416	12,60	3,45	3,45	3,45	3,45			3,45	3,45
5295433	23-037-006-00221-002	8000 AVENA-SIN VARIEDAD	S	416	13,80	0,29	0,29	0,29	0,29			0,29	0,29
6908727	23-037-005-00085-001	1000 TRIGO BLANDO-SIN VARIEDAD	S	416	8,90	1,00	1,00	1,00	1,00			1,00	1,00
170000006642967	23-037-010-00026-002	8000 AVENA-SIN VARIEDAD	S	416	24,90	0,64	0,64	0,64	0,64			0,64	0,64
170000006642975	23-037-007-00254-001	8000 AVENA-SIN VARIEDAD	S	416	7,70	0,37	0,37	0,37	0,37			0,37	0,37
170000006642976	23-037-007-00274-002	8000 AVENA-SIN VARIEDAD	S	416	12,30	0,06	0,06	0,06	0,06			0,06	0,06
170000006642982	23-037-005-00014-002	1000 TRIGO BLANDO-SIN VARIEDAD	S	416	20,40	0,21	0,21	0,21	0,21			0,21	0,21
170000006642991	23-037-005-00140-003	8000 AVENA-SIN VARIEDAD	S	416	8,50	0,49	0,49	0,49	0,49			0,49	0,49
170000006642992	23-037-010-00025-001	1000 TRIGO BLANDO-SIN VARIEDAD	S	416	9,80	1,39	1,39	1,39	1,39			1,39	1,39
170000006642997	23-037-010-00075-001	1000 TRIGO BLANDO-SIN VARIEDAD	S	416	9,90	1,47	1,47	1,47	1,47			1,47	1,47
170000006642998	23-037-010-00076-001	1000 TRIGO BLANDO-SIN VARIEDAD	S	416	11,20	0,49	0,49	0,49	0,49			0,49	0,49
170000006642999	23-037-007-00053-001	8000 AVENA-SIN VARIEDAD	S	416	17,10	0,11	0,11	0,11	0,11			0,11	0,11
170000006643000	23-037-007-00054-001	8000 AVENA-SIN VARIEDAD	S	416	11,30	0,10	0,10	0,10	0,10			0,10	0,10
170000006643001	23-037-007-00055-001	8000 AVENA-SIN VARIEDAD	S	416	18,20	0,09	0,09	0,09	0,09			0,09	0,09
170000006643002	23-037-007-00058-001	8000 AVENA-SIN VARIEDAD	S	416	18,20	0,22	0,22	0,22	0,22			0,22	0,22
170000006643003	23-037-007-00060-001	8000 AVENA-SIN VARIEDAD	S	416	20,90	0,08	0,08	0,08	0,08			0,08	0,08
170000006643004	23-037-007-00270-001	8000 AVENA-SIN VARIEDAD	S	416	18,20	0,17	0,17	0,17	0,17			0,17	0,17
170000006643013	23-037-007-00255-001	8000 AVENA-SIN VARIEDAD	S	416	9,20	0,41	0,41	0,41	0,41			0,41	0,41
170000006643022	23-037-007-00177-003	1000 TRIGO BLANDO-SIN VARIEDAD	S	416	9,40	0,06	0,06	0,06	0,06			0,06	0,06
170000006643023	23-037-007-00179-002	1000 TRIGO BLANDO-SIN VARIEDAD	S	416	7,50	1,61	1,61	1,61	1,61			1,61	1,61
170000006643024	23-037-007-00180-001	8000 AVENA-SIN VARIEDAD	S	416	11,70	1,13	1,13	1,13	1,13			1,13	1,13
170000006643025	23-037-007-00181-001	1000 TRIGO BLANDO-SIN VARIEDAD	S	416	5,20	1,16	1,16	1,16	1,16			1,16	1,16
170000006643026	23-037-007-00182-001	1000 TRIGO BLANDO-SIN VARIEDAD	S	416	6,60	0,93	0,93	0,93	0,93			0,93	0,93
170000006643027	23-037-007-00236-001	8000 AVENA-SIN VARIEDAD	S	416	6,50	2,05	2,05	2,05	2,05			2,05	2,05
170000006643030	23-037-007-00184-002	8000 AVENA-SIN VARIEDAD	S	416	9,60	0,38	0,38	0,38	0,38			0,38	0,38
-93533	23-037-012-00128-003	20000 BARBECHO TRADICIONAL-SIN VARIEDAD	S	424	13,90	0,13	0,13	0,13	0,13			0,13	0,13
5295434	23-037-007-00314-003	20000 BARBECHO TRADICIONAL-SIN VARIEDAD	R	424	7,00	2,25	2,25	2,25	2,25			2,25	2,25
5550916	23-037-006-00258-004	20000 BARBECHO TRADICIONAL-SIN VARIEDAD	S	424	8,50	0,09	0,09	0,09	0,09			0,09	0,09
170000006642968	23-037-007-00153-001	20000 BARBECHO TRADICIONAL-SIN VARIEDAD	S	424	12,20	2,90	2,90	2,90	2,90			2,90	2,90
170000006642977	23-037-008-00056-001	20000 BARBECHO TRADICIONAL-SIN VARIEDAD	S	424	2,90	2,49	2,49	2,49	2,49			2,49	2,49
170000006642986	23-037-012-00492-001	20000 BARBECHO TRADICIONAL-SIN VARIEDAD	S	424	11,20	0,68	0,68	0,68	0,68			0,68	0,68
170000006642987	23-037-008-00063-001	20000 BARBECHO TRADICIONAL-SIN VARIEDAD	S	424	2,70	0,75	0,75	0,75	0,75			0,75	0,75
170000006642990	23-072-001-00024-002	20000 BARBECHO TRADICIONAL-SIN VARIEDAD	S	424	12,50	0,84	0,84	0,84	0,84			0,84	0,84
170000006642993	23-037-006-00043-001	20000 BARBECHO TRADICIONAL-SIN VARIEDAD	S	424	2,50	0,59	0,59	0,59	0,59			0,59	0,59
170000006642994	23-037-006-00044-001	20000 BARBECHO TRADICIONAL-SIN VARIEDAD	S	424	3,10	0,79	0,79	0,79	0,79			0,79	0,79
170000006642995	23-037-006-00247-002	20000 BARBECHO TRADICIONAL-SIN VARIEDAD	S	424	2,50	0,11	0,11	0,11	0,11			0,11	0,11
170000006643005	23-065-009-00006-001	20000 BARBECHO TRADICIONAL-SIN VARIEDAD	S	424	9,70	0,45	0,45	0,45	0,45			0,45	0,45
170000006643006	23-065-009-00007-001	20000 BARBECHO TRADICIONAL-SIN VARIEDAD	S	424	11,30	0,01	0,01	0,01	0,01			0,01	0,01
170000006643007	23-065-009-00008-002	20000 BARBECHO TRADICIONAL-SIN VARIEDAD	S	424	12,20	0,13	0,13	0,13	0,13			0,13	0,13
170000006643011	23-037-005-00088-002	20000 BARBECHO TRADICIONAL-SIN VARIEDAD	S	424	24,40	0,91	0,91	0,91	0,91			0,91	0,91
170000006643015	23-037-005-00147-002	20000 BARBECHO TRADICIONAL-SIN VARIEDAD	S	424	5,60	0,20	0,20	0,20	0,20			0,20	0,20
170000006643016	23-037-007-00271-001	20000 BARBECHO TRADICIONAL-SIN VARIEDAD	S	424	8,70	0,18	0,18	0,18	0,18			0,18	0,18
170000006643019	23-037-005-00111-001	20000 BARBECHO TRADICIONAL-SIN VARIEDAD	S	424	7,70	0,90	0,90	0,90	0,90			0,90	0,90
170000006643020	23-037-005-00112-001	20000 BARBECHO TRADICIONAL-SIN VARIEDAD	S	424	9,50	1,03	1,03	1,03	1,03			1,03	1,03

INCIDENCIAS**INCIDENCIA DESCRIPCIÓN**

- 256 Solicitud con recintos no declarados en campaña actual con una reducción por omisión de superficie superior al 3%
CÓDIGO PARA EL PORCENTAJE DE REDUCCIÓN POR OMISIÓN QUE CORRESPONDE A LA SOLICITUD:1
- 8201 Línea de declaración monitorizada en la que se ha comprobado abandono
Ref:-1382586 Recinto:23-072-001-00023-00001 Cultivo:20000 BARBECHO TRADICIONAL-SIN VARIEDAD
- 8227 Línea de declaración monitorizada en la que no ha habido respuesta por parte del productor y, por tanto, sin Juicio Experto de campo.
Ref:170000006642988 Recinto:23-072-001-00023-00001 Cultivo:20000 BARBECHO TRADICIONAL-SIN VARIEDAD
- 100424 Solicita recinto que no está comprometido para la operación.
Ref:-1382586 Recinto:23-072-001-00023-00001 Cultivo:20000 BARBECHO TRADICIONAL-SIN VARIEDAD Secano
Ref:170000006642988 Recinto:23-072-001-00023-00001 Cultivo:20000 BARBECHO TRADICIONAL-SIN VARIEDAD Secano

(1) Superficie declarada admisible ajustada con la superficie comprometida.
(2) Factor de penalización valorando el alcance para el tipo de compromiso.

Puede verificar la integridad de una copia de este documento mediante la lectura del código QR adjunto o mediante el acceso a la dirección <https://ws050.juntadeandalucia.es/verificarFirma> indicando el código de VERIFICACIÓN

FIRMADO POR

RAQUEL MARIA ESPIN CRESPO

17/12/2024

VERIFICACIÓN

Pk2jm6UYDU9J72AMTZUYRN3GET48NG

PÁG. 6936/9349



**APELLIDOS Y NOMBRE / RAZÓN SOCIAL**

ALBAR VALLE JAVIER

NIF
****1004*EXPEDIENTE
1283032**ANUALIDAD DE PAGO**

1ª

IMPORTE POR ANUALIDAD

	2023	2024	2025	2026	2027
IMPORTE MÁXIMO SUBVENCIONABLE	10.185,29 €	10.185,29 €	8.487,74 €	8.487,74 €	8.487,74 €
IMPORTE MEDIO DE TRANSFERENCIA (€/ha)	83,35 €	83,35 €	69,46 €	69,46 €	69,46 €

RESUMEN DE UNIDADES

Cód	GRUPO DE PAGO	Sup. Dec. Admisible (ha)	Sup. Comprometida (ha)	Sup. ajustada compromiso (1) (ha)	% sobredec.	Sup. Resuelta (ha)	Importe Declarado	Importe Topado	Importe Resuelto	Importe tras sobredec.
418	PASTOS ASOCIADOS A GANADERÍA ECOLÓGICA	122,20		122,20	0,00	122,20	10.185,29	10.185,29	10.185,29	10.185,29
TOTAL		122,20	122,20	122,20		122,20	10.185,29	10.185,29	10.185,29	10.185,29

APLICACIÓN DE REDUCCIONES Y PENALIZACIONES

GRUPO DE PAGO	Importe Calculado	Importe prereduc.	Criterios de subvencionabilidad y compromisos	Presentación tardía	Omisión declaración	Condicionidad	IMPORTE (Euros) RESUELTO
PASTOS ASOCIADOS A GANADERÍA	10.185,29	10.185,29	0,00	0,00	0,00	0,00	10.185,29
TOTAL	10.185,29	10.185,29					10.185,29

RESUMEN DE PAGOS**IMPORTE (Euros)**

	RESUELTO	FEADER	MAPA	CAPADR
PASTOS ASOCIADOS A GANADERÍA ECOLÓGICA - Pago realizado	10.185,29 €	8.657,50 €	999,18 €	528,61 €

RECINTOS RESUELTOS

REE	REFERENCIA SIGPAC	CULTIVO	DESCRIPCIÓN CULTIVO	S/R	G.PAGO	PEND. MEDIA (%)	SUP. DEC. ADMISIBLE (ha)	SUP. COMPROM. (ha)	SUP. AJUSTADA COMPROM. (1) (ha)	SUP. CONV. SIGPAC (ha)	SUP. CERTIF. (ha)	SUP. CAMPO (ha)	SUP. CAMPO DETER. CULT. DECLARADO (ha)	SUP. DEC. REDUCIDA (ha)	SUP. RESUELTA (ha)
6935481	23-029-049-00021-006	62000	PASTOS PERMANENTES DE 5 O MAS AÑOS-SIN VARIEDAD	S	418	16,20	10,76	10,76	10,76		14,35			10,76	10,76
6935482	23-029-049-00021-004	62000	PASTOS PERMANENTES DE 5 O MAS AÑOS-SIN VARIEDAD	S	418	7,60	0,04	0,04	0,04		0,05			0,04	0,04
6935483	23-029-050-00049-002	62000	PASTOS PERMANENTES DE 5 O MAS AÑOS-SIN VARIEDAD	S	418	28,40	12,91	12,91	12,91		12,91			12,91	12,91
6935485	23-029-050-00051-001	62000	PASTOS PERMANENTES DE 5 O MAS AÑOS-SIN VARIEDAD	S	418	25,40	57,02	57,02	57,02		57,02			57,02	57,02
6935486	23-029-050-00050-001	62000	PASTOS PERMANENTES DE 5 O MAS AÑOS-SIN VARIEDAD	S	418	29,50	5,50	5,50	5,50		5,50			5,50	5,50
6935487	23-029-050-00051-002	62000	PASTOS PERMANENTES DE 5 O MAS AÑOS-SIN VARIEDAD	S	418	9,60	1,67	1,67	1,67		1,67			1,67	1,67
6935488	23-029-049-00016-001	62000	PASTOS PERMANENTES DE 5 O MAS AÑOS-SIN VARIEDAD	S	418	14,90	1,77	1,77	1,77		2,08			1,77	1,77
6935489	23-029-051-00489-001	62000	PASTOS PERMANENTES DE 5 O MAS AÑOS-SIN VARIEDAD	S	418	32,80	8,33	8,33	8,33		8,33			8,33	8,33
6935490	23-029-051-00189-001	62000	PASTOS PERMANENTES DE 5 O MAS AÑOS-SIN VARIEDAD	S	418	29,40	6,08	6,08	6,08		6,08			6,08	6,08
6935491	23-029-049-00021-002	62000	PASTOS PERMANENTES DE 5 O MAS AÑOS-SIN VARIEDAD	S	418	26,90	5,24	5,24	5,24		6,16			5,24	5,24
6935492	23-029-049-00021-001	62000	PASTOS PERMANENTES DE 5 O MAS AÑOS-SIN VARIEDAD	S	418	15,70	12,31	12,31	12,31		16,41			12,31	12,31
6935493	23-029-051-00489-002	62000	PASTOS PERMANENTES DE 5 O MAS AÑOS-SIN VARIEDAD	S	418	17,50	0,57	0,57	0,57		0,57			0,57	0,57

INCIDENCIAS**INCIDENCIA DESCRIPCIÓN**

3790	Recinto declarado inactivo Ref:6915654 Recinto:23-084-018-00276-00002 Cultivo: -
100411	Recinto no admisible por no estar asociado en SIGGAN a una explotación ganadera (Artículo 10 de la Orden de 28 de marzo de 2023). Ref:6935484 Recinto:23-029-050-00039-00001 Cultivo:62000 PASTOS PERMANENTES DE 5 O MAS AÑOS-SIN VARIEDAD Secano
100424	Solicita recinto que no está comprometido para la operación. Ref:6935484 Recinto:23-029-050-00039-00001 Cultivo:62000 PASTOS PERMANENTES DE 5 O MAS AÑOS-SIN VARIEDAD Secano Ref:6915654 Recinto:23-084-018-00276-00002 Cultivo:62000 PASTOS PERMANENTES DE 5 O MAS AÑOS-SIN VARIEDAD Secano
100427	Recinto no admisible por estar asociado a una explotación intensiva en SIGGAN o que no pertenece al titular del expediente (Artículo 10 de la Orden de 28 de marzo de 2023). Ref:6915654 Recinto:23-084-018-00276-00002 Cultivo:62000 PASTOS PERMANENTES DE 5 O MAS AÑOS-SIN VARIEDAD Secano Explotación:ES230840007008

(1) Superficie declarada admisible ajustada con la superficie comprometida.
(2) Factor de penalización valorando el alcance para el tipo de compromiso.Puede verificar la integridad de una copia de este documento mediante la lectura del código QR adjunto o mediante el acceso a la dirección <https://ws050.juntadeandalucia.es/verificarFirma> indicando el código de VERIFICACIÓN

FIRMADO POR

RAQUEL MARIA ESPIN CRESPO

17/12/2024

VERIFICACIÓN

Pk2jm6UYDU9J72AMTZUYRN3GET48NG

PÁG. 6937/9349



**Datos considerados para el Cálculo de la Carga Ganadera mínima y máxima del expediente**

Explotación	Especie	Inscrito en Sipea y Admisible	Ugm Calculada para CG Mínima	Ugm Calculada para CG Máxima
ES230290000202	BOVINA	SI	82,87	82,87
			82,87	82,87

Superficie determinada para Cálculo Carga Ganadera Mínima: 186,47 ha

Superficie determinada para Cálculo Carga Ganadera Máxima: 186,47 ha

Carga Ganadera Mínima Expediente: 0,44 ugm/ha

Carga Ganadera Máxima Expediente: 0,44 ugm/ha

Recintos Determinados para el Cálculo de Garga Ganadera Mínima

REF.	REFERENCIA SIGPAC	CULTIVO	DESCRIPCIÓN CULTIVO	S/R	SUP. RESUELTA (ha)
6915654	23-084-018-00276-00002	62000	PASTOS PERMANENTES DE 5 O MAS AÑOS-SIN VARIEDAD	S	63,12
6935481	23-029-049-00021-00006	62000	PASTOS PERMANENTES DE 5 O MAS AÑOS-SIN VARIEDAD	S	10,76
6935482	23-029-049-00021-00004	62000	PASTOS PERMANENTES DE 5 O MAS AÑOS-SIN VARIEDAD	S	0,04
6935483	23-029-050-00049-00002	62000	PASTOS PERMANENTES DE 5 O MAS AÑOS-SIN VARIEDAD	S	12,91
6935484	23-029-050-00039-00001	62000	PASTOS PERMANENTES DE 5 O MAS AÑOS-SIN VARIEDAD	S	1,15
6935485	23-029-050-00051-00001	62000	PASTOS PERMANENTES DE 5 O MAS AÑOS-SIN VARIEDAD	S	57,02
6935486	23-029-050-00050-00001	62000	PASTOS PERMANENTES DE 5 O MAS AÑOS-SIN VARIEDAD	S	5,50
6935487	23-029-050-00051-00002	62000	PASTOS PERMANENTES DE 5 O MAS AÑOS-SIN VARIEDAD	S	1,67
6935488	23-029-049-00016-00001	62000	PASTOS PERMANENTES DE 5 O MAS AÑOS-SIN VARIEDAD	S	1,77
6935489	23-029-051-00489-00001	62000	PASTOS PERMANENTES DE 5 O MAS AÑOS-SIN VARIEDAD	S	8,33
6935490	23-029-051-00189-00001	62000	PASTOS PERMANENTES DE 5 O MAS AÑOS-SIN VARIEDAD	S	6,08
6935491	23-029-049-00021-00002	62000	PASTOS PERMANENTES DE 5 O MAS AÑOS-SIN VARIEDAD	S	5,24
6935492	23-029-049-00021-00001	62000	PASTOS PERMANENTES DE 5 O MAS AÑOS-SIN VARIEDAD	S	12,31
6935493	23-029-051-00489-00002	62000	PASTOS PERMANENTES DE 5 O MAS AÑOS-SIN VARIEDAD	S	0,57

Recintos Determinados para el Cálculo de Garga Ganadera Máxima

REF.	REFERENCIA SIGPAC	CULTIVO	DESCRIPCIÓN CULTIVO	S/R	SUP. RESUELTA (ha)
6915654	23-084-018-00276-00002	62000	PASTOS PERMANENTES DE 5 O MAS AÑOS-SIN VARIEDAD	S	63,12
6935481	23-029-049-00021-00006	62000	PASTOS PERMANENTES DE 5 O MAS AÑOS-SIN VARIEDAD	S	10,76
6935482	23-029-049-00021-00004	62000	PASTOS PERMANENTES DE 5 O MAS AÑOS-SIN VARIEDAD	S	0,04
6935483	23-029-050-00049-00002	62000	PASTOS PERMANENTES DE 5 O MAS AÑOS-SIN VARIEDAD	S	12,91
6935484	23-029-050-00039-00001	62000	PASTOS PERMANENTES DE 5 O MAS AÑOS-SIN VARIEDAD	S	1,15
6935485	23-029-050-00051-00001	62000	PASTOS PERMANENTES DE 5 O MAS AÑOS-SIN VARIEDAD	S	57,02
6935486	23-029-050-00050-00001	62000	PASTOS PERMANENTES DE 5 O MAS AÑOS-SIN VARIEDAD	S	5,50
6935487	23-029-050-00051-00002	62000	PASTOS PERMANENTES DE 5 O MAS AÑOS-SIN VARIEDAD	S	1,67
6935488	23-029-049-00016-00001	62000	PASTOS PERMANENTES DE 5 O MAS AÑOS-SIN VARIEDAD	S	1,77
6935489	23-029-051-00489-00001	62000	PASTOS PERMANENTES DE 5 O MAS AÑOS-SIN VARIEDAD	S	8,33
6935490	23-029-051-00189-00001	62000	PASTOS PERMANENTES DE 5 O MAS AÑOS-SIN VARIEDAD	S	6,08
6935491	23-029-049-00021-00002	62000	PASTOS PERMANENTES DE 5 O MAS AÑOS-SIN VARIEDAD	S	5,24
6935492	23-029-049-00021-00001	62000	PASTOS PERMANENTES DE 5 O MAS AÑOS-SIN VARIEDAD	S	12,31

(1) Superficie declarada admisible ajustada con la superficie comprometida.
(2) Factor de penalización valorando el alcance para el tipo de compromiso.Puede verificar la integridad de una copia de este documento mediante la lectura del código QR adjunto o mediante el acceso a la dirección <https://ws050.juntadeandalucia.es/verificarFirma> indicando el código de VERIFICACIÓN

FIRMADO POR

RAQUEL MARIA ESPIN CRESPO

17/12/2024

VERIFICACIÓN

Pk2jm6UYDU9J72AMTZUYRN3GET48NG

PÁG. 6938/9349





Datos considerados para el Cálculo de la Carga Ganadera mínima y máxima del expediente

Recintos Determinados para el Cálculo de Garga Ganadera Máxima

<u>REF.</u>	<u>REFERENCIA SIGPAC</u>	<u>CULTIVO</u>	<u>DESCRIPCIÓN CULTIVO</u>	<u>S/R</u>	<u>SUP. RESUELTA (ha)</u>
6935493	23-029-051-00489-00002	62000	PASTOS PERMANENTES DE 5 O MAS AÑOS-SIN VARIEDAD	S	0,57

(1) Superficie declarada admisible ajustada con la superficie comprometida.
(2) Factor de penalización valorando el alcance para el tipo de compromiso.

Puede verificar la integridad de una copia de este documento mediante la lectura del código QR adjunto o mediante el acceso a la dirección <https://ws050.juntadeandalucia.es/verificarFirma> indicando el código de VERIFICACIÓN

FIRMADO POR	RAQUEL MARIA ESPIN CRESPO	17/12/2024	
VERIFICACIÓN	Pk2jm6UYDU9J72AMTZUYRN3GET48NG	PÁG. 6939/9349	

**APELLIDOS Y NOMBRE / RAZÓN SOCIAL**

ALCAIDE GARRIDO BARTOLOME JESUS

NIF

****1207*

EXPEDIENTE

1000119

ANUALIDAD DE PAGO

1ª

IMPORTE POR ANUALIDAD

	2023	2024	2025	2026	2027
IMPORTE MÁXIMO SUBVENCIONABLE	5.188,05 €	5.188,05 €	5.188,05 €	4.323,38 €	4.323,38 €
IMPORTE MEDIO DE TRANSFERENCIA (€/ha)	297,48 €	297,48 €	297,48 €	247,90 €	247,90 €

RESUMEN DE UNIDADES

Cód	GRUPO DE PAGO	Sup. Dec. Admisible (ha)	Sup. Comprometida (ha)	Sup. ajustada compromiso (1) (ha)	% sobredec.	Sup. Resuelta (ha)	Importe Declarado	Importe Topado	Importe Resuelto	Importe tras sobredec.
419	OLIVAR	17,44		17,44	0,00	17,44	5.188,05	5.188,05	5.188,05	5.188,05
TOTAL		17,44	17,44	17,44		17,44	5.188,05	5.188,05	5.188,05	5.188,05

APLICACIÓN DE REDUCCIONES Y PENALIZACIONES

GRUPO DE PAGO	Importe Calculado	Importe prereduc.	Criterios de subvencionabilidad y compromisos	Presentación tardía	Omisión declaración	Condicionalidad	IMPORTE (Euros) RESUELTO
OLIVAR	5.188,05	5.188,05	0,00	0,00	0,00	0,00	5.188,05
TOTAL	5.188,05	5.188,05					5.188,05

RESUMEN DE PAGOS**IMPORTE (Euros)**

	RESUELTO	FEADER	MAPA	CAPADR
OLIVAR - Pago realizado	5.188,05 €	4.409,84 €	508,95 €	269,26 €

RECINTOS RESUELTOS

REF.	REFERENCIA SIGPAC	CULTIVO DESCRIPCIÓN CULTIVO	S/R G.PAGO	PEND. MEDIA (%)	SUP. DEC. ADMISIBLE (ha)	SUP. COMPROM. (ha)	SUP. AJUSTADA COMPR.(1) (ha)	SUP. CONY. SIGPAC (ha)	SUP. CERTIE (ha)	SUP. CAMPO (ha)	SUP. CAMPO DETER. CULT. DECLARADO (ha)	SUP. DEC. REDUCIDA (ha)	SUP. RESUELTA (ha)
-1204630	23-039-016-00050-002	101010 OLIVAR-PICUAL	S 419	15,40	3,65	3,65	3,65	3,65	3,65			3,65	3,65
1700000003043945	23-021-022-00089-002	101010 OLIVAR-PICUAL	S 419	12,00	1,48	1,48	1,48	1,48	1,48			1,48	1,48
1700000003043946	23-039-027-00019-001	101010 OLIVAR-PICUAL	S 419	7,90	2,14	2,14	2,14	2,14	2,14			2,14	2,14
1700000003043947	23-039-027-00020-001	101010 OLIVAR-PICUAL	S 419	7,10	1,96	1,96	1,96	1,96	1,96			1,96	1,96
1700000003043948	23-039-039-00019-001	101010 OLIVAR-PICUAL	S 419	7,90	1,89	1,89	1,89	1,89	1,89			1,89	1,89
1700000003043949	23-039-039-00033-001	101010 OLIVAR-PICUAL	S 419	7,10	0,70	0,70	0,70	0,70	0,70			0,70	0,70
1700000003043950	23-039-039-00034-001	101010 OLIVAR-PICUAL	S 419	8,50	0,59	0,59	0,59	0,59	0,59			0,59	0,59
1700000003043951	23-039-027-00005-001	101010 OLIVAR-PICUAL	S 419	4,40	1,47	1,47	1,47	1,47	1,47			1,47	1,47
1700000003043952	23-039-018-00057-003	101010 OLIVAR-PICUAL	S 419	9,30	1,95	1,95	1,95	1,95	1,95			1,95	1,95
1700000003043953	23-039-018-00069-002	101010 OLIVAR-PICUAL	S 419	5,20	1,44	1,44	1,44	1,44	1,44			1,44	1,44
1700000003043958	23-021-022-00089-003	101010 OLIVAR-PICUAL	S 419	12,70	0,17	0,17	0,17	0,17	0,17			0,17	0,17

(1) Superficie declarada admisible ajustada con la superficie comprometida.
(2) Factor de penalización valorando el alcance para el tipo de compromiso.

Puede verificar la integridad de una copia de este documento mediante la lectura del código QR adjunto o mediante el acceso a la dirección <https://ws050.juntadeandalucia.es/verificarFirma> indicando el código de VERIFICACIÓN

FIRMADO POR

RAQUEL MARIA ESPIN CRESPO

17/12/2024

VERIFICACIÓN

Pk2jm6UYDU9J72AMTZUYRN3GET48NG

PÁG. 6940/9349



**APELLIDOS Y NOMBRE / RAZÓN SOCIAL**

ALCALÁ ORTEGA PEDRO

NIF

****4158*

EXPEDIENTE

1281187

ANUALIDAD DE PAGO

1ª

IMPORTES POR ANUALIDAD

	2023	2024	2025	2026	2027
IMPORTE MÁXIMO SUBVENCIONABLE	11.899,20 €	11.899,20 €	11.899,20 €	9.916,00 €	9.916,00 €
IMPORTE MEDIO DE TRANSFERENCIA (€/ha)	297,48 €	297,48 €	297,48 €	247,90 €	247,90 €

RESUMEN DE UNIDADES

Cód	GRUPO DE PAGO	Sup. Dec. Admisible (ha)	Sup. Comprometida (ha)	Sup. ajustada compromiso (1) (ha)	% sobredec.	Sup. Resuelta (ha)	Importe Declarado	Importe Topado	Importe Resuelto	Importe tras sobredec.
419	OLIVAR	41,92		40,00	0,00	40,00	11.899,20	11.899,20	11.899,20	11.899,20
424	HERBÁCEOS NO ELEGIBLES	2,99		0,00	100,00	0,00	0,00	0,00	0,00	0,00
TOTAL		44,91	40,00	40,00		40,00	11.899,20	11.899,20	11.899,20	11.899,20

APLICACIÓN DE REDUCCIONES Y PENALIZACIONES

GRUPO DE PAGO	Importe Calculado	Importe prereduc.	Criterios de subvencionabilidad y compromisos	Presentación tardía	Omisión declaración	Condicionabilidad	IMPORTE (Euros) RESUELTO
HERBÁCEOS NO ELEGIBLES	0,00	0,00	0,00	0,00	0,00	0,00	0,00
OLIVAR	11.899,20	11.899,20	0,00	0,00	0,00	0,00	11.899,20
TOTAL	11.899,20	11.899,20					11.899,20

RESUMEN DE PAGOS

	RESUELTO	FEADER	MAPA	CAPADR
OLIVAR - Pago realizado	11.899,20 €	10.114,32 €	1.167,31 €	617,57 €

(1) Superficie declarada admisible ajustada con la superficie comprometida.
(2) Factor de penalización valorando el alcance para el tipo de compromiso.

Puede verificar la integridad de una copia de este documento mediante la lectura del código QR adjunto o mediante el acceso a la dirección <https://ws050.juntadeandalucia.es/verificarFirma> indicando el código de VERIFICACIÓN

FIRMADO POR	RAQUEL MARIA ESPIN CRESPO	17/12/2024
VERIFICACIÓN	Pk2jm6UYDU9J72AMTZUYRN3GET48NG	PÁG. 6941/9349





RECINTOS RESUELTOS

REF.	REFERENCIA SIGPAC	CULTIVO	DESCRIPCIÓN CULTIVO	S/R	G.PAGO	PEND. MEDIA (%)	SUP. DEC. ADMISIBLE (ha)	SUP. COMPROM. (ha)	SUP. AJUSTADA COMPR.(1) (ha)	SUP. CONV. SIGPAC (ha)	SUP. CERTEJE (ha)	SUP. CAMPO (ha)	SUP. CAMPO DETER. CULT. DECLARADO (ha)	SUP. DEC. REDUCIDA (ha)	SUP. RESUELTA (ha)
-101157	23-031-006-00176-003	101010	OLIVAR-PICUAL	S	419	6,30	0,01	0,01	0,01		0,01			0,01	0,01
6911987	23-031-005-00050-001	101010	OLIVAR-PICUAL	S	419	4,60	0,24	0,24	0,24		0,24			0,24	0,24
6949467	23-031-003-00081-001	101010	OLIVAR-PICUAL	S	419	25,00	10,43	10,43	10,43		10,43			10,43	10,43
1700000005238739	23-098-002-00268-003	101010	OLIVAR-PICUAL	S	419	15,80	2,26	2,26	2,26		2,26			2,26	2,26
1700000005655231	23-031-005-00218-001	101010	OLIVAR-PICUAL	S	419	18,90	0,01	0,01	0,01		0,01			0,01	0,01
1700000005655232	23-031-005-00228-001	101010	OLIVAR-PICUAL	S	419	21,60	0,43	0,43	0,43		0,43			0,43	0,43
1700000005655233	23-031-005-00243-002	101010	OLIVAR-PICUAL	S	419	20,90	0,04	0,04	0,04		0,04			0,04	0,04
1700000005655238	23-031-006-00148-001	101010	OLIVAR-PICUAL	S	419	5,40	0,56	0,56	0,56		0,56			0,56	0,56
1700000005655239	23-031-006-00044-001	101010	OLIVAR-PICUAL	S	419	12,30	0,24	0,24	0,24		0,24			0,24	0,24
1700000005657910	23-006-008-00096-001	101010	OLIVAR-PICUAL	R	419	0,80	0,64	0,64	0,64		0,64			0,64	0,64
1700000005657911	23-098-002-00270-001	101010	OLIVAR-PICUAL	S	419	14,60	1,12	1,12	1,12		1,12			1,12	1,12
1700000005657912	23-006-008-00169-001	101010	OLIVAR-PICUAL	S	419	22,90	1,06	1,06	1,06		1,06			1,06	1,06
1700000005657916	23-031-001-00023-003	101010	OLIVAR-PICUAL	S	419	15,90	0,57	0,57	0,57		0,57			0,57	0,57
1700000005657918	23-031-002-00085-001	101010	OLIVAR-PICUAL	S	419	27,00	0,19	0,19	0,19		0,19			0,19	0,19
1700000005657919	23-031-002-00069-001	101010	OLIVAR-PICUAL	S	419	14,00	0,53	0,53	0,53		0,53			0,53	0,53
1700000005657920	23-031-005-00016-001	101010	OLIVAR-PICUAL	S	419	18,40	0,51	0,51	0,51		0,51			0,51	0,51
1700000005657921	23-031-003-00135-001	101010	OLIVAR-PICUAL	S	419	13,10	4,04	4,04	4,04		4,04			4,04	4,04
1700000005657923	23-098-002-00267-001	101010	OLIVAR-PICUAL	S	419	14,70	1,09	1,09	1,09		1,09			1,09	1,09
1700000005657924	23-031-002-00040-004	101010	OLIVAR-PICUAL	S	419	5,10	0,33	0,33	0,33		0,33			0,33	0,33
1700000005657925	23-031-001-00070-001	101010	OLIVAR-PICUAL	S	419	14,40	0,56	0,56	0,56		0,56			0,56	0,56
1700000005657926	23-031-005-00192-001	101010	OLIVAR-PICUAL	S	419	17,20	0,64	0,64	0,64		0,64			0,64	0,64
1700000005657928	23-031-005-00141-001	101010	OLIVAR-PICUAL	S	419	4,10	0,26	0,26	0,26		0,26			0,26	0,26
1700000005657929	23-031-005-00141-002	101010	OLIVAR-PICUAL	S	419	9,90	0,14	0,14	0,14		0,14			0,14	0,14
1700000005657930	23-031-005-00136-001	101010	OLIVAR-PICUAL	S	419	4,10	0,51	0,51	0,51		0,51			0,51	0,51
1700000005657931	23-031-005-00136-003	101010	OLIVAR-PICUAL	S	419	14,30	0,04	0,04	0,04		0,04			0,04	0,04
1700000005657932	23-031-005-00046-001	101010	OLIVAR-PICUAL	S	419	4,20	1,14	1,14	1,14		1,14			1,14	1,14
1700000005657933	23-031-005-00048-002	101010	OLIVAR-PICUAL	S	419	2,20	0,05	0,05	0,05		0,05			0,05	0,05
1700000005657934	23-031-006-00054-001	101010	OLIVAR-PICUAL	S	419	27,40	0,63	0,63	0,63		0,63			0,63	0,63
1700000005657935	23-031-006-00055-002	101010	OLIVAR-PICUAL	S	419	19,70	3,19	3,19	3,19		3,19			3,19	3,19
1700000005657936	23-031-006-00056-001	101010	OLIVAR-PICUAL	S	419	13,30	3,96	3,96	3,96		3,96			3,96	3,96
1700000005657937	23-031-006-00063-001	101010	OLIVAR-PICUAL	S	419	40,50	0,01	0,01	0,01		0,01			0,01	0,01
1700000005657938	23-031-006-00066-001	101010	OLIVAR-PICUAL	S	419	20,60	0,01	0,01	0,01		0,01			0,01	0,01
1700000005657939	23-031-006-00032-001	101010	OLIVAR-PICUAL	S	419	32,20	0,36	0,36	0,36		0,36			0,36	0,36
1700000005657943	23-098-001-00193-002	101010	OLIVAR-PICUAL	S	419	9,40	0,23	0,23	0,23		0,23			0,23	0,23
1700000005657945	23-086-021-00312-001	101010	OLIVAR-PICUAL	S	419	2,70	1,07	1,07	1,07		1,07			1,07	1,07
1700000005657946	23-031-006-00100-001	101010	OLIVAR-PICUAL	S	419	9,70	0,27	0,27	0,27		0,27			0,27	0,27
1700000005657947	23-031-006-00093-001	101010	OLIVAR-PICUAL	S	419	11,90	0,07	0,07	0,07		0,07			0,07	0,07
1700000005657948	23-031-006-00094-001	101010	OLIVAR-PICUAL	S	419	11,10	0,12	0,12	0,12		0,12			0,12	0,12
1700000005657949	23-031-006-00081-001	101010	OLIVAR-PICUAL	S	419	18,60	0,10	0,10	0,10		0,10			0,10	0,10
1700000005657950	23-031-006-00065-001	101010	OLIVAR-PICUAL	S	419	23,60	0,20	0,20	0,20		0,20			0,20	0,20
1700000005657951	23-098-002-00256-001	101010	OLIVAR-PICUAL	S	419	14,80	0,06	0,06	0,06		0,06			0,06	0,06
1700000005657952	23-098-002-00257-001	101010	OLIVAR-PICUAL	S	419	15,00	0,59	0,59	0,59		0,59			0,59	0,59
1700000005660393	23-031-005-00142-001	101010	OLIVAR-PICUAL	S	419	9,10	0,33	0,33	0,33		0,33			0,33	0,33
1700000005660394	23-031-005-00142-002	101010	OLIVAR-PICUAL	S	419	4,10	0,30	0,30	0,30		0,30			0,30	0,30
1700000005660395	23-031-005-00150-001	101010	OLIVAR-PICUAL	S	419	3,70	0,01	0,01	0,01		0,01			0,01	0,01
1700000005660396	23-031-006-00025-001	101010	OLIVAR-PICUAL	S	419	20,40	0,42	0,42	0,42		0,42			0,42	0,42
1700000005660397	23-031-005-00172-001	101010	OLIVAR-PICUAL	S	419	18,50	0,07	0,07	0,07		0,07			0,07	0,07
1700000005662862	23-031-005-00114-001	101010	OLIVAR-PICUAL	S	419	25,50	0,18	0,18	0,18		0,18			0,18	0,18
1700000005662863	23-031-006-00164-001	101010	OLIVAR-PICUAL	S	419	5,10	0,99	0,99	0,99		0,99			0,99	0,99
1700000005663982	23-031-006-00165-001	101010	OLIVAR-PICUAL	S	419	6,10	1,11	1,11	1,11		1,11			1,11	1,11
-1094647	23-086-021-00312-002	20000	BARBECHO TRADICIONAL-SIN VARIEDAD	S	424	1,80	0,12	0,12	0,12		0,12			0,12	0,12
1700000005655230	23-031-002-00090-001	20000	BARBECHO TRADICIONAL-SIN VARIEDAD	S	424	1,50	0,76	0,76	0,76		0,76			0,76	0,76
1700000005655234	23-031-006-00175-002	20000	BARBECHO TRADICIONAL-SIN VARIEDAD	S	424	2,60	0,21	0,21	0,21		0,21			0,21	0,21
1700000005655235	23-031-006-00180-002	20000	BARBECHO TRADICIONAL-SIN VARIEDAD	S	424	1,90	0,39	0,39	0,39		0,39			0,39	0,39
1700000005655236	23-031-006-00175-001	20000	BARBECHO TRADICIONAL-SIN VARIEDAD	S	424	1,80	0,27	0,27	0,27		0,27			0,27	0,27
1700000005655237	23-031-006-00180-001	20000	BARBECHO TRADICIONAL-SIN VARIEDAD	S	424	1,30	0,45	0,45	0,45		0,45			0,45	0,45
1700000005655240	23-031-006-00176-001	20000	BARBECHO TRADICIONAL-SIN VARIEDAD	S	424	2,40	0,19	0,19	0,19		0,19			0,19	0,19
1700000005657914	23-098-001-00192-005	20000	BARBECHO TRADICIONAL-SIN VARIEDAD	S	424	1,20	0,02	0,02	0,02		0,02			0,02	0,02
1700000005657915	23-031-003-00135-002	20000	BARBECHO TRADICIONAL-SIN VARIEDAD	S	424	1,70	0,55	0,55	0,55		0,55			0,55	0,55
1700000005657917	23-098-001-00193-003	20000	BARBECHO TRADICIONAL-SIN VARIEDAD	S	424	0,90	0,03	0,03	0,03		0,03			0,03	0,03

INCIDENCIAS

INCIDENCIA DESCRIPCIÓN

- 242 Recinto pendiente de acreditación de titularidad.
Ref:5571649 Recinto:23-098-001-00189-00001 Cultivo:101010 OLIVAR-PICUAL Secano
- 100424 Solicita recinto que no está comprometido para la operación.
Ref:1700000005655241 Recinto:23-031-006-00179-00001 Cultivo:20000 BARBECHO TRADICIONAL-SIN VARIEDAD Secano
Ref:5571649 Recinto:23-098-001-00189-00001 Cultivo:101010 OLIVAR-PICUAL Secano

(1) Superficie declarada admisible ajustada con la superficie comprometida.
(2) Factor de penalización valorando el alcance para el tipo de compromiso.

<p>Puede verificar la integridad de una copia de este documento mediante la lectura del código QR adjunto o mediante el acceso a la dirección https://ws050.juntadeandalucia.es/verificarFirma indicando el código de VERIFICACIÓN</p>			
FIRMADO POR	RAQUEL MARIA ESPIN CRESPO	17/12/2024	
VERIFICACIÓN	Pk2jm6UYDU9J72AMTZUYRN3GET48NG	PÁG. 6942/9349	

**APELLIDOS Y NOMBRE / RAZÓN SOCIAL**

ALGAR ROMERO ELADIO

NIF

***7887*

EXPEDIENTE

1091096

ANUALIDAD DE PAGO

1ª

IMPORTES POR ANUALIDAD

	2023	2024	2025	2026	2027
IMPORTE MÁXIMO SUBVENCIONABLE	2.365,92 €	2.365,92 €	1.971,60 €	1.971,60 €	1.971,60 €
IMPORTE MEDIO DE TRANSFERENCIA (€/ha)	69,00 €	69,00 €	57,50 €	57,50 €	57,50 €

RESUMEN DE UNIDADES

Cód	GRUPO DE PAGO	Sup. Dec. Admisible (ha)	Sup. Comprometida (ha)	Sup. ajustada compromiso (1) (ha)	% sobredec.	Sup. Resuelta (ha)	Importe Declarado	Importe Topado	Importe Resuelto	Importe tras sobredec.
418	PASTOS ASOCIADOS A GANADERÍA ECOLÓGICA	34,29		34,29	0,00	34,29	3.380,31	2.365,92	2.365,92	2.365,92
TOTAL		34,29	34,29	34,29		34,29	3.380,31	2.365,92	2.365,92	2.365,92

APLICACIÓN DE REDUCCIONES Y PENALIZACIONES

GRUPO DE PAGO	Importe Calculado	Importe prereduc.	Criterios de subvencionabilidad y compromisos	Presentación tardía	Omisión declaración	Condicionidad	IMPORTE (Euros) RESUELTO
PASTOS ASOCIADOS A GANADERÍA	2.365,92	2.365,92	0,00	0,00	0,00	0,00	2.365,92
TOTAL	2.365,92	2.365,92					2.365,92

RESUMEN DE PAGOS**IMPORTE (Euros)**

	RESUELTO	FEADER	MAPA	CAPADR
PASTOS ASOCIADOS A GANADERÍA ECOLÓGICA - Pago realizado	2.365,92 €	2.011,03 €	232,10 €	122,79 €

RECINTOS RESUELTOS

REE	REFERENCIA SIGPAC	CULTIVO	DESCRIPCIÓN CULTIVO	S/R	G.PAGO	PEND. MEDIA (%)	SUP. DEC. ADMISIBLE (ha)	SUP. COMPROM. (ha)	SUP. AJUSTADA COMPROM. (1) (ha)	SUP. CONV. SIGPAC (ha)	SUP. CERTIF. (ha)	SUP. CAMPO (ha)	SUP. CAMPO DETER. CULT. DECLARADO (ha)	SUP. DEC. REDUCIDA (ha)	SUP. RESUELTA (ha)
5513178	23-078-012-00652-001	62000	PASTOS PERMANENTES DE 5 O MAS AÑOS-SIN VARIEDAD	S	418	34,00	0,11	0,11	0,11		0,11			0,11	0,11
5513180	23-078-012-00652-003	62000	PASTOS PERMANENTES DE 5 O MAS AÑOS-SIN VARIEDAD	S	418	22,10	2,18	2,18	2,18		2,56			2,18	2,18
6850267	23-078-030-00711-002	62000	PASTOS PERMANENTES DE 5 O MAS AÑOS-SIN VARIEDAD	S	418	12,00	0,21	0,21	0,21		0,21			0,21	0,21
6850270	23-078-030-00711-003	62000	PASTOS PERMANENTES DE 5 O MAS AÑOS-SIN VARIEDAD	S	418	30,90	3,37	3,37	3,37		4,49			3,37	3,37
6850274	23-078-030-00712-001	62000	PASTOS PERMANENTES DE 5 O MAS AÑOS-SIN VARIEDAD	S	418	11,40	0,32	0,32	0,32		0,32			0,32	0,32
6850278	23-078-030-00712-002	62000	PASTOS PERMANENTES DE 5 O MAS AÑOS-SIN VARIEDAD	S	418	12,70	2,36	2,36	2,36		2,78			2,36	2,36
6850282	23-078-011-00023-002	62000	PASTOS PERMANENTES DE 5 O MAS AÑOS-SIN VARIEDAD	S	418	30,50	0,84	0,84	0,84		0,84			0,84	0,84
6850292	23-078-011-00024-001	62000	PASTOS PERMANENTES DE 5 O MAS AÑOS-SIN VARIEDAD	S	418	24,10	0,62	0,62	0,62		0,82			0,62	0,62
6850301	23-078-011-00040-002	62000	PASTOS PERMANENTES DE 5 O MAS AÑOS-SIN VARIEDAD	S	418	26,60	0,29	0,29	0,29		0,65			0,29	0,29
6850307	23-078-011-00040-003	62000	PASTOS PERMANENTES DE 5 O MAS AÑOS-SIN VARIEDAD	S	418	33,80	0,37	0,37	0,37		0,43			0,37	0,37
6850320	23-078-011-00040-004	62000	PASTOS PERMANENTES DE 5 O MAS AÑOS-SIN VARIEDAD	S	418	46,50	0,05	0,05	0,05		0,13			0,05	0,05
6850324	23-078-011-00025-001	62000	PASTOS PERMANENTES DE 5 O MAS AÑOS-SIN VARIEDAD	S	418	41,50	0,27	0,27	0,27		0,36			0,27	0,27
6850335	23-078-013-00025-001	62000	PASTOS PERMANENTES DE 5 O MAS AÑOS-SIN VARIEDAD	S	418	26,70	18,26	18,26	18,26		21,48			18,26	18,26
6850336	23-078-012-00650-005	62000	PASTOS PERMANENTES DE 5 O MAS AÑOS-SIN VARIEDAD	S	418	19,20	5,04	5,04	5,04		5,93			5,04	5,04

INCIDENCIAS**INCIDENCIA DESCRIPCIÓN**

- 100421 Recinto declarado por error para una operación de la 6503, que se ha corregido de oficio marcando la operación correcta, de acuerdo con la fecha de inscripción del recinto en la producción ecológica.
 Ref:5513178 Recinto:23-078-012-00652-00001 Cultivo:62000 PASTOS PERMANENTES DE 5 O MAS AÑOS-SIN VARIEDAD Secano
 Ref:5513180 Recinto:23-078-012-00652-00003 Cultivo:62000 PASTOS PERMANENTES DE 5 O MAS AÑOS-SIN VARIEDAD Secano

(1) Superficie declarada admisible ajustada con la superficie comprometida.
 (2) Factor de penalización valorando el alcance para el tipo de compromiso.

Puede verificar la integridad de una copia de este documento mediante la lectura del código QR adjunto o mediante el acceso a la dirección <https://ws050.juntadeandalucia.es/verificarFirma> indicando el código de VERIFICACIÓN

FIRMADO POR

RAQUEL MARIA ESPIN CRESPO

17/12/2024

VERIFICACIÓN

Pk2jm6UYDU9J72AMTZUYRN3GET48NG

PÁG. 6943/9349



**Datos considerados para el Cálculo de la Carga Ganadera mínima y máxima del expediente**

Explotación	Especie	Inscrito en Sipea y Admisible	Ugm Calculada para CG Mínima	Ugm Calculada para CG Máxima
ES230940006037	CAPRINA	SI	0,43	0,43
ES230940006037	OVINA	SI	20,55	20,55
ES239040000502	CAPRINA	SI	0,52	0,52
ES239040000502	OVINA	SI	28,47	28,47
			49,97	49,97

Superficie determinada para Cálculo Carga Ganadera Mínima: 243,46 ha

Superficie determinada para Cálculo Carga Ganadera Máxima: 243,46 ha

Carga Ganadera Mínima Expediente: 0,21 ugm/ha

Carga Ganadera Máxima Expediente: 0,21 ugm/ha

Los importes del Grupo de Pago de pastos de este expediente han sido ajustados por no llegar a la carga ganadera mínima de 0,3

Recintos Determinados para el Cálculo de Garga Ganadera Mínima

REF.	REFERENCIA SIGPAC	CULTIVO	DESCRIPCIÓN CULTIVO	S/R	SUP. RESUELTA (ha)
5513178	23-078-012-00652-00001	62000	PASTOS PERMANENTES DE 5 O MAS AÑOS-SIN VARIEDAD	S	0,11
5513180	23-078-012-00652-00003	62000	PASTOS PERMANENTES DE 5 O MAS AÑOS-SIN VARIEDAD	S	2,18
6850267	23-078-030-00711-00002	62000	PASTOS PERMANENTES DE 5 O MAS AÑOS-SIN VARIEDAD	S	0,21
6850270	23-078-030-00711-00003	62000	PASTOS PERMANENTES DE 5 O MAS AÑOS-SIN VARIEDAD	S	3,37
6850274	23-078-030-00712-00001	62000	PASTOS PERMANENTES DE 5 O MAS AÑOS-SIN VARIEDAD	S	0,32
6850278	23-078-030-00712-00002	62000	PASTOS PERMANENTES DE 5 O MAS AÑOS-SIN VARIEDAD	S	2,36
6850282	23-078-011-00023-00002	62000	PASTOS PERMANENTES DE 5 O MAS AÑOS-SIN VARIEDAD	S	0,84
6850292	23-078-011-00024-00001	62000	PASTOS PERMANENTES DE 5 O MAS AÑOS-SIN VARIEDAD	S	0,62
6850301	23-078-011-00040-00002	62000	PASTOS PERMANENTES DE 5 O MAS AÑOS-SIN VARIEDAD	S	0,29
6850307	23-078-011-00040-00003	62000	PASTOS PERMANENTES DE 5 O MAS AÑOS-SIN VARIEDAD	S	0,37
6850320	23-078-011-00040-00004	62000	PASTOS PERMANENTES DE 5 O MAS AÑOS-SIN VARIEDAD	S	0,05
6850324	23-078-011-00025-00001	62000	PASTOS PERMANENTES DE 5 O MAS AÑOS-SIN VARIEDAD	S	0,27
6850331	23-078-005-01040-00001	62000	PASTOS PERMANENTES DE 5 O MAS AÑOS-SIN VARIEDAD	S	7,38
6850332	23-078-005-01041-00002	62000	PASTOS PERMANENTES DE 5 O MAS AÑOS-SIN VARIEDAD	S	0,37
6850334	23-078-005-01041-00003	62000	PASTOS PERMANENTES DE 5 O MAS AÑOS-SIN VARIEDAD	S	1,22
6850335	23-078-013-00025-00001	62000	PASTOS PERMANENTES DE 5 O MAS AÑOS-SIN VARIEDAD	S	18,26
6850336	23-078-012-00650-00005	62000	PASTOS PERMANENTES DE 5 O MAS AÑOS-SIN VARIEDAD	S	5,04
6928232	23-094-007-00018-00020	62000	PASTOS PERMANENTES DE 5 O MAS AÑOS-SIN VARIEDAD	S	27,21
1700000006757458	23-078-005-01036-00001	62000	PASTOS PERMANENTES DE 5 O MAS AÑOS-SIN VARIEDAD	S	72,26
1700000006757459	23-094-007-00018-00001	62000	PASTOS PERMANENTES DE 5 O MAS AÑOS-SIN VARIEDAD	S	53,83
1700000006757460	23-078-012-00047-00001	62000	PASTOS PERMANENTES DE 5 O MAS AÑOS-SIN VARIEDAD	S	1,98
1700000006757461	23-078-012-00048-00001	62000	PASTOS PERMANENTES DE 5 O MAS AÑOS-SIN VARIEDAD	S	2,11
1700000006757462	23-078-012-00047-00002	62000	PASTOS PERMANENTES DE 5 O MAS AÑOS-SIN VARIEDAD	S	0,19
1700000006757463	23-078-012-00053-00002	62000	PASTOS PERMANENTES DE 5 O MAS AÑOS-SIN VARIEDAD	S	0,70
1700000006757465	23-094-007-00018-00016	62000	PASTOS PERMANENTES DE 5 O MAS AÑOS-SIN VARIEDAD	S	1,32
1700000006757467	23-078-012-00058-00001	62000	PASTOS PERMANENTES DE 5 O MAS AÑOS-SIN VARIEDAD	S	0,28
1700000006757470	23-078-005-01037-00002	62000	PASTOS PERMANENTES DE 5 O MAS AÑOS-SIN VARIEDAD	S	1,94
1700000006757471	23-078-011-00022-00004	62000	PASTOS PERMANENTES DE 5 O MAS AÑOS-SIN	S	11,12

(1) Superficie declarada admisible ajustada con la superficie comprometida.
(2) Factor de penalización valorando el alcance para el tipo de compromiso.Puede verificar la integridad de una copia de este documento mediante la lectura del código QR adjunto o mediante el acceso a la dirección <https://ws050.juntadeandalucia.es/verificarFirma> indicando el código de VERIFICACIÓN

FIRMADO POR

RAQUEL MARIA ESPIN CRESPO

17/12/2024

VERIFICACIÓN

Pk2jm6UYDU9J72AMTZUYRN3GET48NG

PÁG. 6944/9349



**Datos considerados para el Cálculo de la Carga Ganadera mínima y máxima del expediente****Recintos Determinados para el Cálculo de Garga Ganadera Mínima**

REF.	REFERENCIA SIGPAC	CULTIVO	DESCRIPCIÓN CULTIVO	S/R	SUP.
					RESUELTA (ha)
1700000006757472	23-078-011-00022-00003	62000	PASTOS PERMANENTES DE 5 O MAS AÑOS-SIN VARIEDAD	S	11,38
1700000006757473	23-078-005-01037-00001	62000	PASTOS PERMANENTES DE 5 O MAS AÑOS-SIN VARIEDAD	S	0,55
1700000006757476	23-078-005-01037-00003	62000	PASTOS PERMANENTES DE 5 O MAS AÑOS-SIN VARIEDAD	S	8,98
1700000006757478	23-078-012-00049-00004	62000	PASTOS PERMANENTES DE 5 O MAS AÑOS-SIN VARIEDAD	S	0,56
1700000006757479	23-078-012-00049-00007	62000	PASTOS PERMANENTES DE 5 O MAS AÑOS-SIN VARIEDAD	S	0,20
1700000006757480	23-094-007-00018-00022	62000	PASTOS PERMANENTES DE 5 O MAS AÑOS-SIN VARIEDAD	S	1,84
1700000006757481	23-078-012-00049-00003	62000	PASTOS PERMANENTES DE 5 O MAS AÑOS-SIN VARIEDAD	S	2,76
1700000006757482	23-078-012-00052-00001	62000	PASTOS PERMANENTES DE 5 O MAS AÑOS-SIN VARIEDAD	S	0,42
1700000006757483	23-078-012-00053-00009	62000	PASTOS PERMANENTES DE 5 O MAS AÑOS-SIN VARIEDAD	S	0,50
1700000006757484	23-078-012-00049-00008	62000	PASTOS PERMANENTES DE 5 O MAS AÑOS-SIN VARIEDAD	S	0,07

Recintos Determinados para el Cálculo de Garga Ganadera Máxima

REF.	REFERENCIA SIGPAC	CULTIVO	DESCRIPCIÓN CULTIVO	S/R	SUP.
					RESUELTA (ha)
5513178	23-078-012-00652-00001	62000	PASTOS PERMANENTES DE 5 O MAS AÑOS-SIN VARIEDAD	S	0,11
5513180	23-078-012-00652-00003	62000	PASTOS PERMANENTES DE 5 O MAS AÑOS-SIN VARIEDAD	S	2,18
6850267	23-078-030-00711-00002	62000	PASTOS PERMANENTES DE 5 O MAS AÑOS-SIN VARIEDAD	S	0,21
6850270	23-078-030-00711-00003	62000	PASTOS PERMANENTES DE 5 O MAS AÑOS-SIN VARIEDAD	S	3,37
6850274	23-078-030-00712-00001	62000	PASTOS PERMANENTES DE 5 O MAS AÑOS-SIN VARIEDAD	S	0,32
6850278	23-078-030-00712-00002	62000	PASTOS PERMANENTES DE 5 O MAS AÑOS-SIN VARIEDAD	S	2,36
6850282	23-078-011-00023-00002	62000	PASTOS PERMANENTES DE 5 O MAS AÑOS-SIN VARIEDAD	S	0,84
6850292	23-078-011-00024-00001	62000	PASTOS PERMANENTES DE 5 O MAS AÑOS-SIN VARIEDAD	S	0,62
6850301	23-078-011-00040-00002	62000	PASTOS PERMANENTES DE 5 O MAS AÑOS-SIN VARIEDAD	S	0,29
6850307	23-078-011-00040-00003	62000	PASTOS PERMANENTES DE 5 O MAS AÑOS-SIN VARIEDAD	S	0,37
6850320	23-078-011-00040-00004	62000	PASTOS PERMANENTES DE 5 O MAS AÑOS-SIN VARIEDAD	S	0,05
6850324	23-078-011-00025-00001	62000	PASTOS PERMANENTES DE 5 O MAS AÑOS-SIN VARIEDAD	S	0,27
6850331	23-078-005-01040-00001	62000	PASTOS PERMANENTES DE 5 O MAS AÑOS-SIN VARIEDAD	S	7,38
6850332	23-078-005-01041-00002	62000	PASTOS PERMANENTES DE 5 O MAS AÑOS-SIN VARIEDAD	S	0,37
6850334	23-078-005-01041-00003	62000	PASTOS PERMANENTES DE 5 O MAS AÑOS-SIN VARIEDAD	S	1,22
6850335	23-078-013-00025-00001	62000	PASTOS PERMANENTES DE 5 O MAS AÑOS-SIN VARIEDAD	S	18,26
6850336	23-078-012-00650-00005	62000	PASTOS PERMANENTES DE 5 O MAS AÑOS-SIN VARIEDAD	S	5,04
6928232	23-094-007-00018-00020	62000	PASTOS PERMANENTES DE 5 O MAS AÑOS-SIN VARIEDAD	S	27,21
1700000006757458	23-078-005-01036-00001	62000	PASTOS PERMANENTES DE 5 O MAS AÑOS-SIN VARIEDAD	S	72,26
1700000006757459	23-094-007-00018-00001	62000	PASTOS PERMANENTES DE 5 O MAS AÑOS-SIN VARIEDAD	S	53,83
1700000006757460	23-078-012-00047-00001	62000	PASTOS PERMANENTES DE 5 O MAS AÑOS-SIN VARIEDAD	S	1,98
1700000006757461	23-078-012-00048-00001	62000	PASTOS PERMANENTES DE 5 O MAS AÑOS-SIN VARIEDAD	S	2,11
1700000006757462	23-078-012-00047-00002	62000	PASTOS PERMANENTES DE 5 O MAS AÑOS-SIN VARIEDAD	S	0,19

(1) Superficie declarada admisible ajustada con la superficie comprometida.
(2) Factor de penalización valorando el alcance para el tipo de compromiso.

Puede verificar la integridad de una copia de este documento mediante la lectura del código QR adjunto o mediante el acceso a la dirección <https://ws050.juntadeandalucia.es/verificarFirma> indicando el código de VERIFICACIÓN

FIRMADO POR

RAQUEL MARIA ESPIN CRESPO

17/12/2024

VERIFICACIÓN

Pk2jm6UYDU9J72AMTZUYRN3GET48NG

PÁG. 6945/9349



**Datos considerados para el Cálculo de la Carga Ganadera mínima y máxima del expediente****Recintos Determinados para el Cálculo de Garga Ganadera Máxima**

REF.	REFERENCIA SIGPAC	CULTIVO	DESCRIPCIÓN CULTIVO	SUP.	
				S/R	RESUELTA (ha)
1700000006757463	23-078-012-00053-00002	62000	PASTOS PERMANENTES DE 5 O MAS AÑOS-SIN VARIEDAD	S	0,70
1700000006757465	23-094-007-00018-00016	62000	PASTOS PERMANENTES DE 5 O MAS AÑOS-SIN VARIEDAD	S	1,32
1700000006757467	23-078-012-00058-00001	62000	PASTOS PERMANENTES DE 5 O MAS AÑOS-SIN VARIEDAD	S	0,28
1700000006757470	23-078-005-01037-00002	62000	PASTOS PERMANENTES DE 5 O MAS AÑOS-SIN VARIEDAD	S	1,94
1700000006757471	23-078-011-00022-00004	62000	PASTOS PERMANENTES DE 5 O MAS AÑOS-SIN VARIEDAD	S	11,12
1700000006757472	23-078-011-00022-00003	62000	PASTOS PERMANENTES DE 5 O MAS AÑOS-SIN VARIEDAD	S	11,38
1700000006757473	23-078-005-01037-00001	62000	PASTOS PERMANENTES DE 5 O MAS AÑOS-SIN VARIEDAD	S	0,55
1700000006757476	23-078-005-01037-00003	62000	PASTOS PERMANENTES DE 5 O MAS AÑOS-SIN VARIEDAD	S	8,98
1700000006757478	23-078-012-00049-00004	62000	PASTOS PERMANENTES DE 5 O MAS AÑOS-SIN VARIEDAD	S	0,56
1700000006757479	23-078-012-00049-00007	62000	PASTOS PERMANENTES DE 5 O MAS AÑOS-SIN VARIEDAD	S	0,20
1700000006757480	23-094-007-00018-00022	62000	PASTOS PERMANENTES DE 5 O MAS AÑOS-SIN VARIEDAD	S	1,84
1700000006757481	23-078-012-00049-00003	62000	PASTOS PERMANENTES DE 5 O MAS AÑOS-SIN VARIEDAD	S	2,76
1700000006757482	23-078-012-00052-00001	62000	PASTOS PERMANENTES DE 5 O MAS AÑOS-SIN VARIEDAD	S	0,42
1700000006757483	23-078-012-00053-00009	62000	PASTOS PERMANENTES DE 5 O MAS AÑOS-SIN VARIEDAD	S	0,50
1700000006757484	23-078-012-00049-00008	62000	PASTOS PERMANENTES DE 5 O MAS AÑOS-SIN VARIEDAD	S	0,07

(1) Superficie declarada admisible ajustada con la superficie comprometida.
 (2) Factor de penalización valorando el alcance para el tipo de compromiso.

Puede verificar la integridad de una copia de este documento mediante la lectura del código QR adjunto o mediante el acceso a la dirección <https://ws050.juntadeandalucia.es/verificarFirma> indicando el código de VERIFICACIÓN

FIRMADO POR	RAQUEL MARIA ESPIN CRESPO	17/12/2024	
VERIFICACIÓN	Pk2jm6UYDU9J72AMTZUYRN3GET48NG	PÁG. 6946/9349	

**APELLIDOS Y NOMBRE / RAZÓN SOCIAL**

ALGOZAFRA, SLU

NIF
****5013*EXPEDIENTE
1084468**ANUALIDAD DE PAGO**

1ª

IMPORTES POR ANUALIDAD

	2023	2024	2025	2026	2027
IMPORTE MÁXIMO SUBVENCIONABLE	1.395,18 €	1.395,18 €	1.395,18 €	1.162,65 €	1.162,65 €
IMPORTE MEDIO DE TRANSFERENCIA (€/ha)	297,48 €	297,48 €	297,48 €	247,90 €	247,90 €

RESUMEN DE UNIDADES

Cód	GRUPO DE PAGO	Sup. Dec. Admisible (ha)	Sup. Comprometida (ha)	Sup. ajustada compromiso (1) (ha)	% sobredec.	Sup. Resuelta (ha)	Importe Declarado	Importe Topado	Importe Resuelto	Importe tras sobredec.
419	OLIVAR	4,69		4,69	0,00	4,69	1.395,18	1.395,18	1.395,18	1.395,18
TOTAL		4,69	4,69	4,69		4,69	1.395,18	1.395,18	1.395,18	1.395,18

APLICACIÓN DE REDUCCIONES Y PENALIZACIONES

GRUPO DE PAGO	Importe Calculado	Importe prereduc.	Criterios de subvencionabilidad y compromisos	Presentación tardía	Omisión declaración	Condicionalidad	IMPORTE (Euros) RESUELTO
OLIVAR	1.395,18	1.395,18	0,00	0,00	0,00	0,00	1.395,18
TOTAL	1.395,18	1.395,18					1.395,18

RESUMEN DE PAGOS**IMPORTE (Euros)**

	RESUELTO	FEADER	MAPA	CAPADR
OLIVAR - Pago realizado	1.395,18 €	1.185,90 €	136,87 €	72,41 €

RECINTOS RESUELTOS

REF.	REFERENCIA SIGPAC	CULTIVO	DESCRIPCIÓN CULTIVO	S/R G.PAGO	PEND. MEDIA (%)	SUP. DEC. ADMISIBLE (ha)	SUP. COMPROM. (ha)	SUP. AJUSTADA COMPR.(1) (ha)	SUP. CONY. SIGPAC (ha)	SUP. CERTIE (ha)	SUP. CAMPO (ha)	SUP. CAMPO DETER. CULT. DECLARADO (ha)	SUP. DEC. REDUCIDA (ha)	SUP. RESUELTA (ha)
-1496313	23-900-003-00014-003	101010	OLIVAR-PICUAL	S 419	15,40	1,59	1,59	1,59		1,59			1,59	1,59
1700000004542304	23-900-003-00014-003	101010	OLIVAR-PICUAL	S 419	15,40	3,10	3,10	3,10		3,10			3,10	3,10

(1) Superficie declarada admisible ajustada con la superficie comprometida.
(2) Factor de penalización valorando el alcance para el tipo de compromiso.

Puede verificar la integridad de una copia de este documento mediante la lectura del código QR adjunto o mediante el acceso a la dirección <https://ws050.juntadeandalucia.es/verificarFirma> indicando el código de VERIFICACIÓN

FIRMADO POR

RAQUEL MARIA ESPIN CRESPO

17/12/2024

VERIFICACIÓN

Pk2jm6UYDU9J72AMTZUYRN3GET48NG

PÁG. 6947/9349



**APELLIDOS Y NOMBRE / RAZÓN SOCIAL**

ALGUACIL LECHUGA ANGEL DOMINGO

NIF

***8723*

EXPEDIENTE

1253872

ANUALIDAD DE PAGO

1ª

IMPORTES POR ANUALIDAD

	2023	2024	2025	2026	2027
IMPORTE MÁXIMO SUBVENCIONABLE	2.544,35 €	2.544,35 €	2.120,29 €	2.120,29 €	2.120,29 €
IMPORTE MEDIO DE TRANSFERENCIA (€/ha)	81,81 €	81,81 €	68,18 €	68,18 €	68,18 €

RESUMEN DE UNIDADES

Cód	GRUPO DE PAGO	Sup. Dec. Admisible (ha)	Sup. Comprometida (ha)	Sup. ajustada compromiso (1) (ha)	% sobredecc.	Sup. Resuelta (ha)	Importe Declarado	Importe Topado	Importe Resuelto	Importe tras sobredecc.
418	PASTOS ASOCIADOS A GANADERÍA ECOLÓGICA	31,10		31,10	0,00	31,10	3.065,84	2.544,35	2.544,35	2.544,35
TOTAL		31,10	31,10	31,10		31,10	3.065,84	2.544,35	2.544,35	2.544,35

APLICACIÓN DE REDUCCIONES Y PENALIZACIONES

GRUPO DE PAGO	Importe Calculado	Importe prereduc.	Criterios de subvencionabilidad y compromisos	Presentación tardía	Omisión declaración	Condicionidad	IMPORTE (Euros) RESUELTO
PASTOS ASOCIADOS A GANADERÍA	2.544,35	2.544,35	0,00	0,00	0,00	0,00	2.544,35
TOTAL	2.544,35	2.544,35					2.544,35

RESUMEN DE PAGOS**IMPORTE (Euros)**

	RESUELTO	FEADER	MAPA	CAPADR
PASTOS ASOCIADOS A GANADERÍA ECOLÓGICA - Pago realizado	2.544,35 €	2.162,70 €	249,60 €	132,05 €

RECINTOS RESUELTOS

REE.	REFERENCIA SIGPAC	CULTIVO	DESCRIPCIÓN CULTIVO	S/R G.PAGO	PEND. MEDIA (%)	SUP. DEC. ADMISIBLE (ha)	SUP. COMPROM. (ha)	SUP. AJUSTADA COMPROM. (1) (ha)	SUP. CONV. SIGPAC (ha)	SUP. CERTIF. (ha)	SUP. CAMPO (ha)	SUP. CAMPO DETER. CULT. DECLARADO (ha)	SUP. DEC. REDUCIDA (ha)	SUP. RESUELTA (ha)
-1597601	23-039-047-00006-005	62000	PASTOS PERMANENTES DE 5 O MAS AÑOS-SIN VARIEDAD	S 418	21,00	10,28	10,28	10,28		29,37			10,28	10,28
-1597562	23-039-047-00006-009	62000	PASTOS PERMANENTES DE 5 O MAS AÑOS-SIN VARIEDAD	S 418	11,80	7,32	7,32	7,32		7,32			7,32	7,32
-1597561	23-039-047-00006-007	62000	PASTOS PERMANENTES DE 5 O MAS AÑOS-SIN VARIEDAD	S 418	20,80	3,50	3,50	3,50		14,01			3,50	3,50
6906221	23-039-048-00064-006	62000	PASTOS PERMANENTES DE 5 O MAS AÑOS-SIN VARIEDAD	S 418	20,80	10,00	10,00	10,00		15,39			10,00	10,00

INCIDENCIAS**INCIDENCIA DESCRIPCIÓN**

3790	Recinto declarado inactivo Ref:-1597540 Recinto:23-039-047-00007-00001 Cultivo: - Ref:-1597564 Recinto:23-039-047-00007-00002 Cultivo: -
100407	Explotación solicitada no forma parte de ningún organismo de control autorizado para la producción ecológica en Andalucía o fecha de inscripción posterior al plazo establecido (Anexo I. Criterios de Subvencionabilidad. Orden 28 de marzo de 2023). Explotación:ES239040001001 Especie:CAPRINA
100411	Recinto no admisible por no estar asociado en SIGGAN a una explotación ganadera (Artículo 10 de la Orden de 28 de marzo de 2023). Ref:-1597540 Recinto:23-039-047-00007-00001 Cultivo:62000 PASTOS PERMANENTES DE 5 O MAS AÑOS-SIN VARIEDAD Secano Ref:-1597564 Recinto:23-039-047-00007-00002 Cultivo:62000 PASTOS PERMANENTES DE 5 O MAS AÑOS-SIN VARIEDAD Secano
100424	Solicita recinto que no está comprometido para la operación. Ref:-1597540 Recinto:23-039-047-00007-00001 Cultivo:62000 PASTOS PERMANENTES DE 5 O MAS AÑOS-SIN VARIEDAD Secano Ref:-1597564 Recinto:23-039-047-00007-00002 Cultivo:62000 PASTOS PERMANENTES DE 5 O MAS AÑOS-SIN VARIEDAD Secano

(1) Superficie declarada admisible ajustada con la superficie comprometida.
(2) Factor de penalización valorando el alcance para el tipo de compromiso.Puede verificar la integridad de una copia de este documento mediante la lectura del código QR adjunto o mediante el acceso a la dirección <https://ws050.juntadeandalucia.es/verificarFirma> indicando el código de VERIFICACIÓN

FIRMADO POR

RAQUEL MARIA ESPIN CRESPO

17/12/2024

VERIFICACIÓN

Pk2jm6UYDU9J72AMTZUYRN3GET48NG

PÁG. 6948/9349



**Datos considerados para el Cálculo de la Carga Ganadera mínima y máxima del expediente**

Explotación	Especie	Inscrito en Sipea y Admisible	Ugm Calculada para CG Mínima	Ugm Calculada para CG Máxima
ES230110006119	OVINA	SI	10,82	10,82
ES230390006082	OVINA	SI	12,96	12,96
ES239040000934	OVINA	SI	11,08	11,08
ES239040001001	CAPRINA	NO	0,00	0,00
ES239040001001	OVINA	SI	14,57	14,57
			49,43	49,43

Superficie determinada para Cálculo Carga Ganadera Mínima: 200,81 ha

Superficie determinada para Cálculo Carga Ganadera Máxima: 200,81 ha

Los importes del Grupo de Pago de pastos de este expediente han sido ajustados por no llegar a la carga ganadera mínima de 0,3

Carga Ganadera Mínima Expediente: 0,25 ugm/ha

Carga Ganadera Máxima Expediente: 0,25 ugm/ha

Recintos Determinados para el Cálculo de Garga Ganadera Mínima

REF.	REFERENCIA SIGPAC	CULTIVO	DESCRIPCIÓN CULTIVO	S/R	SUP. RESUELTA (ha)
-1597601	23-039-047-00006-00005	62000	PASTOS PERMANENTES DE 5 O MAS AÑOS-SIN VARIEDAD	S	10,28
-1597564	23-039-047-00007-00002	62000	PASTOS PERMANENTES DE 5 O MAS AÑOS-SIN VARIEDAD	S	7,39
-1597562	23-039-047-00006-00009	62000	PASTOS PERMANENTES DE 5 O MAS AÑOS-SIN VARIEDAD	S	7,32
-1597561	23-039-047-00006-00007	62000	PASTOS PERMANENTES DE 5 O MAS AÑOS-SIN VARIEDAD	S	3,50
-1597540	23-039-047-00007-00001	62000	PASTOS PERMANENTES DE 5 O MAS AÑOS-SIN VARIEDAD	S	17,14
5300667	23-078-900-99000-99001	62000	PASTOS PERMANENTES DE 5 O MAS AÑOS-SIN VARIEDAD	S	145,18
6906221	23-039-048-00064-00006	62000	PASTOS PERMANENTES DE 5 O MAS AÑOS-SIN VARIEDAD	S	10,00

Recintos Determinados para el Cálculo de Garga Ganadera Máxima

REF.	REFERENCIA SIGPAC	CULTIVO	DESCRIPCIÓN CULTIVO	S/R	SUP. RESUELTA (ha)
-1597601	23-039-047-00006-00005	62000	PASTOS PERMANENTES DE 5 O MAS AÑOS-SIN VARIEDAD	S	10,28
-1597564	23-039-047-00007-00002	62000	PASTOS PERMANENTES DE 5 O MAS AÑOS-SIN VARIEDAD	S	7,39
-1597562	23-039-047-00006-00009	62000	PASTOS PERMANENTES DE 5 O MAS AÑOS-SIN VARIEDAD	S	7,32
-1597561	23-039-047-00006-00007	62000	PASTOS PERMANENTES DE 5 O MAS AÑOS-SIN VARIEDAD	S	3,50
-1597540	23-039-047-00007-00001	62000	PASTOS PERMANENTES DE 5 O MAS AÑOS-SIN VARIEDAD	S	17,14
5300667	23-078-900-99000-99001	62000	PASTOS PERMANENTES DE 5 O MAS AÑOS-SIN VARIEDAD	S	145,18
6906221	23-039-048-00064-00006	62000	PASTOS PERMANENTES DE 5 O MAS AÑOS-SIN VARIEDAD	S	10,00

Incidencias de carga ganadera**INCIDENCIA DESCRIPCIÓN**

- 232 Superficie de cruce en recinto ficticio comunal, mayor que superficie asignada neta resultante del reparto del ficticio comunal.
Ref:5300667 Recinto:23-078-900-99000-99001 Cultivo:62000 PASTOS PERMANENTES DE 5 O MAS AÑOS-SIN VARIEDAD Secano Diferencia penalizable (Hectáreas):17
- 100407 Explotación solicitada no forma parte de ningún organismo de control autorizado para la producción ecológica en Andalucía o fecha de inscripción posterior al plazo establecido (Anexo I. Criterios de Subvencionabilidad. Orden 28 de marzo de 2023).
Explotación:ES239040001001 Especie:CAPRINA

(1) Superficie declarada admisible ajustada con la superficie comprometida.
(2) Factor de penalización valorando el alcance para el tipo de compromiso.Puede verificar la integridad de una copia de este documento mediante la lectura del código QR adjunto o mediante el acceso a la dirección <https://ws050.juntadeandalucia.es/verificarFirma> indicando el código de VERIFICACIÓN

FIRMADO POR

RAQUEL MARIA ESPIN CRESPO

17/12/2024

VERIFICACIÓN

Pk2jm6UYDU9J72AMTZUYRN3GET48NG

PÁG. 6949/9349



**APELLIDOS Y NOMBRE / RAZÓN SOCIAL**

ALMAZAN BARRERO DIEGO

NIF

***6014*

EXPEDIENTE

1195869

ANUALIDAD DE PAGO

1ª

IMPORTES POR ANUALIDAD

	2023	2024	2025	2026	2027
IMPORTE MÁXIMO SUBVENCIONABLE	1.772,98 €	1.772,98 €	1.772,98 €	1.477,48 €	1.477,48 €
IMPORTE MEDIO DE TRANSFERENCIA (€/ha)	297,48 €	297,48 €	297,48 €	247,90 €	247,90 €

RESUMEN DE UNIDADES

Cód	GRUPO DE PAGO	Sup. Dec. Admisible (ha)	Sup. Comprometida (ha)	Sup. ajustada compromiso (1) (ha)	% sobredec.	Sup. Resuelta (ha)	Importe Declarado	Importe Topado	Importe Resuelto	Importe tras sobredec.
419	OLIVAR	5,96		5,96	0,00	5,96	1.772,98	1.772,98	1.772,98	1.772,98
TOTAL		5,96	5,96	5,96		5,96	1.772,98	1.772,98	1.772,98	1.772,98

APLICACIÓN DE REDUCCIONES Y PENALIZACIONES

GRUPO DE PAGO	Importe Calculado	Importe prereduc.	Criterios de subvencionabilidad y compromisos	Presentación tardía	Omisión declaración	Condicionalidad	IMPORTE (Euros) RESUELTO
OLIVAR	1.772,98	1.772,98	0,00	0,00	0,00	0,00	1.772,98
TOTAL	1.772,98	1.772,98					1.772,98

RESUMEN DE PAGOS**IMPORTE (Euros)**

	RESUELTO	FEADER	MAPA	CAPADR
OLIVAR - Pago realizado	1.772,98 €	1.507,03 €	173,93 €	92,02 €

RECINTOS RESUELTOS

REF.	REFERENCIA SIGPAC	CULTIVO	DESCRIPCIÓN CULTIVO	S/R	G.PAGO	PEND. MEDIA (%)	SUP. DEC. ADMISIBLE (ha)	SUP. COMPROM. (ha)	SUP. AJUSTADA COMPR.(1) (ha)	SUP. CONY. SIGPAC (ha)	SUP. CERTIE (ha)	SUP. CAMPO (ha)	SUP. CAMPO DETER. CULT. DECLARADO (ha)	SUP. DEC. REDUCIDA (ha)	SUP. RESUELTA (ha)
1700000005855623	23-075-011-00335-001	101010	OLIVAR-PICUAL	S	419	13,20	5,96	5,96	5,96		5,96			5,96	5,96

INCIDENCIAS**INCIDENCIA DESCRIPCIÓN**

100421 Recinto declarado por error para una operación de la 6503, que se ha corregido de oficio marcando la operación correcta, de acuerdo con la fecha de inscripción del recinto en la producción ecológica.
Ref:1700000005855623 Recinto:23-075-011-00335-00001 Cultivo:101010 OLIVAR-PICUAL Secano

(1) Superficie declarada admisible ajustada con la superficie comprometida.
(2) Factor de penalización valorando el alcance para el tipo de compromiso.

Puede verificar la integridad de una copia de este documento mediante la lectura del código QR adjunto o mediante el acceso a la dirección <https://ws050.juntadeandalucia.es/verificarFirma> indicando el código de VERIFICACIÓN

FIRMADO POR

RAQUEL MARIA ESPIN CRESPO

17/12/2024

VERIFICACIÓN

Pk2jm6UYDU9J72AMTZUYRN3GET48NG

PÁG. 6950/9349



**APELLIDOS Y NOMBRE / RAZÓN SOCIAL**

ALONSO ELIA INES

NIF
***2802*EXPEDIENTE
1244289**ANUALIDAD DE PAGO**

1ª

IMPORTES POR ANUALIDAD

	2023	2024	2025	2026	2027
IMPORTE MÁXIMO SUBVENCIONABLE	3.596,53 €	3.596,53 €	3.596,53 €	2.997,11 €	2.997,11 €
IMPORTE MEDIO DE TRANSFERENCIA (€/ha)	297,48 €	297,48 €	297,48 €	247,90 €	247,90 €

RESUMEN DE UNIDADES

Cód	GRUPO DE PAGO	Sup. Dec. Admisible (ha)	Sup. Comprometida (ha)	Sup. ajustada compromiso (1) (ha)	% sobredec.	Sup. Resuelta (ha)	Importe Declarado	Importe Topado	Importe Resuelto	Importe tras sobredec.
419	OLIVAR	12,09		12,09	0,00	12,09	3.596,53	3.596,53	3.596,53	3.596,53
TOTAL		12,09	12,09	12,09		12,09	3.596,53	3.596,53	3.596,53	3.596,53

APLICACIÓN DE REDUCCIONES Y PENALIZACIONES

GRUPO DE PAGO	Importe Calculado	Importe prereduc.	Criterios de subvencionabilidad y compromisos	Presentación tardía	Omisión declaración	Condicionalidad	IMPORTE (Euros) RESUELTO
OLIVAR	3.596,53	3.596,53	0,00	0,00	0,00	0,00	3.596,53
TOTAL	3.596,53	3.596,53					3.596,53

RESUMEN DE PAGOS**IMPORTE (Euros)**

	RESUELTO	FEADER	MAPA	CAPADR
OLIVAR - Pago realizado	3.596,53 €	3.057,05 €	352,82 €	186,66 €

RECINTOS RESUELTOS

REF.	REFERENCIA SIGPAC	CULTIVO	DESCRIPCIÓN CULTIVO	S/R G.PAGO	PEND. MEDIA (%)	SUP. DEC. ADMISIBLE (ha)	SUP. COMPROM. (ha)	SUP. AJUSTADA COMPROM. (1) (ha)	SUP. CONY. SIGPAC (ha)	SUP. CERTIE (ha)	SUP. CAMPO (ha)	SUP. CAMPO DETER. CULT. DECLARADO (ha)	SUP. DEC. REDUCIDA (ha)	SUP. RESUELTA (ha)
4647196	23-032-003-00092-001	101010	OLIVAR-PICUAL	S	419	12,60	4,36	4,36	4,36	4,36			4,36	4,36
1700000006211819	23-032-003-00099-002	101010	OLIVAR-PICUAL	S	419	11,70	5,03	5,03	5,03	5,03			5,03	5,03
1700000006211820	23-040-007-00070-001	101010	OLIVAR-PICUAL	S	419	12,50	0,31	0,31	0,31	0,31			0,31	0,31
1700000006211823	23-040-003-00252-001	101010	OLIVAR-PICUAL	S	419	15,10	0,69	0,69	0,69	0,69			0,69	0,69
1700000006211824	23-032-003-00037-004	101010	OLIVAR-PICUAL	S	419	13,80	1,27	1,27	1,27	1,27			1,27	1,27
1700000006211826	23-040-006-00015-001	101010	OLIVAR-PICUAL	S	419	18,90	0,13	0,13	0,13	0,13			0,13	0,13
1700000006211827	23-040-005-00236-002	101010	OLIVAR-PICUAL	R	419	14,70	0,30	0,30	0,30	0,30			0,30	0,30

(1) Superficie declarada admisible ajustada con la superficie comprometida.
(2) Factor de penalización valorando el alcance para el tipo de compromiso.Puede verificar la integridad de una copia de este documento mediante la lectura del código QR adjunto o mediante el acceso a la dirección <https://ws050.juntadeandalucia.es/verificarFirma> indicando el código de VERIFICACIÓN

FIRMADO POR

RAQUEL MARIA ESPIN CRESPO

17/12/2024

VERIFICACIÓN

Pk2jm6UYDU9J72AMTZUYRN3GET48NG

PÁG. 6951/9349



**APELLIDOS Y NOMBRE / RAZÓN SOCIAL**

ALVAREZ LOZANO GEMA

NIF

****1786*

EXPEDIENTE

1033125

ANUALIDAD DE PAGO

1ª

IMPORTES POR ANUALIDAD

	2023	2024	2025	2026	2027
IMPORTE MÁXIMO SUBVENCIONABLE	356,98 €	356,98 €	356,98 €	297,48 €	297,48 €
IMPORTE MEDIO DE TRANSFERENCIA (€/ha)	297,48 €	297,48 €	297,48 €	247,90 €	247,90 €

RESUMEN DE UNIDADES

Cód	GRUPO DE PAGO	Sup. Dec. Admisible (ha)	Sup. Comprometida (ha)	Sup. ajustada compromiso (1) (ha)	% sobredec.	Sup. Resuelta (ha)	Importe Declarado	Importe Topado	Importe Resuelto	Importe tras sobredec.
419	OLIVAR	1,20		1,20	0,00	1,20	356,98	356,98	356,98	356,98
TOTAL		1,20	1,20	1,20		1,20	356,98	356,98	356,98	356,98

APLICACIÓN DE REDUCCIONES Y PENALIZACIONES

GRUPO DE PAGO	Importe Calculado	Importe prereduc.	Criterios de subvencionabilidad y compromisos	Presentación tardía	Omisión declaración	Condicionalidad	IMPORTE (Euros) RESUELTO
OLIVAR	356,98	356,98	0,00	0,00	0,00	0,00	356,98
TOTAL	356,98	356,98					356,98

RESUMEN DE PAGOS**IMPORTE (Euros)**

	RESUELTO	FEADER	MAPA	CAPADR
OLIVAR - Pago realizado	356,98 €	303,43 €	35,02 €	18,53 €

RECINTOS RESUELTOS

REF.	REFERENCIA SIGPAC	CULTIVO	DESCRIPCIÓN CULTIVO	S/R G.PAGO	PEND. MEDIA (%)	SUP. DEC. ADMISIBLE (ha)	SUP. COMPROM. (ha)	SUP. AJUSTADA COMPR.(1) (ha)	SUP. CONY. SIGPAC (ha)	SUP. CERTIE (ha)	SUP. CAMPO (ha)	SUP. CAMPO DETER. CULT. DECLARADO (ha)	SUP. DEC. REDUCIDA (ha)	SUP. RESUELTA (ha)
-1048492	23-070-007-00284-003	101010	OLIVAR-PICUAL	R 419	27,30	0,05	0,05	0,05		0,05			0,05	0,05
-1048392	23-070-007-00282-001	101010	OLIVAR-PICUAL	R 419	22,90	0,44	0,44	0,44		0,44			0,44	0,44
5260200	23-070-007-00283-001	101010	OLIVAR-PICUAL	R 419	19,10	0,06	0,06	0,06		0,06			0,06	0,06
5260213	23-070-007-00223-001	101010	OLIVAR-PICUAL	R 419	21,30	0,02	0,02	0,02		0,02			0,02	0,02
1700000005229911	23-070-007-00281-001	101010	OLIVAR-PICUAL	R 419	25,60	0,52	0,52	0,52		0,52			0,52	0,52
1700000005229913	23-070-007-00849-002	101010	OLIVAR-PICUAL	R 419	25,60	0,08	0,08	0,08		0,08			0,08	0,08
1700000005229914	23-070-007-09118-002	101010	OLIVAR-PICUAL	R 419	15,50	0,03	0,03	0,03		0,03			0,03	0,03

(1) Superficie declarada admisible ajustada con la superficie comprometida.
(2) Factor de penalización valorando el alcance para el tipo de compromiso.

Puede verificar la integridad de una copia de este documento mediante la lectura del código QR adjunto o mediante el acceso a la dirección <https://ws050.juntadeandalucia.es/verificarFirma> indicando el código de VERIFICACIÓN

FIRMADO POR

RAQUEL MARIA ESPIN CRESPO

17/12/2024

VERIFICACIÓN

Pk2jm6UYDU9J72AMTZUYRN3GET48NG

PÁG. 6952/9349





<u>APELLIDOS Y NOMBRE / RAZÓN SOCIAL</u>	<u>NIF</u>	<u>EXPEDIENTE</u>	<u>ANUALIDAD DE PAGO</u>		
ALVAREZ TORO MANUEL	***2627*	1016280	1ª		
IMPORTE POR ANUALIDAD					
	2023	2024	2025	2026	2027
IMPORTE MÁXIMO SUBVENCIONABLE	919,21 €	919,21 €	919,21 €	766,01 €	766,01 €
IMPORTE MEDIO DE TRANSFERENCIA (€/ha)	297,48 €	297,48 €	297,48 €	247,90 €	247,90 €

RESUMEN DE UNIDADES

<u>Cód</u>	<u>GRUPO DE PAGO</u>	<u>Sup. Dec. Admisible (ha)</u>	<u>Sup. Comprometida (ha)</u>	<u>Sup. ajustada compromiso (1) (ha)</u>	<u>% sobredec.</u>	<u>Sup. Resuelta (ha)</u>	<u>Importe Declarado</u>	<u>Importe Topado</u>	<u>Importe Resuelto</u>	<u>Importe tras sobredec.</u>
419	OLIVAR	3,09		3,09	0,00	3,09	919,21	919,21	919,21	919,21
TOTAL		3,09	3,09	3,09		3,09	919,21	919,21	919,21	919,21

APLICACIÓN DE REDUCCIONES Y PENALIZACIONES

<u>GRUPO DE PAGO</u>	<u>Importe Calculado</u>	<u>Importe prereduc.</u>	<u>Crterios de subvencionabilidad y compromisos</u>	<u>Presentación tardía</u>	<u>Omisión declaración</u>	<u>Condicionalidad</u>	<u>IMPORTE (Euros) RESUELTO</u>
OLIVAR	919,21	919,21	0,00	0,00	0,00	0,00	919,21
TOTAL	919,21	919,21					919,21

RESUMEN DE PAGOS

	<u>IMPORTE (Euros)</u>			
	<u>RESUELTO</u>	<u>FEADER</u>	<u>MAPA</u>	<u>CAPADR</u>
OLIVAR - Pago realizado	919,21 €	781,33 €	90,17 €	47,71 €

RECINTOS RESUELTOS

<u>REF.</u>	<u>REFERENCIA SIGPAC</u>	<u>CULTIVO DESCRIPCIÓN CULTIVO</u>	<u>S/R G.PAGO</u>	<u>PEND. MEDIA (%)</u>	<u>SUP. DEC. ADMISIBLE (ha)</u>	<u>SUP. COMPROM. (ha)</u>	<u>SUP. AJUSTADA COMPROM. (1) (ha)</u>	<u>SUP. CONY. SIGPAC (ha)</u>	<u>SUP. CERTIE (ha)</u>	<u>SUP. CAMPO (ha)</u>	<u>SUP. CAMPO DETER. CULT. DECLARADO (ha)</u>	<u>SUP. DEC. REDUCIDA (ha)</u>	<u>SUP. RESUELTA (ha)</u>
6923616	23-006-001-00653-001	101010 OLIVAR-PICUAL	S 419	5,10	0,12	0,12	0,12		0,12			0,12	0,12
1700000006686551	23-006-001-00171-001	101010 OLIVAR-PICUAL	S 419	12,70	0,03	0,03	0,03		0,03			0,03	0,03
1700000006686552	23-006-001-00172-002	101010 OLIVAR-PICUAL	S 419	11,10	0,01	0,01	0,01		0,01			0,01	0,01
1700000006686553	23-006-001-00174-001	101010 OLIVAR-PICUAL	S 419	8,70	1,46	1,46	1,46		1,46			1,46	1,46
1700000006686554	23-006-007-00286-001	101010 OLIVAR-PICUAL	S 419	8,60	0,02	0,02	0,02		0,02			0,02	0,02
1700000006686556	23-006-007-00301-001	101010 OLIVAR-PICUAL	S 419	3,30	0,49	0,49	0,49		0,49			0,49	0,49
1700000006686558	23-006-006-00276-001	101010 OLIVAR-PICUAL	S 419	17,90	0,72	0,72	0,72		0,72			0,72	0,72
1700000006686559	23-006-001-00657-001	101010 OLIVAR-PICUAL	S 419	6,10	0,01	0,01	0,01		0,01			0,01	0,01
1700000006686560	23-006-001-00658-001	101010 OLIVAR-PICUAL	S 419	6,30	0,16	0,16	0,16		0,16			0,16	0,16
1700000006686561	23-006-001-00659-001	101010 OLIVAR-PICUAL	S 419	5,80	0,03	0,03	0,03		0,03			0,03	0,03
1700000006686562	23-006-001-00179-001	101010 OLIVAR-PICUAL	S 419	13,90	0,01	0,01	0,01		0,01			0,01	0,01
1700000006686563	23-006-001-00180-001	101010 OLIVAR-PICUAL	S 419	14,90	0,01	0,01	0,01		0,01			0,01	0,01
1700000006686564	23-006-007-00291-001	101010 OLIVAR-PICUAL	S 419	4,90	0,02	0,02	0,02		0,02			0,02	0,02

(1) Superficie declarada admisible ajustada con la superficie comprometida.
(2) Factor de penalización valorando el alcance para el tipo de compromiso.

Puede verificar la integridad de una copia de este documento mediante la lectura del código QR adjunto o mediante el acceso a la dirección <https://ws050.juntadeandalucia.es/verificarFirma> indicando el código de VERIFICACIÓN

FIRMADO POR

RAQUEL MARIA ESPIN CRESPO

17/12/2024

VERIFICACIÓN

Pk2jm6UYDU9J72AMTZUYRN3GET48NG

PÁG. 6953/9349



**APELLIDOS Y NOMBRE / RAZÓN SOCIAL**

ANAYA OLIVAS PEDRO

NIF

***4683*

EXPEDIENTE

1067507

ANUALIDAD DE PAGO

1ª

IMPORTES POR ANUALIDAD

	2023	2024	2025	2026	2027
IMPORTE MÁXIMO SUBVENCIONABLE	1.344,61 €	1.344,61 €	1.344,61 €	1.120,51 €	1.120,51 €
IMPORTE MEDIO DE TRANSFERENCIA (€/ha)	297,48 €	297,48 €	297,48 €	247,90 €	247,90 €

RESUMEN DE UNIDADES

Cód	GRUPO DE PAGO	Sup. Dec. Admisible (ha)	Sup. Comprometida (ha)	Sup. ajustada compromiso (1) (ha)	% sobredec.	Sup. Resuelta (ha)	Importe Declarado	Importe Topado	Importe Resuelto	Importe tras sobredec.
419	OLIVAR	4,52		4,52	0,00	4,52	1.344,61	1.344,61	1.344,61	1.344,61
TOTAL		4,52	4,52	4,52		4,52	1.344,61	1.344,61	1.344,61	1.344,61

APLICACIÓN DE REDUCCIONES Y PENALIZACIONES

GRUPO DE PAGO	Importe Calculado	Importe prereduc.	Criterios de subvencionabilidad y compromisos	Presentación tardía	Omisión declaración	Condicionalidad	IMPORTE (Euros) RESUELTO
OLIVAR	1.344,61	1.344,61	0,00	0,00	0,00	0,00	1.344,61
TOTAL	1.344,61	1.344,61					1.344,61

RESUMEN DE PAGOS**IMPORTE (Euros)**

	RESUELTO	FEADER	MAPA	CAPADR
OLIVAR - Pago realizado	1.344,61 €	1.142,92 €	131,91 €	69,78 €

RECINTOS RESUELTOS

REF.	REFERENCIA SIGPAC	CULTIVO	DESCRIPCIÓN CULTIVO	S/R G.PAGO	PEND. MEDIA (%)	SUP. DEC. ADMISIBLE (ha)	SUP. COMPROM. (ha)	SUP. AJUSTADA COMPR.(1) (ha)	SUP. CONY. SIGPAC (ha)	SUP. CERTIE (ha)	SUP. CAMPO (ha)	SUP. CAMPO DETER. CULT. DECLARADO (ha)	SUP. DEC. REDUCIDA (ha)	SUP. RESUELTA (ha)
-1383757	23-029-023-00159-001	101010	OLIVAR-PICUAL	S 419	44,90	0,02	0,02	0,02		0,02			0,02	0,02
-1383745	23-029-023-00160-001	101010	OLIVAR-PICUAL	S 419	49,20	0,02	0,02	0,02		0,02			0,02	0,02
-1383670	23-029-023-00161-001	101010	OLIVAR-PICUAL	S 419	36,90	0,03	0,03	0,03		0,03			0,03	0,03
-1351486	23-029-023-00070-002	101010	OLIVAR-PICUAL	S 419	29,20	1,56	1,56	1,56		1,56			1,56	1,56
5527650	23-029-023-00164-002	101010	OLIVAR-PICUAL	S 419	29,80	2,85	2,85	2,85		2,85			2,85	2,85
5551901	23-029-023-00071-004	101010	OLIVAR-PICUAL	S 419	37,70	0,04	0,04	0,04		0,04			0,04	0,04

(1) Superficie declarada admisible ajustada con la superficie comprometida.
(2) Factor de penalización valorando el alcance para el tipo de compromiso.

Puede verificar la integridad de una copia de este documento mediante la lectura del código QR adjunto o mediante el acceso a la dirección <https://ws050.juntadeandalucia.es/verificarFirma> indicando el código de VERIFICACIÓN

FIRMADO POR

RAQUEL MARIA ESPIN CRESPO

17/12/2024

VERIFICACIÓN

Pk2jm6UYDU9J72AMTZUYRN3GET48NG

PÁG. 6954/9349



**APELLIDOS Y NOMBRE / RAZÓN SOCIAL**

ANGUITA AGUAYO JUAN DE DIOS

NIF

***5321*

EXPEDIENTE

1114117

ANUALIDAD DE PAGO

1ª

IMPORTES POR ANUALIDAD

	2023	2024	2025	2026	2027
IMPORTE MÁXIMO SUBVENCIONABLE	755,60 €	755,60 €	755,60 €	629,67 €	629,67 €
IMPORTE MEDIO DE TRANSFERENCIA (€/ha)	297,48 €	297,48 €	297,48 €	247,90 €	247,90 €

RESUMEN DE UNIDADES

Cód	GRUPO DE PAGO	Sup. Dec. Admisible (ha)	Sup. Comprometida (ha)	Sup. ajustada compromiso (1) (ha)	% sobredec.	Sup. Resuelta (ha)	Importe Declarado	Importe Topado	Importe Resuelto	Importe tras sobredec.
419	OLIVAR	2,54		2,54	0,00	2,54	755,60	755,60	755,60	755,60
TOTAL		2,54	2,54	2,54		2,54	755,60	755,60	755,60	755,60

APLICACIÓN DE REDUCCIONES Y PENALIZACIONES

GRUPO DE PAGO	Importe Calculado	Importe prereduc.	Criterios de subvencionabilidad y compromisos	Presentación tardía	Omisión declaración	Condicionalidad	IMPORTE (Euros) RESUELTO
OLIVAR	755,60	755,60	0,00	0,00	0,00	0,00	755,60
TOTAL	755,60	755,60					755,60

RESUMEN DE PAGOS**IMPORTE (Euros)**

	RESUELTO	FEADER	MAPA	CAPADR
OLIVAR - Pago realizado	755,60 €	642,26 €	74,12 €	39,22 €

RECINTOS RESUELTOS

REF.	REFERENCIA SIGPAC	CULTIVO	DESCRIPCIÓN CULTIVO	S/R G.PAGO	PEND. MEDIA (%)	SUP. DEC. ADMISIBLE (ha)	SUP. COMPROM. (ha)	SUP. AJUSTADA COMPR.(1) (ha)	SUP. CONY. SIGPAC (ha)	SUP. CERTIE (ha)	SUP. CAMPO (ha)	SUP. CAMPO DETER. CULT. DECLARADO (ha)	SUP. DEC. REDUCIDA (ha)	SUP. RESUELTA (ha)
-1212586	23-900-005-00092-001	101010	OLIVAR-PICUAL	S 419	16,80	2,54	2,54	2,54		2,54			2,54	2,54

(1) Superficie declarada admisible ajustada con la superficie comprometida.
(2) Factor de penalización valorando el alcance para el tipo de compromiso.Puede verificar la integridad de una copia de este documento mediante la lectura del código QR adjunto o mediante el acceso a la dirección <https://ws050.juntadeandalucia.es/verificarFirma> indicando el código de VERIFICACIÓN

FIRMADO POR

RAQUEL MARIA ESPIN CRESPO

17/12/2024

VERIFICACIÓN

Pk2jm6UYDU9J72AMTZUYRN3GET48NG

PÁG. 6955/9349





APELLIDOS Y NOMBRE / RAZÓN SOCIAL
ANTONIO BERLANGA MARTINEZ Y OTROS CB

IMPORTE POR ANUALIDAD

NIF
***9324*

EXPEDIENTE
1254301

ANUALIDAD DE PAGO
1ª

	2023	2024	2025	2026	2027
IMPORTE MÁXIMO SUBVENCIONABLE	2.802,26 €	2.802,26 €	2.802,26 €	2.335,22 €	2.335,22 €
IMPORTE MEDIO DE TRANSFERENCIA (€/ha)	297,48 €	297,48 €	297,48 €	247,90 €	247,90 €

RESUMEN DE UNIDADES

Cód	GRUPO DE PAGO	Sup. Dec. Admisible (ha)	Sup. Comprometida (ha)	Sup. ajustada compromiso (1) (ha)	% sobredec.	Sup. Resuelta (ha)	Importe Declarado	Importe Topado	Importe Resuelto	Importe tras sobredec.
419	OLIVAR	9,42		9,42	0,00	9,42	2.802,26	2.802,26	2.802,26	2.802,26
TOTAL		9,42	9,42	9,42		9,42	2.802,26	2.802,26	2.802,26	2.802,26

APLICACIÓN DE REDUCCIONES Y PENALIZACIONES

GRUPO DE PAGO	Importe Calculado	Importe prereduc.	Criterios de subvencionabilidad y compromisos	Presentación tardía	Omisión declaración	Condicionalidad	IMPORTE (Euros) RESUELTO
OLIVAR	2.802,26	2.802,26	0,00	0,00	0,00	0,00	2.802,26
TOTAL	2.802,26	2.802,26					2.802,26

RESUMEN DE PAGOS

	IMPORTE (Euros)			
	RESUELTO	FEADER	MAPA	CAPADR
OLIVAR - Pago realizado	2.802,26 €	2.381,92 €	274,90 €	145,44 €

RECINTOS RESUELTOS

REF.	REFERENCIA SIGPAC	CULTIVO	DESCRIPCIÓN CULTIVO	S/R G.PAGO	PEND. MEDIA (%)	SUP. DEC. ADMISIBLE (ha)	SUP. COMPROM. (ha)	SUP. AJUSTADA COMPR.(1) (ha)	SUP. CONY. SIGPAC (ha)	SUP. CERTIE (ha)	SUP. CAMPO (ha)	SUP. CAMPO DETER. CULT. DECLARADO (ha)	SUP. DEC. REDUCIDA (ha)	SUP. RESUELTA (ha)
5324948	23-092-080-00448-002	101010	OLIVAR-PICUAL	R 419	27,40	1,68	1,68	1,68		1,68			1,68	1,68
5324969	23-092-080-00536-001	101010	OLIVAR-PICUAL	R 419	13,40	0,47	0,47	0,47		0,47			0,47	0,47
5325102	23-092-080-00448-002	101010	OLIVAR-PICUAL	R 419	27,40	0,64	0,64	0,64		0,64			0,64	0,64
5325173	23-092-080-00448-002	101010	OLIVAR-PICUAL	S 419	27,40	6,63	6,63	6,63		6,63			6,63	6,63

(1) Superficie declarada admisible ajustada con la superficie comprometida.
(2) Factor de penalización valorando el alcance para el tipo de compromiso.

Puede verificar la integridad de una copia de este documento mediante la lectura del código QR adjunto o mediante el acceso a la dirección <https://ws050.juntadeandalucia.es/verificarFirma> indicando el código de VERIFICACIÓN

FIRMADO POR

RAQUEL MARIA ESPIN CRESPO

17/12/2024

VERIFICACIÓN

Pk2jm6UYDU9J72AMTZUYRN3GET48NG

PÁG. 6956/9349



**APELLIDOS Y NOMBRE / RAZÓN SOCIAL**

ARAQUE MARTINEZ GLORIA

NIF

***3793*

EXPEDIENTE

1251525

ANUALIDAD DE PAGO

1ª

IMPORTES POR ANUALIDAD

	2023	2024	2025	2026	2027
IMPORTE MÁXIMO SUBVENCIONABLE	1.255,37 €	1.255,37 €	1.255,37 €	1.046,14 €	1.046,14 €
IMPORTE MEDIO DE TRANSFERENCIA (€/ha)	297,48 €	297,48 €	297,48 €	247,90 €	247,90 €

RESUMEN DE UNIDADES

Cód	GRUPO DE PAGO	Sup. Dec. Admisible (ha)	Sup. Comprometida (ha)	Sup. ajustada compromiso (1) (ha)	% sobredec.	Sup. Resuelta (ha)	Importe Declarado	Importe Topado	Importe Resuelto	Importe tras sobredec.
419	OLIVAR	4,22		4,22	0,00	4,22	1.255,37	1.255,37	1.255,37	1.255,37
TOTAL		4,22	4,22	4,22		4,22	1.255,37	1.255,37	1.255,37	1.255,37

APLICACIÓN DE REDUCCIONES Y PENALIZACIONES

GRUPO DE PAGO	Importe Calculado	Importe prereduc.	Criterios de subvencionabilidad y compromisos	Presentación tardía	Omisión declaración	Condicionalidad	IMPORTE (Euros) RESUELTO
OLIVAR	1.255,37	1.255,37	0,00	0,00	0,00	0,00	1.255,37
TOTAL	1.255,37	1.255,37					1.255,37

RESUMEN DE PAGOS**IMPORTE (Euros)**

	RESUELTO	FEADER	MAPA	CAPADR
OLIVAR - Pago realizado	1.255,37 €	1.067,06 €	123,15 €	65,16 €

RECINTOS RESUELTOS

REF.	REFERENCIA SIGPAC	CULTIVO	DESCRIPCIÓN CULTIVO	S/R G.PAGO	PEND. MEDIA (%)	SUP. DEC. ADMISIBLE (ha)	SUP. COMPROM. (ha)	SUP. AJUSTADA COMPR.(1) (ha)	SUP. CONY. SIGPAC (ha)	SUP. CERTIE (ha)	SUP. CAMPO (ha)	SUP. CAMPO DETER. CULT. DECLARADO (ha)	SUP. DEC. REDUCIDA (ha)	SUP. RESUELTA (ha)
-941425	23-038-008-00171-002	101010	OLIVAR-PICUAL	R 419	27,40	0,04	0,04	0,04		0,04			0,04	0,04
4807129	23-038-008-00171-001	101010	OLIVAR-PICUAL	R 419	14,80	0,38	0,38	0,38		0,38			0,38	0,38
4807153	23-038-005-00360-001	101010	OLIVAR-PICUAL	R 419	27,60	3,57	3,57	3,57		3,57			3,57	3,57
4807154	23-038-004-00074-006	101010	OLIVAR-PICUAL	R 419	12,70	0,02	0,02	0,02		0,02			0,02	0,02
4807158	23-038-004-00145-001	101010	OLIVAR-PICUAL	R 419	11,60	0,21	0,21	0,21		0,21			0,21	0,21

INCIDENCIAS**INCIDENCIA DESCRIPCIÓN**

75022 No autoriza a que, en caso de la devolución por la entidad financiera (retrocesión bancaria) del pago en la cuenta corriente consignada en la solicitud y que está debidamente registrada en el sistema contable GIRO de la Junta de Andalucía, se proceda al pago en cualquier otra cuenta corriente de la titularidad del solicitante vigente en dicho sistema contable.

(1) Superficie declarada admisible ajustada con la superficie comprometida.
 (2) Factor de penalización valorando el alcance para el tipo de compromiso.

Puede verificar la integridad de una copia de este documento mediante la lectura del código QR adjunto o mediante el acceso a la dirección <https://ws050.juntadeandalucia.es/verificarFirma> indicando el código de VERIFICACIÓN

FIRMADO POR

RAQUEL MARIA ESPIN CRESPO

17/12/2024

VERIFICACIÓN

Pk2jm6UYDU9J72AMTZUYRN3GET48NG

PÁG. 6957/9349





<u>APELLIDOS Y NOMBRE / RAZÓN SOCIAL</u>	<u>NIF</u>	<u>EXPEDIENTE</u>	<u>ANUALIDAD DE PAGO</u>
ARAQUE MORILLO MARIA PATROCINIO	***9046*	1242777	1ª

IMPORTES POR ANUALIDAD

	<u>2023</u>	<u>2024</u>	<u>2025</u>	<u>2026</u>	<u>2027</u>
IMPORTE MÁXIMO SUBVENCIONABLE	675,28 €	675,28 €	675,28 €	562,73 €	562,73 €
IMPORTE MEDIO DE TRANSFERENCIA (€/ha)	297,48 €	297,48 €	297,48 €	247,90 €	247,90 €

RESUMEN DE UNIDADES

<u>Cód</u>	<u>GRUPO DE PAGO</u>	<u>Sup. Dec. Admisible (ha)</u>	<u>Sup. Comprometida (ha)</u>	<u>Sup. ajustada compromiso (1) (ha)</u>	<u>% sobredec.</u>	<u>Sup. Resuelta (ha)</u>	<u>Importe Declarado</u>	<u>Importe Topado</u>	<u>Importe Resuelto</u>	<u>Importe tras sobredec.</u>
419	OLIVAR	2,27		2,27	0,00	2,27	675,28	675,28	675,28	675,28
TOTAL		2,27	2,27	2,27		2,27	675,28	675,28	675,28	675,28

APLICACIÓN DE REDUCCIONES Y PENALIZACIONES

<u>GRUPO DE PAGO</u>	<u>Importe Calculado</u>	<u>Importe prereduc.</u>	<u>Sup. de subvencionabilidad y compromisos</u>	<u>Presentación tardía</u>	<u>Omisión declaración</u>	<u>Condicionalidad</u>	<u>IMPORTE (Euros) RESUELTO</u>
OLIVAR	675,28	675,28	0,00	0,00	0,00	0,00	675,28
TOTAL	675,28	675,28					675,28

RESUMEN DE PAGOS**IMPORTE (Euros)**

	<u>RESUELTO</u>	<u>FEADER</u>	<u>MAPA</u>	<u>CAPADR</u>
OLIVAR - Pago realizado	675,28 €	573,99 €	66,24 €	35,05 €

RECINTOS RESUELTOS

<u>REF.</u>	<u>REFERENCIA SIGPAC</u>	<u>CULTIVO DESCRIPCIÓN CULTIVO</u>	<u>S/R G.PAGO</u>	<u>PEND. MEDIA (%)</u>	<u>SUP. DEC. ADMISIBLE (ha)</u>	<u>SUP. COMPROM. (ha)</u>	<u>SUP. AJUSTADA COMPR.(1) (ha)</u>	<u>SUP. CONY. SIGPAC (ha)</u>	<u>SUP. CERTIE (ha)</u>	<u>SUP. CAMPO (ha)</u>	<u>SUP. CAMPO DETER. CULT. DECLARADO (ha)</u>	<u>SUP. DEC. REDUCIDA (ha)</u>	<u>SUP. RESUELTA (ha)</u>
4632311	23-038-006-00036-002	101010 OLIVAR-PICUAL	S	419	28,50	0,27	0,27	0,27	0,27			0,27	0,27
4632964	23-038-004-00033-001	101010 OLIVAR-PICUAL	R	419	21,60	0,06	0,06	0,06	0,06			0,06	0,06
4632977	23-038-005-00170-001	101010 OLIVAR-PICUAL	S	419	9,50	0,10	0,10	0,10	0,10			0,10	0,10
6820815	23-038-007-00193-001	101010 OLIVAR-PICUAL	R	419	15,60	0,06	0,06	0,06	0,06			0,06	0,06
1700000003030040	23-038-001-00161-001	101010 OLIVAR-PICUAL	R	419	2,30	0,09	0,09	0,09	0,09			0,09	0,09
1700000003030042	23-038-002-00059-001	101010 OLIVAR-PICUAL	S	419	12,60	1,15	1,15	1,15	1,15			1,15	1,15
1700000003030044	23-038-007-00195-002	101010 OLIVAR-PICUAL	S	419	17,10	0,54	0,54	0,54	0,54			0,54	0,54

INCIDENCIAS**INCIDENCIA DESCRIPCIÓN**

242	Recinto pendiente de acreditación de titularidad. Ref:4632985 Recinto:23-038-002-00244-00001 Cultivo:101010 OLIVAR-PICUAL Secano
75022	No autoriza a que, en caso de la devolución por la entidad financiera (retrocesión bancaria) del pago en la cuenta corriente consignada en la solicitud y que está debidamente registrada en el sistema contable GIRO de la Junta de Andalucía, se proceda al pago en cualquier otra cuenta corriente de la titularidad del solicitante vigente en dicho sistema contable.
100424	Solicita recinto que no está comprometido para la operación. Ref:4632985 Recinto:23-038-002-00244-00001 Cultivo:101010 OLIVAR-PICUAL Secano

(1) Superficie declarada admisible ajustada con la superficie comprometida.
(2) Factor de penalización valorando el alcance para el tipo de compromiso.

Puede verificar la integridad de una copia de este documento mediante la lectura del código QR adjunto o mediante el acceso a la dirección <https://ws050.juntadeandalucia.es/verificarFirma> indicando el código de VERIFICACIÓN

FIRMADO POR	RAQUEL MARIA ESPIN CRESPO	17/12/2024
VERIFICACIÓN	Pk2jm6UYDU9J72AMTZUYRN3GET48NG	PÁG. 6958/9349





APELLIDOS Y NOMBRE / RAZÓN SOCIAL **NIF** **EXPEDIENTE** **ANUALIDAD DE PAGO**
 ARAUZ DE ROBLES DAVILA ANA MERCEDES ***4767* 1281249 1ª

IMPORTES POR ANUALIDAD

	2023	2024	2025	2026	2027
IMPORTE MÁXIMO SUBVENCIONABLE	13.702,23 €	13.702,23 €	11.418,52 €	11.418,52 €	11.418,52 €
IMPORTE MEDIO DE TRANSFERENCIA (€/ha)	38,54 €	38,54 €	32,12 €	32,12 €	32,12 €

RESUMEN DE UNIDADES

Cód	GRUPO DE PAGO	Sup. Dec. Admisible (ha)	Sup. Comprometida (ha)	Sup. ajustada compromiso (1) (ha)	% sobredec.	Sup. Resuelta (ha)	Importe Declarado	Importe Topado	Importe Resuelto	Importe tras sobredec.
418	PASTOS ASOCIADOS A GANADERÍA ECOLÓGICA	355,54		355,54	0,00	355,54	17.908,04	13.702,23	13.702,23	13.702,23
TOTAL		355,54	355,54	355,54		355,54	17.908,04	13.702,23	13.702,23	13.702,23

APLICACIÓN DE REDUCCIONES Y PENALIZACIONES

GRUPO DE PAGO	Importe Calculado	Importe prerreduc.	Criterios de subvencionabilidad y compromisos	Presentación tardía	Omisión declaración	Condicionidad	IMPORTE (Euros) RESUELTO
PASTOS ASOCIADOS A GANADERÍA	13.702,23	13.702,23	0,00	0,00	0,00	0,00	13.702,23
TOTAL	13.702,23	13.702,23					13.702,23

RESUMEN DE PAGOS**IMPORTE (Euros)**

PASTOS ASOCIADOS A GANADERÍA ECOLÓGICA - Pago realizado	RESUELTO	FEADER	MAPA	CAPADR
	13.702,23 €	11.646,90 €	1.344,19 €	711,14 €

RECINTOS RESUELTOS

REE	REFERENCIA SIGPAC	CULTIVO DESCRIPCIÓN CULTIVO	S/R G.PAGO	PEND. MEDIA (%)	SUP. DEC. ADMISIBLE (ha)	SUP. COMPROM. (ha)	SUP. AJUSTADA COMPROM. (1) (ha)	SUP. CONV. SIGPAC (ha)	SUP. CERTIF. (ha)	SUP. CAMPO (ha)	SUP. CAMPO DETER. CULT. DECLARADO (ha)	SUP. DEC. REDUCIDA (ha)	SUP. RESUELTA (ha)
-734651	23-005-016-00008-019	62000 PASTOS PERMANENTES DE 5 O MAS AÑOS-SIN VARIEDAD	S 418	25,70	0,01	0,01	0,01	0,01	0,01			0,01	0,01
-734650	23-005-016-00008-015	62000 PASTOS PERMANENTES DE 5 O MAS AÑOS-SIN VARIEDAD	S 418	15,80	0,01	0,01	0,01	0,01	0,01			0,01	0,01
-734649	23-005-016-00008-012	62000 PASTOS PERMANENTES DE 5 O MAS AÑOS-SIN VARIEDAD	S 418	11,20	0,05	0,05	0,05	0,05	0,05			0,05	0,05
-734648	23-005-016-00008-010	62000 PASTOS PERMANENTES DE 5 O MAS AÑOS-SIN VARIEDAD	S 418	12,40	0,17	0,17	0,17	0,17	0,17			0,17	0,17
-734647	23-005-016-00008-008	62000 PASTOS PERMANENTES DE 5 O MAS AÑOS-SIN VARIEDAD	S 418	15,30	0,17	0,17	0,17	0,17	0,20			0,17	0,17
-734646	23-005-016-00007-012	62000 PASTOS PERMANENTES DE 5 O MAS AÑOS-SIN VARIEDAD	S 418	13,50	0,19	0,19	0,19	0,19	0,19			0,19	0,19
-734645	23-005-016-00006-013	62000 PASTOS PERMANENTES DE 5 O MAS AÑOS-SIN VARIEDAD	S 418	16,60	3,01	3,01	3,01	3,01	3,01			3,01	3,01
1700000004442795	23-005-016-00006-009	62000 PASTOS PERMANENTES DE 5 O MAS AÑOS-SIN VARIEDAD	S 418	28,00	6,03	6,03	6,03	6,03	7,09			6,03	6,03
1700000004442803	23-005-016-00007-002	62000 PASTOS PERMANENTES DE 5 O MAS AÑOS-SIN VARIEDAD	S 418	36,30	1,94	1,94	1,94	1,94	2,28			1,94	1,94
1700000004442804	23-005-016-00007-003	62000 PASTOS PERMANENTES DE 5 O MAS AÑOS-SIN VARIEDAD	S 418	19,30	43,77	43,77	43,77	43,77	43,77			43,77	43,77
1700000004442805	23-005-016-00007-001	62000 PASTOS PERMANENTES DE 5 O MAS AÑOS-SIN VARIEDAD	S 418	32,50	2,31	2,31	2,31	2,31	3,56			2,31	2,31
1700000004442808	23-005-016-00006-006	62000 PASTOS PERMANENTES DE 5 O MAS AÑOS-SIN VARIEDAD	S 418	35,90	82,38	82,38	82,38	82,38	126,74			82,38	82,38
1700000004442811	23-005-016-00008-001	62000 PASTOS PERMANENTES DE 5 O MAS AÑOS-SIN VARIEDAD	S 418	24,00	21,63	21,63	21,63	21,63	21,63			21,63	21,63
1700000004442812	23-005-016-00008-002	62000 PASTOS PERMANENTES DE 5 O MAS AÑOS-SIN VARIEDAD	S 418	24,30	31,63	31,63	31,63	31,63	31,63			31,63	31,63
1700000004442822	23-005-017-00336-003	62000 PASTOS PERMANENTES DE 5 O MAS AÑOS-SIN VARIEDAD	S 418	10,10	0,01	0,01	0,01	0,01	0,01			0,01	0,01
1700000004442825	23-005-016-00008-003	62000 PASTOS PERMANENTES DE 5 O MAS AÑOS-SIN VARIEDAD	S 418	35,30	81,73	81,73	81,73	81,73	108,97			81,73	81,73
1700000004442826	23-005-016-00007-011	62000 PASTOS PERMANENTES DE 5 O MAS AÑOS-SIN VARIEDAD	S 418	25,40	27,68	27,68	27,68	27,68	27,68			27,68	27,68
1700000004442857	23-005-016-00007-007	62000 PASTOS PERMANENTES DE 5 O MAS AÑOS-SIN VARIEDAD	S 418	25,30	11,20	11,20	11,20	11,20	11,20			11,20	11,20
1700000004442858	23-005-016-00006-003	62000 PASTOS PERMANENTES DE 5 O MAS AÑOS-SIN VARIEDAD	S 418	25,00	40,09	40,09	40,09	40,09	40,09			40,09	40,09
1700000004442859	23-005-016-00006-007	62000 PASTOS PERMANENTES DE 5 O MAS AÑOS-SIN VARIEDAD	S 418	20,90	0,26	0,26	0,26	0,26	0,26			0,26	0,26
1700000004442860	23-005-016-00006-008	62000 PASTOS PERMANENTES DE 5 O MAS AÑOS-SIN VARIEDAD	S 418	18,60	1,27	1,27	1,27	1,27	1,27			1,27	1,27

(1) Superficie declarada admisible ajustada con la superficie comprometida.
 (2) Factor de penalización valorando el alcance para el tipo de compromiso.

Puede verificar la integridad de una copia de este documento mediante la lectura del código QR adjunto o mediante el acceso a la dirección <https://ws050.juntadeandalucia.es/verificarFirma> indicando el código de VERIFICACIÓN

FIRMADO POR

RAQUEL MARIA ESPIN CRESPO

17/12/2024

VERIFICACIÓN

Pk2jm6UYDU9J72AMTZUYRN3GET48NG

PÁG. 6959/9349



**Datos considerados para el Cálculo de la Carga Ganadera mínima y máxima del expediente**

Explotación	Especie	Inscrito en Sipea y Admisible	Ugm Calculada para CG Mínima	Ugm Calculada para CG Máxima
ES230050000210	BOVINA	SI	62,78	62,78
			62,78	62,78

Superficie determinada para Cálculo Carga Ganadera Mínima: 355,54 ha

Superficie determinada para Cálculo Carga Ganadera Máxima: 355,54 ha

Carga Ganadera Mínima Expediente: 0,18 ugm/ha

Carga Ganadera Máxima Expediente: 0,18 ugm/ha

Los importes del Grupo de Pago de pastos de este expediente han sido ajustados por no llegar a la carga ganadera mínima de 0,3

Recintos Determinados para el Cálculo de Garga Ganadera Mínima

REF.	REFERENCIA SIGPAC	CULTIVO	DESCRIPCIÓN CULTIVO	S/R	SUP. RESUELTA (ha)
-734651	23-005-016-00008-00019	62000	PASTOS PERMANENTES DE 5 O MAS AÑOS-SIN VARIEDAD	S	0,01
-734650	23-005-016-00008-00015	62000	PASTOS PERMANENTES DE 5 O MAS AÑOS-SIN VARIEDAD	S	0,01
-734649	23-005-016-00008-00012	62000	PASTOS PERMANENTES DE 5 O MAS AÑOS-SIN VARIEDAD	S	0,05
-734648	23-005-016-00008-00010	62000	PASTOS PERMANENTES DE 5 O MAS AÑOS-SIN VARIEDAD	S	0,17
-734647	23-005-016-00008-00008	62000	PASTOS PERMANENTES DE 5 O MAS AÑOS-SIN VARIEDAD	S	0,17
-734646	23-005-016-00007-00012	62000	PASTOS PERMANENTES DE 5 O MAS AÑOS-SIN VARIEDAD	S	0,19
-734645	23-005-016-00006-00013	62000	PASTOS PERMANENTES DE 5 O MAS AÑOS-SIN VARIEDAD	S	3,01
1700000004442795	23-005-016-00006-00009	62000	PASTOS PERMANENTES DE 5 O MAS AÑOS-SIN VARIEDAD	S	6,03
1700000004442803	23-005-016-00007-00002	62000	PASTOS PERMANENTES DE 5 O MAS AÑOS-SIN VARIEDAD	S	1,94
1700000004442804	23-005-016-00007-00003	62000	PASTOS PERMANENTES DE 5 O MAS AÑOS-SIN VARIEDAD	S	43,77
1700000004442805	23-005-016-00007-00001	62000	PASTOS PERMANENTES DE 5 O MAS AÑOS-SIN VARIEDAD	S	2,31
1700000004442808	23-005-016-00006-00006	62000	PASTOS PERMANENTES DE 5 O MAS AÑOS-SIN VARIEDAD	S	82,38
1700000004442811	23-005-016-00008-00001	62000	PASTOS PERMANENTES DE 5 O MAS AÑOS-SIN VARIEDAD	S	21,63
1700000004442812	23-005-016-00008-00002	62000	PASTOS PERMANENTES DE 5 O MAS AÑOS-SIN VARIEDAD	S	31,63
1700000004442822	23-005-017-00336-00003	62000	PASTOS PERMANENTES DE 5 O MAS AÑOS-SIN VARIEDAD	S	0,01
1700000004442825	23-005-016-00008-00003	62000	PASTOS PERMANENTES DE 5 O MAS AÑOS-SIN VARIEDAD	S	81,73
1700000004442826	23-005-016-00007-00011	62000	PASTOS PERMANENTES DE 5 O MAS AÑOS-SIN VARIEDAD	S	27,68
1700000004442857	23-005-016-00007-00007	62000	PASTOS PERMANENTES DE 5 O MAS AÑOS-SIN VARIEDAD	S	11,20
1700000004442858	23-005-016-00006-00003	62000	PASTOS PERMANENTES DE 5 O MAS AÑOS-SIN VARIEDAD	S	40,09
1700000004442859	23-005-016-00006-00007	62000	PASTOS PERMANENTES DE 5 O MAS AÑOS-SIN VARIEDAD	S	0,26
1700000004442860	23-005-016-00006-00008	62000	PASTOS PERMANENTES DE 5 O MAS AÑOS-SIN VARIEDAD	S	1,27

Recintos Determinados para el Cálculo de Garga Ganadera Máxima

REF.	REFERENCIA SIGPAC	CULTIVO	DESCRIPCIÓN CULTIVO	S/R	SUP. RESUELTA (ha)
-734651	23-005-016-00008-00019	62000	PASTOS PERMANENTES DE 5 O MAS AÑOS-SIN VARIEDAD	S	0,01
-734650	23-005-016-00008-00015	62000	PASTOS PERMANENTES DE 5 O MAS AÑOS-SIN VARIEDAD	S	0,01
-734649	23-005-016-00008-00012	62000	PASTOS PERMANENTES DE 5 O MAS AÑOS-SIN VARIEDAD	S	0,05
-734648	23-005-016-00008-00010	62000	PASTOS PERMANENTES DE 5 O MAS AÑOS-SIN VARIEDAD	S	0,17
-734647	23-005-016-00008-00008	62000	PASTOS PERMANENTES DE 5 O MAS AÑOS-SIN VARIEDAD	S	0,17
-734646	23-005-016-00007-00012	62000	PASTOS PERMANENTES DE 5 O MAS AÑOS-SIN VARIEDAD	S	0,19

(1) Superficie declarada admisible ajustada con la superficie comprometida.
(2) Factor de penalización valorando el alcance para el tipo de compromiso.Puede verificar la integridad de una copia de este documento mediante la lectura del código QR adjunto o mediante el acceso a la dirección <https://ws050.juntadeandalucia.es/verificarFirma> indicando el código de VERIFICACIÓN

FIRMADO POR

RAQUEL MARIA ESPIN CRESPO

17/12/2024

VERIFICACIÓN

Pk2jm6UYDU9J72AMTZUYRN3GET48NG

PÁG. 6960/9349



**Datos considerados para el Cálculo de la Carga Ganadera mínima y máxima del expediente****Recintos Determinados para el Cálculo de Garga Ganadera Máxima**

<u>REF.</u>	<u>REFERENCIA SIGPAC</u>	<u>CULTIVO</u>	<u>DESCRIPCIÓN CULTIVO</u>	<u>S/R</u>	<u>SUP. RESUELTA (ha)</u>
-734645	23-005-016-00006-00013	62000	PASTOS PERMANENTES DE 5 O MAS AÑOS-SIN VARIEDAD	S	3,01
1700000004442795	23-005-016-00006-00009	62000	PASTOS PERMANENTES DE 5 O MAS AÑOS-SIN VARIEDAD	S	6,03
1700000004442803	23-005-016-00007-00002	62000	PASTOS PERMANENTES DE 5 O MAS AÑOS-SIN VARIEDAD	S	1,94
1700000004442804	23-005-016-00007-00003	62000	PASTOS PERMANENTES DE 5 O MAS AÑOS-SIN VARIEDAD	S	43,77
1700000004442805	23-005-016-00007-00001	62000	PASTOS PERMANENTES DE 5 O MAS AÑOS-SIN VARIEDAD	S	2,31
1700000004442808	23-005-016-00006-00006	62000	PASTOS PERMANENTES DE 5 O MAS AÑOS-SIN VARIEDAD	S	82,38
1700000004442811	23-005-016-00008-00001	62000	PASTOS PERMANENTES DE 5 O MAS AÑOS-SIN VARIEDAD	S	21,63
1700000004442812	23-005-016-00008-00002	62000	PASTOS PERMANENTES DE 5 O MAS AÑOS-SIN VARIEDAD	S	31,63
1700000004442822	23-005-017-00336-00003	62000	PASTOS PERMANENTES DE 5 O MAS AÑOS-SIN VARIEDAD	S	0,01
1700000004442825	23-005-016-00008-00003	62000	PASTOS PERMANENTES DE 5 O MAS AÑOS-SIN VARIEDAD	S	81,73
1700000004442826	23-005-016-00007-00011	62000	PASTOS PERMANENTES DE 5 O MAS AÑOS-SIN VARIEDAD	S	27,68
1700000004442857	23-005-016-00007-00007	62000	PASTOS PERMANENTES DE 5 O MAS AÑOS-SIN VARIEDAD	S	11,20
1700000004442858	23-005-016-00006-00003	62000	PASTOS PERMANENTES DE 5 O MAS AÑOS-SIN VARIEDAD	S	40,09
1700000004442859	23-005-016-00006-00007	62000	PASTOS PERMANENTES DE 5 O MAS AÑOS-SIN VARIEDAD	S	0,26
1700000004442860	23-005-016-00006-00008	62000	PASTOS PERMANENTES DE 5 O MAS AÑOS-SIN VARIEDAD	S	1,27

(1) Superficie declarada admisible ajustada con la superficie comprometida.
 (2) Factor de penalización valorando el alcance para el tipo de compromiso.

Puede verificar la integridad de una copia de este documento mediante la lectura del código QR adjunto o mediante el acceso a la dirección <https://ws050.juntadeandalucia.es/verificarFirma> indicando el código de VERIFICACIÓN

FIRMADO POR	RAQUEL MARIA ESPIN CRESPO	17/12/2024	
VERIFICACIÓN	Pk2jm6UYDU9J72AMTZUYRN3GET48NG	PÁG. 6961/9349	



APELLIDOS Y NOMBRE / RAZÓN SOCIAL **NIF** **EXPEDIENTE** **ANUALIDAD DE PAGO**
 ARAUZ DE ROBLES DAVILA GONZALO ALFONSO ****1488* 1280166 1ª

IMPORTE POR ANUALIDAD

	2023	2024	2025	2026	2027
IMPORTE MÁXIMO SUBVENCIONABLE	13.667,92 €	13.667,92 €	11.389,93 €	11.389,93 €	11.389,93 €
IMPORTE MEDIO DE TRANSFERENCIA (€/ha)	49,61 €	49,61 €	41,34 €	41,34 €	41,34 €

RESUMEN DE UNIDADES

Cód	GRUPO DE PAGO	Sup. Dec. Admisible (ha)	Sup. Comprometida (ha)	Sup. ajustada compromiso (1) (ha)	% sobredec.	Sup. Resuelta (ha)	Importe Declarado	Importe Topado	Importe Resuelto	Importe tras sobredec.
418	PASTOS ASOCIADOS A GANADERÍA ECOLÓGICA	275,53		275,53	0,00	275,53	15.542,12	13.667,92	13.667,92	13.667,92
TOTAL		275,53	275,53	275,53		275,53	15.542,12	13.667,92	13.667,92	13.667,92

APLICACIÓN DE REDUCCIONES Y PENALIZACIONES

GRUPO DE PAGO	Importe Calculado	Importe prerreduc.	Criterios de subvencionabilidad y compromisos	Presentación tardía	Omisión declaración	Condicionidad	IMPORTE (Euros) RESUELTO
PASTOS ASOCIADOS A GANADERÍA	13.667,92	13.667,92	0,00	0,00	0,00	0,00	13.667,92
TOTAL	13.667,92	13.667,92					13.667,92

RESUMEN DE PAGOS**IMPORTE (Euros)**

PASTOS ASOCIADOS A GANADERÍA ECOLÓGICA - Pago realizado	RESUELTO	FEADER	MAPA	CAPADR
	13.667,92 €	11.617,73 €	1.340,82 €	709,37 €

RECINTOS RESUELTOS

REE	REFERENCIA SIGPAC	CULTIVO	DESCRIPCIÓN CULTIVO	S/R G.PAGO	PEND. MEDIA (%)	SUP. DEC. ADMISIBLE (ha)	SUP. COMPROM. (ha)	SUP. AJUSTADA COMPROM. (1) (ha)	SUP. CONV. SIGPAC (ha)	SUP. CERTIF. (ha)	SUP. CAMPO (ha)	SUP. CAMPO DETER. CULT. DECLARADO (ha)	SUP. DEC. REDUCIDA (ha)	SUP. RESUELTA (ha)
-734653	23-005-017-00336-012	62000	PASTOS PERMANENTES DE 5 O MAS AÑOS-SIN VARIEDAD	S 418	22,70	1,34	1,34	1,34	1,34	1,34			1,34	1,34
-734652	23-005-017-00336-011	62000	PASTOS PERMANENTES DE 5 O MAS AÑOS-SIN VARIEDAD	S 418	19,00	0,14	0,14	0,14	0,14	0,14			0,14	0,14
1700000004442794	23-005-016-00005-001	62000	PASTOS PERMANENTES DE 5 O MAS AÑOS-SIN VARIEDAD	S 418	15,50	0,39	0,39	0,39	0,39	0,46			0,39	0,39
1700000004442797	23-005-016-00006-005	62000	PASTOS PERMANENTES DE 5 O MAS AÑOS-SIN VARIEDAD	S 418	21,80	6,98	6,98	6,98	6,98	6,98			6,98	6,98
1700000004442799	23-005-016-00006-004	62000	PASTOS PERMANENTES DE 5 O MAS AÑOS-SIN VARIEDAD	S 418	20,20	0,17	0,17	0,17	0,17	0,17			0,17	0,17
1700000004442800	23-005-017-00164-006	62000	PASTOS PERMANENTES DE 5 O MAS AÑOS-SIN VARIEDAD	S 418	30,10	7,88	7,88	7,88	7,88	10,51			7,88	7,88
1700000004442801	23-005-017-00164-010	62000	PASTOS PERMANENTES DE 5 O MAS AÑOS-SIN VARIEDAD	S 418	28,10	1,49	1,49	1,49	1,49	2,29			1,49	1,49
1700000004442802	23-005-017-00164-011	62000	PASTOS PERMANENTES DE 5 O MAS AÑOS-SIN VARIEDAD	S 418	35,30	20,04	20,04	20,04	20,04	30,83			20,04	20,04
1700000004442806	23-005-016-00006-001	62000	PASTOS PERMANENTES DE 5 O MAS AÑOS-SIN VARIEDAD	S 418	37,70	95,23	95,23	95,23	95,23	146,51			95,23	95,23
1700000004442807	23-005-016-00005-002	62000	PASTOS PERMANENTES DE 5 O MAS AÑOS-SIN VARIEDAD	S 418	22,60	0,64	0,64	0,64	0,64	0,99			0,64	0,64
1700000004442813	23-005-017-00164-002	62000	PASTOS PERMANENTES DE 5 O MAS AÑOS-SIN VARIEDAD	S 418	41,50	26,44	26,44	26,44	26,44	58,75			26,44	26,44
1700000004442814	23-005-017-00165-002	62000	PASTOS PERMANENTES DE 5 O MAS AÑOS-SIN VARIEDAD	S 418	36,40	34,46	34,46	34,46	34,46	62,66			34,46	34,46
1700000004442816	23-005-017-00164-005	62000	PASTOS PERMANENTES DE 5 O MAS AÑOS-SIN VARIEDAD	S 418	26,40	13,41	13,41	13,41	13,41	13,41			13,41	13,41
1700000004442819	23-005-017-00336-001	62000	PASTOS PERMANENTES DE 5 O MAS AÑOS-SIN VARIEDAD	S 418	24,10	36,04	36,04	36,04	36,04	36,04			36,04	36,04
1700000004442820	23-005-017-00336-007	62000	PASTOS PERMANENTES DE 5 O MAS AÑOS-SIN VARIEDAD	S 418	32,70	6,15	6,15	6,15	6,15	7,24			6,15	6,15
1700000004442821	23-005-017-00336-010	62000	PASTOS PERMANENTES DE 5 O MAS AÑOS-SIN VARIEDAD	S 418	35,10	0,61	0,61	0,61	0,61	0,72			0,61	0,61
1700000004442823	23-005-016-00007-008	62000	PASTOS PERMANENTES DE 5 O MAS AÑOS-SIN VARIEDAD	S 418	23,30	12,62	12,62	12,62	12,62	12,62			12,62	12,62
1700000004442824	23-005-017-00336-009	62000	PASTOS PERMANENTES DE 5 O MAS AÑOS-SIN VARIEDAD	S 418	28,80	1,19	1,19	1,19	1,19	1,58			1,19	1,19
1700000004442839	23-005-017-00336-008	62000	PASTOS PERMANENTES DE 5 O MAS AÑOS-SIN VARIEDAD	S 418	28,20	2,85	2,85	2,85	2,85	2,85			2,85	2,85
1700000004442840	23-005-017-00336-005	62000	PASTOS PERMANENTES DE 5 O MAS AÑOS-SIN VARIEDAD	S 418	29,30	6,42	6,42	6,42	6,42	6,42			6,42	6,42
1700000004442852	23-005-016-00006-010	62000	PASTOS PERMANENTES DE 5 O MAS AÑOS-SIN VARIEDAD	S 418	18,90	1,04	1,04	1,04	1,04	1,04			1,04	1,04

(1) Superficie declarada admisible ajustada con la superficie comprometida.
 (2) Factor de penalización valorando el alcance para el tipo de compromiso.

Puede verificar la integridad de una copia de este documento mediante la lectura del código QR adjunto o mediante el acceso a la dirección <https://ws050.juntadeandalucia.es/verificarFirma> indicando el código de VERIFICACIÓN

FIRMADO POR

RAQUEL MARIA ESPIN CRESPO

17/12/2024

VERIFICACIÓN

Pk2jm6UYDU9J72AMTZUYRN3GET48NG

PÁG. 6962/9349



**Datos considerados para el Cálculo de la Carga Ganadera mínima y máxima del expediente**

Explotación	Especie	Inscrito en Sipea y Admisible	Ugm Calculada para CG Mínima	Ugm Calculada para CG Máxima
ES230050000662	BOVINA	SI	62,58	62,58
			62,58	62,58

Superficie determinada para Cálculo Carga Ganadera Mínima: 275,53 ha

Superficie determinada para Cálculo Carga Ganadera Máxima: 275,53 ha

Los importes del Grupo de Pago de pastos de este expediente han sido ajustados por no llegar a la carga ganadera mínima de 0,3

Carga Ganadera Mínima Expediente: 0,23 ugm/ha

Carga Ganadera Máxima Expediente: 0,23 ugm/ha

Recintos Determinados para el Cálculo de Garga Ganadera Mínima

REF.	REFERENCIA SIGPAC	CULTIVO	DESCRIPCIÓN CULTIVO	S/R	SUP. RESUELTA (ha)
-734653	23-005-017-00336-00012	62000	PASTOS PERMANENTES DE 5 O MAS AÑOS-SIN VARIEDAD	S	1,34
-734652	23-005-017-00336-00011	62000	PASTOS PERMANENTES DE 5 O MAS AÑOS-SIN VARIEDAD	S	0,14
1700000004442794	23-005-016-00005-00001	62000	PASTOS PERMANENTES DE 5 O MAS AÑOS-SIN VARIEDAD	S	0,39
1700000004442797	23-005-016-00006-00005	62000	PASTOS PERMANENTES DE 5 O MAS AÑOS-SIN VARIEDAD	S	6,98
1700000004442799	23-005-016-00006-00004	62000	PASTOS PERMANENTES DE 5 O MAS AÑOS-SIN VARIEDAD	S	0,17
1700000004442800	23-005-017-00164-00006	62000	PASTOS PERMANENTES DE 5 O MAS AÑOS-SIN VARIEDAD	S	7,88
1700000004442801	23-005-017-00164-00010	62000	PASTOS PERMANENTES DE 5 O MAS AÑOS-SIN VARIEDAD	S	1,49
1700000004442802	23-005-017-00164-00011	62000	PASTOS PERMANENTES DE 5 O MAS AÑOS-SIN VARIEDAD	S	20,04
1700000004442806	23-005-016-00006-00001	62000	PASTOS PERMANENTES DE 5 O MAS AÑOS-SIN VARIEDAD	S	95,23
1700000004442807	23-005-016-00005-00002	62000	PASTOS PERMANENTES DE 5 O MAS AÑOS-SIN VARIEDAD	S	0,64
1700000004442813	23-005-017-00164-00002	62000	PASTOS PERMANENTES DE 5 O MAS AÑOS-SIN VARIEDAD	S	26,44
1700000004442814	23-005-017-00165-00002	62000	PASTOS PERMANENTES DE 5 O MAS AÑOS-SIN VARIEDAD	S	34,46
1700000004442816	23-005-017-00164-00005	62000	PASTOS PERMANENTES DE 5 O MAS AÑOS-SIN VARIEDAD	S	13,41
1700000004442819	23-005-017-00336-00001	62000	PASTOS PERMANENTES DE 5 O MAS AÑOS-SIN VARIEDAD	S	36,04
1700000004442820	23-005-017-00336-00007	62000	PASTOS PERMANENTES DE 5 O MAS AÑOS-SIN VARIEDAD	S	6,15
1700000004442821	23-005-017-00336-00010	62000	PASTOS PERMANENTES DE 5 O MAS AÑOS-SIN VARIEDAD	S	0,61
1700000004442823	23-005-016-00007-00008	62000	PASTOS PERMANENTES DE 5 O MAS AÑOS-SIN VARIEDAD	S	12,62
1700000004442824	23-005-017-00336-00009	62000	PASTOS PERMANENTES DE 5 O MAS AÑOS-SIN VARIEDAD	S	1,19
1700000004442839	23-005-017-00336-00008	62000	PASTOS PERMANENTES DE 5 O MAS AÑOS-SIN VARIEDAD	S	2,85
1700000004442840	23-005-017-00336-00005	62000	PASTOS PERMANENTES DE 5 O MAS AÑOS-SIN VARIEDAD	S	6,42
1700000004442852	23-005-016-00006-00010	62000	PASTOS PERMANENTES DE 5 O MAS AÑOS-SIN VARIEDAD	S	1,04

Recintos Determinados para el Cálculo de Garga Ganadera Máxima

REF.	REFERENCIA SIGPAC	CULTIVO	DESCRIPCIÓN CULTIVO	S/R	SUP. RESUELTA (ha)
-734653	23-005-017-00336-00012	62000	PASTOS PERMANENTES DE 5 O MAS AÑOS-SIN VARIEDAD	S	1,34
-734652	23-005-017-00336-00011	62000	PASTOS PERMANENTES DE 5 O MAS AÑOS-SIN VARIEDAD	S	0,14
1700000004442794	23-005-016-00005-00001	62000	PASTOS PERMANENTES DE 5 O MAS AÑOS-SIN VARIEDAD	S	0,39
1700000004442797	23-005-016-00006-00005	62000	PASTOS PERMANENTES DE 5 O MAS AÑOS-SIN VARIEDAD	S	6,98
1700000004442799	23-005-016-00006-00004	62000	PASTOS PERMANENTES DE 5 O MAS AÑOS-SIN VARIEDAD	S	0,17
1700000004442800	23-005-017-00164-00006	62000	PASTOS PERMANENTES DE 5 O MAS AÑOS-SIN VARIEDAD	S	7,88

(1) Superficie declarada admisible ajustada con la superficie comprometida.
(2) Factor de penalización valorando el alcance para el tipo de compromiso.Puede verificar la integridad de una copia de este documento mediante la lectura del código QR adjunto o mediante el acceso a la dirección <https://ws050.juntadeandalucia.es/verificarFirma> indicando el código de VERIFICACIÓN

FIRMADO POR

RAQUEL MARIA ESPIN CRESPO

17/12/2024

VERIFICACIÓN

Pk2jm6UYDU9J72AMTZUYRN3GET48NG

PÁG. 6963/9349



**Datos considerados para el Cálculo de la Carga Ganadera mínima y máxima del expediente****Recintos Determinados para el Cálculo de Garga Ganadera Máxima**

<u>REF.</u>	<u>REFERENCIA SIGPAC</u>	<u>CULTIVO</u>	<u>DESCRIPCIÓN CULTIVO</u>	<u>S/R</u>	<u>SUP. RESUELTA (ha)</u>
1700000004442801	23-005-017-00164-00010	62000	PASTOS PERMANENTES DE 5 O MAS AÑOS-SIN VARIEDAD	S	1,49
1700000004442802	23-005-017-00164-00011	62000	PASTOS PERMANENTES DE 5 O MAS AÑOS-SIN VARIEDAD	S	20,04
1700000004442806	23-005-016-00006-00001	62000	PASTOS PERMANENTES DE 5 O MAS AÑOS-SIN VARIEDAD	S	95,23
1700000004442807	23-005-016-00005-00002	62000	PASTOS PERMANENTES DE 5 O MAS AÑOS-SIN VARIEDAD	S	0,64
1700000004442813	23-005-017-00164-00002	62000	PASTOS PERMANENTES DE 5 O MAS AÑOS-SIN VARIEDAD	S	26,44
1700000004442814	23-005-017-00165-00002	62000	PASTOS PERMANENTES DE 5 O MAS AÑOS-SIN VARIEDAD	S	34,46
1700000004442816	23-005-017-00164-00005	62000	PASTOS PERMANENTES DE 5 O MAS AÑOS-SIN VARIEDAD	S	13,41
1700000004442819	23-005-017-00336-00001	62000	PASTOS PERMANENTES DE 5 O MAS AÑOS-SIN VARIEDAD	S	36,04
1700000004442820	23-005-017-00336-00007	62000	PASTOS PERMANENTES DE 5 O MAS AÑOS-SIN VARIEDAD	S	6,15
1700000004442821	23-005-017-00336-00010	62000	PASTOS PERMANENTES DE 5 O MAS AÑOS-SIN VARIEDAD	S	0,61
1700000004442823	23-005-016-00007-00008	62000	PASTOS PERMANENTES DE 5 O MAS AÑOS-SIN VARIEDAD	S	12,62
1700000004442824	23-005-017-00336-00009	62000	PASTOS PERMANENTES DE 5 O MAS AÑOS-SIN VARIEDAD	S	1,19
1700000004442839	23-005-017-00336-00008	62000	PASTOS PERMANENTES DE 5 O MAS AÑOS-SIN VARIEDAD	S	2,85
1700000004442840	23-005-017-00336-00005	62000	PASTOS PERMANENTES DE 5 O MAS AÑOS-SIN VARIEDAD	S	6,42
1700000004442852	23-005-016-00006-00010	62000	PASTOS PERMANENTES DE 5 O MAS AÑOS-SIN VARIEDAD	S	1,04

(1) Superficie declarada admisible ajustada con la superficie comprometida.
 (2) Factor de penalización valorando el alcance para el tipo de compromiso.

Puede verificar la integridad de una copia de este documento mediante la lectura del código QR adjunto o mediante el acceso a la dirección <https://ws050.juntadeandalucia.es/verificarFirma> indicando el código de VERIFICACIÓN

FIRMADO POR	RAQUEL MARIA ESPIN CRESPO	17/12/2024	
VERIFICACIÓN	Pk2jm6UYDU9J72AMTZUYRN3GET48NG	PÁG. 6964/9349	



APELLIDOS Y NOMBRE / RAZÓN SOCIAL
ASÍN GARCÍA DE LOS RÍOS MARÍA ADELAIDA

NIF
***4926*

EXPEDIENTE
1000875

ANUALIDAD DE PAGO
1ª

IMPORTES POR ANUALIDAD

	2023	2024	2025	2026	2027
IMPORTE MÁXIMO SUBVENCIONABLE	11.223,92 €	11.223,92 €	9.353,27 €	9.353,27 €	9.353,27 €
IMPORTE MEDIO DE TRANSFERENCIA (€/ha)	80,31 €	80,31 €	66,92 €	66,92 €	66,92 €

RESUMEN DE UNIDADES

Cód	GRUPO DE PAGO	Sup. Dec. Admisible (ha)	Sup. Comprometida (ha)	Sup. ajustada compromiso (1) (ha)	% sobredec.	Sup. Resuelta (ha)	Importe Declarado	Importe Topado	Importe Resuelto	Importe tras sobredec.
418	PASTOS ASOCIADOS A GANADERÍA ECOLÓGICA	139,76		139,76	0,00	139,76	11.224,32	11.223,92	11.223,92	11.223,92
TOTAL		139,76	139,76	139,76		139,76	11.224,32	11.223,92	11.223,92	11.223,92

APLICACIÓN DE REDUCCIONES Y PENALIZACIONES

GRUPO DE PAGO	Importe Calculado	Importe prereduc.	Criterios de subvencionabilidad y compromisos	Presentación tardía	Omisión declaración	Condicionalidad	IMPORTE (Euros) RESUELTO
PASTOS ASOCIADOS A GANADERÍA	11.223,92	11.223,92	0,00	0,00	0,00	0,00	11.223,92
TOTAL	11.223,92	11.223,92					11.223,92

RESUMEN DE PAGOS

	RESUELTO	FEADER	MAPA	CAPADR
PASTOS ASOCIADOS A GANADERÍA ECOLÓGICA - Pago realizado	11.223,92 €	9.540,33 €	1.101,07 €	582,52 €

RECINTOS RESUELTOS

REE	REFERENCIA SIGPAC	CULTIVO	DESCRIPCIÓN CULTIVO	S/R	G.PAGO	PEND. MEDIA (%)	SUP. DEC. ADMISIBLE (ha)	SUP. COMPROM. (ha)	SUP. AJUSTADA COMPROM. (1) (ha)	SUP. CONV. SIGPAC (ha)	SUP. CERTIF. (ha)	SUP. CAMPO (ha)	SUP. CAMPO DETER. CULT. DECLARADO (ha)	SUP. DEC. REDUCIDA (ha)	SUP. RESUELTA (ha)
1700000006198185	23-079-057-00010-003	62000	PASTOS PERMANENTES DE 5 O MAS AÑOS-SIN VARIEDAD	S	418	29,70	58,01	58,01	58,01		105,48			58,01	58,01
1700000006198188	23-079-069-00001-001	62000	PASTOS PERMANENTES DE 5 O MAS AÑOS-SIN VARIEDAD	S	418	25,20	81,75	81,75	81,75		81,75			81,75	81,75

(1) Superficie declarada admisible ajustada con la superficie comprometida.
(2) Factor de penalización valorando el alcance para el tipo de compromiso.

Puede verificar la integridad de una copia de este documento mediante la lectura del código QR adjunto o mediante el acceso a la dirección <https://ws050.juntadeandalucia.es/verificarFirma> indicando el código de VERIFICACIÓN

FIRMADO POR

RAQUEL MARIA ESPIN CRESPO

17/12/2024

VERIFICACIÓN

Pk2jm6UYDU9J72AMTZUYRN3GET48NG

PÁG. 6965/9349



**INCIDENCIAS****INCIDENCIA DESCRIPCIÓN**

- 100402 Recinto solicitado no forma parte de ningún organismo de control autorizado para la producción ecológica en Andalucía o fecha de inscripción posterior al plazo establecido (Anexo I. Criterios de Subvencionabilidad. Orden 28 de marzo de 2023).
 Ref:1700000006198164 Recinto:23-079-057-00002-00003 Cultivo:62000 PASTOS PERMANENTES DE 5 O MAS AÑOS-SIN VARIEDAD Secano
 Ref:1700000006198165 Recinto:23-079-057-00002-00010 Cultivo:62000 PASTOS PERMANENTES DE 5 O MAS AÑOS-SIN VARIEDAD Secano
 Ref:1700000006198187 Recinto:23-079-057-00003-00002 Cultivo:62000 PASTOS PERMANENTES DE 5 O MAS AÑOS-SIN VARIEDAD Secano
 Ref:1700000006198190 Recinto:23-079-069-00006-00001 Cultivo:62000 PASTOS PERMANENTES DE 5 O MAS AÑOS-SIN VARIEDAD Secano
 Ref:1700000006198182 Recinto:23-079-069-00006-00002 Cultivo:62000 PASTOS PERMANENTES DE 5 O MAS AÑOS-SIN VARIEDAD Secano
 Ref:1700000006198170 Recinto:23-079-069-00006-00004 Cultivo:62000 PASTOS PERMANENTES DE 5 O MAS AÑOS-SIN VARIEDAD Secano
 Ref:1700000006198171 Recinto:23-079-069-00006-00005 Cultivo:62000 PASTOS PERMANENTES DE 5 O MAS AÑOS-SIN VARIEDAD Secano
 Ref:1700000006198172 Recinto:23-079-069-00007-00005 Cultivo:62000 PASTOS PERMANENTES DE 5 O MAS AÑOS-SIN VARIEDAD Secano
 Ref:1700000006198169 Recinto:23-079-069-00008-00001 Cultivo:62000 PASTOS PERMANENTES DE 5 O MAS AÑOS-SIN VARIEDAD Secano
 Ref:1700000006198181 Recinto:23-079-069-00008-00002 Cultivo:62000 PASTOS PERMANENTES DE 5 O MAS AÑOS-SIN VARIEDAD Secano
 Ref:5209306 Recinto:23-079-069-00008-00006 Cultivo:62000 PASTOS PERMANENTES DE 5 O MAS AÑOS-SIN VARIEDAD Secano
 Ref:-886631 Recinto:23-079-069-00008-00008 Cultivo:62000 PASTOS PERMANENTES DE 5 O MAS AÑOS-SIN VARIEDAD Secano
 Ref:1700000006198183 Recinto:23-079-069-00009-00001 Cultivo:62000 PASTOS PERMANENTES DE 5 O MAS AÑOS-SIN VARIEDAD Secano
 Ref:1700000006198189 Recinto:23-079-069-00009-00002 Cultivo:62000 PASTOS PERMANENTES DE 5 O MAS AÑOS-SIN VARIEDAD Secano
 Ref:1700000006198180 Recinto:23-079-069-00010-00001 Cultivo:62000 PASTOS PERMANENTES DE 5 O MAS AÑOS-SIN VARIEDAD Secano
 Ref:1700000006198176 Recinto:23-079-069-00011-00002 Cultivo:62000 PASTOS PERMANENTES DE 5 O MAS AÑOS-SIN VARIEDAD Secano
 Ref:1700000006198177 Recinto:23-079-069-00012-00001 Cultivo:62000 PASTOS PERMANENTES DE 5 O MAS AÑOS-SIN VARIEDAD Secano
 Ref:1700000006198178 Recinto:23-079-069-00012-00002 Cultivo:62000 PASTOS PERMANENTES DE 5 O MAS AÑOS-SIN VARIEDAD Secano
 Ref:1700000006198173 Recinto:23-079-069-00012-00003 Cultivo:62000 PASTOS PERMANENTES DE 5 O MAS AÑOS-SIN VARIEDAD Secano
 Ref:1700000006198179 Recinto:23-079-069-00013-00001 Cultivo:62000 PASTOS PERMANENTES DE 5 O MAS AÑOS-SIN VARIEDAD Secano
 Ref:1700000006198168 Recinto:23-079-069-00013-00005 Cultivo:62000 PASTOS PERMANENTES DE 5 O MAS AÑOS-SIN VARIEDAD Secano
 Ref:1700000006198184 Recinto:23-079-069-00013-00006 Cultivo:62000 PASTOS PERMANENTES DE 5 O MAS AÑOS-SIN VARIEDAD Secano
 Ref:1700000006198174 Recinto:23-079-069-00014-00004 Cultivo:62000 PASTOS PERMANENTES DE 5 O MAS AÑOS-SIN VARIEDAD Secano
 Ref:1700000006198175 Recinto:23-079-069-00014-00012 Cultivo:62000 PASTOS PERMANENTES DE 5 O MAS AÑOS-SIN VARIEDAD Secano
 Ref:1700000006198166 Recinto:23-079-077-00021-00001 Cultivo:62000 PASTOS PERMANENTES DE 5 O MAS AÑOS-SIN VARIEDAD Secano
- 100407 Explotación solicitada no forma parte de ningún organismo de control autorizado para la producción ecológica en Andalucía o fecha de inscripción posterior al plazo establecido (Anexo I. Criterios de Subvencionabilidad. Orden 28 de marzo de 2023).
 Explotación:ES230790000206 Especie:BOVINA
 Explotación:ES230790000223 Especie:BOVINA
- 100410 Recinto no admisible por pertenecer a una explotación ganadera No inscrita en Sipea (Artículo 10 de la Orden de 28 de marzo de 2023).
 Ref:1700000006198187 Recinto:23-079-057-00003-00002 Cultivo:62000 PASTOS PERMANENTES DE 5 O MAS AÑOS-SIN VARIEDAD Secano Explotación:ES230790000206
 Ref:1700000006198190 Recinto:23-079-069-00006-00001 Cultivo:62000 PASTOS PERMANENTES DE 5 O MAS AÑOS-SIN VARIEDAD Secano Explotación:ES230790000206
 Ref:1700000006198182 Recinto:23-079-069-00006-00002 Cultivo:62000 PASTOS PERMANENTES DE 5 O MAS AÑOS-SIN VARIEDAD Secano Explotación:ES230790000206
 Ref:1700000006198170 Recinto:23-079-069-00006-00004 Cultivo:62000 PASTOS PERMANENTES DE 5 O MAS AÑOS-SIN VARIEDAD Secano Explotación:ES230790000206
 Ref:1700000006198171 Recinto:23-079-069-00006-00005 Cultivo:62000 PASTOS PERMANENTES DE 5 O MAS AÑOS-SIN VARIEDAD Secano Explotación:ES230790000206

(1) Superficie declarada admisible ajustada con la superficie comprometida.
 (2) Factor de penalización valorando el alcance para el tipo de compromiso.

Puede verificar la integridad de una copia de este documento mediante la lectura del código QR adjunto o mediante el acceso a la dirección <https://ws050.juntadeandalucia.es/verificarFirma> indicando el código de VERIFICACIÓN

FIRMADO POR

RAQUEL MARIA ESPIN CRESPO

17/12/2024

VERIFICACIÓN

Pk2jm6UYDU9J72AMTZUYRN3GET48NG

PÁG. 6966/9349



**INCIDENCIAS****INCIDENCIA DESCRIPCIÓN**

	Ref:170000006198172 Recinto:23-079-069-00007-00005 Cultivo:62000 PASTOS PERMANENTES DE 5 O MAS AÑOS-SIN VARIEDAD Secano Explotación:ES230790000206
	Ref:170000006198169 Recinto:23-079-069-00008-00001 Cultivo:62000 PASTOS PERMANENTES DE 5 O MAS AÑOS-SIN VARIEDAD Secano Explotación:ES230790000206
	Ref:170000006198181 Recinto:23-079-069-00008-00002 Cultivo:62000 PASTOS PERMANENTES DE 5 O MAS AÑOS-SIN VARIEDAD Secano Explotación:ES230790000206
	Ref:5209306 Recinto:23-079-069-00008-00006 Cultivo:62000 PASTOS PERMANENTES DE 5 O MAS AÑOS-SIN VARIEDAD Secano Explotación:ES230790000206
	Ref:-886631 Recinto:23-079-069-00008-00008 Cultivo:62000 PASTOS PERMANENTES DE 5 O MAS AÑOS-SIN VARIEDAD Secano Explotación:ES230790000206
	Ref:170000006198183 Recinto:23-079-069-00009-00001 Cultivo:62000 PASTOS PERMANENTES DE 5 O MAS AÑOS-SIN VARIEDAD Secano Explotación:ES230790000206
	Ref:170000006198189 Recinto:23-079-069-00009-00002 Cultivo:62000 PASTOS PERMANENTES DE 5 O MAS AÑOS-SIN VARIEDAD Secano Explotación:ES230790000206
	Ref:170000006198180 Recinto:23-079-069-00010-00001 Cultivo:62000 PASTOS PERMANENTES DE 5 O MAS AÑOS-SIN VARIEDAD Secano Explotación:ES230790000206
	Ref:170000006198176 Recinto:23-079-069-00011-00002 Cultivo:62000 PASTOS PERMANENTES DE 5 O MAS AÑOS-SIN VARIEDAD Secano Explotación:ES230790000206
	Ref:170000006198174 Recinto:23-079-069-00014-00004 Cultivo:62000 PASTOS PERMANENTES DE 5 O MAS AÑOS-SIN VARIEDAD Secano Explotación:ES230790000206
	Ref:170000006198175 Recinto:23-079-069-00014-00012 Cultivo:62000 PASTOS PERMANENTES DE 5 O MAS AÑOS-SIN VARIEDAD Secano Explotación:ES230790000206
	Ref:170000006198166 Recinto:23-079-077-00021-00001 Cultivo:62000 PASTOS PERMANENTES DE 5 O MAS AÑOS-SIN VARIEDAD Secano Explotación:ES230790000206
	Ref:170000006198177 Recinto:23-079-069-00012-00001 Cultivo:62000 PASTOS PERMANENTES DE 5 O MAS AÑOS-SIN VARIEDAD Secano Explotación:ES230790000223
	Ref:170000006198178 Recinto:23-079-069-00012-00002 Cultivo:62000 PASTOS PERMANENTES DE 5 O MAS AÑOS-SIN VARIEDAD Secano Explotación:ES230790000223
	Ref:170000006198173 Recinto:23-079-069-00012-00003 Cultivo:62000 PASTOS PERMANENTES DE 5 O MAS AÑOS-SIN VARIEDAD Secano Explotación:ES230790000223
	Ref:170000006198179 Recinto:23-079-069-00013-00001 Cultivo:62000 PASTOS PERMANENTES DE 5 O MAS AÑOS-SIN VARIEDAD Secano Explotación:ES230790000223
	Ref:170000006198168 Recinto:23-079-069-00013-00005 Cultivo:62000 PASTOS PERMANENTES DE 5 O MAS AÑOS-SIN VARIEDAD Secano Explotación:ES230790000223
	Ref:170000006198184 Recinto:23-079-069-00013-00006 Cultivo:62000 PASTOS PERMANENTES DE 5 O MAS AÑOS-SIN VARIEDAD Secano Explotación:ES230790000223
	Ref:170000006198174 Recinto:23-079-069-00014-00004 Cultivo:62000 PASTOS PERMANENTES DE 5 O MAS AÑOS-SIN VARIEDAD Secano Explotación:ES230790000223
	Ref:170000006198175 Recinto:23-079-069-00014-00012 Cultivo:62000 PASTOS PERMANENTES DE 5 O MAS AÑOS-SIN VARIEDAD Secano Explotación:ES230790000223
100424	Solicita recinto que no está comprometido para la operación.
	Ref:170000006198164 Recinto:23-079-057-00002-00003 Cultivo:62000 PASTOS PERMANENTES DE 5 O MAS AÑOS-SIN VARIEDAD Secano
	Ref:170000006198165 Recinto:23-079-057-00002-00010 Cultivo:62000 PASTOS PERMANENTES DE 5 O MAS AÑOS-SIN VARIEDAD Secano
	Ref:170000006198187 Recinto:23-079-057-00003-00002 Cultivo:62000 PASTOS PERMANENTES DE 5 O MAS AÑOS-SIN VARIEDAD Secano
	Ref:170000006198190 Recinto:23-079-069-00006-00001 Cultivo:62000 PASTOS PERMANENTES DE 5 O MAS AÑOS-SIN VARIEDAD Secano
	Ref:170000006198182 Recinto:23-079-069-00006-00002 Cultivo:62000 PASTOS PERMANENTES DE 5 O MAS AÑOS-SIN VARIEDAD Secano
	Ref:170000006198170 Recinto:23-079-069-00006-00004 Cultivo:62000 PASTOS PERMANENTES DE 5 O MAS AÑOS-SIN VARIEDAD Secano
	Ref:170000006198171 Recinto:23-079-069-00006-00005 Cultivo:62000 PASTOS PERMANENTES DE 5 O MAS AÑOS-SIN VARIEDAD Secano
	Ref:170000006198172 Recinto:23-079-069-00007-00005 Cultivo:62000 PASTOS PERMANENTES DE 5 O MAS AÑOS-SIN VARIEDAD Secano
	Ref:170000006198169 Recinto:23-079-069-00008-00001 Cultivo:62000 PASTOS PERMANENTES DE 5 O MAS AÑOS-SIN VARIEDAD Secano
	Ref:170000006198181 Recinto:23-079-069-00008-00002 Cultivo:62000 PASTOS PERMANENTES DE 5 O MAS AÑOS-SIN VARIEDAD Secano
	Ref:5209306 Recinto:23-079-069-00008-00006 Cultivo:62000 PASTOS PERMANENTES DE 5 O MAS AÑOS-SIN VARIEDAD Secano
	Ref:-886631 Recinto:23-079-069-00008-00008 Cultivo:62000 PASTOS PERMANENTES DE 5 O MAS AÑOS-SIN VARIEDAD Secano
	Ref:170000006198183 Recinto:23-079-069-00009-00001 Cultivo:62000 PASTOS PERMANENTES DE 5 O MAS AÑOS-SIN VARIEDAD Secano
	Ref:170000006198189 Recinto:23-079-069-00009-00002 Cultivo:62000 PASTOS PERMANENTES DE 5 O MAS AÑOS-SIN

(1) Superficie declarada admisible ajustada con la superficie comprometida.
(2) Factor de penalización valorando el alcance para el tipo de compromiso.Puede verificar la integridad de una copia de este documento mediante la lectura del código QR adjunto o mediante el acceso a la dirección <https://ws050.juntadeandalucia.es/verificarFirma> indicando el código de VERIFICACIÓN

FIRMADO POR	RAQUEL MARIA ESPIN CRESPO	17/12/2024	
VERIFICACIÓN	Pk2jm6UYDU9J72AMTZUYRN3GET48NG	PÁG. 6967/9349	

**INCIDENCIAS****INCIDENCIA DESCRIPCIÓN**

VARIEDAD Secano
 Ref:170000006198180 Recinto:23-079-069-00010-00001 Cultivo:62000 PASTOS PERMANENTES DE 5 O MAS AÑOS-SIN
 VARIEDAD Secano
 Ref:170000006198176 Recinto:23-079-069-00011-00002 Cultivo:62000 PASTOS PERMANENTES DE 5 O MAS AÑOS-SIN
 VARIEDAD Secano
 Ref:170000006198177 Recinto:23-079-069-00012-00001 Cultivo:62000 PASTOS PERMANENTES DE 5 O MAS AÑOS-SIN
 VARIEDAD Secano
 Ref:170000006198178 Recinto:23-079-069-00012-00002 Cultivo:62000 PASTOS PERMANENTES DE 5 O MAS AÑOS-SIN
 VARIEDAD Secano
 Ref:170000006198173 Recinto:23-079-069-00012-00003 Cultivo:62000 PASTOS PERMANENTES DE 5 O MAS AÑOS-SIN
 VARIEDAD Secano
 Ref:170000006198179 Recinto:23-079-069-00013-00001 Cultivo:62000 PASTOS PERMANENTES DE 5 O MAS AÑOS-SIN
 VARIEDAD Secano
 Ref:170000006198168 Recinto:23-079-069-00013-00005 Cultivo:62000 PASTOS PERMANENTES DE 5 O MAS AÑOS-SIN
 VARIEDAD Secano
 Ref:170000006198184 Recinto:23-079-069-00013-00006 Cultivo:62000 PASTOS PERMANENTES DE 5 O MAS AÑOS-SIN
 VARIEDAD Secano
 Ref:170000006198174 Recinto:23-079-069-00014-00004 Cultivo:62000 PASTOS PERMANENTES DE 5 O MAS AÑOS-SIN
 VARIEDAD Secano
 Ref:170000006198175 Recinto:23-079-069-00014-00012 Cultivo:62000 PASTOS PERMANENTES DE 5 O MAS AÑOS-SIN
 VARIEDAD Secano
 Ref:170000006198166 Recinto:23-079-077-00021-00001 Cultivo:62000 PASTOS PERMANENTES DE 5 O MAS AÑOS-SIN
 VARIEDAD Secano

Datos considerados para el Cálculo de la Carga Ganadera mínima y máxima del expediente

Explotación	Especie	Inscrito en Sipea y	Ugm Calculada	Ugm Calculada
		Admisible	para CG Mínima	para CG Máxima
ES230790000206	BOVINA	NO	0,00	210,79
ES230790000223	BOVINA	NO	0,00	22,81
ES230790000243	BOVINA	SI	42,34	42,34
			42,34	275,94

Superficie determinada para Cálculo Carga Ganadera Mínima: 143,00 ha

Superficie determinada para Cálculo Carga Ganadera Máxima: 576,10 ha

Carga Ganadera Mínima Expediente: 0,30 ugm/ha

Carga Ganadera Máxima Expediente: 0,48 ugm/ha

Recintos Determinados para el Cálculo de Garga Ganadera Mínima

REF.	REFERENCIA SIGPAC	CULTIVO	DESCRIPCIÓN CULTIVO	S/R	SUP. RESUELTA (ha)
170000006198185	23-079-057-00010-00003	62000	PASTOS PERMANENTES DE 5 O MAS AÑOS-SIN VARIEDAD	S	58,01
170000006198186	23-079-057-00005-00001	62000	PASTOS PERMANENTES DE 5 O MAS AÑOS-SIN VARIEDAD	S	3,24
170000006198188	23-079-069-00001-00001	62000	PASTOS PERMANENTES DE 5 O MAS AÑOS-SIN VARIEDAD	S	81,75

Recintos Determinados para el Cálculo de Garga Ganadera Máxima

REF.	REFERENCIA SIGPAC	CULTIVO	DESCRIPCIÓN CULTIVO	S/R	SUP. RESUELTA (ha)
-886631	23-079-069-00008-00008	62000	PASTOS PERMANENTES DE 5 O MAS AÑOS-SIN VARIEDAD	S	0,47
5209306	23-079-069-00008-00006	62000	PASTOS PERMANENTES DE 5 O MAS AÑOS-SIN VARIEDAD	S	23,69
170000006198164	23-079-057-00002-00003	62000	PASTOS PERMANENTES DE 5 O MAS AÑOS-SIN VARIEDAD	S	118,88
170000006198165	23-079-057-00002-00010	62000	PASTOS PERMANENTES DE 5 O MAS AÑOS-SIN VARIEDAD	S	0,02
170000006198166	23-079-077-00021-00001	62000	PASTOS PERMANENTES DE 5 O MAS AÑOS-SIN VARIEDAD	S	1,09
170000006198167	23-079-077-00022-00001	62000	PASTOS PERMANENTES DE 5 O MAS AÑOS-SIN VARIEDAD	S	0,02
170000006198168	23-079-069-00013-00005	62000	PASTOS PERMANENTES DE 5 O MAS AÑOS-SIN VARIEDAD	S	1,70

(1) Superficie declarada admisible ajustada con la superficie comprometida.
(2) Factor de penalización valorando el alcance para el tipo de compromiso.

Puede verificar la integridad de una copia de este documento mediante la lectura del código QR adjunto o mediante el acceso a la dirección <https://ws050.juntadeandalucia.es/verificarFirma> indicando el código de VERIFICACIÓN

FIRMADO POR

RAQUEL MARIA ESPIN CRESPO

17/12/2024

VERIFICACIÓN

Pk2jm6UYDU9J72AMTZUYRN3GET48NG

PÁG. 6968/9349



**Datos considerados para el Cálculo de la Carga Ganadera mínima y máxima del expediente****Recintos Determinados para el Cálculo de Garga Ganadera Máxima**

REF.	REFERENCIA SIGPAC	CULTIVO	DESCRIPCIÓN CULTIVO	SUP.	
				S/R	RESUELTA (ha)
1700000006198169	23-079-069-00008-00001	62000	PASTOS PERMANENTES DE 5 O MAS AÑOS-SIN VARIEDAD	S	0,88
1700000006198170	23-079-069-00006-00004	62000	PASTOS PERMANENTES DE 5 O MAS AÑOS-SIN VARIEDAD	S	0,02
1700000006198171	23-079-069-00006-00005	62000	PASTOS PERMANENTES DE 5 O MAS AÑOS-SIN VARIEDAD	S	0,02
1700000006198172	23-079-069-00007-00005	62000	PASTOS PERMANENTES DE 5 O MAS AÑOS-SIN VARIEDAD	S	18,80
1700000006198173	23-079-069-00012-00003	62000	PASTOS PERMANENTES DE 5 O MAS AÑOS-SIN VARIEDAD	S	1,36
1700000006198174	23-079-069-00014-00004	62000	PASTOS PERMANENTES DE 5 O MAS AÑOS-SIN VARIEDAD	S	12,85
1700000006198175	23-079-069-00014-00012	62000	PASTOS PERMANENTES DE 5 O MAS AÑOS-SIN VARIEDAD	S	7,48
1700000006198176	23-079-069-00011-00002	62000	PASTOS PERMANENTES DE 5 O MAS AÑOS-SIN VARIEDAD	S	18,58
1700000006198177	23-079-069-00012-00001	62000	PASTOS PERMANENTES DE 5 O MAS AÑOS-SIN VARIEDAD	S	7,42
1700000006198178	23-079-069-00012-00002	62000	PASTOS PERMANENTES DE 5 O MAS AÑOS-SIN VARIEDAD	S	7,42
1700000006198179	23-079-069-00013-00001	62000	PASTOS PERMANENTES DE 5 O MAS AÑOS-SIN VARIEDAD	S	37,68
1700000006198180	23-079-069-00010-00001	62000	PASTOS PERMANENTES DE 5 O MAS AÑOS-SIN VARIEDAD	S	0,97
1700000006198181	23-079-069-00008-00002	62000	PASTOS PERMANENTES DE 5 O MAS AÑOS-SIN VARIEDAD	S	38,54
1700000006198182	23-079-069-00006-00002	62000	PASTOS PERMANENTES DE 5 O MAS AÑOS-SIN VARIEDAD	S	4,35
1700000006198183	23-079-069-00009-00001	62000	PASTOS PERMANENTES DE 5 O MAS AÑOS-SIN VARIEDAD	S	0,68
1700000006198184	23-079-069-00013-00006	62000	PASTOS PERMANENTES DE 5 O MAS AÑOS-SIN VARIEDAD	S	8,47
1700000006198185	23-079-057-00010-00003	62000	PASTOS PERMANENTES DE 5 O MAS AÑOS-SIN VARIEDAD	S	58,01
1700000006198186	23-079-057-00005-00001	62000	PASTOS PERMANENTES DE 5 O MAS AÑOS-SIN VARIEDAD	S	3,24
1700000006198187	23-079-057-00003-00002	62000	PASTOS PERMANENTES DE 5 O MAS AÑOS-SIN VARIEDAD	S	92,11
1700000006198188	23-079-069-00001-00001	62000	PASTOS PERMANENTES DE 5 O MAS AÑOS-SIN VARIEDAD	S	81,75
1700000006198189	23-079-069-00009-00002	62000	PASTOS PERMANENTES DE 5 O MAS AÑOS-SIN VARIEDAD	S	29,02
1700000006198190	23-079-069-00006-00001	62000	PASTOS PERMANENTES DE 5 O MAS AÑOS-SIN VARIEDAD	S	0,58

Incidencias de carga ganadera**INCIDENCIA DESCRIPCIÓN**

100407	Explotación solicitada no forma parte de ningún organismo de control autorizado para la producción ecológica en Andalucía o fecha de inscripción posterior al plazo establecido (Anexo I. Criterios de Subvencionabilidad. Orden 28 de marzo de 2023). Explotación:ES230790000206 Especie:BOVINA Explotación:ES230790000223 Especie:BOVINA
--------	--

(1) Superficie declarada admisible ajustada con la superficie comprometida.
(2) Factor de penalización valorando el alcance para el tipo de compromiso.

Puede verificar la integridad de una copia de este documento mediante la lectura del código QR adjunto o mediante el acceso a la dirección <https://ws050.juntadeandalucia.es/verificarFirma> indicando el código de VERIFICACIÓN

FIRMADO POR	RAQUEL MARIA ESPIN CRESPO	17/12/2024	
VERIFICACIÓN	Pk2jm6UYDU9J72AMTZUYRN3GET48NG	PÁG. 6969/9349	

**APELLIDOS Y NOMBRE / RAZÓN SOCIAL**

ASTASIO MENDIETA EUFRASIO MANUEL

NIF

***7258*

EXPEDIENTE

1040631

ANUALIDAD DE PAGO

1ª

IMPORTE POR ANUALIDAD

	2023	2024	2025	2026	2027
IMPORTE MÁXIMO SUBVENCIONABLE	5.253,50 €	5.253,50 €	5.253,50 €	4.377,91 €	4.377,91 €
IMPORTE MEDIO DE TRANSFERENCIA (€/ha)	297,48 €	297,48 €	297,48 €	247,90 €	247,90 €

RESUMEN DE UNIDADES

Cód	GRUPO DE PAGO	Sup. Dec. Admisible (ha)	Sup. Comprometida (ha)	Sup. ajustada compromiso (1) (ha)	% sobredec.	Sup. Resuelta (ha)	Importe Declarado	Importe Topado	Importe Resuelto	Importe tras sobredec.
419	OLIVAR	17,71		17,66	0,00	17,66	5.253,50	5.253,50	5.253,50	5.253,50
TOTAL		17,71	17,66	17,66		17,66	5.253,50	5.253,50	5.253,50	5.253,50

APLICACIÓN DE REDUCCIONES Y PENALIZACIONES

GRUPO DE PAGO	Importe Calculado	Importe prereduc.	Importe subvencionabilidad y compromisos	Presentación tardía	Omisión declaración	Condicionalidad	IMPORTE (Euros) RESUELTO
OLIVAR	5.253,50	5.253,50	0,00	0,00	0,00	0,00	5.253,50
TOTAL	5.253,50	5.253,50					5.253,50

RESUMEN DE PAGOS**IMPORTE (Euros)**

	RESUELTO	FEADER	MAPA	CAPADR
OLIVAR - Pago realizado	5.253,50 €	4.465,48 €	515,37 €	272,65 €

RECINTOS RESUELTOS

REF.	REFERENCIA SIGPAC	CULTIVO DESCRIPCIÓN CULTIVO	S/R G.PAGO	PEND. MEDIA (%)	SUP. DEC. ADMISIBLE (ha)	SUP. COMPROM. (ha)	SUP. AJUSTADA COMPR.(1) (ha)	SUP. CONY. SIGPAC (ha)	SUP. CERTIE (ha)	SUP. CAMPO (ha)	SUP. CAMPO DETER. CULT. DECLARADO (ha)	SUP. DEC. REDUCIDA (ha)	SUP. RESUELTA (ha)
-1286325	23-097-011-00569-001	101010 OLIVAR-PICUAL	S 419	36,10	0,88	0,88	0,88	0,88	0,88			0,88	0,88
-1129180	23-030-022-00117-001	101010 OLIVAR-PICUAL	S 419	27,60	0,02	0,02	0,02	0,02	0,02			0,02	0,02
-1129179	23-030-022-00116-001	101010 OLIVAR-PICUAL	S 419	23,30	0,53	0,53	0,53	0,53	0,53			0,53	0,53
4146433	23-097-011-09029-008	101010 OLIVAR-PICUAL	S 419	46,70	0,05	0,05	0,05	0,05	0,05			0,05	0,05
5302304	23-030-022-00113-001	101010 OLIVAR-PICUAL	S 419	16,10	0,34	0,34	0,34	0,34	0,34			0,34	0,34
5302305	23-030-022-00114-001	101010 OLIVAR-PICUAL	S 419	21,30	0,02	0,02	0,02	0,02	0,02			0,02	0,02
1700000002981962	23-097-011-00569-002	101010 OLIVAR-PICUAL	S 419	27,40	15,82	15,77	15,77	15,77	15,83			15,77	15,77
1700000002981964	23-097-011-00570-022	101010 OLIVAR-PICUAL	S 419	38,30	0,03	0,03	0,03	0,03	0,03			0,03	0,03
1700000005610863	23-097-011-00569-008	101010 OLIVAR-PICUAL	S 419	16,40	0,02	0,02	0,02	0,02	0,02			0,02	0,02

INCIDENCIAS**INCIDENCIA DESCRIPCIÓN**

- 218 La superficie total declarada sobre un mismo recinto en el conjunto de los expedientes, no puede superar la superficie total que el SIGPAC establece para ese recinto.
Ref:1700000002981962 Recinto:23-097-011-00569-00002 Cultivo:101010 OLIVAR-PICUAL Secano Suma de superficies declaradas para este recinto por todos los solicitantes (Áreas):1588 Superficie SIGPAC medida para este recinto (Áreas):1583 Exceso de superficie declarada (Hectáreas):0,05 Suma de superficies declaradas para este recinto por el solicitante (Áreas):1582

(1) Superficie declarada admisible ajustada con la superficie comprometida.
(2) Factor de penalización valorando el alcance para el tipo de compromiso.

Puede verificar la integridad de una copia de este documento mediante la lectura del código QR adjunto o mediante el acceso a la dirección <https://ws050.juntadeandalucia.es/verificarFirma> indicando el código de VERIFICACIÓN

FIRMADO POR

RAQUEL MARIA ESPIN CRESPO

17/12/2024

VERIFICACIÓN

Pk2jm6UYDU9J72AMTZUYRN3GET48NG

PÁG. 6970/9349



**APELLIDOS Y NOMBRE / RAZÓN SOCIAL**

AVESFRIAS2018 S.L.

NIF
****5310***EXPEDIENTE**
1282453**ANUALIDAD DE PAGO**

1ª

IMPORTES POR ANUALIDAD

	2023	2024	2025	2026	2027
IMPORTE MÁXIMO SUBVENCIONABLE	8.734,01 €	8.734,01 €	8.734,01 €	7.278,34 €	7.278,34 €
IMPORTE MEDIO DE TRANSFERENCIA (€/ha)	297,48 €	297,48 €	297,48 €	247,90 €	247,90 €

RESUMEN DE UNIDADES

Cód	GRUPO DE PAGO	Sup. Dec. Admisible (ha)	Sup. Comprometida (ha)	Sup. ajustada compromiso (1) (ha)	% sobredec.	Sup. Resuelta (ha)	Importe Declarado	Importe Topado	Importe Resuelto	Importe tras sobredec.
419	OLIVAR	29,42		29,36	0,00	29,36	8.734,01	8.734,01	8.734,01	8.734,01
TOTAL		29,42	29,36	29,36		29,36	8.734,01	8.734,01	8.734,01	8.734,01

APLICACIÓN DE REDUCCIONES Y PENALIZACIONES

GRUPO DE PAGO	Importe Calculado	Importe prereduc.	Criterios de subvencionabilidad y compromisos	Presentación tardía	Omisión declaración	Condicionalidad	IMPORTE (Euros) RESUELTO
OLIVAR	8.734,01	8.734,01	0,00	0,00	0,00	0,00	8.734,01
TOTAL	8.734,01	8.734,01					8.734,01

RESUMEN DE PAGOS**IMPORTE (Euros)**

	RESUELTO	FEADER	MAPA	CAPADR
OLIVAR - Pago realizado	8.734,01 €	7.423,91 €	856,81 €	453,29 €

RECINTOS RESUELTOS

REF.	REFERENCIA SIGPAC	CULTIVO DESCRIPCIÓN CULTIVO	S/R G.PAGO	PEND. MEDIA (%)	SUP. DEC. ADMISIBLE (ha)	SUP. COMPROM. (ha)	SUP. AJUSTADA COMPR.(1) (ha)	SUP. CONY. SIGPAC (ha)	SUP. CERTIE (ha)	SUP. CAMPO (ha)	SUP. CAMPO DETER. CULT. DECLARADO (ha)	SUP. DEC. REDUCIDA (ha)	SUP. RESUELTA (ha)
-1197044	23-900-026-00011-003	101010 OLIVAR-PICUAL	S	419	33,90	0,32	0,32	0,32	0,32			0,32	0,32
1700000005233972	23-900-026-00011-001	101010 OLIVAR-PICUAL	S	419	20,00	8,24	8,24	8,24	8,24			8,24	8,24
1700000005233973	23-900-026-00014-002	101010 OLIVAR-PICUAL	S	419	15,10	0,04	0,04	0,04	0,04			0,04	0,04
1700000005233974	23-900-026-00020-001	101010 OLIVAR-PICUAL	S	419	21,50	0,01	0,01	0,01	0,01			0,01	0,01
1700000005233978	23-900-026-00502-001	101010 OLIVAR-PICUAL	S	419	16,50	4,36	4,36	4,36	4,36			4,36	4,36
1700000005233979	23-900-026-00503-003	101010 OLIVAR-PICUAL	S	419	9,20	6,06	6,06	6,06	6,07			6,06	6,06
1700000005233980	23-900-026-00504-001	101010 OLIVAR-PICUAL	S	419	19,00	0,98	0,98	0,98	0,98			0,98	0,98
1700000005233981	23-900-026-00506-002	101010 OLIVAR-PICUAL	S	419	16,70	9,38	9,32	9,32	9,38			9,32	9,32
1700000005233982	23-900-026-00554-001	101010 OLIVAR-PICUAL	S	419	20,70	0,03	0,03	0,03	0,03			0,03	0,03

INCIDENCIAS**INCIDENCIA DESCRIPCIÓN**

- 4251 Comunal Línea de declaración de la solicitud con solape de superficie gráfica con recintos de declaraciones de aparcerías comunales ya registradas.
Ref:-542027 Recinto:23-900-026-00631-00004 Cultivo:101010 OLIVAR-PICUAL Secano Superficie solapada (Hectáreas):0,2 Código de Recinto de Solape:5792238 Número de Expediente de Solape:0112004199
Ref:-542028 Recinto:23-900-026-00632-00001 Cultivo:101010 OLIVAR-PICUAL Secano Superficie solapada (Hectáreas):0,12 Código de Recinto de Solape:5792232 Número de Expediente de Solape:0112004197
Ref:-542029 Recinto:23-900-026-00632-00002 Cultivo:101010 OLIVAR-PICUAL Secano Superficie solapada (Hectáreas):0,13 Código de Recinto de Solape:5792233 Número de Expediente de Solape:0112004198
- 4272 Verifica que las líneas de declaración de las Solicitudes Únicas no tienen solapes con la capa de Retroactividad Gráfica (ambas de la misma campaña) a nivel de expediente/línea de declaración gráfica de la solicitud.
Ref:1700000005233981 Recinto:23-900-026-00506-00002 Cultivo: - Agregado de la referencia del recinto.:0 Zona de la referencia del recinto.:0 Superficie solapada.:0,06 Id. Incid.:101036550
- 100424 Solicita recinto que no está comprometido para la operación.
Ref:-542027 Recinto:23-900-026-00631-00004 Cultivo:101010 OLIVAR-PICUAL Secano
Ref:-542028 Recinto:23-900-026-00632-00001 Cultivo:101010 OLIVAR-PICUAL Secano
Ref:-542029 Recinto:23-900-026-00632-00002 Cultivo:101010 OLIVAR-PICUAL Secano

(1) Superficie declarada admisible ajustada con la superficie comprometida.
(2) Factor de penalización valorando el alcance para el tipo de compromiso.

Puede verificar la integridad de una copia de este documento mediante la lectura del código QR adjunto o mediante el acceso a la dirección <https://ws050.juntadeandalucia.es/verificarFirma> indicando el código de VERIFICACIÓN

FIRMADO POR

RAQUEL MARIA ESPIN CRESPO

17/12/2024

VERIFICACIÓN

Pk2jm6UYDU9J72AMTZUYRN3GET48NG

PÁG. 6971/9349



**APELLIDOS Y NOMBRE / RAZÓN SOCIAL**

AVILA CASTRO JUAN LUIS

NIF

***7811*

EXPEDIENTE

1219180

ANUALIDAD DE PAGO

1ª

IMPORTE POR ANUALIDAD

	2023	2024	2025	2026	2027
IMPORTE MÁXIMO SUBVENCIONABLE	1.772,98 €	1.772,98 €	1.772,98 €	1.477,48 €	1.477,48 €
IMPORTE MEDIO DE TRANSFERENCIA (€/ha)	297,48 €	297,48 €	297,48 €	247,90 €	247,90 €

RESUMEN DE UNIDADES

Cód	GRUPO DE PAGO	Sup. Dec. Admisible (ha)	Sup. Comprometida (ha)	Sup. ajustada compromiso (1) (ha)	% sobredec.	Sup. Resuelta (ha)	Importe Declarado	Importe Topado	Importe Resuelto	Importe tras sobredec.
419	OLIVAR	5,99		5,96	0,00	5,96	1.772,98	1.772,98	1.772,98	1.772,98
TOTAL		5,99	5,96	5,96		5,96	1.772,98	1.772,98	1.772,98	1.772,98

APLICACIÓN DE REDUCCIONES Y PENALIZACIONES

GRUPO DE PAGO	Importe Calculado	Importe prereduc.	Criterios de subvencionabilidad y compromisos	Presentación tardía	Omisión declaración	Condicionalidad	IMPORTE (Euros) RESUELTO
OLIVAR	1.772,98	1.772,98	0,00	0,00	0,00	0,00	1.772,98
TOTAL	1.772,98	1.772,98					1.772,98

RESUMEN DE PAGOS**IMPORTE (Euros)**

	RESUELTO	FEADER	MAPA	CAPADR
OLIVAR - Pago realizado	1.772,98 €	1.507,03 €	173,93 €	92,02 €

RECINTOS RESUELTOS

REF.	REFERENCIA SIGPAC	CULTIVO DESCRIPCIÓN CULTIVO	S/R G.PAGO	PEND. MEDIA (%)	SUP. DEC. ADMISIBLE (ha)	SUP. COMPROM. (ha)	SUP. AJUSTADA COMPR.(1) (ha)	SUP. CONY. SIGPAC (ha)	SUP. CERTIE (ha)	SUP. CAMPO (ha)	SUP. CAMPO DETER. CULT. DECLARADO (ha)	SUP. DEC. REDUCIDA (ha)	SUP. RESUELTA (ha)
-1538659	23-061-015-00035-006	101010 OLIVAR-PICUAL	S 419	12,90	0,03	0,03	0,03		0,03			0,03	0,03
-1538643	23-061-015-00037-011	101003 OLIVAR-ARBEQUINA	R 419	14,00	0,23	0,23	0,23		0,23			0,23	0,23
-1513338	23-061-015-00171-001	101003 OLIVAR-ARBEQUINA	R 419	1,30	5,39	5,36	5,36		5,39			5,36	5,36
-1309712	23-061-015-00033-002	101003 OLIVAR-ARBEQUINA	R 419	1,20	0,03	0,03	0,03		0,03			0,03	0,03
5101051	23-061-015-00036-004	101003 OLIVAR-ARBEQUINA	R 419	1,20	0,11	0,11	0,11		0,11			0,11	0,11
5101072	23-061-015-00035-004	101003 OLIVAR-ARBEQUINA	R 419	4,20	0,11	0,11	0,11		0,11			0,11	0,11
6864525	23-061-015-00045-006	101010 OLIVAR-PICUAL	S 419	3,10	0,04	0,04	0,04		0,04			0,04	0,04
6864526	23-061-015-00046-005	101010 OLIVAR-PICUAL	R 419	2,80	0,05	0,05	0,05		0,05			0,05	0,05

(1) Superficie declarada admisible ajustada con la superficie comprometida.
(2) Factor de penalización valorando el alcance para el tipo de compromiso.

Puede verificar la integridad de una copia de este documento mediante la lectura del código QR adjunto o mediante el acceso a la dirección <https://ws050.juntadeandalucia.es/verificarFirma> indicando el código de VERIFICACIÓN

FIRMADO POR

RAQUEL MARIA ESPIN CRESPO

17/12/2024

VERIFICACIÓN

Pk2jm6UYDU9J72AMTZUYRN3GET48NG

PÁG. 6972/9349



**INCIDENCIAS****INCIDENCIA DESCRIPCIÓN**

- 4272 Verifica que las líneas de declaración de las Solicitudes Únicas no tienen solapes con la capa de Retroactividad Gráfica (ambas de la misma campaña) a nivel de expediente/línea de declaración gráfica de la solicitud.
Ref:-1513338 Recinto:23-061-015-00171-00001 Cultivo: - Agregado de la referencia del recinto.:0 Zona de la referencia del recinto.:0 Superficie solapada.:0,03 Id. Incid.:101018015
- 100412 Número de hectáreas validadas inferior a la superficie mínima permitida por el grupo de cultivo (Anexo I. Criterios de Subvencionabilidad. Orden 28 de marzo de 2023).
Sup. Resuelta:0 Grupo de Pago:FRUTALES REGADÍO
- 100413 Recinto perteneciente a grupo de cultivo que no cumple con la superficie mínima requerida (Anexo I. Criterios de Subvencionabilidad. Orden 28 de marzo de 2023).
Ref:4221838 Recinto:23-032-001-00034-00001 Cultivo:104057 ALMENDROS-AVIJOR Regadío Sup. Declarada:1,05 Superficie Resolver:1,05
Ref:-1377576 Recinto:23-032-001-00034-00003 Cultivo:104057 ALMENDROS-AVIJOR Regadío Sup. Declarada:0,02 Superficie Resolver:0,02
Ref:-1377573 Recinto:23-032-001-00038-00001 Cultivo:104057 ALMENDROS-AVIJOR Regadío Sup. Declarada:12,77 Superficie Resolver:12,77
Ref:-1309745 Recinto:23-032-001-00038-00002 Cultivo:104057 ALMENDROS-AVIJOR Regadío Sup. Declarada:0,25 Superficie Resolver:0,25
Ref:-1309731 Recinto:23-032-001-00038-00004 Cultivo:104057 ALMENDROS-AVIJOR Regadío Sup. Declarada:2,56 Superficie Resolver:2,56
Ref:-1309732 Recinto:23-032-001-00038-00005 Cultivo:104057 ALMENDROS-AVIJOR Regadío Sup. Declarada:1,97 Superficie Resolver:1,97
Ref:5101073 Recinto:23-061-015-00035-00005 Cultivo:104057 ALMENDROS-AVIJOR Regadío Sup. Declarada:1,95 Superficie Resolver:1,95
Ref:-990135 Recinto:23-061-015-00035-00008 Cultivo:104057 ALMENDROS-AVIJOR Regadío Sup. Declarada:0,17 Superficie Resolver:0,17
Ref:5101068 Recinto:23-061-015-00036-00002 Cultivo:104057 ALMENDROS-AVIJOR Regadío Sup. Declarada:0,87 Superficie Resolver:0,87
Ref:-990166 Recinto:23-061-015-00036-00005 Cultivo:104057 ALMENDROS-AVIJOR Regadío Sup. Declarada:0,16 Superficie Resolver:0,16
Ref:5101074 Recinto:23-061-015-00045-00004 Cultivo:104057 ALMENDROS-AVIJOR Regadío Sup. Declarada:0,43 Superficie Resolver:0,43
Ref:-990023 Recinto:23-061-015-00045-00007 Cultivo:104057 ALMENDROS-AVIJOR Regadío Sup. Declarada:0,04 Superficie Resolver:0,04

(1) Superficie declarada admisible ajustada con la superficie comprometida.
(2) Factor de penalización valorando el alcance para el tipo de compromiso.

Puede verificar la integridad de una copia de este documento mediante la lectura del código QR adjunto o mediante el acceso a la dirección <https://ws050.juntadeandalucia.es/verificarFirma> indicando el código de VERIFICACIÓN

FIRMADO POR	RAQUEL MARIA ESPIN CRESPO	17/12/2024	
VERIFICACIÓN	Pk2jm6UYDU9J72AMTZUYRN3GET48NG	PÁG. 6973/9349	

**APELLIDOS Y NOMBRE / RAZÓN SOCIAL**

AYUNTAMIENTO DE CARBONEROS

NIF

***2100*

EXPEDIENTE

1218847

ANUALIDAD**DE PAGO**

1ª

IMPORTES POR ANUALIDAD

	2023	2024	2025	2026	2027
IMPORTE MÁXIMO SUBVENCIONABLE	3.391,27 €	3.391,27 €	3.391,27 €	2.826,06 €	2.826,06 €
IMPORTE MEDIO DE TRANSFERENCIA (€/ha)	297,48 €	297,48 €	297,48 €	247,90 €	247,90 €

RESUMEN DE UNIDADES

Cód	GRUPO DE PAGO	Sup. Dec. Admisible (ha)	Sup. Comprometida (ha)	Sup. ajustada compromiso (1) (ha)	% sobredec.	Sup. Resuelta (ha)	Importe Declarado	Importe Topado	Importe Resuelto	Importe tras sobredec.
419	OLIVAR	11,64		11,40	0,00	11,40	3.391,27	3.391,27	3.391,27	3.391,27
TOTAL		11,64	11,40	11,40		11,40	3.391,27	3.391,27	3.391,27	3.391,27

APLICACIÓN DE REDUCCIONES Y PENALIZACIONES

GRUPO DE PAGO	Importe Calculado	Importe prereduc.	Criterios de subvencionabilidad y compromisos	Presentación tardía	Omisión declaración	Condicionalidad	IMPORTE (Euros) RESUELTO
OLIVAR	3.391,27	3.391,27	0,00	0,00	0,00	0,00	3.391,27
TOTAL	3.391,27	3.391,27					3.391,27

RESUMEN DE PAGOS**IMPORTE (Euros)**

	RESUELTO	FEADER	MAPA	CAPADR
OLIVAR - Pago realizado	3.391,27 €	2.882,58 €	332,68 €	176,01 €

RECINTOS RESUELTOS

REF.	REFERENCIA SIGPAC	CULTIVO	DESCRIPCIÓN CULTIVO	S/R G.PAGO	PEND. MEDIA (%)	SUP. DEC. ADMISIBLE (ha)	SUP. COMPROM. (ha)	SUP. AJUSTADA COMPR.(1) (ha)	SUP. CONY. SIGPAC (ha)	SUP. CERTIE (ha)	SUP. CAMPO (ha)	SUP. CAMPO DETER. CULT. DECLARADO (ha)	SUP. DEC. REDUCIDA (ha)	SUP. RESUELTA (ha)
1700000006621260	23-021-005-00012-003	101010	OLIVAR-PICUAL	S 419	8,20	6,67	6,43	6,43		6,67			6,43	6,43
1700000006621261	23-021-022-00008-001	101010	OLIVAR-PICUAL	S 419	9,90	4,97	4,97	4,97		4,97			4,97	4,97

INCIDENCIAS**INCIDENCIA DESCRIPCIÓN**

- 4272 Verifica que las líneas de declaración de las Solicitudes Únicas no tienen solapes con la capa de Retroactividad Gráfica (ambas de la misma campaña) a nivel de expediente/línea de declaración gráfica de la solicitud.
Ref:1700000006621260 Recinto:23-021-005-00012-00003 Cultivo: - Agregado de la referencia del recinto.:0 Zona de la referencia del recinto.:0 Superficie solapada.:0,24 Id. Incid.:101018007

(1) Superficie declarada admisible ajustada con la superficie comprometida.
(2) Factor de penalización valorando el alcance para el tipo de compromiso.

Puede verificar la integridad de una copia de este documento mediante la lectura del código QR adjunto o mediante el acceso a la dirección <https://ws050.juntadeandalucia.es/verificarFirma> indicando el código de VERIFICACIÓN

FIRMADO POR

RAQUEL MARIA ESPIN CRESPO

17/12/2024

VERIFICACIÓN

Pk2jm6UYDU9J72AMTZUYRN3GET48NG

PÁG. 6974/9349



**APELLIDOS Y NOMBRE / RAZÓN SOCIAL**

BALBOA BONILLO FERNANDO

NIF

***3380*

EXPEDIENTE

1221833

ANUALIDAD DE PAGO

1ª

IMPORTE POR ANUALIDAD

	2023	2024	2025	2026	2027
IMPORTE MÁXIMO SUBVENCIONABLE	4.637,71 €	4.637,71 €	4.637,71 €	3.864,76 €	3.864,76 €
IMPORTE MEDIO DE TRANSFERENCIA (€/ha)	297,48 €	297,48 €	297,48 €	247,90 €	247,90 €

RESUMEN DE UNIDADES

Cód	GRUPO DE PAGO	Sup. Dec. Admisible (ha)	Sup. Comprometida (ha)	Sup. ajustada compromiso (1) (ha)	% sobredec.	Sup. Resuelta (ha)	Importe Declarado	Importe Topado	Importe Resuelto	Importe tras sobredec.
419	OLIVAR	15,59		15,59	0,00	15,59	4.637,71	4.637,71	4.637,71	4.637,71
TOTAL		15,59	15,59	15,59		15,59	4.637,71	4.637,71	4.637,71	4.637,71

APLICACIÓN DE REDUCCIONES Y PENALIZACIONES

GRUPO DE PAGO	Importe Calculado	Importe prereduc.	Criterios de subvencionabilidad y compromisos	Presentación tardía	Omisión declaración	Condicionalidad	IMPORTE (Euros) RESUELTO
OLIVAR	4.637,71	4.637,71	0,00	0,00	0,00	0,00	4.637,71
TOTAL	4.637,71	4.637,71					4.637,71

RESUMEN DE PAGOS

IMPORTE (Euros)

	RESUELTO	FEADER	MAPA	CAPADR
OLIVAR - Pago realizado	4.637,71 €	3.942,05 €	454,96 €	240,70 €

RECINTOS RESUELTOS

REF.	REFERENCIA SIGPAC	CULTIVO DESCRIPCIÓN CULTIVO	S/R G.PAGO	PEND. MEDIA (%)	SUP. DEC. ADMISIBLE (ha)	SUP. COMPROM. (ha)	SUP. AJUSTADA COMPR.(1) (ha)	SUP. CONY. SIGPAC (ha)	SUP. CERTIE (ha)	SUP. CAMPO (ha)	SUP. CAMPO DETER. CULT. DECLARADO (ha)	SUP. DEC. REDUCIDA (ha)	SUP. RESUELTA (ha)
-1379501	23-053-026-00394-001	101010 OLIVAR-PICUAL	S 419	13,80	0,21	0,21	0,21		0,21			0,21	0,21
-1379500	23-053-026-00393-002	101010 OLIVAR-PICUAL	S 419	10,00	0,20	0,20	0,20		0,20			0,20	0,20
-1379499	23-053-026-00389-001	101010 OLIVAR-PICUAL	S 419	16,50	0,01	0,01	0,01		0,01			0,01	0,01
-1379498	23-053-026-00323-001	101010 OLIVAR-PICUAL	S 419	10,10	0,01	0,01	0,01		0,01			0,01	0,01
-1379497	23-053-026-00322-001	101010 OLIVAR-PICUAL	S 419	8,30	0,01	0,01	0,01		0,01			0,01	0,01
-1065640	23-053-009-00080-003	101010 OLIVAR-PICUAL	S 419	16,20	0,25	0,25	0,25		0,25			0,25	0,25
-1065639	23-053-009-00048-008	101010 OLIVAR-PICUAL	S 419	14,60	0,03	0,03	0,03		0,03			0,03	0,03
-457460	23-053-009-00087-001	101010 OLIVAR-PICUAL	S 419	29,50	2,76	2,76	2,76		2,76			2,76	2,76
4768096	23-053-026-00321-001	101010 OLIVAR-PICUAL	S 419	12,10	0,85	0,85	0,85		0,85			0,85	0,85
1700000004997080	23-053-009-00043-001	101010 OLIVAR-PICUAL	S 419	26,10	0,08	0,08	0,08		0,08			0,08	0,08
1700000004997081	23-053-009-00080-001	101010 OLIVAR-PICUAL	S 419	15,40	0,62	0,62	0,62		0,62			0,62	0,62
1700000004997082	23-053-009-00048-003	101010 OLIVAR-PICUAL	S 419	21,00	4,12	4,12	4,12		4,12			4,12	4,12
1700000005243522	23-053-026-00634-001	101010 OLIVAR-PICUAL	S 419	17,40	0,70	0,70	0,70		0,70			0,70	0,70
1700000005243523	23-053-026-00635-001	101010 OLIVAR-PICUAL	S 419	14,30	0,99	0,99	0,99		0,99			0,99	0,99
1700000005243524	23-053-027-00141-001	101010 OLIVAR-PICUAL	S 419	13,60	0,67	0,67	0,67		0,67			0,67	0,67
1700000005243525	23-053-026-00881-001	101010 OLIVAR-PICUAL	S 419	10,10	0,61	0,61	0,61		0,61			0,61	0,61
1700000005243526	23-053-026-00883-001	101010 OLIVAR-PICUAL	S 419	9,90	0,42	0,42	0,42		0,42			0,42	0,42
1700000005243527	23-053-026-00758-001	101010 OLIVAR-PICUAL	S 419	14,90	0,22	0,22	0,22		0,22			0,22	0,22
1700000005243528	23-053-026-00760-001	101010 OLIVAR-PICUAL	S 419	13,50	0,38	0,38	0,38		0,38			0,38	0,38
1700000005243529	23-053-026-00791-001	101010 OLIVAR-PICUAL	S 419	28,70	2,45	2,45	2,45		2,45			2,45	2,45

INCIDENCIAS**INCIDENCIA DESCRIPCIÓN**

3790 Recinto declarado inactivo

Ref:6916404 Recinto:23-053-009-00082-00005 Cultivo: -

Ref:6916405 Recinto:23-053-009-00086-00005 Cultivo: -

100424 Solicita recinto que no está comprometido para la operación.

Ref:6916404 Recinto:23-053-009-00082-00005 Cultivo:101010 OLIVAR-PICUAL Secano

Ref:6916405 Recinto:23-053-009-00086-00005 Cultivo:101010 OLIVAR-PICUAL Secano

(1) Superficie declarada admisible ajustada con la superficie comprometida.
(2) Factor de penalización valorando el alcance para el tipo de compromiso.Puede verificar la integridad de una copia de este documento mediante la lectura del código QR adjunto o mediante el acceso a la dirección <https://ws050.juntadeandalucia.es/verificarFirma> indicando el código de VERIFICACIÓN

FIRMADO POR

RAQUEL MARIA ESPIN CRESPO

17/12/2024

VERIFICACIÓN

Pk2jm6UYDU9J72AMTZUYRN3GET48NG

PÁG. 6975/9349



**APELLIDOS Y NOMBRE / RAZÓN SOCIAL**

BALGUERIAS GUERRA ANTONIO

NIF

***3912*

EXPEDIENTE

1095525

ANUALIDAD DE PAGO

1ª

IMPORTE POR ANUALIDAD

	2023	2024	2025	2026	2027
IMPORTE MÁXIMO SUBVENCIONABLE	4.245,04 €	4.245,04 €	4.245,04 €	3.537,53 €	3.537,53 €
IMPORTE MEDIO DE TRANSFERENCIA (€/ha)	297,48 €	297,48 €	297,48 €	247,90 €	247,90 €

RESUMEN DE UNIDADES

Cód	GRUPO DE PAGO	Sup. Dec. Admisible (ha)	Sup. Comprometida (ha)	Sup. ajustada compromiso (1) (ha)	% sobredec.	Sup. Resuelta (ha)	Importe Declarado	Importe Topado	Importe Resuelto	Importe tras sobredec.
419	OLIVAR	14,27		14,27	0,00	14,27	4.245,04	4.245,04	4.245,04	4.245,04
TOTAL		14,27	14,27	14,27		14,27	4.245,04	4.245,04	4.245,04	4.245,04

APLICACIÓN DE REDUCCIONES Y PENALIZACIONES

GRUPO DE PAGO	Importe Calculado	Importe prereduc.	Criterios de subvencionabilidad y compromisos	Presentación tardía	Omisión declaración	Condicionalidad	IMPORTE (Euros) RESUELTO
OLIVAR	4.245,04	4.245,04	0,00	0,00	0,00	0,00	4.245,04
TOTAL	4.245,04	4.245,04					4.245,04

RESUMEN DE PAGOS**IMPORTE (Euros)**

	RESUELTO	FEADER	MAPA	CAPADR
OLIVAR - Pago realizado	4.245,04 €	3.608,28 €	416,44 €	220,32 €

RECINTOS RESUELTOS

REF.	REFERENCIA SIGPAC	CULTIVO	DESCRIPCIÓN CULTIVO	S/R G.PAGO	PEND. MEDIA (%)	SUP. DEC. ADMISIBLE (ha)	SUP. COMPROM. (ha)	SUP. AJUSTADA COMPROM. (1) (ha)	SUP. CONY. SIGPAC (ha)	SUP. CERTIE (ha)	SUP. CAMPO (ha)	SUP. CAMPO DETER. CULT. DECLARADO (ha)	SUP. DEC. REDUCIDA (ha)	SUP. RESUELTA (ha)
-1256910	23-900-021-00133-017	101010	OLIVAR-PICUAL	S 419	13,10	0,29	0,29	0,29	0,29	0,29			0,29	0,29
1700000005329390	23-900-021-00086-001	101010	OLIVAR-PICUAL	S 419	16,70	0,04	0,04	0,04	0,04	0,04			0,04	0,04
1700000005329391	23-900-021-00087-001	101010	OLIVAR-PICUAL	S 419	22,70	1,99	1,99	1,99	1,99	1,99			1,99	1,99
1700000005329392	23-900-021-00088-001	101010	OLIVAR-PICUAL	S 419	18,30	0,07	0,07	0,07	0,07	0,07			0,07	0,07
1700000005329393	23-900-021-00128-003	101010	OLIVAR-PICUAL	S 419	35,40	0,11	0,11	0,11	0,11	0,11			0,11	0,11
1700000005329394	23-900-021-00129-004	101010	OLIVAR-PICUAL	S 419	28,50	0,01	0,01	0,01	0,01	0,01			0,01	0,01
1700000005329395	23-900-021-00131-007	101010	OLIVAR-PICUAL	S 419	55,40	0,05	0,05	0,05	0,05	0,05			0,05	0,05
1700000005329396	23-900-021-00132-002	101010	OLIVAR-PICUAL	S 419	34,80	0,02	0,02	0,02	0,02	0,02			0,02	0,02
1700000005329397	23-900-021-00133-008	101010	OLIVAR-PICUAL	S 419	21,50	11,69	11,69	11,69	11,69	11,69			11,69	11,69

INCIDENCIAS**INCIDENCIA DESCRIPCIÓN**

- 100402 Recinto solicitado no forma parte de ningún organismo de control autorizado para la producción ecológica en Andalucía o fecha de inscripción posterior al plazo establecido (Anexo I. Criterios de Subvencionabilidad. Orden 28 de marzo de 2023).
Ref:-1560860 Recinto:23-900-021-00133-00018 Cultivo:101010 OLIVAR-PICUAL Secano
- 100424 Solicita recinto que no está comprometido para la operación.
Ref:-1560860 Recinto:23-900-021-00133-00018 Cultivo:101010 OLIVAR-PICUAL Secano

(1) Superficie declarada admisible ajustada con la superficie comprometida.
(2) Factor de penalización valorando el alcance para el tipo de compromiso.

Puede verificar la integridad de una copia de este documento mediante la lectura del código QR adjunto o mediante el acceso a la dirección <https://ws050.juntadeandalucia.es/verificarFirma> indicando el código de VERIFICACIÓN

FIRMADO POR

RAQUEL MARIA ESPIN CRESPO

17/12/2024

VERIFICACIÓN

Pk2jm6UYDU9J72AMTZUYRN3GET48NG

PÁG. 6976/9349



**APELLIDOS Y NOMBRE / RAZÓN SOCIAL**

BALGUERIAS GUERRA CESAR

NIF

***3696*

EXPEDIENTE

1199929

ANUALIDAD DE PAGO

1ª

IMPORTES POR ANUALIDAD

	2023	2024	2025	2026	2027
IMPORTE MÁXIMO SUBVENCIONABLE	2.977,77 €	2.977,77 €	2.977,77 €	2.481,48 €	2.481,48 €
IMPORTE MEDIO DE TRANSFERENCIA (€/ha)	297,48 €	297,48 €	297,48 €	247,90 €	247,90 €

RESUMEN DE UNIDADES

Cód	GRUPO DE PAGO	Sup. Dec. Admisible (ha)	Sup. Comprometida (ha)	Sup. ajustada compromiso (1) (ha)	% sobredec.	Sup. Resuelta (ha)	Importe Declarado	Importe Topado	Importe Resuelto	Importe tras sobredec.
419	OLIVAR	10,01		10,01	0,00	10,01	2.977,77	2.977,77	2.977,77	2.977,77
TOTAL		10,01	10,01	10,01		10,01	2.977,77	2.977,77	2.977,77	2.977,77

APLICACIÓN DE REDUCCIONES Y PENALIZACIONES

GRUPO DE PAGO	Importe Calculado	Importe prereduc.	Criterios de subvencionabilidad y compromisos	Presentación tardía	Omisión declaración	Condicionalidad	IMPORTE (Euros) RESUELTO
OLIVAR	2.977,77	2.977,77	0,00	0,00	0,00	0,00	2.977,77
TOTAL	2.977,77	2.977,77					2.977,77

RESUMEN DE PAGOS**IMPORTE (Euros)**

	RESUELTO	FEADER	MAPA	CAPADR
OLIVAR - Pago realizado	2.977,77 €	2.531,10 €	292,12 €	154,55 €

RECINTOS RESUELTOS

REF.	REFERENCIA SIGPAC	CULTIVO	DESCRIPCIÓN CULTIVO	S/R G.PAGO	PEND. MEDIA (%)	SUP. DEC. ADMISIBLE (ha)	SUP. COMPROM. (ha)	SUP. AJUSTADA COMPR.(1) (ha)	SUP. CONY. SIGPAC (ha)	SUP. CERTIE (ha)	SUP. CAMPO (ha)	SUP. CAMPO DETER. CULT. DECLARADO (ha)	SUP. DEC. REDUCIDA (ha)	SUP. RESUELTA (ha)
-592860	23-900-029-09000-004	101010	OLIVAR-PICUAL	S 419	11,70	0,08	0,08	0,08		0,08			0,08	0,08
-592859	23-900-029-00105-004	101010	OLIVAR-PICUAL	S 419	21,30	0,03	0,03	0,03		0,03			0,03	0,03
-592858	23-900-029-00105-004	101010	OLIVAR-PICUAL	S 419	21,30	0,13	0,13	0,13		0,13			0,13	0,13
-592857	23-900-029-00105-004	101010	OLIVAR-PICUAL	S 419	21,30	0,11	0,11	0,11		0,11			0,11	0,11
-592856	23-900-029-00040-006	101010	OLIVAR-PICUAL	S 419	13,30	0,11	0,11	0,11		0,11			0,11	0,11
-149343	23-900-029-09001-018	101010	OLIVAR-PICUAL	S 419	15,70	0,09	0,09	0,09		0,09			0,09	0,09
-149272	23-900-029-00040-004	101010	OLIVAR-PICUAL	S 419	14,80	9,46	9,46	9,46		9,46			9,46	9,46

(1) Superficie declarada admisible ajustada con la superficie comprometida.
(2) Factor de penalización valorando el alcance para el tipo de compromiso.Puede verificar la integridad de una copia de este documento mediante la lectura del código QR adjunto o mediante el acceso a la dirección <https://ws050.juntadeandalucia.es/verificarFirma> indicando el código de VERIFICACIÓN

FIRMADO POR

RAQUEL MARIA ESPIN CRESPO

17/12/2024

VERIFICACIÓN

Pk2jm6UYDU9J72AMTZUYRN3GET48NG

PÁG. 6977/9349



**APELLIDOS Y NOMBRE / RAZÓN SOCIAL**

BARNES MUELA JUAN CARLOS

NIF

***7397*

EXPEDIENTE

1260317

ANUALIDAD DE PAGO

1ª

IMPORTES POR ANUALIDAD

	2023	2024	2025	2026	2027
IMPORTE MÁXIMO SUBVENCIONABLE	336,15 €	336,15 €	336,15 €	280,13 €	280,13 €
IMPORTE MEDIO DE TRANSFERENCIA (€/ha)	297,48 €	297,48 €	297,48 €	247,90 €	247,90 €

RESUMEN DE UNIDADES

Cód	GRUPO DE PAGO	Sup. Dec. Admisible (ha)	Sup. Comprometida (ha)	Sup. ajustada compromiso (1) (ha)	% sobredec.	Sup. Resuelta (ha)	Importe Declarado	Importe Topado	Importe Resuelto	Importe tras sobredec.
419	OLIVAR	1,13		1,13	0,00	1,13	336,15	336,15	336,15	336,15
TOTAL		1,13	1,13	1,13		1,13	336,15	336,15	336,15	336,15

APLICACIÓN DE REDUCCIONES Y PENALIZACIONES

GRUPO DE PAGO	Importe Calculado	Importe prereduc.	Criterios de subvencionabilidad y compromisos	Presentación tardía	Omisión declaración	Condicionalidad	IMPORTE (Euros) RESUELTO
OLIVAR	336,15	336,15	0,00	0,00	0,00	0,00	336,15
TOTAL	336,15	336,15					336,15

RESUMEN DE PAGOS**IMPORTE (Euros)**

	RESUELTO	FEADER	MAPA	CAPADR
OLIVAR - Pago realizado	336,15 €	285,73 €	32,98 €	17,44 €

RECINTOS RESUELTOS

REF.	REFERENCIA SIGPAC	CULTIVO	DESCRIPCIÓN CULTIVO	S/R	G.PAGO	PEND. MEDIA (%)	SUP. DEC. ADMISIBLE (ha)	SUP. COMPROM. (ha)	SUP. AJUSTADA COMPR.(1) (ha)	SUP. CONY. SIGPAC (ha)	SUP. CERTIE (ha)	SUP. CAMPO (ha)	SUP. CAMPO DETER. CULT. DECLARADO (ha)	SUP. DEC. REDUCIDA (ha)	SUP. RESUELTA (ha)
5249253	23-004-034-00034-001	101010	OLIVAR-PICUAL	S	419	3,00	1,10	1,10	1,10		1,10			1,10	1,10
5249254	23-004-034-00036-001	101010	OLIVAR-PICUAL	S	419	7,20	0,03	0,03	0,03		0,03			0,03	0,03

(1) Superficie declarada admisible ajustada con la superficie comprometida.
(2) Factor de penalización valorando el alcance para el tipo de compromiso.

Puede verificar la integridad de una copia de este documento mediante la lectura del código QR adjunto o mediante el acceso a la dirección <https://ws050.juntadeandalucia.es/verificarFirma> indicando el código de VERIFICACIÓN

FIRMADO POR

RAQUEL MARIA ESPIN CRESPO

17/12/2024

VERIFICACIÓN

Pk2jm6UYDU9J72AMTZUYRN3GET48NG

PÁG. 6978/9349



**APELLIDOS Y NOMBRE / RAZÓN SOCIAL**

BARRERO RODRIGUEZ MARIA DOLORES

NIF

***0872*

EXPEDIENTE

1116698

ANUALIDAD DE PAGO

1ª

IMPORTES POR ANUALIDAD

	2023	2024	2025	2026	2027
IMPORTE MÁXIMO SUBVENCIONABLE	4.143,90 €	4.143,90 €	4.143,90 €	3.453,25 €	3.453,25 €
IMPORTE MEDIO DE TRANSFERENCIA (€/ha)	297,48 €	297,48 €	297,48 €	247,90 €	247,90 €

RESUMEN DE UNIDADES

Cód	GRUPO DE PAGO	Sup. Dec. Admisible (ha)	Sup. Comprometida (ha)	Sup. ajustada compromiso (1) (ha)	% sobredec.	Sup. Resuelta (ha)	Importe Declarado	Importe Topado	Importe Resuelto	Importe tras sobredec.
419	OLIVAR	13,93		13,93	0,00	13,93	4.143,90	4.143,90	4.143,90	4.143,90
TOTAL		13,93	13,93	13,93		13,93	4.143,90	4.143,90	4.143,90	4.143,90

APLICACIÓN DE REDUCCIONES Y PENALIZACIONES

GRUPO DE PAGO	Importe Calculado	Importe prereduc.	Criterios de subvencionabilidad y compromisos	Presentación tardía	Omisión declaración	Condicionalidad	IMPORTE (Euros) RESUELTO
OLIVAR	4.143,90	4.143,90	0,00	0,00	0,00	0,00	4.143,90
TOTAL	4.143,90	4.143,90					4.143,90

RESUMEN DE PAGOS**IMPORTE (Euros)**

	RESUELTO	FEADER	MAPA	CAPADR
OLIVAR - Pago realizado	4.143,90 €	3.522,32 €	406,52 €	215,06 €

RECINTOS RESUELTOS

REF.	REFERENCIA SIGPAC	CULTIVO	DESCRIPCIÓN CULTIVO	S/R	G.PAGO	PEND. MEDIA (%)	SUP. DEC. ADMISIBLE (ha)	SUP. COMPROM. (ha)	SUP. AJUSTADA COMPR.(1) (ha)	SUP. CONY. SIGPAC (ha)	SUP. CERTIE (ha)	SUP. CAMPO (ha)	SUP. CAMPO DETER. CULT. DECLARADO (ha)	SUP. DEC. REDUCIDA (ha)	SUP. RESUELTA (ha)
1700000005390075	23-095-042-09001-007	101010	OLIVAR-PICUAL	S	419	20,00	0,01	0,01	0,01		0,01			0,01	0,01
1700000005390076	23-095-042-00261-001	101010	OLIVAR-PICUAL	S	419	52,30	0,85	0,85	0,85		0,85			0,85	0,85
1700000005390077	23-095-042-00116-001	101010	OLIVAR-PICUAL	S	419	40,90	0,05	0,05	0,05		0,05			0,05	0,05
1700000005390078	23-095-042-00217-002	101010	OLIVAR-PICUAL	S	419	36,30	13,01	13,01	13,01		13,01			13,01	13,01
1700000005390080	23-095-042-09001-004	101010	OLIVAR-PICUAL	S	419	27,70	0,01	0,01	0,01		0,01			0,01	0,01

INCIDENCIAS**INCIDENCIA DESCRIPCIÓN**

- 100402 Recinto solicitado no forma parte de ningún organismo de control autorizado para la producción ecológica en Andalucía o fecha de inscripción posterior al plazo establecido (Anexo I. Criterios de Subvencionabilidad. Orden 28 de marzo de 2023).
Ref:1700000005390074 Recinto:23-095-042-00020-00025 Cultivo:101010 OLIVAR-PICUAL Secano
- 100424 Solicita recinto que no está comprometido para la operación.
Ref:1700000005390074 Recinto:23-095-042-00020-00025 Cultivo:101010 OLIVAR-PICUAL Secano

(1) Superficie declarada admisible ajustada con la superficie comprometida.
(2) Factor de penalización valorando el alcance para el tipo de compromiso.

Puede verificar la integridad de una copia de este documento mediante la lectura del código QR adjunto o mediante el acceso a la dirección <https://ws050.juntadeandalucia.es/verificarFirma> indicando el código de VERIFICACIÓN

FIRMADO POR

RAQUEL MARIA ESPIN CRESPO

17/12/2024

VERIFICACIÓN

Pk2jm6UYDU9J72AMTZUYRN3GET48NG

PÁG. 6979/9349



**APELLIDOS Y NOMBRE / RAZÓN SOCIAL**

BAUTISTA RUSILLO MARIA JOSEFA

NIF

***2629*

EXPEDIENTE

1240707

ANUALIDAD DE PAGO

1ª

IMPORTES POR ANUALIDAD

	2023	2024	2025	2026	2027
IMPORTE MÁXIMO SUBVENCIONABLE	1.023,33 €	1.023,33 €	1.023,33 €	852,78 €	852,78 €
IMPORTE MEDIO DE TRANSFERENCIA (€/ha)	297,48 €	297,48 €	297,48 €	247,90 €	247,90 €

RESUMEN DE UNIDADES

Cód	GRUPO DE PAGO	Sup. Dec. Admisible (ha)	Sup. Comprometida (ha)	Sup. ajustada compromiso (1) (ha)	% sobredec.	Sup. Resuelta (ha)	Importe Declarado	Importe Topado	Importe Resuelto	Importe tras sobredec.
419	OLIVAR	3,44		3,44	0,00	3,44	1.023,33	1.023,33	1.023,33	1.023,33
TOTAL		3,44	3,44	3,44		3,44	1.023,33	1.023,33	1.023,33	1.023,33

APLICACIÓN DE REDUCCIONES Y PENALIZACIONES

GRUPO DE PAGO	Importe Calculado	Importe prereduc.	Criterios de subvencionabilidad y compromisos	Presentación tardía	Omisión declaración	Condicionalidad	IMPORTE (Euros) RESUELTO
OLIVAR	1.023,33	1.023,33	0,00	0,00	0,00	0,00	1.023,33
TOTAL	1.023,33	1.023,33					1.023,33

RESUMEN DE PAGOS**IMPORTE (Euros)**

	RESUELTO	FEADER	MAPA	CAPADR
OLIVAR - Pago realizado	1.023,33 €	869,83 €	100,39 €	53,11 €

RECINTOS RESUELTOS

REF.	REFERENCIA SIGPAC	CULTIVO	DESCRIPCIÓN CULTIVO	S/R G.PAGO	PEND. MEDIA (%)	SUP. DEC. ADMISIBLE (ha)	SUP. COMPROM. (ha)	SUP. AJUSTADA COMPR.(1) (ha)	SUP. CONY. SIGPAC (ha)	SUP. CERTIE (ha)	SUP. CAMPO (ha)	SUP. CAMPO DETER. CULT. DECLARADO (ha)	SUP. DEC. REDUCIDA (ha)	SUP. RESUELTA (ha)
4604337	23-010-033-00014-001	101010	OLIVAR-PICUAL	S 419	3,70	0,19	0,19	0,19	0,19	0,19			0,19	0,19
4604338	23-010-021-00313-001	101010	OLIVAR-PICUAL	S 419	9,50	0,22	0,22	0,22	0,22	0,22			0,22	0,22
4604339	23-010-016-00060-001	101010	OLIVAR-PICUAL	S 419	6,90	1,56	1,56	1,56	1,56	1,56			1,56	1,56
4604340	23-010-021-00126-001	101010	OLIVAR-PICUAL	S 419	6,10	1,47	1,47	1,47	1,47	1,47			1,47	1,47

(1) Superficie declarada admisible ajustada con la superficie comprometida.
(2) Factor de penalización valorando el alcance para el tipo de compromiso.Puede verificar la integridad de una copia de este documento mediante la lectura del código QR adjunto o mediante el acceso a la dirección <https://ws050.juntadeandalucia.es/verificarFirma> indicando el código de VERIFICACIÓN

FIRMADO POR

RAQUEL MARIA ESPIN CRESPO

17/12/2024

VERIFICACIÓN

Pk2jm6UYDU9J72AMTZUYRN3GET48NG

PÁG. 6980/9349



**APELLIDOS Y NOMBRE / RAZÓN SOCIAL**

BEGARA GUARDIA MARIA DOLORES

NIF

****5694*

EXPEDIENTE

1136568

ANUALIDAD DE PAGO

1ª

IMPORTE POR ANUALIDAD

	2023	2024	2025	2026	2027
IMPORTE MÁXIMO SUBVENCIONABLE	2.953,98 €	2.953,98 €	2.953,98 €	2.461,65 €	2.461,65 €
IMPORTE MEDIO DE TRANSFERENCIA (€/ha)	297,48 €	297,48 €	297,48 €	247,90 €	247,90 €

RESUMEN DE UNIDADES

Cód	GRUPO DE PAGO	Sup. Dec. Admisible (ha)	Sup. Comprometida (ha)	Sup. ajustada compromiso (1) (ha)	% sobredec.	Sup. Resuelta (ha)	Importe Declarado	Importe Topado	Importe Resuelto	Importe tras sobredec.
419	OLIVAR	9,93		9,93	0,00	9,93	2.953,98	2.953,98	2.953,98	2.953,98
TOTAL		9,93	9,93	9,93		9,93	2.953,98	2.953,98	2.953,98	2.953,98

APLICACIÓN DE REDUCCIONES Y PENALIZACIONES

GRUPO DE PAGO	Importe Calculado	Importe prereduc.	Criterios de subvencionabilidad y compromisos	Presentación tardía	Omisión declaración	Condicionalidad	IMPORTE (Euros) RESUELTO
OLIVAR	2.953,98	2.953,98	0,00	0,00	0,00	0,00	2.953,98
TOTAL	2.953,98	2.953,98					2.953,98

RESUMEN DE PAGOS**IMPORTE (Euros)**

	RESUELTO	FEADER	MAPA	CAPADR
OLIVAR - Pago realizado	2.953,98 €	2.510,88 €	289,79 €	153,31 €

RECINTOS RESUELTOS

REF.	REFERENCIA SIGPAC	CULTIVO DESCRIPCIÓN CULTIVO	S/R G.PAGO	PEND. MEDIA (%)	SUP. DEC. ADMISIBLE (ha)	SUP. COMPROM. (ha)	SUP. AJUSTADA COMPR.(1) (ha)	SUP. CONY. SIGPAC (ha)	SUP. CERTIE (ha)	SUP. CAMPO (ha)	SUP. CAMPO DETER. CULT. DECLARADO (ha)	SUP. DEC. REDUCIDA (ha)	SUP. RESUELTA (ha)
1700000004686516	23-087-019-09000-009	101010 OLIVAR-PICUAL	S 419	21,60	0,14	0,14	0,14		0,14			0,14	0,14
1700000004686517	23-087-024-00048-001	101010 OLIVAR-PICUAL	S 419	16,50	0,29	0,29	0,29		0,29			0,29	0,29
1700000004686519	23-087-027-00118-002	101010 OLIVAR-PICUAL	S 419	16,60	1,22	1,22	1,22		1,22			1,22	1,22
1700000004686520	23-087-031-00298-001	101010 OLIVAR-PICUAL	S 419	9,50	0,02	0,02	0,02		0,02			0,02	0,02
1700000004686521	23-087-031-00300-001	101010 OLIVAR-PICUAL	S 419	7,80	0,54	0,54	0,54		0,54			0,54	0,54
1700000004686522	23-087-031-00166-002	101010 OLIVAR-PICUAL	S 419	11,30	0,33	0,33	0,33		0,33			0,33	0,33
1700000004686523	23-087-027-00126-001	101010 OLIVAR-PICUAL	S 419	15,30	0,10	0,10	0,10		0,10			0,10	0,10
1700000004686524	23-087-031-00426-001	101010 OLIVAR-PICUAL	S 419	16,80	0,01	0,01	0,01		0,01			0,01	0,01
1700000004686525	23-087-031-00462-001	101010 OLIVAR-PICUAL	S 419	21,30	1,43	1,43	1,43		1,43			1,43	1,43
1700000004686526	23-087-031-00425-001	101010 OLIVAR-PICUAL	S 419	13,50	0,01	0,01	0,01		0,01			0,01	0,01
1700000004686527	23-087-031-00464-002	101010 OLIVAR-PICUAL	S 419	19,00	0,03	0,03	0,03		0,03			0,03	0,03
1700000004686528	23-087-021-00272-002	101010 OLIVAR-PICUAL	S 419	4,20	1,22	1,22	1,22		1,22			1,22	1,22
1700000004686529	23-087-025-00139-001	101010 OLIVAR-PICUAL	S 419	9,60	0,51	0,51	0,51		0,51			0,51	0,51
1700000004686530	23-087-025-00149-001	101010 OLIVAR-PICUAL	S 419	12,50	0,71	0,71	0,71		0,71			0,71	0,71
1700000004686531	23-087-026-00030-001	101010 OLIVAR-PICUAL	S 419	9,50	0,46	0,46	0,46		0,46			0,46	0,46
1700000004686532	23-087-031-00498-003	101010 OLIVAR-PICUAL	S 419	15,40	0,03	0,03	0,03		0,03			0,03	0,03
1700000004686533	23-087-031-00501-001	101010 OLIVAR-PICUAL	S 419	16,20	0,51	0,51	0,51		0,51			0,51	0,51
1700000004686534	23-087-031-00503-001	101010 OLIVAR-PICUAL	S 419	8,30	2,30	2,30	2,30		2,30			2,30	2,30
1700000004686535	23-087-031-00519-001	101010 OLIVAR-PICUAL	S 419	10,70	0,03	0,03	0,03		0,03			0,03	0,03
1700000004686536	23-087-031-00520-001	101010 OLIVAR-PICUAL	S 419	11,70	0,01	0,01	0,01		0,01			0,01	0,01
1700000004686537	23-087-031-00525-001	101010 OLIVAR-PICUAL	S 419	9,50	0,02	0,02	0,02		0,02			0,02	0,02
1700000004686538	23-087-031-00526-003	101010 OLIVAR-PICUAL	S 419	15,20	0,01	0,01	0,01		0,01			0,01	0,01

(1) Superficie declarada admisible ajustada con la superficie comprometida.
(2) Factor de penalización valorando el alcance para el tipo de compromiso.Puede verificar la integridad de una copia de este documento mediante la lectura del código QR adjunto o mediante el acceso a la dirección <https://ws050.juntadeandalucia.es/verificarFirma> indicando el código de VERIFICACIÓN

FIRMADO POR

RAQUEL MARIA ESPIN CRESPO

17/12/2024

VERIFICACIÓN

Pk2jm6UYDU9J72AMTZUYRN3GET48NG

PÁG. 6981/9349



**APELLIDOS Y NOMBRE / RAZÓN SOCIAL**

BELMONTE PARDO IRENE

NIF

***6899*

EXPEDIENTE

1279639

ANUALIDAD DE PAGO

1ª

IMPORTES POR ANUALIDAD

	2023	2024	2025	2026	2027
IMPORTE MÁXIMO SUBVENCIONABLE	12.058,80 €	12.058,80 €	10.049,00 €	10.049,00 €	10.049,00 €
IMPORTE MEDIO DE TRANSFERENCIA (€/ha)	43,57 €	43,57 €	36,31 €	36,31 €	36,31 €

RESUMEN DE UNIDADES

Cód	GRUPO DE PAGO	Sup. Dec. Admisible (ha)	Sup. Comprometida (ha)	Sup. ajustada compromiso (1) (ha)	% sobredec.	Sup. Resuelta (ha)	Importe Declarado	Importe Topado	Importe Resuelto	Importe tras sobredec.
418	PASTOS ASOCIADOS A GANADERÍA ECOLÓGICA	276,75		276,75	0,00	276,75	15.578,60	12.058,80	12.058,80	12.058,80
TOTAL		276,75	276,75	276,75		276,75	15.578,60	12.058,80	12.058,80	12.058,80

APLICACIÓN DE REDUCCIONES Y PENALIZACIONES

GRUPO DE PAGO	Importe Calculado	Importe prereduc.	Criterios de subvencionabilidad y compromisos	Presentación tardía	Omisión declaración	Condicionidad	IMPORTE (Euros) RESUELTO
PASTOS ASOCIADOS A GANADERÍA	12.058,80	12.058,80	0,00	0,00	0,00	0,00	12.058,80
TOTAL	12.058,80	12.058,80					12.058,80

RESUMEN DE PAGOS**IMPORTE (Euros)**

	RESUELTO	FEADER	MAPA	CAPADR
PASTOS ASOCIADOS A GANADERÍA ECOLÓGICA - Pago realizado	12.058,80 €	10.249,98 €	1.182,97 €	625,85 €

RECINTOS RESUELTOS

REE	REFERENCIA SIGPAC	CULTIVO	DESCRIPCIÓN CULTIVO	S/R G.PAGO	PEND. MEDIA (%)	SUP. DEC. ADMISIBLE (ha)	SUP. COMPROM. (ha)	SUP. AJUSTADA COMPROM. (1) (ha)	SUP. CONV. SIGPAC (ha)	SUP. CERTIF. (ha)	SUP. CAMPO (ha)	SUP. CAMPO DETER. CULT. DECLARADO (ha)	SUP. DEC. REDUCIDA (ha)	SUP. RESUELTA (ha)
6865882	23-094-009-00008-001	62000	PASTOS PERMANENTES DE 5 O MAS AÑOS-SIN VARIEDAD	S 418	20,40	126,59	126,59	126,59		148,93			126,59	126,59
6865907	23-094-007-00006-001	62000	PASTOS PERMANENTES DE 5 O MAS AÑOS-SIN VARIEDAD	S 418	27,30	55,80	55,80	55,80		65,65			55,80	55,80
6865923	23-094-007-00011-001	62000	PASTOS PERMANENTES DE 5 O MAS AÑOS-SIN VARIEDAD	S 418	20,10	84,29	84,29	84,29		84,29			84,29	84,29
6865953	23-094-007-00008-004	62000	PASTOS PERMANENTES DE 5 O MAS AÑOS-SIN VARIEDAD	S 418	10,70	0,50	0,50	0,50		0,50			0,50	0,50
6865959	23-094-007-00008-006	62000	PASTOS PERMANENTES DE 5 O MAS AÑOS-SIN VARIEDAD	S 418	17,10	9,57	9,57	9,57		9,57			9,57	9,57

INCIDENCIAS**INCIDENCIA DESCRIPCIÓN**

100407 Explotación solicitada no forma parte de ningún organismo de control autorizado para la producción ecológica en Andalucía o fecha de inscripción posterior al plazo establecido (Anexo I. Criterios de Subvencionabilidad. Orden 28 de marzo de 2023).
Explotación:ES230940006095 Especie:OVINA

(1) Superficie declarada admisible ajustada con la superficie comprometida.
(2) Factor de penalización valorando el alcance para el tipo de compromiso.

Puede verificar la integridad de una copia de este documento mediante la lectura del código QR adjunto o mediante el acceso a la dirección <https://ws050.juntadeandalucia.es/verificarFirma> indicando el código de VERIFICACIÓN

FIRMADO POR

RAQUEL MARIA ESPIN CRESPO

17/12/2024

VERIFICACIÓN

Pk2jm6UYDU9J72AMTZUYRN3GET48NG

PÁG. 6982/9349



**Datos considerados para el Cálculo de la Carga Ganadera mínima y máxima del expediente**

Explotación	Especie	Inscrito en Sipea y Admisible	Ugm Calculada para CG Mínima	Ugm Calculada para CG Máxima
ES230940006095	BOVINA	SI	48,29	48,29
ES230940006095	OVINA	NO	0,00	39,37
			48,29	87,66

Superficie determinada para Cálculo Carga Ganadera Mínima: 276,75 ha

Superficie determinada para Cálculo Carga Ganadera Máxima: 317,41 ha

Carga Ganadera Mínima Expediente: 0,17 ugm/ha

Carga Ganadera Máxima Expediente: 0,28 ugm/ha

Los importes del Grupo de Pago de pastos de este expediente han sido ajustados por no llegar a la carga ganadera mínima de 0,3

Recintos Determinados para el Cálculo de Garga Ganadera Mínima

REF.	REFERENCIA SIGPAC	CULTIVO	DESCRIPCIÓN CULTIVO	S/R	SUP. RESUELTA (ha)
6865882	23-094-009-00008-00001	62000	PASTOS PERMANENTES DE 5 O MAS AÑOS-SIN VARIEDAD	S	126,59
6865907	23-094-007-00006-00001	62000	PASTOS PERMANENTES DE 5 O MAS AÑOS-SIN VARIEDAD	S	55,80
6865923	23-094-007-00011-00001	62000	PASTOS PERMANENTES DE 5 O MAS AÑOS-SIN VARIEDAD	S	84,29
6865953	23-094-007-00008-00004	62000	PASTOS PERMANENTES DE 5 O MAS AÑOS-SIN VARIEDAD	S	0,50
6865959	23-094-007-00008-00006	62000	PASTOS PERMANENTES DE 5 O MAS AÑOS-SIN VARIEDAD	S	9,57

Recintos Determinados para el Cálculo de Garga Ganadera Máxima

REF.	REFERENCIA SIGPAC	CULTIVO	DESCRIPCIÓN CULTIVO	S/R	SUP. RESUELTA (ha)
6865882	23-094-009-00008-00001	62000	PASTOS PERMANENTES DE 5 O MAS AÑOS-SIN VARIEDAD	S	126,59
6865907	23-094-007-00006-00001	62000	PASTOS PERMANENTES DE 5 O MAS AÑOS-SIN VARIEDAD	S	55,80
6865923	23-094-007-00011-00001	62000	PASTOS PERMANENTES DE 5 O MAS AÑOS-SIN VARIEDAD	S	84,29
6865953	23-094-007-00008-00004	62000	PASTOS PERMANENTES DE 5 O MAS AÑOS-SIN VARIEDAD	S	0,50
6865959	23-094-007-00008-00006	62000	PASTOS PERMANENTES DE 5 O MAS AÑOS-SIN VARIEDAD	S	9,57
7014813	23-094-007-00021-00001	62000	PASTOS PERMANENTES DE 5 O MAS AÑOS-SIN VARIEDAD	S	26,64
7014815	23-094-007-00021-00003	62000	PASTOS PERMANENTES DE 5 O MAS AÑOS-SIN VARIEDAD	S	14,02

Incidencias de carga ganadera**INCIDENCIA DESCRIPCIÓN**

- 100407 Explotación solicitada no forma parte de ningún organismo de control autorizado para la producción ecológica en Andalucía o fecha de inscripción posterior al plazo establecido (Anexo I. Criterios de Subvencionabilidad. Orden 28 de marzo de 2023).
Explotación:ES230940006095 Especie:OVINA

(1) Superficie declarada admisible ajustada con la superficie comprometida.
(2) Factor de penalización valorando el alcance para el tipo de compromiso.

Puede verificar la integridad de una copia de este documento mediante la lectura del código QR adjunto o mediante el acceso a la dirección <https://ws050.juntadeandalucia.es/verificarFirma> indicando el código de VERIFICACIÓN

FIRMADO POR	RAQUEL MARIA ESPIN CRESPO	17/12/2024	
VERIFICACIÓN	Pk2jm6UYDU9J72AMTZUYRN3GET48NG	PÁG. 6983/9349	



APELLIDOS Y NOMBRE / RAZÓN SOCIAL **NIF** **EXPEDIENTE** **ANUALIDAD DE PAGO**
 BENDENIGO AGROPECUARIA Y BIODIVERSIDAD S.L. ****5830* 1273785 1ª

IMPORTES POR ANUALIDAD

	2023	2024	2025	2026	2027
IMPORTE MÁXIMO SUBVENCIONABLE	3.480,52 €	3.480,52 €	3.480,52 €	2.900,43 €	2.900,43 €
IMPORTE MEDIO DE TRANSFERENCIA (€/ha)	297,48 €	297,48 €	297,48 €	247,90 €	247,90 €

RESUMEN DE UNIDADES

Cód	GRUPO DE PAGO	Sup. Dec. Admisible (ha)	Sup. Comprometida (ha)	Sup. ajustada compromiso (1) (ha)	% sobredec.	Sup. Resuelta (ha)	Importe Declarado	Importe Topado	Importe Resuelto	Importe tras sobredec.
419	OLIVAR	12,50		11,70	0,00	11,70	3.480,52	3.480,52	3.480,52	3.480,52
TOTAL		12,50	11,70	11,70		11,70	3.480,52	3.480,52	3.480,52	3.480,52

APLICACIÓN DE REDUCCIONES Y PENALIZACIONES

GRUPO DE PAGO	Importe Calculado	Importe prereduc.	Criterios de subvencionabilidad y compromisos	Presentación tardía	Omisión declaración	Condicionalidad	IMPORTE (Euros) RESUELTO
OLIVAR	3.480,52	3.480,52	0,00	0,00	0,00	0,00	3.480,52
TOTAL	3.480,52	3.480,52					3.480,52

RESUMEN DE PAGOS**IMPORTE (Euros)**

	RESUELTO	FEADER	MAPA	CAPADR
OLIVAR - Pago realizado	3.480,52 €	2.958,44 €	341,44 €	180,64 €

RECINTOS RESUELTOS

REF.	REFERENCIA SIGPAC	CULTIVO	DESCRIPCIÓN CULTIVO	S/R	G.PAGO	PEND. MEDIA (%)	SUP. DEC. ADMISIBLE (ha)	SUP. COMPROM. (ha)	SUP. AJUSTADA COMPR.(1) (ha)	SUP. CONY. SIGPAC (ha)	SUP. CERTIE (ha)	SUP. CAMPO (ha)	SUP. CAMPO DETER. CULT. DECLARADO (ha)	SUP. DEC. REDUCIDA (ha)	SUP. RESUELTA (ha)
5555083	23-067-003-00160-001	101010	OLIVAR-PICUAL	R	419	24,50	12,40	11,60	11,60		12,40			11,60	11,60
5555259	23-067-003-00162-001	101010	OLIVAR-PICUAL	R	419	15,40	0,10	0,10	0,10		0,10			0,10	0,10

(1) Superficie declarada admisible ajustada con la superficie comprometida.
 (2) Factor de penalización valorando el alcance para el tipo de compromiso.

Puede verificar la integridad de una copia de este documento mediante la lectura del código QR adjunto o mediante el acceso a la dirección <https://ws050.juntadeandalucia.es/verificarFirma> indicando el código de VERIFICACIÓN

FIRMADO POR

RAQUEL MARIA ESPIN CRESPO

17/12/2024

VERIFICACIÓN

Pk2jm6UYDU9J72AMTZUYRN3GET48NG

PÁG. 6984/9349



**APELLIDOS Y NOMBRE / RAZÓN SOCIAL**

BERLANGA FERNANDEZ LORENZO

NIF

***4474*

EXPEDIENTE

1148168

ANUALIDAD DE PAGO

1ª

IMPORTES POR ANUALIDAD

	2023	2024	2025	2026	2027
IMPORTE MÁXIMO SUBVENCIONABLE	11.899,20 €	11.899,20 €	11.899,20 €	9.916,00 €	9.916,00 €
IMPORTE MEDIO DE TRANSFERENCIA (€/ha)	297,48 €	297,48 €	297,48 €	247,90 €	247,90 €

RESUMEN DE UNIDADES

Cód	GRUPO DE PAGO	Sup. Dec. Admisible (ha)	Sup. Comprometida (ha)	Sup. ajustada compromiso (1) (ha)	% sobredec.	Sup. Resuelta (ha)	Importe Declarado	Importe Topado	Importe Resuelto	Importe tras sobredec.
419	OLIVAR	41,21		40,00	0,00	40,00	11.899,20	11.899,20	11.899,20	11.899,20
TOTAL		41,21	40,00	40,00		40,00	11.899,20	11.899,20	11.899,20	11.899,20

APLICACIÓN DE REDUCCIONES Y PENALIZACIONES

GRUPO DE PAGO	Importe Calculado	Importe prereduc.	Criterios de subvencionabilidad y compromisos	Presentación tardía	Omisión declaración	Condicionalidad	IMPORTE (Euros) RESUELTO
OLIVAR	11.899,20	11.899,20	0,00	0,00	0,00	0,00	11.899,20
TOTAL	11.899,20	11.899,20					11.899,20

RESUMEN DE PAGOS**IMPORTE (Euros)**

	RESUELTO	FEADER	MAPA	CAPADR
OLIVAR - Pago realizado	11.899,20 €	10.114,32 €	1.167,31 €	617,57 €

RECINTOS RESUELTOS

REF.	REFERENCIA SIGPAC	CULTIVO	DESCRIPCIÓN CULTIVO	S/R G.PAGO	PEND. MEDIA (%)	SUP. DEC. ADMISIBLE (ha)	SUP. COMPROM. (ha)	SUP. AJUSTADA COMPR.(1) (ha)	SUP. CONY. SIGPAC (ha)	SUP. CERTIE (ha)	SUP. CAMPO (ha)	SUP. CAMPO DETER. CULT. DECLARADO (ha)	SUP. DEC. REDUCIDA (ha)	SUP. RESUELTA (ha)
4598077	23-092-065-00024-001	101010	OLIVAR-PICUAL	S	419	12,50	6,98	6,98	6,98	6,98			6,98	6,98
1700000006900356	23-088-011-00090-001	101010	OLIVAR-PICUAL	S	419	15,60	27,95	27,95	27,95	27,95			27,95	27,95
1700000006900359	23-092-090-00500-001	101010	OLIVAR-PICUAL	R	419	12,60	6,28	6,28	6,28	6,28			6,28	6,28

(1) Superficie declarada admisible ajustada con la superficie comprometida.
(2) Factor de penalización valorando el alcance para el tipo de compromiso.

Puede verificar la integridad de una copia de este documento mediante la lectura del código QR adjunto o mediante el acceso a la dirección <https://ws050.juntadeandalucia.es/verificarFirma> indicando el código de VERIFICACIÓN

FIRMADO POR

RAQUEL MARIA ESPIN CRESPO

17/12/2024

VERIFICACIÓN

Pk2jm6UYDU9J72AMTZUYRN3GET48NG

PÁG. 6985/9349



**APELLIDOS Y NOMBRE / RAZÓN SOCIAL**

BERLANGA JIMENEZ ANTONIO

NIF

***7657*

EXPEDIENTE

1077214

ANUALIDAD DE PAGO

1ª

IMPORTES POR ANUALIDAD

	2023	2024	2025	2026	2027
IMPORTE MÁXIMO SUBVENCIONABLE	511,67 €	511,67 €	511,67 €	426,39 €	426,39 €
IMPORTE MEDIO DE TRANSFERENCIA (€/ha)	297,48 €	297,48 €	297,48 €	247,90 €	247,90 €

RESUMEN DE UNIDADES

Cód	GRUPO DE PAGO	Sup. Dec. Admisible (ha)	Sup. Comprometida (ha)	Sup. ajustada compromiso (1) (ha)	% sobredec.	Sup. Resuelta (ha)	Importe Declarado	Importe Topado	Importe Resuelto	Importe tras sobredec.
419	OLIVAR	1,74		1,72	0,00	1,72	511,67	511,67	511,67	511,67
TOTAL		1,74	1,72	1,72		1,72	511,67	511,67	511,67	511,67

APLICACIÓN DE REDUCCIONES Y PENALIZACIONES

GRUPO DE PAGO	Importe Calculado	Importe prereduc.	Criterios de subvencionabilidad y compromisos	Presentación tardía	Omisión declaración	Condicionalidad	IMPORTE (Euros) RESUELTO
OLIVAR	511,67	511,67	0,00	0,00	0,00	0,00	511,67
TOTAL	511,67	511,67					511,67

RESUMEN DE PAGOS**IMPORTE (Euros)**

	RESUELTO	FEADER	MAPA	CAPADR
OLIVAR - Pago realizado	511,67 €	434,92 €	50,19 €	26,56 €

RECINTOS RESUELTOS

REF.	REFERENCIA SIGPAC	CULTIVO	DESCRIPCIÓN CULTIVO	S/R G.PAGO	PEND. MEDIA (%)	SUP. DEC. ADMISIBLE (ha)	SUP. COMPROM. (ha)	SUP. AJUSTADA COMPR.(1) (ha)	SUP. CONY. SIGPAC (ha)	SUP. CERTIE (ha)	SUP. CAMPO (ha)	SUP. CAMPO DETER. CULT. DECLARADO (ha)	SUP. DEC. REDUCIDA (ha)	SUP. RESUELTA (ha)
-1251406	23-092-079-00131-014	101010	OLIVAR-PICUAL	R 419	16,80	0,03	0,03	0,03	0,03	0,03			0,03	0,03
-1251405	23-092-079-00131-014	101010	OLIVAR-PICUAL	R 419	16,80	0,91	0,89	0,89	0,89	0,90			0,89	0,89
-1251404	23-092-079-00131-014	101010	OLIVAR-PICUAL	R 419	16,80	0,01	0,01	0,01	0,01	0,01			0,01	0,01
-1251403	23-092-079-00131-014	101010	OLIVAR-PICUAL	R 419	16,80	0,62	0,62	0,62	0,62	0,63			0,62	0,62
170000005643892	23-092-079-00127-002	101010	OLIVAR-PICUAL	S 419	21,90	0,17	0,17	0,17	0,17	0,17			0,17	0,17

INCIDENCIAS**INCIDENCIA DESCRIPCIÓN**

4272 Verifica que las líneas de declaración de las Solicitudes Únicas no tienen solapes con la capa de Retroactividad Gráfica (ambas de la misma campaña) a nivel de expediente/línea de declaración gráfica de la solicitud.
Ref:-1251405 Recinto:23-092-079-00131-00014 Cultivo: - Agregado de la referencia del recinto.:0 Zona de la referencia del recinto.:0 Superficie solapada.:0,02 Id. Incid.:100991257

(1) Superficie declarada admisible ajustada con la superficie comprometida.
(2) Factor de penalización valorando el alcance para el tipo de compromiso.

Puede verificar la integridad de una copia de este documento mediante la lectura del código QR adjunto o mediante el acceso a la dirección <https://ws050.juntadeandalucia.es/verificarFirma> indicando el código de VERIFICACIÓN

FIRMADO POR

RAQUEL MARIA ESPIN CRESPO

17/12/2024

VERIFICACIÓN

Pk2jm6UYDU9J72AMTZUYRN3GET48NG

PÁG. 6986/9349



**APELLIDOS Y NOMBRE / RAZÓN SOCIAL**

BLANCO LÓPEZ MIGUEL

NIF
****1498*EXPEDIENTE
1111960**ANUALIDAD DE PAGO**

1ª

IMPORTES POR ANUALIDAD

	2023	2024	2025	2026	2027
IMPORTE MÁXIMO SUBVENCIONABLE	461,09 €	461,09 €	461,09 €	384,25 €	384,25 €
IMPORTE MEDIO DE TRANSFERENCIA (€/ha)	297,48 €	297,48 €	297,48 €	247,90 €	247,90 €

RESUMEN DE UNIDADES

Cód	GRUPO DE PAGO	Sup. Dec. Admisible (ha)	Sup. Comprometida (ha)	Sup. ajustada compromiso (1) (ha)	% sobredec.	Sup. Resuelta (ha)	Importe Declarado	Importe Topado	Importe Resuelto	Importe tras sobredec.
419	OLIVAR	1,55		1,55	0,00	1,55	461,09	461,09	461,09	461,09
TOTAL		1,55	1,55	1,55		1,55	461,09	461,09	461,09	461,09

APLICACIÓN DE REDUCCIONES Y PENALIZACIONES

GRUPO DE PAGO	Importe Calculado	Importe prereduc.	Criterios de subvencionabilidad y compromisos	Presentación tardía	Omisión declaración	Condicionalidad	IMPORTE (Euros) RESUELTO
OLIVAR	461,09	461,09	0,00	0,00	0,00	0,00	461,09
TOTAL	461,09	461,09					461,09

RESUMEN DE PAGOS**IMPORTE (Euros)**

	RESUELTO	FEADER	MAPA	CAPADR
OLIVAR - Pago realizado	461,09 €	391,93 €	45,23 €	23,93 €

RECINTOS RESUELTOS

REF.	REFERENCIA SIGPAC	CULTIVO	DESCRIPCIÓN CULTIVO	S/R G.PAGO	PEND. MEDIA (%)	SUP. DEC. ADMISIBLE (ha)	SUP. COMPROM. (ha)	SUP. AJUSTADA COMPR.(1) (ha)	SUP. CONY. SIGPAC (ha)	SUP. CERTIE (ha)	SUP. CAMPO (ha)	SUP. CAMPO DETER. CULT. DECLARADO (ha)	SUP. DEC. REDUCIDA (ha)	SUP. RESUELTA (ha)
-1005971	23-017-020-00113-006	101010	OLIVAR-PICUAL	S	419	19,40	0,01	0,01	0,01	0,01			0,01	0,01
-80377	23-017-020-00011-001	101010	OLIVAR-PICUAL	S	419	7,10	0,15	0,15	0,15	0,15			0,15	0,15
1700000006678037	23-017-020-00113-001	101010	OLIVAR-PICUAL	S	419	30,80	1,28	1,28	1,28	1,28			1,28	1,28
1700000006678038	23-017-020-00113-002	101010	OLIVAR-PICUAL	S	419	20,10	0,11	0,11	0,11	0,11			0,11	0,11

(1) Superficie declarada admisible ajustada con la superficie comprometida.
(2) Factor de penalización valorando el alcance para el tipo de compromiso.

Puede verificar la integridad de una copia de este documento mediante la lectura del código QR adjunto o mediante el acceso a la dirección <https://ws050.juntadeandalucia.es/verificarFirma> indicando el código de VERIFICACIÓN

FIRMADO POR

RAQUEL MARIA ESPIN CRESPO

17/12/2024

VERIFICACIÓN

Pk2jm6UYDU9J72AMTZUYRN3GET48NG

PÁG. 6987/9349



**APELLIDOS Y NOMBRE / RAZÓN SOCIAL**

BLASCO REPRESA ESTEBAN

NIF

***9134*

EXPEDIENTE

1256255

ANUALIDAD DE PAGO

1ª

IMPORTES POR ANUALIDAD

	2023	2024	2025	2026	2027
IMPORTE MÁXIMO SUBVENCIONABLE	10.687,45 €	10.687,45 €	8.906,21 €	8.906,21 €	8.906,21 €
IMPORTE MEDIO DE TRANSFERENCIA (€/ha)	79,32 €	79,32 €	66,10 €	66,10 €	66,10 €

RESUMEN DE UNIDADES

Cód	GRUPO DE PAGO	Sup. Dec. Admisible (ha)	Sup. Comprometida (ha)	Sup. ajustada compromiso (1) (ha)	% sobredec.	Sup. Resuelta (ha)	Importe Declarado	Importe Topado	Importe Resuelto	Importe tras sobredec.
418	PASTOS ASOCIADOS A GANADERÍA ECOLÓGICA	134,73		134,73	0,00	134,73	10.926,61	10.687,45	10.687,45	10.687,45
TOTAL		134,73	134,73	134,73		134,73	10.926,61	10.687,45	10.687,45	10.687,45

APLICACIÓN DE REDUCCIONES Y PENALIZACIONES

GRUPO DE PAGO	Importe Calculado	Importe prerreduc.	Criterios de subvencionabilidad y compromisos	Presentación tardía	Omisión declaración	Condicionidad	IMPORTE (Euros) RESUELTO
PASTOS ASOCIADOS A GANADERÍA	10.687,45	10.687,45	0,00	0,00	0,00	0,00	10.687,45
TOTAL	10.687,45	10.687,45					10.687,45

RESUMEN DE PAGOS

	RESUELTO	FEADER	MAPA	CAPADR
PASTOS ASOCIADOS A GANADERÍA ECOLÓGICA - A pagar	10.687,45 €	9.084,33 €	1.048,44 €	554,68 €

RECINTOS RESUELTOS

REE	REFERENCIA SIGPAC	CULTIVO DESCRIPCIÓN CULTIVO	S/R G.PAGO	PEND. MEDIA (%)	SUP. DEC. ADMISIBLE (ha)	SUP. COMPROM. (ha)	SUP. AJUSTADA COMPROM. (1) (ha)	SUP. CONV. SIGPAC (ha)	SUP. CERTIF. (ha)	SUP. CAMPO (ha)	SUP. CAMPO DETER. CULT. DECLARADO (ha)	SUP. DEC. REDUCIDA (ha)	SUP. RESUELTA (ha)
5557372	23-079-070-00028-002	63000 PASTOS DE MENOS DE 5 AÑOS-SIN VARIEDAD	S 418	11,20	5,89	5,89	5,89	5,89	5,89			5,89	5,89
5557373	23-079-070-00028-003	63000 PASTOS DE MENOS DE 5 AÑOS-SIN VARIEDAD	S 418	9,20	18,16	18,16	18,16	18,16	18,16			18,16	18,16
5557374	23-079-070-00028-004	62000 PASTOS PERMANENTES DE 5 O MAS AÑOS-SIN VARIEDAD	S 418	14,30	0,19	0,19	0,19	0,19	0,19			0,19	0,19
5557376	23-079-070-00028-006	62000 PASTOS PERMANENTES DE 5 O MAS AÑOS-SIN VARIEDAD	S 418	19,20	52,95	52,95	52,95	52,95	70,60			52,95	52,95
5557379	23-079-070-00028-014	63000 PASTOS DE MENOS DE 5 AÑOS-SIN VARIEDAD	S 418	21,00	0,32	0,32	0,32	0,32	0,32			0,32	0,32
5557384	23-079-070-00029-004	62000 PASTOS PERMANENTES DE 5 O MAS AÑOS-SIN VARIEDAD	S 418	12,70	0,26	0,26	0,26	0,26	0,26			0,26	0,26
5557385	23-079-070-00029-005	62000 PASTOS PERMANENTES DE 5 O MAS AÑOS-SIN VARIEDAD	S 418	13,10	0,30	0,30	0,30	0,30	0,30			0,30	0,30
5557386	23-079-070-00029-006	62000 PASTOS PERMANENTES DE 5 O MAS AÑOS-SIN VARIEDAD	S 418	9,30	0,67	0,67	0,67	0,67	0,79			0,67	0,67
5557387	23-079-070-00029-008	63000 PASTOS DE MENOS DE 5 AÑOS-SIN VARIEDAD	S 418	12,80	24,96	24,96	24,96	24,96	24,96			24,96	24,96
5557388	23-079-070-00029-016	62000 PASTOS PERMANENTES DE 5 O MAS AÑOS-SIN VARIEDAD	S 418	28,80	0,37	0,37	0,37	0,37	1,07			0,37	0,37
5557389	23-079-070-00029-018	62000 PASTOS PERMANENTES DE 5 O MAS AÑOS-SIN VARIEDAD	S 418	15,70	8,11	8,11	8,11	8,11	14,75			8,11	8,11
5557397	23-079-070-00047-003	62000 PASTOS PERMANENTES DE 5 O MAS AÑOS-SIN VARIEDAD	S 418	24,30	0,07	0,07	0,07	0,07	0,10			0,07	0,07
5557398	23-079-070-00047-004	62000 PASTOS PERMANENTES DE 5 O MAS AÑOS-SIN VARIEDAD	S 418	22,40	0,01	0,01	0,01	0,01	0,01			0,01	0,01
5557403	23-079-011-00011-001	62000 PASTOS PERMANENTES DE 5 O MAS AÑOS-SIN VARIEDAD	S 418	15,10	4,63	4,63	4,63	4,63	10,29			4,63	4,63
6944504	23-079-064-00001-005	62000 PASTOS PERMANENTES DE 5 O MAS AÑOS-SIN VARIEDAD	S 418	17,30	0,61	0,61	0,61	0,61	1,11			0,61	0,61
6944505	23-079-064-00001-010	62000 PASTOS PERMANENTES DE 5 O MAS AÑOS-SIN VARIEDAD	S 418	33,20	0,39	0,39	0,39	0,39	0,52			0,39	0,39
6944526	23-079-063-00001-002	62000 PASTOS PERMANENTES DE 5 O MAS AÑOS-SIN VARIEDAD	S 418	14,40	1,06	1,06	1,06	1,06	1,06			1,06	1,06
6944528	23-079-063-00001-003	62000 PASTOS PERMANENTES DE 5 O MAS AÑOS-SIN VARIEDAD	S 418	19,00	0,58	0,58	0,58	0,58	0,68			0,58	0,58
6944529	23-079-061-00001-003	62000 PASTOS PERMANENTES DE 5 O MAS AÑOS-SIN VARIEDAD	S 418	15,70	8,43	8,43	8,43	8,43	8,43			8,43	8,43
6944530	23-079-061-00001-004	62000 PASTOS PERMANENTES DE 5 O MAS AÑOS-SIN VARIEDAD	S 418	13,30	0,34	0,34	0,34	0,34	0,40			0,34	0,34
6944531	23-079-061-00001-005	62000 PASTOS PERMANENTES DE 5 O MAS AÑOS-SIN VARIEDAD	S 418	8,10	6,25	6,25	6,25	6,25	6,25			6,25	6,25
6944602	23-079-062-00001-003	62000 PASTOS PERMANENTES DE 5 O MAS AÑOS-SIN VARIEDAD	S 418	17,90	0,18	0,18	0,18	0,18	0,21			0,18	0,18

(1) Superficie declarada admisible ajustada con la superficie comprometida.
(2) Factor de penalización valorando el alcance para el tipo de compromiso.Puede verificar la integridad de una copia de este documento mediante la lectura del código QR adjunto o mediante el acceso a la dirección <https://ws050.juntadeandalucia.es/verificarFirma> indicando el código de VERIFICACIÓN

FIRMADO POR

RAQUEL MARIA ESPIN CRESPO

17/12/2024

VERIFICACIÓN

Pk2jm6UYDU9J72AMTZUYRN3GET48NG

PÁG. 6988/9349



**INCIDENCIAS****INCIDENCIA DESCRIPCIÓN**

242	Recinto pendiente de acreditación de titularidad.
	Ref:5121586 Recinto:23-079-040-00116-00001 Cultivo:62000 PASTOS PERMANENTES DE 5 O MAS AÑOS-SIN VARIEDAD Secano
	Ref:5121587 Recinto:23-079-040-00120-00001 Cultivo:62000 PASTOS PERMANENTES DE 5 O MAS AÑOS-SIN VARIEDAD Secano
	Ref:-1147887 Recinto:23-079-040-00120-00003 Cultivo:62000 PASTOS PERMANENTES DE 5 O MAS AÑOS-SIN VARIEDAD Secano
	Ref:5122142 Recinto:23-079-040-00129-00001 Cultivo:62000 PASTOS PERMANENTES DE 5 O MAS AÑOS-SIN VARIEDAD Secano
	Ref:5122171 Recinto:23-079-040-00157-00001 Cultivo:62000 PASTOS PERMANENTES DE 5 O MAS AÑOS-SIN VARIEDAD Secano
	Ref:5122172 Recinto:23-079-040-00157-00002 Cultivo:62000 PASTOS PERMANENTES DE 5 O MAS AÑOS-SIN VARIEDAD Secano
	Ref:5122173 Recinto:23-079-040-00157-00003 Cultivo:62000 PASTOS PERMANENTES DE 5 O MAS AÑOS-SIN VARIEDAD Secano
	Ref:5122174 Recinto:23-079-040-00157-00011 Cultivo:63000 PASTOS DE MENOS DE 5 AÑOS-SIN VARIEDAD Secano
	Ref:5122175 Recinto:23-079-040-00157-00022 Cultivo:63000 PASTOS DE MENOS DE 5 AÑOS-SIN VARIEDAD Secano
	Ref:5122176 Recinto:23-079-040-00157-00024 Cultivo:62000 PASTOS PERMANENTES DE 5 O MAS AÑOS-SIN VARIEDAD Secano
	Ref:-1147890 Recinto:23-079-040-00157-00028 Cultivo:62000 PASTOS PERMANENTES DE 5 O MAS AÑOS-SIN VARIEDAD Secano
	Ref:-1147892 Recinto:23-079-040-00157-00030 Cultivo:62000 PASTOS PERMANENTES DE 5 O MAS AÑOS-SIN VARIEDAD Secano
	Ref:5121434 Recinto:23-079-040-00246-00002 Cultivo:63000 PASTOS DE MENOS DE 5 AÑOS-SIN VARIEDAD Secano
	Ref:5121566 Recinto:23-079-041-00022-00001 Cultivo:62000 PASTOS PERMANENTES DE 5 O MAS AÑOS-SIN VARIEDAD Secano
	Ref:5121567 Recinto:23-079-041-00022-00002 Cultivo:63000 PASTOS DE MENOS DE 5 AÑOS-SIN VARIEDAD Secano
	Ref:5121569 Recinto:23-079-041-00037-00001 Cultivo:62000 PASTOS PERMANENTES DE 5 O MAS AÑOS-SIN VARIEDAD Secano
	Ref:5121966 Recinto:23-079-041-00092-00003 Cultivo:62000 PASTOS PERMANENTES DE 5 O MAS AÑOS-SIN VARIEDAD Secano
	Ref:5121967 Recinto:23-079-041-00092-00004 Cultivo:62000 PASTOS PERMANENTES DE 5 O MAS AÑOS-SIN VARIEDAD Secano
	Ref:5121571 Recinto:23-079-041-00093-00001 Cultivo:62000 PASTOS PERMANENTES DE 5 O MAS AÑOS-SIN VARIEDAD Secano
	Ref:5121574 Recinto:23-079-041-00095-00001 Cultivo:62000 PASTOS PERMANENTES DE 5 O MAS AÑOS-SIN VARIEDAD Secano
	Ref:-1147893 Recinto:23-079-041-00133-00002 Cultivo:62000 PASTOS PERMANENTES DE 5 O MAS AÑOS-SIN VARIEDAD Secano
	Ref:5121585 Recinto:23-079-041-00181-00001 Cultivo:62000 PASTOS PERMANENTES DE 5 O MAS AÑOS-SIN VARIEDAD Secano
	Ref:5122097 Recinto:23-079-041-00182-00003 Cultivo:62000 PASTOS PERMANENTES DE 5 O MAS AÑOS-SIN VARIEDAD Secano
	Ref:5122098 Recinto:23-079-041-00182-00004 Cultivo:63000 PASTOS DE MENOS DE 5 AÑOS-SIN VARIEDAD Secano
	Ref:5122099 Recinto:23-079-041-00182-00005 Cultivo:63000 PASTOS DE MENOS DE 5 AÑOS-SIN VARIEDAD Secano
	Ref:5122100 Recinto:23-079-041-00182-00006 Cultivo:62000 PASTOS PERMANENTES DE 5 O MAS AÑOS-SIN VARIEDAD Secano
	Ref:5122101 Recinto:23-079-041-00182-00011 Cultivo:62000 PASTOS PERMANENTES DE 5 O MAS AÑOS-SIN VARIEDAD Secano
	Ref:5122102 Recinto:23-079-041-00182-00014 Cultivo:63000 PASTOS DE MENOS DE 5 AÑOS-SIN VARIEDAD Secano
	Ref:5122103 Recinto:23-079-041-00182-00016 Cultivo:62000 PASTOS PERMANENTES DE 5 O MAS AÑOS-SIN VARIEDAD Secano
	Ref:6937104 Recinto:23-079-066-00007-00001 Cultivo:62000 PASTOS PERMANENTES DE 5 O MAS AÑOS-SIN VARIEDAD Secano
	Ref:6937106 Recinto:23-079-066-00009-00002 Cultivo:62000 PASTOS PERMANENTES DE 5 O MAS AÑOS-SIN VARIEDAD Secano
	Ref:6937108 Recinto:23-079-066-00010-00001 Cultivo:62000 PASTOS PERMANENTES DE 5 O MAS AÑOS-SIN VARIEDAD Secano
	Ref:6937109 Recinto:23-079-066-00011-00001 Cultivo:62000 PASTOS PERMANENTES DE 5 O MAS AÑOS-SIN VARIEDAD Secano
	Ref:6937111 Recinto:23-079-066-00028-00001 Cultivo:62000 PASTOS PERMANENTES DE 5 O MAS AÑOS-SIN VARIEDAD Secano
	Ref:5121565 Recinto:23-079-074-00212-00002 Cultivo:63000 PASTOS DE MENOS DE 5 AÑOS-SIN VARIEDAD Secano
3790	Recinto declarado inactivo
	Ref:6944604 Recinto:23-079-061-00001-00002 Cultivo: -
	Ref:6944527 Recinto:23-079-063-00001-00004 Cultivo: -
	Ref:6944605 Recinto:23-079-063-00001-00006 Cultivo: -
	Ref:6944575 Recinto:23-079-065-00002-00001 Cultivo: -
	Ref:6944576 Recinto:23-079-065-00002-00004 Cultivo: -
	Ref:6944579 Recinto:23-079-065-00003-00001 Cultivo: -
	Ref:6944517 Recinto:23-079-065-00004-00001 Cultivo: -
	Ref:6944513 Recinto:23-079-065-00005-00002 Cultivo: -
	Ref:6944603 Recinto:23-079-066-00016-00005 Cultivo: -
100411	Recinto no admisible por no estar asociado en SIGGAN a una explotación ganadera (Artículo 10 de la Orden de 28 de marzo de 2023).
	Ref:6944603 Recinto:23-079-066-00016-00005 Cultivo:62000 PASTOS PERMANENTES DE 5 O MAS AÑOS-SIN VARIEDAD Secano
	Ref:5557401 Recinto:23-079-070-00049-00001 Cultivo:62000 PASTOS PERMANENTES DE 5 O MAS AÑOS-SIN VARIEDAD Secano
100424	Solicita recinto que no está comprometido para la operación.
	Ref:5121586 Recinto:23-079-040-00116-00001 Cultivo:62000 PASTOS PERMANENTES DE 5 O MAS AÑOS-SIN VARIEDAD Secano
	Ref:5121587 Recinto:23-079-040-00120-00001 Cultivo:62000 PASTOS PERMANENTES DE 5 O MAS AÑOS-SIN VARIEDAD Secano
	Ref:-1147887 Recinto:23-079-040-00120-00003 Cultivo:62000 PASTOS PERMANENTES DE 5 O MAS AÑOS-SIN VARIEDAD Secano

(1) Superficie declarada admisible ajustada con la superficie comprometida.
(2) Factor de penalización valorando el alcance para el tipo de compromiso.

Puede verificar la integridad de una copia de este documento mediante la lectura del código QR adjunto o mediante el acceso a la dirección <https://ws050.juntadeandalucia.es/verificarFirma> indicando el código de VERIFICACIÓN

FIRMADO POR	RAQUEL MARIA ESPIN CRESPO	17/12/2024
VERIFICACIÓN	Pk2jm6UYDU9J72AMTZUYRN3GET48NG	PÁG. 6989/9349



**INCIDENCIAS****INCIDENCIA DESCRIPCIÓN**

	Ref:5122142 Recinto:23-079-040-00129-00001 Cultivo:62000 PASTOS PERMANENTES DE 5 O MAS AÑOS-SIN VARIEDAD Secano
	Ref:5122171 Recinto:23-079-040-00157-00001 Cultivo:62000 PASTOS PERMANENTES DE 5 O MAS AÑOS-SIN VARIEDAD Secano
	Ref:5122172 Recinto:23-079-040-00157-00002 Cultivo:62000 PASTOS PERMANENTES DE 5 O MAS AÑOS-SIN VARIEDAD Secano
	Ref:5122173 Recinto:23-079-040-00157-00003 Cultivo:62000 PASTOS PERMANENTES DE 5 O MAS AÑOS-SIN VARIEDAD Secano
	Ref:5122174 Recinto:23-079-040-00157-00011 Cultivo:63000 PASTOS DE MENOS DE 5 AÑOS-SIN VARIEDAD Secano
	Ref:5122175 Recinto:23-079-040-00157-00022 Cultivo:63000 PASTOS DE MENOS DE 5 AÑOS-SIN VARIEDAD Secano
	Ref:5122176 Recinto:23-079-040-00157-00024 Cultivo:62000 PASTOS PERMANENTES DE 5 O MAS AÑOS-SIN VARIEDAD Secano
	Ref:-1147890 Recinto:23-079-040-00157-00028 Cultivo:62000 PASTOS PERMANENTES DE 5 O MAS AÑOS-SIN VARIEDAD Secano
	Ref:-1147892 Recinto:23-079-040-00157-00030 Cultivo:62000 PASTOS PERMANENTES DE 5 O MAS AÑOS-SIN VARIEDAD Secano
	Ref:5121434 Recinto:23-079-040-00246-00002 Cultivo:63000 PASTOS DE MENOS DE 5 AÑOS-SIN VARIEDAD Secano
	Ref:5121566 Recinto:23-079-041-00022-00001 Cultivo:62000 PASTOS PERMANENTES DE 5 O MAS AÑOS-SIN VARIEDAD Secano
	Ref:5121567 Recinto:23-079-041-00022-00002 Cultivo:63000 PASTOS DE MENOS DE 5 AÑOS-SIN VARIEDAD Secano
	Ref:5121569 Recinto:23-079-041-00037-00001 Cultivo:62000 PASTOS PERMANENTES DE 5 O MAS AÑOS-SIN VARIEDAD Secano
	Ref:5121966 Recinto:23-079-041-00092-00003 Cultivo:62000 PASTOS PERMANENTES DE 5 O MAS AÑOS-SIN VARIEDAD Secano
	Ref:5121967 Recinto:23-079-041-00092-00004 Cultivo:62000 PASTOS PERMANENTES DE 5 O MAS AÑOS-SIN VARIEDAD Secano
	Ref:5121571 Recinto:23-079-041-00093-00001 Cultivo:62000 PASTOS PERMANENTES DE 5 O MAS AÑOS-SIN VARIEDAD Secano
	Ref:5121574 Recinto:23-079-041-00095-00001 Cultivo:62000 PASTOS PERMANENTES DE 5 O MAS AÑOS-SIN VARIEDAD Secano
	Ref:-1147893 Recinto:23-079-041-00133-00002 Cultivo:62000 PASTOS PERMANENTES DE 5 O MAS AÑOS-SIN VARIEDAD Secano
	Ref:5121585 Recinto:23-079-041-00181-00001 Cultivo:62000 PASTOS PERMANENTES DE 5 O MAS AÑOS-SIN VARIEDAD Secano
	Ref:5122097 Recinto:23-079-041-00182-00003 Cultivo:62000 PASTOS PERMANENTES DE 5 O MAS AÑOS-SIN VARIEDAD Secano
	Ref:5122098 Recinto:23-079-041-00182-00004 Cultivo:63000 PASTOS DE MENOS DE 5 AÑOS-SIN VARIEDAD Secano
	Ref:5122099 Recinto:23-079-041-00182-00005 Cultivo:63000 PASTOS DE MENOS DE 5 AÑOS-SIN VARIEDAD Secano
	Ref:5122100 Recinto:23-079-041-00182-00006 Cultivo:62000 PASTOS PERMANENTES DE 5 O MAS AÑOS-SIN VARIEDAD Secano
	Ref:5122101 Recinto:23-079-041-00182-00011 Cultivo:62000 PASTOS PERMANENTES DE 5 O MAS AÑOS-SIN VARIEDAD Secano
	Ref:5122102 Recinto:23-079-041-00182-00014 Cultivo:63000 PASTOS DE MENOS DE 5 AÑOS-SIN VARIEDAD Secano
	Ref:5122103 Recinto:23-079-041-00182-00016 Cultivo:62000 PASTOS PERMANENTES DE 5 O MAS AÑOS-SIN VARIEDAD Secano
	Ref:6944604 Recinto:23-079-061-00001-00002 Cultivo:62000 PASTOS PERMANENTES DE 5 O MAS AÑOS-SIN VARIEDAD Secano
	Ref:6944514 Recinto:23-079-061-00004-00007 Cultivo:62000 PASTOS PERMANENTES DE 5 O MAS AÑOS-SIN VARIEDAD Secano
	Ref:6944515 Recinto:23-079-061-00004-00012 Cultivo:62000 PASTOS PERMANENTES DE 5 O MAS AÑOS-SIN VARIEDAD Secano
	Ref:6944516 Recinto:23-079-061-00004-00014 Cultivo:62000 PASTOS PERMANENTES DE 5 O MAS AÑOS-SIN VARIEDAD Secano
	Ref:6944527 Recinto:23-079-063-00001-00004 Cultivo:62000 PASTOS PERMANENTES DE 5 O MAS AÑOS-SIN VARIEDAD Secano
	Ref:6944605 Recinto:23-079-063-00001-00006 Cultivo:62000 PASTOS PERMANENTES DE 5 O MAS AÑOS-SIN VARIEDAD Secano
	Ref:6944575 Recinto:23-079-065-00002-00001 Cultivo:62000 PASTOS PERMANENTES DE 5 O MAS AÑOS-SIN VARIEDAD Secano
	Ref:6944576 Recinto:23-079-065-00002-00004 Cultivo:62000 PASTOS PERMANENTES DE 5 O MAS AÑOS-SIN VARIEDAD Secano
	Ref:6944579 Recinto:23-079-065-00003-00001 Cultivo:62000 PASTOS PERMANENTES DE 5 O MAS AÑOS-SIN VARIEDAD Secano
	Ref:6944517 Recinto:23-079-065-00004-00001 Cultivo:62000 PASTOS PERMANENTES DE 5 O MAS AÑOS-SIN VARIEDAD Secano
	Ref:6944513 Recinto:23-079-065-00005-00002 Cultivo:62000 PASTOS PERMANENTES DE 5 O MAS AÑOS-SIN VARIEDAD Secano
	Ref:6937102 Recinto:23-079-066-00005-00003 Cultivo:62000 PASTOS PERMANENTES DE 5 O MAS AÑOS-SIN VARIEDAD Secano
	Ref:6937103 Recinto:23-079-066-00005-00005 Cultivo:62000 PASTOS PERMANENTES DE 5 O MAS AÑOS-SIN VARIEDAD Secano
	Ref:6937104 Recinto:23-079-066-00007-00001 Cultivo:62000 PASTOS PERMANENTES DE 5 O MAS AÑOS-SIN VARIEDAD Secano
	Ref:6937106 Recinto:23-079-066-00009-00002 Cultivo:62000 PASTOS PERMANENTES DE 5 O MAS AÑOS-SIN VARIEDAD Secano
	Ref:6937108 Recinto:23-079-066-00010-00001 Cultivo:62000 PASTOS PERMANENTES DE 5 O MAS AÑOS-SIN VARIEDAD Secano
	Ref:6937109 Recinto:23-079-066-00011-00001 Cultivo:62000 PASTOS PERMANENTES DE 5 O MAS AÑOS-SIN VARIEDAD Secano
	Ref:6944603 Recinto:23-079-066-00016-00005 Cultivo:62000 PASTOS PERMANENTES DE 5 O MAS AÑOS-SIN VARIEDAD Secano
	Ref:6937110 Recinto:23-079-066-00027-00001 Cultivo:62000 PASTOS PERMANENTES DE 5 O MAS AÑOS-SIN VARIEDAD Secano
	Ref:6937111 Recinto:23-079-066-00028-00001 Cultivo:62000 PASTOS PERMANENTES DE 5 O MAS AÑOS-SIN VARIEDAD Secano
	Ref:5557375 Recinto:23-079-070-00028-00005 Cultivo:62000 PASTOS PERMANENTES DE 5 O MAS AÑOS-SIN VARIEDAD Secano
	Ref:5557390 Recinto:23-079-070-00029-00020 Cultivo:62000 PASTOS PERMANENTES DE 5 O MAS AÑOS-SIN VARIEDAD Secano
	Ref:5557401 Recinto:23-079-070-00049-00001 Cultivo:62000 PASTOS PERMANENTES DE 5 O MAS AÑOS-SIN VARIEDAD Secano
	Ref:5121565 Recinto:23-079-074-00212-00002 Cultivo:63000 PASTOS DE MENOS DE 5 AÑOS-SIN VARIEDAD Secano
100427	Recinto no admisible por estar asociado a una explotación intensiva en SIGGAN o que no pertenece al titular del expediente (Artículo 10 de la Orden de 28 de marzo de 2023).
	Ref:6937102 Recinto:23-079-066-00005-00003 Cultivo:62000 PASTOS PERMANENTES DE 5 O MAS AÑOS-SIN VARIEDAD Secano
	Explotación:ES230790007122
	Ref:6937103 Recinto:23-079-066-00005-00005 Cultivo:62000 PASTOS PERMANENTES DE 5 O MAS AÑOS-SIN VARIEDAD Secano
	Explotación:ES230790007122

(1) Superficie declarada admisible ajustada con la superficie comprometida.
(2) Factor de penalización valorando el alcance para el tipo de compromiso.Puede verificar la integridad de una copia de este documento mediante la lectura del código QR adjunto o mediante el acceso a la dirección <https://ws050.juntadeandalucia.es/verificarFirma> indicando el código de VERIFICACIÓN

FIRMADO POR	RAQUEL MARIA ESPIN CRESPO	17/12/2024
VERIFICACIÓN	Pk2jm6UYDU9J72AMTZUYRN3GET48NG	PÁG. 6990/9349



**INCIDENCIAS****INCIDENCIA DESCRIPCIÓN**

Ref:6937104 Recinto:23-079-066-00007-00001	Cultivo:62000	PASTOS PERMANENTES DE 5 O MAS AÑOS-SIN VARIEDAD	Secano
Explotación:ES230790007122			
Ref:6937106 Recinto:23-079-066-00009-00002	Cultivo:62000	PASTOS PERMANENTES DE 5 O MAS AÑOS-SIN VARIEDAD	Secano
Explotación:ES230790007122			
Ref:6937108 Recinto:23-079-066-00010-00001	Cultivo:62000	PASTOS PERMANENTES DE 5 O MAS AÑOS-SIN VARIEDAD	Secano
Explotación:ES230790007122			
Ref:6937109 Recinto:23-079-066-00011-00001	Cultivo:62000	PASTOS PERMANENTES DE 5 O MAS AÑOS-SIN VARIEDAD	Secano
Explotación:ES230790007122			
Ref:6937110 Recinto:23-079-066-00027-00001	Cultivo:62000	PASTOS PERMANENTES DE 5 O MAS AÑOS-SIN VARIEDAD	Secano
Explotación:ES230790007122			
Ref:6937111 Recinto:23-079-066-00028-00001	Cultivo:62000	PASTOS PERMANENTES DE 5 O MAS AÑOS-SIN VARIEDAD	Secano
Explotación:ES230790007122			

Datos considerados para el Cálculo de la Carga Ganadera mínima y máxima del expediente

Explotación	Especie	Inscrito en Sipea y	Ugm Calculada	Ugm Calculada
		Admisible	para CG Mínima	para CG Máxima
ES230790007073	CAPRINA	SI	0,11	0,11
ES230790007073	OVINA	SI	19,43	19,43
ES230790007103	CAPRINA	SI	0,62	0,62
ES230790007103	OVINA	SI	24,29	24,29
ES230790007117	CAPRINA	SI	0,72	0,72
ES230790007117	OVINA	SI	27,64	27,64
			72,81	72,81

Superficie determinada para Cálculo Carga Ganadera Mínima: 248,71 ha

Superficie determinada para Cálculo Carga Ganadera Máxima: 248,71 ha

Los importes del Grupo de Pago de pastos de este expediente han sido ajustados por no llegar a la carga ganadera mínima de 0,3

Carga Ganadera Mínima Expediente: 0,29 ugm/ha

Carga Ganadera Máxima Expediente: 0,29 ugm/ha

Recintos Determinados para el Cálculo de Garga Ganadera Mínima

REF.	REFERENCIA SIGPAC	CULTIVO	DESCRIPCIÓN CULTIVO	S/R	SUP.
					RESUELTA (ha)
-1147893	23-079-041-00133-00002	62000	PASTOS PERMANENTES DE 5 O MAS AÑOS-SIN VARIEDAD	S	0,03
-1147892	23-079-040-00157-00030	62000	PASTOS PERMANENTES DE 5 O MAS AÑOS-SIN VARIEDAD	S	0,04
-1147890	23-079-040-00157-00028	62000	PASTOS PERMANENTES DE 5 O MAS AÑOS-SIN VARIEDAD	S	1,58
-1147887	23-079-040-00120-00003	62000	PASTOS PERMANENTES DE 5 O MAS AÑOS-SIN VARIEDAD	S	0,01
5121434	23-079-040-00246-00002	63000	PASTOS DE MENOS DE 5 AÑOS-SIN VARIEDAD	S	1,92
5121565	23-079-074-00212-00002	63000	PASTOS DE MENOS DE 5 AÑOS-SIN VARIEDAD	S	1,08
5121566	23-079-041-00022-00001	62000	PASTOS PERMANENTES DE 5 O MAS AÑOS-SIN VARIEDAD	S	0,52
5121567	23-079-041-00022-00002	63000	PASTOS DE MENOS DE 5 AÑOS-SIN VARIEDAD	S	0,24
5121569	23-079-041-00037-00001	62000	PASTOS PERMANENTES DE 5 O MAS AÑOS-SIN VARIEDAD	S	1,89
5121571	23-079-041-00093-00001	62000	PASTOS PERMANENTES DE 5 O MAS AÑOS-SIN VARIEDAD	S	1,39
5121574	23-079-041-00095-00001	62000	PASTOS PERMANENTES DE 5 O MAS AÑOS-SIN VARIEDAD	S	1,15
5121585	23-079-041-00181-00001	62000	PASTOS PERMANENTES DE 5 O MAS AÑOS-SIN VARIEDAD	S	1,06
5121586	23-079-040-00116-00001	62000	PASTOS PERMANENTES DE 5 O MAS AÑOS-SIN VARIEDAD	S	0,43
5121587	23-079-040-00120-00001	62000	PASTOS PERMANENTES DE 5 O MAS AÑOS-SIN VARIEDAD	S	0,57
5121966	23-079-041-00092-00003	62000	PASTOS PERMANENTES DE 5 O MAS AÑOS-SIN VARIEDAD	S	0,29
5121967	23-079-041-00092-00004	62000	PASTOS PERMANENTES DE 5 O MAS AÑOS-SIN VARIEDAD	S	0,48
5122097	23-079-041-00182-00003	62000	PASTOS PERMANENTES DE 5 O MAS AÑOS-SIN VARIEDAD	S	14,42
5122098	23-079-041-00182-00004	63000	PASTOS DE MENOS DE 5 AÑOS-SIN VARIEDAD	S	0,28

(1) Superficie declarada admisible ajustada con la superficie comprometida.
(2) Factor de penalización valorando el alcance para el tipo de compromiso.Puede verificar la integridad de una copia de este documento mediante la lectura del código QR adjunto o mediante el acceso a la dirección <https://ws050.juntadeandalucia.es/verificarFirma> indicando el código de VERIFICACIÓN

FIRMADO POR

RAQUEL MARIA ESPIN CRESPO

17/12/2024

VERIFICACIÓN

Pk2jm6UYDU9J72AMTZUYRN3GET48NG

PÁG. 6991/9349



**Datos considerados para el Cálculo de la Carga Ganadera mínima y máxima del expediente****Recintos Determinados para el Cálculo de Garga Ganadera Mínima**

REF.	REFERENCIA SIGPAC	CULTIVO	DESCRIPCIÓN CULTIVO	S/R	SUP.
					RESUELTA (ha)
5122099	23-079-041-00182-00005	63000	PASTOS DE MENOS DE 5 AÑOS-SIN VARIEDAD	S	0,47
5122100	23-079-041-00182-00006	62000	PASTOS PERMANENTES DE 5 O MAS AÑOS-SIN VARIEDAD	S	1,01
5122101	23-079-041-00182-00011	62000	PASTOS PERMANENTES DE 5 O MAS AÑOS-SIN VARIEDAD	S	3,12
5122102	23-079-041-00182-00014	63000	PASTOS DE MENOS DE 5 AÑOS-SIN VARIEDAD	S	0,21
5122103	23-079-041-00182-00016	62000	PASTOS PERMANENTES DE 5 O MAS AÑOS-SIN VARIEDAD	S	10,03
5122142	23-079-040-00129-00001	62000	PASTOS PERMANENTES DE 5 O MAS AÑOS-SIN VARIEDAD	S	1,02
5122171	23-079-040-00157-00001	62000	PASTOS PERMANENTES DE 5 O MAS AÑOS-SIN VARIEDAD	S	0,72
5122172	23-079-040-00157-00002	62000	PASTOS PERMANENTES DE 5 O MAS AÑOS-SIN VARIEDAD	S	0,88
5122173	23-079-040-00157-00003	62000	PASTOS PERMANENTES DE 5 O MAS AÑOS-SIN VARIEDAD	S	2,09
5122174	23-079-040-00157-00011	63000	PASTOS DE MENOS DE 5 AÑOS-SIN VARIEDAD	S	1,34
5122175	23-079-040-00157-00022	63000	PASTOS DE MENOS DE 5 AÑOS-SIN VARIEDAD	S	0,80
5122176	23-079-040-00157-00024	62000	PASTOS PERMANENTES DE 5 O MAS AÑOS-SIN VARIEDAD	S	0,11
5557372	23-079-070-00028-00002	63000	PASTOS DE MENOS DE 5 AÑOS-SIN VARIEDAD	S	5,89
5557373	23-079-070-00028-00003	63000	PASTOS DE MENOS DE 5 AÑOS-SIN VARIEDAD	S	18,16
5557374	23-079-070-00028-00004	62000	PASTOS PERMANENTES DE 5 O MAS AÑOS-SIN VARIEDAD	S	0,19
5557375	23-079-070-00028-00005	62000	PASTOS PERMANENTES DE 5 O MAS AÑOS-SIN VARIEDAD	S	0,05
5557376	23-079-070-00028-00006	62000	PASTOS PERMANENTES DE 5 O MAS AÑOS-SIN VARIEDAD	S	52,95
5557379	23-079-070-00028-00014	63000	PASTOS DE MENOS DE 5 AÑOS-SIN VARIEDAD	S	0,32
5557384	23-079-070-00029-00004	62000	PASTOS PERMANENTES DE 5 O MAS AÑOS-SIN VARIEDAD	S	0,26
5557385	23-079-070-00029-00005	62000	PASTOS PERMANENTES DE 5 O MAS AÑOS-SIN VARIEDAD	S	0,30
5557386	23-079-070-00029-00006	62000	PASTOS PERMANENTES DE 5 O MAS AÑOS-SIN VARIEDAD	S	0,67
5557387	23-079-070-00029-00008	63000	PASTOS DE MENOS DE 5 AÑOS-SIN VARIEDAD	S	24,96
5557388	23-079-070-00029-00016	62000	PASTOS PERMANENTES DE 5 O MAS AÑOS-SIN VARIEDAD	S	0,37
5557389	23-079-070-00029-00018	62000	PASTOS PERMANENTES DE 5 O MAS AÑOS-SIN VARIEDAD	S	8,11
5557397	23-079-070-00047-00003	62000	PASTOS PERMANENTES DE 5 O MAS AÑOS-SIN VARIEDAD	S	0,07
5557398	23-079-070-00047-00004	62000	PASTOS PERMANENTES DE 5 O MAS AÑOS-SIN VARIEDAD	S	0,01
5557401	23-079-070-00049-00001	62000	PASTOS PERMANENTES DE 5 O MAS AÑOS-SIN VARIEDAD	S	0,25
5557403	23-079-011-00011-00001	62000	PASTOS PERMANENTES DE 5 O MAS AÑOS-SIN VARIEDAD	S	4,63
6937102	23-079-066-00005-00003	62000	PASTOS PERMANENTES DE 5 O MAS AÑOS-SIN VARIEDAD	S	15,14
6937103	23-079-066-00005-00005	62000	PASTOS PERMANENTES DE 5 O MAS AÑOS-SIN VARIEDAD	S	1,80
6937106	23-079-066-00009-00002	62000	PASTOS PERMANENTES DE 5 O MAS AÑOS-SIN VARIEDAD	S	0,54
6937108	23-079-066-00010-00001	62000	PASTOS PERMANENTES DE 5 O MAS AÑOS-SIN VARIEDAD	S	0,58
6937109	23-079-066-00011-00001	62000	PASTOS PERMANENTES DE 5 O MAS AÑOS-SIN VARIEDAD	S	1,22
6937110	23-079-066-00027-00001	62000	PASTOS PERMANENTES DE 5 O MAS AÑOS-SIN VARIEDAD	S	0,15
6937111	23-079-066-00028-00001	62000	PASTOS PERMANENTES DE 5 O MAS AÑOS-SIN VARIEDAD	S	0,07
6944504	23-079-064-00001-00005	62000	PASTOS PERMANENTES DE 5 O MAS AÑOS-SIN VARIEDAD	S	0,61
6944505	23-079-064-00001-00010	62000	PASTOS PERMANENTES DE 5 O MAS AÑOS-SIN VARIEDAD	S	0,39
6944513	23-079-065-00005-00002	62000	PASTOS PERMANENTES DE 5 O MAS AÑOS-SIN VARIEDAD	S	3,30
6944514	23-079-061-00004-00007	62000	PASTOS PERMANENTES DE 5 O MAS AÑOS-SIN	S	0,00

(1) Superficie declarada admisible ajustada con la superficie comprometida.
(2) Factor de penalización valorando el alcance para el tipo de compromiso.

Puede verificar la integridad de una copia de este documento mediante la lectura del código QR adjunto o mediante el acceso a la dirección <https://ws050.juntadeandalucia.es/verificarFirma> indicando el código de VERIFICACIÓN

FIRMADO POR	RAQUEL MARIA ESPIN CRESPO	17/12/2024	
VERIFICACIÓN	Pk2jm6UYDU9J72AMTZUYRN3GET48NG	PÁG. 6992/9349	

**Datos considerados para el Cálculo de la Carga Ganadera mínima y máxima del expediente****Recintos Determinados para el Cálculo de Garga Ganadera Mínima**

REF.	REFERENCIA SIGPAC	CULTIVO	DESCRIPCIÓN CULTIVO	SUP.	
				S/R	RESUELTA (ha)
6944515	23-079-061-00004-00012	62000	PASTOS PERMANENTES DE 5 O MAS AÑOS-SIN VARIEDAD	S	0,00
6944516	23-079-061-00004-00014	62000	PASTOS PERMANENTES DE 5 O MAS AÑOS-SIN VARIEDAD	S	0,00
6944517	23-079-065-00004-00001	62000	PASTOS PERMANENTES DE 5 O MAS AÑOS-SIN VARIEDAD	S	0,17
6944526	23-079-063-00001-00002	62000	PASTOS PERMANENTES DE 5 O MAS AÑOS-SIN VARIEDAD	S	1,06
6944527	23-079-063-00001-00004	62000	PASTOS PERMANENTES DE 5 O MAS AÑOS-SIN VARIEDAD	S	0,06
6944528	23-079-063-00001-00003	62000	PASTOS PERMANENTES DE 5 O MAS AÑOS-SIN VARIEDAD	S	0,58
6944529	23-079-061-00001-00003	62000	PASTOS PERMANENTES DE 5 O MAS AÑOS-SIN VARIEDAD	S	8,43
6944530	23-079-061-00001-00004	62000	PASTOS PERMANENTES DE 5 O MAS AÑOS-SIN VARIEDAD	S	0,34
6944531	23-079-061-00001-00005	62000	PASTOS PERMANENTES DE 5 O MAS AÑOS-SIN VARIEDAD	S	6,25
6944575	23-079-065-00002-00001	62000	PASTOS PERMANENTES DE 5 O MAS AÑOS-SIN VARIEDAD	S	6,37
6944576	23-079-065-00002-00004	62000	PASTOS PERMANENTES DE 5 O MAS AÑOS-SIN VARIEDAD	S	5,35
6944579	23-079-065-00003-00001	62000	PASTOS PERMANENTES DE 5 O MAS AÑOS-SIN VARIEDAD	S	0,68
6944602	23-079-062-00001-00003	62000	PASTOS PERMANENTES DE 5 O MAS AÑOS-SIN VARIEDAD	S	0,18
6944603	23-079-066-00016-00005	62000	PASTOS PERMANENTES DE 5 O MAS AÑOS-SIN VARIEDAD	S	27,26
6944604	23-079-061-00001-00002	62000	PASTOS PERMANENTES DE 5 O MAS AÑOS-SIN VARIEDAD	S	1,77
6944605	23-079-063-00001-00006	62000	PASTOS PERMANENTES DE 5 O MAS AÑOS-SIN VARIEDAD	S	0,04

Recintos Determinados para el Cálculo de Garga Ganadera Máxima

REF.	REFERENCIA SIGPAC	CULTIVO	DESCRIPCIÓN CULTIVO	SUP.	
				S/R	RESUELTA (ha)
-1147893	23-079-041-00133-00002	62000	PASTOS PERMANENTES DE 5 O MAS AÑOS-SIN VARIEDAD	S	0,03
-1147892	23-079-040-00157-00030	62000	PASTOS PERMANENTES DE 5 O MAS AÑOS-SIN VARIEDAD	S	0,04
-1147890	23-079-040-00157-00028	62000	PASTOS PERMANENTES DE 5 O MAS AÑOS-SIN VARIEDAD	S	1,58
-1147887	23-079-040-00120-00003	62000	PASTOS PERMANENTES DE 5 O MAS AÑOS-SIN VARIEDAD	S	0,01
5121434	23-079-040-00246-00002	63000	PASTOS DE MENOS DE 5 AÑOS-SIN VARIEDAD	S	1,92
5121565	23-079-074-00212-00002	63000	PASTOS DE MENOS DE 5 AÑOS-SIN VARIEDAD	S	1,08
5121566	23-079-041-00022-00001	62000	PASTOS PERMANENTES DE 5 O MAS AÑOS-SIN VARIEDAD	S	0,52
5121567	23-079-041-00022-00002	63000	PASTOS DE MENOS DE 5 AÑOS-SIN VARIEDAD	S	0,24
5121569	23-079-041-00037-00001	62000	PASTOS PERMANENTES DE 5 O MAS AÑOS-SIN VARIEDAD	S	1,89
5121571	23-079-041-00093-00001	62000	PASTOS PERMANENTES DE 5 O MAS AÑOS-SIN VARIEDAD	S	1,39
5121574	23-079-041-00095-00001	62000	PASTOS PERMANENTES DE 5 O MAS AÑOS-SIN VARIEDAD	S	1,15
5121585	23-079-041-00181-00001	62000	PASTOS PERMANENTES DE 5 O MAS AÑOS-SIN VARIEDAD	S	1,06
5121586	23-079-040-00116-00001	62000	PASTOS PERMANENTES DE 5 O MAS AÑOS-SIN VARIEDAD	S	0,43
5121587	23-079-040-00120-00001	62000	PASTOS PERMANENTES DE 5 O MAS AÑOS-SIN VARIEDAD	S	0,57
5121966	23-079-041-00092-00003	62000	PASTOS PERMANENTES DE 5 O MAS AÑOS-SIN VARIEDAD	S	0,29
5121967	23-079-041-00092-00004	62000	PASTOS PERMANENTES DE 5 O MAS AÑOS-SIN VARIEDAD	S	0,48
5122097	23-079-041-00182-00003	62000	PASTOS PERMANENTES DE 5 O MAS AÑOS-SIN VARIEDAD	S	14,42
5122098	23-079-041-00182-00004	63000	PASTOS DE MENOS DE 5 AÑOS-SIN VARIEDAD	S	0,28

(1) Superficie declarada admisible ajustada con la superficie comprometida.
 (2) Factor de penalización valorando el alcance para el tipo de compromiso.

Puede verificar la integridad de una copia de este documento mediante la lectura del código QR adjunto o mediante el acceso a la dirección <https://ws050.juntadeandalucia.es/verificarFirma> indicando el código de VERIFICACIÓN

FIRMADO POR

RAQUEL MARIA ESPIN CRESPO

17/12/2024

VERIFICACIÓN

Pk2jm6UYDU9J72AMTZUYRN3GET48NG

PÁG. 6993/9349



**Datos considerados para el Cálculo de la Carga Ganadera mínima y máxima del expediente****Recintos Determinados para el Cálculo de Garga Ganadera Máxima**

REF.	REFERENCIA SIGPAC	CULTIVO	DESCRIPCIÓN CULTIVO	S/R	SUP.
					RESUELTA (ha)
5122099	23-079-041-00182-00005	63000	PASTOS DE MENOS DE 5 AÑOS-SIN VARIEDAD	S	0,47
5122100	23-079-041-00182-00006	62000	PASTOS PERMANENTES DE 5 O MAS AÑOS-SIN VARIEDAD	S	1,01
5122101	23-079-041-00182-00011	62000	PASTOS PERMANENTES DE 5 O MAS AÑOS-SIN VARIEDAD	S	3,12
5122102	23-079-041-00182-00014	63000	PASTOS DE MENOS DE 5 AÑOS-SIN VARIEDAD	S	0,21
5122103	23-079-041-00182-00016	62000	PASTOS PERMANENTES DE 5 O MAS AÑOS-SIN VARIEDAD	S	10,03
5122142	23-079-040-00129-00001	62000	PASTOS PERMANENTES DE 5 O MAS AÑOS-SIN VARIEDAD	S	1,02
5122171	23-079-040-00157-00001	62000	PASTOS PERMANENTES DE 5 O MAS AÑOS-SIN VARIEDAD	S	0,72
5122172	23-079-040-00157-00002	62000	PASTOS PERMANENTES DE 5 O MAS AÑOS-SIN VARIEDAD	S	0,88
5122173	23-079-040-00157-00003	62000	PASTOS PERMANENTES DE 5 O MAS AÑOS-SIN VARIEDAD	S	2,09
5122174	23-079-040-00157-00011	63000	PASTOS DE MENOS DE 5 AÑOS-SIN VARIEDAD	S	1,34
5122175	23-079-040-00157-00022	63000	PASTOS DE MENOS DE 5 AÑOS-SIN VARIEDAD	S	0,80
5122176	23-079-040-00157-00024	62000	PASTOS PERMANENTES DE 5 O MAS AÑOS-SIN VARIEDAD	S	0,11
5557372	23-079-070-00028-00002	63000	PASTOS DE MENOS DE 5 AÑOS-SIN VARIEDAD	S	5,89
5557373	23-079-070-00028-00003	63000	PASTOS DE MENOS DE 5 AÑOS-SIN VARIEDAD	S	18,16
5557374	23-079-070-00028-00004	62000	PASTOS PERMANENTES DE 5 O MAS AÑOS-SIN VARIEDAD	S	0,19
5557375	23-079-070-00028-00005	62000	PASTOS PERMANENTES DE 5 O MAS AÑOS-SIN VARIEDAD	S	0,05
5557376	23-079-070-00028-00006	62000	PASTOS PERMANENTES DE 5 O MAS AÑOS-SIN VARIEDAD	S	52,95
5557379	23-079-070-00028-00014	63000	PASTOS DE MENOS DE 5 AÑOS-SIN VARIEDAD	S	0,32
5557384	23-079-070-00029-00004	62000	PASTOS PERMANENTES DE 5 O MAS AÑOS-SIN VARIEDAD	S	0,26
5557385	23-079-070-00029-00005	62000	PASTOS PERMANENTES DE 5 O MAS AÑOS-SIN VARIEDAD	S	0,30
5557386	23-079-070-00029-00006	62000	PASTOS PERMANENTES DE 5 O MAS AÑOS-SIN VARIEDAD	S	0,67
5557387	23-079-070-00029-00008	63000	PASTOS DE MENOS DE 5 AÑOS-SIN VARIEDAD	S	24,96
5557388	23-079-070-00029-00016	62000	PASTOS PERMANENTES DE 5 O MAS AÑOS-SIN VARIEDAD	S	0,37
5557389	23-079-070-00029-00018	62000	PASTOS PERMANENTES DE 5 O MAS AÑOS-SIN VARIEDAD	S	8,11
5557390	23-079-070-00029-00020	62000	PASTOS PERMANENTES DE 5 O MAS AÑOS-SIN VARIEDAD	S	0,00
5557397	23-079-070-00047-00003	62000	PASTOS PERMANENTES DE 5 O MAS AÑOS-SIN VARIEDAD	S	0,07
5557398	23-079-070-00047-00004	62000	PASTOS PERMANENTES DE 5 O MAS AÑOS-SIN VARIEDAD	S	0,01
5557401	23-079-070-00049-00001	62000	PASTOS PERMANENTES DE 5 O MAS AÑOS-SIN VARIEDAD	S	0,25
5557403	23-079-011-00011-00001	62000	PASTOS PERMANENTES DE 5 O MAS AÑOS-SIN VARIEDAD	S	4,63
6937102	23-079-066-00005-00003	62000	PASTOS PERMANENTES DE 5 O MAS AÑOS-SIN VARIEDAD	S	15,14
6937103	23-079-066-00005-00005	62000	PASTOS PERMANENTES DE 5 O MAS AÑOS-SIN VARIEDAD	S	1,80
6937104	23-079-066-00007-00001	62000	PASTOS PERMANENTES DE 5 O MAS AÑOS-SIN VARIEDAD	S	0,00
6937106	23-079-066-00009-00002	62000	PASTOS PERMANENTES DE 5 O MAS AÑOS-SIN VARIEDAD	S	0,54
6937108	23-079-066-00010-00001	62000	PASTOS PERMANENTES DE 5 O MAS AÑOS-SIN VARIEDAD	S	0,58
6937109	23-079-066-00011-00001	62000	PASTOS PERMANENTES DE 5 O MAS AÑOS-SIN VARIEDAD	S	1,22
6937110	23-079-066-00027-00001	62000	PASTOS PERMANENTES DE 5 O MAS AÑOS-SIN VARIEDAD	S	0,15
6937111	23-079-066-00028-00001	62000	PASTOS PERMANENTES DE 5 O MAS AÑOS-SIN VARIEDAD	S	0,07
6944504	23-079-064-00001-00005	62000	PASTOS PERMANENTES DE 5 O MAS AÑOS-SIN VARIEDAD	S	0,61
6944505	23-079-064-00001-00010	62000	PASTOS PERMANENTES DE 5 O MAS AÑOS-SIN VARIEDAD	S	0,39

(1) Superficie declarada admisible ajustada con la superficie comprometida.
(2) Factor de penalización valorando el alcance para el tipo de compromiso.

Puede verificar la integridad de una copia de este documento mediante la lectura del código QR adjunto o mediante el acceso a la dirección <https://ws050.juntadeandalucia.es/verificarFirma> indicando el código de VERIFICACIÓN

FIRMADO POR

RAQUEL MARIA ESPIN CRESPO

17/12/2024

VERIFICACIÓN

Pk2jm6UYDU9J72AMTZUYRN3GET48NG

PÁG. 6994/9349



**Datos considerados para el Cálculo de la Carga Ganadera mínima y máxima del expediente****Recintos Determinados para el Cálculo de Garga Ganadera Máxima**

REF.	REFERENCIA SIGPAC	CULTIVO	DESCRIPCIÓN CULTIVO	SUP.	
				S/R	RESUELTA (ha)
6944513	23-079-065-00005-00002	62000	PASTOS PERMANENTES DE 5 O MAS AÑOS-SIN VARIEDAD	S	3,30
6944514	23-079-061-00004-00007	62000	PASTOS PERMANENTES DE 5 O MAS AÑOS-SIN VARIEDAD	S	0,00
6944515	23-079-061-00004-00012	62000	PASTOS PERMANENTES DE 5 O MAS AÑOS-SIN VARIEDAD	S	0,00
6944516	23-079-061-00004-00014	62000	PASTOS PERMANENTES DE 5 O MAS AÑOS-SIN VARIEDAD	S	0,00
6944517	23-079-065-00004-00001	62000	PASTOS PERMANENTES DE 5 O MAS AÑOS-SIN VARIEDAD	S	0,17
6944526	23-079-063-00001-00002	62000	PASTOS PERMANENTES DE 5 O MAS AÑOS-SIN VARIEDAD	S	1,06
6944527	23-079-063-00001-00004	62000	PASTOS PERMANENTES DE 5 O MAS AÑOS-SIN VARIEDAD	S	0,06
6944528	23-079-063-00001-00003	62000	PASTOS PERMANENTES DE 5 O MAS AÑOS-SIN VARIEDAD	S	0,58
6944529	23-079-061-00001-00003	62000	PASTOS PERMANENTES DE 5 O MAS AÑOS-SIN VARIEDAD	S	8,43
6944530	23-079-061-00001-00004	62000	PASTOS PERMANENTES DE 5 O MAS AÑOS-SIN VARIEDAD	S	0,34
6944531	23-079-061-00001-00005	62000	PASTOS PERMANENTES DE 5 O MAS AÑOS-SIN VARIEDAD	S	6,25
6944575	23-079-065-00002-00001	62000	PASTOS PERMANENTES DE 5 O MAS AÑOS-SIN VARIEDAD	S	6,37
6944576	23-079-065-00002-00004	62000	PASTOS PERMANENTES DE 5 O MAS AÑOS-SIN VARIEDAD	S	5,35
6944579	23-079-065-00003-00001	62000	PASTOS PERMANENTES DE 5 O MAS AÑOS-SIN VARIEDAD	S	0,68
6944602	23-079-062-00001-00003	62000	PASTOS PERMANENTES DE 5 O MAS AÑOS-SIN VARIEDAD	S	0,18
6944603	23-079-066-00016-00005	62000	PASTOS PERMANENTES DE 5 O MAS AÑOS-SIN VARIEDAD	S	27,26
6944604	23-079-061-00001-00002	62000	PASTOS PERMANENTES DE 5 O MAS AÑOS-SIN VARIEDAD	S	1,77
6944605	23-079-063-00001-00006	62000	PASTOS PERMANENTES DE 5 O MAS AÑOS-SIN VARIEDAD	S	0,04

(1) Superficie declarada admisible ajustada con la superficie comprometida.
(2) Factor de penalización valorando el alcance para el tipo de compromiso.

Puede verificar la integridad de una copia de este documento mediante la lectura del código QR adjunto o mediante el acceso a la dirección <https://ws050.juntadeandalucia.es/verificarFirma> indicando el código de VERIFICACIÓN

FIRMADO POR	RAQUEL MARIA ESPIN CRESPO	17/12/2024	
VERIFICACIÓN	Pk2jm6UYDU9J72AMTZUYRN3GET48NG	PÁG. 6995/9349	

**APELLIDOS Y NOMBRE / RAZÓN SOCIAL**

BLAZQUEZ LOPEZ FRANCISCO JAVIER

NIF

***4524*

EXPEDIENTE

1266230

ANUALIDAD DE PAGO

1ª

IMPORTES POR ANUALIDAD

	2023	2024	2025	2026	2027
IMPORTE MÁXIMO SUBVENCIONABLE	19.101,85 €	19.101,85 €	15.918,21 €	15.918,21 €	15.918,21 €
IMPORTE MEDIO DE TRANSFERENCIA (€/ha)	48,25 €	48,25 €	40,21 €	40,21 €	40,21 €

RESUMEN DE UNIDADES

Cód	GRUPO DE PAGO	Sup. Dec. Admisible (ha)	Sup. Comprometida (ha)	Sup. ajustada compromiso (1) (ha)	% sobredec.	Sup. Resuelta (ha)	Importe Declarado	Importe Topado	Importe Resuelto	Importe tras sobredec.
418	PASTOS ASOCIADOS A GANADERÍA ECOLÓGICA	395,98		395,90	0,00	395,90	19.101,85	19.101,85	19.101,85	19.101,85
TOTAL		395,98	395,90	395,90		395,90	19.101,85	19.101,85	19.101,85	19.101,85

APLICACIÓN DE REDUCCIONES Y PENALIZACIONES

GRUPO DE PAGO	Importe Calculado	Importe prereduc.	Criterios de subvencionabilidad y compromisos	Presentación tardía	Omisión declaración	Condicionidad	IMPORTE (Euros) RESUELTO
PASTOS ASOCIADOS A GANADERÍA	19.101,85	19.101,85	0,00	0,00	0,00	0,00	19.101,85
TOTAL	19.101,85	19.101,85					19.101,85

RESUMEN DE PAGOS

	RESUELTO	FEADER	MAPA	CAPADR
PASTOS ASOCIADOS A GANADERÍA ECOLÓGICA - Pago realizado	19.101,85 €	16.236,57 €	1.873,89 €	991,39 €

(1) Superficie declarada admisible ajustada con la superficie comprometida.
(2) Factor de penalización valorando el alcance para el tipo de compromiso.

Puede verificar la integridad de una copia de este documento mediante la lectura del código QR adjunto o mediante el acceso a la dirección <https://ws050.juntadeandalucia.es/verificarFirma> indicando el código de VERIFICACIÓN

FIRMADO POR

RAQUEL MARIA ESPIN CRESPO

17/12/2024

VERIFICACIÓN

Pk2jm6UYDU9J72AMTZUYRN3GET48NG

PÁG. 6996/9349



**RECINTOS RESUELTOS**

REF.	REFERENCIA SIGPAC	CULTIVO DESCRIPCIÓN CULTIVO	S/R	G.PAGO	PEND. MEDIA (%)	SUP. DEC. ADMISIBLE (ha)	SUP. COMPROM. (ha)	SUP. AJUSTADA COMPROM. (1) (ha)	SUP. CONV. SIGPAC (ha)	SUP. CERTIF. (ha)	SUP. CAMPO (ha)	SUP. CAMPO DEDECLARADO (ha)	SUP. DEC. REDUCIDA (ha)	SUP. RESUELTA (ha)
-1365022	23-055-022-00009-001	62000 PASTOS PERMANENTES DE 5 O MAS AÑOS-SIN VARIEDAD	R	418	7,80	12,63	12,63	12,63		12,63			12,63	12,63
-1364123	23-055-021-00059-009	63000 PASTOS DE MENOS DE 5 AÑOS-SIN VARIEDAD	R	418	3,10	4,22	4,22	4,22		4,22			4,22	4,22
-1364095	23-078-030-00535-001	62000 PASTOS PERMANENTES DE 5 O MAS AÑOS-SIN VARIEDAD	S	418	11,40	0,12	0,12	0,12		0,14			0,12	0,12
-1364094	23-078-030-00534-001	62000 PASTOS PERMANENTES DE 5 O MAS AÑOS-SIN VARIEDAD	S	418	10,90	1,05	1,05	1,05		1,05			1,05	1,05
-1364093	23-078-030-00533-001	62000 PASTOS PERMANENTES DE 5 O MAS AÑOS-SIN VARIEDAD	S	418	25,30	0,89	0,89	0,89		0,89			0,89	0,89
-1364080	23-078-030-00532-001	62000 PASTOS PERMANENTES DE 5 O MAS AÑOS-SIN VARIEDAD	S	418	9,60	1,96	1,96	1,96		1,96			1,96	1,96
-1364079	23-078-030-00532-002	62000 PASTOS PERMANENTES DE 5 O MAS AÑOS-SIN VARIEDAD	S	418	12,60	0,67	0,67	0,67		0,67			0,67	0,67
-1364076	23-078-030-00531-001	62000 PASTOS PERMANENTES DE 5 O MAS AÑOS-SIN VARIEDAD	S	418	18,80	0,22	0,22	0,22		0,34			0,22	0,22
-1364073	23-078-030-00530-001	62000 PASTOS PERMANENTES DE 5 O MAS AÑOS-SIN VARIEDAD	S	418	18,10	0,96	0,96	0,96		0,96			0,96	0,96
-1364068	23-078-030-00529-001	62000 PASTOS PERMANENTES DE 5 O MAS AÑOS-SIN VARIEDAD	S	418	14,20	1,65	1,65	1,65		1,65			1,65	1,65
-1363962	23-078-030-00668-001	62000 PASTOS PERMANENTES DE 5 O MAS AÑOS-SIN VARIEDAD	S	418	12,60	0,18	0,18	0,18		0,18			0,18	0,18
-1363960	23-078-030-00667-002	62000 PASTOS PERMANENTES DE 5 O MAS AÑOS-SIN VARIEDAD	S	418	12,90	2,25	2,25	2,25		2,25			2,25	2,25
-1363927	23-078-030-00666-001	62000 PASTOS PERMANENTES DE 5 O MAS AÑOS-SIN VARIEDAD	S	418	8,80	0,04	0,04	0,04		0,04			0,04	0,04
-1363922	23-078-030-00665-001	62000 PASTOS PERMANENTES DE 5 O MAS AÑOS-SIN VARIEDAD	S	418	13,60	3,12	3,12	3,12		3,12			3,12	3,12
-1363915	23-078-030-00664-004	62000 PASTOS PERMANENTES DE 5 O MAS AÑOS-SIN VARIEDAD	S	418	20,10	2,52	2,52	2,52		2,52			2,52	2,52
-1363913	23-078-030-00663-001	62000 PASTOS PERMANENTES DE 5 O MAS AÑOS-SIN VARIEDAD	S	418	24,00	2,89	2,89	2,89		3,40			2,89	2,89
-1363912	23-078-030-00665-001	62000 PASTOS PERMANENTES DE 5 O MAS AÑOS-SIN VARIEDAD	S	418	16,80	1,07	1,07	1,07		1,26			1,07	1,07
-1363872	23-078-030-00655-003	62000 PASTOS PERMANENTES DE 5 O MAS AÑOS-SIN VARIEDAD	S	418	21,50	0,64	0,64	0,64		0,64			0,64	0,64
-1363871	23-078-030-00655-002	62000 PASTOS PERMANENTES DE 5 O MAS AÑOS-SIN VARIEDAD	S	418	11,20	0,19	0,19	0,19		0,25			0,19	0,19
-1363850	23-078-030-00654-001	62000 PASTOS PERMANENTES DE 5 O MAS AÑOS-SIN VARIEDAD	S	418	13,90	0,64	0,64	0,64		1,42			0,64	0,64
-1363841	23-078-030-00653-001	62000 PASTOS PERMANENTES DE 5 O MAS AÑOS-SIN VARIEDAD	S	418	13,00	0,16	0,16	0,16		0,19			0,16	0,16
-1363685	23-078-030-00652-001	62000 PASTOS PERMANENTES DE 5 O MAS AÑOS-SIN VARIEDAD	S	418	13,70	0,37	0,37	0,37		0,37			0,37	0,37
-1363549	23-078-030-20723-001	62000 PASTOS PERMANENTES DE 5 O MAS AÑOS-SIN VARIEDAD	S	418	10,90	0,98	0,98	0,98		0,98			0,98	0,98
-1363548	23-078-030-10723-001	62000 PASTOS PERMANENTES DE 5 O MAS AÑOS-SIN VARIEDAD	S	418	3,50	1,23	1,23	1,23		1,23			1,23	1,23
-1363547	23-078-030-10718-001	62000 PASTOS PERMANENTES DE 5 O MAS AÑOS-SIN VARIEDAD	S	418	12,30	0,88	0,88	0,88		0,88			0,88	0,88
5333419	23-078-030-00669-001	62000 PASTOS PERMANENTES DE 5 O MAS AÑOS-SIN VARIEDAD	S	418	18,90	1,03	1,03	1,03		1,03			1,03	1,03
5333420	23-078-030-00670-001	62000 PASTOS PERMANENTES DE 5 O MAS AÑOS-SIN VARIEDAD	S	418	22,10	1,55	1,55	1,55		1,55			1,55	1,55
5333421	23-078-030-00672-003	62000 PASTOS PERMANENTES DE 5 O MAS AÑOS-SIN VARIEDAD	S	418	21,20	1,11	1,11	1,11		1,31			1,11	1,11
5333422	23-078-030-00672-004	62000 PASTOS PERMANENTES DE 5 O MAS AÑOS-SIN VARIEDAD	S	418	18,60	0,08	0,08	0,08		0,08			0,08	0,08
5333423	23-078-030-00673-001	62000 PASTOS PERMANENTES DE 5 O MAS AÑOS-SIN VARIEDAD	S	418	10,90	2,65	2,65	2,65		2,65			2,65	2,65
5333425	23-078-030-00674-001	62000 PASTOS PERMANENTES DE 5 O MAS AÑOS-SIN VARIEDAD	S	418	17,20	1,10	1,10	1,10		1,46			1,10	1,10
5333426	23-078-030-00675-002	62000 PASTOS PERMANENTES DE 5 O MAS AÑOS-SIN VARIEDAD	S	418	25,80	2,85	2,85	2,85		3,35			2,85	2,85
5333429	23-078-030-00675-001	62000 PASTOS PERMANENTES DE 5 O MAS AÑOS-SIN VARIEDAD	S	418	17,60	2,87	2,87	2,87		3,38			2,87	2,87
5333432	23-078-030-00676-001	62000 PASTOS PERMANENTES DE 5 O MAS AÑOS-SIN VARIEDAD	S	418	19,60	2,12	2,12	2,12		2,49			2,12	2,12
5333434	23-078-030-00704-004	62000 PASTOS PERMANENTES DE 5 O MAS AÑOS-SIN VARIEDAD	S	418	19,70	0,87	0,87	0,87		1,02			0,87	0,87
5333606	23-078-030-00718-001	62000 PASTOS PERMANENTES DE 5 O MAS AÑOS-SIN VARIEDAD	S	418	4,00	0,91	0,91	0,91		1,07			0,91	0,91
5333621	23-078-030-00721-001	62000 PASTOS PERMANENTES DE 5 O MAS AÑOS-SIN VARIEDAD	S	418	11,50	6,54	6,54	6,54		6,54			6,54	6,54
5333632	23-078-030-00721-003	62000 PASTOS PERMANENTES DE 5 O MAS AÑOS-SIN VARIEDAD	S	418	10,00	0,38	0,38	0,38		0,38			0,38	0,38
5333634	23-078-030-00722-001	62000 PASTOS PERMANENTES DE 5 O MAS AÑOS-SIN VARIEDAD	S	418	4,90	0,38	0,38	0,38		0,38			0,38	0,38
5333638	23-078-030-00723-001	62000 PASTOS PERMANENTES DE 5 O MAS AÑOS-SIN VARIEDAD	S	418	16,10	7,02	7,02	7,02		7,02			7,02	7,02
5333640	23-078-030-00724-001	62000 PASTOS PERMANENTES DE 5 O MAS AÑOS-SIN VARIEDAD	S	418	19,50	0,38	0,38	0,38		0,38			0,38	0,38
5333642	23-078-030-00726-002	62000 PASTOS PERMANENTES DE 5 O MAS AÑOS-SIN VARIEDAD	S	418	6,30	0,80	0,80	0,80		0,80			0,80	0,80
5333643	23-078-030-00725-001	62000 PASTOS PERMANENTES DE 5 O MAS AÑOS-SIN VARIEDAD	S	418	11,90	2,61	2,61	2,61		2,61			2,61	2,61
5333645	23-078-030-00726-003	62000 PASTOS PERMANENTES DE 5 O MAS AÑOS-SIN VARIEDAD	S	418	5,50	0,25	0,25	0,25		0,33			0,25	0,25
5333646	23-078-030-00727-001	62000 PASTOS PERMANENTES DE 5 O MAS AÑOS-SIN VARIEDAD	S	418	11,80	0,42	0,42	0,42		0,42			0,42	0,42
5333647	23-078-030-00728-001	62000 PASTOS PERMANENTES DE 5 O MAS AÑOS-SIN VARIEDAD	S	418	13,50	0,53	0,53	0,53		0,62			0,53	0,53
5333882	23-078-030-00528-010	62000 PASTOS PERMANENTES DE 5 O MAS AÑOS-SIN VARIEDAD	S	418	27,20	147,95	147,95	147,95		197,27			147,95	147,95
5333982	23-078-030-00528-009	62000 PASTOS PERMANENTES DE 5 O MAS AÑOS-SIN VARIEDAD	S	418	26,80	80,46	80,46	80,46		94,66			80,46	80,46
5333986	23-078-030-00528-009	62000 PASTOS PERMANENTES DE 5 O MAS AÑOS-SIN VARIEDAD	S	418	26,80	0,47	0,47	0,47		0,55			0,47	0,47
1700000005061527	23-055-021-00056-001	62000 PASTOS PERMANENTES DE 5 O MAS AÑOS-SIN VARIEDAD	S	418	25,40	10,87	10,87	10,87		12,79			10,87	10,87
1700000005061528	23-055-022-00011-011	62000 PASTOS PERMANENTES DE 5 O MAS AÑOS-SIN VARIEDAD	S	418	18,20	1,30	1,30	1,30		1,30			1,30	1,30
1700000005061529	23-055-022-00009-004	62000 PASTOS PERMANENTES DE 5 O MAS AÑOS-SIN VARIEDAD	R	418	12,20	1,43	1,43	1,43		1,90			1,43	1,43
1700000005061530	23-055-022-00009-007	62000 PASTOS PERMANENTES DE 5 O MAS AÑOS-SIN VARIEDAD	S	418	10,80	0,53	0,53	0,53		0,53			0,53	0,53

(1) Superficie declarada admisible ajustada con la superficie comprometida.
(2) Factor de penalización valorando el alcance para el tipo de compromiso.

Puede verificar la integridad de una copia de este documento mediante la lectura del código QR adjunto o mediante el acceso a la dirección <https://ws050.juntadeandalucia.es/verificarFirma> indicando el código de VERIFICACIÓN

FIRMADO POR

RAQUEL MARIA ESPIN CRESPO

17/12/2024

VERIFICACIÓN

Pk2jm6UYDU9J72AMTZUYRN3GET48NG

PÁG. 6997/9349



**RECINTOS RESUELTOS**

REF.	REFERENCIA SIGPAC	CULTIVO	DESCRIPCIÓN CULTIVO	S/R	G.PAGO	PEND. MEDIA (%)	SUP. DEC. ADMISIBLE (ha)	SUP. COMPROM. (ha)	SUP. AJUSTADA COMPR.(1) (ha)	SUP. CONV. SIGPAC (ha)	SUP. CERTIF. (ha)	SUP. CAMPO (ha)	SUP. CAMPO DETER. CULT. DECLARADO (ha)	SUP. DEC. REDUCIDA (ha)	SUP. RESUELTA (ha)
170000005061532	23-055-022-00008-001	62000	PASTOS PERMANENTES DE 5 O MAS AÑOS-SIN VARIEDAD	S	418	8,20	3,43	3,43	3,43		3,43			3,43	3,43
170000005061533	23-055-021-00057-001	62000	PASTOS PERMANENTES DE 5 O MAS AÑOS-SIN VARIEDAD	S	418	15,50	10,79	10,75	10,75		12,69			10,75	10,75
170000005061534	23-055-022-00011-003	62000	PASTOS PERMANENTES DE 5 O MAS AÑOS-SIN VARIEDAD	S	418	8,50	14,58	14,58	14,58		14,58			14,58	14,58
170000005061535	23-055-022-00011-010	62000	PASTOS PERMANENTES DE 5 O MAS AÑOS-SIN VARIEDAD	S	418	7,40	6,70	6,70	6,70		6,70			6,70	6,70
170000005061537	23-055-021-00059-005	63000	PASTOS DE MENOS DE 5 AÑOS-SIN VARIEDAD	R	418	5,80	1,79	1,79	1,79		1,79			1,79	1,79
170000005061538	23-055-022-00009-005	62000	PASTOS PERMANENTES DE 5 O MAS AÑOS-SIN VARIEDAD	R	418	8,40	0,84	0,84	0,84		0,99			0,84	0,84
170000005061539	23-055-022-00009-010	62000	PASTOS PERMANENTES DE 5 O MAS AÑOS-SIN VARIEDAD	S	418	9,40	21,50	21,50	21,50		21,50			21,50	21,50
170000005061540	23-055-022-00009-011	62000	PASTOS PERMANENTES DE 5 O MAS AÑOS-SIN VARIEDAD	S	418	8,20	5,46	5,46	5,46		5,46			5,46	5,46
170000005061541	23-055-022-00009-012	62000	PASTOS PERMANENTES DE 5 O MAS AÑOS-SIN VARIEDAD	S	418	8,40	1,53	1,53	1,53		1,53			1,53	1,53
170000005061542	23-055-022-00009-009	63000	PASTOS DE MENOS DE 5 AÑOS-SIN VARIEDAD	R	418	6,30	4,29	4,29	4,29		4,29			4,29	4,29
170000005061543	23-055-021-00059-004	62000	PASTOS PERMANENTES DE 5 O MAS AÑOS-SIN VARIEDAD	S	418	12,30	3,82	3,78	3,78		4,49			3,78	3,78
170000005061544	23-055-021-00056-002	62000	PASTOS PERMANENTES DE 5 O MAS AÑOS-SIN VARIEDAD	S	418	3,40	0,26	0,26	0,26		0,34			0,26	0,26

INCIDENCIAS**INCIDENCIA DESCRIPCIÓN**

- 4272 Verifica que las líneas de declaración de las Solicitudes Únicas no tienen solapes con la capa de Retroactividad Gráfica (ambas de la misma campaña) a nivel de expediente/línea de declaración gráfica de la solicitud.
 Ref:170000005061533 Recinto:23-055-021-00057-00001 Cultivo: - Agregado de la referencia del recinto.:0 Zona de la referencia del recinto.:0 Superficie solapada.:0,04 Id. Incid.:101028797
 Ref:170000005061543 Recinto:23-055-021-00059-00004 Cultivo: - Agregado de la referencia del recinto.:0 Zona de la referencia del recinto.:0 Superficie solapada.:0,02 Id. Incid.:101028798
 Ref:170000005061543 Recinto:23-055-021-00059-00004 Cultivo: - Agregado de la referencia del recinto.:0 Zona de la referencia del recinto.:0 Superficie solapada.:0,02 Id. Incid.:101028799

Datos considerados para el Cálculo de la Carga Ganadera mínima y máxima del expediente

Explotación	Especie	Inscrito en Sipea y Admisible	Ugm Calculada para CG Mínima	Ugm Calculada para CG Máxima
ES230550006180	BOVINA	SI	94,55	94,55
ES239040000232	BOVINA	SI	56,00	56,00
			150,55	150,55

- Superficie determinada para Cálculo Carga Ganadera Mínima:** 403,37 ha
Superficie determinada para Cálculo Carga Ganadera Máxima: 403,37 ha
Carga Ganadera Mínima Expediente: 0,37 ugm/ha
Carga Ganadera Máxima Expediente: 0,37 ugm/ha

Recintos Determinados para el Cálculo de Garga Ganadera Mínima

REF.	REFERENCIA SIGPAC	CULTIVO	DESCRIPCIÓN CULTIVO	S/R	SUP. RESUELTA (ha)
-1613339	23-078-030-00715-00001	62000	PASTOS PERMANENTES DE 5 O MAS AÑOS-SIN VARIEDAD	S	0,56
-1613338	23-078-030-00717-00001	62000	PASTOS PERMANENTES DE 5 O MAS AÑOS-SIN VARIEDAD	S	0,64
-1613026	23-078-030-00709-00004	62000	PASTOS PERMANENTES DE 5 O MAS AÑOS-SIN VARIEDAD	S	0,16
-1613025	23-078-030-00709-00002	62000	PASTOS PERMANENTES DE 5 O MAS AÑOS-SIN VARIEDAD	S	0,20
-1613024	23-078-030-00709-00003	62000	PASTOS PERMANENTES DE 5 O MAS AÑOS-SIN VARIEDAD	S	0,42
-1613023	23-078-030-10709-00004	62000	PASTOS PERMANENTES DE 5 O MAS AÑOS-SIN VARIEDAD	S	0,26
-1613022	23-078-030-00706-00001	62000	PASTOS PERMANENTES DE 5 O MAS AÑOS-SIN VARIEDAD	S	1,50
-1613021	23-078-030-10706-00001	62000	PASTOS PERMANENTES DE 5 O MAS AÑOS-SIN VARIEDAD	S	0,03
-1613020	23-078-030-00707-00001	62000	PASTOS PERMANENTES DE 5 O MAS AÑOS-SIN VARIEDAD	S	0,17
-1613019	23-078-030-00708-00003	62000	PASTOS PERMANENTES DE 5 O MAS AÑOS-SIN VARIEDAD	S	0,24
-1613018	23-078-030-00708-00004	62000	PASTOS PERMANENTES DE 5 O MAS AÑOS-SIN VARIEDAD	S	0,77
-1613005	23-078-030-10716-00001	62000	PASTOS PERMANENTES DE 5 O MAS AÑOS-SIN VARIEDAD	S	1,25

(1) Superficie declarada admisible ajustada con la superficie comprometida.
 (2) Factor de penalización valorando el alcance para el tipo de compromiso.

Puede verificar la integridad de una copia de este documento mediante la lectura del código QR adjunto o mediante el acceso a la dirección <https://ws050.juntadeandalucia.es/verificarFirma> indicando el código de VERIFICACIÓN

FIRMADO POR

RAQUEL MARIA ESPIN CRESPO

17/12/2024

VERIFICACIÓN

Pk2jm6UYDU9J72AMTZUYRN3GET48NG

PÁG. 6998/9349



**Datos considerados para el Cálculo de la Carga Ganadera mínima y máxima del expediente****Recintos Determinados para el Cálculo de Garga Ganadera Mínima**

REF.	REFERENCIA SIGPAC	CULTIVO	DESCRIPCIÓN CULTIVO	SUP.	
				S/R	RESUELTA (ha)
-1613004	23-078-030-00716-00001	62000	PASTOS PERMANENTES DE 5 O MAS AÑOS-SIN VARIEDAD	S	1,27
-1365022	23-055-022-00009-00001	62000	PASTOS PERMANENTES DE 5 O MAS AÑOS-SIN VARIEDAD	R	12,63
-1364123	23-055-021-00059-00009	63000	PASTOS DE MENOS DE 5 AÑOS-SIN VARIEDAD	R	4,22
-1364095	23-078-030-00535-00001	62000	PASTOS PERMANENTES DE 5 O MAS AÑOS-SIN VARIEDAD	S	0,12
-1364094	23-078-030-00534-00001	62000	PASTOS PERMANENTES DE 5 O MAS AÑOS-SIN VARIEDAD	S	1,05
-1364093	23-078-030-00533-00001	62000	PASTOS PERMANENTES DE 5 O MAS AÑOS-SIN VARIEDAD	S	0,89
-1364080	23-078-030-00532-00001	62000	PASTOS PERMANENTES DE 5 O MAS AÑOS-SIN VARIEDAD	S	1,96
-1364079	23-078-030-00532-00002	62000	PASTOS PERMANENTES DE 5 O MAS AÑOS-SIN VARIEDAD	S	0,67
-1364076	23-078-030-00531-00001	62000	PASTOS PERMANENTES DE 5 O MAS AÑOS-SIN VARIEDAD	S	0,22
-1364073	23-078-030-00530-00001	62000	PASTOS PERMANENTES DE 5 O MAS AÑOS-SIN VARIEDAD	S	0,96
-1364068	23-078-030-00529-00001	62000	PASTOS PERMANENTES DE 5 O MAS AÑOS-SIN VARIEDAD	S	1,65
-1363962	23-078-030-00668-00001	62000	PASTOS PERMANENTES DE 5 O MAS AÑOS-SIN VARIEDAD	S	0,18
-1363960	23-078-030-00667-00002	62000	PASTOS PERMANENTES DE 5 O MAS AÑOS-SIN VARIEDAD	S	2,25
-1363927	23-078-030-00666-00001	62000	PASTOS PERMANENTES DE 5 O MAS AÑOS-SIN VARIEDAD	S	0,04
-1363922	23-078-030-00665-00001	62000	PASTOS PERMANENTES DE 5 O MAS AÑOS-SIN VARIEDAD	S	3,12
-1363915	23-078-030-00664-00004	62000	PASTOS PERMANENTES DE 5 O MAS AÑOS-SIN VARIEDAD	S	2,52
-1363913	23-078-030-00663-00001	62000	PASTOS PERMANENTES DE 5 O MAS AÑOS-SIN VARIEDAD	S	2,89
-1363912	23-078-030-00665-00001	62000	PASTOS PERMANENTES DE 5 O MAS AÑOS-SIN VARIEDAD	S	1,07
-1363872	23-078-030-00655-00003	62000	PASTOS PERMANENTES DE 5 O MAS AÑOS-SIN VARIEDAD	S	0,64
-1363871	23-078-030-00655-00002	62000	PASTOS PERMANENTES DE 5 O MAS AÑOS-SIN VARIEDAD	S	0,19
-1363850	23-078-030-00654-00001	62000	PASTOS PERMANENTES DE 5 O MAS AÑOS-SIN VARIEDAD	S	0,64
-1363841	23-078-030-00653-00001	62000	PASTOS PERMANENTES DE 5 O MAS AÑOS-SIN VARIEDAD	S	0,16
-1363685	23-078-030-00652-00001	62000	PASTOS PERMANENTES DE 5 O MAS AÑOS-SIN VARIEDAD	S	0,37
-1363549	23-078-030-20723-00001	62000	PASTOS PERMANENTES DE 5 O MAS AÑOS-SIN VARIEDAD	S	0,98
-1363548	23-078-030-10723-00001	62000	PASTOS PERMANENTES DE 5 O MAS AÑOS-SIN VARIEDAD	S	1,23
-1363547	23-078-030-10718-00001	62000	PASTOS PERMANENTES DE 5 O MAS AÑOS-SIN VARIEDAD	S	0,88
5333419	23-078-030-00669-00001	62000	PASTOS PERMANENTES DE 5 O MAS AÑOS-SIN VARIEDAD	S	1,03
5333420	23-078-030-00670-00001	62000	PASTOS PERMANENTES DE 5 O MAS AÑOS-SIN VARIEDAD	S	1,55
5333421	23-078-030-00672-00003	62000	PASTOS PERMANENTES DE 5 O MAS AÑOS-SIN VARIEDAD	S	1,11
5333422	23-078-030-00672-00004	62000	PASTOS PERMANENTES DE 5 O MAS AÑOS-SIN VARIEDAD	S	0,08
5333423	23-078-030-00673-00001	62000	PASTOS PERMANENTES DE 5 O MAS AÑOS-SIN VARIEDAD	S	2,65
5333425	23-078-030-00674-00001	62000	PASTOS PERMANENTES DE 5 O MAS AÑOS-SIN VARIEDAD	S	1,10
5333426	23-078-030-00675-00002	62000	PASTOS PERMANENTES DE 5 O MAS AÑOS-SIN VARIEDAD	S	2,85
5333429	23-078-030-00675-00001	62000	PASTOS PERMANENTES DE 5 O MAS AÑOS-SIN VARIEDAD	S	2,87
5333432	23-078-030-00676-00001	62000	PASTOS PERMANENTES DE 5 O MAS AÑOS-SIN VARIEDAD	S	2,12
5333434	23-078-030-00704-00004	62000	PASTOS PERMANENTES DE 5 O MAS AÑOS-SIN VARIEDAD	S	0,87
5333606	23-078-030-00718-00001	62000	PASTOS PERMANENTES DE 5 O MAS AÑOS-SIN VARIEDAD	S	0,91

(1) Superficie declarada admisible ajustada con la superficie comprometida.
(2) Factor de penalización valorando el alcance para el tipo de compromiso.Puede verificar la integridad de una copia de este documento mediante la lectura del código QR adjunto o mediante el acceso a la dirección <https://ws050.juntadeandalucia.es/verificarFirma> indicando el código de VERIFICACIÓN

FIRMADO POR

RAQUEL MARIA ESPIN CRESPO

17/12/2024

VERIFICACIÓN

Pk2jm6UYDU9J72AMTZUYRN3GET48NG

PÁG. 6999/9349



**Datos considerados para el Cálculo de la Carga Ganadera mínima y máxima del expediente****Recintos Determinados para el Cálculo de Garga Ganadera Mínima**

REF.	REFERENCIA SIGPAC	CULTIVO	DESCRIPCIÓN CULTIVO	SUP.	
				S/R	RESUELTA (ha)
5333621	23-078-030-00721-00001	62000	PASTOS PERMANENTES DE 5 O MAS AÑOS-SIN VARIEDAD	S	6,54
5333632	23-078-030-00721-00003	62000	PASTOS PERMANENTES DE 5 O MAS AÑOS-SIN VARIEDAD	S	0,38
5333634	23-078-030-00722-00001	62000	PASTOS PERMANENTES DE 5 O MAS AÑOS-SIN VARIEDAD	S	0,38
5333638	23-078-030-00723-00001	62000	PASTOS PERMANENTES DE 5 O MAS AÑOS-SIN VARIEDAD	S	7,02
5333640	23-078-030-00724-00001	62000	PASTOS PERMANENTES DE 5 O MAS AÑOS-SIN VARIEDAD	S	0,38
5333642	23-078-030-00726-00002	62000	PASTOS PERMANENTES DE 5 O MAS AÑOS-SIN VARIEDAD	S	0,80
5333643	23-078-030-00725-00001	62000	PASTOS PERMANENTES DE 5 O MAS AÑOS-SIN VARIEDAD	S	2,61
5333645	23-078-030-00726-00003	62000	PASTOS PERMANENTES DE 5 O MAS AÑOS-SIN VARIEDAD	S	0,25
5333646	23-078-030-00727-00001	62000	PASTOS PERMANENTES DE 5 O MAS AÑOS-SIN VARIEDAD	S	0,42
5333647	23-078-030-00728-00001	62000	PASTOS PERMANENTES DE 5 O MAS AÑOS-SIN VARIEDAD	S	0,53
5333882	23-078-030-00528-00010	62000	PASTOS PERMANENTES DE 5 O MAS AÑOS-SIN VARIEDAD	S	147,95
5333982	23-078-030-00528-00009	62000	PASTOS PERMANENTES DE 5 O MAS AÑOS-SIN VARIEDAD	S	80,46
5333986	23-078-030-00528-00009	62000	PASTOS PERMANENTES DE 5 O MAS AÑOS-SIN VARIEDAD	S	0,47
1700000005061527	23-055-021-00056-00001	62000	PASTOS PERMANENTES DE 5 O MAS AÑOS-SIN VARIEDAD	S	10,87
1700000005061528	23-055-022-00011-00011	62000	PASTOS PERMANENTES DE 5 O MAS AÑOS-SIN VARIEDAD	S	1,30
1700000005061529	23-055-022-00009-00004	62000	PASTOS PERMANENTES DE 5 O MAS AÑOS-SIN VARIEDAD	R	1,43
1700000005061530	23-055-022-00009-00007	62000	PASTOS PERMANENTES DE 5 O MAS AÑOS-SIN VARIEDAD	S	0,53
1700000005061532	23-055-022-00008-00001	62000	PASTOS PERMANENTES DE 5 O MAS AÑOS-SIN VARIEDAD	S	3,43
1700000005061533	23-055-021-00057-00001	62000	PASTOS PERMANENTES DE 5 O MAS AÑOS-SIN VARIEDAD	S	10,75
1700000005061534	23-055-022-00011-00003	62000	PASTOS PERMANENTES DE 5 O MAS AÑOS-SIN VARIEDAD	S	14,58
1700000005061535	23-055-022-00011-00010	62000	PASTOS PERMANENTES DE 5 O MAS AÑOS-SIN VARIEDAD	S	6,70
1700000005061537	23-055-021-00059-00005	63000	PASTOS DE MENOS DE 5 AÑOS-SIN VARIEDAD	R	1,79
1700000005061538	23-055-022-00009-00005	62000	PASTOS PERMANENTES DE 5 O MAS AÑOS-SIN VARIEDAD	R	0,84
1700000005061539	23-055-022-00009-00010	62000	PASTOS PERMANENTES DE 5 O MAS AÑOS-SIN VARIEDAD	S	21,50
1700000005061540	23-055-022-00009-00011	62000	PASTOS PERMANENTES DE 5 O MAS AÑOS-SIN VARIEDAD	S	5,46
1700000005061541	23-055-022-00009-00012	62000	PASTOS PERMANENTES DE 5 O MAS AÑOS-SIN VARIEDAD	S	1,53
1700000005061542	23-055-022-00009-00009	63000	PASTOS DE MENOS DE 5 AÑOS-SIN VARIEDAD	R	4,29
1700000005061543	23-055-021-00059-00004	62000	PASTOS PERMANENTES DE 5 O MAS AÑOS-SIN VARIEDAD	S	3,78
1700000005061544	23-055-021-00056-00002	62000	PASTOS PERMANENTES DE 5 O MAS AÑOS-SIN VARIEDAD	S	0,26

Recintos Determinados para el Cálculo de Garga Ganadera Máxima

REF.	REFERENCIA SIGPAC	CULTIVO	DESCRIPCIÓN CULTIVO	SUP.	
				S/R	RESUELTA (ha)
-1613339	23-078-030-00715-00001	62000	PASTOS PERMANENTES DE 5 O MAS AÑOS-SIN VARIEDAD	S	0,56
-1613338	23-078-030-00717-00001	62000	PASTOS PERMANENTES DE 5 O MAS AÑOS-SIN VARIEDAD	S	0,64
-1613026	23-078-030-00709-00004	62000	PASTOS PERMANENTES DE 5 O MAS AÑOS-SIN VARIEDAD	S	0,16
-1613025	23-078-030-00709-00002	62000	PASTOS PERMANENTES DE 5 O MAS AÑOS-SIN VARIEDAD	S	0,20

(1) Superficie declarada admisible ajustada con la superficie comprometida.
(2) Factor de penalización valorando el alcance para el tipo de compromiso.Puede verificar la integridad de una copia de este documento mediante la lectura del código QR adjunto o mediante el acceso a la dirección <https://ws050.juntadeandalucia.es/verificarFirma> indicando el código de VERIFICACIÓN

FIRMADO POR

RAQUEL MARIA ESPIN CRESPO

17/12/2024

VERIFICACIÓN

Pk2jm6UYDU9J72AMTZUYRN3GET48NG

PÁG. 7000/9349



**Datos considerados para el Cálculo de la Carga Ganadera mínima y máxima del expediente****Recintos Determinados para el Cálculo de Garga Ganadera Máxima**

REF.	REFERENCIA SIGPAC	CULTIVO	DESCRIPCIÓN CULTIVO	SUP.	
				S/R	RESUELTA (ha)
-1613024	23-078-030-00709-00003	62000	PASTOS PERMANENTES DE 5 O MAS AÑOS-SIN VARIEDAD	S	0,42
-1613023	23-078-030-10709-00004	62000	PASTOS PERMANENTES DE 5 O MAS AÑOS-SIN VARIEDAD	S	0,26
-1613022	23-078-030-00706-00001	62000	PASTOS PERMANENTES DE 5 O MAS AÑOS-SIN VARIEDAD	S	1,50
-1613021	23-078-030-10706-00001	62000	PASTOS PERMANENTES DE 5 O MAS AÑOS-SIN VARIEDAD	S	0,03
-1613020	23-078-030-00707-00001	62000	PASTOS PERMANENTES DE 5 O MAS AÑOS-SIN VARIEDAD	S	0,17
-1613019	23-078-030-00708-00003	62000	PASTOS PERMANENTES DE 5 O MAS AÑOS-SIN VARIEDAD	S	0,24
-1613018	23-078-030-00708-00004	62000	PASTOS PERMANENTES DE 5 O MAS AÑOS-SIN VARIEDAD	S	0,77
-1613005	23-078-030-10716-00001	62000	PASTOS PERMANENTES DE 5 O MAS AÑOS-SIN VARIEDAD	S	1,25
-1613004	23-078-030-00716-00001	62000	PASTOS PERMANENTES DE 5 O MAS AÑOS-SIN VARIEDAD	S	1,27
-1365022	23-055-022-00009-00001	62000	PASTOS PERMANENTES DE 5 O MAS AÑOS-SIN VARIEDAD	R	12,63
-1364123	23-055-021-00059-00009	63000	PASTOS DE MENOS DE 5 AÑOS-SIN VARIEDAD	R	4,22
-1364095	23-078-030-00535-00001	62000	PASTOS PERMANENTES DE 5 O MAS AÑOS-SIN VARIEDAD	S	0,12
-1364094	23-078-030-00534-00001	62000	PASTOS PERMANENTES DE 5 O MAS AÑOS-SIN VARIEDAD	S	1,05
-1364093	23-078-030-00533-00001	62000	PASTOS PERMANENTES DE 5 O MAS AÑOS-SIN VARIEDAD	S	0,89
-1364080	23-078-030-00532-00001	62000	PASTOS PERMANENTES DE 5 O MAS AÑOS-SIN VARIEDAD	S	1,96
-1364079	23-078-030-00532-00002	62000	PASTOS PERMANENTES DE 5 O MAS AÑOS-SIN VARIEDAD	S	0,67
-1364076	23-078-030-00531-00001	62000	PASTOS PERMANENTES DE 5 O MAS AÑOS-SIN VARIEDAD	S	0,22
-1364073	23-078-030-00530-00001	62000	PASTOS PERMANENTES DE 5 O MAS AÑOS-SIN VARIEDAD	S	0,96
-1364068	23-078-030-00529-00001	62000	PASTOS PERMANENTES DE 5 O MAS AÑOS-SIN VARIEDAD	S	1,65
-1363962	23-078-030-00668-00001	62000	PASTOS PERMANENTES DE 5 O MAS AÑOS-SIN VARIEDAD	S	0,18
-1363960	23-078-030-00667-00002	62000	PASTOS PERMANENTES DE 5 O MAS AÑOS-SIN VARIEDAD	S	2,25
-1363927	23-078-030-00666-00001	62000	PASTOS PERMANENTES DE 5 O MAS AÑOS-SIN VARIEDAD	S	0,04
-1363922	23-078-030-00665-00001	62000	PASTOS PERMANENTES DE 5 O MAS AÑOS-SIN VARIEDAD	S	3,12
-1363915	23-078-030-00664-00004	62000	PASTOS PERMANENTES DE 5 O MAS AÑOS-SIN VARIEDAD	S	2,52
-1363913	23-078-030-00663-00001	62000	PASTOS PERMANENTES DE 5 O MAS AÑOS-SIN VARIEDAD	S	2,89
-1363912	23-078-030-00656-00001	62000	PASTOS PERMANENTES DE 5 O MAS AÑOS-SIN VARIEDAD	S	1,07
-1363872	23-078-030-00655-00003	62000	PASTOS PERMANENTES DE 5 O MAS AÑOS-SIN VARIEDAD	S	0,64
-1363871	23-078-030-00655-00002	62000	PASTOS PERMANENTES DE 5 O MAS AÑOS-SIN VARIEDAD	S	0,19
-1363850	23-078-030-00654-00001	62000	PASTOS PERMANENTES DE 5 O MAS AÑOS-SIN VARIEDAD	S	0,64
-1363841	23-078-030-00653-00001	62000	PASTOS PERMANENTES DE 5 O MAS AÑOS-SIN VARIEDAD	S	0,16
-1363685	23-078-030-00652-00001	62000	PASTOS PERMANENTES DE 5 O MAS AÑOS-SIN VARIEDAD	S	0,37
-1363549	23-078-030-20723-00001	62000	PASTOS PERMANENTES DE 5 O MAS AÑOS-SIN VARIEDAD	S	0,98
-1363548	23-078-030-10723-00001	62000	PASTOS PERMANENTES DE 5 O MAS AÑOS-SIN VARIEDAD	S	1,23
-1363547	23-078-030-10718-00001	62000	PASTOS PERMANENTES DE 5 O MAS AÑOS-SIN VARIEDAD	S	0,88
5333419	23-078-030-00669-00001	62000	PASTOS PERMANENTES DE 5 O MAS AÑOS-SIN VARIEDAD	S	1,03
5333420	23-078-030-00670-00001	62000	PASTOS PERMANENTES DE 5 O MAS AÑOS-SIN VARIEDAD	S	1,55
5333421	23-078-030-00672-00003	62000	PASTOS PERMANENTES DE 5 O MAS AÑOS-SIN	S	1,11

(1) Superficie declarada admisible ajustada con la superficie comprometida.
(2) Factor de penalización valorando el alcance para el tipo de compromiso.

Puede verificar la integridad de una copia de este documento mediante la lectura del código QR adjunto o mediante el acceso a la dirección <https://ws050.juntadeandalucia.es/verificarFirma> indicando el código de VERIFICACIÓN

FIRMADO POR

RAQUEL MARIA ESPIN CRESPO

17/12/2024

VERIFICACIÓN

Pk2jm6UYDU9J72AMTZUYRN3GET48NG

PÁG. 7001/9349



**Datos considerados para el Cálculo de la Carga Ganadera mínima y máxima del expediente****Recintos Determinados para el Cálculo de Garga Ganadera Máxima**

REF.	REFERENCIA SIGPAC	CULTIVO	DESCRIPCIÓN CULTIVO	S/R	SUP.
					RESUELTA (ha)
5333422	23-078-030-00672-00004	62000	PASTOS PERMANENTES DE 5 O MAS AÑOS-SIN VARIEDAD	S	0,08
5333423	23-078-030-00673-00001	62000	PASTOS PERMANENTES DE 5 O MAS AÑOS-SIN VARIEDAD	S	2,65
5333425	23-078-030-00674-00001	62000	PASTOS PERMANENTES DE 5 O MAS AÑOS-SIN VARIEDAD	S	1,10
5333426	23-078-030-00675-00002	62000	PASTOS PERMANENTES DE 5 O MAS AÑOS-SIN VARIEDAD	S	2,85
5333429	23-078-030-00675-00001	62000	PASTOS PERMANENTES DE 5 O MAS AÑOS-SIN VARIEDAD	S	2,87
5333432	23-078-030-00676-00001	62000	PASTOS PERMANENTES DE 5 O MAS AÑOS-SIN VARIEDAD	S	2,12
5333434	23-078-030-00704-00004	62000	PASTOS PERMANENTES DE 5 O MAS AÑOS-SIN VARIEDAD	S	0,87
5333606	23-078-030-00718-00001	62000	PASTOS PERMANENTES DE 5 O MAS AÑOS-SIN VARIEDAD	S	0,91
5333621	23-078-030-00721-00001	62000	PASTOS PERMANENTES DE 5 O MAS AÑOS-SIN VARIEDAD	S	6,54
5333632	23-078-030-00721-00003	62000	PASTOS PERMANENTES DE 5 O MAS AÑOS-SIN VARIEDAD	S	0,38
5333634	23-078-030-00722-00001	62000	PASTOS PERMANENTES DE 5 O MAS AÑOS-SIN VARIEDAD	S	0,38
5333638	23-078-030-00723-00001	62000	PASTOS PERMANENTES DE 5 O MAS AÑOS-SIN VARIEDAD	S	7,02
5333640	23-078-030-00724-00001	62000	PASTOS PERMANENTES DE 5 O MAS AÑOS-SIN VARIEDAD	S	0,38
5333642	23-078-030-00726-00002	62000	PASTOS PERMANENTES DE 5 O MAS AÑOS-SIN VARIEDAD	S	0,80
5333643	23-078-030-00725-00001	62000	PASTOS PERMANENTES DE 5 O MAS AÑOS-SIN VARIEDAD	S	2,61
5333645	23-078-030-00726-00003	62000	PASTOS PERMANENTES DE 5 O MAS AÑOS-SIN VARIEDAD	S	0,25
5333646	23-078-030-00727-00001	62000	PASTOS PERMANENTES DE 5 O MAS AÑOS-SIN VARIEDAD	S	0,42
5333647	23-078-030-00728-00001	62000	PASTOS PERMANENTES DE 5 O MAS AÑOS-SIN VARIEDAD	S	0,53
5333882	23-078-030-00528-00010	62000	PASTOS PERMANENTES DE 5 O MAS AÑOS-SIN VARIEDAD	S	147,95
5333982	23-078-030-00528-00009	62000	PASTOS PERMANENTES DE 5 O MAS AÑOS-SIN VARIEDAD	S	80,46
5333986	23-078-030-00528-00009	62000	PASTOS PERMANENTES DE 5 O MAS AÑOS-SIN VARIEDAD	S	0,47
1700000005061527	23-055-021-00056-00001	62000	PASTOS PERMANENTES DE 5 O MAS AÑOS-SIN VARIEDAD	S	10,87
1700000005061528	23-055-022-00011-00011	62000	PASTOS PERMANENTES DE 5 O MAS AÑOS-SIN VARIEDAD	S	1,30
1700000005061529	23-055-022-00009-00004	62000	PASTOS PERMANENTES DE 5 O MAS AÑOS-SIN VARIEDAD	R	1,43
1700000005061530	23-055-022-00009-00007	62000	PASTOS PERMANENTES DE 5 O MAS AÑOS-SIN VARIEDAD	S	0,53
1700000005061532	23-055-022-00008-00001	62000	PASTOS PERMANENTES DE 5 O MAS AÑOS-SIN VARIEDAD	S	3,43
1700000005061533	23-055-021-00057-00001	62000	PASTOS PERMANENTES DE 5 O MAS AÑOS-SIN VARIEDAD	S	10,75
1700000005061534	23-055-022-00011-00003	62000	PASTOS PERMANENTES DE 5 O MAS AÑOS-SIN VARIEDAD	S	14,58
1700000005061535	23-055-022-00011-00010	62000	PASTOS PERMANENTES DE 5 O MAS AÑOS-SIN VARIEDAD	S	6,70
1700000005061537	23-055-021-00059-00005	63000	PASTOS DE MENOS DE 5 AÑOS-SIN VARIEDAD	R	1,79
1700000005061538	23-055-022-00009-00005	62000	PASTOS PERMANENTES DE 5 O MAS AÑOS-SIN VARIEDAD	R	0,84
1700000005061539	23-055-022-00009-00010	62000	PASTOS PERMANENTES DE 5 O MAS AÑOS-SIN VARIEDAD	S	21,50
1700000005061540	23-055-022-00009-00011	62000	PASTOS PERMANENTES DE 5 O MAS AÑOS-SIN VARIEDAD	S	5,46
1700000005061541	23-055-022-00009-00012	62000	PASTOS PERMANENTES DE 5 O MAS AÑOS-SIN VARIEDAD	S	1,53
1700000005061542	23-055-022-00009-00009	63000	PASTOS DE MENOS DE 5 AÑOS-SIN VARIEDAD	R	4,29
1700000005061543	23-055-021-00059-00004	62000	PASTOS PERMANENTES DE 5 O MAS AÑOS-SIN VARIEDAD	S	3,78

(1) Superficie declarada admisible ajustada con la superficie comprometida.
(2) Factor de penalización valorando el alcance para el tipo de compromiso.

Puede verificar la integridad de una copia de este documento mediante la lectura del código QR adjunto o mediante el acceso a la dirección <https://ws050.juntadeandalucia.es/verificarFirma> indicando el código de VERIFICACIÓN

FIRMADO POR	RAQUEL MARIA ESPIN CRESPO	17/12/2024	
VERIFICACIÓN	Pk2jm6UYDU9J72AMTZUYRN3GET48NG	PÁG. 7002/9349	

**Datos considerados para el Cálculo de la Carga Ganadera mínima y máxima del expediente****Recintos Determinados para el Cálculo de Garga Ganadera Máxima**

<u>REF.</u>	<u>REFERENCIA SIGPAC</u>	<u>CULTIVO</u>	<u>DESCRIPCIÓN CULTIVO</u>	<u>S/R</u>	<u>SUP. RESUELTA (ha)</u>
1700000005061544	23-055-021-00056-00002	62000	PASTOS PERMANENTES DE 5 O MAS AÑOS-SIN VARIEDAD	S	0,26

Incidencias de carga ganadera**INCIDENCIA DESCRIPCIÓN**

4272	Verifica que las líneas de declaración de las Solicitudes Únicas no tienen solapes con la capa de Retroactividad Gráfica (ambas de la misma campaña) a nivel de expediente/línea de declaración gráfica de la solicitud. Ref:1700000005061533 Recinto:23-055-021-00057-00001 Cultivo: - Agregado de la referencia del recinto.:0 Zona de la referencia del recinto.:0 Superficie solapada.:0,04 Id. Incid.:5085829 Ref:1700000005061543 Recinto:23-055-021-00059-00004 Cultivo: - Agregado de la referencia del recinto.:0 Zona de la referencia del recinto.:0 Superficie solapada.:0,02 Id. Incid.:5085830 Ref:1700000005061543 Recinto:23-055-021-00059-00004 Cultivo: - Agregado de la referencia del recinto.:0 Zona de la referencia del recinto.:0 Superficie solapada.:0,02 Id. Incid.:5085831
------	---

(1) Superficie declarada admisible ajustada con la superficie comprometida.
(2) Factor de penalización valorando el alcance para el tipo de compromiso.

Puede verificar la integridad de una copia de este documento mediante la lectura del código QR adjunto o mediante el acceso a la dirección <https://ws050.juntadeandalucia.es/verificarFirma> indicando el código de VERIFICACIÓN

FIRMADO POR	RAQUEL MARIA ESPIN CRESPO	17/12/2024	
VERIFICACIÓN	Pk2jm6UYDU9J72AMTZUYRN3GET48NG	PÁG. 7003/9349	

**APELLIDOS Y NOMBRE / RAZÓN SOCIAL**

BONILLA VENCESLADA MANUEL

NIF

***5982*

EXPEDIENTE

1097523

ANUALIDAD DE PAGO

1ª

IMPORTE POR ANUALIDAD

	2023	2024	2025	2026	2027
IMPORTE MÁXIMO SUBVENCIONABLE	1.207,77 €	1.207,77 €	1.207,77 €	1.006,47 €	1.006,47 €
IMPORTE MEDIO DE TRANSFERENCIA (€/ha)	297,48 €	297,48 €	297,48 €	247,90 €	247,90 €

RESUMEN DE UNIDADES

Cód	GRUPO DE PAGO	Sup. Dec. Admisible (ha)	Sup. Comprometida (ha)	Sup. ajustada compromiso (1) (ha)	% sobredec.	Sup. Resuelta (ha)	Importe Declarado	Importe Topado	Importe Resuelto	Importe tras sobredec.
419	OLIVAR	4,06		4,06	0,00	4,06	1.207,77	1.207,77	1.207,77	1.207,77
TOTAL		4,06	4,06	4,06		4,06	1.207,77	1.207,77	1.207,77	1.207,77

APLICACIÓN DE REDUCCIONES Y PENALIZACIONES

GRUPO DE PAGO	Importe Calculado	Importe prereduc.	Criterios de subvencionabilidad y compromisos	Presentación tardía	Omisión declaración	Condicionalidad	IMPORTE (Euros) RESUELTO
OLIVAR	1.207,77	1.207,77	0,00	0,00	0,00	0,00	1.207,77
TOTAL	1.207,77	1.207,77					1.207,77

RESUMEN DE PAGOS**IMPORTE (Euros)**

	RESUELTO	FEADER	MAPA	CAPADR
OLIVAR - Pago realizado	1.207,77 €	1.026,60 €	118,48 €	62,69 €

RECINTOS RESUELTOS

REF.	REFERENCIA SIGPAC	CULTIVO	DESCRIPCIÓN CULTIVO	S/R G.PAGO	PEND. MEDIA (%)	SUP. DEC. ADMISIBLE (ha)	SUP. COMPROM. (ha)	SUP. AJUSTADA COMPR.(1) (ha)	SUP. CONY. SIGPAC (ha)	SUP. CERTIE (ha)	SUP. CAMPO (ha)	SUP. CAMPO DETER. CULT. DECLARADO (ha)	SUP. DEC. REDUCIDA (ha)	SUP. RESUELTA (ha)
-725752	23-059-004-00006-012	101010	OLIVAR-PICUAL	S 419	25,40	0,54	0,54	0,54	0,54	0,54			0,54	0,54
1700000005257597	23-059-004-00006-007	101010	OLIVAR-PICUAL	S 419	33,00	2,96	2,96	2,96	2,96	2,96			2,96	2,96
1700000005257599	23-059-004-00009-002	101010	OLIVAR-PICUAL	S 419	24,00	0,02	0,02	0,02	0,02	0,02			0,02	0,02
1700000005257600	23-059-004-09009-001	101010	OLIVAR-PICUAL	S 419	28,80	0,11	0,11	0,11	0,11	0,11			0,11	0,11
1700000005257603	23-059-004-00006-011	101010	OLIVAR-PICUAL	S 419	23,50	0,23	0,23	0,23	0,23	0,23			0,23	0,23
1700000005257604	23-059-004-00006-008	101010	OLIVAR-PICUAL	S 419	36,10	0,17	0,17	0,17	0,17	0,17			0,17	0,17
1700000005257605	23-059-004-00018-001	101010	OLIVAR-PICUAL	S 419	37,90	0,02	0,02	0,02	0,02	0,02			0,02	0,02
1700000005257606	23-059-004-00018-001	101010	OLIVAR-PICUAL	S 419	37,90	0,01	0,01	0,01	0,01	0,01			0,01	0,01

(1) Superficie declarada admisible ajustada con la superficie comprometida.
(2) Factor de penalización valorando el alcance para el tipo de compromiso.Puede verificar la integridad de una copia de este documento mediante la lectura del código QR adjunto o mediante el acceso a la dirección <https://ws050.juntadeandalucia.es/verificarFirma> indicando el código de VERIFICACIÓN

FIRMADO POR

RAQUEL MARIA ESPIN CRESPO

17/12/2024

VERIFICACIÓN

Pk2jm6UYDU9J72AMTZUYRN3GET48NG

PÁG. 7004/9349



**APELLIDOS Y NOMBRE / RAZÓN SOCIAL**

BUENO AGRICOLA S.L.U.

NIF
***9671*EXPEDIENTE
1012423ANUALIDAD
DE PAGO
1ª**IMPORTES POR ANUALIDAD**

	2023	2024	2025	2026	2027
IMPORTE MÁXIMO SUBVENCIONABLE	5.116,66 €	5.116,66 €	5.116,66 €	4.263,88 €	4.263,88 €
IMPORTE MEDIO DE TRANSFERENCIA (€/ha)	297,48 €	297,48 €	297,48 €	247,90 €	247,90 €

RESUMEN DE UNIDADES

Cód	GRUPO DE PAGO	Sup. Dec. Admisible (ha)	Sup. Comprometida (ha)	Sup. ajustada compromiso (1) (ha)	% sobredec.	Sup. Resuelta (ha)	Importe Declarado	Importe Topado	Importe Resuelto	Importe tras sobredec.
419	OLIVAR	17,20		17,20	0,00	17,20	5.116,66	5.116,66	5.116,66	5.116,66
TOTAL		17,20	17,20	17,20		17,20	5.116,66	5.116,66	5.116,66	5.116,66

APLICACIÓN DE REDUCCIONES Y PENALIZACIONES

GRUPO DE PAGO	Importe Calculado	Importe prereduc.	Criterios de subvencionabilidad y compromisos	Presentación tardía	Omisión declaración	Condicionalidad	IMPORTE (Euros) RESUELTO
OLIVAR	5.116,66	5.116,66	0,00	0,00	0,00	0,00	5.116,66
TOTAL	5.116,66	5.116,66					5.116,66

RESUMEN DE PAGOS**IMPORTE (Euros)**

	RESUELTO	FEADER	MAPA	CAPADR
OLIVAR - Pago realizado	5.116,66 €	4.349,16 €	501,94 €	265,56 €

RECINTOS RESUELTOS

REF.	REFERENCIA SIGPAC	CULTIVO	DESCRIPCIÓN CULTIVO	S/R G.PAGO	PEND. MEDIA (%)	SUP. DEC. ADMISIBLE (ha)	SUP. COMPROM. (ha)	SUP. AJUSTADA COMPR.(1) (ha)	SUP. CONY. SIGPAC (ha)	SUP. CERTIE (ha)	SUP. CAMPO (ha)	SUP. CAMPO DETER. CULT. DECLARADO (ha)	SUP. DEC. REDUCIDA (ha)	SUP. RESUELTA (ha)
1700000007226534	23-006-008-00157-001	101010	OLIVAR-PICUAL	S	419	19,90	7,00	7,00	7,00	7,18			7,00	7,00
1700000007226552	23-006-008-00156-002	101010	OLIVAR-PICUAL	S	419	3,90	1,24	1,24	1,24	1,24			1,24	1,24
1700000007226553	23-006-008-00155-002	101010	OLIVAR-PICUAL	S	419	10,10	8,84	8,84	8,84	8,84			8,84	8,84
1700000007226570	23-006-008-00156-001	101010	OLIVAR-PICUAL	S	419	4,80	0,12	0,12	0,12	0,12			0,12	0,12

(1) Superficie declarada admisible ajustada con la superficie comprometida.
(2) Factor de penalización valorando el alcance para el tipo de compromiso.

Puede verificar la integridad de una copia de este documento mediante la lectura del código QR adjunto o mediante el acceso a la dirección <https://ws050.juntadeandalucia.es/verificarFirma> indicando el código de VERIFICACIÓN

FIRMADO POR

RAQUEL MARIA ESPIN CRESPO

17/12/2024

VERIFICACIÓN

Pk2jm6UYDU9J72AMTZUYRN3GET48NG

PÁG. 7005/9349



**APELLIDOS Y NOMBRE / RAZÓN SOCIAL**

CABRERA ROSA ANTONIO

NIF

****1175*

EXPEDIENTE

1008410

ANUALIDAD DE PAGO

1ª

IMPORTES POR ANUALIDAD

	2023	2024	2025	2026	2027
IMPORTE MÁXIMO SUBVENCIONABLE	1.808,68 €	1.808,68 €	1.808,68 €	1.507,23 €	1.507,23 €
IMPORTE MEDIO DE TRANSFERENCIA (€/ha)	297,48 €	297,48 €	297,48 €	247,90 €	247,90 €

RESUMEN DE UNIDADES

Cód	GRUPO DE PAGO	Sup. Dec. Admisible (ha)	Sup. Comprometida (ha)	Sup. ajustada compromiso (1) (ha)	% sobredec.	Sup. Resuelta (ha)	Importe Declarado	Importe Topado	Importe Resuelto	Importe tras sobredec.
419	OLIVAR	6,08		6,08	0,00	6,08	1.808,68	1.808,68	1.808,68	1.808,68
TOTAL		6,08	6,08	6,08		6,08	1.808,68	1.808,68	1.808,68	1.808,68

APLICACIÓN DE REDUCCIONES Y PENALIZACIONES

GRUPO DE PAGO	Importe Calculado	Importe prereduc.	Criterios de subvencionabilidad y compromisos	Presentación tardía	Omisión declaración	Condicionalidad	IMPORTE (Euros) RESUELTO
OLIVAR	1.808,68	1.808,68	0,00	0,00	0,00	0,00	1.808,68
TOTAL	1.808,68	1.808,68					1.808,68

RESUMEN DE PAGOS**IMPORTE (Euros)**

	RESUELTO	FEADER	MAPA	CAPADR
OLIVAR - Pago realizado	1.808,68 €	1.537,38 €	177,43 €	93,87 €

RECINTOS RESUELTOS

REF.	REFERENCIA SIGPAC	CULTIVO	DESCRIPCIÓN CULTIVO	S/R G.PAGO	PEND. MEDIA (%)	SUP. DEC. ADMISIBLE (ha)	SUP. COMPROM. (ha)	SUP. AJUSTADA COMPR.(1) (ha)	SUP. CONY. SIGPAC (ha)	SUP. CERTIE (ha)	SUP. CAMPO (ha)	SUP. CAMPO DETER. CULT. DECLARADO (ha)	SUP. DEC. REDUCIDA (ha)	SUP. RESUELTA (ha)
1700000005894769	23-086-018-00543-001	101010	OLIVAR-PICUAL	S 419	14,00	6,08	6,08	6,08		6,08			6,08	6,08

(1) Superficie declarada admisible ajustada con la superficie comprometida.
(2) Factor de penalización valorando el alcance para el tipo de compromiso.

Puede verificar la integridad de una copia de este documento mediante la lectura del código QR adjunto o mediante el acceso a la dirección <https://ws050.juntadeandalucia.es/verificarFirma> indicando el código de VERIFICACIÓN

FIRMADO POR

RAQUEL MARIA ESPIN CRESPO

17/12/2024

VERIFICACIÓN

Pk2jm6UYDU9J72AMTZUYRN3GET48NG

PÁG. 7006/9349



**APELLIDOS Y NOMBRE / RAZÓN SOCIAL**

CABRERA ROSA BLAS

NIF

***5842*

EXPEDIENTE

1077348

ANUALIDAD DE PAGO

1ª

IMPORTES POR ANUALIDAD

	2023	2024	2025	2026	2027
IMPORTE MÁXIMO SUBVENCIONABLE	1.835,45 €	1.835,45 €	1.835,45 €	1.529,54 €	1.529,54 €
IMPORTE MEDIO DE TRANSFERENCIA (€/ha)	297,48 €	297,48 €	297,48 €	247,90 €	247,90 €

RESUMEN DE UNIDADES

Cód	GRUPO DE PAGO	Sup. Dec. Admisible (ha)	Sup. Comprometida (ha)	Sup. ajustada compromiso (1) (ha)	% sobredec.	Sup. Resuelta (ha)	Importe Declarado	Importe Topado	Importe Resuelto	Importe tras sobredec.
419	OLIVAR	6,18		6,17	0,00	6,17	1.835,45	1.835,45	1.835,45	1.835,45
TOTAL		6,18	6,17	6,17		6,17	1.835,45	1.835,45	1.835,45	1.835,45

APLICACIÓN DE REDUCCIONES Y PENALIZACIONES

GRUPO DE PAGO	Importe Calculado	Importe prereduc.	Criterios de subvencionabilidad y compromisos	Presentación tardía	Omisión declaración	Condicionalidad	IMPORTE (Euros) RESUELTO
OLIVAR	1.835,45	1.835,45	0,00	0,00	0,00	0,00	1.835,45
TOTAL	1.835,45	1.835,45					1.835,45

RESUMEN DE PAGOS**IMPORTE (Euros)**

	RESUELTO	FEADER	MAPA	CAPADR
OLIVAR - Pago realizado	1.835,45 €	1.560,13 €	180,06 €	95,26 €

RECINTOS RESUELTOS

REF.	REFERENCIA SIGPAC	CULTIVO	DESCRIPCIÓN CULTIVO	S/R G.PAGO	PEND. MEDIA (%)	SUP. DEC. ADMISIBLE (ha)	SUP. COMPROM. (ha)	SUP. AJUSTADA COMPR.(1) (ha)	SUP. CONY. SIGPAC (ha)	SUP. CERTIE (ha)	SUP. CAMPO (ha)	SUP. CAMPO DETER. CULT. DECLARADO (ha)	SUP. DEC. REDUCIDA (ha)	SUP. RESUELTA (ha)
1700000005411039	23-086-016-00273-001	101010	OLIVAR-PICUAL	S	419	17,90	1,03	1,02	1,02	1,02			1,02	1,02
1700000005411040	23-086-018-00001-002	101010	OLIVAR-PICUAL	S	419	9,70	5,15	5,15	5,15	5,15			5,15	5,15

(1) Superficie declarada admisible ajustada con la superficie comprometida.
(2) Factor de penalización valorando el alcance para el tipo de compromiso.

Puede verificar la integridad de una copia de este documento mediante la lectura del código QR adjunto o mediante el acceso a la dirección <https://ws050.juntadeandalucia.es/verificarFirma> indicando el código de VERIFICACIÓN

FIRMADO POR

RAQUEL MARIA ESPIN CRESPO

17/12/2024

VERIFICACIÓN

Pk2jm6UYDU9J72AMTZUYRN3GET48NG

PÁG. 7007/9349



**APELLIDOS Y NOMBRE / RAZÓN SOCIAL**

CAMARA CHECA LORETA

NIF

***2644*

EXPEDIENTE

1260879

ANUALIDAD DE PAGO

1ª

IMPORTES POR ANUALIDAD

	2023	2024	2025	2026	2027
IMPORTE MÁXIMO SUBVENCIONABLE	2.409,59 €	2.409,59 €	2.409,59 €	2.007,99 €	2.007,99 €
IMPORTE MEDIO DE TRANSFERENCIA (€/ha)	297,48 €	297,48 €	297,48 €	247,90 €	247,90 €

RESUMEN DE UNIDADES

Cód	GRUPO DE PAGO	Sup. Dec. Admisible (ha)	Sup. Comprometida (ha)	Sup. ajustada compromiso (1) (ha)	% sobredec.	Sup. Resuelta (ha)	Importe Declarado	Importe Topado	Importe Resuelto	Importe tras sobredec.
419	OLIVAR	8,10		8,10	0,00	8,10	2.409,59	2.409,59	2.409,59	2.409,59
TOTAL		8,10	8,10	8,10		8,10	2.409,59	2.409,59	2.409,59	2.409,59

APLICACIÓN DE REDUCCIONES Y PENALIZACIONES

GRUPO DE PAGO	Importe Calculado	Importe prereduc.	Criterios de subvencionabilidad y compromisos	Presentación tardía	Omisión declaración	Condicionalidad	IMPORTE (Euros) RESUELTO
OLIVAR	2.409,59	2.409,59	0,00	0,00	0,00	0,00	2.409,59
TOTAL	2.409,59	2.409,59					2.409,59

RESUMEN DE PAGOS**IMPORTE (Euros)**

	RESUELTO	FEADER	MAPA	CAPADR
OLIVAR - Pago realizado	2.409,59 €	2.048,15 €	236,38 €	125,06 €

RECINTOS RESUELTOS

REF.	REFERENCIA SIGPAC	CULTIVO	DESCRIPCIÓN CULTIVO	S/R	G.PAGO	PEND. MEDIA (%)	SUP. DEC. ADMISIBLE (ha)	SUP. COMPROM. (ha)	SUP. AJUSTADA COMPR.(1) (ha)	SUP. CONY. SIGPAC (ha)	SUP. CERTIE (ha)	SUP. CAMPO (ha)	SUP. CAMPO DETER. CULT. DECLARADO (ha)	SUP. DEC. REDUCIDA (ha)	SUP. RESUELTA (ha)
5274623	23-005-019-00055-013	101010	OLIVAR-PICUAL	R	419	14,30	4,41	4,41	4,41		4,41			4,41	4,41
5274633	23-005-019-00055-027	101010	OLIVAR-PICUAL	R	419	25,60	0,75	0,75	0,75		0,75			0,75	0,75
5274634	23-005-019-00055-016	101010	OLIVAR-PICUAL	R	419	23,00	2,80	2,80	2,80		2,80			2,80	2,80
5274635	23-005-019-00055-023	101010	OLIVAR-PICUAL	R	419	13,00	0,05	0,05	0,05		0,05			0,05	0,05
5274636	23-005-019-00055-018	101010	OLIVAR-PICUAL	R	419	25,40	0,09	0,09	0,09		0,09			0,09	0,09

(1) Superficie declarada admisible ajustada con la superficie comprometida.
(2) Factor de penalización valorando el alcance para el tipo de compromiso.Puede verificar la integridad de una copia de este documento mediante la lectura del código QR adjunto o mediante el acceso a la dirección <https://ws050.juntadeandalucia.es/verificarFirma> indicando el código de VERIFICACIÓN

FIRMADO POR

RAQUEL MARIA ESPIN CRESPO

17/12/2024

VERIFICACIÓN

Pk2jm6UYDU9J72AMTZUYRN3GET48NG

PÁG. 7008/9349





<u>APELLIDOS Y NOMBRE / RAZÓN SOCIAL</u>	<u>NIF</u>	<u>EXPEDIENTE</u>	<u>ANUALIDAD DE PAGO</u>
CAMARA GARCIA PURIFICACION Y 5 MAS, C.B	***9635*	1044488	1ª

IMPORTES POR ANUALIDAD

	<u>2023</u>	<u>2024</u>	<u>2025</u>	<u>2026</u>	<u>2027</u>
IMPORTE MÁXIMO SUBVENCIONABLE	11.899,20 €	11.899,20 €	11.899,20 €	9.916,00 €	9.916,00 €
IMPORTE MEDIO DE TRANSFERENCIA (€/ha)	297,48 €	297,48 €	297,48 €	247,90 €	247,90 €

RESUMEN DE UNIDADES

<u>Cód</u>	<u>GRUPO DE PAGO</u>	<u>Sup. Dec. Admisible (ha)</u>	<u>Sup. Comprometida (ha)</u>	<u>Sup. ajustada compromiso (1) (ha)</u>	<u>% sobredec.</u>	<u>Sup. Resuelta (ha)</u>	<u>Importe Declarado</u>	<u>Importe Topado</u>	<u>Importe Resuelto</u>	<u>Importe tras sobredec.</u>
419	OLIVAR	94,95		40,00	0,00	40,00	11.899,20	11.899,20	11.899,20	11.899,20
TOTAL		94,95	40,00	40,00		40,00	11.899,20	11.899,20	11.899,20	11.899,20

APLICACIÓN DE REDUCCIONES Y PENALIZACIONES

<u>GRUPO DE PAGO</u>	<u>Importe Calculado</u>	<u>Importe prereduc.</u>	<u>Crterios de subvencionabilidad y compromisos</u>	<u>Presentación tardía</u>	<u>Omisión declaración</u>	<u>Condicionabilidad</u>	<u>IMPORTE (Euros) RESUELTO</u>
OLIVAR	11.899,20		0,00	0,00	0,00	0,00	11.899,20
TOTAL	11.899,20	11.899,20					11.899,20

RESUMEN DE PAGOS**IMPORTE (Euros)**

	<u>RESUELTO</u>	<u>FEADER</u>	<u>MAPA</u>	<u>CAPADR</u>
OLIVAR - Pago realizado	11.899,20 €	10.114,32 €	1.167,31 €	617,57 €

RECINTOS RESUELTOS

<u>REF.</u>	<u>REFERENCIA SIGPAC</u>	<u>CULTIVO DESCRIPCIÓN CULTIVO</u>	<u>S/R G.PAGO</u>	<u>PEND. MEDIA (%)</u>	<u>SUP. DEC. ADMISIBLE (ha)</u>	<u>SUP. COMPROM. (ha)</u>	<u>SUP. AJUSTADA COMPROM. (1) (ha)</u>	<u>SUP. CONY. SIGPAC (ha)</u>	<u>SUP. CERTIE (ha)</u>	<u>SUP. CAMPO (ha)</u>	<u>SUP. CAMPO DETER. CULT. DECLARADO (ha)</u>	<u>SUP. DEC. REDUCIDA (ha)</u>	<u>SUP. RESUELTA (ha)</u>
-1395298	23-900-005-00275-003	101010 OLIVAR-PICUAL	S 419	13,60	1,03	1,03	1,03		1,03			1,03	1,03
-1258691	23-900-005-00275-004	101010 OLIVAR-PICUAL	S 419	16,00	0,75	0,75	0,75		0,75			0,75	0,75
-38759	23-087-036-00051-001	101010 OLIVAR-PICUAL	S 419	13,00	65,16	65,16	65,16		65,16			65,16	65,16
-38637	23-900-005-00279-016	101010 OLIVAR-PICUAL	R 419	14,20	0,96	0,96	0,96		0,96			0,96	0,96
1700000005250472	23-087-036-00046-001	101010 OLIVAR-PICUAL	S 419	7,80	0,50	0,45	0,45		0,50			0,45	0,45
1700000005250473	23-087-036-09003-002	101010 OLIVAR-PICUAL	S 419	7,20	0,07	0,07	0,07		0,07			0,07	0,07
1700000005250476	23-900-005-00275-002	101010 OLIVAR-PICUAL	R 419	10,40	26,48	26,48	26,48		26,48			26,48	26,48

INCIDENCIAS**INCIDENCIA DESCRIPCIÓN**

4272 Verifica que las líneas de declaración de las Solicitudes Únicas no tienen solapes con la capa de Retroactividad Gráfica (ambas de la misma campaña) a nivel de expediente/línea de declaración gráfica de la solicitud.
Ref:1700000005250472 Recinto:23-087-036-00046-00001 Cultivo: - Agregado de la referencia del recinto.:0 Zona de la referencia del recinto.:0 Superficie solapada.:0,05 Id. Incid.:100991142

(1) Superficie declarada admisible ajustada con la superficie comprometida.
(2) Factor de penalización valorando el alcance para el tipo de compromiso.

Puede verificar la integridad de una copia de este documento mediante la lectura del código QR adjunto o mediante el acceso a la dirección <https://ws050.juntadeandalucia.es/verificarFirma> indicando el código de VERIFICACIÓN

FIRMADO POR

RAQUEL MARIA ESPIN CRESPO

17/12/2024

VERIFICACIÓN

Pk2jm6UYDU9J72AMTZUYRN3GET48NG

PÁG. 7009/9349



**APELLIDOS Y NOMBRE / RAZÓN SOCIAL**

CAMPOS GARCIA ANTONIO

NIF

***7287*

EXPEDIENTE

1158432

ANUALIDAD DE PAGO

1ª

IMPORTES POR ANUALIDAD

	2023	2024	2025	2026	2027
IMPORTE MÁXIMO SUBVENCIONABLE	2.339,30 €	2.339,30 €	1.949,42 €	1.949,42 €	1.949,42 €
IMPORTE MEDIO DE TRANSFERENCIA (€/ha)	98,58 €	98,58 €	82,15 €	82,15 €	82,15 €

RESUMEN DE UNIDADES

Cód	GRUPO DE PAGO	Sup. Dec. Admisible (ha)	Sup. Comprometida (ha)	Sup. ajustada compromiso (1) (ha)	% sobredec.	Sup. Resuelta (ha)	Importe Declarado	Importe Topado	Importe Resuelto	Importe tras sobredec.
418	PASTOS ASOCIADOS A GANADERÍA ECOLÓGICA	23,73		23,73	0,00	23,73	2.339,30	2.339,30	2.339,30	2.339,30
TOTAL		23,73	23,73	23,73		23,73	2.339,30	2.339,30	2.339,30	2.339,30

APLICACIÓN DE REDUCCIONES Y PENALIZACIONES

GRUPO DE PAGO	Importe Calculado	Importe prereduc.	Criterios de subvencionabilidad y compromisos	Presentación tardía	Omisión declaración	Condicionidad	IMPORTE (Euros) RESUELTO
PASTOS ASOCIADOS A GANADERÍA	2.339,30	2.339,30	0,00	0,00	0,00	0,00	2.339,30
TOTAL	2.339,30	2.339,30					2.339,30

RESUMEN DE PAGOS**IMPORTE (Euros)**

	RESUELTO	FEADER	MAPA	CAPADR
PASTOS ASOCIADOS A GANADERÍA ECOLÓGICA - Pago realizado	2.339,30 €	1.988,41 €	229,49 €	121,40 €

RECINTOS RESUELTOS

REE	REFERENCIA SIGPAC	CULTIVO DESCRIPCIÓN CULTIVO	S/R G.PAGO	PEND. MEDIA (%)	SUP. DEC. ADMISIBLE (ha)	SUP. COMPROM. (ha)	SUP. AJUSTADA COMPROM. (1) (ha)	SUP. CONV. SIGPAC (ha)	SUP. CERTIF. (ha)	SUP. CAMPO (ha)	SUP. CAMPO DETER. CULT. DECLARADO (ha)	SUP. DEC. REDUCIDA (ha)	SUP. RESUELTA (ha)
-1152289	23-066-020-00012-001	62000 PASTOS PERMANENTES DE 5 O MAS AÑOS-SIN VARIEDAD	S 418	51,50	1,57	1,57	1,57		3,48			1,57	1,57
-1152287	23-066-020-00134-004	62000 PASTOS PERMANENTES DE 5 O MAS AÑOS-SIN VARIEDAD	S 418	51,10	2,87	2,87	2,87		5,22			2,87	2,87
-1152280	23-073-023-00827-001	62000 PASTOS PERMANENTES DE 5 O MAS AÑOS-SIN VARIEDAD	S 418	56,60	1,82	1,82	1,82		3,30			1,82	1,82
-1152257	23-073-023-00576-019	62000 PASTOS PERMANENTES DE 5 O MAS AÑOS-SIN VARIEDAD	S 418	57,10	1,31	1,31	1,31		2,91			1,31	1,31
-1152256	23-073-023-00513-002	62000 PASTOS PERMANENTES DE 5 O MAS AÑOS-SIN VARIEDAD	S 418	53,30	0,90	0,90	0,90		2,00			0,90	0,90
-1152255	23-073-023-00889-001	62000 PASTOS PERMANENTES DE 5 O MAS AÑOS-SIN VARIEDAD	S 418	50,00	1,01	1,01	1,01		1,56			1,01	1,01
-1152252	23-073-023-00576-016	62000 PASTOS PERMANENTES DE 5 O MAS AÑOS-SIN VARIEDAD	S 418	50,50	5,29	5,29	5,29		11,76			5,29	5,29
-1152251	23-073-023-00576-017	62000 PASTOS PERMANENTES DE 5 O MAS AÑOS-SIN VARIEDAD	S 418	48,90	1,61	1,61	1,61		2,47			1,61	1,61
-1152250	23-073-023-00576-032	62000 PASTOS PERMANENTES DE 5 O MAS AÑOS-SIN VARIEDAD	S 418	45,10	1,61	1,61	1,61		3,58			1,61	1,61
-1152247	23-073-023-00575-013	62000 PASTOS PERMANENTES DE 5 O MAS AÑOS-SIN VARIEDAD	S 418	50,10	5,74	5,74	5,74		12,75			5,74	5,74

(1) Superficie declarada admisible ajustada con la superficie comprometida.
(2) Factor de penalización valorando el alcance para el tipo de compromiso.Puede verificar la integridad de una copia de este documento mediante la lectura del código QR adjunto o mediante el acceso a la dirección <https://ws050.juntadeandalucia.es/verificarFirma> indicando el código de VERIFICACIÓN

FIRMADO POR

RAQUEL MARIA ESPIN CRESPO

17/12/2024

VERIFICACIÓN

Pk2jm6UYDU9J72AMTZUYRN3GET48NG

PÁG. 7010/9349



**INCIDENCIAS****INCIDENCIA DESCRIPCIÓN**

100421	Recinto declarado por error para una operación de la 6503, que se ha corregido de oficio marcando la operación correcta, de acuerdo con la fecha de inscripción del recinto en la producción ecológica.
	Ref:-1152289 Recinto:23-066-020-00012-00001 Cultivo:62000 PASTOS PERMANENTES DE 5 O MAS AÑOS-SIN VARIEDAD Secano
	Ref:-1152287 Recinto:23-066-020-00134-00004 Cultivo:62000 PASTOS PERMANENTES DE 5 O MAS AÑOS-SIN VARIEDAD Secano
	Ref:-1152256 Recinto:23-073-023-00513-00002 Cultivo:62000 PASTOS PERMANENTES DE 5 O MAS AÑOS-SIN VARIEDAD Secano
	Ref:-1152247 Recinto:23-073-023-00575-00013 Cultivo:62000 PASTOS PERMANENTES DE 5 O MAS AÑOS-SIN VARIEDAD Secano
	Ref:-1152252 Recinto:23-073-023-00576-00016 Cultivo:62000 PASTOS PERMANENTES DE 5 O MAS AÑOS-SIN VARIEDAD Secano
	Ref:-1152251 Recinto:23-073-023-00576-00017 Cultivo:62000 PASTOS PERMANENTES DE 5 O MAS AÑOS-SIN VARIEDAD Secano
	Ref:-1152257 Recinto:23-073-023-00576-00019 Cultivo:62000 PASTOS PERMANENTES DE 5 O MAS AÑOS-SIN VARIEDAD Secano
	Ref:-1152250 Recinto:23-073-023-00576-00032 Cultivo:62000 PASTOS PERMANENTES DE 5 O MAS AÑOS-SIN VARIEDAD Secano
	Ref:-1152280 Recinto:23-073-023-00827-00001 Cultivo:62000 PASTOS PERMANENTES DE 5 O MAS AÑOS-SIN VARIEDAD Secano
	Ref:-1152255 Recinto:23-073-023-00889-00001 Cultivo:62000 PASTOS PERMANENTES DE 5 O MAS AÑOS-SIN VARIEDAD Secano

Datos considerados para el Cálculo de la Carga Ganadera mínima y máxima del expediente

<u>Explotación</u>	<u>Especie</u>	<u>Inscrito en Sipea y Admisible</u>	<u>Ugm Calculada para CG Mínima</u>	<u>Ugm Calculada para CG Máxima</u>
ES230660000533	CAPRINA	SI	1,43	1,43
ES230660000533	OVINA	SI	26,98	26,98
ES230660000586	CAPRINA	SI	2,58	2,58
ES230660000586	OVINA	SI	53,28	53,28
			84,27	84,27

Superficie determinada para Cálculo Carga Ganadera Mínima: 243,31 ha

Superficie determinada para Cálculo Carga Ganadera Máxima: 243,31 ha

Carga Ganadera Mínima Expediente: 0,35 ugm/ha

Carga Ganadera Máxima Expediente: 0,35 ugm/ha

Recintos Determinados para el Cálculo de Carga Ganadera Mínima

<u>REF.</u>	<u>REFERENCIA SIGPAC</u>	<u>CULTIVO</u>	<u>DESCRIPCIÓN CULTIVO</u>	<u>S/R</u>	<u>SUP. RESUELTA (ha)</u>
-1598100	23-066-018-10075-00005	62000	PASTOS PERMANENTES DE 5 O MAS AÑOS-SIN VARIEDAD	S	2,68
-1598098	23-066-018-00075-00005	62000	PASTOS PERMANENTES DE 5 O MAS AÑOS-SIN VARIEDAD	S	3,28
-1293099	23-066-018-10075-00027	62000	PASTOS PERMANENTES DE 5 O MAS AÑOS-SIN VARIEDAD	S	0,28
-1293098	23-066-018-10075-00013	62000	PASTOS PERMANENTES DE 5 O MAS AÑOS-SIN VARIEDAD	S	0,26
-1293097	23-066-018-10075-00012	62000	PASTOS PERMANENTES DE 5 O MAS AÑOS-SIN VARIEDAD	S	0,42
-1293096	23-066-018-10075-00010	62000	PASTOS PERMANENTES DE 5 O MAS AÑOS-SIN VARIEDAD	S	2,86
-1293093	23-066-018-10075-00002	62000	PASTOS PERMANENTES DE 5 O MAS AÑOS-SIN VARIEDAD	S	0,01
-1293092	23-066-018-10070-00003	62000	PASTOS PERMANENTES DE 5 O MAS AÑOS-SIN VARIEDAD	S	0,90
-1293091	23-066-018-10070-00001	62000	PASTOS PERMANENTES DE 5 O MAS AÑOS-SIN VARIEDAD	S	8,76
-1293090	23-066-018-10069-00023	62000	PASTOS PERMANENTES DE 5 O MAS AÑOS-SIN VARIEDAD	S	3,98
-1293089	23-066-018-10069-00022	62000	PASTOS PERMANENTES DE 5 O MAS AÑOS-SIN VARIEDAD	S	8,07
-1293087	23-066-018-10007-00004	62000	PASTOS PERMANENTES DE 5 O MAS AÑOS-SIN VARIEDAD	S	10,50
-1152289	23-066-020-00012-00001	62000	PASTOS PERMANENTES DE 5 O MAS AÑOS-SIN VARIEDAD	S	1,57

(1) Superficie declarada admisible ajustada con la superficie comprometida.
(2) Factor de penalización valorando el alcance para el tipo de compromiso.Puede verificar la integridad de una copia de este documento mediante la lectura del código QR adjunto o mediante el acceso a la dirección <https://ws050.juntadeandalucia.es/verificarFirma> indicando el código de VERIFICACIÓN

FIRMADO POR

RAQUEL MARIA ESPIN CRESPO

17/12/2024

VERIFICACIÓN

Pk2jm6UYDU9J72AMTZUYRN3GET48NG

PÁG. 7011/9349



**Datos considerados para el Cálculo de la Carga Ganadera mínima y máxima del expediente****Recintos Determinados para el Cálculo de Garga Ganadera Mínima**

REF.	REFERENCIA SIGPAC	CULTIVO	DESCRIPCIÓN CULTIVO	S/R	SUP.
					RESUELTA (ha)
-1152287	23-066-020-00134-00004	62000	PASTOS PERMANENTES DE 5 O MAS AÑOS-SIN VARIEDAD	S	2,87
-1152280	23-073-023-00827-00001	62000	PASTOS PERMANENTES DE 5 O MAS AÑOS-SIN VARIEDAD	S	1,82
-1152276	23-066-018-00042-00018	62000	PASTOS PERMANENTES DE 5 O MAS AÑOS-SIN VARIEDAD	S	1,14
-1152258	23-066-018-00018-00003	62000	PASTOS PERMANENTES DE 5 O MAS AÑOS-SIN VARIEDAD	S	2,37
-1152257	23-073-023-00576-00019	62000	PASTOS PERMANENTES DE 5 O MAS AÑOS-SIN VARIEDAD	S	1,31
-1152256	23-073-023-00513-00002	62000	PASTOS PERMANENTES DE 5 O MAS AÑOS-SIN VARIEDAD	S	0,90
-1152255	23-073-023-00889-00001	62000	PASTOS PERMANENTES DE 5 O MAS AÑOS-SIN VARIEDAD	S	1,01
-1152252	23-073-023-00576-00016	62000	PASTOS PERMANENTES DE 5 O MAS AÑOS-SIN VARIEDAD	S	5,29
-1152251	23-073-023-00576-00017	62000	PASTOS PERMANENTES DE 5 O MAS AÑOS-SIN VARIEDAD	S	1,61
-1152250	23-073-023-00576-00032	62000	PASTOS PERMANENTES DE 5 O MAS AÑOS-SIN VARIEDAD	S	1,61
-1152247	23-073-023-00575-00013	62000	PASTOS PERMANENTES DE 5 O MAS AÑOS-SIN VARIEDAD	S	5,74
-1152225	23-066-016-00003-00036	62000	PASTOS PERMANENTES DE 5 O MAS AÑOS-SIN VARIEDAD	S	0,55
-1152224	23-066-016-00003-00022	62000	PASTOS PERMANENTES DE 5 O MAS AÑOS-SIN VARIEDAD	S	0,50
-1152207	23-066-016-00011-00002	62000	PASTOS PERMANENTES DE 5 O MAS AÑOS-SIN VARIEDAD	S	1,08
-1152206	23-066-016-00011-00001	62000	PASTOS PERMANENTES DE 5 O MAS AÑOS-SIN VARIEDAD	S	1,03
-1152204	23-066-016-00012-00002	62000	PASTOS PERMANENTES DE 5 O MAS AÑOS-SIN VARIEDAD	S	2,57
-1152200	23-066-016-00003-00030	62000	PASTOS PERMANENTES DE 5 O MAS AÑOS-SIN VARIEDAD	S	0,83
-1152199	23-066-016-00003-00031	62000	PASTOS PERMANENTES DE 5 O MAS AÑOS-SIN VARIEDAD	S	0,81
-1152197	23-066-016-00002-00001	62000	PASTOS PERMANENTES DE 5 O MAS AÑOS-SIN VARIEDAD	S	6,20
-1152193	23-066-018-00012-00001	62000	PASTOS PERMANENTES DE 5 O MAS AÑOS-SIN VARIEDAD	S	4,68
-1152188	23-066-016-00018-00017	62000	PASTOS PERMANENTES DE 5 O MAS AÑOS-SIN VARIEDAD	S	5,28
-1095249	23-066-014-00071-00005	63000	PASTOS DE MENOS DE 5 AÑOS-SIN VARIEDAD	S	0,01
5084670	23-066-018-00006-00002	62000	PASTOS PERMANENTES DE 5 O MAS AÑOS-SIN VARIEDAD	S	11,49
5548632	23-066-018-00014-00002	62000	PASTOS PERMANENTES DE 5 O MAS AÑOS-SIN VARIEDAD	S	18,47
1700000006878889	23-066-014-00071-00002	62000	PASTOS PERMANENTES DE 5 O MAS AÑOS-SIN VARIEDAD	S	1,63
1700000006878890	23-066-014-00077-00002	62000	PASTOS PERMANENTES DE 5 O MAS AÑOS-SIN VARIEDAD	S	0,22
1700000006878891	23-066-014-00082-00006	62000	PASTOS PERMANENTES DE 5 O MAS AÑOS-SIN VARIEDAD	S	6,82
1700000006878892	23-066-018-00007-00004	62000	PASTOS PERMANENTES DE 5 O MAS AÑOS-SIN VARIEDAD	S	2,19
1700000006878893	23-066-018-00009-00002	62000	PASTOS PERMANENTES DE 5 O MAS AÑOS-SIN VARIEDAD	S	3,96
1700000006878894	23-066-018-00009-00003	62000	PASTOS PERMANENTES DE 5 O MAS AÑOS-SIN VARIEDAD	S	0,94
1700000006878895	23-066-018-00010-00003	62000	PASTOS PERMANENTES DE 5 O MAS AÑOS-SIN VARIEDAD	S	2,56
1700000006878896	23-066-018-00011-00001	62000	PASTOS PERMANENTES DE 5 O MAS AÑOS-SIN VARIEDAD	S	3,54
1700000006878897	23-066-018-00028-00002	62000	PASTOS PERMANENTES DE 5 O MAS AÑOS-SIN VARIEDAD	S	22,79
1700000006878898	23-066-018-00055-00002	62000	PASTOS PERMANENTES DE 5 O MAS AÑOS-SIN VARIEDAD	S	4,51
1700000006878899	23-066-018-00075-00002	62000	PASTOS PERMANENTES DE 5 O MAS AÑOS-SIN VARIEDAD	S	28,93
1700000006878900	23-066-018-00010-00002	62000	PASTOS PERMANENTES DE 5 O MAS AÑOS-SIN VARIEDAD	S	1,03
1700000006878901	23-066-018-00069-00009	62000	PASTOS PERMANENTES DE 5 O MAS AÑOS-SIN VARIEDAD	S	0,68

(1) Superficie declarada admisible ajustada con la superficie comprometida.
(2) Factor de penalización valorando el alcance para el tipo de compromiso.

Puede verificar la integridad de una copia de este documento mediante la lectura del código QR adjunto o mediante el acceso a la dirección <https://ws050.juntadeandalucia.es/verificarFirma> indicando el código de VERIFICACIÓN

FIRMADO POR	RAQUEL MARIA ESPIN CRESPO	17/12/2024	
VERIFICACIÓN	Pk2jm6UYDU9J72AMTZUYRN3GET48NG	PÁG. 7012/9349	

**Datos considerados para el Cálculo de la Carga Ganadera mínima y máxima del expediente****Recintos Determinados para el Cálculo de Garga Ganadera Mínima**

REF.	REFERENCIA SIGPAC	CULTIVO	DESCRIPCIÓN CULTIVO	SUP.	
				S/R	RESUELTA (ha)
170000006878902	23-066-018-00069-00002	62000	PASTOS PERMANENTES DE 5 O MAS AÑOS-SIN VARIEDAD	S	0,36
170000006878905	23-066-018-00069-00008	62000	PASTOS PERMANENTES DE 5 O MAS AÑOS-SIN VARIEDAD	S	3,75
170000006878906	23-066-018-00028-00001	62000	PASTOS PERMANENTES DE 5 O MAS AÑOS-SIN VARIEDAD	S	0,60
170000006878908	23-066-018-00028-00003	62000	PASTOS PERMANENTES DE 5 O MAS AÑOS-SIN VARIEDAD	S	0,76
170000006878909	23-066-018-00078-00001	62000	PASTOS PERMANENTES DE 5 O MAS AÑOS-SIN VARIEDAD	S	0,10
170000006878913	23-066-018-00070-00003	62000	PASTOS PERMANENTES DE 5 O MAS AÑOS-SIN VARIEDAD	S	34,20
170000006878915	23-066-018-00075-00010	62000	PASTOS PERMANENTES DE 5 O MAS AÑOS-SIN VARIEDAD	S	0,07
170000006878917	23-066-018-00069-00005	62000	PASTOS PERMANENTES DE 5 O MAS AÑOS-SIN VARIEDAD	S	0,93

Recintos Determinados para el Cálculo de Garga Ganadera Máxima

REF.	REFERENCIA SIGPAC	CULTIVO	DESCRIPCIÓN CULTIVO	SUP.	
				S/R	RESUELTA (ha)
-1598100	23-066-018-10075-00005	62000	PASTOS PERMANENTES DE 5 O MAS AÑOS-SIN VARIEDAD	S	2,68
-1598098	23-066-018-00075-00005	62000	PASTOS PERMANENTES DE 5 O MAS AÑOS-SIN VARIEDAD	S	3,28
-1293099	23-066-018-10075-00027	62000	PASTOS PERMANENTES DE 5 O MAS AÑOS-SIN VARIEDAD	S	0,28
-1293098	23-066-018-10075-00013	62000	PASTOS PERMANENTES DE 5 O MAS AÑOS-SIN VARIEDAD	S	0,26
-1293097	23-066-018-10075-00012	62000	PASTOS PERMANENTES DE 5 O MAS AÑOS-SIN VARIEDAD	S	0,42
-1293096	23-066-018-10075-00010	62000	PASTOS PERMANENTES DE 5 O MAS AÑOS-SIN VARIEDAD	S	2,86
-1293093	23-066-018-10075-00002	62000	PASTOS PERMANENTES DE 5 O MAS AÑOS-SIN VARIEDAD	S	0,01
-1293092	23-066-018-10070-00003	62000	PASTOS PERMANENTES DE 5 O MAS AÑOS-SIN VARIEDAD	S	0,90
-1293091	23-066-018-10070-00001	62000	PASTOS PERMANENTES DE 5 O MAS AÑOS-SIN VARIEDAD	S	8,76
-1293090	23-066-018-10069-00023	62000	PASTOS PERMANENTES DE 5 O MAS AÑOS-SIN VARIEDAD	S	3,98
-1293089	23-066-018-10069-00022	62000	PASTOS PERMANENTES DE 5 O MAS AÑOS-SIN VARIEDAD	S	8,07
-1293087	23-066-018-10007-00004	62000	PASTOS PERMANENTES DE 5 O MAS AÑOS-SIN VARIEDAD	S	10,50
-1152289	23-066-020-00012-00001	62000	PASTOS PERMANENTES DE 5 O MAS AÑOS-SIN VARIEDAD	S	1,57
-1152287	23-066-020-00134-00004	62000	PASTOS PERMANENTES DE 5 O MAS AÑOS-SIN VARIEDAD	S	2,87
-1152280	23-073-023-00827-00001	62000	PASTOS PERMANENTES DE 5 O MAS AÑOS-SIN VARIEDAD	S	1,82
-1152276	23-066-018-00042-00018	62000	PASTOS PERMANENTES DE 5 O MAS AÑOS-SIN VARIEDAD	S	1,14
-1152258	23-066-018-00018-00003	62000	PASTOS PERMANENTES DE 5 O MAS AÑOS-SIN VARIEDAD	S	2,37
-1152257	23-073-023-00576-00019	62000	PASTOS PERMANENTES DE 5 O MAS AÑOS-SIN VARIEDAD	S	1,31
-1152256	23-073-023-00513-00002	62000	PASTOS PERMANENTES DE 5 O MAS AÑOS-SIN VARIEDAD	S	0,90
-1152255	23-073-023-00889-00001	62000	PASTOS PERMANENTES DE 5 O MAS AÑOS-SIN VARIEDAD	S	1,01
-1152252	23-073-023-00576-00016	62000	PASTOS PERMANENTES DE 5 O MAS AÑOS-SIN VARIEDAD	S	5,29
-1152251	23-073-023-00576-00017	62000	PASTOS PERMANENTES DE 5 O MAS AÑOS-SIN VARIEDAD	S	1,61
-1152250	23-073-023-00576-00032	62000	PASTOS PERMANENTES DE 5 O MAS AÑOS-SIN VARIEDAD	S	1,61
-1152247	23-073-023-00575-00013	62000	PASTOS PERMANENTES DE 5 O MAS AÑOS-SIN VARIEDAD	S	5,74
-1152225	23-066-016-00003-00036	62000	PASTOS PERMANENTES DE 5 O MAS AÑOS-SIN VARIEDAD	S	0,55

(1) Superficie declarada admisible ajustada con la superficie comprometida.
(2) Factor de penalización valorando el alcance para el tipo de compromiso.Puede verificar la integridad de una copia de este documento mediante la lectura del código QR adjunto o mediante el acceso a la dirección <https://ws050.juntadeandalucia.es/verificarFirma> indicando el código de VERIFICACIÓN

FIRMADO POR

RAQUEL MARIA ESPIN CRESPO

17/12/2024

VERIFICACIÓN

Pk2jm6UYDU9J72AMTZUYRN3GET48NG

PÁG. 7013/9349



**Datos considerados para el Cálculo de la Carga Ganadera mínima y máxima del expediente****Recintos Determinados para el Cálculo de Garga Ganadera Máxima**

REF.	REFERENCIA SIGPAC	CULTIVO	DESCRIPCIÓN CULTIVO	SUP.	
				S/R	RESUELTA (ha)
-1152224	23-066-016-00003-00022	62000	PASTOS PERMANENTES DE 5 O MAS AÑOS-SIN VARIEDAD	S	0,50
-1152207	23-066-016-00011-00002	62000	PASTOS PERMANENTES DE 5 O MAS AÑOS-SIN VARIEDAD	S	1,08
-1152206	23-066-016-00011-00001	62000	PASTOS PERMANENTES DE 5 O MAS AÑOS-SIN VARIEDAD	S	1,03
-1152204	23-066-016-00012-00002	62000	PASTOS PERMANENTES DE 5 O MAS AÑOS-SIN VARIEDAD	S	2,57
-1152200	23-066-016-00003-00030	62000	PASTOS PERMANENTES DE 5 O MAS AÑOS-SIN VARIEDAD	S	0,83
-1152199	23-066-016-00003-00031	62000	PASTOS PERMANENTES DE 5 O MAS AÑOS-SIN VARIEDAD	S	0,81
-1152197	23-066-016-00002-00001	62000	PASTOS PERMANENTES DE 5 O MAS AÑOS-SIN VARIEDAD	S	6,20
-1152193	23-066-018-00012-00001	62000	PASTOS PERMANENTES DE 5 O MAS AÑOS-SIN VARIEDAD	S	4,68
-1152188	23-066-016-00018-00017	62000	PASTOS PERMANENTES DE 5 O MAS AÑOS-SIN VARIEDAD	S	5,28
-1095249	23-066-014-00071-00005	63000	PASTOS DE MENOS DE 5 AÑOS-SIN VARIEDAD	S	0,01
5084670	23-066-018-00006-00002	62000	PASTOS PERMANENTES DE 5 O MAS AÑOS-SIN VARIEDAD	S	11,49
5548632	23-066-018-00014-00002	62000	PASTOS PERMANENTES DE 5 O MAS AÑOS-SIN VARIEDAD	S	18,47
7543751	23-066-018-10075-00031	62000	PASTOS PERMANENTES DE 5 O MAS AÑOS-SIN VARIEDAD	S	0,00
1700000006878889	23-066-014-00071-00002	62000	PASTOS PERMANENTES DE 5 O MAS AÑOS-SIN VARIEDAD	S	1,63
1700000006878890	23-066-014-00077-00002	62000	PASTOS PERMANENTES DE 5 O MAS AÑOS-SIN VARIEDAD	S	0,22
1700000006878891	23-066-014-00082-00006	62000	PASTOS PERMANENTES DE 5 O MAS AÑOS-SIN VARIEDAD	S	6,82
1700000006878892	23-066-018-00007-00004	62000	PASTOS PERMANENTES DE 5 O MAS AÑOS-SIN VARIEDAD	S	2,19
1700000006878893	23-066-018-00009-00002	62000	PASTOS PERMANENTES DE 5 O MAS AÑOS-SIN VARIEDAD	S	3,96
1700000006878894	23-066-018-00009-00003	62000	PASTOS PERMANENTES DE 5 O MAS AÑOS-SIN VARIEDAD	S	0,94
1700000006878895	23-066-018-00010-00003	62000	PASTOS PERMANENTES DE 5 O MAS AÑOS-SIN VARIEDAD	S	2,56
1700000006878896	23-066-018-00011-00001	62000	PASTOS PERMANENTES DE 5 O MAS AÑOS-SIN VARIEDAD	S	3,54
1700000006878897	23-066-018-00028-00002	62000	PASTOS PERMANENTES DE 5 O MAS AÑOS-SIN VARIEDAD	S	22,79
1700000006878898	23-066-018-00055-00002	62000	PASTOS PERMANENTES DE 5 O MAS AÑOS-SIN VARIEDAD	S	4,51
1700000006878899	23-066-018-00075-00002	62000	PASTOS PERMANENTES DE 5 O MAS AÑOS-SIN VARIEDAD	S	28,93
1700000006878900	23-066-018-00010-00002	62000	PASTOS PERMANENTES DE 5 O MAS AÑOS-SIN VARIEDAD	S	1,03
1700000006878901	23-066-018-00069-00009	62000	PASTOS PERMANENTES DE 5 O MAS AÑOS-SIN VARIEDAD	S	0,68
1700000006878902	23-066-018-00069-00002	62000	PASTOS PERMANENTES DE 5 O MAS AÑOS-SIN VARIEDAD	S	0,36
1700000006878905	23-066-018-00069-00008	62000	PASTOS PERMANENTES DE 5 O MAS AÑOS-SIN VARIEDAD	S	3,75
1700000006878906	23-066-018-00028-00001	62000	PASTOS PERMANENTES DE 5 O MAS AÑOS-SIN VARIEDAD	S	0,60
1700000006878908	23-066-018-00028-00003	62000	PASTOS PERMANENTES DE 5 O MAS AÑOS-SIN VARIEDAD	S	0,76
1700000006878909	23-066-018-00078-00001	62000	PASTOS PERMANENTES DE 5 O MAS AÑOS-SIN VARIEDAD	S	0,10
1700000006878913	23-066-018-00070-00003	62000	PASTOS PERMANENTES DE 5 O MAS AÑOS-SIN VARIEDAD	S	34,20
1700000006878915	23-066-018-00075-00010	62000	PASTOS PERMANENTES DE 5 O MAS AÑOS-SIN VARIEDAD	S	0,07
1700000006878917	23-066-018-00069-00005	62000	PASTOS PERMANENTES DE 5 O MAS AÑOS-SIN VARIEDAD	S	0,93

Incidencias de carga ganadera**INCIDENCIA DESCRIPCIÓN**

238 Recinto cuyo CAP declarado es mayor al CAP prevalente y no presenta alegación al SIGPAC.

(1) Superficie declarada admisible ajustada con la superficie comprometida.
(2) Factor de penalización valorando el alcance para el tipo de compromiso.Puede verificar la integridad de una copia de este documento mediante la lectura del código QR adjunto o mediante el acceso a la dirección <https://ws050.juntadeandalucia.es/verificarFirma> indicando el código de VERIFICACIÓN

FIRMADO POR

RAQUEL MARIA ESPIN CRESPO

17/12/2024

VERIFICACIÓN

Pk2jm6UYDU9J72AMTZUYRN3GET48NG

PÁG. 7014/9349





Datos considerados para el Cálculo de la Carga Ganadera mínima y máxima del expediente

4272 Ref:7543751 Recinto:23-066-018-10075-00031 Cultivo:62000 PASTOS PERMANENTES DE 5 O MAS AÑOS-SIN VARIEDAD Secano CAP prevalente: CAP declarado:65 Exceso de superficie (Hectáreas):0,03
Verifica que las líneas de declaración de las Solicitudes Únicas no tienen solapes con la capa de Retroactividad Gráfica (ambas de la misma campaña) a nivel de expediente/línea de declaración gráfica de la solicitud.
Ref:-1152258 Recinto:23-066-018-00018-00003 Cultivo: - Agregado de la referencia del recinto.:0 Zona de la referencia del recinto.:0 Superficie solapada.:0,03 Id. Incid.:5081369
Ref:5548632 Recinto:23-066-018-00014-00002 Cultivo: - Agregado de la referencia del recinto.:0 Zona de la referencia del recinto.:0 Superficie solapada.:0,02 Id. Incid.:5081370

(1) Superficie declarada admisible ajustada con la superficie comprometida.
(2) Factor de penalización valorando el alcance para el tipo de compromiso.

Puede verificar la integridad de una copia de este documento mediante la lectura del código QR adjunto o mediante el acceso a la dirección https://ws050.juntadeandalucia.es/verificarFirma indicando el código de VERIFICACIÓN			
FIRMADO POR	RAQUEL MARIA ESPIN CRESPO	17/12/2024	
VERIFICACIÓN	Pk2jm6UYDU9J72AMTZUYRN3GET48NG	PÁG. 7015/9349	

**APELLIDOS Y NOMBRE / RAZÓN SOCIAL**

CAMPOS GARRIDO ANTONIA

NIF

***3585*

EXPEDIENTE

1184239

ANUALIDAD DE PAGO

1ª

IMPORTES POR ANUALIDAD

	2023	2024	2025	2026	2027
IMPORTE MÁXIMO SUBVENCIONABLE	907,31 €	907,31 €	907,31 €	756,10 €	756,10 €
IMPORTE MEDIO DE TRANSFERENCIA (€/ha)	297,48 €	297,48 €	297,48 €	247,90 €	247,90 €

RESUMEN DE UNIDADES

Cód	GRUPO DE PAGO	Sup. Dec. Admisible (ha)	Sup. Comprometida (ha)	Sup. ajustada compromiso (1) (ha)	% sobredec.	Sup. Resuelta (ha)	Importe Declarado	Importe Topado	Importe Resuelto	Importe tras sobredec.
419	OLIVAR	3,05		3,05	0,00	3,05	907,31	907,31	907,31	907,31
TOTAL		3,05	3,05	3,05		3,05	907,31	907,31	907,31	907,31

APLICACIÓN DE REDUCCIONES Y PENALIZACIONES

GRUPO DE PAGO	Importe Calculado	Importe prereduc.	Criterios de subvencionabilidad y compromisos	Presentación tardía	Omisión declaración	Condicionalidad	IMPORTE (Euros) RESUELTO
OLIVAR	907,31	907,31	0,00	0,00	0,00	0,00	907,31
TOTAL	907,31	907,31					907,31

RESUMEN DE PAGOS**IMPORTE (Euros)**

	RESUELTO	FEADER	MAPA	CAPADR
OLIVAR - Pago realizado	907,31 €	771,21 €	89,01 €	47,09 €

RECINTOS RESUELTOS

REF.	REFERENCIA SIGPAC	CULTIVO	DESCRIPCIÓN CULTIVO	S/R G.PAGO	PEND. MEDIA (%)	SUP. DEC. ADMISIBLE (ha)	SUP. COMPROM. (ha)	SUP. AJUSTADA COMPROM. (1) (ha)	SUP. CONY. SIGPAC (ha)	SUP. CERTIE (ha)	SUP. CAMPO (ha)	SUP. CAMPO DETER. CULT. DECLARADO (ha)	SUP. DEC. REDUCIDA (ha)	SUP. RESUELTA (ha)
1700000002261638	23-006-003-00563-001	101010	OLIVAR-PICUAL	S	419	19,60	2,81	2,81	2,81	2,81			2,81	2,81
1700000002261639	23-006-015-09000-016	101010	OLIVAR-PICUAL	S	419	18,40	0,19	0,19	0,19	0,19			0,19	0,19
1700000002261640	23-006-003-01003-002	101010	OLIVAR-PICUAL	S	419	14,90	0,05	0,05	0,05	0,05			0,05	0,05

(1) Superficie declarada admisible ajustada con la superficie comprometida.
(2) Factor de penalización valorando el alcance para el tipo de compromiso.

Puede verificar la integridad de una copia de este documento mediante la lectura del código QR adjunto o mediante el acceso a la dirección <https://ws050.juntadeandalucia.es/verificarFirma> indicando el código de VERIFICACIÓN

FIRMADO POR

RAQUEL MARIA ESPIN CRESPO

17/12/2024

VERIFICACIÓN

Pk2jm6UYDU9J72AMTZUYRN3GET48NG

PÁG. 7016/9349



**APELLIDOS Y NOMBRE / RAZÓN SOCIAL**

CANO BAUTISTA ANA MARIA

NIF
***3002*EXPEDIENTE
1258473ANUALIDAD
DE PAGO
1ª**IMPORTES POR ANUALIDAD**

	2023	2024	2025	2026	2027
IMPORTE MÁXIMO SUBVENCIONABLE	413,50 €	413,50 €	413,50 €	344,58 €	344,58 €
IMPORTE MEDIO DE TRANSFERENCIA (€/ha)	297,48 €	297,48 €	297,48 €	247,90 €	247,90 €

RESUMEN DE UNIDADES

Cód	GRUPO DE PAGO	Sup. Dec. Admisible (ha)	Sup. Comprometida (ha)	Sup. ajustada compromiso (1) (ha)	% sobredec.	Sup. Resuelta (ha)	Importe Declarado	Importe Topado	Importe Resuelto	Importe tras sobredec.
419	OLIVAR	1,39		1,39	0,00	1,39	413,50	413,50	413,50	413,50
TOTAL		1,39	1,39	1,39		1,39	413,50	413,50	413,50	413,50

APLICACIÓN DE REDUCCIONES Y PENALIZACIONES

GRUPO DE PAGO	Importe Calculado	Importe prereduc.	Criterios de subvencionabilidad y compromisos	Presentación tardía	Omisión declaración	Condicionalidad	IMPORTE (Euros) RESUELTO
OLIVAR	413,50	413,50	0,00	0,00	0,00	0,00	413,50
TOTAL	413,50	413,50					413,50

RESUMEN DE PAGOS**IMPORTE (Euros)**

	RESUELTO	FEADER	MAPA	CAPADR
OLIVAR - Pago realizado	413,50 €	351,48 €	40,56 €	21,46 €

RECINTOS RESUELTOS

REF.	REFERENCIA SIGPAC	CULTIVO	DESCRIPCIÓN CULTIVO	S/R G.PAGO	PEND. MEDIA (%)	SUP. DEC. ADMISIBLE (ha)	SUP. COMPROM. (ha)	SUP. AJUSTADA COMPR.(1) (ha)	SUP. CONY. SIGPAC (ha)	SUP. CERTIE (ha)	SUP. CAMPO (ha)	SUP. CAMPO DETER. CULT. DECLARADO (ha)	SUP. DEC. REDUCIDA (ha)	SUP. RESUELTA (ha)
-1009420	23-072-008-00524-001	101010	OLIVAR-PICUAL	S 419	14,30	0,21	0,21	0,21		0,21			0,21	0,21
-1009398	23-072-008-00522-003	101010	OLIVAR-PICUAL	S 419	15,40	0,18	0,18	0,18		0,18			0,18	0,18
5236677	23-072-008-00521-001	101010	OLIVAR-PICUAL	S 419	8,70	0,12	0,12	0,12		0,12			0,12	0,12
5236682	23-072-008-00522-001	101010	OLIVAR-PICUAL	S 419	13,00	0,39	0,39	0,39		0,39			0,39	0,39
5236685	23-072-008-00523-001	101010	OLIVAR-PICUAL	S 419	14,40	0,49	0,49	0,49		0,49			0,49	0,49

(1) Superficie declarada admisible ajustada con la superficie comprometida.
(2) Factor de penalización valorando el alcance para el tipo de compromiso.Puede verificar la integridad de una copia de este documento mediante la lectura del código QR adjunto o mediante el acceso a la dirección <https://ws050.juntadeandalucia.es/verificarFirma> indicando el código de VERIFICACIÓN

FIRMADO POR

RAQUEL MARIA ESPIN CRESPO

17/12/2024

VERIFICACIÓN

Pk2jm6UYDU9J72AMTZUYRN3GET48NG

PÁG. 7017/9349



**APELLIDOS Y NOMBRE / RAZÓN SOCIAL**

CANO RAMIREZ JUAN FRANCISCO

NIF

***7664*

EXPEDIENTE

1225168

ANUALIDAD DE PAGO

1ª

IMPORTE POR ANUALIDAD

	2023	2024	2025	2026	2027
IMPORTE MÁXIMO SUBVENCIONABLE	11.899,20 €	11.899,20 €	11.899,20 €	9.916,00 €	9.916,00 €
IMPORTE MEDIO DE TRANSFERENCIA (€/ha)	297,48 €	297,48 €	297,48 €	247,90 €	247,90 €

RESUMEN DE UNIDADES

Cód	GRUPO DE PAGO	Sup. Dec. Admisible (ha)	Sup. Comprometida (ha)	Sup. ajustada compromiso (1) (ha)	% sobredec.	Sup. Resuelta (ha)	Importe Declarado	Importe Topado	Importe Resuelto	Importe tras sobredec.
419	OLIVAR	58,06		40,00	0,00	40,00	11.899,20	11.899,20	11.899,20	11.899,20
TOTAL		58,06	40,00	40,00		40,00	11.899,20	11.899,20	11.899,20	11.899,20

APLICACIÓN DE REDUCCIONES Y PENALIZACIONES

GRUPO DE PAGO	Importe Calculado	Importe prereduc.	Criterios de subvencionabilidad y compromisos	Presentación tardía	Omisión declaración	Condicionalidad	IMPORTE (Euros) RESUELTO
OLIVAR	11.899,20	11.899,20	0,00	0,00	0,00	0,00	11.899,20
TOTAL	11.899,20	11.899,20					11.899,20

RESUMEN DE PAGOS**IMPORTE (Euros)**

	RESUELTO	FEADER	MAPA	CAPADR
OLIVAR - Pago realizado	11.899,20 €	10.114,32 €	1.167,31 €	617,57 €

RECINTOS RESUELTOS

REF.	REFERENCIA SIGPAC	CULTIVO DESCRIPCIÓN CULTIVO	S/R G.PAGO	PEND. MEDIA (%)	SUP. DEC. ADMISIBLE (ha)	SUP. COMPROM. (ha)	SUP. AJUSTADA COMPROM. (1) (ha)	SUP. CONY. SIGPAC (ha)	SUP. CERTIE (ha)	SUP. CAMPO (ha)	SUP. CAMPO DETER. CULT. DECLARADO (ha)	SUP. DEC. REDUCIDA (ha)	SUP. RESUELTA (ha)
-1623749	23-002-045-00042-002	101010 OLIVAR-PICUAL	R 419	0,00	1,07	1,07	1,07	1,07	1,08			1,07	1,07
-1339319	18-137-016-00012-001	101010 OLIVAR-PICUAL	S 419	20,40	5,06	5,06	5,06		5,06			5,06	5,06
-1121280	23-002-059-00115-016	101010 OLIVAR-PICUAL	S 419	23,20	0,02	0,02	0,02		0,02			0,02	0,02
-1121278	23-002-059-00115-019	101010 OLIVAR-PICUAL	S 419	9,30	0,02	0,02	0,02		0,02			0,02	0,02
-1121273	23-002-059-00115-018	101010 OLIVAR-PICUAL	S 419	8,00	0,05	0,05	0,05		0,05			0,05	0,05
-1121266	23-002-059-00115-017	101010 OLIVAR-PICUAL	S 419	15,80	0,05	0,05	0,05		0,05			0,05	0,05
1700000006815743	18-137-015-00475-001	101010 OLIVAR-PICUAL	S 419	24,60	1,29	1,29	1,29		1,29			1,29	1,29
1700000006815748	18-137-016-00182-005	101010 OLIVAR-PICUAL	S 419	31,10	1,14	1,14	1,14		1,14			1,14	1,14
1700000006815749	18-137-015-09021-009	101010 OLIVAR-PICUAL	S 419	22,20	0,02	0,02	0,02		0,02			0,02	0,02
1700000006815756	14-007-013-00045-001	101010 OLIVAR-PICUAL	S 419	5,60	2,96	2,96	2,96		2,96			2,96	2,96
1700000006815758	18-137-015-00475-007	101010 OLIVAR-PICUAL	S 419	31,10	11,35	11,35	11,35		11,35			11,35	11,35
1700000006815759	23-002-059-00115-002	101010 OLIVAR-PICUAL	S 419	12,10	0,17	0,17	0,17		0,17			0,17	0,17
1700000006815760	23-002-059-00168-005	101010 OLIVAR-PICUAL	S 419	13,90	1,09	1,09	1,09		1,09			1,09	1,09
1700000006815762	23-002-059-00168-001	101010 OLIVAR-PICUAL	S 419	11,20	0,02	0,02	0,02		0,02			0,02	0,02
1700000006815763	14-007-013-00043-010	101010 OLIVAR-PICUAL	S 419	13,70	17,31	17,31	17,31		17,31			17,31	17,31
1700000006815764	23-002-059-09003-007	101010 OLIVAR-PICUAL	S 419	19,40	0,03	0,03	0,03		0,03			0,03	0,03
1700000006815772	14-007-013-00044-002	101010 OLIVAR-PICUAL	S 419	4,90	0,81	0,81	0,81		0,81			0,81	0,81
1700000006815773	23-002-059-00115-005	101010 OLIVAR-PICUAL	S 419	23,70	9,94	9,94	9,94		9,94			9,94	9,94
1700000006815778	23-002-048-00024-002	101010 OLIVAR-PICUAL	S 419	20,20	5,40	5,40	5,40		5,40			5,40	5,40
1700000006815779	23-002-048-00029-001	101010 OLIVAR-PICUAL	S 419	13,40	0,26	0,26	0,26		0,26			0,26	0,26

(1) Superficie declarada admisible ajustada con la superficie comprometida.
(2) Factor de penalización valorando el alcance para el tipo de compromiso.Puede verificar la integridad de una copia de este documento mediante la lectura del código QR adjunto o mediante el acceso a la dirección <https://ws050.juntadeandalucia.es/verificarFirma> indicando el código de VERIFICACIÓN

FIRMADO POR

RAQUEL MARIA ESPIN CRESPO

17/12/2024

VERIFICACIÓN

Pk2jm6UYDU9J72AMTZUYRN3GET48NG

PÁG. 7018/9349



**INCIDENCIAS****INCIDENCIA DESCRIPCIÓN**

- 100412 Número de hectáreas validadas inferior a la superficie mínima permitida por el grupo de cultivo (Anexo I. Criterios de Subvencionabilidad. Orden 28 de marzo de 2023).
Sup. Resuelta:0 Grupo de Pago:FRUTALES REGADÍO
- 100413 Recinto perteneciente a grupo de cultivo que no cumple con la superficie mínima requerida (Anexo I. Criterios de Subvencionabilidad. Orden 28 de marzo de 2023).
Ref:-1053141 Recinto:23-002-014-00001-00005 Cultivo:104031 ALMENDROS-PENTACEBAS CSIC Regadío Sup. Declarada:2,14 Superficie Resolver:2,14
Ref:-1059162 Recinto:23-002-014-00001-00005 Cultivo:104111 ALMENDROS-MAKAKO Regadío Sup. Declarada:2,14 Superficie Resolver:2,14
Ref:-1624708 Recinto:23-002-014-00001-00009 Cultivo:104023 ALMENDROS-LAURANNE Regadío Sup. Declarada:4,23 Superficie Resolver:4,23
Ref:170000006815783 Recinto:23-002-045-00002-00003 Cultivo:104023 ALMENDROS-LAURANNE Regadío Sup. Declarada:0,24 Superficie Resolver:0,24
Ref:170000006815784 Recinto:23-002-045-00003-00001 Cultivo:104031 ALMENDROS-PENTACEBAS CSIC Regadío Sup. Declarada:0,67 Superficie Resolver:0,67
Ref:-1624886 Recinto:23-002-045-00003-00005 Cultivo:104031 ALMENDROS-PENTACEBAS CSIC Regadío Sup. Declarada:0,02 Superficie Resolver:0,02
Ref:-1623750 Recinto:23-002-045-00042-00008 Cultivo:104162 ALMENDROS-ATOCHA Regadío Sup. Declarada:0,14 Superficie Resolver:0,14
Ref:170000006815787 Recinto:23-002-045-00046-00001 Cultivo:104162 ALMENDROS-ATOCHA Regadío Sup. Declarada:0,07 Superficie Resolver:0,07
- 100424 Solicita recinto que no está comprometido para la operación.
Ref:170000006815782 Recinto:14-007-013-00043-00002 Cultivo:104031 ALMENDROS-PENTACEBAS CSIC Secano
Ref:-1623751 Recinto:23-002-045-00048-00006 Cultivo:104162 ALMENDROS-ATOCHA Secano

(1) Superficie declarada admisible ajustada con la superficie comprometida.
(2) Factor de penalización valorando el alcance para el tipo de compromiso.

Puede verificar la integridad de una copia de este documento mediante la lectura del código QR adjunto o mediante el acceso a la dirección <https://ws050.juntadeandalucia.es/verificarFirma> indicando el código de VERIFICACIÓN

FIRMADO POR	RAQUEL MARIA ESPIN CRESPO	17/12/2024
VERIFICACIÓN	Pk2jm6UYDU9J72AMTZUYRN3GET48NG	PÁG. 7019/9349



**APELLIDOS Y NOMBRE / RAZÓN SOCIAL**

CANO Y DAMAS OLEICULTORES SL

NIF

***5103*

EXPEDIENTE

1228311

ANUALIDAD DE PAGO

1ª

IMPORTES POR ANUALIDAD

	2023	2024	2025	2026	2027
IMPORTE MÁXIMO SUBVENCIONABLE	10.277,93 €	10.277,93 €	10.277,93 €	8.564,95 €	8.564,95 €
IMPORTE MEDIO DE TRANSFERENCIA (€/ha)	297,48 €	297,48 €	297,48 €	247,90 €	247,90 €

RESUMEN DE UNIDADES

Cód	GRUPO DE PAGO	Sup. Dec. Admisible (ha)	Sup. Comprometida (ha)	Sup. ajustada compromiso (1) (ha)	% sobredec.	Sup. Resuelta (ha)	Importe Declarado	Importe Topado	Importe Resuelto	Importe tras sobredec.
419	OLIVAR	34,55		34,55	0,00	34,55	10.277,93	10.277,93	10.277,93	10.277,93
TOTAL		34,55	34,55	34,55		34,55	10.277,93	10.277,93	10.277,93	10.277,93

APLICACIÓN DE REDUCCIONES Y PENALIZACIONES

GRUPO DE PAGO	Importe Calculado	Importe prereduc.	Criterios de subvencionabilidad y compromisos	Presentación tardía	Omisión declaración	Condicionalidad	IMPORTE (Euros) RESUELTO
OLIVAR	10.277,93	10.277,93	0,00	0,00	0,00	0,00	10.277,93
TOTAL	10.277,93	10.277,93					10.277,93

RESUMEN DE PAGOS**IMPORTE (Euros)**

	RESUELTO	FEADER	MAPA	CAPADR
OLIVAR - Pago realizado	10.277,93 €	8.736,24 €	1.008,26 €	533,43 €

RECINTOS RESUELTOS

REF.	REFERENCIA SIGPAC	CULTIVO DESCRIPCIÓN CULTIVO	S/R G.PAGO	PEND. MEDIA (%)	SUP. DEC. ADMISIBLE (ha)	SUP. COMPROM. (ha)	SUP. AJUSTADA COMPR.(1) (ha)	SUP. CONY. SIGPAC (ha)	SUP. CERTIE (ha)	SUP. CAMPO (ha)	SUP. CAMPO DETER. CULT. DECLARADO (ha)	SUP. DEC. REDUCIDA (ha)	SUP. RESUELTA (ha)
-531904	23-060-008-00136-003	101010 OLIVAR-PICUAL	S 419	9,00	2,75	2,75	2,75		2,75			2,75	2,75
5120871	23-060-008-00137-001	101010 OLIVAR-PICUAL	S 419	9,10	6,39	6,39	6,39		6,39			6,39	6,39
5120872	23-060-008-00104-004	101010 OLIVAR-PICUAL	S 419	16,20	11,83	11,83	11,83		11,83			11,83	11,83
5120877	23-060-008-00049-006	101010 OLIVAR-PICUAL	S 419	12,10	4,52	4,52	4,52		4,52			4,52	4,52
5120886	23-087-032-00017-001	101010 OLIVAR-PICUAL	S 419	17,50	1,15	1,15	1,15		1,15			1,15	1,15
1700000007080812	23-060-008-00050-001	101010 OLIVAR-PICUAL	S 419	9,70	4,45	4,45	4,45		4,45			4,45	4,45
1700000007080813	23-060-008-00103-003	101010 OLIVAR-PICUAL	S 419	9,40	3,46	3,46	3,46		3,46			3,46	3,46

(1) Superficie declarada admisible ajustada con la superficie comprometida.
(2) Factor de penalización valorando el alcance para el tipo de compromiso.

Puede verificar la integridad de una copia de este documento mediante la lectura del código QR adjunto o mediante el acceso a la dirección <https://ws050.juntadeandalucia.es/verificarFirma> indicando el código de VERIFICACIÓN

FIRMADO POR

RAQUEL MARIA ESPIN CRESPO

17/12/2024

VERIFICACIÓN

Pk2jm6UYDU9J72AMTZUYRN3GET48NG

PÁG. 7020/9349



**APELLIDOS Y NOMBRE / RAZÓN SOCIAL**

CAÑADA GUTIERREZ MATILDE

NIF

***7548*

EXPEDIENTE

1168924

ANUALIDAD DE PAGO

1ª

IMPORTE POR ANUALIDAD

	2023	2024	2025	2026	2027
IMPORTE MÁXIMO SUBVENCIONABLE	8.552,55 €	8.552,55 €	8.552,55 €	7.127,13 €	7.127,13 €
IMPORTE MEDIO DE TRANSFERENCIA (€/ha)	297,48 €	297,48 €	297,48 €	247,90 €	247,90 €

RESUMEN DE UNIDADES

Cód	GRUPO DE PAGO	Sup. Dec. Admisible (ha)	Sup. Comprometida (ha)	Sup. ajustada compromiso (1) (ha)	% sobredec.	Sup. Resuelta (ha)	Importe Declarado	Importe Topado	Importe Resuelto	Importe tras sobredec.
419	OLIVAR	28,75		28,75	0,00	28,75	8.552,55	8.552,55	8.552,55	8.552,55
TOTAL		28,75	28,75	28,75		28,75	8.552,55	8.552,55	8.552,55	8.552,55

APLICACIÓN DE REDUCCIONES Y PENALIZACIONES

GRUPO DE PAGO	Importe Calculado	Importe prerreduc.	Criterios de subvencionabilidad y compromisos	Presentación tardía	Omisión declaración	Condicionalidad	IMPORTE (Euros) RESUELTO
OLIVAR	8.552,55	8.552,55	0,00	0,00	0,00	0,00	8.552,55
TOTAL	8.552,55	8.552,55					8.552,55

RESUMEN DE PAGOS**IMPORTE (Euros)**

	RESUELTO	FEADER	MAPA	CAPADR
OLIVAR - Pago realizado	8.552,55 €	7.269,67 €	839,01 €	443,87 €

RECINTOS RESUELTOS

REF.	REFERENCIA SIGPAC	CULTIVO DESCRIPCIÓN CULTIVO	S/R G.PAGO	PEND. MEDIA (%)	SUP. DEC. ADMISIBLE (ha)	SUP. COMPROM. (ha)	SUP. AJUSTADA COMPR.(1) (ha)	SUP. CONY. SIGPAC (ha)	SUP. CERTIE (ha)	SUP. CAMPO (ha)	SUP. CAMPO DETER. CULT. DECLARADO (ha)	SUP. DEC. REDUCIDA (ha)	SUP. RESUELTA (ha)
1700000006343616	23-087-014-00044-001	101010 OLIVAR-PICUAL	S 419	6,70	0,02	0,02	0,02		0,02			0,02	0,02
1700000006343617	23-087-014-00063-001	101010 OLIVAR-PICUAL	S 419	9,10	0,93	0,93	0,93		0,93			0,93	0,93
1700000006343618	23-087-015-00031-001	101010 OLIVAR-PICUAL	S 419	8,40	1,40	1,40	1,40		1,40			1,40	1,40
1700000006343619	23-087-015-00032-001	101010 OLIVAR-PICUAL	S 419	10,70	0,99	0,99	0,99		0,99			0,99	0,99
1700000006343620	23-087-015-00038-001	101010 OLIVAR-PICUAL	S 419	10,50	0,05	0,05	0,05		0,05			0,05	0,05
1700000006343621	23-087-037-00105-001	101010 OLIVAR-PICUAL	S 419	11,90	21,66	21,66	21,66		21,66			21,66	21,66
1700000006343622	23-087-037-00106-001	101010 OLIVAR-PICUAL	S 419	4,50	0,67	0,67	0,67		0,67			0,67	0,67
1700000006343623	23-087-037-00107-001	101010 OLIVAR-PICUAL	S 419	7,70	0,17	0,17	0,17		0,17			0,17	0,17
1700000006343624	23-087-037-00108-001	101010 OLIVAR-PICUAL	S 419	18,20	0,33	0,33	0,33		0,33			0,33	0,33
1700000006343625	23-087-037-00109-001	101010 OLIVAR-PICUAL	S 419	18,90	0,27	0,27	0,27		0,27			0,27	0,27
1700000006343626	23-087-037-00110-001	101010 OLIVAR-PICUAL	S 419	20,90	0,27	0,27	0,27		0,27			0,27	0,27
1700000006343627	23-087-037-00111-001	101010 OLIVAR-PICUAL	S 419	16,50	0,61	0,61	0,61		0,61			0,61	0,61
1700000006343628	23-087-037-00118-002	101010 OLIVAR-PICUAL	S 419	18,20	0,14	0,14	0,14		0,14			0,14	0,14
1700000006343629	23-087-015-00033-001	101010 OLIVAR-PICUAL	S 419	15,50	0,02	0,02	0,02		0,02			0,02	0,02
1700000006343630	23-087-040-00007-001	101010 OLIVAR-PICUAL	S 419	18,20	0,05	0,05	0,05		0,05			0,05	0,05
1700000006343631	23-087-037-00105-003	101010 OLIVAR-PICUAL	S 419	15,10	0,04	0,04	0,04		0,04			0,04	0,04
1700000006343632	23-087-037-00115-001	101010 OLIVAR-PICUAL	S 419	13,10	1,04	1,04	1,04		1,04			1,04	1,04
1700000006343633	23-087-037-00119-001	101010 OLIVAR-PICUAL	S 419	9,60	0,01	0,01	0,01		0,01			0,01	0,01
1700000006343634	23-087-037-00120-001	101010 OLIVAR-PICUAL	S 419	9,10	0,08	0,08	0,08		0,08			0,08	0,08

(1) Superficie declarada admisible ajustada con la superficie comprometida.
(2) Factor de penalización valorando el alcance para el tipo de compromiso.Puede verificar la integridad de una copia de este documento mediante la lectura del código QR adjunto o mediante el acceso a la dirección <https://ws050.juntadeandalucia.es/verificarFirma> indicando el código de VERIFICACIÓN

FIRMADO POR

RAQUEL MARIA ESPIN CRESPO

17/12/2024

VERIFICACIÓN

Pk2jm6UYDU9J72AMTZUYRN3GET48NG

PÁG. 7021/9349



**APELLIDOS Y NOMBRE / RAZÓN SOCIAL**

CAÑADA ORTEGA MARIA ARACELI

NIF

****5451*

EXPEDIENTE

1234732

ANUALIDAD DE PAGO

1ª

IMPORTE POR ANUALIDAD

	2023	2024	2025	2026	2027
IMPORTE MÁXIMO SUBVENCIONABLE	5.292,17 €	5.292,17 €	5.292,17 €	4.410,14 €	4.410,14 €
IMPORTE MEDIO DE TRANSFERENCIA (€/ha)	297,48 €	297,48 €	297,48 €	247,90 €	247,90 €

RESUMEN DE UNIDADES

Cód	GRUPO DE PAGO	Sup. Dec. Admisible (ha)	Sup. Comprometida (ha)	Sup. ajustada compromiso (1) (ha)	% sobredec.	Sup. Resuelta (ha)	Importe Declarado	Importe Topado	Importe Resuelto	Importe tras sobredec.
419	OLIVAR	19,16		17,79	0,00	17,79	5.292,17	5.292,17	5.292,17	5.292,17
TOTAL		19,16	17,79	17,79		17,79	5.292,17	5.292,17	5.292,17	5.292,17

APLICACIÓN DE REDUCCIONES Y PENALIZACIONES

GRUPO DE PAGO	Importe Calculado	Importe prereduc.	Criterios de subvencionabilidad y compromisos	Presentación tardía	Omisión declaración	Condicionalidad	IMPORTE (Euros) RESUELTO
OLIVAR	5.292,17	5.292,17	0,00	0,00	0,00	0,00	5.292,17
TOTAL	5.292,17	5.292,17					5.292,17

RESUMEN DE PAGOS**IMPORTE (Euros)**

	RESUELTO	FEADER	MAPA	CAPADR
OLIVAR - Pago realizado	5.292,17 €	4.498,34 €	519,16 €	274,67 €

RECINTOS RESUELTOS

REF.	REFERENCIA SIGPAC	CULTIVO DESCRIPCIÓN CULTIVO	S/R G.PAGO	PEND. MEDIA (%)	SUP. DEC. ADMISIBLE (ha)	SUP. COMPROM. (ha)	SUP. AJUSTADA COMPROM. (1) (ha)	SUP. CONY. SIGPAC (ha)	SUP. CERTIE (ha)	SUP. CAMPO (ha)	SUP. CAMPO DETER. CULT. DECLARADO (ha)	SUP. DEC. REDUCIDA (ha)	SUP. RESUELTA (ha)
-1539022	23-069-008-00253-002	101010 OLIVAR-PICUAL	S 419	4,70	0,15	0,10	0,10		0,10			0,10	0,10
-1539021	23-069-008-00253-002	101010 OLIVAR-PICUAL	S 419	4,70	1,28	0,85	0,85		0,85			0,85	0,85
-1539017	23-069-008-00221-005	101010 OLIVAR-PICUAL	S 419	3,00	0,06	0,06	0,06		0,13			0,06	0,06
-1064327	23-069-008-00221-005	101010 OLIVAR-PICUAL	S 419	3,00	0,02	0,02	0,02		0,04			0,02	0,02
-138663	23-069-008-00178-001	101010 OLIVAR-PICUAL	S 419	12,70	0,08	0,08	0,08		0,08			0,08	0,08
1700000005322376	23-069-008-00091-003	101010 OLIVAR-PICUAL	S 419	16,40	1,48	1,48	1,48		1,48			1,48	1,48
1700000005322377	23-069-008-00092-003	101010 OLIVAR-PICUAL	S 419	3,50	0,04	0,04	0,04		0,04			0,04	0,04
1700000005322380	23-069-008-00211-002	101010 OLIVAR-PICUAL	S 419	3,30	4,49	4,49	4,49		4,49			4,49	4,49
1700000005322384	23-069-008-00253-002	101010 OLIVAR-PICUAL	S 419	4,70	2,62	1,73	1,73		1,73			1,73	1,73
1700000005322386	23-069-008-00202-001	101010 OLIVAR-PICUAL	S 419	7,50	0,23	0,23	0,23		0,23			0,23	0,23
1700000005322387	23-069-008-00203-001	101010 OLIVAR-PICUAL	S 419	9,20	2,15	2,15	2,15		2,15			2,15	2,15
1700000005322389	23-087-001-00039-002	101010 OLIVAR-PICUAL	S 419	2,80	0,54	0,54	0,54		0,54			0,54	0,54
1700000005322392	23-069-008-00178-001	101010 OLIVAR-PICUAL	S 419	12,70	0,03	0,03	0,03		0,03			0,03	0,03
1700000005322393	23-069-008-00179-001	101010 OLIVAR-PICUAL	S 419	13,80	2,41	2,41	2,41		2,41			2,41	2,41
1700000005322394	23-069-008-00114-002	101010 OLIVAR-PICUAL	S 419	17,80	3,58	3,58	3,58		3,58			3,58	3,58

INCIDENCIAS**INCIDENCIA DESCRIPCIÓN**

- 100402 Recinto solicitado no forma parte de ningún organismo de control autorizado para la producción ecológica en Andalucía o fecha de inscripción posterior al plazo establecido (Anexo I. Criterios de Subvencionabilidad. Orden 28 de marzo de 2023).
 Ref:-1539016 Recinto:23-069-008-00220-00002 Cultivo:101010 OLIVAR-PICUAL Secano
 Ref:-1539018 Recinto:23-069-008-00227-00003 Cultivo:101010 OLIVAR-PICUAL Secano
 Ref:-1539019 Recinto:23-069-008-00251-00006 Cultivo:101010 OLIVAR-PICUAL Secano
 Ref:-1539020 Recinto:23-069-008-00251-00006 Cultivo:101010 OLIVAR-PICUAL Secano
 Ref:-506667 Recinto:23-069-008-00251-00012 Cultivo:20000 BARBECHO TRADICIONAL-SIN VARIEDAD Secano
- 100424 Solicita recinto que no está comprometido para la operación.
 Ref:-1539016 Recinto:23-069-008-00220-00002 Cultivo:101010 OLIVAR-PICUAL Secano
 Ref:-1539018 Recinto:23-069-008-00227-00003 Cultivo:101010 OLIVAR-PICUAL Secano
 Ref:-1539019 Recinto:23-069-008-00251-00006 Cultivo:101010 OLIVAR-PICUAL Secano
 Ref:-1539020 Recinto:23-069-008-00251-00006 Cultivo:101010 OLIVAR-PICUAL Secano
 Ref:-506667 Recinto:23-069-008-00251-00012 Cultivo:20000 BARBECHO TRADICIONAL-SIN VARIEDAD Secano

(1) Superficie declarada admisible ajustada con la superficie comprometida.
 (2) Factor de penalización valorando el alcance para el tipo de compromiso.

Puede verificar la integridad de una copia de este documento mediante la lectura del código QR adjunto o mediante el acceso a la dirección <https://ws050.juntadeandalucia.es/verificarFirma> indicando el código de VERIFICACIÓN

FIRMADO POR

RAQUEL MARIA ESPIN CRESPO

17/12/2024

VERIFICACIÓN

Pk2jm6UYDU9J72AMTZUYRN3GET48NG

PÁG. 7022/9349



**APELLIDOS Y NOMBRE / RAZÓN SOCIAL**

CAÑADA UREÑA MARIA MATILDE

NIF

****4964*

EXPEDIENTE

1042486

ANUALIDAD DE PAGO

1ª

IMPORTE POR ANUALIDAD

	2023	2024	2025	2026	2027
IMPORTE MÁXIMO SUBVENCIONABLE	3.087,84 €	3.087,84 €	3.087,84 €	2.573,20 €	2.573,20 €
IMPORTE MEDIO DE TRANSFERENCIA (€/ha)	297,48 €	297,48 €	297,48 €	247,90 €	247,90 €

RESUMEN DE UNIDADES

Cód	GRUPO DE PAGO	Sup. Dec. Admisible (ha)	Sup. Comprometida (ha)	Sup. ajustada compromiso (1) (ha)	% sobredec.	Sup. Resuelta (ha)	Importe Declarado	Importe Topado	Importe Resuelto	Importe tras sobredec.
419	OLIVAR	10,38		10,38	0,00	10,38	3.087,84	3.087,84	3.087,84	3.087,84
TOTAL		10,38	10,38	10,38		10,38	3.087,84	3.087,84	3.087,84	3.087,84

APLICACIÓN DE REDUCCIONES Y PENALIZACIONES

GRUPO DE PAGO	Importe Calculado	Importe prerreduc.	Criterios de subvencionabilidad y compromisos	Presentación tardía	Omisión declaración	Condicionalidad	IMPORTE (Euros) RESUELTO
OLIVAR	3.087,84	3.087,84	0,00	0,00	0,00	0,00	3.087,84
TOTAL	3.087,84	3.087,84					3.087,84

RESUMEN DE PAGOS**IMPORTE (Euros)**

	RESUELTO	FEADER	MAPA	CAPADR
OLIVAR - Pago realizado	3.087,84 €	2.624,66 €	302,92 €	160,26 €

RECINTOS RESUELTOS

REF.	REFERENCIA SIGPAC	CULTIVO DESCRIPCIÓN CULTIVO	S/R G.PAGO	PEND. MEDIA (%)	SUP. DEC. ADMISIBLE (ha)	SUP. COMPROM. (ha)	SUP. AJUSTADA COMPROM. (1) (ha)	SUP. CONY. SIGPAC (ha)	SUP. CERTIE (ha)	SUP. CAMPO (ha)	SUP. CAMPO DETER. CULT. DECLARADO (ha)	SUP. DEC. REDUCIDA (ha)	SUP. RESUELTA (ha)
-1262830	23-087-029-00465-001	101010 OLIVAR-PICUAL	S 419	21,80	0,62	0,62	0,62		0,62			0,62	0,62
-602836	23-087-029-00069-001	101010 OLIVAR-PICUAL	S 419	11,70	0,02	0,02	0,02		0,02			0,02	0,02
-602835	23-087-029-00070-002	101010 OLIVAR-PICUAL	S 419	13,90	0,43	0,43	0,43		0,43			0,43	0,43
-535474	23-087-029-00074-001	101010 OLIVAR-PICUAL	S 419	14,20	0,01	0,01	0,01		0,01			0,01	0,01
-535441	23-087-029-00072-001	101010 OLIVAR-PICUAL	S 419	16,30	0,68	0,68	0,68		0,68			0,68	0,68
1700000004690831	23-087-016-00026-001	101010 OLIVAR-PICUAL	S 419	9,70	0,36	0,36	0,36		0,36			0,36	0,36
1700000004690832	23-087-016-00027-001	101010 OLIVAR-PICUAL	S 419	7,70	1,15	1,15	1,15		1,15			1,15	1,15
1700000004690833	23-087-016-00028-001	101010 OLIVAR-PICUAL	S 419	5,60	0,02	0,02	0,02		0,02			0,02	0,02
1700000004690834	23-087-031-00080-001	101010 OLIVAR-PICUAL	S 419	19,00	1,11	1,11	1,11		1,11			1,11	1,11
1700000004692015	23-006-008-00068-001	101010 OLIVAR-PICUAL	S 419	2,40	2,27	2,27	2,27		2,27			2,27	2,27
1700000004692016	23-006-008-00188-001	101010 OLIVAR-PICUAL	S 419	4,10	0,10	0,10	0,10		0,10			0,10	0,10
1700000004692017	23-006-008-00085-003	101010 OLIVAR-PICUAL	S 419	3,40	0,01	0,01	0,01		0,01			0,01	0,01
1700000004692018	23-006-008-00086-001	101010 OLIVAR-PICUAL	S 419	1,30	0,01	0,01	0,01		0,01			0,01	0,01
1700000004692019	23-006-008-00087-001	101010 OLIVAR-PICUAL	S 419	4,70	1,63	1,63	1,63		1,63			1,63	1,63
1700000004692020	23-006-008-00088-001	101010 OLIVAR-PICUAL	S 419	1,90	0,04	0,04	0,04		0,04			0,04	0,04
1700000004692021	23-006-008-00089-001	101010 OLIVAR-PICUAL	S 419	3,90	0,06	0,06	0,06		0,06			0,06	0,06
1700000004692022	23-087-017-00015-002	101010 OLIVAR-PICUAL	S 419	6,00	0,54	0,54	0,54		0,54			0,54	0,54
1700000004692023	23-087-017-00016-001	101010 OLIVAR-PICUAL	S 419	6,30	0,05	0,05	0,05		0,05			0,05	0,05
1700000004692024	23-087-017-00032-001	101010 OLIVAR-PICUAL	S 419	5,20	0,02	0,02	0,02		0,02			0,02	0,02
1700000004692025	23-087-031-00466-002	101010 OLIVAR-PICUAL	S 419	16,10	0,96	0,96	0,96		0,96			0,96	0,96
1700000005556053	23-087-031-00419-001	101010 OLIVAR-PICUAL	S 419	14,70	0,04	0,04	0,04		0,04			0,04	0,04
1700000005556055	23-087-031-00475-001	101010 OLIVAR-PICUAL	S 419	18,10	0,25	0,25	0,25		0,25			0,25	0,25

(1) Superficie declarada admisible ajustada con la superficie comprometida.
(2) Factor de penalización valorando el alcance para el tipo de compromiso.Puede verificar la integridad de una copia de este documento mediante la lectura del código QR adjunto o mediante el acceso a la dirección <https://ws050.juntadeandalucia.es/verificarFirma> indicando el código de VERIFICACIÓN

FIRMADO POR

RAQUEL MARIA ESPIN CRESPO

17/12/2024

VERIFICACIÓN

Pk2jm6UYDU9J72AMTZUYRN3GET48NG

PÁG. 7023/9349



**APELLIDOS Y NOMBRE / RAZÓN SOCIAL**

CARRASCO GARCIA ALVARO

NIF

***5629*

EXPEDIENTE

1263994

ANUALIDAD DE PAGO

1ª

IMPORTES POR ANUALIDAD

	2023	2024	2025	2026	2027
IMPORTE MÁXIMO SUBVENCIONABLE	318,30 €	318,30 €	318,30 €	265,25 €	265,25 €
IMPORTE MEDIO DE TRANSFERENCIA (€/ha)	297,48 €	297,48 €	297,48 €	247,90 €	247,90 €

RESUMEN DE UNIDADES

Cód	GRUPO DE PAGO	Sup. Dec. Admisible (ha)	Sup. Comprometida (ha)	Sup. ajustada compromiso (1) (ha)	% sobredec.	Sup. Resuelta (ha)	Importe Declarado	Importe Topado	Importe Resuelto	Importe tras sobredec.
419	OLIVAR	1,07		1,07	0,00	1,07	318,30	318,30	318,30	318,30
TOTAL		1,07	1,07	1,07		1,07	318,30	318,30	318,30	318,30

APLICACIÓN DE REDUCCIONES Y PENALIZACIONES

GRUPO DE PAGO	Importe Calculado	Importe prereduc.	Criterios de subvencionabilidad y compromisos	Presentación tardía	Omisión declaración	Condicionalidad	IMPORTE (Euros) RESUELTO
OLIVAR	318,30	318,30	0,00	0,00	0,00	0,00	318,30
TOTAL	318,30	318,30					318,30

RESUMEN DE PAGOS**IMPORTE (Euros)**

	RESUELTO	FEADER	MAPA	CAPADR
OLIVAR - Pago realizado	318,30 €	270,56 €	31,23 €	16,51 €

RECINTOS RESUELTOS

REF.	REFERENCIA SIGPAC	CULTIVO DESCRIPCIÓN CULTIVO	S/R G.PAGO	PEND. MEDIA (%)	SUP. ADMISIBLE (ha)	SUP. COMPROM. (ha)	SUP. AJUSTADA COMPR.(1) (ha)	SUP. CONY. SIGPAC (ha)	SUP. CERTIE (ha)	SUP. CAMPO (ha)	SUP. CAMPO DETER. CULT. DECLARADO (ha)	SUP. DEC. REDUCIDA (ha)	SUP. RESUELTA (ha)
6842317	23-085-010-00223-001	101010 OLIVAR-PICUAL	S	419	16,90	1,07	1,07	1,07	1,07			1,07	1,07

INCIDENCIAS**INCIDENCIA DESCRIPCIÓN**

- 100412 Número de hectáreas validadas inferior a la superficie mínima permitida por el grupo de cultivo (Anexo I. Criterios de Subvencionabilidad. Orden 28 de marzo de 2023).
Sup. Resuelta:0 Grupo de Pago:FRUTALES REGADÍO
- 100413 Recinto perteneciente a grupo de cultivo que no cumple con la superficie mínima requerida (Anexo I. Criterios de Subvencionabilidad. Orden 28 de marzo de 2023).
Ref:5309643 Recinto:23-100-017-00014-00002 Cultivo:124022 PISTACHO-KERMAN Regadío Sup. Declarada:0,52 Superficie Resolver:0,52
Ref:5309758 Recinto:23-100-017-00015-00001 Cultivo:124022 PISTACHO-KERMAN Regadío Sup. Declarada:0,49 Superficie Resolver:0,49
- 100421 Recinto declarado por error para una operación de la 6503, que se ha corregido de oficio marcando la operación correcta, de acuerdo con la fecha de inscripción del recinto en la producción ecológica.
Ref:6842317 Recinto:23-085-010-00223-00001 Cultivo:101010 OLIVAR-PICUAL Secano
Ref:5309643 Recinto:23-100-017-00014-00002 Cultivo:124022 PISTACHO-KERMAN Regadío
Ref:5309758 Recinto:23-100-017-00015-00001 Cultivo:124022 PISTACHO-KERMAN Regadío

(1) Superficie declarada admisible ajustada con la superficie comprometida.
(2) Factor de penalización valorando el alcance para el tipo de compromiso.

Puede verificar la integridad de una copia de este documento mediante la lectura del código QR adjunto o mediante el acceso a la dirección <https://ws050.juntadeandalucia.es/verificarFirma> indicando el código de VERIFICACIÓN

FIRMADO POR

RAQUEL MARIA ESPIN CRESPO

17/12/2024

VERIFICACIÓN

Pk2jm6UYDU9J72AMTZUYRN3GET48NG

PÁG. 7024/9349



**APELLIDOS Y NOMBRE / RAZÓN SOCIAL**

CARRILLO ALVAREZ BEATRIZ

NIF

***3723*

EXPEDIENTE

1282505

ANUALIDAD DE PAGO

1ª

IMPORTES POR ANUALIDAD

	2023	2024	2025	2026	2027
IMPORTE MÁXIMO SUBVENCIONABLE	5.327,87 €	5.327,87 €	5.327,87 €	4.439,89 €	4.439,89 €
IMPORTE MEDIO DE TRANSFERENCIA (€/ha)	297,48 €	297,48 €	297,48 €	247,90 €	247,90 €

RESUMEN DE UNIDADES

Cód	GRUPO DE PAGO	Sup. Dec. Admisible (ha)	Sup. Comprometida (ha)	Sup. ajustada compromiso (1) (ha)	% sobredec.	Sup. Resuelta (ha)	Importe Declarado	Importe Topado	Importe Resuelto	Importe tras sobredec.
419	OLIVAR	17,91		17,91	0,00	17,91	5.327,87	5.327,87	5.327,87	5.327,87
TOTAL		17,91	17,91	17,91		17,91	5.327,87	5.327,87	5.327,87	5.327,87

APLICACIÓN DE REDUCCIONES Y PENALIZACIONES

GRUPO DE PAGO	Importe Calculado	Importe prereduc.	Criterios de subvencionabilidad y compromisos	Presentación tardía	Omisión declaración	Condicionalidad	IMPORTE (Euros) RESUELTO
OLIVAR	5.327,87	5.327,87	0,00	0,00	0,00	0,00	5.327,87
TOTAL	5.327,87	5.327,87					5.327,87

RESUMEN DE PAGOS**IMPORTE (Euros)**

	RESUELTO	FEADER	MAPA	CAPADR
OLIVAR - Pago realizado	5.327,87 €	4.528,69 €	522,66 €	276,52 €

RECINTOS RESUELTOS

REF.	REFERENCIA SIGPAC	CULTIVO	DESCRIPCIÓN CULTIVO	S/R	G.PAGO	PEND. MEDIA (%)	SUP. DEC. ADMISIBLE (ha)	SUP. COMPROM. (ha)	SUP. AJUSTADA COMPR.(1) (ha)	SUP. CONY. SIGPAC (ha)	SUP. CERTIE (ha)	SUP. CAMPO (ha)	SUP. CAMPO DETER. CULT. DECLARADO (ha)	SUP. DEC. REDUCIDA (ha)	SUP. RESUELTA (ha)
6916563	23-054-016-00038-001	101010	OLIVAR-PICUAL	S	419	10,20	17,91	17,91	17,91		17,91			17,91	17,91

INCIDENCIAS**INCIDENCIA DESCRIPCIÓN**

100421 Recinto declarado por error para una operación de la 6503, que se ha corregido de oficio marcando la operación correcta, de acuerdo con la fecha de inscripción del recinto en la producción ecológica.
Ref:6916563 Recinto:23-054-016-00038-00001 Cultivo:101010 OLIVAR-PICUAL Secano

(1) Superficie declarada admisible ajustada con la superficie comprometida.
(2) Factor de penalización valorando el alcance para el tipo de compromiso.

Puede verificar la integridad de una copia de este documento mediante la lectura del código QR adjunto o mediante el acceso a la dirección <https://ws050.juntadeandalucia.es/verificarFirma> indicando el código de VERIFICACIÓN

FIRMADO POR

RAQUEL MARIA ESPIN CRESPO

17/12/2024

VERIFICACIÓN

Pk2jm6UYDU9J72AMTZUYRN3GET48NG

PÁG. 7025/9349



**APELLIDOS Y NOMBRE / RAZÓN SOCIAL**

CARRILLO COLMENERO JOSE LUIS

NIF

***8535*

EXPEDIENTE

1242990

ANUALIDAD DE PAGO

1ª

IMPORTES POR ANUALIDAD

	2023	2024	2025	2026	2027
IMPORTE MÁXIMO SUBVENCIONABLE	389,70 €	389,70 €	389,70 €	324,75 €	324,75 €
IMPORTE MEDIO DE TRANSFERENCIA (€/ha)	297,48 €	297,48 €	297,48 €	247,90 €	247,90 €

RESUMEN DE UNIDADES

Cód	GRUPO DE PAGO	Sup. Dec. Admisible (ha)	Sup. Comprometida (ha)	Sup. ajustada compromiso (1) (ha)	% sobredec.	Sup. Resuelta (ha)	Importe Declarado	Importe Topado	Importe Resuelto	Importe tras sobredec.
419	OLIVAR	1,31		1,31	0,00	1,31	389,70	389,70	389,70	389,70
TOTAL		1,31	1,31	1,31		1,31	389,70	389,70	389,70	389,70

APLICACIÓN DE REDUCCIONES Y PENALIZACIONES

GRUPO DE PAGO	Importe Calculado	Importe prereduc.	Criterios de subvencionabilidad y compromisos	Presentación tardía	Omisión declaración	Condicionalidad	IMPORTE (Euros) RESUELTO
OLIVAR	389,70	389,70	0,00	0,00	0,00	0,00	389,70
TOTAL	389,70	389,70					389,70

RESUMEN DE PAGOS**IMPORTE (Euros)**

	RESUELTO	FEADER	MAPA	CAPADR
OLIVAR - Pago realizado	389,70 €	331,25 €	38,23 €	20,22 €

RECINTOS RESUELTOS

REF.	REFERENCIA SIGPAC	CULTIVO	DESCRIPCIÓN CULTIVO	S/R G.PAGO	PEND. MEDIA (%)	SUP. DEC. ADMISIBLE (ha)	SUP. COMPROM. (ha)	SUP. AJUSTADA COMPR.(1) (ha)	SUP. CONY. SIGPAC (ha)	SUP. CERTIE (ha)	SUP. CAMPO (ha)	SUP. CAMPO DETER. CULT. DECLARADO (ha)	SUP. DEC. REDUCIDA (ha)	SUP. RESUELTA (ha)
4629630	23-900-020-00079-002	101010	OLIVAR-PICUAL	R 419	17,30	0,78	0,78	0,78		0,78			0,78	0,78
4629632	23-900-020-00085-001	101010	OLIVAR-PICUAL	R 419	21,00	0,30	0,30	0,30		0,31			0,30	0,30
4629636	23-900-020-00084-001	101010	OLIVAR-PICUAL	R 419	17,00	0,23	0,23	0,23		0,23			0,23	0,23

(1) Superficie declarada admisible ajustada con la superficie comprometida.
(2) Factor de penalización valorando el alcance para el tipo de compromiso.

Puede verificar la integridad de una copia de este documento mediante la lectura del código QR adjunto o mediante el acceso a la dirección <https://ws050.juntadeandalucia.es/verificarFirma> indicando el código de VERIFICACIÓN

FIRMADO POR

RAQUEL MARIA ESPIN CRESPO

17/12/2024

VERIFICACIÓN

Pk2jm6UYDU9J72AMTZUYRN3GET48NG

PÁG. 7026/9349



**APELLIDOS Y NOMBRE / RAZÓN SOCIAL**

CARRILLO DELGADO JAIME RAMON

NIF

***3471*

EXPEDIENTE

1229197

ANUALIDAD DE PAGO

1ª

IMPORTE POR ANUALIDAD

	2023	2024	2025	2026	2027
IMPORTE MÁXIMO SUBVENCIONABLE	6.407,72 €	6.407,72 €	6.407,72 €	5.339,77 €	5.339,77 €
IMPORTE MEDIO DE TRANSFERENCIA (€/ha)	297,48 €	297,48 €	297,48 €	247,90 €	247,90 €

RESUMEN DE UNIDADES

Cód	GRUPO DE PAGO	Sup. Dec. Admisible (ha)	Sup. Comprometida (ha)	Sup. ajustada compromiso (1) (ha)	% sobredec.	Sup. Resuelta (ha)	Importe Declarado	Importe Topado	Importe Resuelto	Importe tras sobredec.
419	OLIVAR	21,54		21,54	0,00	21,54	6.407,72	6.407,72	6.407,72	6.407,72
TOTAL		21,54	21,54	21,54		21,54	6.407,72	6.407,72	6.407,72	6.407,72

APLICACIÓN DE REDUCCIONES Y PENALIZACIONES

GRUPO DE PAGO	Importe Calculado	Importe prereduc.	Criterios de subvencionabilidad y compromisos	Presentación tardía	Omisión declaración	Condicionalidad	IMPORTE (Euros) RESUELTO
OLIVAR	6.407,72	6.407,72	0,00	0,00	0,00	0,00	6.407,72
TOTAL	6.407,72	6.407,72					6.407,72

RESUMEN DE PAGOS**IMPORTE (Euros)**

	RESUELTO	FEADER	MAPA	CAPADR
OLIVAR - Pago realizado	6.407,72 €	5.446,56 €	628,60 €	332,56 €

RECINTOS RESUELTOS

REF.	REFERENCIA SIGPAC	CULTIVO	DESCRIPCIÓN CULTIVO	S/R	G.PAGO	PEND. MEDIA (%)	SUP. DEC. ADMISIBLE (ha)	SUP. COMPROM. (ha)	SUP. AJUSTADA COMPR.(1) (ha)	SUP. CONY. SIGPAC (ha)	SUP. CERTIE (ha)	SUP. CAMPO (ha)	SUP. CAMPO DETER. CULT. DECLARADO (ha)	SUP. DEC. REDUCIDA (ha)	SUP. RESUELTA (ha)
-1351077	23-900-022-00038-001	101010	OLIVAR-PICUAL	S	419	15,80	0,39	0,39	0,39		0,39			0,39	0,39
5527557	23-038-007-00102-001	101010	OLIVAR-PICUAL	R	419	13,10	0,27	0,27	0,27		0,27			0,27	0,27
5527562	23-900-022-00246-001	101010	OLIVAR-PICUAL	S	419	20,40	3,36	3,36	3,36		3,36			3,36	3,36
1700000003479099	23-038-007-00100-002	101010	OLIVAR-PICUAL	R	419	18,70	1,49	1,49	1,49		1,49			1,49	1,49
1700000003479100	23-900-022-00053-001	101010	OLIVAR-PICUAL	S	419	13,30	0,89	0,89	0,89		0,89			0,89	0,89
1700000003479101	23-900-021-00199-002	101010	OLIVAR-PICUAL	R	419	22,50	3,62	3,62	3,62		3,62			3,62	3,62
1700000003479102	23-038-007-00111-001	101010	OLIVAR-PICUAL	R	419	21,30	0,62	0,62	0,62		0,62			0,62	0,62
1700000003479103	23-038-007-00260-001	101010	OLIVAR-PICUAL	R	419	24,50	1,91	1,91	1,91		1,91			1,91	1,91
1700000003479104	23-038-007-00120-001	101010	OLIVAR-PICUAL	R	419	10,10	0,14	0,14	0,14		0,14			0,14	0,14
1700000003479105	23-038-007-00121-001	101010	OLIVAR-PICUAL	R	419	7,00	0,30	0,30	0,30		0,30			0,30	0,30
1700000003479106	23-038-007-00123-001	101010	OLIVAR-PICUAL	R	419	9,40	3,36	3,36	3,36		3,36			3,36	3,36
1700000003479107	23-038-007-00124-001	101010	OLIVAR-PICUAL	R	419	9,60	0,95	0,95	0,95		0,95			0,95	0,95
1700000003479108	23-038-007-00114-001	101010	OLIVAR-PICUAL	R	419	22,90	4,24	4,24	4,24		4,24			4,24	4,24

(1) Superficie declarada admisible ajustada con la superficie comprometida.
(2) Factor de penalización valorando el alcance para el tipo de compromiso.

Puede verificar la integridad de una copia de este documento mediante la lectura del código QR adjunto o mediante el acceso a la dirección <https://ws050.juntadeandalucia.es/verificarFirma> indicando el código de VERIFICACIÓN

FIRMADO POR

RAQUEL MARIA ESPIN CRESPO

17/12/2024

VERIFICACIÓN

Pk2jm6YDU9J72AMTZUYRN3GET48NG

PÁG. 7027/9349



**APELLIDOS Y NOMBRE / RAZÓN SOCIAL**

CARRILLO MARTINEZ JOSE LUIS

NIF
5144EXPEDIENTE**
1021558**ANUALIDAD DE PAGO**

1ª

IMPORTES POR ANUALIDAD

	2023	2024	2025	2026	2027
IMPORTE MÁXIMO SUBVENCIONABLE	475,97 €	475,97 €	475,97 €	396,64 €	396,64 €
IMPORTE MEDIO DE TRANSFERENCIA (€/ha)	297,48 €	297,48 €	297,48 €	247,90 €	247,90 €

RESUMEN DE UNIDADES

Cód	GRUPO DE PAGO	Sup. Dec. Admisible (ha)	Sup. Comprometida (ha)	Sup. ajustada compromiso (1) (ha)	% sobredec.	Sup. Resuelta (ha)	Importe Declarado	Importe Topado	Importe Resuelto	Importe tras sobredec.
419	OLIVAR	1,60		1,60	0,00	1,60	475,97	475,97	475,97	475,97
TOTAL		1,60	1,60	1,60		1,60	475,97	475,97	475,97	475,97

APLICACIÓN DE REDUCCIONES Y PENALIZACIONES

GRUPO DE PAGO	Importe Calculado	Importe prereduc.	Criterios de subvencionabilidad y compromisos	Presentación tardía	Omisión declaración	Condicionalidad	IMPORTE (Euros) RESUELTO
OLIVAR	475,97	475,97	0,00	0,00	0,00	0,00	475,97
TOTAL	475,97	475,97					475,97

RESUMEN DE PAGOS**IMPORTE (Euros)**

	RESUELTO	FEADER	MAPA	CAPADR
OLIVAR - Pago realizado	475,97 €	404,57 €	46,69 €	24,71 €

RECINTOS RESUELTOS

REF.	REFERENCIA SIGPAC	CULTIVO	DESCRIPCIÓN CULTIVO	S/R G.PAGO	PEND. MEDIA (%)	SUP. DEC. ADMISIBLE (ha)	SUP. COMPROM. (ha)	SUP. AJUSTADA COMPR.(1) (ha)	SUP. CONY. SIGPAC (ha)	SUP. CERTIE (ha)	SUP. CAMPO (ha)	SUP. CAMPO DETER. CULT. DECLARADO (ha)	SUP. DEC. REDUCIDA (ha)	SUP. RESUELTA (ha)
1700000002698980	23-900-024-00227-001	101010	OLIVAR-PICUAL	S	419	6,90	1,60	1,60	1,60	1,60			1,60	1,60

INCIDENCIAS**INCIDENCIA DESCRIPCIÓN**

100421 Recinto declarado por error para una operación de la 6503, que se ha corregido de oficio marcando la operación correcta, de acuerdo con la fecha de inscripción del recinto en la producción ecológica.
Ref:1700000002698980 Recinto:23-900-024-00227-00001 Cultivo:101010 OLIVAR-PICUAL Secano

(1) Superficie declarada admisible ajustada con la superficie comprometida.
(2) Factor de penalización valorando el alcance para el tipo de compromiso.

Puede verificar la integridad de una copia de este documento mediante la lectura del código QR adjunto o mediante el acceso a la dirección <https://ws050.juntadeandalucia.es/verificarFirma> indicando el código de VERIFICACIÓN

FIRMADO POR

RAQUEL MARIA ESPIN CRESPO

17/12/2024

VERIFICACIÓN

Pk2jm6UYDU9J72AMTZUYRN3GET48NG

PÁG. 7028/9349



**APELLIDOS Y NOMBRE / RAZÓN SOCIAL**

CARRILLO PELADO ALVARO

NIF
6464EXPEDIENTE**
1264349**ANUALIDAD DE PAGO**

1ª

IMPORTES POR ANUALIDAD

	2023	2024	2025	2026	2027
IMPORTE MÁXIMO SUBVENCIONABLE	6.408,69 €	6.408,69 €	5.340,57 €	5.340,57 €	5.340,57 €
IMPORTE MEDIO DE TRANSFERENCIA (€/ha)	75,91 €	75,91 €	63,25 €	63,25 €	63,25 €

RESUMEN DE UNIDADES

Cód	GRUPO DE PAGO	Sup. Dec. Admisible (ha)	Sup. Comprometida (ha)	Sup. ajustada compromiso (1) (ha)	% sobredec.	Sup. Resuelta (ha)	Importe Declarado	Importe Topado	Importe Resuelto	Importe tras sobredec.
418	PASTOS ASOCIADOS A GANADERÍA ECOLÓGICA	84,43		84,43	0,00	84,43	7.951,46	6.408,69	6.408,69	6.408,69
TOTAL		84,43	84,43	84,43		84,43	7.951,46	6.408,69	6.408,69	6.408,69

APLICACIÓN DE REDUCCIONES Y PENALIZACIONES

GRUPO DE PAGO	Importe Calculado	Importe prereduc.	Criterios de subvencionabilidad y compromisos	Presentación tardía	Omisión declaración	Condicionidad	IMPORTE (Euros) RESUELTO
PASTOS ASOCIADOS A GANADERÍA	6.408,69	6.408,69	0,00	0,00	0,00	0,00	6.408,69
TOTAL	6.408,69	6.408,69					6.408,69

RESUMEN DE PAGOS**IMPORTE (Euros)**

	RESUELTO	FEADER	MAPA	CAPADR
PASTOS ASOCIADOS A GANADERÍA ECOLÓGICA - Pago realizado	6.408,69 €	5.447,39 €	628,69 €	332,61 €

RECINTOS RESUELTOS

REE	REFERENCIA SIGPAC	CULTIVO	DESCRIPCIÓN CULTIVO	S/R G.PAGO	PEND. MEDIA (%)	SUP. DEC. ADMISIBLE (ha)	SUP. COMPROM. (ha)	SUP. AJUSTADA COMPROM. (1) (ha)	SUP. CONV. SIGPAC (ha)	SUP. CERTIF. (ha)	SUP. CAMPO (ha)	SUP. CAMPO DETER. CULT. DECLARADO (ha)	SUP. DEC. REDUCIDA (ha)	SUP. RESUELTA (ha)
5482085	23-094-042-00009-001	62000	PASTOS PERMANENTES DE 5 O MAS AÑOS-SIN VARIEDAD	S 418	24,00	25,68	25,68	25,68		25,68			25,68	25,68
5482121	23-094-042-00012-002	62000	PASTOS PERMANENTES DE 5 O MAS AÑOS-SIN VARIEDAD	S 418	15,80	1,25	1,25	1,25		1,25			1,25	1,25
5482130	23-094-042-00013-002	62000	PASTOS PERMANENTES DE 5 O MAS AÑOS-SIN VARIEDAD	S 418	15,80	3,54	3,54	3,54		3,54			3,54	3,54
1700000007264603	23-094-042-00018-001	62000	PASTOS PERMANENTES DE 5 O MAS AÑOS-SIN VARIEDAD	S 418	33,30	1,80	1,80	1,80		1,80			1,80	1,80
1700000007264604	23-094-042-00018-002	62000	PASTOS PERMANENTES DE 5 O MAS AÑOS-SIN VARIEDAD	S 418	23,50	13,14	13,14	13,14		13,14			13,14	13,14
1700000007264605	23-094-042-00009-002	62000	PASTOS PERMANENTES DE 5 O MAS AÑOS-SIN VARIEDAD	S 418	29,90	22,75	22,75	22,75		22,75			22,75	22,75
1700000007264606	23-094-042-00010-001	62000	PASTOS PERMANENTES DE 5 O MAS AÑOS-SIN VARIEDAD	S 418	22,20	11,68	11,68	11,68		11,68			11,68	11,68
1700000007264625	23-094-042-00008-002	62000	PASTOS PERMANENTES DE 5 O MAS AÑOS-SIN VARIEDAD	S 418	20,50	1,03	1,03	1,03		1,03			1,03	1,03
1700000007264626	23-094-042-00008-001	62000	PASTOS PERMANENTES DE 5 O MAS AÑOS-SIN VARIEDAD	S 418	20,20	3,56	3,56	3,56		3,56			3,56	3,56

INCIDENCIAS**INCIDENCIA DESCRIPCIÓN**

75022 No autoriza a que, en caso de la devolución por la entidad financiera (retrocesión bancaria) del pago en la cuenta corriente consignada en la solicitud y que está debidamente registrada en el sistema contable GIRO de la Junta de Andalucía, se proceda al pago en cualquier otra cuenta corriente de la titularidad del solicitante vigente en dicho sistema contable.

(1) Superficie declarada admisible ajustada con la superficie comprometida.
(2) Factor de penalización valorando el alcance para el tipo de compromiso.

Puede verificar la integridad de una copia de este documento mediante la lectura del código QR adjunto o mediante el acceso a la dirección <https://ws050.juntadeandalucia.es/verificarFirma> indicando el código de VERIFICACIÓN

FIRMADO POR

RAQUEL MARIA ESPIN CRESPO

17/12/2024

VERIFICACIÓN

Pk2jm6UYDU9J72AMTZUYRN3GET48NG

PÁG. 7029/9349



**Datos considerados para el Cálculo de la Carga Ganadera mínima y máxima del expediente**

Explotación	Especie	Inscrito en Sipea y Admisible	Ugm Calculada para CG Mínima	Ugm Calculada para CG Máxima
ES230940000376	BOVINA	SI	19,54	19,54
			19,54	19,54

Superficie determinada para Cálculo Carga Ganadera Mínima: 84,43 ha

Superficie determinada para Cálculo Carga Ganadera Máxima: 102,32 ha

Los importes del Grupo de Pago de pastos de este expediente han sido ajustados por no llegar a la carga ganadera mínima de 0,3

Carga Ganadera Mínima Expediente: 0,23 ugm/ha

Carga Ganadera Máxima Expediente: 0,19 ugm/ha

Recintos Determinados para el Cálculo de Garga Ganadera Mínima

REF.	REFERENCIA SIGPAC	CULTIVO	DESCRIPCIÓN CULTIVO	S/R	SUP. RESUELTA (ha)
5482085	23-094-042-00009-00001	62000	PASTOS PERMANENTES DE 5 O MAS AÑOS-SIN VARIEDAD	S	25,68
5482121	23-094-042-00012-00002	62000	PASTOS PERMANENTES DE 5 O MAS AÑOS-SIN VARIEDAD	S	1,25
5482130	23-094-042-00013-00002	62000	PASTOS PERMANENTES DE 5 O MAS AÑOS-SIN VARIEDAD	S	3,54
1700000007264603	23-094-042-00018-00001	62000	PASTOS PERMANENTES DE 5 O MAS AÑOS-SIN VARIEDAD	S	1,80
1700000007264604	23-094-042-00018-00002	62000	PASTOS PERMANENTES DE 5 O MAS AÑOS-SIN VARIEDAD	S	13,14
1700000007264605	23-094-042-00009-00002	62000	PASTOS PERMANENTES DE 5 O MAS AÑOS-SIN VARIEDAD	S	22,75
1700000007264606	23-094-042-00010-00001	62000	PASTOS PERMANENTES DE 5 O MAS AÑOS-SIN VARIEDAD	S	11,68
1700000007264625	23-094-042-00008-00002	62000	PASTOS PERMANENTES DE 5 O MAS AÑOS-SIN VARIEDAD	S	1,03
1700000007264626	23-094-042-00008-00001	62000	PASTOS PERMANENTES DE 5 O MAS AÑOS-SIN VARIEDAD	S	3,56

Recintos Determinados para el Cálculo de Garga Ganadera Máxima

REF.	REFERENCIA SIGPAC	CULTIVO	DESCRIPCIÓN CULTIVO	S/R	SUP. RESUELTA (ha)
-1608981	23-094-046-00001-00004	62000	PASTOS PERMANENTES DE 5 O MAS AÑOS-SIN VARIEDAD	S	0,87
5482085	23-094-042-00009-00001	62000	PASTOS PERMANENTES DE 5 O MAS AÑOS-SIN VARIEDAD	S	25,68
5482121	23-094-042-00012-00002	62000	PASTOS PERMANENTES DE 5 O MAS AÑOS-SIN VARIEDAD	S	1,25
5482130	23-094-042-00013-00002	62000	PASTOS PERMANENTES DE 5 O MAS AÑOS-SIN VARIEDAD	S	3,54
6923607	23-094-045-00001-00001	62000	PASTOS PERMANENTES DE 5 O MAS AÑOS-SIN VARIEDAD	S	0,67
6923608	23-094-046-00001-00001	62000	PASTOS PERMANENTES DE 5 O MAS AÑOS-SIN VARIEDAD	S	6,78
6923623	23-094-041-00011-00003	62000	PASTOS PERMANENTES DE 5 O MAS AÑOS-SIN VARIEDAD	S	4,38
6923624	23-094-041-00012-00002	62000	PASTOS PERMANENTES DE 5 O MAS AÑOS-SIN VARIEDAD	S	0,62
1700000007264598	23-094-041-00012-00003	62000	PASTOS PERMANENTES DE 5 O MAS AÑOS-SIN VARIEDAD	S	4,57
1700000007264603	23-094-042-00018-00001	62000	PASTOS PERMANENTES DE 5 O MAS AÑOS-SIN VARIEDAD	S	1,80
1700000007264604	23-094-042-00018-00002	62000	PASTOS PERMANENTES DE 5 O MAS AÑOS-SIN VARIEDAD	S	13,14
1700000007264605	23-094-042-00009-00002	62000	PASTOS PERMANENTES DE 5 O MAS AÑOS-SIN VARIEDAD	S	22,75
1700000007264606	23-094-042-00010-00001	62000	PASTOS PERMANENTES DE 5 O MAS AÑOS-SIN VARIEDAD	S	11,68
1700000007264625	23-094-042-00008-00002	62000	PASTOS PERMANENTES DE 5 O MAS AÑOS-SIN VARIEDAD	S	1,03
1700000007264626	23-094-042-00008-00001	62000	PASTOS PERMANENTES DE 5 O MAS AÑOS-SIN VARIEDAD	S	3,56

(1) Superficie declarada admisible ajustada con la superficie comprometida.
(2) Factor de penalización valorando el alcance para el tipo de compromiso.Puede verificar la integridad de una copia de este documento mediante la lectura del código QR adjunto o mediante el acceso a la dirección <https://ws050.juntadeandalucia.es/verificarFirma> indicando el código de VERIFICACIÓN

FIRMADO POR

RAQUEL MARIA ESPIN CRESPO

17/12/2024

VERIFICACIÓN

Pk2jm6UYDU9J72AMTZUYRN3GET48NG

PÁG. 7030/9349



**APELLIDOS Y NOMBRE / RAZÓN SOCIAL**

CARRILLO VIZCAINO BALBINA

NIF

***2495*

EXPEDIENTE

1064955

ANUALIDAD DE PAGO

1ª

IMPORTES POR ANUALIDAD

	2023	2024	2025	2026	2027
IMPORTE MÁXIMO SUBVENCIONABLE	1.246,44 €	1.246,44 €	1.246,44 €	1.038,70 €	1.038,70 €
IMPORTE MEDIO DE TRANSFERENCIA (€/ha)	297,48 €	297,48 €	297,48 €	247,90 €	247,90 €

RESUMEN DE UNIDADES

Cód	GRUPO DE PAGO	Sup. Dec. Admisible (ha)	Sup. Comprometida (ha)	Sup. ajustada compromiso (1) (ha)	% sobredec.	Sup. Resuelta (ha)	Importe Declarado	Importe Topado	Importe Resuelto	Importe tras sobredec.
419	OLIVAR	4,19		4,19	0,00	4,19	1.246,44	1.246,44	1.246,44	1.246,44
TOTAL		4,19	4,19	4,19		4,19	1.246,44	1.246,44	1.246,44	1.246,44

APLICACIÓN DE REDUCCIONES Y PENALIZACIONES

GRUPO DE PAGO	Importe Calculado	Importe prereduc.	Criterios de subvencionabilidad y compromisos	Presentación tardía	Omisión declaración	Condicionalidad	IMPORTE (Euros) RESUELTO
OLIVAR	1.246,44	1.246,44	0,00	0,00	0,00	0,00	1.246,44
TOTAL	1.246,44	1.246,44					1.246,44

RESUMEN DE PAGOS**IMPORTE (Euros)**

	RESUELTO	FEADER	MAPA	CAPADR
OLIVAR - Pago realizado	1.246,44 €	1.059,47 €	122,28 €	64,69 €

RECINTOS RESUELTOS

REF.	REFERENCIA SIGPAC	CULTIVO	DESCRIPCIÓN CULTIVO	S/R G.PAGO	PEND. MEDIA (%)	SUP. DEC. ADMISIBLE (ha)	SUP. COMPROM. (ha)	SUP. AJUSTADA COMPR.(1) (ha)	SUP. CONY. SIGPAC (ha)	SUP. CERTIE (ha)	SUP. CAMPO (ha)	SUP. CAMPO DETER. CULT. DECLARADO (ha)	SUP. DEC. REDUCIDA (ha)	SUP. RESUELTA (ha)
1700000005531425	23-084-004-00020-001	101010	OLIVAR-PICUAL	S 419	7,70	0,02	0,02	0,02		0,02			0,02	0,02
1700000005531426	23-084-004-00079-001	101010	OLIVAR-PICUAL	S 419	28,80	4,12	4,12	4,12		4,12			4,12	4,12
1700000005531427	23-084-004-00145-001	101010	OLIVAR-PICUAL	S 419	8,80	0,05	0,05	0,05		0,05			0,05	0,05

(1) Superficie declarada admisible ajustada con la superficie comprometida.
(2) Factor de penalización valorando el alcance para el tipo de compromiso.

Puede verificar la integridad de una copia de este documento mediante la lectura del código QR adjunto o mediante el acceso a la dirección <https://ws050.juntadeandalucia.es/verificarFirma> indicando el código de VERIFICACIÓN

FIRMADO POR

RAQUEL MARIA ESPIN CRESPO

17/12/2024

VERIFICACIÓN

Pk2jm6UYDU9J72AMTZUYRN3GET48NG

PÁG. 7031/9349



**APELLIDOS Y NOMBRE / RAZÓN SOCIAL**

CASADO FERNANDEZ GONZALO

NIF

****1757*

EXPEDIENTE

1283429

ANUALIDAD DE PAGO

1ª

IMPORTES POR ANUALIDAD

	2023	2024	2025	2026	2027
IMPORTE MÁXIMO SUBVENCIONABLE	2.216,23 €	2.216,23 €	2.216,23 €	1.846,86 €	1.846,86 €
IMPORTE MEDIO DE TRANSFERENCIA (€/ha)	297,48 €	297,48 €	297,48 €	247,90 €	247,90 €

RESUMEN DE UNIDADES

Cód	GRUPO DE PAGO	Sup. Dec. Admisible (ha)	Sup. Comprometida (ha)	Sup. ajustada compromiso (1) (ha)	% sobredec.	Sup. Resuelta (ha)	Importe Declarado	Importe Topado	Importe Resuelto	Importe tras sobredec.
419	OLIVAR	7,45		7,45	0,00	7,45	2.216,23	2.216,23	2.216,23	2.216,23
TOTAL		7,45	7,45	7,45		7,45	2.216,23	2.216,23	2.216,23	2.216,23

APLICACIÓN DE REDUCCIONES Y PENALIZACIONES

GRUPO DE PAGO	Importe Calculado	Importe prereduc.	Criterios de subvencionabilidad y compromisos	Presentación tardía	Omisión declaración	Condicionalidad	IMPORTE (Euros) RESUELTO
OLIVAR	2.216,23	2.216,23	0,00	0,00	0,00	0,00	2.216,23
TOTAL	2.216,23	2.216,23					2.216,23

RESUMEN DE PAGOS**IMPORTE (Euros)**

	RESUELTO	FEADER	MAPA	CAPADR
OLIVAR - Pago realizado	2.216,23 €	1.883,80 €	217,41 €	115,02 €

RECINTOS RESUELTOS

REF.	REFERENCIA SIGPAC	CULTIVO	DESCRIPCIÓN CULTIVO	S/R G.PAGO	PEND. MEDIA (%)	SUP. DEC. ADMISIBLE (ha)	SUP. COMPROM. (ha)	SUP. AJUSTADA COMPR.(1) (ha)	SUP. CONY. SIGPAC (ha)	SUP. CERTIE (ha)	SUP. CAMPO (ha)	SUP. CAMPO DETER. CULT. DECLARADO (ha)	SUP. DEC. REDUCIDA (ha)	SUP. RESUELTA (ha)
6940182	23-900-023-00174-002	101010	OLIVAR-PICUAL	S	419	13,80	2,62	2,62	2,62	2,62			2,62	2,62
6940187	23-900-023-00160-001	101010	OLIVAR-PICUAL	S	419	13,40	4,83	4,83	4,83	4,83			4,83	4,83

(1) Superficie declarada admisible ajustada con la superficie comprometida.
(2) Factor de penalización valorando el alcance para el tipo de compromiso.Puede verificar la integridad de una copia de este documento mediante la lectura del código QR adjunto o mediante el acceso a la dirección <https://ws050.juntadeandalucia.es/verificarFirma> indicando el código de VERIFICACIÓN

FIRMADO POR

RAQUEL MARIA ESPIN CRESPO

17/12/2024

VERIFICACIÓN

Pk2jm6UYDU9J72AMTZUYRN3GET48NG

PÁG. 7032/9349



**APELLIDOS Y NOMBRE / RAZÓN SOCIAL**

CASADO FERNANDEZ MARGARITA

NIF

***8425*

EXPEDIENTE

1283437

ANUALIDAD DE PAGO

1ª

IMPORTES POR ANUALIDAD

	2023	2024	2025	2026	2027
IMPORTE MÁXIMO SUBVENCIONABLE	2.225,15 €	2.225,15 €	2.225,15 €	1.854,29 €	1.854,29 €
IMPORTE MEDIO DE TRANSFERENCIA (€/ha)	297,48 €	297,48 €	297,48 €	247,90 €	247,90 €

RESUMEN DE UNIDADES

Cód	GRUPO DE PAGO	Sup. Dec. Admisible (ha)	Sup. Comprometida (ha)	Sup. ajustada compromiso (1) (ha)	% sobredec.	Sup. Resuelta (ha)	Importe Declarado	Importe Topado	Importe Resuelto	Importe tras sobredec.
419	OLIVAR	7,48		7,48	0,00	7,48	2.225,15	2.225,15	2.225,15	2.225,15
TOTAL		7,48	7,48	7,48		7,48	2.225,15	2.225,15	2.225,15	2.225,15

APLICACIÓN DE REDUCCIONES Y PENALIZACIONES

GRUPO DE PAGO	Importe Calculado	Importe prereduc.	Criterios de subvencionabilidad y compromisos	Presentación tardía	Omisión declaración	Condicionalidad	IMPORTE (Euros) RESUELTO
OLIVAR	2.225,15	2.225,15	0,00	0,00	0,00	0,00	2.225,15
TOTAL	2.225,15	2.225,15					2.225,15

RESUMEN DE PAGOS**IMPORTE (Euros)**

	RESUELTO	FEADER	MAPA	CAPADR
OLIVAR - Pago realizado	2.225,15 €	1.891,38 €	218,29 €	115,48 €

RECINTOS RESUELTOS

REF.	REFERENCIA SIGPAC	CULTIVO	DESCRIPCIÓN CULTIVO	S/R G.PAGO	PEND. MEDIA (%)	SUP. DEC. ADMISIBLE (ha)	SUP. COMPROM. (ha)	SUP. AJUSTADA COMPR.(1) (ha)	SUP. CONY. SIGPAC (ha)	SUP. CERTIE (ha)	SUP. CAMPO (ha)	SUP. CAMPO DETER. CULT. DECLARADO (ha)	SUP. DEC. REDUCIDA (ha)	SUP. RESUELTA (ha)
6940242	23-900-023-00174-002	101010	OLIVAR-PICUAL	S	419	13,80	2,62	2,62	2,62	2,62			2,62	2,62
6940244	23-900-023-00160-001	101010	OLIVAR-PICUAL	S	419	13,40	4,86	4,86	4,86	4,86			4,86	4,86

(1) Superficie declarada admisible ajustada con la superficie comprometida.
(2) Factor de penalización valorando el alcance para el tipo de compromiso.

Puede verificar la integridad de una copia de este documento mediante la lectura del código QR adjunto o mediante el acceso a la dirección <https://ws050.juntadeandalucia.es/verificarFirma> indicando el código de VERIFICACIÓN

FIRMADO POR

RAQUEL MARIA ESPIN CRESPO

17/12/2024

VERIFICACIÓN

Pk2jm6UYDU9J72AMTZUYRN3GET48NG

PÁG. 7033/9349



**APELLIDOS Y NOMBRE / RAZÓN SOCIAL**

CASADO FERNANDEZ SC

NIF
***3284*EXPEDIENTE
1261994ANUALIDAD
DE PAGO
1ª**IMPORTE POR ANUALIDAD**

	2023	2024	2025	2026	2027
IMPORTE MÁXIMO SUBVENCIONABLE	11.899,20 €	11.899,20 €	11.899,20 €	9.916,00 €	9.916,00 €
IMPORTE MEDIO DE TRANSFERENCIA (€/ha)	297,48 €	297,48 €	297,48 €	247,90 €	247,90 €

RESUMEN DE UNIDADES

Cód	GRUPO DE PAGO	Sup. Dec. Admisible (ha)	Sup. Comprometida (ha)	Sup. ajustada compromiso (1) (ha)	% sobredec.	Sup. Resuelta (ha)	Importe Declarado	Importe Topado	Importe Resuelto	Importe tras sobredec.
419	OLIVAR	53,58		40,00	0,00	40,00	11.899,20	11.899,20	11.899,20	11.899,20
TOTAL		53,58	40,00	40,00		40,00	11.899,20	11.899,20	11.899,20	11.899,20

APLICACIÓN DE REDUCCIONES Y PENALIZACIONES

GRUPO DE PAGO	Importe Calculado	Importe prereduc.	Criterios de subvencionabilidad y compromisos	Presentación tardía	Omisión declaración	Condicionalidad	IMPORTE (Euros) RESUELTO
OLIVAR	11.899,20	11.899,20	0,00	0,00	0,00	0,00	11.899,20
TOTAL	11.899,20	11.899,20					11.899,20

RESUMEN DE PAGOS**IMPORTE (Euros)**

	RESUELTO	FEADER	MAPA	CAPADR
OLIVAR - Pago realizado	11.899,20 €	10.114,32 €	1.167,31 €	617,57 €

RECINTOS RESUELTOS

REF.	REFERENCIA SIGPAC	CULTIVO	DESCRIPCIÓN CULTIVO	S/R	G.PAGO	PEND. MEDIA (%)	SUP. DEC. ADMISIBLE (ha)	SUP. COMPR. (ha)	SUP. AJUSTADA COMPR.(1) (ha)	SUP. CONY. SIGPAC (ha)	SUP. CERTIE (ha)	SUP. CAMPO (ha)	SUP. CAMPO DETER. CULT. DECLARADO (ha)	SUP. DEC. REDUCIDA (ha)	SUP. RESUELTA (ha)
-1085945	23-900-023-00148-003	101010	OLIVAR-PICUAL	S	419	15,00	10,05	10,05	10,05		10,05			10,05	10,05
-1085930	23-900-023-00014-004	101010	OLIVAR-PICUAL	S	419	13,70	2,89	2,89	2,89		2,89			2,89	2,89
1700000006440354	23-038-006-00001-002	101010	OLIVAR-PICUAL	S	419	19,30	4,37	4,37	4,37		4,37			4,37	4,37
1700000006440355	23-038-006-00736-001	101010	OLIVAR-PICUAL	S	419	22,00	0,13	0,13	0,13		0,13			0,13	0,13
1700000006440356	23-900-023-00147-001	101010	OLIVAR-PICUAL	S	419	18,30	1,84	1,84	1,84		1,84			1,84	1,84
1700000006440358	23-900-023-00161-004	101010	OLIVAR-PICUAL	S	419	14,00	2,94	2,94	2,94		2,94			2,94	2,94
1700000006440359	23-900-023-00249-002	101010	OLIVAR-PICUAL	S	419	21,80	0,16	0,16	0,16		0,16			0,16	0,16
1700000006440361	23-038-007-09000-001	101010	OLIVAR-PICUAL	R	419	10,80	0,10	0,10	0,10		0,10			0,10	0,10
1700000006440362	23-900-023-00012-001	101010	OLIVAR-PICUAL	R	419	12,10	1,47	1,47	1,47		1,47			1,47	1,47
1700000006440363	23-900-008-00404-001	101010	OLIVAR-PICUAL	S	419	8,50	29,63	29,63	29,63		29,63			29,63	29,63

(1) Superficie declarada admisible ajustada con la superficie comprometida.
(2) Factor de penalización valorando el alcance para el tipo de compromiso.Puede verificar la integridad de una copia de este documento mediante la lectura del código QR adjunto o mediante el acceso a la dirección <https://ws050.juntadeandalucia.es/verificarFirma> indicando el código de VERIFICACIÓN

FIRMADO POR

RAQUEL MARIA ESPIN CRESPO

17/12/2024

VERIFICACIÓN

Pk2jm6UYDU9J72AMTZUYRN3GET48NG

PÁG. 7034/9349



**APELLIDOS Y NOMBRE / RAZÓN SOCIAL**

CASTILLO ARENAS PABLO

NIF

***3900*

EXPEDIENTE

1281416

ANUALIDAD DE PAGO

1ª

IMPORTE POR ANUALIDAD

	2023	2024	2025	2026	2027
IMPORTE MÁXIMO SUBVENCIONABLE	5.922,83 €	5.922,83 €	5.922,83 €	4.935,69 €	4.935,69 €
IMPORTE MEDIO DE TRANSFERENCIA (€/ha)	297,48 €	297,48 €	297,48 €	247,90 €	247,90 €

RESUMEN DE UNIDADES

Cód	GRUPO DE PAGO	Sup. Dec. Admisible (ha)	Sup. Comprometida (ha)	Sup. ajustada compromiso (1) (ha)	% sobredec.	Sup. Resuelta (ha)	Importe Declarado	Importe Topado	Importe Resuelto	Importe tras sobredec.
419	OLIVAR	19,91		19,91	0,00	19,91	5.922,83	5.922,83	5.922,83	5.922,83
TOTAL		19,91	19,91	19,91		19,91	5.922,83	5.922,83	5.922,83	5.922,83

APLICACIÓN DE REDUCCIONES Y PENALIZACIONES

GRUPO DE PAGO	Importe Calculado	Importe prereduc.	Criterios de subvencionabilidad y compromisos	Presentación tardía	Omisión declaración	Condicionalidad	IMPORTE (Euros) RESUELTO
OLIVAR	5.922,83		0,00	0,00	0,00	0,00	5.922,83
TOTAL	5.922,83	5.922,83					5.922,83

RESUMEN DE PAGOS

	IMPORTE (Euros)			
	RESUELTO	FEADER	MAPA	CAPADR
OLIVAR - Pago realizado	4.051,68 €	3.443,93 €	397,47 €	210,28 €
OLIVAR - A pagar	1.871,15 €	1.590,48 €	183,56 €	97,11 €
TOTAL	5.922,83 €	5.034,41 €	581,03 €	307,39 €

RECINTOS RESUELTOS

REE	REFERENCIA SIGPAC	CULTIVO	DESCRIPCIÓN CULTIVO	S/R G.PAGO	PEND. MEDIA (%)	SUP. DEC. ADMISIBLE (ha)	SUP. COMPROM. (ha)	SUP. AJUSTADA COMPROM. (1) (ha)	SUP. CONV. SIGPAC (ha)	SUP. CERTIF. (ha)	SUP. CAMPO (ha)	SUP. CAMPO DETER. CULT. DECLARADO (ha)	SUP. DEC. REDUCIDA (ha)	SUP. RESUELTA (ha)
6887945	23-055-002-00047-005	101010	OLIVAR-PICUAL	S 419	13,00	10,59	10,59	10,59		10,59			10,59	10,59
6887947	23-055-002-00362-002	101010	OLIVAR-PICUAL	S 419	8,20	3,03	3,03	3,03		3,03			3,03	3,03
6958748	23-055-019-00157-003	101010	OLIVAR-PICUAL	S 419	15,00	0,53	0,53	0,53		0,53			0,53	0,53
6958749	23-055-019-00021-001	101010	OLIVAR-PICUAL	S 419	22,80	0,43	0,43	0,43		0,43			0,43	0,43
6958750	23-055-019-00022-003	101010	OLIVAR-PICUAL	S 419	26,40	5,23	5,23	5,23		5,23			5,23	5,23
6958788	23-055-019-00022-007	101010	OLIVAR-PICUAL	S 419	43,90	0,06	0,06	0,06		0,06			0,06	0,06
6958789	23-055-019-00157-002	101010	OLIVAR-PICUAL	S 419	35,90	0,04	0,04	0,04		0,04			0,04	0,04

(1) Superficie declarada admisible ajustada con la superficie comprometida.
(2) Factor de penalización valorando el alcance para el tipo de compromiso.Puede verificar la integridad de una copia de este documento mediante la lectura del código QR adjunto o mediante el acceso a la dirección <https://ws050.juntadeandalucia.es/verificarFirma> indicando el código de VERIFICACIÓN

FIRMADO POR

RAQUEL MARIA ESPIN CRESPO

17/12/2024

VERIFICACIÓN

Pk2jm6UYDU9J72AMTZUYRN3GET48NG

PÁG. 7035/9349



**APELLIDOS Y NOMBRE / RAZÓN SOCIAL**

CASTILLO BURGOS DOLORES

NIF

***0736*

EXPEDIENTE

1128146

ANUALIDAD DE PAGO

1ª

IMPORTES POR ANUALIDAD

	2023	2024	2025	2026	2027
IMPORTE MÁXIMO SUBVENCIONABLE	996,56 €	996,56 €	996,56 €	830,47 €	830,47 €
IMPORTE MEDIO DE TRANSFERENCIA (€/ha)	297,48 €	297,48 €	297,48 €	247,90 €	247,90 €

RESUMEN DE UNIDADES

Cód	GRUPO DE PAGO	Sup. Dec. Admisible (ha)	Sup. Comprometida (ha)	Sup. ajustada compromiso (1) (ha)	% sobredec.	Sup. Resuelta (ha)	Importe Declarado	Importe Topado	Importe Resuelto	Importe tras sobredec.
419	OLIVAR	3,35		3,35	0,00	3,35	996,56	996,56	996,56	996,56
TOTAL		3,35	3,35	3,35		3,35	996,56	996,56	996,56	996,56

APLICACIÓN DE REDUCCIONES Y PENALIZACIONES

GRUPO DE PAGO	Importe Calculado	Importe prereduc.	Criterios de subvencionabilidad y compromisos	Presentación tardía	Omisión declaración	Condicionalidad	IMPORTE (Euros) RESUELTO
OLIVAR	996,56	996,56	0,00	0,00	0,00	0,00	996,56
TOTAL	996,56	996,56					996,56

RESUMEN DE PAGOS**IMPORTE (Euros)**

	RESUELTO	FEADER	MAPA	CAPADR
OLIVAR - Pago realizado	996,56 €	847,08 €	97,76 €	51,72 €

RECINTOS RESUELTOS

REF.	REFERENCIA SIGPAC	CULTIVO	DESCRIPCIÓN CULTIVO	S/R G.PAGO	PEND. MEDIA (%)	SUP. DEC. ADMISIBLE (ha)	SUP. COMPROM. (ha)	SUP. AJUSTADA COMPR.(1) (ha)	SUP. CONY. SIGPAC (ha)	SUP. CERTIE (ha)	SUP. CAMPO (ha)	SUP. CAMPO DETER. CULT. DECLARADO (ha)	SUP. DEC. REDUCIDA (ha)	SUP. RESUELTA (ha)
4133810	23-069-013-00118-001	101010	OLIVAR-PICUAL	S 419	15,10	1,40	1,40	1,40		1,40			1,40	1,40
5072461	23-069-007-00203-001	101010	OLIVAR-PICUAL	S 419	3,60	1,95	1,95	1,95		1,95			1,95	1,95

(1) Superficie declarada admisible ajustada con la superficie comprometida.
(2) Factor de penalización valorando el alcance para el tipo de compromiso.

Puede verificar la integridad de una copia de este documento mediante la lectura del código QR adjunto o mediante el acceso a la dirección <https://ws050.juntadeandalucia.es/verificarFirma> indicando el código de VERIFICACIÓN

FIRMADO POR

RAQUEL MARIA ESPIN CRESPO

17/12/2024

VERIFICACIÓN

Pk2jm6UYDU9J72AMTZUYRN3GET48NG

PÁG. 7036/9349



**APELLIDOS Y NOMBRE / RAZÓN SOCIAL**

CASTILLO CASTILLO SUSANA

NIF

***2041*

EXPEDIENTE

1233797

ANUALIDAD DE PAGO

1ª

IMPORTE POR ANUALIDAD

	2023	2024	2025	2026	2027
IMPORTE MÁXIMO SUBVENCIONABLE	2.433,39 €	2.433,39 €	2.433,39 €	2.027,82 €	2.027,82 €
IMPORTE MEDIO DE TRANSFERENCIA (€/ha)	297,48 €	297,48 €	297,48 €	247,90 €	247,90 €

RESUMEN DE UNIDADES

Cód	GRUPO DE PAGO	Sup. Dec. Admisible (ha)	Sup. Comprometida (ha)	Sup. ajustada compromiso (1) (ha)	% sobredec.	Sup. Resuelta (ha)	Importe Declarado	Importe Topado	Importe Resuelto	Importe tras sobredec.
419	OLIVAR	8,18		8,18	0,00	8,18	2.433,39	2.433,39	2.433,39	2.433,39
TOTAL		8,18	8,18	8,18		8,18	2.433,39	2.433,39	2.433,39	2.433,39

APLICACIÓN DE REDUCCIONES Y PENALIZACIONES

GRUPO DE PAGO	Importe Calculado	Importe prereduc.	Criterios de subvencionabilidad y compromisos	Presentación tardía	Omisión declaración	Condicionalidad	IMPORTE (Euros) RESUELTO
OLIVAR	2.433,39		0,00	0,00	0,00	0,00	2.433,39
TOTAL	2.433,39	2.433,39					2.433,39

RESUMEN DE PAGOS**IMPORTE (Euros)**

	RESUELTO	FEADER	MAPA	CAPADR
OLIVAR - Pago realizado	2.433,39 €	2.068,38 €	238,72 €	126,29 €

RECINTOS RESUELTOS

REF.	REFERENCIA SIGPAC	CULTIVO DESCRIPCIÓN CULTIVO	S/R G.PAGO	PEND. MEDIA (%)	SUP. DEC. ADMISIBLE (ha)	SUP. COMPROM. (ha)	SUP. AJUSTADA COMPROM. (1) (ha)	SUP. CONY. SIGPAC (ha)	SUP. CERTIE (ha)	SUP. CAMPO (ha)	SUP. CAMPO DETER. CULT. DECLARADO (ha)	SUP. DEC. REDUCIDA (ha)	SUP. RESUELTA (ha)
-1018805	18-049-003-09002-005	101010 OLIVAR-PICUAL	R 419	3,40	0,03	0,03	0,03		0,03			0,03	0,03
-1018804	18-049-003-09002-007	101010 OLIVAR-PICUAL	R 419	2,50	0,04	0,04	0,04		0,04			0,04	0,04
-1018801	18-049-003-00050-003	101010 OLIVAR-PICUAL	R 419	2,10	0,34	0,34	0,34		0,34			0,34	0,34
-1018800	18-049-003-00050-007	101010 OLIVAR-PICUAL	R 419	2,80	0,33	0,33	0,33		0,33			0,33	0,33
-1018799	18-049-003-00050-006	101010 OLIVAR-PICUAL	R 419	5,20	0,48	0,48	0,48		0,48			0,48	0,48
-1018798	18-049-003-00050-001	101010 OLIVAR-PICUAL	R 419	6,70	0,30	0,30	0,30		0,30			0,30	0,30
-1018787	18-049-003-00050-002	101010 OLIVAR-PICUAL	R 419	4,90	0,03	0,03	0,03		0,03			0,03	0,03
-1018786	18-049-003-00050-004	101010 OLIVAR-PICUAL	R 419	2,50	0,68	0,68	0,68		0,68			0,68	0,68
-1018782	18-049-003-00042-004	101010 OLIVAR-PICUAL	R 419	10,00	0,04	0,04	0,04		0,04			0,04	0,04
-1018780	18-049-003-00042-005	101010 OLIVAR-PICUAL	R 419	9,10	0,45	0,45	0,45		0,45			0,45	0,45
-1018779	18-049-003-00042-002	101010 OLIVAR-PICUAL	R 419	10,20	0,22	0,22	0,22		0,22			0,22	0,22
-1018777	18-049-003-00042-003	101010 OLIVAR-PICUAL	R 419	5,80	0,22	0,22	0,22		0,22			0,22	0,22
-1018776	18-049-003-00042-010	101010 OLIVAR-PICUAL	R 419	5,90	0,31	0,31	0,31		0,31			0,31	0,31
-1018775	18-049-003-00042-009	101010 OLIVAR-PICUAL	R 419	4,50	0,49	0,49	0,49		0,49			0,49	0,49
-1018774	18-049-003-00042-007	101010 OLIVAR-PICUAL	R 419	4,30	0,97	0,97	0,97		0,97			0,97	0,97
-1018773	18-049-003-00042-008	101010 OLIVAR-PICUAL	R 419	10,20	0,77	0,77	0,77		0,77			0,77	0,77
-1018772	18-049-003-00042-006	101010 OLIVAR-PICUAL	R 419	5,10	1,23	1,23	1,23		1,23			1,23	1,23
-1018770	18-049-003-00041-003	101010 OLIVAR-PICUAL	R 419	5,60	0,03	0,03	0,03		0,03			0,03	0,03
-1018755	18-049-003-00041-005	101010 OLIVAR-PICUAL	R 419	3,80	0,06	0,06	0,06		0,06			0,06	0,06
-1018754	18-049-003-00041-002	101010 OLIVAR-PICUAL	R 419	2,80	0,33	0,33	0,33		0,33			0,33	0,33
-1018753	18-049-003-00041-004	101010 OLIVAR-PICUAL	R 419	5,40	0,07	0,07	0,07		0,07			0,07	0,07
-1018740	18-049-003-00040-002	101010 OLIVAR-PICUAL	R 419	4,90	0,72	0,72	0,72		0,72			0,72	0,72
5326922	18-049-003-09002-003	101010 OLIVAR-PICUAL	R 419	2,00	0,04	0,04	0,04		0,04			0,04	0,04

(1) Superficie declarada admisible ajustada con la superficie comprometida.
(2) Factor de penalización valorando el alcance para el tipo de compromiso.Puede verificar la integridad de una copia de este documento mediante la lectura del código QR adjunto o mediante el acceso a la dirección <https://ws050.juntadeandalucia.es/verificarFirma> indicando el código de VERIFICACIÓN

FIRMADO POR

RAQUEL MARIA ESPIN CRESPO

17/12/2024

VERIFICACIÓN

Pk2jm6UYDU9J72AMTZUYRN3GET48NG

PÁG. 7037/9349



**INCIDENCIAS****INCIDENCIA DESCRIPCIÓN**

100421	Recinto declarado por error para una operación de la 6503, que se ha corregido de oficio marcando la operación correcta, de acuerdo con la fecha de inscripción del recinto en la producción ecológica. Ref.-1018740 Recinto:18-049-003-00040-00002 Cultivo:101010 OLIVAR-PICUAL Regadío Ref.-1018754 Recinto:18-049-003-00041-00002 Cultivo:101010 OLIVAR-PICUAL Regadío Ref.-1018770 Recinto:18-049-003-00041-00003 Cultivo:101010 OLIVAR-PICUAL Regadío Ref.-1018753 Recinto:18-049-003-00041-00004 Cultivo:101010 OLIVAR-PICUAL Regadío Ref.-1018755 Recinto:18-049-003-00041-00005 Cultivo:101010 OLIVAR-PICUAL Regadío Ref.-1018779 Recinto:18-049-003-00042-00002 Cultivo:101010 OLIVAR-PICUAL Regadío Ref.-1018777 Recinto:18-049-003-00042-00003 Cultivo:101010 OLIVAR-PICUAL Regadío Ref.-1018782 Recinto:18-049-003-00042-00004 Cultivo:101010 OLIVAR-PICUAL Regadío Ref.-1018780 Recinto:18-049-003-00042-00005 Cultivo:101010 OLIVAR-PICUAL Regadío Ref.-1018772 Recinto:18-049-003-00042-00006 Cultivo:101010 OLIVAR-PICUAL Regadío Ref.-1018774 Recinto:18-049-003-00042-00007 Cultivo:101010 OLIVAR-PICUAL Regadío Ref.-1018773 Recinto:18-049-003-00042-00008 Cultivo:101010 OLIVAR-PICUAL Regadío Ref.-1018775 Recinto:18-049-003-00042-00009 Cultivo:101010 OLIVAR-PICUAL Regadío Ref.-1018776 Recinto:18-049-003-00042-00010 Cultivo:101010 OLIVAR-PICUAL Regadío Ref.-1018798 Recinto:18-049-003-00050-00001 Cultivo:101010 OLIVAR-PICUAL Regadío Ref.-1018787 Recinto:18-049-003-00050-00002 Cultivo:101010 OLIVAR-PICUAL Regadío Ref.-1018801 Recinto:18-049-003-00050-00003 Cultivo:101010 OLIVAR-PICUAL Regadío Ref.-1018786 Recinto:18-049-003-00050-00004 Cultivo:101010 OLIVAR-PICUAL Regadío Ref.-1018799 Recinto:18-049-003-00050-00006 Cultivo:101010 OLIVAR-PICUAL Regadío Ref.-1018800 Recinto:18-049-003-00050-00007 Cultivo:101010 OLIVAR-PICUAL Regadío Ref.5326922 Recinto:18-049-003-09002-00003 Cultivo:101010 OLIVAR-PICUAL Regadío Ref.-1018805 Recinto:18-049-003-09002-00005 Cultivo:101010 OLIVAR-PICUAL Regadío Ref.-1018804 Recinto:18-049-003-09002-00007 Cultivo:101010 OLIVAR-PICUAL Regadío
--------	--

(1) Superficie declarada admisible ajustada con la superficie comprometida.
(2) Factor de penalización valorando el alcance para el tipo de compromiso.

Puede verificar la integridad de una copia de este documento mediante la lectura del código QR adjunto o mediante el acceso a la dirección <https://ws050.juntadeandalucia.es/verificarFirma> indicando el código de VERIFICACIÓN

FIRMADO POR	RAQUEL MARIA ESPIN CRESPO	17/12/2024	
VERIFICACIÓN	Pk2jm6UYDU9J72AMTZUYRN3GET48NG	PÁG. 7038/9349	

**APELLIDOS Y NOMBRE / RAZÓN SOCIAL**

CASTILLO FLORES JOSEFINA

NIF

***2505*

EXPEDIENTE

1059907

ANUALIDAD DE PAGO

1ª

IMPORTES POR ANUALIDAD

	2023	2024	2025	2026	2027
IMPORTE MÁXIMO SUBVENCIONABLE	309,38 €	309,38 €	309,38 €	257,82 €	257,82 €
IMPORTE MEDIO DE TRANSFERENCIA (€/ha)	297,48 €	297,48 €	297,48 €	247,90 €	247,90 €

RESUMEN DE UNIDADES

Cód	GRUPO DE PAGO	Sup. Dec. Admisible (ha)	Sup. Comprometida (ha)	Sup. ajustada compromiso (1) (ha)	% sobredec.	Sup. Resuelta (ha)	Importe Declarado	Importe Topado	Importe Resuelto	Importe tras sobredec.
419	OLIVAR	1,04		1,04	0,00	1,04	309,38	309,38	309,38	309,38
TOTAL		1,04	1,04	1,04		1,04	309,38	309,38	309,38	309,38

APLICACIÓN DE REDUCCIONES Y PENALIZACIONES

GRUPO DE PAGO	Importe Calculado	Importe prereduc.	Criterios de subvencionabilidad y compromisos	Presentación tardía	Omisión declaración	Condicionalidad	IMPORTE (Euros) RESUELTO
OLIVAR	309,38	309,38	0,00	0,00	0,00	0,00	309,38
TOTAL	309,38	309,38					309,38

RESUMEN DE PAGOS**IMPORTE (Euros)**

	RESUELTO	FEADER	MAPA	CAPADR
OLIVAR - Pago realizado	309,38 €	262,97 €	30,35 €	16,06 €

RECINTOS RESUELTOS

REF.	REFERENCIA SIGPAC	CULTIVO DESCRIPCIÓN CULTIVO	S/R G.PAGO	PEND. MEDIA (%)	SUP. DEC. ADMISIBLE (ha)	SUP. COMPROM. (ha)	SUP. AJUSTADA COMPR.(1) (ha)	SUP. CONY. SIGPAC (ha)	SUP. CERTIE (ha)	SUP. CAMPO (ha)	SUP. CAMPO DETER. CULT. DECLARADO (ha)	SUP. DEC. REDUCIDA (ha)	SUP. RESUELTA (ha)
-1098780	23-091-003-00806-001	101010 OLIVAR-PICUAL	S 419	6,50	0,86	0,86	0,86		0,86			0,86	0,86
1700000006374304	23-091-003-00171-001	101010 OLIVAR-PICUAL	S 419	12,70	0,13	0,13	0,13		0,13			0,13	0,13
1700000006374305	23-091-003-00224-003	101010 OLIVAR-PICUAL	S 419	13,00	0,05	0,05	0,05		0,05			0,05	0,05

(1) Superficie declarada admisible ajustada con la superficie comprometida.
(2) Factor de penalización valorando el alcance para el tipo de compromiso.Puede verificar la integridad de una copia de este documento mediante la lectura del código QR adjunto o mediante el acceso a la dirección <https://ws050.juntadeandalucia.es/verificarFirma> indicando el código de VERIFICACIÓN

FIRMADO POR

RAQUEL MARIA ESPIN CRESPO

17/12/2024

VERIFICACIÓN

Pk2jm6UYDU9J72AMTZUYRN3GET48NG

PÁG. 7039/9349



**APELLIDOS Y NOMBRE / RAZÓN SOCIAL**

CASTILLO FLORES VICENTE

NIF

***3542*

EXPEDIENTE

1076067

ANUALIDAD DE PAGO

1ª

IMPORTE POR ANUALIDAD

	2023	2024	2025	2026	2027
IMPORTE MÁXIMO SUBVENCIONABLE	856,74 €	856,74 €	856,74 €	713,95 €	713,95 €
IMPORTE MEDIO DE TRANSFERENCIA (€/ha)	297,48 €	297,48 €	297,48 €	247,90 €	247,90 €

RESUMEN DE UNIDADES

Cód	GRUPO DE PAGO	Sup. Dec. Admisible (ha)	Sup. Comprometida (ha)	Sup. ajustada compromiso (1) (ha)	% sobredec.	Sup. Resuelta (ha)	Importe Declarado	Importe Topado	Importe Resuelto	Importe tras sobredec.
419	OLIVAR	2,88		2,88	0,00	2,88	856,74	856,74	856,74	856,74
TOTAL		2,88	2,88	2,88		2,88	856,74	856,74	856,74	856,74

APLICACIÓN DE REDUCCIONES Y PENALIZACIONES

GRUPO DE PAGO	Importe Calculado	Importe prerreduc.	Criterios de subvencionabilidad y compromisos	Presentación tardía	Omisión declaración	Condicionalidad	IMPORTE (Euros) RESUELTO
OLIVAR	856,74		0,00	0,00	0,00	0,00	856,74
TOTAL	856,74	856,74					856,74

RESUMEN DE PAGOS**IMPORTE (Euros)**

	RESUELTO	FEADER	MAPA	CAPADR
OLIVAR - Pago realizado	856,74 €	728,23 €	84,05 €	44,46 €

RECINTOS RESUELTOS

REF.	REFERENCIA SIGPAC	CULTIVO DESCRIPCIÓN CULTIVO	S/R G.PAGO	PEND. MEDIA (%)	SUP. DEC. ADMISIBLE (ha)	SUP. COMPROM. (ha)	SUP. AJUSTADA COMPR.(1) (ha)	SUP. CONY. SIGPAC (ha)	SUP. CERTIE (ha)	SUP. CAMPO (ha)	SUP. CAMPO DETER. CULT. DECLARADO (ha)	SUP. DEC. REDUCIDA (ha)	SUP. RESUELTA (ha)
-978330	23-091-001-00298-002	101010 OLIVAR-PICUAL	S 419	30,40	0,02	0,02	0,02		0,02			0,02	0,02
-526961	23-091-006-00263-001	101010 OLIVAR-PICUAL	S 419	20,60	0,31	0,31	0,31		0,31			0,31	0,31
-526948	23-091-006-00259-001	101010 OLIVAR-PICUAL	S 419	23,10	0,11	0,11	0,11		0,11			0,11	0,11
-526919	23-091-006-00250-001	101010 OLIVAR-PICUAL	S 419	40,90	0,15	0,15	0,15		0,15			0,15	0,15
5071942	23-091-003-00613-002	101010 OLIVAR-PICUAL	S 419	38,90	0,40	0,40	0,40		0,40			0,40	0,40
5071943	23-091-003-00612-003	101010 OLIVAR-PICUAL	S 419	48,50	0,03	0,03	0,03		0,03			0,03	0,03
5071944	23-091-011-00431-002	101010 OLIVAR-PICUAL	S 419	4,20	0,02	0,02	0,02		0,02			0,02	0,02
5071945	23-091-011-00255-004	101010 OLIVAR-PICUAL	S 419	5,30	0,02	0,02	0,02		0,02			0,02	0,02
5071946	23-091-011-00432-001	101010 OLIVAR-PICUAL	S 419	3,40	0,06	0,06	0,06		0,06			0,06	0,06
1700000006755891	23-091-001-00298-002	101010 OLIVAR-PICUAL	S 419	30,40	0,02	0,02	0,02		0,02			0,02	0,02
1700000006755893	23-091-001-00304-001	101010 OLIVAR-PICUAL	S 419	23,80	0,50	0,50	0,50		0,50			0,50	0,50
1700000006755918	23-091-006-00081-001	101010 OLIVAR-PICUAL	S 419	23,60	0,44	0,44	0,44		0,44			0,44	0,44
1700000006755919	23-091-006-00335-001	101010 OLIVAR-PICUAL	S 419	29,40	0,20	0,20	0,20		0,20			0,20	0,20
1700000006755920	23-091-006-00418-001	101010 OLIVAR-PICUAL	S 419	24,00	0,05	0,05	0,05		0,05			0,05	0,05
1700000006755925	23-091-004-00215-001	101010 OLIVAR-PICUAL	S 419	29,30	0,19	0,19	0,19		0,19			0,19	0,19
1700000006755931	23-091-003-00561-001	101010 OLIVAR-PICUAL	S 419	11,70	0,01	0,01	0,01		0,01			0,01	0,01
1700000006755941	23-091-010-00150-001	101010 OLIVAR-PICUAL	S 419	29,40	0,05	0,05	0,05		0,05			0,05	0,05
1700000006755942	23-091-010-00410-001	101010 OLIVAR-PICUAL	S 419	31,30	0,24	0,24	0,24		0,24			0,24	0,24
1700000006755943	23-091-010-00411-001	101010 OLIVAR-PICUAL	S 419	32,50	0,06	0,06	0,06		0,06			0,06	0,06

(1) Superficie declarada admisible ajustada con la superficie comprometida.
(2) Factor de penalización valorando el alcance para el tipo de compromiso.Puede verificar la integridad de una copia de este documento mediante la lectura del código QR adjunto o mediante el acceso a la dirección <https://ws050.juntadeandalucia.es/verificarFirma> indicando el código de VERIFICACIÓN

FIRMADO POR

RAQUEL MARIA ESPIN CRESPO

17/12/2024

VERIFICACIÓN

Pk2jm6UYDU9J72AMTZUYRN3GET48NG

PÁG. 7040/9349



**APELLIDOS Y NOMBRE / RAZÓN SOCIAL**

CASTILLO NAVAS DE TOLOSA S.L.

NIF

****1033*

EXPEDIENTE

1172009

ANUALIDAD DE PAGO

1ª

IMPORTES POR ANUALIDAD

	2023	2024	2025	2026	2027
IMPORTE MÁXIMO SUBVENCIONABLE	1.840,49 €	1.840,49 €	1.533,74 €	1.533,74 €	1.533,74 €
IMPORTE MEDIO DE TRANSFERENCIA (€/ha)	98,58 €	98,58 €	82,15 €	82,15 €	82,15 €

RESUMEN DE UNIDADES

Cód	GRUPO DE PAGO	Sup. Dec. Admisible (ha)	Sup. Comprometida (ha)	Sup. ajustada compromiso (1) (ha)	% sobredec.	Sup. Resuelta (ha)	Importe Declarado	Importe Topado	Importe Resuelto	Importe tras sobredec.
418	PASTOS ASOCIADOS A GANADERÍA ECOLÓGICA	18,74		18,67	0,00	18,67	1.840,49	1.840,49	1.840,49	1.840,49
TOTAL		18,74	18,67	18,67		18,67	1.840,49	1.840,49	1.840,49	1.840,49

APLICACIÓN DE REDUCCIONES Y PENALIZACIONES

GRUPO DE PAGO	Importe Calculado	Importe prereduc.	Criterios de subvencionabilidad y compromisos	Presentación tardía	Omisión declaración	Condicionalidad	IMPORTE (Euros) RESUELTO
PASTOS ASOCIADOS A GANADERÍA	1.840,49	1.840,49	0,00	0,00	3,00	0,00	1.785,28
TOTAL	1.840,49	1.840,49					1.785,28

RESUMEN DE PAGOS**IMPORTE (Euros)**

	RESUELTO	FEADER	MAPA	CAPADR
PASTOS ASOCIADOS A GANADERÍA ECOLÓGICA - Pago realizado	1.785,28 €	1.517,49 €	175,14 €	92,65 €

RECINTOS RESUELTOS

REE	REFERENCIA SIGPAC	CULTIVO	DESCRIPCIÓN CULTIVO	S/R	G.PAGO	PEND. MEDIA (%)	SUP. DEC. ADMISIBLE (ha)	SUP. COMPROM. (ha)	SUP. AJUSTADA COMPROM. (1) (ha)	SUP. CONV. SIGPAC (ha)	SUP. CERTIF. (ha)	SUP. CAMPO (ha)	SUP. CAMPO DETER. CULT. DECLARADO (ha)	SUP. DEC. REDUCIDA (ha)	SUP. RESUELTA (ha)
1700000007014954	23-024-005-00023-003	62000	PASTOS PERMANENTES DE 5 O MAS AÑOS-SIN VARIEDAD	S	418	51,80	0,16	0,16	0,16		0,21			0,16	0,16
1700000007014955	23-024-006-00002-002	62000	PASTOS PERMANENTES DE 5 O MAS AÑOS-SIN VARIEDAD	S	418	11,30	1,55	1,53	1,53		1,55			1,53	1,53
1700000007014957	23-024-005-00024-002	62000	PASTOS PERMANENTES DE 5 O MAS AÑOS-SIN VARIEDAD	S	418	31,00	0,91	0,91	0,91		1,40			0,91	0,91
1700000007014958	23-024-005-00022-003	62000	PASTOS PERMANENTES DE 5 O MAS AÑOS-SIN VARIEDAD	S	418	59,40	0,32	0,32	0,32		0,49			0,32	0,32
1700000007014959	23-024-005-00024-003	62000	PASTOS PERMANENTES DE 5 O MAS AÑOS-SIN VARIEDAD	S	418	70,20	0,24	0,24	0,24		0,44			0,24	0,24
1700000007014960	23-024-005-00023-001	62000	PASTOS PERMANENTES DE 5 O MAS AÑOS-SIN VARIEDAD	S	418	37,40	0,62	0,62	0,62		0,95			0,62	0,62
1700000007014961	23-024-005-00017-002	62000	PASTOS PERMANENTES DE 5 O MAS AÑOS-SIN VARIEDAD	S	418	52,40	3,24	3,24	3,24		4,32			3,24	3,24
1700000007014962	23-024-005-00017-003	62000	PASTOS PERMANENTES DE 5 O MAS AÑOS-SIN VARIEDAD	S	418	59,10	2,95	2,95	2,95		3,93			2,95	2,95
1700000007014963	23-024-005-00022-002	62000	PASTOS PERMANENTES DE 5 O MAS AÑOS-SIN VARIEDAD	S	418	56,80	0,14	0,14	0,14		0,17			0,14	0,14
1700000007014966	23-024-006-00003-003	62000	PASTOS PERMANENTES DE 5 O MAS AÑOS-SIN VARIEDAD	S	418	6,30	1,76	1,76	1,76		1,76			1,76	1,76
1700000007014967	23-024-006-00019-001	62000	PASTOS PERMANENTES DE 5 O MAS AÑOS-SIN VARIEDAD	S	418	6,70	1,38	1,33	1,33		1,38			1,33	1,33
1700000007014968	23-024-006-00004-001	62000	PASTOS PERMANENTES DE 5 O MAS AÑOS-SIN VARIEDAD	S	418	14,00	0,15	0,15	0,15		0,15			0,15	0,15
1700000007014977	23-024-005-00009-001	62000	PASTOS PERMANENTES DE 5 O MAS AÑOS-SIN VARIEDAD	S	418	67,60	4,67	4,67	4,67		13,33			4,67	4,67
1700000007014978	23-024-005-00021-001	62000	PASTOS PERMANENTES DE 5 O MAS AÑOS-SIN VARIEDAD	S	418	60,40	0,65	0,65	0,65		1,00			0,65	0,65

(1) Superficie declarada admisible ajustada con la superficie comprometida.
(2) Factor de penalización valorando el alcance para el tipo de compromiso.

Puede verificar la integridad de una copia de este documento mediante la lectura del código QR adjunto o mediante el acceso a la dirección <https://ws050.juntadeandalucia.es/verificarFirma> indicando el código de VERIFICACIÓN

FIRMADO POR

RAQUEL MARIA ESPIN CRESPO

17/12/2024

VERIFICACIÓN

Pk2jm6UYDU9J72AMTZUYRN3GET48NG

PÁG. 7041/9349



**INCIDENCIAS****INCIDENCIA DESCRIPCIÓN**

256	Solicitud con recintos no declarados en campaña actual con una reducción por omisión de superficie superior al 3% CÓDIGO PARA EL PORCENTAJE DE REDUCCIÓN POR OMISIÓN QUE CORRESPONDE A LA SOLICITUD:3
4272	Verifica que las líneas de declaración de las Solicitudes Únicas no tienen solapes con la capa de Retroactividad Gráfica (ambas de la misma campaña) a nivel de expediente/línea de declaración gráfica de la solicitud. Ref:170000007014955 Recinto:23-024-006-00002-00002 Cultivo: - Agregado de la referencia del recinto.:0 Zona de la referencia del recinto.:0 Superficie solapada.:0,02 Id. Incid.:101006803 Ref:170000007014964 Recinto:23-024-006-00005-00003 Cultivo: - Agregado de la referencia del recinto.:0 Zona de la referencia del recinto.:0 Superficie solapada.:0,02 Id. Incid.:101006804 Ref:170000007014917 Recinto:23-024-006-00005-00004 Cultivo: - Agregado de la referencia del recinto.:0 Zona de la referencia del recinto.:0 Superficie solapada.:0,02 Id. Incid.:101006798 Ref:170000007014967 Recinto:23-024-006-00019-00001 Cultivo: - Agregado de la referencia del recinto.:0 Zona de la referencia del recinto.:0 Superficie solapada.:0,05 Id. Incid.:101006805 Ref:170000007014951 Recinto:23-024-041-00006-00001 Cultivo: - Agregado de la referencia del recinto.:0 Zona de la referencia del recinto.:0 Superficie solapada.:0,23 Id. Incid.:101006802 Ref:170000007014949 Recinto:23-024-041-00008-00001 Cultivo: - Agregado de la referencia del recinto.:0 Zona de la referencia del recinto.:0 Superficie solapada.:0,03 Id. Incid.:101006801 Ref:170000007014948 Recinto:23-024-041-00008-00006 Cultivo: - Agregado de la referencia del recinto.:0 Zona de la referencia del recinto.:0 Superficie solapada.:0,02 Id. Incid.:101006800 Ref:170000007014925 Recinto:23-024-041-00009-00003 Cultivo: - Agregado de la referencia del recinto.:0 Zona de la referencia del recinto.:0 Superficie solapada.:0,04 Id. Incid.:101006799
100407	Explotación solicitada no forma parte de ningún organismo de control autorizado para la producción ecológica en Andalucía o fecha de inscripción posterior al plazo establecido (Anexo I. Criterios de Subvencionabilidad. Orden 28 de marzo de 2023). Explotación:ES230240000153 Especie:BOVINA
100410	Recinto no admisible por pertenecer a una explotación ganadera No inscrita en Sipea (Artículo 10 de la Orden de 28 de marzo de 2023). Ref:170000007014964 Recinto:23-024-006-00005-00003 Cultivo:62000 PASTOS PERMANENTES DE 5 O MAS AÑOS-SIN VARIEDAD Secano Explotación:ES230240000153 Ref:170000007014917 Recinto:23-024-006-00005-00004 Cultivo:62000 PASTOS PERMANENTES DE 5 O MAS AÑOS-SIN VARIEDAD Secano Explotación:ES230240000153 Ref:170000007014956 Recinto:23-024-006-00035-00002 Cultivo:62000 PASTOS PERMANENTES DE 5 O MAS AÑOS-SIN VARIEDAD Secano Explotación:ES230240000153 Ref:170000007014950 Recinto:23-024-041-00005-00001 Cultivo:62000 PASTOS PERMANENTES DE 5 O MAS AÑOS-SIN VARIEDAD Secano Explotación:ES230240000153 Ref:170000007014951 Recinto:23-024-041-00006-00001 Cultivo:62000 PASTOS PERMANENTES DE 5 O MAS AÑOS-SIN VARIEDAD Secano Explotación:ES230240000153 Ref:170000007014953 Recinto:23-024-041-00007-00005 Cultivo:62000 PASTOS PERMANENTES DE 5 O MAS AÑOS-SIN VARIEDAD Secano Explotación:ES230240000153 Ref:170000007014952 Recinto:23-024-041-00007-00007 Cultivo:62000 PASTOS PERMANENTES DE 5 O MAS AÑOS-SIN VARIEDAD Secano Explotación:ES230240000153 Ref:170000007014947 Recinto:23-024-041-00007-00009 Cultivo:62000 PASTOS PERMANENTES DE 5 O MAS AÑOS-SIN VARIEDAD Secano Explotación:ES230240000153 Ref:170000007014946 Recinto:23-024-041-00007-00011 Cultivo:62000 PASTOS PERMANENTES DE 5 O MAS AÑOS-SIN VARIEDAD Secano Explotación:ES230240000153 Ref:170000007014944 Recinto:23-024-041-00007-00012 Cultivo:62000 PASTOS PERMANENTES DE 5 O MAS AÑOS-SIN VARIEDAD Secano Explotación:ES230240000153 Ref:170000007014949 Recinto:23-024-041-00008-00001 Cultivo:62000 PASTOS PERMANENTES DE 5 O MAS AÑOS-SIN VARIEDAD Secano Explotación:ES230240000153 Ref:170000007014948 Recinto:23-024-041-00008-00006 Cultivo:62000 PASTOS PERMANENTES DE 5 O MAS AÑOS-SIN VARIEDAD Secano Explotación:ES230240000153 Ref:170000007014924 Recinto:23-024-041-00009-00001 Cultivo:62000 PASTOS PERMANENTES DE 5 O MAS AÑOS-SIN VARIEDAD Secano Explotación:ES230240000153 Ref:170000007014925 Recinto:23-024-041-00009-00003 Cultivo:62000 PASTOS PERMANENTES DE 5 O MAS AÑOS-SIN VARIEDAD Secano Explotación:ES230240000153 Ref:170000007014926 Recinto:23-024-041-00009-00005 Cultivo:62000 PASTOS PERMANENTES DE 5 O MAS AÑOS-SIN VARIEDAD Secano Explotación:ES230240000153 Ref:170000007014927 Recinto:23-024-041-00009-00006 Cultivo:62000 PASTOS PERMANENTES DE 5 O MAS AÑOS-SIN VARIEDAD Secano Explotación:ES230240000153 Ref:170000007014920 Recinto:23-024-041-00009-00008 Cultivo:62000 PASTOS PERMANENTES DE 5 O MAS AÑOS-SIN VARIEDAD Secano Explotación:ES230240000153 Ref:170000007014921 Recinto:23-024-041-00009-00010 Cultivo:62000 PASTOS PERMANENTES DE 5 O MAS AÑOS-SIN VARIEDAD Secano Explotación:ES230240000153 Ref:170000007014922 Recinto:23-024-041-00052-00001 Cultivo:62000 PASTOS PERMANENTES DE 5 O MAS AÑOS-SIN VARIEDAD Secano Explotación:ES230240000153
100421	Recinto declarado por error para una operación de la 6503, que se ha corregido de oficio marcando la operación correcta, de acuerdo con la fecha de inscripción del recinto en la producción ecológica. Ref:170000007014977 Recinto:23-024-005-00009-00001 Cultivo:62000 PASTOS PERMANENTES DE 5 O MAS AÑOS-SIN

(1) Superficie declarada admisible ajustada con la superficie comprometida.
(2) Factor de penalización valorando el alcance para el tipo de compromiso.

Puede verificar la integridad de una copia de este documento mediante la lectura del código QR adjunto o mediante el acceso a la dirección <https://ws050.juntadeandalucia.es/verificarFirma> indicando el código de VERIFICACIÓN

FIRMADO POR	RAQUEL MARIA ESPIN CRESPO	17/12/2024	
VERIFICACIÓN	Pk2jm6UYDU9J72AMTZUYRN3GET48NG	PÁG. 7042/9349	

**INCIDENCIAS****INCIDENCIA DESCRIPCIÓN**

	VARIEDAD Secano Ref:170000007014961 Recinto:23-024-005-00017-00002 Cultivo:62000 PASTOS PERMANENTES DE 5 O MAS AÑOS-SIN
	VARIEDAD Secano Ref:170000007014962 Recinto:23-024-005-00017-00003 Cultivo:62000 PASTOS PERMANENTES DE 5 O MAS AÑOS-SIN
	VARIEDAD Secano Ref:170000007014978 Recinto:23-024-005-00021-00001 Cultivo:62000 PASTOS PERMANENTES DE 5 O MAS AÑOS-SIN
	VARIEDAD Secano Ref:170000007014963 Recinto:23-024-005-00022-00002 Cultivo:62000 PASTOS PERMANENTES DE 5 O MAS AÑOS-SIN
	VARIEDAD Secano Ref:170000007014958 Recinto:23-024-005-00022-00003 Cultivo:62000 PASTOS PERMANENTES DE 5 O MAS AÑOS-SIN
	VARIEDAD Secano Ref:170000007014960 Recinto:23-024-005-00023-00001 Cultivo:62000 PASTOS PERMANENTES DE 5 O MAS AÑOS-SIN
	VARIEDAD Secano Ref:170000007014954 Recinto:23-024-005-00023-00003 Cultivo:62000 PASTOS PERMANENTES DE 5 O MAS AÑOS-SIN
	VARIEDAD Secano Ref:170000007014957 Recinto:23-024-005-00024-00002 Cultivo:62000 PASTOS PERMANENTES DE 5 O MAS AÑOS-SIN
	VARIEDAD Secano Ref:170000007014959 Recinto:23-024-005-00024-00003 Cultivo:62000 PASTOS PERMANENTES DE 5 O MAS AÑOS-SIN
	VARIEDAD Secano Ref:170000007014955 Recinto:23-024-006-00002-00002 Cultivo:62000 PASTOS PERMANENTES DE 5 O MAS AÑOS-SIN
	VARIEDAD Secano Ref:170000007014966 Recinto:23-024-006-00003-00003 Cultivo:62000 PASTOS PERMANENTES DE 5 O MAS AÑOS-SIN
	VARIEDAD Secano Ref:170000007014968 Recinto:23-024-006-00004-00001 Cultivo:62000 PASTOS PERMANENTES DE 5 O MAS AÑOS-SIN
	VARIEDAD Secano Ref:170000007014964 Recinto:23-024-006-00005-00003 Cultivo:62000 PASTOS PERMANENTES DE 5 O MAS AÑOS-SIN
	VARIEDAD Secano Ref:170000007014917 Recinto:23-024-006-00005-00004 Cultivo:62000 PASTOS PERMANENTES DE 5 O MAS AÑOS-SIN
	VARIEDAD Secano Ref:170000007014967 Recinto:23-024-006-00019-00001 Cultivo:62000 PASTOS PERMANENTES DE 5 O MAS AÑOS-SIN
	VARIEDAD Secano Ref:170000007014956 Recinto:23-024-006-00035-00002 Cultivo:62000 PASTOS PERMANENTES DE 5 O MAS AÑOS-SIN
	VARIEDAD Secano Ref:170000007014950 Recinto:23-024-041-00005-00001 Cultivo:62000 PASTOS PERMANENTES DE 5 O MAS AÑOS-SIN
	VARIEDAD Secano Ref:170000007014951 Recinto:23-024-041-00006-00001 Cultivo:62000 PASTOS PERMANENTES DE 5 O MAS AÑOS-SIN
	VARIEDAD Secano Ref:170000007014953 Recinto:23-024-041-00007-00005 Cultivo:62000 PASTOS PERMANENTES DE 5 O MAS AÑOS-SIN
	VARIEDAD Secano Ref:170000007014952 Recinto:23-024-041-00007-00007 Cultivo:62000 PASTOS PERMANENTES DE 5 O MAS AÑOS-SIN
	VARIEDAD Secano Ref:170000007014947 Recinto:23-024-041-00007-00009 Cultivo:62000 PASTOS PERMANENTES DE 5 O MAS AÑOS-SIN
	VARIEDAD Secano Ref:170000007014946 Recinto:23-024-041-00007-00011 Cultivo:62000 PASTOS PERMANENTES DE 5 O MAS AÑOS-SIN
	VARIEDAD Secano Ref:170000007014944 Recinto:23-024-041-00007-00012 Cultivo:62000 PASTOS PERMANENTES DE 5 O MAS AÑOS-SIN
	VARIEDAD Secano Ref:170000007014949 Recinto:23-024-041-00008-00001 Cultivo:62000 PASTOS PERMANENTES DE 5 O MAS AÑOS-SIN
	VARIEDAD Secano Ref:170000007014948 Recinto:23-024-041-00008-00006 Cultivo:62000 PASTOS PERMANENTES DE 5 O MAS AÑOS-SIN
	VARIEDAD Secano Ref:170000007014924 Recinto:23-024-041-00009-00001 Cultivo:62000 PASTOS PERMANENTES DE 5 O MAS AÑOS-SIN
	VARIEDAD Secano Ref:170000007014925 Recinto:23-024-041-00009-00003 Cultivo:62000 PASTOS PERMANENTES DE 5 O MAS AÑOS-SIN
	VARIEDAD Secano Ref:170000007014926 Recinto:23-024-041-00009-00005 Cultivo:62000 PASTOS PERMANENTES DE 5 O MAS AÑOS-SIN
	VARIEDAD Secano Ref:170000007014927 Recinto:23-024-041-00009-00006 Cultivo:62000 PASTOS PERMANENTES DE 5 O MAS AÑOS-SIN
	VARIEDAD Secano Ref:170000007014920 Recinto:23-024-041-00009-00008 Cultivo:62000 PASTOS PERMANENTES DE 5 O MAS AÑOS-SIN
	VARIEDAD Secano Ref:170000007014921 Recinto:23-024-041-00009-00010 Cultivo:62000 PASTOS PERMANENTES DE 5 O MAS AÑOS-SIN
	VARIEDAD Secano Ref:170000007014922 Recinto:23-024-041-00052-00001 Cultivo:62000 PASTOS PERMANENTES DE 5 O MAS AÑOS-SIN
100424	Solicita recinto que no está comprometido para la operación.

(1) Superficie declarada admisible ajustada con la superficie comprometida.
(2) Factor de penalización valorando el alcance para el tipo de compromiso.

Puede verificar la integridad de una copia de este documento mediante la lectura del código QR adjunto o mediante el acceso a la dirección <https://ws050.juntadeandalucia.es/verificarFirma> indicando el código de VERIFICACIÓN

FIRMADO POR	RAQUEL MARIA ESPIN CRESPO	17/12/2024	
VERIFICACIÓN	Pk2jm6UYDU9J72AMTZUYRN3GET48NG	PÁG. 7043/9349	

**INCIDENCIAS****INCIDENCIA DESCRIPCIÓN**

Ref:170000007014964 Recinto:23-024-006-00005-00003 Cultivo:62000 PASTOS PERMANENTES DE 5 O MAS AÑOS-SIN VARIEDAD Secano
 Ref:170000007014917 Recinto:23-024-006-00005-00004 Cultivo:62000 PASTOS PERMANENTES DE 5 O MAS AÑOS-SIN VARIEDAD Secano
 Ref:170000007014956 Recinto:23-024-006-00035-00002 Cultivo:62000 PASTOS PERMANENTES DE 5 O MAS AÑOS-SIN VARIEDAD Secano
 Ref:170000007014950 Recinto:23-024-041-00005-00001 Cultivo:62000 PASTOS PERMANENTES DE 5 O MAS AÑOS-SIN VARIEDAD Secano
 Ref:170000007014951 Recinto:23-024-041-00006-00001 Cultivo:62000 PASTOS PERMANENTES DE 5 O MAS AÑOS-SIN VARIEDAD Secano
 Ref:170000007014953 Recinto:23-024-041-00007-00005 Cultivo:62000 PASTOS PERMANENTES DE 5 O MAS AÑOS-SIN VARIEDAD Secano
 Ref:170000007014952 Recinto:23-024-041-00007-00007 Cultivo:62000 PASTOS PERMANENTES DE 5 O MAS AÑOS-SIN VARIEDAD Secano
 Ref:170000007014947 Recinto:23-024-041-00007-00009 Cultivo:62000 PASTOS PERMANENTES DE 5 O MAS AÑOS-SIN VARIEDAD Secano
 Ref:170000007014946 Recinto:23-024-041-00007-00011 Cultivo:62000 PASTOS PERMANENTES DE 5 O MAS AÑOS-SIN VARIEDAD Secano
 Ref:170000007014944 Recinto:23-024-041-00007-00012 Cultivo:62000 PASTOS PERMANENTES DE 5 O MAS AÑOS-SIN VARIEDAD Secano
 Ref:170000007014949 Recinto:23-024-041-00008-00001 Cultivo:62000 PASTOS PERMANENTES DE 5 O MAS AÑOS-SIN VARIEDAD Secano
 Ref:170000007014948 Recinto:23-024-041-00008-00006 Cultivo:62000 PASTOS PERMANENTES DE 5 O MAS AÑOS-SIN VARIEDAD Secano
 Ref:170000007014924 Recinto:23-024-041-00009-00001 Cultivo:62000 PASTOS PERMANENTES DE 5 O MAS AÑOS-SIN VARIEDAD Secano
 Ref:170000007014925 Recinto:23-024-041-00009-00003 Cultivo:62000 PASTOS PERMANENTES DE 5 O MAS AÑOS-SIN VARIEDAD Secano
 Ref:170000007014926 Recinto:23-024-041-00009-00005 Cultivo:62000 PASTOS PERMANENTES DE 5 O MAS AÑOS-SIN VARIEDAD Secano
 Ref:170000007014927 Recinto:23-024-041-00009-00006 Cultivo:62000 PASTOS PERMANENTES DE 5 O MAS AÑOS-SIN VARIEDAD Secano
 Ref:170000007014920 Recinto:23-024-041-00009-00008 Cultivo:62000 PASTOS PERMANENTES DE 5 O MAS AÑOS-SIN VARIEDAD Secano
 Ref:170000007014921 Recinto:23-024-041-00009-00010 Cultivo:62000 PASTOS PERMANENTES DE 5 O MAS AÑOS-SIN VARIEDAD Secano
 Ref:170000007014922 Recinto:23-024-041-00052-00001 Cultivo:62000 PASTOS PERMANENTES DE 5 O MAS AÑOS-SIN VARIEDAD Secano

Datos considerados para el Cálculo de la Carga Ganadera mínima y máxima del expediente

Explotación	Especie	Inscrito en Sipea y Admisible	Ugm Calculada para CG Mínima	Ugm Calculada para CG Máxima
ES230240000153	BOVINA	NO	0,00	6,98
ES230240000158	BOVINA	SI	2,64	2,64
ES230760000123	BOVINA	SI	55,69	55,69
			58,33	65,31

Superficie determinada para Cálculo Carga Ganadera Mínima: 168,25 ha
 Superficie determinada para Cálculo Carga Ganadera Máxima: 168,25 ha
 Carga Ganadera Mínima Expediente: 0,35 ugm/ha
 Carga Ganadera Máxima Expediente: 0,39 ugm/ha

Recintos Determinados para el Cálculo de Garga Ganadera Mínima

REF.	REFERENCIA SIGPAC	CULTIVO	DESCRIPCIÓN CULTIVO	S/R	SUP. RESUELTA (ha)
-1199089	23-076-025-00006-00004	62000	PASTOS PERMANENTES DE 5 O MAS AÑOS-SIN VARIEDAD	S	12,20
170000007014904	23-076-025-00011-00001	62000	PASTOS PERMANENTES DE 5 O MAS AÑOS-SIN VARIEDAD	S	26,73
170000007014906	23-076-025-00017-00004	62000	PASTOS PERMANENTES DE 5 O MAS AÑOS-SIN VARIEDAD	S	6,45
170000007014908	23-076-025-00007-00001	62000	PASTOS PERMANENTES DE 5 O MAS AÑOS-SIN VARIEDAD	S	19,96
170000007014909	23-076-025-00007-00002	62000	PASTOS PERMANENTES DE 5 O MAS AÑOS-SIN VARIEDAD	S	3,68

(1) Superficie declarada admisible ajustada con la superficie comprometida.
 (2) Factor de penalización valorando el alcance para el tipo de compromiso.

Puede verificar la integridad de una copia de este documento mediante la lectura del código QR adjunto o mediante el acceso a la dirección <https://ws050.juntadeandalucia.es/verificarFirma> indicando el código de VERIFICACIÓN

FIRMADO POR

RAQUEL MARIA ESPIN CRESPO

17/12/2024

VERIFICACIÓN

Pk2jm6UYDU9J72AMTZUYRN3GET48NG

PÁG. 7044/9349



**Datos considerados para el Cálculo de la Carga Ganadera mínima y máxima del expediente****Recintos Determinados para el Cálculo de Garga Ganadera Mínima**

REF.	REFERENCIA SIGPAC	CULTIVO	DESCRIPCIÓN CULTIVO	S/R	SUP.
					RESUELTA (ha)
1700000007014911	23-076-025-00016-00002	62000	PASTOS PERMANENTES DE 5 O MAS AÑOS-SIN VARIEDAD	S	2,69
1700000007014912	23-076-025-00012-00004	62000	PASTOS PERMANENTES DE 5 O MAS AÑOS-SIN VARIEDAD	S	0,93
1700000007014913	23-076-025-00008-00001	62000	PASTOS PERMANENTES DE 5 O MAS AÑOS-SIN VARIEDAD	S	4,59
1700000007014914	23-076-025-00010-00001	62000	PASTOS PERMANENTES DE 5 O MAS AÑOS-SIN VARIEDAD	S	0,51
1700000007014915	23-076-025-00012-00001	62000	PASTOS PERMANENTES DE 5 O MAS AÑOS-SIN VARIEDAD	S	0,01
1700000007014917	23-024-006-00005-00004	62000	PASTOS PERMANENTES DE 5 O MAS AÑOS-SIN VARIEDAD	S	0,45
1700000007014918	23-076-025-00017-00003	62000	PASTOS PERMANENTES DE 5 O MAS AÑOS-SIN VARIEDAD	S	0,85
1700000007014919	23-076-025-00013-00001	62000	PASTOS PERMANENTES DE 5 O MAS AÑOS-SIN VARIEDAD	S	0,89
1700000007014920	23-024-041-00009-00008	62000	PASTOS PERMANENTES DE 5 O MAS AÑOS-SIN VARIEDAD	S	0,18
1700000007014921	23-024-041-00009-00010	62000	PASTOS PERMANENTES DE 5 O MAS AÑOS-SIN VARIEDAD	S	0,08
1700000007014922	23-024-041-00052-00001	62000	PASTOS PERMANENTES DE 5 O MAS AÑOS-SIN VARIEDAD	S	0,27
1700000007014924	23-024-041-00009-00001	62000	PASTOS PERMANENTES DE 5 O MAS AÑOS-SIN VARIEDAD	S	5,60
1700000007014925	23-024-041-00009-00003	62000	PASTOS PERMANENTES DE 5 O MAS AÑOS-SIN VARIEDAD	S	0,13
1700000007014926	23-024-041-00009-00005	62000	PASTOS PERMANENTES DE 5 O MAS AÑOS-SIN VARIEDAD	S	0,64
1700000007014927	23-024-041-00009-00006	62000	PASTOS PERMANENTES DE 5 O MAS AÑOS-SIN VARIEDAD	S	0,05
1700000007014936	23-024-007-00012-00001	62000	PASTOS PERMANENTES DE 5 O MAS AÑOS-SIN VARIEDAD	S	0,51
1700000007014937	23-024-007-00002-00002	62000	PASTOS PERMANENTES DE 5 O MAS AÑOS-SIN VARIEDAD	S	0,10
1700000007014938	23-024-007-00002-00003	62000	PASTOS PERMANENTES DE 5 O MAS AÑOS-SIN VARIEDAD	S	0,07
1700000007014939	23-024-007-00003-00001	62000	PASTOS PERMANENTES DE 5 O MAS AÑOS-SIN VARIEDAD	S	0,14
1700000007014940	23-024-007-00004-00001	62000	PASTOS PERMANENTES DE 5 O MAS AÑOS-SIN VARIEDAD	S	10,01
1700000007014941	23-024-007-00005-00001	62000	PASTOS PERMANENTES DE 5 O MAS AÑOS-SIN VARIEDAD	S	0,91
1700000007014942	23-024-007-00006-00001	62000	PASTOS PERMANENTES DE 5 O MAS AÑOS-SIN VARIEDAD	S	0,74
1700000007014943	23-024-007-00013-00001	62000	PASTOS PERMANENTES DE 5 O MAS AÑOS-SIN VARIEDAD	S	3,86
1700000007014944	23-024-041-00007-00012	62000	PASTOS PERMANENTES DE 5 O MAS AÑOS-SIN VARIEDAD	S	0,71
1700000007014945	23-024-008-00009-00002	62000	PASTOS PERMANENTES DE 5 O MAS AÑOS-SIN VARIEDAD	S	0,04
1700000007014946	23-024-041-00007-00011	62000	PASTOS PERMANENTES DE 5 O MAS AÑOS-SIN VARIEDAD	S	1,47
1700000007014947	23-024-041-00007-00009	62000	PASTOS PERMANENTES DE 5 O MAS AÑOS-SIN VARIEDAD	S	3,05
1700000007014948	23-024-041-00008-00006	62000	PASTOS PERMANENTES DE 5 O MAS AÑOS-SIN VARIEDAD	S	0,13
1700000007014949	23-024-041-00008-00001	62000	PASTOS PERMANENTES DE 5 O MAS AÑOS-SIN VARIEDAD	S	6,91
1700000007014950	23-024-041-00005-00001	62000	PASTOS PERMANENTES DE 5 O MAS AÑOS-SIN VARIEDAD	S	7,11
1700000007014951	23-024-041-00006-00001	62000	PASTOS PERMANENTES DE 5 O MAS AÑOS-SIN VARIEDAD	S	5,11
1700000007014952	23-024-041-00007-00007	62000	PASTOS PERMANENTES DE 5 O MAS AÑOS-SIN VARIEDAD	S	0,10
1700000007014953	23-024-041-00007-00005	62000	PASTOS PERMANENTES DE 5 O MAS AÑOS-SIN VARIEDAD	S	17,19
1700000007014954	23-024-005-00023-00003	62000	PASTOS PERMANENTES DE 5 O MAS AÑOS-SIN VARIEDAD	S	0,16
1700000007014955	23-024-006-00002-00002	62000	PASTOS PERMANENTES DE 5 O MAS AÑOS-SIN VARIEDAD	S	1,53
1700000007014956	23-024-006-00035-00002	62000	PASTOS PERMANENTES DE 5 O MAS AÑOS-SIN VARIEDAD	S	0,70

(1) Superficie declarada admisible ajustada con la superficie comprometida.
(2) Factor de penalización valorando el alcance para el tipo de compromiso.

Puede verificar la integridad de una copia de este documento mediante la lectura del código QR adjunto o mediante el acceso a la dirección <https://ws050.juntadeandalucia.es/verificarFirma> indicando el código de VERIFICACIÓN

FIRMADO POR

RAQUEL MARIA ESPIN CRESPO

17/12/2024

VERIFICACIÓN

Pk2jm6UYDU9J72AMTZUYRN3GET48NG

PÁG. 7045/9349



**Datos considerados para el Cálculo de la Carga Ganadera mínima y máxima del expediente****Recintos Determinados para el Cálculo de Garga Ganadera Mínima**

REF.	REFERENCIA SIGPAC	CULTIVO	DESCRIPCIÓN CULTIVO	SUP.	
				S/R	RESUELTA (ha)
1700000007014957	23-024-005-00024-00002	62000	PASTOS PERMANENTES DE 5 O MAS AÑOS-SIN VARIEDAD	S	0,91
1700000007014958	23-024-005-00022-00003	62000	PASTOS PERMANENTES DE 5 O MAS AÑOS-SIN VARIEDAD	S	0,32
1700000007014959	23-024-005-00024-00003	62000	PASTOS PERMANENTES DE 5 O MAS AÑOS-SIN VARIEDAD	S	0,24
1700000007014960	23-024-005-00023-00001	62000	PASTOS PERMANENTES DE 5 O MAS AÑOS-SIN VARIEDAD	S	0,62
1700000007014961	23-024-005-00017-00002	62000	PASTOS PERMANENTES DE 5 O MAS AÑOS-SIN VARIEDAD	S	3,24
1700000007014962	23-024-005-00017-00003	62000	PASTOS PERMANENTES DE 5 O MAS AÑOS-SIN VARIEDAD	S	2,95
1700000007014963	23-024-005-00022-00002	62000	PASTOS PERMANENTES DE 5 O MAS AÑOS-SIN VARIEDAD	S	0,14
1700000007014964	23-024-006-00005-00003	62000	PASTOS PERMANENTES DE 5 O MAS AÑOS-SIN VARIEDAD	S	0,19
1700000007014965	23-024-006-00028-00001	62000	PASTOS PERMANENTES DE 5 O MAS AÑOS-SIN VARIEDAD	S	3,64
1700000007014966	23-024-006-00003-00003	62000	PASTOS PERMANENTES DE 5 O MAS AÑOS-SIN VARIEDAD	S	1,76
1700000007014967	23-024-006-00019-00001	62000	PASTOS PERMANENTES DE 5 O MAS AÑOS-SIN VARIEDAD	S	1,33
1700000007014968	23-024-006-00004-00001	62000	PASTOS PERMANENTES DE 5 O MAS AÑOS-SIN VARIEDAD	S	0,15
1700000007014977	23-024-005-00009-00001	62000	PASTOS PERMANENTES DE 5 O MAS AÑOS-SIN VARIEDAD	S	4,67
1700000007014978	23-024-005-00021-00001	62000	PASTOS PERMANENTES DE 5 O MAS AÑOS-SIN VARIEDAD	S	0,65

Recintos Determinados para el Cálculo de Garga Ganadera Máxima

REF.	REFERENCIA SIGPAC	CULTIVO	DESCRIPCIÓN CULTIVO	SUP.	
				S/R	RESUELTA (ha)
-1199089	23-076-025-00006-00004	62000	PASTOS PERMANENTES DE 5 O MAS AÑOS-SIN VARIEDAD	S	12,20
1700000007014904	23-076-025-00011-00001	62000	PASTOS PERMANENTES DE 5 O MAS AÑOS-SIN VARIEDAD	S	26,73
1700000007014905	23-076-025-00011-00002	62000	PASTOS PERMANENTES DE 5 O MAS AÑOS-SIN VARIEDAD	S	0,00
1700000007014906	23-076-025-00017-00004	62000	PASTOS PERMANENTES DE 5 O MAS AÑOS-SIN VARIEDAD	S	6,45
1700000007014908	23-076-025-00007-00001	62000	PASTOS PERMANENTES DE 5 O MAS AÑOS-SIN VARIEDAD	S	19,96
1700000007014909	23-076-025-00007-00002	62000	PASTOS PERMANENTES DE 5 O MAS AÑOS-SIN VARIEDAD	S	3,68
1700000007014911	23-076-025-00016-00002	62000	PASTOS PERMANENTES DE 5 O MAS AÑOS-SIN VARIEDAD	S	2,69
1700000007014912	23-076-025-00012-00004	62000	PASTOS PERMANENTES DE 5 O MAS AÑOS-SIN VARIEDAD	S	0,93
1700000007014913	23-076-025-00008-00001	62000	PASTOS PERMANENTES DE 5 O MAS AÑOS-SIN VARIEDAD	S	4,59
1700000007014914	23-076-025-00010-00001	62000	PASTOS PERMANENTES DE 5 O MAS AÑOS-SIN VARIEDAD	S	0,51
1700000007014915	23-076-025-00012-00001	62000	PASTOS PERMANENTES DE 5 O MAS AÑOS-SIN VARIEDAD	S	0,01
1700000007014917	23-024-006-00005-00004	62000	PASTOS PERMANENTES DE 5 O MAS AÑOS-SIN VARIEDAD	S	0,45
1700000007014918	23-076-025-00017-00003	62000	PASTOS PERMANENTES DE 5 O MAS AÑOS-SIN VARIEDAD	S	0,85
1700000007014919	23-076-025-00013-00001	62000	PASTOS PERMANENTES DE 5 O MAS AÑOS-SIN VARIEDAD	S	0,89
1700000007014920	23-024-041-00009-00008	62000	PASTOS PERMANENTES DE 5 O MAS AÑOS-SIN VARIEDAD	S	0,18
1700000007014921	23-024-041-00009-00010	62000	PASTOS PERMANENTES DE 5 O MAS AÑOS-SIN VARIEDAD	S	0,08
1700000007014922	23-024-041-00052-00001	62000	PASTOS PERMANENTES DE 5 O MAS AÑOS-SIN VARIEDAD	S	0,27
1700000007014924	23-024-041-00009-00001	62000	PASTOS PERMANENTES DE 5 O MAS AÑOS-SIN VARIEDAD	S	5,60
1700000007014925	23-024-041-00009-00003	62000	PASTOS PERMANENTES DE 5 O MAS AÑOS-SIN VARIEDAD	S	0,13
1700000007014926	23-024-041-00009-00005	62000	PASTOS PERMANENTES DE 5 O MAS AÑOS-SIN VARIEDAD	S	0,64

(1) Superficie declarada admisible ajustada con la superficie comprometida.
(2) Factor de penalización valorando el alcance para el tipo de compromiso.

Puede verificar la integridad de una copia de este documento mediante la lectura del código QR adjunto o mediante el acceso a la dirección <https://ws050.juntadeandalucia.es/verificarFirma> indicando el código de VERIFICACIÓN

FIRMADO POR

RAQUEL MARIA ESPIN CRESPO

17/12/2024

VERIFICACIÓN

Pk2jm6UYDU9J72AMTZUYRN3GET48NG

PÁG. 7046/9349



**Datos considerados para el Cálculo de la Carga Ganadera mínima y máxima del expediente****Recintos Determinados para el Cálculo de Garga Ganadera Máxima**

REF.	REFERENCIA SIGPAC	CULTIVO	DESCRIPCIÓN CULTIVO	SUP. RESUELTA (ha)	
				S/R	
1700000007014927	23-024-041-00009-00006	62000	PASTOS PERMANENTES DE 5 O MAS AÑOS-SIN VARIEDAD	S	0,05
1700000007014936	23-024-007-00012-00001	62000	PASTOS PERMANENTES DE 5 O MAS AÑOS-SIN VARIEDAD	S	0,51
1700000007014937	23-024-007-00002-00002	62000	PASTOS PERMANENTES DE 5 O MAS AÑOS-SIN VARIEDAD	S	0,10
1700000007014938	23-024-007-00002-00003	62000	PASTOS PERMANENTES DE 5 O MAS AÑOS-SIN VARIEDAD	S	0,07
1700000007014939	23-024-007-00003-00001	62000	PASTOS PERMANENTES DE 5 O MAS AÑOS-SIN VARIEDAD	S	0,14
1700000007014940	23-024-007-00004-00001	62000	PASTOS PERMANENTES DE 5 O MAS AÑOS-SIN VARIEDAD	S	10,01
1700000007014941	23-024-007-00005-00001	62000	PASTOS PERMANENTES DE 5 O MAS AÑOS-SIN VARIEDAD	S	0,91
1700000007014942	23-024-007-00006-00001	62000	PASTOS PERMANENTES DE 5 O MAS AÑOS-SIN VARIEDAD	S	0,74
1700000007014943	23-024-007-00013-00001	62000	PASTOS PERMANENTES DE 5 O MAS AÑOS-SIN VARIEDAD	S	3,86
1700000007014944	23-024-041-00007-00012	62000	PASTOS PERMANENTES DE 5 O MAS AÑOS-SIN VARIEDAD	S	0,71
1700000007014945	23-024-008-00009-00002	62000	PASTOS PERMANENTES DE 5 O MAS AÑOS-SIN VARIEDAD	S	0,04
1700000007014946	23-024-041-00007-00011	62000	PASTOS PERMANENTES DE 5 O MAS AÑOS-SIN VARIEDAD	S	1,47
1700000007014947	23-024-041-00007-00009	62000	PASTOS PERMANENTES DE 5 O MAS AÑOS-SIN VARIEDAD	S	3,05
1700000007014948	23-024-041-00008-00006	62000	PASTOS PERMANENTES DE 5 O MAS AÑOS-SIN VARIEDAD	S	0,13
1700000007014949	23-024-041-00008-00001	62000	PASTOS PERMANENTES DE 5 O MAS AÑOS-SIN VARIEDAD	S	6,91
1700000007014950	23-024-041-00005-00001	62000	PASTOS PERMANENTES DE 5 O MAS AÑOS-SIN VARIEDAD	S	7,11
1700000007014951	23-024-041-00006-00001	62000	PASTOS PERMANENTES DE 5 O MAS AÑOS-SIN VARIEDAD	S	5,11
1700000007014952	23-024-041-00007-00007	62000	PASTOS PERMANENTES DE 5 O MAS AÑOS-SIN VARIEDAD	S	0,10
1700000007014953	23-024-041-00007-00005	62000	PASTOS PERMANENTES DE 5 O MAS AÑOS-SIN VARIEDAD	S	17,19
1700000007014954	23-024-005-00023-00003	62000	PASTOS PERMANENTES DE 5 O MAS AÑOS-SIN VARIEDAD	S	0,16
1700000007014955	23-024-006-00002-00002	62000	PASTOS PERMANENTES DE 5 O MAS AÑOS-SIN VARIEDAD	S	1,53
1700000007014956	23-024-006-00035-00002	62000	PASTOS PERMANENTES DE 5 O MAS AÑOS-SIN VARIEDAD	S	0,70
1700000007014957	23-024-005-00024-00002	62000	PASTOS PERMANENTES DE 5 O MAS AÑOS-SIN VARIEDAD	S	0,91
1700000007014958	23-024-005-00022-00003	62000	PASTOS PERMANENTES DE 5 O MAS AÑOS-SIN VARIEDAD	S	0,32
1700000007014959	23-024-005-00024-00003	62000	PASTOS PERMANENTES DE 5 O MAS AÑOS-SIN VARIEDAD	S	0,24
1700000007014960	23-024-005-00023-00001	62000	PASTOS PERMANENTES DE 5 O MAS AÑOS-SIN VARIEDAD	S	0,62
1700000007014961	23-024-005-00017-00002	62000	PASTOS PERMANENTES DE 5 O MAS AÑOS-SIN VARIEDAD	S	3,24
1700000007014962	23-024-005-00017-00003	62000	PASTOS PERMANENTES DE 5 O MAS AÑOS-SIN VARIEDAD	S	2,95
1700000007014963	23-024-005-00022-00002	62000	PASTOS PERMANENTES DE 5 O MAS AÑOS-SIN VARIEDAD	S	0,14
1700000007014964	23-024-006-00005-00003	62000	PASTOS PERMANENTES DE 5 O MAS AÑOS-SIN VARIEDAD	S	0,19
1700000007014965	23-024-006-00028-00001	62000	PASTOS PERMANENTES DE 5 O MAS AÑOS-SIN VARIEDAD	S	3,64
1700000007014966	23-024-006-00003-00003	62000	PASTOS PERMANENTES DE 5 O MAS AÑOS-SIN VARIEDAD	S	1,76
1700000007014967	23-024-006-00019-00001	62000	PASTOS PERMANENTES DE 5 O MAS AÑOS-SIN VARIEDAD	S	1,33
1700000007014968	23-024-006-00004-00001	62000	PASTOS PERMANENTES DE 5 O MAS AÑOS-SIN VARIEDAD	S	0,15
1700000007014977	23-024-005-00009-00001	62000	PASTOS PERMANENTES DE 5 O MAS AÑOS-SIN VARIEDAD	S	4,67
1700000007014978	23-024-005-00021-00001	62000	PASTOS PERMANENTES DE 5 O MAS AÑOS-SIN VARIEDAD	S	0,65

(1) Superficie declarada admisible ajustada con la superficie comprometida.
(2) Factor de penalización valorando el alcance para el tipo de compromiso.

Puede verificar la integridad de una copia de este documento mediante la lectura del código QR adjunto o mediante el acceso a la dirección <https://ws050.juntadeandalucia.es/verificarFirma> indicando el código de VERIFICACIÓN

FIRMADO POR

RAQUEL MARIA ESPIN CRESPO

17/12/2024

VERIFICACIÓN

Pk2jm6UYDU9J72AMTZUYRN3GET48NG

PÁG. 7047/9349



**Datos considerados para el Cálculo de la Carga Ganadera mínima y máxima del expediente****Recintos Determinados para el Cálculo de Garga Ganadera Máxima**

REF.	REFERENCIA SIGPAC	CULTIVO	DESCRIPCIÓN CULTIVO VARIEDAD	SUP.
				RESUELTA (ha) S/R

Incidencias de carga ganadera**INCIDENCIA DESCRIPCIÓN**

4272	Verifica que las líneas de declaración de las Solicitudes Únicas no tienen solapes con la capa de Retroactividad Gráfica (ambas de la misma campaña) a nivel de expediente/línea de declaración gráfica de la solicitud. Ref:170000007014917 Recinto:23-024-006-00005-00004 Cultivo: - Agregado de la referencia del recinto.:0 Zona de la referencia del recinto.:0 Superficie solapada.:0,02 Id. Incid.:5082069 Ref:170000007014925 Recinto:23-024-041-00009-00003 Cultivo: - Agregado de la referencia del recinto.:0 Zona de la referencia del recinto.:0 Superficie solapada.:0,04 Id. Incid.:5082070 Ref:170000007014940 Recinto:23-024-007-00004-00001 Cultivo: - Agregado de la referencia del recinto.:0 Zona de la referencia del recinto.:0 Superficie solapada.:0,08 Id. Incid.:5082072 Ref:170000007014940 Recinto:23-024-007-00004-00001 Cultivo: - Agregado de la referencia del recinto.:0 Zona de la referencia del recinto.:0 Superficie solapada.:0,04 Id. Incid.:5082071 Ref:170000007014943 Recinto:23-024-007-00013-00001 Cultivo: - Agregado de la referencia del recinto.:0 Zona de la referencia del recinto.:0 Superficie solapada.:0,15 Id. Incid.:5082073 Ref:170000007014948 Recinto:23-024-041-00008-00006 Cultivo: - Agregado de la referencia del recinto.:0 Zona de la referencia del recinto.:0 Superficie solapada.:0,02 Id. Incid.:5082074 Ref:170000007014949 Recinto:23-024-041-00008-00001 Cultivo: - Agregado de la referencia del recinto.:0 Zona de la referencia del recinto.:0 Superficie solapada.:0,03 Id. Incid.:5082075 Ref:170000007014951 Recinto:23-024-041-00006-00001 Cultivo: - Agregado de la referencia del recinto.:0 Zona de la referencia del recinto.:0 Superficie solapada.:0,23 Id. Incid.:5082076 Ref:170000007014955 Recinto:23-024-006-00002-00002 Cultivo: - Agregado de la referencia del recinto.:0 Zona de la referencia del recinto.:0 Superficie solapada.:0,02 Id. Incid.:5082077 Ref:170000007014964 Recinto:23-024-006-00005-00003 Cultivo: - Agregado de la referencia del recinto.:0 Zona de la referencia del recinto.:0 Superficie solapada.:0,02 Id. Incid.:5082078 Ref:170000007014965 Recinto:23-024-006-00028-00001 Cultivo: - Agregado de la referencia del recinto.:0 Zona de la referencia del recinto.:0 Superficie solapada.:0,1 Id. Incid.:5082079 Ref:170000007014967 Recinto:23-024-006-00019-00001 Cultivo: - Agregado de la referencia del recinto.:0 Zona de la referencia del recinto.:0 Superficie solapada.:0,05 Id. Incid.:5082080		
100407	Explotación solicitada no forma parte de ningún organismo de control autorizado para la producción ecológica en Andalucía o fecha de inscripción posterior al plazo establecido (Anexo I. Criterios de Subvencionabilidad. Orden 28 de marzo de 2023). Explotación:ES230240000153 Especie:BOVINA		

(1) Superficie declarada admisible ajustada con la superficie comprometida.
(2) Factor de penalización valorando el alcance para el tipo de compromiso.

Puede verificar la integridad de una copia de este documento mediante la lectura del código QR adjunto o mediante el acceso a la dirección <https://ws050.juntadeandalucia.es/verificarFirma> indicando el código de VERIFICACIÓN

FIRMADO POR	RAQUEL MARIA ESPIN CRESPO	17/12/2024	
VERIFICACIÓN	Pk2jm6UYDU9J72AMTZUYRN3GET48NG	PÁG. 7048/9349	

**APELLIDOS Y NOMBRE / RAZÓN SOCIAL**

CASTRO LEBRON JEFFREY

NIF
***7244*EXPEDIENTE
1161069**ANUALIDAD DE PAGO**

1ª

IMPORTES POR ANUALIDAD

	2023	2024	2025	2026	2027
IMPORTE MÁXIMO SUBVENCIONABLE	1.427,90 €	1.427,90 €	1.427,90 €	1.189,92 €	1.189,92 €
IMPORTE MEDIO DE TRANSFERENCIA (€/ha)	297,48 €	297,48 €	297,48 €	247,90 €	247,90 €

RESUMEN DE UNIDADES

Cód	GRUPO DE PAGO	Sup. Dec. Admisible (ha)	Sup. Comprometida (ha)	Sup. ajustada compromiso (1) (ha)	% sobredec.	Sup. Resuelta (ha)	Importe Declarado	Importe Topado	Importe Resuelto	Importe tras sobredec.
419	OLIVAR	4,80		4,80	0,00	4,80	1.427,90	1.427,90	1.427,90	1.427,90
TOTAL		4,80	4,80	4,80		4,80	1.427,90	1.427,90	1.427,90	1.427,90

APLICACIÓN DE REDUCCIONES Y PENALIZACIONES

GRUPO DE PAGO	Importe Calculado	Importe prereduc.	Criterios de subvencionabilidad y compromisos	Presentación tardía	Omisión declaración	Condicionalidad	IMPORTE (Euros) RESUELTO
OLIVAR	1.427,90	1.427,90	0,00	0,00	0,00	0,00	1.427,90
TOTAL	1.427,90	1.427,90					1.427,90

RESUMEN DE PAGOS**IMPORTE (Euros)**

	RESUELTO	FEADER	MAPA	CAPADR
OLIVAR - Pago realizado	1.427,90 €	1.213,72 €	140,08 €	74,10 €

RECINTOS RESUELTOS

REF.	REFERENCIA SIGPAC	CULTIVO DESCRIPCIÓN CULTIVO	S/R G.PAGO	PEND. MEDIA (%)	SUP. DEC. ADMISIBLE (ha)	SUP. COMPROM. (ha)	SUP. AJUSTADA COMPR.(1) (ha)	SUP. CONY. SIGPAC (ha)	SUP. CERTIE (ha)	SUP. CAMPO (ha)	SUP. CAMPO DETER. CULT. DECLARADO (ha)	SUP. DEC. REDUCIDA (ha)	SUP. RESUELTA (ha)
-823657	23-033-007-00088-007	101010 OLIVAR-PICUAL	S 419	33,60	0,14	0,14	0,14		0,14			0,14	0,14
-823656	23-033-007-00088-009	101010 OLIVAR-PICUAL	S 419	23,20	0,08	0,08	0,08		0,08			0,08	0,08
-823655	23-033-007-00088-011	101010 OLIVAR-PICUAL	S 419	26,20	0,10	0,10	0,10		0,10			0,10	0,10
-491151	23-033-007-00088-014	101010 OLIVAR-PICUAL	S 419	26,30	0,02	0,02	0,02		0,02			0,02	0,02
-491149	23-033-007-00087-003	101010 OLIVAR-PICUAL	S 419	39,20	0,26	0,26	0,26		0,26			0,26	0,26
5212274	23-033-001-00341-001	101010 OLIVAR-PICUAL	S 419	25,10	1,55	1,55	1,55		1,55			1,55	1,55
1700000005542272	23-033-001-00329-003	101010 OLIVAR-PICUAL	S 419	30,50	0,03	0,03	0,03		0,03			0,03	0,03
1700000005542274	23-033-001-00328-001	101010 OLIVAR-PICUAL	S 419	30,00	0,03	0,03	0,03		0,03			0,03	0,03
1700000005542275	23-033-001-00326-003	101010 OLIVAR-PICUAL	S 419	30,20	0,03	0,03	0,03		0,03			0,03	0,03
1700000005542276	23-033-001-00330-003	101010 OLIVAR-PICUAL	S 419	36,10	0,02	0,02	0,02		0,02			0,02	0,02
1700000005542277	23-033-001-00331-002	101010 OLIVAR-PICUAL	S 419	26,30	0,42	0,42	0,42		0,42			0,42	0,42
1700000005542278	23-033-001-00335-001	101010 OLIVAR-PICUAL	S 419	36,40	0,02	0,02	0,02		0,02			0,02	0,02
1700000005542279	23-033-001-00341-001	101010 OLIVAR-PICUAL	S 419	25,10	1,07	1,07	1,07		1,07			1,07	1,07
1700000005542280	23-033-001-00342-002	101010 OLIVAR-PICUAL	S 419	22,70	0,09	0,09	0,09		0,09			0,09	0,09
1700000005542282	23-033-007-00093-001	101010 OLIVAR-PICUAL	S 419	33,50	0,54	0,54	0,54		0,54			0,54	0,54
1700000005542283	23-033-007-00099-003	101010 OLIVAR-PICUAL	S 419	33,10	0,02	0,02	0,02		0,02			0,02	0,02
1700000005542288	23-033-007-00099-001	101010 OLIVAR-PICUAL	S 419	30,60	0,38	0,38	0,38		0,38			0,38	0,38

(1) Superficie declarada admisible ajustada con la superficie comprometida.
(2) Factor de penalización valorando el alcance para el tipo de compromiso.Puede verificar la integridad de una copia de este documento mediante la lectura del código QR adjunto o mediante el acceso a la dirección <https://ws050.juntadeandalucia.es/verificarFirma> indicando el código de VERIFICACIÓN

FIRMADO POR

RAQUEL MARIA ESPIN CRESPO

17/12/2024

VERIFICACIÓN

Pk2jm6UYDU9J72AMTZUYRN3GET48NG

PÁG. 7049/9349



**APELLIDOS Y NOMBRE / RAZÓN SOCIAL**

CAZORLA SANCHEZ MARIA DEL CARMEN

NIF

***5883*

EXPEDIENTE

1230737

ANUALIDAD DE PAGO

1ª

IMPORTES POR ANUALIDAD

	2023	2024	2025	2026	2027
IMPORTE MÁXIMO SUBVENCIONABLE	1.124,47 €	1.124,47 €	1.124,47 €	937,06 €	937,06 €
IMPORTE MEDIO DE TRANSFERENCIA (€/ha)	297,48 €	297,48 €	297,48 €	247,90 €	247,90 €

RESUMEN DE UNIDADES

Cód	GRUPO DE PAGO	Sup. Dec. Admisible (ha)	Sup. Comprometida (ha)	Sup. ajustada compromiso (1) (ha)	% sobredec.	Sup. Resuelta (ha)	Importe Declarado	Importe Topado	Importe Resuelto	Importe tras sobredec.
419	OLIVAR	3,78		3,78	0,00	3,78	1.124,47	1.124,47	1.124,47	1.124,47
TOTAL		3,78	3,78	3,78		3,78	1.124,47	1.124,47	1.124,47	1.124,47

APLICACIÓN DE REDUCCIONES Y PENALIZACIONES

GRUPO DE PAGO	Importe Calculado	Importe prereduc.	Criterios de subvencionabilidad y compromisos	Presentación tardía	Omisión declaración	Condicionalidad	IMPORTE (Euros) RESUELTO
OLIVAR	1.124,47	1.124,47	0,00	0,00	0,00	0,00	1.124,47
TOTAL	1.124,47	1.124,47					1.124,47

RESUMEN DE PAGOS**IMPORTE (Euros)**

	RESUELTO	FEADER	MAPA	CAPADR
OLIVAR - Pago realizado	1.124,47 €	955,80 €	110,31 €	58,36 €

RECINTOS RESUELTOS

REF.	REFERENCIA SIGPAC	CULTIVO	DESCRIPCIÓN CULTIVO	S/R G.PAGO	PEND. MEDIA (%)	SUP. DEC. ADMISIBLE (ha)	SUP. COMPROM. (ha)	SUP. AJUSTADA COMPR.(1) (ha)	SUP. CONY. SIGPAC (ha)	SUP. CERTIE (ha)	SUP. CAMPO (ha)	SUP. CAMPO DETER. CULT. DECLARADO (ha)	SUP. DEC. REDUCIDA (ha)	SUP. RESUELTA (ha)
-1388237	23-066-005-00479-008	101010	OLIVAR-PICUAL	S	419	20,10	0,25	0,25	0,25	0,25			0,25	0,25
-1383072	23-066-007-00343-001	101010	OLIVAR-PICUAL	S	419	13,80	0,72	0,72	0,72	0,72			0,72	0,72
5551041	23-066-005-00400-001	101010	OLIVAR-PICUAL	S	419	21,30	0,04	0,04	0,04	0,04			0,04	0,04
5551045	23-066-005-00479-003	101010	OLIVAR-PICUAL	S	419	18,60	2,77	2,77	2,77	2,77			2,77	2,77

(1) Superficie declarada admisible ajustada con la superficie comprometida.
(2) Factor de penalización valorando el alcance para el tipo de compromiso.

Puede verificar la integridad de una copia de este documento mediante la lectura del código QR adjunto o mediante el acceso a la dirección <https://ws050.juntadeandalucia.es/verificarFirma> indicando el código de VERIFICACIÓN

FIRMADO POR

RAQUEL MARIA ESPIN CRESPO

17/12/2024

VERIFICACIÓN

Pk2jm6UYDU9J72AMTZUYRN3GET48NG

PÁG. 7050/9349



**APELLIDOS Y NOMBRE / RAZÓN SOCIAL**

CENTENO MOLINA ESTER MARIA

NIF

****5620*

EXPEDIENTE

1197788

ANUALIDAD DE PAGO

1ª

IMPORTE POR ANUALIDAD

	2023	2024	2025	2026	2027
IMPORTE MÁXIMO SUBVENCIONABLE	11.899,20 €	11.899,20 €	11.899,20 €	9.916,00 €	9.916,00 €
IMPORTE MEDIO DE TRANSFERENCIA (€/ha)	297,48 €	297,48 €	297,48 €	247,90 €	247,90 €

RESUMEN DE UNIDADES

Cód	GRUPO DE PAGO	Sup. Dec. Admisible (ha)	Sup. Comprometida (ha)	Sup. ajustada compromiso (1) (ha)	% sobredec.	Sup. Resuelta (ha)	Importe Declarado	Importe Topado	Importe Resuelto	Importe tras sobredec.
419	OLIVAR	104,85		40,00	0,00	40,00	11.899,20	11.899,20	11.899,20	11.899,20
TOTAL		104,85	40,00	40,00		40,00	11.899,20	11.899,20	11.899,20	11.899,20

APLICACIÓN DE REDUCCIONES Y PENALIZACIONES

GRUPO DE PAGO	Importe Calculado	Importe prereduc.	Criterios de subvencionabilidad y compromisos	Presentación tardía	Omisión declaración	Condicionalidad	IMPORTE (Euros) RESUELTO
OLIVAR	11.899,20	11.899,20	0,00	0,00	0,00	0,00	11.899,20
TOTAL	11.899,20	11.899,20					11.899,20

RESUMEN DE PAGOS**IMPORTE (Euros)**

	RESUELTO	FEADER	MAPA	CAPADR
OLIVAR - Pago realizado	11.899,20 €	10.114,32 €	1.167,31 €	617,57 €

RECINTOS RESUELTOS

REF.	REFERENCIA SIGPAC	CULTIVO DESCRIPCIÓN CULTIVO	S/R G.PAGO	PEND. MEDIA (%)	SUP. DEC. ADMISIBLE (ha)	SUP. COMPROM. (ha)	SUP. AJUSTADA COMPROM. (1) (ha)	SUP. CONY. SIGPAC (ha)	SUP. CERTIE (ha)	SUP. CAMPO (ha)	SUP. CAMPO DETER. CULT. DECLARADO (ha)	SUP. DEC. REDUCIDA (ha)	SUP. RESUELTA (ha)
4680044	23-008-008-00003-001	101010 OLIVAR-PICUAL	S	419	13,40	11,51	11,51		11,51			11,51	11,51
4680046	23-008-008-00004-002	101010 OLIVAR-PICUAL	S	419	18,00	0,93	0,93	0,93	0,93			0,93	0,93
4680047	23-063-008-00020-017	101010 OLIVAR-PICUAL	S	419	8,30	20,11	20,11	20,11	20,11			20,11	20,11
4680048	23-063-008-00018-001	101010 OLIVAR-PICUAL	S	419	8,10	0,97	0,97	0,97	0,97			0,97	0,97
4680083	23-060-010-00068-001	101010 OLIVAR-PICUAL	S	419	16,50	0,46	0,46	0,46	0,46			0,46	0,46
5279741	23-063-012-00047-002	101010 OLIVAR-PICUAL	S	419	3,60	4,15	4,15	4,15	4,15			4,15	4,15
5279742	23-063-012-00048-006	101010 OLIVAR-PICUAL	S	419	6,20	20,12	20,12	20,12	20,12			20,12	20,12
5279743	23-063-012-00050-004	101010 OLIVAR-PICUAL	S	419	3,70	0,06	0,06	0,06	0,06			0,06	0,06
5279744	23-063-017-00139-001	101010 OLIVAR-PICUAL	S	419	12,60	8,73	8,73	8,73	8,73			8,73	8,73
5292060	23-063-013-00006-001	101010 OLIVAR-PICUAL	S	419	27,40	0,09	0,09	0,09	0,09			0,09	0,09
5292061	23-063-013-00002-004	101010 OLIVAR-PICUAL	S	419	21,40	0,10	0,10	0,10	0,10			0,10	0,10
5292062	23-063-013-00008-002	101010 OLIVAR-PICUAL	S	419	23,50	0,12	0,12	0,12	0,12			0,12	0,12
5292063	23-063-013-00007-001	101010 OLIVAR-PICUAL	S	419	24,90	0,29	0,29	0,29	0,29			0,29	0,29
5292064	23-063-013-00010-001	101010 OLIVAR-PICUAL	S	419	22,70	0,07	0,07	0,07	0,07			0,07	0,07
5292065	23-063-013-00009-001	101010 OLIVAR-PICUAL	S	419	20,80	0,37	0,37	0,37	0,37			0,37	0,37
5292066	23-063-013-00011-001	101010 OLIVAR-PICUAL	S	419	23,70	0,08	0,08	0,08	0,08			0,08	0,08
5292067	23-063-008-00021-001	101010 OLIVAR-PICUAL	S	419	9,50	3,69	3,69	3,69	3,69			3,69	3,69
5292069	23-063-013-00015-001	101010 OLIVAR-PICUAL	S	419	15,40	0,32	0,32	0,32	0,32			0,32	0,32
5292070	23-063-013-00001-004	101010 OLIVAR-PICUAL	S	419	25,30	0,28	0,28	0,28	0,28			0,28	0,28
5292071	23-063-013-00040-004	101010 OLIVAR-PICUAL	S	419	13,70	1,24	1,24	1,24	1,24			1,24	1,24
5292072	23-063-008-00022-002	101010 OLIVAR-PICUAL	S	419	24,50	0,33	0,33	0,33	0,33			0,33	0,33
5292073	23-063-013-00039-004	101010 OLIVAR-PICUAL	S	419	9,50	0,06	0,06	0,06	0,06			0,06	0,06
5492064	23-087-032-00256-005	101010 OLIVAR-PICUAL	S	419	27,30	3,80	3,80	3,80	3,80			3,80	3,80
1700000005914917	23-003-045-00013-002	101010 OLIVAR-PICUAL	S	419	14,00	0,37	0,37	0,37	0,37			0,37	0,37
1700000005914918	23-003-045-00014-002	101010 OLIVAR-PICUAL	S	419	11,60	2,34	2,34	2,34	2,34			2,34	2,34
1700000005914919	23-003-045-00015-002	101010 OLIVAR-PICUAL	S	419	8,40	7,70	7,70	7,70	7,70			7,70	7,70
1700000005914921	23-087-032-00073-003	101010 OLIVAR-PICUAL	S	419	25,90	10,24	10,24	10,24	10,24			10,24	10,24
1700000005914922	23-087-032-00255-002	101010 OLIVAR-PICUAL	S	419	19,20	0,32	0,32	0,32	0,32			0,32	0,32
1700000005914923	23-087-032-00256-010	101010 OLIVAR-PICUAL	S	419	22,50	5,67	5,67	5,67	5,67			5,67	5,67
1700000005914926	23-087-032-00252-002	101010 OLIVAR-PICUAL	S	419	19,80	0,33	0,33	0,33	0,33			0,33	0,33

(1) Superficie declarada admisible ajustada con la superficie comprometida.
(2) Factor de penalización valorando el alcance para el tipo de compromiso.Puede verificar la integridad de una copia de este documento mediante la lectura del código QR adjunto o mediante el acceso a la dirección <https://ws050.juntadeandalucia.es/verificarFirma> indicando el código de VERIFICACIÓN

FIRMADO POR

RAQUEL MARIA ESPIN CRESPO

17/12/2024

VERIFICACIÓN

Pk2jm6UYDU9J72AMTZUYRN3GET48NG

PÁG. 7051/9349



**APELLIDOS Y NOMBRE / RAZÓN SOCIAL**

CENTENO MOLINA FATIMA

NIF

****5633*

EXPEDIENTE

1197755

ANUALIDAD DE PAGO

1ª

IMPORTES POR ANUALIDAD

	2023	2024	2025	2026	2027
IMPORTE MÁXIMO SUBVENCIONABLE	11.899,20 €	11.899,20 €	11.899,20 €	9.916,00 €	9.916,00 €
IMPORTE MEDIO DE TRANSFERENCIA (€/ha)	297,48 €	297,48 €	297,48 €	247,90 €	247,90 €

RESUMEN DE UNIDADES

Cód	GRUPO DE PAGO	Sup. Dec. Admisible (ha)	Sup. Comprometida (ha)	Sup. ajustada compromiso (1) (ha)	% sobredec.	Sup. Resuelta (ha)	Importe Declarado	Importe Topado	Importe Resuelto	Importe tras sobredec.
419	OLIVAR	104,78		40,00	0,00	40,00	11.899,20	11.899,20	11.899,20	11.899,20
TOTAL		104,78	40,00	40,00		40,00	11.899,20	11.899,20	11.899,20	11.899,20

APLICACIÓN DE REDUCCIONES Y PENALIZACIONES

GRUPO DE PAGO	Importe Calculado	Importe prereduc.	Criterios de subvencionabilidad y compromisos	Presentación tardía	Omisión declaración	Condicionalidad	IMPORTE (Euros) RESUELTO
OLIVAR	11.899,20	11.899,20	0,00	0,00	0,00	0,00	11.899,20
TOTAL	11.899,20	11.899,20					11.899,20

RESUMEN DE PAGOS**IMPORTE (Euros)**

	RESUELTO	FEADER	MAPA	CAPADR
OLIVAR - Pago realizado	11.899,20 €	10.114,32 €	1.167,31 €	617,57 €

RECINTOS RESUELTOS

REF.	REFERENCIA SIGPAC	CULTIVO DESCRIPCIÓN CULTIVO	S/R G.PAGO	PEND. MEDIA (%)	SUP. DEC. ADMISIBLE (ha)	SUP. COMPROM. (ha)	SUP. AJUSTADA COMPROM. (1) (ha)	SUP. CONY. SIGPAC (ha)	SUP. CERTIE (ha)	SUP. CAMPO (ha)	SUP. CAMPO DETER. CULT. DECLARADO (ha)	SUP. DEC. REDUCIDA (ha)	SUP. RESUELTA (ha)
-1285871	23-060-010-00095-001	101010 OLIVAR-PICUAL	S 419	18,10	0,39	0,39	0,39		0,39			0,39	0,39
4680091	23-063-008-00020-017	101010 OLIVAR-PICUAL	S 419	8,30	20,10	17,10	17,10		17,10			17,10	17,10
4680092	23-063-008-00018-001	101010 OLIVAR-PICUAL	S 419	8,10	0,97	0,97	0,97		0,97			0,97	0,97
4680093	23-008-008-00004-002	101010 OLIVAR-PICUAL	S 419	18,00	0,92	0,92	0,92		0,92			0,92	0,92
4680094	23-008-008-00003-001	101010 OLIVAR-PICUAL	S 419	13,40	11,52	11,52	11,52		11,52			11,52	11,52
5279991	23-063-017-00139-001	101010 OLIVAR-PICUAL	S 419	12,60	8,73	8,73	8,73		8,73			8,73	8,73
5279992	23-063-012-00047-002	101010 OLIVAR-PICUAL	S 419	3,60	4,15	4,15	4,15		4,15			4,15	4,15
5279993	23-063-012-00050-004	101010 OLIVAR-PICUAL	S 419	3,70	0,06	0,06	0,06		0,06			0,06	0,06
5279994	23-063-012-00048-006	101010 OLIVAR-PICUAL	S 419	6,20	20,12	20,12	20,12		20,12			20,12	20,12
5291961	23-063-013-00006-001	101010 OLIVAR-PICUAL	S 419	27,40	0,09	0,09	0,09		0,09			0,09	0,09
5291962	23-063-013-00002-004	101010 OLIVAR-PICUAL	S 419	21,40	0,09	0,09	0,09		0,09			0,09	0,09
5291963	23-063-013-00008-002	101010 OLIVAR-PICUAL	S 419	23,50	0,12	0,12	0,12		0,12			0,12	0,12
5291964	23-063-013-00007-001	101010 OLIVAR-PICUAL	S 419	24,90	0,28	0,28	0,28		0,28			0,28	0,28
5291965	23-063-013-00010-001	101010 OLIVAR-PICUAL	S 419	22,70	0,06	0,06	0,06		0,06			0,06	0,06
5291966	23-063-013-00009-001	101010 OLIVAR-PICUAL	S 419	20,80	0,37	0,37	0,37		0,37			0,37	0,37
5291967	23-063-013-00011-001	101010 OLIVAR-PICUAL	S 419	23,70	0,09	0,09	0,09		0,09			0,09	0,09
5291968	23-063-008-00021-001	101010 OLIVAR-PICUAL	S 419	9,50	3,69	3,69	3,69		3,69			3,69	3,69
5291970	23-063-013-00015-001	101010 OLIVAR-PICUAL	S 419	15,40	0,32	0,32	0,32		0,32			0,32	0,32
5291971	23-063-013-00001-004	101010 OLIVAR-PICUAL	S 419	25,30	0,27	0,27	0,27		0,27			0,27	0,27
5291972	23-063-013-00040-004	101010 OLIVAR-PICUAL	S 419	13,70	1,23	1,23	1,23		1,23			1,23	1,23
5291973	23-063-008-00022-002	101010 OLIVAR-PICUAL	S 419	24,50	0,34	0,34	0,34		0,34			0,34	0,34
5291974	23-063-013-00039-004	101010 OLIVAR-PICUAL	S 419	9,50	0,06	0,06	0,06		0,06			0,06	0,06
5492066	23-087-032-00256-005	101010 OLIVAR-PICUAL	S 419	27,30	3,84	3,84	3,84		3,84			3,84	3,84
1700000005914917	23-003-045-00013-002	101010 OLIVAR-PICUAL	S 419	14,00	0,37	0,37	0,37		0,37			0,37	0,37
1700000005914918	23-003-045-00014-002	101010 OLIVAR-PICUAL	S 419	11,60	2,34	2,34	2,34		2,34			2,34	2,34
1700000005914919	23-003-045-00015-002	101010 OLIVAR-PICUAL	S 419	8,40	7,70	7,70	7,70		7,70			7,70	7,70
1700000005914921	23-087-032-00073-003	101010 OLIVAR-PICUAL	S 419	25,90	10,24	10,24	10,24		10,24			10,24	10,24
1700000005914922	23-087-032-00255-002	101010 OLIVAR-PICUAL	S 419	19,20	0,32	0,32	0,32		0,32			0,32	0,32
1700000005914923	23-087-032-00256-010	101010 OLIVAR-PICUAL	S 419	22,50	5,67	5,67	5,67		5,67			5,67	5,67
1700000005914926	23-087-032-00252-002	101010 OLIVAR-PICUAL	S 419	19,80	0,33	0,33	0,33		0,33			0,33	0,33

(1) Superficie declarada admisible ajustada con la superficie comprometida.
(2) Factor de penalización valorando el alcance para el tipo de compromiso.Puede verificar la integridad de una copia de este documento mediante la lectura del código QR adjunto o mediante el acceso a la dirección <https://ws050.juntadeandalucia.es/verificarFirma> indicando el código de VERIFICACIÓN

FIRMADO POR

RAQUEL MARIA ESPIN CRESPO

17/12/2024

VERIFICACIÓN

Pk2jm6UYDU9J72AMTZUYRN3GET48NG

PÁG. 7052/9349



**APELLIDOS Y NOMBRE / RAZÓN SOCIAL**

CERVERA DIAZ JOSE ANTONIO

NIF

***9693*

EXPEDIENTE

1227816

ANUALIDAD DE PAGO

1ª

IMPORTES POR ANUALIDAD

	2023	2024	2025	2026	2027
IMPORTE MÁXIMO SUBVENCIONABLE	829,97 €	829,97 €	829,97 €	691,64 €	691,64 €
IMPORTE MEDIO DE TRANSFERENCIA (€/ha)	297,48 €	297,48 €	297,48 €	247,90 €	247,90 €

RESUMEN DE UNIDADES

Cód	GRUPO DE PAGO	Sup. Dec. Admisible (ha)	Sup. Comprometida (ha)	Sup. ajustada compromiso (1) (ha)	% sobredec.	Sup. Resuelta (ha)	Importe Declarado	Importe Topado	Importe Resuelto	Importe tras sobredec.
419	OLIVAR	2,79		2,79	0,00	2,79	829,97	829,97	829,97	829,97
TOTAL		2,79	2,79	2,79		2,79	829,97	829,97	829,97	829,97

APLICACIÓN DE REDUCCIONES Y PENALIZACIONES

GRUPO DE PAGO	Importe Calculado	Importe prereduc.	Criterios de subvencionabilidad y compromisos	Presentación tardía	Omisión declaración	Condicionalidad	IMPORTE (Euros) RESUELTO
OLIVAR	829,97	829,97	0,00	0,00	0,00	0,00	829,97
TOTAL	829,97	829,97					829,97

RESUMEN DE PAGOS**IMPORTE (Euros)**

	RESUELTO	FEADER	MAPA	CAPADR
OLIVAR - Pago realizado	829,97 €	705,47 €	81,42 €	43,08 €

RECINTOS RESUELTOS

REF.	REFERENCIA SIGPAC	CULTIVO	DESCRIPCIÓN CULTIVO	S/R G.PAGO	PEND. MEDIA (%)	SUP. DEC. ADMISIBLE (ha)	SUP. COMPROM. (ha)	SUP. AJUSTADA COMPROM. (1) (ha)	SUP. CONY. SIGPAC (ha)	SUP. CERTIE (ha)	SUP. CAMPO (ha)	SUP. CAMPO DETER. CULT. DECLARADO (ha)	SUP. DEC. REDUCIDA (ha)	SUP. RESUELTA (ha)
1700000006851548	23-002-076-00002-001	101010	OLIVAR-PICUAL	S 419	17,10	0,05	0,05	0,05		0,05			0,05	0,05
1700000006851559	23-002-076-00048-001	101010	OLIVAR-PICUAL	S 419	15,90	2,59	2,59	2,59		2,59			2,59	2,59
1700000006851561	23-002-076-00003-001	101010	OLIVAR-PICUAL	S 419	20,70	0,02	0,02	0,02		0,02			0,02	0,02
1700000006851562	23-002-076-00029-001	101010	OLIVAR-PICUAL	S 419	18,00	0,06	0,06	0,06		0,06			0,06	0,06
1700000006851563	23-002-076-00030-001	101010	OLIVAR-PICUAL	S 419	22,10	0,07	0,07	0,07		0,07			0,07	0,07

(1) Superficie declarada admisible ajustada con la superficie comprometida.
(2) Factor de penalización valorando el alcance para el tipo de compromiso.Puede verificar la integridad de una copia de este documento mediante la lectura del código QR adjunto o mediante el acceso a la dirección <https://ws050.juntadeandalucia.es/verificarFirma> indicando el código de VERIFICACIÓN

FIRMADO POR

RAQUEL MARIA ESPIN CRESPO

17/12/2024

VERIFICACIÓN

Pk2jm6UYDU9J72AMTZUYRN3GET48NG

PÁG. 7053/9349



**APELLIDOS Y NOMBRE / RAZÓN SOCIAL**

CHAPA MARTIN LUIS MIGUEL

NIF

***4641*

EXPEDIENTE

1246581

ANUALIDAD DE PAGO

1ª

IMPORTES POR ANUALIDAD

	2023	2024	2025	2026	2027
IMPORTE MÁXIMO SUBVENCIONABLE	13.828,51 €	13.828,51 €	11.523,76 €	11.523,76 €	11.523,76 €
IMPORTE MEDIO DE TRANSFERENCIA (€/ha)	31,78 €	31,78 €	26,48 €	26,48 €	26,48 €

RESUMEN DE UNIDADES

Cód	GRUPO DE PAGO	Sup. Dec. Admisible (ha)	Sup. Comprometida (ha)	Sup. ajustada compromiso (1) (ha)	% sobredec.	Sup. Resuelta (ha)	Importe Declarado	Importe Topado	Importe Resuelto	Importe tras sobredec.
418	PASTOS ASOCIADOS A GANADERÍA ECOLÓGICA	435,21		435,17	0,00	435,17	20.263,12	13.828,51	13.828,51	13.828,51
TOTAL		435,21	435,17	435,17		435,17	20.263,12	13.828,51	13.828,51	13.828,51

APLICACIÓN DE REDUCCIONES Y PENALIZACIONES

GRUPO DE PAGO	Importe Calculado	Importe prereduc.	Criterios de subvencionabilidad y compromisos	Presentación tardía	Omisión declaración	Condicionalidad	IMPORTE (Euros) RESUELTO
PASTOS ASOCIADOS A GANADERÍA	13.828,51	13.828,51	0,00	0,00	1,00	0,00	13.690,22
TOTAL	13.828,51	13.828,51					13.690,22

RESUMEN DE PAGOS

	IMPORTE (Euros)			
	RESUELTO	FEADER	MAPA	CAPADR
PASTOS ASOCIADOS A GANADERÍA ECOLÓGICA - Pago realizado	13.426,72 €	11.412,71 €	1.317,16 €	696,85 €
PASTOS ASOCIADOS A GANADERÍA ECOLÓGICA - A pagar	263,50 €	223,98 €	25,85 €	13,67 €
TOTAL	13.690,22 €	11.636,69 €	1.343,01 €	710,52 €

(1) Superficie declarada admisible ajustada con la superficie comprometida.
(2) Factor de penalización valorando el alcance para el tipo de compromiso.

Puede verificar la integridad de una copia de este documento mediante la lectura del código QR adjunto o mediante el acceso a la dirección <https://ws050.juntadeandalucia.es/verificarFirma> indicando el código de VERIFICACIÓN

FIRMADO POR

RAQUEL MARIA ESPIN CRESPO

17/12/2024

VERIFICACIÓN

Pk2jm6UYDU9J72AMTZUYRN3GET48NG

PÁG. 7054/9349



**RECINTOS RESUELTOS**

REF.	REFERENCIA SIGPAC	CULTIVO	DESCRIPCIÓN CULTIVO	S/R	G.PAGO	PEND. MEDIA (%)	SUP. ADMISIBLE (ha)	SUP. COMPROM. (ha)	SUP. AJUSTADA COMPR.(1) (ha)	SUP. CONV. SIGPAC (ha)	SUP. CERTIF. (ha)	SUP. CAMPO (ha)	SUP. CAMPO DECLARADO (ha)	SUP. DEC. REDUCIDA (ha)	SUP. RESUELTA (ha)
-1325233	23-011-035-09001-003	62000	PASTOS PERMANENTES DE 5 O MAS AÑOS-SIN VARIEDAD	S	418	19,50	0,09	0,09	0,09		0,12			0,09	0,09
-1153266	23-011-036-00010-007	62000	PASTOS PERMANENTES DE 5 O MAS AÑOS-SIN VARIEDAD	S	418	45,40	0,30	0,30	0,30		0,87			0,30	0,30
-1112594	23-011-035-00017-003	62000	PASTOS PERMANENTES DE 5 O MAS AÑOS-SIN VARIEDAD	S	418	12,70	0,14	0,14	0,14		0,19			0,14	0,14
-596915	23-011-036-00001-028	62000	PASTOS PERMANENTES DE 5 O MAS AÑOS-SIN VARIEDAD	S	418	26,00	3,19	3,19	3,19		3,19			3,19	3,19
5304746	23-011-036-00009-005	62000	PASTOS PERMANENTES DE 5 O MAS AÑOS-SIN VARIEDAD	S	418	11,80	1,98	1,96	1,96		1,98			1,96	1,96
5312271	23-011-036-00001-025	62000	PASTOS PERMANENTES DE 5 O MAS AÑOS-SIN VARIEDAD	S	418	16,70	32,51	32,51	32,51		32,51			32,51	32,51
5312272	23-011-036-00001-026	62000	PASTOS PERMANENTES DE 5 O MAS AÑOS-SIN VARIEDAD	S	418	12,60	1,65	1,65	1,65		1,65			1,65	1,65
5312326	23-011-036-00001-016	62000	PASTOS PERMANENTES DE 5 O MAS AÑOS-SIN VARIEDAD	S	418	16,70	0,37	0,35	0,35		0,37			0,35	0,35
6887440	23-011-049-00002-009	62000	PASTOS PERMANENTES DE 5 O MAS AÑOS-SIN VARIEDAD	S	418	21,00	0,24	0,24	0,24		0,69			0,24	0,24
6887441	23-011-049-00002-008	62000	PASTOS PERMANENTES DE 5 O MAS AÑOS-SIN VARIEDAD	S	418	18,50	0,74	0,74	0,74		0,99			0,74	0,74
6887442	23-011-049-00002-013	62000	PASTOS PERMANENTES DE 5 O MAS AÑOS-SIN VARIEDAD	S	418	22,40	0,39	0,39	0,39		1,11			0,39	0,39
6887443	23-011-049-00002-010	62000	PASTOS PERMANENTES DE 5 O MAS AÑOS-SIN VARIEDAD	S	418	15,80	0,46	0,46	0,46		0,46			0,46	0,46
6887444	23-011-050-00002-012	62000	PASTOS PERMANENTES DE 5 O MAS AÑOS-SIN VARIEDAD	S	418	41,30	52,54	52,54	52,54		95,53			52,54	52,54
6887445	23-011-050-00002-007	62000	PASTOS PERMANENTES DE 5 O MAS AÑOS-SIN VARIEDAD	S	418	43,00	55,39	55,39	55,39		85,21			55,39	55,39
6887446	23-011-050-00002-070	62000	PASTOS PERMANENTES DE 5 O MAS AÑOS-SIN VARIEDAD	S	418	35,60	0,88	0,88	0,88		1,96			0,88	0,88
6887447	23-011-050-00002-079	62000	PASTOS PERMANENTES DE 5 O MAS AÑOS-SIN VARIEDAD	S	418	33,60	27,29	27,29	27,29		41,98			27,29	27,29
6887448	23-011-050-00002-073	62000	PASTOS PERMANENTES DE 5 O MAS AÑOS-SIN VARIEDAD	S	418	29,20	14,12	14,12	14,12		25,68			14,12	14,12
6887449	23-011-049-00002-007	62000	PASTOS PERMANENTES DE 5 O MAS AÑOS-SIN VARIEDAD	S	418	36,30	31,19	31,19	31,19		56,71			31,19	31,19
6887450	23-011-049-00002-001	62000	PASTOS PERMANENTES DE 5 O MAS AÑOS-SIN VARIEDAD	S	418	36,50	43,34	43,34	43,34		96,31			43,34	43,34
170000006213042	23-011-035-00007-001	62000	PASTOS PERMANENTES DE 5 O MAS AÑOS-SIN VARIEDAD	S	418	44,90	0,34	0,34	0,34		0,61			0,34	0,34
170000006213043	23-011-036-00010-009	62000	PASTOS PERMANENTES DE 5 O MAS AÑOS-SIN VARIEDAD	S	418	27,20	0,92	0,92	0,92		1,08			0,92	0,92
170000006213045	23-011-036-00001-002	62000	PASTOS PERMANENTES DE 5 O MAS AÑOS-SIN VARIEDAD	S	418	24,20	82,74	82,74	82,74		82,74			82,74	82,74
170000006213046	23-011-036-00001-001	62000	PASTOS PERMANENTES DE 5 O MAS AÑOS-SIN VARIEDAD	S	418	27,60	55,03	55,03	55,03		55,03			55,03	55,03
170000006213050	23-011-036-00001-004	62000	PASTOS PERMANENTES DE 5 O MAS AÑOS-SIN VARIEDAD	S	418	37,60	16,47	16,47	16,47		21,96			16,47	16,47
170000006213052	23-011-036-00001-003	62000	PASTOS PERMANENTES DE 5 O MAS AÑOS-SIN VARIEDAD	S	418	44,60	10,28	10,28	10,28		13,70			10,28	10,28
170000006213053	23-011-035-00017-001	62000	PASTOS PERMANENTES DE 5 O MAS AÑOS-SIN VARIEDAD	S	418	41,70	2,50	2,50	2,50		3,84			2,50	2,50
170000006213054	23-011-036-00009-017	62000	PASTOS PERMANENTES DE 5 O MAS AÑOS-SIN VARIEDAD	S	418	14,70	0,12	0,12	0,12		0,12			0,12	0,12

INCIDENCIAS**INCIDENCIA DESCRIPCIÓN**

- 256 Solicitud con recintos no declarados en campaña actual con una reducción por omisión de superficie superior al 3%
CÓDIGO PARA EL PORCENTAJE DE REDUCCIÓN POR OMISIÓN QUE CORRESPONDE A LA SOLICITUD:1
- 4272 Verifica que las líneas de declaración de las Solicitudes Únicas no tienen solapes con la capa de Retroactividad Gráfica (ambas de la misma campaña) a nivel de expediente/línea de declaración gráfica de la solicitud.
Ref:5312326 Recinto:23-011-036-00001-00016 Cultivo: - Agregado de la referencia del recinto.:0 Zona de la referencia del recinto.:0 Superficie solapada.:0,02 Id. Incid.:100653177
- Ref:5304746 Recinto:23-011-036-00009-00005 Cultivo: - Agregado de la referencia del recinto.:0 Zona de la referencia del recinto.:0 Superficie solapada.:0,02 Id. Incid.:100653176
- 75022 No autoriza a que, en caso de la devolución por la entidad financiera (retrocesión bancaria) del pago en la cuenta corriente consignada en la solicitud y que está debidamente registrada en el sistema contable GIRO de la Junta de Andalucía, se proceda al pago en cualquier otra cuenta corriente de la titularidad del solicitante vigente en dicho sistema contable.

Datos considerados para el Cálculo de la Carga Ganadera mínima y máxima del expediente

Explotación	Especie	Inscrito en Sipea y		Ugm Calculada	
		Admisible		para CG Mínima	para CG Máxima
ES230110006075	BOVINA	SI		9,41	9,41
ES230110006093	BOVINA	SI		56,63	56,63
				66,04	66,04

Superficie determinada para Cálculo Carga Ganadera Mínima: 435,17 ha

Superficie determinada para Cálculo Carga Ganadera Máxima: 435,17 ha

Carga Ganadera Mínima Expediente: 0,15 ugm/ha

Carga Ganadera Máxima Expediente: 0,15 ugm/ha

Los importes del Grupo de Pago de pastos de este expediente han sido ajustados por no llegar a la carga ganadera mínima de 0,3

(1) Superficie declarada admisible ajustada con la superficie comprometida.
(2) Factor de penalización valorando el alcance para el tipo de compromiso.

Puede verificar la integridad de una copia de este documento mediante la lectura del código QR adjunto o mediante el acceso a la dirección <https://ws050.juntadeandalucia.es/verificarFirma> indicando el código de VERIFICACIÓN

FIRMADO POR

RAQUEL MARIA ESPIN CRESPO

17/12/2024

VERIFICACIÓN

Pk2jm6UYDU9J72AMTZUYRN3GET48NG

PÁG. 7055/9349



**Datos considerados para el Cálculo de la Carga Ganadera mínima y máxima del expediente****Recintos Determinados para el Cálculo de Garga Ganadera Mínima**

REF.	REFERENCIA SIGPAC	CULTIVO	DESCRIPCIÓN CULTIVO	SUP.	
				S/R	RESUELTA (ha)
-1325233	23-011-035-09001-00003	62000	PASTOS PERMANENTES DE 5 O MAS AÑOS-SIN VARIEDAD	S	0,09
-1153266	23-011-036-00010-00007	62000	PASTOS PERMANENTES DE 5 O MAS AÑOS-SIN VARIEDAD	S	0,30
-1112594	23-011-035-00017-00003	62000	PASTOS PERMANENTES DE 5 O MAS AÑOS-SIN VARIEDAD	S	0,14
-596915	23-011-036-00001-00028	62000	PASTOS PERMANENTES DE 5 O MAS AÑOS-SIN VARIEDAD	S	3,19
5304746	23-011-036-00009-00005	62000	PASTOS PERMANENTES DE 5 O MAS AÑOS-SIN VARIEDAD	S	1,96
5312271	23-011-036-00001-00025	62000	PASTOS PERMANENTES DE 5 O MAS AÑOS-SIN VARIEDAD	S	32,51
5312272	23-011-036-00001-00026	62000	PASTOS PERMANENTES DE 5 O MAS AÑOS-SIN VARIEDAD	S	1,65
5312326	23-011-036-00001-00016	62000	PASTOS PERMANENTES DE 5 O MAS AÑOS-SIN VARIEDAD	S	0,35
6887440	23-011-049-00002-00009	62000	PASTOS PERMANENTES DE 5 O MAS AÑOS-SIN VARIEDAD	S	0,24
6887441	23-011-049-00002-00008	62000	PASTOS PERMANENTES DE 5 O MAS AÑOS-SIN VARIEDAD	S	0,74
6887442	23-011-049-00002-00013	62000	PASTOS PERMANENTES DE 5 O MAS AÑOS-SIN VARIEDAD	S	0,39
6887443	23-011-049-00002-00010	62000	PASTOS PERMANENTES DE 5 O MAS AÑOS-SIN VARIEDAD	S	0,46
6887444	23-011-050-00002-00012	62000	PASTOS PERMANENTES DE 5 O MAS AÑOS-SIN VARIEDAD	S	52,54
6887445	23-011-050-00002-00007	62000	PASTOS PERMANENTES DE 5 O MAS AÑOS-SIN VARIEDAD	S	55,39
6887446	23-011-050-00002-00070	62000	PASTOS PERMANENTES DE 5 O MAS AÑOS-SIN VARIEDAD	S	0,88
6887447	23-011-050-00002-00079	62000	PASTOS PERMANENTES DE 5 O MAS AÑOS-SIN VARIEDAD	S	27,29
6887448	23-011-050-00002-00073	62000	PASTOS PERMANENTES DE 5 O MAS AÑOS-SIN VARIEDAD	S	14,12
6887449	23-011-049-00002-00007	62000	PASTOS PERMANENTES DE 5 O MAS AÑOS-SIN VARIEDAD	S	31,19
6887450	23-011-049-00002-00001	62000	PASTOS PERMANENTES DE 5 O MAS AÑOS-SIN VARIEDAD	S	43,34
1700000006213042	23-011-035-00007-00001	62000	PASTOS PERMANENTES DE 5 O MAS AÑOS-SIN VARIEDAD	S	0,34
1700000006213043	23-011-036-00010-00009	62000	PASTOS PERMANENTES DE 5 O MAS AÑOS-SIN VARIEDAD	S	0,92
1700000006213045	23-011-036-00001-00002	62000	PASTOS PERMANENTES DE 5 O MAS AÑOS-SIN VARIEDAD	S	82,74
1700000006213046	23-011-036-00001-00001	62000	PASTOS PERMANENTES DE 5 O MAS AÑOS-SIN VARIEDAD	S	55,03
1700000006213050	23-011-036-00001-00004	62000	PASTOS PERMANENTES DE 5 O MAS AÑOS-SIN VARIEDAD	S	16,47
1700000006213052	23-011-036-00001-00003	62000	PASTOS PERMANENTES DE 5 O MAS AÑOS-SIN VARIEDAD	S	10,28
1700000006213053	23-011-035-00017-00001	62000	PASTOS PERMANENTES DE 5 O MAS AÑOS-SIN VARIEDAD	S	2,50
1700000006213054	23-011-036-00009-00017	62000	PASTOS PERMANENTES DE 5 O MAS AÑOS-SIN VARIEDAD	S	0,12

Recintos Determinados para el Cálculo de Garga Ganadera Máxima

REF.	REFERENCIA SIGPAC	CULTIVO	DESCRIPCIÓN CULTIVO	SUP.	
				S/R	RESUELTA (ha)
-1325233	23-011-035-09001-00003	62000	PASTOS PERMANENTES DE 5 O MAS AÑOS-SIN VARIEDAD	S	0,09
-1153266	23-011-036-00010-00007	62000	PASTOS PERMANENTES DE 5 O MAS AÑOS-SIN VARIEDAD	S	0,30
-1112594	23-011-035-00017-00003	62000	PASTOS PERMANENTES DE 5 O MAS AÑOS-SIN VARIEDAD	S	0,14
-596915	23-011-036-00001-00028	62000	PASTOS PERMANENTES DE 5 O MAS AÑOS-SIN VARIEDAD	S	3,19
5304746	23-011-036-00009-00005	62000	PASTOS PERMANENTES DE 5 O MAS AÑOS-SIN VARIEDAD	S	1,96
5312271	23-011-036-00001-00025	62000	PASTOS PERMANENTES DE 5 O MAS AÑOS-SIN VARIEDAD	S	32,51
5312272	23-011-036-00001-00026	62000	PASTOS PERMANENTES DE 5 O MAS AÑOS-SIN VARIEDAD	S	1,65

(1) Superficie declarada admisible ajustada con la superficie comprometida.
(2) Factor de penalización valorando el alcance para el tipo de compromiso.

Puede verificar la integridad de una copia de este documento mediante la lectura del código QR adjunto o mediante el acceso a la dirección <https://ws050.juntadeandalucia.es/verificarFirma> indicando el código de VERIFICACIÓN

FIRMADO POR

RAQUEL MARIA ESPIN CRESPO

17/12/2024

VERIFICACIÓN

Pk2jm6UYDU9J72AMTZUYRN3GET48NG

PÁG. 7056/9349



**Datos considerados para el Cálculo de la Carga Ganadera mínima y máxima del expediente****Recintos Determinados para el Cálculo de Garga Ganadera Máxima**

REF.	REFERENCIA SIGPAC	CULTIVO	DESCRIPCIÓN CULTIVO	SUP.	
				S/R	RESUELTA (ha)
5312326	23-011-036-00001-00016	62000	PASTOS PERMANENTES DE 5 O MAS AÑOS-SIN VARIEDAD	S	0,35
6887440	23-011-049-00002-00009	62000	PASTOS PERMANENTES DE 5 O MAS AÑOS-SIN VARIEDAD	S	0,24
6887441	23-011-049-00002-00008	62000	PASTOS PERMANENTES DE 5 O MAS AÑOS-SIN VARIEDAD	S	0,74
6887442	23-011-049-00002-00013	62000	PASTOS PERMANENTES DE 5 O MAS AÑOS-SIN VARIEDAD	S	0,39
6887443	23-011-049-00002-00010	62000	PASTOS PERMANENTES DE 5 O MAS AÑOS-SIN VARIEDAD	S	0,46
6887444	23-011-050-00002-00012	62000	PASTOS PERMANENTES DE 5 O MAS AÑOS-SIN VARIEDAD	S	52,54
6887445	23-011-050-00002-00007	62000	PASTOS PERMANENTES DE 5 O MAS AÑOS-SIN VARIEDAD	S	55,39
6887446	23-011-050-00002-00070	62000	PASTOS PERMANENTES DE 5 O MAS AÑOS-SIN VARIEDAD	S	0,88
6887447	23-011-050-00002-00079	62000	PASTOS PERMANENTES DE 5 O MAS AÑOS-SIN VARIEDAD	S	27,29
6887448	23-011-050-00002-00073	62000	PASTOS PERMANENTES DE 5 O MAS AÑOS-SIN VARIEDAD	S	14,12
6887449	23-011-049-00002-00007	62000	PASTOS PERMANENTES DE 5 O MAS AÑOS-SIN VARIEDAD	S	31,19
6887450	23-011-049-00002-00001	62000	PASTOS PERMANENTES DE 5 O MAS AÑOS-SIN VARIEDAD	S	43,34
1700000006213042	23-011-035-00007-00001	62000	PASTOS PERMANENTES DE 5 O MAS AÑOS-SIN VARIEDAD	S	0,34
1700000006213043	23-011-036-00010-00009	62000	PASTOS PERMANENTES DE 5 O MAS AÑOS-SIN VARIEDAD	S	0,92
1700000006213045	23-011-036-00001-00002	62000	PASTOS PERMANENTES DE 5 O MAS AÑOS-SIN VARIEDAD	S	82,74
1700000006213046	23-011-036-00001-00001	62000	PASTOS PERMANENTES DE 5 O MAS AÑOS-SIN VARIEDAD	S	55,03
1700000006213050	23-011-036-00001-00004	62000	PASTOS PERMANENTES DE 5 O MAS AÑOS-SIN VARIEDAD	S	16,47
1700000006213052	23-011-036-00001-00003	62000	PASTOS PERMANENTES DE 5 O MAS AÑOS-SIN VARIEDAD	S	10,28
1700000006213053	23-011-035-00017-00001	62000	PASTOS PERMANENTES DE 5 O MAS AÑOS-SIN VARIEDAD	S	2,50
1700000006213054	23-011-036-00009-00017	62000	PASTOS PERMANENTES DE 5 O MAS AÑOS-SIN VARIEDAD	S	0,12

Incidencias de carga ganadera**INCIDENCIA DESCRIPCIÓN**

- 4272 Verifica que las líneas de declaración de las Solicitudes Únicas no tienen solapes con la capa de Retroactividad Gráfica (ambas de la misma campaña) a nivel de expediente/línea de declaración gráfica de la solicitud.
 Ref:5304746 Recinto:23-011-036-00009-00005 Cultivo: - Agregado de la referencia del recinto.:0 Zona de la referencia del recinto.:0 Superficie solapada.:0,02 Id. Incid.:4981547
 Ref:5312326 Recinto:23-011-036-00001-00016 Cultivo: - Agregado de la referencia del recinto.:0 Zona de la referencia del recinto.:0 Superficie solapada.:0,02 Id. Incid.:4981548

(1) Superficie declarada admisible ajustada con la superficie comprometida.
 (2) Factor de penalización valorando el alcance para el tipo de compromiso.

Puede verificar la integridad de una copia de este documento mediante la lectura del código QR adjunto o mediante el acceso a la dirección <https://ws050.juntadeandalucia.es/verificarFirma> indicando el código de VERIFICACIÓN

FIRMADO POR

RAQUEL MARIA ESPIN CRESPO

17/12/2024

VERIFICACIÓN

Pk2jm6UYDU9J72AMTZUYRN3GET48NG

PÁG. 7057/9349



**APELLIDOS Y NOMBRE / RAZÓN SOCIAL**

CHICA QUESADA JOSE

NIF

***9697*

EXPEDIENTE

1155223

ANUALIDAD DE PAGO

1ª

IMPORTES POR ANUALIDAD

	2023	2024	2025	2026	2027
IMPORTE MÁXIMO SUBVENCIONABLE	4.593,09 €	4.593,09 €	4.593,09 €	3.827,58 €	3.827,58 €
IMPORTE MEDIO DE TRANSFERENCIA (€/ha)	297,48 €	297,48 €	297,48 €	247,90 €	247,90 €

RESUMEN DE UNIDADES

Cód	GRUPO DE PAGO	Sup. Dec. Admisible (ha)	Sup. Comprometida (ha)	Sup. ajustada compromiso (1) (ha)	% sobredec.	Sup. Resuelta (ha)	Importe Declarado	Importe Topado	Importe Resuelto	Importe tras sobredec.
419	OLIVAR	15,44		15,44	0,00	15,44	4.593,09	4.593,09	4.593,09	4.593,09
TOTAL		15,44	15,44	15,44		15,44	4.593,09	4.593,09	4.593,09	4.593,09

APLICACIÓN DE REDUCCIONES Y PENALIZACIONES

GRUPO DE PAGO	Importe Calculado	Importe prereduc.	Criterios de subvencionabilidad y compromisos	Presentación tardía	Omisión declaración	Condicionalidad	IMPORTE (Euros) RESUELTO
OLIVAR	4.593,09	4.593,09	0,00	0,00	0,00	0,00	4.593,09
TOTAL	4.593,09	4.593,09					4.593,09

RESUMEN DE PAGOS**IMPORTE (Euros)**

	RESUELTO	FEADER	MAPA	CAPADR
OLIVAR - Pago realizado	4.593,09 €	3.904,13 €	450,58 €	238,38 €

RECINTOS RESUELTOS

REF.	REFERENCIA SIGPAC	CULTIVO DESCRIPCIÓN CULTIVO	S/R G.PAGO	PEND. MEDIA (%)	SUP. DEC. ADMISIBLE (ha)	SUP. COMPROM. (ha)	SUP. AJUSTADA COMPR.(1) (ha)	SUP. CONY. SIGPAC (ha)	SUP. CERTIE (ha)	SUP. CAMPO (ha)	SUP. CAMPO DETER. CULT. DECLARADO (ha)	SUP. DEC. REDUCIDA (ha)	SUP. RESUELTA (ha)
5311385	23-060-043-00079-001	101010 OLIVAR-PICUAL	S	419	8,60	2,28	2,28	2,28	2,28			2,28	2,28
5335022	23-060-074-00168-009	101010 OLIVAR-PICUAL	S	419	29,00	0,02	0,02	0,02	0,02			0,02	0,02
1700000006143845	23-060-074-00167-003	101010 OLIVAR-PICUAL	S	419	32,40	2,50	2,50	2,50	2,50			2,50	2,50
1700000006143847	23-060-043-00077-002	101010 OLIVAR-PICUAL	S	419	9,80	9,48	9,48	9,48	9,48			9,48	9,48
1700000006143848	23-060-074-00168-008	101010 OLIVAR-PICUAL	S	419	22,70	1,16	1,16	1,16	1,16			1,16	1,16

INCIDENCIAS**INCIDENCIA DESCRIPCIÓN**

- 75022 No autoriza a que, en caso de la devolución por la entidad financiera (retrocesión bancaria) del pago en la cuenta corriente consignada en la solicitud y que está debidamente registrada en el sistema contable GIRO de la Junta de Andalucía, se proceda al pago en cualquier otra cuenta corriente de la titularidad del solicitante vigente en dicho sistema contable.
- 100402 Recinto solicitado no forma parte de ningún organismo de control autorizado para la producción ecológica en Andalucía o fecha de inscripción posterior al plazo establecido (Anexo I. Criterios de Subvencionabilidad. Orden 28 de marzo de 2023).
Ref:1700000006143846 Recinto:23-060-043-00106-00002 Cultivo:101010 OLIVAR-PICUAL Secano
Ref:-428007 Recinto:23-060-074-00209-00001 Cultivo:101010 OLIVAR-PICUAL Secano
Ref:-428008 Recinto:23-060-074-00209-00008 Cultivo:101010 OLIVAR-PICUAL Secano
Ref:-428010 Recinto:23-060-074-00223-00008 Cultivo:101010 OLIVAR-PICUAL Secano
- 100424 Solicita recinto que no está comprometido para la operación.
Ref:1700000006143846 Recinto:23-060-043-00106-00002 Cultivo:101010 OLIVAR-PICUAL Secano
Ref:-428007 Recinto:23-060-074-00209-00001 Cultivo:101010 OLIVAR-PICUAL Secano
Ref:-428008 Recinto:23-060-074-00209-00008 Cultivo:101010 OLIVAR-PICUAL Secano
Ref:-428010 Recinto:23-060-074-00223-00008 Cultivo:101010 OLIVAR-PICUAL Secano

(1) Superficie declarada admisible ajustada con la superficie comprometida.
(2) Factor de penalización valorando el alcance para el tipo de compromiso.

Puede verificar la integridad de una copia de este documento mediante la lectura del código QR adjunto o mediante el acceso a la dirección <https://ws050.juntadeandalucia.es/verificarFirma> indicando el código de VERIFICACIÓN

FIRMADO POR

RAQUEL MARIA ESPIN CRESPO

17/12/2024

VERIFICACIÓN

Pk2jm6UYDU9J72AMTZUYRN3GET48NG

PÁG. 7058/9349



**APELLIDOS Y NOMBRE / RAZÓN SOCIAL**

CHINCHILLA MORCILLO JOSE

NIF

***7608*

EXPEDIENTE

1106574

ANUALIDAD DE PAGO

1ª

IMPORTE POR ANUALIDAD

	2023	2024	2025	2026	2027
IMPORTE MÁXIMO SUBVENCIONABLE	11.983,68 €	11.983,68 €	9.986,40 €	9.986,40 €	9.986,40 €
IMPORTE MEDIO DE TRANSFERENCIA (€/ha)	77,21 €	77,21 €	64,34 €	64,34 €	64,34 €

RESUMEN DE UNIDADES

Cód	GRUPO DE PAGO	Sup. Dec. Admisible (ha)	Sup. Comprometida (ha)	Sup. ajustada compromiso (1) (ha)	% sobredec.	Sup. Resuelta (ha)	Importe Declarado	Importe Topado	Importe Resuelto	Importe tras sobredec.
418	PASTOS ASOCIADOS A GANADERÍA ECOLÓGICA	155,21		155,21	0,00	155,21	11.983,38	11.983,68	11.983,68	11.983,68
TOTAL		155,21	155,21	155,21		155,21	11.983,38	11.983,68	11.983,68	11.983,68

APLICACIÓN DE REDUCCIONES Y PENALIZACIONES

GRUPO DE PAGO	Importe Calculado	Importe prereduc.	Criterios de subvencionabilidad y compromisos	Presentación tardía	Omisión declaración	Condicionidad	IMPORTE (Euros) RESUELTO
PASTOS ASOCIADOS A GANADERÍA	11.983,68	11.983,68	0,00	0,00	0,00	0,00	11.983,68
TOTAL	11.983,68	11.983,68					11.983,68

RESUMEN DE PAGOS**IMPORTE (Euros)**

	RESUELTO	FEADER	MAPA	CAPADR
PASTOS ASOCIADOS A GANADERÍA ECOLÓGICA - Pago realizado	11.983,68 €	10.186,13 €	1.175,60 €	621,95 €

RECINTOS RESUELTOS

REE	REFERENCIA SIGPAC	CULTIVO DESCRIPCIÓN CULTIVO	S/R G.PAGO	PEND. MEDIA (%)	SUP. DEC. ADMISIBLE (ha)	SUP. COMPROM. (ha)	SUP. AJUSTADA COMPROM. (1) (ha)	SUP. CONV. SIGPAC (ha)	SUP. CERTIF. (ha)	SUP. CAMPO (ha)	SUP. CAMPO DETER. CULT. DECLARADO (ha)	SUP. DEC. REDUCIDA (ha)	SUP. RESUELTA (ha)
-1370908	23-021-002-00002-024	62000 PASTOS PERMANENTES DE 5 O MAS AÑOS-SIN VARIEDAD	S 418	27,70	0,51	0,51	0,51		0,51			0,51	0,51
-1370907	23-021-002-00001-006	62000 PASTOS PERMANENTES DE 5 O MAS AÑOS-SIN VARIEDAD	S 418	31,20	73,98	73,98	73,98		73,98			73,98	73,98
-1370906	23-021-002-00001-005	62000 PASTOS PERMANENTES DE 5 O MAS AÑOS-SIN VARIEDAD	S 418	32,60	70,18	70,18	70,18		70,18			70,18	70,18
-1136401	23-021-002-00001-022	62000 PASTOS PERMANENTES DE 5 O MAS AÑOS-SIN VARIEDAD	S 418	23,50	1,90	1,90	1,90		2,24			1,90	1,90
-1136392	23-021-002-00001-021	62000 PASTOS PERMANENTES DE 5 O MAS AÑOS-SIN VARIEDAD	S 418	17,10	4,55	4,55	4,55		4,55			4,55	4,55
6861886	23-021-026-00003-001	62000 PASTOS PERMANENTES DE 5 O MAS AÑOS-SIN VARIEDAD	S 418	22,10	3,25	3,25	3,25		3,25			3,25	3,25
6861888	23-021-026-00003-004	62000 PASTOS PERMANENTES DE 5 O MAS AÑOS-SIN VARIEDAD	S 418	16,60	0,03	0,03	0,03		0,03			0,03	0,03
6861889	23-021-026-00003-002	62000 PASTOS PERMANENTES DE 5 O MAS AÑOS-SIN VARIEDAD	S 418	15,60	0,81	0,81	0,81		0,81			0,81	0,81

(1) Superficie declarada admisible ajustada con la superficie comprometida.
(2) Factor de penalización valorando el alcance para el tipo de compromiso.

Puede verificar la integridad de una copia de este documento mediante la lectura del código QR adjunto o mediante el acceso a la dirección <https://ws050.juntadeandalucia.es/verificarFirma> indicando el código de VERIFICACIÓN

FIRMADO POR

RAQUEL MARIA ESPIN CRESPO

17/12/2024

VERIFICACIÓN

Pk2jm6UYDU9J72AMTZUYRN3GET48NG

PÁG. 7059/9349



**INCIDENCIAS****INCIDENCIA DESCRIPCIÓN**

100411	Recinto no admisible por no estar asociado en SIGGAN a una explotación ganadera (Artículo 10 de la Orden de 28 de marzo de 2023). Ref:6861884 Recinto:23-021-002-00001-00008 Cultivo:62000 PASTOS PERMANENTES DE 5 O MAS AÑOS-SIN VARIEDAD Secano Ref:-1136380 Recinto:23-021-002-00001-00009 Cultivo:62000 PASTOS PERMANENTES DE 5 O MAS AÑOS-SIN VARIEDAD Secano
100421	Recinto declarado por error para una operación de la 6503, que se ha corregido de oficio marcando la operación correcta, de acuerdo con la fecha de inscripción del recinto en la producción ecológica. Ref:6861891 Recinto:23-021-001-00001-00002 Cultivo:62000 PASTOS PERMANENTES DE 5 O MAS AÑOS-SIN VARIEDAD Secano Ref:6861893 Recinto:23-021-001-00001-00003 Cultivo:62000 PASTOS PERMANENTES DE 5 O MAS AÑOS-SIN VARIEDAD Secano Ref:6861892 Recinto:23-021-001-00001-00004 Cultivo:62000 PASTOS PERMANENTES DE 5 O MAS AÑOS-SIN VARIEDAD Secano Ref:-1370906 Recinto:23-021-002-00001-00005 Cultivo:62000 PASTOS PERMANENTES DE 5 O MAS AÑOS-SIN VARIEDAD Secano Ref:-1370907 Recinto:23-021-002-00001-00006 Cultivo:62000 PASTOS PERMANENTES DE 5 O MAS AÑOS-SIN VARIEDAD Secano Ref:6861885 Recinto:23-021-002-00001-00007 Cultivo:62000 PASTOS PERMANENTES DE 5 O MAS AÑOS-SIN VARIEDAD Secano Ref:6861884 Recinto:23-021-002-00001-00008 Cultivo:62000 PASTOS PERMANENTES DE 5 O MAS AÑOS-SIN VARIEDAD Secano Ref:-1136380 Recinto:23-021-002-00001-00009 Cultivo:62000 PASTOS PERMANENTES DE 5 O MAS AÑOS-SIN VARIEDAD Secano Ref:6861887 Recinto:23-021-002-00001-00015 Cultivo:62000 PASTOS PERMANENTES DE 5 O MAS AÑOS-SIN VARIEDAD Secano Ref:-1136392 Recinto:23-021-002-00001-00021 Cultivo:62000 PASTOS PERMANENTES DE 5 O MAS AÑOS-SIN VARIEDAD Secano Ref:-1136401 Recinto:23-021-002-00001-00022 Cultivo:62000 PASTOS PERMANENTES DE 5 O MAS AÑOS-SIN VARIEDAD Secano Ref:-1370908 Recinto:23-021-002-00002-00024 Cultivo:62000 PASTOS PERMANENTES DE 5 O MAS AÑOS-SIN VARIEDAD Secano Ref:6861886 Recinto:23-021-026-00003-00001 Cultivo:62000 PASTOS PERMANENTES DE 5 O MAS AÑOS-SIN VARIEDAD Secano Ref:6861889 Recinto:23-021-026-00003-00002 Cultivo:62000 PASTOS PERMANENTES DE 5 O MAS AÑOS-SIN VARIEDAD Secano Ref:6861888 Recinto:23-021-026-00003-00004 Cultivo:62000 PASTOS PERMANENTES DE 5 O MAS AÑOS-SIN VARIEDAD Secano
100424	Solicita recinto que no está comprometido para la operación. Ref:6861891 Recinto:23-021-001-00001-00002 Cultivo:62000 PASTOS PERMANENTES DE 5 O MAS AÑOS-SIN VARIEDAD Secano Ref:6861893 Recinto:23-021-001-00001-00003 Cultivo:62000 PASTOS PERMANENTES DE 5 O MAS AÑOS-SIN VARIEDAD Secano Ref:6861892 Recinto:23-021-001-00001-00004 Cultivo:62000 PASTOS PERMANENTES DE 5 O MAS AÑOS-SIN VARIEDAD Secano Ref:6861885 Recinto:23-021-002-00001-00007 Cultivo:62000 PASTOS PERMANENTES DE 5 O MAS AÑOS-SIN VARIEDAD Secano Ref:6861884 Recinto:23-021-002-00001-00008 Cultivo:62000 PASTOS PERMANENTES DE 5 O MAS AÑOS-SIN VARIEDAD Secano Ref:-1136380 Recinto:23-021-002-00001-00009 Cultivo:62000 PASTOS PERMANENTES DE 5 O MAS AÑOS-SIN VARIEDAD Secano Ref:6861887 Recinto:23-021-002-00001-00015 Cultivo:62000 PASTOS PERMANENTES DE 5 O MAS AÑOS-SIN VARIEDAD Secano

Datos considerados para el Cálculo de la Carga Ganadera mínima y máxima del expediente

Explotación	Especie	Inscrito en Sipea y Admisible	Ugm Calculada para CG Mínima	Ugm Calculada para CG Máxima
ES230210006064	BOVINA	SI	66,81	66,81
ES239040000201	BOVINA	SI	73,40	73,40
			140,21	140,21

Superficie determinada para Cálculo Carga Ganadera Mínima: 426,56 ha
 Superficie determinada para Cálculo Carga Ganadera Máxima: 599,16 ha
 Carga Ganadera Mínima Expediente: 0,33 ugm/ha
 Carga Ganadera Máxima Expediente: 0,23 ugm/ha

Recintos Determinados para el Cálculo de Garga Ganadera Mínima

REF.	REFERENCIA SIGPAC	CULTIVO	DESCRIPCIÓN CULTIVO	S/R	SUP. RESUELTA (ha)
-1370908	23-021-002-00002-00024	62000	PASTOS PERMANENTES DE 5 O MAS AÑOS-SIN VARIEDAD	S	0,51
-1370907	23-021-002-00001-00006	62000	PASTOS PERMANENTES DE 5 O MAS AÑOS-SIN VARIEDAD	S	73,98
-1370906	23-021-002-00001-00005	62000	PASTOS PERMANENTES DE 5 O MAS AÑOS-SIN VARIEDAD	S	70,18
-1136401	23-021-002-00001-00022	62000	PASTOS PERMANENTES DE 5 O MAS AÑOS-SIN VARIEDAD	S	1,90
-1136392	23-021-002-00001-00021	62000	PASTOS PERMANENTES DE 5 O MAS AÑOS-SIN VARIEDAD	S	4,55

(1) Superficie declarada admisible ajustada con la superficie comprometida.
 (2) Factor de penalización valorando el alcance para el tipo de compromiso.

Puede verificar la integridad de una copia de este documento mediante la lectura del código QR adjunto o mediante el acceso a la dirección <https://ws050.juntadeandalucia.es/verificarFirma> indicando el código de VERIFICACIÓN

FIRMADO POR	RAQUEL MARIA ESPIN CRESPO	17/12/2024
VERIFICACIÓN	Pk2jm6UYDU9J72AMTZUYRN3GET48NG	PÁG. 7060/9349



**Datos considerados para el Cálculo de la Carga Ganadera mínima y máxima del expediente****Recintos Determinados para el Cálculo de Garga Ganadera Mínima**

REF.	REFERENCIA SIGPAC	CULTIVO	DESCRIPCIÓN CULTIVO	SUP.	
				S/R	RESUELTA (ha)
-1136380	23-021-002-00001-00009	62000	PASTOS PERMANENTES DE 5 O MAS AÑOS-SIN VARIEDAD	S	0,21
5341025	23-078-030-00528-00009	62000	PASTOS PERMANENTES DE 5 O MAS AÑOS-SIN VARIEDAD	S	0,17
5341026	23-078-030-00528-00009	62000	PASTOS PERMANENTES DE 5 O MAS AÑOS-SIN VARIEDAD	S	0,05
6861884	23-021-002-00001-00008	62000	PASTOS PERMANENTES DE 5 O MAS AÑOS-SIN VARIEDAD	S	1,11
6861885	23-021-002-00001-00007	62000	PASTOS PERMANENTES DE 5 O MAS AÑOS-SIN VARIEDAD	S	5,15
6861886	23-021-026-00003-00001	62000	PASTOS PERMANENTES DE 5 O MAS AÑOS-SIN VARIEDAD	S	3,25
6861887	23-021-002-00001-00015	62000	PASTOS PERMANENTES DE 5 O MAS AÑOS-SIN VARIEDAD	S	0,56
6861888	23-021-026-00003-00004	62000	PASTOS PERMANENTES DE 5 O MAS AÑOS-SIN VARIEDAD	S	0,03
6861889	23-021-026-00003-00002	62000	PASTOS PERMANENTES DE 5 O MAS AÑOS-SIN VARIEDAD	S	0,81
6861891	23-021-001-00001-00002	62000	PASTOS PERMANENTES DE 5 O MAS AÑOS-SIN VARIEDAD	S	1,37
6861892	23-021-001-00001-00004	62000	PASTOS PERMANENTES DE 5 O MAS AÑOS-SIN VARIEDAD	S	0,25
6861893	23-021-001-00001-00003	62000	PASTOS PERMANENTES DE 5 O MAS AÑOS-SIN VARIEDAD	S	10,89
6933745	23-078-030-00645-00001	62000	PASTOS PERMANENTES DE 5 O MAS AÑOS-SIN VARIEDAD	S	51,12
6946364	23-021-002-00001-00016	62000	PASTOS PERMANENTES DE 5 O MAS AÑOS-SIN VARIEDAD	S	89,34
1700000006442945	23-078-030-00693-00001	62000	PASTOS PERMANENTES DE 5 O MAS AÑOS-SIN VARIEDAD	S	0,10
1700000006442946	23-078-030-00692-00001	62000	PASTOS PERMANENTES DE 5 O MAS AÑOS-SIN VARIEDAD	S	1,40
1700000006442947	23-078-030-00694-00001	62000	PASTOS PERMANENTES DE 5 O MAS AÑOS-SIN VARIEDAD	S	0,43
1700000006442959	23-078-030-00674-00001	62000	PASTOS PERMANENTES DE 5 O MAS AÑOS-SIN VARIEDAD	S	0,19
1700000006442961	23-078-013-00651-00001	62000	PASTOS PERMANENTES DE 5 O MAS AÑOS-SIN VARIEDAD	S	0,17
1700000006442962	23-078-030-00528-00010	62000	PASTOS PERMANENTES DE 5 O MAS AÑOS-SIN VARIEDAD	S	0,96
1700000006442966	23-078-030-00685-00001	62000	PASTOS PERMANENTES DE 5 O MAS AÑOS-SIN VARIEDAD	S	0,63
1700000006442967	23-078-030-00686-00001	62000	PASTOS PERMANENTES DE 5 O MAS AÑOS-SIN VARIEDAD	S	0,55
1700000006442968	23-078-030-00650-00001	62000	PASTOS PERMANENTES DE 5 O MAS AÑOS-SIN VARIEDAD	S	0,13
1700000006442969	23-078-030-00691-00001	62000	PASTOS PERMANENTES DE 5 O MAS AÑOS-SIN VARIEDAD	S	0,58
1700000006442970	23-078-013-00653-00002	62000	PASTOS PERMANENTES DE 5 O MAS AÑOS-SIN VARIEDAD	S	0,32
1700000006442975	23-078-030-00723-00001	62000	PASTOS PERMANENTES DE 5 O MAS AÑOS-SIN VARIEDAD	S	0,24
1700000006442976	23-078-030-00729-00001	62000	PASTOS PERMANENTES DE 5 O MAS AÑOS-SIN VARIEDAD	S	0,41
1700000006442977	23-078-013-00671-00001	62000	PASTOS PERMANENTES DE 5 O MAS AÑOS-SIN VARIEDAD	S	0,22
1700000006442978	23-078-013-00672-00001	62000	PASTOS PERMANENTES DE 5 O MAS AÑOS-SIN VARIEDAD	S	0,19
1700000006442979	23-078-013-00677-00001	62000	PASTOS PERMANENTES DE 5 O MAS AÑOS-SIN VARIEDAD	S	0,24
1700000006442990	23-078-030-00701-00001	62000	PASTOS PERMANENTES DE 5 O MAS AÑOS-SIN VARIEDAD	S	0,37
1700000006442991	23-078-030-00702-00001	62000	PASTOS PERMANENTES DE 5 O MAS AÑOS-SIN VARIEDAD	S	0,46
1700000006442992	23-078-030-00697-00002	62000	PASTOS PERMANENTES DE 5 O MAS AÑOS-SIN VARIEDAD	S	1,13
1700000006442993	23-078-030-00698-00001	62000	PASTOS PERMANENTES DE 5 O MAS AÑOS-SIN VARIEDAD	S	0,30
1700000006442994	23-078-030-00699-00001	62000	PASTOS PERMANENTES DE 5 O MAS AÑOS-SIN VARIEDAD	S	0,12
1700000006442995	23-078-030-00700-00001	62000	PASTOS PERMANENTES DE 5 O MAS AÑOS-SIN VARIEDAD	S	0,09

(1) Superficie declarada admisible ajustada con la superficie comprometida.
(2) Factor de penalización valorando el alcance para el tipo de compromiso.

Puede verificar la integridad de una copia de este documento mediante la lectura del código QR adjunto o mediante el acceso a la dirección <https://ws050.juntadeandalucia.es/verificarFirma> indicando el código de VERIFICACIÓN

FIRMADO POR	RAQUEL MARIA ESPIN CRESPO	17/12/2024	
VERIFICACIÓN	Pk2jm6UYDU9J72AMTZUYRN3GET48NG	PÁG. 7061/9349	

**Datos considerados para el Cálculo de la Carga Ganadera mínima y máxima del expediente****Recintos Determinados para el Cálculo de Garga Ganadera Mínima**

REF.	REFERENCIA SIGPAC	CULTIVO	DESCRIPCIÓN CULTIVO	SUP.	
				S/R	RESUELTA (ha)
170000006442996	23-078-030-00528-00009	62000	PASTOS PERMANENTES DE 5 O MAS AÑOS-SIN VARIEDAD	S	5,60
170000006443004	23-078-030-00661-00001	62000	PASTOS PERMANENTES DE 5 O MAS AÑOS-SIN VARIEDAD	S	1,14
170000006443005	23-078-030-00684-00001	62000	PASTOS PERMANENTES DE 5 O MAS AÑOS-SIN VARIEDAD	S	0,51
170000006443006	23-078-030-00675-00002	62000	PASTOS PERMANENTES DE 5 O MAS AÑOS-SIN VARIEDAD	S	0,14
170000006443007	23-078-030-00677-00001	62000	PASTOS PERMANENTES DE 5 O MAS AÑOS-SIN VARIEDAD	S	2,33
170000006443008	23-078-030-00695-00001	62000	PASTOS PERMANENTES DE 5 O MAS AÑOS-SIN VARIEDAD	S	0,23
170000006443009	23-078-030-00696-00001	62000	PASTOS PERMANENTES DE 5 O MAS AÑOS-SIN VARIEDAD	S	0,22
170000006443011	23-078-030-00680-00001	62000	PASTOS PERMANENTES DE 5 O MAS AÑOS-SIN VARIEDAD	S	0,46
170000006443012	23-078-030-00681-00001	62000	PASTOS PERMANENTES DE 5 O MAS AÑOS-SIN VARIEDAD	S	0,30
170000006443013	23-078-030-00678-00001	62000	PASTOS PERMANENTES DE 5 O MAS AÑOS-SIN VARIEDAD	S	0,13
170000006443014	23-078-030-00679-00001	62000	PASTOS PERMANENTES DE 5 O MAS AÑOS-SIN VARIEDAD	S	0,20
170000006443015	23-078-030-00682-00001	62000	PASTOS PERMANENTES DE 5 O MAS AÑOS-SIN VARIEDAD	S	0,41
170000006443024	23-078-030-00729-00002	62000	PASTOS PERMANENTES DE 5 O MAS AÑOS-SIN VARIEDAD	S	0,01
170000006443025	23-078-013-00652-00002	62000	PASTOS PERMANENTES DE 5 O MAS AÑOS-SIN VARIEDAD	S	0,46
170000006443026	23-078-013-00648-00001	62000	PASTOS PERMANENTES DE 5 O MAS AÑOS-SIN VARIEDAD	S	0,18
170000006443031	23-078-030-00657-00001	62000	PASTOS PERMANENTES DE 5 O MAS AÑOS-SIN VARIEDAD	S	1,76
170000006443032	23-078-030-00658-00001	62000	PASTOS PERMANENTES DE 5 O MAS AÑOS-SIN VARIEDAD	S	0,58
170000006443033	23-078-030-00660-00001	62000	PASTOS PERMANENTES DE 5 O MAS AÑOS-SIN VARIEDAD	S	0,86
170000006443034	23-078-030-00649-00001	62000	PASTOS PERMANENTES DE 5 O MAS AÑOS-SIN VARIEDAD	S	2,74
170000006443036	23-078-013-00637-00001	62000	PASTOS PERMANENTES DE 5 O MAS AÑOS-SIN VARIEDAD	S	0,16
170000006443037	23-078-030-00659-00001	62000	PASTOS PERMANENTES DE 5 O MAS AÑOS-SIN VARIEDAD	S	0,25
170000006443038	23-078-030-00651-00001	62000	PASTOS PERMANENTES DE 5 O MAS AÑOS-SIN VARIEDAD	S	0,08
170000006443039	23-078-013-00603-00001	62000	PASTOS PERMANENTES DE 5 O MAS AÑOS-SIN VARIEDAD	S	2,22
170000006443042	23-021-002-00001-00018	62000	PASTOS PERMANENTES DE 5 O MAS AÑOS-SIN VARIEDAD	S	80,93

Recintos Determinados para el Cálculo de Garga Ganadera Máxima

REF.	REFERENCIA SIGPAC	CULTIVO	DESCRIPCIÓN CULTIVO	SUP.	
				S/R	RESUELTA (ha)
-1370908	23-021-002-00002-00024	62000	PASTOS PERMANENTES DE 5 O MAS AÑOS-SIN VARIEDAD	S	0,51
-1370907	23-021-002-00001-00006	62000	PASTOS PERMANENTES DE 5 O MAS AÑOS-SIN VARIEDAD	S	73,98
-1370906	23-021-002-00001-00005	62000	PASTOS PERMANENTES DE 5 O MAS AÑOS-SIN VARIEDAD	S	70,18
-1136401	23-021-002-00001-00022	62000	PASTOS PERMANENTES DE 5 O MAS AÑOS-SIN VARIEDAD	S	1,90
-1136392	23-021-002-00001-00021	62000	PASTOS PERMANENTES DE 5 O MAS AÑOS-SIN VARIEDAD	S	4,55
-1136380	23-021-002-00001-00009	62000	PASTOS PERMANENTES DE 5 O MAS AÑOS-SIN VARIEDAD	S	0,21
5138982	23-078-015-00418-00003	20000	BARBECHO TRADICIONAL-SIN VARIEDAD	S	0,07
5138987	23-078-013-00776-00002	20000	BARBECHO TRADICIONAL-SIN VARIEDAD	S	0,57
5138993	23-078-013-00783-00003	20000	BARBECHO TRADICIONAL-SIN VARIEDAD	S	0,24
5138994	23-078-013-00784-00001	20000	BARBECHO TRADICIONAL-SIN VARIEDAD	S	0,27
5341025	23-078-030-00528-00009	62000	PASTOS PERMANENTES DE 5 O MAS AÑOS-SIN VARIEDAD	S	4,95

(1) Superficie declarada admisible ajustada con la superficie comprometida.
(2) Factor de penalización valorando el alcance para el tipo de compromiso.Puede verificar la integridad de una copia de este documento mediante la lectura del código QR adjunto o mediante el acceso a la dirección <https://ws050.juntadeandalucia.es/verificarFirma> indicando el código de VERIFICACIÓN

FIRMADO POR

RAQUEL MARIA ESPIN CRESPO

17/12/2024

VERIFICACIÓN

Pk2jm6UYDU9J72AMTZUYRN3GET48NG

PÁG. 7062/9349



**Datos considerados para el Cálculo de la Carga Ganadera mínima y máxima del expediente****Recintos Determinados para el Cálculo de Garga Ganadera Máxima**

REF.	REFERENCIA SIGPAC	CULTIVO	DESCRIPCIÓN CULTIVO	SUP.	
				S/R	RESUELTA (ha)
5341026	23-078-030-00528-00009	62000	PASTOS PERMANENTES DE 5 O MAS AÑOS-SIN VARIEDAD	S	1,48
6861884	23-021-002-00001-00008	62000	PASTOS PERMANENTES DE 5 O MAS AÑOS-SIN VARIEDAD	S	1,11
6861885	23-021-002-00001-00007	62000	PASTOS PERMANENTES DE 5 O MAS AÑOS-SIN VARIEDAD	S	5,15
6861886	23-021-026-00003-00001	62000	PASTOS PERMANENTES DE 5 O MAS AÑOS-SIN VARIEDAD	S	3,25
6861887	23-021-002-00001-00015	62000	PASTOS PERMANENTES DE 5 O MAS AÑOS-SIN VARIEDAD	S	0,56
6861888	23-021-026-00003-00004	62000	PASTOS PERMANENTES DE 5 O MAS AÑOS-SIN VARIEDAD	S	0,03
6861889	23-021-026-00003-00002	62000	PASTOS PERMANENTES DE 5 O MAS AÑOS-SIN VARIEDAD	S	0,81
6861891	23-021-001-00001-00002	62000	PASTOS PERMANENTES DE 5 O MAS AÑOS-SIN VARIEDAD	S	1,37
6861892	23-021-001-00001-00004	62000	PASTOS PERMANENTES DE 5 O MAS AÑOS-SIN VARIEDAD	S	0,25
6861893	23-021-001-00001-00003	62000	PASTOS PERMANENTES DE 5 O MAS AÑOS-SIN VARIEDAD	S	10,89
6933745	23-078-030-00645-00001	62000	PASTOS PERMANENTES DE 5 O MAS AÑOS-SIN VARIEDAD	S	51,12
6946364	23-021-002-00001-00016	62000	PASTOS PERMANENTES DE 5 O MAS AÑOS-SIN VARIEDAD	S	89,34
1700000006442945	23-078-030-00693-00001	62000	PASTOS PERMANENTES DE 5 O MAS AÑOS-SIN VARIEDAD	S	0,10
1700000006442946	23-078-030-00692-00001	62000	PASTOS PERMANENTES DE 5 O MAS AÑOS-SIN VARIEDAD	S	1,40
1700000006442947	23-078-030-00694-00001	62000	PASTOS PERMANENTES DE 5 O MAS AÑOS-SIN VARIEDAD	S	0,43
1700000006442955	23-078-013-00737-00001	20000	BARBECHO TRADICIONAL-SIN VARIEDAD	R	0,24
1700000006442956	23-078-013-00738-00001	20000	BARBECHO TRADICIONAL-SIN VARIEDAD	R	0,09
1700000006442957	23-078-013-00739-00001	20000	BARBECHO TRADICIONAL-SIN VARIEDAD	R	0,10
1700000006442959	23-078-030-00674-00001	62000	PASTOS PERMANENTES DE 5 O MAS AÑOS-SIN VARIEDAD	S	0,19
1700000006442961	23-078-013-00651-00001	62000	PASTOS PERMANENTES DE 5 O MAS AÑOS-SIN VARIEDAD	S	0,17
1700000006442962	23-078-030-00528-00010	62000	PASTOS PERMANENTES DE 5 O MAS AÑOS-SIN VARIEDAD	S	0,96
1700000006442966	23-078-030-00685-00001	62000	PASTOS PERMANENTES DE 5 O MAS AÑOS-SIN VARIEDAD	S	0,63
1700000006442967	23-078-030-00686-00001	62000	PASTOS PERMANENTES DE 5 O MAS AÑOS-SIN VARIEDAD	S	0,55
1700000006442968	23-078-030-00650-00001	62000	PASTOS PERMANENTES DE 5 O MAS AÑOS-SIN VARIEDAD	S	0,13
1700000006442969	23-078-030-00691-00001	62000	PASTOS PERMANENTES DE 5 O MAS AÑOS-SIN VARIEDAD	S	0,58
1700000006442970	23-078-013-00653-00002	62000	PASTOS PERMANENTES DE 5 O MAS AÑOS-SIN VARIEDAD	S	0,32
1700000006442971	23-078-013-00696-00002	20000	BARBECHO TRADICIONAL-SIN VARIEDAD	S	0,15
1700000006442972	23-078-013-00697-00002	20000	BARBECHO TRADICIONAL-SIN VARIEDAD	S	0,14
1700000006442975	23-078-030-00723-00001	62000	PASTOS PERMANENTES DE 5 O MAS AÑOS-SIN VARIEDAD	S	0,24
1700000006442976	23-078-030-00729-00001	62000	PASTOS PERMANENTES DE 5 O MAS AÑOS-SIN VARIEDAD	S	0,41
1700000006442977	23-078-013-00671-00001	62000	PASTOS PERMANENTES DE 5 O MAS AÑOS-SIN VARIEDAD	S	0,22
1700000006442978	23-078-013-00672-00001	62000	PASTOS PERMANENTES DE 5 O MAS AÑOS-SIN VARIEDAD	S	0,19
1700000006442979	23-078-013-00677-00001	62000	PASTOS PERMANENTES DE 5 O MAS AÑOS-SIN VARIEDAD	S	0,24
1700000006442980	23-078-030-00697-00001	20000	BARBECHO TRADICIONAL-SIN VARIEDAD	S	0,56
1700000006442982	23-078-013-00670-00006	20000	BARBECHO TRADICIONAL-SIN VARIEDAD	S	1,03
1700000006442983	23-078-013-00673-00001	20000	BARBECHO TRADICIONAL-SIN VARIEDAD	S	0,19
1700000006442984	23-078-013-00674-00001	20000	BARBECHO TRADICIONAL-SIN VARIEDAD	S	0,20
1700000006442985	23-078-013-00675-00001	20000	BARBECHO TRADICIONAL-SIN VARIEDAD	S	0,44

(1) Superficie declarada admisible ajustada con la superficie comprometida.
(2) Factor de penalización valorando el alcance para el tipo de compromiso.

Puede verificar la integridad de una copia de este documento mediante la lectura del código QR adjunto o mediante el acceso a la dirección <https://ws050.juntadeandalucia.es/verificarFirma> indicando el código de VERIFICACIÓN

FIRMADO POR	RAQUEL MARIA ESPIN CRESPO	17/12/2024	
VERIFICACIÓN	Pk2jm6UYDU9J72AMTZUYRN3GET48NG	PÁG. 7063/9349	

**Datos considerados para el Cálculo de la Carga Ganadera mínima y máxima del expediente****Recintos Determinados para el Cálculo de Garga Ganadera Máxima**

REF.	REFERENCIA SIGPAC	CULTIVO	DESCRIPCIÓN CULTIVO	SUP.	
				S/R	RESUELTA (ha)
1700000006442986	23-078-013-00676-00002	20000	BARBECHO TRADICIONAL-SIN VARIEDAD	S	0,29
1700000006442987	23-078-013-00678-00001	20000	BARBECHO TRADICIONAL-SIN VARIEDAD	S	0,55
1700000006442988	23-078-013-00679-00001	20000	BARBECHO TRADICIONAL-SIN VARIEDAD	S	0,55
1700000006442989	23-078-013-01025-00001	20000	BARBECHO TRADICIONAL-SIN VARIEDAD	S	0,27
1700000006442990	23-078-030-00701-00001	62000	PASTOS PERMANENTES DE 5 O MAS AÑOS-SIN VARIEDAD	S	0,37
1700000006442991	23-078-030-00702-00001	62000	PASTOS PERMANENTES DE 5 O MAS AÑOS-SIN VARIEDAD	S	0,46
1700000006442992	23-078-030-00697-00002	62000	PASTOS PERMANENTES DE 5 O MAS AÑOS-SIN VARIEDAD	S	1,13
1700000006442993	23-078-030-00698-00001	62000	PASTOS PERMANENTES DE 5 O MAS AÑOS-SIN VARIEDAD	S	0,30
1700000006442994	23-078-030-00699-00001	62000	PASTOS PERMANENTES DE 5 O MAS AÑOS-SIN VARIEDAD	S	0,12
1700000006442995	23-078-030-00700-00001	62000	PASTOS PERMANENTES DE 5 O MAS AÑOS-SIN VARIEDAD	S	0,09
1700000006442996	23-078-030-00528-00009	62000	PASTOS PERMANENTES DE 5 O MAS AÑOS-SIN VARIEDAD	S	165,72
1700000006443004	23-078-030-00661-00001	62000	PASTOS PERMANENTES DE 5 O MAS AÑOS-SIN VARIEDAD	S	1,14
1700000006443005	23-078-030-00684-00001	62000	PASTOS PERMANENTES DE 5 O MAS AÑOS-SIN VARIEDAD	S	0,51
1700000006443006	23-078-030-00675-00002	62000	PASTOS PERMANENTES DE 5 O MAS AÑOS-SIN VARIEDAD	S	0,14
1700000006443007	23-078-030-00677-00001	62000	PASTOS PERMANENTES DE 5 O MAS AÑOS-SIN VARIEDAD	S	2,33
1700000006443008	23-078-030-00695-00001	62000	PASTOS PERMANENTES DE 5 O MAS AÑOS-SIN VARIEDAD	S	0,23
1700000006443009	23-078-030-00696-00001	62000	PASTOS PERMANENTES DE 5 O MAS AÑOS-SIN VARIEDAD	S	0,22
1700000006443011	23-078-030-00680-00001	62000	PASTOS PERMANENTES DE 5 O MAS AÑOS-SIN VARIEDAD	S	0,46
1700000006443012	23-078-030-00681-00001	62000	PASTOS PERMANENTES DE 5 O MAS AÑOS-SIN VARIEDAD	S	0,30
1700000006443013	23-078-030-00678-00001	62000	PASTOS PERMANENTES DE 5 O MAS AÑOS-SIN VARIEDAD	S	0,13
1700000006443014	23-078-030-00679-00001	62000	PASTOS PERMANENTES DE 5 O MAS AÑOS-SIN VARIEDAD	S	0,20
1700000006443015	23-078-030-00682-00001	62000	PASTOS PERMANENTES DE 5 O MAS AÑOS-SIN VARIEDAD	S	0,41
1700000006443016	23-078-013-00775-00002	20000	BARBECHO TRADICIONAL-SIN VARIEDAD	S	0,20
1700000006443024	23-078-030-00729-00002	62000	PASTOS PERMANENTES DE 5 O MAS AÑOS-SIN VARIEDAD	S	0,01
1700000006443025	23-078-013-00652-00002	62000	PASTOS PERMANENTES DE 5 O MAS AÑOS-SIN VARIEDAD	S	0,46
1700000006443026	23-078-013-00648-00001	62000	PASTOS PERMANENTES DE 5 O MAS AÑOS-SIN VARIEDAD	S	0,18
1700000006443031	23-078-030-00657-00001	62000	PASTOS PERMANENTES DE 5 O MAS AÑOS-SIN VARIEDAD	S	1,76
1700000006443032	23-078-030-00658-00001	62000	PASTOS PERMANENTES DE 5 O MAS AÑOS-SIN VARIEDAD	S	0,58
1700000006443033	23-078-030-00660-00001	62000	PASTOS PERMANENTES DE 5 O MAS AÑOS-SIN VARIEDAD	S	0,86
1700000006443034	23-078-030-00649-00001	62000	PASTOS PERMANENTES DE 5 O MAS AÑOS-SIN VARIEDAD	S	2,74
1700000006443036	23-078-013-00637-00001	62000	PASTOS PERMANENTES DE 5 O MAS AÑOS-SIN VARIEDAD	S	0,16
1700000006443037	23-078-030-00659-00001	62000	PASTOS PERMANENTES DE 5 O MAS AÑOS-SIN VARIEDAD	S	0,25
1700000006443038	23-078-030-00651-00001	62000	PASTOS PERMANENTES DE 5 O MAS AÑOS-SIN VARIEDAD	S	0,08
1700000006443039	23-078-013-00603-00001	62000	PASTOS PERMANENTES DE 5 O MAS AÑOS-SIN VARIEDAD	S	2,22
1700000006443041	23-078-013-00690-00002	20000	BARBECHO TRADICIONAL-SIN VARIEDAD	S	0,12
1700000006443042	23-021-002-00001-00018	62000	PASTOS PERMANENTES DE 5 O MAS AÑOS-SIN VARIEDAD	S	80,93

(1) Superficie declarada admisible ajustada con la superficie comprometida.
(2) Factor de penalización valorando el alcance para el tipo de compromiso.

Puede verificar la integridad de una copia de este documento mediante la lectura del código QR adjunto o mediante el acceso a la dirección <https://ws050.juntadeandalucia.es/verificarFirma> indicando el código de VERIFICACIÓN

FIRMADO POR	RAQUEL MARIA ESPIN CRESPO	17/12/2024	
VERIFICACIÓN	Pk2jm6UYDU9J72AMTZUYRN3GET48NG	PÁG. 7064/9349	

**APELLIDOS Y NOMBRE / RAZÓN SOCIAL**

COCA BURGOS HNOS C.B.

NIF

***0017*

EXPEDIENTE

1126533

ANUALIDAD DE PAGO

1ª

IMPORTES POR ANUALIDAD

	2023	2024	2025	2026	2027
IMPORTE MÁXIMO SUBVENCIONABLE	11.899,20 €	11.899,20 €	11.899,20 €	9.916,00 €	9.916,00 €
IMPORTE MEDIO DE TRANSFERENCIA (€/ha)	297,48 €	297,48 €	297,48 €	247,90 €	247,90 €

RESUMEN DE UNIDADES

Cód	GRUPO DE PAGO	Sup. Dec. Admisible (ha)	Sup. Comprometida (ha)	Sup. ajustada compromiso (1) (ha)	% sobredec.	Sup. Resuelta (ha)	Importe Declarado	Importe Topado	Importe Resuelto	Importe tras sobredec.
419	OLIVAR	53,14		40,00	0,00	40,00	11.899,20	11.899,20	11.899,20	11.899,20
TOTAL		53,14	40,00	40,00		40,00	11.899,20	11.899,20	11.899,20	11.899,20

APLICACIÓN DE REDUCCIONES Y PENALIZACIONES

GRUPO DE PAGO	Importe Calculado	Importe prerreduc.	Criterios de subvencionabilidad y compromisos	Presentación tardía	Omisión declaración	Condicionalidad	IMPORTE (Euros) RESUELTO
OLIVAR	11.899,20	11.899,20	0,00	0,00	0,00	0,00	11.899,20
TOTAL	11.899,20	11.899,20					11.899,20

RESUMEN DE PAGOS**IMPORTE (Euros)**

	RESUELTO	FEADER	MAPA	CAPADR
OLIVAR - Pago realizado	11.899,20 €	10.114,32 €	1.167,31 €	617,57 €

RECINTOS RESUELTOS

REF.	REFERENCIA SIGPAC	CULTIVO DESCRIPCIÓN CULTIVO	S/R G.PAGO	PEND. MEDIA (%)	SUP. DEC. ADMISIBLE (ha)	SUP. COMPROM. (ha)	SUP. AJUSTADA COMPR.(1) (ha)	SUP. CONY. SIGPAC (ha)	SUP. CERTIE (ha)	SUP. CAMPO (ha)	SUP. CAMPO DETER. CULT. DECLARADO (ha)	SUP. DEC. REDUCIDA (ha)	SUP. RESUELTA (ha)
-1031388	14-012-016-00024-004	101010 OLIVAR-PICUAL	S 419	14,10	0,04	0,04	0,04		0,04			0,04	0,04
1700000006368421	14-012-016-00016-001	101010 OLIVAR-PICUAL	S 419	17,90	0,12	0,12	0,12		0,12			0,12	0,12
1700000006368440	14-012-016-00018-001	101010 OLIVAR-PICUAL	S 419	16,90	0,36	0,36	0,36		0,36			0,36	0,36
1700000006368441	14-012-016-00018-003	101010 OLIVAR-PICUAL	S 419	15,50	0,02	0,02	0,02		0,02			0,02	0,02
1700000006368442	14-012-016-09016-003	101010 OLIVAR-PICUAL	S 419	17,20	0,05	0,05	0,05		0,05			0,05	0,05
1700000006368443	14-012-016-00037-001	101010 OLIVAR-PICUAL	S 419	15,90	15,59	15,59	15,59		15,59			15,59	15,59
1700000006368444	14-012-016-00051-001	101010 OLIVAR-PICUAL	S 419	16,40	31,39	31,13	31,13		31,39			31,13	31,13
1700000006368445	14-012-016-09014-004	101010 OLIVAR-PICUAL	S 419	30,30	0,26	0,26	0,26		0,26			0,26	0,26
1700000006368446	14-012-016-00017-001	101010 OLIVAR-PICUAL	S 419	16,20	4,46	4,46	4,46		4,46			4,46	4,46
1700000006368447	14-012-016-00017-003	101010 OLIVAR-PICUAL	S 419	11,70	0,66	0,66	0,66		0,66			0,66	0,66
1700000006368449	14-012-016-00025-001	101010 OLIVAR-PICUAL	S 419	13,10	0,19	0,19	0,19		0,19			0,19	0,19

INCIDENCIAS**INCIDENCIA DESCRIPCIÓN**

4272 Verifica que las líneas de declaración de las Solicitudes Únicas no tienen solapes con la capa de Retroactividad Gráfica (ambas de la misma campaña) a nivel de expediente/línea de declaración gráfica de la solicitud.
Ref:1700000006368444 Recinto:14-012-016-00051-00001 Cultivo: - Agregado de la referencia del recinto.:0 Zona de la referencia del recinto.:0 Superficie solapada.:0,26 Id. Incid.:100998097

(1) Superficie declarada admisible ajustada con la superficie comprometida.
(2) Factor de penalización valorando el alcance para el tipo de compromiso.

Puede verificar la integridad de una copia de este documento mediante la lectura del código QR adjunto o mediante el acceso a la dirección <https://ws050.juntadeandalucia.es/verificarFirma> indicando el código de VERIFICACIÓN

FIRMADO POR

RAQUEL MARIA ESPIN CRESPO

17/12/2024

VERIFICACIÓN

Pk2jm6UYDU9J72AMTZUYRN3GET48NG

PÁG. 7065/9349



**APELLIDOS Y NOMBRE / RAZÓN SOCIAL**

COLMENERO LENDINEZ ANA MARINA

NIF

***2337*

EXPEDIENTE

1201520

ANUALIDAD DE PAGO

1ª

IMPORTES POR ANUALIDAD

	2023	2024	2025	2026	2027
IMPORTE MÁXIMO SUBVENCIONABLE	5.928,78 €	5.928,78 €	5.928,78 €	4.940,65 €	4.940,65 €
IMPORTE MEDIO DE TRANSFERENCIA (€/ha)	297,48 €	297,48 €	297,48 €	247,90 €	247,90 €

RESUMEN DE UNIDADES

Cód	GRUPO DE PAGO	Sup. Dec. Admisible (ha)	Sup. Comprometida (ha)	Sup. ajustada compromiso (1) (ha)	% sobredec.	Sup. Resuelta (ha)	Importe Declarado	Importe Topado	Importe Resuelto	Importe tras sobredec.
419	OLIVAR	19,93		19,93	0,00	19,93	5.928,78	5.928,78	5.928,78	5.928,78
TOTAL		19,93	19,93	19,93		19,93	5.928,78	5.928,78	5.928,78	5.928,78

APLICACIÓN DE REDUCCIONES Y PENALIZACIONES

GRUPO DE PAGO	Importe Calculado	Importe prereduc.	Criterios de subvencionabilidad y compromisos	Presentación tardía	Omisión declaración	Condicionalidad	IMPORTE (Euros) RESUELTO
OLIVAR	5.928,78		0,00	0,00	0,00	0,00	5.928,78
TOTAL	5.928,78	5.928,78					5.928,78

RESUMEN DE PAGOS**IMPORTE (Euros)**

	RESUELTO	FEADER	MAPA	CAPADR
OLIVAR - Pago realizado	5.928,78 €	5.039,46 €	581,61 €	307,71 €

RECINTOS RESUELTOS

REF.	REFERENCIA SIGPAC	CULTIVO DESCRIPCIÓN CULTIVO	S/R G.PAGO	PEND. MEDIA (%)	SUP. DEC. ADMISIBLE (ha)	SUP. COMPROM. (ha)	SUP. AJUSTADA COMPR.(1) (ha)	SUP. CONY. SIGPAC (ha)	SUP. CERTIE (ha)	SUP. CAMPO (ha)	SUP. CAMPO DETER. CULT. DECLARADO (ha)	SUP. DEC. REDUCIDA (ha)	SUP. RESUELTA (ha)
-1307002	23-900-002-00107-001	101010 OLIVAR-PICUAL	R	419	7,90	0,80	0,80	0,80	0,80			0,80	0,80
1700000006989713	23-900-003-00002-004	101010 OLIVAR-PICUAL	R	419	15,60	7,77	7,77	7,77	7,77			7,77	7,77
1700000006989715	23-900-003-00022-002	101010 OLIVAR-PICUAL	S	419	9,00	0,27	0,27	0,27	0,27			0,27	0,27
1700000006989719	23-900-002-00108-001	101010 OLIVAR-PICUAL	R	419	3,90	0,35	0,35	0,35	0,35			0,35	0,35
1700000006989723	23-900-005-00002-001	101010 OLIVAR-PICUAL	R	419	11,30	10,74	10,74	10,74	10,74			10,74	10,74

INCIDENCIAS**INCIDENCIA DESCRIPCIÓN**

- 64 La cuenta bancaria del solicitante no está activada en GIRO.
- 100424 Solicita recinto que no está comprometido para la operación.
 Ref:1700000006989730 Recinto:23-900-001-00050-00004 Cultivo:5016 CEBADA-BASIC Secano
 Ref:1700000006989731 Recinto:23-900-001-00052-00002 Cultivo:5016 CEBADA-BASIC Secano
 Ref:1700000006989732 Recinto:23-900-001-00053-00001 Cultivo:5016 CEBADA-BASIC Secano
 Ref:1700000006989733 Recinto:23-900-003-00001-00003 Cultivo:5016 CEBADA-BASIC Secano
 Ref:-502934 Recinto:23-900-003-00002-00024 Cultivo:5016 CEBADA-BASIC Regadío

(1) Superficie declarada admisible ajustada con la superficie comprometida.
 (2) Factor de penalización valorando el alcance para el tipo de compromiso.

Puede verificar la integridad de una copia de este documento mediante la lectura del código QR adjunto o mediante el acceso a la dirección <https://ws050.juntadeandalucia.es/verificarFirma> indicando el código de VERIFICACIÓN

FIRMADO POR

RAQUEL MARIA ESPIN CRESPO

17/12/2024

VERIFICACIÓN

Pk2jm6UYDU9J72AMTZUYRN3GET48NG

PÁG. 7066/9349



**APELLIDOS Y NOMBRE / RAZÓN SOCIAL**

COMERCIAL ANDALUZA DE HONGOS Y FRUTAS S.L.

NIF

***2323*

EXPEDIENTE

1006793

ANUALIDAD DE PAGO

1ª

IMPORTES POR ANUALIDAD

	2023	2024	2025	2026	2027
IMPORTE MÁXIMO SUBVENCIONABLE	1.549,87 €	1.549,87 €	1.549,87 €	1.291,56 €	1.291,56 €
IMPORTE MEDIO DE TRANSFERENCIA (€/ha)	297,48 €	297,48 €	297,48 €	247,90 €	247,90 €

RESUMEN DE UNIDADES

Cód	GRUPO DE PAGO	Sup. Dec. Admisible (ha)	Sup. Comprometida (ha)	Sup. ajustada compromiso (1) (ha)	% sobredec.	Sup. Resuelta (ha)	Importe Declarado	Importe Topado	Importe Resuelto	Importe tras sobredec.
419	OLIVAR	5,22		5,21	0,00	5,21	1.549,87	1.549,87	1.549,87	1.549,87
TOTAL		5,22	5,21	5,21		5,21	1.549,87	1.549,87	1.549,87	1.549,87

APLICACIÓN DE REDUCCIONES Y PENALIZACIONES

GRUPO DE PAGO	Importe Calculado	Importe prereduc.	Criterios de subvencionabilidad y compromisos	Presentación tardía	Omisión declaración	Condicionalidad	IMPORTE (Euros) RESUELTO
OLIVAR	1.549,87	1.549,87	0,00	0,00	0,00	0,00	1.549,87
TOTAL	1.549,87	1.549,87					1.549,87

RESUMEN DE PAGOS**IMPORTE (Euros)**

	RESUELTO	FEADER	MAPA	CAPADR
OLIVAR - Pago realizado	1.549,87 €	1.317,39 €	152,04 €	80,44 €

RECINTOS RESUELTOS

REF.	REFERENCIA SIGPAC	CULTIVO DESCRIPCIÓN CULTIVO	S/R G.PAGO	PEND. MEDIA (%)	SUP. DEC. ADMISIBLE (ha)	SUP. COMPROM. (ha)	SUP. AJUSTADA COMPR.(1) (ha)	SUP. CONY. SIGPAC (ha)	SUP. CERTIE (ha)	SUP. CAMPO (ha)	SUP. CAMPO DETER. CULT. DECLARADO (ha)	SUP. DEC. REDUCIDA (ha)	SUP. RESUELTA (ha)
-1541356	23-073-005-00328-001	101010 OLIVAR-PICUAL	S 419	37,10	1,88	1,87	1,87		1,87			1,87	1,87
5471366	23-047-023-00124-005	101010 OLIVAR-PICUAL	S 419	26,30	0,79	0,79	0,79		0,79			0,79	0,79
5471367	23-047-024-00054-001	101010 OLIVAR-PICUAL	S 419	34,10	1,17	1,17	1,17		1,17			1,17	1,17
5471368	23-047-023-00126-001	101010 OLIVAR-PICUAL	S 419	34,60	1,33	1,33	1,33		1,33			1,33	1,33
5471373	23-047-023-00125-002	101010 OLIVAR-PICUAL	R 419	27,60	0,05	0,05	0,05		0,05			0,05	0,05

INCIDENCIAS**INCIDENCIA DESCRIPCIÓN**

- 100421 Recinto declarado por error para una operación de la 6503, que se ha corregido de oficio marcando la operación correcta, de acuerdo con la fecha de inscripción del recinto en la producción ecológica.
 Ref:5471366 Recinto:23-047-023-00124-00005 Cultivo:101010 OLIVAR-PICUAL Secano
 Ref:5471373 Recinto:23-047-023-00125-00002 Cultivo:101010 OLIVAR-PICUAL Regadío
 Ref:5471368 Recinto:23-047-023-00126-00001 Cultivo:101010 OLIVAR-PICUAL Secano
 Ref:5471367 Recinto:23-047-024-00054-00001 Cultivo:101010 OLIVAR-PICUAL Secano
 Ref:-1541356 Recinto:23-073-005-00328-00001 Cultivo:101010 OLIVAR-PICUAL Secano

(1) Superficie declarada admisible ajustada con la superficie comprometida.
 (2) Factor de penalización valorando el alcance para el tipo de compromiso.

Puede verificar la integridad de una copia de este documento mediante la lectura del código QR adjunto o mediante el acceso a la dirección <https://ws050.juntadeandalucia.es/verificarFirma> indicando el código de VERIFICACIÓN

FIRMADO POR

RAQUEL MARIA ESPIN CRESPO

17/12/2024

VERIFICACIÓN

Pk2jm6UYDU9J72AMTZUYRN3GET48NG

PÁG. 7067/9349





APELLIDOS Y NOMBRE / RAZÓN SOCIAL
CONCEPCION SEGURA MARTINEZ Y DOS MAS CB

NIF
****6063*

EXPEDIENTE
1055056

ANUALIDAD DE PAGO
1ª

IMPORTE POR ANUALIDAD

	2023	2024	2025	2026	2027
IMPORTE MÁXIMO SUBVENCIONABLE	11.899,20 €	11.899,20 €	11.899,20 €	9.916,00 €	9.916,00 €
IMPORTE MEDIO DE TRANSFERENCIA (€/ha)	297,48 €	297,48 €	297,48 €	247,90 €	247,90 €

RESUMEN DE UNIDADES

Cód	GRUPO DE PAGO	Sup. Dec. Admisible (ha)	Sup. Comprometida (ha)	Sup. ajustada compromiso (1) (ha)	% sobredec.	Sup. Resuelta (ha)	Importe Declarado	Importe Topado	Importe Resuelto	Importe tras sobredec.
419	OLIVAR	86,66		40,00	0,00	40,00	11.899,20	11.899,20	11.899,20	11.899,20
TOTAL		86,66	40,00	40,00		40,00	11.899,20	11.899,20	11.899,20	11.899,20

APLICACIÓN DE REDUCCIONES Y PENALIZACIONES

GRUPO DE PAGO	Importe Calculado	Importe prerreduc.	Criterios de subvencionabilidad y compromisos	Presentación tardía	Omisión declaración	Condicionalidad	IMPORTE (Euros) RESUELTO
OLIVAR	11.899,20	11.899,20	0,00	0,00	0,00	0,00	11.899,20
TOTAL	11.899,20	11.899,20					11.899,20

RESUMEN DE PAGOS**IMPORTE (Euros)**

	RESUELTO	FEADER	MAPA	CAPADR
OLIVAR - Pago realizado	11.899,20 €	10.114,32 €	1.167,31 €	617,57 €

RECINTOS RESUELTOS

REF.	REFERENCIA SIGPAC	CULTIVO DESCRIPCIÓN CULTIVO	S/R G.PAGO	PEND. MEDIA (%)	SUP. DEC. ADMISIBLE (ha)	SUP. COMPROM. (ha)	SUP. AJUSTADA COMPROM. (1) (ha)	SUP. CONY. SIGPAC (ha)	SUP. CERTIE (ha)	SUP. CAMPO (ha)	SUP. CAMPO DETER. CULT. DECLARADO (ha)	SUP. DEC. REDUCIDA (ha)	SUP. RESUELTA (ha)
-1323177	23-061-018-00092-001	101010 OLIVAR-PICUAL	S 419	16,90	0,16	0,16	0,16		0,16			0,16	0,16
-1323175	23-061-018-00064-002	101010 OLIVAR-PICUAL	S 419	3,90	15,38	15,38	15,38		15,38			15,38	15,38
-1323174	23-061-018-00063-001	101010 OLIVAR-PICUAL	S 419	6,20	0,11	0,11	0,11		0,11			0,11	0,11
-1323173	23-061-018-00058-001	101010 OLIVAR-PICUAL	S 419	7,50	0,08	0,08	0,08		0,08			0,08	0,08
-534018	23-900-008-00367-040	101010 OLIVAR-PICUAL	S 419	31,40	0,18	0,18	0,18		0,18			0,18	0,18
1700000006736092	23-061-018-00050-004	101010 OLIVAR-PICUAL	S 419	4,90	1,04	1,04	1,04		1,04			1,04	1,04
1700000006736093	23-061-018-00072-002	101010 OLIVAR-PICUAL	S 419	54,60	0,16	0,16	0,16		0,16			0,16	0,16
1700000006736094	23-061-018-00073-001	101010 OLIVAR-PICUAL	S 419	48,50	0,22	0,22	0,22		0,22			0,22	0,22
1700000006736095	23-061-018-00074-006	101010 OLIVAR-PICUAL	S 419	29,90	0,99	0,91	0,91		0,91			0,91	0,91
1700000006736096	23-061-018-00066-001	101010 OLIVAR-PICUAL	R 419	14,20	2,67	2,67	2,67		2,67			2,67	2,67
1700000006736097	23-061-018-00065-001	101010 OLIVAR-PICUAL	R 419	10,70	0,97	0,97	0,97		0,97			0,97	0,97
1700000006736099	23-061-018-00062-001	101010 OLIVAR-PICUAL	S 419	12,70	0,33	0,33	0,33		0,33			0,33	0,33
1700000006736100	23-061-018-00061-003	101010 OLIVAR-PICUAL	S 419	5,50	0,32	0,32	0,32		0,32			0,32	0,32
1700000006736103	23-900-009-00007-002	101010 OLIVAR-PICUAL	S 419	12,00	6,51	6,51	6,51		6,51			6,51	6,51
1700000006736105	23-900-008-00367-007	101010 OLIVAR-PICUAL	S 419	11,90	24,58	24,58	24,58		24,58			24,58	24,58
1700000006736107	23-900-008-00367-039	101010 OLIVAR-PICUAL	S 419	16,00	17,52	17,52	17,52		17,52			17,52	17,52
1700000006736109	23-900-005-00095-005	101010 OLIVAR-PICUAL	R 419	18,50	14,46	14,46	14,46		14,46			14,46	14,46
1700000006736110	23-900-005-00468-005	101010 OLIVAR-PICUAL	R 419	14,50	0,22	0,22	0,22		0,22			0,22	0,22
1700000006736113	23-900-005-00095-002	101010 OLIVAR-PICUAL	R 419	17,40	0,76	0,76	0,76		0,76			0,76	0,76

INCIDENCIAS**INCIDENCIA DESCRIPCIÓN**

4272 Verifica que las líneas de declaración de las Solicitudes Únicas no tienen solapes con la capa de Retroactividad Gráfica (ambas de la misma campaña) a nivel de expediente/línea de declaración gráfica de la solicitud.
Ref:1700000006736095 Recinto:23-061-018-00074-00006 Cultivo: - Agregado de la referencia del recinto.:0 Zona de la referencia del recinto.:0 Superficie solapada.:0,08 Id. Incid.:100991181

(1) Superficie declarada admisible ajustada con la superficie comprometida.
(2) Factor de penalización valorando el alcance para el tipo de compromiso.

Puede verificar la integridad de una copia de este documento mediante la lectura del código QR adjunto o mediante el acceso a la dirección <https://ws050.juntadeandalucia.es/verificarFirma> indicando el código de VERIFICACIÓN

FIRMADO POR

RAQUEL MARIA ESPIN CRESPO

17/12/2024

VERIFICACIÓN

Pk2jm6UYDU9J72AMTZUYRN3GET48NG

PÁG. 7068/9349



**APELLIDOS Y NOMBRE / RAZÓN SOCIAL**

CORTES REYES FRANCISCO

NIF
***6491*EXPEDIENTE
1232822**ANUALIDAD DE PAGO**

1ª

IMPORTES POR ANUALIDAD

	2023	2024	2025	2026	2027
IMPORTE MÁXIMO SUBVENCIONABLE	11.899,20 €	11.899,20 €	11.899,20 €	9.916,00 €	9.916,00 €
IMPORTE MEDIO DE TRANSFERENCIA (€/ha)	297,48 €	297,48 €	297,48 €	247,90 €	247,90 €

RESUMEN DE UNIDADES

Cód	GRUPO DE PAGO	Sup. Dec. Admisible (ha)	Sup. Comprometida (ha)	Sup. ajustada compromiso (1) (ha)	% sobredec.	Sup. Resuelta (ha)	Importe Declarado	Importe Topado	Importe Resuelto	Importe tras sobredec.
419	OLIVAR	60,49		40,00	0,00	40,00	11.899,20	11.899,20	11.899,20	11.899,20
TOTAL		60,49	40,00	40,00		40,00	11.899,20	11.899,20	11.899,20	11.899,20

APLICACIÓN DE REDUCCIONES Y PENALIZACIONES

GRUPO DE PAGO	Importe Calculado	Importe prereduc.	Criterios de subvencionabilidad y compromisos	Presentación tardía	Omisión declaración	Condicionalidad	IMPORTE (Euros) RESUELTO
OLIVAR	11.899,20	11.899,20	0,00	0,00	0,00	0,00	11.899,20
TOTAL	11.899,20	11.899,20					11.899,20

RESUMEN DE PAGOS**IMPORTE (Euros)**

	RESUELTO	FEADER	MAPA	CAPADR
OLIVAR - Pago realizado	11.899,20 €	10.114,32 €	1.167,31 €	617,57 €

RECINTOS RESUELTOS

REF.	REFERENCIA SIGPAC	CULTIVO	DESCRIPCIÓN CULTIVO	S/R G.PAGO	PEND. MEDIA (%)	SUP. DEC. ADMISIBLE (ha)	SUP. COMPROM. (ha)	SUP. AJUSTADA COMPR.(1) (ha)	SUP. CONY. SIGPAC (ha)	SUP. CERTIE (ha)	SUP. CAMPO (ha)	SUP. CAMPO DETER. CULT. DECLARADO (ha)	SUP. DEC. REDUCIDA (ha)	SUP. RESUELTA (ha)
-1295307	23-055-018-00088-001	101010	OLIVAR-PICUAL	S	419	9,90	1,49	1,25	1,25	1,25			1,25	1,25
1700000006257191	23-055-017-00008-001	101010	OLIVAR-PICUAL	S	419	9,40	38,49	38,49	38,49	38,49			38,49	38,49
1700000006257192	23-055-018-00086-001	101010	OLIVAR-PICUAL	S	419	10,60	12,83	12,83	12,83	12,83			12,83	12,83
1700000006257193	23-055-018-00088-001	101010	OLIVAR-PICUAL	S	419	9,90	7,68	6,43	6,43	6,43			6,43	6,43

(1) Superficie declarada admisible ajustada con la superficie comprometida.
(2) Factor de penalización valorando el alcance para el tipo de compromiso.

Puede verificar la integridad de una copia de este documento mediante la lectura del código QR adjunto o mediante el acceso a la dirección <https://ws050.juntadeandalucia.es/verificarFirma> indicando el código de VERIFICACIÓN

FIRMADO POR

RAQUEL MARIA ESPIN CRESPO

17/12/2024

VERIFICACIÓN

Pk2jm6UYDU9J72AMTZUYRN3GET48NG

PÁG. 7069/9349



**APELLIDOS Y NOMBRE / RAZÓN SOCIAL**

CORTIJO AREVALO SA

NIF

***2713*

EXPEDIENTE

1157250

ANUALIDAD DE PAGO

1ª

IMPORTES POR ANUALIDAD

	2023	2024	2025	2026	2027
IMPORTE MÁXIMO SUBVENCIONABLE	6.131,06 €	6.131,06 €	6.131,06 €	5.109,22 €	5.109,22 €
IMPORTE MEDIO DE TRANSFERENCIA (€/ha)	297,48 €	297,48 €	297,48 €	247,90 €	247,90 €

RESUMEN DE UNIDADES

Cód	GRUPO DE PAGO	Sup. Dec. Admisible (ha)	Sup. Comprometida (ha)	Sup. ajustada compromiso (1) (ha)	% sobredec.	Sup. Resuelta (ha)	Importe Declarado	Importe Topado	Importe Resuelto	Importe tras sobredec.
419	OLIVAR	20,61		20,61	0,00	20,61	6.131,06	6.131,06	6.131,06	6.131,06
TOTAL		20,61	20,61	20,61		20,61	6.131,06	6.131,06	6.131,06	6.131,06

APLICACIÓN DE REDUCCIONES Y PENALIZACIONES

GRUPO DE PAGO	Importe Calculado	Importe prereduc.	Criterios de subvencionabilidad y compromisos	Presentación tardía	Omisión declaración	Condicionalidad	IMPORTE (Euros) RESUELTO
OLIVAR	6.131,06	6.131,06	0,00	0,00	0,00	0,00	6.131,06
TOTAL	6.131,06	6.131,06					6.131,06

RESUMEN DE PAGOS**IMPORTE (Euros)**

	RESUELTO	FEADER	MAPA	CAPADR
OLIVAR - Pago realizado	6.131,06 €	5.211,40 €	601,46 €	318,20 €

RECINTOS RESUELTOS

REF.	REFERENCIA SIGPAC	CULTIVO	DESCRIPCIÓN CULTIVO	S/R	G.PAGO	PEND. MEDIA (%)	SUP. DEC. ADMISIBLE (ha)	SUP. COMPROM. (ha)	SUP. AJUSTADA COMPR.(1) (ha)	SUP. CONY. SIGPAC (ha)	SUP. CERTIE (ha)	SUP. CAMPO (ha)	SUP. CAMPO DETER. CULT. DECLARADO (ha)	SUP. DEC. REDUCIDA (ha)	SUP. RESUELTA (ha)
1700000005547363	23-092-025-00003-007	101010	OLIVAR-PICUAL	S	419	17,70	20,61	20,61	20,61		20,61			20,61	20,61

(1) Superficie declarada admisible ajustada con la superficie comprometida.
(2) Factor de penalización valorando el alcance para el tipo de compromiso.

Puede verificar la integridad de una copia de este documento mediante la lectura del código QR adjunto o mediante el acceso a la dirección <https://ws050.juntadeandalucia.es/verificarFirma> indicando el código de VERIFICACIÓN

FIRMADO POR

RAQUEL MARIA ESPIN CRESPO

17/12/2024

VERIFICACIÓN

Pk2jm6UYDU9J72AMTZUYRN3GET48NG

PÁG. 7070/9349



**APELLIDOS Y NOMBRE / RAZÓN SOCIAL**

CORTIJO GUADIANA S.L.

NIF
***9400*EXPEDIENTE
1232886ANUALIDAD
DE PAGO
1ª**IMPORTE POR ANUALIDAD**

	2023	2024	2025	2026	2027
IMPORTE MÁXIMO SUBVENCIONABLE	11.899,20 €	11.899,20 €	11.899,20 €	9.916,00 €	9.916,00 €
IMPORTE MEDIO DE TRANSFERENCIA (€/ha)	297,48 €	297,48 €	297,48 €	247,90 €	247,90 €

RESUMEN DE UNIDADES

Cód	GRUPO DE PAGO	Sup. Dec. Admisible (ha)	Sup. Comprometida (ha)	Sup. ajustada compromiso (1) (ha)	% sobredec.	Sup. Resuelta (ha)	Importe Declarado	Importe Topado	Importe Resuelto	Importe tras sobredec.
419	OLIVAR	310,47		40,00	0,00	40,00	11.899,20	11.899,20	11.899,20	11.899,20
TOTAL		310,47	40,00	40,00		40,00	11.899,20	11.899,20	11.899,20	11.899,20

APLICACIÓN DE REDUCCIONES Y PENALIZACIONES

GRUPO DE PAGO	Importe Calculado	Importe prereduc.	Criterios de subvencionabilidad y compromisos	Presentación tardía	Omisión declaración	Condicionalidad	IMPORTE (Euros) RESUELTO
OLIVAR	11.899,20	11.899,20	0,00	0,00	0,00	0,00	11.899,20
TOTAL	11.899,20	11.899,20					11.899,20

RESUMEN DE PAGOS**IMPORTE (Euros)**

	RESUELTO	FEADER	MAPA	CAPADR
OLIVAR - Pago realizado	11.899,20 €	10.114,32 €	1.167,31 €	617,57 €

RECINTOS RESUELTOS

REF.	REFERENCIA SIGPAC	CULTIVO DESCRIPCIÓN CULTIVO	S/R G.PAGO	PEND. MEDIA (%)	SUP. DEC. ADMISIBLE (ha)	SUP. COMPROM. (ha)	SUP. AJUSTADA COMPR. (1) (ha)	SUP. CONY. SIGPAC (ha)	SUP. CERTIE (ha)	SUP. CAMPO (ha)	SUP. CAMPO DETER. CULT. DECLARADO (ha)	SUP. DEC. REDUCIDA (ha)	SUP. RESUELTA (ha)
1700000006723433	23-092-026-00004-005	101010 OLIVAR-PICUAL	R 419	5,00	5,20	4,98	4,98		5,20			4,98	4,98
1700000006723441	23-092-026-00002-001	101010 OLIVAR-PICUAL	R 419	2,00	9,94	9,94	9,94		9,94			9,94	9,94
1700000006723445	23-092-023-00023-012	101010 OLIVAR-PICUAL	R 419	4,50	30,61	30,61	30,61		30,61			30,61	30,61
1700000006723446	23-092-023-09014-025	101010 OLIVAR-PICUAL	R 419	5,10	0,02	0,02	0,02		0,02			0,02	0,02
1700000006723447	23-092-023-09014-025	101010 OLIVAR-PICUAL	R 419	5,10	0,01	0,01	0,01		0,01			0,01	0,01
1700000006723448	23-092-023-09014-025	101010 OLIVAR-PICUAL	R 419	5,10	0,01	0,01	0,01		0,01			0,01	0,01
1700000006723449	23-092-023-09014-025	101010 OLIVAR-PICUAL	R 419	5,10	0,04	0,04	0,04		0,04			0,04	0,04
1700000006723450	23-092-026-00001-027	101010 OLIVAR-PICUAL	R 419	1,80	85,40	85,40	85,40		85,40			85,40	85,40
1700000006723454	23-092-026-00001-036	101010 OLIVAR-PICUAL	R 419	3,20	52,31	52,31	52,31		52,31			52,31	52,31
1700000006723455	23-092-026-00001-026	101010 OLIVAR-PICUAL	R 419	2,30	81,45	81,45	81,45		81,45			81,45	81,45
1700000006723456	23-092-027-00004-008	101010 OLIVAR-PICUAL	R 419	3,80	41,43	41,43	41,43		41,44			41,43	41,43
1700000006723486	23-092-027-00006-003	101010 OLIVAR-PICUAL	R 419	9,80	4,05	4,05	4,05		4,05			4,05	4,05

INCIDENCIAS**INCIDENCIA DESCRIPCIÓN**

- 4272 Verifica que las líneas de declaración de las Solicitudes Únicas no tienen solapes con la capa de Retroactividad Gráfica (ambas de la misma campaña) a nivel de expediente/línea de declaración gráfica de la solicitud.
 Ref:1700000006723433 Recinto:23-092-026-00004-00005 Cultivo: - Agregado de la referencia del recinto.:0 Zona de la referencia del recinto.:0 Superficie solapada.:0,09 Id. Incid.:101018303
 Ref:1700000006723433 Recinto:23-092-026-00004-00005 Cultivo: - Agregado de la referencia del recinto.:0 Zona de la referencia del recinto.:0 Superficie solapada.:0,13 Id. Incid.:101018304

(1) Superficie declarada admisible ajustada con la superficie comprometida.
 (2) Factor de penalización valorando el alcance para el tipo de compromiso.

Puede verificar la integridad de una copia de este documento mediante la lectura del código QR adjunto o mediante el acceso a la dirección <https://ws050.juntadeandalucia.es/verificarFirma> indicando el código de VERIFICACIÓN

FIRMADO POR

RAQUEL MARIA ESPIN CRESPO

17/12/2024

VERIFICACIÓN

Pk2jm6UYDU9J72AMTZUYRN3GET48NG

PÁG. 7071/9349



**APELLIDOS Y NOMBRE / RAZÓN SOCIAL**

CORTIJS LOS ALIJARES, S.L.

NIF

***0847*

EXPEDIENTE

1224147

ANUALIDAD DE PAGO

1ª

IMPORTE POR ANUALIDAD

	2023	2024	2025	2026	2027
IMPORTE MÁXIMO SUBVENCIONABLE	8.597,17 €	8.597,17 €	8.597,17 €	7.164,31 €	7.164,31 €
IMPORTE MEDIO DE TRANSFERENCIA (€/ha)	297,48 €	297,48 €	297,48 €	247,90 €	247,90 €

RESUMEN DE UNIDADES

Cód	GRUPO DE PAGO	Sup. Dec. Admisible (ha)	Sup. Comprometida (ha)	Sup. ajustada compromiso (1) (ha)	% sobredec.	Sup. Resuelta (ha)	Importe Declarado	Importe Topado	Importe Resuelto	Importe tras sobredec.
419	OLIVAR	28,90		28,90	0,00	28,90	8.597,17	8.597,17	8.597,17	8.597,17
424	HERBÁCEOS NO ELEGIBLES	2,14		0,00	100,00	0,00	0,00	0,00	0,00	0,00
TOTAL		31,04	28,90	28,90		28,90	8.597,17	8.597,17	8.597,17	8.597,17

APLICACIÓN DE REDUCCIONES Y PENALIZACIONES

GRUPO DE PAGO	Importe Calculado	Importe prerreduc.	Criterios de subvencionabilidad y compromisos	Presentación tardía	Omisión declaración	Condicionabilidad	IMPORTE (Euros) RESUELTO
HERBÁCEOS NO ELEGIBLES	0,00	0,00	0,00	0,00	0,00	0,00	0,00
OLIVAR	8.597,17	8.597,17	0,00	0,00	0,00	0,00	8.597,17
TOTAL	8.597,17	8.597,17					8.597,17

RESUMEN DE PAGOS

	RESUELTO	FEADER	MAPA	CAPADR
OLIVAR - Pago realizado	8.597,17 €	7.307,59 €	843,38 €	446,20 €

RECINTOS RESUELTOS

REF.	REFERENCIA SIGPAC	CULTIVO DESCRIPCIÓN CULTIVO	S/R G.PAGO	PEND. MEDIA (%)	SUP. DEC. ADMISIBLE (ha)	SUP. COMPROM. (ha)	SUP. AJUSTADA COMPROM. (1) (ha)	SUP. CONV. SIGPAC (ha)	SUP. CERTIF. (ha)	SUP. CAMPO (ha)	SUP. CAMPO DETER. CULT. DECLARADO (ha)	SUP. DEC. REDUCIDA (ha)	SUP. RESUELTA (ha)
1700000007121202	23-015-002-00203-006	101010 OLIVAR-PICUAL	R 419	31,70	28,90	28,90	28,90		28,95			28,90	28,90
1700000007121174	23-015-002-00204-012	20000 BARBECHO TRADICIONAL-SIN VARIEDAD	R 424	8,00	0,14	0,13	0,13		0,13			0,13	0,13
1700000007121175	23-015-002-00578-023	20000 BARBECHO TRADICIONAL-SIN VARIEDAD	R 424	4,90	1,83	1,83	1,83		1,83			1,83	1,83
1700000007121176	23-015-002-00204-013	20000 BARBECHO TRADICIONAL-SIN VARIEDAD	R 424	5,30	0,17	0,17	0,17		0,17			0,17	0,17

INCIDENCIAS**INCIDENCIA DESCRIPCIÓN**

- 248 Verifica que los recintos declarados con sistema de explotación regadío corresponden realmente a regadío según SIGPAC.
Ref:1700000007121202 Recinto:23-015-002-00203-00006 Cultivo:101010 OLIVAR-PICUAL Regadío
- 100412 Número de hectáreas validadas inferior a la superficie mínima permitida por el grupo de cultivo (Anexo I. Criterios de Subvencionabilidad. Orden 28 de marzo de 2023).
Sup. Resuelta:0 Grupo de Pago:FRUTALES REGADÍO
Sup. Resuelta:0 Grupo de Pago:FRUTALES SECANO
- 100413 Recinto perteneciente a grupo de cultivo que no cumple con la superficie mínima requerida (Anexo I. Criterios de Subvencionabilidad. Orden 28 de marzo de 2023).
Ref:5285369 Recinto:23-015-006-00522-00002 Cultivo:104020 ALMENDROS-GUARA Secano Sup. Declarada:1 Superficie Resolver:1
Ref:5285370 Recinto:23-015-006-00522-00003 Cultivo:104020 ALMENDROS-GUARA Secano Sup. Declarada:0,1 Superficie Resolver:0,1
Ref:5285371 Recinto:23-015-006-01414-00009 Cultivo:104020 ALMENDROS-GUARA Regadío Sup. Declarada:2,21 Superficie Resolver:2,21

(1) Superficie declarada admisible ajustada con la superficie comprometida.
(2) Factor de penalización valorando el alcance para el tipo de compromiso.

Puede verificar la integridad de una copia de este documento mediante la lectura del código QR adjunto o mediante el acceso a la dirección <https://ws050.juntadeandalucia.es/verificarFirma> indicando el código de VERIFICACIÓN

FIRMADO POR

RAQUEL MARIA ESPIN CRESPO

17/12/2024

VERIFICACIÓN

Pk2jm6UYDU9J72AMTZUYRN3GET48NG

PÁG. 7072/9349



**APELLIDOS Y NOMBRE / RAZÓN SOCIAL**

COZAR LOPEZ JOSE LUIS

NIF

***2148*

EXPEDIENTE

1260548

ANUALIDAD DE PAGO

1ª

IMPORTES POR ANUALIDAD

	2023	2024	2025	2026	2027
IMPORTE MÁXIMO SUBVENCIONABLE	1.832,48 €	1.832,48 €	1.832,48 €	1.527,06 €	1.527,06 €
IMPORTE MEDIO DE TRANSFERENCIA (€/ha)	297,48 €	297,48 €	297,48 €	247,90 €	247,90 €

RESUMEN DE UNIDADES

Cód	GRUPO DE PAGO	Sup. Dec. Admisible (ha)	Sup. Comprometida (ha)	Sup. ajustada compromiso (1) (ha)	% sobredec.	Sup. Resuelta (ha)	Importe Declarado	Importe Topado	Importe Resuelto	Importe tras sobredec.
419	OLIVAR	6,16		6,16	0,00	6,16	1.832,48	1.832,48	1.832,48	1.832,48
TOTAL		6,16	6,16	6,16		6,16	1.832,48	1.832,48	1.832,48	1.832,48

APLICACIÓN DE REDUCCIONES Y PENALIZACIONES

GRUPO DE PAGO	Importe Calculado	Importe prereduc.	Criterios de subvencionabilidad y compromisos	Presentación tardía	Omisión declaración	Condicionalidad	IMPORTE (Euros) RESUELTO
OLIVAR	1.832,48	1.832,48	0,00	0,00	0,00	0,00	1.832,48
TOTAL	1.832,48	1.832,48					1.832,48

RESUMEN DE PAGOS**IMPORTE (Euros)**

	RESUELTO	FEADER	MAPA	CAPADR
OLIVAR - Pago realizado	1.832,48 €	1.557,61 €	179,77 €	95,10 €

RECINTOS RESUELTOS

REF.	REFERENCIA SIGPAC	CULTIVO	DESCRIPCIÓN CULTIVO	S/R G.PAGO	PEND. MEDIA (%)	SUP. DEC. ADMISIBLE (ha)	SUP. COMPROM. (ha)	SUP. AJUSTADA COMPR.(1) (ha)	SUP. CONY. SIGPAC (ha)	SUP. CERTIE (ha)	SUP. CAMPO (ha)	SUP. CAMPO DETER. CULT. DECLARADO (ha)	SUP. DEC. REDUCIDA (ha)	SUP. RESUELTA (ha)
1700000004866051	23-102-046-00646-003	101010	OLIVAR-PICUAL	S 419	35,90	1,09	1,09	1,09	1,09	1,09			1,09	1,09
1700000004866052	23-102-046-01129-001	101010	OLIVAR-PICUAL	S 419	33,30	0,21	0,21	0,21	0,21	0,21			0,21	0,21
1700000004866053	23-102-046-01130-002	101010	OLIVAR-PICUAL	S 419	48,40	1,11	1,11	1,11	1,11	1,11			1,11	1,11
1700000004866054	23-102-046-00647-004	101010	OLIVAR-PICUAL	S 419	29,50	1,73	1,73	1,73	1,73	1,73			1,73	1,73
1700000004866055	23-102-046-00648-001	101010	OLIVAR-PICUAL	S 419	37,70	0,81	0,81	0,81	0,81	0,81			0,81	0,81
1700000004866056	23-102-046-00649-002	101010	OLIVAR-PICUAL	S 419	33,50	1,19	1,19	1,19	1,19	1,19			1,19	1,19
1700000004866057	23-102-046-01126-001	101010	OLIVAR-PICUAL	S 419	38,80	0,02	0,02	0,02	0,02	0,02			0,02	0,02

(1) Superficie declarada admisible ajustada con la superficie comprometida.
(2) Factor de penalización valorando el alcance para el tipo de compromiso.

Puede verificar la integridad de una copia de este documento mediante la lectura del código QR adjunto o mediante el acceso a la dirección <https://ws050.juntadeandalucia.es/verificarFirma> indicando el código de VERIFICACIÓN

FIRMADO POR

RAQUEL MARIA ESPIN CRESPO

17/12/2024

VERIFICACIÓN

Pk2jm6UYDU9J72AMTZUYRN3GET48NG

PÁG. 7073/9349



**APELLIDOS Y NOMBRE / RAZÓN SOCIAL**

CUEVAS TORIBIO ANA MARIA

NIF

***6951*

EXPEDIENTE

1247866

ANUALIDAD DE PAGO

1ª

IMPORTES POR ANUALIDAD

	2023	2024	2025	2026	2027
IMPORTE MÁXIMO SUBVENCIONABLE	416,47 €	416,47 €	416,47 €	347,06 €	347,06 €
IMPORTE MEDIO DE TRANSFERENCIA (€/ha)	297,48 €	297,48 €	297,48 €	247,90 €	247,90 €

RESUMEN DE UNIDADES

Cód	GRUPO DE PAGO	Sup. Dec. Admisible (ha)	Sup. Comprometida (ha)	Sup. ajustada compromiso (1) (ha)	% sobredec.	Sup. Resuelta (ha)	Importe Declarado	Importe Topado	Importe Resuelto	Importe tras sobredec.
419	OLIVAR	1,40		1,40	0,00	1,40	416,47	416,47	416,47	416,47
TOTAL		1,40	1,40	1,40		1,40	416,47	416,47	416,47	416,47

APLICACIÓN DE REDUCCIONES Y PENALIZACIONES

GRUPO DE PAGO	Importe Calculado	Importe prereduc.	Criterios de subvencionabilidad y compromisos	Presentación tardía	Omisión declaración	Condicionalidad	IMPORTE (Euros) RESUELTO
OLIVAR	416,47	416,47	0,00	0,00	0,00	0,00	416,47
TOTAL	416,47	416,47					416,47

RESUMEN DE PAGOS**IMPORTE (Euros)**

	RESUELTO	FEADER	MAPA	CAPADR
OLIVAR - Pago realizado	416,47 €	354,00 €	40,86 €	21,61 €

RECINTOS RESUELTOS

REF.	REFERENCIA SIGPAC	CULTIVO	DESCRIPCIÓN CULTIVO	S/R	G.PAGO	PEND. MEDIA (%)	SUP. DEC. ADMISIBLE (ha)	SUP. COMPROM. (ha)	SUP. AJUSTADA COMPR.(1) (ha)	SUP. CONY. SIGPAC (ha)	SUP. CERTIE (ha)	SUP. CAMPO (ha)	SUP. CAMPO DETER. CULT. DECLARADO (ha)	SUP. DEC. REDUCIDA (ha)	SUP. RESUELTA (ha)
4759756	23-010-010-00188-002	101010	OLIVAR-PICUAL	S	419	3,00	1,40	1,40	1,40		1,40			1,40	1,40

INCIDENCIAS**INCIDENCIA DESCRIPCIÓN**

100421 Recinto declarado por error para una operación de la 6503, que se ha corregido de oficio marcando la operación correcta, de acuerdo con la fecha de inscripción del recinto en la producción ecológica.
Ref:4759756 Recinto:23-010-010-00188-00002 Cultivo:101010 OLIVAR-PICUAL Secano

(1) Superficie declarada admisible ajustada con la superficie comprometida.
(2) Factor de penalización valorando el alcance para el tipo de compromiso.

Puede verificar la integridad de una copia de este documento mediante la lectura del código QR adjunto o mediante el acceso a la dirección <https://ws050.juntadeandalucia.es/verificarFirma> indicando el código de VERIFICACIÓN

FIRMADO POR

RAQUEL MARIA ESPIN CRESPO

17/12/2024

VERIFICACIÓN

Pk2jm6UYDU9J72AMTZUYRN3GET48NG

PÁG. 7074/9349





APELLIDOS Y NOMBRE / RAZÓN SOCIAL **NIF** **EXPEDIENTE** **ANUALIDAD DE PAGO**
 DE ANTONIO MINGUEZ MARIA ISABEL ****2190* 1096737 1ª

IMPORTE POR ANUALIDAD

	2023	2024	2025	2026	2027
IMPORTE MÁXIMO SUBVENCIONABLE	6.128,09 €	6.128,09 €	6.128,09 €	5.106,74 €	5.106,74 €
IMPORTE MEDIO DE TRANSFERENCIA (€/ha)	297,48 €	297,48 €	297,48 €	247,90 €	247,90 €

RESUMEN DE UNIDADES

Cód	GRUPO DE PAGO	Sup. Dec. Admisible (ha)	Sup. Comprometida (ha)	Sup. ajustada compromiso (1) (ha)	% sobredec.	Sup. Resuelta (ha)	Importe Declarado	Importe Topado	Importe Resuelto	Importe tras sobredec.
419	OLIVAR	20,60		20,60	0,00	20,60	6.128,09	6.128,09	6.128,09	6.128,09
TOTAL		20,60	20,60	20,60		20,60	6.128,09	6.128,09	6.128,09	6.128,09

APLICACIÓN DE REDUCCIONES Y PENALIZACIONES

GRUPO DE PAGO	Importe Calculado	Importe prereduc.	Criterios de subvencionabilidad y compromisos	Presentación tardía	Omisión declaración	Condicionabilidad	IMPORTE (Euros) RESUELTO
OLIVAR	6.128,09	6.128,09	0,00	0,00	0,00	0,00	6.128,09
TOTAL	6.128,09	6.128,09					6.128,09

RESUMEN DE PAGOS**IMPORTE (Euros)**

	RESUELTO	FEADER	MAPA	CAPADR
OLIVAR - Pago realizado	6.128,09 €	5.208,88 €	601,17 €	318,04 €

RECINTOS RESUELTOS

REF.	REFERENCIA SIGPAC	CULTIVO DESCRIPCIÓN CULTIVO	S/R G.PAGO	PEND. MEDIA (%)	SUP. DEC. ADMISIBLE (ha)	SUP. COMPROM. (ha)	SUP. AJUSTADA COMPR.(1) (ha)	SUP. CONY. SIGPAC (ha)	SUP. CERTIE (ha)	SUP. CAMPO (ha)	SUP. CAMPO DETER. CULT. DECLARADO (ha)	SUP. DEC. REDUCIDA (ha)	SUP. RESUELTA (ha)
-563064	23-041-006-00433-007	101010 OLIVAR-PICUAL	S	419	10,90	0,01	0,01	0,01	0,01			0,01	0,01
1700000006555382	23-077-001-00299-002	101010 OLIVAR-PICUAL	S	419	12,70	0,20	0,20	0,20	0,20			0,20	0,20
1700000006555383	23-077-004-00001-001	101010 OLIVAR-PICUAL	S	419	16,10	0,49	0,49	0,49	0,49			0,49	0,49
1700000006555384	23-077-004-00002-002	101010 OLIVAR-PICUAL	S	419	17,90	0,24	0,24	0,24	0,24			0,24	0,24
1700000006555385	23-077-004-00139-003	101010 OLIVAR-PICUAL	S	419	18,60	0,01	0,01	0,01	0,01			0,01	0,01
1700000006555388	23-077-004-00113-001	101010 OLIVAR-PICUAL	S	419	15,70	0,08	0,08	0,08	0,08			0,08	0,08
1700000006555392	23-077-003-00003-001	101010 OLIVAR-PICUAL	S	419	27,80	0,90	0,90	0,90	0,90			0,90	0,90
1700000006555393	23-077-003-00004-001	101010 OLIVAR-PICUAL	S	419	17,20	18,64	18,64	18,64	18,64			18,64	18,64
1700000006555394	23-077-003-00005-001	101010 OLIVAR-PICUAL	S	419	18,60	0,03	0,03	0,03	0,03			0,03	0,03

INCIDENCIAS**INCIDENCIA DESCRIPCIÓN**

- 100402 Recinto solicitado no forma parte de ningún organismo de control autorizado para la producción ecológica en Andalucía o fecha de inscripción posterior al plazo establecido (Anexo I. Criterios de Subvencionabilidad. Orden 28 de marzo de 2023).
 Ref:1700000006555391 Recinto:23-041-006-00136-00001 Cultivo:101010 OLIVAR-PICUAL Secano
 Ref:1700000006555386 Recinto:23-077-004-09004-00001 Cultivo:101010 OLIVAR-PICUAL Secano
- 100412 Número de hectáreas validadas inferior a la superficie mínima permitida por el grupo de cultivo (Anexo I. Criterios de Subvencionabilidad. Orden 28 de marzo de 2023).
 Sup. Resuelta:0 Grupo de Pago:FRUTALES SECANO
- 100413 Recinto perteneciente a grupo de cultivo que no cumple con la superficie mínima requerida (Anexo I. Criterios de Subvencionabilidad. Orden 28 de marzo de 2023).
 Ref:5188037 Recinto:23-077-004-00112-00005 Cultivo:104057 ALMENDROS-AVIJOR Secano Sup. Declarada:0,84 Superficie Resolver:0,84
 Ref:-70479 Recinto:23-077-004-00143-00004 Cultivo:104057 ALMENDROS-AVIJOR Secano Sup. Declarada:6,5 Superficie Resolver: 6,5
- 100424 Solicita recinto que no está comprometido para la operación.
 Ref:1700000006555391 Recinto:23-041-006-00136-00001 Cultivo:101010 OLIVAR-PICUAL Secano
 Ref:1700000006555386 Recinto:23-077-004-09004-00001 Cultivo:101010 OLIVAR-PICUAL Secano

(1) Superficie declarada admisible ajustada con la superficie comprometida.
 (2) Factor de penalización valorando el alcance para el tipo de compromiso.

Puede verificar la integridad de una copia de este documento mediante la lectura del código QR adjunto o mediante el acceso a la dirección <https://ws050.juntadeandalucia.es/verificarFirma> indicando el código de VERIFICACIÓN

FIRMADO POR

RAQUEL MARIA ESPIN CRESPO

17/12/2024

VERIFICACIÓN

Pk2jm6UYDU9J72AMTZUYRN3GET48NG

PÁG. 7075/9349



**APELLIDOS Y NOMBRE / RAZÓN SOCIAL**

DE LA CRUZ UREÑA DIEGO

NIF

***0832*

EXPEDIENTE

1138705

ANUALIDAD DE PAGO

1ª

IMPORTES POR ANUALIDAD

	2023	2024	2025	2026	2027
IMPORTE MÁXIMO SUBVENCIONABLE	3.254,43 €	3.254,43 €	3.254,43 €	2.712,03 €	2.712,03 €
IMPORTE MEDIO DE TRANSFERENCIA (€/ha)	297,48 €	297,48 €	297,48 €	247,90 €	247,90 €

RESUMEN DE UNIDADES

Cód	GRUPO DE PAGO	Sup. Dec. Admisible (ha)	Sup. Comprometida (ha)	Sup. ajustada compromiso (1) (ha)	% sobredec.	Sup. Resuelta (ha)	Importe Declarado	Importe Topado	Importe Resuelto	Importe tras sobredec.
419	OLIVAR	12,74		10,94	0,00	10,94	3.254,43	3.254,43	3.254,43	3.254,43
TOTAL		12,74	10,94	10,94		10,94	3.254,43	3.254,43	3.254,43	3.254,43

APLICACIÓN DE REDUCCIONES Y PENALIZACIONES

GRUPO DE PAGO	Importe Calculado	Importe prereduc.	Criterios de subvencionabilidad y compromisos	Presentación tardía	Omisión declaración	Condicionalidad	IMPORTE (Euros) RESUELTO
OLIVAR	3.254,43	3.254,43	0,00	0,00	0,00	0,00	3.254,43
TOTAL	3.254,43	3.254,43					3.254,43

RESUMEN DE PAGOS**IMPORTE (Euros)**

	RESUELTO	FEADER	MAPA	CAPADR
OLIVAR - Pago realizado	3.254,43 €	2.766,27 €	319,26 €	168,90 €

RECINTOS RESUELTOS

REF.	REFERENCIA SIGPAC	CULTIVO	DESCRIPCIÓN CULTIVO	S/R G.PAGO	PEND. MEDIA (%)	SUP. DEC. ADMISIBLE (ha)	SUP. COMPROM. (ha)	SUP. AJUSTADA COMPR.(1) (ha)	SUP. CONY. SIGPAC (ha)	SUP. CERTIE (ha)	SUP. CAMPO (ha)	SUP. CAMPO DETER. CULT. DECLARADO (ha)	SUP. DEC. REDUCIDA (ha)	SUP. RESUELTA (ha)
1700000006091641	23-005-011-00133-001	101010	OLIVAR-PICUAL	S	419	8,90	0,17	0,17	0,17	0,17			0,17	0,17
1700000006091642	23-005-011-00348-002	101010	OLIVAR-PICUAL	S	419	5,00	4,20	4,20	4,20	4,20			4,20	4,20
1700000006091644	23-005-011-00348-001	101010	OLIVAR-PICUAL	S	419	5,00	8,37	6,57	6,57	6,57			6,57	6,57

(1) Superficie declarada admisible ajustada con la superficie comprometida.
(2) Factor de penalización valorando el alcance para el tipo de compromiso.

Puede verificar la integridad de una copia de este documento mediante la lectura del código QR adjunto o mediante el acceso a la dirección <https://ws050.juntadeandalucia.es/verificarFirma> indicando el código de VERIFICACIÓN

FIRMADO POR

RAQUEL MARIA ESPIN CRESPO

17/12/2024

VERIFICACIÓN

Pk2jm6UYDU9J72AMTZUYRN3GET48NG

PÁG. 7076/9349



**APELLIDOS Y NOMBRE / RAZÓN SOCIAL**

DE PRADO MAESTRE MARIA CRISTINA

NIF

****5708*

EXPEDIENTE

1282491

ANUALIDAD DE PAGO

1ª

IMPORTES POR ANUALIDAD

	2023	2024	2025	2026	2027
IMPORTE MÁXIMO SUBVENCIONABLE	11.899,20 €	11.899,20 €	11.899,20 €	9.916,00 €	9.916,00 €
IMPORTE MEDIO DE TRANSFERENCIA (€/ha)	297,48 €	297,48 €	297,48 €	247,90 €	247,90 €

RESUMEN DE UNIDADES

Cód	GRUPO DE PAGO	Sup. Dec. Admisible (ha)	Sup. Comprometida (ha)	Sup. ajustada compromiso (1) (ha)	% sobredec.	Sup. Resuelta (ha)	Importe Declarado	Importe Topado	Importe Resuelto	Importe tras sobredec.
419	OLIVAR	66,67		40,00	0,00	40,00	11.899,20	11.899,20	11.899,20	11.899,20
TOTAL		66,67	40,00	40,00		40,00	11.899,20	11.899,20	11.899,20	11.899,20

APLICACIÓN DE REDUCCIONES Y PENALIZACIONES

GRUPO DE PAGO	Importe Calculado	Importe prereduc.	Criterios de subvencionabilidad y compromisos	Presentación tardía	Omisión declaración	Condicionalidad	IMPORTE (Euros) RESUELTO
OLIVAR	11.899,20		0,00	0,00	0,00	0,00	11.899,20
TOTAL	11.899,20	11.899,20					11.899,20

RESUMEN DE PAGOS**IMPORTE (Euros)**

	RESUELTO	FEADER	MAPA	CAPADR
OLIVAR - Pago realizado	11.899,20 €	10.114,32 €	1.167,31 €	617,57 €

RECINTOS RESUELTOS

REF.	REFERENCIA SIGPAC	CULTIVO DESCRIPCIÓN CULTIVO	S/R G.PAGO	PEND. MEDIA (%)	SUP. DEC. ADMISIBLE (ha)	SUP. COMPROM. (ha)	SUP. AJUSTADA COMPROM. (1) (ha)	SUP. CONY. SIGPAC (ha)	SUP. CERTIE (ha)	SUP. CAMPO (ha)	SUP. CAMPO DETER. CULT. DECLARADO (ha)	SUP. DEC. REDUCIDA (ha)	SUP. RESUELTA (ha)
-1611689	23-086-027-00273-001	101010 OLIVAR-PICUAL	S 419	21,00	11,41	11,26	11,26		11,41			11,26	11,26
-1239431	23-086-028-00638-015	101010 OLIVAR-PICUAL	S 419	22,70	0,25	0,25	0,25		0,25			0,25	0,25
-1239430	23-086-028-00638-015	101010 OLIVAR-PICUAL	S 419	22,70	0,46	0,46	0,46		0,46			0,46	0,46
-1239429	23-086-028-00638-008	101010 OLIVAR-PICUAL	S 419	18,70	20,57	20,57	20,57		20,57			20,57	20,57
-1239428	23-086-028-00638-006	101010 OLIVAR-PICUAL	S 419	26,30	2,73	2,73	2,73		2,73			2,73	2,73
-1239425	23-086-027-00272-001	101010 OLIVAR-PICUAL	S 419	18,40	31,15	31,00	31,00		31,15			31,00	31,00
1700000006944524	23-086-027-00225-001	101010 OLIVAR-PICUAL	S 419	23,50	0,04	0,04	0,04		0,04			0,04	0,04
1700000006944526	23-086-027-00226-001	101010 OLIVAR-PICUAL	S 419	17,70	0,06	0,06	0,06		0,06			0,06	0,06

INCIDENCIAS**INCIDENCIA DESCRIPCIÓN**

- 218 La superficie total declarada sobre un mismo recinto en el conjunto de los expedientes, no puede superar la superficie total que el SIGPAC establece para ese recinto.
Ref:1700000006944523 Recinto:23-086-027-00025-00009 Cultivo:101010 OLIVAR-PICUAL Secano Suma de superficies declaradas para este recinto por todos los solicitantes (Áreas):8179 Superficie SIGPAC medida para este recinto (Áreas):8146 Exceso de superficie declarada (Hectáreas):0,33 Suma de superficies declaradas para este recinto por el solicitante (Áreas):4
- 226 Recinto abandonado según SIGPAC por el que solicita alguna ayuda/práctica.
Ref:-1239432 Recinto:23-086-028-00638-00016 Cultivo:101010 OLIVAR-PICUAL Secano
Ref:-1239433 Recinto:23-086-028-00638-00018 Cultivo:101010 OLIVAR-PICUAL Secano
- 4272 Verifica que las líneas de declaración de las Solicitudes Únicas no tienen solapes con la capa de Retroactividad Gráfica (ambas de la misma campaña) a nivel de expediente/línea de declaración gráfica de la solicitud.
Ref:-1239425 Recinto:23-086-027-00272-00001 Cultivo: - Agregado de la referencia del recinto.:0 Zona de la referencia del recinto.:0 Superficie solapada.:0,05 Id. Incid.:101036598
Ref:-1239425 Recinto:23-086-027-00272-00001 Cultivo: - Agregado de la referencia del recinto.:0 Zona de la referencia del recinto.:0 Superficie solapada.:0,1 Id. Incid.:101036597
Ref:-1611689 Recinto:23-086-027-00273-00001 Cultivo: - Agregado de la referencia del recinto.:0 Zona de la referencia del recinto.:0 Superficie solapada.:0,03 Id. Incid.:101036596
Ref:-1611689 Recinto:23-086-027-00273-00001 Cultivo: - Agregado de la referencia del recinto.:0 Zona de la referencia del recinto.:0 Superficie solapada.:0,12 Id. Incid.:101036595
- 100424 Solicita recinto que no está comprometido para la operación.
Ref:1700000006944523 Recinto:23-086-027-00025-00009 Cultivo:101010 OLIVAR-PICUAL Secano
Ref:-1239432 Recinto:23-086-028-00638-00016 Cultivo:101010 OLIVAR-PICUAL Secano
Ref:-1239433 Recinto:23-086-028-00638-00018 Cultivo:101010 OLIVAR-PICUAL Secano

(1) Superficie declarada admisible ajustada con la superficie comprometida.
(2) Factor de penalización valorando el alcance para el tipo de compromiso.

Puede verificar la integridad de una copia de este documento mediante la lectura del código QR adjunto o mediante el acceso a la dirección <https://ws050.juntadeandalucia.es/verificarFirma> indicando el código de VERIFICACIÓN

FIRMADO POR

RAQUEL MARIA ESPIN CRESPO

17/12/2024

VERIFICACIÓN

Pk2jm6UYDU9J72AMTZUYRN3GET48NG

PÁG. 7077/9349



**APELLIDOS Y NOMBRE / RAZÓN SOCIAL**

DEL MORAL DEL MORAL JUAN ANTONIO

NIF

***2094*

EXPEDIENTE

1109000

ANUALIDAD DE PAGO

1ª

IMPORTES POR ANUALIDAD

	2023	2024	2025	2026	2027
IMPORTE MÁXIMO SUBVENCIONABLE	4.896,52 €	4.896,52 €	4.896,52 €	4.080,43 €	4.080,43 €
IMPORTE MEDIO DE TRANSFERENCIA (€/ha)	297,48 €	297,48 €	297,48 €	247,90 €	247,90 €

RESUMEN DE UNIDADES

Cód	GRUPO DE PAGO	Sup. Dec. Admisible (ha)	Sup. Comprometida (ha)	Sup. ajustada compromiso (1) (ha)	% sobredec.	Sup. Resuelta (ha)	Importe Declarado	Importe Topado	Importe Resuelto	Importe tras sobredec.
419	OLIVAR	16,46		16,46	0,00	16,46	4.896,52	4.896,52	4.896,52	4.896,52
TOTAL		16,46	16,46	16,46		16,46	4.896,52	4.896,52	4.896,52	4.896,52

APLICACIÓN DE REDUCCIONES Y PENALIZACIONES

GRUPO DE PAGO	Importe Calculado	Importe prereduc.	Criterios de subvencionabilidad y compromisos	Presentación tardía	Omisión declaración	Condicionalidad	IMPORTE (Euros) RESUELTO
OLIVAR	4.896,52	4.896,52	0,00	0,00	0,00	0,00	4.896,52
TOTAL	4.896,52	4.896,52					4.896,52

RESUMEN DE PAGOS**IMPORTE (Euros)**

	RESUELTO	FEADER	MAPA	CAPADR
OLIVAR - Pago realizado	4.896,52 €	4.162,04 €	480,35 €	254,13 €

RECINTOS RESUELTOS

REF.	REFERENCIA SIGPAC	CULTIVO	DESCRIPCIÓN CULTIVO	S/R G.PAGO	PEND. MEDIA (%)	SUP. DEC. ADMISIBLE (ha)	SUP. COMPROM. (ha)	SUP. AJUSTADA COMPR.(1) (ha)	SUP. CONY. SIGPAC (ha)	SUP. CERTIE (ha)	SUP. CAMPO (ha)	SUP. CAMPO DETER. CULT. DECLARADO (ha)	SUP. DEC. REDUCIDA (ha)	SUP. RESUELTA (ha)
1700000006057343	23-900-008-00303-001	101010	OLIVAR-PICUAL	S	419	8,10	3,36	3,36	3,36	3,36			3,36	3,36
1700000006057345	23-049-017-00028-001	101010	OLIVAR-PICUAL	S	419	13,30	10,48	10,48	10,48	10,48			10,48	10,48
1700000006057346	23-900-008-00303-003	101010	OLIVAR-PICUAL	S	419	12,00	2,59	2,59	2,59	2,59			2,59	2,59
1700000006057348	23-049-017-00028-004	101010	OLIVAR-PICUAL	S	419	17,80	0,03	0,03	0,03	0,03			0,03	0,03

(1) Superficie declarada admisible ajustada con la superficie comprometida.
(2) Factor de penalización valorando el alcance para el tipo de compromiso.

Puede verificar la integridad de una copia de este documento mediante la lectura del código QR adjunto o mediante el acceso a la dirección <https://ws050.juntadeandalucia.es/verificarFirma> indicando el código de VERIFICACIÓN

FIRMADO POR

RAQUEL MARIA ESPIN CRESPO

17/12/2024

VERIFICACIÓN

Pk2jm6UYDU9J72AMTZUYRN3GET48NG

PÁG. 7078/9349



**APELLIDOS Y NOMBRE / RAZÓN SOCIAL**

DEL MORAL DEL MORAL MIGUEL

NIF

***2093*

EXPEDIENTE

1145834

ANUALIDAD DE PAGO

1ª

IMPORTE POR ANUALIDAD

	2023	2024	2025	2026	2027
IMPORTE MÁXIMO SUBVENCIONABLE	11.899,20 €	11.899,20 €	11.899,20 €	9.916,00 €	9.916,00 €
IMPORTE MEDIO DE TRANSFERENCIA (€/ha)	297,48 €	297,48 €	297,48 €	247,90 €	247,90 €

RESUMEN DE UNIDADES

Cód	GRUPO DE PAGO	Sup. Dec. Admisible (ha)	Sup. Comprometida (ha)	Sup. ajustada compromiso (1) (ha)	% sobredec.	Sup. Resuelta (ha)	Importe Declarado	Importe Topado	Importe Resuelto	Importe tras sobredec.
419	OLIVAR	40,13		40,00	0,00	40,00	11.899,20	11.899,20	11.899,20	11.899,20
TOTAL		40,13	40,00	40,00		40,00	11.899,20	11.899,20	11.899,20	11.899,20

APLICACIÓN DE REDUCCIONES Y PENALIZACIONES

GRUPO DE PAGO	Importe Calculado	Importe prereduc.	Criterios de subvencionabilidad y compromisos	Presentación tardía	Omisión declaración	Condicionidad	IMPORTE (Euros) RESUELTO
OLIVAR	11.899,20	11.899,20	0,00	0,00	0,00	0,00	11.899,20
TOTAL	11.899,20	11.899,20					11.899,20

RESUMEN DE PAGOS**IMPORTE (Euros)**

	RESUELTO	FEADER	MAPA	CAPADR
OLIVAR - Pago realizado	11.899,20 €	10.114,32 €	1.167,31 €	617,57 €

RECINTOS RESUELTOS

REF.	REFERENCIA SIGPAC	CULTIVO DESCRIPCIÓN CULTIVO	S/R G.PAGO	PEND. MEDIA (%)	SUP. DEC. ADMISIBLE (ha)	SUP. COMPROM. (ha)	SUP. AJUSTADA COMPR.(1) (ha)	SUP. CONY. SIGPAC (ha)	SUP. CERTIE (ha)	SUP. CAMPO (ha)	SUP. CAMPO DETER. CULT. DECLARADO (ha)	SUP. DEC. REDUCIDA (ha)	SUP. RESUELTA (ha)
6911866	23-900-008-00240-001	101010 OLIVAR-PICUAL	S 419	11,70	1,53	1,53	1,53		1,53			1,53	1,53
1700000006060235	23-049-015-00241-001	101010 OLIVAR-PICUAL	S 419	11,10	14,33	14,33	14,33		14,33			14,33	14,33
1700000006060236	23-049-015-09001-045	101010 OLIVAR-PICUAL	S 419	14,70	0,05	0,05	0,05		0,05			0,05	0,05
1700000006060248	23-900-008-00237-001	101010 OLIVAR-PICUAL	S 419	13,60	1,70	1,70	1,70		1,70			1,70	1,70
1700000006060250	23-049-017-00027-002	101010 OLIVAR-PICUAL	S 419	14,60	6,68	6,66	6,66		6,68			6,66	6,66
1700000006060252	23-900-005-00015-001	101010 OLIVAR-PICUAL	R 419	14,20	14,95	14,95	14,95		14,95			14,95	14,95
1700000006060253	23-900-005-00003-002	101010 OLIVAR-PICUAL	R 419	7,80	0,58	0,58	0,58		0,58			0,58	0,58
1700000006060258	23-900-003-00023-001	101096 OLIVAR-CORNEZUELO DE JAEN	R 419	14,10	0,31	0,31	0,31		0,31			0,31	0,31

INCIDENCIAS**INCIDENCIA DESCRIPCIÓN**

4272 Verifica que las líneas de declaración de las Solicitudes Únicas no tienen solapes con la capa de Retroactividad Gráfica (ambas de la misma campaña) a nivel de expediente/línea de declaración gráfica de la solicitud.
Ref:1700000006060250 Recinto:23-049-017-00027-00002 Cultivo: - Agregado de la referencia del recinto.:0 Zona de la referencia del recinto.:0 Superficie solapada.:0,02 Id. Incid.:100998231

(1) Superficie declarada admisible ajustada con la superficie comprometida.
(2) Factor de penalización valorando el alcance para el tipo de compromiso.

Puede verificar la integridad de una copia de este documento mediante la lectura del código QR adjunto o mediante el acceso a la dirección <https://ws050.juntadeandalucia.es/verificarFirma> indicando el código de VERIFICACIÓN

FIRMADO POR

RAQUEL MARIA ESPIN CRESPO

17/12/2024

VERIFICACIÓN

Pk2jm6UYDU9J72AMTZUYRN3GET48NG

PÁG. 7079/9349



**APELLIDOS Y NOMBRE / RAZÓN SOCIAL**

DELICIAS DEL SEGURA SL

NIF
***0260*EXPEDIENTE
1274426**ANUALIDAD DE PAGO**

1ª

IMPORTES POR ANUALIDAD

	2023	2024	2025	2026	2027
IMPORTE MÁXIMO SUBVENCIONABLE	4.385,19 €	4.385,19 €	4.385,19 €	3.654,30 €	3.654,30 €
IMPORTE MEDIO DE TRANSFERENCIA (€/ha)	244,16 €	244,16 €	244,16 €	203,47 €	203,47 €

RESUMEN DE UNIDADES

Cód	GRUPO DE PAGO	Sup. Dec. Admisible (ha)	Sup. Comprometida (ha)	Sup. ajustada compromiso (1) (ha)	% sobredec.	Sup. Resuelta (ha)	Importe Declarado	Importe Topado	Importe Resuelto	Importe tras sobredec.
419	OLIVAR	3,41		3,41	0,00	3,41	1.014,41	1.014,41	1.014,41	1.014,41
422	FRUTALES SECANO	12,99		12,99	0,00	12,99	3.370,78	3.370,78	3.370,78	3.370,78
424	HERBÁCEOS NO ELEGIBLES	1,56		1,56	0,00	1,56	0,00	0,00	0,00	0,00
TOTAL		17,96	17,96	17,96		17,96	4.385,19	4.385,19	4.385,19	4.385,19

APLICACIÓN DE REDUCCIONES Y PENALIZACIONES

GRUPO DE PAGO	Importe Calculado	Importe prereduc.	Criterios de subvencionabilidad y compromisos	Presentación tardía	Omisión declaración	Condicionalidad	IMPORTE (Euros) RESUELTO
FRUTALES SECANO	3.370,78	3.370,78	0,00	0,00	0,00	0,00	3.370,78
HERBÁCEOS NO ELEGIBLES	0,00	0,00	0,00	0,00	0,00	0,00	0,00
OLIVAR	1.014,41	1.014,41	0,00	0,00	0,00	0,00	1.014,41
TOTAL	4.385,19	4.385,19					4.385,19

RESUMEN DE PAGOS

	RESUELTO	FEADER	MAPA	CAPADR
FRUTALES SECANO - Pago realizado	3.370,78 €	2.865,16 €	330,67 €	174,95 €
OLIVAR - Pago realizado	1.014,41 €	862,25 €	99,51 €	52,65 €
TOTAL	4.385,19 €	3.727,41 €	430,18 €	227,60 €

(1) Superficie declarada admisible ajustada con la superficie comprometida.
(2) Factor de penalización valorando el alcance para el tipo de compromiso.Puede verificar la integridad de una copia de este documento mediante la lectura del código QR adjunto o mediante el acceso a la dirección <https://ws050.juntadeandalucia.es/verificarFirma> indicando el código de VERIFICACIÓN

FIRMADO POR

RAQUEL MARIA ESPIN CRESPO

17/12/2024

VERIFICACIÓN

Pk2jm6UYDU9J72AMTZUYRN3GET48NG

PÁG. 7080/9349



**RECINTOS RESUELTOS**

REF.	REFERENCIA SIGPAC	CULTIVO DESCRIPCIÓN CULTIVO	S/R G.PAGO	PEND. MEDIA (%)	SUP. DEC. ADMISIBLE (ha)	SUP. COMPROM. (ha)	SUP. AJUSTADA COMPR.(1) (ha)	SUP. CONV. SIGPAC (ha)	SUP. CERTIF. (ha)	SUP. CAMPO (ha)	SUP. CAMPO DETER. CULT. DECLARADO (ha)	SUP. DEC. REDUCIDA (ha)	SUP. RESUELTA (ha)
5550695	23-078-009-00289-001	101010 OLIVAR-PICUAL	S 419	23,80	0,24	0,24	0,24		0,24			0,24	0,24
5550704	23-078-009-00193-001	101010 OLIVAR-PICUAL	S 419	12,30	0,34	0,34	0,34		0,34			0,34	0,34
5550725	23-078-009-00297-005	101010 OLIVAR-PICUAL	S 419	27,50	0,83	0,83	0,83		0,83			0,83	0,83
5550727	23-078-009-00140-001	101010 OLIVAR-PICUAL	S 419	38,00	0,09	0,09	0,09		0,09			0,09	0,09
5550732	23-078-009-00288-003	101010 OLIVAR-PICUAL	S 419	24,20	0,41	0,41	0,41		0,41			0,41	0,41
6959549	23-078-009-00476-001	101010 OLIVAR-PICUAL	S 419	27,50	0,21	0,21	0,21		0,21			0,21	0,21
6959578	23-078-009-00388-001	101010 OLIVAR-PICUAL	S 419	29,70	0,15	0,15	0,15		0,15			0,15	0,15
6959612	23-078-009-00143-001	101010 OLIVAR-PICUAL	S 419	39,90	1,14	1,14	1,14		1,14			1,14	1,14
5550694	23-078-009-00218-003	104020 ALMENDROS-GUARA	S 422	12,80	1,00	1,00	1,00		1,00			1,00	1,00
5550700	23-078-009-00453-001	104020 ALMENDROS-GUARA	S 422	4,20	0,54	0,54	0,54		0,54			0,54	0,54
5550701	23-078-009-00173-001	104020 ALMENDROS-GUARA	S 422	11,80	0,30	0,30	0,30		0,30			0,30	0,30
5550703	23-078-009-00475-001	104020 ALMENDROS-GUARA	S 422	18,40	0,48	0,48	0,48		0,48			0,48	0,48
5550706	23-078-009-00151-001	104020 ALMENDROS-GUARA	S 422	7,70	0,49	0,49	0,49		0,49			0,49	0,49
5550708	23-078-009-00215-003	104020 ALMENDROS-GUARA	S 422	8,60	0,23	0,23	0,23		0,23			0,23	0,23
5550710	23-078-009-00209-001	104020 ALMENDROS-GUARA	S 422	13,60	0,42	0,42	0,42		0,42			0,42	0,42
5550712	23-078-009-00424-001	104020 ALMENDROS-GUARA	S 422	7,30	0,79	0,79	0,79		0,79			0,79	0,79
5550713	23-078-009-00179-001	104020 ALMENDROS-GUARA	S 422	8,50	0,25	0,25	0,25		0,25			0,25	0,25
5550714	23-078-009-00226-001	104020 ALMENDROS-GUARA	S 422	5,40	0,12	0,12	0,12		0,12			0,12	0,12
5550715	23-078-009-00287-001	104020 ALMENDROS-GUARA	S 422	29,50	0,29	0,29	0,29		0,29			0,29	0,29
5550716	23-078-009-00177-002	104020 ALMENDROS-GUARA	S 422	11,50	0,22	0,22	0,22		0,22			0,22	0,22
5550717	23-078-009-00450-001	104020 ALMENDROS-GUARA	S 422	11,80	1,01	1,01	1,01		1,01			1,01	1,01
5550718	23-078-009-00220-002	104020 ALMENDROS-GUARA	S 422	17,80	0,47	0,47	0,47		0,47			0,47	0,47
5550719	23-078-009-00176-001	104020 ALMENDROS-GUARA	S 422	14,80	0,28	0,28	0,28		0,28			0,28	0,28
5550720	23-078-009-00180-001	104020 ALMENDROS-GUARA	S 422	11,60	0,73	0,73	0,73		0,73			0,73	0,73
5550721	23-078-009-00178-001	104020 ALMENDROS-GUARA	S 422	6,90	0,77	0,77	0,77		0,77			0,77	0,77
5550724	23-078-009-00464-002	104020 ALMENDROS-GUARA	S 422	12,20	0,50	0,50	0,50		0,50			0,50	0,50
5550726	23-078-009-00493-002	104020 ALMENDROS-GUARA	S 422	8,90	1,61	1,61	1,61		1,61			1,61	1,61
5550728	23-078-009-00448-001	104020 ALMENDROS-GUARA	S 422	7,30	0,16	0,16	0,16		0,16			0,16	0,16
5550729	23-078-009-00454-001	104020 ALMENDROS-GUARA	S 422	10,80	0,47	0,47	0,47		0,47			0,47	0,47
5550730	23-078-009-00462-001	104020 ALMENDROS-GUARA	S 422	7,80	0,30	0,30	0,30		0,30			0,30	0,30
5550731	23-078-009-00447-001	104020 ALMENDROS-GUARA	S 422	13,70	0,65	0,65	0,65		0,65			0,65	0,65
5550734	23-078-009-00452-001	104020 ALMENDROS-GUARA	S 422	8,70	0,91	0,91	0,91		0,91			0,91	0,91
5550723	23-078-005-01012-002	20000 BARBECHO TRADICIONAL-SIN VARIEDAD	S 424	4,30	0,38	0,38	0,38		0,38			0,38	0,38
6959523	23-078-005-00783-001	20000 BARBECHO TRADICIONAL-SIN VARIEDAD	S 424	18,40	1,18	1,18	1,18		1,18			1,18	1,18

INCIDENCIAS**INCIDENCIA DESCRIPCIÓN**

3790 Recinto declarado inactivo

- Ref:6959616 Recinto:23-078-009-00070-00002 Cultivo: -
- Ref:6959607 Recinto:23-078-009-00112-00001 Cultivo: -
- Ref:6959582 Recinto:23-078-009-00150-00001 Cultivo: -
- Ref:6959600 Recinto:23-078-009-00159-00001 Cultivo: -
- Ref:6959591 Recinto:23-078-009-00160-00001 Cultivo: -
- Ref:6959580 Recinto:23-078-009-00207-00001 Cultivo: -
- Ref:6959553 Recinto:23-078-009-00214-00001 Cultivo: -
- Ref:6959576 Recinto:23-078-009-00286-00005 Cultivo: -
- Ref:6959572 Recinto:23-078-009-00290-00001 Cultivo: -
- Ref:6959566 Recinto:23-078-009-00296-00001 Cultivo: -
- Ref:6959579 Recinto:23-078-009-00391-00003 Cultivo: -
- Ref:6959559 Recinto:23-078-009-00428-00001 Cultivo: -
- Ref:6959605 Recinto:23-078-009-00442-00003 Cultivo: -
- Ref:6959639 Recinto:23-078-009-00457-00001 Cultivo: -
- Ref:6959534 Recinto:23-078-009-00468-00001 Cultivo: -
- Ref:6959603 Recinto:23-078-009-00478-00001 Cultivo: -

100424 Solicita recinto que no está comprometido para la operación.

- Ref:6959616 Recinto:23-078-009-00070-00002 Cultivo:101010 OLIVAR-PICUAL Regadio
- Ref:6959607 Recinto:23-078-009-00112-00001 Cultivo:101010 OLIVAR-PICUAL Secano
- Ref:6959582 Recinto:23-078-009-00150-00001 Cultivo:104022 ALMENDROS-LARGUETA Secano
- Ref:6959600 Recinto:23-078-009-00159-00001 Cultivo:104020 ALMENDROS-GUARA Secano
- Ref:6959591 Recinto:23-078-009-00160-00001 Cultivo:101010 OLIVAR-PICUAL Secano
- Ref:6959580 Recinto:23-078-009-00207-00001 Cultivo:104022 ALMENDROS-LARGUETA Secano
- Ref:6959553 Recinto:23-078-009-00214-00001 Cultivo:104020 ALMENDROS-GUARA Secano
- Ref:6959576 Recinto:23-078-009-00286-00005 Cultivo:101010 OLIVAR-PICUAL Secano
- Ref:6959572 Recinto:23-078-009-00290-00001 Cultivo:101010 OLIVAR-PICUAL Secano

(1) Superficie declarada admisible ajustada con la superficie comprometida.
(2) Factor de penalización valorando el alcance para el tipo de compromiso.

Puede verificar la integridad de una copia de este documento mediante la lectura del código QR adjunto o mediante el acceso a la dirección <https://ws050.juntadeandalucia.es/verificarFirma> indicando el código de VERIFICACIÓN

FIRMADO POR

RAQUEL MARIA ESPIN CRESPO

17/12/2024

VERIFICACIÓN

Pk2jm6UYDU9J72AMTZUYRN3GET48NG

PÁG. 7081/9349





INCIDENCIAS

INCIDENCIA DESCRIPCIÓN

Ref:6959566 Recinto:23-078-009-00296-00001 Cultivo:101010 OLIVAR-PICUAL Secano
Ref:6959579 Recinto:23-078-009-00391-00003 Cultivo:101010 OLIVAR-PICUAL Secano
Ref:6959559 Recinto:23-078-009-00428-00001 Cultivo:104020 ALMENDROS-GUARA Secano
Ref:6959605 Recinto:23-078-009-00442-00003 Cultivo:104020 ALMENDROS-GUARA Secano
Ref:6959639 Recinto:23-078-009-00457-00001 Cultivo:104024 ALMENDROS-MARCONA Secano
Ref:6959534 Recinto:23-078-009-00468-00001 Cultivo:104022 ALMENDROS-LARGUETA Secano
Ref:6959603 Recinto:23-078-009-00478-00001 Cultivo:101010 OLIVAR-PICUAL Secano

(1) Superficie declarada admisible ajustada con la superficie comprometida.
(2) Factor de penalización valorando el alcance para el tipo de compromiso.

Puede verificar la integridad de una copia de este documento mediante la lectura del código QR adjunto o mediante el acceso a la dirección <https://ws050.juntadeandalucia.es/verificarFirma> indicando el código de VERIFICACIÓN

FIRMADO POR	RAQUEL MARIA ESPIN CRESPO	17/12/2024	
VERIFICACIÓN	Pk2jm6UYDU9J72AMTZUYRN3GET48NG	PÁG. 7082/9349	



APELLIDOS Y NOMBRE / RAZÓN SOCIAL
DOMINGUEZ CHINCHILLA ANTONIO MARTIN
IMPORTES POR ANUALIDAD

NIF ****0082*
EXPEDIENTE 1121022
ANUALIDAD DE PAGO 1ª

	2023	2024	2025	2026	2027
IMPORTE MÁXIMO SUBVENCIONABLE	1.252,39 €	1.252,39 €	1.252,39 €	1.043,66 €	1.043,66 €
IMPORTE MEDIO DE TRANSFERENCIA (€/ha)	297,48 €	297,48 €	297,48 €	247,90 €	247,90 €

RESUMEN DE UNIDADES

Cód	GRUPO DE PAGO	Sup. Dec. Admisible (ha)	Sup. Comprometida (ha)	Sup. ajustada compromiso (1) (ha)	% sobredec.	Sup. Resuelta (ha)	Importe Declarado	Importe Topado	Importe Resuelto	Importe tras sobredec.
419	OLIVAR	4,21		4,21	0,00	4,21	1.252,39	1.252,39	1.252,39	1.252,39
TOTAL		4,21	4,21	4,21		4,21	1.252,39	1.252,39	1.252,39	1.252,39

APLICACIÓN DE REDUCCIONES Y PENALIZACIONES

GRUPO DE PAGO	Importe Calculado	Importe prereduc.	Criterios de subvencionabilidad y compromisos	Presentación tardía	Omisión declaración	Condicionalidad	IMPORTE (Euros) RESUELTO
OLIVAR	1.252,39	1.252,39	0,00	0,00	0,00	0,00	1.252,39
TOTAL	1.252,39	1.252,39					1.252,39

RESUMEN DE PAGOS

	IMPORTE (Euros)			
	RESUELTO	FEADER	MAPA	CAPADR
OLIVAR - Pago realizado	1.252,39 €	1.064,53 €	122,86 €	65,00 €

RECINTOS RESUELTOS

REF.	REFERENCIA SIGPAC	CULTIVO	DESCRIPCIÓN CULTIVO	S/R G.PAGO	PEND. MEDIA (%)	SUP. DEC. ADMISIBLE (ha)	SUP. COMPROM. (ha)	SUP. AJUSTADA COMPR.(1) (ha)	SUP. CONY. SIGPAC (ha)	SUP. CERTIE (ha)	SUP. CAMPO (ha)	SUP. CAMPO DETER. CULT. DECLARADO (ha)	SUP. DEC. REDUCIDA (ha)	SUP. RESUELTA (ha)
1700000005361674	23-046-011-00046-001	101010	OLIVAR-PICUAL	R 419	11,00	0,58	0,58	0,58		0,58			0,58	0,58
1700000005361677	23-046-011-00144-001	101010	OLIVAR-PICUAL	R 419	4,30	0,02	0,02	0,02		0,02			0,02	0,02
1700000005361678	23-046-011-00145-001	101010	OLIVAR-PICUAL	R 419	4,40	0,97	0,97	0,97		0,97			0,97	0,97
1700000005361680	23-046-011-00052-003	101010	OLIVAR-PICUAL	S 419	14,60	0,02	0,02	0,02		0,02			0,02	0,02
1700000005361681	23-046-011-00056-002	101010	OLIVAR-PICUAL	R 419	7,80	2,62	2,62	2,62		2,62			2,62	2,62

(1) Superficie declarada admisible ajustada con la superficie comprometida.
(2) Factor de penalización valorando el alcance para el tipo de compromiso.

Puede verificar la integridad de una copia de este documento mediante la lectura del código QR adjunto o mediante el acceso a la dirección <https://ws050.juntadeandalucia.es/verificarFirma> indicando el código de VERIFICACIÓN

FIRMADO POR

RAQUEL MARIA ESPIN CRESPO

17/12/2024

VERIFICACIÓN

Pk2jm6UYDU9J72AMTZUYRN3GET48NG

PÁG. 7083/9349



**APELLIDOS Y NOMBRE / RAZÓN SOCIAL**

DOMINGUEZ DIAZ CARMEN

NIF

***7365*

EXPEDIENTE

1012298

ANUALIDAD DE PAGO

1ª

IMPORTE POR ANUALIDAD

	2023	2024	2025	2026	2027
IMPORTE MÁXIMO SUBVENCIONABLE	2.207,30 €	2.207,30 €	2.207,30 €	1.839,42 €	1.839,42 €
IMPORTE MEDIO DE TRANSFERENCIA (€/ha)	297,48 €	297,48 €	297,48 €	247,90 €	247,90 €

RESUMEN DE UNIDADES

Cód	GRUPO DE PAGO	Sup. Dec. Admisible (ha)	Sup. Comprometida (ha)	Sup. ajustada compromiso (1) (ha)	% sobredec.	Sup. Resuelta (ha)	Importe Declarado	Importe Topado	Importe Resuelto	Importe tras sobredec.
419	OLIVAR	7,42		7,42	0,00	7,42	2.207,30	2.207,30	2.207,30	2.207,30
TOTAL		7,42	7,42	7,42		7,42	2.207,30	2.207,30	2.207,30	2.207,30

APLICACIÓN DE REDUCCIONES Y PENALIZACIONES

GRUPO DE PAGO	Importe Calculado	Importe prereduc.	Criterios de subvencionabilidad y compromisos	Presentación tardía	Omisión declaración	Condicionalidad	IMPORTE (Euros) RESUELTO
OLIVAR	2.207,30	2.207,30	0,00	0,00	0,00	0,00	2.207,30
TOTAL	2.207,30	2.207,30					2.207,30

RESUMEN DE PAGOS**IMPORTE (Euros)**

	RESUELTO	FEADER	MAPA	CAPADR
OLIVAR - Pago realizado	2.207,30 €	1.876,21 €	216,54 €	114,55 €

RECINTOS RESUELTOS

REF.	REFERENCIA SIGPAC	CULTIVO DESCRIPCIÓN CULTIVO	S/R G.PAGO	PEND. MEDIA (%)	SUP. DEC. ADMISIBLE (ha)	SUP. COMPROM. (ha)	SUP. AJUSTADA COMPR.(1) (ha)	SUP. CONY. SIGPAC (ha)	SUP. CERTIE (ha)	SUP. CAMPO (ha)	SUP. CAMPO DETER. CULT. DECLARADO (ha)	SUP. DEC. REDUCIDA (ha)	SUP. RESUELTA (ha)
-1348366	23-003-019-00277-015	101010 OLIVAR-PICUAL	S 419	5,30	0,05	0,05	0,05		0,05			0,05	0,05
-558234	23-003-016-00143-003	101010 OLIVAR-PICUAL	R 419	2,70	0,04	0,04	0,04		0,04			0,04	0,04
-558233	23-003-016-00138-001	101010 OLIVAR-PICUAL	R 419	3,60	0,09	0,09	0,09		0,09			0,09	0,09
-558232	23-003-016-00138-001	101010 OLIVAR-PICUAL	R 419	3,60	0,17	0,17	0,17		0,17			0,17	0,17
1700000005158373	23-003-010-00076-001	101010 OLIVAR-PICUAL	S 419	17,70	1,12	1,12	1,12		1,12			1,12	1,12
1700000005158374	23-003-016-00140-003	101010 OLIVAR-PICUAL	R 419	2,60	0,11	0,11	0,11		0,11			0,11	0,11
1700000005158375	23-003-016-00141-001	101010 OLIVAR-PICUAL	R 419	3,10	0,16	0,16	0,16		0,16			0,16	0,16
1700000005158377	23-003-016-00139-002	101010 OLIVAR-PICUAL	R 419	3,80	0,01	0,01	0,01		0,01			0,01	0,01
1700000005158378	23-003-016-00140-001	101010 OLIVAR-PICUAL	R 419	2,50	1,74	1,74	1,74		1,74			1,74	1,74
1700000005158379	23-003-016-00146-002	101010 OLIVAR-PICUAL	R 419	2,30	0,40	0,40	0,40		0,40			0,40	0,40
1700000005158380	23-003-016-00147-002	101010 OLIVAR-PICUAL	R 419	2,80	0,23	0,23	0,23		0,23			0,23	0,23
1700000005158381	23-003-016-00149-006	101010 OLIVAR-PICUAL	R 419	2,50	0,04	0,04	0,04		0,04			0,04	0,04
1700000005158382	23-003-016-00138-002	101010 OLIVAR-PICUAL	R 419	2,50	0,07	0,07	0,07		0,07			0,07	0,07
1700000005158385	23-003-019-00296-001	101010 OLIVAR-PICUAL	S 419	5,70	0,85	0,85	0,85		0,85			0,85	0,85
1700000005158386	23-003-028-00020-003	101010 OLIVAR-PICUAL	S 419	26,20	0,01	0,01	0,01		0,01			0,01	0,01
1700000005158387	23-003-028-00022-002	101010 OLIVAR-PICUAL	S 419	12,60	0,98	0,98	0,98		0,98			0,98	0,98
1700000005158388	23-003-032-00062-001	101010 OLIVAR-PICUAL	S 419	5,80	1,35	1,35	1,35		1,35			1,35	1,35

(1) Superficie declarada admisible ajustada con la superficie comprometida.
(2) Factor de penalización valorando el alcance para el tipo de compromiso.Puede verificar la integridad de una copia de este documento mediante la lectura del código QR adjunto o mediante el acceso a la dirección <https://ws050.juntadeandalucia.es/verificarFirma> indicando el código de VERIFICACIÓN

FIRMADO POR

RAQUEL MARIA ESPIN CRESPO

17/12/2024

VERIFICACIÓN

Pk2jm6UYDU9J72AMTZUYRN3GET48NG

PÁG. 7084/9349



**INCIDENCIAS****INCIDENCIA DESCRIPCIÓN**

- 100402 Recinto solicitado no forma parte de ningún organismo de control autorizado para la producción ecológica en Andalucía o fecha de inscripción posterior al plazo establecido (Anexo I. Criterios de Subvencionabilidad. Orden 28 de marzo de 2023).
Ref:1700000005158390 Recinto:23-003-019-00213-00003 Cultivo:101010 OLIVAR-PICUAL Regadío
- 100421 Recinto declarado por error para una operación de la 6503, que se ha corregido de oficio marcando la operación correcta, de acuerdo con la fecha de inscripción del recinto en la producción ecológica.
Ref:1700000005158373 Recinto:23-003-010-00076-00001 Cultivo:101010 OLIVAR-PICUAL Secano
Ref:-558232 Recinto:23-003-016-00138-00001 Cultivo:101010 OLIVAR-PICUAL Regadío
Ref:-558233 Recinto:23-003-016-00138-00001 Cultivo:101010 OLIVAR-PICUAL Regadío
Ref:1700000005158382 Recinto:23-003-016-00138-00002 Cultivo:101010 OLIVAR-PICUAL Regadío
Ref:1700000005158377 Recinto:23-003-016-00139-00002 Cultivo:101010 OLIVAR-PICUAL Regadío
Ref:1700000005158378 Recinto:23-003-016-00140-00001 Cultivo:101010 OLIVAR-PICUAL Regadío
Ref:1700000005158374 Recinto:23-003-016-00140-00003 Cultivo:101010 OLIVAR-PICUAL Regadío
Ref:1700000005158375 Recinto:23-003-016-00141-00001 Cultivo:101010 OLIVAR-PICUAL Regadío
Ref:-558234 Recinto:23-003-016-00143-00003 Cultivo:101010 OLIVAR-PICUAL Regadío
Ref:1700000005158379 Recinto:23-003-016-00146-00002 Cultivo:101010 OLIVAR-PICUAL Regadío
Ref:1700000005158380 Recinto:23-003-016-00147-00002 Cultivo:101010 OLIVAR-PICUAL Regadío
Ref:1700000005158381 Recinto:23-003-016-00149-00006 Cultivo:101010 OLIVAR-PICUAL Regadío
Ref:1700000005158390 Recinto:23-003-019-00213-00003 Cultivo:101010 OLIVAR-PICUAL Regadío
Ref:-1348366 Recinto:23-003-019-00277-00015 Cultivo:101010 OLIVAR-PICUAL Secano
Ref:1700000005158385 Recinto:23-003-019-00296-00001 Cultivo:101010 OLIVAR-PICUAL Secano
Ref:1700000005158386 Recinto:23-003-028-00020-00003 Cultivo:101010 OLIVAR-PICUAL Secano
Ref:1700000005158387 Recinto:23-003-028-00022-00002 Cultivo:101010 OLIVAR-PICUAL Secano
Ref:1700000005158388 Recinto:23-003-032-00062-00001 Cultivo:101010 OLIVAR-PICUAL Secano
- 100424 Solicita recinto que no está comprometido para la operación.
Ref:1700000005158390 Recinto:23-003-019-00213-00003 Cultivo:101010 OLIVAR-PICUAL Regadío

(1) Superficie declarada admisible ajustada con la superficie comprometida.
(2) Factor de penalización valorando el alcance para el tipo de compromiso.

Puede verificar la integridad de una copia de este documento mediante la lectura del código QR adjunto o mediante el acceso a la dirección <https://ws050.juntadeandalucia.es/verificarFirma> indicando el código de VERIFICACIÓN

FIRMADO POR	RAQUEL MARIA ESPIN CRESPO	17/12/2024	
VERIFICACIÓN	Pk2jm6UYDU9J72AMTZUYRN3GET48NG	PÁG. 7085/9349	

**APELLIDOS Y NOMBRE / RAZÓN SOCIAL**

EGEA GAMEZ ANGEL

NIF

***4713*

EXPEDIENTE

1234979

ANUALIDAD DE PAGO

1ª

IMPORTES POR ANUALIDAD

	2023	2024	2025	2026	2027
IMPORTE MÁXIMO SUBVENCIONABLE	523,56 €	523,56 €	523,56 €	436,30 €	436,30 €
IMPORTE MEDIO DE TRANSFERENCIA (€/ha)	297,48 €	297,48 €	297,48 €	247,90 €	247,90 €

RESUMEN DE UNIDADES

Cód	GRUPO DE PAGO	Sup. Dec. Admisible (ha)	Sup. Comprometida (ha)	Sup. ajustada compromiso (1) (ha)	% sobredec.	Sup. Resuelta (ha)	Importe Declarado	Importe Topado	Importe Resuelto	Importe tras sobredec.
419	OLIVAR	1,76		1,76	0,00	1,76	523,56	523,56	523,56	523,56
TOTAL		1,76	1,76	1,76		1,76	523,56	523,56	523,56	523,56

APLICACIÓN DE REDUCCIONES Y PENALIZACIONES

GRUPO DE PAGO	Importe Calculado	Importe prereduc.	Criterios de subvencionabilidad y compromisos	Presentación tardía	Omisión declaración	Condicionalidad	IMPORTE (Euros) RESUELTO
OLIVAR	523,56	523,56	0,00	0,00	0,00	0,00	523,56
TOTAL	523,56	523,56					523,56

RESUMEN DE PAGOS**IMPORTE (Euros)**

	RESUELTO	FEADER	MAPA	CAPADR
OLIVAR - Pago realizado	523,56 €	445,03 €	51,36 €	27,17 €

RECINTOS RESUELTOS

REF.	REFERENCIA SIGPAC	CULTIVO	DESCRIPCIÓN CULTIVO	S/R G.PAGO	PEND. MEDIA (%)	SUP. DEC. ADMISIBLE (ha)	SUP. COMPROM. (ha)	SUP. AJUSTADA COMPR.(1) (ha)	SUP. CONY. SIGPAC (ha)	SUP. CERTIE (ha)	SUP. CAMPO (ha)	SUP. CAMPO DETER. CULT. DECLARADO (ha)	SUP. DEC. REDUCIDA (ha)	SUP. RESUELTA (ha)
1700000007152580	23-070-009-00613-001	101010	OLIVAR-PICUAL	R 419	3,70	1,76	1,76	1,76		1,76			1,76	1,76

(1) Superficie declarada admisible ajustada con la superficie comprometida.
 (2) Factor de penalización valorando el alcance para el tipo de compromiso.

Puede verificar la integridad de una copia de este documento mediante la lectura del código QR adjunto o mediante el acceso a la dirección <https://ws050.juntadeandalucia.es/verificarFirma> indicando el código de VERIFICACIÓN

FIRMADO POR

RAQUEL MARIA ESPIN CRESPO

17/12/2024

VERIFICACIÓN

Pk2jm6UYDU9J72AMTZUYRN3GET48NG

PÁG. 7086/9349



**INCIDENCIAS****INCIDENCIA DESCRIPCIÓN**

75022	No autoriza a que, en caso de la devolución por la entidad financiera (retrocesión bancaria) del pago en la cuenta corriente consignada en la solicitud y que está debidamente registrada en el sistema contable GIRO de la Junta de Andalucía, se proceda al pago en cualquier otra cuenta corriente de la titularidad del solicitante vigente en dicho sistema contable.
100411	Recinto no admisible por no estar asociado en SIGGAN a una explotación ganadera (Artículo 10 de la Orden de 28 de marzo de 2023). Ref:5538505 Recinto:23-070-007-00315-00002 Cultivo:62000 PASTOS PERMANENTES DE 5 O MAS AÑOS-SIN VARIEDAD Secano Ref:5538506 Recinto:23-070-007-00315-00003 Cultivo:62000 PASTOS PERMANENTES DE 5 O MAS AÑOS-SIN VARIEDAD Secano Ref:5538593 Recinto:23-070-007-00333-00001 Cultivo:62000 PASTOS PERMANENTES DE 5 O MAS AÑOS-SIN VARIEDAD Secano Ref:5538582 Recinto:23-070-007-00711-00002 Cultivo:62000 PASTOS PERMANENTES DE 5 O MAS AÑOS-SIN VARIEDAD Secano Ref:5538589 Recinto:23-070-011-00013-00001 Cultivo:62000 PASTOS PERMANENTES DE 5 O MAS AÑOS-SIN VARIEDAD Secano Ref:5538594 Recinto:23-070-011-00013-00002 Cultivo:62000 PASTOS PERMANENTES DE 5 O MAS AÑOS-SIN VARIEDAD Secano Ref:5538592 Recinto:23-070-011-00013-00003 Cultivo:62000 PASTOS PERMANENTES DE 5 O MAS AÑOS-SIN VARIEDAD Secano
100420	Expediente que declara recintos pertenecientes al grupo de pago de Pastos que no tiene explotaciones ganaderas válidas para la Operación.
100424	Solicita recinto que no está comprometido para la operación. Ref:5538492 Recinto:23-070-007-00297-00001 Cultivo:62000 PASTOS PERMANENTES DE 5 O MAS AÑOS-SIN VARIEDAD Secano Ref:5538505 Recinto:23-070-007-00315-00002 Cultivo:62000 PASTOS PERMANENTES DE 5 O MAS AÑOS-SIN VARIEDAD Secano Ref:5538506 Recinto:23-070-007-00315-00003 Cultivo:62000 PASTOS PERMANENTES DE 5 O MAS AÑOS-SIN VARIEDAD Secano Ref:5538588 Recinto:23-070-007-00330-00002 Cultivo:62000 PASTOS PERMANENTES DE 5 O MAS AÑOS-SIN VARIEDAD Secano Ref:5538593 Recinto:23-070-007-00333-00001 Cultivo:62000 PASTOS PERMANENTES DE 5 O MAS AÑOS-SIN VARIEDAD Secano Ref:5538591 Recinto:23-070-007-00557-00001 Cultivo:62000 PASTOS PERMANENTES DE 5 O MAS AÑOS-SIN VARIEDAD Secano Ref:5538580 Recinto:23-070-007-00557-00002 Cultivo:62000 PASTOS PERMANENTES DE 5 O MAS AÑOS-SIN VARIEDAD Secano Ref:5538579 Recinto:23-070-007-00558-00010 Cultivo:62000 PASTOS PERMANENTES DE 5 O MAS AÑOS-SIN VARIEDAD Secano Ref:5538583 Recinto:23-070-007-00558-00013 Cultivo:62000 PASTOS PERMANENTES DE 5 O MAS AÑOS-SIN VARIEDAD Secano Ref:5538582 Recinto:23-070-007-00711-00002 Cultivo:62000 PASTOS PERMANENTES DE 5 O MAS AÑOS-SIN VARIEDAD Secano Ref:5538585 Recinto:23-070-008-00176-00001 Cultivo:62000 PASTOS PERMANENTES DE 5 O MAS AÑOS-SIN VARIEDAD Secano Ref:5538584 Recinto:23-070-008-00176-00002 Cultivo:62000 PASTOS PERMANENTES DE 5 O MAS AÑOS-SIN VARIEDAD Secano Ref:5538574 Recinto:23-070-008-00176-00003 Cultivo:62000 PASTOS PERMANENTES DE 5 O MAS AÑOS-SIN VARIEDAD Secano Ref:5538576 Recinto:23-070-008-00176-00004 Cultivo:62000 PASTOS PERMANENTES DE 5 O MAS AÑOS-SIN VARIEDAD Secano Ref:5538575 Recinto:23-070-008-00177-00003 Cultivo:62000 PASTOS PERMANENTES DE 5 O MAS AÑOS-SIN VARIEDAD Secano Ref:5538578 Recinto:23-070-008-00177-00004 Cultivo:62000 PASTOS PERMANENTES DE 5 O MAS AÑOS-SIN VARIEDAD Secano Ref:5538577 Recinto:23-070-009-00042-00007 Cultivo:62000 PASTOS PERMANENTES DE 5 O MAS AÑOS-SIN VARIEDAD Secano Ref:5538570 Recinto:23-070-009-00400-00002 Cultivo:62000 PASTOS PERMANENTES DE 5 O MAS AÑOS-SIN VARIEDAD Secano Ref:5538569 Recinto:23-070-009-00400-00007 Cultivo:62000 PASTOS PERMANENTES DE 5 O MAS AÑOS-SIN VARIEDAD Secano Ref:5538572 Recinto:23-070-009-00400-00008 Cultivo:62000 PASTOS PERMANENTES DE 5 O MAS AÑOS-SIN VARIEDAD Secano Ref:5538571 Recinto:23-070-009-00400-00009 Cultivo:62000 PASTOS PERMANENTES DE 5 O MAS AÑOS-SIN VARIEDAD Secano Ref:5538573 Recinto:23-070-009-00564-00001 Cultivo:62000 PASTOS PERMANENTES DE 5 O MAS AÑOS-SIN VARIEDAD Secano Ref:5538587 Recinto:23-070-009-00564-00002 Cultivo:62000 PASTOS PERMANENTES DE 5 O MAS AÑOS-SIN VARIEDAD Secano Ref:5538586 Recinto:23-070-009-00564-00006 Cultivo:62000 PASTOS PERMANENTES DE 5 O MAS AÑOS-SIN VARIEDAD Secano Ref:5538590 Recinto:23-070-011-00008-00011 Cultivo:62000 PASTOS PERMANENTES DE 5 O MAS AÑOS-SIN VARIEDAD Secano Ref:5538589 Recinto:23-070-011-00013-00001 Cultivo:62000 PASTOS PERMANENTES DE 5 O MAS AÑOS-SIN VARIEDAD Secano Ref:5538594 Recinto:23-070-011-00013-00002 Cultivo:62000 PASTOS PERMANENTES DE 5 O MAS AÑOS-SIN VARIEDAD Secano Ref:5538592 Recinto:23-070-011-00013-00003 Cultivo:62000 PASTOS PERMANENTES DE 5 O MAS AÑOS-SIN VARIEDAD Secano Ref:5538581 Recinto:23-070-011-00018-00001 Cultivo:62000 PASTOS PERMANENTES DE 5 O MAS AÑOS-SIN VARIEDAD Secano

(1) Superficie declarada admisible ajustada con la superficie comprometida.
(2) Factor de penalización valorando el alcance para el tipo de compromiso.

Puede verificar la integridad de una copia de este documento mediante la lectura del código QR adjunto o mediante el acceso a la dirección <https://ws050.juntadeandalucia.es/verificarFirma> indicando el código de VERIFICACIÓN

FIRMADO POR	RAQUEL MARIA ESPIN CRESPO	17/12/2024	
VERIFICACIÓN	Pk2jm6UYDU9J72AMTZUYRN3GET48NG	PÁG. 7087/9349	

**APELLIDOS Y NOMBRE / RAZÓN SOCIAL**

EGEA RUSTICOS S.L.

NIF
***3910*EXPEDIENTE
1050901ANUALIDAD
DE PAGO
1ª**IMPORTES POR ANUALIDAD**

	2023	2024	2025	2026	2027
IMPORTE MÁXIMO SUBVENCIONABLE	8.966,05 €	8.966,05 €	8.966,05 €	7.471,71 €	7.471,71 €
IMPORTE MEDIO DE TRANSFERENCIA (€/ha)	297,48 €	297,48 €	297,48 €	247,90 €	247,90 €

RESUMEN DE UNIDADES

Cód	GRUPO DE PAGO	Sup. Dec. Admisible (ha)	Sup. Comprometida (ha)	Sup. ajustada compromiso (1) (ha)	% sobredec.	Sup. Resuelta (ha)	Importe Declarado	Importe Topado	Importe Resuelto	Importe tras sobredec.
419	OLIVAR	30,14		30,14	0,00	30,14	8.966,05	8.966,05	8.966,05	8.966,05
TOTAL		30,14	30,14	30,14		30,14	8.966,05	8.966,05	8.966,05	8.966,05

APLICACIÓN DE REDUCCIONES Y PENALIZACIONES

GRUPO DE PAGO	Importe Calculado	Importe prereduc.	Criterios de subvencionabilidad y compromisos	Presentación tardía	Omisión declaración	Condicionalidad	IMPORTE (Euros) RESUELTO
OLIVAR	8.966,05	8.966,05	0,00	0,00	0,00	0,00	8.966,05
TOTAL	8.966,05	8.966,05					8.966,05

RESUMEN DE PAGOS**IMPORTE (Euros)**

	RESUELTO	FEADER	MAPA	CAPADR
OLIVAR - Pago realizado	8.966,05 €	7.621,14 €	879,57 €	465,34 €

RECINTOS RESUELTOS

REF.	REFERENCIA SIGPAC	CULTIVO DESCRIPCIÓN CULTIVO	S/R G.PAGO	PEND. MEDIA (%)	SUP. DEC. ADMISIBLE (ha)	SUP. COMPROM. (ha)	SUP. AJUSTADA COMPROM. (1) (ha)	SUP. CONY. SIGPAC (ha)	SUP. CERTIE (ha)	SUP. CAMPO (ha)	SUP. CAMPO DETER. CULT. DECLARADO (ha)	SUP. DEC. REDUCIDA (ha)	SUP. RESUELTA (ha)
-1583670	23-059-014-00026-002	101010 OLIVAR-PICUAL	S 419	6,80	13,77	13,77	13,77		13,77			13,77	13,77
-762438	23-059-012-00075-008	101010 OLIVAR-PICUAL	R 419	18,20	0,88	0,88	0,88		0,88			0,88	0,88
-762437	23-059-012-00075-007	101010 OLIVAR-PICUAL	R 419	21,60	0,39	0,39	0,39		0,39			0,39	0,39
-762436	23-059-012-00075-006	101010 OLIVAR-PICUAL	R 419	16,30	3,29	3,29	3,29		3,29			3,29	3,29
5113679	23-059-012-00075-004	101010 OLIVAR-PICUAL	S 419	19,10	0,18	0,18	0,18		0,18			0,18	0,18
5286450	23-059-012-00075-001	101010 OLIVAR-PICUAL	S 419	18,40	6,57	6,57	6,57		6,57			6,57	6,57
5286567	23-059-012-00075-011	101010 OLIVAR-PICUAL	S 419	30,10	0,06	0,06	0,06		0,06			0,06	0,06
5286568	23-059-012-00075-012	101010 OLIVAR-PICUAL	S 419	37,80	0,06	0,06	0,06		0,06			0,06	0,06
5286569	23-059-012-00075-013	101010 OLIVAR-PICUAL	S 419	32,80	0,06	0,06	0,06		0,06			0,06	0,06
1700000003564880	23-059-014-00047-004	101010 OLIVAR-PICUAL	S 419	15,40	0,07	0,07	0,07		0,07			0,07	0,07
1700000003564881	23-059-012-00076-001	101138 OLIVAR-HOJIBLANCA	R 419	3,50	2,56	2,56	2,56		2,56			2,56	2,56
1700000003564882	23-059-012-00078-001	101138 OLIVAR-HOJIBLANCA	R 419	3,30	0,76	0,76	0,76		0,76			0,76	0,76
1700000003564887	23-059-012-00079-001	101010 OLIVAR-PICUAL	R 419	14,30	0,24	0,24	0,24		0,24			0,24	0,24
1700000003564888	23-059-010-00423-001	101138 OLIVAR-HOJIBLANCA	R 419	6,00	0,38	0,38	0,38		0,38			0,38	0,38
1700000003564889	23-059-012-00065-001	101010 OLIVAR-PICUAL	R 419	10,70	0,15	0,15	0,15		0,15			0,15	0,15
1700000003564890	23-059-012-00075-003	101010 OLIVAR-PICUAL	R 419	16,40	0,53	0,53	0,53		0,53			0,53	0,53
1700000003564891	23-059-010-00422-011	101010 OLIVAR-PICUAL	S 419	2,20	0,18	0,18	0,18		0,18			0,18	0,18
1700000003564902	23-059-014-00026-004	101010 OLIVAR-PICUAL	S 419	6,70	0,01	0,01	0,01		0,01			0,01	0,01

(1) Superficie declarada admisible ajustada con la superficie comprometida.
(2) Factor de penalización valorando el alcance para el tipo de compromiso.Puede verificar la integridad de una copia de este documento mediante la lectura del código QR adjunto o mediante el acceso a la dirección <https://ws050.juntadeandalucia.es/verificarFirma> indicando el código de VERIFICACIÓN

FIRMADO POR

RAQUEL MARIA ESPIN CRESPO

17/12/2024

VERIFICACIÓN

Pk2jm6UYDU9J72AMTZUYRN3GET48NG

PÁG. 7088/9349



**APELLIDOS Y NOMBRE / RAZÓN SOCIAL**

ERWIN COHEN ALBERT

NIF
****1484***EXPEDIENTE**
1282331**ANUALIDAD DE PAGO**
1ª**IMPORTES POR ANUALIDAD**

	2023	2024	2025	2026	2027
IMPORTE MÁXIMO SUBVENCIONABLE	847,82 €	847,82 €	847,82 €	706,52 €	706,52 €
IMPORTE MEDIO DE TRANSFERENCIA (€/ha)	297,48 €	297,48 €	297,48 €	247,90 €	247,90 €

RESUMEN DE UNIDADES

Cód	GRUPO DE PAGO	Sup. Dec. Admisible (ha)	Sup. Comprometida (ha)	Sup. ajustada compromiso (1) (ha)	% sobredec.	Sup. Resuelta (ha)	Importe Declarado	Importe Topado	Importe Resuelto	Importe tras sobredec.
419	OLIVAR	2,85		2,85	0,00	2,85	847,82	847,82	847,82	847,82
TOTAL		2,85	2,85	2,85		2,85	847,82	847,82	847,82	847,82

APLICACIÓN DE REDUCCIONES Y PENALIZACIONES

GRUPO DE PAGO	Importe Calculado	Importe prereduc.	Criterios de subvencionabilidad y compromisos	Presentación tardía	Omisión declaración	Condicionalidad	IMPORTE (Euros) RESUELTO
OLIVAR	847,82	847,82	0,00	0,00	0,00	0,00	847,82
TOTAL	847,82	847,82					847,82

RESUMEN DE PAGOS**IMPORTE (Euros)**

	RESUELTO	FEADER	MAPA	CAPADR
OLIVAR - Pago realizado	847,82 €	720,65 €	83,17 €	44,00 €

RECINTOS RESUELTOS

REF.	REFERENCIA SIGPAC	CULTIVO	DESCRIPCIÓN CULTIVO	S/R G.PAGO	PEND. MEDIA (%)	SUP. DEC. ADMISIBLE (ha)	SUP. COMPROM. (ha)	SUP. AJUSTADA COMPR.(1) (ha)	SUP. CONY. SIGPAC (ha)	SUP. CERTIE (ha)	SUP. CAMPO (ha)	SUP. CAMPO DETER. CULT. DECLARADO (ha)	SUP. DEC. REDUCIDA (ha)	SUP. RESUELTA (ha)
-1564959	18-199-001-00178-001	101010	OLIVAR-PICUAL	R 419	18,80	0,47	0,47	0,47		0,47			0,47	0,47
1700000002715097	18-199-001-00180-001	101010	OLIVAR-PICUAL	S 419	18,80	1,46	1,46	1,46		1,46			1,46	1,46
1700000002715099	18-199-001-00347-001	101010	OLIVAR-PICUAL	R 419	12,70	0,92	0,92	0,92		0,92			0,92	0,92

(1) Superficie declarada admisible ajustada con la superficie comprometida.
(2) Factor de penalización valorando el alcance para el tipo de compromiso.

Puede verificar la integridad de una copia de este documento mediante la lectura del código QR adjunto o mediante el acceso a la dirección <https://ws050.juntadeandalucia.es/verificarFirma> indicando el código de VERIFICACIÓN

FIRMADO POR

RAQUEL MARIA ESPIN CRESPO

17/12/2024

VERIFICACIÓN

Pk2jm6UYDU9J72AMTZUYRN3GET48NG

PÁG. 7089/9349



**APELLIDOS Y NOMBRE / RAZÓN SOCIAL**

ESPEJO CAMPOS JUANA

NIF

***5721*

EXPEDIENTE

1112899

ANUALIDAD DE PAGO

1ª

IMPORTES POR ANUALIDAD

	2023	2024	2025	2026	2027
IMPORTE MÁXIMO SUBVENCIONABLE	2.118,06 €	2.118,06 €	2.118,06 €	1.765,05 €	1.765,05 €
IMPORTE MEDIO DE TRANSFERENCIA (€/ha)	297,48 €	297,48 €	297,48 €	247,90 €	247,90 €

RESUMEN DE UNIDADES

Cód	GRUPO DE PAGO	Sup. Dec. Admisible (ha)	Sup. Comprometida (ha)	Sup. ajustada compromiso (1) (ha)	% sobredec.	Sup. Resuelta (ha)	Importe Declarado	Importe Topado	Importe Resuelto	Importe tras sobredec.
419	OLIVAR	7,12		7,12	0,00	7,12	2.118,06	2.118,06	2.118,06	2.118,06
TOTAL		7,12	7,12	7,12		7,12	2.118,06	2.118,06	2.118,06	2.118,06

APLICACIÓN DE REDUCCIONES Y PENALIZACIONES

GRUPO DE PAGO	Importe Calculado	Importe prereduc.	Criterios de subvencionabilidad y compromisos	Presentación tardía	Omisión declaración	Condicionalidad	IMPORTE (Euros) RESUELTO
OLIVAR	2.118,06	2.118,06	0,00	0,00	0,00	0,00	2.118,06
TOTAL	2.118,06	2.118,06					2.118,06

RESUMEN DE PAGOS**IMPORTE (Euros)**

	RESUELTO	FEADER	MAPA	CAPADR
OLIVAR - Pago realizado	2.118,06 €	1.800,35 €	207,78 €	109,93 €

RECINTOS RESUELTOS

REF.	REFERENCIA SIGPAC	CULTIVO	DESCRIPCIÓN CULTIVO	S/R G.PAGO	PEND. MEDIA (%)	SUP. DEC. ADMISIBLE (ha)	SUP. COMPROM. (ha)	SUP. AJUSTADA COMPR.(1) (ha)	SUP. CONY. SIGPAC (ha)	SUP. CERTIE (ha)	SUP. CAMPO (ha)	SUP. CAMPO DETER. CULT. DECLARADO (ha)	SUP. DEC. REDUCIDA (ha)	SUP. RESUELTA (ha)
1700000004927925	23-025-014-00474-004	101010	OLIVAR-PICUAL	S 419	31,50	0,28	0,28	0,28	0,28	0,28			0,28	0,28
1700000004927926	23-025-014-00475-001	101010	OLIVAR-PICUAL	S 419	24,70	4,74	4,74	4,74	4,74	4,74			4,74	4,74
1700000004927929	23-025-014-00476-002	101010	OLIVAR-PICUAL	S 419	24,90	2,10	2,10	2,10	2,10	2,10			2,10	2,10

(1) Superficie declarada admisible ajustada con la superficie comprometida.
(2) Factor de penalización valorando el alcance para el tipo de compromiso.Puede verificar la integridad de una copia de este documento mediante la lectura del código QR adjunto o mediante el acceso a la dirección <https://ws050.juntadeandalucia.es/verificarFirma> indicando el código de VERIFICACIÓN

FIRMADO POR

RAQUEL MARIA ESPIN CRESPO

17/12/2024

VERIFICACIÓN

Pk2jm6UYDU9J72AMTZUYRN3GET48NG

PÁG. 7090/9349



**APELLIDOS Y NOMBRE / RAZÓN SOCIAL**

ESPINOSA TORRES MARIA SACRAMENTO

NIF

****7088*

EXPEDIENTE

1199401

ANUALIDAD DE PAGO

1ª

IMPORTE POR ANUALIDAD

	2023	2024	2025	2026	2027
IMPORTE MÁXIMO SUBVENCIONABLE	11.899,20 €	11.899,20 €	11.899,20 €	9.916,00 €	9.916,00 €
IMPORTE MEDIO DE TRANSFERENCIA (€/ha)	297,48 €	297,48 €	297,48 €	247,90 €	247,90 €

RESUMEN DE UNIDADES

Cód	GRUPO DE PAGO	Sup. Dec. Admisible (ha)	Sup. Comprometida (ha)	Sup. ajustada compromiso (1) (ha)	% sobredec.	Sup. Resuelta (ha)	Importe Declarado	Importe Topado	Importe Resuelto	Importe tras sobredec.
419	OLIVAR	136,92		40,00	0,00	40,00	11.899,20	11.899,20	11.899,20	11.899,20
TOTAL		136,92	40,00	40,00		40,00	11.899,20	11.899,20	11.899,20	11.899,20

APLICACIÓN DE REDUCCIONES Y PENALIZACIONES

GRUPO DE PAGO	Importe Calculado	Importe prerreduc.	Criterios de subvencionabilidad y compromisos	Presentación tardía	Omisión declaración	Condicionalidad	IMPORTE (Euros) RESUELTO
OLIVAR	11.899,20	11.899,20	0,00	0,00	0,00	0,00	11.899,20
TOTAL	11.899,20	11.899,20					11.899,20

RESUMEN DE PAGOS**IMPORTE (Euros)**

	RESUELTO	FEADER	MAPA	CAPADR
OLIVAR - Pago realizado	11.899,20 €	10.114,32 €	1.167,31 €	617,57 €

RECINTOS RESUELTOS

REF.	REFERENCIA SIGPAC	CULTIVO DESCRIPCIÓN CULTIVO	S/R G.PAGO	PEND. MEDIA (%)	SUP. DEC. ADMISIBLE (ha)	SUP. COMPROM. (ha)	SUP. AJUSTADA COMPROM. (1) (ha)	SUP. CONY. SIGPAC (ha)	SUP. CERTIE (ha)	SUP. CAMPO (ha)	SUP. CAMPO DETER. CULT. DECLARADO (ha)	SUP. DEC. REDUCIDA (ha)	SUP. RESUELTA (ha)
-557087	23-077-008-00263-001	101010 OLIVAR-PICUAL	S 419	15,20	6,91	6,91	6,91	6,91	6,91			6,91	6,91
-498358	23-003-034-00006-001	101010 OLIVAR-PICUAL	S 419	8,80	0,02	0,02	0,02	0,02	0,02			0,02	0,02
-498357	23-003-033-00049-003	101010 OLIVAR-PICUAL	S 419	6,60	1,63	1,63	1,63	1,63	1,63			1,63	1,63
-145953	23-003-033-00002-038	101010 OLIVAR-PICUAL	R 419	10,30	0,17	0,17	0,17	0,17	0,17			0,17	0,17
-145952	23-003-033-00002-010	101010 OLIVAR-PICUAL	R 419	11,20	0,20	0,20	0,20	0,20	0,20			0,20	0,20
-69665	23-069-014-00108-012	101010 OLIVAR-PICUAL	S 419	39,50	0,03	0,03	0,03	0,03	0,03			0,03	0,03
1700000007105483	23-077-008-00046-002	101010 OLIVAR-PICUAL	S 419	17,90	17,79	17,79	17,79	17,79	17,84			17,79	17,79
1700000007105487	23-077-008-00053-001	101010 OLIVAR-PICUAL	S 419	11,20	0,03	0,03	0,03	0,03	0,03			0,03	0,03
1700000007105488	23-077-008-00054-001	101010 OLIVAR-PICUAL	S 419	17,90	0,01	0,01	0,01	0,01	0,01			0,01	0,01
1700000007105489	23-077-008-00123-002	101010 OLIVAR-PICUAL	S 419	19,20	0,01	0,01	0,01	0,01	0,01			0,01	0,01
1700000007105490	23-077-008-00262-003	101010 OLIVAR-PICUAL	S 419	16,00	28,20	28,20	28,20	28,20	28,23			28,20	28,20
1700000007105495	23-077-008-09017-003	101010 OLIVAR-PICUAL	S 419	15,20	0,22	0,22	0,22	0,22	0,22			0,22	0,22
1700000007105496	23-077-008-09017-006	101010 OLIVAR-PICUAL	S 419	6,80	0,01	0,01	0,01	0,01	0,01			0,01	0,01
1700000007105497	23-077-008-09018-001	101010 OLIVAR-PICUAL	S 419	13,20	0,12	0,08	0,08	0,08	0,08			0,08	0,08
1700000007105499	23-069-014-00104-006	101010 OLIVAR-PICUAL	S 419	36,50	3,02	3,02	3,02	3,02	3,02			3,02	3,02
1700000007105501	23-069-014-00104-007	101010 OLIVAR-PICUAL	S 419	38,80	3,16	3,16	3,16	3,16	3,16			3,16	3,16
1700000007105502	23-069-014-00104-020	101010 OLIVAR-PICUAL	S 419	44,70	0,16	0,16	0,16	0,16	0,16			0,16	0,16
1700000007105504	23-003-033-00002-033	101010 OLIVAR-PICUAL	R 419	13,90	1,39	1,39	1,39	1,39	1,39			1,39	1,39
1700000007105505	23-003-033-00002-036	101010 OLIVAR-PICUAL	R 419	13,50	0,56	0,56	0,56	0,56	0,56			0,56	0,56
1700000007105508	23-003-033-00002-012	101010 OLIVAR-PICUAL	R 419	14,50	3,48	3,48	3,48	3,48	3,48			3,48	3,48
1700000007105509	23-003-033-00002-025	101010 OLIVAR-PICUAL	R 419	20,70	1,32	1,32	1,32	1,32	1,32			1,32	1,32
1700000007105511	23-003-033-00002-037	101010 OLIVAR-PICUAL	R 419	14,50	0,12	0,12	0,12	0,12	0,12			0,12	0,12
1700000007105513	23-003-034-00010-002	101010 OLIVAR-PICUAL	R 419	4,30	0,04	0,04	0,04	0,04	0,05			0,04	0,04
1700000007105514	23-003-033-00045-003	101010 OLIVAR-PICUAL	S 419	6,30	6,93	6,93	6,93	6,93	7,02			6,93	6,93
1700000007105515	23-003-033-00386-005	101010 OLIVAR-PICUAL	S 419	17,50	0,02	0,02	0,02	0,02	0,02			0,02	0,02
1700000007105516	23-003-033-00003-004	101010 OLIVAR-PICUAL	R 419	7,40	5,27	5,27	5,27	5,27	5,27			5,27	5,27
1700000007105517	23-003-033-00043-004	101010 OLIVAR-PICUAL	S 419	6,50	0,08	0,08	0,08	0,08	0,08			0,08	0,08
1700000007105519	23-003-033-00004-002	101010 OLIVAR-PICUAL	R 419	16,00	2,91	2,91	2,91	2,91	2,91			2,91	2,91
1700000007105520	23-003-034-00051-001	101010 OLIVAR-PICUAL	S 419	6,70	0,03	0,03	0,03	0,03	0,03			0,03	0,03
1700000007105521	23-003-034-00057-001	101010 OLIVAR-PICUAL	S 419	7,00	0,01	0,01	0,01	0,01	0,01			0,01	0,01
1700000007105522	23-003-034-00063-002	101010 OLIVAR-PICUAL	S 419	4,90	0,01	0,01	0,01	0,01	0,01			0,01	0,01
1700000007105524	23-003-034-00057-001	101010 OLIVAR-PICUAL	S 419	7,00	0,01	0,01	0,01	0,01	0,01			0,01	0,01
1700000007105525	23-003-034-00013-002	101010 OLIVAR-PICUAL	R 419	9,40	29,45	29,45	29,45	29,45	29,45			29,45	29,45
1700000007105526	23-003-034-00050-005	101010 OLIVAR-PICUAL	S 419	11,00	23,58	23,58	23,58	23,58	23,69			23,58	23,58
1700000007105527	23-003-034-00012-002	101010 OLIVAR-PICUAL	R 419	13,70	0,02	0,02	0,02	0,02	0,02			0,02	0,02

(1) Superficie declarada admisible ajustada con la superficie comprometida.
(2) Factor de penalización valorando el alcance para el tipo de compromiso.

Puede verificar la integridad de una copia de este documento mediante la lectura del código QR adjunto o mediante el acceso a la dirección <https://ws050.juntadeandalucia.es/verificarFirma> indicando el código de VERIFICACIÓN

FIRMADO POR

RAQUEL MARIA ESPIN CRESPO

17/12/2024

VERIFICACIÓN

Pk2jm6UYDU9J72AMTZUYRN3GET48NG

PÁG. 7091/9349



**APELLIDOS Y NOMBRE / RAZÓN SOCIAL**

ETIECA CB

NIF
7698EXPEDIENTE**
1203145**ANUALIDAD DE PAGO**

1ª

IMPORTES POR ANUALIDAD

	2023	2024	2025	2026	2027
IMPORTE MÁXIMO SUBVENCIONABLE	505,72 €	505,72 €	505,72 €	421,43 €	421,43 €
IMPORTE MEDIO DE TRANSFERENCIA (€/ha)	297,48 €	297,48 €	297,48 €	247,90 €	247,90 €

RESUMEN DE UNIDADES

Cód	GRUPO DE PAGO	Sup. Dec. Admisible (ha)	Sup. Comprometida (ha)	Sup. ajustada compromiso (1) (ha)	% sobredec.	Sup. Resuelta (ha)	Importe Declarado	Importe Topado	Importe Resuelto	Importe tras sobredec.
419	OLIVAR	1,70		1,70	0,00	1,70	505,72	505,72	505,72	505,72
TOTAL		1,70	1,70	1,70		1,70	505,72	505,72	505,72	505,72

APLICACIÓN DE REDUCCIONES Y PENALIZACIONES

GRUPO DE PAGO	Importe Calculado	Importe prereduc.	Criterios de subvencionabilidad y compromisos	Presentación tardía	Omisión declaración	Condicionalidad	IMPORTE (Euros) RESUELTO
OLIVAR	505,72	505,72	0,00	0,00	0,00	0,00	505,72
TOTAL	505,72	505,72					505,72

RESUMEN DE PAGOS**IMPORTE (Euros)**

	RESUELTO	FEADER	MAPA	CAPADR
OLIVAR - Pago realizado	505,72 €	429,86 €	49,61 €	26,25 €

RECINTOS RESUELTOS

REF.	REFERENCIA SIGPAC	CULTIVO	DESCRIPCIÓN CULTIVO	S/R G.PAGO	PEND. MEDIA (%)	SUP. DEC. ADMISIBLE (ha)	SUP. COMPROM. (ha)	SUP. AJUSTADA COMPR.(1) (ha)	SUP. CONY. SIGPAC (ha)	SUP. CERTIE (ha)	SUP. CAMPO (ha)	SUP. CAMPO DETER. CULT. DECLARADO (ha)	SUP. DEC. REDUCIDA (ha)	SUP. RESUELTA (ha)
1700000006282340	23-007-007-00275-001	101010	OLIVAR-PICUAL	S 419	11,00	1,70	1,70	1,70		1,91			1,70	1,70

(1) Superficie declarada admisible ajustada con la superficie comprometida.
(2) Factor de penalización valorando el alcance para el tipo de compromiso.Puede verificar la integridad de una copia de este documento mediante la lectura del código QR adjunto o mediante el acceso a la dirección <https://ws050.juntadeandalucia.es/verificarFirma> indicando el código de VERIFICACIÓN

FIRMADO POR

RAQUEL MARIA ESPIN CRESPO

17/12/2024

VERIFICACIÓN

Pk2jm6UYDU9J72AMTZUYRN3GET48NG

PÁG. 7092/9349



**APELLIDOS Y NOMBRE / RAZÓN SOCIAL**

EVA LOPEZ FERNANDEZ Y OTRO C.B.

NIF

****1056*

EXPEDIENTE

1262675

ANUALIDAD DE PAGO

1ª

IMPORTES POR ANUALIDAD

	2023	2024	2025	2026	2027
IMPORTE MÁXIMO SUBVENCIONABLE	3.269,31 €	3.269,31 €	3.269,31 €	2.724,42 €	2.724,42 €
IMPORTE MEDIO DE TRANSFERENCIA (€/ha)	297,48 €	297,48 €	297,48 €	247,90 €	247,90 €

RESUMEN DE UNIDADES

Cód	GRUPO DE PAGO	Sup. Dec. Admisible (ha)	Sup. Comprometida (ha)	Sup. ajustada compromiso (1) (ha)	% sobredec.	Sup. Resuelta (ha)	Importe Declarado	Importe Topado	Importe Resuelto	Importe tras sobredec.
419	OLIVAR	10,99		10,99	0,00	10,99	3.269,31	3.269,31	3.269,31	3.269,31
TOTAL		10,99	10,99	10,99		10,99	3.269,31	3.269,31	3.269,31	3.269,31

APLICACIÓN DE REDUCCIONES Y PENALIZACIONES

GRUPO DE PAGO	Importe Calculado	Importe prereduc.	Criterios de subvencionabilidad y compromisos	Presentación tardía	Omisión declaración	Condicionalidad	IMPORTE (Euros) RESUELTO
OLIVAR	3.269,31	3.269,31	0,00	0,00	0,00	0,00	3.269,31
TOTAL	3.269,31	3.269,31					3.269,31

RESUMEN DE PAGOS**IMPORTE (Euros)**

	RESUELTO	FEADER	MAPA	CAPADR
OLIVAR - Pago realizado	3.269,31 €	2.778,91 €	320,72 €	169,68 €

RECINTOS RESUELTOS

REF.	REFERENCIA SIGPAC	CULTIVO DESCRIPCIÓN CULTIVO	S/R G.PAGO	PEND. MEDIA (%)	SUP. DEC. ADMISIBLE (ha)	SUP. COMPROM. (ha)	SUP. AJUSTADA COMPR.(1) (ha)	SUP. CONY. SIGPAC (ha)	SUP. CERTIE (ha)	SUP. CAMPO (ha)	SUP. CAMPO DETER. CULT. DECLARADO (ha)	SUP. DEC. REDUCIDA (ha)	SUP. RESUELTA (ha)
-1491746	23-072-007-00909-001	101010 OLIVAR-PICUAL	S	419	20,90	0,01	0,01	0,01	0,01			0,01	0,01
-1365255	23-072-007-00909-001	101010 OLIVAR-PICUAL	S	419	20,90	0,12	0,12	0,12	0,12			0,12	0,12
-1365254	23-072-007-00908-018	101010 OLIVAR-PICUAL	R	419	33,70	0,25	0,25	0,25	0,25			0,25	0,25
-1365253	23-072-007-00908-017	101010 OLIVAR-PICUAL	R	419	23,60	3,38	3,38	3,38	3,38			3,38	3,38
-1106906	23-072-007-00908-001	101010 OLIVAR-PICUAL	S	419	11,00	3,97	3,97	3,97	3,97			3,97	3,97
-1106867	23-072-007-00908-009	101010 OLIVAR-PICUAL	S	419	38,50	0,40	0,40	0,40	0,40			0,40	0,40
-1091720	23-071-002-00406-003	101010 OLIVAR-PICUAL	S	419	25,40	0,35	0,35	0,35	0,35			0,35	0,35
-1028371	23-072-007-00908-008	101010 OLIVAR-PICUAL	R	419	34,30	0,87	0,87	0,87	0,87			0,87	0,87
-1028362	23-072-007-00908-012	101010 OLIVAR-PICUAL	S	419	19,70	1,50	1,50	1,50	1,50			1,50	1,50
5251950	23-071-002-00406-002	101010 OLIVAR-PICUAL	S	419	36,00	0,14	0,14	0,14	0,14			0,14	0,14

INCIDENCIAS**INCIDENCIA DESCRIPCIÓN**

- 75022 No autoriza a que, en caso de la devolución por la entidad financiera (retrocesión bancaria) del pago en la cuenta corriente consignada en la solicitud y que está debidamente registrada en el sistema contable GIRO de la Junta de Andalucía, se proceda al pago en cualquier otra cuenta corriente de la titularidad del solicitante vigente en dicho sistema contable.
- 100421 Recinto declarado por error para una operación de la 6503, que se ha corregido de oficio marcando la operación correcta, de acuerdo con la fecha de inscripción del recinto en la producción ecológica.
 Ref:5251950 Recinto:23-071-002-00406-00002 Cultivo:101010 OLIVAR-PICUAL Secano
 Ref:-1091720 Recinto:23-071-002-00406-00003 Cultivo:101010 OLIVAR-PICUAL Secano
 Ref:-1106906 Recinto:23-072-007-00908-00001 Cultivo:101010 OLIVAR-PICUAL Secano
 Ref:-1028371 Recinto:23-072-007-00908-00008 Cultivo:101010 OLIVAR-PICUAL Regadío
 Ref:-1106867 Recinto:23-072-007-00908-00009 Cultivo:101010 OLIVAR-PICUAL Secano
 Ref:-1028362 Recinto:23-072-007-00908-00012 Cultivo:101010 OLIVAR-PICUAL Secano
 Ref:-1365253 Recinto:23-072-007-00908-00017 Cultivo:101010 OLIVAR-PICUAL Regadío
 Ref:-1365254 Recinto:23-072-007-00908-00018 Cultivo:101010 OLIVAR-PICUAL Regadío
 Ref:-1365255 Recinto:23-072-007-00909-00001 Cultivo:101010 OLIVAR-PICUAL Secano
 Ref:-1491746 Recinto:23-072-007-00909-00001 Cultivo:101010 OLIVAR-PICUAL Secano

(1) Superficie declarada admisible ajustada con la superficie comprometida.
 (2) Factor de penalización valorando el alcance para el tipo de compromiso.

Puede verificar la integridad de una copia de este documento mediante la lectura del código QR adjunto o mediante el acceso a la dirección <https://ws050.juntadeandalucia.es/verificarFirma> indicando el código de VERIFICACIÓN

FIRMADO POR

RAQUEL MARIA ESPIN CRESPO

17/12/2024

VERIFICACIÓN

Pk2jm6UYDU9J72AMTZUYRN3GET48NG

PÁG. 7093/9349



**APELLIDOS Y NOMBRE / RAZÓN SOCIAL**

EXPLOTACIONES AGRARIAS E. CASTRO E HIJOS

NIF

***0349*

EXPEDIENTE

1234185

ANUALIDAD DE PAGO

1ª

IMPORTE POR ANUALIDAD

	2023	2024	2025	2026	2027
IMPORTE MÁXIMO SUBVENCIONABLE	11.899,20 €	11.899,20 €	11.899,20 €	9.916,00 €	9.916,00 €
IMPORTE MEDIO DE TRANSFERENCIA (€/ha)	297,48 €	297,48 €	297,48 €	247,90 €	247,90 €

RESUMEN DE UNIDADES

Cód	GRUPO DE PAGO	Sup. Dec. Admisible (ha)	Sup. Comprometida (ha)	Sup. ajustada compromiso (1) (ha)	% sobredec.	Sup. Resuelta (ha)	Importe Declarado	Importe Topado	Importe Resuelto	Importe tras sobredec.
419	OLIVAR	82,52		40,00	0,00	40,00	11.899,20	11.899,20	11.899,20	11.899,20
TOTAL		82,52	40,00	40,00		40,00	11.899,20	11.899,20	11.899,20	11.899,20

APLICACIÓN DE REDUCCIONES Y PENALIZACIONES

GRUPO DE PAGO	Importe Calculado	Importe prerreduc.	Criterios de subvencionabilidad y compromisos	Presentación tardía	Omisión declaración	Condicionalidad	IMPORTE (Euros) RESUELTO
OLIVAR	11.899,20	11.899,20	0,00	0,00	0,00	0,00	11.899,20
TOTAL	11.899,20	11.899,20					11.899,20

RESUMEN DE PAGOS**IMPORTE (Euros)**

	RESUELTO	FEADER	MAPA	CAPADR
OLIVAR - Pago realizado	11.899,20 €	10.114,32 €	1.167,31 €	617,57 €

RECINTOS RESUELTOS

REF.	REFERENCIA SIGPAC	CULTIVO DESCRIPCIÓN CULTIVO	S/R G.PAGO	PEND. MEDIA (%)	SUP. DEC. ADMISIBLE (ha)	SUP. COMPROM. (ha)	SUP. AJUSTADA COMPROM. (1) (ha)	SUP. CONY. SIGPAC (ha)	SUP. CERTIE (ha)	SUP. CAMPO (ha)	SUP. CAMPO DETER. CULT. DECLARADO (ha)	SUP. DEC. REDUCIDA (ha)	SUP. RESUELTA (ha)
-1345641	18-128-004-09005-019	101010 OLIVAR-PICUAL	S 419	3,60	4,29	3,95	3,95		4,29			3,95	3,95
-1345639	18-004-019-00040-005	101010 OLIVAR-PICUAL	R 419	2,40	5,41	5,41	5,41		5,43			5,41	5,41
-1113033	18-128-003-09009-003	101010 OLIVAR-PICUAL	S 419	4,20	0,39	0,39	0,39		0,39			0,39	0,39
1700000006845045	18-128-002-09005-077	101010 OLIVAR-PICUAL	S 419	3,30	0,32	0,32	0,32		0,32			0,32	0,32
1700000006845046	18-128-004-09005-010	101010 OLIVAR-PICUAL	S 419	2,90	0,13	0,13	0,13		0,13			0,13	0,13
1700000006845047	18-004-019-00035-005	101010 OLIVAR-PICUAL	R 419	2,60	2,30	2,30	2,30		2,30			2,30	2,30
1700000006845048	18-128-003-00002-002	101010 OLIVAR-PICUAL	R 419	2,60	4,81	4,81	4,81		4,81			4,81	4,81
1700000006845049	18-128-003-00005-002	101010 OLIVAR-PICUAL	R 419	2,30	0,79	0,79	0,79		0,79			0,79	0,79
1700000006845050	18-128-003-00006-001	101010 OLIVAR-PICUAL	R 419	2,30	7,29	7,29	7,29		7,29			7,29	7,29
1700000006845051	18-128-003-00011-002	101010 OLIVAR-PICUAL	R 419	2,00	6,21	6,21	6,21		6,21			6,21	6,21
1700000006845052	18-128-003-00007-001	101010 OLIVAR-PICUAL	R 419	3,10	5,85	5,85	5,85		5,85			5,85	5,85
1700000006845053	18-128-003-00008-001	101010 OLIVAR-PICUAL	R 419	3,10	1,71	1,71	1,71		1,71			1,71	1,71
1700000006845061	18-004-019-80017-004	101010 OLIVAR-PICUAL	R 419	3,00	0,59	0,59	0,59		0,59			0,59	0,59
1700000006845063	18-023-000-00003-001	101010 OLIVAR-PICUAL	R 419	2,00	2,45	2,45	2,45		2,45			2,45	2,45
1700000006845065	18-004-019-80004-003	101010 OLIVAR-PICUAL	R 419	1,50	4,22	4,22	4,22		4,22			4,22	4,22
1700000006845066	18-004-019-00039-001	101010 OLIVAR-PICUAL	R 419	1,90	6,66	6,66	6,66		6,66			6,66	6,66
1700000006845067	18-004-019-09001-001	101010 OLIVAR-PICUAL	R 419	3,40	0,09	0,09	0,09		0,09			0,09	0,09
1700000006845069	18-023-000-00002-001	101010 OLIVAR-PICUAL	S 419	2,00	1,80	1,80	1,80		1,80			1,80	1,80
1700000006845070	18-004-019-00040-001	101010 OLIVAR-PICUAL	R 419	2,70	2,64	2,64	2,64		2,64			2,64	2,64
1700000006845071	18-004-019-00035-004	101010 OLIVAR-PICUAL	R 419	2,50	5,63	5,63	5,63		5,63			5,63	5,63
1700000006845078	18-004-019-00034-001	101010 OLIVAR-PICUAL	R 419	1,70	1,74	1,74	1,74		1,77			1,74	1,74
1700000006845082	18-004-019-00041-001	101010 OLIVAR-PICUAL	R 419	2,50	3,72	3,72	3,72		3,72			3,72	3,72
1700000006845087	18-128-003-00010-002	101010 OLIVAR-PICUAL	R 419	2,90	3,11	3,11	3,11		3,11			3,11	3,11
1700000006845088	18-128-003-00014-004	101010 OLIVAR-PICUAL	R 419	1,80	7,36	7,36	7,36		7,36			7,36	7,36
1700000006845089	18-128-003-00015-001	101010 OLIVAR-PICUAL	R 419	2,20	0,57	0,57	0,57		0,57			0,57	0,57
1700000006845090	18-128-003-00016-001	101010 OLIVAR-PICUAL	R 419	1,40	0,19	0,19	0,19		0,19			0,19	0,19
1700000006845091	18-128-003-00017-001	101010 OLIVAR-PICUAL	R 419	1,50	0,20	0,20	0,20		0,20			0,20	0,20
1700000006845130	18-004-019-00035-007	101010 OLIVAR-PICUAL	R 419	2,10	1,11	1,11	1,11		1,11			1,11	1,11
1700000006845131	18-004-019-00036-001	101010 OLIVAR-PICUAL	R 419	3,70	0,91	0,91	0,91		0,91			0,91	0,91

(1) Superficie declarada admisible ajustada con la superficie comprometida.
(2) Factor de penalización valorando el alcance para el tipo de compromiso.Puede verificar la integridad de una copia de este documento mediante la lectura del código QR adjunto o mediante el acceso a la dirección <https://ws050.juntadeandalucia.es/verificarFirma> indicando el código de VERIFICACIÓN

FIRMADO POR

RAQUEL MARIA ESPIN CRESPO

17/12/2024

VERIFICACIÓN

Pk2jm6UYDU9J72AMTZUYRN3GET48NG

PÁG. 7094/9349





INCIDENCIAS

INCIDENCIA DESCRIPCIÓN

4272 Verifica que las líneas de declaración de las Solicitudes Únicas no tienen solapes con la capa de Retroactividad Gráfica (ambas de la misma campaña) a nivel de expediente/línea de declaración gráfica de la solicitud.
Ref:170000006845078 Recinto:18-004-019-00034-00001 Cultivo: - Agregado de la referencia del recinto.:0 Zona de la referencia del recinto.:0 Superficie solapada.:0,03 Id. Incid.:101018358
Ref:-1345641 Recinto:18-128-004-09005-00019 Cultivo: - Agregado de la referencia del recinto.:0 Zona de la referencia del recinto.:0 Superficie solapada.:0,34 Id. Incid.:101018357

(1) Superficie declarada admisible ajustada con la superficie comprometida.
(2) Factor de penalización valorando el alcance para el tipo de compromiso.

Puede verificar la integridad de una copia de este documento mediante la lectura del código QR adjunto o mediante el acceso a la dirección <https://ws050.juntadeandalucia.es/verificarFirma> indicando el código de VERIFICACIÓN

FIRMADO POR	RAQUEL MARIA ESPIN CRESPO	17/12/2024	
VERIFICACIÓN	Pk2jm6UYDU9J72AMTZUYRN3GET48NG	PÁG. 7095/9349	

**APELLIDOS Y NOMBRE / RAZÓN SOCIAL**

EXPLOTACIONES AGRICOLA LENDINEZ

NIF

***6908*

EXPEDIENTE

1229444

ANUALIDAD DE PAGO

1ª

IMPORTE POR ANUALIDAD

	2023	2024	2025	2026	2027
IMPORTE MÁXIMO SUBVENCIONABLE	9.483,66 €	9.483,66 €	9.483,66 €	7.903,05 €	7.903,05 €
IMPORTE MEDIO DE TRANSFERENCIA (€/ha)	297,48 €	297,48 €	297,48 €	247,90 €	247,90 €

RESUMEN DE UNIDADES

Cód	GRUPO DE PAGO	Sup. Dec. Admisible (ha)	Sup. Comprometida (ha)	Sup. ajustada compromiso (1) (ha)	% sobredec.	Sup. Resuelta (ha)	Importe Declarado	Importe Topado	Importe Resuelto	Importe tras sobredec.
419	OLIVAR	31,88		31,88	0,00	31,88	9.483,66	9.483,66	9.483,66	9.483,66
TOTAL		31,88	31,88	31,88		31,88	9.483,66	9.483,66	9.483,66	9.483,66

APLICACIÓN DE REDUCCIONES Y PENALIZACIONES

GRUPO DE PAGO	Importe Calculado	Importe prereduc.	Criterios de subvencionabilidad y compromisos	Presentación tardía	Omisión declaración	Condicionalidad	IMPORTE (Euros) RESUELTO
OLIVAR	9.483,66	9.483,66	0,00	0,00	0,00	0,00	9.483,66
TOTAL	9.483,66	9.483,66					9.483,66

RESUMEN DE PAGOS**IMPORTE (Euros)**

	RESUELTO	FEADER	MAPA	CAPADR
OLIVAR - Pago realizado	9.483,66 €	8.061,11 €	930,35 €	492,20 €

RECINTOS RESUELTOS

REF.	REFERENCIA SIGPAC	CULTIVO DESCRIPCIÓN CULTIVO	S/R G.PAGO	PEND. MEDIA (%)	SUP. DEC. ADMISIBLE (ha)	SUP. COMPROM. (ha)	SUP. AJUSTADA COMPR.(1) (ha)	SUP. CONY. SIGPAC (ha)	SUP. CERTIE (ha)	SUP. CAMPO (ha)	SUP. CAMPO DETER. CULT. DECLARADO (ha)	SUP. DEC. REDUCIDA (ha)	SUP. RESUELTA (ha)
-1148374	23-041-005-00325-001	101010 OLIVAR-PICUAL	S	419	10,70	0,39	0,39	0,39	0,39			0,39	0,39
-178502	23-041-005-00218-004	101010 OLIVAR-PICUAL	S	419	2,00	1,94	1,94	1,94	1,94			1,94	1,94
1700000007219297	23-041-004-00066-001	101010 OLIVAR-PICUAL	S	419	4,80	1,47	1,47	1,47	1,47			1,47	1,47
1700000007219327	23-041-005-00324-001	101010 OLIVAR-PICUAL	S	419	9,10	1,08	1,08	1,08	1,08			1,08	1,08
1700000007219345	23-041-005-00323-003	101010 OLIVAR-PICUAL	R	419	10,80	15,47	15,47	15,47	15,47			15,47	15,47
1700000007219346	23-041-005-00217-001	101010 OLIVAR-PICUAL	S	419	20,40	2,07	2,07	2,07	2,07			2,07	2,07
1700000007219348	23-041-005-00219-001	101010 OLIVAR-PICUAL	S	419	2,50	0,73	0,73	0,73	0,73			0,73	0,73
1700000007219349	23-041-005-00221-001	101010 OLIVAR-PICUAL	S	419	2,00	0,69	0,69	0,69	0,69			0,69	0,69
1700000007219350	23-041-005-00222-002	101010 OLIVAR-PICUAL	S	419	5,10	7,33	7,33	7,33	7,33			7,33	7,33
1700000007219351	23-041-005-00320-002	101010 OLIVAR-PICUAL	S	419	12,80	0,71	0,71	0,71	0,71			0,71	0,71

INCIDENCIAS**INCIDENCIA DESCRIPCIÓN**

- 100421 Recinto declarado por error para una operación de la 6503, que se ha corregido de oficio marcando la operación correcta, de acuerdo con la fecha de inscripción del recinto en la producción ecológica.
 Ref:1700000007219297 Recinto:23-041-004-00066-00001 Cultivo:101010 OLIVAR-PICUAL Secano
 Ref:1700000007219346 Recinto:23-041-005-00217-00001 Cultivo:101010 OLIVAR-PICUAL Secano
 Ref:-178502 Recinto:23-041-005-00218-00004 Cultivo:101010 OLIVAR-PICUAL Secano
 Ref:1700000007219348 Recinto:23-041-005-00219-00001 Cultivo:101010 OLIVAR-PICUAL Secano
 Ref:1700000007219349 Recinto:23-041-005-00221-00001 Cultivo:101010 OLIVAR-PICUAL Secano
 Ref:1700000007219350 Recinto:23-041-005-00222-00002 Cultivo:101010 OLIVAR-PICUAL Secano
 Ref:1700000007219351 Recinto:23-041-005-00320-00002 Cultivo:101010 OLIVAR-PICUAL Secano
 Ref:1700000007219345 Recinto:23-041-005-00323-00003 Cultivo:101010 OLIVAR-PICUAL Regadío
 Ref:1700000007219327 Recinto:23-041-005-00324-00001 Cultivo:101010 OLIVAR-PICUAL Secano
 Ref:-1148374 Recinto:23-041-005-00325-00001 Cultivo:101010 OLIVAR-PICUAL Secano

(1) Superficie declarada admisible ajustada con la superficie comprometida.
 (2) Factor de penalización valorando el alcance para el tipo de compromiso.

Puede verificar la integridad de una copia de este documento mediante la lectura del código QR adjunto o mediante el acceso a la dirección <https://ws050.juntadeandalucia.es/verificarFirma> indicando el código de VERIFICACIÓN

FIRMADO POR

RAQUEL MARIA ESPIN CRESPO

17/12/2024

VERIFICACIÓN

Pk2jm6UYDU9J72AMTZUYRN3GET48NG

PÁG. 7096/9349



**APELLIDOS Y NOMBRE / RAZÓN SOCIAL**

EXPLOTACIONES AGRICOLAS AHILLOS, S.L.

NIF

***0443*

EXPEDIENTE

1204536

ANUALIDAD DE PAGO

1ª

IMPORTE POR ANUALIDAD

	2023	2024	2025	2026	2027
IMPORTE MÁXIMO SUBVENCIONABLE	9.370,62 €	9.370,62 €	9.370,62 €	7.808,85 €	7.808,85 €
IMPORTE MEDIO DE TRANSFERENCIA (€/ha)	297,48 €	297,48 €	297,48 €	247,90 €	247,90 €

RESUMEN DE UNIDADES

Cód	GRUPO DE PAGO	Sup. Dec. Admisible (ha)	Sup. Comprometida (ha)	Sup. ajustada compromiso (1) (ha)	% sobredec.	Sup. Resuelta (ha)	Importe Declarado	Importe Topado	Importe Resuelto	Importe tras sobredec.
419	OLIVAR	31,52		31,50	0,00	31,50	9.370,62	9.370,62	9.370,62	9.370,62
TOTAL		31,52	31,50	31,50		31,50	9.370,62	9.370,62	9.370,62	9.370,62

APLICACIÓN DE REDUCCIONES Y PENALIZACIONES

GRUPO DE PAGO	Importe Calculado	Importe prereduc.	Criterios de subvencionabilidad y compromisos	Presentación tardía	Omisión declaración	Condicionalidad	IMPORTE (Euros) RESUELTO
OLIVAR	9.370,62	9.370,62	0,00	0,00	0,00	0,00	9.370,62
TOTAL	9.370,62	9.370,62					9.370,62

RESUMEN DE PAGOS**IMPORTE (Euros)**

	RESUELTO	FEADER	MAPA	CAPADR
OLIVAR - Pago realizado	9.370,62 €	7.965,03 €	919,26 €	486,33 €

RECINTOS RESUELTOS

REF.	REFERENCIA SIGPAC	CULTIVO DESCRIPCIÓN CULTIVO	S/R G.PAGO	PEND. MEDIA (%)	SUP. DEC. ADMISIBLE (ha)	SUP. COMPROM. (ha)	SUP. AJUSTADA COMPROM. (1) (ha)	SUP. CONY. SIGPAC (ha)	SUP. CERTIE (ha)	SUP. CAMPO (ha)	SUP. CAMPO DETER. CULT. DECLARADO (ha)	SUP. DEC. REDUCIDA (ha)	SUP. RESUELTA (ha)
-1499270	23-003-013-00224-006	101010 OLIVAR-PICUAL	S	419	14,40	9,72	9,72	9,72	9,80			9,72	9,72
-1333878	23-003-013-00229-001	101010 OLIVAR-PICUAL	S	419	16,10	0,12	0,12	0,12	0,12			0,12	0,12
-1333877	23-003-013-00228-002	101010 OLIVAR-PICUAL	S	419	17,40	0,15	0,15	0,15	0,15			0,15	0,15
-1333823	23-003-015-09999-001	101010 OLIVAR-PICUAL	R	419	3,90	0,16	0,16	0,16	0,16			0,16	0,16
-1078806	23-003-014-00133-050	101010 OLIVAR-PICUAL	S	419	5,90	0,05	0,05	0,05	0,05			0,05	0,05
-1078804	23-003-014-00121-003	101010 OLIVAR-PICUAL	S	419	8,40	0,08	0,08	0,08	0,09			0,08	0,08
-1078786	23-003-014-00131-016	101010 OLIVAR-PICUAL	R	419	7,30	0,22	0,22	0,22	0,22			0,22	0,22
-1078785	23-003-014-00131-015	101010 OLIVAR-PICUAL	R	419	7,80	0,39	0,39	0,39	0,39			0,39	0,39
-1078782	23-003-015-00127-015	101010 OLIVAR-PICUAL	R	419	9,10	0,04	0,04	0,04	0,04			0,04	0,04
-1078769	23-003-015-00213-001	101010 OLIVAR-PICUAL	R	419	5,90	0,03	0,03	0,03	0,03			0,03	0,03
-154023	23-003-016-09000-023	101010 OLIVAR-PICUAL	R	419	6,30	0,27	0,27	0,27	0,27			0,27	0,27
-153891	14-055-035-09005-003	101010 OLIVAR-PICUAL	S	419	37,30	0,01	0,01	0,01	0,01			0,01	0,01
-153886	14-055-035-00375-001	101010 OLIVAR-PICUAL	S	419	33,60	0,06	0,05	0,05	0,05			0,05	0,05
4193153	23-003-017-00003-001	101010 OLIVAR-PICUAL	R	419	6,30	0,17	0,17	0,17	0,17			0,17	0,17
4193216	23-003-032-00074-003	101010 OLIVAR-PICUAL	R	419	6,50	0,81	0,81	0,81	0,81			0,81	0,81
5274431	23-003-015-00127-001	101010 OLIVAR-PICUAL	R	419	5,60	6,87	6,87	6,87	6,87			6,87	6,87
5274432	23-003-012-00132-002	101010 OLIVAR-PICUAL	S	419	14,60	1,65	1,65	1,65	1,65			1,65	1,65
5274433	23-003-015-00127-014	101010 OLIVAR-PICUAL	R	419	8,10	0,11	0,11	0,11	0,11			0,11	0,11
5274435	23-003-015-00090-001	101010 OLIVAR-PICUAL	R	419	5,40	2,38	2,38	2,38	2,38			2,38	2,38
5274436	23-003-014-00131-001	101010 OLIVAR-PICUAL	R	419	7,40	6,66	6,66	6,66	6,66			6,66	6,66
5274437	23-003-012-00085-001	101010 OLIVAR-PICUAL	R	419	26,00	0,39	0,39	0,39	0,39			0,39	0,39
5512525	23-003-015-00130-001	101010 OLIVAR-PICUAL	R	419	5,30	0,48	0,48	0,48	0,48			0,48	0,48
170000006406069	14-055-035-00372-001	101010 OLIVAR-PICUAL	S	419	21,60	0,36	0,36	0,36	0,36			0,36	0,36
170000006406070	14-055-035-00374-001	101010 OLIVAR-PICUAL	S	419	25,60	0,34	0,33	0,33	0,33			0,33	0,33

(1) Superficie declarada admisible ajustada con la superficie comprometida.
(2) Factor de penalización valorando el alcance para el tipo de compromiso.Puede verificar la integridad de una copia de este documento mediante la lectura del código QR adjunto o mediante el acceso a la dirección <https://ws050.juntadeandalucia.es/verificarFirma> indicando el código de VERIFICACIÓN

FIRMADO POR

RAQUEL MARIA ESPIN CRESPO

17/12/2024

VERIFICACIÓN

Pk2jm6UYDU9J72AMTZUYRN3GET48NG

PÁG. 7097/9349



**INCIDENCIAS****INCIDENCIA DESCRIPCIÓN**

248	Verifica que los recintos declarados con sistema de explotación regadío corresponden realmente a regadío según SIGPAC. Ref:5274437 Recinto:23-003-012-00085-00001 Cultivo:101010 OLIVAR-PICUAL Regadío Ref:7543597 Recinto:23-003-012-00130-00025 Cultivo:101010 OLIVAR-PICUAL Regadío Ref:-154023 Recinto:23-003-016-09000-00023 Cultivo:101010 OLIVAR-PICUAL Regadío
100402	Recinto solicitado no forma parte de ningún organismo de control autorizado para la producción ecológica en Andalucía o fecha de inscripción posterior al plazo establecido (Anexo I. Criterios de Subvencionabilidad. Orden 28 de marzo de 2023). Ref:7543594 Recinto:23-003-012-00130-00024 Cultivo:101010 OLIVAR-PICUAL Regadío Ref:7543597 Recinto:23-003-012-00130-00025 Cultivo:101010 OLIVAR-PICUAL Regadío Ref:-1078803 Recinto:23-003-014-00121-00005 Cultivo:101010 OLIVAR-PICUAL Secano
100424	Solicita recinto que no está comprometido para la operación. Ref:-1596797 Recinto:23-003-012-00130-00010 Cultivo:101010 OLIVAR-PICUAL Regadío Ref:7543594 Recinto:23-003-012-00130-00024 Cultivo:101010 OLIVAR-PICUAL Regadío Ref:7543597 Recinto:23-003-012-00130-00025 Cultivo:101010 OLIVAR-PICUAL Regadío Ref:-1078803 Recinto:23-003-014-00121-00005 Cultivo:101010 OLIVAR-PICUAL Secano

(1) Superficie declarada admisible ajustada con la superficie comprometida.
(2) Factor de penalización valorando el alcance para el tipo de compromiso.

Puede verificar la integridad de una copia de este documento mediante la lectura del código QR adjunto o mediante el acceso a la dirección <https://ws050.juntadeandalucia.es/verificarFirma> indicando el código de VERIFICACIÓN

FIRMADO POR	RAQUEL MARIA ESPIN CRESPO	17/12/2024	
VERIFICACIÓN	Pk2jm6UYDU9J72AMTZUYRN3GET48NG	PÁG. 7098/9349	



APELLIDOS Y NOMBRE / RAZÓN SOCIAL
EXPLOTACIONES AGRICOLAS MALROS S.L.

NIF
***8939*

EXPEDIENTE
1283540

ANUALIDAD DE PAGO
1ª

IMPORTES POR ANUALIDAD

	2023	2024	2025	2026	2027
IMPORTE MÁXIMO SUBVENCIONABLE	11.899,20 €	11.899,20 €	11.899,20 €	9.916,00 €	9.916,00 €
IMPORTE MEDIO DE TRANSFERENCIA (€/ha)	297,48 €	297,48 €	297,48 €	247,90 €	247,90 €

RESUMEN DE UNIDADES

Cód	GRUPO DE PAGO	Sup. Dec. Admisible (ha)	Sup. Comprometida (ha)	Sup. ajustada compromiso (1) (ha)	% sobredec.	Sup. Resuelta (ha)	Importe Declarado	Importe Topado	Importe Resuelto	Importe tras sobredec.
419	OLIVAR	72,01		40,00	0,00	40,00	11.899,20	11.899,20	11.899,20	11.899,20
TOTAL		72,01	40,00	40,00		40,00	11.899,20	11.899,20	11.899,20	11.899,20

APLICACIÓN DE REDUCCIONES Y PENALIZACIONES

GRUPO DE PAGO	Importe Calculado	Importe prereduc.	Criterios de subvencionabilidad y compromisos	Presentación tardía	Omisión declaración	Condicionalidad	IMPORTE (Euros) RESUELTO
OLIVAR	11.899,20	11.899,20	0,00	0,00	0,00	0,00	11.899,20
TOTAL	11.899,20	11.899,20					11.899,20

RESUMEN DE PAGOS**IMPORTE (Euros)**

	RESUELTO	FEADER	MAPA	CAPADR
OLIVAR - Pago realizado	11.899,20 €	10.114,32 €	1.167,31 €	617,57 €

RECINTOS RESUELTOS

REF.	REFERENCIA SIGPAC	CULTIVO	DESCRIPCIÓN CULTIVO	S/R G.PAGO	PEND. MEDIA (%)	SUP. DEC. ADMISIBLE (ha)	SUP. COMPROM. (ha)	SUP. AJUSTADA COMPROM. (1) (ha)	SUP. CONY. SIGPAC (ha)	SUP. CERTIE (ha)	SUP. CAMPO (ha)	SUP. CAMPO DETER. CULT. DECLARADO (ha)	SUP. DEC. REDUCIDA (ha)	SUP. RESUELTA (ha)
-1093093	23-069-016-00146-002	101010	OLIVAR-PICUAL	S 419	9,80	12,03	12,03	12,03		12,03			12,03	12,03
-473650	23-069-016-00146-002	101010	OLIVAR-PICUAL	S 419	9,80	57,01	57,01	57,01		57,01			57,01	57,01
1700000007140290	23-069-016-00145-003	101010	OLIVAR-PICUAL	S 419	1,20	2,06	2,06	2,06		2,06			2,06	2,06
1700000007140293	23-069-014-00105-001	101010	OLIVAR-PICUAL	S 419	5,20	0,42	0,42	0,42		0,42			0,42	0,42
1700000007140294	23-069-014-00079-002	101010	OLIVAR-PICUAL	S 419	2,40	0,49	0,49	0,49		0,49			0,49	0,49

(1) Superficie declarada admisible ajustada con la superficie comprometida.
(2) Factor de penalización valorando el alcance para el tipo de compromiso.

Puede verificar la integridad de una copia de este documento mediante la lectura del código QR adjunto o mediante el acceso a la dirección <https://ws050.juntadeandalucia.es/verificarFirma> indicando el código de VERIFICACIÓN

FIRMADO POR

RAQUEL MARIA ESPIN CRESPO

17/12/2024

VERIFICACIÓN

Pk2jm6UYDU9J72AMTZUYRN3GET48NG

PÁG. 7099/9349





APELLIDOS Y NOMBRE / RAZÓN SOCIAL
EXPLOTACIONES AGRICOLAS VALLEJO, S.A.
IMPORTES POR ANUALIDAD

NIF ****1479*
EXPEDIENTE 1203180
ANUALIDAD DE PAGO 1ª

	2023	2024	2025	2026	2027
IMPORTE MÁXIMO SUBVENCIONABLE	4.057,63 €	4.057,63 €	4.057,63 €	3.381,36 €	3.381,36 €
IMPORTE MEDIO DE TRANSFERENCIA (€/ha)	297,48 €	297,48 €	297,48 €	247,90 €	247,90 €

RESUMEN DE UNIDADES

Cód	GRUPO DE PAGO	Sup. Dec. Admisible (ha)	Sup. Comprometida (ha)	Sup. ajustada compromiso (1) (ha)	% sobredec.	Sup. Resuelta (ha)	Importe Declarado	Importe Topado	Importe Resuelto	Importe tras sobredec.
419	OLIVAR	13,64		13,64	0,00	13,64	4.057,63	4.057,63	4.057,63	4.057,63
TOTAL		13,64	13,64	13,64		13,64	4.057,63	4.057,63	4.057,63	4.057,63

APLICACIÓN DE REDUCCIONES Y PENALIZACIONES

GRUPO DE PAGO	Importe Calculado	Importe prereduc.	Criterios de subvencionabilidad y compromisos	Presentación tardía	Omisión declaración	Condicionalidad	IMPORTE (Euros) RESUELTO
OLIVAR	4.057,63	4.057,63	0,00	0,00	0,00	0,00	4.057,63
TOTAL	4.057,63	4.057,63					4.057,63

RESUMEN DE PAGOS**IMPORTE (Euros)**

	RESUELTO	FEADER	MAPA	CAPADR
OLIVAR - Pago realizado	4.057,63 €	3.448,99 €	398,05 €	210,59 €

RECINTOS RESUELTOS

REF.	REFERENCIA SIGPAC	CULTIVO	DESCRIPCIÓN CULTIVO	S/R G.PAGO	PEND. MEDIA (%)	SUP. DEC. ADMISIBLE (ha)	SUP. COMPROM. (ha)	SUP. AJUSTADA COMPR.(1) (ha)	SUP. CONY. SIGPAC (ha)	SUP. CERTIE (ha)	SUP. CAMPO (ha)	SUP. CAMPO DETER. CULT. DECLARADO (ha)	SUP. DEC. REDUCIDA (ha)	SUP. RESUELTA (ha)
6850619	23-060-082-00053-001	101010	OLIVAR-PICUAL	R 419	9,30	13,64	13,64	13,64		13,64			13,64	13,64

(1) Superficie declarada admisible ajustada con la superficie comprometida.
(2) Factor de penalización valorando el alcance para el tipo de compromiso.

Puede verificar la integridad de una copia de este documento mediante la lectura del código QR adjunto o mediante el acceso a la dirección <https://ws050.juntadeandalucia.es/verificarFirma> indicando el código de VERIFICACIÓN

FIRMADO POR	RAQUEL MARIA ESPIN CRESPO	17/12/2024
VERIFICACIÓN	Pk2jm6UYDU9J72AMTZUYRN3GET48NG	PÁG. 7100/9349



**APELLIDOS Y NOMBRE / RAZÓN SOCIAL**

FAMILIA SANJUAN BOVILLE C.B.

NIF

****7901*

EXPEDIENTE

1112906

ANUALIDAD DE PAGO

1ª

IMPORTES POR ANUALIDAD

	2023	2024	2025	2026	2027
IMPORTE MÁXIMO SUBVENCIONABLE	4.191,49 €	4.191,49 €	4.191,49 €	3.492,91 €	3.492,91 €
IMPORTE MEDIO DE TRANSFERENCIA (€/ha)	297,48 €	297,48 €	297,48 €	247,90 €	247,90 €

RESUMEN DE UNIDADES

Cód	GRUPO DE PAGO	Sup. Dec. Admisible (ha)	Sup. Comprometida (ha)	Sup. ajustada compromiso (1) (ha)	% sobredec.	Sup. Resuelta (ha)	Importe Declarado	Importe Topado	Importe Resuelto	Importe tras sobredec.
419	OLIVAR	14,09		14,09	0,00	14,09	4.191,49	4.191,49	4.191,49	4.191,49
TOTAL		14,09	14,09	14,09		14,09	4.191,49	4.191,49	4.191,49	4.191,49

APLICACIÓN DE REDUCCIONES Y PENALIZACIONES

GRUPO DE PAGO	Importe Calculado	Importe prereduc.	Criterios de subvencionabilidad y compromisos	Presentación tardía	Omisión declaración	Condicionalidad	IMPORTE (Euros) RESUELTO
OLIVAR	4.191,49	4.191,49	0,00	0,00	0,00	0,00	4.191,49
TOTAL	4.191,49	4.191,49					4.191,49

RESUMEN DE PAGOS**IMPORTE (Euros)**

	RESUELTO	FEADER	MAPA	CAPADR
OLIVAR - Pago realizado	4.191,49 €	3.562,77 €	411,19 €	217,53 €

RECINTOS RESUELTOS

REF.	REFERENCIA SIGPAC	CULTIVO DESCRIPCIÓN CULTIVO	S/R G.PAGO	PEND. MEDIA (%)	SUP. DEC. ADMISIBLE (ha)	SUP. COMPROM. (ha)	SUP. AJUSTADA COMPROM. (1) (ha)	SUP. CONY. SIGPAC (ha)	SUP. CERTIE (ha)	SUP. CAMPO (ha)	SUP. CAMPO DETER. CULT. DECLARADO (ha)	SUP. DEC. REDUCIDA (ha)	SUP. RESUELTA (ha)
-1510878	23-025-007-00126-004	101010 OLIVAR-PICUAL	S	419	6,60	8,27	8,27	8,27	8,27	8,27	8,27	8,27	8,27
-1209228	23-025-007-00138-001	101010 OLIVAR-PICUAL	S	419	9,60	3,01	3,01	3,01	3,01	3,01	3,01	3,01	3,01
-1209223	23-025-007-00127-001	101010 OLIVAR-PICUAL	S	419	14,00	0,01	0,01	0,01	0,01	0,01	0,01	0,01	0,01
1700000007193465	23-025-007-00128-001	101010 OLIVAR-PICUAL	S	419	3,10	2,23	2,23	2,23	2,23	2,23	2,23	2,23	2,23
1700000007193466	23-025-007-00129-001	101010 OLIVAR-PICUAL	S	419	5,20	0,57	0,57	0,57	0,57	0,57	0,57	0,57	0,57

INCIDENCIAS**INCIDENCIA DESCRIPCIÓN**

- 3790 Recinto declarado inactivo
Ref:-1510874 Recinto:23-025-007-00025-00025 Cultivo: -
Ref:-1510964 Recinto:23-025-007-00025-00026 Cultivo: -
- 4272 Verifica que las líneas de declaración de las Solicitudes Únicas no tienen solapes con la capa de Retroactividad Gráfica (ambas de la misma campaña) a nivel de expediente/línea de declaración gráfica de la solicitud.
Ref:-1209229 Recinto:23-079-013-00085-00001 Cultivo: - Agregado de la referencia del recinto.:0 Zona de la referencia del recinto.:0 Superficie solapada.:0,04 Id. Incid.:100998021
- 100412 Número de hectáreas validadas inferior a la superficie mínima permitida por el grupo de cultivo (Anexo I. Criterios de Subvencionabilidad. Orden 28 de marzo de 2023).
Sup. Resuelta:0 Grupo de Pago:FRUTALES REGADÍO
- 100413 Recinto perteneciente a grupo de cultivo que no cumple con la superficie mínima requerida (Anexo I. Criterios de Subvencionabilidad. Orden 28 de marzo de 2023).
Ref:-1209229 Recinto:23-079-013-00085-00001 Cultivo:124022 PISTACHO-KERMAN Regadío Sup. Declarada:2,95 Superficie Resolver:2,91
Ref:-1209230 Recinto:23-079-013-09019-00024 Cultivo:124022 PISTACHO-KERMAN Regadío Sup. Declarada:0,02 Superficie Resolver:0,02
- 100424 Solicita recinto que no está comprometido para la operación.
Ref:-1510874 Recinto:23-025-007-00025-00025 Cultivo:101010 OLIVAR-PICUAL Secano
Ref:-1510964 Recinto:23-025-007-00025-00026 Cultivo:101010 OLIVAR-PICUAL Secano

(1) Superficie declarada admisible ajustada con la superficie comprometida.
(2) Factor de penalización valorando el alcance para el tipo de compromiso.Puede verificar la integridad de una copia de este documento mediante la lectura del código QR adjunto o mediante el acceso a la dirección <https://ws050.juntadeandalucia.es/verificarFirma> indicando el código de VERIFICACIÓN

FIRMADO POR

RAQUEL MARIA ESPIN CRESPO

17/12/2024

VERIFICACIÓN

Pk2jm6UYDU9J72AMTZUYRN3GET48NG

PÁG. 7101/9349



**APELLIDOS Y NOMBRE / RAZÓN SOCIAL**

FERNANDEZ ARENAS ANTONIO

NIF

***4251*

EXPEDIENTE

1033039

ANUALIDAD DE PAGO

1ª

IMPORTES POR ANUALIDAD

	2023	2024	2025	2026	2027
IMPORTE MÁXIMO SUBVENCIONABLE	6.958,06 €	6.958,06 €	6.958,06 €	5.798,38 €	5.798,38 €
IMPORTE MEDIO DE TRANSFERENCIA (€/ha)	297,48 €	297,48 €	297,48 €	247,90 €	247,90 €

RESUMEN DE UNIDADES

Cód	GRUPO DE PAGO	Sup. Dec. Admisible (ha)	Sup. Comprometida (ha)	Sup. ajustada compromiso (1) (ha)	% sobredec.	Sup. Resuelta (ha)	Importe Declarado	Importe Topado	Importe Resuelto	Importe tras sobredec.
419	OLIVAR	23,39		23,39	0,00	23,39	6.958,06	6.958,06	6.958,06	6.958,06
TOTAL		23,39	23,39	23,39		23,39	6.958,06	6.958,06	6.958,06	6.958,06

APLICACIÓN DE REDUCCIONES Y PENALIZACIONES

GRUPO DE PAGO	Importe Calculado	Importe prereduc.	Criterios de subvencionabilidad y compromisos	Presentación tardía	Omisión declaración	Condicionalidad	IMPORTE (Euros) RESUELTO
OLIVAR	6.958,06	6.958,06	0,00	0,00	0,00	0,00	6.958,06
TOTAL	6.958,06	6.958,06					6.958,06

RESUMEN DE PAGOS**IMPORTE (Euros)**

	RESUELTO	FEADER	MAPA	CAPADR
OLIVAR - Pago realizado	6.958,06 €	5.914,35 €	682,59 €	361,12 €

RECINTOS RESUELTOS

REF.	REFERENCIA SIGPAC	CULTIVO DESCRIPCIÓN CULTIVO	S/R G.PAGO	PEND. MEDIA (%)	SUP. DEC. ADMISIBLE (ha)	SUP. COMPROM. (ha)	SUP. AJUSTADA COMPROM. (1) (ha)	SUP. CONY. SIGPAC (ha)	SUP. CERTIE (ha)	SUP. CAMPO (ha)	SUP. CAMPO DETER. CULT. DECLARADO (ha)	SUP. DEC. REDUCIDA (ha)	SUP. RESUELTA (ha)
1700000005510810	23-096-010-00097-003	101010 OLIVAR-PICUAL	R 419	5,20	0,24	0,24	0,24		0,24			0,24	0,24
1700000005510811	23-096-010-00100-001	101010 OLIVAR-PICUAL	R 419	17,20	13,04	13,04	13,04		13,04			13,04	13,04
1700000005510812	23-096-010-00101-002	101010 OLIVAR-PICUAL	R 419	4,70	2,75	2,75	2,75		2,75			2,75	2,75
1700000005510813	23-096-010-00101-003	101010 OLIVAR-PICUAL	R 419	8,10	3,58	3,58	3,58		3,58			3,58	3,58
1700000005510814	23-096-010-00127-003	101010 OLIVAR-PICUAL	S 419	8,50	3,65	3,65	3,65		3,65			3,65	3,65
1700000005510815	23-096-010-09002-002	101010 OLIVAR-PICUAL	S 419	12,10	0,04	0,04	0,04		0,04			0,04	0,04
1700000005510816	23-096-010-09002-003	101010 OLIVAR-PICUAL	S 419	3,70	0,09	0,09	0,09		0,09			0,09	0,09

INCIDENCIAS**INCIDENCIA DESCRIPCIÓN**

- 100421 Recinto declarado por error para una operación de la 6503, que se ha corregido de oficio marcando la operación correcta, de acuerdo con la fecha de inscripción del recinto en la producción ecológica.
 Ref:1700000005510810 Recinto:23-096-010-00097-00003 Cultivo:101010 OLIVAR-PICUAL Regadío
 Ref:1700000005510811 Recinto:23-096-010-00100-00001 Cultivo:101010 OLIVAR-PICUAL Regadío
 Ref:1700000005510812 Recinto:23-096-010-00101-00002 Cultivo:101010 OLIVAR-PICUAL Regadío
 Ref:1700000005510813 Recinto:23-096-010-00101-00003 Cultivo:101010 OLIVAR-PICUAL Regadío
 Ref:1700000005510814 Recinto:23-096-010-00127-00003 Cultivo:101010 OLIVAR-PICUAL Secano
 Ref:1700000005510815 Recinto:23-096-010-09002-00002 Cultivo:101010 OLIVAR-PICUAL Secano
 Ref:1700000005510816 Recinto:23-096-010-09002-00003 Cultivo:101010 OLIVAR-PICUAL Secano

(1) Superficie declarada admisible ajustada con la superficie comprometida.
 (2) Factor de penalización valorando el alcance para el tipo de compromiso.

Puede verificar la integridad de una copia de este documento mediante la lectura del código QR adjunto o mediante el acceso a la dirección <https://ws050.juntadeandalucia.es/verificarFirma> indicando el código de VERIFICACIÓN

FIRMADO POR

RAQUEL MARIA ESPIN CRESPO

17/12/2024

VERIFICACIÓN

Pk2jm6UYDU9J72AMTZUYRN3GET48NG

PÁG. 7102/9349





APELLIDOS Y NOMBRE / RAZÓN SOCIAL
FERNANDEZ DE LA VEGA SANTOS VIRGILIO
IMPORTES POR ANUALIDAD

NIF
 ***0317*

EXPEDIENTE
 7000010

ANUALIDAD DE PAGO
 1ª

	2023	2024	2025	2026	2027
IMPORTE MÁXIMO SUBVENCIONABLE	505,72 €	505,72 €	505,72 €	421,43 €	421,43 €
IMPORTE MEDIO DE TRANSFERENCIA (€/ha)	20,75 €	20,75 €	20,75 €	17,29 €	17,29 €

RESUMEN DE UNIDADES

Cód	GRUPO DE PAGO	Sup. Dec. Admisible (ha)	Sup. Comprometida (ha)	Sup. ajustada compromiso (1) (ha)	% sobredec.	Sup. Resuelta (ha)	Importe Declarado	Importe Topado	Importe Resuelto	Importe tras sobredec.
419	OLIVAR	1,70		1,70	0,00	1,70	505,72	505,72	505,72	505,72
424	HERBÁCEOS NO ELEGIBLES	22,67		22,67	0,00	22,67	0,00	0,00	0,00	0,00
TOTAL		24,37	24,37	24,37		24,37	505,72	505,72	505,72	505,72

APLICACIÓN DE REDUCCIONES Y PENALIZACIONES

GRUPO DE PAGO	Importe Calculado	Importe prereduc.	Criterios de subvencionabilidad y compromisos	Presentación tardía	Omisión declaración	Condicionalidad	IMPORTE (Euros) RESUELTO
HERBÁCEOS NO ELEGIBLES	0,00	0,00	0,00	0,00	0,00	0,00	0,00
OLIVAR	505,72	505,72	0,00	0,00	0,00	0,00	505,72
TOTAL	505,72	505,72					505,72

RESUMEN DE PAGOS

	RESUELTO	FEADER	MAPA	CAPADR
OLIVAR - Pago realizado	505,72 €	429,86 €	49,61 €	26,25 €

RECINTOS RESUELTOS

REF.	REFERENCIA SIGPAC	CULTIVO DESCRIPCIÓN CULTIVO	S/R G.PAGO	PEND. MEDIA (%)	SUP. DEC. ADMISIBLE (ha)	SUP. COMPROM. (ha)	SUP. AJUSTADA COMPROM. (1) (ha)	SUP. CONV. SIGPAC (ha)	SUP. CERTIF. (ha)	SUP. CAMPO (ha)	SUP. CAMPO DETER. CULT. DECLARADO (ha)	SUP. DEC. REDUCIDA (ha)	SUP. RESUELTA (ha)
7025107	23-018-018-00033-009	101010 OLIVAR-PICUAL	S 419	13,30	1,70	1,70	1,70	1,70	1,70			1,70	1,70
7025101	23-018-018-00179-001	20000 BARBECHO TRADICIONAL-SIN VARIEDAD	S 424	13,60	0,97	0,97	0,97	0,97	0,97			0,97	0,97
7025102	23-018-018-00181-004	20000 BARBECHO TRADICIONAL-SIN VARIEDAD	S 424	8,10	3,76	3,76	3,76	3,76	3,76			3,76	3,76
7025103	23-018-018-00177-001	20000 BARBECHO TRADICIONAL-SIN VARIEDAD	S 424	13,40	0,46	0,46	0,46	0,46	0,46			0,46	0,46
7025104	23-018-018-00181-003	20000 BARBECHO TRADICIONAL-SIN VARIEDAD	S 424	11,00	2,92	2,92	2,92	2,92	2,92			2,92	2,92
7025105	23-018-018-00034-002	20000 BARBECHO TRADICIONAL-SIN VARIEDAD	S 424	28,00	2,87	2,87	2,87	2,87	2,87			2,87	2,87
7025106	23-018-018-00176-003	20000 BARBECHO TRADICIONAL-SIN VARIEDAD	S 424	24,80	3,35	3,35	3,35	3,35	3,35			3,35	3,35
7025108	23-018-018-00034-041	20000 BARBECHO TRADICIONAL-SIN VARIEDAD	S 424	22,20	1,36	1,36	1,36	1,36	1,36			1,36	1,36
7025109	23-018-018-00033-002	20000 BARBECHO TRADICIONAL-SIN VARIEDAD	S 424	25,20	2,76	2,76	2,76	2,76	2,76			2,76	2,76
7025110	23-018-018-00034-044	20000 BARBECHO TRADICIONAL-SIN VARIEDAD	S 424	19,70	0,20	0,20	0,20	0,20	0,20			0,20	0,20
7025111	23-018-018-00034-030	20000 BARBECHO TRADICIONAL-SIN VARIEDAD	S 424	28,60	4,02	4,02	4,02	4,02	4,02			4,02	4,02

INCIDENCIAS**INCIDENCIA DESCRIPCIÓN**

- 2452 Se verifica que el solicitante de las intervenciones 6501,6503 o 6505 no autoriza la consulta datos catastrales a través de la oficina Virtual de catastro (OVC)(Orden de 28 de marzo de 2023, art 6.1.b)
- 75021 No autoriza para la consulta de datos de identidad a través del Sistema GIRO de la Consejería de Hacienda y Administración pública existan.
- 75022 No autoriza a que, en caso de la devolución por la entidad financiera (retrocesión bancaria) del pago en la cuenta corriente consignada en la solicitud y que está debidamente registrada en el sistema contable GIRO de la Junta de Andalucía, se proceda al pago en cualquier otra cuenta corriente de la titularidad del solicitante vigente en dicho sistema contable.

(1) Superficie declarada admisible ajustada con la superficie comprometida.
 (2) Factor de penalización valorando el alcance para el tipo de compromiso.

Puede verificar la integridad de una copia de este documento mediante la lectura del código QR adjunto o mediante el acceso a la dirección <https://ws050.juntadeandalucia.es/verificarFirma> indicando el código de VERIFICACIÓN

FIRMADO POR

RAQUEL MARIA ESPIN CRESPO

17/12/2024

VERIFICACIÓN

Pk2jm6UYDU9J72AMTZUYRN3GET48NG

PÁG. 7103/9349



**APELLIDOS Y NOMBRE / RAZÓN SOCIAL**

FERNANDEZ GARCIA SOLEDAD

NIF

****0917*

EXPEDIENTE

1148295

ANUALIDAD DE PAGO

1ª

IMPORTES POR ANUALIDAD

	2023	2024	2025	2026	2027
IMPORTE MÁXIMO SUBVENCIONABLE	1.466,12 €	1.466,12 €	1.466,12 €	1.221,76 €	1.221,76 €
IMPORTE MEDIO DE TRANSFERENCIA (€/ha)	259,49 €	259,49 €	259,49 €	216,24 €	216,24 €

RESUMEN DE UNIDADES

Cód	GRUPO DE PAGO	Sup. Dec. Admisible (ha)	Sup. Comprometida (ha)	Sup. ajustada compromiso (1) (ha)	% sobredec.	Sup. Resuelta (ha)	Importe Declarado	Importe Topado	Importe Resuelto	Importe tras sobredec.
422	FRUTALES SECANO	5,65		5,65	0,00	5,65	1.466,12	1.466,12	1.466,12	1.466,12
TOTAL		5,65	5,65	5,65		5,65	1.466,12	1.466,12	1.466,12	1.466,12

APLICACIÓN DE REDUCCIONES Y PENALIZACIONES

GRUPO DE PAGO	Importe Calculado	Importe prereduc.	Criterios de subvencionabilidad y compromisos	Presentación tardía	Omisión declaración	Condicionalidad	IMPORTE (Euros) RESUELTO
FRUTALES SECANO	1.466,12	1.466,12	0,00	0,00	1,00	0,00	1.451,46
TOTAL	1.466,12	1.466,12					1.451,46

RESUMEN DE PAGOS**IMPORTE (Euros)**

	RESUELTO	FEADER	MAPA	CAPADR
FRUTALES SECANO - Pago realizado	1.451,46 €	1.233,74 €	142,39 €	75,33 €

RECINTOS RESUELTOS

REF.	REFERENCIA SIGPAC	CULTIVO DESCRIPCIÓN CULTIVO	S/R G.PAGO	PEND. MEDIA (%)	SUP. DEC. ADMISIBLE (ha)	SUP. COMPROM. (ha)	SUP. AJUSTADA COMPR.(1) (ha)	SUP. CONY. SIGPAC (ha)	SUP. CERTIE (ha)	SUP. CAMPO (ha)	SUP. CAMPO DETER. CULT. DECLARADO (ha)	SUP. DEC. REDUCIDA (ha)	SUP. RESUELTA (ha)
4812018	23-078-011-00075-004	125000 FRUTOS DE CÁSCARA-SIN VARIEDAD	S 422	6,20	1,16	1,16	1,16	1,16	1,16			1,16	1,16
4812056	23-078-012-00108-001	125000 FRUTOS DE CÁSCARA-SIN VARIEDAD	S 422	24,90	0,12	0,12	0,12	0,12	0,12			0,12	0,12
4812057	23-078-012-00108-003	125000 FRUTOS DE CÁSCARA-SIN VARIEDAD	S 422	18,20	2,04	2,04	2,04	2,04	2,04			2,04	2,04
4812085	23-078-012-00111-001	125000 FRUTOS DE CÁSCARA-SIN VARIEDAD	S 422	17,30	0,08	0,08	0,08	0,08	0,08			0,08	0,08
4812160	23-078-012-00135-001	125000 FRUTOS DE CÁSCARA-SIN VARIEDAD	S 422	17,50	0,40	0,40	0,40	0,40	0,40			0,40	0,40
4812165	23-078-012-00136-001	125000 FRUTOS DE CÁSCARA-SIN VARIEDAD	S 422	21,10	0,07	0,07	0,07	0,07	0,07			0,07	0,07
4812178	23-078-012-00210-001	125000 FRUTOS DE CÁSCARA-SIN VARIEDAD	S 422	10,60	1,45	1,45	1,45	1,45	1,45			1,45	1,45
4812210	23-078-013-00214-003	125000 FRUTOS DE CÁSCARA-SIN VARIEDAD	S 422	12,10	0,33	0,33	0,33	0,33	0,33			0,33	0,33

INCIDENCIAS**INCIDENCIA DESCRIPCIÓN**

- 242 Recinto pendiente de acreditación de titularidad.
Ref:4812034 Recinto:23-078-012-00088-00001 Cultivo:104024 ALMENDROS-MARCONA Secano
- 256 Solicitud con recintos no declarados en campaña actual con una reducción por omisión de superficie superior al 3%
CÓDIGO PARA EL PORCENTAJE DE REDUCCIÓN POR OMISIÓN QUE CORRESPONDE A LA SOLICITUD:1
- 8227 Línea de declaración monitorizada en la que no ha habido respuesta por parte del productor y, por tanto, sin Juicio Experto de campo.
Ref:4812034 Recinto:23-078-012-00088-00001 Cultivo:104024 ALMENDROS-MARCONA
- 100402 Recinto solicitado no forma parte de ningún organismo de control autorizado para la producción ecológica en Andalucía o fecha de inscripción posterior al plazo establecido (Anexo I. Criterios de Subvencionabilidad. Orden 28 de marzo de 2023).
Ref:4812034 Recinto:23-078-012-00088-00001 Cultivo:104024 ALMENDROS-MARCONA Secano
- 100421 Recinto declarado por error para una operación de la 6503, que se ha corregido de oficio marcando la operación correcta, de acuerdo con la fecha de inscripción del recinto en la producción ecológica.
Ref:4812018 Recinto:23-078-011-00075-00004 Cultivo:125000 FRUTOS DE CÁSCARA-SIN VARIEDAD Secano
Ref:4812056 Recinto:23-078-012-00108-00001 Cultivo:125000 FRUTOS DE CÁSCARA-SIN VARIEDAD Secano
Ref:4812057 Recinto:23-078-012-00108-00003 Cultivo:125000 FRUTOS DE CÁSCARA-SIN VARIEDAD Secano
Ref:4812085 Recinto:23-078-012-00111-00001 Cultivo:125000 FRUTOS DE CÁSCARA-SIN VARIEDAD Secano
Ref:4812160 Recinto:23-078-012-00135-00001 Cultivo:125000 FRUTOS DE CÁSCARA-SIN VARIEDAD Secano
Ref:4812165 Recinto:23-078-012-00136-00001 Cultivo:125000 FRUTOS DE CÁSCARA-SIN VARIEDAD Secano
Ref:4812210 Recinto:23-078-013-00214-00003 Cultivo:125000 FRUTOS DE CÁSCARA-SIN VARIEDAD Secano
- 100424 Solicita recinto que no está comprometido para la operación.
Ref:4812034 Recinto:23-078-012-00088-00001 Cultivo:104024 ALMENDROS-MARCONA Secano

(1) Superficie declarada admisible ajustada con la superficie comprometida.
(2) Factor de penalización valorando el alcance para el tipo de compromiso.

Puede verificar la integridad de una copia de este documento mediante la lectura del código QR adjunto o mediante el acceso a la dirección <https://ws050.juntadeandalucia.es/verificarFirma> indicando el código de VERIFICACIÓN

FIRMADO POR

RAQUEL MARIA ESPIN CRESPO

17/12/2024

VERIFICACIÓN

Pk2jm6UYDU9J72AMTZUYRN3GET48NG

PÁG. 7104/9349



**APELLIDOS Y NOMBRE / RAZÓN SOCIAL**

FERNANDEZ GOMEZ JOSE LUIS

NIF

****5216*

EXPEDIENTE

1225228

ANUALIDAD DE PAGO

1ª

IMPORTES POR ANUALIDAD

	2023	2024	2025	2026	2027
IMPORTE MÁXIMO SUBVENCIONABLE	4.146,87 €	4.146,87 €	4.146,87 €	3.455,73 €	3.455,73 €
IMPORTE MEDIO DE TRANSFERENCIA (€/ha)	297,48 €	297,48 €	297,48 €	247,90 €	247,90 €

RESUMEN DE UNIDADES

Cód	GRUPO DE PAGO	Sup. Dec. Admisible (ha)	Sup. Comprometida (ha)	Sup. ajustada compromiso (1) (ha)	% sobredec.	Sup. Resuelta (ha)	Importe Declarado	Importe Topado	Importe Resuelto	Importe tras sobredec.
419	OLIVAR	19,16		13,94	0,00	13,94	4.146,87	4.146,87	4.146,87	4.146,87
TOTAL		19,16	13,94	13,94		13,94	4.146,87	4.146,87	4.146,87	4.146,87

APLICACIÓN DE REDUCCIONES Y PENALIZACIONES

GRUPO DE PAGO	Importe Calculado	Importe prereduc.	Criterios de subvencionabilidad y compromisos	Presentación tardía	Omisión declaración	Condicionalidad	IMPORTE (Euros) RESUELTO
OLIVAR	4.146,87		0,00	0,00	0,00	0,00	4.146,87
TOTAL	4.146,87	4.146,87					4.146,87

RESUMEN DE PAGOS**IMPORTE (Euros)**

	RESUELTO	FEADER	MAPA	CAPADR
OLIVAR - Pago realizado	4.146,87 €	3.524,84 €	406,81 €	215,22 €

RECINTOS RESUELTOS

REF.	REFERENCIA SIGPAC	CULTIVO	DESCRIPCIÓN CULTIVO	S/R G.PAGO	PEND. MEDIA (%)	SUP. DEC. ADMISIBLE (ha)	SUP. COMPROM. (ha)	SUP. AJUSTADA COMPROM. (1) (ha)	SUP. CONY. SIGPAC (ha)	SUP. CERTIE (ha)	SUP. CAMPO (ha)	SUP. CAMPO DETER. CULT. DECLARADO (ha)	SUP. DEC. REDUCIDA (ha)	SUP. RESUELTA (ha)
-1105788	23-059-004-00064-002	101010	OLIVAR-PICUAL	S 419	40,60	2,49	0,80	0,80	0,80	0,80			0,80	0,80
-185090	23-059-020-00364-001	101010	OLIVAR-PICUAL	S 419	61,30	0,23	0,23	0,23	0,23	0,23			0,23	0,23
4231612	23-059-020-00363-001	101010	OLIVAR-PICUAL	S 419	63,80	0,48	0,48	0,48	0,48	0,48			0,48	0,48
1700000005422892	23-059-004-00086-008	101010	OLIVAR-PICUAL	S 419	44,50	0,62	0,62	0,62	0,62	0,62			0,62	0,62
1700000005422893	23-059-004-00086-007	101010	OLIVAR-PICUAL	S 419	47,80	0,92	0,92	0,92	0,92	0,92			0,92	0,92
1700000005422894	23-059-004-00087-002	101010	OLIVAR-PICUAL	S 419	16,30	0,05	0,05	0,05	0,05	0,05			0,05	0,05
1700000005422895	23-059-004-00087-001	101010	OLIVAR-PICUAL	S 419	29,10	0,68	0,68	0,68	0,68	0,68			0,68	0,68
1700000005422896	23-059-004-00064-002	101010	OLIVAR-PICUAL	S 419	40,60	5,22	1,69	1,69	1,69	1,69			1,69	1,69
1700000005422897	23-059-004-00064-007	101010	OLIVAR-PICUAL	S 419	44,90	7,00	7,00	7,00	7,00	7,00			7,00	7,00
1700000005422898	23-059-004-00064-011	101010	OLIVAR-PICUAL	S 419	44,30	0,62	0,62	0,62	0,62	0,62			0,62	0,62
1700000005422899	23-059-004-00086-005	101010	OLIVAR-PICUAL	S 419	24,90	0,05	0,05	0,05	0,05	0,05			0,05	0,05
1700000005422900	23-059-004-00086-004	101010	OLIVAR-PICUAL	S 419	40,90	0,76	0,76	0,76	0,76	0,76			0,76	0,76
1700000005422901	23-059-004-00086-004	101010	OLIVAR-PICUAL	S 419	40,90	0,04	0,04	0,04	0,04	0,04			0,04	0,04

(1) Superficie declarada admisible ajustada con la superficie comprometida.
(2) Factor de penalización valorando el alcance para el tipo de compromiso.

Puede verificar la integridad de una copia de este documento mediante la lectura del código QR adjunto o mediante el acceso a la dirección <https://ws050.juntadeandalucia.es/verificarFirma> indicando el código de VERIFICACIÓN

FIRMADO POR

RAQUEL MARIA ESPIN CRESPO

17/12/2024

VERIFICACIÓN

Pk2jm6UYDU9J72AMTZUYRN3GET48NG

PÁG. 7105/9349



**APELLIDOS Y NOMBRE / RAZÓN SOCIAL**

FERNANDEZ GOMEZ PEDRO

NIF

****1993*

EXPEDIENTE

1106695

ANUALIDAD DE PAGO

1ª

IMPORTES POR ANUALIDAD

	2023	2024	2025	2026	2027
IMPORTE MÁXIMO SUBVENCIONABLE	6.300,63 €	6.300,63 €	6.300,63 €	5.250,52 €	5.250,52 €
IMPORTE MEDIO DE TRANSFERENCIA (€/ha)	297,48 €	297,48 €	297,48 €	247,90 €	247,90 €

RESUMEN DE UNIDADES

Cód	GRUPO DE PAGO	Sup. Dec. Admisible (ha)	Sup. Comprometida (ha)	Sup. ajustada compromiso (1) (ha)	% sobredec.	Sup. Resuelta (ha)	Importe Declarado	Importe Topado	Importe Resuelto	Importe tras sobredec.
419	OLIVAR	21,18		21,18	0,00	21,18	6.300,63	6.300,63	6.300,63	6.300,63
TOTAL		21,18	21,18	21,18		21,18	6.300,63	6.300,63	6.300,63	6.300,63

APLICACIÓN DE REDUCCIONES Y PENALIZACIONES

GRUPO DE PAGO	Importe Calculado	Importe prereduc.	Criterios de subvencionabilidad y compromisos	Presentación tardía	Omisión declaración	Condicionalidad	IMPORTE (Euros) RESUELTO
OLIVAR	6.300,63	6.300,63	0,00	0,00	0,00	0,00	6.300,63
TOTAL	6.300,63	6.300,63					6.300,63

RESUMEN DE PAGOS**IMPORTE (Euros)**

	RESUELTO	FEADER	MAPA	CAPADR
OLIVAR - Pago realizado	6.300,63 €	5.355,54 €	618,09 €	327,00 €

RECINTOS RESUELTOS

REF.	REFERENCIA SIGPAC	CULTIVO DESCRIPCIÓN CULTIVO	S/R G.PAGO	PEND. MEDIA (%)	SUP. DEC. ADMISIBLE (ha)	SUP. COMPROM. (ha)	SUP. AJUSTADA COMPR.(1) (ha)	SUP. CONY. SIGPAC (ha)	SUP. CERTIE (ha)	SUP. CAMPO (ha)	SUP. CAMPO DETER. CULT. DECLARADO (ha)	SUP. DEC. REDUCIDA (ha)	SUP. RESUELTA (ha)
-1373957	23-059-004-00089-001	101010 OLIVAR-PICUAL	S 419	37,10	5,39	5,39	5,39	5,39	5,39			5,39	5,39
-115	23-059-004-00065-007	101010 OLIVAR-PICUAL	S 419	22,70	0,08	0,08	0,08	0,08	0,08			0,08	0,08
-114	23-059-004-00065-003	101010 OLIVAR-PICUAL	S 419	40,90	0,55	0,55	0,55	0,55	0,55			0,55	0,55
4123559	23-059-004-00065-005	101010 OLIVAR-PICUAL	S 419	42,10	2,84	2,84	2,84	2,84	2,84			2,84	2,84
5264845	23-059-004-00108-001	101010 OLIVAR-PICUAL	S 419	43,20	1,96	1,96	1,96	1,96	1,96			1,96	1,96
5264846	23-059-004-00108-006	101010 OLIVAR-PICUAL	S 419	4,80	0,01	0,01	0,01	0,01	0,01			0,01	0,01
1700000005419368	23-059-004-00065-003	101010 OLIVAR-PICUAL	S 419	40,90	5,28	5,28	5,28	5,28	5,28			5,28	5,28
1700000005419373	23-059-004-00122-002	101010 OLIVAR-PICUAL	S 419	39,90	0,55	0,55	0,55	0,55	0,55			0,55	0,55
1700000005419375	23-059-004-00065-003	101010 OLIVAR-PICUAL	S 419	40,90	0,83	0,83	0,83	0,83	0,83			0,83	0,83
1700000005419376	23-059-004-00065-007	101010 OLIVAR-PICUAL	S 419	22,70	0,09	0,09	0,09	0,09	0,09			0,09	0,09
1700000005419377	23-059-004-00109-002	101010 OLIVAR-PICUAL	S 419	42,90	0,03	0,03	0,03	0,03	0,03			0,03	0,03
1700000005419378	23-059-004-00097-002	101010 OLIVAR-PICUAL	S 419	50,80	3,57	3,57	3,57	3,57	3,57			3,57	3,57

(1) Superficie declarada admisible ajustada con la superficie comprometida.
(2) Factor de penalización valorando el alcance para el tipo de compromiso.

Puede verificar la integridad de una copia de este documento mediante la lectura del código QR adjunto o mediante el acceso a la dirección <https://ws050.juntadeandalucia.es/verificarFirma> indicando el código de VERIFICACIÓN

FIRMADO POR

RAQUEL MARIA ESPIN CRESPO

17/12/2024

VERIFICACIÓN

Pk2jm6UYDU9J72AMTZUYRN3GET48NG

PÁG. 7106/9349



**APELLIDOS Y NOMBRE / RAZÓN SOCIAL**

FERNANDEZ GOMEZ TOMAS

NIF

***5446*

EXPEDIENTE

1231839

ANUALIDAD DE PAGO

1ª

IMPORTES POR ANUALIDAD

	2023	2024	2025	2026	2027
IMPORTE MÁXIMO SUBVENCIONABLE	2.686,24 €	2.686,24 €	2.686,24 €	2.238,54 €	2.238,54 €
IMPORTE MEDIO DE TRANSFERENCIA (€/ha)	297,48 €	297,48 €	297,48 €	247,90 €	247,90 €

RESUMEN DE UNIDADES

Cód	GRUPO DE PAGO	Sup. Dec. Admisible (ha)	Sup. Comprometida (ha)	Sup. ajustada compromiso (1) (ha)	% sobredec.	Sup. Resuelta (ha)	Importe Declarado	Importe Topado	Importe Resuelto	Importe tras sobredec.
419	OLIVAR	9,03		9,03	0,00	9,03	2.686,24	2.686,24	2.686,24	2.686,24
TOTAL		9,03	9,03	9,03		9,03	2.686,24	2.686,24	2.686,24	2.686,24

APLICACIÓN DE REDUCCIONES Y PENALIZACIONES

GRUPO DE PAGO	Importe Calculado	Importe prereduc.	Criterios de subvencionabilidad y compromisos	Presentación tardía	Omisión declaración	Condicionalidad	IMPORTE (Euros) RESUELTO
OLIVAR	2.686,24	2.686,24	0,00	0,00	0,00	0,00	2.686,24
TOTAL	2.686,24	2.686,24					2.686,24

RESUMEN DE PAGOS**IMPORTE (Euros)**

	RESUELTO	FEADER	MAPA	CAPADR
OLIVAR - Pago realizado	2.686,24 €	2.283,30 €	263,52 €	139,42 €

RECINTOS RESUELTOS

REF.	REFERENCIA SIGPAC	CULTIVO	DESCRIPCIÓN CULTIVO	S/R G.PAGO	PEND. MEDIA (%)	SUP. DEC. ADMISIBLE (ha)	SUP. COMPROM. (ha)	SUP. AJUSTADA COMPR.(1) (ha)	SUP. CONY. SIGPAC (ha)	SUP. CERTIE (ha)	SUP. CAMPO (ha)	SUP. CAMPO DETER. CULT. DECLARADO (ha)	SUP. DEC. REDUCIDA (ha)	SUP. RESUELTA (ha)
-756814	23-095-042-00322-001	101010	OLIVAR-PICUAL	S 419	50,90	2,12	2,12	2,12		2,12			2,12	2,12
-756793	23-095-042-00323-002	101010	OLIVAR-PICUAL	S 419	42,40	2,30	2,30	2,30		2,30			2,30	2,30
-756788	23-095-042-00324-004	101010	OLIVAR-PICUAL	S 419	47,30	4,61	4,61	4,61		4,61			4,61	4,61

(1) Superficie declarada admisible ajustada con la superficie comprometida.
(2) Factor de penalización valorando el alcance para el tipo de compromiso.

Puede verificar la integridad de una copia de este documento mediante la lectura del código QR adjunto o mediante el acceso a la dirección <https://ws050.juntadeandalucia.es/verificarFirma> indicando el código de VERIFICACIÓN

FIRMADO POR

RAQUEL MARIA ESPIN CRESPO

17/12/2024

VERIFICACIÓN

Pk2jm6UYDU9J72AMTZUYRN3GET48NG

PÁG. 7107/9349



**APELLIDOS Y NOMBRE / RAZÓN SOCIAL**

FERNANDEZ HERREROS FRANCISCO

NIF

***9258*

EXPEDIENTE

1061221

ANUALIDAD DE PAGO

1ª

IMPORTES POR ANUALIDAD

	2023	2024	2025	2026	2027
IMPORTE MÁXIMO SUBVENCIONABLE	594,96 €	594,96 €	594,96 €	495,80 €	495,80 €
IMPORTE MEDIO DE TRANSFERENCIA (€/ha)	297,48 €	297,48 €	297,48 €	247,90 €	247,90 €

RESUMEN DE UNIDADES

Cód	GRUPO DE PAGO	Sup. Dec. Admisible (ha)	Sup. Comprometida (ha)	Sup. ajustada compromiso (1) (ha)	% sobredec.	Sup. Resuelta (ha)	Importe Declarado	Importe Topado	Importe Resuelto	Importe tras sobredec.
419	OLIVAR	2,00		2,00	0,00	2,00	594,96	594,96	594,96	594,96
TOTAL		2,00	2,00	2,00		2,00	594,96	594,96	594,96	594,96

APLICACIÓN DE REDUCCIONES Y PENALIZACIONES

GRUPO DE PAGO	Importe Calculado	Importe prereduc.	Criterios de subvencionabilidad y compromisos	Presentación tardía	Omisión declaración	Condicionalidad	IMPORTE (Euros) RESUELTO
OLIVAR	594,96	594,96	0,00	0,00	0,00	0,00	594,96
TOTAL	594,96	594,96					594,96

RESUMEN DE PAGOS**IMPORTE (Euros)**

	RESUELTO	FEADER	MAPA	CAPADR
OLIVAR - Pago realizado	594,96 €	505,72 €	58,37 €	30,87 €

RECINTOS RESUELTOS

REF.	REFERENCIA SIGPAC	CULTIVO	DESCRIPCIÓN CULTIVO	S/R G.PAGO	PEND. MEDIA (%)	SUP. DEC. ADMISIBLE (ha)	SUP. COMPROM. (ha)	SUP. AJUSTADA COMPROM. (1) (ha)	SUP. CONY. SIGPAC (ha)	SUP. CERTIE (ha)	SUP. CAMPO (ha)	SUP. CAMPO DETER. CULT. DECLARADO (ha)	SUP. DEC. REDUCIDA (ha)	SUP. RESUELTA (ha)
1700000004873290	23-091-001-00234-002	101010	OLIVAR-PICUAL	S 419	36,50	0,70	0,70	0,70		0,70			0,70	0,70
1700000004873291	23-091-001-00235-001	101010	OLIVAR-PICUAL	S 419	33,70	0,13	0,13	0,13		0,13			0,13	0,13
1700000004873292	23-091-003-00821-001	101010	OLIVAR-PICUAL	S 419	11,30	0,13	0,13	0,13		0,13			0,13	0,13
1700000004873293	23-091-011-00227-002	101010	OLIVAR-PICUAL	S 419	3,80	0,07	0,07	0,07		0,07			0,07	0,07
1700000004873294	23-091-011-00228-002	101010	OLIVAR-PICUAL	S 419	4,30	0,11	0,11	0,11		0,11			0,11	0,11
1700000004873295	23-091-003-00654-001	101010	OLIVAR-PICUAL	S 419	32,90	0,86	0,86	0,86		0,86			0,86	0,86

(1) Superficie declarada admisible ajustada con la superficie comprometida.
(2) Factor de penalización valorando el alcance para el tipo de compromiso.Puede verificar la integridad de una copia de este documento mediante la lectura del código QR adjunto o mediante el acceso a la dirección <https://ws050.juntadeandalucia.es/verificarFirma> indicando el código de VERIFICACIÓN

FIRMADO POR

RAQUEL MARIA ESPIN CRESPO

17/12/2024

VERIFICACIÓN

Pk2jm6UYDU9J72AMTZUYRN3GET48NG

PÁG. 7108/9349



**APELLIDOS Y NOMBRE / RAZÓN SOCIAL**

FERNANDEZ HERREROS MARIA ISABEL

NIF

***6011*

EXPEDIENTE

1149226

ANUALIDAD DE PAGO

1ª

IMPORTES POR ANUALIDAD

	2023	2024	2025	2026	2027
IMPORTE MÁXIMO SUBVENCIONABLE	1.469,55 €	1.469,55 €	1.469,55 €	1.224,63 €	1.224,63 €
IMPORTE MEDIO DE TRANSFERENCIA (€/ha)	297,48 €	297,48 €	297,48 €	247,90 €	247,90 €

RESUMEN DE UNIDADES

Cód	GRUPO DE PAGO	Sup. Dec. Admisible (ha)	Sup. Comprometida (ha)	Sup. ajustada compromiso (1) (ha)	% sobredec.	Sup. Resuelta (ha)	Importe Declarado	Importe Topado	Importe Resuelto	Importe tras sobredec.
419	OLIVAR	4,94		4,94	0,00	4,94	1.469,55	1.469,55	1.469,55	1.469,55
TOTAL		4,94	4,94	4,94		4,94	1.469,55	1.469,55	1.469,55	1.469,55

APLICACIÓN DE REDUCCIONES Y PENALIZACIONES

GRUPO DE PAGO	Importe Calculado	Importe prereduc.	Criterios de subvencionabilidad y compromisos	Presentación tardía	Omisión declaración	Condicionalidad	IMPORTE (Euros) RESUELTO
OLIVAR	1.469,55	1.469,55	0,00	0,00	0,00	0,00	1.469,55
TOTAL	1.469,55	1.469,55					1.469,55

RESUMEN DE PAGOS**IMPORTE (Euros)**

	RESUELTO	FEADER	MAPA	CAPADR
OLIVAR - Pago realizado	1.469,55 €	1.249,12 €	144,16 €	76,27 €

(1) Superficie declarada admisible ajustada con la superficie comprometida.
 (2) Factor de penalización valorando el alcance para el tipo de compromiso.

Puede verificar la integridad de una copia de este documento mediante la lectura del código QR adjunto o mediante el acceso a la dirección <https://ws050.juntadeandalucia.es/verificarFirma> indicando el código de VERIFICACIÓN

FIRMADO POR	RAQUEL MARIA ESPIN CRESPO	17/12/2024	
VERIFICACIÓN	Pk2jm6UYDU9J72AMTZUYRN3GET48NG	PÁG. 7109/9349	

**RECINTOS RESUELTOS**

REF.	REFERENCIA SIGPAC	CULTIVO	DESCRIPCIÓN CULTIVO	S/R	G.PAGO	PEND. MEDIA (%)	SUP. DEC. ADMISIBLE (ha)	SUP. COMPROM. (ha)	SUP. AJUSTADA COMPR.(1) (ha)	SUP. CONV. SIGPAC (ha)	SUP. CERTIF. (ha)	SUP. CAMPO (ha)	SUP. CAMPO DETER. CULT. DECLARADO (ha)	SUP. DEC. REDUCIDA (ha)	SUP. RESUELTA (ha)
-580599	23-091-004-00206-002	101010	OLIVAR-PICUAL	S	419	26,00	0,29	0,29	0,29		0,29			0,29	0,29
-580589	23-091-004-00203-001	101010	OLIVAR-PICUAL	S	419	14,50	0,09	0,09	0,09		0,09			0,09	0,09
-580586	23-091-004-00196-001	101010	OLIVAR-PICUAL	S	419	20,60	0,02	0,02	0,02		0,02			0,02	0,02
-580585	23-091-004-00625-002	101010	OLIVAR-PICUAL	S	419	14,80	0,12	0,12	0,12		0,12			0,12	0,12
-580583	23-091-004-00902-003	101010	OLIVAR-PICUAL	S	419	22,70	0,52	0,52	0,52		0,52			0,52	0,52
-580564	23-091-004-00250-003	101010	OLIVAR-PICUAL	S	419	15,10	0,04	0,04	0,04		0,04			0,04	0,04
-520272	23-091-004-00902-002	101010	OLIVAR-PICUAL	S	419	50,50	0,74	0,74	0,74		0,74			0,74	0,74
1700000005075474	23-091-004-00499-001	101010	OLIVAR-PICUAL	S	419	20,60	0,08	0,08	0,08		0,08			0,08	0,08
1700000005075477	23-091-004-00767-002	101010	OLIVAR-PICUAL	S	419	43,90	0,24	0,24	0,24		0,24			0,24	0,24
1700000005075478	23-091-004-00766-002	101010	OLIVAR-PICUAL	S	419	36,50	0,12	0,12	0,12		0,12			0,12	0,12
1700000005075479	23-091-004-00657-001	101010	OLIVAR-PICUAL	S	419	46,60	0,09	0,09	0,09		0,09			0,09	0,09
1700000005075480	23-091-004-00500-001	101010	OLIVAR-PICUAL	S	419	18,40	0,09	0,09	0,09		0,09			0,09	0,09
1700000005075481	23-091-004-00624-001	101010	OLIVAR-PICUAL	S	419	20,30	0,05	0,05	0,05		0,05			0,05	0,05
1700000005075485	23-091-004-00846-001	101010	OLIVAR-PICUAL	S	419	31,90	0,09	0,09	0,09		0,09			0,09	0,09
1700000005382007	23-091-004-00173-002	101010	OLIVAR-PICUAL	S	419	16,10	0,48	0,48	0,48		0,48			0,48	0,48
1700000005382008	23-091-004-00199-003	101010	OLIVAR-PICUAL	S	419	12,90	0,04	0,04	0,04		0,04			0,04	0,04
1700000005382009	23-091-004-00200-003	101010	OLIVAR-PICUAL	S	419	20,60	0,08	0,08	0,08		0,08			0,08	0,08
1700000005382010	23-091-004-00353-001	101010	OLIVAR-PICUAL	S	419	21,60	0,15	0,15	0,15		0,15			0,15	0,15
1700000005382011	23-091-004-00357-001	101010	OLIVAR-PICUAL	S	419	24,00	0,27	0,27	0,27		0,27			0,27	0,27
1700000005382012	23-091-004-00363-004	101010	OLIVAR-PICUAL	S	419	24,20	0,05	0,05	0,05		0,05			0,05	0,05
1700000005382013	23-091-004-00365-001	101010	OLIVAR-PICUAL	S	419	21,60	0,04	0,04	0,04		0,04			0,04	0,04
1700000005382014	23-091-004-00370-003	101010	OLIVAR-PICUAL	S	419	24,60	0,03	0,03	0,03		0,03			0,03	0,03
1700000005382015	23-091-004-00371-001	101010	OLIVAR-PICUAL	S	419	26,90	0,02	0,02	0,02		0,02			0,02	0,02
1700000005382016	23-091-004-00372-001	101010	OLIVAR-PICUAL	S	419	19,80	0,01	0,01	0,01		0,01			0,01	0,01
1700000005382017	23-091-004-00373-001	101010	OLIVAR-PICUAL	S	419	18,90	0,01	0,01	0,01		0,01			0,01	0,01
1700000005382018	23-091-004-00210-001	101010	OLIVAR-PICUAL	S	419	18,10	0,20	0,20	0,20		0,20			0,20	0,20
1700000005382019	23-091-004-00212-001	101010	OLIVAR-PICUAL	S	419	21,20	0,03	0,03	0,03		0,03			0,03	0,03
1700000005382020	23-091-004-00757-002	101010	OLIVAR-PICUAL	S	419	16,40	0,03	0,03	0,03		0,03			0,03	0,03
1700000005382022	23-091-004-00208-002	101010	OLIVAR-PICUAL	S	419	18,30	0,06	0,06	0,06		0,06			0,06	0,06
1700000005382023	23-091-004-00250-003	101010	OLIVAR-PICUAL	S	419	15,10	0,01	0,01	0,01		0,01			0,01	0,01
1700000005382024	23-091-004-00507-001	101010	OLIVAR-PICUAL	S	419	21,50	0,04	0,04	0,04		0,04			0,04	0,04
1700000005382026	23-091-004-00901-002	101010	OLIVAR-PICUAL	S	419	40,80	0,14	0,14	0,14		0,14			0,14	0,14
1700000005382027	23-091-004-00460-001	101010	OLIVAR-PICUAL	S	419	43,00	0,05	0,05	0,05		0,05			0,05	0,05
1700000005382028	23-091-004-00764-001	101010	OLIVAR-PICUAL	S	419	39,30	0,09	0,09	0,09		0,09			0,09	0,09
1700000005382029	23-091-004-00765-001	101010	OLIVAR-PICUAL	S	419	44,60	0,04	0,04	0,04		0,04			0,04	0,04
1700000005382030	23-091-004-00766-002	101010	OLIVAR-PICUAL	S	419	36,50	0,05	0,05	0,05		0,05			0,05	0,05
1700000005382031	23-091-004-00767-002	101010	OLIVAR-PICUAL	S	419	43,90	0,08	0,08	0,08		0,08			0,08	0,08
1700000005382033	23-091-004-00461-010	101010	OLIVAR-PICUAL	S	419	37,70	0,04	0,04	0,04		0,04			0,04	0,04
1700000005382035	23-091-004-00250-003	101010	OLIVAR-PICUAL	S	419	15,10	0,05	0,05	0,05		0,05			0,05	0,05
1700000005382036	23-091-004-00359-001	101010	OLIVAR-PICUAL	S	419	26,00	0,10	0,10	0,10		0,10			0,10	0,10
1700000005382037	23-091-004-00360-001	101010	OLIVAR-PICUAL	S	419	29,90	0,13	0,13	0,13		0,13			0,13	0,13
1700000005382038	23-091-004-00365-001	101010	OLIVAR-PICUAL	S	419	21,60	0,02	0,02	0,02		0,02			0,02	0,02
1700000005382041	23-091-004-00380-001	101010	OLIVAR-PICUAL	S	419	43,10	0,02	0,02	0,02		0,02			0,02	0,02

(1) Superficie declarada admisible ajustada con la superficie comprometida.
(2) Factor de penalización valorando el alcance para el tipo de compromiso.

Puede verificar la integridad de una copia de este documento mediante la lectura del código QR adjunto o mediante el acceso a la dirección <https://ws050.juntadeandalucia.es/verificarFirma> indicando el código de VERIFICACIÓN

FIRMADO POR

RAQUEL MARIA ESPIN CRESPO

17/12/2024

VERIFICACIÓN

Pk2jm6UYDU9J72AMTZUYRN3GET48NG

PÁG. 7110/9349



**APELLIDOS Y NOMBRE / RAZÓN SOCIAL**

FERNANDEZ HIDALGO ENRIQUE

NIF

***3386*

EXPEDIENTE

1234984

ANUALIDAD DE PAGO

1ª

IMPORTE POR ANUALIDAD

	2023	2024	2025	2026	2027
IMPORTE MÁXIMO SUBVENCIONABLE	2.466,11 €	2.466,11 €	2.466,11 €	2.055,09 €	2.055,09 €
IMPORTE MEDIO DE TRANSFERENCIA (€/ha)	297,48 €	297,48 €	297,48 €	247,90 €	247,90 €

RESUMEN DE UNIDADES

Cód	GRUPO DE PAGO	Sup. Dec. Admisible (ha)	Sup. Comprometida (ha)	Sup. ajustada compromiso (1) (ha)	% sobredec.	Sup. Resuelta (ha)	Importe Declarado	Importe Topado	Importe Resuelto	Importe tras sobredec.
419	OLIVAR	8,29		8,29	0,00	8,29	2.466,11	2.466,11	2.466,11	2.466,11
TOTAL		8,29	8,29	8,29		8,29	2.466,11	2.466,11	2.466,11	2.466,11

APLICACIÓN DE REDUCCIONES Y PENALIZACIONES

GRUPO DE PAGO	Importe Calculado	Importe prereduc.	Criterios de subvencionabilidad y compromisos	Presentación tardía	Omisión declaración	Condicionalidad	IMPORTE (Euros) RESUELTO
OLIVAR	2.466,11	2.466,11	0,00	0,00	2,00	0,00	2.416,79
TOTAL	2.466,11	2.466,11					2.416,79

RESUMEN DE PAGOS**IMPORTE (Euros)**

	RESUELTO	FEADER	MAPA	CAPADR
OLIVAR - Pago realizado	2.416,79 €	2.054,27 €	237,09 €	125,43 €

RECINTOS RESUELTOS

REF.	REFERENCIA SIGPAC	CULTIVO	DESCRIPCIÓN CULTIVO	S/R G.PAGO	PEND. MEDIA (%)	SUP. DEC. ADMISIBLE (ha)	SUP. COMPROM. (ha)	SUP. AJUSTADA COMPR.(1) (ha)	SUP. CONY. SIGPAC (ha)	SUP. CERTIE (ha)	SUP. CAMPO (ha)	SUP. CAMPO DETER. CULT. DECLARADO (ha)	SUP. DEC. REDUCIDA (ha)	SUP. RESUELTA (ha)
-591966	23-070-003-01140-010	101010	OLIVAR-PICUAL	S 419	42,90	1,50	1,50	1,50	1,50	1,50			1,50	1,50
-591963	23-070-003-00320-009	101010	OLIVAR-PICUAL	S 419	30,10	1,25	1,25	1,25	1,25	1,25			1,25	1,25
-591956	23-070-003-00317-012	101010	OLIVAR-PICUAL	S 419	60,80	0,09	0,09	0,09	0,09	0,09			0,09	0,09
-591955	23-070-003-00317-011	101010	OLIVAR-PICUAL	S 419	40,90	0,04	0,04	0,04	0,04	0,04			0,04	0,04
5288836	23-070-001-00535-002	101010	OLIVAR-PICUAL	S 419	13,10	0,56	0,56	0,56	0,56	0,56			0,56	0,56
1700000006910432	23-070-003-00320-005	101010	OLIVAR-PICUAL	S 419	48,60	0,65	0,65	0,65	0,65	0,65			0,65	0,65
1700000006910439	23-070-003-00319-001	101010	OLIVAR-PICUAL	S 419	63,90	0,08	0,08	0,08	0,08	0,08			0,08	0,08
1700000006910440	23-070-003-00319-011	101010	OLIVAR-PICUAL	S 419	55,80	0,29	0,29	0,29	0,29	0,29			0,29	0,29
1700000006910441	23-070-003-00320-004	101010	OLIVAR-PICUAL	S 419	51,10	2,02	2,02	2,02	2,02	2,02			2,02	2,02
1700000006910447	23-070-003-00317-009	101010	OLIVAR-PICUAL	S 419	65,00	1,18	1,18	1,18	1,18	1,18			1,18	1,18
1700000006910448	23-070-003-00317-008	101010	OLIVAR-PICUAL	S 419	50,40	0,63	0,63	0,63	0,63	0,63			0,63	0,63

(1) Superficie declarada admisible ajustada con la superficie comprometida.
(2) Factor de penalización valorando el alcance para el tipo de compromiso.Puede verificar la integridad de una copia de este documento mediante la lectura del código QR adjunto o mediante el acceso a la dirección <https://ws050.juntadeandalucia.es/verificarFirma> indicando el código de VERIFICACIÓN

FIRMADO POR

RAQUEL MARIA ESPIN CRESPO

17/12/2024

VERIFICACIÓN

Pk2jm6UYDU9J72AMTZUYRN3GET48NG

PÁG. 7111/9349



**INCIDENCIAS****INCIDENCIA DESCRIPCIÓN**

- 256 Solicitud con recintos no declarados en campaña actual con una reducción por omisión de superficie superior al 3%
CÓDIGO PARA EL PORCENTAJE DE REDUCCIÓN POR OMISIÓN QUE CORRESPONDE A LA SOLICITUD:2
- 3790 Recinto declarado inactivo
Ref:6938101 Recinto:23-070-003-00669-00003 Cultivo: -
Ref:6938138 Recinto:23-070-003-01038-00004 Cultivo: -
- 4272 Verifica que las líneas de declaración de las Solicitudes Únicas no tienen solapes con la capa de Retroactividad Gráfica (ambas de la misma campaña) a nivel de expediente/línea de declaración gráfica de la solicitud.
Ref:6938142 Recinto:23-070-005-00803-00034 Cultivo: - Agregado de la referencia del recinto.:0 Zona de la referencia del recinto.:0 Superficie solapada.:0,08 Id. Incid.:101018369
Ref:6938142 Recinto:23-070-005-00803-00034 Cultivo: - Agregado de la referencia del recinto.:0 Zona de la referencia del recinto.:0 Superficie solapada.:0,09 Id. Incid.:101018367
Ref:6938142 Recinto:23-070-005-00803-00034 Cultivo: - Agregado de la referencia del recinto.:0 Zona de la referencia del recinto.:0 Superficie solapada.:0,14 Id. Incid.:101018366
Ref:6938142 Recinto:23-070-005-00803-00034 Cultivo: - Agregado de la referencia del recinto.:0 Zona de la referencia del recinto.:0 Superficie solapada.:0,42 Id. Incid.:101018365
Ref:6938142 Recinto:23-070-005-00803-00034 Cultivo: - Agregado de la referencia del recinto.:0 Zona de la referencia del recinto.:0 Superficie solapada.:1,05 Id. Incid.:101018368
Ref:6938142 Recinto:23-070-005-00803-00034 Cultivo: - Agregado de la referencia del recinto.:0 Zona de la referencia del recinto.:0 Superficie solapada.:3,32 Id. Incid.:101018364
- 75022 No autoriza a que, en caso de la devolución por la entidad financiera (retrocesión bancaria) del pago en la cuenta corriente consignada en la solicitud y que está debidamente registrada en el sistema contable GIRO de la Junta de Andalucía, se proceda al pago en cualquier otra cuenta corriente de la titularidad del solicitante vigente en dicho sistema contable.
- 100407 Explotación solicitada no forma parte de ningún organismo de control autorizado para la producción ecológica en Andalucía o fecha de inscripción posterior al plazo establecido (Anexo I. Criterios de Subvencionabilidad. Orden 28 de marzo de 2023).
Explotación:ES230700000597 Especie:CAPRINA
- 100411 Recinto no admisible por no estar asociado en SIGGAN a una explotación ganadera (Artículo 10 de la Orden de 28 de marzo de 2023).
Ref:6938140 Recinto:23-070-002-00954-00034 Cultivo:62000 PASTOS PERMANENTES DE 5 O MAS AÑOS-SIN VARIEDAD Secano
Ref:6938099 Recinto:23-070-003-00279-00009 Cultivo:62000 PASTOS PERMANENTES DE 5 O MAS AÑOS-SIN VARIEDAD Secano
Ref:6938094 Recinto:23-070-003-00687-00008 Cultivo:62000 PASTOS PERMANENTES DE 5 O MAS AÑOS-SIN VARIEDAD Secano
Ref:6938096 Recinto:23-070-003-00687-00013 Cultivo:62000 PASTOS PERMANENTES DE 5 O MAS AÑOS-SIN VARIEDAD Secano
Ref:6938110 Recinto:23-070-003-00695-00004 Cultivo:62000 PASTOS PERMANENTES DE 5 O MAS AÑOS-SIN VARIEDAD Secano
Ref:6938109 Recinto:23-070-003-00695-00005 Cultivo:62000 PASTOS PERMANENTES DE 5 O MAS AÑOS-SIN VARIEDAD Secano
Ref:6938112 Recinto:23-070-003-00695-00006 Cultivo:62000 PASTOS PERMANENTES DE 5 O MAS AÑOS-SIN VARIEDAD Secano
Ref:6938111 Recinto:23-070-003-00695-00007 Cultivo:62000 PASTOS PERMANENTES DE 5 O MAS AÑOS-SIN VARIEDAD Secano
Ref:6938104 Recinto:23-070-003-00696-00001 Cultivo:62000 PASTOS PERMANENTES DE 5 O MAS AÑOS-SIN VARIEDAD Secano
Ref:6938103 Recinto:23-070-003-00696-00002 Cultivo:62000 PASTOS PERMANENTES DE 5 O MAS AÑOS-SIN VARIEDAD Secano
Ref:6938106 Recinto:23-070-003-00799-00001 Cultivo:62000 PASTOS PERMANENTES DE 5 O MAS AÑOS-SIN VARIEDAD Secano
Ref:6938123 Recinto:23-070-003-01038-00008 Cultivo:62000 PASTOS PERMANENTES DE 5 O MAS AÑOS-SIN VARIEDAD Secano
Ref:6938128 Recinto:23-070-003-01139-00007 Cultivo:62000 PASTOS PERMANENTES DE 5 O MAS AÑOS-SIN VARIEDAD Secano
Ref:6938120 Recinto:23-070-004-00131-00010 Cultivo:62000 PASTOS PERMANENTES DE 5 O MAS AÑOS-SIN VARIEDAD Secano
Ref:6938119 Recinto:23-070-004-00131-00011 Cultivo:62000 PASTOS PERMANENTES DE 5 O MAS AÑOS-SIN VARIEDAD Secano
Ref:6938114 Recinto:23-070-004-00134-00006 Cultivo:62000 PASTOS PERMANENTES DE 5 O MAS AÑOS-SIN VARIEDAD Secano
Ref:6938132 Recinto:23-070-004-00134-00014 Cultivo:62000 PASTOS PERMANENTES DE 5 O MAS AÑOS-SIN VARIEDAD Secano
Ref:6938131 Recinto:23-070-004-00134-00015 Cultivo:62000 PASTOS PERMANENTES DE 5 O MAS AÑOS-SIN VARIEDAD Secano
Regadío
Ref:6938137 Recinto:23-070-004-00226-00009 Cultivo:62000 PASTOS PERMANENTES DE 5 O MAS AÑOS-SIN VARIEDAD Secano
- 100412 Número de hectáreas validadas inferior a la superficie mínima permitida por el grupo de cultivo (Anexo I. Criterios de Subvencionabilidad. Orden 28 de marzo de 2023).
Sup. Resuelta:0 Grupo de Pago:FRUTALES REGADÍO
- 100413 Recinto perteneciente a grupo de cultivo que no cumple con la superficie mínima requerida (Anexo I. Criterios de Subvencionabilidad. Orden 28 de marzo de 2023).
Ref:5293519 Recinto:23-070-001-00535-00003 Cultivo:104020 ALMENDROS-GUARA Regadío Sup. Declarada:0,66 Superficie Resolver:0,66
Ref:-1390307 Recinto:23-070-001-00535-00006 Cultivo:104020 ALMENDROS-GUARA Regadío Sup. Declarada:0,03 Superficie Resolver:0,03
Ref:-1390308 Recinto:23-070-001-00535-00007 Cultivo:104020 ALMENDROS-GUARA Regadío Sup. Declarada:0,05 Superficie Resolver:0,05
Ref:-1390309 Recinto:23-070-001-00535-00008 Cultivo:104020 ALMENDROS-GUARA Regadío Sup. Declarada:0,04 Superficie Resolver:0,04
Ref:5561209 Recinto:23-070-003-00266-00008 Cultivo:113000 OTROS FRUTALES-SIN VARIEDAD Regadío Sup. Declarada:0,04 Superficie Resolver:0,04

(1) Superficie declarada admisible ajustada con la superficie comprometida.
(2) Factor de penalización valorando el alcance para el tipo de compromiso.

Puede verificar la integridad de una copia de este documento mediante la lectura del código QR adjunto o mediante el acceso a la dirección <https://ws050.juntadeandalucia.es/verificarFirma> indicando el código de VERIFICACIÓN

FIRMADO POR	RAQUEL MARIA ESPIN CRESPO	17/12/2024
VERIFICACIÓN	Pk2jm6UYDU9J72AMTZUYRN3GET48NG	PÁG. 7112/9349



**INCIDENCIAS****INCIDENCIA DESCRIPCIÓN**

	Ref:5288837 Recinto:23-070-003-00267-00001 Cultivo:104020 ALMENDROS-GUARA Regadio Sup. Declarada:1,37 Superficie Resolver:1,37
100424	Solicita recinto que no está comprometido para la operación.
	Ref:6938135 Recinto:23-070-002-00954-00019 Cultivo:62000 PASTOS PERMANENTES DE 5 O MAS AÑOS-SIN VARIEDAD Secano
	Ref:6938140 Recinto:23-070-002-00954-00034 Cultivo:62000 PASTOS PERMANENTES DE 5 O MAS AÑOS-SIN VARIEDAD Secano
	Ref:6938129 Recinto:23-070-003-00279-00002 Cultivo:62000 PASTOS PERMANENTES DE 5 O MAS AÑOS-SIN VARIEDAD Secano
	Ref:6938098 Recinto:23-070-003-00279-00003 Cultivo:62000 PASTOS PERMANENTES DE 5 O MAS AÑOS-SIN VARIEDAD Secano
	Ref:6938100 Recinto:23-070-003-00279-00004 Cultivo:62000 PASTOS PERMANENTES DE 5 O MAS AÑOS-SIN VARIEDAD Secano
	Ref:6938099 Recinto:23-070-003-00279-00009 Cultivo:62000 PASTOS PERMANENTES DE 5 O MAS AÑOS-SIN VARIEDAD Secano
	Ref:170000006910434 Recinto:23-070-003-00317-00002 Cultivo:62000 PASTOS PERMANENTES DE 5 O MAS AÑOS-SIN VARIEDAD Secano
	Ref:170000006910452 Recinto:23-070-003-00317-00003 Cultivo:62000 PASTOS PERMANENTES DE 5 O MAS AÑOS-SIN VARIEDAD Secano
	Ref:170000006910433 Recinto:23-070-003-00317-00004 Cultivo:62000 PASTOS PERMANENTES DE 5 O MAS AÑOS-SIN VARIEDAD Secano
	Ref:170000006910438 Recinto:23-070-003-00317-00005 Cultivo:62000 PASTOS PERMANENTES DE 5 O MAS AÑOS-SIN VARIEDAD Secano
	Ref:170000006910449 Recinto:23-070-003-00317-00006 Cultivo:62000 PASTOS PERMANENTES DE 5 O MAS AÑOS-SIN VARIEDAD Secano
	Ref:170000006910451 Recinto:23-070-003-00317-00007 Cultivo:62000 PASTOS PERMANENTES DE 5 O MAS AÑOS-SIN VARIEDAD Secano
	Ref:-591957 Recinto:23-070-003-00317-00013 Cultivo:62000 PASTOS PERMANENTES DE 5 O MAS AÑOS-SIN VARIEDAD Secano
	Ref:-591958 Recinto:23-070-003-00317-00014 Cultivo:62000 PASTOS PERMANENTES DE 5 O MAS AÑOS-SIN VARIEDAD Secano
	Ref:170000006910446 Recinto:23-070-003-00319-00007 Cultivo:62000 PASTOS PERMANENTES DE 5 O MAS AÑOS-SIN VARIEDAD Secano
	Ref:170000006910445 Recinto:23-070-003-00320-00003 Cultivo:62000 PASTOS PERMANENTES DE 5 O MAS AÑOS-SIN VARIEDAD Secano
	Ref:6938102 Recinto:23-070-003-00650-00001 Cultivo:62000 PASTOS PERMANENTES DE 5 O MAS AÑOS-SIN VARIEDAD Secano
	Ref:6938101 Recinto:23-070-003-00669-00003 Cultivo:62000 PASTOS PERMANENTES DE 5 O MAS AÑOS-SIN VARIEDAD Secano
	Ref:6938094 Recinto:23-070-003-00687-00008 Cultivo:62000 PASTOS PERMANENTES DE 5 O MAS AÑOS-SIN VARIEDAD Secano
	Ref:6938093 Recinto:23-070-003-00687-00009 Cultivo:62000 PASTOS PERMANENTES DE 5 O MAS AÑOS-SIN VARIEDAD Secano
	Ref:6938096 Recinto:23-070-003-00687-00013 Cultivo:62000 PASTOS PERMANENTES DE 5 O MAS AÑOS-SIN VARIEDAD Secano
	Ref:6938095 Recinto:23-070-003-00692-00001 Cultivo:62000 PASTOS PERMANENTES DE 5 O MAS AÑOS-SIN VARIEDAD Secano
	Ref:6938097 Recinto:23-070-003-00695-00001 Cultivo:62000 PASTOS PERMANENTES DE 5 O MAS AÑOS-SIN VARIEDAD Secano
	Ref:6938108 Recinto:23-070-003-00695-00002 Cultivo:62000 PASTOS PERMANENTES DE 5 O MAS AÑOS-SIN VARIEDAD Secano
	Ref:6938107 Recinto:23-070-003-00695-00003 Cultivo:62000 PASTOS PERMANENTES DE 5 O MAS AÑOS-SIN VARIEDAD Secano
	Ref:6938110 Recinto:23-070-003-00695-00004 Cultivo:62000 PASTOS PERMANENTES DE 5 O MAS AÑOS-SIN VARIEDAD Secano
	Ref:6938109 Recinto:23-070-003-00695-00005 Cultivo:62000 PASTOS PERMANENTES DE 5 O MAS AÑOS-SIN VARIEDAD Secano
	Ref:6938112 Recinto:23-070-003-00695-00006 Cultivo:62000 PASTOS PERMANENTES DE 5 O MAS AÑOS-SIN VARIEDAD Secano
	Ref:6938111 Recinto:23-070-003-00695-00007 Cultivo:62000 PASTOS PERMANENTES DE 5 O MAS AÑOS-SIN VARIEDAD Secano
	Ref:6938104 Recinto:23-070-003-00696-00001 Cultivo:62000 PASTOS PERMANENTES DE 5 O MAS AÑOS-SIN VARIEDAD Secano
	Ref:6938103 Recinto:23-070-003-00696-00002 Cultivo:62000 PASTOS PERMANENTES DE 5 O MAS AÑOS-SIN VARIEDAD Secano
	Ref:6938106 Recinto:23-070-003-00799-00001 Cultivo:62000 PASTOS PERMANENTES DE 5 O MAS AÑOS-SIN VARIEDAD Secano
	Ref:6938105 Recinto:23-070-003-00799-00002 Cultivo:62000 PASTOS PERMANENTES DE 5 O MAS AÑOS-SIN VARIEDAD Secano
	Ref:6938116 Recinto:23-070-003-00799-00003 Cultivo:62000 PASTOS PERMANENTES DE 5 O MAS AÑOS-SIN VARIEDAD Secano
	Ref:6938138 Recinto:23-070-003-01038-00004 Cultivo:62000 PASTOS PERMANENTES DE 5 O MAS AÑOS-SIN VARIEDAD Secano
	Ref:6938125 Recinto:23-070-003-01038-00006 Cultivo:62000 PASTOS PERMANENTES DE 5 O MAS AÑOS-SIN VARIEDAD Secano
	Ref:6938123 Recinto:23-070-003-01038-00008 Cultivo:62000 PASTOS PERMANENTES DE 5 O MAS AÑOS-SIN VARIEDAD Secano
	Ref:6938128 Recinto:23-070-003-01139-00007 Cultivo:62000 PASTOS PERMANENTES DE 5 O MAS AÑOS-SIN VARIEDAD Secano
	Ref:6938127 Recinto:23-070-003-01139-00011 Cultivo:62000 PASTOS PERMANENTES DE 5 O MAS AÑOS-SIN VARIEDAD Secano
	Ref:6938130 Recinto:23-070-003-01139-00028 Cultivo:62000 PASTOS PERMANENTES DE 5 O MAS AÑOS-SIN VARIEDAD Secano
	Ref:-591964 Recinto:23-070-003-01140-00004 Cultivo:62000 PASTOS PERMANENTES DE 5 O MAS AÑOS-SIN VARIEDAD Secano
	Ref:-591965 Recinto:23-070-003-01140-00006 Cultivo:62000 PASTOS PERMANENTES DE 5 O MAS AÑOS-SIN VARIEDAD Secano
	Ref:5288835 Recinto:23-070-004-00078-00001 Cultivo:104020 ALMENDROS-GUARA Secano
	Ref:6938118 Recinto:23-070-004-00131-00001 Cultivo:62000 PASTOS PERMANENTES DE 5 O MAS AÑOS-SIN VARIEDAD Secano
	Ref:6938117 Recinto:23-070-004-00131-00003 Cultivo:62000 PASTOS PERMANENTES DE 5 O MAS AÑOS-SIN VARIEDAD Secano
	Ref:6938120 Recinto:23-070-004-00131-00010 Cultivo:62000 PASTOS PERMANENTES DE 5 O MAS AÑOS-SIN VARIEDAD Secano
	Ref:6938119 Recinto:23-070-004-00131-00011 Cultivo:62000 PASTOS PERMANENTES DE 5 O MAS AÑOS-SIN VARIEDAD Secano
	Ref:6938122 Recinto:23-070-004-00134-00001 Cultivo:62000 PASTOS PERMANENTES DE 5 O MAS AÑOS-SIN VARIEDAD Secano
	Ref:6938121 Recinto:23-070-004-00134-00002 Cultivo:62000 PASTOS PERMANENTES DE 5 O MAS AÑOS-SIN VARIEDAD Secano

(1) Superficie declarada admisible ajustada con la superficie comprometida.
(2) Factor de penalización valorando el alcance para el tipo de compromiso.

Puede verificar la integridad de una copia de este documento mediante la lectura del código QR adjunto o mediante el acceso a la dirección <https://ws050.juntadeandalucia.es/verificarFirma> indicando el código de VERIFICACIÓN

FIRMADO POR	RAQUEL MARIA ESPIN CRESPO	17/12/2024	
VERIFICACIÓN	Pk2jm6UYDU9J72AMTZUYRN3GET48NG	PÁG. 7113/9349	



INCIDENCIAS

INCIDENCIA DESCRIPCIÓN

Ref:6938114	Recinto:23-070-004-00134-00006	Cultivo:62000	PASTOS PERMANENTES DE 5 O MAS AÑOS-SIN VARIEDAD	Secano
Ref:6938113	Recinto:23-070-004-00134-00010	Cultivo:62000	PASTOS PERMANENTES DE 5 O MAS AÑOS-SIN VARIEDAD	Secano
Ref:6938115	Recinto:23-070-004-00134-00012	Cultivo:62000	PASTOS PERMANENTES DE 5 O MAS AÑOS-SIN VARIEDAD	Secano
Ref:6938132	Recinto:23-070-004-00134-00014	Cultivo:62000	PASTOS PERMANENTES DE 5 O MAS AÑOS-SIN VARIEDAD	Secano
Ref:6938131	Recinto:23-070-004-00134-00015	Cultivo:62000	PASTOS PERMANENTES DE 5 O MAS AÑOS-SIN VARIEDAD	Regadío
Ref:6938134	Recinto:23-070-004-00225-00001	Cultivo:62000	PASTOS PERMANENTES DE 5 O MAS AÑOS-SIN VARIEDAD	Secano
Ref:6938133	Recinto:23-070-004-00226-00001	Cultivo:62000	PASTOS PERMANENTES DE 5 O MAS AÑOS-SIN VARIEDAD	Secano
Ref:6938137	Recinto:23-070-004-00226-00009	Cultivo:62000	PASTOS PERMANENTES DE 5 O MAS AÑOS-SIN VARIEDAD	Secano
Ref:6938136	Recinto:23-070-004-00226-00016	Cultivo:62000	PASTOS PERMANENTES DE 5 O MAS AÑOS-SIN VARIEDAD	Secano
Ref:6938141	Recinto:23-070-005-00619-00005	Cultivo:62000	PASTOS PERMANENTES DE 5 O MAS AÑOS-SIN VARIEDAD	Secano
Ref:6938139	Recinto:23-070-005-00619-00011	Cultivo:62000	PASTOS PERMANENTES DE 5 O MAS AÑOS-SIN VARIEDAD	Secano
Ref:6938126	Recinto:23-070-005-00803-00001	Cultivo:62000	PASTOS PERMANENTES DE 5 O MAS AÑOS-SIN VARIEDAD	Secano
Ref:6938124	Recinto:23-070-005-00803-00013	Cultivo:62000	PASTOS PERMANENTES DE 5 O MAS AÑOS-SIN VARIEDAD	Secano
Ref:6938142	Recinto:23-070-005-00803-00034	Cultivo:62000	PASTOS PERMANENTES DE 5 O MAS AÑOS-SIN VARIEDAD	Secano

(1) Superficie declarada admisible ajustada con la superficie comprometida.
(2) Factor de penalización valorando el alcance para el tipo de compromiso.

Puede verificar la integridad de una copia de este documento mediante la lectura del código QR adjunto o mediante el acceso a la dirección <https://ws050.juntadeandalucia.es/verificarFirma> indicando el código de VERIFICACIÓN

FIRMADO POR	RAQUEL MARIA ESPIN CRESPO	17/12/2024	
VERIFICACIÓN	Pk2jm6UYDU9J72AMTZUYRN3GET48NG	PÁG. 7114/9349	

**APELLIDOS Y NOMBRE / RAZÓN SOCIAL**

FERNANDEZ LOPEZ LORENZO

NIF
****1400*EXPEDIENTE
1025622**ANUALIDAD DE PAGO**

1ª

IMPORTE POR ANUALIDAD

	2023	2024	2025	2026	2027
IMPORTE MÁXIMO SUBVENCIONABLE	7.246,61 €	7.246,61 €	7.246,61 €	6.038,84 €	6.038,84 €
IMPORTE MEDIO DE TRANSFERENCIA (€/ha)	297,48 €	297,48 €	297,48 €	247,90 €	247,90 €

RESUMEN DE UNIDADES

Cód	GRUPO DE PAGO	Sup. Dec. Admisible (ha)	Sup. Comprometida (ha)	Sup. ajustada compromiso (1) (ha)	% sobredec.	Sup. Resuelta (ha)	Importe Declarado	Importe Topado	Importe Resuelto	Importe tras sobredec.
419	OLIVAR	24,36		24,36	0,00	24,36	7.246,61	7.246,61	7.246,61	7.246,61
TOTAL		24,36	24,36	24,36		24,36	7.246,61	7.246,61	7.246,61	7.246,61

APLICACIÓN DE REDUCCIONES Y PENALIZACIONES

GRUPO DE PAGO	Importe Calculado	Importe prereduc.	Criterios de subvencionabilidad y compromisos	Presentación tardía	Omisión declaración	Condicionalidad	IMPORTE (Euros) RESUELTO
OLIVAR	7.246,61		0,00	0,00	0,00	0,00	7.246,61
TOTAL	7.246,61	7.246,61					7.246,61

RESUMEN DE PAGOS**IMPORTE (Euros)**

	RESUELTO	FEADER	MAPA	CAPADR
OLIVAR - Pago realizado	7.246,61 €	6.159,62 €	710,89 €	376,10 €

RECINTOS RESUELTOS

REF.	REFERENCIA SIGPAC	CULTIVO	DESCRIPCIÓN CULTIVO	S/R G.PAGO	PEND. MEDIA (%)	SUP. DEC. ADMISIBLE (ha)	SUP. COMPROM. (ha)	SUP. AJUSTADA COMPR.(1) (ha)	SUP. CONY. SIGPAC (ha)	SUP. CERTIE (ha)	SUP. CAMPO (ha)	SUP. CAMPO DETER. CULT. DECLARADO (ha)	SUP. DEC. REDUCIDA (ha)	SUP. RESUELTA (ha)
1700000004708060	23-097-011-00600-002	101010	OLIVAR-PICUAL	R 419	21,80	23,40	23,40	23,40		23,40			23,40	23,40
1700000004708062	23-097-011-00602-001	101010	OLIVAR-PICUAL	S 419	24,00	0,05	0,05	0,05		0,05			0,05	0,05
1700000004708063	23-097-011-00601-001	101010	OLIVAR-PICUAL	R 419	23,20	0,19	0,19	0,19		0,19			0,19	0,19
1700000004708064	23-097-011-00605-003	101010	OLIVAR-PICUAL	S 419	39,10	0,02	0,02	0,02		0,02			0,02	0,02
1700000004708065	23-097-011-00606-001	101010	OLIVAR-PICUAL	S 419	35,30	0,02	0,02	0,02		0,02			0,02	0,02
1700000004708066	23-097-011-00603-001	101010	OLIVAR-PICUAL	S 419	27,40	0,02	0,02	0,02		0,02			0,02	0,02
1700000004708067	23-097-011-00899-004	101010	OLIVAR-PICUAL	S 419	16,40	0,01	0,01	0,01		0,01			0,01	0,01
1700000004708068	23-097-017-00331-001	101010	OLIVAR-PICUAL	S 419	23,10	0,05	0,05	0,05		0,05			0,05	0,05
1700000004708069	23-097-017-00330-001	101010	OLIVAR-PICUAL	R 419	22,60	0,43	0,43	0,43		0,43			0,43	0,43
1700000004708073	23-097-017-00483-001	101010	OLIVAR-PICUAL	S 419	22,00	0,17	0,17	0,17		0,17			0,17	0,17

(1) Superficie declarada admisible ajustada con la superficie comprometida.
(2) Factor de penalización valorando el alcance para el tipo de compromiso.Puede verificar la integridad de una copia de este documento mediante la lectura del código QR adjunto o mediante el acceso a la dirección <https://ws050.juntadeandalucia.es/verificarFirma> indicando el código de VERIFICACIÓN

FIRMADO POR

RAQUEL MARIA ESPIN CRESPO

17/12/2024

VERIFICACIÓN

Pk2jm6UYDU9J72AMTZUYRN3GET48NG

PÁG. 7115/9349



**INCIDENCIAS****INCIDENCIA DESCRIPCIÓN**

- 4272 Verifica que las líneas de declaración de las Solicitudes Únicas no tienen solapes con la capa de Retroactividad Gráfica (ambas de la misma campaña) a nivel de expediente/línea de declaración gráfica de la solicitud.
Ref:170000004708054 Recinto:23-030-003-00073-00001 Cultivo: - Agregado de la referencia del recinto.:0 Zona de la referencia del recinto.:0 Superficie solapada.:0,02 Id. Incid.:100991039
- 75022 No autoriza a que, en caso de la devolución por la entidad financiera (retrocesión bancaria) del pago en la cuenta corriente consignada en la solicitud y que está debidamente registrada en el sistema contable GIRO de la Junta de Andalucía, se proceda al pago en cualquier otra cuenta corriente de la titularidad del solicitante vigente en dicho sistema contable.
- 100402 Recinto solicitado no forma parte de ningún organismo de control autorizado para la producción ecológica en Andalucía o fecha de inscripción posterior al plazo establecido (Anexo I. Criterios de Subvencionabilidad. Orden 28 de marzo de 2023).
Ref:170000004708054 Recinto:23-030-003-00073-00001 Cultivo:101010 OLIVAR-PICUAL Secano
Ref:170000004708070 Recinto:23-030-003-00074-00001 Cultivo:101010 OLIVAR-PICUAL Secano
Ref:170000004708055 Recinto:23-030-003-00152-00001 Cultivo:101010 OLIVAR-PICUAL Secano
Ref:170000004708074 Recinto:23-080-008-00329-00001 Cultivo:101010 OLIVAR-PICUAL Secano
Ref:170000004708076 Recinto:23-080-008-00330-00001 Cultivo:101010 OLIVAR-PICUAL Secano
Ref:-27548 Recinto:23-080-008-00330-00001 Cultivo:101010 OLIVAR-PICUAL Secano
Ref:170000004708077 Recinto:23-080-008-00331-00001 Cultivo:101010 OLIVAR-PICUAL Secano
Ref:170000004708078 Recinto:23-080-008-00331-00001 Cultivo:101010 OLIVAR-PICUAL Secano
Ref:170000004708075 Recinto:23-080-008-09021-00017 Cultivo:101010 OLIVAR-PICUAL Secano
- 100424 Solicita recinto que no está comprometido para la operación.
Ref:170000004708054 Recinto:23-030-003-00073-00001 Cultivo:101010 OLIVAR-PICUAL Secano
Ref:170000004708070 Recinto:23-030-003-00074-00001 Cultivo:101010 OLIVAR-PICUAL Secano
Ref:170000004708055 Recinto:23-030-003-00152-00001 Cultivo:101010 OLIVAR-PICUAL Secano
Ref:170000004708074 Recinto:23-080-008-00329-00001 Cultivo:101010 OLIVAR-PICUAL Secano
Ref:170000004708076 Recinto:23-080-008-00330-00001 Cultivo:101010 OLIVAR-PICUAL Secano
Ref:-27548 Recinto:23-080-008-00330-00001 Cultivo:101010 OLIVAR-PICUAL Secano
Ref:170000004708077 Recinto:23-080-008-00331-00001 Cultivo:101010 OLIVAR-PICUAL Secano
Ref:170000004708078 Recinto:23-080-008-00331-00001 Cultivo:101010 OLIVAR-PICUAL Secano
Ref:170000004708075 Recinto:23-080-008-09021-00017 Cultivo:101010 OLIVAR-PICUAL Secano

(1) Superficie declarada admisible ajustada con la superficie comprometida.
(2) Factor de penalización valorando el alcance para el tipo de compromiso.

Puede verificar la integridad de una copia de este documento mediante la lectura del código QR adjunto o mediante el acceso a la dirección <https://ws050.juntadeandalucia.es/verificarFirma> indicando el código de VERIFICACIÓN

FIRMADO POR	RAQUEL MARIA ESPIN CRESPO	17/12/2024	
VERIFICACIÓN	Pk2jm6UYDU9J72AMTZUYRN3GET48NG	PÁG. 7116/9349	

**APELLIDOS Y NOMBRE / RAZÓN SOCIAL**

FERNANDEZ PADILLA JUAN

NIF

***8884*

EXPEDIENTE

1280929

ANUALIDAD DE PAGO

1ª

IMPORTE POR ANUALIDAD

	2023	2024	2025	2026	2027
IMPORTE MÁXIMO SUBVENCIONABLE	1.142,32 €	1.142,32 €	1.142,32 €	951,94 €	951,94 €
IMPORTE MEDIO DE TRANSFERENCIA (€/ha)	297,48 €	297,48 €	297,48 €	247,90 €	247,90 €

RESUMEN DE UNIDADES

Cód	GRUPO DE PAGO	Sup. Dec. Admisible (ha)	Sup. Comprometida (ha)	Sup. ajustada compromiso (1) (ha)	% sobredec.	Sup. Resuelta (ha)	Importe Declarado	Importe Topado	Importe Resuelto	Importe tras sobredec.
419	OLIVAR	3,84		3,84	0,00	3,84	1.142,32	1.142,32	1.142,32	1.142,32
TOTAL		3,84	3,84	3,84		3,84	1.142,32	1.142,32	1.142,32	1.142,32

APLICACIÓN DE REDUCCIONES Y PENALIZACIONES

GRUPO DE PAGO	Importe Calculado	Importe prereduc.	Criterios de subvencionabilidad y compromisos	Presentación tardía	Omisión declaración	Condicionalidad	IMPORTE (Euros) RESUELTO
OLIVAR	1.142,32	1.142,32	0,00	0,00	0,00	0,00	1.142,32
TOTAL	1.142,32	1.142,32					1.142,32

RESUMEN DE PAGOS**IMPORTE (Euros)**

	RESUELTO	FEADER	MAPA	CAPADR
OLIVAR - Pago realizado	1.142,32 €	970,97 €	112,06 €	59,29 €

RECINTOS RESUELTOS

REF.	REFERENCIA SIGPAC	CULTIVO DESCRIPCIÓN CULTIVO	S/R G.PAGO	PEND. MEDIA (%)	SUP. DEC. ADMISIBLE (ha)	SUP. COMPROM. (ha)	SUP. AJUSTADA COMPR.(1) (ha)	SUP. CONY. SIGPAC (ha)	SUP. CERTIE (ha)	SUP. CAMPO (ha)	SUP. CAMPO DETER. CULT. DECLARADO (ha)	SUP. DEC. REDUCIDA (ha)	SUP. RESUELTA (ha)
-1595351	23-060-036-00003-003	101010 OLIVAR-PICUAL	S 419	52,60	0,04	0,04	0,04	0,04	0,04			0,04	0,04
-1595349	23-060-036-00003-001	101010 OLIVAR-PICUAL	S 419	44,80	0,31	0,31	0,31	0,31	0,31			0,31	0,31
-1595347	23-060-036-00013-001	101010 OLIVAR-PICUAL	S 419	19,50	0,04	0,04	0,04	0,04	0,04			0,04	0,04
-1595345	23-060-037-00232-003	101010 OLIVAR-PICUAL	S 419	38,80	1,44	1,44	1,44	1,44	1,44			1,44	1,44
-1478494	23-060-034-00319-006	101010 OLIVAR-PICUAL	S 419	41,70	0,06	0,06	0,06	0,06	0,06			0,06	0,06
-1478493	23-060-034-00319-002	101010 OLIVAR-PICUAL	S 419	41,30	0,01	0,01	0,01	0,01	0,01			0,01	0,01
-1131602	23-060-034-00088-004	101010 OLIVAR-PICUAL	S 419	43,10	0,08	0,08	0,08	0,08	0,08			0,08	0,08
-1131601	23-060-034-00088-001	101010 OLIVAR-PICUAL	S 419	39,40	0,12	0,12	0,12	0,12	0,12			0,12	0,12
-1131598	23-060-041-00202-001	101010 OLIVAR-PICUAL	S 419	61,60	0,56	0,56	0,56	0,56	0,56			0,56	0,56
4671760	23-060-034-00091-003	101010 OLIVAR-PICUAL	S 419	39,60	0,04	0,04	0,04	0,04	0,04			0,04	0,04
4671761	23-060-034-00087-001	101010 OLIVAR-PICUAL	S 419	31,10	0,21	0,21	0,21	0,21	0,21			0,21	0,21
4671762	23-060-041-00201-001	101010 OLIVAR-PICUAL	S 419	43,40	0,34	0,34	0,34	0,34	0,34			0,34	0,34
4671764	23-060-041-00201-002	101010 OLIVAR-PICUAL	S 419	26,20	0,16	0,16	0,16	0,16	0,16			0,16	0,16
4671765	23-060-034-00091-007	101010 OLIVAR-PICUAL	S 419	32,30	0,43	0,43	0,43	0,43	0,43			0,43	0,43

(1) Superficie declarada admisible ajustada con la superficie comprometida.
(2) Factor de penalización valorando el alcance para el tipo de compromiso.Puede verificar la integridad de una copia de este documento mediante la lectura del código QR adjunto o mediante el acceso a la dirección <https://ws050.juntadeandalucia.es/verificarFirma> indicando el código de VERIFICACIÓN

FIRMADO POR

RAQUEL MARIA ESPIN CRESPO

17/12/2024

VERIFICACIÓN

Pk2jm6UYDU9J72AMTZUYRN3GET48NG

PÁG. 7117/9349



**APELLIDOS Y NOMBRE / RAZÓN SOCIAL**

FERNANDEZ PASQUAU MARIA SOLEDAD

NIF

***8457*

EXPEDIENTE

1132343

ANUALIDAD DE PAGO

1ª

IMPORTES POR ANUALIDAD

	2023	2024	2025	2026	2027
IMPORTE MÁXIMO SUBVENCIONABLE	713,95 €	713,95 €	713,95 €	594,96 €	594,96 €
IMPORTE MEDIO DE TRANSFERENCIA (€/ha)	297,48 €	297,48 €	297,48 €	247,90 €	247,90 €

RESUMEN DE UNIDADES

Cód	GRUPO DE PAGO	Sup. Dec. Admisible (ha)	Sup. Comprometida (ha)	Sup. ajustada compromiso (1) (ha)	% sobredec.	Sup. Resuelta (ha)	Importe Declarado	Importe Topado	Importe Resuelto	Importe tras sobredec.
419	OLIVAR	2,41		2,40	0,00	2,40	713,95	713,95	713,95	713,95
TOTAL		2,41	2,40	2,40		2,40	713,95	713,95	713,95	713,95

APLICACIÓN DE REDUCCIONES Y PENALIZACIONES

GRUPO DE PAGO	Importe Calculado	Importe prereduc.	Criterios de subvencionabilidad y compromisos	Presentación tardía	Omisión declaración	Condicionalidad	IMPORTE (Euros) RESUELTO
OLIVAR	713,95	713,95	0,00	0,00	0,00	0,00	713,95
TOTAL	713,95	713,95					713,95

RESUMEN DE PAGOS**IMPORTE (Euros)**

	RESUELTO	FEADER	MAPA	CAPADR
OLIVAR - Pago realizado	713,95 €	606,86 €	70,04 €	37,05 €

RECINTOS RESUELTOS

REF.	REFERENCIA SIGPAC	CULTIVO	DESCRIPCIÓN CULTIVO	S/R G.PAGO	PEND. MEDIA (%)	SUP. DEC. ADMISIBLE (ha)	SUP. COMPROM. (ha)	SUP. AJUSTADA COMPR.(1) (ha)	SUP. CONY. SIGPAC (ha)	SUP. CERTIE (ha)	SUP. CAMPO (ha)	SUP. CAMPO DETER. CULT. DECLARADO (ha)	SUP. DEC. REDUCIDA (ha)	SUP. RESUELTA (ha)
5483855	23-092-001-00030-003	101010	OLIVAR-PICUAL	S 419	6,50	2,41	2,40	2,40		2,40			2,40	2,40

(1) Superficie declarada admisible ajustada con la superficie comprometida.
(2) Factor de penalización valorando el alcance para el tipo de compromiso.Puede verificar la integridad de una copia de este documento mediante la lectura del código QR adjunto o mediante el acceso a la dirección <https://ws050.juntadeandalucia.es/verificarFirma> indicando el código de VERIFICACIÓN

FIRMADO POR

RAQUEL MARIA ESPIN CRESPO

17/12/2024

VERIFICACIÓN

Pk2jm6UYDU9J72AMTZUYRN3GET48NG

PÁG. 7118/9349



**APELLIDOS Y NOMBRE / RAZÓN SOCIAL**

FERNANDEZ PASQUAU NICOLASA

NIF

***8350*

EXPEDIENTE

1226267

ANUALIDAD DE PAGO

1ª

IMPORTES POR ANUALIDAD

	2023	2024	2025	2026	2027
IMPORTE MÁXIMO SUBVENCIONABLE	5.411,16 €	5.411,16 €	5.411,16 €	4.509,30 €	4.509,30 €
IMPORTE MEDIO DE TRANSFERENCIA (€/ha)	297,48 €	297,48 €	297,48 €	247,90 €	247,90 €

RESUMEN DE UNIDADES

Cód	GRUPO DE PAGO	Sup. Dec. Admisible (ha)	Sup. Comprometida (ha)	Sup. ajustada compromiso (1) (ha)	% sobredec.	Sup. Resuelta (ha)	Importe Declarado	Importe Topado	Importe Resuelto	Importe tras sobredec.
419	OLIVAR	18,19		18,19	0,00	18,19	5.411,16	5.411,16	5.411,16	5.411,16
TOTAL		18,19	18,19	18,19		18,19	5.411,16	5.411,16	5.411,16	5.411,16

APLICACIÓN DE REDUCCIONES Y PENALIZACIONES

GRUPO DE PAGO	Importe Calculado	Importe prereduc.	Criterios de subvencionabilidad y compromisos	Presentación tardía	Omisión declaración	Condicionalidad	IMPORTE (Euros) RESUELTO
OLIVAR	5.411,16	5.411,16	0,00	0,00	0,00	0,00	5.411,16
TOTAL	5.411,16	5.411,16					5.411,16

RESUMEN DE PAGOS**IMPORTE (Euros)**

	RESUELTO	FEADER	MAPA	CAPADR
OLIVAR - Pago realizado	5.411,16 €	4.599,49 €	530,83 €	280,84 €

RECINTOS RESUELTOS

REF.	REFERENCIA SIGPAC	CULTIVO	DESCRIPCIÓN CULTIVO	S/R G.PAGO	PEND. MEDIA (%)	SUP. DEC. ADMISIBLE (ha)	SUP. COMPROM. (ha)	SUP. AJUSTADA COMPR.(1) (ha)	SUP. CONY. SIGPAC (ha)	SUP. CERTIE (ha)	SUP. CAMPO (ha)	SUP. CAMPO DETER. CULT. DECLARADO (ha)	SUP. DEC. REDUCIDA (ha)	SUP. RESUELTA (ha)
1700000003526168	23-008-015-00439-001	101010	OLIVAR-PICUAL	S	419	7,40	2,10	2,10	2,10	2,10			2,10	2,10
1700000003526169	23-094-023-00024-001	101010	OLIVAR-PICUAL	S	419	7,20	0,70	0,70	0,70	0,70			0,70	0,70
1700000003526170	23-008-015-00443-002	101010	OLIVAR-PICUAL	S	419	15,50	14,39	14,39	14,39	14,39			14,39	14,39
1700000003526171	23-008-015-00440-003	101010	OLIVAR-PICUAL	S	419	8,20	1,00	1,00	1,00	1,00			1,00	1,00

(1) Superficie declarada admisible ajustada con la superficie comprometida.
(2) Factor de penalización valorando el alcance para el tipo de compromiso.

Puede verificar la integridad de una copia de este documento mediante la lectura del código QR adjunto o mediante el acceso a la dirección <https://ws050.juntadeandalucia.es/verificarFirma> indicando el código de VERIFICACIÓN

FIRMADO POR

RAQUEL MARIA ESPIN CRESPO

17/12/2024

VERIFICACIÓN

Pk2jm6UYDU9J72AMTZUYRN3GET48NG

PÁG. 7119/9349





<u>APELLIDOS Y NOMBRE / RAZÓN SOCIAL</u>	<u>NIF</u>	<u>EXPEDIENTE</u>	<u>ANUALIDAD DE PAGO</u>
FERNANDEZ SANZ Y CAMPOS ROA, C.B.	****1607*	1207233	1ª
<u>IMPORTE POR ANUALIDAD</u>			

	<u>2023</u>	<u>2024</u>	<u>2025</u>	<u>2026</u>	<u>2027</u>
IMPORTE MÁXIMO SUBVENCIONABLE	4.390,80 €	4.390,80 €	4.390,80 €	3.659,00 €	3.659,00 €
IMPORTE MEDIO DE TRANSFERENCIA (€/ha)	297,48 €	297,48 €	297,48 €	247,90 €	247,90 €

RESUMEN DE UNIDADES

<u>Cód</u>	<u>GRUPO DE PAGO</u>	<u>Sup. Dec. Admisible (ha)</u>	<u>Sup. Comprometida (ha)</u>	<u>Sup. ajustada compromiso (1) (ha)</u>	<u>% sobredec.</u>	<u>Sup. Resuelta (ha)</u>	<u>Importe Declarado</u>	<u>Importe Topado</u>	<u>Importe Resuelto</u>	<u>Importe tras sobredec.</u>
419	OLIVAR	14,76		14,76	0,00	14,76	4.390,80	4.390,80	4.390,80	4.390,80
TOTAL		14,76	14,76	14,76		14,76	4.390,80	4.390,80	4.390,80	4.390,80

APLICACIÓN DE REDUCCIONES Y PENALIZACIONES

<u>GRUPO DE PAGO</u>	<u>Importe Calculado</u>	<u>Importe prerreduc.</u>	<u>Sup. ajustada compromiso (1) y compromisos</u>	<u>Presentación tardía</u>	<u>Omisión declaración</u>	<u>Condicionalidad</u>	<u>IMPORTE (Euros) RESUELTO</u>
OLIVAR	4.390,80	4.390,80	0,00	0,00	0,00	0,00	4.390,80
TOTAL	4.390,80	4.390,80					4.390,80

RESUMEN DE PAGOS

	<u>IMPORTE (Euros)</u>			
	<u>RESUELTO</u>	<u>FEADER</u>	<u>MAPA</u>	<u>CAPADR</u>
OLIVAR - Pago realizado	4.390,80 €	3.732,18 €	430,74 €	227,88 €

RECINTOS RESUELTOS

<u>REF.</u>	<u>REFERENCIA SIGPAC</u>	<u>CULTIVO DESCRIPCIÓN CULTIVO</u>	<u>S/R G.PAGO</u>	<u>PEND. MEDIA (%)</u>	<u>SUP. DEC. ADMISIBLE (ha)</u>	<u>SUP. COMPROM. (ha)</u>	<u>SUP. AJUSTADA COMPROM. (1) (ha)</u>	<u>SUP. CONY. SIGPAC (ha)</u>	<u>SUP. CERTIE (ha)</u>	<u>SUP. CAMPO (ha)</u>	<u>SUP. CAMPO DETER. CULT. DECLARADO (ha)</u>	<u>SUP. DEC. REDUCIDA (ha)</u>	<u>SUP. RESUELTA (ha)</u>
-56811	23-029-015-00259-001	101010 OLIVAR-PICUAL	S 419	15,10	0,05	0,05	0,05		0,05			0,05	0,05
-56809	23-029-015-00259-001	101010 OLIVAR-PICUAL	S 419	15,10	0,10	0,10	0,10		0,10			0,10	0,10
-56808	23-029-015-00258-001	101010 OLIVAR-PICUAL	S 419	12,30	0,06	0,06	0,06		0,06			0,06	0,06
-56807	23-029-015-00258-001	101010 OLIVAR-PICUAL	S 419	12,30	0,11	0,11	0,11		0,11			0,11	0,11
-56805	23-029-015-00260-001	101010 OLIVAR-PICUAL	S 419	28,00	0,71	0,71	0,71		0,71			0,71	0,71
-56804	23-029-015-00257-001	101010 OLIVAR-PICUAL	S 419	26,00	0,12	0,12	0,12		0,12			0,12	0,12
-56803	23-029-015-00257-001	101010 OLIVAR-PICUAL	S 419	26,00	1,16	1,16	1,16		1,16			1,16	1,16
1700000006684752	23-029-015-00183-003	101010 OLIVAR-PICUAL	S 419	22,10	0,19	0,19	0,19		0,19			0,19	0,19
1700000006684753	23-029-015-00261-001	101010 OLIVAR-PICUAL	S 419	27,30	5,15	5,15	5,15		5,15			5,15	5,15
1700000006684755	23-029-015-00468-003	101010 OLIVAR-PICUAL	S 419	22,80	2,14	2,14	2,14		2,14			2,14	2,14
1700000006684756	23-029-015-00263-002	101010 OLIVAR-PICUAL	S 419	23,10	4,96	4,96	4,96		4,96			4,96	4,96
1700000006684757	23-029-015-00468-005	101010 OLIVAR-PICUAL	S 419	8,80	0,01	0,01	0,01		0,01			0,01	0,01

(1) Superficie declarada admisible ajustada con la superficie comprometida.
(2) Factor de penalización valorando el alcance para el tipo de compromiso.Puede verificar la integridad de una copia de este documento mediante la lectura del código QR adjunto o mediante el acceso a la dirección <https://ws050.juntadeandalucia.es/verificarFirma> indicando el código de VERIFICACIÓN

FIRMADO POR

RAQUEL MARIA ESPIN CRESPO

17/12/2024

VERIFICACIÓN

Pk2jm6UYDU9J72AMTZUYRN3GET48NG

PÁG. 7120/9349



**APELLIDOS Y NOMBRE / RAZÓN SOCIAL**

FERNANDEZ TERUEL TERESA

NIF

***0373*

EXPEDIENTE

1148180

ANUALIDAD DE PAGO

1ª

IMPORTES POR ANUALIDAD

	2023	2024	2025	2026	2027
IMPORTE MÁXIMO SUBVENCIONABLE	761,55 €	761,55 €	761,55 €	634,62 €	634,62 €
IMPORTE MEDIO DE TRANSFERENCIA (€/ha)	297,48 €	297,48 €	297,48 €	247,90 €	247,90 €

RESUMEN DE UNIDADES

Cód	GRUPO DE PAGO	Sup. Dec. Admisible (ha)	Sup. Comprometida (ha)	Sup. ajustada compromiso (1) (ha)	% sobredec.	Sup. Resuelta (ha)	Importe Declarado	Importe Topado	Importe Resuelto	Importe tras sobredec.
419	OLIVAR	2,56		2,56	0,00	2,56	761,55	761,55	761,55	761,55
TOTAL		2,56	2,56	2,56		2,56	761,55	761,55	761,55	761,55

APLICACIÓN DE REDUCCIONES Y PENALIZACIONES

GRUPO DE PAGO	Importe Calculado	Importe prereduc.	Criterios de subvencionabilidad y compromisos	Presentación tardía	Omisión declaración	Condicionalidad	IMPORTE (Euros) RESUELTO
OLIVAR	761,55	761,55	0,00	0,00	0,00	0,00	761,55
TOTAL	761,55	761,55					761,55

RESUMEN DE PAGOS**IMPORTE (Euros)**

	RESUELTO	FEADER	MAPA	CAPADR
OLIVAR - Pago realizado	761,55 €	647,32 €	74,71 €	39,52 €

RECINTOS RESUELTOS

REF.	REFERENCIA SIGPAC	CULTIVO	DESCRIPCIÓN CULTIVO	S/R G.PAGO	PEND. MEDIA (%)	SUP. DEC. ADMISIBLE (ha)	SUP. COMPROM. (ha)	SUP. AJUSTADA COMPROM. (1) (ha)	SUP. CONY. SIGPAC (ha)	SUP. CERTIE (ha)	SUP. CAMPO (ha)	SUP. CAMPO DETER. CULT. DECLARADO (ha)	SUP. DEC. REDUCIDA (ha)	SUP. RESUELTA (ha)
-1136799	23-012-051-00054-001	101010	OLIVAR-PICUAL	S 419	60,90	1,13	1,13	1,13		1,13			1,13	1,13
-1001623	23-012-051-00053-001	101010	OLIVAR-PICUAL	S 419	63,70	0,22	0,22	0,22		0,22			0,22	0,22
5239750	23-012-050-00020-001	101010	OLIVAR-PICUAL	S 419	53,30	0,25	0,25	0,25		0,25			0,25	0,25
5239754	23-012-050-00021-001	101010	OLIVAR-PICUAL	S 419	57,80	0,19	0,19	0,19		0,19			0,19	0,19
5239756	23-012-050-00022-001	101010	OLIVAR-PICUAL	S 419	58,50	0,10	0,10	0,10		0,10			0,10	0,10
5239758	23-012-050-00023-001	101010	OLIVAR-PICUAL	S 419	47,40	0,18	0,18	0,18		0,18			0,18	0,18
5239762	23-012-050-00024-001	101010	OLIVAR-PICUAL	S 419	48,80	0,22	0,22	0,22		0,22			0,22	0,22
5239764	23-012-050-00025-001	101010	OLIVAR-PICUAL	S 419	57,40	0,10	0,10	0,10		0,10			0,10	0,10
1700000005582692	23-012-050-00208-002	101010	OLIVAR-PICUAL	S 419	53,60	0,17	0,17	0,17		0,17			0,17	0,17

(1) Superficie declarada admisible ajustada con la superficie comprometida.
(2) Factor de penalización valorando el alcance para el tipo de compromiso.

Puede verificar la integridad de una copia de este documento mediante la lectura del código QR adjunto o mediante el acceso a la dirección <https://ws050.juntadeandalucia.es/verificarFirma> indicando el código de VERIFICACIÓN

FIRMADO POR

RAQUEL MARIA ESPIN CRESPO

17/12/2024

VERIFICACIÓN

Pk2jm6UYDU9J72AMTZUYRN3GET48NG

PÁG. 7121/9349



**APELLIDOS Y NOMBRE / RAZÓN SOCIAL**

FLORES PLASENCIA JUAN

NIF

***5304*

EXPEDIENTE

1033490

ANUALIDAD DE PAGO

1ª

IMPORTE POR ANUALIDAD

	2023	2024	2025	2026	2027
IMPORTE MÁXIMO SUBVENCIONABLE	2.564,28 €	2.564,28 €	2.564,28 €	2.136,90 €	2.136,90 €
IMPORTE MEDIO DE TRANSFERENCIA (€/ha)	297,48 €	297,48 €	297,48 €	247,90 €	247,90 €

RESUMEN DE UNIDADES

Cód	GRUPO DE PAGO	Sup. Dec. Admisible (ha)	Sup. Comprometida (ha)	Sup. ajustada compromiso (1) (ha)	% sobredec.	Sup. Resuelta (ha)	Importe Declarado	Importe Topado	Importe Resuelto	Importe tras sobredec.
419	OLIVAR	8,62		8,62	0,00	8,62	2.564,28	2.564,28	2.564,28	2.564,28
TOTAL		8,62	8,62	8,62		8,62	2.564,28	2.564,28	2.564,28	2.564,28

APLICACIÓN DE REDUCCIONES Y PENALIZACIONES

GRUPO DE PAGO	Importe Calculado	Importe prereduc.	Criterios de subvencionabilidad y compromisos	Presentación tardía	Omisión declaración	Condicionalidad	IMPORTE (Euros) RESUELTO
OLIVAR	2.564,28	2.564,28	0,00	0,00	0,00	0,00	2.564,28
TOTAL	2.564,28	2.564,28					2.564,28

RESUMEN DE PAGOS**IMPORTE (Euros)**

	RESUELTO	FEADER	MAPA	CAPADR
OLIVAR - Pago realizado	2.564,28 €	2.179,64 €	251,56 €	133,08 €

RECINTOS RESUELTOS

REF.	REFERENCIA SIGPAC	CULTIVO DESCRIPCIÓN CULTIVO	S/R G.PAGO	PEND. MEDIA (%)	SUP. DEC. ADMISIBLE (ha)	SUP. COMPROM. (ha)	SUP. AJUSTADA COMPROM. (1) (ha)	SUP. CONY. SIGPAC (ha)	SUP. CERTIE (ha)	SUP. CAMPO (ha)	SUP. CAMPO DETER. CULT. DECLARADO (ha)	SUP. DEC. REDUCIDA (ha)	SUP. RESUELTA (ha)
-939995	23-070-004-00293-005	101010 OLIVAR-PICUAL	S 419	26,90	0,01	0,01	0,01		0,01			0,01	0,01
-427383	23-070-003-00782-001	101010 OLIVAR-PICUAL	R 419	19,00	0,30	0,30	0,30		0,30			0,30	0,30
-427041	23-070-002-01072-002	101010 OLIVAR-PICUAL	R 419	4,30	0,02	0,02	0,02		0,02			0,02	0,02
-427026	23-070-005-00088-004	101010 OLIVAR-PICUAL	R 419	15,00	0,07	0,07	0,07		0,07			0,07	0,07
-427024	23-070-002-01193-017	101010 OLIVAR-PICUAL	R 419	11,80	1,55	1,55	1,55		1,55			1,55	1,55
1700000006767011	23-070-005-00098-001	101010 OLIVAR-PICUAL	R 419	16,50	0,26	0,26	0,26		0,26			0,26	0,26
1700000006767012	23-070-005-00772-001	101010 OLIVAR-PICUAL	R 419	11,20	0,27	0,27	0,27		0,27			0,27	0,27
1700000006767013	23-070-005-00065-001	101010 OLIVAR-PICUAL	R 419	26,90	0,96	0,96	0,96		0,96			0,96	0,96
1700000006767014	23-070-005-00088-001	101010 OLIVAR-PICUAL	R 419	17,20	0,77	0,77	0,77		0,77			0,77	0,77
1700000006767015	23-070-004-00211-001	101010 OLIVAR-PICUAL	R 419	37,60	0,18	0,18	0,18		0,18			0,18	0,18
1700000006767016	23-070-004-00292-001	101010 OLIVAR-PICUAL	R 419	37,20	0,24	0,24	0,24		0,24			0,24	0,24
1700000006767017	23-070-004-00293-001	101010 OLIVAR-PICUAL	R 419	38,20	0,17	0,17	0,17		0,17			0,17	0,17
1700000006767018	23-070-003-00224-002	101010 OLIVAR-PICUAL	R 419	17,50	0,16	0,16	0,16		0,16			0,16	0,16
1700000006767019	23-070-003-00225-001	101010 OLIVAR-PICUAL	R 419	22,00	0,63	0,63	0,63		0,63			0,63	0,63
1700000006767020	23-070-002-00508-003	101010 OLIVAR-PICUAL	S 419	5,20	0,09	0,09	0,09		0,09			0,09	0,09
1700000006767021	23-070-002-00499-001	101010 OLIVAR-PICUAL	R 419	5,50	1,55	1,55	1,55		1,55			1,55	1,55
1700000006767022	23-070-002-00509-001	101010 OLIVAR-PICUAL	R 419	5,70	0,17	0,17	0,17		0,17			0,17	0,17
1700000006767024	23-070-003-01009-002	101010 OLIVAR-PICUAL	R 419	41,10	0,30	0,30	0,30		0,30			0,30	0,30
1700000006767025	23-070-003-00846-002	101010 OLIVAR-PICUAL	R 419	25,90	0,28	0,28	0,28		0,28			0,28	0,28
1700000006767026	23-070-003-00352-001	101010 OLIVAR-PICUAL	R 419	27,70	0,06	0,06	0,06		0,06			0,06	0,06
1700000006767027	23-070-003-00814-001	101010 OLIVAR-PICUAL	R 419	21,70	0,31	0,31	0,31		0,31			0,31	0,31
1700000006767028	23-070-003-00846-001	101010 OLIVAR-PICUAL	R 419	20,50	0,07	0,07	0,07		0,07			0,07	0,07
1700000006767029	23-070-003-00352-002	101010 OLIVAR-PICUAL	R 419	31,50	0,20	0,20	0,20		0,20			0,20	0,20

(1) Superficie declarada admisible ajustada con la superficie comprometida.
(2) Factor de penalización valorando el alcance para el tipo de compromiso.Puede verificar la integridad de una copia de este documento mediante la lectura del código QR adjunto o mediante el acceso a la dirección <https://ws050.juntadeandalucia.es/verificarFirma> indicando el código de VERIFICACIÓN

FIRMADO POR

RAQUEL MARIA ESPIN CRESPO

17/12/2024

VERIFICACIÓN

Pk2jm6UYDU9J72AMTZUYRN3GET48NG

PÁG. 7122/9349



**INCIDENCIAS****INCIDENCIA DESCRIPCIÓN**

- 100421 Recinto declarado por error para una operación de la 6503, que se ha corregido de oficio marcando la operación correcta, de acuerdo con la fecha de inscripción del recinto en la producción ecológica.
- Ref:170000006767021 Recinto:23-070-002-00499-00001 Cultivo:101010 OLIVAR-PICUAL Regadío
- Ref:170000006767020 Recinto:23-070-002-00508-00003 Cultivo:101010 OLIVAR-PICUAL Secano
- Ref:170000006767022 Recinto:23-070-002-00509-00001 Cultivo:101010 OLIVAR-PICUAL Regadío
- Ref:-427041 Recinto:23-070-002-01072-00002 Cultivo:101010 OLIVAR-PICUAL Regadío
- Ref:-427024 Recinto:23-070-002-01193-00017 Cultivo:101010 OLIVAR-PICUAL Regadío
- Ref:170000006767018 Recinto:23-070-003-00224-00002 Cultivo:101010 OLIVAR-PICUAL Regadío
- Ref:170000006767019 Recinto:23-070-003-00225-00001 Cultivo:101010 OLIVAR-PICUAL Regadío
- Ref:170000006767026 Recinto:23-070-003-00352-00001 Cultivo:101010 OLIVAR-PICUAL Regadío
- Ref:170000006767029 Recinto:23-070-003-00352-00002 Cultivo:101010 OLIVAR-PICUAL Regadío
- Ref:-427383 Recinto:23-070-003-00782-00001 Cultivo:101010 OLIVAR-PICUAL Regadío
- Ref:170000006767027 Recinto:23-070-003-00814-00001 Cultivo:101010 OLIVAR-PICUAL Regadío
- Ref:170000006767028 Recinto:23-070-003-00846-00001 Cultivo:101010 OLIVAR-PICUAL Regadío
- Ref:170000006767025 Recinto:23-070-003-00846-00002 Cultivo:101010 OLIVAR-PICUAL Regadío
- Ref:170000006767024 Recinto:23-070-003-01009-00002 Cultivo:101010 OLIVAR-PICUAL Regadío
- Ref:170000006767015 Recinto:23-070-004-00211-00001 Cultivo:101010 OLIVAR-PICUAL Regadío
- Ref:170000006767016 Recinto:23-070-004-00292-00001 Cultivo:101010 OLIVAR-PICUAL Regadío
- Ref:170000006767017 Recinto:23-070-004-00293-00001 Cultivo:101010 OLIVAR-PICUAL Regadío
- Ref:-939995 Recinto:23-070-004-00293-00005 Cultivo:101010 OLIVAR-PICUAL Secano
- Ref:170000006767013 Recinto:23-070-005-00065-00001 Cultivo:101010 OLIVAR-PICUAL Regadío
- Ref:170000006767014 Recinto:23-070-005-00088-00001 Cultivo:101010 OLIVAR-PICUAL Regadío
- Ref:-427026 Recinto:23-070-005-00088-00004 Cultivo:101010 OLIVAR-PICUAL Regadío
- Ref:170000006767011 Recinto:23-070-005-00098-00001 Cultivo:101010 OLIVAR-PICUAL Regadío
- Ref:170000006767012 Recinto:23-070-005-00772-00001 Cultivo:101010 OLIVAR-PICUAL Regadío

(1) Superficie declarada admisible ajustada con la superficie comprometida.
 (2) Factor de penalización valorando el alcance para el tipo de compromiso.

Puede verificar la integridad de una copia de este documento mediante la lectura del código QR adjunto o mediante el acceso a la dirección <https://ws050.juntadeandalucia.es/verificarFirma> indicando el código de VERIFICACIÓN

FIRMADO POR	RAQUEL MARIA ESPIN CRESPO	17/12/2024	
VERIFICACIÓN	Pk2jm6UYDU9J72AMTZUYRN3GET48NG	PÁG. 7123/9349	

**APELLIDOS Y NOMBRE / RAZÓN SOCIAL**

FRIAS SANCHEZ DAVID

NIF

***4149*

EXPEDIENTE

1182718

ANUALIDAD DE PAGO

1ª

IMPORTE POR ANUALIDAD

	2023	2024	2025	2026	2027
IMPORTE MÁXIMO SUBVENCIONABLE	2.356,04 €	2.356,04 €	2.356,04 €	1.963,37 €	1.963,37 €
IMPORTE MEDIO DE TRANSFERENCIA (€/ha)	297,48 €	297,48 €	297,48 €	247,90 €	247,90 €

RESUMEN DE UNIDADES

Cód	GRUPO DE PAGO	Sup. Dec. Admisible (ha)	Sup. Comprometida (ha)	Sup. ajustada compromiso (1) (ha)	% sobredec.	Sup. Resuelta (ha)	Importe Declarado	Importe Topado	Importe Resuelto	Importe tras sobredec.
419	OLIVAR	7,92		7,92	0,00	7,92	2.356,04	2.356,04	2.356,04	2.356,04
TOTAL		7,92	7,92	7,92		7,92	2.356,04	2.356,04	2.356,04	2.356,04

APLICACIÓN DE REDUCCIONES Y PENALIZACIONES

GRUPO DE PAGO	Importe Calculado	Importe prereduc.	Sup. ajustada y compromisos	Presentación tardía	Omisión declaración	Condicionalidad	IMPORTE (Euros) RESUELTO
OLIVAR	2.356,04	2.356,04	0,00	0,00	0,00	0,00	2.356,04
TOTAL	2.356,04	2.356,04					2.356,04

RESUMEN DE PAGOS**IMPORTE (Euros)**

	RESUELTO	FEADER	MAPA	CAPADR
OLIVAR - Pago realizado	2.356,04 €	2.002,63 €	231,13 €	122,28 €

RECINTOS RESUELTOS

REF.	REFERENCIA SIGPAC	CULTIVO	DESCRIPCIÓN CULTIVO	S/R G.PAGO	PEND. MEDIA (%)	SUP. DEC. ADMISIBLE (ha)	SUP. COMPROM. (ha)	SUP. AJUSTADA COMPR.(1) (ha)	SUP. CONY. SIGPAC (ha)	SUP. CERTIE (ha)	SUP. CAMPO (ha)	SUP. CAMPO DETER. CULT. DECLARADO (ha)	SUP. DEC. REDUCIDA (ha)	SUP. RESUELTA (ha)
1700000004507941	23-002-071-00017-004	101010	OLIVAR-PICUAL	S 419	30,20	5,69	5,69	5,69		5,69				5,69
1700000006274282	23-002-078-00007-001	101010	OLIVAR-PICUAL	S 419	18,40	1,99	1,99	1,99		1,99				1,99
1700000006274283	23-002-078-00008-001	101010	OLIVAR-PICUAL	S 419	14,00	0,01	0,01	0,01		0,01				0,01
1700000006274284	23-002-078-00009-001	101010	OLIVAR-PICUAL	S 419	13,10	0,04	0,04	0,04		0,04				0,04
1700000006274285	23-002-078-00010-001	101010	OLIVAR-PICUAL	S 419	22,10	0,16	0,16	0,16		0,45				0,16
1700000006274286	23-002-078-00011-002	101010	OLIVAR-PICUAL	S 419	20,10	0,01	0,01	0,01		0,01				0,01
1700000006274287	23-002-078-09001-002	101010	OLIVAR-PICUAL	S 419	13,10	0,01	0,01	0,01		0,01				0,01
1700000006274288	23-002-078-09001-002	101010	OLIVAR-PICUAL	S 419	13,10	0,01	0,01	0,01		0,01				0,01

(1) Superficie declarada admisible ajustada con la superficie comprometida.
(2) Factor de penalización valorando el alcance para el tipo de compromiso.Puede verificar la integridad de una copia de este documento mediante la lectura del código QR adjunto o mediante el acceso a la dirección <https://ws050.juntadeandalucia.es/verificarFirma> indicando el código de VERIFICACIÓN

FIRMADO POR

RAQUEL MARIA ESPIN CRESPO

17/12/2024

VERIFICACIÓN

Pk2jm6UYDU9J72AMTZUYRN3GET48NG

PÁG. 7124/9349



**APELLIDOS Y NOMBRE / RAZÓN SOCIAL**

FUENTES BARRAGAN JOSEFA

NIF

***9178*

EXPEDIENTE

1070890

ANUALIDAD DE PAGO

1ª

IMPORTES POR ANUALIDAD

	2023	2024	2025	2026	2027
IMPORTE MÁXIMO SUBVENCIONABLE	568,19 €	568,19 €	568,19 €	473,49 €	473,49 €
IMPORTE MEDIO DE TRANSFERENCIA (€/ha)	297,48 €	297,48 €	297,48 €	247,90 €	247,90 €

RESUMEN DE UNIDADES

Cód	GRUPO DE PAGO	Sup. Dec. Admisible (ha)	Sup. Comprometida (ha)	Sup. ajustada compromiso (1) (ha)	% sobredec.	Sup. Resuelta (ha)	Importe Declarado	Importe Topado	Importe Resuelto	Importe tras sobredec.
419	OLIVAR	1,91		1,91	0,00	1,91	568,19	568,19	568,19	568,19
TOTAL		1,91	1,91	1,91		1,91	568,19	568,19	568,19	568,19

APLICACIÓN DE REDUCCIONES Y PENALIZACIONES

GRUPO DE PAGO	Importe Calculado	Importe prereduc.	Criterios de subvencionabilidad y compromisos	Presentación tardía	Omisión declaración	Condicionalidad	IMPORTE (Euros) RESUELTO
OLIVAR	568,19	568,19	0,00	0,00	0,00	0,00	568,19
TOTAL	568,19	568,19					568,19

RESUMEN DE PAGOS**IMPORTE (Euros)**

	RESUELTO	FEADER	MAPA	CAPADR
OLIVAR - Pago realizado	568,19 €	482,96 €	55,74 €	29,49 €

RECINTOS RESUELTOS

REF.	REFERENCIA SIGPAC	CULTIVO DESCRIPCIÓN CULTIVO	S/R G.PAGO	PEND. MEDIA (%)	SUP. DEC. ADMISIBLE (ha)	SUP. COMPROM. (ha)	SUP. AJUSTADA COMPR.(1) (ha)	SUP. CONY. SIGPAC (ha)	SUP. CERTIE (ha)	SUP. CAMPO (ha)	SUP. CAMPO DETER. CULT. DECLARADO (ha)	SUP. DEC. REDUCIDA (ha)	SUP. RESUELTA (ha)
1700000004714426	23-040-004-00305-001	101010 OLIVAR-PICUAL	R	419	4,20	0,02	0,02	0,02	0,02			0,02	0,02
1700000004714432	23-096-021-00190-002	101010 OLIVAR-PICUAL	R	419	15,80	0,48	0,48	0,48	0,48			0,48	0,48
1700000004714435	23-040-003-00293-001	101010 OLIVAR-PICUAL	S	419	13,00	0,34	0,34	0,34	0,34			0,34	0,34
1700000004714438	23-096-021-00190-001	101010 OLIVAR-PICUAL	R	419	12,30	1,07	1,07	1,07	1,07			1,07	1,07

INCIDENCIAS**INCIDENCIA DESCRIPCIÓN**

- 242 Recinto pendiente de acreditación de titularidad.
Ref:1023486 Recinto:23-040-004-00304-00001 Cultivo:101010 OLIVAR-PICUAL Secano
Ref:1700000004714427 Recinto:23-040-004-00304-00001 Cultivo:101010 OLIVAR-PICUAL Secano
- 100424 Solicita recinto que no está comprometido para la operación.
Ref:1023486 Recinto:23-040-004-00304-00001 Cultivo:101010 OLIVAR-PICUAL Secano
Ref:1700000004714427 Recinto:23-040-004-00304-00001 Cultivo:101010 OLIVAR-PICUAL Secano

(1) Superficie declarada admisible ajustada con la superficie comprometida.
(2) Factor de penalización valorando el alcance para el tipo de compromiso.

Puede verificar la integridad de una copia de este documento mediante la lectura del código QR adjunto o mediante el acceso a la dirección <https://ws050.juntadeandalucia.es/verificarFirma> indicando el código de VERIFICACIÓN

FIRMADO POR

RAQUEL MARIA ESPIN CRESPO

17/12/2024

VERIFICACIÓN

Pk2jm6UYDU9J72AMTZUYRN3GET48NG

PÁG. 7125/9349



**APELLIDOS Y NOMBRE / RAZÓN SOCIAL**

FUNES RUIZ DOMINGO MIGUEL

NIF

****1895*

EXPEDIENTE

1133562

ANUALIDAD DE PAGO

1ª

IMPORTES POR ANUALIDAD

	2023	2024	2025	2026	2027
IMPORTE MÁXIMO SUBVENCIONABLE	1.178,02 €	1.178,02 €	1.178,02 €	981,68 €	981,68 €
IMPORTE MEDIO DE TRANSFERENCIA (€/ha)	297,48 €	297,48 €	297,48 €	247,90 €	247,90 €

RESUMEN DE UNIDADES

Cód	GRUPO DE PAGO	Sup. Dec. Admisible (ha)	Sup. Comprometida (ha)	Sup. ajustada compromiso (1) (ha)	% sobredec.	Sup. Resuelta (ha)	Importe Declarado	Importe Topado	Importe Resuelto	Importe tras sobredec.
419	OLIVAR	3,96		3,96	0,00	3,96	1.178,02	1.178,02	1.178,02	1.178,02
TOTAL		3,96	3,96	3,96		3,96	1.178,02	1.178,02	1.178,02	1.178,02

APLICACIÓN DE REDUCCIONES Y PENALIZACIONES

GRUPO DE PAGO	Importe Calculado	Importe prereduc.	Criterios de subvencionabilidad y compromisos	Presentación tardía	Omisión declaración	Condicionalidad	IMPORTE (Euros) RESUELTO
OLIVAR	1.178,02	1.178,02	0,00	0,00	0,00	0,00	1.178,02
TOTAL	1.178,02	1.178,02					1.178,02

RESUMEN DE PAGOS**IMPORTE (Euros)**

	RESUELTO	FEADER	MAPA	CAPADR
OLIVAR - Pago realizado	1.178,02 €	1.001,32 €	115,56 €	61,14 €

RECINTOS RESUELTOS

REF.	REFERENCIA SIGPAC	CULTIVO DESCRIPCIÓN CULTIVO	S/R G.PAGO	PEND. MEDIA (%)	SUP. DEC. ADMISIBLE (ha)	SUP. COMPROM. (ha)	SUP. AJUSTADA COMPR.(1) (ha)	SUP. CONY. SIGPAC (ha)	SUP. CERTIE (ha)	SUP. CAMPO (ha)	SUP. CAMPO DETER. CULT. DECLARADO (ha)	SUP. DEC. REDUCIDA (ha)	SUP. RESUELTA (ha)
1700000005495445	23-003-025-00249-001	101010 OLIVAR-PICUAL	S 419	16,90	2,05	2,05	2,05		2,05			2,05	2,05
1700000005495446	23-003-025-00254-004	101010 OLIVAR-PICUAL	S 419	16,10	1,13	1,13	1,13		1,13			1,13	1,13
1700000005495447	23-003-025-00254-005	101010 OLIVAR-PICUAL	S 419	18,20	0,63	0,63	0,63		0,63			0,63	0,63
1700000005495459	23-003-025-00249-003	101010 OLIVAR-PICUAL	S 419	21,30	0,04	0,04	0,04		0,04			0,04	0,04
1700000005495460	23-003-025-00254-005	101010 OLIVAR-PICUAL	S 419	18,20	0,11	0,11	0,11		0,11			0,11	0,11

INCIDENCIAS**INCIDENCIA DESCRIPCIÓN**

100421 Recinto declarado por error para una operación de la 6503, que se ha corregido de oficio marcando la operación correcta, de acuerdo con la fecha de inscripción del recinto en la producción ecológica.

Ref:1700000005495445 Recinto:23-003-025-00249-00001 Cultivo:101010 OLIVAR-PICUAL Secano

Ref:1700000005495459 Recinto:23-003-025-00249-00003 Cultivo:101010 OLIVAR-PICUAL Secano

Ref:1700000005495446 Recinto:23-003-025-00254-00004 Cultivo:101010 OLIVAR-PICUAL Secano

Ref:1700000005495447 Recinto:23-003-025-00254-00005 Cultivo:101010 OLIVAR-PICUAL Secano

Ref:1700000005495460 Recinto:23-003-025-00254-00005 Cultivo:101010 OLIVAR-PICUAL Secano

(1) Superficie declarada admisible ajustada con la superficie comprometida.
(2) Factor de penalización valorando el alcance para el tipo de compromiso.

Puede verificar la integridad de una copia de este documento mediante la lectura del código QR adjunto o mediante el acceso a la dirección <https://ws050.juntadeandalucia.es/verificarFirma> indicando el código de VERIFICACIÓN

FIRMADO POR

RAQUEL MARIA ESPIN CRESPO

17/12/2024

VERIFICACIÓN

Pk2jm6UYDU9J72AMTZUYRN3GET48NG

PÁG. 7126/9349



**APELLIDOS Y NOMBRE / RAZÓN SOCIAL**

GALIANO PEREZ JOSE

NIF

***7714*

EXPEDIENTE

1193865

ANUALIDAD DE PAGO

1ª

IMPORTES POR ANUALIDAD

	2023	2024	2025	2026	2027
IMPORTE MÁXIMO SUBVENCIONABLE	693,13 €	693,13 €	693,13 €	577,61 €	577,61 €
IMPORTE MEDIO DE TRANSFERENCIA (€/ha)	297,48 €	297,48 €	297,48 €	247,90 €	247,90 €

RESUMEN DE UNIDADES

Cód	GRUPO DE PAGO	Sup. Dec. Admisible (ha)	Sup. Comprometida (ha)	Sup. ajustada compromiso (1) (ha)	% sobredec.	Sup. Resuelta (ha)	Importe Declarado	Importe Topado	Importe Resuelto	Importe tras sobredec.
419	OLIVAR	2,33		2,33	0,00	2,33	693,13	693,13	693,13	693,13
TOTAL		2,33	2,33	2,33		2,33	693,13	693,13	693,13	693,13

APLICACIÓN DE REDUCCIONES Y PENALIZACIONES

GRUPO DE PAGO	Importe Calculado	Importe prereduc.	Criterios de subvencionabilidad y compromisos	Presentación tardía	Omisión declaración	Condicionalidad	IMPORTE (Euros) RESUELTO
OLIVAR	693,13	693,13	0,00	0,00	0,00	0,00	693,13
TOTAL	693,13	693,13					693,13

RESUMEN DE PAGOS**IMPORTE (Euros)**

	RESUELTO	FEADER	MAPA	CAPADR
OLIVAR - Pago realizado	693,13 €	589,16 €	68,00 €	35,97 €

RECINTOS RESUELTOS

REF.	REFERENCIA SIGPAC	CULTIVO DESCRIPCIÓN CULTIVO	S/R G.PAGO	PEND. MEDIA (%)	SUP. DEC. ADMISIBLE (ha)	SUP. COMPROM. (ha)	SUP. AJUSTADA COMPR.(1) (ha)	SUP. CONY. SIGPAC (ha)	SUP. CERTIE (ha)	SUP. CAMPO (ha)	SUP. CAMPO DETER. CULT. DECLARADO (ha)	SUP. DEC. REDUCIDA (ha)	SUP. RESUELTA (ha)
-143682	23-086-013-00013-001	101010 OLIVAR-PICUAL	S 419	6,30	0,06	0,06	0,06		0,06			0,06	0,06
1700000007140094	23-086-007-00131-002	101010 OLIVAR-PICUAL	S 419	6,90	0,46	0,46	0,46		0,47			0,46	0,46
1700000007140095	23-086-013-00012-001	101010 OLIVAR-PICUAL	S 419	3,20	0,89	0,89	0,89		0,89			0,89	0,89
1700000007140096	23-086-026-00341-001	101010 OLIVAR-PICUAL	S 419	14,00	0,85	0,85	0,85		0,86			0,85	0,85
1700000007140097	23-086-007-00132-001	101010 OLIVAR-PICUAL	S 419	4,90	0,07	0,07	0,07		0,07			0,07	0,07

INCIDENCIAS**INCIDENCIA DESCRIPCIÓN**

100412 Número de hectáreas validadas inferior a la superficie mínima permitida por el grupo de cultivo (Anexo I. Criterios de Subvencionabilidad. Orden 28 de marzo de 2023).

Sup. Resuelta:0 Grupo de Pago:FRUTALES SECANO

100413 Recinto perteneciente a grupo de cultivo que no cumple con la superficie mínima requerida (Anexo I. Criterios de Subvencionabilidad. Orden 28 de marzo de 2023).

Ref:-952321 Recinto:23-086-002-00140-00001 Cultivo:124022 PISTACHO-KERMAN Secano Sup. Declarada:1,22 Superficie Resolver: 1,22

(1) Superficie declarada admisible ajustada con la superficie comprometida.
 (2) Factor de penalización valorando el alcance para el tipo de compromiso.

Puede verificar la integridad de una copia de este documento mediante la lectura del código QR adjunto o mediante el acceso a la dirección <https://ws050.juntadeandalucia.es/verificarFirma> indicando el código de VERIFICACIÓN

FIRMADO POR

RAQUEL MARIA ESPIN CRESPO

17/12/2024

VERIFICACIÓN

Pk2jm6UYDU9J72AMTZUYRN3GET48NG

PÁG. 7127/9349



**APELLIDOS Y NOMBRE / RAZÓN SOCIAL**

GALLEGO MARTINEZ RAMON

NIF

***3762*

EXPEDIENTE

1197700

ANUALIDAD DE PAGO

1ª

IMPORTES POR ANUALIDAD

	2023	2024	2025	2026	2027
IMPORTE MÁXIMO SUBVENCIONABLE	547,36 €	547,36 €	547,36 €	456,14 €	456,14 €
IMPORTE MEDIO DE TRANSFERENCIA (€/ha)	297,48 €	297,48 €	297,48 €	247,90 €	247,90 €

RESUMEN DE UNIDADES

Cód	GRUPO DE PAGO	Sup. Dec. Admisible (ha)	Sup. Comprometida (ha)	Sup. ajustada compromiso (1) (ha)	% sobredec.	Sup. Resuelta (ha)	Importe Declarado	Importe Topado	Importe Resuelto	Importe tras sobredec.
419	OLIVAR	1,84		1,84	0,00	1,84	547,36	547,36	547,36	547,36
TOTAL		1,84	1,84	1,84		1,84	547,36	547,36	547,36	547,36

APLICACIÓN DE REDUCCIONES Y PENALIZACIONES

GRUPO DE PAGO	Importe Calculado	Importe prereduc.	Criterios de subvencionabilidad y compromisos	Presentación tardía	Omisión declaración	Condicionalidad	IMPORTE (Euros) RESUELTO
OLIVAR	547,36	547,36	0,00	0,00	0,00	0,00	547,36
TOTAL	547,36	547,36					547,36

RESUMEN DE PAGOS**IMPORTE (Euros)**

	RESUELTO	FEADER	MAPA	CAPADR
OLIVAR - Pago realizado	547,36 €	465,26 €	53,70 €	28,40 €

RECINTOS RESUELTOS

REF.	REFERENCIA SIGPAC	CULTIVO	DESCRIPCIÓN CULTIVO	S/R	G.PAGO	PEND. MEDIA (%)	SUP. DEC. ADMISIBLE (ha)	SUP. COMPROM. (ha)	SUP. AJUSTADA COMPR.(1) (ha)	SUP. CONY. SIGPAC (ha)	SUP. CERTIE (ha)	SUP. CAMPO (ha)	SUP. CAMPO DETER. CULT. DECLARADO (ha)	SUP. DEC. REDUCIDA (ha)	SUP. RESUELTA (ha)
-147362	23-072-010-00225-007	101010	OLIVAR-PICUAL	S	419	29,80	0,28	0,28	0,28		0,28			0,28	0,28
-147261	23-072-010-00008-001	101010	OLIVAR-PICUAL	S	419	19,50	0,05	0,05	0,05		0,05			0,05	0,05
-147254	23-072-010-00268-001	101010	OLIVAR-PICUAL	S	419	17,60	0,14	0,14	0,14		0,14			0,14	0,14
-147231	23-072-010-00007-001	101010	OLIVAR-PICUAL	S	419	22,70	0,13	0,13	0,13		0,13			0,13	0,13
-147200	23-072-008-00306-001	101010	OLIVAR-PICUAL	S	419	13,30	0,15	0,15	0,15		0,15			0,15	0,15
-147184	23-072-008-00499-003	101010	OLIVAR-PICUAL	S	419	26,90	1,09	1,09	1,09		1,09			1,09	1,09

(1) Superficie declarada admisible ajustada con la superficie comprometida.
(2) Factor de penalización valorando el alcance para el tipo de compromiso.Puede verificar la integridad de una copia de este documento mediante la lectura del código QR adjunto o mediante el acceso a la dirección <https://ws050.juntadeandalucia.es/verificarFirma> indicando el código de VERIFICACIÓN

FIRMADO POR

RAQUEL MARIA ESPIN CRESPO

17/12/2024

VERIFICACIÓN

Pk2jm6UYDU9J72AMTZUYRN3GET48NG

PÁG. 7128/9349



**APELLIDOS Y NOMBRE / RAZÓN SOCIAL**

GALLEGO RODRIGUEZ MARIA PAZ

NIF

***3021*

EXPEDIENTE

1120143

ANUALIDAD DE PAGO

1ª

IMPORTE POR ANUALIDAD

	2023	2024	2025	2026	2027
IMPORTE MÁXIMO SUBVENCIONABLE	4.709,11 €	4.709,11 €	4.709,11 €	3.924,26 €	3.924,26 €
IMPORTE MEDIO DE TRANSFERENCIA (€/ha)	297,48 €	297,48 €	297,48 €	247,90 €	247,90 €

RESUMEN DE UNIDADES

Cód	GRUPO DE PAGO	Sup. Dec. Admisible (ha)	Sup. Comprometida (ha)	Sup. ajustada compromiso (1) (ha)	% sobredec.	Sup. Resuelta (ha)	Importe Declarado	Importe Topado	Importe Resuelto	Importe tras sobredec.
419	OLIVAR	15,83		15,83	0,00	15,83	4.709,11	4.709,11	4.709,11	4.709,11
TOTAL		15,83	15,83	15,83		15,83	4.709,11	4.709,11	4.709,11	4.709,11

APLICACIÓN DE REDUCCIONES Y PENALIZACIONES

GRUPO DE PAGO	Importe Calculado	Importe prereduc.	Criterios de subvencionabilidad y compromisos	Presentación tardía	Omisión declaración	Condicionalidad	IMPORTE (Euros) RESUELTO
OLIVAR	4.709,11	4.709,11	0,00	0,00	0,00	0,00	4.709,11
TOTAL	4.709,11	4.709,11					4.709,11

RESUMEN DE PAGOS**IMPORTE (Euros)**

	RESUELTO	FEADER	MAPA	CAPADR
OLIVAR - Pago realizado	4.709,11 €	4.002,74 €	461,96 €	244,41 €

RECINTOS RESUELTOS

REF.	REFERENCIA SIGPAC	CULTIVO DESCRIPCIÓN CULTIVO	S/R G.PAGO	PEND. MEDIA (%)	SUP. DEC. ADMISIBLE (ha)	SUP. COMPROM. (ha)	SUP. AJUSTADA COMPR.(1) (ha)	SUP. CONY. SIGPAC (ha)	SUP. CERTIE (ha)	SUP. CAMPO (ha)	SUP. CAMPO DETER. CULT. DECLARADO (ha)	SUP. DEC. REDUCIDA (ha)	SUP. RESUELTA (ha)
-502128	23-102-044-00212-001	101010 OLIVAR-PICUAL	S 419	24,70	0,85	0,85	0,85		0,85				0,85
1700000002576968	23-012-073-00045-001	101010 OLIVAR-PICUAL	S 419	31,70	1,03	1,03	1,03		1,03				1,03
1700000002576969	23-102-073-00044-001	101010 OLIVAR-PICUAL	S 419	10,60	0,01	0,01	0,01		0,01				0,01
1700000002576970	23-102-073-00045-003	101010 OLIVAR-PICUAL	S 419	28,60	7,93	7,93	7,93		7,93				7,93
1700000002576971	23-102-044-00207-001	101010 OLIVAR-PICUAL	S 419	15,80	1,41	1,41	1,41		1,41				1,41
1700000002576973	23-102-044-00219-002	101010 OLIVAR-PICUAL	S 419	13,50	0,08	0,08	0,08		0,08				0,08
1700000002576974	23-102-044-00446-001	101010 OLIVAR-PICUAL	S 419	13,30	0,04	0,04	0,04		0,04				0,04
1700000002576975	23-102-044-00229-004	101010 OLIVAR-PICUAL	S 419	21,30	1,19	1,19	1,19		1,19				1,19
1700000002576976	23-102-044-00230-001	101010 OLIVAR-PICUAL	S 419	17,70	0,94	0,94	0,94		0,94				0,94
1700000002576977	23-102-044-00234-001	101010 OLIVAR-PICUAL	S 419	41,90	2,32	2,32	2,32		2,32				2,32
1700000002576978	23-102-044-00214-002	101010 OLIVAR-PICUAL	S 419	28,20	0,03	0,03	0,03		0,03				0,03

(1) Superficie declarada admisible ajustada con la superficie comprometida.
(2) Factor de penalización valorando el alcance para el tipo de compromiso.

Puede verificar la integridad de una copia de este documento mediante la lectura del código QR adjunto o mediante el acceso a la dirección <https://ws050.juntadeandalucia.es/verificarFirma> indicando el código de VERIFICACIÓN

FIRMADO POR

RAQUEL MARIA ESPIN CRESPO

17/12/2024

VERIFICACIÓN

Pk2jm6UYDU9J72AMTZUYRN3GET48NG

PÁG. 7129/9349



**APELLIDOS Y NOMBRE / RAZÓN SOCIAL**

GAMEZ PEREZ JUANA DOLORES

NIF

***2983*

EXPEDIENTE

1259022

ANUALIDAD DE PAGO

1ª

IMPORTES POR ANUALIDAD

	2023	2024	2025	2026	2027
IMPORTE MÁXIMO SUBVENCIONABLE	386,64 €	386,64 €	386,64 €	322,20 €	322,20 €
IMPORTE MEDIO DE TRANSFERENCIA (€/ha)	259,49 €	259,49 €	259,49 €	216,24 €	216,24 €

RESUMEN DE UNIDADES

Cód	GRUPO DE PAGO	Sup. Dec. Admisible (ha)	Sup. Comprometida (ha)	Sup. ajustada compromiso (1) (ha)	% sobredec.	Sup. Resuelta (ha)	Importe Declarado	Importe Topado	Importe Resuelto	Importe tras sobredec.
422	FRUTALES SECANO	1,49		1,49	0,00	1,49	386,64	386,64	386,64	386,64
TOTAL		1,49	1,49	1,49		1,49	386,64	386,64	386,64	386,64

APLICACIÓN DE REDUCCIONES Y PENALIZACIONES

GRUPO DE PAGO	Importe Calculado	Importe prereduc.	Criterios de subvencionabilidad y compromisos	Presentación tardía	Omisión declaración	Condicionalidad	IMPORTE (Euros) RESUELTO
FRUTALES SECANO	386,64	386,64	0,00	0,00	0,00	0,00	386,64
TOTAL	386,64	386,64					386,64

RESUMEN DE PAGOS**IMPORTE (Euros)**

	RESUELTO	FEADER	MAPA	CAPADR
FRUTALES SECANO - Pago realizado	386,64 €	328,64 €	37,93 €	20,07 €

RECINTOS RESUELTOS

REF.	REFERENCIA SIGPAC	CULTIVO	DESCRIPCIÓN CULTIVO	S/R G.PAGO	PEND. MEDIA (%)	SUP. DEC. ADMISIBLE (ha)	SUP. COMPROM. (ha)	SUP. AJUSTADA COMPROM. (1) (ha)	SUP. CONY. SIGPAC (ha)	SUP. CERTIE (ha)	SUP. CAMPO (ha)	SUP. CAMPO DETER. CULT. DECLARADO (ha)	SUP. DEC. REDUCIDA (ha)	SUP. RESUELTA (ha)
-1028076	23-042-002-00692-021	104024	ALMENDROS-MARCONA	S 422	22,30	0,26	0,26	0,26		0,26			0,26	0,26
-1028073	23-042-002-00551-002	104024	ALMENDROS-MARCONA	S 422	16,60	0,23	0,23	0,23		0,23			0,23	0,23
-1028072	23-042-002-00552-002	104024	ALMENDROS-MARCONA	S 422	14,50	0,27	0,27	0,27		0,27			0,27	0,27
-1028070	23-042-002-00554-007	104024	ALMENDROS-MARCONA	S 422	31,70	0,32	0,32	0,32		0,32			0,32	0,32
5251903	23-042-002-00829-002	104024	ALMENDROS-MARCONA	S 422	35,70	0,41	0,41	0,41		0,41			0,41	0,41

(1) Superficie declarada admisible ajustada con la superficie comprometida.
(2) Factor de penalización valorando el alcance para el tipo de compromiso.Puede verificar la integridad de una copia de este documento mediante la lectura del código QR adjunto o mediante el acceso a la dirección <https://ws050.juntadeandalucia.es/verificarFirma> indicando el código de VERIFICACIÓN

FIRMADO POR

RAQUEL MARIA ESPIN CRESPO

17/12/2024

VERIFICACIÓN

Pk2jm6UYDU9J72AMTZUYRN3GET48NG

PÁG. 7130/9349





APELLIDOS Y NOMBRE / RAZÓN SOCIAL

GÁMEZ PIÑAR EMILIO

NIF

***2390*

EXPEDIENTE

1188240

ANUALIDAD DE PAGO

1ª

IMPORTES POR ANUALIDAD

	2023	2024	2025	2026	2027
IMPORTE MÁXIMO SUBVENCIONABLE	11.899,20 €	11.899,20 €	11.899,20 €	9.916,00 €	9.916,00 €
IMPORTE MEDIO DE TRANSFERENCIA (€/ha)	297,48 €	297,48 €	297,48 €	247,90 €	247,90 €

RESUMEN DE UNIDADES

Cód	GRUPO DE PAGO	Sup. Dec. Admisible (ha)	Sup. Comprometida (ha)	Sup. ajustada compromiso (1) (ha)	% sobredec.	Sup. Resuelta (ha)	Importe Declarado	Importe Topado	Importe Resuelto	Importe tras sobredec.
419	OLIVAR	76,52		40,00	0,00	40,00	11.899,20	11.899,20	11.899,20	11.899,20
TOTAL		76,52	40,00	40,00		40,00	11.899,20	11.899,20	11.899,20	11.899,20

APLICACIÓN DE REDUCCIONES Y PENALIZACIONES

GRUPO DE PAGO	Importe Calculado	Importe prerreduc.	Criterios de subvencionabilidad y compromisos	Presentación tardía	Omisión declaración	Condicionalidad	IMPORTE (Euros) RESUELTO
OLIVAR	11.899,20	11.899,20	0,00	0,00	0,00	0,00	11.899,20
TOTAL	11.899,20	11.899,20					11.899,20

RESUMEN DE PAGOS

IMPORTE (Euros)

	RESUELTO	FEADER	MAPA	CAPADR
OLIVAR - Pago realizado	11.899,20 €	10.114,32 €	1.167,31 €	617,57 €

RECINTOS RESUELTOS

REF.	REFERENCIA SIGPAC	CULTIVO DESCRIPCIÓN CULTIVO	S/R G.PAGO	PEND. MEDIA (%)	SUP. DEC. ADMISIBLE (ha)	SUP. COMPROM. (ha)	SUP. AJUSTADA COMPROM. (1) (ha)	SUP. CONY. SIGPAC (ha)	SUP. CERTIE (ha)	SUP. CAMPO (ha)	SUP. CAMPO DETER. CULT. DECLARADO (ha)	SUP. DEC. REDUCIDA (ha)	SUP. RESUELTA (ha)
-1587324	23-053-007-00002-014	101010 OLIVAR-PICUAL	S 419	16,30	4,19	4,19	4,19	4,19	4,19			4,19	4,19
-1198669	23-053-012-00029-001	101010 OLIVAR-PICUAL	R 419	5,90	0,05	0,05	0,05	0,05	0,05			0,05	0,05
-121100	23-053-045-00147-005	101010 OLIVAR-PICUAL	R 419	12,20	1,49	1,49	1,49	1,49	1,49			1,49	1,49
-121099	23-053-036-00325-002	101010 OLIVAR-PICUAL	R 419	8,30	0,23	0,23	0,23	0,23	0,23			0,23	0,23
1700000005252808	23-053-007-00003-002	101010 OLIVAR-PICUAL	S 419	13,50	0,69	0,69	0,69	0,69	0,69			0,69	0,69
1700000005252809	23-053-007-00022-001	101010 OLIVAR-PICUAL	R 419	22,00	0,50	0,50	0,50	0,50	0,50			0,50	0,50
1700000005252810	23-053-007-00020-001	101010 OLIVAR-PICUAL	R 419	5,70	2,28	2,28	2,28	2,28	2,28			2,28	2,28
1700000005252811	23-053-007-00035-001	101010 OLIVAR-PICUAL	R 419	7,80	0,10	0,10	0,10	0,10	0,10			0,10	0,10
1700000005252812	23-053-007-00036-002	101010 OLIVAR-PICUAL	R 419	5,70	0,68	0,68	0,68	0,68	0,68			0,68	0,68
1700000005252813	23-053-009-00003-001	101010 OLIVAR-PICUAL	S 419	19,80	1,77	1,77	1,77	1,77	1,77			1,77	1,77
1700000005252815	23-053-007-00158-001	101010 OLIVAR-PICUAL	S 419	15,00	0,35	0,35	0,35	0,35	0,35			0,35	0,35
1700000005252816	23-053-007-09002-001	101010 OLIVAR-PICUAL	S 419	17,90	0,17	0,17	0,17	0,17	0,17			0,17	0,17
1700000005252817	23-053-012-00009-001	101010 OLIVAR-PICUAL	R 419	10,60	3,38	3,38	3,38	3,38	3,38			3,38	3,38
1700000005252818	23-053-027-00132-001	101010 OLIVAR-PICUAL	R 419	13,10	0,95	0,95	0,95	0,95	0,95			0,95	0,95
1700000005252819	23-053-011-00068-004	101010 OLIVAR-PICUAL	S 419	18,20	2,40	2,40	2,40	2,40	2,40			2,40	2,40
1700000005252820	23-053-012-00006-001	101010 OLIVAR-PICUAL	R 419	6,00	1,09	1,09	1,09	1,09	1,09			1,09	1,09
1700000005252821	23-053-035-00479-002	101010 OLIVAR-PICUAL	S 419	27,10	1,44	1,44	1,44	1,44	1,44			1,44	1,44
1700000005252822	23-053-035-00480-001	101010 OLIVAR-PICUAL	S 419	19,80	1,89	1,89	1,89	1,89	1,89			1,89	1,89
1700000005252823	23-053-035-00519-001	101010 OLIVAR-PICUAL	R 419	23,90	0,79	0,79	0,79	0,79	0,79			0,79	0,79
1700000005252824	23-053-035-00474-001	101010 OLIVAR-PICUAL	R 419	28,80	0,37	0,37	0,37	0,37	0,37			0,37	0,37
1700000005252825	23-092-037-00016-004	101010 OLIVAR-PICUAL	R 419	4,30	31,27	31,21	31,21	31,21	31,21			31,21	31,21
1700000005252826	23-092-037-00016-002	101010 OLIVAR-PICUAL	R 419	9,30	0,12	0,12	0,12	0,12	0,12			0,12	0,12
1700000005252827	23-092-037-00012-001	101010 OLIVAR-PICUAL	R 419	6,80	3,91	3,91	3,91	3,91	3,91			3,91	3,91
1700000005252828	23-092-037-00011-001	101010 OLIVAR-PICUAL	R 419	5,70	3,38	3,38	3,38	3,38	3,38			3,38	3,38
1700000005252829	23-053-007-00002-014	101010 OLIVAR-PICUAL	S 419	16,30	11,52	11,52	11,52	11,52	11,52			11,52	11,52
1700000005252831	23-092-037-00017-006	101010 OLIVAR-PICUAL	R 419	19,10	0,04	0,04	0,04	0,04	0,04			0,04	0,04
1700000005252833	23-092-037-00010-002	101010 OLIVAR-PICUAL	R 419	5,70	1,14	1,14	1,14	1,14	1,14			1,14	1,14
1700000005252834	23-053-036-00324-001	101010 OLIVAR-PICUAL	R 419	6,50	0,33	0,33	0,33	0,33	0,33			0,33	0,33

(1) Superficie declarada admisible ajustada con la superficie comprometida.
 (2) Factor de penalización valorando el alcance para el tipo de compromiso.

Puede verificar la integridad de una copia de este documento mediante la lectura del código QR adjunto o mediante el acceso a la dirección <https://ws050.juntadeandalucia.es/verificarFirma> indicando el código de VERIFICACIÓN

FIRMADO POR

RAQUEL MARIA ESPIN CRESPO

17/12/2024

VERIFICACIÓN

Pk2jm6UYDU9J72AMTZUYRN3GET48NG

PÁG. 7131/9349



**APELLIDOS Y NOMBRE / RAZÓN SOCIAL**

GAMEZ ROMERO JULIAN

NIF

***9150*

EXPEDIENTE

1104238

ANUALIDAD DE PAGO

1ª

IMPORTES POR ANUALIDAD

	2023	2024	2025	2026	2027
IMPORTE MÁXIMO SUBVENCIONABLE	3.004,55 €	3.004,55 €	3.004,55 €	2.503,79 €	2.503,79 €
IMPORTE MEDIO DE TRANSFERENCIA (€/ha)	297,48 €	297,48 €	297,48 €	247,90 €	247,90 €

RESUMEN DE UNIDADES

Cód	GRUPO DE PAGO	Sup. Dec. Admisible (ha)	Sup. Comprometida (ha)	Sup. ajustada compromiso (1) (ha)	% sobredec.	Sup. Resuelta (ha)	Importe Declarado	Importe Topado	Importe Resuelto	Importe tras sobredec.
419	OLIVAR	10,10		10,10	0,00	10,10	3.004,55	3.004,55	3.004,55	3.004,55
TOTAL		10,10	10,10	10,10		10,10	3.004,55	3.004,55	3.004,55	3.004,55

APLICACIÓN DE REDUCCIONES Y PENALIZACIONES

GRUPO DE PAGO	Importe Calculado	Importe prereduc.	Criterios de subvencionabilidad y compromisos	Presentación tardía	Omisión declaración	Condicionalidad	IMPORTE (Euros) RESUELTO
OLIVAR	3.004,55	3.004,55	0,00	0,00	0,00	0,00	3.004,55
TOTAL	3.004,55	3.004,55					3.004,55

RESUMEN DE PAGOS**IMPORTE (Euros)**

	RESUELTO	FEADER	MAPA	CAPADR
OLIVAR - Pago realizado	3.004,55 €	2.553,87 €	294,75 €	155,93 €

RECINTOS RESUELTOS

REF.	REFERENCIA SIGPAC	CULTIVO DESCRIPCIÓN CULTIVO	S/R G.PAGO	PEND. MEDIA (%)	SUP. DEC. ADMISIBLE (ha)	SUP. COMPROM. (ha)	SUP. AJUSTADA COMPR.(1) (ha)	SUP. CONY. SIGPAC (ha)	SUP. CERTIE (ha)	SUP. CAMPO (ha)	SUP. CAMPO DETER. CULT. DECLARADO (ha)	SUP. DEC. REDUCIDA (ha)	SUP. RESUELTA (ha)
5818645	23-070-009-00096-001	101010 OLIVAR-PICUAL	R 419	2,70	1,52	1,52	1,52	1,52	1,52			1,52	1,52
1700000004656296	23-070-007-00397-001	101010 OLIVAR-PICUAL	R 419	7,30	1,61	1,61	1,61	1,61	1,61			1,61	1,61
1700000004656297	23-070-007-00398-001	101010 OLIVAR-PICUAL	R 419	6,20	1,45	1,45	1,45	1,45	1,45			1,45	1,45
1700000004656298	23-070-007-00566-001	101010 OLIVAR-PICUAL	R 419	4,40	0,98	0,98	0,98	0,98	0,98			0,98	0,98
1700000004656299	23-070-008-00202-001	101010 OLIVAR-PICUAL	R 419	8,90	0,48	0,48	0,48	0,48	0,48			0,48	0,48
1700000004656300	23-070-008-00076-001	101010 OLIVAR-PICUAL	R 419	7,20	0,27	0,27	0,27	0,27	0,27			0,27	0,27
1700000004656301	23-070-009-00097-001	101010 OLIVAR-PICUAL	R 419	3,20	3,79	3,79	3,79	3,79	3,79			3,79	3,79

INCIDENCIAS**INCIDENCIA DESCRIPCIÓN**

- 100412 Número de hectáreas validadas inferior a la superficie mínima permitida por el grupo de cultivo (Anexo I. Criterios de Subvencionabilidad. Orden 28 de marzo de 2023).
Sup. Resuelta:0 Grupo de Pago:FRUTALES REGADÍO
- 100413 Recinto perteneciente a grupo de cultivo que no cumple con la superficie mínima requerida (Anexo I. Criterios de Subvencionabilidad. Orden 28 de marzo de 2023).
Ref:1700000004656302 Recinto:23-070-008-00076-00002 Cultivo:104025 ALMENDROS-MARINADA Regadío Sup. Declarada:0,79 Superficie Resolver:0,79

(1) Superficie declarada admisible ajustada con la superficie comprometida.
(2) Factor de penalización valorando el alcance para el tipo de compromiso.

Puede verificar la integridad de una copia de este documento mediante la lectura del código QR adjunto o mediante el acceso a la dirección <https://ws050.juntadeandalucia.es/verificarFirma> indicando el código de VERIFICACIÓN

FIRMADO POR

RAQUEL MARIA ESPIN CRESPO

17/12/2024

VERIFICACIÓN

Pk2jm6UYDU9J72AMTZUYRN3GET48NG

PÁG. 7132/9349



**APELLIDOS Y NOMBRE / RAZÓN SOCIAL**

GÁMEZ RUÍZ MANUEL

NIF

****1901*

EXPEDIENTE

1167664

ANUALIDAD DE PAGO

1ª

IMPORTES POR ANUALIDAD

	2023	2024	2025	2026	2027
IMPORTE MÁXIMO SUBVENCIONABLE	422,42 €	422,42 €	422,42 €	352,02 €	352,02 €
IMPORTE MEDIO DE TRANSFERENCIA (€/ha)	297,48 €	297,48 €	297,48 €	247,90 €	247,90 €

RESUMEN DE UNIDADES

Cód	GRUPO DE PAGO	Sup. Dec. Admisible (ha)	Sup. Comprometida (ha)	Sup. ajustada compromiso (1) (ha)	% sobredec.	Sup. Resuelta (ha)	Importe Declarado	Importe Topado	Importe Resuelto	Importe tras sobredec.
419	OLIVAR	1,42		1,42	0,00	1,42	422,42	422,42	422,42	422,42
TOTAL		1,42	1,42	1,42		1,42	422,42	422,42	422,42	422,42

APLICACIÓN DE REDUCCIONES Y PENALIZACIONES

GRUPO DE PAGO	Importe Calculado	Importe prereduc.	Criterios de subvencionabilidad y compromisos	Presentación tardía	Omisión declaración	Condicionalidad	IMPORTE (Euros) RESUELTO
OLIVAR	422,42	422,42	0,00	0,00	0,00	0,00	422,42
TOTAL	422,42	422,42					422,42

RESUMEN DE PAGOS**IMPORTE (Euros)**

	RESUELTO	FEADER	MAPA	CAPADR
OLIVAR - Pago realizado	422,42 €	359,06 €	41,44 €	21,92 €

RECINTOS RESUELTOS

REF.	REFERENCIA SIGPAC	CULTIVO	DESCRIPCIÓN CULTIVO	S/R G.PAGO	PEND. MEDIA (%)	SUP. DEC. ADMISIBLE (ha)	SUP. COMPROM. (ha)	SUP. AJUSTADA COMPR.(1) (ha)	SUP. CONY. SIGPAC (ha)	SUP. CERTIE (ha)	SUP. CAMPO (ha)	SUP. CAMPO DETER. CULT. DECLARADO (ha)	SUP. DEC. REDUCIDA (ha)	SUP. RESUELTA (ha)
1700000004993431	23-053-035-00507-001	101010	OLIVAR-PICUAL	R 419	23,40	0,99	0,99	0,99		0,99			0,99	0,99
1700000004993432	23-053-036-00310-001	101010	OLIVAR-PICUAL	R 419	20,80	0,43	0,43	0,43		0,43			0,43	0,43

(1) Superficie declarada admisible ajustada con la superficie comprometida.
(2) Factor de penalización valorando el alcance para el tipo de compromiso.

Puede verificar la integridad de una copia de este documento mediante la lectura del código QR adjunto o mediante el acceso a la dirección <https://ws050.juntadeandalucia.es/verificarFirma> indicando el código de VERIFICACIÓN

FIRMADO POR

RAQUEL MARIA ESPIN CRESPO

17/12/2024

VERIFICACIÓN

Pk2jm6UYDU9J72AMTZUYRN3GET48NG

PÁG. 7133/9349



**APELLIDOS Y NOMBRE / RAZÓN SOCIAL**

GAMEZ SANCHEZ JOSE LUIS

NIF

***9968*

EXPEDIENTE

1265132

ANUALIDAD DE PAGO

1ª

IMPORTES POR ANUALIDAD

	2023	2024	2025	2026	2027
IMPORTE MÁXIMO SUBVENCIONABLE	1.704,56 €	1.704,56 €	1.704,56 €	1.420,47 €	1.420,47 €
IMPORTE MEDIO DE TRANSFERENCIA (€/ha)	297,48 €	297,48 €	297,48 €	247,90 €	247,90 €

RESUMEN DE UNIDADES

Cód	GRUPO DE PAGO	Sup. Dec. Admisible (ha)	Sup. Comprometida (ha)	Sup. ajustada compromiso (1) (ha)	% sobredec.	Sup. Resuelta (ha)	Importe Declarado	Importe Topado	Importe Resuelto	Importe tras sobredec.
419	OLIVAR	5,73		5,73	0,00	5,73	1.704,56	1.704,56	1.704,56	1.704,56
TOTAL		5,73	5,73	5,73		5,73	1.704,56	1.704,56	1.704,56	1.704,56

APLICACIÓN DE REDUCCIONES Y PENALIZACIONES

GRUPO DE PAGO	Importe Calculado	Importe prereduc.	Criterios de subvencionabilidad y compromisos	Presentación tardía	Omisión declaración	Condicionalidad	IMPORTE (Euros) RESUELTO
OLIVAR	1.704,56	1.704,56	0,00	0,00	0,00	0,00	1.704,56
TOTAL	1.704,56	1.704,56					1.704,56

RESUMEN DE PAGOS**IMPORTE (Euros)**

	RESUELTO	FEADER	MAPA	CAPADR
OLIVAR - Pago realizado	1.704,56 €	1.448,88 €	167,22 €	88,46 €

RECINTOS RESUELTOS

REF.	REFERENCIA SIGPAC	CULTIVO DESCRIPCIÓN CULTIVO	S/R G.PAGO	PEND. MEDIA (%)	SUP. DEC. ADMISIBLE (ha)	SUP. COMPROM. (ha)	SUP. AJUSTADA COMPR.(1) (ha)	SUP. CONY. SIGPAC (ha)	SUP. CERTIE (ha)	SUP. CAMPO (ha)	SUP. CAMPO DETER. CULT. DECLARADO (ha)	SUP. DEC. REDUCIDA (ha)	SUP. RESUELTA (ha)
4683185	23-070-009-00437-002	101010 OLIVAR-PICUAL	R 419	5,30	2,36	2,36	2,36		2,36			2,36	2,36
5224300	23-070-010-00743-001	101010 OLIVAR-PICUAL	R 419	6,50	0,15	0,15	0,15		0,15			0,15	0,15
1700000006288095	23-070-007-00182-001	101010 OLIVAR-PICUAL	R 419	2,20	0,72	0,72	0,72		0,72			0,72	0,72
1700000006288096	23-070-007-00828-001	101010 OLIVAR-PICUAL	R 419	3,50	0,36	0,36	0,36		0,36			0,36	0,36
1700000006288097	23-070-009-00572-001	101010 OLIVAR-PICUAL	R 419	7,80	2,14	2,14	2,14		2,14			2,14	2,14

INCIDENCIAS**INCIDENCIA DESCRIPCIÓN**

100421 Recinto declarado por error para una operación de la 6503, que se ha corregido de oficio marcando la operación correcta, de acuerdo con la fecha de inscripción del recinto en la producción ecológica.

Ref:1700000006288095 Recinto:23-070-007-00182-00001 Cultivo:101010 OLIVAR-PICUAL Regadío

Ref:1700000006288096 Recinto:23-070-007-00828-00001 Cultivo:101010 OLIVAR-PICUAL Regadío

Ref:4683185 Recinto:23-070-009-00437-00002 Cultivo:101010 OLIVAR-PICUAL Regadío

Ref:1700000006288097 Recinto:23-070-009-00572-00001 Cultivo:101010 OLIVAR-PICUAL Regadío

Ref:5224300 Recinto:23-070-010-00743-00001 Cultivo:101010 OLIVAR-PICUAL Regadío

(1) Superficie declarada admisible ajustada con la superficie comprometida.
(2) Factor de penalización valorando el alcance para el tipo de compromiso.

Puede verificar la integridad de una copia de este documento mediante la lectura del código QR adjunto o mediante el acceso a la dirección <https://ws050.juntadeandalucia.es/verificarFirma> indicando el código de VERIFICACIÓN

FIRMADO POR

RAQUEL MARIA ESPIN CRESPO

17/12/2024

VERIFICACIÓN

Pk2jm6UYDU9J72AMTZUYRN3GET48NG

PÁG. 7134/9349



**APELLIDOS Y NOMBRE / RAZÓN SOCIAL**

GARCES HERNANDEZ MIGUEL

NIF
3959EXPEDIENTE**
1282933**ANUALIDAD DE PAGO**

1ª

IMPORTES POR ANUALIDAD

	2023	2024	2025	2026	2027
IMPORTE MÁXIMO SUBVENCIONABLE	404,80 €	404,80 €	404,80 €	337,33 €	337,33 €
IMPORTE MEDIO DE TRANSFERENCIA (€/ha)	259,49 €	259,49 €	259,49 €	216,24 €	216,24 €

RESUMEN DE UNIDADES

Cód	GRUPO DE PAGO	Sup. Dec. Admisible (ha)	Sup. Comprometida (ha)	Sup. ajustada compromiso (1) (ha)	% sobredec.	Sup. Resuelta (ha)	Importe Declarado	Importe Topado	Importe Resuelto	Importe tras sobredec.
422	FRUTALES SECANO	1,56		1,56	0,00	1,56	404,80	404,80	404,80	404,80
TOTAL		1,56	1,56	1,56		1,56	404,80	404,80	404,80	404,80

APLICACIÓN DE REDUCCIONES Y PENALIZACIONES

GRUPO DE PAGO	Importe Calculado	Importe prereduc.	Criterios de subvencionabilidad y compromisos	Presentación tardía	Omisión declaración	Condicionalidad	IMPORTE (Euros) RESUELTO
FRUTALES SECANO	404,80	404,80	0,00	0,00	0,00	0,00	404,80
TOTAL	404,80	404,80					404,80

RESUMEN DE PAGOS**IMPORTE (Euros)**

	RESUELTO	FEADER	MAPA	CAPADR
FRUTALES SECANO - Pago realizado	404,80 €	344,08 €	39,71 €	21,01 €

RECINTOS RESUELTOS

REF.	REFERENCIA SIGPAC	CULTIVO	DESCRIPCIÓN CULTIVO	S/R G.PAGO	PEND. MEDIA (%)	SUP. DEC. ADMISIBLE (ha)	SUP. COMPROM. (ha)	SUP. AJUSTADA COMPR.(1) (ha)	SUP. CONY. SIGPAC (ha)	SUP. CERTIE (ha)	SUP. CAMPO (ha)	SUP. CAMPO DETER. CULT. DECLARADO (ha)	SUP. DEC. REDUCIDA (ha)	SUP. RESUELTA (ha)
6887894	23-028-018-00017-001	104022	ALMENDROS-LARGUETA	S 422	11,30	0,38	0,38	0,38	0,38	0,38			0,38	0,38
6887896	23-028-018-00016-001	104022	ALMENDROS-LARGUETA	S 422	14,80	1,18	1,18	1,18	1,18	1,18			1,18	1,18

INCIDENCIAS**INCIDENCIA DESCRIPCIÓN**

100424 Solicita recinto que no está comprometido para la operación.

Ref:6887890 Recinto:23-028-018-00015-00001 Cultivo:101010 OLIVAR-PICUAL Secano

(1) Superficie declarada admisible ajustada con la superficie comprometida.
(2) Factor de penalización valorando el alcance para el tipo de compromiso.Puede verificar la integridad de una copia de este documento mediante la lectura del código QR adjunto o mediante el acceso a la dirección <https://ws050.juntadeandalucia.es/verificarFirma> indicando el código de VERIFICACIÓN

FIRMADO POR

RAQUEL MARIA ESPIN CRESPO

17/12/2024

VERIFICACIÓN

Pk2jm6UYDU9J72AMTZUYRN3GET48NG

PÁG. 7135/9349



**APELLIDOS Y NOMBRE / RAZÓN SOCIAL**

GARCIA ALVAREZ FERNANDO

NIF

***9208*

EXPEDIENTE

1247675

ANUALIDAD DE PAGO

1ª

IMPORTES POR ANUALIDAD

	2023	2024	2025	2026	2027
IMPORTE MÁXIMO SUBVENCIONABLE	1.526,07 €	1.526,07 €	1.526,07 €	1.271,73 €	1.271,73 €
IMPORTE MEDIO DE TRANSFERENCIA (€/ha)	297,48 €	297,48 €	297,48 €	247,90 €	247,90 €

RESUMEN DE UNIDADES

Cód	GRUPO DE PAGO	Sup. Dec. Admisible (ha)	Sup. Comprometida (ha)	Sup. ajustada compromiso (1) (ha)	% sobredec.	Sup. Resuelta (ha)	Importe Declarado	Importe Topado	Importe Resuelto	Importe tras sobredec.
419	OLIVAR	5,13		5,13	0,00	5,13	1.526,07	1.526,07	1.526,07	1.526,07
TOTAL		5,13	5,13	5,13		5,13	1.526,07	1.526,07	1.526,07	1.526,07

APLICACIÓN DE REDUCCIONES Y PENALIZACIONES

GRUPO DE PAGO	Importe Calculado	Importe prereduc.	Criterios de subvencionabilidad y compromisos	Presentación tardía	Omisión declaración	Condicionalidad	IMPORTE (Euros) RESUELTO
OLIVAR	1.526,07	1.526,07	0,00	0,00	0,00	0,00	1.526,07
TOTAL	1.526,07	1.526,07					1.526,07

RESUMEN DE PAGOS**IMPORTE (Euros)**

	RESUELTO	FEADER	MAPA	CAPADR
OLIVAR - Pago realizado	1.526,07 €	1.297,16 €	149,71 €	79,20 €

RECINTOS RESUELTOS

REF.	REFERENCIA SIGPAC	CULTIVO	DESCRIPCIÓN CULTIVO	S/R	G.PAGO	PEND. MEDIA (%)	SUP. DEC. ADMISIBLE (ha)	SUP. COMPROM. (ha)	SUP. AJUSTADA COMPR.(1) (ha)	SUP. CONY. SIGPAC (ha)	SUP. CERTIE (ha)	SUP. CAMPO (ha)	SUP. CAMPO DETER. CULT. DECLARADO (ha)	SUP. DEC. REDUCIDA (ha)	SUP. RESUELTA (ha)
4757574	23-044-014-00002-007	101010	OLIVAR-PICUAL	S	419	10,70	5,13	5,13	5,13		5,13			5,13	5,13

(1) Superficie declarada admisible ajustada con la superficie comprometida.
(2) Factor de penalización valorando el alcance para el tipo de compromiso.

Puede verificar la integridad de una copia de este documento mediante la lectura del código QR adjunto o mediante el acceso a la dirección <https://ws050.juntadeandalucia.es/verificarFirma> indicando el código de VERIFICACIÓN

FIRMADO POR

RAQUEL MARIA ESPIN CRESPO

17/12/2024

VERIFICACIÓN

Pk2jm6UYDU9J72AMTZUYRN3GET48NG

PÁG. 7136/9349



**APELLIDOS Y NOMBRE / RAZÓN SOCIAL**

GARCIA CAMPAÑA MARIA

NIF

***5561*

EXPEDIENTE

1215700

ANUALIDAD DE PAGO

1ª

IMPORTE POR ANUALIDAD

	2023	2024	2025	2026	2027
IMPORTE MÁXIMO SUBVENCIONABLE	3.203,86 €	3.203,86 €	3.203,86 €	2.669,88 €	2.669,88 €
IMPORTE MEDIO DE TRANSFERENCIA (€/ha)	297,48 €	297,48 €	297,48 €	247,90 €	247,90 €

RESUMEN DE UNIDADES

Cód	GRUPO DE PAGO	Sup. Dec. Admisible (ha)	Sup. Comprometida (ha)	Sup. ajustada compromiso (1) (ha)	% sobredec.	Sup. Resuelta (ha)	Importe Declarado	Importe Topado	Importe Resuelto	Importe tras sobredec.
419	OLIVAR	10,77		10,77	0,00	10,77	3.203,86	3.203,86	3.203,86	3.203,86
TOTAL		10,77	10,77	10,77		10,77	3.203,86	3.203,86	3.203,86	3.203,86

APLICACIÓN DE REDUCCIONES Y PENALIZACIONES

GRUPO DE PAGO	Importe Calculado	Importe prereduc.	Criterios de subvencionabilidad y compromisos	Presentación tardía	Omisión declaración	Condicionalidad	IMPORTE (Euros) RESUELTO
OLIVAR	3.203,86	3.203,86	0,00	0,00	0,00	0,00	3.203,86
TOTAL	3.203,86	3.203,86					3.203,86

RESUMEN DE PAGOS**IMPORTE (Euros)**

	RESUELTO	FEADER	MAPA	CAPADR
OLIVAR - Pago realizado	3.203,86 €	2.723,28 €	314,30 €	166,28 €

RECINTOS RESUELTOS

REF.	REFERENCIA SIGPAC	CULTIVO	DESCRIPCIÓN CULTIVO	S/R	G.PAGO	PEND. MEDIA (%)	SUP. DEC. ADMISIBLE (ha)	SUP. COMPROM. (ha)	SUP. AJUSTADA COMPR.(1) (ha)	SUP. CONY. SIGPAC (ha)	SUP. CERTIE (ha)	SUP. CAMPO (ha)	SUP. CAMPO DETER. CULT. DECLARADO (ha)	SUP. DEC. REDUCIDA (ha)	SUP. RESUELTA (ha)
-978117	23-090-007-00152-010	101010	OLIVAR-PICUAL	R	419	14,30	0,65	0,65	0,65		0,65				0,65
-720238	23-090-007-00152-001	101010	OLIVAR-PICUAL	R	419	21,30	1,18	1,18	1,18		1,18				1,18
-719961	23-052-014-00067-001	101010	OLIVAR-PICUAL	R	419	10,90	1,04	1,04	1,04		1,04				1,04
-719960	23-058-021-00013-001	101010	OLIVAR-PICUAL	R	419	17,20	0,18	0,18	0,18		0,18				0,18
-719727	23-058-021-00018-001	101010	OLIVAR-PICUAL	R	419	19,60	2,08	2,08	2,08		2,08				2,08
-719726	23-058-021-00051-001	101010	OLIVAR-PICUAL	S	419	13,50	0,79	0,79	0,79		0,79				0,79
-719725	23-058-021-00052-001	101010	OLIVAR-PICUAL	R	419	12,50	0,05	0,05	0,05		0,05				0,05
-719724	23-090-007-00151-002	101010	OLIVAR-PICUAL	R	419	17,20	1,35	1,35	1,35		1,35				1,35
-719664	23-052-014-00006-001	101010	OLIVAR-PICUAL	R	419	10,40	1,42	1,42	1,42		1,42				1,42
-719663	23-052-014-00002-001	101010	OLIVAR-PICUAL	R	419	19,10	0,82	0,82	0,82		0,82				0,82
-719662	23-052-014-00001-001	101010	OLIVAR-PICUAL	S	419	18,70	0,21	0,21	0,21		0,21				0,21
-719650	23-052-014-00008-001	101010	OLIVAR-PICUAL	R	419	9,10	1,00	1,00	1,00		1,00				1,00

(1) Superficie declarada admisible ajustada con la superficie comprometida.
(2) Factor de penalización valorando el alcance para el tipo de compromiso.Puede verificar la integridad de una copia de este documento mediante la lectura del código QR adjunto o mediante el acceso a la dirección <https://ws050.juntadeandalucia.es/verificarFirma> indicando el código de VERIFICACIÓN

FIRMADO POR

RAQUEL MARIA ESPIN CRESPO

17/12/2024

VERIFICACIÓN

Pk2jm6UYDU9J72AMTZUYRN3GET48NG

PÁG. 7137/9349



**APELLIDOS Y NOMBRE / RAZÓN SOCIAL**

GARCÍA CAMPOS EULALIA

NIF

***4470*

EXPEDIENTE

1143019

ANUALIDAD DE PAGO

1ª

IMPORTES POR ANUALIDAD

	2023	2024	2025	2026	2027
IMPORTE MÁXIMO SUBVENCIONABLE	1.189,92 €	1.189,92 €	1.189,92 €	991,60 €	991,60 €
IMPORTE MEDIO DE TRANSFERENCIA (€/ha)	297,48 €	297,48 €	297,48 €	247,90 €	247,90 €

RESUMEN DE UNIDADES

Cód	GRUPO DE PAGO	Sup. Dec. Admisible (ha)	Sup. Comprometida (ha)	Sup. ajustada compromiso (1) (ha)	% sobredec.	Sup. Resuelta (ha)	Importe Declarado	Importe Topado	Importe Resuelto	Importe tras sobredec.
419	OLIVAR	4,00		4,00	0,00	4,00	1.189,92	1.189,92	1.189,92	1.189,92
TOTAL		4,00	4,00	4,00		4,00	1.189,92	1.189,92	1.189,92	1.189,92

APLICACIÓN DE REDUCCIONES Y PENALIZACIONES

GRUPO DE PAGO	Importe Calculado	Importe prereduc.	Criterios de subvencionabilidad y compromisos	Presentación tardía	Omisión declaración	Condicionalidad	IMPORTE (Euros) RESUELTO
OLIVAR	1.189,92	1.189,92	0,00	0,00	0,00	0,00	1.189,92
TOTAL	1.189,92	1.189,92					1.189,92

RESUMEN DE PAGOS**IMPORTE (Euros)**

	RESUELTO	FEADER	MAPA	CAPADR
OLIVAR - Pago realizado	1.189,92 €	1.011,43 €	116,73 €	61,76 €

RECINTOS RESUELTOS

REF.	REFERENCIA SIGPAC	CULTIVO DESCRIPCIÓN CULTIVO	S/R G.PAGO	PEND. MEDIA (%)	SUP. DEC. ADMISIBLE (ha)	SUP. COMPROM. (ha)	SUP. AJUSTADA COMPR.(1) (ha)	SUP. CONY. SIGPAC (ha)	SUP. CERTIE (ha)	SUP. CAMPO (ha)	SUP. CAMPO DETER. CULT. DECLARADO (ha)	SUP. DEC. REDUCIDA (ha)	SUP. RESUELTA (ha)
5293711	23-101-007-00401-001	101010 OLIVAR-PICUAL	S 419	37,30	0,43	0,43	0,43	0,43	0,43			0,43	0,43
5293718	23-101-007-00402-001	101010 OLIVAR-PICUAL	S 419	40,80	0,34	0,34	0,34	0,34	0,34			0,34	0,34
1700000006781732	23-101-007-00394-001	101010 OLIVAR-PICUAL	S 419	41,60	0,24	0,24	0,24	0,24	0,24			0,24	0,24
1700000006781733	23-101-006-00115-001	101010 OLIVAR-PICUAL	S 419	13,50	0,72	0,72	0,72	0,72	0,72			0,72	0,72
1700000006781734	23-101-007-00370-001	101010 OLIVAR-PICUAL	S 419	34,80	1,04	1,04	1,04	1,04	1,04			1,04	1,04
1700000006781736	23-101-007-00403-001	101010 OLIVAR-PICUAL	S 419	36,60	0,40	0,40	0,40	0,40	0,40			0,40	0,40
1700000006781740	23-101-006-00116-001	101010 OLIVAR-PICUAL	S 419	11,10	0,59	0,59	0,59	0,59	0,59			0,59	0,59
1700000006781741	23-101-006-00093-001	101010 OLIVAR-PICUAL	S 419	37,00	0,24	0,24	0,24	0,24	0,24			0,24	0,24

INCIDENCIAS**INCIDENCIA DESCRIPCIÓN**

- 100402 Recinto solicitado no forma parte de ningún organismo de control autorizado para la producción ecológica en Andalucía o fecha de inscripción posterior al plazo establecido (Anexo I. Criterios de Subvencionabilidad. Orden 28 de marzo de 2023).
Ref:1700000006781730 Recinto:23-091-004-00290-00002 Cultivo:101010 OLIVAR-PICUAL Secano
Ref:-1124745 Recinto:23-091-005-00063-00002 Cultivo:101010 OLIVAR-PICUAL Secano
- 100424 Solicita recinto que no está comprometido para la operación.
Ref:1700000006781730 Recinto:23-091-004-00290-00002 Cultivo:101010 OLIVAR-PICUAL Secano
Ref:-1124745 Recinto:23-091-005-00063-00002 Cultivo:101010 OLIVAR-PICUAL Secano

(1) Superficie declarada admisible ajustada con la superficie comprometida.
(2) Factor de penalización valorando el alcance para el tipo de compromiso.

Puede verificar la integridad de una copia de este documento mediante la lectura del código QR adjunto o mediante el acceso a la dirección <https://ws050.juntadeandalucia.es/verificarFirma> indicando el código de VERIFICACIÓN

FIRMADO POR

RAQUEL MARIA ESPIN CRESPO

17/12/2024

VERIFICACIÓN

Pk2jm6UYDU9J72AMTZUYRN3GET48NG

PÁG. 7138/9349



**APELLIDOS Y NOMBRE / RAZÓN SOCIAL**

GARCIA FERNANDEZ ELIAS

NIF

***6170*

EXPEDIENTE

1205135

ANUALIDAD DE PAGO

1ª

IMPORTES POR ANUALIDAD

	2023	2024	2025	2026	2027
IMPORTE MÁXIMO SUBVENCIONABLE	0,00 €	0,00 €	0,00 €	0,00 €	0,00 €
IMPORTE MEDIO DE TRANSFERENCIA (€/ha)	0,00 €	0,00 €	0,00 €	0,00 €	0,00 €

RESUMEN DE UNIDADES

Cód	GRUPO DE PAGO	Sup. Dec. Admisible (ha)	Sup. Comprometida (ha)	Sup. ajustada compromiso (1) (ha)	% sobredec.	Sup. Resuelta (ha)	Importe Declarado	Importe Topado	Importe Resuelto	Importe tras sobredec.
424	HERBÁCEOS NO ELEGIBLES	1,65		1,65	0,00	1,65	0,00	0,00	0,00	0,00
TOTAL		1,65	1,65	1,65		1,65	0,00	0,00	0,00	0,00

APLICACIÓN DE REDUCCIONES Y PENALIZACIONES

GRUPO DE PAGO	Importe Calculado	Importe prereduc.	Criterios de subvencionabilidad y compromisos	Presentación tardía	Omisión declaración	Condicionalidad	IMPORTE (Euros) RESUELTO
HERBÁCEOS NO ELEGIBLES	0,00	0,00	0,00	0,00	1,00	0,00	0,00
TOTAL	0,00	0,00					0,00

RECINTOS RESUELTOS

REE	REFERENCIA SIGPAC	CULTIVO	DESCRIPCIÓN CULTIVO	S/R G.PAGO	PEND. MEDIA (%)	SUP. DEC. ADMISIBLE (ha)	SUP. COMPROM. (ha)	SUP. AJUSTADA COMPR.(1) (ha)	SUP. CONV. SIGPAC (ha)	SUP. CERTIE. (ha)	SUP. CAMPO (ha)	SUP. CAMPO DETER. CULT. DECLARADO (ha)	SUP. DEC. REDUCIDA (ha)	SUP. RESUELTA (ha)
1700000006600635	23-078-016-00773-002	20000	BARBECHO TRADICIONAL-SIN VARIEDAD	S	424	8,40	1,65	1,65	1,65	1,65			1,65	1,65

INCIDENCIAS**INCIDENCIA DESCRIPCIÓN**

256 Solicitud con recintos no declarados en campaña actual con una reducción por omisión de superficie superior al 3%
CÓDIGO PARA EL PORCENTAJE DE REDUCCIÓN POR OMISIÓN QUE CORRESPONDE A LA SOLICITUD:1

(1) Superficie declarada admisible ajustada con la superficie comprometida.
(2) Factor de penalización valorando el alcance para el tipo de compromiso.

Puede verificar la integridad de una copia de este documento mediante la lectura del código QR adjunto o mediante el acceso a la dirección <https://ws050.juntadeandalucia.es/verificarFirma> indicando el código de VERIFICACIÓN

FIRMADO POR

RAQUEL MARIA ESPIN CRESPO

17/12/2024

VERIFICACIÓN

Pk2jm6UYDU9J72AMTZUYRN3GET48NG

PÁG. 7139/9349





<u>APELLIDOS Y NOMBRE / RAZÓN SOCIAL</u>	<u>NIF</u>	<u>EXPEDIENTE</u>	<u>ANUALIDAD DE PAGO</u>
GARCIA FERNANDEZ SATURNINO ALEJANDRO	***2349*	1205492	1ª

IMPORTE POR ANUALIDAD

	<u>2023</u>	<u>2024</u>	<u>2025</u>	<u>2026</u>	<u>2027</u>
IMPORTE MÁXIMO SUBVENCIONABLE	1.240,84 €	1.240,84 €	1.034,00 €	1.034,00 €	1.034,00 €
IMPORTE MEDIO DE TRANSFERENCIA (€/ha)	110,20 €	110,20 €	91,83 €	91,83 €	91,83 €

RESUMEN DE UNIDADES

<u>Cód</u>	<u>GRUPO DE PAGO</u>	<u>Sup. Dec. Admisible (ha)</u>	<u>Sup. Comprometida (ha)</u>	<u>Sup. ajustada compromiso (1) (ha)</u>	<u>% sobredec.</u>	<u>Sup. Resuelta (ha)</u>	<u>Importe Declarado</u>	<u>Importe Topado</u>	<u>Importe Resuelto</u>	<u>Importe tras sobredec.</u>
416	HERBÁCEOS	6,84		6,84	0,00	6,84	1.240,84	1.240,84	1.240,84	1.240,84
424	HERBÁCEOS NO ELEGIBLES	4,42		4,42	0,00	4,42	0,00	0,00	0,00	0,00
TOTAL		11,26	11,26	11,26		11,26	1.240,84	1.240,84	1.240,84	1.240,84

APLICACIÓN DE REDUCCIONES Y PENALIZACIONES

<u>GRUPO DE PAGO</u>	<u>Importe Calculado</u>	<u>Importe prereduc.</u>	<u>Criterios de subvencionabilidad y compromisos</u>	<u>Presentación tardía</u>	<u>Omisión declaración</u>	<u>Condicionabilidad</u>	<u>IMPORTE (Euros) RESUELTO</u>
HERBÁCEOS	1.240,84	1.240,84	0,00	0,00	0,00	0,00	1.240,84
HERBÁCEOS NO ELEGIBLES	0,00	0,00	0,00	0,00	0,00	0,00	0,00
TOTAL	1.240,84	1.240,84					1.240,84

RESUMEN DE PAGOS

	<u>RESUELTO</u>	<u>FEADER</u>	<u>MAPA</u>	<u>CAPADR</u>
HERBÁCEOS - Pago realizado	1.240,84 €	1.054,71 €	121,73 €	64,40 €

RECINTOS RESUELTOS

<u>REF.</u>	<u>REFERENCIA SIGPAC</u>	<u>CULTIVO DESCRIPCIÓN CULTIVO</u>	<u>S/R G.PAGO</u>	<u>PEND. MEDIA (%)</u>	<u>SUP. DEC. ADMISIBLE (ha)</u>	<u>SUP. COMPROM. (ha)</u>	<u>SUP. AJUSTADA COMPROM. (1) (ha)</u>	<u>SUP. CONV. SIGPAC (ha)</u>	<u>SUP. CERTIF. (ha)</u>	<u>SUP. CAMPO (ha)</u>	<u>SUP. CAMPO DETER. CULT. DECLARADO (ha)</u>	<u>SUP. DEC. REDUCIDA (ha)</u>	<u>SUP. RESUELTA (ha)</u>
5281160	23-078-012-00511-001	1000 TRIGO BLANDO-SIN VARIEDAD	S 416	14,40	1,17	1,17	1,17		1,17			1,17	1,17
5281162	23-078-012-00509-001	1000 TRIGO BLANDO-SIN VARIEDAD	R 416	16,70	0,34	0,34	0,34		0,34			0,34	0,34
5281166	23-078-012-00513-001	1000 TRIGO BLANDO-SIN VARIEDAD	R 416	7,20	0,27	0,27	0,27		0,27			0,27	0,27
5281168	23-078-012-00446-001	1000 TRIGO BLANDO-SIN VARIEDAD	R 416	19,50	0,39	0,39	0,39		0,39			0,39	0,39
5281171	23-078-012-00523-001	1000 TRIGO BLANDO-SIN VARIEDAD	R 416	11,20	0,23	0,23	0,23		0,23			0,23	0,23
5281175	23-078-012-00430-001	1000 TRIGO BLANDO-SIN VARIEDAD	R 416	11,90	0,47	0,47	0,47		0,47			0,47	0,47
5281176	23-078-012-00522-001	1000 TRIGO BLANDO-SIN VARIEDAD	R 416	17,30	0,26	0,26	0,26		0,26			0,26	0,26
5281177	23-078-012-00505-003	1000 TRIGO BLANDO-SIN VARIEDAD	R 416	10,80	1,87	1,87	1,87		1,87			1,87	1,87
5281179	23-078-014-00598-001	52000 VEZA-SIN VARIEDAD	R 416	15,30	0,17	0,17	0,17		0,17			0,17	0,17
5527013	23-078-012-00473-001	1000 TRIGO BLANDO-SIN VARIEDAD	R 416	6,80	0,30	0,30	0,30		0,30			0,30	0,30
5527041	23-078-012-00367-001	1000 TRIGO BLANDO-SIN VARIEDAD	R 416	10,70	0,50	0,50	0,50		0,50			0,50	0,50
5527043	23-078-012-00868-001	5000 CEBADA-SIN VARIEDAD	R 416	9,20	0,33	0,33	0,33		0,33			0,33	0,33
5527071	23-078-012-00429-001	1000 TRIGO BLANDO-SIN VARIEDAD	R 416	14,00	0,21	0,21	0,21		0,21			0,21	0,21
5527073	23-078-012-00431-001	1000 TRIGO BLANDO-SIN VARIEDAD	R 416	13,70	0,14	0,14	0,14		0,14			0,14	0,14
5527077	23-078-012-00431-002	1000 TRIGO BLANDO-SIN VARIEDAD	R 416	15,60	0,19	0,19	0,19		0,19			0,19	0,19
-1350387	23-078-022-00162-001	20000 BARBECHO TRADICIONAL-SIN VARIEDAD	S 424	6,40	0,68	0,68	0,68		0,68			0,68	0,68
-1350373	23-078-022-00160-001	20000 BARBECHO TRADICIONAL-SIN VARIEDAD	S 424	7,10	0,52	0,52	0,52		0,52			0,52	0,52
5281174	23-078-014-00413-001	20000 BARBECHO TRADICIONAL-SIN VARIEDAD	R 424	8,60	1,11	1,11	1,11		1,11			1,11	1,11
5527049	23-078-022-00161-001	20000 BARBECHO TRADICIONAL-SIN VARIEDAD	S 424	8,60	0,62	0,62	0,62		0,62			0,62	0,62
5527068	23-078-020-00056-001	20000 BARBECHO TRADICIONAL-SIN VARIEDAD	S 424	3,80	1,39	1,39	1,39		1,39			1,39	1,39
5527079	23-078-014-00616-001	20000 BARBECHO TRADICIONAL-SIN VARIEDAD	R 424	10,50	0,10	0,10	0,10		0,10			0,10	0,10

INCIDENCIAS**INCIDENCIA DESCRIPCIÓN**

100421 Recinto declarado por error para una operación de la 6503, que se ha corregido de oficio marcando la operación correcta, de acuerdo con la fecha de inscripción del recinto en la producción ecológica.
Ref:5527043 Recinto:23-078-012-00868-00001 Cultivo:5000 CEBADA-SIN VARIEDAD Regadío

(1) Superficie declarada admisible ajustada con la superficie comprometida.
(2) Factor de penalización valorando el alcance para el tipo de compromiso.

Puede verificar la integridad de una copia de este documento mediante la lectura del código QR adjunto o mediante el acceso a la dirección <https://ws050.juntadeandalucia.es/verificarFirma> indicando el código de VERIFICACIÓN

FIRMADO POR

RAQUEL MARIA ESPIN CRESPO

17/12/2024

VERIFICACIÓN

Pk2jm6UYDU9J72AMTZUYRN3GET48NG

PÁG. 7140/9349



**APELLIDOS Y NOMBRE / RAZÓN SOCIAL**

GARCIA FIERREZ ANTONIO

NIF

***2335*

EXPEDIENTE

1232916

ANUALIDAD DE PAGO

1ª

IMPORTES POR ANUALIDAD

	2023	2024	2025	2026	2027
IMPORTE MÁXIMO SUBVENCIONABLE	1.195,87 €	1.195,87 €	1.195,87 €	996,56 €	996,56 €
IMPORTE MEDIO DE TRANSFERENCIA (€/ha)	297,48 €	297,48 €	297,48 €	247,90 €	247,90 €

RESUMEN DE UNIDADES

Cód	GRUPO DE PAGO	Sup. Dec. Admisible (ha)	Sup. Comprometida (ha)	Sup. ajustada compromiso (1) (ha)	% sobredec.	Sup. Resuelta (ha)	Importe Declarado	Importe Topado	Importe Resuelto	Importe tras sobredec.
419	OLIVAR	4,02		4,02	0,00	4,02	1.195,87	1.195,87	1.195,87	1.195,87
TOTAL		4,02	4,02	4,02		4,02	1.195,87	1.195,87	1.195,87	1.195,87

APLICACIÓN DE REDUCCIONES Y PENALIZACIONES

GRUPO DE PAGO	Importe Calculado	Importe prereduc.	Criterios de subvencionabilidad y compromisos	Presentación tardía	Omisión declaración	Condicionalidad	IMPORTE (Euros) RESUELTO
OLIVAR	1.195,87	1.195,87	0,00	0,00	0,00	0,00	1.195,87
TOTAL	1.195,87	1.195,87					1.195,87

RESUMEN DE PAGOS**IMPORTE (Euros)**

	RESUELTO	FEADER	MAPA	CAPADR
OLIVAR - Pago realizado	1.195,87 €	1.016,49 €	117,31 €	62,07 €

RECINTOS RESUELTOS

REF.	REFERENCIA SIGPAC	CULTIVO	DESCRIPCIÓN CULTIVO	S/R G.PAGO	PEND. MEDIA (%)	SUP. DEC. ADMISIBLE (ha)	SUP. COMPROM. (ha)	SUP. AJUSTADA COMPR.(1) (ha)	SUP. CONY. SIGPAC (ha)	SUP. CERTIE (ha)	SUP. CAMPO (ha)	SUP. CAMPO DETER. CULT. DECLARADO (ha)	SUP. DEC. REDUCIDA (ha)	SUP. RESUELTA (ha)
5477562	23-101-003-00036-004	101010	OLIVAR-PICUAL	S 419	5,60	0,16	0,16	0,16		0,16			0,16	0,16
5477563	23-101-003-00036-003	101010	OLIVAR-PICUAL	S 419	6,60	0,96	0,96	0,96		0,96			0,96	0,96
5477564	23-037-004-00478-003	101010	OLIVAR-PICUAL	S 419	7,40	1,04	1,04	1,04		1,04			1,04	1,04
5477565	23-037-004-00480-001	101010	OLIVAR-PICUAL	S 419	7,80	0,80	0,80	0,80		0,80			0,80	0,80
5477566	23-037-004-00479-001	101010	OLIVAR-PICUAL	S 419	7,50	0,53	0,53	0,53		0,53			0,53	0,53
6880336	23-037-005-00042-001	101010	OLIVAR-PICUAL	S 419	29,00	0,53	0,53	0,53		0,53			0,53	0,53

(1) Superficie declarada admisible ajustada con la superficie comprometida.
(2) Factor de penalización valorando el alcance para el tipo de compromiso.

Puede verificar la integridad de una copia de este documento mediante la lectura del código QR adjunto o mediante el acceso a la dirección <https://ws050.juntadeandalucia.es/verificarFirma> indicando el código de VERIFICACIÓN

FIRMADO POR

RAQUEL MARIA ESPIN CRESPO

17/12/2024

VERIFICACIÓN

Pk2jm6UYDU9J72AMTZUYRN3GET48NG

PÁG. 7141/9349




**INCIDENCIAS****INCIDENCIA DESCRIPCIÓN**

242	Recinto pendiente de acreditación de titularidad. Ref:6880337 Recinto:23-037-004-00526-00001 Cultivo:101010 OLIVAR-PICUAL Secano
100411	Recinto no admisible por no estar asociado en SIGGAN a una explotación ganadera (Artículo 10 de la Orden de 28 de marzo de 2023). Ref:5323702 Recinto:23-037-003-00006-00001 Cultivo:62000 PASTOS PERMANENTES DE 5 O MAS AÑOS-SIN VARIEDAD Secano Ref:5323694 Recinto:23-037-003-00270-00001 Cultivo:62000 PASTOS PERMANENTES DE 5 O MAS AÑOS-SIN VARIEDAD Secano Ref:5323696 Recinto:23-037-003-00307-00001 Cultivo:62000 PASTOS PERMANENTES DE 5 O MAS AÑOS-SIN VARIEDAD Secano Ref:5323695 Recinto:23-037-003-00332-00001 Cultivo:62000 PASTOS PERMANENTES DE 5 O MAS AÑOS-SIN VARIEDAD Secano Ref:5323705 Recinto:23-037-004-00318-00001 Cultivo:62000 PASTOS PERMANENTES DE 5 O MAS AÑOS-SIN VARIEDAD Secano Ref:5323645 Recinto:23-037-004-00392-00001 Cultivo:62000 PASTOS PERMANENTES DE 5 O MAS AÑOS-SIN VARIEDAD Secano Ref:5323679 Recinto:23-037-005-00206-00001 Cultivo:62000 PASTOS PERMANENTES DE 5 O MAS AÑOS-SIN VARIEDAD Secano Ref:5323681 Recinto:23-037-005-00207-00001 Cultivo:62000 PASTOS PERMANENTES DE 5 O MAS AÑOS-SIN VARIEDAD Secano Ref:5323680 Recinto:23-037-005-00212-00001 Cultivo:62000 PASTOS PERMANENTES DE 5 O MAS AÑOS-SIN VARIEDAD Secano
100421	Recinto declarado por error para una operación de la 6503, que se ha corregido de oficio marcando la operación correcta, de acuerdo con la fecha de inscripción del recinto en la producción ecológica. Ref:5477564 Recinto:23-037-004-00478-00003 Cultivo:101010 OLIVAR-PICUAL Secano Ref:5477566 Recinto:23-037-004-00479-00001 Cultivo:101010 OLIVAR-PICUAL Secano Ref:5477565 Recinto:23-037-004-00480-00001 Cultivo:101010 OLIVAR-PICUAL Secano Ref:5477563 Recinto:23-101-003-00036-00003 Cultivo:101010 OLIVAR-PICUAL Secano Ref:5477562 Recinto:23-101-003-00036-00004 Cultivo:101010 OLIVAR-PICUAL Secano
100424	Solicita recinto que no está comprometido para la operación. Ref:5323702 Recinto:23-037-003-00006-00001 Cultivo:62000 PASTOS PERMANENTES DE 5 O MAS AÑOS-SIN VARIEDAD Secano Ref:5323694 Recinto:23-037-003-00270-00001 Cultivo:62000 PASTOS PERMANENTES DE 5 O MAS AÑOS-SIN VARIEDAD Secano Ref:5323696 Recinto:23-037-003-00307-00001 Cultivo:62000 PASTOS PERMANENTES DE 5 O MAS AÑOS-SIN VARIEDAD Secano Ref:5323695 Recinto:23-037-003-00332-00001 Cultivo:62000 PASTOS PERMANENTES DE 5 O MAS AÑOS-SIN VARIEDAD Secano Ref:5323705 Recinto:23-037-004-00318-00001 Cultivo:62000 PASTOS PERMANENTES DE 5 O MAS AÑOS-SIN VARIEDAD Secano Ref:5323645 Recinto:23-037-004-00392-00001 Cultivo:62000 PASTOS PERMANENTES DE 5 O MAS AÑOS-SIN VARIEDAD Secano Ref:6880337 Recinto:23-037-004-00526-00001 Cultivo:101010 OLIVAR-PICUAL Secano Ref:5323679 Recinto:23-037-005-00206-00001 Cultivo:62000 PASTOS PERMANENTES DE 5 O MAS AÑOS-SIN VARIEDAD Secano Ref:5323681 Recinto:23-037-005-00207-00001 Cultivo:62000 PASTOS PERMANENTES DE 5 O MAS AÑOS-SIN VARIEDAD Secano Ref:5323680 Recinto:23-037-005-00212-00001 Cultivo:62000 PASTOS PERMANENTES DE 5 O MAS AÑOS-SIN VARIEDAD Secano

(1) Superficie declarada admisible ajustada con la superficie comprometida.
(2) Factor de penalización valorando el alcance para el tipo de compromiso.

Puede verificar la integridad de una copia de este documento mediante la lectura del código QR adjunto o mediante el acceso a la dirección <https://ws050.juntadeandalucia.es/verificarFirma> indicando el código de VERIFICACIÓN

FIRMADO POR	RAQUEL MARIA ESPIN CRESPO	17/12/2024	
VERIFICACIÓN	Pk2jm6UYDU9J72AMTZUYRN3GET48NG	PÁG. 7142/9349	

**APELLIDOS Y NOMBRE / RAZÓN SOCIAL**

GARCÍA GARCÍA ANTONIO MIGUEL

NIF

***0853*

EXPEDIENTE

1248481

ANUALIDAD DE PAGO

1ª

IMPORTE POR ANUALIDAD

	2023	2024	2025	2026	2027
IMPORTE MÁXIMO SUBVENCIONABLE	11.899,20 €	11.899,20 €	11.899,20 €	9.916,00 €	9.916,00 €
IMPORTE MEDIO DE TRANSFERENCIA (€/ha)	297,48 €	297,48 €	297,48 €	247,90 €	247,90 €

RESUMEN DE UNIDADES

Cód	GRUPO DE PAGO	Sup. Dec. Admisible (ha)	Sup. Comprometida (ha)	Sup. ajustada compromiso (1) (ha)	% sobredec.	Sup. Resuelta (ha)	Importe Declarado	Importe Topado	Importe Resuelto	Importe tras sobredec.
419	OLIVAR	46,83		40,00	0,00	40,00	11.899,20	11.899,20	11.899,20	11.899,20
TOTAL		46,83	40,00	40,00		40,00	11.899,20	11.899,20	11.899,20	11.899,20

APLICACIÓN DE REDUCCIONES Y PENALIZACIONES

GRUPO DE PAGO	Importe Calculado	Importe prereduc.	Criterios de subvencionabilidad y compromisos	Presentación tardía	Omisión declaración	Condicionalidad	IMPORTE (Euros) RESUELTO
OLIVAR	11.899,20	11.899,20	0,00	0,00	0,00	0,00	11.899,20
TOTAL	11.899,20	11.899,20					11.899,20

RESUMEN DE PAGOS**IMPORTE (Euros)**

	RESUELTO	FEADER	MAPA	CAPADR
OLIVAR - Pago realizado	11.899,20 €	10.114,32 €	1.167,31 €	617,57 €

RECINTOS RESUELTOS

REF.	REFERENCIA SIGPAC	CULTIVO	DESCRIPCIÓN CULTIVO	S/R	G.PAGO	PEND. MEDIA (%)	SUP. DEC. ADMISIBLE (ha)	SUP. COMPROM. (ha)	SUP. AJUSTADA COMPR.(1) (ha)	SUP. CONY. SIGPAC (ha)	SUP. CERTIE (ha)	SUP. CAMPO (ha)	SUP. CAMPO DETER. CULT. DECLARADO (ha)	SUP. DEC. REDUCIDA (ha)	SUP. RESUELTA (ha)
-977493	23-090-007-00152-010	101010	OLIVAR-PICUAL	R	419	14,30	0,97	0,97	0,97		0,97				0,97
-720188	23-052-014-00008-001	101010	OLIVAR-PICUAL	R	419	9,10	4,39	4,39	4,39		4,39				4,39
4673484	23-090-007-00152-001	101010	OLIVAR-PICUAL	R	419	21,30	6,69	6,69	6,69		6,69				6,69
4673485	23-052-014-00006-001	101010	OLIVAR-PICUAL	R	419	10,40	6,26	6,26	6,26		6,26				6,26
4673489	23-052-014-00002-001	101010	OLIVAR-PICUAL	R	419	19,10	3,60	3,60	3,60		3,60				3,60
4673500	23-058-021-00052-001	101010	OLIVAR-PICUAL	R	419	12,50	0,24	0,24	0,24		0,24				0,24
4673503	23-058-021-00013-001	101010	OLIVAR-PICUAL	R	419	17,20	0,79	0,79	0,79		0,79				0,79
4673509	23-058-021-00018-001	101010	OLIVAR-PICUAL	R	419	19,60	9,03	9,03	9,03		9,03				9,03
4673513	23-052-014-00067-001	101010	OLIVAR-PICUAL	R	419	10,90	4,56	4,56	4,56		4,56				4,56
4673518	23-058-021-00051-001	101010	OLIVAR-PICUAL	S	419	13,50	3,45	3,45	3,45		3,45				3,45
4673523	23-090-007-00151-002	101010	OLIVAR-PICUAL	R	419	17,20	5,92	5,92	5,92		5,92				5,92
4673525	23-052-014-00001-001	101010	OLIVAR-PICUAL	S	419	18,70	0,93	0,93	0,93		0,93				0,93

(1) Superficie declarada admisible ajustada con la superficie comprometida.
(2) Factor de penalización valorando el alcance para el tipo de compromiso.Puede verificar la integridad de una copia de este documento mediante la lectura del código QR adjunto o mediante el acceso a la dirección <https://ws050.juntadeandalucia.es/verificarFirma> indicando el código de VERIFICACIÓN

FIRMADO POR

RAQUEL MARIA ESPIN CRESPO

17/12/2024

VERIFICACIÓN

Pk2jm6UYDU9J72AMTZUYRN3GET48NG

PÁG. 7143/9349



**APELLIDOS Y NOMBRE / RAZÓN SOCIAL**

GARCIA GARCIA JUAN MANUEL

NIF

***7188*

EXPEDIENTE

1156254

ANUALIDAD DE PAGO

1ª

IMPORTES POR ANUALIDAD

	2023	2024	2025	2026	2027
IMPORTE MÁXIMO SUBVENCIONABLE	300,45 €	300,45 €	300,45 €	250,38 €	250,38 €
IMPORTE MEDIO DE TRANSFERENCIA (€/ha)	297,48 €	297,48 €	297,48 €	247,90 €	247,90 €

RESUMEN DE UNIDADES

Cód	GRUPO DE PAGO	Sup. Dec. Admisible (ha)	Sup. Comprometida (ha)	Sup. ajustada compromiso (1) (ha)	% sobredec.	Sup. Resuelta (ha)	Importe Declarado	Importe Topado	Importe Resuelto	Importe tras sobredec.
419	OLIVAR	1,01		1,01	0,00	1,01	300,45	300,45	300,45	300,45
TOTAL		1,01	1,01	1,01		1,01	300,45	300,45	300,45	300,45

APLICACIÓN DE REDUCCIONES Y PENALIZACIONES

GRUPO DE PAGO	Importe Calculado	Importe prereduc.	Criterios de subvencionabilidad y compromisos	Presentación tardía	Omisión declaración	Condicionalidad	IMPORTE (Euros) RESUELTO
OLIVAR	300,45	300,45	0,00	0,00	0,00	0,00	300,45
TOTAL	300,45	300,45					300,45

RESUMEN DE PAGOS**IMPORTE (Euros)**

	RESUELTO	FEADER	MAPA	CAPADR
OLIVAR - Pago realizado	300,45 €	255,38 €	29,47 €	15,60 €

RECINTOS RESUELTOS

REF.	REFERENCIA SIGPAC	SIGPAC	CULTIVO	DESCRIPCIÓN CULTIVO	S/R	G.PAGO	PEND. MEDIA (%)	SUP. DEC. ADMISIBLE (ha)	SUP. COMPROM. (ha)	SUP. AJUSTADA COMPR.(1) (ha)	SUP. CONY. SIGPAC (ha)	SUP. CERTIE (ha)	SUP. CAMPO (ha)	SUP. CAMPO DETER. CULT. DECLARADO (ha)	SUP. DEC. REDUCIDA (ha)	SUP. RESUELTA (ha)
-1274260	23-018-001-00066-002	101010	OLIVAR	PICUAL	R	419	22,90	0,52	0,52	0,52		0,52			0,52	0,52
1700000004688047	23-018-001-00082-001	101010	OLIVAR	PICUAL	R	419	9,10	0,49	0,49	0,49		0,49			0,49	0,49

(1) Superficie declarada admisible ajustada con la superficie comprometida.
(2) Factor de penalización valorando el alcance para el tipo de compromiso.

Puede verificar la integridad de una copia de este documento mediante la lectura del código QR adjunto o mediante el acceso a la dirección <https://ws050.juntadeandalucia.es/verificarFirma> indicando el código de VERIFICACIÓN

FIRMADO POR

RAQUEL MARIA ESPIN CRESPO

17/12/2024

VERIFICACIÓN

Pk2jm6UYDU9J72AMTZUYRN3GET48NG

PÁG. 7144/9349



**APELLIDOS Y NOMBRE / RAZÓN SOCIAL**

GARCIA GARCIA MARIA JOSE

NIF

***6033*

EXPEDIENTE

1045598

ANUALIDAD DE PAGO

1ª

IMPORTES POR ANUALIDAD

	2023	2024	2025	2026	2027
IMPORTE MÁXIMO SUBVENCIONABLE	868,64 €	868,64 €	868,64 €	723,87 €	723,87 €
IMPORTE MEDIO DE TRANSFERENCIA (€/ha)	297,48 €	297,48 €	297,48 €	247,90 €	247,90 €

RESUMEN DE UNIDADES

Cód	GRUPO DE PAGO	Sup. Dec. Admisible (ha)	Sup. Comprometida (ha)	Sup. ajustada compromiso (1) (ha)	% sobredec.	Sup. Resuelta (ha)	Importe Declarado	Importe Topado	Importe Resuelto	Importe tras sobredec.
419	OLIVAR	2,92		2,92	0,00	2,92	868,64	868,64	868,64	868,64
TOTAL		2,92	2,92	2,92		2,92	868,64	868,64	868,64	868,64

APLICACIÓN DE REDUCCIONES Y PENALIZACIONES

GRUPO DE PAGO	Importe Calculado	Importe prereduc.	Criterios de subvencionabilidad y compromisos	Presentación tardía	Omisión declaración	Condicionalidad	IMPORTE (Euros) RESUELTO
OLIVAR	868,64	868,64	0,00	0,00	0,00	0,00	868,64
TOTAL	868,64	868,64					868,64

RESUMEN DE PAGOS**IMPORTE (Euros)**

	RESUELTO	FEADER	MAPA	CAPADR
OLIVAR - Pago realizado	868,64 €	738,34 €	85,21 €	45,09 €

RECINTOS RESUELTOS

REF.	REFERENCIA SIGPAC	CULTIVO	DESCRIPCIÓN CULTIVO	S/R G.PAGO	PEND. MEDIA (%)	SUP. DEC. ADMISIBLE (ha)	SUP. COMPROM. (ha)	SUP. AJUSTADA COMPROM. (1) (ha)	SUP. CONY. SIGPAC (ha)	SUP. CERTIE (ha)	SUP. CAMPO (ha)	SUP. CAMPO DETER. CULT. DECLARADO (ha)	SUP. DEC. REDUCIDA (ha)	SUP. RESUELTA (ha)
1700000004763462	23-070-001-00639-002	101010	OLIVAR-PICUAL	R 419	2,20	0,56	0,56	0,56		0,56			0,56	0,56
1700000004763463	23-070-001-00946-001	101010	OLIVAR-PICUAL	R 419	3,00	0,09	0,09	0,09		0,09			0,09	0,09
1700000004763467	23-070-010-00285-001	101010	OLIVAR-PICUAL	R 419	2,60	0,84	0,84	0,84		0,84			0,84	0,84
1700000004763468	23-070-009-00106-001	101010	OLIVAR-PICUAL	R 419	4,40	0,95	0,95	0,95		0,95			0,95	0,95
1700000004763471	23-070-008-00016-001	101010	OLIVAR-PICUAL	R 419	11,40	0,48	0,48	0,48		0,48			0,48	0,48

(1) Superficie declarada admisible ajustada con la superficie comprometida.
(2) Factor de penalización valorando el alcance para el tipo de compromiso.Puede verificar la integridad de una copia de este documento mediante la lectura del código QR adjunto o mediante el acceso a la dirección <https://ws050.juntadeandalucia.es/verificarFirma> indicando el código de VERIFICACIÓN

FIRMADO POR

RAQUEL MARIA ESPIN CRESPO

17/12/2024

VERIFICACIÓN

Pk2jm6UYDU9J72AMTZUYRN3GET48NG

PÁG. 7145/9349



**APELLIDOS Y NOMBRE / RAZÓN SOCIAL**

GARCIA MACIAS IVAN

NIF

***5847*

EXPEDIENTE

1066200

ANUALIDAD DE PAGO

1ª

IMPORTES POR ANUALIDAD

	2023	2024	2025	2026	2027
IMPORTE MÁXIMO SUBVENCIONABLE	5.188,05 €	5.188,05 €	5.188,05 €	4.323,38 €	4.323,38 €
IMPORTE MEDIO DE TRANSFERENCIA (€/ha)	297,48 €	297,48 €	297,48 €	247,90 €	247,90 €

RESUMEN DE UNIDADES

Cód	GRUPO DE PAGO	Sup. Dec. Admisible (ha)	Sup. Comprometida (ha)	Sup. ajustada compromiso (1) (ha)	% sobredec.	Sup. Resuelta (ha)	Importe Declarado	Importe Topado	Importe Resuelto	Importe tras sobredec.
419	OLIVAR	17,44		17,44	0,00	17,44	5.188,05	5.188,05	5.188,05	5.188,05
TOTAL		17,44	17,44	17,44		17,44	5.188,05	5.188,05	5.188,05	5.188,05

APLICACIÓN DE REDUCCIONES Y PENALIZACIONES

GRUPO DE PAGO	Importe Calculado	Importe prereduc.	Criterios de subvencionabilidad y compromisos	Presentación tardía	Omisión declaración	Condicionalidad	IMPORTE (Euros) RESUELTO
OLIVAR	5.188,05	5.188,05	0,00	0,00	0,00	0,00	5.188,05
TOTAL	5.188,05	5.188,05					5.188,05

RESUMEN DE PAGOS**IMPORTE (Euros)**

	RESUELTO	FEADER	MAPA	CAPADR
OLIVAR - Pago realizado	5.188,05 €	4.409,84 €	508,95 €	269,26 €

RECINTOS RESUELTOS

REF.	REFERENCIA SIGPAC	CULTIVO	DESCRIPCIÓN CULTIVO	S/R G.PAGO	PEND. MEDIA (%)	SUP. DEC. ADMISIBLE (ha)	SUP. COMPROM. (ha)	SUP. AJUSTADA COMPR.(1) (ha)	SUP. CONY. SIGPAC (ha)	SUP. CERTIE (ha)	SUP. CAMPO (ha)	SUP. CAMPO DETER. CULT. DECLARADO (ha)	SUP. DEC. REDUCIDA (ha)	SUP. RESUELTA (ha)
4578355	23-017-026-00015-001	101010	OLIVAR-PICUAL	S	419	3,40	17,31	17,31	17,31	17,31			17,31	17,31
1700000004976922	23-017-027-00001-002	101010	OLIVAR-PICUAL	S	419	4,10	0,13	0,13	0,13	0,13			0,13	0,13

(1) Superficie declarada admisible ajustada con la superficie comprometida.
(2) Factor de penalización valorando el alcance para el tipo de compromiso.Puede verificar la integridad de una copia de este documento mediante la lectura del código QR adjunto o mediante el acceso a la dirección <https://ws050.juntadeandalucia.es/verificarFirma> indicando el código de VERIFICACIÓN

FIRMADO POR

RAQUEL MARIA ESPIN CRESPO

17/12/2024

VERIFICACIÓN

Pk2jm6UYDU9J72AMTZUYRN3GET48NG

PÁG. 7146/9349



**APELLIDOS Y NOMBRE / RAZÓN SOCIAL**

GARCIA RAMIREZ JOSE LUIS

NIF
****5052*EXPEDIENTE
1130819ANUALIDAD
DE PAGO
1ª**IMPORTES POR ANUALIDAD**

	2023	2024	2025	2026	2027
IMPORTE MÁXIMO SUBVENCIONABLE	6.699,25 €	6.699,25 €	6.699,25 €	5.582,71 €	5.582,71 €
IMPORTE MEDIO DE TRANSFERENCIA (€/ha)	297,48 €	297,48 €	297,48 €	247,90 €	247,90 €

RESUMEN DE UNIDADES

Cód	GRUPO DE PAGO	Sup. Dec. Admisible (ha)	Sup. Comprometida (ha)	Sup. ajustada compromiso (1) (ha)	% sobredec.	Sup. Resuelta (ha)	Importe Declarado	Importe Topado	Importe Resuelto	Importe tras sobredec.
419	OLIVAR	22,57		22,52	0,00	22,52	6.699,25	6.699,25	6.699,25	6.699,25
TOTAL		22,57	22,52	22,52		22,52	6.699,25	6.699,25	6.699,25	6.699,25

APLICACIÓN DE REDUCCIONES Y PENALIZACIONES

GRUPO DE PAGO	Importe Calculado	Importe prereduc.	Criterios de subvencionabilidad y compromisos	Presentación tardía	Omisión declaración	Condicionalidad	IMPORTE (Euros) RESUELTO
OLIVAR	6.699,25	6.699,25	0,00	0,00	0,00	0,00	6.699,25
TOTAL	6.699,25	6.699,25					6.699,25

RESUMEN DE PAGOS**IMPORTE (Euros)**

	RESUELTO	FEADER	MAPA	CAPADR
OLIVAR - Pago realizado	6.699,25 €	5.694,36 €	657,20 €	347,69 €

RECINTOS RESUELTOS

REF.	REFERENCIA SIGPAC	CULTIVO DESCRIPCIÓN CULTIVO	S/R G.PAGO	PEND. MEDIA (%)	SUP. DEC. ADMISIBLE (ha)	SUP. COMPROM. (ha)	SUP. AJUSTADA COMPROM. (1) (ha)	SUP. CONY. SIGPAC (ha)	SUP. CERTIE. (ha)	SUP. CAMPO (ha)	SUP. CAMPO DETER. CULT. DECLARADO (ha)	SUP. DEC. REDUCIDA (ha)	SUP. RESUELTA (ha)
-522057	23-007-009-00386-006	101010 OLIVAR-PICUAL	R 419	7,80	0,94	0,90	0,90		0,99			0,90	0,90
170000005838983	23-006-001-00895-002	101010 OLIVAR-PICUAL	S 419	12,50	0,67	0,67	0,67		0,67			0,67	0,67
170000005838988	23-006-011-00039-001	101010 OLIVAR-PICUAL	S 419	14,40	1,00	1,00	1,00		1,00			1,00	1,00
170000005838993	23-007-003-00638-002	101010 OLIVAR-PICUAL	R 419	3,70	1,72	1,72	1,72		1,72			1,72	1,72
170000005838994	23-007-003-00661-001	101010 OLIVAR-PICUAL	R 419	7,80	12,14	12,14	12,14		12,14			12,14	12,14
170000005838995	23-007-002-00197-001	101010 OLIVAR-PICUAL	S 419	11,40	1,11	1,11	1,11		1,11			1,11	1,11
170000005838997	23-007-009-00356-001	101010 OLIVAR-PICUAL	S 419	9,40	0,41	0,41	0,41		0,41			0,41	0,41
170000005838998	23-007-009-00360-001	101010 OLIVAR-PICUAL	S 419	8,20	0,47	0,47	0,47		0,47			0,47	0,47
170000005838999	23-007-009-00386-004	101010 OLIVAR-PICUAL	R 419	13,40	4,05	4,04	4,04		8,09			4,04	4,04
170000005839002	23-007-009-00352-001	101010 OLIVAR-PICUAL	S 419	3,90	0,06	0,06	0,06		0,06			0,06	0,06

INCIDENCIAS**INCIDENCIA DESCRIPCIÓN**

- 248 Verifica que los recintos declarados con sistema de explotación regadío corresponden realmente a regadío según SIGPAC.
Ref:170000005838999 Recinto:23-007-009-00386-00004 Cultivo:101010 OLIVAR-PICUAL Regadío
Ref:-522057 Recinto:23-007-009-00386-00006 Cultivo:101010 OLIVAR-PICUAL Regadío
- 4272 Verifica que las líneas de declaración de las Solicitudes Únicas no tienen solapes con la capa de Retroactividad Gráfica (ambas de la misma campaña) a nivel de expediente/línea de declaración gráfica de la solicitud.
Ref:-522057 Recinto:23-007-009-00386-00006 Cultivo: - Agregado de la referencia del recinto.:0 Zona de la referencia del recinto.:0 Superficie solapada.:0,04 Id. Incid.:100998128
- 100402 Recinto solicitado no forma parte de ningún organismo de control autorizado para la producción ecológica en Andalucía o fecha de inscripción posterior al plazo establecido (Anexo I. Criterios de Subvencionabilidad. Orden 28 de marzo de 2023).
Ref:7685451 Recinto:23-007-009-00386-00008 Cultivo:101010 OLIVAR-PICUAL Regadío
- 100424 Solicita recinto que no está comprometido para la operación.
Ref:7685451 Recinto:23-007-009-00386-00008 Cultivo:101010 OLIVAR-PICUAL Regadío

(1) Superficie declarada admisible ajustada con la superficie comprometida.
(2) Factor de penalización valorando el alcance para el tipo de compromiso.

Puede verificar la integridad de una copia de este documento mediante la lectura del código QR adjunto o mediante el acceso a la dirección <https://ws050.juntadeandalucia.es/verificarFirma> indicando el código de VERIFICACIÓN

FIRMADO POR

RAQUEL MARIA ESPIN CRESPO

17/12/2024

VERIFICACIÓN

Pk2jm6UYDU9J72AMTZUYRN3GET48NG

PÁG. 7147/9349



**APELLIDOS Y NOMBRE / RAZÓN SOCIAL**

GARCIA VIZCAINO EUGENIO

NIF

***7167*

EXPEDIENTE

1159442

ANUALIDAD DE PAGO

1ª

IMPORTES POR ANUALIDAD

	2023	2024	2025	2026	2027
IMPORTE MÁXIMO SUBVENCIONABLE	5.800,45 €	5.800,45 €	4.833,71 €	4.833,71 €	4.833,71 €
IMPORTE MEDIO DE TRANSFERENCIA (€/ha)	69,00 €	69,00 €	57,50 €	57,50 €	57,50 €

RESUMEN DE UNIDADES

Cód	GRUPO DE PAGO	Sup. Dec. Admisible (ha)	Sup. Comprometida (ha)	Sup. ajustada compromiso (1) (ha)	% sobredec.	Sup. Resuelta (ha)	Importe Declarado	Importe Topado	Importe Resuelto	Importe tras sobredec.
418	PASTOS ASOCIADOS A GANADERÍA ECOLÓGICA	84,06		84,06	0,00	84,06	7.929,78	5.800,45	5.800,45	5.800,45
TOTAL		84,06	84,06	84,06		84,06	7.929,78	5.800,45	5.800,45	5.800,45

APLICACIÓN DE REDUCCIONES Y PENALIZACIONES

GRUPO DE PAGO	Importe Calculado	Importe prereduc.	Criterios de subvencionabilidad y compromisos	Presentación tardía	Omisión declaración	Condicionidad	IMPORTE (Euros) RESUELTO
PASTOS ASOCIADOS A GANADERÍA	5.800,45	5.800,45	0,00	0,00	0,00	0,00	5.800,45
TOTAL	5.800,45	5.800,45					5.800,45

RESUMEN DE PAGOS

	RESUELTO	FEADER	MAPA	CAPADR
PASTOS ASOCIADOS A GANADERÍA ECOLÓGICA - Pago realizado	5.800,45 €	4.930,38 €	569,02 €	301,05 €

(1) Superficie declarada admisible ajustada con la superficie comprometida.
 (2) Factor de penalización valorando el alcance para el tipo de compromiso.

Puede verificar la integridad de una copia de este documento mediante la lectura del código QR adjunto o mediante el acceso a la dirección <https://ws050.juntadeandalucia.es/verificarFirma> indicando el código de VERIFICACIÓN

FIRMADO POR

RAQUEL MARIA ESPIN CRESPO

17/12/2024

VERIFICACIÓN

Pk2jm6UYDU9J72AMTZUYRN3GET48NG

PÁG. 7148/9349





RECINTOS RESUELTOS

REF.	REFERENCIA SIGPAC	CULTIVO	DESCRIPCIÓN CULTIVO	S/R	G.PAGO	PEND. MEDIA (%)	SUP. DEC. ADMISIBLE (ha)	SUP. COMPROM. (ha)	SUP. AJUSTADA COMPR.(1) (ha)	SUP. CONV. SIGPAC (ha)	SUP. CERTIF. (ha)	SUP. CAMPO (ha)	SUP. CAMPO DETER. CULT. DECLARADO (ha)	SUP. DEC. REDUCIDA (ha)	SUP. RESUELTA (ha)
1700000006762505	23-078-034-00426-002	62000	PASTOS PERMANENTES DE 5 O MAS AÑOS-SIN VARIEDAD	S	418	31,90	0,40	0,40	0,40		0,40			0,40	0,40
1700000006762507	23-078-034-00351-002	62000	PASTOS PERMANENTES DE 5 O MAS AÑOS-SIN VARIEDAD	S	418	24,40	0,18	0,18	0,18		0,21			0,18	0,18
1700000006762508	23-078-034-00425-002	62000	PASTOS PERMANENTES DE 5 O MAS AÑOS-SIN VARIEDAD	S	418	25,70	0,40	0,40	0,40		0,47			0,40	0,40
1700000006762520	23-078-034-00454-001	62000	PASTOS PERMANENTES DE 5 O MAS AÑOS-SIN VARIEDAD	S	418	15,00	1,29	1,29	1,29		1,29			1,29	1,29
1700000006762526	23-078-034-00446-001	62000	PASTOS PERMANENTES DE 5 O MAS AÑOS-SIN VARIEDAD	S	418	18,10	4,62	4,62	4,62		4,62			4,62	4,62
1700000006762527	23-078-034-00447-001	62000	PASTOS PERMANENTES DE 5 O MAS AÑOS-SIN VARIEDAD	S	418	19,80	5,58	5,58	5,58		6,57			5,58	5,58
1700000006762537	23-078-034-00730-001	62000	PASTOS PERMANENTES DE 5 O MAS AÑOS-SIN VARIEDAD	S	418	11,60	6,19	6,19	6,19		7,28			6,19	6,19
1700000006762539	23-078-034-00728-001	62000	PASTOS PERMANENTES DE 5 O MAS AÑOS-SIN VARIEDAD	S	418	11,10	8,31	8,31	8,31		9,78			8,31	8,31
1700000006762540	23-078-034-00729-001	62000	PASTOS PERMANENTES DE 5 O MAS AÑOS-SIN VARIEDAD	S	418	13,90	3,75	3,75	3,75		3,75			3,75	3,75
1700000006762544	23-078-034-00755-001	62000	PASTOS PERMANENTES DE 5 O MAS AÑOS-SIN VARIEDAD	S	418	6,50	3,27	3,27	3,27		3,27			3,27	3,27
1700000006762545	23-078-034-00883-001	62000	PASTOS PERMANENTES DE 5 O MAS AÑOS-SIN VARIEDAD	S	418	53,20	1,51	1,51	1,51		2,33			1,51	1,51
1700000006762546	23-078-034-00904-001	62000	PASTOS PERMANENTES DE 5 O MAS AÑOS-SIN VARIEDAD	S	418	46,50	0,85	0,85	0,85		0,85			0,85	0,85
1700000006762549	23-078-034-00760-001	62000	PASTOS PERMANENTES DE 5 O MAS AÑOS-SIN VARIEDAD	S	418	15,10	3,25	3,25	3,25		3,82			3,25	3,25
1700000006762550	23-078-034-00918-001	62000	PASTOS PERMANENTES DE 5 O MAS AÑOS-SIN VARIEDAD	S	418	23,00	1,05	1,05	1,05		1,24			1,05	1,05
1700000006762551	23-078-034-00919-001	62000	PASTOS PERMANENTES DE 5 O MAS AÑOS-SIN VARIEDAD	S	418	36,40	1,71	1,71	1,71		2,01			1,71	1,71
1700000006762555	23-078-034-00724-001	62000	PASTOS PERMANENTES DE 5 O MAS AÑOS-SIN VARIEDAD	S	418	23,60	1,45	1,45	1,45		1,93			1,45	1,45
1700000006762556	23-078-034-00725-001	62000	PASTOS PERMANENTES DE 5 O MAS AÑOS-SIN VARIEDAD	S	418	24,80	7,96	7,96	7,96		10,61			7,96	7,96
1700000006762557	23-078-034-00726-001	62000	PASTOS PERMANENTES DE 5 O MAS AÑOS-SIN VARIEDAD	S	418	17,60	1,97	1,97	1,97		2,62			1,97	1,97
1700000006762567	23-078-034-00761-001	62000	PASTOS PERMANENTES DE 5 O MAS AÑOS-SIN VARIEDAD	S	418	17,30	3,49	3,49	3,49		3,49			3,49	3,49
1700000006762569	23-078-034-00735-001	62000	PASTOS PERMANENTES DE 5 O MAS AÑOS-SIN VARIEDAD	S	418	38,70	0,75	0,75	0,75		1,16			0,75	0,75
1700000006762570	23-078-034-00740-001	62000	PASTOS PERMANENTES DE 5 O MAS AÑOS-SIN VARIEDAD	S	418	18,70	0,43	0,43	0,43		0,43			0,43	0,43
1700000006762571	23-078-034-00734-001	62000	PASTOS PERMANENTES DE 5 O MAS AÑOS-SIN VARIEDAD	S	418	32,30	1,52	1,52	1,52		1,79			1,52	1,52
1700000006762572	23-078-034-00736-001	62000	PASTOS PERMANENTES DE 5 O MAS AÑOS-SIN VARIEDAD	S	418	36,20	1,91	1,91	1,91		2,94			1,91	1,91
1700000006762573	23-078-034-00737-001	62000	PASTOS PERMANENTES DE 5 O MAS AÑOS-SIN VARIEDAD	S	418	31,60	0,55	0,55	0,55		1,23			0,55	0,55
1700000006762574	23-078-034-00738-001	62000	PASTOS PERMANENTES DE 5 O MAS AÑOS-SIN VARIEDAD	S	418	34,00	0,43	0,43	0,43		0,96			0,43	0,43
1700000006762576	23-078-034-00757-001	62000	PASTOS PERMANENTES DE 5 O MAS AÑOS-SIN VARIEDAD	S	418	15,90	5,10	5,10	5,10		5,10			5,10	5,10
1700000006762577	23-078-034-00758-001	62000	PASTOS PERMANENTES DE 5 O MAS AÑOS-SIN VARIEDAD	S	418	15,40	5,28	5,28	5,28		6,21			5,28	5,28
1700000006762578	23-078-034-00739-001	62000	PASTOS PERMANENTES DE 5 O MAS AÑOS-SIN VARIEDAD	S	418	28,70	0,58	0,58	0,58		0,77			0,58	0,58
1700000006762579	23-078-034-00741-001	62000	PASTOS PERMANENTES DE 5 O MAS AÑOS-SIN VARIEDAD	S	418	36,30	0,28	0,28	0,28		0,51			0,28	0,28
1700000006762580	23-078-034-00743-001	62000	PASTOS PERMANENTES DE 5 O MAS AÑOS-SIN VARIEDAD	S	418	35,70	0,88	0,88	0,88		0,88			0,88	0,88
1700000006762581	23-078-034-00732-001	62000	PASTOS PERMANENTES DE 5 O MAS AÑOS-SIN VARIEDAD	S	418	13,60	1,37	1,37	1,37		1,37			1,37	1,37
1700000006762600	23-078-034-00923-001	62000	PASTOS PERMANENTES DE 5 O MAS AÑOS-SIN VARIEDAD	S	418	22,20	5,33	5,33	5,33		6,27			5,33	5,33
1700000006762601	23-078-034-00925-001	62000	PASTOS PERMANENTES DE 5 O MAS AÑOS-SIN VARIEDAD	S	418	17,00	2,42	2,42	2,42		2,42			2,42	2,42

INCIDENCIAS

INCIDENCIA DESCRIPCIÓN

- 235 Superficie de cruce en recinto que forma parte de un ficticio más su superficie según Autoridad gestora supera superficie admisible SIGPAC.
 Ref:1700000006762535 Recinto:23-078-034-00438-00001 Cultivo:62000 PASTOS PERMANENTES DE 5 O MAS AÑOS-SIN VARIEDAD Secano Suma de [Superficie total individuales] + [Superficie total Autoridades] (Áreas):278 Superficie admisible del recinto según SIGPAC (Áreas):139 Exceso de superficie (Hectáreas):1,39
 Ref:1700000006762548 Recinto:23-078-034-00452-00001 Cultivo:62000 PASTOS PERMANENTES DE 5 O MAS AÑOS-SIN VARIEDAD Secano Suma de [Superficie total individuales] + [Superficie total Autoridades] (Áreas):566 Superficie admisible del recinto según SIGPAC (Áreas):283 Exceso de superficie (Hectáreas):2,83
- 242 Recinto pendiente de acreditación de titularidad.
 Ref:1700000006762511 Recinto:23-078-027-00004-00001 Cultivo:20000 BARBECHO TRADICIONAL-SIN VARIEDAD Secano
 Ref:1700000006762512 Recinto:23-078-027-00006-00001 Cultivo:20000 BARBECHO TRADICIONAL-SIN VARIEDAD Secano
 Ref:1700000006762514 Recinto:23-078-027-00008-00001 Cultivo:20000 BARBECHO TRADICIONAL-SIN VARIEDAD Secano
 Ref:1700000006762515 Recinto:23-078-027-00010-00001 Cultivo:20000 BARBECHO TRADICIONAL-SIN VARIEDAD Secano
 Ref:1700000006762590 Recinto:23-078-027-00022-00001 Cultivo:63000 PASTOS DE MENOS DE 5 AÑOS-SIN VARIEDAD Secano
 Ref:1700000006762591 Recinto:23-078-027-00023-00001 Cultivo:63000 PASTOS DE MENOS DE 5 AÑOS-SIN VARIEDAD Secano
 Ref:1700000006762597 Recinto:23-078-027-00055-00001 Cultivo:62000 PASTOS PERMANENTES DE 5 O MAS AÑOS-SIN VARIEDAD Secano
 Ref:1700000006762598 Recinto:23-078-027-00056-00001 Cultivo:62000 PASTOS PERMANENTES DE 5 O MAS AÑOS-SIN VARIEDAD Secano
 Ref:1004974 Recinto:23-078-027-00056-00002 Cultivo:62000 PASTOS PERMANENTES DE 5 O MAS AÑOS-SIN VARIEDAD Secano

(1) Superficie declarada admisible ajustada con la superficie comprometida.
 (2) Factor de penalización valorando el alcance para el tipo de compromiso.

Puede verificar la integridad de una copia de este documento mediante la lectura del código QR adjunto o mediante el acceso a la dirección <https://ws050.juntadeandalucia.es/verificarFirma> indicando el código de VERIFICACIÓN

FIRMADO POR	RAQUEL MARIA ESPIN CRESPO	17/12/2024
VERIFICACIÓN	Pk2jm6UYDU9J72AMTZUYRN3GET48NG	PÁG. 7149/9349



**INCIDENCIAS****INCIDENCIA DESCRIPCIÓN**

Ref:170000006762585 Recinto:23-078-027-00057-00001 Cultivo:63000 PASTOS DE MENOS DE 5 AÑOS-SIN VARIEDAD Secano

Ref:170000006762609 Recinto:23-078-027-00057-00003 Cultivo:62000 PASTOS PERMANENTES DE 5 O MAS AÑOS-SIN VARIEDAD Secano

Ref:170000006762608 Recinto:23-078-027-00058-00001 Cultivo:20000 BARBECHO TRADICIONAL-SIN VARIEDAD Secano

Ref:170000006762587 Recinto:23-078-027-00058-00002 Cultivo:20000 BARBECHO TRADICIONAL-SIN VARIEDAD Secano

Ref:6938200 Recinto:23-078-027-00059-00001 Cultivo:20000 BARBECHO TRADICIONAL-SIN VARIEDAD Secano

Ref:170000006762607 Recinto:23-078-027-00060-00001 Cultivo:20000 BARBECHO TRADICIONAL-SIN VARIEDAD Secano

Ref:4596034 Recinto:23-078-034-00180-00001 Cultivo:20000 BARBECHO TRADICIONAL-SIN VARIEDAD Secano

Ref:1004976 Recinto:23-078-034-00180-00003 Cultivo:62000 PASTOS PERMANENTES DE 5 O MAS AÑOS-SIN VARIEDAD Secano

Ref:4595921 Recinto:23-078-034-00308-00001 Cultivo:62000 PASTOS PERMANENTES DE 5 O MAS AÑOS-SIN VARIEDAD Secano

Ref:-1340610 Recinto:23-078-034-00308-00002 Cultivo:20000 BARBECHO TRADICIONAL-SIN VARIEDAD Secano

Ref:-1567260 Recinto:23-078-034-00308-00003 Cultivo:20000 BARBECHO TRADICIONAL-SIN VARIEDAD Secano

Ref:4595920 Recinto:23-078-034-00309-00001 Cultivo:62000 PASTOS PERMANENTES DE 5 O MAS AÑOS-SIN VARIEDAD Secano

Ref:-1340608 Recinto:23-078-034-00309-00002 Cultivo:20000 BARBECHO TRADICIONAL-SIN VARIEDAD Secano

Ref:-1567261 Recinto:23-078-034-00309-00003 Cultivo:20000 BARBECHO TRADICIONAL-SIN VARIEDAD Secano

Ref:-1340589 Recinto:23-078-034-00310-00002 Cultivo:20000 BARBECHO TRADICIONAL-SIN VARIEDAD Secano

Ref:-1567262 Recinto:23-078-034-00310-00003 Cultivo:20000 BARBECHO TRADICIONAL-SIN VARIEDAD Secano

Ref:4596001 Recinto:23-078-034-00311-00003 Cultivo:20000 BARBECHO TRADICIONAL-SIN VARIEDAD Secano

Ref:-712136 Recinto:23-078-034-00311-00004 Cultivo:20000 BARBECHO TRADICIONAL-SIN VARIEDAD Secano

Ref:170000006762509 Recinto:23-078-034-00354-00003 Cultivo:62000 PASTOS PERMANENTES DE 5 O MAS AÑOS-SIN VARIEDAD Secano

Ref:170000006762523 Recinto:23-078-034-00430-00001 Cultivo:62000 PASTOS PERMANENTES DE 5 O MAS AÑOS-SIN VARIEDAD Secano

Ref:170000006762533 Recinto:23-078-034-00432-00001 Cultivo:62000 PASTOS PERMANENTES DE 5 O MAS AÑOS-SIN VARIEDAD Secano

Ref:170000006762534 Recinto:23-078-034-00436-00001 Cultivo:62000 PASTOS PERMANENTES DE 5 O MAS AÑOS-SIN VARIEDAD Secano

Ref:170000006762536 Recinto:23-078-034-00437-00001 Cultivo:62000 PASTOS PERMANENTES DE 5 O MAS AÑOS-SIN VARIEDAD Secano

Ref:170000006762535 Recinto:23-078-034-00438-00001 Cultivo:62000 PASTOS PERMANENTES DE 5 O MAS AÑOS-SIN VARIEDAD Secano

Ref:170000006762532 Recinto:23-078-034-00440-00001 Cultivo:62000 PASTOS PERMANENTES DE 5 O MAS AÑOS-SIN VARIEDAD Secano

Ref:170000006762531 Recinto:23-078-034-00441-00001 Cultivo:62000 PASTOS PERMANENTES DE 5 O MAS AÑOS-SIN VARIEDAD Secano

Ref:170000006762528 Recinto:23-078-034-00449-00001 Cultivo:62000 PASTOS PERMANENTES DE 5 O MAS AÑOS-SIN VARIEDAD Secano

Ref:170000006762519 Recinto:23-078-034-00450-00001 Cultivo:62000 PASTOS PERMANENTES DE 5 O MAS AÑOS-SIN VARIEDAD Secano

Ref:170000006762548 Recinto:23-078-034-00452-00001 Cultivo:62000 PASTOS PERMANENTES DE 5 O MAS AÑOS-SIN VARIEDAD Secano

Ref:170000006762529 Recinto:23-078-034-00453-00001 Cultivo:62000 PASTOS PERMANENTES DE 5 O MAS AÑOS-SIN VARIEDAD Secano

Ref:170000006762530 Recinto:23-078-034-00476-00001 Cultivo:62000 PASTOS PERMANENTES DE 5 O MAS AÑOS-SIN VARIEDAD Secano

Ref:170000006762565 Recinto:23-078-034-00723-00001 Cultivo:62000 PASTOS PERMANENTES DE 5 O MAS AÑOS-SIN VARIEDAD Secano

Ref:170000006762568 Recinto:23-078-034-00727-00001 Cultivo:62000 PASTOS PERMANENTES DE 5 O MAS AÑOS-SIN VARIEDAD Secano

Ref:170000006762558 Recinto:23-078-034-00727-00002 Cultivo:62000 PASTOS PERMANENTES DE 5 O MAS AÑOS-SIN VARIEDAD Secano

Ref:170000006762583 Recinto:23-078-034-00731-00001 Cultivo:5000 CEBADA-SIN VARIEDAD Secano

Ref:170000006762538 Recinto:23-078-034-00731-00002 Cultivo:62000 PASTOS PERMANENTES DE 5 O MAS AÑOS-SIN VARIEDAD Secano

Ref:170000006762566 Recinto:23-078-034-00731-00003 Cultivo:62000 PASTOS PERMANENTES DE 5 O MAS AÑOS-SIN VARIEDAD Secano

Ref:170000006762561 Recinto:23-078-034-00746-00001 Cultivo:62000 PASTOS PERMANENTES DE 5 O MAS AÑOS-SIN VARIEDAD Secano

Ref:170000006762553 Recinto:23-078-034-00748-00002 Cultivo:62000 PASTOS PERMANENTES DE 5 O MAS AÑOS-SIN VARIEDAD Secano

Ref:170000006762562 Recinto:23-078-034-00751-00001 Cultivo:62000 PASTOS PERMANENTES DE 5 O MAS AÑOS-SIN VARIEDAD Secano

Ref:170000006762547 Recinto:23-078-034-00754-00002 Cultivo:62000 PASTOS PERMANENTES DE 5 O MAS AÑOS-SIN

(1) Superficie declarada admisible ajustada con la superficie comprometida.
 (2) Factor de penalización valorando el alcance para el tipo de compromiso.

Puede verificar la integridad de una copia de este documento mediante la lectura del código QR adjunto o mediante el acceso a la dirección <https://ws050.juntadeandalucia.es/verificarFirma> indicando el código de VERIFICACIÓN

FIRMADO POR

RAQUEL MARIA ESPIN CRESPO

17/12/2024

VERIFICACIÓN

Pk2jm6UYDU9J72AMTZUYRN3GET48NG

PÁG. 7150/9349



**INCIDENCIAS****INCIDENCIA DESCRIPCIÓN**

	VARIEDAD Secano Ref:170000006762554 Recinto:23-078-034-00770-00001 Cultivo:62000 PASTOS PERMANENTES DE 5 O MAS AÑOS-SIN VARIEDAD Secano Ref:170000006762584 Recinto:23-078-034-00773-00001 Cultivo:62000 PASTOS PERMANENTES DE 5 O MAS AÑOS-SIN VARIEDAD Secano Ref:170000006762552 Recinto:23-078-034-00917-00001 Cultivo:62000 PASTOS PERMANENTES DE 5 O MAS AÑOS-SIN VARIEDAD Secano Ref:-465340 Recinto:23-078-034-00921-00001 Cultivo:62000 PASTOS PERMANENTES DE 5 O MAS AÑOS-SIN VARIEDAD Secano Ref:170000006762603 Recinto:23-078-034-00927-00001 Cultivo:62000 PASTOS PERMANENTES DE 5 O MAS AÑOS-SIN VARIEDAD Secano Ref:4595923 Recinto:23-078-034-00935-00001 Cultivo:62000 PASTOS PERMANENTES DE 5 O MAS AÑOS-SIN VARIEDAD Secano Ref:170000006762559 Recinto:23-078-034-00944-00001 Cultivo:62000 PASTOS PERMANENTES DE 5 O MAS AÑOS-SIN VARIEDAD Secano Ref:170000006762560 Recinto:23-078-034-00945-00001 Cultivo:62000 PASTOS PERMANENTES DE 5 O MAS AÑOS-SIN VARIEDAD Secano Ref:5517668 Recinto:23-079-015-00206-00001 Cultivo:63000 PASTOS DE MENOS DE 5 AÑOS-SIN VARIEDAD Secano Ref:5517616 Recinto:23-079-016-00029-00001 Cultivo:63000 PASTOS DE MENOS DE 5 AÑOS-SIN VARIEDAD Secano Ref:5517612 Recinto:23-079-016-00038-00001 Cultivo:63000 PASTOS DE MENOS DE 5 AÑOS-SIN VARIEDAD Secano Ref:5517627 Recinto:23-079-016-00051-00001 Cultivo:63000 PASTOS DE MENOS DE 5 AÑOS-SIN VARIEDAD Secano Ref:5517623 Recinto:23-079-016-00053-00001 Cultivo:63000 PASTOS DE MENOS DE 5 AÑOS-SIN VARIEDAD Secano Ref:5517646 Recinto:23-079-016-00090-00001 Cultivo:63000 PASTOS DE MENOS DE 5 AÑOS-SIN VARIEDAD Secano Ref:5517628 Recinto:23-079-016-00091-00001 Cultivo:63000 PASTOS DE MENOS DE 5 AÑOS-SIN VARIEDAD Secano Ref:5517696 Recinto:23-079-016-00184-00001 Cultivo:63000 PASTOS DE MENOS DE 5 AÑOS-SIN VARIEDAD Secano Ref:5517613 Recinto:23-079-016-00188-00001 Cultivo:63000 PASTOS DE MENOS DE 5 AÑOS-SIN VARIEDAD Secano Ref:5517614 Recinto:23-079-016-00188-00004 Cultivo:63000 PASTOS DE MENOS DE 5 AÑOS-SIN VARIEDAD Secano Ref:5517655 Recinto:23-079-016-00190-00001 Cultivo:63000 PASTOS DE MENOS DE 5 AÑOS-SIN VARIEDAD Secano Ref:5517657 Recinto:23-079-016-00191-00002 Cultivo:63000 PASTOS DE MENOS DE 5 AÑOS-SIN VARIEDAD Secano Ref:5517617 Recinto:23-079-016-00192-00003 Cultivo:63000 PASTOS DE MENOS DE 5 AÑOS-SIN VARIEDAD Secano Ref:5517618 Recinto:23-079-016-00192-00004 Cultivo:63000 PASTOS DE MENOS DE 5 AÑOS-SIN VARIEDAD Secano Ref:5517625 Recinto:23-079-016-00193-00001 Cultivo:63000 PASTOS DE MENOS DE 5 AÑOS-SIN VARIEDAD Secano Ref:5517652 Recinto:23-079-016-00208-00002 Cultivo:63000 PASTOS DE MENOS DE 5 AÑOS-SIN VARIEDAD Regadío Ref:6938234 Recinto:23-079-076-00114-00001 Cultivo:62000 PASTOS PERMANENTES DE 5 O MAS AÑOS-SIN VARIEDAD Secano Ref:6938235 Recinto:23-079-076-00114-00006 Cultivo:62000 PASTOS PERMANENTES DE 5 O MAS AÑOS-SIN VARIEDAD Secano Ref:4273234 Recinto:23-079-078-00142-00002 Cultivo:62000 PASTOS PERMANENTES DE 5 O MAS AÑOS-SIN VARIEDAD Secano Ref:6938262 Recinto:23-079-078-00143-00002 Cultivo:62000 PASTOS PERMANENTES DE 5 O MAS AÑOS-SIN VARIEDAD Secano Ref:6938263 Recinto:23-079-078-00143-00003 Cultivo:62000 PASTOS PERMANENTES DE 5 O MAS AÑOS-SIN VARIEDAD Secano Ref:6938264 Recinto:23-079-078-00143-00005 Cultivo:62000 PASTOS PERMANENTES DE 5 O MAS AÑOS-SIN VARIEDAD Secano Ref:5517594 Recinto:23-079-078-00145-00001 Cultivo:62000 PASTOS PERMANENTES DE 5 O MAS AÑOS-SIN VARIEDAD Secano Ref:170000006762543 Recinto:23-079-078-00146-00001 Cultivo:62000 PASTOS PERMANENTES DE 5 O MAS AÑOS-SIN VARIEDAD Secano Ref:4595937 Recinto:23-079-078-00147-00001 Cultivo:62000 PASTOS PERMANENTES DE 5 O MAS AÑOS-SIN VARIEDAD Secano Ref:5517597 Recinto:23-079-078-00165-00001 Cultivo:62000 PASTOS PERMANENTES DE 5 O MAS AÑOS-SIN VARIEDAD Secano Ref:5517598 Recinto:23-079-078-00165-00002 Cultivo:62000 PASTOS PERMANENTES DE 5 O MAS AÑOS-SIN VARIEDAD Secano Ref:5517607 Recinto:23-079-078-00166-00001 Cultivo:62000 PASTOS PERMANENTES DE 5 O MAS AÑOS-SIN VARIEDAD Secano Ref:5517608 Recinto:23-079-078-00166-00003 Cultivo:62000 PASTOS PERMANENTES DE 5 O MAS AÑOS-SIN VARIEDAD Secano Ref:5517610 Recinto:23-079-078-00167-00001 Cultivo:62000 PASTOS PERMANENTES DE 5 O MAS AÑOS-SIN VARIEDAD Secano Ref:5517601 Recinto:23-079-078-00168-00001 Cultivo:62000 PASTOS PERMANENTES DE 5 O MAS AÑOS-SIN VARIEDAD Secano Ref:5517605 Recinto:23-079-078-00169-00001 Cultivo:62000 PASTOS PERMANENTES DE 5 O MAS AÑOS-SIN VARIEDAD Secano
3790	Recinto declarado inactivo Ref:6938263 Recinto:23-079-078-00143-00003 Cultivo: - Ref:6938264 Recinto:23-079-078-00143-00005 Cultivo: -
8227	Línea de declaración monitorizada en la que no ha habido respuesta por parte del productor y, por tanto, sin Juicio Experto de campo. Ref:5517646 Recinto:23-079-016-00090-00001 Cultivo:63000 PASTOS DE MENOS DE 5 AÑOS-SIN VARIEDAD Ref:5517628 Recinto:23-079-016-00091-00001 Cultivo:63000 PASTOS DE MENOS DE 5 AÑOS-SIN VARIEDAD
100402	Recinto solicitado no forma parte de ningún organismo de control autorizado para la producción ecológica en Andalucía o fecha de inscripción posterior al plazo establecido (Anexo I. Criterios de Subvencionabilidad. Orden 28 de marzo de 2023). Ref:6938200 Recinto:23-078-027-00059-00001 Cultivo:20000 BARBECHO TRADICIONAL-SIN VARIEDAD Secano Ref:5517646 Recinto:23-079-016-00090-00001 Cultivo:63000 PASTOS DE MENOS DE 5 AÑOS-SIN VARIEDAD Secano Ref:5517628 Recinto:23-079-016-00091-00001 Cultivo:63000 PASTOS DE MENOS DE 5 AÑOS-SIN VARIEDAD Secano

(1) Superficie declarada admisible ajustada con la superficie comprometida.
(2) Factor de penalización valorando el alcance para el tipo de compromiso.

Puede verificar la integridad de una copia de este documento mediante la lectura del código QR adjunto o mediante el acceso a la dirección <https://ws050.juntadeandalucia.es/verificarFirma> indicando el código de VERIFICACIÓN

FIRMADO POR	RAQUEL MARIA ESPIN CRESPO	17/12/2024	
VERIFICACIÓN	Pk2jm6UYDU9J72AMTZUYRN3GET48NG	PÁG. 7151/9349	

**INCIDENCIAS****INCIDENCIA DESCRIPCIÓN**

100411	Ref:4273234 Recinto:23-079-078-00142-00002 Cultivo:62000 PASTOS PERMANENTES DE 5 O MAS AÑOS-SIN VARIEDAD Secano Recinto no admisible por no estar asociado en SIGGAN a una explotación ganadera (Artículo 10 de la Orden de 28 de marzo de 2023). Ref:1700000006762588 Recinto:23-078-027-00020-00001 Cultivo:20000 BARBECHO TRADICIONAL-SIN VARIEDAD Secano Ref:-1340610 Recinto:23-078-034-00308-00002 Cultivo:20000 BARBECHO TRADICIONAL-SIN VARIEDAD Secano Ref:-1567260 Recinto:23-078-034-00308-00003 Cultivo:20000 BARBECHO TRADICIONAL-SIN VARIEDAD Secano Ref:5517650 Recinto:23-079-016-00039-00001 Cultivo:63000 PASTOS DE MENOS DE 5 AÑOS-SIN VARIEDAD Secano Ref:5517646 Recinto:23-079-016-00090-00001 Cultivo:63000 PASTOS DE MENOS DE 5 AÑOS-SIN VARIEDAD Secano Ref:5517628 Recinto:23-079-016-00091-00001 Cultivo:63000 PASTOS DE MENOS DE 5 AÑOS-SIN VARIEDAD Secano Ref:5517644 Recinto:23-079-016-00092-00001 Cultivo:63000 PASTOS DE MENOS DE 5 AÑOS-SIN VARIEDAD Secano Ref:5517696 Recinto:23-079-016-00184-00001 Cultivo:63000 PASTOS DE MENOS DE 5 AÑOS-SIN VARIEDAD Secano Ref:5517613 Recinto:23-079-016-00188-00001 Cultivo:63000 PASTOS DE MENOS DE 5 AÑOS-SIN VARIEDAD Secano Ref:5517614 Recinto:23-079-016-00188-00004 Cultivo:63000 PASTOS DE MENOS DE 5 AÑOS-SIN VARIEDAD Secano Ref:5517655 Recinto:23-079-016-00190-00001 Cultivo:63000 PASTOS DE MENOS DE 5 AÑOS-SIN VARIEDAD Secano Ref:5517617 Recinto:23-079-016-00192-00003 Cultivo:63000 PASTOS DE MENOS DE 5 AÑOS-SIN VARIEDAD Secano Ref:5517618 Recinto:23-079-016-00192-00004 Cultivo:63000 PASTOS DE MENOS DE 5 AÑOS-SIN VARIEDAD Secano Ref:5517625 Recinto:23-079-016-00193-00001 Cultivo:63000 PASTOS DE MENOS DE 5 AÑOS-SIN VARIEDAD Secano Ref:5517652 Recinto:23-079-016-00208-00002 Cultivo:63000 PASTOS DE MENOS DE 5 AÑOS-SIN VARIEDAD Regadío Ref:6938234 Recinto:23-079-076-00114-00001 Cultivo:62000 PASTOS PERMANENTES DE 5 O MAS AÑOS-SIN VARIEDAD Secano Ref:6938235 Recinto:23-079-076-00114-00006 Cultivo:62000 PASTOS PERMANENTES DE 5 O MAS AÑOS-SIN VARIEDAD Secano Ref:6938262 Recinto:23-079-078-00143-00002 Cultivo:62000 PASTOS PERMANENTES DE 5 O MAS AÑOS-SIN VARIEDAD Secano Ref:6938263 Recinto:23-079-078-00143-00003 Cultivo:62000 PASTOS PERMANENTES DE 5 O MAS AÑOS-SIN VARIEDAD Secano Ref:6938264 Recinto:23-079-078-00143-00005 Cultivo:62000 PASTOS PERMANENTES DE 5 O MAS AÑOS-SIN VARIEDAD Secano
100424	Solicita recinto que no está comprometido para la operación. Ref:1700000006762604 Recinto:23-078-016-00021-00001 Cultivo:5000 CEBADA-SIN VARIEDAD Secano Ref:1700000006762605 Recinto:23-078-016-00026-00001 Cultivo:5000 CEBADA-SIN VARIEDAD Secano Ref:1700000006762606 Recinto:23-078-016-00027-00001 Cultivo:5000 CEBADA-SIN VARIEDAD Secano Ref:1700000006762511 Recinto:23-078-027-00004-00001 Cultivo:20000 BARBECHO TRADICIONAL-SIN VARIEDAD Secano Ref:1700000006762512 Recinto:23-078-027-00006-00001 Cultivo:20000 BARBECHO TRADICIONAL-SIN VARIEDAD Secano Ref:1700000006762513 Recinto:23-078-027-00007-00001 Cultivo:20000 BARBECHO TRADICIONAL-SIN VARIEDAD Secano Ref:1700000006762514 Recinto:23-078-027-00008-00001 Cultivo:20000 BARBECHO TRADICIONAL-SIN VARIEDAD Secano Ref:1700000006762515 Recinto:23-078-027-00010-00001 Cultivo:20000 BARBECHO TRADICIONAL-SIN VARIEDAD Secano Ref:1700000006762516 Recinto:23-078-027-00011-00001 Cultivo:20000 BARBECHO TRADICIONAL-SIN VARIEDAD Secano Ref:1700000006762588 Recinto:23-078-027-00020-00001 Cultivo:20000 BARBECHO TRADICIONAL-SIN VARIEDAD Secano Ref:1700000006762589 Recinto:23-078-027-00021-00001 Cultivo:20000 BARBECHO TRADICIONAL-SIN VARIEDAD Secano Ref:1700000006762590 Recinto:23-078-027-00022-00001 Cultivo:63000 PASTOS DE MENOS DE 5 AÑOS-SIN VARIEDAD Secano Ref:1700000006762591 Recinto:23-078-027-00023-00001 Cultivo:63000 PASTOS DE MENOS DE 5 AÑOS-SIN VARIEDAD Secano Ref:1700000006762592 Recinto:23-078-027-00024-00001 Cultivo:63000 PASTOS DE MENOS DE 5 AÑOS-SIN VARIEDAD Secano Ref:1700000006762593 Recinto:23-078-027-00025-00001 Cultivo:63000 PASTOS DE MENOS DE 5 AÑOS-SIN VARIEDAD Secano Ref:1700000006762599 Recinto:23-078-027-00026-00001 Cultivo:63000 PASTOS DE MENOS DE 5 AÑOS-SIN VARIEDAD Secano Ref:1700000006762594 Recinto:23-078-027-00027-00001 Cultivo:63000 PASTOS DE MENOS DE 5 AÑOS-SIN VARIEDAD Secano Ref:1700000006762595 Recinto:23-078-027-00028-00001 Cultivo:63000 PASTOS DE MENOS DE 5 AÑOS-SIN VARIEDAD Secano Ref:1700000006762596 Recinto:23-078-027-00054-00001 Cultivo:63000 PASTOS DE MENOS DE 5 AÑOS-SIN VARIEDAD Secano Ref:-1004973 Recinto:23-078-027-00054-00002 Cultivo:62000 PASTOS PERMANENTES DE 5 O MAS AÑOS-SIN VARIEDAD Secano Ref:1700000006762597 Recinto:23-078-027-00055-00001 Cultivo:62000 PASTOS PERMANENTES DE 5 O MAS AÑOS-SIN VARIEDAD Secano Ref:1700000006762598 Recinto:23-078-027-00056-00001 Cultivo:62000 PASTOS PERMANENTES DE 5 O MAS AÑOS-SIN VARIEDAD Secano Ref:-1004974 Recinto:23-078-027-00056-00002 Cultivo:62000 PASTOS PERMANENTES DE 5 O MAS AÑOS-SIN VARIEDAD Secano Ref:1700000006762585 Recinto:23-078-027-00057-00001 Cultivo:63000 PASTOS DE MENOS DE 5 AÑOS-SIN VARIEDAD Secano Ref:1700000006762609 Recinto:23-078-027-00057-00003 Cultivo:62000 PASTOS PERMANENTES DE 5 O MAS AÑOS-SIN VARIEDAD Secano Ref:1700000006762608 Recinto:23-078-027-00058-00001 Cultivo:20000 BARBECHO TRADICIONAL-SIN VARIEDAD Secano Ref:1700000006762587 Recinto:23-078-027-00058-00002 Cultivo:20000 BARBECHO TRADICIONAL-SIN VARIEDAD Secano Ref:6938200 Recinto:23-078-027-00059-00001 Cultivo:20000 BARBECHO TRADICIONAL-SIN VARIEDAD Secano Ref:1700000006762607 Recinto:23-078-027-00060-00001 Cultivo:20000 BARBECHO TRADICIONAL-SIN VARIEDAD Secano Ref:4596034 Recinto:23-078-034-00180-00001 Cultivo:20000 BARBECHO TRADICIONAL-SIN VARIEDAD Secano Ref:-1004976 Recinto:23-078-034-00180-00003 Cultivo:62000 PASTOS PERMANENTES DE 5 O MAS AÑOS-SIN VARIEDAD

(1) Superficie declarada admisible ajustada con la superficie comprometida.
(2) Factor de penalización valorando el alcance para el tipo de compromiso.

Puede verificar la integridad de una copia de este documento mediante la lectura del código QR adjunto o mediante el acceso a la dirección <https://ws050.juntadeandalucia.es/verificarFirma> indicando el código de VERIFICACIÓN

FIRMADO POR	RAQUEL MARIA ESPIN CRESPO	17/12/2024	
VERIFICACIÓN	Pk2jm6UYDU9J72AMTZUYRN3GET48NG	PÁG. 7152/9349	

**INCIDENCIAS****INCIDENCIA DESCRIPCIÓN**

Secano

Ref:4595921 Recinto:23-078-034-00308-00001 Cultivo:62000 PASTOS PERMANENTES DE 5 O MAS AÑOS-SIN VARIEDAD Secano

Ref:-1340610 Recinto:23-078-034-00308-00002 Cultivo:20000 BARBECHO TRADICIONAL-SIN VARIEDAD Secano

Ref:-1567260 Recinto:23-078-034-00308-00003 Cultivo:20000 BARBECHO TRADICIONAL-SIN VARIEDAD Secano

Ref:4595920 Recinto:23-078-034-00309-00001 Cultivo:62000 PASTOS PERMANENTES DE 5 O MAS AÑOS-SIN VARIEDAD Secano

Ref:-1340608 Recinto:23-078-034-00309-00002 Cultivo:20000 BARBECHO TRADICIONAL-SIN VARIEDAD Secano

Ref:-1567261 Recinto:23-078-034-00309-00003 Cultivo:20000 BARBECHO TRADICIONAL-SIN VARIEDAD Secano

Ref:-1340589 Recinto:23-078-034-00310-00002 Cultivo:20000 BARBECHO TRADICIONAL-SIN VARIEDAD Secano

Ref:-1567262 Recinto:23-078-034-00310-00003 Cultivo:20000 BARBECHO TRADICIONAL-SIN VARIEDAD Secano

Ref:4596001 Recinto:23-078-034-00311-00003 Cultivo:20000 BARBECHO TRADICIONAL-SIN VARIEDAD Secano

Ref:-712136 Recinto:23-078-034-00311-00004 Cultivo:20000 BARBECHO TRADICIONAL-SIN VARIEDAD Secano

Ref:1700000006762510 Recinto:23-078-034-00351-00003 Cultivo:62000 PASTOS PERMANENTES DE 5 O MAS AÑOS-SIN VARIEDAD Secano

Ref:1700000006762509 Recinto:23-078-034-00354-00003 Cultivo:62000 PASTOS PERMANENTES DE 5 O MAS AÑOS-SIN VARIEDAD Secano

Ref:1700000006762521 Recinto:23-078-034-00421-00001 Cultivo:62000 PASTOS PERMANENTES DE 5 O MAS AÑOS-SIN VARIEDAD Secano

Ref:1700000006762522 Recinto:23-078-034-00424-00001 Cultivo:62000 PASTOS PERMANENTES DE 5 O MAS AÑOS-SIN VARIEDAD Secano

Ref:1700000006762506 Recinto:23-078-034-00429-00001 Cultivo:62000 PASTOS PERMANENTES DE 5 O MAS AÑOS-SIN VARIEDAD Secano

Ref:1700000006762523 Recinto:23-078-034-00430-00001 Cultivo:62000 PASTOS PERMANENTES DE 5 O MAS AÑOS-SIN VARIEDAD Secano

Ref:1700000006762533 Recinto:23-078-034-00432-00001 Cultivo:62000 PASTOS PERMANENTES DE 5 O MAS AÑOS-SIN VARIEDAD Secano

Ref:1700000006762534 Recinto:23-078-034-00436-00001 Cultivo:62000 PASTOS PERMANENTES DE 5 O MAS AÑOS-SIN VARIEDAD Secano

Ref:1700000006762536 Recinto:23-078-034-00437-00001 Cultivo:62000 PASTOS PERMANENTES DE 5 O MAS AÑOS-SIN VARIEDAD Secano

Ref:1700000006762535 Recinto:23-078-034-00438-00001 Cultivo:62000 PASTOS PERMANENTES DE 5 O MAS AÑOS-SIN VARIEDAD Secano

Ref:1700000006762532 Recinto:23-078-034-00440-00001 Cultivo:62000 PASTOS PERMANENTES DE 5 O MAS AÑOS-SIN VARIEDAD Secano

Ref:1700000006762531 Recinto:23-078-034-00441-00001 Cultivo:62000 PASTOS PERMANENTES DE 5 O MAS AÑOS-SIN VARIEDAD Secano

Ref:1700000006762524 Recinto:23-078-034-00442-00001 Cultivo:62000 PASTOS PERMANENTES DE 5 O MAS AÑOS-SIN VARIEDAD Secano

Ref:1700000006762525 Recinto:23-078-034-00443-00001 Cultivo:62000 PASTOS PERMANENTES DE 5 O MAS AÑOS-SIN VARIEDAD Secano

Ref:1700000006762528 Recinto:23-078-034-00449-00001 Cultivo:62000 PASTOS PERMANENTES DE 5 O MAS AÑOS-SIN VARIEDAD Secano

Ref:1700000006762519 Recinto:23-078-034-00450-00001 Cultivo:62000 PASTOS PERMANENTES DE 5 O MAS AÑOS-SIN VARIEDAD Secano

Ref:1700000006762548 Recinto:23-078-034-00452-00001 Cultivo:62000 PASTOS PERMANENTES DE 5 O MAS AÑOS-SIN VARIEDAD Secano

Ref:1700000006762529 Recinto:23-078-034-00453-00001 Cultivo:62000 PASTOS PERMANENTES DE 5 O MAS AÑOS-SIN VARIEDAD Secano

Ref:1700000006762530 Recinto:23-078-034-00476-00001 Cultivo:62000 PASTOS PERMANENTES DE 5 O MAS AÑOS-SIN VARIEDAD Secano

Ref:1700000006762565 Recinto:23-078-034-00723-00001 Cultivo:62000 PASTOS PERMANENTES DE 5 O MAS AÑOS-SIN VARIEDAD Secano

Ref:1700000006762568 Recinto:23-078-034-00727-00001 Cultivo:62000 PASTOS PERMANENTES DE 5 O MAS AÑOS-SIN VARIEDAD Secano

Ref:1700000006762558 Recinto:23-078-034-00727-00002 Cultivo:62000 PASTOS PERMANENTES DE 5 O MAS AÑOS-SIN VARIEDAD Secano

Ref:1700000006762583 Recinto:23-078-034-00731-00001 Cultivo:5000 CEBADA-SIN VARIEDAD Secano

Ref:1700000006762538 Recinto:23-078-034-00731-00002 Cultivo:62000 PASTOS PERMANENTES DE 5 O MAS AÑOS-SIN VARIEDAD Secano

Ref:1700000006762566 Recinto:23-078-034-00731-00003 Cultivo:62000 PASTOS PERMANENTES DE 5 O MAS AÑOS-SIN VARIEDAD Secano

Ref:1700000006762561 Recinto:23-078-034-00746-00001 Cultivo:62000 PASTOS PERMANENTES DE 5 O MAS AÑOS-SIN VARIEDAD Secano

Ref:1700000006762553 Recinto:23-078-034-00748-00002 Cultivo:62000 PASTOS PERMANENTES DE 5 O MAS AÑOS-SIN VARIEDAD Secano

Ref:1700000006762562 Recinto:23-078-034-00751-00001 Cultivo:62000 PASTOS PERMANENTES DE 5 O MAS AÑOS-SIN

(1) Superficie declarada admisible ajustada con la superficie comprometida.
 (2) Factor de penalización valorando el alcance para el tipo de compromiso.

Puede verificar la integridad de una copia de este documento mediante la lectura del código QR adjunto o mediante el acceso a la dirección <https://ws050.juntadeandalucia.es/verificarFirma> indicando el código de VERIFICACIÓN

FIRMADO POR	RAQUEL MARIA ESPIN CRESPO	17/12/2024	
VERIFICACIÓN	Pk2jm6UYDU9J72AMTZUYRN3GET48NG	PÁG. 7153/9349	

**INCIDENCIAS****INCIDENCIA DESCRIPCIÓN**

VARIEDAD Secano
 Ref:170000006762547 Recinto:23-078-034-00754-00002 Cultivo:62000 PASTOS PERMANENTES DE 5 O MAS AÑOS-SIN VARIEDAD Secano
 Ref:170000006762554 Recinto:23-078-034-00770-00001 Cultivo:62000 PASTOS PERMANENTES DE 5 O MAS AÑOS-SIN VARIEDAD Secano
 Ref:170000006762584 Recinto:23-078-034-00773-00001 Cultivo:62000 PASTOS PERMANENTES DE 5 O MAS AÑOS-SIN VARIEDAD Secano
 Ref:170000006762575 Recinto:23-078-034-00884-00001 Cultivo:62000 PASTOS PERMANENTES DE 5 O MAS AÑOS-SIN VARIEDAD Secano
 Ref:170000006762552 Recinto:23-078-034-00917-00001 Cultivo:62000 PASTOS PERMANENTES DE 5 O MAS AÑOS-SIN VARIEDAD Secano
 Ref:-465340 Recinto:23-078-034-00921-00001 Cultivo:62000 PASTOS PERMANENTES DE 5 O MAS AÑOS-SIN VARIEDAD Secano
 Ref:170000006762602 Recinto:23-078-034-00926-00001 Cultivo:62000 PASTOS PERMANENTES DE 5 O MAS AÑOS-SIN VARIEDAD Secano
 Ref:170000006762603 Recinto:23-078-034-00927-00001 Cultivo:62000 PASTOS PERMANENTES DE 5 O MAS AÑOS-SIN VARIEDAD Secano
 Ref:4595923 Recinto:23-078-034-00935-00001 Cultivo:62000 PASTOS PERMANENTES DE 5 O MAS AÑOS-SIN VARIEDAD Secano
 Ref:170000006762559 Recinto:23-078-034-00944-00001 Cultivo:62000 PASTOS PERMANENTES DE 5 O MAS AÑOS-SIN VARIEDAD Secano
 Ref:170000006762560 Recinto:23-078-034-00945-00001 Cultivo:62000 PASTOS PERMANENTES DE 5 O MAS AÑOS-SIN VARIEDAD Secano
 Ref:5517668 Recinto:23-079-015-00206-00001 Cultivo:63000 PASTOS DE MENOS DE 5 AÑOS-SIN VARIEDAD Secano
 Ref:5517616 Recinto:23-079-016-00029-00001 Cultivo:63000 PASTOS DE MENOS DE 5 AÑOS-SIN VARIEDAD Secano
 Ref:5517612 Recinto:23-079-016-00038-00001 Cultivo:63000 PASTOS DE MENOS DE 5 AÑOS-SIN VARIEDAD Secano
 Ref:5517650 Recinto:23-079-016-00039-00001 Cultivo:63000 PASTOS DE MENOS DE 5 AÑOS-SIN VARIEDAD Secano
 Ref:5517627 Recinto:23-079-016-00051-00001 Cultivo:63000 PASTOS DE MENOS DE 5 AÑOS-SIN VARIEDAD Secano
 Ref:5517623 Recinto:23-079-016-00053-00001 Cultivo:63000 PASTOS DE MENOS DE 5 AÑOS-SIN VARIEDAD Secano
 Ref:5517646 Recinto:23-079-016-00090-00001 Cultivo:63000 PASTOS DE MENOS DE 5 AÑOS-SIN VARIEDAD Secano
 Ref:5517628 Recinto:23-079-016-00091-00001 Cultivo:63000 PASTOS DE MENOS DE 5 AÑOS-SIN VARIEDAD Secano
 Ref:5517644 Recinto:23-079-016-00092-00001 Cultivo:63000 PASTOS DE MENOS DE 5 AÑOS-SIN VARIEDAD Secano
 Ref:5517696 Recinto:23-079-016-00184-00001 Cultivo:63000 PASTOS DE MENOS DE 5 AÑOS-SIN VARIEDAD Secano
 Ref:5517613 Recinto:23-079-016-00188-00001 Cultivo:63000 PASTOS DE MENOS DE 5 AÑOS-SIN VARIEDAD Secano
 Ref:5517614 Recinto:23-079-016-00188-00004 Cultivo:63000 PASTOS DE MENOS DE 5 AÑOS-SIN VARIEDAD Secano
 Ref:5517655 Recinto:23-079-016-00190-00001 Cultivo:63000 PASTOS DE MENOS DE 5 AÑOS-SIN VARIEDAD Secano
 Ref:5517657 Recinto:23-079-016-00191-00002 Cultivo:63000 PASTOS DE MENOS DE 5 AÑOS-SIN VARIEDAD Secano
 Ref:5517617 Recinto:23-079-016-00192-00003 Cultivo:63000 PASTOS DE MENOS DE 5 AÑOS-SIN VARIEDAD Secano
 Ref:5517618 Recinto:23-079-016-00192-00004 Cultivo:63000 PASTOS DE MENOS DE 5 AÑOS-SIN VARIEDAD Secano
 Ref:5517625 Recinto:23-079-016-00193-00001 Cultivo:63000 PASTOS DE MENOS DE 5 AÑOS-SIN VARIEDAD Secano
 Ref:5517652 Recinto:23-079-016-00208-00002 Cultivo:63000 PASTOS DE MENOS DE 5 AÑOS-SIN VARIEDAD Regadío
 Ref:6938234 Recinto:23-079-076-00114-00001 Cultivo:62000 PASTOS PERMANENTES DE 5 O MAS AÑOS-SIN VARIEDAD Secano
 Ref:6938235 Recinto:23-079-076-00114-00006 Cultivo:62000 PASTOS PERMANENTES DE 5 O MAS AÑOS-SIN VARIEDAD Secano
 Ref:4273234 Recinto:23-079-078-00142-00002 Cultivo:62000 PASTOS PERMANENTES DE 5 O MAS AÑOS-SIN VARIEDAD Secano
 Ref:6938262 Recinto:23-079-078-00143-00002 Cultivo:62000 PASTOS PERMANENTES DE 5 O MAS AÑOS-SIN VARIEDAD Secano
 Ref:6938263 Recinto:23-079-078-00143-00003 Cultivo:62000 PASTOS PERMANENTES DE 5 O MAS AÑOS-SIN VARIEDAD Secano
 Ref:6938264 Recinto:23-079-078-00143-00005 Cultivo:62000 PASTOS PERMANENTES DE 5 O MAS AÑOS-SIN VARIEDAD Secano
 Ref:5517594 Recinto:23-079-078-00145-00001 Cultivo:62000 PASTOS PERMANENTES DE 5 O MAS AÑOS-SIN VARIEDAD Secano
 Ref:170000006762543 Recinto:23-079-078-00146-00001 Cultivo:62000 PASTOS PERMANENTES DE 5 O MAS AÑOS-SIN VARIEDAD Secano
 Ref:4595937 Recinto:23-079-078-00147-00001 Cultivo:62000 PASTOS PERMANENTES DE 5 O MAS AÑOS-SIN VARIEDAD Secano
 Ref:5517597 Recinto:23-079-078-00165-00001 Cultivo:62000 PASTOS PERMANENTES DE 5 O MAS AÑOS-SIN VARIEDAD Secano
 Ref:5517598 Recinto:23-079-078-00165-00002 Cultivo:62000 PASTOS PERMANENTES DE 5 O MAS AÑOS-SIN VARIEDAD Secano
 Ref:5517607 Recinto:23-079-078-00166-00001 Cultivo:62000 PASTOS PERMANENTES DE 5 O MAS AÑOS-SIN VARIEDAD Secano
 Ref:5517608 Recinto:23-079-078-00166-00003 Cultivo:62000 PASTOS PERMANENTES DE 5 O MAS AÑOS-SIN VARIEDAD Secano
 Ref:5517610 Recinto:23-079-078-00167-00001 Cultivo:62000 PASTOS PERMANENTES DE 5 O MAS AÑOS-SIN VARIEDAD Secano
 Ref:5517601 Recinto:23-079-078-00168-00001 Cultivo:62000 PASTOS PERMANENTES DE 5 O MAS AÑOS-SIN VARIEDAD Secano
 Ref:5517605 Recinto:23-079-078-00169-00001 Cultivo:62000 PASTOS PERMANENTES DE 5 O MAS AÑOS-SIN VARIEDAD Secano

Datos considerados para el Cálculo de la Carga Ganadera mínima y máxima del expediente

Explotación	Especie	Inscrito en Sipea y Admisible	Ugm Calculada para CG Mínima	Ugm Calculada para CG Máxima
-------------	---------	-------------------------------	------------------------------	------------------------------

(1) Superficie declarada admisible ajustada con la superficie comprometida.
 (2) Factor de penalización valorando el alcance para el tipo de compromiso.

Puede verificar la integridad de una copia de este documento mediante la lectura del código QR adjunto o mediante el acceso a la dirección <https://ws050.juntadeandalucia.es/verificarFirma> indicando el código de VERIFICACIÓN

FIRMADO POR	RAQUEL MARIA ESPIN CRESPO	17/12/2024	
VERIFICACIÓN	Pk2jm6UYDU9J72AMTZUYRN3GET48NG	PÁG. 7154/9349	

**Datos considerados para el Cálculo de la Carga Ganadera mínima y máxima del expediente**

Explotación	Especie	Inscrito en Sipea y Admisible	Ugm Calculada para CG Mínima	Ugm Calculada para CG Máxima
ES230790007023	CAPRINA	SI	0,62	0,62
ES230790007023	OVINA	SI	13,38	13,38
ES230790007053	OVINA	SI	1,53	1,53
ES239040000556	CAPRINA	SI	1,87	1,87
ES239040000556	OVINA	SI	38,52	38,52
			55,92	55,92

Superficie determinada para Cálculo Carga Ganadera Mínima: 269,16 ha

Superficie determinada para Cálculo Carga Ganadera Máxima: 281,04 ha

Los importes del Grupo de Pago de pastos de este expediente han sido ajustados por no llegar a la carga ganadera mínima de 0,3

Carga Ganadera Mínima Expediente: 0,21 ugm/ha

Carga Ganadera Máxima Expediente: 0,20 ugm/ha

Recintos Determinados para el Cálculo de Garga Ganadera Mínima

REF.	REFERENCIA SIGPAC	CULTIVO	DESCRIPCIÓN CULTIVO	S/R	SUP. RESUELTA (ha)
-1567262	23-078-034-00310-00003	20000	BARBECHO TRADICIONAL-SIN VARIEDAD	S	0,05
-1567261	23-078-034-00309-00003	20000	BARBECHO TRADICIONAL-SIN VARIEDAD	S	0,04
-1567260	23-078-034-00308-00003	20000	BARBECHO TRADICIONAL-SIN VARIEDAD	S	0,22
-1340610	23-078-034-00308-00002	20000	BARBECHO TRADICIONAL-SIN VARIEDAD	S	0,32
-1340608	23-078-034-00309-00002	20000	BARBECHO TRADICIONAL-SIN VARIEDAD	S	0,13
-1340589	23-078-034-00310-00002	20000	BARBECHO TRADICIONAL-SIN VARIEDAD	S	0,14
-1004976	23-078-034-00180-00003	62000	PASTOS PERMANENTES DE 5 O MAS AÑOS-SIN VARIEDAD	S	0,02
-1004974	23-078-027-00056-00002	62000	PASTOS PERMANENTES DE 5 O MAS AÑOS-SIN VARIEDAD	S	0,01
-1004973	23-078-027-00054-00002	62000	PASTOS PERMANENTES DE 5 O MAS AÑOS-SIN VARIEDAD	S	0,02
-712136	23-078-034-00311-00004	20000	BARBECHO TRADICIONAL-SIN VARIEDAD	S	0,05
-465340	23-078-034-00921-00001	62000	PASTOS PERMANENTES DE 5 O MAS AÑOS-SIN VARIEDAD	S	2,09
4595920	23-078-034-00309-00001	62000	PASTOS PERMANENTES DE 5 O MAS AÑOS-SIN VARIEDAD	S	1,53
4595921	23-078-034-00308-00001	62000	PASTOS PERMANENTES DE 5 O MAS AÑOS-SIN VARIEDAD	S	2,00
4595923	23-078-034-00935-00001	62000	PASTOS PERMANENTES DE 5 O MAS AÑOS-SIN VARIEDAD	S	0,74
4595937	23-079-078-00147-00001	62000	PASTOS PERMANENTES DE 5 O MAS AÑOS-SIN VARIEDAD	S	1,36
4596001	23-078-034-00311-00003	20000	BARBECHO TRADICIONAL-SIN VARIEDAD	S	0,14
4596034	23-078-034-00180-00001	20000	BARBECHO TRADICIONAL-SIN VARIEDAD	S	0,38
5517594	23-079-078-00145-00001	62000	PASTOS PERMANENTES DE 5 O MAS AÑOS-SIN VARIEDAD	S	1,36
5517597	23-079-078-00165-00001	62000	PASTOS PERMANENTES DE 5 O MAS AÑOS-SIN VARIEDAD	S	5,44
5517598	23-079-078-00165-00002	62000	PASTOS PERMANENTES DE 5 O MAS AÑOS-SIN VARIEDAD	S	0,68
5517601	23-079-078-00168-00001	62000	PASTOS PERMANENTES DE 5 O MAS AÑOS-SIN VARIEDAD	S	2,34
5517605	23-079-078-00169-00001	62000	PASTOS PERMANENTES DE 5 O MAS AÑOS-SIN VARIEDAD	S	0,90
5517607	23-079-078-00166-00001	62000	PASTOS PERMANENTES DE 5 O MAS AÑOS-SIN VARIEDAD	S	0,91
5517608	23-079-078-00166-00003	62000	PASTOS PERMANENTES DE 5 O MAS AÑOS-SIN VARIEDAD	S	2,10
5517610	23-079-078-00167-00001	62000	PASTOS PERMANENTES DE 5 O MAS AÑOS-SIN VARIEDAD	S	1,11
5517612	23-079-016-00038-00001	63000	PASTOS DE MENOS DE 5 AÑOS-SIN VARIEDAD	S	0,36
5517613	23-079-016-00188-00001	63000	PASTOS DE MENOS DE 5 AÑOS-SIN VARIEDAD	S	0,48
5517614	23-079-016-00188-00004	63000	PASTOS DE MENOS DE 5 AÑOS-SIN VARIEDAD	S	0,20
5517616	23-079-016-00029-00001	63000	PASTOS DE MENOS DE 5 AÑOS-SIN VARIEDAD	S	0,29
5517617	23-079-016-00192-00003	63000	PASTOS DE MENOS DE 5 AÑOS-SIN VARIEDAD	S	0,04
5517618	23-079-016-00192-00004	63000	PASTOS DE MENOS DE 5 AÑOS-SIN VARIEDAD	S	0,10

(1) Superficie declarada admisible ajustada con la superficie comprometida.
(2) Factor de penalización valorando el alcance para el tipo de compromiso.Puede verificar la integridad de una copia de este documento mediante la lectura del código QR adjunto o mediante el acceso a la dirección <https://ws050.juntadeandalucia.es/verificarFirma> indicando el código de VERIFICACIÓN

FIRMADO POR

RAQUEL MARIA ESPIN CRESPO

17/12/2024

VERIFICACIÓN

Pk2jm6UYDU9J72AMTZUYRN3GET48NG

PÁG. 7155/9349



**Datos considerados para el Cálculo de la Carga Ganadera mínima y máxima del expediente****Recintos Determinados para el Cálculo de Garga Ganadera Mínima**

REF.	REFERENCIA SIGPAC	CULTIVO DESCRIPCIÓN CULTIVO	SUP.	
			S/R	RESUELTA (ha)
5517623	23-079-016-00053-00001	63000 PASTOS DE MENOS DE 5 AÑOS-SIN VARIEDAD	S	0,24
5517625	23-079-016-00193-00001	63000 PASTOS DE MENOS DE 5 AÑOS-SIN VARIEDAD	S	0,28
5517627	23-079-016-00051-00001	63000 PASTOS DE MENOS DE 5 AÑOS-SIN VARIEDAD	S	0,57
5517644	23-079-016-00092-00001	63000 PASTOS DE MENOS DE 5 AÑOS-SIN VARIEDAD	S	0,44
5517650	23-079-016-00039-00001	63000 PASTOS DE MENOS DE 5 AÑOS-SIN VARIEDAD	S	0,46
5517652	23-079-016-00208-00002	63000 PASTOS DE MENOS DE 5 AÑOS-SIN VARIEDAD	R	0,10
5517655	23-079-016-00190-00001	63000 PASTOS DE MENOS DE 5 AÑOS-SIN VARIEDAD	S	0,33
5517657	23-079-016-00191-00002	63000 PASTOS DE MENOS DE 5 AÑOS-SIN VARIEDAD	S	0,17
5517668	23-079-015-00206-00001	63000 PASTOS DE MENOS DE 5 AÑOS-SIN VARIEDAD	S	1,55
5517696	23-079-016-00184-00001	63000 PASTOS DE MENOS DE 5 AÑOS-SIN VARIEDAD	S	0,30
6938234	23-079-076-00114-00001	62000 PASTOS PERMANENTES DE 5 O MAS AÑOS-SIN VARIEDAD	S	15,94
6938235	23-079-076-00114-00006	62000 PASTOS PERMANENTES DE 5 O MAS AÑOS-SIN VARIEDAD	S	15,13
6938262	23-079-078-00143-00002	62000 PASTOS PERMANENTES DE 5 O MAS AÑOS-SIN VARIEDAD	S	5,85
6938263	23-079-078-00143-00003	62000 PASTOS PERMANENTES DE 5 O MAS AÑOS-SIN VARIEDAD	S	2,94
6938264	23-079-078-00143-00005	62000 PASTOS PERMANENTES DE 5 O MAS AÑOS-SIN VARIEDAD	S	0,05
1700000006762505	23-078-034-00426-00002	62000 PASTOS PERMANENTES DE 5 O MAS AÑOS-SIN VARIEDAD	S	0,40
1700000006762506	23-078-034-00429-00001	62000 PASTOS PERMANENTES DE 5 O MAS AÑOS-SIN VARIEDAD	S	0,88
1700000006762507	23-078-034-00351-00002	62000 PASTOS PERMANENTES DE 5 O MAS AÑOS-SIN VARIEDAD	S	0,18
1700000006762508	23-078-034-00425-00002	62000 PASTOS PERMANENTES DE 5 O MAS AÑOS-SIN VARIEDAD	S	0,40
1700000006762509	23-078-034-00354-00003	62000 PASTOS PERMANENTES DE 5 O MAS AÑOS-SIN VARIEDAD	S	1,71
1700000006762510	23-078-034-00351-00003	62000 PASTOS PERMANENTES DE 5 O MAS AÑOS-SIN VARIEDAD	S	0,93
1700000006762511	23-078-027-00004-00001	20000 BARBECHO TRADICIONAL-SIN VARIEDAD	S	0,87
1700000006762512	23-078-027-00006-00001	20000 BARBECHO TRADICIONAL-SIN VARIEDAD	S	0,37
1700000006762513	23-078-027-00007-00001	20000 BARBECHO TRADICIONAL-SIN VARIEDAD	S	0,30
1700000006762514	23-078-027-00008-00001	20000 BARBECHO TRADICIONAL-SIN VARIEDAD	S	0,25
1700000006762515	23-078-027-00010-00001	20000 BARBECHO TRADICIONAL-SIN VARIEDAD	S	0,30
1700000006762516	23-078-027-00011-00001	20000 BARBECHO TRADICIONAL-SIN VARIEDAD	S	0,65
1700000006762519	23-078-034-00450-00001	62000 PASTOS PERMANENTES DE 5 O MAS AÑOS-SIN VARIEDAD	S	3,45
1700000006762520	23-078-034-00454-00001	62000 PASTOS PERMANENTES DE 5 O MAS AÑOS-SIN VARIEDAD	S	1,29
1700000006762521	23-078-034-00421-00001	62000 PASTOS PERMANENTES DE 5 O MAS AÑOS-SIN VARIEDAD	S	9,66
1700000006762522	23-078-034-00424-00001	62000 PASTOS PERMANENTES DE 5 O MAS AÑOS-SIN VARIEDAD	S	1,27
1700000006762523	23-078-034-00430-00001	62000 PASTOS PERMANENTES DE 5 O MAS AÑOS-SIN VARIEDAD	S	1,77
1700000006762524	23-078-034-00442-00001	62000 PASTOS PERMANENTES DE 5 O MAS AÑOS-SIN VARIEDAD	S	5,85
1700000006762525	23-078-034-00443-00001	62000 PASTOS PERMANENTES DE 5 O MAS AÑOS-SIN VARIEDAD	S	2,96
1700000006762526	23-078-034-00446-00001	62000 PASTOS PERMANENTES DE 5 O MAS AÑOS-SIN VARIEDAD	S	4,62
1700000006762527	23-078-034-00447-00001	62000 PASTOS PERMANENTES DE 5 O MAS AÑOS-SIN VARIEDAD	S	5,58
1700000006762528	23-078-034-00449-00001	62000 PASTOS PERMANENTES DE 5 O MAS AÑOS-SIN VARIEDAD	S	4,74
1700000006762529	23-078-034-00453-00001	62000 PASTOS PERMANENTES DE 5 O MAS AÑOS-SIN VARIEDAD	S	2,41
1700000006762530	23-078-034-00476-00001	62000 PASTOS PERMANENTES DE 5 O MAS AÑOS-SIN VARIEDAD	S	1,03
1700000006762531	23-078-034-00441-00001	62000 PASTOS PERMANENTES DE 5 O MAS AÑOS-SIN VARIEDAD	S	0,89
1700000006762532	23-078-034-00440-00001	62000 PASTOS PERMANENTES DE 5 O MAS AÑOS-SIN VARIEDAD	S	2,12

(1) Superficie declarada admisible ajustada con la superficie comprometida.
(2) Factor de penalización valorando el alcance para el tipo de compromiso.

Puede verificar la integridad de una copia de este documento mediante la lectura del código QR adjunto o mediante el acceso a la dirección <https://ws050.juntadeandalucia.es/verificarFirma> indicando el código de VERIFICACIÓN

FIRMADO POR

RAQUEL MARIA ESPIN CRESPO

17/12/2024

VERIFICACIÓN

Pk2jm6UYDU9J72AMTZUYRN3GET48NG

PÁG. 7156/9349



**Datos considerados para el Cálculo de la Carga Ganadera mínima y máxima del expediente****Recintos Determinados para el Cálculo de Garga Ganadera Mínima**

REF.	REFERENCIA SIGPAC	CULTIVO	DESCRIPCIÓN CULTIVO	SUP.	
				S/R	RESUELTA (ha)
1700000006762533	23-078-034-00432-00001	62000	PASTOS PERMANENTES DE 5 O MAS AÑOS-SIN VARIEDAD	S	2,37
1700000006762534	23-078-034-00436-00001	62000	PASTOS PERMANENTES DE 5 O MAS AÑOS-SIN VARIEDAD	S	2,36
1700000006762535	23-078-034-00438-00001	62000	PASTOS PERMANENTES DE 5 O MAS AÑOS-SIN VARIEDAD	S	0,00
1700000006762536	23-078-034-00437-00001	62000	PASTOS PERMANENTES DE 5 O MAS AÑOS-SIN VARIEDAD	S	3,13
1700000006762537	23-078-034-00730-00001	62000	PASTOS PERMANENTES DE 5 O MAS AÑOS-SIN VARIEDAD	S	6,19
1700000006762538	23-078-034-00731-00002	62000	PASTOS PERMANENTES DE 5 O MAS AÑOS-SIN VARIEDAD	S	0,66
1700000006762539	23-078-034-00728-00001	62000	PASTOS PERMANENTES DE 5 O MAS AÑOS-SIN VARIEDAD	S	8,31
1700000006762540	23-078-034-00729-00001	62000	PASTOS PERMANENTES DE 5 O MAS AÑOS-SIN VARIEDAD	S	3,75
1700000006762543	23-079-078-00146-00001	62000	PASTOS PERMANENTES DE 5 O MAS AÑOS-SIN VARIEDAD	S	1,25
1700000006762544	23-078-034-00755-00001	62000	PASTOS PERMANENTES DE 5 O MAS AÑOS-SIN VARIEDAD	S	3,27
1700000006762545	23-078-034-00883-00001	62000	PASTOS PERMANENTES DE 5 O MAS AÑOS-SIN VARIEDAD	S	1,51
1700000006762546	23-078-034-00904-00001	62000	PASTOS PERMANENTES DE 5 O MAS AÑOS-SIN VARIEDAD	S	0,85
1700000006762547	23-078-034-00754-00002	62000	PASTOS PERMANENTES DE 5 O MAS AÑOS-SIN VARIEDAD	S	3,26
1700000006762548	23-078-034-00452-00001	62000	PASTOS PERMANENTES DE 5 O MAS AÑOS-SIN VARIEDAD	S	0,00
1700000006762549	23-078-034-00760-00001	62000	PASTOS PERMANENTES DE 5 O MAS AÑOS-SIN VARIEDAD	S	3,25
1700000006762550	23-078-034-00918-00001	62000	PASTOS PERMANENTES DE 5 O MAS AÑOS-SIN VARIEDAD	S	1,05
1700000006762551	23-078-034-00919-00001	62000	PASTOS PERMANENTES DE 5 O MAS AÑOS-SIN VARIEDAD	S	1,71
1700000006762552	23-078-034-00917-00001	62000	PASTOS PERMANENTES DE 5 O MAS AÑOS-SIN VARIEDAD	S	1,16
1700000006762553	23-078-034-00748-00002	62000	PASTOS PERMANENTES DE 5 O MAS AÑOS-SIN VARIEDAD	S	0,17
1700000006762554	23-078-034-00770-00001	62000	PASTOS PERMANENTES DE 5 O MAS AÑOS-SIN VARIEDAD	S	1,47
1700000006762555	23-078-034-00724-00001	62000	PASTOS PERMANENTES DE 5 O MAS AÑOS-SIN VARIEDAD	S	1,45
1700000006762556	23-078-034-00725-00001	62000	PASTOS PERMANENTES DE 5 O MAS AÑOS-SIN VARIEDAD	S	7,96
1700000006762557	23-078-034-00726-00001	62000	PASTOS PERMANENTES DE 5 O MAS AÑOS-SIN VARIEDAD	S	1,97
1700000006762558	23-078-034-00727-00002	62000	PASTOS PERMANENTES DE 5 O MAS AÑOS-SIN VARIEDAD	S	4,16
1700000006762559	23-078-034-00944-00001	62000	PASTOS PERMANENTES DE 5 O MAS AÑOS-SIN VARIEDAD	S	2,15
1700000006762560	23-078-034-00945-00001	62000	PASTOS PERMANENTES DE 5 O MAS AÑOS-SIN VARIEDAD	S	2,01
1700000006762561	23-078-034-00746-00001	62000	PASTOS PERMANENTES DE 5 O MAS AÑOS-SIN VARIEDAD	S	0,95
1700000006762562	23-078-034-00751-00001	62000	PASTOS PERMANENTES DE 5 O MAS AÑOS-SIN VARIEDAD	S	3,88
1700000006762565	23-078-034-00723-00001	62000	PASTOS PERMANENTES DE 5 O MAS AÑOS-SIN VARIEDAD	S	3,89
1700000006762566	23-078-034-00731-00003	62000	PASTOS PERMANENTES DE 5 O MAS AÑOS-SIN VARIEDAD	S	11,24
1700000006762567	23-078-034-00761-00001	62000	PASTOS PERMANENTES DE 5 O MAS AÑOS-SIN VARIEDAD	S	3,49
1700000006762568	23-078-034-00727-00001	62000	PASTOS PERMANENTES DE 5 O MAS AÑOS-SIN VARIEDAD	S	1,70
1700000006762569	23-078-034-00735-00001	62000	PASTOS PERMANENTES DE 5 O MAS AÑOS-SIN VARIEDAD	S	0,75
1700000006762570	23-078-034-00740-00001	62000	PASTOS PERMANENTES DE 5 O MAS AÑOS-SIN VARIEDAD	S	0,43
1700000006762571	23-078-034-00734-00001	62000	PASTOS PERMANENTES DE 5 O MAS AÑOS-SIN VARIEDAD	S	1,52
1700000006762572	23-078-034-00736-00001	62000	PASTOS PERMANENTES DE 5 O MAS AÑOS-SIN VARIEDAD	S	1,91

(1) Superficie declarada admisible ajustada con la superficie comprometida.
(2) Factor de penalización valorando el alcance para el tipo de compromiso.

Puede verificar la integridad de una copia de este documento mediante la lectura del código QR adjunto o mediante el acceso a la dirección <https://ws050.juntadeandalucia.es/verificarFirma> indicando el código de VERIFICACIÓN

FIRMADO POR

RAQUEL MARIA ESPIN CRESPO

17/12/2024

VERIFICACIÓN

Pk2jm6UYDU9J72AMTZUYRN3GET48NG

PÁG. 7157/9349



**Datos considerados para el Cálculo de la Carga Ganadera mínima y máxima del expediente****Recintos Determinados para el Cálculo de Garga Ganadera Mínima**

REF.	REFERENCIA SIGPAC	CULTIVO	DESCRIPCIÓN CULTIVO	S/R	SUP.
					RESUELTA (ha)
1700000006762573	23-078-034-00737-00001	62000	PASTOS PERMANENTES DE 5 O MAS AÑOS-SIN VARIEDAD	S	0,55
1700000006762574	23-078-034-00738-00001	62000	PASTOS PERMANENTES DE 5 O MAS AÑOS-SIN VARIEDAD	S	0,43
1700000006762575	23-078-034-00884-00001	62000	PASTOS PERMANENTES DE 5 O MAS AÑOS-SIN VARIEDAD	S	1,07
1700000006762576	23-078-034-00757-00001	62000	PASTOS PERMANENTES DE 5 O MAS AÑOS-SIN VARIEDAD	S	5,10
1700000006762577	23-078-034-00758-00001	62000	PASTOS PERMANENTES DE 5 O MAS AÑOS-SIN VARIEDAD	S	5,28
1700000006762578	23-078-034-00739-00001	62000	PASTOS PERMANENTES DE 5 O MAS AÑOS-SIN VARIEDAD	S	0,58
1700000006762579	23-078-034-00741-00001	62000	PASTOS PERMANENTES DE 5 O MAS AÑOS-SIN VARIEDAD	S	0,28
1700000006762580	23-078-034-00743-00001	62000	PASTOS PERMANENTES DE 5 O MAS AÑOS-SIN VARIEDAD	S	0,88
1700000006762581	23-078-034-00732-00001	62000	PASTOS PERMANENTES DE 5 O MAS AÑOS-SIN VARIEDAD	S	1,37
1700000006762584	23-078-034-00773-00001	62000	PASTOS PERMANENTES DE 5 O MAS AÑOS-SIN VARIEDAD	S	0,46
1700000006762585	23-078-027-00057-00001	63000	PASTOS DE MENOS DE 5 AÑOS-SIN VARIEDAD	S	8,89
1700000006762587	23-078-027-00058-00002	20000	BARBECHO TRADICIONAL-SIN VARIEDAD	S	0,18
1700000006762588	23-078-027-00020-00001	20000	BARBECHO TRADICIONAL-SIN VARIEDAD	S	0,75
1700000006762589	23-078-027-00021-00001	20000	BARBECHO TRADICIONAL-SIN VARIEDAD	S	0,43
1700000006762590	23-078-027-00022-00001	63000	PASTOS DE MENOS DE 5 AÑOS-SIN VARIEDAD	S	0,33
1700000006762591	23-078-027-00023-00001	63000	PASTOS DE MENOS DE 5 AÑOS-SIN VARIEDAD	S	0,13
1700000006762592	23-078-027-00024-00001	63000	PASTOS DE MENOS DE 5 AÑOS-SIN VARIEDAD	S	1,03
1700000006762593	23-078-027-00025-00001	63000	PASTOS DE MENOS DE 5 AÑOS-SIN VARIEDAD	S	0,24
1700000006762594	23-078-027-00027-00001	63000	PASTOS DE MENOS DE 5 AÑOS-SIN VARIEDAD	S	0,10
1700000006762595	23-078-027-00028-00001	63000	PASTOS DE MENOS DE 5 AÑOS-SIN VARIEDAD	S	0,20
1700000006762596	23-078-027-00054-00001	63000	PASTOS DE MENOS DE 5 AÑOS-SIN VARIEDAD	S	0,72
1700000006762597	23-078-027-00055-00001	62000	PASTOS PERMANENTES DE 5 O MAS AÑOS-SIN VARIEDAD	S	0,48
1700000006762598	23-078-027-00056-00001	62000	PASTOS PERMANENTES DE 5 O MAS AÑOS-SIN VARIEDAD	S	0,79
1700000006762599	23-078-027-00026-00001	63000	PASTOS DE MENOS DE 5 AÑOS-SIN VARIEDAD	S	0,28
1700000006762600	23-078-034-00923-00001	62000	PASTOS PERMANENTES DE 5 O MAS AÑOS-SIN VARIEDAD	S	5,33
1700000006762601	23-078-034-00925-00001	62000	PASTOS PERMANENTES DE 5 O MAS AÑOS-SIN VARIEDAD	S	2,42
1700000006762602	23-078-034-00926-00001	62000	PASTOS PERMANENTES DE 5 O MAS AÑOS-SIN VARIEDAD	S	5,39
1700000006762603	23-078-034-00927-00001	62000	PASTOS PERMANENTES DE 5 O MAS AÑOS-SIN VARIEDAD	S	4,37
1700000006762607	23-078-027-00060-00001	20000	BARBECHO TRADICIONAL-SIN VARIEDAD	S	0,30
1700000006762608	23-078-027-00058-00001	20000	BARBECHO TRADICIONAL-SIN VARIEDAD	S	0,48
1700000006762609	23-078-027-00057-00003	62000	PASTOS PERMANENTES DE 5 O MAS AÑOS-SIN VARIEDAD	S	0,36

Recintos Determinados para el Cálculo de Garga Ganadera Máxima

REF.	REFERENCIA SIGPAC	CULTIVO	DESCRIPCIÓN CULTIVO	S/R	SUP.
					RESUELTA (ha)
-1567262	23-078-034-00310-00003	20000	BARBECHO TRADICIONAL-SIN VARIEDAD	S	0,05
-1567261	23-078-034-00309-00003	20000	BARBECHO TRADICIONAL-SIN VARIEDAD	S	0,04
-1567260	23-078-034-00308-00003	20000	BARBECHO TRADICIONAL-SIN VARIEDAD	S	0,22
-1340610	23-078-034-00308-00002	20000	BARBECHO TRADICIONAL-SIN VARIEDAD	S	0,32
-1340608	23-078-034-00309-00002	20000	BARBECHO TRADICIONAL-SIN VARIEDAD	S	0,13
-1340589	23-078-034-00310-00002	20000	BARBECHO TRADICIONAL-SIN VARIEDAD	S	0,14
-1004976	23-078-034-00180-00003	62000	PASTOS PERMANENTES DE 5 O MAS AÑOS-SIN VARIEDAD	S	0,02
-1004974	23-078-027-00056-00002	62000	PASTOS PERMANENTES DE 5 O MAS AÑOS-SIN VARIEDAD	S	0,01

(1) Superficie declarada admisible ajustada con la superficie comprometida.
(2) Factor de penalización valorando el alcance para el tipo de compromiso.Puede verificar la integridad de una copia de este documento mediante la lectura del código QR adjunto o mediante el acceso a la dirección <https://ws050.juntadeandalucia.es/verificarFirma> indicando el código de VERIFICACIÓN

FIRMADO POR

RAQUEL MARIA ESPIN CRESPO

17/12/2024

VERIFICACIÓN

Pk2jm6UYDU9J72AMTZUYRN3GET48NG

PÁG. 7158/9349



**Datos considerados para el Cálculo de la Carga Ganadera mínima y máxima del expediente****Recintos Determinados para el Cálculo de Garga Ganadera Máxima**

REF.	REFERENCIA SIGPAC	CULTIVO	DESCRIPCIÓN CULTIVO	S/R	SUP.
					RESUELTA (ha)
-1004973	23-078-027-00054-00002	62000	PASTOS PERMANENTES DE 5 O MAS AÑOS-SIN VARIEDAD	S	0,02
-712136	23-078-034-00311-00004	20000	BARBECHO TRADICIONAL-SIN VARIEDAD	S	0,05
-465340	23-078-034-00921-00001	62000	PASTOS PERMANENTES DE 5 O MAS AÑOS-SIN VARIEDAD	S	2,09
4273234	23-079-078-00142-00002	62000	PASTOS PERMANENTES DE 5 O MAS AÑOS-SIN VARIEDAD	S	10,69
4595920	23-078-034-00309-00001	62000	PASTOS PERMANENTES DE 5 O MAS AÑOS-SIN VARIEDAD	S	1,53
4595921	23-078-034-00308-00001	62000	PASTOS PERMANENTES DE 5 O MAS AÑOS-SIN VARIEDAD	S	2,00
4595923	23-078-034-00935-00001	62000	PASTOS PERMANENTES DE 5 O MAS AÑOS-SIN VARIEDAD	S	0,74
4595937	23-079-078-00147-00001	62000	PASTOS PERMANENTES DE 5 O MAS AÑOS-SIN VARIEDAD	S	1,36
4596001	23-078-034-00311-00003	20000	BARBECHO TRADICIONAL-SIN VARIEDAD	S	0,14
4596034	23-078-034-00180-00001	20000	BARBECHO TRADICIONAL-SIN VARIEDAD	S	0,38
5517594	23-079-078-00145-00001	62000	PASTOS PERMANENTES DE 5 O MAS AÑOS-SIN VARIEDAD	S	1,36
5517597	23-079-078-00165-00001	62000	PASTOS PERMANENTES DE 5 O MAS AÑOS-SIN VARIEDAD	S	5,44
5517598	23-079-078-00165-00002	62000	PASTOS PERMANENTES DE 5 O MAS AÑOS-SIN VARIEDAD	S	0,68
5517601	23-079-078-00168-00001	62000	PASTOS PERMANENTES DE 5 O MAS AÑOS-SIN VARIEDAD	S	2,34
5517605	23-079-078-00169-00001	62000	PASTOS PERMANENTES DE 5 O MAS AÑOS-SIN VARIEDAD	S	0,90
5517607	23-079-078-00166-00001	62000	PASTOS PERMANENTES DE 5 O MAS AÑOS-SIN VARIEDAD	S	0,91
5517608	23-079-078-00166-00003	62000	PASTOS PERMANENTES DE 5 O MAS AÑOS-SIN VARIEDAD	S	2,10
5517610	23-079-078-00167-00001	62000	PASTOS PERMANENTES DE 5 O MAS AÑOS-SIN VARIEDAD	S	1,11
5517612	23-079-016-00038-00001	63000	PASTOS DE MENOS DE 5 AÑOS-SIN VARIEDAD	S	0,36
5517613	23-079-016-00188-00001	63000	PASTOS DE MENOS DE 5 AÑOS-SIN VARIEDAD	S	0,48
5517614	23-079-016-00188-00004	63000	PASTOS DE MENOS DE 5 AÑOS-SIN VARIEDAD	S	0,20
5517616	23-079-016-00029-00001	63000	PASTOS DE MENOS DE 5 AÑOS-SIN VARIEDAD	S	0,29
5517617	23-079-016-00192-00003	63000	PASTOS DE MENOS DE 5 AÑOS-SIN VARIEDAD	S	0,04
5517618	23-079-016-00192-00004	63000	PASTOS DE MENOS DE 5 AÑOS-SIN VARIEDAD	S	0,10
5517623	23-079-016-00053-00001	63000	PASTOS DE MENOS DE 5 AÑOS-SIN VARIEDAD	S	0,24
5517625	23-079-016-00193-00001	63000	PASTOS DE MENOS DE 5 AÑOS-SIN VARIEDAD	S	0,28
5517627	23-079-016-00051-00001	63000	PASTOS DE MENOS DE 5 AÑOS-SIN VARIEDAD	S	0,57
5517628	23-079-016-00091-00001	63000	PASTOS DE MENOS DE 5 AÑOS-SIN VARIEDAD	S	0,59
5517644	23-079-016-00092-00001	63000	PASTOS DE MENOS DE 5 AÑOS-SIN VARIEDAD	S	0,44
5517646	23-079-016-00090-00001	63000	PASTOS DE MENOS DE 5 AÑOS-SIN VARIEDAD	S	0,60
5517650	23-079-016-00039-00001	63000	PASTOS DE MENOS DE 5 AÑOS-SIN VARIEDAD	S	0,46
5517652	23-079-016-00208-00002	63000	PASTOS DE MENOS DE 5 AÑOS-SIN VARIEDAD	R	0,10
5517655	23-079-016-00190-00001	63000	PASTOS DE MENOS DE 5 AÑOS-SIN VARIEDAD	S	0,33
5517657	23-079-016-00191-00002	63000	PASTOS DE MENOS DE 5 AÑOS-SIN VARIEDAD	S	0,17
5517668	23-079-015-00206-00001	63000	PASTOS DE MENOS DE 5 AÑOS-SIN VARIEDAD	S	1,55
5517696	23-079-016-00184-00001	63000	PASTOS DE MENOS DE 5 AÑOS-SIN VARIEDAD	S	0,30
6938234	23-079-076-00114-00001	62000	PASTOS PERMANENTES DE 5 O MAS AÑOS-SIN VARIEDAD	S	15,94
6938235	23-079-076-00114-00006	62000	PASTOS PERMANENTES DE 5 O MAS AÑOS-SIN VARIEDAD	S	15,13
6938262	23-079-078-00143-00002	62000	PASTOS PERMANENTES DE 5 O MAS AÑOS-SIN VARIEDAD	S	5,85
6938263	23-079-078-00143-00003	62000	PASTOS PERMANENTES DE 5 O MAS AÑOS-SIN VARIEDAD	S	2,94
6938264	23-079-078-00143-00005	62000	PASTOS PERMANENTES DE 5 O MAS AÑOS-SIN VARIEDAD	S	0,05
1700000006762505	23-078-034-00426-00002	62000	PASTOS PERMANENTES DE 5 O MAS AÑOS-SIN VARIEDAD	S	0,40

(1) Superficie declarada admisible ajustada con la superficie comprometida.
(2) Factor de penalización valorando el alcance para el tipo de compromiso.

Puede verificar la integridad de una copia de este documento mediante la lectura del código QR adjunto o mediante el acceso a la dirección <https://ws050.juntadeandalucia.es/verificarFirma> indicando el código de VERIFICACIÓN

FIRMADO POR

RAQUEL MARIA ESPIN CRESPO

17/12/2024

VERIFICACIÓN

Pk2jm6UYDU9J72AMTZUYRN3GET48NG

PÁG. 7159/9349



**Datos considerados para el Cálculo de la Carga Ganadera mínima y máxima del expediente****Recintos Determinados para el Cálculo de Garga Ganadera Máxima**

REF.	REFERENCIA SIGPAC	CULTIVO	DESCRIPCIÓN CULTIVO	SUP.	
				S/R	RESUELTA (ha)
1700000006762506	23-078-034-00429-00001	62000	PASTOS PERMANENTES DE 5 O MAS AÑOS-SIN VARIEDAD	S	0,88
1700000006762507	23-078-034-00351-00002	62000	PASTOS PERMANENTES DE 5 O MAS AÑOS-SIN VARIEDAD	S	0,18
1700000006762508	23-078-034-00425-00002	62000	PASTOS PERMANENTES DE 5 O MAS AÑOS-SIN VARIEDAD	S	0,40
1700000006762509	23-078-034-00354-00003	62000	PASTOS PERMANENTES DE 5 O MAS AÑOS-SIN VARIEDAD	S	1,71
1700000006762510	23-078-034-00351-00003	62000	PASTOS PERMANENTES DE 5 O MAS AÑOS-SIN VARIEDAD	S	0,93
1700000006762511	23-078-027-00004-00001	20000	BARBECHO TRADICIONAL-SIN VARIEDAD	S	0,87
1700000006762512	23-078-027-00006-00001	20000	BARBECHO TRADICIONAL-SIN VARIEDAD	S	0,37
1700000006762513	23-078-027-00007-00001	20000	BARBECHO TRADICIONAL-SIN VARIEDAD	S	0,30
1700000006762514	23-078-027-00008-00001	20000	BARBECHO TRADICIONAL-SIN VARIEDAD	S	0,25
1700000006762515	23-078-027-00010-00001	20000	BARBECHO TRADICIONAL-SIN VARIEDAD	S	0,30
1700000006762516	23-078-027-00011-00001	20000	BARBECHO TRADICIONAL-SIN VARIEDAD	S	0,65
1700000006762519	23-078-034-00450-00001	62000	PASTOS PERMANENTES DE 5 O MAS AÑOS-SIN VARIEDAD	S	3,45
1700000006762520	23-078-034-00454-00001	62000	PASTOS PERMANENTES DE 5 O MAS AÑOS-SIN VARIEDAD	S	1,29
1700000006762521	23-078-034-00421-00001	62000	PASTOS PERMANENTES DE 5 O MAS AÑOS-SIN VARIEDAD	S	9,66
1700000006762522	23-078-034-00424-00001	62000	PASTOS PERMANENTES DE 5 O MAS AÑOS-SIN VARIEDAD	S	1,27
1700000006762523	23-078-034-00430-00001	62000	PASTOS PERMANENTES DE 5 O MAS AÑOS-SIN VARIEDAD	S	1,77
1700000006762524	23-078-034-00442-00001	62000	PASTOS PERMANENTES DE 5 O MAS AÑOS-SIN VARIEDAD	S	5,85
1700000006762525	23-078-034-00443-00001	62000	PASTOS PERMANENTES DE 5 O MAS AÑOS-SIN VARIEDAD	S	2,96
1700000006762526	23-078-034-00446-00001	62000	PASTOS PERMANENTES DE 5 O MAS AÑOS-SIN VARIEDAD	S	4,62
1700000006762527	23-078-034-00447-00001	62000	PASTOS PERMANENTES DE 5 O MAS AÑOS-SIN VARIEDAD	S	5,58
1700000006762528	23-078-034-00449-00001	62000	PASTOS PERMANENTES DE 5 O MAS AÑOS-SIN VARIEDAD	S	4,74
1700000006762529	23-078-034-00453-00001	62000	PASTOS PERMANENTES DE 5 O MAS AÑOS-SIN VARIEDAD	S	2,41
1700000006762530	23-078-034-00476-00001	62000	PASTOS PERMANENTES DE 5 O MAS AÑOS-SIN VARIEDAD	S	1,03
1700000006762531	23-078-034-00441-00001	62000	PASTOS PERMANENTES DE 5 O MAS AÑOS-SIN VARIEDAD	S	0,89
1700000006762532	23-078-034-00440-00001	62000	PASTOS PERMANENTES DE 5 O MAS AÑOS-SIN VARIEDAD	S	2,12
1700000006762533	23-078-034-00432-00001	62000	PASTOS PERMANENTES DE 5 O MAS AÑOS-SIN VARIEDAD	S	2,37
1700000006762534	23-078-034-00436-00001	62000	PASTOS PERMANENTES DE 5 O MAS AÑOS-SIN VARIEDAD	S	2,36
1700000006762535	23-078-034-00438-00001	62000	PASTOS PERMANENTES DE 5 O MAS AÑOS-SIN VARIEDAD	S	0,00
1700000006762536	23-078-034-00437-00001	62000	PASTOS PERMANENTES DE 5 O MAS AÑOS-SIN VARIEDAD	S	3,13
1700000006762537	23-078-034-00730-00001	62000	PASTOS PERMANENTES DE 5 O MAS AÑOS-SIN VARIEDAD	S	6,19
1700000006762538	23-078-034-00731-00002	62000	PASTOS PERMANENTES DE 5 O MAS AÑOS-SIN VARIEDAD	S	0,66
1700000006762539	23-078-034-00728-00001	62000	PASTOS PERMANENTES DE 5 O MAS AÑOS-SIN VARIEDAD	S	8,31
1700000006762540	23-078-034-00729-00001	62000	PASTOS PERMANENTES DE 5 O MAS AÑOS-SIN VARIEDAD	S	3,75
1700000006762543	23-079-078-00146-00001	62000	PASTOS PERMANENTES DE 5 O MAS AÑOS-SIN VARIEDAD	S	1,25
1700000006762544	23-078-034-00755-00001	62000	PASTOS PERMANENTES DE 5 O MAS AÑOS-SIN VARIEDAD	S	3,27
1700000006762545	23-078-034-00883-00001	62000	PASTOS PERMANENTES DE 5 O MAS AÑOS-SIN VARIEDAD	S	1,51
1700000006762546	23-078-034-00904-00001	62000	PASTOS PERMANENTES DE 5 O MAS AÑOS-SIN VARIEDAD	S	0,85
1700000006762547	23-078-034-00754-00002	62000	PASTOS PERMANENTES DE 5 O MAS AÑOS-SIN VARIEDAD	S	3,26

(1) Superficie declarada admisible ajustada con la superficie comprometida.
(2) Factor de penalización valorando el alcance para el tipo de compromiso.

Puede verificar la integridad de una copia de este documento mediante la lectura del código QR adjunto o mediante el acceso a la dirección <https://ws050.juntadeandalucia.es/verificarFirma> indicando el código de VERIFICACIÓN

FIRMADO POR	RAQUEL MARIA ESPIN CRESPO	17/12/2024	
VERIFICACIÓN	Pk2jm6UYDU9J72AMTZUYRN3GET48NG	PÁG. 7160/9349	

**Datos considerados para el Cálculo de la Carga Ganadera mínima y máxima del expediente****Recintos Determinados para el Cálculo de Garga Ganadera Máxima**

REF.	REFERENCIA SIGPAC	CULTIVO	DESCRIPCIÓN CULTIVO	SUP.	
				S/R	RESUELTA (ha)
1700000006762548	23-078-034-00452-00001	62000	PASTOS PERMANENTES DE 5 O MAS AÑOS-SIN VARIEDAD	S	0,00
1700000006762549	23-078-034-00760-00001	62000	PASTOS PERMANENTES DE 5 O MAS AÑOS-SIN VARIEDAD	S	3,25
1700000006762550	23-078-034-00918-00001	62000	PASTOS PERMANENTES DE 5 O MAS AÑOS-SIN VARIEDAD	S	1,05
1700000006762551	23-078-034-00919-00001	62000	PASTOS PERMANENTES DE 5 O MAS AÑOS-SIN VARIEDAD	S	1,71
1700000006762552	23-078-034-00917-00001	62000	PASTOS PERMANENTES DE 5 O MAS AÑOS-SIN VARIEDAD	S	1,16
1700000006762553	23-078-034-00748-00002	62000	PASTOS PERMANENTES DE 5 O MAS AÑOS-SIN VARIEDAD	S	0,17
1700000006762554	23-078-034-00770-00001	62000	PASTOS PERMANENTES DE 5 O MAS AÑOS-SIN VARIEDAD	S	1,47
1700000006762555	23-078-034-00724-00001	62000	PASTOS PERMANENTES DE 5 O MAS AÑOS-SIN VARIEDAD	S	1,45
1700000006762556	23-078-034-00725-00001	62000	PASTOS PERMANENTES DE 5 O MAS AÑOS-SIN VARIEDAD	S	7,96
1700000006762557	23-078-034-00726-00001	62000	PASTOS PERMANENTES DE 5 O MAS AÑOS-SIN VARIEDAD	S	1,97
1700000006762558	23-078-034-00727-00002	62000	PASTOS PERMANENTES DE 5 O MAS AÑOS-SIN VARIEDAD	S	4,16
1700000006762559	23-078-034-00944-00001	62000	PASTOS PERMANENTES DE 5 O MAS AÑOS-SIN VARIEDAD	S	2,15
1700000006762560	23-078-034-00945-00001	62000	PASTOS PERMANENTES DE 5 O MAS AÑOS-SIN VARIEDAD	S	2,01
1700000006762561	23-078-034-00746-00001	62000	PASTOS PERMANENTES DE 5 O MAS AÑOS-SIN VARIEDAD	S	0,95
1700000006762562	23-078-034-00751-00001	62000	PASTOS PERMANENTES DE 5 O MAS AÑOS-SIN VARIEDAD	S	3,88
1700000006762565	23-078-034-00723-00001	62000	PASTOS PERMANENTES DE 5 O MAS AÑOS-SIN VARIEDAD	S	3,89
1700000006762566	23-078-034-00731-00003	62000	PASTOS PERMANENTES DE 5 O MAS AÑOS-SIN VARIEDAD	S	11,24
1700000006762567	23-078-034-00761-00001	62000	PASTOS PERMANENTES DE 5 O MAS AÑOS-SIN VARIEDAD	S	3,49
1700000006762568	23-078-034-00727-00001	62000	PASTOS PERMANENTES DE 5 O MAS AÑOS-SIN VARIEDAD	S	1,70
1700000006762569	23-078-034-00735-00001	62000	PASTOS PERMANENTES DE 5 O MAS AÑOS-SIN VARIEDAD	S	0,75
1700000006762570	23-078-034-00740-00001	62000	PASTOS PERMANENTES DE 5 O MAS AÑOS-SIN VARIEDAD	S	0,43
1700000006762571	23-078-034-00734-00001	62000	PASTOS PERMANENTES DE 5 O MAS AÑOS-SIN VARIEDAD	S	1,52
1700000006762572	23-078-034-00736-00001	62000	PASTOS PERMANENTES DE 5 O MAS AÑOS-SIN VARIEDAD	S	1,91
1700000006762573	23-078-034-00737-00001	62000	PASTOS PERMANENTES DE 5 O MAS AÑOS-SIN VARIEDAD	S	0,55
1700000006762574	23-078-034-00738-00001	62000	PASTOS PERMANENTES DE 5 O MAS AÑOS-SIN VARIEDAD	S	0,43
1700000006762575	23-078-034-00884-00001	62000	PASTOS PERMANENTES DE 5 O MAS AÑOS-SIN VARIEDAD	S	1,07
1700000006762576	23-078-034-00757-00001	62000	PASTOS PERMANENTES DE 5 O MAS AÑOS-SIN VARIEDAD	S	5,10
1700000006762577	23-078-034-00758-00001	62000	PASTOS PERMANENTES DE 5 O MAS AÑOS-SIN VARIEDAD	S	5,28
1700000006762578	23-078-034-00739-00001	62000	PASTOS PERMANENTES DE 5 O MAS AÑOS-SIN VARIEDAD	S	0,58
1700000006762579	23-078-034-00741-00001	62000	PASTOS PERMANENTES DE 5 O MAS AÑOS-SIN VARIEDAD	S	0,28
1700000006762580	23-078-034-00743-00001	62000	PASTOS PERMANENTES DE 5 O MAS AÑOS-SIN VARIEDAD	S	0,88
1700000006762581	23-078-034-00732-00001	62000	PASTOS PERMANENTES DE 5 O MAS AÑOS-SIN VARIEDAD	S	1,37
1700000006762584	23-078-034-00773-00001	62000	PASTOS PERMANENTES DE 5 O MAS AÑOS-SIN VARIEDAD	S	0,46
1700000006762585	23-078-027-00057-00001	63000	PASTOS DE MENOS DE 5 AÑOS-SIN VARIEDAD	S	8,89
1700000006762587	23-078-027-00058-00002	20000	BARBECHO TRADICIONAL-SIN VARIEDAD	S	0,18
1700000006762588	23-078-027-00020-00001	20000	BARBECHO TRADICIONAL-SIN VARIEDAD	S	0,75
1700000006762589	23-078-027-00021-00001	20000	BARBECHO TRADICIONAL-SIN VARIEDAD	S	0,43

(1) Superficie declarada admisible ajustada con la superficie comprometida.
(2) Factor de penalización valorando el alcance para el tipo de compromiso.

Puede verificar la integridad de una copia de este documento mediante la lectura del código QR adjunto o mediante el acceso a la dirección <https://ws050.juntadeandalucia.es/verificarFirma> indicando el código de VERIFICACIÓN

FIRMADO POR

RAQUEL MARIA ESPIN CRESPO

17/12/2024

VERIFICACIÓN

Pk2jm6UYDU9J72AMTZUYRN3GET48NG

PÁG. 7161/9349



**Datos considerados para el Cálculo de la Carga Ganadera mínima y máxima del expediente****Recintos Determinados para el Cálculo de Garga Ganadera Máxima**

REF.	REFERENCIA SIGPAC	CULTIVO DESCRIPCIÓN CULTIVO	SUP.	
			S/R	RESUELTA (ha)
1700000006762590	23-078-027-00022-00001	63000 PASTOS DE MENOS DE 5 AÑOS-SIN VARIEDAD	S	0,33
1700000006762591	23-078-027-00023-00001	63000 PASTOS DE MENOS DE 5 AÑOS-SIN VARIEDAD	S	0,13
1700000006762592	23-078-027-00024-00001	63000 PASTOS DE MENOS DE 5 AÑOS-SIN VARIEDAD	S	1,03
1700000006762593	23-078-027-00025-00001	63000 PASTOS DE MENOS DE 5 AÑOS-SIN VARIEDAD	S	0,24
1700000006762594	23-078-027-00027-00001	63000 PASTOS DE MENOS DE 5 AÑOS-SIN VARIEDAD	S	0,10
1700000006762595	23-078-027-00028-00001	63000 PASTOS DE MENOS DE 5 AÑOS-SIN VARIEDAD	S	0,20
1700000006762596	23-078-027-00054-00001	63000 PASTOS DE MENOS DE 5 AÑOS-SIN VARIEDAD	S	0,72
1700000006762597	23-078-027-00055-00001	62000 PASTOS PERMANENTES DE 5 O MAS AÑOS-SIN VARIEDAD	S	0,48
1700000006762598	23-078-027-00056-00001	62000 PASTOS PERMANENTES DE 5 O MAS AÑOS-SIN VARIEDAD	S	0,79
1700000006762599	23-078-027-00026-00001	63000 PASTOS DE MENOS DE 5 AÑOS-SIN VARIEDAD	S	0,28
1700000006762600	23-078-034-00923-00001	62000 PASTOS PERMANENTES DE 5 O MAS AÑOS-SIN VARIEDAD	S	5,33
1700000006762601	23-078-034-00925-00001	62000 PASTOS PERMANENTES DE 5 O MAS AÑOS-SIN VARIEDAD	S	2,42
1700000006762602	23-078-034-00926-00001	62000 PASTOS PERMANENTES DE 5 O MAS AÑOS-SIN VARIEDAD	S	5,39
1700000006762603	23-078-034-00927-00001	62000 PASTOS PERMANENTES DE 5 O MAS AÑOS-SIN VARIEDAD	S	4,37
1700000006762607	23-078-027-00060-00001	20000 BARBECHO TRADICIONAL-SIN VARIEDAD	S	0,30
1700000006762608	23-078-027-00058-00001	20000 BARBECHO TRADICIONAL-SIN VARIEDAD	S	0,48
1700000006762609	23-078-027-00057-00003	62000 PASTOS PERMANENTES DE 5 O MAS AÑOS-SIN VARIEDAD	S	0,36

Incidencias de carga ganadera**INCIDENCIA DESCRIPCIÓN**

- 235 Superficie de cruce en recinto que forma parte de un ficticio más su superficie según Autoridad gestora supera superficie admisible SIGPAC.
 Ref:1700000006762535 Recinto:23-078-034-00438-00001 Cultivo:62000 PASTOS PERMANENTES DE 5 O MAS AÑOS-SIN VARIEDAD Secano Suma de [Superficie total individuales] + [Superficie total Autoridades] (Áreas):278 Superficie admisible del recinto según SIGPAC (Áreas):139 Exceso de superficie (Hectáreas):1,39
 Ref:1700000006762548 Recinto:23-078-034-00452-00001 Cultivo:62000 PASTOS PERMANENTES DE 5 O MAS AÑOS-SIN VARIEDAD Secano Suma de [Superficie total individuales] + [Superficie total Autoridades] (Áreas):566 Superficie admisible del recinto según SIGPAC (Áreas):283 Exceso de superficie (Hectáreas):2,83

(1) Superficie declarada admisible ajustada con la superficie comprometida.
 (2) Factor de penalización valorando el alcance para el tipo de compromiso.

Puede verificar la integridad de una copia de este documento mediante la lectura del código QR adjunto o mediante el acceso a la dirección <https://ws050.juntadeandalucia.es/verificarFirma> indicando el código de VERIFICACIÓN

FIRMADO POR	RAQUEL MARIA ESPIN CRESPO	17/12/2024	
VERIFICACIÓN	Pk2jm6UYDU9J72AMTZUYRN3GET48NG	PÁG. 7162/9349	

**APELLIDOS Y NOMBRE / RAZÓN SOCIAL**

GARRIDO MORENO, C.B.

NIF

***3390*

EXPEDIENTE

1149227

ANUALIDAD DE PAGO

1ª

IMPORTES POR ANUALIDAD

	2023	2024	2025	2026	2027
IMPORTE MÁXIMO SUBVENCIONABLE	826,99 €	826,99 €	826,99 €	689,16 €	689,16 €
IMPORTE MEDIO DE TRANSFERENCIA (€/ha)	297,48 €	297,48 €	297,48 €	247,90 €	247,90 €

RESUMEN DE UNIDADES

Cód	GRUPO DE PAGO	Sup. Dec. Admisible (ha)	Sup. Comprometida (ha)	Sup. ajustada compromiso (1) (ha)	% sobredec.	Sup. Resuelta (ha)	Importe Declarado	Importe Topado	Importe Resuelto	Importe tras sobredec.
419	OLIVAR	2,78		2,78	0,00	2,78	826,99	826,99	826,99	826,99
TOTAL		2,78	2,78	2,78		2,78	826,99	826,99	826,99	826,99

APLICACIÓN DE REDUCCIONES Y PENALIZACIONES

GRUPO DE PAGO	Importe Calculado	Importe prereduc.	Criterios de subvencionabilidad y compromisos	Presentación tardía	Omisión declaración	Condicionalidad	IMPORTE (Euros) RESUELTO
OLIVAR	826,99	826,99	0,00	0,00	0,00	0,00	826,99
TOTAL	826,99	826,99					826,99

RESUMEN DE PAGOS**IMPORTE (Euros)**

	RESUELTO	FEADER	MAPA	CAPADR
OLIVAR - Pago realizado	826,99 €	702,94 €	81,13 €	42,92 €

RECINTOS RESUELTOS

REF.	REFERENCIA SIGPAC	CULTIVO	DESCRIPCIÓN CULTIVO	S/R	G.PAGO	PEND. MEDIA (%)	SUP. DEC. ADMISIBLE (ha)	SUP. COMPROM. (ha)	SUP. AJUSTADA COMPR.(1) (ha)	SUP. CONY. SIGPAC (ha)	SUP. CERTIE (ha)	SUP. CAMPO (ha)	SUP. CAMPO DETER. CULT. DECLARADO (ha)	SUP. DEC. REDUCIDA (ha)	SUP. RESUELTA (ha)
1700000004752090	23-085-006-00010-002	101010	OLIVAR-PICUAL	S	419	14,70	2,78	2,78	2,78		2,78			2,78	2,78

INCIDENCIAS**INCIDENCIA DESCRIPCIÓN**

100421 Recinto declarado por error para una operación de la 6503, que se ha corregido de oficio marcando la operación correcta, de acuerdo con la fecha de inscripción del recinto en la producción ecológica.
Ref:1700000004752090 Recinto:23-085-006-00010-00002 Cultivo:101010 OLIVAR-PICUAL Secano

(1) Superficie declarada admisible ajustada con la superficie comprometida.
(2) Factor de penalización valorando el alcance para el tipo de compromiso.

Puede verificar la integridad de una copia de este documento mediante la lectura del código QR adjunto o mediante el acceso a la dirección <https://ws050.juntadeandalucia.es/verificarFirma> indicando el código de VERIFICACIÓN

FIRMADO POR

RAQUEL MARIA ESPIN CRESPO

17/12/2024

VERIFICACIÓN

Pk2jm6UYDU9J72AMTZUYRN3GET48NG

PÁG. 7163/9349



**APELLIDOS Y NOMBRE / RAZÓN SOCIAL**

GHYSELS IAN

NIF

***2358*

EXPEDIENTE

1164401

ANUALIDAD DE PAGO

1ª

IMPORTES POR ANUALIDAD

	2023	2024	2025	2026	2027
IMPORTE MÁXIMO SUBVENCIONABLE	1.552,85 €	1.552,85 €	1.552,85 €	1.294,04 €	1.294,04 €
IMPORTE MEDIO DE TRANSFERENCIA (€/ha)	297,48 €	297,48 €	297,48 €	247,90 €	247,90 €

RESUMEN DE UNIDADES

Cód	GRUPO DE PAGO	Sup. Dec. Admisible (ha)	Sup. Comprometida (ha)	Sup. ajustada compromiso (1) (ha)	% sobredec.	Sup. Resuelta (ha)	Importe Declarado	Importe Topado	Importe Resuelto	Importe tras sobredec.
419	OLIVAR	5,22		5,22	0,00	5,22	1.552,85	1.552,85	1.552,85	1.552,85
TOTAL		5,22	5,22	5,22		5,22	1.552,85	1.552,85	1.552,85	1.552,85

APLICACIÓN DE REDUCCIONES Y PENALIZACIONES

GRUPO DE PAGO	Importe Calculado	Importe prereduc.	Criterios de subvencionabilidad y compromisos	Presentación tardía	Omisión declaración	Condicionalidad	IMPORTE (Euros) RESUELTO
OLIVAR	1.552,85		0,00	0,00	0,00	0,00	1.552,85
TOTAL	1.552,85	1.552,85					1.552,85

RESUMEN DE PAGOS**IMPORTE (Euros)**

	RESUELTO	FEADER	MAPA	CAPADR
OLIVAR - Pago realizado	1.552,85 €	1.319,92 €	152,33 €	80,60 €

RECINTOS RESUELTOS

REF.	REFERENCIA SIGPAC	CULTIVO DESCRIPCIÓN CULTIVO	S/R G.PAGO	PEND. MEDIA (%)	SUP. DEC. ADMISIBLE (ha)	SUP. COMPROM. (ha)	SUP. AJUSTADA COMPROM. (1) (ha)	SUP. CONY. SIGPAC (ha)	SUP. CERTIE (ha)	SUP. CAMPO (ha)	SUP. CAMPO DETER. CULT. DECLARADO (ha)	SUP. DEC. REDUCIDA (ha)	SUP. RESUELTA (ha)
170000002723449	23-095-036-00081-002	101010 OLIVAR-PICUAL	S 419	59,70	0,06	0,06	0,06		0,06			0,06	0,06
1700000003521283	23-097-020-00154-002	101010 OLIVAR-PICUAL	S 419	45,10	0,44	0,44	0,44		0,44			0,44	0,44
1700000005491257	23-095-036-00118-002	101010 OLIVAR-PICUAL	S 419	25,20	0,19	0,19	0,19		0,19			0,19	0,19
1700000005491258	23-095-036-00118-004	101010 OLIVAR-PICUAL	S 419	41,00	0,07	0,07	0,07		0,07			0,07	0,07
1700000005491272	23-095-036-00287-003	101010 OLIVAR-PICUAL	S 419	43,20	0,05	0,05	0,05		0,05			0,05	0,05
1700000005491273	23-095-036-00287-002	101010 OLIVAR-PICUAL	S 419	48,00	0,46	0,46	0,46		0,46			0,46	0,46
1700000005491274	23-095-036-00279-001	101010 OLIVAR-PICUAL	S 419	47,80	0,12	0,12	0,12		0,12			0,12	0,12
1700000005491279	23-095-036-00294-001	101010 OLIVAR-PICUAL	S 419	43,70	0,35	0,35	0,35		0,35			0,35	0,35
1700000005491281	23-095-036-00290-001	101010 OLIVAR-PICUAL	S 419	36,40	0,65	0,65	0,65		0,65			0,65	0,65
1700000005491282	23-095-036-00183-003	101010 OLIVAR-PICUAL	S 419	53,20	0,10	0,10	0,10		0,10			0,10	0,10
1700000005491283	23-095-036-00183-001	101010 OLIVAR-PICUAL	S 419	31,10	0,54	0,54	0,54		0,54			0,54	0,54
1700000005491284	23-095-036-00118-005	101010 OLIVAR-PICUAL	S 419	25,70	0,11	0,11	0,11		0,11			0,11	0,11
1700000005491285	23-095-036-00191-002	101010 OLIVAR-PICUAL	S 419	53,50	0,13	0,13	0,13		0,13			0,13	0,13
1700000005491286	23-095-036-00191-001	101010 OLIVAR-PICUAL	S 419	51,40	0,68	0,68	0,68		0,68			0,68	0,68
1700000006083287	23-095-022-00269-003	101010 OLIVAR-PICUAL	S 419	10,90	0,02	0,02	0,02		0,02			0,02	0,02
1700000006083288	23-095-022-00270-001	101010 OLIVAR-PICUAL	S 419	13,60	0,52	0,52	0,52		0,52			0,52	0,52
1700000006083289	23-095-022-00271-001	101010 OLIVAR-PICUAL	S 419	15,20	0,02	0,02	0,02		0,02			0,02	0,02
1700000006128661	23-097-020-00153-001	101010 OLIVAR-PICUAL	S 419	42,10	0,71	0,71	0,71		0,71			0,71	0,71

(1) Superficie declarada admisible ajustada con la superficie comprometida.
(2) Factor de penalización valorando el alcance para el tipo de compromiso.

Puede verificar la integridad de una copia de este documento mediante la lectura del código QR adjunto o mediante el acceso a la dirección <https://ws050.juntadeandalucia.es/verificarFirma> indicando el código de VERIFICACIÓN

FIRMADO POR

RAQUEL MARIA ESPIN CRESPO

17/12/2024

VERIFICACIÓN

Pk2jm6UYDU9J72AMTZUYRN3GET48NG

PÁG. 7164/9349



**APELLIDOS Y NOMBRE / RAZÓN SOCIAL**

GIL MERCADO JOSE

NIF

***8297*

EXPEDIENTE

1208520

ANUALIDAD DE PAGO

1ª

IMPORTE POR ANUALIDAD

	2023	2024	2025	2026	2027
IMPORTE MÁXIMO SUBVENCIONABLE	2.100,21 €	2.100,21 €	2.100,21 €	1.750,17 €	1.750,17 €
IMPORTE MEDIO DE TRANSFERENCIA (€/ha)	297,48 €	297,48 €	297,48 €	247,90 €	247,90 €

RESUMEN DE UNIDADES

Cód	GRUPO DE PAGO	Sup. Dec. Admisible (ha)	Sup. Comprometida (ha)	Sup. ajustada compromiso (1) (ha)	% sobredec.	Sup. Resuelta (ha)	Importe Declarado	Importe Topado	Importe Resuelto	Importe tras sobredec.
419	OLIVAR	7,12		7,06	0,00	7,06	2.100,21	2.100,21	2.100,21	2.100,21
TOTAL		7,12	7,06	7,06		7,06	2.100,21	2.100,21	2.100,21	2.100,21

APLICACIÓN DE REDUCCIONES Y PENALIZACIONES

GRUPO DE PAGO	Importe Calculado	Importe prereduc.	Criterios de subvencionabilidad y compromisos	Presentación tardía	Omisión declaración	Condicionalidad	IMPORTE (Euros) RESUELTO
OLIVAR	2.100,21	2.100,21	0,00	0,00	0,00	0,00	2.100,21
TOTAL	2.100,21	2.100,21					2.100,21

RESUMEN DE PAGOS**IMPORTE (Euros)**

	RESUELTO	FEADER	MAPA	CAPADR
OLIVAR - Pago realizado	2.100,21 €	1.785,18 €	206,03 €	109,00 €

RECINTOS RESUELTOS

REF.	REFERENCIA SIGPAC	CULTIVO DESCRIPCIÓN CULTIVO	S/R G.PAGO	PEND. MEDIA (%)	SUP. DEC. ADMISIBLE (ha)	SUP. COMPROM. (ha)	SUP. AJUSTADA COMPR.(1) (ha)	SUP. CONY. SIGPAC (ha)	SUP. CERTIE (ha)	SUP. CAMPO (ha)	SUP. CAMPO DETER. CULT. DECLARADO (ha)	SUP. DEC. REDUCIDA (ha)	SUP. RESUELTA (ha)
-1219427	23-079-013-09020-026	101010 OLIVAR-PICUAL	S 419	7,50	0,67	0,66	0,66		0,66			0,66	0,66
-1090267	23-079-071-00012-001	101010 OLIVAR-PICUAL	S 419	2,20	0,18	0,18	0,18		0,18			0,18	0,18
-1090264	23-079-036-00310-001	101010 OLIVAR-PICUAL	S 419	3,00	1,02	0,97	0,97		1,02			0,97	0,97
-1090261	23-079-036-00208-002	101010 OLIVAR-PICUAL	S 419	15,30	0,08	0,08	0,08		0,08			0,08	0,08
-1090259	23-079-022-00179-001	101010 OLIVAR-PICUAL	S 419	10,90	0,21	0,21	0,21		0,21			0,21	0,21
-1090257	23-079-016-00081-001	101010 OLIVAR-PICUAL	S 419	2,60	0,13	0,13	0,13		0,13			0,13	0,13
-1090254	23-079-013-00018-002	101010 OLIVAR-PICUAL	S 419	5,60	1,02	1,02	1,02		1,02			1,02	1,02
-746310	23-079-071-00034-002	101010 OLIVAR-PICUAL	S 419	4,40	0,01	0,01	0,01		0,01			0,01	0,01
-601959	23-079-024-00230-001	101010 OLIVAR-PICUAL	S 419	7,80	0,03	0,03	0,03		0,03			0,03	0,03
5281432	23-079-036-00209-001	101010 OLIVAR-PICUAL	S 419	13,50	1,36	1,36	1,36		1,36			1,36	1,36
170000005213603	23-079-024-00231-001	101010 OLIVAR-PICUAL	S 419	11,70	1,20	1,20	1,20		1,20			1,20	1,20
170000005213608	23-079-071-00035-001	101010 OLIVAR-PICUAL	S 419	4,80	1,21	1,21	1,21		1,21			1,21	1,21

INCIDENCIAS**INCIDENCIA DESCRIPCIÓN**

- 218 La superficie total declarada sobre un mismo recinto en el conjunto de los expedientes, no puede superar la superficie total que el SIGPAC establece para ese recinto.
 Ref.-1090264 Recinto:23-079-036-00310-00001 Cultivo:101010 OLIVAR-PICUAL Secano Suma de superficies declaradas para este recinto por todos los solicitantes (Áreas):107 Superficie SIGPAC medida para este recinto (Áreas):102 Exceso de superficie declarada (Hectáreas):0,05 Suma de superficies declaradas para este recinto por el solicitante (Áreas):102

(1) Superficie declarada admisible ajustada con la superficie comprometida.
 (2) Factor de penalización valorando el alcance para el tipo de compromiso.

Puede verificar la integridad de una copia de este documento mediante la lectura del código QR adjunto o mediante el acceso a la dirección <https://ws050.juntadeandalucia.es/verificarFirma> indicando el código de VERIFICACIÓN

FIRMADO POR

RAQUEL MARIA ESPIN CRESPO

17/12/2024

VERIFICACIÓN

Pk2jm6UYDU9J72AMTZUYRN3GET48NG

PÁG. 7165/9349



**APELLIDOS Y NOMBRE / RAZÓN SOCIAL**

GIL MORAGO JEZABEL LOIDA

NIF

***9528*

EXPEDIENTE

1246915

ANUALIDAD DE PAGO

1ª

IMPORTES POR ANUALIDAD

	2023	2024	2025	2026	2027
IMPORTE MÁXIMO SUBVENCIONABLE	5.649,15 €	5.649,15 €	5.649,15 €	4.707,62 €	4.707,62 €
IMPORTE MEDIO DE TRANSFERENCIA (€/ha)	297,48 €	297,48 €	297,48 €	247,90 €	247,90 €

RESUMEN DE UNIDADES

Cód	GRUPO DE PAGO	Sup. Dec. Admisible (ha)	Sup. Comprometida (ha)	Sup. ajustada compromiso (1) (ha)	% sobredec.	Sup. Resuelta (ha)	Importe Declarado	Importe Topado	Importe Resuelto	Importe tras sobredec.
419	OLIVAR	18,99		18,99	0,00	18,99	5.649,15	5.649,15	5.649,15	5.649,15
TOTAL		18,99	18,99	18,99		18,99	5.649,15	5.649,15	5.649,15	5.649,15

APLICACIÓN DE REDUCCIONES Y PENALIZACIONES

GRUPO DE PAGO	Importe Calculado	Importe prereduc.	Criterios de subvencionabilidad y compromisos	Presentación tardía	Omisión declaración	Condicionalidad	IMPORTE (Euros) RESUELTO
OLIVAR	5.649,15	5.649,15	0,00	0,00	0,00	0,00	5.649,15
TOTAL	5.649,15	5.649,15					5.649,15

RESUMEN DE PAGOS**IMPORTE (Euros)**

	RESUELTO	FEADER	MAPA	CAPADR
OLIVAR - Pago realizado	5.649,15 €	4.801,78 €	554,18 €	293,19 €

RECINTOS RESUELTOS

REF.	REFERENCIA SIGPAC	CULTIVO DESCRIPCIÓN CULTIVO	S/R G.PAGO	PEND. MEDIA (%)	SUP. DEC. ADMISIBLE (ha)	SUP. COMPROM. (ha)	SUP. AJUSTADA COMPROM. (1) (ha)	SUP. CONY. SIGPAC (ha)	SUP. CERTIE (ha)	SUP. CAMPO (ha)	SUP. CAMPO DETER. CULT. DECLARADO (ha)	SUP. DEC. REDUCIDA (ha)	SUP. RESUELTA (ha)
6888196	23-900-002-00115-004	101010 OLIVAR-PICUAL	R 419	12,20	18,99	18,99	18,99		18,99			18,99	18,99

INCIDENCIAS**INCIDENCIA DESCRIPCIÓN**

- 248 Verifica que los recintos declarados con sistema de explotación regadío corresponden realmente a regadío según SIGPAC.
Ref:-1519352 Recinto:23-900-002-00194-00001 Cultivo:104022 ALMENDROS-LARGUETA Regadío
- 100400 Recinto con cultivo, variedad, régimen de explotación o uso Sigpac no compatible con la operación solicitada (Anexo IV.I Cultivos y variedades elegibles para las Intervenciones. Orden de 28 de marzo de 2023).
Ref:-1519352 Recinto:23-900-002-00194-00001 Cultivo:104022 ALMENDROS-LARGUETA Regadío Uso:OV
- 100412 Número de hectáreas validadas inferior a la superficie mínima permitida por el grupo de cultivo (Anexo I. Criterios de Subvencionabilidad. Orden 28 de marzo de 2023).
Sup. Resuelta:0 Grupo de Pago:FRUTALES REGADÍO
- 100413 Recinto perteneciente a grupo de cultivo que no cumple con la superficie mínima requerida (Anexo I. Criterios de Subvencionabilidad. Orden 28 de marzo de 2023).
Ref:-1319325 Recinto:23-900-002-00195-00008 Cultivo:104022 ALMENDROS-LARGUETA Regadío Sup. Declarada:9,45 Superficie Resolver:9,45
Ref:-1519353 Recinto:23-900-002-00196-00004 Cultivo:104022 ALMENDROS-LARGUETA Regadío Sup. Declarada:3,6 Superficie Resolver:3,6
- 100424 Solicita recinto que no está comprometido para la operación.
Ref:-1519352 Recinto:23-900-002-00194-00001 Cultivo:104022 ALMENDROS-LARGUETA Regadío

(1) Superficie declarada admisible ajustada con la superficie comprometida.
(2) Factor de penalización valorando el alcance para el tipo de compromiso.

Puede verificar la integridad de una copia de este documento mediante la lectura del código QR adjunto o mediante el acceso a la dirección <https://ws050.juntadeandalucia.es/verificarFirma> indicando el código de VERIFICACIÓN

FIRMADO POR

RAQUEL MARIA ESPIN CRESPO

17/12/2024

VERIFICACIÓN

Pk2jm6UYDU9J72AMTZUYRN3GET48NG

PÁG. 7166/9349



**APELLIDOS Y NOMBRE / RAZÓN SOCIAL**

GIMENO MUELAS ALONSO

NIF

***7847*

EXPEDIENTE

1214821

ANUALIDAD DE PAGO

1ª

IMPORTE POR ANUALIDAD

	2023	2024	2025	2026	2027
IMPORTE MÁXIMO SUBVENCIONABLE	8.311,48 €	8.311,48 €	6.926,23 €	6.926,23 €	6.926,23 €
IMPORTE MEDIO DE TRANSFERENCIA (€/ha)	91,82 €	91,82 €	76,52 €	76,52 €	76,52 €

RESUMEN DE UNIDADES

Cód	GRUPO DE PAGO	Sup. Dec. Admisible (ha)	Sup. Comprometida (ha)	Sup. ajustada compromiso (1) (ha)	% sobredec.	Sup. Resuelta (ha)	Importe Declarado	Importe Topado	Importe Resuelto	Importe tras sobredec.
418	PASTOS ASOCIADOS A GANADERÍA ECOLÓGICA	90,52		90,52	0,00	90,52	8.311,28	8.311,48	8.311,48	8.311,48
TOTAL		90,52	90,52	90,52		90,52	8.311,28	8.311,48	8.311,48	8.311,48

APLICACIÓN DE REDUCCIONES Y PENALIZACIONES

GRUPO DE PAGO	Importe Calculado	Importe prerreduc.	Criterios de subvencionabilidad y compromisos	Presentación tardía	Omisión declaración	Condicionidad	IMPORTE (Euros) RESUELTO
PASTOS ASOCIADOS A GANADERÍA	8.311,48	8.311,48	0,00	0,00	0,00	0,00	8.311,48
TOTAL	8.311,48	8.311,48					8.311,48

RESUMEN DE PAGOS**IMPORTE (Euros)**

	RESUELTO	FEADER	MAPA	CAPADR
PASTOS ASOCIADOS A GANADERÍA ECOLÓGICA - Pago realizado	8.311,48 €	7.064,76 €	815,36 €	431,36 €

RECINTOS RESUELTOS

REE	REFERENCIA SIGPAC	CULTIVO DESCRIPCIÓN CULTIVO	S/R G.PAGO	PEND. MEDIA (%)	SUP. DEC. ADMISIBLE (ha)	SUP. COMPROM. (ha)	SUP. AJUSTADA COMPROM. (1) (ha)	SUP. CONV. SIGPAC (ha)	SUP. CERTIF. (ha)	SUP. CAMPO (ha)	SUP. CAMPO DETER. CULT. DECLARADO (ha)	SUP. DEC. REDUCIDA (ha)	SUP. RESUELTA (ha)
1700000005335698	23-063-019-00013-003	62000 PASTOS PERMANENTES DE 5 O MAS AÑOS-SIN VARIEDAD	S 418	26,10	54,82	54,82	54,82		54,82			54,82	54,82
1700000005335699	23-063-019-00013-001	62000 PASTOS PERMANENTES DE 5 O MAS AÑOS-SIN VARIEDAD	S 418	11,00	0,06	0,06	0,06		0,07			0,06	0,06
1700000005335700	23-063-019-00013-009	62000 PASTOS PERMANENTES DE 5 O MAS AÑOS-SIN VARIEDAD	S 418	21,20	0,29	0,29	0,29		0,29			0,29	0,29
1700000005335701	23-063-019-00013-004	62000 PASTOS PERMANENTES DE 5 O MAS AÑOS-SIN VARIEDAD	S 418	12,80	1,69	1,69	1,69		1,69			1,69	1,69
1700000005335704	23-063-018-00396-001	62000 PASTOS PERMANENTES DE 5 O MAS AÑOS-SIN VARIEDAD	S 418	24,90	2,80	2,80	2,80		2,80			2,80	2,80
1700000005335705	23-063-018-00411-003	62000 PASTOS PERMANENTES DE 5 O MAS AÑOS-SIN VARIEDAD	S 418	28,10	25,64	25,64	25,64		25,64			25,64	25,64
1700000005335706	23-063-018-00417-001	62000 PASTOS PERMANENTES DE 5 O MAS AÑOS-SIN VARIEDAD	S 418	21,10	5,22	5,22	5,22		5,22			5,22	5,22

INCIDENCIAS**INCIDENCIA DESCRIPCIÓN**

- 75022 No autoriza a que, en caso de la devolución por la entidad financiera (retrocesión bancaria) del pago en la cuenta corriente consignada en la solicitud y que está debidamente registrada en el sistema contable GIRO de la Junta de Andalucía, se proceda al pago en cualquier otra cuenta corriente de la titularidad del solicitante vigente en dicho sistema contable.
- 100407 Explotación solicitada no forma parte de ningún organismo de control autorizado para la producción ecológica en Andalucía o fecha de inscripción posterior al plazo establecido (Anexo I. Criterios de Subvencionabilidad. Orden 28 de marzo de 2023).
Explotación:ES230630007073 Especie:BOVINA
- 100410 Recinto no admisible por pertenecer a una explotación ganadera No inscrita en Sipea (Artículo 10 de la Orden de 28 de marzo de 2023).
Ref:1700000005335697 Recinto:23-063-014-00099-00002 Cultivo:62000 PASTOS PERMANENTES DE 5 O MAS AÑOS-SIN VARIEDAD Secano Explotación:ES230630007073
Ref:1700000005335703 Recinto:23-063-014-00099-00003 Cultivo:62000 PASTOS PERMANENTES DE 5 O MAS AÑOS-SIN VARIEDAD Secano Explotación:ES230630007073
- 100424 Solicita recinto que no está comprometido para la operación.
Ref:1700000005335697 Recinto:23-063-014-00099-00002 Cultivo:62000 PASTOS PERMANENTES DE 5 O MAS AÑOS-SIN VARIEDAD Secano
Ref:1700000005335703 Recinto:23-063-014-00099-00003 Cultivo:62000 PASTOS PERMANENTES DE 5 O MAS AÑOS-SIN VARIEDAD Secano

(1) Superficie declarada admisible ajustada con la superficie comprometida.
(2) Factor de penalización valorando el alcance para el tipo de compromiso.

Puede verificar la integridad de una copia de este documento mediante la lectura del código QR adjunto o mediante el acceso a la dirección <https://ws050.juntadeandalucia.es/verificarFirma> indicando el código de VERIFICACIÓN

FIRMADO POR

RAQUEL MARIA ESPIN CRESPO

17/12/2024

VERIFICACIÓN

Pk2jm6UYDU9J72AMTZUYRN3GET48NG

PÁG. 7167/9349



**Datos considerados para el Cálculo de la Carga Ganadera mínima y máxima del expediente**

Explotación	Especie	Inscrito en Sipea y Admisible	Ugm Calculada para CG Mínima	Ugm Calculada para CG Máxima
ES23063000208	BOVINA	SI	57,55	57,55
ES230630007073	BOVINA	NO	0,00	8,20
			57,55	65,75

Superficie determinada para Cálculo Carga Ganadera Mínima: 98,19 ha

Superficie determinada para Cálculo Carga Ganadera Máxima: 98,19 ha

Carga Ganadera Mínima Expediente: 0,59 ugm/ha

Carga Ganadera Máxima Expediente: 0,67 ugm/ha

Recintos Determinados para el Cálculo de Garga Ganadera Mínima

REF.	REFERENCIA SIGPAC	CULTIVO	DESCRIPCIÓN CULTIVO	S/R	SUP. RESUELTA (ha)
1700000005335697	23-063-014-00099-00002	62000	PASTOS PERMANENTES DE 5 O MAS AÑOS-SIN VARIEDAD	S	7,01
1700000005335698	23-063-019-00013-00003	62000	PASTOS PERMANENTES DE 5 O MAS AÑOS-SIN VARIEDAD	S	54,82
1700000005335699	23-063-019-00013-00001	62000	PASTOS PERMANENTES DE 5 O MAS AÑOS-SIN VARIEDAD	S	0,06
1700000005335700	23-063-019-00013-00009	62000	PASTOS PERMANENTES DE 5 O MAS AÑOS-SIN VARIEDAD	S	0,29
1700000005335701	23-063-019-00013-00004	62000	PASTOS PERMANENTES DE 5 O MAS AÑOS-SIN VARIEDAD	S	1,69
1700000005335703	23-063-014-00099-00003	62000	PASTOS PERMANENTES DE 5 O MAS AÑOS-SIN VARIEDAD	S	0,66
1700000005335704	23-063-018-00396-00001	62000	PASTOS PERMANENTES DE 5 O MAS AÑOS-SIN VARIEDAD	S	2,80
1700000005335705	23-063-018-00411-00003	62000	PASTOS PERMANENTES DE 5 O MAS AÑOS-SIN VARIEDAD	S	25,64
1700000005335706	23-063-018-00417-00001	62000	PASTOS PERMANENTES DE 5 O MAS AÑOS-SIN VARIEDAD	S	5,22

Recintos Determinados para el Cálculo de Garga Ganadera Máxima

REF.	REFERENCIA SIGPAC	CULTIVO	DESCRIPCIÓN CULTIVO	S/R	SUP. RESUELTA (ha)
1700000005335697	23-063-014-00099-00002	62000	PASTOS PERMANENTES DE 5 O MAS AÑOS-SIN VARIEDAD	S	7,01
1700000005335698	23-063-019-00013-00003	62000	PASTOS PERMANENTES DE 5 O MAS AÑOS-SIN VARIEDAD	S	54,82
1700000005335699	23-063-019-00013-00001	62000	PASTOS PERMANENTES DE 5 O MAS AÑOS-SIN VARIEDAD	S	0,06
1700000005335700	23-063-019-00013-00009	62000	PASTOS PERMANENTES DE 5 O MAS AÑOS-SIN VARIEDAD	S	0,29
1700000005335701	23-063-019-00013-00004	62000	PASTOS PERMANENTES DE 5 O MAS AÑOS-SIN VARIEDAD	S	1,69
1700000005335703	23-063-014-00099-00003	62000	PASTOS PERMANENTES DE 5 O MAS AÑOS-SIN VARIEDAD	S	0,66
1700000005335704	23-063-018-00396-00001	62000	PASTOS PERMANENTES DE 5 O MAS AÑOS-SIN VARIEDAD	S	2,80
1700000005335705	23-063-018-00411-00003	62000	PASTOS PERMANENTES DE 5 O MAS AÑOS-SIN VARIEDAD	S	25,64
1700000005335706	23-063-018-00417-00001	62000	PASTOS PERMANENTES DE 5 O MAS AÑOS-SIN VARIEDAD	S	5,22

Incidencias de carga ganadera**INCIDENCIA DESCRIPCIÓN**

100407 Explotación solicitada no forma parte de ningún organismo de control autorizado para la producción ecológica en Andalucía o fecha de inscripción posterior al plazo establecido (Anexo I. Criterios de Subvencionabilidad. Orden 28 de marzo de 2023).
Explotación:ES230630007073 Especie:BOVINA

(1) Superficie declarada admisible ajustada con la superficie comprometida.
(2) Factor de penalización valorando el alcance para el tipo de compromiso.

Puede verificar la integridad de una copia de este documento mediante la lectura del código QR adjunto o mediante el acceso a la dirección <https://ws050.juntadeandalucia.es/verificarFirma> indicando el código de VERIFICACIÓN

FIRMADO POR	RAQUEL MARIA ESPIN CRESPO	17/12/2024
VERIFICACIÓN	Pk2jm6UYDU9J72AMTZUYRN3GET48NG	PÁG. 7168/9349



**APELLIDOS Y NOMBRE / RAZÓN SOCIAL**

GODINO LENDINEZ ANTONIO

NIF

***9555*

EXPEDIENTE

1187474

ANUALIDAD DE PAGO

1ª

IMPORTE POR ANUALIDAD

	2023	2024	2025	2026	2027
IMPORTE MÁXIMO SUBVENCIONABLE	612,81 €	612,81 €	612,81 €	510,67 €	510,67 €
IMPORTE MEDIO DE TRANSFERENCIA (€/ha)	297,48 €	297,48 €	297,48 €	247,90 €	247,90 €

RESUMEN DE UNIDADES

Cód	GRUPO DE PAGO	Sup. Dec. Admisible (ha)	Sup. Comprometida (ha)	Sup. ajustada compromiso (1) (ha)	% sobredec.	Sup. Resuelta (ha)	Importe Declarado	Importe Topado	Importe Resuelto	Importe tras sobredec.
419	OLIVAR	2,06		2,06	0,00	2,06	612,81	612,81	612,81	612,81
TOTAL		2,06	2,06	2,06		2,06	612,81	612,81	612,81	612,81

APLICACIÓN DE REDUCCIONES Y PENALIZACIONES

GRUPO DE PAGO	Importe Calculado	Importe prereduc.	Criterios de subvencionabilidad y compromisos	Presentación tardía	Omisión declaración	Condicionalidad	IMPORTE (Euros) RESUELTO
OLIVAR	612,81	612,81	0,00	0,00	0,00	0,00	612,81
TOTAL	612,81	612,81					612,81

RESUMEN DE PAGOS**IMPORTE (Euros)**

	RESUELTO	FEADER	MAPA	CAPADR
OLIVAR - Pago realizado	612,81 €	520,89 €	60,12 €	31,80 €

RECINTOS RESUELTOS

REF.	REFERENCIA SIGPAC	CULTIVO	DESCRIPCIÓN CULTIVO	S/R G.PAGO	PEND. MEDIA (%)	SUP. DEC. ADMISIBLE (ha)	SUP. COMPROM. (ha)	SUP. AJUSTADA COMPROM. (1) (ha)	SUP. CONY. SIGPAC (ha)	SUP. CERTIE (ha)	SUP. CAMPO (ha)	SUP. CAMPO DETER. CULT. DECLARADO (ha)	SUP. DEC. REDUCIDA (ha)	SUP. RESUELTA (ha)
-1259663	23-038-006-00559-001	101010	OLIVAR-PICUAL	S 419	45,50	0,35	0,35	0,35		0,35			0,35	0,35
-1259662	23-038-006-00139-001	101010	OLIVAR-PICUAL	S 419	52,20	0,50	0,50	0,50		0,50			0,50	0,50
1700000006356467	23-038-006-00186-001	101010	OLIVAR-PICUAL	S 419	45,20	0,60	0,60	0,60		0,60			0,60	0,60
1700000006356471	23-038-005-00242-001	101010	OLIVAR-PICUAL	S 419	65,50	0,09	0,09	0,09		0,09			0,09	0,09
1700000006356472	23-038-005-00243-001	101010	OLIVAR-PICUAL	S 419	48,80	0,03	0,03	0,03		0,03			0,03	0,03
1700000006356473	23-038-005-00243-003	101010	OLIVAR-PICUAL	S 419	34,10	0,03	0,03	0,03		0,03			0,03	0,03
1700000006356474	23-038-005-00244-001	101010	OLIVAR-PICUAL	S 419	41,80	0,31	0,31	0,31		0,31			0,31	0,31
1700000006356475	23-038-005-00244-003	101010	OLIVAR-PICUAL	S 419	45,40	0,15	0,15	0,15		0,15			0,15	0,15

(1) Superficie declarada admisible ajustada con la superficie comprometida.
(2) Factor de penalización valorando el alcance para el tipo de compromiso.

Puede verificar la integridad de una copia de este documento mediante la lectura del código QR adjunto o mediante el acceso a la dirección <https://ws050.juntadeandalucia.es/verificarFirma> indicando el código de VERIFICACIÓN

FIRMADO POR

RAQUEL MARIA ESPIN CRESPO

17/12/2024

VERIFICACIÓN

Pk2jm6UYDU9J72AMTZUYRN3GET48NG

PÁG. 7169/9349



**APELLIDOS Y NOMBRE / RAZÓN SOCIAL**

GOMEZ CARO DIEGO JOSE

NIF

***6148*

EXPEDIENTE

1191037

ANUALIDAD DE PAGO

1ª

IMPORTES POR ANUALIDAD

	2023	2024	2025	2026	2027
IMPORTE MÁXIMO SUBVENCIONABLE	1.091,75 €	1.091,75 €	1.091,75 €	909,79 €	909,79 €
IMPORTE MEDIO DE TRANSFERENCIA (€/ha)	297,48 €	297,48 €	297,48 €	247,90 €	247,90 €

RESUMEN DE UNIDADES

Cód	GRUPO DE PAGO	Sup. Dec. Admisible (ha)	Sup. Comprometida (ha)	Sup. ajustada compromiso (1) (ha)	% sobredec.	Sup. Resuelta (ha)	Importe Declarado	Importe Topado	Importe Resuelto	Importe tras sobredec.
419	OLIVAR	3,67		3,67	0,00	3,67	1.091,75	1.091,75	1.091,75	1.091,75
TOTAL		3,67	3,67	3,67		3,67	1.091,75	1.091,75	1.091,75	1.091,75

APLICACIÓN DE REDUCCIONES Y PENALIZACIONES

GRUPO DE PAGO	Importe Calculado	Importe prereduc.	Criterios de subvencionabilidad y compromisos	Presentación tardía	Omisión declaración	Condicionalidad	IMPORTE (Euros) RESUELTO
OLIVAR	1.091,75	1.091,75	0,00	0,00	0,00	0,00	1.091,75
TOTAL	1.091,75	1.091,75					1.091,75

RESUMEN DE PAGOS**IMPORTE (Euros)**

	RESUELTO	FEADER	MAPA	CAPADR
OLIVAR - Pago realizado	1.091,75 €	927,99 €	107,10 €	56,66 €

RECINTOS RESUELTOS

REF.	REFERENCIA SIGPAC	CULTIVO	DESCRIPCIÓN CULTIVO	S/R	G.PAGO	PEND. MEDIA (%)	SUP. DEC. ADMISIBLE (ha)	SUP. COMPROM. (ha)	SUP. AJUSTADA COMPR.(1) (ha)	SUP. CONY. SIGPAC (ha)	SUP. CERTIE (ha)	SUP. CAMPO (ha)	SUP. CAMPO DETER. CULT. DECLARADO (ha)	SUP. DEC. REDUCIDA (ha)	SUP. RESUELTA (ha)
1700000006521034	23-012-075-00073-001	101010	OLIVAR-PICUAL	S	419	18,40	0,01	0,01	0,01		0,01			0,01	0,01
1700000006521035	23-012-075-00074-001	101010	OLIVAR-PICUAL	S	419	16,40	0,51	0,51	0,51		0,64			0,51	0,51
1700000006521036	23-012-075-00076-002	101010	OLIVAR-PICUAL	S	419	14,20	3,03	3,03	3,03		3,79			3,03	3,03
1700000006521082	23-012-075-00078-002	101010	OLIVAR-PICUAL	S	419	15,70	0,12	0,12	0,12		0,12			0,12	0,12

(1) Superficie declarada admisible ajustada con la superficie comprometida.
(2) Factor de penalización valorando el alcance para el tipo de compromiso.

Puede verificar la integridad de una copia de este documento mediante la lectura del código QR adjunto o mediante el acceso a la dirección <https://ws050.juntadeandalucia.es/verificarFirma> indicando el código de VERIFICACIÓN

FIRMADO POR

RAQUEL MARIA ESPIN CRESPO

17/12/2024

VERIFICACIÓN

Pk2jm6UYDU9J72AMTZUYRN3GET48NG

PÁG. 7170/9349



**APELLIDOS Y NOMBRE / RAZÓN SOCIAL**

GOMEZ CARRILLO MARIA DEL CARMEN

NIF

***6727*

EXPEDIENTE

1031917

ANUALIDAD DE PAGO

1ª

IMPORTE POR ANUALIDAD

	2023	2024	2025	2026	2027
IMPORTE MÁXIMO SUBVENCIONABLE	4.655,56 €	4.655,56 €	4.655,56 €	3.879,64 €	3.879,64 €
IMPORTE MEDIO DE TRANSFERENCIA (€/ha)	297,48 €	297,48 €	297,48 €	247,90 €	247,90 €

RESUMEN DE UNIDADES

Cód	GRUPO DE PAGO	Sup. Dec. Admisible (ha)	Sup. Comprometida (ha)	Sup. ajustada compromiso (1) (ha)	% sobredec.	Sup. Resuelta (ha)	Importe Declarado	Importe Topado	Importe Resuelto	Importe tras sobredec.
419	OLIVAR	15,65		15,65	0,00	15,65	4.655,56	4.655,56	4.655,56	4.655,56
TOTAL		15,65	15,65	15,65		15,65	4.655,56	4.655,56	4.655,56	4.655,56

APLICACIÓN DE REDUCCIONES Y PENALIZACIONES

GRUPO DE PAGO	Importe Calculado	Importe prereduc.	Importe subvencionabilidad y compromisos	Presentación tardía	Omisión declaración	Condicionalidad	IMPORTE (Euros) RESUELTO
OLIVAR	4.655,56	4.655,56	0,00	0,00	0,00	0,00	4.655,56
TOTAL	4.655,56	4.655,56					4.655,56

RESUMEN DE PAGOS**IMPORTE (Euros)**

	RESUELTO	FEADER	MAPA	CAPADR
OLIVAR - Pago realizado	4.655,56 €	3.957,23 €	456,71 €	241,62 €

RECINTOS RESUELTOS

REF.	REFERENCIA SIGPAC	CULTIVO	DESCRIPCIÓN CULTIVO	S/R G.PAGO	PEND. MEDIA (%)	SUP. DEC. ADMISIBLE (ha)	SUP. COMPROM. (ha)	SUP. AJUSTADA COMPR.(1) (ha)	SUP. CONY. SIGPAC (ha)	SUP. CERTIE (ha)	SUP. CAMPO (ha)	SUP. CAMPO DETER. CULT. DECLARADO (ha)	SUP. DEC. REDUCIDA (ha)	SUP. RESUELTA (ha)
-510219	23-003-025-00008-014	101010	OLIVAR-PICUAL	S 419	31,40	0,02	0,02	0,02		0,02			0,02	0,02
-510218	23-003-025-00008-013	101010	OLIVAR-PICUAL	S 419	31,30	0,11	0,11	0,11		0,11			0,11	0,11
1700000002675846	23-003-024-00149-003	101010	OLIVAR-PICUAL	S 419	34,70	5,07	5,07	5,07		5,07			5,07	5,07
1700000002675847	23-003-024-09005-011	101010	OLIVAR-PICUAL	S 419	43,70	0,04	0,04	0,04		0,04			0,04	0,04
1700000002675848	23-003-025-00008-003	101010	OLIVAR-PICUAL	S 419	32,70	0,07	0,07	0,07		0,07			0,07	0,07
1700000002675849	23-003-025-00008-007	101010	OLIVAR-PICUAL	S 419	26,60	8,16	8,16	8,16		8,16			8,16	8,16
1700000002675850	23-003-025-00008-009	101010	OLIVAR-PICUAL	S 419	40,70	1,43	1,43	1,43		1,43			1,43	1,43
1700000002675852	23-003-025-00036-003	101010	OLIVAR-PICUAL	S 419	51,70	0,05	0,05	0,05		0,05			0,05	0,05
1700000002675853	23-003-026-00036-001	101010	OLIVAR-PICUAL	S 419	27,00	0,63	0,63	0,63		0,63			0,63	0,63
1700000002675854	23-003-024-09005-005	101010	OLIVAR-PICUAL	S 419	33,50	0,07	0,07	0,07		0,07			0,07	0,07

(1) Superficie declarada admisible ajustada con la superficie comprometida.
(2) Factor de penalización valorando el alcance para el tipo de compromiso.Puede verificar la integridad de una copia de este documento mediante la lectura del código QR adjunto o mediante el acceso a la dirección <https://ws050.juntadeandalucia.es/verificarFirma> indicando el código de VERIFICACIÓN

FIRMADO POR

RAQUEL MARIA ESPIN CRESPO

17/12/2024

VERIFICACIÓN

Pk2jm6UYDU9J72AMTZUYRN3GET48NG

PÁG. 7171/9349



**APELLIDOS Y NOMBRE / RAZÓN SOCIAL**

GOMEZ GOMEZ JOSE JULIAN

NIF
***0142*EXPEDIENTE
1254175**ANUALIDAD DE PAGO**

1ª

IMPORTES POR ANUALIDAD

	2023	2024	2025	2026	2027
IMPORTE MÁXIMO SUBVENCIONABLE	11.899,20 €	11.899,20 €	11.899,20 €	9.916,00 €	9.916,00 €
IMPORTE MEDIO DE TRANSFERENCIA (€/ha)	297,48 €	297,48 €	297,48 €	247,90 €	247,90 €

RESUMEN DE UNIDADES

Cód	GRUPO DE PAGO	Sup. Dec. Admisible (ha)	Sup. Comprometida (ha)	Sup. ajustada compromiso (1) (ha)	% sobredec.	Sup. Resuelta (ha)	Importe Declarado	Importe Topado	Importe Resuelto	Importe tras sobredec.
419	OLIVAR	73,75		40,00	0,00	40,00	11.899,20	11.899,20	11.899,20	11.899,20
TOTAL		73,75	40,00	40,00		40,00	11.899,20	11.899,20	11.899,20	11.899,20

APLICACIÓN DE REDUCCIONES Y PENALIZACIONES

GRUPO DE PAGO	Importe Calculado	Importe prereduc.	Criterios de subvencionabilidad y compromisos	Presentación tardía	Omisión declaración	Condicionalidad	IMPORTE (Euros) RESUELTO
OLIVAR	11.899,20	11.899,20	0,00	0,00	0,00	0,00	11.899,20
TOTAL	11.899,20	11.899,20					11.899,20

RESUMEN DE PAGOS**IMPORTE (Euros)**

	RESUELTO	FEADER	MAPA	CAPADR
OLIVAR - Pago realizado	11.899,20 €	10.114,32 €	1.167,31 €	617,57 €

RECINTOS RESUELTOS

REF.	REFERENCIA SIGPAC	CULTIVO	DESCRIPCIÓN CULTIVO	S/R G.PAGO	PEND. MEDIA (%)	SUP. DEC. ADMISIBLE (ha)	SUP. COMPROM. (ha)	SUP. AJUSTADA COMPR.(1) (ha)	SUP. CONY. SIGPAC (ha)	SUP. CERTIE (ha)	SUP. CAMPO (ha)	SUP. CAMPO DETER. CULT. DECLARADO (ha)	SUP. DEC. REDUCIDA (ha)	SUP. RESUELTA (ha)
-1031022	23-900-010-00042-006	101003	OLIVAR-ARBEQUINA	S 419	12,20	7,34	7,34	7,34		7,34			7,34	7,34
-1031021	23-900-010-00042-006	101003	OLIVAR-ARBEQUINA	S 419	12,20	19,39	19,37	19,37		19,38			19,37	19,37
-501254	23-900-010-00042-006	101003	OLIVAR-ARBEQUINA	S 419	12,20	29,80	29,80	29,80		29,81			29,80	29,80
5836430	23-085-002-00069-002	101010	OLIVAR-PICUAL	S 419	13,30	0,77	0,77	0,77		0,77			0,77	0,77
5836431	23-085-002-00367-002	101010	OLIVAR-PICUAL	R 419	1,40	3,15	3,15	3,15		3,15			3,15	3,15
170000006413484	23-086-010-00099-003	101010	OLIVAR-PICUAL	S 419	16,50	13,30	13,30	13,30		13,30			13,30	13,30

INCIDENCIAS**INCIDENCIA DESCRIPCIÓN**

4272 Verifica que las líneas de declaración de las Solicitudes Únicas no tienen solapes con la capa de Retroactividad Gráfica (ambas de la misma campaña) a nivel de expediente/línea de declaración gráfica de la solicitud.
Ref:-1031021 Recinto:23-900-010-00042-00006 Cultivo: - Agregado de la referencia del recinto.:0 Zona de la referencia del recinto.:0 Superficie solapada.:0,02 Id. Incid.:101028467

(1) Superficie declarada admisible ajustada con la superficie comprometida.
(2) Factor de penalización valorando el alcance para el tipo de compromiso.

Puede verificar la integridad de una copia de este documento mediante la lectura del código QR adjunto o mediante el acceso a la dirección <https://ws050.juntadeandalucia.es/verificarFirma> indicando el código de VERIFICACIÓN

FIRMADO POR

RAQUEL MARIA ESPIN CRESPO

17/12/2024

VERIFICACIÓN

Pk2jm6UYDU9J72AMTZUYRN3GET48NG

PÁG. 7172/9349



**APELLIDOS Y NOMBRE / RAZÓN SOCIAL**

GONZALEZ AGUILERA JULIANA

NIF

***7430*

EXPEDIENTE

1212865

ANUALIDAD DE PAGO

1ª

IMPORTES POR ANUALIDAD

	2023	2024	2025	2026	2027
IMPORTE MÁXIMO SUBVENCIONABLE	3.099,74 €	3.099,74 €	3.099,74 €	2.583,12 €	2.583,12 €
IMPORTE MEDIO DE TRANSFERENCIA (€/ha)	297,48 €	297,48 €	297,48 €	247,90 €	247,90 €

RESUMEN DE UNIDADES

Cód	GRUPO DE PAGO	Sup. Dec. Admisible (ha)	Sup. Comprometida (ha)	Sup. ajustada compromiso (1) (ha)	% sobredec.	Sup. Resuelta (ha)	Importe Declarado	Importe Topado	Importe Resuelto	Importe tras sobredec.
419	OLIVAR	10,42		10,42	0,00	10,42	3.099,74	3.099,74	3.099,74	3.099,74
TOTAL		10,42	10,42	10,42		10,42	3.099,74	3.099,74	3.099,74	3.099,74

APLICACIÓN DE REDUCCIONES Y PENALIZACIONES

GRUPO DE PAGO	Importe Calculado	Importe prereduc.	Criterios de subvencionabilidad y compromisos	Presentación tardía	Omisión declaración	Condicionalidad	IMPORTE (Euros) RESUELTO
OLIVAR	3.099,74	3.099,74	0,00	0,00	0,00	0,00	3.099,74
TOTAL	3.099,74	3.099,74					3.099,74

RESUMEN DE PAGOS**IMPORTE (Euros)**

	RESUELTO	FEADER	MAPA	CAPADR
OLIVAR - Pago realizado	3.099,74 €	2.634,78 €	304,08 €	160,88 €

RECINTOS RESUELTOS

REF.	REFERENCIA SIGPAC	CULTIVO	DESCRIPCIÓN CULTIVO	S/R G.PAGO	PEND. MEDIA (%)	SUP. DEC. ADMISIBLE (ha)	SUP. COMPROM. (ha)	SUP. AJUSTADA COMPR.(1) (ha)	SUP. CONY. SIGPAC (ha)	SUP. CERTIE (ha)	SUP. CAMPO (ha)	SUP. CAMPO DETER. CULT. DECLARADO (ha)	SUP. DEC. REDUCIDA (ha)	SUP. RESUELTA (ha)
1700000004481787	23-069-018-00377-002	101010	OLIVAR-PICUAL	S	419	10,60	9,15	9,15	9,15	9,15			9,15	9,15
1700000004481788	14-014-011-00060-003	101010	OLIVAR-PICUAL	S	419	8,60	1,27	1,27	1,27	1,27			1,27	1,27

(1) Superficie declarada admisible ajustada con la superficie comprometida.
(2) Factor de penalización valorando el alcance para el tipo de compromiso.

Puede verificar la integridad de una copia de este documento mediante la lectura del código QR adjunto o mediante el acceso a la dirección <https://ws050.juntadeandalucia.es/verificarFirma> indicando el código de VERIFICACIÓN

FIRMADO POR

RAQUEL MARIA ESPIN CRESPO

17/12/2024

VERIFICACIÓN

Pk2jm6UYDU9J72AMTZUYRN3GET48NG

PÁG. 7173/9349



**APELLIDOS Y NOMBRE / RAZÓN SOCIAL**

GONZÁLEZ ALGUACIL MARÍA ANTONIA

NIF

***3667*

EXPEDIENTE

13000001

ANUALIDAD DE PAGO

1ª

IMPORTES POR ANUALIDAD

	2023	2024	2025	2026	2027
IMPORTE MÁXIMO SUBVENCIONABLE	856,32 €	856,32 €	856,32 €	713,59 €	713,59 €
IMPORTE MEDIO DE TRANSFERENCIA (€/ha)	259,49 €	259,49 €	259,49 €	216,24 €	216,24 €

RESUMEN DE UNIDADES

Cód	GRUPO DE PAGO	Sup. Dec. Admisible (ha)	Sup. Comprometida (ha)	Sup. ajustada compromiso (1) (ha)	% sobredec.	Sup. Resuelta (ha)	Importe Declarado	Importe Topado	Importe Resuelto	Importe tras sobredec.
422	FRUTALES SECANO	3,30		3,30	0,00	3,30	856,32	856,32	856,32	856,32
TOTAL		3,30	3,30	3,30		3,30	856,32	856,32	856,32	856,32

APLICACIÓN DE REDUCCIONES Y PENALIZACIONES

GRUPO DE PAGO	Importe Calculado	Importe prereduc.	Criterios de subvencionabilidad y compromisos	Presentación tardía	Omisión declaración	Condicionalidad	IMPORTE (Euros) RESUELTO
FRUTALES SECANO	856,32	856,32	0,00	0,00	0,00	0,00	856,32
TOTAL	856,32	856,32					856,32

RESUMEN DE PAGOS**IMPORTE (Euros)**

	RESUELTO	FEADER	MAPA	CAPADR
FRUTALES SECANO - Pago realizado	856,32 €	727,87 €	84,00 €	44,45 €

RECINTOS RESUELTOS

REF.	REFERENCIA SIGPAC	CULTIVO	DESCRIPCIÓN CULTIVO	S/R G.PAGO	PEND. MEDIA (%)	SUP. DEC. ADMISIBLE (ha)	SUP. COMPROM. (ha)	SUP. AJUSTADA COMPROM. (1) (ha)	SUP. CONY. SIGPAC (ha)	SUP. CERTIE (ha)	SUP. CAMPO (ha)	SUP. CAMPO DETER. CULT. DECLARADO (ha)	SUP. DEC. REDUCIDA (ha)	SUP. RESUELTA (ha)
-1104684	23-078-009-00525-002	104020	ALMENDROS-GUARA	S 422	11,90	0,22	0,22	0,22		0,22			0,22	0,22
5120764	23-078-009-00525-001	104020	ALMENDROS-GUARA	S 422	13,00	0,40	0,40	0,40		0,40			0,40	0,40
5120765	23-078-009-00164-001	104020	ALMENDROS-GUARA	S 422	12,30	0,39	0,39	0,39		0,39			0,39	0,39
5120766	23-078-009-00523-001	104020	ALMENDROS-GUARA	S 422	15,60	0,30	0,30	0,30		0,30			0,30	0,30
5120767	23-078-009-00213-001	104020	ALMENDROS-GUARA	S 422	5,80	0,47	0,47	0,47		0,47			0,47	0,47
5120773	23-078-009-00586-002	104020	ALMENDROS-GUARA	S 422	26,90	0,76	0,76	0,76		0,76			0,76	0,76
5120777	23-078-010-00542-001	104020	ALMENDROS-GUARA	S 422	22,10	0,69	0,69	0,69		0,69			0,69	0,69
5120779	23-078-009-00567-003	104020	ALMENDROS-GUARA	S 422	22,60	0,05	0,05	0,05		0,05			0,05	0,05
5120780	23-078-009-00567-002	104020	ALMENDROS-GUARA	S 422	21,50	0,02	0,02	0,02		0,02			0,02	0,02

(1) Superficie declarada admisible ajustada con la superficie comprometida.
(2) Factor de penalización valorando el alcance para el tipo de compromiso.Puede verificar la integridad de una copia de este documento mediante la lectura del código QR adjunto o mediante el acceso a la dirección <https://ws050.juntadeandalucia.es/verificarFirma> indicando el código de VERIFICACIÓN

FIRMADO POR

RAQUEL MARIA ESPIN CRESPO

17/12/2024

VERIFICACIÓN

Pk2jm6UYDU9J72AMTZUYRN3GET48NG

PÁG. 7174/9349



**APELLIDOS Y NOMBRE / RAZÓN SOCIAL**

GONZALEZ FERNANDEZ JOSE MARIA

NIF

***2507*

EXPEDIENTE

1228040

ANUALIDAD DE PAGO

1ª

IMPORTES POR ANUALIDAD

	2023	2024	2025	2026	2027
IMPORTE MÁXIMO SUBVENCIONABLE	4.215,29 €	4.215,29 €	4.215,29 €	3.512,74 €	3.512,74 €
IMPORTE MEDIO DE TRANSFERENCIA (€/ha)	297,48 €	297,48 €	297,48 €	247,90 €	247,90 €

RESUMEN DE UNIDADES

Cód	GRUPO DE PAGO	Sup. Dec. Admisible (ha)	Sup. Comprometida (ha)	Sup. ajustada compromiso (1) (ha)	% sobredec.	Sup. Resuelta (ha)	Importe Declarado	Importe Topado	Importe Resuelto	Importe tras sobredec.
419	OLIVAR	14,17		14,17	0,00	14,17	4.215,29	4.215,29	4.215,29	4.215,29
TOTAL		14,17	14,17	14,17		14,17	4.215,29	4.215,29	4.215,29	4.215,29

APLICACIÓN DE REDUCCIONES Y PENALIZACIONES

GRUPO DE PAGO	Importe Calculado	Importe prereduc.	Criterios de subvencionabilidad y compromisos	Presentación tardía	Omisión declaración	Condicionalidad	IMPORTE (Euros) RESUELTO
OLIVAR	4.215,29	4.215,29	0,00	0,00	0,00	0,00	4.215,29
TOTAL	4.215,29	4.215,29					4.215,29

RESUMEN DE PAGOS**IMPORTE (Euros)**

	RESUELTO	FEADER	MAPA	CAPADR
OLIVAR - Pago realizado	4.215,29 €	3.583,00 €	413,52 €	218,77 €

RECINTOS RESUELTOS

REF.	REFERENCIA SIGPAC	CULTIVO	DESCRIPCIÓN CULTIVO	S/R G.PAGO	PEND. MEDIA (%)	SUP. DEC. ADMISIBLE (ha)	SUP. COMPROM. (ha)	SUP. AJUSTADA COMPR.(1) (ha)	SUP. CONY. SIGPAC (ha)	SUP. CERTIE (ha)	SUP. CAMPO (ha)	SUP. CAMPO DETER. CULT. DECLARADO (ha)	SUP. DEC. REDUCIDA (ha)	SUP. RESUELTA (ha)
4222143	23-094-013-00006-002	101010	OLIVAR-PICUAL	S 419	9,20	14,17	14,17	14,17		14,17			14,17	14,17

(1) Superficie declarada admisible ajustada con la superficie comprometida.
(2) Factor de penalización valorando el alcance para el tipo de compromiso.

Puede verificar la integridad de una copia de este documento mediante la lectura del código QR adjunto o mediante el acceso a la dirección <https://ws050.juntadeandalucia.es/verificarFirma> indicando el código de VERIFICACIÓN

FIRMADO POR

RAQUEL MARIA ESPIN CRESPO

17/12/2024

VERIFICACIÓN

Pk2jm6UYDU9J72AMTZUYRN3GET48NG

PÁG. 7175/9349



**APELLIDOS Y NOMBRE / RAZÓN SOCIAL**

GONZALEZ GARCIA TITULARIDAD COMPARTIDA DE

NIF

***8940*

EXPEDIENTE

7000021

ANUALIDAD DE PAGO

1ª

IMPORTES POR ANUALIDAD

	2023	2024	2025	2026	2027
IMPORTE MÁXIMO SUBVENCIONABLE	5.812,68 €	5.812,68 €	5.812,68 €	4.843,89 €	4.843,89 €
IMPORTE MEDIO DE TRANSFERENCIA (€/ha)	286,90 €	286,90 €	286,90 €	239,09 €	239,09 €

RESUMEN DE UNIDADES

Cód	GRUPO DE PAGO	Sup. Dec. Admisible (ha)	Sup. Comprometida (ha)	Sup. ajustada compromiso (1) (ha)	% sobredec.	Sup. Resuelta (ha)	Importe Declarado	Importe Topado	Importe Resuelto	Importe tras sobredec.
419	OLIVAR	14,62		14,62	0,00	14,62	4.349,16	4.349,16	4.349,16	4.349,16
422	FRUTALES SECANO	5,64		5,64	0,00	5,64	1.463,52	1.463,52	1.463,52	1.463,52
TOTAL		20,26	20,26	20,26		20,26	5.812,68	5.812,68	5.812,68	5.812,68

APLICACIÓN DE REDUCCIONES Y PENALIZACIONES

GRUPO DE PAGO	Importe Calculado	Importe prereduc.	Criterios de subvencionabilidad y compromisos	Presentación tardía	Omisión declaración	Condicionabilidad	IMPORTE (Euros) RESUELTO
FRUTALES SECANO	1.463,52	1.463,52	0,00	0,00	0,00	0,00	1.463,52
OLIVAR	4.349,16	4.349,16	0,00	0,00	0,00	0,00	4.349,16
TOTAL	5.812,68	5.812,68					5.812,68

RESUMEN DE PAGOS

	IMPORTE (Euros)			
	RESUELTO	FEADER	MAPA	CAPADR
FRUTALES SECANO - Pago realizado	1.463,52 €	1.243,99 €	143,57 €	75,96 €
OLIVAR - Pago realizado	4.349,16 €	3.696,79 €	426,65 €	225,72 €
TOTAL	5.812,68 €	4.940,78 €	570,22 €	301,68 €

(1) Superficie declarada admisible ajustada con la superficie comprometida.
 (2) Factor de penalización valorando el alcance para el tipo de compromiso.

Puede verificar la integridad de una copia de este documento mediante la lectura del código QR adjunto o mediante el acceso a la dirección <https://ws050.juntadeandalucia.es/verificarFirma> indicando el código de VERIFICACIÓN

FIRMADO POR

RAQUEL MARIA ESPIN CRESPO

17/12/2024

VERIFICACIÓN

Pk2jm6UYDU9J72AMTZUYRN3GET48NG

PÁG. 7176/9349



**RECINTOS RESUELTOS**

REF.	REFERENCIA SIGPAC	CULTIVO	DESCRIPCIÓN CULTIVO	S/R	G.PAGO	PEND. MEDIA (%)	SUP. ADMISIBLE (ha)	SUP. COMPROM. (ha)	SUP. AJUSTADA COMPR.(1) (ha)	SUP. CONV. SIGPAC (ha)	SUP. CERTIF. (ha)	SUP. CAMPO (ha)	SUP. CAMPO DETER. CULT. DECLARADO (ha)	SUP. DEC. REDUCIDA (ha)	SUP. RESUELTA (ha)
7005608	23-081-016-02374-002	101010	OLIVAR-PICUAL	S	419	31,20	0,49	0,49	0,49		0,49			0,49	0,49
7005609	23-081-016-00995-003	101010	OLIVAR-PICUAL	S	419	27,40	0,87	0,87	0,87		0,87			0,87	0,87
7005610	23-081-016-03201-001	101010	OLIVAR-PICUAL	S	419	17,00	0,69	0,69	0,69		0,69			0,69	0,69
7005613	23-081-016-01326-001	101010	OLIVAR-PICUAL	S	419	16,00	0,29	0,29	0,29		0,29			0,29	0,29
7005614	23-078-010-00274-001	101010	OLIVAR-PICUAL	S	419	17,90	0,43	0,43	0,43		0,43			0,43	0,43
7005616	23-078-009-00211-001	101010	OLIVAR-PICUAL	S	419	10,40	0,36	0,36	0,36		0,36			0,36	0,36
7005617	23-081-016-03195-003	101010	OLIVAR-PICUAL	S	419	22,00	2,15	2,15	2,15		2,15			2,15	2,15
7005618	23-081-016-01328-002	101010	OLIVAR-PICUAL	S	419	19,50	0,26	0,26	0,26		0,26			0,26	0,26
7005619	23-081-016-01491-005	101010	OLIVAR-PICUAL	S	419	26,10	0,15	0,15	0,15		0,15			0,15	0,15
7005620	23-078-009-00194-001	101007	OLIVAR-MANZANILLA	S	419	14,40	0,55	0,55	0,55		0,55			0,55	0,55
7005621	23-081-016-02026-001	101010	OLIVAR-PICUAL	S	419	27,10	0,12	0,12	0,12		0,12			0,12	0,12
7005622	23-081-016-01491-002	101010	OLIVAR-PICUAL	S	419	45,90	0,15	0,15	0,15		0,15			0,15	0,15
7005625	23-081-016-01463-001	101010	OLIVAR-PICUAL	S	419	27,40	0,95	0,95	0,95		0,95			0,95	0,95
7005626	23-081-016-01491-006	101010	OLIVAR-PICUAL	S	419	31,70	0,14	0,14	0,14		0,14			0,14	0,14
7005630	23-081-016-02024-002	101010	OLIVAR-PICUAL	S	419	18,20	0,17	0,17	0,17		0,17			0,17	0,17
7005631	23-081-016-02075-001	101010	OLIVAR-PICUAL	S	419	41,20	0,13	0,13	0,13		0,13			0,13	0,13
7005632	23-081-016-02043-002	101010	OLIVAR-PICUAL	S	419	30,30	0,21	0,21	0,21		0,21			0,21	0,21
7005633	23-081-016-03104-001	101010	OLIVAR-PICUAL	S	419	21,80	0,18	0,18	0,18		0,18			0,18	0,18
7005634	23-081-016-03231-001	101010	OLIVAR-PICUAL	S	419	31,50	1,05	1,05	1,05		1,05			1,05	1,05
7005635	23-081-016-01493-001	101010	OLIVAR-PICUAL	S	419	40,50	0,64	0,64	0,64		0,64			0,64	0,64
7005636	23-078-009-00479-001	101010	OLIVAR-PICUAL	S	419	20,20	0,17	0,17	0,17		0,17			0,17	0,17
7005637	23-081-016-02254-001	101010	OLIVAR-PICUAL	S	419	17,60	1,70	1,70	1,70		1,70			1,70	1,70
7005639	23-081-016-02070-001	101010	OLIVAR-PICUAL	S	419	35,30	0,10	0,10	0,10		0,10			0,10	0,10
7005640	23-081-016-00995-004	101010	OLIVAR-PICUAL	S	419	32,30	0,46	0,46	0,46		0,46			0,46	0,46
7005641	23-081-016-02025-001	101010	OLIVAR-PICUAL	S	419	20,90	0,14	0,14	0,14		0,14			0,14	0,14
7005642	23-078-009-00187-001	101007	OLIVAR-MANZANILLA	S	419	13,90	0,37	0,37	0,37		0,37			0,37	0,37
7005644	23-081-016-03230-001	101010	OLIVAR-PICUAL	S	419	23,30	0,86	0,86	0,86		0,86			0,86	0,86
7005645	23-081-016-02255-001	101010	OLIVAR-PICUAL	S	419	17,60	0,84	0,84	0,84		0,84			0,84	0,84
7005611	23-078-009-00167-002	104007	ALMENDROS-COMUNA	S	422	14,80	0,34	0,34	0,34		0,34			0,34	0,34
7005612	23-078-009-00163-001	104007	ALMENDROS-COMUNA	S	422	11,50	0,52	0,52	0,52		0,52			0,52	0,52
7005615	23-078-009-00196-002	104007	ALMENDROS-COMUNA	S	422	12,70	0,85	0,85	0,85		0,85			0,85	0,85
7005627	23-078-009-00557-001	104007	ALMENDROS-COMUNA	S	422	14,70	1,21	1,21	1,21		1,21			1,21	1,21
7005628	23-078-009-00517-001	104022	ALMENDROS-LARGUETA	S	422	21,30	2,08	2,08	2,08		2,08			2,08	2,08
7005638	23-078-009-00170-002	104007	ALMENDROS-COMUNA	S	422	18,90	0,61	0,61	0,61		0,61			0,61	0,61
7005643	23-081-016-02076-002	113000	OTROS FRUTALES-SIN VARIEDAD	S	422	37,20	0,03	0,03	0,03		0,03			0,03	0,03

INCIDENCIAS**INCIDENCIA DESCRIPCIÓN**

- 22 Marca Titularidad compartida, pero su CIF/NIF no existe en el registro de Titularidad compartida.
- 218 La superficie total declarada sobre un mismo recinto en el conjunto de los expedientes, no puede superar la superficie total que el SIGPAC establece para ese recinto.
Ref:7005623 Recinto:23-078-009-00444-00001 Cultivo:104007 ALMENDROS-COMUNA Secano Suma de superficies declaradas para este recinto por todos los solicitantes (Áreas):962 Superficie SIGPAC medida para este recinto (Áreas):481 Exceso de superficie declarada (Hectáreas):4,81 Suma de superficies declaradas para este recinto por el solicitante (Áreas):481
Ref:7005624 Recinto:23-081-016-02063-00001 Cultivo:101010 OLIVAR-PICUAL Secano Suma de superficies declaradas para este recinto por todos los solicitantes (Áreas):12 Superficie SIGPAC medida para este recinto (Áreas):6 Exceso de superficie declarada (Hectáreas):0,06 Suma de superficies declaradas para este recinto por el solicitante (Áreas):6
- 2452 Se verifica que el solicitante de las intervenciones 6501,6503 o 6505 no autoriza la consulta datos catastrales a través de la oficina Virtual de catastro (OVC)(Orden de 28 de marzo de 2023, art 6.1.b)
- 75021 No autoriza para la consulta de datos de identidad a través del Sistema GIRO de la Consejería de Hacienda y Administración pública existan.
- 75022 No autoriza a que, en caso de la devolución por la entidad financiera (retrocesión bancaria) del pago en la cuenta corriente consignada en la solicitud y que está debidamente registrada en el sistema contable GIRO de la Junta de Andalucía, se proceda al pago en cualquier otra cuenta corriente de la titularidad del solicitante vigente en dicho sistema contable.
- 100424 Solicita recinto que no está comprometido para la operación.
Ref:7005623 Recinto:23-078-009-00444-00001 Cultivo:104007 ALMENDROS-COMUNA Secano
Ref:7005624 Recinto:23-081-016-02063-00001 Cultivo:101010 OLIVAR-PICUAL Secano
- 101111 Verifica que si el titular es una S.C.T.A., S.C.E.C.T., S.A.T. de producción o Titularidad Compartida, en aplicación de la degresividad para el cálculo de la ayuda, se le considera un número de socios
Número de socios:1

(1) Superficie declarada admisible ajustada con la superficie comprometida.
(2) Factor de penalización valorando el alcance para el tipo de compromiso.

Puede verificar la integridad de una copia de este documento mediante la lectura del código QR adjunto o mediante el acceso a la dirección <https://ws050.juntadeandalucia.es/verificarFirma> indicando el código de VERIFICACIÓN

FIRMADO POR

RAQUEL MARIA ESPIN CRESPO

17/12/2024

VERIFICACIÓN

Pk2jm6UYDU9J72AMTZUYRN3GET48NG

PÁG. 7177/9349



**APELLIDOS Y NOMBRE / RAZÓN SOCIAL**

GONZALEZ PALOMARES PRIMITIVO

NIF

***6616*

EXPEDIENTE

1217583

ANUALIDAD DE PAGO

1ª

IMPORTES POR ANUALIDAD

	2023	2024	2025	2026	2027
IMPORTE MÁXIMO SUBVENCIONABLE	729,17 €	729,17 €	729,17 €	607,63 €	607,63 €
IMPORTE MEDIO DE TRANSFERENCIA (€/ha)	259,49 €	259,49 €	259,49 €	216,24 €	216,24 €

RESUMEN DE UNIDADES

Cód	GRUPO DE PAGO	Sup. Dec. Admisible (ha)	Sup. Comprometida (ha)	Sup. ajustada compromiso (1) (ha)	% sobredec.	Sup. Resuelta (ha)	Importe Declarado	Importe Topado	Importe Resuelto	Importe tras sobredec.
422	FRUTALES SECANO	2,81		2,81	0,00	2,81	729,17	729,17	729,17	729,17
TOTAL		2,81	2,81	2,81		2,81	729,17	729,17	729,17	729,17

APLICACIÓN DE REDUCCIONES Y PENALIZACIONES

GRUPO DE PAGO	Importe Calculado	Importe prereduc.	Criterios de subvencionabilidad y compromisos	Presentación tardía	Omisión declaración	Condicionalidad	IMPORTE (Euros) RESUELTO
FRUTALES SECANO	729,17	729,17	0,00	0,00	1,00	0,00	721,88
TOTAL	729,17	729,17					721,88

RESUMEN DE PAGOS**IMPORTE (Euros)**

FRUTALES SECANO - Pago realizado	RESUELTO	FEADER	MAPA	CAPADR
	721,88 €	613,60 €	70,82 €	37,46 €

RECINTOS RESUELTOS

REF.	REFERENCIA SIGPAC	CULTIVO	DESCRIPCIÓN CULTIVO	S/R G.PAGO	PEND. MEDIA (%)	SUP. DEC. ADMISIBLE (ha)	SUP. COMPROM. (ha)	SUP. AJUSTADA COMPR.(1) (ha)	SUP. CONY. SIGPAC (ha)	SUP. CERTIE (ha)	SUP. CAMPO (ha)	SUP. CAMPO DETER. CULT. DECLARADO (ha)	SUP. DEC. REDUCIDA (ha)	SUP. RESUELTA (ha)
1700000006749092	23-078-009-00199-001	104010	ALMENDROS-DESMAYO ROJO	S 422	12,40	0,76	0,76	0,76		0,76			0,76	0,76
1700000006749093	23-078-009-00558-001	104010	ALMENDROS-DESMAYO ROJO	S 422	12,10	0,43	0,43	0,43		0,43			0,43	0,43
1700000006749094	23-078-009-00571-001	104010	ALMENDROS-DESMAYO ROJO	S 422	24,50	0,65	0,65	0,65		0,65			0,65	0,65
1700000006749095	23-078-009-00498-001	104022	ALMENDROS-LARGUETA	S 422	7,10	0,45	0,45	0,45		0,45			0,45	0,45
1700000006749096	23-078-009-00550-001	104010	ALMENDROS-DESMAYO ROJO	S 422	21,10	0,52	0,52	0,52		0,52			0,52	0,52

INCIDENCIAS**INCIDENCIA DESCRIPCIÓN**

256 Solicitud con recintos no declarados en campaña actual con una reducción por omisión de superficie superior al 3% a CÓDIGO PARA EL PORCENTAJE DE REDUCCIÓN POR OMISIÓN QUE CORRESPONDE A LA SOLICITUD:1

(1) Superficie declarada admisible ajustada con la superficie comprometida.
(2) Factor de penalización valorando el alcance para el tipo de compromiso.

Puede verificar la integridad de una copia de este documento mediante la lectura del código QR adjunto o mediante el acceso a la dirección <https://ws050.juntadeandalucia.es/verificarFirma> indicando el código de VERIFICACIÓN

FIRMADO POR

RAQUEL MARIA ESPIN CRESPO

17/12/2024

VERIFICACIÓN

Pk2jm6UYDU9J72AMTZUYRN3GET48NG

PÁG. 7178/9349



**APELLIDOS Y NOMBRE / RAZÓN SOCIAL**

GONZÁLEZ TALÓN MARÍA VIRTUDES

NIF

***3818*

EXPEDIENTE

1134855

ANUALIDAD DE PAGO

1ª

IMPORTE POR ANUALIDAD

	2023	2024	2025	2026	2027
IMPORTE MÁXIMO SUBVENCIONABLE	7.053,25 €	7.053,25 €	7.053,25 €	5.877,71 €	5.877,71 €
IMPORTE MEDIO DE TRANSFERENCIA (€/ha)	297,48 €	297,48 €	297,48 €	247,90 €	247,90 €

RESUMEN DE UNIDADES

Cód	GRUPO DE PAGO	Sup. Dec. Admisible (ha)	Sup. Comprometida (ha)	Sup. ajustada compromiso (1) (ha)	% sobredec.	Sup. Resuelta (ha)	Importe Declarado	Importe Topado	Importe Resuelto	Importe tras sobredec.
419	OLIVAR	23,71		23,71	0,00	23,71	7.053,25	7.053,25	7.053,25	7.053,25
TOTAL		23,71	23,71	23,71		23,71	7.053,25	7.053,25	7.053,25	7.053,25

APLICACIÓN DE REDUCCIONES Y PENALIZACIONES

GRUPO DE PAGO	Importe Calculado	Importe prereduc.	Criterios de subvencionabilidad y compromisos	Presentación tardía	Omisión declaración	Condicionalidad	IMPORTE (Euros) RESUELTO
OLIVAR	7.053,25		0,00	0,00	0,00	0,00	7.053,25
TOTAL	7.053,25	7.053,25					7.053,25

RESUMEN DE PAGOS**IMPORTE (Euros)**

	RESUELTO	FEADER	MAPA	CAPADR
OLIVAR - Pago realizado	7.053,25 €	5.995,26 €	691,92 €	366,07 €

RECINTOS RESUELTOS

REF.	REFERENCIA SIGPAC	CULTIVO DESCRIPCIÓN CULTIVO	S/R G.PAGO	PEND. MEDIA (%)	SUP. DEC. ADMISIBLE (ha)	SUP. COMPROM. (ha)	SUP. AJUSTADA COMPR.(1) (ha)	SUP. CONY. SIGPAC (ha)	SUP. CERTIE (ha)	SUP. CAMPO (ha)	SUP. CAMPO DETER. CULT. DECLARADO (ha)	SUP. DEC. REDUCIDA (ha)	SUP. RESUELTA (ha)
-958098	23-072-008-00477-010	101010 OLIVAR-PICUAL	S 419	36,70	0,25	0,25	0,25		0,25			0,25	0,25
-958097	23-072-008-00477-008	101010 OLIVAR-PICUAL	S 419	32,50	0,51	0,51	0,51		0,51			0,51	0,51
-958096	23-072-008-00006-014	101010 OLIVAR-PICUAL	S 419	42,40	0,68	0,68	0,68		0,68			0,68	0,68
1700000004813224	23-072-007-00604-003	101010 OLIVAR-PICUAL	S 419	6,40	3,42	3,42	3,42		3,42			3,42	3,42
1700000004813225	23-072-007-00606-001	101010 OLIVAR-PICUAL	S 419	6,60	0,15	0,15	0,15		0,16			0,15	0,15
1700000004813227	23-072-008-00477-005	101010 OLIVAR-PICUAL	S 419	41,20	1,02	1,02	1,02		1,02			1,02	1,02
1700000004813229	23-072-008-00432-001	101010 OLIVAR-PICUAL	S 419	8,70	0,53	0,53	0,53		0,53			0,53	0,53
1700000004813230	23-072-009-03009-001	101010 OLIVAR-PICUAL	S 419	7,90	0,39	0,39	0,39		0,39			0,39	0,39
1700000004813231	23-072-008-00030-001	101010 OLIVAR-PICUAL	S 419	9,00	0,66	0,66	0,66		0,66			0,66	0,66
1700000004813232	23-072-008-00021-002	101010 OLIVAR-PICUAL	S 419	47,20	0,17	0,17	0,17		0,17			0,17	0,17
1700000004813233	23-072-008-00021-003	101010 OLIVAR-PICUAL	S 419	43,30	0,02	0,02	0,02		0,02			0,02	0,02
1700000004813234	23-072-007-00924-002	101010 OLIVAR-PICUAL	S 419	6,90	1,00	1,00	1,00		1,00			1,00	1,00
1700000004813235	23-072-007-00924-004	101010 OLIVAR-PICUAL	S 419	19,00	0,10	0,10	0,10		0,10			0,10	0,10
1700000004813237	23-072-007-00930-001	101010 OLIVAR-PICUAL	S 419	5,70	1,40	1,40	1,40		1,40			1,40	1,40
1700000004813238	23-072-007-09043-003	101010 OLIVAR-PICUAL	S 419	6,90	0,03	0,03	0,03		0,03			0,03	0,03
1700000004813239	23-072-007-00923-002	101010 OLIVAR-PICUAL	S 419	10,80	10,45	10,45	10,45		10,45			10,45	10,45
1700000004813240	23-072-008-00006-001	101010 OLIVAR-PICUAL	S 419	4,90	2,87	2,87	2,87		2,87			2,87	2,87
1700000004813244	23-072-008-00021-004	101010 OLIVAR-PICUAL	S 419	57,30	0,06	0,06	0,06		0,06			0,06	0,06

(1) Superficie declarada admisible ajustada con la superficie comprometida.
(2) Factor de penalización valorando el alcance para el tipo de compromiso.

Puede verificar la integridad de una copia de este documento mediante la lectura del código QR adjunto o mediante el acceso a la dirección <https://ws050.juntadeandalucia.es/verificarFirma> indicando el código de VERIFICACIÓN

FIRMADO POR

RAQUEL MARIA ESPIN CRESPO

17/12/2024

VERIFICACIÓN

Pk2jm6UYDU9J72AMTZUYRN3GET48NG

PÁG. 7179/9349



**APELLIDOS Y NOMBRE / RAZÓN SOCIAL**

GONZALEZ URBANO JUAN JOSE

NIF

***5239*

EXPEDIENTE

1227631

ANUALIDAD DE PAGO

1ª

IMPORTE POR ANUALIDAD

	2023	2024	2025	2026	2027
IMPORTE MÁXIMO SUBVENCIONABLE	377,80 €	377,80 €	377,80 €	314,83 €	314,83 €
IMPORTE MEDIO DE TRANSFERENCIA (€/ha)	297,48 €	297,48 €	297,48 €	247,90 €	247,90 €

RESUMEN DE UNIDADES

Cód	GRUPO DE PAGO	Sup. Dec. Admisible (ha)	Sup. Comprometida (ha)	Sup. ajustada compromiso (1) (ha)	% sobredec.	Sup. Resuelta (ha)	Importe Declarado	Importe Topado	Importe Resuelto	Importe tras sobredec.
419	OLIVAR	1,27		1,27	0,00	1,27	377,80	377,80	377,80	377,80
TOTAL		1,27	1,27	1,27		1,27	377,80	377,80	377,80	377,80

APLICACIÓN DE REDUCCIONES Y PENALIZACIONES

GRUPO DE PAGO	Importe Calculado	Importe prereduc.	Sup. ajustada y compromisos	Presentación tardía	Omisión declaración	Condicionalidad	IMPORTE (Euros) RESUELTO
OLIVAR	377,80	377,80	0,00	0,00	0,00	0,00	377,80
TOTAL	377,80	377,80					377,80

RESUMEN DE PAGOS**IMPORTE (Euros)**

	RESUELTO	FEADER	MAPA	CAPADR
OLIVAR - Pago realizado	377,80 €	321,13 €	37,06 €	19,61 €

RECINTOS RESUELTOS

REF.	REFERENCIA SIGPAC	CULTIVO	DESCRIPCIÓN CULTIVO	S/R G.PAGO	PEND. MEDIA (%)	SUP. DEC. ADMISIBLE (ha)	SUP. COMPROM. (ha)	SUP. AJUSTADA COMPR.(1) (ha)	SUP. CONY. SIGPAC (ha)	SUP. CERTIE (ha)	SUP. CAMPO (ha)	SUP. CAMPO DETER. CULT. DECLARADO (ha)	SUP. DEC. REDUCIDA (ha)	SUP. RESUELTA (ha)
-1132845	23-091-004-00879-001	101010	OLIVAR-PICUAL	S 419	34,90	0,09	0,09	0,09		0,09			0,09	0,09
-1132844	23-091-004-00074-002	101010	OLIVAR-PICUAL	S 419	40,30	0,27	0,27	0,27		0,27			0,27	0,27
-1132843	23-091-004-00886-001	101010	OLIVAR-PICUAL	S 419	50,60	0,14	0,14	0,14		0,14			0,14	0,14
-1132842	23-091-004-00885-001	101010	OLIVAR-PICUAL	S 419	43,50	0,22	0,22	0,22		0,22			0,22	0,22
-1132781	23-091-004-00135-001	101010	OLIVAR-PICUAL	S 419	20,30	0,05	0,05	0,05		0,05			0,05	0,05
-1132778	23-091-004-00134-002	101010	OLIVAR-PICUAL	S 419	20,10	0,11	0,11	0,11		0,11			0,11	0,11
-1132776	23-091-004-00126-001	101010	OLIVAR-PICUAL	S 419	37,70	0,03	0,03	0,03		0,03			0,03	0,03
-1132772	23-091-004-00112-002	101010	OLIVAR-PICUAL	S 419	23,10	0,04	0,04	0,04		0,04			0,04	0,04
-1132720	23-091-004-00126-001	101010	OLIVAR-PICUAL	S 419	37,70	0,32	0,32	0,32		0,32			0,32	0,32

(1) Superficie declarada admisible ajustada con la superficie comprometida.
(2) Factor de penalización valorando el alcance para el tipo de compromiso.Puede verificar la integridad de una copia de este documento mediante la lectura del código QR adjunto o mediante el acceso a la dirección <https://ws050.juntadeandalucia.es/verificarFirma> indicando el código de VERIFICACIÓN

FIRMADO POR

RAQUEL MARIA ESPIN CRESPO

17/12/2024

VERIFICACIÓN

Pk2jm6UYDU9J72AMTZUYRN3GET48NG

PÁG. 7180/9349



**APELLIDOS Y NOMBRE / RAZÓN SOCIAL**

GRUPO MAR AGRICOLA Y GANADERA S.L.

NIF

****7381*

EXPEDIENTE

1232840

ANUALIDAD DE PAGO

1ª

IMPORTES POR ANUALIDAD

	2023	2024	2025	2026	2027
IMPORTE MÁXIMO SUBVENCIONABLE	5.167,23 €	5.167,23 €	5.167,23 €	4.306,02 €	4.306,02 €
IMPORTE MEDIO DE TRANSFERENCIA (€/ha)	297,48 €	297,48 €	297,48 €	247,90 €	247,90 €

RESUMEN DE UNIDADES

Cód	GRUPO DE PAGO	Sup. Dec. Admisible (ha)	Sup. Comprometida (ha)	Sup. ajustada compromiso (1) (ha)	% sobredec.	Sup. Resuelta (ha)	Importe Declarado	Importe Topado	Importe Resuelto	Importe tras sobredec.
419	OLIVAR	17,37		17,37	0,00	17,37	5.167,23	5.167,23	5.167,23	5.167,23
TOTAL		17,37	17,37	17,37		17,37	5.167,23	5.167,23	5.167,23	5.167,23

APLICACIÓN DE REDUCCIONES Y PENALIZACIONES

GRUPO DE PAGO	Importe Calculado	Importe prereduc.	Criterios de subvencionabilidad y compromisos	Presentación tardía	Omisión declaración	Condicionalidad	IMPORTE (Euros) RESUELTO
OLIVAR	5.167,23	5.167,23	0,00	0,00	0,00	0,00	5.167,23
TOTAL	5.167,23	5.167,23					5.167,23

RESUMEN DE PAGOS**IMPORTE (Euros)**

	RESUELTO	FEADER	MAPA	CAPADR
OLIVAR - Pago realizado	5.167,23 €	4.392,15 €	506,91 €	268,17 €

RECINTOS RESUELTOS

REF.	REFERENCIA SIGPAC	CULTIVO	DESCRIPCIÓN CULTIVO	S/R	G.PAGO	PEND. MEDIA (%)	SUP. DEC. ADMISIBLE (ha)	SUP. COMPROM. (ha)	SUP. AJUSTADA COMPROM. (1) (ha)	SUP. CONY. SIGPAC (ha)	SUP. CERTIE (ha)	SUP. CAMPO (ha)	SUP. CAMPO DETER. CULT. DECLARADO (ha)	SUP. DEC. REDUCIDA (ha)	SUP. RESUELTA (ha)
6948555	23-900-017-00146-003	101010	OLIVAR-PICUAL	S	419	9,70	0,53	0,53	0,53		0,53			0,53	0,53
6948560	23-900-017-00147-001	101010	OLIVAR-PICUAL	S	419	12,30	0,22	0,22	0,22		0,22			0,22	0,22
6948563	23-900-017-00148-002	101010	OLIVAR-PICUAL	S	419	16,30	0,50	0,50	0,50		0,50			0,50	0,50
6948566	23-900-017-00154-004	101010	OLIVAR-PICUAL	R	419	17,70	8,28	8,28	8,28		8,28			8,28	8,28
6948571	23-900-017-00424-003	101010	OLIVAR-PICUAL	R	419	17,50	7,84	7,84	7,84		7,84			7,84	7,84

(1) Superficie declarada admisible ajustada con la superficie comprometida.
(2) Factor de penalización valorando el alcance para el tipo de compromiso.Puede verificar la integridad de una copia de este documento mediante la lectura del código QR adjunto o mediante el acceso a la dirección <https://ws050.juntadeandalucia.es/verificarFirma> indicando el código de VERIFICACIÓN

FIRMADO POR

RAQUEL MARIA ESPIN CRESPO

17/12/2024

VERIFICACIÓN

Pk2jm6UYDU9J72AMTZUYRN3GET48NG

PÁG. 7181/9349



**APELLIDOS Y NOMBRE / RAZÓN SOCIAL**

GUALDA BUENO MARIA JESUS

NIF

***3804*

EXPEDIENTE

1081862

ANUALIDAD DE PAGO

1ª

IMPORTES POR ANUALIDAD

	2023	2024	2025	2026	2027
IMPORTE MÁXIMO SUBVENCIONABLE	13.227,27 €	13.227,27 €	11.022,72 €	11.022,72 €	11.022,72 €
IMPORTE MEDIO DE TRANSFERENCIA (€/ha)	67,06 €	67,06 €	55,88 €	55,88 €	55,88 €

RESUMEN DE UNIDADES

Cód	GRUPO DE PAGO	Sup. Dec. Admisible (ha)	Sup. Comprometida (ha)	Sup. ajustada compromiso (1) (ha)	% sobredec.	Sup. Resuelta (ha)	Importe Declarado	Importe Topado	Importe Resuelto	Importe tras sobredec.
418	PASTOS ASOCIADOS A GANADERÍA ECOLÓGICA	197,26		197,26	0,00	197,26	13.227,46	13.227,27	13.227,27	13.227,27
TOTAL		197,26	197,26	197,26		197,26	13.227,46	13.227,27	13.227,27	13.227,27

APLICACIÓN DE REDUCCIONES Y PENALIZACIONES

GRUPO DE PAGO	Importe Calculado	Importe prereduc.	Criterios de subvencionabilidad y compromisos	Presentación tardía	Omisión declaración	Condicionidad	IMPORTE (Euros) RESUELTO
PASTOS ASOCIADOS A GANADERÍA	13.227,27	13.227,27	0,00	0,00	0,00	0,00	13.227,27
TOTAL	13.227,27	13.227,27					13.227,27

RESUMEN DE PAGOS**IMPORTE (Euros)**

	RESUELTO	FEADER	MAPA	CAPADR
PASTOS ASOCIADOS A GANADERÍA ECOLÓGICA - Pago realizado	13.227,27 €	11.243,18 €	1.297,60 €	686,49 €

RECINTOS RESUELTOS

REE	REFERENCIA SIGPAC	CULTIVO	DESCRIPCIÓN CULTIVO	S/R G.PAGO	PEND. MEDIA (%)	SUP. DEC. ADMISIBLE (ha)	SUP. COMPROM. (ha)	SUP. AJUSTADA COMPROM. (1) (ha)	SUP. CONV. SIGPAC (ha)	SUP. CERTIF. (ha)	SUP. CAMPO (ha)	SUP. CAMPO DETER. CULT. DECLARADO (ha)	SUP. DEC. REDUCIDA (ha)	SUP. RESUELTA (ha)
-517051	23-094-008-00005-018	62000	PASTOS PERMANENTES DE 5 O MAS AÑOS-SIN VARIEDAD	S 418	14,50	11,06	11,06	11,06		11,06			11,06	11,06
1700000003498180	23-094-007-00002-001	62000	PASTOS PERMANENTES DE 5 O MAS AÑOS-SIN VARIEDAD	S 418	21,10	16,21	16,21	16,21		16,21			16,21	16,21
1700000003498181	23-094-007-00002-004	62000	PASTOS PERMANENTES DE 5 O MAS AÑOS-SIN VARIEDAD	S 418	8,30	0,09	0,09	0,09		0,11			0,09	0,09
1700000003498182	23-094-008-00007-001	62000	PASTOS PERMANENTES DE 5 O MAS AÑOS-SIN VARIEDAD	S 418	20,60	12,31	12,31	12,31		12,31			12,31	12,31
1700000003498184	23-094-008-00005-001	62000	PASTOS PERMANENTES DE 5 O MAS AÑOS-SIN VARIEDAD	S 418	20,30	128,47	128,47	128,47		128,47			128,47	128,47
1700000003498185	23-094-008-00005-014	62000	PASTOS PERMANENTES DE 5 O MAS AÑOS-SIN VARIEDAD	S 418	14,30	8,34	8,34	8,34		8,34			8,34	8,34
1700000003498186	23-094-008-00005-016	62000	PASTOS PERMANENTES DE 5 O MAS AÑOS-SIN VARIEDAD	S 418	10,40	6,52	6,52	6,52		6,52			6,52	6,52
1700000003498187	23-094-008-00005-017	62000	PASTOS PERMANENTES DE 5 O MAS AÑOS-SIN VARIEDAD	S 418	13,00	10,58	10,58	10,58		10,58			10,58	10,58
1700000003498188	23-094-007-00002-006	62000	PASTOS PERMANENTES DE 5 O MAS AÑOS-SIN VARIEDAD	S 418	21,10	0,18	0,18	0,18		0,33			0,18	0,18
1700000003498189	23-094-008-00004-001	62000	PASTOS PERMANENTES DE 5 O MAS AÑOS-SIN VARIEDAD	S 418	21,30	3,50	3,50	3,50		3,50			3,50	3,50

INCIDENCIAS**INCIDENCIA DESCRIPCIÓN**

100407 Explotación solicitada no forma parte de ningún organismo de control autorizado para la producción ecológica en Andalucía o fecha de inscripción posterior al plazo establecido (Anexo I. Criterios de Subvencionabilidad. Orden 28 de marzo de 2023).
Explotación:ES230940000122 Especie:BOVINA

(1) Superficie declarada admisible ajustada con la superficie comprometida.
(2) Factor de penalización valorando el alcance para el tipo de compromiso.

Puede verificar la integridad de una copia de este documento mediante la lectura del código QR adjunto o mediante el acceso a la dirección <https://ws050.juntadeandalucia.es/verificarFirma> indicando el código de VERIFICACIÓN

FIRMADO POR

RAQUEL MARIA ESPIN CRESPO

17/12/2024

VERIFICACIÓN

Pk2jm6UYDU9J72AMTZUYRN3GET48NG

PÁG. 7182/9349



**Datos considerados para el Cálculo de la Carga Ganadera mínima y máxima del expediente**

Explotación	Especie	Inscrito en Sipea y Admisible	Ugm Calculada para CG Mínima	Ugm Calculada para CG Máxima
ES230940000122	BOVINA	NO	0,00	14,64
ES230940000436	BOVINA	SI	121,42	121,42
			121,42	136,06

Superficie determinada para Cálculo Carga Ganadera Mínima: 197,26 ha

Superficie determinada para Cálculo Carga Ganadera Máxima: 293,85 ha

Carga Ganadera Mínima Expediente: 0,62 ugm/ha

Carga Ganadera Máxima Expediente: 0,46 ugm/ha

Recintos Determinados para el Cálculo de Garga Ganadera Mínima

REF.	REFERENCIA SIGPAC	CULTIVO	DESCRIPCIÓN CULTIVO	S/R	SUP. RESUELTA (ha)
-517051	23-094-008-00005-00018	62000	PASTOS PERMANENTES DE 5 O MAS AÑOS-SIN VARIEDAD	S	11,06
1700000003498180	23-094-007-00002-00001	62000	PASTOS PERMANENTES DE 5 O MAS AÑOS-SIN VARIEDAD	S	16,21
1700000003498181	23-094-007-00002-00004	62000	PASTOS PERMANENTES DE 5 O MAS AÑOS-SIN VARIEDAD	S	0,09
1700000003498182	23-094-008-00007-00001	62000	PASTOS PERMANENTES DE 5 O MAS AÑOS-SIN VARIEDAD	S	12,31
1700000003498184	23-094-008-00005-00001	62000	PASTOS PERMANENTES DE 5 O MAS AÑOS-SIN VARIEDAD	S	128,47
1700000003498185	23-094-008-00005-00014	62000	PASTOS PERMANENTES DE 5 O MAS AÑOS-SIN VARIEDAD	S	8,34
1700000003498186	23-094-008-00005-00016	62000	PASTOS PERMANENTES DE 5 O MAS AÑOS-SIN VARIEDAD	S	6,52
1700000003498187	23-094-008-00005-00017	62000	PASTOS PERMANENTES DE 5 O MAS AÑOS-SIN VARIEDAD	S	10,58
1700000003498188	23-094-007-00002-00006	62000	PASTOS PERMANENTES DE 5 O MAS AÑOS-SIN VARIEDAD	S	0,18
1700000003498189	23-094-008-00004-00001	62000	PASTOS PERMANENTES DE 5 O MAS AÑOS-SIN VARIEDAD	S	3,50

Recintos Determinados para el Cálculo de Garga Ganadera Máxima

REF.	REFERENCIA SIGPAC	CULTIVO	DESCRIPCIÓN CULTIVO	S/R	SUP. RESUELTA (ha)
-517051	23-094-008-00005-00018	62000	PASTOS PERMANENTES DE 5 O MAS AÑOS-SIN VARIEDAD	S	11,06
1700000003498180	23-094-007-00002-00001	62000	PASTOS PERMANENTES DE 5 O MAS AÑOS-SIN VARIEDAD	S	16,21
1700000003498181	23-094-007-00002-00004	62000	PASTOS PERMANENTES DE 5 O MAS AÑOS-SIN VARIEDAD	S	0,09
1700000003498182	23-094-008-00007-00001	62000	PASTOS PERMANENTES DE 5 O MAS AÑOS-SIN VARIEDAD	S	12,31
1700000003498183	23-094-009-00016-00001	62000	PASTOS PERMANENTES DE 5 O MAS AÑOS-SIN VARIEDAD	S	96,59
1700000003498184	23-094-008-00005-00001	62000	PASTOS PERMANENTES DE 5 O MAS AÑOS-SIN VARIEDAD	S	128,47
1700000003498185	23-094-008-00005-00014	62000	PASTOS PERMANENTES DE 5 O MAS AÑOS-SIN VARIEDAD	S	8,34
1700000003498186	23-094-008-00005-00016	62000	PASTOS PERMANENTES DE 5 O MAS AÑOS-SIN VARIEDAD	S	6,52
1700000003498187	23-094-008-00005-00017	62000	PASTOS PERMANENTES DE 5 O MAS AÑOS-SIN VARIEDAD	S	10,58
1700000003498188	23-094-007-00002-00006	62000	PASTOS PERMANENTES DE 5 O MAS AÑOS-SIN VARIEDAD	S	0,18
1700000003498189	23-094-008-00004-00001	62000	PASTOS PERMANENTES DE 5 O MAS AÑOS-SIN VARIEDAD	S	3,50

Incidencias de carga ganadera**INCIDENCIA DESCRIPCIÓN**

100407 Explotación solicitada no forma parte de ningún organismo de control autorizado para la producción ecológica en Andalucía o fecha de inscripción posterior al plazo establecido (Anexo I. Criterios de Subvencionabilidad. Orden 28 de marzo de 2023).
Explotación:ES230940000122 Especie:BOVINA

(1) Superficie declarada admisible ajustada con la superficie comprometida.
(2) Factor de penalización valorando el alcance para el tipo de compromiso.

Puede verificar la integridad de una copia de este documento mediante la lectura del código QR adjunto o mediante el acceso a la dirección <https://ws050.juntadeandalucia.es/verificarFirma> indicando el código de VERIFICACIÓN

FIRMADO POR	RAQUEL MARIA ESPIN CRESPO	17/12/2024	
VERIFICACIÓN	Pk2jm6UYDU9J72AMTZUYRN3GET48NG	PÁG. 7183/9349	

**APELLIDOS Y NOMBRE / RAZÓN SOCIAL**

GUERRERO GALLARDO ANTONIO

NIF

***9448*

EXPEDIENTE

1125418

ANUALIDAD DE PAGO

1ª

IMPORTE POR ANUALIDAD

	2023	2024	2025	2026	2027
IMPORTE MÁXIMO SUBVENCIONABLE	19.186,72 €	19.186,72 €	15.988,94 €	15.988,94 €	15.988,94 €
IMPORTE MEDIO DE TRANSFERENCIA (€/ha)	27,43 €	27,43 €	22,85 €	22,85 €	22,85 €

RESUMEN DE UNIDADES

Cód	GRUPO DE PAGO	Sup. Dec. Admisible (ha)	Sup. Comprometida (ha)	Sup. ajustada compromiso (1) (ha)	% sobredec.	Sup. Resuelta (ha)	Importe Declarado	Importe Topado	Importe Resuelto	Importe tras sobredec.
418	PASTOS ASOCIADOS A GANADERÍA ECOLÓGICA	699,59		699,59	0,00	699,59	28.083,47	19.186,72	19.186,72	19.186,72
TOTAL		699,59	699,59	699,59		699,59	28.083,47	19.186,72	19.186,72	19.186,72

APLICACIÓN DE REDUCCIONES Y PENALIZACIONES

GRUPO DE PAGO	Importe Calculado	Importe prereduc.	Criterios de subvencionabilidad y compromisos	Presentación tardía	Omisión declaración	Condicionidad	IMPORTE (Euros) RESUELTO
PASTOS ASOCIADOS A GANADERÍA	19.186,72	19.186,72	0,00	0,00	0,00	0,00	19.186,72
TOTAL	19.186,72	19.186,72					19.186,72

RESUMEN DE PAGOS**IMPORTE (Euros)**

PASTOS ASOCIADOS A GANADERÍA ECOLÓGICA - Pago realizado	RESUELTO	FEADER	MAPA	CAPADR
	19.186,72 €	16.308,71 €	1.882,22 €	995,79 €

RECINTOS RESUELTOS

REE	REFERENCIA SIGPAC	CULTIVO DESCRIPCIÓN CULTIVO	S/R G.PAGO	PEND. MEDIA (%)	SUP. DEC. ADMISIBLE (ha)	SUP. COMPROM.	SUP. AJUSTADA COMPROM. (1) (ha)	SUP. CONV. SIGPAC (ha)	SUP. CERTIF. (ha)	SUP. CAMPO (ha)	SUP. CAMPO DETER. CULT. DECLARADO (ha)	SUP. DEC. REDUCIDA (ha)	SUP. RESUELTA (ha)
-1259639	23-093-007-20500-003	62000 PASTOS PERMANENTES DE 5 O MAS AÑOS-SIN VARIEDAD	S 418	48,70	0,55	0,55	0,55		0,73			0,55	0,55
-1259638	23-093-007-20500-002	62000 PASTOS PERMANENTES DE 5 O MAS AÑOS-SIN VARIEDAD	S 418	84,30	0,01	0,01	0,01		0,02			0,01	0,01
-1259637	23-093-007-20500-002	62000 PASTOS PERMANENTES DE 5 O MAS AÑOS-SIN VARIEDAD	S 418	84,30	0,04	0,04	0,04		0,10			0,04	0,04
-1259636	23-093-007-10500-005	62000 PASTOS PERMANENTES DE 5 O MAS AÑOS-SIN VARIEDAD	S 418	72,50	0,11	0,11	0,11		0,30			0,11	0,11
-1259635	23-093-007-10500-004	62000 PASTOS PERMANENTES DE 5 O MAS AÑOS-SIN VARIEDAD	S 418	27,70	2,49	2,49	2,49		2,49			2,49	2,49
-1259634	23-093-007-10500-003	62000 PASTOS PERMANENTES DE 5 O MAS AÑOS-SIN VARIEDAD	S 418	30,00	0,17	0,17	0,17		0,30			0,17	0,17
5482702	23-093-007-00500-002	62000 PASTOS PERMANENTES DE 5 O MAS AÑOS-SIN VARIEDAD	S 418	28,00	0,01	0,01	0,01		0,02			0,01	0,01
5482705	23-093-007-00500-008	62000 PASTOS PERMANENTES DE 5 O MAS AÑOS-SIN VARIEDAD	S 418	27,80	0,18	0,18	0,18		0,18			0,18	0,18
5482706	23-093-007-00500-009	62000 PASTOS PERMANENTES DE 5 O MAS AÑOS-SIN VARIEDAD	S 418	68,00	0,10	0,10	0,10		0,18			0,10	0,10
5482707	23-093-007-00500-010	62000 PASTOS PERMANENTES DE 5 O MAS AÑOS-SIN VARIEDAD	S 418	14,40	0,03	0,03	0,03		0,03			0,03	0,03
5482708	23-093-007-00500-011	62000 PASTOS PERMANENTES DE 5 O MAS AÑOS-SIN VARIEDAD	S 418	19,70	0,03	0,03	0,03		0,03			0,03	0,03
1700000005394138	23-093-007-00498-001	62000 PASTOS PERMANENTES DE 5 O MAS AÑOS-SIN VARIEDAD	S 418	23,30	5,66	5,66	5,66		5,66			5,66	5,66
1700000005394139	23-093-008-00051-004	62000 PASTOS PERMANENTES DE 5 O MAS AÑOS-SIN VARIEDAD	S 418	58,00	4,73	4,73	4,73		6,30			4,73	4,73
1700000005394140	23-093-008-00051-003	62000 PASTOS PERMANENTES DE 5 O MAS AÑOS-SIN VARIEDAD	S 418	55,00	2,60	2,60	2,60		3,47			2,60	2,60
1700000005394141	23-093-008-00051-001	62000 PASTOS PERMANENTES DE 5 O MAS AÑOS-SIN VARIEDAD	S 418	48,90	47,52	47,52	47,52		63,36			47,52	47,52
1700000005394142	23-093-007-00499-005	62000 PASTOS PERMANENTES DE 5 O MAS AÑOS-SIN VARIEDAD	S 418	27,40	7,90	7,90	7,90		7,90			7,90	7,90
1700000005394143	23-093-007-00499-013	62000 PASTOS PERMANENTES DE 5 O MAS AÑOS-SIN VARIEDAD	S 418	24,30	5,34	5,34	5,34		5,34			5,34	5,34
1700000005394144	23-093-007-00499-004	62000 PASTOS PERMANENTES DE 5 O MAS AÑOS-SIN VARIEDAD	S 418	38,40	36,64	36,64	36,64		48,85			36,64	36,64
1700000005394145	23-093-007-00499-002	62000 PASTOS PERMANENTES DE 5 O MAS AÑOS-SIN VARIEDAD	S 418	46,60	30,41	30,41	30,41		40,55			30,41	30,41
1700000005394149	23-093-007-00500-004	62000 PASTOS PERMANENTES DE 5 O MAS AÑOS-SIN VARIEDAD	S 418	37,50	329,39	329,39	329,39		329,39			329,39	329,39
1700000005394150	23-093-008-00034-001	62000 PASTOS PERMANENTES DE 5 O MAS AÑOS-SIN VARIEDAD	S 418	63,60	14,92	14,92	14,92		22,96			14,92	14,92
1700000005394151	23-093-008-00035-001	62000 PASTOS PERMANENTES DE 5 O MAS AÑOS-SIN VARIEDAD	S 418	64,00	49,95	49,95	49,95		76,84			49,95	49,95
1700000005394152	23-093-008-00035-002	62000 PASTOS PERMANENTES DE 5 O MAS AÑOS-SIN VARIEDAD	S 418	39,00	113,30	113,30	113,30		133,29			113,30	113,30
1700000005394154	23-093-007-00500-003	62000 PASTOS PERMANENTES DE 5 O MAS AÑOS-SIN VARIEDAD	S 418	35,20	13,66	13,66	13,66		13,66			13,66	13,66
1700000005394155	23-093-007-00499-014	62000 PASTOS PERMANENTES DE 5 O MAS AÑOS-SIN VARIEDAD	S 418	14,40	0,11	0,11	0,11		0,11			0,11	0,11
1700000005394156	23-093-007-00499-003	62000 PASTOS PERMANENTES DE 5 O MAS AÑOS-SIN VARIEDAD	S 418	40,10	33,74	33,74	33,74		39,69			33,74	33,74

(1) Superficie declarada admisible ajustada con la superficie comprometida.
(2) Factor de penalización valorando el alcance para el tipo de compromiso.Puede verificar la integridad de una copia de este documento mediante la lectura del código QR adjunto o mediante el acceso a la dirección <https://ws050.juntadeandalucia.es/verificarFirma> indicando el código de VERIFICACIÓN

FIRMADO POR

RAQUEL MARIA ESPIN CRESPO

17/12/2024

VERIFICACIÓN

Pk2jm6UYDU9J72AMTZUYRN3GET48NG

PÁG. 7184/9349



**INCIDENCIAS****INCIDENCIA DESCRIPCIÓN**

- 100424 Solicita recinto que no está comprometido para la operación.
 Ref.-1259633 Recinto:23-093-007-10500-00002 Cultivo:62000 PASTOS PERMANENTES DE 5 O MAS AÑOS-SIN VARIEDAD Secano
 Ref.-1259640 Recinto:23-093-007-20500-00004 Cultivo:62000 PASTOS PERMANENTES DE 5 O MAS AÑOS-SIN VARIEDAD Secano

Datos considerados para el Cálculo de la Carga Ganadera mínima y máxima del expediente

Explotación	Especie	Inscrito en Sipea y Admisible	Ugm Calculada para CG Mínima	Ugm Calculada para CG Máxima
ES230930000534	CAPRINA	SI	1,72	1,72
ES230930000534	OVINA	SI	114,28	114,28
			116,00	116,00

Superficie determinada para Cálculo Carga Ganadera Mínima: 699,59 ha
 Superficie determinada para Cálculo Carga Ganadera Máxima: 699,59 ha
 Los importes del Grupo de Pago de pastos de este expediente han sido ajustados por no llegar a la carga ganadera mínima de 0,3

Carga Ganadera Mínima Expediente: 0,17 ugm/ha
 Carga Ganadera Máxima Expediente: 0,17 ugm/ha

Recintos Determinados para el Cálculo de Carga Ganadera Mínima

REF.	REFERENCIA SIGPAC	CULTIVO	DESCRIPCIÓN CULTIVO	S/R	SUP. RESUELTA (ha)
-1259639	23-093-007-20500-00003	62000	PASTOS PERMANENTES DE 5 O MAS AÑOS-SIN VARIEDAD	S	0,55
-1259638	23-093-007-20500-00002	62000	PASTOS PERMANENTES DE 5 O MAS AÑOS-SIN VARIEDAD	S	0,01
-1259637	23-093-007-20500-00002	62000	PASTOS PERMANENTES DE 5 O MAS AÑOS-SIN VARIEDAD	S	0,04
-1259636	23-093-007-10500-00005	62000	PASTOS PERMANENTES DE 5 O MAS AÑOS-SIN VARIEDAD	S	0,11
-1259635	23-093-007-10500-00004	62000	PASTOS PERMANENTES DE 5 O MAS AÑOS-SIN VARIEDAD	S	2,49
-1259634	23-093-007-10500-00003	62000	PASTOS PERMANENTES DE 5 O MAS AÑOS-SIN VARIEDAD	S	0,17
5482702	23-093-007-00500-00002	62000	PASTOS PERMANENTES DE 5 O MAS AÑOS-SIN VARIEDAD	S	0,01
5482705	23-093-007-00500-00008	62000	PASTOS PERMANENTES DE 5 O MAS AÑOS-SIN VARIEDAD	S	0,18
5482706	23-093-007-00500-00009	62000	PASTOS PERMANENTES DE 5 O MAS AÑOS-SIN VARIEDAD	S	0,10
5482707	23-093-007-00500-00010	62000	PASTOS PERMANENTES DE 5 O MAS AÑOS-SIN VARIEDAD	S	0,03
5482708	23-093-007-00500-00011	62000	PASTOS PERMANENTES DE 5 O MAS AÑOS-SIN VARIEDAD	S	0,03
1700000005394138	23-093-007-00498-00001	62000	PASTOS PERMANENTES DE 5 O MAS AÑOS-SIN VARIEDAD	S	5,66
1700000005394139	23-093-008-00051-00004	62000	PASTOS PERMANENTES DE 5 O MAS AÑOS-SIN VARIEDAD	S	4,73
1700000005394140	23-093-008-00051-00003	62000	PASTOS PERMANENTES DE 5 O MAS AÑOS-SIN VARIEDAD	S	2,60
1700000005394141	23-093-008-00051-00001	62000	PASTOS PERMANENTES DE 5 O MAS AÑOS-SIN VARIEDAD	S	47,52
1700000005394142	23-093-007-00499-00005	62000	PASTOS PERMANENTES DE 5 O MAS AÑOS-SIN VARIEDAD	S	7,90
1700000005394143	23-093-007-00499-00013	62000	PASTOS PERMANENTES DE 5 O MAS AÑOS-SIN VARIEDAD	S	5,34
1700000005394144	23-093-007-00499-00004	62000	PASTOS PERMANENTES DE 5 O MAS AÑOS-SIN VARIEDAD	S	36,64
1700000005394145	23-093-007-00499-00002	62000	PASTOS PERMANENTES DE 5 O MAS AÑOS-SIN VARIEDAD	S	30,41
1700000005394149	23-093-007-00500-00004	62000	PASTOS PERMANENTES DE 5 O MAS AÑOS-SIN VARIEDAD	S	329,39
1700000005394150	23-093-008-00034-00001	62000	PASTOS PERMANENTES DE 5 O MAS AÑOS-SIN VARIEDAD	S	14,92
1700000005394151	23-093-008-00035-00001	62000	PASTOS PERMANENTES DE 5 O MAS AÑOS-SIN VARIEDAD	S	49,95
1700000005394152	23-093-008-00035-00002	62000	PASTOS PERMANENTES DE 5 O MAS AÑOS-SIN VARIEDAD	S	113,30
1700000005394154	23-093-007-00500-00003	62000	PASTOS PERMANENTES DE 5 O MAS AÑOS-SIN VARIEDAD	S	13,66

(1) Superficie declarada admisible ajustada con la superficie comprometida.
 (2) Factor de penalización valorando el alcance para el tipo de compromiso.

Puede verificar la integridad de una copia de este documento mediante la lectura del código QR adjunto o mediante el acceso a la dirección <https://ws050.juntadeandalucia.es/verificarFirma> indicando el código de VERIFICACIÓN

FIRMADO POR

RAQUEL MARIA ESPIN CRESPO

17/12/2024

VERIFICACIÓN

Pk2jm6UYDU9J72AMTZUYRN3GET48NG

PÁG. 7185/9349



**Datos considerados para el Cálculo de la Carga Ganadera mínima y máxima del expediente****Recintos Determinados para el Cálculo de Garga Ganadera Mínima**

REF.	REFERENCIA SIGPAC	CULTIVO	DESCRIPCIÓN CULTIVO	S/R	SUP. RESUELTA (ha)
170000005394155	23-093-007-00499-00014	62000	PASTOS PERMANENTES DE 5 O MAS AÑOS-SIN VARIEDAD	S	0,11
170000005394156	23-093-007-00499-00003	62000	PASTOS PERMANENTES DE 5 O MAS AÑOS-SIN VARIEDAD	S	33,74

Recintos Determinados para el Cálculo de Garga Ganadera Máxima

REF.	REFERENCIA SIGPAC	CULTIVO	DESCRIPCIÓN CULTIVO	S/R	SUP. RESUELTA (ha)
-1259640	23-093-007-20500-00004	62000	PASTOS PERMANENTES DE 5 O MAS AÑOS-SIN VARIEDAD	S	0,00
-1259639	23-093-007-20500-00003	62000	PASTOS PERMANENTES DE 5 O MAS AÑOS-SIN VARIEDAD	S	0,55
-1259638	23-093-007-20500-00002	62000	PASTOS PERMANENTES DE 5 O MAS AÑOS-SIN VARIEDAD	S	0,01
-1259637	23-093-007-20500-00002	62000	PASTOS PERMANENTES DE 5 O MAS AÑOS-SIN VARIEDAD	S	0,04
-1259636	23-093-007-10500-00005	62000	PASTOS PERMANENTES DE 5 O MAS AÑOS-SIN VARIEDAD	S	0,11
-1259635	23-093-007-10500-00004	62000	PASTOS PERMANENTES DE 5 O MAS AÑOS-SIN VARIEDAD	S	2,49
-1259634	23-093-007-10500-00003	62000	PASTOS PERMANENTES DE 5 O MAS AÑOS-SIN VARIEDAD	S	0,17
-1259633	23-093-007-10500-00002	62000	PASTOS PERMANENTES DE 5 O MAS AÑOS-SIN VARIEDAD	S	0,00
5482702	23-093-007-00500-00002	62000	PASTOS PERMANENTES DE 5 O MAS AÑOS-SIN VARIEDAD	S	0,01
5482705	23-093-007-00500-00008	62000	PASTOS PERMANENTES DE 5 O MAS AÑOS-SIN VARIEDAD	S	0,18
5482706	23-093-007-00500-00009	62000	PASTOS PERMANENTES DE 5 O MAS AÑOS-SIN VARIEDAD	S	0,10
5482707	23-093-007-00500-00010	62000	PASTOS PERMANENTES DE 5 O MAS AÑOS-SIN VARIEDAD	S	0,03
5482708	23-093-007-00500-00011	62000	PASTOS PERMANENTES DE 5 O MAS AÑOS-SIN VARIEDAD	S	0,03
170000005394138	23-093-007-00498-00001	62000	PASTOS PERMANENTES DE 5 O MAS AÑOS-SIN VARIEDAD	S	5,66
170000005394139	23-093-008-00051-00004	62000	PASTOS PERMANENTES DE 5 O MAS AÑOS-SIN VARIEDAD	S	4,73
170000005394140	23-093-008-00051-00003	62000	PASTOS PERMANENTES DE 5 O MAS AÑOS-SIN VARIEDAD	S	2,60
170000005394141	23-093-008-00051-00001	62000	PASTOS PERMANENTES DE 5 O MAS AÑOS-SIN VARIEDAD	S	47,52
170000005394142	23-093-007-00499-00005	62000	PASTOS PERMANENTES DE 5 O MAS AÑOS-SIN VARIEDAD	S	7,90
170000005394143	23-093-007-00499-00013	62000	PASTOS PERMANENTES DE 5 O MAS AÑOS-SIN VARIEDAD	S	5,34
170000005394144	23-093-007-00499-00004	62000	PASTOS PERMANENTES DE 5 O MAS AÑOS-SIN VARIEDAD	S	36,64
170000005394145	23-093-007-00499-00002	62000	PASTOS PERMANENTES DE 5 O MAS AÑOS-SIN VARIEDAD	S	30,41
170000005394149	23-093-007-00500-00004	62000	PASTOS PERMANENTES DE 5 O MAS AÑOS-SIN VARIEDAD	S	329,39
170000005394150	23-093-008-00034-00001	62000	PASTOS PERMANENTES DE 5 O MAS AÑOS-SIN VARIEDAD	S	14,92
170000005394151	23-093-008-00035-00001	62000	PASTOS PERMANENTES DE 5 O MAS AÑOS-SIN VARIEDAD	S	49,95
170000005394152	23-093-008-00035-00002	62000	PASTOS PERMANENTES DE 5 O MAS AÑOS-SIN VARIEDAD	S	113,30
170000005394154	23-093-007-00500-00003	62000	PASTOS PERMANENTES DE 5 O MAS AÑOS-SIN VARIEDAD	S	13,66
170000005394155	23-093-007-00499-00014	62000	PASTOS PERMANENTES DE 5 O MAS AÑOS-SIN VARIEDAD	S	0,11
170000005394156	23-093-007-00499-00003	62000	PASTOS PERMANENTES DE 5 O MAS AÑOS-SIN VARIEDAD	S	33,74

(1) Superficie declarada admisible ajustada con la superficie comprometida.
(2) Factor de penalización valorando el alcance para el tipo de compromiso.

Puede verificar la integridad de una copia de este documento mediante la lectura del código QR adjunto o mediante el acceso a la dirección <https://ws050.juntadeandalucia.es/verificarFirma> indicando el código de VERIFICACIÓN

FIRMADO POR

RAQUEL MARIA ESPIN CRESPO

17/12/2024

VERIFICACIÓN

Pk2jm6UYDU9J72AMTZUYRN3GET48NG

PÁG. 7186/9349



**APELLIDOS Y NOMBRE / RAZÓN SOCIAL**

GUERRERO MARÍN FRANCISCO JAVIER

NIF

***2064*

EXPEDIENTE

1247196

ANUALIDAD DE PAGO

1ª

IMPORTES POR ANUALIDAD

	2023	2024	2025	2026	2027
IMPORTE MÁXIMO SUBVENCIONABLE	904,34 €	904,34 €	904,34 €	753,62 €	753,62 €
IMPORTE MEDIO DE TRANSFERENCIA (€/ha)	297,48 €	297,48 €	297,48 €	247,90 €	247,90 €

RESUMEN DE UNIDADES

Cód	GRUPO DE PAGO	Sup. Dec. Admisible (ha)	Sup. Comprometida (ha)	Sup. ajustada compromiso (1) (ha)	% sobredec.	Sup. Resuelta (ha)	Importe Declarado	Importe Topado	Importe Resuelto	Importe tras sobredec.
419	OLIVAR	3,04		3,04	0,00	3,04	904,34	904,34	904,34	904,34
TOTAL		3,04	3,04	3,04		3,04	904,34	904,34	904,34	904,34

APLICACIÓN DE REDUCCIONES Y PENALIZACIONES

GRUPO DE PAGO	Importe Calculado	Importe prereduc.	Criterios de subvencionabilidad y compromisos	Presentación tardía	Omisión declaración	Condicionalidad	IMPORTE (Euros) RESUELTO
OLIVAR	904,34	904,34	0,00	0,00	0,00	0,00	904,34
TOTAL	904,34	904,34					904,34

RESUMEN DE PAGOS**IMPORTE (Euros)**

	RESUELTO	FEADER	MAPA	CAPADR
OLIVAR - Pago realizado	904,34 €	768,69 €	88,72 €	46,93 €

RECINTOS RESUELTOS

REF.	REFERENCIA SIGPAC	CULTIVO	DESCRIPCIÓN CULTIVO	S/R	G.PAGO	PEND. MEDIA (%)	SUP. DEC. ADMISIBLE (ha)	SUP. COMPROM. (ha)	SUP. AJUSTADA COMPR.(1) (ha)	SUP. CONY. SIGPAC (ha)	SUP. CERTIE (ha)	SUP. CAMPO (ha)	SUP. CAMPO DETER. CULT. DECLARADO (ha)	SUP. DEC. REDUCIDA (ha)	SUP. RESUELTA (ha)
-1096357	23-055-020-00280-009	101010	OLIVAR-PICUAL	R	419	9,60	3,04	3,04	3,04		3,04			3,04	3,04

(1) Superficie declarada admisible ajustada con la superficie comprometida.
(2) Factor de penalización valorando el alcance para el tipo de compromiso.Puede verificar la integridad de una copia de este documento mediante la lectura del código QR adjunto o mediante el acceso a la dirección <https://ws050.juntadeandalucia.es/verificarFirma> indicando el código de VERIFICACIÓN

FIRMADO POR

RAQUEL MARIA ESPIN CRESPO

17/12/2024

VERIFICACIÓN

Pk2jm6UYDU9J72AMTZUYRN3GET48NG

PÁG. 7187/9349



**APELLIDOS Y NOMBRE / RAZÓN SOCIAL**

GUERRERO VILCHES JAVIER

NIF

***3721*

EXPEDIENTE

1243977

ANUALIDAD DE PAGO

1ª

IMPORTES POR ANUALIDAD

	2023	2024	2025	2026	2027
IMPORTE MÁXIMO SUBVENCIONABLE	2.406,61 €	2.406,61 €	2.406,61 €	2.005,51 €	2.005,51 €
IMPORTE MEDIO DE TRANSFERENCIA (€/ha)	297,48 €	297,48 €	297,48 €	247,90 €	247,90 €

RESUMEN DE UNIDADES

Cód	GRUPO DE PAGO	Sup. Dec. Admisible (ha)	Sup. Comprometida (ha)	Sup. ajustada compromiso (1) (ha)	% sobredec.	Sup. Resuelta (ha)	Importe Declarado	Importe Topado	Importe Resuelto	Importe tras sobredec.
419	OLIVAR	8,09		8,09	0,00	8,09	2.406,61	2.406,61	2.406,61	2.406,61
TOTAL		8,09	8,09	8,09		8,09	2.406,61	2.406,61	2.406,61	2.406,61

APLICACIÓN DE REDUCCIONES Y PENALIZACIONES

GRUPO DE PAGO	Importe Calculado	Importe prereduc.	Criterios de subvencionabilidad y compromisos	Presentación tardía	Omisión declaración	Condicionalidad	IMPORTE (Euros) RESUELTO
OLIVAR	2.406,61	2.406,61	0,00	0,00	1,00	0,00	2.382,54
TOTAL	2.406,61	2.406,61					2.382,54

RESUMEN DE PAGOS**IMPORTE (Euros)**

	RESUELTO	FEADER	MAPA	CAPADR
OLIVAR - Pago realizado	2.382,54 €	2.025,16 €	233,73 €	123,65 €

RECINTOS RESUELTOS

REF.	REFERENCIA SIGPAC	CULTIVO	DESCRIPCIÓN CULTIVO	S/R	G.PAGO	PEND. MEDIA (%)	SUP. DEC. ADMISIBLE (ha)	SUP. COMPROM. (ha)	SUP. AJUSTADA COMPR.(1) (ha)	SUP. CONY. SIGPAC (ha)	SUP. CERTIE (ha)	SUP. CAMPO (ha)	SUP. CAMPO DETER. CULT. DECLARADO (ha)	SUP. DEC. REDUCIDA (ha)	SUP. RESUELTA (ha)
5320759	14-043-038-00048-001	101010	OLIVAR-PICUAL	S	419	39,50	4,11	4,11	4,11		4,11			4,11	4,11
5320764	14-043-038-00030-001	101010	OLIVAR-PICUAL	S	419	35,10	3,98	3,98	3,98		3,98			3,98	3,98

INCIDENCIAS**INCIDENCIA DESCRIPCIÓN**

256 Solicitud con recintos no declarados en campaña actual con una reducción por omisión de superficie superior al 3% a la dirección <https://ws050.juntadeandalucia.es/verificarFirma> indicando el código de VERIFICACIÓN: 1

(1) Superficie declarada admisible ajustada con la superficie comprometida.
(2) Factor de penalización valorando el alcance para el tipo de compromiso.

Puede verificar la integridad de una copia de este documento mediante la lectura del código QR adjunto o mediante el acceso a la dirección <https://ws050.juntadeandalucia.es/verificarFirma> indicando el código de VERIFICACIÓN

FIRMADO POR

RAQUEL MARIA ESPIN CRESPO

17/12/2024

VERIFICACIÓN

Pk2jm6UYDU9J72AMTZUYRN3GET48NG

PÁG. 7188/9349



**APELLIDOS Y NOMBRE / RAZÓN SOCIAL**

GUTIERREZ MORALES ANTONIA

NIF

***9106*

EXPEDIENTE

1219434

ANUALIDAD DE PAGO

1ª

IMPORTES POR ANUALIDAD

	2023	2024	2025	2026	2027
IMPORTE MÁXIMO SUBVENCIONABLE	1.008,46 €	1.008,46 €	1.008,46 €	840,38 €	840,38 €
IMPORTE MEDIO DE TRANSFERENCIA (€/ha)	297,48 €	297,48 €	297,48 €	247,90 €	247,90 €

RESUMEN DE UNIDADES

Cód	GRUPO DE PAGO	Sup. Dec. Admisible (ha)	Sup. Comprometida (ha)	Sup. ajustada compromiso (1) (ha)	% sobredec.	Sup. Resuelta (ha)	Importe Declarado	Importe Topado	Importe Resuelto	Importe tras sobredec.
419	OLIVAR	3,39		3,39	0,00	3,39	1.008,46	1.008,46	1.008,46	1.008,46
TOTAL		3,39	3,39	3,39		3,39	1.008,46	1.008,46	1.008,46	1.008,46

APLICACIÓN DE REDUCCIONES Y PENALIZACIONES

GRUPO DE PAGO	Importe Calculado	Importe prereduc.	Criterios de subvencionabilidad y compromisos	Presentación tardía	Omisión declaración	Condicionalidad	IMPORTE (Euros) RESUELTO
OLIVAR	1.008,46	1.008,46	0,00	0,00	0,00	0,00	1.008,46
TOTAL	1.008,46	1.008,46					1.008,46

RESUMEN DE PAGOS**IMPORTE (Euros)**

	RESUELTO	FEADER	MAPA	CAPADR
OLIVAR - Pago realizado	1.008,46 €	857,19 €	98,93 €	52,34 €

RECINTOS RESUELTOS

REF.	REFERENCIA SIGPAC	CULTIVO	DESCRIPCIÓN CULTIVO	S/R G.PAGO	PEND. MEDIA (%)	SUP. DEC. ADMISIBLE (ha)	SUP. COMPROM. (ha)	SUP. AJUSTADA COMPR.(1) (ha)	SUP. CONY. SIGPAC (ha)	SUP. CERTIE (ha)	SUP. CAMPO (ha)	SUP. CAMPO DETER. CULT. DECLARADO (ha)	SUP. DEC. REDUCIDA (ha)	SUP. RESUELTA (ha)
-167856	23-077-004-00056-002	101010	OLIVAR-PICUAL	S 419	10,30	0,02	0,02	0,02		0,02			0,02	0,02
-167845	23-077-004-00040-001	101010	OLIVAR-PICUAL	S 419	11,20	0,05	0,05	0,05		0,05			0,05	0,05
1700000006555263	23-077-004-00148-001	101010	OLIVAR-PICUAL	S 419	14,60	1,14	1,14	1,14		1,14			1,14	1,14
1700000006555266	23-077-006-00097-001	101010	OLIVAR-PICUAL	S 419	19,60	2,17	2,17	2,17		2,17			2,17	2,17
1700000006555267	23-077-004-00057-002	101010	OLIVAR-PICUAL	S 419	6,60	0,01	0,01	0,01		0,01			0,01	0,01

(1) Superficie declarada admisible ajustada con la superficie comprometida.
(2) Factor de penalización valorando el alcance para el tipo de compromiso.

Puede verificar la integridad de una copia de este documento mediante la lectura del código QR adjunto o mediante el acceso a la dirección <https://ws050.juntadeandalucia.es/verificarFirma> indicando el código de VERIFICACIÓN

FIRMADO POR

RAQUEL MARIA ESPIN CRESPO

17/12/2024

VERIFICACIÓN

Pk2jm6UYDU9J72AMTZUYRN3GET48NG

PÁG. 7189/9349



**INCIDENCIAS****INCIDENCIA DESCRIPCIÓN**

- 4272 Verifica que las líneas de declaración de las Solicitudes Únicas no tienen solapes con la capa de Retroactividad Gráfica (ambas de la misma campaña) a nivel de expediente/línea de declaración gráfica de la solicitud.
Ref:-1023163 Recinto:23-077-006-00113-00001 Cultivo: - Agregado de la referencia del recinto.:0 Zona de la referencia del recinto.:0 Superficie solapada.:0,03 Id. Incid.:101018022
Ref:-1023163 Recinto:23-077-006-00113-00001 Cultivo: - Agregado de la referencia del recinto.:0 Zona de la referencia del recinto.:0 Superficie solapada.:0,04 Id. Incid.:101018021
- 100411 Recinto no admisible por no estar asociado en SIGGAN a una explotación ganadera (Artículo 10 de la Orden de 28 de marzo de 2023).
Ref:-1023162 Recinto:23-077-005-00058-00004 Cultivo:62000 PASTOS PERMANENTES DE 5 O MAS AÑOS-SIN VARIEDAD Secano
- 100412 Número de hectáreas validadas inferior a la superficie mínima permitida por el grupo de cultivo (Anexo I. Criterios de Subvencionabilidad. Orden 28 de marzo de 2023).
Sup. Resuelta:0 Grupo de Pago:FRUTALES SECANO
- 100413 Recinto perteneciente a grupo de cultivo que no cumple con la superficie mínima requerida (Anexo I. Criterios de Subvencionabilidad. Orden 28 de marzo de 2023).
Ref:-1102536 Recinto:23-077-004-00124-00033 Cultivo:104057 ALMENDROS-AVIJOR Secano Sup. Declarada:6,41 Superficie Resolver:6,41
Ref:-1365876 Recinto:23-077-004-00155-00001 Cultivo:104057 ALMENDROS-AVIJOR Secano Sup. Declarada:1,11 Superficie Resolver:1,11
Ref:-1365877 Recinto:23-077-004-00156-00001 Cultivo:104057 ALMENDROS-AVIJOR Secano Sup. Declarada:1,33 Superficie Resolver:1,33
Ref:-1365878 Recinto:23-077-004-00158-00002 Cultivo:104057 ALMENDROS-AVIJOR Secano Sup. Declarada:0,07 Superficie Resolver:0,07
Ref:-1365880 Recinto:23-077-004-00167-00021 Cultivo:104057 ALMENDROS-AVIJOR Secano Sup. Declarada:2,1 Superficie Resolver:2,1
Ref:-1365881 Recinto:23-077-004-00167-00031 Cultivo:104057 ALMENDROS-AVIJOR Secano Sup. Declarada:1,99 Superficie Resolver:1,99
Ref:-1365882 Recinto:23-077-004-00167-00037 Cultivo:104057 ALMENDROS-AVIJOR Secano Sup. Declarada:0,02 Superficie Resolver:0,02
Ref:-1365884 Recinto:23-077-004-00168-00007 Cultivo:104057 ALMENDROS-AVIJOR Secano Sup. Declarada:0,08 Superficie Resolver:0,08
Ref:-1365885 Recinto:23-077-004-00168-00010 Cultivo:104057 ALMENDROS-AVIJOR Secano Sup. Declarada:0,04 Superficie Resolver:0,04
Ref:-1365886 Recinto:23-077-004-00168-00011 Cultivo:104057 ALMENDROS-AVIJOR Secano Sup. Declarada:0,03 Superficie Resolver:0,03
Ref:-1023163 Recinto:23-077-006-00113-00001 Cultivo:104057 ALMENDROS-AVIJOR Secano Sup. Declarada:6,02 Superficie Resolver:5,95
- 100424 Solicita recinto que no está comprometido para la operación.
Ref:-1023162 Recinto:23-077-005-00058-00004 Cultivo:62000 PASTOS PERMANENTES DE 5 O MAS AÑOS-SIN VARIEDAD Secano

(1) Superficie declarada admisible ajustada con la superficie comprometida.
(2) Factor de penalización valorando el alcance para el tipo de compromiso.

Puede verificar la integridad de una copia de este documento mediante la lectura del código QR adjunto o mediante el acceso a la dirección <https://ws050.juntadeandalucia.es/verificarFirma> indicando el código de VERIFICACIÓN

FIRMADO POR	RAQUEL MARIA ESPIN CRESPO	17/12/2024	
VERIFICACIÓN	Pk2jm6UYDU9J72AMTZUYRN3GET48NG	PÁG. 7190/9349	

**APELLIDOS Y NOMBRE / RAZÓN SOCIAL**

GUZMAN DELGADO ISABEL

NIF

***2456*

EXPEDIENTE

1245948

ANUALIDAD DE PAGO

1ª

IMPORTES POR ANUALIDAD

	2023	2024	2025	2026	2027
IMPORTE MÁXIMO SUBVENCIONABLE	708,00 €	708,00 €	708,00 €	590,00 €	590,00 €
IMPORTE MEDIO DE TRANSFERENCIA (€/ha)	297,48 €	297,48 €	297,48 €	247,90 €	247,90 €

RESUMEN DE UNIDADES

Cód	GRUPO DE PAGO	Sup. Dec. Admisible (ha)	Sup. Comprometida (ha)	Sup. ajustada compromiso (1) (ha)	% sobredec.	Sup. Resuelta (ha)	Importe Declarado	Importe Topado	Importe Resuelto	Importe tras sobredec.
419	OLIVAR	2,38		2,38	0,00	2,38	708,00	708,00	708,00	708,00
TOTAL		2,38	2,38	2,38		2,38	708,00	708,00	708,00	708,00

APLICACIÓN DE REDUCCIONES Y PENALIZACIONES

GRUPO DE PAGO	Importe Calculado	Importe prereduc.	Criterios de subvencionabilidad y compromisos	Presentación tardía	Omisión declaración	Condicionalidad	IMPORTE (Euros) RESUELTO
OLIVAR	708,00	708,00	0,00	0,00	0,00	0,00	708,00
TOTAL	708,00	708,00					708,00

RESUMEN DE PAGOS**IMPORTE (Euros)**

	RESUELTO	FEADER	MAPA	CAPADR
OLIVAR - Pago realizado	708,00 €	601,80 €	69,45 €	36,75 €

RECINTOS RESUELTOS

REF.	REFERENCIA SIGPAC	CULTIVO	DESCRIPCIÓN CULTIVO	S/R	G.PAGO	PEND. MEDIA (%)	SUP. DEC. ADMISIBLE (ha)	SUP. COMPROM. (ha)	SUP. AJUSTADA COMPR.(1) (ha)	SUP. CONY. SIGPAC (ha)	SUP. CERTIE (ha)	SUP. CAMPO (ha)	SUP. CAMPO DETER. CULT. DECLARADO (ha)	SUP. DEC. REDUCIDA (ha)	SUP. RESUELTA (ha)
4637098	23-044-004-00095-001	101010	OLIVAR-PICUAL	S	419	17,30	1,85	1,85	1,85		1,85			1,85	1,85
4637101	23-044-004-00098-001	101010	OLIVAR-PICUAL	S	419	17,70	0,53	0,53	0,53		0,53			0,53	0,53

(1) Superficie declarada admisible ajustada con la superficie comprometida.
(2) Factor de penalización valorando el alcance para el tipo de compromiso.

Puede verificar la integridad de una copia de este documento mediante la lectura del código QR adjunto o mediante el acceso a la dirección <https://ws050.juntadeandalucia.es/verificarFirma> indicando el código de VERIFICACIÓN

FIRMADO POR

RAQUEL MARIA ESPIN CRESPO

17/12/2024

VERIFICACIÓN

Pk2jm6UYDU9J72AMTZUYRN3GET48NG

PÁG. 7191/9349



**APELLIDOS Y NOMBRE / RAZÓN SOCIAL**

GUZMÁN JUSTICIA JOSEFA

NIF

***6814*

EXPEDIENTE

1210752

ANUALIDAD DE PAGO

1ª

IMPORTES POR ANUALIDAD

	2023	2024	2025	2026	2027
IMPORTE MÁXIMO SUBVENCIONABLE	5.604,52 €	5.604,52 €	5.604,52 €	4.670,44 €	4.670,44 €
IMPORTE MEDIO DE TRANSFERENCIA (€/ha)	297,48 €	297,48 €	297,48 €	247,90 €	247,90 €

RESUMEN DE UNIDADES

Cód	GRUPO DE PAGO	Sup. Dec. Admisible (ha)	Sup. Comprometida (ha)	Sup. ajustada compromiso (1) (ha)	% sobredec.	Sup. Resuelta (ha)	Importe Declarado	Importe Topado	Importe Resuelto	Importe tras sobredec.
419	OLIVAR	18,84		18,84	0,00	18,84	5.604,52	5.604,52	5.604,52	5.604,52
TOTAL		18,84	18,84	18,84		18,84	5.604,52	5.604,52	5.604,52	5.604,52

APLICACIÓN DE REDUCCIONES Y PENALIZACIONES

GRUPO DE PAGO	Importe Calculado	Importe prereduc.	Criterios de subvencionabilidad y compromisos	Presentación tardía	Omisión declaración	Condicionalidad	IMPORTE (Euros) RESUELTO
OLIVAR	5.604,52	5.604,52	0,00	0,00	0,00	0,00	5.604,52
TOTAL	5.604,52	5.604,52					5.604,52

RESUMEN DE PAGOS**IMPORTE (Euros)**

	RESUELTO	FEADER	MAPA	CAPADR
OLIVAR - Pago realizado	5.604,52 €	4.763,84 €	549,80 €	290,88 €

RECINTOS RESUELTOS

REF.	REFERENCIA SIGPAC	CULTIVO	DESCRIPCIÓN CULTIVO	S/R G.PAGO	PEND. MEDIA (%)	SUP. DEC. ADMISIBLE (ha)	SUP. COMPROM. (ha)	SUP. AJUSTADA COMPROM. (1) (ha)	SUP. CONY. SIGPAC (ha)	SUP. CERTIE (ha)	SUP. CAMPO (ha)	SUP. CAMPO DETER. CULT. DECLARADO (ha)	SUP. DEC. REDUCIDA (ha)	SUP. RESUELTA (ha)
-160598	23-044-017-00199-006	101010	OLIVAR-PICUAL	S 419	17,50	1,03	1,03	1,03		1,03			1,03	1,03
-160597	23-044-017-00199-005	101010	OLIVAR-PICUAL	S 419	14,80	4,28	4,28	4,28		4,28			4,28	4,28
1700000002686044	23-044-017-00053-001	101010	OLIVAR-PICUAL	S 419	12,90	3,45	3,45	3,45		3,45			3,45	3,45
1700000002686045	23-044-017-00199-001	101010	OLIVAR-PICUAL	S 419	11,40	6,23	6,23	6,23		6,23			6,23	6,23
1700000002686046	23-044-017-00204-001	101010	OLIVAR-PICUAL	S 419	8,80	3,85	3,85	3,85		3,85			3,85	3,85

(1) Superficie declarada admisible ajustada con la superficie comprometida.
(2) Factor de penalización valorando el alcance para el tipo de compromiso.Puede verificar la integridad de una copia de este documento mediante la lectura del código QR adjunto o mediante el acceso a la dirección <https://ws050.juntadeandalucia.es/verificarFirma> indicando el código de VERIFICACIÓN

FIRMADO POR

RAQUEL MARIA ESPIN CRESPO

17/12/2024

VERIFICACIÓN

Pk2jm6UYDU9J72AMTZUYRN3GET48NG

PÁG. 7192/9349





APELLIDOS Y NOMBRE / RAZÓN SOCIAL **NIF** **EXPEDIENTE** **ANUALIDAD DE PAGO**
 HERDOS. DE JULIANA LOMBARDO MATA HERENCIA ****7982* 1048377 1ª

IMPORTES POR ANUALIDAD

	2023	2024	2025	2026	2027
IMPORTE MÁXIMO SUBVENCIONABLE	336,15 €	336,15 €	336,15 €	280,13 €	280,13 €
IMPORTE MEDIO DE TRANSFERENCIA (€/ha)	297,48 €	297,48 €	297,48 €	247,90 €	247,90 €

RESUMEN DE UNIDADES

Cód	GRUPO DE PAGO	Sup. Dec. Admisible (ha)	Sup. Comprometida (ha)	Sup. ajustada compromiso (1) (ha)	% sobredec.	Sup. Resuelta (ha)	Importe Declarado	Importe Topado	Importe Resuelto	Importe tras sobredec.
419	OLIVAR	1,13		1,13	0,00	1,13	336,15	336,15	336,15	336,15
TOTAL		1,13	1,13	1,13		1,13	336,15	336,15	336,15	336,15

APLICACIÓN DE REDUCCIONES Y PENALIZACIONES

GRUPO DE PAGO	Importe Calculado	Importe prereduc.	Criterios de subvencionabilidad y compromisos	Presentación tardía	Omisión declaración	Condicionalidad	IMPORTE (Euros) RESUELTO
OLIVAR	336,15	336,15	0,00	0,00	0,00	0,00	336,15
TOTAL	336,15	336,15					336,15

RESUMEN DE PAGOS**IMPORTE (Euros)**

	RESUELTO	FEADER	MAPA	CAPADR
OLIVAR - Pago realizado	336,15 €	285,73 €	32,98 €	17,44 €

RECINTOS RESUELTOS

REF.	REFERENCIA SIGPAC	CULTIVO	DESCRIPCIÓN CULTIVO	S/R G.PAGO	PEND. MEDIA (%)	SUP. DEC. ADMISIBLE (ha)	SUP. COMPROM. (ha)	SUP. AJUSTADA COMPR.(1) (ha)	SUP. CONY. SIGPAC (ha)	SUP. CERTIE (ha)	SUP. CAMPO (ha)	SUP. CAMPO DETER. CULT. DECLARADO (ha)	SUP. DEC. REDUCIDA (ha)	SUP. RESUELTA (ha)
1700000004930232	23-038-001-00142-004	101010	OLIVAR-PICUAL	R 419	5,10	1,11	1,11	1,11		1,11			1,11	1,11
1700000004930233	23-038-001-09000-027	101010	OLIVAR-PICUAL	R 419	2,70	0,02	0,02	0,02		0,02			0,02	0,02

(1) Superficie declarada admisible ajustada con la superficie comprometida.
 (2) Factor de penalización valorando el alcance para el tipo de compromiso.

Puede verificar la integridad de una copia de este documento mediante la lectura del código QR adjunto o mediante el acceso a la dirección <https://ws050.juntadeandalucia.es/verificarFirma> indicando el código de VERIFICACIÓN

FIRMADO POR

RAQUEL MARIA ESPIN CRESPO

17/12/2024

VERIFICACIÓN

Pk2jm6UYDU9J72AMTZUYRN3GET48NG

PÁG. 7193/9349





APELLIDOS Y NOMBRE / RAZÓN SOCIAL **NIF** **EXPEDIENTE** **ANUALIDAD DE PAGO**
 HEREDEROS ANTONIO ABIO BUENDIA HERENCIA ****5132* 1262968 1ª

IMPORTE POR ANUALIDAD

	2023	2024	2025	2026	2027
IMPORTE MÁXIMO SUBVENCIONABLE	6.433,15 €	6.433,15 €	5.571,07 €	5.360,97 €	5.360,97 €
IMPORTE MEDIO DE TRANSFERENCIA (€/ha)	111,63 €	111,63 €	96,67 €	93,02 €	93,02 €

RESUMEN DE UNIDADES

Cód	GRUPO DE PAGO	Sup. Dec. Admisible (ha)	Sup. Comprometida (ha)	Sup. ajustada compromiso (1) (ha)	% sobredecc.	Sup. Resuelta (ha)	Importe Declarado	Importe Topado	Importe Resuelto	Importe tras sobredecc.
418	PASTOS ASOCIADOS A GANADERÍA ECOLÓGICA	65,75		54,09	0,00	54,09	5.332,19	5.172,49	5.172,49	5.172,49
419	OLIVAR	1,84		1,84	0,00	1,84	547,36	547,36	547,36	547,36
423	FRUTALES REGADÍO	1,70		1,70	0,00	1,70	713,30	713,30	713,30	713,30
TOTAL		69,29	57,63	57,63		57,63	6.592,85	6.433,15	6.433,15	6.433,15

APLICACIÓN DE REDUCCIONES Y PENALIZACIONES

GRUPO DE PAGO	Importe Calculado	Importe prereduc.	Criterios de subvencionabilidad y compromisos	Presentación tardía	Omisión declaración	Condicionalidad	IMPORTE (Euros) RESUELTO
FRUTALES REGADÍO	713,30	713,30	0,00	0,00	0,00	0,00	713,30
OLIVAR	547,36	547,36	0,00	0,00	0,00	0,00	547,36
PASTOS ASOCIADOS A GANADERÍA	5.172,49	5.172,49	0,00	0,00	0,00	0,00	5.172,49
TOTAL	6.433,15	6.433,15					6.433,15

RESUMEN DE PAGOS

	RESUELTO	FEADER	MAPA	CAPADR
FRUTALES REGADÍO - Pago realizado	713,30 €	606,31 €	69,97 €	37,02 €
OLIVAR - Pago realizado	547,36 €	465,26 €	53,70 €	28,40 €
PASTOS ASOCIADOS A GANADERÍA ECOLÓGICA - Pago realizado	5.172,49 €	4.396,62 €	507,42 €	268,45 €
TOTAL	6.433,15 €	5.468,19 €	631,09 €	333,87 €

RECINTOS RESUELTOS

REF.	REFERENCIA SIGPAC	CULTIVO	DESCRIPCIÓN CULTIVO	S/R G.PAGO	PEND. MEDIA (%)	SUP. DEC. ADMISIBLE (ha)	SUP. COMPROM. (ha)	SUP. AJUSTADA COMPR.(1) (ha)	SUP. CONY. SIGPAC (ha)	SUP. CERTIF. (ha)	SUP. CAMPO (ha)	SUP. CAMPO DETER. CULT. DECLARADO (ha)	SUP. DEC. REDUCIDA (ha)	SUP. RESUELTA (ha)
-1605865	23-065-008-00034-002	62000	PASTOS PERMANENTES DE 5 O MAS AÑOS-SIN VARIEDAD	S	418	49,10	2,75	1,76	1,76	3,67			1,76	1,76
-1605839	23-065-008-00024-001	62000	PASTOS PERMANENTES DE 5 O MAS AÑOS-SIN VARIEDAD	S	418	40,20	14,27	14,27	14,27	14,27			14,27	14,27
1700000007022964	23-065-007-00505-008	62000	PASTOS PERMANENTES DE 5 O MAS AÑOS-SIN VARIEDAD	S	418	30,70	23,49	14,32	14,32	27,64			14,32	14,32
1700000007022975	23-065-008-00023-001	62000	PASTOS PERMANENTES DE 5 O MAS AÑOS-SIN VARIEDAD	S	418	46,00	3,17	1,67	1,67	4,87			1,67	1,67
1700000007022987	23-065-008-00026-004	62000	PASTOS PERMANENTES DE 5 O MAS AÑOS-SIN VARIEDAD	S	418	44,80	22,07	22,07	22,07	25,96			22,07	22,07
1700000007022967	23-082-004-00457-002	101010	OLIVAR-PICUAL	S	419	15,00	1,51	1,51	1,51	1,51			1,51	1,51
1700000007022972	23-082-009-00247-002	101010	OLIVAR-PICUAL	R	419	27,00	0,06	0,06	0,06	0,06			0,06	0,06
1700000007022973	23-082-009-00247-001	101010	OLIVAR-PICUAL	R	419	32,10	0,11	0,11	0,11	0,11			0,11	0,11
1700000007022974	23-082-009-00468-002	101010	OLIVAR-PICUAL	R	419	38,50	0,16	0,16	0,16	0,16			0,16	0,16
5289547	23-065-008-00061-003	109212	MANZANOS-REINETA PINTA	R	423	7,00	1,57	1,57	1,57	1,57			1,57	1,57
5289549	23-065-008-00061-010	109212	MANZANOS-REINETA PINTA	R	423	14,80	0,13	0,13	0,13	0,13			0,13	0,13

(1) Superficie declarada admisible ajustada con la superficie comprometida.
 (2) Factor de penalización valorando el alcance para el tipo de compromiso.

Puede verificar la integridad de una copia de este documento mediante la lectura del código QR adjunto o mediante el acceso a la dirección <https://ws050.juntadeandalucia.es/verificarFirma> indicando el código de VERIFICACIÓN

FIRMADO POR

RAQUEL MARIA ESPIN CRESPO

17/12/2024

VERIFICACIÓN

Pk2jm6UYDU9J72AMTZUYRN3GET48NG

PÁG. 7194/9349



**INCIDENCIAS****INCIDENCIA DESCRIPCIÓN**

- 4272 Verifica que las líneas de declaración de las Solicitudes Únicas no tienen solapes con la capa de Retroactividad Gráfica (ambas de la misma campaña) a nivel de expediente/línea de declaración gráfica de la solicitud.
Ref:170000007022964 Recinto:23-065-007-00505-00008 Cultivo: - Agregado de la referencia del recinto.:0 Zona de la referencia del recinto.:0 Superficie solapada.:3,89 Id. Incid.:101028635
Ref:170000007022964 Recinto:23-065-007-00505-00008 Cultivo: - Agregado de la referencia del recinto.:0 Zona de la referencia del recinto.:0 Superficie solapada.:5,28 Id. Incid.:101028636
Ref:170000007022975 Recinto:23-065-008-00023-00001 Cultivo: - Agregado de la referencia del recinto.:0 Zona de la referencia del recinto.:0 Superficie solapada.:1,5 Id. Incid.:101028637
Ref:-1605865 Recinto:23-065-008-00034-00002 Cultivo: - Agregado de la referencia del recinto.:0 Zona de la referencia del recinto.:0 Superficie solapada.:0,99 Id. Incid.:101028633
Ref:-1605867 Recinto:23-065-008-00061-00009 Cultivo: - Agregado de la referencia del recinto.:0 Zona de la referencia del recinto.:0 Superficie solapada.:0,16 Id. Incid.:101028632
Ref:-517539 Recinto:23-065-008-00068-00004 Cultivo: - Agregado de la referencia del recinto.:0 Zona de la referencia del recinto.:0 Superficie solapada.:0,11 Id. Incid.:101028634
- 75022 No autoriza a que, en caso de la devolución por la entidad financiera (retrocesión bancaria) del pago en la cuenta corriente consignada en la solicitud y que está debidamente registrada en el sistema contable GIRO de la Junta de Andalucía, se proceda al pago en cualquier otra cuenta corriente de la titularidad del solicitante vigente en dicho sistema contable.
- 100424 Solicita recinto que no está comprometido para la operación.
Ref:-1605825 Recinto:23-065-007-00505-00014 Cultivo:62000 PASTOS PERMANENTES DE 5 O MAS AÑOS-SIN VARIEDAD Secano
Ref:-1605850 Recinto:23-065-008-00032-00001 Cultivo:62000 PASTOS PERMANENTES DE 5 O MAS AÑOS-SIN VARIEDAD Secano
Ref:-1605861 Recinto:23-065-008-00033-00001 Cultivo:62000 PASTOS PERMANENTES DE 5 O MAS AÑOS-SIN VARIEDAD Secano
Ref:-1605867 Recinto:23-065-008-00061-00009 Cultivo:62000 PASTOS PERMANENTES DE 5 O MAS AÑOS-SIN VARIEDAD Secano
Ref:-1605873 Recinto:23-065-008-00061-00011 Cultivo:62000 PASTOS PERMANENTES DE 5 O MAS AÑOS-SIN VARIEDAD Secano
Ref:-517539 Recinto:23-065-008-00068-00004 Cultivo:62000 PASTOS PERMANENTES DE 5 O MAS AÑOS-SIN VARIEDAD Secano
Ref:170000007022976 Recinto:23-082-004-00228-00001 Cultivo:8000 AVENA-SIN VARIEDAD Regadío
Ref:170000007022985 Recinto:23-082-004-00507-00001 Cultivo:8000 AVENA-SIN VARIEDAD Regadío

Datos considerados para el Cálculo de la Carga Ganadera mínima y máxima del expediente

Explotación	Especie	Inscrito en Sipea y Admisible	Ugm Calculada para CG Mínima	Ugm Calculada para CG Máxima
ES230650000565	OVINA	SI	9,14	9,14
ES230820000539	OVINA	SI	8,80	8,80
			17,94	17,94

Superficie determinada para Cálculo Carga Ganadera Mínima: 61,53 ha

Superficie determinada para Cálculo Carga Ganadera Máxima: 61,53 ha

Los importes del Grupo de Pago de pastos de este expediente han sido ajustados por no llegar a la carga ganadera mínima de 0,3

Carga Ganadera Mínima Expediente: 0,29 ugm/ha

Carga Ganadera Máxima Expediente: 0,29 ugm/ha

Recintos Determinados para el Cálculo de Garga Ganadera Mínima

REF.	REFERENCIA SIGPAC	CULTIVO	DESCRIPCIÓN CULTIVO	S/R	SUP. RESUELTA (ha)
-1605873	23-065-008-00061-00011	62000	PASTOS PERMANENTES DE 5 O MAS AÑOS-SIN VARIEDAD	S	0,03
-1605867	23-065-008-00061-00009	62000	PASTOS PERMANENTES DE 5 O MAS AÑOS-SIN VARIEDAD	S	0,00
-1605865	23-065-008-00034-00002	62000	PASTOS PERMANENTES DE 5 O MAS AÑOS-SIN VARIEDAD	S	1,76
-1605861	23-065-008-00033-00001	62000	PASTOS PERMANENTES DE 5 O MAS AÑOS-SIN VARIEDAD	S	0,75
-1605850	23-065-008-00032-00001	62000	PASTOS PERMANENTES DE 5 O MAS AÑOS-SIN VARIEDAD	S	2,23
-1605839	23-065-008-00024-00001	62000	PASTOS PERMANENTES DE 5 O MAS AÑOS-SIN VARIEDAD	S	14,27
-1605825	23-065-007-00505-00014	62000	PASTOS PERMANENTES DE 5 O MAS AÑOS-SIN VARIEDAD	S	4,43
-517539	23-065-008-00068-00004	62000	PASTOS PERMANENTES DE 5 O MAS AÑOS-SIN VARIEDAD	S	0,00
170000007022964	23-065-007-00505-00008	62000	PASTOS PERMANENTES DE 5 O MAS AÑOS-SIN VARIEDAD	S	14,32

(1) Superficie declarada admisible ajustada con la superficie comprometida.
(2) Factor de penalización valorando el alcance para el tipo de compromiso.Puede verificar la integridad de una copia de este documento mediante la lectura del código QR adjunto o mediante el acceso a la dirección <https://ws050.juntadeandalucia.es/verificarFirma> indicando el código de VERIFICACIÓN

FIRMADO POR

RAQUEL MARIA ESPIN CRESPO

17/12/2024

VERIFICACIÓN

Pk2jm6UYDU9J72AMTZUYRN3GET48NG

PÁG. 7195/9349



**Datos considerados para el Cálculo de la Carga Ganadera mínima y máxima del expediente****Recintos Determinados para el Cálculo de Garga Ganadera Mínima**

REF.	REFERENCIA SIGPAC	CULTIVO	DESCRIPCIÓN CULTIVO	SUP.	
				S/R	RESUELTA (ha)
1700000007022975	23-065-008-00023-00001	62000	PASTOS PERMANENTES DE 5 O MAS AÑOS-SIN VARIEDAD	S	1,67
1700000007022987	23-065-008-00026-00004	62000	PASTOS PERMANENTES DE 5 O MAS AÑOS-SIN VARIEDAD	S	22,07

Recintos Determinados para el Cálculo de Garga Ganadera Máxima

REF.	REFERENCIA SIGPAC	CULTIVO	DESCRIPCIÓN CULTIVO	SUP.	
				S/R	RESUELTA (ha)
-1605873	23-065-008-00061-00011	62000	PASTOS PERMANENTES DE 5 O MAS AÑOS-SIN VARIEDAD	S	0,03
-1605867	23-065-008-00061-00009	62000	PASTOS PERMANENTES DE 5 O MAS AÑOS-SIN VARIEDAD	S	0,00
-1605865	23-065-008-00034-00002	62000	PASTOS PERMANENTES DE 5 O MAS AÑOS-SIN VARIEDAD	S	1,76
-1605861	23-065-008-00032-00001	62000	PASTOS PERMANENTES DE 5 O MAS AÑOS-SIN VARIEDAD	S	0,75
-1605850	23-065-008-00032-00001	62000	PASTOS PERMANENTES DE 5 O MAS AÑOS-SIN VARIEDAD	S	2,23
-1605839	23-065-008-00024-00001	62000	PASTOS PERMANENTES DE 5 O MAS AÑOS-SIN VARIEDAD	S	14,27
-1605825	23-065-007-00505-00014	62000	PASTOS PERMANENTES DE 5 O MAS AÑOS-SIN VARIEDAD	S	4,43
-517539	23-065-008-00068-00004	62000	PASTOS PERMANENTES DE 5 O MAS AÑOS-SIN VARIEDAD	S	0,00
1700000007022964	23-065-007-00505-00008	62000	PASTOS PERMANENTES DE 5 O MAS AÑOS-SIN VARIEDAD	S	14,32
1700000007022975	23-065-008-00023-00001	62000	PASTOS PERMANENTES DE 5 O MAS AÑOS-SIN VARIEDAD	S	1,67
1700000007022987	23-065-008-00026-00004	62000	PASTOS PERMANENTES DE 5 O MAS AÑOS-SIN VARIEDAD	S	22,07

Incidencias de carga ganadera**INCIDENCIA DESCRIPCIÓN**

4272	Verifica que las líneas de declaración de las Solicitudes Únicas no tienen solapes con la capa de Retroactividad Gráfica (ambas de la misma campaña) a nivel de expediente/línea de declaración gráfica de la solicitud. Ref:-1605867 Recinto:23-065-008-00061-00009 Cultivo: - Agregado de la referencia del recinto.:0 Zona de la referencia del recinto.:0 Superficie solapada.:0,16 Id. Incid.:5085660 Ref:-1605865 Recinto:23-065-008-00034-00002 Cultivo: - Agregado de la referencia del recinto.:0 Zona de la referencia del recinto.:0 Superficie solapada.:0,99 Id. Incid.:5085661 Ref:-517539 Recinto:23-065-008-00068-00004 Cultivo: - Agregado de la referencia del recinto.:0 Zona de la referencia del recinto.:0 Superficie solapada.:0,11 Id. Incid.:5085662 Ref:1700000007022964 Recinto:23-065-007-00505-00008 Cultivo: - Agregado de la referencia del recinto.:0 Zona de la referencia del recinto.:0 Superficie solapada.:3,89 Id. Incid.:5085663 Ref:1700000007022964 Recinto:23-065-007-00505-00008 Cultivo: - Agregado de la referencia del recinto.:0 Zona de la referencia del recinto.:0 Superficie solapada.:5,28 Id. Incid.:5085664 Ref:1700000007022975 Recinto:23-065-008-00023-00001 Cultivo: - Agregado de la referencia del recinto.:0 Zona de la referencia del recinto.:0 Superficie solapada.:1,5 Id. Incid.:5085665
------	--

(1) Superficie declarada admisible ajustada con la superficie comprometida.
(2) Factor de penalización valorando el alcance para el tipo de compromiso.

Puede verificar la integridad de una copia de este documento mediante la lectura del código QR adjunto o mediante el acceso a la dirección <https://ws050.juntadeandalucia.es/verificarFirma> indicando el código de VERIFICACIÓN

FIRMADO POR	RAQUEL MARIA ESPIN CRESPO	17/12/2024	
VERIFICACIÓN	Pk2jm6UYDU9J72AMTZUYRN3GET48NG	PÁG. 7196/9349	

**APELLIDOS Y NOMBRE / RAZÓN SOCIAL**

HEREDEROS DE BUESO S.L

NIF

***7198*

EXPEDIENTE

1270874

ANUALIDAD DE PAGO

1ª

IMPORTES POR ANUALIDAD

	2023	2024	2025	2026	2027
IMPORTE MÁXIMO SUBVENCIONABLE	344,06 €	344,06 €	344,06 €	286,72 €	286,72 €
IMPORTE MEDIO DE TRANSFERENCIA (€/ha)	419,59 €	419,59 €	419,59 €	349,66 €	349,66 €

RESUMEN DE UNIDADES

Cód	GRUPO DE PAGO	Sup. Dec. Admisible (ha)	Sup. Comprometida (ha)	Sup. ajustada compromiso (1) (ha)	% sobredec.	Sup. Resuelta (ha)	Importe Declarado	Importe Topado	Importe Resuelto	Importe tras sobredec.
423	FRUTALES REGADÍO	0,82		0,82	0,00	0,82	344,06	344,06	344,06	344,06
TOTAL		0,82	0,82	0,82		0,82	344,06	344,06	344,06	344,06

APLICACIÓN DE REDUCCIONES Y PENALIZACIONES

GRUPO DE PAGO	Importe Calculado	Importe prereduc.	Criterios de subvencionabilidad y compromisos	Presentación tardía	Omisión declaración	Condicionalidad	IMPORTE (Euros) RESUELTO
FRUTALES REGADÍO	344,06	344,06	0,00	0,00	0,00	0,00	344,06
TOTAL	344,06	344,06					344,06

RESUMEN DE PAGOS

	IMPORTE (Euros)			
	RESUELTO	FEADER	MAPA	CAPADR
FRUTALES REGADÍO - Pago realizado	344,06 €	292,45 €	33,75 €	17,86 €

RECINTOS RESUELTOS

REF.	REFERENCIA SIGPAC	CULTIVO	DESCRIPCIÓN CULTIVO	S/R G.PAGO	PEND. MEDIA (%)	SUP. DEC. ADMISIBLE (ha)	SUP. COMPROM. (ha)	SUP. AJUSTADA COMPR.(1) (ha)	SUP. CONY. SIGPAC (ha)	SUP. CERTIE (ha)	SUP. CAMPO (ha)	SUP. CAMPO DETER. CULT. DECLARADO (ha)	SUP. DEC. REDUCIDA (ha)	SUP. RESUELTA (ha)
5510912	18-018-017-00062-001	343004	AGUACATE-GWEEN	R 423	35,10	0,82	0,82	0,82		0,83			0,82	0,82

(1) Superficie declarada admisible ajustada con la superficie comprometida.
 (2) Factor de penalización valorando el alcance para el tipo de compromiso.

Puede verificar la integridad de una copia de este documento mediante la lectura del código QR adjunto o mediante el acceso a la dirección <https://ws050.juntadeandalucia.es/verificarFirma> indicando el código de VERIFICACIÓN

FIRMADO POR

RAQUEL MARIA ESPIN CRESPO

17/12/2024

VERIFICACIÓN

Pk2jm6UYDU9J72AMTZUYRN3GET48NG

PÁG. 7197/9349



**INCIDENCIAS****INCIDENCIA DESCRIPCIÓN**

242	Recinto pendiente de acreditación de titularidad. Ref:-1584006 Recinto:18-018-012-00011-00003 Cultivo:343004 AGUACATE-GWEEN Regadío Ref:5510926 Recinto:18-018-012-00256-00001 Cultivo:343004 AGUACATE-GWEEN Regadío Ref:5510917 Recinto:18-018-017-00063-00001 Cultivo:343004 AGUACATE-GWEEN Regadío
248	Verifica que los recintos declarados con sistema de explotación regadío corresponden realmente a regadío según SIGPAC. Ref:-1584006 Recinto:18-018-012-00011-00003 Cultivo:343004 AGUACATE-GWEEN Regadío Ref:-1584007 Recinto:18-018-012-00250-00006 Cultivo:343004 AGUACATE-GWEEN Regadío Ref:5510926 Recinto:18-018-012-00256-00001 Cultivo:343004 AGUACATE-GWEEN Regadío Ref:6927541 Recinto:18-018-017-00061-00004 Cultivo:343004 AGUACATE-GWEEN Regadío
100400	Recinto con cultivo, variedad, régimen de explotación o uso Sigpac no compatible con la operación solicitada (Anexo IV.I Cultivos y variedades elegibles para las Intervenciones. Orden de 28 de marzo de 2023). Ref:6927541 Recinto:18-018-017-00061-00004 Cultivo:343004 AGUACATE-GWEEN Regadío Uso:IM
100402	Recinto solicitado no forma parte de ningún organismo de control autorizado para la producción ecológica en Andalucía o fecha de inscripción posterior al plazo establecido (Anexo I. Criterios de Subvencionabilidad. Orden 28 de marzo de 2023). Ref:-1584006 Recinto:18-018-012-00011-00003 Cultivo:343004 AGUACATE-GWEEN Regadío Ref:-1584007 Recinto:18-018-012-00250-00006 Cultivo:343004 AGUACATE-GWEEN Regadío Ref:7508320 Recinto:18-018-017-00061-00003 Cultivo:343004 AGUACATE-GWEEN Regadío Ref:6927541 Recinto:18-018-017-00061-00004 Cultivo:343004 AGUACATE-GWEEN Regadío Ref:6927559 Recinto:18-018-017-00062-00003 Cultivo:344010 MANGO-SENSATION Regadío Ref:7508222 Recinto:18-018-017-00062-00006 Cultivo:344010 MANGO-SENSATION Regadío
100406	Grupo de cultivo declarado en el recinto no coincide con el grupo de cultivo existente en el organismo de control autorizado para la producción ecológica en Andalucía (Anexo I. Criterios de Subvencionabilidad. Orden 28 de marzo de 2023). Ref:7508320 Recinto:18-018-017-00061-00003 Cultivo:343004 AGUACATE-GWEEN Regadío Grupo de SIPEA:OLIVAR Ref:6927559 Recinto:18-018-017-00062-00003 Cultivo:344010 MANGO-SENSATION Regadío Grupo de SIPEA:OLIVAR
100424	Solicita recinto que no está comprometido para la operación. Ref:-1584006 Recinto:18-018-012-00011-00003 Cultivo:343004 AGUACATE-GWEEN Regadío Ref:-1584007 Recinto:18-018-012-00250-00006 Cultivo:343004 AGUACATE-GWEEN Regadío Ref:5510926 Recinto:18-018-012-00256-00001 Cultivo:343004 AGUACATE-GWEEN Regadío Ref:5510906 Recinto:18-018-017-00061-00001 Cultivo:343004 AGUACATE-GWEEN Regadío Ref:7508320 Recinto:18-018-017-00061-00003 Cultivo:343004 AGUACATE-GWEEN Regadío Ref:6927541 Recinto:18-018-017-00061-00004 Cultivo:343004 AGUACATE-GWEEN Regadío Ref:6927559 Recinto:18-018-017-00062-00003 Cultivo:344010 MANGO-SENSATION Regadío Ref:7508222 Recinto:18-018-017-00062-00006 Cultivo:344010 MANGO-SENSATION Regadío Ref:5510917 Recinto:18-018-017-00063-00001 Cultivo:343004 AGUACATE-GWEEN Regadío
100426	Recinto con incidencia de uso de regadío cuyo cultivo no es admisible en régimen de secano. Ref:-1584006 Recinto:18-018-012-00011-00003 Cultivo:343004 AGUACATE-GWEEN Regadío Ref:-1584007 Recinto:18-018-012-00250-00006 Cultivo:343004 AGUACATE-GWEEN Regadío Ref:5510926 Recinto:18-018-012-00256-00001 Cultivo:343004 AGUACATE-GWEEN Regadío Ref:6927541 Recinto:18-018-017-00061-00004 Cultivo:343004 AGUACATE-GWEEN Regadío

(1) Superficie declarada admisible ajustada con la superficie comprometida.
(2) Factor de penalización valorando el alcance para el tipo de compromiso.

Puede verificar la integridad de una copia de este documento mediante la lectura del código QR adjunto o mediante el acceso a la dirección <https://ws050.juntadeandalucia.es/verificarFirma> indicando el código de VERIFICACIÓN

FIRMADO POR	RAQUEL MARIA ESPIN CRESPO	17/12/2024	
VERIFICACIÓN	Pk2jm6UYDU9J72AMTZUYRN3GET48NG	PÁG. 7198/9349	

**APELLIDOS Y NOMBRE / RAZÓN SOCIAL**

HEREDEROS DE GREGORIO GARZON, C.B.

NIF

****1609*

EXPEDIENTE

1232387

ANUALIDAD DE PAGO

1ª

IMPORTES POR ANUALIDAD

	2023	2024	2025	2026	2027
IMPORTE MÁXIMO SUBVENCIONABLE	25.325,80 €	25.325,80 €	23.088,03 €	21.104,83 €	21.104,83 €
IMPORTE MEDIO DE TRANSFERENCIA (€/ha)	103,79 €	103,79 €	94,62 €	86,50 €	86,50 €

RESUMEN DE UNIDADES

Cód	GRUPO DE PAGO	Sup. Dec. Admisible (ha)	Sup. Comprometida (ha)	Sup. ajustada compromiso (1) (ha)	% sobredec.	Sup. Resuelta (ha)	Importe Declarado	Importe Topado	Importe Resuelto	Importe tras sobredec.
418	PASTOS ASOCIADOS A GANADERÍA ECOLÓGICA	204,00		204,00	0,00	204,00	13.426,60	13.426,60	13.426,60	13.426,60
419	OLIVAR	54,23		40,00	0,00	40,00	11.899,20	11.899,20	11.899,20	11.899,20
TOTAL		258,23	244,00	244,00		244,00	25.325,80	25.325,80	25.325,80	25.325,80

APLICACIÓN DE REDUCCIONES Y PENALIZACIONES

GRUPO DE PAGO	Importe Calculado	Importe prereduc.	Criterios de subvencionabilidad y compromisos	Presentación tardía	Omisión declaración	Condicionabilidad	IMPORTE (Euros) RESUELTO
OLIVAR	11.899,20	11.899,20	0,00	0,00	0,00	0,00	11.899,20
PASTOS ASOCIADOS A GANADERÍA	13.426,60	13.426,60	0,00	0,00	0,00	0,00	13.426,60
TOTAL	25.325,80	25.325,80					25.325,80

RESUMEN DE PAGOS

	IMPORTE (Euros)			
	RESUELTO	FEADER	MAPA	CAPADR
OLIVAR - Pago realizado	11.899,20 €	10.114,32 €	1.167,31 €	617,57 €
PASTOS ASOCIADOS A GANADERÍA ECOLÓGICA - Pago realizado	13.426,60 €	11.412,61 €	1.317,15 €	696,84 €
TOTAL	25.325,80 €	21.526,93 €	2.484,46 €	1.314,41 €

(1) Superficie declarada admisible ajustada con la superficie comprometida.
(2) Factor de penalización valorando el alcance para el tipo de compromiso.Puede verificar la integridad de una copia de este documento mediante la lectura del código QR adjunto o mediante el acceso a la dirección <https://ws050.juntadeandalucia.es/verificarFirma> indicando el código de VERIFICACIÓN

FIRMADO POR

RAQUEL MARIA ESPIN CRESPO

17/12/2024

VERIFICACIÓN

Pk2jm6UYDU9J72AMTZUYRN3GET48NG

PÁG. 7199/9349



**RECINTOS RESUELTOS**

REF.	REFERENCIA SIGPAC	CULTIVO DESCRIPCIÓN CULTIVO	S/R	G.PAGO	PEND. MEDIA (%)	SUP. DEC. ADMISIBLE (ha)	SUP. COMPROM. (ha)	SUP. AJUSTADA COMPR.(1) (ha)	SUP. CONV. SIGPAC (ha)	SUP. CERTIF. (ha)	SUP. CAMPO (ha)	SUP. CAMPO DETER.CULT. DECLARADO (ha)	SUP. DEC. REDUCIDA (ha)	SUP. RESUELTA (ha)
-1385888	23-055-003-09060-003	62000 PASTOS PERMANENTES DE 5 O MAS AÑOS-SIN VARIEDAD	S	418	17,00	0,03	0,03	0,03		0,03			0,03	0,03
-1080934	23-055-001-00007-016	62000 PASTOS PERMANENTES DE 5 O MAS AÑOS-SIN VARIEDAD	S	418	5,50	0,04	0,04	0,04		0,04			0,04	0,04
-183039	23-055-001-00012-011	62000 PASTOS PERMANENTES DE 5 O MAS AÑOS-SIN VARIEDAD	S	418	11,60	0,04	0,04	0,04		0,04			0,04	0,04
4638190	23-055-001-00014-018	62000 PASTOS PERMANENTES DE 5 O MAS AÑOS-SIN VARIEDAD	S	418	31,30	0,42	0,42	0,42		0,77			0,42	0,42
170000006775490	23-055-001-00004-002	62000 PASTOS PERMANENTES DE 5 O MAS AÑOS-SIN VARIEDAD	S	418	9,10	1,40	1,40	1,40		1,40			1,40	1,40
170000006775491	23-055-001-00010-006	62000 PASTOS PERMANENTES DE 5 O MAS AÑOS-SIN VARIEDAD	S	418	29,80	21,79	21,79	21,79		21,79			21,79	21,79
170000006775492	23-055-001-00010-009	62000 PASTOS PERMANENTES DE 5 O MAS AÑOS-SIN VARIEDAD	S	418	15,60	4,37	4,37	4,37		4,37			4,37	4,37
170000006775493	23-055-001-00010-010	62000 PASTOS PERMANENTES DE 5 O MAS AÑOS-SIN VARIEDAD	S	418	11,70	4,32	4,32	4,32		4,32			4,32	4,32
170000006775497	23-055-001-00010-019	62000 PASTOS PERMANENTES DE 5 O MAS AÑOS-SIN VARIEDAD	S	418	35,70	0,37	0,37	0,37		0,43			0,37	0,37
170000006775499	23-055-001-00013-001	62000 PASTOS PERMANENTES DE 5 O MAS AÑOS-SIN VARIEDAD	S	418	10,40	0,32	0,32	0,32		0,32			0,32	0,32
170000006775500	23-055-001-00014-008	62000 PASTOS PERMANENTES DE 5 O MAS AÑOS-SIN VARIEDAD	S	418	29,90	5,26	5,26	5,26		5,26			5,26	5,26
170000006775501	23-055-001-00012-005	62000 PASTOS PERMANENTES DE 5 O MAS AÑOS-SIN VARIEDAD	S	418	7,20	0,03	0,03	0,03		0,04			0,03	0,03
170000006775502	23-055-001-00012-010	62000 PASTOS PERMANENTES DE 5 O MAS AÑOS-SIN VARIEDAD	S	418	11,80	0,07	0,07	0,07		0,07			0,07	0,07
170000006775504	23-055-001-00007-001	62000 PASTOS PERMANENTES DE 5 O MAS AÑOS-SIN VARIEDAD	S	418	17,20	21,22	21,22	21,22		21,22			21,22	21,22
170000006775505	23-055-001-00014-009	62000 PASTOS PERMANENTES DE 5 O MAS AÑOS-SIN VARIEDAD	S	418	29,80	23,13	23,13	23,13		23,13			23,13	23,13
170000006775506	23-055-001-00014-013	62000 PASTOS PERMANENTES DE 5 O MAS AÑOS-SIN VARIEDAD	S	418	17,40	15,77	15,77	15,77		15,77			15,77	15,77
170000006775507	23-055-001-00005-001	62000 PASTOS PERMANENTES DE 5 O MAS AÑOS-SIN VARIEDAD	S	418	10,20	8,84	8,84	8,84		8,84			8,84	8,84
170000006775508	23-055-001-00006-002	62000 PASTOS PERMANENTES DE 5 O MAS AÑOS-SIN VARIEDAD	S	418	14,40	0,15	0,15	0,15		0,18			0,15	0,15
170000006775509	23-055-001-00006-004	62000 PASTOS PERMANENTES DE 5 O MAS AÑOS-SIN VARIEDAD	S	418	6,00	0,27	0,27	0,27		0,32			0,27	0,27
170000006775510	23-055-001-00006-005	62000 PASTOS PERMANENTES DE 5 O MAS AÑOS-SIN VARIEDAD	S	418	7,80	2,33	2,33	2,33		2,33			2,33	2,33
170000006775517	23-055-001-00007-003	62000 PASTOS PERMANENTES DE 5 O MAS AÑOS-SIN VARIEDAD	S	418	8,70	23,74	23,74	23,74		23,74			23,74	23,74
170000006775518	23-055-001-00004-003	62000 PASTOS PERMANENTES DE 5 O MAS AÑOS-SIN VARIEDAD	S	418	11,70	2,63	2,63	2,63		2,63			2,63	2,63
170000006775519	23-055-001-00007-010	62000 PASTOS PERMANENTES DE 5 O MAS AÑOS-SIN VARIEDAD	S	418	7,60	0,44	0,44	0,44		0,59			0,44	0,44
170000006775520	23-055-001-00007-002	62000 PASTOS PERMANENTES DE 5 O MAS AÑOS-SIN VARIEDAD	S	418	8,50	23,45	23,45	23,45		23,45			23,45	23,45
170000006775521	23-055-001-00007-009	62000 PASTOS PERMANENTES DE 5 O MAS AÑOS-SIN VARIEDAD	S	418	9,00	0,21	0,21	0,21		0,38			0,21	0,21
170000006775522	23-055-001-00014-002	62000 PASTOS PERMANENTES DE 5 O MAS AÑOS-SIN VARIEDAD	S	418	24,10	12,19	12,19	12,19		12,19			12,19	12,19
170000006775523	23-055-001-00007-012	62000 PASTOS PERMANENTES DE 5 O MAS AÑOS-SIN VARIEDAD	S	418	6,60	0,60	0,60	0,60		0,60			0,60	0,60
170000006775524	23-055-001-00009-002	62000 PASTOS PERMANENTES DE 5 O MAS AÑOS-SIN VARIEDAD	R	418	1,80	10,81	10,81	10,81		10,81			10,81	10,81
170000006775525	23-055-001-00007-011	62000 PASTOS PERMANENTES DE 5 O MAS AÑOS-SIN VARIEDAD	S	418	8,80	0,41	0,41	0,41		0,54			0,41	0,41
170000006775529	23-055-001-00008-006	62000 PASTOS PERMANENTES DE 5 O MAS AÑOS-SIN VARIEDAD	S	418	8,30	0,46	0,46	0,46		0,46			0,46	0,46
170000006775531	23-055-001-00009-004	62000 PASTOS PERMANENTES DE 5 O MAS AÑOS-SIN VARIEDAD	S	418	8,50	4,35	4,35	4,35		4,35			4,35	4,35
170000006775533	23-055-001-00009-003	62000 PASTOS PERMANENTES DE 5 O MAS AÑOS-SIN VARIEDAD	S	418	5,30	4,34	4,34	4,34		5,10			4,34	4,34
170000006775534	23-055-001-00006-001	62000 PASTOS PERMANENTES DE 5 O MAS AÑOS-SIN VARIEDAD	S	418	5,70	10,20	10,20	10,20		10,20			10,20	10,20
-1386019	23-055-001-00008-011	101010 OLIVAR-PICUAL	S	419	7,10	0,19	0,19	0,19		0,19			0,19	0,19
-1080949	23-055-001-00014-020	101010 OLIVAR-PICUAL	S	419	26,20	0,04	0,04	0,04		0,04			0,04	0,04
-1080948	23-055-001-00014-019	101010 OLIVAR-PICUAL	S	419	9,10	0,09	0,09	0,09		0,09			0,09	0,09
-1080947	23-055-001-00012-014	101010 OLIVAR-PICUAL	S	419	9,30	0,34	0,34	0,34		0,34			0,34	0,34
-1080946	23-055-001-00012-012	101010 OLIVAR-PICUAL	S	419	11,30	1,20	1,20	1,20		1,20			1,20	1,20
-1080945	23-055-001-00010-029	101010 OLIVAR-PICUAL	S	419	9,30	0,04	0,04	0,04		0,04			0,04	0,04
-1080944	23-055-001-00010-027	101010 OLIVAR-PICUAL	S	419	9,00	0,03	0,03	0,03		0,03			0,03	0,03
-1080943	23-055-001-00010-026	101010 OLIVAR-PICUAL	S	419	9,10	0,06	0,06	0,06		0,06			0,06	0,06
-1080942	23-055-001-00010-025	101010 OLIVAR-PICUAL	S	419	12,50	0,02	0,02	0,02		0,02			0,02	0,02
-1080941	23-055-001-00010-024	101010 OLIVAR-PICUAL	S	419	12,00	0,03	0,03	0,03		0,03			0,03	0,03
-1080940	23-055-001-00010-023	101010 OLIVAR-PICUAL	S	419	8,60	0,01	0,01	0,01		0,01			0,01	0,01
-1080939	23-055-001-00010-022	101010 OLIVAR-PICUAL	S	419	20,30	0,02	0,02	0,02		0,02			0,02	0,02
-1080938	23-055-001-00010-021	101010 OLIVAR-PICUAL	S	419	9,80	0,02	0,02	0,02		0,02			0,02	0,02
-1080937	23-055-001-00010-020	101010 OLIVAR-PICUAL	S	419	12,40	0,13	0,13	0,13		0,13			0,13	0,13
170000006775512	23-055-001-00009-006	101010 OLIVAR-PICUAL	S	419	2,20	3,09	3,09	3,09		3,09			3,09	3,09
170000006775513	23-055-001-00012-001	101010 OLIVAR-PICUAL	S	419	8,50	1,77	1,77	1,77		1,77			1,77	1,77
170000006775514	23-055-001-00010-004	101010 OLIVAR-PICUAL	S	419	17,80	17,34	17,34	17,34		17,34			17,34	17,34
170000006775515	23-055-001-00010-002	101010 OLIVAR-PICUAL	S	419	12,60	0,08	0,08	0,08		0,08			0,08	0,08
170000006775516	23-055-001-00014-001	101010 OLIVAR-PICUAL	S	419	14,90	16,54	16,54	16,54		16,54			16,54	16,54
170000006775528	23-055-001-00008-009	101010 OLIVAR-PICUAL	S	419	12,40	12,17	12,17	12,17		12,17			12,17	12,17
170000006775530	23-055-001-00014-017	101010 OLIVAR-PICUAL	S	419	9,30	0,36	0,36	0,36		0,36			0,36	0,36
170000006775532	23-055-001-00012-009	101010 OLIVAR-PICUAL	S	419	9,70	0,66	0,66	0,66		0,66			0,66	0,66

INCIDENCIAS**INCIDENCIA DESCRIPCIÓN**

100402 Recinto solicitado no forma parte de ningún organismo de control autorizado para la producción ecológica en Andalucía o fecha de

(1) Superficie declarada admisible ajustada con la superficie comprometida.
(2) Factor de penalización valorando el alcance para el tipo de compromiso.Puede verificar la integridad de una copia de este documento mediante la lectura del código QR adjunto o mediante el acceso a la dirección <https://ws050.juntadeandalucia.es/verificarFirma> indicando el código de VERIFICACIÓN

FIRMADO POR

RAQUEL MARIA ESPIN CRESPO

17/12/2024

VERIFICACIÓN

Pk2jm6UYDU9J72AMTZUYRN3GET48NG

PÁG. 7200/9349



**INCIDENCIAS****INCIDENCIA DESCRIPCIÓN**

	inscripción posterior al plazo establecido (Anexo I. Criterios de Subvencionabilidad. Orden 28 de marzo de 2023).
	Ref:170000006775527 Recinto:23-055-001-00008-00007 Cultivo:62000 PASTOS PERMANENTES DE 5 O MAS AÑOS-SIN VARIEDAD Secano
	Ref:170000006775511 Recinto:23-055-001-00008-00008 Cultivo:62000 PASTOS PERMANENTES DE 5 O MAS AÑOS-SIN VARIEDAD Secano
	Ref:170000006775526 Recinto:23-055-001-00009-00001 Cultivo:62000 PASTOS PERMANENTES DE 5 O MAS AÑOS-SIN VARIEDAD Secano
	Ref:170000006775494 Recinto:23-055-001-00009-00005 Cultivo:62000 PASTOS PERMANENTES DE 5 O MAS AÑOS-SIN VARIEDAD Secano
	Ref:170000006775498 Recinto:23-055-001-00011-00001 Cultivo:62000 PASTOS PERMANENTES DE 5 O MAS AÑOS-SIN VARIEDAD Secano
100407	Explotación solicitada no forma parte de ningún organismo de control autorizado para la producción ecológica en Andalucía o fecha de inscripción posterior al plazo establecido (Anexo I. Criterios de Subvencionabilidad. Orden 28 de marzo de 2023). Explotación:ES230550000124 Especie:BOVINA
100421	Recinto declarado por error para una operación de la 6503, que se ha corregido de oficio marcando la operación correcta, de acuerdo con la fecha de inscripción del recinto en la producción ecológica.
	Ref:170000006775490 Recinto:23-055-001-00004-00002 Cultivo:62000 PASTOS PERMANENTES DE 5 O MAS AÑOS-SIN VARIEDAD Secano
	Ref:170000006775518 Recinto:23-055-001-00004-00003 Cultivo:62000 PASTOS PERMANENTES DE 5 O MAS AÑOS-SIN VARIEDAD Secano
	Ref:170000006775507 Recinto:23-055-001-00005-00001 Cultivo:62000 PASTOS PERMANENTES DE 5 O MAS AÑOS-SIN VARIEDAD Secano
	Ref:170000006775534 Recinto:23-055-001-00006-00001 Cultivo:62000 PASTOS PERMANENTES DE 5 O MAS AÑOS-SIN VARIEDAD Secano
	Ref:170000006775508 Recinto:23-055-001-00006-00002 Cultivo:62000 PASTOS PERMANENTES DE 5 O MAS AÑOS-SIN VARIEDAD Secano
	Ref:170000006775509 Recinto:23-055-001-00006-00004 Cultivo:62000 PASTOS PERMANENTES DE 5 O MAS AÑOS-SIN VARIEDAD Secano
	Ref:170000006775510 Recinto:23-055-001-00006-00005 Cultivo:62000 PASTOS PERMANENTES DE 5 O MAS AÑOS-SIN VARIEDAD Secano
	Ref:170000006775504 Recinto:23-055-001-00007-00001 Cultivo:62000 PASTOS PERMANENTES DE 5 O MAS AÑOS-SIN VARIEDAD Secano
	Ref:170000006775520 Recinto:23-055-001-00007-00002 Cultivo:62000 PASTOS PERMANENTES DE 5 O MAS AÑOS-SIN VARIEDAD Secano
	Ref:170000006775517 Recinto:23-055-001-00007-00003 Cultivo:62000 PASTOS PERMANENTES DE 5 O MAS AÑOS-SIN VARIEDAD Secano
	Ref:170000006775521 Recinto:23-055-001-00007-00009 Cultivo:62000 PASTOS PERMANENTES DE 5 O MAS AÑOS-SIN VARIEDAD Secano
	Ref:170000006775519 Recinto:23-055-001-00007-00010 Cultivo:62000 PASTOS PERMANENTES DE 5 O MAS AÑOS-SIN VARIEDAD Secano
	Ref:170000006775525 Recinto:23-055-001-00007-00011 Cultivo:62000 PASTOS PERMANENTES DE 5 O MAS AÑOS-SIN VARIEDAD Secano
	Ref:170000006775523 Recinto:23-055-001-00007-00012 Cultivo:62000 PASTOS PERMANENTES DE 5 O MAS AÑOS-SIN VARIEDAD Secano
	Ref:-1080934 Recinto:23-055-001-00007-00016 Cultivo:62000 PASTOS PERMANENTES DE 5 O MAS AÑOS-SIN VARIEDAD Secano
	Ref:170000006775529 Recinto:23-055-001-00008-00006 Cultivo:62000 PASTOS PERMANENTES DE 5 O MAS AÑOS-SIN VARIEDAD Secano
	Ref:170000006775524 Recinto:23-055-001-00009-00002 Cultivo:62000 PASTOS PERMANENTES DE 5 O MAS AÑOS-SIN VARIEDAD Regadío
	Ref:170000006775533 Recinto:23-055-001-00009-00003 Cultivo:62000 PASTOS PERMANENTES DE 5 O MAS AÑOS-SIN VARIEDAD Secano
	Ref:170000006775531 Recinto:23-055-001-00009-00004 Cultivo:62000 PASTOS PERMANENTES DE 5 O MAS AÑOS-SIN VARIEDAD Secano
	Ref:170000006775491 Recinto:23-055-001-00010-00006 Cultivo:62000 PASTOS PERMANENTES DE 5 O MAS AÑOS-SIN VARIEDAD Secano
	Ref:170000006775492 Recinto:23-055-001-00010-00009 Cultivo:62000 PASTOS PERMANENTES DE 5 O MAS AÑOS-SIN VARIEDAD Secano
	Ref:170000006775493 Recinto:23-055-001-00010-00010 Cultivo:62000 PASTOS PERMANENTES DE 5 O MAS AÑOS-SIN VARIEDAD Secano
	Ref:170000006775497 Recinto:23-055-001-00010-00019 Cultivo:62000 PASTOS PERMANENTES DE 5 O MAS AÑOS-SIN VARIEDAD Secano
	Ref:170000006775501 Recinto:23-055-001-00012-00005 Cultivo:62000 PASTOS PERMANENTES DE 5 O MAS AÑOS-SIN VARIEDAD Secano
	Ref:170000006775502 Recinto:23-055-001-00012-00010 Cultivo:62000 PASTOS PERMANENTES DE 5 O MAS AÑOS-SIN VARIEDAD Secano

(1) Superficie declarada admisible ajustada con la superficie comprometida.
(2) Factor de penalización valorando el alcance para el tipo de compromiso.

Puede verificar la integridad de una copia de este documento mediante la lectura del código QR adjunto o mediante el acceso a la dirección <https://ws050.juntadeandalucia.es/verificarFirma> indicando el código de VERIFICACIÓN

FIRMADO POR	RAQUEL MARIA ESPIN CRESPO	17/12/2024	
VERIFICACIÓN	Pk2jm6UYDU9J72AMTZUYRN3GET48NG	PÁG. 7201/9349	

**INCIDENCIAS****INCIDENCIA DESCRIPCIÓN**

- Ref:-183039 Recinto:23-055-001-00012-00011 Cultivo:62000 PASTOS PERMANENTES DE 5 O MAS AÑOS-SIN VARIEDAD Secano
- Ref:1700000006775499 Recinto:23-055-001-00013-00001 Cultivo:62000 PASTOS PERMANENTES DE 5 O MAS AÑOS-SIN VARIEDAD Secano
- Ref:1700000006775522 Recinto:23-055-001-00014-00002 Cultivo:62000 PASTOS PERMANENTES DE 5 O MAS AÑOS-SIN VARIEDAD Secano
- Ref:1700000006775500 Recinto:23-055-001-00014-00008 Cultivo:62000 PASTOS PERMANENTES DE 5 O MAS AÑOS-SIN VARIEDAD Secano
- Ref:1700000006775505 Recinto:23-055-001-00014-00009 Cultivo:62000 PASTOS PERMANENTES DE 5 O MAS AÑOS-SIN VARIEDAD Secano
- Ref:1700000006775506 Recinto:23-055-001-00014-00013 Cultivo:62000 PASTOS PERMANENTES DE 5 O MAS AÑOS-SIN VARIEDAD Secano
- Ref:4638190 Recinto:23-055-001-00014-00018 Cultivo:62000 PASTOS PERMANENTES DE 5 O MAS AÑOS-SIN VARIEDAD Secano
- Ref:-1385888 Recinto:23-055-003-09060-00003 Cultivo:62000 PASTOS PERMANENTES DE 5 O MAS AÑOS-SIN VARIEDAD Secano
- 100424 Solicita recinto que no está comprometido para la operación.
- Ref:1700000006775527 Recinto:23-055-001-00008-00007 Cultivo:62000 PASTOS PERMANENTES DE 5 O MAS AÑOS-SIN VARIEDAD Secano
- Ref:1700000006775511 Recinto:23-055-001-00008-00008 Cultivo:62000 PASTOS PERMANENTES DE 5 O MAS AÑOS-SIN VARIEDAD Secano
- Ref:1700000006775526 Recinto:23-055-001-00009-00001 Cultivo:62000 PASTOS PERMANENTES DE 5 O MAS AÑOS-SIN VARIEDAD Secano
- Ref:1700000006775494 Recinto:23-055-001-00009-00005 Cultivo:62000 PASTOS PERMANENTES DE 5 O MAS AÑOS-SIN VARIEDAD Secano
- Ref:1700000006775498 Recinto:23-055-001-00011-00001 Cultivo:62000 PASTOS PERMANENTES DE 5 O MAS AÑOS-SIN VARIEDAD Secano

Datos considerados para el Cálculo de la Carga Ganadera mínima y máxima del expediente

Explotación	Especie	Inscrito en Sipea y Admisible	Ugm Calculada para CG Mínima	Ugm Calculada para CG Máxima
ES230550000124	BOVINA	NO	0,00	16,36
ES230550000427	BOVINA	SI	129,78	129,78
			129,78	146,14

Superficie determinada para Cálculo Carga Ganadera Mínima: 204,00 ha

Superficie determinada para Cálculo Carga Ganadera Máxima: 250,56 ha

Carga Ganadera Mínima Expediente: 0,64 ugm/ha

Carga Ganadera Máxima Expediente: 0,58 ugm/ha

Recintos Determinados para el Cálculo de Garga Ganadera Mínima

REF.	REFERENCIA SIGPAC	CULTIVO	DESCRIPCIÓN CULTIVO	S/R	SUP. RESUELTA (ha)
-1385888	23-055-003-09060-00003	62000	PASTOS PERMANENTES DE 5 O MAS AÑOS-SIN VARIEDAD	S	0,03
-1080934	23-055-001-00007-00016	62000	PASTOS PERMANENTES DE 5 O MAS AÑOS-SIN VARIEDAD	S	0,04
-183039	23-055-001-00012-00011	62000	PASTOS PERMANENTES DE 5 O MAS AÑOS-SIN VARIEDAD	S	0,04
4638190	23-055-001-00014-00018	62000	PASTOS PERMANENTES DE 5 O MAS AÑOS-SIN VARIEDAD	S	0,42
1700000006775490	23-055-001-00004-00002	62000	PASTOS PERMANENTES DE 5 O MAS AÑOS-SIN VARIEDAD	S	1,40
1700000006775491	23-055-001-00010-00006	62000	PASTOS PERMANENTES DE 5 O MAS AÑOS-SIN VARIEDAD	S	21,79
1700000006775492	23-055-001-00010-00009	62000	PASTOS PERMANENTES DE 5 O MAS AÑOS-SIN VARIEDAD	S	4,37
1700000006775493	23-055-001-00010-00010	62000	PASTOS PERMANENTES DE 5 O MAS AÑOS-SIN VARIEDAD	S	4,32
1700000006775497	23-055-001-00010-00019	62000	PASTOS PERMANENTES DE 5 O MAS AÑOS-SIN VARIEDAD	S	0,37
1700000006775499	23-055-001-00013-00001	62000	PASTOS PERMANENTES DE 5 O MAS AÑOS-SIN VARIEDAD	S	0,32
1700000006775500	23-055-001-00014-00008	62000	PASTOS PERMANENTES DE 5 O MAS AÑOS-SIN VARIEDAD	S	5,26
1700000006775501	23-055-001-00012-00005	62000	PASTOS PERMANENTES DE 5 O MAS AÑOS-SIN VARIEDAD	S	0,03
1700000006775502	23-055-001-00012-00010	62000	PASTOS PERMANENTES DE 5 O MAS AÑOS-SIN VARIEDAD	S	0,07

(1) Superficie declarada admisible ajustada con la superficie comprometida.
(2) Factor de penalización valorando el alcance para el tipo de compromiso.

Puede verificar la integridad de una copia de este documento mediante la lectura del código QR adjunto o mediante el acceso a la dirección <https://ws050.juntadeandalucia.es/verificarFirma> indicando el código de VERIFICACIÓN

FIRMADO POR

RAQUEL MARIA ESPIN CRESPO

17/12/2024

VERIFICACIÓN

Pk2jm6UYDU9J72AMTZUYRN3GET48NG

PÁG. 7202/9349



**Datos considerados para el Cálculo de la Carga Ganadera mínima y máxima del expediente****Recintos Determinados para el Cálculo de Garga Ganadera Mínima**

REF.	REFERENCIA SIGPAC	CULTIVO	DESCRIPCIÓN CULTIVO	S/R	SUP.
					RESUELTA (ha)
170000006775504	23-055-001-00007-00001	62000	PASTOS PERMANENTES DE 5 O MAS AÑOS-SIN VARIEDAD	S	21,22
170000006775505	23-055-001-00014-00009	62000	PASTOS PERMANENTES DE 5 O MAS AÑOS-SIN VARIEDAD	S	23,13
170000006775506	23-055-001-00014-00013	62000	PASTOS PERMANENTES DE 5 O MAS AÑOS-SIN VARIEDAD	S	15,77
170000006775507	23-055-001-00005-00001	62000	PASTOS PERMANENTES DE 5 O MAS AÑOS-SIN VARIEDAD	S	8,84
170000006775508	23-055-001-00006-00002	62000	PASTOS PERMANENTES DE 5 O MAS AÑOS-SIN VARIEDAD	S	0,15
170000006775509	23-055-001-00006-00004	62000	PASTOS PERMANENTES DE 5 O MAS AÑOS-SIN VARIEDAD	S	0,27
170000006775510	23-055-001-00006-00005	62000	PASTOS PERMANENTES DE 5 O MAS AÑOS-SIN VARIEDAD	S	2,33
170000006775517	23-055-001-00007-00003	62000	PASTOS PERMANENTES DE 5 O MAS AÑOS-SIN VARIEDAD	S	23,74
170000006775518	23-055-001-00004-00003	62000	PASTOS PERMANENTES DE 5 O MAS AÑOS-SIN VARIEDAD	S	2,63
170000006775519	23-055-001-00007-00010	62000	PASTOS PERMANENTES DE 5 O MAS AÑOS-SIN VARIEDAD	S	0,44
170000006775520	23-055-001-00007-00002	62000	PASTOS PERMANENTES DE 5 O MAS AÑOS-SIN VARIEDAD	S	23,45
170000006775521	23-055-001-00007-00009	62000	PASTOS PERMANENTES DE 5 O MAS AÑOS-SIN VARIEDAD	S	0,21
170000006775522	23-055-001-00014-00002	62000	PASTOS PERMANENTES DE 5 O MAS AÑOS-SIN VARIEDAD	S	12,19
170000006775523	23-055-001-00007-00012	62000	PASTOS PERMANENTES DE 5 O MAS AÑOS-SIN VARIEDAD	S	0,60
170000006775524	23-055-001-00009-00002	62000	PASTOS PERMANENTES DE 5 O MAS AÑOS-SIN VARIEDAD	R	10,81
170000006775525	23-055-001-00007-00011	62000	PASTOS PERMANENTES DE 5 O MAS AÑOS-SIN VARIEDAD	S	0,41
170000006775529	23-055-001-00008-00006	62000	PASTOS PERMANENTES DE 5 O MAS AÑOS-SIN VARIEDAD	S	0,46
170000006775531	23-055-001-00009-00004	62000	PASTOS PERMANENTES DE 5 O MAS AÑOS-SIN VARIEDAD	S	4,35
170000006775533	23-055-001-00009-00003	62000	PASTOS PERMANENTES DE 5 O MAS AÑOS-SIN VARIEDAD	S	4,34
170000006775534	23-055-001-00006-00001	62000	PASTOS PERMANENTES DE 5 O MAS AÑOS-SIN VARIEDAD	S	10,20

Recintos Determinados para el Cálculo de Garga Ganadera Máxima

REF.	REFERENCIA SIGPAC	CULTIVO	DESCRIPCIÓN CULTIVO	S/R	SUP.
					RESUELTA (ha)
-1385888	23-055-003-09060-00003	62000	PASTOS PERMANENTES DE 5 O MAS AÑOS-SIN VARIEDAD	S	0,03
-1080934	23-055-001-00007-00016	62000	PASTOS PERMANENTES DE 5 O MAS AÑOS-SIN VARIEDAD	S	0,04
-183039	23-055-001-00012-00011	62000	PASTOS PERMANENTES DE 5 O MAS AÑOS-SIN VARIEDAD	S	0,04
4638190	23-055-001-00014-00018	62000	PASTOS PERMANENTES DE 5 O MAS AÑOS-SIN VARIEDAD	S	0,42
170000006775490	23-055-001-00004-00002	62000	PASTOS PERMANENTES DE 5 O MAS AÑOS-SIN VARIEDAD	S	1,40
170000006775491	23-055-001-00010-00006	62000	PASTOS PERMANENTES DE 5 O MAS AÑOS-SIN VARIEDAD	S	21,79
170000006775492	23-055-001-00010-00009	62000	PASTOS PERMANENTES DE 5 O MAS AÑOS-SIN VARIEDAD	S	4,37
170000006775493	23-055-001-00010-00010	62000	PASTOS PERMANENTES DE 5 O MAS AÑOS-SIN VARIEDAD	S	4,32
170000006775494	23-055-001-00009-00005	62000	PASTOS PERMANENTES DE 5 O MAS AÑOS-SIN VARIEDAD	S	4,90
170000006775497	23-055-001-00010-00019	62000	PASTOS PERMANENTES DE 5 O MAS AÑOS-SIN VARIEDAD	S	0,37
170000006775498	23-055-001-00011-00001	62000	PASTOS PERMANENTES DE 5 O MAS AÑOS-SIN VARIEDAD	S	3,93
170000006775499	23-055-001-00013-00001	62000	PASTOS PERMANENTES DE 5 O MAS AÑOS-SIN VARIEDAD	S	0,32
170000006775500	23-055-001-00014-00008	62000	PASTOS PERMANENTES DE 5 O MAS AÑOS-SIN VARIEDAD	S	5,26

(1) Superficie declarada admisible ajustada con la superficie comprometida.
(2) Factor de penalización valorando el alcance para el tipo de compromiso.

Puede verificar la integridad de una copia de este documento mediante la lectura del código QR adjunto o mediante el acceso a la dirección <https://ws050.juntadeandalucia.es/verificarFirma> indicando el código de VERIFICACIÓN

FIRMADO POR

RAQUEL MARIA ESPIN CRESPO

17/12/2024

VERIFICACIÓN

Pk2jm6UYDU9J72AMTZUYRN3GET48NG

PÁG. 7203/9349



**Datos considerados para el Cálculo de la Carga Ganadera mínima y máxima del expediente****Recintos Determinados para el Cálculo de Garga Ganadera Máxima**

REF.	REFERENCIA SIGPAC	CULTIVO	DESCRIPCIÓN CULTIVO	SUP.	
				S/R	RESUELTA (ha)
1700000006775501	23-055-001-00012-00005	62000	PASTOS PERMANENTES DE 5 O MAS AÑOS-SIN VARIEDAD	S	0,03
1700000006775502	23-055-001-00012-00010	62000	PASTOS PERMANENTES DE 5 O MAS AÑOS-SIN VARIEDAD	S	0,07
1700000006775504	23-055-001-00007-00001	62000	PASTOS PERMANENTES DE 5 O MAS AÑOS-SIN VARIEDAD	S	21,22
1700000006775505	23-055-001-00014-00009	62000	PASTOS PERMANENTES DE 5 O MAS AÑOS-SIN VARIEDAD	S	23,13
1700000006775506	23-055-001-00014-00013	62000	PASTOS PERMANENTES DE 5 O MAS AÑOS-SIN VARIEDAD	S	15,77
1700000006775507	23-055-001-00005-00001	62000	PASTOS PERMANENTES DE 5 O MAS AÑOS-SIN VARIEDAD	S	8,84
1700000006775508	23-055-001-00006-00002	62000	PASTOS PERMANENTES DE 5 O MAS AÑOS-SIN VARIEDAD	S	0,15
1700000006775509	23-055-001-00006-00004	62000	PASTOS PERMANENTES DE 5 O MAS AÑOS-SIN VARIEDAD	S	0,27
1700000006775510	23-055-001-00006-00005	62000	PASTOS PERMANENTES DE 5 O MAS AÑOS-SIN VARIEDAD	S	2,33
1700000006775511	23-055-001-00008-00008	62000	PASTOS PERMANENTES DE 5 O MAS AÑOS-SIN VARIEDAD	S	0,46
1700000006775517	23-055-001-00007-00003	62000	PASTOS PERMANENTES DE 5 O MAS AÑOS-SIN VARIEDAD	S	23,74
1700000006775518	23-055-001-00004-00003	62000	PASTOS PERMANENTES DE 5 O MAS AÑOS-SIN VARIEDAD	S	2,63
1700000006775519	23-055-001-00007-00010	62000	PASTOS PERMANENTES DE 5 O MAS AÑOS-SIN VARIEDAD	S	0,44
1700000006775520	23-055-001-00007-00002	62000	PASTOS PERMANENTES DE 5 O MAS AÑOS-SIN VARIEDAD	S	23,45
1700000006775521	23-055-001-00007-00009	62000	PASTOS PERMANENTES DE 5 O MAS AÑOS-SIN VARIEDAD	S	0,21
1700000006775522	23-055-001-00014-00002	62000	PASTOS PERMANENTES DE 5 O MAS AÑOS-SIN VARIEDAD	S	12,19
1700000006775523	23-055-001-00007-00012	62000	PASTOS PERMANENTES DE 5 O MAS AÑOS-SIN VARIEDAD	S	0,60
1700000006775524	23-055-001-00009-00002	62000	PASTOS PERMANENTES DE 5 O MAS AÑOS-SIN VARIEDAD	R	10,81
1700000006775525	23-055-001-00007-00011	62000	PASTOS PERMANENTES DE 5 O MAS AÑOS-SIN VARIEDAD	S	0,41
1700000006775526	23-055-001-00009-00001	62000	PASTOS PERMANENTES DE 5 O MAS AÑOS-SIN VARIEDAD	S	3,38
1700000006775527	23-055-001-00008-00007	62000	PASTOS PERMANENTES DE 5 O MAS AÑOS-SIN VARIEDAD	S	33,89
1700000006775529	23-055-001-00008-00006	62000	PASTOS PERMANENTES DE 5 O MAS AÑOS-SIN VARIEDAD	S	0,46
1700000006775531	23-055-001-00009-00004	62000	PASTOS PERMANENTES DE 5 O MAS AÑOS-SIN VARIEDAD	S	4,35
1700000006775533	23-055-001-00009-00003	62000	PASTOS PERMANENTES DE 5 O MAS AÑOS-SIN VARIEDAD	S	4,34
1700000006775534	23-055-001-00006-00001	62000	PASTOS PERMANENTES DE 5 O MAS AÑOS-SIN VARIEDAD	S	10,20

Incidencias de carga ganadera**INCIDENCIA DESCRIPCIÓN**

100407 Explotación solicitada no forma parte de ningún organismo de control autorizado para la producción ecológica en Andalucía o fecha de inscripción posterior al plazo establecido (Anexo I. Criterios de Subvencionabilidad. Orden 28 de marzo de 2023).
Explotación:ES230550000124 Especie:BOVINA

(1) Superficie declarada admisible ajustada con la superficie comprometida.
(2) Factor de penalización valorando el alcance para el tipo de compromiso.

Puede verificar la integridad de una copia de este documento mediante la lectura del código QR adjunto o mediante el acceso a la dirección <https://ws050.juntadeandalucia.es/verificarFirma> indicando el código de VERIFICACIÓN

FIRMADO POR	RAQUEL MARIA ESPIN CRESPO	17/12/2024	
VERIFICACIÓN	Pk2jm6UYDU9J72AMTZUYRN3GET48NG	PÁG. 7204/9349	

**APELLIDOS Y NOMBRE / RAZÓN SOCIAL**

HERMANAS MARTOS ARANDA C.B.

NIF

****1014*

EXPEDIENTE

1247531

ANUALIDAD DE PAGO

1ª

IMPORTE POR ANUALIDAD

	2023	2024	2025	2026	2027
IMPORTE MÁXIMO SUBVENCIONABLE	11.899,20 €	11.899,20 €	11.899,20 €	9.916,00 €	9.916,00 €
IMPORTE MEDIO DE TRANSFERENCIA (€/ha)	297,48 €	297,48 €	297,48 €	247,90 €	247,90 €

RESUMEN DE UNIDADES

Cód	GRUPO DE PAGO	Sup. Dec. Admisible (ha)	Sup. Comprometida (ha)	Sup. ajustada compromiso (1) (ha)	% sobredec.	Sup. Resuelta (ha)	Importe Declarado	Importe Topado	Importe Resuelto	Importe tras sobredec.
419	OLIVAR	70,61		40,00	0,00	40,00	11.899,20	11.899,20	11.899,20	11.899,20
TOTAL		70,61	40,00	40,00		40,00	11.899,20	11.899,20	11.899,20	11.899,20

APLICACIÓN DE REDUCCIONES Y PENALIZACIONES

GRUPO DE PAGO	Importe Calculado	Importe prereduc.	Criterios de subvencionabilidad y compromisos	Presentación tardía	Omisión declaración	Condicionalidad	IMPORTE (Euros) RESUELTO
OLIVAR	11.899,20	11.899,20	0,00	0,00	0,00	0,00	11.899,20
TOTAL	11.899,20	11.899,20					11.899,20

RESUMEN DE PAGOS**IMPORTE (Euros)**

	RESUELTO	FEADER	MAPA	CAPADR
OLIVAR - Pago realizado	11.899,20 €	10.114,32 €	1.167,31 €	617,57 €

RECINTOS RESUELTOS

REF.	REFERENCIA SIGPAC	CULTIVO DESCRIPCIÓN CULTIVO	S/R G.PAGO	PEND. MEDIA (%)	SUP. DEC. ADMISIBLE (ha)	SUP. COMPROM. (ha)	SUP. AJUSTADA COMPROM. (1) (ha)	SUP. CONY. SIGPAC (ha)	SUP. CERTIE (ha)	SUP. CAMPO (ha)	SUP. CAMPO DETER. CULT. DECLARADO (ha)	SUP. DEC. REDUCIDA (ha)	SUP. RESUELTA (ha)
-905722	23-086-018-00342-002	101010 OLIVAR-PICUAL	S 419	25,30	0,29	0,29	0,29		0,29			0,29	0,29
-905721	23-035-005-00338-003	101010 OLIVAR-PICUAL	S 419	13,10	0,53	0,53	0,53		0,53			0,53	0,53
170000002314451	23-035-001-00019-001	101010 OLIVAR-PICUAL	S 419	3,20	0,20	0,20	0,20		0,20			0,20	0,20
1700000002314452	23-035-001-00108-004	101010 OLIVAR-PICUAL	S 419	19,20	7,43	7,43	7,43		7,43			7,43	7,43
1700000002314453	23-035-001-00291-001	101010 OLIVAR-PICUAL	S 419	19,60	4,76	4,76	4,76		4,76			4,76	4,76
1700000002314454	23-035-003-00107-001	101010 OLIVAR-PICUAL	S 419	13,70	2,22	2,22	2,22		2,22			2,22	2,22
1700000002314455	23-035-003-00107-005	101010 OLIVAR-PICUAL	S 419	3,00	0,02	0,02	0,02		0,02			0,02	0,02
1700000002314456	23-035-003-00170-001	101010 OLIVAR-PICUAL	S 419	10,90	0,12	0,12	0,12		0,12			0,12	0,12
1700000002314457	23-035-005-00238-002	101010 OLIVAR-PICUAL	S 419	19,20	5,08	5,08	5,08		5,08			5,08	5,08
1700000002314458	23-035-005-00338-003	101010 OLIVAR-PICUAL	S 419	13,10	0,79	0,79	0,79		0,79			0,79	0,79
1700000002314459	23-035-005-00497-001	101010 OLIVAR-PICUAL	S 419	12,80	0,99	0,99	0,99		0,99			0,99	0,99
1700000002314460	23-086-018-00059-001	101010 OLIVAR-PICUAL	S 419	17,40	3,07	3,07	3,07		3,07			3,07	3,07
1700000002314461	23-086-018-00297-002	101010 OLIVAR-PICUAL	S 419	34,20	1,88	1,88	1,88		1,88			1,88	1,88
1700000002314462	23-086-018-00314-002	101010 OLIVAR-PICUAL	S 419	26,90	5,51	5,51	5,51		5,51			5,51	5,51
1700000002314463	23-086-020-00023-001	101010 OLIVAR-PICUAL	S 419	5,70	2,23	2,20	2,20		2,23			2,20	2,20
1700000002314464	23-086-020-00021-001	101010 OLIVAR-PICUAL	S 419	5,80	1,19	1,19	1,19		1,19			1,19	1,19
1700000002314465	23-086-020-00038-001	101010 OLIVAR-PICUAL	S 419	7,60	0,83	0,81	0,81		0,83			0,81	0,81
1700000002314466	23-086-020-00031-002	101010 OLIVAR-PICUAL	S 419	3,10	2,70	2,67	2,67		2,70			2,67	2,67
1700000002314467	23-086-020-00501-003	101010 OLIVAR-PICUAL	S 419	15,20	10,27	10,27	10,27		10,27			10,27	10,27
1700000002314468	23-086-020-00039-002	101010 OLIVAR-PICUAL	S 419	19,30	7,57	7,57	7,57		7,57			7,57	7,57
1700000002314469	23-086-020-00503-001	101010 OLIVAR-PICUAL	S 419	8,40	0,12	0,12	0,12		0,12			0,12	0,12
1700000002314470	23-086-020-00502-001	101010 OLIVAR-PICUAL	S 419	30,70	0,14	0,14	0,14		0,14			0,14	0,14
1700000002314471	23-086-018-00338-001	101010 OLIVAR-PICUAL	S 419	18,40	4,85	4,85	4,85		4,85			4,85	4,85
1700000002314472	23-086-018-00342-001	101010 OLIVAR-PICUAL	S 419	23,50	3,32	3,32	3,32		3,32			3,32	3,32
1700000002314473	23-086-018-00439-001	101010 OLIVAR-PICUAL	S 419	16,10	4,50	4,50	4,50		4,50			4,50	4,50

(1) Superficie declarada admisible ajustada con la superficie comprometida.
(2) Factor de penalización valorando el alcance para el tipo de compromiso.Puede verificar la integridad de una copia de este documento mediante la lectura del código QR adjunto o mediante el acceso a la dirección <https://ws050.juntadeandalucia.es/verificarFirma> indicando el código de VERIFICACIÓN

FIRMADO POR

RAQUEL MARIA ESPIN CRESPO

17/12/2024

VERIFICACIÓN

Pk2jm6UYDU9J72AMTZUYRN3GET48NG

PÁG. 7205/9349





INCIDENCIAS

INCIDENCIA DESCRIPCIÓN

- 4272 Verifica que las líneas de declaración de las Solicitudes Únicas no tienen solapes con la capa de Retroactividad Gráfica (ambas de la misma campaña) a nivel de expediente/línea de declaración gráfica de la solicitud.
Ref:170000002314463 Recinto:23-086-020-00023-00001 Cultivo: - Agregado de la referencia del recinto.:0 Zona de la referencia del recinto.:0 Superficie solapada.:0,03 Id. Incid.:101018607
Ref:170000002314466 Recinto:23-086-020-00031-00002 Cultivo: - Agregado de la referencia del recinto.:0 Zona de la referencia del recinto.:0 Superficie solapada.:0,03 Id. Incid.:101018609
Ref:170000002314465 Recinto:23-086-020-00038-00001 Cultivo: - Agregado de la referencia del recinto.:0 Zona de la referencia del recinto.:0 Superficie solapada.:0,02 Id. Incid.:101018608

(1) Superficie declarada admisible ajustada con la superficie comprometida.
(2) Factor de penalización valorando el alcance para el tipo de compromiso.

Puede verificar la integridad de una copia de este documento mediante la lectura del código QR adjunto o mediante el acceso a la dirección <https://ws050.juntadeandalucia.es/verificarFirma> indicando el código de VERIFICACIÓN

FIRMADO POR	RAQUEL MARIA ESPIN CRESPO	17/12/2024	
VERIFICACIÓN	Pk2jm6UYDU9J72AMTZUYRN3GET48NG	PÁG. 7206/9349	

**APELLIDOS Y NOMBRE / RAZÓN SOCIAL**

HERMANOS ALMANSA URIBE C.B.

NIF

***5450*

EXPEDIENTE

1222893

ANUALIDAD DE PAGO

1ª

IMPORTES POR ANUALIDAD

	2023	2024	2025	2026	2027
IMPORTE MÁXIMO SUBVENCIONABLE	4.411,63 €	4.411,63 €	4.411,63 €	3.676,36 €	3.676,36 €
IMPORTE MEDIO DE TRANSFERENCIA (€/ha)	297,48 €	297,48 €	297,48 €	247,90 €	247,90 €

RESUMEN DE UNIDADES

Cód	GRUPO DE PAGO	Sup. Dec. Admisible (ha)	Sup. Comprometida (ha)	Sup. ajustada compromiso (1) (ha)	% sobredec.	Sup. Resuelta (ha)	Importe Declarado	Importe Topado	Importe Resuelto	Importe tras sobredec.
419	OLIVAR	14,83		14,83	0,00	14,83	4.411,63	4.411,63	4.411,63	4.411,63
TOTAL		14,83	14,83	14,83		14,83	4.411,63	4.411,63	4.411,63	4.411,63

APLICACIÓN DE REDUCCIONES Y PENALIZACIONES

GRUPO DE PAGO	Importe Calculado	Importe prereduc.	Criterios de subvencionabilidad y compromisos	Presentación tardía	Omisión declaración	Condicionalidad	IMPORTE (Euros) RESUELTO
OLIVAR	4.411,63	4.411,63	0,00	0,00	0,00	0,00	4.411,63
TOTAL	4.411,63	4.411,63					4.411,63

RESUMEN DE PAGOS**IMPORTE (Euros)**

	RESUELTO	FEADER	MAPA	CAPADR
OLIVAR - Pago realizado	4.411,63 €	3.749,89 €	432,78 €	228,96 €

RECINTOS RESUELTOS

REF.	REFERENCIA SIGPAC	CULTIVO	DESCRIPCIÓN CULTIVO	S/R G.PAGO	PEND. MEDIA (%)	SUP. DEC. ADMISIBLE (ha)	SUP. COMPROM. (ha)	SUP. AJUSTADA COMPR.(1) (ha)	SUP. CONY. SIGPAC (ha)	SUP. CERTIE (ha)	SUP. CAMPO (ha)	SUP. CAMPO DETER. CULT. DECLARADO (ha)	SUP. DEC. REDUCIDA (ha)	SUP. RESUELTA (ha)
5275689	23-032-001-00045-002	101010	OLIVAR-PICUAL	S	419	5,80	3,40	3,40	3,40	3,40			3,40	3,40
5275727	23-032-001-00045-002	101010	OLIVAR-PICUAL	S	419	5,80	4,80	4,80	4,80	4,80			4,80	4,80
5275799	23-032-001-00045-002	101010	OLIVAR-PICUAL	S	419	5,80	6,63	6,63	6,63	6,63			6,63	6,63

INCIDENCIAS**INCIDENCIA DESCRIPCIÓN**

100421	Recinto declarado por error para una operación de la 6503, que se ha corregido de oficio marcando la operación correcta, de acuerdo con la fecha de inscripción del recinto en la producción ecológica. Ref:5275689 Recinto:23-032-001-00045-00002 Cultivo:101010 OLIVAR-PICUAL Secano Ref:5275727 Recinto:23-032-001-00045-00002 Cultivo:101010 OLIVAR-PICUAL Secano Ref:5275799 Recinto:23-032-001-00045-00002 Cultivo:101010 OLIVAR-PICUAL Secano
--------	---

(1) Superficie declarada admisible ajustada con la superficie comprometida.
(2) Factor de penalización valorando el alcance para el tipo de compromiso.Puede verificar la integridad de una copia de este documento mediante la lectura del código QR adjunto o mediante el acceso a la dirección <https://ws050.juntadeandalucia.es/verificarFirma> indicando el código de VERIFICACIÓN

FIRMADO POR

RAQUEL MARIA ESPIN CRESPO

17/12/2024

VERIFICACIÓN

Pk2jm6UYDU9J72AMTZUYRN3GET48NG

PÁG. 7207/9349



**APELLIDOS Y NOMBRE / RAZÓN SOCIAL**

HERMANOS GAVILAN GARCIA C.B

NIF

****7786*

EXPEDIENTE

1273466

ANUALIDAD DE PAGO

1ª

IMPORTES POR ANUALIDAD

	2023	2024	2025	2026	2027
IMPORTE MÁXIMO SUBVENCIONABLE	2.748,72 €	2.748,72 €	2.748,72 €	2.290,60 €	2.290,60 €
IMPORTE MEDIO DE TRANSFERENCIA (€/ha)	297,48 €	297,48 €	297,48 €	247,90 €	247,90 €

RESUMEN DE UNIDADES

Cód	GRUPO DE PAGO	Sup. Dec. Admisible (ha)	Sup. Comprometida (ha)	Sup. ajustada compromiso (1) (ha)	% sobredec.	Sup. Resuelta (ha)	Importe Declarado	Importe Topado	Importe Resuelto	Importe tras sobredec.
419	OLIVAR	9,24		9,24	0,00	9,24	2.748,72	2.748,72	2.748,72	2.748,72
TOTAL		9,24	9,24	9,24		9,24	2.748,72	2.748,72	2.748,72	2.748,72

APLICACIÓN DE REDUCCIONES Y PENALIZACIONES

GRUPO DE PAGO	Importe Calculado	Importe prereduc.	Criterios de subvencionabilidad y compromisos	Presentación tardía	Omisión declaración	Condicionalidad	IMPORTE (Euros) RESUELTO
OLIVAR	2.748,72	2.748,72	0,00	0,00	0,00	0,00	2.748,72
TOTAL	2.748,72	2.748,72					2.748,72

RESUMEN DE PAGOS**IMPORTE (Euros)**

	RESUELTO	FEADER	MAPA	CAPADR
OLIVAR - Pago realizado	2.748,72 €	2.336,41 €	269,65 €	142,66 €

RECINTOS RESUELTOS

REF.	REFERENCIA SIGPAC	CULTIVO	DESCRIPCIÓN CULTIVO	S/R G.PAGO	PEND. MEDIA (%)	SUP. DEC. ADMISIBLE (ha)	SUP. COMPROM. (ha)	SUP. AJUSTADA COMPR.(1) (ha)	SUP. CONY. SIGPAC (ha)	SUP. CERTIE (ha)	SUP. CAMPO (ha)	SUP. CAMPO DETER. CULT. DECLARADO (ha)	SUP. DEC. REDUCIDA (ha)	SUP. RESUELTA (ha)
-1373905	23-096-021-00149-002	101010	OLIVAR-PICUAL	S 419	10,00	0,25	0,25	0,25		0,25			0,25	0,25
-1373904	23-096-021-00150-001	101010	OLIVAR-PICUAL	S 419	7,50	2,41	2,41	2,41		2,70			2,41	2,41
-1373903	23-096-021-00153-001	101010	OLIVAR-PICUAL	S 419	10,60	3,71	3,71	3,71		3,71			3,71	3,71
5543527	23-096-021-00152-005	101010	OLIVAR-PICUAL	S 419	9,40	2,60	2,60	2,60		2,60			2,60	2,60
5571640	23-096-021-00151-001	101010	OLIVAR-PICUAL	S 419	9,80	0,27	0,27	0,27		0,27			0,27	0,27

(1) Superficie declarada admisible ajustada con la superficie comprometida.
(2) Factor de penalización valorando el alcance para el tipo de compromiso.

Puede verificar la integridad de una copia de este documento mediante la lectura del código QR adjunto o mediante el acceso a la dirección <https://ws050.juntadeandalucia.es/verificarFirma> indicando el código de VERIFICACIÓN

FIRMADO POR

RAQUEL MARIA ESPIN CRESPO

17/12/2024

VERIFICACIÓN

Pk2jm6UYDU9J72AMTZUYRN3GET48NG

PÁG. 7208/9349



**APELLIDOS Y NOMBRE / RAZÓN SOCIAL**

HERMANOS MARIN NOVES C.B.

NIF

****7768*

EXPEDIENTE

1185898

ANUALIDAD DE PAGO

1ª

IMPORTE POR ANUALIDAD

	2023	2024	2025	2026	2027
IMPORTE MÁXIMO SUBVENCIONABLE	11.899,20 €	11.899,20 €	11.899,20 €	9.916,00 €	9.916,00 €
IMPORTE MEDIO DE TRANSFERENCIA (€/ha)	297,48 €	297,48 €	297,48 €	247,90 €	247,90 €

RESUMEN DE UNIDADES

Cód	GRUPO DE PAGO	Sup. Dec. Admisible (ha)	Sup. Comprometida (ha)	Sup. ajustada compromiso (1) (ha)	% sobredec.	Sup. Resuelta (ha)	Importe Declarado	Importe Topado	Importe Resuelto	Importe tras sobredec.
419	OLIVAR	70,41		40,00	0,00	40,00	11.899,20	11.899,20	11.899,20	11.899,20
TOTAL		70,41	40,00	40,00		40,00	11.899,20	11.899,20	11.899,20	11.899,20

APLICACIÓN DE REDUCCIONES Y PENALIZACIONES

GRUPO DE PAGO	Importe Calculado	Importe prerreduc.	Criterios de subvencionabilidad y compromisos	Presentación tardía	Omisión declaración	Condicionalidad	IMPORTE (Euros) RESUELTO
OLIVAR	11.899,20	11.899,20	0,00	0,00	0,00	0,00	11.899,20
TOTAL	11.899,20	11.899,20					11.899,20

RESUMEN DE PAGOS**IMPORTE (Euros)**

	RESUELTO	FEADER	MAPA	CAPADR
OLIVAR - Pago realizado	11.899,20 €	10.114,32 €	1.167,31 €	617,57 €

RECINTOS RESUELTOS

REF.	REFERENCIA SIGPAC	CULTIVO DESCRIPCIÓN CULTIVO	S/R G.PAGO	PEND. MEDIA (%)	SUP. DEC. ADMISIBLE (ha)	SUP. COMPROM. (ha)	SUP. AJUSTADA COMPROM. (1) (ha)	SUP. CONY. SIGPAC (ha)	SUP. CERTIE (ha)	SUP. CAMPO (ha)	SUP. CAMPO DETER. CULT. DECLARADO (ha)	SUP. DEC. REDUCIDA (ha)	SUP. RESUELTA (ha)
-1363680	23-046-012-00244-002	101010 OLIVAR-PICUAL	R 419	11,20	8,36	8,30	8,30		8,30			8,30	8,30
-1363679	23-046-012-00242-002	101010 OLIVAR-PICUAL	R 419	9,90	0,95	0,95	0,95		0,95			0,95	0,95
-1363678	23-046-012-00241-002	101010 OLIVAR-PICUAL	R 419	9,70	1,02	1,02	1,02		1,02			1,02	1,02
-1363677	23-046-012-00240-002	101010 OLIVAR-PICUAL	R 419	9,00	1,30	1,29	1,29		1,29			1,29	1,29
-1363676	23-046-012-00239-004	101010 OLIVAR-PICUAL	R 419	11,10	0,05	0,05	0,05		0,05			0,05	0,05
1700000006659620	23-046-012-00014-001	101010 OLIVAR-PICUAL	R 419	10,50	9,22	9,17	9,17		9,17			9,17	9,17
1700000006659621	23-046-012-00021-001	101010 OLIVAR-PICUAL	R 419	8,60	18,09	18,09	18,09		18,09			18,09	18,09
1700000006659625	23-046-012-00030-001	101010 OLIVAR-PICUAL	R 419	10,60	7,38	7,33	7,33		7,33			7,33	7,33
1700000006659626	23-074-006-00855-001	101010 OLIVAR-PICUAL	S 419	18,70	0,83	0,83	0,83		0,83			0,83	0,83
1700000006659627	23-074-006-00857-002	101010 OLIVAR-PICUAL	S 419	18,90	1,06	1,06	1,06		1,06			1,06	1,06
1700000006659628	23-074-007-00753-003	101010 OLIVAR-PICUAL	S 419	7,10	0,63	0,63	0,63		0,63			0,63	0,63
1700000006659629	23-074-007-00754-001	101010 OLIVAR-PICUAL	S 419	12,40	4,54	4,54	4,54		4,54			4,54	4,54
1700000006659631	23-046-012-00024-001	101010 OLIVAR-PICUAL	R 419	7,90	3,71	3,69	3,69		3,69			3,69	3,69
1700000006659632	23-046-012-00022-001	101010 OLIVAR-PICUAL	R 419	11,10	12,00	11,98	11,98		11,98			11,98	11,98
1700000006659633	23-046-012-00023-001	101010 OLIVAR-PICUAL	R 419	8,60	1,27	1,26	1,26		1,26			1,26	1,26

(1) Superficie declarada admisible ajustada con la superficie comprometida.
(2) Factor de penalización valorando el alcance para el tipo de compromiso.

Puede verificar la integridad de una copia de este documento mediante la lectura del código QR adjunto o mediante el acceso a la dirección <https://ws050.juntadeandalucia.es/verificarFirma> indicando el código de VERIFICACIÓN

FIRMADO POR

RAQUEL MARIA ESPIN CRESPO

17/12/2024

VERIFICACIÓN

Pk2jm6UYDU9J72AMTZUYRN3GET48NG

PÁG. 7209/9349



**APELLIDOS Y NOMBRE / RAZÓN SOCIAL**

HERMANOS MATEOS SALIDO C.B.

NIF

***0710*

EXPEDIENTE

1253674

ANUALIDAD DE PAGO

1ª

IMPORTE POR ANUALIDAD

	2023	2024	2025	2026	2027
IMPORTE MÁXIMO SUBVENCIONABLE	11.899,20 €	11.899,20 €	11.899,20 €	9.916,00 €	9.916,00 €
IMPORTE MEDIO DE TRANSFERENCIA (€/ha)	297,48 €	297,48 €	297,48 €	247,90 €	247,90 €

RESUMEN DE UNIDADES

Cód	GRUPO DE PAGO	Sup. Dec. Admisible (ha)	Sup. Comprometida (ha)	Sup. ajustada compromiso (1) (ha)	% sobredec.	Sup. Resuelta (ha)	Importe Declarado	Importe Topado	Importe Resuelto	Importe tras sobredec.
419	OLIVAR	78,08		40,00	0,00	40,00	11.899,20	11.899,20	11.899,20	11.899,20
TOTAL		78,08	40,00	40,00		40,00	11.899,20	11.899,20	11.899,20	11.899,20

APLICACIÓN DE REDUCCIONES Y PENALIZACIONES

GRUPO DE PAGO	Importe Calculado	Importe prereduc.	Criterios de subvencionabilidad y compromisos	Presentación tardía	Omisión declaración	Condicionalidad	IMPORTE (Euros) RESUELTO
OLIVAR	11.899,20	11.899,20	0,00	0,00	0,00	0,00	11.899,20
TOTAL	11.899,20	11.899,20					11.899,20

RESUMEN DE PAGOS**IMPORTE (Euros)**

	RESUELTO	FEADER	MAPA	CAPADR
OLIVAR - Pago realizado	11.899,20 €	10.114,32 €	1.167,31 €	617,57 €

RECINTOS RESUELTOS

REF.	REFERENCIA SIGPAC	CULTIVO DESCRIPCIÓN CULTIVO	S/R G.PAGO	PEND. MEDIA (%)	SUP. DEC. ADMISIBLE (ha)	SUP. COMPROM. (ha)	SUP. AJUSTADA COMPROM. (1) (ha)	SUP. CONY. SIGPAC (ha)	SUP. CERTIE (ha)	SUP. CAMPO (ha)	SUP. CAMPO DETER. CULT. DECLARADO (ha)	SUP. DEC. REDUCIDA (ha)	SUP. RESUELTA (ha)
-1123222	23-032-003-00094-004	101010 OLIVAR-PICUAL	S 419	19,70	0,02	0,02	0,02		0,02			0,02	0,02
-1123191	23-027-008-00007-005	101010 OLIVAR-PICUAL	S 419	13,60	0,24	0,24	0,24		0,24			0,24	0,24
-1123185	23-027-008-00006-009	101010 OLIVAR-PICUAL	S 419	14,50	16,01	16,01	16,01		16,01			16,01	16,01
-545546	23-027-008-00003-001	101010 OLIVAR-PICUAL	S 419	21,70	0,02	0,02	0,02		0,02			0,02	0,02
5088261	23-027-007-00041-003	101072 OLIVAR-CHANGLOT REAL	S 419	10,60	3,10	3,10	3,10		3,10			3,10	3,10
5088262	23-027-007-00041-004	101072 OLIVAR-CHANGLOT REAL	S 419	3,60	0,28	0,28	0,28		0,28			0,28	0,28
5088263	23-027-007-00041-006	101072 OLIVAR-CHANGLOT REAL	S 419	7,80	0,14	0,14	0,14		0,14			0,14	0,14
5096578	23-027-007-00053-001	101072 OLIVAR-CHANGLOT REAL	R 419	11,40	9,92	9,92	9,92		9,92			9,92	9,92
1700000005841565	23-096-022-00194-005	101010 OLIVAR-PICUAL	S 419	8,40	0,04	0,04	0,04		0,04			0,04	0,04
1700000005841566	23-096-022-00242-001	101010 OLIVAR-PICUAL	S 419	9,40	0,41	0,41	0,41		0,41			0,41	0,41
1700000005841567	23-096-022-00243-001	101010 OLIVAR-PICUAL	S 419	12,80	13,14	13,14	13,14		13,14			13,14	13,14
1700000005841568	23-096-022-09004-006	101010 OLIVAR-PICUAL	S 419	7,90	0,08	0,08	0,08		0,08			0,08	0,08
1700000005841569	23-027-003-00049-001	101010 OLIVAR-PICUAL	S 419	9,30	1,80	1,80	1,80		1,80			1,80	1,80
1700000005841570	23-027-009-00031-001	101010 OLIVAR-PICUAL	S 419	8,80	1,46	1,46	1,46		1,46			1,46	1,46
1700000005841571	23-027-002-00066-001	101010 OLIVAR-PICUAL	R 419	12,40	0,97	0,97	0,97		0,97			0,97	0,97
1700000005841572	23-027-013-00018-002	101010 OLIVAR-PICUAL	S 419	16,20	5,23	5,23	5,23		5,23			5,23	5,23
1700000005841573	23-027-002-00183-001	101010 OLIVAR-PICUAL	R 419	14,80	0,57	0,57	0,57		0,57			0,57	0,57
1700000005841575	23-027-010-00026-002	101111 OLIVAR-FRANTOIO	S 419	12,00	8,72	8,72	8,72		8,72			8,72	8,72
1700000005841576	23-027-008-00047-005	101010 OLIVAR-PICUAL	S 419	17,40	0,11	0,11	0,11		0,11			0,11	0,11
1700000005841577	23-027-008-00048-002	101010 OLIVAR-PICUAL	S 419	12,40	0,08	0,08	0,08		0,08			0,08	0,08
1700000005841579	23-027-008-00009-002	101010 OLIVAR-PICUAL	S 419	5,50	0,03	0,03	0,03		0,03			0,03	0,03
1700000005841580	23-027-013-00012-001	101010 OLIVAR-PICUAL	R 419	10,80	0,54	0,54	0,54		0,54			0,54	0,54
1700000005841584	23-027-008-00008-005	101010 OLIVAR-PICUAL	S 419	15,10	0,16	0,16	0,16		0,16			0,16	0,16
1700000005841585	23-027-008-00048-003	101010 OLIVAR-PICUAL	S 419	9,30	0,01	0,01	0,01		0,01			0,01	0,01
1700000005841586	23-027-008-09004-003	101010 OLIVAR-PICUAL	S 419	20,70	0,14	0,14	0,14		0,14			0,14	0,14
1700000005841587	23-027-008-09004-005	101010 OLIVAR-PICUAL	S 419	13,50	0,04	0,04	0,04		0,04			0,04	0,04
1700000005841591	23-032-003-00065-001	101010 OLIVAR-PICUAL	S 419	14,20	2,67	2,67	2,67		2,67			2,67	2,67
1700000005841592	23-032-003-00093-001	101010 OLIVAR-PICUAL	S 419	14,90	1,38	1,38	1,38		1,38			1,38	1,38
1700000005841593	23-027-002-00067-001	101010 OLIVAR-PICUAL	R 419	9,20	0,86	0,86	0,86		0,86			0,86	0,86
1700000005841594	23-027-002-00068-001	101010 OLIVAR-PICUAL	R 419	16,60	1,37	1,37	1,37		1,37			1,37	1,37
1700000005841595	23-027-013-00013-002	101010 OLIVAR-PICUAL	S 419	9,30	7,82	7,82	7,82		7,82			7,82	7,82
1700000005841599	23-027-011-00048-001	101010 OLIVAR-PICUAL	R 419	12,10	0,72	0,72	0,72		0,72			0,72	0,72

(1) Superficie declarada admisible ajustada con la superficie comprometida.
(2) Factor de penalización valorando el alcance para el tipo de compromiso.Puede verificar la integridad de una copia de este documento mediante la lectura del código QR adjunto o mediante el acceso a la dirección <https://ws050.juntadeandalucia.es/verificarFirma> indicando el código de VERIFICACIÓN

FIRMADO POR

RAQUEL MARIA ESPIN CRESPO

17/12/2024

VERIFICACIÓN

Pk2jm6UYDU9J72AMTZUYRN3GET48NG

PÁG. 7210/9349





INCIDENCIAS

INCIDENCIA DESCRIPCIÓN

4272 Verifica que las líneas de declaración de las Solicitudes Únicas no tienen solapes con la capa de Retroactividad Gráfica (ambas de la misma campaña) a nivel de expediente/línea de declaración gráfica de la solicitud.
Ref:170000005841595 Recinto:23-027-013-00013-00002 Cultivo: - Agregado de la referencia del recinto.:0 Zona de la referencia del recinto.:0 Superficie solapada.:0,03 Id. Incid.:101028431
Ref:170000005841595 Recinto:23-027-013-00013-00002 Cultivo: - Agregado de la referencia del recinto.:0 Zona de la referencia del recinto.:0 Superficie solapada.:0,03 Id. Incid.:101028432

(1) Superficie declarada admisible ajustada con la superficie comprometida.
(2) Factor de penalización valorando el alcance para el tipo de compromiso.

Puede verificar la integridad de una copia de este documento mediante la lectura del código QR adjunto o mediante el acceso a la dirección <https://ws050.juntadeandalucia.es/verificarFirma> indicando el código de VERIFICACIÓN

FIRMADO POR	RAQUEL MARIA ESPIN CRESPO	17/12/2024	
VERIFICACIÓN	Pk2jm6UYDU9J72AMTZUYRN3GET48NG	PÁG. 7211/9349	

**APELLIDOS Y NOMBRE / RAZÓN SOCIAL**

HERMANOS OSUNA LIÑAN, CB

NIF

***3676*

EXPEDIENTE

1262090

ANUALIDAD DE PAGO

1ª

IMPORTES POR ANUALIDAD

	2023	2024	2025	2026	2027
IMPORTE MÁXIMO SUBVENCIONABLE	1.353,53 €	1.353,53 €	1.353,53 €	1.127,95 €	1.127,95 €
IMPORTE MEDIO DE TRANSFERENCIA (€/ha)	297,48 €	297,48 €	297,48 €	247,90 €	247,90 €

RESUMEN DE UNIDADES

Cód	GRUPO DE PAGO	Sup. Dec. Admisible (ha)	Sup. Comprometida (ha)	Sup. ajustada compromiso (1) (ha)	% sobredec.	Sup. Resuelta (ha)	Importe Declarado	Importe Topado	Importe Resuelto	Importe tras sobredec.
419	OLIVAR	4,55		4,55	0,00	4,55	1.353,53	1.353,53	1.353,53	1.353,53
TOTAL		4,55	4,55	4,55		4,55	1.353,53	1.353,53	1.353,53	1.353,53

APLICACIÓN DE REDUCCIONES Y PENALIZACIONES

GRUPO DE PAGO	Importe Calculado	Importe prereduc.	Criterios de subvencionabilidad y compromisos	Presentación tardía	Omisión declaración	Condicionalidad	IMPORTE (Euros) RESUELTO
OLIVAR	1.353,53	1.353,53	0,00	0,00	0,00	0,00	1.353,53
TOTAL	1.353,53	1.353,53					1.353,53

RESUMEN DE PAGOS**IMPORTE (Euros)**

	RESUELTO	FEADER	MAPA	CAPADR
OLIVAR - Pago realizado	1.353,53 €	1.150,50 €	132,78 €	70,25 €

RECINTOS RESUELTOS

REF.	REFERENCIA SIGPAC	CULTIVO DESCRIPCIÓN CULTIVO	S/R G.PAGO	PEND. MEDIA (%)	SUP. DEC. ADMISIBLE (ha)	SUP. COMPROM. (ha)	SUP. AJUSTADA COMPR.(1) (ha)	SUP. CONY. SIGPAC (ha)	SUP. CERTIE (ha)	SUP. CAMPO (ha)	SUP. CAMPO DETER. CULT. DECLARADO (ha)	SUP. DEC. REDUCIDA (ha)	SUP. RESUELTA (ha)
-589651	23-029-015-09005-018	101010 OLIVAR-PICUAL	S 419	6,30	0,13	0,13	0,13		0,13			0,13	0,13
4169299	23-029-015-00298-001	101010 OLIVAR-PICUAL	S 419	4,90	0,26	0,26	0,26		0,26			0,26	0,26
4169771	23-102-046-01236-002	101010 OLIVAR-PICUAL	S 419	34,40	0,18	0,18	0,18		0,18			0,18	0,18
5283365	23-102-046-00910-001	101010 OLIVAR-PICUAL	S 419	35,70	1,08	1,08	1,08		1,08			1,08	1,08
1700000006359473	23-102-046-00373-003	101010 OLIVAR-PICUAL	S 419	8,90	0,41	0,41	0,41		0,41			0,41	0,41
1700000006359475	23-102-046-00375-001	101010 OLIVAR-PICUAL	S 419	11,90	0,04	0,04	0,04		0,04			0,04	0,04
1700000006359476	23-102-046-00376-002	101010 OLIVAR-PICUAL	S 419	11,60	0,61	0,61	0,61		0,61			0,61	0,61
1700000006359480	23-102-046-01004-003	101010 OLIVAR-PICUAL	S 419	33,20	1,03	1,03	1,03		1,03			1,03	1,03
1700000006359502	23-029-015-00464-001	101010 OLIVAR-PICUAL	S 419	10,60	0,79	0,79	0,79		0,79			0,79	0,79
1700000006359504	23-029-015-00086-001	101010 OLIVAR-PICUAL	S 419	16,60	0,02	0,02	0,02		0,02			0,02	0,02

INCIDENCIAS**INCIDENCIA DESCRIPCIÓN**

- 100402 Recinto solicitado no forma parte de ningún organismo de control autorizado para la producción ecológica en Andalucía o fecha de inscripción posterior al plazo establecido (Anexo I. Criterios de Subvencionabilidad. Orden 28 de marzo de 2023). Ref:1700000006359460 Recinto:23-012-045-00086-00001 Cultivo:101010 OLIVAR-PICUAL Secano
- 100424 Solicita recinto que no está comprometido para la operación. Ref:1700000006359460 Recinto:23-012-045-00086-00001 Cultivo:101010 OLIVAR-PICUAL Secano

(1) Superficie declarada admisible ajustada con la superficie comprometida.
(2) Factor de penalización valorando el alcance para el tipo de compromiso.

Puede verificar la integridad de una copia de este documento mediante la lectura del código QR adjunto o mediante el acceso a la dirección <https://ws050.juntadeandalucia.es/verificarFirma> indicando el código de VERIFICACIÓN

FIRMADO POR

RAQUEL MARIA ESPIN CRESPO

17/12/2024

VERIFICACIÓN

Pk2jm6UYDU9J72AMTZUYRN3GET48NG

PÁG. 7212/9349



**APELLIDOS Y NOMBRE / RAZÓN SOCIAL**

HERMANOS PEREZ FERNANDEZ

NIF

****7213*

EXPEDIENTE

1068157

ANUALIDAD DE PAGO

1ª

IMPORTE POR ANUALIDAD

	2023	2024	2025	2026	2027
IMPORTE MÁXIMO SUBVENCIONABLE	5.119,63 €	5.119,63 €	5.119,63 €	4.266,36 €	4.266,36 €
IMPORTE MEDIO DE TRANSFERENCIA (€/ha)	297,48 €	297,48 €	297,48 €	247,90 €	247,90 €

RESUMEN DE UNIDADES

Cód	GRUPO DE PAGO	Sup. Dec. Admisible (ha)	Sup. Comprometida (ha)	Sup. ajustada compromiso (1) (ha)	% sobredec.	Sup. Resuelta (ha)	Importe Declarado	Importe Topado	Importe Resuelto	Importe tras sobredec.
419	OLIVAR	17,26		17,21	0,00	17,21	5.119,63	5.119,63	5.119,63	5.119,63
TOTAL		17,26	17,21	17,21		17,21	5.119,63	5.119,63	5.119,63	5.119,63

APLICACIÓN DE REDUCCIONES Y PENALIZACIONES

GRUPO DE PAGO	Importe Calculado	Importe prerreduc.	Criterios de subvencionabilidad y compromisos	Presentación tardía	Omisión declaración	Condicionalidad	IMPORTE (Euros) RESUELTO
OLIVAR	5.119,63	5.119,63	0,00	0,00	0,00	0,00	5.119,63
TOTAL	5.119,63	5.119,63					5.119,63

RESUMEN DE PAGOS**IMPORTE (Euros)**

	RESUELTO	FEADER	MAPA	CAPADR
OLIVAR - Pago realizado	5.119,63 €	4.351,69 €	502,24 €	265,70 €

RECINTOS RESUELTOS

REF.	REFERENCIA SIGPAC	CULTIVO DESCRIPCIÓN CULTIVO	S/R G.PAGO	PEND. MEDIA (%)	SUP. DEC. ADMISIBLE (ha)	SUP. COMPROM. (ha)	SUP. AJUSTADA COMPROM. (1) (ha)	SUP. CONY. SIGPAC (ha)	SUP. CERTIE (ha)	SUP. CAMPO (ha)	SUP. CAMPO DETER. CULT. DECLARADO (ha)	SUP. DEC. REDUCIDA (ha)	SUP. RESUELTA (ha)
-1203377	23-003-036-00177-002	101010 OLIVAR-PICUAL	S 419	11,00	0,02	0,02	0,02		0,02			0,02	0,02
1700000006708216	23-003-036-00180-006	101010 OLIVAR-PICUAL	S 419	6,90	0,01	0,01	0,01		0,01			0,01	0,01
1700000006708217	23-003-036-00181-001	101010 OLIVAR-PICUAL	S 419	12,60	2,09	2,09	2,09		2,09			2,09	2,09
1700000006708218	23-003-036-00184-002	101010 OLIVAR-PICUAL	S 419	20,60	0,05	0,05	0,05		0,05			0,05	0,05
1700000006708220	23-003-036-00190-001	101010 OLIVAR-PICUAL	S 419	13,50	0,04	0,01	0,01		0,01			0,01	0,01
1700000006708221	23-003-036-00306-003	101010 OLIVAR-PICUAL	S 419	14,10	1,96	1,96	1,96		1,96			1,96	1,96
1700000006708222	23-003-036-00196-017	101010 OLIVAR-PICUAL	S 419	13,00	0,07	0,05	0,05		0,07			0,05	0,05
1700000006708223	23-003-036-00182-001	101010 OLIVAR-PICUAL	R 419	10,10	0,22	0,22	0,22		0,22			0,22	0,22
1700000006708224	23-003-036-00196-005	101010 OLIVAR-PICUAL	S 419	8,40	3,63	3,63	3,63		3,63			3,63	3,63
1700000006708225	23-003-036-00233-002	101010 OLIVAR-PICUAL	R 419	2,00	1,17	1,17	1,17		1,17			1,17	1,17
1700000006708226	23-003-036-00294-006	101010 OLIVAR-PICUAL	S 419	26,30	2,64	2,64	2,64		2,64			2,64	2,64
1700000006708227	23-003-036-00194-001	101010 OLIVAR-PICUAL	S 419	12,60	0,06	0,06	0,06		0,06			0,06	0,06
1700000006708228	23-003-036-00294-005	101010 OLIVAR-PICUAL	S 419	11,20	5,30	5,30	5,30		5,30			5,30	5,30

INCIDENCIAS**INCIDENCIA DESCRIPCIÓN**

- 4272 Verifica que las líneas de declaración de las Solicitudes Únicas no tienen solapes con la capa de Retroactividad Gráfica (ambas de la misma campaña) a nivel de expediente/línea de declaración gráfica de la solicitud.
Ref:1700000006708222 Recinto:23-003-036-00196-00017 Cultivo: - Agregado de la referencia del recinto.:0 Zona de la referencia del recinto.:0 Superficie solapada.:0,02 Id. Incid.:100991216
- 100424 Solicita recinto que no está comprometido para la operación.
Ref:1700000006708219 Recinto:23-003-036-00190-00001 Cultivo:101010 OLIVAR-PICUAL Secano

(1) Superficie declarada admisible ajustada con la superficie comprometida.
(2) Factor de penalización valorando el alcance para el tipo de compromiso.

Puede verificar la integridad de una copia de este documento mediante la lectura del código QR adjunto o mediante el acceso a la dirección <https://ws050.juntadeandalucia.es/verificarFirma> indicando el código de VERIFICACIÓN

FIRMADO POR

RAQUEL MARIA ESPIN CRESPO

17/12/2024

VERIFICACIÓN

Pk2jm6UYDU9J72AMTZUYRN3GET48NG

PÁG. 7213/9349



**APELLIDOS Y NOMBRE / RAZÓN SOCIAL**

HERMOSO GOMEZ ANGEL

NIF
2340EXPEDIENTE**
1144209**ANUALIDAD DE PAGO**
1ª**IMPORTES POR ANUALIDAD**

	2023	2024	2025	2026	2027
IMPORTE MÁXIMO SUBVENCIONABLE	4.378,91 €	4.378,91 €	4.378,91 €	3.649,09 €	3.649,09 €
IMPORTE MEDIO DE TRANSFERENCIA (€/ha)	297,48 €	297,48 €	297,48 €	247,90 €	247,90 €

RESUMEN DE UNIDADES

Cód	GRUPO DE PAGO	Sup. Dec. Admisible (ha)	Sup. Comprometida (ha)	Sup. ajustada compromiso (1) (ha)	% sobredec.	Sup. Resuelta (ha)	Importe Declarado	Importe Topado	Importe Resuelto	Importe tras sobredec.
419	OLIVAR	14,72		14,72	0,00	14,72	4.378,91	4.378,91	4.378,91	4.378,91
TOTAL		14,72	14,72	14,72		14,72	4.378,91	4.378,91	4.378,91	4.378,91

APLICACIÓN DE REDUCCIONES Y PENALIZACIONES

GRUPO DE PAGO	Importe Calculado	Importe prereduc.	Criterios de subvencionabilidad y compromisos	Presentación tardía	Omisión declaración	Condicionalidad	IMPORTE (Euros) RESUELTO
OLIVAR	4.378,91	4.378,91	0,00	0,00	0,00	0,00	4.378,91
TOTAL	4.378,91	4.378,91					4.378,91

RESUMEN DE PAGOS**IMPORTE (Euros)**

	RESUELTO	FEADER	MAPA	CAPADR
OLIVAR - Pago realizado	4.378,91 €	3.722,07 €	429,57 €	227,27 €

RECINTOS RESUELTOS

REF.	REFERENCIA SIGPAC	CULTIVO	DESCRIPCIÓN CULTIVO	S/R G.PAGO	PEND. MEDIA (%)	SUP. DEC. ADMISIBLE (ha)	SUP. COMPROM. (ha)	SUP. AJUSTADA COMPR.(1) (ha)	SUP. CONY. SIGPAC (ha)	SUP. CERTIE (ha)	SUP. CAMPO (ha)	SUP. CAMPO DETER. CULT. DECLARADO (ha)	SUP. DEC. REDUCIDA (ha)	SUP. RESUELTA (ha)
-916537	23-067-010-00028-010	101010	OLIVAR-PICUAL	S 419	18,80	5,58	5,58	5,58	5,58	5,58			5,58	5,58
5318293	23-067-010-00052-007	101010	OLIVAR-PICUAL	S 419	19,10	0,08	0,08	0,08	0,08	0,08			0,08	0,08
1700000002802075	23-067-010-00028-001	101010	OLIVAR-PICUAL	S 419	20,20	6,17	6,17	6,17	6,17	6,17			6,17	6,17
1700000002802082	23-067-010-00052-003	101010	OLIVAR-PICUAL	S 419	29,50	2,89	2,89	2,89	2,89	2,89			2,89	2,89

(1) Superficie declarada admisible ajustada con la superficie comprometida.
(2) Factor de penalización valorando el alcance para el tipo de compromiso.Puede verificar la integridad de una copia de este documento mediante la lectura del código QR adjunto o mediante el acceso a la dirección <https://ws050.juntadeandalucia.es/verificarFirma> indicando el código de VERIFICACIÓN

FIRMADO POR

RAQUEL MARIA ESPIN CRESPO

17/12/2024

VERIFICACIÓN

Pk2jm6UYDU9J72AMTZUYRN3GET48NG

PÁG. 7214/9349



**APELLIDOS Y NOMBRE / RAZÓN SOCIAL**

HERNANDEZ MARTINEZ ANGELA

NIF

***9109*

EXPEDIENTE

1282021

ANUALIDAD DE PAGO

1ª

IMPORTES POR ANUALIDAD

	2023	2024	2025	2026	2027
IMPORTE MÁXIMO SUBVENCIONABLE	7.020,87 €	7.020,87 €	5.850,72 €	5.850,72 €	5.850,72 €
IMPORTE MEDIO DE TRANSFERENCIA (€/ha)	98,58 €	98,58 €	82,15 €	82,15 €	82,15 €

RESUMEN DE UNIDADES

Cód	GRUPO DE PAGO	Sup. Dec. Admisible (ha)	Sup. Comprometida (ha)	Sup. ajustada compromiso (1) (ha)	% sobredec.	Sup. Resuelta (ha)	Importe Declarado	Importe Topado	Importe Resuelto	Importe tras sobredec.
418	PASTOS ASOCIADOS A GANADERÍA ECOLÓGICA	71,22		71,22	0,00	71,22	7.020,87	7.020,87	7.020,87	7.020,87
424	HERBÁCEOS NO ELEGIBLES	18,84		0,00	100,00	0,00	0,00	0,00	0,00	0,00
TOTAL		90,06	71,22	71,22		71,22	7.020,87	7.020,87	7.020,87	7.020,87

APLICACIÓN DE REDUCCIONES Y PENALIZACIONES

GRUPO DE PAGO	Importe Calculado	Importe prereduc.	Criterios de subvencionabilidad y compromisos	Presentación tardía	Omisión declaración	Condicionabilidad	IMPORTE (Euros) RESUELTO
HERBÁCEOS NO ELEGIBLES	0,00	0,00	0,00	0,00	0,00	0,00	0,00
PASTOS ASOCIADOS A GANADERÍA	7.020,87	7.020,87	0,00	0,00	0,00	0,00	7.020,87
TOTAL	7.020,87	7.020,87					7.020,87

RESUMEN DE PAGOS

	RESUELTO	FEADER	MAPA	CAPADR
PASTOS ASOCIADOS A GANADERÍA ECOLÓGICA - Pago realizado	7.020,87 €	5.967,74 €	688,75 €	364,38 €

RECINTOS RESUELTOS

REF.	REFERENCIA SIGPAC	CULTIVO DESCRIPCIÓN CULTIVO	S/R G.PAGO	PEND. MEDIA (%)	SUP. DEC. ADMISIBLE (ha)	SUP. COMPROM. (ha)	SUP. AJUSTADA COMPR.(1) (ha)	SUP. CONV. SIGPAC (ha)	SUP. CERTIF. (ha)	SUP. CAMPO (ha)	SUP. CAMPO DETER. CULT. DECLARADO (ha)	SUP. DEC. REDUCIDA (ha)	SUP. RESUELTA (ha)
6918181	23-079-048-00002-004	62000 PASTOS PERMANENTES DE 5 O MAS AÑOS-SIN VARIEDAD	S	418	22,80	20,70	20,70	20,70	24,35			20,70	20,70
6918182	23-079-045-00014-002	62000 PASTOS PERMANENTES DE 5 O MAS AÑOS-SIN VARIEDAD	S	418	9,50	2,12	2,12	2,12	2,12			2,12	2,12
6918183	23-079-048-00002-005	62000 PASTOS PERMANENTES DE 5 O MAS AÑOS-SIN VARIEDAD	S	418	12,10	9,29	9,29	9,29	9,29			9,29	9,29
6918185	23-079-048-00002-001	62000 PASTOS PERMANENTES DE 5 O MAS AÑOS-SIN VARIEDAD	S	418	8,00	14,49	14,49	14,49	14,49			14,49	14,49
6918188	23-079-045-00014-001	62000 PASTOS PERMANENTES DE 5 O MAS AÑOS-SIN VARIEDAD	S	418	9,50	21,22	21,22	21,22	21,22			21,22	21,22
6918190	23-079-047-00034-014	62000 PASTOS PERMANENTES DE 5 O MAS AÑOS-SIN VARIEDAD	S	418	8,40	0,67	0,67	0,67	0,67			0,67	0,67
6918197	23-079-045-00014-009	62000 PASTOS PERMANENTES DE 5 O MAS AÑOS-SIN VARIEDAD	S	418	7,70	1,13	1,13	1,13	1,13			1,13	1,13
6918199	23-079-045-00014-012	62000 PASTOS PERMANENTES DE 5 O MAS AÑOS-SIN VARIEDAD	S	418	11,20	1,60	1,60	1,60	1,60			1,60	1,60
6918186	23-079-043-00175-001	20000 BARBECHO TRADICIONAL-SIN VARIEDAD	S	424	2,90	0,75	0,75	0,75	0,75			0,75	0,75
6918191	23-079-043-00174-001	20000 BARBECHO TRADICIONAL-SIN VARIEDAD	S	424	2,60	8,62	8,62	8,62	8,62			8,62	8,62
6918193	23-079-051-00024-004	20000 BARBECHO TRADICIONAL-SIN VARIEDAD	S	424	3,40	3,40	3,40	3,40	3,40			3,40	3,40
6918194	23-079-046-00043-006	20000 BARBECHO TRADICIONAL-SIN VARIEDAD	S	424	4,50	0,33	0,33	0,33	0,33			0,33	0,33
6918198	23-079-051-00024-003	20000 BARBECHO TRADICIONAL-SIN VARIEDAD	S	424	4,50	5,74	5,74	5,74	5,74			5,74	5,74

(1) Superficie declarada admisible ajustada con la superficie comprometida.
(2) Factor de penalización valorando el alcance para el tipo de compromiso.Puede verificar la integridad de una copia de este documento mediante la lectura del código QR adjunto o mediante el acceso a la dirección <https://ws050.juntadeandalucia.es/verificarFirma> indicando el código de VERIFICACIÓN

FIRMADO POR

RAQUEL MARIA ESPIN CRESPO

17/12/2024

VERIFICACIÓN

Pk2jm6UYDU9J72AMTZUYRN3GET48NG

PÁG. 7215/9349



**INCIDENCIAS****INCIDENCIA DESCRIPCIÓN**

- 100412 Número de hectáreas validadas inferior a la superficie mínima permitida por el grupo de cultivo (Anexo I. Criterios de Subvencionabilidad. Orden 28 de marzo de 2023).
Sup. Resuelta:0 Grupo de Pago:HERBÁCEOS
- 100413 Recinto perteneciente a grupo de cultivo que no cumple con la superficie mínima requerida (Anexo I. Criterios de Subvencionabilidad. Orden 28 de marzo de 2023).
Ref:6918184 Recinto:23-079-045-00014-00008 Cultivo:8000 AVENA-SIN VARIEDAD Secano Sup. Declarada:2,09 Superficie Resolver:2,09
Ref:6918195 Recinto:23-079-046-00107-00006 Cultivo:8000 AVENA-SIN VARIEDAD Secano Sup. Declarada:11,23 Superficie Resolver:11,23
Ref:6918192 Recinto:23-079-046-00124-00006 Cultivo:8000 AVENA-SIN VARIEDAD Secano Sup. Declarada:4,26 Superficie Resolver:4,26
Ref:6918189 Recinto:23-079-046-00125-00001 Cultivo:8000 AVENA-SIN VARIEDAD Secano Sup. Declarada:2,63 Superficie Resolver:2,63
Ref:6918187 Recinto:23-079-048-00002-00002 Cultivo:8000 AVENA-SIN VARIEDAD Secano Sup. Declarada:5,12 Superficie Resolver:5,12
Ref:6918196 Recinto:23-079-051-00024-00002 Cultivo:8000 AVENA-SIN VARIEDAD Secano Sup. Declarada:8,5 Superficie Resolver:8,5

Datos considerados para el Cálculo de la Carga Ganadera mínima y máxima del expediente

Explotación	Especie	Inscrito en Sipea y Admisible	Ugm Calculada para CG Mínima	Ugm Calculada para CG Máxima
ES230790000236	BOVINA	SI	31,75	31,75
			31,75	31,75

Superficie determinada para Cálculo Carga Ganadera Mínima: 71,22 ha

Superficie determinada para Cálculo Carga Ganadera Máxima: 71,22 ha

Carga Ganadera Mínima Expediente: 0,45 ugm/ha

Carga Ganadera Máxima Expediente: 0,45 ugm/ha

Recintos Determinados para el Cálculo de Garga Ganadera Mínima

REF.	REFERENCIA SIGPAC	CULTIVO	DESCRIPCIÓN CULTIVO	S/R	SUP. RESUELTA (ha)
6918181	23-079-048-00002-00004	62000	PASTOS PERMANENTES DE 5 O MAS AÑOS-SIN VARIEDAD	S	20,70
6918182	23-079-045-00014-00002	62000	PASTOS PERMANENTES DE 5 O MAS AÑOS-SIN VARIEDAD	S	2,12
6918183	23-079-048-00002-00005	62000	PASTOS PERMANENTES DE 5 O MAS AÑOS-SIN VARIEDAD	S	9,29
6918185	23-079-048-00002-00001	62000	PASTOS PERMANENTES DE 5 O MAS AÑOS-SIN VARIEDAD	S	14,49
6918188	23-079-045-00014-00001	62000	PASTOS PERMANENTES DE 5 O MAS AÑOS-SIN VARIEDAD	S	21,22
6918190	23-079-047-00034-00014	62000	PASTOS PERMANENTES DE 5 O MAS AÑOS-SIN VARIEDAD	S	0,67
6918197	23-079-045-00014-00009	62000	PASTOS PERMANENTES DE 5 O MAS AÑOS-SIN VARIEDAD	S	1,13
6918199	23-079-045-00014-00012	62000	PASTOS PERMANENTES DE 5 O MAS AÑOS-SIN VARIEDAD	S	1,60

Recintos Determinados para el Cálculo de Garga Ganadera Máxima

REF.	REFERENCIA SIGPAC	CULTIVO	DESCRIPCIÓN CULTIVO	S/R	SUP. RESUELTA (ha)
6918181	23-079-048-00002-00004	62000	PASTOS PERMANENTES DE 5 O MAS AÑOS-SIN VARIEDAD	S	20,70
6918182	23-079-045-00014-00002	62000	PASTOS PERMANENTES DE 5 O MAS AÑOS-SIN VARIEDAD	S	2,12
6918183	23-079-048-00002-00005	62000	PASTOS PERMANENTES DE 5 O MAS AÑOS-SIN VARIEDAD	S	9,29
6918185	23-079-048-00002-00001	62000	PASTOS PERMANENTES DE 5 O MAS AÑOS-SIN VARIEDAD	S	14,49
6918188	23-079-045-00014-00001	62000	PASTOS PERMANENTES DE 5 O MAS AÑOS-SIN VARIEDAD	S	21,22
6918190	23-079-047-00034-00014	62000	PASTOS PERMANENTES DE 5 O MAS AÑOS-SIN VARIEDAD	S	0,67
6918197	23-079-045-00014-00009	62000	PASTOS PERMANENTES DE 5 O MAS AÑOS-SIN VARIEDAD	S	1,13

(1) Superficie declarada admisible ajustada con la superficie comprometida.
(2) Factor de penalización valorando el alcance para el tipo de compromiso.

Puede verificar la integridad de una copia de este documento mediante la lectura del código QR adjunto o mediante el acceso a la dirección <https://ws050.juntadeandalucia.es/verificarFirma> indicando el código de VERIFICACIÓN

FIRMADO POR

RAQUEL MARIA ESPIN CRESPO

17/12/2024

VERIFICACIÓN

Pk2jm6UYDU9J72AMTZUYRN3GET48NG

PÁG. 7216/9349





Datos considerados para el Cálculo de la Carga Ganadera mínima y máxima del expediente

Recintos Determinados para el Cálculo de Garga Ganadera Máxima

<u>REF.</u>	<u>REFERENCIA SIGPAC</u>	<u>CULTIVO</u>	<u>DESCRIPCIÓN CULTIVO</u>	<u>S/R</u>	<u>SUP. RESUELTA (ha)</u>
6918199	23-079-045-00014-00012	62000	PASTOS PERMANENTES DE 5 O MAS AÑOS-SIN VARIEDAD	S	1,60

(1) Superficie declarada admisible ajustada con la superficie comprometida.
(2) Factor de penalización valorando el alcance para el tipo de compromiso.

Puede verificar la integridad de una copia de este documento mediante la lectura del código QR adjunto o mediante el acceso a la dirección <https://ws050.juntadeandalucia.es/verificarFirma> indicando el código de VERIFICACIÓN

FIRMADO POR	RAQUEL MARIA ESPIN CRESPO	17/12/2024
VERIFICACIÓN	Pk2jm6UYDU9J72AMTZUYRN3GET48NG	PÁG. 7217/9349



**APELLIDOS Y NOMBRE / RAZÓN SOCIAL**

HERRERA GODOY PRESENTACION

NIF

***5393*

EXPEDIENTE

1174487

ANUALIDAD DE PAGO

1ª

IMPORTES POR ANUALIDAD

	2023	2024	2025	2026	2027
IMPORTE MÁXIMO SUBVENCIONABLE	2.109,13 €	2.109,13 €	2.109,13 €	1.757,61 €	1.757,61 €
IMPORTE MEDIO DE TRANSFERENCIA (€/ha)	297,48 €	297,48 €	297,48 €	247,90 €	247,90 €

RESUMEN DE UNIDADES

Cód	GRUPO DE PAGO	Sup. Dec. Admisible (ha)	Sup. Comprometida (ha)	Sup. ajustada compromiso (1) (ha)	% sobredec.	Sup. Resuelta (ha)	Importe Declarado	Importe Topado	Importe Resuelto	Importe tras sobredec.
419	OLIVAR	7,09		7,09	0,00	7,09	2.109,13	2.109,13	2.109,13	2.109,13
TOTAL		7,09	7,09	7,09		7,09	2.109,13	2.109,13	2.109,13	2.109,13

APLICACIÓN DE REDUCCIONES Y PENALIZACIONES

GRUPO DE PAGO	Importe Calculado	Importe prereduc.	Criterios de subvencionabilidad y compromisos	Presentación tardía	Omisión declaración	Condicionalidad	IMPORTE (Euros) RESUELTO
OLIVAR	2.109,13	2.109,13	0,00	0,00	0,00	0,00	2.109,13
TOTAL	2.109,13	2.109,13					2.109,13

RESUMEN DE PAGOS**IMPORTE (Euros)**

	RESUELTO	FEADER	MAPA	CAPADR
OLIVAR - Pago realizado	2.109,13 €	1.792,76 €	206,91 €	109,46 €

RECINTOS RESUELTOS

REF.	REFERENCIA SIGPAC	CULTIVO	DESCRIPCIÓN CULTIVO	S/R	G.PAGO	PEND. MEDIA (%)	SUP. DEC. ADMISIBLE (ha)	SUP. COMPROM. (ha)	SUP. AJUSTADA COMPR.(1) (ha)	SUP. CONY. SIGPAC (ha)	SUP. CERTIE (ha)	SUP. CAMPO (ha)	SUP. CAMPO DETER. CULT. DECLARADO (ha)	SUP. DEC. REDUCIDA (ha)	SUP. RESUELTA (ha)
170000004708594	23-055-009-00194-001	101010	OLIVAR-PICUAL	S	419	16,90	7,09	7,09	7,09		7,09			7,09	7,09

(1) Superficie declarada admisible ajustada con la superficie comprometida.
(2) Factor de penalización valorando el alcance para el tipo de compromiso.Puede verificar la integridad de una copia de este documento mediante la lectura del código QR adjunto o mediante el acceso a la dirección <https://ws050.juntadeandalucia.es/verificarFirma> indicando el código de VERIFICACIÓN

FIRMADO POR

RAQUEL MARIA ESPIN CRESPO

17/12/2024

VERIFICACIÓN

Pk2jm6UYDU9J72AMTZUYRN3GET48NG

PÁG. 7218/9349



**APELLIDOS Y NOMBRE / RAZÓN SOCIAL**

HERREROS LEAL MANUEL

NIF

***6421*

EXPEDIENTE

1227259

ANUALIDAD DE PAGO

1ª

IMPORTES POR ANUALIDAD

	2023	2024	2025	2026	2027
IMPORTE MÁXIMO SUBVENCIONABLE	2.058,56 €	2.058,56 €	2.058,56 €	1.715,47 €	1.715,47 €
IMPORTE MEDIO DE TRANSFERENCIA (€/ha)	297,48 €	297,48 €	297,48 €	247,90 €	247,90 €

RESUMEN DE UNIDADES

Cód	GRUPO DE PAGO	Sup. Dec. Admisible (ha)	Sup. Comprometida (ha)	Sup. ajustada compromiso (1) (ha)	% sobredec.	Sup. Resuelta (ha)	Importe Declarado	Importe Topado	Importe Resuelto	Importe tras sobredec.
419	OLIVAR	6,92		6,92	0,00	6,92	2.058,56	2.058,56	2.058,56	2.058,56
TOTAL		6,92	6,92	6,92		6,92	2.058,56	2.058,56	2.058,56	2.058,56

APLICACIÓN DE REDUCCIONES Y PENALIZACIONES

GRUPO DE PAGO	Importe Calculado	Importe prereduc.	Criterios de subvencionabilidad y compromisos	Presentación tardía	Omisión declaración	Condicionalidad	IMPORTE (Euros) RESUELTO
OLIVAR	2.058,56	2.058,56	0,00	0,00	0,00	0,00	2.058,56
TOTAL	2.058,56	2.058,56					2.058,56

RESUMEN DE PAGOS**IMPORTE (Euros)**

	RESUELTO	FEADER	MAPA	CAPADR
OLIVAR - Pago realizado	2.058,56 €	1.749,78 €	201,94 €	106,84 €

RECINTOS RESUELTOS

REF.	REFERENCIA SIGPAC	CULTIVO	DESCRIPCIÓN CULTIVO	S/R G.PAGO	PEND. MEDIA (%)	SUP. DEC. ADMISIBLE (ha)	SUP. COMPROM. (ha)	SUP. AJUSTADA COMPR.(1) (ha)	SUP. CONY. SIGPAC (ha)	SUP. CERTIE (ha)	SUP. CAMPO (ha)	SUP. CAMPO DETER. CULT. DECLARADO (ha)	SUP. DEC. REDUCIDA (ha)	SUP. RESUELTA (ha)
-1119726	23-097-001-00181-002	101010	OLIVAR-PICUAL	S 419	18,60	0,05	0,05	0,05		0,05			0,05	0,05
1700000006603205	23-097-023-00293-001	101010	OLIVAR-PICUAL	S 419	37,40	1,31	1,31	1,31		1,31			1,31	1,31
1700000006603213	23-097-021-00062-003	101010	OLIVAR-PICUAL	S 419	37,40	1,17	1,17	1,17		1,17			1,17	1,17
1700000006603215	23-097-021-00247-001	101010	OLIVAR-PICUAL	S 419	38,00	2,32	2,32	2,32		2,32			2,32	2,32
1700000006603218	23-097-001-00180-002	101010	OLIVAR-PICUAL	S 419	31,50	1,14	1,14	1,14		1,14			1,14	1,14
1700000006603219	23-097-001-00181-001	101010	OLIVAR-PICUAL	S 419	32,20	0,93	0,93	0,93		0,93			0,93	0,93

(1) Superficie declarada admisible ajustada con la superficie comprometida.
(2) Factor de penalización valorando el alcance para el tipo de compromiso.

Puede verificar la integridad de una copia de este documento mediante la lectura del código QR adjunto o mediante el acceso a la dirección <https://ws050.juntadeandalucia.es/verificarFirma> indicando el código de VERIFICACIÓN

FIRMADO POR

RAQUEL MARIA ESPIN CRESPO

17/12/2024

VERIFICACIÓN

Pk2jm6UYDU9J72AMTZUYRN3GET48NG

PÁG. 7219/9349



**APELLIDOS Y NOMBRE / RAZÓN SOCIAL**

HIDALGO MARTOS MARIA NIEVES

NIF

***0763*

EXPEDIENTE

1194816

ANUALIDAD DE PAGO

1ª

IMPORTES POR ANUALIDAD

	2023	2024	2025	2026	2027
IMPORTE MÁXIMO SUBVENCIONABLE	2.805,24 €	2.805,24 €	2.805,24 €	2.337,70 €	2.337,70 €
IMPORTE MEDIO DE TRANSFERENCIA (€/ha)	297,48 €	297,48 €	297,48 €	247,90 €	247,90 €

RESUMEN DE UNIDADES

Cód	GRUPO DE PAGO	Sup. Dec. Admisible (ha)	Sup. Comprometida (ha)	Sup. ajustada compromiso (1) (ha)	% sobredec.	Sup. Resuelta (ha)	Importe Declarado	Importe Topado	Importe Resuelto	Importe tras sobredec.
419	OLIVAR	9,43		9,43	0,00	9,43	2.805,24	2.805,24	2.805,24	2.805,24
TOTAL		9,43	9,43	9,43		9,43	2.805,24	2.805,24	2.805,24	2.805,24

APLICACIÓN DE REDUCCIONES Y PENALIZACIONES

GRUPO DE PAGO	Importe Calculado	Importe prereduc.	Criterios de subvencionabilidad y compromisos	Presentación tardía	Omisión declaración	Condicionalidad	IMPORTE (Euros) RESUELTO
OLIVAR	2.805,24	2.805,24	0,00	0,00	0,00	0,00	2.805,24
TOTAL	2.805,24	2.805,24					2.805,24

RESUMEN DE PAGOS**IMPORTE (Euros)**

	RESUELTO	FEADER	MAPA	CAPADR
OLIVAR - Pago realizado	2.805,24 €	2.384,45 €	275,19 €	145,60 €

RECINTOS RESUELTOS

REF.	REFERENCIA SIGPAC	CULTIVO	DESCRIPCIÓN CULTIVO	S/R G.PAGO	PEND. MEDIA (%)	SUP. DEC. ADMISIBLE (ha)	SUP. COMPROM. (ha)	SUP. AJUSTADA COMPR.(1) (ha)	SUP. CONY. SIGPAC (ha)	SUP. CERTIE (ha)	SUP. CAMPO (ha)	SUP. CAMPO DETER. CULT. DECLARADO (ha)	SUP. DEC. REDUCIDA (ha)	SUP. RESUELTA (ha)
4179674	23-053-003-00079-002	101010	OLIVAR-PICUAL	R	419	4,30	3,84	3,84	3,84	3,84			3,84	3,84
4179675	23-053-003-00024-002	101010	OLIVAR-PICUAL	R	419	4,80	3,76	3,76	3,76	3,76			3,76	3,76
1700000004993430	23-053-031-00099-001	101010	OLIVAR-PICUAL	R	419	10,30	1,83	1,83	1,83	1,83			1,83	1,83

(1) Superficie declarada admisible ajustada con la superficie comprometida.
(2) Factor de penalización valorando el alcance para el tipo de compromiso.

Puede verificar la integridad de una copia de este documento mediante la lectura del código QR adjunto o mediante el acceso a la dirección <https://ws050.juntadeandalucia.es/verificarFirma> indicando el código de VERIFICACIÓN

FIRMADO POR

RAQUEL MARIA ESPIN CRESPO

17/12/2024

VERIFICACIÓN

Pk2jm6UYDU9J72AMTZUYRN3GET48NG

PÁG. 7220/9349





APELLIDOS Y NOMBRE / RAZÓN SOCIAL **NIF** **EXPEDIENTE** **ANUALIDAD DE PAGO**
 HIJOS DE FRANCISCO DELGADO Y OTRA, C.B. ***9864* 1187349 1ª

IMPORTES POR ANUALIDAD

	2023	2024	2025	2026	2027
IMPORTE MÁXIMO SUBVENCIONABLE	11.899,20 €	11.899,20 €	11.899,20 €	9.916,00 €	9.916,00 €
IMPORTE MEDIO DE TRANSFERENCIA (€/ha)	297,48 €	297,48 €	297,48 €	247,90 €	247,90 €

RESUMEN DE UNIDADES

Cód	GRUPO DE PAGO	Sup. Dec. Admisible (ha)	Sup. Comprometida (ha)	Sup. ajustada compromiso (1) (ha)	% sobredec.	Sup. Resuelta (ha)	Importe Declarado	Importe Topado	Importe Resuelto	Importe tras sobredec.
419	OLIVAR	169,09		40,00	0,00	40,00	11.899,20	11.899,20	11.899,20	11.899,20
TOTAL		169,09	40,00	40,00		40,00	11.899,20	11.899,20	11.899,20	11.899,20

APLICACIÓN DE REDUCCIONES Y PENALIZACIONES

GRUPO DE PAGO	Importe Calculado	Importe prerreduc.	Criterios de subvencionabilidad y compromisos	Presentación tardía	Omisión declaración	Condicionalidad	IMPORTE (Euros) RESUELTO
OLIVAR	11.899,20	11.899,20	0,00	0,00	0,00	0,00	11.899,20
TOTAL	11.899,20	11.899,20					11.899,20

RESUMEN DE PAGOS**IMPORTE (Euros)**

	RESUELTO	FEADER	MAPA	CAPADR
OLIVAR - Pago realizado	11.899,20 €	10.114,32 €	1.167,31 €	617,57 €

RECINTOS RESUELTOS

REF.	REFERENCIA SIGPAC	CULTIVO DESCRIPCIÓN CULTIVO	S/R G.PAGO	PEND. MEDIA (%)	SUP. DEC. ADMISIBLE (ha)	SUP. COMPROM. (ha)	SUP. AJUSTADA COMPROM. (1) (ha)	SUP. CONY. SIGPAC (ha)	SUP. CERTIE (ha)	SUP. CAMPO (ha)	SUP. CAMPO DETER. CULT. DECLARADO (ha)	SUP. DEC. REDUCIDA (ha)	SUP. RESUELTA (ha)
-568866	23-900-039-10024-003	101010 OLIVAR-PICUAL	S 419	12,30	0,13	0,13	0,13	0,13	0,13				0,13
1700000006283495	23-900-006-00010-002	101010 OLIVAR-PICUAL	S 419	6,60	5,62	5,62	5,62	5,62	5,62			5,62	5,62
1700000006283497	23-900-009-00142-001	101003 OLIVAR-ARBEQUINA	R 419	1,20	16,35	16,35	16,35	16,35	16,35			16,35	16,35
1700000006283499	23-900-006-00010-003	101010 OLIVAR-PICUAL	S 419	12,30	3,23	3,23	3,23	3,23	3,23			3,23	3,23
1700000006283500	23-900-006-00101-002	101010 OLIVAR-PICUAL	S 419	11,80	28,17	28,17	28,17	28,17	28,17			28,17	28,17
1700000006283501	23-900-006-00103-001	101007 OLIVAR-MANZANILLA	S 419	8,80	17,49	17,49	17,49	17,49	17,49			17,49	17,49
1700000006283502	23-900-006-00124-001	101010 OLIVAR-PICUAL	S 419	10,40	16,44	16,44	16,44	16,44	16,44			16,44	16,44
1700000006283504	23-900-009-00028-003	101010 OLIVAR-PICUAL	S 419	7,20	0,16	0,16	0,16	0,16	0,16			0,16	0,16
1700000006283505	23-900-009-00029-004	101010 OLIVAR-PICUAL	S 419	3,70	0,65	0,65	0,65	0,65	0,65			0,65	0,65
1700000006283510	23-900-009-00117-002	101010 OLIVAR-PICUAL	S 419	9,20	18,91	18,91	18,91	18,91	18,91			18,91	18,91
1700000006283512	23-900-009-00146-001	101010 OLIVAR-PICUAL	S 419	8,60	2,05	2,05	2,05	2,05	2,05			2,05	2,05
1700000006283513	23-900-009-00143-002	101003 OLIVAR-ARBEQUINA	R 419	1,20	17,99	17,99	17,99	17,99	17,99			17,99	17,99
1700000006283514	23-900-016-00369-001	101010 OLIVAR-PICUAL	R 419	9,30	12,68	12,68	12,68	12,68	12,68			12,68	12,68
1700000006283515	23-900-009-00147-002	101010 OLIVAR-PICUAL	S 419	13,20	1,29	1,29	1,29	1,29	1,29			1,29	1,29
1700000006283517	23-900-039-00024-001	101010 OLIVAR-PICUAL	S 419	11,20	27,93	27,93	27,93	27,93	27,93			27,93	27,93

(1) Superficie declarada admisible ajustada con la superficie comprometida.
 (2) Factor de penalización valorando el alcance para el tipo de compromiso.

Puede verificar la integridad de una copia de este documento mediante la lectura del código QR adjunto o mediante el acceso a la dirección <https://ws050.juntadeandalucia.es/verificarFirma> indicando el código de VERIFICACIÓN

FIRMADO POR

RAQUEL MARIA ESPIN CRESPO

17/12/2024

VERIFICACIÓN

Pk2jm6UYDU9J72AMTZUYRN3GET48NG

PÁG. 7221/9349



**INCIDENCIAS****INCIDENCIA DESCRIPCIÓN**

- 100402 Recinto solicitado no forma parte de ningún organismo de control autorizado para la producción ecológica en Andalucía o fecha de inscripción posterior al plazo establecido (Anexo I. Criterios de Subvencionabilidad. Orden 28 de marzo de 2023).
 Ref:170000006283503 Recinto:23-900-009-00006-00001 Cultivo:101010 OLIVAR-PICUAL Regadío
 Ref:170000006283507 Recinto:23-900-009-00034-00003 Cultivo:101010 OLIVAR-PICUAL Secano
 Ref:170000006283509 Recinto:23-900-009-00034-00009 Cultivo:101010 OLIVAR-PICUAL Secano
 Ref:170000006283508 Recinto:23-900-009-00045-00003 Cultivo:101010 OLIVAR-PICUAL Secano
 Ref:170000006283506 Recinto:23-900-009-00087-00003 Cultivo:101010 OLIVAR-PICUAL Secano
 Ref:-138733 Recinto:23-900-009-09008-00002 Cultivo:101010 OLIVAR-PICUAL Secano
 Ref:170000006283511 Recinto:23-900-009-09011-00002 Cultivo:101010 OLIVAR-PICUAL Secano
- 100424 Solicita recinto que no está comprometido para la operación.
 Ref:170000006283503 Recinto:23-900-009-00006-00001 Cultivo:101010 OLIVAR-PICUAL Regadío
 Ref:170000006283507 Recinto:23-900-009-00034-00003 Cultivo:101010 OLIVAR-PICUAL Secano
 Ref:170000006283509 Recinto:23-900-009-00034-00009 Cultivo:101010 OLIVAR-PICUAL Secano
 Ref:170000006283508 Recinto:23-900-009-00045-00003 Cultivo:101010 OLIVAR-PICUAL Secano
 Ref:170000006283506 Recinto:23-900-009-00087-00003 Cultivo:101010 OLIVAR-PICUAL Secano
 Ref:-138733 Recinto:23-900-009-09008-00002 Cultivo:101010 OLIVAR-PICUAL Secano
 Ref:170000006283511 Recinto:23-900-009-09011-00002 Cultivo:101010 OLIVAR-PICUAL Secano

(1) Superficie declarada admisible ajustada con la superficie comprometida.
 (2) Factor de penalización valorando el alcance para el tipo de compromiso.

Puede verificar la integridad de una copia de este documento mediante la lectura del código QR adjunto o mediante el acceso a la dirección <https://ws050.juntadeandalucia.es/verificarFirma> indicando el código de VERIFICACIÓN

FIRMADO POR	RAQUEL MARIA ESPIN CRESPO	17/12/2024	
VERIFICACIÓN	Pk2jm6UYDU9J72AMTZUYRN3GET48NG	PÁG. 7222/9349	



<u>APELLIDOS Y NOMBRE / RAZÓN SOCIAL</u>	<u>NIF</u>	<u>EXPEDIENTE</u>	<u>ANUALIDAD DE PAGO</u>
HROS ALONSO CONTRERAS GARRIDO HERENCA	***3917*	1199166	1ª

IMPORTES POR ANUALIDAD

	<u>2023</u>	<u>2024</u>	<u>2025</u>	<u>2026</u>	<u>2027</u>
IMPORTE MÁXIMO SUBVENCIONABLE	1.582,59 €	1.582,59 €	1.582,59 €	1.318,83 €	1.318,83 €
IMPORTE MEDIO DE TRANSFERENCIA (€/ha)	297,48 €	297,48 €	297,48 €	247,90 €	247,90 €

RESUMEN DE UNIDADES

<u>Cód</u>	<u>GRUPO DE PAGO</u>	<u>Sup. Dec. Admisible (ha)</u>	<u>Sup. Comprometida (ha)</u>	<u>Sup. ajustada compromiso (1) (ha)</u>	<u>% sobredec.</u>	<u>Sup. Resuelta (ha)</u>	<u>Importe Declarado</u>	<u>Importe Topado</u>	<u>Importe Resuelto</u>	<u>Importe tras sobredec.</u>
419	OLIVAR	5,32		5,32	0,00	5,32	1.582,59	1.582,59	1.582,59	1.582,59
TOTAL		5,32	5,32	5,32		5,32	1.582,59	1.582,59	1.582,59	1.582,59

APLICACIÓN DE REDUCCIONES Y PENALIZACIONES

<u>GRUPO DE PAGO</u>	<u>Importe Calculado</u>	<u>Importe prereduc.</u>	<u>Criterios de subvencionabilidad y compromisos</u>	<u>Presentación tardía</u>	<u>Omisión declaración</u>	<u>Condicionalidad</u>	<u>IMPORTE (Euros) RESUELTO</u>
OLIVAR	1.582,59	1.582,59	0,00	0,00	0,00	0,00	1.582,59
TOTAL	1.582,59	1.582,59					1.582,59

RESUMEN DE PAGOS**IMPORTE (Euros)**

	<u>RESUELTO</u>	<u>FEADER</u>	<u>MAPA</u>	<u>CAPADR</u>
OLIVAR - Pago realizado	1.582,59 €	1.345,20 €	155,25 €	82,14 €

RECINTOS RESUELTOS

<u>REF.</u>	<u>REFERENCIA SIGPAC</u>	<u>CULTIVO</u>	<u>DESCRIPCIÓN CULTIVO</u>	<u>S/R G.PAGO</u>	<u>PEND. MEDIA (%)</u>	<u>SUP. DEC. ADMISIBLE (ha)</u>	<u>SUP. COMPROM. (ha)</u>	<u>SUP. AJUSTADA COMPR.(1) (ha)</u>	<u>SUP. CONY. SIGPAC (ha)</u>	<u>SUP. CERTIE (ha)</u>	<u>SUP. CAMPO (ha)</u>	<u>SUP. CAMPO DETER. CULT. DECLARADO (ha)</u>	<u>SUP. DEC. REDUCIDA (ha)</u>	<u>SUP. RESUELTA (ha)</u>
1700000005811646	23-077-002-00100-001	101010	OLIVAR-PICUAL	S	419	16,20	2,73	2,73	2,73	2,73			2,73	2,73
1700000005811647	23-077-002-00101-001	101010	OLIVAR-PICUAL	S	419	14,00	0,03	0,03	0,03	0,03			0,03	0,03
1700000005811648	23-077-002-00273-002	101010	OLIVAR-PICUAL	S	419	11,80	2,56	2,56	2,56	2,56			2,56	2,56

(1) Superficie declarada admisible ajustada con la superficie comprometida.
(2) Factor de penalización valorando el alcance para el tipo de compromiso.

Puede verificar la integridad de una copia de este documento mediante la lectura del código QR adjunto o mediante el acceso a la dirección <https://ws050.juntadeandalucia.es/verificarFirma> indicando el código de VERIFICACIÓN

FIRMADO POR

RAQUEL MARIA ESPIN CRESPO

17/12/2024

VERIFICACIÓN

Pk2jm6UYDU9J72AMTZUYRN3GET48NG

PÁG. 7223/9349



**APELLIDOS Y NOMBRE / RAZÓN SOCIAL**

HROS DE ALFREDO GARCIA MERCHANTA HERENCIA

NIF

****4488*

EXPEDIENTE

1210652

ANUALIDAD DE PAGO

1ª

IMPORTES POR ANUALIDAD

	2023	2024	2025	2026	2027
IMPORTE MÁXIMO SUBVENCIONABLE	7.814,80 €	7.814,80 €	7.814,80 €	6.512,33 €	6.512,33 €
IMPORTE MEDIO DE TRANSFERENCIA (€/ha)	297,48 €	297,48 €	297,48 €	247,90 €	247,90 €

RESUMEN DE UNIDADES

Cód	GRUPO DE PAGO	Sup. Dec. Admisible (ha)	Sup. Comprometida (ha)	Sup. ajustada compromiso (1) (ha)	% sobredec.	Sup. Resuelta (ha)	Importe Declarado	Importe Topado	Importe Resuelto	Importe tras sobredec.
419	OLIVAR	26,31		26,27	0,00	26,27	7.814,80	7.814,80	7.814,80	7.814,80
TOTAL		26,31	26,27	26,27		26,27	7.814,80	7.814,80	7.814,80	7.814,80

APLICACIÓN DE REDUCCIONES Y PENALIZACIONES

GRUPO DE PAGO	Importe Calculado	Importe prereduc.	Criterios de subvencionabilidad y compromisos	Presentación tardía	Omisión declaración	Condicionalidad	IMPORTE (Euros) RESUELTO
OLIVAR	7.814,80	7.814,80	0,00	0,00	0,00	0,00	7.814,80
TOTAL	7.814,80	7.814,80					7.814,80

RESUMEN DE PAGOS**IMPORTE (Euros)**

	RESUELTO	FEADER	MAPA	CAPADR
OLIVAR - Pago realizado	7.814,80 €	6.642,58 €	766,63 €	405,59 €

RECINTOS RESUELTOS

REF.	REFERENCIA SIGPAC	CULTIVO DESCRIPCIÓN CULTIVO	S/R G.PAGO	PEND. MEDIA (%)	SUP. DEC. ADMISIBLE (ha)	SUP. COMPROM. (ha)	SUP. AJUSTADA COMPR.(1) (ha)	SUP. CONY. SIGPAC (ha)	SUP. CERTIE (ha)	SUP. CAMPO (ha)	SUP. CAMPO DETER. CULT. DECLARADO (ha)	SUP. DEC. REDUCIDA (ha)	SUP. RESUELTA (ha)
-1049945	23-011-041-00215-001	101010 OLIVAR-PICUAL	R 419	6,80	9,36	9,36	9,36		9,36			9,36	9,36
-1049662	23-011-042-00013-008	101010 OLIVAR-PICUAL	R 419	19,50	3,12	3,12	3,12		3,12			3,12	3,12
1700000006327946	23-011-017-00033-001	101010 OLIVAR-PICUAL	S 419	2,10	4,92	4,92	4,92		4,92			4,92	4,92
1700000006327977	23-011-019-00001-002	101010 OLIVAR-PICUAL	R 419	6,10	1,79	1,79	1,79		1,79			1,79	1,79
1700000006327980	23-011-042-00013-004	101010 OLIVAR-PICUAL	S 419	31,30	1,25	1,25	1,25		1,25			1,25	1,25
1700000006327981	23-011-042-00013-003	101010 OLIVAR-PICUAL	R 419	10,80	3,69	3,69	3,69		3,69			3,69	3,69
1700000006327982	23-011-020-00001-002	101010 OLIVAR-PICUAL	S 419	6,50	0,11	0,11	0,11		0,11			0,11	0,11
1700000006327983	23-011-020-00002-001	101010 OLIVAR-PICUAL	R 419	6,80	1,40	1,40	1,40		1,40			1,40	1,40
1700000006327987	23-011-019-00005-002	101010 OLIVAR-PICUAL	R 419	3,90	0,61	0,61	0,61		0,61			0,61	0,61
1700000006327988	23-011-042-00013-002	101010 OLIVAR-PICUAL	S 419	10,40	0,06	0,02	0,02		0,06			0,02	0,02

INCIDENCIAS**INCIDENCIA DESCRIPCIÓN**

- 4272 Verifica que las líneas de declaración de las Solicitudes Únicas no tienen solapes con la capa de Retroactividad Gráfica (ambas de la misma campaña) a nivel de expediente/línea de declaración gráfica de la solicitud.
Ref:1700000006327988 Recinto:23-011-042-00013-00002 Cultivo: - Agregado de la referencia del recinto.:0 Zona de la referencia del recinto.:0 Superficie solapada.:0,04 Id. Incid.:101007524
- 75022 No autoriza a que, en caso de la devolución por la entidad financiera (retrocesión bancaria) del pago en la cuenta corriente consignada en la solicitud y que está debidamente registrada en el sistema contable GIRO de la Junta de Andalucía, se proceda al pago en cualquier otra cuenta corriente de la titularidad del solicitante vigente en dicho sistema contable.

(1) Superficie declarada admisible ajustada con la superficie comprometida.
(2) Factor de penalización valorando el alcance para el tipo de compromiso.

Puede verificar la integridad de una copia de este documento mediante la lectura del código QR adjunto o mediante el acceso a la dirección <https://ws050.juntadeandalucia.es/verificarFirma> indicando el código de VERIFICACIÓN

FIRMADO POR

RAQUEL MARIA ESPIN CRESPO

17/12/2024

VERIFICACIÓN

Pk2jm6UYDU9J72AMTZUYRN3GET48NG

PÁG. 7224/9349



**APELLIDOS Y NOMBRE / RAZÓN SOCIAL**

IBÁÑEZ GUZMAN FERMIN

NIF

****1124*

EXPEDIENTE

1248225

ANUALIDAD DE PAGO

1ª

IMPORTES POR ANUALIDAD

	2023	2024	2025	2026	2027
IMPORTE MÁXIMO SUBVENCIONABLE	6.142,96 €	6.142,96 €	6.142,96 €	5.119,14 €	5.119,14 €
IMPORTE MEDIO DE TRANSFERENCIA (€/ha)	297,48 €	297,48 €	297,48 €	247,90 €	247,90 €

RESUMEN DE UNIDADES

Cód	GRUPO DE PAGO	Sup. Dec. Admisible (ha)	Sup. Comprometida (ha)	Sup. ajustada compromiso (1) (ha)	% sobredec.	Sup. Resuelta (ha)	Importe Declarado	Importe Topado	Importe Resuelto	Importe tras sobredec.
419	OLIVAR	20,65		20,65	0,00	20,65	6.142,96	6.142,96	6.142,96	6.142,96
TOTAL		20,65	20,65	20,65		20,65	6.142,96	6.142,96	6.142,96	6.142,96

APLICACIÓN DE REDUCCIONES Y PENALIZACIONES

GRUPO DE PAGO	Importe Calculado	Importe prereduc.	Criterios de subvencionabilidad y compromisos	Presentación tardía	Omisión declaración	Condicionalidad	IMPORTE (Euros) RESUELTO
OLIVAR	6.142,96	6.142,96	0,00	0,00	0,00	0,00	6.142,96
TOTAL	6.142,96	6.142,96					6.142,96

RESUMEN DE PAGOS**IMPORTE (Euros)**

	RESUELTO	FEADER	MAPA	CAPADR
OLIVAR - Pago realizado	6.142,96 €	5.221,52 €	602,62 €	318,82 €

RECINTOS RESUELTOS

REF.	REFERENCIA SIGPAC	CULTIVO	DESCRIPCIÓN CULTIVO	S/R G.PAGO	PEND. MEDIA (%)	SUP. DEC. ADMISIBLE (ha)	SUP. COMPROM. (ha)	SUP. AJUSTADA COMPR.(1) (ha)	SUP. CONY. SIGPAC (ha)	SUP. CERTIE (ha)	SUP. CAMPO (ha)	SUP. CAMPO DETER. CULT. DECLARADO (ha)	SUP. DEC. REDUCIDA (ha)	SUP. RESUELTA (ha)
1700000002685819	23-088-010-00480-003	101010	OLIVAR-PICUAL	S 419	14,00	20,65	20,65	20,65		20,65			20,65	20,65

(1) Superficie declarada admisible ajustada con la superficie comprometida.
(2) Factor de penalización valorando el alcance para el tipo de compromiso.

Puede verificar la integridad de una copia de este documento mediante la lectura del código QR adjunto o mediante el acceso a la dirección <https://ws050.juntadeandalucia.es/verificarFirma> indicando el código de VERIFICACIÓN

FIRMADO POR

RAQUEL MARIA ESPIN CRESPO

17/12/2024

VERIFICACIÓN

Pk2jm6UYDU9J72AMTZUYRN3GET48NG

PÁG. 7225/9349





<u>APELLIDOS Y NOMBRE / RAZÓN SOCIAL</u>	<u>NIF</u>	<u>EXPEDIENTE</u>	<u>ANUALIDAD DE PAGO</u>		
IBÁÑEZ PEREZ FRANCISCA	***9441*	1101262	1ª		
IMPORTES POR ANUALIDAD					
	2023	2024	2025	2026	2027
IMPORTE MÁXIMO SUBVENCIONABLE	3.742,30 €	3.742,30 €	3.742,30 €	3.118,58 €	3.118,58 €
IMPORTE MEDIO DE TRANSFERENCIA (€/ha)	297,48 €	297,48 €	297,48 €	247,90 €	247,90 €

<u>RESUMEN DE UNIDADES</u>		<u>Sup. Dec. Admisible (ha)</u>	<u>Sup. Comprometida (ha)</u>	<u>Sup. ajustada compromiso (1) (ha)</u>	<u>% sobredec.</u>	<u>Sup. Resuelta (ha)</u>	<u>Importe Declarado</u>	<u>Importe Topado</u>	<u>Importe Resuelto</u>	<u>Importe tras sobredec.</u>
Cód	GRUPO DE PAGO									
419	OLIVAR	12,60		12,58	0,00	12,58	3.742,30	3.742,30	3.742,30	3.742,30
TOTAL		12,60	12,58	12,58		12,58	3.742,30	3.742,30	3.742,30	3.742,30

APLICACIÓN DE REDUCCIONES Y PENALIZACIONES

<u>GRUPO DE PAGO</u>	<u>Importe Calculado</u>	<u>Importe prereduc.</u>	<u>Sup. subvencionabilidad y compromisos</u>	<u>Presentación tardía</u>	<u>Omisión declaración</u>	<u>Condicionalidad</u>	<u>IMPORTE (Euros) RESUELTO</u>
OLIVAR	3.742,30	3.742,30	0,00	0,00	0,00	0,00	3.742,30
TOTAL	3.742,30	3.742,30					3.742,30

RESUMEN DE PAGOS

	<u>IMPORTE (Euros)</u>			
	<u>RESUELTO</u>	<u>FEADER</u>	<u>MAPA</u>	<u>CAPADR</u>
OLIVAR - Pago realizado	3.742,30 €	3.180,96 €	367,12 €	194,22 €

RECINTOS RESUELTOS

<u>REF.</u>	<u>REFERENCIA SIGPAC</u>	<u>CULTIVO DESCRIPCIÓN CULTIVO</u>	<u>S/R G.PAGO</u>	<u>PEND. MEDIA (%)</u>	<u>SUP. ADMISIBLE (ha)</u>	<u>SUP. COMPROM. (ha)</u>	<u>SUP. AJUSTADA COMPR.(1) (ha)</u>	<u>SUP. CONY. SIGPAC (ha)</u>	<u>SUP. CERTIE (ha)</u>	<u>SUP. CAMPO (ha)</u>	<u>SUP. CAMPO DETER. CULT. DECLARADO (ha)</u>	<u>SUP. DEC. REDUCIDA (ha)</u>	<u>SUP. RESUELTA (ha)</u>
-1302982	23-003-039-00483-001	101010 OLIVAR-PICUAL	S 419	9,30	0,13	0,13	0,13		0,13			0,13	0,13
-1302981	23-003-039-00482-001	101010 OLIVAR-PICUAL	S 419	8,70	2,43	2,41	2,41		2,43			2,41	2,41
1700000005665678	23-003-040-00010-001	101010 OLIVAR-PICUAL	S 419	13,60	0,01	0,01	0,01		0,01			0,01	0,01
1700000005665679	23-003-040-00010-001	101010 OLIVAR-PICUAL	S 419	13,60	0,02	0,02	0,02		0,02			0,02	0,02
1700000005665680	23-003-040-00011-001	101010 OLIVAR-PICUAL	S 419	12,70	10,01	10,01	10,01		10,01			10,01	10,01

INCIDENCIAS**INCIDENCIA DESCRIPCIÓN**

- 4272 Verifica que las líneas de declaración de las Solicitudes Únicas no tienen solapes con la capa de Retroactividad Gráfica (ambas de la misma campaña) a nivel de expediente/línea de declaración gráfica de la solicitud.
Ref:-1302981 Recinto:23-003-039-00482-00001 Cultivo: - Agregado de la referencia del recinto.:0 Zona de la referencia del recinto.:0 Superficie solapada.:0,02 Id. Incid.:100997961
- 100421 Recinto declarado por error para una operación de la 6503, que se ha corregido de oficio marcando la operación correcta, de acuerdo con la fecha de inscripción del recinto en la producción ecológica.
Ref:-1302981 Recinto:23-003-039-00482-00001 Cultivo:101010 OLIVAR-PICUAL Secano
Ref:-1302982 Recinto:23-003-039-00483-00001 Cultivo:101010 OLIVAR-PICUAL Secano
Ref:1700000005665678 Recinto:23-003-040-00010-00001 Cultivo:101010 OLIVAR-PICUAL Secano
Ref:1700000005665679 Recinto:23-003-040-00010-00001 Cultivo:101010 OLIVAR-PICUAL Secano
Ref:1700000005665680 Recinto:23-003-040-00011-00001 Cultivo:101010 OLIVAR-PICUAL Secano

(1) Superficie declarada admisible ajustada con la superficie comprometida.
(2) Factor de penalización valorando el alcance para el tipo de compromiso.

Puede verificar la integridad de una copia de este documento mediante la lectura del código QR adjunto o mediante el acceso a la dirección <https://ws050.juntadeandalucia.es/verificarFirma> indicando el código de VERIFICACIÓN

FIRMADO POR

RAQUEL MARIA ESPIN CRESPO

17/12/2024

VERIFICACIÓN

Pk2jm6UYDU9J72AMTZUYRN3GET48NG

PÁG. 7226/9349



**APELLIDOS Y NOMBRE / RAZÓN SOCIAL**

IBAÑEZ ROA FERMIN

NIF

***4999*

EXPEDIENTE

1210857

ANUALIDAD DE PAGO

1ª

IMPORTE POR ANUALIDAD

	2023	2024	2025	2026	2027
IMPORTE MÁXIMO SUBVENCIONABLE	11.899,20 €	11.899,20 €	11.899,20 €	9.916,00 €	9.916,00 €
IMPORTE MEDIO DE TRANSFERENCIA (€/ha)	297,48 €	297,48 €	297,48 €	247,90 €	247,90 €

RESUMEN DE UNIDADES

Cód	GRUPO DE PAGO	Sup. Dec. Admisible (ha)	Sup. Comprometida (ha)	Sup. ajustada compromiso (1) (ha)	% sobredec.	Sup. Resuelta (ha)	Importe Declarado	Importe Topado	Importe Resuelto	Importe tras sobredec.
419	OLIVAR	65,51		40,00	0,00	40,00	11.899,20	11.899,20	11.899,20	11.899,20
TOTAL		65,51	40,00	40,00		40,00	11.899,20	11.899,20	11.899,20	11.899,20

APLICACIÓN DE REDUCCIONES Y PENALIZACIONES

GRUPO DE PAGO	Importe Calculado	Importe prereduc.	Criterios de subvencionabilidad y compromisos	Presentación tardía	Omisión declaración	Condicionabilidad	IMPORTE (Euros) RESUELTO
OLIVAR	11.899,20	11.899,20	0,00	0,00	0,00	0,00	11.899,20
TOTAL	11.899,20	11.899,20					11.899,20

RESUMEN DE PAGOS**IMPORTE (Euros)**

	RESUELTO	FEADER	MAPA	CAPADR
OLIVAR - Pago realizado	11.899,20 €	10.114,32 €	1.167,31 €	617,57 €

RECINTOS RESUELTOS

REF.	REFERENCIA SIGPAC	CULTIVO DESCRIPCIÓN CULTIVO	S/R G.PAGO	PEND. MEDIA (%)	SUP. DEC. ADMISIBLE (ha)	SUP. COMPROM. (ha)	SUP. AJUSTADA COMPR.(1) (ha)	SUP. CONY. SIGPAC (ha)	SUP. CERTIE (ha)	SUP. CAMPO (ha)	SUP. CAMPO DETER. CULT. DECLARADO (ha)	SUP. DEC. REDUCIDA (ha)	SUP. RESUELTA (ha)
-1001164	23-088-009-00143-003	101010 OLIVAR-PICUAL	S 419	5,50	0,04	0,04	0,04		0,04			0,04	0,04
1700000002685802	23-088-009-00013-001	101010 OLIVAR-PICUAL	S 419	13,80	0,06	0,06	0,06		0,06			0,06	0,06
1700000002685803	23-088-010-00480-004	101010 OLIVAR-PICUAL	R 419	11,90	2,45	2,45	2,45		2,45			2,45	2,45
1700000002685806	23-088-010-00502-005	101010 OLIVAR-PICUAL	S 419	11,90	38,74	38,74	38,74		38,74			38,74	38,74
1700000002685807	23-088-009-00035-001	101010 OLIVAR-PICUAL	S 419	15,60	3,42	3,42	3,42		3,42			3,42	3,42
1700000002685808	23-088-009-00045-001	101010 OLIVAR-PICUAL	S 419	10,30	2,40	2,40	2,40		2,40			2,40	2,40
1700000002685809	23-088-009-00049-002	101010 OLIVAR-PICUAL	S 419	8,70	0,58	0,58	0,58		0,58			0,58	0,58
1700000002685811	23-088-009-00054-001	101010 OLIVAR-PICUAL	S 419	14,30	1,59	1,59	1,59		1,59			1,59	1,59
1700000002685813	23-088-009-00055-002	101010 OLIVAR-PICUAL	S 419	11,60	15,51	11,30	11,30		11,30			11,30	11,30
1700000002685816	23-088-009-00143-002	101010 OLIVAR-PICUAL	S 419	21,20	0,61	0,61	0,61		0,61			0,61	0,61
1700000002685818	23-088-009-09007-003	101010 OLIVAR-PICUAL	S 419	12,00	0,05	0,05	0,05		0,05			0,05	0,05
1700000002685821	23-088-009-00055-004	101010 OLIVAR-PICUAL	S 419	13,60	0,06	0,06	0,06		0,06			0,06	0,06

INCIDENCIAS**INCIDENCIA DESCRIPCIÓN**

- 4272 Verifica que las líneas de declaración de las Solicitudes Únicas no tienen solapes con la capa de Retroactividad Gráfica (ambas de la misma campaña) a nivel de expediente/línea de declaración gráfica de la solicitud.
Ref:1700000002685813 Recinto:23-088-009-00055-00002 Cultivo: - Agregado de la referencia del recinto.:0 Zona de la referencia del recinto.:0 Superficie solapada.:0,1 Id. Incid.:101007527
- 100402 Recinto solicitado no forma parte de ningún organismo de control autorizado para la producción ecológica en Andalucía o fecha de inscripción posterior al plazo establecido (Anexo I. Criterios de Subvencionabilidad. Orden 28 de marzo de 2023).
Ref:-1519783 Recinto:23-088-010-00480-00003 Cultivo:101010 OLIVAR-PICUAL Secano
- 100424 Solicita recinto que no está comprometido para la operación.
Ref:-1519783 Recinto:23-088-010-00480-00003 Cultivo:101010 OLIVAR-PICUAL Secano

(1) Superficie declarada admisible ajustada con la superficie comprometida.
(2) Factor de penalización valorando el alcance para el tipo de compromiso.

Puede verificar la integridad de una copia de este documento mediante la lectura del código QR adjunto o mediante el acceso a la dirección <https://ws050.juntadeandalucia.es/verificarFirma> indicando el código de VERIFICACIÓN

FIRMADO POR

RAQUEL MARIA ESPIN CRESPO

17/12/2024

VERIFICACIÓN

Pk2jm6UYDU9J72AMTZUYRN3GET48NG

PÁG. 7227/9349



**APELLIDOS Y NOMBRE / RAZÓN SOCIAL**

IBERICA DE HUMUS S.A.

NIF

***8684*

EXPEDIENTE

1229610

ANUALIDAD DE PAGO

1ª

IMPORTES POR ANUALIDAD

	2023	2024	2025	2026	2027
IMPORTE MÁXIMO SUBVENCIONABLE	651,48 €	651,48 €	651,48 €	542,90 €	542,90 €
IMPORTE MEDIO DE TRANSFERENCIA (€/ha)	297,48 €	297,48 €	297,48 €	247,90 €	247,90 €

RESUMEN DE UNIDADES

Cód	GRUPO DE PAGO	Sup. Dec. Admisible (ha)	Sup. Comprometida (ha)	Sup. ajustada compromiso (1) (ha)	% sobredec.	Sup. Resuelta (ha)	Importe Declarado	Importe Topado	Importe Resuelto	Importe tras sobredec.
419	OLIVAR	2,19		2,19	0,00	2,19	651,48	651,48	651,48	651,48
TOTAL		2,19	2,19	2,19		2,19	651,48	651,48	651,48	651,48

APLICACIÓN DE REDUCCIONES Y PENALIZACIONES

GRUPO DE PAGO	Importe Calculado	Importe prereduc.	Criterios de subvencionabilidad y compromisos	Presentación tardía	Omisión declaración	Condicionalidad	IMPORTE (Euros) RESUELTO
OLIVAR	651,48	651,48	0,00	0,00	0,00	0,00	651,48
TOTAL	651,48	651,48					651,48

RESUMEN DE PAGOS**IMPORTE (Euros)**

	RESUELTO	FEADER	MAPA	CAPADR
OLIVAR - Pago realizado	651,48 €	553,76 €	63,91 €	33,81 €

RECINTOS RESUELTOS

REF.	REFERENCIA SIGPAC	CULTIVO	DESCRIPCIÓN CULTIVO	S/R G.PAGO	PEND. MEDIA (%)	SUP. DEC. ADMISIBLE (ha)	SUP. COMPROM. (ha)	SUP. AJUSTADA COMPR.(1) (ha)	SUP. CONY. SIGPAC (ha)	SUP. CERTIE (ha)	SUP. CAMPO (ha)	SUP. CAMPO DETER. CULT. DECLARADO (ha)	SUP. DEC. REDUCIDA (ha)	SUP. RESUELTA (ha)
1700000005675254	23-052-001-00134-002	101010	OLIVAR-PICUAL	S 419	16,90	1,19	1,19	1,19	1,19	1,19			1,19	1,19
1700000005675268	23-052-003-00061-002	101010	OLIVAR-PICUAL	S 419	10,30	1,00	1,00	1,00	1,00	1,00			1,00	1,00

(1) Superficie declarada admisible ajustada con la superficie comprometida.
(2) Factor de penalización valorando el alcance para el tipo de compromiso.

Puede verificar la integridad de una copia de este documento mediante la lectura del código QR adjunto o mediante el acceso a la dirección <https://ws050.juntadeandalucia.es/verificarFirma> indicando el código de VERIFICACIÓN

FIRMADO POR

RAQUEL MARIA ESPIN CRESPO

17/12/2024

VERIFICACIÓN

Pk2jm6UYDU9J72AMTZUYRN3GET48NG

PÁG. 7228/9349



**APELLIDOS Y NOMBRE / RAZÓN SOCIAL**

IGLESIAS SORIANO JOSE

NIF

***9939*

EXPEDIENTE

1174731

ANUALIDAD DE PAGO

1ª

IMPORTES POR ANUALIDAD

	2023	2024	2025	2026	2027
IMPORTE MÁXIMO SUBVENCIONABLE	5.143,90 €	5.143,90 €	4.286,59 €	4.286,59 €	4.286,59 €
IMPORTE MEDIO DE TRANSFERENCIA (€/ha)	39,43 €	39,43 €	32,86 €	32,86 €	32,86 €

RESUMEN DE UNIDADES

Cód	GRUPO DE PAGO	Sup. Dec. Admisible (ha)	Sup. Comprometida (ha)	Sup. ajustada compromiso (1) (ha)	% sobredec.	Sup. Resuelta (ha)	Importe Declarado	Importe Topado	Importe Resuelto	Importe tras sobredec.
418	PASTOS ASOCIADOS A GANADERÍA ECOLÓGICA	130,45		130,45	0,00	130,45	10.673,26	5.143,90	5.143,90	5.143,90
TOTAL		130,45	130,45	130,45		130,45	10.673,26	5.143,90	5.143,90	5.143,90

APLICACIÓN DE REDUCCIONES Y PENALIZACIONES

GRUPO DE PAGO	Importe Calculado	Importe prereduc.	Criterios de subvencionabilidad y compromisos	Presentación tardía	Omisión declaración	Condicionidad	IMPORTE (Euros) RESUELTO
PASTOS ASOCIADOS A GANADERÍA	5.143,90	5.143,90	0,00	0,00	0,00	0,00	5.143,90
TOTAL	5.143,90	5.143,90					5.143,90

RESUMEN DE PAGOS**IMPORTE (Euros)**

	RESUELTO	FEADER	MAPA	CAPADR
PASTOS ASOCIADOS A GANADERÍA ECOLÓGICA - Pago realizado	5.143,90 €	4.372,32 €	504,62 €	266,96 €

RECINTOS RESUELTOS

REE	REFERENCIA SIGPAC	CULTIVO	DESCRIPCIÓN CULTIVO	S/R G.PAGO	PEND. MEDIA (%)	SUP. DEC. ADMISIBLE (ha)	SUP. COMPROM. (ha)	SUP. AJUSTADA COMPROM. (1) (ha)	SUP. CONV. SIGPAC (ha)	SUP. CERTIF. (ha)	SUP. CAMPO (ha)	SUP. CAMPO DETER. CULT. DECLARADO (ha)	SUP. DEC. REDUCIDA (ha)	SUP. RESUELTA (ha)
1700000005126281	23-067-019-00291-015	62000	PASTOS PERMANENTES DE 5 O MAS AÑOS-SIN VARIEDAD	S 418	53,70	0,03	0,03	0,03		0,05			0,03	0,03
1700000005126285	23-018-022-00191-016	62000	PASTOS PERMANENTES DE 5 O MAS AÑOS-SIN VARIEDAD	S 418	35,10	64,21	64,21	64,21		75,54			64,21	64,21
1700000005126295	23-018-022-00191-012	62000	PASTOS PERMANENTES DE 5 O MAS AÑOS-SIN VARIEDAD	S 418	45,80	66,21	66,21	66,21		120,39			66,21	66,21

INCIDENCIAS**INCIDENCIA DESCRIPCIÓN**

- 100411 Recinto no admisible por no estar asociado en SIGGAN a una explotación ganadera (Artículo 10 de la Orden de 28 de marzo de 2023).
Ref:1700000005126296 Recinto:23-018-022-00191-00011 Cultivo:62000 PASTOS PERMANENTES DE 5 O MAS AÑOS-SIN VARIEDAD Secano
Ref:1700000005126284 Recinto:23-018-022-00191-00017 Cultivo:62000 PASTOS PERMANENTES DE 5 O MAS AÑOS-SIN VARIEDAD Secano
- 100424 Solicita recinto que no está comprometido para la operación.
Ref:1700000005126296 Recinto:23-018-022-00191-00011 Cultivo:62000 PASTOS PERMANENTES DE 5 O MAS AÑOS-SIN VARIEDAD Secano
Ref:1700000005126284 Recinto:23-018-022-00191-00017 Cultivo:62000 PASTOS PERMANENTES DE 5 O MAS AÑOS-SIN VARIEDAD Secano

(1) Superficie declarada admisible ajustada con la superficie comprometida.
(2) Factor de penalización valorando el alcance para el tipo de compromiso.

Puede verificar la integridad de una copia de este documento mediante la lectura del código QR adjunto o mediante el acceso a la dirección <https://ws050.juntadeandalucia.es/verificarFirma> indicando el código de VERIFICACIÓN

FIRMADO POR

RAQUEL MARIA ESPIN CRESPO

17/12/2024

VERIFICACIÓN

Pk2jm6UYDU9J72AMTZUYRN3GET48NG

PÁG. 7229/9349



**Datos considerados para el Cálculo de la Carga Ganadera mínima y máxima del expediente**

Explotación	Especie	Inscrito en Sipea y Admisible	Ugm Calculada para CG Mínima	Ugm Calculada para CG Máxima
ES230180000521	CAPRINA	SI	8,64	8,64
ES230180000521	OVINA	SI	70,31	70,31
			78,95	78,95

Superficie determinada para Cálculo Carga Ganadera Mínima: 685,95 ha

Superficie determinada para Cálculo Carga Ganadera Máxima: 686,00 ha

Carga Ganadera Mínima Expediente: 0,12 ugm/ha

Carga Ganadera Máxima Expediente: 0,12 ugm/ha

Los importes del Grupo de Pago de pastos de este expediente han sido ajustados por no llegar a la carga ganadera mínima de 0,3

Recintos Determinados para el Cálculo de Garga Ganadera Mínima

REF.	REFERENCIA SIGPAC	CULTIVO	DESCRIPCIÓN CULTIVO	S/R	SUP. RESUELTA (ha)
1700000005126281	23-067-019-00291-00015	62000	PASTOS PERMANENTES DE 5 O MAS AÑOS-SIN VARIEDAD	S	0,03
1700000005126284	23-018-022-00191-00017	62000	PASTOS PERMANENTES DE 5 O MAS AÑOS-SIN VARIEDAD	S	468,40
1700000005126285	23-018-022-00191-00016	62000	PASTOS PERMANENTES DE 5 O MAS AÑOS-SIN VARIEDAD	S	64,21
1700000005126295	23-018-022-00191-00012	62000	PASTOS PERMANENTES DE 5 O MAS AÑOS-SIN VARIEDAD	S	66,21
1700000005126296	23-018-022-00191-00011	62000	PASTOS PERMANENTES DE 5 O MAS AÑOS-SIN VARIEDAD	S	87,10

Recintos Determinados para el Cálculo de Garga Ganadera Máxima

REF.	REFERENCIA SIGPAC	CULTIVO	DESCRIPCIÓN CULTIVO	S/R	SUP. RESUELTA (ha)
-1244750	23-067-019-00248-00004	62000	PASTOS PERMANENTES DE 5 O MAS AÑOS-SIN VARIEDAD	S	0,04
-925064	23-018-022-00351-00003	62000	PASTOS PERMANENTES DE 5 O MAS AÑOS-SIN VARIEDAD	S	0,01
1700000005126281	23-067-019-00291-00015	62000	PASTOS PERMANENTES DE 5 O MAS AÑOS-SIN VARIEDAD	S	0,03
1700000005126284	23-018-022-00191-00017	62000	PASTOS PERMANENTES DE 5 O MAS AÑOS-SIN VARIEDAD	S	468,40
1700000005126285	23-018-022-00191-00016	62000	PASTOS PERMANENTES DE 5 O MAS AÑOS-SIN VARIEDAD	S	64,21
1700000005126295	23-018-022-00191-00012	62000	PASTOS PERMANENTES DE 5 O MAS AÑOS-SIN VARIEDAD	S	66,21
1700000005126296	23-018-022-00191-00011	62000	PASTOS PERMANENTES DE 5 O MAS AÑOS-SIN VARIEDAD	S	87,10

(1) Superficie declarada admisible ajustada con la superficie comprometida.
(2) Factor de penalización valorando el alcance para el tipo de compromiso.Puede verificar la integridad de una copia de este documento mediante la lectura del código QR adjunto o mediante el acceso a la dirección <https://ws050.juntadeandalucia.es/verificarFirma> indicando el código de VERIFICACIÓN

FIRMADO POR

RAQUEL MARIA ESPIN CRESPO

17/12/2024

VERIFICACIÓN

Pk2jm6UYDU9J72AMTZUYRN3GET48NG

PÁG. 7230/9349



**APELLIDOS Y NOMBRE / RAZÓN SOCIAL**

JAEN MEDINA SANTIAGO

NIF

***2310*

EXPEDIENTE

1048803

ANUALIDAD DE PAGO

1ª

IMPORTE POR ANUALIDAD

	2023	2024	2025	2026	2027
IMPORTE MÁXIMO SUBVENCIONABLE	11.899,20 €	11.899,20 €	11.899,20 €	9.916,00 €	9.916,00 €
IMPORTE MEDIO DE TRANSFERENCIA (€/ha)	297,48 €	297,48 €	297,48 €	247,90 €	247,90 €

RESUMEN DE UNIDADES

Cód	GRUPO DE PAGO	Sup. Dec. Admisible (ha)	Sup. Comprometida (ha)	Sup. ajustada compromiso (1) (ha)	% sobredec.	Sup. Resuelta (ha)	Importe Declarado	Importe Topado	Importe Resuelto	Importe tras sobredec.
419	OLIVAR	49,93		40,00	0,00	40,00	11.899,20	11.899,20	11.899,20	11.899,20
TOTAL		49,93	40,00	40,00		40,00	11.899,20	11.899,20	11.899,20	11.899,20

APLICACIÓN DE REDUCCIONES Y PENALIZACIONES

GRUPO DE PAGO	Importe Calculado	Importe prereduc.	Importe subvencionabilidad y compromisos	Presentación tardía	Omisión declaración	Condicionalidad	IMPORTE (Euros) RESUELTO
OLIVAR	11.899,20	11.899,20	0,00	0,00	0,00	0,00	11.899,20
TOTAL	11.899,20	11.899,20					11.899,20

RESUMEN DE PAGOS**IMPORTE (Euros)**

	RESUELTO	FEADER	MAPA	CAPADR
OLIVAR - Pago realizado	11.899,20 €	10.114,32 €	1.167,31 €	617,57 €

RECINTOS RESUELTOS

REF.	REFERENCIA SIGPAC	CULTIVO DESCRIPCIÓN CULTIVO	S/R G.PAGO	PEND. MEDIA (%)	SUP. DEC. ADMISIBLE (ha)	SUP. COMPROM. (ha)	SUP. AJUSTADA COMPROM. (1) (ha)	SUP. CONY. SIGPAC (ha)	SUP. CERTIE (ha)	SUP. CAMPO (ha)	SUP. CAMPO DETER. CULT. DECLARADO (ha)	SUP. DEC. REDUCIDA (ha)	SUP. RESUELTA (ha)
-975346	23-006-006-00608-001	101010 OLIVAR-PICUAL	S 419	10,10	3,46	3,46	3,46	3,46	3,46			3,46	3,46
-975345	23-040-007-00487-001	101010 OLIVAR-PICUAL	S 419	17,00	9,64	9,64	9,64	9,64	9,64			9,64	9,64
1700000002939453	23-040-007-00204-001	101010 OLIVAR-PICUAL	S 419	20,90	0,17	0,11	0,11	0,11	0,11			0,11	0,11
1700000002939454	23-040-007-00204-001	101010 OLIVAR-PICUAL	S 419	20,90	3,30	2,25	2,25	2,25	2,25			2,25	2,25
1700000002939455	23-040-007-00204-001	101010 OLIVAR-PICUAL	S 419	20,90	1,92	1,31	1,31	1,31	1,31			1,31	1,31
1700000006969033	23-006-006-00609-001	101010 OLIVAR-PICUAL	S 419	13,20	0,35	0,35	0,35	0,35	0,35			0,35	0,35
1700000006969035	23-040-007-00487-001	101010 OLIVAR-PICUAL	S 419	17,00	10,37	10,37	10,37	10,37	10,37			10,37	10,37
1700000006969036	23-040-006-00209-001	101010 OLIVAR-PICUAL	S 419	17,60	1,42	1,42	1,42	1,42	1,42			1,42	1,42
1700000006969037	23-006-006-00624-001	101010 OLIVAR-PICUAL	S 419	15,60	0,93	0,93	0,93	0,93	0,93			0,93	0,93
1700000006969038	23-040-007-00202-001	101010 OLIVAR-PICUAL	S 419	19,30	0,39	0,39	0,39	0,39	0,39			0,39	0,39
1700000006969039	23-040-007-00204-001	101010 OLIVAR-PICUAL	S 419	20,90	11,55	7,88	7,88	7,88	7,88			7,88	7,88
1700000006969041	23-006-006-00623-005	101010 OLIVAR-PICUAL	S 419	9,80	1,52	1,52	1,52	1,52	1,52			1,52	1,52
1700000006969042	23-006-006-00623-002	101010 OLIVAR-PICUAL	S 419	12,40	4,69	4,69	4,69	4,69	4,69			4,69	4,69
1700000006969043	23-006-006-00629-001	101010 OLIVAR-PICUAL	S 419	17,50	0,22	0,22	0,22	0,22	0,22			0,22	0,22

(1) Superficie declarada admisible ajustada con la superficie comprometida.
(2) Factor de penalización valorando el alcance para el tipo de compromiso.

Puede verificar la integridad de una copia de este documento mediante la lectura del código QR adjunto o mediante el acceso a la dirección <https://ws050.juntadeandalucia.es/verificarFirma> indicando el código de VERIFICACIÓN

FIRMADO POR

RAQUEL MARIA ESPIN CRESPO

17/12/2024

VERIFICACIÓN

Pk2jm6UYDU9J72AMTZUYRN3GET48NG

PÁG. 7231/9349



**INCIDENCIAS****INCIDENCIA DESCRIPCIÓN**

- 100402 Recinto solicitado no forma parte de ningún organismo de control autorizado para la producción ecológica en Andalucía o fecha de inscripción posterior al plazo establecido (Anexo I. Criterios de Subvencionabilidad. Orden 28 de marzo de 2023).
 Ref:170000006969023 Recinto:23-006-003-00488-00001 Cultivo:101010 OLIVAR-PICUAL Secano
 Ref:170000006969024 Recinto:23-006-003-00489-00001 Cultivo:101010 OLIVAR-PICUAL Secano
 Ref:170000006969030 Recinto:23-006-007-00010-00002 Cultivo:101010 OLIVAR-PICUAL Secano
 Ref:170000006969031 Recinto:23-006-007-00081-00001 Cultivo:101010 OLIVAR-PICUAL Secano
 Ref:170000006969025 Recinto:23-006-007-00365-00001 Cultivo:101010 OLIVAR-PICUAL Secano
 Ref:170000006969026 Recinto:23-006-007-00366-00001 Cultivo:101010 OLIVAR-PICUAL Secano
 Ref:170000006969027 Recinto:23-006-009-00111-00002 Cultivo:101010 OLIVAR-PICUAL Secano
 Ref:170000006969028 Recinto:23-006-010-00154-00001 Cultivo:101010 OLIVAR-PICUAL Secano
 Ref:170000006969029 Recinto:23-006-010-00154-00001 Cultivo:101010 OLIVAR-PICUAL Secano
- 100424 Solicita recinto que no está comprometido para la operación.
 Ref:170000006969023 Recinto:23-006-003-00488-00001 Cultivo:101010 OLIVAR-PICUAL Secano
 Ref:170000006969024 Recinto:23-006-003-00489-00001 Cultivo:101010 OLIVAR-PICUAL Secano
 Ref:170000006969030 Recinto:23-006-007-00010-00002 Cultivo:101010 OLIVAR-PICUAL Secano
 Ref:170000006969031 Recinto:23-006-007-00081-00001 Cultivo:101010 OLIVAR-PICUAL Secano
 Ref:170000006969025 Recinto:23-006-007-00365-00001 Cultivo:101010 OLIVAR-PICUAL Secano
 Ref:170000006969026 Recinto:23-006-007-00366-00001 Cultivo:101010 OLIVAR-PICUAL Secano
 Ref:170000006969027 Recinto:23-006-009-00111-00002 Cultivo:101010 OLIVAR-PICUAL Secano
 Ref:170000006969028 Recinto:23-006-010-00154-00001 Cultivo:101010 OLIVAR-PICUAL Secano
 Ref:170000006969029 Recinto:23-006-010-00154-00001 Cultivo:101010 OLIVAR-PICUAL Secano

(1) Superficie declarada admisible ajustada con la superficie comprometida.
 (2) Factor de penalización valorando el alcance para el tipo de compromiso.

Puede verificar la integridad de una copia de este documento mediante la lectura del código QR adjunto o mediante el acceso a la dirección <https://ws050.juntadeandalucia.es/verificarFirma> indicando el código de VERIFICACIÓN

FIRMADO POR	RAQUEL MARIA ESPIN CRESPO	17/12/2024	
VERIFICACIÓN	Pk2jm6UYDU9J72AMTZUYRN3GET48NG	PÁG. 7232/9349	

**APELLIDOS Y NOMBRE / RAZÓN SOCIAL**

JALON GARCIA ANA MARIA

NIF

***4063*

EXPEDIENTE

1233706

ANUALIDAD DE PAGO

1ª

IMPORTES POR ANUALIDAD

	2023	2024	2025	2026	2027
IMPORTE MÁXIMO SUBVENCIONABLE	368,88 €	368,88 €	368,88 €	307,40 €	307,40 €
IMPORTE MEDIO DE TRANSFERENCIA (€/ha)	297,48 €	297,48 €	297,48 €	247,90 €	247,90 €

RESUMEN DE UNIDADES

Cód	GRUPO DE PAGO	Sup. Dec. Admisible (ha)	Sup. Comprometida (ha)	Sup. ajustada compromiso (1) (ha)	% sobredec.	Sup. Resuelta (ha)	Importe Declarado	Importe Topado	Importe Resuelto	Importe tras sobredec.
419	OLIVAR	1,24		1,24	0,00	1,24	368,88	368,88	368,88	368,88
TOTAL		1,24	1,24	1,24		1,24	368,88	368,88	368,88	368,88

APLICACIÓN DE REDUCCIONES Y PENALIZACIONES

GRUPO DE PAGO	Importe Calculado	Importe prereduc.	Criterios de subvencionabilidad y compromisos	Presentación tardía	Omisión declaración	Condicionalidad	IMPORTE (Euros) RESUELTO
OLIVAR	368,88	368,88	0,00	0,00	0,00	0,00	368,88
TOTAL	368,88	368,88					368,88

RESUMEN DE PAGOS**IMPORTE (Euros)**

	RESUELTO	FEADER	MAPA	CAPADR
OLIVAR - Pago realizado	368,88 €	313,55 €	36,19 €	19,14 €

RECINTOS RESUELTOS

REF.	REFERENCIA SIGPAC	CULTIVO	DESCRIPCIÓN CULTIVO	S/R	G.PAGO	PEND. MEDIA (%)	SUP. DEC. ADMISIBLE (ha)	SUP. COMPROM. (ha)	SUP. AJUSTADA COMPR.(1) (ha)	SUP. CONY. SIGPAC (ha)	SUP. CERTIE (ha)	SUP. CAMPO (ha)	SUP. CAMPO DETER. CULT. DECLARADO (ha)	SUP. DEC. REDUCIDA (ha)	SUP. RESUELTA (ha)
6015376	23-069-009-00541-003	101010	OLIVAR-PICUAL	S	419	8,70	1,24	1,24	1,24		1,24			1,24	1,24

(1) Superficie declarada admisible ajustada con la superficie comprometida.
(2) Factor de penalización valorando el alcance para el tipo de compromiso.

Puede verificar la integridad de una copia de este documento mediante la lectura del código QR adjunto o mediante el acceso a la dirección <https://ws050.juntadeandalucia.es/verificarFirma> indicando el código de VERIFICACIÓN

FIRMADO POR

RAQUEL MARIA ESPIN CRESPO

17/12/2024

VERIFICACIÓN

Pk2jm6UYDU9J72AMTZUYRN3GET48NG

PÁG. 7233/9349



**APELLIDOS Y NOMBRE / RAZÓN SOCIAL**

JIMENEZ ALCANTARA ANDRES

NIF

***2562*

EXPEDIENTE

1042934

ANUALIDAD DE PAGO

1ª

IMPORTES POR ANUALIDAD

	2023	2024	2025	2026	2027
IMPORTE MÁXIMO SUBVENCIONABLE	374,82 €	374,82 €	374,82 €	312,35 €	312,35 €
IMPORTE MEDIO DE TRANSFERENCIA (€/ha)	297,48 €	297,48 €	297,48 €	247,90 €	247,90 €

RESUMEN DE UNIDADES

Cód	GRUPO DE PAGO	Sup. Dec. Admisible (ha)	Sup. Comprometida (ha)	Sup. ajustada compromiso (1) (ha)	% sobredec.	Sup. Resuelta (ha)	Importe Declarado	Importe Topado	Importe Resuelto	Importe tras sobredec.
419	OLIVAR	1,26		1,26	0,00	1,26	374,82	374,82	374,82	374,82
TOTAL		1,26	1,26	1,26		1,26	374,82	374,82	374,82	374,82

APLICACIÓN DE REDUCCIONES Y PENALIZACIONES

GRUPO DE PAGO	Importe Calculado	Importe prereduc.	Criterios de subvencionabilidad y compromisos	Presentación tardía	Omisión declaración	Condicionalidad	IMPORTE (Euros) RESUELTO
OLIVAR	374,82	374,82	0,00	0,00	0,00	0,00	374,82
TOTAL	374,82	374,82					374,82

RESUMEN DE PAGOS**IMPORTE (Euros)**

	RESUELTO	FEADER	MAPA	CAPADR
OLIVAR - Pago realizado	374,82 €	318,60 €	36,77 €	19,45 €

RECINTOS RESUELTOS

REF.	REFERENCIA SIGPAC	SIGPAC CULTIVO	DESCRIPCIÓN CULTIVO	S/R G.PAGO	PEND. MEDIA (%)	SUP. DEC. ADMISIBLE (ha)	SUP. COMPROM. (ha)	SUP. AJUSTADA COMPR.(1) (ha)	SUP. CONY. SIGPAC (ha)	SUP. CERTIE (ha)	SUP. CAMPO (ha)	SUP. CAMPO DETER. CULT. DECLARADO (ha)	SUP. DEC. REDUCIDA (ha)	SUP. RESUELTA (ha)
5125445	23-086-016-00104-002	101010	OLIVAR-PICUAL	S 419	5,60	1,26	1,26	1,26		1,26			1,26	1,26

(1) Superficie declarada admisible ajustada con la superficie comprometida.
(2) Factor de penalización valorando el alcance para el tipo de compromiso.

Puede verificar la integridad de una copia de este documento mediante la lectura del código QR adjunto o mediante el acceso a la dirección <https://ws050.juntadeandalucia.es/verificarFirma> indicando el código de VERIFICACIÓN

FIRMADO POR

RAQUEL MARIA ESPIN CRESPO

17/12/2024

VERIFICACIÓN

Pk2jm6UYDU9J72AMTZUYRN3GET48NG

PÁG. 7234/9349



**APELLIDOS Y NOMBRE / RAZÓN SOCIAL**

JIMENEZ ALCANTARA CRISTOBAL

NIF

****0987*

EXPEDIENTE

1187020

ANUALIDAD DE PAGO

1ª

IMPORTE POR ANUALIDAD

	2023	2024	2025	2026	2027
IMPORTE MÁXIMO SUBVENCIONABLE	1.636,14 €	1.636,14 €	1.636,14 €	1.363,45 €	1.363,45 €
IMPORTE MEDIO DE TRANSFERENCIA (€/ha)	297,48 €	297,48 €	297,48 €	247,90 €	247,90 €

RESUMEN DE UNIDADES

Cód	GRUPO DE PAGO	Sup. Dec. Admisible (ha)	Sup. Comprometida (ha)	Sup. ajustada compromiso (1) (ha)	% sobredec.	Sup. Resuelta (ha)	Importe Declarado	Importe Topado	Importe Resuelto	Importe tras sobredec.
419	OLIVAR	5,50		5,50	0,00	5,50	1.636,14	1.636,14	1.636,14	1.636,14
TOTAL		5,50	5,50	5,50		5,50	1.636,14	1.636,14	1.636,14	1.636,14

APLICACIÓN DE REDUCCIONES Y PENALIZACIONES

GRUPO DE PAGO	Importe Calculado	Importe prereduc.	Criterios de subvencionabilidad y compromisos	Presentación tardía	Omisión declaración	Condicionalidad	IMPORTE (Euros) RESUELTO
OLIVAR	1.636,14	1.636,14	0,00	0,00	0,00	0,00	1.636,14
TOTAL	1.636,14	1.636,14					1.636,14

RESUMEN DE PAGOS**IMPORTE (Euros)**

	RESUELTO	FEADER	MAPA	CAPADR
OLIVAR - Pago realizado	1.636,14 €	1.390,72 €	160,51 €	84,91 €

RECINTOS RESUELTOS

REF.	REFERENCIA SIGPAC	CULTIVO	DESCRIPCIÓN CULTIVO	S/R G.PAGO	PEND. MEDIA (%)	SUP. DEC. ADMISIBLE (ha)	SUP. COMPROM. (ha)	SUP. AJUSTADA COMPR.(1) (ha)	SUP. CONY. SIGPAC (ha)	SUP. CERTIE (ha)	SUP. CAMPO (ha)	SUP. CAMPO DETER. CULT. DECLARADO (ha)	SUP. DEC. REDUCIDA (ha)	SUP. RESUELTA (ha)
-482832	23-900-043-00227-001	101010	OLIVAR-PICUAL	S 419	17,90	0,01	0,01	0,01		0,01			0,01	0,01
-482831	23-900-043-00226-001	101010	OLIVAR-PICUAL	S 419	19,60	0,04	0,04	0,04		0,04			0,04	0,04
5125447	23-086-016-00096-001	101010	OLIVAR-PICUAL	S 419	6,10	0,89	0,89	0,89		0,89			0,89	0,89
1700000005363841	23-086-014-00155-002	101010	OLIVAR-PICUAL	S 419	8,90	1,44	1,44	1,44		1,44			1,44	1,44
1700000005363843	23-900-043-00100-001	101010	OLIVAR-PICUAL	S 419	17,60	0,64	0,64	0,64		0,64			0,64	0,64
1700000005363844	23-900-043-00101-005	101010	OLIVAR-PICUAL	S 419	18,40	0,17	0,17	0,17		0,17			0,17	0,17
1700000005363845	23-900-043-00102-002	101010	OLIVAR-PICUAL	S 419	9,90	1,40	1,40	1,40		1,40			1,40	1,40
1700000005363846	23-900-043-00103-002	101010	OLIVAR-PICUAL	S 419	12,50	0,13	0,13	0,13		0,13			0,13	0,13
1700000005363847	23-900-043-00105-001	101010	OLIVAR-PICUAL	S 419	13,90	0,01	0,01	0,01		0,01			0,01	0,01
1700000005363850	23-086-015-00076-001	101010	OLIVAR-PICUAL	S 419	7,80	0,77	0,77	0,77		0,77			0,77	0,77

(1) Superficie declarada admisible ajustada con la superficie comprometida.
(2) Factor de penalización valorando el alcance para el tipo de compromiso.

Puede verificar la integridad de una copia de este documento mediante la lectura del código QR adjunto o mediante el acceso a la dirección <https://ws050.juntadeandalucia.es/verificarFirma> indicando el código de VERIFICACIÓN

FIRMADO POR

RAQUEL MARIA ESPIN CRESPO

17/12/2024

VERIFICACIÓN

Pk2jm6UYDU9J72AMTZUYRN3GET48NG

PÁG. 7235/9349



**APELLIDOS Y NOMBRE / RAZÓN SOCIAL**

JIMENEZ DOMINGUEZ FRANCISCO

NIF

***4936*

EXPEDIENTE

1261154

ANUALIDAD DE PAGO

1ª

IMPORTES POR ANUALIDAD

	2023	2024	2025	2026	2027
IMPORTE MÁXIMO SUBVENCIONABLE	475,97 €	475,97 €	475,97 €	396,64 €	396,64 €
IMPORTE MEDIO DE TRANSFERENCIA (€/ha)	297,48 €	297,48 €	297,48 €	247,90 €	247,90 €

RESUMEN DE UNIDADES

Cód	GRUPO DE PAGO	Sup. Dec. Admisible (ha)	Sup. Comprometida (ha)	Sup. ajustada compromiso (1) (ha)	% sobredec.	Sup. Resuelta (ha)	Importe Declarado	Importe Topado	Importe Resuelto	Importe tras sobredec.
419	OLIVAR	1,60		1,60	0,00	1,60	475,97	475,97	475,97	475,97
TOTAL		1,60	1,60	1,60		1,60	475,97	475,97	475,97	475,97

APLICACIÓN DE REDUCCIONES Y PENALIZACIONES

GRUPO DE PAGO	Importe Calculado	Importe prereduc.	Criterios de subvencionabilidad y compromisos	Presentación tardía	Omisión declaración	Condicionalidad	IMPORTE (Euros) RESUELTO
OLIVAR	475,97	475,97	0,00	0,00	0,00	0,00	475,97
TOTAL	475,97	475,97					475,97

RESUMEN DE PAGOS**IMPORTE (Euros)**

	RESUELTO	FEADER	MAPA	CAPADR
OLIVAR - Pago realizado	475,97 €	404,57 €	46,69 €	24,71 €

RECINTOS RESUELTOS

REF.	REFERENCIA SIGPAC	CULTIVO	DESCRIPCIÓN CULTIVO	S/R G.PAGO	PEND. MEDIA (%)	SUP. DEC. ADMISIBLE (ha)	SUP. COMPROM. (ha)	SUP. AJUSTADA COMPR.(1) (ha)	SUP. CONY. SIGPAC (ha)	SUP. CERTIE (ha)	SUP. CAMPO (ha)	SUP. CAMPO DETER. CULT. DECLARADO (ha)	SUP. DEC. REDUCIDA (ha)	SUP. RESUELTA (ha)
5271295	23-038-001-00156-001	101010	OLIVAR-PICUAL	R 419	18,90	0,06	0,06	0,06		0,06			0,06	0,06
5271300	23-038-001-00157-001	101010	OLIVAR-PICUAL	R 419	15,20	1,54	1,54	1,54		1,54			1,54	1,54

(1) Superficie declarada admisible ajustada con la superficie comprometida.
(2) Factor de penalización valorando el alcance para el tipo de compromiso.

Puede verificar la integridad de una copia de este documento mediante la lectura del código QR adjunto o mediante el acceso a la dirección <https://ws050.juntadeandalucia.es/verificarFirma> indicando el código de VERIFICACIÓN

FIRMADO POR

RAQUEL MARIA ESPIN CRESPO

17/12/2024

VERIFICACIÓN

Pk2jm6UYDU9J72AMTZUYRN3GET48NG

PÁG. 7236/9349



**APELLIDOS Y NOMBRE / RAZÓN SOCIAL**

JIMENEZ MEDINA MARGARITA

NIF

***6509*

EXPEDIENTE

1258382

ANUALIDAD DE PAGO

1ª

IMPORTES POR ANUALIDAD

	2023	2024	2025	2026	2027
IMPORTE MÁXIMO SUBVENCIONABLE	987,63 €	987,63 €	987,63 €	823,03 €	823,03 €
IMPORTE MEDIO DE TRANSFERENCIA (€/ha)	297,48 €	297,48 €	297,48 €	247,90 €	247,90 €

RESUMEN DE UNIDADES

Cód	GRUPO DE PAGO	Sup. Dec. Admisible (ha)	Sup. Comprometida (ha)	Sup. ajustada compromiso (1) (ha)	% sobredec.	Sup. Resuelta (ha)	Importe Declarado	Importe Topado	Importe Resuelto	Importe tras sobredec.
419	OLIVAR	3,32		3,32	0,00	3,32	987,63	987,63	987,63	987,63
TOTAL		3,32	3,32	3,32		3,32	987,63	987,63	987,63	987,63

APLICACIÓN DE REDUCCIONES Y PENALIZACIONES

GRUPO DE PAGO	Importe Calculado	Importe prereduc.	Criterios de subvencionabilidad y compromisos	Presentación tardía	Omisión declaración	Condicionalidad	IMPORTE (Euros) RESUELTO
OLIVAR	987,63	987,63	0,00	0,00	0,00	0,00	987,63
TOTAL	987,63	987,63					987,63

RESUMEN DE PAGOS**IMPORTE (Euros)**

	RESUELTO	FEADER	MAPA	CAPADR
OLIVAR - Pago realizado	987,63 €	839,49 €	96,89 €	51,25 €

RECINTOS RESUELTOS

REF.	REFERENCIA SIGPAC	CULTIVO	DESCRIPCIÓN CULTIVO	S/R G.PAGO	PEND. MEDIA (%)	SUP. DEC. ADMISIBLE (ha)	SUP. COMPROM. (ha)	SUP. AJUSTADA COMPR.(1) (ha)	SUP. CONY. SIGPAC (ha)	SUP. CERTIE (ha)	SUP. CAMPO (ha)	SUP. CAMPO DETER. CULT. DECLARADO (ha)	SUP. DEC. REDUCIDA (ha)	SUP. RESUELTA (ha)
1700000005363848	23-900-005-00195-002	101010	OLIVAR-PICUAL	S	419	19,60	3,32	3,32	3,32	3,47			3,32	3,32

(1) Superficie declarada admisible ajustada con la superficie comprometida.
(2) Factor de penalización valorando el alcance para el tipo de compromiso.

Puede verificar la integridad de una copia de este documento mediante la lectura del código QR adjunto o mediante el acceso a la dirección <https://ws050.juntadeandalucia.es/verificarFirma> indicando el código de VERIFICACIÓN

FIRMADO POR

RAQUEL MARIA ESPIN CRESPO

17/12/2024

VERIFICACIÓN

Pk2jm6UYDU9J72AMTZUYRN3GET48NG

PÁG. 7237/9349



**APELLIDOS Y NOMBRE / RAZÓN SOCIAL**

JIMENEZ QUIRANTE BERNABE

NIF

***2222*

EXPEDIENTE

1225269

ANUALIDAD DE PAGO

1ª

IMPORTES POR ANUALIDAD

	2023	2024	2025	2026	2027
IMPORTE MÁXIMO SUBVENCIONABLE	2.842,06 €	2.842,06 €	2.368,38 €	2.368,38 €	2.368,38 €
IMPORTE MEDIO DE TRANSFERENCIA (€/ha)	98,58 €	98,58 €	82,15 €	82,15 €	82,15 €

RESUMEN DE UNIDADES

Cód	GRUPO DE PAGO	Sup. Dec. Admisible (ha)	Sup. Comprometida (ha)	Sup. ajustada compromiso (1) (ha)	% sobredec.	Sup. Resuelta (ha)	Importe Declarado	Importe Topado	Importe Resuelto	Importe tras sobredec.
418	PASTOS ASOCIADOS A GANADERÍA ECOLÓGICA	28,83		28,83	0,00	28,83	2.842,06	2.842,06	2.842,06	2.842,06
TOTAL		28,83	28,83	28,83		28,83	2.842,06	2.842,06	2.842,06	2.842,06

APLICACIÓN DE REDUCCIONES Y PENALIZACIONES

GRUPO DE PAGO	Importe Calculado	Importe prereduc.	Criterios de subvencionabilidad y compromisos	Presentación tardía	Omisión declaración	Condicionidad	IMPORTE (Euros) RESUELTO
PASTOS ASOCIADOS A GANADERÍA	2.842,06	2.842,06	0,00	0,00	0,00	0,00	2.842,06
TOTAL	2.842,06	2.842,06					2.842,06

RESUMEN DE PAGOS

	RESUELTO	FEADER	MAPA	CAPADR
PASTOS ASOCIADOS A GANADERÍA ECOLÓGICA - Pago realizado	2.842,06 €	2.415,75 €	278,81 €	147,50 €

(1) Superficie declarada admisible ajustada con la superficie comprometida.
 (2) Factor de penalización valorando el alcance para el tipo de compromiso.

Puede verificar la integridad de una copia de este documento mediante la lectura del código QR adjunto o mediante el acceso a la dirección <https://ws050.juntadeandalucia.es/verificarFirma> indicando el código de VERIFICACIÓN

FIRMADO POR	RAQUEL MARIA ESPIN CRESPO	17/12/2024	
VERIFICACIÓN	Pk2jm6UYDU9J72AMTZUYRN3GET48NG	PÁG. 7238/9349	

**RECINTOS RESUELTOS**

REF.	REFERENCIA SIGPAC	CULTIVO	DESCRIPCIÓN CULTIVO	S/R	G.PAGO	PEND. MEDIA (%)	SUP. DEC. ADMISIBLE (ha)	SUP. COMPROM. (ha)	SUP. AJUSTADA COMPR.(1) (ha)	SUP. CONV. SIGPAC (ha)	SUP. CERTIF. (ha)	SUP. CAMPO (ha)	SUP. CAMPO DETER. CULT. DECLARADO (ha)	SUP. DEC. REDUCIDA (ha)	SUP. RESUELTA (ha)
-1359757	23-079-045-09009-003	62000	PASTOS PERMANENTES DE 5 O MAS AÑOS-SIN VARIEDAD	S	418	6,80	0,04	0,04	0,04		0,04			0,04	0,04
-1359756	23-079-045-00035-005	62000	PASTOS PERMANENTES DE 5 O MAS AÑOS-SIN VARIEDAD	S	418	15,80	0,01	0,01	0,01		0,01			0,01	0,01
-1359755	23-079-045-00035-004	62000	PASTOS PERMANENTES DE 5 O MAS AÑOS-SIN VARIEDAD	S	418	10,70	0,07	0,07	0,07		0,07			0,07	0,07
-1359754	23-079-045-00035-003	62000	PASTOS PERMANENTES DE 5 O MAS AÑOS-SIN VARIEDAD	S	418	13,70	0,24	0,24	0,24		0,24			0,24	0,24
-1359753	23-079-045-00035-002	62000	PASTOS PERMANENTES DE 5 O MAS AÑOS-SIN VARIEDAD	S	418	11,00	0,31	0,31	0,31		0,31			0,31	0,31
-1359752	23-079-045-00035-001	62000	PASTOS PERMANENTES DE 5 O MAS AÑOS-SIN VARIEDAD	S	418	12,20	0,12	0,12	0,12		0,12			0,12	0,12
-1359751	23-079-045-00035-001	62000	PASTOS PERMANENTES DE 5 O MAS AÑOS-SIN VARIEDAD	S	418	12,20	0,07	0,07	0,07		0,07			0,07	0,07
-1359750	23-079-045-00035-001	62000	PASTOS PERMANENTES DE 5 O MAS AÑOS-SIN VARIEDAD	S	418	12,20	0,30	0,30	0,30		0,30			0,30	0,30
-1359749	23-079-045-00034-010	62000	PASTOS PERMANENTES DE 5 O MAS AÑOS-SIN VARIEDAD	S	418	14,80	0,01	0,01	0,01		0,01			0,01	0,01
-1359747	23-079-045-00034-007	62000	PASTOS PERMANENTES DE 5 O MAS AÑOS-SIN VARIEDAD	S	418	11,50	0,14	0,14	0,14		0,14			0,14	0,14
-1359746	23-079-045-00034-006	62000	PASTOS PERMANENTES DE 5 O MAS AÑOS-SIN VARIEDAD	S	418	12,40	0,21	0,21	0,21		0,21			0,21	0,21
-1359745	23-079-045-00034-005	62000	PASTOS PERMANENTES DE 5 O MAS AÑOS-SIN VARIEDAD	S	418	12,40	0,22	0,22	0,22		0,26			0,22	0,22
-1359744	23-079-045-00034-004	62000	PASTOS PERMANENTES DE 5 O MAS AÑOS-SIN VARIEDAD	S	418	9,90	0,69	0,69	0,69		0,69			0,69	0,69
-1359743	23-079-045-00034-003	62000	PASTOS PERMANENTES DE 5 O MAS AÑOS-SIN VARIEDAD	S	418	11,20	1,13	1,13	1,13		1,13			1,13	1,13
-1359742	23-079-045-00034-002	62000	PASTOS PERMANENTES DE 5 O MAS AÑOS-SIN VARIEDAD	S	418	12,80	3,21	3,21	3,21		3,21			3,21	3,21
-1359741	23-079-045-00034-001	62000	PASTOS PERMANENTES DE 5 O MAS AÑOS-SIN VARIEDAD	S	418	9,30	6,40	6,40	6,40		6,40			6,40	6,40
-1359740	23-079-045-00033-009	62000	PASTOS PERMANENTES DE 5 O MAS AÑOS-SIN VARIEDAD	S	418	14,00	0,02	0,02	0,02		0,02			0,02	0,02
-1359739	23-079-045-00033-008	62000	PASTOS PERMANENTES DE 5 O MAS AÑOS-SIN VARIEDAD	S	418	12,00	0,20	0,20	0,20		0,20			0,20	0,20
-1359738	23-079-045-00033-007	62000	PASTOS PERMANENTES DE 5 O MAS AÑOS-SIN VARIEDAD	S	418	10,70	0,28	0,28	0,28		0,28			0,28	0,28
-1359737	23-079-045-00033-006	62000	PASTOS PERMANENTES DE 5 O MAS AÑOS-SIN VARIEDAD	S	418	15,20	0,29	0,29	0,29		0,29			0,29	0,29
-1359736	23-079-045-00033-004	62000	PASTOS PERMANENTES DE 5 O MAS AÑOS-SIN VARIEDAD	S	418	14,10	0,26	0,26	0,26		0,31			0,26	0,26
-1359735	23-079-045-00033-003	62000	PASTOS PERMANENTES DE 5 O MAS AÑOS-SIN VARIEDAD	S	418	11,80	0,67	0,67	0,67		0,67			0,67	0,67
-1359734	23-079-045-00033-002	62000	PASTOS PERMANENTES DE 5 O MAS AÑOS-SIN VARIEDAD	S	418	11,20	3,06	3,06	3,06		3,06			3,06	3,06
-1359733	23-079-045-00033-001	62000	PASTOS PERMANENTES DE 5 O MAS AÑOS-SIN VARIEDAD	S	418	10,00	4,41	4,41	4,41		4,41			4,41	4,41
-1359732	23-079-045-00018-036	20000	BARBECHO TRADICIONAL-SIN VARIEDAD	S	418	8,30	0,01	0,01	0,01		0,01			0,01	0,01
-1359731	23-079-045-00018-009	62000	PASTOS PERMANENTES DE 5 O MAS AÑOS-SIN VARIEDAD	S	418	9,00	0,04	0,04	0,04		0,04			0,04	0,04
-1359730	23-079-045-00018-009	62000	PASTOS PERMANENTES DE 5 O MAS AÑOS-SIN VARIEDAD	S	418	9,00	0,26	0,26	0,26		0,26			0,26	0,26
-1359729	23-079-045-00018-009	62000	PASTOS PERMANENTES DE 5 O MAS AÑOS-SIN VARIEDAD	S	418	9,00	0,64	0,64	0,64		0,64			0,64	0,64
-1359728	23-079-045-00018-001	62000	PASTOS PERMANENTES DE 5 O MAS AÑOS-SIN VARIEDAD	S	418	11,30	1,53	1,53	1,53		1,53			1,53	1,53
-1359726	23-079-044-09001-005	62000	PASTOS PERMANENTES DE 5 O MAS AÑOS-SIN VARIEDAD	S	418	13,80	0,03	0,03	0,03		0,03			0,03	0,03
-1359725	23-079-044-09001-004	62000	PASTOS PERMANENTES DE 5 O MAS AÑOS-SIN VARIEDAD	S	418	11,60	0,02	0,02	0,02		0,03			0,02	0,02
-1359724	23-079-044-09001-003	62000	PASTOS PERMANENTES DE 5 O MAS AÑOS-SIN VARIEDAD	S	418	9,10	0,01	0,01	0,01		0,01			0,01	0,01
-1359723	23-079-044-09001-003	62000	PASTOS PERMANENTES DE 5 O MAS AÑOS-SIN VARIEDAD	S	418	9,10	0,03	0,03	0,03		0,03			0,03	0,03
-1359722	23-079-044-00016-002	62000	PASTOS PERMANENTES DE 5 O MAS AÑOS-SIN VARIEDAD	S	418	7,10	0,03	0,03	0,03		0,03			0,03	0,03
-1359718	23-079-044-00014-003	62000	PASTOS PERMANENTES DE 5 O MAS AÑOS-SIN VARIEDAD	S	418	10,60	0,20	0,20	0,20		0,24			0,20	0,20
-1359715	23-079-044-00012-002	62000	PASTOS PERMANENTES DE 5 O MAS AÑOS-SIN VARIEDAD	S	418	12,30	0,03	0,03	0,03		0,03			0,03	0,03
-1359713	23-079-043-09001-015	62000	PASTOS PERMANENTES DE 5 O MAS AÑOS-SIN VARIEDAD	S	418	14,40	0,14	0,14	0,14		0,14			0,14	0,14
-1359711	23-079-043-09001-012	62000	PASTOS PERMANENTES DE 5 O MAS AÑOS-SIN VARIEDAD	S	418	9,90	0,04	0,04	0,04		0,04			0,04	0,04
-1359710	23-079-043-09001-011	62000	PASTOS PERMANENTES DE 5 O MAS AÑOS-SIN VARIEDAD	S	418	14,30	0,14	0,14	0,14		0,14			0,14	0,14
-1117592	23-079-044-00004-011	62000	PASTOS PERMANENTES DE 5 O MAS AÑOS-SIN VARIEDAD	S	418	11,50	0,03	0,03	0,03		0,03			0,03	0,03
-563547	23-079-045-00018-039	20000	BARBECHO TRADICIONAL-SIN VARIEDAD	S	418	4,70	0,49	0,49	0,49		0,49			0,49	0,49
1700000007059600	23-079-045-00018-008	63000	PASTOS DE MENOS DE 5 AÑOS-SIN VARIEDAD	S	418	4,40	0,53	0,53	0,53		0,53			0,53	0,53
1700000007059603	23-079-045-00018-009	62000	PASTOS PERMANENTES DE 5 O MAS AÑOS-SIN VARIEDAD	S	418	9,00	2,01	2,01	2,01		2,01			2,01	2,01
1700000007059613	23-079-045-00018-009	62000	PASTOS PERMANENTES DE 5 O MAS AÑOS-SIN VARIEDAD	S	418	9,00	0,17	0,17	0,17		0,17			0,17	0,17
1700000007059614	23-079-044-00003-003	62000	PASTOS PERMANENTES DE 5 O MAS AÑOS-SIN VARIEDAD	S	418	8,50	0,09	0,09	0,09		0,09			0,09	0,09

INCIDENCIAS**INCIDENCIA DESCRIPCIÓN**

- 100407 Explotación solicitada no forma parte de ningún organismo de control autorizado para la producción ecológica en Andalucía o fecha de inscripción posterior al plazo establecido (Anexo I. Criterios de Subvencionabilidad. Orden 28 de marzo de 2023).
Explotación:ES230790007032 Especie:OVINA
- 100412 Número de hectáreas validadas inferior a la superficie mínima permitida por el grupo de cultivo (Anexo I. Criterios de Subvencionabilidad. Orden 28 de marzo de 2023).
Sup. Resuelta:0 Grupo de Pago:HERBÁCEOS
- 100413 Recinto perteneciente a grupo de cultivo que no cumple con la superficie mínima requerida (Anexo I. Criterios de Subvencionabilidad.

(1) Superficie declarada admisible ajustada con la superficie comprometida.
(2) Factor de penalización valorando el alcance para el tipo de compromiso.

Puede verificar la integridad de una copia de este documento mediante la lectura del código QR adjunto o mediante el acceso a la dirección <https://ws050.juntadeandalucia.es/verificarFirma> indicando el código de VERIFICACIÓN

FIRMADO POR

RAQUEL MARIA ESPIN CRESPO

17/12/2024

VERIFICACIÓN

Pk2jm6UYDU9J72AMTZUYRN3GET48NG

PÁG. 7239/9349



**INCIDENCIAS****INCIDENCIA DESCRIPCIÓN**

Orden 28 de marzo de 2023).

Ref:170000007059616 Recinto:23-079-044-00003-00001 Cultivo:8000 AVENA-SIN VARIEDAD Secano Sup. Declarada:2,37 Superficie Resolver:2,37

Ref:170000007059608 Recinto:23-079-044-00004-00002 Cultivo:8000 AVENA-SIN VARIEDAD Secano Sup. Declarada:0,53 Superficie Resolver:0,53

Ref:-1359714 Recinto:23-079-044-00012-00001 Cultivo:8000 AVENA-SIN VARIEDAD Secano Sup. Declarada:3,8 Superficie Resolver:3,8

Ref:-1359716 Recinto:23-079-044-00013-00002 Cultivo:8000 AVENA-SIN VARIEDAD Secano Sup. Declarada:0,84 Superficie Resolver:0,84

Ref:-1359717 Recinto:23-079-044-00014-00001 Cultivo:8000 AVENA-SIN VARIEDAD Secano Sup. Declarada:5,61 Superficie Resolver:5,61

Ref:-1359719 Recinto:23-079-044-00015-00001 Cultivo:8000 AVENA-SIN VARIEDAD Secano Sup. Declarada:1,1 Superficie Resolver:1,1

Ref:-1359720 Recinto:23-079-044-00015-00002 Cultivo:8000 AVENA-SIN VARIEDAD Secano Sup. Declarada:0,11 Superficie Resolver:0,11

Ref:-1359721 Recinto:23-079-044-00016-00001 Cultivo:8000 AVENA-SIN VARIEDAD Secano Sup. Declarada:0,1 Superficie Resolver:0,1

Ref:-1359727 Recinto:23-079-044-09001-00006 Cultivo:8000 AVENA-SIN VARIEDAD Secano Sup. Declarada:0,03 Superficie Resolver:0,03

Ref:-1359748 Recinto:23-079-045-00034-00009 Cultivo:8000 AVENA-SIN VARIEDAD Secano Sup. Declarada:0,02 Superficie Resolver:0,02

Datos considerados para el Cálculo de la Carga Ganadera mínima y máxima del expediente

Explotación	Especie	Inscrito en Sipea y Admisible	Ugm Calculada para CG Mínima	Ugm Calculada para CG Máxima
ES230790007032	BOVINA	SI	22,23	22,23
ES230790007032	OVINA	NO	0,00	5,08
			22,23	27,31

Superficie determinada para Cálculo Carga Ganadera Mínima: 28,83 ha

Superficie determinada para Cálculo Carga Ganadera Máxima: 28,83 ha

Carga Ganadera Mínima Expediente: 0,77 ugm/ha

Carga Ganadera Máxima Expediente: 0,95 ugm/ha

Recintos Determinados para el Cálculo de Carga Ganadera Mínima

REF.	REFERENCIA SIGPAC	CULTIVO	DESCRIPCIÓN CULTIVO	S/R	SUP. RESUELTA (ha)
-1359757	23-079-045-09009-00003	62000	PASTOS PERMANENTES DE 5 O MAS AÑOS-SIN VARIEDAD	S	0,04
-1359756	23-079-045-00035-00005	62000	PASTOS PERMANENTES DE 5 O MAS AÑOS-SIN VARIEDAD	S	0,01
-1359755	23-079-045-00035-00004	62000	PASTOS PERMANENTES DE 5 O MAS AÑOS-SIN VARIEDAD	S	0,07
-1359754	23-079-045-00035-00003	62000	PASTOS PERMANENTES DE 5 O MAS AÑOS-SIN VARIEDAD	S	0,24
-1359753	23-079-045-00035-00002	62000	PASTOS PERMANENTES DE 5 O MAS AÑOS-SIN VARIEDAD	S	0,31
-1359752	23-079-045-00035-00001	62000	PASTOS PERMANENTES DE 5 O MAS AÑOS-SIN VARIEDAD	S	0,12
-1359751	23-079-045-00035-00001	62000	PASTOS PERMANENTES DE 5 O MAS AÑOS-SIN VARIEDAD	S	0,07
-1359750	23-079-045-00035-00001	62000	PASTOS PERMANENTES DE 5 O MAS AÑOS-SIN VARIEDAD	S	0,30
-1359749	23-079-045-00034-00010	62000	PASTOS PERMANENTES DE 5 O MAS AÑOS-SIN VARIEDAD	S	0,01
-1359747	23-079-045-00034-00007	62000	PASTOS PERMANENTES DE 5 O MAS AÑOS-SIN VARIEDAD	S	0,14
-1359746	23-079-045-00034-00006	62000	PASTOS PERMANENTES DE 5 O MAS AÑOS-SIN VARIEDAD	S	0,21
-1359745	23-079-045-00034-00005	62000	PASTOS PERMANENTES DE 5 O MAS AÑOS-SIN VARIEDAD	S	0,22
-1359744	23-079-045-00034-00004	62000	PASTOS PERMANENTES DE 5 O MAS AÑOS-SIN VARIEDAD	S	0,69
-1359743	23-079-045-00034-00003	62000	PASTOS PERMANENTES DE 5 O MAS AÑOS-SIN VARIEDAD	S	1,13
-1359742	23-079-045-00034-00002	62000	PASTOS PERMANENTES DE 5 O MAS AÑOS-SIN VARIEDAD	S	3,21

(1) Superficie declarada admisible ajustada con la superficie comprometida.
(2) Factor de penalización valorando el alcance para el tipo de compromiso.Puede verificar la integridad de una copia de este documento mediante la lectura del código QR adjunto o mediante el acceso a la dirección <https://ws050.juntadeandalucia.es/verificarFirma> indicando el código de VERIFICACIÓN

FIRMADO POR

RAQUEL MARIA ESPIN CRESPO

17/12/2024

VERIFICACIÓN

Pk2jm6UYDU9J72AMTZUYRN3GET48NG

PÁG. 7240/9349



**Datos considerados para el Cálculo de la Carga Ganadera mínima y máxima del expediente****Recintos Determinados para el Cálculo de Garga Ganadera Mínima**

REF.	REFERENCIA SIGPAC	CULTIVO	DESCRIPCIÓN CULTIVO	SUP.	
				S/R	RESUELTA (ha)
-1359741	23-079-045-00034-00001	62000	PASTOS PERMANENTES DE 5 O MAS AÑOS-SIN VARIEDAD	S	6,40
-1359740	23-079-045-00033-00009	62000	PASTOS PERMANENTES DE 5 O MAS AÑOS-SIN VARIEDAD	S	0,02
-1359739	23-079-045-00033-00008	62000	PASTOS PERMANENTES DE 5 O MAS AÑOS-SIN VARIEDAD	S	0,20
-1359738	23-079-045-00033-00007	62000	PASTOS PERMANENTES DE 5 O MAS AÑOS-SIN VARIEDAD	S	0,28
-1359737	23-079-045-00033-00006	62000	PASTOS PERMANENTES DE 5 O MAS AÑOS-SIN VARIEDAD	S	0,29
-1359736	23-079-045-00033-00004	62000	PASTOS PERMANENTES DE 5 O MAS AÑOS-SIN VARIEDAD	S	0,26
-1359735	23-079-045-00033-00003	62000	PASTOS PERMANENTES DE 5 O MAS AÑOS-SIN VARIEDAD	S	0,67
-1359734	23-079-045-00033-00002	62000	PASTOS PERMANENTES DE 5 O MAS AÑOS-SIN VARIEDAD	S	3,06
-1359733	23-079-045-00033-00001	62000	PASTOS PERMANENTES DE 5 O MAS AÑOS-SIN VARIEDAD	S	4,41
-1359732	23-079-045-00018-00036	20000	BARBECHO TRADICIONAL-SIN VARIEDAD	S	0,01
-1359731	23-079-045-00018-00009	62000	PASTOS PERMANENTES DE 5 O MAS AÑOS-SIN VARIEDAD	S	0,04
-1359730	23-079-045-00018-00009	62000	PASTOS PERMANENTES DE 5 O MAS AÑOS-SIN VARIEDAD	S	0,26
-1359729	23-079-045-00018-00009	62000	PASTOS PERMANENTES DE 5 O MAS AÑOS-SIN VARIEDAD	S	0,64
-1359728	23-079-045-00018-00001	62000	PASTOS PERMANENTES DE 5 O MAS AÑOS-SIN VARIEDAD	S	1,53
-1359726	23-079-044-09001-00005	62000	PASTOS PERMANENTES DE 5 O MAS AÑOS-SIN VARIEDAD	S	0,03
-1359725	23-079-044-09001-00004	62000	PASTOS PERMANENTES DE 5 O MAS AÑOS-SIN VARIEDAD	S	0,02
-1359724	23-079-044-09001-00003	62000	PASTOS PERMANENTES DE 5 O MAS AÑOS-SIN VARIEDAD	S	0,01
-1359723	23-079-044-09001-00003	62000	PASTOS PERMANENTES DE 5 O MAS AÑOS-SIN VARIEDAD	S	0,03
-1359722	23-079-044-00016-00002	62000	PASTOS PERMANENTES DE 5 O MAS AÑOS-SIN VARIEDAD	S	0,03
-1359718	23-079-044-00014-00003	62000	PASTOS PERMANENTES DE 5 O MAS AÑOS-SIN VARIEDAD	S	0,20
-1359715	23-079-044-00012-00002	62000	PASTOS PERMANENTES DE 5 O MAS AÑOS-SIN VARIEDAD	S	0,03
-1359713	23-079-043-09001-00015	62000	PASTOS PERMANENTES DE 5 O MAS AÑOS-SIN VARIEDAD	S	0,14
-1359711	23-079-043-09001-00012	62000	PASTOS PERMANENTES DE 5 O MAS AÑOS-SIN VARIEDAD	S	0,04
-1359710	23-079-043-09001-00011	62000	PASTOS PERMANENTES DE 5 O MAS AÑOS-SIN VARIEDAD	S	0,14
-1117592	23-079-044-00004-00011	62000	PASTOS PERMANENTES DE 5 O MAS AÑOS-SIN VARIEDAD	S	0,03
-563547	23-079-045-00018-00039	20000	BARBECHO TRADICIONAL-SIN VARIEDAD	S	0,49
1700000007059600	23-079-045-00018-00008	63000	PASTOS DE MENOS DE 5 AÑOS-SIN VARIEDAD	S	0,53
1700000007059603	23-079-045-00018-00009	62000	PASTOS PERMANENTES DE 5 O MAS AÑOS-SIN VARIEDAD	S	2,01
1700000007059613	23-079-045-00018-00009	62000	PASTOS PERMANENTES DE 5 O MAS AÑOS-SIN VARIEDAD	S	0,17
1700000007059614	23-079-044-00003-00003	62000	PASTOS PERMANENTES DE 5 O MAS AÑOS-SIN VARIEDAD	S	0,09

Recintos Determinados para el Cálculo de Garga Ganadera Máxima

REF.	REFERENCIA SIGPAC	CULTIVO	DESCRIPCIÓN CULTIVO	SUP.	
				S/R	RESUELTA (ha)
-1359757	23-079-045-09009-00003	62000	PASTOS PERMANENTES DE 5 O MAS AÑOS-SIN VARIEDAD	S	0,04
-1359756	23-079-045-00035-00005	62000	PASTOS PERMANENTES DE 5 O MAS AÑOS-SIN VARIEDAD	S	0,01
-1359755	23-079-045-00035-00004	62000	PASTOS PERMANENTES DE 5 O MAS AÑOS-SIN VARIEDAD	S	0,07
-1359754	23-079-045-00035-00003	62000	PASTOS PERMANENTES DE 5 O MAS AÑOS-SIN VARIEDAD	S	0,24

(1) Superficie declarada admisible ajustada con la superficie comprometida.
(2) Factor de penalización valorando el alcance para el tipo de compromiso.Puede verificar la integridad de una copia de este documento mediante la lectura del código QR adjunto o mediante el acceso a la dirección <https://ws050.juntadeandalucia.es/verificarFirma> indicando el código de VERIFICACIÓN

FIRMADO POR

RAQUEL MARIA ESPIN CRESPO

17/12/2024

VERIFICACIÓN

Pk2jm6UYDU9J72AMTZUYRN3GET48NG

PÁG. 7241/9349



**Datos considerados para el Cálculo de la Carga Ganadera mínima y máxima del expediente****Recintos Determinados para el Cálculo de Garga Ganadera Máxima**

REF.	REFERENCIA SIGPAC	CULTIVO	DESCRIPCIÓN CULTIVO	SUP.	
				S/R	RESUELTA (ha)
-1359753	23-079-045-00035-00002	62000	PASTOS PERMANENTES DE 5 O MAS AÑOS-SIN VARIEDAD	S	0,31
-1359752	23-079-045-00035-00001	62000	PASTOS PERMANENTES DE 5 O MAS AÑOS-SIN VARIEDAD	S	0,12
-1359751	23-079-045-00035-00001	62000	PASTOS PERMANENTES DE 5 O MAS AÑOS-SIN VARIEDAD	S	0,07
-1359750	23-079-045-00035-00001	62000	PASTOS PERMANENTES DE 5 O MAS AÑOS-SIN VARIEDAD	S	0,30
-1359749	23-079-045-00034-00010	62000	PASTOS PERMANENTES DE 5 O MAS AÑOS-SIN VARIEDAD	S	0,01
-1359747	23-079-045-00034-00007	62000	PASTOS PERMANENTES DE 5 O MAS AÑOS-SIN VARIEDAD	S	0,14
-1359746	23-079-045-00034-00006	62000	PASTOS PERMANENTES DE 5 O MAS AÑOS-SIN VARIEDAD	S	0,21
-1359745	23-079-045-00034-00005	62000	PASTOS PERMANENTES DE 5 O MAS AÑOS-SIN VARIEDAD	S	0,22
-1359744	23-079-045-00034-00004	62000	PASTOS PERMANENTES DE 5 O MAS AÑOS-SIN VARIEDAD	S	0,69
-1359743	23-079-045-00034-00003	62000	PASTOS PERMANENTES DE 5 O MAS AÑOS-SIN VARIEDAD	S	1,13
-1359742	23-079-045-00034-00002	62000	PASTOS PERMANENTES DE 5 O MAS AÑOS-SIN VARIEDAD	S	3,21
-1359741	23-079-045-00034-00001	62000	PASTOS PERMANENTES DE 5 O MAS AÑOS-SIN VARIEDAD	S	6,40
-1359740	23-079-045-00033-00009	62000	PASTOS PERMANENTES DE 5 O MAS AÑOS-SIN VARIEDAD	S	0,02
-1359739	23-079-045-00033-00008	62000	PASTOS PERMANENTES DE 5 O MAS AÑOS-SIN VARIEDAD	S	0,20
-1359738	23-079-045-00033-00007	62000	PASTOS PERMANENTES DE 5 O MAS AÑOS-SIN VARIEDAD	S	0,28
-1359737	23-079-045-00033-00006	62000	PASTOS PERMANENTES DE 5 O MAS AÑOS-SIN VARIEDAD	S	0,29
-1359736	23-079-045-00033-00004	62000	PASTOS PERMANENTES DE 5 O MAS AÑOS-SIN VARIEDAD	S	0,26
-1359735	23-079-045-00033-00003	62000	PASTOS PERMANENTES DE 5 O MAS AÑOS-SIN VARIEDAD	S	0,67
-1359734	23-079-045-00033-00002	62000	PASTOS PERMANENTES DE 5 O MAS AÑOS-SIN VARIEDAD	S	3,06
-1359733	23-079-045-00033-00001	62000	PASTOS PERMANENTES DE 5 O MAS AÑOS-SIN VARIEDAD	S	4,41
-1359732	23-079-045-00018-00036	20000	BARBECHO TRADICIONAL-SIN VARIEDAD	S	0,01
-1359731	23-079-045-00018-00009	62000	PASTOS PERMANENTES DE 5 O MAS AÑOS-SIN VARIEDAD	S	0,04
-1359730	23-079-045-00018-00009	62000	PASTOS PERMANENTES DE 5 O MAS AÑOS-SIN VARIEDAD	S	0,26
-1359729	23-079-045-00018-00009	62000	PASTOS PERMANENTES DE 5 O MAS AÑOS-SIN VARIEDAD	S	0,64
-1359728	23-079-045-00018-00001	62000	PASTOS PERMANENTES DE 5 O MAS AÑOS-SIN VARIEDAD	S	1,53
-1359726	23-079-044-09001-00005	62000	PASTOS PERMANENTES DE 5 O MAS AÑOS-SIN VARIEDAD	S	0,03
-1359725	23-079-044-09001-00004	62000	PASTOS PERMANENTES DE 5 O MAS AÑOS-SIN VARIEDAD	S	0,02
-1359724	23-079-044-09001-00003	62000	PASTOS PERMANENTES DE 5 O MAS AÑOS-SIN VARIEDAD	S	0,01
-1359723	23-079-044-09001-00003	62000	PASTOS PERMANENTES DE 5 O MAS AÑOS-SIN VARIEDAD	S	0,03
-1359722	23-079-044-00016-00002	62000	PASTOS PERMANENTES DE 5 O MAS AÑOS-SIN VARIEDAD	S	0,03
-1359718	23-079-044-00014-00003	62000	PASTOS PERMANENTES DE 5 O MAS AÑOS-SIN VARIEDAD	S	0,20
-1359715	23-079-044-00012-00002	62000	PASTOS PERMANENTES DE 5 O MAS AÑOS-SIN VARIEDAD	S	0,03
-1359713	23-079-043-09001-00015	62000	PASTOS PERMANENTES DE 5 O MAS AÑOS-SIN VARIEDAD	S	0,14
-1359711	23-079-043-09001-00012	62000	PASTOS PERMANENTES DE 5 O MAS AÑOS-SIN VARIEDAD	S	0,04
-1359710	23-079-043-09001-00011	62000	PASTOS PERMANENTES DE 5 O MAS AÑOS-SIN VARIEDAD	S	0,14
-1117592	23-079-044-00004-00011	62000	PASTOS PERMANENTES DE 5 O MAS AÑOS-SIN VARIEDAD	S	0,03
-563547	23-079-045-00018-00039	20000	BARBECHO TRADICIONAL-SIN VARIEDAD	S	0,49

(1) Superficie declarada admisible ajustada con la superficie comprometida.
(2) Factor de penalización valorando el alcance para el tipo de compromiso.

Puede verificar la integridad de una copia de este documento mediante la lectura del código QR adjunto o mediante el acceso a la dirección <https://ws050.juntadeandalucia.es/verificarFirma> indicando el código de VERIFICACIÓN

FIRMADO POR

RAQUEL MARIA ESPIN CRESPO

17/12/2024

VERIFICACIÓN

Pk2jm6UYDU9J72AMTZUYRN3GET48NG

PÁG. 7242/9349



**Datos considerados para el Cálculo de la Carga Ganadera mínima y máxima del expediente****Recintos Determinados para el Cálculo de Garga Ganadera Máxima**

REF.	REFERENCIA SIGPAC	CULTIVO	DESCRIPCIÓN CULTIVO	S/R	SUP. RESUELTA (ha)
1700000007059600	23-079-045-00018-00008	63000	PASTOS DE MENOS DE 5 AÑOS-SIN VARIEDAD	S	0,53
1700000007059603	23-079-045-00018-00009	62000	PASTOS PERMANENTES DE 5 O MAS AÑOS-SIN VARIEDAD	S	2,01
1700000007059613	23-079-045-00018-00009	62000	PASTOS PERMANENTES DE 5 O MAS AÑOS-SIN VARIEDAD	S	0,17
1700000007059614	23-079-044-00003-00003	62000	PASTOS PERMANENTES DE 5 O MAS AÑOS-SIN VARIEDAD	S	0,09

Incidencias de carga ganadera**INCIDENCIA DESCRIPCIÓN**

100407	Explotación solicitada no forma parte de ningún organismo de control autorizado para la producción ecológica en Andalucía o fecha de inscripción posterior al plazo establecido (Anexo I. Criterios de Subvencionabilidad. Orden 28 de marzo de 2023). Explotación:ES230790007032 Especie:OVINA
--------	--

(1) Superficie declarada admisible ajustada con la superficie comprometida.
(2) Factor de penalización valorando el alcance para el tipo de compromiso.

Puede verificar la integridad de una copia de este documento mediante la lectura del código QR adjunto o mediante el acceso a la dirección <https://ws050.juntadeandalucia.es/verificarFirma> indicando el código de VERIFICACIÓN

FIRMADO POR	RAQUEL MARIA ESPIN CRESPO	17/12/2024	
VERIFICACIÓN	Pk2jm6UYDU9J72AMTZUYRN3GET48NG	PÁG. 7243/9349	

**APELLIDOS Y NOMBRE / RAZÓN SOCIAL**

JIMENEZ SABALETE ANTONIO

NIF

***5428*

EXPEDIENTE

1280146

ANUALIDAD DE PAGO

1ª

IMPORTES POR ANUALIDAD

	2023	2024	2025	2026	2027
IMPORTE MÁXIMO SUBVENCIONABLE	1.939,57 €	1.939,57 €	1.939,57 €	1.616,31 €	1.616,31 €
IMPORTE MEDIO DE TRANSFERENCIA (€/ha)	297,48 €	297,48 €	297,48 €	247,90 €	247,90 €

RESUMEN DE UNIDADES

Cód	GRUPO DE PAGO	Sup. Dec. Admisible (ha)	Sup. Comprometida (ha)	Sup. ajustada compromiso (1) (ha)	% sobredec.	Sup. Resuelta (ha)	Importe Declarado	Importe Topado	Importe Resuelto	Importe tras sobredec.
419	OLIVAR	6,52		6,52	0,00	6,52	1.939,57	1.939,57	1.939,57	1.939,57
TOTAL		6,52	6,52	6,52		6,52	1.939,57	1.939,57	1.939,57	1.939,57

APLICACIÓN DE REDUCCIONES Y PENALIZACIONES

GRUPO DE PAGO	Importe Calculado	Importe prereduc.	Criterios de subvencionabilidad y compromisos	Presentación tardía	Omisión declaración	Condicionalidad	IMPORTE (Euros) RESUELTO
OLIVAR	1.939,57	1.939,57	0,00	0,00	0,00	0,00	1.939,57
TOTAL	1.939,57	1.939,57					1.939,57

RESUMEN DE PAGOS**IMPORTE (Euros)**

	RESUELTO	FEADER	MAPA	CAPADR
OLIVAR - Pago realizado	1.939,57 €	1.648,63 €	190,27 €	100,67 €

RECINTOS RESUELTOS

REF.	REFERENCIA SIGPAC	CULTIVO	DESCRIPCIÓN CULTIVO	S/R G.PAGO	PEND. MEDIA (%)	SUP. DEC. ADMISIBLE (ha)	SUP. COMPROM. (ha)	SUP. AJUSTADA COMPROM. (1) (ha)	SUP. CONY. SIGPAC (ha)	SUP. CERTIE (ha)	SUP. CAMPO (ha)	SUP. CAMPO DETER. CULT. DECLARADO (ha)	SUP. DEC. REDUCIDA (ha)	SUP. RESUELTA (ha)
-1586172	23-040-006-00300-010	101010	OLIVAR-PICUAL	S 419	14,20	1,14	1,14	1,14	1,14	1,14			1,14	1,14
6911810	23-040-004-00307-001	101010	OLIVAR-PICUAL	S 419	9,00	2,76	2,76	2,76	2,76	2,76			2,76	2,76
1700000002206267	23-040-001-00339-001	101010	OLIVAR-PICUAL	S 419	13,80	0,69	0,69	0,69	0,69	0,71			0,69	0,69
1700000002206268	23-040-007-00149-001	101010	OLIVAR-PICUAL	S 419	13,60	1,22	1,22	1,22	1,22	1,22			1,22	1,22
1700000002206270	23-040-005-00089-001	101010	OLIVAR-PICUAL	S 419	10,30	0,39	0,39	0,39	0,39	0,39			0,39	0,39
1700000002206272	23-040-007-00110-001	101010	OLIVAR-PICUAL	S 419	7,30	0,25	0,25	0,25	0,25	0,25			0,25	0,25
1700000002206273	23-040-001-00340-001	101010	OLIVAR-PICUAL	S 419	16,50	0,07	0,07	0,07	0,07	1,09			0,07	0,07

(1) Superficie declarada admisible ajustada con la superficie comprometida.
(2) Factor de penalización valorando el alcance para el tipo de compromiso.Puede verificar la integridad de una copia de este documento mediante la lectura del código QR adjunto o mediante el acceso a la dirección <https://ws050.juntadeandalucia.es/verificarFirma> indicando el código de VERIFICACIÓN

FIRMADO POR

RAQUEL MARIA ESPIN CRESPO

17/12/2024

VERIFICACIÓN

Pk2jm6UYDU9J72AMTZUYRN3GET48NG

PÁG. 7244/9349



**APELLIDOS Y NOMBRE / RAZÓN SOCIAL**

JIMENEZ SORIANO BLAS

NIF

***9726*

EXPEDIENTE

1087214

ANUALIDAD DE PAGO

1ª

IMPORTES POR ANUALIDAD

	2023	2024	2025	2026	2027
IMPORTE MÁXIMO SUBVENCIONABLE	91,20 €	91,20 €	75,90 €	75,90 €	75,90 €
IMPORTE MEDIO DE TRANSFERENCIA (€/ha)	304,00 €	304,00 €	253,00 €	253,00 €	253,00 €

RESUMEN DE UNIDADES

Cód	GRUPO DE PAGO	Sup. Dec. Admisible (ha)	Sup. Comprometida (ha)	Sup. ajustada compromiso (1) (ha)	% sobredec.	Sup. Resuelta (ha)	Importe Declarado	Importe Topado	Importe Resuelto	Importe tras sobredec.
420	HORTÍCOLAS	0,30		0,30	0,00	0,30	91,20	91,20	91,20	91,20
TOTAL		0,30	0,30	0,30		0,30	91,20	91,20	91,20	91,20

APLICACIÓN DE REDUCCIONES Y PENALIZACIONES

GRUPO DE PAGO	Importe Calculado	Importe prereduc.	Criterios de subvencionabilidad y compromisos	Presentación tardía	Omisión declaración	Condicionalidad	IMPORTE (Euros) RESUELTO
HORTÍCOLAS	91,20	91,20	0,00	0,00	0,00	0,00	91,20
TOTAL	91,20	91,20					91,20

RESUMEN DE PAGOS**IMPORTE (Euros)**

	RESUELTO	FEADER	MAPA	CAPADR
HORTÍCOLAS - Pago realizado	91,20 €	77,52 €	8,95 €	4,73 €

RECINTOS RESUELTOS

REF.	REFERENCIA SIGPAC	CULTIVO	DESCRIPCIÓN CULTIVO	S/R	G.PAGO	PEND. MEDIA (%)	SUP. DEC. ADMISIBLE (ha)	SUP. COMPROM. (ha)	SUP. AJUSTADA COMPR.(1) (ha)	SUP. CONY. SIGPAC (ha)	SUP. CERTIE (ha)	SUP. CAMPO (ha)	SUP. CAMPO DETER. CULT. DECLARADO (ha)	SUP. DEC. REDUCIDA (ha)	SUP. RESUELTA (ha)
1700000005815401	23-092-046-00246-048	152000	PIMIENTO-SIN VARIEDAD	R	420	2,80	0,30	0,30	0,30		0,30			0,30	0,30

(1) Superficie declarada admisible ajustada con la superficie comprometida.
(2) Factor de penalización valorando el alcance para el tipo de compromiso.

Puede verificar la integridad de una copia de este documento mediante la lectura del código QR adjunto o mediante el acceso a la dirección <https://ws050.juntadeandalucia.es/verificarFirma> indicando el código de VERIFICACIÓN

FIRMADO POR

RAQUEL MARIA ESPIN CRESPO

17/12/2024

VERIFICACIÓN

Pk2jm6UYDU9J72AMTZUYRN3GET48NG

PÁG. 7245/9349



**APELLIDOS Y NOMBRE / RAZÓN SOCIAL**

JORQUERA RUIZ MARIA JOSE

NIF
***3686*EXPEDIENTE
1177884**ANUALIDAD DE PAGO**

1ª

IMPORTES POR ANUALIDAD

	2023	2024	2025	2026	2027
IMPORTE MÁXIMO SUBVENCIONABLE	481,92 €	481,92 €	481,92 €	401,60 €	401,60 €
IMPORTE MEDIO DE TRANSFERENCIA (€/ha)	297,48 €	297,48 €	297,48 €	247,90 €	247,90 €

RESUMEN DE UNIDADES

Cód	GRUPO DE PAGO	Sup. Dec. Admisible (ha)	Sup. Comprometida (ha)	Sup. ajustada compromiso (1) (ha)	% sobredec.	Sup. Resuelta (ha)	Importe Declarado	Importe Topado	Importe Resuelto	Importe tras sobredec.
419	OLIVAR	1,62		1,62	0,00	1,62	481,92	481,92	481,92	481,92
TOTAL		1,62	1,62	1,62		1,62	481,92	481,92	481,92	481,92

APLICACIÓN DE REDUCCIONES Y PENALIZACIONES

GRUPO DE PAGO	Importe Calculado	Importe prereduc.	Criterios de subvencionabilidad y compromisos	Presentación tardía	Omisión declaración	Condicionabilidad	IMPORTE (Euros) RESUELTO
OLIVAR	481,92	481,92	0,00	0,00	0,00	0,00	481,92
TOTAL	481,92	481,92					481,92

RESUMEN DE PAGOS**IMPORTE (Euros)**

	RESUELTO	FEADER	MAPA	CAPADR
OLIVAR - Pago realizado	481,92 €	409,63 €	47,28 €	25,01 €

RECINTOS RESUELTOS

REF.	REFERENCIA SIGPAC	CULTIVO	DESCRIPCIÓN CULTIVO	S/R G.PAGO	PEND. MEDIA (%)	SUP. DEC. ADMISIBLE (ha)	SUP. COMPROM. (ha)	SUP. AJUSTADA COMPR.(1) (ha)	SUP. CONY. SIGPAC (ha)	SUP. CERTIE (ha)	SUP. CAMPO (ha)	SUP. CAMPO DETER. CULT. DECLARADO (ha)	SUP. DEC. REDUCIDA (ha)	SUP. RESUELTA (ha)
-1240119	23-092-082-00565-001	101010	OLIVAR-PICUAL	S	419	6,00	0,36	0,36	0,36	0,36			0,36	0,36
-1240118	23-092-082-00564-001	101010	OLIVAR-PICUAL	S	419	12,60	0,33	0,33	0,33	0,33			0,33	0,33
5294153	23-092-076-00061-001	101010	OLIVAR-PICUAL	S	419	3,50	0,21	0,21	0,21	0,21			0,21	0,21
5294154	23-092-082-00418-001	101010	OLIVAR-PICUAL	S	419	25,40	0,45	0,45	0,45	0,45			0,45	0,45
5294155	23-092-082-00413-003	101010	OLIVAR-PICUAL	S	419	16,90	0,27	0,27	0,27	0,27			0,27	0,27

INCIDENCIAS**INCIDENCIA DESCRIPCIÓN**

100421 Recinto declarado por error para una operación de la 6503, que se ha corregido de oficio marcando la operación correcta, de acuerdo con la fecha de inscripción del recinto en la producción ecológica.

Ref:5294153 Recinto:23-092-076-00061-00001 Cultivo:101010 OLIVAR-PICUAL Secano

Ref:5294155 Recinto:23-092-082-00413-00003 Cultivo:101010 OLIVAR-PICUAL Secano

Ref:5294154 Recinto:23-092-082-00418-00001 Cultivo:101010 OLIVAR-PICUAL Secano

Ref:-1240118 Recinto:23-092-082-00564-00001 Cultivo:101010 OLIVAR-PICUAL Secano

Ref:-1240119 Recinto:23-092-082-00565-00001 Cultivo:101010 OLIVAR-PICUAL Secano

(1) Superficie declarada admisible ajustada con la superficie comprometida.
(2) Factor de penalización valorando el alcance para el tipo de compromiso.

Puede verificar la integridad de una copia de este documento mediante la lectura del código QR adjunto o mediante el acceso a la dirección <https://ws050.juntadeandalucia.es/verificarFirma> indicando el código de VERIFICACIÓN

FIRMADO POR

RAQUEL MARIA ESPIN CRESPO

17/12/2024

VERIFICACIÓN

Pk2jm6UYDU9J72AMTZUYRN3GET48NG

PÁG. 7246/9349



**APELLIDOS Y NOMBRE / RAZÓN SOCIAL**

J.R.RUIPAL S.L.

NIF

***0961*

EXPEDIENTE

1233517

ANUALIDAD DE PAGO

1ª

IMPORTES POR ANUALIDAD

	2023	2024	2025	2026	2027
IMPORTE MÁXIMO SUBVENCIONABLE	10.214,86 €	10.214,86 €	8.512,38 €	8.512,38 €	8.512,38 €
IMPORTE MEDIO DE TRANSFERENCIA (€/ha)	83,25 €	83,25 €	69,38 €	69,38 €	69,38 €

RESUMEN DE UNIDADES

Cód	GRUPO DE PAGO	Sup. Dec. Admisible (ha)	Sup. Comprometida (ha)	Sup. ajustada compromiso (1) (ha)	% sobredec.	Sup. Resuelta (ha)	Importe Declarado	Importe Topado	Importe Resuelto	Importe tras sobredec.
418	PASTOS ASOCIADOS A GANADERÍA ECOLÓGICA	122,84		122,70	0,00	122,70	10.214,86	10.214,86	10.214,86	10.214,86
424	HERBÁCEOS NO ELEGIBLES	159,56		0,00	100,00	0,00	0,00	0,00	0,00	0,00
TOTAL		282,40	122,70	122,70		122,70	10.214,86	10.214,86	10.214,86	10.214,86

APLICACIÓN DE REDUCCIONES Y PENALIZACIONES

GRUPO DE PAGO	Importe Calculado	Importe prereduc.	Criterios de subvencionabilidad y compromisos	Presentación tardía	Omisión declaración	Condicionalidad	IMPORTE (Euros) RESUELTO
HERBÁCEOS NO ELEGIBLES	0,00	0,00	0,00	0,00	0,00	0,00	0,00
PASTOS ASOCIADOS A GANADERÍA	10.214,86	10.214,86	0,00	0,00	0,00	0,00	10.214,86
TOTAL	10.214,86	10.214,86					10.214,86

RESUMEN DE PAGOS

	RESUELTO	FEADER	MAPA	CAPADR
PASTOS ASOCIADOS A GANADERÍA ECOLÓGICA - Pago realizado	10.214,86 €	8.682,63 €	1.002,08 €	530,15 €

(1) Superficie declarada admisible ajustada con la superficie comprometida.
 (2) Factor de penalización valorando el alcance para el tipo de compromiso.

Puede verificar la integridad de una copia de este documento mediante la lectura del código QR adjunto o mediante el acceso a la dirección <https://ws050.juntadeandalucia.es/verificarFirma> indicando el código de VERIFICACIÓN

FIRMADO POR	RAQUEL MARIA ESPIN CRESPO	17/12/2024	
VERIFICACIÓN	Pk2jm6UYDU9J72AMTZUYRN3GET48NG	PÁG. 7247/9349	

**RECINTOS RESUELTOS**

REF.	REFERENCIA SIGPAC	CULTIVO DESCRIPCIÓN CULTIVO	S/R	G.PAGO	PEND. MEDIA (%)	SUP. ADMISIBLE (ha)	SUP. COMPROM. (ha)	SUP. AJUSTADA (ha)	SUP. CONV. SIGPAC (ha)	SUP. CERTIF. (ha)	SUP. CAMPO (ha)	SUP. CAMPO DEJER CULT. DECLARADO (ha)	SUP. DEC. REDUCIDA (ha)	SUP. RESUELTA (ha)
-1557004	23-008-025-00003-005	63000 PASTOS DE MENOS DE 5 AÑOS-SIN VARIEDAD	S	418	5,80	1,57	1,57	1,57		1,57			1,57	1,57
4230306	23-008-026-00002-007	62000 PASTOS PERMANENTES DE 5 O MAS AÑOS-SIN VARIEDAD	S	418	29,90	2,89	2,89	2,89		3,85			2,89	2,89
5264843	23-008-025-00028-003	62000 PASTOS PERMANENTES DE 5 O MAS AÑOS-SIN VARIEDAD	S	418	12,90	0,85	0,85	0,85		1,54			0,85	0,85
1700000005854669	23-008-024-00113-018	62000 PASTOS PERMANENTES DE 5 O MAS AÑOS-SIN VARIEDAD	S	418	14,70	0,98	0,92	0,92		0,98			0,92	0,92
1700000005854670	23-008-011-00102-002	62000 PASTOS PERMANENTES DE 5 O MAS AÑOS-SIN VARIEDAD	S	418	6,60	0,37	0,37	0,37		0,43			0,37	0,37
1700000005854671	23-008-011-00033-011	62000 PASTOS PERMANENTES DE 5 O MAS AÑOS-SIN VARIEDAD	S	418	39,20	0,04	0,04	0,04		0,14			0,04	0,04
1700000005854672	23-008-025-00001-004	62000 PASTOS PERMANENTES DE 5 O MAS AÑOS-SIN VARIEDAD	S	418	19,30	11,65	11,61	11,61		11,65			11,61	11,61
1700000005854673	23-008-026-00002-004	62000 PASTOS PERMANENTES DE 5 O MAS AÑOS-SIN VARIEDAD	S	418	36,20	0,26	0,26	0,26		0,35			0,26	0,26
1700000005854674	23-008-025-00011-002	62000 PASTOS PERMANENTES DE 5 O MAS AÑOS-SIN VARIEDAD	S	418	17,60	14,63	14,63	14,63		14,63			14,63	14,63
1700000005854676	23-008-024-00115-012	62000 PASTOS PERMANENTES DE 5 O MAS AÑOS-SIN VARIEDAD	S	418	17,90	0,07	0,03	0,03		0,08			0,03	0,03
1700000005854677	23-008-011-00033-010	62000 PASTOS PERMANENTES DE 5 O MAS AÑOS-SIN VARIEDAD	S	418	20,00	0,02	0,02	0,02		0,06			0,02	0,02
1700000005854679	23-008-025-00002-007	63000 PASTOS DE MENOS DE 5 AÑOS-SIN VARIEDAD	S	418	11,70	0,32	0,32	0,32		0,32			0,32	0,32
1700000005854680	23-008-024-00113-014	62000 PASTOS PERMANENTES DE 5 O MAS AÑOS-SIN VARIEDAD	S	418	15,00	1,38	1,38	1,38		1,38			1,38	1,38
1700000005854683	23-008-024-00093-002	62000 PASTOS PERMANENTES DE 5 O MAS AÑOS-SIN VARIEDAD	S	418	27,90	4,56	4,56	4,56		5,37			4,56	4,56
1700000005854688	23-008-025-00003-004	62000 PASTOS PERMANENTES DE 5 O MAS AÑOS-SIN VARIEDAD	S	418	5,20	0,64	0,64	0,64		0,75			0,64	0,64
1700000005854689	23-008-011-00033-004	62000 PASTOS PERMANENTES DE 5 O MAS AÑOS-SIN VARIEDAD	S	418	10,60	0,56	0,56	0,56		0,56			0,56	0,56
1700000005854690	23-008-011-00033-009	62000 PASTOS PERMANENTES DE 5 O MAS AÑOS-SIN VARIEDAD	S	418	5,40	0,20	0,20	0,20		0,20			0,20	0,20
1700000005854694	23-008-012-00060-003	62000 PASTOS PERMANENTES DE 5 O MAS AÑOS-SIN VARIEDAD	S	418	35,80	1,75	1,75	1,75		2,69			1,75	1,75
1700000005854695	23-008-011-00033-005	63000 PASTOS DE MENOS DE 5 AÑOS-SIN VARIEDAD	S	418	8,50	0,06	0,06	0,06		0,06			0,06	0,06
1700000005854698	23-008-012-00059-001	62000 PASTOS PERMANENTES DE 5 O MAS AÑOS-SIN VARIEDAD	S	418	20,10	3,83	3,83	3,83		4,51			3,83	3,83
1700000005854701	23-008-025-00002-002	20000 BARBECHO TRADICIONAL-SIN VARIEDAD	S	418	8,00	15,16	15,16	15,16		15,16			15,16	15,16
1700000005854702	23-008-011-00033-008	63000 PASTOS DE MENOS DE 5 AÑOS-SIN VARIEDAD	S	418	7,80	0,03	0,03	0,03		0,03			0,03	0,03
1700000005854706	23-008-027-00139-003	62000 PASTOS PERMANENTES DE 5 O MAS AÑOS-SIN VARIEDAD	S	418	17,20	0,11	0,11	0,11		0,14			0,11	0,11
1700000005854707	23-008-024-00113-015	20000 BARBECHO TRADICIONAL-SIN VARIEDAD	S	418	6,20	9,59	9,59	9,59		9,59			9,59	9,59
1700000005854708	23-008-027-00139-002	62000 PASTOS PERMANENTES DE 5 O MAS AÑOS-SIN VARIEDAD	S	418	25,10	5,08	5,08	5,08		5,08			5,08	5,08
1700000005854715	23-008-025-00029-001	62000 PASTOS PERMANENTES DE 5 O MAS AÑOS-SIN VARIEDAD	S	418	23,90	14,79	14,79	14,79		19,72			14,79	14,79
1700000005854716	23-008-027-00138-001	62000 PASTOS PERMANENTES DE 5 O MAS AÑOS-SIN VARIEDAD	S	418	18,40	8,69	8,69	8,69		8,69			8,69	8,69
1700000005854717	23-008-027-00138-002	62000 PASTOS PERMANENTES DE 5 O MAS AÑOS-SIN VARIEDAD	S	418	21,20	6,83	6,83	6,83		6,83			6,83	6,83
1700000005854733	23-008-025-00028-006	20000 BARBECHO TRADICIONAL-SIN VARIEDAD	S	418	15,90	0,28	0,28	0,28		0,28			0,28	0,28
1700000005854746	23-008-025-00032-001	62000 PASTOS PERMANENTES DE 5 O MAS AÑOS-SIN VARIEDAD	S	418	28,20	2,97	2,97	2,97		2,97			2,97	2,97
1700000005854750	23-008-024-00115-011	63000 PASTOS DE MENOS DE 5 AÑOS-SIN VARIEDAD	S	418	10,80	12,68	12,68	12,68		12,68			12,68	12,68
4172771	23-008-025-00001-014	20000 BARBECHO TRADICIONAL-SIN VARIEDAD	S	424	8,20	8,05	8,05	8,05		8,05			8,05	8,05
4172781	23-008-027-00133-001	20000 BARBECHO TRADICIONAL-SIN VARIEDAD	S	424	9,40	12,04	12,04	12,04		12,04			12,04	12,04
4230299	23-008-025-00028-002	20000 BARBECHO TRADICIONAL-SIN VARIEDAD	S	424	7,30	84,49	84,49	84,49		84,49			84,49	84,49
1700000005854748	23-008-025-00028-004	20000 BARBECHO TRADICIONAL-SIN VARIEDAD	S	424	7,80	54,98	54,98	54,98		54,98			54,98	54,98

INCIDENCIAS**INCIDENCIA DESCRIPCIÓN**

- 4272 Verifica que las líneas de declaración de las Solicitudes Únicas no tienen solapes con la capa de Retroactividad Gráfica (ambas de la misma campaña) a nivel de expediente/línea de declaración gráfica de la solicitud.
 Ref:1700000005854669 Recinto:23-008-024-00113-00018 Cultivo: - Agregado de la referencia del recinto.:0 Zona de la referencia del recinto.:0 Superficie solapada.:0,06 Id. Incid.:101018336
 Ref:1700000005854676 Recinto:23-008-024-00115-00012 Cultivo: - Agregado de la referencia del recinto.:0 Zona de la referencia del recinto.:0 Superficie solapada.:0,04 Id. Incid.:101018338
 Ref:1700000005854672 Recinto:23-008-025-00001-00004 Cultivo: - Agregado de la referencia del recinto.:0 Zona de la referencia del recinto.:0 Superficie solapada.:0,04 Id. Incid.:101018337
 Ref:5267023 Recinto:23-063-015-00077-00001 Cultivo: - Agregado de la referencia del recinto.:0 Zona de la referencia del recinto.:0 Superficie solapada.:0,03 Id. Incid.:101018335
- 100402 Recinto solicitado no forma parte de ningún organismo de control autorizado para la producción ecológica en Andalucía o fecha de inscripción posterior al plazo establecido (Anexo I. Criterios de Subvencionabilidad. Orden 28 de marzo de 2023).
 Ref:1700000005854740 Recinto:23-063-015-00019-00005 Cultivo:62000 PASTOS PERMANENTES DE 5 O MAS AÑOS-SIN VARIEDAD Secano
 Ref:6919515 Recinto:23-063-015-00077-00008 Cultivo:62000 PASTOS PERMANENTES DE 5 O MAS AÑOS-SIN VARIEDAD Secano
- 100407 Explotación solicitada no forma parte de ningún organismo de control autorizado para la producción ecológica en Andalucía o fecha de inscripción posterior al plazo establecido (Anexo I. Criterios de Subvencionabilidad. Orden 28 de marzo de 2023).
 Explotación:ES230080006032 Especie:BOVINA
- 100411 Recinto no admisible por no estar asociado en SIGGAN a una explotación ganadera (Artículo 10 de la Orden de 28 de marzo de 2023).
 Ref:4179401 Recinto:23-063-005-00006-00001 Cultivo:62000 PASTOS PERMANENTES DE 5 O MAS AÑOS-SIN VARIEDAD Secano

(1) Superficie declarada admisible ajustada con la superficie comprometida.
 (2) Factor de penalización valorando el alcance para el tipo de compromiso.

Puede verificar la integridad de una copia de este documento mediante la lectura del código QR adjunto o mediante el acceso a la dirección <https://ws050.juntadeandalucia.es/verificarFirma> indicando el código de VERIFICACIÓN

FIRMADO POR

RAQUEL MARIA ESPIN CRESPO

17/12/2024

VERIFICACIÓN

Pk2jm6UYDU9J72AMTZUYRN3GET48NG

PÁG. 7248/9349



**INCIDENCIAS****INCIDENCIA DESCRIPCIÓN**

	Ref:-1300086 Recinto:23-063-005-00006-00003 Cultivo:62000 PASTOS PERMANENTES DE 5 O MAS AÑOS-SIN VARIEDAD Secano
	Ref:4179405 Recinto:23-063-005-00006-00011 Cultivo:62000 PASTOS PERMANENTES DE 5 O MAS AÑOS-SIN VARIEDAD Secano
	Ref:4179406 Recinto:23-063-005-00006-00013 Cultivo:62000 PASTOS PERMANENTES DE 5 O MAS AÑOS-SIN VARIEDAD Secano
	Ref:4179407 Recinto:23-063-005-00006-00016 Cultivo:62000 PASTOS PERMANENTES DE 5 O MAS AÑOS-SIN VARIEDAD Secano
	Ref:4179408 Recinto:23-063-005-00006-00017 Cultivo:62000 PASTOS PERMANENTES DE 5 O MAS AÑOS-SIN VARIEDAD Secano
	Ref:4179409 Recinto:23-063-005-00006-00019 Cultivo:62000 PASTOS PERMANENTES DE 5 O MAS AÑOS-SIN VARIEDAD Secano
	Ref:4179410 Recinto:23-063-005-00006-00020 Cultivo:62000 PASTOS PERMANENTES DE 5 O MAS AÑOS-SIN VARIEDAD Secano
	Ref:4179411 Recinto:23-063-005-00006-00021 Cultivo:62000 PASTOS PERMANENTES DE 5 O MAS AÑOS-SIN VARIEDAD Secano
	Ref:4179412 Recinto:23-063-005-00006-00022 Cultivo:62000 PASTOS PERMANENTES DE 5 O MAS AÑOS-SIN VARIEDAD Secano
	Ref:4179413 Recinto:23-063-005-00006-00023 Cultivo:62000 PASTOS PERMANENTES DE 5 O MAS AÑOS-SIN VARIEDAD Secano
	Ref:4179414 Recinto:23-063-005-00006-00024 Cultivo:62000 PASTOS PERMANENTES DE 5 O MAS AÑOS-SIN VARIEDAD Secano
	Ref:4179415 Recinto:23-063-005-00006-00026 Cultivo:62000 PASTOS PERMANENTES DE 5 O MAS AÑOS-SIN VARIEDAD Secano
	Ref:4179416 Recinto:23-063-005-00006-00027 Cultivo:62000 PASTOS PERMANENTES DE 5 O MAS AÑOS-SIN VARIEDAD Secano
	Ref:4179418 Recinto:23-063-005-00006-00030 Cultivo:62000 PASTOS PERMANENTES DE 5 O MAS AÑOS-SIN VARIEDAD Secano
	Ref:4179419 Recinto:23-063-005-00006-00031 Cultivo:62000 PASTOS PERMANENTES DE 5 O MAS AÑOS-SIN VARIEDAD Secano
	Ref:4179420 Recinto:23-063-005-00006-00033 Cultivo:62000 PASTOS PERMANENTES DE 5 O MAS AÑOS-SIN VARIEDAD Secano
	Ref:4179421 Recinto:23-063-005-00006-00034 Cultivo:62000 PASTOS PERMANENTES DE 5 O MAS AÑOS-SIN VARIEDAD Secano
	Ref:1700000005854713 Recinto:23-063-015-00019-00002 Cultivo:62000 PASTOS PERMANENTES DE 5 O MAS AÑOS-SIN VARIEDAD Secano
	Ref:1700000005854740 Recinto:23-063-015-00019-00005 Cultivo:62000 PASTOS PERMANENTES DE 5 O MAS AÑOS-SIN VARIEDAD Secano
	Ref:4179785 Recinto:23-063-015-00036-00001 Cultivo:62000 PASTOS PERMANENTES DE 5 O MAS AÑOS-SIN VARIEDAD Secano
	Ref:5267023 Recinto:23-063-015-00077-00001 Cultivo:62000 PASTOS PERMANENTES DE 5 O MAS AÑOS-SIN VARIEDAD Secano
	Ref:6919515 Recinto:23-063-015-00077-00008 Cultivo:62000 PASTOS PERMANENTES DE 5 O MAS AÑOS-SIN VARIEDAD Secano
	Ref:4179786 Recinto:23-063-015-00117-00001 Cultivo:62000 PASTOS PERMANENTES DE 5 O MAS AÑOS-SIN VARIEDAD Secano
100412	Número de hectáreas validadas inferior a la superficie mínima permitida por el grupo de cultivo (Anexo I. Criterios de Subvencionabilidad. Orden 28 de marzo de 2023). Sup. Resuelta:0 Grupo de Pago:HERBÁCEOS
100413	Recinto perteneciente a grupo de cultivo que no cumple con la superficie mínima requerida (Anexo I. Criterios de Subvencionabilidad. Orden 28 de marzo de 2023). Ref:1700000005854738 Recinto:23-008-010-00001-00003 Cultivo:5000 CEBADA-SIN VARIEDAD Secano Sup. Declarada:10,04 Superficie Resolver:10,04 Ref:-1300542 Recinto:23-008-011-00033-00001 Cultivo:5000 CEBADA-SIN VARIEDAD Secano Sup. Declarada:31,26 Superficie Resolver:31,26 Ref:-542918 Recinto:23-008-011-00033-00006 Cultivo:5000 CEBADA-SIN VARIEDAD Secano Sup. Declarada:30,94 Superficie Resolver:30,94 Ref:1700000005854743 Recinto:23-008-011-00101-00003 Cultivo:8000 AVENA-SIN VARIEDAD Secano Sup. Declarada:12,27 Superficie Resolver:12,27 Ref:1700000005854736 Recinto:23-008-011-00102-00001 Cultivo:5000 CEBADA-SIN VARIEDAD Secano Sup. Declarada:10,92 Superficie Resolver:10,92 Ref:1700000005854737 Recinto:23-008-024-00113-00016 Cultivo:1000 TRIGO BLANDO-SIN VARIEDAD Secano Sup. Declarada:34,94 Superficie Resolver:34,94 Ref:-1300274 Recinto:23-008-024-00114-00001 Cultivo:8000 AVENA-SIN VARIEDAD Secano Sup. Declarada:13,3 Superficie Resolver:13,3 Ref:1700000005854747 Recinto:23-008-024-00115-00011 Cultivo:8000 AVENA-SIN VARIEDAD Secano Sup. Declarada:23,99 Superficie Resolver:23,99
100421	Recinto declarado por error para una operación de la 6503, que se ha corregido de oficio marcando la operación correcta, de acuerdo con la fecha de inscripción del recinto en la producción ecológica. Ref:1700000005854738 Recinto:23-008-010-00001-00003 Cultivo:5000 CEBADA-SIN VARIEDAD Secano Ref:-1300542 Recinto:23-008-011-00033-00001 Cultivo:5000 CEBADA-SIN VARIEDAD Secano Ref:1700000005854689 Recinto:23-008-011-00033-00004 Cultivo:62000 PASTOS PERMANENTES DE 5 O MAS AÑOS-SIN VARIEDAD Secano Ref:1700000005854695 Recinto:23-008-011-00033-00005 Cultivo:63000 PASTOS DE MENOS DE 5 AÑOS-SIN VARIEDAD Secano Ref:-542918 Recinto:23-008-011-00033-00006 Cultivo:5000 CEBADA-SIN VARIEDAD Secano Ref:1700000005854702 Recinto:23-008-011-00033-00008 Cultivo:63000 PASTOS DE MENOS DE 5 AÑOS-SIN VARIEDAD Secano Ref:1700000005854690 Recinto:23-008-011-00033-00009 Cultivo:62000 PASTOS PERMANENTES DE 5 O MAS AÑOS-SIN VARIEDAD Secano Ref:1700000005854677 Recinto:23-008-011-00033-00010 Cultivo:62000 PASTOS PERMANENTES DE 5 O MAS AÑOS-SIN VARIEDAD Secano Ref:1700000005854671 Recinto:23-008-011-00033-00011 Cultivo:62000 PASTOS PERMANENTES DE 5 O MAS AÑOS-SIN VARIEDAD Secano

(1) Superficie declarada admisible ajustada con la superficie comprometida.
(2) Factor de penalización valorando el alcance para el tipo de compromiso.

Puede verificar la integridad de una copia de este documento mediante la lectura del código QR adjunto o mediante el acceso a la dirección <https://ws050.juntadeandalucia.es/verificarFirma> indicando el código de VERIFICACIÓN

FIRMADO POR	RAQUEL MARIA ESPIN CRESPO	17/12/2024	
VERIFICACIÓN	Pk2jm6UYDU9J72AMTZUYRN3GET48NG	PÁG. 7249/9349	

**INCIDENCIAS****INCIDENCIA DESCRIPCIÓN**

Ref:170000005854743 Recinto:23-008-011-00101-00003 Cultivo:8000 AVENA-SIN VARIEDAD Secano
 Ref:170000005854736 Recinto:23-008-011-00102-00001 Cultivo:5000 CEBADA-SIN VARIEDAD Secano
 Ref:170000005854670 Recinto:23-008-011-00102-00002 Cultivo:62000 PASTOS PERMANENTES DE 5 O MAS AÑOS-SIN VARIEDAD Secano
 Ref:170000005854698 Recinto:23-008-012-00059-00001 Cultivo:62000 PASTOS PERMANENTES DE 5 O MAS AÑOS-SIN VARIEDAD Secano
 Ref:170000005854694 Recinto:23-008-012-00060-00003 Cultivo:62000 PASTOS PERMANENTES DE 5 O MAS AÑOS-SIN VARIEDAD Secano
 Ref:170000005854683 Recinto:23-008-024-00093-00002 Cultivo:62000 PASTOS PERMANENTES DE 5 O MAS AÑOS-SIN VARIEDAD Secano
 Ref:170000005854680 Recinto:23-008-024-00113-00014 Cultivo:62000 PASTOS PERMANENTES DE 5 O MAS AÑOS-SIN VARIEDAD Secano
 Ref:170000005854707 Recinto:23-008-024-00113-00015 Cultivo:20000 BARBECHO TRADICIONAL-SIN VARIEDAD Secano
 Ref:170000005854737 Recinto:23-008-024-00113-00016 Cultivo:1000 TRIGO BLANDO-SIN VARIEDAD Secano
 Ref:170000005854669 Recinto:23-008-024-00113-00018 Cultivo:62000 PASTOS PERMANENTES DE 5 O MAS AÑOS-SIN VARIEDAD Secano
 Ref:-1300274 Recinto:23-008-024-00114-00001 Cultivo:8000 AVENA-SIN VARIEDAD Secano
 Ref:170000005854747 Recinto:23-008-024-00115-00011 Cultivo:8000 AVENA-SIN VARIEDAD Secano
 Ref:170000005854750 Recinto:23-008-024-00115-00011 Cultivo:63000 PASTOS DE MENOS DE 5 AÑOS-SIN VARIEDAD Secano
 Ref:170000005854676 Recinto:23-008-024-00115-00012 Cultivo:62000 PASTOS PERMANENTES DE 5 O MAS AÑOS-SIN VARIEDAD Secano
 Ref:170000005854672 Recinto:23-008-025-00001-00004 Cultivo:62000 PASTOS PERMANENTES DE 5 O MAS AÑOS-SIN VARIEDAD Secano
 Ref:4172771 Recinto:23-008-025-00001-00014 Cultivo:20000 BARBECHO TRADICIONAL-SIN VARIEDAD Secano
 Ref:170000005854701 Recinto:23-008-025-00002-00002 Cultivo:20000 BARBECHO TRADICIONAL-SIN VARIEDAD Secano
 Ref:170000005854679 Recinto:23-008-025-00002-00007 Cultivo:63000 PASTOS DE MENOS DE 5 AÑOS-SIN VARIEDAD Secano
 Ref:170000005854688 Recinto:23-008-025-00003-00004 Cultivo:62000 PASTOS PERMANENTES DE 5 O MAS AÑOS-SIN VARIEDAD Secano
 Ref:-1557004 Recinto:23-008-025-00003-00005 Cultivo:63000 PASTOS DE MENOS DE 5 AÑOS-SIN VARIEDAD Secano
 Ref:170000005854674 Recinto:23-008-025-00011-00002 Cultivo:62000 PASTOS PERMANENTES DE 5 O MAS AÑOS-SIN VARIEDAD Secano
 Ref:4230299 Recinto:23-008-025-00028-00002 Cultivo:20000 BARBECHO TRADICIONAL-SIN VARIEDAD Secano
 Ref:5264843 Recinto:23-008-025-00028-00003 Cultivo:62000 PASTOS PERMANENTES DE 5 O MAS AÑOS-SIN VARIEDAD Secano
 Ref:170000005854748 Recinto:23-008-025-00028-00004 Cultivo:20000 BARBECHO TRADICIONAL-SIN VARIEDAD Secano
 Ref:170000005854733 Recinto:23-008-025-00028-00006 Cultivo:20000 BARBECHO TRADICIONAL-SIN VARIEDAD Secano
 Ref:170000005854715 Recinto:23-008-025-00029-00001 Cultivo:62000 PASTOS PERMANENTES DE 5 O MAS AÑOS-SIN VARIEDAD Secano
 Ref:170000005854746 Recinto:23-008-025-00032-00001 Cultivo:62000 PASTOS PERMANENTES DE 5 O MAS AÑOS-SIN VARIEDAD Secano
 Ref:170000005854681 Recinto:23-008-026-00001-00001 Cultivo:62000 PASTOS PERMANENTES DE 5 O MAS AÑOS-SIN VARIEDAD Secano
 Ref:170000005854709 Recinto:23-008-026-00001-00001 Cultivo:62000 PASTOS PERMANENTES DE 5 O MAS AÑOS-SIN VARIEDAD Secano
 Ref:170000005854710 Recinto:23-008-026-00001-00001 Cultivo:62000 PASTOS PERMANENTES DE 5 O MAS AÑOS-SIN VARIEDAD Secano
 Ref:170000005854745 Recinto:23-008-026-00001-00001 Cultivo:62000 PASTOS PERMANENTES DE 5 O MAS AÑOS-SIN VARIEDAD Secano
 Ref:170000005854673 Recinto:23-008-026-00002-00004 Cultivo:62000 PASTOS PERMANENTES DE 5 O MAS AÑOS-SIN VARIEDAD Secano
 Ref:4230306 Recinto:23-008-026-00002-00007 Cultivo:62000 PASTOS PERMANENTES DE 5 O MAS AÑOS-SIN VARIEDAD Secano
 Ref:4172781 Recinto:23-008-027-00133-00001 Cultivo:20000 BARBECHO TRADICIONAL-SIN VARIEDAD Secano
 Ref:170000005854716 Recinto:23-008-027-00138-00001 Cultivo:62000 PASTOS PERMANENTES DE 5 O MAS AÑOS-SIN VARIEDAD Secano
 Ref:170000005854717 Recinto:23-008-027-00138-00002 Cultivo:62000 PASTOS PERMANENTES DE 5 O MAS AÑOS-SIN VARIEDAD Secano
 Ref:170000005854708 Recinto:23-008-027-00139-00002 Cultivo:62000 PASTOS PERMANENTES DE 5 O MAS AÑOS-SIN VARIEDAD Secano
 Ref:170000005854706 Recinto:23-008-027-00139-00003 Cultivo:62000 PASTOS PERMANENTES DE 5 O MAS AÑOS-SIN VARIEDAD Secano
 Ref:4179401 Recinto:23-063-005-00006-00001 Cultivo:62000 PASTOS PERMANENTES DE 5 O MAS AÑOS-SIN VARIEDAD Secano
 Ref:-1300086 Recinto:23-063-005-00006-00003 Cultivo:62000 PASTOS PERMANENTES DE 5 O MAS AÑOS-SIN VARIEDAD Secano
 Ref:4179405 Recinto:23-063-005-00006-00011 Cultivo:62000 PASTOS PERMANENTES DE 5 O MAS AÑOS-SIN VARIEDAD Secano
 Ref:4179406 Recinto:23-063-005-00006-00013 Cultivo:62000 PASTOS PERMANENTES DE 5 O MAS AÑOS-SIN VARIEDAD Secano

(1) Superficie declarada admisible ajustada con la superficie comprometida.
 (2) Factor de penalización valorando el alcance para el tipo de compromiso.

Puede verificar la integridad de una copia de este documento mediante la lectura del código QR adjunto o mediante el acceso a la dirección <https://ws050.juntadeandalucia.es/verificarFirma> indicando el código de VERIFICACIÓN

FIRMADO POR	RAQUEL MARIA ESPIN CRESPO	17/12/2024	
VERIFICACIÓN	Pk2jm6UYDU9J72AMTZUYRN3GET48NG	PÁG. 7250/9349	

**INCIDENCIAS****INCIDENCIA DESCRIPCIÓN**

	Ref:4179407 Recinto:23-063-005-00006-00016 Cultivo:62000 PASTOS PERMANENTES DE 5 O MAS AÑOS-SIN VARIEDAD Secano
	Ref:4179408 Recinto:23-063-005-00006-00017 Cultivo:62000 PASTOS PERMANENTES DE 5 O MAS AÑOS-SIN VARIEDAD Secano
	Ref:4179409 Recinto:23-063-005-00006-00019 Cultivo:62000 PASTOS PERMANENTES DE 5 O MAS AÑOS-SIN VARIEDAD Secano
	Ref:4179410 Recinto:23-063-005-00006-00020 Cultivo:62000 PASTOS PERMANENTES DE 5 O MAS AÑOS-SIN VARIEDAD Secano
	Ref:4179411 Recinto:23-063-005-00006-00021 Cultivo:62000 PASTOS PERMANENTES DE 5 O MAS AÑOS-SIN VARIEDAD Secano
	Ref:4179412 Recinto:23-063-005-00006-00022 Cultivo:62000 PASTOS PERMANENTES DE 5 O MAS AÑOS-SIN VARIEDAD Secano
	Ref:4179413 Recinto:23-063-005-00006-00023 Cultivo:62000 PASTOS PERMANENTES DE 5 O MAS AÑOS-SIN VARIEDAD Secano
	Ref:4179414 Recinto:23-063-005-00006-00024 Cultivo:62000 PASTOS PERMANENTES DE 5 O MAS AÑOS-SIN VARIEDAD Secano
	Ref:4179415 Recinto:23-063-005-00006-00026 Cultivo:62000 PASTOS PERMANENTES DE 5 O MAS AÑOS-SIN VARIEDAD Secano
	Ref:4179416 Recinto:23-063-005-00006-00027 Cultivo:62000 PASTOS PERMANENTES DE 5 O MAS AÑOS-SIN VARIEDAD Secano
	Ref:4179418 Recinto:23-063-005-00006-00030 Cultivo:62000 PASTOS PERMANENTES DE 5 O MAS AÑOS-SIN VARIEDAD Secano
	Ref:4179419 Recinto:23-063-005-00006-00031 Cultivo:62000 PASTOS PERMANENTES DE 5 O MAS AÑOS-SIN VARIEDAD Secano
	Ref:4179420 Recinto:23-063-005-00006-00033 Cultivo:62000 PASTOS PERMANENTES DE 5 O MAS AÑOS-SIN VARIEDAD Secano
	Ref:4179421 Recinto:23-063-005-00006-00034 Cultivo:62000 PASTOS PERMANENTES DE 5 O MAS AÑOS-SIN VARIEDAD Secano
	Ref:170000005854713 Recinto:23-063-015-00019-00002 Cultivo:62000 PASTOS PERMANENTES DE 5 O MAS AÑOS-SIN VARIEDAD Secano
	Ref:170000005854740 Recinto:23-063-015-00019-00005 Cultivo:62000 PASTOS PERMANENTES DE 5 O MAS AÑOS-SIN VARIEDAD Secano
	Ref:4179785 Recinto:23-063-015-00036-00001 Cultivo:62000 PASTOS PERMANENTES DE 5 O MAS AÑOS-SIN VARIEDAD Secano
	Ref:5267023 Recinto:23-063-015-00077-00001 Cultivo:62000 PASTOS PERMANENTES DE 5 O MAS AÑOS-SIN VARIEDAD Secano
	Ref:6919515 Recinto:23-063-015-00077-00008 Cultivo:62000 PASTOS PERMANENTES DE 5 O MAS AÑOS-SIN VARIEDAD Secano
	Ref:4179786 Recinto:23-063-015-00117-00001 Cultivo:62000 PASTOS PERMANENTES DE 5 O MAS AÑOS-SIN VARIEDAD Secano
100424	Solicita recinto que no está comprometido para la operación.
	Ref:170000005854681 Recinto:23-008-026-00001-00001 Cultivo:62000 PASTOS PERMANENTES DE 5 O MAS AÑOS-SIN VARIEDAD Secano
	Ref:170000005854709 Recinto:23-008-026-00001-00001 Cultivo:62000 PASTOS PERMANENTES DE 5 O MAS AÑOS-SIN VARIEDAD Secano
	Ref:170000005854710 Recinto:23-008-026-00001-00001 Cultivo:62000 PASTOS PERMANENTES DE 5 O MAS AÑOS-SIN VARIEDAD Secano
	Ref:170000005854745 Recinto:23-008-026-00001-00001 Cultivo:62000 PASTOS PERMANENTES DE 5 O MAS AÑOS-SIN VARIEDAD Secano
	Ref:4179401 Recinto:23-063-005-00006-00001 Cultivo:62000 PASTOS PERMANENTES DE 5 O MAS AÑOS-SIN VARIEDAD Secano
	Ref:-1300086 Recinto:23-063-005-00006-00003 Cultivo:62000 PASTOS PERMANENTES DE 5 O MAS AÑOS-SIN VARIEDAD Secano
	Ref:4179405 Recinto:23-063-005-00006-00011 Cultivo:62000 PASTOS PERMANENTES DE 5 O MAS AÑOS-SIN VARIEDAD Secano
	Ref:4179406 Recinto:23-063-005-00006-00013 Cultivo:62000 PASTOS PERMANENTES DE 5 O MAS AÑOS-SIN VARIEDAD Secano
	Ref:4179407 Recinto:23-063-005-00006-00016 Cultivo:62000 PASTOS PERMANENTES DE 5 O MAS AÑOS-SIN VARIEDAD Secano
	Ref:4179408 Recinto:23-063-005-00006-00017 Cultivo:62000 PASTOS PERMANENTES DE 5 O MAS AÑOS-SIN VARIEDAD Secano
	Ref:4179409 Recinto:23-063-005-00006-00019 Cultivo:62000 PASTOS PERMANENTES DE 5 O MAS AÑOS-SIN VARIEDAD Secano
	Ref:4179410 Recinto:23-063-005-00006-00020 Cultivo:62000 PASTOS PERMANENTES DE 5 O MAS AÑOS-SIN VARIEDAD Secano
	Ref:4179411 Recinto:23-063-005-00006-00021 Cultivo:62000 PASTOS PERMANENTES DE 5 O MAS AÑOS-SIN VARIEDAD Secano
	Ref:4179412 Recinto:23-063-005-00006-00022 Cultivo:62000 PASTOS PERMANENTES DE 5 O MAS AÑOS-SIN VARIEDAD Secano
	Ref:4179413 Recinto:23-063-005-00006-00023 Cultivo:62000 PASTOS PERMANENTES DE 5 O MAS AÑOS-SIN VARIEDAD Secano
	Ref:4179414 Recinto:23-063-005-00006-00024 Cultivo:62000 PASTOS PERMANENTES DE 5 O MAS AÑOS-SIN VARIEDAD Secano
	Ref:4179415 Recinto:23-063-005-00006-00026 Cultivo:62000 PASTOS PERMANENTES DE 5 O MAS AÑOS-SIN VARIEDAD Secano
	Ref:4179416 Recinto:23-063-005-00006-00027 Cultivo:62000 PASTOS PERMANENTES DE 5 O MAS AÑOS-SIN VARIEDAD Secano
	Ref:4179418 Recinto:23-063-005-00006-00030 Cultivo:62000 PASTOS PERMANENTES DE 5 O MAS AÑOS-SIN VARIEDAD Secano
	Ref:4179419 Recinto:23-063-005-00006-00031 Cultivo:62000 PASTOS PERMANENTES DE 5 O MAS AÑOS-SIN VARIEDAD Secano
	Ref:4179420 Recinto:23-063-005-00006-00033 Cultivo:62000 PASTOS PERMANENTES DE 5 O MAS AÑOS-SIN VARIEDAD Secano
	Ref:4179421 Recinto:23-063-005-00006-00034 Cultivo:62000 PASTOS PERMANENTES DE 5 O MAS AÑOS-SIN VARIEDAD Secano
	Ref:170000005854713 Recinto:23-063-015-00019-00002 Cultivo:62000 PASTOS PERMANENTES DE 5 O MAS AÑOS-SIN VARIEDAD Secano
	Ref:170000005854740 Recinto:23-063-015-00019-00005 Cultivo:62000 PASTOS PERMANENTES DE 5 O MAS AÑOS-SIN VARIEDAD Secano
	Ref:4179785 Recinto:23-063-015-00036-00001 Cultivo:62000 PASTOS PERMANENTES DE 5 O MAS AÑOS-SIN VARIEDAD Secano
	Ref:5267023 Recinto:23-063-015-00077-00001 Cultivo:62000 PASTOS PERMANENTES DE 5 O MAS AÑOS-SIN VARIEDAD Secano
	Ref:6919515 Recinto:23-063-015-00077-00008 Cultivo:62000 PASTOS PERMANENTES DE 5 O MAS AÑOS-SIN VARIEDAD Secano
	Ref:4179786 Recinto:23-063-015-00117-00001 Cultivo:62000 PASTOS PERMANENTES DE 5 O MAS AÑOS-SIN VARIEDAD Secano

Datos considerados para el Cálculo de la Carga Ganadera mínima y máxima del expediente(1) Superficie declarada admisible ajustada con la superficie comprometida.
(2) Factor de penalización valorando el alcance para el tipo de compromiso.Puede verificar la integridad de una copia de este documento mediante la lectura del código QR adjunto o mediante el acceso a la dirección <https://ws050.juntadeandalucia.es/verificarFirma> indicando el código de VERIFICACIÓN

FIRMADO POR

RAQUEL MARIA ESPIN CRESPO

17/12/2024

VERIFICACIÓN

Pk2jm6UYDU9J72AMTZUYRN3GET48NG

PÁG. 7251/9349



**Datos considerados para el Cálculo de la Carga Ganadera mínima y máxima del expediente**

Explotación	Especie	Inscrito en Sipea y Admisible	Ugm Calculada para CG Mínima	Ugm Calculada para CG Máxima
ES230080000517	BOVINA	SI	73,09	73,09
ES230080000517	OVINA	SI	6,57	6,57
ES230080000721	BOVINA	SI	135,31	135,31
ES230080006032	BOVINA	NO	0,00	13,03
			214,97	228,00

Superficie determinada para Cálculo Carga Ganadera Mínima: 363,26 ha

Superficie determinada para Cálculo Carga Ganadera Máxima: 363,76 ha

Carga Ganadera Mínima Expediente: 0,59 ugm/ha

Carga Ganadera Máxima Expediente: 0,63 ugm/ha

Recintos Determinados para el Cálculo de Garga Ganadera Mínima

REF.	REFERENCIA SIGPAC	CULTIVO	DESCRIPCIÓN CULTIVO	S/R	SUP. RESUELTA (ha)
-1557004	23-008-025-00003-00005	63000	PASTOS DE MENOS DE 5 AÑOS-SIN VARIEDAD	S	1,57
-1300087	23-063-005-00013-00028	62000	PASTOS PERMANENTES DE 5 O MAS AÑOS-SIN VARIEDAD	S	0,47
-1300086	23-063-005-00006-00003	62000	PASTOS PERMANENTES DE 5 O MAS AÑOS-SIN VARIEDAD	S	7,17
4179401	23-063-005-00006-00001	62000	PASTOS PERMANENTES DE 5 O MAS AÑOS-SIN VARIEDAD	S	0,10
4179405	23-063-005-00006-00011	62000	PASTOS PERMANENTES DE 5 O MAS AÑOS-SIN VARIEDAD	S	2,29
4179406	23-063-005-00006-00013	62000	PASTOS PERMANENTES DE 5 O MAS AÑOS-SIN VARIEDAD	S	0,61
4179407	23-063-005-00006-00016	62000	PASTOS PERMANENTES DE 5 O MAS AÑOS-SIN VARIEDAD	S	1,61
4179408	23-063-005-00006-00017	62000	PASTOS PERMANENTES DE 5 O MAS AÑOS-SIN VARIEDAD	S	0,59
4179409	23-063-005-00006-00019	62000	PASTOS PERMANENTES DE 5 O MAS AÑOS-SIN VARIEDAD	S	0,41
4179410	23-063-005-00006-00020	62000	PASTOS PERMANENTES DE 5 O MAS AÑOS-SIN VARIEDAD	S	1,01
4179411	23-063-005-00006-00021	62000	PASTOS PERMANENTES DE 5 O MAS AÑOS-SIN VARIEDAD	S	11,71
4179412	23-063-005-00006-00022	62000	PASTOS PERMANENTES DE 5 O MAS AÑOS-SIN VARIEDAD	S	0,05
4179413	23-063-005-00006-00023	62000	PASTOS PERMANENTES DE 5 O MAS AÑOS-SIN VARIEDAD	S	30,73
4179414	23-063-005-00006-00024	62000	PASTOS PERMANENTES DE 5 O MAS AÑOS-SIN VARIEDAD	S	0,16
4179415	23-063-005-00006-00026	62000	PASTOS PERMANENTES DE 5 O MAS AÑOS-SIN VARIEDAD	S	7,64
4179416	23-063-005-00006-00027	62000	PASTOS PERMANENTES DE 5 O MAS AÑOS-SIN VARIEDAD	S	0,45
4179418	23-063-005-00006-00030	62000	PASTOS PERMANENTES DE 5 O MAS AÑOS-SIN VARIEDAD	S	1,71
4179419	23-063-005-00006-00031	62000	PASTOS PERMANENTES DE 5 O MAS AÑOS-SIN VARIEDAD	S	0,58
4179420	23-063-005-00006-00033	62000	PASTOS PERMANENTES DE 5 O MAS AÑOS-SIN VARIEDAD	S	0,53
4179421	23-063-005-00006-00034	62000	PASTOS PERMANENTES DE 5 O MAS AÑOS-SIN VARIEDAD	S	1,06
4179785	23-063-015-00036-00001	62000	PASTOS PERMANENTES DE 5 O MAS AÑOS-SIN VARIEDAD	S	0,83
4179786	23-063-015-00117-00001	62000	PASTOS PERMANENTES DE 5 O MAS AÑOS-SIN VARIEDAD	S	1,29
4230306	23-008-026-00002-00007	62000	PASTOS PERMANENTES DE 5 O MAS AÑOS-SIN VARIEDAD	S	2,89
5264843	23-008-025-00028-00003	62000	PASTOS PERMANENTES DE 5 O MAS AÑOS-SIN VARIEDAD	S	0,85
5267023	23-063-015-00077-00001	62000	PASTOS PERMANENTES DE 5 O MAS AÑOS-SIN VARIEDAD	S	2,90
6887737	23-063-005-00015-00001	62000	PASTOS PERMANENTES DE 5 O MAS AÑOS-SIN VARIEDAD	S	0,39
6887739	23-063-005-00015-00003	62000	PASTOS PERMANENTES DE 5 O MAS AÑOS-SIN VARIEDAD	S	39,58
6887740	23-063-005-00015-00004	62000	PASTOS PERMANENTES DE 5 O MAS AÑOS-SIN VARIEDAD	S	10,50

(1) Superficie declarada admisible ajustada con la superficie comprometida.
(2) Factor de penalización valorando el alcance para el tipo de compromiso.Puede verificar la integridad de una copia de este documento mediante la lectura del código QR adjunto o mediante el acceso a la dirección <https://ws050.juntadeandalucia.es/verificarFirma> indicando el código de VERIFICACIÓN

FIRMADO POR

RAQUEL MARIA ESPIN CRESPO

17/12/2024

VERIFICACIÓN

Pk2jm6UYDU9J72AMTZUYRN3GET48NG

PÁG. 7252/9349



**Datos considerados para el Cálculo de la Carga Ganadera mínima y máxima del expediente****Recintos Determinados para el Cálculo de Garga Ganadera Mínima**

REF.	REFERENCIA SIGPAC	CULTIVO	DESCRIPCIÓN CULTIVO	SUP.	
				S/R	RESUELTA (ha)
6887741	23-063-005-00015-00009	62000	PASTOS PERMANENTES DE 5 O MAS AÑOS-SIN VARIEDAD	S	0,12
6887744	23-063-005-00015-00012	62000	PASTOS PERMANENTES DE 5 O MAS AÑOS-SIN VARIEDAD	S	0,01
6887745	23-063-005-00015-00013	62000	PASTOS PERMANENTES DE 5 O MAS AÑOS-SIN VARIEDAD	S	2,64
6887746	23-063-005-00015-00015	62000	PASTOS PERMANENTES DE 5 O MAS AÑOS-SIN VARIEDAD	S	0,01
6887760	23-063-005-00011-00003	62000	PASTOS PERMANENTES DE 5 O MAS AÑOS-SIN VARIEDAD	S	2,93
6887761	23-063-005-00011-00004	62000	PASTOS PERMANENTES DE 5 O MAS AÑOS-SIN VARIEDAD	S	10,46
6887762	23-063-005-00011-00005	62000	PASTOS PERMANENTES DE 5 O MAS AÑOS-SIN VARIEDAD	S	5,02
6887764	23-063-005-00011-00007	62000	PASTOS PERMANENTES DE 5 O MAS AÑOS-SIN VARIEDAD	S	2,45
6887771	23-063-007-00001-00001	62000	PASTOS PERMANENTES DE 5 O MAS AÑOS-SIN VARIEDAD	S	78,20
6887772	23-063-007-00001-00002	62000	PASTOS PERMANENTES DE 5 O MAS AÑOS-SIN VARIEDAD	S	9,51
6887773	23-063-007-00001-00003	62000	PASTOS PERMANENTES DE 5 O MAS AÑOS-SIN VARIEDAD	S	0,01
6887774	23-063-007-00001-00004	62000	PASTOS PERMANENTES DE 5 O MAS AÑOS-SIN VARIEDAD	S	0,07
6887775	23-063-007-00001-00005	62000	PASTOS PERMANENTES DE 5 O MAS AÑOS-SIN VARIEDAD	S	0,02
6887776	23-063-007-00001-00006	62000	PASTOS PERMANENTES DE 5 O MAS AÑOS-SIN VARIEDAD	S	0,01
6887780	23-063-007-00001-00010	62000	PASTOS PERMANENTES DE 5 O MAS AÑOS-SIN VARIEDAD	S	0,01
1700000005854669	23-008-024-00113-00018	62000	PASTOS PERMANENTES DE 5 O MAS AÑOS-SIN VARIEDAD	S	0,92
1700000005854670	23-008-011-00102-00002	62000	PASTOS PERMANENTES DE 5 O MAS AÑOS-SIN VARIEDAD	S	0,37
1700000005854671	23-008-011-00033-00011	62000	PASTOS PERMANENTES DE 5 O MAS AÑOS-SIN VARIEDAD	S	0,04
1700000005854672	23-008-025-00001-00004	62000	PASTOS PERMANENTES DE 5 O MAS AÑOS-SIN VARIEDAD	S	11,61
1700000005854673	23-008-026-00002-00004	62000	PASTOS PERMANENTES DE 5 O MAS AÑOS-SIN VARIEDAD	S	0,26
1700000005854674	23-008-025-00011-00002	62000	PASTOS PERMANENTES DE 5 O MAS AÑOS-SIN VARIEDAD	S	14,63
1700000005854676	23-008-024-00115-00012	62000	PASTOS PERMANENTES DE 5 O MAS AÑOS-SIN VARIEDAD	S	0,03
1700000005854677	23-008-011-00033-00010	62000	PASTOS PERMANENTES DE 5 O MAS AÑOS-SIN VARIEDAD	S	0,02
1700000005854679	23-008-025-00002-00007	63000	PASTOS DE MENOS DE 5 AÑOS-SIN VARIEDAD	S	0,32
1700000005854680	23-008-024-00113-00014	62000	PASTOS PERMANENTES DE 5 O MAS AÑOS-SIN VARIEDAD	S	1,38
1700000005854681	23-008-026-00001-00001	62000	PASTOS PERMANENTES DE 5 O MAS AÑOS-SIN VARIEDAD	S	0,09
1700000005854683	23-008-024-00093-00002	62000	PASTOS PERMANENTES DE 5 O MAS AÑOS-SIN VARIEDAD	S	4,56
1700000005854688	23-008-025-00003-00004	62000	PASTOS PERMANENTES DE 5 O MAS AÑOS-SIN VARIEDAD	S	0,64
1700000005854689	23-008-011-00033-00004	62000	PASTOS PERMANENTES DE 5 O MAS AÑOS-SIN VARIEDAD	S	0,56
1700000005854690	23-008-011-00033-00009	62000	PASTOS PERMANENTES DE 5 O MAS AÑOS-SIN VARIEDAD	S	0,20
1700000005854694	23-008-012-00060-00003	62000	PASTOS PERMANENTES DE 5 O MAS AÑOS-SIN VARIEDAD	S	1,75
1700000005854695	23-008-011-00033-00005	63000	PASTOS DE MENOS DE 5 AÑOS-SIN VARIEDAD	S	0,06
1700000005854698	23-008-012-00059-00001	62000	PASTOS PERMANENTES DE 5 O MAS AÑOS-SIN VARIEDAD	S	3,83
1700000005854701	23-008-025-00002-00002	20000	BARBECHO TRADICIONAL-SIN VARIEDAD	S	15,16
1700000005854702	23-008-011-00033-00008	63000	PASTOS DE MENOS DE 5 AÑOS-SIN VARIEDAD	S	0,03
1700000005854706	23-008-027-00139-00003	62000	PASTOS PERMANENTES DE 5 O MAS AÑOS-SIN VARIEDAD	S	0,11
1700000005854707	23-008-024-00113-00015	20000	BARBECHO TRADICIONAL-SIN VARIEDAD	S	9,59
1700000005854708	23-008-027-00139-00002	62000	PASTOS PERMANENTES DE 5 O MAS AÑOS-SIN	S	5,08

(1) Superficie declarada admisible ajustada con la superficie comprometida.
(2) Factor de penalización valorando el alcance para el tipo de compromiso.

Puede verificar la integridad de una copia de este documento mediante la lectura del código QR adjunto o mediante el acceso a la dirección <https://ws050.juntadeandalucia.es/verificarFirma> indicando el código de VERIFICACIÓN

FIRMADO POR

RAQUEL MARIA ESPIN CRESPO

17/12/2024

VERIFICACIÓN

Pk2jm6UYDU9J72AMTZUYRN3GET48NG

PÁG. 7253/9349



**Datos considerados para el Cálculo de la Carga Ganadera mínima y máxima del expediente****Recintos Determinados para el Cálculo de Garga Ganadera Mínima**

REF.	REFERENCIA SIGPAC	CULTIVO	DESCRIPCIÓN CULTIVO	S/R	SUP.
					RESUELTA (ha)
170000005854710	23-008-026-00001-00001	62000	PASTOS PERMANENTES DE 5 O MAS AÑOS-SIN VARIEDAD	S	0,01
170000005854713	23-063-015-00019-00002	62000	PASTOS PERMANENTES DE 5 O MAS AÑOS-SIN VARIEDAD	S	4,62
170000005854715	23-008-025-00029-00001	62000	PASTOS PERMANENTES DE 5 O MAS AÑOS-SIN VARIEDAD	S	14,79
170000005854716	23-008-027-00138-00001	62000	PASTOS PERMANENTES DE 5 O MAS AÑOS-SIN VARIEDAD	S	8,69
170000005854717	23-008-027-00138-00002	62000	PASTOS PERMANENTES DE 5 O MAS AÑOS-SIN VARIEDAD	S	6,83
170000005854733	23-008-025-00028-00006	20000	BARBECHO TRADICIONAL-SIN VARIEDAD	S	0,28
170000005854746	23-008-025-00032-00001	62000	PASTOS PERMANENTES DE 5 O MAS AÑOS-SIN VARIEDAD	S	2,97
170000005854750	23-008-024-00115-00011	63000	PASTOS DE MENOS DE 5 AÑOS-SIN VARIEDAD	S	12,68

Recintos Determinados para el Cálculo de Garga Ganadera Máxima

REF.	REFERENCIA SIGPAC	CULTIVO	DESCRIPCIÓN CULTIVO	S/R	SUP.
					RESUELTA (ha)
-1557004	23-008-025-00003-00005	63000	PASTOS DE MENOS DE 5 AÑOS-SIN VARIEDAD	S	1,57
-1300087	23-063-005-00013-00028	62000	PASTOS PERMANENTES DE 5 O MAS AÑOS-SIN VARIEDAD	S	0,47
-1300086	23-063-005-00006-00003	62000	PASTOS PERMANENTES DE 5 O MAS AÑOS-SIN VARIEDAD	S	7,17
4179401	23-063-005-00006-00001	62000	PASTOS PERMANENTES DE 5 O MAS AÑOS-SIN VARIEDAD	S	0,10
4179405	23-063-005-00006-00011	62000	PASTOS PERMANENTES DE 5 O MAS AÑOS-SIN VARIEDAD	S	2,29
4179406	23-063-005-00006-00013	62000	PASTOS PERMANENTES DE 5 O MAS AÑOS-SIN VARIEDAD	S	0,61
4179407	23-063-005-00006-00016	62000	PASTOS PERMANENTES DE 5 O MAS AÑOS-SIN VARIEDAD	S	1,61
4179408	23-063-005-00006-00017	62000	PASTOS PERMANENTES DE 5 O MAS AÑOS-SIN VARIEDAD	S	0,59
4179409	23-063-005-00006-00019	62000	PASTOS PERMANENTES DE 5 O MAS AÑOS-SIN VARIEDAD	S	0,41
4179410	23-063-005-00006-00020	62000	PASTOS PERMANENTES DE 5 O MAS AÑOS-SIN VARIEDAD	S	1,01
4179411	23-063-005-00006-00021	62000	PASTOS PERMANENTES DE 5 O MAS AÑOS-SIN VARIEDAD	S	11,71
4179412	23-063-005-00006-00022	62000	PASTOS PERMANENTES DE 5 O MAS AÑOS-SIN VARIEDAD	S	0,05
4179413	23-063-005-00006-00023	62000	PASTOS PERMANENTES DE 5 O MAS AÑOS-SIN VARIEDAD	S	30,73
4179414	23-063-005-00006-00024	62000	PASTOS PERMANENTES DE 5 O MAS AÑOS-SIN VARIEDAD	S	0,16
4179415	23-063-005-00006-00026	62000	PASTOS PERMANENTES DE 5 O MAS AÑOS-SIN VARIEDAD	S	7,64
4179416	23-063-005-00006-00027	62000	PASTOS PERMANENTES DE 5 O MAS AÑOS-SIN VARIEDAD	S	0,45
4179418	23-063-005-00006-00030	62000	PASTOS PERMANENTES DE 5 O MAS AÑOS-SIN VARIEDAD	S	1,71
4179419	23-063-005-00006-00031	62000	PASTOS PERMANENTES DE 5 O MAS AÑOS-SIN VARIEDAD	S	0,58
4179420	23-063-005-00006-00033	62000	PASTOS PERMANENTES DE 5 O MAS AÑOS-SIN VARIEDAD	S	0,53
4179421	23-063-005-00006-00034	62000	PASTOS PERMANENTES DE 5 O MAS AÑOS-SIN VARIEDAD	S	1,06
4179785	23-063-015-00036-00001	62000	PASTOS PERMANENTES DE 5 O MAS AÑOS-SIN VARIEDAD	S	0,83
4179786	23-063-015-00117-00001	62000	PASTOS PERMANENTES DE 5 O MAS AÑOS-SIN VARIEDAD	S	1,29
4230306	23-008-026-00002-00007	62000	PASTOS PERMANENTES DE 5 O MAS AÑOS-SIN VARIEDAD	S	2,89
5264843	23-008-025-00028-00003	62000	PASTOS PERMANENTES DE 5 O MAS AÑOS-SIN VARIEDAD	S	0,85
5267023	23-063-015-00077-00001	62000	PASTOS PERMANENTES DE 5 O MAS AÑOS-SIN VARIEDAD	S	2,90
6887737	23-063-005-00015-00001	62000	PASTOS PERMANENTES DE 5 O MAS AÑOS-SIN VARIEDAD	S	0,39

(1) Superficie declarada admisible ajustada con la superficie comprometida.
(2) Factor de penalización valorando el alcance para el tipo de compromiso.

Puede verificar la integridad de una copia de este documento mediante la lectura del código QR adjunto o mediante el acceso a la dirección <https://ws050.juntadeandalucia.es/verificarFirma> indicando el código de VERIFICACIÓN

FIRMADO POR

RAQUEL MARIA ESPIN CRESPO

17/12/2024

VERIFICACIÓN

Pk2jm6UYDU9J72AMTZUYRN3GET48NG

PÁG. 7254/9349



**Datos considerados para el Cálculo de la Carga Ganadera mínima y máxima del expediente****Recintos Determinados para el Cálculo de Garga Ganadera Máxima**

REF.	REFERENCIA SIGPAC	CULTIVO	DESCRIPCIÓN CULTIVO	SUP.	
				S/R	RESUELTA (ha)
6887739	23-063-005-00015-00003	62000	PASTOS PERMANENTES DE 5 O MAS AÑOS-SIN VARIEDAD	S	39,58
6887740	23-063-005-00015-00004	62000	PASTOS PERMANENTES DE 5 O MAS AÑOS-SIN VARIEDAD	S	10,50
6887741	23-063-005-00015-00009	62000	PASTOS PERMANENTES DE 5 O MAS AÑOS-SIN VARIEDAD	S	0,12
6887744	23-063-005-00015-00012	62000	PASTOS PERMANENTES DE 5 O MAS AÑOS-SIN VARIEDAD	S	0,01
6887745	23-063-005-00015-00013	62000	PASTOS PERMANENTES DE 5 O MAS AÑOS-SIN VARIEDAD	S	2,64
6887746	23-063-005-00015-00015	62000	PASTOS PERMANENTES DE 5 O MAS AÑOS-SIN VARIEDAD	S	0,01
6887760	23-063-005-00011-00003	62000	PASTOS PERMANENTES DE 5 O MAS AÑOS-SIN VARIEDAD	S	2,93
6887761	23-063-005-00011-00004	62000	PASTOS PERMANENTES DE 5 O MAS AÑOS-SIN VARIEDAD	S	10,46
6887762	23-063-005-00011-00005	62000	PASTOS PERMANENTES DE 5 O MAS AÑOS-SIN VARIEDAD	S	5,02
6887764	23-063-005-00011-00007	62000	PASTOS PERMANENTES DE 5 O MAS AÑOS-SIN VARIEDAD	S	2,45
6887771	23-063-007-00001-00001	62000	PASTOS PERMANENTES DE 5 O MAS AÑOS-SIN VARIEDAD	S	78,20
6887772	23-063-007-00001-00002	62000	PASTOS PERMANENTES DE 5 O MAS AÑOS-SIN VARIEDAD	S	9,51
6887773	23-063-007-00001-00003	62000	PASTOS PERMANENTES DE 5 O MAS AÑOS-SIN VARIEDAD	S	0,01
6887774	23-063-007-00001-00004	62000	PASTOS PERMANENTES DE 5 O MAS AÑOS-SIN VARIEDAD	S	0,07
6887775	23-063-007-00001-00005	62000	PASTOS PERMANENTES DE 5 O MAS AÑOS-SIN VARIEDAD	S	0,02
6887776	23-063-007-00001-00006	62000	PASTOS PERMANENTES DE 5 O MAS AÑOS-SIN VARIEDAD	S	0,01
6887780	23-063-007-00001-00010	62000	PASTOS PERMANENTES DE 5 O MAS AÑOS-SIN VARIEDAD	S	0,01
6919515	23-063-015-00077-00008	62000	PASTOS PERMANENTES DE 5 O MAS AÑOS-SIN VARIEDAD	S	0,19
7549111	23-063-015-00077-00004	62000	PASTOS PERMANENTES DE 5 O MAS AÑOS-SIN VARIEDAD	S	0,00
1700000005854669	23-008-024-00113-00018	62000	PASTOS PERMANENTES DE 5 O MAS AÑOS-SIN VARIEDAD	S	0,92
1700000005854670	23-008-011-00102-00002	62000	PASTOS PERMANENTES DE 5 O MAS AÑOS-SIN VARIEDAD	S	0,37
1700000005854671	23-008-011-00033-00011	62000	PASTOS PERMANENTES DE 5 O MAS AÑOS-SIN VARIEDAD	S	0,04
1700000005854672	23-008-025-00001-00004	62000	PASTOS PERMANENTES DE 5 O MAS AÑOS-SIN VARIEDAD	S	11,61
1700000005854673	23-008-026-00002-00004	62000	PASTOS PERMANENTES DE 5 O MAS AÑOS-SIN VARIEDAD	S	0,26
1700000005854674	23-008-025-00011-00002	62000	PASTOS PERMANENTES DE 5 O MAS AÑOS-SIN VARIEDAD	S	14,63
1700000005854676	23-008-024-00115-00012	62000	PASTOS PERMANENTES DE 5 O MAS AÑOS-SIN VARIEDAD	S	0,03
1700000005854677	23-008-011-00033-00010	62000	PASTOS PERMANENTES DE 5 O MAS AÑOS-SIN VARIEDAD	S	0,02
1700000005854679	23-008-025-00002-00007	63000	PASTOS DE MENOS DE 5 AÑOS-SIN VARIEDAD	S	0,32
1700000005854680	23-008-024-00113-00014	62000	PASTOS PERMANENTES DE 5 O MAS AÑOS-SIN VARIEDAD	S	1,38
1700000005854681	23-008-026-00001-00001	62000	PASTOS PERMANENTES DE 5 O MAS AÑOS-SIN VARIEDAD	S	0,09
1700000005854683	23-008-024-00093-00002	62000	PASTOS PERMANENTES DE 5 O MAS AÑOS-SIN VARIEDAD	S	4,56
1700000005854688	23-008-025-00003-00004	62000	PASTOS PERMANENTES DE 5 O MAS AÑOS-SIN VARIEDAD	S	0,64
1700000005854689	23-008-011-00033-00004	62000	PASTOS PERMANENTES DE 5 O MAS AÑOS-SIN VARIEDAD	S	0,56
1700000005854690	23-008-011-00033-00009	62000	PASTOS PERMANENTES DE 5 O MAS AÑOS-SIN VARIEDAD	S	0,20
1700000005854694	23-008-012-00060-00003	62000	PASTOS PERMANENTES DE 5 O MAS AÑOS-SIN VARIEDAD	S	1,75
1700000005854695	23-008-011-00033-00005	63000	PASTOS DE MENOS DE 5 AÑOS-SIN VARIEDAD	S	0,06

(1) Superficie declarada admisible ajustada con la superficie comprometida.
(2) Factor de penalización valorando el alcance para el tipo de compromiso.

Puede verificar la integridad de una copia de este documento mediante la lectura del código QR adjunto o mediante el acceso a la dirección <https://ws050.juntadeandalucia.es/verificarFirma> indicando el código de VERIFICACIÓN

FIRMADO POR

RAQUEL MARIA ESPIN CRESPO

17/12/2024

VERIFICACIÓN

Pk2jm6UYDU9J72AMTZUYRN3GET48NG

PÁG. 7255/9349



**Datos considerados para el Cálculo de la Carga Ganadera mínima y máxima del expediente****Recintos Determinados para el Cálculo de Garga Ganadera Máxima**

REF.	REFERENCIA SIGPAC	CULTIVO	DESCRIPCIÓN CULTIVO	SUP.	
				S/R	RESUELTA (ha)
1700000005854698	23-008-012-00059-00001	62000	PASTOS PERMANENTES DE 5 O MAS AÑOS-SIN VARIEDAD	S	3,83
1700000005854701	23-008-025-00002-00002	20000	BARBECHO TRADICIONAL-SIN VARIEDAD	S	15,16
1700000005854702	23-008-011-00033-00008	63000	PASTOS DE MENOS DE 5 AÑOS-SIN VARIEDAD	S	0,03
1700000005854706	23-008-027-00139-00003	62000	PASTOS PERMANENTES DE 5 O MAS AÑOS-SIN VARIEDAD	S	0,11
1700000005854707	23-008-024-00113-00015	20000	BARBECHO TRADICIONAL-SIN VARIEDAD	S	9,59
1700000005854708	23-008-027-00139-00002	62000	PASTOS PERMANENTES DE 5 O MAS AÑOS-SIN VARIEDAD	S	5,08
1700000005854709	23-008-026-00001-00001	62000	PASTOS PERMANENTES DE 5 O MAS AÑOS-SIN VARIEDAD	S	0,00
1700000005854710	23-008-026-00001-00001	62000	PASTOS PERMANENTES DE 5 O MAS AÑOS-SIN VARIEDAD	S	0,01
1700000005854713	23-063-015-00019-00002	62000	PASTOS PERMANENTES DE 5 O MAS AÑOS-SIN VARIEDAD	S	4,62
1700000005854715	23-008-025-00029-00001	62000	PASTOS PERMANENTES DE 5 O MAS AÑOS-SIN VARIEDAD	S	14,79
1700000005854716	23-008-027-00138-00001	62000	PASTOS PERMANENTES DE 5 O MAS AÑOS-SIN VARIEDAD	S	8,69
1700000005854717	23-008-027-00138-00002	62000	PASTOS PERMANENTES DE 5 O MAS AÑOS-SIN VARIEDAD	S	6,83
1700000005854733	23-008-025-00028-00006	20000	BARBECHO TRADICIONAL-SIN VARIEDAD	S	0,28
1700000005854740	23-063-015-00019-00005	62000	PASTOS PERMANENTES DE 5 O MAS AÑOS-SIN VARIEDAD	S	0,31
1700000005854745	23-008-026-00001-00001	62000	PASTOS PERMANENTES DE 5 O MAS AÑOS-SIN VARIEDAD	S	0,00
1700000005854746	23-008-025-00032-00001	62000	PASTOS PERMANENTES DE 5 O MAS AÑOS-SIN VARIEDAD	S	2,97
1700000005854750	23-008-024-00115-00011	63000	PASTOS DE MENOS DE 5 AÑOS-SIN VARIEDAD	S	12,68

Incidencias de carga ganadera**INCIDENCIA DESCRIPCIÓN**

238	Recinto cuyo CAP declarado es mayor al CAP prevalente y no presenta alegación al SIGPAC. Ref:7549111 Recinto:23-063-015-00077-00004 Cultivo:62000 PASTOS PERMANENTES DE 5 O MAS AÑOS-SIN VARIEDAD Secano CAP prevalente: CAP declarado:100 Exceso de superficie (Hectáreas):0,03
4272	Verifica que las líneas de declaración de las Solicitudes Únicas no tienen solapes con la capa de Retroactividad Gráfica (ambas de la misma campaña) a nivel de expediente/línea de declaración gráfica de la solicitud. Ref:5267023 Recinto:23-063-015-00077-00001 Cultivo: - Agregado de la referencia del recinto.:0 Zona de la referencia del recinto.:0 Superficie solapada.:0,03 Id. Incid.:5084434 Ref:1700000005854669 Recinto:23-008-024-00113-00018 Cultivo: - Agregado de la referencia del recinto.:0 Zona de la referencia del recinto.:0 Superficie solapada.:0,06 Id. Incid.:5084435 Ref:1700000005854672 Recinto:23-008-025-00001-00004 Cultivo: - Agregado de la referencia del recinto.:0 Zona de la referencia del recinto.:0 Superficie solapada.:0,04 Id. Incid.:5084436 Ref:1700000005854676 Recinto:23-008-024-00115-00012 Cultivo: - Agregado de la referencia del recinto.:0 Zona de la referencia del recinto.:0 Superficie solapada.:0,04 Id. Incid.:5084437
100407	Explotación solicitada no forma parte de ningún organismo de control autorizado para la producción ecológica en Andalucía o fecha de inscripción posterior al plazo establecido (Anexo I. Criterios de Subvencionabilidad. Orden 28 de marzo de 2023). Explotación:ES230080006032 Especie:BOVINA

(1) Superficie declarada admisible ajustada con la superficie comprometida.
(2) Factor de penalización valorando el alcance para el tipo de compromiso.Puede verificar la integridad de una copia de este documento mediante la lectura del código QR adjunto o mediante el acceso a la dirección <https://ws050.juntadeandalucia.es/verificarFirma> indicando el código de VERIFICACIÓN

FIRMADO POR

RAQUEL MARIA ESPIN CRESPO

17/12/2024

VERIFICACIÓN

Pk2jm6UYDU9J72AMTZUYRN3GET48NG

PÁG. 7256/9349





<u>APELLIDOS Y NOMBRE / RAZÓN SOCIAL</u>	<u>NIF</u>	<u>EXPEDIENTE</u>	<u>ANUALIDAD DE PAGO</u>
JUAN DE DIOS JIMENEZ MONTORO Y CINCO MAS	***9726*	1192553	1ª

IMPORTES POR ANUALIDAD

	<u>2023</u>	<u>2024</u>	<u>2025</u>	<u>2026</u>	<u>2027</u>
IMPORTE MÁXIMO SUBVENCIONABLE	407,55 €	407,55 €	407,55 €	339,62 €	339,62 €
IMPORTE MEDIO DE TRANSFERENCIA (€/ha)	297,48 €	297,48 €	297,48 €	247,90 €	247,90 €

RESUMEN DE UNIDADES

<u>Cód</u>	<u>GRUPO DE PAGO</u>	<u>Sup. Dec. Admisible (ha)</u>	<u>Sup. Comprometida (ha)</u>	<u>Sup. ajustada compromiso (1) (ha)</u>	<u>% sobredec.</u>	<u>Sup. Resuelta (ha)</u>	<u>Importe Declarado</u>	<u>Importe Topado</u>	<u>Importe Resuelto</u>	<u>Importe tras sobredec.</u>
419	OLIVAR	1,38		1,37	0,00	1,37	407,55	407,55	407,55	407,55
TOTAL		1,38	1,37	1,37		1,37	407,55	407,55	407,55	407,55

APLICACIÓN DE REDUCCIONES Y PENALIZACIONES

<u>GRUPO DE PAGO</u>	<u>Importe Calculado</u>	<u>Importe prereduc.</u>	<u>Sup. ajustada compromiso (1) y compromisos</u>	<u>Presentación tardía</u>	<u>Omisión declaración</u>	<u>Condicionalidad</u>	<u>IMPORTE (Euros) RESUELTO</u>
OLIVAR	407,55	407,55	0,00	0,00	0,00	0,00	407,55
TOTAL	407,55	407,55					407,55

RESUMEN DE PAGOS

	<u>IMPORTE (Euros)</u>			
	<u>RESUELTO</u>	<u>FEADER</u>	<u>MAPA</u>	<u>CAPADR</u>
OLIVAR - Pago realizado	407,55 €	346,42 €	39,98 €	21,15 €

RECINTOS RESUELTOS

<u>REF.</u>	<u>REFERENCIA SIGPAC</u>	<u>CULTIVO DESCRIPCIÓN CULTIVO</u>	<u>S/R G.PAGO</u>	<u>PEND. MEDIA (%)</u>	<u>SUP. DEC. ADMISIBLE (ha)</u>	<u>SUP. COMPROM. (ha)</u>	<u>SUP. AJUSTADA COMPROM. (1) (ha)</u>	<u>SUP. CONY. SIGPAC (ha)</u>	<u>SUP. CERTIE (ha)</u>	<u>SUP. CAMPO (ha)</u>	<u>SUP. CAMPO DETER. CULT. DECLARADO (ha)</u>	<u>SUP. DEC. REDUCIDA (ha)</u>	<u>SUP. RESUELTA (ha)</u>
-1108104	23-018-010-00150-004	101010 OLIVAR-PICUAL	R 419	43,40	0,18	0,18	0,18		0,18			0,18	0,18
5293941	23-018-010-00134-001	101010 OLIVAR-PICUAL	R 419	50,70	0,58	0,58	0,58		0,58			0,58	0,58
5293970	23-018-010-00135-001	101010 OLIVAR-PICUAL	R 419	50,30	0,53	0,53	0,53		0,53			0,53	0,53
5293974	23-018-010-00135-002	101010 OLIVAR-PICUAL	R 419	41,20	0,09	0,08	0,08		0,08			0,08	0,08

INCIDENCIAS**INCIDENCIA DESCRIPCIÓN**

- 248 Verifica que los recintos declarados con sistema de explotación regadío corresponden realmente a regadío según SIGPAC.
Ref:-1108104 Recinto:23-018-010-00150-00004 Cultivo:101010 OLIVAR-PICUAL Regadío
- 100421 Recinto declarado por error para una operación de la 6503, que se ha corregido de oficio marcando la operación correcta, de acuerdo con la fecha de inscripción del recinto en la producción ecológica.
Ref:5293941 Recinto:23-018-010-00134-00001 Cultivo:101010 OLIVAR-PICUAL Regadío
Ref:5293970 Recinto:23-018-010-00135-00001 Cultivo:101010 OLIVAR-PICUAL Regadío
Ref:5293974 Recinto:23-018-010-00135-00002 Cultivo:101010 OLIVAR-PICUAL Regadío
Ref:-1108104 Recinto:23-018-010-00150-00004 Cultivo:101010 OLIVAR-PICUAL Regadío

(1) Superficie declarada admisible ajustada con la superficie comprometida.
(2) Factor de penalización valorando el alcance para el tipo de compromiso.

Puede verificar la integridad de una copia de este documento mediante la lectura del código QR adjunto o mediante el acceso a la dirección <https://ws050.juntadeandalucia.es/verificarFirma> indicando el código de VERIFICACIÓN

FIRMADO POR

RAQUEL MARIA ESPIN CRESPO

17/12/2024

VERIFICACIÓN

Pk2jm6UYDU9J72AMTZUYRN3GET48NG

PÁG. 7257/9349





<u>APELLIDOS Y NOMBRE / RAZÓN SOCIAL</u>	<u>NIF</u>	<u>EXPEDIENTE</u>	<u>ANUALIDAD DE PAGO</u>		
JUÁREZ ALCALÁ JUAN PEDRO	***2141*	1248793	1ª		
<u>IMPORTE POR ANUALIDAD</u>					
	2023	2024	2025	2026	2027
IMPORTE MÁXIMO SUBVENCIONABLE	6.589,18 €	6.589,18 €	6.589,18 €	5.490,99 €	5.490,99 €
IMPORTE MEDIO DE TRANSFERENCIA (€/ha)	297,48 €	297,48 €	297,48 €	247,90 €	247,90 €

<u>RESUMEN DE UNIDADES</u>										
<u>Cód</u>	<u>GRUPO DE PAGO</u>	<u>Sup. Dec. Admisible (ha)</u>	<u>Sup. Comprometida (ha)</u>	<u>Sup. ajustada compromiso (1) (ha)</u>	<u>% sobredec.</u>	<u>Sup. Resuelta (ha)</u>	<u>Importe Declarado</u>	<u>Importe Topado</u>	<u>Importe Resuelto</u>	<u>Importe tras sobredec.</u>
419	OLIVAR	22,17		22,15	0,00	22,15	6.589,18	6.589,18	6.589,18	6.589,18
TOTAL		22,17	22,15	22,15		22,15	6.589,18	6.589,18	6.589,18	6.589,18

<u>APLICACIÓN DE REDUCCIONES Y PENALIZACIONES</u>										
<u>GRUPO DE PAGO</u>	<u>Importe Calculado</u>	<u>Importe prereduc.</u>	<u>Criterios de subvencionabilidad y compromisos</u>	<u>Presentación tardía</u>	<u>Omisión declaración</u>	<u>Condicionalidad</u>	<u>IMPORTE (Euros) RESUELTO</u>			
OLIVAR	6.589,18	6.589,18	0,00	0,00	0,00	0,00	6.589,18			
TOTAL	6.589,18	6.589,18					6.589,18			

<u>RESUMEN DE PAGOS</u>					<u>IMPORTE (Euros)</u>			
OLIVAR - Pago realizado					RESUELTO	FEADER	MAPA	CAPADR
					6.589,18 €	5.600,80 €	646,40 €	341,98 €

<u>REF.</u>	<u>REFERENCIA SIGPAC</u>	<u>CULTIVO DESCRIPCIÓN CULTIVO</u>	<u>S/R G.PAGO</u>	<u>PEND. MEDIA (%)</u>	<u>SUP. DEC. ADMISIBLE (ha)</u>	<u>SUP. COMPROM. (ha)</u>	<u>SUP. AJUSTADA COMPROM. (1) (ha)</u>	<u>SUP. CONY. SIGPAC (ha)</u>	<u>SUP. CERTIE (ha)</u>	<u>SUP. CAMPO (ha)</u>	<u>SUP. CAMPO DETER. CULT. DECLARADO (ha)</u>	<u>SUP. DEC. REDUCIDA (ha)</u>	<u>SUP. RESUELTA (ha)</u>
-488285	23-031-003-00147-002	101010 OLIVAR-PICUAL	S 419	12,90	0,24	0,24	0,24		0,24			0,24	0,24
1700000005218040	23-006-006-00290-001	101010 OLIVAR-PICUAL	S 419	11,30	0,12	0,12	0,12		0,12			0,12	0,12
1700000005218041	23-006-006-00302-001	101010 OLIVAR-PICUAL	S 419	23,50	1,17	1,17	1,17		1,17			1,17	1,17
1700000005218042	23-031-003-00047-001	101010 OLIVAR-PICUAL	S 419	4,30	1,01	0,99	0,99		1,01			0,99	0,99
1700000005218043	23-031-003-00062-002	101010 OLIVAR-PICUAL	S 419	14,00	5,26	5,26	5,26		5,26			5,26	5,26
1700000005218044	23-098-003-00162-001	101010 OLIVAR-PICUAL	S 419	3,00	0,80	0,80	0,80		0,80			0,80	0,80
1700000005218045	23-031-004-00111-001	101010 OLIVAR-PICUAL	S 419	16,60	0,96	0,96	0,96		0,96			0,96	0,96
1700000005218047	23-031-003-00053-001	101010 OLIVAR-PICUAL	S 419	13,90	2,32	2,32	2,32		2,32			2,32	2,32
1700000005218048	23-031-004-00030-001	101010 OLIVAR-PICUAL	S 419	9,70	1,11	1,11	1,11		1,11			1,11	1,11
1700000005218049	23-006-016-00232-001	101010 OLIVAR-PICUAL	S 419	8,40	0,68	0,68	0,68		0,68			0,68	0,68
1700000005218050	23-031-002-00026-001	101010 OLIVAR-PICUAL	S 419	16,50	0,75	0,75	0,75		0,75			0,75	0,75
1700000005218051	23-006-006-00681-001	101010 OLIVAR-PICUAL	S 419	8,90	0,04	0,04	0,04		0,04			0,04	0,04
1700000005218052	23-006-006-00692-001	101010 OLIVAR-PICUAL	S 419	21,80	3,29	3,29	3,29		3,29			3,29	3,29
1700000005218053	23-031-004-00029-001	101010 OLIVAR-PICUAL	S 419	24,20	0,82	0,82	0,82		0,82			0,82	0,82
1700000005218054	23-031-003-00058-001	101010 OLIVAR-PICUAL	S 419	29,20	2,08	2,08	2,08		2,08			2,08	2,08
1700000005218055	23-031-003-00054-002	101010 OLIVAR-PICUAL	S 419	16,10	0,08	0,08	0,08		0,08			0,08	0,08
1700000005218056	23-031-003-00055-002	101010 OLIVAR-PICUAL	S 419	15,90	1,44	1,44	1,44		1,44			1,44	1,44

INCIDENCIAS**INCIDENCIA DESCRIPCIÓN**

- 4272 Verifica que las líneas de declaración de las Solicitudes Únicas no tienen solapes con la capa de Retroactividad Gráfica (ambas de la misma campaña) a nivel de expediente/línea de declaración gráfica de la solicitud.
Ref:1700000005218042 Recinto:23-031-003-00047-00001 Cultivo: - Agregado de la referencia del recinto.:0 Zona de la referencia del recinto.:0 Superficie solapada.:0,02 Id. Incid.:101018611

(1) Superficie declarada admisible ajustada con la superficie comprometida.
(2) Factor de penalización valorando el alcance para el tipo de compromiso.

Puede verificar la integridad de una copia de este documento mediante la lectura del código QR adjunto o mediante el acceso a la dirección <https://ws050.juntadeandalucia.es/verificarFirma> indicando el código de VERIFICACIÓN

FIRMADO POR

RAQUEL MARIA ESPIN CRESPO

17/12/2024

VERIFICACIÓN

Pk2jm6UYDU9J72AMTZUYRN3GET48NG

PÁG. 7258/9349



**APELLIDOS Y NOMBRE / RAZÓN SOCIAL**

LARA COBO MARIA CARMEN

NIF

***9267*

EXPEDIENTE

1092293

ANUALIDAD DE PAGO

1ª

IMPORTES POR ANUALIDAD

	2023	2024	2025	2026	2027
IMPORTE MÁXIMO SUBVENCIONABLE	333,18 €	333,18 €	333,18 €	277,65 €	277,65 €
IMPORTE MEDIO DE TRANSFERENCIA (€/ha)	297,48 €	297,48 €	297,48 €	247,90 €	247,90 €

RESUMEN DE UNIDADES

Cód	GRUPO DE PAGO	Sup. Dec. Admisible (ha)	Sup. Comprometida (ha)	Sup. ajustada compromiso (1) (ha)	% sobredec.	Sup. Resuelta (ha)	Importe Declarado	Importe Topado	Importe Resuelto	Importe tras sobredec.
419	OLIVAR	1,12		1,12	0,00	1,12	333,18	333,18	333,18	333,18
TOTAL		1,12	1,12	1,12		1,12	333,18	333,18	333,18	333,18

APLICACIÓN DE REDUCCIONES Y PENALIZACIONES

GRUPO DE PAGO	Importe Calculado	Importe prereduc.	Criterios de subvencionabilidad y compromisos	Presentación tardía	Omisión declaración	Condicionalidad	IMPORTE (Euros) RESUELTO
OLIVAR	333,18	333,18	0,00	0,00	0,00	0,00	333,18
TOTAL	333,18	333,18					333,18

RESUMEN DE PAGOS**IMPORTE (Euros)**

	RESUELTO	FEADER	MAPA	CAPADR
OLIVAR - Pago realizado	333,18 €	283,20 €	32,68 €	17,30 €

RECINTOS RESUELTOS

REF.	REFERENCIA SIGPAC	CULTIVO DESCRIPCIÓN CULTIVO	S/R G.PAGO	PEND. MEDIA (%)	SUP. DEC. ADMISIBLE (ha)	SUP. COMPROM. (ha)	SUP. AJUSTADA COMPR.(1) (ha)	SUP. CONY. SIGPAC (ha)	SUP. CERTIE (ha)	SUP. CAMPO (ha)	SUP. CAMPO DETER. CULT. DECLARADO (ha)	SUP. DEC. REDUCIDA (ha)	SUP. RESUELTA (ha)
1700000005908641	23-060-041-00307-002	101010 OLIVAR-PICUAL	S 419	14,30	0,10	0,10	0,10		0,10			0,10	0,10
1700000005908642	23-060-041-00310-001	101010 OLIVAR-PICUAL	S 419	24,80	0,46	0,46	0,46		0,46			0,46	0,46
1700000005908643	23-060-041-00311-004	101010 OLIVAR-PICUAL	S 419	25,60	0,42	0,42	0,42		0,42			0,42	0,42
1700000005908644	23-060-041-00354-084	101010 OLIVAR-PICUAL	S 419	20,30	0,14	0,14	0,14		0,14			0,14	0,14

INCIDENCIAS**INCIDENCIA DESCRIPCIÓN**

- 100421 Recinto declarado por error para una operación de la 6503, que se ha corregido de oficio marcando la operación correcta, de acuerdo con la fecha de inscripción del recinto en la producción ecológica.
 Ref:1700000005908641 Recinto:23-060-041-00307-00002 Cultivo:101010 OLIVAR-PICUAL Secano
 Ref:1700000005908642 Recinto:23-060-041-00310-00001 Cultivo:101010 OLIVAR-PICUAL Secano
 Ref:1700000005908643 Recinto:23-060-041-00311-00004 Cultivo:101010 OLIVAR-PICUAL Secano
 Ref:1700000005908644 Recinto:23-060-041-00354-00084 Cultivo:101010 OLIVAR-PICUAL Secano

(1) Superficie declarada admisible ajustada con la superficie comprometida.
 (2) Factor de penalización valorando el alcance para el tipo de compromiso.

Puede verificar la integridad de una copia de este documento mediante la lectura del código QR adjunto o mediante el acceso a la dirección <https://ws050.juntadeandalucia.es/verificarFirma> indicando el código de VERIFICACIÓN

FIRMADO POR

RAQUEL MARIA ESPIN CRESPO

17/12/2024

VERIFICACIÓN

Pk2jm6UYDU9J72AMTZUYRN3GET48NG

PÁG. 7259/9349



**APELLIDOS Y NOMBRE / RAZÓN SOCIAL**

LARA JIMENEZ PEDRO JESUS

NIF

***2743*

EXPEDIENTE

1165519

ANUALIDAD DE PAGO

1ª

IMPORTE POR ANUALIDAD

	2023	2024	2025	2026	2027
IMPORTE MÁXIMO SUBVENCIONABLE	1.728,36 €	1.728,36 €	1.728,36 €	1.440,30 €	1.440,30 €
IMPORTE MEDIO DE TRANSFERENCIA (€/ha)	297,48 €	297,48 €	297,48 €	247,90 €	247,90 €

RESUMEN DE UNIDADES

Cód	GRUPO DE PAGO	Sup. Dec. Admisible (ha)	Sup. Comprometida (ha)	Sup. ajustada compromiso (1) (ha)	% sobredec.	Sup. Resuelta (ha)	Importe Declarado	Importe Topado	Importe Resuelto	Importe tras sobredec.
419	OLIVAR	5,81		5,81	0,00	5,81	1.728,36	1.728,36	1.728,36	1.728,36
TOTAL		5,81	5,81	5,81		5,81	1.728,36	1.728,36	1.728,36	1.728,36

APLICACIÓN DE REDUCCIONES Y PENALIZACIONES

GRUPO DE PAGO	Importe Calculado	Importe prereduc.	Criterios de subvencionabilidad y compromisos	Presentación tardía	Omisión declaración	Condicionalidad	IMPORTE (Euros) RESUELTO
OLIVAR	1.728,36	1.728,36	0,00	0,00	0,00	0,00	1.728,36
TOTAL	1.728,36	1.728,36					1.728,36

RESUMEN DE PAGOS**IMPORTE (Euros)**

	RESUELTO	FEADER	MAPA	CAPADR
OLIVAR - Pago realizado	1.728,36 €	1.469,11 €	169,55 €	89,70 €

RECINTOS RESUELTOS

REF.	REFERENCIA SIGPAC	CULTIVO DESCRIPCIÓN CULTIVO	S/R G.PAGO	PEND. MEDIA (%)	SUP. DEC. ADMISIBLE (ha)	SUP. COMPROM. (ha)	SUP. AJUSTADA COMPR.(1) (ha)	SUP. CONY. SIGPAC (ha)	SUP. CERTIE (ha)	SUP. CAMPO (ha)	SUP. CAMPO DETER. CULT. DECLARADO (ha)	SUP. DEC. REDUCIDA (ha)	SUP. RESUELTA (ha)
1700000005169216	23-006-018-00210-001	101010 OLIVAR-PICUAL	R 419	18,30	0,03	0,03	0,03		0,03			0,03	0,03
1700000005169217	23-006-018-00218-001	101010 OLIVAR-PICUAL	R 419	12,70	0,02	0,02	0,02		0,02			0,02	0,02
1700000005169218	23-006-018-00219-001	101010 OLIVAR-PICUAL	R 419	12,30	0,89	0,89	0,89		0,89			0,89	0,89
1700000005169227	23-006-018-00272-001	101010 OLIVAR-PICUAL	S 419	12,00	0,57	0,57	0,57		0,57			0,57	0,57
1700000005169228	23-006-014-00310-001	101010 OLIVAR-PICUAL	R 419	10,70	0,03	0,03	0,03		0,03			0,03	0,03
1700000005169229	23-006-014-00311-001	101010 OLIVAR-PICUAL	R 419	11,80	1,01	1,01	1,01		1,01			1,01	1,01
1700000005169230	23-006-014-00312-001	101010 OLIVAR-PICUAL	R 419	10,20	0,02	0,02	0,02		0,02			0,02	0,02
1700000005169231	23-006-018-09003-002	101010 OLIVAR-PICUAL	S 419	9,70	0,05	0,05	0,05		0,05			0,05	0,05
1700000005169232	23-006-010-00063-002	101010 OLIVAR-PICUAL	S 419	14,80	0,05	0,05	0,05		0,05			0,05	0,05
1700000005169233	23-006-010-00063-002	101010 OLIVAR-PICUAL	S 419	14,80	0,10	0,10	0,10		0,10			0,10	0,10
1700000005169234	23-006-010-00064-001	101010 OLIVAR-PICUAL	S 419	11,40	1,28	1,28	1,28		1,28			1,28	1,28
1700000005169235	23-006-010-00065-001	101010 OLIVAR-PICUAL	S 419	11,00	1,25	1,25	1,25		1,25			1,25	1,25
1700000005169239	23-006-018-00201-001	101010 OLIVAR-PICUAL	R 419	7,60	0,02	0,02	0,02		0,02			0,02	0,02
1700000005169240	23-006-018-00202-001	101010 OLIVAR-PICUAL	R 419	8,00	0,49	0,49	0,49		0,49			0,49	0,49

(1) Superficie declarada admisible ajustada con la superficie comprometida.
(2) Factor de penalización valorando el alcance para el tipo de compromiso.

Puede verificar la integridad de una copia de este documento mediante la lectura del código QR adjunto o mediante el acceso a la dirección <https://ws050.juntadeandalucia.es/verificarFirma> indicando el código de VERIFICACIÓN

FIRMADO POR

RAQUEL MARIA ESPIN CRESPO

17/12/2024

VERIFICACIÓN

Pk2jm6UYDU9J72AMTZUYRN3GET48NG

PÁG. 7260/9349



**APELLIDOS Y NOMBRE / RAZÓN SOCIAL**

LARREA MARTIN MIGUEL

NIF

***6486*

EXPEDIENTE

1245826

ANUALIDAD DE PAGO

1ª

IMPORTES POR ANUALIDAD

	2023	2024	2025	2026	2027
IMPORTE MÁXIMO SUBVENCIONABLE	16.925,79 €	16.925,79 €	14.104,83 €	14.104,83 €	14.104,83 €
IMPORTE MEDIO DE TRANSFERENCIA (€/ha)	40,43 €	40,43 €	33,70 €	33,70 €	33,70 €

RESUMEN DE UNIDADES

Cód	GRUPO DE PAGO	Sup. Dec. Admisible (ha)	Sup. Comprometida (ha)	Sup. ajustada compromiso (1) (ha)	% sobredec.	Sup. Resuelta (ha)	Importe Declarado	Importe Topado	Importe Resuelto	Importe tras sobredec.
418	PASTOS ASOCIADOS A GANADERÍA ECOLÓGICA	418,93		418,60	0,00	418,60	19.773,18	16.925,79	16.925,79	16.925,79
TOTAL		418,93	418,60	418,60		418,60	19.773,18	16.925,79	16.925,79	16.925,79

APLICACIÓN DE REDUCCIONES Y PENALIZACIONES

GRUPO DE PAGO	Importe Calculado	Importe prereduc.	Criterios de subvencionabilidad y compromisos	Presentación tardía	Omisión declaración	Condicionalidad	IMPORTE (Euros) RESUELTO
PASTOS ASOCIADOS A GANADERÍA	16.925,79	16.925,79	0,00	0,00	0,00	0,00	16.925,79
TOTAL	16.925,79	16.925,79					16.925,79

RESUMEN DE PAGOS

	RESUELTO	FEADER	MAPA	CAPADR
PASTOS ASOCIADOS A GANADERÍA ECOLÓGICA - Pago realizado	16.925,79 €	14.386,92 €	1.660,42 €	878,45 €

(1) Superficie declarada admisible ajustada con la superficie comprometida.
 (2) Factor de penalización valorando el alcance para el tipo de compromiso.

Puede verificar la integridad de una copia de este documento mediante la lectura del código QR adjunto o mediante el acceso a la dirección <https://ws050.juntadeandalucia.es/verificarFirma> indicando el código de VERIFICACIÓN

FIRMADO POR

RAQUEL MARIA ESPIN CRESPO

17/12/2024

VERIFICACIÓN

Pk2jm6UYDU9J72AMTZUYRN3GET48NG

PÁG. 7261/9349





RECINTOS RESUELTOS

REF.	REFERENCIA SIGPAC	CULTIVO DESCRIPCIÓN CULTIVO	S/R	G.PAGO	PEND. MEDIA (%)	SUP. DEC. ADMISIBLE (ha)	SUP. COMPROM. (ha)	SUP. AJUSTADA COMPR.(1) (ha)	SUP. CONV. SIGPAC (ha)	SUP. CERTIF. (ha)	SUP. CAMPO (ha)	SUP. CAMPO DETER. CULT. DECLARADO (ha)	SUP. DEC. REDUCIDA (ha)	SUP. RESUELTA (ha)
-1126710	23-004-005-00180-002	63000 PASTOS DE MENOS DE 5 AÑOS-SIN VARIEDAD	S	418	9,40	0,02	0,02	0,02		0,02			0,02	0,02
-584743	23-004-005-00092-008	62000 PASTOS PERMANENTES DE 5 O MAS AÑOS-SIN VARIEDAD	S	418	26,50	0,37	0,37	0,37		0,37			0,37	0,37
-584742	23-004-005-00092-006	62000 PASTOS PERMANENTES DE 5 O MAS AÑOS-SIN VARIEDAD	S	418	23,20	0,41	0,41	0,41		0,41			0,41	0,41
-584741	23-004-005-00091-003	62000 PASTOS PERMANENTES DE 5 O MAS AÑOS-SIN VARIEDAD	S	418	20,90	0,27	0,27	0,27		0,27			0,27	0,27
-584740	23-004-005-00092-007	62000 PASTOS PERMANENTES DE 5 O MAS AÑOS-SIN VARIEDAD	S	418	22,60	0,94	0,94	0,94		0,94			0,94	0,94
-584739	23-004-005-00091-004	62000 PASTOS PERMANENTES DE 5 O MAS AÑOS-SIN VARIEDAD	S	418	18,80	2,05	2,05	2,05		2,05			2,05	2,05
-584736	23-004-005-00142-002	62000 PASTOS PERMANENTES DE 5 O MAS AÑOS-SIN VARIEDAD	S	418	17,30	3,95	3,95	3,95		3,95			3,95	3,95
-584735	23-004-005-00142-003	63000 PASTOS DE MENOS DE 5 AÑOS-SIN VARIEDAD	S	418	17,30	4,15	4,15	4,15		4,15			4,15	4,15
-584734	23-004-005-00083-003	63000 PASTOS DE MENOS DE 5 AÑOS-SIN VARIEDAD	S	418	13,40	5,25	5,25	5,25		5,25			5,25	5,25
-584733	23-004-005-00083-002	62000 PASTOS PERMANENTES DE 5 O MAS AÑOS-SIN VARIEDAD	S	418	20,70	2,89	2,89	2,89		2,89			2,89	2,89
-584724	23-004-005-00076-002	62000 PASTOS PERMANENTES DE 5 O MAS AÑOS-SIN VARIEDAD	S	418	24,30	0,12	0,12	0,12		0,14			0,12	0,12
-584723	23-004-005-00074-002	62000 PASTOS PERMANENTES DE 5 O MAS AÑOS-SIN VARIEDAD	S	418	37,50	0,09	0,09	0,09		0,09			0,09	0,09
-584722	23-004-005-00074-005	62000 PASTOS PERMANENTES DE 5 O MAS AÑOS-SIN VARIEDAD	S	418	17,20	0,10	0,10	0,10		0,10			0,10	0,10
-584721	23-004-005-00074-004	62000 PASTOS PERMANENTES DE 5 O MAS AÑOS-SIN VARIEDAD	S	418	19,80	0,75	0,75	0,75		0,75			0,75	0,75
-584720	23-004-005-00074-003	62000 PASTOS PERMANENTES DE 5 O MAS AÑOS-SIN VARIEDAD	S	418	19,40	0,60	0,60	0,60		0,60			0,60	0,60
-584719	23-004-005-00070-002	62000 PASTOS PERMANENTES DE 5 O MAS AÑOS-SIN VARIEDAD	S	418	29,90	0,05	0,05	0,05		0,05			0,05	0,05
-584718	23-004-005-00070-003	62000 PASTOS PERMANENTES DE 5 O MAS AÑOS-SIN VARIEDAD	S	418	28,40	0,95	0,95	0,95		1,46			0,95	0,95
-584715	23-004-005-00074-006	62000 PASTOS PERMANENTES DE 5 O MAS AÑOS-SIN VARIEDAD	S	418	17,60	0,38	0,38	0,38		0,38			0,38	0,38
-584713	23-004-005-00058-002	62000 PASTOS PERMANENTES DE 5 O MAS AÑOS-SIN VARIEDAD	S	418	13,00	0,20	0,20	0,20		0,20			0,20	0,20
-584712	23-004-005-00076-003	62000 PASTOS PERMANENTES DE 5 O MAS AÑOS-SIN VARIEDAD	S	418	14,70	0,45	0,45	0,45		0,45			0,45	0,45
-584711	23-004-005-00178-003	62000 PASTOS PERMANENTES DE 5 O MAS AÑOS-SIN VARIEDAD	S	418	17,80	0,92	0,92	0,92		0,92			0,92	0,92
-584710	23-004-005-00143-002	62000 PASTOS PERMANENTES DE 5 O MAS AÑOS-SIN VARIEDAD	S	418	23,40	1,82	1,82	1,82		1,82			1,82	1,82
-584709	23-004-005-00057-003	63000 PASTOS DE MENOS DE 5 AÑOS-SIN VARIEDAD	S	418	17,80	1,44	1,44	1,44		1,44			1,44	1,44
-584708	23-004-005-00057-002	63000 PASTOS DE MENOS DE 5 AÑOS-SIN VARIEDAD	S	418	14,50	2,91	2,91	2,91		2,91			2,91	2,91
-584704	23-004-005-00042-003	62000 PASTOS PERMANENTES DE 5 O MAS AÑOS-SIN VARIEDAD	S	418	16,90	1,60	1,60	1,60		1,60			1,60	1,60
-584703	23-004-005-00042-002	62000 PASTOS PERMANENTES DE 5 O MAS AÑOS-SIN VARIEDAD	S	418	15,70	1,26	1,26	1,26		1,26			1,26	1,26
-584701	23-004-005-00164-002	62000 PASTOS PERMANENTES DE 5 O MAS AÑOS-SIN VARIEDAD	S	418	20,90	1,96	1,96	1,96		1,96			1,96	1,96
-584700	23-004-005-00055-003	62000 PASTOS PERMANENTES DE 5 O MAS AÑOS-SIN VARIEDAD	S	418	22,90	3,12	3,12	3,12		3,12			3,12	3,12
-584699	23-004-005-00055-002	62000 PASTOS PERMANENTES DE 5 O MAS AÑOS-SIN VARIEDAD	S	418	16,40	0,97	0,97	0,97		0,97			0,97	0,97
-584694	23-004-005-00016-002	63000 PASTOS DE MENOS DE 5 AÑOS-SIN VARIEDAD	S	418	8,40	0,14	0,14	0,14		0,14			0,14	0,14
-584693	23-004-005-00040-002	63000 PASTOS DE MENOS DE 5 AÑOS-SIN VARIEDAD	S	418	4,60	0,08	0,08	0,08		0,08			0,08	0,08
-584682	23-004-002-00065-003	63000 PASTOS DE MENOS DE 5 AÑOS-SIN VARIEDAD	S	418	8,80	0,07	0,07	0,07		0,07			0,07	0,07
-584679	23-004-002-00053-002	62000 PASTOS PERMANENTES DE 5 O MAS AÑOS-SIN VARIEDAD	S	418	18,20	1,04	1,04	1,04		1,04			1,04	1,04
-584657	23-004-001-00029-002	63000 PASTOS DE MENOS DE 5 AÑOS-SIN VARIEDAD	S	418	8,40	1,31	1,31	1,31		1,31			1,31	1,31
-584632	23-004-002-00004-003	63000 PASTOS DE MENOS DE 5 AÑOS-SIN VARIEDAD	S	418	7,80	1,01	0,98	0,98		0,98			0,98	0,98
-584631	23-004-002-00003-002	63000 PASTOS DE MENOS DE 5 AÑOS-SIN VARIEDAD	S	418	8,00	0,42	0,42	0,42		0,42			0,42	0,42
-584628	23-004-002-00008-002	62000 PASTOS PERMANENTES DE 5 O MAS AÑOS-SIN VARIEDAD	S	418	14,80	0,46	0,46	0,46		0,46			0,46	0,46
-584627	23-004-002-00008-004	63000 PASTOS DE MENOS DE 5 AÑOS-SIN VARIEDAD	S	418	7,40	0,77	0,77	0,77		0,77			0,77	0,77
-584626	23-004-002-00008-003	62000 PASTOS PERMANENTES DE 5 O MAS AÑOS-SIN VARIEDAD	S	418	15,70	0,74	0,74	0,74		0,74			0,74	0,74
-584089	23-004-001-00001-001	63000 PASTOS DE MENOS DE 5 AÑOS-SIN VARIEDAD	S	418	11,70	2,56	2,56	2,56		2,56			2,56	2,56
-584085	23-004-001-00002-002	62000 PASTOS PERMANENTES DE 5 O MAS AÑOS-SIN VARIEDAD	S	418	21,60	2,57	2,57	2,57		2,57			2,57	2,57
4656972	23-004-001-00002-001	63000 PASTOS DE MENOS DE 5 AÑOS-SIN VARIEDAD	S	418	14,40	3,30	3,30	3,30		3,30			3,30	3,30
4656984	23-004-001-00006-001	63000 PASTOS DE MENOS DE 5 AÑOS-SIN VARIEDAD	S	418	11,00	0,53	0,53	0,53		0,53			0,53	0,53
4656991	23-004-001-00007-001	63000 PASTOS DE MENOS DE 5 AÑOS-SIN VARIEDAD	S	418	5,50	0,04	0,04	0,04		0,04			0,04	0,04
4657022	23-004-001-00014-001	62000 PASTOS PERMANENTES DE 5 O MAS AÑOS-SIN VARIEDAD	S	418	5,90	0,09	0,09	0,09		0,19			0,09	0,09
4657049	23-004-001-00017-001	63000 PASTOS DE MENOS DE 5 AÑOS-SIN VARIEDAD	S	418	3,80	1,43	1,43	1,43		1,43			1,43	1,43
4657055	23-004-001-00019-001	63000 PASTOS DE MENOS DE 5 AÑOS-SIN VARIEDAD	S	418	8,20	1,88	1,88	1,88		1,88			1,88	1,88
4657072	23-004-001-00020-002	63000 PASTOS DE MENOS DE 5 AÑOS-SIN VARIEDAD	S	418	5,60	1,35	1,35	1,35		1,35			1,35	1,35
4657079	23-004-001-00021-001	63000 PASTOS DE MENOS DE 5 AÑOS-SIN VARIEDAD	S	418	9,30	4,16	4,16	4,16		4,16			4,16	4,16
4657086	23-004-001-00022-001	63000 PASTOS DE MENOS DE 5 AÑOS-SIN VARIEDAD	S	418	7,40	1,33	1,33	1,33		1,33			1,33	1,33
4657089	23-004-001-00023-001	63000 PASTOS DE MENOS DE 5 AÑOS-SIN VARIEDAD	S	418	6,50	1,71	1,71	1,71		1,71			1,71	1,71
4657091	23-004-001-00026-001	63000 PASTOS DE MENOS DE 5 AÑOS-SIN VARIEDAD	S	418	9,60	1,27	1,27	1,27		1,27			1,27	1,27
4657096	23-004-001-00027-001	63000 PASTOS DE MENOS DE 5 AÑOS-SIN VARIEDAD	S	418	7,30	0,16	0,16	0,16		0,16			0,16	0,16

(1) Superficie declarada admisible ajustada con la superficie comprometida.
(2) Factor de penalización valorando el alcance para el tipo de compromiso.

Puede verificar la integridad de una copia de este documento mediante la lectura del código QR adjunto o mediante el acceso a la dirección <https://ws050.juntadeandalucia.es/verificarFirma> indicando el código de VERIFICACIÓN

FIRMADO POR

RAQUEL MARIA ESPIN CRESPO

17/12/2024

VERIFICACIÓN

Pk2jm6UYDU9J72AMTZUYRN3GET48NG

PÁG. 7262/9349



**RECINTOS RESUELTOS**

REF.	REFERENCIA SIGPAC	CULTIVO	DESCRIPCIÓN CULTIVO	S/R	G.PAGO	PEND. MEDIA (%)	SUP. ADMISIBLE (ha)	SUP. COMPROM. (ha)	SUP. AJUSTADA COMPROM. (1) (ha)	SUP. CONV. SIGPAC (ha)	SUP. CERTIF. (ha)	SUP. CAMPO (ha)	SUP. CAMPO DETER. CULT. DECLARADO (ha)	SUP. DEC. REDUCIDA (ha)	SUP. RESUELTA (ha)
4657100	23-004-001-00028-001	63000	PASTOS DE MENOS DE 5 AÑOS-SIN VARIEDAD	S	418	8,70	0,32	0,32	0,32		0,32			0,32	0,32
4657102	23-004-001-00032-001	63000	PASTOS DE MENOS DE 5 AÑOS-SIN VARIEDAD	S	418	7,00	1,13	1,13	1,13		1,13			1,13	1,13
4657104	23-004-001-00033-001	63000	PASTOS DE MENOS DE 5 AÑOS-SIN VARIEDAD	S	418	5,90	3,88	3,88	3,88		3,88			3,88	3,88
4657106	23-004-001-00034-001	63000	PASTOS DE MENOS DE 5 AÑOS-SIN VARIEDAD	S	418	9,90	1,83	1,83	1,83		1,83			1,83	1,83
4657108	23-004-001-00035-001	63000	PASTOS DE MENOS DE 5 AÑOS-SIN VARIEDAD	S	418	8,90	0,33	0,33	0,33		0,33			0,33	0,33
4657110	23-004-001-00036-001	63000	PASTOS DE MENOS DE 5 AÑOS-SIN VARIEDAD	S	418	15,60	0,01	0,01	0,01		0,01			0,01	0,01
4657119	23-004-001-00038-001	63000	PASTOS DE MENOS DE 5 AÑOS-SIN VARIEDAD	S	418	14,00	0,17	0,17	0,17		0,17			0,17	0,17
4657121	23-004-001-00044-001	63000	PASTOS DE MENOS DE 5 AÑOS-SIN VARIEDAD	S	418	14,30	5,72	5,72	5,72		5,72			5,72	5,72
4657127	23-004-001-00053-001	63000	PASTOS DE MENOS DE 5 AÑOS-SIN VARIEDAD	S	418	19,60	0,08	0,08	0,08		0,08			0,08	0,08
4657141	23-004-001-00057-001	63000	PASTOS DE MENOS DE 5 AÑOS-SIN VARIEDAD	S	418	8,50	1,48	1,48	1,48		1,48			1,48	1,48
4657147	23-004-001-00058-001	63000	PASTOS DE MENOS DE 5 AÑOS-SIN VARIEDAD	S	418	10,70	2,11	2,11	2,11		2,11			2,11	2,11
4657149	23-004-001-00059-001	63000	PASTOS DE MENOS DE 5 AÑOS-SIN VARIEDAD	S	418	13,20	3,47	3,47	3,47		3,47			3,47	3,47
4657154	23-004-001-00061-001	63000	PASTOS DE MENOS DE 5 AÑOS-SIN VARIEDAD	S	418	4,70	0,03	0,03	0,03		0,03			0,03	0,03
4657156	23-004-001-00064-001	62000	PASTOS PERMANENTES DE 5 O MAS AÑOS-SIN VARIEDAD	S	418	12,30	0,04	0,04	0,04		0,04			0,04	0,04
4657157	23-004-001-00065-001	62000	PASTOS PERMANENTES DE 5 O MAS AÑOS-SIN VARIEDAD	S	418	5,80	3,73	3,73	3,73		3,73			3,73	3,73
4657159	23-004-001-00004-001	63000	PASTOS DE MENOS DE 5 AÑOS-SIN VARIEDAD	S	418	15,70	1,69	1,69	1,69		1,69			1,69	1,69
4657160	23-004-001-00015-001	62000	PASTOS PERMANENTES DE 5 O MAS AÑOS-SIN VARIEDAD	S	418	7,80	0,03	0,03	0,03		0,03			0,03	0,03
4657161	23-004-001-00068-001	63000	PASTOS DE MENOS DE 5 AÑOS-SIN VARIEDAD	S	418	9,90	1,25	1,25	1,25		1,25			1,25	1,25
4657163	23-004-001-00069-001	62000	PASTOS PERMANENTES DE 5 O MAS AÑOS-SIN VARIEDAD	S	418	14,40	0,03	0,03	0,03		0,10			0,03	0,03
4657164	23-004-001-00070-001	63000	PASTOS DE MENOS DE 5 AÑOS-SIN VARIEDAD	S	418	13,60	1,34	1,34	1,34		1,34			1,34	1,34
4657167	23-004-001-00084-001	63000	PASTOS DE MENOS DE 5 AÑOS-SIN VARIEDAD	S	418	5,80	0,47	0,47	0,47		0,47			0,47	0,47
4657168	23-004-001-00086-001	63000	PASTOS DE MENOS DE 5 AÑOS-SIN VARIEDAD	S	418	6,70	0,77	0,77	0,77		0,77			0,77	0,77
4657169	23-004-001-00090-001	63000	PASTOS DE MENOS DE 5 AÑOS-SIN VARIEDAD	S	418	6,40	0,25	0,25	0,25		0,25			0,25	0,25
4657170	23-004-001-00091-001	63000	PASTOS DE MENOS DE 5 AÑOS-SIN VARIEDAD	S	418	7,50	2,95	2,95	2,95		2,95			2,95	2,95
4657172	23-004-001-00092-001	63000	PASTOS DE MENOS DE 5 AÑOS-SIN VARIEDAD	S	418	6,20	1,48	1,48	1,48		1,48			1,48	1,48
4657175	23-004-001-00094-001	63000	PASTOS DE MENOS DE 5 AÑOS-SIN VARIEDAD	S	418	13,10	0,26	0,26	0,26		0,26			0,26	0,26
4657176	23-004-001-00097-001	63000	PASTOS DE MENOS DE 5 AÑOS-SIN VARIEDAD	S	418	8,50	0,36	0,36	0,36		0,36			0,36	0,36
4657181	23-004-001-00098-001	63000	PASTOS DE MENOS DE 5 AÑOS-SIN VARIEDAD	S	418	6,20	0,18	0,18	0,18		0,18			0,18	0,18
4657183	23-004-001-00030-001	63000	PASTOS DE MENOS DE 5 AÑOS-SIN VARIEDAD	S	418	6,40	1,06	1,06	1,06		1,06			1,06	1,06
4657184	23-004-001-00031-001	63000	PASTOS DE MENOS DE 5 AÑOS-SIN VARIEDAD	S	418	7,30	1,89	1,89	1,89		1,89			1,89	1,89
4657186	23-004-001-00045-001	63000	PASTOS DE MENOS DE 5 AÑOS-SIN VARIEDAD	S	418	7,10	6,33	6,33	6,33		6,33			6,33	6,33
4657190	23-004-001-00047-001	63000	PASTOS DE MENOS DE 5 AÑOS-SIN VARIEDAD	S	418	6,30	0,41	0,41	0,41		0,41			0,41	0,41
4657193	23-004-001-00100-004	63000	PASTOS DE MENOS DE 5 AÑOS-SIN VARIEDAD	S	418	7,80	0,20	0,20	0,20		0,20			0,20	0,20
4657194	23-004-001-00101-003	63000	PASTOS DE MENOS DE 5 AÑOS-SIN VARIEDAD	S	418	9,90	0,87	0,87	0,87		0,87			0,87	0,87
4657195	23-004-001-00102-001	63000	PASTOS DE MENOS DE 5 AÑOS-SIN VARIEDAD	S	418	6,50	0,54	0,54	0,54		0,54			0,54	0,54
4657197	23-004-001-00103-003	63000	PASTOS DE MENOS DE 5 AÑOS-SIN VARIEDAD	S	418	10,00	2,16	2,16	2,16		2,16			2,16	2,16
4657200	23-004-001-00024-001	63000	PASTOS DE MENOS DE 5 AÑOS-SIN VARIEDAD	S	418	8,80	2,64	2,64	2,64		2,64			2,64	2,64
4657206	23-004-001-00029-001	62000	PASTOS PERMANENTES DE 5 O MAS AÑOS-SIN VARIEDAD	S	418	5,60	0,30	0,30	0,30		0,30			0,30	0,30
4657210	23-004-001-00025-001	63000	PASTOS DE MENOS DE 5 AÑOS-SIN VARIEDAD	S	418	7,60	2,09	2,09	2,09		2,09			2,09	2,09
4657212	23-004-001-00046-002	63000	PASTOS DE MENOS DE 5 AÑOS-SIN VARIEDAD	S	418	6,80	1,16	1,16	1,16		1,16			1,16	1,16
4657221	23-004-001-00047-003	62000	PASTOS PERMANENTES DE 5 O MAS AÑOS-SIN VARIEDAD	S	418	3,60	0,20	0,20	0,20		0,36			0,20	0,20
4657244	23-004-001-00004-002	62000	PASTOS PERMANENTES DE 5 O MAS AÑOS-SIN VARIEDAD	S	418	6,80	0,38	0,38	0,38		0,51			0,38	0,38
4657245	23-004-001-00055-001	62000	PASTOS PERMANENTES DE 5 O MAS AÑOS-SIN VARIEDAD	S	418	17,80	0,14	0,14	0,14		0,14			0,14	0,14
4657247	23-004-001-00005-001	62000	PASTOS PERMANENTES DE 5 O MAS AÑOS-SIN VARIEDAD	S	418	16,30	1,15	1,15	1,15		1,35			1,15	1,15
4657252	23-004-001-00005-002	63000	PASTOS DE MENOS DE 5 AÑOS-SIN VARIEDAD	S	418	8,30	0,34	0,34	0,34		0,34			0,34	0,34
4657253	23-004-001-00062-001	63000	PASTOS DE MENOS DE 5 AÑOS-SIN VARIEDAD	S	418	9,90	3,02	3,02	3,02		3,02			3,02	3,02
4657254	23-004-001-00060-001	63000	PASTOS DE MENOS DE 5 AÑOS-SIN VARIEDAD	S	418	2,90	0,34	0,34	0,34		0,34			0,34	0,34
4657255	23-004-001-00066-001	63000	PASTOS DE MENOS DE 5 AÑOS-SIN VARIEDAD	S	418	8,50	5,66	5,66	5,66		5,66			5,66	5,66
4657256	23-004-001-00081-001	63000	PASTOS DE MENOS DE 5 AÑOS-SIN VARIEDAD	S	418	10,40	1,06	1,06	1,06		1,06			1,06	1,06
4657266	23-004-025-00067-001	63000	PASTOS DE MENOS DE 5 AÑOS-SIN VARIEDAD	S	418	13,50	1,58	1,58	1,58		1,58			1,58	1,58
4657268	23-004-025-00067-002	62000	PASTOS PERMANENTES DE 5 O MAS AÑOS-SIN VARIEDAD	S	418	17,10	0,03	0,03	0,03		0,12			0,03	0,03
4657269	23-004-002-00001-001	62000	PASTOS PERMANENTES DE 5 O MAS AÑOS-SIN VARIEDAD	S	418	18,10	1,03	1,03	1,03		1,03			1,03	1,03
4657270	23-004-002-00001-002	62000	PASTOS PERMANENTES DE 5 O MAS AÑOS-SIN VARIEDAD	S	418	15,50	0,29	0,29	0,29		0,29			0,29	0,29
4657271	23-004-002-00002-001	62000	PASTOS PERMANENTES DE 5 O MAS	S	418	14,60	0,89	0,89	0,89		0,89			0,89	0,89

(1) Superficie declarada admisible ajustada con la superficie comprometida.
(2) Factor de penalización valorando el alcance para el tipo de compromiso.

Puede verificar la integridad de una copia de este documento mediante la lectura del código QR adjunto o mediante el acceso a la dirección <https://ws050.juntadeandalucia.es/verificarFirma> indicando el código de VERIFICACIÓN

FIRMADO POR

RAQUEL MARIA ESPIN CRESPO

17/12/2024

VERIFICACIÓN

Pk2jm6UYDU9J72AMTZUYRN3GET48NG

PÁG. 7263/9349



**RECINTOS RESUELTOS**

REF.	REFERENCIA SIGPAC	CULTIVO	DESCRIPCIÓN CULTIVO	S/R	G.PAGO	PEND. MEDIA (%)	SUP. DEC. ADMISIBLE (ha)	SUP. COMPROM. (ha)	SUP. AJUSTADA COMPROM. (1) (ha)	SUP. CONV. SIGPAC (ha)	SUP. CERTIF. (ha)	SUP. CAMPO (ha)	SUP. CAMPO DETER. CULT. DECLARADO (ha)	SUP. DEC. REDUCIDA (ha)	SUP. RESUELTA (ha)
			AÑOS-SIN VARIEDAD												
4657272	23-004-002-00002-002	62000	PASTOS PERMANENTES DE 5 O MAS AÑOS-SIN VARIEDAD	S	418	34,30	0,23	0,23	0,23		0,23			0,23	0,23
4657277	23-004-002-00003-001	62000	PASTOS PERMANENTES DE 5 O MAS AÑOS-SIN VARIEDAD	S	418	18,80	2,64	2,64	2,64		2,64			2,64	2,64
4657278	23-004-002-00004-002	62000	PASTOS PERMANENTES DE 5 O MAS AÑOS-SIN VARIEDAD	S	418	14,20	2,00	2,00	2,00		2,00			2,00	2,00
4657284	23-004-002-00012-001	63000	PASTOS DE MENOS DE 5 AÑOS-SIN VARIEDAD	S	418	6,10	4,54	4,54	4,54		4,54			4,54	4,54
4657285	23-004-002-00010-001	63000	PASTOS DE MENOS DE 5 AÑOS-SIN VARIEDAD	S	418	7,10	0,22	0,22	0,22		0,22			0,22	0,22
4657286	23-004-002-00014-001	63000	PASTOS DE MENOS DE 5 AÑOS-SIN VARIEDAD	S	418	6,20	1,35	1,35	1,35		1,35			1,35	1,35
4657287	23-004-002-00013-001	63000	PASTOS DE MENOS DE 5 AÑOS-SIN VARIEDAD	S	418	8,10	1,42	1,42	1,42		1,42			1,42	1,42
4657288	23-004-002-00005-001	63000	PASTOS DE MENOS DE 5 AÑOS-SIN VARIEDAD	S	418	10,20	2,97	2,97	2,97		2,97			2,97	2,97
4657289	23-004-002-00009-001	63000	PASTOS DE MENOS DE 5 AÑOS-SIN VARIEDAD	S	418	6,90	2,47	2,47	2,47		2,47			2,47	2,47
4657290	23-004-002-00008-001	63000	PASTOS DE MENOS DE 5 AÑOS-SIN VARIEDAD	S	418	10,40	0,52	0,52	0,52		0,52			0,52	0,52
4657294	23-004-002-00064-001	63000	PASTOS DE MENOS DE 5 AÑOS-SIN VARIEDAD	S	418	12,40	1,16	1,14	1,14		1,16			1,14	1,14
4657295	23-004-002-00015-001	63000	PASTOS DE MENOS DE 5 AÑOS-SIN VARIEDAD	S	418	5,60	0,94	0,94	0,94		0,94			0,94	0,94
4657297	23-004-002-00019-001	63000	PASTOS DE MENOS DE 5 AÑOS-SIN VARIEDAD	S	418	7,40	1,80	1,80	1,80		1,80			1,80	1,80
4657299	23-004-002-00028-001	63000	PASTOS DE MENOS DE 5 AÑOS-SIN VARIEDAD	S	418	4,60	0,48	0,48	0,48		0,48			0,48	0,48
4657300	23-004-002-00053-001	62000	PASTOS PERMANENTES DE 5 O MAS AÑOS-SIN VARIEDAD	S	418	19,50	1,57	1,57	1,57		1,57			1,57	1,57
4657301	23-004-002-00027-001	63000	PASTOS DE MENOS DE 5 AÑOS-SIN VARIEDAD	S	418	11,10	4,12	4,12	4,12		4,12			4,12	4,12
4657302	23-004-002-00051-001	63000	PASTOS DE MENOS DE 5 AÑOS-SIN VARIEDAD	S	418	7,80	1,99	1,95	1,95		1,99			1,95	1,95
4657305	23-004-002-00031-001	63000	PASTOS DE MENOS DE 5 AÑOS-SIN VARIEDAD	S	418	6,60	4,92	4,92	4,92		4,92			4,92	4,92
4657306	23-004-002-00046-001	63000	PASTOS DE MENOS DE 5 AÑOS-SIN VARIEDAD	S	418	14,60	2,11	2,11	2,11		2,11			2,11	2,11
4657307	23-004-002-00036-001	62000	PASTOS PERMANENTES DE 5 O MAS AÑOS-SIN VARIEDAD	S	418	18,30	0,13	0,13	0,13		0,13			0,13	0,13
4657311	23-004-002-00066-001	63000	PASTOS DE MENOS DE 5 AÑOS-SIN VARIEDAD	S	418	11,90	0,83	0,83	0,83		0,83			0,83	0,83
4657312	23-004-002-00065-001	63000	PASTOS DE MENOS DE 5 AÑOS-SIN VARIEDAD	S	418	8,40	0,17	0,17	0,17		0,17			0,17	0,17
4657313	23-004-002-00048-001	63000	PASTOS DE MENOS DE 5 AÑOS-SIN VARIEDAD	S	418	17,80	2,13	2,13	2,13		2,13			2,13	2,13
4657314	23-004-002-00052-001	63000	PASTOS DE MENOS DE 5 AÑOS-SIN VARIEDAD	S	418	12,60	1,16	1,16	1,16		1,16			1,16	1,16
4657322	23-004-002-00072-001	62000	PASTOS PERMANENTES DE 5 O MAS AÑOS-SIN VARIEDAD	S	418	8,80	0,08	0,08	0,08		0,08			0,08	0,08
4657323	23-004-002-00067-001	63000	PASTOS DE MENOS DE 5 AÑOS-SIN VARIEDAD	S	418	10,80	0,37	0,37	0,37		0,37			0,37	0,37
4657324	23-004-002-00071-001	63000	PASTOS DE MENOS DE 5 AÑOS-SIN VARIEDAD	S	418	6,30	3,25	3,25	3,25		3,25			3,25	3,25
4657325	23-004-002-00070-001	63000	PASTOS DE MENOS DE 5 AÑOS-SIN VARIEDAD	S	418	6,90	4,44	4,39	4,39		4,44			4,39	4,39
4657328	23-004-002-00087-001	63000	PASTOS DE MENOS DE 5 AÑOS-SIN VARIEDAD	S	418	7,80	4,71	4,71	4,71		4,71			4,71	4,71
4657329	23-004-002-00085-001	63000	PASTOS DE MENOS DE 5 AÑOS-SIN VARIEDAD	S	418	6,10	3,73	3,73	3,73		3,73			3,73	3,73
4657330	23-004-002-00088-001	63000	PASTOS DE MENOS DE 5 AÑOS-SIN VARIEDAD	S	418	6,20	1,44	1,44	1,44		1,44			1,44	1,44
4657331	23-004-002-00073-001	62000	PASTOS PERMANENTES DE 5 O MAS AÑOS-SIN VARIEDAD	S	418	24,30	0,05	0,05	0,05		0,05			0,05	0,05
4657332	23-004-002-00079-001	63000	PASTOS DE MENOS DE 5 AÑOS-SIN VARIEDAD	S	418	6,20	2,95	2,95	2,95		2,95			2,95	2,95
4657333	23-004-002-00074-002	63000	PASTOS DE MENOS DE 5 AÑOS-SIN VARIEDAD	S	418	8,40	0,51	0,51	0,51		0,51			0,51	0,51
4657343	23-004-002-00098-001	62000	PASTOS PERMANENTES DE 5 O MAS AÑOS-SIN VARIEDAD	S	418	14,10	0,48	0,48	0,48		0,48			0,48	0,48
4657344	23-004-002-00093-001	63000	PASTOS DE MENOS DE 5 AÑOS-SIN VARIEDAD	S	418	12,20	0,31	0,31	0,31		0,31			0,31	0,31
4657345	23-004-002-00095-001	63000	PASTOS DE MENOS DE 5 AÑOS-SIN VARIEDAD	S	418	7,20	1,28	1,28	1,28		1,28			1,28	1,28
4657346	23-004-002-00094-001	63000	PASTOS DE MENOS DE 5 AÑOS-SIN VARIEDAD	S	418	6,10	2,12	2,12	2,12		2,12			2,12	2,12
4657376	23-004-003-00048-001	63000	PASTOS DE MENOS DE 5 AÑOS-SIN VARIEDAD	S	418	15,90	4,34	4,34	4,34		4,34			4,34	4,34
4657377	23-004-003-00047-002	63000	PASTOS DE MENOS DE 5 AÑOS-SIN VARIEDAD	S	418	14,40	8,54	8,54	8,54		8,54			8,54	8,54
4657378	23-004-003-00050-001	63000	PASTOS DE MENOS DE 5 AÑOS-SIN VARIEDAD	S	418	11,50	2,48	2,48	2,48		2,48			2,48	2,48
4657380	23-004-003-00052-001	63000	PASTOS DE MENOS DE 5 AÑOS-SIN VARIEDAD	S	418	10,20	8,72	8,72	8,72		8,72			8,72	8,72
4657381	23-004-003-00051-001	63000	PASTOS DE MENOS DE 5 AÑOS-SIN VARIEDAD	S	418	9,80	2,24	2,24	2,24		2,24			2,24	2,24
4657382	23-004-003-00058-001	63000	PASTOS DE MENOS DE 5 AÑOS-SIN VARIEDAD	S	418	8,30	1,17	1,17	1,17		1,17			1,17	1,17
4657383	23-004-003-00029-001	62000	PASTOS PERMANENTES DE 5 O MAS AÑOS-SIN VARIEDAD	S	418	17,70	1,07	1,07	1,07		1,07			1,07	1,07
4657384	23-004-003-00046-001	63000	PASTOS DE MENOS DE 5 AÑOS-SIN VARIEDAD	S	418	13,20	1,94	1,94	1,94		1,94			1,94	1,94
4657385	23-004-003-00030-001	62000	PASTOS PERMANENTES DE 5 O MAS AÑOS-SIN VARIEDAD	S	418	19,10	1,43	1,43	1,43		1,43			1,43	1,43
4657411	23-004-003-00080-001	63000	PASTOS DE MENOS DE 5 AÑOS-SIN VARIEDAD	S	418	14,40	2,46	2,46	2,46		2,46			2,46	2,46
4657413	23-004-003-00097-001	63000	PASTOS DE MENOS DE 5 AÑOS-SIN VARIEDAD	S	418	12,00	1,98	1,98	1,98		1,98			1,98	1,98
4657414	23-004-003-00089-002	63000	PASTOS DE MENOS DE 5 AÑOS-SIN VARIEDAD	S	418	13,60	3,16	3,16	3,16		3,16			3,16	3,16
4657415	23-004-003-00098-001	63000	PASTOS DE MENOS DE 5 AÑOS-SIN VARIEDAD	S	418	11,70	2,24	2,24	2,24		2,24			2,24	2,24
4657432	23-004-005-00043-001	63000	PASTOS DE MENOS DE 5 AÑOS-SIN VARIEDAD	S	418	13,20	2,54	2,54	2,54		2,54			2,54	2,54
4657433	23-004-005-00042-001	62000	PASTOS PERMANENTES DE 5 O MAS AÑOS-SIN VARIEDAD	S	418	9,90	2,05	2,05	2,05		2,05			2,05	2,05

(1) Superficie declarada admisible ajustada con la superficie comprometida.
(2) Factor de penalización valorando el alcance para el tipo de compromiso.

Puede verificar la integridad de una copia de este documento mediante la lectura del código QR adjunto o mediante el acceso a la dirección <https://ws050.juntadeandalucia.es/verificarFirma> indicando el código de VERIFICACIÓN

FIRMADO POR

RAQUEL MARIA ESPIN CRESPO

17/12/2024

VERIFICACIÓN

Pk2jm6UYDU9J72AMTZUYRN3GET48NG

PÁG. 7264/9349





RECINTOS RESUELTOS

REF.	REFERENCIA SIGPAC	CULTIVO	DESCRIPCIÓN CULTIVO	S/R	G.PAGO	PEND. MEDIA (%)	SUP. DEC. ADMISIBLE (ha)	SUP. COMPROM. (ha)	SUP. AJUSTADA COMPROM. (1) (ha)	SUP. CONV. SIGPAC (ha)	SUP. CERTIF. (ha)	SUP. CAMPO (ha)	SUP. CAMPO DETER. CULT. DECLARADO (ha)	SUP. DEC. REDUCIDA (ha)	SUP. RESUELTA (ha)
4657434	23-004-005-00041-002	62000	PASTOS PERMANENTES DE 5 O MAS AÑOS-SIN VARIEDAD	S	418	19,50	7,93	7,93	7,93		7,93			7,93	7,93
4657444	23-004-005-00070-001	62000	PASTOS PERMANENTES DE 5 O MAS AÑOS-SIN VARIEDAD	S	418	23,20	3,12	3,12	3,12		3,12			3,12	3,12
4657445	23-004-005-00058-001	63000	PASTOS DE MENOS DE 5 AÑOS-SIN VARIEDAD	S	418	10,10	1,92	1,92	1,92		1,92			1,92	1,92
4657447	23-004-005-00071-001	62000	PASTOS PERMANENTES DE 5 O MAS AÑOS-SIN VARIEDAD	S	418	23,90	0,46	0,46	0,46		0,46			0,46	0,46
4657450	23-004-005-00007-001	63000	PASTOS DE MENOS DE 5 AÑOS-SIN VARIEDAD	S	418	2,90	0,44	0,44	0,44		0,44			0,44	0,44
4657451	23-004-005-00054-001	62000	PASTOS PERMANENTES DE 5 O MAS AÑOS-SIN VARIEDAD	S	418	19,00	3,77	3,77	3,77		3,77			3,77	3,77
4657452	23-004-005-00057-001	62000	PASTOS PERMANENTES DE 5 O MAS AÑOS-SIN VARIEDAD	S	418	17,90	2,39	2,39	2,39		2,39			2,39	2,39
4657453	23-004-005-00055-001	62000	PASTOS PERMANENTES DE 5 O MAS AÑOS-SIN VARIEDAD	S	418	14,80	1,73	1,73	1,73		1,73			1,73	1,73
4657456	23-004-005-00074-001	63000	PASTOS DE MENOS DE 5 AÑOS-SIN VARIEDAD	S	418	14,50	6,51	6,51	6,51		6,51			6,51	6,51
4657457	23-004-005-00075-001	62000	PASTOS PERMANENTES DE 5 O MAS AÑOS-SIN VARIEDAD	S	418	22,10	1,40	1,40	1,40		1,65			1,40	1,40
4657460	23-004-005-00080-001	63000	PASTOS DE MENOS DE 5 AÑOS-SIN VARIEDAD	S	418	8,10	0,49	0,49	0,49		0,49			0,49	0,49
4657461	23-004-005-00079-001	63000	PASTOS DE MENOS DE 5 AÑOS-SIN VARIEDAD	S	418	9,70	1,56	1,56	1,56		1,56			1,56	1,56
4657462	23-004-005-00090-001	62000	PASTOS PERMANENTES DE 5 O MAS AÑOS-SIN VARIEDAD	S	418	18,80	2,59	2,59	2,59		2,59			2,59	2,59
4657463	23-004-005-00083-001	62000	PASTOS PERMANENTES DE 5 O MAS AÑOS-SIN VARIEDAD	S	418	18,80	0,14	0,14	0,14		0,16			0,14	0,14
4657464	23-004-005-00092-005	62000	PASTOS PERMANENTES DE 5 O MAS AÑOS-SIN VARIEDAD	S	418	15,70	1,02	1,02	1,02		1,02			1,02	1,02
4657465	23-004-005-00091-002	62000	PASTOS PERMANENTES DE 5 O MAS AÑOS-SIN VARIEDAD	S	418	12,70	0,77	0,77	0,77		0,77			0,77	0,77
4657466	23-004-005-00076-001	63000	PASTOS DE MENOS DE 5 AÑOS-SIN VARIEDAD	S	418	12,30	6,23	6,23	6,23		6,23			6,23	6,23
4657467	23-004-005-00078-001	63000	PASTOS DE MENOS DE 5 AÑOS-SIN VARIEDAD	S	418	7,30	0,18	0,18	0,18		0,18			0,18	0,18
4657468	23-004-005-00077-001	63000	PASTOS DE MENOS DE 5 AÑOS-SIN VARIEDAD	S	418	16,70	0,08	0,08	0,08		0,08			0,08	0,08
4657472	23-004-005-00143-001	63000	PASTOS DE MENOS DE 5 AÑOS-SIN VARIEDAD	S	418	15,20	1,91	1,91	1,91		1,91			1,91	1,91
4657473	23-004-005-00142-001	62000	PASTOS PERMANENTES DE 5 O MAS AÑOS-SIN VARIEDAD	S	418	25,30	0,61	0,61	0,61		0,61			0,61	0,61
4657474	23-004-005-00167-001	63000	PASTOS DE MENOS DE 5 AÑOS-SIN VARIEDAD	S	418	15,30	3,49	3,49	3,49		3,49			3,49	3,49
4657475	23-004-005-00164-001	63000	PASTOS DE MENOS DE 5 AÑOS-SIN VARIEDAD	S	418	16,40	1,75	1,75	1,75		1,75			1,75	1,75
4657476	23-004-005-00169-003	62000	PASTOS PERMANENTES DE 5 O MAS AÑOS-SIN VARIEDAD	S	418	18,10	4,15	4,15	4,15		4,88			4,15	4,15
4657477	23-004-005-00093-001	62000	PASTOS PERMANENTES DE 5 O MAS AÑOS-SIN VARIEDAD	S	418	26,80	2,30	2,30	2,30		2,70			2,30	2,30
4657478	23-004-005-00141-001	63000	PASTOS DE MENOS DE 5 AÑOS-SIN VARIEDAD	S	418	13,30	0,72	0,72	0,72		0,72			0,72	0,72
4657479	23-004-005-00140-001	63000	PASTOS DE MENOS DE 5 AÑOS-SIN VARIEDAD	S	418	10,70	1,42	1,42	1,42		1,42			1,42	1,42
4657488	23-004-005-00030-001	63000	PASTOS DE MENOS DE 5 AÑOS-SIN VARIEDAD	S	418	11,00	1,06	1,06	1,06		1,06			1,06	1,06
4657489	23-004-005-00016-001	63000	PASTOS DE MENOS DE 5 AÑOS-SIN VARIEDAD	S	418	16,30	3,68	3,68	3,68		3,68			3,68	3,68
4657490	23-004-005-00156-001	63000	PASTOS DE MENOS DE 5 AÑOS-SIN VARIEDAD	S	418	10,30	1,14	1,12	1,12		1,14			1,12	1,12
4657493	23-004-005-00039-001	63000	PASTOS DE MENOS DE 5 AÑOS-SIN VARIEDAD	S	418	7,60	2,31	2,24	2,24		2,31			2,24	2,24
4657495	23-004-005-00157-001	63000	PASTOS DE MENOS DE 5 AÑOS-SIN VARIEDAD	S	418	3,80	0,22	0,22	0,22		0,22			0,22	0,22
4657496	23-004-005-00177-001	62000	PASTOS PERMANENTES DE 5 O MAS AÑOS-SIN VARIEDAD	S	418	20,10	5,46	5,46	5,46		5,46			5,46	5,46
4657497	23-004-005-00015-001	63000	PASTOS DE MENOS DE 5 AÑOS-SIN VARIEDAD	S	418	17,40	1,10	1,10	1,10		1,10			1,10	1,10
4657498	23-004-005-00193-001	62000	PASTOS PERMANENTES DE 5 O MAS AÑOS-SIN VARIEDAD	S	418	6,30	0,22	0,17	0,17		0,22			0,17	0,17
4657499	23-004-005-00180-001	63000	PASTOS DE MENOS DE 5 AÑOS-SIN VARIEDAD	S	418	12,60	8,74	8,74	8,74		8,74			8,74	8,74
4657501	23-004-005-00178-001	63000	PASTOS DE MENOS DE 5 AÑOS-SIN VARIEDAD	S	418	14,40	3,53	3,53	3,53		3,53			3,53	3,53
4657502	23-004-005-00040-001	63000	PASTOS DE MENOS DE 5 AÑOS-SIN VARIEDAD	S	418	6,60	0,36	0,36	0,36		0,36			0,36	0,36
4657511	23-004-005-00200-001	63000	PASTOS DE MENOS DE 5 AÑOS-SIN VARIEDAD	S	418	13,00	0,54	0,52	0,52		0,54			0,52	0,52
4657514	23-004-005-00158-001	63000	PASTOS DE MENOS DE 5 AÑOS-SIN VARIEDAD	S	418	10,80	2,11	2,11	2,11		2,11			2,11	2,11
5087766	23-004-002-00033-001	63000	PASTOS DE MENOS DE 5 AÑOS-SIN VARIEDAD	S	418	12,70	3,56	3,56	3,56		3,56			3,56	3,56
5087778	23-004-002-00034-001	63000	PASTOS DE MENOS DE 5 AÑOS-SIN VARIEDAD	S	418	9,70	7,08	7,08	7,08		7,08			7,08	7,08
5087782	23-004-002-00035-001	63000	PASTOS DE MENOS DE 5 AÑOS-SIN VARIEDAD	S	418	6,50	1,40	1,40	1,40		1,40			1,40	1,40
5087786	23-004-002-00091-001	63000	PASTOS DE MENOS DE 5 AÑOS-SIN VARIEDAD	S	418	6,60	2,03	2,03	2,03		2,03			2,03	2,03
5087790	23-004-002-00092-001	63000	PASTOS DE MENOS DE 5 AÑOS-SIN VARIEDAD	S	418	5,70	1,80	1,80	1,80		1,80			1,80	1,80
5087818	23-004-003-00056-001	62000	PASTOS PERMANENTES DE 5 O MAS AÑOS-SIN VARIEDAD	S	418	9,60	0,03	0,03	0,03		0,03			0,03	0,03
5087829	23-004-003-00053-001	63000	PASTOS DE MENOS DE 5 AÑOS-SIN VARIEDAD	S	418	10,90	2,49	2,49	2,49		2,49			2,49	2,49
5087955	23-004-001-00050-003	63000	PASTOS DE MENOS DE 5 AÑOS-SIN VARIEDAD	S	418	17,60	3,58	3,58	3,58		3,58			3,58	3,58
5087965	23-004-001-00050-004	62000	PASTOS PERMANENTES DE 5 O MAS AÑOS-SIN VARIEDAD	S	418	22,00	1,16	1,16	1,16		1,55			1,16	1,16
5087970	23-004-001-00048-001	63000	PASTOS DE MENOS DE 5 AÑOS-SIN VARIEDAD	S	418	19,60	1,38	1,38	1,38		1,38			1,38	1,38
5087971	23-004-001-00080-002	63000	PASTOS DE MENOS DE 5 AÑOS-SIN VARIEDAD	S	418	19,80	0,86	0,86	0,86		0,86			0,86	0,86
5087972	23-004-001-00099-002	63000	PASTOS DE MENOS DE 5 AÑOS-SIN VARIEDAD	S	418	15,10	1,72	1,72	1,72		1,72			1,72	1,72
170000004834360	23-004-002-00011-001	62000	PASTOS PERMANENTES DE 5 O MAS AÑOS-SIN VARIEDAD	S	418	3,80	1,33	1,30	1,30		1,33			1,30	1,30
170000004834361	23-004-003-00039-001	62000	PASTOS PERMANENTES DE 5 O MAS	S	418	4,50	0,78	0,78	0,78		0,78			0,78	0,78

(1) Superficie declarada admisible ajustada con la superficie comprometida.
 (2) Factor de penalización valorando el alcance para el tipo de compromiso.

Puede verificar la integridad de una copia de este documento mediante la lectura del código QR adjunto o mediante el acceso a la dirección <https://ws050.juntadeandalucia.es/verificarFirma> indicando el código de VERIFICACIÓN



FIRMADO POR

RAQUEL MARIA ESPIN CRESPO

17/12/2024

VERIFICACIÓN

Pk2jm6UYDU9J72AMTZUYRN3GET48NG

PÁG. 7265/9349



RECINTOS RESUELTOS

REF.	REFERENCIA SIGPAC	CULTIVO DESCRIPCIÓN CULTIVO	S/R G.PAGO	PEND. MEDIA (%)	SUP. ADMISIBLE (ha)	SUP. COMPROM. (ha)	SUP. AJUSTADA COMPR.(1) (ha)	SUP. CONY. SIGPAC (ha)	SUP. CERTIF. (ha)	SUP. CAMPO (ha)	SUP. CAMPO DETER. CULT. DECLARADO (ha)	SUP. DEC. REDUCIDA (ha)	SUP. RESUELTA (ha)
170000004834362	23-004-003-00040-001	62000 AÑOS-SIN VARIEDAD	S	418	9,90	1,25	1,25	1,25	1,25			1,25	1,25
170000004834363	23-004-003-00041-001	62000 PASTOS PERMANENTES DE 5 O MAS AÑOS-SIN VARIEDAD	S	418	13,50	1,49	1,49	1,49	1,49			1,49	1,49
170000004834364	23-004-003-00042-001	62000 PASTOS PERMANENTES DE 5 O MAS AÑOS-SIN VARIEDAD	S	418	11,20	3,24	3,24	3,24	3,24			3,24	3,24
170000004834365	23-004-003-00043-001	62000 PASTOS PERMANENTES DE 5 O MAS AÑOS-SIN VARIEDAD	S	418	9,50	3,01	3,01	3,01	3,01			3,01	3,01
170000004834366	23-004-003-00045-001	62000 PASTOS PERMANENTES DE 5 O MAS AÑOS-SIN VARIEDAD	S	418	12,00	1,49	1,49	1,49	1,49			1,49	1,49
170000004834368	23-004-003-00054-002	62000 PASTOS PERMANENTES DE 5 O MAS AÑOS-SIN VARIEDAD	S	418	13,30	2,71	2,71	2,71	2,71			2,71	2,71
170000004834369	23-004-003-00055-001	62000 PASTOS PERMANENTES DE 5 O MAS AÑOS-SIN VARIEDAD	S	418	9,60	1,45	1,45	1,45	1,45			1,45	1,45
170000004834370	23-004-003-00056-002	62000 PASTOS PERMANENTES DE 5 O MAS AÑOS-SIN VARIEDAD	S	418	8,40	0,88	0,88	0,88	0,88			0,88	0,88
170000004834371	23-004-003-00057-001	62000 PASTOS PERMANENTES DE 5 O MAS AÑOS-SIN VARIEDAD	S	418	10,40	0,24	0,24	0,24	0,24			0,24	0,24
170000004834372	23-004-003-00061-001	62000 PASTOS PERMANENTES DE 5 O MAS AÑOS-SIN VARIEDAD	S	418	10,10	2,00	2,00	2,00	2,00			2,00	2,00
170000004834375	23-004-003-00072-003	62000 PASTOS PERMANENTES DE 5 O MAS AÑOS-SIN VARIEDAD	S	418	37,30	1,33	1,33	1,33	2,95			1,33	1,33
170000004834376	23-004-003-00013-002	62000 PASTOS PERMANENTES DE 5 O MAS AÑOS-SIN VARIEDAD	S	418	22,80	0,08	0,08	0,08	0,08			0,08	0,08
170000004834384	23-004-002-00023-001	62000 PASTOS PERMANENTES DE 5 O MAS AÑOS-SIN VARIEDAD	S	418	11,90	7,25	7,25	7,25	7,25			7,25	7,25
170000004834385	23-004-002-00024-001	62000 PASTOS PERMANENTES DE 5 O MAS AÑOS-SIN VARIEDAD	S	418	11,20	0,78	0,78	0,78	0,78			0,78	0,78
170000004834386	23-004-002-00025-001	62000 PASTOS PERMANENTES DE 5 O MAS AÑOS-SIN VARIEDAD	S	418	10,50	3,15	3,15	3,15	3,15			3,15	3,15
170000004834387	23-004-002-00026-001	62000 PASTOS PERMANENTES DE 5 O MAS AÑOS-SIN VARIEDAD	S	418	5,70	2,08	2,08	2,08	2,08			2,08	2,08
170000004834388	23-004-002-00032-001	62000 PASTOS PERMANENTES DE 5 O MAS AÑOS-SIN VARIEDAD	S	418	5,90	4,91	4,91	4,91	4,91			4,91	4,91
170000004834389	23-004-003-00033-002	62000 PASTOS PERMANENTES DE 5 O MAS AÑOS-SIN VARIEDAD	S	418	10,80	0,16	0,16	0,16	0,16			0,16	0,16
170000004834390	23-004-003-00038-001	62000 PASTOS PERMANENTES DE 5 O MAS AÑOS-SIN VARIEDAD	S	418	2,90	0,27	0,27	0,27	0,27			0,27	0,27
170000004834391	23-004-003-00072-001	62000 PASTOS PERMANENTES DE 5 O MAS AÑOS-SIN VARIEDAD	S	418	18,10	4,32	4,32	4,32	4,32			4,32	4,32
170000004834392	23-004-003-00057-002	62000 PASTOS PERMANENTES DE 5 O MAS AÑOS-SIN VARIEDAD	S	418	10,10	0,14	0,14	0,14	0,14			0,14	0,14
170000004834393	23-004-003-00054-001	62000 PASTOS PERMANENTES DE 5 O MAS AÑOS-SIN VARIEDAD	S	418	14,90	0,43	0,43	0,43	0,43			0,43	0,43
170000004834394	23-004-002-00032-003	62000 PASTOS PERMANENTES DE 5 O MAS AÑOS-SIN VARIEDAD	S	418	3,90	0,01	0,01	0,01	0,01			0,01	0,01
170000004834396	23-004-003-00013-001	62000 PASTOS PERMANENTES DE 5 O MAS AÑOS-SIN VARIEDAD	S	418	12,60	2,83	2,83	2,83	2,83			2,83	2,83
170000004834398	23-004-003-00034-001	62000 PASTOS PERMANENTES DE 5 O MAS AÑOS-SIN VARIEDAD	S	418	6,40	1,08	1,08	1,08	1,08			1,08	1,08
170000004834399	23-004-003-00096-001	62000 PASTOS PERMANENTES DE 5 O MAS AÑOS-SIN VARIEDAD	S	418	7,30	0,09	0,09	0,09	0,11			0,09	0,09

INCIDENCIAS

INCIDENCIA DESCRIPCIÓN

- 4272 Verifica que las líneas de declaración de las Solicitudes Únicas no tienen solapes con la capa de Retroactividad Gráfica (ambas de la misma campaña) a nivel de expediente/línea de declaración gráfica de la solicitud.
 Ref:170000004834360 Recinto:23-004-002-00011-00001 Cultivo: - Agregado de la referencia del recinto.:0 Zona de la referencia del recinto.:0 Superficie solapada.:0,03 Id. Incid.:101018562
 Ref:4657302 Recinto:23-004-002-00051-00001 Cultivo: - Agregado de la referencia del recinto.:0 Zona de la referencia del recinto.:0 Superficie solapada.:0,04 Id. Incid.:101018554
 Ref:4657294 Recinto:23-004-002-00064-00001 Cultivo: - Agregado de la referencia del recinto.:0 Zona de la referencia del recinto.:0 Superficie solapada.:0,02 Id. Incid.:101018553
 Ref:4657325 Recinto:23-004-002-00070-00001 Cultivo: - Agregado de la referencia del recinto.:0 Zona de la referencia del recinto.:0 Superficie solapada.:0,05 Id. Incid.:101018555
 Ref:6841421 Recinto:23-004-005-00022-00001 Cultivo: - Agregado de la referencia del recinto.:0 Zona de la referencia del recinto.:0 Superficie solapada.:0,09 Id. Incid.:101018560
 Ref:4657493 Recinto:23-004-005-00039-00001 Cultivo: - Agregado de la referencia del recinto.:0 Zona de la referencia del recinto.:0 Superficie solapada.:0,07 Id. Incid.:101018557
 Ref:4657490 Recinto:23-004-005-00156-00001 Cultivo: - Agregado de la referencia del recinto.:0 Zona de la referencia del recinto.:0 Superficie solapada.:0,02 Id. Incid.:101018556
 Ref:6841473 Recinto:23-004-005-00162-00001 Cultivo: - Agregado de la referencia del recinto.:0 Zona de la referencia del recinto.:0 Superficie solapada.:0,02 Id. Incid.:101018561
 Ref:4657498 Recinto:23-004-005-00193-00001 Cultivo: - Agregado de la referencia del recinto.:0 Zona de la referencia del recinto.:0 Superficie solapada.:0,05 Id. Incid.:101018558
 Ref:4657511 Recinto:23-004-005-00200-00001 Cultivo: - Agregado de la referencia del recinto.:0 Zona de la referencia del recinto.:0 Superficie solapada.:0,02 Id. Incid.:101018559
- 75022 No autoriza a que, en caso de la devolución por la entidad financiera (retrocesión bancaria) del pago en la cuenta corriente consignada en la solicitud y que está debidamente registrada en el sistema contable GIRO de la Junta de Andalucía, se proceda al pago en cualquier otra cuenta corriente de la titularidad del solicitante vigente en dicho sistema contable.
- 100402 Recinto solicitado no forma parte de ningún organismo de control autorizado para la producción ecológica en Andalucía o fecha de inscripción posterior al plazo establecido (Anexo I. Criterios de Subvencionabilidad. Orden 28 de marzo de 2023).
 Ref:6841426 Recinto:23-004-003-00064-00001 Cultivo:63000 PASTOS DE MENOS DE 5 AÑOS-SIN VARIEDAD Secano
 Ref:6841425 Recinto:23-004-003-00066-00001 Cultivo:63000 PASTOS DE MENOS DE 5 AÑOS-SIN VARIEDAD Secano

(1) Superficie declarada admisible ajustada con la superficie comprometida.
 (2) Factor de penalización valorando el alcance para el tipo de compromiso.

Puede verificar la integridad de una copia de este documento mediante la lectura del código QR adjunto o mediante el acceso a la dirección <https://ws050.juntadeandalucia.es/verificarFirma> indicando el código de VERIFICACIÓN

FIRMADO POR	RAQUEL MARIA ESPIN CRESPO	17/12/2024
VERIFICACIÓN	Pk2jm6UYDU9J72AMTZUYRN3GET48NG	PÁG. 7266/9349



**INCIDENCIAS****INCIDENCIA DESCRIPCIÓN**

	Ref:6841417 Recinto:23-004-003-00069-00001	Cultivo:63000	PASTOS DE MENOS DE 5 AÑOS-SIN VARIEDAD	Secano
	Ref:6841416 Recinto:23-004-005-00017-00001	Cultivo:63000	PASTOS DE MENOS DE 5 AÑOS-SIN VARIEDAD	Secano
	Ref:6841419 Recinto:23-004-005-00018-00001	Cultivo:63000	PASTOS DE MENOS DE 5 AÑOS-SIN VARIEDAD	Secano
	Ref:6841418 Recinto:23-004-005-00019-00001	Cultivo:63000	PASTOS DE MENOS DE 5 AÑOS-SIN VARIEDAD	Secano
	Ref:6841421 Recinto:23-004-005-00022-00001	Cultivo:63000	PASTOS DE MENOS DE 5 AÑOS-SIN VARIEDAD	Secano
	Ref:6841420 Recinto:23-004-005-00031-00002	Cultivo:63000	PASTOS DE MENOS DE 5 AÑOS-SIN VARIEDAD	Secano
	Ref:6841422 Recinto:23-004-005-00032-00001	Cultivo:63000	PASTOS DE MENOS DE 5 AÑOS-SIN VARIEDAD	Secano
	Ref:6841424 Recinto:23-004-005-00035-00001	Cultivo:63000	PASTOS DE MENOS DE 5 AÑOS-SIN VARIEDAD	Secano
	Ref:6841423 Recinto:23-004-005-00035-00002	Cultivo:63000	PASTOS DE MENOS DE 5 AÑOS-SIN VARIEDAD	Secano
	Ref:6841472 Recinto:23-004-005-00038-00001	Cultivo:63000	PASTOS DE MENOS DE 5 AÑOS-SIN VARIEDAD	Secano
	Ref:6841474 Recinto:23-004-005-00161-00001	Cultivo:63000	PASTOS DE MENOS DE 5 AÑOS-SIN VARIEDAD	Secano
	Ref:6841473 Recinto:23-004-005-00162-00001	Cultivo:63000	PASTOS DE MENOS DE 5 AÑOS-SIN VARIEDAD	Secano
	Ref:6841468 Recinto:23-004-005-00163-00001	Cultivo:63000	PASTOS DE MENOS DE 5 AÑOS-SIN VARIEDAD	Secano
	Ref:6841467 Recinto:23-004-005-00198-00001	Cultivo:63000	PASTOS DE MENOS DE 5 AÑOS-SIN VARIEDAD	Secano
	Ref:6841470 Recinto:23-004-005-00206-00001	Cultivo:63000	PASTOS DE MENOS DE 5 AÑOS-SIN VARIEDAD	Secano
	Ref:6841469 Recinto:23-004-005-00207-00001	Cultivo:63000	PASTOS DE MENOS DE 5 AÑOS-SIN VARIEDAD	Secano
	Ref:6841471 Recinto:23-004-005-00212-00001	Cultivo:63000	PASTOS DE MENOS DE 5 AÑOS-SIN VARIEDAD	Secano
100407	Explotación solicitada no forma parte de ningún organismo de control autorizado para la producción ecológica en Andalucía o fecha de inscripción posterior al plazo establecido (Anexo I. Criterios de Subvencionabilidad. Orden 28 de marzo de 2023). Explotación:ES230040006024 Especie:CAPRINA			
100424	Solicita recinto que no está comprometido para la operación.			
	Ref:6841426 Recinto:23-004-003-00064-00001	Cultivo:63000	PASTOS DE MENOS DE 5 AÑOS-SIN VARIEDAD	Secano
	Ref:6841425 Recinto:23-004-003-00066-00001	Cultivo:63000	PASTOS DE MENOS DE 5 AÑOS-SIN VARIEDAD	Secano
	Ref:6841417 Recinto:23-004-003-00069-00001	Cultivo:63000	PASTOS DE MENOS DE 5 AÑOS-SIN VARIEDAD	Secano
	Ref:6841416 Recinto:23-004-005-00017-00001	Cultivo:63000	PASTOS DE MENOS DE 5 AÑOS-SIN VARIEDAD	Secano
	Ref:6841419 Recinto:23-004-005-00018-00001	Cultivo:63000	PASTOS DE MENOS DE 5 AÑOS-SIN VARIEDAD	Secano
	Ref:6841418 Recinto:23-004-005-00019-00001	Cultivo:63000	PASTOS DE MENOS DE 5 AÑOS-SIN VARIEDAD	Secano
	Ref:6841421 Recinto:23-004-005-00022-00001	Cultivo:63000	PASTOS DE MENOS DE 5 AÑOS-SIN VARIEDAD	Secano
	Ref:6841420 Recinto:23-004-005-00031-00002	Cultivo:63000	PASTOS DE MENOS DE 5 AÑOS-SIN VARIEDAD	Secano
	Ref:6841422 Recinto:23-004-005-00032-00001	Cultivo:63000	PASTOS DE MENOS DE 5 AÑOS-SIN VARIEDAD	Secano
	Ref:6841424 Recinto:23-004-005-00035-00001	Cultivo:63000	PASTOS DE MENOS DE 5 AÑOS-SIN VARIEDAD	Secano
	Ref:6841423 Recinto:23-004-005-00035-00002	Cultivo:63000	PASTOS DE MENOS DE 5 AÑOS-SIN VARIEDAD	Secano
	Ref:6841472 Recinto:23-004-005-00038-00001	Cultivo:63000	PASTOS DE MENOS DE 5 AÑOS-SIN VARIEDAD	Secano
	Ref:6841474 Recinto:23-004-005-00161-00001	Cultivo:63000	PASTOS DE MENOS DE 5 AÑOS-SIN VARIEDAD	Secano
	Ref:6841473 Recinto:23-004-005-00162-00001	Cultivo:63000	PASTOS DE MENOS DE 5 AÑOS-SIN VARIEDAD	Secano
	Ref:6841468 Recinto:23-004-005-00163-00001	Cultivo:63000	PASTOS DE MENOS DE 5 AÑOS-SIN VARIEDAD	Secano
	Ref:6841467 Recinto:23-004-005-00198-00001	Cultivo:63000	PASTOS DE MENOS DE 5 AÑOS-SIN VARIEDAD	Secano
	Ref:6841470 Recinto:23-004-005-00206-00001	Cultivo:63000	PASTOS DE MENOS DE 5 AÑOS-SIN VARIEDAD	Secano
	Ref:6841469 Recinto:23-004-005-00207-00001	Cultivo:63000	PASTOS DE MENOS DE 5 AÑOS-SIN VARIEDAD	Secano
	Ref:6841471 Recinto:23-004-005-00212-00001	Cultivo:63000	PASTOS DE MENOS DE 5 AÑOS-SIN VARIEDAD	Secano

Datos considerados para el Cálculo de la Carga Ganadera mínima y máxima del expediente

Explotación	Especie	Inscrito en Sipea y Admisible	Ugm Calculada para CG Mínima	Ugm Calculada para CG Máxima
ES230040006024	BOVINA	SI	19,12	19,12
ES230040006024	CAPRINA	NO	0,00	0,79
ES230040006024	OVINA	SI	79,19	79,19
			98,31	99,10

Superficie determinada para Cálculo Carga Ganadera Mínima: 418,60 ha

Superficie determinada para Cálculo Carga Ganadera Máxima: 432,78 ha

Carga Ganadera Mínima Expediente: 0,23 ugm/ha

Carga Ganadera Máxima Expediente: 0,23 ugm/ha

Los importes del Grupo de Pago de pastos de este expediente han sido ajustados por no llegar a la carga ganadera mínima de 0,3

Recintos Determinados para el Cálculo de Garga Ganadera Mínima

REF.	REFERENCIA SIGPAC	CULTIVO	DESCRIPCIÓN CULTIVO	SUP. RESUELTA (ha)	S/R
------	-------------------	---------	---------------------	--------------------	-----

(1) Superficie declarada admisible ajustada con la superficie comprometida.
(2) Factor de penalización valorando el alcance para el tipo de compromiso.Puede verificar la integridad de una copia de este documento mediante la lectura del código QR adjunto o mediante el acceso a la dirección <https://ws050.juntadeandalucia.es/verificarFirma> indicando el código de VERIFICACIÓN

FIRMADO POR

RAQUEL MARIA ESPIN CRESPO

17/12/2024

VERIFICACIÓN

Pk2jm6UYDU9J72AMTZUYRN3GET48NG

PÁG. 7267/9349



**Datos considerados para el Cálculo de la Carga Ganadera mínima y máxima del expediente****Recintos Determinados para el Cálculo de Garga Ganadera Mínima**

REF.	REFERENCIA SIGPAC	CULTIVO	DESCRIPCIÓN CULTIVO	S/R	SUP.
					RESUELTA (ha)
-1126710	23-004-005-00180-00002	63000	PASTOS DE MENOS DE 5 AÑOS-SIN VARIEDAD	S	0,02
-584743	23-004-005-00092-00008	62000	PASTOS PERMANENTES DE 5 O MAS AÑOS-SIN VARIEDAD	S	0,37
-584742	23-004-005-00092-00006	62000	PASTOS PERMANENTES DE 5 O MAS AÑOS-SIN VARIEDAD	S	0,41
-584741	23-004-005-00091-00003	62000	PASTOS PERMANENTES DE 5 O MAS AÑOS-SIN VARIEDAD	S	0,27
-584740	23-004-005-00092-00007	62000	PASTOS PERMANENTES DE 5 O MAS AÑOS-SIN VARIEDAD	S	0,94
-584739	23-004-005-00091-00004	62000	PASTOS PERMANENTES DE 5 O MAS AÑOS-SIN VARIEDAD	S	2,05
-584736	23-004-005-00142-00002	62000	PASTOS PERMANENTES DE 5 O MAS AÑOS-SIN VARIEDAD	S	3,95
-584735	23-004-005-00142-00003	63000	PASTOS DE MENOS DE 5 AÑOS-SIN VARIEDAD	S	4,15
-584734	23-004-005-00083-00003	63000	PASTOS DE MENOS DE 5 AÑOS-SIN VARIEDAD	S	5,25
-584733	23-004-005-00083-00002	62000	PASTOS PERMANENTES DE 5 O MAS AÑOS-SIN VARIEDAD	S	2,89
-584724	23-004-005-00076-00002	62000	PASTOS PERMANENTES DE 5 O MAS AÑOS-SIN VARIEDAD	S	0,12
-584723	23-004-005-00074-00002	62000	PASTOS PERMANENTES DE 5 O MAS AÑOS-SIN VARIEDAD	S	0,09
-584722	23-004-005-00074-00005	62000	PASTOS PERMANENTES DE 5 O MAS AÑOS-SIN VARIEDAD	S	0,10
-584721	23-004-005-00074-00004	62000	PASTOS PERMANENTES DE 5 O MAS AÑOS-SIN VARIEDAD	S	0,75
-584720	23-004-005-00074-00003	62000	PASTOS PERMANENTES DE 5 O MAS AÑOS-SIN VARIEDAD	S	0,60
-584719	23-004-005-00070-00002	62000	PASTOS PERMANENTES DE 5 O MAS AÑOS-SIN VARIEDAD	S	0,05
-584718	23-004-005-00070-00003	62000	PASTOS PERMANENTES DE 5 O MAS AÑOS-SIN VARIEDAD	S	0,95
-584715	23-004-005-00074-00006	62000	PASTOS PERMANENTES DE 5 O MAS AÑOS-SIN VARIEDAD	S	0,38
-584713	23-004-005-00058-00002	62000	PASTOS PERMANENTES DE 5 O MAS AÑOS-SIN VARIEDAD	S	0,20
-584712	23-004-005-00076-00003	62000	PASTOS PERMANENTES DE 5 O MAS AÑOS-SIN VARIEDAD	S	0,45
-584711	23-004-005-00178-00003	62000	PASTOS PERMANENTES DE 5 O MAS AÑOS-SIN VARIEDAD	S	0,92
-584710	23-004-005-00143-00002	62000	PASTOS PERMANENTES DE 5 O MAS AÑOS-SIN VARIEDAD	S	1,82
-584709	23-004-005-00057-00003	63000	PASTOS DE MENOS DE 5 AÑOS-SIN VARIEDAD	S	1,44
-584708	23-004-005-00057-00002	63000	PASTOS DE MENOS DE 5 AÑOS-SIN VARIEDAD	S	2,91
-584704	23-004-005-00042-00003	62000	PASTOS PERMANENTES DE 5 O MAS AÑOS-SIN VARIEDAD	S	1,60
-584703	23-004-005-00042-00002	62000	PASTOS PERMANENTES DE 5 O MAS AÑOS-SIN VARIEDAD	S	1,26
-584701	23-004-005-00164-00002	62000	PASTOS PERMANENTES DE 5 O MAS AÑOS-SIN VARIEDAD	S	1,96
-584700	23-004-005-00055-00003	62000	PASTOS PERMANENTES DE 5 O MAS AÑOS-SIN VARIEDAD	S	3,12
-584699	23-004-005-00055-00002	62000	PASTOS PERMANENTES DE 5 O MAS AÑOS-SIN VARIEDAD	S	0,97
-584694	23-004-005-00016-00002	63000	PASTOS DE MENOS DE 5 AÑOS-SIN VARIEDAD	S	0,14
-584693	23-004-005-00040-00002	63000	PASTOS DE MENOS DE 5 AÑOS-SIN VARIEDAD	S	0,08
-584682	23-004-002-00065-00003	63000	PASTOS DE MENOS DE 5 AÑOS-SIN VARIEDAD	S	0,07
-584679	23-004-002-00053-00002	62000	PASTOS PERMANENTES DE 5 O MAS AÑOS-SIN VARIEDAD	S	1,04
-584657	23-004-001-00029-00002	63000	PASTOS DE MENOS DE 5 AÑOS-SIN VARIEDAD	S	1,31
-584632	23-004-002-00004-00003	63000	PASTOS DE MENOS DE 5 AÑOS-SIN VARIEDAD	S	0,98
-584631	23-004-002-00003-00002	63000	PASTOS DE MENOS DE 5 AÑOS-SIN VARIEDAD	S	0,42
-584628	23-004-002-00008-00002	62000	PASTOS PERMANENTES DE 5 O MAS AÑOS-SIN VARIEDAD	S	0,46
-584627	23-004-002-00008-00004	63000	PASTOS DE MENOS DE 5 AÑOS-SIN VARIEDAD	S	0,77
-584626	23-004-002-00008-00003	62000	PASTOS PERMANENTES DE 5 O MAS AÑOS-SIN VARIEDAD	S	0,74
-584089	23-004-001-00001-00001	63000	PASTOS DE MENOS DE 5 AÑOS-SIN VARIEDAD	S	2,56

(1) Superficie declarada admisible ajustada con la superficie comprometida.
(2) Factor de penalización valorando el alcance para el tipo de compromiso.Puede verificar la integridad de una copia de este documento mediante la lectura del código QR adjunto o mediante el acceso a la dirección <https://ws050.juntadeandalucia.es/verificarFirma> indicando el código de VERIFICACIÓN

FIRMADO POR

RAQUEL MARIA ESPIN CRESPO

17/12/2024

VERIFICACIÓN

Pk2jm6UYDU9J72AMTZUYRN3GET48NG

PÁG. 7268/9349



**Datos considerados para el Cálculo de la Carga Ganadera mínima y máxima del expediente****Recintos Determinados para el Cálculo de Garga Ganadera Mínima**

REF.	REFERENCIA SIGPAC	CULTIVO DESCRIPCIÓN CULTIVO	S/R	SUP.
				RESUELTA (ha)
-584085	23-004-001-00002-00002	62000 PASTOS PERMANENTES DE 5 O MAS AÑOS-SIN VARIEDAD	S	2,57
4656972	23-004-001-00002-00001	63000 PASTOS DE MENOS DE 5 AÑOS-SIN VARIEDAD	S	3,30
4656984	23-004-001-00006-00001	63000 PASTOS DE MENOS DE 5 AÑOS-SIN VARIEDAD	S	0,53
4656991	23-004-001-00007-00001	63000 PASTOS DE MENOS DE 5 AÑOS-SIN VARIEDAD	S	0,04
4657022	23-004-001-00014-00001	62000 PASTOS PERMANENTES DE 5 O MAS AÑOS-SIN VARIEDAD	S	0,09
4657049	23-004-001-00017-00001	63000 PASTOS DE MENOS DE 5 AÑOS-SIN VARIEDAD	S	1,43
4657055	23-004-001-00019-00001	63000 PASTOS DE MENOS DE 5 AÑOS-SIN VARIEDAD	S	1,88
4657072	23-004-001-00020-00002	63000 PASTOS DE MENOS DE 5 AÑOS-SIN VARIEDAD	S	1,35
4657079	23-004-001-00021-00001	63000 PASTOS DE MENOS DE 5 AÑOS-SIN VARIEDAD	S	4,16
4657086	23-004-001-00022-00001	63000 PASTOS DE MENOS DE 5 AÑOS-SIN VARIEDAD	S	1,33
4657089	23-004-001-00023-00001	63000 PASTOS DE MENOS DE 5 AÑOS-SIN VARIEDAD	S	1,71
4657091	23-004-001-00026-00001	63000 PASTOS DE MENOS DE 5 AÑOS-SIN VARIEDAD	S	1,27
4657096	23-004-001-00027-00001	63000 PASTOS DE MENOS DE 5 AÑOS-SIN VARIEDAD	S	0,16
4657100	23-004-001-00028-00001	63000 PASTOS DE MENOS DE 5 AÑOS-SIN VARIEDAD	S	0,32
4657102	23-004-001-00032-00001	63000 PASTOS DE MENOS DE 5 AÑOS-SIN VARIEDAD	S	1,13
4657104	23-004-001-00033-00001	63000 PASTOS DE MENOS DE 5 AÑOS-SIN VARIEDAD	S	3,88
4657106	23-004-001-00034-00001	63000 PASTOS DE MENOS DE 5 AÑOS-SIN VARIEDAD	S	1,83
4657108	23-004-001-00035-00001	63000 PASTOS DE MENOS DE 5 AÑOS-SIN VARIEDAD	S	0,33
4657110	23-004-001-00036-00001	63000 PASTOS DE MENOS DE 5 AÑOS-SIN VARIEDAD	S	0,01
4657119	23-004-001-00038-00001	63000 PASTOS DE MENOS DE 5 AÑOS-SIN VARIEDAD	S	0,17
4657121	23-004-001-00044-00001	63000 PASTOS DE MENOS DE 5 AÑOS-SIN VARIEDAD	S	5,72
4657127	23-004-001-00053-00001	63000 PASTOS DE MENOS DE 5 AÑOS-SIN VARIEDAD	S	0,08
4657141	23-004-001-00057-00001	63000 PASTOS DE MENOS DE 5 AÑOS-SIN VARIEDAD	S	1,48
4657147	23-004-001-00058-00001	63000 PASTOS DE MENOS DE 5 AÑOS-SIN VARIEDAD	S	2,11
4657149	23-004-001-00059-00001	63000 PASTOS DE MENOS DE 5 AÑOS-SIN VARIEDAD	S	3,47
4657154	23-004-001-00061-00001	63000 PASTOS DE MENOS DE 5 AÑOS-SIN VARIEDAD	S	0,03
4657156	23-004-001-00064-00001	62000 PASTOS PERMANENTES DE 5 O MAS AÑOS-SIN VARIEDAD	S	0,04
4657157	23-004-001-00065-00001	62000 PASTOS PERMANENTES DE 5 O MAS AÑOS-SIN VARIEDAD	S	3,73
4657159	23-004-001-00004-00001	63000 PASTOS DE MENOS DE 5 AÑOS-SIN VARIEDAD	S	1,69
4657160	23-004-001-00015-00001	62000 PASTOS PERMANENTES DE 5 O MAS AÑOS-SIN VARIEDAD	S	0,03
4657161	23-004-001-00068-00001	63000 PASTOS DE MENOS DE 5 AÑOS-SIN VARIEDAD	S	1,25
4657163	23-004-001-00069-00001	62000 PASTOS PERMANENTES DE 5 O MAS AÑOS-SIN VARIEDAD	S	0,03
4657164	23-004-001-00070-00001	63000 PASTOS DE MENOS DE 5 AÑOS-SIN VARIEDAD	S	1,34
4657167	23-004-001-00084-00001	63000 PASTOS DE MENOS DE 5 AÑOS-SIN VARIEDAD	S	0,47
4657168	23-004-001-00086-00001	63000 PASTOS DE MENOS DE 5 AÑOS-SIN VARIEDAD	S	0,77
4657169	23-004-001-00090-00001	63000 PASTOS DE MENOS DE 5 AÑOS-SIN VARIEDAD	S	0,25
4657170	23-004-001-00091-00001	63000 PASTOS DE MENOS DE 5 AÑOS-SIN VARIEDAD	S	2,95
4657172	23-004-001-00092-00001	63000 PASTOS DE MENOS DE 5 AÑOS-SIN VARIEDAD	S	1,48
4657175	23-004-001-00094-00001	63000 PASTOS DE MENOS DE 5 AÑOS-SIN VARIEDAD	S	0,26
4657176	23-004-001-00097-00001	63000 PASTOS DE MENOS DE 5 AÑOS-SIN VARIEDAD	S	0,36
4657181	23-004-001-00098-00001	63000 PASTOS DE MENOS DE 5 AÑOS-SIN VARIEDAD	S	0,18
4657183	23-004-001-00030-00001	63000 PASTOS DE MENOS DE 5 AÑOS-SIN VARIEDAD	S	1,06
4657184	23-004-001-00031-00001	63000 PASTOS DE MENOS DE 5 AÑOS-SIN VARIEDAD	S	1,89
4657186	23-004-001-00045-00001	63000 PASTOS DE MENOS DE 5 AÑOS-SIN VARIEDAD	S	6,33
4657190	23-004-001-00047-00001	63000 PASTOS DE MENOS DE 5 AÑOS-SIN VARIEDAD	S	0,41
4657193	23-004-001-00100-00004	63000 PASTOS DE MENOS DE 5 AÑOS-SIN VARIEDAD	S	0,20
4657194	23-004-001-00101-00003	63000 PASTOS DE MENOS DE 5 AÑOS-SIN VARIEDAD	S	0,87
4657195	23-004-001-00102-00001	63000 PASTOS DE MENOS DE 5 AÑOS-SIN VARIEDAD	S	0,54
4657197	23-004-001-00103-00003	63000 PASTOS DE MENOS DE 5 AÑOS-SIN VARIEDAD	S	2,16

(1) Superficie declarada admisible ajustada con la superficie comprometida.
(2) Factor de penalización valorando el alcance para el tipo de compromiso.

Puede verificar la integridad de una copia de este documento mediante la lectura del código QR adjunto o mediante el acceso a la dirección <https://ws050.juntadeandalucia.es/verificarFirma> indicando el código de VERIFICACIÓN

FIRMADO POR

RAQUEL MARIA ESPIN CRESPO

17/12/2024

VERIFICACIÓN

Pk2jm6UYDU9J72AMTZUYRN3GET48NG

PÁG. 7269/9349



**Datos considerados para el Cálculo de la Carga Ganadera mínima y máxima del expediente****Recintos Determinados para el Cálculo de Garga Ganadera Mínima**

REF.	REFERENCIA SIGPAC	CULTIVO	DESCRIPCIÓN CULTIVO	SUP.	
				S/R	RESUELTA (ha)
4657200	23-004-001-00024-00001	63000	PASTOS DE MENOS DE 5 AÑOS-SIN VARIEDAD	S	2,64
4657206	23-004-001-00029-00001	62000	PASTOS PERMANENTES DE 5 O MAS AÑOS-SIN VARIEDAD	S	0,30
4657210	23-004-001-00025-00001	63000	PASTOS DE MENOS DE 5 AÑOS-SIN VARIEDAD	S	2,09
4657212	23-004-001-00046-00002	63000	PASTOS DE MENOS DE 5 AÑOS-SIN VARIEDAD	S	1,16
4657221	23-004-001-00047-00003	62000	PASTOS PERMANENTES DE 5 O MAS AÑOS-SIN VARIEDAD	S	0,20
4657244	23-004-001-00004-00002	62000	PASTOS PERMANENTES DE 5 O MAS AÑOS-SIN VARIEDAD	S	0,38
4657245	23-004-001-00055-00001	62000	PASTOS PERMANENTES DE 5 O MAS AÑOS-SIN VARIEDAD	S	0,14
4657247	23-004-001-00005-00001	62000	PASTOS PERMANENTES DE 5 O MAS AÑOS-SIN VARIEDAD	S	1,15
4657252	23-004-001-00005-00002	63000	PASTOS DE MENOS DE 5 AÑOS-SIN VARIEDAD	S	0,34
4657253	23-004-001-00062-00001	63000	PASTOS DE MENOS DE 5 AÑOS-SIN VARIEDAD	S	3,02
4657254	23-004-001-00060-00001	63000	PASTOS DE MENOS DE 5 AÑOS-SIN VARIEDAD	S	0,34
4657255	23-004-001-00066-00001	63000	PASTOS DE MENOS DE 5 AÑOS-SIN VARIEDAD	S	5,66
4657256	23-004-001-00081-00001	63000	PASTOS DE MENOS DE 5 AÑOS-SIN VARIEDAD	S	1,06
4657266	23-004-025-00067-00001	63000	PASTOS DE MENOS DE 5 AÑOS-SIN VARIEDAD	S	1,58
4657268	23-004-025-00067-00002	62000	PASTOS PERMANENTES DE 5 O MAS AÑOS-SIN VARIEDAD	S	0,03
4657269	23-004-002-00001-00001	62000	PASTOS PERMANENTES DE 5 O MAS AÑOS-SIN VARIEDAD	S	1,03
4657270	23-004-002-00001-00002	62000	PASTOS PERMANENTES DE 5 O MAS AÑOS-SIN VARIEDAD	S	0,29
4657271	23-004-002-00002-00001	62000	PASTOS PERMANENTES DE 5 O MAS AÑOS-SIN VARIEDAD	S	0,89
4657272	23-004-002-00002-00002	62000	PASTOS PERMANENTES DE 5 O MAS AÑOS-SIN VARIEDAD	S	0,23
4657277	23-004-002-00003-00001	62000	PASTOS PERMANENTES DE 5 O MAS AÑOS-SIN VARIEDAD	S	2,64
4657278	23-004-002-00004-00002	62000	PASTOS PERMANENTES DE 5 O MAS AÑOS-SIN VARIEDAD	S	2,00
4657284	23-004-002-00012-00001	63000	PASTOS DE MENOS DE 5 AÑOS-SIN VARIEDAD	S	4,54
4657285	23-004-002-00010-00001	63000	PASTOS DE MENOS DE 5 AÑOS-SIN VARIEDAD	S	0,22
4657286	23-004-002-00014-00001	63000	PASTOS DE MENOS DE 5 AÑOS-SIN VARIEDAD	S	1,35
4657287	23-004-002-00013-00001	63000	PASTOS DE MENOS DE 5 AÑOS-SIN VARIEDAD	S	1,42
4657288	23-004-002-00005-00001	63000	PASTOS DE MENOS DE 5 AÑOS-SIN VARIEDAD	S	2,97
4657289	23-004-002-00009-00001	63000	PASTOS DE MENOS DE 5 AÑOS-SIN VARIEDAD	S	2,47
4657290	23-004-002-00008-00001	63000	PASTOS DE MENOS DE 5 AÑOS-SIN VARIEDAD	S	0,52
4657294	23-004-002-00064-00001	63000	PASTOS DE MENOS DE 5 AÑOS-SIN VARIEDAD	S	1,14
4657295	23-004-002-00015-00001	63000	PASTOS DE MENOS DE 5 AÑOS-SIN VARIEDAD	S	0,94
4657297	23-004-002-00019-00001	63000	PASTOS DE MENOS DE 5 AÑOS-SIN VARIEDAD	S	1,80
4657299	23-004-002-00028-00001	63000	PASTOS DE MENOS DE 5 AÑOS-SIN VARIEDAD	S	0,48
4657300	23-004-002-00053-00001	62000	PASTOS PERMANENTES DE 5 O MAS AÑOS-SIN VARIEDAD	S	1,57
4657301	23-004-002-00027-00001	63000	PASTOS DE MENOS DE 5 AÑOS-SIN VARIEDAD	S	4,12
4657302	23-004-002-00051-00001	63000	PASTOS DE MENOS DE 5 AÑOS-SIN VARIEDAD	S	1,95
4657305	23-004-002-00031-00001	63000	PASTOS DE MENOS DE 5 AÑOS-SIN VARIEDAD	S	4,92
4657306	23-004-002-00046-00001	63000	PASTOS DE MENOS DE 5 AÑOS-SIN VARIEDAD	S	2,11
4657307	23-004-002-00036-00001	62000	PASTOS PERMANENTES DE 5 O MAS AÑOS-SIN VARIEDAD	S	0,13
4657311	23-004-002-00066-00001	63000	PASTOS DE MENOS DE 5 AÑOS-SIN VARIEDAD	S	0,83
4657312	23-004-002-00065-00001	63000	PASTOS DE MENOS DE 5 AÑOS-SIN VARIEDAD	S	0,17
4657313	23-004-002-00048-00001	63000	PASTOS DE MENOS DE 5 AÑOS-SIN VARIEDAD	S	2,13
4657314	23-004-002-00052-00001	63000	PASTOS DE MENOS DE 5 AÑOS-SIN VARIEDAD	S	1,16
4657322	23-004-002-00072-00001	62000	PASTOS PERMANENTES DE 5 O MAS AÑOS-SIN VARIEDAD	S	0,08
4657323	23-004-002-00067-00001	63000	PASTOS DE MENOS DE 5 AÑOS-SIN VARIEDAD	S	0,37
4657324	23-004-002-00071-00001	63000	PASTOS DE MENOS DE 5 AÑOS-SIN VARIEDAD	S	3,25

(1) Superficie declarada admisible ajustada con la superficie comprometida.
(2) Factor de penalización valorando el alcance para el tipo de compromiso.

Puede verificar la integridad de una copia de este documento mediante la lectura del código QR adjunto o mediante el acceso a la dirección <https://ws050.juntadeandalucia.es/verificarFirma> indicando el código de VERIFICACIÓN

FIRMADO POR	RAQUEL MARIA ESPIN CRESPO	17/12/2024	
VERIFICACIÓN	Pk2jm6UYDU9J72AMTZUYRN3GET48NG	PÁG. 7270/9349	

**Datos considerados para el Cálculo de la Carga Ganadera mínima y máxima del expediente****Recintos Determinados para el Cálculo de Garga Ganadera Mínima**

REF.	REFERENCIA SIGPAC	CULTIVO DESCRIPCIÓN CULTIVO	SUP.	
			S/R	RESUELTA (ha)
4657325	23-004-002-00070-00001	63000 PASTOS DE MENOS DE 5 AÑOS-SIN VARIEDAD	S	4,39
4657328	23-004-002-00087-00001	63000 PASTOS DE MENOS DE 5 AÑOS-SIN VARIEDAD	S	4,71
4657329	23-004-002-00085-00001	63000 PASTOS DE MENOS DE 5 AÑOS-SIN VARIEDAD	S	3,73
4657330	23-004-002-00088-00001	63000 PASTOS DE MENOS DE 5 AÑOS-SIN VARIEDAD	S	1,44
4657331	23-004-002-00073-00001	62000 PASTOS PERMANENTES DE 5 O MAS AÑOS-SIN VARIEDAD	S	0,05
4657332	23-004-002-00079-00001	63000 PASTOS DE MENOS DE 5 AÑOS-SIN VARIEDAD	S	2,95
4657333	23-004-002-00074-00002	63000 PASTOS DE MENOS DE 5 AÑOS-SIN VARIEDAD	S	0,51
4657343	23-004-002-00098-00001	62000 PASTOS PERMANENTES DE 5 O MAS AÑOS-SIN VARIEDAD	S	0,48
4657344	23-004-002-00093-00001	63000 PASTOS DE MENOS DE 5 AÑOS-SIN VARIEDAD	S	0,31
4657345	23-004-002-00095-00001	63000 PASTOS DE MENOS DE 5 AÑOS-SIN VARIEDAD	S	1,28
4657346	23-004-002-00094-00001	63000 PASTOS DE MENOS DE 5 AÑOS-SIN VARIEDAD	S	2,12
4657376	23-004-003-00048-00001	63000 PASTOS DE MENOS DE 5 AÑOS-SIN VARIEDAD	S	4,34
4657377	23-004-003-00047-00002	63000 PASTOS DE MENOS DE 5 AÑOS-SIN VARIEDAD	S	8,54
4657378	23-004-003-00050-00001	63000 PASTOS DE MENOS DE 5 AÑOS-SIN VARIEDAD	S	2,48
4657380	23-004-003-00052-00001	63000 PASTOS DE MENOS DE 5 AÑOS-SIN VARIEDAD	S	8,72
4657381	23-004-003-00051-00001	63000 PASTOS DE MENOS DE 5 AÑOS-SIN VARIEDAD	S	2,24
4657382	23-004-003-00058-00001	63000 PASTOS DE MENOS DE 5 AÑOS-SIN VARIEDAD	S	1,17
4657383	23-004-003-00029-00001	62000 PASTOS PERMANENTES DE 5 O MAS AÑOS-SIN VARIEDAD	S	1,07
4657384	23-004-003-00046-00001	63000 PASTOS DE MENOS DE 5 AÑOS-SIN VARIEDAD	S	1,94
4657385	23-004-003-00030-00001	62000 PASTOS PERMANENTES DE 5 O MAS AÑOS-SIN VARIEDAD	S	1,43
4657411	23-004-003-00080-00001	63000 PASTOS DE MENOS DE 5 AÑOS-SIN VARIEDAD	S	2,46
4657413	23-004-003-00097-00001	63000 PASTOS DE MENOS DE 5 AÑOS-SIN VARIEDAD	S	1,98
4657414	23-004-003-00089-00002	63000 PASTOS DE MENOS DE 5 AÑOS-SIN VARIEDAD	S	3,16
4657415	23-004-003-00098-00001	63000 PASTOS DE MENOS DE 5 AÑOS-SIN VARIEDAD	S	2,24
4657432	23-004-005-00043-00001	63000 PASTOS DE MENOS DE 5 AÑOS-SIN VARIEDAD	S	2,54
4657433	23-004-005-00042-00001	62000 PASTOS PERMANENTES DE 5 O MAS AÑOS-SIN VARIEDAD	S	2,05
4657434	23-004-005-00041-00002	62000 PASTOS PERMANENTES DE 5 O MAS AÑOS-SIN VARIEDAD	S	7,93
4657444	23-004-005-00070-00001	62000 PASTOS PERMANENTES DE 5 O MAS AÑOS-SIN VARIEDAD	S	3,12
4657445	23-004-005-00058-00001	63000 PASTOS DE MENOS DE 5 AÑOS-SIN VARIEDAD	S	1,92
4657447	23-004-005-00071-00001	62000 PASTOS PERMANENTES DE 5 O MAS AÑOS-SIN VARIEDAD	S	0,46
4657450	23-004-005-00007-00001	63000 PASTOS DE MENOS DE 5 AÑOS-SIN VARIEDAD	S	0,44
4657451	23-004-005-00054-00001	62000 PASTOS PERMANENTES DE 5 O MAS AÑOS-SIN VARIEDAD	S	3,77
4657452	23-004-005-00057-00001	62000 PASTOS PERMANENTES DE 5 O MAS AÑOS-SIN VARIEDAD	S	2,39
4657453	23-004-005-00055-00001	62000 PASTOS PERMANENTES DE 5 O MAS AÑOS-SIN VARIEDAD	S	1,73
4657456	23-004-005-00074-00001	63000 PASTOS DE MENOS DE 5 AÑOS-SIN VARIEDAD	S	6,51
4657457	23-004-005-00075-00001	62000 PASTOS PERMANENTES DE 5 O MAS AÑOS-SIN VARIEDAD	S	1,40
4657460	23-004-005-00080-00001	63000 PASTOS DE MENOS DE 5 AÑOS-SIN VARIEDAD	S	0,49
4657461	23-004-005-00079-00001	63000 PASTOS DE MENOS DE 5 AÑOS-SIN VARIEDAD	S	1,56
4657462	23-004-005-00090-00001	62000 PASTOS PERMANENTES DE 5 O MAS AÑOS-SIN VARIEDAD	S	2,59
4657463	23-004-005-00083-00001	62000 PASTOS PERMANENTES DE 5 O MAS AÑOS-SIN VARIEDAD	S	0,14
4657464	23-004-005-00092-00005	62000 PASTOS PERMANENTES DE 5 O MAS AÑOS-SIN VARIEDAD	S	1,02
4657465	23-004-005-00091-00002	62000 PASTOS PERMANENTES DE 5 O MAS AÑOS-SIN VARIEDAD	S	0,77
4657466	23-004-005-00076-00001	63000 PASTOS DE MENOS DE 5 AÑOS-SIN VARIEDAD	S	6,23
4657467	23-004-005-00078-00001	63000 PASTOS DE MENOS DE 5 AÑOS-SIN VARIEDAD	S	0,18

(1) Superficie declarada admisible ajustada con la superficie comprometida.
(2) Factor de penalización valorando el alcance para el tipo de compromiso.Puede verificar la integridad de una copia de este documento mediante la lectura del código QR adjunto o mediante el acceso a la dirección <https://ws050.juntadeandalucia.es/verificarFirma> indicando el código de VERIFICACIÓN

FIRMADO POR

RAQUEL MARIA ESPIN CRESPO

17/12/2024

VERIFICACIÓN

Pk2jm6UYDU9J72AMTZUYRN3GET48NG

PÁG. 7271/9349



**Datos considerados para el Cálculo de la Carga Ganadera mínima y máxima del expediente****Recintos Determinados para el Cálculo de Garga Ganadera Mínima**

REF.	REFERENCIA SIGPAC	CULTIVO	DESCRIPCIÓN CULTIVO	S/R	SUP.
					RESUELTA (ha)
4657468	23-004-005-00077-00001	63000	PASTOS DE MENOS DE 5 AÑOS-SIN VARIEDAD	S	0,08
4657472	23-004-005-00143-00001	63000	PASTOS DE MENOS DE 5 AÑOS-SIN VARIEDAD	S	1,91
4657473	23-004-005-00142-00001	62000	PASTOS PERMANENTES DE 5 O MAS AÑOS-SIN VARIEDAD	S	0,61
4657474	23-004-005-00167-00001	63000	PASTOS DE MENOS DE 5 AÑOS-SIN VARIEDAD	S	3,49
4657475	23-004-005-00164-00001	63000	PASTOS DE MENOS DE 5 AÑOS-SIN VARIEDAD	S	1,75
4657476	23-004-005-00169-00003	62000	PASTOS PERMANENTES DE 5 O MAS AÑOS-SIN VARIEDAD	S	4,15
4657477	23-004-005-00093-00001	62000	PASTOS PERMANENTES DE 5 O MAS AÑOS-SIN VARIEDAD	S	2,30
4657478	23-004-005-00141-00001	63000	PASTOS DE MENOS DE 5 AÑOS-SIN VARIEDAD	S	0,72
4657479	23-004-005-00140-00001	63000	PASTOS DE MENOS DE 5 AÑOS-SIN VARIEDAD	S	1,42
4657488	23-004-005-00030-00001	63000	PASTOS DE MENOS DE 5 AÑOS-SIN VARIEDAD	S	1,06
4657489	23-004-005-00016-00001	63000	PASTOS DE MENOS DE 5 AÑOS-SIN VARIEDAD	S	3,68
4657490	23-004-005-00156-00001	63000	PASTOS DE MENOS DE 5 AÑOS-SIN VARIEDAD	S	1,12
4657493	23-004-005-00039-00001	63000	PASTOS DE MENOS DE 5 AÑOS-SIN VARIEDAD	S	2,24
4657495	23-004-005-00157-00001	63000	PASTOS DE MENOS DE 5 AÑOS-SIN VARIEDAD	S	0,22
4657496	23-004-005-00177-00001	62000	PASTOS PERMANENTES DE 5 O MAS AÑOS-SIN VARIEDAD	S	5,46
4657497	23-004-005-00015-00001	63000	PASTOS DE MENOS DE 5 AÑOS-SIN VARIEDAD	S	1,10
4657498	23-004-005-00193-00001	62000	PASTOS PERMANENTES DE 5 O MAS AÑOS-SIN VARIEDAD	S	0,17
4657499	23-004-005-00180-00001	63000	PASTOS DE MENOS DE 5 AÑOS-SIN VARIEDAD	S	8,74
4657501	23-004-005-00178-00001	63000	PASTOS DE MENOS DE 5 AÑOS-SIN VARIEDAD	S	3,53
4657502	23-004-005-00040-00001	63000	PASTOS DE MENOS DE 5 AÑOS-SIN VARIEDAD	S	0,36
4657511	23-004-005-00200-00001	63000	PASTOS DE MENOS DE 5 AÑOS-SIN VARIEDAD	S	0,52
4657514	23-004-005-00158-00001	63000	PASTOS DE MENOS DE 5 AÑOS-SIN VARIEDAD	S	2,11
5087766	23-004-002-00033-00001	63000	PASTOS DE MENOS DE 5 AÑOS-SIN VARIEDAD	S	3,56
5087778	23-004-002-00034-00001	63000	PASTOS DE MENOS DE 5 AÑOS-SIN VARIEDAD	S	7,08
5087782	23-004-002-00035-00001	63000	PASTOS DE MENOS DE 5 AÑOS-SIN VARIEDAD	S	1,40
5087786	23-004-002-00091-00001	63000	PASTOS DE MENOS DE 5 AÑOS-SIN VARIEDAD	S	2,03
5087790	23-004-002-00092-00001	63000	PASTOS DE MENOS DE 5 AÑOS-SIN VARIEDAD	S	1,80
5087818	23-004-003-00056-00001	62000	PASTOS PERMANENTES DE 5 O MAS AÑOS-SIN VARIEDAD	S	0,03
5087829	23-004-003-00053-00001	63000	PASTOS DE MENOS DE 5 AÑOS-SIN VARIEDAD	S	2,49
5087955	23-004-001-00050-00003	63000	PASTOS DE MENOS DE 5 AÑOS-SIN VARIEDAD	S	3,58
5087965	23-004-001-00050-00004	62000	PASTOS PERMANENTES DE 5 O MAS AÑOS-SIN VARIEDAD	S	1,16
5087970	23-004-001-00048-00001	63000	PASTOS DE MENOS DE 5 AÑOS-SIN VARIEDAD	S	1,38
5087971	23-004-001-00080-00002	63000	PASTOS DE MENOS DE 5 AÑOS-SIN VARIEDAD	S	0,86
5087972	23-004-001-00099-00002	63000	PASTOS DE MENOS DE 5 AÑOS-SIN VARIEDAD	S	1,72
1700000004834360	23-004-002-00011-00001	62000	PASTOS PERMANENTES DE 5 O MAS AÑOS-SIN VARIEDAD	S	1,30
1700000004834361	23-004-003-00039-00001	62000	PASTOS PERMANENTES DE 5 O MAS AÑOS-SIN VARIEDAD	S	0,78
1700000004834362	23-004-003-00040-00001	62000	PASTOS PERMANENTES DE 5 O MAS AÑOS-SIN VARIEDAD	S	1,25
1700000004834363	23-004-003-00041-00001	62000	PASTOS PERMANENTES DE 5 O MAS AÑOS-SIN VARIEDAD	S	1,49
1700000004834364	23-004-003-00042-00001	62000	PASTOS PERMANENTES DE 5 O MAS AÑOS-SIN VARIEDAD	S	3,24
1700000004834365	23-004-003-00043-00001	62000	PASTOS PERMANENTES DE 5 O MAS AÑOS-SIN VARIEDAD	S	3,01
1700000004834366	23-004-003-00045-00001	62000	PASTOS PERMANENTES DE 5 O MAS AÑOS-SIN VARIEDAD	S	1,49
1700000004834368	23-004-003-00054-00002	62000	PASTOS PERMANENTES DE 5 O MAS AÑOS-SIN VARIEDAD	S	2,71
1700000004834369	23-004-003-00055-00001	62000	PASTOS PERMANENTES DE 5 O MAS AÑOS-SIN VARIEDAD	S	1,45
1700000004834370	23-004-003-00056-00002	62000	PASTOS PERMANENTES DE 5 O MAS AÑOS-SIN VARIEDAD	S	0,88

(1) Superficie declarada admisible ajustada con la superficie comprometida.
(2) Factor de penalización valorando el alcance para el tipo de compromiso.

Puede verificar la integridad de una copia de este documento mediante la lectura del código QR adjunto o mediante el acceso a la dirección <https://ws050.juntadeandalucia.es/verificarFirma> indicando el código de VERIFICACIÓN

FIRMADO POR

RAQUEL MARIA ESPIN CRESPO

17/12/2024

VERIFICACIÓN

Pk2jm6UYDU9J72AMTZUYRN3GET48NG

PÁG. 7272/9349



**Datos considerados para el Cálculo de la Carga Ganadera mínima y máxima del expediente****Recintos Determinados para el Cálculo de Garga Ganadera Mínima**

REF.	REFERENCIA SIGPAC	CULTIVO	DESCRIPCIÓN CULTIVO	S/R	SUP.
					RESUELTA (ha)
170000004834371	23-004-003-00057-00001	62000	PASTOS PERMANENTES DE 5 O MAS AÑOS-SIN VARIEDAD	S	0,24
170000004834372	23-004-003-00086-00001	62000	PASTOS PERMANENTES DE 5 O MAS AÑOS-SIN VARIEDAD	S	2,00
170000004834375	23-004-003-00072-00003	62000	PASTOS PERMANENTES DE 5 O MAS AÑOS-SIN VARIEDAD	S	1,33
170000004834376	23-004-003-00013-00002	62000	PASTOS PERMANENTES DE 5 O MAS AÑOS-SIN VARIEDAD	S	0,08
170000004834384	23-004-002-00023-00001	62000	PASTOS PERMANENTES DE 5 O MAS AÑOS-SIN VARIEDAD	S	7,25
170000004834385	23-004-002-00024-00001	62000	PASTOS PERMANENTES DE 5 O MAS AÑOS-SIN VARIEDAD	S	0,78
170000004834386	23-004-002-00025-00001	62000	PASTOS PERMANENTES DE 5 O MAS AÑOS-SIN VARIEDAD	S	3,15
170000004834387	23-004-002-00026-00001	62000	PASTOS PERMANENTES DE 5 O MAS AÑOS-SIN VARIEDAD	S	2,08
170000004834388	23-004-002-00032-00001	62000	PASTOS PERMANENTES DE 5 O MAS AÑOS-SIN VARIEDAD	S	4,91
170000004834389	23-004-003-00033-00002	62000	PASTOS PERMANENTES DE 5 O MAS AÑOS-SIN VARIEDAD	S	0,16
170000004834390	23-004-003-00038-00001	62000	PASTOS PERMANENTES DE 5 O MAS AÑOS-SIN VARIEDAD	S	0,27
170000004834391	23-004-003-00072-00001	62000	PASTOS PERMANENTES DE 5 O MAS AÑOS-SIN VARIEDAD	S	4,32
170000004834392	23-004-003-00057-00002	62000	PASTOS PERMANENTES DE 5 O MAS AÑOS-SIN VARIEDAD	S	0,14
170000004834393	23-004-003-00054-00001	62000	PASTOS PERMANENTES DE 5 O MAS AÑOS-SIN VARIEDAD	S	0,43
170000004834394	23-004-002-00032-00003	62000	PASTOS PERMANENTES DE 5 O MAS AÑOS-SIN VARIEDAD	S	0,01
170000004834396	23-004-003-00013-00001	62000	PASTOS PERMANENTES DE 5 O MAS AÑOS-SIN VARIEDAD	S	2,83
170000004834398	23-004-003-00034-00001	62000	PASTOS PERMANENTES DE 5 O MAS AÑOS-SIN VARIEDAD	S	1,08
170000004834399	23-004-003-00096-00001	62000	PASTOS PERMANENTES DE 5 O MAS AÑOS-SIN VARIEDAD	S	0,09

Recintos Determinados para el Cálculo de Garga Ganadera Máxima

REF.	REFERENCIA SIGPAC	CULTIVO	DESCRIPCIÓN CULTIVO	S/R	SUP.
					RESUELTA (ha)
-1126710	23-004-005-00180-00002	63000	PASTOS DE MENOS DE 5 AÑOS-SIN VARIEDAD	S	0,02
-584743	23-004-005-00092-00008	62000	PASTOS PERMANENTES DE 5 O MAS AÑOS-SIN VARIEDAD	S	0,37
-584742	23-004-005-00092-00006	62000	PASTOS PERMANENTES DE 5 O MAS AÑOS-SIN VARIEDAD	S	0,41
-584741	23-004-005-00091-00003	62000	PASTOS PERMANENTES DE 5 O MAS AÑOS-SIN VARIEDAD	S	0,27
-584740	23-004-005-00092-00007	62000	PASTOS PERMANENTES DE 5 O MAS AÑOS-SIN VARIEDAD	S	0,94
-584739	23-004-005-00091-00004	62000	PASTOS PERMANENTES DE 5 O MAS AÑOS-SIN VARIEDAD	S	2,05
-584736	23-004-005-00142-00002	62000	PASTOS PERMANENTES DE 5 O MAS AÑOS-SIN VARIEDAD	S	3,95
-584735	23-004-005-00142-00003	63000	PASTOS DE MENOS DE 5 AÑOS-SIN VARIEDAD	S	4,15
-584734	23-004-005-00083-00003	63000	PASTOS DE MENOS DE 5 AÑOS-SIN VARIEDAD	S	5,25
-584733	23-004-005-00083-00002	62000	PASTOS PERMANENTES DE 5 O MAS AÑOS-SIN VARIEDAD	S	2,89
-584724	23-004-005-00076-00002	62000	PASTOS PERMANENTES DE 5 O MAS AÑOS-SIN VARIEDAD	S	0,12
-584723	23-004-005-00074-00002	62000	PASTOS PERMANENTES DE 5 O MAS AÑOS-SIN VARIEDAD	S	0,09
-584722	23-004-005-00074-00005	62000	PASTOS PERMANENTES DE 5 O MAS AÑOS-SIN VARIEDAD	S	0,10
-584721	23-004-005-00074-00004	62000	PASTOS PERMANENTES DE 5 O MAS AÑOS-SIN VARIEDAD	S	0,75
-584720	23-004-005-00074-00003	62000	PASTOS PERMANENTES DE 5 O MAS AÑOS-SIN VARIEDAD	S	0,60
-584719	23-004-005-00070-00002	62000	PASTOS PERMANENTES DE 5 O MAS AÑOS-SIN VARIEDAD	S	0,05

(1) Superficie declarada admisible ajustada con la superficie comprometida.
(2) Factor de penalización valorando el alcance para el tipo de compromiso.Puede verificar la integridad de una copia de este documento mediante la lectura del código QR adjunto o mediante el acceso a la dirección <https://ws050.juntadeandalucia.es/verificarFirma> indicando el código de VERIFICACIÓN

FIRMADO POR

RAQUEL MARIA ESPIN CRESPO

17/12/2024

VERIFICACIÓN

Pk2jm6UYDU9J72AMTZUYRN3GET48NG

PÁG. 7273/9349



**Datos considerados para el Cálculo de la Carga Ganadera mínima y máxima del expediente****Recintos Determinados para el Cálculo de Garga Ganadera Máxima**

REF.	REFERENCIA SIGPAC	CULTIVO	DESCRIPCIÓN CULTIVO	SUP.	
				S/R	RESUELTA (ha)
-584718	23-004-005-00070-00003	62000	PASTOS PERMANENTES DE 5 O MAS AÑOS-SIN VARIEDAD	S	0,95
-584715	23-004-005-00074-00006	62000	PASTOS PERMANENTES DE 5 O MAS AÑOS-SIN VARIEDAD	S	0,38
-584713	23-004-005-00058-00002	62000	PASTOS PERMANENTES DE 5 O MAS AÑOS-SIN VARIEDAD	S	0,20
-584712	23-004-005-00076-00003	62000	PASTOS PERMANENTES DE 5 O MAS AÑOS-SIN VARIEDAD	S	0,45
-584711	23-004-005-00178-00003	62000	PASTOS PERMANENTES DE 5 O MAS AÑOS-SIN VARIEDAD	S	0,92
-584710	23-004-005-00143-00002	62000	PASTOS PERMANENTES DE 5 O MAS AÑOS-SIN VARIEDAD	S	1,82
-584709	23-004-005-00057-00003	63000	PASTOS DE MENOS DE 5 AÑOS-SIN VARIEDAD	S	1,44
-584708	23-004-005-00057-00002	63000	PASTOS DE MENOS DE 5 AÑOS-SIN VARIEDAD	S	2,91
-584704	23-004-005-00042-00003	62000	PASTOS PERMANENTES DE 5 O MAS AÑOS-SIN VARIEDAD	S	1,60
-584703	23-004-005-00042-00002	62000	PASTOS PERMANENTES DE 5 O MAS AÑOS-SIN VARIEDAD	S	1,26
-584701	23-004-005-00164-00002	62000	PASTOS PERMANENTES DE 5 O MAS AÑOS-SIN VARIEDAD	S	1,96
-584700	23-004-005-00055-00003	62000	PASTOS PERMANENTES DE 5 O MAS AÑOS-SIN VARIEDAD	S	3,12
-584699	23-004-005-00055-00002	62000	PASTOS PERMANENTES DE 5 O MAS AÑOS-SIN VARIEDAD	S	0,97
-584694	23-004-005-00016-00002	63000	PASTOS DE MENOS DE 5 AÑOS-SIN VARIEDAD	S	0,14
-584693	23-004-005-00040-00002	63000	PASTOS DE MENOS DE 5 AÑOS-SIN VARIEDAD	S	0,08
-584682	23-004-002-00065-00003	63000	PASTOS DE MENOS DE 5 AÑOS-SIN VARIEDAD	S	0,07
-584679	23-004-002-00053-00002	62000	PASTOS PERMANENTES DE 5 O MAS AÑOS-SIN VARIEDAD	S	1,04
-584657	23-004-001-00029-00002	63000	PASTOS DE MENOS DE 5 AÑOS-SIN VARIEDAD	S	1,31
-584632	23-004-002-00004-00003	63000	PASTOS DE MENOS DE 5 AÑOS-SIN VARIEDAD	S	1,01
-584631	23-004-002-00003-00002	63000	PASTOS DE MENOS DE 5 AÑOS-SIN VARIEDAD	S	0,42
-584628	23-004-002-00008-00002	62000	PASTOS PERMANENTES DE 5 O MAS AÑOS-SIN VARIEDAD	S	0,46
-584627	23-004-002-00008-00004	63000	PASTOS DE MENOS DE 5 AÑOS-SIN VARIEDAD	S	0,77
-584626	23-004-002-00008-00003	62000	PASTOS PERMANENTES DE 5 O MAS AÑOS-SIN VARIEDAD	S	0,74
-584089	23-004-001-00001-00001	63000	PASTOS DE MENOS DE 5 AÑOS-SIN VARIEDAD	S	2,56
-584085	23-004-001-00002-00002	62000	PASTOS PERMANENTES DE 5 O MAS AÑOS-SIN VARIEDAD	S	2,57
4656972	23-004-001-00002-00001	63000	PASTOS DE MENOS DE 5 AÑOS-SIN VARIEDAD	S	3,30
4656984	23-004-001-00006-00001	63000	PASTOS DE MENOS DE 5 AÑOS-SIN VARIEDAD	S	0,53
4656991	23-004-001-00007-00001	63000	PASTOS DE MENOS DE 5 AÑOS-SIN VARIEDAD	S	0,04
4657022	23-004-001-00014-00001	62000	PASTOS PERMANENTES DE 5 O MAS AÑOS-SIN VARIEDAD	S	0,09
4657049	23-004-001-00017-00001	63000	PASTOS DE MENOS DE 5 AÑOS-SIN VARIEDAD	S	1,43
4657055	23-004-001-00019-00001	63000	PASTOS DE MENOS DE 5 AÑOS-SIN VARIEDAD	S	1,88
4657072	23-004-001-00020-00002	63000	PASTOS DE MENOS DE 5 AÑOS-SIN VARIEDAD	S	1,35
4657079	23-004-001-00021-00001	63000	PASTOS DE MENOS DE 5 AÑOS-SIN VARIEDAD	S	4,16
4657086	23-004-001-00022-00001	63000	PASTOS DE MENOS DE 5 AÑOS-SIN VARIEDAD	S	1,33
4657089	23-004-001-00023-00001	63000	PASTOS DE MENOS DE 5 AÑOS-SIN VARIEDAD	S	1,71
4657091	23-004-001-00026-00001	63000	PASTOS DE MENOS DE 5 AÑOS-SIN VARIEDAD	S	1,27
4657096	23-004-001-00027-00001	63000	PASTOS DE MENOS DE 5 AÑOS-SIN VARIEDAD	S	0,16
4657100	23-004-001-00028-00001	63000	PASTOS DE MENOS DE 5 AÑOS-SIN VARIEDAD	S	0,32
4657102	23-004-001-00032-00001	63000	PASTOS DE MENOS DE 5 AÑOS-SIN VARIEDAD	S	1,13
4657104	23-004-001-00033-00001	63000	PASTOS DE MENOS DE 5 AÑOS-SIN VARIEDAD	S	3,88
4657106	23-004-001-00034-00001	63000	PASTOS DE MENOS DE 5 AÑOS-SIN VARIEDAD	S	1,83
4657108	23-004-001-00035-00001	63000	PASTOS DE MENOS DE 5 AÑOS-SIN VARIEDAD	S	0,33
4657110	23-004-001-00036-00001	63000	PASTOS DE MENOS DE 5 AÑOS-SIN VARIEDAD	S	0,01
4657119	23-004-001-00038-00001	63000	PASTOS DE MENOS DE 5 AÑOS-SIN VARIEDAD	S	0,17

(1) Superficie declarada admisible ajustada con la superficie comprometida.
(2) Factor de penalización valorando el alcance para el tipo de compromiso.

Puede verificar la integridad de una copia de este documento mediante la lectura del código QR adjunto o mediante el acceso a la dirección <https://ws050.juntadeandalucia.es/verificarFirma> indicando el código de VERIFICACIÓN

FIRMADO POR

RAQUEL MARIA ESPIN CRESPO

17/12/2024

VERIFICACIÓN

Pk2jm6UYDU9J72AMTZUYRN3GET48NG

PÁG. 7274/9349



**Datos considerados para el Cálculo de la Carga Ganadera mínima y máxima del expediente****Recintos Determinados para el Cálculo de Garga Ganadera Máxima**

REF.	REFERENCIA SIGPAC	CULTIVO DESCRIPCIÓN CULTIVO	S/R	SUP.
				RESUELTA (ha)
4657121	23-004-001-00044-00001	63000 PASTOS DE MENOS DE 5 AÑOS-SIN VARIEDAD	S	5,72
4657127	23-004-001-00053-00001	63000 PASTOS DE MENOS DE 5 AÑOS-SIN VARIEDAD	S	0,08
4657141	23-004-001-00057-00001	63000 PASTOS DE MENOS DE 5 AÑOS-SIN VARIEDAD	S	1,48
4657147	23-004-001-00058-00001	63000 PASTOS DE MENOS DE 5 AÑOS-SIN VARIEDAD	S	2,11
4657149	23-004-001-00059-00001	63000 PASTOS DE MENOS DE 5 AÑOS-SIN VARIEDAD	S	3,47
4657154	23-004-001-00061-00001	63000 PASTOS DE MENOS DE 5 AÑOS-SIN VARIEDAD	S	0,03
4657156	23-004-001-00064-00001	62000 PASTOS PERMANENTES DE 5 O MAS AÑOS-SIN VARIEDAD	S	0,04
4657157	23-004-001-00065-00001	62000 PASTOS PERMANENTES DE 5 O MAS AÑOS-SIN VARIEDAD	S	3,73
4657159	23-004-001-00004-00001	63000 PASTOS DE MENOS DE 5 AÑOS-SIN VARIEDAD	S	1,69
4657160	23-004-001-00015-00001	62000 PASTOS PERMANENTES DE 5 O MAS AÑOS-SIN VARIEDAD	S	0,03
4657161	23-004-001-00068-00001	63000 PASTOS DE MENOS DE 5 AÑOS-SIN VARIEDAD	S	1,25
4657163	23-004-001-00069-00001	62000 PASTOS PERMANENTES DE 5 O MAS AÑOS-SIN VARIEDAD	S	0,03
4657164	23-004-001-00070-00001	63000 PASTOS DE MENOS DE 5 AÑOS-SIN VARIEDAD	S	1,34
4657167	23-004-001-00084-00001	63000 PASTOS DE MENOS DE 5 AÑOS-SIN VARIEDAD	S	0,47
4657168	23-004-001-00086-00001	63000 PASTOS DE MENOS DE 5 AÑOS-SIN VARIEDAD	S	0,77
4657169	23-004-001-00090-00001	63000 PASTOS DE MENOS DE 5 AÑOS-SIN VARIEDAD	S	0,25
4657170	23-004-001-00091-00001	63000 PASTOS DE MENOS DE 5 AÑOS-SIN VARIEDAD	S	2,95
4657172	23-004-001-00092-00001	63000 PASTOS DE MENOS DE 5 AÑOS-SIN VARIEDAD	S	1,48
4657175	23-004-001-00094-00001	63000 PASTOS DE MENOS DE 5 AÑOS-SIN VARIEDAD	S	0,26
4657176	23-004-001-00097-00001	63000 PASTOS DE MENOS DE 5 AÑOS-SIN VARIEDAD	S	0,36
4657181	23-004-001-00098-00001	63000 PASTOS DE MENOS DE 5 AÑOS-SIN VARIEDAD	S	0,18
4657183	23-004-001-00030-00001	63000 PASTOS DE MENOS DE 5 AÑOS-SIN VARIEDAD	S	1,06
4657184	23-004-001-00031-00001	63000 PASTOS DE MENOS DE 5 AÑOS-SIN VARIEDAD	S	1,89
4657186	23-004-001-00045-00001	63000 PASTOS DE MENOS DE 5 AÑOS-SIN VARIEDAD	S	6,33
4657190	23-004-001-00047-00001	63000 PASTOS DE MENOS DE 5 AÑOS-SIN VARIEDAD	S	0,41
4657193	23-004-001-00100-00004	63000 PASTOS DE MENOS DE 5 AÑOS-SIN VARIEDAD	S	0,20
4657194	23-004-001-00101-00003	63000 PASTOS DE MENOS DE 5 AÑOS-SIN VARIEDAD	S	0,87
4657195	23-004-001-00102-00001	63000 PASTOS DE MENOS DE 5 AÑOS-SIN VARIEDAD	S	0,54
4657197	23-004-001-00103-00003	63000 PASTOS DE MENOS DE 5 AÑOS-SIN VARIEDAD	S	2,16
4657200	23-004-001-00024-00001	63000 PASTOS DE MENOS DE 5 AÑOS-SIN VARIEDAD	S	2,64
4657206	23-004-001-00029-00001	62000 PASTOS PERMANENTES DE 5 O MAS AÑOS-SIN VARIEDAD	S	0,30
4657210	23-004-001-00025-00001	63000 PASTOS DE MENOS DE 5 AÑOS-SIN VARIEDAD	S	2,09
4657212	23-004-001-00046-00002	63000 PASTOS DE MENOS DE 5 AÑOS-SIN VARIEDAD	S	1,16
4657221	23-004-001-00047-00003	62000 PASTOS PERMANENTES DE 5 O MAS AÑOS-SIN VARIEDAD	S	0,20
4657244	23-004-001-00004-00002	62000 PASTOS PERMANENTES DE 5 O MAS AÑOS-SIN VARIEDAD	S	0,38
4657245	23-004-001-00055-00001	62000 PASTOS PERMANENTES DE 5 O MAS AÑOS-SIN VARIEDAD	S	0,14
4657247	23-004-001-00005-00001	62000 PASTOS PERMANENTES DE 5 O MAS AÑOS-SIN VARIEDAD	S	1,15
4657252	23-004-001-00005-00002	63000 PASTOS DE MENOS DE 5 AÑOS-SIN VARIEDAD	S	0,34
4657253	23-004-001-00062-00001	63000 PASTOS DE MENOS DE 5 AÑOS-SIN VARIEDAD	S	3,02
4657254	23-004-001-00060-00001	63000 PASTOS DE MENOS DE 5 AÑOS-SIN VARIEDAD	S	0,34
4657255	23-004-001-00066-00001	63000 PASTOS DE MENOS DE 5 AÑOS-SIN VARIEDAD	S	5,66
4657256	23-004-001-00081-00001	63000 PASTOS DE MENOS DE 5 AÑOS-SIN VARIEDAD	S	1,06
4657266	23-004-025-00067-00001	63000 PASTOS DE MENOS DE 5 AÑOS-SIN VARIEDAD	S	1,58
4657268	23-004-025-00067-00002	62000 PASTOS PERMANENTES DE 5 O MAS AÑOS-SIN VARIEDAD	S	0,03
4657269	23-004-002-00001-00001	62000 PASTOS PERMANENTES DE 5 O MAS AÑOS-SIN VARIEDAD	S	1,03
4657270	23-004-002-00001-00002	62000 PASTOS PERMANENTES DE 5 O MAS AÑOS-SIN VARIEDAD	S	0,29

(1) Superficie declarada admisible ajustada con la superficie comprometida.
(2) Factor de penalización valorando el alcance para el tipo de compromiso.

Puede verificar la integridad de una copia de este documento mediante la lectura del código QR adjunto o mediante el acceso a la dirección <https://ws050.juntadeandalucia.es/verificarFirma> indicando el código de VERIFICACIÓN

FIRMADO POR

RAQUEL MARIA ESPIN CRESPO

17/12/2024

VERIFICACIÓN

Pk2jm6UYDU9J72AMTZUYRN3GET48NG

PÁG. 7275/9349



**Datos considerados para el Cálculo de la Carga Ganadera mínima y máxima del expediente****Recintos Determinados para el Cálculo de Garga Ganadera Máxima**

REF.	REFERENCIA SIGPAC	CULTIVO	DESCRIPCIÓN CULTIVO	S/R	SUP.
					RESUELTA (ha)
4657271	23-004-002-00002-00001	62000	PASTOS PERMANENTES DE 5 O MAS AÑOS-SIN VARIEDAD	S	0,89
4657272	23-004-002-00002-00002	62000	PASTOS PERMANENTES DE 5 O MAS AÑOS-SIN VARIEDAD	S	0,23
4657277	23-004-002-00003-00001	62000	PASTOS PERMANENTES DE 5 O MAS AÑOS-SIN VARIEDAD	S	2,64
4657278	23-004-002-00004-00002	62000	PASTOS PERMANENTES DE 5 O MAS AÑOS-SIN VARIEDAD	S	2,00
4657284	23-004-002-00012-00001	63000	PASTOS DE MENOS DE 5 AÑOS-SIN VARIEDAD	S	4,54
4657285	23-004-002-00010-00001	63000	PASTOS DE MENOS DE 5 AÑOS-SIN VARIEDAD	S	0,22
4657286	23-004-002-00014-00001	63000	PASTOS DE MENOS DE 5 AÑOS-SIN VARIEDAD	S	1,35
4657287	23-004-002-00013-00001	63000	PASTOS DE MENOS DE 5 AÑOS-SIN VARIEDAD	S	1,42
4657288	23-004-002-00005-00001	63000	PASTOS DE MENOS DE 5 AÑOS-SIN VARIEDAD	S	2,97
4657289	23-004-002-00009-00001	63000	PASTOS DE MENOS DE 5 AÑOS-SIN VARIEDAD	S	2,47
4657290	23-004-002-00008-00001	63000	PASTOS DE MENOS DE 5 AÑOS-SIN VARIEDAD	S	0,52
4657294	23-004-002-00064-00001	63000	PASTOS DE MENOS DE 5 AÑOS-SIN VARIEDAD	S	1,14
4657295	23-004-002-00015-00001	63000	PASTOS DE MENOS DE 5 AÑOS-SIN VARIEDAD	S	0,94
4657297	23-004-002-00019-00001	63000	PASTOS DE MENOS DE 5 AÑOS-SIN VARIEDAD	S	1,80
4657299	23-004-002-00028-00001	63000	PASTOS DE MENOS DE 5 AÑOS-SIN VARIEDAD	S	0,48
4657300	23-004-002-00053-00001	62000	PASTOS PERMANENTES DE 5 O MAS AÑOS-SIN VARIEDAD	S	1,57
4657301	23-004-002-00027-00001	63000	PASTOS DE MENOS DE 5 AÑOS-SIN VARIEDAD	S	4,12
4657302	23-004-002-00051-00001	63000	PASTOS DE MENOS DE 5 AÑOS-SIN VARIEDAD	S	1,95
4657305	23-004-002-00031-00001	63000	PASTOS DE MENOS DE 5 AÑOS-SIN VARIEDAD	S	4,92
4657306	23-004-002-00046-00001	63000	PASTOS DE MENOS DE 5 AÑOS-SIN VARIEDAD	S	2,11
4657307	23-004-002-00036-00001	62000	PASTOS PERMANENTES DE 5 O MAS AÑOS-SIN VARIEDAD	S	0,13
4657311	23-004-002-00066-00001	63000	PASTOS DE MENOS DE 5 AÑOS-SIN VARIEDAD	S	0,83
4657312	23-004-002-00065-00001	63000	PASTOS DE MENOS DE 5 AÑOS-SIN VARIEDAD	S	0,17
4657313	23-004-002-00048-00001	63000	PASTOS DE MENOS DE 5 AÑOS-SIN VARIEDAD	S	2,13
4657314	23-004-002-00052-00001	63000	PASTOS DE MENOS DE 5 AÑOS-SIN VARIEDAD	S	1,16
4657322	23-004-002-00072-00001	62000	PASTOS PERMANENTES DE 5 O MAS AÑOS-SIN VARIEDAD	S	0,08
4657323	23-004-002-00067-00001	63000	PASTOS DE MENOS DE 5 AÑOS-SIN VARIEDAD	S	0,37
4657324	23-004-002-00071-00001	63000	PASTOS DE MENOS DE 5 AÑOS-SIN VARIEDAD	S	3,25
4657325	23-004-002-00070-00001	63000	PASTOS DE MENOS DE 5 AÑOS-SIN VARIEDAD	S	4,39
4657328	23-004-002-00087-00001	63000	PASTOS DE MENOS DE 5 AÑOS-SIN VARIEDAD	S	4,71
4657329	23-004-002-00085-00001	63000	PASTOS DE MENOS DE 5 AÑOS-SIN VARIEDAD	S	3,73
4657330	23-004-002-00088-00001	63000	PASTOS DE MENOS DE 5 AÑOS-SIN VARIEDAD	S	1,44
4657331	23-004-002-00073-00001	62000	PASTOS PERMANENTES DE 5 O MAS AÑOS-SIN VARIEDAD	S	0,05
4657332	23-004-002-00079-00001	63000	PASTOS DE MENOS DE 5 AÑOS-SIN VARIEDAD	S	2,95
4657333	23-004-002-00074-00002	63000	PASTOS DE MENOS DE 5 AÑOS-SIN VARIEDAD	S	0,51
4657343	23-004-002-00098-00001	62000	PASTOS PERMANENTES DE 5 O MAS AÑOS-SIN VARIEDAD	S	0,48
4657344	23-004-002-00093-00001	63000	PASTOS DE MENOS DE 5 AÑOS-SIN VARIEDAD	S	0,31
4657345	23-004-002-00095-00001	63000	PASTOS DE MENOS DE 5 AÑOS-SIN VARIEDAD	S	1,28
4657346	23-004-002-00094-00001	63000	PASTOS DE MENOS DE 5 AÑOS-SIN VARIEDAD	S	2,12
4657376	23-004-003-00048-00001	63000	PASTOS DE MENOS DE 5 AÑOS-SIN VARIEDAD	S	4,34
4657377	23-004-003-00047-00002	63000	PASTOS DE MENOS DE 5 AÑOS-SIN VARIEDAD	S	8,54
4657378	23-004-003-00050-00001	63000	PASTOS DE MENOS DE 5 AÑOS-SIN VARIEDAD	S	2,48
4657380	23-004-003-00052-00001	63000	PASTOS DE MENOS DE 5 AÑOS-SIN VARIEDAD	S	8,72
4657381	23-004-003-00051-00001	63000	PASTOS DE MENOS DE 5 AÑOS-SIN VARIEDAD	S	2,24
4657382	23-004-003-00058-00001	63000	PASTOS DE MENOS DE 5 AÑOS-SIN VARIEDAD	S	1,17
4657383	23-004-003-00029-00001	62000	PASTOS PERMANENTES DE 5 O MAS AÑOS-SIN VARIEDAD	S	1,07
4657384	23-004-003-00046-00001	63000	PASTOS DE MENOS DE 5 AÑOS-SIN VARIEDAD	S	1,94

(1) Superficie declarada admisible ajustada con la superficie comprometida.
(2) Factor de penalización valorando el alcance para el tipo de compromiso.Puede verificar la integridad de una copia de este documento mediante la lectura del código QR adjunto o mediante el acceso a la dirección <https://ws050.juntadeandalucia.es/verificarFirma> indicando el código de VERIFICACIÓN

FIRMADO POR

RAQUEL MARIA ESPIN CRESPO

17/12/2024

VERIFICACIÓN

Pk2jm6UYDU9J72AMTZUYRN3GET48NG

PÁG. 7276/9349



**Datos considerados para el Cálculo de la Carga Ganadera mínima y máxima del expediente****Recintos Determinados para el Cálculo de Garga Ganadera Máxima**

REF.	REFERENCIA SIGPAC	CULTIVO	DESCRIPCIÓN CULTIVO	SUP.	
				S/R	RESUELTA (ha)
4657385	23-004-003-00030-00001	62000	PASTOS PERMANENTES DE 5 O MAS AÑOS-SIN VARIEDAD	S	1,43
4657411	23-004-003-00080-00001	63000	PASTOS DE MENOS DE 5 AÑOS-SIN VARIEDAD	S	2,46
4657413	23-004-003-00097-00001	63000	PASTOS DE MENOS DE 5 AÑOS-SIN VARIEDAD	S	1,98
4657414	23-004-003-00089-00002	63000	PASTOS DE MENOS DE 5 AÑOS-SIN VARIEDAD	S	3,16
4657415	23-004-003-00098-00001	63000	PASTOS DE MENOS DE 5 AÑOS-SIN VARIEDAD	S	2,24
4657432	23-004-005-00043-00001	63000	PASTOS DE MENOS DE 5 AÑOS-SIN VARIEDAD	S	2,54
4657433	23-004-005-00042-00001	62000	PASTOS PERMANENTES DE 5 O MAS AÑOS-SIN VARIEDAD	S	2,05
4657434	23-004-005-00041-00002	62000	PASTOS PERMANENTES DE 5 O MAS AÑOS-SIN VARIEDAD	S	7,93
4657444	23-004-005-00070-00001	62000	PASTOS PERMANENTES DE 5 O MAS AÑOS-SIN VARIEDAD	S	3,12
4657445	23-004-005-00058-00001	63000	PASTOS DE MENOS DE 5 AÑOS-SIN VARIEDAD	S	1,92
4657447	23-004-005-00071-00001	62000	PASTOS PERMANENTES DE 5 O MAS AÑOS-SIN VARIEDAD	S	0,46
4657450	23-004-005-00007-00001	63000	PASTOS DE MENOS DE 5 AÑOS-SIN VARIEDAD	S	0,44
4657451	23-004-005-00054-00001	62000	PASTOS PERMANENTES DE 5 O MAS AÑOS-SIN VARIEDAD	S	3,77
4657452	23-004-005-00057-00001	62000	PASTOS PERMANENTES DE 5 O MAS AÑOS-SIN VARIEDAD	S	2,39
4657453	23-004-005-00055-00001	62000	PASTOS PERMANENTES DE 5 O MAS AÑOS-SIN VARIEDAD	S	1,73
4657456	23-004-005-00074-00001	63000	PASTOS DE MENOS DE 5 AÑOS-SIN VARIEDAD	S	6,51
4657457	23-004-005-00075-00001	62000	PASTOS PERMANENTES DE 5 O MAS AÑOS-SIN VARIEDAD	S	1,40
4657460	23-004-005-00080-00001	63000	PASTOS DE MENOS DE 5 AÑOS-SIN VARIEDAD	S	0,49
4657461	23-004-005-00079-00001	63000	PASTOS DE MENOS DE 5 AÑOS-SIN VARIEDAD	S	1,56
4657462	23-004-005-00090-00001	62000	PASTOS PERMANENTES DE 5 O MAS AÑOS-SIN VARIEDAD	S	2,59
4657463	23-004-005-00083-00001	62000	PASTOS PERMANENTES DE 5 O MAS AÑOS-SIN VARIEDAD	S	0,14
4657464	23-004-005-00092-00005	62000	PASTOS PERMANENTES DE 5 O MAS AÑOS-SIN VARIEDAD	S	1,02
4657465	23-004-005-00091-00002	62000	PASTOS PERMANENTES DE 5 O MAS AÑOS-SIN VARIEDAD	S	0,77
4657466	23-004-005-00076-00001	63000	PASTOS DE MENOS DE 5 AÑOS-SIN VARIEDAD	S	6,23
4657467	23-004-005-00078-00001	63000	PASTOS DE MENOS DE 5 AÑOS-SIN VARIEDAD	S	0,18
4657468	23-004-005-00077-00001	63000	PASTOS DE MENOS DE 5 AÑOS-SIN VARIEDAD	S	0,08
4657472	23-004-005-00143-00001	63000	PASTOS DE MENOS DE 5 AÑOS-SIN VARIEDAD	S	1,91
4657473	23-004-005-00142-00001	62000	PASTOS PERMANENTES DE 5 O MAS AÑOS-SIN VARIEDAD	S	0,61
4657474	23-004-005-00167-00001	63000	PASTOS DE MENOS DE 5 AÑOS-SIN VARIEDAD	S	3,49
4657475	23-004-005-00164-00001	63000	PASTOS DE MENOS DE 5 AÑOS-SIN VARIEDAD	S	1,75
4657476	23-004-005-00169-00003	62000	PASTOS PERMANENTES DE 5 O MAS AÑOS-SIN VARIEDAD	S	4,15
4657477	23-004-005-00093-00001	62000	PASTOS PERMANENTES DE 5 O MAS AÑOS-SIN VARIEDAD	S	2,30
4657478	23-004-005-00141-00001	63000	PASTOS DE MENOS DE 5 AÑOS-SIN VARIEDAD	S	0,72
4657479	23-004-005-00140-00001	63000	PASTOS DE MENOS DE 5 AÑOS-SIN VARIEDAD	S	1,42
4657488	23-004-005-00030-00001	63000	PASTOS DE MENOS DE 5 AÑOS-SIN VARIEDAD	S	1,06
4657489	23-004-005-00016-00001	63000	PASTOS DE MENOS DE 5 AÑOS-SIN VARIEDAD	S	3,68
4657490	23-004-005-00156-00001	63000	PASTOS DE MENOS DE 5 AÑOS-SIN VARIEDAD	S	1,12
4657493	23-004-005-00039-00001	63000	PASTOS DE MENOS DE 5 AÑOS-SIN VARIEDAD	S	2,24
4657495	23-004-005-00157-00001	63000	PASTOS DE MENOS DE 5 AÑOS-SIN VARIEDAD	S	0,22
4657496	23-004-005-00177-00001	62000	PASTOS PERMANENTES DE 5 O MAS AÑOS-SIN VARIEDAD	S	5,46
4657497	23-004-005-00015-00001	63000	PASTOS DE MENOS DE 5 AÑOS-SIN VARIEDAD	S	1,10
4657498	23-004-005-00193-00001	62000	PASTOS PERMANENTES DE 5 O MAS AÑOS-SIN VARIEDAD	S	0,17
4657499	23-004-005-00180-00001	63000	PASTOS DE MENOS DE 5 AÑOS-SIN VARIEDAD	S	8,74
4657501	23-004-005-00178-00001	63000	PASTOS DE MENOS DE 5 AÑOS-SIN VARIEDAD	S	3,53

(1) Superficie declarada admisible ajustada con la superficie comprometida.
(2) Factor de penalización valorando el alcance para el tipo de compromiso.

Puede verificar la integridad de una copia de este documento mediante la lectura del código QR adjunto o mediante el acceso a la dirección <https://ws050.juntadeandalucia.es/verificarFirma> indicando el código de VERIFICACIÓN

FIRMADO POR

RAQUEL MARIA ESPIN CRESPO

17/12/2024

VERIFICACIÓN

Pk2jm6UYDU9J72AMTZUYRN3GET48NG

PÁG. 7277/9349



**Datos considerados para el Cálculo de la Carga Ganadera mínima y máxima del expediente****Recintos Determinados para el Cálculo de Garga Ganadera Máxima**

REF.	REFERENCIA SIGPAC	CULTIVO DESCRIPCIÓN CULTIVO	S/R	SUP.
				RESUELTA (ha)
4657502	23-004-005-00040-00001	63000 PASTOS DE MENOS DE 5 AÑOS-SIN VARIEDAD	S	0,36
4657511	23-004-005-00200-00001	63000 PASTOS DE MENOS DE 5 AÑOS-SIN VARIEDAD	S	0,52
4657514	23-004-005-00158-00001	63000 PASTOS DE MENOS DE 5 AÑOS-SIN VARIEDAD	S	2,11
5087766	23-004-002-00033-00001	63000 PASTOS DE MENOS DE 5 AÑOS-SIN VARIEDAD	S	3,56
5087778	23-004-002-00034-00001	63000 PASTOS DE MENOS DE 5 AÑOS-SIN VARIEDAD	S	7,08
5087782	23-004-002-00035-00001	63000 PASTOS DE MENOS DE 5 AÑOS-SIN VARIEDAD	S	1,40
5087786	23-004-002-00091-00001	63000 PASTOS DE MENOS DE 5 AÑOS-SIN VARIEDAD	S	2,03
5087790	23-004-002-00092-00001	63000 PASTOS DE MENOS DE 5 AÑOS-SIN VARIEDAD	S	1,80
5087818	23-004-003-00056-00001	62000 PASTOS PERMANENTES DE 5 O MAS AÑOS-SIN VARIEDAD	S	0,03
5087829	23-004-003-00053-00001	63000 PASTOS DE MENOS DE 5 AÑOS-SIN VARIEDAD	S	2,49
5087955	23-004-001-00050-00003	63000 PASTOS DE MENOS DE 5 AÑOS-SIN VARIEDAD	S	3,58
5087965	23-004-001-00050-00004	62000 PASTOS PERMANENTES DE 5 O MAS AÑOS-SIN VARIEDAD	S	1,16
5087970	23-004-001-00048-00001	63000 PASTOS DE MENOS DE 5 AÑOS-SIN VARIEDAD	S	1,38
5087971	23-004-001-00080-00002	63000 PASTOS DE MENOS DE 5 AÑOS-SIN VARIEDAD	S	0,86
5087972	23-004-001-00099-00002	63000 PASTOS DE MENOS DE 5 AÑOS-SIN VARIEDAD	S	1,72
6841416	23-004-005-00017-00001	63000 PASTOS DE MENOS DE 5 AÑOS-SIN VARIEDAD	S	0,91
6841417	23-004-003-00069-00001	63000 PASTOS DE MENOS DE 5 AÑOS-SIN VARIEDAD	S	0,46
6841418	23-004-005-00019-00001	63000 PASTOS DE MENOS DE 5 AÑOS-SIN VARIEDAD	S	1,64
6841419	23-004-005-00018-00001	63000 PASTOS DE MENOS DE 5 AÑOS-SIN VARIEDAD	S	0,16
6841420	23-004-005-00031-00002	63000 PASTOS DE MENOS DE 5 AÑOS-SIN VARIEDAD	S	1,04
6841421	23-004-005-00022-00001	63000 PASTOS DE MENOS DE 5 AÑOS-SIN VARIEDAD	S	1,95
6841422	23-004-005-00032-00001	63000 PASTOS DE MENOS DE 5 AÑOS-SIN VARIEDAD	S	0,59
6841423	23-004-005-00035-00002	63000 PASTOS DE MENOS DE 5 AÑOS-SIN VARIEDAD	S	0,07
6841424	23-004-005-00035-00001	63000 PASTOS DE MENOS DE 5 AÑOS-SIN VARIEDAD	S	0,01
6841425	23-004-003-00066-00001	63000 PASTOS DE MENOS DE 5 AÑOS-SIN VARIEDAD	S	0,41
6841426	23-004-003-00064-00001	63000 PASTOS DE MENOS DE 5 AÑOS-SIN VARIEDAD	S	2,26
6841467	23-004-005-00198-00001	63000 PASTOS DE MENOS DE 5 AÑOS-SIN VARIEDAD	S	1,17
6841468	23-004-005-00163-00001	63000 PASTOS DE MENOS DE 5 AÑOS-SIN VARIEDAD	S	0,19
6841469	23-004-005-00207-00001	63000 PASTOS DE MENOS DE 5 AÑOS-SIN VARIEDAD	S	0,44
6841470	23-004-005-00206-00001	63000 PASTOS DE MENOS DE 5 AÑOS-SIN VARIEDAD	S	0,30
6841471	23-004-005-00212-00001	63000 PASTOS DE MENOS DE 5 AÑOS-SIN VARIEDAD	S	0,09
6841472	23-004-005-00038-00001	63000 PASTOS DE MENOS DE 5 AÑOS-SIN VARIEDAD	S	1,78
6841473	23-004-005-00162-00001	63000 PASTOS DE MENOS DE 5 AÑOS-SIN VARIEDAD	S	0,19
6841474	23-004-005-00161-00001	63000 PASTOS DE MENOS DE 5 AÑOS-SIN VARIEDAD	S	0,49
1700000004834360	23-004-002-00011-00001	62000 PASTOS PERMANENTES DE 5 O MAS AÑOS-SIN VARIEDAD	S	1,30
1700000004834361	23-004-003-00039-00001	62000 PASTOS PERMANENTES DE 5 O MAS AÑOS-SIN VARIEDAD	S	0,78
1700000004834362	23-004-003-00040-00001	62000 PASTOS PERMANENTES DE 5 O MAS AÑOS-SIN VARIEDAD	S	1,25
1700000004834363	23-004-003-00041-00001	62000 PASTOS PERMANENTES DE 5 O MAS AÑOS-SIN VARIEDAD	S	1,49
1700000004834364	23-004-003-00042-00001	62000 PASTOS PERMANENTES DE 5 O MAS AÑOS-SIN VARIEDAD	S	3,24
1700000004834365	23-004-003-00043-00001	62000 PASTOS PERMANENTES DE 5 O MAS AÑOS-SIN VARIEDAD	S	3,01
1700000004834366	23-004-003-00045-00001	62000 PASTOS PERMANENTES DE 5 O MAS AÑOS-SIN VARIEDAD	S	1,49
1700000004834368	23-004-003-00054-00002	62000 PASTOS PERMANENTES DE 5 O MAS AÑOS-SIN VARIEDAD	S	2,71
1700000004834369	23-004-003-00055-00001	62000 PASTOS PERMANENTES DE 5 O MAS AÑOS-SIN VARIEDAD	S	1,45
1700000004834370	23-004-003-00056-00002	62000 PASTOS PERMANENTES DE 5 O MAS AÑOS-SIN VARIEDAD	S	0,88
1700000004834371	23-004-003-00057-00001	62000 PASTOS PERMANENTES DE 5 O MAS AÑOS-SIN VARIEDAD	S	0,24
1700000004834372	23-004-003-00086-00001	62000 PASTOS PERMANENTES DE 5 O MAS AÑOS-SIN	S	2,00

(1) Superficie declarada admisible ajustada con la superficie comprometida.
(2) Factor de penalización valorando el alcance para el tipo de compromiso.

Puede verificar la integridad de una copia de este documento mediante la lectura del código QR adjunto o mediante el acceso a la dirección <https://ws050.juntadeandalucia.es/verificarFirma> indicando el código de VERIFICACIÓN

FIRMADO POR

RAQUEL MARIA ESPIN CRESPO

17/12/2024

VERIFICACIÓN

Pk2jm6UYDU9J72AMTZUYRN3GET48NG

PÁG. 7278/9349



**Datos considerados para el Cálculo de la Carga Ganadera mínima y máxima del expediente****Recintos Determinados para el Cálculo de Garga Ganadera Máxima**

REF.	REFERENCIA SIGPAC	CULTIVO	DESCRIPCIÓN CULTIVO	SUP.	
				S/R	RESUELTA (ha)
170000004834375	23-004-003-00072-00003	62000	PASTOS PERMANENTES DE 5 O MAS AÑOS-SIN VARIEDAD	S	1,33
170000004834376	23-004-003-00013-00002	62000	PASTOS PERMANENTES DE 5 O MAS AÑOS-SIN VARIEDAD	S	0,08
170000004834384	23-004-002-00023-00001	62000	PASTOS PERMANENTES DE 5 O MAS AÑOS-SIN VARIEDAD	S	7,25
170000004834385	23-004-002-00024-00001	62000	PASTOS PERMANENTES DE 5 O MAS AÑOS-SIN VARIEDAD	S	0,78
170000004834386	23-004-002-00025-00001	62000	PASTOS PERMANENTES DE 5 O MAS AÑOS-SIN VARIEDAD	S	3,15
170000004834387	23-004-002-00026-00001	62000	PASTOS PERMANENTES DE 5 O MAS AÑOS-SIN VARIEDAD	S	2,08
170000004834388	23-004-002-00032-00001	62000	PASTOS PERMANENTES DE 5 O MAS AÑOS-SIN VARIEDAD	S	4,91
170000004834389	23-004-003-00033-00002	62000	PASTOS PERMANENTES DE 5 O MAS AÑOS-SIN VARIEDAD	S	0,16
170000004834390	23-004-003-00038-00001	62000	PASTOS PERMANENTES DE 5 O MAS AÑOS-SIN VARIEDAD	S	0,27
170000004834391	23-004-003-00072-00001	62000	PASTOS PERMANENTES DE 5 O MAS AÑOS-SIN VARIEDAD	S	4,32
170000004834392	23-004-003-00057-00002	62000	PASTOS PERMANENTES DE 5 O MAS AÑOS-SIN VARIEDAD	S	0,14
170000004834393	23-004-003-00054-00001	62000	PASTOS PERMANENTES DE 5 O MAS AÑOS-SIN VARIEDAD	S	0,43
170000004834394	23-004-002-00032-00003	62000	PASTOS PERMANENTES DE 5 O MAS AÑOS-SIN VARIEDAD	S	0,01
170000004834396	23-004-003-00013-00001	62000	PASTOS PERMANENTES DE 5 O MAS AÑOS-SIN VARIEDAD	S	2,83
170000004834398	23-004-003-00034-00001	62000	PASTOS PERMANENTES DE 5 O MAS AÑOS-SIN VARIEDAD	S	1,08
170000004834399	23-004-003-00096-00001	62000	PASTOS PERMANENTES DE 5 O MAS AÑOS-SIN VARIEDAD	S	0,09

Incidencias de carga ganadera**INCIDENCIA DESCRIPCIÓN**

4272	<p>Verifica que las líneas de declaración de las Solicitudes Únicas no tienen solapes con la capa de Retroactividad Gráfica (ambas de la misma campaña) a nivel de expediente/línea de declaración gráfica de la solicitud.</p> <p>Ref:4657294 Recinto:23-004-002-00064-00001 Cultivo: - Agregado de la referencia del recinto.:0 Zona de la referencia del recinto.:0 Superficie solapada.:0,02 Id. Incid.:5084613</p> <p>Ref:4657302 Recinto:23-004-002-00051-00001 Cultivo: - Agregado de la referencia del recinto.:0 Zona de la referencia del recinto.:0 Superficie solapada.:0,04 Id. Incid.:5084614</p> <p>Ref:4657325 Recinto:23-004-002-00070-00001 Cultivo: - Agregado de la referencia del recinto.:0 Zona de la referencia del recinto.:0 Superficie solapada.:0,05 Id. Incid.:5084615</p> <p>Ref:4657490 Recinto:23-004-005-00156-00001 Cultivo: - Agregado de la referencia del recinto.:0 Zona de la referencia del recinto.:0 Superficie solapada.:0,02 Id. Incid.:5084616</p> <p>Ref:4657493 Recinto:23-004-005-00039-00001 Cultivo: - Agregado de la referencia del recinto.:0 Zona de la referencia del recinto.:0 Superficie solapada.:0,07 Id. Incid.:5084617</p> <p>Ref:4657498 Recinto:23-004-005-00193-00001 Cultivo: - Agregado de la referencia del recinto.:0 Zona de la referencia del recinto.:0 Superficie solapada.:0,05 Id. Incid.:5084618</p> <p>Ref:4657511 Recinto:23-004-005-00200-00001 Cultivo: - Agregado de la referencia del recinto.:0 Zona de la referencia del recinto.:0 Superficie solapada.:0,02 Id. Incid.:5084619</p> <p>Ref:6841421 Recinto:23-004-005-00022-00001 Cultivo: - Agregado de la referencia del recinto.:0 Zona de la referencia del recinto.:0 Superficie solapada.:0,09 Id. Incid.:5084620</p> <p>Ref:6841473 Recinto:23-004-005-00162-00001 Cultivo: - Agregado de la referencia del recinto.:0 Zona de la referencia del recinto.:0 Superficie solapada.:0,02 Id. Incid.:5084621</p> <p>Ref:170000004834360 Recinto:23-004-002-00011-00001 Cultivo: - Agregado de la referencia del recinto.:0 Zona de la referencia del recinto.:0 Superficie solapada.:0,03 Id. Incid.:5084622</p>
100407	<p>Explotación solicitada no forma parte de ningún organismo de control autorizado para la producción ecológica en Andalucía o fecha de inscripción posterior al plazo establecido (Anexo I. Criterios de Subvencionabilidad. Orden 28 de marzo de 2023).</p> <p>Explotación:ES230040006024 Especie:CAPRINA</p>

(1) Superficie declarada admisible ajustada con la superficie comprometida.
(2) Factor de penalización valorando el alcance para el tipo de compromiso.

Puede verificar la integridad de una copia de este documento mediante la lectura del código QR adjunto o mediante el acceso a la dirección <https://ws050.juntadeandalucia.es/verificarFirma> indicando el código de VERIFICACIÓN

FIRMADO POR

RAQUEL MARIA ESPIN CRESPO

17/12/2024

VERIFICACIÓN

Pk2jm6UYDU9J72AMTZUYRN3GET48NG

PÁG. 7279/9349



**APELLIDOS Y NOMBRE / RAZÓN SOCIAL**

LAZARO ESTEVE ANA MARIA

NIF

***4480*

EXPEDIENTE

1244125

ANUALIDAD DE PAGO

1ª

IMPORTES POR ANUALIDAD

	2023	2024	2025	2026	2027
IMPORTE MÁXIMO SUBVENCIONABLE	931,11 €	931,11 €	931,11 €	775,93 €	775,93 €
IMPORTE MEDIO DE TRANSFERENCIA (€/ha)	297,48 €	297,48 €	297,48 €	247,90 €	247,90 €

RESUMEN DE UNIDADES

Cód	GRUPO DE PAGO	Sup. Dec. Admisible (ha)	Sup. Comprometida (ha)	Sup. ajustada compromiso (1) (ha)	% sobredec.	Sup. Resuelta (ha)	Importe Declarado	Importe Topado	Importe Resuelto	Importe tras sobredec.
419	OLIVAR	3,13		3,13	0,00	3,13	931,11	931,11	931,11	931,11
TOTAL		3,13	3,13	3,13		3,13	931,11	931,11	931,11	931,11

APLICACIÓN DE REDUCCIONES Y PENALIZACIONES

GRUPO DE PAGO	Importe Calculado	Importe prereduc.	Criterios de subvencionabilidad y compromisos	Presentación tardía	Omisión declaración	Condicionalidad	IMPORTE (Euros) RESUELTO
OLIVAR	931,11	931,11	0,00	0,00	0,00	0,00	931,11
TOTAL	931,11	931,11					931,11

RESUMEN DE PAGOS**IMPORTE (Euros)**

	RESUELTO	FEADER	MAPA	CAPADR
OLIVAR - Pago realizado	931,11 €	791,44 €	91,34 €	48,33 €

RECINTOS RESUELTOS

REF.	REFERENCIA SIGPAC	CULTIVO	DESCRIPCIÓN CULTIVO	S/R G.PAGO	PEND. MEDIA (%)	SUP. DEC. ADMISIBLE (ha)	SUP. COMPROM. (ha)	SUP. AJUSTADA COMPR.(1) (ha)	SUP. CONY. SIGPAC (ha)	SUP. CERTIE (ha)	SUP. CAMPO (ha)	SUP. CAMPO DETER. CULT. DECLARADO (ha)	SUP. DEC. REDUCIDA (ha)	SUP. RESUELTA (ha)
4645828	23-053-009-00078-003	101010	OLIVAR-PICUAL	S 419	30,30	3,13	3,13	3,13		3,13			3,13	3,13

(1) Superficie declarada admisible ajustada con la superficie comprometida.
(2) Factor de penalización valorando el alcance para el tipo de compromiso.

Puede verificar la integridad de una copia de este documento mediante la lectura del código QR adjunto o mediante el acceso a la dirección <https://ws050.juntadeandalucia.es/verificarFirma> indicando el código de VERIFICACIÓN

FIRMADO POR

RAQUEL MARIA ESPIN CRESPO

17/12/2024

VERIFICACIÓN

Pk2jm6UYDU9J72AMTZUYRN3GET48NG

PÁG. 7280/9349



**APELLIDOS Y NOMBRE / RAZÓN SOCIAL**

LEIVA GAMIZ HIGINIA

NIF
****1233***EXPEDIENTE**
1101758**ANUALIDAD DE PAGO**

1ª

IMPORTES POR ANUALIDAD

	2023	2024	2025	2026	2027
IMPORTE MÁXIMO SUBVENCIONABLE	1.094,73 €	1.094,73 €	1.094,73 €	912,27 €	912,27 €
IMPORTE MEDIO DE TRANSFERENCIA (€/ha)	297,48 €	297,48 €	297,48 €	247,90 €	247,90 €

RESUMEN DE UNIDADES

Cód	GRUPO DE PAGO	Sup. Dec. Admisible (ha)	Sup. Comprometida (ha)	Sup. ajustada compromiso (1) (ha)	% sobredec.	Sup. Resuelta (ha)	Importe Declarado	Importe Topado	Importe Resuelto	Importe tras sobredec.
419	OLIVAR	3,68		3,68	0,00	3,68	1.094,73	1.094,73	1.094,73	1.094,73
TOTAL		3,68	3,68	3,68		3,68	1.094,73	1.094,73	1.094,73	1.094,73

APLICACIÓN DE REDUCCIONES Y PENALIZACIONES

GRUPO DE PAGO	Importe Calculado	Importe prereduc.	Criterios de subvencionabilidad y compromisos	Presentación tardía	Omisión declaración	Condicionalidad	IMPORTE (Euros) RESUELTO
OLIVAR	1.094,73	1.094,73	0,00	0,00	0,00	0,00	1.094,73
TOTAL	1.094,73	1.094,73					1.094,73

RESUMEN DE PAGOS**IMPORTE (Euros)**

	RESUELTO	FEADER	MAPA	CAPADR
OLIVAR - Pago realizado	1.094,73 €	930,52 €	107,39 €	56,82 €

RECINTOS RESUELTOS

REF.	REFERENCIA SIGPAC	CULTIVO	DESCRIPCIÓN CULTIVO	S/R G.PAGO	PEND. MEDIA (%)	SUP. DEC. ADMISIBLE (ha)	SUP. COMPROM. (ha)	SUP. AJUSTADA COMPR.(1) (ha)	SUP. CONY. SIGPAC (ha)	SUP. CERTIE (ha)	SUP. CAMPO (ha)	SUP. CAMPO DETER. CULT. DECLARADO (ha)	SUP. DEC. REDUCIDA (ha)	SUP. RESUELTA (ha)
1700000006104779	23-018-006-00172-001	101010	OLIVAR-PICUAL	R	419	5,10	0,34	0,34	0,34	0,34			0,34	0,34
1700000006104780	23-018-006-00315-001	101010	OLIVAR-PICUAL	R	419	11,90	1,33	1,33	1,33	1,33			1,33	1,33
1700000006104781	23-018-006-00316-001	101010	OLIVAR-PICUAL	R	419	12,20	0,59	0,59	0,59	0,59			0,59	0,59
1700000006104782	23-018-006-00318-001	101010	OLIVAR-PICUAL	R	419	10,10	1,42	1,42	1,42	1,42			1,42	1,42

(1) Superficie declarada admisible ajustada con la superficie comprometida.
(2) Factor de penalización valorando el alcance para el tipo de compromiso.Puede verificar la integridad de una copia de este documento mediante la lectura del código QR adjunto o mediante el acceso a la dirección <https://ws050.juntadeandalucia.es/verificarFirma> indicando el código de VERIFICACIÓN

FIRMADO POR

RAQUEL MARIA ESPIN CRESPO

17/12/2024

VERIFICACIÓN

Pk2jm6UYDU9J72AMTZUYRN3GET48NG

PÁG. 7281/9349



**APELLIDOS Y NOMBRE / RAZÓN SOCIAL**

LEIVA GAMIZ MARIA DOLORES

NIF
***5272*EXPEDIENTE
1101776**ANUALIDAD DE PAGO**

1ª

IMPORTES POR ANUALIDAD

	2023	2024	2025	2026	2027
IMPORTE MÁXIMO SUBVENCIONABLE	1.178,02 €	1.178,02 €	1.178,02 €	981,68 €	981,68 €
IMPORTE MEDIO DE TRANSFERENCIA (€/ha)	297,48 €	297,48 €	297,48 €	247,90 €	247,90 €

RESUMEN DE UNIDADES

Cód	GRUPO DE PAGO	Sup. Dec. Admisible (ha)	Sup. Comprometida (ha)	Sup. ajustada compromiso (1) (ha)	% sobredec.	Sup. Resuelta (ha)	Importe Declarado	Importe Topado	Importe Resuelto	Importe tras sobredec.
419	OLIVAR	3,96		3,96	0,00	3,96	1.178,02	1.178,02	1.178,02	1.178,02
TOTAL		3,96	3,96	3,96		3,96	1.178,02	1.178,02	1.178,02	1.178,02

APLICACIÓN DE REDUCCIONES Y PENALIZACIONES

GRUPO DE PAGO	Importe Calculado	Importe prereduc.	Criterios de subvencionabilidad y compromisos	Presentación tardía	Omisión declaración	Condicionalidad	IMPORTE (Euros) RESUELTO
OLIVAR	1.178,02	1.178,02	0,00	0,00	0,00	0,00	1.178,02
TOTAL	1.178,02	1.178,02					1.178,02

RESUMEN DE PAGOS**IMPORTE (Euros)**

	RESUELTO	FEADER	MAPA	CAPADR
OLIVAR - Pago realizado	1.178,02 €	1.001,32 €	115,56 €	61,14 €

RECINTOS RESUELTOS

REF.	REFERENCIA SIGPAC	CULTIVO	DESCRIPCIÓN CULTIVO	S/R G.PAGO	PEND. MEDIA (%)	SUP. DEC. ADMISIBLE (ha)	SUP. COMPROM. (ha)	SUP. AJUSTADA COMPR.(1) (ha)	SUP. CONY. SIGPAC (ha)	SUP. CERTIE (ha)	SUP. CAMPO (ha)	SUP. CAMPO DETER. CULT. DECLARADO (ha)	SUP. DEC. REDUCIDA (ha)	SUP. RESUELTA (ha)
1700000006106458	23-018-006-00172-001	101010	OLIVAR-PICUAL	R	419	5,10	0,35	0,35	0,35	0,35			0,35	0,35
1700000006106459	23-018-006-00316-001	101010	OLIVAR-PICUAL	R	419	12,20	1,98	1,98	1,98	1,98			1,98	1,98
1700000006106460	23-018-006-00317-001	101010	OLIVAR-PICUAL	R	419	14,60	1,63	1,63	1,63	1,63			1,63	1,63

(1) Superficie declarada admisible ajustada con la superficie comprometida.
(2) Factor de penalización valorando el alcance para el tipo de compromiso.

Puede verificar la integridad de una copia de este documento mediante la lectura del código QR adjunto o mediante el acceso a la dirección <https://ws050.juntadeandalucia.es/verificarFirma> indicando el código de VERIFICACIÓN

FIRMADO POR

RAQUEL MARIA ESPIN CRESPO

17/12/2024

VERIFICACIÓN

Pk2jm6UYDU9J72AMTZUYRN3GET48NG

PÁG. 7282/9349



**APELLIDOS Y NOMBRE / RAZÓN SOCIAL**

LEIVA Y MOLINA CB

NIF

****1306*

EXPEDIENTE

1252996

ANUALIDAD DE PAGO

1ª

IMPORTES POR ANUALIDAD

	2023	2024	2025	2026	2027
IMPORTE MÁXIMO SUBVENCIONABLE	4.893,55 €	4.893,55 €	4.893,55 €	4.077,96 €	4.077,96 €
IMPORTE MEDIO DE TRANSFERENCIA (€/ha)	297,48 €	297,48 €	297,48 €	247,90 €	247,90 €

RESUMEN DE UNIDADES

Cód	GRUPO DE PAGO	Sup. Dec. Admisible (ha)	Sup. Comprometida (ha)	Sup. ajustada compromiso (1) (ha)	% sobredec.	Sup. Resuelta (ha)	Importe Declarado	Importe Topado	Importe Resuelto	Importe tras sobredec.
419	OLIVAR	16,45		16,45	0,00	16,45	4.893,55	4.893,55	4.893,55	4.893,55
TOTAL		16,45	16,45	16,45		16,45	4.893,55	4.893,55	4.893,55	4.893,55

APLICACIÓN DE REDUCCIONES Y PENALIZACIONES

GRUPO DE PAGO	Importe Calculado	Importe prereduc.	Criterios de subvencionabilidad y compromisos	Presentación tardía	Omisión declaración	Condicionalidad	IMPORTE (Euros) RESUELTO
OLIVAR	4.893,55	4.893,55	0,00	0,00	1,00	0,00	4.844,61
TOTAL	4.893,55	4.893,55					4.844,61

RESUMEN DE PAGOS**IMPORTE (Euros)**

	RESUELTO	FEADER	MAPA	CAPADR
OLIVAR - Pago realizado	4.844,61 €	4.117,92 €	475,26 €	251,43 €

RECINTOS RESUELTOS

REF.	REFERENCIA SIGPAC	CULTIVO DESCRIPCIÓN CULTIVO	S/R G.PAGO	PEND. MEDIA (%)	SUP. DEC. ADMISIBLE (ha)	SUP. COMPROM. (ha)	SUP. AJUSTADA COMPR.(1) (ha)	SUP. CONY. SIGPAC (ha)	SUP. CERTIE (ha)	SUP. CAMPO (ha)	SUP. CAMPO DETER. CULT. DECLARADO (ha)	SUP. DEC. REDUCIDA (ha)	SUP. RESUELTA (ha)
-1597008	23-018-006-00073-001	101010 OLIVAR-PICUAL	R 419	7,60	1,35	1,35	1,35		1,35			1,35	1,35
-1597003	23-018-006-00047-001	101010 OLIVAR-PICUAL	S 419	23,30	2,31	2,31	2,31		2,31			2,31	2,31
-1503771	23-018-007-00239-005	101010 OLIVAR-PICUAL	S 419	24,10	0,03	0,03	0,03		0,03			0,03	0,03
-1257156	23-018-005-00072-003	101010 OLIVAR-PICUAL	S 419	22,20	0,02	0,02	0,02		0,02			0,02	0,02
-1257106	23-018-005-00072-001	101010 OLIVAR-PICUAL	S 419	14,10	0,03	0,03	0,03		0,03			0,03	0,03
-1046639	23-018-008-00296-021	101010 OLIVAR-PICUAL	S 419	43,40	0,07	0,07	0,07		0,07			0,07	0,07
6910578	23-018-006-00116-001	101010 OLIVAR-PICUAL	R 419	7,50	0,86	0,86	0,86		0,86			0,86	0,86
1700000006577548	23-018-005-00027-001	101010 OLIVAR-PICUAL	S 419	4,10	0,24	0,24	0,24		0,24			0,24	0,24
1700000006577549	23-018-005-00027-005	101010 OLIVAR-PICUAL	S 419	4,10	0,12	0,12	0,12		0,12			0,12	0,12
1700000006577550	23-018-005-00071-001	101010 OLIVAR-PICUAL	S 419	7,60	6,34	6,34	6,34		6,34			6,34	6,34
1700000006577554	23-018-006-00053-004	101010 OLIVAR-PICUAL	S 419	35,60	0,12	0,12	0,12		0,12			0,12	0,12
1700000006577555	23-018-006-00054-001	101010 OLIVAR-PICUAL	R 419	31,70	0,41	0,41	0,41		0,41			0,41	0,41
1700000006577556	23-018-006-00055-001	101010 OLIVAR-PICUAL	R 419	9,10	0,57	0,57	0,57		0,57			0,57	0,57
1700000006577557	23-018-006-00077-001	101010 OLIVAR-PICUAL	R 419	5,20	0,18	0,18	0,18		0,18			0,18	0,18
1700000006577558	23-018-006-00078-001	101010 OLIVAR-PICUAL	R 419	3,20	0,16	0,16	0,16		0,16			0,16	0,16
1700000006577559	23-018-006-00079-001	101010 OLIVAR-PICUAL	R 419	8,70	0,19	0,19	0,19		0,19			0,19	0,19
1700000006577560	23-018-007-00237-002	101010 OLIVAR-PICUAL	R 419	36,70	0,39	0,39	0,39		0,39			0,39	0,39
1700000006577561	23-018-007-00236-002	101010 OLIVAR-PICUAL	S 419	39,10	1,62	1,62	1,62		1,62			1,62	1,62
1700000006577562	23-018-008-00299-001	101010 OLIVAR-PICUAL	S 419	24,80	0,12	0,12	0,12		0,12			0,12	0,12
1700000006577564	23-018-008-00298-001	101010 OLIVAR-PICUAL	R 419	15,60	1,32	1,32	1,32		1,32			1,32	1,32

(1) Superficie declarada admisible ajustada con la superficie comprometida.
(2) Factor de penalización valorando el alcance para el tipo de compromiso.Puede verificar la integridad de una copia de este documento mediante la lectura del código QR adjunto o mediante el acceso a la dirección <https://ws050.juntadeandalucia.es/verificarFirma> indicando el código de VERIFICACIÓN

FIRMADO POR

RAQUEL MARIA ESPIN CRESPO

17/12/2024

VERIFICACIÓN

Pk2jm6YDU9J72AMTZUYRN3GET48NG

PÁG. 7283/9349



**INCIDENCIAS****INCIDENCIA DESCRIPCIÓN**

256	Solicitud con recintos no declarados en campaña actual con una reducción por omisión de superficie superior al 3% CÓDIGO PARA EL PORCENTAJE DE REDUCCIÓN POR OMISIÓN QUE CORRESPONDE A LA SOLICITUD:1
100421	Recinto declarado por error para una operación de la 6503, que se ha corregido de oficio marcando la operación correcta, de acuerdo con la fecha de inscripción del recinto en la producción ecológica. Ref:170000006577548 Recinto:23-018-005-00027-00001 Cultivo:101010 OLIVAR-PICUAL Secano Ref:170000006577549 Recinto:23-018-005-00027-00005 Cultivo:101010 OLIVAR-PICUAL Secano Ref:170000006577550 Recinto:23-018-005-00071-00001 Cultivo:101010 OLIVAR-PICUAL Secano Ref:-1257106 Recinto:23-018-005-00072-00001 Cultivo:101010 OLIVAR-PICUAL Secano Ref:-1257156 Recinto:23-018-005-00072-00003 Cultivo:101010 OLIVAR-PICUAL Secano Ref:-1597003 Recinto:23-018-006-00047-00001 Cultivo:101010 OLIVAR-PICUAL Secano Ref:170000006577554 Recinto:23-018-006-00053-00004 Cultivo:101010 OLIVAR-PICUAL Secano Ref:170000006577555 Recinto:23-018-006-00054-00001 Cultivo:101010 OLIVAR-PICUAL Regadío Ref:170000006577556 Recinto:23-018-006-00055-00001 Cultivo:101010 OLIVAR-PICUAL Regadío Ref:-1597008 Recinto:23-018-006-00073-00001 Cultivo:101010 OLIVAR-PICUAL Regadío Ref:170000006577557 Recinto:23-018-006-00077-00001 Cultivo:101010 OLIVAR-PICUAL Regadío Ref:170000006577558 Recinto:23-018-006-00078-00001 Cultivo:101010 OLIVAR-PICUAL Regadío Ref:170000006577559 Recinto:23-018-006-00079-00001 Cultivo:101010 OLIVAR-PICUAL Regadío Ref:6910578 Recinto:23-018-006-00116-00001 Cultivo:101010 OLIVAR-PICUAL Regadío Ref:170000006577561 Recinto:23-018-007-00236-00002 Cultivo:101010 OLIVAR-PICUAL Secano Ref:170000006577560 Recinto:23-018-007-00237-00002 Cultivo:101010 OLIVAR-PICUAL Regadío Ref:-1503771 Recinto:23-018-007-00239-00005 Cultivo:101010 OLIVAR-PICUAL Secano Ref:-1046639 Recinto:23-018-008-00296-00021 Cultivo:101010 OLIVAR-PICUAL Secano Ref:170000006577564 Recinto:23-018-008-00298-00001 Cultivo:101010 OLIVAR-PICUAL Regadío Ref:170000006577562 Recinto:23-018-008-00299-00001 Cultivo:101010 OLIVAR-PICUAL Secano

(1) Superficie declarada admisible ajustada con la superficie comprometida.
(2) Factor de penalización valorando el alcance para el tipo de compromiso.

Puede verificar la integridad de una copia de este documento mediante la lectura del código QR adjunto o mediante el acceso a la dirección <https://ws050.juntadeandalucia.es/verificarFirma> indicando el código de VERIFICACIÓN

FIRMADO POR	RAQUEL MARIA ESPIN CRESPO	17/12/2024	
VERIFICACIÓN	Pk2jm6UYDU9J72AMTZUYRN3GET48NG	PÁG. 7284/9349	

**APELLIDOS Y NOMBRE / RAZÓN SOCIAL**

LENDINEZ SANCHEZ PABLO

NIF

***1145*

EXPEDIENTE

1227809

ANUALIDAD DE PAGO

1ª

IMPORTE POR ANUALIDAD

	2023	2024	2025	2026	2027
IMPORTE MÁXIMO SUBVENCIONABLE	9.525,31 €	9.525,31 €	9.525,31 €	7.937,76 €	7.937,76 €
IMPORTE MEDIO DE TRANSFERENCIA (€/ha)	297,48 €	297,48 €	297,48 €	247,90 €	247,90 €

RESUMEN DE UNIDADES

Cód	GRUPO DE PAGO	Sup. Dec. Admisible (ha)	Sup. Comprometida (ha)	Sup. ajustada compromiso (1) (ha)	% sobredec.	Sup. Resuelta (ha)	Importe Declarado	Importe Topado	Importe Resuelto	Importe tras sobredec.
419	OLIVAR	32,08		32,02	0,00	32,02	9.525,31	9.525,31	9.525,31	9.525,31
TOTAL		32,08	32,02	32,02		32,02	9.525,31	9.525,31	9.525,31	9.525,31

APLICACIÓN DE REDUCCIONES Y PENALIZACIONES

GRUPO DE PAGO	Importe Calculado	Importe prereduc.	Criterios de subvencionabilidad y compromisos	Presentación tardía	Omisión declaración	Condicionalidad	IMPORTE (Euros) RESUELTO
OLIVAR	9.525,31	9.525,31	0,00	0,00	0,00	0,00	9.525,31
TOTAL	9.525,31	9.525,31					9.525,31

RESUMEN DE PAGOS**IMPORTE (Euros)**

	RESUELTO	FEADER	MAPA	CAPADR
OLIVAR - Pago realizado	9.525,31 €	8.096,51 €	934,43 €	494,37 €

RECINTOS RESUELTOS

REF.	REFERENCIA SIGPAC	CULTIVO DESCRIPCIÓN CULTIVO	S/R G.PAGO	PEND. MEDIA (%)	SUP. DEC. ADMISIBLE (ha)	SUP. COMPROM. (ha)	SUP. AJUSTADA COMPR.(1) (ha)	SUP. CONY. SIGPAC (ha)	SUP. CERTIE (ha)	SUP. CAMPO (ha)	SUP. CAMPO DETER. CULT. DECLARADO (ha)	SUP. DEC. REDUCIDA (ha)	SUP. RESUELTA (ha)
-987143	23-900-002-00025-004	101003 OLIVAR-ARBEQUINA	R 419	15,20	0,32	0,32	0,32	0,32	0,32			0,32	0,32
-755170	23-061-006-00012-005	101003 OLIVAR-ARBEQUINA	R 419	8,90	0,12	0,12	0,12	0,12	0,12			0,12	0,12
1700000005899669	23-900-002-00027-001	101010 OLIVAR-PICUAL	S 419	27,70	0,06	0,06	0,06	0,06	0,06			0,06	0,06
1700000005899672	23-900-002-00027-002	101003 OLIVAR-ARBEQUINA	R 419	18,10	2,91	2,91	2,91	2,91	2,91			2,91	2,91
1700000005899673	23-900-002-00032-002	101027 OLIVAR-ARBOSANA	R 419	9,60	2,99	2,99	2,99	2,99	2,99			2,99	2,99
1700000005899679	23-900-002-00026-002	101003 OLIVAR-ARBEQUINA	R 419	15,40	2,70	2,70	2,70	2,70	2,70			2,70	2,70
1700000005899685	23-061-006-00021-004	101003 OLIVAR-ARBEQUINA	R 419	6,20	15,57	15,55	15,55	15,57	15,57			15,55	15,55
1700000005899686	23-900-002-00014-001	101010 OLIVAR-PICUAL	S 419	14,90	0,20	0,20	0,20	0,20	0,20			0,20	0,20
1700000005899691	23-061-006-00012-002	101003 OLIVAR-ARBEQUINA	R 419	9,80	1,15	1,11	1,11	1,15	1,15			1,11	1,11
1700000005899692	23-061-006-00012-001	101003 OLIVAR-ARBEQUINA	R 419	5,70	6,06	6,06	6,06	6,06	6,06			6,06	6,06

(1) Superficie declarada admisible ajustada con la superficie comprometida.
(2) Factor de penalización valorando el alcance para el tipo de compromiso.

Puede verificar la integridad de una copia de este documento mediante la lectura del código QR adjunto o mediante el acceso a la dirección <https://ws050.juntadeandalucia.es/verificarFirma> indicando el código de VERIFICACIÓN

FIRMADO POR

RAQUEL MARIA ESPIN CRESPO

17/12/2024

VERIFICACIÓN

Pk2jm6UYDU9J72AMTZUYRN3GET48NG

PÁG. 7285/9349



**INCIDENCIAS****INCIDENCIA DESCRIPCIÓN**

- 4272 Verifica que las líneas de declaración de las Solicitudes Únicas no tienen solapes con la capa de Retroactividad Gráfica (ambas de la misma campaña) a nivel de expediente/línea de declaración gráfica de la solicitud.
Ref:170000005899691 Recinto:23-061-006-00012-00002 Cultivo: - Agregado de la referencia del recinto.:0 Zona de la referencia del recinto.:0 Superficie solapada.:0,04 Id. Incid.:101018208
Ref:170000005899685 Recinto:23-061-006-00021-00004 Cultivo: - Agregado de la referencia del recinto.:0 Zona de la referencia del recinto.:0 Superficie solapada.:0,02 Id. Incid.:101018207
- 100412 Número de hectáreas validadas inferior a la superficie mínima permitida por el grupo de cultivo (Anexo I. Criterios de Subvencionabilidad. Orden 28 de marzo de 2023).
Sup. Resuelta:0 Grupo de Pago:FRUTALES REGADÍO
- 100413 Recinto perteneciente a grupo de cultivo que no cumple con la superficie mínima requerida (Anexo I. Criterios de Subvencionabilidad. Orden 28 de marzo de 2023).
Ref:170000005899674 Recinto:23-900-002-00015-00001 Cultivo:104057 ALMENDROS-AVIJOR Regadío Sup. Declarada:2,53 Superficie Resolver:2,53
Ref:170000005899675 Recinto:23-900-002-00016-00001 Cultivo:104057 ALMENDROS-AVIJOR Regadío Sup. Declarada:2,35 Superficie Resolver:2,35
Ref:-987064 Recinto:23-900-002-00017-00002 Cultivo:104057 ALMENDROS-AVIJOR Regadío Sup. Declarada:0,35 Superficie Resolver:0,35
Ref:170000005899681 Recinto:23-900-002-00018-00001 Cultivo:104057 ALMENDROS-AVIJOR Regadío Sup. Declarada:2,6 Superficie Resolver:2,6
Ref:-987144 Recinto:23-900-002-00021-00002 Cultivo:104057 ALMENDROS-AVIJOR Regadío Sup. Declarada:0,3 Superficie Resolver:0,3
Ref:170000005899682 Recinto:23-900-002-00022-00001 Cultivo:104057 ALMENDROS-AVIJOR Regadío Sup. Declarada:0,98 Superficie Resolver:0,98
Ref:170000005899688 Recinto:23-900-002-00023-00003 Cultivo:104057 ALMENDROS-AVIJOR Regadío Sup. Declarada:0,07 Superficie Resolver:0,07
Ref:-531917 Recinto:23-900-002-00023-00005 Cultivo:104057 ALMENDROS-AVIJOR Regadío Sup. Declarada:4,94 Superficie Resolver:4,94
Ref:-177130 Recinto:23-900-002-00024-00002 Cultivo:104057 ALMENDROS-AVIJOR Regadío Sup. Declarada:1,8 Superficie Resolver:1,8

(1) Superficie declarada admisible ajustada con la superficie comprometida.
(2) Factor de penalización valorando el alcance para el tipo de compromiso.

Puede verificar la integridad de una copia de este documento mediante la lectura del código QR adjunto o mediante el acceso a la dirección <https://ws050.juntadeandalucia.es/verificarFirma> indicando el código de VERIFICACIÓN

FIRMADO POR	RAQUEL MARIA ESPIN CRESPO	17/12/2024	
VERIFICACIÓN	Pk2jm6UYDU9J72AMTZUYRN3GET48NG	PÁG. 7286/9349	

**APELLIDOS Y NOMBRE / RAZÓN SOCIAL**

LEON EXPOSITO ANTONIO JOSE

NIF
5300EXPEDIENTE**
1159879**ANUALIDAD DE PAGO**
1ª**IMPORTES POR ANUALIDAD**

	2023	2024	2025	2026	2027
IMPORTE MÁXIMO SUBVENCIONABLE	663,38 €	663,38 €	663,38 €	552,82 €	552,82 €
IMPORTE MEDIO DE TRANSFERENCIA (€/ha)	297,48 €	297,48 €	297,48 €	247,90 €	247,90 €

RESUMEN DE UNIDADES

Cód	GRUPO DE PAGO	Sup. Dec. Admisible (ha)	Sup. Comprometida (ha)	Sup. ajustada compromiso (1) (ha)	% sobredec.	Sup. Resuelta (ha)	Importe Declarado	Importe Topado	Importe Resuelto	Importe tras sobredec.
419	OLIVAR	2,24		2,23	0,00	2,23	663,38	663,38	663,38	663,38
TOTAL		2,24	2,23	2,23		2,23	663,38	663,38	663,38	663,38

APLICACIÓN DE REDUCCIONES Y PENALIZACIONES

GRUPO DE PAGO	Importe Calculado	Importe prereduc.	Criterios de subvencionabilidad y compromisos	Presentación tardía	Omisión declaración	Condicionalidad	IMPORTE (Euros) RESUELTO
OLIVAR	663,38	663,38	0,00	0,00	0,00	0,00	663,38
TOTAL	663,38	663,38					663,38

RESUMEN DE PAGOS**IMPORTE (Euros)**

	RESUELTO	FEADER	MAPA	CAPADR
OLIVAR - Pago realizado	663,38 €	563,87 €	65,08 €	34,43 €

RECINTOS RESUELTOS

REF.	REFERENCIA SIGPAC	CULTIVO	DESCRIPCIÓN CULTIVO	S/R G.PAGO	PEND. MEDIA (%)	SUP. DEC. ADMISIBLE (ha)	SUP. COMPROM. (ha)	SUP. AJUSTADA COMPR.(1) (ha)	SUP. CONY. SIGPAC (ha)	SUP. CERTIE (ha)	SUP. CAMPO (ha)	SUP. CAMPO DETER. CULT. DECLARADO (ha)	SUP. DEC. REDUCIDA (ha)	SUP. RESUELTA (ha)
-1285247	23-003-024-00083-001	101010	OLIVAR-PICUAL	S 419	22,30	0,17	0,17	0,17		0,17			0,17	0,17
-141834	23-026-022-00150-001	101010	OLIVAR-PICUAL	S 419	17,60	0,58	0,58	0,58		0,58			0,58	0,58
5491739	23-003-024-00083-019	101010	OLIVAR-PICUAL	S 419	24,10	1,17	1,16	1,16		1,16			1,16	1,16
1700000007137427	23-026-022-00146-001	101010	OLIVAR-PICUAL	S 419	14,00	0,07	0,07	0,07		0,07			0,07	0,07
1700000007137428	23-026-022-00147-002	101010	OLIVAR-PICUAL	S 419	16,40	0,08	0,08	0,08		0,08			0,08	0,08
1700000007137429	23-026-022-00148-001	101010	OLIVAR-PICUAL	S 419	15,60	0,17	0,17	0,17		0,17			0,17	0,17

(1) Superficie declarada admisible ajustada con la superficie comprometida.
(2) Factor de penalización valorando el alcance para el tipo de compromiso.Puede verificar la integridad de una copia de este documento mediante la lectura del código QR adjunto o mediante el acceso a la dirección <https://ws050.juntadeandalucia.es/verificarFirma> indicando el código de VERIFICACIÓN

FIRMADO POR

RAQUEL MARIA ESPIN CRESPO

17/12/2024

VERIFICACIÓN

Pk2jm6UYDU9J72AMTZUYRN3GET48NG

PÁG. 7287/9349



**APELLIDOS Y NOMBRE / RAZÓN SOCIAL**

LIEBANAS CASTRO MARIA DOLORES

NIF

****1532*

EXPEDIENTE

1283562

ANUALIDAD DE PAGO

1ª

IMPORTES POR ANUALIDAD

	2023	2024	2025	2026	2027
IMPORTE MÁXIMO SUBVENCIONABLE	4.372,96 €	4.372,96 €	4.372,96 €	3.644,13 €	3.644,13 €
IMPORTE MEDIO DE TRANSFERENCIA (€/ha)	297,48 €	297,48 €	297,48 €	247,90 €	247,90 €

RESUMEN DE UNIDADES

Cód	GRUPO DE PAGO	Sup. Dec. Admisible (ha)	Sup. Comprometida (ha)	Sup. ajustada compromiso (1) (ha)	% sobredec.	Sup. Resuelta (ha)	Importe Declarado	Importe Topado	Importe Resuelto	Importe tras sobredec.
419	OLIVAR	14,70		14,70	0,00	14,70	4.372,96	4.372,96	4.372,96	4.372,96
TOTAL		14,70	14,70	14,70		14,70	4.372,96	4.372,96	4.372,96	4.372,96

APLICACIÓN DE REDUCCIONES Y PENALIZACIONES

GRUPO DE PAGO	Importe Calculado	Importe prereduc.	Criterios de subvencionabilidad y compromisos	Presentación tardía	Omisión declaración	Condicionalidad	IMPORTE (Euros) RESUELTO
OLIVAR	4.372,96	4.372,96	0,00	0,00	0,00	0,00	4.372,96
TOTAL	4.372,96	4.372,96					4.372,96

RESUMEN DE PAGOS**IMPORTE (Euros)**

	RESUELTO	FEADER	MAPA	CAPADR
OLIVAR - Pago realizado	4.372,96 €	3.717,02 €	428,99 €	226,95 €

RECINTOS RESUELTOS

REF.	REFERENCIA SIGPAC	CULTIVO	DESCRIPCIÓN CULTIVO	S/R G.PAGO	PEND. MEDIA (%)	SUP. DEC. ADMISIBLE (ha)	SUP. COMPROM. (ha)	SUP. AJUSTADA COMPR.(1) (ha)	SUP. CONY. SIGPAC (ha)	SUP. CERTIE (ha)	SUP. CAMPO (ha)	SUP. CAMPO DETER. CULT. DECLARADO (ha)	SUP. DEC. REDUCIDA (ha)	SUP. RESUELTA (ha)
1700000007081511	23-092-087-00080-001	101010	OLIVAR-PICUAL	S	419	13,30	9,14	9,14	9,14	9,14			9,14	9,14
1700000007081512	23-092-089-00366-007	101010	OLIVAR-PICUAL	R	419	12,70	5,56	5,56	5,56	5,56			5,56	5,56

INCIDENCIAS**INCIDENCIA DESCRIPCIÓN**

- 100421 Recinto declarado por error para una operación de la 6503, que se ha corregido de oficio marcando la operación correcta, de acuerdo con la fecha de inscripción del recinto en la producción ecológica.
 Ref:1700000007081511 Recinto:23-092-087-00080-00001 Cultivo:101010 OLIVAR-PICUAL Secano
 Ref:1700000007081512 Recinto:23-092-089-00366-00007 Cultivo:101010 OLIVAR-PICUAL Regadío

(1) Superficie declarada admisible ajustada con la superficie comprometida.
 (2) Factor de penalización valorando el alcance para el tipo de compromiso.

Puede verificar la integridad de una copia de este documento mediante la lectura del código QR adjunto o mediante el acceso a la dirección <https://ws050.juntadeandalucia.es/verificarFirma> indicando el código de VERIFICACIÓN

FIRMADO POR

RAQUEL MARIA ESPIN CRESPO

17/12/2024

VERIFICACIÓN

Pk2jm6UYDU9J72AMTZUYRN3GET48NG

PÁG. 7288/9349



**APELLIDOS Y NOMBRE / RAZÓN SOCIAL**

LIEBANAS LENDINEZ JAIME

NIF

****1788*

EXPEDIENTE

1072526

ANUALIDAD DE PAGO

1ª

IMPORTE POR ANUALIDAD

	2023	2024	2025	2026	2027
IMPORTE MÁXIMO SUBVENCIONABLE	11.899,20 €	11.899,20 €	11.899,20 €	9.916,00 €	9.916,00 €
IMPORTE MEDIO DE TRANSFERENCIA (€/ha)	297,48 €	297,48 €	297,48 €	247,90 €	247,90 €

RESUMEN DE UNIDADES

Cód	GRUPO DE PAGO	Sup. Dec. Admisible (ha)	Sup. Comprometida (ha)	Sup. ajustada compromiso (1) (ha)	% sobredec.	Sup. Resuelta (ha)	Importe Declarado	Importe Topado	Importe Resuelto	Importe tras sobredec.
419	OLIVAR	48,81		40,00	0,00	40,00	11.899,20	11.899,20	11.899,20	11.899,20
TOTAL		48,81	40,00	40,00		40,00	11.899,20	11.899,20	11.899,20	11.899,20

APLICACIÓN DE REDUCCIONES Y PENALIZACIONES

GRUPO DE PAGO	Importe Calculado	Importe prereduc.	Criterios de subvencionabilidad y compromisos	Presentación tardía	Omisión declaración	Condicionalidad	IMPORTE (Euros) RESUELTO
OLIVAR	11.899,20	11.899,20	0,00	0,00	0,00	0,00	11.899,20
TOTAL	11.899,20	11.899,20					11.899,20

RESUMEN DE PAGOS**IMPORTE (Euros)**

	RESUELTO	FEADER	MAPA	CAPADR
OLIVAR - Pago realizado	11.899,20 €	10.114,32 €	1.167,31 €	617,57 €

RECINTOS RESUELTOS

REF.	REFERENCIA SIGPAC	CULTIVO DESCRIPCIÓN CULTIVO	S/R G.PAGO	PEND. MEDIA (%)	SUP. DEC. ADMISIBLE (ha)	SUP. COMPROM. (ha)	SUP. AJUSTADA COMPROM. (1) (ha)	SUP. CONY. SIGPAC (ha)	SUP. CERTIE (ha)	SUP. CAMPO (ha)	SUP. CAMPO DETER. CULT. DECLARADO (ha)	SUP. DEC. REDUCIDA (ha)	SUP. RESUELTA (ha)
-1582803	23-900-026-00113-006	101010 OLIVAR-PICUAL	S 419	24,20	23,08	23,08	23,08		23,08			23,08	23,08
-1582801	23-900-026-00573-001	101010 OLIVAR-PICUAL	S 419	20,20	0,23	0,23	0,23		0,23			0,23	0,23
-1582798	23-900-026-00570-002	101010 OLIVAR-PICUAL	S 419	21,70	0,10	0,10	0,10		0,10			0,10	0,10
-1361307	23-900-023-00173-001	101010 OLIVAR-PICUAL	S 419	12,60	5,15	5,15	5,15		5,15			5,15	5,15
-1361282	23-900-023-00172-001	101010 OLIVAR-PICUAL	S 419	11,50	3,04	3,04	3,04		3,04			3,04	3,04
-1359919	23-038-007-00147-003	101010 OLIVAR-PICUAL	R 419	13,50	0,11	0,11	0,11		0,11			0,11	0,11
-1359918	23-038-007-00145-003	101010 OLIVAR-PICUAL	R 419	15,30	10,08	10,08	10,08		10,08			10,08	10,08
-711341	23-038-007-00150-007	101010 OLIVAR-PICUAL	S 419	21,10	0,01	0,01	0,01		0,01			0,01	0,01
-711340	23-038-007-00150-003	101010 OLIVAR-PICUAL	S 419	25,00	0,05	0,05	0,05		0,05			0,05	0,05
4107680	23-038-007-00143-001	101010 OLIVAR-PICUAL	R 419	20,10	0,45	0,45	0,45		0,45			0,45	0,45
4107687	23-038-007-00146-001	101010 OLIVAR-PICUAL	R 419	12,50	0,93	0,93	0,93		0,93			0,93	0,93
4762116	23-038-007-00149-002	101010 OLIVAR-PICUAL	S 419	25,70	0,03	0,03	0,03		0,03			0,03	0,03
1700000005218211	23-038-007-00319-001	101010 OLIVAR-PICUAL	R 419	24,70	0,35	0,35	0,35		0,35			0,35	0,35
1700000005218213	23-900-026-00114-002	101010 OLIVAR-PICUAL	S 419	15,80	5,13	5,13	5,13		5,13			5,13	5,13
1700000005218217	23-038-007-00145-001	101010 OLIVAR-PICUAL	R 419	8,60	0,04	0,04	0,04		0,08			0,04	0,04
1700000005218219	23-038-007-00147-001	101010 OLIVAR-PICUAL	S 419	10,90	0,01	0,01	0,01		0,01			0,01	0,01
1700000005219712	23-038-007-09034-004	101010 OLIVAR-PICUAL	S 419	10,40	0,02	0,02	0,02		0,02			0,02	0,02

(1) Superficie declarada admisible ajustada con la superficie comprometida.
(2) Factor de penalización valorando el alcance para el tipo de compromiso.Puede verificar la integridad de una copia de este documento mediante la lectura del código QR adjunto o mediante el acceso a la dirección <https://ws050.juntadeandalucia.es/verificarFirma> indicando el código de VERIFICACIÓN

FIRMADO POR

RAQUEL MARIA ESPIN CRESPO

17/12/2024

VERIFICACIÓN

Pk2jm6UYDU9J72AMTZUYRN3GET48NG

PÁG. 7289/9349



**INCIDENCIAS**

INCIDENCIA	DESCRIPCIÓN
218	La superficie total declarada sobre un mismo recinto en el conjunto de los expedientes, no puede superar la superficie total que el SIGPAC establece para ese recinto. Ref:-1596804 Recinto:23-038-007-00130-00005 Cultivo:101010 OLIVAR-PICUAL Regadío Suma de superficies declaradas para este recinto por todos los solicitantes (Áreas):130 Superficie SIGPAC medida para este recinto (Áreas):65 Exceso de superficie declarada (Hectáreas):0,65 Suma de superficies declaradas para este recinto por el solicitante (Áreas):65
242	Recinto pendiente de acreditación de titularidad. Ref:-1596804 Recinto:23-038-007-00130-00005 Cultivo:101010 OLIVAR-PICUAL Regadío
248	Verifica que los recintos declarados con sistema de explotación regadío corresponden realmente a regadío según SIGPAC. Ref:170000005218217 Recinto:23-038-007-00145-00001 Cultivo:101010 OLIVAR-PICUAL Regadío
100402	Recinto solicitado no forma parte de ningún organismo de control autorizado para la producción ecológica en Andalucía o fecha de inscripción posterior al plazo establecido (Anexo I. Criterios de Subvencionabilidad. Orden 28 de marzo de 2023). Ref:7519092 Recinto:23-038-007-00145-00008 Cultivo:101010 OLIVAR-PICUAL Regadío
100412	Número de hectáreas validadas inferior a la superficie mínima permitida por el grupo de cultivo (Anexo I. Criterios de Subvencionabilidad. Orden 28 de marzo de 2023). Sup. Resuelta:0 Grupo de Pago:FRUTALES SECANO
100413	Recinto perteneciente a grupo de cultivo que no cumple con la superficie mínima requerida (Anexo I. Criterios de Subvencionabilidad. Orden 28 de marzo de 2023). Ref:-1127505 Recinto:23-900-026-00113-00003 Cultivo:104007 ALMENDROS-COMUNA Secano Sup. Declarada:1,14 Superficie Resolver:1,14
100424	Solicita recinto que no está comprometido para la operación. Ref:-1596804 Recinto:23-038-007-00130-00005 Cultivo:101010 OLIVAR-PICUAL Regadío Ref:7519092 Recinto:23-038-007-00145-00008 Cultivo:101010 OLIVAR-PICUAL Regadío

(1) Superficie declarada admisible ajustada con la superficie comprometida.
(2) Factor de penalización valorando el alcance para el tipo de compromiso.

Puede verificar la integridad de una copia de este documento mediante la lectura del código QR adjunto o mediante el acceso a la dirección <https://ws050.juntadeandalucia.es/verificarFirma> indicando el código de VERIFICACIÓN

FIRMADO POR	RAQUEL MARIA ESPIN CRESPO	17/12/2024	
VERIFICACIÓN	Pk2jm6UYDU9J72AMTZUYRN3GET48NG	PÁG. 7290/9349	

**APELLIDOS Y NOMBRE / RAZÓN SOCIAL**

LINDE MERCADO MARIA JESUS

NIF

****1496*

EXPEDIENTE

1182571

ANUALIDAD DE PAGO

1ª

IMPORTES POR ANUALIDAD

	2023	2024	2025	2026	2027
IMPORTE MÁXIMO SUBVENCIONABLE	7.808,85 €	7.808,85 €	7.808,85 €	6.507,38 €	6.507,38 €
IMPORTE MEDIO DE TRANSFERENCIA (€/ha)	297,48 €	297,48 €	297,48 €	247,90 €	247,90 €

RESUMEN DE UNIDADES

Cód	GRUPO DE PAGO	Sup. Dec. Admisible (ha)	Sup. Comprometida (ha)	Sup. ajustada compromiso (1) (ha)	% sobredec.	Sup. Resuelta (ha)	Importe Declarado	Importe Topado	Importe Resuelto	Importe tras sobredec.
419	OLIVAR	26,25		26,25	0,00	26,25	7.808,85	7.808,85	7.808,85	7.808,85
TOTAL		26,25	26,25	26,25		26,25	7.808,85	7.808,85	7.808,85	7.808,85

APLICACIÓN DE REDUCCIONES Y PENALIZACIONES

GRUPO DE PAGO	Importe Calculado	Importe prereduc.	Criterios de subvencionabilidad y compromisos	Presentación tardía	Omisión declaración	Condicionalidad	IMPORTE (Euros) RESUELTO
OLIVAR	7.808,85	7.808,85	0,00	0,00	0,00	0,00	7.808,85
TOTAL	7.808,85	7.808,85					7.808,85

RESUMEN DE PAGOS**IMPORTE (Euros)**

	RESUELTO	FEADER	MAPA	CAPADR
OLIVAR - Pago realizado	7.808,85 €	6.637,52 €	766,05 €	405,28 €

RECINTOS RESUELTOS

REF.	REFERENCIA SIGPAC	CULTIVO	DESCRIPCIÓN CULTIVO	S/R G.PAGO	PEND. MEDIA (%)	SUP. DEC. ADMISIBLE (ha)	SUP. COMPROM. (ha)	SUP. AJUSTADA COMPROM. (1) (ha)	SUP. CONY. SIGPAC (ha)	SUP. CERTIE (ha)	SUP. CAMPO (ha)	SUP. CAMPO DETER. CULT. DECLARADO (ha)	SUP. DEC. REDUCIDA (ha)	SUP. RESUELTA (ha)
-538382	23-086-020-00304-006	101010	OLIVAR-PICUAL	S	419	14,70	16,97	16,97	16,97	16,97			16,97	16,97
-535993	23-086-020-00559-004	101010	OLIVAR-PICUAL	S	419	14,20	0,29	0,29	0,29	0,29			0,29	0,29
-535992	23-086-020-00304-014	101010	OLIVAR-PICUAL	S	419	5,80	0,09	0,09	0,09	0,09			0,09	0,09
-535991	23-086-020-00304-012	101010	OLIVAR-PICUAL	S	419	8,20	0,12	0,12	0,12	0,12			0,12	0,12
170000007180296	23-086-020-00303-004	101010	OLIVAR-PICUAL	S	419	14,60	8,78	8,78	8,78	8,78			8,78	8,78

(1) Superficie declarada admisible ajustada con la superficie comprometida.
(2) Factor de penalización valorando el alcance para el tipo de compromiso.

Puede verificar la integridad de una copia de este documento mediante la lectura del código QR adjunto o mediante el acceso a la dirección <https://ws050.juntadeandalucia.es/verificarFirma> indicando el código de VERIFICACIÓN

FIRMADO POR

RAQUEL MARIA ESPIN CRESPO

17/12/2024

VERIFICACIÓN

Pk2jm6UYDU9J72AMTZUYRN3GET48NG

PÁG. 7291/9349



**APELLIDOS Y NOMBRE / RAZÓN SOCIAL**

LINDE MERCADO TERESA MARIA

NIF
0008EXPEDIENTE**
1182729**ANUALIDAD DE PAGO**

1ª

IMPORTES POR ANUALIDAD

	2023	2024	2025	2026	2027
IMPORTE MÁXIMO SUBVENCIONABLE	943,01 €	943,01 €	943,01 €	785,84 €	785,84 €
IMPORTE MEDIO DE TRANSFERENCIA (€/ha)	297,48 €	297,48 €	297,48 €	247,90 €	247,90 €

RESUMEN DE UNIDADES

Cód	GRUPO DE PAGO	Sup. Dec. Admisible (ha)	Sup. Comprometida (ha)	Sup. ajustada compromiso (1) (ha)	% sobredec.	Sup. Resuelta (ha)	Importe Declarado	Importe Topado	Importe Resuelto	Importe tras sobredec.
419	OLIVAR	3,17		3,17	0,00	3,17	943,01	943,01	943,01	943,01
TOTAL		3,17	3,17	3,17		3,17	943,01	943,01	943,01	943,01

APLICACIÓN DE REDUCCIONES Y PENALIZACIONES

GRUPO DE PAGO	Importe Calculado	Importe prereduc.	Criterios de subvencionabilidad y compromisos	Presentación tardía	Omisión declaración	Condicionalidad	IMPORTE (Euros) RESUELTO
OLIVAR	943,01	943,01	0,00	0,00	0,00	0,00	943,01
TOTAL	943,01	943,01					943,01

RESUMEN DE PAGOS**IMPORTE (Euros)**

	RESUELTO	FEADER	MAPA	CAPADR
OLIVAR - Pago realizado	943,01 €	801,56 €	92,51 €	48,94 €

RECINTOS RESUELTOS

REF.	REFERENCIA SIGPAC	CULTIVO	DESCRIPCIÓN CULTIVO	S/R G.PAGO	PEND. MEDIA (%)	SUP. DEC. ADMISIBLE (ha)	SUP. COMPROM. (ha)	SUP. AJUSTADA COMPROM. (1) (ha)	SUP. CONY. SIGPAC (ha)	SUP. CERTIE (ha)	SUP. CAMPO (ha)	SUP. CAMPO DETER. CULT. DECLARADO (ha)	SUP. DEC. REDUCIDA (ha)	SUP. RESUELTA (ha)
-134794	23-086-020-00304-006	101010	OLIVAR-PICUAL	S 419	14,70	2,26	2,26	2,26		2,26			2,26	2,26
1700000006153161	23-086-020-00519-001	101010	OLIVAR-PICUAL	S 419	19,60	0,91	0,91	0,91		0,91			0,91	0,91

(1) Superficie declarada admisible ajustada con la superficie comprometida.
(2) Factor de penalización valorando el alcance para el tipo de compromiso.Puede verificar la integridad de una copia de este documento mediante la lectura del código QR adjunto o mediante el acceso a la dirección <https://ws050.juntadeandalucia.es/verificarFirma> indicando el código de VERIFICACIÓN

FIRMADO POR

RAQUEL MARIA ESPIN CRESPO

17/12/2024

VERIFICACIÓN

Pk2jm6UYDU9J72AMTZUYRN3GET48NG

PÁG. 7292/9349



**APELLIDOS Y NOMBRE / RAZÓN SOCIAL**

LLANOS DELTORO S.L.

NIF
9089EXPEDIENTE**
1165057**ANUALIDAD DE PAGO**
1ª**IMPORTES POR ANUALIDAD**

	2023	2024	2025	2026	2027
IMPORTE MÁXIMO SUBVENCIONABLE	15.826,82 €	15.826,82 €	13.189,02 €	13.189,02 €	13.189,02 €
IMPORTE MEDIO DE TRANSFERENCIA (€/ha)	55,50 €	55,50 €	46,25 €	46,25 €	46,25 €

RESUMEN DE UNIDADES

Cód	GRUPO DE PAGO	Sup. Dec. Admisible (ha)	Sup. Comprometida (ha)	Sup. ajustada compromiso (1) (ha)	% sobredec.	Sup. Resuelta (ha)	Importe Declarado	Importe Topado	Importe Resuelto	Importe tras sobredec.
418	PASTOS ASOCIADOS A GANADERÍA ECOLÓGICA	285,16		285,16	0,00	285,16	15.827,02	15.826,82	15.826,82	15.826,82
TOTAL		285,16	285,16	285,16		285,16	15.827,02	15.826,82	15.826,82	15.826,82

APLICACIÓN DE REDUCCIONES Y PENALIZACIONES

GRUPO DE PAGO	Importe Calculado	Importe prereduc.	Criterios de subvencionabilidad y compromisos	Presentación tardía	Omisión declaración	Condicionidad	IMPORTE (Euros) RESUELTO
PASTOS ASOCIADOS A GANADERÍA	15.826,82	15.826,82	0,00	0,00	0,00	0,00	15.826,82
TOTAL	15.826,82	15.826,82					15.826,82

RESUMEN DE PAGOS

	RESUELTO	FEADER	MAPA	CAPADR
PASTOS ASOCIADOS A GANADERÍA ECOLÓGICA - Pago realizado	15.826,82 €	13.452,80 €	1.552,61 €	821,41 €

(1) Superficie declarada admisible ajustada con la superficie comprometida.
 (2) Factor de penalización valorando el alcance para el tipo de compromiso.

Puede verificar la integridad de una copia de este documento mediante la lectura del código QR adjunto o mediante el acceso a la dirección <https://ws050.juntadeandalucia.es/verificarFirma> indicando el código de VERIFICACIÓN

FIRMADO POR	RAQUEL MARIA ESPIN CRESPO	17/12/2024	
VERIFICACIÓN	Pk2jm6UYDU9J72AMTZUYRN3GET48NG	PÁG. 7293/9349	

**RECINTOS RESUELTOS**

REF.	REFERENCIA SIGPAC	CULTIVO	DESCRIPCIÓN CULTIVO	S/R	G.PAGO	PEND. MEDIA (%)	SUP. DEC. ADMISIBLE (ha)	SUP. COMPROM. (ha)	SUP. AJUSTADA COMPR.(1) (ha)	SUP. CONV. SIGPAC (ha)	SUP. CERTIF. (ha)	SUP. CAMPO (ha)	SUP. CAMPO DEJER.CULT. DECLARADO (ha)	SUP. DEC. REDUCIDA (ha)	SUP. RESUELTA (ha)
-1320172	23-063-014-00105-005	62000	PASTOS PERMANENTES DE 5 O MAS AÑOS-SIN VARIEDAD	S	418	9,20	1,22	1,22	1,22		1,63			1,22	1,22
-1320171	23-063-014-00104-006	62000	PASTOS PERMANENTES DE 5 O MAS AÑOS-SIN VARIEDAD	S	418	7,90	1,60	1,60	1,60		1,60			1,60	1,60
-1320170	23-063-014-00103-003	62000	PASTOS PERMANENTES DE 5 O MAS AÑOS-SIN VARIEDAD	S	418	14,40	0,16	0,16	0,16		0,16			0,16	0,16
-1320169	23-063-014-00103-002	62000	PASTOS PERMANENTES DE 5 O MAS AÑOS-SIN VARIEDAD	S	418	10,60	0,19	0,19	0,19		0,35			0,19	0,19
-568954	23-079-041-00217-042	62000	PASTOS PERMANENTES DE 5 O MAS AÑOS-SIN VARIEDAD	S	418	8,30	4,00	4,00	4,00		4,00			4,00	4,00
170000006381062	23-063-009-00009-005	62000	PASTOS PERMANENTES DE 5 O MAS AÑOS-SIN VARIEDAD	S	418	29,90	131,40	131,40	131,40		131,40			131,40	131,40
170000006381063	23-063-009-00011-006	62000	PASTOS PERMANENTES DE 5 O MAS AÑOS-SIN VARIEDAD	S	418	20,30	0,91	0,91	0,91		1,07			0,91	0,91
170000006381064	23-063-009-00009-003	62000	PASTOS PERMANENTES DE 5 O MAS AÑOS-SIN VARIEDAD	S	418	27,60	6,64	6,64	6,64		12,07			6,64	6,64
170000006381072	23-079-041-00217-019	62000	PASTOS PERMANENTES DE 5 O MAS AÑOS-SIN VARIEDAD	S	418	56,70	1,83	1,83	1,83		5,22			1,83	1,83
170000006381073	23-079-041-00217-020	62000	PASTOS PERMANENTES DE 5 O MAS AÑOS-SIN VARIEDAD	S	418	59,10	2,51	2,51	2,51		10,04			2,51	2,51
170000006381075	23-063-009-00026-001	62000	PASTOS PERMANENTES DE 5 O MAS AÑOS-SIN VARIEDAD	S	418	25,40	0,81	0,81	0,81		0,81			0,81	0,81
170000006381076	23-063-009-00027-003	62000	PASTOS PERMANENTES DE 5 O MAS AÑOS-SIN VARIEDAD	S	418	10,00	0,67	0,67	0,67		1,03			0,67	0,67
170000006381077	23-079-041-00217-031	62000	PASTOS PERMANENTES DE 5 O MAS AÑOS-SIN VARIEDAD	S	418	7,40	0,30	0,30	0,30		0,30			0,30	0,30
170000006381078	23-079-041-00217-021	62000	PASTOS PERMANENTES DE 5 O MAS AÑOS-SIN VARIEDAD	S	418	7,40	2,11	2,11	2,11		2,11			2,11	2,11
170000006381080	23-063-009-00028-002	62000	PASTOS PERMANENTES DE 5 O MAS AÑOS-SIN VARIEDAD	S	418	19,70	0,70	0,70	0,70		1,08			0,70	0,70
170000006381081	23-063-009-00025-003	62000	PASTOS PERMANENTES DE 5 O MAS AÑOS-SIN VARIEDAD	S	418	26,30	3,65	3,65	3,65		4,29			3,65	3,65
170000006381082	23-063-009-00028-003	62000	PASTOS PERMANENTES DE 5 O MAS AÑOS-SIN VARIEDAD	S	418	6,30	0,39	0,39	0,39		0,39			0,39	0,39
170000006381083	23-063-014-00016-001	62000	PASTOS PERMANENTES DE 5 O MAS AÑOS-SIN VARIEDAD	S	418	18,20	10,17	10,17	10,17		10,17			10,17	10,17
170000006381084	23-063-009-00025-006	62000	PASTOS PERMANENTES DE 5 O MAS AÑOS-SIN VARIEDAD	S	418	16,70	0,02	0,02	0,02		0,02			0,02	0,02
170000006381085	23-063-009-00025-007	62000	PASTOS PERMANENTES DE 5 O MAS AÑOS-SIN VARIEDAD	S	418	16,60	0,05	0,05	0,05		0,05			0,05	0,05
170000006381089	23-063-009-00018-001	62000	PASTOS PERMANENTES DE 5 O MAS AÑOS-SIN VARIEDAD	S	418	16,90	26,31	26,31	26,31		26,31			26,31	26,31
170000006381090	23-063-009-00023-002	62000	PASTOS PERMANENTES DE 5 O MAS AÑOS-SIN VARIEDAD	S	418	15,80	0,17	0,17	0,17		0,17			0,17	0,17
170000006381092	23-063-009-00014-001	62000	PASTOS PERMANENTES DE 5 O MAS AÑOS-SIN VARIEDAD	S	418	15,80	2,27	2,27	2,27		2,27			2,27	2,27
170000006381093	23-063-009-00029-001	62000	PASTOS PERMANENTES DE 5 O MAS AÑOS-SIN VARIEDAD	S	418	12,50	1,23	1,23	1,23		1,23			1,23	1,23
170000006381094	23-063-009-00016-001	62000	PASTOS PERMANENTES DE 5 O MAS AÑOS-SIN VARIEDAD	S	418	6,70	0,13	0,13	0,13		0,13			0,13	0,13
170000006381095	23-063-009-00017-001	62000	PASTOS PERMANENTES DE 5 O MAS AÑOS-SIN VARIEDAD	S	418	9,40	0,79	0,79	0,79		0,79			0,79	0,79
170000006381096	23-063-009-00015-001	62000	PASTOS PERMANENTES DE 5 O MAS AÑOS-SIN VARIEDAD	S	418	19,90	9,42	9,42	9,42		9,42			9,42	9,42
170000006381097	23-063-009-00015-002	62000	PASTOS PERMANENTES DE 5 O MAS AÑOS-SIN VARIEDAD	S	418	15,80	2,60	2,60	2,60		2,60			2,60	2,60
170000006381098	23-063-009-00015-006	62000	PASTOS PERMANENTES DE 5 O MAS AÑOS-SIN VARIEDAD	S	418	18,40	5,77	5,77	5,77		5,77			5,77	5,77
170000006381099	23-063-009-00013-001	62000	PASTOS PERMANENTES DE 5 O MAS AÑOS-SIN VARIEDAD	S	418	17,90	8,36	8,36	8,36		8,36			8,36	8,36
170000006381100	23-079-041-00217-033	62000	PASTOS PERMANENTES DE 5 O MAS AÑOS-SIN VARIEDAD	S	418	11,40	0,23	0,23	0,23		0,23			0,23	0,23
170000006381102	23-079-041-00217-034	62000	PASTOS PERMANENTES DE 5 O MAS AÑOS-SIN VARIEDAD	S	418	7,90	4,77	4,77	4,77		4,77			4,77	4,77
170000006381104	23-063-009-00009-002	62000	PASTOS PERMANENTES DE 5 O MAS AÑOS-SIN VARIEDAD	S	418	36,40	1,92	1,92	1,92		1,92			1,92	1,92
170000006381105	23-063-009-00025-004	62000	PASTOS PERMANENTES DE 5 O MAS AÑOS-SIN VARIEDAD	S	418	17,70	0,33	0,33	0,33		0,33			0,33	0,33
170000006381107	23-063-009-00024-001	62000	PASTOS PERMANENTES DE 5 O MAS AÑOS-SIN VARIEDAD	S	418	16,10	0,08	0,08	0,08		0,09			0,08	0,08
170000006381108	23-063-009-00009-004	62000	PASTOS PERMANENTES DE 5 O MAS AÑOS-SIN VARIEDAD	S	418	14,80	5,20	5,20	5,20		5,20			5,20	5,20
170000006381110	23-063-014-00017-001	62000	PASTOS PERMANENTES DE 5 O MAS AÑOS-SIN VARIEDAD	S	418	18,80	1,90	1,90	1,90		1,90			1,90	1,90
170000006381111	23-063-014-00018-001	62000	PASTOS PERMANENTES DE 5 O MAS AÑOS-SIN VARIEDAD	S	418	13,50	1,24	1,24	1,24		1,24			1,24	1,24
170000006381112	23-063-009-00011-005	62000	PASTOS PERMANENTES DE 5 O MAS AÑOS-SIN VARIEDAD	S	418	9,60	1,14	1,14	1,14		1,14			1,14	1,14
170000006381114	23-063-009-00024-003	62000	PASTOS PERMANENTES DE 5 O MAS AÑOS-SIN VARIEDAD	S	418	23,40	2,11	2,11	2,11		2,11			2,11	2,11
170000006381115	23-063-009-00023-026	62000	PASTOS PERMANENTES DE 5 O MAS AÑOS-SIN VARIEDAD	S	418	27,50	4,73	4,73	4,73		4,73			4,73	4,73
170000006381116	23-079-041-00217-002	62000	PASTOS PERMANENTES DE 5 O MAS AÑOS-SIN VARIEDAD	S	418	25,20	35,04	35,04	35,04		41,22			35,04	35,04
170000006381117	23-079-041-00217-041	62000	PASTOS PERMANENTES DE 5 O MAS AÑOS-SIN VARIEDAD	S	418	7,30	0,09	0,09	0,09		0,09			0,09	0,09

INCIDENCIAS**INCIDENCIA DESCRIPCIÓN**

- 75022 No autoriza a que, en caso de la devolución por la entidad financiera (retrocesión bancaria) del pago en la cuenta corriente consignada en la solicitud y que está debidamente registrada en el sistema contable GIRO de la Junta de Andalucía, se proceda al pago en cualquier otra cuenta corriente de la titularidad del solicitante vigente en dicho sistema contable.
- 100402 Recinto solicitado no forma parte de ningún organismo de control autorizado para la producción ecológica en Andalucía o fecha de inscripción posterior al plazo establecido (Anexo I. Criterios de Subvencionabilidad. Orden 28 de marzo de 2023). Ref:-1480204 Recinto:23-063-009-00020-00035 Cultivo:62000 PASTOS PERMANENTES DE 5 O MAS AÑOS-SIN VARIEDAD Secano
- 100407 Explotación solicitada no forma parte de ningún organismo de control autorizado para la producción ecológica en Andalucía o fecha de inscripción posterior al plazo establecido (Anexo I. Criterios de Subvencionabilidad. Orden 28 de marzo de 2023).

(1) Superficie declarada admisible ajustada con la superficie comprometida.
(2) Factor de penalización valorando el alcance para el tipo de compromiso.

Puede verificar la integridad de una copia de este documento mediante la lectura del código QR adjunto o mediante el acceso a la dirección <https://ws050.juntadeandalucia.es/verificarFirma> indicando el código de VERIFICACIÓN

FIRMADO POR

RAQUEL MARIA ESPIN CRESPO

17/12/2024

VERIFICACIÓN

Pk2jm6UYDU9J72AMTZUYRN3GET48NG

PÁG. 7294/9349



**INCIDENCIAS****INCIDENCIA DESCRIPCIÓN**

	Explotación:ES230210000790 Especie:BOVINA
	Explotación:ES230210000790 Especie:OVINA
	Explotación:ES230210000790 Especie:PORCINO
	Explotación:ES230210006077 Especie:BOVINA
	Explotación:ES230390006083 Especie:CAPRINA
100411	Recinto no admisible por no estar asociado en SIGGAN a una explotación ganadera (Artículo 10 de la Orden de 28 de marzo de 2023).
	Ref:5283022 Recinto:23-039-013-00008-00003 Cultivo:62000 PASTOS PERMANENTES DE 5 O MAS AÑOS-SIN VARIEDAD Secano
	Ref:5283069 Recinto:23-039-013-00008-00008 Cultivo:62000 PASTOS PERMANENTES DE 5 O MAS AÑOS-SIN VARIEDAD Secano
	Ref:5283023 Recinto:23-039-013-00020-00002 Cultivo:62000 PASTOS PERMANENTES DE 5 O MAS AÑOS-SIN VARIEDAD Secano
	Ref:5283060 Recinto:23-039-013-00020-00003 Cultivo:62000 PASTOS PERMANENTES DE 5 O MAS AÑOS-SIN VARIEDAD Secano
	Ref:5283061 Recinto:23-039-013-00020-00005 Cultivo:63000 PASTOS DE MENOS DE 5 AÑOS-SIN VARIEDAD Secano
	Ref:5283058 Recinto:23-039-013-00020-00006 Cultivo:62000 PASTOS PERMANENTES DE 5 O MAS AÑOS-SIN VARIEDAD Secano
	Ref:5283057 Recinto:23-039-013-00020-00007 Cultivo:62000 PASTOS PERMANENTES DE 5 O MAS AÑOS-SIN VARIEDAD Secano
	Ref:5283059 Recinto:23-039-013-00020-00008 Cultivo:63000 PASTOS DE MENOS DE 5 AÑOS-SIN VARIEDAD Secano
	Ref:5283019 Recinto:23-039-013-00023-00001 Cultivo:62000 PASTOS PERMANENTES DE 5 O MAS AÑOS-SIN VARIEDAD Secano
	Ref:5283018 Recinto:23-039-013-00023-00021 Cultivo:62000 PASTOS PERMANENTES DE 5 O MAS AÑOS-SIN VARIEDAD Secano
	Ref:-1320152 Recinto:23-039-013-09502-00002 Cultivo:62000 PASTOS PERMANENTES DE 5 O MAS AÑOS-SIN VARIEDAD Secano
	Ref:-1320153 Recinto:23-039-013-09502-00011 Cultivo:62000 PASTOS PERMANENTES DE 5 O MAS AÑOS-SIN VARIEDAD Secano
	Ref:-1320154 Recinto:23-039-013-09502-00014 Cultivo:62000 PASTOS PERMANENTES DE 5 O MAS AÑOS-SIN VARIEDAD Secano
	Ref:-1320155 Recinto:23-039-013-09502-00020 Cultivo:62000 PASTOS PERMANENTES DE 5 O MAS AÑOS-SIN VARIEDAD Secano
	Ref:-1320156 Recinto:23-039-014-00002-00005 Cultivo:62000 PASTOS PERMANENTES DE 5 O MAS AÑOS-SIN VARIEDAD Secano
	Ref:-1320157 Recinto:23-039-014-00002-00008 Cultivo:62000 PASTOS PERMANENTES DE 5 O MAS AÑOS-SIN VARIEDAD Secano
	Ref:5283021 Recinto:23-039-014-00002-00010 Cultivo:62000 PASTOS PERMANENTES DE 5 O MAS AÑOS-SIN VARIEDAD Secano
	Ref:-1320158 Recinto:23-039-014-00007-00001 Cultivo:62000 PASTOS PERMANENTES DE 5 O MAS AÑOS-SIN VARIEDAD Secano
	Ref:-1320159 Recinto:23-039-014-00008-00001 Cultivo:62000 PASTOS PERMANENTES DE 5 O MAS AÑOS-SIN VARIEDAD Secano
	Ref:-1320160 Recinto:23-039-014-10002-00002 Cultivo:62000 PASTOS PERMANENTES DE 5 O MAS AÑOS-SIN VARIEDAD Secano
	Ref:-1320162 Recinto:23-039-014-10002-00010 Cultivo:62000 PASTOS PERMANENTES DE 5 O MAS AÑOS-SIN VARIEDAD Secano
	Ref:-1320163 Recinto:23-039-014-10002-00015 Cultivo:62000 PASTOS PERMANENTES DE 5 O MAS AÑOS-SIN VARIEDAD Secano
	Ref:5283045 Recinto:23-039-015-00012-00003 Cultivo:62000 PASTOS PERMANENTES DE 5 O MAS AÑOS-SIN VARIEDAD Secano
	Ref:-1320164 Recinto:23-039-015-09006-00003 Cultivo:62000 PASTOS PERMANENTES DE 5 O MAS AÑOS-SIN VARIEDAD Secano
	Ref:-1320165 Recinto:23-039-015-10012-00003 Cultivo:62000 PASTOS PERMANENTES DE 5 O MAS AÑOS-SIN VARIEDAD Secano
	Ref:-1320166 Recinto:23-039-015-20012-00003 Cultivo:62000 PASTOS PERMANENTES DE 5 O MAS AÑOS-SIN VARIEDAD Secano
	Ref:-1320167 Recinto:23-039-015-20012-00004 Cultivo:62000 PASTOS PERMANENTES DE 5 O MAS AÑOS-SIN VARIEDAD Secano
	Ref:-1320168 Recinto:23-039-015-20012-00005 Cultivo:62000 PASTOS PERMANENTES DE 5 O MAS AÑOS-SIN VARIEDAD Secano
100424	Solicita recinto que no está comprometido para la operación.
	Ref:5283022 Recinto:23-039-013-00008-00003 Cultivo:62000 PASTOS PERMANENTES DE 5 O MAS AÑOS-SIN VARIEDAD Secano
	Ref:5283069 Recinto:23-039-013-00008-00008 Cultivo:62000 PASTOS PERMANENTES DE 5 O MAS AÑOS-SIN VARIEDAD Secano
	Ref:5283043 Recinto:23-039-013-00017-00001 Cultivo:62000 PASTOS PERMANENTES DE 5 O MAS AÑOS-SIN VARIEDAD Secano
	Ref:5283023 Recinto:23-039-013-00020-00002 Cultivo:62000 PASTOS PERMANENTES DE 5 O MAS AÑOS-SIN VARIEDAD Secano
	Ref:5283060 Recinto:23-039-013-00020-00003 Cultivo:62000 PASTOS PERMANENTES DE 5 O MAS AÑOS-SIN VARIEDAD Secano
	Ref:5283061 Recinto:23-039-013-00020-00005 Cultivo:63000 PASTOS DE MENOS DE 5 AÑOS-SIN VARIEDAD Secano
	Ref:5283058 Recinto:23-039-013-00020-00006 Cultivo:62000 PASTOS PERMANENTES DE 5 O MAS AÑOS-SIN VARIEDAD Secano
	Ref:5283057 Recinto:23-039-013-00020-00007 Cultivo:62000 PASTOS PERMANENTES DE 5 O MAS AÑOS-SIN VARIEDAD Secano
	Ref:5283059 Recinto:23-039-013-00020-00008 Cultivo:63000 PASTOS DE MENOS DE 5 AÑOS-SIN VARIEDAD Secano
	Ref:5283019 Recinto:23-039-013-00023-00001 Cultivo:62000 PASTOS PERMANENTES DE 5 O MAS AÑOS-SIN VARIEDAD Secano
	Ref:5283018 Recinto:23-039-013-00023-00021 Cultivo:62000 PASTOS PERMANENTES DE 5 O MAS AÑOS-SIN VARIEDAD Secano

(1) Superficie declarada admisible ajustada con la superficie comprometida.
(2) Factor de penalización valorando el alcance para el tipo de compromiso.

Puede verificar la integridad de una copia de este documento mediante la lectura del código QR adjunto o mediante el acceso a la dirección <https://ws050.juntadeandalucia.es/verificarFirma> indicando el código de VERIFICACIÓN

FIRMADO POR	RAQUEL MARIA ESPIN CRESPO	17/12/2024	
VERIFICACIÓN	Pk2jm6UYDU9J72AMTZUYRN3GET48NG	PÁG. 7295/9349	

**INCIDENCIAS****INCIDENCIA DESCRIPCIÓN**

Ref:-1320152	Recinto:23-039-013-09502-00002	Cultivo:62000	PASTOS PERMANENTES DE 5 O MAS AÑOS-SIN VARIEDAD Secano
Ref:-1320153	Recinto:23-039-013-09502-00011	Cultivo:62000	PASTOS PERMANENTES DE 5 O MAS AÑOS-SIN VARIEDAD Secano
Ref:-1320154	Recinto:23-039-013-09502-00014	Cultivo:62000	PASTOS PERMANENTES DE 5 O MAS AÑOS-SIN VARIEDAD Secano
Ref:-1320155	Recinto:23-039-013-09502-00020	Cultivo:62000	PASTOS PERMANENTES DE 5 O MAS AÑOS-SIN VARIEDAD Secano
Ref:-1320156	Recinto:23-039-014-00002-00005	Cultivo:62000	PASTOS PERMANENTES DE 5 O MAS AÑOS-SIN VARIEDAD Secano
Ref:-1320157	Recinto:23-039-014-00002-00008	Cultivo:62000	PASTOS PERMANENTES DE 5 O MAS AÑOS-SIN VARIEDAD Secano
Ref:5283021	Recinto:23-039-014-00002-00010	Cultivo:62000	PASTOS PERMANENTES DE 5 O MAS AÑOS-SIN VARIEDAD Secano
Ref:-1320158	Recinto:23-039-014-00007-00001	Cultivo:62000	PASTOS PERMANENTES DE 5 O MAS AÑOS-SIN VARIEDAD Secano
Ref:-1320159	Recinto:23-039-014-00008-00001	Cultivo:62000	PASTOS PERMANENTES DE 5 O MAS AÑOS-SIN VARIEDAD Secano
Ref:-1320160	Recinto:23-039-014-10002-00002	Cultivo:62000	PASTOS PERMANENTES DE 5 O MAS AÑOS-SIN VARIEDAD Secano
Ref:-1320162	Recinto:23-039-014-10002-00010	Cultivo:62000	PASTOS PERMANENTES DE 5 O MAS AÑOS-SIN VARIEDAD Secano
Ref:-1320163	Recinto:23-039-014-10002-00015	Cultivo:62000	PASTOS PERMANENTES DE 5 O MAS AÑOS-SIN VARIEDAD Secano
Ref:5283045	Recinto:23-039-015-00012-00003	Cultivo:62000	PASTOS PERMANENTES DE 5 O MAS AÑOS-SIN VARIEDAD Secano
Ref:-1320164	Recinto:23-039-015-09006-00003	Cultivo:62000	PASTOS PERMANENTES DE 5 O MAS AÑOS-SIN VARIEDAD Secano
Ref:-1320165	Recinto:23-039-015-10012-00003	Cultivo:62000	PASTOS PERMANENTES DE 5 O MAS AÑOS-SIN VARIEDAD Secano
Ref:-1320166	Recinto:23-039-015-20012-00003	Cultivo:62000	PASTOS PERMANENTES DE 5 O MAS AÑOS-SIN VARIEDAD Secano
Ref:-1320167	Recinto:23-039-015-20012-00004	Cultivo:62000	PASTOS PERMANENTES DE 5 O MAS AÑOS-SIN VARIEDAD Secano
Ref:-1320168	Recinto:23-039-015-20012-00005	Cultivo:62000	PASTOS PERMANENTES DE 5 O MAS AÑOS-SIN VARIEDAD Secano
Ref:-1480204	Recinto:23-063-009-00020-00035	Cultivo:62000	PASTOS PERMANENTES DE 5 O MAS AÑOS-SIN VARIEDAD Secano

Datos considerados para el Cálculo de la Carga Ganadera mínima y máxima del expediente

<u>Explotación</u>	<u>Especie</u>	<u>Inscrito en Sipea y Admisible</u>	<u>Ugm Calculada para CG Mínima</u>	<u>Ugm Calculada para CG Máxima</u>
ES230210000790	BOVINA	NO	0,00	104,19
ES230210000790	OVINA	NO	0,00	6,05
ES230210000790	PORCINO	NO	0,00	5,54
ES230210006077	BOVINA	NO	0,00	11,40
ES230390006083	CAPRINA	NO	0,00	0,93
ES230390006083	OVINA	SI	66,91	66,91
ES230630006114	BOVINA	SI	109,97	109,97
ES230790007004	BOVINA	SI	61,85	61,85
			238,73	366,84

Superficie determinada para Cálculo Carga Ganadera Mínima: 543,90 ha

Superficie determinada para Cálculo Carga Ganadera Máxima: 633,41 ha

Carga Ganadera Mínima Expediente: 0,44 ugm/ha

Carga Ganadera Máxima Expediente: 0,58 ugm/ha

Recintos Determinados para el Cálculo de Garga Ganadera Mínima

<u>REF.</u>	<u>REFERENCIA SIGPAC</u>	<u>CULTIVO</u>	<u>DESCRIPCIÓN CULTIVO</u>	<u>S/R</u>	<u>SUP. RESUELTA (ha)</u>
-1320172	23-063-014-00105-00005	62000	PASTOS PERMANENTES DE 5 O MAS AÑOS-SIN VARIEDAD	S	1,22
-1320171	23-063-014-00104-00006	62000	PASTOS PERMANENTES DE 5 O MAS AÑOS-SIN	S	1,60

(1) Superficie declarada admisible ajustada con la superficie comprometida.
(2) Factor de penalización valorando el alcance para el tipo de compromiso.Puede verificar la integridad de una copia de este documento mediante la lectura del código QR adjunto o mediante el acceso a la dirección <https://ws050.juntadeandalucia.es/verificarFirma> indicando el código de VERIFICACIÓN

FIRMADO POR

RAQUEL MARIA ESPIN CRESPO

17/12/2024

VERIFICACIÓN

Pk2jm6UYDU9J72AMTZUYRN3GET48NG

PÁG. 7296/9349



**Datos considerados para el Cálculo de la Carga Ganadera mínima y máxima del expediente****Recintos Determinados para el Cálculo de Garga Ganadera Mínima**

REF.	REFERENCIA SIGPAC	CULTIVO	DESCRIPCIÓN CULTIVO	SUP.	
				S/R	RESUELTA (ha)
-1320170	23-063-014-00103-00003	62000	PASTOS PERMANENTES DE 5 O MAS AÑOS-SIN VARIEDAD	S	0,16
-1320169	23-063-014-00103-00002	62000	PASTOS PERMANENTES DE 5 O MAS AÑOS-SIN VARIEDAD	S	0,19
-1320168	23-039-015-20012-00005	62000	PASTOS PERMANENTES DE 5 O MAS AÑOS-SIN VARIEDAD	S	0,02
-1320167	23-039-015-20012-00004	62000	PASTOS PERMANENTES DE 5 O MAS AÑOS-SIN VARIEDAD	S	0,20
-1320166	23-039-015-20012-00003	62000	PASTOS PERMANENTES DE 5 O MAS AÑOS-SIN VARIEDAD	S	0,04
-1320165	23-039-015-10012-00003	62000	PASTOS PERMANENTES DE 5 O MAS AÑOS-SIN VARIEDAD	S	1,08
-1320164	23-039-015-09006-00003	62000	PASTOS PERMANENTES DE 5 O MAS AÑOS-SIN VARIEDAD	S	0,39
-1320163	23-039-014-10002-00015	62000	PASTOS PERMANENTES DE 5 O MAS AÑOS-SIN VARIEDAD	S	0,01
-1320162	23-039-014-10002-00010	62000	PASTOS PERMANENTES DE 5 O MAS AÑOS-SIN VARIEDAD	S	0,02
-1320160	23-039-014-10002-00002	62000	PASTOS PERMANENTES DE 5 O MAS AÑOS-SIN VARIEDAD	S	0,02
-1320159	23-039-014-00008-00001	62000	PASTOS PERMANENTES DE 5 O MAS AÑOS-SIN VARIEDAD	S	0,87
-1320158	23-039-014-00007-00001	62000	PASTOS PERMANENTES DE 5 O MAS AÑOS-SIN VARIEDAD	S	2,36
-1320157	23-039-014-00002-00008	62000	PASTOS PERMANENTES DE 5 O MAS AÑOS-SIN VARIEDAD	S	0,07
-1320156	23-039-014-00002-00005	62000	PASTOS PERMANENTES DE 5 O MAS AÑOS-SIN VARIEDAD	S	0,22
-1320155	23-039-013-09502-00020	62000	PASTOS PERMANENTES DE 5 O MAS AÑOS-SIN VARIEDAD	S	0,01
-1320154	23-039-013-09502-00014	62000	PASTOS PERMANENTES DE 5 O MAS AÑOS-SIN VARIEDAD	S	0,01
-1320153	23-039-013-09502-00011	62000	PASTOS PERMANENTES DE 5 O MAS AÑOS-SIN VARIEDAD	S	0,01
-1320152	23-039-013-09502-00002	62000	PASTOS PERMANENTES DE 5 O MAS AÑOS-SIN VARIEDAD	S	0,06
-568954	23-079-041-00217-00042	62000	PASTOS PERMANENTES DE 5 O MAS AÑOS-SIN VARIEDAD	S	4,00
5283018	23-039-013-00023-00021	62000	PASTOS PERMANENTES DE 5 O MAS AÑOS-SIN VARIEDAD	S	78,46
5283019	23-039-013-00023-00001	62000	PASTOS PERMANENTES DE 5 O MAS AÑOS-SIN VARIEDAD	S	5,20
5283021	23-039-014-00002-00010	62000	PASTOS PERMANENTES DE 5 O MAS AÑOS-SIN VARIEDAD	S	19,05
5283022	23-039-013-00008-00003	62000	PASTOS PERMANENTES DE 5 O MAS AÑOS-SIN VARIEDAD	S	25,40
5283023	23-039-013-00020-00002	62000	PASTOS PERMANENTES DE 5 O MAS AÑOS-SIN VARIEDAD	S	43,32
5283043	23-039-013-00017-00001	62000	PASTOS PERMANENTES DE 5 O MAS AÑOS-SIN VARIEDAD	S	17,46
5283045	23-039-015-00012-00003	62000	PASTOS PERMANENTES DE 5 O MAS AÑOS-SIN VARIEDAD	S	13,81
5283057	23-039-013-00020-00007	62000	PASTOS PERMANENTES DE 5 O MAS AÑOS-SIN VARIEDAD	S	4,69
5283058	23-039-013-00020-00006	62000	PASTOS PERMANENTES DE 5 O MAS AÑOS-SIN VARIEDAD	S	6,65
5283059	23-039-013-00020-00008	63000	PASTOS DE MENOS DE 5 AÑOS-SIN VARIEDAD	S	0,09
5283060	23-039-013-00020-00003	62000	PASTOS PERMANENTES DE 5 O MAS AÑOS-SIN VARIEDAD	S	15,88
5283061	23-039-013-00020-00005	63000	PASTOS DE MENOS DE 5 AÑOS-SIN VARIEDAD	S	8,12
5283069	23-039-013-00008-00008	62000	PASTOS PERMANENTES DE 5 O MAS AÑOS-SIN VARIEDAD	S	15,22
1700000006381062	23-063-009-00009-00005	62000	PASTOS PERMANENTES DE 5 O MAS AÑOS-SIN VARIEDAD	S	131,40
1700000006381063	23-063-009-00011-00006	62000	PASTOS PERMANENTES DE 5 O MAS AÑOS-SIN VARIEDAD	S	0,91
1700000006381064	23-063-009-00009-00003	62000	PASTOS PERMANENTES DE 5 O MAS AÑOS-SIN VARIEDAD	S	6,64
1700000006381072	23-079-041-00217-00019	62000	PASTOS PERMANENTES DE 5 O MAS AÑOS-SIN VARIEDAD	S	1,83

(1) Superficie declarada admisible ajustada con la superficie comprometida.
(2) Factor de penalización valorando el alcance para el tipo de compromiso.

Puede verificar la integridad de una copia de este documento mediante la lectura del código QR adjunto o mediante el acceso a la dirección <https://ws050.juntadeandalucia.es/verificarFirma> indicando el código de VERIFICACIÓN

FIRMADO POR	RAQUEL MARIA ESPIN CRESPO	17/12/2024	
VERIFICACIÓN	Pk2jm6UYDU9J72AMTZUYRN3GET48NG	PÁG. 7297/9349	

**Datos considerados para el Cálculo de la Carga Ganadera mínima y máxima del expediente****Recintos Determinados para el Cálculo de Garga Ganadera Mínima**

REF.	REFERENCIA SIGPAC	CULTIVO	DESCRIPCIÓN CULTIVO	SUP.	
				S/R	RESUELTA (ha)
170000006381073	23-079-041-00217-00020	62000	PASTOS PERMANENTES DE 5 O MAS AÑOS-SIN VARIEDAD	S	2,51
170000006381075	23-063-009-00026-00001	62000	PASTOS PERMANENTES DE 5 O MAS AÑOS-SIN VARIEDAD	S	0,81
170000006381076	23-063-009-00027-00003	62000	PASTOS PERMANENTES DE 5 O MAS AÑOS-SIN VARIEDAD	S	0,67
170000006381077	23-079-041-00217-00031	62000	PASTOS PERMANENTES DE 5 O MAS AÑOS-SIN VARIEDAD	S	0,30
170000006381078	23-079-041-00217-00021	62000	PASTOS PERMANENTES DE 5 O MAS AÑOS-SIN VARIEDAD	S	2,11
170000006381080	23-063-009-00028-00002	62000	PASTOS PERMANENTES DE 5 O MAS AÑOS-SIN VARIEDAD	S	0,70
170000006381081	23-063-009-00025-00003	62000	PASTOS PERMANENTES DE 5 O MAS AÑOS-SIN VARIEDAD	S	3,65
170000006381082	23-063-009-00028-00003	62000	PASTOS PERMANENTES DE 5 O MAS AÑOS-SIN VARIEDAD	S	0,39
170000006381083	23-063-014-00016-00001	62000	PASTOS PERMANENTES DE 5 O MAS AÑOS-SIN VARIEDAD	S	10,17
170000006381084	23-063-009-00025-00006	62000	PASTOS PERMANENTES DE 5 O MAS AÑOS-SIN VARIEDAD	S	0,02
170000006381085	23-063-009-00025-00007	62000	PASTOS PERMANENTES DE 5 O MAS AÑOS-SIN VARIEDAD	S	0,05
170000006381089	23-063-009-00018-00001	62000	PASTOS PERMANENTES DE 5 O MAS AÑOS-SIN VARIEDAD	S	26,31
170000006381090	23-063-009-00023-00002	62000	PASTOS PERMANENTES DE 5 O MAS AÑOS-SIN VARIEDAD	S	0,17
170000006381092	23-063-009-00014-00001	62000	PASTOS PERMANENTES DE 5 O MAS AÑOS-SIN VARIEDAD	S	2,27
170000006381093	23-063-009-00029-00001	62000	PASTOS PERMANENTES DE 5 O MAS AÑOS-SIN VARIEDAD	S	1,23
170000006381094	23-063-009-00016-00001	62000	PASTOS PERMANENTES DE 5 O MAS AÑOS-SIN VARIEDAD	S	0,13
170000006381095	23-063-009-00017-00001	62000	PASTOS PERMANENTES DE 5 O MAS AÑOS-SIN VARIEDAD	S	0,79
170000006381096	23-063-009-00015-00001	62000	PASTOS PERMANENTES DE 5 O MAS AÑOS-SIN VARIEDAD	S	9,42
170000006381097	23-063-009-00015-00002	62000	PASTOS PERMANENTES DE 5 O MAS AÑOS-SIN VARIEDAD	S	2,60
170000006381098	23-063-009-00015-00006	62000	PASTOS PERMANENTES DE 5 O MAS AÑOS-SIN VARIEDAD	S	5,77
170000006381099	23-063-009-00013-00001	62000	PASTOS PERMANENTES DE 5 O MAS AÑOS-SIN VARIEDAD	S	8,36
170000006381100	23-079-041-00217-00033	62000	PASTOS PERMANENTES DE 5 O MAS AÑOS-SIN VARIEDAD	S	0,23
170000006381102	23-079-041-00217-00034	62000	PASTOS PERMANENTES DE 5 O MAS AÑOS-SIN VARIEDAD	S	4,77
170000006381104	23-063-009-00009-00002	62000	PASTOS PERMANENTES DE 5 O MAS AÑOS-SIN VARIEDAD	S	1,92
170000006381105	23-063-009-00025-00004	62000	PASTOS PERMANENTES DE 5 O MAS AÑOS-SIN VARIEDAD	S	0,33
170000006381107	23-063-009-00024-00001	62000	PASTOS PERMANENTES DE 5 O MAS AÑOS-SIN VARIEDAD	S	0,08
170000006381108	23-063-009-00009-00004	62000	PASTOS PERMANENTES DE 5 O MAS AÑOS-SIN VARIEDAD	S	5,20
170000006381110	23-063-014-00017-00001	62000	PASTOS PERMANENTES DE 5 O MAS AÑOS-SIN VARIEDAD	S	1,90
170000006381111	23-063-014-00018-00001	62000	PASTOS PERMANENTES DE 5 O MAS AÑOS-SIN VARIEDAD	S	1,24
170000006381112	23-063-009-00011-00005	62000	PASTOS PERMANENTES DE 5 O MAS AÑOS-SIN VARIEDAD	S	1,14
170000006381114	23-063-009-00024-00003	62000	PASTOS PERMANENTES DE 5 O MAS AÑOS-SIN VARIEDAD	S	2,11
170000006381115	23-063-009-00023-00026	62000	PASTOS PERMANENTES DE 5 O MAS AÑOS-SIN VARIEDAD	S	4,73
170000006381116	23-079-041-00217-00002	62000	PASTOS PERMANENTES DE 5 O MAS AÑOS-SIN VARIEDAD	S	35,04
170000006381117	23-079-041-00217-00041	62000	PASTOS PERMANENTES DE 5 O MAS AÑOS-SIN VARIEDAD	S	0,09

(1) Superficie declarada admisible ajustada con la superficie comprometida.
(2) Factor de penalización valorando el alcance para el tipo de compromiso.

Puede verificar la integridad de una copia de este documento mediante la lectura del código QR adjunto o mediante el acceso a la dirección <https://ws050.juntadeandalucia.es/verificarFirma> indicando el código de VERIFICACIÓN

FIRMADO POR	RAQUEL MARIA ESPIN CRESPO	17/12/2024	
VERIFICACIÓN	Pk2jm6UYDU9J72AMTZUYRN3GET48NG	PÁG. 7298/9349	

**Datos considerados para el Cálculo de la Carga Ganadera mínima y máxima del expediente****Recintos Determinados para el Cálculo de Garga Ganadera Máxima**

REF.	REFERENCIA SIGPAC	CULTIVO	DESCRIPCIÓN CULTIVO	SUP.	
				S/R	RESUELTA (ha)
-1480204	23-063-009-00020-00035	62000	PASTOS PERMANENTES DE 5 O MAS AÑOS-SIN VARIEDAD	S	0,60
-1320172	23-063-014-00105-00005	62000	PASTOS PERMANENTES DE 5 O MAS AÑOS-SIN VARIEDAD	S	1,22
-1320171	23-063-014-00104-00006	62000	PASTOS PERMANENTES DE 5 O MAS AÑOS-SIN VARIEDAD	S	1,60
-1320170	23-063-014-00103-00003	62000	PASTOS PERMANENTES DE 5 O MAS AÑOS-SIN VARIEDAD	S	0,16
-1320169	23-063-014-00103-00002	62000	PASTOS PERMANENTES DE 5 O MAS AÑOS-SIN VARIEDAD	S	0,19
-1320168	23-039-015-20012-00005	62000	PASTOS PERMANENTES DE 5 O MAS AÑOS-SIN VARIEDAD	S	0,02
-1320167	23-039-015-20012-00004	62000	PASTOS PERMANENTES DE 5 O MAS AÑOS-SIN VARIEDAD	S	0,20
-1320166	23-039-015-20012-00003	62000	PASTOS PERMANENTES DE 5 O MAS AÑOS-SIN VARIEDAD	S	0,04
-1320165	23-039-015-10012-00003	62000	PASTOS PERMANENTES DE 5 O MAS AÑOS-SIN VARIEDAD	S	1,08
-1320164	23-039-015-09006-00003	62000	PASTOS PERMANENTES DE 5 O MAS AÑOS-SIN VARIEDAD	S	0,39
-1320163	23-039-014-10002-00015	62000	PASTOS PERMANENTES DE 5 O MAS AÑOS-SIN VARIEDAD	S	0,01
-1320162	23-039-014-10002-00010	62000	PASTOS PERMANENTES DE 5 O MAS AÑOS-SIN VARIEDAD	S	0,02
-1320160	23-039-014-10002-00002	62000	PASTOS PERMANENTES DE 5 O MAS AÑOS-SIN VARIEDAD	S	0,02
-1320159	23-039-014-00008-00001	62000	PASTOS PERMANENTES DE 5 O MAS AÑOS-SIN VARIEDAD	S	0,87
-1320158	23-039-014-00007-00001	62000	PASTOS PERMANENTES DE 5 O MAS AÑOS-SIN VARIEDAD	S	2,36
-1320157	23-039-014-00002-00008	62000	PASTOS PERMANENTES DE 5 O MAS AÑOS-SIN VARIEDAD	S	0,07
-1320156	23-039-014-00002-00005	62000	PASTOS PERMANENTES DE 5 O MAS AÑOS-SIN VARIEDAD	S	0,22
-1320155	23-039-013-09502-00020	62000	PASTOS PERMANENTES DE 5 O MAS AÑOS-SIN VARIEDAD	S	0,01
-1320154	23-039-013-09502-00014	62000	PASTOS PERMANENTES DE 5 O MAS AÑOS-SIN VARIEDAD	S	0,01
-1320153	23-039-013-09502-00011	62000	PASTOS PERMANENTES DE 5 O MAS AÑOS-SIN VARIEDAD	S	0,01
-1320152	23-039-013-09502-00002	62000	PASTOS PERMANENTES DE 5 O MAS AÑOS-SIN VARIEDAD	S	0,06
-568954	23-079-041-00217-00042	62000	PASTOS PERMANENTES DE 5 O MAS AÑOS-SIN VARIEDAD	S	4,00
-568949	23-021-015-00002-00005	62000	PASTOS PERMANENTES DE 5 O MAS AÑOS-SIN VARIEDAD	S	8,17
5283018	23-039-013-00023-00021	62000	PASTOS PERMANENTES DE 5 O MAS AÑOS-SIN VARIEDAD	S	78,46
5283019	23-039-013-00023-00001	62000	PASTOS PERMANENTES DE 5 O MAS AÑOS-SIN VARIEDAD	S	5,20
5283021	23-039-014-00002-00010	62000	PASTOS PERMANENTES DE 5 O MAS AÑOS-SIN VARIEDAD	S	19,05
5283022	23-039-013-00008-00003	62000	PASTOS PERMANENTES DE 5 O MAS AÑOS-SIN VARIEDAD	S	25,40
5283023	23-039-013-00020-00002	62000	PASTOS PERMANENTES DE 5 O MAS AÑOS-SIN VARIEDAD	S	43,32
5283043	23-039-013-00017-00001	62000	PASTOS PERMANENTES DE 5 O MAS AÑOS-SIN VARIEDAD	S	17,46
5283045	23-039-015-00012-00003	62000	PASTOS PERMANENTES DE 5 O MAS AÑOS-SIN VARIEDAD	S	13,81
5283057	23-039-013-00020-00007	62000	PASTOS PERMANENTES DE 5 O MAS AÑOS-SIN VARIEDAD	S	4,69
5283058	23-039-013-00020-00006	62000	PASTOS PERMANENTES DE 5 O MAS AÑOS-SIN VARIEDAD	S	6,65
5283059	23-039-013-00020-00008	63000	PASTOS DE MENOS DE 5 AÑOS-SIN VARIEDAD	S	0,09
5283060	23-039-013-00020-00003	62000	PASTOS PERMANENTES DE 5 O MAS AÑOS-SIN VARIEDAD	S	15,88
5283061	23-039-013-00020-00005	63000	PASTOS DE MENOS DE 5 AÑOS-SIN VARIEDAD	S	8,12
5283069	23-039-013-00008-00008	62000	PASTOS PERMANENTES DE 5 O MAS AÑOS-SIN VARIEDAD	S	15,22
1700000006381062	23-063-009-00009-00005	62000	PASTOS PERMANENTES DE 5 O MAS AÑOS-SIN VARIEDAD	S	131,40

(1) Superficie declarada admisible ajustada con la superficie comprometida.
(2) Factor de penalización valorando el alcance para el tipo de compromiso.

Puede verificar la integridad de una copia de este documento mediante la lectura del código QR adjunto o mediante el acceso a la dirección <https://ws050.juntadeandalucia.es/verificarFirma> indicando el código de VERIFICACIÓN

FIRMADO POR

RAQUEL MARIA ESPIN CRESPO

17/12/2024

VERIFICACIÓN

Pk2jm6UYDU9J72AMTZUYRN3GET48NG

PÁG. 7299/9349



**Datos considerados para el Cálculo de la Carga Ganadera mínima y máxima del expediente****Recintos Determinados para el Cálculo de Garga Ganadera Máxima**

REF.	REFERENCIA SIGPAC	CULTIVO	DESCRIPCIÓN CULTIVO	SUP.	
				S/R	RESUELTA (ha)
170000006381063	23-063-009-00011-00006	62000	PASTOS PERMANENTES DE 5 O MAS AÑOS-SIN VARIEDAD	S	0,91
170000006381064	23-063-009-00009-00003	62000	PASTOS PERMANENTES DE 5 O MAS AÑOS-SIN VARIEDAD	S	6,64
170000006381065	23-021-015-00002-00002	62000	PASTOS PERMANENTES DE 5 O MAS AÑOS-SIN VARIEDAD	S	66,29
170000006381072	23-079-041-00217-00019	62000	PASTOS PERMANENTES DE 5 O MAS AÑOS-SIN VARIEDAD	S	1,83
170000006381073	23-079-041-00217-00020	62000	PASTOS PERMANENTES DE 5 O MAS AÑOS-SIN VARIEDAD	S	2,51
170000006381074	23-021-015-00002-00012	62000	PASTOS PERMANENTES DE 5 O MAS AÑOS-SIN VARIEDAD	S	14,45
170000006381075	23-063-009-00026-00001	62000	PASTOS PERMANENTES DE 5 O MAS AÑOS-SIN VARIEDAD	S	0,81
170000006381076	23-063-009-00027-00003	62000	PASTOS PERMANENTES DE 5 O MAS AÑOS-SIN VARIEDAD	S	0,67
170000006381077	23-079-041-00217-00031	62000	PASTOS PERMANENTES DE 5 O MAS AÑOS-SIN VARIEDAD	S	0,30
170000006381078	23-079-041-00217-00021	62000	PASTOS PERMANENTES DE 5 O MAS AÑOS-SIN VARIEDAD	S	2,11
170000006381080	23-063-009-00028-00002	62000	PASTOS PERMANENTES DE 5 O MAS AÑOS-SIN VARIEDAD	S	0,70
170000006381081	23-063-009-00025-00003	62000	PASTOS PERMANENTES DE 5 O MAS AÑOS-SIN VARIEDAD	S	3,65
170000006381082	23-063-009-00028-00003	62000	PASTOS PERMANENTES DE 5 O MAS AÑOS-SIN VARIEDAD	S	0,39
170000006381083	23-063-014-00016-00001	62000	PASTOS PERMANENTES DE 5 O MAS AÑOS-SIN VARIEDAD	S	10,17
170000006381084	23-063-009-00025-00006	62000	PASTOS PERMANENTES DE 5 O MAS AÑOS-SIN VARIEDAD	S	0,02
170000006381085	23-063-009-00025-00007	62000	PASTOS PERMANENTES DE 5 O MAS AÑOS-SIN VARIEDAD	S	0,05
170000006381089	23-063-009-00018-00001	62000	PASTOS PERMANENTES DE 5 O MAS AÑOS-SIN VARIEDAD	S	26,31
170000006381090	23-063-009-00023-00002	62000	PASTOS PERMANENTES DE 5 O MAS AÑOS-SIN VARIEDAD	S	0,17
170000006381092	23-063-009-00014-00001	62000	PASTOS PERMANENTES DE 5 O MAS AÑOS-SIN VARIEDAD	S	2,27
170000006381093	23-063-009-00029-00001	62000	PASTOS PERMANENTES DE 5 O MAS AÑOS-SIN VARIEDAD	S	1,23
170000006381094	23-063-009-00016-00001	62000	PASTOS PERMANENTES DE 5 O MAS AÑOS-SIN VARIEDAD	S	0,13
170000006381095	23-063-009-00017-00001	62000	PASTOS PERMANENTES DE 5 O MAS AÑOS-SIN VARIEDAD	S	0,79
170000006381096	23-063-009-00015-00001	62000	PASTOS PERMANENTES DE 5 O MAS AÑOS-SIN VARIEDAD	S	9,42
170000006381097	23-063-009-00015-00002	62000	PASTOS PERMANENTES DE 5 O MAS AÑOS-SIN VARIEDAD	S	2,60
170000006381098	23-063-009-00015-00006	62000	PASTOS PERMANENTES DE 5 O MAS AÑOS-SIN VARIEDAD	S	5,77
170000006381099	23-063-009-00013-00001	62000	PASTOS PERMANENTES DE 5 O MAS AÑOS-SIN VARIEDAD	S	8,36
170000006381100	23-079-041-00217-00033	62000	PASTOS PERMANENTES DE 5 O MAS AÑOS-SIN VARIEDAD	S	0,23
170000006381102	23-079-041-00217-00034	62000	PASTOS PERMANENTES DE 5 O MAS AÑOS-SIN VARIEDAD	S	4,77
170000006381104	23-063-009-00009-00002	62000	PASTOS PERMANENTES DE 5 O MAS AÑOS-SIN VARIEDAD	S	1,92
170000006381105	23-063-009-00025-00004	62000	PASTOS PERMANENTES DE 5 O MAS AÑOS-SIN VARIEDAD	S	0,33
170000006381107	23-063-009-00024-00001	62000	PASTOS PERMANENTES DE 5 O MAS AÑOS-SIN VARIEDAD	S	0,08
170000006381108	23-063-009-00009-00004	62000	PASTOS PERMANENTES DE 5 O MAS AÑOS-SIN VARIEDAD	S	5,20
170000006381110	23-063-014-00017-00001	62000	PASTOS PERMANENTES DE 5 O MAS AÑOS-SIN VARIEDAD	S	1,90
170000006381111	23-063-014-00018-00001	62000	PASTOS PERMANENTES DE 5 O MAS AÑOS-SIN VARIEDAD	S	1,24
170000006381112	23-063-009-00011-00005	62000	PASTOS PERMANENTES DE 5 O MAS AÑOS-SIN VARIEDAD	S	1,14
170000006381114	23-063-009-00024-00003	62000	PASTOS PERMANENTES DE 5 O MAS AÑOS-SIN VARIEDAD	S	2,11

(1) Superficie declarada admisible ajustada con la superficie comprometida.
(2) Factor de penalización valorando el alcance para el tipo de compromiso.

Puede verificar la integridad de una copia de este documento mediante la lectura del código QR adjunto o mediante el acceso a la dirección <https://ws050.juntadeandalucia.es/verificarFirma> indicando el código de VERIFICACIÓN

FIRMADO POR	RAQUEL MARIA ESPIN CRESPO	17/12/2024	
VERIFICACIÓN	Pk2jm6UYDU9J72AMTZUYRN3GET48NG	PÁG. 7300/9349	

**Datos considerados para el Cálculo de la Carga Ganadera mínima y máxima del expediente****Recintos Determinados para el Cálculo de Garga Ganadera Máxima**

<u>REF.</u>	<u>REFERENCIA SIGPAC</u>	<u>CULTIVO</u>	<u>DESCRIPCIÓN CULTIVO</u>	<u>S/R</u>	<u>SUP. RESUELTA (ha)</u>
1700000006381115	23-063-009-00023-00026	62000	PASTOS PERMANENTES DE 5 O MAS AÑOS-SIN VARIEDAD	S	4,73
1700000006381116	23-079-041-00217-00002	62000	PASTOS PERMANENTES DE 5 O MAS AÑOS-SIN VARIEDAD	S	35,04
1700000006381117	23-079-041-00217-00041	62000	PASTOS PERMANENTES DE 5 O MAS AÑOS-SIN VARIEDAD	S	0,09

Incidencias de carga ganadera**INCIDENCIA DESCRIPCIÓN**

100407	Explotación solicitada no forma parte de ningún organismo de control autorizado para la producción ecológica en Andalucía o fecha de inscripción posterior al plazo establecido (Anexo I. Criterios de Subvencionabilidad. Orden 28 de marzo de 2023). Explotación:ES230210000790 Especie:PORCINO Explotación:ES230210000790 Especie:OVINA Explotación:ES230210000790 Especie:BOVINA Explotación:ES230210006077 Especie:BOVINA Explotación:ES230390006083 Especie:CAPRINA
--------	--

(1) Superficie declarada admisible ajustada con la superficie comprometida.
(2) Factor de penalización valorando el alcance para el tipo de compromiso.

Puede verificar la integridad de una copia de este documento mediante la lectura del código QR adjunto o mediante el acceso a la dirección <https://ws050.juntadeandalucia.es/verificarFirma> indicando el código de VERIFICACIÓN

FIRMADO POR

RAQUEL MARIA ESPIN CRESPO

17/12/2024

VERIFICACIÓN

Pk2jm6UYDU9J72AMTZUYRN3GET48NG

PÁG. 7301/9349



**APELLIDOS Y NOMBRE / RAZÓN SOCIAL**

LOPEZ CAMARA CARMEN

NIF

****1066*

EXPEDIENTE

1279187

ANUALIDAD DE PAGO

1ª

IMPORTES POR ANUALIDAD

	2023	2024	2025	2026	2027
IMPORTE MÁXIMO SUBVENCIONABLE	931,11 €	931,11 €	931,11 €	775,93 €	775,93 €
IMPORTE MEDIO DE TRANSFERENCIA (€/ha)	297,48 €	297,48 €	297,48 €	247,90 €	247,90 €

RESUMEN DE UNIDADES

Cód	GRUPO DE PAGO	Sup. Dec. Admisible (ha)	Sup. Comprometida (ha)	Sup. ajustada compromiso (1) (ha)	% sobredec.	Sup. Resuelta (ha)	Importe Declarado	Importe Topado	Importe Resuelto	Importe tras sobredec.
419	OLIVAR	3,13		3,13	0,00	3,13	931,11	931,11	931,11	931,11
TOTAL		3,13	3,13	3,13		3,13	931,11	931,11	931,11	931,11

APLICACIÓN DE REDUCCIONES Y PENALIZACIONES

GRUPO DE PAGO	Importe Calculado	Importe prereduc.	Criterios de subvencionabilidad y compromisos	Presentación tardía	Omisión declaración	Condicionalidad	IMPORTE (Euros) RESUELTO
OLIVAR	931,11	931,11	0,00	0,00	0,00	0,00	931,11
TOTAL	931,11	931,11					931,11

RESUMEN DE PAGOS**IMPORTE (Euros)**

	RESUELTO	FEADER	MAPA	CAPADR
OLIVAR - Pago realizado	931,11 €	791,44 €	91,34 €	48,33 €

RECINTOS RESUELTOS

REF.	REFERENCIA SIGPAC	CULTIVO	DESCRIPCIÓN CULTIVO	S/R G.PAGO	PEND. MEDIA (%)	SUP. DEC. ADMISIBLE (ha)	SUP. COMPROM. (ha)	SUP. AJUSTADA COMPR.(1) (ha)	SUP. CONY. SIGPAC (ha)	SUP. CERTIE (ha)	SUP. CAMPO (ha)	SUP. CAMPO DETER. CULT. DECLARADO (ha)	SUP. DEC. REDUCIDA (ha)	SUP. RESUELTA (ha)
6860648	23-055-013-00076-001	101010	OLIVAR-PICUAL	R	419	8,40	0,64	0,64	0,64	0,64			0,64	0,64
6860649	23-055-013-00056-001	101010	OLIVAR-PICUAL	R	419	6,30	1,63	1,63	1,63	1,63			1,63	1,63
6860650	23-055-013-00075-001	101010	OLIVAR-PICUAL	R	419	6,40	0,86	0,86	0,86	0,86			0,86	0,86

(1) Superficie declarada admisible ajustada con la superficie comprometida.
(2) Factor de penalización valorando el alcance para el tipo de compromiso.Puede verificar la integridad de una copia de este documento mediante la lectura del código QR adjunto o mediante el acceso a la dirección <https://ws050.juntadeandalucia.es/verificarFirma> indicando el código de VERIFICACIÓN

FIRMADO POR

RAQUEL MARIA ESPIN CRESPO

17/12/2024

VERIFICACIÓN

Pk2jm6UYDU9J72AMTZUYRN3GET48NG

PÁG. 7302/9349



**APELLIDOS Y NOMBRE / RAZÓN SOCIAL**

LOPEZ GARCIA AMADOR

NIF

***3636*

EXPEDIENTE

1175914

ANUALIDAD DE PAGO

1ª

IMPORTES POR ANUALIDAD

	2023	2024	2025	2026	2027
IMPORTE MÁXIMO SUBVENCIONABLE	5.830,02 €	5.830,02 €	4.858,35 €	4.858,35 €	4.858,35 €
IMPORTE MEDIO DE TRANSFERENCIA (€/ha)	69,01 €	69,01 €	57,51 €	57,51 €	57,51 €

RESUMEN DE UNIDADES

Cód	GRUPO DE PAGO	Sup. Dec. Admisible (ha)	Sup. Comprometida (ha)	Sup. ajustada compromiso (1) (ha)	% sobredec.	Sup. Resuelta (ha)	Importe Declarado	Importe Topado	Importe Resuelto	Importe tras sobredec.
418	PASTOS ASOCIADOS A GANADERÍA ECOLÓGICA	84,53		84,48	0,00	84,48	7.954,42	5.830,02	5.830,02	5.830,02
	TOTAL	84,53	84,48	84,48		84,48	7.954,42	5.830,02	5.830,02	5.830,02

APLICACIÓN DE REDUCCIONES Y PENALIZACIONES

GRUPO DE PAGO	Importe Calculado	Importe prereduc.	Criterios de subvencionabilidad y compromisos	Presentación tardía	Omisión declaración	Condicionidad	IMPORTE (Euros) RESUELTO
PASTOS ASOCIADOS A GANADERÍA	5.830,02	5.830,02	0,00	0,00	0,00	0,00	5.830,02
TOTAL	5.830,02	5.830,02					5.830,02

RESUMEN DE PAGOS

	RESUELTO	FEADER	MAPA	CAPADR
PASTOS ASOCIADOS A GANADERÍA ECOLÓGICA - Pago realizado	5.830,02 €	4.955,52 €	571,92 €	302,58 €

(1) Superficie declarada admisible ajustada con la superficie comprometida.
(2) Factor de penalización valorando el alcance para el tipo de compromiso.

Puede verificar la integridad de una copia de este documento mediante la lectura del código QR adjunto o mediante el acceso a la dirección <https://ws050.juntadeandalucia.es/verificarFirma> indicando el código de VERIFICACIÓN

FIRMADO POR

RAQUEL MARIA ESPIN CRESPO

17/12/2024

VERIFICACIÓN

Pk2jm6UYDU9J72AMTZUYRN3GET48NG

PÁG. 7303/9349



**RECINTOS RESUELTOS**

REF.	REFERENCIA SIGPAC	CULTIVO	DESCRIPCIÓN CULTIVO	S/R	G.PAGO	PEND. MEDIA (%)	SUP. DEC. ADMISIBLE (ha)	SUP. COMPROM. (ha)	SUP. AJUSTADA COMPR.(1) (ha)	SUP. CONV. SIGPAC (ha)	SUP. CERTIF. (ha)	SUP. CAMPO (ha)	SUP. CAMPO DEIER CULT. DECLARADO (ha)	SUP. DEC. REDUCIDA (ha)	SUP. RESUELTA (ha)
-1324677	23-042-001-10449-001	62000	PASTOS PERMANENTES DE 5 O MAS AÑOS-SIN VARIEDAD	S	418	36,10	0,09	0,09	0,09		0,12			0,09	0,09
-1324676	23-042-001-10434-001	62000	PASTOS PERMANENTES DE 5 O MAS AÑOS-SIN VARIEDAD	S	418	33,20	0,10	0,10	0,10		0,10			0,10	0,10
4811358	23-042-002-00686-005	62000	PASTOS PERMANENTES DE 5 O MAS AÑOS-SIN VARIEDAD	S	418	53,60	18,87	18,87	18,87		53,91			18,87	18,87
4811367	23-042-002-00686-006	62000	PASTOS PERMANENTES DE 5 O MAS AÑOS-SIN VARIEDAD	S	418	45,20	25,74	25,74	25,74		57,19			25,74	25,74
1700000006361866	23-042-001-00078-001	62000	PASTOS PERMANENTES DE 5 O MAS AÑOS-SIN VARIEDAD	S	418	18,80	3,83	3,83	3,83		3,83			3,83	3,83
1700000006361869	23-042-002-00743-001	62000	PASTOS PERMANENTES DE 5 O MAS AÑOS-SIN VARIEDAD	S	418	32,20	1,89	1,89	1,89		2,52			1,89	1,89
1700000006361870	23-042-001-00438-001	62000	PASTOS PERMANENTES DE 5 O MAS AÑOS-SIN VARIEDAD	S	418	54,40	0,21	0,21	0,21		0,60			0,21	0,21
1700000006361871	23-042-001-00449-001	62000	PASTOS PERMANENTES DE 5 O MAS AÑOS-SIN VARIEDAD	S	418	31,60	0,24	0,24	0,24		0,32			0,24	0,24
1700000006361872	23-042-001-00442-001	62000	PASTOS PERMANENTES DE 5 O MAS AÑOS-SIN VARIEDAD	S	418	37,40	2,06	2,06	2,06		2,74			2,06	2,06
1700000006361873	23-042-001-00122-001	62000	PASTOS PERMANENTES DE 5 O MAS AÑOS-SIN VARIEDAD	S	418	5,50	1,82	1,77	1,77		1,82			1,77	1,77
1700000006361874	23-042-001-00271-001	62000	PASTOS PERMANENTES DE 5 O MAS AÑOS-SIN VARIEDAD	S	418	26,00	0,80	0,80	0,80		0,80			0,80	0,80
1700000006361875	23-042-001-00272-001	62000	PASTOS PERMANENTES DE 5 O MAS AÑOS-SIN VARIEDAD	S	418	32,90	0,81	0,81	0,81		0,95			0,81	0,81
1700000006361876	23-042-001-00273-001	62000	PASTOS PERMANENTES DE 5 O MAS AÑOS-SIN VARIEDAD	S	418	35,60	1,01	1,01	1,01		1,35			1,01	1,01
1700000006361879	23-042-001-00453-019	62000	PASTOS PERMANENTES DE 5 O MAS AÑOS-SIN VARIEDAD	S	418	33,40	0,78	0,78	0,78		1,04			0,78	0,78
1700000006361880	23-042-001-00113-001	62000	PASTOS PERMANENTES DE 5 O MAS AÑOS-SIN VARIEDAD	S	418	39,40	0,16	0,16	0,16		0,46			0,16	0,16
1700000006361881	23-042-002-00743-002	62000	PASTOS PERMANENTES DE 5 O MAS AÑOS-SIN VARIEDAD	S	418	57,90	3,92	3,92	3,92		8,72			3,92	3,92
1700000006361882	23-042-001-00121-001	62000	PASTOS PERMANENTES DE 5 O MAS AÑOS-SIN VARIEDAD	S	418	39,20	1,51	1,51	1,51		2,32			1,51	1,51
1700000006361883	23-042-001-00452-001	62000	PASTOS PERMANENTES DE 5 O MAS AÑOS-SIN VARIEDAD	S	418	43,10	0,74	0,74	0,74		1,35			0,74	0,74
1700000006361885	23-042-001-00160-006	62000	PASTOS PERMANENTES DE 5 O MAS AÑOS-SIN VARIEDAD	S	418	27,30	0,07	0,07	0,07		0,16			0,07	0,07
1700000006361886	23-042-001-00134-001	62000	PASTOS PERMANENTES DE 5 O MAS AÑOS-SIN VARIEDAD	S	418	26,50	3,64	3,64	3,64		4,85			3,64	3,64
1700000006361887	23-042-001-00453-016	62000	PASTOS PERMANENTES DE 5 O MAS AÑOS-SIN VARIEDAD	S	418	47,10	0,57	0,57	0,57		0,87			0,57	0,57
1700000006361888	23-042-001-00434-001	62000	PASTOS PERMANENTES DE 5 O MAS AÑOS-SIN VARIEDAD	S	418	31,30	0,13	0,13	0,13		0,15			0,13	0,13
1700000006361889	23-042-001-00111-001	62000	PASTOS PERMANENTES DE 5 O MAS AÑOS-SIN VARIEDAD	S	418	54,50	0,15	0,15	0,15		0,42			0,15	0,15
1700000006361891	23-042-001-00112-001	62000	PASTOS PERMANENTES DE 5 O MAS AÑOS-SIN VARIEDAD	S	418	36,90	0,33	0,33	0,33		0,60			0,33	0,33
1700000006361892	23-042-001-00443-002	62000	PASTOS PERMANENTES DE 5 O MAS AÑOS-SIN VARIEDAD	S	418	42,80	0,67	0,67	0,67		0,79			0,67	0,67
1700000006361893	23-042-001-00444-001	62000	PASTOS PERMANENTES DE 5 O MAS AÑOS-SIN VARIEDAD	S	418	42,20	0,59	0,59	0,59		0,69			0,59	0,59
1700000006361894	23-042-001-00445-001	62000	PASTOS PERMANENTES DE 5 O MAS AÑOS-SIN VARIEDAD	S	418	45,60	0,59	0,59	0,59		0,69			0,59	0,59
1700000006361895	23-042-001-00440-001	62000	PASTOS PERMANENTES DE 5 O MAS AÑOS-SIN VARIEDAD	S	418	38,50	0,26	0,26	0,26		0,47			0,26	0,26
1700000006361896	23-042-001-00443-001	62000	PASTOS PERMANENTES DE 5 O MAS AÑOS-SIN VARIEDAD	S	418	27,70	2,51	2,51	2,51		3,86			2,51	2,51
1700000006361897	23-042-001-00441-001	62000	PASTOS PERMANENTES DE 5 O MAS AÑOS-SIN VARIEDAD	S	418	36,90	0,29	0,29	0,29		0,52			0,29	0,29
1700000006361898	23-042-001-00224-001	62000	PASTOS PERMANENTES DE 5 O MAS AÑOS-SIN VARIEDAD	S	418	16,30	1,61	1,61	1,61		1,89			1,61	1,61
1700000006361899	23-042-001-00162-002	62000	PASTOS PERMANENTES DE 5 O MAS AÑOS-SIN VARIEDAD	S	418	33,60	0,27	0,27	0,27		0,49			0,27	0,27
1700000006361900	23-042-001-00445-003	62000	PASTOS PERMANENTES DE 5 O MAS AÑOS-SIN VARIEDAD	S	418	26,10	0,43	0,43	0,43		0,43			0,43	0,43
1700000006361902	23-042-001-00447-002	62000	PASTOS PERMANENTES DE 5 O MAS AÑOS-SIN VARIEDAD	S	418	30,30	0,55	0,55	0,55		0,55			0,55	0,55
1700000006361903	23-042-001-00445-002	62000	PASTOS PERMANENTES DE 5 O MAS AÑOS-SIN VARIEDAD	S	418	35,30	0,34	0,34	0,34		0,45			0,34	0,34
1700000006361904	23-042-001-00446-003	62000	PASTOS PERMANENTES DE 5 O MAS AÑOS-SIN VARIEDAD	S	418	29,60	0,62	0,62	0,62		0,73			0,62	0,62
1700000006361905	23-042-001-00447-001	62000	PASTOS PERMANENTES DE 5 O MAS AÑOS-SIN VARIEDAD	S	418	38,70	0,84	0,84	0,84		1,53			0,84	0,84
1700000006361906	23-042-001-00435-001	62000	PASTOS PERMANENTES DE 5 O MAS AÑOS-SIN VARIEDAD	S	418	24,00	1,33	1,33	1,33		1,57			1,33	1,33
1700000006361907	23-042-001-00451-001	62000	PASTOS PERMANENTES DE 5 O MAS AÑOS-SIN VARIEDAD	S	418	43,30	1,77	1,77	1,77		2,36			1,77	1,77
1700000006361910	23-042-001-00078-002	62000	PASTOS PERMANENTES DE 5 O MAS AÑOS-SIN VARIEDAD	S	418	21,60	0,69	0,69	0,69		1,25			0,69	0,69
1700000006361911	23-042-001-00432-001	62000	PASTOS PERMANENTES DE 5 O MAS AÑOS-SIN VARIEDAD	S	418	56,30	0,10	0,10	0,10		0,39			0,10	0,10
1700000006361912	23-042-001-00437-001	62000	PASTOS PERMANENTES DE 5 O MAS AÑOS-SIN VARIEDAD	S	418	24,30	0,66	0,66	0,66		0,88			0,66	0,66
1700000006361913	23-042-001-00439-001	62000	PASTOS PERMANENTES DE 5 O MAS AÑOS-SIN VARIEDAD	S	418	51,90	0,12	0,12	0,12		0,47			0,12	0,12
1700000006361914	23-042-001-00227-001	62000	PASTOS PERMANENTES DE 5 O MAS AÑOS-SIN VARIEDAD	S	418	28,00	0,23	0,23	0,23		0,93			0,23	0,23
1700000006361915	23-042-001-00448-001	62000	PASTOS PERMANENTES DE 5 O MAS AÑOS-SIN VARIEDAD	S	418	40,70	0,59	0,59	0,59		0,90			0,59	0,59

INCIDENCIAS**INCIDENCIA DESCRIPCIÓN**

- 4272 Verifica que las líneas de declaración de las Solicitudes Únicas no tienen solapes con la capa de Retroactividad Gráfica (ambas de la misma campaña) a nivel de expediente/línea de declaración gráfica de la solicitud.
Ref:1700000006361873 Recinto:23-042-001-00122-00001 Cultivo: - Agregado de la referencia del recinto.:0 Zona de la referencia del recinto.:0 Superficie solapada.:0,05 Id. Incid.:101006835
- 100411 Recinto no admisible por no estar asociado en SIGGAN a una explotación ganadera (Artículo 10 de la Orden de 28 de marzo de 2023).
Ref:1700000006361901 Recinto:23-042-001-00446-00001 Cultivo:62000 PASTOS PERMANENTES DE 5 O MAS AÑOS-SIN

(1) Superficie declarada admisible ajustada con la superficie comprometida.
(2) Factor de penalización valorando el alcance para el tipo de compromiso.

Puede verificar la integridad de una copia de este documento mediante la lectura del código QR adjunto o mediante el acceso a la dirección <https://ws050.juntadeandalucia.es/verificarFirma> indicando el código de VERIFICACIÓN

FIRMADO POR	RAQUEL MARIA ESPIN CRESPO	17/12/2024
VERIFICACIÓN	Pk2jm6UYDU9J72AMTZUYRN3GET48NG	PÁG. 7304/9349



**INCIDENCIAS****INCIDENCIA DESCRIPCIÓN**

INCIDENCIA	DESCRIPCIÓN
100421	<p>VARIEDAD Secano Ref:5291285 Recinto:23-042-002-01028-00009 Cultivo:62000 PASTOS PERMANENTES DE 5 O MAS AÑOS-SIN VARIEDAD Secano</p> <p>Recinto declarado por error para una operación de la 6503, que se ha corregido de oficio marcando la operación correcta, de acuerdo con la fecha de inscripción del recinto en la producción ecológica.</p> <p>Ref:170000006361866 Recinto:23-042-001-00078-00001 Cultivo:62000 PASTOS PERMANENTES DE 5 O MAS AÑOS-SIN VARIEDAD Secano</p> <p>Ref:170000006361910 Recinto:23-042-001-00078-00002 Cultivo:62000 PASTOS PERMANENTES DE 5 O MAS AÑOS-SIN VARIEDAD Secano</p> <p>Ref:170000006361889 Recinto:23-042-001-00111-00001 Cultivo:62000 PASTOS PERMANENTES DE 5 O MAS AÑOS-SIN VARIEDAD Secano</p> <p>Ref:170000006361891 Recinto:23-042-001-00112-00001 Cultivo:62000 PASTOS PERMANENTES DE 5 O MAS AÑOS-SIN VARIEDAD Secano</p> <p>Ref:170000006361880 Recinto:23-042-001-00113-00001 Cultivo:62000 PASTOS PERMANENTES DE 5 O MAS AÑOS-SIN VARIEDAD Secano</p> <p>Ref:170000006361882 Recinto:23-042-001-00121-00001 Cultivo:62000 PASTOS PERMANENTES DE 5 O MAS AÑOS-SIN VARIEDAD Secano</p> <p>Ref:170000006361873 Recinto:23-042-001-00122-00001 Cultivo:62000 PASTOS PERMANENTES DE 5 O MAS AÑOS-SIN VARIEDAD Secano</p> <p>Ref:170000006361886 Recinto:23-042-001-00134-00001 Cultivo:62000 PASTOS PERMANENTES DE 5 O MAS AÑOS-SIN VARIEDAD Secano</p> <p>Ref:170000006361885 Recinto:23-042-001-00160-00006 Cultivo:62000 PASTOS PERMANENTES DE 5 O MAS AÑOS-SIN VARIEDAD Secano</p> <p>Ref:170000006361899 Recinto:23-042-001-00162-00002 Cultivo:62000 PASTOS PERMANENTES DE 5 O MAS AÑOS-SIN VARIEDAD Secano</p> <p>Ref:170000006361898 Recinto:23-042-001-00224-00001 Cultivo:62000 PASTOS PERMANENTES DE 5 O MAS AÑOS-SIN VARIEDAD Secano</p> <p>Ref:170000006361914 Recinto:23-042-001-00227-00001 Cultivo:62000 PASTOS PERMANENTES DE 5 O MAS AÑOS-SIN VARIEDAD Secano</p> <p>Ref:170000006361874 Recinto:23-042-001-00271-00001 Cultivo:62000 PASTOS PERMANENTES DE 5 O MAS AÑOS-SIN VARIEDAD Secano</p> <p>Ref:170000006361875 Recinto:23-042-001-00272-00001 Cultivo:62000 PASTOS PERMANENTES DE 5 O MAS AÑOS-SIN VARIEDAD Secano</p> <p>Ref:170000006361876 Recinto:23-042-001-00273-00001 Cultivo:62000 PASTOS PERMANENTES DE 5 O MAS AÑOS-SIN VARIEDAD Secano</p> <p>Ref:170000006361911 Recinto:23-042-001-00432-00001 Cultivo:62000 PASTOS PERMANENTES DE 5 O MAS AÑOS-SIN VARIEDAD Secano</p> <p>Ref:170000006361888 Recinto:23-042-001-00434-00001 Cultivo:62000 PASTOS PERMANENTES DE 5 O MAS AÑOS-SIN VARIEDAD Secano</p> <p>Ref:170000006361906 Recinto:23-042-001-00435-00001 Cultivo:62000 PASTOS PERMANENTES DE 5 O MAS AÑOS-SIN VARIEDAD Secano</p> <p>Ref:170000006361912 Recinto:23-042-001-00437-00001 Cultivo:62000 PASTOS PERMANENTES DE 5 O MAS AÑOS-SIN VARIEDAD Secano</p> <p>Ref:170000006361870 Recinto:23-042-001-00438-00001 Cultivo:62000 PASTOS PERMANENTES DE 5 O MAS AÑOS-SIN VARIEDAD Secano</p> <p>Ref:170000006361913 Recinto:23-042-001-00439-00001 Cultivo:62000 PASTOS PERMANENTES DE 5 O MAS AÑOS-SIN VARIEDAD Secano</p> <p>Ref:170000006361895 Recinto:23-042-001-00440-00001 Cultivo:62000 PASTOS PERMANENTES DE 5 O MAS AÑOS-SIN VARIEDAD Secano</p> <p>Ref:170000006361897 Recinto:23-042-001-00441-00001 Cultivo:62000 PASTOS PERMANENTES DE 5 O MAS AÑOS-SIN VARIEDAD Secano</p> <p>Ref:170000006361872 Recinto:23-042-001-00442-00001 Cultivo:62000 PASTOS PERMANENTES DE 5 O MAS AÑOS-SIN VARIEDAD Secano</p> <p>Ref:170000006361896 Recinto:23-042-001-00443-00001 Cultivo:62000 PASTOS PERMANENTES DE 5 O MAS AÑOS-SIN VARIEDAD Secano</p> <p>Ref:170000006361892 Recinto:23-042-001-00443-00002 Cultivo:62000 PASTOS PERMANENTES DE 5 O MAS AÑOS-SIN VARIEDAD Secano</p> <p>Ref:170000006361893 Recinto:23-042-001-00444-00001 Cultivo:62000 PASTOS PERMANENTES DE 5 O MAS AÑOS-SIN VARIEDAD Secano</p> <p>Ref:170000006361894 Recinto:23-042-001-00445-00001 Cultivo:62000 PASTOS PERMANENTES DE 5 O MAS AÑOS-SIN VARIEDAD Secano</p> <p>Ref:170000006361903 Recinto:23-042-001-00445-00002 Cultivo:62000 PASTOS PERMANENTES DE 5 O MAS AÑOS-SIN VARIEDAD Secano</p> <p>Ref:170000006361900 Recinto:23-042-001-00445-00003 Cultivo:62000 PASTOS PERMANENTES DE 5 O MAS AÑOS-SIN VARIEDAD Secano</p> <p>Ref:170000006361901 Recinto:23-042-001-00446-00001 Cultivo:62000 PASTOS PERMANENTES DE 5 O MAS AÑOS-SIN VARIEDAD Secano</p>

(1) Superficie declarada admisible ajustada con la superficie comprometida.
 (2) Factor de penalización valorando el alcance para el tipo de compromiso.

Puede verificar la integridad de una copia de este documento mediante la lectura del código QR adjunto o mediante el acceso a la dirección <https://ws050.juntadeandalucia.es/verificarFirma> indicando el código de VERIFICACIÓN

FIRMADO POR	RAQUEL MARIA ESPIN CRESPO	17/12/2024	
VERIFICACIÓN	Pk2jm6UYDU9J72AMTZUYRN3GET48NG	PÁG. 7305/9349	

**INCIDENCIAS****INCIDENCIA DESCRIPCIÓN**

	Ref:170000006361904 Recinto:23-042-001-00446-00003 Cultivo:62000 PASTOS PERMANENTES DE 5 O MAS AÑOS-SIN VARIEDAD Secano
	Ref:170000006361905 Recinto:23-042-001-00447-00001 Cultivo:62000 PASTOS PERMANENTES DE 5 O MAS AÑOS-SIN VARIEDAD Secano
	Ref:170000006361902 Recinto:23-042-001-00447-00002 Cultivo:62000 PASTOS PERMANENTES DE 5 O MAS AÑOS-SIN VARIEDAD Secano
	Ref:170000006361915 Recinto:23-042-001-00448-00001 Cultivo:62000 PASTOS PERMANENTES DE 5 O MAS AÑOS-SIN VARIEDAD Secano
	Ref:170000006361871 Recinto:23-042-001-00449-00001 Cultivo:62000 PASTOS PERMANENTES DE 5 O MAS AÑOS-SIN VARIEDAD Secano
	Ref:170000006361907 Recinto:23-042-001-00451-00001 Cultivo:62000 PASTOS PERMANENTES DE 5 O MAS AÑOS-SIN VARIEDAD Secano
	Ref:170000006361883 Recinto:23-042-001-00452-00001 Cultivo:62000 PASTOS PERMANENTES DE 5 O MAS AÑOS-SIN VARIEDAD Secano
	Ref:170000006361887 Recinto:23-042-001-00453-00016 Cultivo:62000 PASTOS PERMANENTES DE 5 O MAS AÑOS-SIN VARIEDAD Secano
	Ref:170000006361879 Recinto:23-042-001-00453-00019 Cultivo:62000 PASTOS PERMANENTES DE 5 O MAS AÑOS-SIN VARIEDAD Secano
	Ref:-1324676 Recinto:23-042-001-10434-00001 Cultivo:62000 PASTOS PERMANENTES DE 5 O MAS AÑOS-SIN VARIEDAD Secano
	Ref:-1324677 Recinto:23-042-001-10449-00001 Cultivo:62000 PASTOS PERMANENTES DE 5 O MAS AÑOS-SIN VARIEDAD Secano
	Ref:4811358 Recinto:23-042-002-00686-00005 Cultivo:62000 PASTOS PERMANENTES DE 5 O MAS AÑOS-SIN VARIEDAD Secano
	Ref:4811367 Recinto:23-042-002-00686-00006 Cultivo:62000 PASTOS PERMANENTES DE 5 O MAS AÑOS-SIN VARIEDAD Secano
	Ref:170000006361869 Recinto:23-042-002-00743-00001 Cultivo:62000 PASTOS PERMANENTES DE 5 O MAS AÑOS-SIN VARIEDAD Secano
	Ref:170000006361881 Recinto:23-042-002-00743-00002 Cultivo:62000 PASTOS PERMANENTES DE 5 O MAS AÑOS-SIN VARIEDAD Secano
	Ref:5291285 Recinto:23-042-002-01028-00009 Cultivo:62000 PASTOS PERMANENTES DE 5 O MAS AÑOS-SIN VARIEDAD Secano
100424	Solicita recinto que no está comprometido para la operación.
	Ref:170000006361901 Recinto:23-042-001-00446-00001 Cultivo:62000 PASTOS PERMANENTES DE 5 O MAS AÑOS-SIN VARIEDAD Secano
	Ref:5291285 Recinto:23-042-002-01028-00009 Cultivo:62000 PASTOS PERMANENTES DE 5 O MAS AÑOS-SIN VARIEDAD Secano

Datos considerados para el Cálculo de la Carga Ganadera mínima y máxima del expediente

<u>Explotación</u>	<u>Especie</u>	<u>Inscrito en Sipea y Admisible</u>	<u>Ugm Calculada para CG Mínima</u>	<u>Ugm Calculada para CG Máxima</u>
ES230420000505	CAPRINA	SI	7,21	7,21
ES230420000505	OVINA	SI	14,93	14,93
			22,14	22,14

Superficie determinada para Cálculo Carga Ganadera Mínima: 107,03 ha

Superficie determinada para Cálculo Carga Ganadera Máxima: 107,03 ha

Los importes del Grupo de Pago de pastos de este expediente han sido ajustados por no llegar a la carga ganadera mínima de 0,3

Carga Ganadera Mínima Expediente: 0,21 ugm/ha

Carga Ganadera Máxima Expediente: 0,21 ugm/ha

Recintos Determinados para el Cálculo de Carga Ganadera Mínima

<u>REF.</u>	<u>REFERENCIA SIGPAC</u>	<u>CULTIVO</u>	<u>DESCRIPCIÓN CULTIVO</u>	<u>S/R</u>	<u>SUP. RESUELTA (ha)</u>
-1324677	23-042-001-10449-00001	62000	PASTOS PERMANENTES DE 5 O MAS AÑOS-SIN VARIEDAD	S	0,09
-1324676	23-042-001-10434-00001	62000	PASTOS PERMANENTES DE 5 O MAS AÑOS-SIN VARIEDAD	S	0,10
4811358	23-042-002-00686-00005	62000	PASTOS PERMANENTES DE 5 O MAS AÑOS-SIN VARIEDAD	S	18,87
4811367	23-042-002-00686-00006	62000	PASTOS PERMANENTES DE 5 O MAS AÑOS-SIN VARIEDAD	S	25,74
5291285	23-042-002-01028-00009	62000	PASTOS PERMANENTES DE 5 O MAS AÑOS-SIN VARIEDAD	S	21,66
170000006361866	23-042-001-00078-00001	62000	PASTOS PERMANENTES DE 5 O MAS AÑOS-SIN VARIEDAD	S	3,83
170000006361869	23-042-002-00743-00001	62000	PASTOS PERMANENTES DE 5 O MAS AÑOS-SIN VARIEDAD	S	1,89
170000006361870	23-042-001-00438-00001	62000	PASTOS PERMANENTES DE 5 O MAS AÑOS-SIN VARIEDAD	S	0,21

(1) Superficie declarada admisible ajustada con la superficie comprometida.
(2) Factor de penalización valorando el alcance para el tipo de compromiso.Puede verificar la integridad de una copia de este documento mediante la lectura del código QR adjunto o mediante el acceso a la dirección <https://ws050.juntadeandalucia.es/verificarFirma> indicando el código de VERIFICACIÓN

FIRMADO POR

RAQUEL MARIA ESPIN CRESPO

17/12/2024

VERIFICACIÓN

Pk2jm6YDU9J72AMTZUYRN3GET48NG

PÁG. 7306/9349



**Datos considerados para el Cálculo de la Carga Ganadera mínima y máxima del expediente****Recintos Determinados para el Cálculo de Garga Ganadera Mínima**

REF.	REFERENCIA SIGPAC	CULTIVO	DESCRIPCIÓN CULTIVO	SUP.	
				S/R	RESUELTA (ha)
170000006361871	23-042-001-00449-00001	62000	PASTOS PERMANENTES DE 5 O MAS AÑOS-SIN VARIEDAD	S	0,24
170000006361872	23-042-001-00442-00001	62000	PASTOS PERMANENTES DE 5 O MAS AÑOS-SIN VARIEDAD	S	2,06
170000006361873	23-042-001-00122-00001	62000	PASTOS PERMANENTES DE 5 O MAS AÑOS-SIN VARIEDAD	S	1,77
170000006361874	23-042-001-00271-00001	62000	PASTOS PERMANENTES DE 5 O MAS AÑOS-SIN VARIEDAD	S	0,80
170000006361875	23-042-001-00272-00001	62000	PASTOS PERMANENTES DE 5 O MAS AÑOS-SIN VARIEDAD	S	0,81
170000006361876	23-042-001-00273-00001	62000	PASTOS PERMANENTES DE 5 O MAS AÑOS-SIN VARIEDAD	S	1,01
170000006361879	23-042-001-00453-00019	62000	PASTOS PERMANENTES DE 5 O MAS AÑOS-SIN VARIEDAD	S	0,78
170000006361880	23-042-001-00113-00001	62000	PASTOS PERMANENTES DE 5 O MAS AÑOS-SIN VARIEDAD	S	0,16
170000006361881	23-042-002-00743-00002	62000	PASTOS PERMANENTES DE 5 O MAS AÑOS-SIN VARIEDAD	S	3,92
170000006361882	23-042-001-00121-00001	62000	PASTOS PERMANENTES DE 5 O MAS AÑOS-SIN VARIEDAD	S	1,51
170000006361883	23-042-001-00452-00001	62000	PASTOS PERMANENTES DE 5 O MAS AÑOS-SIN VARIEDAD	S	0,74
170000006361885	23-042-001-00160-00006	62000	PASTOS PERMANENTES DE 5 O MAS AÑOS-SIN VARIEDAD	S	0,07
170000006361886	23-042-001-00134-00001	62000	PASTOS PERMANENTES DE 5 O MAS AÑOS-SIN VARIEDAD	S	3,64
170000006361887	23-042-001-00453-00016	62000	PASTOS PERMANENTES DE 5 O MAS AÑOS-SIN VARIEDAD	S	0,57
170000006361888	23-042-001-00434-00001	62000	PASTOS PERMANENTES DE 5 O MAS AÑOS-SIN VARIEDAD	S	0,13
170000006361889	23-042-001-00111-00001	62000	PASTOS PERMANENTES DE 5 O MAS AÑOS-SIN VARIEDAD	S	0,15
170000006361891	23-042-001-00112-00001	62000	PASTOS PERMANENTES DE 5 O MAS AÑOS-SIN VARIEDAD	S	0,33
170000006361892	23-042-001-00443-00002	62000	PASTOS PERMANENTES DE 5 O MAS AÑOS-SIN VARIEDAD	S	0,67
170000006361893	23-042-001-00444-00001	62000	PASTOS PERMANENTES DE 5 O MAS AÑOS-SIN VARIEDAD	S	0,59
170000006361894	23-042-001-00445-00001	62000	PASTOS PERMANENTES DE 5 O MAS AÑOS-SIN VARIEDAD	S	0,59
170000006361895	23-042-001-00440-00001	62000	PASTOS PERMANENTES DE 5 O MAS AÑOS-SIN VARIEDAD	S	0,26
170000006361896	23-042-001-00443-00001	62000	PASTOS PERMANENTES DE 5 O MAS AÑOS-SIN VARIEDAD	S	2,51
170000006361897	23-042-001-00441-00001	62000	PASTOS PERMANENTES DE 5 O MAS AÑOS-SIN VARIEDAD	S	0,29
170000006361898	23-042-001-00224-00001	62000	PASTOS PERMANENTES DE 5 O MAS AÑOS-SIN VARIEDAD	S	1,61
170000006361899	23-042-001-00162-00002	62000	PASTOS PERMANENTES DE 5 O MAS AÑOS-SIN VARIEDAD	S	0,27
170000006361900	23-042-001-00445-00003	62000	PASTOS PERMANENTES DE 5 O MAS AÑOS-SIN VARIEDAD	S	0,43
170000006361901	23-042-001-00446-00001	62000	PASTOS PERMANENTES DE 5 O MAS AÑOS-SIN VARIEDAD	S	0,89
170000006361902	23-042-001-00447-00002	62000	PASTOS PERMANENTES DE 5 O MAS AÑOS-SIN VARIEDAD	S	0,55
170000006361903	23-042-001-00445-00002	62000	PASTOS PERMANENTES DE 5 O MAS AÑOS-SIN VARIEDAD	S	0,34
170000006361904	23-042-001-00446-00003	62000	PASTOS PERMANENTES DE 5 O MAS AÑOS-SIN VARIEDAD	S	0,62
170000006361905	23-042-001-00447-00001	62000	PASTOS PERMANENTES DE 5 O MAS AÑOS-SIN VARIEDAD	S	0,84
170000006361906	23-042-001-00435-00001	62000	PASTOS PERMANENTES DE 5 O MAS AÑOS-SIN VARIEDAD	S	1,33
170000006361907	23-042-001-00451-00001	62000	PASTOS PERMANENTES DE 5 O MAS AÑOS-SIN VARIEDAD	S	1,77
170000006361910	23-042-001-00078-00002	62000	PASTOS PERMANENTES DE 5 O MAS AÑOS-SIN VARIEDAD	S	0,69
170000006361911	23-042-001-00432-00001	62000	PASTOS PERMANENTES DE 5 O MAS AÑOS-SIN VARIEDAD	S	0,10
170000006361912	23-042-001-00437-00001	62000	PASTOS PERMANENTES DE 5 O MAS AÑOS-SIN VARIEDAD	S	0,66

(1) Superficie declarada admisible ajustada con la superficie comprometida.
(2) Factor de penalización valorando el alcance para el tipo de compromiso.

Puede verificar la integridad de una copia de este documento mediante la lectura del código QR adjunto o mediante el acceso a la dirección <https://ws050.juntadeandalucia.es/verificarFirma> indicando el código de VERIFICACIÓN

FIRMADO POR

RAQUEL MARIA ESPIN CRESPO

17/12/2024

VERIFICACIÓN

Pk2jm6UYDU9J72AMTZUYRN3GET48NG

PÁG. 7307/9349



**Datos considerados para el Cálculo de la Carga Ganadera mínima y máxima del expediente****Recintos Determinados para el Cálculo de Garga Ganadera Mínima**

REF.	REFERENCIA SIGPAC	CULTIVO	DESCRIPCIÓN CULTIVO	SUP.	
				S/R	RESUELTA (ha)
170000006361913	23-042-001-00439-00001	62000	PASTOS PERMANENTES DE 5 O MAS AÑOS-SIN VARIEDAD	S	0,12
170000006361914	23-042-001-00227-00001	62000	PASTOS PERMANENTES DE 5 O MAS AÑOS-SIN VARIEDAD	S	0,23
170000006361915	23-042-001-00448-00001	62000	PASTOS PERMANENTES DE 5 O MAS AÑOS-SIN VARIEDAD	S	0,59

Recintos Determinados para el Cálculo de Garga Ganadera Máxima

REF.	REFERENCIA SIGPAC	CULTIVO	DESCRIPCIÓN CULTIVO	SUP.	
				S/R	RESUELTA (ha)
-1324677	23-042-001-10449-00001	62000	PASTOS PERMANENTES DE 5 O MAS AÑOS-SIN VARIEDAD	S	0,09
-1324676	23-042-001-10434-00001	62000	PASTOS PERMANENTES DE 5 O MAS AÑOS-SIN VARIEDAD	S	0,10
4811358	23-042-002-00686-00005	62000	PASTOS PERMANENTES DE 5 O MAS AÑOS-SIN VARIEDAD	S	18,87
4811367	23-042-002-00686-00006	62000	PASTOS PERMANENTES DE 5 O MAS AÑOS-SIN VARIEDAD	S	25,74
5291285	23-042-002-01028-00009	62000	PASTOS PERMANENTES DE 5 O MAS AÑOS-SIN VARIEDAD	S	21,66
170000006361866	23-042-001-00078-00001	62000	PASTOS PERMANENTES DE 5 O MAS AÑOS-SIN VARIEDAD	S	3,83
170000006361869	23-042-002-00743-00001	62000	PASTOS PERMANENTES DE 5 O MAS AÑOS-SIN VARIEDAD	S	1,89
170000006361870	23-042-001-00438-00001	62000	PASTOS PERMANENTES DE 5 O MAS AÑOS-SIN VARIEDAD	S	0,21
170000006361871	23-042-001-00449-00001	62000	PASTOS PERMANENTES DE 5 O MAS AÑOS-SIN VARIEDAD	S	0,24
170000006361872	23-042-001-00442-00001	62000	PASTOS PERMANENTES DE 5 O MAS AÑOS-SIN VARIEDAD	S	2,06
170000006361873	23-042-001-00122-00001	62000	PASTOS PERMANENTES DE 5 O MAS AÑOS-SIN VARIEDAD	S	1,77
170000006361874	23-042-001-00271-00001	62000	PASTOS PERMANENTES DE 5 O MAS AÑOS-SIN VARIEDAD	S	0,80
170000006361875	23-042-001-00272-00001	62000	PASTOS PERMANENTES DE 5 O MAS AÑOS-SIN VARIEDAD	S	0,81
170000006361876	23-042-001-00273-00001	62000	PASTOS PERMANENTES DE 5 O MAS AÑOS-SIN VARIEDAD	S	1,01
170000006361879	23-042-001-00453-00019	62000	PASTOS PERMANENTES DE 5 O MAS AÑOS-SIN VARIEDAD	S	0,78
170000006361880	23-042-001-00113-00001	62000	PASTOS PERMANENTES DE 5 O MAS AÑOS-SIN VARIEDAD	S	0,16
170000006361881	23-042-002-00743-00002	62000	PASTOS PERMANENTES DE 5 O MAS AÑOS-SIN VARIEDAD	S	3,92
170000006361882	23-042-001-00121-00001	62000	PASTOS PERMANENTES DE 5 O MAS AÑOS-SIN VARIEDAD	S	1,51
170000006361883	23-042-001-00452-00001	62000	PASTOS PERMANENTES DE 5 O MAS AÑOS-SIN VARIEDAD	S	0,74
170000006361885	23-042-001-00160-00006	62000	PASTOS PERMANENTES DE 5 O MAS AÑOS-SIN VARIEDAD	S	0,07
170000006361886	23-042-001-00134-00001	62000	PASTOS PERMANENTES DE 5 O MAS AÑOS-SIN VARIEDAD	S	3,64
170000006361887	23-042-001-00453-00016	62000	PASTOS PERMANENTES DE 5 O MAS AÑOS-SIN VARIEDAD	S	0,57
170000006361888	23-042-001-00434-00001	62000	PASTOS PERMANENTES DE 5 O MAS AÑOS-SIN VARIEDAD	S	0,13
170000006361889	23-042-001-00111-00001	62000	PASTOS PERMANENTES DE 5 O MAS AÑOS-SIN VARIEDAD	S	0,15
170000006361891	23-042-001-00112-00001	62000	PASTOS PERMANENTES DE 5 O MAS AÑOS-SIN VARIEDAD	S	0,33
170000006361892	23-042-001-00443-00002	62000	PASTOS PERMANENTES DE 5 O MAS AÑOS-SIN VARIEDAD	S	0,67
170000006361893	23-042-001-00444-00001	62000	PASTOS PERMANENTES DE 5 O MAS AÑOS-SIN VARIEDAD	S	0,59
170000006361894	23-042-001-00445-00001	62000	PASTOS PERMANENTES DE 5 O MAS AÑOS-SIN VARIEDAD	S	0,59
170000006361895	23-042-001-00440-00001	62000	PASTOS PERMANENTES DE 5 O MAS AÑOS-SIN VARIEDAD	S	0,26
170000006361896	23-042-001-00443-00001	62000	PASTOS PERMANENTES DE 5 O MAS AÑOS-SIN VARIEDAD	S	2,51
170000006361897	23-042-001-00441-00001	62000	PASTOS PERMANENTES DE 5 O MAS AÑOS-SIN VARIEDAD	S	0,29

(1) Superficie declarada admisible ajustada con la superficie comprometida.
(2) Factor de penalización valorando el alcance para el tipo de compromiso.

Puede verificar la integridad de una copia de este documento mediante la lectura del código QR adjunto o mediante el acceso a la dirección <https://ws050.juntadeandalucia.es/verificarFirma> indicando el código de VERIFICACIÓN

FIRMADO POR	RAQUEL MARIA ESPIN CRESPO	17/12/2024	
VERIFICACIÓN	Pk2jm6UYDU9J72AMTZUYRN3GET48NG	PÁG. 7308/9349	

**Datos considerados para el Cálculo de la Carga Ganadera mínima y máxima del expediente****Recintos Determinados para el Cálculo de Garga Ganadera Máxima**

REF.	REFERENCIA SIGPAC	CULTIVO	DESCRIPCIÓN CULTIVO	SUP.	
				S/R	RESUELTA (ha)
170000006361898	23-042-001-00224-00001	62000	PASTOS PERMANENTES DE 5 O MAS AÑOS-SIN VARIEDAD	S	1,61
170000006361899	23-042-001-00162-00002	62000	PASTOS PERMANENTES DE 5 O MAS AÑOS-SIN VARIEDAD	S	0,27
170000006361900	23-042-001-00445-00003	62000	PASTOS PERMANENTES DE 5 O MAS AÑOS-SIN VARIEDAD	S	0,43
170000006361901	23-042-001-00446-00001	62000	PASTOS PERMANENTES DE 5 O MAS AÑOS-SIN VARIEDAD	S	0,89
170000006361902	23-042-001-00447-00002	62000	PASTOS PERMANENTES DE 5 O MAS AÑOS-SIN VARIEDAD	S	0,55
170000006361903	23-042-001-00445-00002	62000	PASTOS PERMANENTES DE 5 O MAS AÑOS-SIN VARIEDAD	S	0,34
170000006361904	23-042-001-00446-00003	62000	PASTOS PERMANENTES DE 5 O MAS AÑOS-SIN VARIEDAD	S	0,62
170000006361905	23-042-001-00447-00001	62000	PASTOS PERMANENTES DE 5 O MAS AÑOS-SIN VARIEDAD	S	0,84
170000006361906	23-042-001-00435-00001	62000	PASTOS PERMANENTES DE 5 O MAS AÑOS-SIN VARIEDAD	S	1,33
170000006361907	23-042-001-00451-00001	62000	PASTOS PERMANENTES DE 5 O MAS AÑOS-SIN VARIEDAD	S	1,77
170000006361910	23-042-001-00078-00002	62000	PASTOS PERMANENTES DE 5 O MAS AÑOS-SIN VARIEDAD	S	0,69
170000006361911	23-042-001-00432-00001	62000	PASTOS PERMANENTES DE 5 O MAS AÑOS-SIN VARIEDAD	S	0,10
170000006361912	23-042-001-00437-00001	62000	PASTOS PERMANENTES DE 5 O MAS AÑOS-SIN VARIEDAD	S	0,66
170000006361913	23-042-001-00439-00001	62000	PASTOS PERMANENTES DE 5 O MAS AÑOS-SIN VARIEDAD	S	0,12
170000006361914	23-042-001-00227-00001	62000	PASTOS PERMANENTES DE 5 O MAS AÑOS-SIN VARIEDAD	S	0,23
170000006361915	23-042-001-00448-00001	62000	PASTOS PERMANENTES DE 5 O MAS AÑOS-SIN VARIEDAD	S	0,59

Incidencias de carga ganadera**INCIDENCIA DESCRIPCIÓN**

- 4272 Verifica que las líneas de declaración de las Solicitudes Únicas no tienen solapes con la capa de Retroactividad Gráfica (ambas de la misma campaña) a nivel de expediente/línea de declaración gráfica de la solicitud.
Ref:170000006361873 Recinto:23-042-001-00122-00001 Cultivo: - Agregado de la referencia del recinto.:0 Zona de la referencia del recinto.:0 Superficie solapada.:0,05 Id. Incid.:5082132

(1) Superficie declarada admisible ajustada con la superficie comprometida.
(2) Factor de penalización valorando el alcance para el tipo de compromiso.

Puede verificar la integridad de una copia de este documento mediante la lectura del código QR adjunto o mediante el acceso a la dirección <https://ws050.juntadeandalucia.es/verificarFirma> indicando el código de VERIFICACIÓN

FIRMADO POR	RAQUEL MARIA ESPIN CRESPO	17/12/2024	
VERIFICACIÓN	Pk2jm6UYDU9J72AMTZUYRN3GET48NG	PÁG. 7309/9349	

**APELLIDOS Y NOMBRE / RAZÓN SOCIAL**

LOPEZ MORALES SERGIO

NIF

***3377*

EXPEDIENTE

1175912

ANUALIDAD DE PAGO

1ª

IMPORTES POR ANUALIDAD

	2023	2024	2025	2026	2027
IMPORTE MÁXIMO SUBVENCIONABLE	8.692,98 €	8.692,98 €	7.244,15 €	7.244,15 €	7.244,15 €
IMPORTE MEDIO DE TRANSFERENCIA (€/ha)	44,82 €	44,82 €	37,35 €	37,35 €	37,35 €

RESUMEN DE UNIDADES

Cód	GRUPO DE PAGO	Sup. Dec. Admisible (ha)	Sup. Comprometida (ha)	Sup. ajustada compromiso (1) (ha)	% sobredec.	Sup. Resuelta (ha)	Importe Declarado	Importe Topado	Importe Resuelto	Importe tras sobredec.
418	PASTOS ASOCIADOS A GANADERÍA ECOLÓGICA	194,15		193,95	0,00	193,95	13.129,87	8.692,98	8.692,98	8.692,98
TOTAL		194,15	193,95	193,95		193,95	13.129,87	8.692,98	8.692,98	8.692,98

APLICACIÓN DE REDUCCIONES Y PENALIZACIONES

GRUPO DE PAGO	Importe Calculado	Importe prereduc.	Criterios de subvencionabilidad y compromisos	Presentación tardía	Omisión declaración	Condicionalidad	IMPORTE (Euros) RESUELTO
PASTOS ASOCIADOS A GANADERÍA	8.692,98	8.692,98	0,00	0,00	0,00	0,00	8.692,98
TOTAL	8.692,98	8.692,98					8.692,98

RESUMEN DE PAGOS

	IMPORTE (Euros)			
	RESUELTO	FEADER	MAPA	CAPADR
PASTOS ASOCIADOS A GANADERÍA ECOLÓGICA - Pago realizado	8.692,98 €	7.389,03 €	852,78 €	451,17 €

(1) Superficie declarada admisible ajustada con la superficie comprometida.
(2) Factor de penalización valorando el alcance para el tipo de compromiso.

Puede verificar la integridad de una copia de este documento mediante la lectura del código QR adjunto o mediante el acceso a la dirección <https://ws050.juntadeandalucia.es/verificarFirma> indicando el código de VERIFICACIÓN

FIRMADO POR

RAQUEL MARIA ESPIN CRESPO

17/12/2024

VERIFICACIÓN

Pk2jm6UYDU9J72AMTZUYRN3GET48NG

PÁG. 7310/9349



**RECINTOS RESUELTOS**

REF.	REFERENCIA SIGPAC	CULTIVO	DESCRIPCIÓN CULTIVO	S/R	G.PAGO	PEND. MEDIA (%)	SUP. DEC. ADMISIBLE (ha)	SUP. COMPROM. (ha)	SUP. AJUSTADA COMPR.(1) (ha)	SUP. CONV. SIGPAC (ha)	SUP. CERTIF. (ha)	SUP. CAMPO (ha)	SUP. CAMPO DEIER CULT. DECLARADO (ha)	SUP. DEC. REDUCIDA (ha)	SUP. RESUELTA (ha)
-1324589	23-042-001-40455-008	62000	PASTOS PERMANENTES DE 5 O MAS AÑOS-SIN VARIEDAD	S	418	53,90	6,00	6,00	6,00		23,98			6,00	6,00
-1324588	23-042-001-30455-008	62000	PASTOS PERMANENTES DE 5 O MAS AÑOS-SIN VARIEDAD	S	418	52,30	2,04	2,04	2,04		4,53			2,04	2,04
-1324587	23-042-001-20455-008	62000	PASTOS PERMANENTES DE 5 O MAS AÑOS-SIN VARIEDAD	S	418	55,30	13,79	13,79	13,79		30,65			13,79	13,79
-1324586	23-042-001-20453-002	62000	PASTOS PERMANENTES DE 5 O MAS AÑOS-SIN VARIEDAD	S	418	56,90	35,09	35,09	35,09		100,25			35,09	35,09
-1324585	23-042-001-10453-002	62000	PASTOS PERMANENTES DE 5 O MAS AÑOS-SIN VARIEDAD	S	418	67,00	9,95	9,95	9,95		39,80			9,95	9,95
-1324583	23-042-001-09168-003	62000	PASTOS PERMANENTES DE 5 O MAS AÑOS-SIN VARIEDAD	S	418	72,40	0,03	0,03	0,03		0,13			0,03	0,03
-1324582	23-042-001-09166-012	62000	PASTOS PERMANENTES DE 5 O MAS AÑOS-SIN VARIEDAD	S	418	39,90	0,03	0,03	0,03		0,05			0,03	0,03
-1324581	23-042-001-09166-005	62000	PASTOS PERMANENTES DE 5 O MAS AÑOS-SIN VARIEDAD	S	418	33,50	0,01	0,01	0,01		0,02			0,01	0,01
-1324580	23-042-001-00455-001	62000	PASTOS PERMANENTES DE 5 O MAS AÑOS-SIN VARIEDAD	S	418	63,30	14,03	14,03	14,03		56,10			14,03	14,03
-1324579	23-042-001-00453-003	62000	PASTOS PERMANENTES DE 5 O MAS AÑOS-SIN VARIEDAD	S	418	45,60	0,20	0,20	0,20		0,31			0,20	0,20
-1324578	23-042-001-00453-001	62000	PASTOS PERMANENTES DE 5 O MAS AÑOS-SIN VARIEDAD	S	418	47,20	8,20	8,20	8,20		12,61			8,20	8,20
-1324577	23-042-001-00263-001	62000	PASTOS PERMANENTES DE 5 O MAS AÑOS-SIN VARIEDAD	S	418	13,80	0,75	0,75	0,75		0,75			0,75	0,75
-1008683	23-042-001-00592-012	62000	PASTOS PERMANENTES DE 5 O MAS AÑOS-SIN VARIEDAD	S	418	24,10	0,01	0,01	0,01		0,04			0,01	0,01
4152421	23-042-002-00743-010	62000	PASTOS PERMANENTES DE 5 O MAS AÑOS-SIN VARIEDAD	S	418	54,40	34,62	34,62	34,62		76,93			34,62	34,62
4152422	23-042-001-00453-002	62000	PASTOS PERMANENTES DE 5 O MAS AÑOS-SIN VARIEDAD	S	418	46,30	2,24	2,24	2,24		6,40			2,24	2,24
4629920	23-042-001-00461-003	62000	PASTOS PERMANENTES DE 5 O MAS AÑOS-SIN VARIEDAD	S	418	58,30	10,86	10,66	10,66		31,02			10,66	10,66
1700000006156088	23-042-001-00462-001	62000	PASTOS PERMANENTES DE 5 O MAS AÑOS-SIN VARIEDAD	S	418	58,30	18,70	18,70	18,70		53,42			18,70	18,70
1700000006156090	23-042-001-00652-001	62000	PASTOS PERMANENTES DE 5 O MAS AÑOS-SIN VARIEDAD	S	418	28,40	0,71	0,71	0,71		2,03			0,71	0,71
1700000006156091	23-042-001-00263-003	62000	PASTOS PERMANENTES DE 5 O MAS AÑOS-SIN VARIEDAD	S	418	14,40	0,72	0,72	0,72		0,85			0,72	0,72
1700000006156092	23-042-001-00572-003	62000	PASTOS PERMANENTES DE 5 O MAS AÑOS-SIN VARIEDAD	S	418	55,60	2,02	2,02	2,02		4,48			2,02	2,02
1700000006156093	23-042-001-00571-001	62000	PASTOS PERMANENTES DE 5 O MAS AÑOS-SIN VARIEDAD	S	418	68,20	2,31	2,31	2,31		9,24			2,31	2,31
1700000006156094	23-042-001-00282-004	62000	PASTOS PERMANENTES DE 5 O MAS AÑOS-SIN VARIEDAD	S	418	30,70	0,62	0,62	0,62		1,37			0,62	0,62
1700000006156095	23-042-001-00462-014	62000	PASTOS PERMANENTES DE 5 O MAS AÑOS-SIN VARIEDAD	S	418	52,10	0,22	0,22	0,22		0,63			0,22	0,22
1700000006156096	23-042-001-00460-045	62000	PASTOS PERMANENTES DE 5 O MAS AÑOS-SIN VARIEDAD	S	418	72,30	5,31	5,31	5,31		9,65			5,31	5,31
1700000006156097	23-042-001-00592-001	62000	PASTOS PERMANENTES DE 5 O MAS AÑOS-SIN VARIEDAD	S	418	64,30	0,42	0,42	0,42		1,69			0,42	0,42
1700000006156098	23-042-001-00311-003	62000	PASTOS PERMANENTES DE 5 O MAS AÑOS-SIN VARIEDAD	S	418	62,70	2,53	2,53	2,53		7,22			2,53	2,53
1700000006156099	23-042-001-00460-041	62000	PASTOS PERMANENTES DE 5 O MAS AÑOS-SIN VARIEDAD	S	418	60,10	4,62	4,62	4,62		6,16			4,62	4,62
1700000006156100	23-042-001-00462-009	62000	PASTOS PERMANENTES DE 5 O MAS AÑOS-SIN VARIEDAD	S	418	56,50	18,07	18,07	18,07		51,62			18,07	18,07
1700000006156101	23-042-001-00462-010	62000	PASTOS PERMANENTES DE 5 O MAS AÑOS-SIN VARIEDAD	S	418	51,20	0,05	0,05	0,05		0,13			0,05	0,05

INCIDENCIAS**INCIDENCIA DESCRIPCIÓN**

- 4272 Verifica que las líneas de declaración de las Solicitudes Únicas no tienen solapes con la capa de Retroactividad Gráfica (ambas de la misma campaña) a nivel de expediente/línea de declaración gráfica de la solicitud.
Ref:4629920 Recinto:23-042-001-00461-00003 Cultivo: - Agregado de la referencia del recinto.:0 Zona de la referencia del recinto.:0 Superficie solapada.:0,02 Id. Incid.:101006832
Ref:4629920 Recinto:23-042-001-00461-00003 Cultivo: - Agregado de la referencia del recinto.:0 Zona de la referencia del recinto.:0 Superficie solapada.:0,05 Id. Incid.:101006833
Ref:4629920 Recinto:23-042-001-00461-00003 Cultivo: - Agregado de la referencia del recinto.:0 Zona de la referencia del recinto.:0 Superficie solapada.:0,13 Id. Incid.:101006834
- 100411 Recinto no admisible por no estar asociado en SIGGAN a una explotación ganadera (Artículo 10 de la Orden de 28 de marzo de 2023).
Ref:4152423 Recinto:23-042-002-00683-00001 Cultivo:62000 PASTOS PERMANENTES DE 5 O MAS AÑOS-SIN VARIEDAD Secano
Ref:4152420 Recinto:23-042-002-00684-00001 Cultivo:62000 PASTOS PERMANENTES DE 5 O MAS AÑOS-SIN VARIEDAD Secano
Ref:-1324590 Recinto:23-042-002-09206-00005 Cultivo:62000 PASTOS PERMANENTES DE 5 O MAS AÑOS-SIN VARIEDAD Secano
Ref:-1324591 Recinto:23-042-002-09206-00006 Cultivo:62000 PASTOS PERMANENTES DE 5 O MAS AÑOS-SIN VARIEDAD Secano
Ref:-1324592 Recinto:23-042-002-10684-00001 Cultivo:62000 PASTOS PERMANENTES DE 5 O MAS AÑOS-SIN VARIEDAD Secano
- 100421 Recinto declarado por error para una operación de la 6503, que se ha corregido de oficio marcando la operación correcta, de acuerdo con la fecha de inscripción del recinto en la producción ecológica.
Ref:-1324577 Recinto:23-042-001-00263-00001 Cultivo:62000 PASTOS PERMANENTES DE 5 O MAS AÑOS-SIN VARIEDAD Secano
Ref:1700000006156091 Recinto:23-042-001-00263-00003 Cultivo:62000 PASTOS PERMANENTES DE 5 O MAS AÑOS-SIN VARIEDAD Secano
Ref:1700000006156094 Recinto:23-042-001-00282-00004 Cultivo:62000 PASTOS PERMANENTES DE 5 O MAS AÑOS-SIN VARIEDAD Secano
Ref:1700000006156098 Recinto:23-042-001-00311-00003 Cultivo:62000 PASTOS PERMANENTES DE 5 O MAS AÑOS-SIN

(1) Superficie declarada admisible ajustada con la superficie comprometida.
(2) Factor de penalización valorando el alcance para el tipo de compromiso.

Puede verificar la integridad de una copia de este documento mediante la lectura del código QR adjunto o mediante el acceso a la dirección <https://ws050.juntadeandalucia.es/verificarFirma> indicando el código de VERIFICACIÓN

FIRMADO POR

RAQUEL MARIA ESPIN CRESPO

17/12/2024

VERIFICACIÓN

Pk2jm6UYDU9J72AMTZUYRN3GET48NG

PÁG. 7311/9349



**INCIDENCIAS****INCIDENCIA DESCRIPCIÓN**

	VARIEDAD Secano
	Ref.-1324578 Recinto:23-042-001-00453-00001 Cultivo:62000 PASTOS PERMANENTES DE 5 O MAS AÑOS-SIN VARIEDAD Secano
	Ref:4152422 Recinto:23-042-001-00453-00002 Cultivo:62000 PASTOS PERMANENTES DE 5 O MAS AÑOS-SIN VARIEDAD Secano
	Ref.-1324579 Recinto:23-042-001-00453-00003 Cultivo:62000 PASTOS PERMANENTES DE 5 O MAS AÑOS-SIN VARIEDAD Secano
	Ref.-1324580 Recinto:23-042-001-00455-00001 Cultivo:62000 PASTOS PERMANENTES DE 5 O MAS AÑOS-SIN VARIEDAD Secano
	Ref:1700000006156099 Recinto:23-042-001-00460-00041 Cultivo:62000 PASTOS PERMANENTES DE 5 O MAS AÑOS-SIN VARIEDAD Secano
	Ref:1700000006156096 Recinto:23-042-001-00460-00045 Cultivo:62000 PASTOS PERMANENTES DE 5 O MAS AÑOS-SIN VARIEDAD Secano
	Ref:4629920 Recinto:23-042-001-00461-00003 Cultivo:62000 PASTOS PERMANENTES DE 5 O MAS AÑOS-SIN VARIEDAD Secano
	Ref:1700000006156088 Recinto:23-042-001-00462-00001 Cultivo:62000 PASTOS PERMANENTES DE 5 O MAS AÑOS-SIN VARIEDAD Secano
	Ref:1700000006156100 Recinto:23-042-001-00462-00009 Cultivo:62000 PASTOS PERMANENTES DE 5 O MAS AÑOS-SIN VARIEDAD Secano
	Ref:1700000006156101 Recinto:23-042-001-00462-00010 Cultivo:62000 PASTOS PERMANENTES DE 5 O MAS AÑOS-SIN VARIEDAD Secano
	Ref:1700000006156095 Recinto:23-042-001-00462-00014 Cultivo:62000 PASTOS PERMANENTES DE 5 O MAS AÑOS-SIN VARIEDAD Secano
	Ref:1700000006156093 Recinto:23-042-001-00571-00001 Cultivo:62000 PASTOS PERMANENTES DE 5 O MAS AÑOS-SIN VARIEDAD Secano
	Ref:1700000006156092 Recinto:23-042-001-00572-00003 Cultivo:62000 PASTOS PERMANENTES DE 5 O MAS AÑOS-SIN VARIEDAD Secano
	Ref:1700000006156097 Recinto:23-042-001-00592-00001 Cultivo:62000 PASTOS PERMANENTES DE 5 O MAS AÑOS-SIN VARIEDAD Secano
	Ref.-1008683 Recinto:23-042-001-00592-00012 Cultivo:62000 PASTOS PERMANENTES DE 5 O MAS AÑOS-SIN VARIEDAD Secano
	Ref:1700000006156090 Recinto:23-042-001-00652-00001 Cultivo:62000 PASTOS PERMANENTES DE 5 O MAS AÑOS-SIN VARIEDAD Secano
	Ref.-1324581 Recinto:23-042-001-09166-00005 Cultivo:62000 PASTOS PERMANENTES DE 5 O MAS AÑOS-SIN VARIEDAD Secano
	Ref.-1324582 Recinto:23-042-001-09166-00012 Cultivo:62000 PASTOS PERMANENTES DE 5 O MAS AÑOS-SIN VARIEDAD Secano
	Ref.-1324583 Recinto:23-042-001-09168-00003 Cultivo:62000 PASTOS PERMANENTES DE 5 O MAS AÑOS-SIN VARIEDAD Secano
	Ref.-1324585 Recinto:23-042-001-10453-00002 Cultivo:62000 PASTOS PERMANENTES DE 5 O MAS AÑOS-SIN VARIEDAD Secano
	Ref.-1324586 Recinto:23-042-001-20453-00002 Cultivo:62000 PASTOS PERMANENTES DE 5 O MAS AÑOS-SIN VARIEDAD Secano
	Ref.-1324587 Recinto:23-042-001-20455-00008 Cultivo:62000 PASTOS PERMANENTES DE 5 O MAS AÑOS-SIN VARIEDAD Secano
	Ref.-1324588 Recinto:23-042-001-30455-00008 Cultivo:62000 PASTOS PERMANENTES DE 5 O MAS AÑOS-SIN VARIEDAD Secano
	Ref.-1324589 Recinto:23-042-001-40455-00008 Cultivo:62000 PASTOS PERMANENTES DE 5 O MAS AÑOS-SIN VARIEDAD Secano
	Ref:4152423 Recinto:23-042-002-00683-00001 Cultivo:62000 PASTOS PERMANENTES DE 5 O MAS AÑOS-SIN VARIEDAD Secano
	Ref:4152420 Recinto:23-042-002-00684-00001 Cultivo:62000 PASTOS PERMANENTES DE 5 O MAS AÑOS-SIN VARIEDAD Secano
	Ref:4152421 Recinto:23-042-002-00743-00010 Cultivo:62000 PASTOS PERMANENTES DE 5 O MAS AÑOS-SIN VARIEDAD Secano
	Ref.-1324590 Recinto:23-042-002-09206-00005 Cultivo:62000 PASTOS PERMANENTES DE 5 O MAS AÑOS-SIN VARIEDAD Secano
	Ref.-1324591 Recinto:23-042-002-09206-00006 Cultivo:62000 PASTOS PERMANENTES DE 5 O MAS AÑOS-SIN VARIEDAD Secano
	Ref.-1324592 Recinto:23-042-002-10684-00001 Cultivo:62000 PASTOS PERMANENTES DE 5 O MAS AÑOS-SIN VARIEDAD Secano
100424	Solicita recinto que no está comprometido para la operación.
	Ref:4152423 Recinto:23-042-002-00683-00001 Cultivo:62000 PASTOS PERMANENTES DE 5 O MAS AÑOS-SIN VARIEDAD Secano
	Ref:4152420 Recinto:23-042-002-00684-00001 Cultivo:62000 PASTOS PERMANENTES DE 5 O MAS AÑOS-SIN VARIEDAD Secano
	Ref.-1324590 Recinto:23-042-002-09206-00005 Cultivo:62000 PASTOS PERMANENTES DE 5 O MAS AÑOS-SIN VARIEDAD Secano
	Ref.-1324591 Recinto:23-042-002-09206-00006 Cultivo:62000 PASTOS PERMANENTES DE 5 O MAS AÑOS-SIN VARIEDAD Secano
	Ref.-1324592 Recinto:23-042-002-10684-00001 Cultivo:62000 PASTOS PERMANENTES DE 5 O MAS AÑOS-SIN VARIEDAD Secano

(1) Superficie declarada admisible ajustada con la superficie comprometida.
(2) Factor de penalización valorando el alcance para el tipo de compromiso.

Puede verificar la integridad de una copia de este documento mediante la lectura del código QR adjunto o mediante el acceso a la dirección <https://ws050.juntadeandalucia.es/verificarFirma> indicando el código de VERIFICACIÓN

FIRMADO POR	RAQUEL MARIA ESPIN CRESPO	17/12/2024	
VERIFICACIÓN	Pk2jm6UYDU9J72AMTZUYRN3GET48NG	PÁG. 7312/9349	

**Datos considerados para el Cálculo de la Carga Ganadera mínima y máxima del expediente**

Explotación	Especie	Inscrito en Sipea y Admisible	Ugm Calculada para CG Mínima	Ugm Calculada para CG Máxima
ES230420000523	CAPRINA	SI	3,21	3,21
ES230420000523	OVINA	SI	46,61	46,61
			49,82	49,82

Superficie determinada para Cálculo Carga Ganadera Mínima: 322,70 ha

Superficie determinada para Cálculo Carga Ganadera Máxima: 322,70 ha

Carga Ganadera Mínima Expediente: 0,15 ugm/ha

Carga Ganadera Máxima Expediente: 0,15 ugm/ha

Los importes del Grupo de Pago de pastos de este expediente han sido ajustados por no llegar a la carga ganadera mínima de 0,3

Recintos Determinados para el Cálculo de Garga Ganadera Mínima

REF.	REFERENCIA SIGPAC	CULTIVO	DESCRIPCIÓN CULTIVO	S/R	SUP. RESUELTA (ha)
-1324592	23-042-002-10684-00001	62000	PASTOS PERMANENTES DE 5 O MAS AÑOS-SIN VARIEDAD	S	6,92
-1324591	23-042-002-09206-00006	62000	PASTOS PERMANENTES DE 5 O MAS AÑOS-SIN VARIEDAD	S	0,02
-1324590	23-042-002-09206-00005	62000	PASTOS PERMANENTES DE 5 O MAS AÑOS-SIN VARIEDAD	S	0,04
-1324589	23-042-001-40455-00008	62000	PASTOS PERMANENTES DE 5 O MAS AÑOS-SIN VARIEDAD	S	6,00
-1324588	23-042-001-30455-00008	62000	PASTOS PERMANENTES DE 5 O MAS AÑOS-SIN VARIEDAD	S	2,04
-1324587	23-042-001-20455-00008	62000	PASTOS PERMANENTES DE 5 O MAS AÑOS-SIN VARIEDAD	S	13,79
-1324586	23-042-001-20453-00002	62000	PASTOS PERMANENTES DE 5 O MAS AÑOS-SIN VARIEDAD	S	35,09
-1324585	23-042-001-10453-00002	62000	PASTOS PERMANENTES DE 5 O MAS AÑOS-SIN VARIEDAD	S	9,95
-1324583	23-042-001-09168-00003	62000	PASTOS PERMANENTES DE 5 O MAS AÑOS-SIN VARIEDAD	S	0,03
-1324582	23-042-001-09166-00012	62000	PASTOS PERMANENTES DE 5 O MAS AÑOS-SIN VARIEDAD	S	0,03
-1324581	23-042-001-09166-00005	62000	PASTOS PERMANENTES DE 5 O MAS AÑOS-SIN VARIEDAD	S	0,01
-1324580	23-042-001-00455-00001	62000	PASTOS PERMANENTES DE 5 O MAS AÑOS-SIN VARIEDAD	S	14,03
-1324579	23-042-001-00453-00003	62000	PASTOS PERMANENTES DE 5 O MAS AÑOS-SIN VARIEDAD	S	0,20
-1324578	23-042-001-00453-00001	62000	PASTOS PERMANENTES DE 5 O MAS AÑOS-SIN VARIEDAD	S	8,20
-1324577	23-042-001-00263-00001	62000	PASTOS PERMANENTES DE 5 O MAS AÑOS-SIN VARIEDAD	S	0,75
-1008683	23-042-001-00592-00012	62000	PASTOS PERMANENTES DE 5 O MAS AÑOS-SIN VARIEDAD	S	0,01
4152420	23-042-002-00684-00001	62000	PASTOS PERMANENTES DE 5 O MAS AÑOS-SIN VARIEDAD	S	63,85
4152421	23-042-002-00743-00010	62000	PASTOS PERMANENTES DE 5 O MAS AÑOS-SIN VARIEDAD	S	34,62
4152422	23-042-001-00453-00002	62000	PASTOS PERMANENTES DE 5 O MAS AÑOS-SIN VARIEDAD	S	2,24
4152423	23-042-002-00683-00001	62000	PASTOS PERMANENTES DE 5 O MAS AÑOS-SIN VARIEDAD	S	57,92
4629920	23-042-001-00461-00003	62000	PASTOS PERMANENTES DE 5 O MAS AÑOS-SIN VARIEDAD	S	10,66
1700000006156088	23-042-001-00462-00001	62000	PASTOS PERMANENTES DE 5 O MAS AÑOS-SIN VARIEDAD	S	18,70
1700000006156090	23-042-001-00652-00001	62000	PASTOS PERMANENTES DE 5 O MAS AÑOS-SIN VARIEDAD	S	0,71
1700000006156091	23-042-001-00263-00003	62000	PASTOS PERMANENTES DE 5 O MAS AÑOS-SIN VARIEDAD	S	0,72
1700000006156092	23-042-001-00572-00003	62000	PASTOS PERMANENTES DE 5 O MAS AÑOS-SIN VARIEDAD	S	2,02
1700000006156093	23-042-001-00571-00001	62000	PASTOS PERMANENTES DE 5 O MAS AÑOS-SIN VARIEDAD	S	2,31
1700000006156094	23-042-001-00282-00004	62000	PASTOS PERMANENTES DE 5 O MAS AÑOS-SIN VARIEDAD	S	0,62
1700000006156095	23-042-001-00462-00014	62000	PASTOS PERMANENTES DE 5 O MAS AÑOS-SIN VARIEDAD	S	0,22
1700000006156096	23-042-001-00460-00045	62000	PASTOS PERMANENTES DE 5 O MAS AÑOS-SIN VARIEDAD	S	5,31

(1) Superficie declarada admisible ajustada con la superficie comprometida.
(2) Factor de penalización valorando el alcance para el tipo de compromiso.Puede verificar la integridad de una copia de este documento mediante la lectura del código QR adjunto o mediante el acceso a la dirección <https://ws050.juntadeandalucia.es/verificarFirma> indicando el código de VERIFICACIÓN

FIRMADO POR

RAQUEL MARIA ESPIN CRESPO

17/12/2024

VERIFICACIÓN

Pk2jm6UYDU9J72AMTZUYRN3GET48NG

PÁG. 7313/9349



**Datos considerados para el Cálculo de la Carga Ganadera mínima y máxima del expediente****Recintos Determinados para el Cálculo de Garga Ganadera Mínima**

REF.	REFERENCIA SIGPAC	CULTIVO	DESCRIPCIÓN CULTIVO	S/R	SUP. RESUELTA (ha)
1700000006156097	23-042-001-00592-00001	62000	PASTOS PERMANENTES DE 5 O MAS AÑOS-SIN VARIEDAD	S	0,42
1700000006156098	23-042-001-00311-00003	62000	PASTOS PERMANENTES DE 5 O MAS AÑOS-SIN VARIEDAD	S	2,53
1700000006156099	23-042-001-00460-00041	62000	PASTOS PERMANENTES DE 5 O MAS AÑOS-SIN VARIEDAD	S	4,62
1700000006156100	23-042-001-00462-00009	62000	PASTOS PERMANENTES DE 5 O MAS AÑOS-SIN VARIEDAD	S	18,07
1700000006156101	23-042-001-00462-00010	62000	PASTOS PERMANENTES DE 5 O MAS AÑOS-SIN VARIEDAD	S	0,05

Recintos Determinados para el Cálculo de Garga Ganadera Máxima

REF.	REFERENCIA SIGPAC	CULTIVO	DESCRIPCIÓN CULTIVO	S/R	SUP. RESUELTA (ha)
-1324592	23-042-002-10684-00001	62000	PASTOS PERMANENTES DE 5 O MAS AÑOS-SIN VARIEDAD	S	6,92
-1324591	23-042-002-09206-00006	62000	PASTOS PERMANENTES DE 5 O MAS AÑOS-SIN VARIEDAD	S	0,02
-1324590	23-042-002-09206-00005	62000	PASTOS PERMANENTES DE 5 O MAS AÑOS-SIN VARIEDAD	S	0,04
-1324589	23-042-001-40455-00008	62000	PASTOS PERMANENTES DE 5 O MAS AÑOS-SIN VARIEDAD	S	6,00
-1324588	23-042-001-30455-00008	62000	PASTOS PERMANENTES DE 5 O MAS AÑOS-SIN VARIEDAD	S	2,04
-1324587	23-042-001-20455-00008	62000	PASTOS PERMANENTES DE 5 O MAS AÑOS-SIN VARIEDAD	S	13,79
-1324586	23-042-001-20453-00002	62000	PASTOS PERMANENTES DE 5 O MAS AÑOS-SIN VARIEDAD	S	35,09
-1324585	23-042-001-10453-00002	62000	PASTOS PERMANENTES DE 5 O MAS AÑOS-SIN VARIEDAD	S	9,95
-1324583	23-042-001-09168-00003	62000	PASTOS PERMANENTES DE 5 O MAS AÑOS-SIN VARIEDAD	S	0,03
-1324582	23-042-001-09166-00012	62000	PASTOS PERMANENTES DE 5 O MAS AÑOS-SIN VARIEDAD	S	0,03
-1324581	23-042-001-09166-00005	62000	PASTOS PERMANENTES DE 5 O MAS AÑOS-SIN VARIEDAD	S	0,01
-1324580	23-042-001-00455-00001	62000	PASTOS PERMANENTES DE 5 O MAS AÑOS-SIN VARIEDAD	S	14,03
-1324579	23-042-001-00453-00003	62000	PASTOS PERMANENTES DE 5 O MAS AÑOS-SIN VARIEDAD	S	0,20
-1324578	23-042-001-00453-00001	62000	PASTOS PERMANENTES DE 5 O MAS AÑOS-SIN VARIEDAD	S	8,20
-1324577	23-042-001-00263-00001	62000	PASTOS PERMANENTES DE 5 O MAS AÑOS-SIN VARIEDAD	S	0,75
-1008683	23-042-001-00592-00012	62000	PASTOS PERMANENTES DE 5 O MAS AÑOS-SIN VARIEDAD	S	0,01
4152420	23-042-002-00684-00001	62000	PASTOS PERMANENTES DE 5 O MAS AÑOS-SIN VARIEDAD	S	63,85
4152421	23-042-002-00743-00010	62000	PASTOS PERMANENTES DE 5 O MAS AÑOS-SIN VARIEDAD	S	34,62
4152422	23-042-001-00453-00002	62000	PASTOS PERMANENTES DE 5 O MAS AÑOS-SIN VARIEDAD	S	2,24
4152423	23-042-002-00683-00001	62000	PASTOS PERMANENTES DE 5 O MAS AÑOS-SIN VARIEDAD	S	57,92
4629920	23-042-001-00461-00003	62000	PASTOS PERMANENTES DE 5 O MAS AÑOS-SIN VARIEDAD	S	10,66
1700000006156088	23-042-001-00462-00001	62000	PASTOS PERMANENTES DE 5 O MAS AÑOS-SIN VARIEDAD	S	18,70
1700000006156090	23-042-001-00652-00001	62000	PASTOS PERMANENTES DE 5 O MAS AÑOS-SIN VARIEDAD	S	0,71
1700000006156091	23-042-001-00263-00003	62000	PASTOS PERMANENTES DE 5 O MAS AÑOS-SIN VARIEDAD	S	0,72
1700000006156092	23-042-001-00572-00003	62000	PASTOS PERMANENTES DE 5 O MAS AÑOS-SIN VARIEDAD	S	2,02
1700000006156093	23-042-001-00571-00001	62000	PASTOS PERMANENTES DE 5 O MAS AÑOS-SIN VARIEDAD	S	2,31
1700000006156094	23-042-001-00282-00004	62000	PASTOS PERMANENTES DE 5 O MAS AÑOS-SIN VARIEDAD	S	0,62
1700000006156095	23-042-001-00462-00014	62000	PASTOS PERMANENTES DE 5 O MAS AÑOS-SIN VARIEDAD	S	0,22
1700000006156096	23-042-001-00460-00045	62000	PASTOS PERMANENTES DE 5 O MAS AÑOS-SIN VARIEDAD	S	5,31

(1) Superficie declarada admisible ajustada con la superficie comprometida.
(2) Factor de penalización valorando el alcance para el tipo de compromiso.

Puede verificar la integridad de una copia de este documento mediante la lectura del código QR adjunto o mediante el acceso a la dirección <https://ws050.juntadeandalucia.es/verificarFirma> indicando el código de VERIFICACIÓN

FIRMADO POR

RAQUEL MARIA ESPIN CRESPO

17/12/2024

VERIFICACIÓN

Pk2jm6UYDU9J72AMTZUYRN3GET48NG

PÁG. 7314/9349



**Datos considerados para el Cálculo de la Carga Ganadera mínima y máxima del expediente****Recintos Determinados para el Cálculo de Garga Ganadera Máxima**

REF.	REFERENCIA SIGPAC	CULTIVO	DESCRIPCIÓN CULTIVO	SUP.	
				S/R	RESUELTA (ha)
1700000006156097	23-042-001-00592-00001	62000	PASTOS PERMANENTES DE 5 O MAS AÑOS-SIN VARIEDAD	S	0,42
1700000006156098	23-042-001-00311-00003	62000	PASTOS PERMANENTES DE 5 O MAS AÑOS-SIN VARIEDAD	S	2,53
1700000006156099	23-042-001-00460-00041	62000	PASTOS PERMANENTES DE 5 O MAS AÑOS-SIN VARIEDAD	S	4,62
1700000006156100	23-042-001-00462-00009	62000	PASTOS PERMANENTES DE 5 O MAS AÑOS-SIN VARIEDAD	S	18,07
1700000006156101	23-042-001-00462-00010	62000	PASTOS PERMANENTES DE 5 O MAS AÑOS-SIN VARIEDAD	S	0,05

Incidencias de carga ganadera**INCIDENCIA DESCRIPCIÓN**

- 4272 Verifica que las líneas de declaración de las Solicitudes Únicas no tienen solapes con la capa de Retroactividad Gráfica (ambas de la misma campaña) a nivel de expediente/línea de declaración gráfica de la solicitud.
 Ref:4629920 Recinto:23-042-001-00461-00003 Cultivo: - Agregado de la referencia del recinto.:0 Zona de la referencia del recinto.:0 Superficie solapada.:0,05 Id. Incid.:5082130
 Ref:4629920 Recinto:23-042-001-00461-00003 Cultivo: - Agregado de la referencia del recinto.:0 Zona de la referencia del recinto.:0 Superficie solapada.:0,02 Id. Incid.:5082129
 Ref:4629920 Recinto:23-042-001-00461-00003 Cultivo: - Agregado de la referencia del recinto.:0 Zona de la referencia del recinto.:0 Superficie solapada.:0,13 Id. Incid.:5082131

(1) Superficie declarada admisible ajustada con la superficie comprometida.
 (2) Factor de penalización valorando el alcance para el tipo de compromiso.

Puede verificar la integridad de una copia de este documento mediante la lectura del código QR adjunto o mediante el acceso a la dirección <https://ws050.juntadeandalucia.es/verificarFirma> indicando el código de VERIFICACIÓN

FIRMADO POR	RAQUEL MARIA ESPIN CRESPO	17/12/2024	
VERIFICACIÓN	Pk2jm6UYDU9J72AMTZUYRN3GET48NG	PÁG. 7315/9349	

**APELLIDOS Y NOMBRE / RAZÓN SOCIAL**

LOPEZ MORENO FRANCISCO

NIF

***9441*

EXPEDIENTE

1153708

ANUALIDAD DE PAGO

1ª

IMPORTE POR ANUALIDAD

	2023	2024	2025	2026	2027
IMPORTE MÁXIMO SUBVENCIONABLE	1.621,27 €	1.621,27 €	1.621,27 €	1.351,06 €	1.351,06 €
IMPORTE MEDIO DE TRANSFERENCIA (€/ha)	297,48 €	297,48 €	297,48 €	247,90 €	247,90 €

RESUMEN DE UNIDADES

Cód	GRUPO DE PAGO	Sup. Dec. Admisible (ha)	Sup. Comprometida (ha)	Sup. ajustada compromiso (1) (ha)	% sobredec.	Sup. Resuelta (ha)	Importe Declarado	Importe Topado	Importe Resuelto	Importe tras sobredec.
419	OLIVAR	5,45		5,45	0,00	5,45	1.621,27	1.621,27	1.621,27	1.621,27
TOTAL		5,45	5,45	5,45		5,45	1.621,27	1.621,27	1.621,27	1.621,27

APLICACIÓN DE REDUCCIONES Y PENALIZACIONES

GRUPO DE PAGO	Importe Calculado	Importe prereduc.	Criterios de subvencionabilidad y compromisos	Presentación tardía	Omisión declaración	Condicionalidad	IMPORTE (Euros) RESUELTO
OLIVAR	1.621,27	1.621,27	0,00	0,00	0,00	0,00	1.621,27
TOTAL	1.621,27	1.621,27					1.621,27

RESUMEN DE PAGOS**IMPORTE (Euros)**

	RESUELTO	FEADER	MAPA	CAPADR
OLIVAR - Pago realizado	1.621,27 €	1.378,08 €	159,05 €	84,14 €

RECINTOS RESUELTOS

REF.	REFERENCIA SIGPAC	CULTIVO	DESCRIPCIÓN CULTIVO	S/R G.PAGO	PEND. MEDIA (%)	SUP. DEC. ADMISIBLE (ha)	SUP. COMPROM. (ha)	SUP. AJUSTADA COMPR.(1) (ha)	SUP. CONY. SIGPAC (ha)	SUP. CERTIE (ha)	SUP. CAMPO (ha)	SUP. CAMPO DETER. CULT. DECLARADO (ha)	SUP. DEC. REDUCIDA (ha)	SUP. RESUELTA (ha)
-1262702	23-012-048-00300-001	101010	OLIVAR-PICUAL	S 419	36,30	0,02	0,02	0,02		0,02			0,02	0,02
-1005545	23-012-048-00299-003	101010	OLIVAR-PICUAL	S 419	37,20	0,01	0,01	0,01		0,01			0,01	0,01
-1005469	23-012-048-00145-002	101010	OLIVAR-PICUAL	S 419	51,30	0,30	0,30	0,30		0,30			0,30	0,30
-1005465	23-012-048-00145-004	101010	OLIVAR-PICUAL	S 419	43,60	0,33	0,33	0,33		0,33			0,33	0,33
1700000004738796	23-012-006-00296-001	101010	OLIVAR-PICUAL	S 419	21,20	2,70	2,70	2,70		2,71			2,70	2,70
1700000004738797	23-012-006-00422-002	101010	OLIVAR-PICUAL	S 419	18,30	0,14	0,14	0,14		0,14			0,14	0,14
1700000005291827	23-012-048-00107-001	101010	OLIVAR-PICUAL	S 419	35,70	0,57	0,57	0,57		0,57			0,57	0,57
1700000005291829	23-012-048-00187-001	101010	OLIVAR-PICUAL	S 419	18,00	0,05	0,05	0,05		0,05			0,05	0,05
1700000005291830	23-012-048-00194-003	101010	OLIVAR-PICUAL	S 419	34,30	0,09	0,09	0,09		0,09			0,09	0,09
1700000005291831	23-012-048-00299-001	101010	OLIVAR-PICUAL	S 419	41,00	0,43	0,43	0,43		0,47			0,43	0,43
1700000005291832	23-012-048-00107-002	101010	OLIVAR-PICUAL	S 419	44,50	0,37	0,37	0,37		0,45			0,37	0,37
1700000005291833	23-012-048-00145-001	101010	OLIVAR-PICUAL	S 419	32,00	0,42	0,42	0,42		0,42			0,42	0,42
1700000005291834	23-012-048-00300-001	101010	OLIVAR-PICUAL	S 419	36,30	0,02	0,02	0,02		0,02			0,02	0,02

INCIDENCIAS**INCIDENCIA DESCRIPCIÓN**

- 100424 Solicita recinto que no está comprometido para la operación.
 Ref:-509469 Recinto:23-012-015-00119-00001 Cultivo:110072 CEREZOS-SUNBURST Secano
 Ref:4613629 Recinto:23-012-015-00121-00001 Cultivo:110072 CEREZOS-SUNBURST Regadío
 Ref:-509461 Recinto:23-012-015-00122-00001 Cultivo:110072 CEREZOS-SUNBURST Regadío
 Ref:-706580 Recinto:23-012-051-00100-00001 Cultivo:110072 CEREZOS-SUNBURST Secano
 Ref:4613617 Recinto:23-012-051-00103-00002 Cultivo:110072 CEREZOS-SUNBURST Regadío
 Ref:-509439 Recinto:23-012-051-00104-00001 Cultivo:110072 CEREZOS-SUNBURST Regadío

(1) Superficie declarada admisible ajustada con la superficie comprometida.
 (2) Factor de penalización valorando el alcance para el tipo de compromiso.

Puede verificar la integridad de una copia de este documento mediante la lectura del código QR adjunto o mediante el acceso a la dirección <https://ws050.juntadeandalucia.es/verificarFirma> indicando el código de VERIFICACIÓN

FIRMADO POR

RAQUEL MARIA ESPIN CRESPO

17/12/2024

VERIFICACIÓN

Pk2jm6UYDU9J72AMTZUYRN3GET48NG

PÁG. 7316/9349



**APELLIDOS Y NOMBRE / RAZÓN SOCIAL**

LOPEZ PEREZ GINES

NIF
***4060*EXPEDIENTE
1025971**ANUALIDAD DE PAGO**

1ª

IMPORTES POR ANUALIDAD

	2023	2024	2025	2026	2027
IMPORTE MÁXIMO SUBVENCIONABLE	2.499,99 €	2.499,99 €	2.083,32 €	2.083,32 €	2.083,32 €
IMPORTE MEDIO DE TRANSFERENCIA (€/ha)	98,58 €	98,58 €	82,15 €	82,15 €	82,15 €

RESUMEN DE UNIDADES

Cód	GRUPO DE PAGO	Sup. Dec. Admisible (ha)	Sup. Comprometida (ha)	Sup. ajustada compromiso (1) (ha)	% sobredec.	Sup. Resuelta (ha)	Importe Declarado	Importe Topado	Importe Resuelto	Importe tras sobredec.
418	PASTOS ASOCIADOS A GANADERÍA ECOLÓGICA	25,36		25,36	0,00	25,36	2.499,99	2.499,99	2.499,99	2.499,99
TOTAL		25,36	25,36	25,36		25,36	2.499,99	2.499,99	2.499,99	2.499,99

APLICACIÓN DE REDUCCIONES Y PENALIZACIONES

GRUPO DE PAGO	Importe Calculado	Importe prereduc.	Criterios de subvencionabilidad y compromisos	Presentación tardía	Omisión declaración	Condicionidad	IMPORTE (Euros) RESUELTO
PASTOS ASOCIADOS A GANADERÍA	2.499,99	2.499,99	0,00	0,00	0,00	0,00	2.499,99
TOTAL	2.499,99	2.499,99					2.499,99

RESUMEN DE PAGOS**IMPORTE (Euros)**

	RESUELTO	FEADER	MAPA	CAPADR
PASTOS ASOCIADOS A GANADERÍA ECOLÓGICA - Pago realizado	2.499,99 €	2.124,99 €	245,25 €	129,75 €

RECINTOS RESUELTOS

REE	REFERENCIA SIGPAC	CULTIVO	DESCRIPCIÓN CULTIVO	S/R	G.PAGO	PEND. MEDIA (%)	SUP. DEC. ADMISIBLE (ha)	SUP. COMPROM. (ha)	SUP. AJUSTADA COMPROM. (1) (ha)	SUP. CONV. SIGPAC (ha)	SUP. CERTIF. (ha)	SUP. CAMPO (ha)	SUP. CAMPO DETER. CULT. DECLARADO (ha)	SUP. DEC. REDUCIDA (ha)	SUP. RESUELTA (ha)
-1246532	23-011-044-00100-012	62000	PASTOS PERMANENTES DE 5 O MAS AÑOS-SIN VARIEDAD	S	418	33,90	7,91	7,91	7,91		14,39			7,91	7,91
-1246531	23-011-044-00100-004	62000	PASTOS PERMANENTES DE 5 O MAS AÑOS-SIN VARIEDAD	S	418	36,50	13,20	13,20	13,20		15,53			13,20	13,20
-1246530	23-011-044-00100-002	62000	PASTOS PERMANENTES DE 5 O MAS AÑOS-SIN VARIEDAD	S	418	8,80	1,32	1,32	1,32		1,32			1,32	1,32
-1246529	23-011-044-00100-001	62000	PASTOS PERMANENTES DE 5 O MAS AÑOS-SIN VARIEDAD	S	418	11,00	0,22	0,22	0,22		0,26			0,22	0,22
-1246525	23-011-021-00068-001	62000	PASTOS PERMANENTES DE 5 O MAS AÑOS-SIN VARIEDAD	S	418	21,50	1,38	1,38	1,38		1,84			1,38	1,38
-1246524	23-011-021-00067-001	62000	PASTOS PERMANENTES DE 5 O MAS AÑOS-SIN VARIEDAD	S	418	28,20	1,33	1,33	1,33		2,42			1,33	1,33

INCIDENCIAS**INCIDENCIA DESCRIPCIÓN**

- 100421 Recinto declarado por error para una operación de la 6503, que se ha corregido de oficio marcando la operación correcta, de acuerdo con la fecha de inscripción del recinto en la producción ecológica.
 Ref.-1246524 Recinto:23-011-021-00067-00001 Cultivo:62000 PASTOS PERMANENTES DE 5 O MAS AÑOS-SIN VARIEDAD Secano
 Ref.-1246525 Recinto:23-011-021-00068-00001 Cultivo:62000 PASTOS PERMANENTES DE 5 O MAS AÑOS-SIN VARIEDAD Secano
 Ref.-1246529 Recinto:23-011-044-00100-00001 Cultivo:62000 PASTOS PERMANENTES DE 5 O MAS AÑOS-SIN VARIEDAD Secano
 Ref.-1246530 Recinto:23-011-044-00100-00002 Cultivo:62000 PASTOS PERMANENTES DE 5 O MAS AÑOS-SIN VARIEDAD Secano
 Ref.-1246531 Recinto:23-011-044-00100-00004 Cultivo:62000 PASTOS PERMANENTES DE 5 O MAS AÑOS-SIN VARIEDAD Secano
 Ref.-1246532 Recinto:23-011-044-00100-00012 Cultivo:62000 PASTOS PERMANENTES DE 5 O MAS AÑOS-SIN VARIEDAD Secano

(1) Superficie declarada admisible ajustada con la superficie comprometida.
 (2) Factor de penalización valorando el alcance para el tipo de compromiso.

Puede verificar la integridad de una copia de este documento mediante la lectura del código QR adjunto o mediante el acceso a la dirección <https://ws050.juntadeandalucia.es/verificarFirma> indicando el código de VERIFICACIÓN

FIRMADO POR

RAQUEL MARIA ESPIN CRESPO

17/12/2024

VERIFICACIÓN

Pk2jm6UYDU9J72AMTZUYRN3GET48NG

PÁG. 7317/9349



**Datos considerados para el Cálculo de la Carga Ganadera mínima y máxima del expediente**

Explotación	Especie	Inscrito en Sipea y Admisible	Ugm Calculada para CG Mínima	Ugm Calculada para CG Máxima
ES23010000102	BOVINA	SI	12,36	12,36
ES230110000115	BOVINA	SI	17,34	17,34
ES230110000816	BOVINA	SI	142,30	142,30
			172,00	172,00

Superficie determinada para Cálculo Carga Ganadera Mínima: 402,22 ha

Superficie determinada para Cálculo Carga Ganadera Máxima: 407,77 ha

Carga Ganadera Mínima Expediente: 0,43 ugm/ha

Carga Ganadera Máxima Expediente: 0,42 ugm/ha

Recintos Determinados para el Cálculo de Garga Ganadera Mínima

REF.	REFERENCIA SIGPAC	CULTIVO	DESCRIPCIÓN CULTIVO	S/R	SUP. RESUELTA (ha)
-1246532	23-011-044-00100-00012	62000	PASTOS PERMANENTES DE 5 O MAS AÑOS-SIN VARIEDAD	S	7,91
-1246531	23-011-044-00100-00004	62000	PASTOS PERMANENTES DE 5 O MAS AÑOS-SIN VARIEDAD	S	13,20
-1246530	23-011-044-00100-00002	62000	PASTOS PERMANENTES DE 5 O MAS AÑOS-SIN VARIEDAD	S	1,32
-1246529	23-011-044-00100-00001	62000	PASTOS PERMANENTES DE 5 O MAS AÑOS-SIN VARIEDAD	S	0,22
-1246528	23-011-044-00056-00004	62000	PASTOS PERMANENTES DE 5 O MAS AÑOS-SIN VARIEDAD	S	0,06
-1246527	23-011-044-00056-00002	62000	PASTOS PERMANENTES DE 5 O MAS AÑOS-SIN VARIEDAD	S	19,42
-1246526	23-011-044-00054-00005	62000	PASTOS PERMANENTES DE 5 O MAS AÑOS-SIN VARIEDAD	S	25,06
-1246525	23-011-021-00068-00001	62000	PASTOS PERMANENTES DE 5 O MAS AÑOS-SIN VARIEDAD	S	1,38
-1246524	23-011-021-00067-00001	62000	PASTOS PERMANENTES DE 5 O MAS AÑOS-SIN VARIEDAD	S	1,33
-1246523	23-010-006-00061-00001	62000	PASTOS PERMANENTES DE 5 O MAS AÑOS-SIN VARIEDAD	S	0,05
-952794	23-010-018-00026-00008	62000	PASTOS PERMANENTES DE 5 O MAS AÑOS-SIN VARIEDAD	S	0,06
-449591	23-011-024-00042-00001	62000	PASTOS PERMANENTES DE 5 O MAS AÑOS-SIN VARIEDAD	S	1,41
-449589	23-011-023-00016-00027	62000	PASTOS PERMANENTES DE 5 O MAS AÑOS-SIN VARIEDAD	S	0,07
-449588	23-011-023-00016-00019	63000	PASTOS DE MENOS DE 5 AÑOS-SIN VARIEDAD	S	42,88
-449587	23-011-023-00014-00006	63000	PASTOS DE MENOS DE 5 AÑOS-SIN VARIEDAD	S	0,01
-449586	23-011-023-00014-00005	63000	PASTOS DE MENOS DE 5 AÑOS-SIN VARIEDAD	S	0,04
-449585	23-011-023-00014-00004	63000	PASTOS DE MENOS DE 5 AÑOS-SIN VARIEDAD	S	0,01
-27233	23-010-003-00243-00010	62000	PASTOS PERMANENTES DE 5 O MAS AÑOS-SIN VARIEDAD	S	0,01
-27232	23-010-003-00243-00009	62000	PASTOS PERMANENTES DE 5 O MAS AÑOS-SIN VARIEDAD	S	0,01
1700000007162579	23-010-001-00104-00001	62000	PASTOS PERMANENTES DE 5 O MAS AÑOS-SIN VARIEDAD	S	0,23
1700000007162580	23-011-044-00073-00001	62000	PASTOS PERMANENTES DE 5 O MAS AÑOS-SIN VARIEDAD	S	1,61
1700000007162582	23-011-021-00026-00005	62000	PASTOS PERMANENTES DE 5 O MAS AÑOS-SIN VARIEDAD	S	28,68
1700000007162583	23-011-021-00027-00002	62000	PASTOS PERMANENTES DE 5 O MAS AÑOS-SIN VARIEDAD	S	8,42
1700000007162584	23-011-021-00027-00003	62000	PASTOS PERMANENTES DE 5 O MAS AÑOS-SIN VARIEDAD	S	19,26
1700000007162585	23-011-021-00027-00004	62000	PASTOS PERMANENTES DE 5 O MAS AÑOS-SIN VARIEDAD	S	6,71
1700000007162594	23-011-021-00027-00001	62000	PASTOS PERMANENTES DE 5 O MAS AÑOS-SIN VARIEDAD	S	5,81
1700000007162595	23-010-033-00032-00001	62000	PASTOS PERMANENTES DE 5 O MAS AÑOS-SIN VARIEDAD	S	2,09
1700000007162596	23-010-001-00140-00003	62000	PASTOS PERMANENTES DE 5 O MAS AÑOS-SIN VARIEDAD	S	1,18
1700000007162597	23-011-044-00055-00001	62000	PASTOS PERMANENTES DE 5 O MAS AÑOS-SIN VARIEDAD	S	0,58
1700000007162598	23-011-044-00056-00011	62000	PASTOS PERMANENTES DE 5 O MAS AÑOS-SIN VARIEDAD	S	1,10

(1) Superficie declarada admisible ajustada con la superficie comprometida.
(2) Factor de penalización valorando el alcance para el tipo de compromiso.Puede verificar la integridad de una copia de este documento mediante la lectura del código QR adjunto o mediante el acceso a la dirección <https://ws050.juntadeandalucia.es/verificarFirma> indicando el código de VERIFICACIÓN

FIRMADO POR

RAQUEL MARIA ESPIN CRESPO

17/12/2024

VERIFICACIÓN

Pk2jm6UYDU9J72AMTZUYRN3GET48NG

PÁG. 7318/9349



**Datos considerados para el Cálculo de la Carga Ganadera mínima y máxima del expediente****Recintos Determinados para el Cálculo de Garga Ganadera Mínima**

REF.	REFERENCIA SIGPAC	CULTIVO	DESCRIPCIÓN CULTIVO	SUP.	
				S/R	RESUELTA (ha)
1700000007162599	23-011-044-00056-00003	62000	PASTOS PERMANENTES DE 5 O MAS AÑOS-SIN VARIEDAD	S	3,47
1700000007162600	23-011-044-00054-00004	62000	PASTOS PERMANENTES DE 5 O MAS AÑOS-SIN VARIEDAD	S	8,41
1700000007162601	23-011-044-00054-00001	62000	PASTOS PERMANENTES DE 5 O MAS AÑOS-SIN VARIEDAD	S	48,56
1700000007162603	23-011-024-00012-00010	62000	PASTOS PERMANENTES DE 5 O MAS AÑOS-SIN VARIEDAD	S	8,03
1700000007162604	23-011-021-00035-00002	62000	PASTOS PERMANENTES DE 5 O MAS AÑOS-SIN VARIEDAD	S	0,19
1700000007162605	23-011-044-00054-00008	62000	PASTOS PERMANENTES DE 5 O MAS AÑOS-SIN VARIEDAD	S	6,19
1700000007162606	23-011-044-00053-00001	62000	PASTOS PERMANENTES DE 5 O MAS AÑOS-SIN VARIEDAD	S	0,95
1700000007162609	23-011-021-00026-00006	62000	PASTOS PERMANENTES DE 5 O MAS AÑOS-SIN VARIEDAD	S	51,30
1700000007162610	23-011-021-00036-00001	62000	PASTOS PERMANENTES DE 5 O MAS AÑOS-SIN VARIEDAD	S	0,42
1700000007162611	23-010-001-00111-00004	62000	PASTOS PERMANENTES DE 5 O MAS AÑOS-SIN VARIEDAD	S	1,05
1700000007162612	23-010-001-00152-00004	62000	PASTOS PERMANENTES DE 5 O MAS AÑOS-SIN VARIEDAD	S	1,68
1700000007162613	23-011-021-00032-00004	62000	PASTOS PERMANENTES DE 5 O MAS AÑOS-SIN VARIEDAD	S	0,08
1700000007162614	23-011-021-00034-00007	62000	PASTOS PERMANENTES DE 5 O MAS AÑOS-SIN VARIEDAD	S	0,14
1700000007162615	23-010-001-00106-00001	62000	PASTOS PERMANENTES DE 5 O MAS AÑOS-SIN VARIEDAD	S	15,02
1700000007162616	23-011-024-00012-00003	62000	PASTOS PERMANENTES DE 5 O MAS AÑOS-SIN VARIEDAD	S	13,94
1700000007162617	23-011-021-00036-00002	62000	PASTOS PERMANENTES DE 5 O MAS AÑOS-SIN VARIEDAD	S	0,18
1700000007162618	23-011-044-00054-00011	62000	PASTOS PERMANENTES DE 5 O MAS AÑOS-SIN VARIEDAD	S	47,99
1700000007162619	23-011-021-00032-00001	62000	PASTOS PERMANENTES DE 5 O MAS AÑOS-SIN VARIEDAD	S	0,64
1700000007162620	23-011-021-00026-00018	62000	PASTOS PERMANENTES DE 5 O MAS AÑOS-SIN VARIEDAD	S	0,66
1700000007162621	23-010-006-00060-00002	62000	PASTOS PERMANENTES DE 5 O MAS AÑOS-SIN VARIEDAD	S	2,61
1700000007162622	23-010-003-00243-00002	62000	PASTOS PERMANENTES DE 5 O MAS AÑOS-SIN VARIEDAD	S	0,49
1700000007162631	23-011-021-00034-00005	62000	PASTOS PERMANENTES DE 5 O MAS AÑOS-SIN VARIEDAD	S	0,01
1700000007162632	23-010-001-00127-00002	62000	PASTOS PERMANENTES DE 5 O MAS AÑOS-SIN VARIEDAD	S	0,05
1700000007162633	23-010-001-00122-00003	62000	PASTOS PERMANENTES DE 5 O MAS AÑOS-SIN VARIEDAD	S	0,04

Recintos Determinados para el Cálculo de Garga Ganadera Máxima

REF.	REFERENCIA SIGPAC	CULTIVO	DESCRIPCIÓN CULTIVO	SUP.	
				S/R	RESUELTA (ha)
-1513212	23-010-003-00243-00001	20000	BARBECHO TRADICIONAL-SIN VARIEDAD	S	1,24
-1246532	23-011-044-00100-00012	62000	PASTOS PERMANENTES DE 5 O MAS AÑOS-SIN VARIEDAD	S	7,91
-1246531	23-011-044-00100-00004	62000	PASTOS PERMANENTES DE 5 O MAS AÑOS-SIN VARIEDAD	S	13,20
-1246530	23-011-044-00100-00002	62000	PASTOS PERMANENTES DE 5 O MAS AÑOS-SIN VARIEDAD	S	1,32
-1246529	23-011-044-00100-00001	62000	PASTOS PERMANENTES DE 5 O MAS AÑOS-SIN VARIEDAD	S	0,22
-1246528	23-011-044-00056-00004	62000	PASTOS PERMANENTES DE 5 O MAS AÑOS-SIN VARIEDAD	S	0,06
-1246527	23-011-044-00056-00002	62000	PASTOS PERMANENTES DE 5 O MAS AÑOS-SIN VARIEDAD	S	19,42
-1246526	23-011-044-00054-00005	62000	PASTOS PERMANENTES DE 5 O MAS AÑOS-SIN VARIEDAD	S	25,06
-1246525	23-011-021-00068-00001	62000	PASTOS PERMANENTES DE 5 O MAS AÑOS-SIN VARIEDAD	S	1,38

(1) Superficie declarada admisible ajustada con la superficie comprometida.
(2) Factor de penalización valorando el alcance para el tipo de compromiso.

Puede verificar la integridad de una copia de este documento mediante la lectura del código QR adjunto o mediante el acceso a la dirección <https://ws050.juntadeandalucia.es/verificarFirma> indicando el código de VERIFICACIÓN

FIRMADO POR

RAQUEL MARIA ESPIN CRESPO

17/12/2024

VERIFICACIÓN

Pk2jm6UYDU9J72AMTZUYRN3GET48NG

PÁG. 7319/9349



**Datos considerados para el Cálculo de la Carga Ganadera mínima y máxima del expediente****Recintos Determinados para el Cálculo de Garga Ganadera Máxima**

REF.	REFERENCIA SIGPAC	CULTIVO	DESCRIPCIÓN CULTIVO	SUP.	
				S/R	RESUELTA (ha)
-1246524	23-011-021-00067-00001	62000	PASTOS PERMANENTES DE 5 O MAS AÑOS-SIN VARIEDAD	S	1,33
-1246523	23-010-006-00061-00001	62000	PASTOS PERMANENTES DE 5 O MAS AÑOS-SIN VARIEDAD	S	0,05
-952794	23-010-018-00026-00008	62000	PASTOS PERMANENTES DE 5 O MAS AÑOS-SIN VARIEDAD	S	0,06
-449591	23-011-024-00042-00001	62000	PASTOS PERMANENTES DE 5 O MAS AÑOS-SIN VARIEDAD	S	1,41
-449589	23-011-023-00016-00027	62000	PASTOS PERMANENTES DE 5 O MAS AÑOS-SIN VARIEDAD	S	0,07
-449588	23-011-023-00016-00019	63000	PASTOS DE MENOS DE 5 AÑOS-SIN VARIEDAD	S	42,88
-449587	23-011-023-00014-00006	63000	PASTOS DE MENOS DE 5 AÑOS-SIN VARIEDAD	S	0,01
-449586	23-011-023-00014-00005	63000	PASTOS DE MENOS DE 5 AÑOS-SIN VARIEDAD	S	0,04
-449585	23-011-023-00014-00004	63000	PASTOS DE MENOS DE 5 AÑOS-SIN VARIEDAD	S	0,01
-27233	23-010-003-00243-00010	62000	PASTOS PERMANENTES DE 5 O MAS AÑOS-SIN VARIEDAD	S	0,01
-27232	23-010-003-00243-00009	62000	PASTOS PERMANENTES DE 5 O MAS AÑOS-SIN VARIEDAD	S	0,01
-27231	23-010-003-00243-00008	62000	PASTOS PERMANENTES DE 5 O MAS AÑOS-SIN VARIEDAD	S	0,00
-27230	23-010-003-00243-00007	62000	PASTOS PERMANENTES DE 5 O MAS AÑOS-SIN VARIEDAD	S	0,00
1700000007162579	23-010-001-00104-00001	62000	PASTOS PERMANENTES DE 5 O MAS AÑOS-SIN VARIEDAD	S	0,23
1700000007162580	23-011-044-00073-00001	62000	PASTOS PERMANENTES DE 5 O MAS AÑOS-SIN VARIEDAD	S	1,61
1700000007162582	23-011-021-00026-00005	62000	PASTOS PERMANENTES DE 5 O MAS AÑOS-SIN VARIEDAD	S	28,68
1700000007162583	23-011-021-00027-00002	62000	PASTOS PERMANENTES DE 5 O MAS AÑOS-SIN VARIEDAD	S	8,42
1700000007162584	23-011-021-00027-00003	62000	PASTOS PERMANENTES DE 5 O MAS AÑOS-SIN VARIEDAD	S	19,26
1700000007162585	23-011-021-00027-00004	62000	PASTOS PERMANENTES DE 5 O MAS AÑOS-SIN VARIEDAD	S	6,71
1700000007162591	23-010-018-00026-00004	20000	BARBECHO TRADICIONAL-SIN VARIEDAD	S	4,31
1700000007162594	23-011-021-00027-00001	62000	PASTOS PERMANENTES DE 5 O MAS AÑOS-SIN VARIEDAD	S	5,81
1700000007162595	23-010-033-00032-00001	62000	PASTOS PERMANENTES DE 5 O MAS AÑOS-SIN VARIEDAD	S	2,09
1700000007162596	23-010-001-00140-00003	62000	PASTOS PERMANENTES DE 5 O MAS AÑOS-SIN VARIEDAD	S	1,18
1700000007162597	23-011-044-00055-00001	62000	PASTOS PERMANENTES DE 5 O MAS AÑOS-SIN VARIEDAD	S	0,58
1700000007162598	23-011-044-00056-00011	62000	PASTOS PERMANENTES DE 5 O MAS AÑOS-SIN VARIEDAD	S	1,10
1700000007162599	23-011-044-00056-00003	62000	PASTOS PERMANENTES DE 5 O MAS AÑOS-SIN VARIEDAD	S	3,47
1700000007162600	23-011-044-00054-00004	62000	PASTOS PERMANENTES DE 5 O MAS AÑOS-SIN VARIEDAD	S	8,41
1700000007162601	23-011-044-00054-00001	62000	PASTOS PERMANENTES DE 5 O MAS AÑOS-SIN VARIEDAD	S	48,56
1700000007162603	23-011-024-00012-00010	62000	PASTOS PERMANENTES DE 5 O MAS AÑOS-SIN VARIEDAD	S	8,03
1700000007162604	23-011-021-00035-00002	62000	PASTOS PERMANENTES DE 5 O MAS AÑOS-SIN VARIEDAD	S	0,19
1700000007162605	23-011-044-00054-00008	62000	PASTOS PERMANENTES DE 5 O MAS AÑOS-SIN VARIEDAD	S	6,19
1700000007162606	23-011-044-00053-00001	62000	PASTOS PERMANENTES DE 5 O MAS AÑOS-SIN VARIEDAD	S	0,95
1700000007162609	23-011-021-00026-00006	62000	PASTOS PERMANENTES DE 5 O MAS AÑOS-SIN VARIEDAD	S	51,30
1700000007162610	23-011-021-00036-00001	62000	PASTOS PERMANENTES DE 5 O MAS AÑOS-SIN VARIEDAD	S	0,42
1700000007162611	23-010-001-00111-00004	62000	PASTOS PERMANENTES DE 5 O MAS AÑOS-SIN VARIEDAD	S	1,05
1700000007162612	23-010-001-00152-00004	62000	PASTOS PERMANENTES DE 5 O MAS AÑOS-SIN VARIEDAD	S	1,68
1700000007162613	23-011-021-00032-00004	62000	PASTOS PERMANENTES DE 5 O MAS AÑOS-SIN VARIEDAD	S	0,08
1700000007162614	23-011-021-00034-00007	62000	PASTOS PERMANENTES DE 5 O MAS AÑOS-SIN	S	0,14

(1) Superficie declarada admisible ajustada con la superficie comprometida.
(2) Factor de penalización valorando el alcance para el tipo de compromiso.

Puede verificar la integridad de una copia de este documento mediante la lectura del código QR adjunto o mediante el acceso a la dirección <https://ws050.juntadeandalucia.es/verificarFirma> indicando el código de VERIFICACIÓN

FIRMADO POR

RAQUEL MARIA ESPIN CRESPO

17/12/2024

VERIFICACIÓN

Pk2jm6UYDU9J72AMTZUYRN3GET48NG

PÁG. 7320/9349



**Datos considerados para el Cálculo de la Carga Ganadera mínima y máxima del expediente****Recintos Determinados para el Cálculo de Garga Ganadera Máxima**

REF.	REFERENCIA SIGPAC	CULTIVO	DESCRIPCIÓN CULTIVO	S/R	SUP. RESUELTA (ha)
1700000007162615	23-010-001-00106-00001	62000	PASTOS PERMANENTES DE 5 O MAS AÑOS-SIN VARIEDAD	S	15,02
1700000007162616	23-011-024-00012-00003	62000	PASTOS PERMANENTES DE 5 O MAS AÑOS-SIN VARIEDAD	S	13,94
1700000007162617	23-011-021-00036-00002	62000	PASTOS PERMANENTES DE 5 O MAS AÑOS-SIN VARIEDAD	S	0,18
1700000007162618	23-011-044-00054-00011	62000	PASTOS PERMANENTES DE 5 O MAS AÑOS-SIN VARIEDAD	S	47,99
1700000007162619	23-011-021-00032-00001	62000	PASTOS PERMANENTES DE 5 O MAS AÑOS-SIN VARIEDAD	S	0,64
1700000007162620	23-011-021-00026-00018	62000	PASTOS PERMANENTES DE 5 O MAS AÑOS-SIN VARIEDAD	S	0,66
1700000007162621	23-010-006-00060-00002	62000	PASTOS PERMANENTES DE 5 O MAS AÑOS-SIN VARIEDAD	S	2,61
1700000007162622	23-010-003-00243-00002	62000	PASTOS PERMANENTES DE 5 O MAS AÑOS-SIN VARIEDAD	S	0,49
1700000007162631	23-011-021-00034-00005	62000	PASTOS PERMANENTES DE 5 O MAS AÑOS-SIN VARIEDAD	S	0,01
1700000007162632	23-010-001-00127-00002	62000	PASTOS PERMANENTES DE 5 O MAS AÑOS-SIN VARIEDAD	S	0,05
1700000007162633	23-010-001-00122-00003	62000	PASTOS PERMANENTES DE 5 O MAS AÑOS-SIN VARIEDAD	S	0,04

(1) Superficie declarada admisible ajustada con la superficie comprometida.
 (2) Factor de penalización valorando el alcance para el tipo de compromiso.

Puede verificar la integridad de una copia de este documento mediante la lectura del código QR adjunto o mediante el acceso a la dirección <https://ws050.juntadeandalucia.es/verificarFirma> indicando el código de VERIFICACIÓN

FIRMADO POR	RAQUEL MARIA ESPIN CRESPO	17/12/2024	
VERIFICACIÓN	Pk2jm6UYDU9J72AMTZUYRN3GET48NG	PÁG. 7321/9349	

**APELLIDOS Y NOMBRE / RAZÓN SOCIAL**

LOPEZ PEREZ JOSE ANTONIO

NIF

***9820*

EXPEDIENTE

1281858

ANUALIDAD DE PAGO

1ª

IMPORTES POR ANUALIDAD

	2023	2024	2025	2026	2027
IMPORTE MÁXIMO SUBVENCIONABLE	2.820,11 €	2.820,11 €	2.820,11 €	2.350,09 €	2.350,09 €
IMPORTE MEDIO DE TRANSFERENCIA (€/ha)	297,48 €	297,48 €	297,48 €	247,90 €	247,90 €

RESUMEN DE UNIDADES

Cód	GRUPO DE PAGO	Sup. Dec. Admisible (ha)	Sup. Comprometida (ha)	Sup. ajustada compromiso (1) (ha)	% sobredec.	Sup. Resuelta (ha)	Importe Declarado	Importe Topado	Importe Resuelto	Importe tras sobredec.
419	OLIVAR	9,48		9,48	0,00	9,48	2.820,11	2.820,11	2.820,11	2.820,11
TOTAL		9,48	9,48	9,48		9,48	2.820,11	2.820,11	2.820,11	2.820,11

APLICACIÓN DE REDUCCIONES Y PENALIZACIONES

GRUPO DE PAGO	Importe Calculado	Importe prereduc.	Importe subvencionabilidad y compromisos	Presentación tardía	Omisión declaración	Condicionalidad	IMPORTE (Euros) RESUELTO
OLIVAR	2.820,11	2.820,11	0,00	0,00	0,00	0,00	2.820,11
TOTAL	2.820,11	2.820,11					2.820,11

RESUMEN DE PAGOS**IMPORTE (Euros)**

	RESUELTO	FEADER	MAPA	CAPADR
OLIVAR - Pago realizado	2.820,11 €	2.397,09 €	276,65 €	146,37 €

RECINTOS RESUELTOS

REF.	REFERENCIA SIGPAC	CULTIVO	DESCRIPCIÓN CULTIVO	S/R G.PAGO	PEND. MEDIA (%)	SUP. DEC. ADMISIBLE (ha)	SUP. COMPROM. (ha)	SUP. AJUSTADA COMPR.(1) (ha)	SUP. CONY. SIGPAC (ha)	SUP. CERTIE (ha)	SUP. CAMPO (ha)	SUP. CAMPO DETER. CULT. DECLARADO (ha)	SUP. DEC. REDUCIDA (ha)	SUP. RESUELTA (ha)
1700000005452163	14-007-042-00189-001	101010	OLIVAR-PICUAL	S 419	10,40	1,25	1,25	1,25		1,25			1,25	1,25
1700000005452168	23-003-023-00287-003	101010	OLIVAR-PICUAL	S 419	27,30	0,86	0,86	0,86		0,86			0,86	0,86
1700000005452169	14-007-042-00198-001	101010	OLIVAR-PICUAL	R 419	20,00	2,66	2,66	2,66		2,66			2,66	2,66
1700000005452170	23-003-023-00287-004	101010	OLIVAR-PICUAL	S 419	41,60	0,82	0,82	0,82		0,82			0,82	0,82
1700000007129511	14-007-042-00201-001	101010	OLIVAR-PICUAL	S 419	22,30	1,40	1,40	1,40		1,40			1,40	1,40
1700000007129518	23-060-018-00034-001	101010	OLIVAR-PICUAL	S 419	30,70	0,56	0,56	0,56		0,56			0,56	0,56
1700000007129519	23-060-018-00035-002	101010	OLIVAR-PICUAL	S 419	20,40	0,07	0,07	0,07		0,07			0,07	0,07
1700000007129520	23-060-018-00037-001	101010	OLIVAR-PICUAL	S 419	21,90	1,34	1,34	1,34		1,34			1,34	1,34
1700000007129531	23-060-018-00035-001	101010	OLIVAR-PICUAL	S 419	16,60	0,52	0,52	0,52		0,52			0,52	0,52

(1) Superficie declarada admisible ajustada con la superficie comprometida.
(2) Factor de penalización valorando el alcance para el tipo de compromiso.

Puede verificar la integridad de una copia de este documento mediante la lectura del código QR adjunto o mediante el acceso a la dirección <https://ws050.juntadeandalucia.es/verificarFirma> indicando el código de VERIFICACIÓN

FIRMADO POR

RAQUEL MARIA ESPIN CRESPO

17/12/2024

VERIFICACIÓN

Pk2jm6UYDU9J72AMTZUYRN3GET48NG

PÁG. 7322/9349



**APELLIDOS Y NOMBRE / RAZÓN SOCIAL**

LOPEZ RODRIGUEZ BLAS

NIF

****1749*

EXPEDIENTE

1177892

ANUALIDAD DE PAGO

1ª

IMPORTE POR ANUALIDAD

	2023	2024	2025	2026	2027
IMPORTE MÁXIMO SUBVENCIONABLE	6.092,39 €	6.092,39 €	6.092,39 €	5.076,99 €	5.076,99 €
IMPORTE MEDIO DE TRANSFERENCIA (€/ha)	297,48 €	297,48 €	297,48 €	247,90 €	247,90 €

RESUMEN DE UNIDADES

Cód	GRUPO DE PAGO	Sup. Dec. Admisible (ha)	Sup. Comprometida (ha)	Sup. ajustada compromiso (1) (ha)	% sobredec.	Sup. Resuelta (ha)	Importe Declarado	Importe Topado	Importe Resuelto	Importe tras sobredec.
419	OLIVAR	20,48		20,48	0,00	20,48	6.092,39	6.092,39	6.092,39	6.092,39
TOTAL		20,48	20,48	20,48		20,48	6.092,39	6.092,39	6.092,39	6.092,39

APLICACIÓN DE REDUCCIONES Y PENALIZACIONES

GRUPO DE PAGO	Importe Calculado	Importe prereduc.	Criterios de subvencionabilidad y compromisos	Presentación tardía	Omisión declaración	Condicionalidad	IMPORTE (Euros) RESUELTO
OLIVAR	6.092,39	6.092,39	0,00	0,00	0,00	0,00	6.092,39
TOTAL	6.092,39	6.092,39					6.092,39

RESUMEN DE PAGOS**IMPORTE (Euros)**

	RESUELTO	FEADER	MAPA	CAPADR
OLIVAR - Pago realizado	6.092,39 €	5.178,53 €	597,66 €	316,20 €

RECINTOS RESUELTOS

REF.	REFERENCIA SIGPAC	CULTIVO DESCRIPCIÓN CULTIVO	S/R G.PAGO	PEND. MEDIA (%)	SUP. DEC. ADMISIBLE (ha)	SUP. COMPROM. (ha)	SUP. AJUSTADA COMPR.(1) (ha)	SUP. CONY. SIGPAC (ha)	SUP. CERTIE (ha)	SUP. CAMPO (ha)	SUP. CAMPO DETER. CULT. DECLARADO (ha)	SUP. DEC. REDUCIDA (ha)	SUP. RESUELTA (ha)
4170419	23-092-082-00074-002	101010 OLIVAR-PICUAL	R 419	18,00	1,75	1,75	1,75	1,75	1,75			1,75	1,75
4170420	23-092-087-00095-001	101010 OLIVAR-PICUAL	R 419	8,80	5,11	5,11	5,11	5,11	5,11			5,11	5,11
4170421	23-092-081-00499-003	101010 OLIVAR-PICUAL	S 419	18,90	1,22	1,22	1,22	1,22	1,22			1,22	1,22
4170422	23-092-051-00054-001	101010 OLIVAR-PICUAL	S 419	10,40	0,97	0,97	0,97	0,97	0,97			0,97	0,97
4170424	23-092-081-00123-001	101010 OLIVAR-PICUAL	R 419	23,20	1,41	1,41	1,41	1,41	1,41			1,41	1,41
4170425	23-092-079-00244-001	101010 OLIVAR-PICUAL	S 419	19,70	0,08	0,08	0,08	0,08	0,08			0,08	0,08
4170428	23-092-079-00243-001	101010 OLIVAR-PICUAL	S 419	22,40	0,81	0,81	0,81	0,81	0,81			0,81	0,81
4170431	23-092-079-00165-001	101010 OLIVAR-PICUAL	S 419	16,00	1,36	1,36	1,36	1,36	1,36			1,36	1,36
5208838	23-066-002-00336-001	101010 OLIVAR-PICUAL	S 419	10,80	0,87	0,87	0,87	0,87	0,87			0,87	0,87
5208839	23-066-002-00338-001	101010 OLIVAR-PICUAL	S 419	6,60	3,78	3,78	3,78	3,78	3,78			3,78	3,78
5234772	23-092-089-00129-001	101010 OLIVAR-PICUAL	S 419	11,50	1,62	1,62	1,62	1,62	1,62			1,62	1,62
1700000005273817	23-092-050-00223-001	101010 OLIVAR-PICUAL	S 419	10,70	0,37	0,37	0,37	0,37	0,37			0,37	0,37
1700000005273818	23-092-050-00224-001	101010 OLIVAR-PICUAL	S 419	14,30	1,13	1,13	1,13	1,13	1,13			1,13	1,13

INCIDENCIAS**INCIDENCIA DESCRIPCIÓN**

- 100421 Recinto declarado por error para una operación de la 6503, que se ha corregido de oficio marcando la operación correcta, de acuerdo con la fecha de inscripción del recinto en la producción ecológica.
 Ref:5208838 Recinto:23-066-002-00336-00001 Cultivo:101010 OLIVAR-PICUAL Secano
 Ref:5208839 Recinto:23-066-002-00338-00001 Cultivo:101010 OLIVAR-PICUAL Secano
 Ref:1700000005273817 Recinto:23-092-050-00223-00001 Cultivo:101010 OLIVAR-PICUAL Secano
 Ref:1700000005273818 Recinto:23-092-050-00224-00001 Cultivo:101010 OLIVAR-PICUAL Secano
 Ref:4170422 Recinto:23-092-051-00054-00001 Cultivo:101010 OLIVAR-PICUAL Secano
 Ref:4170431 Recinto:23-092-079-00165-00001 Cultivo:101010 OLIVAR-PICUAL Secano
 Ref:4170428 Recinto:23-092-079-00243-00001 Cultivo:101010 OLIVAR-PICUAL Secano
 Ref:4170425 Recinto:23-092-079-00244-00001 Cultivo:101010 OLIVAR-PICUAL Secano
 Ref:4170424 Recinto:23-092-081-00123-00001 Cultivo:101010 OLIVAR-PICUAL Regadío
 Ref:4170421 Recinto:23-092-081-00499-00003 Cultivo:101010 OLIVAR-PICUAL Secano
 Ref:4170419 Recinto:23-092-082-00074-00002 Cultivo:101010 OLIVAR-PICUAL Regadío
 Ref:4170420 Recinto:23-092-087-00095-00001 Cultivo:101010 OLIVAR-PICUAL Regadío
 Ref:5234772 Recinto:23-092-089-00129-00001 Cultivo:101010 OLIVAR-PICUAL Secano

(1) Superficie declarada admisible ajustada con la superficie comprometida.
 (2) Factor de penalización valorando el alcance para el tipo de compromiso.

Puede verificar la integridad de una copia de este documento mediante la lectura del código QR adjunto o mediante el acceso a la dirección <https://ws050.juntadeandalucia.es/verificarFirma> indicando el código de VERIFICACIÓN

FIRMADO POR

RAQUEL MARIA ESPIN CRESPO

17/12/2024

VERIFICACIÓN

Pk2jm6UYDU9J72AMTZUYRN3GET48NG

PÁG. 7323/9349



**APELLIDOS Y NOMBRE / RAZÓN SOCIAL**

LOZANO BURGOS BENITO

NIF

***8771*

EXPEDIENTE

1188983

ANUALIDAD DE PAGO

1ª

IMPORTE POR ANUALIDAD

	2023	2024	2025	2026	2027
IMPORTE MÁXIMO SUBVENCIONABLE	7.425,10 €	7.425,10 €	7.425,10 €	6.187,58 €	6.187,58 €
IMPORTE MEDIO DE TRANSFERENCIA (€/ha)	297,48 €	297,48 €	297,48 €	247,90 €	247,90 €

RESUMEN DE UNIDADES

Cód	GRUPO DE PAGO	Sup. Dec. Admisible (ha)	Sup. Comprometida (ha)	Sup. ajustada compromiso (1) (ha)	% sobredec.	Sup. Resuelta (ha)	Importe Declarado	Importe Topado	Importe Resuelto	Importe tras sobredec.
419	OLIVAR	24,96		24,96	0,00	24,96	7.425,10	7.425,10	7.425,10	7.425,10
TOTAL		24,96	24,96	24,96		24,96	7.425,10	7.425,10	7.425,10	7.425,10

APLICACIÓN DE REDUCCIONES Y PENALIZACIONES

GRUPO DE PAGO	Importe Calculado	Importe prorreduc.	Criterios de subvencionabilidad y compromisos	Presentación tardía	Omisión declaración	Condicionalidad	IMPORTE (Euros) RESUELTO
OLIVAR	7.425,10	7.425,10	0,00	0,00	0,00	0,00	7.425,10
TOTAL	7.425,10	7.425,10					7.425,10

RESUMEN DE PAGOS**IMPORTE (Euros)**

	RESUELTO	FEADER	MAPA	CAPADR
OLIVAR - Pago realizado	7.425,10 €	6.311,34 €	728,40 €	385,36 €

RECINTOS RESUELTOS

REF.	REFERENCIA SIGPAC	CULTIVO DESCRIPCIÓN CULTIVO	S/R G.PAGO	PEND. MEDIA (%)	SUP. DEC. ADMISIBLE (ha)	SUP. COMPROM. (ha)	SUP. AJUSTADA COMPR.(1) (ha)	SUP. CONY. SIGPAC (ha)	SUP. CERTIE (ha)	SUP. CAMPO (ha)	SUP. CAMPO DETER. CULT. DECLARADO (ha)	SUP. DEC. REDUCIDA (ha)	SUP. RESUELTA (ha)
5553481	23-010-029-00046-001	101010 OLIVAR-PICUAL	S 419	7,10	0,32	0,32	0,32		0,32			0,32	0,32
5553482	23-010-029-00050-001	101010 OLIVAR-PICUAL	S 419	5,10	0,58	0,58	0,58		0,58			0,58	0,58
5553483	23-010-029-00041-001	101010 OLIVAR-PICUAL	S 419	4,90	1,29	1,29	1,29		1,29			1,29	1,29
5553484	23-010-029-00042-001	101010 OLIVAR-PICUAL	S 419	5,00	1,44	1,44	1,44		1,44			1,44	1,44
5553485	23-010-029-00016-001	101010 OLIVAR-PICUAL	S 419	4,20	0,14	0,14	0,14		0,14			0,14	0,14
5553486	23-010-029-00052-001	101010 OLIVAR-PICUAL	S 419	3,20	0,29	0,29	0,29		0,29			0,29	0,29
5553487	23-010-029-00050-002	101010 OLIVAR-PICUAL	S 419	4,50	0,14	0,14	0,14		0,14			0,14	0,14
5553488	23-010-029-00051-001	101010 OLIVAR-PICUAL	S 419	2,80	0,30	0,30	0,30		0,30			0,30	0,30
5553492	23-021-004-00035-001	101010 OLIVAR-PICUAL	S 419	15,00	5,52	5,52	5,52		5,52			5,52	5,52
5553493	23-021-004-00014-001	101010 OLIVAR-PICUAL	S 419	8,90	7,64	7,64	7,64		7,64			7,64	7,64
5553494	23-021-004-00011-001	101010 OLIVAR-PICUAL	S 419	4,40	0,09	0,09	0,09		0,09			0,09	0,09
1700000006701251	23-011-015-00048-001	101010 OLIVAR-PICUAL	S 419	5,20	0,26	0,26	0,26		0,26			0,26	0,26
1700000006701252	23-011-015-00142-002	101010 OLIVAR-PICUAL	S 419	3,50	0,62	0,62	0,62		0,62			0,62	0,62
1700000006701253	23-011-015-00151-001	101010 OLIVAR-PICUAL	S 419	4,60	0,16	0,16	0,16		0,16			0,16	0,16
1700000006701254	23-011-015-00141-001	101010 OLIVAR-PICUAL	S 419	2,60	0,57	0,57	0,57		0,57			0,57	0,57
1700000006701257	23-011-015-00049-001	101010 OLIVAR-PICUAL	S 419	5,20	0,41	0,41	0,41		0,41			0,41	0,41
1700000006701258	23-024-026-00105-004	101010 OLIVAR-PICUAL	S 419	15,30	2,62	2,62	2,62		2,62			2,62	2,62
1700000006701259	23-024-026-00114-002	101010 OLIVAR-PICUAL	S 419	8,50	2,57	2,57	2,57		2,57			2,57	2,57

(1) Superficie declarada admisible ajustada con la superficie comprometida.
(2) Factor de penalización valorando el alcance para el tipo de compromiso.Puede verificar la integridad de una copia de este documento mediante la lectura del código QR adjunto o mediante el acceso a la dirección <https://ws050.juntadeandalucia.es/verificarFirma> indicando el código de VERIFICACIÓN

FIRMADO POR

RAQUEL MARIA ESPIN CRESPO

17/12/2024

VERIFICACIÓN

Pk2jm6UYDU9J72AMTZUYRN3GET48NG

PÁG. 7324/9349



**APELLIDOS Y NOMBRE / RAZÓN SOCIAL**

LOZANO MARTINEZ MIGUEL ANGEL

NIF

****1982*

EXPEDIENTE

1240414

ANUALIDAD DE PAGO

1ª

IMPORTES POR ANUALIDAD

	2023	2024	2025	2026	2027
IMPORTE MÁXIMO SUBVENCIONABLE	1.975,27 €	1.975,27 €	1.975,27 €	1.646,06 €	1.646,06 €
IMPORTE MEDIO DE TRANSFERENCIA (€/ha)	297,48 €	297,48 €	297,48 €	247,90 €	247,90 €

RESUMEN DE UNIDADES

Cód	GRUPO DE PAGO	Sup. Dec. Admisible (ha)	Sup. Comprometida (ha)	Sup. ajustada compromiso (1) (ha)	% sobredec.	Sup. Resuelta (ha)	Importe Declarado	Importe Topado	Importe Resuelto	Importe tras sobredec.
419	OLIVAR	6,67		6,64	0,00	6,64	1.975,27	1.975,27	1.975,27	1.975,27
TOTAL		6,67	6,64	6,64		6,64	1.975,27	1.975,27	1.975,27	1.975,27

APLICACIÓN DE REDUCCIONES Y PENALIZACIONES

GRUPO DE PAGO	Importe Calculado	Importe prereduc.	Criterios de subvencionabilidad y compromisos	Presentación tardía	Omisión declaración	Condicionalidad	IMPORTE (Euros) RESUELTO
OLIVAR	1.975,27	1.975,27	0,00	0,00	0,00	0,00	1.975,27
TOTAL	1.975,27	1.975,27					1.975,27

RESUMEN DE PAGOS

IMPORTE (Euros)

	RESUELTO	FEADER	MAPA	CAPADR
OLIVAR - Pago realizado	1.975,27 €	1.678,98 €	193,77 €	102,52 €

RECINTOS RESUELTOS

REF.	REFERENCIA SIGPAC	CULTIVO DESCRIPCIÓN CULTIVO	S/R G.PAGO	PEND. MEDIA (%)	SUP. DEC. ADMISIBLE (ha)	SUP. COMPROM. (ha)	SUP. AJUSTADA COMPR.(1) (ha)	SUP. CONY. SIGPAC (ha)	SUP. CERTIE (ha)	SUP. CAMPO (ha)	SUP. CAMPO DETER. CULT. DECLARADO (ha)	SUP. DEC. REDUCIDA (ha)	SUP. RESUELTA (ha)
4600228	23-094-016-00020-001	101010 OLIVAR-PICUAL	S 419	12,60	0,73	0,73	0,73	0,73	0,73			0,73	0,73
4600229	23-094-036-00093-001	101010 OLIVAR-PICUAL	S 419	21,40	1,12	1,12	1,12	1,12	1,12			1,12	1,12
4600230	23-094-036-00094-001	101010 OLIVAR-PICUAL	S 419	20,80	1,01	1,01	1,01	1,01	1,01			1,01	1,01
4630100	23-094-015-00073-001	101010 OLIVAR-PICUAL	S 419	10,40	0,84	0,84	0,84	0,84	0,84			0,84	0,84
4762029	23-024-026-00069-002	101010 OLIVAR-PICUAL	S 419	6,50	2,69	2,66	2,66	2,66	2,69			2,66	2,66
6833967	23-024-041-00003-007	101010 OLIVAR-PICUAL	S 419	7,80	0,28	0,28	0,28	0,28	0,28			0,28	0,28

INCIDENCIAS**INCIDENCIA DESCRIPCIÓN**

4272 Verifica que las líneas de declaración de las Solicitudes Únicas no tienen solapes con la capa de Retroactividad Gráfica (ambas de la misma campaña) a nivel de expediente/línea de declaración gráfica de la solicitud.
Ref:4762029 Recinto:23-024-026-00069-00002 Cultivo: - Agregado de la referencia del recinto.:0 Zona de la referencia del recinto.:0 Superficie solapada.:0.03 Id. Incid.:101018416

(1) Superficie declarada admisible ajustada con la superficie comprometida.
(2) Factor de penalización valorando el alcance para el tipo de compromiso.

Puede verificar la integridad de una copia de este documento mediante la lectura del código QR adjunto o mediante el acceso a la dirección <https://ws050.juntadeandalucia.es/verificarFirma> indicando el código de VERIFICACIÓN

FIRMADO POR

RAQUEL MARIA ESPIN CRESPO

17/12/2024

VERIFICACIÓN

Pk2jm6UYDU9J72AMTZUYRN3GET48NG

PÁG. 7325/9349



**APELLIDOS Y NOMBRE / RAZÓN SOCIAL**

LUQUE EXPOSITO MANUEL

NIF

***7903*

EXPEDIENTE

1279784

ANUALIDAD DE PAGO

1ª

IMPORTES POR ANUALIDAD

	2023	2024	2025	2026	2027
IMPORTE MÁXIMO SUBVENCIONABLE	1.311,89 €	1.311,89 €	1.311,89 €	1.093,24 €	1.093,24 €
IMPORTE MEDIO DE TRANSFERENCIA (€/ha)	297,48 €	297,48 €	297,48 €	247,90 €	247,90 €

RESUMEN DE UNIDADES

Cód	GRUPO DE PAGO	Sup. Dec. Admisible (ha)	Sup. Comprometida (ha)	Sup. ajustada compromiso (1) (ha)	% sobredec.	Sup. Resuelta (ha)	Importe Declarado	Importe Topado	Importe Resuelto	Importe tras sobredec.
419	OLIVAR	4,41		4,41	0,00	4,41	1.311,89	1.311,89	1.311,89	1.311,89
TOTAL		4,41	4,41	4,41		4,41	1.311,89	1.311,89	1.311,89	1.311,89

APLICACIÓN DE REDUCCIONES Y PENALIZACIONES

GRUPO DE PAGO	Importe Calculado	Importe prereduc.	Criterios de subvencionabilidad y compromisos	Presentación tardía	Omisión declaración	Condicionalidad	IMPORTE (Euros) RESUELTO
OLIVAR	1.311,89	1.311,89	0,00	0,00	0,00	0,00	1.311,89
TOTAL	1.311,89	1.311,89					1.311,89

RESUMEN DE PAGOS**IMPORTE (Euros)**

	RESUELTO	FEADER	MAPA	CAPADR
OLIVAR - Pago realizado	1.311,89 €	1.115,11 €	128,70 €	68,08 €

RECINTOS RESUELTOS

REF.	REFERENCIA SIGPAC	CULTIVO	DESCRIPCIÓN CULTIVO	S/R G.PAGO	PEND. MEDIA (%)	SUP. DEC. ADMISIBLE (ha)	SUP. COMPROM. (ha)	SUP. AJUSTADA COMPR.(1) (ha)	SUP. CONY. SIGPAC (ha)	SUP. CERTIE (ha)	SUP. CAMPO (ha)	SUP. CAMPO DETER. CULT. DECLARADO (ha)	SUP. DEC. REDUCIDA (ha)	SUP. RESUELTA (ha)
-713362	23-005-019-00047-007	101010	OLIVAR-PICUAL	S	419	21,90	0,03	0,03	0,03	0,03			0,03	0,03
1700000004853023	23-005-019-00048-001	101010	OLIVAR-PICUAL	R	419	14,60	2,47	2,47	2,47	2,47			2,47	2,47
1700000004853024	23-005-019-00048-005	101010	OLIVAR-PICUAL	R	419	11,60	1,91	1,91	1,91	1,91			1,91	1,91

(1) Superficie declarada admisible ajustada con la superficie comprometida.
(2) Factor de penalización valorando el alcance para el tipo de compromiso.

Puede verificar la integridad de una copia de este documento mediante la lectura del código QR adjunto o mediante el acceso a la dirección <https://ws050.juntadeandalucia.es/verificarFirma> indicando el código de VERIFICACIÓN

FIRMADO POR

RAQUEL MARIA ESPIN CRESPO

17/12/2024

VERIFICACIÓN

Pk2jm6UYDU9J72AMTZUYRN3GET48NG

PÁG. 7326/9349



**APELLIDOS Y NOMBRE / RAZÓN SOCIAL**

LUQUE MORENO ALBERTO JOSE

NIF

***2795*

EXPEDIENTE

1017712

ANUALIDAD DE PAGO

1ª

IMPORTES POR ANUALIDAD

	2023	2024	2025	2026	2027
IMPORTE MÁXIMO SUBVENCIONABLE	1.356,51 €	1.356,51 €	1.356,51 €	1.130,42 €	1.130,42 €
IMPORTE MEDIO DE TRANSFERENCIA (€/ha)	297,48 €	297,48 €	297,48 €	247,90 €	247,90 €

RESUMEN DE UNIDADES

Cód	GRUPO DE PAGO	Sup. Dec. Admisible (ha)	Sup. Comprometida (ha)	Sup. ajustada compromiso (1) (ha)	% sobredec.	Sup. Resuelta (ha)	Importe Declarado	Importe Topado	Importe Resuelto	Importe tras sobredec.
419	OLIVAR	4,56		4,56	0,00	4,56	1.356,51	1.356,51	1.356,51	1.356,51
TOTAL		4,56	4,56	4,56		4,56	1.356,51	1.356,51	1.356,51	1.356,51

APLICACIÓN DE REDUCCIONES Y PENALIZACIONES

GRUPO DE PAGO	Importe Calculado	Importe prereduc.	Criterios de subvencionabilidad y compromisos	Presentación tardía	Omisión declaración	Condicionalidad	IMPORTE (Euros) RESUELTO
OLIVAR	1.356,51	1.356,51	0,00	0,00	0,00	0,00	1.356,51
TOTAL	1.356,51	1.356,51					1.356,51

RESUMEN DE PAGOS**IMPORTE (Euros)**

	RESUELTO	FEADER	MAPA	CAPADR
OLIVAR - Pago realizado	1.356,51 €	1.153,03 €	133,07 €	70,41 €

RECINTOS RESUELTOS

REF.	REFERENCIA SIGPAC	CULTIVO	DESCRIPCIÓN CULTIVO	S/R	G.PAGO	PEND. MEDIA (%)	SUP. DEC. ADMISIBLE (ha)	SUP. COMPROM. (ha)	SUP. AJUSTADA COMPR.(1) (ha)	SUP. CONY. SIGPAC (ha)	SUP. CERTIE (ha)	SUP. CAMPO (ha)	SUP. CAMPO DETER. CULT. DECLARADO (ha)	SUP. DEC. REDUCIDA (ha)	SUP. RESUELTA (ha)
1700000004983108	23-014-011-00054-002	101010	OLIVAR-PICUAL	R	419	4,80	4,56	4,56	4,56		4,56			4,56	4,56

INCIDENCIAS**INCIDENCIA DESCRIPCIÓN**

100421 Recinto declarado por error para una operación de la 6503, que se ha corregido de oficio marcando la operación correcta, de acuerdo con la fecha de inscripción del recinto en la producción ecológica.
Ref:1700000004983108 Recinto:23-014-011-00054-00002 Cultivo:101010 OLIVAR-PICUAL Regadío

(1) Superficie declarada admisible ajustada con la superficie comprometida.
(2) Factor de penalización valorando el alcance para el tipo de compromiso.

Puede verificar la integridad de una copia de este documento mediante la lectura del código QR adjunto o mediante el acceso a la dirección <https://ws050.juntadeandalucia.es/verificarFirma> indicando el código de VERIFICACIÓN

FIRMADO POR

RAQUEL MARIA ESPIN CRESPO

17/12/2024

VERIFICACIÓN

Pk2jm6UYDU9J72AMTZUYRN3GET48NG

PÁG. 7327/9349



**APELLIDOS Y NOMBRE / RAZÓN SOCIAL**

M JOSEFA MORENO PARDILLO Y OTRO C.B

NIF

***0245*

EXPEDIENTE

1160495

ANUALIDAD DE PAGO

1ª

IMPORTES POR ANUALIDAD

	2023	2024	2025	2026	2027
IMPORTE MÁXIMO SUBVENCIONABLE	2.912,33 €	2.912,33 €	2.912,33 €	2.426,94 €	2.426,94 €
IMPORTE MEDIO DE TRANSFERENCIA (€/ha)	297,48 €	297,48 €	297,48 €	247,90 €	247,90 €

RESUMEN DE UNIDADES

Cód	GRUPO DE PAGO	Sup. Dec. Admisible (ha)	Sup. Comprometida (ha)	Sup. ajustada compromiso (1) (ha)	% sobredec.	Sup. Resuelta (ha)	Importe Declarado	Importe Topado	Importe Resuelto	Importe tras sobredec.
419	OLIVAR	9,86		9,79	0,00	9,79	2.912,33	2.912,33	2.912,33	2.912,33
TOTAL		9,86	9,79	9,79		9,79	2.912,33	2.912,33	2.912,33	2.912,33

APLICACIÓN DE REDUCCIONES Y PENALIZACIONES

GRUPO DE PAGO	Importe Calculado	Importe prereduc.	Criterios de subvencionabilidad y compromisos	Presentación tardía	Omisión declaración	Condicionalidad	IMPORTE (Euros) RESUELTO
OLIVAR	2.912,33	2.912,33	0,00	0,00	0,00	0,00	2.912,33
TOTAL	2.912,33	2.912,33					2.912,33

RESUMEN DE PAGOS**IMPORTE (Euros)**

	RESUELTO	FEADER	MAPA	CAPADR
OLIVAR - Pago realizado	2.912,33 €	2.475,48 €	285,70 €	151,15 €

RECINTOS RESUELTOS

REF.	REFERENCIA SIGPAC	CULTIVO DESCRIPCIÓN CULTIVO	S/R G.PAGO	PEND. MEDIA (%)	SUP. DEC. ADMISIBLE (ha)	SUP. COMPROM. (ha)	SUP. AJUSTADA COMPR.(1) (ha)	SUP. CONY. SIGPAC (ha)	SUP. CERTIE (ha)	SUP. CAMPO (ha)	SUP. CAMPO DETER. CULT. DECLARADO (ha)	SUP. DEC. REDUCIDA (ha)	SUP. RESUELTA (ha)
-545811	23-096-019-00227-002	101010 OLIVAR-PICUAL	R 419	18,90	0,15	0,15	0,15		0,15			0,15	0,15
1700000006549145	23-027-002-00010-004	101010 OLIVAR-PICUAL	R 419	12,30	4,29	4,22	4,22		4,29			4,22	4,22
1700000006549159	23-027-011-00027-001	101010 OLIVAR-PICUAL	R 419	11,50	0,85	0,85	0,85		0,85			0,85	0,85
1700000006549160	23-032-003-00094-002	101010 OLIVAR-PICUAL	S 419	16,50	0,05	0,05	0,05		0,05			0,05	0,05
1700000006549161	23-032-003-00094-001	101010 OLIVAR-PICUAL	S 419	12,70	2,53	2,53	2,53		2,53			2,53	2,53
1700000006549163	23-096-019-00555-001	101010 OLIVAR-PICUAL	R 419	22,00	1,99	1,99	1,99		1,99			1,99	1,99

INCIDENCIAS**INCIDENCIA DESCRIPCIÓN**

- 4272 Verifica que las líneas de declaración de las Solicitudes Únicas no tienen solapes con la capa de Retroactividad Gráfica (ambas de la misma campaña) a nivel de expediente/línea de declaración gráfica de la solicitud.
 Ref:1700000006549145 Recinto:23-027-002-00010-00004 Cultivo: - Agregado de la referencia del recinto.:0 Zona de la referencia del recinto.:0 Superficie solapada.:0,03 Id. Incid.:101006688
 Ref:1700000006549145 Recinto:23-027-002-00010-00004 Cultivo: - Agregado de la referencia del recinto.:0 Zona de la referencia del recinto.:0 Superficie solapada.:0,04 Id. Incid.:101006687

(1) Superficie declarada admisible ajustada con la superficie comprometida.
 (2) Factor de penalización valorando el alcance para el tipo de compromiso.

Puede verificar la integridad de una copia de este documento mediante la lectura del código QR adjunto o mediante el acceso a la dirección <https://ws050.juntadeandalucia.es/verificarFirma> indicando el código de VERIFICACIÓN

FIRMADO POR

RAQUEL MARIA ESPIN CRESPO

17/12/2024

VERIFICACIÓN

Pk2jm6UYDU9J72AMTZUYRN3GET48NG

PÁG. 7328/9349



**APELLIDOS Y NOMBRE / RAZÓN SOCIAL**

MANUEL MERCADO Y CUATRO MAS C.B.

NIF

***3954*

EXPEDIENTE

1127366

ANUALIDAD DE PAGO

1ª

IMPORTES POR ANUALIDAD

	2023	2024	2025	2026	2027
IMPORTE MÁXIMO SUBVENCIONABLE	11.899,20 €	11.899,20 €	11.899,20 €	9.916,00 €	9.916,00 €
IMPORTE MEDIO DE TRANSFERENCIA (€/ha)	297,48 €	297,48 €	297,48 €	247,90 €	247,90 €

RESUMEN DE UNIDADES

Cód	GRUPO DE PAGO	Sup. Dec. Admisible (ha)	Sup. Comprometida (ha)	Sup. ajustada compromiso (1) (ha)	% sobredec.	Sup. Resuelta (ha)	Importe Declarado	Importe Topado	Importe Resuelto	Importe tras sobredec.
419	OLIVAR	68,27		40,00	0,00	40,00	11.899,20	11.899,20	11.899,20	11.899,20
TOTAL		68,27	40,00	40,00		40,00	11.899,20	11.899,20	11.899,20	11.899,20

APLICACIÓN DE REDUCCIONES Y PENALIZACIONES

GRUPO DE PAGO	Importe Calculado	Importe prereduc.	Criterios de subvencionabilidad y compromisos	Presentación tardía	Omisión declaración	Condicionalidad	IMPORTE (Euros) RESUELTO
OLIVAR	11.899,20	11.899,20	0,00	0,00	0,00	0,00	11.899,20
TOTAL	11.899,20	11.899,20					11.899,20

RESUMEN DE PAGOS**IMPORTE (Euros)**

	RESUELTO	FEADER	MAPA	CAPADR
OLIVAR - Pago realizado	11.899,20 €	10.114,32 €	1.167,31 €	617,57 €

(1) Superficie declarada admisible ajustada con la superficie comprometida.
 (2) Factor de penalización valorando el alcance para el tipo de compromiso.

Puede verificar la integridad de una copia de este documento mediante la lectura del código QR adjunto o mediante el acceso a la dirección <https://ws050.juntadeandalucia.es/verificarFirma> indicando el código de VERIFICACIÓN

FIRMADO POR

RAQUEL MARIA ESPIN CRESPO

17/12/2024

VERIFICACIÓN

Pk2jm6UYDU9J72AMTZUYRN3GET48NG

PÁG. 7329/9349



**RECINTOS RESUELTOS**

REF.	REFERENCIA SIGPAC	CULTIVO	DESCRIPCIÓN CULTIVO	S/R	G.PAGO	PEND. MEDIA (%)	SUP. DEC. ADMISIBLE (ha)	SUP. COMPROM. (ha)	SUP. AJUSTADA COMPR.(1) (ha)	SUP. CONV. SIGPAC (ha)	SUP. CERTIF. (ha)	SUP. CAMPO (ha)	SUP. CAMPO DETER. CULT. DECLARADO (ha)	SUP. DEC. REDUCIDA (ha)	SUP. RESUELTA (ha)
-1358824	23-096-021-00235-001	101010	OLIVAR-PICUAL	R	419	14,50	0,18	0,18	0,18		11,86			0,18	0,18
170000005820205	23-027-013-00007-001	101010	OLIVAR-PICUAL	R	419	14,10	12,94	12,94	12,94		12,94			12,94	12,94
170000005820207	23-096-022-00136-001	101010	OLIVAR-PICUAL	S	419	13,10	3,43	3,43	3,43		3,43			3,43	3,43
170000005820208	23-096-022-00137-001	101010	OLIVAR-PICUAL	S	419	16,00	5,30	5,30	5,30		5,30			5,30	5,30
170000005820209	23-096-022-00138-001	101010	OLIVAR-PICUAL	S	419	21,50	0,18	0,18	0,18		0,18			0,18	0,18
170000005820210	23-096-022-00139-001	101010	OLIVAR-PICUAL	S	419	11,70	4,31	4,31	4,31		4,31			4,31	4,31
170000005820211	23-096-022-00140-001	101010	OLIVAR-PICUAL	S	419	12,50	0,82	0,82	0,82		0,82			0,82	0,82
170000005820212	23-040-002-00114-001	101010	OLIVAR-PICUAL	R	419	5,10	0,55	0,55	0,55		0,55			0,55	0,55
170000005820213	23-040-005-00185-001	101010	OLIVAR-PICUAL	S	419	16,10	1,32	1,32	1,32		1,32			1,32	1,32
170000005820214	23-040-002-00154-001	101010	OLIVAR-PICUAL	R	419	14,30	1,71	1,71	1,71		1,71			1,71	1,71
170000005820216	23-096-014-00099-001	101010	OLIVAR-PICUAL	R	419	2,20	4,92	4,92	4,92		4,92			4,92	4,92
170000005820217	23-096-014-00269-001	101010	OLIVAR-PICUAL	R	419	1,90	0,01	0,01	0,01		0,01			0,01	0,01
170000005820218	23-096-014-00081-001	101010	OLIVAR-PICUAL	R	419	1,50	0,01	0,01	0,01		0,01			0,01	0,01
170000005820219	23-096-014-00098-002	101010	OLIVAR-PICUAL	R	419	2,40	2,19	2,19	2,19		2,19			2,19	2,19
170000005820220	23-096-014-00270-002	101010	OLIVAR-PICUAL	R	419	1,50	0,02	0,02	0,02		0,02			0,02	0,02
170000005820221	23-096-014-00086-004	101010	OLIVAR-PICUAL	R	419	1,90	4,62	4,62	4,62		4,62			4,62	4,62
170000005820222	23-096-014-00087-001	101010	OLIVAR-PICUAL	R	419	2,20	0,94	0,94	0,94		0,94			0,94	0,94
170000005820223	23-096-014-00088-001	101010	OLIVAR-PICUAL	R	419	2,10	1,26	1,26	1,26		1,26			1,26	1,26
170000005820224	23-096-014-00091-001	101010	OLIVAR-PICUAL	R	419	4,60	0,04	0,04	0,04		0,04			0,04	0,04
170000005820225	23-096-014-00096-001	101010	OLIVAR-PICUAL	R	419	2,10	0,23	0,23	0,23		0,23			0,23	0,23
170000005820226	23-096-014-00098-004	101010	OLIVAR-PICUAL	R	419	2,30	0,01	0,01	0,01		0,01			0,01	0,01
170000005820227	23-096-014-00100-001	101010	OLIVAR-PICUAL	R	419	2,70	1,60	1,60	1,60		1,60			1,60	1,60
170000005820228	23-096-014-00094-002	101010	OLIVAR-PICUAL	R	419	2,10	2,84	2,84	2,84		2,84			2,84	2,84
170000005820229	23-096-014-00101-001	101010	OLIVAR-PICUAL	R	419	2,20	5,60	5,60	5,60		5,60			5,60	5,60
170000005820230	23-096-014-00192-001	101010	OLIVAR-PICUAL	R	419	8,00	0,09	0,09	0,09		0,09			0,09	0,09
170000005820232	23-096-014-00191-018	101010	OLIVAR-PICUAL	S	419	18,90	0,01	0,01	0,01		0,01			0,01	0,01
170000005820233	23-096-014-09004-004	101010	OLIVAR-PICUAL	S	419	2,80	0,05	0,05	0,05		0,05			0,05	0,05
170000005820234	23-096-014-09004-004	101010	OLIVAR-PICUAL	S	419	2,80	0,07	0,07	0,07		0,07			0,07	0,07
170000005820235	23-096-014-09004-004	101010	OLIVAR-PICUAL	S	419	2,80	0,02	0,02	0,02		0,02			0,02	0,02
170000005820236	23-096-014-09004-004	101010	OLIVAR-PICUAL	S	419	2,80	0,07	0,07	0,07		0,07			0,07	0,07
170000005820239	23-096-021-00269-002	101010	OLIVAR-PICUAL	R	419	14,70	4,83	4,83	4,83		4,83			4,83	4,83
170000005820240	23-096-014-00089-001	101010	OLIVAR-PICUAL	R	419	1,50	1,69	1,69	1,69		1,69			1,69	1,69
170000005820241	23-096-014-00090-002	101010	OLIVAR-PICUAL	R	419	1,70	0,31	0,31	0,31		0,31			0,31	0,31
170000005820242	23-096-021-00270-001	101010	OLIVAR-PICUAL	R	419	11,70	5,47	5,47	5,47		5,47			5,47	5,47
170000005820243	23-040-002-09000-051	101010	OLIVAR-PICUAL	S	419	32,20	0,05	0,05	0,05		0,05			0,05	0,05
170000005820244	23-096-014-09004-004	101010	OLIVAR-PICUAL	S	419	2,80	0,01	0,01	0,01		0,01			0,01	0,01
170000005820245	23-096-014-00092-001	101010	OLIVAR-PICUAL	R	419	2,10	0,23	0,23	0,23		0,23			0,23	0,23
170000005820246	23-096-014-00093-001	101010	OLIVAR-PICUAL	R	419	1,90	0,17	0,17	0,17		0,17			0,17	0,17
170000005820247	23-040-001-00544-001	101010	OLIVAR-PICUAL	S	419	18,30	0,17	0,17	0,17		0,17			0,17	0,17

(1) Superficie declarada admisible ajustada con la superficie comprometida.
(2) Factor de penalización valorando el alcance para el tipo de compromiso.

Puede verificar la integridad de una copia de este documento mediante la lectura del código QR adjunto o mediante el acceso a la dirección <https://ws050.juntadeandalucia.es/verificarFirma> indicando el código de VERIFICACIÓN

FIRMADO POR

RAQUEL MARIA ESPIN CRESPO

17/12/2024

VERIFICACIÓN

Pk2jm6UYDU9J72AMTZUYRN3GET48NG

PÁG. 7330/9349



**APELLIDOS Y NOMBRE / RAZÓN SOCIAL**

MAÑAS ARJONA MARIA DOLORES

NIF

***9371*

EXPEDIENTE

1038457

ANUALIDAD DE PAGO

1ª

IMPORTE POR ANUALIDAD

	2023	2024	2025	2026	2027
IMPORTE MÁXIMO SUBVENCIONABLE	3.530,15 €	3.530,15 €	2.941,79 €	2.941,79 €	2.941,79 €
IMPORTE MEDIO DE TRANSFERENCIA (€/ha)	98,58 €	98,58 €	82,15 €	82,15 €	82,15 €

RESUMEN DE UNIDADES

Cód	GRUPO DE PAGO	Sup. Dec. Admisible (ha)	Sup. Comprometida (ha)	Sup. ajustada compromiso (1) (ha)	% sobredec.	Sup. Resuelta (ha)	Importe Declarado	Importe Topado	Importe Resuelto	Importe tras sobredec.
418	PASTOS ASOCIADOS A GANADERÍA ECOLÓGICA	35,83		35,81	0,00	35,81	3.530,15	3.530,15	3.530,15	3.530,15
TOTAL		35,83	35,81	35,81		35,81	3.530,15	3.530,15	3.530,15	3.530,15

APLICACIÓN DE REDUCCIONES Y PENALIZACIONES

GRUPO DE PAGO	Importe Calculado	Importe prereduc.	Criterios de subvencionabilidad y compromisos	Presentación tardía	Omisión declaración	Condicionidad	IMPORTE (Euros) RESUELTO
PASTOS ASOCIADOS A GANADERÍA	3.530,15	3.530,15	0,00	0,00	0,00	0,00	3.530,15
TOTAL	3.530,15	3.530,15					3.530,15

RESUMEN DE PAGOS**IMPORTE (Euros)**

	RESUELTO	FEADER	MAPA	CAPADR
PASTOS ASOCIADOS A GANADERÍA ECOLÓGICA - Pago realizado	3.530,15 €	3.000,63 €	346,31 €	183,21 €

RECINTOS RESUELTOS

REE	REFERENCIA SIGPAC	CULTIVO DESCRIPCIÓN CULTIVO	S/R G.PAGO	PEND. MEDIA (%)	SUP. DEC. ADMISIBLE (ha)	SUP. COMPROM. (ha)	SUP. AJUSTADA COMPROM. (1) (ha)	SUP. CONV. SIGPAC (ha)	SUP. CERTIF. (ha)	SUP. CAMPO (ha)	SUP. CAMPO DETER. CULT. DECLARADO (ha)	SUP. DEC. REDUCIDA (ha)	SUP. RESUELTA (ha)
-922814	23-024-053-00009-002	62000 PASTOS PERMANENTES DE 5 O MAS AÑOS-SIN VARIEDAD	S 418	14,40	0,26	0,26	0,26		0,26			0,26	0,26
-543337	23-024-053-00005-013	62000 PASTOS PERMANENTES DE 5 O MAS AÑOS-SIN VARIEDAD	S 418	30,20	5,27	5,27	5,27		5,27			5,27	5,27
-543336	23-024-053-00005-012	62000 PASTOS PERMANENTES DE 5 O MAS AÑOS-SIN VARIEDAD	S 418	40,00	2,80	2,80	2,80		2,80			2,80	2,80
-543335	23-024-053-00005-011	62000 PASTOS PERMANENTES DE 5 O MAS AÑOS-SIN VARIEDAD	S 418	52,20	0,18	0,18	0,18		0,32			0,18	0,18
-543334	23-024-053-00005-002	62000 PASTOS PERMANENTES DE 5 O MAS AÑOS-SIN VARIEDAD	S 418	41,30	1,29	1,27	1,27		2,34			1,27	1,27
-543333	23-024-053-00005-001	62000 PASTOS PERMANENTES DE 5 O MAS AÑOS-SIN VARIEDAD	S 418	30,10	5,61	5,61	5,61		6,60			5,61	5,61
1700000003549329	23-024-053-00001-001	62000 PASTOS PERMANENTES DE 5 O MAS AÑOS-SIN VARIEDAD	S 418	44,00	0,62	0,62	0,62		0,73			0,62	0,62
1700000003549330	23-024-053-00040-001	62000 PASTOS PERMANENTES DE 5 O MAS AÑOS-SIN VARIEDAD	S 418	33,00	3,79	3,79	3,79		3,79			3,79	3,79
1700000003549331	23-024-054-00001-001	62000 PASTOS PERMANENTES DE 5 O MAS AÑOS-SIN VARIEDAD	S 418	14,70	0,36	0,36	0,36		0,36			0,36	0,36
1700000003549332	23-024-053-00009-001	62000 PASTOS PERMANENTES DE 5 O MAS AÑOS-SIN VARIEDAD	S 418	19,60	0,94	0,94	0,94		0,94			0,94	0,94
1700000003549334	23-024-053-00005-010	62000 PASTOS PERMANENTES DE 5 O MAS AÑOS-SIN VARIEDAD	S 418	24,60	2,78	2,78	2,78		2,78			2,78	2,78
1700000003549335	23-024-053-00005-008	62000 PASTOS PERMANENTES DE 5 O MAS AÑOS-SIN VARIEDAD	S 418	23,40	1,87	1,87	1,87		1,87			1,87	1,87
1700000003549336	23-024-053-00038-003	62000 PASTOS PERMANENTES DE 5 O MAS AÑOS-SIN VARIEDAD	S 418	29,30	2,19	2,19	2,19		2,19			2,19	2,19
1700000003549337	23-024-053-00038-002	62000 PASTOS PERMANENTES DE 5 O MAS AÑOS-SIN VARIEDAD	S 418	28,30	5,68	5,68	5,68		5,68			5,68	5,68
1700000003549345	23-024-053-00006-001	62000 PASTOS PERMANENTES DE 5 O MAS AÑOS-SIN VARIEDAD	S 418	35,50	0,23	0,23	0,23		0,23			0,23	0,23
1700000003549349	23-024-053-00001-002	62000 PASTOS PERMANENTES DE 5 O MAS AÑOS-SIN VARIEDAD	S 418	32,70	0,19	0,19	0,19		0,22			0,19	0,19
1700000003549351	23-024-053-00002-001	62000 PASTOS PERMANENTES DE 5 O MAS AÑOS-SIN VARIEDAD	S 418	27,70	1,77	1,77	1,77		2,36			1,77	1,77

(1) Superficie declarada admisible ajustada con la superficie comprometida.
(2) Factor de penalización valorando el alcance para el tipo de compromiso.Puede verificar la integridad de una copia de este documento mediante la lectura del código QR adjunto o mediante el acceso a la dirección <https://ws050.juntadeandalucia.es/verificarFirma> indicando el código de VERIFICACIÓN

FIRMADO POR

RAQUEL MARIA ESPIN CRESPO

17/12/2024

VERIFICACIÓN

Pk2jm6UYDU9J72AMTZUYRN3GET48NG

PÁG. 7331/9349



**INCIDENCIAS****INCIDENCIA DESCRIPCIÓN**

- 4272 Verifica que las líneas de declaración de las Solicitudes Únicas no tienen solapes con la capa de Retroactividad Gráfica (ambas de la misma campaña) a nivel de expediente/línea de declaración gráfica de la solicitud.
Ref:-543334 Recinto:23-024-053-00005-00002 Cultivo: - Agregado de la referencia del recinto.:0 Zona de la referencia del recinto.:0 Superficie solapada.:0,02 Id. Incid.:100991105
- Ref:-1231108 Recinto:23-024-053-00010-00001 Cultivo: - Agregado de la referencia del recinto.:0 Zona de la referencia del recinto.:0 Superficie solapada.:0,02 Id. Incid.:100991104
- 75022 No autoriza a que, en caso de la devolución por la entidad financiera (retrocesión bancaria) del pago en la cuenta corriente consignada en la solicitud y que está debidamente registrada en el sistema contable GIRO de la Junta de Andalucía, se proceda al pago en cualquier otra cuenta corriente de la titularidad del solicitante vigente en dicho sistema contable.
- 100402 Recinto solicitado no forma parte de ningún organismo de control autorizado para la producción ecológica en Andalucía o fecha de inscripción posterior al plazo establecido (Anexo I. Criterios de Subvencionabilidad. Orden 28 de marzo de 2023).
Ref:-1231108 Recinto:23-024-053-00010-00001 Cultivo:62000 PASTOS PERMANENTES DE 5 O MAS AÑOS-SIN VARIEDAD Secano
Ref:-1231116 Recinto:23-024-054-00034-00006 Cultivo:62000 PASTOS PERMANENTES DE 5 O MAS AÑOS-SIN VARIEDAD Secano
Ref:-1231118 Recinto:23-024-054-00034-00009 Cultivo:62000 PASTOS PERMANENTES DE 5 O MAS AÑOS-SIN VARIEDAD Secano
Ref:-1231120 Recinto:23-024-054-00035-00002 Cultivo:62000 PASTOS PERMANENTES DE 5 O MAS AÑOS-SIN VARIEDAD Secano
Ref:-1231121 Recinto:23-024-054-00035-00004 Cultivo:62000 PASTOS PERMANENTES DE 5 O MAS AÑOS-SIN VARIEDAD Secano
- 100424 Solicita recinto que no está comprometido para la operación.
Ref:-1231108 Recinto:23-024-053-00010-00001 Cultivo:62000 PASTOS PERMANENTES DE 5 O MAS AÑOS-SIN VARIEDAD Secano
Ref:-1231116 Recinto:23-024-054-00034-00006 Cultivo:62000 PASTOS PERMANENTES DE 5 O MAS AÑOS-SIN VARIEDAD Secano
Ref:-1231118 Recinto:23-024-054-00034-00009 Cultivo:62000 PASTOS PERMANENTES DE 5 O MAS AÑOS-SIN VARIEDAD Secano
Ref:-1231120 Recinto:23-024-054-00035-00002 Cultivo:62000 PASTOS PERMANENTES DE 5 O MAS AÑOS-SIN VARIEDAD Secano
Ref:-1231121 Recinto:23-024-054-00035-00004 Cultivo:62000 PASTOS PERMANENTES DE 5 O MAS AÑOS-SIN VARIEDAD Secano

Datos considerados para el Cálculo de la Carga Ganadera mínima y máxima del expediente

Explotación	Especie	Inscrito en Sipea y Admisible	Ugm Calculada para CG Mínima	Ugm Calculada para CG Máxima
ES230240000777	OVINA	SI	14,64	14,64
			14,64	14,64

Superficie determinada para Cálculo Carga Ganadera Mínima: 35,81 ha
Superficie determinada para Cálculo Carga Ganadera Máxima: 49,77 ha
Carga Ganadera Mínima Expediente: 0,41 ugm/ha
Carga Ganadera Máxima Expediente: 0,29 ugm/ha

Recintos Determinados para el Cálculo de Carga Ganadera Mínima

REF.	REFERENCIA SIGPAC	CULTIVO	DESCRIPCIÓN CULTIVO	S/R	SUP. RESUELTA (ha)
-922814	23-024-053-00009-00002	62000	PASTOS PERMANENTES DE 5 O MAS AÑOS-SIN VARIEDAD	S	0,26
-543337	23-024-053-00005-00013	62000	PASTOS PERMANENTES DE 5 O MAS AÑOS-SIN VARIEDAD	S	5,27
-543336	23-024-053-00005-00012	62000	PASTOS PERMANENTES DE 5 O MAS AÑOS-SIN VARIEDAD	S	2,80
-543335	23-024-053-00005-00011	62000	PASTOS PERMANENTES DE 5 O MAS AÑOS-SIN VARIEDAD	S	0,18
-543334	23-024-053-00005-00002	62000	PASTOS PERMANENTES DE 5 O MAS AÑOS-SIN VARIEDAD	S	1,27
-543333	23-024-053-00005-00001	62000	PASTOS PERMANENTES DE 5 O MAS AÑOS-SIN VARIEDAD	S	5,61
1700000003549329	23-024-053-00001-00001	62000	PASTOS PERMANENTES DE 5 O MAS AÑOS-SIN VARIEDAD	S	0,62
1700000003549330	23-024-053-00040-00001	62000	PASTOS PERMANENTES DE 5 O MAS AÑOS-SIN VARIEDAD	S	3,79
1700000003549331	23-024-054-00001-00001	62000	PASTOS PERMANENTES DE 5 O MAS AÑOS-SIN VARIEDAD	S	0,36

(1) Superficie declarada admisible ajustada con la superficie comprometida.
(2) Factor de penalización valorando el alcance para el tipo de compromiso.

Puede verificar la integridad de una copia de este documento mediante la lectura del código QR adjunto o mediante el acceso a la dirección <https://ws050.juntadeandalucia.es/verificarFirma> indicando el código de VERIFICACIÓN

FIRMADO POR

RAQUEL MARIA ESPIN CRESPO

17/12/2024

VERIFICACIÓN

Pk2jm6UYDU9J72AMTZUYRN3GET48NG

PÁG. 7332/9349



**Datos considerados para el Cálculo de la Carga Ganadera mínima y máxima del expediente****Recintos Determinados para el Cálculo de Garga Ganadera Mínima**

REF.	REFERENCIA SIGPAC	CULTIVO	DESCRIPCIÓN CULTIVO	SUP.	
				S/R	RESUELTA (ha)
1700000003549332	23-024-053-00009-00001	62000	PASTOS PERMANENTES DE 5 O MAS AÑOS-SIN VARIEDAD	S	0,94
1700000003549334	23-024-053-00005-00010	62000	PASTOS PERMANENTES DE 5 O MAS AÑOS-SIN VARIEDAD	S	2,78
1700000003549335	23-024-053-00005-00008	62000	PASTOS PERMANENTES DE 5 O MAS AÑOS-SIN VARIEDAD	S	1,87
1700000003549336	23-024-053-00038-00003	62000	PASTOS PERMANENTES DE 5 O MAS AÑOS-SIN VARIEDAD	S	2,19
1700000003549337	23-024-053-00038-00002	62000	PASTOS PERMANENTES DE 5 O MAS AÑOS-SIN VARIEDAD	S	5,68
1700000003549345	23-024-053-00006-00001	62000	PASTOS PERMANENTES DE 5 O MAS AÑOS-SIN VARIEDAD	S	0,23
1700000003549349	23-024-053-00001-00002	62000	PASTOS PERMANENTES DE 5 O MAS AÑOS-SIN VARIEDAD	S	0,19
1700000003549351	23-024-053-00002-00001	62000	PASTOS PERMANENTES DE 5 O MAS AÑOS-SIN VARIEDAD	S	1,77

Recintos Determinados para el Cálculo de Garga Ganadera Máxima

REF.	REFERENCIA SIGPAC	CULTIVO	DESCRIPCIÓN CULTIVO	SUP.	
				S/R	RESUELTA (ha)
-1231121	23-024-054-00035-00004	62000	PASTOS PERMANENTES DE 5 O MAS AÑOS-SIN VARIEDAD	S	2,15
-1231120	23-024-054-00035-00002	62000	PASTOS PERMANENTES DE 5 O MAS AÑOS-SIN VARIEDAD	S	0,51
-1231118	23-024-054-00034-00009	62000	PASTOS PERMANENTES DE 5 O MAS AÑOS-SIN VARIEDAD	S	0,60
-1231116	23-024-054-00034-00006	62000	PASTOS PERMANENTES DE 5 O MAS AÑOS-SIN VARIEDAD	S	0,46
-1231108	23-024-053-00010-00001	62000	PASTOS PERMANENTES DE 5 O MAS AÑOS-SIN VARIEDAD	S	10,24
-922814	23-024-053-00009-00002	62000	PASTOS PERMANENTES DE 5 O MAS AÑOS-SIN VARIEDAD	S	0,26
-543337	23-024-053-00005-00013	62000	PASTOS PERMANENTES DE 5 O MAS AÑOS-SIN VARIEDAD	S	5,27
-543336	23-024-053-00005-00012	62000	PASTOS PERMANENTES DE 5 O MAS AÑOS-SIN VARIEDAD	S	2,80
-543335	23-024-053-00005-00011	62000	PASTOS PERMANENTES DE 5 O MAS AÑOS-SIN VARIEDAD	S	0,18
-543334	23-024-053-00005-00002	62000	PASTOS PERMANENTES DE 5 O MAS AÑOS-SIN VARIEDAD	S	1,27
-543333	23-024-053-00005-00001	62000	PASTOS PERMANENTES DE 5 O MAS AÑOS-SIN VARIEDAD	S	5,61
1700000003549329	23-024-053-00001-00001	62000	PASTOS PERMANENTES DE 5 O MAS AÑOS-SIN VARIEDAD	S	0,62
1700000003549330	23-024-053-00040-00001	62000	PASTOS PERMANENTES DE 5 O MAS AÑOS-SIN VARIEDAD	S	3,79
1700000003549331	23-024-054-00001-00001	62000	PASTOS PERMANENTES DE 5 O MAS AÑOS-SIN VARIEDAD	S	0,36
1700000003549332	23-024-053-00009-00001	62000	PASTOS PERMANENTES DE 5 O MAS AÑOS-SIN VARIEDAD	S	0,94
1700000003549334	23-024-053-00005-00010	62000	PASTOS PERMANENTES DE 5 O MAS AÑOS-SIN VARIEDAD	S	2,78
1700000003549335	23-024-053-00005-00008	62000	PASTOS PERMANENTES DE 5 O MAS AÑOS-SIN VARIEDAD	S	1,87
1700000003549336	23-024-053-00038-00003	62000	PASTOS PERMANENTES DE 5 O MAS AÑOS-SIN VARIEDAD	S	2,19
1700000003549337	23-024-053-00038-00002	62000	PASTOS PERMANENTES DE 5 O MAS AÑOS-SIN VARIEDAD	S	5,68
1700000003549345	23-024-053-00006-00001	62000	PASTOS PERMANENTES DE 5 O MAS AÑOS-SIN VARIEDAD	S	0,23
1700000003549349	23-024-053-00001-00002	62000	PASTOS PERMANENTES DE 5 O MAS AÑOS-SIN VARIEDAD	S	0,19
1700000003549351	23-024-053-00002-00001	62000	PASTOS PERMANENTES DE 5 O MAS AÑOS-SIN VARIEDAD	S	1,77

Incidencias de carga ganadera**INCIDENCIA DESCRIPCIÓN**

4272 Verifica que las líneas de declaración de las Solicitudes Únicas no tienen solapes con la capa de Retroactividad Gráfica (ambas de la misma campaña) a nivel de expediente/línea de declaración gráfica de la solicitud.
Ref:-1231108 Recinto:23-024-053-00010-00001 Cultivo: - Agregado de la referencia del recinto.:0 Zona de la referencia del recinto.:0

(1) Superficie declarada admisible ajustada con la superficie comprometida.
(2) Factor de penalización valorando el alcance para el tipo de compromiso.

Puede verificar la integridad de una copia de este documento mediante la lectura del código QR adjunto o mediante el acceso a la dirección <https://ws050.juntadeandalucia.es/verificarFirma> indicando el código de VERIFICACIÓN

FIRMADO POR

RAQUEL MARIA ESPIN CRESPO

17/12/2024

VERIFICACIÓN

Pk2jm6UYDU9J72AMTZUYRN3GET48NG

PÁG. 7333/9349





Datos considerados para el Cálculo de la Carga Ganadera mínima y máxima del expediente


Superficie solapada.:0,02 Id. Incid.:5079964

Ref:-543334 Recinto:23-024-053-00005-00002 Cultivo: - Agregado de la referencia del recinto.:0 Zona de la referencia del recinto.:0

Superficie solapada.:0,02 Id. Incid.:5079965

(1) Superficie declarada admisible ajustada con la superficie comprometida.
(2) Factor de penalización valorando el alcance para el tipo de compromiso.

Puede verificar la integridad de una copia de este documento mediante la lectura del código QR adjunto o mediante el acceso a la dirección <https://ws050.juntadeandalucia.es/verificarFirma> indicando el código de VERIFICACIÓN

FIRMADO POR	RAQUEL MARIA ESPIN CRESPO	17/12/2024	
VERIFICACIÓN	Pk2jm6UYDU9J72AMTZUYRN3GET48NG	PÁG. 7334/9349	

**APELLIDOS Y NOMBRE / RAZÓN SOCIAL**

MARCO MARCOS LUCIA DEL PILAR

NIF
0783EXPEDIENTE**
1175969**ANUALIDAD DE PAGO**

1ª

IMPORTES POR ANUALIDAD

	2023	2024	2025	2026	2027
IMPORTE MÁXIMO SUBVENCIONABLE	642,56 €	642,56 €	642,56 €	535,46 €	535,46 €
IMPORTE MEDIO DE TRANSFERENCIA (€/ha)	297,48 €	297,48 €	297,48 €	247,90 €	247,90 €

RESUMEN DE UNIDADES

Cód	GRUPO DE PAGO	Sup. Dec. Admisible (ha)	Sup. Comprometida (ha)	Sup. ajustada compromiso (1) (ha)	% sobredec.	Sup. Resuelta (ha)	Importe Declarado	Importe Topado	Importe Resuelto	Importe tras sobredec.
419	OLIVAR	2,16		2,16	0,00	2,16	642,56	642,56	642,56	642,56
TOTAL		2,16	2,16	2,16		2,16	642,56	642,56	642,56	642,56

APLICACIÓN DE REDUCCIONES Y PENALIZACIONES

GRUPO DE PAGO	Importe Calculado	Importe prereduc.	Criterios de subvencionabilidad y compromisos	Presentación tardía	Omisión declaración	Condicionalidad	IMPORTE (Euros) RESUELTO
OLIVAR	642,56	642,56	0,00	0,00	0,00	0,00	642,56
TOTAL	642,56	642,56					642,56

RESUMEN DE PAGOS**IMPORTE (Euros)**

	RESUELTO	FEADER	MAPA	CAPADR
OLIVAR - Pago realizado	642,56 €	546,18 €	63,04 €	33,34 €

RECINTOS RESUELTOS

REF.	REFERENCIA SIGPAC	CULTIVO	DESCRIPCIÓN CULTIVO	S/R G.PAGO	PEND. MEDIA (%)	SUP. DEC. ADMISIBLE (ha)	SUP. COMPROM. (ha)	SUP. AJUSTADA COMPR.(1) (ha)	SUP. CONY. SIGPAC (ha)	SUP. CERTIE (ha)	SUP. CAMPO (ha)	SUP. CAMPO DETER. CULT. DECLARADO (ha)	SUP. DEC. REDUCIDA (ha)	SUP. RESUELTA (ha)
1700000005096567	23-097-011-01006-001	101010	OLIVAR-PICUAL	S 419	16,50	2,16	2,16	2,16		2,19			2,16	2,16

(1) Superficie declarada admisible ajustada con la superficie comprometida.
(2) Factor de penalización valorando el alcance para el tipo de compromiso.Puede verificar la integridad de una copia de este documento mediante la lectura del código QR adjunto o mediante el acceso a la dirección <https://ws050.juntadeandalucia.es/verificarFirma> indicando el código de VERIFICACIÓN

FIRMADO POR

RAQUEL MARIA ESPIN CRESPO

17/12/2024

VERIFICACIÓN

Pk2jm6UYDU9J72AMTZUYRN3GET48NG

PÁG. 7335/9349



**APELLIDOS Y NOMBRE / RAZÓN SOCIAL**

MARIN GOMEZ JOSE LUIS

NIF

***3279*

EXPEDIENTE

1236322

ANUALIDAD DE PAGO

1ª

IMPORTES POR ANUALIDAD

	2023	2024	2025	2026	2027
IMPORTE MÁXIMO SUBVENCIONABLE	1.624,24 €	1.624,24 €	1.624,24 €	1.353,53 €	1.353,53 €
IMPORTE MEDIO DE TRANSFERENCIA (€/ha)	297,48 €	297,48 €	297,48 €	247,90 €	247,90 €

RESUMEN DE UNIDADES

Cód	GRUPO DE PAGO	Sup. Dec. Admisible (ha)	Sup. Comprometida (ha)	Sup. ajustada compromiso (1) (ha)	% sobredec.	Sup. Resuelta (ha)	Importe Declarado	Importe Topado	Importe Resuelto	Importe tras sobredec.
419	OLIVAR	5,46		5,46	0,00	5,46	1.624,24	1.624,24	1.624,24	1.624,24
TOTAL		5,46	5,46	5,46		5,46	1.624,24	1.624,24	1.624,24	1.624,24

APLICACIÓN DE REDUCCIONES Y PENALIZACIONES

GRUPO DE PAGO	Importe Calculado	Importe prereduc.	Criterios de subvencionabilidad y compromisos	Presentación tardía	Omisión declaración	Condicionalidad	IMPORTE (Euros) RESUELTO
OLIVAR	1.624,24	1.624,24	0,00	0,00	0,00	0,00	1.624,24
TOTAL	1.624,24	1.624,24					1.624,24

RESUMEN DE PAGOS**IMPORTE (Euros)**

	RESUELTO	FEADER	MAPA	CAPADR
OLIVAR - Pago realizado	1.624,24 €	1.380,60 €	159,34 €	84,30 €

RECINTOS RESUELTOS

REF.	REFERENCIA SIGPAC	CULTIVO	DESCRIPCIÓN CULTIVO	S/R G.PAGO	PEND. MEDIA (%)	SUP. DEC. ADMISIBLE (ha)	SUP. COMPROM. (ha)	SUP. AJUSTADA COMPR.(1) (ha)	SUP. CONY. SIGPAC (ha)	SUP. CERTIE (ha)	SUP. CAMPO (ha)	SUP. CAMPO DETER. CULT. DECLARADO (ha)	SUP. DEC. REDUCIDA (ha)	SUP. RESUELTA (ha)
6950853	23-028-005-00070-001	101010	OLIVAR-PICUAL	S 419	2,30	3,80	3,80	3,80	3,80	3,80			3,80	3,80
6950854	23-028-005-00071-001	101010	OLIVAR-PICUAL	S 419	4,00	1,66	1,66	1,66		1,67			1,66	1,66

(1) Superficie declarada admisible ajustada con la superficie comprometida.
(2) Factor de penalización valorando el alcance para el tipo de compromiso.Puede verificar la integridad de una copia de este documento mediante la lectura del código QR adjunto o mediante el acceso a la dirección <https://ws050.juntadeandalucia.es/verificarFirma> indicando el código de VERIFICACIÓN

FIRMADO POR

RAQUEL MARIA ESPIN CRESPO

17/12/2024

VERIFICACIÓN

Pk2jm6UYDU9J72AMTZUYRN3GET48NG

PÁG. 7336/9349



**APELLIDOS Y NOMBRE / RAZÓN SOCIAL**

MARTINEZ AGUAYO RAFAEL

NIF

***9392*

EXPEDIENTE

1264883

ANUALIDAD DE PAGO

1ª

IMPORTES POR ANUALIDAD

	2023	2024	2025	2026	2027
IMPORTE MÁXIMO SUBVENCIONABLE	502,74 €	502,74 €	502,74 €	418,95 €	418,95 €
IMPORTE MEDIO DE TRANSFERENCIA (€/ha)	297,48 €	297,48 €	297,48 €	247,90 €	247,90 €

RESUMEN DE UNIDADES

Cód	GRUPO DE PAGO	Sup. Dec. Admisible (ha)	Sup. Comprometida (ha)	Sup. ajustada compromiso (1) (ha)	% sobredec.	Sup. Resuelta (ha)	Importe Declarado	Importe Topado	Importe Resuelto	Importe tras sobredec.
419	OLIVAR	1,69		1,69	0,00	1,69	502,74	502,74	502,74	502,74
TOTAL		1,69	1,69	1,69		1,69	502,74	502,74	502,74	502,74

APLICACIÓN DE REDUCCIONES Y PENALIZACIONES

GRUPO DE PAGO	Importe Calculado	Importe prereduc.	Criterios de subvencionabilidad y compromisos	Presentación tardía	Omisión declaración	Condicionalidad	IMPORTE (Euros) RESUELTO
OLIVAR	502,74	502,74	0,00	0,00	0,00	0,00	502,74
TOTAL	502,74	502,74					502,74

RESUMEN DE PAGOS**IMPORTE (Euros)**

	RESUELTO	FEADER	MAPA	CAPADR
OLIVAR - Pago realizado	502,74 €	427,33 €	49,32 €	26,09 €

RECINTOS RESUELTOS

REF.	REFERENCIA SIGPAC	CULTIVO	DESCRIPCIÓN CULTIVO	S/R G.PAGO	PEND. MEDIA (%)	SUP. DEC. ADMISIBLE (ha)	SUP. COMPROM. (ha)	SUP. AJUSTADA COMPR.(1) (ha)	SUP. CONY. SIGPAC (ha)	SUP. CERTIE (ha)	SUP. CAMPO (ha)	SUP. CAMPO DETER. CULT. DECLARADO (ha)	SUP. DEC. REDUCIDA (ha)	SUP. RESUELTA (ha)
-31766	23-005-018-00117-006	101010	OLIVAR-PICUAL	S	419	8,60	0,14	0,14	0,14	0,14			0,14	0,14
1700000002964579	23-005-018-00118-003	101010	OLIVAR-PICUAL	S	419	5,50	0,14	0,14	0,14	0,14			0,14	0,14
1700000002964580	23-005-018-00119-003	101010	OLIVAR-PICUAL	R	419	8,50	1,37	1,37	1,37	1,37			1,37	1,37
1700000002964581	23-005-018-00122-010	101010	OLIVAR-PICUAL	S	419	12,90	0,04	0,04	0,04	0,04			0,04	0,04

(1) Superficie declarada admisible ajustada con la superficie comprometida.
(2) Factor de penalización valorando el alcance para el tipo de compromiso.

Puede verificar la integridad de una copia de este documento mediante la lectura del código QR adjunto o mediante el acceso a la dirección <https://ws050.juntadeandalucia.es/verificarFirma> indicando el código de VERIFICACIÓN

FIRMADO POR

RAQUEL MARIA ESPIN CRESPO

17/12/2024

VERIFICACIÓN

Pk2jm6UYDU9J72AMTZUYRN3GET48NG

PÁG. 7337/9349



**APELLIDOS Y NOMBRE / RAZÓN SOCIAL**

MARTINEZ ALGABA JUAN LUIS

NIF

****1073*

EXPEDIENTE

1045083

ANUALIDAD DE PAGO

1ª

IMPORTES POR ANUALIDAD

	2023	2024	2025	2026	2027
IMPORTE MÁXIMO SUBVENCIONABLE	499,77 €	499,77 €	499,77 €	416,47 €	416,47 €
IMPORTE MEDIO DE TRANSFERENCIA (€/ha)	297,48 €	297,48 €	297,48 €	247,90 €	247,90 €

RESUMEN DE UNIDADES

Cód	GRUPO DE PAGO	Sup. Dec. Admisible (ha)	Sup. Comprometida (ha)	Sup. ajustada compromiso (1) (ha)	% sobredec.	Sup. Resuelta (ha)	Importe Declarado	Importe Topado	Importe Resuelto	Importe tras sobredec.
419	OLIVAR	1,68		1,68	0,00	1,68	499,77	499,77	499,77	499,77
TOTAL		1,68	1,68	1,68		1,68	499,77	499,77	499,77	499,77

APLICACIÓN DE REDUCCIONES Y PENALIZACIONES

GRUPO DE PAGO	Importe Calculado	Importe prereduc.	Criterios de subvencionabilidad y compromisos	Presentación tardía	Omisión declaración	Condicionalidad	IMPORTE (Euros) RESUELTO
OLIVAR	499,77	499,77	0,00	0,00	0,00	0,00	499,77
TOTAL	499,77	499,77					499,77

RESUMEN DE PAGOS**IMPORTE (Euros)**

	RESUELTO	FEADER	MAPA	CAPADR
OLIVAR - Pago realizado	499,77 €	424,80 €	49,03 €	25,94 €

RECINTOS RESUELTOS

REF.	REFERENCIA SIGPAC	CULTIVO	DESCRIPCIÓN CULTIVO	S/R G.PAGO	PEND. MEDIA (%)	SUP. DEC. ADMISIBLE (ha)	SUP. COMPROM. (ha)	SUP. AJUSTADA COMPR.(1) (ha)	SUP. CONY. SIGPAC (ha)	SUP. CERTIE (ha)	SUP. CAMPO (ha)	SUP. CAMPO DETER. CULT. DECLARADO (ha)	SUP. DEC. REDUCIDA (ha)	SUP. RESUELTA (ha)
5256905	23-037-002-00181-002	101010	OLIVAR-PICUAL	S	419	30,30	0,22	0,22	0,22	0,25			0,22	0,22
5256909	23-037-002-00430-001	101010	OLIVAR-PICUAL	S	419	32,20	0,01	0,01	0,01	0,01			0,01	0,01
5256910	23-037-002-00182-001	101010	OLIVAR-PICUAL	S	419	42,70	0,66	0,66	0,66	0,66			0,66	0,66
5256911	23-037-002-00147-001	101010	OLIVAR-PICUAL	S	419	36,10	0,79	0,79	0,79	0,80			0,79	0,79

INCIDENCIAS**INCIDENCIA DESCRIPCIÓN**

75022 No autoriza a que, en caso de la devolución por la entidad financiera (retrocesión bancaria) del pago en la cuenta corriente consignada en la solicitud y que está debidamente registrada en el sistema contable GIRO de la Junta de Andalucía, se proceda al pago en cualquier otra cuenta corriente de la titularidad del solicitante vigente en dicho sistema contable.

(1) Superficie declarada admisible ajustada con la superficie comprometida.
(2) Factor de penalización valorando el alcance para el tipo de compromiso.

Puede verificar la integridad de una copia de este documento mediante la lectura del código QR adjunto o mediante el acceso a la dirección <https://ws050.juntadeandalucia.es/verificarFirma> indicando el código de VERIFICACIÓN

FIRMADO POR

RAQUEL MARIA ESPIN CRESPO

17/12/2024

VERIFICACIÓN

Pk2jm6UYDU9J72AMTZUYRN3GET48NG

PÁG. 7338/9349





<u>APELLIDOS Y NOMBRE / RAZÓN SOCIAL</u>	<u>NIF</u>	<u>EXPEDIENTE</u>	<u>ANUALIDAD DE PAGO</u>
MARTINEZ ANGUITA DHUART HERMANOS CB	***8092*	1048611	1ª

IMPORTE POR ANUALIDAD

	<u>2023</u>	<u>2024</u>	<u>2025</u>	<u>2026</u>	<u>2027</u>
IMPORTE MÁXIMO SUBVENCIONABLE	11.899,20 €	11.899,20 €	11.899,20 €	9.916,00 €	9.916,00 €
IMPORTE MEDIO DE TRANSFERENCIA (€/ha)	297,48 €	297,48 €	297,48 €	247,90 €	247,90 €

RESUMEN DE UNIDADES

<u>Cód</u>	<u>GRUPO DE PAGO</u>	<u>Sup. Dec. Admisible (ha)</u>	<u>Sup. Comprometida (ha)</u>	<u>Sup. ajustada compromiso (1) (ha)</u>	<u>% sobredec.</u>	<u>Sup. Resuelta (ha)</u>	<u>Importe Declarado</u>	<u>Importe Topado</u>	<u>Importe Resuelto</u>	<u>Importe tras sobredec.</u>
419	OLIVAR	51,99		40,00	0,00	40,00	11.899,20	11.899,20	11.899,20	11.899,20
TOTAL		51,99	40,00	40,00		40,00	11.899,20	11.899,20	11.899,20	11.899,20

APLICACIÓN DE REDUCCIONES Y PENALIZACIONES

<u>GRUPO DE PAGO</u>	<u>Importe Calculado</u>	<u>Importe prereduc.</u>	<u>Importe subvencionabilidad y compromisos</u>	<u>Presentación tardía</u>	<u>Omisión declaración</u>	<u>Condicionalidad</u>	<u>IMPORTE (Euros) RESUELTO</u>
OLIVAR	11.899,20	11.899,20	0,00	0,00	0,00	0,00	11.899,20
TOTAL	11.899,20	11.899,20					11.899,20

RESUMEN DE PAGOS**IMPORTE (Euros)**

	<u>RESUELTO</u>	<u>FEADER</u>	<u>MAPA</u>	<u>CAPADR</u>
OLIVAR - Pago realizado	11.899,20 €	10.114,32 €	1.167,31 €	617,57 €

RECINTOS RESUELTOS

<u>REF.</u>	<u>REFERENCIA SIGPAC</u>	<u>CULTIVO</u>	<u>DESCRIPCIÓN CULTIVO</u>	<u>S/R G.PAGO</u>	<u>PEND. MEDIA (%)</u>	<u>SUP. DEC. ADMISIBLE (ha)</u>	<u>SUP. COMPROM. (ha)</u>	<u>SUP. AJUSTADA COMPROM. (1) (ha)</u>	<u>SUP. CONY. SIGPAC (ha)</u>	<u>SUP. CERTIE (ha)</u>	<u>SUP. CAMPO (ha)</u>	<u>SUP. CAMPO DETER. CULT. DECLARADO (ha)</u>	<u>SUP. DEC. REDUCIDA (ha)</u>	<u>SUP. RESUELTA (ha)</u>
-1082016	23-087-010-00002-002	101010	OLIVAR-PICUAL	S 419	7,50	3,22	3,22	3,22		3,22			3,22	3,22
1700000004163100	23-087-004-00013-001	101010	OLIVAR-PICUAL	S 419	8,80	0,06	0,06	0,06		0,06			0,06	0,06
1700000004163101	23-087-007-00043-001	101010	OLIVAR-PICUAL	S 419	18,80	0,01	0,01	0,01		0,01			0,01	0,01
1700000004163102	23-087-007-00053-003	101010	OLIVAR-PICUAL	S 419	20,30	41,34	41,34	41,34		41,34			41,34	41,34
1700000004163103	23-087-010-00001-001	101010	OLIVAR-PICUAL	S 419	4,20	0,01	0,01	0,01		0,01			0,01	0,01
1700000004163104	23-087-010-00001-001	101010	OLIVAR-PICUAL	S 419	4,20	0,02	0,02	0,02		0,02			0,02	0,02
1700000004163106	23-087-010-00003-002	101010	OLIVAR-PICUAL	S 419	6,50	0,02	0,02	0,02		0,02			0,02	0,02
1700000004163107	23-087-010-00002-004	101010	OLIVAR-PICUAL	S 419	10,30	2,19	2,19	2,19		2,19			2,19	2,19
1700000004163108	23-087-004-00013-001	101010	OLIVAR-PICUAL	S 419	8,80	0,10	0,10	0,10		0,10			0,10	0,10
1700000004163109	23-087-004-00014-003	101010	OLIVAR-PICUAL	S 419	9,70	5,01	5,01	5,01		5,01			5,01	5,01
1700000004163110	23-087-007-00008-001	101010	OLIVAR-PICUAL	S 419	22,10	0,01	0,01	0,01		0,01			0,01	0,01

(1) Superficie declarada admisible ajustada con la superficie comprometida.
(2) Factor de penalización valorando el alcance para el tipo de compromiso.

Puede verificar la integridad de una copia de este documento mediante la lectura del código QR adjunto o mediante el acceso a la dirección <https://ws050.juntadeandalucia.es/verificarFirma> indicando el código de VERIFICACIÓN

FIRMADO POR

RAQUEL MARIA ESPIN CRESPO

17/12/2024

VERIFICACIÓN

Pk2jm6UYDU9J72AMTZUYRN3GET48NG

PÁG. 7339/9349



**APELLIDOS Y NOMBRE / RAZÓN SOCIAL**

MARTINEZ ANGULLO SERGIO

NIF

****1009*

EXPEDIENTE

1277619

ANUALIDAD DE PAGO

1ª

IMPORTES POR ANUALIDAD

	2023	2024	2025	2026	2027
IMPORTE MÁXIMO SUBVENCIONABLE	490,84 €	490,84 €	490,84 €	409,03 €	409,03 €
IMPORTE MEDIO DE TRANSFERENCIA (€/ha)	297,48 €	297,48 €	297,48 €	247,90 €	247,90 €

RESUMEN DE UNIDADES

Cód	GRUPO DE PAGO	Sup. Dec. Admisible (ha)	Sup. Comprometida (ha)	Sup. ajustada compromiso (1) (ha)	% sobredec.	Sup. Resuelta (ha)	Importe Declarado	Importe Topado	Importe Resuelto	Importe tras sobredec.
419	OLIVAR	1,77		1,65	0,00	1,65	490,84	490,84	490,84	490,84
TOTAL		1,77	1,65	1,65		1,65	490,84	490,84	490,84	490,84

APLICACIÓN DE REDUCCIONES Y PENALIZACIONES

GRUPO DE PAGO	Importe Calculado	Importe prereduc.	Criterios de subvencionabilidad y compromisos	Presentación tardía	Omisión declaración	Condicionalidad	IMPORTE (Euros) RESUELTO
OLIVAR	490,84	490,84	0,00	0,00	0,00	0,00	490,84
TOTAL	490,84	490,84					490,84

RESUMEN DE PAGOS**IMPORTE (Euros)**

	RESUELTO	FEADER	MAPA	CAPADR
OLIVAR - Pago realizado	490,84 €	417,21 €	48,15 €	25,48 €

RECINTOS RESUELTOS

REF.	REFERENCIA SIGPAC	CULTIVO	DESCRIPCIÓN CULTIVO	S/R G.PAGO	PEND. MEDIA (%)	SUP. DEC. ADMISIBLE (ha)	SUP. COMPROM. (ha)	SUP. AJUSTADA COMPR.(1) (ha)	SUP. CONY. SIGPAC (ha)	SUP. CERTIE (ha)	SUP. CAMPO (ha)	SUP. CAMPO DETER. CULT. DECLARADO (ha)	SUP. DEC. REDUCIDA (ha)	SUP. RESUELTA (ha)
-1504431	23-097-024-00331-005	101010	OLIVAR-PICUAL	S	419	22,00	0,02	0,02	0,02	0,02			0,02	0,02
-1502322	23-097-024-00331-001	101010	OLIVAR-PICUAL	S	419	32,50	0,46	0,46	0,46	0,46			0,46	0,46
-1376432	23-097-024-00332-005	101010	OLIVAR-PICUAL	S	419	25,20	0,13	0,01	0,01	0,01			0,01	0,01
5545557	23-097-024-00332-002	101010	OLIVAR-PICUAL	S	419	17,00	1,16	1,16	1,16	1,16			1,16	1,16

INCIDENCIAS**INCIDENCIA DESCRIPCIÓN**

- 3790 Recinto declarado inactivo
Ref:6818571 Recinto:23-097-024-00331-00002 Cultivo: -
- 100424 Solicita recinto que no está comprometido para la operación.
Ref:6818571 Recinto:23-097-024-00331-00002 Cultivo:101010 OLIVAR-PICUAL Secano

(1) Superficie declarada admisible ajustada con la superficie comprometida.
(2) Factor de penalización valorando el alcance para el tipo de compromiso.

Puede verificar la integridad de una copia de este documento mediante la lectura del código QR adjunto o mediante el acceso a la dirección <https://ws050.juntadeandalucia.es/verificarFirma> indicando el código de VERIFICACIÓN

FIRMADO POR

RAQUEL MARIA ESPIN CRESPO

17/12/2024

VERIFICACIÓN

Pk2jm6UYDU9J72AMTZUYRN3GET48NG

PÁG. 7340/9349



**APELLIDOS Y NOMBRE / RAZÓN SOCIAL**

MARTINEZ BLAZQUEZ RAMON

NIF

***6524*

EXPEDIENTE

1224751

ANUALIDAD DE PAGO

1ª

IMPORTE POR ANUALIDAD

	2023	2024	2025	2026	2027
IMPORTE MÁXIMO SUBVENCIONABLE	890,05 €	890,05 €	890,05 €	741,70 €	741,70 €
IMPORTE MEDIO DE TRANSFERENCIA (€/ha)	259,49 €	259,49 €	259,49 €	216,24 €	216,24 €

RESUMEN DE UNIDADES

Cód	GRUPO DE PAGO	Sup. Dec. Admisible (ha)	Sup. Comprometida (ha)	Sup. ajustada compromiso (1) (ha)	% sobredec.	Sup. Resuelta (ha)	Importe Declarado	Importe Topado	Importe Resuelto	Importe tras sobredec.
422	FRUTALES SECANO	3,43		3,43	0,00	3,43	890,05	890,05	890,05	890,05
TOTAL		3,43	3,43	3,43		3,43	890,05	890,05	890,05	890,05

APLICACIÓN DE REDUCCIONES Y PENALIZACIONES

GRUPO DE PAGO	Importe Calculado	Importe prereduc.	Sup. ajustada y compromisos	Presentación tardía	Omisión declaración	Condicionalidad	Importe (Euros) RESUELTO
FRUTALES SECANO	890,05	890,05	0,00	0,00	0,00	0,00	890,05
TOTAL	890,05	890,05					890,05

RESUMEN DE PAGOS**IMPORTE (Euros)**

FRUTALES SECANO - Pago realizado	RESUELTO	FEADER	MAPA	CAPADR
	890,05 €	756,54 €	87,31 €	46,20 €

RECINTOS RESUELTOS

REF.	REFERENCIA SIGPAC	CULTIVO	DESCRIPCIÓN CULTIVO	S/R G.PAGO	PEND. MEDIA (%)	SUP. DEC. ADMISIBLE (ha)	SUP. COMPROM. (ha)	SUP. AJUSTADA COMPROM. (1) (ha)	SUP. CONY. SIGPAC (ha)	SUP. CERTIE (ha)	SUP. CAMPO (ha)	SUP. CAMPO DETER. CULT. DECLARADO (ha)	SUP. DEC. REDUCIDA (ha)	SUP. RESUELTA (ha)
-1052702	23-078-012-00045-005	104020	ALMENDROS-GUARA	S 422	23,20	0,22	0,22	0,22	0,22	0,22			0,22	0,22
-1052700	23-078-012-00044-003	104020	ALMENDROS-GUARA	S 422	11,70	0,28	0,28	0,28	0,28	0,28			0,28	0,28
1700000006862550	23-078-011-00090-001	104020	ALMENDROS-GUARA	S 422	18,70	0,29	0,29	0,29	0,29	0,29			0,29	0,29
1700000006862551	23-078-012-00038-001	104020	ALMENDROS-GUARA	S 422	22,40	0,23	0,23	0,23	0,23	0,23			0,23	0,23
1700000006862552	23-078-012-00039-002	104020	ALMENDROS-GUARA	S 422	15,80	0,15	0,15	0,15	0,15	0,15			0,15	0,15
1700000006862553	23-078-012-00044-002	104020	ALMENDROS-GUARA	S 422	19,80	0,42	0,42	0,42	0,42	0,42			0,42	0,42
1700000006862554	23-078-012-00045-001	104020	ALMENDROS-GUARA	S 422	7,70	0,27	0,27	0,27	0,27	0,27			0,27	0,27
1700000006862555	23-078-012-00627-001	104020	ALMENDROS-GUARA	S 422	15,30	1,14	1,14	1,14	1,14	1,14			1,14	1,14
1700000006862556	23-078-012-00229-002	104020	ALMENDROS-GUARA	S 422	11,90	0,43	0,43	0,43	0,43	0,43			0,43	0,43

(1) Superficie declarada admisible ajustada con la superficie comprometida.
(2) Factor de penalización valorando el alcance para el tipo de compromiso.Puede verificar la integridad de una copia de este documento mediante la lectura del código QR adjunto o mediante el acceso a la dirección <https://ws050.juntadeandalucia.es/verificarFirma> indicando el código de VERIFICACIÓN

FIRMADO POR

RAQUEL MARIA ESPIN CRESPO

17/12/2024

VERIFICACIÓN

Pk2jm6UYDU9J72AMTZUYRN3GET48NG

PÁG. 7341/9349



**APELLIDOS Y NOMBRE / RAZÓN SOCIAL**

MARTINEZ CARAZO MARIA MERCEDES

NIF

****1305*

EXPEDIENTE

1278540

ANUALIDAD DE PAGO

1ª

IMPORTE POR ANUALIDAD

	2023	2024	2025	2026	2027
IMPORTE MÁXIMO SUBVENCIONABLE	10.123,24 €	10.123,24 €	10.123,24 €	8.436,04 €	8.436,04 €
IMPORTE MEDIO DE TRANSFERENCIA (€/ha)	297,48 €	297,48 €	297,48 €	247,90 €	247,90 €

RESUMEN DE UNIDADES

Cód	GRUPO DE PAGO	Sup. Dec. Admisible (ha)	Sup. Comprometida (ha)	Sup. ajustada compromiso (1) (ha)	% sobredec.	Sup. Resuelta (ha)	Importe Declarado	Importe Topado	Importe Resuelto	Importe tras sobredec.
419	OLIVAR	34,03		34,03	0,00	34,03	10.123,24	10.123,24	10.123,24	10.123,24
TOTAL		34,03	34,03	34,03		34,03	10.123,24	10.123,24	10.123,24	10.123,24

APLICACIÓN DE REDUCCIONES Y PENALIZACIONES

GRUPO DE PAGO	Importe Calculado	Importe prereduc.	Criterios de subvencionabilidad y compromisos	Presentación tardía	Omisión declaración	Condicionabilidad	IMPORTE (Euros) RESUELTO
OLIVAR	10.123,24		0,00	0,00	0,00	0,00	10.123,24
TOTAL	10.123,24	10.123,24					10.123,24

RESUMEN DE PAGOS**IMPORTE (Euros)**

	RESUELTO	FEADER	MAPA	CAPADR
OLIVAR - Pago realizado	10.123,24 €	8.604,75 €	993,09 €	525,40 €

RECINTOS RESUELTOS

REF.	REFERENCIA SIGPAC	CULTIVO DESCRIPCIÓN CULTIVO	S/R G.PAGO	PEND. MEDIA (%)	SUP. DEC. ADMISIBLE (ha)	SUP. COMPROM. (ha)	SUP. AJUSTADA COMPR.(1) (ha)	SUP. CONY. SIGPAC (ha)	SUP. CERTIE (ha)	SUP. CAMPO (ha)	SUP. CAMPO DETER. CULT. DECLARADO (ha)	SUP. DEC. REDUCIDA (ha)	SUP. RESUELTA (ha)
170000005903185	23-035-004-00111-001	101010 OLIVAR-PICUAL	R 419	10,70	9,06	9,06	9,06		9,06				9,06
170000005903188	23-035-004-00112-001	101010 OLIVAR-PICUAL	R 419	5,10	2,85	2,85	2,85		2,85			2,85	2,85
170000005903189	23-040-005-00320-002	101010 OLIVAR-PICUAL	R 419	2,30	0,17	0,17	0,17		0,17			0,17	0,17
170000005903195	23-086-020-00144-004	101010 OLIVAR-PICUAL	S 419	16,70	2,02	2,02	2,02		2,02			2,02	2,02
170000005903200	23-086-020-00144-001	101010 OLIVAR-PICUAL	R 419	8,50	3,04	3,04	3,04		3,04			3,04	3,04
170000005903208	23-040-004-00442-004	101010 OLIVAR-PICUAL	R 419	13,20	0,01	0,01	0,01		0,01			0,01	0,01
170000005903211	23-035-004-00111-001	101010 OLIVAR-PICUAL	S 419	10,70	16,84	16,84	16,84		16,84			16,84	16,84
170000005903212	23-040-004-00427-005	101010 OLIVAR-PICUAL	S 419	8,40	0,04	0,04	0,04		0,04			0,04	0,04

INCIDENCIAS**INCIDENCIA DESCRIPCIÓN**

75022 No autoriza a que, en caso de la devolución por la entidad financiera (retrocesión bancaria) del pago en la cuenta corriente consignada en la solicitud y que está debidamente registrada en el sistema contable GIRO de la Junta de Andalucía, se proceda al pago en cualquier otra cuenta corriente de la titularidad del solicitante vigente en dicho sistema contable.

(1) Superficie declarada admisible ajustada con la superficie comprometida.
(2) Factor de penalización valorando el alcance para el tipo de compromiso.

Puede verificar la integridad de una copia de este documento mediante la lectura del código QR adjunto o mediante el acceso a la dirección <https://ws050.juntadeandalucia.es/verificarFirma> indicando el código de VERIFICACIÓN

FIRMADO POR

RAQUEL MARIA ESPIN CRESPO

17/12/2024

VERIFICACIÓN

Pk2jm6UYDU9J72AMTZUYRN3GET48NG

PÁG. 7342/9349



**APELLIDOS Y NOMBRE / RAZÓN SOCIAL**

MARTINEZ CARRILLO JUAN JESUS

NIF

***6559*

EXPEDIENTE

1248194

ANUALIDAD DE PAGO

1ª

IMPORTES POR ANUALIDAD

	2023	2024	2025	2026	2027
IMPORTE MÁXIMO SUBVENCIONABLE	684,20 €	684,20 €	684,20 €	570,17 €	570,17 €
IMPORTE MEDIO DE TRANSFERENCIA (€/ha)	297,48 €	297,48 €	297,48 €	247,90 €	247,90 €

RESUMEN DE UNIDADES

Cód	GRUPO DE PAGO	Sup. Dec. Admisible (ha)	Sup. Comprometida (ha)	Sup. ajustada compromiso (1) (ha)	% sobredec.	Sup. Resuelta (ha)	Importe Declarado	Importe Topado	Importe Resuelto	Importe tras sobredec.
419	OLIVAR	2,30		2,30	0,00	2,30	684,20	684,20	684,20	684,20
TOTAL		2,30	2,30	2,30		2,30	684,20	684,20	684,20	684,20

APLICACIÓN DE REDUCCIONES Y PENALIZACIONES

GRUPO DE PAGO	Importe Calculado	Importe prereduc.	Criterios de subvencionabilidad y compromisos	Presentación tardía	Omisión declaración	Condicionalidad	IMPORTE (Euros) RESUELTO
OLIVAR	684,20	684,20	0,00	0,00	0,00	0,00	684,20
TOTAL	684,20	684,20					684,20

RESUMEN DE PAGOS**IMPORTE (Euros)**

	RESUELTO	FEADER	MAPA	CAPADR
OLIVAR - Pago realizado	684,20 €	581,57 €	67,12 €	35,51 €

RECINTOS RESUELTOS

REF.	REFERENCIA SIGPAC	CULTIVO	DESCRIPCIÓN CULTIVO	S/R G.PAGO	PEND. MEDIA (%)	SUP. DEC. ADMISIBLE (ha)	SUP. COMPROM. (ha)	SUP. AJUSTADA COMPROM. (1) (ha)	SUP. CONY. SIGPAC (ha)	SUP. CERTIE (ha)	SUP. CAMPO (ha)	SUP. CAMPO DETER. CULT. DECLARADO (ha)	SUP. DEC. REDUCIDA (ha)	SUP. RESUELTA (ha)
1700000006187282	23-900-024-00230-003	101010	OLIVAR-PICUAL	S	419	18,30	2,02	2,02	2,02	2,02			2,02	2,02
1700000006187283	23-900-024-00231-002	101010	OLIVAR-PICUAL	S	419	10,10	0,28	0,28	0,28	0,28			0,28	0,28

INCIDENCIAS**INCIDENCIA DESCRIPCIÓN**

- 100421 Recinto declarado por error para una operación de la 6503, que se ha corregido de oficio marcando la operación correcta, de acuerdo con la fecha de inscripción del recinto en la producción ecológica.
 Ref:1700000006187282 Recinto:23-900-024-00230-00003 Cultivo:101010 OLIVAR-PICUAL Secano
 Ref:1700000006187283 Recinto:23-900-024-00231-00002 Cultivo:101010 OLIVAR-PICUAL Secano

(1) Superficie declarada admisible ajustada con la superficie comprometida.
 (2) Factor de penalización valorando el alcance para el tipo de compromiso.

Puede verificar la integridad de una copia de este documento mediante la lectura del código QR adjunto o mediante el acceso a la dirección <https://ws050.juntadeandalucia.es/verificarFirma> indicando el código de VERIFICACIÓN

FIRMADO POR

RAQUEL MARIA ESPIN CRESPO

17/12/2024

VERIFICACIÓN

Pk2jm6UYDU9J72AMTZUYRN3GET48NG

PÁG. 7343/9349



**APELLIDOS Y NOMBRE / RAZÓN SOCIAL**

MARTINEZ GUTIERREZ JOSE FRANCISCO

NIF

***6649*

EXPEDIENTE

1160678

ANUALIDAD DE PAGO

1ª

IMPORTES POR ANUALIDAD

	2023	2024	2025	2026	2027
IMPORTE MÁXIMO SUBVENCIONABLE	8.656,31 €	8.656,31 €	7.213,59 €	7.213,59 €	7.213,59 €
IMPORTE MEDIO DE TRANSFERENCIA (€/ha)	89,84 €	89,84 €	74,87 €	74,87 €	74,87 €

RESUMEN DE UNIDADES

Cód	GRUPO DE PAGO	Sup. Dec. Admisible (ha)	Sup. Comprometida (ha)	Sup. ajustada compromiso (1) (ha)	% sobredec.	Sup. Resuelta (ha)	Importe Declarado	Importe Topado	Importe Resuelto	Importe tras sobredec.
418	PASTOS ASOCIADOS A GANADERÍA ECOLÓGICA	96,42		96,35	0,00	96,35	8.656,31	8.656,31	8.656,31	8.656,31
TOTAL		96,42	96,35	96,35		96,35	8.656,31	8.656,31	8.656,31	8.656,31

APLICACIÓN DE REDUCCIONES Y PENALIZACIONES

GRUPO DE PAGO	Importe Calculado	Importe prereduc.	Criterios de subvencionabilidad y compromisos	Presentación tardía	Omisión declaración	Condicionidad	IMPORTE (Euros) RESUELTO
PASTOS ASOCIADOS A GANADERÍA	8.656,31	8.656,31	0,00	0,00	0,00	0,00	8.656,31
TOTAL	8.656,31	8.656,31					8.656,31

RESUMEN DE PAGOS

	RESUELTO	FEADER	MAPA	CAPADR
PASTOS ASOCIADOS A GANADERÍA ECOLÓGICA - Pago realizado	8.656,31 €	7.357,86 €	849,18 €	449,27 €

(1) Superficie declarada admisible ajustada con la superficie comprometida.
 (2) Factor de penalización valorando el alcance para el tipo de compromiso.

Puede verificar la integridad de una copia de este documento mediante la lectura del código QR adjunto o mediante el acceso a la dirección <https://ws050.juntadeandalucia.es/verificarFirma> indicando el código de VERIFICACIÓN

FIRMADO POR

RAQUEL MARIA ESPIN CRESPO

17/12/2024

VERIFICACIÓN

Pk2jm6UYDU9J72AMTZUYRN3GET48NG

PÁG. 7344/9349



**RECINTOS RESUELTOS**

REF.	REFERENCIA SIGPAC	CULTIVO	DESCRIPCIÓN CULTIVO	S/R	G.PAGO	PEND. MEDIA (%)	SUP. DEC. ADMISIBLE (ha)	SUP. COMPROM. (ha)	SUP. AJUSTADA COMPR.(1) (ha)	SUP. CONV. SIGPAC (ha)	SUP. CERTIF. (ha)	SUP. CAMPO (ha)	SUP. CAMPO DETER. CULT. DECLARADO (ha)	SUP. DEC. REDUCIDA (ha)	SUP. RESUELTA (ha)
-1312165	23-064-004-00326-017	62000	PASTOS PERMANENTES DE 5 O MAS AÑOS-SIN VARIEDAD	S	418	41,70	0,26	0,26	0,26		0,26			0,26	0,26
-1312163	23-064-004-00278-002	62000	PASTOS PERMANENTES DE 5 O MAS AÑOS-SIN VARIEDAD	S	418	44,80	0,20	0,20	0,20		0,20			0,20	0,20
-116537	23-064-005-00693-109	62000	PASTOS PERMANENTES DE 5 O MAS AÑOS-SIN VARIEDAD	S	418	45,00	0,14	0,14	0,14		0,57			0,14	0,14
-116535	23-064-004-00373-008	62000	PASTOS PERMANENTES DE 5 O MAS AÑOS-SIN VARIEDAD	S	418	16,40	0,13	0,13	0,13		0,37			0,13	0,13
6827522	23-064-004-00326-019	62000	PASTOS PERMANENTES DE 5 O MAS AÑOS-SIN VARIEDAD	S	418	46,60	0,15	0,15	0,15		0,15			0,15	0,15
6827524	23-064-004-00326-021	62000	PASTOS PERMANENTES DE 5 O MAS AÑOS-SIN VARIEDAD	S	418	31,30	8,83	8,83	8,83		13,58			8,83	8,83
6827525	23-064-004-00326-022	62000	PASTOS PERMANENTES DE 5 O MAS AÑOS-SIN VARIEDAD	S	418	44,30	12,06	12,06	12,06		21,92			12,06	12,06
6827526	23-064-004-00326-030	62000	PASTOS PERMANENTES DE 5 O MAS AÑOS-SIN VARIEDAD	S	418	39,50	0,62	0,62	0,62		1,13			0,62	0,62
6827531	23-064-004-00451-008	62000	PASTOS PERMANENTES DE 5 O MAS AÑOS-SIN VARIEDAD	S	418	41,70	26,65	26,65	26,65		41,00			26,65	26,65
170000007238981	23-064-004-00158-001	62000	PASTOS PERMANENTES DE 5 O MAS AÑOS-SIN VARIEDAD	S	418	46,20	0,61	0,61	0,61		0,81			0,61	0,61
170000007238982	23-064-004-00163-001	62000	PASTOS PERMANENTES DE 5 O MAS AÑOS-SIN VARIEDAD	S	418	39,20	0,71	0,71	0,71		0,84			0,71	0,71
170000007238983	23-064-004-00165-001	62000	PASTOS PERMANENTES DE 5 O MAS AÑOS-SIN VARIEDAD	S	418	31,70	0,61	0,61	0,61		0,61			0,61	0,61
170000007238984	23-064-004-00166-001	62000	PASTOS PERMANENTES DE 5 O MAS AÑOS-SIN VARIEDAD	S	418	32,70	0,72	0,72	0,72		0,72			0,72	0,72
170000007238985	23-064-004-00169-001	62000	PASTOS PERMANENTES DE 5 O MAS AÑOS-SIN VARIEDAD	S	418	36,90	2,26	2,26	2,26		2,26			2,26	2,26
170000007238986	23-064-004-00158-002	62000	PASTOS PERMANENTES DE 5 O MAS AÑOS-SIN VARIEDAD	S	418	38,30	1,66	1,66	1,66		1,95			1,66	1,66
170000007238987	23-064-004-00172-001	62000	PASTOS PERMANENTES DE 5 O MAS AÑOS-SIN VARIEDAD	S	418	44,00	0,93	0,93	0,93		1,09			0,93	0,93
170000007238989	23-064-004-00167-001	62000	PASTOS PERMANENTES DE 5 O MAS AÑOS-SIN VARIEDAD	S	418	54,40	0,74	0,74	0,74		0,99			0,74	0,74
170000007238990	23-064-004-00507-002	62000	PASTOS PERMANENTES DE 5 O MAS AÑOS-SIN VARIEDAD	S	418	62,00	14,42	14,42	14,42		32,04			14,42	14,42
170000007238995	23-064-004-00168-001	62000	PASTOS PERMANENTES DE 5 O MAS AÑOS-SIN VARIEDAD	S	418	41,10	1,85	1,85	1,85		1,85			1,85	1,85
170000007238996	23-064-004-00463-002	62000	PASTOS PERMANENTES DE 5 O MAS AÑOS-SIN VARIEDAD	S	418	29,20	0,26	0,26	0,26		0,31			0,26	0,26
170000007238997	23-064-004-00464-001	62000	PASTOS PERMANENTES DE 5 O MAS AÑOS-SIN VARIEDAD	S	418	22,90	0,25	0,25	0,25		0,25			0,25	0,25
170000007238998	23-064-004-00465-001	62000	PASTOS PERMANENTES DE 5 O MAS AÑOS-SIN VARIEDAD	S	418	27,50	0,63	0,63	0,63		0,74			0,63	0,63
170000007238999	23-064-004-00474-001	62000	PASTOS PERMANENTES DE 5 O MAS AÑOS-SIN VARIEDAD	S	418	33,70	0,40	0,40	0,40		0,47			0,40	0,40
170000007239000	23-064-004-00492-001	62000	PASTOS PERMANENTES DE 5 O MAS AÑOS-SIN VARIEDAD	S	418	38,50	0,30	0,30	0,30		0,46			0,30	0,30
170000007239001	23-064-004-00493-001	62000	PASTOS PERMANENTES DE 5 O MAS AÑOS-SIN VARIEDAD	S	418	36,80	0,21	0,21	0,21		0,33			0,21	0,21
170000007239002	23-064-004-00494-001	62000	PASTOS PERMANENTES DE 5 O MAS AÑOS-SIN VARIEDAD	S	418	55,00	0,10	0,10	0,10		0,19			0,10	0,10
170000007239003	23-064-004-00495-001	62000	PASTOS PERMANENTES DE 5 O MAS AÑOS-SIN VARIEDAD	S	418	38,90	0,18	0,18	0,18		0,33			0,18	0,18
170000007239004	23-064-004-00496-001	62000	PASTOS PERMANENTES DE 5 O MAS AÑOS-SIN VARIEDAD	S	418	20,90	0,75	0,75	0,75		0,88			0,75	0,75
170000007239005	23-064-004-00326-007	62000	PASTOS PERMANENTES DE 5 O MAS AÑOS-SIN VARIEDAD	S	418	51,00	6,59	6,59	6,59		11,98			6,59	6,59
170000007239006	23-064-004-00376-003	62000	PASTOS PERMANENTES DE 5 O MAS AÑOS-SIN VARIEDAD	S	418	26,40	1,99	1,99	1,99		2,65			1,99	1,99
170000007239010	23-064-005-00730-001	62000	PASTOS PERMANENTES DE 5 O MAS AÑOS-SIN VARIEDAD	S	418	50,80	0,74	0,74	0,74		0,99			0,74	0,74
170000007239011	23-064-005-00733-001	62000	PASTOS PERMANENTES DE 5 O MAS AÑOS-SIN VARIEDAD	S	418	55,90	0,09	0,09	0,09		0,16			0,09	0,09
170000007239012	23-064-005-00734-001	62000	PASTOS PERMANENTES DE 5 O MAS AÑOS-SIN VARIEDAD	S	418	55,20	0,30	0,30	0,30		0,66			0,30	0,30
170000007239013	23-064-005-00735-001	62000	PASTOS PERMANENTES DE 5 O MAS AÑOS-SIN VARIEDAD	S	418	53,00	0,40	0,40	0,40		0,53			0,40	0,40
170000007239014	23-064-005-00736-001	62000	PASTOS PERMANENTES DE 5 O MAS AÑOS-SIN VARIEDAD	S	418	53,00	0,90	0,90	0,90		1,06			0,90	0,90
170000007239016	23-064-005-00741-001	62000	PASTOS PERMANENTES DE 5 O MAS AÑOS-SIN VARIEDAD	S	418	52,50	0,27	0,27	0,27		0,60			0,27	0,27
170000007239017	23-064-005-00742-001	62000	PASTOS PERMANENTES DE 5 O MAS AÑOS-SIN VARIEDAD	S	418	55,80	0,12	0,12	0,12		0,19			0,12	0,12
170000007239018	23-064-004-00467-001	62000	PASTOS PERMANENTES DE 5 O MAS AÑOS-SIN VARIEDAD	S	418	24,50	0,50	0,50	0,50		0,59			0,50	0,50
170000007239020	23-064-004-00462-001	62000	PASTOS PERMANENTES DE 5 O MAS AÑOS-SIN VARIEDAD	S	418	33,70	0,38	0,38	0,38		0,45			0,38	0,38
170000007239021	23-064-004-00469-001	62000	PASTOS PERMANENTES DE 5 O MAS AÑOS-SIN VARIEDAD	S	418	25,30	0,33	0,33	0,33		0,33			0,33	0,33
170000007239022	23-064-005-00701-001	62000	PASTOS PERMANENTES DE 5 O MAS AÑOS-SIN VARIEDAD	S	418	35,20	1,39	1,39	1,39		1,85			1,39	1,39
170000007239023	23-064-003-00277-001	62000	PASTOS PERMANENTES DE 5 O MAS AÑOS-SIN VARIEDAD	S	418	24,20	0,56	0,56	0,56		0,74			0,56	0,56
170000007239024	23-064-003-00276-001	62000	PASTOS PERMANENTES DE 5 O MAS AÑOS-SIN VARIEDAD	S	418	33,00	0,32	0,32	0,32		0,43			0,32	0,32
170000007239026	23-064-003-00302-002	62000	PASTOS PERMANENTES DE 5 O MAS AÑOS-SIN VARIEDAD	S	418	4,10	0,52	0,52	0,52		0,52			0,52	0,52
170000007239027	23-064-003-00303-002	62000	PASTOS PERMANENTES DE 5 O MAS AÑOS-SIN VARIEDAD	S	418	5,50	0,47	0,47	0,47		0,47			0,47	0,47
170000007239028	23-064-003-00280-001	62000	PASTOS PERMANENTES DE 5 O MAS AÑOS-SIN VARIEDAD	S	418	11,40	1,04	0,97	0,97		1,04			0,97	0,97
170000007239029	23-064-004-00473-001	62000	PASTOS PERMANENTES DE 5 O MAS AÑOS-SIN VARIEDAD	S	418	27,10	0,14	0,14	0,14		0,18			0,14	0,14
170000007239030	23-064-005-00743-001	62000	PASTOS PERMANENTES DE 5 O MAS AÑOS-SIN VARIEDAD	S	418	55,00	0,54	0,54	0,54		0,72			0,54	0,54
170000007239031	23-064-004-00373-005	62000	PASTOS PERMANENTES DE 5 O MAS AÑOS-SIN VARIEDAD	S	418	56,50	2,20	2,20	2,20		4,88			2,20	2,20

INCIDENCIAS**INCIDENCIA DESCRIPCIÓN**

3790 Recinto declarado inactivo

(1) Superficie declarada admisible ajustada con la superficie comprometida.
(2) Factor de penalización valorando el alcance para el tipo de compromiso.Puede verificar la integridad de una copia de este documento mediante la lectura del código QR adjunto o mediante el acceso a la dirección <https://ws050.juntadeandalucia.es/verificarFirma> indicando el código de VERIFICACIÓN

FIRMADO POR

RAQUEL MARIA ESPIN CRESPO

17/12/2024

VERIFICACIÓN

Pk2jm6UYDU9J72AMTZUYRN3GET48NG

PÁG. 7345/9349



**INCIDENCIAS****INCIDENCIA DESCRIPCIÓN**

	Ref:6876757 Recinto:23-019-012-00207-00001 Cultivo: -
	Ref:6876758 Recinto:23-019-012-00207-00002 Cultivo: -
	Ref:6876761 Recinto:23-019-012-00208-00001 Cultivo: -
	Ref:6876762 Recinto:23-019-012-00208-00002 Cultivo: -
	Ref:6876767 Recinto:23-019-012-00210-00002 Cultivo: -
	Ref:6876698 Recinto:23-019-012-00225-00001 Cultivo: -
	Ref:6876711 Recinto:23-019-012-00226-00001 Cultivo: -
	Ref:6876712 Recinto:23-019-012-00226-00002 Cultivo: -
	Ref:6876646 Recinto:23-019-012-00227-00004 Cultivo: -
	Ref:6876647 Recinto:23-019-012-00227-00005 Cultivo: -
	Ref:6876719 Recinto:23-019-012-00227-00006 Cultivo: -
	Ref:6876749 Recinto:23-019-012-00229-00001 Cultivo: -
	Ref:6876751 Recinto:23-019-012-00230-00002 Cultivo: -
	Ref:6876787 Recinto:23-019-012-00231-00001 Cultivo: -
	Ref:6876788 Recinto:23-019-012-00231-00002 Cultivo: -
	Ref:6876789 Recinto:23-019-012-00231-00003 Cultivo: -
	Ref:6876803 Recinto:23-019-012-00232-00001 Cultivo: -
	Ref:6876745 Recinto:23-019-012-00242-00001 Cultivo: -
	Ref:6876815 Recinto:23-064-003-00267-00001 Cultivo: -
	Ref:6876822 Recinto:23-064-003-00268-00001 Cultivo: -
	Ref:6876823 Recinto:23-064-003-00268-00002 Cultivo: -
	Ref:6876841 Recinto:23-064-003-00269-00003 Cultivo: -
	Ref:6876669 Recinto:23-064-003-00297-00003 Cultivo: -
	Ref:6876882 Recinto:23-064-003-00309-00002 Cultivo: -
	Ref:6876953 Recinto:23-064-003-00314-00001 Cultivo: -
	Ref:6827544 Recinto:23-064-004-00018-00001 Cultivo: -
	Ref:6827542 Recinto:23-064-004-00041-00002 Cultivo: -
	Ref:6876960 Recinto:23-064-004-00115-00002 Cultivo: -
	Ref:6827529 Recinto:23-064-004-00451-00005 Cultivo: -
	Ref:6876996 Recinto:23-064-004-00485-00001 Cultivo: -
4272	Verifica que las líneas de declaración de las Solicitudes Únicas no tienen solapes con la capa de Retroactividad Gráfica (ambas de la misma campaña) a nivel de expediente/línea de declaración gráfica de la solicitud. Ref:170000007239028 Recinto:23-064-003-00280-00001 Cultivo: - Agregado de la referencia del recinto.:0 Zona de la referencia del recinto.:0 Superficie solapada.:0,07 Id. Incid.:101006690 Ref:6827523 Recinto:23-064-004-00326-00020 Cultivo: - Agregado de la referencia del recinto.:0 Zona de la referencia del recinto.:0 Superficie solapada.:0,04 Id. Incid.:101006689
100402	Recinto solicitado no forma parte de ningún organismo de control autorizado para la producción ecológica en Andalucía o fecha de inscripción posterior al plazo establecido (Anexo I. Criterios de Subvencionabilidad. Orden 28 de marzo de 2023). Ref:6876757 Recinto:23-019-012-00207-00001 Cultivo:62000 PASTOS PERMANENTES DE 5 O MAS AÑOS-SIN VARIEDAD Secano Ref:6876758 Recinto:23-019-012-00207-00002 Cultivo:62000 PASTOS PERMANENTES DE 5 O MAS AÑOS-SIN VARIEDAD Secano Ref:6876761 Recinto:23-019-012-00208-00001 Cultivo:62000 PASTOS PERMANENTES DE 5 O MAS AÑOS-SIN VARIEDAD Secano Ref:6876762 Recinto:23-019-012-00208-00002 Cultivo:62000 PASTOS PERMANENTES DE 5 O MAS AÑOS-SIN VARIEDAD Secano Ref:6876767 Recinto:23-019-012-00210-00002 Cultivo:62000 PASTOS PERMANENTES DE 5 O MAS AÑOS-SIN VARIEDAD Secano Ref:6876698 Recinto:23-019-012-00225-00001 Cultivo:62000 PASTOS PERMANENTES DE 5 O MAS AÑOS-SIN VARIEDAD Secano Ref:6876711 Recinto:23-019-012-00226-00001 Cultivo:62000 PASTOS PERMANENTES DE 5 O MAS AÑOS-SIN VARIEDAD Secano Ref:6876712 Recinto:23-019-012-00226-00002 Cultivo:62000 PASTOS PERMANENTES DE 5 O MAS AÑOS-SIN VARIEDAD Secano Ref:6876646 Recinto:23-019-012-00227-00004 Cultivo:62000 PASTOS PERMANENTES DE 5 O MAS AÑOS-SIN VARIEDAD Secano Ref:6876647 Recinto:23-019-012-00227-00005 Cultivo:62000 PASTOS PERMANENTES DE 5 O MAS AÑOS-SIN VARIEDAD Secano Ref:6876719 Recinto:23-019-012-00227-00006 Cultivo:62000 PASTOS PERMANENTES DE 5 O MAS AÑOS-SIN VARIEDAD Secano Ref:6876749 Recinto:23-019-012-00229-00001 Cultivo:62000 PASTOS PERMANENTES DE 5 O MAS AÑOS-SIN VARIEDAD Secano Ref:6876751 Recinto:23-019-012-00230-00002 Cultivo:62000 PASTOS PERMANENTES DE 5 O MAS AÑOS-SIN VARIEDAD Secano Ref:6876787 Recinto:23-019-012-00231-00001 Cultivo:62000 PASTOS PERMANENTES DE 5 O MAS AÑOS-SIN VARIEDAD Secano Ref:6876788 Recinto:23-019-012-00231-00002 Cultivo:62000 PASTOS PERMANENTES DE 5 O MAS AÑOS-SIN VARIEDAD Secano Ref:6876789 Recinto:23-019-012-00231-00003 Cultivo:62000 PASTOS PERMANENTES DE 5 O MAS AÑOS-SIN VARIEDAD Secano Ref:6876803 Recinto:23-019-012-00232-00001 Cultivo:62000 PASTOS PERMANENTES DE 5 O MAS AÑOS-SIN VARIEDAD Secano Ref:6876743 Recinto:23-019-012-00241-00001 Cultivo:62000 PASTOS PERMANENTES DE 5 O MAS AÑOS-SIN VARIEDAD Secano Ref:6876745 Recinto:23-019-012-00242-00001 Cultivo:62000 PASTOS PERMANENTES DE 5 O MAS AÑOS-SIN VARIEDAD Secano
100411	Recinto no admisible por no estar asociado en SIGGAN a una explotación ganadera (Artículo 10 de la Orden de 28 de marzo de 2023).

(1) Superficie declarada admisible ajustada con la superficie comprometida.
(2) Factor de penalización valorando el alcance para el tipo de compromiso.Puede verificar la integridad de una copia de este documento mediante la lectura del código QR adjunto o mediante el acceso a la dirección <https://ws050.juntadeandalucia.es/verificarFirma> indicando el código de VERIFICACIÓN

FIRMADO POR

RAQUEL MARIA ESPIN CRESPO

17/12/2024

VERIFICACIÓN

Pk2jm6UYDU9J72AMTZUYRN3GET48NG

PÁG. 7346/9349



**INCIDENCIAS****INCIDENCIA DESCRIPCIÓN**

	Ref:6876757 Recinto:23-019-012-00207-00001	Cultivo:62000	PASTOS PERMANENTES DE 5 O MAS AÑOS-SIN VARIEDAD	Secano
	Ref:6876758 Recinto:23-019-012-00207-00002	Cultivo:62000	PASTOS PERMANENTES DE 5 O MAS AÑOS-SIN VARIEDAD	Secano
	Ref:6876761 Recinto:23-019-012-00208-00001	Cultivo:62000	PASTOS PERMANENTES DE 5 O MAS AÑOS-SIN VARIEDAD	Secano
	Ref:6876762 Recinto:23-019-012-00208-00002	Cultivo:62000	PASTOS PERMANENTES DE 5 O MAS AÑOS-SIN VARIEDAD	Secano
	Ref:6876767 Recinto:23-019-012-00210-00002	Cultivo:62000	PASTOS PERMANENTES DE 5 O MAS AÑOS-SIN VARIEDAD	Secano
	Ref:6876698 Recinto:23-019-012-00225-00001	Cultivo:62000	PASTOS PERMANENTES DE 5 O MAS AÑOS-SIN VARIEDAD	Secano
	Ref:6876711 Recinto:23-019-012-00226-00001	Cultivo:62000	PASTOS PERMANENTES DE 5 O MAS AÑOS-SIN VARIEDAD	Secano
	Ref:6876712 Recinto:23-019-012-00226-00002	Cultivo:62000	PASTOS PERMANENTES DE 5 O MAS AÑOS-SIN VARIEDAD	Secano
	Ref:6876646 Recinto:23-019-012-00227-00004	Cultivo:62000	PASTOS PERMANENTES DE 5 O MAS AÑOS-SIN VARIEDAD	Secano
	Ref:6876647 Recinto:23-019-012-00227-00005	Cultivo:62000	PASTOS PERMANENTES DE 5 O MAS AÑOS-SIN VARIEDAD	Secano
	Ref:6876719 Recinto:23-019-012-00227-00006	Cultivo:62000	PASTOS PERMANENTES DE 5 O MAS AÑOS-SIN VARIEDAD	Secano
	Ref:6876749 Recinto:23-019-012-00229-00001	Cultivo:62000	PASTOS PERMANENTES DE 5 O MAS AÑOS-SIN VARIEDAD	Secano
	Ref:6876751 Recinto:23-019-012-00230-00002	Cultivo:62000	PASTOS PERMANENTES DE 5 O MAS AÑOS-SIN VARIEDAD	Secano
	Ref:6876787 Recinto:23-019-012-00231-00001	Cultivo:62000	PASTOS PERMANENTES DE 5 O MAS AÑOS-SIN VARIEDAD	Secano
	Ref:6876788 Recinto:23-019-012-00231-00002	Cultivo:62000	PASTOS PERMANENTES DE 5 O MAS AÑOS-SIN VARIEDAD	Secano
	Ref:6876789 Recinto:23-019-012-00231-00003	Cultivo:62000	PASTOS PERMANENTES DE 5 O MAS AÑOS-SIN VARIEDAD	Secano
	Ref:6876803 Recinto:23-019-012-00232-00001	Cultivo:62000	PASTOS PERMANENTES DE 5 O MAS AÑOS-SIN VARIEDAD	Secano
	Ref:6876743 Recinto:23-019-012-00241-00001	Cultivo:62000	PASTOS PERMANENTES DE 5 O MAS AÑOS-SIN VARIEDAD	Secano
	Ref:6876745 Recinto:23-019-012-00242-00001	Cultivo:62000	PASTOS PERMANENTES DE 5 O MAS AÑOS-SIN VARIEDAD	Secano
	Ref:6876815 Recinto:23-064-003-00267-00001	Cultivo:62000	PASTOS PERMANENTES DE 5 O MAS AÑOS-SIN VARIEDAD	Secano
	Ref:6876822 Recinto:23-064-003-00268-00001	Cultivo:62000	PASTOS PERMANENTES DE 5 O MAS AÑOS-SIN VARIEDAD	Secano
	Ref:6876823 Recinto:23-064-003-00268-00002	Cultivo:62000	PASTOS PERMANENTES DE 5 O MAS AÑOS-SIN VARIEDAD	Secano
	Ref:6876840 Recinto:23-064-003-00269-00002	Cultivo:62000	PASTOS PERMANENTES DE 5 O MAS AÑOS-SIN VARIEDAD	Secano
	Ref:6876841 Recinto:23-064-003-00269-00003	Cultivo:62000	PASTOS PERMANENTES DE 5 O MAS AÑOS-SIN VARIEDAD	Secano
	Ref:6876669 Recinto:23-064-003-00297-00003	Cultivo:62000	PASTOS PERMANENTES DE 5 O MAS AÑOS-SIN VARIEDAD	Secano
	Ref:6876882 Recinto:23-064-003-00309-00002	Cultivo:62000	PASTOS PERMANENTES DE 5 O MAS AÑOS-SIN VARIEDAD	Secano
	Ref:6876953 Recinto:23-064-003-00314-00001	Cultivo:62000	PASTOS PERMANENTES DE 5 O MAS AÑOS-SIN VARIEDAD	Secano
	Ref:6827544 Recinto:23-064-004-00018-00001	Cultivo:62000	PASTOS PERMANENTES DE 5 O MAS AÑOS-SIN VARIEDAD	Secano
	Ref:6827542 Recinto:23-064-004-00041-00002	Cultivo:62000	PASTOS PERMANENTES DE 5 O MAS AÑOS-SIN VARIEDAD	Secano
	Ref:6876960 Recinto:23-064-004-00115-00002	Cultivo:62000	PASTOS PERMANENTES DE 5 O MAS AÑOS-SIN VARIEDAD	Secano
	Ref:6827523 Recinto:23-064-004-00326-00020	Cultivo:62000	PASTOS PERMANENTES DE 5 O MAS AÑOS-SIN VARIEDAD	Secano
	Ref:6827545 Recinto:23-064-004-00450-00001	Cultivo:62000	PASTOS PERMANENTES DE 5 O MAS AÑOS-SIN VARIEDAD	Secano
	Ref:6827529 Recinto:23-064-004-00451-00005	Cultivo:62000	PASTOS PERMANENTES DE 5 O MAS AÑOS-SIN VARIEDAD	Secano
	Ref:6827530 Recinto:23-064-004-00451-00007	Cultivo:62000	PASTOS PERMANENTES DE 5 O MAS AÑOS-SIN VARIEDAD	Secano
	Ref:6876996 Recinto:23-064-004-00485-00001	Cultivo:62000	PASTOS PERMANENTES DE 5 O MAS AÑOS-SIN VARIEDAD	Secano
100424	Solicita recinto que no está comprometido para la operación.			
	Ref:6876757 Recinto:23-019-012-00207-00001	Cultivo:62000	PASTOS PERMANENTES DE 5 O MAS AÑOS-SIN VARIEDAD	Secano
	Ref:6876758 Recinto:23-019-012-00207-00002	Cultivo:62000	PASTOS PERMANENTES DE 5 O MAS AÑOS-SIN VARIEDAD	Secano
	Ref:6876761 Recinto:23-019-012-00208-00001	Cultivo:62000	PASTOS PERMANENTES DE 5 O MAS AÑOS-SIN VARIEDAD	Secano
	Ref:6876762 Recinto:23-019-012-00208-00002	Cultivo:62000	PASTOS PERMANENTES DE 5 O MAS AÑOS-SIN VARIEDAD	Secano
	Ref:6876767 Recinto:23-019-012-00210-00002	Cultivo:62000	PASTOS PERMANENTES DE 5 O MAS AÑOS-SIN VARIEDAD	Secano
	Ref:6876698 Recinto:23-019-012-00225-00001	Cultivo:62000	PASTOS PERMANENTES DE 5 O MAS AÑOS-SIN VARIEDAD	Secano
	Ref:6876711 Recinto:23-019-012-00226-00001	Cultivo:62000	PASTOS PERMANENTES DE 5 O MAS AÑOS-SIN VARIEDAD	Secano
	Ref:6876712 Recinto:23-019-012-00226-00002	Cultivo:62000	PASTOS PERMANENTES DE 5 O MAS AÑOS-SIN VARIEDAD	Secano
	Ref:6876646 Recinto:23-019-012-00227-00004	Cultivo:62000	PASTOS PERMANENTES DE 5 O MAS AÑOS-SIN VARIEDAD	Secano
	Ref:6876647 Recinto:23-019-012-00227-00005	Cultivo:62000	PASTOS PERMANENTES DE 5 O MAS AÑOS-SIN VARIEDAD	Secano
	Ref:6876719 Recinto:23-019-012-00227-00006	Cultivo:62000	PASTOS PERMANENTES DE 5 O MAS AÑOS-SIN VARIEDAD	Secano
	Ref:6876749 Recinto:23-019-012-00229-00001	Cultivo:62000	PASTOS PERMANENTES DE 5 O MAS AÑOS-SIN VARIEDAD	Secano
	Ref:6876751 Recinto:23-019-012-00230-00002	Cultivo:62000	PASTOS PERMANENTES DE 5 O MAS AÑOS-SIN VARIEDAD	Secano
	Ref:6876787 Recinto:23-019-012-00231-00001	Cultivo:62000	PASTOS PERMANENTES DE 5 O MAS AÑOS-SIN VARIEDAD	Secano
	Ref:6876788 Recinto:23-019-012-00231-00002	Cultivo:62000	PASTOS PERMANENTES DE 5 O MAS AÑOS-SIN VARIEDAD	Secano
	Ref:6876789 Recinto:23-019-012-00231-00003	Cultivo:62000	PASTOS PERMANENTES DE 5 O MAS AÑOS-SIN VARIEDAD	Secano
	Ref:6876803 Recinto:23-019-012-00232-00001	Cultivo:62000	PASTOS PERMANENTES DE 5 O MAS AÑOS-SIN VARIEDAD	Secano
	Ref:6876743 Recinto:23-019-012-00241-00001	Cultivo:62000	PASTOS PERMANENTES DE 5 O MAS AÑOS-SIN VARIEDAD	Secano
	Ref:6876745 Recinto:23-019-012-00242-00001	Cultivo:62000	PASTOS PERMANENTES DE 5 O MAS AÑOS-SIN VARIEDAD	Secano
	Ref:6876815 Recinto:23-064-003-00267-00001	Cultivo:62000	PASTOS PERMANENTES DE 5 O MAS AÑOS-SIN VARIEDAD	Secano
	Ref:6876822 Recinto:23-064-003-00268-00001	Cultivo:62000	PASTOS PERMANENTES DE 5 O MAS AÑOS-SIN VARIEDAD	Secano
	Ref:6876823 Recinto:23-064-003-00268-00002	Cultivo:62000	PASTOS PERMANENTES DE 5 O MAS AÑOS-SIN VARIEDAD	Secano

(1) Superficie declarada admisible ajustada con la superficie comprometida.
(2) Factor de penalización valorando el alcance para el tipo de compromiso.

Puede verificar la integridad de una copia de este documento mediante la lectura del código QR adjunto o mediante el acceso a la dirección <https://ws050.juntadeandalucia.es/verificarFirma> indicando el código de VERIFICACIÓN

FIRMADO POR	RAQUEL MARIA ESPIN CRESPO	17/12/2024	
VERIFICACIÓN	Pk2jm6UYDU9J72AMTZUYRN3GET48NG	PÁG. 7347/9349	

**INCIDENCIAS****INCIDENCIA DESCRIPCIÓN**

Ref:6876840	Recinto:23-064-003-00269-00002	Cultivo:62000	PASTOS PERMANENTES DE 5 O MAS AÑOS-SIN VARIEDAD	Secano
Ref:6876841	Recinto:23-064-003-00269-00003	Cultivo:62000	PASTOS PERMANENTES DE 5 O MAS AÑOS-SIN VARIEDAD	Secano
Ref:6876669	Recinto:23-064-003-00297-00003	Cultivo:62000	PASTOS PERMANENTES DE 5 O MAS AÑOS-SIN VARIEDAD	Secano
Ref:6876882	Recinto:23-064-003-00309-00002	Cultivo:62000	PASTOS PERMANENTES DE 5 O MAS AÑOS-SIN VARIEDAD	Secano
Ref:6876953	Recinto:23-064-003-00314-00001	Cultivo:62000	PASTOS PERMANENTES DE 5 O MAS AÑOS-SIN VARIEDAD	Secano
Ref:6827544	Recinto:23-064-004-00018-00001	Cultivo:62000	PASTOS PERMANENTES DE 5 O MAS AÑOS-SIN VARIEDAD	Secano
Ref:6827542	Recinto:23-064-004-00041-00002	Cultivo:62000	PASTOS PERMANENTES DE 5 O MAS AÑOS-SIN VARIEDAD	Secano
Ref:6876960	Recinto:23-064-004-00115-00002	Cultivo:62000	PASTOS PERMANENTES DE 5 O MAS AÑOS-SIN VARIEDAD	Secano
Ref:6876962	Recinto:23-064-004-00115-00004	Cultivo:62000	PASTOS PERMANENTES DE 5 O MAS AÑOS-SIN VARIEDAD	Secano
Ref:6827533	Recinto:23-064-004-00194-00003	Cultivo:62000	PASTOS PERMANENTES DE 5 O MAS AÑOS-SIN VARIEDAD	Secano
Ref:6827534	Recinto:23-064-004-00201-00001	Cultivo:62000	PASTOS PERMANENTES DE 5 O MAS AÑOS-SIN VARIEDAD	Secano
Ref:6827535	Recinto:23-064-004-00201-00003	Cultivo:62000	PASTOS PERMANENTES DE 5 O MAS AÑOS-SIN VARIEDAD	Secano
Ref:6827536	Recinto:23-064-004-00232-00001	Cultivo:62000	PASTOS PERMANENTES DE 5 O MAS AÑOS-SIN VARIEDAD	Secano
Ref:6827538	Recinto:23-064-004-00268-00001	Cultivo:62000	PASTOS PERMANENTES DE 5 O MAS AÑOS-SIN VARIEDAD	Secano
Ref:6827539	Recinto:23-064-004-00268-00003	Cultivo:62000	PASTOS PERMANENTES DE 5 O MAS AÑOS-SIN VARIEDAD	Secano
Ref:6827523	Recinto:23-064-004-00326-00020	Cultivo:62000	PASTOS PERMANENTES DE 5 O MAS AÑOS-SIN VARIEDAD	Secano
Ref:6827545	Recinto:23-064-004-00450-00001	Cultivo:62000	PASTOS PERMANENTES DE 5 O MAS AÑOS-SIN VARIEDAD	Secano
Ref:6827529	Recinto:23-064-004-00451-00005	Cultivo:62000	PASTOS PERMANENTES DE 5 O MAS AÑOS-SIN VARIEDAD	Secano
Ref:6827530	Recinto:23-064-004-00451-00007	Cultivo:62000	PASTOS PERMANENTES DE 5 O MAS AÑOS-SIN VARIEDAD	Secano
Ref:6876996	Recinto:23-064-004-00485-00001	Cultivo:62000	PASTOS PERMANENTES DE 5 O MAS AÑOS-SIN VARIEDAD	Secano
Ref:6827546	Recinto:23-064-007-00051-00001	Cultivo:62000	PASTOS PERMANENTES DE 5 O MAS AÑOS-SIN VARIEDAD	Secano

Datos considerados para el Cálculo de la Carga Ganadera mínima y máxima del expediente

Explotación	Especie	Inscrito en Sipea y Admisible	Ugm Calculada para CG Mínima	Ugm Calculada para CG Máxima
ES230640000842	CAPRINA	SI	6,02	6,02
ES230640000842	OVINA	SI	42,98	42,98
			49,00	49,00

Superficie determinada para Cálculo Carga Ganadera Mínima: 123,47 ha

Superficie determinada para Cálculo Carga Ganadera Máxima: 173,80 ha

Carga Ganadera Mínima Expediente: 0,40 ugm/ha

Carga Ganadera Máxima Expediente: 0,28 ugm/ha

Recintos Determinados para el Cálculo de Garga Ganadera Mínima

REF.	REFERENCIA SIGPAC	CULTIVO	DESCRIPCIÓN CULTIVO	S/R	SUP. RESUELTA (ha)
-1312165	23-064-004-00326-00017	62000	PASTOS PERMANENTES DE 5 O MAS AÑOS-SIN VARIEDAD	S	0,26
-1312163	23-064-004-00278-00002	62000	PASTOS PERMANENTES DE 5 O MAS AÑOS-SIN VARIEDAD	S	0,20
-116537	23-064-005-00693-00109	62000	PASTOS PERMANENTES DE 5 O MAS AÑOS-SIN VARIEDAD	S	0,14
-116535	23-064-004-00373-00008	62000	PASTOS PERMANENTES DE 5 O MAS AÑOS-SIN VARIEDAD	S	0,13
6827522	23-064-004-00326-00019	62000	PASTOS PERMANENTES DE 5 O MAS AÑOS-SIN VARIEDAD	S	0,15
6827523	23-064-004-00326-00020	62000	PASTOS PERMANENTES DE 5 O MAS AÑOS-SIN VARIEDAD	S	2,22
6827524	23-064-004-00326-00021	62000	PASTOS PERMANENTES DE 5 O MAS AÑOS-SIN VARIEDAD	S	8,83
6827525	23-064-004-00326-00022	62000	PASTOS PERMANENTES DE 5 O MAS AÑOS-SIN VARIEDAD	S	12,06
6827526	23-064-004-00326-00030	62000	PASTOS PERMANENTES DE 5 O MAS AÑOS-SIN VARIEDAD	S	0,62
6827529	23-064-004-00451-00005	62000	PASTOS PERMANENTES DE 5 O MAS AÑOS-SIN VARIEDAD	S	0,13
6827530	23-064-004-00451-00007	62000	PASTOS PERMANENTES DE 5 O MAS AÑOS-SIN VARIEDAD	S	0,86
6827531	23-064-004-00451-00008	62000	PASTOS PERMANENTES DE 5 O MAS AÑOS-SIN VARIEDAD	S	26,65
6827533	23-064-004-00194-00003	62000	PASTOS PERMANENTES DE 5 O MAS AÑOS-SIN VARIEDAD	S	0,54

(1) Superficie declarada admisible ajustada con la superficie comprometida.
(2) Factor de penalización valorando el alcance para el tipo de compromiso.Puede verificar la integridad de una copia de este documento mediante la lectura del código QR adjunto o mediante el acceso a la dirección <https://ws050.juntadeandalucia.es/verificarFirma> indicando el código de VERIFICACIÓN

FIRMADO POR

RAQUEL MARIA ESPIN CRESPO

17/12/2024

VERIFICACIÓN

Pk2jm6UYDU9J72AMTZUYRN3GET48NG

PÁG. 7348/9349



**Datos considerados para el Cálculo de la Carga Ganadera mínima y máxima del expediente****Recintos Determinados para el Cálculo de Garga Ganadera Mínima**

REF.	REFERENCIA SIGPAC	CULTIVO	DESCRIPCIÓN CULTIVO	SUP.	
				S/R	RESUELTA (ha)
6827534	23-064-004-00201-00001	62000	PASTOS PERMANENTES DE 5 O MAS AÑOS-SIN VARIEDAD	S	0,09
6827535	23-064-004-00201-00003	62000	PASTOS PERMANENTES DE 5 O MAS AÑOS-SIN VARIEDAD	S	1,13
6827536	23-064-004-00232-00001	62000	PASTOS PERMANENTES DE 5 O MAS AÑOS-SIN VARIEDAD	S	0,30
6827538	23-064-004-00268-00001	62000	PASTOS PERMANENTES DE 5 O MAS AÑOS-SIN VARIEDAD	S	0,62
6827539	23-064-004-00268-00003	62000	PASTOS PERMANENTES DE 5 O MAS AÑOS-SIN VARIEDAD	S	0,01
6827542	23-064-004-00041-00002	62000	PASTOS PERMANENTES DE 5 O MAS AÑOS-SIN VARIEDAD	S	0,12
6827544	23-064-004-00018-00001	62000	PASTOS PERMANENTES DE 5 O MAS AÑOS-SIN VARIEDAD	S	0,39
6827545	23-064-004-00450-00001	62000	PASTOS PERMANENTES DE 5 O MAS AÑOS-SIN VARIEDAD	S	0,42
6827546	23-064-007-00051-00001	62000	PASTOS PERMANENTES DE 5 O MAS AÑOS-SIN VARIEDAD	S	4,84
6876669	23-064-003-00297-00003	62000	PASTOS PERMANENTES DE 5 O MAS AÑOS-SIN VARIEDAD	S	1,91
6876815	23-064-003-00267-00001	62000	PASTOS PERMANENTES DE 5 O MAS AÑOS-SIN VARIEDAD	S	1,39
6876822	23-064-003-00268-00001	62000	PASTOS PERMANENTES DE 5 O MAS AÑOS-SIN VARIEDAD	S	2,48
6876823	23-064-003-00268-00002	62000	PASTOS PERMANENTES DE 5 O MAS AÑOS-SIN VARIEDAD	S	0,23
6876840	23-064-003-00269-00002	62000	PASTOS PERMANENTES DE 5 O MAS AÑOS-SIN VARIEDAD	S	1,15
6876841	23-064-003-00269-00003	62000	PASTOS PERMANENTES DE 5 O MAS AÑOS-SIN VARIEDAD	S	0,21
6876882	23-064-003-00309-00002	62000	PASTOS PERMANENTES DE 5 O MAS AÑOS-SIN VARIEDAD	S	3,92
6876953	23-064-003-00314-00001	62000	PASTOS PERMANENTES DE 5 O MAS AÑOS-SIN VARIEDAD	S	0,37
6876960	23-064-004-00115-00002	62000	PASTOS PERMANENTES DE 5 O MAS AÑOS-SIN VARIEDAD	S	0,18
6876962	23-064-004-00115-00004	62000	PASTOS PERMANENTES DE 5 O MAS AÑOS-SIN VARIEDAD	S	3,33
6876996	23-064-004-00485-00001	62000	PASTOS PERMANENTES DE 5 O MAS AÑOS-SIN VARIEDAD	S	0,28
1700000007238981	23-064-004-00158-00001	62000	PASTOS PERMANENTES DE 5 O MAS AÑOS-SIN VARIEDAD	S	0,61
1700000007238982	23-064-004-00163-00001	62000	PASTOS PERMANENTES DE 5 O MAS AÑOS-SIN VARIEDAD	S	0,71
1700000007238983	23-064-004-00165-00001	62000	PASTOS PERMANENTES DE 5 O MAS AÑOS-SIN VARIEDAD	S	0,61
1700000007238984	23-064-004-00166-00001	62000	PASTOS PERMANENTES DE 5 O MAS AÑOS-SIN VARIEDAD	S	0,72
1700000007238985	23-064-004-00169-00001	62000	PASTOS PERMANENTES DE 5 O MAS AÑOS-SIN VARIEDAD	S	2,26
1700000007238986	23-064-004-00158-00002	62000	PASTOS PERMANENTES DE 5 O MAS AÑOS-SIN VARIEDAD	S	1,66
1700000007238987	23-064-004-00172-00001	62000	PASTOS PERMANENTES DE 5 O MAS AÑOS-SIN VARIEDAD	S	0,93
1700000007238989	23-064-004-00167-00001	62000	PASTOS PERMANENTES DE 5 O MAS AÑOS-SIN VARIEDAD	S	0,74
1700000007238990	23-064-004-00507-00002	62000	PASTOS PERMANENTES DE 5 O MAS AÑOS-SIN VARIEDAD	S	14,42
1700000007238995	23-064-004-00168-00001	62000	PASTOS PERMANENTES DE 5 O MAS AÑOS-SIN VARIEDAD	S	1,85
1700000007238996	23-064-004-00463-00002	62000	PASTOS PERMANENTES DE 5 O MAS AÑOS-SIN VARIEDAD	S	0,26
1700000007238997	23-064-004-00464-00001	62000	PASTOS PERMANENTES DE 5 O MAS AÑOS-SIN VARIEDAD	S	0,25
1700000007238998	23-064-004-00465-00001	62000	PASTOS PERMANENTES DE 5 O MAS AÑOS-SIN VARIEDAD	S	0,63
1700000007238999	23-064-004-00474-00001	62000	PASTOS PERMANENTES DE 5 O MAS AÑOS-SIN VARIEDAD	S	0,40
1700000007239000	23-064-004-00492-00001	62000	PASTOS PERMANENTES DE 5 O MAS AÑOS-SIN VARIEDAD	S	0,30
1700000007239001	23-064-004-00493-00001	62000	PASTOS PERMANENTES DE 5 O MAS AÑOS-SIN VARIEDAD	S	0,21

(1) Superficie declarada admisible ajustada con la superficie comprometida.
(2) Factor de penalización valorando el alcance para el tipo de compromiso.

Puede verificar la integridad de una copia de este documento mediante la lectura del código QR adjunto o mediante el acceso a la dirección <https://ws050.juntadeandalucia.es/verificarFirma> indicando el código de VERIFICACIÓN

FIRMADO POR	RAQUEL MARIA ESPIN CRESPO	17/12/2024	
VERIFICACIÓN	Pk2jm6UYDU9J72AMTZUYRN3GET48NG	PÁG. 7349/9349	

**Datos considerados para el Cálculo de la Carga Ganadera mínima y máxima del expediente****Recintos Determinados para el Cálculo de Garga Ganadera Mínima**

REF.	REFERENCIA SIGPAC	CULTIVO	DESCRIPCIÓN CULTIVO	SUP.	
				S/R	RESUELTA (ha)
1700000007239002	23-064-004-00494-00001	62000	PASTOS PERMANENTES DE 5 O MAS AÑOS-SIN VARIEDAD	S	0,10
1700000007239003	23-064-004-00495-00001	62000	PASTOS PERMANENTES DE 5 O MAS AÑOS-SIN VARIEDAD	S	0,18
1700000007239004	23-064-004-00496-00001	62000	PASTOS PERMANENTES DE 5 O MAS AÑOS-SIN VARIEDAD	S	0,75
1700000007239005	23-064-004-00326-00007	62000	PASTOS PERMANENTES DE 5 O MAS AÑOS-SIN VARIEDAD	S	6,59
1700000007239006	23-064-004-00376-00003	62000	PASTOS PERMANENTES DE 5 O MAS AÑOS-SIN VARIEDAD	S	1,99
1700000007239010	23-064-005-00730-00001	62000	PASTOS PERMANENTES DE 5 O MAS AÑOS-SIN VARIEDAD	S	0,74
1700000007239011	23-064-005-00733-00001	62000	PASTOS PERMANENTES DE 5 O MAS AÑOS-SIN VARIEDAD	S	0,09
1700000007239012	23-064-005-00734-00001	62000	PASTOS PERMANENTES DE 5 O MAS AÑOS-SIN VARIEDAD	S	0,30
1700000007239013	23-064-005-00735-00001	62000	PASTOS PERMANENTES DE 5 O MAS AÑOS-SIN VARIEDAD	S	0,40
1700000007239014	23-064-005-00736-00001	62000	PASTOS PERMANENTES DE 5 O MAS AÑOS-SIN VARIEDAD	S	0,90
1700000007239016	23-064-005-00741-00001	62000	PASTOS PERMANENTES DE 5 O MAS AÑOS-SIN VARIEDAD	S	0,27
1700000007239017	23-064-005-00742-00001	62000	PASTOS PERMANENTES DE 5 O MAS AÑOS-SIN VARIEDAD	S	0,12
1700000007239018	23-064-004-00467-00001	62000	PASTOS PERMANENTES DE 5 O MAS AÑOS-SIN VARIEDAD	S	0,50
1700000007239020	23-064-004-00462-00001	62000	PASTOS PERMANENTES DE 5 O MAS AÑOS-SIN VARIEDAD	S	0,38
1700000007239021	23-064-004-00469-00001	62000	PASTOS PERMANENTES DE 5 O MAS AÑOS-SIN VARIEDAD	S	0,33
1700000007239022	23-064-005-00701-00001	62000	PASTOS PERMANENTES DE 5 O MAS AÑOS-SIN VARIEDAD	S	1,39
1700000007239023	23-064-003-00277-00001	62000	PASTOS PERMANENTES DE 5 O MAS AÑOS-SIN VARIEDAD	S	0,56
1700000007239024	23-064-003-00276-00001	62000	PASTOS PERMANENTES DE 5 O MAS AÑOS-SIN VARIEDAD	S	0,32
1700000007239026	23-064-003-00302-00002	62000	PASTOS PERMANENTES DE 5 O MAS AÑOS-SIN VARIEDAD	S	0,52
1700000007239027	23-064-003-00303-00002	62000	PASTOS PERMANENTES DE 5 O MAS AÑOS-SIN VARIEDAD	S	0,47
1700000007239028	23-064-003-00280-00001	62000	PASTOS PERMANENTES DE 5 O MAS AÑOS-SIN VARIEDAD	S	0,97
1700000007239029	23-064-004-00473-00001	62000	PASTOS PERMANENTES DE 5 O MAS AÑOS-SIN VARIEDAD	S	0,14
1700000007239030	23-064-005-00743-00001	62000	PASTOS PERMANENTES DE 5 O MAS AÑOS-SIN VARIEDAD	S	0,54
1700000007239031	23-064-004-00373-00005	62000	PASTOS PERMANENTES DE 5 O MAS AÑOS-SIN VARIEDAD	S	2,20

Recintos Determinados para el Cálculo de Garga Ganadera Máxima

REF.	REFERENCIA SIGPAC	CULTIVO	DESCRIPCIÓN CULTIVO	SUP.	
				S/R	RESUELTA (ha)
-1312165	23-064-004-00326-00017	62000	PASTOS PERMANENTES DE 5 O MAS AÑOS-SIN VARIEDAD	S	0,26
-1312163	23-064-004-00278-00002	62000	PASTOS PERMANENTES DE 5 O MAS AÑOS-SIN VARIEDAD	S	0,20
-116537	23-064-005-00693-00109	62000	PASTOS PERMANENTES DE 5 O MAS AÑOS-SIN VARIEDAD	S	0,14
-116535	23-064-004-00373-00008	62000	PASTOS PERMANENTES DE 5 O MAS AÑOS-SIN VARIEDAD	S	0,13
6827522	23-064-004-00326-00019	62000	PASTOS PERMANENTES DE 5 O MAS AÑOS-SIN VARIEDAD	S	0,15
6827523	23-064-004-00326-00020	62000	PASTOS PERMANENTES DE 5 O MAS AÑOS-SIN VARIEDAD	S	2,22
6827524	23-064-004-00326-00021	62000	PASTOS PERMANENTES DE 5 O MAS AÑOS-SIN VARIEDAD	S	8,83
6827525	23-064-004-00326-00022	62000	PASTOS PERMANENTES DE 5 O MAS AÑOS-SIN VARIEDAD	S	12,06
6827526	23-064-004-00326-00030	62000	PASTOS PERMANENTES DE 5 O MAS AÑOS-SIN VARIEDAD	S	0,62
6827529	23-064-004-00451-00005	62000	PASTOS PERMANENTES DE 5 O MAS AÑOS-SIN VARIEDAD	S	0,13

(1) Superficie declarada admisible ajustada con la superficie comprometida.
(2) Factor de penalización valorando el alcance para el tipo de compromiso.Puede verificar la integridad de una copia de este documento mediante la lectura del código QR adjunto o mediante el acceso a la dirección <https://ws050.juntadeandalucia.es/verificarFirma> indicando el código de VERIFICACIÓN

FIRMADO POR

RAQUEL MARIA ESPIN CRESPO

17/12/2024

VERIFICACIÓN

Pk2jm6UYDU9J72AMTZUYRN3GET48NG

PÁG. 7350/9349



**Datos considerados para el Cálculo de la Carga Ganadera mínima y máxima del expediente****Recintos Determinados para el Cálculo de Garga Ganadera Máxima**

REF.	REFERENCIA SIGPAC	CULTIVO	DESCRIPCIÓN CULTIVO	SUP.	
				S/R	RESUELTA (ha)
6827530	23-064-004-00451-00007	62000	PASTOS PERMANENTES DE 5 O MAS AÑOS-SIN VARIEDAD	S	0,86
6827531	23-064-004-00451-00008	62000	PASTOS PERMANENTES DE 5 O MAS AÑOS-SIN VARIEDAD	S	26,65
6827533	23-064-004-00194-00003	62000	PASTOS PERMANENTES DE 5 O MAS AÑOS-SIN VARIEDAD	S	0,54
6827534	23-064-004-00201-00001	62000	PASTOS PERMANENTES DE 5 O MAS AÑOS-SIN VARIEDAD	S	0,09
6827535	23-064-004-00201-00003	62000	PASTOS PERMANENTES DE 5 O MAS AÑOS-SIN VARIEDAD	S	1,13
6827536	23-064-004-00232-00001	62000	PASTOS PERMANENTES DE 5 O MAS AÑOS-SIN VARIEDAD	S	0,30
6827538	23-064-004-00268-00001	62000	PASTOS PERMANENTES DE 5 O MAS AÑOS-SIN VARIEDAD	S	0,62
6827539	23-064-004-00268-00003	62000	PASTOS PERMANENTES DE 5 O MAS AÑOS-SIN VARIEDAD	S	0,01
6827542	23-064-004-00041-00002	62000	PASTOS PERMANENTES DE 5 O MAS AÑOS-SIN VARIEDAD	S	0,12
6827544	23-064-004-00018-00001	62000	PASTOS PERMANENTES DE 5 O MAS AÑOS-SIN VARIEDAD	S	0,39
6827545	23-064-004-00450-00001	62000	PASTOS PERMANENTES DE 5 O MAS AÑOS-SIN VARIEDAD	S	0,42
6827546	23-064-007-00051-00001	62000	PASTOS PERMANENTES DE 5 O MAS AÑOS-SIN VARIEDAD	S	4,84
6876646	23-019-012-00227-00004	62000	PASTOS PERMANENTES DE 5 O MAS AÑOS-SIN VARIEDAD	S	2,53
6876647	23-019-012-00227-00005	62000	PASTOS PERMANENTES DE 5 O MAS AÑOS-SIN VARIEDAD	S	22,23
6876669	23-064-003-00297-00003	62000	PASTOS PERMANENTES DE 5 O MAS AÑOS-SIN VARIEDAD	S	1,91
6876698	23-019-012-00225-00001	62000	PASTOS PERMANENTES DE 5 O MAS AÑOS-SIN VARIEDAD	S	1,56
6876711	23-019-012-00226-00001	62000	PASTOS PERMANENTES DE 5 O MAS AÑOS-SIN VARIEDAD	S	0,18
6876712	23-019-012-00226-00002	62000	PASTOS PERMANENTES DE 5 O MAS AÑOS-SIN VARIEDAD	S	0,31
6876719	23-019-012-00227-00006	62000	PASTOS PERMANENTES DE 5 O MAS AÑOS-SIN VARIEDAD	S	0,35
6876743	23-019-012-00241-00001	62000	PASTOS PERMANENTES DE 5 O MAS AÑOS-SIN VARIEDAD	S	11,32
6876745	23-019-012-00242-00001	62000	PASTOS PERMANENTES DE 5 O MAS AÑOS-SIN VARIEDAD	S	3,31
6876749	23-019-012-00229-00001	62000	PASTOS PERMANENTES DE 5 O MAS AÑOS-SIN VARIEDAD	S	1,87
6876751	23-019-012-00230-00002	62000	PASTOS PERMANENTES DE 5 O MAS AÑOS-SIN VARIEDAD	S	1,16
6876757	23-019-012-00207-00001	62000	PASTOS PERMANENTES DE 5 O MAS AÑOS-SIN VARIEDAD	S	0,49
6876758	23-019-012-00207-00002	62000	PASTOS PERMANENTES DE 5 O MAS AÑOS-SIN VARIEDAD	S	0,40
6876761	23-019-012-00208-00001	62000	PASTOS PERMANENTES DE 5 O MAS AÑOS-SIN VARIEDAD	S	0,69
6876762	23-019-012-00208-00002	62000	PASTOS PERMANENTES DE 5 O MAS AÑOS-SIN VARIEDAD	S	0,26
6876767	23-019-012-00210-00002	62000	PASTOS PERMANENTES DE 5 O MAS AÑOS-SIN VARIEDAD	S	0,91
6876787	23-019-012-00231-00001	62000	PASTOS PERMANENTES DE 5 O MAS AÑOS-SIN VARIEDAD	S	0,98
6876788	23-019-012-00231-00002	62000	PASTOS PERMANENTES DE 5 O MAS AÑOS-SIN VARIEDAD	S	0,13
6876789	23-019-012-00231-00003	62000	PASTOS PERMANENTES DE 5 O MAS AÑOS-SIN VARIEDAD	S	0,17
6876803	23-019-012-00232-00001	62000	PASTOS PERMANENTES DE 5 O MAS AÑOS-SIN VARIEDAD	S	1,03
6876815	23-064-003-00267-00001	62000	PASTOS PERMANENTES DE 5 O MAS AÑOS-SIN VARIEDAD	S	1,39
6876822	23-064-003-00268-00001	62000	PASTOS PERMANENTES DE 5 O MAS AÑOS-SIN VARIEDAD	S	2,48
6876823	23-064-003-00268-00002	62000	PASTOS PERMANENTES DE 5 O MAS AÑOS-SIN VARIEDAD	S	0,23
6876840	23-064-003-00269-00002	62000	PASTOS PERMANENTES DE 5 O MAS AÑOS-SIN VARIEDAD	S	1,15

(1) Superficie declarada admisible ajustada con la superficie comprometida.
(2) Factor de penalización valorando el alcance para el tipo de compromiso.

Puede verificar la integridad de una copia de este documento mediante la lectura del código QR adjunto o mediante el acceso a la dirección <https://ws050.juntadeandalucia.es/verificarFirma> indicando el código de VERIFICACIÓN

FIRMADO POR	RAQUEL MARIA ESPIN CRESPO	17/12/2024	
VERIFICACIÓN	Pk2jm6UYDU9J72AMTZUYRN3GET48NG	PÁG. 7351/9349	

**Datos considerados para el Cálculo de la Carga Ganadera mínima y máxima del expediente****Recintos Determinados para el Cálculo de Garga Ganadera Máxima**

REF.	REFERENCIA SIGPAC	CULTIVO	DESCRIPCIÓN CULTIVO	SUP.	
				S/R	RESUELTA (ha)
6876841	23-064-003-00269-00003	62000	PASTOS PERMANENTES DE 5 O MAS AÑOS-SIN VARIEDAD	S	0,21
6876882	23-064-003-00309-00002	62000	PASTOS PERMANENTES DE 5 O MAS AÑOS-SIN VARIEDAD	S	3,92
6876953	23-064-003-00314-00001	62000	PASTOS PERMANENTES DE 5 O MAS AÑOS-SIN VARIEDAD	S	0,37
6876960	23-064-004-00115-00002	62000	PASTOS PERMANENTES DE 5 O MAS AÑOS-SIN VARIEDAD	S	0,18
6876962	23-064-004-00115-00004	62000	PASTOS PERMANENTES DE 5 O MAS AÑOS-SIN VARIEDAD	S	3,33
6876996	23-064-004-00485-00001	62000	PASTOS PERMANENTES DE 5 O MAS AÑOS-SIN VARIEDAD	S	0,28
1700000007238980	23-064-004-00407-00001	20000	BARBECHO TRADICIONAL-SIN VARIEDAD	S	0,45
1700000007238981	23-064-004-00158-00001	62000	PASTOS PERMANENTES DE 5 O MAS AÑOS-SIN VARIEDAD	S	0,61
1700000007238982	23-064-004-00163-00001	62000	PASTOS PERMANENTES DE 5 O MAS AÑOS-SIN VARIEDAD	S	0,71
1700000007238983	23-064-004-00165-00001	62000	PASTOS PERMANENTES DE 5 O MAS AÑOS-SIN VARIEDAD	S	0,61
1700000007238984	23-064-004-00166-00001	62000	PASTOS PERMANENTES DE 5 O MAS AÑOS-SIN VARIEDAD	S	0,72
1700000007238985	23-064-004-00169-00001	62000	PASTOS PERMANENTES DE 5 O MAS AÑOS-SIN VARIEDAD	S	2,26
1700000007238986	23-064-004-00158-00002	62000	PASTOS PERMANENTES DE 5 O MAS AÑOS-SIN VARIEDAD	S	1,66
1700000007238987	23-064-004-00172-00001	62000	PASTOS PERMANENTES DE 5 O MAS AÑOS-SIN VARIEDAD	S	0,93
1700000007238989	23-064-004-00167-00001	62000	PASTOS PERMANENTES DE 5 O MAS AÑOS-SIN VARIEDAD	S	0,74
1700000007238990	23-064-004-00507-00002	62000	PASTOS PERMANENTES DE 5 O MAS AÑOS-SIN VARIEDAD	S	14,42
1700000007238995	23-064-004-00168-00001	62000	PASTOS PERMANENTES DE 5 O MAS AÑOS-SIN VARIEDAD	S	1,85
1700000007238996	23-064-004-00463-00002	62000	PASTOS PERMANENTES DE 5 O MAS AÑOS-SIN VARIEDAD	S	0,26
1700000007238997	23-064-004-00464-00001	62000	PASTOS PERMANENTES DE 5 O MAS AÑOS-SIN VARIEDAD	S	0,25
1700000007238998	23-064-004-00465-00001	62000	PASTOS PERMANENTES DE 5 O MAS AÑOS-SIN VARIEDAD	S	0,63
1700000007238999	23-064-004-00474-00001	62000	PASTOS PERMANENTES DE 5 O MAS AÑOS-SIN VARIEDAD	S	0,40
1700000007239000	23-064-004-00492-00001	62000	PASTOS PERMANENTES DE 5 O MAS AÑOS-SIN VARIEDAD	S	0,30
1700000007239001	23-064-004-00493-00001	62000	PASTOS PERMANENTES DE 5 O MAS AÑOS-SIN VARIEDAD	S	0,21
1700000007239002	23-064-004-00494-00001	62000	PASTOS PERMANENTES DE 5 O MAS AÑOS-SIN VARIEDAD	S	0,10
1700000007239003	23-064-004-00495-00001	62000	PASTOS PERMANENTES DE 5 O MAS AÑOS-SIN VARIEDAD	S	0,18
1700000007239004	23-064-004-00496-00001	62000	PASTOS PERMANENTES DE 5 O MAS AÑOS-SIN VARIEDAD	S	0,75
1700000007239005	23-064-004-00326-00007	62000	PASTOS PERMANENTES DE 5 O MAS AÑOS-SIN VARIEDAD	S	6,59
1700000007239006	23-064-004-00376-00003	62000	PASTOS PERMANENTES DE 5 O MAS AÑOS-SIN VARIEDAD	S	1,99
1700000007239010	23-064-005-00730-00001	62000	PASTOS PERMANENTES DE 5 O MAS AÑOS-SIN VARIEDAD	S	0,74
1700000007239011	23-064-005-00733-00001	62000	PASTOS PERMANENTES DE 5 O MAS AÑOS-SIN VARIEDAD	S	0,09
1700000007239012	23-064-005-00734-00001	62000	PASTOS PERMANENTES DE 5 O MAS AÑOS-SIN VARIEDAD	S	0,30
1700000007239013	23-064-005-00735-00001	62000	PASTOS PERMANENTES DE 5 O MAS AÑOS-SIN VARIEDAD	S	0,40
1700000007239014	23-064-005-00736-00001	62000	PASTOS PERMANENTES DE 5 O MAS AÑOS-SIN VARIEDAD	S	0,90
1700000007239016	23-064-005-00741-00001	62000	PASTOS PERMANENTES DE 5 O MAS AÑOS-SIN VARIEDAD	S	0,27
1700000007239017	23-064-005-00742-00001	62000	PASTOS PERMANENTES DE 5 O MAS AÑOS-SIN VARIEDAD	S	0,12
1700000007239018	23-064-004-00467-00001	62000	PASTOS PERMANENTES DE 5 O MAS AÑOS-SIN VARIEDAD	S	0,50

(1) Superficie declarada admisible ajustada con la superficie comprometida.
(2) Factor de penalización valorando el alcance para el tipo de compromiso.

Puede verificar la integridad de una copia de este documento mediante la lectura del código QR adjunto o mediante el acceso a la dirección <https://ws050.juntadeandalucia.es/verificarFirma> indicando el código de VERIFICACIÓN

FIRMADO POR

RAQUEL MARIA ESPIN CRESPO

17/12/2024

VERIFICACIÓN

Pk2jm6UYDU9J72AMTZUYRN3GET48NG

PÁG. 7352/9349



**Datos considerados para el Cálculo de la Carga Ganadera mínima y máxima del expediente****Recintos Determinados para el Cálculo de Garga Ganadera Máxima**

REF.	REFERENCIA SIGPAC	CULTIVO	DESCRIPCIÓN CULTIVO	S/R	SUP. RESUELTA (ha)
1700000007239020	23-064-004-00462-00001	62000	PASTOS PERMANENTES DE 5 O MAS AÑOS-SIN VARIEDAD	S	0,38
1700000007239021	23-064-004-00469-00001	62000	PASTOS PERMANENTES DE 5 O MAS AÑOS-SIN VARIEDAD	S	0,33
1700000007239022	23-064-005-00701-00001	62000	PASTOS PERMANENTES DE 5 O MAS AÑOS-SIN VARIEDAD	S	1,39
1700000007239023	23-064-003-00277-00001	62000	PASTOS PERMANENTES DE 5 O MAS AÑOS-SIN VARIEDAD	S	0,56
1700000007239024	23-064-003-00276-00001	62000	PASTOS PERMANENTES DE 5 O MAS AÑOS-SIN VARIEDAD	S	0,32
1700000007239026	23-064-003-00302-00002	62000	PASTOS PERMANENTES DE 5 O MAS AÑOS-SIN VARIEDAD	S	0,52
1700000007239027	23-064-003-00303-00002	62000	PASTOS PERMANENTES DE 5 O MAS AÑOS-SIN VARIEDAD	S	0,47
1700000007239028	23-064-003-00280-00001	62000	PASTOS PERMANENTES DE 5 O MAS AÑOS-SIN VARIEDAD	S	0,97
1700000007239029	23-064-004-00473-00001	62000	PASTOS PERMANENTES DE 5 O MAS AÑOS-SIN VARIEDAD	S	0,14
1700000007239030	23-064-005-00743-00001	62000	PASTOS PERMANENTES DE 5 O MAS AÑOS-SIN VARIEDAD	S	0,54
1700000007239031	23-064-004-00373-00005	62000	PASTOS PERMANENTES DE 5 O MAS AÑOS-SIN VARIEDAD	S	2,20

Incidencias de carga ganadera**INCIDENCIA DESCRIPCIÓN**

- 4272 Verifica que las líneas de declaración de las Solicitudes Únicas no tienen solapes con la capa de Retroactividad Gráfica (ambas de la misma campaña) a nivel de expediente/línea de declaración gráfica de la solicitud.
 Ref:6827523 Recinto:23-064-004-00326-00020 Cultivo: - Agregado de la referencia del recinto.:0 Zona de la referencia del recinto.:0 Superficie solapada.:0,04 Id. Incid.:5081938
 Ref:1700000007239028 Recinto:23-064-003-00280-00001 Cultivo: - Agregado de la referencia del recinto.:0 Zona de la referencia del recinto.:0 Superficie solapada.:0,07 Id. Incid.:5081939

(1) Superficie declarada admisible ajustada con la superficie comprometida.
 (2) Factor de penalización valorando el alcance para el tipo de compromiso.

Puede verificar la integridad de una copia de este documento mediante la lectura del código QR adjunto o mediante el acceso a la dirección <https://ws050.juntadeandalucia.es/verificarFirma> indicando el código de VERIFICACIÓN

FIRMADO POR	RAQUEL MARIA ESPIN CRESPO	17/12/2024	
VERIFICACIÓN	Pk2jm6UYDU9J72AMTZUYRN3GET48NG	PÁG. 7353/9349	



<u>APELLIDOS Y NOMBRE / RAZÓN SOCIAL</u>	<u>NIF</u>	<u>EXPEDIENTE</u>	<u>ANUALIDAD DE PAGO</u>		
MARTINEZ HERVAS ALBERTO	***0630*	1121406	1ª		
IMPORTE POR ANUALIDAD					
	2023	2024	2025	2026	2027
IMPORTE MÁXIMO SUBVENCIONABLE	3.129,49 €	3.129,49 €	3.129,49 €	2.607,91 €	2.607,91 €
IMPORTE MEDIO DE TRANSFERENCIA (€/ha)	297,48 €	297,48 €	297,48 €	247,90 €	247,90 €

RESUMEN DE UNIDADES

<u>Cód</u>	<u>GRUPO DE PAGO</u>	<u>Sup. Dec. Admisible (ha)</u>	<u>Sup. Comprometida (ha)</u>	<u>Sup. ajustada compromiso (1) (ha)</u>	<u>% sobredec.</u>	<u>Sup. Resuelta (ha)</u>	<u>Importe Declarado</u>	<u>Importe Topado</u>	<u>Importe Resuelto</u>	<u>Importe tras sobredec.</u>
419	OLIVAR	10,52		10,52	0,00	10,52	3.129,49	3.129,49	3.129,49	3.129,49
TOTAL		10,52	10,52	10,52		10,52	3.129,49	3.129,49	3.129,49	3.129,49

APLICACIÓN DE REDUCCIONES Y PENALIZACIONES

<u>GRUPO DE PAGO</u>	<u>Importe Calculado</u>	<u>Importe prereduc.</u>	<u>Criterios de subvencionabilidad y compromisos</u>	<u>Presentación tardía</u>	<u>Omisión declaración</u>	<u>Condicionalidad</u>	<u>IMPORTE (Euros) RESUELTO</u>
OLIVAR	3.129,49		0,00	0,00	0,00	0,00	3.129,49
TOTAL	3.129,49		3.129,49				3.129,49

RESUMEN DE PAGOS

	<u>IMPORTE (Euros)</u>			
	<u>RESUELTO</u>	<u>FEADER</u>	<u>MAPA</u>	<u>CAPADR</u>
OLIVAR - Pago realizado	3.129,49 €	2.660,07 €	307,00 €	162,42 €

RECINTOS RESUELTOS

<u>REF.</u>	<u>REFERENCIA SIGPAC</u>	<u>CULTIVO DESCRIPCIÓN CULTIVO</u>	<u>S/R G.PAGO</u>	<u>PEND. MEDIA (%)</u>	<u>SUP. DEC. ADMISIBLE (ha)</u>	<u>SUP. COMPROM. (ha)</u>	<u>SUP. AJUSTADA COMPROM. (1) (ha)</u>	<u>SUP. CONY. SIGPAC (ha)</u>	<u>SUP. CERTIE (ha)</u>	<u>SUP. CAMPO (ha)</u>	<u>SUP. CAMPO DETER. CULT. DECLARADO (ha)</u>	<u>SUP. DEC. REDUCIDA (ha)</u>	<u>SUP. RESUELTA (ha)</u>
-1061084	23-094-052-00343-001	101010 OLIVAR-PICUAL	S 419	3,70	0,08	0,08	0,08		0,08			0,08	0,08
-716854	23-094-052-00341-001	101010 OLIVAR-PICUAL	S 419	4,40	0,46	0,46	0,46		0,46			0,46	0,46
-468023	23-094-052-00516-002	101010 OLIVAR-PICUAL	S 419	55,50	0,04	0,04	0,04		0,04			0,04	0,04
-467546	23-094-052-00343-001	101010 OLIVAR-PICUAL	S 419	3,70	0,31	0,31	0,31		0,31			0,31	0,31
-467545	23-094-053-00059-001	101010 OLIVAR-PICUAL	S 419	3,10	0,11	0,11	0,11		0,11			0,11	0,11
-88005	23-094-052-00106-001	101010 OLIVAR-PICUAL	S 419	22,50	0,49	0,49	0,49		0,49			0,49	0,49
4130215	23-094-052-00108-001	101010 OLIVAR-PICUAL	S 419	19,30	1,24	1,24	1,24		1,24			1,24	1,24
4130221	23-094-052-00109-001	101010 OLIVAR-PICUAL	S 419	15,80	0,83	0,83	0,83		0,83			0,83	0,83
4589353	23-094-052-00517-003	101010 OLIVAR-PICUAL	S 419	57,80	0,72	0,72	0,72		0,72			0,72	0,72
4589369	23-094-052-00291-001	101010 OLIVAR-PICUAL	S 419	47,90	0,79	0,79	0,79		0,79			0,79	0,79
4679981	23-094-052-00342-001	101010 OLIVAR-PICUAL	S 419	2,90	0,49	0,49	0,49		0,49			0,49	0,49
5488649	23-094-053-00034-001	101010 OLIVAR-PICUAL	S 419	4,10	0,31	0,31	0,31		0,31			0,31	0,31
1700000002993812	23-094-052-00107-003	101010 OLIVAR-PICUAL	S 419	20,50	0,25	0,25	0,25		0,25			0,25	0,25
1700000002993813	23-094-052-00336-001	101010 OLIVAR-PICUAL	S 419	18,40	0,14	0,14	0,14		0,14			0,14	0,14
1700000002993814	23-094-052-00337-003	101010 OLIVAR-PICUAL	S 419	31,10	0,58	0,58	0,58		0,58			0,58	0,58
1700000002993815	23-094-052-00340-002	101010 OLIVAR-PICUAL	S 419	4,00	1,60	1,60	1,60		1,60			1,60	1,60
1700000002993817	23-094-053-00031-001	101010 OLIVAR-PICUAL	S 419	3,40	0,09	0,09	0,09		0,09			0,09	0,09
1700000002993818	23-094-053-00032-001	101010 OLIVAR-PICUAL	S 419	3,90	0,99	0,99	0,99		0,99			0,99	0,99
1700000002993819	23-094-053-00033-001	101010 OLIVAR-PICUAL	S 419	4,90	0,01	0,01	0,01		0,01			0,01	0,01
1700000002993820	23-094-052-00120-001	101010 OLIVAR-PICUAL	S 419	15,40	0,78	0,78	0,78		0,78			0,78	0,78
1700000002993821	23-094-053-00039-002	101010 OLIVAR-PICUAL	S 419	3,30	0,03	0,03	0,03		0,03			0,03	0,03
1700000002993822	23-094-053-00041-001	101010 OLIVAR-PICUAL	S 419	2,70	0,05	0,05	0,05		0,05			0,05	0,05
1700000002993823	23-094-053-00044-001	101010 OLIVAR-PICUAL	S 419	1,90	0,13	0,13	0,13		0,13			0,13	0,13

(1) Superficie declarada admisible ajustada con la superficie comprometida.
(2) Factor de penalización valorando el alcance para el tipo de compromiso.Puede verificar la integridad de una copia de este documento mediante la lectura del código QR adjunto o mediante el acceso a la dirección <https://ws050.juntadeandalucia.es/verificarFirma> indicando el código de VERIFICACIÓN

FIRMADO POR

RAQUEL MARIA ESPIN CRESPO

17/12/2024

VERIFICACIÓN

Pk2jm6UYDU9J72AMTZUYRN3GET48NG

PÁG. 7354/9349



**APELLIDOS Y NOMBRE / RAZÓN SOCIAL**

MARTINEZ MARTINEZ MARIA DEL PILAR

NIF

***2609*

EXPEDIENTE

1232525

ANUALIDAD DE PAGO

1ª

IMPORTES POR ANUALIDAD

	2023	2024	2025	2026	2027
IMPORTE MÁXIMO SUBVENCIONABLE	4.619,46 €	4.619,46 €	3.849,55 €	3.849,55 €	3.849,55 €
IMPORTE MEDIO DE TRANSFERENCIA (€/ha)	69,01 €	69,01 €	57,51 €	57,51 €	57,51 €

RESUMEN DE UNIDADES

Cód	GRUPO DE PAGO	Sup. Dec. Admisible (ha)	Sup. Comprometida (ha)	Sup. ajustada compromiso (1) (ha)	% sobredec.	Sup. Resuelta (ha)	Importe Declarado	Importe Topado	Importe Resuelto	Importe tras sobredec.
418	PASTOS ASOCIADOS A GANADERÍA ECOLÓGICA	66,94		66,94	0,00	66,94	6.598,95	4.619,46	4.619,46	4.619,46
TOTAL		66,94	66,94	66,94		66,94	6.598,95	4.619,46	4.619,46	4.619,46

APLICACIÓN DE REDUCCIONES Y PENALIZACIONES

GRUPO DE PAGO	Importe Calculado	Importe prereduc.	Criterios de subvencionabilidad y compromisos	Presentación tardía	Omisión declaración	Condicionalidad	IMPORTE (Euros) RESUELTO
PASTOS ASOCIADOS A GANADERÍA	4.619,46	4.619,46	0,00	0,00	0,00	0,00	4.619,46
TOTAL	4.619,46	4.619,46					4.619,46

RESUMEN DE PAGOS

	RESUELTO	FEADER	MAPA	CAPADR
PASTOS ASOCIADOS A GANADERÍA ECOLÓGICA - Pago realizado	4.619,46 €	3.926,54 €	453,17 €	239,75 €

(1) Superficie declarada admisible ajustada con la superficie comprometida.
(2) Factor de penalización valorando el alcance para el tipo de compromiso.Puede verificar la integridad de una copia de este documento mediante la lectura del código QR adjunto o mediante el acceso a la dirección <https://ws050.juntadeandalucia.es/verificarFirma> indicando el código de VERIFICACIÓN

FIRMADO POR

RAQUEL MARIA ESPIN CRESPO

17/12/2024

VERIFICACIÓN

Pk2jm6UYDU9J72AMTZUYRN3GET48NG

PÁG. 7355/9349





RECINTOS RESUELTOS

REF.	REFERENCIA SIGPAC	CULTIVO DESCRIPCIÓN CULTIVO	S/R	G.PAGO	PEND. MEDIA (%)	SUP. DEC. ADMISIBLE (ha)	SUP. COMPROM. (ha)	SUP. AJUSTADA COMPROM. (1) (ha)	SUP. CONV. SIGPAC (ha)	SUP. CERTIF. (ha)	SUP. CAMPO (ha)	SUP. CAMPO DEJER CULT. DECLARADO (ha)	SUP. DEC. REDUCIDA (ha)	SUP. RESUELTA (ha)
-1606213	23-081-010-00165-007	62000 PASTOS PERMANENTES DE 5 O MAS AÑOS-SIN VARIEDAD	S	418	33,50	5,96	5,96	5,96		5,96			5,96	5,96
-517754	23-081-010-40395-004	62000 PASTOS PERMANENTES DE 5 O MAS AÑOS-SIN VARIEDAD	S	418	60,30	0,09	0,09	0,09		0,36			0,09	0,09
-517753	23-081-010-00395-004	62000 PASTOS PERMANENTES DE 5 O MAS AÑOS-SIN VARIEDAD	S	418	55,20	3,48	3,48	3,48		6,30			3,48	3,48
4228959	23-065-008-00024-006	62000 PASTOS PERMANENTES DE 5 O MAS AÑOS-SIN VARIEDAD	S	418	15,30	0,95	0,95	0,95		0,95			0,95	0,95
4228980	23-065-008-00024-007	62000 PASTOS PERMANENTES DE 5 O MAS AÑOS-SIN VARIEDAD	S	418	38,00	1,46	1,46	1,46		1,72			1,46	1,46
4228981	23-065-008-00061-001	62000 PASTOS PERMANENTES DE 5 O MAS AÑOS-SIN VARIEDAD	S	418	6,60	2,39	2,39	2,39		2,39			2,39	2,39
4228984	23-065-008-00061-002	62000 PASTOS PERMANENTES DE 5 O MAS AÑOS-SIN VARIEDAD	S	418	4,70	2,73	2,73	2,73		2,73			2,73	2,73
4228990	23-065-008-00061-007	62000 PASTOS PERMANENTES DE 5 O MAS AÑOS-SIN VARIEDAD	S	418	19,80	0,79	0,79	0,79		0,79			0,79	0,79
1700000007023665	23-081-010-00156-001	62000 PASTOS PERMANENTES DE 5 O MAS AÑOS-SIN VARIEDAD	S	418	11,10	0,14	0,14	0,14		0,18			0,14	0,14
1700000007023666	23-081-010-00157-001	62000 PASTOS PERMANENTES DE 5 O MAS AÑOS-SIN VARIEDAD	S	418	20,40	0,14	0,14	0,14		0,14			0,14	0,14
1700000007023667	23-081-010-00161-003	62000 PASTOS PERMANENTES DE 5 O MAS AÑOS-SIN VARIEDAD	S	418	24,30	0,11	0,11	0,11		0,13			0,11	0,11
1700000007023668	23-081-010-00162-001	62000 PASTOS PERMANENTES DE 5 O MAS AÑOS-SIN VARIEDAD	S	418	18,20	0,41	0,41	0,41		0,41			0,41	0,41
1700000007023669	23-081-010-00163-002	62000 PASTOS PERMANENTES DE 5 O MAS AÑOS-SIN VARIEDAD	S	418	21,10	0,80	0,80	0,80		0,80			0,80	0,80
1700000007023670	23-081-010-00424-003	62000 PASTOS PERMANENTES DE 5 O MAS AÑOS-SIN VARIEDAD	S	418	17,20	0,32	0,32	0,32		0,32			0,32	0,32
1700000007023671	23-081-010-00433-003	62000 PASTOS PERMANENTES DE 5 O MAS AÑOS-SIN VARIEDAD	S	418	23,70	0,02	0,02	0,02		0,02			0,02	0,02
1700000007023674	23-081-010-00172-002	62000 PASTOS PERMANENTES DE 5 O MAS AÑOS-SIN VARIEDAD	R	418	29,10	0,12	0,12	0,12		0,12			0,12	0,12
1700000007023675	23-081-010-00173-001	62000 PASTOS PERMANENTES DE 5 O MAS AÑOS-SIN VARIEDAD	R	418	26,10	0,21	0,21	0,21		0,21			0,21	0,21
1700000007023676	23-081-010-00174-001	62000 PASTOS PERMANENTES DE 5 O MAS AÑOS-SIN VARIEDAD	R	418	27,80	0,14	0,14	0,14		0,14			0,14	0,14
1700000007023677	23-081-010-00175-001	62000 PASTOS PERMANENTES DE 5 O MAS AÑOS-SIN VARIEDAD	R	418	27,20	0,21	0,21	0,21		0,21			0,21	0,21
1700000007023678	23-081-010-00422-005	62000 PASTOS PERMANENTES DE 5 O MAS AÑOS-SIN VARIEDAD	R	418	17,00	0,30	0,30	0,30		0,35			0,30	0,30
1700000007023679	23-081-010-00423-003	62000 PASTOS PERMANENTES DE 5 O MAS AÑOS-SIN VARIEDAD	R	418	14,00	0,14	0,14	0,14		0,14			0,14	0,14
1700000007023680	23-081-010-00191-001	62000 PASTOS PERMANENTES DE 5 O MAS AÑOS-SIN VARIEDAD	S	418	17,80	0,21	0,21	0,21		0,21			0,21	0,21
1700000007023681	23-081-010-00187-005	62000 PASTOS PERMANENTES DE 5 O MAS AÑOS-SIN VARIEDAD	S	418	16,60	0,44	0,44	0,44		0,44			0,44	0,44
1700000007023682	23-081-010-00350-001	62000 PASTOS PERMANENTES DE 5 O MAS AÑOS-SIN VARIEDAD	S	418	39,50	1,82	1,82	1,82		2,42			1,82	1,82
1700000007023683	23-081-010-00252-002	62000 PASTOS PERMANENTES DE 5 O MAS AÑOS-SIN VARIEDAD	S	418	23,70	0,48	0,48	0,48		0,48			0,48	0,48
1700000007023684	23-081-010-00350-004	62000 PASTOS PERMANENTES DE 5 O MAS AÑOS-SIN VARIEDAD	S	418	43,60	1,50	1,50	1,50		2,00			1,50	1,50
1700000007023685	23-081-010-00350-003	62000 PASTOS PERMANENTES DE 5 O MAS AÑOS-SIN VARIEDAD	S	418	35,50	3,70	3,70	3,70		4,93			3,70	3,70
1700000007023687	23-081-010-00189-001	62000 PASTOS PERMANENTES DE 5 O MAS AÑOS-SIN VARIEDAD	S	418	12,00	0,21	0,21	0,21		0,21			0,21	0,21
1700000007023688	23-081-010-00190-003	62000 PASTOS PERMANENTES DE 5 O MAS AÑOS-SIN VARIEDAD	R	418	18,30	0,40	0,40	0,40		0,40			0,40	0,40
1700000007023689	23-081-010-00194-004	62000 PASTOS PERMANENTES DE 5 O MAS AÑOS-SIN VARIEDAD	S	418	27,80	3,43	3,43	3,43		4,57			3,43	3,43
1700000007023690	23-081-016-00391-001	62000 PASTOS PERMANENTES DE 5 O MAS AÑOS-SIN VARIEDAD	S	418	47,90	0,31	0,31	0,31		0,41			0,31	0,31
1700000007023691	23-081-016-00312-001	62000 PASTOS PERMANENTES DE 5 O MAS AÑOS-SIN VARIEDAD	S	418	29,80	0,17	0,17	0,17		0,22			0,17	0,17
1700000007023692	23-081-010-00176-001	62000 PASTOS PERMANENTES DE 5 O MAS AÑOS-SIN VARIEDAD	R	418	10,80	0,38	0,38	0,38		0,38			0,38	0,38
1700000007023699	23-081-010-00152-001	62000 PASTOS PERMANENTES DE 5 O MAS AÑOS-SIN VARIEDAD	S	418	35,30	2,95	2,95	2,95		3,93			2,95	2,95
1700000007023700	23-081-010-00153-001	62000 PASTOS PERMANENTES DE 5 O MAS AÑOS-SIN VARIEDAD	S	418	19,90	0,09	0,09	0,09		0,21			0,09	0,09
1700000007023701	23-081-010-00359-002	62000 PASTOS PERMANENTES DE 5 O MAS AÑOS-SIN VARIEDAD	S	418	18,00	0,17	0,17	0,17		0,22			0,17	0,17
1700000007023702	23-081-010-00181-001	62000 PASTOS PERMANENTES DE 5 O MAS AÑOS-SIN VARIEDAD	S	418	33,60	2,32	2,32	2,32		3,09			2,32	2,32
1700000007023703	23-081-010-00182-001	62000 PASTOS PERMANENTES DE 5 O MAS AÑOS-SIN VARIEDAD	S	418	31,90	4,39	4,39	4,39		5,85			4,39	4,39
1700000007023704	23-081-010-00160-001	62000 PASTOS PERMANENTES DE 5 O MAS AÑOS-SIN VARIEDAD	S	418	31,10	1,77	1,77	1,77		2,08			1,77	1,77
1700000007023705	23-081-010-00161-002	62000 PASTOS PERMANENTES DE 5 O MAS AÑOS-SIN VARIEDAD	S	418	37,80	1,38	1,38	1,38		1,84			1,38	1,38
1700000007023707	23-081-010-00358-002	62000 PASTOS PERMANENTES DE 5 O MAS AÑOS-SIN VARIEDAD	S	418	110,40	0,32	0,32	0,32		0,90			0,32	0,32
1700000007023708	23-081-010-00157-002	62000 PASTOS PERMANENTES DE 5 O MAS AÑOS-SIN VARIEDAD	S	418	23,70	0,45	0,45	0,45		0,53			0,45	0,45
1700000007023710	23-081-010-00176-002	62000 PASTOS PERMANENTES DE 5 O MAS AÑOS-SIN VARIEDAD	S	418	26,70	0,11	0,11	0,11		0,32			0,11	0,11
1700000007023711	23-081-010-00187-001	62000 PASTOS PERMANENTES DE 5 O MAS AÑOS-SIN VARIEDAD	S	418	59,70	13,60	13,60	13,60		20,92			13,60	13,60
1700000007023712	23-081-010-00190-002	62000 PASTOS PERMANENTES DE 5 O MAS AÑOS-SIN VARIEDAD	S	418	28,40	0,05	0,05	0,05		0,11			0,05	0,05
1700000007023713	23-081-010-00179-001	62000 PASTOS PERMANENTES DE 5 O MAS AÑOS-SIN VARIEDAD	S	418	16,30	0,20	0,20	0,20		0,24			0,20	0,20
1700000007023714	23-081-010-00163-001	62000 PASTOS PERMANENTES DE 5 O MAS AÑOS-SIN VARIEDAD	S	418	38,10	1,54	1,54	1,54		1,81			1,54	1,54
1700000007023715	23-081-010-00162-002	62000 PASTOS PERMANENTES DE 5 O MAS AÑOS-SIN VARIEDAD	S	418	36,70	0,45	0,45	0,45		0,60			0,45	0,45
1700000007023716	23-081-010-00423-002	62000 PASTOS PERMANENTES DE 5 O MAS AÑOS-SIN VARIEDAD	S	418	25,20	0,09	0,09	0,09		0,12			0,09	0,09
1700000007023717	23-081-010-00187-004	62000 PASTOS PERMANENTES DE 5 O MAS AÑOS-SIN VARIEDAD	S	418	35,20	1,08	1,08	1,08		1,27			1,08	1,08
1700000007023718	23-081-010-00160-002	62000 PASTOS PERMANENTES DE 5 O MAS AÑOS-SIN VARIEDAD	S	418	37,10	1,00	1,00	1,00		1,18			1,00	1,00
1700000007023720	23-081-010-00155-001	62000 PASTOS PERMANENTES DE 5 O MAS AÑOS-SIN VARIEDAD	S	418	15,70	0,13	0,13	0,13		0,15			0,13	0,13
1700000007023721	23-081-010-00164-001	62000 PASTOS PERMANENTES DE 5 O MAS AÑOS-SIN VARIEDAD	S	418	28,90	0,60	0,60	0,60		0,92			0,60	0,60

(1) Superficie declarada admisible ajustada con la superficie comprometida.
 (2) Factor de penalización valorando el alcance para el tipo de compromiso.

Puede verificar la integridad de una copia de este documento mediante la lectura del código QR adjunto o mediante el acceso a la dirección <https://ws050.juntadeandalucia.es/verificarFirma> indicando el código de VERIFICACIÓN



FIRMADO POR	RAQUEL MARIA ESPIN CRESPO	17/12/2024
VERIFICACIÓN	Pk2jm6UYDU9J72AMTZUYRN3GET48NG	PÁG. 7356/9349

**RECINTOS RESUELTOS**

REF.	REFERENCIA SIGPAC	CULTIVO	DESCRIPCIÓN CULTIVO	S/R	G.PAGO	PEND. MEDIA (%)	SUP. DEC. ADMISIBLE (ha)	SUP. COMPROM. (ha)	SUP. AJUSTADA COMPR.(1) (ha)	SUP. CONV. SIGPAC (ha)	SUP. CERTIE. (ha)	SUP. CAMPO (ha)	SUP. CAMPO DETER. CULT. DECLARADO (ha)	SUP. DEC. REDUCIDA (ha)	SUP. RESUELTA (ha)
170000007023722	23-081-010-00169-001	62000	PASTOS PERMANENTES DE 5 O MAS AÑOS-SIN VARIEDAD	S	418	28,10	0,29	0,29	0,29		0,45			0,29	0,29

INCIDENCIAS**INCIDENCIA DESCRIPCIÓN**

- 75022 No autoriza a que, en caso de la devolución por la entidad financiera (retrocesión bancaria) del pago en la cuenta corriente consignada en la solicitud y que está debidamente registrada en el sistema contable GIRO de la Junta de Andalucía, se proceda al pago en cualquier otra cuenta corriente de la titularidad del solicitante vigente en dicho sistema contable.
- 100424 Solicita recinto que no está comprometido para la operación.
 Ref.-1561518 Recinto:23-065-008-00062-00001 Cultivo:63000 PASTOS DE MENOS DE 5 AÑOS-SIN VARIEDAD Secano
 Ref.-1606210 Recinto:23-081-010-00180-00001 Cultivo:62000 PASTOS PERMANENTES DE 5 O MAS AÑOS-SIN VARIEDAD Secano
 Ref.-1606207 Recinto:23-081-010-00186-00001 Cultivo:62000 PASTOS PERMANENTES DE 5 O MAS AÑOS-SIN VARIEDAD Secano
 Ref.-1606214 Recinto:23-081-010-00186-00002 Cultivo:62000 PASTOS PERMANENTES DE 5 O MAS AÑOS-SIN VARIEDAD Secano
 Ref.-1606219 Recinto:23-081-010-00188-00001 Cultivo:62000 PASTOS PERMANENTES DE 5 O MAS AÑOS-SIN VARIEDAD Secano
 Ref.-1606223 Recinto:23-081-010-00188-00003 Cultivo:62000 PASTOS PERMANENTES DE 5 O MAS AÑOS-SIN VARIEDAD Secano
 Ref.-1606246 Recinto:23-081-010-00264-00001 Cultivo:62000 PASTOS PERMANENTES DE 5 O MAS AÑOS-SIN VARIEDAD Secano

Datos considerados para el Cálculo de la Carga Ganadera mínima y máxima del expediente

Explotación	Especie	Inscrito en Sipea y Admisible	Ugm Calculada para CG Mínima	Ugm Calculada para CG Máxima
ES230810000584	CAPRINA	SI	0,39	0,39
ES230810000584	OVINA	SI	8,74	8,74
ES230820000550	CAPRINA	SI	0,43	0,43
ES230820000550	OVINA	SI	8,46	8,46
			18,02	18,02

Superficie determinada para Cálculo Carga Ganadera Mínima: 85,29 ha

Superficie determinada para Cálculo Carga Ganadera Máxima: 85,29 ha

Los importes del Grupo de Pago de pastos de este expediente han sido ajustados por no llegar a la carga ganadera mínima de 0,3

Carga Ganadera Mínima Expediente: 0,21 ugm/ha

Carga Ganadera Máxima Expediente: 0,21 ugm/ha

Recintos Determinados para el Cálculo de Garga Ganadera Mínima

REF.	REFERENCIA SIGPAC	CULTIVO	DESCRIPCIÓN CULTIVO	S/R	SUP. RESUELTA (ha)
-1606246	23-081-010-00264-00001	62000	PASTOS PERMANENTES DE 5 O MAS AÑOS-SIN VARIEDAD	S	3,18
-1606223	23-081-010-00188-00003	62000	PASTOS PERMANENTES DE 5 O MAS AÑOS-SIN VARIEDAD	S	0,68
-1606219	23-081-010-00188-00001	62000	PASTOS PERMANENTES DE 5 O MAS AÑOS-SIN VARIEDAD	S	3,55
-1606214	23-081-010-00186-00002	62000	PASTOS PERMANENTES DE 5 O MAS AÑOS-SIN VARIEDAD	S	1,70
-1606213	23-081-010-00165-00007	62000	PASTOS PERMANENTES DE 5 O MAS AÑOS-SIN VARIEDAD	S	5,96
-1606210	23-081-010-00180-00001	62000	PASTOS PERMANENTES DE 5 O MAS AÑOS-SIN VARIEDAD	S	7,09
-1606207	23-081-010-00186-00001	62000	PASTOS PERMANENTES DE 5 O MAS AÑOS-SIN VARIEDAD	S	1,43
-1561518	23-065-008-00062-00001	63000	PASTOS DE MENOS DE 5 AÑOS-SIN VARIEDAD	S	0,72
-517754	23-081-010-40395-00004	62000	PASTOS PERMANENTES DE 5 O MAS AÑOS-SIN VARIEDAD	S	0,09
-517753	23-081-010-00395-00004	62000	PASTOS PERMANENTES DE 5 O MAS AÑOS-SIN VARIEDAD	S	3,48
4228959	23-065-008-00024-00006	62000	PASTOS PERMANENTES DE 5 O MAS AÑOS-SIN VARIEDAD	S	0,95
4228980	23-065-008-00024-00007	62000	PASTOS PERMANENTES DE 5 O MAS AÑOS-SIN VARIEDAD	S	1,46
4228981	23-065-008-00061-00001	62000	PASTOS PERMANENTES DE 5 O MAS AÑOS-SIN VARIEDAD	S	2,39

(1) Superficie declarada admisible ajustada con la superficie comprometida.
(2) Factor de penalización valorando el alcance para el tipo de compromiso.Puede verificar la integridad de una copia de este documento mediante la lectura del código QR adjunto o mediante el acceso a la dirección <https://ws050.juntadeandalucia.es/verificarFirma> indicando el código de VERIFICACIÓN

FIRMADO POR

RAQUEL MARIA ESPIN CRESPO

17/12/2024

VERIFICACIÓN

Pk2jm6UYDU9J72AMTZUYRN3GET48NG

PÁG. 7357/9349



**Datos considerados para el Cálculo de la Carga Ganadera mínima y máxima del expediente****Recintos Determinados para el Cálculo de Garga Ganadera Mínima**

REF.	REFERENCIA SIGPAC	CULTIVO	DESCRIPCIÓN CULTIVO	SUP.	
				S/R	RESUELTA (ha)
4228984	23-065-008-00061-00002	62000	PASTOS PERMANENTES DE 5 O MAS AÑOS-SIN VARIEDAD	S	2,73
4228990	23-065-008-00061-00007	62000	PASTOS PERMANENTES DE 5 O MAS AÑOS-SIN VARIEDAD	S	0,79
1700000007023665	23-081-010-00156-00001	62000	PASTOS PERMANENTES DE 5 O MAS AÑOS-SIN VARIEDAD	S	0,14
1700000007023666	23-081-010-00157-00001	62000	PASTOS PERMANENTES DE 5 O MAS AÑOS-SIN VARIEDAD	S	0,14
1700000007023667	23-081-010-00161-00003	62000	PASTOS PERMANENTES DE 5 O MAS AÑOS-SIN VARIEDAD	S	0,11
1700000007023668	23-081-010-00162-00001	62000	PASTOS PERMANENTES DE 5 O MAS AÑOS-SIN VARIEDAD	S	0,41
1700000007023669	23-081-010-00163-00002	62000	PASTOS PERMANENTES DE 5 O MAS AÑOS-SIN VARIEDAD	S	0,80
1700000007023670	23-081-010-00424-00003	62000	PASTOS PERMANENTES DE 5 O MAS AÑOS-SIN VARIEDAD	S	0,32
1700000007023671	23-081-010-00433-00003	62000	PASTOS PERMANENTES DE 5 O MAS AÑOS-SIN VARIEDAD	S	0,02
1700000007023674	23-081-010-00172-00002	62000	PASTOS PERMANENTES DE 5 O MAS AÑOS-SIN VARIEDAD	R	0,12
1700000007023675	23-081-010-00173-00001	62000	PASTOS PERMANENTES DE 5 O MAS AÑOS-SIN VARIEDAD	R	0,21
1700000007023676	23-081-010-00174-00001	62000	PASTOS PERMANENTES DE 5 O MAS AÑOS-SIN VARIEDAD	R	0,14
1700000007023677	23-081-010-00175-00001	62000	PASTOS PERMANENTES DE 5 O MAS AÑOS-SIN VARIEDAD	R	0,21
1700000007023678	23-081-010-00422-00005	62000	PASTOS PERMANENTES DE 5 O MAS AÑOS-SIN VARIEDAD	R	0,30
1700000007023679	23-081-010-00423-00003	62000	PASTOS PERMANENTES DE 5 O MAS AÑOS-SIN VARIEDAD	R	0,14
1700000007023680	23-081-010-00191-00001	62000	PASTOS PERMANENTES DE 5 O MAS AÑOS-SIN VARIEDAD	S	0,21
1700000007023681	23-081-010-00187-00005	62000	PASTOS PERMANENTES DE 5 O MAS AÑOS-SIN VARIEDAD	S	0,44
1700000007023682	23-081-010-00350-00001	62000	PASTOS PERMANENTES DE 5 O MAS AÑOS-SIN VARIEDAD	S	1,82
1700000007023683	23-081-010-00252-00002	62000	PASTOS PERMANENTES DE 5 O MAS AÑOS-SIN VARIEDAD	S	0,48
1700000007023684	23-081-010-00350-00004	62000	PASTOS PERMANENTES DE 5 O MAS AÑOS-SIN VARIEDAD	S	1,50
1700000007023685	23-081-010-00350-00003	62000	PASTOS PERMANENTES DE 5 O MAS AÑOS-SIN VARIEDAD	S	3,70
1700000007023687	23-081-010-00189-00001	62000	PASTOS PERMANENTES DE 5 O MAS AÑOS-SIN VARIEDAD	S	0,21
1700000007023688	23-081-010-00190-00003	62000	PASTOS PERMANENTES DE 5 O MAS AÑOS-SIN VARIEDAD	R	0,40
1700000007023689	23-081-010-00194-00004	62000	PASTOS PERMANENTES DE 5 O MAS AÑOS-SIN VARIEDAD	S	3,43
1700000007023690	23-081-016-00391-00001	62000	PASTOS PERMANENTES DE 5 O MAS AÑOS-SIN VARIEDAD	S	0,31
1700000007023691	23-081-016-00312-00001	62000	PASTOS PERMANENTES DE 5 O MAS AÑOS-SIN VARIEDAD	S	0,17
1700000007023692	23-081-010-00176-00001	62000	PASTOS PERMANENTES DE 5 O MAS AÑOS-SIN VARIEDAD	R	0,38
1700000007023699	23-081-010-00152-00001	62000	PASTOS PERMANENTES DE 5 O MAS AÑOS-SIN VARIEDAD	S	2,95
1700000007023700	23-081-010-00153-00001	62000	PASTOS PERMANENTES DE 5 O MAS AÑOS-SIN VARIEDAD	S	0,09
1700000007023701	23-081-010-00359-00002	62000	PASTOS PERMANENTES DE 5 O MAS AÑOS-SIN VARIEDAD	S	0,17
1700000007023702	23-081-010-00181-00001	62000	PASTOS PERMANENTES DE 5 O MAS AÑOS-SIN VARIEDAD	S	2,32
1700000007023703	23-081-010-00182-00001	62000	PASTOS PERMANENTES DE 5 O MAS AÑOS-SIN VARIEDAD	S	4,39
1700000007023704	23-081-010-00160-00001	62000	PASTOS PERMANENTES DE 5 O MAS AÑOS-SIN VARIEDAD	S	1,77
1700000007023705	23-081-010-00161-00002	62000	PASTOS PERMANENTES DE 5 O MAS AÑOS-SIN VARIEDAD	S	1,38
1700000007023707	23-081-010-00358-00002	62000	PASTOS PERMANENTES DE 5 O MAS AÑOS-SIN VARIEDAD	S	0,32
1700000007023708	23-081-010-00157-00002	62000	PASTOS PERMANENTES DE 5 O MAS AÑOS-SIN VARIEDAD	S	0,45

(1) Superficie declarada admisible ajustada con la superficie comprometida.
(2) Factor de penalización valorando el alcance para el tipo de compromiso.

Puede verificar la integridad de una copia de este documento mediante la lectura del código QR adjunto o mediante el acceso a la dirección <https://ws050.juntadeandalucia.es/verificarFirma> indicando el código de VERIFICACIÓN

FIRMADO POR

RAQUEL MARIA ESPIN CRESPO

17/12/2024

VERIFICACIÓN

Pk2jm6UYDU9J72AMTZUYRN3GET48NG

PÁG. 7358/9349



**Datos considerados para el Cálculo de la Carga Ganadera mínima y máxima del expediente****Recintos Determinados para el Cálculo de Garga Ganadera Mínima**

REF.	REFERENCIA SIGPAC	CULTIVO	DESCRIPCIÓN CULTIVO	SUP.	
				S/R	RESUELTA (ha)
1700000007023710	23-081-010-00176-00002	62000	PASTOS PERMANENTES DE 5 O MAS AÑOS-SIN VARIEDAD	S	0,11
1700000007023711	23-081-010-00187-00001	62000	PASTOS PERMANENTES DE 5 O MAS AÑOS-SIN VARIEDAD	S	13,60
1700000007023712	23-081-010-00190-00002	62000	PASTOS PERMANENTES DE 5 O MAS AÑOS-SIN VARIEDAD	S	0,05
1700000007023713	23-081-010-00179-00001	62000	PASTOS PERMANENTES DE 5 O MAS AÑOS-SIN VARIEDAD	S	0,20
1700000007023714	23-081-010-00163-00001	62000	PASTOS PERMANENTES DE 5 O MAS AÑOS-SIN VARIEDAD	S	1,54
1700000007023715	23-081-010-00162-00002	62000	PASTOS PERMANENTES DE 5 O MAS AÑOS-SIN VARIEDAD	S	0,45
1700000007023716	23-081-010-00423-00002	62000	PASTOS PERMANENTES DE 5 O MAS AÑOS-SIN VARIEDAD	S	0,09
1700000007023717	23-081-010-00187-00004	62000	PASTOS PERMANENTES DE 5 O MAS AÑOS-SIN VARIEDAD	S	1,08
1700000007023718	23-081-010-00160-00002	62000	PASTOS PERMANENTES DE 5 O MAS AÑOS-SIN VARIEDAD	S	1,00
1700000007023720	23-081-010-00155-00001	62000	PASTOS PERMANENTES DE 5 O MAS AÑOS-SIN VARIEDAD	S	0,13
1700000007023721	23-081-010-00164-00001	62000	PASTOS PERMANENTES DE 5 O MAS AÑOS-SIN VARIEDAD	S	0,60
1700000007023722	23-081-010-00169-00001	62000	PASTOS PERMANENTES DE 5 O MAS AÑOS-SIN VARIEDAD	S	0,29

Recintos Determinados para el Cálculo de Garga Ganadera Máxima

REF.	REFERENCIA SIGPAC	CULTIVO	DESCRIPCIÓN CULTIVO	SUP.	
				S/R	RESUELTA (ha)
-1606246	23-081-010-00264-00001	62000	PASTOS PERMANENTES DE 5 O MAS AÑOS-SIN VARIEDAD	S	3,18
-1606223	23-081-010-00188-00003	62000	PASTOS PERMANENTES DE 5 O MAS AÑOS-SIN VARIEDAD	S	0,68
-1606219	23-081-010-00188-00001	62000	PASTOS PERMANENTES DE 5 O MAS AÑOS-SIN VARIEDAD	S	3,55
-1606214	23-081-010-00186-00002	62000	PASTOS PERMANENTES DE 5 O MAS AÑOS-SIN VARIEDAD	S	1,70
-1606213	23-081-010-00165-00007	62000	PASTOS PERMANENTES DE 5 O MAS AÑOS-SIN VARIEDAD	S	5,96
-1606210	23-081-010-00180-00001	62000	PASTOS PERMANENTES DE 5 O MAS AÑOS-SIN VARIEDAD	S	7,09
-1606207	23-081-010-00186-00001	62000	PASTOS PERMANENTES DE 5 O MAS AÑOS-SIN VARIEDAD	S	1,43
-1561518	23-065-008-00062-00001	63000	PASTOS DE MENOS DE 5 AÑOS-SIN VARIEDAD	S	0,72
-517754	23-081-010-40395-00004	62000	PASTOS PERMANENTES DE 5 O MAS AÑOS-SIN VARIEDAD	S	0,09
-517753	23-081-010-00395-00004	62000	PASTOS PERMANENTES DE 5 O MAS AÑOS-SIN VARIEDAD	S	3,48
4228959	23-065-008-00024-00006	62000	PASTOS PERMANENTES DE 5 O MAS AÑOS-SIN VARIEDAD	S	0,95
4228980	23-065-008-00024-00007	62000	PASTOS PERMANENTES DE 5 O MAS AÑOS-SIN VARIEDAD	S	1,46
4228981	23-065-008-00061-00001	62000	PASTOS PERMANENTES DE 5 O MAS AÑOS-SIN VARIEDAD	S	2,39
4228984	23-065-008-00061-00002	62000	PASTOS PERMANENTES DE 5 O MAS AÑOS-SIN VARIEDAD	S	2,73
4228990	23-065-008-00061-00007	62000	PASTOS PERMANENTES DE 5 O MAS AÑOS-SIN VARIEDAD	S	0,79
1700000007023665	23-081-010-00156-00001	62000	PASTOS PERMANENTES DE 5 O MAS AÑOS-SIN VARIEDAD	S	0,14
1700000007023666	23-081-010-00157-00001	62000	PASTOS PERMANENTES DE 5 O MAS AÑOS-SIN VARIEDAD	S	0,14
1700000007023667	23-081-010-00161-00003	62000	PASTOS PERMANENTES DE 5 O MAS AÑOS-SIN VARIEDAD	S	0,11
1700000007023668	23-081-010-00162-00001	62000	PASTOS PERMANENTES DE 5 O MAS AÑOS-SIN VARIEDAD	S	0,41
1700000007023669	23-081-010-00163-00002	62000	PASTOS PERMANENTES DE 5 O MAS AÑOS-SIN VARIEDAD	S	0,80
1700000007023670	23-081-010-00424-00003	62000	PASTOS PERMANENTES DE 5 O MAS AÑOS-SIN VARIEDAD	S	0,32
1700000007023671	23-081-010-00433-00003	62000	PASTOS PERMANENTES DE 5 O MAS AÑOS-SIN VARIEDAD	S	0,02

(1) Superficie declarada admisible ajustada con la superficie comprometida.
(2) Factor de penalización valorando el alcance para el tipo de compromiso.

Puede verificar la integridad de una copia de este documento mediante la lectura del código QR adjunto o mediante el acceso a la dirección <https://ws050.juntadeandalucia.es/verificarFirma> indicando el código de VERIFICACIÓN

FIRMADO POR	RAQUEL MARIA ESPIN CRESPO	17/12/2024	
VERIFICACIÓN	Pk2jm6UYDU9J72AMTZUYRN3GET48NG	PÁG. 7359/9349	

**Datos considerados para el Cálculo de la Carga Ganadera mínima y máxima del expediente****Recintos Determinados para el Cálculo de Garga Ganadera Máxima**

REF.	REFERENCIA SIGPAC	CULTIVO	DESCRIPCIÓN CULTIVO	SUP.	
				S/R	RESUELTA (ha)
1700000007023674	23-081-010-00172-00002	62000	PASTOS PERMANENTES DE 5 O MAS AÑOS-SIN VARIEDAD	R	0,12
1700000007023675	23-081-010-00173-00001	62000	PASTOS PERMANENTES DE 5 O MAS AÑOS-SIN VARIEDAD	R	0,21
1700000007023676	23-081-010-00174-00001	62000	PASTOS PERMANENTES DE 5 O MAS AÑOS-SIN VARIEDAD	R	0,14
1700000007023677	23-081-010-00175-00001	62000	PASTOS PERMANENTES DE 5 O MAS AÑOS-SIN VARIEDAD	R	0,21
1700000007023678	23-081-010-00422-00005	62000	PASTOS PERMANENTES DE 5 O MAS AÑOS-SIN VARIEDAD	R	0,30
1700000007023679	23-081-010-00423-00003	62000	PASTOS PERMANENTES DE 5 O MAS AÑOS-SIN VARIEDAD	R	0,14
1700000007023680	23-081-010-00191-00001	62000	PASTOS PERMANENTES DE 5 O MAS AÑOS-SIN VARIEDAD	S	0,21
1700000007023681	23-081-010-00187-00005	62000	PASTOS PERMANENTES DE 5 O MAS AÑOS-SIN VARIEDAD	S	0,44
1700000007023682	23-081-010-00350-00001	62000	PASTOS PERMANENTES DE 5 O MAS AÑOS-SIN VARIEDAD	S	1,82
1700000007023683	23-081-010-00252-00002	62000	PASTOS PERMANENTES DE 5 O MAS AÑOS-SIN VARIEDAD	S	0,48
1700000007023684	23-081-010-00350-00004	62000	PASTOS PERMANENTES DE 5 O MAS AÑOS-SIN VARIEDAD	S	1,50
1700000007023685	23-081-010-00350-00003	62000	PASTOS PERMANENTES DE 5 O MAS AÑOS-SIN VARIEDAD	S	3,70
1700000007023687	23-081-010-00189-00001	62000	PASTOS PERMANENTES DE 5 O MAS AÑOS-SIN VARIEDAD	S	0,21
1700000007023688	23-081-010-00190-00003	62000	PASTOS PERMANENTES DE 5 O MAS AÑOS-SIN VARIEDAD	R	0,40
1700000007023689	23-081-010-00194-00004	62000	PASTOS PERMANENTES DE 5 O MAS AÑOS-SIN VARIEDAD	S	3,43
1700000007023690	23-081-016-00391-00001	62000	PASTOS PERMANENTES DE 5 O MAS AÑOS-SIN VARIEDAD	S	0,31
1700000007023691	23-081-016-00312-00001	62000	PASTOS PERMANENTES DE 5 O MAS AÑOS-SIN VARIEDAD	S	0,17
1700000007023692	23-081-010-00176-00001	62000	PASTOS PERMANENTES DE 5 O MAS AÑOS-SIN VARIEDAD	R	0,38
1700000007023699	23-081-010-00152-00001	62000	PASTOS PERMANENTES DE 5 O MAS AÑOS-SIN VARIEDAD	S	2,95
1700000007023700	23-081-010-00153-00001	62000	PASTOS PERMANENTES DE 5 O MAS AÑOS-SIN VARIEDAD	S	0,09
1700000007023701	23-081-010-00359-00002	62000	PASTOS PERMANENTES DE 5 O MAS AÑOS-SIN VARIEDAD	S	0,17
1700000007023702	23-081-010-00181-00001	62000	PASTOS PERMANENTES DE 5 O MAS AÑOS-SIN VARIEDAD	S	2,32
1700000007023703	23-081-010-00182-00001	62000	PASTOS PERMANENTES DE 5 O MAS AÑOS-SIN VARIEDAD	S	4,39
1700000007023704	23-081-010-00160-00001	62000	PASTOS PERMANENTES DE 5 O MAS AÑOS-SIN VARIEDAD	S	1,77
1700000007023705	23-081-010-00161-00002	62000	PASTOS PERMANENTES DE 5 O MAS AÑOS-SIN VARIEDAD	S	1,38
1700000007023707	23-081-010-00358-00002	62000	PASTOS PERMANENTES DE 5 O MAS AÑOS-SIN VARIEDAD	S	0,32
1700000007023708	23-081-010-00157-00002	62000	PASTOS PERMANENTES DE 5 O MAS AÑOS-SIN VARIEDAD	S	0,45
1700000007023710	23-081-010-00176-00002	62000	PASTOS PERMANENTES DE 5 O MAS AÑOS-SIN VARIEDAD	S	0,11
1700000007023711	23-081-010-00187-00001	62000	PASTOS PERMANENTES DE 5 O MAS AÑOS-SIN VARIEDAD	S	13,60
1700000007023712	23-081-010-00190-00002	62000	PASTOS PERMANENTES DE 5 O MAS AÑOS-SIN VARIEDAD	S	0,05
1700000007023713	23-081-010-00179-00001	62000	PASTOS PERMANENTES DE 5 O MAS AÑOS-SIN VARIEDAD	S	0,20
1700000007023714	23-081-010-00163-00001	62000	PASTOS PERMANENTES DE 5 O MAS AÑOS-SIN VARIEDAD	S	1,54
1700000007023715	23-081-010-00162-00002	62000	PASTOS PERMANENTES DE 5 O MAS AÑOS-SIN VARIEDAD	S	0,45
1700000007023716	23-081-010-00423-00002	62000	PASTOS PERMANENTES DE 5 O MAS AÑOS-SIN VARIEDAD	S	0,09
1700000007023717	23-081-010-00187-00004	62000	PASTOS PERMANENTES DE 5 O MAS AÑOS-SIN VARIEDAD	S	1,08
1700000007023718	23-081-010-00160-00002	62000	PASTOS PERMANENTES DE 5 O MAS AÑOS-SIN VARIEDAD	S	1,00

(1) Superficie declarada admisible ajustada con la superficie comprometida.
(2) Factor de penalización valorando el alcance para el tipo de compromiso.

Puede verificar la integridad de una copia de este documento mediante la lectura del código QR adjunto o mediante el acceso a la dirección <https://ws050.juntadeandalucia.es/verificarFirma> indicando el código de VERIFICACIÓN

FIRMADO POR

RAQUEL MARIA ESPIN CRESPO

17/12/2024

VERIFICACIÓN

Pk2jm6UYDU9J72AMTZUYRN3GET48NG

PÁG. 7360/9349



**Datos considerados para el Cálculo de la Carga Ganadera mínima y máxima del expediente****Recintos Determinados para el Cálculo de Garga Ganadera Máxima**

<u>REF.</u>	<u>REFERENCIA SIGPAC</u>	<u>CULTIVO</u>	<u>DESCRIPCIÓN CULTIVO</u>	<u>S/R</u>	<u>SUP. RESUELTA (ha)</u>
1700000007023720	23-081-010-00155-00001	62000	PASTOS PERMANENTES DE 5 O MAS AÑOS-SIN VARIEDAD	S	0,13
1700000007023721	23-081-010-00164-00001	62000	PASTOS PERMANENTES DE 5 O MAS AÑOS-SIN VARIEDAD	S	0,60
1700000007023722	23-081-010-00169-00001	62000	PASTOS PERMANENTES DE 5 O MAS AÑOS-SIN VARIEDAD	S	0,29

(1) Superficie declarada admisible ajustada con la superficie comprometida.
(2) Factor de penalización valorando el alcance para el tipo de compromiso.

Puede verificar la integridad de una copia de este documento mediante la lectura del código QR adjunto o mediante el acceso a la dirección <https://ws050.juntadeandalucia.es/verificarFirma> indicando el código de VERIFICACIÓN

FIRMADO POR

RAQUEL MARIA ESPIN CRESPO

17/12/2024

VERIFICACIÓN

Pk2jm6UYDU9J72AMTZUYRN3GET48NG

PÁG. 7361/9349



**APELLIDOS Y NOMBRE / RAZÓN SOCIAL**

MARTINEZ MAZA FRANCISCO JAVIER

NIF
***3852*EXPEDIENTE
1255292ANUALIDAD
DE PAGO
1ª**IMPORTE POR ANUALIDAD**

	2023	2024	2025	2026	2027
IMPORTE MÁXIMO SUBVENCIONABLE	8.156,90 €	8.156,90 €	8.156,90 €	6.797,42 €	6.797,42 €
IMPORTE MEDIO DE TRANSFERENCIA (€/ha)	297,48 €	297,48 €	297,48 €	247,90 €	247,90 €

RESUMEN DE UNIDADES

Cód	GRUPO DE PAGO	Sup. Dec. Admisible (ha)	Sup. Comprometida (ha)	Sup. ajustada compromiso (1) (ha)	% sobredec.	Sup. Resuelta (ha)	Importe Declarado	Importe Topado	Importe Resuelto	Importe tras sobredec.
419	OLIVAR	27,42		27,42	0,00	27,42	8.156,90	8.156,90	8.156,90	8.156,90
TOTAL		27,42	27,42	27,42		27,42	8.156,90	8.156,90	8.156,90	8.156,90

APLICACIÓN DE REDUCCIONES Y PENALIZACIONES

GRUPO DE PAGO	Importe Calculado	Importe prereduc.	Criterios de subvencionabilidad y compromisos	Presentación tardía	Omisión declaración	Condicionalidad	IMPORTE (Euros) RESUELTO
OLIVAR	8.156,90	8.156,90	0,00	0,00	0,00	0,00	8.156,90
TOTAL	8.156,90	8.156,90					8.156,90

RESUMEN DE PAGOS**IMPORTE (Euros)**

	RESUELTO	FEADER	MAPA	CAPADR
OLIVAR - Pago realizado	8.156,90 €	6.933,37 €	800,19 €	423,34 €

RECINTOS RESUELTOS

REF.	REFERENCIA SIGPAC	CULTIVO DESCRIPCIÓN CULTIVO	S/R G.PAGO	PEND. MEDIA (%)	SUP. DEC. ADMISIBLE (ha)	SUP. COMPROM. (ha)	SUP. AJUSTADA COMPROM. (1) (ha)	SUP. CONY. SIGPAC (ha)	SUP. CERTIE (ha)	SUP. CAMPO (ha)	SUP. CAMPO DETER. CULT. DECLARADO (ha)	SUP. DEC. REDUCIDA (ha)	SUP. RESUELTA (ha)
-819242	23-044-017-00025-004	101010 OLIVAR-PICUAL	S 419	10,50	4,53	4,53	4,53		4,53			4,53	4,53
-819241	23-044-016-00005-004	101010 OLIVAR-PICUAL	S 419	7,20	1,21	1,21	1,21		1,26			1,21	1,21
-819240	23-044-016-00004-005	101010 OLIVAR-PICUAL	S 419	6,90	7,08	7,08	7,08		7,08			7,08	7,08
4647167	23-044-005-00008-001	101010 OLIVAR-PICUAL	S 419	27,90	2,30	2,30	2,30		2,30			2,30	2,30
170000005321397	23-044-015-00027-001	101010 OLIVAR-PICUAL	S 419	2,50	2,19	2,19	2,19		2,19			2,19	2,19
170000006468122	23-044-005-00104-002	101010 OLIVAR-PICUAL	S 419	21,10	1,50	1,50	1,50		1,50			1,50	1,50
170000006469205	23-044-007-00256-001	101010 OLIVAR-PICUAL	S 419	14,60	1,43	1,43	1,43		1,43			1,43	1,43
170000006469206	23-044-007-00258-001	101010 OLIVAR-PICUAL	S 419	11,30	5,33	5,33	5,33		5,36			5,33	5,33
170000006469214	23-044-007-00334-001	101010 OLIVAR-PICUAL	S 419	23,10	1,85	1,85	1,85		1,90			1,85	1,85

INCIDENCIAS**INCIDENCIA DESCRIPCIÓN**

- 100412 Número de hectáreas validadas inferior a la superficie mínima permitida por el grupo de cultivo (Anexo I. Criterios de Subvencionabilidad. Orden 28 de marzo de 2023).
Sup. Resuelta:0 Grupo de Pago:FRUTALES SECANO
- 100413 Recinto perteneciente a grupo de cultivo que no cumple con la superficie mínima requerida (Anexo I. Criterios de Subvencionabilidad. Orden 28 de marzo de 2023).
Ref:170000006469215 Recinto:23-044-015-00033-00002 Cultivo:104020 ALMENDROS-GUARA Secano Sup. Declarada:4,8 Superficie Resolver:4,8

(1) Superficie declarada admisible ajustada con la superficie comprometida.
(2) Factor de penalización valorando el alcance para el tipo de compromiso.

Puede verificar la integridad de una copia de este documento mediante la lectura del código QR adjunto o mediante el acceso a la dirección <https://ws050.juntadeandalucia.es/verificarFirma> indicando el código de VERIFICACIÓN

FIRMADO POR

RAQUEL MARIA ESPIN CRESPO

17/12/2024

VERIFICACIÓN

Pk2jm6UYDU9J72AMTZUYRN3GET48NG

PÁG. 7362/9349



**APELLIDOS Y NOMBRE / RAZÓN SOCIAL**

MARTINEZ MUÑOZ RAMON

NIF

***7144*

EXPEDIENTE

1263608

ANUALIDAD DE PAGO

1ª

IMPORTES POR ANUALIDAD

	2023	2024	2025	2026	2027
IMPORTE MÁXIMO SUBVENCIONABLE	2.426,23 €	2.426,23 €	2.426,23 €	2.021,84 €	2.021,84 €
IMPORTE MEDIO DE TRANSFERENCIA (€/ha)	259,49 €	259,49 €	259,49 €	216,24 €	216,24 €

RESUMEN DE UNIDADES

Cód	GRUPO DE PAGO	Sup. Dec. Admisible (ha)	Sup. Comprometida (ha)	Sup. ajustada compromiso (1) (ha)	% sobredec.	Sup. Resuelta (ha)	Importe Declarado	Importe Topado	Importe Resuelto	Importe tras sobredec.
422	FRUTALES SECANO	9,35		9,35	0,00	9,35	2.426,23	2.426,23	2.426,23	2.426,23
TOTAL		9,35	9,35	9,35		9,35	2.426,23	2.426,23	2.426,23	2.426,23

APLICACIÓN DE REDUCCIONES Y PENALIZACIONES

GRUPO DE PAGO	Importe Calculado	Importe prereduc.	Criterios de subvencionabilidad y compromisos	Presentación tardía	Omisión declaración	Condicionalidad	IMPORTE (Euros) RESUELTO
FRUTALES SECANO	2.426,23	2.426,23	0,00	0,00	0,00	0,00	2.426,23
TOTAL	2.426,23	2.426,23					2.426,23

RESUMEN DE PAGOS**IMPORTE (Euros)**

	RESUELTO	FEADER	MAPA	CAPADR
FRUTALES SECANO - Pago realizado	2.426,23 €	2.062,30 €	238,01 €	125,92 €

RECINTOS RESUELTOS

REF.	REFERENCIA SIGPAC	CULTIVO	DESCRIPCIÓN CULTIVO	S/R	G.PAGO	PEND. MEDIA (%)	SUP. DEC. ADMISIBLE (ha)	SUP. COMPROM. (ha)	SUP. AJUSTADA COMPR.(1) (ha)	SUP. CONY. SIGPAC (ha)	SUP. CERTIE (ha)	SUP. CAMPO (ha)	SUP. CAMPO DETER. CULT. DECLARADO (ha)	SUP. DEC. REDUCIDA (ha)	SUP. RESUELTA (ha)
5308879	23-078-012-00228-003	112004	NOGALES-COMUN	S	422	8,60	0,99	0,99	0,99		0,99			0,99	0,99
5308880	23-078-012-00218-008	112004	NOGALES-COMUN	S	422	15,10	8,36	8,36	8,36		8,36			8,36	8,36

(1) Superficie declarada admisible ajustada con la superficie comprometida.
(2) Factor de penalización valorando el alcance para el tipo de compromiso.Puede verificar la integridad de una copia de este documento mediante la lectura del código QR adjunto o mediante el acceso a la dirección <https://ws050.juntadeandalucia.es/verificarFirma> indicando el código de VERIFICACIÓN

FIRMADO POR

RAQUEL MARIA ESPIN CRESPO

17/12/2024

VERIFICACIÓN

Pk2jm6UYDU9J72AMTZUYRN3GET48NG

PÁG. 7363/9349





<u>APELLIDOS Y NOMBRE / RAZÓN SOCIAL</u>	<u>NIF</u>	<u>EXPEDIENTE</u>	<u>ANUALIDAD DE PAGO</u>
MARTÍNEZ PEINAZO MARÍA DE LOS ÁNGELES	***7742*	1249564	1ª

IMPORTE POR ANUALIDAD

	<u>2023</u>	<u>2024</u>	<u>2025</u>	<u>2026</u>	<u>2027</u>
IMPORTE MÁXIMO SUBVENCIONABLE	12.048,74 €	12.048,74 €	10.040,62 €	10.040,62 €	10.040,62 €
IMPORTE MEDIO DE TRANSFERENCIA (€/ha)	38,27 €	38,27 €	31,89 €	31,89 €	31,89 €

RESUMEN DE UNIDADES

<u>Cód</u>	<u>GRUPO DE PAGO</u>	<u>Sup. Dec. Admisible (ha)</u>	<u>Sup. Comprometida (ha)</u>	<u>Sup. ajustada compromiso (1) (ha)</u>	<u>% sobredec.</u>	<u>Sup. Resuelta (ha)</u>	<u>Importe Declarado</u>	<u>Importe Topado</u>	<u>Importe Resuelto</u>	<u>Importe tras sobredec.</u>
418	PASTOS ASOCIADOS A GANADERÍA ECOLÓGICA	314,83		314,83	0,00	314,83	16.704,38	12.048,74	12.048,74	12.048,74
TOTAL		314,83	314,83	314,83		314,83	16.704,38	12.048,74	12.048,74	12.048,74

APLICACIÓN DE REDUCCIONES Y PENALIZACIONES

<u>GRUPO DE PAGO</u>	<u>Importe Calculado</u>	<u>Importe prerreduc.</u>	<u>Criterios de subvencionabilidad y compromisos</u>	<u>Presentación tardía</u>	<u>Omisión declaración</u>	<u>Condicionidad</u>	<u>IMPORTE (Euros) RESUELTO</u>
PASTOS ASOCIADOS A GANADERÍA	12.048,74	12.048,74	0,00	0,00	0,00	0,00	12.048,74
TOTAL	12.048,74	12.048,74					12.048,74

RESUMEN DE PAGOS**IMPORTE (Euros)**

	<u>RESUELTO</u>	<u>FEADER</u>	<u>MAPA</u>	<u>CAPADR</u>
PASTOS ASOCIADOS A GANADERÍA ECOLÓGICA - Pago realizado	12.048,74 €	10.241,43 €	1.181,98 €	625,33 €

RECINTOS RESUELTOS

<u>REE</u>	<u>REFERENCIA SIGPAC</u>	<u>CULTIVO DESCRIPCIÓN CULTIVO</u>	<u>S/R G.PAGO</u>	<u>PEND. MEDIA (%)</u>	<u>SUP. DEC. ADMISIBLE (ha)</u>	<u>SUP. COMPROM. (ha)</u>	<u>SUP. AJUSTADA COMPROM. (1) (ha)</u>	<u>SUP. CONV. SIGPAC (ha)</u>	<u>SUP. CERTIF. (ha)</u>	<u>SUP. CAMPO (ha)</u>	<u>SUP. CAMPO DETER. CULT. DECLARADO (ha)</u>	<u>SUP. DEC. REDUCIDA (ha)</u>	<u>SUP. RESUELTA (ha)</u>
-746682	23-005-029-00007-002	62000 PASTOS PERMANENTES DE 5 O MAS AÑOS-SIN VARIEDAD	S 418	26,80	3,71	3,71	3,71		3,71	3,71	3,71	3,71	3,71
-746674	23-005-029-00007-004	62000 PASTOS PERMANENTES DE 5 O MAS AÑOS-SIN VARIEDAD	S 418	16,30	22,53	22,53	22,53		22,53	22,53	22,53	22,53	22,53
-746673	23-005-029-00007-003	62000 PASTOS PERMANENTES DE 5 O MAS AÑOS-SIN VARIEDAD	S 418	15,30	46,82	46,82	46,82		46,82	46,82	46,82	46,82	46,82
-746672	23-005-031-00027-002	62000 PASTOS PERMANENTES DE 5 O MAS AÑOS-SIN VARIEDAD	S 418	21,20	0,50	0,50	0,50		0,50	0,50	0,50	0,50	0,50
-746671	23-005-031-00027-005	62000 PASTOS PERMANENTES DE 5 O MAS AÑOS-SIN VARIEDAD	S 418	41,70	0,89	0,89	0,89		0,89	0,89	0,89	0,89	0,89
-746670	23-005-031-00027-004	62000 PASTOS PERMANENTES DE 5 O MAS AÑOS-SIN VARIEDAD	S 418	41,40	0,53	0,53	0,53		0,53	0,53	0,53	0,53	0,53
-746669	23-005-031-00027-003	62000 PASTOS PERMANENTES DE 5 O MAS AÑOS-SIN VARIEDAD	S 418	41,60	0,44	0,44	0,44		0,44	0,44	0,44	0,44	0,44
-746665	23-005-031-00027-006	62000 PASTOS PERMANENTES DE 5 O MAS AÑOS-SIN VARIEDAD	S 418	18,20	118,49	118,49	118,49		118,49	118,49	118,49	118,49	118,49
-746664	23-005-029-00008-003	62000 PASTOS PERMANENTES DE 5 O MAS AÑOS-SIN VARIEDAD	S 418	18,20	32,76	32,76	32,76		32,76	32,76	32,76	32,76	32,76
4610846	23-005-029-00008-009	62000 PASTOS PERMANENTES DE 5 O MAS AÑOS-SIN VARIEDAD	S 418	13,20	88,02	88,02	88,02		88,02	88,02	88,02	88,02	88,02
4783665	23-005-031-00027-009	62000 PASTOS PERMANENTES DE 5 O MAS AÑOS-SIN VARIEDAD	S 418	15,10	0,01	0,01	0,01		0,01	0,01	0,01	0,01	0,01
4783666	23-005-031-00027-012	63000 PASTOS DE MENOS DE 5 AÑOS-SIN VARIEDAD	S 418	12,20	0,13	0,13	0,13		0,13	0,13	0,13	0,13	0,13

INCIDENCIAS**INCIDENCIA DESCRIPCIÓN**

100407 Explotación solicitada no forma parte de ningún organismo de control autorizado para la producción ecológica en Andalucía o fecha de inscripción posterior al plazo establecido (Anexo I. Criterios de Subvencionabilidad. Orden 28 de marzo de 2023).
Explotación:ES230050000683 Especie:CAPRINA
Explotación:ES230050000683 Especie:PORCINO

(1) Superficie declarada admisible ajustada con la superficie comprometida.
(2) Factor de penalización valorando el alcance para el tipo de compromiso.

Puede verificar la integridad de una copia de este documento mediante la lectura del código QR adjunto o mediante el acceso a la dirección <https://ws050.juntadeandalucia.es/verificarFirma> indicando el código de VERIFICACIÓN

FIRMADO POR

RAQUEL MARIA ESPIN CRESPO

17/12/2024

VERIFICACIÓN

Pk2jm6UYDU9J72AMTZUYRN3GET48NG

PÁG. 7364/9349



**Datos considerados para el Cálculo de la Carga Ganadera mínima y máxima del expediente**

Explotación	Especie	Inscrito en Sipea y Admisible	Ugm Calculada para CG Mínima	Ugm Calculada para CG Máxima
ES230050000683	CAPRINA	NO	0,00	0,64
ES230050000683	OVINA	SI	48,22	48,22
ES230050000683	PORCINO	NO	0,00	7,22
			48,22	56,08

Superficie determinada para Cálculo Carga Ganadera Mínima: 314,83 ha

Superficie determinada para Cálculo Carga Ganadera Máxima: 314,83 ha

Los importes del Grupo de Pago de pastos de este expediente han sido ajustados por no llegar a la carga ganadera mínima de 0,3

Carga Ganadera Mínima Expediente: 0,15 ugm/ha

Carga Ganadera Máxima Expediente: 0,18 ugm/ha

Recintos Determinados para el Cálculo de Garga Ganadera Mínima

REF.	REFERENCIA SIGPAC	CULTIVO	DESCRIPCIÓN CULTIVO	S/R	SUP. RESUELTA (ha)
-746682	23-005-029-00007-00002	62000	PASTOS PERMANENTES DE 5 O MAS AÑOS-SIN VARIEDAD	S	3,71
-746674	23-005-029-00007-00004	62000	PASTOS PERMANENTES DE 5 O MAS AÑOS-SIN VARIEDAD	S	22,53
-746673	23-005-029-00007-00003	62000	PASTOS PERMANENTES DE 5 O MAS AÑOS-SIN VARIEDAD	S	46,82
-746672	23-005-031-00027-00002	62000	PASTOS PERMANENTES DE 5 O MAS AÑOS-SIN VARIEDAD	S	0,50
-746671	23-005-031-00027-00005	62000	PASTOS PERMANENTES DE 5 O MAS AÑOS-SIN VARIEDAD	S	0,89
-746670	23-005-031-00027-00004	62000	PASTOS PERMANENTES DE 5 O MAS AÑOS-SIN VARIEDAD	S	0,53
-746669	23-005-031-00027-00003	62000	PASTOS PERMANENTES DE 5 O MAS AÑOS-SIN VARIEDAD	S	0,44
-746665	23-005-031-00027-00006	62000	PASTOS PERMANENTES DE 5 O MAS AÑOS-SIN VARIEDAD	S	118,49
-746664	23-005-029-00008-00003	62000	PASTOS PERMANENTES DE 5 O MAS AÑOS-SIN VARIEDAD	S	32,76
4610846	23-005-029-00008-00009	62000	PASTOS PERMANENTES DE 5 O MAS AÑOS-SIN VARIEDAD	S	88,02
4783665	23-005-031-00027-00009	62000	PASTOS PERMANENTES DE 5 O MAS AÑOS-SIN VARIEDAD	S	0,01
4783666	23-005-031-00027-00012	63000	PASTOS DE MENOS DE 5 AÑOS-SIN VARIEDAD	S	0,13

Recintos Determinados para el Cálculo de Garga Ganadera Máxima

REF.	REFERENCIA SIGPAC	CULTIVO	DESCRIPCIÓN CULTIVO	S/R	SUP. RESUELTA (ha)
-746682	23-005-029-00007-00002	62000	PASTOS PERMANENTES DE 5 O MAS AÑOS-SIN VARIEDAD	S	3,71
-746674	23-005-029-00007-00004	62000	PASTOS PERMANENTES DE 5 O MAS AÑOS-SIN VARIEDAD	S	22,53
-746673	23-005-029-00007-00003	62000	PASTOS PERMANENTES DE 5 O MAS AÑOS-SIN VARIEDAD	S	46,82
-746672	23-005-031-00027-00002	62000	PASTOS PERMANENTES DE 5 O MAS AÑOS-SIN VARIEDAD	S	0,50
-746671	23-005-031-00027-00005	62000	PASTOS PERMANENTES DE 5 O MAS AÑOS-SIN VARIEDAD	S	0,89
-746670	23-005-031-00027-00004	62000	PASTOS PERMANENTES DE 5 O MAS AÑOS-SIN VARIEDAD	S	0,53
-746669	23-005-031-00027-00003	62000	PASTOS PERMANENTES DE 5 O MAS AÑOS-SIN VARIEDAD	S	0,44
-746665	23-005-031-00027-00006	62000	PASTOS PERMANENTES DE 5 O MAS AÑOS-SIN VARIEDAD	S	118,49
-746664	23-005-029-00008-00003	62000	PASTOS PERMANENTES DE 5 O MAS AÑOS-SIN VARIEDAD	S	32,76
4610846	23-005-029-00008-00009	62000	PASTOS PERMANENTES DE 5 O MAS AÑOS-SIN VARIEDAD	S	88,02
4783665	23-005-031-00027-00009	62000	PASTOS PERMANENTES DE 5 O MAS AÑOS-SIN VARIEDAD	S	0,01
4783666	23-005-031-00027-00012	63000	PASTOS DE MENOS DE 5 AÑOS-SIN VARIEDAD	S	0,13

Incidencias de carga ganadera**INCIDENCIA DESCRIPCIÓN**(1) Superficie declarada admisible ajustada con la superficie comprometida.
(2) Factor de penalización valorando el alcance para el tipo de compromiso.Puede verificar la integridad de una copia de este documento mediante la lectura del código QR adjunto o mediante el acceso a la dirección <https://ws050.juntadeandalucia.es/verificarFirma> indicando el código de VERIFICACIÓN

FIRMADO POR

RAQUEL MARIA ESPIN CRESPO

17/12/2024

VERIFICACIÓN

Pk2jm6UYDU9J72AMTZUYRN3GET48NG

PÁG. 7365/9349





Datos considerados para el Cálculo de la Carga Ganadera mínima y máxima del expediente

100407 Explotación solicitada no forma parte de ningún organismo de control autorizado para la producción ecológica en Andalucía o fecha de inscripción posterior al plazo establecido (Anexo I. Criterios de Subvencionabilidad. Orden 28 de marzo de 2023).
Explotación:ES230050000683 Especie:PORCINO
Explotación:ES230050000683 Especie:CAPRINA

(1) Superficie declarada admisible ajustada con la superficie comprometida.
(2) Factor de penalización valorando el alcance para el tipo de compromiso.

Puede verificar la integridad de una copia de este documento mediante la lectura del código QR adjunto o mediante el acceso a la dirección <https://ws050.juntadeandalucia.es/verificarFirma> indicando el código de VERIFICACIÓN

FIRMADO POR	RAQUEL MARIA ESPIN CRESPO	17/12/2024	
VERIFICACIÓN	Pk2jm6UYDU9J72AMTZUYRN3GET48NG	PÁG. 7366/9349	



APELLIDOS Y NOMBRE / RAZÓN SOCIAL
MARTINEZ RODRIGUEZ MARIA DEL CARMEN
IMPORTES POR ANUALIDAD

NIF ****8887*
EXPEDIENTE 1024570
ANUALIDAD DE PAGO 1ª

	2023	2024	2025	2026	2027
IMPORTE MÁXIMO SUBVENCIONABLE	475,97 €	475,97 €	475,97 €	396,64 €	396,64 €
IMPORTE MEDIO DE TRANSFERENCIA (€/ha)	297,48 €	297,48 €	297,48 €	247,90 €	247,90 €

RESUMEN DE UNIDADES

Cód	GRUPO DE PAGO	Sup. Dec. Admisible (ha)	Sup. Comprometida (ha)	Sup. ajustada compromiso (1) (ha)	% sobredec.	Sup. Resuelta (ha)	Importe Declarado	Importe Topado	Importe Resuelto	Importe tras sobredec.
419	OLIVAR	1,60		1,60	0,00	1,60	475,97	475,97	475,97	475,97
TOTAL		1,60	1,60	1,60		1,60	475,97	475,97	475,97	475,97

APLICACIÓN DE REDUCCIONES Y PENALIZACIONES

GRUPO DE PAGO	Importe Calculado	Importe prereduc.	Criterios de subvencionabilidad y compromisos	Presentación tardía	Omisión declaración	Condicionalidad	IMPORTE (Euros) RESUELTO
OLIVAR	475,97	475,97	0,00	0,00	0,00	0,00	475,97
TOTAL	475,97	475,97					475,97

RESUMEN DE PAGOS

	IMPORTE (Euros)			
	RESUELTO	FEADER	MAPA	CAPADR
OLIVAR - Pago realizado	475,97 €	404,57 €	46,69 €	24,71 €

RECINTOS RESUELTOS

REF.	REFERENCIA SIGPAC	CULTIVO	DESCRIPCIÓN CULTIVO	S/R G.PAGO	PEND. MEDIA (%)	SUP. DEC. ADMISIBLE (ha)	SUP. COMPROM. (ha)	SUP. AJUSTADA COMPR.(1) (ha)	SUP. CONY. SIGPAC (ha)	SUP. CERTIE (ha)	SUP. CAMPO (ha)	SUP. CAMPO DETER. CULT. DECLARADO (ha)	SUP. DEC. REDUCIDA (ha)	SUP. RESUELTA (ha)
1700000005580704	23-070-003-00953-001	101010	OLIVAR-PICUAL	S	419	4,30	0,47	0,47	0,47	0,47			0,47	0,47
1700000005580705	23-070-010-00088-001	101010	OLIVAR-PICUAL	R	419	6,10	0,63	0,63	0,63	0,63			0,63	0,63
1700000005580707	23-070-007-00741-001	101010	OLIVAR-PICUAL	R	419	4,60	0,50	0,50	0,50	0,50			0,50	0,50

(1) Superficie declarada admisible ajustada con la superficie comprometida.
(2) Factor de penalización valorando el alcance para el tipo de compromiso.

Puede verificar la integridad de una copia de este documento mediante la lectura del código QR adjunto o mediante el acceso a la dirección <https://ws050.juntadeandalucia.es/verificarFirma> indicando el código de VERIFICACIÓN

FIRMADO POR

RAQUEL MARIA ESPIN CRESPO

17/12/2024

VERIFICACIÓN

Pk2jm6UYDU9J72AMTZUYRN3GET48NG

PÁG. 7367/9349



**APELLIDOS Y NOMBRE / RAZÓN SOCIAL**

MARTINEZ SANTOS MANUEL

NIF

***6505*

EXPEDIENTE

1168692

ANUALIDAD DE PAGO

1ª

IMPORTE POR ANUALIDAD

	2023	2024	2025	2026	2027
IMPORTE MÁXIMO SUBVENCIONABLE	2.070,46 €	2.070,46 €	2.070,46 €	1.725,38 €	1.725,38 €
IMPORTE MEDIO DE TRANSFERENCIA (€/ha)	297,48 €	297,48 €	297,48 €	247,90 €	247,90 €

RESUMEN DE UNIDADES

Cód	GRUPO DE PAGO	Sup. Dec. Admisible (ha)	Sup. Comprometida (ha)	Sup. ajustada compromiso (1) (ha)	% sobredec.	Sup. Resuelta (ha)	Importe Declarado	Importe Topado	Importe Resuelto	Importe tras sobredec.
419	OLIVAR	6,96		6,96	0,00	6,96	2.070,46	2.070,46	2.070,46	2.070,46
TOTAL		6,96	6,96	6,96		6,96	2.070,46	2.070,46	2.070,46	2.070,46

APLICACIÓN DE REDUCCIONES Y PENALIZACIONES

GRUPO DE PAGO	Importe Calculado	Importe prereduc.	Criterios de subvencionabilidad y compromisos	Presentación tardía	Omisión declaración	Condicionalidad	IMPORTE (Euros) RESUELTO
OLIVAR	2.070,46	2.070,46	0,00	0,00	0,00	0,00	2.070,46
TOTAL	2.070,46	2.070,46					2.070,46

RESUMEN DE PAGOS**IMPORTE (Euros)**

	RESUELTO	FEADER	MAPA	CAPADR
OLIVAR - Pago realizado	2.070,46 €	1.759,89 €	203,11 €	107,46 €

RECINTOS RESUELTOS

REF.	REFERENCIA SIGPAC	CULTIVO DESCRIPCIÓN CULTIVO	S/R G.PAGO	PEND. MEDIA (%)	SUP. DEC. ADMISIBLE (ha)	SUP. COMPROM. (ha)	SUP. AJUSTADA COMPR.(1) (ha)	SUP. CONY. SIGPAC (ha)	SUP. CERTIE (ha)	SUP. CAMPO (ha)	SUP. CAMPO DETER. CULT. DECLARADO (ha)	SUP. DEC. REDUCIDA (ha)	SUP. RESUELTA (ha)
-1447774	23-046-007-00554-002	101010 OLIVAR-PICUAL	S	419	11,90	0,45	0,45	0,45	0,45			0,45	0,45
-1447771	23-014-003-00387-001	101010 OLIVAR-PICUAL	R	419	16,30	3,12	3,12	3,12	3,12			3,12	3,12
-1260254	23-009-027-00318-001	101010 OLIVAR-PICUAL	R	419	13,00	1,20	1,20	1,20	1,20			1,20	1,20
5239861	23-009-018-00131-001	101010 OLIVAR-PICUAL	S	419	14,80	0,35	0,35	0,35	0,35			0,35	0,35
5239862	23-009-028-00234-001	101010 OLIVAR-PICUAL	R	419	7,50	0,24	0,24	0,24	0,24			0,24	0,24
5283758	23-009-025-00633-001	101010 OLIVAR-PICUAL	R	419	12,60	0,29	0,29	0,29	0,29			0,29	0,29
5339490	23-014-003-00055-001	101010 OLIVAR-PICUAL	R	419	13,60	0,61	0,61	0,61	0,61			0,61	0,61
5339492	23-014-003-00064-001	101010 OLIVAR-PICUAL	R	419	16,90	0,70	0,70	0,70	0,70			0,70	0,70

INCIDENCIAS**INCIDENCIA DESCRIPCIÓN**

- 242 Recinto pendiente de acreditación de titularidad.
Ref:-1447770 Recinto:23-014-003-00063-00001 Cultivo:101010 OLIVAR-PICUAL Secano
Ref:5339491 Recinto:23-014-003-00063-00001 Cultivo:101010 OLIVAR-PICUAL Secano
- 248 Verifica que los recintos declarados con sistema de explotación regadío corresponden realmente a regadío según SIGPAC.
Ref:5339490 Recinto:23-014-003-00055-00001 Cultivo:101010 OLIVAR-PICUAL Regadío
Ref:5339492 Recinto:23-014-003-00064-00001 Cultivo:101010 OLIVAR-PICUAL Regadío
- 100402 Recinto solicitado no forma parte de ningún organismo de control autorizado para la producción ecológica en Andalucía o fecha de inscripción posterior al plazo establecido (Anexo I. Criterios de Subvencionabilidad. Orden 28 de marzo de 2023).
Ref:5283757 Recinto:23-009-025-00632-00005 Cultivo:101010 OLIVAR-PICUAL Regadío
- 100424 Solicita recinto que no está comprometido para la operación.
Ref:5283757 Recinto:23-009-025-00632-00005 Cultivo:101010 OLIVAR-PICUAL Regadío
Ref:-1447770 Recinto:23-014-003-00063-00001 Cultivo:101010 OLIVAR-PICUAL Secano
Ref:5339491 Recinto:23-014-003-00063-00001 Cultivo:101010 OLIVAR-PICUAL Secano

(1) Superficie declarada admisible ajustada con la superficie comprometida.
(2) Factor de penalización valorando el alcance para el tipo de compromiso.

Puede verificar la integridad de una copia de este documento mediante la lectura del código QR adjunto o mediante el acceso a la dirección <https://ws050.juntadeandalucia.es/verificarFirma> indicando el código de VERIFICACIÓN

FIRMADO POR

RAQUEL MARIA ESPIN CRESPO

17/12/2024

VERIFICACIÓN

Pk2jm6UYDU9J72AMTZUYRN3GET48NG

PÁG. 7368/9349



**APELLIDOS Y NOMBRE / RAZÓN SOCIAL**

MARTINEZ VACAS MARIA DEL CAMPO

NIF

***9514*

EXPEDIENTE

1020719

ANUALIDAD DE PAGO

1ª

IMPORTES POR ANUALIDAD

	2023	2024	2025	2026	2027
IMPORTE MÁXIMO SUBVENCIONABLE	710,98 €	710,98 €	710,98 €	592,48 €	592,48 €
IMPORTE MEDIO DE TRANSFERENCIA (€/ha)	297,48 €	297,48 €	297,48 €	247,90 €	247,90 €

RESUMEN DE UNIDADES

Cód	GRUPO DE PAGO	Sup. Dec. Admisible (ha)	Sup. Comprometida (ha)	Sup. ajustada compromiso (1) (ha)	% sobredec.	Sup. Resuelta (ha)	Importe Declarado	Importe Topado	Importe Resuelto	Importe tras sobredec.
419	OLIVAR	2,40		2,39	0,00	2,39	710,98	710,98	710,98	710,98
TOTAL		2,40	2,39	2,39		2,39	710,98	710,98	710,98	710,98

APLICACIÓN DE REDUCCIONES Y PENALIZACIONES

GRUPO DE PAGO	Importe Calculado	Importe prereduc.	Criterios de subvencionabilidad y compromisos	Presentación tardía	Omisión declaración	Condicionalidad	IMPORTE (Euros) RESUELTO
OLIVAR	710,98	710,98	0,00	0,00	0,00	0,00	710,98
TOTAL	710,98	710,98					710,98

RESUMEN DE PAGOS**IMPORTE (Euros)**

	RESUELTO	FEADER	MAPA	CAPADR
OLIVAR - Pago realizado	710,98 €	604,33 €	69,75 €	36,90 €

RECINTOS RESUELTOS

REF.	REFERENCIA SIGPAC	CULTIVO	DESCRIPCIÓN CULTIVO	S/R	G.PAGO	PEND. MEDIA (%)	SUP. DEC. ADMISIBLE (ha)	SUP. COMPROM. (ha)	SUP. AJUSTADA COMPR.(1) (ha)	SUP. CONY. SIGPAC (ha)	SUP. CERTIE (ha)	SUP. CAMPO (ha)	SUP. CAMPO DETER. CULT. DECLARADO (ha)	SUP. DEC. REDUCIDA (ha)	SUP. RESUELTA (ha)
1700000004929143	23-069-018-00146-001	101010	OLIVAR-PICUAL	S	419	14,90	2,40	2,39	2,39		2,39			2,39	2,39

(1) Superficie declarada admisible ajustada con la superficie comprometida.
(2) Factor de penalización valorando el alcance para el tipo de compromiso.

Puede verificar la integridad de una copia de este documento mediante la lectura del código QR adjunto o mediante el acceso a la dirección <https://ws050.juntadeandalucia.es/verificarFirma> indicando el código de VERIFICACIÓN

FIRMADO POR

RAQUEL MARIA ESPIN CRESPO

17/12/2024

VERIFICACIÓN

Pk2jm6UYDU9J72AMTZUYRN3GET48NG

PÁG. 7369/9349



**APELLIDOS Y NOMBRE / RAZÓN SOCIAL**

MARTOS ENCINAS MARCOS

NIF

****1242*

EXPEDIENTE

1200013

ANUALIDAD DE PAGO

1ª

IMPORTE POR ANUALIDAD

	2023	2024	2025	2026	2027
IMPORTE MÁXIMO SUBVENCIONABLE	5.113,68 €	5.113,68 €	5.113,68 €	4.261,40 €	4.261,40 €
IMPORTE MEDIO DE TRANSFERENCIA (€/ha)	297,48 €	297,48 €	297,48 €	247,90 €	247,90 €

RESUMEN DE UNIDADES

Cód	GRUPO DE PAGO	Sup. Dec. Admisible (ha)	Sup. Comprometida (ha)	Sup. ajustada compromiso (1) (ha)	% sobredec.	Sup. Resuelta (ha)	Importe Declarado	Importe Topado	Importe Resuelto	Importe tras sobredec.
419	OLIVAR	17,19		17,19	0,00	17,19	5.113,68	5.113,68	5.113,68	5.113,68
TOTAL		17,19	17,19	17,19		17,19	5.113,68	5.113,68	5.113,68	5.113,68

APLICACIÓN DE REDUCCIONES Y PENALIZACIONES

GRUPO DE PAGO	Importe Calculado	Importe prereduc.	Criterios de subvencionabilidad y compromisos	Presentación tardía	Omisión declaración	Condicionalidad	IMPORTE (Euros) RESUELTO
OLIVAR	5.113,68	5.113,68	0,00	0,00	0,00	0,00	5.113,68
TOTAL	5.113,68	5.113,68					5.113,68

RESUMEN DE PAGOS**IMPORTE (Euros)**

	RESUELTO	FEADER	MAPA	CAPADR
OLIVAR - Pago realizado	5.113,68 €	4.346,63 €	501,65 €	265,40 €

RECINTOS RESUELTOS

REF.	REFERENCIA SIGPAC	CULTIVO DESCRIPCIÓN CULTIVO	S/R G.PAGO	PEND. MEDIA (%)	SUP. DEC. ADMISIBLE (ha)	SUP. COMPROM. (ha)	SUP. AJUSTADA COMPROM. (1) (ha)	SUP. CONY. SIGPAC (ha)	SUP. CERTIE (ha)	SUP. CAMPO (ha)	SUP. CAMPO DETER. CULT. DECLARADO (ha)	SUP. DEC. REDUCIDA (ha)	SUP. RESUELTA (ha)
-1403074	23-018-008-00342-004	101010 OLIVAR-PICUAL	S 419	27,90	0,34	0,34	0,34		0,35			0,34	0,34
-1361205	23-018-008-00204-003	101010 OLIVAR-PICUAL	S 419	23,10	0,49	0,49	0,49		0,49			0,49	0,49
4588145	23-018-008-00292-001	101010 OLIVAR-PICUAL	S 419	7,00	0,98	0,98	0,98		0,99			0,98	0,98
4755905	23-018-008-00117-003	101010 OLIVAR-PICUAL	S 419	33,50	0,77	0,77	0,77		0,77			0,77	0,77
4755909	23-018-008-00183-002	101010 OLIVAR-PICUAL	S 419	31,50	1,56	1,56	1,56		1,56			1,56	1,56
4755933	23-018-006-00398-001	101010 OLIVAR-PICUAL	S 419	18,80	2,35	2,35	2,35		2,47			2,35	2,35
4755973	23-064-008-00020-001	101010 OLIVAR-PICUAL	S 419	36,60	1,01	1,01	1,01		1,01			1,01	1,01
5223441	23-018-008-00204-001	101010 OLIVAR-PICUAL	S 419	30,70	0,39	0,39	0,39		0,39			0,39	0,39
5223448	23-018-008-00208-002	101010 OLIVAR-PICUAL	S 419	41,80	0,62	0,62	0,62		0,62			0,62	0,62
5223450	23-018-008-00341-002	101010 OLIVAR-PICUAL	S 419	22,60	1,01	1,01	1,01		1,01			1,01	1,01
5223456	23-018-008-00292-002	101010 OLIVAR-PICUAL	S 419	8,60	0,42	0,42	0,42		0,42			0,42	0,42
5223458	23-018-008-00209-001	101010 OLIVAR-PICUAL	S 419	39,50	0,50	0,50	0,50		0,50			0,50	0,50
5334524	23-018-004-00177-001	101010 OLIVAR-PICUAL	S 419	43,90	2,36	2,36	2,36		2,36			2,36	2,36
5534015	23-044-003-00341-004	101010 OLIVAR-PICUAL	S 419	20,30	3,18	3,18	3,18		3,18			3,18	3,18
1700000005161944	23-018-007-00079-001	101010 OLIVAR-PICUAL	R 419	21,30	1,21	1,21	1,21		1,68			1,21	1,21

INCIDENCIAS**INCIDENCIA DESCRIPCIÓN**

- 100402 Recinto solicitado no forma parte de ningún organismo de control autorizado para la producción ecológica en Andalucía o fecha de inscripción posterior al plazo establecido (Anexo I. Criterios de Subvencionabilidad. Orden 28 de marzo de 2023).
Ref:1700000005161943 Recinto:23-018-007-00078-00001 Cultivo:101010 OLIVAR-PICUAL Regadío
Ref:1700000005161945 Recinto:23-018-007-00080-00001 Cultivo:101010 OLIVAR-PICUAL Regadío
Ref:-927098 Recinto:23-018-008-00292-00003 Cultivo:101010 OLIVAR-PICUAL Secano
Ref:5223451 Recinto:23-018-008-00341-00005 Cultivo:101010 OLIVAR-PICUAL Secano
- 100421 Recinto declarado por error para una operación de la 6503, que se ha corregido de oficio marcando la operación correcta, de acuerdo con la fecha de inscripción del recinto en la producción ecológica.
Ref:4588145 Recinto:23-018-008-00292-00001 Cultivo:101010 OLIVAR-PICUAL Secano
- 100424 Solicita recinto que no está comprometido para la operación.
Ref:1700000005161943 Recinto:23-018-007-00078-00001 Cultivo:101010 OLIVAR-PICUAL Regadío
Ref:1700000005161945 Recinto:23-018-007-00080-00001 Cultivo:101010 OLIVAR-PICUAL Regadío
Ref:5534109 Recinto:23-018-008-00203-00001 Cultivo:101010 OLIVAR-PICUAL Secano
Ref:-927098 Recinto:23-018-008-00292-00003 Cultivo:101010 OLIVAR-PICUAL Secano
Ref:5223451 Recinto:23-018-008-00341-00005 Cultivo:101010 OLIVAR-PICUAL Secano

(1) Superficie declarada admisible ajustada con la superficie comprometida.
(2) Factor de penalización valorando el alcance para el tipo de compromiso.Puede verificar la integridad de una copia de este documento mediante la lectura del código QR adjunto o mediante el acceso a la dirección <https://ws050.juntadeandalucia.es/verificarFirma> indicando el código de VERIFICACIÓN

FIRMADO POR

RAQUEL MARIA ESPIN CRESPO

17/12/2024

VERIFICACIÓN

Pk2jm6UYDU9J72AMTZUYRN3GET48NG

PÁG. 7370/9349



**APELLIDOS Y NOMBRE / RAZÓN SOCIAL**

MAS MONDEJAR NOELIA

NIF

****1670*

EXPEDIENTE

1283353

ANUALIDAD DE PAGO

1ª

IMPORTES POR ANUALIDAD

	2023	2024	2025	2026	2027
IMPORTE MÁXIMO SUBVENCIONABLE	3.848,56 €	3.848,56 €	3.207,14 €	3.207,14 €	3.207,14 €
IMPORTE MEDIO DE TRANSFERENCIA (€/ha)	36,48 €	36,48 €	30,40 €	30,40 €	30,40 €

RESUMEN DE UNIDADES

Cód	GRUPO DE PAGO	Sup. Dec. Admisible (ha)	Sup. Comprometida (ha)	Sup. ajustada compromiso (1) (ha)	% sobredec.	Sup. Resuelta (ha)	Importe Declarado	Importe Topado	Importe Resuelto	Importe tras sobredec.
418	PASTOS ASOCIADOS A GANADERÍA ECOLÓGICA	105,66		105,51	0,00	105,51	9.198,50	3.848,56	3.848,56	3.848,56
TOTAL		105,66	105,51	105,51		105,51	9.198,50	3.848,56	3.848,56	3.848,56

APLICACIÓN DE REDUCCIONES Y PENALIZACIONES

GRUPO DE PAGO	Importe Calculado	Importe prereduc.	Criterios de subvencionabilidad y compromisos	Presentación tardía	Omisión declaración	Condicionality	IMPORTE (Euros) RESUELTO
PASTOS ASOCIADOS A GANADERÍA	3.848,56	3.848,56	0,00	0,00	0,00	0,00	3.848,56
TOTAL	3.848,56	3.848,56					3.848,56

RESUMEN DE PAGOS

	RESUELTO	FEADER	MAPA	CAPADR
PASTOS ASOCIADOS A GANADERÍA ECOLÓGICA - Pago realizado	3.848,56 €	3.271,28 €	377,54 €	199,74 €

(1) Superficie declarada admisible ajustada con la superficie comprometida.
(2) Factor de penalización valorando el alcance para el tipo de compromiso.

Puede verificar la integridad de una copia de este documento mediante la lectura del código QR adjunto o mediante el acceso a la dirección <https://ws050.juntadeandalucia.es/verificarFirma> indicando el código de VERIFICACIÓN

FIRMADO POR

RAQUEL MARIA ESPIN CRESPO

17/12/2024

VERIFICACIÓN

Pk2jm6UYDU9J72AMTZUYRN3GET48NG

PÁG. 7371/9349



**RECINTOS RESUELTOS**

REF.	REFERENCIA SIGPAC	CULTIVO DESCRIPCIÓN CULTIVO	S/R G.PAGO	PEND. MEDIA (%)	SUP. ADMISIBLE (ha)	SUP. COMPROM. (ha)	SUP. AJUSTADA COMPR.(1) (ha)	SUP. CONV. SIGPAC (ha)	SUP. CERTIF. (ha)	SUP. CAMPO (ha)	SUP. CAMPO DEIER CULT. DECLARADO (ha)	SUP. DEC. REDUCIDA (ha)	SUP. RESUELTA (ha)
6888273	23-024-014-00022-004	62000 PASTOS PERMANENTES DE 5 O MAS AÑOS-SIN VARIEDAD	S 418	17,90	0,34	0,34	0,34		0,40			0,34	0,34
6888299	23-024-012-00002-015	62000 PASTOS PERMANENTES DE 5 O MAS AÑOS-SIN VARIEDAD	S 418	13,90	0,14	0,14	0,14		0,14			0,14	0,14
6888301	23-024-012-00002-014	62000 PASTOS PERMANENTES DE 5 O MAS AÑOS-SIN VARIEDAD	S 418	11,10	0,64	0,64	0,64		0,64			0,64	0,64
6888302	23-024-013-00010-002	62000 PASTOS PERMANENTES DE 5 O MAS AÑOS-SIN VARIEDAD	S 418	11,50	0,03	0,03	0,03		0,03			0,03	0,03
6888303	23-024-012-00004-001	62000 PASTOS PERMANENTES DE 5 O MAS AÑOS-SIN VARIEDAD	S 418	19,40	22,12	22,10	22,10		22,12			22,10	22,10
6888304	23-024-012-00002-018	62000 PASTOS PERMANENTES DE 5 O MAS AÑOS-SIN VARIEDAD	S 418	15,10	3,06	3,06	3,06		3,06			3,06	3,06
6888305	23-024-013-00011-002	62000 PASTOS PERMANENTES DE 5 O MAS AÑOS-SIN VARIEDAD	S 418	14,20	0,16	0,16	0,16		0,16			0,16	0,16
6888306	23-024-012-00004-002	62000 PASTOS PERMANENTES DE 5 O MAS AÑOS-SIN VARIEDAD	S 418	32,10	0,83	0,83	0,83		1,10			0,83	0,83
6888307	23-024-012-00005-007	62000 PASTOS PERMANENTES DE 5 O MAS AÑOS-SIN VARIEDAD	S 418	13,50	2,23	2,23	2,23		2,23			2,23	2,23
6888308	23-024-012-00002-004	62000 PASTOS PERMANENTES DE 5 O MAS AÑOS-SIN VARIEDAD	S 418	13,30	3,92	3,92	3,92		3,92			3,92	3,92
6888310	23-024-012-00005-009	62000 PASTOS PERMANENTES DE 5 O MAS AÑOS-SIN VARIEDAD	S 418	11,10	0,04	0,04	0,04		0,04			0,04	0,04
6888311	23-024-012-00002-009	62000 PASTOS PERMANENTES DE 5 O MAS AÑOS-SIN VARIEDAD	S 418	11,20	0,08	0,08	0,08		0,08			0,08	0,08
6888312	23-024-012-00005-015	62000 PASTOS PERMANENTES DE 5 O MAS AÑOS-SIN VARIEDAD	S 418	23,90	1,01	1,01	1,01		1,19			1,01	1,01
6888313	23-024-012-00002-007	62000 PASTOS PERMANENTES DE 5 O MAS AÑOS-SIN VARIEDAD	S 418	16,40	0,52	0,52	0,52		0,52			0,52	0,52
6888314	23-024-012-00005-013	62000 PASTOS PERMANENTES DE 5 O MAS AÑOS-SIN VARIEDAD	S 418	18,20	0,67	0,65	0,65		0,67			0,65	0,65
6888315	23-024-012-00002-012	62000 PASTOS PERMANENTES DE 5 O MAS AÑOS-SIN VARIEDAD	S 418	21,70	0,13	0,13	0,13		0,13			0,13	0,13
6888316	23-024-012-00005-018	62000 PASTOS PERMANENTES DE 5 O MAS AÑOS-SIN VARIEDAD	S 418	21,90	0,39	0,39	0,39		0,39			0,39	0,39
6888317	23-024-012-00002-011	62000 PASTOS PERMANENTES DE 5 O MAS AÑOS-SIN VARIEDAD	S 418	16,30	0,21	0,21	0,21		0,21			0,21	0,21
6888318	23-024-012-00005-017	62000 PASTOS PERMANENTES DE 5 O MAS AÑOS-SIN VARIEDAD	S 418	19,40	0,26	0,26	0,26		0,26			0,26	0,26
6888320	23-024-012-00005-004	62000 PASTOS PERMANENTES DE 5 O MAS AÑOS-SIN VARIEDAD	S 418	19,10	0,77	0,77	0,77		0,77			0,77	0,77
6888322	23-024-012-00005-003	62000 PASTOS PERMANENTES DE 5 O MAS AÑOS-SIN VARIEDAD	S 418	14,70	3,84	3,75	3,75		3,84			3,75	3,75
6888323	23-024-012-00002-001	62000 PASTOS PERMANENTES DE 5 O MAS AÑOS-SIN VARIEDAD	S 418	23,40	29,78	29,78	29,78		35,03			29,78	29,78
6888326	23-024-012-00005-005	62000 PASTOS PERMANENTES DE 5 O MAS AÑOS-SIN VARIEDAD	S 418	30,70	1,43	1,43	1,43		1,90			1,43	1,43
6888327	23-024-012-00002-003	62000 PASTOS PERMANENTES DE 5 O MAS AÑOS-SIN VARIEDAD	S 418	15,60	1,51	1,49	1,49		1,51			1,49	1,49
6888328	23-024-012-00002-002	62000 PASTOS PERMANENTES DE 5 O MAS AÑOS-SIN VARIEDAD	S 418	15,80	1,69	1,69	1,69		1,69			1,69	1,69
6888331	23-024-012-00004-003	62000 PASTOS PERMANENTES DE 5 O MAS AÑOS-SIN VARIEDAD	S 418	26,60	23,90	23,90	23,90		31,86			23,90	23,90
6888333	23-024-012-00004-010	62000 PASTOS PERMANENTES DE 5 O MAS AÑOS-SIN VARIEDAD	S 418	22,50	0,27	0,27	0,27		0,32			0,27	0,27
6888334	23-024-012-00004-008	62000 PASTOS PERMANENTES DE 5 O MAS AÑOS-SIN VARIEDAD	S 418	15,30	0,13	0,13	0,13		0,17			0,13	0,13
6888336	23-024-012-00005-002	62000 PASTOS PERMANENTES DE 5 O MAS AÑOS-SIN VARIEDAD	S 418	16,60	1,13	1,13	1,13		1,13			1,13	1,13
6888338	23-024-012-00005-001	62000 PASTOS PERMANENTES DE 5 O MAS AÑOS-SIN VARIEDAD	S 418	20,60	4,43	4,43	4,43		4,43			4,43	4,43

INCIDENCIAS**INCIDENCIA DESCRIPCIÓN**

242 Recinto pendiente de acreditación de titularidad.

- Ref:6888300 Recinto:23-024-013-00010-00003 Cultivo:62000 PASTOS PERMANENTES DE 5 O MAS AÑOS-SIN VARIEDAD Secano
 Ref:6888329 Recinto:23-024-013-00011-00003 Cultivo:62000 PASTOS PERMANENTES DE 5 O MAS AÑOS-SIN VARIEDAD Secano
 Ref:6927272 Recinto:23-024-023-00037-00001 Cultivo:62000 PASTOS PERMANENTES DE 5 O MAS AÑOS-SIN VARIEDAD Secano
 Ref:6927281 Recinto:23-024-023-00037-00008 Cultivo:62000 PASTOS PERMANENTES DE 5 O MAS AÑOS-SIN VARIEDAD Secano
 Ref:6927282 Recinto:23-024-023-00038-00001 Cultivo:62000 PASTOS PERMANENTES DE 5 O MAS AÑOS-SIN VARIEDAD Secano

3790 Recinto declarado inactivo

- Ref:6888325 Recinto:23-024-012-00001-00001 Cultivo: -
 Ref:6888330 Recinto:23-024-012-00004-00005 Cultivo: -
 Ref:6888324 Recinto:23-024-012-00005-00006 Cultivo: -
 Ref:6888309 Recinto:23-024-012-00005-00011 Cultivo: -
 Ref:6888300 Recinto:23-024-013-00010-00003 Cultivo: -
 Ref:6888329 Recinto:23-024-013-00011-00003 Cultivo: -
 Ref:6888260 Recinto:23-024-014-00008-00001 Cultivo: -
 Ref:6888261 Recinto:23-024-014-00009-00001 Cultivo: -
 Ref:6888289 Recinto:23-024-014-00009-00002 Cultivo: -
 Ref:6888277 Recinto:23-024-014-00010-00001 Cultivo: -
 Ref:6888282 Recinto:23-024-014-00011-00001 Cultivo: -
 Ref:6888280 Recinto:23-024-014-00012-00001 Cultivo: -
 Ref:6888269 Recinto:23-024-014-00013-00001 Cultivo: -
 Ref:6888267 Recinto:23-024-014-00014-00003 Cultivo: -
 Ref:6888291 Recinto:23-024-014-00014-00004 Cultivo: -

(1) Superficie declarada admisible ajustada con la superficie comprometida.
 (2) Factor de penalización valorando el alcance para el tipo de compromiso.

Puede verificar la integridad de una copia de este documento mediante la lectura del código QR adjunto o mediante el acceso a la dirección <https://ws050.juntadeandalucia.es/verificarFirma> indicando el código de VERIFICACIÓN

FIRMADO POR

RAQUEL MARIA ESPIN CRESPO

17/12/2024

VERIFICACIÓN

Pk2jm6UYDU9J72AMTZUYRN3GET48NG

PÁG. 7372/9349



**INCIDENCIAS****INCIDENCIA DESCRIPCIÓN**

	Ref:6888272 Recinto:23-024-014-00015-00001 Cultivo: -
	Ref:6888271 Recinto:23-024-014-00016-00002 Cultivo: -
	Ref:6888275 Recinto:23-024-014-00017-00002 Cultivo: -
	Ref:6888290 Recinto:23-024-014-00017-00005 Cultivo: -
	Ref:6888274 Recinto:23-024-014-00018-00001 Cultivo: -
	Ref:6888276 Recinto:23-024-014-00019-00001 Cultivo: -
	Ref:6888279 Recinto:23-024-014-00020-00001 Cultivo: -
	Ref:6888287 Recinto:23-024-014-00020-00002 Cultivo: -
	Ref:6888278 Recinto:23-024-014-00021-00001 Cultivo: -
	Ref:6888283 Recinto:23-024-014-00022-00001 Cultivo: -
	Ref:6888268 Recinto:23-024-014-00022-00003 Cultivo: -
	Ref:6888281 Recinto:23-024-014-00023-00001 Cultivo: -
	Ref:6888286 Recinto:23-024-014-00023-00002 Cultivo: -
	Ref:6888288 Recinto:23-024-014-00023-00003 Cultivo: -
	Ref:6888270 Recinto:23-024-014-00024-00004 Cultivo: -
	Ref:6888332 Recinto:23-024-014-00024-00005 Cultivo: -
	Ref:6888337 Recinto:23-024-016-00047-00001 Cultivo: -
	Ref:6888335 Recinto:23-024-016-00047-00002 Cultivo: -
	Ref:6888321 Recinto:23-024-016-00047-00003 Cultivo: -
	Ref:6888319 Recinto:23-024-016-00047-00005 Cultivo: -
	Ref:6927283 Recinto:23-024-020-00020-00001 Cultivo: -
	Ref:6927272 Recinto:23-024-023-00037-00001 Cultivo: -
	Ref:6927281 Recinto:23-024-023-00037-00008 Cultivo: -
	Ref:6927282 Recinto:23-024-023-00038-00001 Cultivo: -
4272	Verifica que las líneas de declaración de las Solicitudes Únicas no tienen solapes con la capa de Retroactividad Gráfica (ambas de la misma campaña) a nivel de expediente/línea de declaración gráfica de la solicitud.
	Ref:6888327 Recinto:23-024-012-00002-00003 Cultivo: - Agregado de la referencia del recinto.:0 Zona de la referencia del recinto.:0 Superficie solapada.:0,02 Id. Incid.:101036682
	Ref:6888303 Recinto:23-024-012-00004-00001 Cultivo: - Agregado de la referencia del recinto.:0 Zona de la referencia del recinto.:0 Superficie solapada.:0,02 Id. Incid.:101036679
	Ref:6888322 Recinto:23-024-012-00005-00003 Cultivo: - Agregado de la referencia del recinto.:0 Zona de la referencia del recinto.:0 Superficie solapada.:0,09 Id. Incid.:101036681
	Ref:6888314 Recinto:23-024-012-00005-00013 Cultivo: - Agregado de la referencia del recinto.:0 Zona de la referencia del recinto.:0 Superficie solapada.:0,02 Id. Incid.:101036680
100424	Solicita recinto que no está comprometido para la operación.
	Ref:6888325 Recinto:23-024-012-00001-00001 Cultivo:62000 PASTOS PERMANENTES DE 5 O MAS AÑOS-SIN VARIEDAD Secano
	Ref:6888330 Recinto:23-024-012-00004-00005 Cultivo:62000 PASTOS PERMANENTES DE 5 O MAS AÑOS-SIN VARIEDAD Secano
	Ref:6888324 Recinto:23-024-012-00005-00006 Cultivo:62000 PASTOS PERMANENTES DE 5 O MAS AÑOS-SIN VARIEDAD Secano
	Ref:6888309 Recinto:23-024-012-00005-00011 Cultivo:62000 PASTOS PERMANENTES DE 5 O MAS AÑOS-SIN VARIEDAD Secano
	Ref:6888300 Recinto:23-024-013-00010-00003 Cultivo:62000 PASTOS PERMANENTES DE 5 O MAS AÑOS-SIN VARIEDAD Secano
	Ref:6888329 Recinto:23-024-013-00011-00003 Cultivo:62000 PASTOS PERMANENTES DE 5 O MAS AÑOS-SIN VARIEDAD Secano
	Ref:6888260 Recinto:23-024-014-00008-00001 Cultivo:62000 PASTOS PERMANENTES DE 5 O MAS AÑOS-SIN VARIEDAD Secano
	Ref:6888261 Recinto:23-024-014-00009-00001 Cultivo:62000 PASTOS PERMANENTES DE 5 O MAS AÑOS-SIN VARIEDAD Secano
	Ref:6888289 Recinto:23-024-014-00009-00002 Cultivo:62000 PASTOS PERMANENTES DE 5 O MAS AÑOS-SIN VARIEDAD Secano
	Ref:6888277 Recinto:23-024-014-00010-00001 Cultivo:62000 PASTOS PERMANENTES DE 5 O MAS AÑOS-SIN VARIEDAD Secano
	Ref:6888282 Recinto:23-024-014-00011-00001 Cultivo:62000 PASTOS PERMANENTES DE 5 O MAS AÑOS-SIN VARIEDAD Secano
	Ref:6888280 Recinto:23-024-014-00012-00001 Cultivo:62000 PASTOS PERMANENTES DE 5 O MAS AÑOS-SIN VARIEDAD Secano
	Ref:6888269 Recinto:23-024-014-00013-00001 Cultivo:62000 PASTOS PERMANENTES DE 5 O MAS AÑOS-SIN VARIEDAD Secano
	Ref:6888267 Recinto:23-024-014-00014-00003 Cultivo:62000 PASTOS PERMANENTES DE 5 O MAS AÑOS-SIN VARIEDAD Secano
	Ref:6888291 Recinto:23-024-014-00014-00004 Cultivo:62000 PASTOS PERMANENTES DE 5 O MAS AÑOS-SIN VARIEDAD Secano
	Ref:6888272 Recinto:23-024-014-00015-00001 Cultivo:62000 PASTOS PERMANENTES DE 5 O MAS AÑOS-SIN VARIEDAD Secano
	Ref:6888271 Recinto:23-024-014-00016-00002 Cultivo:62000 PASTOS PERMANENTES DE 5 O MAS AÑOS-SIN VARIEDAD Secano
	Ref:6888275 Recinto:23-024-014-00017-00002 Cultivo:62000 PASTOS PERMANENTES DE 5 O MAS AÑOS-SIN VARIEDAD Secano
	Ref:6888290 Recinto:23-024-014-00017-00005 Cultivo:62000 PASTOS PERMANENTES DE 5 O MAS AÑOS-SIN VARIEDAD Secano
	Ref:6888274 Recinto:23-024-014-00018-00001 Cultivo:62000 PASTOS PERMANENTES DE 5 O MAS AÑOS-SIN VARIEDAD Secano
	Ref:6888276 Recinto:23-024-014-00019-00001 Cultivo:62000 PASTOS PERMANENTES DE 5 O MAS AÑOS-SIN VARIEDAD Secano
	Ref:6888279 Recinto:23-024-014-00020-00001 Cultivo:62000 PASTOS PERMANENTES DE 5 O MAS AÑOS-SIN VARIEDAD Secano
	Ref:6888287 Recinto:23-024-014-00020-00002 Cultivo:62000 PASTOS PERMANENTES DE 5 O MAS AÑOS-SIN VARIEDAD Secano
	Ref:6888278 Recinto:23-024-014-00021-00001 Cultivo:62000 PASTOS PERMANENTES DE 5 O MAS AÑOS-SIN VARIEDAD Secano

(1) Superficie declarada admisible ajustada con la superficie comprometida.
(2) Factor de penalización valorando el alcance para el tipo de compromiso.

Puede verificar la integridad de una copia de este documento mediante la lectura del código QR adjunto o mediante el acceso a la dirección <https://ws050.juntadeandalucia.es/verificarFirma> indicando el código de VERIFICACIÓN

FIRMADO POR	RAQUEL MARIA ESPIN CRESPO	17/12/2024	
VERIFICACIÓN	Pk2jm6UYDU9J72AMTZUYRN3GET48NG	PÁG. 7373/9349	

**INCIDENCIAS****INCIDENCIA DESCRIPCIÓN**

Ref:6888283 Recinto:23-024-014-00022-00001	Cultivo:62000	PASTOS PERMANENTES DE 5 O MAS AÑOS-SIN VARIEDAD	Secano
Ref:6888268 Recinto:23-024-014-00022-00003	Cultivo:62000	PASTOS PERMANENTES DE 5 O MAS AÑOS-SIN VARIEDAD	Secano
Ref:6888281 Recinto:23-024-014-00023-00001	Cultivo:62000	PASTOS PERMANENTES DE 5 O MAS AÑOS-SIN VARIEDAD	Secano
Ref:6888286 Recinto:23-024-014-00023-00002	Cultivo:62000	PASTOS PERMANENTES DE 5 O MAS AÑOS-SIN VARIEDAD	Secano
Ref:6888288 Recinto:23-024-014-00023-00003	Cultivo:62000	PASTOS PERMANENTES DE 5 O MAS AÑOS-SIN VARIEDAD	Secano
Ref:6888270 Recinto:23-024-014-00024-00004	Cultivo:62000	PASTOS PERMANENTES DE 5 O MAS AÑOS-SIN VARIEDAD	Secano
Ref:6888332 Recinto:23-024-014-00024-00005	Cultivo:62000	PASTOS PERMANENTES DE 5 O MAS AÑOS-SIN VARIEDAD	Secano
Ref:6888337 Recinto:23-024-016-00047-00001	Cultivo:62000	PASTOS PERMANENTES DE 5 O MAS AÑOS-SIN VARIEDAD	Secano
Ref:6888335 Recinto:23-024-016-00047-00002	Cultivo:62000	PASTOS PERMANENTES DE 5 O MAS AÑOS-SIN VARIEDAD	Secano
Ref:6888321 Recinto:23-024-016-00047-00003	Cultivo:62000	PASTOS PERMANENTES DE 5 O MAS AÑOS-SIN VARIEDAD	Secano
Ref:6888319 Recinto:23-024-016-00047-00005	Cultivo:62000	PASTOS PERMANENTES DE 5 O MAS AÑOS-SIN VARIEDAD	Secano
Ref:6927283 Recinto:23-024-020-00020-00001	Cultivo:62000	PASTOS PERMANENTES DE 5 O MAS AÑOS-SIN VARIEDAD	Secano
Ref:6927272 Recinto:23-024-023-00037-00001	Cultivo:62000	PASTOS PERMANENTES DE 5 O MAS AÑOS-SIN VARIEDAD	Secano
Ref:6927281 Recinto:23-024-023-00037-00008	Cultivo:62000	PASTOS PERMANENTES DE 5 O MAS AÑOS-SIN VARIEDAD	Secano
Ref:6927282 Recinto:23-024-023-00038-00001	Cultivo:62000	PASTOS PERMANENTES DE 5 O MAS AÑOS-SIN VARIEDAD	Secano

Datos considerados para el Cálculo de la Carga Ganadera mínima y máxima del expediente

Explotación	Especie	Inscrito en Sipea y Admisible	Ugm Calculada para CG Mínima	Ugm Calculada para CG Máxima
ES230240006204	OVINA	SI	11,04	11,04
ES230240006205	CAPRINA	SI	0,52	0,52
ES230240006205	OVINA	SI	13,71	13,71
			25,27	25,27

Superficie determinada para Cálculo Carga Ganadera Mínima: 221,47 ha

Superficie determinada para Cálculo Carga Ganadera Máxima: 221,47 ha

Los importes del Grupo de Pago de pastos de este expediente han sido ajustados por no llegar a la carga ganadera mínima de 0,3

Carga Ganadera Mínima Expediente: 0,11 ugm/ha

Carga Ganadera Máxima Expediente: 0,11 ugm/ha

Recintos Determinados para el Cálculo de Garga Ganadera Mínima

REF.	REFERENCIA SIGPAC	CULTIVO	DESCRIPCIÓN CULTIVO	S/R	SUP. RESUELTA (ha)
6888260	23-024-014-00008-00001	62000	PASTOS PERMANENTES DE 5 O MAS AÑOS-SIN VARIEDAD	S	1,49
6888261	23-024-014-00009-00001	62000	PASTOS PERMANENTES DE 5 O MAS AÑOS-SIN VARIEDAD	S	0,48
6888267	23-024-014-00014-00003	62000	PASTOS PERMANENTES DE 5 O MAS AÑOS-SIN VARIEDAD	S	11,33
6888268	23-024-014-00022-00003	62000	PASTOS PERMANENTES DE 5 O MAS AÑOS-SIN VARIEDAD	S	1,81
6888269	23-024-014-00013-00001	62000	PASTOS PERMANENTES DE 5 O MAS AÑOS-SIN VARIEDAD	S	0,08
6888270	23-024-014-00024-00004	62000	PASTOS PERMANENTES DE 5 O MAS AÑOS-SIN VARIEDAD	S	1,09
6888271	23-024-014-00016-00002	62000	PASTOS PERMANENTES DE 5 O MAS AÑOS-SIN VARIEDAD	S	1,29
6888272	23-024-014-00015-00001	62000	PASTOS PERMANENTES DE 5 O MAS AÑOS-SIN VARIEDAD	S	0,14
6888273	23-024-014-00022-00004	62000	PASTOS PERMANENTES DE 5 O MAS AÑOS-SIN VARIEDAD	S	0,34
6888274	23-024-014-00018-00001	62000	PASTOS PERMANENTES DE 5 O MAS AÑOS-SIN VARIEDAD	S	1,15
6888275	23-024-014-00017-00002	62000	PASTOS PERMANENTES DE 5 O MAS AÑOS-SIN VARIEDAD	S	4,61
6888276	23-024-014-00019-00001	62000	PASTOS PERMANENTES DE 5 O MAS AÑOS-SIN VARIEDAD	S	1,43
6888277	23-024-014-00010-00001	62000	PASTOS PERMANENTES DE 5 O MAS AÑOS-SIN VARIEDAD	S	1,13
6888278	23-024-014-00021-00001	62000	PASTOS PERMANENTES DE 5 O MAS AÑOS-SIN VARIEDAD	S	5,82
6888279	23-024-014-00020-00001	62000	PASTOS PERMANENTES DE 5 O MAS AÑOS-SIN VARIEDAD	S	14,00
6888280	23-024-014-00012-00001	62000	PASTOS PERMANENTES DE 5 O MAS AÑOS-SIN VARIEDAD	S	5,28

(1) Superficie declarada admisible ajustada con la superficie comprometida.
(2) Factor de penalización valorando el alcance para el tipo de compromiso.Puede verificar la integridad de una copia de este documento mediante la lectura del código QR adjunto o mediante el acceso a la dirección <https://ws050.juntadeandalucia.es/verificarFirma> indicando el código de VERIFICACIÓN

FIRMADO POR

RAQUEL MARIA ESPIN CRESPO

17/12/2024

VERIFICACIÓN

Pk2jm6UYDU9J72AMTZUYRN3GET48NG

PÁG. 7374/9349



**Datos considerados para el Cálculo de la Carga Ganadera mínima y máxima del expediente****Recintos Determinados para el Cálculo de Garga Ganadera Mínima**

REF.	REFERENCIA SIGPAC	CULTIVO	DESCRIPCIÓN CULTIVO	SUP.	
				S/R	RESUELTA (ha)
6888281	23-024-014-00023-00001	62000	PASTOS PERMANENTES DE 5 O MAS AÑOS-SIN VARIEDAD	S	0,03
6888282	23-024-014-00011-00001	62000	PASTOS PERMANENTES DE 5 O MAS AÑOS-SIN VARIEDAD	S	3,68
6888283	23-024-014-00022-00001	62000	PASTOS PERMANENTES DE 5 O MAS AÑOS-SIN VARIEDAD	S	0,04
6888286	23-024-014-00023-00002	62000	PASTOS PERMANENTES DE 5 O MAS AÑOS-SIN VARIEDAD	S	4,17
6888287	23-024-014-00020-00002	62000	PASTOS PERMANENTES DE 5 O MAS AÑOS-SIN VARIEDAD	S	2,10
6888288	23-024-014-00023-00003	62000	PASTOS PERMANENTES DE 5 O MAS AÑOS-SIN VARIEDAD	S	0,03
6888289	23-024-014-00009-00002	62000	PASTOS PERMANENTES DE 5 O MAS AÑOS-SIN VARIEDAD	S	4,29
6888290	23-024-014-00017-00005	62000	PASTOS PERMANENTES DE 5 O MAS AÑOS-SIN VARIEDAD	S	0,04
6888291	23-024-014-00014-00004	62000	PASTOS PERMANENTES DE 5 O MAS AÑOS-SIN VARIEDAD	S	1,05
6888299	23-024-012-00002-00015	62000	PASTOS PERMANENTES DE 5 O MAS AÑOS-SIN VARIEDAD	S	0,14
6888300	23-024-013-00010-00003	62000	PASTOS PERMANENTES DE 5 O MAS AÑOS-SIN VARIEDAD	S	0,69
6888301	23-024-012-00002-00014	62000	PASTOS PERMANENTES DE 5 O MAS AÑOS-SIN VARIEDAD	S	0,64
6888302	23-024-013-00010-00002	62000	PASTOS PERMANENTES DE 5 O MAS AÑOS-SIN VARIEDAD	S	0,03
6888303	23-024-012-00004-00001	62000	PASTOS PERMANENTES DE 5 O MAS AÑOS-SIN VARIEDAD	S	22,10
6888304	23-024-012-00002-00018	62000	PASTOS PERMANENTES DE 5 O MAS AÑOS-SIN VARIEDAD	S	3,06
6888305	23-024-013-00011-00002	62000	PASTOS PERMANENTES DE 5 O MAS AÑOS-SIN VARIEDAD	S	0,16
6888306	23-024-012-00004-00002	62000	PASTOS PERMANENTES DE 5 O MAS AÑOS-SIN VARIEDAD	S	0,83
6888307	23-024-012-00005-00007	62000	PASTOS PERMANENTES DE 5 O MAS AÑOS-SIN VARIEDAD	S	2,23
6888308	23-024-012-00002-00004	62000	PASTOS PERMANENTES DE 5 O MAS AÑOS-SIN VARIEDAD	S	3,92
6888309	23-024-012-00005-00011	62000	PASTOS PERMANENTES DE 5 O MAS AÑOS-SIN VARIEDAD	S	0,72
6888310	23-024-012-00005-00009	62000	PASTOS PERMANENTES DE 5 O MAS AÑOS-SIN VARIEDAD	S	0,04
6888311	23-024-012-00002-00009	62000	PASTOS PERMANENTES DE 5 O MAS AÑOS-SIN VARIEDAD	S	0,08
6888312	23-024-012-00005-00015	62000	PASTOS PERMANENTES DE 5 O MAS AÑOS-SIN VARIEDAD	S	1,01
6888313	23-024-012-00002-00007	62000	PASTOS PERMANENTES DE 5 O MAS AÑOS-SIN VARIEDAD	S	0,52
6888314	23-024-012-00005-00013	62000	PASTOS PERMANENTES DE 5 O MAS AÑOS-SIN VARIEDAD	S	0,65
6888315	23-024-012-00002-00012	62000	PASTOS PERMANENTES DE 5 O MAS AÑOS-SIN VARIEDAD	S	0,13
6888316	23-024-012-00005-00018	62000	PASTOS PERMANENTES DE 5 O MAS AÑOS-SIN VARIEDAD	S	0,39
6888317	23-024-012-00002-00011	62000	PASTOS PERMANENTES DE 5 O MAS AÑOS-SIN VARIEDAD	S	0,21
6888318	23-024-012-00005-00017	62000	PASTOS PERMANENTES DE 5 O MAS AÑOS-SIN VARIEDAD	S	0,26
6888319	23-024-016-00047-00005	62000	PASTOS PERMANENTES DE 5 O MAS AÑOS-SIN VARIEDAD	S	0,02
6888320	23-024-012-00005-00004	62000	PASTOS PERMANENTES DE 5 O MAS AÑOS-SIN VARIEDAD	S	0,77
6888321	23-024-016-00047-00003	62000	PASTOS PERMANENTES DE 5 O MAS AÑOS-SIN VARIEDAD	S	0,93
6888322	23-024-012-00005-00003	62000	PASTOS PERMANENTES DE 5 O MAS AÑOS-SIN VARIEDAD	S	3,75
6888323	23-024-012-00002-00001	62000	PASTOS PERMANENTES DE 5 O MAS AÑOS-SIN VARIEDAD	S	29,78
6888324	23-024-012-00005-00006	62000	PASTOS PERMANENTES DE 5 O MAS AÑOS-SIN VARIEDAD	S	3,11
6888325	23-024-012-00001-00001	62000	PASTOS PERMANENTES DE 5 O MAS AÑOS-SIN VARIEDAD	S	7,03

(1) Superficie declarada admisible ajustada con la superficie comprometida.
(2) Factor de penalización valorando el alcance para el tipo de compromiso.Puede verificar la integridad de una copia de este documento mediante la lectura del código QR adjunto o mediante el acceso a la dirección <https://ws050.juntadeandalucia.es/verificarFirma> indicando el código de VERIFICACIÓN

FIRMADO POR

RAQUEL MARIA ESPIN CRESPO

17/12/2024

VERIFICACIÓN

Pk2jm6UYDU9J72AMTZUYRN3GET48NG

PÁG. 7375/9349



**Datos considerados para el Cálculo de la Carga Ganadera mínima y máxima del expediente****Recintos Determinados para el Cálculo de Garga Ganadera Mínima**

REF.	REFERENCIA SIGPAC	CULTIVO	DESCRIPCIÓN CULTIVO	SUP.	
				S/R	RESUELTA (ha)
6888326	23-024-012-00005-00005	62000	PASTOS PERMANENTES DE 5 O MAS AÑOS-SIN VARIEDAD	S	1,43
6888327	23-024-012-00002-00003	62000	PASTOS PERMANENTES DE 5 O MAS AÑOS-SIN VARIEDAD	S	1,49
6888328	23-024-012-00002-00002	62000	PASTOS PERMANENTES DE 5 O MAS AÑOS-SIN VARIEDAD	S	1,69
6888329	23-024-013-00011-00003	62000	PASTOS PERMANENTES DE 5 O MAS AÑOS-SIN VARIEDAD	S	1,33
6888330	23-024-012-00004-00005	62000	PASTOS PERMANENTES DE 5 O MAS AÑOS-SIN VARIEDAD	S	0,36
6888331	23-024-012-00004-00003	62000	PASTOS PERMANENTES DE 5 O MAS AÑOS-SIN VARIEDAD	S	23,90
6888332	23-024-014-00024-00005	62000	PASTOS PERMANENTES DE 5 O MAS AÑOS-SIN VARIEDAD	S	3,20
6888333	23-024-012-00004-00010	62000	PASTOS PERMANENTES DE 5 O MAS AÑOS-SIN VARIEDAD	S	0,27
6888334	23-024-012-00004-00008	62000	PASTOS PERMANENTES DE 5 O MAS AÑOS-SIN VARIEDAD	S	0,13
6888335	23-024-016-00047-00002	62000	PASTOS PERMANENTES DE 5 O MAS AÑOS-SIN VARIEDAD	S	0,86
6888336	23-024-012-00005-00002	62000	PASTOS PERMANENTES DE 5 O MAS AÑOS-SIN VARIEDAD	S	1,13
6888337	23-024-016-00047-00001	62000	PASTOS PERMANENTES DE 5 O MAS AÑOS-SIN VARIEDAD	S	10,75
6888338	23-024-012-00005-00001	62000	PASTOS PERMANENTES DE 5 O MAS AÑOS-SIN VARIEDAD	S	4,43
6927272	23-024-023-00037-00001	62000	PASTOS PERMANENTES DE 5 O MAS AÑOS-SIN VARIEDAD	S	6,31
6927281	23-024-023-00037-00008	62000	PASTOS PERMANENTES DE 5 O MAS AÑOS-SIN VARIEDAD	S	0,10
6927282	23-024-023-00038-00001	62000	PASTOS PERMANENTES DE 5 O MAS AÑOS-SIN VARIEDAD	S	1,25
6927283	23-024-020-00020-00001	62000	PASTOS PERMANENTES DE 5 O MAS AÑOS-SIN VARIEDAD	S	12,74

Recintos Determinados para el Cálculo de Garga Ganadera Máxima

REF.	REFERENCIA SIGPAC	CULTIVO	DESCRIPCIÓN CULTIVO	SUP.	
				S/R	RESUELTA (ha)
6888260	23-024-014-00008-00001	62000	PASTOS PERMANENTES DE 5 O MAS AÑOS-SIN VARIEDAD	S	1,49
6888261	23-024-014-00009-00001	62000	PASTOS PERMANENTES DE 5 O MAS AÑOS-SIN VARIEDAD	S	0,48
6888267	23-024-014-00014-00003	62000	PASTOS PERMANENTES DE 5 O MAS AÑOS-SIN VARIEDAD	S	11,33
6888268	23-024-014-00022-00003	62000	PASTOS PERMANENTES DE 5 O MAS AÑOS-SIN VARIEDAD	S	1,81
6888269	23-024-014-00013-00001	62000	PASTOS PERMANENTES DE 5 O MAS AÑOS-SIN VARIEDAD	S	0,08
6888270	23-024-014-00024-00004	62000	PASTOS PERMANENTES DE 5 O MAS AÑOS-SIN VARIEDAD	S	1,09
6888271	23-024-014-00016-00002	62000	PASTOS PERMANENTES DE 5 O MAS AÑOS-SIN VARIEDAD	S	1,29
6888272	23-024-014-00015-00001	62000	PASTOS PERMANENTES DE 5 O MAS AÑOS-SIN VARIEDAD	S	0,14
6888273	23-024-014-00022-00004	62000	PASTOS PERMANENTES DE 5 O MAS AÑOS-SIN VARIEDAD	S	0,34
6888274	23-024-014-00018-00001	62000	PASTOS PERMANENTES DE 5 O MAS AÑOS-SIN VARIEDAD	S	1,15
6888275	23-024-014-00017-00002	62000	PASTOS PERMANENTES DE 5 O MAS AÑOS-SIN VARIEDAD	S	4,61
6888276	23-024-014-00019-00001	62000	PASTOS PERMANENTES DE 5 O MAS AÑOS-SIN VARIEDAD	S	1,43
6888277	23-024-014-00010-00001	62000	PASTOS PERMANENTES DE 5 O MAS AÑOS-SIN VARIEDAD	S	1,13
6888278	23-024-014-00021-00001	62000	PASTOS PERMANENTES DE 5 O MAS AÑOS-SIN VARIEDAD	S	5,82
6888279	23-024-014-00020-00001	62000	PASTOS PERMANENTES DE 5 O MAS AÑOS-SIN VARIEDAD	S	14,00
6888280	23-024-014-00012-00001	62000	PASTOS PERMANENTES DE 5 O MAS AÑOS-SIN VARIEDAD	S	5,28
6888281	23-024-014-00023-00001	62000	PASTOS PERMANENTES DE 5 O MAS AÑOS-SIN VARIEDAD	S	0,03

(1) Superficie declarada admisible ajustada con la superficie comprometida.
(2) Factor de penalización valorando el alcance para el tipo de compromiso.

Puede verificar la integridad de una copia de este documento mediante la lectura del código QR adjunto o mediante el acceso a la dirección <https://ws050.juntadeandalucia.es/verificarFirma> indicando el código de VERIFICACIÓN

FIRMADO POR	RAQUEL MARIA ESPIN CRESPO	17/12/2024	
VERIFICACIÓN	Pk2jm6UYDU9J72AMTZUYRN3GET48NG	PÁG. 7376/9349	

**Datos considerados para el Cálculo de la Carga Ganadera mínima y máxima del expediente****Recintos Determinados para el Cálculo de Garga Ganadera Máxima**

REF.	REFERENCIA SIGPAC	CULTIVO	DESCRIPCIÓN CULTIVO	S/R	SUP.
					RESUELTA (ha)
6888282	23-024-014-00011-00001	62000	PASTOS PERMANENTES DE 5 O MAS AÑOS-SIN VARIEDAD	S	3,68
6888283	23-024-014-00022-00001	62000	PASTOS PERMANENTES DE 5 O MAS AÑOS-SIN VARIEDAD	S	0,04
6888286	23-024-014-00023-00002	62000	PASTOS PERMANENTES DE 5 O MAS AÑOS-SIN VARIEDAD	S	4,17
6888287	23-024-014-00020-00002	62000	PASTOS PERMANENTES DE 5 O MAS AÑOS-SIN VARIEDAD	S	2,10
6888288	23-024-014-00023-00003	62000	PASTOS PERMANENTES DE 5 O MAS AÑOS-SIN VARIEDAD	S	0,03
6888289	23-024-014-00009-00002	62000	PASTOS PERMANENTES DE 5 O MAS AÑOS-SIN VARIEDAD	S	4,29
6888290	23-024-014-00017-00005	62000	PASTOS PERMANENTES DE 5 O MAS AÑOS-SIN VARIEDAD	S	0,04
6888291	23-024-014-00014-00004	62000	PASTOS PERMANENTES DE 5 O MAS AÑOS-SIN VARIEDAD	S	1,05
6888299	23-024-012-00002-00015	62000	PASTOS PERMANENTES DE 5 O MAS AÑOS-SIN VARIEDAD	S	0,14
6888300	23-024-013-00010-00003	62000	PASTOS PERMANENTES DE 5 O MAS AÑOS-SIN VARIEDAD	S	0,69
6888301	23-024-012-00002-00014	62000	PASTOS PERMANENTES DE 5 O MAS AÑOS-SIN VARIEDAD	S	0,64
6888302	23-024-013-00010-00002	62000	PASTOS PERMANENTES DE 5 O MAS AÑOS-SIN VARIEDAD	S	0,03
6888303	23-024-012-00004-00001	62000	PASTOS PERMANENTES DE 5 O MAS AÑOS-SIN VARIEDAD	S	22,10
6888304	23-024-012-00002-00018	62000	PASTOS PERMANENTES DE 5 O MAS AÑOS-SIN VARIEDAD	S	3,06
6888305	23-024-013-00011-00002	62000	PASTOS PERMANENTES DE 5 O MAS AÑOS-SIN VARIEDAD	S	0,16
6888306	23-024-012-00004-00002	62000	PASTOS PERMANENTES DE 5 O MAS AÑOS-SIN VARIEDAD	S	0,83
6888307	23-024-012-00005-00007	62000	PASTOS PERMANENTES DE 5 O MAS AÑOS-SIN VARIEDAD	S	2,23
6888308	23-024-012-00002-00004	62000	PASTOS PERMANENTES DE 5 O MAS AÑOS-SIN VARIEDAD	S	3,92
6888309	23-024-012-00005-00011	62000	PASTOS PERMANENTES DE 5 O MAS AÑOS-SIN VARIEDAD	S	0,72
6888310	23-024-012-00005-00009	62000	PASTOS PERMANENTES DE 5 O MAS AÑOS-SIN VARIEDAD	S	0,04
6888311	23-024-012-00002-00009	62000	PASTOS PERMANENTES DE 5 O MAS AÑOS-SIN VARIEDAD	S	0,08
6888312	23-024-012-00005-00015	62000	PASTOS PERMANENTES DE 5 O MAS AÑOS-SIN VARIEDAD	S	1,01
6888313	23-024-012-00002-00007	62000	PASTOS PERMANENTES DE 5 O MAS AÑOS-SIN VARIEDAD	S	0,52
6888314	23-024-012-00005-00013	62000	PASTOS PERMANENTES DE 5 O MAS AÑOS-SIN VARIEDAD	S	0,65
6888315	23-024-012-00002-00012	62000	PASTOS PERMANENTES DE 5 O MAS AÑOS-SIN VARIEDAD	S	0,13
6888316	23-024-012-00005-00018	62000	PASTOS PERMANENTES DE 5 O MAS AÑOS-SIN VARIEDAD	S	0,39
6888317	23-024-012-00002-00011	62000	PASTOS PERMANENTES DE 5 O MAS AÑOS-SIN VARIEDAD	S	0,21
6888318	23-024-012-00005-00017	62000	PASTOS PERMANENTES DE 5 O MAS AÑOS-SIN VARIEDAD	S	0,26
6888319	23-024-016-00047-00005	62000	PASTOS PERMANENTES DE 5 O MAS AÑOS-SIN VARIEDAD	S	0,02
6888320	23-024-012-00005-00004	62000	PASTOS PERMANENTES DE 5 O MAS AÑOS-SIN VARIEDAD	S	0,77
6888321	23-024-016-00047-00003	62000	PASTOS PERMANENTES DE 5 O MAS AÑOS-SIN VARIEDAD	S	0,93
6888322	23-024-012-00005-00003	62000	PASTOS PERMANENTES DE 5 O MAS AÑOS-SIN VARIEDAD	S	3,75
6888323	23-024-012-00002-00001	62000	PASTOS PERMANENTES DE 5 O MAS AÑOS-SIN VARIEDAD	S	29,78
6888324	23-024-012-00005-00006	62000	PASTOS PERMANENTES DE 5 O MAS AÑOS-SIN VARIEDAD	S	3,11
6888325	23-024-012-00001-00001	62000	PASTOS PERMANENTES DE 5 O MAS AÑOS-SIN VARIEDAD	S	7,03
6888326	23-024-012-00005-00005	62000	PASTOS PERMANENTES DE 5 O MAS AÑOS-SIN VARIEDAD	S	1,43

(1) Superficie declarada admisible ajustada con la superficie comprometida.
(2) Factor de penalización valorando el alcance para el tipo de compromiso.

Puede verificar la integridad de una copia de este documento mediante la lectura del código QR adjunto o mediante el acceso a la dirección <https://ws050.juntadeandalucia.es/verificarFirma> indicando el código de VERIFICACIÓN

FIRMADO POR	RAQUEL MARIA ESPIN CRESPO	17/12/2024
VERIFICACIÓN	Pk2jm6UYDU9J72AMTZUYRN3GET48NG	PÁG. 7377/9349



**Datos considerados para el Cálculo de la Carga Ganadera mínima y máxima del expediente****Recintos Determinados para el Cálculo de Garga Ganadera Máxima**

REF.	REFERENCIA SIGPAC	CULTIVO	DESCRIPCIÓN CULTIVO	SUP.	
				S/R	RESUELTA (ha)
6888327	23-024-012-00002-00003	62000	PASTOS PERMANENTES DE 5 O MAS AÑOS-SIN VARIEDAD	S	1,49
6888328	23-024-012-00002-00002	62000	PASTOS PERMANENTES DE 5 O MAS AÑOS-SIN VARIEDAD	S	1,69
6888329	23-024-013-00011-00003	62000	PASTOS PERMANENTES DE 5 O MAS AÑOS-SIN VARIEDAD	S	1,33
6888330	23-024-012-00004-00005	62000	PASTOS PERMANENTES DE 5 O MAS AÑOS-SIN VARIEDAD	S	0,36
6888331	23-024-012-00004-00003	62000	PASTOS PERMANENTES DE 5 O MAS AÑOS-SIN VARIEDAD	S	23,90
6888332	23-024-014-00024-00005	62000	PASTOS PERMANENTES DE 5 O MAS AÑOS-SIN VARIEDAD	S	3,20
6888333	23-024-012-00004-00010	62000	PASTOS PERMANENTES DE 5 O MAS AÑOS-SIN VARIEDAD	S	0,27
6888334	23-024-012-00004-00008	62000	PASTOS PERMANENTES DE 5 O MAS AÑOS-SIN VARIEDAD	S	0,13
6888335	23-024-016-00047-00002	62000	PASTOS PERMANENTES DE 5 O MAS AÑOS-SIN VARIEDAD	S	0,86
6888336	23-024-012-00005-00002	62000	PASTOS PERMANENTES DE 5 O MAS AÑOS-SIN VARIEDAD	S	1,13
6888337	23-024-016-00047-00001	62000	PASTOS PERMANENTES DE 5 O MAS AÑOS-SIN VARIEDAD	S	10,75
6888338	23-024-012-00005-00001	62000	PASTOS PERMANENTES DE 5 O MAS AÑOS-SIN VARIEDAD	S	4,43
6927272	23-024-023-00037-00001	62000	PASTOS PERMANENTES DE 5 O MAS AÑOS-SIN VARIEDAD	S	6,31
6927281	23-024-023-00037-00008	62000	PASTOS PERMANENTES DE 5 O MAS AÑOS-SIN VARIEDAD	S	0,10
6927282	23-024-023-00038-00001	62000	PASTOS PERMANENTES DE 5 O MAS AÑOS-SIN VARIEDAD	S	1,25
6927283	23-024-020-00020-00001	62000	PASTOS PERMANENTES DE 5 O MAS AÑOS-SIN VARIEDAD	S	12,74

Incidencias de carga ganadera**INCIDENCIA DESCRIPCIÓN**

- 4272 Verifica que las líneas de declaración de las Solicitudes Únicas no tienen solapes con la capa de Retroactividad Gráfica (ambas de la misma campaña) a nivel de expediente/línea de declaración gráfica de la solicitud.
 Ref:6888303 Recinto:23-024-012-00004-00001 Cultivo: - Agregado de la referencia del recinto.:0 Zona de la referencia del recinto.:0 Superficie solapada.:0,02 Id. Incid.:5086492
 Ref:6888314 Recinto:23-024-012-00005-00013 Cultivo: - Agregado de la referencia del recinto.:0 Zona de la referencia del recinto.:0 Superficie solapada.:0,02 Id. Incid.:5086493
 Ref:6888322 Recinto:23-024-012-00005-00003 Cultivo: - Agregado de la referencia del recinto.:0 Zona de la referencia del recinto.:0 Superficie solapada.:0,09 Id. Incid.:5086494
 Ref:6888327 Recinto:23-024-012-00002-00003 Cultivo: - Agregado de la referencia del recinto.:0 Zona de la referencia del recinto.:0 Superficie solapada.:0,02 Id. Incid.:5086495

(1) Superficie declarada admisible ajustada con la superficie comprometida.
 (2) Factor de penalización valorando el alcance para el tipo de compromiso.

Puede verificar la integridad de una copia de este documento mediante la lectura del código QR adjunto o mediante el acceso a la dirección <https://ws050.juntadeandalucia.es/verificarFirma> indicando el código de VERIFICACIÓN

FIRMADO POR	RAQUEL MARIA ESPIN CRESPO	17/12/2024	
VERIFICACIÓN	Pk2jm6UYDU9J72AMTZUYRN3GET48NG	PÁG. 7378/9349	



APELLIDOS Y NOMBRE / RAZÓN SOCIAL

MASSUTTI, S.L.

NIF

***4598*

EXPEDIENTE

1215194

ANUALIDAD DE PAGO

1ª

IMPORTE POR ANUALIDAD

	2023	2024	2025	2026	2027
IMPORTE MÁXIMO SUBVENCIONABLE	11.899,20 €	11.899,20 €	11.899,20 €	9.916,00 €	9.916,00 €
IMPORTE MEDIO DE TRANSFERENCIA (€/ha)	297,48 €	297,48 €	297,48 €	247,90 €	247,90 €

RESUMEN DE UNIDADES

Cód	GRUPO DE PAGO	Sup. Dec. Admisible (ha)	Sup. Comprometida (ha)	Sup. ajustada compromiso (1) (ha)	% sobredec.	Sup. Resuelta (ha)	Importe Declarado	Importe Topado	Importe Resuelto	Importe tras sobredec.
419	OLIVAR	148,11		40,00	0,00	40,00	11.899,20	11.899,20	11.899,20	11.899,20
TOTAL		148,11	40,00	40,00		40,00	11.899,20	11.899,20	11.899,20	11.899,20

APLICACIÓN DE REDUCCIONES Y PENALIZACIONES

GRUPO DE PAGO	Importe Calculado	Importe prereduc.	Criterios de subvencionabilidad y compromisos	Presentación tardía	Omisión declaración	Condicionalidad	IMPORTE (Euros) RESUELTO
OLIVAR	11.899,20	11.899,20	0,00	0,00	0,00	0,00	11.899,20
TOTAL	11.899,20	11.899,20					11.899,20

RESUMEN DE PAGOS

IMPORTE (Euros)

	RESUELTO	FEADER	MAPA	CAPADR
OLIVAR - Pago realizado	11.899,20 €	10.114,32 €	1.167,31 €	617,57 €

RECINTOS RESUELTOS

REF.	REFERENCIA SIGPAC	CULTIVO DESCRIPCIÓN CULTIVO	S/R G.PAGO	PEND. MEDIA (%)	SUP. DEC. ADMISIBLE (ha)	SUP. COMPROM. (ha)	SUP. AJUSTADA COMPROM. (1) (ha)	SUP. CONY. SIGPAC (ha)	SUP. CERTIE (ha)	SUP. CAMPO (ha)	SUP. CAMPO DETER. CULT. DECLARADO (ha)	SUP. DEC. REDUCIDA (ha)	SUP. RESUELTA (ha)
-1507506	23-066-018-00032-002	101010 OLIVAR-PICUAL	R 419	21,40	2,79	2,79	2,79	2,79	2,79			2,79	2,79
-1318936	23-066-015-00227-002	101010 OLIVAR-PICUAL	R 419	21,90	0,66	0,66	0,66	0,66	0,66			0,66	0,66
1700000006947497	23-066-015-09005-004	101010 OLIVAR-PICUAL	R 419	13,60	0,01	0,01	0,01	0,01	0,01			0,01	0,01
1700000006947502	23-066-015-00095-004	101010 OLIVAR-PICUAL	R 419	12,20	0,22	0,22	0,22	0,22	0,22			0,22	0,22
1700000006947504	23-066-015-00154-002	101010 OLIVAR-PICUAL	R 419	14,20	0,01	0,01	0,01	0,01	0,01			0,01	0,01
1700000006947505	23-066-015-00173-001	101010 OLIVAR-PICUAL	R 419	14,30	1,70	1,70	1,70	1,70	1,70			1,70	1,70
1700000006947508	23-066-015-00140-001	101010 OLIVAR-PICUAL	R 419	17,80	9,79	9,79	9,79	9,79	9,79			9,79	9,79
1700000006947509	23-066-015-00192-001	101010 OLIVAR-PICUAL	R 419	15,20	4,94	4,94	4,94	4,94	4,94			4,94	4,94
1700000006947510	23-066-015-00115-001	101010 OLIVAR-PICUAL	R 419	25,00	9,40	9,40	9,40	9,40	9,40			9,40	9,40
1700000006947511	23-066-015-00143-001	101010 OLIVAR-PICUAL	R 419	13,10	19,18	19,18	19,18	19,18	19,18			19,18	19,18
1700000006947512	23-066-015-00146-001	101010 OLIVAR-PICUAL	R 419	23,90	0,16	0,16	0,16	0,16	0,16			0,16	0,16
1700000006947517	23-066-015-00143-001	101010 OLIVAR-PICUAL	R 419	13,10	0,01	0,01	0,01	0,01	0,01			0,01	0,01
1700000006947518	23-066-016-00008-002	101010 OLIVAR-PICUAL	R 419	6,80	0,01	0,01	0,01	0,01	0,01			0,01	0,01
1700000006947519	23-066-016-00018-008	101010 OLIVAR-PICUAL	R 419	20,00	27,55	27,55	27,55	27,55	27,55			27,55	27,55
1700000006947521	23-066-016-00024-001	101010 OLIVAR-PICUAL	R 419	21,50	14,05	14,05	14,05	14,05	14,05			14,05	14,05
1700000006947522	23-066-018-00031-001	101010 OLIVAR-PICUAL	R 419	18,40	14,93	14,93	14,93	14,93	14,93			14,93	14,93
1700000006947524	23-066-018-00032-002	101010 OLIVAR-PICUAL	R 419	21,40	11,76	11,76	11,76	11,76	11,76			11,76	11,76
1700000006947526	23-066-018-00048-001	101010 OLIVAR-PICUAL	R 419	14,10	3,75	3,75	3,75	3,75	3,75			3,75	3,75
1700000006947527	23-066-018-00059-001	101010 OLIVAR-PICUAL	R 419	22,20	1,08	1,08	1,08	1,08	1,08			1,08	1,08
1700000006947537	23-066-015-00208-005	101010 OLIVAR-PICUAL	R 419	12,00	4,92	4,92	4,92	4,92	4,92			4,92	4,92
1700000006947538	23-066-015-09002-002	101010 OLIVAR-PICUAL	R 419	12,60	0,01	0,01	0,01	0,01	0,01			0,01	0,01
1700000006947542	23-066-016-00004-008	101010 OLIVAR-PICUAL	R 419	14,40	18,98	18,98	18,98	18,98	18,98			18,98	18,98
1700000006947543	23-066-016-00004-008	101010 OLIVAR-PICUAL	R 419	14,40	0,02	0,02	0,02	0,02	0,02			0,02	0,02
1700000006947546	23-066-015-00139-003	101010 OLIVAR-PICUAL	R 419	10,30	2,18	2,15	2,15	2,15	2,18			2,15	2,15

(1) Superficie declarada admisible ajustada con la superficie comprometida.
 (2) Factor de penalización valorando el alcance para el tipo de compromiso.

Puede verificar la integridad de una copia de este documento mediante la lectura del código QR adjunto o mediante el acceso a la dirección <https://ws050.juntadeandalucia.es/verificarFirma> indicando el código de VERIFICACIÓN

FIRMADO POR

RAQUEL MARIA ESPIN CRESPO

17/12/2024

VERIFICACIÓN

Pk2jm6UYDU9J72AMTZUYRN3GET48NG

PÁG. 7379/9349




**INCIDENCIAS****INCIDENCIA DESCRIPCIÓN**

242	Recinto pendiente de acreditación de titularidad. Ref:170000006947499 Recinto:23-066-015-09005-00006 Cultivo:101010 OLIVAR-PICUAL Regadío Ref:170000006947500 Recinto:23-066-015-09005-00006 Cultivo:101010 OLIVAR-PICUAL Regadío Ref:170000006947501 Recinto:23-066-015-09005-00006 Cultivo:101010 OLIVAR-PICUAL Regadío
248	Verifica que los recintos declarados con sistema de explotación regadío corresponden realmente a regadío según SIGPAC. Ref:170000006947502 Recinto:23-066-015-00095-00004 Cultivo:101010 OLIVAR-PICUAL Regadío Ref:170000006947546 Recinto:23-066-015-00139-00003 Cultivo:101010 OLIVAR-PICUAL Regadío Ref:170000006947511 Recinto:23-066-015-00143-00001 Cultivo:101010 OLIVAR-PICUAL Regadío Ref:170000006947517 Recinto:23-066-015-00143-00001 Cultivo:101010 OLIVAR-PICUAL Regadío Ref:170000006947504 Recinto:23-066-015-00154-00002 Cultivo:101010 OLIVAR-PICUAL Regadío Ref:170000006947505 Recinto:23-066-015-00173-00001 Cultivo:101010 OLIVAR-PICUAL Regadío Ref:-1318936 Recinto:23-066-015-00227-00002 Cultivo:101010 OLIVAR-PICUAL Regadío Ref:170000006947520 Recinto:23-066-015-09002-00002 Cultivo:101010 OLIVAR-PICUAL Regadío Ref:170000006947538 Recinto:23-066-015-09002-00002 Cultivo:101010 OLIVAR-PICUAL Regadío Ref:170000006947497 Recinto:23-066-015-09005-00004 Cultivo:101010 OLIVAR-PICUAL Regadío Ref:170000006947499 Recinto:23-066-015-09005-00006 Cultivo:101010 OLIVAR-PICUAL Regadío Ref:170000006947500 Recinto:23-066-015-09005-00006 Cultivo:101010 OLIVAR-PICUAL Regadío Ref:170000006947501 Recinto:23-066-015-09005-00006 Cultivo:101010 OLIVAR-PICUAL Regadío Ref:170000006947518 Recinto:23-066-016-00008-00002 Cultivo:101010 OLIVAR-PICUAL Regadío Ref:170000006947521 Recinto:23-066-016-00024-00001 Cultivo:101010 OLIVAR-PICUAL Regadío Ref:170000006947526 Recinto:23-066-018-00048-00001 Cultivo:101010 OLIVAR-PICUAL Regadío
4272	Verifica que las líneas de declaración de las Solicitudes Únicas no tienen solapes con la capa de Retroactividad Gráfica (ambas de la misma campaña) a nivel de expediente/línea de declaración gráfica de la solicitud. Ref:170000006947546 Recinto:23-066-015-00139-00003 Cultivo: - Agregado de la referencia del recinto.:0 Zona de la referencia del recinto.:0 Superficie solapada.:0,03 Id. Incid.:101017932
100424	Solicita recinto que no está comprometido para la operación. Ref:170000006947520 Recinto:23-066-015-09002-00002 Cultivo:101010 OLIVAR-PICUAL Regadío Ref:170000006947499 Recinto:23-066-015-09005-00006 Cultivo:101010 OLIVAR-PICUAL Regadío Ref:170000006947500 Recinto:23-066-015-09005-00006 Cultivo:101010 OLIVAR-PICUAL Regadío Ref:170000006947501 Recinto:23-066-015-09005-00006 Cultivo:101010 OLIVAR-PICUAL Regadío

(1) Superficie declarada admisible ajustada con la superficie comprometida.
(2) Factor de penalización valorando el alcance para el tipo de compromiso.

Puede verificar la integridad de una copia de este documento mediante la lectura del código QR adjunto o mediante el acceso a la dirección <https://ws050.juntadeandalucia.es/verificarFirma> indicando el código de VERIFICACIÓN

FIRMADO POR	RAQUEL MARIA ESPIN CRESPO	17/12/2024	
VERIFICACIÓN	Pk2jm6UYDU9J72AMTZUYRN3GET48NG	PÁG. 7380/9349	

**APELLIDOS Y NOMBRE / RAZÓN SOCIAL**

MATEOS SALIDO MARIA JOSE

NIF

***1145*

EXPEDIENTE

1263401

ANUALIDAD DE PAGO

1ª

IMPORTES POR ANUALIDAD

	2023	2024	2025	2026	2027
IMPORTE MÁXIMO SUBVENCIONABLE	612,81 €	612,81 €	612,81 €	510,67 €	510,67 €
IMPORTE MEDIO DE TRANSFERENCIA (€/ha)	297,48 €	297,48 €	297,48 €	247,90 €	247,90 €

RESUMEN DE UNIDADES

Cód	GRUPO DE PAGO	Sup. Dec. Admisible (ha)	Sup. Comprometida (ha)	Sup. ajustada compromiso (1) (ha)	% sobredec.	Sup. Resuelta (ha)	Importe Declarado	Importe Topado	Importe Resuelto	Importe tras sobredec.
419	OLIVAR	2,06		2,06	0,00	2,06	612,81	612,81	612,81	612,81
TOTAL		2,06	2,06	2,06		2,06	612,81	612,81	612,81	612,81

APLICACIÓN DE REDUCCIONES Y PENALIZACIONES

GRUPO DE PAGO	Importe Calculado	Importe prereduc.	Criterios de subvencionabilidad y compromisos	Presentación tardía	Omisión declaración	Condicionalidad	IMPORTE (Euros) RESUELTO
OLIVAR	612,81	612,81	0,00	0,00	0,00	0,00	612,81
TOTAL	612,81	612,81					612,81

RESUMEN DE PAGOS**IMPORTE (Euros)**

	RESUELTO	FEADER	MAPA	CAPADR
OLIVAR - Pago realizado	612,81 €	520,89 €	60,12 €	31,80 €

RECINTOS RESUELTOS

REF.	REFERENCIA SIGPAC	CULTIVO	DESCRIPCIÓN CULTIVO	S/R G.PAGO	PEND. MEDIA (%)	SUP. DEC. ADMISIBLE (ha)	SUP. COMPROM. (ha)	SUP. AJUSTADA COMPR.(1) (ha)	SUP. CONY. SIGPAC (ha)	SUP. CERTIE (ha)	SUP. CAMPO (ha)	SUP. CAMPO DETER. CULT. DECLARADO (ha)	SUP. DEC. REDUCIDA (ha)	SUP. RESUELTA (ha)
5306376	23-027-011-00015-001	101010	OLIVAR-PICUAL	R 419	11,50	2,06	2,06	2,06		2,06			2,06	2,06

(1) Superficie declarada admisible ajustada con la superficie comprometida.
(2) Factor de penalización valorando el alcance para el tipo de compromiso.

Puede verificar la integridad de una copia de este documento mediante la lectura del código QR adjunto o mediante el acceso a la dirección <https://ws050.juntadeandalucia.es/verificarFirma> indicando el código de VERIFICACIÓN

FIRMADO POR

RAQUEL MARIA ESPIN CRESPO

17/12/2024

VERIFICACIÓN

Pk2jm6UYDU9J72AMTZUYRN3GET48NG

PÁG. 7381/9349



**APELLIDOS Y NOMBRE / RAZÓN SOCIAL**

MAZA SERRANO MARIA ANGUSTIAS

NIF

***9896*

EXPEDIENTE

1236693

ANUALIDAD DE PAGO

1ª

IMPORTES POR ANUALIDAD

	2023	2024	2025	2026	2027
IMPORTE MÁXIMO SUBVENCIONABLE	1.883,05 €	1.883,05 €	1.883,05 €	1.569,21 €	1.569,21 €
IMPORTE MEDIO DE TRANSFERENCIA (€/ha)	297,48 €	297,48 €	297,48 €	247,90 €	247,90 €

RESUMEN DE UNIDADES

Cód	GRUPO DE PAGO	Sup. Dec. Admisible (ha)	Sup. Comprometida (ha)	Sup. ajustada compromiso (1) (ha)	% sobredec.	Sup. Resuelta (ha)	Importe Declarado	Importe Topado	Importe Resuelto	Importe tras sobredec.
419	OLIVAR	6,33		6,33	0,00	6,33	1.883,05	1.883,05	1.883,05	1.883,05
TOTAL		6,33	6,33	6,33		6,33	1.883,05	1.883,05	1.883,05	1.883,05

APLICACIÓN DE REDUCCIONES Y PENALIZACIONES

GRUPO DE PAGO	Importe Calculado	Importe prereduc.	Criterios de subvencionabilidad y compromisos	Presentación tardía	Omisión declaración	Condicionalidad	IMPORTE (Euros) RESUELTO
OLIVAR	1.883,05	1.883,05	0,00	0,00	0,00	0,00	1.883,05
TOTAL	1.883,05	1.883,05					1.883,05

RESUMEN DE PAGOS**IMPORTE (Euros)**

	RESUELTO	FEADER	MAPA	CAPADR
OLIVAR - Pago realizado	1.883,05 €	1.600,59 €	184,73 €	97,73 €

RECINTOS RESUELTOS

REF.	REFERENCIA SIGPAC	CULTIVO DESCRIPCIÓN CULTIVO	S/R G.PAGO	PEND. MEDIA (%)	SUP. DEC. ADMISIBLE (ha)	SUP. COMPROM. (ha)	SUP. AJUSTADA COMPR.(1) (ha)	SUP. CONY. SIGPAC (ha)	SUP. CERTIE (ha)	SUP. CAMPO (ha)	SUP. CAMPO DETER. CULT. DECLARADO (ha)	SUP. DEC. REDUCIDA (ha)	SUP. RESUELTA (ha)
-819441	23-044-015-0004-004	101010 OLIVAR-PICUAL	S 419	6,30	0,85	0,85	0,85	0,85	0,85			0,85	0,85
-819440	23-044-015-00024-002	101010 OLIVAR-PICUAL	R 419	5,70	1,56	1,56	1,56	1,56	1,56			1,56	1,56
-819439	23-044-015-00011-007	101010 OLIVAR-PICUAL	R 419	15,80	1,14	1,14	1,14	1,14	1,14			1,14	1,14
-111197	23-044-016-00004-003	101010 OLIVAR-PICUAL	S 419	6,40	0,10	0,10	0,10	0,10	0,10			0,10	0,10
4647040	23-044-015-00021-002	101010 OLIVAR-PICUAL	S 419	5,40	0,10	0,10	0,10	0,10	0,10			0,10	0,10
170000006469213	23-044-017-00094-001	101010 OLIVAR-PICUAL	S 419	7,90	2,58	2,58	2,58	2,58	2,58			2,58	2,58

INCIDENCIAS**INCIDENCIA DESCRIPCIÓN**

8227	Línea de declaración monitorizada en la que no ha habido respuesta por parte del productor y, por tanto, sin Juicio Experto de campo. Ref:170000006469208 Recinto:23-044-007-00258-00002 Cultivo:5111 CEBADA-PEWTER Ref:-1528295 Recinto:23-044-015-00011-00001 Cultivo:50036 GARBANZOS-PEDROSILLANO Ref:4646906 Recinto:23-044-015-00011-00001 Cultivo:156000 SANDÍA-SIN VARIEDAD Ref:170000006469210 Recinto:23-044-015-00024-00001 Cultivo:99000 PATATA-SIN VARIEDAD
100402	Recinto solicitado no forma parte de ningún organismo de control autorizado para la producción ecológica en Andalucía o fecha de inscripción posterior al plazo establecido (Anexo I. Criterios de Subvencionabilidad. Orden 28 de marzo de 2023). Ref:4646906 Recinto:23-044-015-00011-00001 Cultivo:156000 SANDÍA-SIN VARIEDAD Regadío Ref:170000006469210 Recinto:23-044-015-00024-00001 Cultivo:99000 PATATA-SIN VARIEDAD Regadío
100406	Grupo de cultivo declarado en el recinto no coincide con el grupo de cultivo existente en el organismo de control autorizado para la producción ecológica en Andalucía (Anexo I. Criterios de Subvencionabilidad. Orden 28 de marzo de 2023). Ref:4646906 Recinto:23-044-015-00011-00001 Cultivo:156000 SANDÍA-SIN VARIEDAD Regadío Grupo de SIPEA:HERBACEOS
100424	Solicita recinto que no está comprometido para la operación. Ref:170000006469208 Recinto:23-044-007-00258-00002 Cultivo:5111 CEBADA-PEWTER Secano Ref:-1528295 Recinto:23-044-015-00011-00001 Cultivo:50036 GARBANZOS-PEDROSILLANO Regadío Ref:4646906 Recinto:23-044-015-00011-00001 Cultivo:156000 SANDÍA-SIN VARIEDAD Regadío Ref:170000006469210 Recinto:23-044-015-00024-00001 Cultivo:99000 PATATA-SIN VARIEDAD Regadío

(1) Superficie declarada admisible ajustada con la superficie comprometida.
(2) Factor de penalización valorando el alcance para el tipo de compromiso.Puede verificar la integridad de una copia de este documento mediante la lectura del código QR adjunto o mediante el acceso a la dirección <https://ws050.juntadeandalucia.es/verificarFirma> indicando el código de VERIFICACIÓN

FIRMADO POR

RAQUEL MARIA ESPIN CRESPO

17/12/2024

VERIFICACIÓN

Pk2jm6UYDU9J72AMTZUYRN3GET48NG

PÁG. 7382/9349



**APELLIDOS Y NOMBRE / RAZÓN SOCIAL**

MC GANADERA SA

NIF

****7210*

EXPEDIENTE

1235801

ANUALIDAD DE PAGO

1ª

IMPORTE POR ANUALIDAD

	2023	2024	2025	2026	2027
IMPORTE MÁXIMO SUBVENCIONABLE	3.487,76 €	3.487,76 €	2.906,47 €	2.906,47 €	2.906,47 €
IMPORTE MEDIO DE TRANSFERENCIA (€/ha)	98,58 €	98,58 €	82,15 €	82,15 €	82,15 €

RESUMEN DE UNIDADES

Cód	GRUPO DE PAGO	Sup. Dec. Admisible (ha)	Sup. Comprometida (ha)	Sup. ajustada compromiso (1) (ha)	% sobredec.	Sup. Resuelta (ha)	Importe Declarado	Importe Topado	Importe Resuelto	Importe tras sobredec.
418	PASTOS ASOCIADOS A GANADERÍA ECOLÓGICA	35,38		35,38	0,00	35,38	3.487,76	3.487,76	3.487,76	3.487,76
TOTAL		35,38	35,38	35,38		35,38	3.487,76	3.487,76	3.487,76	3.487,76

APLICACIÓN DE REDUCCIONES Y PENALIZACIONES

GRUPO DE PAGO	Importe Calculado	Importe prereduc.	Criterios de subvencionabilidad y compromisos	Presentación tardía	Omisión declaración	Condicionalidad	IMPORTE (Euros) RESUELTO
PASTOS ASOCIADOS A GANADERÍA	3.487,76	3.487,76	0,00	0,00	0,00	0,00	3.487,76
TOTAL	3.487,76	3.487,76					3.487,76

RESUMEN DE PAGOS**IMPORTE (Euros)**

	RESUELTO	FEADER	MAPA	CAPADR
PASTOS ASOCIADOS A GANADERÍA ECOLÓGICA - Pago realizado	3.487,76 €	2.964,60 €	342,15 €	181,01 €

RECINTOS RESUELTOS

REE	REFERENCIA SIGPAC	CULTIVO	DESCRIPCIÓN CULTIVO	S/R	G.PAGO	PEND. MEDIA (%)	SUP. DEC. ADMISIBLE (ha)	SUP. COMPROM. (ha)	SUP. AJUSTADA COMPROM. (1) (ha)	SUP. CONV. SIGPAC (ha)	SUP. CERTIF. (ha)	SUP. CAMPO (ha)	SUP. CAMPO DETER. CULT. DECLARADO (ha)	SUP. DEC. REDUCIDA (ha)	SUP. RESUELTA (ha)
5544543	23-094-004-00005-001	62000	PASTOS PERMANENTES DE 5 O MAS AÑOS-SIN VARIEDAD	S	418	27,60	35,38	35,38	35,38		101,09			35,38	35,38

INCIDENCIAS**INCIDENCIA DESCRIPCIÓN**

100407 Explotación solicitada no forma parte de ningún organismo de control autorizado para la producción ecológica en Andalucía o fecha de inscripción posterior al plazo establecido (Anexo I. Criterios de Subvencionabilidad. Orden 28 de marzo de 2023).
Explotación:ES230940000909 Especie:PORCINO

(1) Superficie declarada admisible ajustada con la superficie comprometida.
(2) Factor de penalización valorando el alcance para el tipo de compromiso.

Puede verificar la integridad de una copia de este documento mediante la lectura del código QR adjunto o mediante el acceso a la dirección <https://ws050.juntadeandalucia.es/verificarFirma> indicando el código de VERIFICACIÓN

FIRMADO POR

RAQUEL MARIA ESPIN CRESPO

17/12/2024

VERIFICACIÓN

Pk2jm6UYDU9J72AMTZUYRN3GET48NG

PÁG. 7383/9349



**Datos considerados para el Cálculo de la Carga Ganadera mínima y máxima del expediente**

Explotación	Especie	Inscrito en Sipea y Admisible	Ugm Calculada para CG Mínima	Ugm Calculada para CG Máxima
ES230940000909	BOVINA	SI	68,30	68,30
ES230940000909	PORCINO	NO	0,00	0,15
			68,30	68,45

Superficie determinada para Cálculo Carga Ganadera Mínima: 195,86 ha

Superficie determinada para Cálculo Carga Ganadera Máxima: 209,65 ha

Carga Ganadera Mínima Expediente: 0,35 ugm/ha

Carga Ganadera Máxima Expediente: 0,33 ugm/ha

Recintos Determinados para el Cálculo de Garga Ganadera Mínima

REF.	REFERENCIA SIGPAC	CULTIVO	DESCRIPCIÓN CULTIVO	S/R	SUP. RESUELTA (ha)
-1016992	23-094-004-00008-00011	62000	PASTOS PERMANENTES DE 5 O MAS AÑOS-SIN VARIEDAD	S	4,78
-552432	23-094-004-00005-00012	62000	PASTOS PERMANENTES DE 5 O MAS AÑOS-SIN VARIEDAD	S	1,59
-552431	23-094-004-00005-00010	62000	PASTOS PERMANENTES DE 5 O MAS AÑOS-SIN VARIEDAD	S	0,92
5294609	23-094-004-00005-00009	62000	PASTOS PERMANENTES DE 5 O MAS AÑOS-SIN VARIEDAD	S	5,95
5294612	23-094-004-00007-00025	62000	PASTOS PERMANENTES DE 5 O MAS AÑOS-SIN VARIEDAD	S	3,06
5294613	23-094-004-00007-00026	62000	PASTOS PERMANENTES DE 5 O MAS AÑOS-SIN VARIEDAD	S	25,63
5544543	23-094-004-00005-00001	62000	PASTOS PERMANENTES DE 5 O MAS AÑOS-SIN VARIEDAD	S	35,38
170000006591616	23-094-004-00005-00006	62000	PASTOS PERMANENTES DE 5 O MAS AÑOS-SIN VARIEDAD	S	0,37
170000006591618	23-094-004-00005-00008	62000	PASTOS PERMANENTES DE 5 O MAS AÑOS-SIN VARIEDAD	S	14,48
170000006591621	23-094-004-00008-00021	62000	PASTOS PERMANENTES DE 5 O MAS AÑOS-SIN VARIEDAD	S	17,88
170000006591622	23-094-004-00007-00015	62000	PASTOS PERMANENTES DE 5 O MAS AÑOS-SIN VARIEDAD	S	18,13
170000006591623	23-094-004-00007-00016	62000	PASTOS PERMANENTES DE 5 O MAS AÑOS-SIN VARIEDAD	S	7,65
170000006591624	23-094-004-00007-00021	62000	PASTOS PERMANENTES DE 5 O MAS AÑOS-SIN VARIEDAD	S	10,74
170000006591625	23-094-004-00007-00024	62000	PASTOS PERMANENTES DE 5 O MAS AÑOS-SIN VARIEDAD	S	1,75
170000006591627	23-094-004-00005-00007	62000	PASTOS PERMANENTES DE 5 O MAS AÑOS-SIN VARIEDAD	S	1,06
170000006591628	23-094-004-00005-00004	62000	PASTOS PERMANENTES DE 5 O MAS AÑOS-SIN VARIEDAD	S	12,44
170000006591629	23-094-004-00007-00008	62000	PASTOS PERMANENTES DE 5 O MAS AÑOS-SIN VARIEDAD	S	4,43
170000006591633	23-094-004-00008-00011	62000	PASTOS PERMANENTES DE 5 O MAS AÑOS-SIN VARIEDAD	S	13,35
170000006591634	23-094-004-00008-00020	62000	PASTOS PERMANENTES DE 5 O MAS AÑOS-SIN VARIEDAD	S	16,27

Recintos Determinados para el Cálculo de Garga Ganadera Máxima

REF.	REFERENCIA SIGPAC	CULTIVO	DESCRIPCIÓN CULTIVO	S/R	SUP. RESUELTA (ha)
-1401447	23-094-004-00007-00027	62000	PASTOS PERMANENTES DE 5 O MAS AÑOS-SIN VARIEDAD	S	13,79
-1016992	23-094-004-00008-00011	62000	PASTOS PERMANENTES DE 5 O MAS AÑOS-SIN VARIEDAD	S	4,78
-552432	23-094-004-00005-00012	62000	PASTOS PERMANENTES DE 5 O MAS AÑOS-SIN VARIEDAD	S	1,59
-552431	23-094-004-00005-00010	62000	PASTOS PERMANENTES DE 5 O MAS AÑOS-SIN VARIEDAD	S	0,92
5294609	23-094-004-00005-00009	62000	PASTOS PERMANENTES DE 5 O MAS AÑOS-SIN VARIEDAD	S	5,95
5294612	23-094-004-00007-00025	62000	PASTOS PERMANENTES DE 5 O MAS AÑOS-SIN VARIEDAD	S	3,06
5294613	23-094-004-00007-00026	62000	PASTOS PERMANENTES DE 5 O MAS AÑOS-SIN VARIEDAD	S	25,63
5544543	23-094-004-00005-00001	62000	PASTOS PERMANENTES DE 5 O MAS AÑOS-SIN VARIEDAD	S	35,38

(1) Superficie declarada admisible ajustada con la superficie comprometida.
(2) Factor de penalización valorando el alcance para el tipo de compromiso.Puede verificar la integridad de una copia de este documento mediante la lectura del código QR adjunto o mediante el acceso a la dirección <https://ws050.juntadeandalucia.es/verificarFirma> indicando el código de VERIFICACIÓN

FIRMADO POR

RAQUEL MARIA ESPIN CRESPO

17/12/2024

VERIFICACIÓN

Pk2jm6UYDU9J72AMTZUYRN3GET48NG

PÁG. 7384/9349



**Datos considerados para el Cálculo de la Carga Ganadera mínima y máxima del expediente****Recintos Determinados para el Cálculo de Garga Ganadera Máxima**

REF.	REFERENCIA SIGPAC	CULTIVO	DESCRIPCIÓN CULTIVO	SUP.	
				S/R	RESUELTA (ha)
170000006591616	23-094-004-00005-00006	62000	PASTOS PERMANENTES DE 5 O MAS AÑOS-SIN VARIEDAD	S	0,37
170000006591618	23-094-004-00005-00008	62000	PASTOS PERMANENTES DE 5 O MAS AÑOS-SIN VARIEDAD	S	14,48
170000006591621	23-094-004-00008-00021	62000	PASTOS PERMANENTES DE 5 O MAS AÑOS-SIN VARIEDAD	S	17,88
170000006591622	23-094-004-00007-00015	62000	PASTOS PERMANENTES DE 5 O MAS AÑOS-SIN VARIEDAD	S	18,13
170000006591623	23-094-004-00007-00016	62000	PASTOS PERMANENTES DE 5 O MAS AÑOS-SIN VARIEDAD	S	7,65
170000006591624	23-094-004-00007-00021	62000	PASTOS PERMANENTES DE 5 O MAS AÑOS-SIN VARIEDAD	S	10,74
170000006591625	23-094-004-00007-00024	62000	PASTOS PERMANENTES DE 5 O MAS AÑOS-SIN VARIEDAD	S	1,75
170000006591627	23-094-004-00005-00007	62000	PASTOS PERMANENTES DE 5 O MAS AÑOS-SIN VARIEDAD	S	1,06
170000006591628	23-094-004-00005-00004	62000	PASTOS PERMANENTES DE 5 O MAS AÑOS-SIN VARIEDAD	S	12,44
170000006591629	23-094-004-00007-00008	62000	PASTOS PERMANENTES DE 5 O MAS AÑOS-SIN VARIEDAD	S	4,43
170000006591633	23-094-004-00008-00011	62000	PASTOS PERMANENTES DE 5 O MAS AÑOS-SIN VARIEDAD	S	13,35
170000006591634	23-094-004-00008-00020	62000	PASTOS PERMANENTES DE 5 O MAS AÑOS-SIN VARIEDAD	S	16,27

Incidencias de carga ganadera**INCIDENCIA DESCRIPCIÓN**

4272	Verifica que las líneas de declaración de las Solicitudes Únicas no tienen solapes con la capa de Retroactividad Gráfica (ambas de la misma campaña) a nivel de expediente/línea de declaración gráfica de la solicitud. Ref:-1401447 Recinto:23-094-004-00007-00027 Cultivo: - Agregado de la referencia del recinto.:0 Zona de la referencia del recinto.:0 Superficie solapada.:0,16 Id. Incid.:5084485
100407	Explotación solicitada no forma parte de ningún organismo de control autorizado para la producción ecológica en Andalucía o fecha de inscripción posterior al plazo establecido (Anexo I. Criterios de Subvencionabilidad. Orden 28 de marzo de 2023). Explotación:ES230940000909 Especie:PORCINO

(1) Superficie declarada admisible ajustada con la superficie comprometida.
(2) Factor de penalización valorando el alcance para el tipo de compromiso.

Puede verificar la integridad de una copia de este documento mediante la lectura del código QR adjunto o mediante el acceso a la dirección <https://ws050.juntadeandalucia.es/verificarFirma> indicando el código de VERIFICACIÓN

FIRMADO POR	RAQUEL MARIA ESPIN CRESPO	17/12/2024	
VERIFICACIÓN	Pk2jm6UYDU9J72AMTZUYRN3GET48NG	PÁG. 7385/9349	

**APELLIDOS Y NOMBRE / RAZÓN SOCIAL**

MELERO GONZALEZ ROSARIO

NIF

***8751*

EXPEDIENTE

1038978

ANUALIDAD DE PAGO

1ª

IMPORTES POR ANUALIDAD

	2023	2024	2025	2026	2027
IMPORTE MÁXIMO SUBVENCIONABLE	7.663,08 €	7.663,08 €	7.663,08 €	6.385,90 €	6.385,90 €
IMPORTE MEDIO DE TRANSFERENCIA (€/ha)	297,48 €	297,48 €	297,48 €	247,90 €	247,90 €

RESUMEN DE UNIDADES

Cód	GRUPO DE PAGO	Sup. Dec. Admisible (ha)	Sup. Comprometida (ha)	Sup. ajustada compromiso (1) (ha)	% sobredec.	Sup. Resuelta (ha)	Importe Declarado	Importe Topado	Importe Resuelto	Importe tras sobredec.
419	OLIVAR	25,76		25,76	0,00	25,76	7.663,08	7.663,08	7.663,08	7.663,08
TOTAL		25,76	25,76	25,76		25,76	7.663,08	7.663,08	7.663,08	7.663,08

APLICACIÓN DE REDUCCIONES Y PENALIZACIONES

GRUPO DE PAGO	Importe Calculado	Importe prereduc.	Criterios de subvencionabilidad y compromisos	Presentación tardía	Omisión declaración	Condicionalidad	IMPORTE (Euros) RESUELTO
OLIVAR	7.663,08	7.663,08	0,00	0,00	0,00	0,00	7.663,08
TOTAL	7.663,08	7.663,08					7.663,08

RESUMEN DE PAGOS**IMPORTE (Euros)**

	RESUELTO	FEADER	MAPA	CAPADR
OLIVAR - Pago realizado	7.663,08 €	6.513,62 €	751,75 €	397,71 €

RECINTOS RESUELTOS

REF.	REFERENCIA SIGPAC	CULTIVO	DESCRIPCIÓN CULTIVO	S/R	G.PAGO	PEND. MEDIA (%)	SUP. DEC. ADMISIBLE (ha)	SUP. COMPROM. (ha)	SUP. AJUSTADA COMPR.(1) (ha)	SUP. CONY. SIGPAC (ha)	SUP. CERTIE (ha)	SUP. CAMPO (ha)	SUP. CAMPO DETER. CULT. DECLARADO (ha)	SUP. DEC. REDUCIDA (ha)	SUP. RESUELTA (ha)
4097495	23-005-021-00258-001	101010	OLIVAR-PICUAL	S	419	24,60	16,96	16,96	16,96		16,96			16,96	16,96
4097496	23-005-021-00262-001	101010	OLIVAR-PICUAL	S	419	27,80	0,27	0,27	0,27		0,27			0,27	0,27
4097497	23-005-021-00015-001	101010	OLIVAR-PICUAL	S	419	22,40	4,47	4,47	4,47		4,47			4,47	4,47
5255520	23-005-021-00004-006	101010	OLIVAR-PICUAL	S	419	15,80	0,17	0,17	0,17		0,17			0,17	0,17
5255525	23-005-021-00005-004	101010	OLIVAR-PICUAL	S	419	13,10	3,85	3,85	3,85		3,85			3,85	3,85
5255527	23-005-021-00016-005	101010	OLIVAR-PICUAL	S	419	15,40	0,04	0,04	0,04		0,04			0,04	0,04

(1) Superficie declarada admisible ajustada con la superficie comprometida.
(2) Factor de penalización valorando el alcance para el tipo de compromiso.Puede verificar la integridad de una copia de este documento mediante la lectura del código QR adjunto o mediante el acceso a la dirección <https://ws050.juntadeandalucia.es/verificarFirma> indicando el código de VERIFICACIÓN

FIRMADO POR

RAQUEL MARIA ESPIN CRESPO

17/12/2024

VERIFICACIÓN

Pk2jm6UYDU9J72AMTZUYRN3GET48NG

PÁG. 7386/9349



**APELLIDOS Y NOMBRE / RAZÓN SOCIAL**

MENDOZA MANZANEDA JUAN INOCENTE

NIF

***0157*

EXPEDIENTE

1033845

ANUALIDAD DE PAGO

1ª

IMPORTES POR ANUALIDAD

	2023	2024	2025	2026	2027
IMPORTE MÁXIMO SUBVENCIONABLE	401,60 €	401,60 €	401,60 €	334,67 €	334,67 €
IMPORTE MEDIO DE TRANSFERENCIA (€/ha)	297,48 €	297,48 €	297,48 €	247,90 €	247,90 €

RESUMEN DE UNIDADES

Cód	GRUPO DE PAGO	Sup. Dec. Admisible (ha)	Sup. Comprometida (ha)	Sup. ajustada compromiso (1) (ha)	% sobredec.	Sup. Resuelta (ha)	Importe Declarado	Importe Topado	Importe Resuelto	Importe tras sobredec.
419	OLIVAR	1,35		1,35	0,00	1,35	401,60	401,60	401,60	401,60
TOTAL		1,35	1,35	1,35		1,35	401,60	401,60	401,60	401,60

APLICACIÓN DE REDUCCIONES Y PENALIZACIONES

GRUPO DE PAGO	Importe Calculado	Importe prereduc.	Criterios de subvencionabilidad y compromisos	Presentación tardía	Omisión declaración	Condicionalidad	IMPORTE (Euros) RESUELTO
OLIVAR	401,60	401,60	0,00	0,00	0,00	0,00	401,60
TOTAL	401,60	401,60					401,60

RESUMEN DE PAGOS**IMPORTE (Euros)**

	RESUELTO	FEADER	MAPA	CAPADR
OLIVAR - Pago realizado	401,60 €	341,36 €	39,40 €	20,84 €

RECINTOS RESUELTOS

REF.	REFERENCIA SIGPAC	CULTIVO	DESCRIPCIÓN CULTIVO	S/R G.PAGO	PEND. MEDIA (%)	SUP. DEC. ADMISIBLE (ha)	SUP. COMPROM. (ha)	SUP. AJUSTADA COMPR.(1) (ha)	SUP. CONY. SIGPAC (ha)	SUP. CERTIE (ha)	SUP. CAMPO (ha)	SUP. CAMPO DETER. CULT. DECLARADO (ha)	SUP. DEC. REDUCIDA (ha)	SUP. RESUELTA (ha)
1700000002989618	23-097-013-00095-002	101010	OLIVAR-PICUAL	S	419	31,40	0,16	0,16	0,16	0,16			0,16	0,16
1700000002989627	23-097-013-00099-002	101010	OLIVAR-PICUAL	S	419	35,10	0,37	0,37	0,37	0,37			0,37	0,37
1700000002989628	23-097-013-00097-006	101010	OLIVAR-PICUAL	S	419	29,00	0,82	0,82	0,82	0,82			0,82	0,82

(1) Superficie declarada admisible ajustada con la superficie comprometida.
(2) Factor de penalización valorando el alcance para el tipo de compromiso.

Puede verificar la integridad de una copia de este documento mediante la lectura del código QR adjunto o mediante el acceso a la dirección <https://ws050.juntadeandalucia.es/verificarFirma> indicando el código de VERIFICACIÓN

FIRMADO POR

RAQUEL MARIA ESPIN CRESPO

17/12/2024

VERIFICACIÓN

Pk2jm6UYDU9J72AMTZUYRN3GET48NG

PÁG. 7387/9349



**APELLIDOS Y NOMBRE / RAZÓN SOCIAL**

MENDOZA MANZANEDA LUCIANO

NIF
8005EXPEDIENTE**
1033813**ANUALIDAD DE PAGO**

1ª

IMPORTES POR ANUALIDAD

	2023	2024	2025	2026	2027
IMPORTE MÁXIMO SUBVENCIONABLE	434,32 €	434,32 €	434,32 €	361,93 €	361,93 €
IMPORTE MEDIO DE TRANSFERENCIA (€/ha)	297,48 €	297,48 €	297,48 €	247,90 €	247,90 €

RESUMEN DE UNIDADES

Cód	GRUPO DE PAGO	Sup. Dec. Admisible (ha)	Sup. Comprometida (ha)	Sup. ajustada compromiso (1) (ha)	% sobredec.	Sup. Resuelta (ha)	Importe Declarado	Importe Topado	Importe Resuelto	Importe tras sobredec.
419	OLIVAR	1,46		1,46	0,00	1,46	434,32	434,32	434,32	434,32
TOTAL		1,46	1,46	1,46		1,46	434,32	434,32	434,32	434,32

APLICACIÓN DE REDUCCIONES Y PENALIZACIONES

GRUPO DE PAGO	Importe Calculado	Importe prereduc.	Criterios de subvencionabilidad y compromisos	Presentación tardía	Omisión declaración	Condicionalidad	IMPORTE (Euros) RESUELTO
OLIVAR	434,32	434,32	0,00	0,00	0,00	0,00	434,32
TOTAL	434,32	434,32					434,32

RESUMEN DE PAGOS**IMPORTE (Euros)**

	RESUELTO	FEADER	MAPA	CAPADR
OLIVAR - Pago realizado	434,32 €	369,17 €	42,61 €	22,54 €

RECINTOS RESUELTOS

REF.	REFERENCIA SIGPAC	CULTIVO	DESCRIPCIÓN CULTIVO	S/R G.PAGO	PEND. MEDIA (%)	SUP. DEC. ADMISIBLE (ha)	SUP. COMPROM. (ha)	SUP. AJUSTADA COMPR.(1) (ha)	SUP. CONY. SIGPAC (ha)	SUP. CERTIE (ha)	SUP. CAMPO (ha)	SUP. CAMPO DETER. CULT. DECLARADO (ha)	SUP. DEC. REDUCIDA (ha)	SUP. RESUELTA (ha)
1700000002988864	23-097-013-00099-002	101010	OLIVAR-PICUAL	S	419	35,10	0,62	0,62	0,62	0,62			0,62	0,62
1700000002988869	23-097-013-00097-006	101010	OLIVAR-PICUAL	S	419	29,00	0,51	0,51	0,51	0,51			0,51	0,51
1700000002988872	23-097-013-00095-002	101010	OLIVAR-PICUAL	S	419	31,40	0,33	0,33	0,33	0,33			0,33	0,33

(1) Superficie declarada admisible ajustada con la superficie comprometida.
(2) Factor de penalización valorando el alcance para el tipo de compromiso.Puede verificar la integridad de una copia de este documento mediante la lectura del código QR adjunto o mediante el acceso a la dirección <https://ws050.juntadeandalucia.es/verificarFirma> indicando el código de VERIFICACIÓN

FIRMADO POR

RAQUEL MARIA ESPIN CRESPO

17/12/2024

VERIFICACIÓN

Pk2jm6UYDU9J72AMTZUYRN3GET48NG

PÁG. 7388/9349



**APELLIDOS Y NOMBRE / RAZÓN SOCIAL**

MERCADO GAVILAN JUAN JOSE

NIF

***3912*

EXPEDIENTE

1250686

ANUALIDAD DE PAGO

1ª

IMPORTES POR ANUALIDAD

	2023	2024	2025	2026	2027
IMPORTE MÁXIMO SUBVENCIONABLE	502,74 €	502,74 €	502,74 €	418,95 €	418,95 €
IMPORTE MEDIO DE TRANSFERENCIA (€/ha)	297,48 €	297,48 €	297,48 €	247,90 €	247,90 €

RESUMEN DE UNIDADES

Cód	GRUPO DE PAGO	Sup. Dec. Admisible (ha)	Sup. Comprometida (ha)	Sup. ajustada compromiso (1) (ha)	% sobredec.	Sup. Resuelta (ha)	Importe Declarado	Importe Topado	Importe Resuelto	Importe tras sobredec.
419	OLIVAR	1,69		1,69	0,00	1,69	502,74	502,74	502,74	502,74
TOTAL		1,69	1,69	1,69		1,69	502,74	502,74	502,74	502,74

APLICACIÓN DE REDUCCIONES Y PENALIZACIONES

GRUPO DE PAGO	Importe Calculado	Importe prereduc.	Criterios de subvencionabilidad y compromisos	Presentación tardía	Omisión declaración	Condicionalidad	IMPORTE (Euros) RESUELTO
OLIVAR	502,74	502,74	0,00	0,00	0,00	0,00	502,74
TOTAL	502,74	502,74					502,74

RESUMEN DE PAGOS**IMPORTE (Euros)**

	RESUELTO	FEADER	MAPA	CAPADR
OLIVAR - Pago realizado	502,74 €	427,33 €	49,32 €	26,09 €

RECINTOS RESUELTOS

REF.	REFERENCIA SIGPAC	CULTIVO	DESCRIPCIÓN CULTIVO	S/R G.PAGO	PEND. MEDIA (%)	SUP. DEC. ADMISIBLE (ha)	SUP. COMPROM. (ha)	SUP. AJUSTADA COMPR.(1) (ha)	SUP. CONY. SIGPAC (ha)	SUP. CERTIE (ha)	SUP. CAMPO (ha)	SUP. CAMPO DETER. CULT. DECLARADO (ha)	SUP. DEC. REDUCIDA (ha)	SUP. RESUELTA (ha)
5227435	23-096-019-00331-001	101010	OLIVAR-PICUAL	R 419	14,50	1,06	1,06	1,06		1,13			1,06	1,06
1700000006620750	23-096-023-00138-001	101010	OLIVAR-PICUAL	R 419	16,20	0,32	0,32	0,32		0,32			0,32	0,32
1700000006620751	23-096-023-00140-001	101010	OLIVAR-PICUAL	R 419	16,60	0,31	0,31	0,31		0,31			0,31	0,31

(1) Superficie declarada admisible ajustada con la superficie comprometida.
(2) Factor de penalización valorando el alcance para el tipo de compromiso.Puede verificar la integridad de una copia de este documento mediante la lectura del código QR adjunto o mediante el acceso a la dirección <https://ws050.juntadeandalucia.es/verificarFirma> indicando el código de VERIFICACIÓN

FIRMADO POR

RAQUEL MARIA ESPIN CRESPO

17/12/2024

VERIFICACIÓN

Pk2jm6UYDU9J72AMTZUYRN3GET48NG

PÁG. 7389/9349



**APELLIDOS Y NOMBRE / RAZÓN SOCIAL**

MILLAN CAMBRA JESUS

NIF

***2792*

EXPEDIENTE

1077000

ANUALIDAD DE PAGO

1ª

IMPORTES POR ANUALIDAD

	2023	2024	2025	2026	2027
IMPORTE MÁXIMO SUBVENCIONABLE	13.478,65 €	13.478,65 €	11.232,21 €	11.232,21 €	11.232,21 €
IMPORTE MEDIO DE TRANSFERENCIA (€/ha)	65,51 €	65,51 €	54,59 €	54,59 €	54,59 €

RESUMEN DE UNIDADES

Cód	GRUPO DE PAGO	Sup. Dec. Admisible (ha)	Sup. Comprometida (ha)	Sup. ajustada compromiso (1) (ha)	% sobredec.	Sup. Resuelta (ha)	Importe Declarado	Importe Topado	Importe Resuelto	Importe tras sobredec.
418	PASTOS ASOCIADOS A GANADERÍA ECOLÓGICA	205,76		205,76	0,00	205,76	13.478,84	13.478,65	13.478,65	13.478,65
TOTAL		205,76	205,76	205,76		205,76	13.478,84	13.478,65	13.478,65	13.478,65

APLICACIÓN DE REDUCCIONES Y PENALIZACIONES

GRUPO DE PAGO	Importe Calculado	Importe prereduc.	Criterios de subvencionabilidad y compromisos	Presentación tardía	Omisión declaración	Condicionidad	IMPORTE (Euros) RESUELTO
PASTOS ASOCIADOS A GANADERÍA	13.478,65	13.478,65	0,00	0,00	0,00	0,00	13.478,65
TOTAL	13.478,65	13.478,65					13.478,65

RESUMEN DE PAGOS**IMPORTE (Euros)**

	RESUELTO	FEADER	MAPA	CAPADR
PASTOS ASOCIADOS A GANADERÍA ECOLÓGICA - Pago realizado	13.478,65 €	11.456,85 €	1.322,26 €	699,54 €

RECINTOS RESUELTOS

REE	REFERENCIA SIGPAC	CULTIVO	DESCRIPCIÓN CULTIVO	S/R G.PAGO	PEND. MEDIA (%)	SUP. DEC. ADMISIBLE (ha)	SUP. COMPROM. (ha)	SUP. AJUSTADA COMPROM. (1) (ha)	SUP. CONV. SIGPAC (ha)	SUP. CERTIF. (ha)	SUP. CAMPO (ha)	SUP. CAMPO DETER. CULT. DECLARADO (ha)	SUP. DEC. REDUCIDA (ha)	SUP. RESUELTA (ha)
1700000007142321	23-094-043-00011-005	62000	PASTOS PERMANENTES DE 5 O MAS AÑOS-SIN VARIEDAD	S 418	21,10	150,33	150,33	150,33		150,33			150,33	150,33
1700000007142322	23-094-043-00005-003	62000	PASTOS PERMANENTES DE 5 O MAS AÑOS-SIN VARIEDAD	S 418	20,00	55,43	55,43	55,43		55,43			55,43	55,43

INCIDENCIAS**INCIDENCIA DESCRIPCIÓN**

- 100407 Explotación solicitada no forma parte de ningún organismo de control autorizado para la producción ecológica en Andalucía o fecha de inscripción posterior al plazo establecido (Anexo I. Criterios de Subvencionabilidad. Orden 28 de marzo de 2023).
Explotación:ES230940006058 Especie:CAPRINA
Explotación:ES230940006058 Especie:OVINA
Explotación:ES230940006058 Especie:PORCINO
- 100421 Recinto declarado por error para una operación de la 6503, que se ha corregido de oficio marcando la operación correcta, de acuerdo con la fecha de inscripción del recinto en la producción ecológica.
Ref:1700000007142322 Recinto:23-094-043-00005-00003 Cultivo:62000 PASTOS PERMANENTES DE 5 O MAS AÑOS-SIN VARIEDAD Secano
Ref:1700000007142321 Recinto:23-094-043-00011-00005 Cultivo:62000 PASTOS PERMANENTES DE 5 O MAS AÑOS-SIN VARIEDAD Secano

(1) Superficie declarada admisible ajustada con la superficie comprometida.
(2) Factor de penalización valorando el alcance para el tipo de compromiso.

Puede verificar la integridad de una copia de este documento mediante la lectura del código QR adjunto o mediante el acceso a la dirección <https://ws050.juntadeandalucia.es/verificarFirma> indicando el código de VERIFICACIÓN

FIRMADO POR

RAQUEL MARIA ESPIN CRESPO

17/12/2024

VERIFICACIÓN

Pk2jm6UYDU9J72AMTZUYRN3GET48NG

PÁG. 7390/9349



**Datos considerados para el Cálculo de la Carga Ganadera mínima y máxima del expediente**

Explotación	Especie	Inscrito en Sipea y Admisible	Ugm Calculada para CG Mínima	Ugm Calculada para CG Máxima
ES230940006058	BOVINA	SI	61,27	61,27
ES230940006058	CAPRINA	NO	0,00	0,05
ES230940006058	OVINA	NO	0,00	0,75
ES230940006058	PORCINO	NO	0,00	3,33
			61,27	65,40

Superficie determinada para Cálculo Carga Ganadera Mínima: 205,76 ha

Superficie determinada para Cálculo Carga Ganadera Máxima: 205,76 ha

Carga Ganadera Mínima Expediente: 0,30 ugm/ha

Carga Ganadera Máxima Expediente: 0,32 ugm/ha

Recintos Determinados para el Cálculo de Garga Ganadera Mínima

REF.	REFERENCIA SIGPAC	CULTIVO	DESCRIPCIÓN CULTIVO	S/R	SUP. RESUELTA (ha)
1700000007142321	23-094-043-00011-00005	62000	PASTOS PERMANENTES DE 5 O MAS AÑOS-SIN VARIEDAD	S	150,33
1700000007142322	23-094-043-00005-00003	62000	PASTOS PERMANENTES DE 5 O MAS AÑOS-SIN VARIEDAD	S	55,43

Recintos Determinados para el Cálculo de Garga Ganadera Máxima

REF.	REFERENCIA SIGPAC	CULTIVO	DESCRIPCIÓN CULTIVO	S/R	SUP. RESUELTA (ha)
1700000007142321	23-094-043-00011-00005	62000	PASTOS PERMANENTES DE 5 O MAS AÑOS-SIN VARIEDAD	S	150,33
1700000007142322	23-094-043-00005-00003	62000	PASTOS PERMANENTES DE 5 O MAS AÑOS-SIN VARIEDAD	S	55,43

Incidencias de carga ganadera**INCIDENCIA DESCRIPCIÓN**

100407 Explotación solicitada no forma parte de ningún organismo de control autorizado para la producción ecológica en Andalucía o fecha de inscripción posterior al plazo establecido (Anexo I. Criterios de Subvencionabilidad. Orden 28 de marzo de 2023).

Explotación:ES230940006058 Especie:PORCINO

Explotación:ES230940006058 Especie:OVINA

Explotación:ES230940006058 Especie:CAPRINA

(1) Superficie declarada admisible ajustada con la superficie comprometida.
 (2) Factor de penalización valorando el alcance para el tipo de compromiso.

Puede verificar la integridad de una copia de este documento mediante la lectura del código QR adjunto o mediante el acceso a la dirección <https://ws050.juntadeandalucia.es/verificarFirma> indicando el código de VERIFICACIÓN

FIRMADO POR	RAQUEL MARIA ESPIN CRESPO	17/12/2024
VERIFICACIÓN	Pk2jm6UYDU9J72AMTZUYRN3GET48NG	PÁG. 7391/9349



**APELLIDOS Y NOMBRE / RAZÓN SOCIAL**

MOLINA LEON EUGENIO

NIF

***8443*

EXPEDIENTE

1032805

ANUALIDAD DE PAGO

1ª

IMPORTE POR ANUALIDAD

	2023	2024	2025	2026	2027
IMPORTE MÁXIMO SUBVENCIONABLE	11.899,20 €	11.899,20 €	11.899,20 €	9.916,00 €	9.916,00 €
IMPORTE MEDIO DE TRANSFERENCIA (€/ha)	297,48 €	297,48 €	297,48 €	247,90 €	247,90 €

RESUMEN DE UNIDADES

Cód	GRUPO DE PAGO	Sup. Dec. Admisible (ha)	Sup. Comprometida (ha)	Sup. ajustada compromiso (1) (ha)	% sobredec.	Sup. Resuelta (ha)	Importe Declarado	Importe Topado	Importe Resuelto	Importe tras sobredec.
419	OLIVAR	72,55		40,00	0,00	40,00	11.899,20	11.899,20	11.899,20	11.899,20
TOTAL		72,55	40,00	40,00		40,00	11.899,20	11.899,20	11.899,20	11.899,20

APLICACIÓN DE REDUCCIONES Y PENALIZACIONES

GRUPO DE PAGO	Importe Calculado	Importe prereduc.	Criterios de subvencionabilidad y compromisos	Presentación tardía	Omisión declaración	Condicionalidad	IMPORTE (Euros) RESUELTO
OLIVAR	11.899,20	11.899,20	0,00	0,00	0,00	0,00	11.899,20
TOTAL	11.899,20	11.899,20					11.899,20

RESUMEN DE PAGOS**IMPORTE (Euros)**

	RESUELTO	FEADER	MAPA	CAPADR
OLIVAR - Pago realizado	11.899,20 €	10.114,32 €	1.167,31 €	617,57 €

RECINTOS RESUELTOS

REF.	REFERENCIA SIGPAC	CULTIVO DESCRIPCIÓN CULTIVO	S/R G.PAGO	PEND. MEDIA (%)	SUP. DEC. ADMISIBLE (ha)	SUP. COMPROM. (ha)	SUP. AJUSTADA COMPROM. (1) (ha)	SUP. CONY. SIGPAC (ha)	SUP. CERTIE (ha)	SUP. CAMPO (ha)	SUP. CAMPO DETER. CULT. DECLARADO (ha)	SUP. DEC. REDUCIDA (ha)	SUP. RESUELTA (ha)
5263627	23-067-010-00056-004	101010 OLIVAR-PICUAL	S 419	19,10	2,54	2,54	2,54		2,54			2,54	2,54
5487647	23-067-012-00023-001	101010 OLIVAR-PICUAL	S 419	17,80	0,90	0,90	0,90		0,90			0,90	0,90
1700000006967795	23-067-003-00272-001	101010 OLIVAR-PICUAL	S 419	9,80	2,79	2,79	2,79		2,79			2,79	2,79
1700000006967796	23-067-003-00273-003	101010 OLIVAR-PICUAL	S 419	12,00	0,02	0,02	0,02		0,02			0,02	0,02
1700000006967797	23-067-003-00273-003	101010 OLIVAR-PICUAL	S 419	12,00	0,02	0,02	0,02		0,02			0,02	0,02
1700000006967798	23-067-003-00330-001	101010 OLIVAR-PICUAL	S 419	9,30	0,01	0,01	0,01		0,01			0,01	0,01
1700000006967799	23-067-012-00011-003	101010 OLIVAR-PICUAL	S 419	14,60	9,63	9,63	9,63		9,63			9,63	9,63
1700000006967800	23-067-010-00054-001	101010 OLIVAR-PICUAL	S 419	15,30	18,16	18,16	18,16		18,16			18,16	18,16
1700000006967801	23-067-010-00055-001	101010 OLIVAR-PICUAL	S 419	15,50	0,71	0,71	0,71		0,71			0,71	0,71
1700000006967802	23-067-010-00055-002	101010 OLIVAR-PICUAL	S 419	14,60	0,25	0,25	0,25		0,25			0,25	0,25
1700000006967803	23-067-010-00055-004	101010 OLIVAR-PICUAL	S 419	10,90	0,01	0,01	0,01		0,01			0,01	0,01
1700000006967804	23-067-010-00055-004	101010 OLIVAR-PICUAL	S 419	10,90	0,02	0,02	0,02		0,02			0,02	0,02
1700000006967806	23-067-010-09001-055	101010 OLIVAR-PICUAL	S 419	10,60	0,01	0,01	0,01		0,01			0,01	0,01
1700000006967807	23-067-004-00121-004	101010 OLIVAR-PICUAL	S 419	14,30	1,71	1,71	1,71		1,71			1,71	1,71
1700000006967808	23-067-010-00054-003	101010 OLIVAR-PICUAL	S 419	11,60	2,51	2,51	2,51		2,51			2,51	2,51
1700000006967809	23-067-010-09001-055	101010 OLIVAR-PICUAL	S 419	10,60	0,01	0,01	0,01		0,01			0,01	0,01
1700000006967810	23-067-010-09001-055	101010 OLIVAR-PICUAL	S 419	10,60	0,03	0,03	0,03		0,03			0,03	0,03
1700000006967811	23-067-010-09001-055	101010 OLIVAR-PICUAL	S 419	10,60	0,02	0,02	0,02		0,02			0,02	0,02
1700000006967812	23-067-010-09001-055	101010 OLIVAR-PICUAL	S 419	10,60	0,06	0,06	0,06		0,06			0,06	0,06
1700000006967813	23-067-010-09001-062	101010 OLIVAR-PICUAL	S 419	6,30	0,03	0,03	0,03		0,03			0,03	0,03
1700000006967814	23-067-012-00026-007	101010 OLIVAR-PICUAL	S 419	9,30	0,54	0,54	0,54		0,54			0,54	0,54
1700000006967815	23-067-010-09001-002	101010 OLIVAR-PICUAL	S 419	6,80	0,06	0,06	0,06		0,06			0,06	0,06
1700000006967816	23-067-012-00026-001	101010 OLIVAR-PICUAL	S 419	13,50	14,19	14,19	14,19		14,19			14,19	14,19
1700000006967817	23-067-012-00015-001	101010 OLIVAR-PICUAL	S 419	19,30	18,25	18,25	18,25		18,25			18,25	18,25
1700000006967818	23-067-010-00059-005	101010 OLIVAR-PICUAL	S 419	6,20	0,05	0,05	0,05		0,05			0,05	0,05
1700000006967827	23-067-012-00012-002	101010 OLIVAR-PICUAL	S 419	12,70	0,02	0,02	0,02		0,02			0,02	0,02

(1) Superficie declarada admisible ajustada con la superficie comprometida.
(2) Factor de penalización valorando el alcance para el tipo de compromiso.Puede verificar la integridad de una copia de este documento mediante la lectura del código QR adjunto o mediante el acceso a la dirección <https://ws050.juntadeandalucia.es/verificarFirma> indicando el código de VERIFICACIÓN

FIRMADO POR

RAQUEL MARIA ESPIN CRESPO

17/12/2024

VERIFICACIÓN

Pk2jm6UYDU9J72AMTZUYRN3GET48NG

PÁG. 7392/9349



**INCIDENCIAS****INCIDENCIA DESCRIPCIÓN**

226	Recinto abandonado según SIGPAC por el que solicita alguna ayuda/práctica. Ref:1230280 Recinto:23-067-012-00011-00008 Cultivo:101010 OLIVAR-PICUAL Secano Ref:1230281 Recinto:23-067-012-00011-00009 Cultivo:101010 OLIVAR-PICUAL Secano Ref:1230284 Recinto:23-067-012-00026-00018 Cultivo:101010 OLIVAR-PICUAL Secano
100402	Recinto solicitado no forma parte de ningún organismo de control autorizado para la producción ecológica en Andalucía o fecha de inscripción posterior al plazo establecido (Anexo I. Criterios de Subvencionabilidad. Orden 28 de marzo de 2023). Ref:1700000006967794 Recinto:23-067-003-00271-00004 Cultivo:101010 OLIVAR-PICUAL Secano
100421	Recinto declarado por error para una operación de la 6503, que se ha corregido de oficio marcando la operación correcta, de acuerdo con la fecha de inscripción del recinto en la producción ecológica. Ref:1700000006967794 Recinto:23-067-003-00271-00004 Cultivo:101010 OLIVAR-PICUAL Secano Ref:1700000006967795 Recinto:23-067-003-00272-00001 Cultivo:101010 OLIVAR-PICUAL Secano Ref:1700000006967796 Recinto:23-067-003-00273-00003 Cultivo:101010 OLIVAR-PICUAL Secano Ref:1700000006967797 Recinto:23-067-003-00273-00003 Cultivo:101010 OLIVAR-PICUAL Secano Ref:1700000006967798 Recinto:23-067-003-00330-00001 Cultivo:101010 OLIVAR-PICUAL Secano Ref:1700000006967807 Recinto:23-067-004-00121-00004 Cultivo:101010 OLIVAR-PICUAL Secano Ref:1700000006967800 Recinto:23-067-010-00054-00001 Cultivo:101010 OLIVAR-PICUAL Secano Ref:1700000006967808 Recinto:23-067-010-00054-00003 Cultivo:101010 OLIVAR-PICUAL Secano Ref:1700000006967801 Recinto:23-067-010-00055-00001 Cultivo:101010 OLIVAR-PICUAL Secano Ref:1700000006967802 Recinto:23-067-010-00055-00002 Cultivo:101010 OLIVAR-PICUAL Secano Ref:1700000006967803 Recinto:23-067-010-00055-00004 Cultivo:101010 OLIVAR-PICUAL Secano Ref:1700000006967804 Recinto:23-067-010-00055-00004 Cultivo:101010 OLIVAR-PICUAL Secano Ref:5263627 Recinto:23-067-010-00056-00004 Cultivo:101010 OLIVAR-PICUAL Secano Ref:1700000006967818 Recinto:23-067-010-00059-00005 Cultivo:101010 OLIVAR-PICUAL Secano Ref:1700000006967815 Recinto:23-067-010-09001-00002 Cultivo:101010 OLIVAR-PICUAL Secano Ref:1700000006967806 Recinto:23-067-010-09001-00055 Cultivo:101010 OLIVAR-PICUAL Secano Ref:1700000006967809 Recinto:23-067-010-09001-00055 Cultivo:101010 OLIVAR-PICUAL Secano Ref:1700000006967810 Recinto:23-067-010-09001-00055 Cultivo:101010 OLIVAR-PICUAL Secano Ref:1700000006967811 Recinto:23-067-010-09001-00055 Cultivo:101010 OLIVAR-PICUAL Secano Ref:1700000006967812 Recinto:23-067-010-09001-00055 Cultivo:101010 OLIVAR-PICUAL Secano Ref:1700000006967813 Recinto:23-067-010-09001-00062 Cultivo:101010 OLIVAR-PICUAL Secano Ref:1700000006967799 Recinto:23-067-012-00011-00003 Cultivo:101010 OLIVAR-PICUAL Secano Ref:1230280 Recinto:23-067-012-00011-00008 Cultivo:101010 OLIVAR-PICUAL Secano Ref:1230281 Recinto:23-067-012-00011-00009 Cultivo:101010 OLIVAR-PICUAL Secano Ref:1700000006967827 Recinto:23-067-012-00012-00002 Cultivo:101010 OLIVAR-PICUAL Secano Ref:1700000006967817 Recinto:23-067-012-00015-00001 Cultivo:101010 OLIVAR-PICUAL Secano Ref:5487647 Recinto:23-067-012-00023-00001 Cultivo:101010 OLIVAR-PICUAL Secano Ref:1700000006967816 Recinto:23-067-012-00026-00001 Cultivo:101010 OLIVAR-PICUAL Secano Ref:1700000006967814 Recinto:23-067-012-00026-00007 Cultivo:101010 OLIVAR-PICUAL Secano Ref:1230284 Recinto:23-067-012-00026-00018 Cultivo:101010 OLIVAR-PICUAL Secano
100424	Solicita recinto que no está comprometido para la operación. Ref:1700000006967794 Recinto:23-067-003-00271-00004 Cultivo:101010 OLIVAR-PICUAL Secano Ref:1230280 Recinto:23-067-012-00011-00008 Cultivo:101010 OLIVAR-PICUAL Secano Ref:1230281 Recinto:23-067-012-00011-00009 Cultivo:101010 OLIVAR-PICUAL Secano Ref:1230284 Recinto:23-067-012-00026-00018 Cultivo:101010 OLIVAR-PICUAL Secano

(1) Superficie declarada admisible ajustada con la superficie comprometida.
(2) Factor de penalización valorando el alcance para el tipo de compromiso.

Puede verificar la integridad de una copia de este documento mediante la lectura del código QR adjunto o mediante el acceso a la dirección <https://ws050.juntadeandalucia.es/verificarFirma> indicando el código de VERIFICACIÓN

FIRMADO POR	RAQUEL MARIA ESPIN CRESPO	17/12/2024
VERIFICACIÓN	Pk2jm6UYDU9J72AMTZUYRN3GET48NG	PÁG. 7393/9349



**APELLIDOS Y NOMBRE / RAZÓN SOCIAL**

MOLINA MARCHAL MANUEL

NIF

***8726*

EXPEDIENTE

1189235

ANUALIDAD DE PAGO

1ª

IMPORTES POR ANUALIDAD

	2023	2024	2025	2026	2027
IMPORTE MÁXIMO SUBVENCIONABLE	550,34 €	550,34 €	550,34 €	458,62 €	458,62 €
IMPORTE MEDIO DE TRANSFERENCIA (€/ha)	297,48 €	297,48 €	297,48 €	247,90 €	247,90 €

RESUMEN DE UNIDADES

Cód	GRUPO DE PAGO	Sup. Dec. Admisible (ha)	Sup. Comprometida (ha)	Sup. ajustada compromiso (1) (ha)	% sobredec.	Sup. Resuelta (ha)	Importe Declarado	Importe Topado	Importe Resuelto	Importe tras sobredec.
419	OLIVAR	1,85		1,85	0,00	1,85	550,34	550,34	550,34	550,34
TOTAL		1,85	1,85	1,85		1,85	550,34	550,34	550,34	550,34

APLICACIÓN DE REDUCCIONES Y PENALIZACIONES

GRUPO DE PAGO	Importe Calculado	Importe prereduc.	Criterios de subvencionabilidad y compromisos	Presentación tardía	Omisión declaración	Condicionalidad	IMPORTE (Euros) RESUELTO
OLIVAR	550,34	550,34	0,00	0,00	0,00	0,00	550,34
TOTAL	550,34	550,34					550,34

RESUMEN DE PAGOS**IMPORTE (Euros)**

	RESUELTO	FEADER	MAPA	CAPADR
OLIVAR - Pago realizado	550,34 €	467,79 €	53,99 €	28,56 €

RECINTOS RESUELTOS

REF.	REFERENCIA SIGPAC	CULTIVO	DESCRIPCIÓN CULTIVO	S/R	G.PAGO	PEND. MEDIA (%)	SUP. DEC. ADMISIBLE (ha)	SUP. COMPROM. (ha)	SUP. AJUSTADA COMPR.(1) (ha)	SUP. CONY. SIGPAC (ha)	SUP. CERTIE (ha)	SUP. CAMPO (ha)	SUP. CAMPO DETER. CULT. DECLARADO (ha)	SUP. DEC. REDUCIDA (ha)	SUP. RESUELTA (ha)
-1073058	23-067-012-09003-012	101010	OLIVAR-PICUAL	S	419	18,60	0,05	0,05	0,05		0,05			0,05	0,05
5271547	23-067-012-00006-005	101010	OLIVAR-PICUAL	S	419	37,60	1,80	1,80	1,80		1,80			1,80	1,80

INCIDENCIAS**INCIDENCIA DESCRIPCIÓN**

- 100421 Recinto declarado por error para una operación de la 6503, que se ha corregido de oficio marcando la operación correcta, de acuerdo con la fecha de inscripción del recinto en la producción ecológica.
Ref:5271547 Recinto:23-067-012-00006-00005 Cultivo:101010 OLIVAR-PICUAL Secano
Ref:-1073058 Recinto:23-067-012-09003-00012 Cultivo:101010 OLIVAR-PICUAL Secano

(1) Superficie declarada admisible ajustada con la superficie comprometida.
(2) Factor de penalización valorando el alcance para el tipo de compromiso.

Puede verificar la integridad de una copia de este documento mediante la lectura del código QR adjunto o mediante el acceso a la dirección <https://ws050.juntadeandalucia.es/verificarFirma> indicando el código de VERIFICACIÓN

FIRMADO POR

RAQUEL MARIA ESPIN CRESPO

17/12/2024

VERIFICACIÓN

Pk2jm6UYDU9J72AMTZUYRN3GET48NG

PÁG. 7394/9349



**APELLIDOS Y NOMBRE / RAZÓN SOCIAL**

MOLINA NAJERA IGNACIO

NIF

***2623*

EXPEDIENTE

1195820

ANUALIDAD DE PAGO

1ª

IMPORTES POR ANUALIDAD

	2023	2024	2025	2026	2027
IMPORTE MÁXIMO SUBVENCIONABLE	5.426,04 €	5.426,04 €	5.426,04 €	4.521,70 €	4.521,70 €
IMPORTE MEDIO DE TRANSFERENCIA (€/ha)	297,48 €	297,48 €	297,48 €	247,90 €	247,90 €

RESUMEN DE UNIDADES

Cód	GRUPO DE PAGO	Sup. Dec. Admisible (ha)	Sup. Comprometida (ha)	Sup. ajustada compromiso (1) (ha)	% sobredec.	Sup. Resuelta (ha)	Importe Declarado	Importe Topado	Importe Resuelto	Importe tras sobredec.
419	OLIVAR	18,25		18,24	0,00	18,24	5.426,04	5.426,04	5.426,04	5.426,04
TOTAL		18,25	18,24	18,24		18,24	5.426,04	5.426,04	5.426,04	5.426,04

APLICACIÓN DE REDUCCIONES Y PENALIZACIONES

GRUPO DE PAGO	Importe Calculado	Importe prereduc.	Criterios de subvencionabilidad y compromisos	Presentación tardía	Omisión declaración	Condicionalidad	IMPORTE (Euros) RESUELTO
OLIVAR	5.426,04		0,00	0,00	0,00	0,00	5.426,04
TOTAL	5.426,04	5.426,04					5.426,04

RESUMEN DE PAGOS**IMPORTE (Euros)**

	RESUELTO	FEADER	MAPA	CAPADR
OLIVAR - Pago realizado	5.426,04 €	4.612,13 €	532,29 €	281,62 €

RECINTOS RESUELTOS

REF.	REFERENCIA SIGPAC	CULTIVO DESCRIPCIÓN CULTIVO	S/R G.PAGO	PEND. MEDIA (%)	SUP. DEC. ADMISIBLE (ha)	SUP. COMPROM. (ha)	SUP. AJUSTADA COMPR.(1) (ha)	SUP. CONY. SIGPAC (ha)	SUP. CERTIE (ha)	SUP. CAMPO (ha)	SUP. CAMPO DETER. CULT. DECLARADO (ha)	SUP. DEC. REDUCIDA (ha)	SUP. RESUELTA (ha)
5536993	23-009-018-00231-001	101010 OLIVAR-PICUAL	R 419	18,40	0,88	0,88	0,88		0,88			0,88	0,88
6849969	23-009-020-00406-001	101010 OLIVAR-PICUAL	R 419	11,20	0,98	0,98	0,98		0,98			0,98	0,98
1700000006093206	23-009-020-00396-002	101010 OLIVAR-PICUAL	R 419	16,50	13,87	13,87	13,87		13,87			13,87	13,87
1700000006093209	23-092-019-00181-004	101010 OLIVAR-PICUAL	R 419	13,50	2,52	2,51	2,51		2,51			2,51	2,51

INCIDENCIAS**INCIDENCIA DESCRIPCIÓN**

- 100402 Recinto solicitado no forma parte de ningún organismo de control autorizado para la producción ecológica en Andalucía o fecha de inscripción posterior al plazo establecido (Anexo I. Criterios de Subvencionabilidad. Orden 28 de marzo de 2023).
Ref:-1558893 Recinto:23-009-020-00396-00003 Cultivo:101010 OLIVAR-PICUAL Secano
Ref:6849978 Recinto:23-092-019-00181-00006 Cultivo:101010 OLIVAR-PICUAL Secano
- 100424 Solicita recinto que no está comprometido para la operación.
Ref:-1558893 Recinto:23-009-020-00396-00003 Cultivo:101010 OLIVAR-PICUAL Secano
Ref:6849978 Recinto:23-092-019-00181-00006 Cultivo:101010 OLIVAR-PICUAL Secano

(1) Superficie declarada admisible ajustada con la superficie comprometida.
(2) Factor de penalización valorando el alcance para el tipo de compromiso.

Puede verificar la integridad de una copia de este documento mediante la lectura del código QR adjunto o mediante el acceso a la dirección <https://ws050.juntadeandalucia.es/verificarFirma> indicando el código de VERIFICACIÓN

FIRMADO POR

RAQUEL MARIA ESPIN CRESPO

17/12/2024

VERIFICACIÓN

Pk2jm6UYDU9J72AMTZUYRN3GET48NG

PÁG. 7395/9349



**APELLIDOS Y NOMBRE / RAZÓN SOCIAL**

MOLINA QUESADA IGNACIO

NIF

***3832*

EXPEDIENTE

1195967

ANUALIDAD DE PAGO

1ª

IMPORTES POR ANUALIDAD

	2023	2024	2025	2026	2027
IMPORTE MÁXIMO SUBVENCIONABLE	3.846,42 €	3.846,42 €	3.846,42 €	3.205,35 €	3.205,35 €
IMPORTE MEDIO DE TRANSFERENCIA (€/ha)	297,48 €	297,48 €	297,48 €	247,90 €	247,90 €

RESUMEN DE UNIDADES

Cód	GRUPO DE PAGO	Sup. Dec. Admisible (ha)	Sup. Comprometida (ha)	Sup. ajustada compromiso (1) (ha)	% sobredec.	Sup. Resuelta (ha)	Importe Declarado	Importe Topado	Importe Resuelto	Importe tras sobredec.
419	OLIVAR	16,79		12,93	0,00	12,93	3.846,42	3.846,42	3.846,42	3.846,42
TOTAL		16,79	12,93	12,93		12,93	3.846,42	3.846,42	3.846,42	3.846,42

APLICACIÓN DE REDUCCIONES Y PENALIZACIONES

GRUPO DE PAGO	Importe Calculado	Importe prereduc.	Criterios de subvencionabilidad y compromisos	Presentación tardía	Omisión declaración	Condicionalidad	IMPORTE (Euros) RESUELTO
OLIVAR	3.846,42	3.846,42	0,00	0,00	0,00	0,00	3.846,42
TOTAL	3.846,42	3.846,42					3.846,42

RESUMEN DE PAGOS**IMPORTE (Euros)**

	RESUELTO	FEADER	MAPA	CAPADR
OLIVAR - Pago realizado	3.846,42 €	3.269,46 €	377,33 €	199,63 €

RECINTOS RESUELTOS

REF.	REFERENCIA SIGPAC	CULTIVO	DESCRIPCIÓN CULTIVO	S/R G.PAGO	PEND. MEDIA (%)	SUP. DEC. ADMISIBLE (ha)	SUP. COMPROM. (ha)	SUP. AJUSTADA COMPROM. (1) (ha)	SUP. CONY. SIGPAC (ha)	SUP. CERTIE (ha)	SUP. CAMPO (ha)	SUP. CAMPO DETER. CULT. DECLARADO (ha)	SUP. DEC. REDUCIDA (ha)	SUP. RESUELTA (ha)
-583381	23-092-022-00030-001	101010	OLIVAR-PICUAL	R 419	17,00	0,01	0,01	0,01		0,01			0,01	0,01
-583314	23-092-022-00022-001	101010	OLIVAR-PICUAL	R 419	9,90	1,89	0,62	0,62		1,89			0,62	0,62
-583309	23-092-022-00022-001	101010	OLIVAR-PICUAL	R 419	9,90	3,86	1,27	1,27		3,86			1,27	1,27
5102041	23-092-022-00023-001	101010	OLIVAR-PICUAL	R 419	21,10	5,53	5,53	5,53		5,53			5,53	5,53
1700000006704214	23-092-019-00190-002	101010	OLIVAR-PICUAL	R 419	13,30	5,50	5,50	5,50		5,50			5,50	5,50

(1) Superficie declarada admisible ajustada con la superficie comprometida.
(2) Factor de penalización valorando el alcance para el tipo de compromiso.

Puede verificar la integridad de una copia de este documento mediante la lectura del código QR adjunto o mediante el acceso a la dirección <https://ws050.juntadeandalucia.es/verificarFirma> indicando el código de VERIFICACIÓN

FIRMADO POR

RAQUEL MARIA ESPIN CRESPO

17/12/2024

VERIFICACIÓN

Pk2jm6UYDU9J72AMTZUYRN3GET48NG

PÁG. 7396/9349



**INCIDENCIAS****INCIDENCIA DESCRIPCIÓN**

4272	Verifica que las líneas de declaración de las Solicitudes Únicas no tienen solapes con la capa de Retroactividad Gráfica (ambas de la misma campaña) a nivel de expediente/línea de declaración gráfica de la solicitud. Ref:-1348876 Recinto:23-085-001-00282-00001 Cultivo: - Agregado de la referencia del recinto.:0 Zona de la referencia del recinto.:0 Superficie solapada.:0,02 Id. Incid.:101007306
100412	Número de hectáreas validadas inferior a la superficie mínima permitida por el grupo de cultivo (Anexo I. Criterios de Subvencionabilidad. Orden 28 de marzo de 2023). Sup. Resuelta:0 Grupo de Pago:FRUTALES REGADÍO
100413	Recinto perteneciente a grupo de cultivo que no cumple con la superficie mínima requerida (Anexo I. Criterios de Subvencionabilidad. Orden 28 de marzo de 2023). Ref:5102382 Recinto:23-085-001-00249-00002 Cultivo:104057 ALMENDROS-AVIJOR Regadío Sup. Declarada:0,13 Superficie Resolver:0,13 Ref:5102381 Recinto:23-085-001-00251-00004 Cultivo:104057 ALMENDROS-AVIJOR Regadío Sup. Declarada:0,97 Superficie Resolver:0,97 Ref:5102386 Recinto:23-085-001-00252-00003 Cultivo:104057 ALMENDROS-AVIJOR Regadío Sup. Declarada:0,4 Superficie Resolver:0,4 Ref:5102383 Recinto:23-085-001-00255-00001 Cultivo:104057 ALMENDROS-AVIJOR Regadío Sup. Declarada:0,23 Superficie Resolver:0,23 Ref:-1348876 Recinto:23-085-001-00282-00001 Cultivo:104057 ALMENDROS-AVIJOR Regadío Sup. Declarada:0,46 Superficie Resolver:0,44 Ref:-1348878 Recinto:23-085-001-00283-00001 Cultivo:104057 ALMENDROS-AVIJOR Regadío Sup. Declarada:1,87 Superficie Resolver:1,87 Ref:-1348879 Recinto:23-085-001-00284-00001 Cultivo:104057 ALMENDROS-AVIJOR Regadío Sup. Declarada:0,03 Superficie Resolver:0,03 Ref:-1348881 Recinto:23-085-001-00285-00001 Cultivo:104057 ALMENDROS-AVIJOR Regadío Sup. Declarada:0,01 Superficie Resolver:0,01 Ref:5102395 Recinto:23-085-002-00004-00001 Cultivo:104057 ALMENDROS-AVIJOR Regadío Sup. Declarada:1,69 Superficie Resolver:1,69 Ref:5102290 Recinto:23-085-002-00340-00001 Cultivo:104057 ALMENDROS-AVIJOR Regadío Sup. Declarada:3,52 Superficie Resolver:3,52 Ref:5102296 Recinto:23-085-002-00340-00005 Cultivo:104057 ALMENDROS-AVIJOR Regadío Sup. Declarada:0,22 Superficie Resolver:0,22 Ref:5102264 Recinto:23-085-002-00345-00001 Cultivo:104057 ALMENDROS-AVIJOR Regadío Sup. Declarada:0,84 Superficie Resolver:0,84 Ref:5102343 Recinto:23-085-002-00359-00001 Cultivo:104057 ALMENDROS-AVIJOR Regadío Sup. Declarada:5,23 Superficie Resolver:5,23 Ref:5102365 Recinto:23-085-002-00359-00003 Cultivo:104057 ALMENDROS-AVIJOR Regadío Sup. Declarada:3,86 Superficie Resolver:3,86 Ref:5102344 Recinto:23-085-002-00360-00004 Cultivo:104057 ALMENDROS-AVIJOR Regadío Sup. Declarada:0,32 Superficie Resolver:0,32 Ref:5102330 Recinto:23-085-002-00423-00003 Cultivo:104057 ALMENDROS-AVIJOR Regadío Sup. Declarada:7,66 Superficie Resolver:7,66 Ref:-1507559 Recinto:23-085-002-00446-00007 Cultivo:104057 ALMENDROS-AVIJOR Regadío Sup. Declarada:1 Superficie Resolver:1
100421	Recinto declarado por error para una operación de la 6503, que se ha corregido de oficio marcando la operación correcta, de acuerdo con la fecha de inscripción del recinto en la producción ecológica. Ref:-583309 Recinto:23-092-022-00022-00001 Cultivo:101010 OLIVAR-PICUAL Regadío Ref:-583314 Recinto:23-092-022-00022-00001 Cultivo:101010 OLIVAR-PICUAL Regadío
100424	Solicita recinto que no está comprometido para la operación. Ref:5102291 Recinto:23-085-002-00340-00003 Cultivo:104057 ALMENDROS-AVIJOR Secano Ref:5102295 Recinto:23-085-002-00340-00004 Cultivo:104057 ALMENDROS-AVIJOR Secano Ref:5102303 Recinto:23-085-002-00346-00007 Cultivo:104057 ALMENDROS-AVIJOR Secano Ref:5102304 Recinto:23-085-002-00346-00008 Cultivo:104057 ALMENDROS-AVIJOR Secano

(1) Superficie declarada admisible ajustada con la superficie comprometida.
(2) Factor de penalización valorando el alcance para el tipo de compromiso.

Puede verificar la integridad de una copia de este documento mediante la lectura del código QR adjunto o mediante el acceso a la dirección <https://ws050.juntadeandalucia.es/verificarFirma> indicando el código de VERIFICACIÓN

FIRMADO POR	RAQUEL MARIA ESPIN CRESPO	17/12/2024	
VERIFICACIÓN	Pk2jm6UYDU9J72AMTZUYRN3GET48NG	PÁG. 7397/9349	

**APELLIDOS Y NOMBRE / RAZÓN SOCIAL**

MOLINA RODRIGUEZ ESTEBAN

NIF

****1315*

EXPEDIENTE

1129119

ANUALIDAD DE PAGO

1ª

IMPORTES POR ANUALIDAD

	2023	2024	2025	2026	2027
IMPORTE MÁXIMO SUBVENCIONABLE	681,23 €	681,23 €	681,23 €	567,69 €	567,69 €
IMPORTE MEDIO DE TRANSFERENCIA (€/ha)	297,48 €	297,48 €	297,48 €	247,90 €	247,90 €

RESUMEN DE UNIDADES

Cód	GRUPO DE PAGO	Sup. Dec. Admisible (ha)	Sup. Comprometida (ha)	Sup. ajustada compromiso (1) (ha)	% sobredec.	Sup. Resuelta (ha)	Importe Declarado	Importe Topado	Importe Resuelto	Importe tras sobredec.
419	OLIVAR	2,29		2,29	0,00	2,29	681,23	681,23	681,23	681,23
TOTAL		2,29	2,29	2,29		2,29	681,23	681,23	681,23	681,23

APLICACIÓN DE REDUCCIONES Y PENALIZACIONES

GRUPO DE PAGO	Importe Calculado	Importe prereduc.	Criterios de subvencionabilidad y compromisos	Presentación tardía	Omisión declaración	Condicionalidad	IMPORTE (Euros) RESUELTO
OLIVAR	681,23	681,23	0,00	0,00	0,00	0,00	681,23
TOTAL	681,23	681,23					681,23

RESUMEN DE PAGOS**IMPORTE (Euros)**

	RESUELTO	FEADER	MAPA	CAPADR
OLIVAR - Pago realizado	681,23 €	579,05 €	66,83 €	35,35 €

RECINTOS RESUELTOS

REF.	REFERENCIA SIGPAC	CULTIVO DESCRIPCIÓN CULTIVO	S/R G.PAGO	PEND. MEDIA (%)	SUP. DEC. ADMISIBLE (ha)	SUP. COMPROM. (ha)	SUP. AJUSTADA COMPR.(1) (ha)	SUP. CONY. SIGPAC (ha)	SUP. CERTIE (ha)	SUP. CAMPO (ha)	SUP. CAMPO DETER. CULT. DECLARADO (ha)	SUP. DEC. REDUCIDA (ha)	SUP. RESUELTA (ha)
-1621315	23-090-011-00287-002	101010 OLIVAR-PICUAL	R 419	15,90	0,04	0,04	0,04		0,04			0,04	0,04
1700000004478072	23-090-011-00286-002	101010 OLIVAR-PICUAL	R 419	14,20	0,31	0,31	0,31		0,31			0,31	0,31
1700000004478074	23-090-011-00285-001	101010 OLIVAR-PICUAL	R 419	15,40	0,68	0,68	0,68		0,68			0,68	0,68
1700000004478075	23-090-011-00897-001	101010 OLIVAR-PICUAL	R 419	16,30	0,61	0,61	0,61		0,61			0,61	0,61
1700000004659722	23-090-011-00284-001	101010 OLIVAR-PICUAL	R 419	15,50	0,65	0,65	0,65		0,65			0,65	0,65

INCIDENCIAS**INCIDENCIA DESCRIPCIÓN**

3790	Recinto declarado inactivo Ref:-1621359 Recinto:23-090-011-00236-00009 Cultivo: - Ref:-1621358 Recinto:23-090-011-00237-00007 Cultivo: -
100424	Solicita recinto que no está comprometido para la operación. Ref:-1621359 Recinto:23-090-011-00236-00009 Cultivo:107541 ALBARICOQUEROS-CAPRICH0 Regadío Ref:-1621358 Recinto:23-090-011-00237-00007 Cultivo:101010 OLIVAR-PICUAL Secano

(1) Superficie declarada admisible ajustada con la superficie comprometida.
(2) Factor de penalización valorando el alcance para el tipo de compromiso.Puede verificar la integridad de una copia de este documento mediante la lectura del código QR adjunto o mediante el acceso a la dirección <https://ws050.juntadeandalucia.es/verificarFirma> indicando el código de VERIFICACIÓN

FIRMADO POR

RAQUEL MARIA ESPIN CRESPO

17/12/2024

VERIFICACIÓN

Pk2jm6UYDU9J72AMTZUYRN3GET48NG

PÁG. 7398/9349



**APELLIDOS Y NOMBRE / RAZÓN SOCIAL**

MORA HIGUERAS GABRIEL

NIF

***3432*

EXPEDIENTE

1231820

ANUALIDAD DE PAGO

1ª

IMPORTES POR ANUALIDAD

	2023	2024	2025	2026	2027
IMPORTE MÁXIMO SUBVENCIONABLE	7.362,63 €	7.362,63 €	7.362,63 €	6.135,53 €	6.135,53 €
IMPORTE MEDIO DE TRANSFERENCIA (€/ha)	297,48 €	297,48 €	297,48 €	247,90 €	247,90 €

RESUMEN DE UNIDADES

Cód	GRUPO DE PAGO	Sup. Dec. Admisible (ha)	Sup. Comprometida (ha)	Sup. ajustada compromiso (1) (ha)	% sobredec.	Sup. Resuelta (ha)	Importe Declarado	Importe Topado	Importe Resuelto	Importe tras sobredec.
419	OLIVAR	24,75		24,75	0,00	24,75	7.362,63	7.362,63	7.362,63	7.362,63
TOTAL		24,75	24,75	24,75		24,75	7.362,63	7.362,63	7.362,63	7.362,63

APLICACIÓN DE REDUCCIONES Y PENALIZACIONES

GRUPO DE PAGO	Importe Calculado	Importe prereduc.	Criterios de subvencionabilidad y compromisos	Presentación tardía	Omisión declaración	Condicionalidad	IMPORTE (Euros) RESUELTO
OLIVAR	7.362,63	7.362,63	0,00	0,00	0,00	0,00	7.362,63
TOTAL	7.362,63	7.362,63					7.362,63

RESUMEN DE PAGOS**IMPORTE (Euros)**

	RESUELTO	FEADER	MAPA	CAPADR
OLIVAR - Pago realizado	7.362,63 €	6.258,24 €	722,27 €	382,12 €

RECINTOS RESUELTOS

REF.	REFERENCIA SIGPAC	CULTIVO	DESCRIPCIÓN CULTIVO	S/R	G.PAGO	PEND. MEDIA (%)	SUP. DEC. ADMISIBLE (ha)	SUP. COMPROM. (ha)	SUP. AJUSTADA COMPROM. (1) (ha)	SUP. CONY. SIGPAC (ha)	SUP. CERTIE (ha)	SUP. CAMPO (ha)	SUP. CAMPO DETER. CULT. DECLARADO (ha)	SUP. DEC. REDUCIDA (ha)	SUP. RESUELTA (ha)
-1403037	23-055-006-00151-022	101010	OLIVAR-PICUAL	R	419	9,80	4,66	4,66	4,66		4,66			4,66	4,66
-1359114	23-055-006-00151-002	101010	OLIVAR-PICUAL	S	419	15,10	14,09	14,09	14,09		14,09			14,09	14,09
4597664	23-055-006-00151-001	101010	OLIVAR-PICUAL	S	419	13,60	0,36	0,36	0,36		0,36			0,36	0,36
4597800	23-055-006-00150-002	101010	OLIVAR-PICUAL	S	419	20,80	0,87	0,87	0,87		0,87			0,87	0,87
4597801	23-055-006-00150-006	101010	OLIVAR-PICUAL	R	419	11,70	4,39	4,39	4,39		4,39			4,39	4,39
4597802	23-055-006-00150-004	101010	OLIVAR-PICUAL	S	419	8,90	0,38	0,38	0,38		0,38			0,38	0,38

(1) Superficie declarada admisible ajustada con la superficie comprometida.
(2) Factor de penalización valorando el alcance para el tipo de compromiso.Puede verificar la integridad de una copia de este documento mediante la lectura del código QR adjunto o mediante el acceso a la dirección <https://ws050.juntadeandalucia.es/verificarFirma> indicando el código de VERIFICACIÓN

FIRMADO POR

RAQUEL MARIA ESPIN CRESPO

17/12/2024

VERIFICACIÓN

Pk2jm6UYDU9J72AMTZUYRN3GET48NG

PÁG. 7399/9349



**APELLIDOS Y NOMBRE / RAZÓN SOCIAL**

MORA MARTINEZ CARMEN

NIF

***5164*

EXPEDIENTE

1096223

ANUALIDAD DE PAGO

1ª

IMPORTE POR ANUALIDAD

	2023	2024	2025	2026	2027
IMPORTE MÁXIMO SUBVENCIONABLE	5.211,85 €	5.211,85 €	5.211,85 €	4.343,21 €	4.343,21 €
IMPORTE MEDIO DE TRANSFERENCIA (€/ha)	297,48 €	297,48 €	297,48 €	247,90 €	247,90 €

RESUMEN DE UNIDADES

Cód	GRUPO DE PAGO	Sup. Dec. Admisible (ha)	Sup. Comprometida (ha)	Sup. ajustada compromiso (1) (ha)	% sobredec.	Sup. Resuelta (ha)	Importe Declarado	Importe Topado	Importe Resuelto	Importe tras sobredec.
419	OLIVAR	17,52		17,52	0,00	17,52	5.211,85	5.211,85	5.211,85	5.211,85
TOTAL		17,52	17,52	17,52		17,52	5.211,85	5.211,85	5.211,85	5.211,85

APLICACIÓN DE REDUCCIONES Y PENALIZACIONES

GRUPO DE PAGO	Importe Calculado	Importe prereduc.	Criterios de subvencionabilidad y compromisos	Presentación tardía	Omisión declaración	Condicionalidad	IMPORTE (Euros) RESUELTO
OLIVAR	5.211,85	5.211,85	0,00	0,00	0,00	0,00	5.211,85
TOTAL	5.211,85	5.211,85					5.211,85

RESUMEN DE PAGOS**IMPORTE (Euros)**

	RESUELTO	FEADER	MAPA	CAPADR
OLIVAR - Pago realizado	5.211,85 €	4.430,07 €	511,28 €	270,50 €

RECINTOS RESUELTOS

REF.	REFERENCIA SIGPAC	CULTIVO DESCRIPCIÓN CULTIVO	S/R G.PAGO	PEND. MEDIA (%)	SUP. DEC. ADMISIBLE (ha)	SUP. COMPROM. (ha)	SUP. AJUSTADA COMPROM. (1) (ha)	SUP. CONY. SIGPAC (ha)	SUP. CERTIE (ha)	SUP. CAMPO (ha)	SUP. CAMPO DETER. CULT. DECLARADO (ha)	SUP. DEC. REDUCIDA (ha)	SUP. RESUELTA (ha)
1700000005437000	23-025-007-00049-001	101010 OLIVAR-PICUAL	S 419	9,90	12,16	12,16	12,16		12,16			12,16	12,16
1700000005437001	23-084-014-00010-001	101010 OLIVAR-PICUAL	S 419	14,60	0,02	0,02	0,02		0,02			0,02	0,02
1700000005437002	23-084-014-00011-001	101010 OLIVAR-PICUAL	S 419	15,20	0,08	0,08	0,08		0,08			0,08	0,08
1700000005437003	23-084-013-00068-001	101010 OLIVAR-PICUAL	S 419	11,80	0,05	0,05	0,05		0,05			0,05	0,05
1700000005437004	23-084-013-00097-003	101010 OLIVAR-PICUAL	S 419	11,50	2,12	2,12	2,12		2,12			2,12	2,12
1700000005437005	23-084-013-09003-005	101010 OLIVAR-PICUAL	S 419	15,90	0,02	0,02	0,02		0,02			0,02	0,02
1700000005437006	23-084-014-00010-001	101010 OLIVAR-PICUAL	S 419	14,60	0,07	0,07	0,07		0,07			0,07	0,07
1700000005437008	23-084-013-00004-002	101010 OLIVAR-PICUAL	S 419	21,70	1,08	1,08	1,08		1,08			1,08	1,08
1700000005437009	23-084-013-00012-003	101010 OLIVAR-PICUAL	S 419	17,90	0,76	0,76	0,76		0,76			0,76	0,76
1700000005437011	23-084-013-00028-001	101010 OLIVAR-PICUAL	S 419	20,40	0,03	0,03	0,03		0,03			0,03	0,03
1700000005437012	23-084-013-00070-002	101010 OLIVAR-PICUAL	S 419	18,30	1,10	1,10	1,10		1,10			1,10	1,10
1700000005437013	23-084-013-09003-005	101010 OLIVAR-PICUAL	S 419	15,90	0,03	0,03	0,03		0,03			0,03	0,03

INCIDENCIAS**INCIDENCIA DESCRIPCIÓN**

100421	Recinto declarado por error para una operación de la 6503, que se ha corregido de oficio marcando la operación correcta, de acuerdo con la fecha de inscripción del recinto en la producción ecológica. Ref:1700000005437000 Recinto:23-025-007-00049-00001 Cultivo:101010 OLIVAR-PICUAL Secano Ref:1700000005437008 Recinto:23-084-013-00004-00002 Cultivo:101010 OLIVAR-PICUAL Secano Ref:1700000005437009 Recinto:23-084-013-00012-00003 Cultivo:101010 OLIVAR-PICUAL Secano Ref:1700000005437011 Recinto:23-084-013-00028-00001 Cultivo:101010 OLIVAR-PICUAL Secano Ref:1700000005437003 Recinto:23-084-013-00068-00001 Cultivo:101010 OLIVAR-PICUAL Secano Ref:1700000005437012 Recinto:23-084-013-00070-00002 Cultivo:101010 OLIVAR-PICUAL Secano Ref:1700000005437004 Recinto:23-084-013-00097-00003 Cultivo:101010 OLIVAR-PICUAL Secano Ref:1700000005437005 Recinto:23-084-013-09003-00005 Cultivo:101010 OLIVAR-PICUAL Secano Ref:1700000005437013 Recinto:23-084-013-09003-00005 Cultivo:101010 OLIVAR-PICUAL Secano Ref:1700000005437001 Recinto:23-084-014-00010-00001 Cultivo:101010 OLIVAR-PICUAL Secano Ref:1700000005437006 Recinto:23-084-014-00010-00001 Cultivo:101010 OLIVAR-PICUAL Secano Ref:1700000005437002 Recinto:23-084-014-00011-00001 Cultivo:101010 OLIVAR-PICUAL Secano
--------	---

(1) Superficie declarada admisible ajustada con la superficie comprometida.
(2) Factor de penalización valorando el alcance para el tipo de compromiso.Puede verificar la integridad de una copia de este documento mediante la lectura del código QR adjunto o mediante el acceso a la dirección <https://ws050.juntadeandalucia.es/verificarFirma> indicando el código de VERIFICACIÓN

FIRMADO POR

RAQUEL MARIA ESPIN CRESPO

17/12/2024

VERIFICACIÓN

Pk2jm6UYDU9J72AMTZUYRN3GET48NG

PÁG. 7400/9349



**APELLIDOS Y NOMBRE / RAZÓN SOCIAL**

MORALES BRUQUE PEDRO

NIF

****7953*

EXPEDIENTE

1165450

ANUALIDAD DE PAGO

1ª

IMPORTES POR ANUALIDAD

	2023	2024	2025	2026	2027
IMPORTE MÁXIMO SUBVENCIONABLE	6.089,42 €	6.089,42 €	6.089,42 €	5.074,51 €	5.074,51 €
IMPORTE MEDIO DE TRANSFERENCIA (€/ha)	297,48 €	297,48 €	297,48 €	247,90 €	247,90 €

RESUMEN DE UNIDADES

Cód	GRUPO DE PAGO	Sup. Dec. Admisible (ha)	Sup. Comprometida (ha)	Sup. ajustada compromiso (1) (ha)	% sobredec.	Sup. Resuelta (ha)	Importe Declarado	Importe Topado	Importe Resuelto	Importe tras sobredec.
419	OLIVAR	20,47		20,47	0,00	20,47	6.089,42	6.089,42	6.089,42	6.089,42
TOTAL		20,47	20,47	20,47		20,47	6.089,42	6.089,42	6.089,42	6.089,42

APLICACIÓN DE REDUCCIONES Y PENALIZACIONES

GRUPO DE PAGO	Importe Calculado	Importe prereduc.	Criterios de subvencionabilidad y compromisos	Presentación tardía	Omisión declaración	Condicionalidad	IMPORTE (Euros) RESUELTO
OLIVAR	6.089,42	6.089,42	0,00	0,00	0,00	0,00	6.089,42
TOTAL	6.089,42	6.089,42					6.089,42

RESUMEN DE PAGOS**IMPORTE (Euros)**

	RESUELTO	FEADER	MAPA	CAPADR
OLIVAR - Pago realizado	6.089,42 €	5.176,01 €	597,37 €	316,04 €

RECINTOS RESUELTOS

REF.	REFERENCIA SIGPAC	CULTIVO	DESCRIPCIÓN CULTIVO	S/R G.PAGO	PEND. MEDIA (%)	SUP. DEC. ADMISIBLE (ha)	SUP. COMPROM. (ha)	SUP. AJUSTADA COMPR.(1) (ha)	SUP. CONY. SIGPAC (ha)	SUP. CERTIE (ha)	SUP. CAMPO (ha)	SUP. CAMPO DETER. CULT. DECLARADO (ha)	SUP. DEC. REDUCIDA (ha)	SUP. RESUELTA (ha)
5300212	23-053-003-00063-001	101010	OLIVAR-PICUAL	R	419	10,60	0,20	0,20	0,20	0,20			0,20	0,20
1700000005003680	23-053-003-00028-002	101010	OLIVAR-PICUAL	R	419	8,50	2,34	2,34	2,34	2,34			2,34	2,34
1700000005003681	23-053-003-00050-001	101010	OLIVAR-PICUAL	R	419	8,60	4,40	4,40	4,40	4,40			4,40	4,40
1700000005003682	23-053-003-00051-001	101010	OLIVAR-PICUAL	R	419	9,10	13,53	13,53	13,53	13,53			13,53	13,53

(1) Superficie declarada admisible ajustada con la superficie comprometida.
(2) Factor de penalización valorando el alcance para el tipo de compromiso.Puede verificar la integridad de una copia de este documento mediante la lectura del código QR adjunto o mediante el acceso a la dirección <https://ws050.juntadeandalucia.es/verificarFirma> indicando el código de VERIFICACIÓN

FIRMADO POR

RAQUEL MARIA ESPIN CRESPO

17/12/2024

VERIFICACIÓN

Pk2jm6UYDU9J72AMTZUYRN3GET48NG

PÁG. 7401/9349



**APELLIDOS Y NOMBRE / RAZÓN SOCIAL**

MORALES CARMONA MARCELO

NIF

***7572*

EXPEDIENTE

1179608

ANUALIDAD DE PAGO

1ª

IMPORTES POR ANUALIDAD

	2023	2024	2025	2026	2027
IMPORTE MÁXIMO SUBVENCIONABLE	1.909,82 €	1.909,82 €	1.909,82 €	1.591,52 €	1.591,52 €
IMPORTE MEDIO DE TRANSFERENCIA (€/ha)	297,48 €	297,48 €	297,48 €	247,90 €	247,90 €

RESUMEN DE UNIDADES

Cód	GRUPO DE PAGO	Sup. Dec. Admisible (ha)	Sup. Comprometida (ha)	Sup. ajustada compromiso (1) (ha)	% sobredec.	Sup. Resuelta (ha)	Importe Declarado	Importe Topado	Importe Resuelto	Importe tras sobredec.
419	OLIVAR	6,42		6,42	0,00	6,42	1.909,82	1.909,82	1.909,82	1.909,82
TOTAL		6,42	6,42	6,42		6,42	1.909,82	1.909,82	1.909,82	1.909,82

APLICACIÓN DE REDUCCIONES Y PENALIZACIONES

GRUPO DE PAGO	Importe Calculado	Importe prereduc.	Criterios de subvencionabilidad y compromisos	Presentación tardía	Omisión declaración	Condicionalidad	IMPORTE (Euros) RESUELTO
OLIVAR	1.909,82	1.909,82	0,00	0,00	0,00	0,00	1.909,82
TOTAL	1.909,82	1.909,82					1.909,82

RESUMEN DE PAGOS**IMPORTE (Euros)**

	RESUELTO	FEADER	MAPA	CAPADR
OLIVAR - Pago realizado	1.909,82 €	1.623,35 €	187,35 €	99,12 €

RECINTOS RESUELTOS

REF.	REFERENCIA SIGPAC	CULTIVO	DESCRIPCIÓN CULTIVO	S/R G.PAGO	PEND. MEDIA (%)	SUP. DEC. ADMISIBLE (ha)	SUP. COMPROM. (ha)	SUP. AJUSTADA COMPR.(1) (ha)	SUP. CONY. SIGPAC (ha)	SUP. CERTIE (ha)	SUP. CAMPO (ha)	SUP. CAMPO DETER. CULT. DECLARADO (ha)	SUP. DEC. REDUCIDA (ha)	SUP. RESUELTA (ha)
-896940	23-009-035-00282-002	101010	OLIVAR-PICUAL	S 419	16,10	0,56	0,56	0,56		0,56			0,56	0,56
1700000004900654	23-009-035-00282-001	101010	OLIVAR-PICUAL	S 419	16,10	5,86	5,86	5,86		5,86			5,86	5,86

(1) Superficie declarada admisible ajustada con la superficie comprometida.
(2) Factor de penalización valorando el alcance para el tipo de compromiso.

Puede verificar la integridad de una copia de este documento mediante la lectura del código QR adjunto o mediante el acceso a la dirección <https://ws050.juntadeandalucia.es/verificarFirma> indicando el código de VERIFICACIÓN

FIRMADO POR

RAQUEL MARIA ESPIN CRESPO

17/12/2024

VERIFICACIÓN

Pk2jm6UYDU9J72AMTZUYRN3GET48NG

PÁG. 7402/9349



**APELLIDOS Y NOMBRE / RAZÓN SOCIAL**

MORALES MARTOS JOSE LUIS

NIF

***5345*

EXPEDIENTE

1170503

ANUALIDAD DE PAGO

1ª

IMPORTES POR ANUALIDAD

	2023	2024	2025	2026	2027
IMPORTE MÁXIMO SUBVENCIONABLE	865,67 €	865,67 €	865,67 €	721,39 €	721,39 €
IMPORTE MEDIO DE TRANSFERENCIA (€/ha)	297,48 €	297,48 €	297,48 €	247,90 €	247,90 €

RESUMEN DE UNIDADES

Cód	GRUPO DE PAGO	Sup. Dec. Admisible (ha)	Sup. Comprometida (ha)	Sup. ajustada compromiso (1) (ha)	% sobredec.	Sup. Resuelta (ha)	Importe Declarado	Importe Topado	Importe Resuelto	Importe tras sobredec.
419	OLIVAR	2,91		2,91	0,00	2,91	865,67	865,67	865,67	865,67
TOTAL		2,91	2,91	2,91		2,91	865,67	865,67	865,67	865,67

APLICACIÓN DE REDUCCIONES Y PENALIZACIONES

GRUPO DE PAGO	Importe Calculado	Importe prereduc.	Criterios de subvencionabilidad y compromisos	Presentación tardía	Omisión declaración	Condicionalidad	IMPORTE (Euros) RESUELTO
OLIVAR	865,67	865,67	0,00	0,00	0,00	0,00	865,67
TOTAL	865,67	865,67					865,67

RESUMEN DE PAGOS**IMPORTE (Euros)**

	RESUELTO	FEADER	MAPA	CAPADR
OLIVAR - Pago realizado	865,67 €	735,82 €	84,92 €	44,93 €

RECINTOS RESUELTOS

REF.	REFERENCIA SIGPAC	CULTIVO	DESCRIPCIÓN CULTIVO	S/R	G.PAGO	PEND. MEDIA (%)	SUP. DEC. ADMISIBLE (ha)	SUP. COMPROM. (ha)	SUP. AJUSTADA COMPR.(1) (ha)	SUP. CONY. SIGPAC (ha)	SUP. CERTIE (ha)	SUP. CAMPO (ha)	SUP. CAMPO DETER. CULT. DECLARADO (ha)	SUP. DEC. REDUCIDA (ha)	SUP. RESUELTA (ha)
4674145	23-077-005-00073-001	101010	OLIVAR-PICUAL	S	419	7,20	2,91	2,91	2,91		2,91			2,91	2,91

INCIDENCIAS**INCIDENCIA DESCRIPCIÓN**

100421 Recinto declarado por error para una operación de la 6503, que se ha corregido de oficio marcando la operación correcta, de acuerdo con la fecha de inscripción del recinto en la producción ecológica.
Ref:4674145 Recinto:23-077-005-00073-00001 Cultivo:101010 OLIVAR-PICUAL Secano

(1) Superficie declarada admisible ajustada con la superficie comprometida.
(2) Factor de penalización valorando el alcance para el tipo de compromiso.

Puede verificar la integridad de una copia de este documento mediante la lectura del código QR adjunto o mediante el acceso a la dirección <https://ws050.juntadeandalucia.es/verificarFirma> indicando el código de VERIFICACIÓN

FIRMADO POR

RAQUEL MARIA ESPIN CRESPO

17/12/2024

VERIFICACIÓN

Pk2jm6UYDU9J72AMTZUYRN3GET48NG

PÁG. 7403/9349



**APELLIDOS Y NOMBRE / RAZÓN SOCIAL**

MORENO ESCAMEZ FRANCISCO

NIF

***6521*

EXPEDIENTE

1236061

ANUALIDAD DE PAGO

1ª

IMPORTES POR ANUALIDAD

	2023	2024	2025	2026	2027
IMPORTE MÁXIMO SUBVENCIONABLE	1.059,03 €	1.059,03 €	1.059,03 €	882,52 €	882,52 €
IMPORTE MEDIO DE TRANSFERENCIA (€/ha)	297,48 €	297,48 €	297,48 €	247,90 €	247,90 €

RESUMEN DE UNIDADES

Cód	GRUPO DE PAGO	Sup. Dec. Admisible (ha)	Sup. Comprometida (ha)	Sup. ajustada compromiso (1) (ha)	% sobredec.	Sup. Resuelta (ha)	Importe Declarado	Importe Topado	Importe Resuelto	Importe tras sobredec.
419	OLIVAR	3,56		3,56	0,00	3,56	1.059,03	1.059,03	1.059,03	1.059,03
TOTAL		3,56	3,56	3,56		3,56	1.059,03	1.059,03	1.059,03	1.059,03

APLICACIÓN DE REDUCCIONES Y PENALIZACIONES

GRUPO DE PAGO	Importe Calculado	Importe prereduc.	Criterios de subvencionabilidad y compromisos	Presentación tardía	Omisión declaración	Condicionalidad	IMPORTE (Euros) RESUELTO
OLIVAR	1.059,03	1.059,03	0,00	0,00	0,00	0,00	1.059,03
TOTAL	1.059,03	1.059,03					1.059,03

RESUMEN DE PAGOS**IMPORTE (Euros)**

	RESUELTO	FEADER	MAPA	CAPADR
OLIVAR - Pago realizado	1.059,03 €	900,18 €	103,89 €	54,96 €

RECINTOS RESUELTOS

REF.	REFERENCIA SIGPAC	CULTIVO DESCRIPCIÓN CULTIVO	S/R G.PAGO	PEND. MEDIA (%)	SUP. DEC. ADMISIBLE (ha)	SUP. COMPROM. (ha)	SUP. AJUSTADA COMPR.(1) (ha)	SUP. CONY. SIGPAC (ha)	SUP. CERTIE (ha)	SUP. CAMPO (ha)	SUP. CAMPO DETER. CULT. DECLARADO (ha)	SUP. DEC. REDUCIDA (ha)	SUP. RESUELTA (ha)
-1087905	23-042-002-00870-008	101010 OLIVAR-PICUAL	S 419	42,10	0,05	0,05	0,05		0,05			0,05	0,05
4182827	23-042-002-00074-001	101010 OLIVAR-PICUAL	R 419	16,30	0,08	0,08	0,08		0,08			0,08	0,08
4182829	23-042-002-00698-004	101010 OLIVAR-PICUAL	R 419	26,30	0,34	0,34	0,34		0,34			0,34	0,34
4182830	23-042-002-00870-003	101010 OLIVAR-PICUAL	S 419	20,20	0,48	0,48	0,48		0,48			0,48	0,48
4230287	23-042-002-00379-001	101010 OLIVAR-PICUAL	R 419	28,60	0,03	0,03	0,03		0,03			0,03	0,03
4230288	23-042-002-00377-001	101010 OLIVAR-PICUAL	R 419	18,20	0,33	0,33	0,33		0,33			0,33	0,33
4230289	23-042-002-00378-001	101010 OLIVAR-PICUAL	R 419	16,70	0,29	0,29	0,29		0,29			0,29	0,29
4230290	23-042-002-00374-001	101010 OLIVAR-PICUAL	R 419	13,00	0,36	0,36	0,36		0,36			0,36	0,36
4654577	23-042-002-00082-001	101010 OLIVAR-PICUAL	R 419	14,10	0,08	0,08	0,08		0,08			0,08	0,08
4654578	23-042-002-00083-001	101010 OLIVAR-PICUAL	R 419	30,80	0,07	0,07	0,07		0,07			0,07	0,07
4654584	23-042-002-00858-001	101010 OLIVAR-PICUAL	R 419	27,80	0,17	0,17	0,17		0,17			0,17	0,17
4654585	23-042-002-00080-001	101010 OLIVAR-PICUAL	R 419	31,60	0,07	0,07	0,07		0,07			0,07	0,07
4654594	23-042-002-00081-002	101010 OLIVAR-PICUAL	R 419	28,30	0,05	0,05	0,05		0,05			0,05	0,05
4654601	23-042-002-00141-001	101010 OLIVAR-PICUAL	R 419	49,90	0,11	0,11	0,11		0,11			0,11	0,11
5545410	23-042-002-00165-002	101010 OLIVAR-PICUAL	R 419	11,40	0,12	0,12	0,12		0,12			0,12	0,12
5545411	23-042-002-00770-001	101010 OLIVAR-PICUAL	R 419	21,60	0,03	0,03	0,03		0,03			0,03	0,03
6915398	23-042-002-00171-002	101010 OLIVAR-PICUAL	R 419	7,10	0,15	0,15	0,15		0,15			0,15	0,15
6915400	23-042-002-00175-001	101010 OLIVAR-PICUAL	R 419	6,70	0,28	0,28	0,28		0,28			0,28	0,28
6915401	23-042-001-00247-001	101010 OLIVAR-PICUAL	R 419	18,90	0,41	0,41	0,41		0,41			0,41	0,41
6915402	23-042-001-00246-001	101010 OLIVAR-PICUAL	R 419	27,60	0,06	0,06	0,06		0,06			0,06	0,06

(1) Superficie declarada admisible ajustada con la superficie comprometida.
(2) Factor de penalización valorando el alcance para el tipo de compromiso.Puede verificar la integridad de una copia de este documento mediante la lectura del código QR adjunto o mediante el acceso a la dirección <https://ws050.juntadeandalucia.es/verificarFirma> indicando el código de VERIFICACIÓN

FIRMADO POR

RAQUEL MARIA ESPIN CRESPO

17/12/2024

VERIFICACIÓN

Pk2jm6UYDU9J72AMTZUYRN3GET48NG

PÁG. 7404/9349



**INCIDENCIAS****INCIDENCIA DESCRIPCIÓN**

100421	<p>Recinto declarado por error para una operación de la 6503, que se ha corregido de oficio marcando la operación correcta, de acuerdo con la fecha de inscripción del recinto en la producción ecológica.</p> <p>Ref:6915402 Recinto:23-042-001-00246-00001 Cultivo:101010 OLIVAR-PICUAL Regadío</p> <p>Ref:6915401 Recinto:23-042-001-00247-00001 Cultivo:101010 OLIVAR-PICUAL Regadío</p> <p>Ref:4182827 Recinto:23-042-002-00074-00001 Cultivo:101010 OLIVAR-PICUAL Regadío</p> <p>Ref:4654585 Recinto:23-042-002-00080-00001 Cultivo:101010 OLIVAR-PICUAL Regadío</p> <p>Ref:4654594 Recinto:23-042-002-00081-00002 Cultivo:101010 OLIVAR-PICUAL Regadío</p> <p>Ref:4654577 Recinto:23-042-002-00082-00001 Cultivo:101010 OLIVAR-PICUAL Regadío</p> <p>Ref:4654578 Recinto:23-042-002-00083-00001 Cultivo:101010 OLIVAR-PICUAL Regadío</p> <p>Ref:4654601 Recinto:23-042-002-00141-00001 Cultivo:101010 OLIVAR-PICUAL Regadío</p> <p>Ref:5545410 Recinto:23-042-002-00165-00002 Cultivo:101010 OLIVAR-PICUAL Regadío</p> <p>Ref:6915398 Recinto:23-042-002-00171-00002 Cultivo:101010 OLIVAR-PICUAL Regadío</p> <p>Ref:6915400 Recinto:23-042-002-00175-00001 Cultivo:101010 OLIVAR-PICUAL Regadío</p> <p>Ref:4230290 Recinto:23-042-002-00374-00001 Cultivo:101010 OLIVAR-PICUAL Regadío</p> <p>Ref:4230288 Recinto:23-042-002-00377-00001 Cultivo:101010 OLIVAR-PICUAL Regadío</p> <p>Ref:4230289 Recinto:23-042-002-00378-00001 Cultivo:101010 OLIVAR-PICUAL Regadío</p> <p>Ref:4230287 Recinto:23-042-002-00379-00001 Cultivo:101010 OLIVAR-PICUAL Regadío</p> <p>Ref:4182829 Recinto:23-042-002-00698-00004 Cultivo:101010 OLIVAR-PICUAL Regadío</p> <p>Ref:5545411 Recinto:23-042-002-00770-00001 Cultivo:101010 OLIVAR-PICUAL Regadío</p> <p>Ref:4654584 Recinto:23-042-002-00858-00001 Cultivo:101010 OLIVAR-PICUAL Regadío</p> <p>Ref:4182831 Recinto:23-042-002-00870-00002 Cultivo:101010 OLIVAR-PICUAL Secano</p> <p>Ref:4182830 Recinto:23-042-002-00870-00003 Cultivo:101010 OLIVAR-PICUAL Secano</p> <p>Ref:-1087905 Recinto:23-042-002-00870-00008 Cultivo:101010 OLIVAR-PICUAL Secano</p>
100424	<p>Solicita recinto que no está comprometido para la operación.</p> <p>Ref:4182831 Recinto:23-042-002-00870-00002 Cultivo:101010 OLIVAR-PICUAL Secano</p>

(1) Superficie declarada admisible ajustada con la superficie comprometida.
(2) Factor de penalización valorando el alcance para el tipo de compromiso.

Puede verificar la integridad de una copia de este documento mediante la lectura del código QR adjunto o mediante el acceso a la dirección <https://ws050.juntadeandalucia.es/verificarFirma> indicando el código de VERIFICACIÓN

FIRMADO POR	RAQUEL MARIA ESPIN CRESPO	17/12/2024	
VERIFICACIÓN	Pk2jm6UYDU9J72AMTZUYRN3GET48NG	PÁG. 7405/9349	

**APELLIDOS Y NOMBRE / RAZÓN SOCIAL**

MORENO GARRIDO DIEGO JAVIER

NIF

***2929*

EXPEDIENTE

1180483

ANUALIDAD DE PAGO

1ª

IMPORTE POR ANUALIDAD

	2023	2024	2025	2026	2027
IMPORTE MÁXIMO SUBVENCIONABLE	2.787,39 €	2.787,39 €	2.787,39 €	2.322,82 €	2.322,82 €
IMPORTE MEDIO DE TRANSFERENCIA (€/ha)	297,48 €	297,48 €	297,48 €	247,90 €	247,90 €

RESUMEN DE UNIDADES

Cód	GRUPO DE PAGO	Sup. Dec. Admisible (ha)	Sup. Comprometida (ha)	Sup. ajustada compromiso (1) (ha)	% sobredec.	Sup. Resuelta (ha)	Importe Declarado	Importe Topado	Importe Resuelto	Importe tras sobredec.
419	OLIVAR	9,37		9,37	0,00	9,37	2.787,39	2.787,39	2.787,39	2.787,39
TOTAL		9,37	9,37	9,37		9,37	2.787,39	2.787,39	2.787,39	2.787,39

APLICACIÓN DE REDUCCIONES Y PENALIZACIONES

GRUPO DE PAGO	Importe Calculado	Importe prereduc.	Criterios de subvencionabilidad y compromisos	Presentación tardía	Omisión declaración	Condicionalidad	IMPORTE (Euros) RESUELTO
OLIVAR	2.787,39		0,00	0,00	0,00	0,00	2.787,39
TOTAL	2.787,39	2.787,39					2.787,39

RESUMEN DE PAGOS**IMPORTE (Euros)**

	RESUELTO	FEADER	MAPA	CAPADR
OLIVAR - Pago realizado	2.787,39 €	2.369,28 €	273,44 €	144,67 €

RECINTOS RESUELTOS

REF.	REFERENCIA SIGPAC	CULTIVO DESCRIPCIÓN CULTIVO	S/R G.PAGO	PEND. MEDIA (%)	SUP. DEC. ADMISIBLE (ha)	SUP. COMPROM. (ha)	SUP. AJUSTADA COMPR.(1) (ha)	SUP. CONY. SIGPAC (ha)	SUP. CERTIE (ha)	SUP. CAMPO (ha)	SUP. CAMPO DETER. CULT. DECLARADO (ha)	SUP. DEC. REDUCIDA (ha)	SUP. RESUELTA (ha)
-1348263	23-055-007-09029-016	101010 OLIVAR-PICUAL	S 419	12,60	0,16	0,16	0,16		0,16			0,16	0,16
-1348262	23-055-007-00157-001	101010 OLIVAR-PICUAL	S 419	11,20	0,02	0,02	0,02		0,02			0,02	0,02
-1348261	23-055-007-00139-005	101010 OLIVAR-PICUAL	R 419	3,90	0,01	0,01	0,01		0,01			0,01	0,01
-1348260	23-055-007-00138-002	101010 OLIVAR-PICUAL	R 419	13,40	0,89	0,89	0,89		0,89			0,89	0,89
-1348259	23-055-007-00138-001	101010 OLIVAR-PICUAL	R 419	7,70	1,11	1,11	1,11		1,11			1,11	1,11
-1348258	23-055-007-00137-004	101010 OLIVAR-PICUAL	R 419	12,40	0,01	0,01	0,01		0,01			0,01	0,01
-1348257	23-055-007-00137-004	101010 OLIVAR-PICUAL	R 419	12,40	0,01	0,01	0,01		0,01			0,01	0,01
-1348256	23-055-007-00135-005	101010 OLIVAR-PICUAL	S 419	14,80	0,02	0,02	0,02		0,02			0,02	0,02
-1348255	23-055-007-00135-004	101010 OLIVAR-PICUAL	S 419	18,00	0,04	0,04	0,04		0,04			0,04	0,04
-1348254	23-055-007-00135-002	101010 OLIVAR-PICUAL	R 419	20,80	0,01	0,01	0,01		0,01			0,01	0,01
-1348253	23-055-007-00135-002	101010 OLIVAR-PICUAL	R 419	20,80	0,03	0,03	0,03		0,03			0,03	0,03
-1348252	23-055-007-00135-002	101010 OLIVAR-PICUAL	R 419	20,80	1,13	1,13	1,13		1,13			1,13	1,13
-1348251	23-055-007-00135-002	101010 OLIVAR-PICUAL	S 419	20,80	0,01	0,01	0,01		0,01			0,01	0,01
-463025	23-053-033-00011-001	101010 OLIVAR-PICUAL	R 419	11,20	0,06	0,06	0,06		0,06			0,06	0,06
-463005	23-053-033-00012-001	101010 OLIVAR-PICUAL	S 419	9,80	0,04	0,04	0,04		0,04			0,04	0,04
-132919	23-055-007-00137-002	101010 OLIVAR-PICUAL	S 419	4,40	0,01	0,01	0,01		0,01			0,01	0,01
-61727	23-055-007-00144-003	101010 OLIVAR-PICUAL	S 419	4,70	0,01	0,01	0,01		0,01			0,01	0,01
4587524	23-053-033-00013-001	101010 OLIVAR-PICUAL	R 419	10,90	4,01	4,01	4,01		4,01			4,01	4,01
1700000005545359	23-055-007-00134-001	101010 OLIVAR-PICUAL	R 419	6,70	1,79	1,79	1,79		1,79			1,79	1,79

(1) Superficie declarada admisible ajustada con la superficie comprometida.
(2) Factor de penalización valorando el alcance para el tipo de compromiso.

Puede verificar la integridad de una copia de este documento mediante la lectura del código QR adjunto o mediante el acceso a la dirección <https://ws050.juntadeandalucia.es/verificarFirma> indicando el código de VERIFICACIÓN

FIRMADO POR

RAQUEL MARIA ESPIN CRESPO

17/12/2024

VERIFICACIÓN

Pk2jm6UYDU9J72AMTZUYRN3GET48NG

PÁG. 7406/9349



**APELLIDOS Y NOMBRE / RAZÓN SOCIAL**

MORENO HERRERA MANUEL

NIF
***8450*EXPEDIENTE
1177480ANUALIDAD
DE PAGO
1ª**IMPORTE POR ANUALIDAD**

	2023	2024	2025	2026	2027
IMPORTE MÁXIMO SUBVENCIONABLE	11.899,20 €	11.899,20 €	11.899,20 €	9.916,00 €	9.916,00 €
IMPORTE MEDIO DE TRANSFERENCIA (€/ha)	297,48 €	297,48 €	297,48 €	247,90 €	247,90 €

RESUMEN DE UNIDADES

Cód	GRUPO DE PAGO	Sup. Dec. Admisible (ha)	Sup. Comprometida (ha)	Sup. ajustada compromiso (1) (ha)	% sobredec.	Sup. Resuelta (ha)	Importe Declarado	Importe Topado	Importe Resuelto	Importe tras sobredec.
419	OLIVAR	48,50		40,00	0,00	40,00	11.899,20	11.899,20	11.899,20	11.899,20
TOTAL		48,50	40,00	40,00		40,00	11.899,20	11.899,20	11.899,20	11.899,20

APLICACIÓN DE REDUCCIONES Y PENALIZACIONES

GRUPO DE PAGO	Importe Calculado	Importe prereduc.	Criterios de subvencionabilidad y compromisos	Presentación tardía	Omisión declaración	Condicionalidad	IMPORTE (Euros) RESUELTO
OLIVAR	11.899,20	11.899,20	0,00	0,00	0,00	0,00	11.899,20
TOTAL	11.899,20	11.899,20					11.899,20

RESUMEN DE PAGOS**IMPORTE (Euros)**

	RESUELTO	FEADER	MAPA	CAPADR
OLIVAR - Pago realizado	11.899,20 €	10.114,32 €	1.167,31 €	617,57 €

RECINTOS RESUELTOS

REF.	REFERENCIA SIGPAC	CULTIVO	DESCRIPCIÓN CULTIVO	S/R G.PAGO	PEND. MEDIA (%)	SUP. ADMISIBLE (ha)	SUP. COMPROM. (ha)	SUP. AJUSTADA COMPROM. (1) (ha)	SUP. CONY. SIGPAC (ha)	SUP. CERTIE (ha)	SUP. CAMPO (ha)	SUP. CAMPO DETER. CULT. DECLARADO (ha)	SUP. DEC. REDUCIDA (ha)	SUP. RESUELTA (ha)
1700000005424110	23-054-004-00014-001	101010	OLIVAR-PICUAL	R	419	11,60	6,78	6,73	6,73	6,78			6,73	6,73
1700000005424111	23-054-004-00015-004	101010	OLIVAR-PICUAL	R	419	9,20	3,69	3,69	3,69	3,69			3,69	3,69
1700000005424112	23-054-004-00015-005	101010	OLIVAR-PICUAL	R	419	9,00	5,76	5,76	5,76	5,76			5,76	5,76
1700000005424113	23-054-004-00016-004	101010	OLIVAR-PICUAL	R	419	8,40	8,01	8,01	8,01	8,01			8,01	8,01
1700000005424114	23-054-004-00017-004	101010	OLIVAR-PICUAL	R	419	10,50	6,44	6,44	6,44	6,44			6,44	6,44
1700000005424115	23-054-004-00034-001	101010	OLIVAR-PICUAL	S	419	10,90	2,23	2,18	2,18	2,23			2,18	2,18
1700000005424116	23-054-004-00041-002	101010	OLIVAR-PICUAL	S	419	8,90	6,98	6,98	6,98	6,98			6,98	6,98
1700000005424117	23-054-004-00043-001	101010	OLIVAR-PICUAL	R	419	4,10	1,10	1,10	1,10	1,10			1,10	1,10
1700000005424118	23-054-004-00082-001	101010	OLIVAR-PICUAL	S	419	11,60	4,54	4,54	4,54	4,54			4,54	4,54
1700000005424119	23-054-004-00084-001	101010	OLIVAR-PICUAL	S	419	11,30	0,26	0,26	0,26	0,26			0,26	0,26
1700000005424120	23-054-004-00015-003	101010	OLIVAR-PICUAL	R	419	26,80	0,68	0,68	0,68	0,68			0,68	0,68
1700000005424121	23-054-004-00016-003	101010	OLIVAR-PICUAL	R	419	26,40	1,36	1,36	1,36	1,36			1,36	1,36
1700000005424122	23-054-004-00017-003	101010	OLIVAR-PICUAL	R	419	24,20	0,29	0,29	0,29	0,29			0,29	0,29
1700000005424123	23-054-006-00007-002	101010	OLIVAR-PICUAL	R	419	19,30	0,38	0,38	0,38	0,38			0,38	0,38

INCIDENCIAS**INCIDENCIA DESCRIPCIÓN**

- 4272 Verifica que las líneas de declaración de las Solicitudes Únicas no tienen solapes con la capa de Retroactividad Gráfica (ambas de la misma campaña) a nivel de expediente/línea de declaración gráfica de la solicitud.
 Ref:1700000005424110 Recinto:23-054-004-00014-00001 Cultivo: - Agregado de la referencia del recinto.:0 Zona de la referencia del recinto.:0 Superficie solapada.:0,05 Id. Incid.:101006841
 Ref:1700000005424115 Recinto:23-054-004-00034-00001 Cultivo: - Agregado de la referencia del recinto.:0 Zona de la referencia del recinto.:0 Superficie solapada.:0,05 Id. Incid.:101006842

(1) Superficie declarada admisible ajustada con la superficie comprometida.
 (2) Factor de penalización valorando el alcance para el tipo de compromiso.

Puede verificar la integridad de una copia de este documento mediante la lectura del código QR adjunto o mediante el acceso a la dirección <https://ws050.juntadeandalucia.es/verificarFirma> indicando el código de VERIFICACIÓN

FIRMADO POR

RAQUEL MARIA ESPIN CRESPO

17/12/2024

VERIFICACIÓN

Pk2jm6UYDU9J72AMTZUYRN3GET48NG

PÁG. 7407/9349



**APELLIDOS Y NOMBRE / RAZÓN SOCIAL**

MORENO MARIN TOMAS DIMAS

NIF
6050EXPEDIENTE**
1151622**ANUALIDAD DE PAGO**
1ª**IMPORTES POR ANUALIDAD**

	2023	2024	2025	2026	2027
IMPORTE MÁXIMO SUBVENCIONABLE	747,33 €	747,33 €	747,33 €	622,77 €	622,77 €
IMPORTE MEDIO DE TRANSFERENCIA (€/ha)	259,49 €	259,49 €	259,49 €	216,24 €	216,24 €

RESUMEN DE UNIDADES

Cód	GRUPO DE PAGO	Sup. Dec. Admisible (ha)	Sup. Comprometida (ha)	Sup. ajustada compromiso (1) (ha)	% sobredec.	Sup. Resuelta (ha)	Importe Declarado	Importe Topado	Importe Resuelto	Importe tras sobredec.
422	FRUTALES SECANO	2,88		2,88	0,00	2,88	747,33	747,33	747,33	747,33
TOTAL		2,88	2,88	2,88		2,88	747,33	747,33	747,33	747,33

APLICACIÓN DE REDUCCIONES Y PENALIZACIONES

GRUPO DE PAGO	Importe Calculado	Importe prereduc.	Criterios de subvencionabilidad y compromisos	Presentación tardía	Omisión declaración	Condicionalidad	IMPORTE (Euros) RESUELTO
FRUTALES SECANO	747,33	747,33	0,00	0,00	0,00	0,00	747,33
TOTAL	747,33	747,33					747,33

RESUMEN DE PAGOS

	IMPORTE (Euros)			
	RESUELTO	FEADER	MAPA	CAPADR
FRUTALES SECANO - Pago realizado	747,33 €	635,23 €	73,31 €	38,79 €

RECINTOS RESUELTOS

REF.	REFERENCIA SIGPAC	CULTIVO	DESCRIPCIÓN CULTIVO	S/R G.PAGO	PEND. MEDIA (%)	SUP. DEC. ADMISIBLE (ha)	SUP. COMPROM. (ha)	SUP. AJUSTADA COMPR.(1) (ha)	SUP. CONY. SIGPAC (ha)	SUP. CERTIE (ha)	SUP. CAMPO (ha)	SUP. CAMPO DETER. CULT. DECLARADO (ha)	SUP. DEC. REDUCIDA (ha)	SUP. RESUELTA (ha)
-1034241	23-073-010-00375-002	104013	ALMENDROS-FERRADUEL	S 422	33,20	0,07	0,07	0,07	0,07	0,07			0,07	0,07
5296358	23-073-010-00416-001	110075	CEREZOS-VAN	S 422	12,90	0,68	0,68	0,68	0,68	0,68			0,68	0,68
1700000006762992	23-073-010-00375-001	104013	ALMENDROS-FERRADUEL	S 422	31,10	0,19	0,19	0,19	0,19	0,19			0,19	0,19
1700000006762993	23-073-010-00376-001	104087	ALMENDROS-FERRAGMESS	S 422	36,50	0,92	0,92	0,92	0,92	0,92			0,92	0,92
1700000006762994	23-073-010-00398-001	104013	ALMENDROS-FERRADUEL	S 422	32,70	0,51	0,51	0,51	0,51	0,51			0,51	0,51
1700000006762995	23-073-010-00389-003	124022	PISTACHO-KERMAN	S 422	30,10	0,51	0,51	0,51	0,51	0,51			0,51	0,51

(1) Superficie declarada admisible ajustada con la superficie comprometida.
(2) Factor de penalización valorando el alcance para el tipo de compromiso.Puede verificar la integridad de una copia de este documento mediante la lectura del código QR adjunto o mediante el acceso a la dirección <https://ws050.juntadeandalucia.es/verificarFirma> indicando el código de VERIFICACIÓN

FIRMADO POR

RAQUEL MARIA ESPIN CRESPO

17/12/2024

VERIFICACIÓN

Pk2jm6UYDU9J72AMTZUYRN3GET48NG

PÁG. 7408/9349



**APELLIDOS Y NOMBRE / RAZÓN SOCIAL**

MORENO MORENO ANTONIO

NIF
****7500*EXPEDIENTE
1218936**ANUALIDAD DE PAGO**

1ª

IMPORTES POR ANUALIDAD

	2023	2024	2025	2026	2027
IMPORTE MÁXIMO SUBVENCIONABLE	1.154,22 €	1.154,22 €	1.154,22 €	961,85 €	961,85 €
IMPORTE MEDIO DE TRANSFERENCIA (€/ha)	297,48 €	297,48 €	297,48 €	247,90 €	247,90 €

RESUMEN DE UNIDADES

Cód	GRUPO DE PAGO	Sup. Dec. Admisible (ha)	Sup. Comprometida (ha)	Sup. ajustada compromiso (1) (ha)	% sobredec.	Sup. Resuelta (ha)	Importe Declarado	Importe Topado	Importe Resuelto	Importe tras sobredec.
419	OLIVAR	3,92		3,88	0,00	3,88	1.154,22	1.154,22	1.154,22	1.154,22
TOTAL		3,92	3,88	3,88		3,88	1.154,22	1.154,22	1.154,22	1.154,22

APLICACIÓN DE REDUCCIONES Y PENALIZACIONES

GRUPO DE PAGO	Importe Calculado	Importe prereduc.	Criterios de subvencionabilidad y compromisos	Presentación tardía	Omisión declaración	Condicionalidad	IMPORTE (Euros) RESUELTO
OLIVAR	1.154,22	1.154,22	0,00	0,00	0,00	0,00	1.154,22
TOTAL	1.154,22	1.154,22					1.154,22

RESUMEN DE PAGOS**IMPORTE (Euros)**

	RESUELTO	FEADER	MAPA	CAPADR
OLIVAR - Pago realizado	1.154,22 €	981,09 €	113,23 €	59,90 €

RECINTOS RESUELTOS

REF.	REFERENCIA SIGPAC	CULTIVO DESCRIPCIÓN CULTIVO	S/R G.PAGO	PEND. MEDIA (%)	SUP. DEC. ADMISIBLE (ha)	SUP. COMPROM. (ha)	SUP. AJUSTADA COMPROM. (1) (ha)	SUP. CONY. SIGPAC (ha)	SUP. CERTIE (ha)	SUP. CAMPO (ha)	SUP. CAMPO DETER. CULT. DECLARADO (ha)	SUP. DEC. REDUCIDA (ha)	SUP. RESUELTA (ha)
-1361030	23-061-015-00167-001	101010 OLIVAR-PICUAL	S 419	11,20	0,28	0,28	0,28		0,29			0,28	0,28
-1361029	23-061-015-00167-001	101010 OLIVAR-PICUAL	S 419	11,20	0,61	0,61	0,61		0,63			0,61	0,61
1700000005395693	23-100-503-00153-001	101010 OLIVAR-PICUAL	S 419	10,50	3,03	2,99	2,99		3,11			2,99	2,99

INCIDENCIAS**INCIDENCIA DESCRIPCIÓN**

- 242 Recinto pendiente de acreditación de titularidad.
Ref:-1361028 Recinto:23-061-015-00047-00001 Cultivo:101010 OLIVAR-PICUAL Secano
- 4272 Verifica que las líneas de declaración de las Solicitudes Únicas no tienen solapes con la capa de Retroactividad Gráfica (ambas de la misma campaña) a nivel de expediente/línea de declaración gráfica de la solicitud.
Ref:1700000005395693 Recinto:23-100-503-00153-00001 Cultivo: - Agregado de la referencia del recinto.:0 Zona de la referencia del recinto.:0 Superficie solapada.:0,04 Id. Incid.:101018011
- 100402 Recinto solicitado no forma parte de ningún organismo de control autorizado para la producción ecológica en Andalucía o fecha de inscripción posterior al plazo establecido (Anexo I. Criterios de Subvencionabilidad. Orden 28 de marzo de 2023).
Ref:-1361031 Recinto:23-061-015-00168-00001 Cultivo:101010 OLIVAR-PICUAL Secano
Ref:-1361032 Recinto:23-100-032-00010-00001 Cultivo:101010 OLIVAR-PICUAL Regadío
Ref:-1361034 Recinto:23-100-032-00294-00001 Cultivo:101010 OLIVAR-PICUAL Regadío
Ref:-1361035 Recinto:23-100-032-00294-00001 Cultivo:101010 OLIVAR-PICUAL Regadío
- 100424 Solicita recinto que no está comprometido para la operación.
Ref:-1361028 Recinto:23-061-015-00047-00001 Cultivo:101010 OLIVAR-PICUAL Secano
Ref:-1361031 Recinto:23-061-015-00168-00001 Cultivo:101010 OLIVAR-PICUAL Secano
Ref:-1361032 Recinto:23-100-032-00010-00001 Cultivo:101010 OLIVAR-PICUAL Regadío
Ref:-1361034 Recinto:23-100-032-00294-00001 Cultivo:101010 OLIVAR-PICUAL Regadío
Ref:-1361035 Recinto:23-100-032-00294-00001 Cultivo:101010 OLIVAR-PICUAL Regadío

(1) Superficie declarada admisible ajustada con la superficie comprometida.
(2) Factor de penalización valorando el alcance para el tipo de compromiso.

Puede verificar la integridad de una copia de este documento mediante la lectura del código QR adjunto o mediante el acceso a la dirección <https://ws050.juntadeandalucia.es/verificarFirma> indicando el código de VERIFICACIÓN

FIRMADO POR

RAQUEL MARIA ESPIN CRESPO

17/12/2024

VERIFICACIÓN

Pk2jm6UYDU9J72AMTZUYRN3GET48NG

PÁG. 7409/9349



**APELLIDOS Y NOMBRE / RAZÓN SOCIAL**

MORENO MORENO MARIA FRANCISCA

NIF

****1104*

EXPEDIENTE

1209817

ANUALIDAD DE PAGO

1ª

IMPORTES POR ANUALIDAD

	2023	2024	2025	2026	2027
IMPORTE MÁXIMO SUBVENCIONABLE	10.446,72 €	10.446,72 €	8.705,60 €	8.705,60 €	8.705,60 €
IMPORTE MEDIO DE TRANSFERENCIA (€/ha)	76,73 €	76,73 €	63,94 €	63,94 €	63,94 €

RESUMEN DE UNIDADES

Cód	GRUPO DE PAGO	Sup. Dec. Admisible (ha)	Sup. Comprometida (ha)	Sup. ajustada compromiso (1) (ha)	% sobredec.	Sup. Resuelta (ha)	Importe Declarado	Importe Topado	Importe Resuelto	Importe tras sobredec.
418	PASTOS ASOCIADOS A GANADERÍA ECOLÓGICA	136,15		136,15	0,00	136,15	11.010,40	10.446,72	10.446,72	10.446,72
TOTAL		136,15	136,15	136,15		136,15	11.010,40	10.446,72	10.446,72	10.446,72

APLICACIÓN DE REDUCCIONES Y PENALIZACIONES

GRUPO DE PAGO	Importe Calculado	Importe prereduc.	Criterios de subvencionabilidad y compromisos	Presentación tardía	Omisión declaración	Condicionidad	IMPORTE (Euros) RESUELTO
PASTOS ASOCIADOS A GANADERÍA	10.446,72	10.446,72	0,00	0,00	0,00	0,00	10.446,72
TOTAL	10.446,72	10.446,72					10.446,72

RESUMEN DE PAGOS

	RESUELTO	FEADER	MAPA	CAPADR
PASTOS ASOCIADOS A GANADERÍA ECOLÓGICA - Pago realizado	10.446,72 €	8.879,71 €	1.024,82 €	542,19 €

(1) Superficie declarada admisible ajustada con la superficie comprometida.
(2) Factor de penalización valorando el alcance para el tipo de compromiso.Puede verificar la integridad de una copia de este documento mediante la lectura del código QR adjunto o mediante el acceso a la dirección <https://ws050.juntadeandalucia.es/verificarFirma> indicando el código de VERIFICACIÓN

FIRMADO POR

RAQUEL MARIA ESPIN CRESPO

17/12/2024

VERIFICACIÓN

Pk2jm6UYDU9J72AMTZUYRN3GET48NG

PÁG. 7410/9349





RECINTOS RESUELTOS

REF.	REFERENCIA SIGPAC	CULTIVO	DESCRIPCIÓN CULTIVO	S/R	G.PAGO	PEND. MEDIA (%)	SUP. ADMISIBLE (ha)	SUP. COMPROM. (ha)	SUP. AJUSTADA COMPR.(1) (ha)	SUP. CONV. SIGPAC (ha)	SUP. CERTIF. (ha)	SUP. CAMPO (ha)	SUP. CAMPO DETER. CULT. DECLARADO (ha)	SUP. DEC. REDUCIDA (ha)	SUP. RESUELTA (ha)
4645643	23-073-006-00118-002	62000	PASTOS PERMANENTES DE 5 O MAS AÑOS-SIN VARIEDAD	S	418	54,20	5,15	5,15	5,15		7,92			5,15	5,15
4645645	23-073-006-00118-006	62000	PASTOS PERMANENTES DE 5 O MAS AÑOS-SIN VARIEDAD	S	418	72,30	0,03	0,03	0,03		0,09			0,03	0,03
4645646	23-073-006-00118-007	62000	PASTOS PERMANENTES DE 5 O MAS AÑOS-SIN VARIEDAD	S	418	34,00	1,81	1,81	1,81		2,13			1,81	1,81
4645685	23-073-006-09006-002	62000	PASTOS PERMANENTES DE 5 O MAS AÑOS-SIN VARIEDAD	S	418	32,70	0,77	0,77	0,77		0,90			0,77	0,77
4645686	23-073-006-09006-013	62000	PASTOS PERMANENTES DE 5 O MAS AÑOS-SIN VARIEDAD	S	418	52,40	0,71	0,71	0,71		1,29			0,71	0,71
4645698	23-073-006-00118-002	62000	PASTOS PERMANENTES DE 5 O MAS AÑOS-SIN VARIEDAD	S	418	60,80	6,70	6,70	6,70		10,31			6,70	6,70
4645710	23-073-006-00118-004	62000	PASTOS PERMANENTES DE 5 O MAS AÑOS-SIN VARIEDAD	S	418	56,40	0,49	0,49	0,49		0,76			0,49	0,49
5109400	23-073-006-00114-001	62000	PASTOS PERMANENTES DE 5 O MAS AÑOS-SIN VARIEDAD	S	418	30,30	3,23	3,23	3,23		3,80			3,23	3,23
5109406	23-073-006-00114-001	62000	PASTOS PERMANENTES DE 5 O MAS AÑOS-SIN VARIEDAD	S	418	33,70	1,22	1,22	1,22		1,88			1,22	1,22
5109444	23-073-006-09006-003	62000	PASTOS PERMANENTES DE 5 O MAS AÑOS-SIN VARIEDAD	S	418	34,20	1,54	1,54	1,54		1,81			1,54	1,54
5109445	23-073-006-09006-010	62000	PASTOS PERMANENTES DE 5 O MAS AÑOS-SIN VARIEDAD	S	418	32,60	0,74	0,74	0,74		0,74			0,74	0,74
5109451	23-073-006-00119-003	62000	PASTOS PERMANENTES DE 5 O MAS AÑOS-SIN VARIEDAD	S	418	81,60	1,17	1,17	1,17		2,60			1,17	1,17
5109452	23-073-006-00119-009	62000	PASTOS PERMANENTES DE 5 O MAS AÑOS-SIN VARIEDAD	S	418	34,50	0,08	0,08	0,08		0,08			0,08	0,08
5109453	23-073-006-00119-010	62000	PASTOS PERMANENTES DE 5 O MAS AÑOS-SIN VARIEDAD	S	418	27,00	0,88	0,88	0,88		0,88			0,88	0,88
5109472	23-073-006-00120-002	62000	PASTOS PERMANENTES DE 5 O MAS AÑOS-SIN VARIEDAD	S	418	72,30	2,72	2,72	2,72		6,05			2,72	2,72
5112041	23-073-006-00119-001	62000	PASTOS PERMANENTES DE 5 O MAS AÑOS-SIN VARIEDAD	S	418	98,90	0,94	0,94	0,94		3,77			0,94	0,94
5112042	23-073-006-00119-002	62000	PASTOS PERMANENTES DE 5 O MAS AÑOS-SIN VARIEDAD	S	418	127,30	0,25	0,25	0,25		0,56			0,25	0,25
5112378	23-073-014-00006-011	62000	PASTOS PERMANENTES DE 5 O MAS AÑOS-SIN VARIEDAD	S	418	24,90	0,10	0,10	0,10		0,12			0,10	0,10
5112672	23-073-010-00199-001	62000	PASTOS PERMANENTES DE 5 O MAS AÑOS-SIN VARIEDAD	S	418	35,90	0,73	0,73	0,73		0,97			0,73	0,73
5112689	23-073-010-00441-001	62000	PASTOS PERMANENTES DE 5 O MAS AÑOS-SIN VARIEDAD	S	418	38,60	1,56	1,56	1,56		2,40			1,56	1,56
5112726	23-073-010-00431-001	62000	PASTOS PERMANENTES DE 5 O MAS AÑOS-SIN VARIEDAD	S	418	58,50	0,58	0,58	0,58		1,05			0,58	0,58
5113368	23-073-010-00334-002	62000	PASTOS PERMANENTES DE 5 O MAS AÑOS-SIN VARIEDAD	S	418	65,60	0,20	0,20	0,20		0,58			0,20	0,20
5113370	23-073-006-00121-008	62000	PASTOS PERMANENTES DE 5 O MAS AÑOS-SIN VARIEDAD	S	418	107,30	1,06	1,06	1,06		3,03			1,06	1,06
5116572	23-073-006-00114-003	62000	PASTOS PERMANENTES DE 5 O MAS AÑOS-SIN VARIEDAD	S	418	19,50	0,23	0,23	0,23		0,31			0,23	0,23
5116573	23-073-006-00114-004	62000	PASTOS PERMANENTES DE 5 O MAS AÑOS-SIN VARIEDAD	S	418	30,00	0,77	0,77	0,77		0,77			0,77	0,77
5116574	23-073-006-00114-005	62000	PASTOS PERMANENTES DE 5 O MAS AÑOS-SIN VARIEDAD	S	418	50,00	1,06	1,06	1,06		1,41			1,06	1,06
5116903	23-073-006-09006-001	62000	PASTOS PERMANENTES DE 5 O MAS AÑOS-SIN VARIEDAD	S	418	29,10	0,29	0,29	0,29		0,29			0,29	0,29
5116908	23-073-006-09006-014	62000	PASTOS PERMANENTES DE 5 O MAS AÑOS-SIN VARIEDAD	S	418	51,70	0,40	0,40	0,40		0,47			0,40	0,40
5116909	23-073-006-09006-015	62000	PASTOS PERMANENTES DE 5 O MAS AÑOS-SIN VARIEDAD	S	418	34,40	0,02	0,02	0,02		0,02			0,02	0,02
5117649	23-073-010-00312-001	62000	PASTOS PERMANENTES DE 5 O MAS AÑOS-SIN VARIEDAD	S	418	43,90	2,31	2,31	2,31		3,56			2,31	2,31
5117691	23-073-006-00113-006	62000	PASTOS PERMANENTES DE 5 O MAS AÑOS-SIN VARIEDAD	S	418	46,30	2,51	2,51	2,51		3,34			2,51	2,51
5118348	23-073-007-10093-001	62000	PASTOS PERMANENTES DE 5 O MAS AÑOS-SIN VARIEDAD	S	418	39,40	10,13	10,13	10,13		15,58			10,13	10,13
5118384	23-073-007-00117-001	62000	PASTOS PERMANENTES DE 5 O MAS AÑOS-SIN VARIEDAD	S	418	24,20	4,56	4,56	4,56		5,36			4,56	4,56
5118390	23-073-010-00448-001	62000	PASTOS PERMANENTES DE 5 O MAS AÑOS-SIN VARIEDAD	S	418	30,90	1,07	1,07	1,07		1,65			1,07	1,07
1700000007111724	23-073-006-00118-001	62000	PASTOS PERMANENTES DE 5 O MAS AÑOS-SIN VARIEDAD	S	418	34,50	0,18	0,18	0,18		0,21			0,18	0,18
1700000007111725	23-073-010-00332-001	62000	PASTOS PERMANENTES DE 5 O MAS AÑOS-SIN VARIEDAD	S	418	46,70	0,44	0,44	0,44		0,52			0,44	0,44
1700000007111728	23-073-006-00121-010	62000	PASTOS PERMANENTES DE 5 O MAS AÑOS-SIN VARIEDAD	S	418	59,40	8,63	8,63	8,63		15,69			8,63	8,63
1700000007111737	23-073-006-00121-006	62000	PASTOS PERMANENTES DE 5 O MAS AÑOS-SIN VARIEDAD	S	418	36,40	0,79	0,79	0,79		0,79			0,79	0,79
1700000007111738	23-073-006-00121-007	62000	PASTOS PERMANENTES DE 5 O MAS AÑOS-SIN VARIEDAD	S	418	35,70	0,83	0,83	0,83		0,98			0,83	0,83
1700000007111741	23-073-006-00121-005	62000	PASTOS PERMANENTES DE 5 O MAS AÑOS-SIN VARIEDAD	S	418	22,70	0,65	0,65	0,65		0,77			0,65	0,65
1700000007111742	23-073-010-00562-001	62000	PASTOS PERMANENTES DE 5 O MAS AÑOS-SIN VARIEDAD	S	418	50,00	0,26	0,26	0,26		0,35			0,26	0,26
1700000007111743	23-073-010-00381-001	62000	PASTOS PERMANENTES DE 5 O MAS AÑOS-SIN VARIEDAD	S	418	51,80	1,21	1,21	1,21		1,61			1,21	1,21
1700000007111744	23-073-006-00118-003	62000	PASTOS PERMANENTES DE 5 O MAS AÑOS-SIN VARIEDAD	S	418	49,00	0,16	0,16	0,16		0,21			0,16	0,16
1700000007111746	23-073-010-00200-001	62000	PASTOS PERMANENTES DE 5 O MAS AÑOS-SIN VARIEDAD	S	418	25,30	0,52	0,52	0,52		0,69			0,52	0,52
1700000007111748	23-073-010-00429-002	62000	PASTOS PERMANENTES DE 5 O MAS AÑOS-SIN VARIEDAD	S	418	49,00	9,11	9,11	9,11		12,15			9,11	9,11
1700000007111749	23-073-010-00432-002	62000	PASTOS PERMANENTES DE 5 O MAS AÑOS-SIN VARIEDAD	S	418	43,40	46,14	46,14	46,14		61,52			46,14	46,14
1700000007111750	23-073-006-00121-003	62000	PASTOS PERMANENTES DE 5 O MAS AÑOS-SIN VARIEDAD	S	418	76,50	10,97	10,97	10,97		19,94			10,97	10,97
1700000007111751	23-073-006-00121-004	62000	PASTOS PERMANENTES DE 5 O MAS AÑOS-SIN VARIEDAD	S	418	32,70	0,25	0,25	0,25		0,33			0,25	0,25

INCIDENCIAS

INCIDENCIA DESCRIPCIÓN

100411 Recinto no admisible por no estar asociado en SIGGAN a una explotación ganadera (Artículo 10 de la Orden de 28 de marzo de 2023).
 Ref:1700000006666925 Recinto:23-073-010-00380-00001 Cultivo:62000 PASTOS PERMANENTES DE 5 O MAS AÑOS-SIN VARIEDAD Secano

(1) Superficie declarada admisible ajustada con la superficie comprometida.
 (2) Factor de penalización valorando el alcance para el tipo de compromiso.

Puede verificar la integridad de una copia de este documento mediante la lectura del código QR adjunto o mediante el acceso a la dirección <https://ws050.juntadeandalucia.es/verificarFirma> indicando el código de VERIFICACIÓN

FIRMADO POR	RAQUEL MARIA ESPIN CRESPO	17/12/2024
VERIFICACIÓN	Pk2jm6UYDU9J72AMTZUYRN3GET48NG	PÁG. 7411/9349



**INCIDENCIAS****INCIDENCIA DESCRIPCIÓN**

100424 Solicita recinto que no está comprometido para la operación.
 Ref:170000007111747 Recinto:23-073-010-00160-00001 Cultivo:62000 PASTOS PERMANENTES DE 5 O MAS AÑOS-SIN
 VARIEDAD Secano
 Ref:170000006666925 Recinto:23-073-010-00380-00001 Cultivo:62000 PASTOS PERMANENTES DE 5 O MAS AÑOS-SIN
 VARIEDAD Secano

Datos considerados para el Cálculo de la Carga Ganadera mínima y máxima del expediente

Explotación	Especie	Inscrito en Sipea y Admisible	Ugm Calculada para CG Mínima	Ugm Calculada para CG Máxima
ES230730000525	CAPRINA	SI	4,08	4,08
ES230730000525	OVINA	SI	34,00	34,00
			38,08	38,08

Superficie determinada para Cálculo Carga Ganadera Mínima: 136,37 ha

Superficie determinada para Cálculo Carga Ganadera Máxima: 136,37 ha

Carga Ganadera Mínima Expediente: 0,28 ugm/ha

Carga Ganadera Máxima Expediente: 0,28 ugm/ha

Los importes del Grupo de Pago de pastos de este expediente han sido ajustados por no llegar a la carga ganadera mínima de 0,3

Recintos Determinados para el Cálculo de Garga Ganadera Mínima

REF.	REFERENCIA SIGPAC	CULTIVO	DESCRIPCIÓN CULTIVO	S/R	SUP. RESUELTA (ha)
4645643	23-073-006-00118-00002	62000	PASTOS PERMANENTES DE 5 O MAS AÑOS-SIN VARIEDAD	S	5,15
4645645	23-073-006-00118-00006	62000	PASTOS PERMANENTES DE 5 O MAS AÑOS-SIN VARIEDAD	S	0,03
4645646	23-073-006-00118-00007	62000	PASTOS PERMANENTES DE 5 O MAS AÑOS-SIN VARIEDAD	S	1,81
4645685	23-073-006-09006-00002	62000	PASTOS PERMANENTES DE 5 O MAS AÑOS-SIN VARIEDAD	S	0,77
4645686	23-073-006-09006-00013	62000	PASTOS PERMANENTES DE 5 O MAS AÑOS-SIN VARIEDAD	S	0,71
4645698	23-073-006-10118-00002	62000	PASTOS PERMANENTES DE 5 O MAS AÑOS-SIN VARIEDAD	S	6,70
4645710	23-073-006-10118-00004	62000	PASTOS PERMANENTES DE 5 O MAS AÑOS-SIN VARIEDAD	S	0,49
5109400	23-073-006-00114-00001	62000	PASTOS PERMANENTES DE 5 O MAS AÑOS-SIN VARIEDAD	S	3,23
5109406	23-073-006-10114-00001	62000	PASTOS PERMANENTES DE 5 O MAS AÑOS-SIN VARIEDAD	S	1,22
5109444	23-073-006-09006-00003	62000	PASTOS PERMANENTES DE 5 O MAS AÑOS-SIN VARIEDAD	S	1,54
5109445	23-073-006-09006-00010	62000	PASTOS PERMANENTES DE 5 O MAS AÑOS-SIN VARIEDAD	S	0,74
5109451	23-073-006-10119-00003	62000	PASTOS PERMANENTES DE 5 O MAS AÑOS-SIN VARIEDAD	S	1,17
5109452	23-073-006-10119-00009	62000	PASTOS PERMANENTES DE 5 O MAS AÑOS-SIN VARIEDAD	S	0,08
5109453	23-073-006-10119-00010	62000	PASTOS PERMANENTES DE 5 O MAS AÑOS-SIN VARIEDAD	S	0,88
5109472	23-073-006-00120-00002	62000	PASTOS PERMANENTES DE 5 O MAS AÑOS-SIN VARIEDAD	S	2,72
5112041	23-073-006-00119-00001	62000	PASTOS PERMANENTES DE 5 O MAS AÑOS-SIN VARIEDAD	S	0,94
5112042	23-073-006-00119-00002	62000	PASTOS PERMANENTES DE 5 O MAS AÑOS-SIN VARIEDAD	S	0,25
5112378	23-073-014-00006-00011	62000	PASTOS PERMANENTES DE 5 O MAS AÑOS-SIN VARIEDAD	S	0,10
5112672	23-073-010-00199-00001	62000	PASTOS PERMANENTES DE 5 O MAS AÑOS-SIN VARIEDAD	S	0,73
5112689	23-073-010-00441-00001	62000	PASTOS PERMANENTES DE 5 O MAS AÑOS-SIN VARIEDAD	S	1,56
5112726	23-073-010-00431-00001	62000	PASTOS PERMANENTES DE 5 O MAS AÑOS-SIN VARIEDAD	S	0,58
5113368	23-073-010-00334-00002	62000	PASTOS PERMANENTES DE 5 O MAS AÑOS-SIN VARIEDAD	S	0,20
5113370	23-073-006-00121-00008	62000	PASTOS PERMANENTES DE 5 O MAS AÑOS-SIN VARIEDAD	S	1,06
5116572	23-073-006-00114-00003	62000	PASTOS PERMANENTES DE 5 O MAS AÑOS-SIN VARIEDAD	S	0,23

(1) Superficie declarada admisible ajustada con la superficie comprometida.
 (2) Factor de penalización valorando el alcance para el tipo de compromiso.

Puede verificar la integridad de una copia de este documento mediante la lectura del código QR adjunto o mediante el acceso a la dirección <https://ws050.juntadeandalucia.es/verificarFirma> indicando el código de VERIFICACIÓN

FIRMADO POR

RAQUEL MARIA ESPIN CRESPO

17/12/2024

VERIFICACIÓN

Pk2jm6UYDU9J72AMTZUYRN3GET48NG

PÁG. 7412/9349



**Datos considerados para el Cálculo de la Carga Ganadera mínima y máxima del expediente****Recintos Determinados para el Cálculo de Garga Ganadera Mínima**

REF.	REFERENCIA SIGPAC	CULTIVO	DESCRIPCIÓN CULTIVO	SUP.	
				S/R	RESUELTA (ha)
5116573	23-073-006-00114-00004	62000	PASTOS PERMANENTES DE 5 O MAS AÑOS-SIN VARIEDAD	S	0,77
5116574	23-073-006-00114-00005	62000	PASTOS PERMANENTES DE 5 O MAS AÑOS-SIN VARIEDAD	S	1,06
5116903	23-073-006-09006-00001	62000	PASTOS PERMANENTES DE 5 O MAS AÑOS-SIN VARIEDAD	S	0,29
5116908	23-073-006-09006-00014	62000	PASTOS PERMANENTES DE 5 O MAS AÑOS-SIN VARIEDAD	S	0,40
5116909	23-073-006-09006-00015	62000	PASTOS PERMANENTES DE 5 O MAS AÑOS-SIN VARIEDAD	S	0,02
5117649	23-073-010-00312-00001	62000	PASTOS PERMANENTES DE 5 O MAS AÑOS-SIN VARIEDAD	S	2,31
5117691	23-073-006-00113-00006	62000	PASTOS PERMANENTES DE 5 O MAS AÑOS-SIN VARIEDAD	S	2,51
5118348	23-073-007-10093-00001	62000	PASTOS PERMANENTES DE 5 O MAS AÑOS-SIN VARIEDAD	S	10,13
5118384	23-073-007-00117-00001	62000	PASTOS PERMANENTES DE 5 O MAS AÑOS-SIN VARIEDAD	S	4,56
5118390	23-073-010-00448-00001	62000	PASTOS PERMANENTES DE 5 O MAS AÑOS-SIN VARIEDAD	S	1,07
170000006666925	23-073-010-00380-00001	62000	PASTOS PERMANENTES DE 5 O MAS AÑOS-SIN VARIEDAD	S	0,22
170000007111724	23-073-006-00118-00001	62000	PASTOS PERMANENTES DE 5 O MAS AÑOS-SIN VARIEDAD	S	0,18
170000007111725	23-073-010-00332-00001	62000	PASTOS PERMANENTES DE 5 O MAS AÑOS-SIN VARIEDAD	S	0,44
170000007111728	23-073-006-00121-00010	62000	PASTOS PERMANENTES DE 5 O MAS AÑOS-SIN VARIEDAD	S	8,63
170000007111737	23-073-006-00121-00006	62000	PASTOS PERMANENTES DE 5 O MAS AÑOS-SIN VARIEDAD	S	0,79
170000007111738	23-073-006-00121-00007	62000	PASTOS PERMANENTES DE 5 O MAS AÑOS-SIN VARIEDAD	S	0,83
170000007111741	23-073-006-00121-00005	62000	PASTOS PERMANENTES DE 5 O MAS AÑOS-SIN VARIEDAD	S	0,65
170000007111742	23-073-010-00562-00001	62000	PASTOS PERMANENTES DE 5 O MAS AÑOS-SIN VARIEDAD	S	0,26
170000007111743	23-073-010-00381-00001	62000	PASTOS PERMANENTES DE 5 O MAS AÑOS-SIN VARIEDAD	S	1,21
170000007111744	23-073-006-00118-00003	62000	PASTOS PERMANENTES DE 5 O MAS AÑOS-SIN VARIEDAD	S	0,16
170000007111746	23-073-010-00200-00001	62000	PASTOS PERMANENTES DE 5 O MAS AÑOS-SIN VARIEDAD	S	0,52
170000007111748	23-073-010-00429-00002	62000	PASTOS PERMANENTES DE 5 O MAS AÑOS-SIN VARIEDAD	S	9,11
170000007111749	23-073-010-00432-00002	62000	PASTOS PERMANENTES DE 5 O MAS AÑOS-SIN VARIEDAD	S	46,14
170000007111750	23-073-006-00121-00003	62000	PASTOS PERMANENTES DE 5 O MAS AÑOS-SIN VARIEDAD	S	10,97
170000007111751	23-073-006-00121-00004	62000	PASTOS PERMANENTES DE 5 O MAS AÑOS-SIN VARIEDAD	S	0,25

Recintos Determinados para el Cálculo de Garga Ganadera Máxima

REF.	REFERENCIA SIGPAC	CULTIVO	DESCRIPCIÓN CULTIVO	SUP.	
				S/R	RESUELTA (ha)
4645643	23-073-006-00118-00002	62000	PASTOS PERMANENTES DE 5 O MAS AÑOS-SIN VARIEDAD	S	5,15
4645645	23-073-006-00118-00006	62000	PASTOS PERMANENTES DE 5 O MAS AÑOS-SIN VARIEDAD	S	0,03
4645646	23-073-006-00118-00007	62000	PASTOS PERMANENTES DE 5 O MAS AÑOS-SIN VARIEDAD	S	1,81
4645685	23-073-006-09006-00002	62000	PASTOS PERMANENTES DE 5 O MAS AÑOS-SIN VARIEDAD	S	0,77
4645686	23-073-006-09006-00013	62000	PASTOS PERMANENTES DE 5 O MAS AÑOS-SIN VARIEDAD	S	0,71
4645698	23-073-006-10118-00002	62000	PASTOS PERMANENTES DE 5 O MAS AÑOS-SIN VARIEDAD	S	6,70
4645710	23-073-006-10118-00004	62000	PASTOS PERMANENTES DE 5 O MAS AÑOS-SIN VARIEDAD	S	0,49
5109400	23-073-006-00114-00001	62000	PASTOS PERMANENTES DE 5 O MAS AÑOS-SIN VARIEDAD	S	3,23
5109406	23-073-006-10114-00001	62000	PASTOS PERMANENTES DE 5 O MAS AÑOS-SIN VARIEDAD	S	1,22

(1) Superficie declarada admisible ajustada con la superficie comprometida.
(2) Factor de penalización valorando el alcance para el tipo de compromiso.

Puede verificar la integridad de una copia de este documento mediante la lectura del código QR adjunto o mediante el acceso a la dirección <https://ws050.juntadeandalucia.es/verificarFirma> indicando el código de VERIFICACIÓN

FIRMADO POR

RAQUEL MARIA ESPIN CRESPO

17/12/2024

VERIFICACIÓN

Pk2jm6UYDU9J72AMTZUYRN3GET48NG

PÁG. 7413/9349



**Datos considerados para el Cálculo de la Carga Ganadera mínima y máxima del expediente****Recintos Determinados para el Cálculo de Garga Ganadera Máxima**

REF.	REFERENCIA SIGPAC	CULTIVO	DESCRIPCIÓN CULTIVO	S/R	SUP.
					RESUELTA (ha)
5109444	23-073-006-09006-00003	62000	PASTOS PERMANENTES DE 5 O MAS AÑOS-SIN VARIEDAD	S	1,54
5109445	23-073-006-09006-00010	62000	PASTOS PERMANENTES DE 5 O MAS AÑOS-SIN VARIEDAD	S	0,74
5109451	23-073-006-10119-00003	62000	PASTOS PERMANENTES DE 5 O MAS AÑOS-SIN VARIEDAD	S	1,17
5109452	23-073-006-10119-00009	62000	PASTOS PERMANENTES DE 5 O MAS AÑOS-SIN VARIEDAD	S	0,08
5109453	23-073-006-10119-00010	62000	PASTOS PERMANENTES DE 5 O MAS AÑOS-SIN VARIEDAD	S	0,88
5109472	23-073-006-00120-00002	62000	PASTOS PERMANENTES DE 5 O MAS AÑOS-SIN VARIEDAD	S	2,72
5112041	23-073-006-00119-00001	62000	PASTOS PERMANENTES DE 5 O MAS AÑOS-SIN VARIEDAD	S	0,94
5112042	23-073-006-00119-00002	62000	PASTOS PERMANENTES DE 5 O MAS AÑOS-SIN VARIEDAD	S	0,25
5112378	23-073-014-00006-00011	62000	PASTOS PERMANENTES DE 5 O MAS AÑOS-SIN VARIEDAD	S	0,10
5112672	23-073-010-00199-00001	62000	PASTOS PERMANENTES DE 5 O MAS AÑOS-SIN VARIEDAD	S	0,73
5112689	23-073-010-00441-00001	62000	PASTOS PERMANENTES DE 5 O MAS AÑOS-SIN VARIEDAD	S	1,56
5112726	23-073-010-00431-00001	62000	PASTOS PERMANENTES DE 5 O MAS AÑOS-SIN VARIEDAD	S	0,58
5113368	23-073-010-00334-00002	62000	PASTOS PERMANENTES DE 5 O MAS AÑOS-SIN VARIEDAD	S	0,20
5113370	23-073-006-00121-00008	62000	PASTOS PERMANENTES DE 5 O MAS AÑOS-SIN VARIEDAD	S	1,06
5116572	23-073-006-00114-00003	62000	PASTOS PERMANENTES DE 5 O MAS AÑOS-SIN VARIEDAD	S	0,23
5116573	23-073-006-00114-00004	62000	PASTOS PERMANENTES DE 5 O MAS AÑOS-SIN VARIEDAD	S	0,77
5116574	23-073-006-00114-00005	62000	PASTOS PERMANENTES DE 5 O MAS AÑOS-SIN VARIEDAD	S	1,06
5116903	23-073-006-09006-00001	62000	PASTOS PERMANENTES DE 5 O MAS AÑOS-SIN VARIEDAD	S	0,29
5116908	23-073-006-09006-00014	62000	PASTOS PERMANENTES DE 5 O MAS AÑOS-SIN VARIEDAD	S	0,40
5116909	23-073-006-09006-00015	62000	PASTOS PERMANENTES DE 5 O MAS AÑOS-SIN VARIEDAD	S	0,02
5117649	23-073-010-00312-00001	62000	PASTOS PERMANENTES DE 5 O MAS AÑOS-SIN VARIEDAD	S	2,31
5117691	23-073-006-00113-00006	62000	PASTOS PERMANENTES DE 5 O MAS AÑOS-SIN VARIEDAD	S	2,51
5118348	23-073-007-10093-00001	62000	PASTOS PERMANENTES DE 5 O MAS AÑOS-SIN VARIEDAD	S	10,13
5118384	23-073-007-00117-00001	62000	PASTOS PERMANENTES DE 5 O MAS AÑOS-SIN VARIEDAD	S	4,56
5118390	23-073-010-00448-00001	62000	PASTOS PERMANENTES DE 5 O MAS AÑOS-SIN VARIEDAD	S	1,07
1700000006666925	23-073-010-00380-00001	62000	PASTOS PERMANENTES DE 5 O MAS AÑOS-SIN VARIEDAD	S	0,22
1700000007111724	23-073-006-00118-00001	62000	PASTOS PERMANENTES DE 5 O MAS AÑOS-SIN VARIEDAD	S	0,18
1700000007111725	23-073-010-00332-00001	62000	PASTOS PERMANENTES DE 5 O MAS AÑOS-SIN VARIEDAD	S	0,44
1700000007111728	23-073-006-00121-00010	62000	PASTOS PERMANENTES DE 5 O MAS AÑOS-SIN VARIEDAD	S	8,63
1700000007111737	23-073-006-00121-00006	62000	PASTOS PERMANENTES DE 5 O MAS AÑOS-SIN VARIEDAD	S	0,79
1700000007111738	23-073-006-00121-00007	62000	PASTOS PERMANENTES DE 5 O MAS AÑOS-SIN VARIEDAD	S	0,83
1700000007111741	23-073-006-00121-00005	62000	PASTOS PERMANENTES DE 5 O MAS AÑOS-SIN VARIEDAD	S	0,65
1700000007111742	23-073-010-00562-00001	62000	PASTOS PERMANENTES DE 5 O MAS AÑOS-SIN VARIEDAD	S	0,26
1700000007111743	23-073-010-00381-00001	62000	PASTOS PERMANENTES DE 5 O MAS AÑOS-SIN VARIEDAD	S	1,21
1700000007111744	23-073-006-00118-00003	62000	PASTOS PERMANENTES DE 5 O MAS AÑOS-SIN VARIEDAD	S	0,16
1700000007111746	23-073-010-00200-00001	62000	PASTOS PERMANENTES DE 5 O MAS AÑOS-SIN VARIEDAD	S	0,52

(1) Superficie declarada admisible ajustada con la superficie comprometida.
(2) Factor de penalización valorando el alcance para el tipo de compromiso.

Puede verificar la integridad de una copia de este documento mediante la lectura del código QR adjunto o mediante el acceso a la dirección <https://ws050.juntadeandalucia.es/verificarFirma> indicando el código de VERIFICACIÓN

FIRMADO POR

RAQUEL MARIA ESPIN CRESPO

17/12/2024

VERIFICACIÓN

Pk2jm6UYDU9J72AMTZUYRN3GET48NG

PÁG. 7414/9349



**Datos considerados para el Cálculo de la Carga Ganadera mínima y máxima del expediente****Recintos Determinados para el Cálculo de Garga Ganadera Máxima**

REF.	REFERENCIA SIGPAC	CULTIVO	DESCRIPCIÓN CULTIVO	S/R	SUP. RESUELTA (ha)
170000007111747	23-073-010-00160-00001	62000	PASTOS PERMANENTES DE 5 O MAS AÑOS-SIN VARIEDAD	S	0,00
170000007111748	23-073-010-00429-00002	62000	PASTOS PERMANENTES DE 5 O MAS AÑOS-SIN VARIEDAD	S	9,11
170000007111749	23-073-010-00432-00002	62000	PASTOS PERMANENTES DE 5 O MAS AÑOS-SIN VARIEDAD	S	46,14
170000007111750	23-073-006-00121-00003	62000	PASTOS PERMANENTES DE 5 O MAS AÑOS-SIN VARIEDAD	S	10,97
170000007111751	23-073-006-00121-00004	62000	PASTOS PERMANENTES DE 5 O MAS AÑOS-SIN VARIEDAD	S	0,25

(1) Superficie declarada admisible ajustada con la superficie comprometida.
(2) Factor de penalización valorando el alcance para el tipo de compromiso.

Puede verificar la integridad de una copia de este documento mediante la lectura del código QR adjunto o mediante el acceso a la dirección <https://ws050.juntadeandalucia.es/verificarFirma> indicando el código de VERIFICACIÓN

FIRMADO POR

RAQUEL MARIA ESPIN CRESPO

17/12/2024

VERIFICACIÓN

Pk2jm6UYDU9J72AMTZUYRN3GET48NG

PÁG. 7415/9349



**APELLIDOS Y NOMBRE / RAZÓN SOCIAL**

MORENO OBRA LEONARDO

NIF
2106EXPEDIENTE**
1153340**ANUALIDAD DE PAGO**
1ª**IMPORTES POR ANUALIDAD**

	2023	2024	2025	2026	2027
IMPORTE MÁXIMO SUBVENCIONABLE	1.639,11 €	1.639,11 €	1.639,11 €	1.365,93 €	1.365,93 €
IMPORTE MEDIO DE TRANSFERENCIA (€/ha)	297,48 €	297,48 €	297,48 €	247,90 €	247,90 €

RESUMEN DE UNIDADES

Cód	GRUPO DE PAGO	Sup. Dec. Admisible (ha)	Sup. Comprometida (ha)	Sup. ajustada compromiso (1) (ha)	% sobredec.	Sup. Resuelta (ha)	Importe Declarado	Importe Topado	Importe Resuelto	Importe tras sobredec.
419	OLIVAR	5,51		5,51	0,00	5,51	1.639,11	1.639,11	1.639,11	1.639,11
TOTAL		5,51	5,51	5,51		5,51	1.639,11	1.639,11	1.639,11	1.639,11

APLICACIÓN DE REDUCCIONES Y PENALIZACIONES

GRUPO DE PAGO	Importe Calculado	Importe prereduc.	Criterios de subvencionabilidad y compromisos	Presentación tardía	Omisión declaración	Condicionalidad	IMPORTE (Euros) RESUELTO
OLIVAR	1.639,11	1.639,11	0,00	0,00	0,00	0,00	1.639,11
TOTAL	1.639,11	1.639,11					1.639,11

RESUMEN DE PAGOS**IMPORTE (Euros)**

	RESUELTO	FEADER	MAPA	CAPADR
OLIVAR - Pago realizado	1.639,11 €	1.393,24 €	160,80 €	85,07 €

RECINTOS RESUELTOS

REF.	REFERENCIA SIGPAC	CULTIVO	DESCRIPCIÓN CULTIVO	S/R G.PAGO	PEND. MEDIA (%)	SUP. DEC. ADMISIBLE (ha)	SUP. COMPROM. (ha)	SUP. AJUSTADA COMPR.(1) (ha)	SUP. CONY. SIGPAC (ha)	SUP. CERTIE (ha)	SUP. CAMPO (ha)	SUP. CAMPO DETER. CULT. DECLARADO (ha)	SUP. DEC. REDUCIDA (ha)	SUP. RESUELTA (ha)
-1291640	23-092-087-00190-001	101029	OLIVAR-ARRONIZ	R 419	2,40	0,79	0,79	0,79	0,79	0,79			0,79	0,79
-500778	23-092-087-00172-001	101010	OLIVAR-PICUAL	R 419	5,00	3,53	3,53	3,53	3,53	3,65			3,53	3,53
-500776	23-092-087-00167-002	101010	OLIVAR-PICUAL	S 419	4,70	1,19	1,19	1,19	1,19	1,21			1,19	1,19

(1) Superficie declarada admisible ajustada con la superficie comprometida.
(2) Factor de penalización valorando el alcance para el tipo de compromiso.Puede verificar la integridad de una copia de este documento mediante la lectura del código QR adjunto o mediante el acceso a la dirección <https://ws050.juntadeandalucia.es/verificarFirma> indicando el código de VERIFICACIÓN

FIRMADO POR

RAQUEL MARIA ESPIN CRESPO

17/12/2024

VERIFICACIÓN

Pk2jm6UYDU9J72AMTZUYRN3GET48NG

PÁG. 7416/9349



**APELLIDOS Y NOMBRE / RAZÓN SOCIAL**

MORENO QUESADA NOELIA MARIA

NIF

***9838*

EXPEDIENTE

1279169

ANUALIDAD DE PAGO

1ª

IMPORTES POR ANUALIDAD

	2023	2024	2025	2026	2027
IMPORTE MÁXIMO SUBVENCIONABLE	7.993,29 €	7.993,29 €	7.993,29 €	6.661,07 €	6.661,07 €
IMPORTE MEDIO DE TRANSFERENCIA (€/ha)	297,48 €	297,48 €	297,48 €	247,90 €	247,90 €

RESUMEN DE UNIDADES

Cód	GRUPO DE PAGO	Sup. Dec. Admisible (ha)	Sup. Comprometida (ha)	Sup. ajustada compromiso (1) (ha)	% sobredec.	Sup. Resuelta (ha)	Importe Declarado	Importe Topado	Importe Resuelto	Importe tras sobredec.
419	OLIVAR	26,87		26,87	0,00	26,87	7.993,29	7.993,29	7.993,29	7.993,29
TOTAL		26,87	26,87	26,87		26,87	7.993,29	7.993,29	7.993,29	7.993,29

APLICACIÓN DE REDUCCIONES Y PENALIZACIONES

GRUPO DE PAGO	Importe Calculado	Importe prereduc.	Criterios de subvencionabilidad y compromisos	Presentación tardía	Omisión declaración	Condicionalidad	IMPORTE (Euros) RESUELTO
OLIVAR	7.993,29	7.993,29	0,00	0,00	0,00	0,00	7.993,29
TOTAL	7.993,29	7.993,29					7.993,29

RESUMEN DE PAGOS**IMPORTE (Euros)**

	RESUELTO	FEADER	MAPA	CAPADR
OLIVAR - Pago realizado	7.993,29 €	6.794,30 €	784,14 €	414,85 €

RECINTOS RESUELTOS

REF.	REFERENCIA SIGPAC	CULTIVO DESCRIPCIÓN CULTIVO	S/R G.PAGO	PEND. MEDIA (%)	SUP. DEC. ADMISIBLE (ha)	SUP. COMPROM. (ha)	SUP. AJUSTADA COMPR.(1) (ha)	SUP. CONY. SIGPAC (ha)	SUP. CERTIE (ha)	SUP. CAMPO (ha)	SUP. CAMPO DETER. CULT. DECLARADO (ha)	SUP. DEC. REDUCIDA (ha)	SUP. RESUELTA (ha)
-502933	23-900-003-00002-019	101010 OLIVAR-PICUAL	R 419	12,50	15,84	15,84	15,84		15,84			15,84	15,84
1700000006989714	23-900-004-00025-001	101010 OLIVAR-PICUAL	R 419	10,60	1,71	1,71	1,71		1,71			1,71	1,71
1700000006989718	23-900-002-00112-001	101010 OLIVAR-PICUAL	R 419	11,50	5,49	5,49	5,49		5,49			5,49	5,49
1700000006989742	23-900-002-00087-001	101010 OLIVAR-PICUAL	R 419	12,40	3,43	3,43	3,43		3,43			3,43	3,43
1700000006989743	23-900-002-00087-005	101010 OLIVAR-PICUAL	R 419	11,90	0,40	0,40	0,40		0,40			0,40	0,40

INCIDENCIAS**INCIDENCIA DESCRIPCIÓN**

- 100412 Número de hectáreas validadas inferior a la superficie mínima permitida por el grupo de cultivo (Anexo I. Criterios de Subvencionabilidad. Orden 28 de marzo de 2023).
Sup. Resuelta:0 Grupo de Pago:HERBÁCEOS
- 100413 Recinto perteneciente a grupo de cultivo que no cumple con la superficie mínima requerida (Anexo I. Criterios de Subvencionabilidad. Orden 28 de marzo de 2023).
Ref:6860337 Recinto:23-900-003-00002-00011 Cultivo:5016 CEBADA-BASIC Regadío Sup. Declarada:4,3 Superficie Resolver:4,3
Ref:-1573139 Recinto:23-900-003-00002-00025 Cultivo:5016 CEBADA-BASIC Regadío Sup. Declarada:1 Superficie Resolver:1
Ref:-1573140 Recinto:23-900-003-00002-00025 Cultivo:5016 CEBADA-BASIC Regadío Sup. Declarada:5,63 Superficie Resolver:5,63

(1) Superficie declarada admisible ajustada con la superficie comprometida.
(2) Factor de penalización valorando el alcance para el tipo de compromiso.

Puede verificar la integridad de una copia de este documento mediante la lectura del código QR adjunto o mediante el acceso a la dirección <https://ws050.juntadeandalucia.es/verificarFirma> indicando el código de VERIFICACIÓN

FIRMADO POR

RAQUEL MARIA ESPIN CRESPO

17/12/2024

VERIFICACIÓN

Pk2jm6UYDU9J72AMTZUYRN3GET48NG

PÁG. 7417/9349



**APELLIDOS Y NOMBRE / RAZÓN SOCIAL**

MORENO ROBLES MATILDE

NIF
***3401*EXPEDIENTE
1101414**ANUALIDAD DE PAGO**

1ª

IMPORTES POR ANUALIDAD

	2023	2024	2025	2026	2027
IMPORTE MÁXIMO SUBVENCIONABLE	285,44 €	285,44 €	285,44 €	237,86 €	237,86 €
IMPORTE MEDIO DE TRANSFERENCIA (€/ha)	259,49 €	259,49 €	259,49 €	216,24 €	216,24 €

RESUMEN DE UNIDADES

Cód	GRUPO DE PAGO	Sup. Dec. Admisible (ha)	Sup. Comprometida (ha)	Sup. ajustada compromiso (1) (ha)	% sobredec.	Sup. Resuelta (ha)	Importe Declarado	Importe Topado	Importe Resuelto	Importe tras sobredec.
422	FRUTALES SECANO	1,10		1,10	0,00	1,10	285,44	285,44	285,44	285,44
TOTAL		1,10	1,10	1,10		1,10	285,44	285,44	285,44	285,44

APLICACIÓN DE REDUCCIONES Y PENALIZACIONES

GRUPO DE PAGO	Importe Calculado	Importe prereduc.	Criterios de subvencionabilidad y compromisos	Presentación tardía	Omisión declaración	Condicionalidad	IMPORTE (Euros) RESUELTO
FRUTALES SECANO	285,44	285,44	0,00	0,00	0,00	0,00	285,44
TOTAL	285,44	285,44					285,44

RESUMEN DE PAGOS**IMPORTE (Euros)**

	RESUELTO	FEADER	MAPA	CAPADR
FRUTALES SECANO - Pago realizado	285,44 €	242,62 €	28,00 €	14,82 €

RECINTOS RESUELTOS

REF.	REFERENCIA SIGPAC	CULTIVO	DESCRIPCIÓN CULTIVO	S/R G.PAGO	PEND. MEDIA (%)	SUP. DEC. ADMISIBLE (ha)	SUP. COMPROM. (ha)	SUP. AJUSTADA COMPROM. (1) (ha)	SUP. CONY. SIGPAC (ha)	SUP. CERTIE (ha)	SUP. CAMPO (ha)	SUP. CAMPO DETER. CULT. DECLARADO (ha)	SUP. DEC. REDUCIDA (ha)	SUP. RESUELTA (ha)
1700000005006800	23-078-009-00156-002	104020	ALMENDROS-GUARA	S	422	16,70	0,30	0,30	0,30	0,30			0,30	0,30
1700000005006802	23-078-009-00501-001	104020	ALMENDROS-GUARA	S	422	16,80	0,38	0,38	0,38	0,38			0,38	0,38
1700000005006803	23-078-009-00541-001	104020	ALMENDROS-GUARA	S	422	29,80	0,42	0,42	0,42	0,42			0,42	0,42

INCIDENCIAS**INCIDENCIA DESCRIPCIÓN**

226	Recinto abandonado según SIGPAC por el que solicita alguna ayuda/práctica. Ref:6956987 Recinto:23-078-009-00449-00001 Cultivo:104022 ALMENDROS-LARGUETA Secano
100402	Recinto solicitado no forma parte de ningún organismo de control autorizado para la producción ecológica en Andalucía o fecha de inscripción posterior al plazo establecido (Anexo I. Criterios de Subvencionabilidad. Orden 28 de marzo de 2023). Ref:6951496 Recinto:23-078-009-00165-00001 Cultivo:104020 ALMENDROS-GUARA Secano Ref:6956987 Recinto:23-078-009-00449-00001 Cultivo:104022 ALMENDROS-LARGUETA Secano Ref:6951495 Recinto:23-078-009-00487-00001 Cultivo:104020 ALMENDROS-GUARA Secano
100424	Solicita recinto que no está comprometido para la operación. Ref:6951496 Recinto:23-078-009-00165-00001 Cultivo:104020 ALMENDROS-GUARA Secano Ref:6956987 Recinto:23-078-009-00449-00001 Cultivo:104022 ALMENDROS-LARGUETA Secano Ref:6951495 Recinto:23-078-009-00487-00001 Cultivo:104020 ALMENDROS-GUARA Secano

(1) Superficie declarada admisible ajustada con la superficie comprometida.
(2) Factor de penalización valorando el alcance para el tipo de compromiso.Puede verificar la integridad de una copia de este documento mediante la lectura del código QR adjunto o mediante el acceso a la dirección <https://ws050.juntadeandalucia.es/verificarFirma> indicando el código de VERIFICACIÓN

FIRMADO POR

RAQUEL MARIA ESPIN CRESPO

17/12/2024

VERIFICACIÓN

Pk2jm6UYDU9J72AMTZUYRN3GET48NG

PÁG. 7418/9349



**APELLIDOS Y NOMBRE / RAZÓN SOCIAL**

MORENTE CASTILLO MIRIAM

NIF

***0105*

EXPEDIENTE

1273804

ANUALIDAD DE PAGO

1ª

IMPORTES POR ANUALIDAD

	2023	2024	2025	2026	2027
IMPORTE MÁXIMO SUBVENCIONABLE	2.486,93 €	2.486,93 €	2.486,93 €	2.072,44 €	2.072,44 €
IMPORTE MEDIO DE TRANSFERENCIA (€/ha)	297,48 €	297,48 €	297,48 €	247,90 €	247,90 €

RESUMEN DE UNIDADES

Cód	GRUPO DE PAGO	Sup. Dec. Admisible (ha)	Sup. Comprometida (ha)	Sup. ajustada compromiso (1) (ha)	% sobredec.	Sup. Resuelta (ha)	Importe Declarado	Importe Topado	Importe Resuelto	Importe tras sobredec.
419	OLIVAR	8,36		8,36	0,00	8,36	2.486,93	2.486,93	2.486,93	2.486,93
TOTAL		8,36	8,36	8,36		8,36	2.486,93	2.486,93	2.486,93	2.486,93

APLICACIÓN DE REDUCCIONES Y PENALIZACIONES

GRUPO DE PAGO	Importe Calculado	Importe prereduc.	Criterios de subvencionabilidad y compromisos	Presentación tardía	Omisión declaración	Condicionalidad	IMPORTE (Euros) RESUELTO
OLIVAR	2.486,93		0,00	0,00	0,00	0,00	2.486,93
TOTAL	2.486,93	2.486,93					2.486,93

RESUMEN DE PAGOS**IMPORTE (Euros)**

	RESUELTO	FEADER	MAPA	CAPADR
OLIVAR - Pago realizado	2.486,93 €	2.113,89 €	243,97 €	129,07 €

RECINTOS RESUELTOS

REF.	REFERENCIA SIGPAC	CULTIVO	DESCRIPCIÓN CULTIVO	S/R G.PAGO	PEND. MEDIA (%)	SUP. DEC. ADMISIBLE (ha)	SUP. COMPROM. (ha)	SUP. AJUSTADA COMPR.(1) (ha)	SUP. CONY. SIGPAC (ha)	SUP. CERTIE (ha)	SUP. CAMPO (ha)	SUP. CAMPO DETER. CULT. DECLARADO (ha)	SUP. DEC. REDUCIDA (ha)	SUP. RESUELTA (ha)
-1384983	23-007-006-00246-002	101010	OLIVAR-PICUAL	S	419	12,00	8,36	8,36	8,36		8,69		8,36	8,36

INCIDENCIAS**INCIDENCIA DESCRIPCIÓN**

- 100402 Recinto solicitado no forma parte de ningún organismo de control autorizado para la producción ecológica en Andalucía o fecha de inscripción posterior al plazo establecido (Anexo I. Criterios de Subvencionabilidad. Orden 28 de marzo de 2023).
Ref:-1384986 Recinto:23-006-011-00043-00002 Cultivo:101010 OLIVAR-PICUAL Secano
- 100424 Solicita recinto que no está comprometido para la operación.
Ref:-1384986 Recinto:23-006-011-00043-00002 Cultivo:101010 OLIVAR-PICUAL Secano

(1) Superficie declarada admisible ajustada con la superficie comprometida.
(2) Factor de penalización valorando el alcance para el tipo de compromiso.

Puede verificar la integridad de una copia de este documento mediante la lectura del código QR adjunto o mediante el acceso a la dirección <https://ws050.juntadeandalucia.es/verificarFirma> indicando el código de VERIFICACIÓN

FIRMADO POR	RAQUEL MARIA ESPIN CRESPO	17/12/2024
VERIFICACIÓN	Pk2jm6UYDU9J72AMTZUYRN3GET48NG	PÁG. 7419/9349



**APELLIDOS Y NOMBRE / RAZÓN SOCIAL**

MORENTE ROMERO JOSE MARIA

NIF

***2321*

EXPEDIENTE

1262854

ANUALIDAD DE PAGO

1ª

IMPORTES POR ANUALIDAD

	2023	2024	2025	2026	2027
IMPORTE MÁXIMO SUBVENCIONABLE	1.645,06 €	1.645,06 €	1.645,06 €	1.370,89 €	1.370,89 €
IMPORTE MEDIO DE TRANSFERENCIA (€/ha)	297,48 €	297,48 €	297,48 €	247,90 €	247,90 €

RESUMEN DE UNIDADES

Cód	GRUPO DE PAGO	Sup. Dec. Admisible (ha)	Sup. Comprometida (ha)	Sup. ajustada compromiso (1) (ha)	% sobredec.	Sup. Resuelta (ha)	Importe Declarado	Importe Topado	Importe Resuelto	Importe tras sobredec.
419	OLIVAR	5,53		5,53	0,00	5,53	1.645,06	1.645,06	1.645,06	1.645,06
TOTAL		5,53	5,53	5,53		5,53	1.645,06	1.645,06	1.645,06	1.645,06

APLICACIÓN DE REDUCCIONES Y PENALIZACIONES

GRUPO DE PAGO	Importe Calculado	Importe prereduc.	Criterios de subvencionabilidad y compromisos	Presentación tardía	Omisión declaración	Condicionalidad	IMPORTE (Euros) RESUELTO
OLIVAR	1.645,06	1.645,06	0,00	0,00	0,00	0,00	1.645,06
TOTAL	1.645,06	1.645,06					1.645,06

RESUMEN DE PAGOS**IMPORTE (Euros)**

	RESUELTO	FEADER	MAPA	CAPADR
OLIVAR - Pago realizado	1.645,06 €	1.398,30 €	161,38 €	85,38 €

RECINTOS RESUELTOS

REF.	REFERENCIA SIGPAC	CULTIVO	DESCRIPCIÓN CULTIVO	S/R G.PAGO	PEND. MEDIA (%)	SUP. DEC. ADMISIBLE (ha)	SUP. COMPROM. (ha)	SUP. AJUSTADA COMPR.(1) (ha)	SUP. CONY. SIGPAC (ha)	SUP. CERTIE (ha)	SUP. CAMPO (ha)	SUP. CAMPO DETER. CULT. DECLARADO (ha)	SUP. DEC. REDUCIDA (ha)	SUP. RESUELTA (ha)
-1324560	23-006-012-00130-001	101010	OLIVAR-PICUAL	S 419	11,90	0,08	0,08	0,08	0,08	0,08			0,08	0,08
-1324559	23-006-012-00129-001	101010	OLIVAR-PICUAL	S 419	12,70	5,18	5,18	5,18	5,18	5,18			5,18	5,18
-1324558	23-006-012-00128-001	101010	OLIVAR-PICUAL	S 419	12,00	0,22	0,22	0,22	0,22	0,22			0,22	0,22
-1324557	23-006-012-00128-001	101010	OLIVAR-PICUAL	S 419	12,00	0,05	0,05	0,05	0,05	0,05			0,05	0,05

(1) Superficie declarada admisible ajustada con la superficie comprometida.
(2) Factor de penalización valorando el alcance para el tipo de compromiso.Puede verificar la integridad de una copia de este documento mediante la lectura del código QR adjunto o mediante el acceso a la dirección <https://ws050.juntadeandalucia.es/verificarFirma> indicando el código de VERIFICACIÓN

FIRMADO POR

RAQUEL MARIA ESPIN CRESPO

17/12/2024

VERIFICACIÓN

Pk2jm6UYDU9J72AMTZUYRN3GET48NG

PÁG. 7420/9349



**APELLIDOS Y NOMBRE / RAZÓN SOCIAL**

MOYA VALDIVIA MERCEDES

NIF

****7774*

EXPEDIENTE

1226055

ANUALIDAD DE PAGO

1ª

IMPORTES POR ANUALIDAD

	2023	2024	2025	2026	2027
IMPORTE MÁXIMO SUBVENCIONABLE	1.085,80 €	1.085,80 €	1.085,80 €	904,84 €	904,84 €
IMPORTE MEDIO DE TRANSFERENCIA (€/ha)	297,48 €	297,48 €	297,48 €	247,90 €	247,90 €

RESUMEN DE UNIDADES

Cód	GRUPO DE PAGO	Sup. Dec. Admisible (ha)	Sup. Comprometida (ha)	Sup. ajustada compromiso (1) (ha)	% sobredec.	Sup. Resuelta (ha)	Importe Declarado	Importe Topado	Importe Resuelto	Importe tras sobredec.
419	OLIVAR	3,65		3,65	0,00	3,65	1.085,80	1.085,80	1.085,80	1.085,80
TOTAL		3,65	3,65	3,65		3,65	1.085,80	1.085,80	1.085,80	1.085,80

APLICACIÓN DE REDUCCIONES Y PENALIZACIONES

GRUPO DE PAGO	Importe Calculado	Importe prereduc.	Criterios de subvencionabilidad y compromisos	Presentación tardía	Omisión declaración	Condicionalidad	IMPORTE (Euros) RESUELTO
OLIVAR	1.085,80	1.085,80	0,00	0,00	0,00	0,00	1.085,80
TOTAL	1.085,80	1.085,80					1.085,80

RESUMEN DE PAGOS**IMPORTE (Euros)**

	RESUELTO	FEADER	MAPA	CAPADR
OLIVAR - Pago realizado	1.085,80 €	922,93 €	106,52 €	56,35 €

RECINTOS RESUELTOS

REF.	REFERENCIA SIGPAC	CULTIVO DESCRIPCIÓN CULTIVO	S/R G.PAGO	PEND. MEDIA (%)	SUP. DEC. ADMISIBLE (ha)	SUP. COMPROM. (ha)	SUP. AJUSTADA COMPR.(1) (ha)	SUP. CONY. SIGPAC (ha)	SUP. CERTIE (ha)	SUP. CAMPO (ha)	SUP. CAMPO DETER. CULT. DECLARADO (ha)	SUP. DEC. REDUCIDA (ha)	SUP. RESUELTA (ha)
-1236927	23-093-008-00045-016	101010 OLIVAR-PICUAL	S 419	42,70	1,12	1,12	1,12		1,12			1,12	1,12
-1236926	23-093-008-00045-005	101010 OLIVAR-PICUAL	S 419	39,90	2,28	2,28	2,28		2,28			2,28	2,28
5538101	23-093-008-00045-006	101010 OLIVAR-PICUAL	S 419	35,50	0,25	0,25	0,25		0,25			0,25	0,25

INCIDENCIAS**INCIDENCIA DESCRIPCIÓN**

- 100411 Recinto no admisible por no estar asociado en SIGGAN a una explotación ganadera (Artículo 10 de la Orden de 28 de marzo de 2023).
Ref:5538104 Recinto:23-093-008-00045-00009 Cultivo:62000 PASTOS PERMANENTES DE 5 O MAS AÑOS-SIN VARIEDAD Secano
Ref:-1236930 Recinto:23-093-008-00045-00011 Cultivo:62000 PASTOS PERMANENTES DE 5 O MAS AÑOS-SIN VARIEDAD Secano
- 100424 Solicita recinto que no está comprometido para la operación.
Ref:5538098 Recinto:23-093-008-00045-00003 Cultivo:62000 PASTOS PERMANENTES DE 5 O MAS AÑOS-SIN VARIEDAD Secano
Ref:5538102 Recinto:23-093-008-00045-00007 Cultivo:62000 PASTOS PERMANENTES DE 5 O MAS AÑOS-SIN VARIEDAD Secano
Ref:5538103 Recinto:23-093-008-00045-00008 Cultivo:62000 PASTOS PERMANENTES DE 5 O MAS AÑOS-SIN VARIEDAD Secano
Ref:5538104 Recinto:23-093-008-00045-00009 Cultivo:62000 PASTOS PERMANENTES DE 5 O MAS AÑOS-SIN VARIEDAD Secano
Ref:-1236930 Recinto:23-093-008-00045-00011 Cultivo:62000 PASTOS PERMANENTES DE 5 O MAS AÑOS-SIN VARIEDAD Secano
Ref:5538107 Recinto:23-093-008-00045-00013 Cultivo:62000 PASTOS PERMANENTES DE 5 O MAS AÑOS-SIN VARIEDAD Secano
Ref:1700000006376923 Recinto:23-093-008-00045-00014 Cultivo:62000 PASTOS PERMANENTES DE 5 O MAS AÑOS-SIN VARIEDAD Secano
Ref:5538112 Recinto:23-093-008-00045-00018 Cultivo:62000 PASTOS PERMANENTES DE 5 O MAS AÑOS-SIN VARIEDAD Secano
Ref:5538114 Recinto:23-093-008-00045-00020 Cultivo:62000 PASTOS PERMANENTES DE 5 O MAS AÑOS-SIN VARIEDAD Secano

(1) Superficie declarada admisible ajustada con la superficie comprometida.
(2) Factor de penalización valorando el alcance para el tipo de compromiso.

Puede verificar la integridad de una copia de este documento mediante la lectura del código QR adjunto o mediante el acceso a la dirección <https://ws050.juntadeandalucia.es/verificarFirma> indicando el código de VERIFICACIÓN

FIRMADO POR

RAQUEL MARIA ESPIN CRESPO

17/12/2024

VERIFICACIÓN

Pk2jm6UYDU9J72AMTZUYRN3GET48NG

PÁG. 7421/9349



**APELLIDOS Y NOMBRE / RAZÓN SOCIAL**

MUDARRA CASTRO ISABEL FRANCISCA

NIF

***3338*

EXPEDIENTE

1230302

ANUALIDAD DE PAGO

1ª

IMPORTES POR ANUALIDAD

	2023	2024	2025	2026	2027
IMPORTE MÁXIMO SUBVENCIONABLE	876,38 €	876,38 €	730,31 €	730,31 €	730,31 €
IMPORTE MEDIO DE TRANSFERENCIA (€/ha)	49,29 €	49,29 €	41,07 €	41,07 €	41,07 €

RESUMEN DE UNIDADES

Cód	GRUPO DE PAGO	Sup. Dec. Admisible (ha)	Sup. Comprometida (ha)	Sup. ajustada compromiso (1) (ha)	% sobredec.	Sup. Resuelta (ha)	Importe Declarado	Importe Topado	Importe Resuelto	Importe tras sobredec.
418	PASTOS ASOCIADOS A GANADERÍA ECOLÓGICA	17,78		17,78	0,00	17,78	1.752,75	876,38	876,38	876,38
TOTAL		17,78	17,78	17,78		17,78	1.752,75	876,38	876,38	876,38

APLICACIÓN DE REDUCCIONES Y PENALIZACIONES

GRUPO DE PAGO	Importe Calculado	Importe prerreduc.	Criterios de subvencionabilidad y compromisos	Presentación tardía	Omisión declaración	Condicionidad	IMPORTE (Euros) RESUELTO
PASTOS ASOCIADOS A GANADERÍA	876,38	876,38	0,00	0,00	0,00	0,00	876,38
TOTAL	876,38	876,38					876,38

RESUMEN DE PAGOS**IMPORTE (Euros)**

	RESUELTO	FEADER	MAPA	CAPADR
PASTOS ASOCIADOS A GANADERÍA ECOLÓGICA - Pago realizado	876,38 €	744,92 €	85,97 €	45,49 €

RECINTOS RESUELTOS

REE	REFERENCIA SIGPAC	CULTIVO	DESCRIPCIÓN CULTIVO	S/R G.PAGO	PEND. MEDIA (%)	SUP. DEC. ADMISIBLE (ha)	SUP. COMPROM. (ha)	SUP. AJUSTADA COMPROM. (1) (ha)	SUP. CONV. SIGPAC (ha)	SUP. CERTIF. (ha)	SUP. CAMPO (ha)	SUP. CAMPO DETER. CULT. DECLARADO (ha)	SUP. DEC. REDUCIDA (ha)	SUP. RESUELTA (ha)
-1629185	23-033-007-00117-001	62000	PASTOS PERMANENTES DE 5 O MAS AÑOS-SIN VARIEDAD	S 418	37,10	2,18	2,18	2,18		2,57			2,18	2,18
6958134	23-002-004-00229-003	62000	PASTOS PERMANENTES DE 5 O MAS AÑOS-SIN VARIEDAD	S 418	40,40	11,61	11,61	11,61		17,86			11,61	11,61
6958148	23-002-007-00037-001	62000	PASTOS PERMANENTES DE 5 O MAS AÑOS-SIN VARIEDAD	S 418	42,80	3,99	3,99	3,99		3,99			3,99	3,99

INCIDENCIAS**INCIDENCIA DESCRIPCIÓN**

100407 Explotación solicitada no forma parte de ningún organismo de control autorizado para la producción ecológica en Andalucía o fecha de inscripción posterior al plazo establecido (Anexo I. Criterios de Subvencionabilidad. Orden 28 de marzo de 2023).
Explotación:ES230330000516 Especie:CAPRINA

(1) Superficie declarada admisible ajustada con la superficie comprometida.
(2) Factor de penalización valorando el alcance para el tipo de compromiso.

Puede verificar la integridad de una copia de este documento mediante la lectura del código QR adjunto o mediante el acceso a la dirección <https://ws050.juntadeandalucia.es/verificarFirma> indicando el código de VERIFICACIÓN

FIRMADO POR

RAQUEL MARIA ESPIN CRESPO

17/12/2024

VERIFICACIÓN

Pk2jm6UYDU9J72AMTZUYRN3GET48NG

PÁG. 7422/9349



**Datos considerados para el Cálculo de la Carga Ganadera mínima y máxima del expediente**

Explotación	Especie	Inscrito en Sipea y Admisible	Ugm Calculada para CG Mínima	Ugm Calculada para CG Máxima
ES230330000516	CAPRINA	NO	0,00	43,32
ES230330000516	OVINA	SI	36,10	36,10
			36,10	79,42

Superficie determinada para Cálculo Carga Ganadera Mínima: 243,48 ha

Superficie determinada para Cálculo Carga Ganadera Máxima: 256,77 ha

Carga Ganadera Mínima Expediente: 0,15 ugm/ha

Carga Ganadera Máxima Expediente: 0,31 ugm/ha

Los importes del Grupo de Pago de pastos de este expediente han sido ajustados por no llegar a la carga ganadera mínima de 0,3

Recintos Determinados para el Cálculo de Garga Ganadera Mínima

REF.	REFERENCIA SIGPAC	CULTIVO	DESCRIPCIÓN CULTIVO	S/R	SUP. RESUELTA (ha)
-1629185	23-033-007-00117-00001	62000	PASTOS PERMANENTES DE 5 O MAS AÑOS-SIN VARIEDAD	S	2,18
-759754	23-033-007-00176-00001	62000	PASTOS PERMANENTES DE 5 O MAS AÑOS-SIN VARIEDAD	S	18,61
-759753	23-033-007-00137-00001	62000	PASTOS PERMANENTES DE 5 O MAS AÑOS-SIN VARIEDAD	S	2,27
-759752	23-033-007-00133-00001	62000	PASTOS PERMANENTES DE 5 O MAS AÑOS-SIN VARIEDAD	S	7,19
-759750	23-033-007-00081-00002	62000	PASTOS PERMANENTES DE 5 O MAS AÑOS-SIN VARIEDAD	S	2,33
-559488	23-033-007-09014-00028	62000	PASTOS PERMANENTES DE 5 O MAS AÑOS-SIN VARIEDAD	S	0,06
-160175	23-033-007-00062-00002	62000	PASTOS PERMANENTES DE 5 O MAS AÑOS-SIN VARIEDAD	S	1,18
-160174	23-033-007-00061-00003	62000	PASTOS PERMANENTES DE 5 O MAS AÑOS-SIN VARIEDAD	S	2,74
-160173	23-033-007-00049-00004	62000	PASTOS PERMANENTES DE 5 O MAS AÑOS-SIN VARIEDAD	S	0,26
4796375	23-002-007-00069-00001	62000	PASTOS PERMANENTES DE 5 O MAS AÑOS-SIN VARIEDAD	S	1,73
4796415	23-002-007-00069-00002	62000	PASTOS PERMANENTES DE 5 O MAS AÑOS-SIN VARIEDAD	S	6,33
6958134	23-002-004-00229-00003	62000	PASTOS PERMANENTES DE 5 O MAS AÑOS-SIN VARIEDAD	S	11,61
6958148	23-002-007-00037-00001	62000	PASTOS PERMANENTES DE 5 O MAS AÑOS-SIN VARIEDAD	S	3,99
1700000006381919	23-033-007-00010-00002	62000	PASTOS PERMANENTES DE 5 O MAS AÑOS-SIN VARIEDAD	S	6,34
1700000006381920	23-033-007-00013-00001	62000	PASTOS PERMANENTES DE 5 O MAS AÑOS-SIN VARIEDAD	S	12,57
1700000006381921	23-033-007-00013-00003	62000	PASTOS PERMANENTES DE 5 O MAS AÑOS-SIN VARIEDAD	S	25,62
1700000006381922	23-033-007-00013-00007	62000	PASTOS PERMANENTES DE 5 O MAS AÑOS-SIN VARIEDAD	S	0,06
1700000006381923	23-033-007-00162-00001	62000	PASTOS PERMANENTES DE 5 O MAS AÑOS-SIN VARIEDAD	S	0,44
1700000006381924	23-033-007-00166-00001	62000	PASTOS PERMANENTES DE 5 O MAS AÑOS-SIN VARIEDAD	S	0,40
1700000006381925	23-033-007-00167-00001	62000	PASTOS PERMANENTES DE 5 O MAS AÑOS-SIN VARIEDAD	S	0,14
1700000006381926	23-033-007-00174-00001	62000	PASTOS PERMANENTES DE 5 O MAS AÑOS-SIN VARIEDAD	S	12,97
1700000006381927	23-033-007-00174-00002	62000	PASTOS PERMANENTES DE 5 O MAS AÑOS-SIN VARIEDAD	S	1,64
1700000006381929	23-033-007-00072-00001	62000	PASTOS PERMANENTES DE 5 O MAS AÑOS-SIN VARIEDAD	S	1,52
1700000006381930	23-033-007-00074-00001	62000	PASTOS PERMANENTES DE 5 O MAS AÑOS-SIN VARIEDAD	S	0,88
1700000006381931	23-033-007-00152-00001	62000	PASTOS PERMANENTES DE 5 O MAS AÑOS-SIN VARIEDAD	S	0,59
1700000006381933	23-033-007-00049-00002	62000	PASTOS PERMANENTES DE 5 O MAS AÑOS-SIN VARIEDAD	S	0,07
1700000006381934	23-033-007-00080-00005	62000	PASTOS PERMANENTES DE 5 O MAS AÑOS-SIN VARIEDAD	S	0,43
1700000006381935	23-033-007-00149-00001	62000	PASTOS PERMANENTES DE 5 O MAS AÑOS-SIN VARIEDAD	S	0,81
1700000006381936	23-033-007-00144-00002	62000	PASTOS PERMANENTES DE 5 O MAS AÑOS-SIN VARIEDAD	S	0,15

(1) Superficie declarada admisible ajustada con la superficie comprometida.
(2) Factor de penalización valorando el alcance para el tipo de compromiso.Puede verificar la integridad de una copia de este documento mediante la lectura del código QR adjunto o mediante el acceso a la dirección <https://ws050.juntadeandalucia.es/verificarFirma> indicando el código de VERIFICACIÓN

FIRMADO POR

RAQUEL MARIA ESPIN CRESPO

17/12/2024

VERIFICACIÓN

Pk2jm6UYDU9J72AMTZUYRN3GET48NG

PÁG. 7423/9349



**Datos considerados para el Cálculo de la Carga Ganadera mínima y máxima del expediente****Recintos Determinados para el Cálculo de Garga Ganadera Mínima**

REF.	REFERENCIA SIGPAC	CULTIVO	DESCRIPCIÓN CULTIVO	S/R	SUP.
					RESUELTA (ha)
170000006381937	23-033-007-00144-00003	62000	PASTOS PERMANENTES DE 5 O MAS AÑOS-SIN VARIEDAD	S	1,02
170000006381938	23-033-007-00118-00001	62000	PASTOS PERMANENTES DE 5 O MAS AÑOS-SIN VARIEDAD	S	0,68
170000006381939	23-033-007-00119-00001	62000	PASTOS PERMANENTES DE 5 O MAS AÑOS-SIN VARIEDAD	S	0,45
170000006381940	23-033-007-00120-00001	62000	PASTOS PERMANENTES DE 5 O MAS AÑOS-SIN VARIEDAD	S	0,42
170000006381941	23-033-007-00138-00001	62000	PASTOS PERMANENTES DE 5 O MAS AÑOS-SIN VARIEDAD	S	1,41
170000006381942	23-033-007-00139-00001	62000	PASTOS PERMANENTES DE 5 O MAS AÑOS-SIN VARIEDAD	S	0,83
170000006381943	23-033-007-00049-00001	62000	PASTOS PERMANENTES DE 5 O MAS AÑOS-SIN VARIEDAD	S	0,78
170000006381944	23-033-007-00052-00001	62000	PASTOS PERMANENTES DE 5 O MAS AÑOS-SIN VARIEDAD	S	0,78
170000006381945	23-033-007-00122-00001	62000	PASTOS PERMANENTES DE 5 O MAS AÑOS-SIN VARIEDAD	S	0,35
170000006381946	23-033-007-00123-00001	62000	PASTOS PERMANENTES DE 5 O MAS AÑOS-SIN VARIEDAD	S	0,57
170000006381947	23-033-007-00134-00001	62000	PASTOS PERMANENTES DE 5 O MAS AÑOS-SIN VARIEDAD	S	0,69
170000006381948	23-033-007-00135-00001	62000	PASTOS PERMANENTES DE 5 O MAS AÑOS-SIN VARIEDAD	S	0,45
170000006381949	23-033-007-00136-00001	62000	PASTOS PERMANENTES DE 5 O MAS AÑOS-SIN VARIEDAD	S	0,52
170000006381950	23-033-007-00063-00001	62000	PASTOS PERMANENTES DE 5 O MAS AÑOS-SIN VARIEDAD	S	0,31
170000006381951	23-033-007-00064-00001	62000	PASTOS PERMANENTES DE 5 O MAS AÑOS-SIN VARIEDAD	S	0,25
170000006381952	23-033-007-00065-00001	62000	PASTOS PERMANENTES DE 5 O MAS AÑOS-SIN VARIEDAD	S	0,40
170000006381953	23-033-007-00066-00001	62000	PASTOS PERMANENTES DE 5 O MAS AÑOS-SIN VARIEDAD	S	0,44
170000006381954	23-033-007-00050-00001	62000	PASTOS PERMANENTES DE 5 O MAS AÑOS-SIN VARIEDAD	S	1,67
170000006381955	23-033-007-00061-00001	62000	PASTOS PERMANENTES DE 5 O MAS AÑOS-SIN VARIEDAD	S	9,47
170000006381956	23-033-007-00062-00001	62000	PASTOS PERMANENTES DE 5 O MAS AÑOS-SIN VARIEDAD	S	18,46
170000006381957	23-033-007-00078-00001	62000	PASTOS PERMANENTES DE 5 O MAS AÑOS-SIN VARIEDAD	S	1,24
170000006381958	23-033-007-00070-00001	62000	PASTOS PERMANENTES DE 5 O MAS AÑOS-SIN VARIEDAD	S	1,05
170000006381959	23-033-007-00115-00001	62000	PASTOS PERMANENTES DE 5 O MAS AÑOS-SIN VARIEDAD	S	0,63
170000006381960	23-033-007-00116-00001	62000	PASTOS PERMANENTES DE 5 O MAS AÑOS-SIN VARIEDAD	S	2,63
170000006381961	23-033-007-00069-00002	62000	PASTOS PERMANENTES DE 5 O MAS AÑOS-SIN VARIEDAD	S	0,12
170000006381962	23-033-007-00155-00001	62000	PASTOS PERMANENTES DE 5 O MAS AÑOS-SIN VARIEDAD	S	0,61
170000006381963	23-033-007-00156-00001	62000	PASTOS PERMANENTES DE 5 O MAS AÑOS-SIN VARIEDAD	S	0,39
170000006381964	23-033-007-00157-00001	62000	PASTOS PERMANENTES DE 5 O MAS AÑOS-SIN VARIEDAD	S	0,25
170000006381965	23-033-007-00159-00001	62000	PASTOS PERMANENTES DE 5 O MAS AÑOS-SIN VARIEDAD	S	0,18
170000006381966	23-033-007-00075-00001	62000	PASTOS PERMANENTES DE 5 O MAS AÑOS-SIN VARIEDAD	S	1,23
170000006381967	23-033-007-00080-00001	62000	PASTOS PERMANENTES DE 5 O MAS AÑOS-SIN VARIEDAD	S	4,27
170000006381968	23-033-007-00130-00001	62000	PASTOS PERMANENTES DE 5 O MAS AÑOS-SIN VARIEDAD	S	0,45
170000006381969	23-033-007-00148-00002	62000	PASTOS PERMANENTES DE 5 O MAS AÑOS-SIN VARIEDAD	S	1,61
170000006381970	23-033-007-00132-00001	62000	PASTOS PERMANENTES DE 5 O MAS AÑOS-SIN VARIEDAD	S	0,50
170000006381971	23-033-007-00068-00001	62000	PASTOS PERMANENTES DE 5 O MAS AÑOS-SIN VARIEDAD	S	0,43
170000006381972	23-033-007-00113-00001	62000	PASTOS PERMANENTES DE 5 O MAS AÑOS-SIN VARIEDAD	S	1,52

(1) Superficie declarada admisible ajustada con la superficie comprometida.
(2) Factor de penalización valorando el alcance para el tipo de compromiso.

Puede verificar la integridad de una copia de este documento mediante la lectura del código QR adjunto o mediante el acceso a la dirección <https://ws050.juntadeandalucia.es/verificarFirma> indicando el código de VERIFICACIÓN

FIRMADO POR

RAQUEL MARIA ESPIN CRESPO

17/12/2024

VERIFICACIÓN

Pk2jm6UYDU9J72AMTZUYRN3GET48NG

PÁG. 7424/9349



**Datos considerados para el Cálculo de la Carga Ganadera mínima y máxima del expediente****Recintos Determinados para el Cálculo de Garga Ganadera Mínima**

REF.	REFERENCIA SIGPAC	CULTIVO	DESCRIPCIÓN CULTIVO	SUP.	
				S/R	RESUELTA (ha)
170000006381973	23-033-007-00051-00001	62000	PASTOS PERMANENTES DE 5 O MAS AÑOS-SIN VARIEDAD	S	0,65
170000006381974	23-033-007-00058-00001	62000	PASTOS PERMANENTES DE 5 O MAS AÑOS-SIN VARIEDAD	S	0,87
170000006381975	23-033-007-00054-00002	62000	PASTOS PERMANENTES DE 5 O MAS AÑOS-SIN VARIEDAD	S	0,02
170000006381976	23-033-007-00067-00001	62000	PASTOS PERMANENTES DE 5 O MAS AÑOS-SIN VARIEDAD	S	5,78
170000006381977	23-033-007-00149-00002	62000	PASTOS PERMANENTES DE 5 O MAS AÑOS-SIN VARIEDAD	S	2,81
170000006381978	23-033-007-00056-00001	62000	PASTOS PERMANENTES DE 5 O MAS AÑOS-SIN VARIEDAD	S	0,54
170000006381979	23-033-007-00161-00001	62000	PASTOS PERMANENTES DE 5 O MAS AÑOS-SIN VARIEDAD	S	0,94
170000006381980	23-033-007-00154-00001	62000	PASTOS PERMANENTES DE 5 O MAS AÑOS-SIN VARIEDAD	S	0,49
170000006381981	23-033-007-00151-00001	62000	PASTOS PERMANENTES DE 5 O MAS AÑOS-SIN VARIEDAD	S	0,74
170000006381982	23-033-007-00057-00001	62000	PASTOS PERMANENTES DE 5 O MAS AÑOS-SIN VARIEDAD	S	0,53
170000006381983	23-033-007-00060-00001	62000	PASTOS PERMANENTES DE 5 O MAS AÑOS-SIN VARIEDAD	S	1,32
170000006381984	23-033-007-00059-00001	62000	PASTOS PERMANENTES DE 5 O MAS AÑOS-SIN VARIEDAD	S	0,71
170000006381985	23-033-007-00172-00001	62000	PASTOS PERMANENTES DE 5 O MAS AÑOS-SIN VARIEDAD	S	2,20
170000006381986	23-033-007-00172-00002	62000	PASTOS PERMANENTES DE 5 O MAS AÑOS-SIN VARIEDAD	S	9,61
170000006381988	23-033-007-00170-00001	62000	PASTOS PERMANENTES DE 5 O MAS AÑOS-SIN VARIEDAD	S	1,08
170000006381989	23-033-007-00163-00001	62000	PASTOS PERMANENTES DE 5 O MAS AÑOS-SIN VARIEDAD	S	1,59
170000006381990	23-033-007-00168-00001	62000	PASTOS PERMANENTES DE 5 O MAS AÑOS-SIN VARIEDAD	S	0,32
170000006381991	23-033-007-00009-00001	62000	PASTOS PERMANENTES DE 5 O MAS AÑOS-SIN VARIEDAD	S	1,13
170000006381992	23-033-007-00009-00003	62000	PASTOS PERMANENTES DE 5 O MAS AÑOS-SIN VARIEDAD	S	1,64
170000006381993	23-033-001-00388-00003	62000	PASTOS PERMANENTES DE 5 O MAS AÑOS-SIN VARIEDAD	S	2,02
170000006381994	23-033-005-00202-00001	62000	PASTOS PERMANENTES DE 5 O MAS AÑOS-SIN VARIEDAD	S	0,10
170000006381995	23-033-007-00012-00002	62000	PASTOS PERMANENTES DE 5 O MAS AÑOS-SIN VARIEDAD	S	1,10
170000006381996	23-033-007-00009-00004	62000	PASTOS PERMANENTES DE 5 O MAS AÑOS-SIN VARIEDAD	S	0,37
170000006381997	23-033-007-00011-00001	62000	PASTOS PERMANENTES DE 5 O MAS AÑOS-SIN VARIEDAD	S	0,40
170000006381998	23-033-007-00175-00001	62000	PASTOS PERMANENTES DE 5 O MAS AÑOS-SIN VARIEDAD	S	11,39
170000006381999	23-033-007-00010-00001	62000	PASTOS PERMANENTES DE 5 O MAS AÑOS-SIN VARIEDAD	S	4,53
170000006382000	23-033-007-00177-00001	62000	PASTOS PERMANENTES DE 5 O MAS AÑOS-SIN VARIEDAD	S	0,98
170000006382001	23-033-007-00165-00001	62000	PASTOS PERMANENTES DE 5 O MAS AÑOS-SIN VARIEDAD	S	0,72
170000006382002	23-033-007-00169-00001	62000	PASTOS PERMANENTES DE 5 O MAS AÑOS-SIN VARIEDAD	S	0,41
170000006382028	23-033-001-00382-00002	62000	PASTOS PERMANENTES DE 5 O MAS AÑOS-SIN VARIEDAD	S	0,44
170000006382029	23-033-002-00194-00001	62000	PASTOS PERMANENTES DE 5 O MAS AÑOS-SIN VARIEDAD	S	1,06
170000006382030	23-033-007-00040-00003	62000	PASTOS PERMANENTES DE 5 O MAS AÑOS-SIN VARIEDAD	S	0,81
170000006382034	23-033-001-00384-00001	62000	PASTOS PERMANENTES DE 5 O MAS AÑOS-SIN VARIEDAD	S	0,62
170000006382035	23-033-001-00385-00001	62000	PASTOS PERMANENTES DE 5 O MAS AÑOS-SIN VARIEDAD	S	0,80
170000006382036	23-033-001-00383-00001	62000	PASTOS PERMANENTES DE 5 O MAS AÑOS-SIN VARIEDAD	S	0,63
170000006382037	23-033-001-00382-00003	62000	PASTOS PERMANENTES DE 5 O MAS AÑOS-SIN VARIEDAD	S	1,96

(1) Superficie declarada admisible ajustada con la superficie comprometida.
(2) Factor de penalización valorando el alcance para el tipo de compromiso.

Puede verificar la integridad de una copia de este documento mediante la lectura del código QR adjunto o mediante el acceso a la dirección <https://ws050.juntadeandalucia.es/verificarFirma> indicando el código de VERIFICACIÓN

FIRMADO POR

RAQUEL MARIA ESPIN CRESPO

17/12/2024

VERIFICACIÓN

Pk2jm6UYDU9J72AMTZUYRN3GET48NG

PÁG. 7425/9349



**Datos considerados para el Cálculo de la Carga Ganadera mínima y máxima del expediente****Recintos Determinados para el Cálculo de Garga Ganadera Máxima**

REF.	REFERENCIA SIGPAC	CULTIVO	DESCRIPCIÓN CULTIVO	SUP.	
				S/R	RESUELTA (ha)
-1629185	23-033-007-00117-00001	62000	PASTOS PERMANENTES DE 5 O MAS AÑOS-SIN VARIEDAD	S	2,18
-1626740	23-033-007-00069-00004	62000	PASTOS PERMANENTES DE 5 O MAS AÑOS-SIN VARIEDAD	S	0,12
-759754	23-033-007-00176-00001	62000	PASTOS PERMANENTES DE 5 O MAS AÑOS-SIN VARIEDAD	S	18,61
-759753	23-033-007-00137-00001	62000	PASTOS PERMANENTES DE 5 O MAS AÑOS-SIN VARIEDAD	S	2,27
-759752	23-033-007-00133-00001	62000	PASTOS PERMANENTES DE 5 O MAS AÑOS-SIN VARIEDAD	S	7,19
-759750	23-033-007-00081-00002	62000	PASTOS PERMANENTES DE 5 O MAS AÑOS-SIN VARIEDAD	S	2,33
-559488	23-033-007-09014-00028	62000	PASTOS PERMANENTES DE 5 O MAS AÑOS-SIN VARIEDAD	S	0,06
-160178	23-033-007-00067-00003	62000	PASTOS PERMANENTES DE 5 O MAS AÑOS-SIN VARIEDAD	S	0,18
-160177	23-033-007-00064-00002	62000	PASTOS PERMANENTES DE 5 O MAS AÑOS-SIN VARIEDAD	S	0,03
-160176	23-033-007-00063-00003	62000	PASTOS PERMANENTES DE 5 O MAS AÑOS-SIN VARIEDAD	S	0,03
-160175	23-033-007-00062-00002	62000	PASTOS PERMANENTES DE 5 O MAS AÑOS-SIN VARIEDAD	S	1,18
-160174	23-033-007-00061-00003	62000	PASTOS PERMANENTES DE 5 O MAS AÑOS-SIN VARIEDAD	S	2,74
-160173	23-033-007-00049-00004	62000	PASTOS PERMANENTES DE 5 O MAS AÑOS-SIN VARIEDAD	S	0,26
4796375	23-002-007-00069-00001	62000	PASTOS PERMANENTES DE 5 O MAS AÑOS-SIN VARIEDAD	S	1,73
4796415	23-002-007-00069-00002	62000	PASTOS PERMANENTES DE 5 O MAS AÑOS-SIN VARIEDAD	S	6,33
6958134	23-002-004-00229-00003	62000	PASTOS PERMANENTES DE 5 O MAS AÑOS-SIN VARIEDAD	S	11,61
6958148	23-002-007-00037-00001	62000	PASTOS PERMANENTES DE 5 O MAS AÑOS-SIN VARIEDAD	S	3,99
6959860	23-002-007-00033-00001	62000	PASTOS PERMANENTES DE 5 O MAS AÑOS-SIN VARIEDAD	S	12,93
1700000006381919	23-033-007-00010-00002	62000	PASTOS PERMANENTES DE 5 O MAS AÑOS-SIN VARIEDAD	S	6,34
1700000006381920	23-033-007-00013-00001	62000	PASTOS PERMANENTES DE 5 O MAS AÑOS-SIN VARIEDAD	S	12,57
1700000006381921	23-033-007-00013-00003	62000	PASTOS PERMANENTES DE 5 O MAS AÑOS-SIN VARIEDAD	S	25,62
1700000006381922	23-033-007-00013-00007	62000	PASTOS PERMANENTES DE 5 O MAS AÑOS-SIN VARIEDAD	S	0,06
1700000006381923	23-033-007-00162-00001	62000	PASTOS PERMANENTES DE 5 O MAS AÑOS-SIN VARIEDAD	S	0,44
1700000006381924	23-033-007-00166-00001	62000	PASTOS PERMANENTES DE 5 O MAS AÑOS-SIN VARIEDAD	S	0,40
1700000006381925	23-033-007-00167-00001	62000	PASTOS PERMANENTES DE 5 O MAS AÑOS-SIN VARIEDAD	S	0,14
1700000006381926	23-033-007-00174-00001	62000	PASTOS PERMANENTES DE 5 O MAS AÑOS-SIN VARIEDAD	S	12,97
1700000006381927	23-033-007-00174-00002	62000	PASTOS PERMANENTES DE 5 O MAS AÑOS-SIN VARIEDAD	S	1,64
1700000006381929	23-033-007-00072-00001	62000	PASTOS PERMANENTES DE 5 O MAS AÑOS-SIN VARIEDAD	S	1,52
1700000006381930	23-033-007-00074-00001	62000	PASTOS PERMANENTES DE 5 O MAS AÑOS-SIN VARIEDAD	S	0,88
1700000006381931	23-033-007-00152-00001	62000	PASTOS PERMANENTES DE 5 O MAS AÑOS-SIN VARIEDAD	S	0,59
1700000006381933	23-033-007-00049-00002	62000	PASTOS PERMANENTES DE 5 O MAS AÑOS-SIN VARIEDAD	S	0,07
1700000006381934	23-033-007-00080-00005	62000	PASTOS PERMANENTES DE 5 O MAS AÑOS-SIN VARIEDAD	S	0,43
1700000006381935	23-033-007-00149-00001	62000	PASTOS PERMANENTES DE 5 O MAS AÑOS-SIN VARIEDAD	S	0,81
1700000006381936	23-033-007-00144-00002	62000	PASTOS PERMANENTES DE 5 O MAS AÑOS-SIN VARIEDAD	S	0,15
1700000006381937	23-033-007-00144-00003	62000	PASTOS PERMANENTES DE 5 O MAS AÑOS-SIN VARIEDAD	S	1,02
1700000006381938	23-033-007-00118-00001	62000	PASTOS PERMANENTES DE 5 O MAS AÑOS-SIN VARIEDAD	S	0,68

(1) Superficie declarada admisible ajustada con la superficie comprometida.
(2) Factor de penalización valorando el alcance para el tipo de compromiso.

Puede verificar la integridad de una copia de este documento mediante la lectura del código QR adjunto o mediante el acceso a la dirección <https://ws050.juntadeandalucia.es/verificarFirma> indicando el código de VERIFICACIÓN

FIRMADO POR	RAQUEL MARIA ESPIN CRESPO	17/12/2024	
VERIFICACIÓN	Pk2jm6UYDU9J72AMTZUYRN3GET48NG	PÁG. 7426/9349	

**Datos considerados para el Cálculo de la Carga Ganadera mínima y máxima del expediente****Recintos Determinados para el Cálculo de Garga Ganadera Máxima**

REF.	REFERENCIA SIGPAC	CULTIVO	DESCRIPCIÓN CULTIVO	SUP.	
				S/R	RESUELTA (ha)
170000006381939	23-033-007-00119-00001	62000	PASTOS PERMANENTES DE 5 O MAS AÑOS-SIN VARIEDAD	S	0,45
170000006381940	23-033-007-00120-00001	62000	PASTOS PERMANENTES DE 5 O MAS AÑOS-SIN VARIEDAD	S	0,42
170000006381941	23-033-007-00138-00001	62000	PASTOS PERMANENTES DE 5 O MAS AÑOS-SIN VARIEDAD	S	1,41
170000006381942	23-033-007-00139-00001	62000	PASTOS PERMANENTES DE 5 O MAS AÑOS-SIN VARIEDAD	S	0,83
170000006381943	23-033-007-00049-00001	62000	PASTOS PERMANENTES DE 5 O MAS AÑOS-SIN VARIEDAD	S	0,78
170000006381944	23-033-007-00052-00001	62000	PASTOS PERMANENTES DE 5 O MAS AÑOS-SIN VARIEDAD	S	0,78
170000006381945	23-033-007-00122-00001	62000	PASTOS PERMANENTES DE 5 O MAS AÑOS-SIN VARIEDAD	S	0,35
170000006381946	23-033-007-00123-00001	62000	PASTOS PERMANENTES DE 5 O MAS AÑOS-SIN VARIEDAD	S	0,57
170000006381947	23-033-007-00134-00001	62000	PASTOS PERMANENTES DE 5 O MAS AÑOS-SIN VARIEDAD	S	0,69
170000006381948	23-033-007-00135-00001	62000	PASTOS PERMANENTES DE 5 O MAS AÑOS-SIN VARIEDAD	S	0,45
170000006381949	23-033-007-00136-00001	62000	PASTOS PERMANENTES DE 5 O MAS AÑOS-SIN VARIEDAD	S	0,52
170000006381950	23-033-007-00063-00001	62000	PASTOS PERMANENTES DE 5 O MAS AÑOS-SIN VARIEDAD	S	0,31
170000006381951	23-033-007-00064-00001	62000	PASTOS PERMANENTES DE 5 O MAS AÑOS-SIN VARIEDAD	S	0,25
170000006381952	23-033-007-00065-00001	62000	PASTOS PERMANENTES DE 5 O MAS AÑOS-SIN VARIEDAD	S	0,40
170000006381953	23-033-007-00066-00001	62000	PASTOS PERMANENTES DE 5 O MAS AÑOS-SIN VARIEDAD	S	0,44
170000006381954	23-033-007-00050-00001	62000	PASTOS PERMANENTES DE 5 O MAS AÑOS-SIN VARIEDAD	S	1,67
170000006381955	23-033-007-00061-00001	62000	PASTOS PERMANENTES DE 5 O MAS AÑOS-SIN VARIEDAD	S	9,47
170000006381956	23-033-007-00062-00001	62000	PASTOS PERMANENTES DE 5 O MAS AÑOS-SIN VARIEDAD	S	18,46
170000006381957	23-033-007-00078-00001	62000	PASTOS PERMANENTES DE 5 O MAS AÑOS-SIN VARIEDAD	S	1,24
170000006381958	23-033-007-00070-00001	62000	PASTOS PERMANENTES DE 5 O MAS AÑOS-SIN VARIEDAD	S	1,05
170000006381959	23-033-007-00115-00001	62000	PASTOS PERMANENTES DE 5 O MAS AÑOS-SIN VARIEDAD	S	0,63
170000006381960	23-033-007-00116-00001	62000	PASTOS PERMANENTES DE 5 O MAS AÑOS-SIN VARIEDAD	S	2,63
170000006381961	23-033-007-00069-00002	62000	PASTOS PERMANENTES DE 5 O MAS AÑOS-SIN VARIEDAD	S	0,12
170000006381962	23-033-007-00155-00001	62000	PASTOS PERMANENTES DE 5 O MAS AÑOS-SIN VARIEDAD	S	0,61
170000006381963	23-033-007-00156-00001	62000	PASTOS PERMANENTES DE 5 O MAS AÑOS-SIN VARIEDAD	S	0,39
170000006381964	23-033-007-00157-00001	62000	PASTOS PERMANENTES DE 5 O MAS AÑOS-SIN VARIEDAD	S	0,25
170000006381965	23-033-007-00159-00001	62000	PASTOS PERMANENTES DE 5 O MAS AÑOS-SIN VARIEDAD	S	0,18
170000006381966	23-033-007-00075-00001	62000	PASTOS PERMANENTES DE 5 O MAS AÑOS-SIN VARIEDAD	S	1,23
170000006381967	23-033-007-00080-00001	62000	PASTOS PERMANENTES DE 5 O MAS AÑOS-SIN VARIEDAD	S	4,27
170000006381968	23-033-007-00130-00001	62000	PASTOS PERMANENTES DE 5 O MAS AÑOS-SIN VARIEDAD	S	0,45
170000006381969	23-033-007-00148-00002	62000	PASTOS PERMANENTES DE 5 O MAS AÑOS-SIN VARIEDAD	S	1,61
170000006381970	23-033-007-00132-00001	62000	PASTOS PERMANENTES DE 5 O MAS AÑOS-SIN VARIEDAD	S	0,50
170000006381971	23-033-007-00068-00001	62000	PASTOS PERMANENTES DE 5 O MAS AÑOS-SIN VARIEDAD	S	0,43
170000006381972	23-033-007-00113-00001	62000	PASTOS PERMANENTES DE 5 O MAS AÑOS-SIN VARIEDAD	S	1,52
170000006381973	23-033-007-00051-00001	62000	PASTOS PERMANENTES DE 5 O MAS AÑOS-SIN VARIEDAD	S	0,65
170000006381974	23-033-007-00058-00001	62000	PASTOS PERMANENTES DE 5 O MAS AÑOS-SIN VARIEDAD	S	0,87

(1) Superficie declarada admisible ajustada con la superficie comprometida.
(2) Factor de penalización valorando el alcance para el tipo de compromiso.

Puede verificar la integridad de una copia de este documento mediante la lectura del código QR adjunto o mediante el acceso a la dirección <https://ws050.juntadeandalucia.es/verificarFirma> indicando el código de VERIFICACIÓN

FIRMADO POR	RAQUEL MARIA ESPIN CRESPO	17/12/2024	
VERIFICACIÓN	Pk2jm6UYDU9J72AMTZUYRN3GET48NG	PÁG. 7427/9349	

**Datos considerados para el Cálculo de la Carga Ganadera mínima y máxima del expediente****Recintos Determinados para el Cálculo de Garga Ganadera Máxima**

REF.	REFERENCIA SIGPAC	CULTIVO	DESCRIPCIÓN CULTIVO	SUP.	
				S/R	RESUELTA (ha)
170000006381975	23-033-007-00054-00002	62000	PASTOS PERMANENTES DE 5 O MAS AÑOS-SIN VARIEDAD	S	0,02
170000006381976	23-033-007-00067-00001	62000	PASTOS PERMANENTES DE 5 O MAS AÑOS-SIN VARIEDAD	S	5,78
170000006381977	23-033-007-00149-00002	62000	PASTOS PERMANENTES DE 5 O MAS AÑOS-SIN VARIEDAD	S	2,81
170000006381978	23-033-007-00056-00001	62000	PASTOS PERMANENTES DE 5 O MAS AÑOS-SIN VARIEDAD	S	0,54
170000006381979	23-033-007-00161-00001	62000	PASTOS PERMANENTES DE 5 O MAS AÑOS-SIN VARIEDAD	S	0,94
170000006381980	23-033-007-00154-00001	62000	PASTOS PERMANENTES DE 5 O MAS AÑOS-SIN VARIEDAD	S	0,49
170000006381981	23-033-007-00151-00001	62000	PASTOS PERMANENTES DE 5 O MAS AÑOS-SIN VARIEDAD	S	0,74
170000006381982	23-033-007-00057-00001	62000	PASTOS PERMANENTES DE 5 O MAS AÑOS-SIN VARIEDAD	S	0,53
170000006381983	23-033-007-00060-00001	62000	PASTOS PERMANENTES DE 5 O MAS AÑOS-SIN VARIEDAD	S	1,32
170000006381984	23-033-007-00059-00001	62000	PASTOS PERMANENTES DE 5 O MAS AÑOS-SIN VARIEDAD	S	0,71
170000006381985	23-033-007-00172-00001	62000	PASTOS PERMANENTES DE 5 O MAS AÑOS-SIN VARIEDAD	S	2,20
170000006381986	23-033-007-00172-00002	62000	PASTOS PERMANENTES DE 5 O MAS AÑOS-SIN VARIEDAD	S	9,61
170000006381987	23-033-007-00012-00001	62000	PASTOS PERMANENTES DE 5 O MAS AÑOS-SIN VARIEDAD	S	0,00
170000006381988	23-033-007-00170-00001	62000	PASTOS PERMANENTES DE 5 O MAS AÑOS-SIN VARIEDAD	S	1,08
170000006381989	23-033-007-00163-00001	62000	PASTOS PERMANENTES DE 5 O MAS AÑOS-SIN VARIEDAD	S	1,59
170000006381990	23-033-007-00168-00001	62000	PASTOS PERMANENTES DE 5 O MAS AÑOS-SIN VARIEDAD	S	0,32
170000006381991	23-033-007-00009-00001	62000	PASTOS PERMANENTES DE 5 O MAS AÑOS-SIN VARIEDAD	S	1,13
170000006381992	23-033-007-00009-00003	62000	PASTOS PERMANENTES DE 5 O MAS AÑOS-SIN VARIEDAD	S	1,64
170000006381993	23-033-001-00388-00003	62000	PASTOS PERMANENTES DE 5 O MAS AÑOS-SIN VARIEDAD	S	2,02
170000006381994	23-033-005-00202-00001	62000	PASTOS PERMANENTES DE 5 O MAS AÑOS-SIN VARIEDAD	S	0,10
170000006381995	23-033-007-00012-00002	62000	PASTOS PERMANENTES DE 5 O MAS AÑOS-SIN VARIEDAD	S	1,10
170000006381996	23-033-007-00009-00004	62000	PASTOS PERMANENTES DE 5 O MAS AÑOS-SIN VARIEDAD	S	0,37
170000006381997	23-033-007-00011-00001	62000	PASTOS PERMANENTES DE 5 O MAS AÑOS-SIN VARIEDAD	S	0,40
170000006381998	23-033-007-00175-00001	62000	PASTOS PERMANENTES DE 5 O MAS AÑOS-SIN VARIEDAD	S	11,39
170000006381999	23-033-007-00010-00001	62000	PASTOS PERMANENTES DE 5 O MAS AÑOS-SIN VARIEDAD	S	4,53
170000006382000	23-033-007-00177-00001	62000	PASTOS PERMANENTES DE 5 O MAS AÑOS-SIN VARIEDAD	S	0,98
170000006382001	23-033-007-00165-00001	62000	PASTOS PERMANENTES DE 5 O MAS AÑOS-SIN VARIEDAD	S	0,72
170000006382002	23-033-007-00169-00001	62000	PASTOS PERMANENTES DE 5 O MAS AÑOS-SIN VARIEDAD	S	0,41
170000006382028	23-033-001-00382-00002	62000	PASTOS PERMANENTES DE 5 O MAS AÑOS-SIN VARIEDAD	S	0,44
170000006382029	23-033-002-00194-00001	62000	PASTOS PERMANENTES DE 5 O MAS AÑOS-SIN VARIEDAD	S	1,06
170000006382030	23-033-007-00040-00003	62000	PASTOS PERMANENTES DE 5 O MAS AÑOS-SIN VARIEDAD	S	0,81
170000006382034	23-033-001-00384-00001	62000	PASTOS PERMANENTES DE 5 O MAS AÑOS-SIN VARIEDAD	S	0,62
170000006382035	23-033-001-00385-00001	62000	PASTOS PERMANENTES DE 5 O MAS AÑOS-SIN VARIEDAD	S	0,80
170000006382036	23-033-001-00383-00001	62000	PASTOS PERMANENTES DE 5 O MAS AÑOS-SIN VARIEDAD	S	0,63
170000006382037	23-033-001-00382-00003	62000	PASTOS PERMANENTES DE 5 O MAS AÑOS-SIN VARIEDAD	S	1,96

(1) Superficie declarada admisible ajustada con la superficie comprometida.
(2) Factor de penalización valorando el alcance para el tipo de compromiso.

Puede verificar la integridad de una copia de este documento mediante la lectura del código QR adjunto o mediante el acceso a la dirección <https://ws050.juntadeandalucia.es/verificarFirma> indicando el código de VERIFICACIÓN

FIRMADO POR	RAQUEL MARIA ESPIN CRESPO	17/12/2024	
VERIFICACIÓN	Pk2jm6UYDU9J72AMTZUYRN3GET48NG	PÁG. 7428/9349	

**Datos considerados para el Cálculo de la Carga Ganadera mínima y máxima del expediente****Incidencias de carga ganadera****INCIDENCIA DESCRIPCIÓN**

4272	<p>Verifica que las líneas de declaración de las Solicitudes Únicas no tienen solapes con la capa de Retroactividad Gráfica (ambas de la misma campaña) a nivel de expediente/línea de declaración gráfica de la solicitud.</p> <p>Ref:-759754 Recinto:23-033-007-00176-00001 Cultivo: - Agregado de la referencia del recinto.:0 Zona de la referencia del recinto.:0 Superficie solapada.:0,11 Id. Incid.:5084237</p> <p>Ref:-160174 Recinto:23-033-007-00061-00003 Cultivo: - Agregado de la referencia del recinto.:0 Zona de la referencia del recinto.:0 Superficie solapada.:0,03 Id. Incid.:5084238</p> <p>Ref:1700000006381926 Recinto:23-033-007-00174-00001 Cultivo: - Agregado de la referencia del recinto.:0 Zona de la referencia del recinto.:0 Superficie solapada.:0,02 Id. Incid.:5084239</p> <p>Ref:1700000006381927 Recinto:23-033-007-00174-00002 Cultivo: - Agregado de la referencia del recinto.:0 Zona de la referencia del recinto.:0 Superficie solapada.:0,02 Id. Incid.:5084240</p> <p>Ref:1700000006381986 Recinto:23-033-007-00172-00002 Cultivo: - Agregado de la referencia del recinto.:0 Zona de la referencia del recinto.:0 Superficie solapada.:0,05 Id. Incid.:5084242</p> <p>Ref:1700000006381986 Recinto:23-033-007-00172-00002 Cultivo: - Agregado de la referencia del recinto.:0 Zona de la referencia del recinto.:0 Superficie solapada.:0,07 Id. Incid.:5084241</p> <p>Ref:1700000006381994 Recinto:23-033-005-00202-00001 Cultivo: - Agregado de la referencia del recinto.:0 Zona de la referencia del recinto.:0 Superficie solapada.:0,02 Id. Incid.:5084243</p> <p>Ref:1700000006382001 Recinto:23-033-007-00165-00001 Cultivo: - Agregado de la referencia del recinto.:0 Zona de la referencia del recinto.:0 Superficie solapada.:0,03 Id. Incid.:5084244</p>
100407	<p>Explotación solicitada no forma parte de ningún organismo de control autorizado para la producción ecológica en Andalucía o fecha de inscripción posterior al plazo establecido (Anexo I. Criterios de Subvencionabilidad. Orden 28 de marzo de 2023).</p> <p>Explotación:ES230330000516 Especie:CAPRINA</p>

(1) Superficie declarada admisible ajustada con la superficie comprometida.
(2) Factor de penalización valorando el alcance para el tipo de compromiso.

Puede verificar la integridad de una copia de este documento mediante la lectura del código QR adjunto o mediante el acceso a la dirección <https://ws050.juntadeandalucia.es/verificarFirma> indicando el código de VERIFICACIÓN

FIRMADO POR	RAQUEL MARIA ESPIN CRESPO	17/12/2024	
VERIFICACIÓN	Pk2jm6UYDU9J72AMTZUYRN3GET48NG	PÁG. 7429/9349	

**APELLIDOS Y NOMBRE / RAZÓN SOCIAL**

MUÑOZ ALCAZAR MARINA

NIF

***2676*

EXPEDIENTE

1165074

ANUALIDAD DE PAGO

1ª

IMPORTES POR ANUALIDAD

	2023	2024	2025	2026	2027
IMPORTE MÁXIMO SUBVENCIONABLE	3.842,65 €	3.842,65 €	3.202,21 €	3.202,21 €	3.202,21 €
IMPORTE MEDIO DE TRANSFERENCIA (€/ha)	81,83 €	81,83 €	68,19 €	68,19 €	68,19 €

RESUMEN DE UNIDADES

Cód	GRUPO DE PAGO	Sup. Dec. Admisible (ha)	Sup. Comprometida (ha)	Sup. ajustada compromiso (1) (ha)	% sobredec.	Sup. Resuelta (ha)	Importe Declarado	Importe Topado	Importe Resuelto	Importe tras sobredec.
418	PASTOS ASOCIADOS A GANADERÍA ECOLÓGICA	46,96		46,96	0,00	46,96	4.629,32	3.842,65	3.842,65	3.842,65
TOTAL		46,96	46,96	46,96		46,96	4.629,32	3.842,65	3.842,65	3.842,65

APLICACIÓN DE REDUCCIONES Y PENALIZACIONES

GRUPO DE PAGO	Importe Calculado	Importe prereduc.	Criterios de subvencionabilidad y compromisos	Presentación tardía	Omisión declaración	Condicionalidad	IMPORTE (Euros) RESUELTO
PASTOS ASOCIADOS A GANADERÍA	3.842,65	3.842,65	0,00	0,00	0,00	0,00	3.842,65
TOTAL	3.842,65	3.842,65					3.842,65

RESUMEN DE PAGOS**IMPORTE (Euros)**

	RESUELTO	FEADER	MAPA	CAPADR
PASTOS ASOCIADOS A GANADERÍA ECOLÓGICA - Pago realizado	3.842,65 €	3.266,25 €	376,96 €	199,44 €

RECINTOS RESUELTOS

REE	REFERENCIA SIGPAC	CULTIVO	DESCRIPCIÓN CULTIVO	S/R G.PAGO	PEND. MEDIA (%)	SUP. DEC. ADMISIBLE (ha)	SUP. COMPROM. (ha)	SUP. AJUSTADA COMPROM. (1) (ha)	SUP. CONV. SIGPAC (ha)	SUP. CERTIF. (ha)	SUP. CAMPO (ha)	SUP. CAMPO DETER. CULT. DECLARADO (ha)	SUP. DEC. REDUCIDA (ha)	SUP. RESUELTA (ha)
5478581	23-063-013-00024-003	62000	PASTOS PERMANENTES DE 5 O MAS AÑOS-SIN VARIEDAD	S 418	16,80	4,58	4,58	4,58		4,58			4,58	4,58
5478582	23-063-013-00024-005	62000	PASTOS PERMANENTES DE 5 O MAS AÑOS-SIN VARIEDAD	S 418	7,10	0,50	0,50	0,50		0,50			0,50	0,50
5478583	23-063-013-00024-006	62000	PASTOS PERMANENTES DE 5 O MAS AÑOS-SIN VARIEDAD	S 418	13,60	41,65	41,65	41,65		41,65			41,65	41,65
5478584	23-063-013-00024-007	62000	PASTOS PERMANENTES DE 5 O MAS AÑOS-SIN VARIEDAD	S 418	5,60	0,23	0,23	0,23		0,23			0,23	0,23

INCIDENCIAS**INCIDENCIA DESCRIPCIÓN**

100407 Explotación solicitada no forma parte de ningún organismo de control autorizado para la producción ecológica en Andalucía o fecha de inscripción posterior al plazo establecido (Anexo I. Criterios de Subvencionabilidad. Orden 28 de marzo de 2023).
Explotación:ES230630000549 Especie:CAPRINA

(1) Superficie declarada admisible ajustada con la superficie comprometida.
(2) Factor de penalización valorando el alcance para el tipo de compromiso.

Puede verificar la integridad de una copia de este documento mediante la lectura del código QR adjunto o mediante el acceso a la dirección <https://ws050.juntadeandalucia.es/verificarFirma> indicando el código de VERIFICACIÓN

FIRMADO POR

RAQUEL MARIA ESPIN CRESPO

17/12/2024

VERIFICACIÓN

Pk2jm6UYDU9J72AMTZUYRN3GET48NG

PÁG. 7430/9349



**Datos considerados para el Cálculo de la Carga Ganadera mínima y máxima del expediente**

Explotación	Especie	Inscrito en Sipea y Admisible	Ugm Calculada para CG Mínima	Ugm Calculada para CG Máxima
ES230630000549	CAPRINA	NO	0,00	0,03
ES230630000549	OVINA	SI	26,55	26,55
			26,55	26,58

Superficie determinada para Cálculo Carga Ganadera Mínima: 106,15 ha

Superficie determinada para Cálculo Carga Ganadera Máxima: 106,15 ha

Carga Ganadera Mínima Expediente: 0,25 ugm/ha

Carga Ganadera Máxima Expediente: 0,25 ugm/ha

Los importes del Grupo de Pago de pastos de este expediente han sido ajustados por no llegar a la carga ganadera mínima de 0,3

Recintos Determinados para el Cálculo de Garga Ganadera Mínima

REF.	REFERENCIA SIGPAC	CULTIVO	DESCRIPCIÓN CULTIVO	S/R	SUP. RESUELTA (ha)
5478581	23-063-013-00024-00003	62000	PASTOS PERMANENTES DE 5 O MAS AÑOS-SIN VARIEDAD	S	4,58
5478582	23-063-013-00024-00005	62000	PASTOS PERMANENTES DE 5 O MAS AÑOS-SIN VARIEDAD	S	0,50
5478583	23-063-013-00024-00006	62000	PASTOS PERMANENTES DE 5 O MAS AÑOS-SIN VARIEDAD	S	41,65
5478584	23-063-013-00024-00007	62000	PASTOS PERMANENTES DE 5 O MAS AÑOS-SIN VARIEDAD	S	0,23
1700000006446040	23-063-014-00012-00006	62000	PASTOS PERMANENTES DE 5 O MAS AÑOS-SIN VARIEDAD	S	22,48
1700000006446044	23-063-014-00012-00013	62000	PASTOS PERMANENTES DE 5 O MAS AÑOS-SIN VARIEDAD	S	4,73
1700000006446047	23-063-014-00012-00008	62000	PASTOS PERMANENTES DE 5 O MAS AÑOS-SIN VARIEDAD	S	1,97
1700000006446048	23-063-014-00012-00014	62000	PASTOS PERMANENTES DE 5 O MAS AÑOS-SIN VARIEDAD	S	11,84
1700000006446051	23-063-013-00032-00002	62000	PASTOS PERMANENTES DE 5 O MAS AÑOS-SIN VARIEDAD	S	18,17

Recintos Determinados para el Cálculo de Garga Ganadera Máxima

REF.	REFERENCIA SIGPAC	CULTIVO	DESCRIPCIÓN CULTIVO	S/R	SUP. RESUELTA (ha)
5478581	23-063-013-00024-00003	62000	PASTOS PERMANENTES DE 5 O MAS AÑOS-SIN VARIEDAD	S	4,58
5478582	23-063-013-00024-00005	62000	PASTOS PERMANENTES DE 5 O MAS AÑOS-SIN VARIEDAD	S	0,50
5478583	23-063-013-00024-00006	62000	PASTOS PERMANENTES DE 5 O MAS AÑOS-SIN VARIEDAD	S	41,65
5478584	23-063-013-00024-00007	62000	PASTOS PERMANENTES DE 5 O MAS AÑOS-SIN VARIEDAD	S	0,23
1700000006446040	23-063-014-00012-00006	62000	PASTOS PERMANENTES DE 5 O MAS AÑOS-SIN VARIEDAD	S	22,48
1700000006446044	23-063-014-00012-00013	62000	PASTOS PERMANENTES DE 5 O MAS AÑOS-SIN VARIEDAD	S	4,73
1700000006446047	23-063-014-00012-00008	62000	PASTOS PERMANENTES DE 5 O MAS AÑOS-SIN VARIEDAD	S	1,97
1700000006446048	23-063-014-00012-00014	62000	PASTOS PERMANENTES DE 5 O MAS AÑOS-SIN VARIEDAD	S	11,84
1700000006446051	23-063-013-00032-00002	62000	PASTOS PERMANENTES DE 5 O MAS AÑOS-SIN VARIEDAD	S	18,17

Incidencias de carga ganadera**INCIDENCIA DESCRIPCIÓN**

100407 Explotación solicitada no forma parte de ningún organismo de control autorizado para la producción ecológica en Andalucía o fecha de inscripción posterior al plazo establecido (Anexo I. Criterios de Subvencionabilidad. Orden 28 de marzo de 2023).
Explotación:ES230630000549 Especie:CAPRINA

(1) Superficie declarada admisible ajustada con la superficie comprometida.
(2) Factor de penalización valorando el alcance para el tipo de compromiso.

Puede verificar la integridad de una copia de este documento mediante la lectura del código QR adjunto o mediante el acceso a la dirección <https://ws050.juntadeandalucia.es/verificarFirma> indicando el código de VERIFICACIÓN

FIRMADO POR

RAQUEL MARIA ESPIN CRESPO

17/12/2024

VERIFICACIÓN

Pk2jm6UYDU9J72AMTZUYRN3GET48NG

PÁG. 7431/9349



**APELLIDOS Y NOMBRE / RAZÓN SOCIAL**

MUÑOZ RUIZ JOSEFA

NIF

****5114*

EXPEDIENTE

1082472

ANUALIDAD DE PAGO

1ª

IMPORTES POR ANUALIDAD

	2023	2024	2025	2026	2027
IMPORTE MÁXIMO SUBVENCIONABLE	1.964,70 €	1.964,70 €	1.637,25 €	1.637,25 €	1.637,25 €
IMPORTE MEDIO DE TRANSFERENCIA (€/ha)	81,83 €	81,83 €	68,19 €	68,19 €	68,19 €

RESUMEN DE UNIDADES

Cód	GRUPO DE PAGO	Sup. Dec. Admisible (ha)	Sup. Comprometida (ha)	Sup. ajustada compromiso (1) (ha)	% sobredec.	Sup. Resuelta (ha)	Importe Declarado	Importe Topado	Importe Resuelto	Importe tras sobredec.
418	PASTOS ASOCIADOS A GANADERÍA ECOLÓGICA	24,01		24,01	0,00	24,01	2.366,91	1.964,70	1.964,70	1.964,70
TOTAL		24,01	24,01	24,01		24,01	2.366,91	1.964,70	1.964,70	1.964,70

APLICACIÓN DE REDUCCIONES Y PENALIZACIONES

GRUPO DE PAGO	Importe Calculado	Importe prereduc.	Criterios de subvencionabilidad y compromisos	Presentación tardía	Omisión declaración	Condicionidad	IMPORTE (Euros) RESUELTO
PASTOS ASOCIADOS A GANADERÍA	1.964,70	1.964,70	0,00	0,00	0,00	0,00	1.964,70
TOTAL	1.964,70	1.964,70					1.964,70

RESUMEN DE PAGOS

	RESUELTO	FEADER	MAPA	CAPADR
PASTOS ASOCIADOS A GANADERÍA ECOLÓGICA - Pago realizado	1.964,70 €	1.670,00 €	192,74 €	101,96 €

RECINTOS RESUELTOS

REE.	REFERENCIA SIGPAC	CULTIVO	DESCRIPCIÓN CULTIVO	S/R G.PAGO	PEND. MEDIA (%)	SUP. DEC. ADMISIBLE (ha)	SUP. COMPROM. (ha)	SUP. AJUSTADA COMPROM. (1) (ha)	SUP. CONV. SIGPAC (ha)	SUP. CERTIF. (ha)	SUP. CAMPO (ha)	SUP. CAMPO DETER. CULT. DECLARADO (ha)	SUP. DEC. REDUCIDA (ha)	SUP. RESUELTA (ha)
6843495	23-062-016-00017-038	62000	PASTOS PERMANENTES DE 5 O MAS AÑOS-SIN VARIEDAD	S 418	23,00	5,62	5,62	5,62		16,07			5,62	5,62
6843496	23-062-016-00017-023	62000	PASTOS PERMANENTES DE 5 O MAS AÑOS-SIN VARIEDAD	S 418	27,30	18,39	18,39	18,39		24,52			18,39	18,39

INCIDENCIAS**INCIDENCIA DESCRIPCIÓN**

- 100407 Explotación solicitada no forma parte de ningún organismo de control autorizado para la producción ecológica en Andalucía o fecha de inscripción posterior al plazo establecido (Anexo I. Criterios de Subvencionabilidad. Orden 28 de marzo de 2023).
Explotación:ES230790007100 Especie:OVINA
- 100424 Solicita recinto que no está comprometido para la operación.
Ref:6843502 Recinto:23-062-017-00031-00005 Cultivo:62000 PASTOS PERMANENTES DE 5 O MAS AÑOS-SIN VARIEDAD Secano
Ref:6843506 Recinto:23-062-017-00031-00017 Cultivo:62000 PASTOS PERMANENTES DE 5 O MAS AÑOS-SIN VARIEDAD Secano

(1) Superficie declarada admisible ajustada con la superficie comprometida.
(2) Factor de penalización valorando el alcance para el tipo de compromiso.

Puede verificar la integridad de una copia de este documento mediante la lectura del código QR adjunto o mediante el acceso a la dirección <https://ws050.juntadeandalucia.es/verificarFirma> indicando el código de VERIFICACIÓN

FIRMADO POR

RAQUEL MARIA ESPIN CRESPO

17/12/2024

VERIFICACIÓN

Pk2jm6UYDU9J72AMTZUYRN3GET48NG

PÁG. 7432/9349



**Datos considerados para el Cálculo de la Carga Ganadera mínima y máxima del expediente**

Explotación	Especie	Inscrito en Sipea y Admisible	Ugm Calculada para CG Mínima	Ugm Calculada para CG Máxima
ES230620007032	BOVINA	SI	15,37	15,37
ES230620007032	OVINA	SI	1,67	1,67
ES230790007100	OVINA	NO	0,00	7,75
			17,04	24,79

Superficie determinada para Cálculo Carga Ganadera Mínima: 67,38 ha

Superficie determinada para Cálculo Carga Ganadera Máxima: 67,38 ha

Carga Ganadera Mínima Expediente: 0,25 ugm/ha

Carga Ganadera Máxima Expediente: 0,37 ugm/ha

Los importes del Grupo de Pago de pastos de este expediente han sido ajustados por no llegar a la carga ganadera mínima de 0,3

Recintos Determinados para el Cálculo de Garga Ganadera Mínima

REF.	REFERENCIA SIGPAC	CULTIVO	DESCRIPCIÓN CULTIVO	S/R	SUP. RESUELTA (ha)
6843495	23-062-016-00017-00038	62000	PASTOS PERMANENTES DE 5 O MAS AÑOS-SIN VARIEDAD	S	5,62
6843496	23-062-016-00017-00023	62000	PASTOS PERMANENTES DE 5 O MAS AÑOS-SIN VARIEDAD	S	18,39
6843501	23-079-043-00020-00001	62000	PASTOS PERMANENTES DE 5 O MAS AÑOS-SIN VARIEDAD	S	3,42
6843502	23-062-017-00031-00005	62000	PASTOS PERMANENTES DE 5 O MAS AÑOS-SIN VARIEDAD	S	22,40
6843503	23-079-043-00019-00005	62000	PASTOS PERMANENTES DE 5 O MAS AÑOS-SIN VARIEDAD	S	2,47
6843506	23-062-017-00031-00017	62000	PASTOS PERMANENTES DE 5 O MAS AÑOS-SIN VARIEDAD	S	15,08

Recintos Determinados para el Cálculo de Garga Ganadera Máxima

REF.	REFERENCIA SIGPAC	CULTIVO	DESCRIPCIÓN CULTIVO	S/R	SUP. RESUELTA (ha)
6843495	23-062-016-00017-00038	62000	PASTOS PERMANENTES DE 5 O MAS AÑOS-SIN VARIEDAD	S	5,62
6843496	23-062-016-00017-00023	62000	PASTOS PERMANENTES DE 5 O MAS AÑOS-SIN VARIEDAD	S	18,39
6843501	23-079-043-00020-00001	62000	PASTOS PERMANENTES DE 5 O MAS AÑOS-SIN VARIEDAD	S	3,42
6843502	23-062-017-00031-00005	62000	PASTOS PERMANENTES DE 5 O MAS AÑOS-SIN VARIEDAD	S	22,40
6843503	23-079-043-00019-00005	62000	PASTOS PERMANENTES DE 5 O MAS AÑOS-SIN VARIEDAD	S	2,47
6843506	23-062-017-00031-00017	62000	PASTOS PERMANENTES DE 5 O MAS AÑOS-SIN VARIEDAD	S	15,08

Incidencias de carga ganadera**INCIDENCIA DESCRIPCIÓN**

100407 Explotación solicitada no forma parte de ningún organismo de control autorizado para la producción ecológica en Andalucía o fecha de inscripción posterior al plazo establecido (Anexo I. Criterios de Subvencionabilidad. Orden 28 de marzo de 2023).
Explotación:ES230790007100 Especie:OVINA

(1) Superficie declarada admisible ajustada con la superficie comprometida.
(2) Factor de penalización valorando el alcance para el tipo de compromiso.

Puede verificar la integridad de una copia de este documento mediante la lectura del código QR adjunto o mediante el acceso a la dirección <https://ws050.juntadeandalucia.es/verificarFirma> indicando el código de VERIFICACIÓN

FIRMADO POR

RAQUEL MARIA ESPIN CRESPO

17/12/2024

VERIFICACIÓN

Pk2jm6UYDU9J72AMTZUYRN3GET48NG

PÁG. 7433/9349



**APELLIDOS Y NOMBRE / RAZÓN SOCIAL**

NAVARRETE PEREZ PABLO

NIF

***0718*

EXPEDIENTE

1074320

ANUALIDAD DE PAGO

1ª

IMPORTES POR ANUALIDAD

	2023	2024	2025	2026	2027
IMPORTE MÁXIMO SUBVENCIONABLE	8.948,20 €	8.948,20 €	8.948,20 €	7.456,83 €	7.456,83 €
IMPORTE MEDIO DE TRANSFERENCIA (€/ha)	297,48 €	297,48 €	297,48 €	247,90 €	247,90 €

RESUMEN DE UNIDADES

Cód	GRUPO DE PAGO	Sup. Dec. Admisible (ha)	Sup. Comprometida (ha)	Sup. ajustada compromiso (1) (ha)	% sobredec.	Sup. Resuelta (ha)	Importe Declarado	Importe Topado	Importe Resuelto	Importe tras sobredec.
419	OLIVAR	30,08		30,08	0,00	30,08	8.948,20	8.948,20	8.948,20	8.948,20
TOTAL		30,08	30,08	30,08		30,08	8.948,20	8.948,20	8.948,20	8.948,20

APLICACIÓN DE REDUCCIONES Y PENALIZACIONES

GRUPO DE PAGO	Importe Calculado	Importe prereduc.	Criterios de subvencionabilidad y compromisos	Presentación tardía	Omisión declaración	Condicionalidad	IMPORTE (Euros) RESUELTO
OLIVAR	8.948,20	8.948,20	0,00	0,00	0,00	0,00	8.948,20
TOTAL	8.948,20	8.948,20					8.948,20

RESUMEN DE PAGOS**IMPORTE (Euros)**

	RESUELTO	FEADER	MAPA	CAPADR
OLIVAR - Pago realizado	8.948,20 €	7.605,97 €	877,82 €	464,41 €

RECINTOS RESUELTOS

REF.	REFERENCIA SIGPAC	CULTIVO DESCRIPCIÓN CULTIVO	S/R G.PAGO	PEND. MEDIA (%)	SUP. DEC. ADMISIBLE (ha)	SUP. COMPROM. (ha)	SUP. AJUSTADA COMPR.(1) (ha)	SUP. CONY. SIGPAC (ha)	SUP. CERTIE (ha)	SUP. CAMPO (ha)	SUP. CAMPO DETER. CULT. DECLARADO (ha)	SUP. DEC. REDUCIDA (ha)	SUP. RESUELTA (ha)
-523322	23-011-024-00041-006	101010 OLIVAR-PICUAL	S 419	2,80	12,00	12,00	12,00		12,00			12,00	12,00
-523321	23-011-024-00039-006	101010 OLIVAR-PICUAL	S 419	3,80	0,21	0,21	0,21		0,21			0,21	0,21
-523320	23-011-024-00039-006	101010 OLIVAR-PICUAL	S 419	3,80	0,08	0,08	0,08		0,08			0,08	0,08
-523319	23-011-024-00003-006	101010 OLIVAR-PICUAL	S 419	3,90	0,02	0,02	0,02		0,02			0,02	0,02
-523318	23-011-023-00017-029	101010 OLIVAR-PICUAL	S 419	3,50	17,20	17,20	17,20		17,20			17,20	17,20
-523317	23-011-023-00016-029	101010 OLIVAR-PICUAL	S 419	3,90	0,42	0,42	0,42		0,42			0,42	0,42
-523316	23-011-023-00015-020	101010 OLIVAR-PICUAL	S 419	2,80	0,10	0,10	0,10		0,10			0,10	0,10
-523315	23-011-023-00015-020	101010 OLIVAR-PICUAL	S 419	2,80	0,01	0,01	0,01		0,01			0,01	0,01
-523314	23-011-023-00015-020	101010 OLIVAR-PICUAL	S 419	2,80	0,01	0,01	0,01		0,01			0,01	0,01
-523313	23-011-023-00015-020	101010 OLIVAR-PICUAL	S 419	2,80	0,02	0,02	0,02		0,02			0,02	0,02
-523312	23-011-023-00015-020	101010 OLIVAR-PICUAL	S 419	2,80	0,01	0,01	0,01		0,01			0,01	0,01

(1) Superficie declarada admisible ajustada con la superficie comprometida.
(2) Factor de penalización valorando el alcance para el tipo de compromiso.Puede verificar la integridad de una copia de este documento mediante la lectura del código QR adjunto o mediante el acceso a la dirección <https://ws050.juntadeandalucia.es/verificarFirma> indicando el código de VERIFICACIÓN

FIRMADO POR

RAQUEL MARIA ESPIN CRESPO

17/12/2024

VERIFICACIÓN

Pk2jm6UYDU9J72AMTZUYRN3GET48NG

PÁG. 7434/9349



**APELLIDOS Y NOMBRE / RAZÓN SOCIAL**

NAVARRETE RUIZ DOLORES

NIF

****4011*

EXPEDIENTE

1255899

ANUALIDAD DE PAGO

1ª

IMPORTES POR ANUALIDAD

	2023	2024	2025	2026	2027
IMPORTE MÁXIMO SUBVENCIONABLE	10.501,04 €	10.501,04 €	10.501,04 €	8.750,87 €	8.750,87 €
IMPORTE MEDIO DE TRANSFERENCIA (€/ha)	297,48 €	297,48 €	297,48 €	247,90 €	247,90 €

RESUMEN DE UNIDADES

Cód	GRUPO DE PAGO	Sup. Dec. Admisible (ha)	Sup. Comprometida (ha)	Sup. ajustada compromiso (1) (ha)	% sobredec.	Sup. Resuelta (ha)	Importe Declarado	Importe Topado	Importe Resuelto	Importe tras sobredec.
419	OLIVAR	35,30		35,30	0,00	35,30	10.501,04	10.501,04	10.501,04	10.501,04
TOTAL		35,30	35,30	35,30		35,30	10.501,04	10.501,04	10.501,04	10.501,04

APLICACIÓN DE REDUCCIONES Y PENALIZACIONES

GRUPO DE PAGO	Importe Calculado	Importe prereduc.	Criterios de subvencionabilidad y compromisos	Presentación tardía	Omisión declaración	Condicionalidad	IMPORTE (Euros) RESUELTO
OLIVAR	10.501,04	10.501,04	0,00	0,00	0,00	0,00	10.501,04
TOTAL	10.501,04	10.501,04					10.501,04

RESUMEN DE PAGOS**IMPORTE (Euros)**

	RESUELTO	FEADER	MAPA	CAPADR
OLIVAR - Pago realizado	10.501,04 €	8.925,88 €	1.030,15 €	545,01 €

RECINTOS RESUELTOS

REF.	REFERENCIA SIGPAC	CULTIVO	DESCRIPCIÓN CULTIVO	S/R	G.PAGO	PEND. MEDIA (%)	SUP. DEC. ADMISIBLE (ha)	SUP. COMPROM. (ha)	SUP. AJUSTADA COMPR.(1) (ha)	SUP. CONY. SIGPAC (ha)	SUP. CERTIE (ha)	SUP. CAMPO (ha)	SUP. CAMPO DETER. CULT. DECLARADO (ha)	SUP. DEC. REDUCIDA (ha)	SUP. RESUELTA (ha)
-975895	23-037-008-00098-004	101010	OLIVAR-PICUAL	S	419	11,10	0,21	0,21	0,21		0,21			0,21	0,21
5100232	23-037-008-00125-003	101010	OLIVAR-PICUAL	R	419	9,50	20,91	20,91	20,91		20,91			20,91	20,91
5100233	23-037-008-00125-011	101010	OLIVAR-PICUAL	R	419	3,70	0,35	0,35	0,35		0,35			0,35	0,35
5100235	23-037-008-00098-002	101010	OLIVAR-PICUAL	S	419	17,50	1,64	1,64	1,64		1,64			1,64	1,64
5100236	23-037-008-00099-001	101010	OLIVAR-PICUAL	S	419	7,50	9,12	9,12	9,12		9,12			9,12	9,12
5100237	23-037-008-00079-002	101010	OLIVAR-PICUAL	S	419	19,50	3,07	3,07	3,07		3,07			3,07	3,07

(1) Superficie declarada admisible ajustada con la superficie comprometida.
(2) Factor de penalización valorando el alcance para el tipo de compromiso.

Puede verificar la integridad de una copia de este documento mediante la lectura del código QR adjunto o mediante el acceso a la dirección <https://ws050.juntadeandalucia.es/verificarFirma> indicando el código de VERIFICACIÓN

FIRMADO POR

RAQUEL MARIA ESPIN CRESPO

17/12/2024

VERIFICACIÓN

Pk2jm6UYDU9J72AMTZUYRN3GET48NG

PÁG. 7435/9349



**APELLIDOS Y NOMBRE / RAZÓN SOCIAL**

NIETO MORCILLO JOSE ANTONIO

NIF

***8767*

EXPEDIENTE

1224033

ANUALIDAD DE PAGO

1ª

IMPORTE POR ANUALIDAD

	2023	2024	2025	2026	2027
IMPORTE MÁXIMO SUBVENCIONABLE	4.045,72 €	4.045,72 €	3.371,44 €	3.371,44 €	3.371,44 €
IMPORTE MEDIO DE TRANSFERENCIA (€/ha)	98,58 €	98,58 €	82,15 €	82,15 €	82,15 €

RESUMEN DE UNIDADES

Cód	GRUPO DE PAGO	Sup. Dec. Admisible (ha)	Sup. Comprometida (ha)	Sup. ajustada compromiso (1) (ha)	% sobredec.	Sup. Resuelta (ha)	Importe Declarado	Importe Topado	Importe Resuelto	Importe tras sobredec.
418	PASTOS ASOCIADOS A GANADERÍA ECOLÓGICA	41,04		41,04	0,00	41,04	4.045,72	4.045,72	4.045,72	4.045,72
TOTAL		41,04	41,04	41,04		41,04	4.045,72	4.045,72	4.045,72	4.045,72

APLICACIÓN DE REDUCCIONES Y PENALIZACIONES

GRUPO DE PAGO	Importe Calculado	Importe prerreduc.	Criterios de subvencionabilidad y compromisos	Presentación tardía	Omisión declaración	Condicionidad	IMPORTE (Euros) RESUELTO
PASTOS ASOCIADOS A GANADERÍA	4.045,72	4.045,72	0,00	0,00	0,00	0,00	4.045,72
TOTAL	4.045,72	4.045,72					4.045,72

RESUMEN DE PAGOS**IMPORTE (Euros)**

	RESUELTO	FEADER	MAPA	CAPADR
PASTOS ASOCIADOS A GANADERÍA ECOLÓGICA - Pago realizado	4.045,72 €	3.438,86 €	396,89 €	209,97 €

RECINTOS RESUELTOS

REE	REFERENCIA SIGPAC	CULTIVO DESCRIPCIÓN CULTIVO	S/R G.PAGO	PEND. MEDIA (%)	SUP. DEC. ADMISIBLE (ha)	SUP. COMPROM. (ha)	SUP. AJUSTADA COMPROM. (1) (ha)	SUP. CONV. SIGPAC (ha)	SUP. CERTIF. (ha)	SUP. CAMPO (ha)	SUP. CAMPO DETER. CULT. DECLARADO (ha)	SUP. DEC. REDUCIDA (ha)	SUP. RESUELTA (ha)
5080717	23-080-011-00099-001	62000 PASTOS PERMANENTES DE 5 O MAS AÑOS-SIN VARIEDAD	S 418	62,90	0,26	0,26	0,26		0,40			0,26	0,26
5080722	23-080-011-00099-003	62000 PASTOS PERMANENTES DE 5 O MAS AÑOS-SIN VARIEDAD	S 418	32,70	1,16	1,16	1,16		1,36			1,16	1,16
5080725	23-080-011-00099-004	62000 PASTOS PERMANENTES DE 5 O MAS AÑOS-SIN VARIEDAD	S 418	34,80	0,22	0,22	0,22		0,26			0,22	0,22
1700000005666976	23-080-011-00068-001	62000 PASTOS PERMANENTES DE 5 O MAS AÑOS-SIN VARIEDAD	S 418	42,40	1,01	1,01	1,01		1,01			1,01	1,01
1700000005666981	23-080-011-00098-016	62000 PASTOS PERMANENTES DE 5 O MAS AÑOS-SIN VARIEDAD	S 418	36,50	0,51	0,51	0,51		0,78			0,51	0,51
1700000005666982	23-080-011-00100-010	62000 PASTOS PERMANENTES DE 5 O MAS AÑOS-SIN VARIEDAD	S 418	45,70	12,44	12,44	12,44		27,64			12,44	12,44
1700000005666983	23-080-011-00100-008	62000 PASTOS PERMANENTES DE 5 O MAS AÑOS-SIN VARIEDAD	S 418	51,60	8,52	8,52	8,52		18,93			8,52	8,52
1700000005666984	23-080-011-00098-014	62000 PASTOS PERMANENTES DE 5 O MAS AÑOS-SIN VARIEDAD	S 418	41,00	0,43	0,43	0,43		0,79			0,43	0,43
1700000005666985	23-080-011-00098-013	62000 PASTOS PERMANENTES DE 5 O MAS AÑOS-SIN VARIEDAD	S 418	39,30	0,69	0,69	0,69		0,69			0,69	0,69
1700000005666986	23-080-011-00098-012	62000 PASTOS PERMANENTES DE 5 O MAS AÑOS-SIN VARIEDAD	S 418	50,70	11,36	11,36	11,36		25,25			11,36	11,36
1700000005666987	23-080-011-00098-010	62000 PASTOS PERMANENTES DE 5 O MAS AÑOS-SIN VARIEDAD	S 418	40,70	1,12	1,12	1,12		2,03			1,12	1,12
1700000005666988	23-080-011-00068-002	62000 PASTOS PERMANENTES DE 5 O MAS AÑOS-SIN VARIEDAD	S 418	26,70	2,22	2,22	2,22		2,22			2,22	2,22
1700000005666989	23-080-011-00068-003	62000 PASTOS PERMANENTES DE 5 O MAS AÑOS-SIN VARIEDAD	S 418	35,90	1,10	1,10	1,10		1,46			1,10	1,10

INCIDENCIAS**INCIDENCIA DESCRIPCIÓN**

75022 No autoriza a que, en caso de la devolución por la entidad financiera (retrocesión bancaria) del pago en la cuenta corriente consignada en la solicitud y que está debidamente registrada en el sistema contable GIRO de la Junta de Andalucía, se proceda al pago en cualquier otra cuenta corriente de la titularidad del solicitante vigente en dicho sistema contable.

(1) Superficie declarada admisible ajustada con la superficie comprometida.
(2) Factor de penalización valorando el alcance para el tipo de compromiso.

Puede verificar la integridad de una copia de este documento mediante la lectura del código QR adjunto o mediante el acceso a la dirección <https://ws050.juntadeandalucia.es/verificarFirma> indicando el código de VERIFICACIÓN

FIRMADO POR

RAQUEL MARIA ESPIN CRESPO

17/12/2024

VERIFICACIÓN

Pk2jm6UYDU9J72AMTZUYRN3GET48NG

PÁG. 7436/9349



**Datos considerados para el Cálculo de la Carga Ganadera mínima y máxima del expediente**

Explotación	Especie	Inscrito en Sipea y Admisible	Ugm Calculada para CG Mínima	Ugm Calculada para CG Máxima
ES23080000567	OVINA	SI	12,39	12,39
			12,39	12,39

Superficie determinada para Cálculo Carga Ganadera Mínima: 41,04 ha

Superficie determinada para Cálculo Carga Ganadera Máxima: 41,04 ha

Carga Ganadera Mínima Expediente: 0,30 ugm/ha

Carga Ganadera Máxima Expediente: 0,30 ugm/ha

Recintos Determinados para el Cálculo de Garga Ganadera Mínima

REF.	REFERENCIA SIGPAC	CULTIVO	DESCRIPCIÓN CULTIVO	S/R	SUP. RESUELTA (ha)
5080717	23-080-011-00099-00001	62000	PASTOS PERMANENTES DE 5 O MAS AÑOS-SIN VARIEDAD	S	0,26
5080722	23-080-011-00099-00003	62000	PASTOS PERMANENTES DE 5 O MAS AÑOS-SIN VARIEDAD	S	1,16
5080725	23-080-011-00099-00004	62000	PASTOS PERMANENTES DE 5 O MAS AÑOS-SIN VARIEDAD	S	0,22
1700000005666976	23-080-011-00068-00001	62000	PASTOS PERMANENTES DE 5 O MAS AÑOS-SIN VARIEDAD	S	1,01
1700000005666981	23-080-011-00098-00016	62000	PASTOS PERMANENTES DE 5 O MAS AÑOS-SIN VARIEDAD	S	0,51
1700000005666982	23-080-011-00100-00010	62000	PASTOS PERMANENTES DE 5 O MAS AÑOS-SIN VARIEDAD	S	12,44
1700000005666983	23-080-011-00100-00008	62000	PASTOS PERMANENTES DE 5 O MAS AÑOS-SIN VARIEDAD	S	8,52
1700000005666984	23-080-011-00098-00014	62000	PASTOS PERMANENTES DE 5 O MAS AÑOS-SIN VARIEDAD	S	0,43
1700000005666985	23-080-011-00098-00013	62000	PASTOS PERMANENTES DE 5 O MAS AÑOS-SIN VARIEDAD	S	0,69
1700000005666986	23-080-011-00098-00012	62000	PASTOS PERMANENTES DE 5 O MAS AÑOS-SIN VARIEDAD	S	11,36
1700000005666987	23-080-011-00098-00010	62000	PASTOS PERMANENTES DE 5 O MAS AÑOS-SIN VARIEDAD	S	1,12
1700000005666988	23-080-011-00068-00002	62000	PASTOS PERMANENTES DE 5 O MAS AÑOS-SIN VARIEDAD	S	2,22
1700000005666989	23-080-011-00068-00003	62000	PASTOS PERMANENTES DE 5 O MAS AÑOS-SIN VARIEDAD	S	1,10

Recintos Determinados para el Cálculo de Garga Ganadera Máxima

REF.	REFERENCIA SIGPAC	CULTIVO	DESCRIPCIÓN CULTIVO	S/R	SUP. RESUELTA (ha)
5080717	23-080-011-00099-00001	62000	PASTOS PERMANENTES DE 5 O MAS AÑOS-SIN VARIEDAD	S	0,26
5080722	23-080-011-00099-00003	62000	PASTOS PERMANENTES DE 5 O MAS AÑOS-SIN VARIEDAD	S	1,16
5080725	23-080-011-00099-00004	62000	PASTOS PERMANENTES DE 5 O MAS AÑOS-SIN VARIEDAD	S	0,22
1700000005666976	23-080-011-00068-00001	62000	PASTOS PERMANENTES DE 5 O MAS AÑOS-SIN VARIEDAD	S	1,01
1700000005666981	23-080-011-00098-00016	62000	PASTOS PERMANENTES DE 5 O MAS AÑOS-SIN VARIEDAD	S	0,51
1700000005666982	23-080-011-00100-00010	62000	PASTOS PERMANENTES DE 5 O MAS AÑOS-SIN VARIEDAD	S	12,44
1700000005666983	23-080-011-00100-00008	62000	PASTOS PERMANENTES DE 5 O MAS AÑOS-SIN VARIEDAD	S	8,52
1700000005666984	23-080-011-00098-00014	62000	PASTOS PERMANENTES DE 5 O MAS AÑOS-SIN VARIEDAD	S	0,43
1700000005666985	23-080-011-00098-00013	62000	PASTOS PERMANENTES DE 5 O MAS AÑOS-SIN VARIEDAD	S	0,69
1700000005666986	23-080-011-00098-00012	62000	PASTOS PERMANENTES DE 5 O MAS AÑOS-SIN VARIEDAD	S	11,36
1700000005666987	23-080-011-00098-00010	62000	PASTOS PERMANENTES DE 5 O MAS AÑOS-SIN VARIEDAD	S	1,12
1700000005666988	23-080-011-00068-00002	62000	PASTOS PERMANENTES DE 5 O MAS AÑOS-SIN VARIEDAD	S	2,22
1700000005666989	23-080-011-00068-00003	62000	PASTOS PERMANENTES DE 5 O MAS AÑOS-SIN VARIEDAD	S	1,10

(1) Superficie declarada admisible ajustada con la superficie comprometida.
(2) Factor de penalización valorando el alcance para el tipo de compromiso.Puede verificar la integridad de una copia de este documento mediante la lectura del código QR adjunto o mediante el acceso a la dirección <https://ws050.juntadeandalucia.es/verificarFirma> indicando el código de VERIFICACIÓN

FIRMADO POR

RAQUEL MARIA ESPIN CRESPO

17/12/2024

VERIFICACIÓN

Pk2jm6UYDU9J72AMTZUYRN3GET48NG

PÁG. 7437/9349



**APELLIDOS Y NOMBRE / RAZÓN SOCIAL**

NIÑO PERALTA MARIA PERFECTA

NIF

****5018*

EXPEDIENTE

1147643

ANUALIDAD DE PAGO

1ª

IMPORTE POR ANUALIDAD

	2023	2024	2025	2026	2027
IMPORTE MÁXIMO SUBVENCIONABLE	2.170,62 €	2.170,62 €	2.014,58 €	1.808,83 €	1.808,83 €
IMPORTE MEDIO DE TRANSFERENCIA (€/ha)	233,15 €	233,15 €	216,39 €	194,29 €	194,29 €

RESUMEN DE UNIDADES

Cód	GRUPO DE PAGO	Sup. Dec. Admisible (ha)	Sup. Comprometida (ha)	Sup. ajustada compromiso (1) (ha)	% sobredecc.	Sup. Resuelta (ha)	Importe Declarado	Importe Topado	Importe Resuelto	Importe tras sobredecc.
416	HERBÁCEOS	5,16		5,16	0,00	5,16	936,08	936,08	936,08	936,08
419	OLIVAR	4,15		4,15	0,00	4,15	1.234,54	1.234,54	1.234,54	1.234,54
TOTAL		9,31	9,31	9,31		9,31	2.170,62	2.170,62	2.170,62	2.170,62

APLICACIÓN DE REDUCCIONES Y PENALIZACIONES

GRUPO DE PAGO	Importe Calculado	Importe prereduc.	Criterios de subvencionabilidad y compromisos	Presentación tardía	Omisión declaración	Condicionalidad	IMPORTE (Euros)
							RESUELTO
HERBÁCEOS	936,08	936,08	0,00	0,00	0,00	0,00	936,08
OLIVAR	1.234,54	1.234,54	0,00	0,00	0,00	0,00	1.234,54
TOTAL	2.170,62	2.170,62					2.170,62

RESUMEN DE PAGOS

	RESUELTO	FEADER	MAPA	CAPADR
HERBÁCEOS - Pago realizado	936,08 €	795,67 €	91,83 €	48,58 €
OLIVAR - Pago realizado	1.234,54 €	1.049,36 €	121,11 €	64,07 €
TOTAL	2.170,62 €	1.845,03 €	212,94 €	112,65 €

RECINTOS RESUELTOS

REE	REFERENCIA SIGPAC	CULTIVO DESCRIPCIÓN CULTIVO	S/R G.PAGO	PEND. MEDIA (%)	SUP. DEC. ADMISIBLE (ha)	SUP. COMPROM. (ha)	SUP. AJUSTADA COMPR.(1) (ha)	SUP. CONV. SIGPAC (ha)	SUP. CERTIF. (ha)	SUP. CAMPO (ha)	SUP. CAMPO DETER. CULT. DECLARADO (ha)	SUP. DEC. REDUCIDA (ha)	SUP. RESUELTA (ha)
5316169	23-037-005-00564-001	5000 CEBADA-SIN VARIEDAD	S	416	7,70	0,68	0,68	0,68	0,68			0,68	0,68
5316176	23-037-005-00478-001	5000 CEBADA-SIN VARIEDAD	S	416	7,30	0,52	0,52	0,52	0,52			0,52	0,52
5316182	23-037-005-00318-001	5000 CEBADA-SIN VARIEDAD	S	416	8,30	1,41	1,41	1,41	1,41			1,41	1,41
5316194	23-037-005-00280-001	5000 CEBADA-SIN VARIEDAD	S	416	4,90	0,47	0,47	0,47	0,47			0,47	0,47
5316195	23-037-005-00279-001	5000 CEBADA-SIN VARIEDAD	S	416	4,00	1,11	1,11	1,11	1,11			1,11	1,11
5316197	23-037-005-00557-001	5000 CEBADA-SIN VARIEDAD	S	416	4,90	0,06	0,06	0,06	0,06			0,06	0,06
5316198	23-037-005-00161-001	5000 CEBADA-SIN VARIEDAD	S	416	9,60	0,29	0,29	0,29	0,29			0,29	0,29
5316201	23-037-005-00159-001	5000 CEBADA-SIN VARIEDAD	S	416	10,10	0,27	0,27	0,27	0,27			0,27	0,27
5316227	23-037-006-00090-002	1000 TRIGO BLANDO-SIN VARIEDAD	S	416	5,60	0,35	0,35	0,35	0,35			0,35	0,35
5316354	23-037-013-00327-001	101010 OLIVAR-PICUAL	S	419	11,20	0,78	0,78	0,78	0,78			0,78	0,78
5316357	23-037-013-00015-001	101010 OLIVAR-PICUAL	S	419	11,80	0,58	0,58	0,58	0,58			0,58	0,58
5316359	23-037-005-00270-001	101010 OLIVAR-PICUAL	S	419	3,30	0,68	0,68	0,68	0,68			0,68	0,68
5316361	23-037-005-00277-001	101010 OLIVAR-PICUAL	S	419	6,00	0,42	0,42	0,42	0,42			0,42	0,42
5322017	23-037-005-00271-001	101010 OLIVAR-PICUAL	S	419	3,20	0,37	0,37	0,37	0,37			0,37	0,37
5322066	23-037-005-00273-001	101010 OLIVAR-PICUAL	S	419	4,10	0,58	0,58	0,58	0,58			0,58	0,58
5322071	23-037-005-00274-002	101010 OLIVAR-PICUAL	S	419	4,60	0,06	0,06	0,06	0,06			0,06	0,06
5322073	23-037-005-00275-001	101010 OLIVAR-PICUAL	S	419	5,30	0,11	0,11	0,11	0,11			0,11	0,11
5322077	23-037-005-00303-001	101010 OLIVAR-PICUAL	S	419	10,80	0,57	0,57	0,57	0,57			0,57	0,57

(1) Superficie declarada admisible ajustada con la superficie comprometida.
(2) Factor de penalización valorando el alcance para el tipo de compromiso.Puede verificar la integridad de una copia de este documento mediante la lectura del código QR adjunto o mediante el acceso a la dirección <https://ws050.juntadeandalucia.es/verificarFirma> indicando el código de VERIFICACIÓN

FIRMADO POR

RAQUEL MARIA ESPIN CRESPO

17/12/2024

VERIFICACIÓN

Pk2jm6UYDU9J72AMTZUYRN3GET48NG

PÁG. 7438/9349



**INCIDENCIAS****INCIDENCIA DESCRIPCIÓN**

- 75022 No autoriza a que, en caso de la devolución por la entidad financiera (retrocesión bancaria) del pago en la cuenta corriente consignada en la solicitud y que está debidamente registrada en el sistema contable GIRO de la Junta de Andalucía, se proceda al pago en cualquier otra cuenta corriente de la titularidad del solicitante vigente en dicho sistema contable.
- 100421 Recinto declarado por error para una operación de la 6503, que se ha corregido de oficio marcando la operación correcta, de acuerdo con la fecha de inscripción del recinto en la producción ecológica.
- Ref:5316201 Recinto:23-037-005-00159-00001 Cultivo:5000 CEBADA-SIN VARIEDAD Secano
- Ref:5316198 Recinto:23-037-005-00161-00001 Cultivo:5000 CEBADA-SIN VARIEDAD Secano
- Ref:5316195 Recinto:23-037-005-00279-00001 Cultivo:5000 CEBADA-SIN VARIEDAD Secano
- Ref:5316194 Recinto:23-037-005-00280-00001 Cultivo:5000 CEBADA-SIN VARIEDAD Secano
- Ref:5316182 Recinto:23-037-005-00318-00001 Cultivo:5000 CEBADA-SIN VARIEDAD Secano
- Ref:5316176 Recinto:23-037-005-00478-00001 Cultivo:5000 CEBADA-SIN VARIEDAD Secano
- Ref:5316197 Recinto:23-037-005-00557-00001 Cultivo:5000 CEBADA-SIN VARIEDAD Secano
- Ref:5316169 Recinto:23-037-005-00564-00001 Cultivo:5000 CEBADA-SIN VARIEDAD Secano
- Ref:5316227 Recinto:23-037-006-00090-00002 Cultivo:1000 TRIGO BLANDO-SIN VARIEDAD Secano

(1) Superficie declarada admisible ajustada con la superficie comprometida.
(2) Factor de penalización valorando el alcance para el tipo de compromiso.

Puede verificar la integridad de una copia de este documento mediante la lectura del código QR adjunto o mediante el acceso a la dirección <https://ws050.juntadeandalucia.es/verificarFirma> indicando el código de VERIFICACIÓN

FIRMADO POR

RAQUEL MARIA ESPIN CRESPO

17/12/2024

VERIFICACIÓN

Pk2jm6UYDU9J72AMTZUYRN3GET48NG

PÁG. 7439/9349



**APELLIDOS Y NOMBRE / RAZÓN SOCIAL**

OCHANDO DELGADO MATEO JESUS

NIF

***0316*

EXPEDIENTE

1208296

ANUALIDAD DE PAGO

1ª

IMPORTES POR ANUALIDAD

	2023	2024	2025	2026	2027
IMPORTE MÁXIMO SUBVENCIONABLE	9.555,06 €	9.555,06 €	9.555,06 €	7.962,55 €	7.962,55 €
IMPORTE MEDIO DE TRANSFERENCIA (€/ha)	297,48 €	297,48 €	297,48 €	247,90 €	247,90 €

RESUMEN DE UNIDADES

Cód	GRUPO DE PAGO	Sup. Dec. Admisible (ha)	Sup. Comprometida (ha)	Sup. ajustada compromiso (1) (ha)	% sobredec.	Sup. Resuelta (ha)	Importe Declarado	Importe Topado	Importe Resuelto	Importe tras sobredec.
419	OLIVAR	32,12		32,12	0,00	32,12	9.555,06	9.555,06	9.555,06	9.555,06
TOTAL		32,12	32,12	32,12		32,12	9.555,06	9.555,06	9.555,06	9.555,06

APLICACIÓN DE REDUCCIONES Y PENALIZACIONES

GRUPO DE PAGO	Importe Calculado	Importe prereduc.	Criterios de subvencionabilidad y compromisos	Presentación tardía	Omisión declaración	Condicionalidad	IMPORTE (Euros) RESUELTO
OLIVAR	9.555,06	9.555,06	0,00	0,00	0,00	0,00	9.555,06
TOTAL	9.555,06	9.555,06					9.555,06

RESUMEN DE PAGOS**IMPORTE (Euros)**

	RESUELTO	FEADER	MAPA	CAPADR
OLIVAR - Pago realizado	9.555,06 €	8.121,80 €	937,35 €	495,91 €

(1) Superficie declarada admisible ajustada con la superficie comprometida.
 (2) Factor de penalización valorando el alcance para el tipo de compromiso.

Puede verificar la integridad de una copia de este documento mediante la lectura del código QR adjunto o mediante el acceso a la dirección <https://ws050.juntadeandalucia.es/verificarFirma> indicando el código de VERIFICACIÓN

FIRMADO POR	RAQUEL MARIA ESPIN CRESPO	17/12/2024	
VERIFICACIÓN	Pk2jm6UYDU9J72AMTZUYRN3GET48NG	PÁG. 7440/9349	



RECINTOS RESUELTOS

Table with columns: REF, REFERENCIA SIGPAC, CULTIVO DESCRIPCIÓN CULTIVO, S/R G.PAGO, PEND. MEDIA (%), SUP. DEC. ADMISIBLE (ha), SUP. COMPROM. (ha), SUP. AJUSTADA (ha), SUP. CONV. SIGPAC (ha), SUP. CERTIF. (ha), SUP. CAMPO (ha), SUP. CAMPO DEDECLARADO (ha), SUP. DEC. REDUCIDA (ha), SUP. RESUETA (ha)

(1) Superficie declarada admisible ajustada con la superficie comprometida. (2) Factor de penalización valorando el alcance para el tipo de compromiso.

Puede verificar la integridad de una copia de este documento mediante la lectura del código QR adjunto o mediante el acceso a la dirección https://ws050.juntadeandalucia.es/verificarFirma indicando el código de VERIFICACIÓN

FIRMADO POR

RAQUEL MARIA ESPIN CRESPO

17/12/2024

VERIFICACIÓN

Pk2jm6UYDU9J72AMTZUYRN3GET48NG

PÁG. 7441/9349



**INCIDENCIAS****INCIDENCIA DESCRIPCIÓN**

- 4251 Comunal Línea de declaración de la solicitud con solape de superficie gráfica con recintos de declaraciones de aparcerías comunales ya registradas.
Ref:-1597150 Recinto:23-023-003-00256-00002 Cultivo:101010 OLIVAR-PICUAL Secano Superficie solapada (Hectáreas):0,07 Código de Recinto de Solape:4253348 Número de Expediente de Solape:0112022526
- 100412 Número de hectáreas validadas inferior a la superficie mínima permitida por el grupo de cultivo (Anexo I. Criterios de Subvencionabilidad. Orden 28 de marzo de 2023).
Sup. Resuelta:0 Grupo de Pago:FRUTALES SECANO
- 100413 Recinto perteneciente a grupo de cultivo que no cumple con la superficie mínima requerida (Anexo I. Criterios de Subvencionabilidad. Orden 28 de marzo de 2023).
Ref:6910721 Recinto:23-023-006-00147-00002 Cultivo:104007 ALMENDROS-COMUNA Secano Sup. Declarada:0,68 Superficie Resolver:0,68
Ref:6910722 Recinto:23-023-006-00147-00003 Cultivo:104007 ALMENDROS-COMUNA Secano Sup. Declarada:0,06 Superficie Resolver:0,06
Ref:6910724 Recinto:23-023-006-00147-00009 Cultivo:104007 ALMENDROS-COMUNA Secano Sup. Declarada:0,29 Superficie Resolver:0,29
Ref:6910725 Recinto:23-023-006-00147-00010 Cultivo:104007 ALMENDROS-COMUNA Secano Sup. Declarada:0,06 Superficie Resolver:0,06
- 100424 Solicita recinto que no está comprometido para la operación.
Ref:-1597150 Recinto:23-023-003-00256-00002 Cultivo:101010 OLIVAR-PICUAL Secano
Ref:170000006786344 Recinto:23-023-004-00094-00001 Cultivo:110021 CEREZOS-BURLAT Secano

(1) Superficie declarada admisible ajustada con la superficie comprometida.
(2) Factor de penalización valorando el alcance para el tipo de compromiso.

Puede verificar la integridad de una copia de este documento mediante la lectura del código QR adjunto o mediante el acceso a la dirección <https://ws050.juntadeandalucia.es/verificarFirma> indicando el código de VERIFICACIÓN

FIRMADO POR

RAQUEL MARIA ESPIN CRESPO

17/12/2024

VERIFICACIÓN

Pk2jm6UYDU9J72AMTZUYRN3GET48NG

PÁG. 7442/9349





APELLIDOS Y NOMBRE / RAZÓN SOCIAL

OLEOCABIEDES S.L.

NIF
***8518*

EXPEDIENTE
1184276

ANUALIDAD DE PAGO
1ª

IMPORTES POR ANUALIDAD

	2023	2024	2025	2026	2027
IMPORTE MÁXIMO SUBVENCIONABLE	11.899,20 €	11.899,20 €	11.899,20 €	9.916,00 €	9.916,00 €
IMPORTE MEDIO DE TRANSFERENCIA (€/ha)	297,48 €	297,48 €	297,48 €	247,90 €	247,90 €

RESUMEN DE UNIDADES

Cód	GRUPO DE PAGO	Sup. Dec. Admisible (ha)	Sup. Comprometida (ha)	Sup. ajustada compromiso (1) (ha)	% sobredec.	Sup. Resuelta (ha)	Importe Declarado	Importe Topado	Importe Resuelto	Importe tras sobredec.
419	OLIVAR	60,91		40,00	0,00	40,00	11.899,20	11.899,20	11.899,20	11.899,20
TOTAL		60,91	40,00	40,00		40,00	11.899,20	11.899,20	11.899,20	11.899,20

APLICACIÓN DE REDUCCIONES Y PENALIZACIONES

GRUPO DE PAGO	Importe Calculado	Importe prerreduc.	Criterios de subvencionabilidad y compromisos	Presentación tardía	Omisión declaración	Condicionalidad	IMPORTE (Euros) RESUELTO
OLIVAR	11.899,20	11.899,20	0,00	0,00	0,00	0,00	11.899,20
TOTAL	11.899,20	11.899,20					11.899,20

RESUMEN DE PAGOS

	RESUELTO	FEADER	MAPA	CAPADR
OLIVAR - Pago realizado	11.899,20 €	10.114,32 €	1.167,31 €	617,57 €

RECINTOS RESUELTOS

REF.	REFERENCIA SIGPAC	CULTIVO DESCRIPCIÓN CULTIVO	S/R G.PAGO	PEND. MEDIA (%)	SUP. DEC. ADMISIBLE (ha)	SUP. COMPROM. (ha)	SUP. AJUSTADA COMPR.(1) (ha)	SUP. CONY. SIGPAC (ha)	SUP. CERTIE (ha)	SUP. CAMPO (ha)	SUP. CAMPO DETER. CULT. DECLARADO (ha)	SUP. DEC. REDUCIDA (ha)	SUP. RESUELTA (ha)
-1585556	23-028-003-00121-001	101011 OLIVAR-ROYAL	S	419	15,90	19,90	19,90	19,90	20,11			19,90	19,90
1700000005975439	23-028-003-00123-001	101011 OLIVAR-ROYAL	R	419	12,80	5,92	5,91	5,91	5,91			5,91	5,91
1700000005975443	23-028-003-00327-001	101011 OLIVAR-ROYAL	R	419	11,60	1,82	1,82	1,82	1,82			1,82	1,82
1700000005975451	23-066-010-00229-001	101011 OLIVAR-ROYAL	R	419	17,10	2,15	2,15	2,15	2,15			2,15	2,15
1700000005975454	23-028-003-00205-002	101011 OLIVAR-ROYAL	S	419	20,50	0,56	0,56	0,56	0,56			0,56	0,56
1700000005975456	23-028-003-00191-001	101011 OLIVAR-ROYAL	R	419	5,00	1,98	1,98	1,98	1,98			1,98	1,98
1700000005975457	23-028-003-00203-001	101011 OLIVAR-ROYAL	S	419	12,40	1,66	1,66	1,66	1,66			1,66	1,66
1700000005975482	23-066-010-00229-002	101011 OLIVAR-ROYAL	S	419	11,70	3,77	3,77	3,77	3,77			3,77	3,77
1700000005975484	23-066-010-00292-002	101011 OLIVAR-ROYAL	S	419	12,10	0,96	0,96	0,96	0,96			0,96	0,96
1700000005975485	23-066-019-00123-001	101011 OLIVAR-ROYAL	S	419	11,40	1,80	1,80	1,80	1,80			1,80	1,80
1700000005975491	23-028-003-00122-001	101011 OLIVAR-ROYAL	S	419	9,30	10,09	10,09	10,09	10,09			10,09	10,09
1700000005975499	23-028-003-00141-001	101011 OLIVAR-ROYAL	R	419	10,10	9,76	9,76	9,76	9,76			9,76	9,76
1700000005975500	23-028-003-00134-002	101011 OLIVAR-ROYAL	R	419	5,60	0,54	0,54	0,54	0,54			0,54	0,54

INCIDENCIAS

INCIDENCIA DESCRIPCIÓN

- 100421 Recinto declarado por error para una operación de la 6503, que se ha corregido de oficio marcando la operación correcta, de acuerdo con la fecha de inscripción del recinto en la producción ecológica.
 Ref:-1585556 Recinto:23-028-003-00121-00001 Cultivo:101011 OLIVAR-ROYAL Secano
 Ref:1700000005975491 Recinto:23-028-003-00122-00001 Cultivo:101011 OLIVAR-ROYAL Secano
 Ref:1700000005975439 Recinto:23-028-003-00123-00001 Cultivo:101011 OLIVAR-ROYAL Regadío
 Ref:1700000005975500 Recinto:23-028-003-00134-00002 Cultivo:101011 OLIVAR-ROYAL Regadío
 Ref:1700000005975499 Recinto:23-028-003-00141-00001 Cultivo:101011 OLIVAR-ROYAL Regadío
 Ref:1700000005975456 Recinto:23-028-003-00191-00001 Cultivo:101011 OLIVAR-ROYAL Regadío
 Ref:1700000005975457 Recinto:23-028-003-00203-00001 Cultivo:101011 OLIVAR-ROYAL Secano
 Ref:1700000005975454 Recinto:23-028-003-00205-00002 Cultivo:101011 OLIVAR-ROYAL Secano
 Ref:1700000005975443 Recinto:23-028-003-00327-00001 Cultivo:101011 OLIVAR-ROYAL Regadío
 Ref:1700000005975451 Recinto:23-066-010-00229-00001 Cultivo:101011 OLIVAR-ROYAL Regadío
 Ref:1700000005975482 Recinto:23-066-010-00229-00002 Cultivo:101011 OLIVAR-ROYAL Secano
 Ref:1700000005975484 Recinto:23-066-010-00292-00002 Cultivo:101011 OLIVAR-ROYAL Secano
 Ref:1700000005975485 Recinto:23-066-019-00123-00001 Cultivo:101011 OLIVAR-ROYAL Secano

(1) Superficie declarada admisible ajustada con la superficie comprometida.
 (2) Factor de penalización valorando el alcance para el tipo de compromiso.

Puede verificar la integridad de una copia de este documento mediante la lectura del código QR adjunto o mediante el acceso a la dirección https://ws050.juntadeandalucia.es/verificarFirma indicando el código de VERIFICACIÓN			
FIRMADO POR	RAQUEL MARIA ESPIN CRESPO	17/12/2024	
VERIFICACIÓN	Pk2jm6UYDU9J72AMTZUYRN3GET48NG	PÁG. 7443/9349	

**APELLIDOS Y NOMBRE / RAZÓN SOCIAL**

OLEOHIGUERA S.L.

NIF
***4397*EXPEDIENTE
1244078**ANUALIDAD DE PAGO**

1ª

IMPORTES POR ANUALIDAD

	2023	2024	2025	2026	2027
IMPORTE MÁXIMO SUBVENCIONABLE	2.079,39 €	2.079,39 €	2.079,39 €	1.732,82 €	1.732,82 €
IMPORTE MEDIO DE TRANSFERENCIA (€/ha)	297,48 €	297,48 €	297,48 €	247,90 €	247,90 €

RESUMEN DE UNIDADES

Cód	GRUPO DE PAGO	Sup. Dec. Admisible (ha)	Sup. Comprometida (ha)	Sup. ajustada compromiso (1) (ha)	% sobredec.	Sup. Resuelta (ha)	Importe Declarado	Importe Topado	Importe Resuelto	Importe tras sobredec.
419	OLIVAR	6,99		6,99	0,00	6,99	2.079,39	2.079,39	2.079,39	2.079,39
TOTAL		6,99	6,99	6,99		6,99	2.079,39	2.079,39	2.079,39	2.079,39

APLICACIÓN DE REDUCCIONES Y PENALIZACIONES

GRUPO DE PAGO	Importe Calculado	Importe prereduc.	Criterios de subvencionabilidad y compromisos	Presentación tardía	Omisión declaración	Condicionalidad	IMPORTE (Euros) RESUELTO
OLIVAR	2.079,39	2.079,39	0,00	0,00	0,00	0,00	2.079,39
TOTAL	2.079,39	2.079,39					2.079,39

RESUMEN DE PAGOS**IMPORTE (Euros)**

	RESUELTO	FEADER	MAPA	CAPADR
OLIVAR - Pago realizado	2.079,39 €	1.767,48 €	203,99 €	107,92 €

RECINTOS RESUELTOS

REF.	REFERENCIA SIGPAC	CULTIVO	DESCRIPCIÓN CULTIVO	S/R	G.PAGO	PEND. MEDIA (%)	SUP. DEC. ADMISIBLE (ha)	SUP. COMPROM. (ha)	SUP. AJUSTADA COMPR.(1) (ha)	SUP. CONY. SIGPAC (ha)	SUP. CERTIE (ha)	SUP. CAMPO (ha)	SUP. CAMPO DETER. CULT. DECLARADO (ha)	SUP. DEC. REDUCIDA (ha)	SUP. RESUELTA (ha)
4596838	23-032-004-00019-004	101010	OLIVAR-PICUAL	R	419	15,50	2,59	2,59	2,59		2,59			2,59	2,59
4596839	23-032-004-00018-001	101010	OLIVAR-PICUAL	R	419	8,80	4,40	4,40	4,40		4,40			4,40	4,40

(1) Superficie declarada admisible ajustada con la superficie comprometida.
(2) Factor de penalización valorando el alcance para el tipo de compromiso.

Puede verificar la integridad de una copia de este documento mediante la lectura del código QR adjunto o mediante el acceso a la dirección <https://ws050.juntadeandalucia.es/verificarFirma> indicando el código de VERIFICACIÓN

FIRMADO POR

RAQUEL MARIA ESPIN CRESPO

17/12/2024

VERIFICACIÓN

Pk2jm6UYDU9J72AMTZUYRN3GET48NG

PÁG. 7444/9349



**APELLIDOS Y NOMBRE / RAZÓN SOCIAL**

OLEO-VIVO S.L.

NIF
2750EXPEDIENTE**
1263643**ANUALIDAD DE PAGO**

1ª

IMPORTES POR ANUALIDAD

	2023	2024	2025	2026	2027
IMPORTE MÁXIMO SUBVENCIONABLE	1.677,79 €	1.677,79 €	1.677,79 €	1.398,16 €	1.398,16 €
IMPORTE MEDIO DE TRANSFERENCIA (€/ha)	297,48 €	297,48 €	297,48 €	247,90 €	247,90 €

RESUMEN DE UNIDADES

Cód	GRUPO DE PAGO	Sup. Dec. Admisible (ha)	Sup. Comprometida (ha)	Sup. ajustada compromiso (1) (ha)	% sobredec.	Sup. Resuelta (ha)	Importe Declarado	Importe Topado	Importe Resuelto	Importe tras sobredec.
419	OLIVAR	5,64		5,64	0,00	5,64	1.677,79	1.677,79	1.677,79	1.677,79
TOTAL		5,64	5,64	5,64		5,64	1.677,79	1.677,79	1.677,79	1.677,79

APLICACIÓN DE REDUCCIONES Y PENALIZACIONES

GRUPO DE PAGO	Importe Calculado	Importe prereduc.	Criterios de subvencionabilidad y compromisos	Presentación tardía	Omisión declaración	Condicionalidad	IMPORTE (Euros) RESUELTO
OLIVAR	1.677,79	1.677,79	0,00	0,00	0,00	0,00	1.677,79
TOTAL	1.677,79	1.677,79					1.677,79

RESUMEN DE PAGOS**IMPORTE (Euros)**

	RESUELTO	FEADER	MAPA	CAPADR
OLIVAR - Pago realizado	1.677,79 €	1.426,12 €	164,59 €	87,08 €

RECINTOS RESUELTOS

REF.	REFERENCIA SIGPAC	CULTIVO	DESCRIPCIÓN CULTIVO	S/R G.PAGO	PEND. MEDIA (%)	SUP. DEC. ADMISIBLE (ha)	SUP. COMPROM. (ha)	SUP. AJUSTADA COMPR.(1) (ha)	SUP. CONY. SIGPAC (ha)	SUP. CERTIE (ha)	SUP. CAMPO (ha)	SUP. CAMPO DETER. CULT. DECLARADO (ha)	SUP. DEC. REDUCIDA (ha)	SUP. RESUELTA (ha)
5305391	23-041-004-00006-002	101003	OLIVAR-ARBEQUINA	S 419	4,30	2,23	2,23	2,23	2,23	2,23			2,23	2,23
5305393	23-041-004-00174-004	101003	OLIVAR-ARBEQUINA	S 419	5,20	2,41	2,41	2,41	2,41	2,41			2,41	2,41
5305394	23-041-003-00245-001	101003	OLIVAR-ARBEQUINA	S 419	6,80	0,20	0,20	0,20	0,20	0,20			0,20	0,20
5305397	23-041-004-00008-005	101003	OLIVAR-ARBEQUINA	S 419	3,60	0,06	0,06	0,06	0,06	0,06			0,06	0,06
5305398	23-041-004-00008-006	101003	OLIVAR-ARBEQUINA	S 419	3,50	0,31	0,31	0,31	0,31	0,31			0,31	0,31
5305402	23-041-004-00008-001	101010	OLIVAR-PICUAL	S 419	6,60	0,43	0,43	0,43	0,43	0,43			0,43	0,43

(1) Superficie declarada admisible ajustada con la superficie comprometida.
(2) Factor de penalización valorando el alcance para el tipo de compromiso.Puede verificar la integridad de una copia de este documento mediante la lectura del código QR adjunto o mediante el acceso a la dirección <https://ws050.juntadeandalucia.es/verificarFirma> indicando el código de VERIFICACIÓN

FIRMADO POR

RAQUEL MARIA ESPIN CRESPO

17/12/2024

VERIFICACIÓN

Pk2jm6UYDU9J72AMTZUYRN3GET48NG

PÁG. 7445/9349



**APELLIDOS Y NOMBRE / RAZÓN SOCIAL**

OLMO RAYO JOSE MANUEL

NIF

***7979*

EXPEDIENTE

1197756

ANUALIDAD DE PAGO

1ª

IMPORTE POR ANUALIDAD

	2023	2024	2025	2026	2027
IMPORTE MÁXIMO SUBVENCIONABLE	559,26 €	559,26 €	559,26 €	466,05 €	466,05 €
IMPORTE MEDIO DE TRANSFERENCIA (€/ha)	297,48 €	297,48 €	297,48 €	247,90 €	247,90 €

RESUMEN DE UNIDADES

Cód	GRUPO DE PAGO	Sup. Dec. Admisible (ha)	Sup. Comprometida (ha)	Sup. ajustada compromiso (1) (ha)	% sobredec.	Sup. Resuelta (ha)	Importe Declarado	Importe Topado	Importe Resuelto	Importe tras sobredec.
419	OLIVAR	1,88		1,88	0,00	1,88	559,26	559,26	559,26	559,26
TOTAL		1,88	1,88	1,88		1,88	559,26	559,26	559,26	559,26

APLICACIÓN DE REDUCCIONES Y PENALIZACIONES

GRUPO DE PAGO	Importe Calculado	Importe prereduc.	Criterios de subvencionabilidad y compromisos	Presentación tardía	Omisión declaración	Condicionalidad	IMPORTE (Euros) RESUELTO
OLIVAR	559,26	559,26	0,00	0,00	1,00	0,00	553,67
TOTAL	559,26	559,26					553,67

RESUMEN DE PAGOS**IMPORTE (Euros)**

	RESUELTO	FEADER	MAPA	CAPADR
OLIVAR - Pago realizado	553,67 €	470,62 €	54,32 €	28,73 €

RECINTOS RESUELTOS

REF.	REFERENCIA SIGPAC	CULTIVO	DESCRIPCIÓN CULTIVO	S/R G.PAGO	PEND. MEDIA (%)	SUP. DEC. ADMISIBLE (ha)	SUP. COMPROM. (ha)	SUP. AJUSTADA COMPR.(1) (ha)	SUP. CONY. SIGPAC (ha)	SUP. CERTIE (ha)	SUP. CAMPO (ha)	SUP. CAMPO DETER. CULT. DECLARADO (ha)	SUP. DEC. REDUCIDA (ha)	SUP. RESUELTA (ha)
-1067878	23-019-010-00454-005	101010	OLIVAR-PICUAL	S 419	53,10	0,06	0,06	0,06		0,06			0,06	0,06
-1067877	23-019-010-00061-003	101010	OLIVAR-PICUAL	S 419	31,70	0,03	0,03	0,03		0,03			0,03	0,03
5268651	23-019-010-00055-004	101010	OLIVAR-PICUAL	S 419	14,80	0,01	0,01	0,01		0,01			0,01	0,01
1700000004502366	18-107-001-00495-001	101010	OLIVAR-PICUAL	S 419	13,70	0,39	0,39	0,39		0,39			0,39	0,39
1700000004502367	18-107-001-00496-001	101010	OLIVAR-PICUAL	S 419	26,40	0,31	0,31	0,31		0,31			0,31	0,31
1700000004502368	23-019-010-00055-001	101010	OLIVAR-PICUAL	S 419	39,00	0,08	0,08	0,08		0,08			0,08	0,08
1700000004502369	23-019-010-00061-001	101010	OLIVAR-PICUAL	S 419	49,30	0,39	0,39	0,39		0,39			0,39	0,39
1700000004502370	23-019-010-00454-001	101010	OLIVAR-PICUAL	S 419	54,40	0,61	0,61	0,61		0,61			0,61	0,61

(1) Superficie declarada admisible ajustada con la superficie comprometida.
(2) Factor de penalización valorando el alcance para el tipo de compromiso.Puede verificar la integridad de una copia de este documento mediante la lectura del código QR adjunto o mediante el acceso a la dirección <https://ws050.juntadeandalucia.es/verificarFirma> indicando el código de VERIFICACIÓN

FIRMADO POR

RAQUEL MARIA ESPIN CRESPO

17/12/2024

VERIFICACIÓN

Pk2jm6UYDU9J72AMTZUYRN3GET48NG

PÁG. 7446/9349



**INCIDENCIAS****INCIDENCIA DESCRIPCIÓN**

256	Solicitud con recintos no declarados en campaña actual con una reducción por omisión de superficie superior al 3% CÓDIGO PARA EL PORCENTAJE DE REDUCCIÓN POR OMISIÓN QUE CORRESPONDE A LA SOLICITUD:1
3790	Recinto declarado inactivo Ref:6866717 Recinto:23-019-010-00453-00006 Cultivo: -
4272	Verifica que las líneas de declaración de las Solicitudes Únicas no tienen solapes con la capa de Retroactividad Gráfica (ambas de la misma campaña) a nivel de expediente/línea de declaración gráfica de la solicitud. Ref:6855061 Recinto:23-064-005-00309-00054 Cultivo: - Agregado de la referencia del recinto.:0 Zona de la referencia del recinto.:0 Superficie solapada.:0,02 Id. Incid.:101007335
100420	Expediente que declara recintos pertenecientes al grupo de pago de Pastos que no tiene explotaciones ganaderas válidas para la Operación.
100424	Solicita recinto que no está comprometido para la operación. Ref:6866717 Recinto:23-019-010-00453-00006 Cultivo:101010 OLIVAR-PICUAL Secano Ref:6854267 Recinto:23-064-004-00326-00023 Cultivo:62000 PASTOS PERMANENTES DE 5 O MAS AÑOS-SIN VARIEDAD Secano Ref:6855060 Recinto:23-064-005-00309-00045 Cultivo:62000 PASTOS PERMANENTES DE 5 O MAS AÑOS-SIN VARIEDAD Secano Ref:6855061 Recinto:23-064-005-00309-00054 Cultivo:62000 PASTOS PERMANENTES DE 5 O MAS AÑOS-SIN VARIEDAD Secano Ref:6855062 Recinto:23-064-005-00309-00055 Cultivo:62000 PASTOS PERMANENTES DE 5 O MAS AÑOS-SIN VARIEDAD Secano Ref:6855063 Recinto:23-064-005-00309-00056 Cultivo:62000 PASTOS PERMANENTES DE 5 O MAS AÑOS-SIN VARIEDAD Secano Ref:6855064 Recinto:23-064-005-00309-00057 Cultivo:62000 PASTOS PERMANENTES DE 5 O MAS AÑOS-SIN VARIEDAD Secano Ref:6855065 Recinto:23-064-005-00309-00058 Cultivo:62000 PASTOS PERMANENTES DE 5 O MAS AÑOS-SIN VARIEDAD Secano Ref:6855066 Recinto:23-064-005-00309-00061 Cultivo:62000 PASTOS PERMANENTES DE 5 O MAS AÑOS-SIN VARIEDAD Secano Ref:6855067 Recinto:23-064-005-00309-00140 Cultivo:62000 PASTOS PERMANENTES DE 5 O MAS AÑOS-SIN VARIEDAD Secano Ref:6855068 Recinto:23-064-005-00309-00141 Cultivo:62000 PASTOS PERMANENTES DE 5 O MAS AÑOS-SIN VARIEDAD Secano Ref:6855072 Recinto:23-064-007-00082-00001 Cultivo:62000 PASTOS PERMANENTES DE 5 O MAS AÑOS-SIN VARIEDAD Secano Ref:6855069 Recinto:23-064-007-00176-00001 Cultivo:62000 PASTOS PERMANENTES DE 5 O MAS AÑOS-SIN VARIEDAD Secano Ref:6855070 Recinto:23-064-007-00176-00002 Cultivo:62000 PASTOS PERMANENTES DE 5 O MAS AÑOS-SIN VARIEDAD Secano

(1) Superficie declarada admisible ajustada con la superficie comprometida.
(2) Factor de penalización valorando el alcance para el tipo de compromiso.

Puede verificar la integridad de una copia de este documento mediante la lectura del código QR adjunto o mediante el acceso a la dirección <https://ws050.juntadeandalucia.es/verificarFirma> indicando el código de VERIFICACIÓN

FIRMADO POR	RAQUEL MARIA ESPIN CRESPO	17/12/2024
VERIFICACIÓN	Pk2jm6UYDU9J72AMTZUYRN3GET48NG	PÁG. 7447/9349



**APELLIDOS Y NOMBRE / RAZÓN SOCIAL**

OROZCO LUNA SALVADOR

NIF

***1183*

EXPEDIENTE

1020328

ANUALIDAD DE PAGO

1ª

IMPORTES POR ANUALIDAD

	2023	2024	2025	2026	2027
IMPORTE MÁXIMO SUBVENCIONABLE	719,90 €	719,90 €	719,90 €	599,92 €	599,92 €
IMPORTE MEDIO DE TRANSFERENCIA (€/ha)	297,48 €	297,48 €	297,48 €	247,90 €	247,90 €

RESUMEN DE UNIDADES

Cód	GRUPO DE PAGO	Sup. Dec. Admisible (ha)	Sup. Comprometida (ha)	Sup. ajustada compromiso (1) (ha)	% sobredec.	Sup. Resuelta (ha)	Importe Declarado	Importe Topado	Importe Resuelto	Importe tras sobredec.
419	OLIVAR	2,42		2,42	0,00	2,42	719,90	719,90	719,90	719,90
TOTAL		2,42	2,42	2,42		2,42	719,90	719,90	719,90	719,90

APLICACIÓN DE REDUCCIONES Y PENALIZACIONES

GRUPO DE PAGO	Importe Calculado	Importe prereduc.	Criterios de subvencionabilidad y compromisos	Presentación tardía	Omisión declaración	Condicionalidad	IMPORTE (Euros) RESUELTO
OLIVAR	719,90	719,90	0,00	0,00	0,00	0,00	719,90
TOTAL	719,90	719,90					719,90

RESUMEN DE PAGOS**IMPORTE (Euros)**

	RESUELTO	FEADER	MAPA	CAPADR
OLIVAR - Pago realizado	719,90 €	611,92 €	70,62 €	37,36 €

RECINTOS RESUELTOS

REF.	REFERENCIA SIGPAC	CULTIVO	DESCRIPCIÓN CULTIVO	S/R G.PAGO	PEND. MEDIA (%)	SUP. DEC. ADMISIBLE (ha)	SUP. COMPROM. (ha)	SUP. AJUSTADA COMPROM. (1) (ha)	SUP. CONY. SIGPAC (ha)	SUP. CERTIE (ha)	SUP. CAMPO (ha)	SUP. CAMPO DETER. CULT. DECLARADO (ha)	SUP. DEC. REDUCIDA (ha)	SUP. RESUELTA (ha)
-468014	23-097-001-00479-002	101010	OLIVAR-PICUAL	S 419	8,60	0,21	0,21	0,21	0,21	0,21			0,21	0,21
1700000004645112	23-097-029-00075-001	101010	OLIVAR-PICUAL	S 419	28,60	0,37	0,37	0,37	0,37	0,37			0,37	0,37
1700000004645116	23-097-029-00009-002	101010	OLIVAR-PICUAL	S 419	13,20	0,46	0,46	0,46	0,46	0,46			0,46	0,46
1700000004645118	23-097-029-00020-001	101010	OLIVAR-PICUAL	S 419	17,00	0,82	0,82	0,82	0,82	0,82			0,82	0,82
1700000004645119	23-097-029-00023-002	101010	OLIVAR-PICUAL	S 419	25,20	0,56	0,56	0,56	0,56	0,56			0,56	0,56

(1) Superficie declarada admisible ajustada con la superficie comprometida.
(2) Factor de penalización valorando el alcance para el tipo de compromiso.Puede verificar la integridad de una copia de este documento mediante la lectura del código QR adjunto o mediante el acceso a la dirección <https://ws050.juntadeandalucia.es/verificarFirma> indicando el código de VERIFICACIÓN

FIRMADO POR

RAQUEL MARIA ESPIN CRESPO

17/12/2024

VERIFICACIÓN

Pk2jm6UYDU9J72AMTZUYRN3GET48NG

PÁG. 7448/9349



**APELLIDOS Y NOMBRE / RAZÓN SOCIAL**

ORTAL MOLINA JUAN RAMON

NIF
5626EXPEDIENTE**
1066155**ANUALIDAD DE PAGO**
1ª**IMPORTES POR ANUALIDAD**

	2023	2024	2025	2026	2027
IMPORTE MÁXIMO SUBVENCIONABLE	5.235,65 €	5.235,65 €	5.235,65 €	4.363,04 €	4.363,04 €
IMPORTE MEDIO DE TRANSFERENCIA (€/ha)	297,48 €	297,48 €	297,48 €	247,90 €	247,90 €

RESUMEN DE UNIDADES

Cód	GRUPO DE PAGO	Sup. Dec. Admisible (ha)	Sup. Comprometida (ha)	Sup. ajustada compromiso (1) (ha)	% sobredec.	Sup. Resuelta (ha)	Importe Declarado	Importe Topado	Importe Resuelto	Importe tras sobredec.
419	OLIVAR	17,60		17,60	0,00	17,60	5.235,65	5.235,65	5.235,65	5.235,65
TOTAL		17,60	17,60	17,60		17,60	5.235,65	5.235,65	5.235,65	5.235,65

APLICACIÓN DE REDUCCIONES Y PENALIZACIONES

GRUPO DE PAGO	Importe Calculado	Importe prereduc.	Criterios de subvencionabilidad y compromisos	Presentación tardía	Omisión declaración	Condicionalidad	IMPORTE (Euros) RESUELTO
OLIVAR	5.235,65	5.235,65	0,00	0,00	0,00	0,00	5.235,65
TOTAL	5.235,65	5.235,65					5.235,65

RESUMEN DE PAGOS**IMPORTE (Euros)**

	RESUELTO	FEADER	MAPA	CAPADR
OLIVAR - Pago realizado	5.235,65 €	4.450,30 €	513,62 €	271,73 €

RECINTOS RESUELTOS

REF.	REFERENCIA SIGPAC	CULTIVO	DESCRIPCIÓN CULTIVO	S/R G.PAGO	PEND. MEDIA (%)	SUP. DEC. ADMISIBLE (ha)	SUP. COMPROM. (ha)	SUP. AJUSTADA COMPR.(1) (ha)	SUP. CONY. SIGPAC (ha)	SUP. CERTIE (ha)	SUP. CAMPO (ha)	SUP. CAMPO DETER. CULT. DECLARADO (ha)	SUP. DEC. REDUCIDA (ha)	SUP. RESUELTA (ha)
1700000005258556	23-092-034-00009-003	101010	OLIVAR-PICUAL	R 419	22,10	17,60	17,60	17,60		17,60			17,60	17,60

(1) Superficie declarada admisible ajustada con la superficie comprometida.
(2) Factor de penalización valorando el alcance para el tipo de compromiso.

Puede verificar la integridad de una copia de este documento mediante la lectura del código QR adjunto o mediante el acceso a la dirección <https://ws050.juntadeandalucia.es/verificarFirma> indicando el código de VERIFICACIÓN

FIRMADO POR

RAQUEL MARIA ESPIN CRESPO

17/12/2024

VERIFICACIÓN

Pk2jm6UYDU9J72AMTZUYRN3GET48NG

PÁG. 7449/9349





APELLIDOS Y NOMBRE / RAZÓN SOCIAL
ORTEGA MORENTE ISABEL Y CUATRO MÁS

IMPORTES POR ANUALIDAD

NIF ****3064* **EXPEDIENTE** 1240903 **ANUALIDAD DE PAGO** 1ª

	2023	2024	2025	2026	2027
IMPORTE MÁXIMO SUBVENCIONABLE	1.261,32 €	1.261,32 €	1.261,32 €	1.051,10 €	1.051,10 €
IMPORTE MEDIO DE TRANSFERENCIA (€/ha)	297,48 €	297,48 €	297,48 €	247,90 €	247,90 €

RESUMEN DE UNIDADES

Cód	GRUPO DE PAGO	Sup. Dec. Admisible (ha)	Sup. Comprometida (ha)	Sup. ajustada compromiso (1) (ha)	% sobredec.	Sup. Resuelta (ha)	Importe Declarado	Importe Topado	Importe Resuelto	Importe tras sobredec.
419	OLIVAR	4,24		4,24	0,00	4,24	1.261,32	1.261,32	1.261,32	1.261,32
TOTAL		4,24	4,24	4,24		4,24	1.261,32	1.261,32	1.261,32	1.261,32

APLICACIÓN DE REDUCCIONES Y PENALIZACIONES

GRUPO DE PAGO	Importe Calculado	Importe prereduc.	Criterios de subvencionabilidad y compromisos	Presentación tardía	Omisión declaración	Condicionalidad	IMPORTE (Euros) RESUELTO
OLIVAR	1.261,32	1.261,32	0,00	0,00	0,00	0,00	1.261,32
TOTAL	1.261,32	1.261,32					1.261,32

RESUMEN DE PAGOS**IMPORTE (Euros)**

	RESUELTO	FEADER	MAPA	CAPADR
OLIVAR - Pago realizado	1.261,32 €	1.072,12 €	123,74 €	65,46 €

RECINTOS RESUELTOS

REF.	REFERENCIA SIGPAC	CULTIVO	DESCRIPCIÓN CULTIVO	S/R	G.PAGO	PEND. MEDIA (%)	SUP. DEC. ADMISIBLE (ha)	SUP. COMPROM. (ha)	SUP. AJUSTADA COMPR.(1) (ha)	SUP. CONY. SIGPAC (ha)	SUP. CERTIE (ha)	SUP. CAMPO (ha)	SUP. CAMPO DETER. CULT. DECLARADO (ha)	SUP. DEC. REDUCIDA (ha)	SUP. RESUELTA (ha)
1700000005225692	23-900-033-00060-003	101010	OLIVAR-PICUAL	S	419	32,70	4,24	4,24	4,24		4,24			4,24	4,24

(1) Superficie declarada admisible ajustada con la superficie comprometida.
(2) Factor de penalización valorando el alcance para el tipo de compromiso.

Puede verificar la integridad de una copia de este documento mediante la lectura del código QR adjunto o mediante el acceso a la dirección <https://ws050.juntadeandalucia.es/verificarFirma> indicando el código de VERIFICACIÓN

FIRMADO POR	RAQUEL MARIA ESPIN CRESPO	17/12/2024
VERIFICACIÓN	Pk2jm6UYDU9J72AMTZUYRN3GET48NG	PÁG. 7450/9349



**APELLIDOS Y NOMBRE / RAZÓN SOCIAL**

ORTEGA SOTO PEDRO

NIF
2232EXPEDIENTE**
1279220**ANUALIDAD DE PAGO**
1ª**IMPORTES POR ANUALIDAD**

	2023	2024	2025	2026	2027
IMPORTE MÁXIMO SUBVENCIONABLE	452,17 €	452,17 €	452,17 €	376,81 €	376,81 €
IMPORTE MEDIO DE TRANSFERENCIA (€/ha)	297,48 €	297,48 €	297,48 €	247,90 €	247,90 €

RESUMEN DE UNIDADES

Cód	GRUPO DE PAGO	Sup. Dec. Admisible (ha)	Sup. Comprometida (ha)	Sup. ajustada compromiso (1) (ha)	% sobredec.	Sup. Resuelta (ha)	Importe Declarado	Importe Topado	Importe Resuelto	Importe tras sobredec.
419	OLIVAR	1,52		1,52	0,00	1,52	452,17	452,17	452,17	452,17
TOTAL		1,52	1,52	1,52		1,52	452,17	452,17	452,17	452,17

APLICACIÓN DE REDUCCIONES Y PENALIZACIONES

GRUPO DE PAGO	Importe Calculado	Importe prereduc.	Criterios de subvencionabilidad y compromisos	Presentación tardía	Omisión declaración	Condicionalidad	IMPORTE (Euros) RESUELTO
OLIVAR	452,17	452,17	0,00	0,00	0,00	0,00	452,17
TOTAL	452,17	452,17					452,17

RESUMEN DE PAGOS**IMPORTE (Euros)**

	RESUELTO	FEADER	MAPA	CAPADR
OLIVAR - Pago realizado	452,17 €	384,34 €	44,36 €	23,47 €

RECINTOS RESUELTOS

REF.	REFERENCIA SIGPAC	CULTIVO	DESCRIPCIÓN CULTIVO	S/R G.PAGO	PEND. MEDIA (%)	SUP. DEC. ADMISIBLE (ha)	SUP. COMPROM. (ha)	SUP. AJUSTADA COMPR.(1) (ha)	SUP. CONY. SIGPAC (ha)	SUP. CERTIE (ha)	SUP. CAMPO (ha)	SUP. CAMPO DETER. CULT. DECLARADO (ha)	SUP. DEC. REDUCIDA (ha)	SUP. RESUELTA (ha)
-1550729	23-043-003-00183-006	101010	OLIVAR-PICUAL	S 419	41,30	0,96	0,96	0,96		0,96			0,96	0,96
6842145	23-065-004-00215-001	101010	OLIVAR-PICUAL	S 419	32,90	0,56	0,56	0,56		0,56			0,56	0,56

(1) Superficie declarada admisible ajustada con la superficie comprometida.
(2) Factor de penalización valorando el alcance para el tipo de compromiso.Puede verificar la integridad de una copia de este documento mediante la lectura del código QR adjunto o mediante el acceso a la dirección <https://ws050.juntadeandalucia.es/verificarFirma> indicando el código de VERIFICACIÓN

FIRMADO POR

RAQUEL MARIA ESPIN CRESPO

17/12/2024

VERIFICACIÓN

Pk2jm6UYDU9J72AMTZUYRN3GET48NG

PÁG. 7451/9349



**APELLIDOS Y NOMBRE / RAZÓN SOCIAL**

ORTIZ PLAZA JESUS

NIF

****1213*

EXPEDIENTE

1058775

ANUALIDAD DE PAGO

1ª

IMPORTES POR ANUALIDAD

	2023	2024	2025	2026	2027
IMPORTE MÁXIMO SUBVENCIONABLE	3.058,09 €	3.058,09 €	3.058,09 €	2.548,41 €	2.548,41 €
IMPORTE MEDIO DE TRANSFERENCIA (€/ha)	297,48 €	297,48 €	297,48 €	247,90 €	247,90 €

RESUMEN DE UNIDADES

Cód	GRUPO DE PAGO	Sup. Dec. Admisible (ha)	Sup. Comprometida (ha)	Sup. ajustada compromiso (1) (ha)	% sobredec.	Sup. Resuelta (ha)	Importe Declarado	Importe Topado	Importe Resuelto	Importe tras sobredec.
419	OLIVAR	10,28		10,28	0,00	10,28	3.058,09	3.058,09	3.058,09	3.058,09
TOTAL		10,28	10,28	10,28		10,28	3.058,09	3.058,09	3.058,09	3.058,09

APLICACIÓN DE REDUCCIONES Y PENALIZACIONES

GRUPO DE PAGO	Importe Calculado	Importe prereduc.	Criterios de subvencionabilidad y compromisos	Presentación tardía	Omisión declaración	Condicionalidad	IMPORTE (Euros) RESUELTO
OLIVAR	3.058,09	3.058,09	0,00	0,00	0,00	0,00	3.058,09
TOTAL	3.058,09	3.058,09					3.058,09

RESUMEN DE PAGOS**IMPORTE (Euros)**

	RESUELTO	FEADER	MAPA	CAPADR
OLIVAR - Pago realizado	3.058,09 €	2.599,38 €	300,00 €	158,71 €

RECINTOS RESUELTOS

REF.	REFERENCIA SIGPAC	CULTIVO	DESCRIPCIÓN CULTIVO	S/R G.PAGO	PEND. MEDIA (%)	SUP. DEC. ADMISIBLE (ha)	SUP. COMPROM. (ha)	SUP. AJUSTADA COMPR.(1) (ha)	SUP. CONY. SIGPAC (ha)	SUP. CERTIE (ha)	SUP. CAMPO (ha)	SUP. CAMPO DETER. CULT. DECLARADO (ha)	SUP. DEC. REDUCIDA (ha)	SUP. RESUELTA (ha)
-898141	23-045-008-00570-005	101010	OLIVAR-PICUAL	S 419	7,50	0,03	0,03	0,03		0,03			0,03	0,03
-898140	23-045-008-00570-004	101010	OLIVAR-PICUAL	S 419	14,10	0,16	0,16	0,16		0,16			0,16	0,16
-898139	23-045-008-00570-003	101010	OLIVAR-PICUAL	S 419	3,60	0,10	0,10	0,10		0,10			0,10	0,10
1700000002990108	23-045-008-00490-002	101010	OLIVAR-PICUAL	S 419	7,60	8,46	8,46	8,46		8,46			8,46	8,46
1700000002990115	23-045-008-00570-006	101010	OLIVAR-PICUAL	S 419	5,50	1,20	1,20	1,20		1,20			1,20	1,20
1700000002990116	23-045-008-00491-001	101010	OLIVAR-PICUAL	S 419	10,30	0,33	0,33	0,33		0,33			0,33	0,33

(1) Superficie declarada admisible ajustada con la superficie comprometida.
(2) Factor de penalización valorando el alcance para el tipo de compromiso.Puede verificar la integridad de una copia de este documento mediante la lectura del código QR adjunto o mediante el acceso a la dirección <https://ws050.juntadeandalucia.es/verificarFirma> indicando el código de VERIFICACIÓN

FIRMADO POR

RAQUEL MARIA ESPIN CRESPO

17/12/2024

VERIFICACIÓN

Pk2jm6UYDU9J72AMTZUYRN3GET48NG

PÁG. 7452/9349



**APELLIDOS Y NOMBRE / RAZÓN SOCIAL**

OSORIO BAUTISTA MARIA JULIA

NIF

***5358*

EXPEDIENTE

1276806

ANUALIDAD DE PAGO

1ª

IMPORTES POR ANUALIDAD

	2023	2024	2025	2026	2027
IMPORTE MÁXIMO SUBVENCIONABLE	398,62 €	398,62 €	398,62 €	332,19 €	332,19 €
IMPORTE MEDIO DE TRANSFERENCIA (€/ha)	297,48 €	297,48 €	297,48 €	247,90 €	247,90 €

RESUMEN DE UNIDADES

Cód	GRUPO DE PAGO	Sup. Dec. Admisible (ha)	Sup. Comprometida (ha)	Sup. ajustada compromiso (1) (ha)	% sobredec.	Sup. Resuelta (ha)	Importe Declarado	Importe Topado	Importe Resuelto	Importe tras sobredec.
419	OLIVAR	1,34		1,34	0,00	1,34	398,62	398,62	398,62	398,62
TOTAL		1,34	1,34	1,34		1,34	398,62	398,62	398,62	398,62

APLICACIÓN DE REDUCCIONES Y PENALIZACIONES

GRUPO DE PAGO	Importe Calculado	Importe prereduc.	Criterios de subvencionabilidad y compromisos	Presentación tardía	Omisión declaración	Condicionalidad	IMPORTE (Euros) RESUELTO
OLIVAR	398,62	398,62	0,00	0,00	0,00	0,00	398,62
TOTAL	398,62	398,62					398,62

RESUMEN DE PAGOS**IMPORTE (Euros)**

	RESUELTO	FEADER	MAPA	CAPADR
OLIVAR - A pagar	398,62 €	338,83 €	39,10 €	20,69 €

RECINTOS RESUELTOS

REF.	REFERENCIA SIGPAC	CULTIVO	DESCRIPCIÓN CULTIVO	S/R G.PAGO	PEND. MEDIA (%)	SUP. DEC. ADMISIBLE (ha)	SUP. COMPROM. (ha)	SUP. AJUSTADA COMPR.(1) (ha)	SUP. CONY. SIGPAC (ha)	SUP. CERTIE (ha)	SUP. CAMPO (ha)	SUP. CAMPO DETER. CULT. DECLARADO (ha)	SUP. DEC. REDUCIDA (ha)	SUP. RESUELTA (ha)
1700000004813226	23-072-008-00433-003	101010	OLIVAR-PICUAL	S	419	6,60	0,59	0,59	0,59	0,59			0,59	0,59
1700000004813228	23-072-008-00032-001	101010	OLIVAR-PICUAL	S	419	9,90	0,75	0,75	0,75	0,75			0,75	0,75

(1) Superficie declarada admisible ajustada con la superficie comprometida.
(2) Factor de penalización valorando el alcance para el tipo de compromiso.

Puede verificar la integridad de una copia de este documento mediante la lectura del código QR adjunto o mediante el acceso a la dirección <https://ws050.juntadeandalucia.es/verificarFirma> indicando el código de VERIFICACIÓN

FIRMADO POR

RAQUEL MARIA ESPIN CRESPO

17/12/2024

VERIFICACIÓN

Pk2jm6UYDU9J72AMTZUYRN3GET48NG

PÁG. 7453/9349



**APELLIDOS Y NOMBRE / RAZÓN SOCIAL**

OTIÑAR LOPEZ MARIA ISABEL

NIF

***5897*

EXPEDIENTE

1029988

ANUALIDAD DE PAGO

1ª

IMPORTES POR ANUALIDAD

	2023	2024	2025	2026	2027
IMPORTE MÁXIMO SUBVENCIONABLE	511,67 €	511,67 €	511,67 €	426,39 €	426,39 €
IMPORTE MEDIO DE TRANSFERENCIA (€/ha)	297,48 €	297,48 €	297,48 €	247,90 €	247,90 €

RESUMEN DE UNIDADES

Cód	GRUPO DE PAGO	Sup. Dec. Admisible (ha)	Sup. Comprometida (ha)	Sup. ajustada compromiso (1) (ha)	% sobredec.	Sup. Resuelta (ha)	Importe Declarado	Importe Topado	Importe Resuelto	Importe tras sobredec.
419	OLIVAR	1,72		1,72	0,00	1,72	511,67	511,67	511,67	511,67
TOTAL		1,72	1,72	1,72		1,72	511,67	511,67	511,67	511,67

APLICACIÓN DE REDUCCIONES Y PENALIZACIONES

GRUPO DE PAGO	Importe Calculado	Importe prereduc.	Criterios de subvencionabilidad y compromisos	Presentación tardía	Omisión declaración	Condicionalidad	IMPORTE (Euros) RESUELTO
OLIVAR	511,67	511,67	0,00	0,00	0,00	0,00	511,67
TOTAL	511,67	511,67					511,67

RESUMEN DE PAGOS**IMPORTE (Euros)**

	RESUELTO	FEADER	MAPA	CAPADR
OLIVAR - Pago realizado	511,67 €	434,92 €	50,19 €	26,56 €

RECINTOS RESUELTOS

REF.	REFERENCIA SIGPAC	CULTIVO	DESCRIPCIÓN CULTIVO	S/R G.PAGO	PEND. MEDIA (%)	SUP. DEC. ADMISIBLE (ha)	SUP. COMPROM. (ha)	SUP. AJUSTADA COMPR.(1) (ha)	SUP. CONY. SIGPAC (ha)	SUP. CERTIE (ha)	SUP. CAMPO (ha)	SUP. CAMPO DETER. CULT. DECLARADO (ha)	SUP. DEC. REDUCIDA (ha)	SUP. RESUELTA (ha)
-489247	23-038-005-00480-003	101010	OLIVAR-PICUAL	R 419	19,10	1,72	1,72	1,72		1,72			1,72	1,72

(1) Superficie declarada admisible ajustada con la superficie comprometida.
(2) Factor de penalización valorando el alcance para el tipo de compromiso.

Puede verificar la integridad de una copia de este documento mediante la lectura del código QR adjunto o mediante el acceso a la dirección <https://ws050.juntadeandalucia.es/verificarFirma> indicando el código de VERIFICACIÓN

FIRMADO POR

RAQUEL MARIA ESPIN CRESPO

17/12/2024

VERIFICACIÓN

Pk2jm6UYDU9J72AMTZUYRN3GET48NG

PÁG. 7454/9349



**APELLIDOS Y NOMBRE / RAZÓN SOCIAL**

PADILLA CAÑADAS PETRA

NIF

***3714*

EXPEDIENTE

1212349

ANUALIDAD DE PAGO

1ª

IMPORTES POR ANUALIDAD

	2023	2024	2025	2026	2027
IMPORTE MÁXIMO SUBVENCIONABLE	594,96 €	594,96 €	594,96 €	495,80 €	495,80 €
IMPORTE MEDIO DE TRANSFERENCIA (€/ha)	297,48 €	297,48 €	297,48 €	247,90 €	247,90 €

RESUMEN DE UNIDADES

Cód	GRUPO DE PAGO	Sup. Dec. Admisible (ha)	Sup. Comprometida (ha)	Sup. ajustada compromiso (1) (ha)	% sobredec.	Sup. Resuelta (ha)	Importe Declarado	Importe Topado	Importe Resuelto	Importe tras sobredec.
419	OLIVAR	2,00		2,00	0,00	2,00	594,96	594,96	594,96	594,96
TOTAL		2,00	2,00	2,00		2,00	594,96	594,96	594,96	594,96

APLICACIÓN DE REDUCCIONES Y PENALIZACIONES

GRUPO DE PAGO	Importe Calculado	Importe prereduc.	Criterios de subvencionabilidad y compromisos	Presentación tardía	Omisión declaración	Condicionalidad	IMPORTE (Euros) RESUELTO
OLIVAR	594,96	594,96	0,00	0,00	0,00	0,00	594,96
TOTAL	594,96	594,96					594,96

RESUMEN DE PAGOS**IMPORTE (Euros)**

	RESUELTO	FEADER	MAPA	CAPADR
OLIVAR - Pago realizado	594,96 €	505,72 €	58,37 €	30,87 €

RECINTOS RESUELTOS

REF.	REFERENCIA SIGPAC	CULTIVO	DESCRIPCIÓN CULTIVO	S/R	G.PAGO	PEND. MEDIA (%)	SUP. DEC. ADMISIBLE (ha)	SUP. COMPROM. (ha)	SUP. AJUSTADA COMPR.(1) (ha)	SUP. CONY. SIGPAC (ha)	SUP. CERTIE (ha)	SUP. CAMPO (ha)	SUP. CAMPO DETER. CULT. DECLARADO (ha)	SUP. DEC. REDUCIDA (ha)	SUP. RESUELTA (ha)
1700000003529253	23-092-095-00169-001	101010	OLIVAR-PICUAL	S	419	6,40	2,00	2,00	2,00		2,00			2,00	2,00

(1) Superficie declarada admisible ajustada con la superficie comprometida.
 (2) Factor de penalización valorando el alcance para el tipo de compromiso.

Puede verificar la integridad de una copia de este documento mediante la lectura del código QR adjunto o mediante el acceso a la dirección <https://ws050.juntadeandalucia.es/verificarFirma> indicando el código de VERIFICACIÓN

FIRMADO POR

RAQUEL MARIA ESPIN CRESPO

17/12/2024

VERIFICACIÓN

Pk2jm6UYDU9J72AMTZUYRN3GET48NG

PÁG. 7455/9349



**APELLIDOS Y NOMBRE / RAZÓN SOCIAL**

PALACIOS BLAZQUEZ ISMAEL

NIF
***7654*EXPEDIENTE
1131473ANUALIDAD
DE PAGO
1ª**IMPORTES POR ANUALIDAD**

	2023	2024	2025	2026	2027
IMPORTE MÁXIMO SUBVENCIONABLE	687,18 €	687,18 €	687,18 €	572,65 €	572,65 €
IMPORTE MEDIO DE TRANSFERENCIA (€/ha)	297,48 €	297,48 €	297,48 €	247,90 €	247,90 €

RESUMEN DE UNIDADES

Cód	GRUPO DE PAGO	Sup. Dec. Admisible (ha)	Sup. Comprometida (ha)	Sup. ajustada compromiso (1) (ha)	% sobredec.	Sup. Resuelta (ha)	Importe Declarado	Importe Topado	Importe Resuelto	Importe tras sobredec.
419	OLIVAR	2,31		2,31	0,00	2,31	687,18	687,18	687,18	687,18
TOTAL		2,31	2,31	2,31		2,31	687,18	687,18	687,18	687,18

APLICACIÓN DE REDUCCIONES Y PENALIZACIONES

GRUPO DE PAGO	Importe Calculado	Importe prereduc.	Criterios de subvencionabilidad y compromisos	Presentación tardía	Omisión declaración	Condicionalidad	IMPORTE (Euros) RESUELTO
OLIVAR	687,18	687,18	0,00	0,00	0,00	0,00	687,18
TOTAL	687,18	687,18					687,18

RESUMEN DE PAGOS**IMPORTE (Euros)**

	RESUELTO	FEADER	MAPA	CAPADR
OLIVAR - Pago realizado	687,18 €	584,10 €	67,41 €	35,67 €

RECINTOS RESUELTOS

REF.	REFERENCIA SIGPAC	CULTIVO	DESCRIPCIÓN CULTIVO	S/R G.PAGO	PEND. MEDIA (%)	SUP. DEC. ADMISIBLE (ha)	SUP. COMPROM. (ha)	SUP. AJUSTADA COMPR.(1) (ha)	SUP. CONY. SIGPAC (ha)	SUP. CERTIE (ha)	SUP. CAMPO (ha)	SUP. CAMPO DETER. CULT. DECLARADO (ha)	SUP. DEC. REDUCIDA (ha)	SUP. RESUELTA (ha)
1700000004544720	23-091-002-00301-002	101010	OLIVAR-PICUAL	S 419	24,30	0,05	0,05	0,05		0,05			0,05	0,05
1700000004544721	23-091-002-00346-001	101010	OLIVAR-PICUAL	S 419	27,50	0,19	0,19	0,19		0,19			0,19	0,19
1700000004544722	23-091-002-00347-001	101010	OLIVAR-PICUAL	S 419	38,80	0,22	0,22	0,22		0,22			0,22	0,22
1700000004544732	23-091-002-00508-001	101010	OLIVAR-PICUAL	S 419	36,50	0,88	0,88	0,88		0,88			0,88	0,88
1700000004544733	23-091-002-00493-001	101010	OLIVAR-PICUAL	S 419	26,50	0,02	0,02	0,02		0,02			0,02	0,02
1700000004544734	23-091-002-00500-003	101010	OLIVAR-PICUAL	S 419	30,10	0,40	0,40	0,40		0,40			0,40	0,40
1700000004544735	23-091-002-00501-002	101010	OLIVAR-PICUAL	S 419	28,70	0,13	0,13	0,13		0,13			0,13	0,13
1700000004544747	23-091-004-00845-002	101010	OLIVAR-PICUAL	S 419	24,60	0,17	0,17	0,17		0,17			0,17	0,17
1700000004544748	23-091-002-00514-001	101010	OLIVAR-PICUAL	S 419	22,20	0,25	0,25	0,25		0,25			0,25	0,25

INCIDENCIAS**INCIDENCIA DESCRIPCIÓN**

- 100402 Recinto solicitado no forma parte de ningún organismo de control autorizado para la producción ecológica en Andalucía o fecha de inscripción posterior al plazo establecido (Anexo I. Criterios de Subvencionabilidad. Orden 28 de marzo de 2023).
Ref:1700000004544742 Recinto:23-091-004-00515-00002 Cultivo:101010 OLIVAR-PICUAL Secano
- 100424 Solicita recinto que no está comprometido para la operación.
Ref:1700000004544742 Recinto:23-091-004-00515-00002 Cultivo:101010 OLIVAR-PICUAL Secano

(1) Superficie declarada admisible ajustada con la superficie comprometida.
(2) Factor de penalización valorando el alcance para el tipo de compromiso.

Puede verificar la integridad de una copia de este documento mediante la lectura del código QR adjunto o mediante el acceso a la dirección <https://ws050.juntadeandalucia.es/verificarFirma> indicando el código de VERIFICACIÓN

FIRMADO POR

RAQUEL MARIA ESPIN CRESPO

17/12/2024

VERIFICACIÓN

Pk2jm6UYDU9J72AMTZUYRN3GET48NG

PÁG. 7456/9349



**APELLIDOS Y NOMBRE / RAZÓN SOCIAL**

PAREJA FRIAS JOSE LUIS

NIF

***5993*

EXPEDIENTE

1242779

ANUALIDAD DE PAGO

1ª

IMPORTES POR ANUALIDAD

	2023	2024	2025	2026	2027
IMPORTE MÁXIMO SUBVENCIONABLE	13.666,74 €	13.666,74 €	11.388,95 €	11.388,95 €	11.388,95 €
IMPORTE MEDIO DE TRANSFERENCIA (€/ha)	23,84 €	23,84 €	19,87 €	19,87 €	19,87 €

RESUMEN DE UNIDADES

Cód	GRUPO DE PAGO	Sup. Dec. Admisible (ha)	Sup. Comprometida (ha)	Sup. ajustada compromiso (1) (ha)	% sobredec.	Sup. Resuelta (ha)	Importe Declarado	Importe Topado	Importe Resuelto	Importe tras sobredec.
418	PASTOS ASOCIADOS A GANADERÍA ECOLÓGICA	575,11		573,29	0,00	573,29	24.348,27	13.666,74	13.666,74	13.666,74
TOTAL		575,11	573,29	573,29		573,29	24.348,27	13.666,74	13.666,74	13.666,74

APLICACIÓN DE REDUCCIONES Y PENALIZACIONES

GRUPO DE PAGO	Importe Calculado	Importe prereduc.	Criterios de subvencionabilidad y compromisos	Presentación tardía	Omisión declaración	Condicionalidad	IMPORTE (Euros) RESUELTO
PASTOS ASOCIADOS A GANADERÍA	13.666,74	13.666,74	0,00	0,00	0,00	0,00	13.666,74
TOTAL	13.666,74	13.666,74					13.666,74

RESUMEN DE PAGOS

	RESUELTO	FEADER	MAPA	CAPADR
PASTOS ASOCIADOS A GANADERÍA ECOLÓGICA - Pago realizado	13.666,74 €	11.616,73 €	1.340,71 €	709,30 €

(1) Superficie declarada admisible ajustada con la superficie comprometida.
 (2) Factor de penalización valorando el alcance para el tipo de compromiso.

Puede verificar la integridad de una copia de este documento mediante la lectura del código QR adjunto o mediante el acceso a la dirección <https://ws050.juntadeandalucia.es/verificarFirma> indicando el código de VERIFICACIÓN

FIRMADO POR

RAQUEL MARIA ESPIN CRESPO

17/12/2024

VERIFICACIÓN

Pk2jm6UYDU9J72AMTZUYRN3GET48NG

PÁG. 7457/9349



**RECINTOS RESUELTOS**

REF.	REFERENCIA SIGPAC	CULTIVO	DESCRIPCIÓN CULTIVO	S/R	G.PAGO	PEND. MEDIA (%)	SUP. DEC. ADMISIBLE (ha)	SUP. COMPROM. (ha)	SUP. AJUSTADA COMPR.(1) (ha)	SUP. CONV. SIGPAC (ha)	SUP. CERTIF. (ha)	SUP. CAMPO (ha)	SUP. CAMPO DETER. CULT. DECLARADO (ha)	SUP. DEC. REDUCIDA (ha)	SUP. RESUELTA (ha)
-921250	23-093-001-00576-002	62000	PASTOS PERMANENTES DE 5 O MAS AÑOS-SIN VARIEDAD	S	418	63,80	0,23	0,23	0,23		0,42			0,23	0,23
-809570	23-093-013-00053-001	62000	PASTOS PERMANENTES DE 5 O MAS AÑOS-SIN VARIEDAD	S	418	12,30	4,54	4,54	4,54		4,54			4,54	4,54
-809559	23-093-001-00576-001	62000	PASTOS PERMANENTES DE 5 O MAS AÑOS-SIN VARIEDAD	S	418	38,00	0,52	0,52	0,52		0,52			0,52	0,52
-809558	23-093-001-00574-001	62000	PASTOS PERMANENTES DE 5 O MAS AÑOS-SIN VARIEDAD	S	418	51,80	0,58	0,58	0,58		1,06			0,58	0,58
-809552	23-093-013-00059-002	63000	PASTOS DE MENOS DE 5 AÑOS-SIN VARIEDAD	S	418	7,60	0,42	0,42	0,42		0,42			0,42	0,42
-809451	23-033-006-00078-003	62000	PASTOS PERMANENTES DE 5 O MAS AÑOS-SIN VARIEDAD	S	418	59,20	1,61	1,61	1,61		2,47			1,61	1,61
4620547	23-093-013-00055-003	62000	PASTOS PERMANENTES DE 5 O MAS AÑOS-SIN VARIEDAD	S	418	5,20	0,26	0,26	0,26		1,04			0,26	0,26
4620556	23-093-013-00065-004	62000	PASTOS PERMANENTES DE 5 O MAS AÑOS-SIN VARIEDAD	S	418	36,90	62,95	62,95	62,95		74,06			62,95	62,95
4669882	23-093-013-00072-001	62000	PASTOS PERMANENTES DE 5 O MAS AÑOS-SIN VARIEDAD	S	418	40,00	13,48	13,48	13,48		13,48			13,48	13,48
4669883	23-093-013-00064-001	62000	PASTOS PERMANENTES DE 5 O MAS AÑOS-SIN VARIEDAD	S	418	41,00	33,01	33,01	33,01		42,32			33,01	33,01
4669884	23-093-013-00049-003	62000	PASTOS PERMANENTES DE 5 O MAS AÑOS-SIN VARIEDAD	S	418	44,80	8,71	8,71	8,71		11,61			8,71	8,71
4669885	23-093-013-00073-004	62000	PASTOS PERMANENTES DE 5 O MAS AÑOS-SIN VARIEDAD	S	418	40,60	68,85	68,85	68,85		81,08			68,85	68,85
5096920	23-033-006-00004-001	62000	PASTOS PERMANENTES DE 5 O MAS AÑOS-SIN VARIEDAD	S	418	44,80	19,29	19,29	19,29		22,69			19,29	19,29
5096923	23-033-006-00071-001	62000	PASTOS PERMANENTES DE 5 O MAS AÑOS-SIN VARIEDAD	S	418	57,70	4,31	4,31	4,31		5,75			4,31	4,31
5096928	23-033-006-00073-001	62000	PASTOS PERMANENTES DE 5 O MAS AÑOS-SIN VARIEDAD	S	418	52,10	2,11	2,11	2,11		2,48			2,11	2,11
5096930	23-033-006-00079-001	62000	PASTOS PERMANENTES DE 5 O MAS AÑOS-SIN VARIEDAD	S	418	50,70	2,40	2,40	2,40		2,40			2,40	2,40
6856410	23-093-013-00067-004	62000	PASTOS PERMANENTES DE 5 O MAS AÑOS-SIN VARIEDAD	S	418	42,70	116,08	116,06	116,06		136,57			116,06	116,06
6856412	23-093-013-00067-006	62000	PASTOS PERMANENTES DE 5 O MAS AÑOS-SIN VARIEDAD	S	418	31,50	10,55	10,55	10,55		14,07			10,55	10,55
170000005444271	23-033-006-00001-004	62000	PASTOS PERMANENTES DE 5 O MAS AÑOS-SIN VARIEDAD	S	418	18,90	0,68	0,68	0,68		0,80			0,68	0,68
170000005444272	23-033-006-00007-001	62000	PASTOS PERMANENTES DE 5 O MAS AÑOS-SIN VARIEDAD	S	418	39,30	25,36	25,36	25,36		29,84			25,36	25,36
170000005444275	23-033-006-00008-001	62000	PASTOS PERMANENTES DE 5 O MAS AÑOS-SIN VARIEDAD	S	418	45,10	0,16	0,16	0,16		0,21			0,16	0,16
170000005444276	23-033-006-00013-002	62000	PASTOS PERMANENTES DE 5 O MAS AÑOS-SIN VARIEDAD	S	418	46,00	35,94	35,94	35,94		47,92			35,94	35,94
170000005444277	23-033-006-00018-001	62000	PASTOS PERMANENTES DE 5 O MAS AÑOS-SIN VARIEDAD	S	418	73,60	0,05	0,05	0,05		0,12			0,05	0,05
170000005444280	23-033-006-00077-001	62000	PASTOS PERMANENTES DE 5 O MAS AÑOS-SIN VARIEDAD	S	418	32,70	0,99	0,99	0,99		0,99			0,99	0,99
170000005444281	23-033-006-00078-001	62000	PASTOS PERMANENTES DE 5 O MAS AÑOS-SIN VARIEDAD	S	418	42,70	1,05	1,05	1,05		1,05			1,05	1,05
170000005444282	23-033-006-00011-001	62000	PASTOS PERMANENTES DE 5 O MAS AÑOS-SIN VARIEDAD	S	418	47,60	31,81	31,81	31,81		42,42			31,81	31,81
170000005444283	23-033-006-00011-012	62000	PASTOS PERMANENTES DE 5 O MAS AÑOS-SIN VARIEDAD	S	418	42,70	14,26	14,26	14,26		16,78			14,26	14,26
170000005444286	23-033-006-00014-001	62000	PASTOS PERMANENTES DE 5 O MAS AÑOS-SIN VARIEDAD	S	418	49,30	8,60	8,60	8,60		11,47			8,60	8,60
170000005444288	23-033-006-00019-001	62000	PASTOS PERMANENTES DE 5 O MAS AÑOS-SIN VARIEDAD	S	418	39,70	0,24	0,24	0,24		0,24			0,24	0,24
170000005444290	23-033-006-00009-001	62000	PASTOS PERMANENTES DE 5 O MAS AÑOS-SIN VARIEDAD	S	418	35,90	0,36	0,36	0,36		0,36			0,36	0,36
170000005444291	23-033-006-00010-001	62000	PASTOS PERMANENTES DE 5 O MAS AÑOS-SIN VARIEDAD	S	418	29,60	0,54	0,54	0,54		0,64			0,54	0,54
170000005444292	23-033-006-00074-004	62000	PASTOS PERMANENTES DE 5 O MAS AÑOS-SIN VARIEDAD	S	418	54,60	53,83	52,18	52,18		71,78			52,18	52,18
170000005444293	23-033-006-00016-001	62000	PASTOS PERMANENTES DE 5 O MAS AÑOS-SIN VARIEDAD	S	418	62,40	0,31	0,31	0,31		0,56			0,31	0,31
170000005444294	23-033-006-00011-010	62000	PASTOS PERMANENTES DE 5 O MAS AÑOS-SIN VARIEDAD	S	418	72,40	1,64	1,64	1,64		2,98			1,64	1,64
170000005444295	23-033-006-00012-001	62000	PASTOS PERMANENTES DE 5 O MAS AÑOS-SIN VARIEDAD	S	418	51,60	0,71	0,71	0,71		0,71			0,71	0,71
170000005444296	23-093-013-00066-001	62000	PASTOS PERMANENTES DE 5 O MAS AÑOS-SIN VARIEDAD	S	418	37,70	0,50	0,50	0,50		0,91			0,50	0,50
170000005444297	23-033-006-00006-001	62000	PASTOS PERMANENTES DE 5 O MAS AÑOS-SIN VARIEDAD	S	418	32,10	1,26	1,26	1,26		1,48			1,26	1,26
170000005444298	23-033-006-00015-001	62000	PASTOS PERMANENTES DE 5 O MAS AÑOS-SIN VARIEDAD	S	418	52,30	1,77	1,77	1,77		2,36			1,77	1,77
170000005444299	23-033-006-00001-003	62000	PASTOS PERMANENTES DE 5 O MAS AÑOS-SIN VARIEDAD	S	418	22,10	0,01	0,01	0,01		0,03			0,01	0,01
170000005444300	23-033-006-00080-001	62000	PASTOS PERMANENTES DE 5 O MAS AÑOS-SIN VARIEDAD	S	418	49,80	0,47	0,47	0,47		0,63			0,47	0,47
170000005444301	23-033-006-00001-002	62000	PASTOS PERMANENTES DE 5 O MAS AÑOS-SIN VARIEDAD	S	418	27,10	1,00	1,00	1,00		1,18			1,00	1,00
170000005444302	23-033-006-00001-001	62000	PASTOS PERMANENTES DE 5 O MAS AÑOS-SIN VARIEDAD	S	418	27,20	1,21	1,21	1,21		1,42			1,21	1,21
170000005444305	23-033-006-00074-006	62000	PASTOS PERMANENTES DE 5 O MAS AÑOS-SIN VARIEDAD	S	418	61,90	0,50	0,50	0,50		1,11			0,50	0,50
170000005444306	23-033-007-00002-001	62000	PASTOS PERMANENTES DE 5 O MAS AÑOS-SIN VARIEDAD	S	418	28,00	2,52	2,52	2,52		4,58			2,52	2,52
170000005444307	23-033-006-00001-005	62000	PASTOS PERMANENTES DE 5 O MAS AÑOS-SIN VARIEDAD	S	418	24,10	0,17	0,17	0,17		0,23			0,17	0,17
170000005444309	23-033-006-00013-001	62000	PASTOS PERMANENTES DE 5 O MAS AÑOS-SIN VARIEDAD	S	418	57,20	5,19	5,19	5,19		6,92			5,19	5,19
170000005444311	23-093-013-00055-002	62000	PASTOS PERMANENTES DE 5 O MAS AÑOS-SIN VARIEDAD	S	418	12,10	0,03	0,03	0,03		0,04			0,03	0,03
170000005444312	23-093-013-00071-001	62000	PASTOS PERMANENTES DE 5 O MAS AÑOS-SIN VARIEDAD	S	418	41,30	1,38	1,38	1,38		1,38			1,38	1,38
170000005444314	23-093-013-00098-001	62000	PASTOS PERMANENTES DE 5 O MAS AÑOS-SIN VARIEDAD	S	418	36,90	1,99	1,99	1,99		2,34			1,99	1,99
170000005444317	23-093-014-00278-002	62000	PASTOS PERMANENTES DE 5 O MAS AÑOS-SIN VARIEDAD	S	418	29,20	14,74	14,74	14,74		19,65			14,74	14,74
170000005444318	23-093-014-00278-001	62000	PASTOS PERMANENTES DE 5 O MAS AÑOS-SIN VARIEDAD	S	418	39,50	4,08	4,08	4,08		4,80			4,08	4,08
170000005444320	23-093-013-00045-001	62000	PASTOS PERMANENTES DE 5 O MAS AÑOS-SIN VARIEDAD	S	418	17,50	0,20	0,20	0,20		0,20			0,20	0,20
170000005444321	23-093-001-00572-001	62000	PASTOS PERMANENTES DE 5 O MAS AÑOS-SIN VARIEDAD	S	418	38,20	1,16	1,16	1,16		1,55			1,16	1,16

(1) Superficie declarada admisible ajustada con la superficie comprometida.
(2) Factor de penalización valorando el alcance para el tipo de compromiso.

Puede verificar la integridad de una copia de este documento mediante la lectura del código QR adjunto o mediante el acceso a la dirección <https://ws050.juntadeandalucia.es/verificarFirma> indicando el código de VERIFICACIÓN

FIRMADO POR

RAQUEL MARIA ESPIN CRESPO

17/12/2024

VERIFICACIÓN

Pk2jm6UYDU9J72AMTZUYRN3GET48NG

PÁG. 7458/9349



**RECINTOS RESUELTOS**

REF.	REFERENCIA SIGPAC	CULTIVO	DESCRIPCIÓN CULTIVO	S/R	G.PAGO	PEND. MEDIA (%)	SUP. ADMISIBLE (ha)	SUP. COMPROM. (ha)	SUP. AJUSTADA COMPR.(1) (ha)	SUP. CONY. SIGPAC (ha)	SUP. CERTIE. (ha)	SUP. CAMPO (ha)	SUP. CAMPO DETER. CULT. DECLARADO (ha)	SUP. DEC. REDUCIDA (ha)	SUP. RESUELTA (ha)
170000005444327	23-093-013-00097-001	62000	PASTOS PERMANENTES DE 5 O MAS AÑOS-SIN VARIEDAD	S	418	25,80	0,56	0,56	0,56		0,75			0,56	0,56
170000005444328	23-093-013-00043-001	62000	PASTOS PERMANENTES DE 5 O MAS AÑOS-SIN VARIEDAD	S	418	31,00	1,90	1,90	1,90		2,23			1,90	1,90
170000005444329	23-093-013-00044-001	62000	PASTOS PERMANENTES DE 5 O MAS AÑOS-SIN VARIEDAD	S	418	25,60	0,48	0,48	0,48		0,57			0,48	0,48
170000005444331	23-093-001-00573-001	62000	PASTOS PERMANENTES DE 5 O MAS AÑOS-SIN VARIEDAD	S	418	49,20	0,91	0,91	0,91		1,40			0,91	0,91
170000005444333	23-093-001-00571-001	62000	PASTOS PERMANENTES DE 5 O MAS AÑOS-SIN VARIEDAD	S	418	39,50	0,06	0,06	0,06		0,16			0,06	0,06
170000005444334	23-093-001-00628-001	62000	PASTOS PERMANENTES DE 5 O MAS AÑOS-SIN VARIEDAD	S	418	40,20	0,09	0,09	0,09		0,16			0,09	0,09
170000005444337	23-033-007-00008-001	62000	PASTOS PERMANENTES DE 5 O MAS AÑOS-SIN VARIEDAD	S	418	30,70	0,57	0,57	0,57		0,57			0,57	0,57
170000005444338	23-033-007-00004-001	62000	PASTOS PERMANENTES DE 5 O MAS AÑOS-SIN VARIEDAD	S	418	29,30	0,63	0,63	0,63		0,83			0,63	0,63
170000005444344	23-093-013-00052-002	63000	PASTOS DE MENOS DE 5 AÑOS-SIN VARIEDAD	R	418	5,40	2,02	1,87	1,87		2,02			1,87	1,87
170000005444345	23-093-013-00060-001	63000	PASTOS DE MENOS DE 5 AÑOS-SIN VARIEDAD	S	418	14,40	3,28	3,28	3,28		3,28			3,28	3,28

INCIDENCIAS**INCIDENCIA DESCRIPCIÓN**

- 4272 Verifica que las líneas de declaración de las Solicitudes Únicas no tienen solapes con la capa de Retroactividad Gráfica (ambas de la misma campaña) a nivel de expediente/línea de declaración gráfica de la solicitud.
Ref:170000005444292 Recinto:23-033-006-00074-00004 Cultivo: - Agregado de la referencia del recinto.:0 Zona de la referencia del recinto.:0 Superficie solapada.:1,65 Id. Incid.:101018431
Ref:170000005444344 Recinto:23-093-013-00052-00002 Cultivo: - Agregado de la referencia del recinto.:0 Zona de la referencia del recinto.:0 Superficie solapada.:0,15 Id. Incid.:101018432
Ref:6856410 Recinto:23-093-013-00067-00004 Cultivo: - Agregado de la referencia del recinto.:0 Zona de la referencia del recinto.:0 Superficie solapada.:0,02 Id. Incid.:101018430
- 100407 Explotación solicitada no forma parte de ningún organismo de control autorizado para la producción ecológica en Andalucía o fecha de inscripción posterior al plazo establecido (Anexo I. Criterios de Subvencionabilidad. Orden 28 de marzo de 2023).
Explotación:ES230930000502 Especie:OVINA

Datos considerados para el Cálculo de la Carga Ganadera mínima y máxima del expediente

Explotación	Especie	Inscrito en Sipea y Admisible	Ugm Calculada para CG Mínima	Ugm Calculada para CG Máxima
ES230930000502	OVINA	NO	0,00	20,38
ES230930000698	OVINA	SI	63,30	63,30
			63,30	83,68

Superficie determinada para Cálculo Carga Ganadera Mínima: 573,29 ha

Superficie determinada para Cálculo Carga Ganadera Máxima: 573,29 ha

Carga Ganadera Mínima Expediente: 0,11 ugm/ha

Carga Ganadera Máxima Expediente: 0,15 ugm/ha

Los importes del Grupo de Pago de pastos de este expediente han sido ajustados por no llegar a la carga ganadera mínima de 0,3

Recintos Determinados para el Cálculo de Garga Ganadera Mínima

REF.	REFERENCIA SIGPAC	CULTIVO	DESCRIPCIÓN CULTIVO	S/R	SUP. RESUELTA (ha)
-921250	23-093-001-00576-00002	62000	PASTOS PERMANENTES DE 5 O MAS AÑOS-SIN VARIEDAD	S	0,23
-809570	23-093-013-00053-00001	62000	PASTOS PERMANENTES DE 5 O MAS AÑOS-SIN VARIEDAD	S	4,54
-809559	23-093-001-00576-00001	62000	PASTOS PERMANENTES DE 5 O MAS AÑOS-SIN VARIEDAD	S	0,52
-809558	23-093-001-00574-00001	62000	PASTOS PERMANENTES DE 5 O MAS AÑOS-SIN VARIEDAD	S	0,58
-809552	23-093-013-00059-00002	63000	PASTOS DE MENOS DE 5 AÑOS-SIN VARIEDAD	S	0,42
-809451	23-033-006-00038-00003	62000	PASTOS PERMANENTES DE 5 O MAS AÑOS-SIN VARIEDAD	S	1,61
4620547	23-093-013-00055-00003	62000	PASTOS PERMANENTES DE 5 O MAS AÑOS-SIN VARIEDAD	S	0,26
4620556	23-093-013-00065-00004	62000	PASTOS PERMANENTES DE 5 O MAS AÑOS-SIN VARIEDAD	S	62,95
4669882	23-093-013-00072-00001	62000	PASTOS PERMANENTES DE 5 O MAS AÑOS-SIN VARIEDAD	S	13,48
4669883	23-093-013-00064-00001	62000	PASTOS PERMANENTES DE 5 O MAS AÑOS-SIN VARIEDAD	S	33,01
4669884	23-093-013-00049-00003	62000	PASTOS PERMANENTES DE 5 O MAS AÑOS-SIN VARIEDAD	S	8,71
4669885	23-093-013-00073-00004	62000	PASTOS PERMANENTES DE 5 O MAS AÑOS-SIN VARIEDAD	S	68,85

(1) Superficie declarada admisible ajustada con la superficie comprometida.
(2) Factor de penalización valorando el alcance para el tipo de compromiso.Puede verificar la integridad de una copia de este documento mediante la lectura del código QR adjunto o mediante el acceso a la dirección <https://ws050.juntadeandalucia.es/verificarFirma> indicando el código de VERIFICACIÓN

FIRMADO POR

RAQUEL MARIA ESPIN CRESPO

17/12/2024

VERIFICACIÓN

Pk2jm6UYDU9J72AMTZUYRN3GET48NG

PÁG. 7459/9349



**Datos considerados para el Cálculo de la Carga Ganadera mínima y máxima del expediente****Recintos Determinados para el Cálculo de Garga Ganadera Mínima**

REF.	REFERENCIA SIGPAC	CULTIVO	DESCRIPCIÓN CULTIVO	SUP.	
				S/R	RESUELTA (ha)
5096920	23-033-006-00004-00001	62000	PASTOS PERMANENTES DE 5 O MAS AÑOS-SIN VARIEDAD	S	19,29
5096923	23-033-006-00071-00001	62000	PASTOS PERMANENTES DE 5 O MAS AÑOS-SIN VARIEDAD	S	4,31
5096928	23-033-006-00073-00001	62000	PASTOS PERMANENTES DE 5 O MAS AÑOS-SIN VARIEDAD	S	2,11
5096930	23-033-006-00079-00001	62000	PASTOS PERMANENTES DE 5 O MAS AÑOS-SIN VARIEDAD	S	2,40
6856410	23-093-013-00067-00004	62000	PASTOS PERMANENTES DE 5 O MAS AÑOS-SIN VARIEDAD	S	116,06
6856412	23-093-013-00067-00006	62000	PASTOS PERMANENTES DE 5 O MAS AÑOS-SIN VARIEDAD	S	10,55
1700000005444271	23-033-006-00001-00004	62000	PASTOS PERMANENTES DE 5 O MAS AÑOS-SIN VARIEDAD	S	0,68
1700000005444272	23-033-006-00007-00001	62000	PASTOS PERMANENTES DE 5 O MAS AÑOS-SIN VARIEDAD	S	25,36
1700000005444275	23-033-006-00008-00001	62000	PASTOS PERMANENTES DE 5 O MAS AÑOS-SIN VARIEDAD	S	0,16
1700000005444276	23-033-006-00013-00002	62000	PASTOS PERMANENTES DE 5 O MAS AÑOS-SIN VARIEDAD	S	35,94
1700000005444277	23-033-006-00018-00001	62000	PASTOS PERMANENTES DE 5 O MAS AÑOS-SIN VARIEDAD	S	0,05
1700000005444280	23-033-006-00077-00001	62000	PASTOS PERMANENTES DE 5 O MAS AÑOS-SIN VARIEDAD	S	0,99
1700000005444281	23-033-006-00078-00001	62000	PASTOS PERMANENTES DE 5 O MAS AÑOS-SIN VARIEDAD	S	1,05
1700000005444282	23-033-006-00011-00001	62000	PASTOS PERMANENTES DE 5 O MAS AÑOS-SIN VARIEDAD	S	31,81
1700000005444283	23-033-006-00011-00012	62000	PASTOS PERMANENTES DE 5 O MAS AÑOS-SIN VARIEDAD	S	14,26
1700000005444286	23-033-006-00014-00001	62000	PASTOS PERMANENTES DE 5 O MAS AÑOS-SIN VARIEDAD	S	8,60
1700000005444288	23-033-006-00019-00001	62000	PASTOS PERMANENTES DE 5 O MAS AÑOS-SIN VARIEDAD	S	0,24
1700000005444290	23-033-006-00009-00001	62000	PASTOS PERMANENTES DE 5 O MAS AÑOS-SIN VARIEDAD	S	0,36
1700000005444291	23-033-006-00010-00001	62000	PASTOS PERMANENTES DE 5 O MAS AÑOS-SIN VARIEDAD	S	0,54
1700000005444292	23-033-006-00074-00004	62000	PASTOS PERMANENTES DE 5 O MAS AÑOS-SIN VARIEDAD	S	52,18
1700000005444293	23-033-006-00016-00001	62000	PASTOS PERMANENTES DE 5 O MAS AÑOS-SIN VARIEDAD	S	0,31
1700000005444294	23-033-006-00011-00010	62000	PASTOS PERMANENTES DE 5 O MAS AÑOS-SIN VARIEDAD	S	1,64
1700000005444295	23-033-006-00012-00001	62000	PASTOS PERMANENTES DE 5 O MAS AÑOS-SIN VARIEDAD	S	0,71
1700000005444296	23-093-013-00066-00001	62000	PASTOS PERMANENTES DE 5 O MAS AÑOS-SIN VARIEDAD	S	0,50
1700000005444297	23-033-006-00006-00001	62000	PASTOS PERMANENTES DE 5 O MAS AÑOS-SIN VARIEDAD	S	1,26
1700000005444298	23-033-006-00015-00001	62000	PASTOS PERMANENTES DE 5 O MAS AÑOS-SIN VARIEDAD	S	1,77
1700000005444299	23-033-006-00001-00003	62000	PASTOS PERMANENTES DE 5 O MAS AÑOS-SIN VARIEDAD	S	0,01
1700000005444300	23-033-006-00080-00001	62000	PASTOS PERMANENTES DE 5 O MAS AÑOS-SIN VARIEDAD	S	0,47
1700000005444301	23-033-006-00001-00002	62000	PASTOS PERMANENTES DE 5 O MAS AÑOS-SIN VARIEDAD	S	1,00
1700000005444302	23-033-006-00001-00001	62000	PASTOS PERMANENTES DE 5 O MAS AÑOS-SIN VARIEDAD	S	1,21
1700000005444305	23-033-006-00074-00006	62000	PASTOS PERMANENTES DE 5 O MAS AÑOS-SIN VARIEDAD	S	0,50
1700000005444306	23-033-007-00002-00001	62000	PASTOS PERMANENTES DE 5 O MAS AÑOS-SIN VARIEDAD	S	2,52
1700000005444307	23-033-006-00001-00005	62000	PASTOS PERMANENTES DE 5 O MAS AÑOS-SIN VARIEDAD	S	0,17
1700000005444309	23-033-006-00013-00001	62000	PASTOS PERMANENTES DE 5 O MAS AÑOS-SIN VARIEDAD	S	5,19
1700000005444311	23-093-013-00055-00002	62000	PASTOS PERMANENTES DE 5 O MAS AÑOS-SIN VARIEDAD	S	0,03
1700000005444312	23-093-013-00071-00001	62000	PASTOS PERMANENTES DE 5 O MAS AÑOS-SIN VARIEDAD	S	1,38

(1) Superficie declarada admisible ajustada con la superficie comprometida.
(2) Factor de penalización valorando el alcance para el tipo de compromiso.

Puede verificar la integridad de una copia de este documento mediante la lectura del código QR adjunto o mediante el acceso a la dirección <https://ws050.juntadeandalucia.es/verificarFirma> indicando el código de VERIFICACIÓN

FIRMADO POR

RAQUEL MARIA ESPIN CRESPO

17/12/2024

VERIFICACIÓN

Pk2jm6UYDU9J72AMTZUYRN3GET48NG

PÁG. 7460/9349



**Datos considerados para el Cálculo de la Carga Ganadera mínima y máxima del expediente****Recintos Determinados para el Cálculo de Garga Ganadera Mínima**

REF.	REFERENCIA SIGPAC	CULTIVO	DESCRIPCIÓN CULTIVO	SUP.	
				S/R	RESUELTA (ha)
170000005444314	23-093-013-00098-00001	62000	PASTOS PERMANENTES DE 5 O MAS AÑOS-SIN VARIEDAD	S	1,99
170000005444317	23-093-014-00278-00002	62000	PASTOS PERMANENTES DE 5 O MAS AÑOS-SIN VARIEDAD	S	14,74
170000005444318	23-093-014-00278-00001	62000	PASTOS PERMANENTES DE 5 O MAS AÑOS-SIN VARIEDAD	S	4,08
170000005444320	23-093-013-00045-00001	62000	PASTOS PERMANENTES DE 5 O MAS AÑOS-SIN VARIEDAD	S	0,20
170000005444321	23-093-001-00572-00001	62000	PASTOS PERMANENTES DE 5 O MAS AÑOS-SIN VARIEDAD	S	1,16
170000005444327	23-093-013-00097-00001	62000	PASTOS PERMANENTES DE 5 O MAS AÑOS-SIN VARIEDAD	S	0,56
170000005444328	23-093-013-00043-00001	62000	PASTOS PERMANENTES DE 5 O MAS AÑOS-SIN VARIEDAD	S	1,90
170000005444329	23-093-013-00044-00001	62000	PASTOS PERMANENTES DE 5 O MAS AÑOS-SIN VARIEDAD	S	0,48
170000005444331	23-093-001-00573-00001	62000	PASTOS PERMANENTES DE 5 O MAS AÑOS-SIN VARIEDAD	S	0,91
170000005444333	23-093-001-00571-00001	62000	PASTOS PERMANENTES DE 5 O MAS AÑOS-SIN VARIEDAD	S	0,06
170000005444334	23-093-001-00628-00001	62000	PASTOS PERMANENTES DE 5 O MAS AÑOS-SIN VARIEDAD	S	0,09
170000005444337	23-033-007-00008-00001	62000	PASTOS PERMANENTES DE 5 O MAS AÑOS-SIN VARIEDAD	S	0,57
170000005444338	23-033-007-00004-00001	62000	PASTOS PERMANENTES DE 5 O MAS AÑOS-SIN VARIEDAD	S	0,63
170000005444344	23-093-013-00052-00002	63000	PASTOS DE MENOS DE 5 AÑOS-SIN VARIEDAD	R	1,87
170000005444345	23-093-013-00060-00001	63000	PASTOS DE MENOS DE 5 AÑOS-SIN VARIEDAD	S	3,28

Recintos Determinados para el Cálculo de Garga Ganadera Máxima

REF.	REFERENCIA SIGPAC	CULTIVO	DESCRIPCIÓN CULTIVO	SUP.	
				S/R	RESUELTA (ha)
-921250	23-093-001-00576-00002	62000	PASTOS PERMANENTES DE 5 O MAS AÑOS-SIN VARIEDAD	S	0,23
-809570	23-093-013-00053-00001	62000	PASTOS PERMANENTES DE 5 O MAS AÑOS-SIN VARIEDAD	S	4,54
-809559	23-093-001-00576-00001	62000	PASTOS PERMANENTES DE 5 O MAS AÑOS-SIN VARIEDAD	S	0,52
-809558	23-093-001-00574-00001	62000	PASTOS PERMANENTES DE 5 O MAS AÑOS-SIN VARIEDAD	S	0,58
-809552	23-093-013-00059-00002	63000	PASTOS DE MENOS DE 5 AÑOS-SIN VARIEDAD	S	0,42
-809451	23-033-006-00038-00003	62000	PASTOS PERMANENTES DE 5 O MAS AÑOS-SIN VARIEDAD	S	1,61
4620547	23-093-013-00055-00003	62000	PASTOS PERMANENTES DE 5 O MAS AÑOS-SIN VARIEDAD	S	0,26
4620556	23-093-013-00065-00004	62000	PASTOS PERMANENTES DE 5 O MAS AÑOS-SIN VARIEDAD	S	62,95
4669882	23-093-013-00072-00001	62000	PASTOS PERMANENTES DE 5 O MAS AÑOS-SIN VARIEDAD	S	13,48
4669883	23-093-013-00064-00001	62000	PASTOS PERMANENTES DE 5 O MAS AÑOS-SIN VARIEDAD	S	33,01
4669884	23-093-013-00049-00003	62000	PASTOS PERMANENTES DE 5 O MAS AÑOS-SIN VARIEDAD	S	8,71
4669885	23-093-013-00073-00004	62000	PASTOS PERMANENTES DE 5 O MAS AÑOS-SIN VARIEDAD	S	68,85
5096920	23-033-006-00004-00001	62000	PASTOS PERMANENTES DE 5 O MAS AÑOS-SIN VARIEDAD	S	19,29
5096923	23-033-006-00071-00001	62000	PASTOS PERMANENTES DE 5 O MAS AÑOS-SIN VARIEDAD	S	4,31
5096928	23-033-006-00073-00001	62000	PASTOS PERMANENTES DE 5 O MAS AÑOS-SIN VARIEDAD	S	2,11
5096930	23-033-006-00079-00001	62000	PASTOS PERMANENTES DE 5 O MAS AÑOS-SIN VARIEDAD	S	2,40
6856410	23-093-013-00067-00004	62000	PASTOS PERMANENTES DE 5 O MAS AÑOS-SIN VARIEDAD	S	116,06
6856412	23-093-013-00067-00006	62000	PASTOS PERMANENTES DE 5 O MAS AÑOS-SIN VARIEDAD	S	10,55
170000005444271	23-033-006-00001-00004	62000	PASTOS PERMANENTES DE 5 O MAS AÑOS-SIN VARIEDAD	S	0,68

(1) Superficie declarada admisible ajustada con la superficie comprometida.
(2) Factor de penalización valorando el alcance para el tipo de compromiso.Puede verificar la integridad de una copia de este documento mediante la lectura del código QR adjunto o mediante el acceso a la dirección <https://ws050.juntadeandalucia.es/verificarFirma> indicando el código de VERIFICACIÓN

FIRMADO POR

RAQUEL MARIA ESPIN CRESPO

17/12/2024

VERIFICACIÓN

Pk2jm6UYDU9J72AMTZUYRN3GET48NG

PÁG. 7461/9349



**Datos considerados para el Cálculo de la Carga Ganadera mínima y máxima del expediente****Recintos Determinados para el Cálculo de Garga Ganadera Máxima**

REF.	REFERENCIA SIGPAC	CULTIVO	DESCRIPCIÓN CULTIVO	S/R	SUP. RESUELTA (ha)
170000005444272	23-033-006-00007-00001	62000	PASTOS PERMANENTES DE 5 O MAS AÑOS-SIN VARIEDAD	S	25,36
170000005444275	23-033-006-00008-00001	62000	PASTOS PERMANENTES DE 5 O MAS AÑOS-SIN VARIEDAD	S	0,16
170000005444276	23-033-006-00013-00002	62000	PASTOS PERMANENTES DE 5 O MAS AÑOS-SIN VARIEDAD	S	35,94
170000005444277	23-033-006-00018-00001	62000	PASTOS PERMANENTES DE 5 O MAS AÑOS-SIN VARIEDAD	S	0,05
170000005444280	23-033-006-00077-00001	62000	PASTOS PERMANENTES DE 5 O MAS AÑOS-SIN VARIEDAD	S	0,99
170000005444281	23-033-006-00078-00001	62000	PASTOS PERMANENTES DE 5 O MAS AÑOS-SIN VARIEDAD	S	1,05
170000005444282	23-033-006-00011-00001	62000	PASTOS PERMANENTES DE 5 O MAS AÑOS-SIN VARIEDAD	S	31,81
170000005444283	23-033-006-00011-00012	62000	PASTOS PERMANENTES DE 5 O MAS AÑOS-SIN VARIEDAD	S	14,26
170000005444286	23-033-006-00014-00001	62000	PASTOS PERMANENTES DE 5 O MAS AÑOS-SIN VARIEDAD	S	8,60
170000005444288	23-033-006-00019-00001	62000	PASTOS PERMANENTES DE 5 O MAS AÑOS-SIN VARIEDAD	S	0,24
170000005444290	23-033-006-00009-00001	62000	PASTOS PERMANENTES DE 5 O MAS AÑOS-SIN VARIEDAD	S	0,36
170000005444291	23-033-006-00010-00001	62000	PASTOS PERMANENTES DE 5 O MAS AÑOS-SIN VARIEDAD	S	0,54
170000005444292	23-033-006-00074-00004	62000	PASTOS PERMANENTES DE 5 O MAS AÑOS-SIN VARIEDAD	S	52,18
170000005444293	23-033-006-00016-00001	62000	PASTOS PERMANENTES DE 5 O MAS AÑOS-SIN VARIEDAD	S	0,31
170000005444294	23-033-006-00011-00010	62000	PASTOS PERMANENTES DE 5 O MAS AÑOS-SIN VARIEDAD	S	1,64
170000005444295	23-033-006-00012-00001	62000	PASTOS PERMANENTES DE 5 O MAS AÑOS-SIN VARIEDAD	S	0,71
170000005444296	23-093-013-00066-00001	62000	PASTOS PERMANENTES DE 5 O MAS AÑOS-SIN VARIEDAD	S	0,50
170000005444297	23-033-006-00006-00001	62000	PASTOS PERMANENTES DE 5 O MAS AÑOS-SIN VARIEDAD	S	1,26
170000005444298	23-033-006-00015-00001	62000	PASTOS PERMANENTES DE 5 O MAS AÑOS-SIN VARIEDAD	S	1,77
170000005444299	23-033-006-00001-00003	62000	PASTOS PERMANENTES DE 5 O MAS AÑOS-SIN VARIEDAD	S	0,01
170000005444300	23-033-006-00080-00001	62000	PASTOS PERMANENTES DE 5 O MAS AÑOS-SIN VARIEDAD	S	0,47
170000005444301	23-033-006-00001-00002	62000	PASTOS PERMANENTES DE 5 O MAS AÑOS-SIN VARIEDAD	S	1,00
170000005444302	23-033-006-00001-00001	62000	PASTOS PERMANENTES DE 5 O MAS AÑOS-SIN VARIEDAD	S	1,21
170000005444305	23-033-006-00074-00006	62000	PASTOS PERMANENTES DE 5 O MAS AÑOS-SIN VARIEDAD	S	0,50
170000005444306	23-033-007-00002-00001	62000	PASTOS PERMANENTES DE 5 O MAS AÑOS-SIN VARIEDAD	S	2,52
170000005444307	23-033-006-00001-00005	62000	PASTOS PERMANENTES DE 5 O MAS AÑOS-SIN VARIEDAD	S	0,17
170000005444309	23-033-006-00013-00001	62000	PASTOS PERMANENTES DE 5 O MAS AÑOS-SIN VARIEDAD	S	5,19
170000005444311	23-093-013-00055-00002	62000	PASTOS PERMANENTES DE 5 O MAS AÑOS-SIN VARIEDAD	S	0,03
170000005444312	23-093-013-00071-00001	62000	PASTOS PERMANENTES DE 5 O MAS AÑOS-SIN VARIEDAD	S	1,38
170000005444314	23-093-013-00098-00001	62000	PASTOS PERMANENTES DE 5 O MAS AÑOS-SIN VARIEDAD	S	1,99
170000005444317	23-093-014-00278-00002	62000	PASTOS PERMANENTES DE 5 O MAS AÑOS-SIN VARIEDAD	S	14,74
170000005444318	23-093-014-00278-00001	62000	PASTOS PERMANENTES DE 5 O MAS AÑOS-SIN VARIEDAD	S	4,08
170000005444320	23-093-013-00045-00001	62000	PASTOS PERMANENTES DE 5 O MAS AÑOS-SIN VARIEDAD	S	0,20
170000005444321	23-093-001-00572-00001	62000	PASTOS PERMANENTES DE 5 O MAS AÑOS-SIN VARIEDAD	S	1,16
170000005444327	23-093-013-00097-00001	62000	PASTOS PERMANENTES DE 5 O MAS AÑOS-SIN VARIEDAD	S	0,56
170000005444328	23-093-013-00043-00001	62000	PASTOS PERMANENTES DE 5 O MAS AÑOS-SIN VARIEDAD	S	1,90

(1) Superficie declarada admisible ajustada con la superficie comprometida.
(2) Factor de penalización valorando el alcance para el tipo de compromiso.

Puede verificar la integridad de una copia de este documento mediante la lectura del código QR adjunto o mediante el acceso a la dirección <https://ws050.juntadeandalucia.es/verificarFirma> indicando el código de VERIFICACIÓN

FIRMADO POR

RAQUEL MARIA ESPIN CRESPO

17/12/2024

VERIFICACIÓN

Pk2jm6UYDU9J72AMTZUYRN3GET48NG

PÁG. 7462/9349



**Datos considerados para el Cálculo de la Carga Ganadera mínima y máxima del expediente****Recintos Determinados para el Cálculo de Garga Ganadera Máxima**

REF.	REFERENCIA SIGPAC	CULTIVO	DESCRIPCIÓN CULTIVO	SUP.	
				S/R	RESUELTA (ha)
1700000005444329	23-093-013-00044-00001	62000	PASTOS PERMANENTES DE 5 O MAS AÑOS-SIN VARIEDAD	S	0,48
1700000005444331	23-093-001-00573-00001	62000	PASTOS PERMANENTES DE 5 O MAS AÑOS-SIN VARIEDAD	S	0,91
1700000005444333	23-093-001-00571-00001	62000	PASTOS PERMANENTES DE 5 O MAS AÑOS-SIN VARIEDAD	S	0,06
1700000005444334	23-093-001-00628-00001	62000	PASTOS PERMANENTES DE 5 O MAS AÑOS-SIN VARIEDAD	S	0,09
1700000005444337	23-033-007-00008-00001	62000	PASTOS PERMANENTES DE 5 O MAS AÑOS-SIN VARIEDAD	S	0,57
1700000005444338	23-033-007-00004-00001	62000	PASTOS PERMANENTES DE 5 O MAS AÑOS-SIN VARIEDAD	S	0,63
1700000005444344	23-093-013-00052-00002	63000	PASTOS DE MENOS DE 5 AÑOS-SIN VARIEDAD	R	1,87
1700000005444345	23-093-013-00060-00001	63000	PASTOS DE MENOS DE 5 AÑOS-SIN VARIEDAD	S	3,28

Incidencias de carga ganadera**INCIDENCIA DESCRIPCIÓN**

4272	Verifica que las líneas de declaración de las Solicitudes Únicas no tienen solapes con la capa de Retroactividad Gráfica (ambas de la misma campaña) a nivel de expediente/línea de declaración gráfica de la solicitud. Ref:6856410 Recinto:23-093-013-00067-00004 Cultivo: - Agregado de la referencia del recinto.:0 Zona de la referencia del recinto.:0 Superficie solapada.:0,02 Id. Incid.:5084568 Ref:1700000005444292 Recinto:23-033-006-00074-00004 Cultivo: - Agregado de la referencia del recinto.:0 Zona de la referencia del recinto.:0 Superficie solapada.:1,65 Id. Incid.:5084569 Ref:1700000005444344 Recinto:23-093-013-00052-00002 Cultivo: - Agregado de la referencia del recinto.:0 Zona de la referencia del recinto.:0 Superficie solapada.:0,15 Id. Incid.:5084570
100407	Explotación solicitada no forma parte de ningún organismo de control autorizado para la producción ecológica en Andalucía o fecha de inscripción posterior al plazo establecido (Anexo I. Criterios de Subvencionabilidad. Orden 28 de marzo de 2023). Explotación:ES230930000502 Especie:OVINA

(1) Superficie declarada admisible ajustada con la superficie comprometida.
(2) Factor de penalización valorando el alcance para el tipo de compromiso.

Puede verificar la integridad de una copia de este documento mediante la lectura del código QR adjunto o mediante el acceso a la dirección <https://ws050.juntadeandalucia.es/verificarFirma> indicando el código de VERIFICACIÓN

FIRMADO POR	RAQUEL MARIA ESPIN CRESPO	17/12/2024	
VERIFICACIÓN	Pk2jm6UYDU9J72AMTZUYRN3GET48NG	PÁG. 7463/9349	

**APELLIDOS Y NOMBRE / RAZÓN SOCIAL**

PAREJA REAL FRANCISCO JAVIER

NIF

***2892*

EXPEDIENTE

1007604

ANUALIDAD DE PAGO

1ª

IMPORTES POR ANUALIDAD

	2023	2024	2025	2026	2027
IMPORTE MÁXIMO SUBVENCIONABLE	542,33 €	542,33 €	542,33 €	451,94 €	451,94 €
IMPORTE MEDIO DE TRANSFERENCIA (€/ha)	259,49 €	259,49 €	259,49 €	216,24 €	216,24 €

RESUMEN DE UNIDADES

Cód	GRUPO DE PAGO	Sup. Dec. Admisible (ha)	Sup. Comprometida (ha)	Sup. ajustada compromiso (1) (ha)	% sobredec.	Sup. Resuelta (ha)	Importe Declarado	Importe Topado	Importe Resuelto	Importe tras sobredec.
422	FRUTALES SECANO	2,09		2,09	0,00	2,09	542,33	542,33	542,33	542,33
TOTAL		2,09	2,09	2,09		2,09	542,33	542,33	542,33	542,33

APLICACIÓN DE REDUCCIONES Y PENALIZACIONES

GRUPO DE PAGO	Importe Calculado	Importe prereduc.	Criterios de subvencionabilidad y compromisos	Presentación tardía	Omisión declaración	Condicionalidad	IMPORTE (Euros) RESUELTO
FRUTALES SECANO	542,33	542,33	0,00	0,00	0,00	0,00	542,33
TOTAL	542,33	542,33					542,33

RESUMEN DE PAGOS**IMPORTE (Euros)**

FRUTALES SECANO - Pago realizado	RESUELTO	FEADER	MAPA	CAPADR
	542,33 €	460,98 €	53,20 €	28,15 €

RECINTOS RESUELTOS

REF.	REFERENCIA SIGPAC	CULTIVO	DESCRIPCIÓN CULTIVO	S/R G.PAGO	PEND. MEDIA (%)	SUP. DEC. ADMISIBLE (ha)	SUP. COMPROM. (ha)	SUP. AJUSTADA COMPROM. (1) (ha)	SUP. CONY. SIGPAC (ha)	SUP. CERTIE (ha)	SUP. CAMPO (ha)	SUP. CAMPO DETER. CULT. DECLARADO (ha)	SUP. DEC. REDUCIDA (ha)	SUP. RESUELTA (ha)
-1245932	23-090-013-10214-001	104082	ALMENDROS-DURAN	S 422	19,20	1,46	1,46	1,46		1,46			1,46	1,46
-1245931	23-090-013-09023-015	125000	FRUTOS DE CÁSCARA-SIN VARIEDAD	S 422	22,10	0,26	0,26	0,26		0,26			0,26	0,26
-1245930	23-090-013-09023-006	104082	ALMENDROS-DURAN	S 422	20,50	0,09	0,09	0,09		0,09			0,09	0,09
-1245929	23-090-013-09023-001	104082	ALMENDROS-DURAN	S 422	16,00	0,09	0,09	0,09		0,09			0,09	0,09
-1245924	23-090-013-00214-004	125000	FRUTOS DE CÁSCARA-SIN VARIEDAD	S 422	29,00	0,19	0,19	0,19		0,19			0,19	0,19

(1) Superficie declarada admisible ajustada con la superficie comprometida.
(2) Factor de penalización valorando el alcance para el tipo de compromiso.

Puede verificar la integridad de una copia de este documento mediante la lectura del código QR adjunto o mediante el acceso a la dirección <https://ws050.juntadeandalucia.es/verificarFirma> indicando el código de VERIFICACIÓN

FIRMADO POR

RAQUEL MARIA ESPIN CRESPO

17/12/2024

VERIFICACIÓN

Pk2jm6UYDU9J72AMTZUYRN3GET48NG

PÁG. 7464/9349



**APELLIDOS Y NOMBRE / RAZÓN SOCIAL**

PAREJA REAL MARÍA NOEMÍ

NIF

***3414*

EXPEDIENTE

1280939

ANUALIDAD DE PAGO

1ª

IMPORTES POR ANUALIDAD

	2023	2024	2025	2026	2027
IMPORTE MÁXIMO SUBVENCIONABLE	311,39 €	311,39 €	311,39 €	259,49 €	259,49 €
IMPORTE MEDIO DE TRANSFERENCIA (€/ha)	259,49 €	259,49 €	259,49 €	216,24 €	216,24 €

RESUMEN DE UNIDADES

Cód	GRUPO DE PAGO	Sup. Dec. Admisible (ha)	Sup. Comprometida (ha)	Sup. ajustada compromiso (1) (ha)	% sobredec.	Sup. Resuelta (ha)	Importe Declarado	Importe Topado	Importe Resuelto	Importe tras sobredec.
422	FRUTALES SECANO	1,20		1,20	0,00	1,20	311,39	311,39	311,39	311,39
TOTAL		1,20	1,20	1,20		1,20	311,39	311,39	311,39	311,39

APLICACIÓN DE REDUCCIONES Y PENALIZACIONES

GRUPO DE PAGO	Importe Calculado	Importe prereduc.	Criterios de subvencionabilidad y compromisos	Presentación tardía	Omisión declaración	Condicionalidad	IMPORTE (Euros) RESUELTO
FRUTALES SECANO	311,39	311,39	0,00	0,00	0,00	0,00	311,39
TOTAL	311,39	311,39					311,39

RESUMEN DE PAGOS**IMPORTE (Euros)**

	RESUELTO	FEADER	MAPA	CAPADR
FRUTALES SECANO - Pago realizado	311,39 €	264,68 €	30,55 €	16,16 €

RECINTOS RESUELTOS

REF.	REFERENCIA SIGPAC	CULTIVO	DESCRIPCIÓN CULTIVO	S/R G.PAGO	PEND. MEDIA (%)	SUP. DEC. ADMISIBLE (ha)	SUP. COMPROM. (ha)	SUP. AJUSTADA COMPR.(1) (ha)	SUP. CONY. SIGPAC (ha)	SUP. CERTIE (ha)	SUP. CAMPO (ha)	SUP. CAMPO DETER. CULT. DECLARADO (ha)	SUP. DEC. REDUCIDA (ha)	SUP. RESUELTA (ha)
6909166	23-090-013-20214-015	104060	ALMENDROS-BARTRE	S 422	23,80	0,84	0,84	0,84		0,84			0,84	0,84
6909170	23-090-013-00353-002	104060	ALMENDROS-BARTRE	S 422	27,90	0,36	0,36	0,36		0,36			0,36	0,36

(1) Superficie declarada admisible ajustada con la superficie comprometida.
(2) Factor de penalización valorando el alcance para el tipo de compromiso.

Puede verificar la integridad de una copia de este documento mediante la lectura del código QR adjunto o mediante el acceso a la dirección <https://ws050.juntadeandalucia.es/verificarFirma> indicando el código de VERIFICACIÓN

FIRMADO POR

RAQUEL MARIA ESPIN CRESPO

17/12/2024

VERIFICACIÓN

Pk2jm6UYDU9J72AMTZUYRN3GET48NG

PÁG. 7465/9349



**APELLIDOS Y NOMBRE / RAZÓN SOCIAL**

PARRA COLON ANTONIA

NIF

****7936*

EXPEDIENTE

1218241

ANUALIDAD DE PAGO

1ª

IMPORTES POR ANUALIDAD

	2023	2024	2025	2026	2027
IMPORTE MÁXIMO SUBVENCIONABLE	2.213,25 €	2.213,25 €	2.213,25 €	1.844,38 €	1.844,38 €
IMPORTE MEDIO DE TRANSFERENCIA (€/ha)	297,48 €	297,48 €	297,48 €	247,90 €	247,90 €

RESUMEN DE UNIDADES

Cód	GRUPO DE PAGO	Sup. Dec. Admisible (ha)	Sup. Comprometida (ha)	Sup. ajustada compromiso (1) (ha)	% sobredec.	Sup. Resuelta (ha)	Importe Declarado	Importe Topado	Importe Resuelto	Importe tras sobredec.
419	OLIVAR	7,44		7,44	0,00	7,44	2.213,25	2.213,25	2.213,25	2.213,25
TOTAL		7,44	7,44	7,44		7,44	2.213,25	2.213,25	2.213,25	2.213,25

APLICACIÓN DE REDUCCIONES Y PENALIZACIONES

GRUPO DE PAGO	Importe Calculado	Importe prereduc.	Criterios de subvencionabilidad y compromisos	Presentación tardía	Omisión declaración	Condicionalidad	IMPORTE (Euros) RESUELTO
OLIVAR	2.213,25	2.213,25	0,00	0,00	0,00	0,00	2.213,25
TOTAL	2.213,25	2.213,25					2.213,25

RESUMEN DE PAGOS**IMPORTE (Euros)**

	RESUELTO	FEADER	MAPA	CAPADR
OLIVAR - Pago realizado	2.213,25 €	1.881,26 €	217,12 €	114,87 €

RECINTOS RESUELTOS

REF.	REFERENCIA SIGPAC	CULTIVO	DESCRIPCIÓN CULTIVO	S/R G.PAGO	PEND. MEDIA (%)	SUP. DEC. ADMISIBLE (ha)	SUP. COMPROM. (ha)	SUP. AJUSTADA COMPR.(1) (ha)	SUP. CONY. SIGPAC (ha)	SUP. CERTIE (ha)	SUP. CAMPO (ha)	SUP. CAMPO DETER. CULT. DECLARADO (ha)	SUP. DEC. REDUCIDA (ha)	SUP. RESUELTA (ha)
1700000005482736	23-014-018-00103-001	101010	OLIVAR-PICUAL	S 419	17,70	1,27	1,27	1,27		1,27			1,27	1,27
1700000005482737	23-085-015-00280-001	101010	OLIVAR-PICUAL	S 419	1,80	0,75	0,75	0,75		0,75			0,75	0,75
1700000005482738	23-085-015-00194-001	101010	OLIVAR-PICUAL	S 419	3,10	3,14	3,14	3,14		3,14			3,14	3,14
1700000005482743	23-085-010-00066-001	101010	OLIVAR-PICUAL	S 419	11,00	1,29	1,29	1,29		1,29			1,29	1,29
1700000005482744	23-085-010-00065-001	101010	OLIVAR-PICUAL	S 419	11,10	0,99	0,99	0,99		0,99			0,99	0,99

(1) Superficie declarada admisible ajustada con la superficie comprometida.
(2) Factor de penalización valorando el alcance para el tipo de compromiso.Puede verificar la integridad de una copia de este documento mediante la lectura del código QR adjunto o mediante el acceso a la dirección <https://ws050.juntadeandalucia.es/verificarFirma> indicando el código de VERIFICACIÓN

FIRMADO POR

RAQUEL MARIA ESPIN CRESPO

17/12/2024

VERIFICACIÓN

Pk2jm6UYDU9J72AMTZUYRN3GET48NG

PÁG. 7466/9349



**APELLIDOS Y NOMBRE / RAZÓN SOCIAL**

PATIÑO FERNANDEZ MARIA DOLORES

NIF

***2754*

EXPEDIENTE

1283211

ANUALIDAD DE PAGO

1ª

IMPORTE POR ANUALIDAD

	2023	2024	2025	2026	2027
IMPORTE MÁXIMO SUBVENCIONABLE	1.073,58 €	1.073,58 €	1.043,04 €	894,65 €	894,65 €
IMPORTE MEDIO DE TRANSFERENCIA (€/ha)	294,13 €	294,13 €	285,76 €	245,11 €	245,11 €

RESUMEN DE UNIDADES

Cód	GRUPO DE PAGO	Sup. Dec. Admisible (ha)	Sup. Comprometida (ha)	Sup. ajustada compromiso (1) (ha)	% sobredec.	Sup. Resuelta (ha)	Importe Declarado	Importe Topado	Importe Resuelto	Importe tras sobredec.
416	HERBÁCEOS	1,01		1,01	0,00	1,01	183,22	183,22	183,22	183,22
419	OLIVAR	1,78		1,78	0,00	1,78	529,51	529,51	529,51	529,51
423	FRUTALES REGADÍO	0,86		0,86	0,00	0,86	360,85	360,85	360,85	360,85
TOTAL		3,65	3,65	3,65		3,65	1.073,58	1.073,58	1.073,58	1.073,58

APLICACIÓN DE REDUCCIONES Y PENALIZACIONES

GRUPO DE PAGO	Importe Calculado	Importe prereduc.	Criterios de subvencionabilidad y compromisos	Presentación tardía	Omisión declaración	Condicionalidad	IMPORTE (Euros)
							RESUELTO
FRUTALES REGADÍO	360,85	360,85	0,00	0,00	0,00	0,00	360,85
HERBÁCEOS	183,22	183,22	0,00	0,00	0,00	0,00	183,22
OLIVAR	529,51	529,51	0,00	0,00	0,00	0,00	529,51
TOTAL	1.073,58	1.073,58					1.073,58

RESUMEN DE PAGOS

	RESUELTO	FEADER	MAPA	CAPADR
FRUTALES REGADÍO - Pago realizado	360,85 €	306,72 €	35,40 €	18,73 €
HERBÁCEOS - Pago realizado	183,22 €	155,74 €	17,97 €	9,51 €
OLIVAR - Pago realizado	529,51 €	450,08 €	51,94 €	27,49 €
TOTAL	1.073,58 €	912,54 €	105,31 €	55,73 €

RECINTOS RESUELTOS

REF.	REFERENCIA SIGPAC	CULTIVO	DESCRIPCIÓN CULTIVO	S/R	G.PAGO	PEND. MEDIA (%)	SUP. DEC. ADMISIBLE (ha)	SUP. COMPROM. (ha)	SUP. AJUSTADA COMPROM. (1) (ha)	SUP. CONV. SIGPAC (ha)	SUP. CERTIF. (ha)	SUP. CAMPO (ha)	SUP. CAMPO DETER. CULT. DECLARADO (ha)	SUP. DEC. REDUCIDA (ha)	SUP. RESUELTA (ha)
6913780	23-078-012-00355-001	5000	CEBADA-SIN VARIEDAD	R	416	4,80	1,01	1,01	1,01		1,01			1,01	1,01
6913752	23-078-010-00246-001	101010	OLIVAR-PICUAL	S	419	18,30	0,40	0,40	0,40		0,40			0,40	0,40
6913769	23-078-010-00266-001	101010	OLIVAR-PICUAL	S	419	23,40	0,52	0,52	0,52		0,52			0,52	0,52
6913813	23-078-010-00257-001	101010	OLIVAR-PICUAL	S	419	23,00	0,86	0,86	0,86		0,86			0,86	0,86
6913838	23-078-010-00510-003	104010	ALMENDROS-DESMAYO ROJO	R	423	17,50	0,86	0,86	0,86		0,86			0,86	0,86

(1) Superficie declarada admisible ajustada con la superficie comprometida.
(2) Factor de penalización valorando el alcance para el tipo de compromiso.Puede verificar la integridad de una copia de este documento mediante la lectura del código QR adjunto o mediante el acceso a la dirección <https://ws050.juntadeandalucia.es/verificarFirma> indicando el código de VERIFICACIÓN

FIRMADO POR

RAQUEL MARIA ESPIN CRESPO

17/12/2024

VERIFICACIÓN

Pk2jm6UYDU9J72AMTZUYRN3GET48NG

PÁG. 7467/9349



**INCIDENCIAS****INCIDENCIA DESCRIPCIÓN**

242	Recinto pendiente de acreditación de titularidad. Ref:6956864 Recinto:23-078-020-20028-00006 Cultivo:62000 PASTOS PERMANENTES DE 5 O MAS AÑOS-SIN VARIEDAD Secano
3790	Recinto declarado inactivo Ref:6913816 Recinto:23-078-010-00263-00003 Cultivo: - Ref:6913826 Recinto:23-078-010-00484-00001 Cultivo: - Ref:6913828 Recinto:23-078-010-00484-00002 Cultivo: - Ref:-1619276 Recinto:23-078-010-00500-00003 Cultivo: - Ref:6913830 Recinto:23-078-010-00507-00001 Cultivo: - Ref:6913897 Recinto:23-078-010-00523-00001 Cultivo: - Ref:6913904 Recinto:23-078-010-00525-00001 Cultivo: - Ref:6913785 Recinto:23-078-012-00360-00001 Cultivo: - Ref:6913798 Recinto:23-078-012-00465-00001 Cultivo: -
4272	Verifica que las líneas de declaración de las Solicitudes Únicas no tienen solapes con la capa de Retroactividad Gráfica (ambas de la misma campaña) a nivel de expediente/línea de declaración gráfica de la solicitud. Ref:6913792 Recinto:23-078-012-00360-00002 Cultivo: - Agregado de la referencia del recinto.:0 Zona de la referencia del recinto.:0 Superficie solapada.:0,2 Id. Incid.:101036673
8200	Línea de declaración monitorizada con resultado no admisible Ref:6913792 Recinto:23-078-012-00360-00002 Cultivo:5000 CEBADA-SIN VARIEDAD
8227	Línea de declaración monitorizada en la que no ha habido respuesta por parte del productor y, por tanto, sin Juicio Experto de campo. Ref:6913830 Recinto:23-078-010-00507-00001 Cultivo:5000 CEBADA-SIN VARIEDAD Ref:-1600441 Recinto:23-078-010-00510-00005 Cultivo:104010 ALMENDROS-DESMAYO ROJO
8400	Monitorización Línea de declaración monitorizada con situación 12 o "nula" y sin información de producto. Ref:6913792 Recinto:23-078-012-00360-00002 Cultivo: - IDENTIFICADOR DE LA PARCELA AGRÍCOLA:3 Código de producto declarado en dicho recinto.:5 Código de variedad/especie/tipo declarada en dicho recinto.:0 Línea de ayuda declarada en dicho recinto.:
100421	Recinto declarado por error para una operación de la 6503, que se ha corregido de oficio marcando la operación correcta, de acuerdo con la fecha de inscripción del recinto en la producción ecológica. Ref:6913769 Recinto:23-078-010-00266-00001 Cultivo:101010 OLIVAR-PICUAL Secano Ref:6913780 Recinto:23-078-012-00355-00001 Cultivo:5000 CEBADA-SIN VARIEDAD Regadío Ref:6956864 Recinto:23-078-020-20028-00006 Cultivo:62000 PASTOS PERMANENTES DE 5 O MAS AÑOS-SIN VARIEDAD Secano
100424	Solicita recinto que no está comprometido para la operación. Ref:6913816 Recinto:23-078-010-00263-00003 Cultivo:62000 PASTOS PERMANENTES DE 5 O MAS AÑOS-SIN VARIEDAD Secano Ref:6913826 Recinto:23-078-010-00484-00001 Cultivo:62000 PASTOS PERMANENTES DE 5 O MAS AÑOS-SIN VARIEDAD Secano Ref:6913828 Recinto:23-078-010-00484-00002 Cultivo:62000 PASTOS PERMANENTES DE 5 O MAS AÑOS-SIN VARIEDAD Secano Ref:-1619276 Recinto:23-078-010-00500-00003 Cultivo:62000 PASTOS PERMANENTES DE 5 O MAS AÑOS-SIN VARIEDAD Secano Ref:6913830 Recinto:23-078-010-00507-00001 Cultivo:5000 CEBADA-SIN VARIEDAD Regadío Ref:6928261 Recinto:23-078-010-00510-00004 Cultivo:104010 ALMENDROS-DESMAYO ROJO Secano Ref:-1600441 Recinto:23-078-010-00510-00005 Cultivo:104010 ALMENDROS-DESMAYO ROJO Regadío Ref:-1600462 Recinto:23-078-010-00517-00002 Cultivo:112004 NOGALES-COMUN Secano Ref:6913897 Recinto:23-078-010-00523-00001 Cultivo:62000 PASTOS PERMANENTES DE 5 O MAS AÑOS-SIN VARIEDAD Secano Ref:6913904 Recinto:23-078-010-00525-00001 Cultivo:62000 PASTOS PERMANENTES DE 5 O MAS AÑOS-SIN VARIEDAD Secano Ref:6913785 Recinto:23-078-012-00360-00001 Cultivo:62000 PASTOS PERMANENTES DE 5 O MAS AÑOS-SIN VARIEDAD Secano Ref:6913792 Recinto:23-078-012-00360-00002 Cultivo:5000 CEBADA-SIN VARIEDAD Regadío Ref:6913798 Recinto:23-078-012-00465-00001 Cultivo:62000 PASTOS PERMANENTES DE 5 O MAS AÑOS-SIN VARIEDAD Secano Ref:6956864 Recinto:23-078-020-20028-00006 Cultivo:62000 PASTOS PERMANENTES DE 5 O MAS AÑOS-SIN VARIEDAD Secano

(1) Superficie declarada admisible ajustada con la superficie comprometida.
(2) Factor de penalización valorando el alcance para el tipo de compromiso.

Puede verificar la integridad de una copia de este documento mediante la lectura del código QR adjunto o mediante el acceso a la dirección <https://ws050.juntadeandalucia.es/verificarFirma> indicando el código de VERIFICACIÓN

FIRMADO POR	RAQUEL MARIA ESPIN CRESPO	17/12/2024	
VERIFICACIÓN	Pk2jm6UYDU9J72AMTZUYRN3GET48NG	PÁG. 7468/9349	

**APELLIDOS Y NOMBRE / RAZÓN SOCIAL**

PEÑA RODRIGUEZ RICARDO

NIF

****7735*

EXPEDIENTE

1252897

ANUALIDAD DE PAGO

1ª

IMPORTE POR ANUALIDAD

	2023	2024	2025	2026	2027
IMPORTE MÁXIMO SUBVENCIONABLE	7.451,87 €	7.451,87 €	7.451,87 €	6.209,90 €	6.209,90 €
IMPORTE MEDIO DE TRANSFERENCIA (€/ha)	297,48 €	297,48 €	297,48 €	247,90 €	247,90 €

RESUMEN DE UNIDADES

Cód	GRUPO DE PAGO	Sup. Dec. Admisible (ha)	Sup. Comprometida (ha)	Sup. ajustada compromiso (1) (ha)	% sobredec.	Sup. Resuelta (ha)	Importe Declarado	Importe Topado	Importe Resuelto	Importe tras sobredec.
419	OLIVAR	25,05		25,05	0,00	25,05	7.451,87	7.451,87	7.451,87	7.451,87
TOTAL		25,05	25,05	25,05		25,05	7.451,87	7.451,87	7.451,87	7.451,87

APLICACIÓN DE REDUCCIONES Y PENALIZACIONES

GRUPO DE PAGO	Importe Calculado	Importe prereduc.	Criterios de subvencionabilidad y compromisos	Presentación tardía	Omisión declaración	Condicionalidad	IMPORTE (Euros) RESUELTO
OLIVAR	7.451,87		0,00	0,00	0,00	0,00	7.451,87
TOTAL	7.451,87	7.451,87					7.451,87

RESUMEN DE PAGOS**IMPORTE (Euros)**

	RESUELTO	FEADER	MAPA	CAPADR
OLIVAR - Pago realizado	7.451,87 €	6.334,09 €	731,03 €	386,75 €

RECINTOS RESUELTOS

REF.	REFERENCIA SIGPAC	CULTIVO DESCRIPCIÓN CULTIVO	S/R G.PAGO	PEND. MEDIA (%)	SUP. DEC. ADMISIBLE (ha)	SUP. COMPROM. (ha)	SUP. AJUSTADA COMPR.(1) (ha)	SUP. CONY. SIGPAC (ha)	SUP. CERTIE (ha)	SUP. CAMPO (ha)	SUP. CAMPO DETER. CULT. DECLARADO (ha)	SUP. DEC. REDUCIDA (ha)	SUP. RESUELTA (ha)
-905505	23-095-045-00238-014	101010 OLIVAR-PICUAL	S 419	54,30	0,15	0,15	0,15		0,15			0,15	0,15
5470397	23-095-045-00238-010	101010 OLIVAR-PICUAL	S 419	26,10	0,11	0,11	0,11		0,11			0,11	0,11
5470399	23-095-045-00238-009	101010 OLIVAR-PICUAL	S 419	53,80	0,62	0,62	0,62		0,62			0,62	0,62
1700000005052217	23-095-045-00012-007	101010 OLIVAR-PICUAL	S 419	31,70	1,13	1,13	1,13		1,13			1,13	1,13
1700000005052218	23-095-045-00238-002	101010 OLIVAR-PICUAL	S 419	38,80	19,62	19,62	19,62		19,62			19,62	19,62
1700000005052220	23-095-045-00238-011	101010 OLIVAR-PICUAL	S 419	49,80	0,09	0,09	0,09		0,09			0,09	0,09
1700000005052221	23-095-045-00238-012	101010 OLIVAR-PICUAL	S 419	47,40	1,16	1,16	1,16		1,16			1,16	1,16
1700000005052222	23-095-045-00238-013	101010 OLIVAR-PICUAL	S 419	44,40	0,13	0,13	0,13		0,13			0,13	0,13
1700000005052225	23-095-045-00242-003	101010 OLIVAR-PICUAL	S 419	42,10	1,74	1,74	1,74		1,74			1,74	1,74
1700000005052226	23-095-045-00270-002	101010 OLIVAR-PICUAL	S 419	30,70	0,02	0,02	0,02		0,02			0,02	0,02
1700000005052227	23-095-045-00238-008	101010 OLIVAR-PICUAL	S 419	39,50	0,01	0,01	0,01		0,01			0,01	0,01
1700000005052228	23-095-045-00239-004	101010 OLIVAR-PICUAL	S 419	34,90	0,02	0,02	0,02		0,02			0,02	0,02
1700000005052229	23-095-045-00240-002	101010 OLIVAR-PICUAL	R 419	15,90	0,17	0,17	0,17		0,17			0,17	0,17
1700000005052230	23-095-045-00240-001	101010 OLIVAR-PICUAL	R 419	33,00	0,04	0,04	0,04		0,04			0,04	0,04
1700000005052231	23-095-045-00239-003	101010 OLIVAR-PICUAL	S 419	34,50	0,04	0,04	0,04		0,04			0,04	0,04

(1) Superficie declarada admisible ajustada con la superficie comprometida.
(2) Factor de penalización valorando el alcance para el tipo de compromiso.Puede verificar la integridad de una copia de este documento mediante la lectura del código QR adjunto o mediante el acceso a la dirección <https://ws050.juntadeandalucia.es/verificarFirma> indicando el código de VERIFICACIÓN

FIRMADO POR

RAQUEL MARIA ESPIN CRESPO

17/12/2024

VERIFICACIÓN

Pk2jm6UYDU9J72AMTZUYRN3GET48NG

PÁG. 7469/9349



**APELLIDOS Y NOMBRE / RAZÓN SOCIAL**

PERALES MORA MARIA DEL CARMEN

NIF

***5832*

EXPEDIENTE

1042138

ANUALIDAD DE PAGO

1ª

IMPORTES POR ANUALIDAD

	2023	2024	2025	2026	2027
IMPORTE MÁXIMO SUBVENCIONABLE	2.867,71 €	2.867,71 €	2.867,71 €	2.389,76 €	2.389,76 €
IMPORTE MEDIO DE TRANSFERENCIA (€/ha)	297,48 €	297,48 €	297,48 €	247,90 €	247,90 €

RESUMEN DE UNIDADES

Cód	GRUPO DE PAGO	Sup. Dec. Admisible (ha)	Sup. Comprometida (ha)	Sup. ajustada compromiso (1) (ha)	% sobredec.	Sup. Resuelta (ha)	Importe Declarado	Importe Topado	Importe Resuelto	Importe tras sobredec.
419	OLIVAR	9,64		9,64	0,00	9,64	2.867,71	2.867,71	2.867,71	2.867,71
TOTAL		9,64	9,64	9,64		9,64	2.867,71	2.867,71	2.867,71	2.867,71

APLICACIÓN DE REDUCCIONES Y PENALIZACIONES

GRUPO DE PAGO	Importe Calculado	Importe prereduc.	Criterios de subvencionabilidad y compromisos	Presentación tardía	Omisión declaración	Condicionalidad	IMPORTE (Euros) RESUELTO
OLIVAR	2.867,71	2.867,71	0,00	0,00	0,00	0,00	2.867,71
TOTAL	2.867,71	2.867,71					2.867,71

RESUMEN DE PAGOS**IMPORTE (Euros)**

	RESUELTO	FEADER	MAPA	CAPADR
OLIVAR - Pago realizado	2.867,71 €	2.437,55 €	281,32 €	148,84 €

RECINTOS RESUELTOS

REF.	REFERENCIA SIGPAC	CULTIVO	DESCRIPCIÓN CULTIVO	S/R G.PAGO	PEND. MEDIA (%)	SUP. DEC. ADMISIBLE (ha)	SUP. COMPROM. (ha)	SUP. AJUSTADA COMPR.(1) (ha)	SUP. CONY. SIGPAC (ha)	SUP. CERTIE (ha)	SUP. CAMPO (ha)	SUP. CAMPO DETER. CULT. DECLARADO (ha)	SUP. DEC. REDUCIDA (ha)	SUP. RESUELTA (ha)
6832857	23-020-006-00186-001	101010	OLIVAR-PICUAL	S	419	11,10	0,25	0,25	0,25	0,25			0,25	0,25
1700000006507146	23-058-001-00085-001	101010	OLIVAR-PICUAL	R	419	7,10	3,81	3,81	3,81	3,81			3,81	3,81
1700000006507149	23-058-001-00083-001	101010	OLIVAR-PICUAL	R	419	8,20	5,58	5,58	5,58	5,58			5,58	5,58

(1) Superficie declarada admisible ajustada con la superficie comprometida.
(2) Factor de penalización valorando el alcance para el tipo de compromiso.Puede verificar la integridad de una copia de este documento mediante la lectura del código QR adjunto o mediante el acceso a la dirección <https://ws050.juntadeandalucia.es/verificarFirma> indicando el código de VERIFICACIÓN

FIRMADO POR

RAQUEL MARIA ESPIN CRESPO

17/12/2024

VERIFICACIÓN

Pk2jm6UYDU9J72AMTZUYRN3GET48NG

PÁG. 7470/9349



**APELLIDOS Y NOMBRE / RAZÓN SOCIAL**

PEREIRA LOPEZ JUAN

NIF
***8348*EXPEDIENTE
1127977**ANUALIDAD DE PAGO**

1ª

IMPORTES POR ANUALIDAD

	2023	2024	2025	2026	2027
IMPORTE MÁXIMO SUBVENCIONABLE	1.361,39 €	1.361,39 €	1.134,49 €	1.134,49 €	1.134,49 €
IMPORTE MEDIO DE TRANSFERENCIA (€/ha)	98,58 €	98,58 €	82,15 €	82,15 €	82,15 €

RESUMEN DE UNIDADES

Cód	GRUPO DE PAGO	Sup. Dec. Admisible (ha)	Sup. Comprometida (ha)	Sup. ajustada compromiso (1) (ha)	% sobredec.	Sup. Resuelta (ha)	Importe Declarado	Importe Topado	Importe Resuelto	Importe tras sobredec.
418	PASTOS ASOCIADOS A GANADERÍA ECOLÓGICA	13,81		13,81	0,00	13,81	1.361,39	1.361,39	1.361,39	1.361,39
TOTAL		13,81	13,81	13,81		13,81	1.361,39	1.361,39	1.361,39	1.361,39

APLICACIÓN DE REDUCCIONES Y PENALIZACIONES

GRUPO DE PAGO	Importe Calculado	Importe prereduc.	Criterios de subvencionabilidad y compromisos	Presentación tardía	Omisión declaración	Condicionidad	IMPORTE (Euros) RESUELTO
PASTOS ASOCIADOS A GANADERÍA	1.361,39	1.361,39	0,00	0,00	0,00	0,00	1.361,39
TOTAL	1.361,39	1.361,39					1.361,39

RESUMEN DE PAGOS**IMPORTE (Euros)**

	RESUELTO	FEADER	MAPA	CAPADR
PASTOS ASOCIADOS A GANADERÍA ECOLÓGICA - Pago realizado	1.361,39 €	1.157,18 €	133,55 €	70,66 €

RECINTOS RESUELTOS

REE.	REFERENCIA SIGPAC	CULTIVO	DESCRIPCIÓN CULTIVO	S/R G.PAGO	PEND. MEDIA (%)	SUP. ADMISIBLE (ha)	SUP. COMPROM. (ha)	SUP. AJUSTADA COMPROM. (1) (ha)	SUP. CONV. SIGPAC (ha)	SUP. CERTIF. (ha)	SUP. CAMPO (ha)	SUP. CAMPO DETER. CULT. DECLARADO (ha)	SUP. DEC. REDUCIDA (ha)	SUP. RESUELTA (ha)
-1334718	23-015-001-10113-003	62000	PASTOS PERMANENTES DE 5 O MAS AÑOS-SIN VARIEDAD	S 418	53,00	3,26	3,26	3,26		5,93			3,26	3,26
-1334713	23-015-001-00148-001	62000	PASTOS PERMANENTES DE 5 O MAS AÑOS-SIN VARIEDAD	S 418	48,50	10,55	10,55	10,55		19,19			10,55	10,55

INCIDENCIAS**INCIDENCIA DESCRIPCIÓN**

- 75022 No autoriza a que, en caso de la devolución por la entidad financiera (retrocesión bancaria) del pago en la cuenta corriente consignada en la solicitud y que está debidamente registrada en el sistema contable GIRO de la Junta de Andalucía, se proceda al pago en cualquier otra cuenta corriente de la titularidad del solicitante vigente en dicho sistema contable.
- 100421 Recinto declarado por error para una operación de la 6503, que se ha corregido de oficio marcando la operación correcta, de acuerdo con la fecha de inscripción del recinto en la producción ecológica.
Ref:-1334713 Recinto:23-015-001-00148-00001 Cultivo:62000 PASTOS PERMANENTES DE 5 O MAS AÑOS-SIN VARIEDAD Secano
Ref:-1334715 Recinto:23-015-001-09005-00003 Cultivo:101010 OLIVAR-PICUAL Secano
Ref:-1334716 Recinto:23-015-001-09005-00006 Cultivo:101010 OLIVAR-PICUAL Regadío
Ref:-1334717 Recinto:23-015-001-09005-00010 Cultivo:101010 OLIVAR-PICUAL Secano
Ref:-1334718 Recinto:23-015-001-10113-00003 Cultivo:62000 PASTOS PERMANENTES DE 5 O MAS AÑOS-SIN VARIEDAD Secano
- 100424 Solicita recinto que no está comprometido para la operación.
Ref:-1334715 Recinto:23-015-001-09005-00003 Cultivo:101010 OLIVAR-PICUAL Secano
Ref:-1334716 Recinto:23-015-001-09005-00006 Cultivo:101010 OLIVAR-PICUAL Regadío
Ref:-1334717 Recinto:23-015-001-09005-00010 Cultivo:101010 OLIVAR-PICUAL Secano

(1) Superficie declarada admisible ajustada con la superficie comprometida.
(2) Factor de penalización valorando el alcance para el tipo de compromiso.

Puede verificar la integridad de una copia de este documento mediante la lectura del código QR adjunto o mediante el acceso a la dirección <https://ws050.juntadeandalucia.es/verificarFirma> indicando el código de VERIFICACIÓN

FIRMADO POR

RAQUEL MARIA ESPIN CRESPO

17/12/2024

VERIFICACIÓN

Pk2jm6UYDU9J72AMTZUYRN3GET48NG

PÁG. 7471/9349



**Datos considerados para el Cálculo de la Carga Ganadera mínima y máxima del expediente**

Explotación	Especie	Inscrito en Sipea y Admisible	Ugm Calculada para CG Mínima	Ugm Calculada para CG Máxima
ES230150000520	BOVINA	SI	73,41	73,41
ES230150000520	CAPRINA	SI	2,69	2,69
ES230150000520	OVINA	SI	13,78	13,78
			89,88	89,88

Superficie determinada para Cálculo Carga Ganadera Mínima: 113,37 ha

Superficie determinada para Cálculo Carga Ganadera Máxima: 113,37 ha

Carga Ganadera Mínima Expediente: 0,79 ugm/ha

Carga Ganadera Máxima Expediente: 0,79 ugm/ha

Recintos Determinados para el Cálculo de Garga Ganadera Mínima

REF.	REFERENCIA SIGPAC	CULTIVO	DESCRIPCIÓN CULTIVO	S/R	SUP. RESUELTA (ha)
-1334718	23-015-001-10113-00003	62000	PASTOS PERMANENTES DE 5 O MAS AÑOS-SIN VARIEDAD	S	3,26
-1334713	23-015-001-00148-00001	62000	PASTOS PERMANENTES DE 5 O MAS AÑOS-SIN VARIEDAD	S	10,55
1700000006621108	23-015-001-00045-00001	62000	PASTOS PERMANENTES DE 5 O MAS AÑOS-SIN VARIEDAD	S	0,65
1700000006621109	23-015-001-00047-00005	62000	PASTOS PERMANENTES DE 5 O MAS AÑOS-SIN VARIEDAD	S	0,10
1700000006621110	23-015-001-00094-00001	62000	PASTOS PERMANENTES DE 5 O MAS AÑOS-SIN VARIEDAD	S	15,10
1700000006621111	23-015-001-00113-00001	62000	PASTOS PERMANENTES DE 5 O MAS AÑOS-SIN VARIEDAD	S	0,98
1700000006621112	23-015-001-00113-00003	62000	PASTOS PERMANENTES DE 5 O MAS AÑOS-SIN VARIEDAD	S	10,88
1700000006621113	23-015-004-00156-00002	62000	PASTOS PERMANENTES DE 5 O MAS AÑOS-SIN VARIEDAD	S	0,06
1700000006621114	23-015-004-00157-00003	62000	PASTOS PERMANENTES DE 5 O MAS AÑOS-SIN VARIEDAD	S	0,07
1700000006621115	23-015-004-00197-00003	62000	PASTOS PERMANENTES DE 5 O MAS AÑOS-SIN VARIEDAD	S	0,48
1700000006621116	23-015-005-00006-00002	62000	PASTOS PERMANENTES DE 5 O MAS AÑOS-SIN VARIEDAD	S	1,04
1700000006621117	23-015-004-00141-00001	62000	PASTOS PERMANENTES DE 5 O MAS AÑOS-SIN VARIEDAD	S	0,69
1700000006621118	23-015-004-00142-00001	62000	PASTOS PERMANENTES DE 5 O MAS AÑOS-SIN VARIEDAD	S	0,85
1700000006621119	23-015-004-00156-00001	62000	PASTOS PERMANENTES DE 5 O MAS AÑOS-SIN VARIEDAD	S	0,14
1700000006621120	23-015-004-00157-00002	62000	PASTOS PERMANENTES DE 5 O MAS AÑOS-SIN VARIEDAD	S	0,09
1700000006621121	23-015-005-00390-00003	62000	PASTOS PERMANENTES DE 5 O MAS AÑOS-SIN VARIEDAD	S	1,22
1700000006621122	23-015-005-00016-00002	62000	PASTOS PERMANENTES DE 5 O MAS AÑOS-SIN VARIEDAD	S	1,27
1700000006621123	23-015-005-00423-00001	62000	PASTOS PERMANENTES DE 5 O MAS AÑOS-SIN VARIEDAD	S	6,40
1700000006621124	23-015-005-00395-00001	62000	PASTOS PERMANENTES DE 5 O MAS AÑOS-SIN VARIEDAD	S	0,14
1700000006621125	23-015-005-00005-00007	62000	PASTOS PERMANENTES DE 5 O MAS AÑOS-SIN VARIEDAD	S	25,67
1700000006621127	23-015-006-01300-00001	62000	PASTOS PERMANENTES DE 5 O MAS AÑOS-SIN VARIEDAD	S	1,18
1700000006621128	23-015-001-00047-00003	62000	PASTOS PERMANENTES DE 5 O MAS AÑOS-SIN VARIEDAD	S	0,31
1700000006621129	23-015-006-00292-00001	62000	PASTOS PERMANENTES DE 5 O MAS AÑOS-SIN VARIEDAD	S	19,07
1700000006621130	23-015-006-00292-00002	62000	PASTOS PERMANENTES DE 5 O MAS AÑOS-SIN VARIEDAD	S	0,05
1700000006621131	23-015-005-00853-00001	62000	PASTOS PERMANENTES DE 5 O MAS AÑOS-SIN VARIEDAD	S	3,72
1700000006621132	23-015-006-00209-00001	62000	PASTOS PERMANENTES DE 5 O MAS AÑOS-SIN VARIEDAD	S	3,46
1700000006621136	23-015-001-00047-00002	62000	PASTOS PERMANENTES DE 5 O MAS AÑOS-SIN VARIEDAD	S	0,93
1700000006621138	23-015-005-00006-00001	62000	PASTOS PERMANENTES DE 5 O MAS AÑOS-SIN VARIEDAD	S	0,25

(1) Superficie declarada admisible ajustada con la superficie comprometida.
(2) Factor de penalización valorando el alcance para el tipo de compromiso.Puede verificar la integridad de una copia de este documento mediante la lectura del código QR adjunto o mediante el acceso a la dirección <https://ws050.juntadeandalucia.es/verificarFirma> indicando el código de VERIFICACIÓN

FIRMADO POR

RAQUEL MARIA ESPIN CRESPO

17/12/2024

VERIFICACIÓN

Pk2jm6UYDU9J72AMTZUYRN3GET48NG

PÁG. 7472/9349



**Datos considerados para el Cálculo de la Carga Ganadera mínima y máxima del expediente****Recintos Determinados para el Cálculo de Garga Ganadera Mínima**

REF.	REFERENCIA SIGPAC	CULTIVO	DESCRIPCIÓN CULTIVO	S/R	SUP.
					RESUELTA (ha)
1700000006621139	23-015-005-00015-00003	62000	PASTOS PERMANENTES DE 5 O MAS AÑOS-SIN VARIEDAD	S	0,62
1700000006621140	23-015-005-00015-00003	62000	PASTOS PERMANENTES DE 5 O MAS AÑOS-SIN VARIEDAD	S	1,17
1700000006621141	23-015-005-00464-00001	62000	PASTOS PERMANENTES DE 5 O MAS AÑOS-SIN VARIEDAD	S	0,30
1700000006621142	23-015-005-00457-00001	62000	PASTOS PERMANENTES DE 5 O MAS AÑOS-SIN VARIEDAD	S	0,16
1700000006621143	23-015-005-00458-00001	62000	PASTOS PERMANENTES DE 5 O MAS AÑOS-SIN VARIEDAD	S	0,18
1700000006621144	23-015-005-00606-00002	62000	PASTOS PERMANENTES DE 5 O MAS AÑOS-SIN VARIEDAD	S	1,47
1700000006621146	23-015-005-00448-00001	62000	PASTOS PERMANENTES DE 5 O MAS AÑOS-SIN VARIEDAD	S	0,35
1700000006621147	23-015-005-00434-00001	62000	PASTOS PERMANENTES DE 5 O MAS AÑOS-SIN VARIEDAD	S	0,17
1700000006621148	23-015-005-00451-00001	62000	PASTOS PERMANENTES DE 5 O MAS AÑOS-SIN VARIEDAD	S	0,34

Recintos Determinados para el Cálculo de Garga Ganadera Máxima

REF.	REFERENCIA SIGPAC	CULTIVO	DESCRIPCIÓN CULTIVO	S/R	SUP.
					RESUELTA (ha)
-1334718	23-015-001-10113-00003	62000	PASTOS PERMANENTES DE 5 O MAS AÑOS-SIN VARIEDAD	S	3,26
-1334713	23-015-001-00148-00001	62000	PASTOS PERMANENTES DE 5 O MAS AÑOS-SIN VARIEDAD	S	10,55
1700000006621108	23-015-001-00045-00001	62000	PASTOS PERMANENTES DE 5 O MAS AÑOS-SIN VARIEDAD	S	0,65
1700000006621109	23-015-001-00047-00005	62000	PASTOS PERMANENTES DE 5 O MAS AÑOS-SIN VARIEDAD	S	0,10
1700000006621110	23-015-001-00094-00001	62000	PASTOS PERMANENTES DE 5 O MAS AÑOS-SIN VARIEDAD	S	15,10
1700000006621111	23-015-001-00113-00001	62000	PASTOS PERMANENTES DE 5 O MAS AÑOS-SIN VARIEDAD	S	0,98
1700000006621112	23-015-001-00113-00003	62000	PASTOS PERMANENTES DE 5 O MAS AÑOS-SIN VARIEDAD	S	10,88
1700000006621113	23-015-004-00156-00002	62000	PASTOS PERMANENTES DE 5 O MAS AÑOS-SIN VARIEDAD	S	0,06
1700000006621114	23-015-004-00157-00003	62000	PASTOS PERMANENTES DE 5 O MAS AÑOS-SIN VARIEDAD	S	0,07
1700000006621115	23-015-004-00197-00003	62000	PASTOS PERMANENTES DE 5 O MAS AÑOS-SIN VARIEDAD	S	0,48
1700000006621116	23-015-005-00006-00002	62000	PASTOS PERMANENTES DE 5 O MAS AÑOS-SIN VARIEDAD	S	1,04
1700000006621117	23-015-004-00141-00001	62000	PASTOS PERMANENTES DE 5 O MAS AÑOS-SIN VARIEDAD	S	0,69
1700000006621118	23-015-004-00142-00001	62000	PASTOS PERMANENTES DE 5 O MAS AÑOS-SIN VARIEDAD	S	0,85
1700000006621119	23-015-004-00156-00001	62000	PASTOS PERMANENTES DE 5 O MAS AÑOS-SIN VARIEDAD	S	0,14
1700000006621120	23-015-004-00157-00002	62000	PASTOS PERMANENTES DE 5 O MAS AÑOS-SIN VARIEDAD	S	0,09
1700000006621121	23-015-005-00390-00003	62000	PASTOS PERMANENTES DE 5 O MAS AÑOS-SIN VARIEDAD	S	1,22
1700000006621122	23-015-005-00016-00002	62000	PASTOS PERMANENTES DE 5 O MAS AÑOS-SIN VARIEDAD	S	1,27
1700000006621123	23-015-005-00423-00001	62000	PASTOS PERMANENTES DE 5 O MAS AÑOS-SIN VARIEDAD	S	6,40
1700000006621124	23-015-005-00395-00001	62000	PASTOS PERMANENTES DE 5 O MAS AÑOS-SIN VARIEDAD	S	0,14
1700000006621125	23-015-005-00005-00007	62000	PASTOS PERMANENTES DE 5 O MAS AÑOS-SIN VARIEDAD	S	25,67
1700000006621127	23-015-006-01300-00001	62000	PASTOS PERMANENTES DE 5 O MAS AÑOS-SIN VARIEDAD	S	1,18
1700000006621128	23-015-001-00047-00003	62000	PASTOS PERMANENTES DE 5 O MAS AÑOS-SIN VARIEDAD	S	0,31
1700000006621129	23-015-006-00292-00001	62000	PASTOS PERMANENTES DE 5 O MAS AÑOS-SIN VARIEDAD	S	19,07
1700000006621130	23-015-006-00292-00002	62000	PASTOS PERMANENTES DE 5 O MAS AÑOS-SIN VARIEDAD	S	0,05
1700000006621131	23-015-005-00853-00001	62000	PASTOS PERMANENTES DE 5 O MAS AÑOS-SIN VARIEDAD	S	3,72

(1) Superficie declarada admisible ajustada con la superficie comprometida.
(2) Factor de penalización valorando el alcance para el tipo de compromiso.

Puede verificar la integridad de una copia de este documento mediante la lectura del código QR adjunto o mediante el acceso a la dirección <https://ws050.juntadeandalucia.es/verificarFirma> indicando el código de VERIFICACIÓN

FIRMADO POR

RAQUEL MARIA ESPIN CRESPO

17/12/2024

VERIFICACIÓN

Pk2jm6UYDU9J72AMTZUYRN3GET48NG

PÁG. 7473/9349



**Datos considerados para el Cálculo de la Carga Ganadera mínima y máxima del expediente****Recintos Determinados para el Cálculo de Garga Ganadera Máxima**

REF.	REFERENCIA SIGPAC	CULTIVO	DESCRIPCIÓN CULTIVO	SUP.	
				S/R	RESUELTA (ha)
1700000006621132	23-015-006-00209-00001	62000	PASTOS PERMANENTES DE 5 O MAS AÑOS-SIN VARIEDAD	S	3,46
1700000006621136	23-015-001-00047-00002	62000	PASTOS PERMANENTES DE 5 O MAS AÑOS-SIN VARIEDAD	S	0,93
1700000006621138	23-015-005-00006-00001	62000	PASTOS PERMANENTES DE 5 O MAS AÑOS-SIN VARIEDAD	S	0,25
1700000006621139	23-015-005-00015-00003	62000	PASTOS PERMANENTES DE 5 O MAS AÑOS-SIN VARIEDAD	S	0,62
1700000006621140	23-015-005-00015-00003	62000	PASTOS PERMANENTES DE 5 O MAS AÑOS-SIN VARIEDAD	S	1,17
1700000006621141	23-015-005-00464-00001	62000	PASTOS PERMANENTES DE 5 O MAS AÑOS-SIN VARIEDAD	S	0,30
1700000006621142	23-015-005-00457-00001	62000	PASTOS PERMANENTES DE 5 O MAS AÑOS-SIN VARIEDAD	S	0,16
1700000006621143	23-015-005-00458-00001	62000	PASTOS PERMANENTES DE 5 O MAS AÑOS-SIN VARIEDAD	S	0,18
1700000006621144	23-015-005-00606-00002	62000	PASTOS PERMANENTES DE 5 O MAS AÑOS-SIN VARIEDAD	S	1,47
1700000006621145	23-015-005-00619-00001	62000	PASTOS PERMANENTES DE 5 O MAS AÑOS-SIN VARIEDAD	S	0,00
1700000006621146	23-015-005-00448-00001	62000	PASTOS PERMANENTES DE 5 O MAS AÑOS-SIN VARIEDAD	S	0,35
1700000006621147	23-015-005-00434-00001	62000	PASTOS PERMANENTES DE 5 O MAS AÑOS-SIN VARIEDAD	S	0,17
1700000006621148	23-015-005-00451-00001	62000	PASTOS PERMANENTES DE 5 O MAS AÑOS-SIN VARIEDAD	S	0,34

Incidencias de carga ganadera**INCIDENCIA DESCRIPCIÓN**

- 4272 Verifica que las líneas de declaración de las Solicitudes Únicas no tienen solapes con la capa de Retroactividad Gráfica (ambas de la misma campaña) a nivel de expediente/línea de declaración gráfica de la solicitud.
Ref:1700000006621108 Recinto:23-015-001-00045-00001 Cultivo: - Agregado de la referencia del recinto.:0 Zona de la referencia del recinto.:0 Superficie solapada.:0,46 Id. Incid.:5080958

(1) Superficie declarada admisible ajustada con la superficie comprometida.
(2) Factor de penalización valorando el alcance para el tipo de compromiso.

Puede verificar la integridad de una copia de este documento mediante la lectura del código QR adjunto o mediante el acceso a la dirección <https://ws050.juntadeandalucia.es/verificarFirma> indicando el código de VERIFICACIÓN

FIRMADO POR	RAQUEL MARIA ESPIN CRESPO	17/12/2024	
VERIFICACIÓN	Pk2jm6UYDU9J72AMTZUYRN3GET48NG	PÁG. 7474/9349	

**APELLIDOS Y NOMBRE / RAZÓN SOCIAL**

PEREIRA RAMIREZ BLAS JESUS

NIF
9444EXPEDIENTE**
1211246**ANUALIDAD DE PAGO**
1ª**IMPORTE POR ANUALIDAD**

	2023	2024	2025	2026	2027
IMPORTE MÁXIMO SUBVENCIONABLE	2.766,56 €	2.766,56 €	2.766,56 €	2.305,47 €	2.305,47 €
IMPORTE MEDIO DE TRANSFERENCIA (€/ha)	297,48 €	297,48 €	297,48 €	247,90 €	247,90 €

RESUMEN DE UNIDADES

Cód	GRUPO DE PAGO	Sup. Dec. Admisible (ha)	Sup. Comprometida (ha)	Sup. ajustada compromiso (1) (ha)	% sobredec.	Sup. Resuelta (ha)	Importe Declarado	Importe Topado	Importe Resuelto	Importe tras sobredec.
419	OLIVAR	9,30		9,30	0,00	9,30	2.766,56	2.766,56	2.766,56	2.766,56
TOTAL		9,30	9,30	9,30		9,30	2.766,56	2.766,56	2.766,56	2.766,56

APLICACIÓN DE REDUCCIONES Y PENALIZACIONES

GRUPO DE PAGO	Importe Calculado	Importe prereduc.	Criterios de subvencionabilidad y compromisos	Presentación tardía	Omisión declaración	Condicionalidad	IMPORTE (Euros) RESUELTO
OLIVAR	2.766,56	2.766,56	0,00	0,00	0,00	0,00	2.766,56
TOTAL	2.766,56	2.766,56					2.766,56

RESUMEN DE PAGOS**IMPORTE (Euros)**

	RESUELTO	FEADER	MAPA	CAPADR
OLIVAR - Pago realizado	2.766,56 €	2.351,58 €	271,40 €	143,58 €

RECINTOS RESUELTOS

REF.	REFERENCIA SIGPAC	CULTIVO DESCRIPCIÓN CULTIVO	S/R G.PAGO	PEND. MEDIA (%)	SUP. DEC. ADMISIBLE (ha)	SUP. COMPROM. (ha)	SUP. AJUSTADA COMPROM. (1) (ha)	SUP. CONY. SIGPAC (ha)	SUP. CERTIE (ha)	SUP. CAMPO (ha)	SUP. CAMPO DETER. CULT. DECLARADO (ha)	SUP. DEC. REDUCIDA (ha)	SUP. RESUELTA (ha)
-745153	23-044-031-00065-007	101010 OLIVAR-PICUAL	S 419	31,70	0,08	0,08	0,08	0,08	0,08			0,08	0,08
-547508	23-044-031-00064-006	101010 OLIVAR-PICUAL	S 419	25,90	0,01	0,01	0,01	0,01	0,01			0,01	0,01
1700000006761816	23-044-031-00064-001	101010 OLIVAR-PICUAL	S 419	27,80	2,46	2,46	2,46	2,46	2,46			2,46	2,46
1700000006761822	23-044-031-00065-007	101010 OLIVAR-PICUAL	S 419	31,70	3,87	3,87	3,87	3,87	3,87			3,87	3,87
1700000006761824	23-044-031-00115-001	101010 OLIVAR-PICUAL	R 419	25,00	0,30	0,30	0,30	0,30	0,30			0,30	0,30
1700000006761825	23-044-031-00064-002	101010 OLIVAR-PICUAL	S 419	36,90	1,02	1,02	1,02	1,02	1,02			1,02	1,02
1700000006761828	23-044-031-00063-004	101010 OLIVAR-PICUAL	S 419	18,30	1,56	1,56	1,56	1,56	1,56			1,56	1,56

INCIDENCIAS**INCIDENCIA DESCRIPCIÓN**

- 100412 Número de hectáreas validadas inferior a la superficie mínima permitida por el grupo de cultivo (Anexo I. Criterios de Subvencionabilidad. Orden 28 de marzo de 2023).
Sup. Resuelta:0 Grupo de Pago:FRUTALES SECANO
- 100413 Recinto perteneciente a grupo de cultivo que no cumple con la superficie mínima requerida (Anexo I. Criterios de Subvencionabilidad. Orden 28 de marzo de 2023).
Ref:1700000006761829 Recinto:23-044-031-00063-00003 Cultivo:104022 ALMENDROS-LARGUETA Secano Sup. Declarada:0,29 Superficie Resolver:0,29
Ref:1700000006761826 Recinto:23-044-031-00065-00014 Cultivo:104022 ALMENDROS-LARGUETA Secano Sup. Declarada:0,93 Superficie Resolver:0,93

(1) Superficie declarada admisible ajustada con la superficie comprometida.
(2) Factor de penalización valorando el alcance para el tipo de compromiso.

Puede verificar la integridad de una copia de este documento mediante la lectura del código QR adjunto o mediante el acceso a la dirección <https://ws050.juntadeandalucia.es/verificarFirma> indicando el código de VERIFICACIÓN

FIRMADO POR

RAQUEL MARIA ESPIN CRESPO

17/12/2024

VERIFICACIÓN

Pk2jm6UYDU9J72AMTZUYRN3GET48NG

PÁG. 7475/9349



**APELLIDOS Y NOMBRE / RAZÓN SOCIAL**

PEREZ BERMUDEZ ROSARIO

NIF

***2044*

EXPEDIENTE

1087227

ANUALIDAD DE PAGO

1ª

IMPORTE POR ANUALIDAD

	2023	2024	2025	2026	2027
IMPORTE MÁXIMO SUBVENCIONABLE	5.669,97 €	5.669,97 €	5.669,97 €	4.724,97 €	4.724,97 €
IMPORTE MEDIO DE TRANSFERENCIA (€/ha)	297,48 €	297,48 €	297,48 €	247,90 €	247,90 €

RESUMEN DE UNIDADES

Cód	GRUPO DE PAGO	Sup. Dec. Admisible (ha)	Sup. Comprometida (ha)	Sup. ajustada compromiso (1) (ha)	% sobredec.	Sup. Resuelta (ha)	Importe Declarado	Importe Topado	Importe Resuelto	Importe tras sobredec.
419	OLIVAR	19,37		19,06	0,00	19,06	5.669,97	5.669,97	5.669,97	5.669,97
TOTAL		19,37	19,06	19,06		19,06	5.669,97	5.669,97	5.669,97	5.669,97

APLICACIÓN DE REDUCCIONES Y PENALIZACIONES

GRUPO DE PAGO	Importe Calculado	Importe prereduc.	Criterios de subvencionabilidad y compromisos	Presentación tardía	Omisión declaración	Condicionalidad	IMPORTE (Euros) RESUELTO
OLIVAR	5.669,97		0,00	0,00	0,00	0,00	5.669,97
TOTAL	5.669,97	5.669,97					5.669,97

RESUMEN DE PAGOS**IMPORTE (Euros)**

	RESUELTO	FEADER	MAPA	CAPADR
OLIVAR - Pago realizado	5.669,97 €	4.819,47 €	556,22 €	294,28 €

RECINTOS RESUELTOS

REF.	REFERENCIA SIGPAC	CULTIVO DESCRIPCIÓN CULTIVO	S/R G.PAGO	PEND. MEDIA (%)	SUP. DEC. ADMISIBLE (ha)	SUP. COMPROM. (ha)	SUP. AJUSTADA COMPR.(1) (ha)	SUP. CONY. SIGPAC (ha)	SUP. CERTIE (ha)	SUP. CAMPO (ha)	SUP. CAMPO DETER. CULT. DECLARADO (ha)	SUP. DEC. REDUCIDA (ha)	SUP. RESUELTA (ha)
-733243	23-003-035-00508-001	101010 OLIVAR-PICUAL	S 419	47,70	0,23	0,23	0,23	0,23	0,26			0,23	0,23
1700000002986090	23-003-035-00507-001	101010 OLIVAR-PICUAL	S 419	32,30	3,09	3,09	3,09	3,09	3,84			3,09	3,09
1700000002986091	23-003-035-00511-001	101010 OLIVAR-PICUAL	S 419	11,40	0,05	0,05	0,05	0,05	1,00			0,05	0,05
1700000002986092	23-003-041-00237-001	101010 OLIVAR-PICUAL	S 419	18,50	8,56	8,56	8,56	8,56	8,59			8,56	8,56
1700000002986093	23-003-041-00238-003	101010 OLIVAR-PICUAL	S 419	24,10	0,10	0,10	0,10	0,10	0,98			0,10	0,10
1700000002986094	23-003-041-00398-002	101010 OLIVAR-PICUAL	S 419	9,50	4,83	4,83	4,83	4,83	5,01			4,83	4,83
1700000002986095	23-003-041-00398-002	101010 OLIVAR-PICUAL	S 419	9,50	0,57	0,57	0,57	0,57	0,59			0,57	0,57
1700000002986096	23-003-041-00397-004	101010 OLIVAR-PICUAL	S 419	7,30	0,57	0,44	0,44	0,44	0,44			0,44	0,44
1700000002986097	23-003-041-00397-004	101010 OLIVAR-PICUAL	S 419	7,30	0,81	0,63	0,63	0,63	0,63			0,63	0,63
1700000002986098	23-003-041-00397-002	101010 OLIVAR-PICUAL	S 419	22,80	0,45	0,45	0,45	0,45	0,45			0,45	0,45
1700000002986099	23-003-041-00396-005	101010 OLIVAR-PICUAL	S 419	18,20	0,03	0,03	0,03	0,03	0,07			0,03	0,03
1700000002986100	23-003-041-00396-003	101010 OLIVAR-PICUAL	S 419	6,70	0,08	0,08	0,08	0,08	0,08			0,08	0,08

(1) Superficie declarada admisible ajustada con la superficie comprometida.
(2) Factor de penalización valorando el alcance para el tipo de compromiso.Puede verificar la integridad de una copia de este documento mediante la lectura del código QR adjunto o mediante el acceso a la dirección <https://ws050.juntadeandalucia.es/verificarFirma> indicando el código de VERIFICACIÓN

FIRMADO POR

RAQUEL MARIA ESPIN CRESPO

17/12/2024

VERIFICACIÓN

Pk2jm6UYDU9J72AMTZUYRN3GET48NG

PÁG. 7476/9349





APELLIDOS Y NOMBRE / RAZÓN SOCIAL

PEREZ GARRIDO JUAN

NIF
***0067*

EXPEDIENTE
1277204

ANUALIDAD DE PAGO
1ª

IMPORTE POR ANUALIDAD

	2023	2024	2025	2026	2027
IMPORTE MÁXIMO SUBVENCIONABLE	8.552,55 €	8.552,55 €	8.552,55 €	7.127,13 €	7.127,13 €
IMPORTE MEDIO DE TRANSFERENCIA (€/ha)	297,48 €	297,48 €	297,48 €	247,90 €	247,90 €

RESUMEN DE UNIDADES

Cód	GRUPO DE PAGO	Sup. Dec. Admisible (ha)	Sup. Comprometida (ha)	Sup. ajustada compromiso (1) (ha)	% sobredec.	Sup. Resuelta (ha)	Importe Declarado	Importe Topado	Importe Resuelto	Importe tras sobredec.
419	OLIVAR	28,75		28,75	0,00	28,75	8.552,55	8.552,55	8.552,55	8.552,55
TOTAL		28,75	28,75	28,75		28,75	8.552,55	8.552,55	8.552,55	8.552,55

APLICACIÓN DE REDUCCIONES Y PENALIZACIONES

GRUPO DE PAGO	Importe Calculado	Importe prereduc.	Criterios de subvencionabilidad y compromisos	Presentación tardía	Omisión declaración	Condicionalidad	IMPORTE (Euros) RESUELTO
OLIVAR	8.552,55	8.552,55	0,00	0,00	0,00	0,00	8.552,55
TOTAL	8.552,55	8.552,55					8.552,55

RESUMEN DE PAGOS

	RESUELTO	FEADER	MAPA	CAPADR
OLIVAR - Pago realizado	8.552,55 €	7.269,67 €	839,01 €	443,87 €

RECINTOS RESUELTOS

REF.	REFERENCIA SIGPAC	CULTIVO DESCRIPCIÓN CULTIVO	S/R G.PAGO	PEND. MEDIA (%)	SUP. DEC. ADMISIBLE (ha)	SUP. COMPROM. (ha)	SUP. AJUSTADA COMPROM. (1) (ha)	SUP. CONY. SIGPAC (ha)	SUP. CERTIE (ha)	SUP. CAMPO (ha)	SUP. CAMPO DETER. CULT. DECLARADO (ha)	SUP. DEC. REDUCIDA (ha)	SUP. RESUELTA (ha)
-1533454	23-086-028-00020-001	101010 OLIVAR-PICUAL	S	419	22,00	1,59	1,59	1,59	1,80			1,59	1,59
-1533453	23-086-028-00018-001	101010 OLIVAR-PICUAL	S	419	9,20	1,20	1,20	1,20	1,20			1,20	1,20
-1341445	23-086-007-00311-002	101010 OLIVAR-PICUAL	S	419	26,10	0,55	0,55	0,55	0,55			0,55	0,55
-1333864	23-086-026-00216-002	101010 OLIVAR-PICUAL	S	419	19,10	2,05	2,05	2,05	2,05			2,05	2,05
-1333828	23-086-028-00644-001	101010 OLIVAR-PICUAL	S	419	16,00	1,96	1,96	1,96	1,96			1,96	1,96
-1333826	23-086-028-00021-001	101010 OLIVAR-PICUAL	S	419	12,10	2,29	2,29	2,29	2,29			2,29	2,29
-921918	23-086-028-00615-001	101010 OLIVAR-PICUAL	S	419	12,90	0,06	0,06	0,06	0,06			0,06	0,06
-921917	23-086-028-00022-001	101010 OLIVAR-PICUAL	S	419	13,20	0,92	0,92	0,92	0,92			0,92	0,92
-921909	23-086-026-00197-001	101010 OLIVAR-PICUAL	S	419	8,90	0,62	0,62	0,62	0,62			0,62	0,62
-921907	23-086-025-00242-001	101010 OLIVAR-PICUAL	S	419	13,40	1,23	1,23	1,23	1,23			1,23	1,23
-921906	23-086-020-00395-001	101010 OLIVAR-PICUAL	S	419	12,00	4,12	4,12	4,12	4,12			4,12	4,12
-921901	23-086-020-00217-001	101010 OLIVAR-PICUAL	S	419	12,10	1,37	1,37	1,37	1,37			1,37	1,37
-921897	23-086-013-00107-001	101010 OLIVAR-PICUAL	S	419	4,40	0,48	0,48	0,48	0,48			0,48	0,48
-921894	23-086-013-00053-001	101010 OLIVAR-PICUAL	S	419	8,40	1,44	1,44	1,44	1,44			1,44	1,44
-921774	23-086-008-00160-001	101010 OLIVAR-PICUAL	S	419	5,30	0,23	0,23	0,23	0,23			0,23	0,23
-921773	23-086-008-00031-003	101010 OLIVAR-PICUAL	S	419	17,30	0,21	0,21	0,21	0,21			0,21	0,21
-518430	23-086-025-00390-002	101010 OLIVAR-PICUAL	S	419	6,00	0,79	0,79	0,79	0,79			0,79	0,79
170000005273226	23-086-011-00097-001	101010 OLIVAR-PICUAL	S	419	4,30	1,91	1,91	1,91	1,91			1,91	1,91
170000005273227	23-086-014-00020-001	101010 OLIVAR-PICUAL	S	419	8,60	3,30	3,30	3,30	3,30			3,30	3,30
170000005273228	23-086-014-00022-003	101010 OLIVAR-PICUAL	S	419	6,80	0,27	0,27	0,27	0,27			0,27	0,27
170000005273230	23-086-025-00391-001	101010 OLIVAR-PICUAL	S	419	4,50	0,68	0,68	0,68	0,68			0,68	0,68
170000005667790	23-086-005-00130-001	101010 OLIVAR-PICUAL	S	419	8,60	0,36	0,36	0,36	0,36			0,36	0,36
170000005667795	23-086-005-00228-002	101010 OLIVAR-PICUAL	S	419	24,70	1,12	1,12	1,12	1,12			1,12	1,12

INCIDENCIAS

INCIDENCIA DESCRIPCIÓN

- 100402 Recinto solicitado no forma parte de ningún organismo de control autorizado para la producción ecológica en Andalucía o fecha de inscripción posterior al plazo establecido (Anexo I. Criterios de Subvencionabilidad. Orden 28 de marzo de 2023).
Ref:-1602360 Recinto:23-086-028-00019-00001 Cultivo:101010 OLIVAR-PICUAL Secano
- 100424 Solicita recinto que no está comprometido para la operación.
Ref:-1602360 Recinto:23-086-028-00019-00001 Cultivo:101010 OLIVAR-PICUAL Secano

(1) Superficie declarada admisible ajustada con la superficie comprometida.
(2) Factor de penalización valorando el alcance para el tipo de compromiso.

Puede verificar la integridad de una copia de este documento mediante la lectura del código QR adjunto o mediante el acceso a la dirección https://ws050.juntadeandalucia.es/verificarFirma indicando el código de VERIFICACIÓN			
FIRMADO POR	RAQUEL MARIA ESPIN CRESPO	17/12/2024	
VERIFICACIÓN	Pk2jm6UYDU9J72AMTZUYRN3GET48NG	PÁG. 7477/9349	

**APELLIDOS Y NOMBRE / RAZÓN SOCIAL**

PEREZ MIRANDA MANUEL

NIF

***0174*

EXPEDIENTE

1238424

ANUALIDAD DE PAGO

1ª

IMPORTES POR ANUALIDAD

	2023	2024	2025	2026	2027
IMPORTE MÁXIMO SUBVENCIONABLE	2.311,42 €	2.311,42 €	2.311,42 €	1.926,18 €	1.926,18 €
IMPORTE MEDIO DE TRANSFERENCIA (€/ha)	297,48 €	297,48 €	297,48 €	247,90 €	247,90 €

RESUMEN DE UNIDADES

Cód	GRUPO DE PAGO	Sup. Dec. Admisible (ha)	Sup. Comprometida (ha)	Sup. ajustada compromiso (1) (ha)	% sobredec.	Sup. Resuelta (ha)	Importe Declarado	Importe Topado	Importe Resuelto	Importe tras sobredec.
419	OLIVAR	7,77		7,77	0,00	7,77	2.311,42	2.311,42	2.311,42	2.311,42
TOTAL		7,77	7,77	7,77		7,77	2.311,42	2.311,42	2.311,42	2.311,42

APLICACIÓN DE REDUCCIONES Y PENALIZACIONES

GRUPO DE PAGO	Importe Calculado	Importe prereduc.	Criterios de subvencionabilidad y compromisos	Presentación tardía	Omisión declaración	Condicionalidad	IMPORTE (Euros) RESUELTO
OLIVAR	2.311,42	2.311,42	0,00	0,00	0,00	0,00	2.311,42
TOTAL	2.311,42	2.311,42					2.311,42

RESUMEN DE PAGOS**IMPORTE (Euros)**

	RESUELTO	FEADER	MAPA	CAPADR
OLIVAR - Pago realizado	2.311,42 €	1.964,71 €	226,75 €	119,96 €

RECINTOS RESUELTOS

REF.	REFERENCIA SIGPAC	CULTIVO	DESCRIPCIÓN CULTIVO	S/R G.PAGO	PEND. MEDIA (%)	SUP. DEC. ADMISIBLE (ha)	SUP. COMPROM. (ha)	SUP. AJUSTADA COMPROM. (1) (ha)	SUP. CONY. SIGPAC (ha)	SUP. CERTIE (ha)	SUP. CAMPO (ha)	SUP. CAMPO DETER. CULT. DECLARADO (ha)	SUP. DEC. REDUCIDA (ha)	SUP. RESUELTA (ha)
4241909	23-093-001-00602-010	101010	OLIVAR-PICUAL	S 419	22,40	0,92	0,92	0,92	0,92	0,92			0,92	0,92
4241911	23-093-001-00602-002	101010	OLIVAR-PICUAL	S 419	15,50	3,36	3,36	3,36	3,36	3,36			3,36	3,36
4241914	23-093-001-00603-004	101010	OLIVAR-PICUAL	S 419	19,90	1,67	1,67	1,67	1,67	1,67			1,67	1,67
4241915	23-093-002-00259-003	101010	OLIVAR-PICUAL	S 419	19,10	1,76	1,76	1,76	1,76	1,76			1,76	1,76
4241916	23-093-002-00259-002	101010	OLIVAR-PICUAL	S 419	39,70	0,06	0,06	0,06	0,06	0,06			0,06	0,06

(1) Superficie declarada admisible ajustada con la superficie comprometida.
(2) Factor de penalización valorando el alcance para el tipo de compromiso.Puede verificar la integridad de una copia de este documento mediante la lectura del código QR adjunto o mediante el acceso a la dirección <https://ws050.juntadeandalucia.es/verificarFirma> indicando el código de VERIFICACIÓN

FIRMADO POR

RAQUEL MARIA ESPIN CRESPO

17/12/2024

VERIFICACIÓN

Pk2jm6UYDU9J72AMTZUYRN3GET48NG

PÁG. 7478/9349



**INCIDENCIAS****INCIDENCIA DESCRIPCIÓN**

- 225 La superficie de cruce total de productos de la agrupación Pastos permanentes sobre un mismo recinto en el conjunto de las solicitudes, no puede superar la superficie total admisible de pastos
Ref:6837641 Recinto:23-026-008-00209-00004 Cultivo:62000 PASTOS PERMANENTES DE 5 O MAS AÑOS-SIN VARIEDAD Secano Superficie admisible de pastos del recinto según SIGPAC.:715 Suma de superficies de cruce netas declaradas para este recinto por todos los solicitantes.:1430 Exceso de superficie (Hectáreas):7,15
- 242 Recinto pendiente de acreditación de titularidad.
Ref:-189071 Recinto:23-093-001-00597-00006 Cultivo:62000 PASTOS PERMANENTES DE 5 O MAS AÑOS-SIN VARIEDAD Regadío
Ref:4241912 Recinto:23-093-001-00600-00001 Cultivo:62000 PASTOS PERMANENTES DE 5 O MAS AÑOS-SIN VARIEDAD Secano
Ref:6837767 Recinto:23-093-001-00601-00003 Cultivo:62000 PASTOS PERMANENTES DE 5 O MAS AÑOS-SIN VARIEDAD Secano
Ref:-189069 Recinto:23-093-001-00602-00004 Cultivo:62000 PASTOS PERMANENTES DE 5 O MAS AÑOS-SIN VARIEDAD Secano
- 3790 Recinto declarado inactivo
Ref:-1542670 Recinto:23-093-001-00603-00005 Cultivo: -
- 100400 Recinto con cultivo, variedad, régimen de explotación o uso Sigpac no compatible con la operación solicitada (Anexo IV.I Cultivos y variedades elegibles para las Intervenciones. Orden de 28 de marzo de 2023).
Ref:4241910 Recinto:23-060-066-00248-00001 Cultivo:108010 PERALES-ABATE FETEL Secano Uso:FY
- 100411 Recinto no admisible por no estar asociado en SIGGAN a una explotación ganadera (Artículo 10 de la Orden de 28 de marzo de 2023).
Ref:-189071 Recinto:23-093-001-00597-00006 Cultivo:62000 PASTOS PERMANENTES DE 5 O MAS AÑOS-SIN VARIEDAD Regadío
Ref:4241912 Recinto:23-093-001-00600-00001 Cultivo:62000 PASTOS PERMANENTES DE 5 O MAS AÑOS-SIN VARIEDAD Secano
Ref:-189067 Recinto:23-093-001-00602-00003 Cultivo:62000 PASTOS PERMANENTES DE 5 O MAS AÑOS-SIN VARIEDAD Secano
Ref:-189069 Recinto:23-093-001-00602-00004 Cultivo:62000 PASTOS PERMANENTES DE 5 O MAS AÑOS-SIN VARIEDAD Secano
Ref:-189074 Recinto:23-093-001-00603-00001 Cultivo:62000 PASTOS PERMANENTES DE 5 O MAS AÑOS-SIN VARIEDAD Secano
Ref:-189070 Recinto:23-093-001-00603-00002 Cultivo:62000 PASTOS PERMANENTES DE 5 O MAS AÑOS-SIN VARIEDAD Secano
Ref:-1542670 Recinto:23-093-001-00603-00005 Cultivo:62000 PASTOS PERMANENTES DE 5 O MAS AÑOS-SIN VARIEDAD Secano
Ref:-1307730 Recinto:23-093-001-00603-00007 Cultivo:62000 PASTOS PERMANENTES DE 5 O MAS AÑOS-SIN VARIEDAD Regadío
Ref:-189075 Recinto:23-093-002-00259-00001 Cultivo:62000 PASTOS PERMANENTES DE 5 O MAS AÑOS-SIN VARIEDAD Secano
- 100420 Expediente que declara recintos pertenecientes al grupo de pago de Pastos que no tiene explotaciones ganaderas válidas para la Operación.
- 100424 Solicita recinto que no está comprometido para la operación.
Ref:6837641 Recinto:23-026-008-00209-00004 Cultivo:62000 PASTOS PERMANENTES DE 5 O MAS AÑOS-SIN VARIEDAD Secano
Ref:4241910 Recinto:23-060-066-00248-00001 Cultivo:108010 PERALES-ABATE FETEL Secano
Ref:-189071 Recinto:23-093-001-00597-00006 Cultivo:62000 PASTOS PERMANENTES DE 5 O MAS AÑOS-SIN VARIEDAD Regadío
Ref:4241912 Recinto:23-093-001-00600-00001 Cultivo:62000 PASTOS PERMANENTES DE 5 O MAS AÑOS-SIN VARIEDAD Secano
Ref:6837767 Recinto:23-093-001-00601-00003 Cultivo:62000 PASTOS PERMANENTES DE 5 O MAS AÑOS-SIN VARIEDAD Secano
Ref:-189067 Recinto:23-093-001-00602-00003 Cultivo:62000 PASTOS PERMANENTES DE 5 O MAS AÑOS-SIN VARIEDAD Secano
Ref:-189069 Recinto:23-093-001-00602-00004 Cultivo:62000 PASTOS PERMANENTES DE 5 O MAS AÑOS-SIN VARIEDAD Secano
Ref:-189074 Recinto:23-093-001-00603-00001 Cultivo:62000 PASTOS PERMANENTES DE 5 O MAS AÑOS-SIN VARIEDAD Secano
Ref:-189070 Recinto:23-093-001-00603-00002 Cultivo:62000 PASTOS PERMANENTES DE 5 O MAS AÑOS-SIN VARIEDAD Secano
Ref:-1542670 Recinto:23-093-001-00603-00005 Cultivo:62000 PASTOS PERMANENTES DE 5 O MAS AÑOS-SIN VARIEDAD Secano
Ref:-1307730 Recinto:23-093-001-00603-00007 Cultivo:62000 PASTOS PERMANENTES DE 5 O MAS AÑOS-SIN VARIEDAD Regadío
Ref:-189075 Recinto:23-093-002-00259-00001 Cultivo:62000 PASTOS PERMANENTES DE 5 O MAS AÑOS-SIN VARIEDAD Secano

(1) Superficie declarada admisible ajustada con la superficie comprometida.
(2) Factor de penalización valorando el alcance para el tipo de compromiso.

Puede verificar la integridad de una copia de este documento mediante la lectura del código QR adjunto o mediante el acceso a la dirección <https://ws050.juntadeandalucia.es/verificarFirma> indicando el código de VERIFICACIÓN

FIRMADO POR	RAQUEL MARIA ESPIN CRESPO	17/12/2024	
VERIFICACIÓN	Pk2jm6UYDU9J72AMTZUYRN3GET48NG	PÁG. 7479/9349	

**APELLIDOS Y NOMBRE / RAZÓN SOCIAL**

PEREZ MORENO ENCARNACION

NIF

***8106*

EXPEDIENTE

1074044

ANUALIDAD DE PAGO

1ª

IMPORTES POR ANUALIDAD

	2023	2024	2025	2026	2027
IMPORTE MÁXIMO SUBVENCIONABLE	693,13 €	693,13 €	693,13 €	577,61 €	577,61 €
IMPORTE MEDIO DE TRANSFERENCIA (€/ha)	297,48 €	297,48 €	297,48 €	247,90 €	247,90 €

RESUMEN DE UNIDADES

Cód	GRUPO DE PAGO	Sup. Dec. Admisible (ha)	Sup. Comprometida (ha)	Sup. ajustada compromiso (1) (ha)	% sobredec.	Sup. Resuelta (ha)	Importe Declarado	Importe Topado	Importe Resuelto	Importe tras sobredec.
419	OLIVAR	2,33		2,33	0,00	2,33	693,13	693,13	693,13	693,13
TOTAL		2,33	2,33	2,33		2,33	693,13	693,13	693,13	693,13

APLICACIÓN DE REDUCCIONES Y PENALIZACIONES

GRUPO DE PAGO	Importe Calculado	Importe prereduc.	Criterios de subvencionabilidad y compromisos	Presentación tardía	Omisión declaración	Condicionalidad	IMPORTE (Euros) RESUELTO
OLIVAR	693,13	693,13	0,00	0,00	0,00	0,00	693,13
TOTAL	693,13	693,13					693,13

RESUMEN DE PAGOS**IMPORTE (Euros)**

	RESUELTO	FEADER	MAPA	CAPADR
OLIVAR - Pago realizado	693,13 €	589,16 €	68,00 €	35,97 €

RECINTOS RESUELTOS

REF.	REFERENCIA SIGPAC	CULTIVO DESCRIPCIÓN CULTIVO	S/R G.PAGO	PEND. MEDIA (%)	SUP. DEC. ADMISIBLE (ha)	SUP. COMPROM. (ha)	SUP. AJUSTADA COMPR.(1) (ha)	SUP. CONY. SIGPAC (ha)	SUP. CERTIE (ha)	SUP. CAMPO (ha)	SUP. CAMPO DETER. CULT. DECLARADO (ha)	SUP. DEC. REDUCIDA (ha)	SUP. RESUELTA (ha)
1700000006521912	23-070-005-00198-002	101010 OLIVAR-PICUAL	R 419	11,10	1,15	1,15	1,15		1,15			1,15	1,15
1700000006521913	23-070-006-00325-001	101010 OLIVAR-PICUAL	R 419	11,60	0,49	0,49	0,49		0,49			0,49	0,49
1700000006521914	23-070-005-00198-007	101010 OLIVAR-PICUAL	R 419	25,70	0,03	0,03	0,03		0,03			0,03	0,03
1700000006521915	23-070-005-00803-022	101010 OLIVAR-PICUAL	R 419	20,90	0,12	0,12	0,12		0,12			0,12	0,12
1700000006521916	23-070-005-00803-023	101010 OLIVAR-PICUAL	R 419	37,10	0,48	0,48	0,48		0,48			0,48	0,48
1700000006521919	23-070-005-00803-046	101010 OLIVAR-PICUAL	R 419	36,30	0,06	0,06	0,06		0,06			0,06	0,06

INCIDENCIAS**INCIDENCIA DESCRIPCIÓN**

100421	Recinto declarado por error para una operación de la 6503, que se ha corregido de oficio marcando la operación correcta, de acuerdo con la fecha de inscripción del recinto en la producción ecológica. Ref:1700000006521912 Recinto:23-070-005-00198-00002 Cultivo:101010 OLIVAR-PICUAL Regadío Ref:1700000006521914 Recinto:23-070-005-00198-00007 Cultivo:101010 OLIVAR-PICUAL Regadío Ref:1700000006521915 Recinto:23-070-005-00803-00022 Cultivo:101010 OLIVAR-PICUAL Regadío Ref:1700000006521916 Recinto:23-070-005-00803-00023 Cultivo:101010 OLIVAR-PICUAL Regadío Ref:1700000006521919 Recinto:23-070-005-00803-00046 Cultivo:101010 OLIVAR-PICUAL Regadío Ref:1700000006521913 Recinto:23-070-006-00325-00001 Cultivo:101010 OLIVAR-PICUAL Regadío
--------	---

(1) Superficie declarada admisible ajustada con la superficie comprometida.
(2) Factor de penalización valorando el alcance para el tipo de compromiso.Puede verificar la integridad de una copia de este documento mediante la lectura del código QR adjunto o mediante el acceso a la dirección <https://ws050.juntadeandalucia.es/verificarFirma> indicando el código de VERIFICACIÓN

FIRMADO POR

RAQUEL MARIA ESPIN CRESPO

17/12/2024

VERIFICACIÓN

Pk2jm6UYDU9J72AMTZUYRN3GET48NG

PÁG. 7480/9349



**APELLIDOS Y NOMBRE / RAZÓN SOCIAL**

PEREZ VILLAR MANUEL REYES

NIF

***2837*

EXPEDIENTE

7000006

ANUALIDAD DE PAGO

1ª

IMPORTES POR ANUALIDAD

	2023	2024	2025	2026	2027
IMPORTE MÁXIMO SUBVENCIONABLE	654,46 €	654,46 €	654,46 €	545,38 €	545,38 €
IMPORTE MEDIO DE TRANSFERENCIA (€/ha)	297,48 €	297,48 €	297,48 €	247,90 €	247,90 €

RESUMEN DE UNIDADES

Cód	GRUPO DE PAGO	Sup. Dec. Admisible (ha)	Sup. Comprometida (ha)	Sup. ajustada compromiso (1) (ha)	% sobredec.	Sup. Resuelta (ha)	Importe Declarado	Importe Topado	Importe Resuelto	Importe tras sobredec.
419	OLIVAR	2,20		2,20	0,00	2,20	654,46	654,46	654,46	654,46
TOTAL		2,20	2,20	2,20		2,20	654,46	654,46	654,46	654,46

APLICACIÓN DE REDUCCIONES Y PENALIZACIONES

GRUPO DE PAGO	Importe Calculado	Importe prereduc.	Criterios de subvencionabilidad y compromisos	Presentación tardía	Omisión declaración	Condicionalidad	IMPORTE (Euros) RESUELTO
OLIVAR	654,46	654,46	0,00	0,00	0,00	0,00	654,46
TOTAL	654,46	654,46					654,46

RESUMEN DE PAGOS**IMPORTE (Euros)**

	RESUELTO	FEADER	MAPA	CAPADR
OLIVAR - Pago realizado	654,46 €	556,29 €	64,20 €	33,97 €

RECINTOS RESUELTOS

REF.	REFERENCIA SIGPAC	CULTIVO DESCRIPCIÓN CULTIVO	S/R G.PAGO	PEND. MEDIA (%)	SUP. DEC. ADMISIBLE (ha)	SUP. COMPROM. (ha)	SUP. AJUSTADA COMPR.(1) (ha)	SUP. CONY. SIGPAC (ha)	SUP. CERTIE (ha)	SUP. CAMPO (ha)	SUP. CAMPO DETER. CULT. DECLARADO (ha)	SUP. DEC. REDUCIDA (ha)	SUP. RESUELTA (ha)
7005559	23-096-008-00007-002	101010 OLIVAR-PICUAL	R	419	4,00	0,08	0,08	0,08	0,08			0,08	0,08
7005560	23-010-016-00516-003	101010 OLIVAR-PICUAL	S	419	9,90	0,48	0,48	0,48	0,48			0,48	0,48
7005561	23-010-016-00360-003	101010 OLIVAR-PICUAL	S	419	8,40	0,08	0,08	0,08	1,18			0,08	0,08
7005562	23-010-016-00518-001	101010 OLIVAR-PICUAL	S	419	10,10	0,56	0,56	0,56	0,56			0,56	0,56
7005564	23-010-016-00385-001	101010 OLIVAR-PICUAL	S	419	9,00	0,07	0,07	0,07	0,82			0,07	0,07
7005565	23-096-008-00229-002	101126 OLIVAR-GORDAL DE GRANADA	R	419	2,00	0,36	0,36	0,36	0,37			0,36	0,36
7005566	23-010-016-00378-001	101010 OLIVAR-PICUAL	S	419	9,30	0,57	0,57	0,57	0,57			0,57	0,57

INCIDENCIAS**INCIDENCIA DESCRIPCIÓN**

- 218 La superficie total declarada sobre un mismo recinto en el conjunto de los expedientes, no puede superar la superficie total que el SIGPAC establece para ese recinto.
Ref:7005563 Recinto:23-010-016-00377-00002 Cultivo:101010 OLIVAR-PICUAL Secano Suma de superficies declaradas para este recinto por todos los solicitantes (Áreas):39 Superficie SIGPAC medida para este recinto (Áreas):34 Exceso de superficie declarada (Hectáreas):0,05 Suma de superficies declaradas para este recinto por el solicitante (Áreas):5
- 2452 Se verifica que el solicitante de las intervenciones 6501,6503 o 6505 no autoriza la consulta datos catastrales a través de la oficina Virtual de catastro (OVC)(Orden de 28 de marzo de 2023, art 6.1.b)
- 75021 No autoriza para la consulta de datos de identidad a través del Sistema GIRO de la Consejería de Hacienda y Administración pública existan.
- 75022 No autoriza a que, en caso de la devolución por la entidad financiera (retrocesión bancaria) del pago en la cuenta corriente consignada en la solicitud y que está debidamente registrada en el sistema contable GIRO de la Junta de Andalucía, se proceda al pago en cualquier otra cuenta corriente de la titularidad del solicitante vigente en dicho sistema contable.
- 100424 Solicita recinto que no está comprometido para la operación.
Ref:7005563 Recinto:23-010-016-00377-00002 Cultivo:101010 OLIVAR-PICUAL Secano

(1) Superficie declarada admisible ajustada con la superficie comprometida.
(2) Factor de penalización valorando el alcance para el tipo de compromiso.

Puede verificar la integridad de una copia de este documento mediante la lectura del código QR adjunto o mediante el acceso a la dirección <https://ws050.juntadeandalucia.es/verificarFirma> indicando el código de VERIFICACIÓN

FIRMADO POR

RAQUEL MARIA ESPIN CRESPO

17/12/2024

VERIFICACIÓN

Pk2jm6UYDU9J72AMTZUYRN3GET48NG

PÁG. 7481/9349



**APELLIDOS Y NOMBRE / RAZÓN SOCIAL**

PEREZ VILLAR PEDRO LUIS

NIF

***4133*

EXPEDIENTE

1016246

ANUALIDAD DE PAGO

1ª

IMPORTES POR ANUALIDAD

	2023	2024	2025	2026	2027
IMPORTE MÁXIMO SUBVENCIONABLE	419,45 €	419,45 €	419,45 €	349,54 €	349,54 €
IMPORTE MEDIO DE TRANSFERENCIA (€/ha)	297,48 €	297,48 €	297,48 €	247,90 €	247,90 €

RESUMEN DE UNIDADES

Cód	GRUPO DE PAGO	Sup. Dec. Admisible (ha)	Sup. Comprometida (ha)	Sup. ajustada compromiso (1) (ha)	% sobredec.	Sup. Resuelta (ha)	Importe Declarado	Importe Topado	Importe Resuelto	Importe tras sobredec.
419	OLIVAR	1,41		1,41	0,00	1,41	419,45	419,45	419,45	419,45
TOTAL		1,41	1,41	1,41		1,41	419,45	419,45	419,45	419,45

APLICACIÓN DE REDUCCIONES Y PENALIZACIONES

GRUPO DE PAGO	Importe Calculado	Importe prereduc.	Criterios de subvencionabilidad y compromisos	Presentación tardía	Omisión declaración	Condicionalidad	IMPORTE (Euros) RESUELTO
OLIVAR	419,45	419,45	0,00	0,00	0,00	0,00	419,45
TOTAL	419,45	419,45					419,45

RESUMEN DE PAGOS**IMPORTE (Euros)**

	RESUELTO	FEADER	MAPA	CAPADR
OLIVAR - Pago realizado	419,45 €	356,53 €	41,15 €	21,77 €

RECINTOS RESUELTOS

REF.	REFERENCIA SIGPAC	CULTIVO	DESCRIPCIÓN CULTIVO	S/R	G.PAGO	PEND. MEDIA (%)	SUP. DEC. ADMISIBLE (ha)	SUP. COMPROM. (ha)	SUP. AJUSTADA COMPR.(1) (ha)	SUP. CONY. SIGPAC (ha)	SUP. CERTIE (ha)	SUP. CAMPO (ha)	SUP. CAMPO DETER. CULT. DECLARADO (ha)	SUP. DEC. REDUCIDA (ha)	SUP. RESUELTA (ha)
1700000002953489	23-010-016-00368-001	101010	OLIVAR-PICUAL	S	419	12,50	1,41	1,41	1,41		1,41			1,41	1,41

(1) Superficie declarada admisible ajustada con la superficie comprometida.
(2) Factor de penalización valorando el alcance para el tipo de compromiso.

Puede verificar la integridad de una copia de este documento mediante la lectura del código QR adjunto o mediante el acceso a la dirección <https://ws050.juntadeandalucia.es/verificarFirma> indicando el código de VERIFICACIÓN

FIRMADO POR

RAQUEL MARIA ESPIN CRESPO

17/12/2024

VERIFICACIÓN

Pk2jm6UYDU9J72AMTZUYRN3GET48NG

PÁG. 7482/9349



**APELLIDOS Y NOMBRE / RAZÓN SOCIAL**

PERONA LOPEZ LOURDES

NIF

***0375*

EXPEDIENTE

1242727

ANUALIDAD DE PAGO

1ª

IMPORTES POR ANUALIDAD

	2023	2024	2025	2026	2027
IMPORTE MÁXIMO SUBVENCIONABLE	10.304,17 €	10.304,17 €	8.586,81 €	8.586,81 €	8.586,81 €
IMPORTE MEDIO DE TRANSFERENCIA (€/ha)	43,97 €	43,97 €	36,64 €	36,64 €	36,64 €

RESUMEN DE UNIDADES

Cód	GRUPO DE PAGO	Sup. Dec. Admisible (ha)	Sup. Comprometida (ha)	Sup. ajustada compromiso (1) (ha)	% sobredec.	Sup. Resuelta (ha)	Importe Declarado	Importe Topado	Importe Resuelto	Importe tras sobredec.
418	PASTOS ASOCIADOS A GANADERÍA ECOLÓGICA	234,95		234,35	0,00	234,35	14.324,66	10.304,17	10.304,17	10.304,17
424	HERBÁCEOS NO ELEGIBLES	10,68		0,00	100,00	0,00	0,00	0,00	0,00	0,00
TOTAL		245,63	234,35	234,35		234,35	14.324,66	10.304,17	10.304,17	10.304,17

APLICACIÓN DE REDUCCIONES Y PENALIZACIONES

GRUPO DE PAGO	Importe Calculado	Importe prereduc.	Importe subvencionabilidad y compromisos	Presentación tardía	Omisión declaración	Condicionabilidad	IMPORTE (Euros) RESUELTO
HERBÁCEOS NO ELEGIBLES	0,00	0,00	0,00	0,00	0,00	0,00	0,00
PASTOS ASOCIADOS A GANADERÍA	10.304,17	10.304,17	0,00	0,00	0,00	0,00	10.304,17
TOTAL	10.304,17	10.304,17					10.304,17

RESUMEN DE PAGOS**IMPORTE (Euros)**

	RESUELTO	FEADER	MAPA	CAPADR
PASTOS ASOCIADOS A GANADERÍA ECOLÓGICA - Pago realizado	10.304,17 €	8.758,54 €	1.010,84 €	534,79 €

RECINTOS RESUELTOS

REF.	REFERENCIA SIGPAC	CULTIVO DESCRIPCIÓN CULTIVO	S/R G.PAGO	PEND. MEDIA (%)	SUP. DEC. ADMISIBLE (ha)	SUP. COMPROM. (ha)	SUP. AJUSTADA COMPR.(1) (ha)	SUP. CONV. SIGPAC (ha)	SUP. CERTIF. (ha)	SUP. CAMPO (ha)	SUP. CAMPO DET. CULT. DECLARADO (ha)	SUP. DEC. REDUCIDA (ha)	SUP. RESUELTA (ha)
-1092796	23-093-001-00558-004	62000 PASTOS PERMANENTES DE 5 O MAS AÑOS-SIN VARIEDAD	S 418	37,50	0,64	0,04	0,04		0,04			0,04	0,04
4558637	23-093-014-00274-001	62000 PASTOS PERMANENTES DE 5 O MAS AÑOS-SIN VARIEDAD	S 418	34,50	6,21	6,21	6,21		6,21			6,21	6,21
4558646	23-093-014-00274-009	62000 PASTOS PERMANENTES DE 5 O MAS AÑOS-SIN VARIEDAD	S 418	28,20	4,43	4,43	4,43		4,43			4,43	4,43
4558674	23-093-001-00566-019	62000 PASTOS PERMANENTES DE 5 O MAS AÑOS-SIN VARIEDAD	S 418	31,80	17,12	17,12	17,12		17,12			17,12	17,12
1700000005697152	23-093-001-00532-003	62000 PASTOS PERMANENTES DE 5 O MAS AÑOS-SIN VARIEDAD	S 418	20,80	1,02	1,02	1,02		1,02			1,02	1,02
1700000005697153	23-093-014-00338-002	62000 PASTOS PERMANENTES DE 5 O MAS AÑOS-SIN VARIEDAD	S 418	27,70	0,01	0,01	0,01		0,01			0,01	0,01
1700000005697164	23-093-001-00565-001	62000 PASTOS PERMANENTES DE 5 O MAS AÑOS-SIN VARIEDAD	S 418	47,10	1,62	1,62	1,62		1,62			1,62	1,62
1700000005697165	23-093-001-00566-002	62000 PASTOS PERMANENTES DE 5 O MAS AÑOS-SIN VARIEDAD	S 418	61,40	2,66	2,66	2,66		3,55			2,66	2,66
1700000005697166	23-093-014-00274-003	62000 PASTOS PERMANENTES DE 5 O MAS AÑOS-SIN VARIEDAD	S 418	43,90	69,98	69,98	69,98		69,98			69,98	69,98
1700000005697167	23-093-014-00274-004	62000 PASTOS PERMANENTES DE 5 O MAS AÑOS-SIN VARIEDAD	S 418	57,70	6,62	6,62	6,62		6,62			6,62	6,62
1700000005697168	23-093-001-00564-002	62000 PASTOS PERMANENTES DE 5 O MAS AÑOS-SIN VARIEDAD	S 418	29,90	6,19	6,19	6,19		6,19			6,19	6,19
1700000005697169	23-093-001-00532-002	62000 PASTOS PERMANENTES DE 5 O MAS AÑOS-SIN VARIEDAD	S 418	35,50	1,61	1,61	1,61		2,48			1,61	1,61
1700000005697170	23-093-014-00274-007	62000 PASTOS PERMANENTES DE 5 O MAS AÑOS-SIN VARIEDAD	S 418	51,40	11,75	11,75	11,75		18,08			11,75	11,75
1700000005697171	23-093-001-00558-001	62000 PASTOS PERMANENTES DE 5 O MAS AÑOS-SIN VARIEDAD	S 418	40,70	10,01	10,01	10,01		13,35			10,01	10,01
1700000005697172	23-093-014-00297-004	62000 PASTOS PERMANENTES DE 5 O MAS AÑOS-SIN VARIEDAD	S 418	52,70	0,01	0,01	0,01		2,44			0,01	0,01
1700000005697173	23-093-014-00274-006	62000 PASTOS PERMANENTES DE 5 O MAS AÑOS-SIN VARIEDAD	S 418	35,80	11,48	11,48	11,48		11,48			11,48	11,48
1700000005697176	23-093-014-00274-008	62000 PASTOS PERMANENTES DE 5 O MAS AÑOS-SIN VARIEDAD	S 418	45,30	1,56	1,56	1,56		1,83			1,56	1,56
1700000005697177	23-093-001-00582-002	62000 PASTOS PERMANENTES DE 5 O MAS AÑOS-SIN VARIEDAD	S 418	24,90	28,74	28,74	28,74		28,74			28,74	28,74
1700000005697182	23-093-001-00564-001	62000 PASTOS PERMANENTES DE 5 O MAS AÑOS-SIN VARIEDAD	S 418	42,90	45,08	45,08	45,08		45,08			45,08	45,08
1700000005697184	23-093-001-00565-002	62000 PASTOS PERMANENTES DE 5 O MAS AÑOS-SIN VARIEDAD	S 418	26,60	7,46	7,46	7,46		7,46			7,46	7,46
1700000005697186	23-093-014-00274-002	62000 PASTOS PERMANENTES DE 5 O MAS AÑOS-SIN VARIEDAD	S 418	23,20	0,75	0,75	0,75		0,75			0,75	0,75
4631271	23-093-001-00566-004	20000 BARBECHO TRADICIONAL-SIN VARIEDAD	S 424	2,40	10,68	10,68	10,68		10,69			10,68	10,68

(1) Superficie declarada admisible ajustada con la superficie comprometida.
(2) Factor de penalización valorando el alcance para el tipo de compromiso.Puede verificar la integridad de una copia de este documento mediante la lectura del código QR adjunto o mediante el acceso a la dirección <https://ws050.juntadeandalucia.es/verificarFirma> indicando el código de VERIFICACIÓN

FIRMADO POR

RAQUEL MARIA ESPIN CRESPO

17/12/2024

VERIFICACIÓN

Pk2jm6UYDU9J72AMTZUYRN3GET48NG

PÁG. 7483/9349



**INCIDENCIAS****INCIDENCIA DESCRIPCIÓN**

- 100402 Recinto solicitado no forma parte de ningún organismo de control autorizado para la producción ecológica en Andalucía o fecha de inscripción posterior al plazo establecido (Anexo I. Criterios de Subvencionabilidad. Orden 28 de marzo de 2023).
Ref:-1092795 Recinto:23-093-001-00558-00003 Cultivo:101010 OLIVAR-PICUAL Secano
- 100412 Número de hectáreas validadas inferior a la superficie mínima permitida por el grupo de cultivo (Anexo I. Criterios de Subvencionabilidad. Orden 28 de marzo de 2023).
Sup. Resuelta:0 Grupo de Pago:HERBÁCEOS
- 100413 Recinto perteneciente a grupo de cultivo que no cumple con la superficie mínima requerida (Anexo I. Criterios de Subvencionabilidad. Orden 28 de marzo de 2023).
Ref:-543092 Recinto:23-093-001-00566-00004 Cultivo:8000 AVENA-SIN VARIEDAD Secano Sup. Declarada:5,51 Superficie Resolver:5,51
- 100424 Solicita recinto que no está comprometido para la operación.
Ref:-1092795 Recinto:23-093-001-00558-00003 Cultivo:101010 OLIVAR-PICUAL Secano

Datos considerados para el Cálculo de la Carga Ganadera mínima y máxima del expediente

Explotación	Especie	Inscrito en Sipea y Admisible	Ugm Calculada para CG Mínima	Ugm Calculada para CG Máxima
ES230930000545	OVINA	SI	38,23	38,23
			38,23	38,23

Superficie determinada para Cálculo Carga Ganadera Mínima: 234,39 ha

Superficie determinada para Cálculo Carga Ganadera Máxima: 234,99 ha

Los importes del Grupo de Pago de pastos de este expediente han sido ajustados por no llegar a la carga ganadera mínima de 0,3

Carga Ganadera Mínima Expediente: 0,16 ugm/ha

Carga Ganadera Máxima Expediente: 0,16 ugm/ha

Recintos Determinados para el Cálculo de Carga Ganadera Mínima

REF.	REFERENCIA SIGPAC	CULTIVO	DESCRIPCIÓN CULTIVO	S/R	SUP. RESUELTA (ha)
-1092796	23-093-001-00558-00004	62000	PASTOS PERMANENTES DE 5 O MAS AÑOS-SIN VARIEDAD	S	0,04
4558637	23-093-014-00274-00001	62000	PASTOS PERMANENTES DE 5 O MAS AÑOS-SIN VARIEDAD	S	6,21
4558646	23-093-014-00274-00009	62000	PASTOS PERMANENTES DE 5 O MAS AÑOS-SIN VARIEDAD	S	4,43
4558674	23-093-001-00566-00019	62000	PASTOS PERMANENTES DE 5 O MAS AÑOS-SIN VARIEDAD	S	17,12
1700000005697152	23-093-001-00532-00003	62000	PASTOS PERMANENTES DE 5 O MAS AÑOS-SIN VARIEDAD	S	1,02
1700000005697153	23-093-014-00338-00002	62000	PASTOS PERMANENTES DE 5 O MAS AÑOS-SIN VARIEDAD	S	0,01
1700000005697164	23-093-001-00565-00001	62000	PASTOS PERMANENTES DE 5 O MAS AÑOS-SIN VARIEDAD	S	1,62
1700000005697165	23-093-001-00566-00002	62000	PASTOS PERMANENTES DE 5 O MAS AÑOS-SIN VARIEDAD	S	2,66
1700000005697166	23-093-014-00274-00003	62000	PASTOS PERMANENTES DE 5 O MAS AÑOS-SIN VARIEDAD	S	69,98
1700000005697167	23-093-014-00274-00004	62000	PASTOS PERMANENTES DE 5 O MAS AÑOS-SIN VARIEDAD	S	6,62
1700000005697168	23-093-001-00564-00002	62000	PASTOS PERMANENTES DE 5 O MAS AÑOS-SIN VARIEDAD	S	6,19
1700000005697169	23-093-001-00532-00002	62000	PASTOS PERMANENTES DE 5 O MAS AÑOS-SIN VARIEDAD	S	1,61
1700000005697170	23-093-014-00274-00007	62000	PASTOS PERMANENTES DE 5 O MAS AÑOS-SIN VARIEDAD	S	11,75
1700000005697171	23-093-001-00558-00001	62000	PASTOS PERMANENTES DE 5 O MAS AÑOS-SIN VARIEDAD	S	10,01
1700000005697172	23-093-014-00297-00004	62000	PASTOS PERMANENTES DE 5 O MAS AÑOS-SIN VARIEDAD	S	0,01
1700000005697173	23-093-014-00274-00006	62000	PASTOS PERMANENTES DE 5 O MAS AÑOS-SIN VARIEDAD	S	11,48
1700000005697174	23-033-004-00003-00002	62000	PASTOS PERMANENTES DE 5 O MAS AÑOS-SIN VARIEDAD	S	0,04
1700000005697176	23-093-014-00274-00008	62000	PASTOS PERMANENTES DE 5 O MAS AÑOS-SIN VARIEDAD	S	1,56
1700000005697177	23-093-001-00582-00002	62000	PASTOS PERMANENTES DE 5 O MAS AÑOS-SIN VARIEDAD	S	28,74
1700000005697182	23-093-001-00564-00001	62000	PASTOS PERMANENTES DE 5 O MAS AÑOS-SIN VARIEDAD	S	45,08

(1) Superficie declarada admisible ajustada con la superficie comprometida.
(2) Factor de penalización valorando el alcance para el tipo de compromiso.

Puede verificar la integridad de una copia de este documento mediante la lectura del código QR adjunto o mediante el acceso a la dirección <https://ws050.juntadeandalucia.es/verificarFirma> indicando el código de VERIFICACIÓN

FIRMADO POR

RAQUEL MARIA ESPIN CRESPO

17/12/2024

VERIFICACIÓN

Pk2jm6UYDU9J72AMTZUYRN3GET48NG

PÁG. 7484/9349



**Datos considerados para el Cálculo de la Carga Ganadera mínima y máxima del expediente****Recintos Determinados para el Cálculo de Garga Ganadera Mínima**

REF.	REFERENCIA SIGPAC	CULTIVO	DESCRIPCIÓN CULTIVO	SUP.	
				S/R	RESUELTA (ha)
1700000005697184	23-093-001-00565-00002	62000	PASTOS PERMANENTES DE 5 O MAS AÑOS-SIN VARIEDAD	S	7,46
1700000005697186	23-093-014-00274-00002	62000	PASTOS PERMANENTES DE 5 O MAS AÑOS-SIN VARIEDAD	S	0,75

Recintos Determinados para el Cálculo de Garga Ganadera Máxima

REF.	REFERENCIA SIGPAC	CULTIVO	DESCRIPCIÓN CULTIVO	SUP.	
				S/R	RESUELTA (ha)
-1092796	23-093-001-00558-00004	62000	PASTOS PERMANENTES DE 5 O MAS AÑOS-SIN VARIEDAD	S	0,64
4558637	23-093-014-00274-00001	62000	PASTOS PERMANENTES DE 5 O MAS AÑOS-SIN VARIEDAD	S	6,21
4558646	23-093-014-00274-00009	62000	PASTOS PERMANENTES DE 5 O MAS AÑOS-SIN VARIEDAD	S	4,43
4558674	23-093-001-00566-00019	62000	PASTOS PERMANENTES DE 5 O MAS AÑOS-SIN VARIEDAD	S	17,12
1700000005697152	23-093-001-00532-00003	62000	PASTOS PERMANENTES DE 5 O MAS AÑOS-SIN VARIEDAD	S	1,02
1700000005697153	23-093-014-00338-00002	62000	PASTOS PERMANENTES DE 5 O MAS AÑOS-SIN VARIEDAD	S	0,01
1700000005697164	23-093-001-00565-00001	62000	PASTOS PERMANENTES DE 5 O MAS AÑOS-SIN VARIEDAD	S	1,62
1700000005697165	23-093-001-00566-00002	62000	PASTOS PERMANENTES DE 5 O MAS AÑOS-SIN VARIEDAD	S	2,66
1700000005697166	23-093-014-00274-00003	62000	PASTOS PERMANENTES DE 5 O MAS AÑOS-SIN VARIEDAD	S	69,98
1700000005697167	23-093-014-00274-00004	62000	PASTOS PERMANENTES DE 5 O MAS AÑOS-SIN VARIEDAD	S	6,62
1700000005697168	23-093-001-00564-00002	62000	PASTOS PERMANENTES DE 5 O MAS AÑOS-SIN VARIEDAD	S	6,19
1700000005697169	23-093-001-00532-00002	62000	PASTOS PERMANENTES DE 5 O MAS AÑOS-SIN VARIEDAD	S	1,61
1700000005697170	23-093-014-00274-00007	62000	PASTOS PERMANENTES DE 5 O MAS AÑOS-SIN VARIEDAD	S	11,75
1700000005697171	23-093-001-00558-00001	62000	PASTOS PERMANENTES DE 5 O MAS AÑOS-SIN VARIEDAD	S	10,01
1700000005697172	23-093-014-00297-00004	62000	PASTOS PERMANENTES DE 5 O MAS AÑOS-SIN VARIEDAD	S	0,01
1700000005697173	23-093-014-00274-00006	62000	PASTOS PERMANENTES DE 5 O MAS AÑOS-SIN VARIEDAD	S	11,48
1700000005697174	23-033-004-00003-00002	62000	PASTOS PERMANENTES DE 5 O MAS AÑOS-SIN VARIEDAD	S	0,04
1700000005697176	23-093-014-00274-00008	62000	PASTOS PERMANENTES DE 5 O MAS AÑOS-SIN VARIEDAD	S	1,56
1700000005697177	23-093-001-00582-00002	62000	PASTOS PERMANENTES DE 5 O MAS AÑOS-SIN VARIEDAD	S	28,74
1700000005697182	23-093-001-00564-00001	62000	PASTOS PERMANENTES DE 5 O MAS AÑOS-SIN VARIEDAD	S	45,08
1700000005697184	23-093-001-00565-00002	62000	PASTOS PERMANENTES DE 5 O MAS AÑOS-SIN VARIEDAD	S	7,46
1700000005697186	23-093-014-00274-00002	62000	PASTOS PERMANENTES DE 5 O MAS AÑOS-SIN VARIEDAD	S	0,75

(1) Superficie declarada admisible ajustada con la superficie comprometida.
(2) Factor de penalización valorando el alcance para el tipo de compromiso.

Puede verificar la integridad de una copia de este documento mediante la lectura del código QR adjunto o mediante el acceso a la dirección <https://ws050.juntadeandalucia.es/verificarFirma> indicando el código de VERIFICACIÓN

FIRMADO POR

RAQUEL MARIA ESPIN CRESPO

17/12/2024

VERIFICACIÓN

Pk2jm6UYDU9J72AMTZUYRN3GET48NG

PÁG. 7485/9349



**APELLIDOS Y NOMBRE / RAZÓN SOCIAL**

PINTOR FERNANDEZ DE LIENCRE DANIEL

NIF

***5444*

EXPEDIENTE

1228882

ANUALIDAD DE PAGO

1ª

IMPORTES POR ANUALIDAD

	2023	2024	2025	2026	2027
IMPORTE MÁXIMO SUBVENCIONABLE	1.121,50 €	1.121,50 €	1.121,50 €	934,58 €	934,58 €
IMPORTE MEDIO DE TRANSFERENCIA (€/ha)	297,48 €	297,48 €	297,48 €	247,90 €	247,90 €

RESUMEN DE UNIDADES

Cód	GRUPO DE PAGO	Sup. Dec. Admisible (ha)	Sup. Comprometida (ha)	Sup. ajustada compromiso (1) (ha)	% sobredec.	Sup. Resuelta (ha)	Importe Declarado	Importe Topado	Importe Resuelto	Importe tras sobredec.
419	OLIVAR	3,77		3,77	0,00	3,77	1.121,50	1.121,50	1.121,50	1.121,50
TOTAL		3,77	3,77	3,77		3,77	1.121,50	1.121,50	1.121,50	1.121,50

APLICACIÓN DE REDUCCIONES Y PENALIZACIONES

GRUPO DE PAGO	Importe Calculado	Importe prereduc.	Criterios de subvencionabilidad y compromisos	Presentación tardía	Omisión declaración	Condicionalidad	IMPORTE (Euros) RESUELTO
OLIVAR	1.121,50	1.121,50	0,00	0,00	0,00	0,00	1.121,50
TOTAL	1.121,50	1.121,50					1.121,50

RESUMEN DE PAGOS**IMPORTE (Euros)**

	RESUELTO	FEADER	MAPA	CAPADR
OLIVAR - Pago realizado	1.121,50 €	953,28 €	110,02 €	58,20 €

RECINTOS RESUELTOS

REF.	REFERENCIA SIGPAC	CULTIVO	DESCRIPCIÓN CULTIVO	S/R G.PAGO	PEND. MEDIA (%)	SUP. DEC. ADMISIBLE (ha)	SUP. COMPROM. (ha)	SUP. AJUSTADA COMPR.(1) (ha)	SUP. CONY. SIGPAC (ha)	SUP. CERTIE (ha)	SUP. CAMPO (ha)	SUP. CAMPO DETER. CULT. DECLARADO (ha)	SUP. DEC. REDUCIDA (ha)	SUP. RESUELTA (ha)
1700000006747551	23-092-095-00289-001	101010	OLIVAR-PICUAL	S	419	4,70	0,72	0,72	0,72	0,72			0,72	0,72
1700000006747552	23-092-095-00117-001	101010	OLIVAR-PICUAL	S	419	22,10	1,56	1,56	1,56	1,56			1,56	1,56
1700000006747553	23-092-096-00094-001	101010	OLIVAR-PICUAL	S	419	12,60	0,44	0,44	0,44	0,44			0,44	0,44
1700000006747557	23-092-096-00194-001	101010	OLIVAR-PICUAL	S	419	8,30	1,05	1,05	1,05	1,05			1,05	1,05

(1) Superficie declarada admisible ajustada con la superficie comprometida.
(2) Factor de penalización valorando el alcance para el tipo de compromiso.Puede verificar la integridad de una copia de este documento mediante la lectura del código QR adjunto o mediante el acceso a la dirección <https://ws050.juntadeandalucia.es/verificarFirma> indicando el código de VERIFICACIÓN

FIRMADO POR

RAQUEL MARIA ESPIN CRESPO

17/12/2024

VERIFICACIÓN

Pk2jm6UYDU9J72AMTZUYRN3GET48NG

PÁG. 7486/9349



**APELLIDOS Y NOMBRE / RAZÓN SOCIAL**

PIOTE PEREZ ALFONSO

NIF

****5228*

EXPEDIENTE

1192511

ANUALIDAD DE PAGO

1ª

IMPORTES POR ANUALIDAD

	2023	2024	2025	2026	2027
IMPORTE MÁXIMO SUBVENCIONABLE	10.303,58 €	10.303,58 €	8.586,32 €	8.586,32 €	8.586,32 €
IMPORTE MEDIO DE TRANSFERENCIA (€/ha)	80,47 €	80,47 €	67,06 €	67,06 €	67,06 €

RESUMEN DE UNIDADES

Cód	GRUPO DE PAGO	Sup. Dec. Admisible (ha)	Sup. Comprometida (ha)	Sup. ajustada compromiso (1) (ha)	% sobredec.	Sup. Resuelta (ha)	Importe Declarado	Importe Topado	Importe Resuelto	Importe tras sobredec.
418	PASTOS ASOCIADOS A GANADERÍA ECOLÓGICA	128,40		128,04	0,00	128,04	10.530,32	10.303,58	10.303,58	10.303,58
424	HERBÁCEOS NO ELEGIBLES	16,42		0,00	100,00	0,00	0,00	0,00	0,00	0,00
TOTAL		144,82	128,04	128,04		128,04	10.530,32	10.303,58	10.303,58	10.303,58

APLICACIÓN DE REDUCCIONES Y PENALIZACIONES

GRUPO DE PAGO	Importe Calculado	Importe prereduc.	Criterios de subvencionabilidad y compromisos	Presentación tardía	Omisión declaración	Condicionabilidad	IMPORTE (Euros) RESUELTO
HERBÁCEOS NO ELEGIBLES	0,00	0,00	0,00	0,00	0,00	0,00	0,00
PASTOS ASOCIADOS A GANADERÍA	10.303,58	10.303,58	0,00	0,00	0,00	0,00	10.303,58
TOTAL	10.303,58	10.303,58					10.303,58

RESUMEN DE PAGOS

	RESUELTO	FEADER	MAPA	CAPADR
PASTOS ASOCIADOS A GANADERÍA ECOLÓGICA - Pago realizado	10.303,58 €	8.758,04 €	1.010,78 €	534,76 €

(1) Superficie declarada admisible ajustada con la superficie comprometida.
 (2) Factor de penalización valorando el alcance para el tipo de compromiso.

Puede verificar la integridad de una copia de este documento mediante la lectura del código QR adjunto o mediante el acceso a la dirección <https://ws050.juntadeandalucia.es/verificarFirma> indicando el código de VERIFICACIÓN

FIRMADO POR	RAQUEL MARIA ESPIN CRESPO	17/12/2024	
VERIFICACIÓN	Pk2jm6UYDU9J72AMTZUYRN3GET48NG	PÁG. 7487/9349	



RECINTOS RESUELTOS

REF.	REFERENCIA SIGPAC	CULTIVO DESCRIPCIÓN CULTIVO	S/R	G.PAGO	PEND. MEDIA (%)	SUP. DEC. ADMISIBLE (ha)	SUP. COMPROM. (ha)	SUP. AJUSTADA COMPR.(1) (ha)	SUP. CONV. SIGPAC (ha)	SUP. CERTIF. (ha)	SUP. CAMPO (ha)	SUP. CAMPO DEJER.CULT. DECLARADO (ha)	SUP. DEC. REDUCIDA (ha)	SUP. RESUELTA (ha)
-1237375	23-024-010-00001-003	62000 PASTOS PERMANENTES DE 5 O MAS AÑOS-SIN VARIEDAD	S	418	5,70	0,18	0,18	0,18		0,18			0,18	0,18
-881001	23-024-010-00093-014	62000 PASTOS PERMANENTES DE 5 O MAS AÑOS-SIN VARIEDAD	S	418	38,90	0,03	0,03	0,03		0,03			0,03	0,03
-881000	23-024-008-00026-003	62000 PASTOS PERMANENTES DE 5 O MAS AÑOS-SIN VARIEDAD	S	418	19,90	0,64	0,64	0,64		0,64			0,64	0,64
-880999	23-024-007-00016-001	62000 PASTOS PERMANENTES DE 5 O MAS AÑOS-SIN VARIEDAD	S	418	18,90	0,01	0,01	0,01		0,01			0,01	0,01
-880998	23-024-007-00014-004	62000 PASTOS PERMANENTES DE 5 O MAS AÑOS-SIN VARIEDAD	S	418	8,90	0,05	0,05	0,05		0,05			0,05	0,05
-479595	23-024-008-00021-004	62000 PASTOS PERMANENTES DE 5 O MAS AÑOS-SIN VARIEDAD	S	418	11,30	0,01	0,01	0,01		0,01			0,01	0,01
-479594	23-024-007-00015-004	62000 PASTOS PERMANENTES DE 5 O MAS AÑOS-SIN VARIEDAD	S	418	22,00	0,09	0,09	0,09		0,09			0,09	0,09
170000006027222	23-024-007-00014-001	62000 PASTOS PERMANENTES DE 5 O MAS AÑOS-SIN VARIEDAD	S	418	17,60	1,73	1,73	1,73		1,73			1,73	1,73
170000006027223	23-024-007-00017-001	62000 PASTOS PERMANENTES DE 5 O MAS AÑOS-SIN VARIEDAD	S	418	7,20	0,18	0,14	0,14		0,18			0,14	0,14
170000006027229	23-024-008-00015-011	62000 PASTOS PERMANENTES DE 5 O MAS AÑOS-SIN VARIEDAD	S	418	27,80	0,70	0,70	0,70		0,70			0,70	0,70
170000006027230	23-024-010-00092-002	62000 PASTOS PERMANENTES DE 5 O MAS AÑOS-SIN VARIEDAD	S	418	47,70	0,40	0,40	0,40		0,53			0,40	0,40
170000006027231	23-024-008-00015-010	62000 PASTOS PERMANENTES DE 5 O MAS AÑOS-SIN VARIEDAD	S	418	18,30	0,03	0,01	0,01		0,04			0,01	0,01
170000006027235	23-024-009-00021-001	62000 PASTOS PERMANENTES DE 5 O MAS AÑOS-SIN VARIEDAD	S	418	21,30	8,18	8,18	8,18		8,18			8,18	8,18
170000006027238	23-024-009-00026-001	62000 PASTOS PERMANENTES DE 5 O MAS AÑOS-SIN VARIEDAD	S	418	19,40	0,48	0,48	0,48		0,48			0,48	0,48
170000006027239	23-024-009-00027-003	62000 PASTOS PERMANENTES DE 5 O MAS AÑOS-SIN VARIEDAD	S	418	12,60	0,01	0,01	0,01		0,01			0,01	0,01
170000006027240	23-024-009-00028-002	62000 PASTOS PERMANENTES DE 5 O MAS AÑOS-SIN VARIEDAD	S	418	19,10	0,15	0,15	0,15		0,15			0,15	0,15
170000006027241	23-024-009-00028-006	62000 PASTOS PERMANENTES DE 5 O MAS AÑOS-SIN VARIEDAD	S	418	26,30	0,04	0,04	0,04		0,04			0,04	0,04
170000006027242	23-024-009-00029-001	62000 PASTOS PERMANENTES DE 5 O MAS AÑOS-SIN VARIEDAD	S	418	24,60	4,60	4,60	4,60		4,60			4,60	4,60
170000006027243	23-024-009-00058-001	62000 PASTOS PERMANENTES DE 5 O MAS AÑOS-SIN VARIEDAD	S	418	22,20	2,29	2,29	2,29		2,29			2,29	2,29
170000006027244	23-024-009-00069-001	62000 PASTOS PERMANENTES DE 5 O MAS AÑOS-SIN VARIEDAD	S	418	26,50	2,14	2,14	2,14		2,14			2,14	2,14
170000006027246	23-024-007-00021-004	62000 PASTOS PERMANENTES DE 5 O MAS AÑOS-SIN VARIEDAD	S	418	7,90	0,09	0,09	0,09		0,09			0,09	0,09
170000006027247	23-024-007-00020-007	62000 PASTOS PERMANENTES DE 5 O MAS AÑOS-SIN VARIEDAD	S	418	25,00	0,02	0,02	0,02		0,03			0,02	0,02
170000006027248	23-024-008-00028-001	62000 PASTOS PERMANENTES DE 5 O MAS AÑOS-SIN VARIEDAD	S	418	23,10	5,57	5,57	5,57		5,57			5,57	5,57
170000006027249	23-024-008-00027-001	62000 PASTOS PERMANENTES DE 5 O MAS AÑOS-SIN VARIEDAD	S	418	21,70	9,00	9,00	9,00		9,00			9,00	9,00
170000006027253	23-024-008-00015-012	62000 PASTOS PERMANENTES DE 5 O MAS AÑOS-SIN VARIEDAD	S	418	11,30	0,69	0,69	0,69		0,69			0,69	0,69
170000006027254	23-024-008-00021-002	62000 PASTOS PERMANENTES DE 5 O MAS AÑOS-SIN VARIEDAD	S	418	25,40	0,39	0,39	0,39		0,39			0,39	0,39
170000006027258	23-024-008-00039-019	62000 PASTOS PERMANENTES DE 5 O MAS AÑOS-SIN VARIEDAD	S	418	31,50	2,66	2,66	2,66		2,66			2,66	2,66
170000006027259	23-024-008-00029-001	62000 PASTOS PERMANENTES DE 5 O MAS AÑOS-SIN VARIEDAD	S	418	24,70	0,48	0,48	0,48		0,57			0,48	0,48
170000006027262	23-024-010-00093-013	62000 PASTOS PERMANENTES DE 5 O MAS AÑOS-SIN VARIEDAD	S	418	15,70	2,51	2,51	2,51		2,51			2,51	2,51
170000006027263	23-024-010-00005-001	62000 PASTOS PERMANENTES DE 5 O MAS AÑOS-SIN VARIEDAD	S	418	33,30	0,26	0,26	0,26		0,26			0,26	0,26
170000006027264	23-024-008-00026-001	62000 PASTOS PERMANENTES DE 5 O MAS AÑOS-SIN VARIEDAD	S	418	22,10	4,88	4,88	4,88		4,88			4,88	4,88
170000006027267	23-024-008-00031-001	62000 PASTOS PERMANENTES DE 5 O MAS AÑOS-SIN VARIEDAD	S	418	33,50	0,76	0,76	0,76		0,76			0,76	0,76
170000006027268	23-024-008-00035-001	62000 PASTOS PERMANENTES DE 5 O MAS AÑOS-SIN VARIEDAD	S	418	23,70	1,72	1,72	1,72		1,72			1,72	1,72
170000006027269	23-024-008-00035-002	62000 PASTOS PERMANENTES DE 5 O MAS AÑOS-SIN VARIEDAD	S	418	23,10	1,28	1,28	1,28		1,28			1,28	1,28
170000006027270	23-024-008-00036-001	62000 PASTOS PERMANENTES DE 5 O MAS AÑOS-SIN VARIEDAD	S	418	24,00	0,67	0,67	0,67		0,67			0,67	0,67
170000006027271	23-024-008-00036-002	62000 PASTOS PERMANENTES DE 5 O MAS AÑOS-SIN VARIEDAD	S	418	22,90	0,50	0,50	0,50		0,59			0,50	0,50
170000006027272	23-024-008-00037-001	62000 PASTOS PERMANENTES DE 5 O MAS AÑOS-SIN VARIEDAD	S	418	12,80	0,72	0,72	0,72		0,72			0,72	0,72
170000006027273	23-024-008-00037-002	62000 PASTOS PERMANENTES DE 5 O MAS AÑOS-SIN VARIEDAD	S	418	15,20	0,35	0,35	0,35		0,35			0,35	0,35
170000006027274	23-024-008-00038-001	62000 PASTOS PERMANENTES DE 5 O MAS AÑOS-SIN VARIEDAD	S	418	22,80	0,48	0,48	0,48		0,48			0,48	0,48
170000006027275	23-024-008-00038-004	62000 PASTOS PERMANENTES DE 5 O MAS AÑOS-SIN VARIEDAD	S	418	21,40	0,34	0,34	0,34		0,34			0,34	0,34
170000006027276	23-024-008-00039-001	62000 PASTOS PERMANENTES DE 5 O MAS AÑOS-SIN VARIEDAD	S	418	24,00	9,04	9,04	9,04		9,04			9,04	9,04
170000006027278	23-024-008-00048-001	62000 PASTOS PERMANENTES DE 5 O MAS AÑOS-SIN VARIEDAD	S	418	27,90	2,11	2,11	2,11		2,11			2,11	2,11
170000006027279	23-024-008-00034-002	62000 PASTOS PERMANENTES DE 5 O MAS AÑOS-SIN VARIEDAD	S	418	24,60	0,08	0,08	0,08		0,13			0,08	0,08
170000006027280	23-024-007-00020-008	62000 PASTOS PERMANENTES DE 5 O MAS AÑOS-SIN VARIEDAD	S	418	19,00	0,10	0,10	0,10		0,13			0,10	0,10
170000006027282	23-024-008-00033-001	62000 PASTOS PERMANENTES DE 5 O MAS AÑOS-SIN VARIEDAD	S	418	33,30	2,13	2,13	2,13		2,51			2,13	2,13
170000006027283	23-024-008-00039-007	62000 PASTOS PERMANENTES DE 5 O MAS AÑOS-SIN VARIEDAD	S	418	37,70	2,94	2,94	2,94		3,46			2,94	2,94
170000006027284	23-024-008-00032-001	62000 PASTOS PERMANENTES DE 5 O MAS AÑOS-SIN VARIEDAD	S	418	41,90	0,35	0,35	0,35		1,01			0,35	0,35
170000006027286	23-024-008-00033-002	62000 PASTOS PERMANENTES DE 5 O MAS AÑOS-SIN VARIEDAD	S	418	19,80	1,33	1,33	1,33		1,33			1,33	1,33
170000006027287	23-024-008-00034-001	62000 PASTOS PERMANENTES DE 5 O MAS AÑOS-SIN VARIEDAD	S	418	21,30	1,67	1,67	1,67		1,67			1,67	1,67
170000006027289	23-024-008-00039-021	62000 PASTOS PERMANENTES DE 5 O MAS AÑOS-SIN VARIEDAD	S	418	24,00	5,68	5,68	5,68		5,68			5,68	5,68
170000006027290	23-024-008-00039-017	62000 PASTOS PERMANENTES DE 5 O MAS AÑOS-SIN VARIEDAD	S	418	21,80	0,39	0,39	0,39		0,39			0,39	0,39
170000006027291	23-024-007-00020-005	62000 PASTOS PERMANENTES DE 5 O MAS AÑOS-SIN VARIEDAD	S	418	13,50	0,11	0,11	0,11		0,11			0,11	0,11
170000006027292	23-024-007-00020-003	62000 PASTOS PERMANENTES DE 5 O MAS AÑOS-SIN VARIEDAD	S	418	20,40	1,36	1,36	1,36		1,36			1,36	1,36

(1) Superficie declarada admisible ajustada con la superficie comprometida.
 (2) Factor de penalización valorando el alcance para el tipo de compromiso.

Puede verificar la integridad de una copia de este documento mediante la lectura del código QR adjunto o mediante el acceso a la dirección <https://ws050.juntadeandalucia.es/verificarFirma> indicando el código de VERIFICACIÓN

FIRMADO POR	RAQUEL MARIA ESPIN CRESPO	17/12/2024
VERIFICACIÓN	Pk2jm6YDU9J72AMTZUYRN3GET48NG	PÁG. 7488/9349





RECINTOS RESUELTOS

REF.	REFERENCIA SIGPAC	CULTIVO	DESCRIPCIÓN CULTIVO	S/R	G.PAGO	PEND. MEDIA (%)	SUP. DEC. ADMISIBLE (ha)	SUP. COMPROM. (ha)	SUP. AJUSTADA COMPR.(1) (ha)	SUP. CONV. SIGPAC (ha)	SUP. CERTIF. (ha)	SUP. CAMPO (ha)	SUP. CAMPO DETER. CULT. DECLARADO (ha)	SUP. DEC. REDUCIDA (ha)	SUP. RESUELTA (ha)
170000006027295	23-024-007-00019-002	62000	PASTOS PERMANENTES DE 5 O MAS AÑOS-SIN VARIEDAD	S	418	22,60	6,70	6,70	6,70		6,70			6,70	6,70
170000006027298	23-024-007-00016-001	62000	PASTOS PERMANENTES DE 5 O MAS AÑOS-SIN VARIEDAD	S	418	18,90	1,41	1,41	1,41		1,41			1,41	1,41
170000006027299	23-024-007-00016-005	62000	PASTOS PERMANENTES DE 5 O MAS AÑOS-SIN VARIEDAD	S	418	4,20	0,15	0,15	0,15		0,15			0,15	0,15
170000006027300	23-024-007-00015-002	62000	PASTOS PERMANENTES DE 5 O MAS AÑOS-SIN VARIEDAD	S	418	15,20	0,14	0,14	0,14		0,14			0,14	0,14
170000006027301	23-024-007-00016-009	62000	PASTOS PERMANENTES DE 5 O MAS AÑOS-SIN VARIEDAD	S	418	19,80	1,14	1,14	1,14		1,14			1,14	1,14
170000006027302	23-024-007-00015-001	62000	PASTOS PERMANENTES DE 5 O MAS AÑOS-SIN VARIEDAD	S	418	20,60	2,94	2,94	2,94		2,94			2,94	2,94
170000006027303	23-024-007-00016-007	62000	PASTOS PERMANENTES DE 5 O MAS AÑOS-SIN VARIEDAD	S	418	14,10	1,58	1,51	1,51		1,58			1,51	1,51
170000006027304	23-024-007-00016-014	62000	PASTOS PERMANENTES DE 5 O MAS AÑOS-SIN VARIEDAD	S	418	19,30	0,12	0,12	0,12		0,12			0,12	0,12
170000006027307	23-024-007-00020-001	62000	PASTOS PERMANENTES DE 5 O MAS AÑOS-SIN VARIEDAD	S	418	18,50	0,50	0,50	0,50		0,50			0,50	0,50
170000006027308	23-024-007-00017-002	62000	PASTOS PERMANENTES DE 5 O MAS AÑOS-SIN VARIEDAD	S	418	9,10	0,06	0,04	0,04		0,06			0,04	0,04
170000006027310	23-024-007-00016-011	62000	PASTOS PERMANENTES DE 5 O MAS AÑOS-SIN VARIEDAD	S	418	22,30	0,07	0,07	0,07		0,07			0,07	0,07
170000006027312	23-024-008-00027-006	62000	PASTOS PERMANENTES DE 5 O MAS AÑOS-SIN VARIEDAD	S	418	12,80	0,12	0,12	0,12		0,12			0,12	0,12
170000006027314	23-024-008-00027-008	62000	PASTOS PERMANENTES DE 5 O MAS AÑOS-SIN VARIEDAD	S	418	21,10	0,88	0,88	0,88		0,88			0,88	0,88
170000006027316	23-024-008-00031-002	62000	PASTOS PERMANENTES DE 5 O MAS AÑOS-SIN VARIEDAD	S	418	38,80	0,59	0,59	0,59		0,59			0,59	0,59
170000006027317	23-024-007-00020-004	62000	PASTOS PERMANENTES DE 5 O MAS AÑOS-SIN VARIEDAD	S	418	32,60	0,56	0,56	0,56		0,56			0,56	0,56
170000006027318	23-024-007-00021-001	62000	PASTOS PERMANENTES DE 5 O MAS AÑOS-SIN VARIEDAD	S	418	33,10	3,27	3,27	3,27		3,27			3,27	3,27
170000006027319	23-024-007-00022-002	62000	PASTOS PERMANENTES DE 5 O MAS AÑOS-SIN VARIEDAD	S	418	21,00	1,23	1,23	1,23		1,45			1,23	1,23
170000006027329	23-024-008-00027-004	62000	PASTOS PERMANENTES DE 5 O MAS AÑOS-SIN VARIEDAD	S	418	21,90	4,48	4,48	4,48		4,48			4,48	4,48
170000006027330	23-024-008-00015-001	62000	PASTOS PERMANENTES DE 5 O MAS AÑOS-SIN VARIEDAD	S	418	21,30	0,95	0,95	0,95		0,95			0,95	0,95
170000006027341	23-024-007-00016-008	62000	PASTOS PERMANENTES DE 5 O MAS AÑOS-SIN VARIEDAD	S	418	27,50	2,71	2,71	2,71		2,71			2,71	2,71
170000006027344	23-024-007-00021-007	62000	PASTOS PERMANENTES DE 5 O MAS AÑOS-SIN VARIEDAD	S	418	31,60	0,12	0,12	0,12		0,21			0,12	0,12
170000006027349	23-024-007-00014-003	62000	PASTOS PERMANENTES DE 5 O MAS AÑOS-SIN VARIEDAD	S	418	2,60	0,02	0,02	0,02		0,02			0,02	0,02
170000006027350	23-024-007-00019-004	62000	PASTOS PERMANENTES DE 5 O MAS AÑOS-SIN VARIEDAD	S	418	14,70	0,09	0,09	0,09		0,09			0,09	0,09
170000006027351	23-024-008-00017-001	62000	PASTOS PERMANENTES DE 5 O MAS AÑOS-SIN VARIEDAD	S	418	31,40	5,63	5,63	5,63		5,63			5,63	5,63
170000006027353	23-024-007-00019-005	62000	PASTOS PERMANENTES DE 5 O MAS AÑOS-SIN VARIEDAD	S	418	10,80	0,06	0,04	0,04		0,06			0,04	0,04
170000006027354	23-024-009-00028-003	62000	PASTOS PERMANENTES DE 5 O MAS AÑOS-SIN VARIEDAD	S	418	5,90	0,01	0,01	0,01		0,01			0,01	0,01
170000006027355	23-024-010-00005-003	62000	PASTOS PERMANENTES DE 5 O MAS AÑOS-SIN VARIEDAD	S	418	38,40	0,09	0,09	0,09		0,14			0,09	0,09
170000006027356	23-024-009-00025-003	62000	PASTOS PERMANENTES DE 5 O MAS AÑOS-SIN VARIEDAD	S	418	8,10	0,03	0,03	0,03		0,03			0,03	0,03
170000006027357	23-024-009-00027-001	62000	PASTOS PERMANENTES DE 5 O MAS AÑOS-SIN VARIEDAD	S	418	4,80	0,07	0,07	0,07		0,07			0,07	0,07
170000006027358	23-024-009-00028-001	62000	PASTOS PERMANENTES DE 5 O MAS AÑOS-SIN VARIEDAD	S	418	4,90	0,45	0,45	0,45		0,45			0,45	0,45
170000006027364	23-024-009-00033-001	62000	PASTOS PERMANENTES DE 5 O MAS AÑOS-SIN VARIEDAD	S	418	22,80	1,52	1,46	1,46		1,52			1,46	1,46
170000006027365	23-024-009-00034-001	62000	PASTOS PERMANENTES DE 5 O MAS AÑOS-SIN VARIEDAD	S	418	17,30	0,10	0,10	0,10		0,10			0,10	0,10
170000006027366	23-024-009-00035-001	62000	PASTOS PERMANENTES DE 5 O MAS AÑOS-SIN VARIEDAD	S	418	16,00	0,81	0,72	0,72		0,81			0,72	0,72
170000006027367	23-024-009-00037-001	62000	PASTOS PERMANENTES DE 5 O MAS AÑOS-SIN VARIEDAD	S	418	13,10	0,52	0,52	0,52		0,52			0,52	0,52
170000006027371	23-024-008-00039-016	62000	PASTOS PERMANENTES DE 5 O MAS AÑOS-SIN VARIEDAD	S	418	25,20	0,86	0,86	0,86		0,86			0,86	0,86
170000006027372	23-024-007-00016-013	62000	PASTOS PERMANENTES DE 5 O MAS AÑOS-SIN VARIEDAD	S	418	18,60	0,21	0,21	0,21		0,21			0,21	0,21
170000006027373	23-024-009-00024-002	62000	PASTOS PERMANENTES DE 5 O MAS AÑOS-SIN VARIEDAD	S	418	32,40	0,28	0,28	0,28		0,28			0,28	0,28
170000006027374	23-024-009-00025-002	62000	PASTOS PERMANENTES DE 5 O MAS AÑOS-SIN VARIEDAD	S	418	17,60	0,13	0,13	0,13		0,13			0,13	0,13
170000006027377	23-024-008-00015-006	62000	PASTOS PERMANENTES DE 5 O MAS AÑOS-SIN VARIEDAD	S	418	22,30	0,28	0,28	0,28		0,28			0,28	0,28
170000006027379	23-024-008-00015-007	62000	PASTOS PERMANENTES DE 5 O MAS AÑOS-SIN VARIEDAD	S	418	22,20	1,71	1,69	1,69		1,71			1,69	1,69
170000006027380	23-024-008-00015-013	62000	PASTOS PERMANENTES DE 5 O MAS AÑOS-SIN VARIEDAD	S	418	8,50	0,56	0,56	0,56		0,56			0,56	0,56
170000006027381	23-024-008-00016-002	62000	PASTOS PERMANENTES DE 5 O MAS AÑOS-SIN VARIEDAD	S	418	33,70	1,23	1,23	1,23		1,23			1,23	1,23
170000006027382	23-024-008-00017-003	62000	PASTOS PERMANENTES DE 5 O MAS AÑOS-SIN VARIEDAD	S	418	29,60	1,38	1,38	1,38		1,38			1,38	1,38
170000006027384	23-024-009-00070-001	62000	PASTOS PERMANENTES DE 5 O MAS AÑOS-SIN VARIEDAD	S	418	7,00	0,04	0,04	0,04		0,05			0,04	0,04
-767459	23-024-008-00021-003	20000	BARBECHO TRADICIONAL-SIN VARIEDAD	S	424	23,40	0,36	0,36	0,36		0,36			0,36	0,36
-83843	23-024-008-00027-011	20000	BARBECHO TRADICIONAL-SIN VARIEDAD	S	424	16,50	0,13	0,13	0,13		0,13			0,13	0,13
-83838	23-024-008-00027-009	20000	BARBECHO TRADICIONAL-SIN VARIEDAD	S	424	20,80	0,59	0,59	0,59		0,59			0,59	0,59
-83837	23-024-008-00026-002	20000	BARBECHO TRADICIONAL-SIN VARIEDAD	S	424	23,00	1,13	1,13	1,13		1,13			1,13	1,13
-83835	23-024-008-00017-006	20000	BARBECHO TRADICIONAL-SIN VARIEDAD	S	424	19,00	4,81	4,81	4,81		4,81			4,81	4,81
-83834	23-024-008-00017-005	20000	BARBECHO TRADICIONAL-SIN VARIEDAD	S	424	17,00	0,89	0,89	0,89		0,89			0,89	0,89
170000006027331	23-024-008-00024-003	20000	BARBECHO TRADICIONAL-SIN VARIEDAD	S	424	19,10	1,22	1,22	1,22		1,22			1,22	1,22
170000006027332	23-024-008-00025-002	20000	BARBECHO TRADICIONAL-SIN VARIEDAD	S	424	13,30	1,39	1,39	1,39		1,39			1,39	1,39
170000006027334	23-024-008-00024-001	20000	BARBECHO TRADICIONAL-SIN VARIEDAD	S	424	25,30	2,12	2,12	2,12		2,12			2,12	2,12
170000006027335	23-024-008-00025-001	20000	BARBECHO TRADICIONAL-SIN VARIEDAD	S	424	18,10	3,78	3,78	3,78		3,78			3,78	3,78

(1) Superficie declarada admisible ajustada con la superficie comprometida.
 (2) Factor de penalización valorando el alcance para el tipo de compromiso.

Puede verificar la integridad de una copia de este documento mediante la lectura del código QR adjunto o mediante el acceso a la dirección <https://ws050.juntadeandalucia.es/verificarFirma> indicando el código de VERIFICACIÓN



FIRMADO POR

RAQUEL MARIA ESPIN CRESPO

17/12/2024

VERIFICACIÓN

Pk2jm6UYDU9J72AMTZUYRN3GET48NG

PÁG. 7489/9349

**INCIDENCIAS****INCIDENCIA DESCRIPCIÓN**

4272	<p>Verifica que las líneas de declaración de las Solicitudes Únicas no tienen solapes con la capa de Retroactividad Gráfica (ambas de la misma campaña) a nivel de expediente/línea de declaración gráfica de la solicitud.</p> <p>Ref:170000006027303 Recinto:23-024-007-00016-00007 Cultivo: - Agregado de la referencia del recinto.:0 Zona de la referencia del recinto.:0 Superficie solapada.:0,07 Id. Incid.:101007247</p> <p>Ref:170000006027223 Recinto:23-024-007-00017-00001 Cultivo: - Agregado de la referencia del recinto.:0 Zona de la referencia del recinto.:0 Superficie solapada.:0,04 Id. Incid.:101007243</p> <p>Ref:170000006027308 Recinto:23-024-007-00017-00002 Cultivo: - Agregado de la referencia del recinto.:0 Zona de la referencia del recinto.:0 Superficie solapada.:0,02 Id. Incid.:101007248</p> <p>Ref:170000006027353 Recinto:23-024-007-00019-00005 Cultivo: - Agregado de la referencia del recinto.:0 Zona de la referencia del recinto.:0 Superficie solapada.:0,02 Id. Incid.:101007249</p> <p>Ref:170000006027379 Recinto:23-024-008-00015-00007 Cultivo: - Agregado de la referencia del recinto.:0 Zona de la referencia del recinto.:0 Superficie solapada.:0,02 Id. Incid.:101007252</p> <p>Ref:170000006027261 Recinto:23-024-008-00015-00009 Cultivo: - Agregado de la referencia del recinto.:0 Zona de la referencia del recinto.:0 Superficie solapada.:0,1 Id. Incid.:101007245</p> <p>Ref:170000006027231 Recinto:23-024-008-00015-00010 Cultivo: - Agregado de la referencia del recinto.:0 Zona de la referencia del recinto.:0 Superficie solapada.:0,02 Id. Incid.:101007244</p> <p>Ref:170000006027289 Recinto:23-024-008-00039-00021 Cultivo: - Agregado de la referencia del recinto.:0 Zona de la referencia del recinto.:0 Superficie solapada.:0,02 Id. Incid.:101007246</p> <p>Ref:170000006027364 Recinto:23-024-009-00033-00001 Cultivo: - Agregado de la referencia del recinto.:0 Zona de la referencia del recinto.:0 Superficie solapada.:0,06 Id. Incid.:101007250</p> <p>Ref:170000006027366 Recinto:23-024-009-00035-00001 Cultivo: - Agregado de la referencia del recinto.:0 Zona de la referencia del recinto.:0 Superficie solapada.:0,09 Id. Incid.:101007251</p>
100411	<p>Recinto no admisible por no estar asociado en SIGGAN a una explotación ganadera (Artículo 10 de la Orden de 28 de marzo de 2023).</p> <p>Ref:170000006027352 Recinto:23-024-007-00016-00012 Cultivo:62000 PASTOS PERMANENTES DE 5 O MAS AÑOS-SIN VARIEDAD Secano</p> <p>Ref:170000006027309 Recinto:23-024-007-00018-00001 Cultivo:62000 PASTOS PERMANENTES DE 5 O MAS AÑOS-SIN VARIEDAD Secano</p> <p>Ref:170000006027376 Recinto:23-024-008-00034-00005 Cultivo:62000 PASTOS PERMANENTES DE 5 O MAS AÑOS-SIN VARIEDAD Secano</p> <p>Ref:170000006027385 Recinto:23-024-008-00037-00004 Cultivo:62000 PASTOS PERMANENTES DE 5 O MAS AÑOS-SIN VARIEDAD Secano</p> <p>Ref:170000006027386 Recinto:23-024-008-00038-00003 Cultivo:62000 PASTOS PERMANENTES DE 5 O MAS AÑOS-SIN VARIEDAD Secano</p> <p>Ref:170000006027288 Recinto:23-024-008-00039-00012 Cultivo:62000 PASTOS PERMANENTES DE 5 O MAS AÑOS-SIN VARIEDAD Secano</p> <p>Ref:170000006027236 Recinto:23-024-009-00024-00003 Cultivo:62000 PASTOS PERMANENTES DE 5 O MAS AÑOS-SIN VARIEDAD Secano</p> <p>Ref:170000006027237 Recinto:23-024-009-00025-00004 Cultivo:62000 PASTOS PERMANENTES DE 5 O MAS AÑOS-SIN VARIEDAD Secano</p> <p>Ref:170000006027285 Recinto:23-024-010-00004-00002 Cultivo:62000 PASTOS PERMANENTES DE 5 O MAS AÑOS-SIN VARIEDAD Secano</p> <p>Ref:170000006027225 Recinto:23-024-010-00004-00003 Cultivo:62000 PASTOS PERMANENTES DE 5 O MAS AÑOS-SIN VARIEDAD Secano</p> <p>Ref:170000006027313 Recinto:23-024-010-00012-00001 Cultivo:62000 PASTOS PERMANENTES DE 5 O MAS AÑOS-SIN VARIEDAD Secano</p> <p>Ref:170000006027260 Recinto:23-024-010-00012-00002 Cultivo:62000 PASTOS PERMANENTES DE 5 O MAS AÑOS-SIN VARIEDAD Secano</p> <p>Ref:170000006027224 Recinto:23-024-010-00013-00001 Cultivo:62000 PASTOS PERMANENTES DE 5 O MAS AÑOS-SIN VARIEDAD Secano</p> <p>Ref:170000006027226 Recinto:23-024-010-00015-00001 Cultivo:62000 PASTOS PERMANENTES DE 5 O MAS AÑOS-SIN VARIEDAD Secano</p> <p>Ref:170000006027232 Recinto:23-024-010-00093-00007 Cultivo:62000 PASTOS PERMANENTES DE 5 O MAS AÑOS-SIN VARIEDAD Secano</p> <p>Ref:170000006027383 Recinto:23-024-010-00093-00008 Cultivo:62000 PASTOS PERMANENTES DE 5 O MAS AÑOS-SIN VARIEDAD Secano</p> <p>Ref:170000006027361 Recinto:23-024-010-00093-00009 Cultivo:62000 PASTOS PERMANENTES DE 5 O MAS AÑOS-SIN VARIEDAD Secano</p> <p>Ref:170000006027250 Recinto:23-024-010-00094-00002 Cultivo:62000 PASTOS PERMANENTES DE 5 O MAS AÑOS-SIN VARIEDAD Secano</p>
100424	<p>Solicita recinto que no está comprometido para la operación.</p> <p>Ref:170000006027352 Recinto:23-024-007-00016-00012 Cultivo:62000 PASTOS PERMANENTES DE 5 O MAS AÑOS-SIN VARIEDAD Secano</p> <p>Ref:170000006027309 Recinto:23-024-007-00018-00001 Cultivo:62000 PASTOS PERMANENTES DE 5 O MAS AÑOS-SIN VARIEDAD Secano</p> <p>Ref:170000006027261 Recinto:23-024-008-00015-00009 Cultivo:62000 PASTOS PERMANENTES DE 5 O MAS AÑOS-SIN VARIEDAD Secano</p>

(1) Superficie declarada admisible ajustada con la superficie comprometida.
(2) Factor de penalización valorando el alcance para el tipo de compromiso.

Puede verificar la integridad de una copia de este documento mediante la lectura del código QR adjunto o mediante el acceso a la dirección <https://ws050.juntadeandalucia.es/verificarFirma> indicando el código de VERIFICACIÓN

FIRMADO POR	RAQUEL MARIA ESPIN CRESPO	17/12/2024	
VERIFICACIÓN	Pk2jm6UYDU9J72AMTZUYRN3GET48NG	PÁG. 7490/9349	

**INCIDENCIAS****INCIDENCIA DESCRIPCIÓN**

Ref:170000006027376 Recinto:23-024-008-00034-00005 Cultivo:62000 PASTOS PERMANENTES DE 5 O MAS AÑOS-SIN VARIEDAD Secano
 Ref:170000006027385 Recinto:23-024-008-00037-00004 Cultivo:62000 PASTOS PERMANENTES DE 5 O MAS AÑOS-SIN VARIEDAD Secano
 Ref:170000006027386 Recinto:23-024-008-00038-00003 Cultivo:62000 PASTOS PERMANENTES DE 5 O MAS AÑOS-SIN VARIEDAD Secano
 Ref:170000006027288 Recinto:23-024-008-00039-00012 Cultivo:62000 PASTOS PERMANENTES DE 5 O MAS AÑOS-SIN VARIEDAD Secano
 Ref:170000006027234 Recinto:23-024-008-00047-00006 Cultivo:62000 PASTOS PERMANENTES DE 5 O MAS AÑOS-SIN VARIEDAD Secano
 Ref:-479596 Recinto:23-024-008-00047-00010 Cultivo:62000 PASTOS PERMANENTES DE 5 O MAS AÑOS-SIN VARIEDAD Secano
 Ref:170000006027236 Recinto:23-024-009-00024-00003 Cultivo:62000 PASTOS PERMANENTES DE 5 O MAS AÑOS-SIN VARIEDAD Secano
 Ref:170000006027237 Recinto:23-024-009-00025-00004 Cultivo:62000 PASTOS PERMANENTES DE 5 O MAS AÑOS-SIN VARIEDAD Secano
 Ref:170000006027285 Recinto:23-024-010-00004-00002 Cultivo:62000 PASTOS PERMANENTES DE 5 O MAS AÑOS-SIN VARIEDAD Secano
 Ref:170000006027225 Recinto:23-024-010-00004-00003 Cultivo:62000 PASTOS PERMANENTES DE 5 O MAS AÑOS-SIN VARIEDAD Secano
 Ref:170000006027313 Recinto:23-024-010-00012-00001 Cultivo:62000 PASTOS PERMANENTES DE 5 O MAS AÑOS-SIN VARIEDAD Secano
 Ref:170000006027260 Recinto:23-024-010-00012-00002 Cultivo:62000 PASTOS PERMANENTES DE 5 O MAS AÑOS-SIN VARIEDAD Secano
 Ref:170000006027224 Recinto:23-024-010-00013-00001 Cultivo:62000 PASTOS PERMANENTES DE 5 O MAS AÑOS-SIN VARIEDAD Secano
 Ref:170000006027226 Recinto:23-024-010-00015-00001 Cultivo:62000 PASTOS PERMANENTES DE 5 O MAS AÑOS-SIN VARIEDAD Secano
 Ref:170000006027232 Recinto:23-024-010-00093-00007 Cultivo:62000 PASTOS PERMANENTES DE 5 O MAS AÑOS-SIN VARIEDAD Secano
 Ref:170000006027383 Recinto:23-024-010-00093-00008 Cultivo:62000 PASTOS PERMANENTES DE 5 O MAS AÑOS-SIN VARIEDAD Secano
 Ref:170000006027361 Recinto:23-024-010-00093-00009 Cultivo:62000 PASTOS PERMANENTES DE 5 O MAS AÑOS-SIN VARIEDAD Secano
 Ref:170000006027250 Recinto:23-024-010-00094-00002 Cultivo:62000 PASTOS PERMANENTES DE 5 O MAS AÑOS-SIN VARIEDAD Secano

Datos considerados para el Cálculo de la Carga Ganadera mínima y máxima del expediente

Explotación	Especie	Inscrito en Sipea y Admisible	Ugm Calculada para CG Mínima	Ugm Calculada para CG Máxima
ES230240000590	OVINA	SI	37,39	37,39
			37,39	37,39

Superficie determinada para Cálculo Carga Ganadera Mínima: 130,52 ha

Superficie determinada para Cálculo Carga Ganadera Máxima: 130,52 ha

Carga Ganadera Mínima Expediente: 0,29 ugm/ha

Carga Ganadera Máxima Expediente: 0,29 ugm/ha

Los importes del Grupo de Pago de pastos de este expediente han sido ajustados por no llegar a la carga ganadera mínima de 0,3

Recintos Determinados para el Cálculo de Garga Ganadera Mínima

REF.	REFERENCIA SIGPAC	CULTIVO	DESCRIPCIÓN CULTIVO	S/R	SUP. RESUELTA (ha)
-1237375	23-024-010-00001-00003	62000	PASTOS PERMANENTES DE 5 O MAS AÑOS-SIN VARIEDAD	S	0,18
-881001	23-024-010-00093-00014	62000	PASTOS PERMANENTES DE 5 O MAS AÑOS-SIN VARIEDAD	S	0,03
-881000	23-024-008-00026-00003	62000	PASTOS PERMANENTES DE 5 O MAS AÑOS-SIN VARIEDAD	S	0,64
-880999	23-024-007-00016-00001	62000	PASTOS PERMANENTES DE 5 O MAS AÑOS-SIN VARIEDAD	S	0,01
-880998	23-024-007-00014-00004	62000	PASTOS PERMANENTES DE 5 O MAS AÑOS-SIN VARIEDAD	S	0,05
-479596	23-024-008-00047-00010	62000	PASTOS PERMANENTES DE 5 O MAS AÑOS-SIN VARIEDAD	S	0,31
-479595	23-024-008-00021-00004	62000	PASTOS PERMANENTES DE 5 O MAS AÑOS-SIN VARIEDAD	S	0,01
-479594	23-024-007-00015-00004	62000	PASTOS PERMANENTES DE 5 O MAS AÑOS-SIN VARIEDAD	S	0,09

(1) Superficie declarada admisible ajustada con la superficie comprometida.
(2) Factor de penalización valorando el alcance para el tipo de compromiso.Puede verificar la integridad de una copia de este documento mediante la lectura del código QR adjunto o mediante el acceso a la dirección <https://ws050.juntadeandalucia.es/verificarFirma> indicando el código de VERIFICACIÓN

FIRMADO POR

RAQUEL MARIA ESPIN CRESPO

17/12/2024

VERIFICACIÓN

Pk2jm6UYDU9J72AMTZUYRN3GET48NG

PÁG. 7491/9349



**Datos considerados para el Cálculo de la Carga Ganadera mínima y máxima del expediente****Recintos Determinados para el Cálculo de Garga Ganadera Mínima**

REF.	REFERENCIA SIGPAC	CULTIVO	DESCRIPCIÓN CULTIVO	SUP.	
				S/R	RESUELTA (ha)
170000006027222	23-024-007-00014-00001	62000	PASTOS PERMANENTES DE 5 O MAS AÑOS-SIN VARIEDAD	S	1,73
170000006027223	23-024-007-00017-00001	62000	PASTOS PERMANENTES DE 5 O MAS AÑOS-SIN VARIEDAD	S	0,14
170000006027224	23-024-010-00013-00001	62000	PASTOS PERMANENTES DE 5 O MAS AÑOS-SIN VARIEDAD	S	0,47
170000006027225	23-024-010-00004-00003	62000	PASTOS PERMANENTES DE 5 O MAS AÑOS-SIN VARIEDAD	S	0,01
170000006027226	23-024-010-00015-00001	62000	PASTOS PERMANENTES DE 5 O MAS AÑOS-SIN VARIEDAD	S	0,08
170000006027229	23-024-008-00015-00011	62000	PASTOS PERMANENTES DE 5 O MAS AÑOS-SIN VARIEDAD	S	0,70
170000006027230	23-024-010-00092-00002	62000	PASTOS PERMANENTES DE 5 O MAS AÑOS-SIN VARIEDAD	S	0,40
170000006027231	23-024-008-00015-00010	62000	PASTOS PERMANENTES DE 5 O MAS AÑOS-SIN VARIEDAD	S	0,01
170000006027232	23-024-010-00093-00007	62000	PASTOS PERMANENTES DE 5 O MAS AÑOS-SIN VARIEDAD	S	0,03
170000006027234	23-024-008-00047-00006	62000	PASTOS PERMANENTES DE 5 O MAS AÑOS-SIN VARIEDAD	S	0,31
170000006027235	23-024-009-00021-00001	62000	PASTOS PERMANENTES DE 5 O MAS AÑOS-SIN VARIEDAD	S	8,18
170000006027236	23-024-009-00024-00003	62000	PASTOS PERMANENTES DE 5 O MAS AÑOS-SIN VARIEDAD	S	0,09
170000006027237	23-024-009-00025-00004	62000	PASTOS PERMANENTES DE 5 O MAS AÑOS-SIN VARIEDAD	S	0,06
170000006027238	23-024-009-00026-00001	62000	PASTOS PERMANENTES DE 5 O MAS AÑOS-SIN VARIEDAD	S	0,48
170000006027239	23-024-009-00027-00003	62000	PASTOS PERMANENTES DE 5 O MAS AÑOS-SIN VARIEDAD	S	0,01
170000006027240	23-024-009-00028-00002	62000	PASTOS PERMANENTES DE 5 O MAS AÑOS-SIN VARIEDAD	S	0,15
170000006027241	23-024-009-00028-00006	62000	PASTOS PERMANENTES DE 5 O MAS AÑOS-SIN VARIEDAD	S	0,04
170000006027242	23-024-009-00029-00001	62000	PASTOS PERMANENTES DE 5 O MAS AÑOS-SIN VARIEDAD	S	4,60
170000006027243	23-024-009-00058-00001	62000	PASTOS PERMANENTES DE 5 O MAS AÑOS-SIN VARIEDAD	S	2,29
170000006027244	23-024-009-00069-00001	62000	PASTOS PERMANENTES DE 5 O MAS AÑOS-SIN VARIEDAD	S	2,14
170000006027246	23-024-007-00021-00004	62000	PASTOS PERMANENTES DE 5 O MAS AÑOS-SIN VARIEDAD	S	0,09
170000006027247	23-024-007-00020-00007	62000	PASTOS PERMANENTES DE 5 O MAS AÑOS-SIN VARIEDAD	S	0,02
170000006027248	23-024-008-00028-00001	62000	PASTOS PERMANENTES DE 5 O MAS AÑOS-SIN VARIEDAD	S	5,57
170000006027249	23-024-008-00027-00001	62000	PASTOS PERMANENTES DE 5 O MAS AÑOS-SIN VARIEDAD	S	9,00
170000006027250	23-024-010-00094-00002	62000	PASTOS PERMANENTES DE 5 O MAS AÑOS-SIN VARIEDAD	S	0,19
170000006027253	23-024-008-00015-00012	62000	PASTOS PERMANENTES DE 5 O MAS AÑOS-SIN VARIEDAD	S	0,69
170000006027254	23-024-008-00021-00002	62000	PASTOS PERMANENTES DE 5 O MAS AÑOS-SIN VARIEDAD	S	0,39
170000006027258	23-024-008-00039-00019	62000	PASTOS PERMANENTES DE 5 O MAS AÑOS-SIN VARIEDAD	S	2,66
170000006027259	23-024-008-00029-00001	62000	PASTOS PERMANENTES DE 5 O MAS AÑOS-SIN VARIEDAD	S	0,48
170000006027260	23-024-010-00012-00002	62000	PASTOS PERMANENTES DE 5 O MAS AÑOS-SIN VARIEDAD	S	0,19
170000006027261	23-024-008-00015-00009	62000	PASTOS PERMANENTES DE 5 O MAS AÑOS-SIN VARIEDAD	S	0,00
170000006027262	23-024-010-00093-00013	62000	PASTOS PERMANENTES DE 5 O MAS AÑOS-SIN VARIEDAD	S	2,51
170000006027263	23-024-010-00005-00001	62000	PASTOS PERMANENTES DE 5 O MAS AÑOS-SIN VARIEDAD	S	0,26
170000006027264	23-024-008-00026-00001	62000	PASTOS PERMANENTES DE 5 O MAS AÑOS-SIN VARIEDAD	S	4,88
170000006027267	23-024-008-00031-00001	62000	PASTOS PERMANENTES DE 5 O MAS AÑOS-SIN VARIEDAD	S	0,76
170000006027268	23-024-008-00035-00001	62000	PASTOS PERMANENTES DE 5 O MAS AÑOS-SIN VARIEDAD	S	1,72

(1) Superficie declarada admisible ajustada con la superficie comprometida.
(2) Factor de penalización valorando el alcance para el tipo de compromiso.Puede verificar la integridad de una copia de este documento mediante la lectura del código QR adjunto o mediante el acceso a la dirección <https://ws050.juntadeandalucia.es/verificarFirma> indicando el código de VERIFICACIÓN

FIRMADO POR

RAQUEL MARIA ESPIN CRESPO

17/12/2024

VERIFICACIÓN

Pk2jm6UYDU9J72AMTZUYRN3GET48NG

PÁG. 7492/9349



**Datos considerados para el Cálculo de la Carga Ganadera mínima y máxima del expediente****Recintos Determinados para el Cálculo de Garga Ganadera Mínima**

REF.	REFERENCIA SIGPAC	CULTIVO	DESCRIPCIÓN CULTIVO	S/R	SUP.
					RESUELTA (ha)
170000006027269	23-024-008-00035-00002	62000	PASTOS PERMANENTES DE 5 O MAS AÑOS-SIN VARIEDAD	S	1,28
170000006027270	23-024-008-00036-00001	62000	PASTOS PERMANENTES DE 5 O MAS AÑOS-SIN VARIEDAD	S	0,67
170000006027271	23-024-008-00036-00002	62000	PASTOS PERMANENTES DE 5 O MAS AÑOS-SIN VARIEDAD	S	0,50
170000006027272	23-024-008-00037-00001	62000	PASTOS PERMANENTES DE 5 O MAS AÑOS-SIN VARIEDAD	S	0,72
170000006027273	23-024-008-00037-00002	62000	PASTOS PERMANENTES DE 5 O MAS AÑOS-SIN VARIEDAD	S	0,35
170000006027274	23-024-008-00038-00001	62000	PASTOS PERMANENTES DE 5 O MAS AÑOS-SIN VARIEDAD	S	0,48
170000006027275	23-024-008-00038-00004	62000	PASTOS PERMANENTES DE 5 O MAS AÑOS-SIN VARIEDAD	S	0,34
170000006027276	23-024-008-00039-00001	62000	PASTOS PERMANENTES DE 5 O MAS AÑOS-SIN VARIEDAD	S	9,04
170000006027278	23-024-008-00048-00001	62000	PASTOS PERMANENTES DE 5 O MAS AÑOS-SIN VARIEDAD	S	2,11
170000006027279	23-024-008-00034-00002	62000	PASTOS PERMANENTES DE 5 O MAS AÑOS-SIN VARIEDAD	S	0,08
170000006027280	23-024-007-00020-00008	62000	PASTOS PERMANENTES DE 5 O MAS AÑOS-SIN VARIEDAD	S	0,10
170000006027282	23-024-008-00033-00001	62000	PASTOS PERMANENTES DE 5 O MAS AÑOS-SIN VARIEDAD	S	2,13
170000006027283	23-024-008-00039-00007	62000	PASTOS PERMANENTES DE 5 O MAS AÑOS-SIN VARIEDAD	S	2,94
170000006027284	23-024-008-00032-00001	62000	PASTOS PERMANENTES DE 5 O MAS AÑOS-SIN VARIEDAD	S	0,35
170000006027285	23-024-010-00004-00002	62000	PASTOS PERMANENTES DE 5 O MAS AÑOS-SIN VARIEDAD	S	0,02
170000006027286	23-024-008-00033-00002	62000	PASTOS PERMANENTES DE 5 O MAS AÑOS-SIN VARIEDAD	S	1,33
170000006027287	23-024-008-00034-00001	62000	PASTOS PERMANENTES DE 5 O MAS AÑOS-SIN VARIEDAD	S	1,67
170000006027288	23-024-008-00039-00012	62000	PASTOS PERMANENTES DE 5 O MAS AÑOS-SIN VARIEDAD	S	0,01
170000006027289	23-024-008-00039-00021	62000	PASTOS PERMANENTES DE 5 O MAS AÑOS-SIN VARIEDAD	S	5,66
170000006027290	23-024-008-00039-00017	62000	PASTOS PERMANENTES DE 5 O MAS AÑOS-SIN VARIEDAD	S	0,39
170000006027291	23-024-007-00020-00005	62000	PASTOS PERMANENTES DE 5 O MAS AÑOS-SIN VARIEDAD	S	0,11
170000006027292	23-024-007-00020-00003	62000	PASTOS PERMANENTES DE 5 O MAS AÑOS-SIN VARIEDAD	S	1,36
170000006027295	23-024-007-00019-00002	62000	PASTOS PERMANENTES DE 5 O MAS AÑOS-SIN VARIEDAD	S	6,70
170000006027298	23-024-007-00016-00001	62000	PASTOS PERMANENTES DE 5 O MAS AÑOS-SIN VARIEDAD	S	1,41
170000006027299	23-024-007-00016-00005	62000	PASTOS PERMANENTES DE 5 O MAS AÑOS-SIN VARIEDAD	S	0,15
170000006027300	23-024-007-00015-00002	62000	PASTOS PERMANENTES DE 5 O MAS AÑOS-SIN VARIEDAD	S	0,14
170000006027301	23-024-007-00016-00009	62000	PASTOS PERMANENTES DE 5 O MAS AÑOS-SIN VARIEDAD	S	1,14
170000006027302	23-024-007-00015-00001	62000	PASTOS PERMANENTES DE 5 O MAS AÑOS-SIN VARIEDAD	S	2,94
170000006027303	23-024-007-00016-00007	62000	PASTOS PERMANENTES DE 5 O MAS AÑOS-SIN VARIEDAD	S	1,51
170000006027304	23-024-007-00016-00014	62000	PASTOS PERMANENTES DE 5 O MAS AÑOS-SIN VARIEDAD	S	0,12
170000006027307	23-024-007-00020-00001	62000	PASTOS PERMANENTES DE 5 O MAS AÑOS-SIN VARIEDAD	S	0,50
170000006027308	23-024-007-00017-00002	62000	PASTOS PERMANENTES DE 5 O MAS AÑOS-SIN VARIEDAD	S	0,04
170000006027309	23-024-007-00018-00001	62000	PASTOS PERMANENTES DE 5 O MAS AÑOS-SIN VARIEDAD	S	0,04
170000006027310	23-024-007-00016-00011	62000	PASTOS PERMANENTES DE 5 O MAS AÑOS-SIN VARIEDAD	S	0,07
170000006027312	23-024-008-00027-00006	62000	PASTOS PERMANENTES DE 5 O MAS AÑOS-SIN VARIEDAD	S	0,12
170000006027313	23-024-010-00012-00001	62000	PASTOS PERMANENTES DE 5 O MAS AÑOS-SIN VARIEDAD	S	0,48

(1) Superficie declarada admisible ajustada con la superficie comprometida.
(2) Factor de penalización valorando el alcance para el tipo de compromiso.

Puede verificar la integridad de una copia de este documento mediante la lectura del código QR adjunto o mediante el acceso a la dirección <https://ws050.juntadeandalucia.es/verificarFirma> indicando el código de VERIFICACIÓN

FIRMADO POR

RAQUEL MARIA ESPIN CRESPO

17/12/2024

VERIFICACIÓN

Pk2jm6UYDU9J72AMTZUYRN3GET48NG

PÁG. 7493/9349



**Datos considerados para el Cálculo de la Carga Ganadera mínima y máxima del expediente****Recintos Determinados para el Cálculo de Garga Ganadera Mínima**

REF.	REFERENCIA SIGPAC	CULTIVO	DESCRIPCIÓN CULTIVO	SUP.	
				S/R	RESUELTA (ha)
170000006027314	23-024-008-00027-00008	62000	PASTOS PERMANENTES DE 5 O MAS AÑOS-SIN VARIEDAD	S	0,88
170000006027316	23-024-008-00031-00002	62000	PASTOS PERMANENTES DE 5 O MAS AÑOS-SIN VARIEDAD	S	0,59
170000006027317	23-024-007-00020-00004	62000	PASTOS PERMANENTES DE 5 O MAS AÑOS-SIN VARIEDAD	S	0,56
170000006027318	23-024-007-00021-00001	62000	PASTOS PERMANENTES DE 5 O MAS AÑOS-SIN VARIEDAD	S	3,27
170000006027319	23-024-007-00022-00002	62000	PASTOS PERMANENTES DE 5 O MAS AÑOS-SIN VARIEDAD	S	1,23
170000006027320	23-024-007-00020-00006	62000	PASTOS PERMANENTES DE 5 O MAS AÑOS-SIN VARIEDAD	S	0,01
170000006027329	23-024-008-00027-00004	62000	PASTOS PERMANENTES DE 5 O MAS AÑOS-SIN VARIEDAD	S	4,48
170000006027330	23-024-008-00015-00001	62000	PASTOS PERMANENTES DE 5 O MAS AÑOS-SIN VARIEDAD	S	0,95
170000006027341	23-024-007-00016-00008	62000	PASTOS PERMANENTES DE 5 O MAS AÑOS-SIN VARIEDAD	S	2,71
170000006027344	23-024-007-00021-00007	62000	PASTOS PERMANENTES DE 5 O MAS AÑOS-SIN VARIEDAD	S	0,12
170000006027349	23-024-007-00014-00003	62000	PASTOS PERMANENTES DE 5 O MAS AÑOS-SIN VARIEDAD	S	0,02
170000006027350	23-024-007-00019-00004	62000	PASTOS PERMANENTES DE 5 O MAS AÑOS-SIN VARIEDAD	S	0,09
170000006027351	23-024-008-00017-00001	62000	PASTOS PERMANENTES DE 5 O MAS AÑOS-SIN VARIEDAD	S	5,63
170000006027352	23-024-007-00016-00012	62000	PASTOS PERMANENTES DE 5 O MAS AÑOS-SIN VARIEDAD	S	0,02
170000006027353	23-024-007-00019-00005	62000	PASTOS PERMANENTES DE 5 O MAS AÑOS-SIN VARIEDAD	S	0,04
170000006027354	23-024-009-00028-00003	62000	PASTOS PERMANENTES DE 5 O MAS AÑOS-SIN VARIEDAD	S	0,01
170000006027355	23-024-010-00005-00003	62000	PASTOS PERMANENTES DE 5 O MAS AÑOS-SIN VARIEDAD	S	0,09
170000006027356	23-024-009-00025-00003	62000	PASTOS PERMANENTES DE 5 O MAS AÑOS-SIN VARIEDAD	S	0,03
170000006027357	23-024-009-00027-00001	62000	PASTOS PERMANENTES DE 5 O MAS AÑOS-SIN VARIEDAD	S	0,07
170000006027358	23-024-009-00028-00001	62000	PASTOS PERMANENTES DE 5 O MAS AÑOS-SIN VARIEDAD	S	0,45
170000006027361	23-024-010-00093-00009	62000	PASTOS PERMANENTES DE 5 O MAS AÑOS-SIN VARIEDAD	S	0,01
170000006027364	23-024-009-00033-00001	62000	PASTOS PERMANENTES DE 5 O MAS AÑOS-SIN VARIEDAD	S	1,46
170000006027365	23-024-009-00034-00001	62000	PASTOS PERMANENTES DE 5 O MAS AÑOS-SIN VARIEDAD	S	0,10
170000006027366	23-024-009-00035-00001	62000	PASTOS PERMANENTES DE 5 O MAS AÑOS-SIN VARIEDAD	S	0,72
170000006027367	23-024-009-00037-00001	62000	PASTOS PERMANENTES DE 5 O MAS AÑOS-SIN VARIEDAD	S	0,52
170000006027371	23-024-008-00039-00016	62000	PASTOS PERMANENTES DE 5 O MAS AÑOS-SIN VARIEDAD	S	0,86
170000006027372	23-024-007-00016-00013	62000	PASTOS PERMANENTES DE 5 O MAS AÑOS-SIN VARIEDAD	S	0,21
170000006027373	23-024-009-00024-00002	62000	PASTOS PERMANENTES DE 5 O MAS AÑOS-SIN VARIEDAD	S	0,28
170000006027374	23-024-009-00025-00002	62000	PASTOS PERMANENTES DE 5 O MAS AÑOS-SIN VARIEDAD	S	0,13
170000006027376	23-024-008-00034-00005	62000	PASTOS PERMANENTES DE 5 O MAS AÑOS-SIN VARIEDAD	S	0,02
170000006027377	23-024-008-00015-00006	62000	PASTOS PERMANENTES DE 5 O MAS AÑOS-SIN VARIEDAD	S	0,28
170000006027379	23-024-008-00015-00007	62000	PASTOS PERMANENTES DE 5 O MAS AÑOS-SIN VARIEDAD	S	1,69
170000006027380	23-024-008-00015-00013	62000	PASTOS PERMANENTES DE 5 O MAS AÑOS-SIN VARIEDAD	S	0,56
170000006027381	23-024-008-00016-00002	62000	PASTOS PERMANENTES DE 5 O MAS AÑOS-SIN VARIEDAD	S	1,23
170000006027382	23-024-008-00017-00003	62000	PASTOS PERMANENTES DE 5 O MAS AÑOS-SIN VARIEDAD	S	1,38
170000006027383	23-024-010-00093-00008	62000	PASTOS PERMANENTES DE 5 O MAS AÑOS-SIN VARIEDAD	S	0,09

(1) Superficie declarada admisible ajustada con la superficie comprometida.
(2) Factor de penalización valorando el alcance para el tipo de compromiso.

Puede verificar la integridad de una copia de este documento mediante la lectura del código QR adjunto o mediante el acceso a la dirección <https://ws050.juntadeandalucia.es/verificarFirma> indicando el código de VERIFICACIÓN

FIRMADO POR

RAQUEL MARIA ESPIN CRESPO

17/12/2024

VERIFICACIÓN

Pk2jm6UYDU9J72AMTZUYRN3GET48NG

PÁG. 7494/9349



**Datos considerados para el Cálculo de la Carga Ganadera mínima y máxima del expediente****Recintos Determinados para el Cálculo de Garga Ganadera Mínima**

REF.	REFERENCIA SIGPAC	CULTIVO	DESCRIPCIÓN CULTIVO	SUP.	
				S/R	RESUELTA (ha)
170000006027384	23-024-009-00070-00001	62000	PASTOS PERMANENTES DE 5 O MAS AÑOS-SIN VARIEDAD	S	0,04
170000006027385	23-024-008-00037-00004	62000	PASTOS PERMANENTES DE 5 O MAS AÑOS-SIN VARIEDAD	S	0,02
170000006027386	23-024-008-00038-00003	62000	PASTOS PERMANENTES DE 5 O MAS AÑOS-SIN VARIEDAD	S	0,02

Recintos Determinados para el Cálculo de Garga Ganadera Máxima

REF.	REFERENCIA SIGPAC	CULTIVO	DESCRIPCIÓN CULTIVO	SUP.	
				S/R	RESUELTA (ha)
-1237375	23-024-010-00001-00003	62000	PASTOS PERMANENTES DE 5 O MAS AÑOS-SIN VARIEDAD	S	0,18
-881001	23-024-010-00093-00014	62000	PASTOS PERMANENTES DE 5 O MAS AÑOS-SIN VARIEDAD	S	0,03
-881000	23-024-008-00026-00003	62000	PASTOS PERMANENTES DE 5 O MAS AÑOS-SIN VARIEDAD	S	0,64
-880999	23-024-007-00016-00001	62000	PASTOS PERMANENTES DE 5 O MAS AÑOS-SIN VARIEDAD	S	0,01
-880998	23-024-007-00014-00004	62000	PASTOS PERMANENTES DE 5 O MAS AÑOS-SIN VARIEDAD	S	0,05
-479596	23-024-008-00047-00010	62000	PASTOS PERMANENTES DE 5 O MAS AÑOS-SIN VARIEDAD	S	0,31
-479595	23-024-008-00021-00004	62000	PASTOS PERMANENTES DE 5 O MAS AÑOS-SIN VARIEDAD	S	0,01
-479594	23-024-007-00015-00004	62000	PASTOS PERMANENTES DE 5 O MAS AÑOS-SIN VARIEDAD	S	0,09
170000006027222	23-024-007-00014-00001	62000	PASTOS PERMANENTES DE 5 O MAS AÑOS-SIN VARIEDAD	S	1,73
170000006027223	23-024-007-00017-00001	62000	PASTOS PERMANENTES DE 5 O MAS AÑOS-SIN VARIEDAD	S	0,14
170000006027224	23-024-010-00013-00001	62000	PASTOS PERMANENTES DE 5 O MAS AÑOS-SIN VARIEDAD	S	0,47
170000006027225	23-024-010-00004-00003	62000	PASTOS PERMANENTES DE 5 O MAS AÑOS-SIN VARIEDAD	S	0,01
170000006027226	23-024-010-00015-00001	62000	PASTOS PERMANENTES DE 5 O MAS AÑOS-SIN VARIEDAD	S	0,08
170000006027229	23-024-008-00015-00011	62000	PASTOS PERMANENTES DE 5 O MAS AÑOS-SIN VARIEDAD	S	0,70
170000006027230	23-024-010-00092-00002	62000	PASTOS PERMANENTES DE 5 O MAS AÑOS-SIN VARIEDAD	S	0,40
170000006027231	23-024-008-00015-00010	62000	PASTOS PERMANENTES DE 5 O MAS AÑOS-SIN VARIEDAD	S	0,01
170000006027232	23-024-010-00093-00007	62000	PASTOS PERMANENTES DE 5 O MAS AÑOS-SIN VARIEDAD	S	0,03
170000006027234	23-024-008-00047-00006	62000	PASTOS PERMANENTES DE 5 O MAS AÑOS-SIN VARIEDAD	S	0,31
170000006027235	23-024-009-00021-00001	62000	PASTOS PERMANENTES DE 5 O MAS AÑOS-SIN VARIEDAD	S	8,18
170000006027236	23-024-009-00024-00003	62000	PASTOS PERMANENTES DE 5 O MAS AÑOS-SIN VARIEDAD	S	0,09
170000006027237	23-024-009-00025-00004	62000	PASTOS PERMANENTES DE 5 O MAS AÑOS-SIN VARIEDAD	S	0,06
170000006027238	23-024-009-00026-00001	62000	PASTOS PERMANENTES DE 5 O MAS AÑOS-SIN VARIEDAD	S	0,48
170000006027239	23-024-009-00027-00003	62000	PASTOS PERMANENTES DE 5 O MAS AÑOS-SIN VARIEDAD	S	0,01
170000006027240	23-024-009-00028-00002	62000	PASTOS PERMANENTES DE 5 O MAS AÑOS-SIN VARIEDAD	S	0,15
170000006027241	23-024-009-00028-00006	62000	PASTOS PERMANENTES DE 5 O MAS AÑOS-SIN VARIEDAD	S	0,04
170000006027242	23-024-009-00029-00001	62000	PASTOS PERMANENTES DE 5 O MAS AÑOS-SIN VARIEDAD	S	4,60
170000006027243	23-024-009-00058-00001	62000	PASTOS PERMANENTES DE 5 O MAS AÑOS-SIN VARIEDAD	S	2,29
170000006027244	23-024-009-00069-00001	62000	PASTOS PERMANENTES DE 5 O MAS AÑOS-SIN VARIEDAD	S	2,14
170000006027246	23-024-007-00021-00004	62000	PASTOS PERMANENTES DE 5 O MAS AÑOS-SIN VARIEDAD	S	0,09
170000006027247	23-024-007-00020-00007	62000	PASTOS PERMANENTES DE 5 O MAS AÑOS-SIN VARIEDAD	S	0,02
170000006027248	23-024-008-00028-00001	62000	PASTOS PERMANENTES DE 5 O MAS AÑOS-SIN VARIEDAD	S	5,57

(1) Superficie declarada admisible ajustada con la superficie comprometida.
(2) Factor de penalización valorando el alcance para el tipo de compromiso.

Puede verificar la integridad de una copia de este documento mediante la lectura del código QR adjunto o mediante el acceso a la dirección <https://ws050.juntadeandalucia.es/verificarFirma> indicando el código de VERIFICACIÓN

FIRMADO POR	RAQUEL MARIA ESPIN CRESPO	17/12/2024	
VERIFICACIÓN	Pk2jm6UYDU9J72AMTZUYRN3GET48NG	PÁG. 7495/9349	

**Datos considerados para el Cálculo de la Carga Ganadera mínima y máxima del expediente****Recintos Determinados para el Cálculo de Garga Ganadera Máxima**

REF.	REFERENCIA SIGPAC	CULTIVO	DESCRIPCIÓN CULTIVO	SUP.	
				S/R	RESUELTA (ha)
170000006027249	23-024-008-00027-00001	62000	PASTOS PERMANENTES DE 5 O MAS AÑOS-SIN VARIEDAD	S	9,00
170000006027250	23-024-010-00094-00002	62000	PASTOS PERMANENTES DE 5 O MAS AÑOS-SIN VARIEDAD	S	0,19
170000006027253	23-024-008-00015-00012	62000	PASTOS PERMANENTES DE 5 O MAS AÑOS-SIN VARIEDAD	S	0,69
170000006027254	23-024-008-00021-00002	62000	PASTOS PERMANENTES DE 5 O MAS AÑOS-SIN VARIEDAD	S	0,39
170000006027258	23-024-008-00039-00019	62000	PASTOS PERMANENTES DE 5 O MAS AÑOS-SIN VARIEDAD	S	2,66
170000006027259	23-024-008-00029-00001	62000	PASTOS PERMANENTES DE 5 O MAS AÑOS-SIN VARIEDAD	S	0,48
170000006027260	23-024-010-00012-00002	62000	PASTOS PERMANENTES DE 5 O MAS AÑOS-SIN VARIEDAD	S	0,19
170000006027261	23-024-008-00015-00009	62000	PASTOS PERMANENTES DE 5 O MAS AÑOS-SIN VARIEDAD	S	0,00
170000006027262	23-024-010-00093-00013	62000	PASTOS PERMANENTES DE 5 O MAS AÑOS-SIN VARIEDAD	S	2,51
170000006027263	23-024-010-00005-00001	62000	PASTOS PERMANENTES DE 5 O MAS AÑOS-SIN VARIEDAD	S	0,26
170000006027264	23-024-008-00026-00001	62000	PASTOS PERMANENTES DE 5 O MAS AÑOS-SIN VARIEDAD	S	4,88
170000006027267	23-024-008-00031-00001	62000	PASTOS PERMANENTES DE 5 O MAS AÑOS-SIN VARIEDAD	S	0,76
170000006027268	23-024-008-00035-00001	62000	PASTOS PERMANENTES DE 5 O MAS AÑOS-SIN VARIEDAD	S	1,72
170000006027269	23-024-008-00035-00002	62000	PASTOS PERMANENTES DE 5 O MAS AÑOS-SIN VARIEDAD	S	1,28
170000006027270	23-024-008-00036-00001	62000	PASTOS PERMANENTES DE 5 O MAS AÑOS-SIN VARIEDAD	S	0,67
170000006027271	23-024-008-00036-00002	62000	PASTOS PERMANENTES DE 5 O MAS AÑOS-SIN VARIEDAD	S	0,50
170000006027272	23-024-008-00037-00001	62000	PASTOS PERMANENTES DE 5 O MAS AÑOS-SIN VARIEDAD	S	0,72
170000006027273	23-024-008-00037-00002	62000	PASTOS PERMANENTES DE 5 O MAS AÑOS-SIN VARIEDAD	S	0,35
170000006027274	23-024-008-00038-00001	62000	PASTOS PERMANENTES DE 5 O MAS AÑOS-SIN VARIEDAD	S	0,48
170000006027275	23-024-008-00038-00004	62000	PASTOS PERMANENTES DE 5 O MAS AÑOS-SIN VARIEDAD	S	0,34
170000006027276	23-024-008-00039-00001	62000	PASTOS PERMANENTES DE 5 O MAS AÑOS-SIN VARIEDAD	S	9,04
170000006027278	23-024-008-00048-00001	62000	PASTOS PERMANENTES DE 5 O MAS AÑOS-SIN VARIEDAD	S	2,11
170000006027279	23-024-008-00034-00002	62000	PASTOS PERMANENTES DE 5 O MAS AÑOS-SIN VARIEDAD	S	0,08
170000006027280	23-024-007-00020-00008	62000	PASTOS PERMANENTES DE 5 O MAS AÑOS-SIN VARIEDAD	S	0,10
170000006027281	23-024-010-00014-00001	62000	PASTOS PERMANENTES DE 5 O MAS AÑOS-SIN VARIEDAD	S	0,00
170000006027282	23-024-008-00033-00001	62000	PASTOS PERMANENTES DE 5 O MAS AÑOS-SIN VARIEDAD	S	2,13
170000006027283	23-024-008-00039-00007	62000	PASTOS PERMANENTES DE 5 O MAS AÑOS-SIN VARIEDAD	S	2,94
170000006027284	23-024-008-00032-00001	62000	PASTOS PERMANENTES DE 5 O MAS AÑOS-SIN VARIEDAD	S	0,35
170000006027285	23-024-010-00004-00002	62000	PASTOS PERMANENTES DE 5 O MAS AÑOS-SIN VARIEDAD	S	0,02
170000006027286	23-024-008-00033-00002	62000	PASTOS PERMANENTES DE 5 O MAS AÑOS-SIN VARIEDAD	S	1,33
170000006027287	23-024-008-00034-00001	62000	PASTOS PERMANENTES DE 5 O MAS AÑOS-SIN VARIEDAD	S	1,67
170000006027288	23-024-008-00039-00012	62000	PASTOS PERMANENTES DE 5 O MAS AÑOS-SIN VARIEDAD	S	0,01
170000006027289	23-024-008-00039-00021	62000	PASTOS PERMANENTES DE 5 O MAS AÑOS-SIN VARIEDAD	S	5,66
170000006027290	23-024-008-00039-00017	62000	PASTOS PERMANENTES DE 5 O MAS AÑOS-SIN VARIEDAD	S	0,39
170000006027291	23-024-007-00020-00005	62000	PASTOS PERMANENTES DE 5 O MAS AÑOS-SIN VARIEDAD	S	0,11
170000006027292	23-024-007-00020-00003	62000	PASTOS PERMANENTES DE 5 O MAS AÑOS-SIN VARIEDAD	S	1,36

(1) Superficie declarada admisible ajustada con la superficie comprometida.
(2) Factor de penalización valorando el alcance para el tipo de compromiso.

Puede verificar la integridad de una copia de este documento mediante la lectura del código QR adjunto o mediante el acceso a la dirección <https://ws050.juntadeandalucia.es/verificarFirma> indicando el código de VERIFICACIÓN

FIRMADO POR

RAQUEL MARIA ESPIN CRESPO

17/12/2024

VERIFICACIÓN

Pk2jm6UYDU9J72AMTZUYRN3GET48NG

PÁG. 7496/9349



**Datos considerados para el Cálculo de la Carga Ganadera mínima y máxima del expediente****Recintos Determinados para el Cálculo de Garga Ganadera Máxima**

REF.	REFERENCIA SIGPAC	CULTIVO	DESCRIPCIÓN CULTIVO	SUP.	
				S/R	RESUELTA (ha)
170000006027295	23-024-007-00019-00002	62000	PASTOS PERMANENTES DE 5 O MAS AÑOS-SIN VARIEDAD	S	6,70
170000006027298	23-024-007-00016-00001	62000	PASTOS PERMANENTES DE 5 O MAS AÑOS-SIN VARIEDAD	S	1,41
170000006027299	23-024-007-00016-00005	62000	PASTOS PERMANENTES DE 5 O MAS AÑOS-SIN VARIEDAD	S	0,15
170000006027300	23-024-007-00015-00002	62000	PASTOS PERMANENTES DE 5 O MAS AÑOS-SIN VARIEDAD	S	0,14
170000006027301	23-024-007-00016-00009	62000	PASTOS PERMANENTES DE 5 O MAS AÑOS-SIN VARIEDAD	S	1,14
170000006027302	23-024-007-00015-00001	62000	PASTOS PERMANENTES DE 5 O MAS AÑOS-SIN VARIEDAD	S	2,94
170000006027303	23-024-007-00016-00007	62000	PASTOS PERMANENTES DE 5 O MAS AÑOS-SIN VARIEDAD	S	1,51
170000006027304	23-024-007-00016-00014	62000	PASTOS PERMANENTES DE 5 O MAS AÑOS-SIN VARIEDAD	S	0,12
170000006027307	23-024-007-00020-00001	62000	PASTOS PERMANENTES DE 5 O MAS AÑOS-SIN VARIEDAD	S	0,50
170000006027308	23-024-007-00017-00002	62000	PASTOS PERMANENTES DE 5 O MAS AÑOS-SIN VARIEDAD	S	0,04
170000006027309	23-024-007-00018-00001	62000	PASTOS PERMANENTES DE 5 O MAS AÑOS-SIN VARIEDAD	S	0,04
170000006027310	23-024-007-00016-00011	62000	PASTOS PERMANENTES DE 5 O MAS AÑOS-SIN VARIEDAD	S	0,07
170000006027312	23-024-008-00027-00006	62000	PASTOS PERMANENTES DE 5 O MAS AÑOS-SIN VARIEDAD	S	0,12
170000006027313	23-024-010-00012-00001	62000	PASTOS PERMANENTES DE 5 O MAS AÑOS-SIN VARIEDAD	S	0,48
170000006027314	23-024-008-00027-00008	62000	PASTOS PERMANENTES DE 5 O MAS AÑOS-SIN VARIEDAD	S	0,88
170000006027316	23-024-008-00031-00002	62000	PASTOS PERMANENTES DE 5 O MAS AÑOS-SIN VARIEDAD	S	0,59
170000006027317	23-024-007-00020-00004	62000	PASTOS PERMANENTES DE 5 O MAS AÑOS-SIN VARIEDAD	S	0,56
170000006027318	23-024-007-00021-00001	62000	PASTOS PERMANENTES DE 5 O MAS AÑOS-SIN VARIEDAD	S	3,27
170000006027319	23-024-007-00022-00002	62000	PASTOS PERMANENTES DE 5 O MAS AÑOS-SIN VARIEDAD	S	1,23
170000006027320	23-024-007-00020-00006	62000	PASTOS PERMANENTES DE 5 O MAS AÑOS-SIN VARIEDAD	S	0,01
170000006027329	23-024-008-00027-00004	62000	PASTOS PERMANENTES DE 5 O MAS AÑOS-SIN VARIEDAD	S	4,48
170000006027330	23-024-008-00015-00001	62000	PASTOS PERMANENTES DE 5 O MAS AÑOS-SIN VARIEDAD	S	0,95
170000006027341	23-024-007-00016-00008	62000	PASTOS PERMANENTES DE 5 O MAS AÑOS-SIN VARIEDAD	S	2,71
170000006027344	23-024-007-00021-00007	62000	PASTOS PERMANENTES DE 5 O MAS AÑOS-SIN VARIEDAD	S	0,12
170000006027349	23-024-007-00014-00003	62000	PASTOS PERMANENTES DE 5 O MAS AÑOS-SIN VARIEDAD	S	0,02
170000006027350	23-024-007-00019-00004	62000	PASTOS PERMANENTES DE 5 O MAS AÑOS-SIN VARIEDAD	S	0,09
170000006027351	23-024-008-00017-00001	62000	PASTOS PERMANENTES DE 5 O MAS AÑOS-SIN VARIEDAD	S	5,63
170000006027352	23-024-007-00016-00012	62000	PASTOS PERMANENTES DE 5 O MAS AÑOS-SIN VARIEDAD	S	0,02
170000006027353	23-024-007-00019-00005	62000	PASTOS PERMANENTES DE 5 O MAS AÑOS-SIN VARIEDAD	S	0,04
170000006027354	23-024-009-00028-00003	62000	PASTOS PERMANENTES DE 5 O MAS AÑOS-SIN VARIEDAD	S	0,01
170000006027355	23-024-010-00005-00003	62000	PASTOS PERMANENTES DE 5 O MAS AÑOS-SIN VARIEDAD	S	0,09
170000006027356	23-024-009-00025-00003	62000	PASTOS PERMANENTES DE 5 O MAS AÑOS-SIN VARIEDAD	S	0,03
170000006027357	23-024-009-00027-00001	62000	PASTOS PERMANENTES DE 5 O MAS AÑOS-SIN VARIEDAD	S	0,07
170000006027358	23-024-009-00028-00001	62000	PASTOS PERMANENTES DE 5 O MAS AÑOS-SIN VARIEDAD	S	0,45
170000006027361	23-024-010-00093-00009	62000	PASTOS PERMANENTES DE 5 O MAS AÑOS-SIN VARIEDAD	S	0,01
170000006027364	23-024-009-00033-00001	62000	PASTOS PERMANENTES DE 5 O MAS AÑOS-SIN VARIEDAD	S	1,46

(1) Superficie declarada admisible ajustada con la superficie comprometida.
(2) Factor de penalización valorando el alcance para el tipo de compromiso.

Puede verificar la integridad de una copia de este documento mediante la lectura del código QR adjunto o mediante el acceso a la dirección <https://ws050.juntadeandalucia.es/verificarFirma> indicando el código de VERIFICACIÓN

FIRMADO POR

RAQUEL MARIA ESPIN CRESPO

17/12/2024

VERIFICACIÓN

Pk2jm6UYDU9J72AMTZUYRN3GET48NG

PÁG. 7497/9349



**Datos considerados para el Cálculo de la Carga Ganadera mínima y máxima del expediente****Recintos Determinados para el Cálculo de Garga Ganadera Máxima**

REF.	REFERENCIA SIGPAC	CULTIVO	DESCRIPCIÓN CULTIVO	SUP. RESUELTA (ha)	
				S/R	
1700000006027365	23-024-009-00034-00001	62000	PASTOS PERMANENTES DE 5 O MAS AÑOS-SIN VARIEDAD	S	0,10
1700000006027366	23-024-009-00035-00001	62000	PASTOS PERMANENTES DE 5 O MAS AÑOS-SIN VARIEDAD	S	0,72
1700000006027367	23-024-009-00037-00001	62000	PASTOS PERMANENTES DE 5 O MAS AÑOS-SIN VARIEDAD	S	0,52
1700000006027371	23-024-008-00039-00016	62000	PASTOS PERMANENTES DE 5 O MAS AÑOS-SIN VARIEDAD	S	0,86
1700000006027372	23-024-007-00016-00013	62000	PASTOS PERMANENTES DE 5 O MAS AÑOS-SIN VARIEDAD	S	0,21
1700000006027373	23-024-009-00024-00002	62000	PASTOS PERMANENTES DE 5 O MAS AÑOS-SIN VARIEDAD	S	0,28
1700000006027374	23-024-009-00025-00002	62000	PASTOS PERMANENTES DE 5 O MAS AÑOS-SIN VARIEDAD	S	0,13
1700000006027376	23-024-008-00034-00005	62000	PASTOS PERMANENTES DE 5 O MAS AÑOS-SIN VARIEDAD	S	0,02
1700000006027377	23-024-008-00015-00006	62000	PASTOS PERMANENTES DE 5 O MAS AÑOS-SIN VARIEDAD	S	0,28
1700000006027379	23-024-008-00015-00007	62000	PASTOS PERMANENTES DE 5 O MAS AÑOS-SIN VARIEDAD	S	1,69
1700000006027380	23-024-008-00015-00013	62000	PASTOS PERMANENTES DE 5 O MAS AÑOS-SIN VARIEDAD	S	0,56
1700000006027381	23-024-008-00016-00002	62000	PASTOS PERMANENTES DE 5 O MAS AÑOS-SIN VARIEDAD	S	1,23
1700000006027382	23-024-008-00017-00003	62000	PASTOS PERMANENTES DE 5 O MAS AÑOS-SIN VARIEDAD	S	1,38
1700000006027383	23-024-010-00093-00008	62000	PASTOS PERMANENTES DE 5 O MAS AÑOS-SIN VARIEDAD	S	0,09
1700000006027384	23-024-009-00070-00001	62000	PASTOS PERMANENTES DE 5 O MAS AÑOS-SIN VARIEDAD	S	0,04
1700000006027385	23-024-008-00037-00004	62000	PASTOS PERMANENTES DE 5 O MAS AÑOS-SIN VARIEDAD	S	0,02
1700000006027386	23-024-008-00038-00003	62000	PASTOS PERMANENTES DE 5 O MAS AÑOS-SIN VARIEDAD	S	0,02

Incidencias de carga ganadera**INCIDENCIA DESCRIPCIÓN**

4272	Verifica que las líneas de declaración de las Solicitudes Únicas no tienen solapes con la capa de Retroactividad Gráfica (ambas de la misma campaña) a nivel de expediente/línea de declaración gráfica de la solicitud. Ref:1700000006027223 Recinto:23-024-007-00017-00001 Cultivo: - Agregado de la referencia del recinto.:0 Zona de la referencia del recinto.:0 Superficie solapada.:0,04 Id. Incid.:5082596 Ref:1700000006027231 Recinto:23-024-008-00015-00010 Cultivo: - Agregado de la referencia del recinto.:0 Zona de la referencia del recinto.:0 Superficie solapada.:0,02 Id. Incid.:5082597 Ref:1700000006027261 Recinto:23-024-008-00015-00009 Cultivo: - Agregado de la referencia del recinto.:0 Zona de la referencia del recinto.:0 Superficie solapada.:0,1 Id. Incid.:5082598 Ref:1700000006027289 Recinto:23-024-008-00039-00021 Cultivo: - Agregado de la referencia del recinto.:0 Zona de la referencia del recinto.:0 Superficie solapada.:0,02 Id. Incid.:5082599 Ref:1700000006027303 Recinto:23-024-007-00016-00007 Cultivo: - Agregado de la referencia del recinto.:0 Zona de la referencia del recinto.:0 Superficie solapada.:0,07 Id. Incid.:5082600 Ref:1700000006027308 Recinto:23-024-007-00017-00002 Cultivo: - Agregado de la referencia del recinto.:0 Zona de la referencia del recinto.:0 Superficie solapada.:0,02 Id. Incid.:5082601 Ref:1700000006027353 Recinto:23-024-007-00019-00005 Cultivo: - Agregado de la referencia del recinto.:0 Zona de la referencia del recinto.:0 Superficie solapada.:0,02 Id. Incid.:5082602 Ref:1700000006027364 Recinto:23-024-009-00033-00001 Cultivo: - Agregado de la referencia del recinto.:0 Zona de la referencia del recinto.:0 Superficie solapada.:0,06 Id. Incid.:5082603 Ref:1700000006027366 Recinto:23-024-009-00035-00001 Cultivo: - Agregado de la referencia del recinto.:0 Zona de la referencia del recinto.:0 Superficie solapada.:0,09 Id. Incid.:5082604 Ref:1700000006027379 Recinto:23-024-008-00015-00007 Cultivo: - Agregado de la referencia del recinto.:0 Zona de la referencia del recinto.:0 Superficie solapada.:0,02 Id. Incid.:5082605
------	---

(1) Superficie declarada admisible ajustada con la superficie comprometida.
(2) Factor de penalización valorando el alcance para el tipo de compromiso.

Puede verificar la integridad de una copia de este documento mediante la lectura del código QR adjunto o mediante el acceso a la dirección <https://ws050.juntadeandalucia.es/verificarFirma> indicando el código de VERIFICACIÓN

FIRMADO POR	RAQUEL MARIA ESPIN CRESPO	17/12/2024	
VERIFICACIÓN	Pk2jm6UYDU9J72AMTZUYRN3GET48NG	PÁG. 7498/9349	

**APELLIDOS Y NOMBRE / RAZÓN SOCIAL**

PISCIS 39 S.L.

NIF

****7857*

EXPEDIENTE

1226551

ANUALIDAD DE PAGO

1ª

IMPORTES POR ANUALIDAD

	2023	2024	2025	2026	2027
IMPORTE MÁXIMO SUBVENCIONABLE	11.899,20 €	11.899,20 €	11.899,20 €	9.916,00 €	9.916,00 €
IMPORTE MEDIO DE TRANSFERENCIA (€/ha)	297,48 €	297,48 €	297,48 €	247,90 €	247,90 €

RESUMEN DE UNIDADES

Cód	GRUPO DE PAGO	Sup. Dec. Admisible (ha)	Sup. Comprometida (ha)	Sup. ajustada compromiso (1) (ha)	% sobredec.	Sup. Resuelta (ha)	Importe Declarado	Importe Topado	Importe Resuelto	Importe tras sobredec.
419	OLIVAR	111,08		40,00	0,00	40,00	11.899,20	11.899,20	11.899,20	11.899,20
TOTAL		111,08	40,00	40,00		40,00	11.899,20	11.899,20	11.899,20	11.899,20

APLICACIÓN DE REDUCCIONES Y PENALIZACIONES

GRUPO DE PAGO	Importe Calculado	Importe prereduc.	Criterios de subvencionabilidad y compromisos	Presentación tardía	Omisión declaración	Condicionalidad	IMPORTE (Euros) RESUELTO
OLIVAR	11.899,20	11.899,20	0,00	0,00	0,00	0,00	11.899,20
TOTAL	11.899,20	11.899,20					11.899,20

RESUMEN DE PAGOS**IMPORTE (Euros)**

	RESUELTO	FEADER	MAPA	CAPADR
OLIVAR - Pago realizado	11.899,20 €	10.114,32 €	1.167,31 €	617,57 €

RECINTOS RESUELTOS

REF.	REFERENCIA SIGPAC	CULTIVO DESCRIPCIÓN CULTIVO	S/R G.PAGO	PEND. MEDIA (%)	SUP. DEC. ADMISIBLE (ha)	SUP. COMPROM. (ha)	SUP. AJUSTADA COMPROM. (1) (ha)	SUP. CONY. SIGPAC (ha)	SUP. CERTIE (ha)	SUP. CAMPO (ha)	SUP. CAMPO DETER. CULT. DECLARADO (ha)	SUP. DEC. REDUCIDA (ha)	SUP. RESUELTA (ha)
1700000005987026	23-096-008-00122-001	101010 OLIVAR-PICUAL	S	419	10,40	20,04	20,04	20,04	20,04	20,04		20,04	20,04
1700000005987027	23-096-008-00123-001	101010 OLIVAR-PICUAL	S	419	19,90	11,43	11,43	11,43	11,43	11,43		11,43	11,43
1700000005987028	23-096-008-00124-001	101010 OLIVAR-PICUAL	S	419	8,70	0,22	0,22	0,22	0,22	0,22		0,22	0,22
1700000005987029	23-096-008-00125-001	101010 OLIVAR-PICUAL	S	419	12,40	11,74	11,74	11,74	11,74	11,74		11,74	11,74
1700000005987030	23-096-008-00127-003	101010 OLIVAR-PICUAL	S	419	26,20	0,14	0,14	0,14	0,14	0,14		0,14	0,14
1700000005987031	23-096-008-00127-004	101010 OLIVAR-PICUAL	S	419	10,60	1,88	1,88	1,88	1,88	1,88		1,88	1,88
1700000005987032	23-096-008-00128-004	101010 OLIVAR-PICUAL	S	419	15,50	1,71	1,71	1,71	1,71	1,71		1,71	1,71
1700000005987033	23-096-008-00129-003	101010 OLIVAR-PICUAL	S	419	21,10	1,62	1,62	1,62	1,62	1,62		1,62	1,62
1700000005987034	23-096-008-00129-004	101010 OLIVAR-PICUAL	S	419	6,30	0,03	0,03	0,03	0,03	0,03		0,03	0,03
1700000005987035	23-096-008-00130-002	101010 OLIVAR-PICUAL	S	419	18,80	6,98	6,85	6,85	6,98	6,98		6,85	6,85
1700000005987036	23-096-008-00131-001	101010 OLIVAR-PICUAL	S	419	11,40	10,89	10,89	10,89	10,89	10,89		10,89	10,89
1700000005987037	23-096-008-00132-001	101010 OLIVAR-PICUAL	S	419	18,70	1,35	1,35	1,35	1,35	1,35		1,35	1,35
1700000005987038	23-096-008-00133-002	101010 OLIVAR-PICUAL	S	419	18,20	10,60	10,60	10,60	10,60	10,60		10,60	10,60
1700000005987039	23-096-008-00137-002	101010 OLIVAR-PICUAL	S	419	16,50	32,10	32,10	32,10	32,10	32,10		32,10	32,10
1700000005987040	23-096-008-00129-001	101010 OLIVAR-PICUAL	S	419	8,10	0,07	0,07	0,07	0,07	0,07		0,07	0,07
1700000005987041	23-096-008-00130-004	101010 OLIVAR-PICUAL	S	419	5,90	0,01	0,01	0,01	0,01	0,01		0,01	0,01
1700000005987042	23-096-008-00129-002	101010 OLIVAR-PICUAL	S	419	7,80	0,27	0,27	0,27	0,27	0,27		0,27	0,27

INCIDENCIAS**INCIDENCIA DESCRIPCIÓN**

- 4272 Verifica que las líneas de declaración de las Solicitudes Únicas no tienen solapes con la capa de Retroactividad Gráfica (ambas de la misma campaña) a nivel de expediente/línea de declaración gráfica de la solicitud.
Ref:1700000005987035 Recinto:23-096-008-00130-00002 Cultivo: - Agregado de la referencia del recinto.:0 Zona de la referencia del recinto.:0 Superficie solapada.:0,13 Id. Incid.:101018192
- 75022 No autoriza a que, en caso de la devolución por la entidad financiera (retrocesión bancaria) del pago en la cuenta corriente consignada en la solicitud y que está debidamente registrada en el sistema contable GIRO de la Junta de Andalucía, se proceda al pago en cualquier otra cuenta corriente de la titularidad del solicitante vigente en dicho sistema contable.

(1) Superficie declarada admisible ajustada con la superficie comprometida.
(2) Factor de penalización valorando el alcance para el tipo de compromiso.

Puede verificar la integridad de una copia de este documento mediante la lectura del código QR adjunto o mediante el acceso a la dirección <https://ws050.juntadeandalucia.es/verificarFirma> indicando el código de VERIFICACIÓN

FIRMADO POR

RAQUEL MARIA ESPIN CRESPO

17/12/2024

VERIFICACIÓN

Pk2jm6UYDU9J72AMTZUYRN3GET48NG

PÁG. 7499/9349



**APELLIDOS Y NOMBRE / RAZÓN SOCIAL**

POUSIBET S L

NIF

***6943*

EXPEDIENTE

1219019

ANUALIDAD DE PAGO

1ª

IMPORTES POR ANUALIDAD

	2023	2024	2025	2026	2027
IMPORTE MÁXIMO SUBVENCIONABLE	1.311,89 €	1.311,89 €	1.311,89 €	1.093,24 €	1.093,24 €
IMPORTE MEDIO DE TRANSFERENCIA (€/ha)	297,48 €	297,48 €	297,48 €	247,90 €	247,90 €

RESUMEN DE UNIDADES

Cód	GRUPO DE PAGO	Sup. Dec. Admisible (ha)	Sup. Comprometida (ha)	Sup. ajustada compromiso (1) (ha)	% sobredec.	Sup. Resuelta (ha)	Importe Declarado	Importe Topado	Importe Resuelto	Importe tras sobredec.
419	OLIVAR	4,65		4,41	0,00	4,41	1.311,89	1.311,89	1.311,89	1.311,89
TOTAL		4,65	4,41	4,41		4,41	1.311,89	1.311,89	1.311,89	1.311,89

APLICACIÓN DE REDUCCIONES Y PENALIZACIONES

GRUPO DE PAGO	Importe Calculado	Importe prereduc.	Criterios de subvencionabilidad y compromisos	Presentación tardía	Omisión declaración	Condicionalidad	IMPORTE (Euros) RESUELTO
OLIVAR	1.311,89	1.311,89	0,00	0,00	0,00	0,00	1.311,89
TOTAL	1.311,89	1.311,89					1.311,89

RESUMEN DE PAGOS**IMPORTE (Euros)**

	RESUELTO	FEADER	MAPA	CAPADR
OLIVAR - Pago realizado	1.311,89 €	1.115,11 €	128,70 €	68,08 €

RECINTOS RESUELTOS

REF.	REFERENCIA SIGPAC	CULTIVO DESCRIPCIÓN CULTIVO	S/R G.PAGO	PEND. MEDIA (%)	SUP. DEC. ADMISIBLE (ha)	SUP. COMPROM. (ha)	SUP. AJUSTADA COMPR.(1) (ha)	SUP. CONY. SIGPAC (ha)	SUP. CERTIE (ha)	SUP. CAMPO (ha)	SUP. CAMPO DETER. CULT. DECLARADO (ha)	SUP. DEC. REDUCIDA (ha)	SUP. RESUELTA (ha)
-1525919	23-021-007-00066-001	101010 OLIVAR-PICUAL	S 419	9,60	2,09	1,88	1,88	1,88	1,88			1,88	1,88
1700000005821694	23-021-007-00064-001	101010 OLIVAR-PICUAL	S 419	11,80	0,50	0,47	0,47	0,47	0,50			0,47	0,47
1700000005821721	23-021-007-00063-001	101010 OLIVAR-PICUAL	S 419	15,10	2,03	2,03	2,03	2,03	2,03			2,03	2,03
1700000005821722	23-021-007-00063-003	101010 OLIVAR-PICUAL	S 419	13,80	0,03	0,03	0,03	0,03	0,03			0,03	0,03

INCIDENCIAS**INCIDENCIA DESCRIPCIÓN**

- 4272 Verifica que las líneas de declaración de las Solicitudes Únicas no tienen solapes con la capa de Retroactividad Gráfica (ambas de la misma campaña) a nivel de expediente/línea de declaración gráfica de la solicitud.
Ref:1700000005821694 Recinto:23-021-007-00064-00001 Cultivo: - Agregado de la referencia del recinto.:0 Zona de la referencia del recinto.:0 Superficie solapada.:0,03 Id. Incid.:101018013

(1) Superficie declarada admisible ajustada con la superficie comprometida.
(2) Factor de penalización valorando el alcance para el tipo de compromiso.

Puede verificar la integridad de una copia de este documento mediante la lectura del código QR adjunto o mediante el acceso a la dirección <https://ws050.juntadeandalucia.es/verificarFirma> indicando el código de VERIFICACIÓN

FIRMADO POR

RAQUEL MARIA ESPIN CRESPO

17/12/2024

VERIFICACIÓN

Pk2jm6UYDU9J72AMTZUYRN3GET48NG

PÁG. 7500/9349





<u>APELLIDOS Y NOMBRE / RAZÓN SOCIAL</u>	<u>NIF</u>	<u>EXPEDIENTE</u>	<u>ANUALIDAD DE PAGO</u>		
POYATOS REYES JOAQUIN	***8621*	1158085	1ª		
<u>IMPORTE POR ANUALIDAD</u>					
	<u>2023</u>	<u>2024</u>	<u>2025</u>	<u>2026</u>	<u>2027</u>
IMPORTE MÁXIMO SUBVENCIONABLE	10.807,45 €	10.807,45 €	10.807,45 €	9.006,21 €	9.006,21 €
IMPORTE MEDIO DE TRANSFERENCIA (€/ha)	297,48 €	297,48 €	297,48 €	247,90 €	247,90 €

<u>RESUMEN DE UNIDADES</u>										
<u>Cód</u>	<u>GRUPO DE PAGO</u>	<u>Sup. Dec. Admisible (ha)</u>	<u>Sup. Comprometida (ha)</u>	<u>Sup. ajustada compromiso (1) (ha)</u>	<u>% sobredec.</u>	<u>Sup. Resuelta (ha)</u>	<u>Importe Declarado</u>	<u>Importe Topado</u>	<u>Importe Resuelto</u>	<u>Importe tras sobredec.</u>
419	OLIVAR	37,30		36,33	0,00	36,33	10.807,45	10.807,45	10.807,45	10.807,45
TOTAL		37,30	36,33	36,33		36,33	10.807,45	10.807,45	10.807,45	10.807,45

<u>APLICACIÓN DE REDUCCIONES Y PENALIZACIONES</u>										
<u>GRUPO DE PAGO</u>	<u>Importe Calculado</u>	<u>Importe prereduc.</u>	<u>Criterios de subvencionabilidad y compromisos</u>	<u>Presentación tardía</u>	<u>Omisión declaración</u>	<u>Condicionabilidad</u>	<u>IMPORTE (Euros)</u>			
OLIVAR	10.807,45	10.807,45	0,00	0,00	0,00	0,00	RESUELTO			
TOTAL	10.807,45	10.807,45					10.807,45			

<u>RESUMEN DE PAGOS</u>										
							<u>IMPORTE (Euros)</u>			
							<u>RESUELTO</u>	<u>FEADER</u>	<u>MAPA</u>	<u>CAPADR</u>
OLIVAR - Pago realizado							10.807,45 €	9.186,33 €	1.060,21 €	560,91 €

<u>REF.</u>	<u>REFERENCIA SIGPAC</u>	<u>CULTIVO DESCRIPCIÓN CULTIVO</u>	<u>S/R G.PAGO</u>	<u>PEND. MEDIA (%)</u>	<u>SUP. DEC. ADMISIBLE (ha)</u>	<u>SUP. COMPROM. (ha)</u>	<u>SUP. AJUSTADA COMPROM. (1) (ha)</u>	<u>SUP. CONY. SIGPAC (ha)</u>	<u>SUP. CERTIE (ha)</u>	<u>SUP. CAMPO (ha)</u>	<u>SUP. CAMPO DETER. CULT. DECLARADO (ha)</u>	<u>SUP. DEC. REDUCIDA (ha)</u>	<u>SUP. RESUELTA (ha)</u>
-1279795	23-055-009-09037-010	101010 OLIVAR-PICUAL	S 419	8,20	0,04	0,04	0,04		0,04			0,04	0,04
-1279794	23-055-009-09037-001	101010 OLIVAR-PICUAL	S 419	14,20	0,10	0,10	0,10		0,10			0,10	0,10
-1279793	23-055-009-00241-002	101010 OLIVAR-PICUAL	S 419	11,20	0,11	0,11	0,11		0,11			0,11	0,11
4153716	23-055-008-00001-001	101010 OLIVAR-PICUAL	S 419	4,90	1,28	1,28	1,28		1,28			1,28	1,28
5810691	23-055-009-00189-001	101010 OLIVAR-PICUAL	S 419	18,30	3,23	2,26	2,26		2,26			2,26	2,26
1700000004792751	23-055-009-00133-001	101010 OLIVAR-PICUAL	S 419	5,70	4,56	4,56	4,56		4,56			4,56	4,56
1700000004792752	23-055-008-00086-001	101010 OLIVAR-PICUAL	R 419	3,90	5,69	5,69	5,69		5,69			5,69	5,69
1700000004792753	23-055-009-00156-001	101010 OLIVAR-PICUAL	S 419	16,40	2,87	2,87	2,87		2,87			2,87	2,87
1700000004792754	23-094-027-00034-001	101010 OLIVAR-PICUAL	S 419	7,30	0,32	0,32	0,32		0,32			0,32	0,32
1700000004792755	23-094-027-00002-004	101010 OLIVAR-PICUAL	R 419	8,90	5,14	5,14	5,14		5,14			5,14	5,14
1700000004792756	23-094-027-00035-001	101010 OLIVAR-PICUAL	R 419	10,90	0,18	0,18	0,18		0,18			0,18	0,18
1700000004792757	23-094-027-00033-001	101010 OLIVAR-PICUAL	S 419	7,60	11,89	11,89	11,89		11,89			11,89	11,89
1700000004792758	23-094-028-00087-028	101010 OLIVAR-PICUAL	S 419	9,00	0,85	0,85	0,85		0,85			0,85	0,85
1700000004792759	23-055-009-00134-001	101010 OLIVAR-PICUAL	S 419	6,20	0,41	0,41	0,41		0,41			0,41	0,41
1700000004792760	23-055-008-00087-001	101010 OLIVAR-PICUAL	R 419	3,20	0,63	0,63	0,63		0,63			0,63	0,63

INCIDENCIASINCIDENCIA DESCRIPCIÓN

- 100402 Recinto solicitado no forma parte de ningún organismo de control autorizado para la producción ecológica en Andalucía o fecha de inscripción posterior al plazo establecido (Anexo I. Criterios de Subvencionabilidad. Orden 28 de marzo de 2023).
Ref:-1482676 Recinto:23-055-009-00187-00001 Cultivo:101010 OLIVAR-PICUAL Secano
- 100424 Solicita recinto que no está comprometido para la operación.
Ref:-1482676 Recinto:23-055-009-00187-00001 Cultivo:101010 OLIVAR-PICUAL Secano

(1) Superficie declarada admisible ajustada con la superficie comprometida.
(2) Factor de penalización valorando el alcance para el tipo de compromiso.

Puede verificar la integridad de una copia de este documento mediante la lectura del código QR adjunto o mediante el acceso a la dirección https://ws050.juntadeandalucia.es/verificarFirma indicando el código de VERIFICACIÓN			
FIRMADO POR	RAQUEL MARIA ESPIN CRESPO	17/12/2024	
VERIFICACIÓN	Pk2jm6UYDU9J72AMTZUYRN3GET48NG	PÁG. 7501/9349	

**APELLIDOS Y NOMBRE / RAZÓN SOCIAL**

PRADOS ROYO MARIA DE LA ENCINA

NIF
****1595*EXPEDIENTE
1101405**ANUALIDAD DE PAGO**

1ª

IMPORTES POR ANUALIDAD

	2023	2024	2025	2026	2027
IMPORTE MÁXIMO SUBVENCIONABLE	11.827,83 €	11.827,83 €	9.856,52 €	9.856,52 €	9.856,52 €
IMPORTE MEDIO DE TRANSFERENCIA (€/ha)	78,87 €	78,87 €	65,72 €	65,72 €	65,72 €

RESUMEN DE UNIDADES

Cód	GRUPO DE PAGO	Sup. Dec. Admisible (ha)	Sup. Comprometida (ha)	Sup. ajustada compromiso (1) (ha)	% sobredec.	Sup. Resuelta (ha)	Importe Declarado	Importe Topado	Importe Resuelto	Importe tras sobredec.
418	PASTOS ASOCIADOS A GANADERÍA ECOLÓGICA	158,88		149,97	0,00	149,97	11.827,63	11.827,83	11.827,83	11.827,83
TOTAL		158,88	149,97	149,97		149,97	11.827,63	11.827,83	11.827,83	11.827,83

APLICACIÓN DE REDUCCIONES Y PENALIZACIONES

GRUPO DE PAGO	Importe Calculado	Importe prereduc.	Criterios de subvencionabilidad y compromisos	Presentación tardía	Omisión declaración	Condicionidad	IMPORTE (Euros) RESUELTO
PASTOS ASOCIADOS A GANADERÍA	11.827,83	11.827,83	0,00	0,00	0,00	0,00	11.827,83
TOTAL	11.827,83	11.827,83					11.827,83

RESUMEN DE PAGOS**IMPORTE (Euros)**

PASTOS ASOCIADOS A GANADERÍA ECOLÓGICA - Pago realizado	RESUELTO	FEADER	MAPA	CAPADR
	11.827,83 €	10.053,66 €	1.160,31 €	613,86 €

RECINTOS RESUELTOS

REE	REFERENCIA SIGPAC	CULTIVO DESCRIPCIÓN CULTIVO	S/R G.PAGO	PEND. MEDIA (%)	SUP. DEC. ADMISIBLE (ha)	SUP. COMPROM. (ha)	SUP. AJUSTADA COMPR.(1) (ha)	SUP. CONV. SIGPAC (ha)	SUP. CERTIF. (ha)	SUP. CAMPO (ha)	SUP. CAMPO DETER. CULT. DECLARADO (ha)	SUP. DEC. REDUCIDA (ha)	SUP. RESUELTA (ha)
-1617627	23-011-043-00011-006	62000 PASTOS PERMANENTES DE 5 O MAS AÑOS-SIN VARIEDAD	S 418	33,90	38,23	38,23	38,23		87,89			38,23	38,23
-1308450	23-011-021-00067-001	62000 PASTOS PERMANENTES DE 5 O MAS AÑOS-SIN VARIEDAD	S 418	28,20	1,02	1,02	1,02		1,86			1,02	1,02
5501594	23-011-010-00002-001	62000 PASTOS PERMANENTES DE 5 O MAS AÑOS-SIN VARIEDAD	S 418	34,20	29,65	20,74	20,74		20,74			20,74	20,74
5501595	23-011-010-00002-022	62000 PASTOS PERMANENTES DE 5 O MAS AÑOS-SIN VARIEDAD	S 418	14,20	8,93	8,93	8,93		10,44			8,93	8,93
5501598	23-011-038-00001-001	62000 PASTOS PERMANENTES DE 5 O MAS AÑOS-SIN VARIEDAD	S 418	26,00	5,80	5,80	5,80		22,20			5,80	5,80
5501599	23-011-038-00001-004	62000 PASTOS PERMANENTES DE 5 O MAS AÑOS-SIN VARIEDAD	S 418	16,70	4,59	4,59	4,59		7,06			4,59	4,59
5501600	23-011-038-00001-006	62000 PASTOS PERMANENTES DE 5 O MAS AÑOS-SIN VARIEDAD	S 418	29,00	3,61	3,61	3,61		6,56			3,61	3,61
5501601	23-011-038-00004-008	62000 PASTOS PERMANENTES DE 5 O MAS AÑOS-SIN VARIEDAD	S 418	34,20	46,56	46,56	46,56		129,76			46,56	46,56
5501602	23-011-038-00004-009	62000 PASTOS PERMANENTES DE 5 O MAS AÑOS-SIN VARIEDAD	S 418	20,80	0,63	0,63	0,63		2,53			0,63	0,63
5501603	23-011-038-00004-023	62000 PASTOS PERMANENTES DE 5 O MAS AÑOS-SIN VARIEDAD	S 418	20,40	0,16	0,16	0,16		0,24			0,16	0,16
1700000006346136	23-011-047-00007-001	62000 PASTOS PERMANENTES DE 5 O MAS AÑOS-SIN VARIEDAD	S 418	38,70	13,85	13,85	13,85		95,26			13,85	13,85
1700000006346139	23-011-043-00011-047	62000 PASTOS PERMANENTES DE 5 O MAS AÑOS-SIN VARIEDAD	S 418	27,60	4,60	4,60	4,60		8,36			4,60	4,60
1700000006346140	23-011-047-00012-001	62000 PASTOS PERMANENTES DE 5 O MAS AÑOS-SIN VARIEDAD	S 418	48,70	0,47	0,47	0,47		1,04			0,47	0,47
1700000006346141	23-011-043-00011-049	62000 PASTOS PERMANENTES DE 5 O MAS AÑOS-SIN VARIEDAD	S 418	21,20	0,78	0,78	0,78		1,41			0,78	0,78

INCIDENCIAS**INCIDENCIA DESCRIPCIÓN**

- 100402 Recinto solicitado no forma parte de ningún organismo de control autorizado para la producción ecológica en Andalucía o fecha de inscripción posterior al plazo establecido (Anexo I. Criterios de Subvencionabilidad. Orden 28 de marzo de 2023).
Ref:5091350 Recinto:23-011-018-00090-00002 Cultivo:101010 OLIVAR-PICUAL Secano
Ref:5091351 Recinto:23-011-018-00114-00001 Cultivo:101010 OLIVAR-PICUAL Secano
Ref:6934884 Recinto:23-011-038-10004-00001 Cultivo:62000 PASTOS PERMANENTES DE 5 O MAS AÑOS-SIN VARIEDAD Secano
- 100424 Solicita recinto que no está comprometido para la operación.
Ref:5091350 Recinto:23-011-018-00090-00002 Cultivo:101010 OLIVAR-PICUAL Secano
Ref:5091351 Recinto:23-011-018-00114-00001 Cultivo:101010 OLIVAR-PICUAL Secano
Ref:6934884 Recinto:23-011-038-10004-00001 Cultivo:62000 PASTOS PERMANENTES DE 5 O MAS AÑOS-SIN VARIEDAD Secano

(1) Superficie declarada admisible ajustada con la superficie comprometida.
(2) Factor de penalización valorando el alcance para el tipo de compromiso.

Puede verificar la integridad de una copia de este documento mediante la lectura del código QR adjunto o mediante el acceso a la dirección <https://ws050.juntadeandalucia.es/verificarFirma> indicando el código de VERIFICACIÓN

FIRMADO POR

RAQUEL MARIA ESPIN CRESPO

17/12/2024

VERIFICACIÓN

Pk2jm6UYDU9J72AMTZUYRN3GET48NG

PÁG. 7502/9349



**Datos considerados para el Cálculo de la Carga Ganadera mínima y máxima del expediente**

Explotación	Especie	Inscrito en Sipea y Admisible	Ugm Calculada para CG Mínima	Ugm Calculada para CG Máxima
ES230110000173	BOVINA	SI	23,51	23,51
ES230110006107	BOVINA	SI	65,85	65,85
			89,36	89,36

Superficie determinada para Cálculo Carga Ganadera Mínima: 149,97 ha

Superficie determinada para Cálculo Carga Ganadera Máxima: 159,45 ha

Carga Ganadera Mínima Expediente: 0,60 ugm/ha

Carga Ganadera Máxima Expediente: 0,56 ugm/ha

Recintos Determinados para el Cálculo de Garga Ganadera Mínima

REF.	REFERENCIA SIGPAC	CULTIVO	DESCRIPCIÓN CULTIVO	S/R	SUP. RESUELTA (ha)
-1617627	23-011-043-00011-00006	62000	PASTOS PERMANENTES DE 5 O MAS AÑOS-SIN VARIEDAD	S	38,23
-1308450	23-011-021-00067-00001	62000	PASTOS PERMANENTES DE 5 O MAS AÑOS-SIN VARIEDAD	S	1,02
5501594	23-011-010-00002-00001	62000	PASTOS PERMANENTES DE 5 O MAS AÑOS-SIN VARIEDAD	S	20,74
5501595	23-011-010-00002-00022	62000	PASTOS PERMANENTES DE 5 O MAS AÑOS-SIN VARIEDAD	S	8,93
5501598	23-011-038-00001-00001	62000	PASTOS PERMANENTES DE 5 O MAS AÑOS-SIN VARIEDAD	S	5,80
5501599	23-011-038-00001-00004	62000	PASTOS PERMANENTES DE 5 O MAS AÑOS-SIN VARIEDAD	S	4,59
5501600	23-011-038-00001-00006	62000	PASTOS PERMANENTES DE 5 O MAS AÑOS-SIN VARIEDAD	S	3,61
5501601	23-011-038-00004-00008	62000	PASTOS PERMANENTES DE 5 O MAS AÑOS-SIN VARIEDAD	S	46,56
5501602	23-011-038-00004-00009	62000	PASTOS PERMANENTES DE 5 O MAS AÑOS-SIN VARIEDAD	S	0,63
5501603	23-011-038-00004-00023	62000	PASTOS PERMANENTES DE 5 O MAS AÑOS-SIN VARIEDAD	S	0,16
1700000006346136	23-011-047-00007-00001	62000	PASTOS PERMANENTES DE 5 O MAS AÑOS-SIN VARIEDAD	S	13,85
1700000006346139	23-011-043-00011-00047	62000	PASTOS PERMANENTES DE 5 O MAS AÑOS-SIN VARIEDAD	S	4,60
1700000006346140	23-011-047-00012-00001	62000	PASTOS PERMANENTES DE 5 O MAS AÑOS-SIN VARIEDAD	S	0,47
1700000006346141	23-011-043-00011-00049	62000	PASTOS PERMANENTES DE 5 O MAS AÑOS-SIN VARIEDAD	S	0,78

Recintos Determinados para el Cálculo de Garga Ganadera Máxima

REF.	REFERENCIA SIGPAC	CULTIVO	DESCRIPCIÓN CULTIVO	S/R	SUP. RESUELTA (ha)
-1617627	23-011-043-00011-00006	62000	PASTOS PERMANENTES DE 5 O MAS AÑOS-SIN VARIEDAD	S	38,23
-1308450	23-011-021-00067-00001	62000	PASTOS PERMANENTES DE 5 O MAS AÑOS-SIN VARIEDAD	S	1,02
5501594	23-011-010-00002-00001	62000	PASTOS PERMANENTES DE 5 O MAS AÑOS-SIN VARIEDAD	S	29,65
5501595	23-011-010-00002-00022	62000	PASTOS PERMANENTES DE 5 O MAS AÑOS-SIN VARIEDAD	S	8,93
5501598	23-011-038-00001-00001	62000	PASTOS PERMANENTES DE 5 O MAS AÑOS-SIN VARIEDAD	S	5,80
5501599	23-011-038-00001-00004	62000	PASTOS PERMANENTES DE 5 O MAS AÑOS-SIN VARIEDAD	S	4,59
5501600	23-011-038-00001-00006	62000	PASTOS PERMANENTES DE 5 O MAS AÑOS-SIN VARIEDAD	S	3,61
5501601	23-011-038-00004-00008	62000	PASTOS PERMANENTES DE 5 O MAS AÑOS-SIN VARIEDAD	S	46,56
5501602	23-011-038-00004-00009	62000	PASTOS PERMANENTES DE 5 O MAS AÑOS-SIN VARIEDAD	S	0,63
5501603	23-011-038-00004-00023	62000	PASTOS PERMANENTES DE 5 O MAS AÑOS-SIN VARIEDAD	S	0,16
6934884	23-011-038-10004-00001	62000	PASTOS PERMANENTES DE 5 O MAS AÑOS-SIN VARIEDAD	S	0,57
1700000006346136	23-011-047-00007-00001	62000	PASTOS PERMANENTES DE 5 O MAS AÑOS-SIN VARIEDAD	S	13,85
1700000006346139	23-011-043-00011-00047	62000	PASTOS PERMANENTES DE 5 O MAS AÑOS-SIN VARIEDAD	S	4,60

(1) Superficie declarada admisible ajustada con la superficie comprometida.
(2) Factor de penalización valorando el alcance para el tipo de compromiso.Puede verificar la integridad de una copia de este documento mediante la lectura del código QR adjunto o mediante el acceso a la dirección <https://ws050.juntadeandalucia.es/verificarFirma> indicando el código de VERIFICACIÓN

FIRMADO POR

RAQUEL MARIA ESPIN CRESPO

17/12/2024

VERIFICACIÓN

Pk2jm6UYDU9J72AMTZUYRN3GET48NG

PÁG. 7503/9349



**Datos considerados para el Cálculo de la Carga Ganadera mínima y máxima del expediente****Recintos Determinados para el Cálculo de Garga Ganadera Máxima**

<u>REF.</u>	<u>REFERENCIA SIGPAC</u>	<u>CULTIVO</u>	<u>DESCRIPCIÓN CULTIVO</u>	<u>S/R</u>	<u>SUP. RESUELTA (ha)</u>
1700000006346140	23-011-047-00012-00001	62000	PASTOS PERMANENTES DE 5 O MAS AÑOS-SIN VARIEDAD	S	0,47
1700000006346141	23-011-043-00011-00049	62000	PASTOS PERMANENTES DE 5 O MAS AÑOS-SIN VARIEDAD	S	0,78

(1) Superficie declarada admisible ajustada con la superficie comprometida.
(2) Factor de penalización valorando el alcance para el tipo de compromiso.

Puede verificar la integridad de una copia de este documento mediante la lectura del código QR adjunto o mediante el acceso a la dirección <https://ws050.juntadeandalucia.es/verificarFirma> indicando el código de VERIFICACIÓN

FIRMADO POR

RAQUEL MARIA ESPIN CRESPO

17/12/2024

VERIFICACIÓN

Pk2jm6UYDU9J72AMTZUYRN3GET48NG

PÁG. 7504/9349



**APELLIDOS Y NOMBRE / RAZÓN SOCIAL**

PRETEL GARÓFANO PAULINO

NIF

***8675*

EXPEDIENTE

1144915

ANUALIDAD DE PAGO

1ª

IMPORTE POR ANUALIDAD

	2023	2024	2025	2026	2027
IMPORTE MÁXIMO SUBVENCIONABLE	11.899,20 €	11.899,20 €	11.899,20 €	9.916,00 €	9.916,00 €
IMPORTE MEDIO DE TRANSFERENCIA (€/ha)	297,48 €	297,48 €	297,48 €	247,90 €	247,90 €

RESUMEN DE UNIDADES

Cód	GRUPO DE PAGO	Sup. Dec. Admisible (ha)	Sup. Comprometida (ha)	Sup. ajustada compromiso (1) (ha)	% sobredec.	Sup. Resuelta (ha)	Importe Declarado	Importe Topado	Importe Resuelto	Importe tras sobredec.
419	OLIVAR	52,12		40,00	0,00	40,00	11.899,20	11.899,20	11.899,20	11.899,20
TOTAL		52,12	40,00	40,00		40,00	11.899,20	11.899,20	11.899,20	11.899,20

APLICACIÓN DE REDUCCIONES Y PENALIZACIONES

GRUPO DE PAGO	Importe Calculado	Importe prereduc.	Criterios de subvencionabilidad y compromisos	Presentación tardía	Omisión declaración	Condicionalidad	IMPORTE (Euros) RESUELTO
OLIVAR	11.899,20	11.899,20	0,00	0,00	0,00	0,00	11.899,20
TOTAL	11.899,20	11.899,20					11.899,20

RESUMEN DE PAGOS**IMPORTE (Euros)**

	RESUELTO	FEADER	MAPA	CAPADR
OLIVAR - Pago realizado	11.899,20 €	10.114,32 €	1.167,31 €	617,57 €

RECINTOS RESUELTOS

REF.	REFERENCIA SIGPAC	CULTIVO	DESCRIPCIÓN CULTIVO	S/R G.PAGO	PEND. MEDIA (%)	SUP. DEC. ADMISIBLE (ha)	SUP. COMPROM. (ha)	SUP. AJUSTADA COMPR.(1) (ha)	SUP. CONY. SIGPAC (ha)	SUP. CERTIE (ha)	SUP. CAMPO (ha)	SUP. CAMPO DETER. CULT. DECLARADO (ha)	SUP. DEC. REDUCIDA (ha)	SUP. RESUELTA (ha)
1700000006906791	23-029-029-00227-001	101010	OLIVAR-PICUAL	S	419	15,50	0,01	0,01	0,01	0,01			0,01	0,01
1700000006906805	23-029-029-00214-003	101010	OLIVAR-PICUAL	S	419	26,00	30,52	30,51	30,51	30,51			30,51	30,51
1700000006906806	23-029-029-00258-002	101010	OLIVAR-PICUAL	S	419	13,20	0,01	0,01	0,01	0,01			0,01	0,01
1700000006906823	23-029-029-00208-002	101010	OLIVAR-PICUAL	S	419	7,50	3,20	3,20	3,20	3,20			3,20	3,20
1700000006906824	23-029-029-00262-002	101010	OLIVAR-PICUAL	S	419	10,60	0,08	0,08	0,08	0,08			0,08	0,08
1700000006906827	23-029-029-00210-002	101010	OLIVAR-PICUAL	S	419	38,40	2,95	2,95	2,95	2,95			2,95	2,95
1700000006906828	23-029-029-00225-001	101010	OLIVAR-PICUAL	S	419	29,90	0,01	0,01	0,01	0,01			0,01	0,01
1700000006906830	23-029-029-00228-001	101010	OLIVAR-PICUAL	S	419	8,60	0,02	0,02	0,02	0,02			0,02	0,02
1700000006906831	23-029-029-00230-001	101010	OLIVAR-PICUAL	S	419	15,00	14,74	14,74	14,74	14,74			14,74	14,74
1700000006906833	23-029-029-00218-001	101010	OLIVAR-PICUAL	S	419	39,80	0,58	0,58	0,58	0,58			0,58	0,58

INCIDENCIAS**INCIDENCIA DESCRIPCIÓN**

- 100402 Recinto solicitado no forma parte de ningún organismo de control autorizado para la producción ecológica en Andalucía o fecha de inscripción posterior al plazo establecido (Anexo I. Criterios de Subvencionabilidad. Orden 28 de marzo de 2023).
Ref:1700000006906829 Recinto:23-029-029-00226-00002 Cultivo:101010 OLIVAR-PICUAL Secano
- 100424 Solicita recinto que no está comprometido para la operación.
Ref:1700000006906829 Recinto:23-029-029-00226-00002 Cultivo:101010 OLIVAR-PICUAL Secano

(1) Superficie declarada admisible ajustada con la superficie comprometida.
(2) Factor de penalización valorando el alcance para el tipo de compromiso.

Puede verificar la integridad de una copia de este documento mediante la lectura del código QR adjunto o mediante el acceso a la dirección <https://ws050.juntadeandalucia.es/verificarFirma> indicando el código de VERIFICACIÓN

FIRMADO POR

RAQUEL MARIA ESPIN CRESPO

17/12/2024

VERIFICACIÓN

Pk2jm6UYDU9J72AMTZUYRN3GET48NG

PÁG. 7505/9349



**APELLIDOS Y NOMBRE / RAZÓN SOCIAL**

PUGA CASADO JOSE CARLOS

NIF
4863EXPEDIENTE**
1172941**ANUALIDAD DE PAGO**

1ª

IMPORTE POR ANUALIDAD

	2023	2024	2025	2026	2027
IMPORTE MÁXIMO SUBVENCIONABLE	1.286,47 €	1.286,47 €	1.072,06 €	1.072,06 €	1.072,06 €
IMPORTE MEDIO DE TRANSFERENCIA (€/ha)	98,58 €	98,58 €	82,15 €	82,15 €	82,15 €

RESUMEN DE UNIDADES

Cód	GRUPO DE PAGO	Sup. Dec. Admisible (ha)	Sup. Comprometida (ha)	Sup. ajustada compromiso (1) (ha)	% sobredec.	Sup. Resuelta (ha)	Importe Declarado	Importe Topado	Importe Resuelto	Importe tras sobredec.
418	PASTOS ASOCIADOS A GANADERÍA ECOLÓGICA	13,05		13,05	0,00	13,05	1.286,47	1.286,47	1.286,47	1.286,47
TOTAL		13,05	13,05	13,05		13,05	1.286,47	1.286,47	1.286,47	1.286,47

APLICACIÓN DE REDUCCIONES Y PENALIZACIONES

GRUPO DE PAGO	Importe Calculado	Importe prereduc.	Criterios de subvencionabilidad y compromisos	Presentación tardía	Omisión declaración	Condicionidad	IMPORTE (Euros) RESUELTO
PASTOS ASOCIADOS A GANADERÍA	1.286,47	1.286,47	0,00	0,00	0,00	0,00	1.286,47
TOTAL	1.286,47	1.286,47					1.286,47

RESUMEN DE PAGOS**IMPORTE (Euros)**

	RESUELTO	FEADER	MAPA	CAPADR
PASTOS ASOCIADOS A GANADERÍA ECOLÓGICA - Pago realizado	1.286,47 €	1.093,50 €	126,20 €	66,77 €

RECINTOS RESUELTOS

REE	REFERENCIA SIGPAC	CULTIVO	DESCRIPCIÓN CULTIVO	S/R	G.PAGO	PEND. MEDIA (%)	SUP. DEC. ADMISIBLE (ha)	SUP. COMPROM. (ha)	SUP. AJUSTADA COMPROM. (1) (ha)	SUP. CONV. SIGPAC (ha)	SUP. CERTIF. (ha)	SUP. CAMPO (ha)	SUP. CAMPO DETER. CULT. DECLARADO (ha)	SUP. DEC. REDUCIDA (ha)	SUP. RESUELTA (ha)
4166084	23-024-055-00061-002	62000	PASTOS PERMANENTES DE 5 O MAS AÑOS-SIN VARIEDAD	S	418	36,00	6,17	6,17	6,17		6,17			6,17	6,17
4166085	23-024-055-00036-001	62000	PASTOS PERMANENTES DE 5 O MAS AÑOS-SIN VARIEDAD	S	418	34,40	5,70	5,70	5,70		5,70			5,70	5,70
4166087	23-024-055-00070-002	62000	PASTOS PERMANENTES DE 5 O MAS AÑOS-SIN VARIEDAD	S	418	25,30	0,21	0,21	0,21		0,25			0,21	0,21
4166089	23-024-055-00070-003	62000	PASTOS PERMANENTES DE 5 O MAS AÑOS-SIN VARIEDAD	S	418	18,80	0,33	0,33	0,33		0,51			0,33	0,33
4166090	23-024-055-00036-006	62000	PASTOS PERMANENTES DE 5 O MAS AÑOS-SIN VARIEDAD	S	418	36,00	0,22	0,22	0,22		0,22			0,22	0,22
4166091	23-024-055-00071-002	62000	PASTOS PERMANENTES DE 5 O MAS AÑOS-SIN VARIEDAD	S	418	11,80	0,04	0,04	0,04		0,08			0,04	0,04
4166092	23-024-055-00071-001	62000	PASTOS PERMANENTES DE 5 O MAS AÑOS-SIN VARIEDAD	S	418	34,50	0,38	0,38	0,38		0,38			0,38	0,38

INCIDENCIAS**INCIDENCIA DESCRIPCIÓN**

- 75022 No autoriza a que, en caso de la devolución por la entidad financiera (retrocesión bancaria) del pago en la cuenta corriente consignada en la solicitud y que está debidamente registrada en el sistema contable GIRO de la Junta de Andalucía, se proceda al pago en cualquier otra cuenta corriente de la titularidad del solicitante vigente en dicho sistema contable.
- 100411 Recinto no admisible por no estar asociado en SIGGAN a una explotación ganadera (Artículo 10 de la Orden de 28 de marzo de 2023).
Ref:-787535 Recinto:23-024-055-00058-00009 Cultivo:62000 PASTOS PERMANENTES DE 5 O MAS AÑOS-SIN VARIEDAD Secano
Ref:-787534 Recinto:23-024-055-00058-00010 Cultivo:62000 PASTOS PERMANENTES DE 5 O MAS AÑOS-SIN VARIEDAD Secano
- 100424 Solicita recinto que no está comprometido para la operación.
Ref:-787535 Recinto:23-024-055-00058-00009 Cultivo:62000 PASTOS PERMANENTES DE 5 O MAS AÑOS-SIN VARIEDAD Secano
Ref:-787534 Recinto:23-024-055-00058-00010 Cultivo:62000 PASTOS PERMANENTES DE 5 O MAS AÑOS-SIN VARIEDAD Secano

(1) Superficie declarada admisible ajustada con la superficie comprometida.
(2) Factor de penalización valorando el alcance para el tipo de compromiso.

Puede verificar la integridad de una copia de este documento mediante la lectura del código QR adjunto o mediante el acceso a la dirección <https://ws050.juntadeandalucia.es/verificarFirma> indicando el código de VERIFICACIÓN

FIRMADO POR

RAQUEL MARIA ESPIN CRESPO

17/12/2024

VERIFICACIÓN

Pk2jm6UYDU9J72AMTZUYRN3GET48NG

PÁG. 7506/9349



**Datos considerados para el Cálculo de la Carga Ganadera mínima y máxima del expediente**

Explotación	Especie	Inscrito en Sipea y Admisible	Ugm Calculada para CG Mínima	Ugm Calculada para CG Máxima
ES230240006175	OVINA	SI	6,18	6,18
			6,18	6,18

Superficie determinada para Cálculo Carga Ganadera Mínima: 13,29 ha

Superficie determinada para Cálculo Carga Ganadera Máxima: 13,29 ha

Carga Ganadera Mínima Expediente: 0,47 ugm/ha

Carga Ganadera Máxima Expediente: 0,47 ugm/ha

Recintos Determinados para el Cálculo de Garga Ganadera Mínima

REF.	REFERENCIA SIGPAC	CULTIVO	DESCRIPCIÓN CULTIVO	S/R	SUP. RESUELTA (ha)
-787535	23-024-055-00058-00009	62000	PASTOS PERMANENTES DE 5 O MAS AÑOS-SIN VARIEDAD	S	0,09
-787534	23-024-055-00058-00010	62000	PASTOS PERMANENTES DE 5 O MAS AÑOS-SIN VARIEDAD	S	0,15
4166084	23-024-055-00061-00002	62000	PASTOS PERMANENTES DE 5 O MAS AÑOS-SIN VARIEDAD	S	6,17
4166085	23-024-055-00036-00001	62000	PASTOS PERMANENTES DE 5 O MAS AÑOS-SIN VARIEDAD	S	5,70
4166087	23-024-055-00070-00002	62000	PASTOS PERMANENTES DE 5 O MAS AÑOS-SIN VARIEDAD	S	0,21
4166089	23-024-055-00070-00003	62000	PASTOS PERMANENTES DE 5 O MAS AÑOS-SIN VARIEDAD	S	0,33
4166090	23-024-055-00036-00006	62000	PASTOS PERMANENTES DE 5 O MAS AÑOS-SIN VARIEDAD	S	0,22
4166091	23-024-055-00071-00002	62000	PASTOS PERMANENTES DE 5 O MAS AÑOS-SIN VARIEDAD	S	0,04
4166092	23-024-055-00071-00001	62000	PASTOS PERMANENTES DE 5 O MAS AÑOS-SIN VARIEDAD	S	0,38

Recintos Determinados para el Cálculo de Garga Ganadera Máxima

REF.	REFERENCIA SIGPAC	CULTIVO	DESCRIPCIÓN CULTIVO	S/R	SUP. RESUELTA (ha)
-787535	23-024-055-00058-00009	62000	PASTOS PERMANENTES DE 5 O MAS AÑOS-SIN VARIEDAD	S	0,09
-787534	23-024-055-00058-00010	62000	PASTOS PERMANENTES DE 5 O MAS AÑOS-SIN VARIEDAD	S	0,15
4166084	23-024-055-00061-00002	62000	PASTOS PERMANENTES DE 5 O MAS AÑOS-SIN VARIEDAD	S	6,17
4166085	23-024-055-00036-00001	62000	PASTOS PERMANENTES DE 5 O MAS AÑOS-SIN VARIEDAD	S	5,70
4166087	23-024-055-00070-00002	62000	PASTOS PERMANENTES DE 5 O MAS AÑOS-SIN VARIEDAD	S	0,21
4166089	23-024-055-00070-00003	62000	PASTOS PERMANENTES DE 5 O MAS AÑOS-SIN VARIEDAD	S	0,33
4166090	23-024-055-00036-00006	62000	PASTOS PERMANENTES DE 5 O MAS AÑOS-SIN VARIEDAD	S	0,22
4166091	23-024-055-00071-00002	62000	PASTOS PERMANENTES DE 5 O MAS AÑOS-SIN VARIEDAD	S	0,04
4166092	23-024-055-00071-00001	62000	PASTOS PERMANENTES DE 5 O MAS AÑOS-SIN VARIEDAD	S	0,38

(1) Superficie declarada admisible ajustada con la superficie comprometida.
(2) Factor de penalización valorando el alcance para el tipo de compromiso.Puede verificar la integridad de una copia de este documento mediante la lectura del código QR adjunto o mediante el acceso a la dirección <https://ws050.juntadeandalucia.es/verificarFirma> indicando el código de VERIFICACIÓN

FIRMADO POR

RAQUEL MARIA ESPIN CRESPO

17/12/2024

VERIFICACIÓN

Pk2jm6UYDU9J72AMTZUYRN3GET48NG

PÁG. 7507/9349



**APELLIDOS Y NOMBRE / RAZÓN SOCIAL**

RAYA MEDINA AGUSTIN

NIF

***5366*

EXPEDIENTE

1205246

ANUALIDAD DE PAGO

1ª

IMPORTES POR ANUALIDAD

	2023	2024	2025	2026	2027
IMPORTE MÁXIMO SUBVENCIONABLE	7.868,35 €	7.868,35 €	7.868,35 €	6.556,96 €	6.556,96 €
IMPORTE MEDIO DE TRANSFERENCIA (€/ha)	297,48 €	297,48 €	297,48 €	247,90 €	247,90 €

RESUMEN DE UNIDADES

Cód	GRUPO DE PAGO	Sup. Dec. Admisible (ha)	Sup. Comprometida (ha)	Sup. ajustada compromiso (1) (ha)	% sobredec.	Sup. Resuelta (ha)	Importe Declarado	Importe Topado	Importe Resuelto	Importe tras sobredec.
419	OLIVAR	26,45		26,45	0,00	26,45	7.868,35	7.868,35	7.868,35	7.868,35
TOTAL		26,45	26,45	26,45		26,45	7.868,35	7.868,35	7.868,35	7.868,35

APLICACIÓN DE REDUCCIONES Y PENALIZACIONES

GRUPO DE PAGO	Importe Calculado	Importe prereduc.	Criterios de subvencionabilidad y compromisos	Presentación tardía	Omisión declaración	Condicionalidad	IMPORTE (Euros) RESUELTO
OLIVAR	7.868,35	7.868,35	0,00	0,00	0,00	0,00	7.868,35
TOTAL	7.868,35	7.868,35					7.868,35

RESUMEN DE PAGOS**IMPORTE (Euros)**

	RESUELTO	FEADER	MAPA	CAPADR
OLIVAR - Pago realizado	7.868,35 €	6.688,10 €	771,89 €	408,36 €

RECINTOS RESUELTOS

REF.	REFERENCIA SIGPAC	SIGPAC	CULTIVO	DESCRIPCIÓN CULTIVO	S/R G.PAGO	PEND. MEDIA (%)	SUP. DEC. ADMISIBLE (ha)	SUP. COMPROM. (ha)	SUP. AJUSTADA COMPROM. (1) (ha)	SUP. CONY. SIGPAC (ha)	SUP. CERTIE (ha)	SUP. CAMPO (ha)	SUP. CAMPO DETER. CULT. DECLARADO (ha)	SUP. DEC. REDUCIDA (ha)	SUP. RESUELTA (ha)
-515155	23-025-016-00432-001	101010	OLIVAR-PICUAL		S	419	7,90	4,22	4,22	4,22	4,22			4,22	4,22
1700000006040811	23-025-016-00307-001	101010	OLIVAR-PICUAL		S	419	5,40	22,23	22,23	22,23	22,23			22,23	22,23

(1) Superficie declarada admisible ajustada con la superficie comprometida.
(2) Factor de penalización valorando el alcance para el tipo de compromiso.

Puede verificar la integridad de una copia de este documento mediante la lectura del código QR adjunto o mediante el acceso a la dirección <https://ws050.juntadeandalucia.es/verificarFirma> indicando el código de VERIFICACIÓN

FIRMADO POR

RAQUEL MARIA ESPIN CRESPO

17/12/2024

VERIFICACIÓN

Pk2jm6UYDU9J72AMTZUYRN3GET48NG

PÁG. 7508/9349



**APELLIDOS Y NOMBRE / RAZÓN SOCIAL**

RAYA MOYA JUAN

NIF

***3732*

EXPEDIENTE

1208304

ANUALIDAD DE PAGO

1ª

IMPORTE POR ANUALIDAD

	2023	2024	2025	2026	2027
IMPORTE MÁXIMO SUBVENCIONABLE	985,85 €	985,85 €	985,85 €	821,53 €	821,53 €
IMPORTE MEDIO DE TRANSFERENCIA (€/ha)	283,29 €	283,29 €	283,29 €	236,07 €	236,07 €

RESUMEN DE UNIDADES

Cód	GRUPO DE PAGO	Sup. Dec. Admisible (ha)	Sup. Comprometida (ha)	Sup. ajustada compromiso (1) (ha)	% sobredec.	Sup. Resuelta (ha)	Importe Declarado	Importe Topado	Importe Resuelto	Importe tras sobredec.
419	OLIVAR	2,18		2,18	0,00	2,18	648,51	648,51	648,51	648,51
422	FRUTALES SECANO	1,30		1,30	0,00	1,30	337,34	337,34	337,34	337,34
TOTAL		3,48	3,48	3,48		3,48	985,85	985,85	985,85	985,85

APLICACIÓN DE REDUCCIONES Y PENALIZACIONES

GRUPO DE PAGO	Importe Calculado	Importe prereduc.	Criterios de subvencionabilidad y compromisos	Presentación tardía	Omisión declaración	Condicionalidad	IMPORTE (Euros) RESUELTO
FRUTALES SECANO	337,34	337,34	0,00	0,00	0,00	0,00	337,34
OLIVAR	648,51	648,51	0,00	0,00	0,00	0,00	648,51
TOTAL	985,85	985,85					985,85

RESUMEN DE PAGOS

	RESUELTO	FEADER	MAPA	CAPADR
FRUTALES SECANO - Pago realizado	337,34 €	286,74 €	33,09 €	17,51 €
OLIVAR - Pago realizado	648,51 €	551,23 €	63,62 €	33,66 €
TOTAL	985,85 €	837,97 €	96,71 €	51,17 €

RECINTOS RESUELTOS

REE	REFERENCIA SIGPAC	CULTIVO DESCRIPCIÓN CULTIVO	S/R G.PAGO	PEND. MEDIA (%)	SUP. DEC. ADMISIBLE (ha)	SUP. COMPROM. (ha)	SUP. AJUSTADA COMPR.(1) (ha)	SUP. CONV. SIGPAC (ha)	SUP. CERTIF. (ha)	SUP. CAMPO (ha)	SUP. CAMPO DETER. CULT. DECLARADO (ha)	SUP. DEC. REDUCIDA (ha)	SUP. RESUELTA (ha)
-1200917	23-090-012-00252-002	101010 OLIVAR-PICUAL	S	419	23,10	0,30	0,30	0,30	0,30			0,30	0,30
6827274	23-090-014-00286-008	101010 OLIVAR-PICUAL	S	419	18,20	0,02	0,02	0,02	0,02			0,02	0,02
6827275	23-090-014-00286-007	101010 OLIVAR-PICUAL	S	419	24,70	0,61	0,61	0,61	0,61			0,61	0,61
1700000003002710	23-090-014-00463-001	101010 OLIVAR-PICUAL	S	419	18,60	0,04	0,04	0,04	0,04			0,04	0,04
1700000003002711	23-090-018-00176-001	101010 OLIVAR-PICUAL	S	419	7,80	0,17	0,17	0,17	0,17			0,17	0,17
1700000003002712	23-090-014-00362-001	101010 OLIVAR-PICUAL	S	419	30,70	0,55	0,55	0,55	0,55			0,55	0,55
1700000003002713	23-090-012-00467-001	101010 OLIVAR-PICUAL	S	419	43,80	0,13	0,13	0,13	0,13			0,13	0,13
1700000003002715	23-090-021-00295-001	101010 OLIVAR-PICUAL	S	419	22,30	0,36	0,36	0,36	0,36			0,36	0,36
6827273	23-090-014-00286-002	110515 CEREZOS-DIANA	S	422	9,90	0,99	0,99	0,99	0,99			0,99	0,99
1700000003002714	23-090-013-00095-003	110067 CEREZOS-SUMMIT	S	422	14,70	0,03	0,03	0,03	0,03			0,03	0,03
1700000003002716	23-090-013-00095-001	110067 CEREZOS-SUMMIT	S	422	11,30	0,28	0,28	0,28	0,28			0,28	0,28

(1) Superficie declarada admisible ajustada con la superficie comprometida.
(2) Factor de penalización valorando el alcance para el tipo de compromiso.

Puede verificar la integridad de una copia de este documento mediante la lectura del código QR adjunto o mediante el acceso a la dirección <https://ws050.juntadeandalucia.es/verificarFirma> indicando el código de VERIFICACIÓN

FIRMADO POR

RAQUEL MARIA ESPIN CRESPO

17/12/2024

VERIFICACIÓN

Pk2jm6UYDU9J72AMTZUYRN3GET48NG

PÁG. 7509/9349



**APELLIDOS Y NOMBRE / RAZÓN SOCIAL**

RAYA RUBIO JUAN ANTONIO

NIF

***3021*

EXPEDIENTE

1282612

ANUALIDAD DE PAGO

1ª

IMPORTE POR ANUALIDAD

	2023	2024	2025	2026	2027
IMPORTE MÁXIMO SUBVENCIONABLE	6.889,64 €	6.889,64 €	6.889,64 €	5.741,36 €	5.741,36 €
IMPORTE MEDIO DE TRANSFERENCIA (€/ha)	297,48 €	297,48 €	297,48 €	247,90 €	247,90 €

RESUMEN DE UNIDADES

Cód	GRUPO DE PAGO	Sup. Dec. Admisible (ha)	Sup. Comprometida (ha)	Sup. ajustada compromiso (1) (ha)	% sobredec.	Sup. Resuelta (ha)	Importe Declarado	Importe Topado	Importe Resuelto	Importe tras sobredec.
419	OLIVAR	23,16		23,16	0,00	23,16	6.889,64	6.889,64	6.889,64	6.889,64
TOTAL		23,16	23,16	23,16		23,16	6.889,64	6.889,64	6.889,64	6.889,64

APLICACIÓN DE REDUCCIONES Y PENALIZACIONES

GRUPO DE PAGO	Importe Calculado	Importe prereduc.	Criterios de subvencionabilidad y compromisos	Presentación tardía	Omisión declaración	Condicionalidad	IMPORTE (Euros) RESUELTO
OLIVAR	6.889,64	6.889,64	0,00	0,00	0,00	0,00	6.889,64
TOTAL	6.889,64	6.889,64					6.889,64

RESUMEN DE PAGOS**IMPORTE (Euros)**

	RESUELTO	FEADER	MAPA	CAPADR
OLIVAR - Pago realizado	5.298,12 €	4.503,40 €	519,75 €	274,97 €
OLIVAR - A pagar	1.591,52 €	1.352,79 €	156,13 €	82,60 €
TOTAL	6.889,64 €	5.856,19 €	675,88 €	357,57 €

RECINTOS RESUELTOS

REE	REFERENCIA SIGPAC	CULTIVO	DESCRIPCIÓN CULTIVO	S/R G.PAGO	PEND. MEDIA (%)	SUP. DEC. ADMISIBLE (ha)	SUP. COMPROM. (ha)	SUP. AJUSTADA COMPR.(1) (ha)	SUP. CONV. SIGPAC (ha)	SUP. CERTIF. (ha)	SUP. CAMPO (ha)	SUP. CAMPO DETER. CULT. DECLARADO (ha)	SUP. DEC. REDUCIDA (ha)	SUP. RESUELTA (ha)
-1216985	23-057-008-00093-002	101010	OLIVAR-PICUAL	R 419	14,00	0,06	0,06	0,06		0,06			0,06	0,06
5099092	23-057-006-00113-001	101010	OLIVAR-PICUAL	R 419	11,70	0,50	0,50	0,50		0,50			0,50	0,50
5099098	23-057-008-00149-001	101010	OLIVAR-PICUAL	R 419	6,10	1,56	1,56	1,56		1,56			1,56	1,56
5099112	23-057-009-00127-002	101010	OLIVAR-PICUAL	R 419	10,40	2,46	2,46	2,46		2,46			2,46	2,46
1700000006862977	23-014-001-00063-001	101010	OLIVAR-PICUAL	R 419	12,00	0,85	0,85	0,85		0,85			0,85	0,85
1700000006862978	23-057-009-00319-002	101010	OLIVAR-PICUAL	R 419	7,50	0,88	0,88	0,88		0,88			0,88	0,88
1700000006862983	23-057-008-00132-001	101010	OLIVAR-PICUAL	R 419	22,00	0,63	0,63	0,63		0,63			0,63	0,63
1700000006862989	23-057-003-00027-002	101010	OLIVAR-PICUAL	R 419	16,90	5,13	5,13	5,13		5,13			5,13	5,13
1700000006862993	23-057-009-00201-002	101010	OLIVAR-PICUAL	R 419	14,90	2,14	2,14	2,14		2,14			2,14	2,14
1700000006862994	23-057-006-00030-001	101010	OLIVAR-PICUAL	R 419	10,00	0,17	0,17	0,17		0,17			0,17	0,17
1700000006862998	23-057-006-00034-001	101010	OLIVAR-PICUAL	R 419	12,10	1,43	1,43	1,43		1,43			1,43	1,43
1700000006862999	23-057-006-00113-003	101010	OLIVAR-PICUAL	R 419	12,70	0,96	0,96	0,96		0,96			0,96	0,96
1700000006863000	23-057-007-00048-003	101010	OLIVAR-PICUAL	R 419	16,50	1,61	1,61	1,61		1,61			1,61	1,61
1700000006863001	23-057-008-00070-002	101010	OLIVAR-PICUAL	R 419	18,60	2,86	2,86	2,86		2,86			2,86	2,86
1700000006863002	23-057-008-00071-001	101010	OLIVAR-PICUAL	R 419	20,00	0,94	0,94	0,94		0,94			0,94	0,94
1700000006863003	23-057-008-00093-001	101010	OLIVAR-PICUAL	R 419	26,90	0,12	0,12	0,12		0,12			0,12	0,12
1700000006863004	23-057-008-00087-001	101010	OLIVAR-PICUAL	R 419	8,30	0,86	0,86	0,86		0,86			0,86	0,86

(1) Superficie declarada admisible ajustada con la superficie comprometida.
(2) Factor de penalización valorando el alcance para el tipo de compromiso.Puede verificar la integridad de una copia de este documento mediante la lectura del código QR adjunto o mediante el acceso a la dirección <https://ws050.juntadeandalucia.es/verificarFirma> indicando el código de VERIFICACIÓN

FIRMADO POR

RAQUEL MARIA ESPIN CRESPO

17/12/2024

VERIFICACIÓN

Pk2jm6YUDU9J72AMTZUYRN3GET48NG

PÁG. 7510/9349





APELLIDOS Y NOMBRE / RAZÓN SOCIAL **NIF** **EXPEDIENTE** **ANUALIDAD DE PAGO**
 REQUENA CARRION FRANCISCO JAVIER ****1472* 1284198 1ª

IMPORTE POR ANUALIDAD

	2023	2024	2025	2026	2027
IMPORTE MÁXIMO SUBVENCIONABLE	3.373,41 €	3.373,41 €	2.811,17 €	2.811,17 €	2.811,17 €
IMPORTE MEDIO DE TRANSFERENCIA (€/ha)	56,19 €	56,19 €	46,82 €	46,82 €	46,82 €

RESUMEN DE UNIDADES

Cód	GRUPO DE PAGO	Sup. Dec. Admisible (ha)	Sup. Comprometida (ha)	Sup. ajustada compromiso (1) (ha)	% sobredec.	Sup. Resuelta (ha)	Importe Declarado	Importe Topado	Importe Resuelto	Importe tras sobredec.
418	PASTOS ASOCIADOS A GANADERÍA ECOLÓGICA	60,13		60,04	0,00	60,04	5.918,74	3.373,41	3.373,41	3.373,41
TOTAL		60,13	60,04	60,04		60,04	5.918,74	3.373,41	3.373,41	3.373,41

APLICACIÓN DE REDUCCIONES Y PENALIZACIONES

GRUPO DE PAGO	Importe Calculado	Importe prerreduc.	Criterios de subvencionabilidad y compromisos	Presentación tardía	Omisión declaración	Condicionidad	IMPORTE (Euros) RESUELTO
PASTOS ASOCIADOS A GANADERÍA	3.373,41	3.373,41	0,00	0,00	0,00	0,00	3.373,41
TOTAL	3.373,41	3.373,41					3.373,41

RESUMEN DE PAGOS**IMPORTE (Euros)**

PASTOS ASOCIADOS A GANADERÍA ECOLÓGICA - Pago realizado

RESUELTO	FEADER	MAPA	CAPADR
3.373,41 €	2.867,40 €	330,93 €	175,08 €

RECINTOS RESUELTOS

REE	REFERENCIA SIGPAC	CULTIVO DESCRIPCIÓN CULTIVO	S/R G.PAGO	PEND. MEDIA (%)	SUP. DEC. ADMISIBLE (ha)	SUP. COMPROM. (ha)	SUP. AJUSTADA COMPROM. (1) (ha)	SUP. CONV. SIGPAC (ha)	SUP. CERTIF. (ha)	SUP. CAMPO (ha)	SUP. CAMPO DETER. CULT. DECLARADO (ha)	SUP. DEC. REDUCIDA (ha)	SUP. RESUELTA (ha)
-1626591	23-024-054-00024-008	62000 PASTOS PERMANENTES DE 5 O MAS AÑOS-SIN VARIEDAD	S 418	10,50	0,28	0,28	0,28		0,28			0,28	0,28
-1626590	23-024-054-00024-005	62000 PASTOS PERMANENTES DE 5 O MAS AÑOS-SIN VARIEDAD	S 418	21,00	0,80	0,80	0,80		0,80			0,80	0,80
-1626589	23-024-054-00024-004	62000 PASTOS PERMANENTES DE 5 O MAS AÑOS-SIN VARIEDAD	S 418	22,90	5,24	5,24	5,24		5,24			5,24	5,24
-1323146	23-024-054-00010-001	62000 PASTOS PERMANENTES DE 5 O MAS AÑOS-SIN VARIEDAD	S 418	20,20	3,32	3,32	3,32		3,32			3,32	3,32
-488184	23-024-054-00010-005	62000 PASTOS PERMANENTES DE 5 O MAS AÑOS-SIN VARIEDAD	S 418	20,30	2,85	2,85	2,85		2,85			2,85	2,85
6952638	23-024-054-00024-001	62000 PASTOS PERMANENTES DE 5 O MAS AÑOS-SIN VARIEDAD	S 418	27,90	21,75	21,66	21,66		21,75			21,66	21,66
6952639	23-024-054-00033-001	62000 PASTOS PERMANENTES DE 5 O MAS AÑOS-SIN VARIEDAD	S 418	32,50	11,67	11,67	11,67		11,67			11,67	11,67
170000000355672	23-024-054-00004-003	62000 PASTOS PERMANENTES DE 5 O MAS AÑOS-SIN VARIEDAD	S 418	26,60	1,04	1,04	1,04		1,04			1,04	1,04
170000000355673	23-024-054-00004-008	62000 PASTOS PERMANENTES DE 5 O MAS AÑOS-SIN VARIEDAD	S 418	40,30	0,09	0,09	0,09		0,10			0,09	0,09
170000000355674	23-024-054-00017-001	62000 PASTOS PERMANENTES DE 5 O MAS AÑOS-SIN VARIEDAD	S 418	29,20	0,18	0,18	0,18		0,18			0,18	0,18
170000000355675	23-024-054-00005-001	62000 PASTOS PERMANENTES DE 5 O MAS AÑOS-SIN VARIEDAD	S 418	16,40	3,05	3,05	3,05		3,05			3,05	3,05
170000000355676	23-024-055-00078-002	62000 PASTOS PERMANENTES DE 5 O MAS AÑOS-SIN VARIEDAD	S 418	27,50	0,11	0,11	0,11		0,13			0,11	0,11
170000000355677	23-024-054-00004-009	62000 PASTOS PERMANENTES DE 5 O MAS AÑOS-SIN VARIEDAD	S 418	24,50	0,81	0,81	0,81		0,81			0,81	0,81
170000000355678	23-024-054-00028-002	62000 PASTOS PERMANENTES DE 5 O MAS AÑOS-SIN VARIEDAD	S 418	17,10	1,61	1,61	1,61		1,61			1,61	1,61
170000000355679	23-024-055-00057-002	62000 PASTOS PERMANENTES DE 5 O MAS AÑOS-SIN VARIEDAD	S 418	34,00	3,82	3,82	3,82		3,82			3,82	3,82
170000000355680	23-024-054-00028-001	62000 PASTOS PERMANENTES DE 5 O MAS AÑOS-SIN VARIEDAD	S 418	24,50	1,59	1,59	1,59		1,59			1,59	1,59
170000000355681	23-024-055-00057-003	62000 PASTOS PERMANENTES DE 5 O MAS AÑOS-SIN VARIEDAD	S 418	41,60	0,04	0,04	0,04		0,04			0,04	0,04
170000000355682	23-024-055-00037-003	62000 PASTOS PERMANENTES DE 5 O MAS AÑOS-SIN VARIEDAD	S 418	32,70	1,46	1,46	1,46		1,46			1,46	1,46
170000000355683	23-024-054-00004-004	62000 PASTOS PERMANENTES DE 5 O MAS AÑOS-SIN VARIEDAD	S 418	11,50	0,34	0,34	0,34		0,34			0,34	0,34
170000000355684	23-024-054-00016-001	62000 PASTOS PERMANENTES DE 5 O MAS AÑOS-SIN VARIEDAD	S 418	38,00	0,08	0,08	0,08		0,08			0,08	0,08

INCIDENCIAS**INCIDENCIA DESCRIPCIÓN**

4272 Verifica que las líneas de declaración de las Solicitudes Únicas no tienen solapes con la capa de Retroactividad Gráfica (ambas de la misma campaña) a nivel de expediente/línea de declaración gráfica de la solicitud.
 Ref:6952638 Recinto:23-024-054-00024-00001 Cultivo: - Agregado de la referencia del recinto.:0 Zona de la referencia del recinto.:0 Superficie solapada.:0,09 Id. Incid.:101036728

(1) Superficie declarada admisible ajustada con la superficie comprometida.
 (2) Factor de penalización valorando el alcance para el tipo de compromiso.

Puede verificar la integridad de una copia de este documento mediante la lectura del código QR adjunto o mediante el acceso a la dirección <https://ws050.juntadeandalucia.es/verificarFirma> indicando el código de VERIFICACIÓN

FIRMADO POR

RAQUEL MARIA ESPIN CRESPO

17/12/2024

VERIFICACIÓN

Pk2jm6UYDU9J72AMTZUYRN3GET48NG

PÁG. 7511/9349



**Datos considerados para el Cálculo de la Carga Ganadera mínima y máxima del expediente**

Explotación	Especie	Inscrito en Sipea y Admisible	Ugm Calculada para CG Mínima	Ugm Calculada para CG Máxima
ES230240006041	OVINA	SI	10,14	10,14
			10,14	10,14

Superficie determinada para Cálculo Carga Ganadera Mínima: 60,04 ha

Superficie determinada para Cálculo Carga Ganadera Máxima: 60,04 ha

Los importes del Grupo de Pago de pastos de este expediente han sido ajustados por no llegar a la carga ganadera mínima de 0,3

Carga Ganadera Mínima Expediente: 0,17 ugm/ha

Carga Ganadera Máxima Expediente: 0,17 ugm/ha

Recintos Determinados para el Cálculo de Garga Ganadera Mínima

REF.	REFERENCIA SIGPAC	CULTIVO	DESCRIPCIÓN CULTIVO	S/R	SUP. RESUELTA (ha)
-1626591	23-024-054-00024-00008	62000	PASTOS PERMANENTES DE 5 O MAS AÑOS-SIN VARIEDAD	S	0,28
-1626590	23-024-054-00024-00005	62000	PASTOS PERMANENTES DE 5 O MAS AÑOS-SIN VARIEDAD	S	0,80
-1626589	23-024-054-00024-00004	62000	PASTOS PERMANENTES DE 5 O MAS AÑOS-SIN VARIEDAD	S	5,24
-1323146	23-024-054-00010-00001	62000	PASTOS PERMANENTES DE 5 O MAS AÑOS-SIN VARIEDAD	S	3,32
-488184	23-024-054-00010-00005	62000	PASTOS PERMANENTES DE 5 O MAS AÑOS-SIN VARIEDAD	S	2,85
6952638	23-024-054-00024-00001	62000	PASTOS PERMANENTES DE 5 O MAS AÑOS-SIN VARIEDAD	S	21,66
6952639	23-024-054-00033-00001	62000	PASTOS PERMANENTES DE 5 O MAS AÑOS-SIN VARIEDAD	S	11,67
1700000003555672	23-024-054-00004-00003	62000	PASTOS PERMANENTES DE 5 O MAS AÑOS-SIN VARIEDAD	S	1,04
1700000003555673	23-024-054-00004-00008	62000	PASTOS PERMANENTES DE 5 O MAS AÑOS-SIN VARIEDAD	S	0,09
1700000003555674	23-024-054-00017-00001	62000	PASTOS PERMANENTES DE 5 O MAS AÑOS-SIN VARIEDAD	S	0,18
1700000003555675	23-024-054-00005-00001	62000	PASTOS PERMANENTES DE 5 O MAS AÑOS-SIN VARIEDAD	S	3,05
1700000003555676	23-024-055-00078-00002	62000	PASTOS PERMANENTES DE 5 O MAS AÑOS-SIN VARIEDAD	S	0,11
1700000003555677	23-024-054-00004-00009	62000	PASTOS PERMANENTES DE 5 O MAS AÑOS-SIN VARIEDAD	S	0,81
1700000003555678	23-024-054-00028-00002	62000	PASTOS PERMANENTES DE 5 O MAS AÑOS-SIN VARIEDAD	S	1,61
1700000003555679	23-024-055-00057-00002	62000	PASTOS PERMANENTES DE 5 O MAS AÑOS-SIN VARIEDAD	S	3,82
1700000003555680	23-024-054-00028-00001	62000	PASTOS PERMANENTES DE 5 O MAS AÑOS-SIN VARIEDAD	S	1,59
1700000003555681	23-024-055-00057-00003	62000	PASTOS PERMANENTES DE 5 O MAS AÑOS-SIN VARIEDAD	S	0,04
1700000003555682	23-024-055-00037-00003	62000	PASTOS PERMANENTES DE 5 O MAS AÑOS-SIN VARIEDAD	S	1,46
1700000003555683	23-024-054-00004-00004	62000	PASTOS PERMANENTES DE 5 O MAS AÑOS-SIN VARIEDAD	S	0,34
1700000003555684	23-024-054-00016-00001	62000	PASTOS PERMANENTES DE 5 O MAS AÑOS-SIN VARIEDAD	S	0,08

Recintos Determinados para el Cálculo de Garga Ganadera Máxima

REF.	REFERENCIA SIGPAC	CULTIVO	DESCRIPCIÓN CULTIVO	S/R	SUP. RESUELTA (ha)
-1626591	23-024-054-00024-00008	62000	PASTOS PERMANENTES DE 5 O MAS AÑOS-SIN VARIEDAD	S	0,28
-1626590	23-024-054-00024-00005	62000	PASTOS PERMANENTES DE 5 O MAS AÑOS-SIN VARIEDAD	S	0,80
-1626589	23-024-054-00024-00004	62000	PASTOS PERMANENTES DE 5 O MAS AÑOS-SIN VARIEDAD	S	5,24
-1323146	23-024-054-00010-00001	62000	PASTOS PERMANENTES DE 5 O MAS AÑOS-SIN VARIEDAD	S	3,32
-488184	23-024-054-00010-00005	62000	PASTOS PERMANENTES DE 5 O MAS AÑOS-SIN VARIEDAD	S	2,85
6952638	23-024-054-00024-00001	62000	PASTOS PERMANENTES DE 5 O MAS AÑOS-SIN VARIEDAD	S	21,66
6952639	23-024-054-00033-00001	62000	PASTOS PERMANENTES DE 5 O MAS AÑOS-SIN VARIEDAD	S	11,67

(1) Superficie declarada admisible ajustada con la superficie comprometida.
(2) Factor de penalización valorando el alcance para el tipo de compromiso.Puede verificar la integridad de una copia de este documento mediante la lectura del código QR adjunto o mediante el acceso a la dirección <https://ws050.juntadeandalucia.es/verificarFirma> indicando el código de VERIFICACIÓN

FIRMADO POR

RAQUEL MARIA ESPIN CRESPO

17/12/2024

VERIFICACIÓN

Pk2jm6UYDU9J72AMTZUYRN3GET48NG

PÁG. 7512/9349



**Datos considerados para el Cálculo de la Carga Ganadera mínima y máxima del expediente****Recintos Determinados para el Cálculo de Garga Ganadera Máxima**

<u>REF.</u>	<u>REFERENCIA SIGPAC</u>	<u>CULTIVO</u>	<u>DESCRIPCIÓN CULTIVO</u>	<u>S/R</u>	<u>SUP. RESUELTA (ha)</u>
1700000003555672	23-024-054-00004-00003	62000	PASTOS PERMANENTES DE 5 O MAS AÑOS-SIN VARIEDAD	S	1,04
1700000003555673	23-024-054-00004-00008	62000	PASTOS PERMANENTES DE 5 O MAS AÑOS-SIN VARIEDAD	S	0,09
1700000003555674	23-024-054-00017-00001	62000	PASTOS PERMANENTES DE 5 O MAS AÑOS-SIN VARIEDAD	S	0,18
1700000003555675	23-024-054-00005-00001	62000	PASTOS PERMANENTES DE 5 O MAS AÑOS-SIN VARIEDAD	S	3,05
1700000003555676	23-024-055-00078-00002	62000	PASTOS PERMANENTES DE 5 O MAS AÑOS-SIN VARIEDAD	S	0,11
1700000003555677	23-024-054-00004-00009	62000	PASTOS PERMANENTES DE 5 O MAS AÑOS-SIN VARIEDAD	S	0,81
1700000003555678	23-024-054-00028-00002	62000	PASTOS PERMANENTES DE 5 O MAS AÑOS-SIN VARIEDAD	S	1,61
1700000003555679	23-024-055-00057-00002	62000	PASTOS PERMANENTES DE 5 O MAS AÑOS-SIN VARIEDAD	S	3,82
1700000003555680	23-024-054-00028-00001	62000	PASTOS PERMANENTES DE 5 O MAS AÑOS-SIN VARIEDAD	S	1,59
1700000003555681	23-024-055-00057-00003	62000	PASTOS PERMANENTES DE 5 O MAS AÑOS-SIN VARIEDAD	S	0,04
1700000003555682	23-024-055-00037-00003	62000	PASTOS PERMANENTES DE 5 O MAS AÑOS-SIN VARIEDAD	S	1,46
1700000003555683	23-024-054-00004-00004	62000	PASTOS PERMANENTES DE 5 O MAS AÑOS-SIN VARIEDAD	S	0,34
1700000003555684	23-024-054-00016-00001	62000	PASTOS PERMANENTES DE 5 O MAS AÑOS-SIN VARIEDAD	S	0,08

Incidencias de carga ganadera**INCIDENCIA DESCRIPCIÓN**

4272 Verifica que las líneas de declaración de las Solicitudes Únicas no tienen solapes con la capa de Retroactividad Gráfica (ambas de la misma campaña) a nivel de expediente/línea de declaración gráfica de la solicitud.
Ref:6952638 Recinto:23-024-054-00024-00001 Cultivo: - Agregado de la referencia del recinto.:0 Zona de la referencia del recinto.:0 Superficie solapada.:0,09 Id. Incid.:5086519

(1) Superficie declarada admisible ajustada con la superficie comprometida.
(2) Factor de penalización valorando el alcance para el tipo de compromiso.

Puede verificar la integridad de una copia de este documento mediante la lectura del código QR adjunto o mediante el acceso a la dirección <https://ws050.juntadeandalucia.es/verificarFirma> indicando el código de VERIFICACIÓN

FIRMADO POR	RAQUEL MARIA ESPIN CRESPO	17/12/2024	
VERIFICACIÓN	Pk2jm6UYDU9J72AMTZUYRN3GET48NG	PÁG. 7513/9349	



APELLIDOS Y NOMBRE / RAZÓN SOCIAL **NIF** **EXPEDIENTE** **ANUALIDAD DE PAGO**
 REQUENA PERICHE ISABEL MARIA ****5059* 1227330 1ª

IMPORTES POR ANUALIDAD

	2023	2024	2025	2026	2027
IMPORTE MÁXIMO SUBVENCIONABLE	5.064,05 €	5.064,05 €	4.220,05 €	4.220,05 €	4.220,05 €
IMPORTE MEDIO DE TRANSFERENCIA (€/ha)	98,58 €	98,58 €	82,15 €	82,15 €	82,15 €

RESUMEN DE UNIDADES

Cód	GRUPO DE PAGO	Sup. Dec. Admisible (ha)	Sup. Comprometida (ha)	Sup. ajustada compromiso (1) (ha)	% sobredec.	Sup. Resuelta (ha)	Importe Declarado	Importe Topado	Importe Resuelto	Importe tras sobredec.
418	PASTOS ASOCIADOS A GANADERÍA ECOLÓGICA	51,39		51,37	0,00	51,37	5.064,05	5.064,05	5.064,05	5.064,05
TOTAL		51,39	51,37	51,37		51,37	5.064,05	5.064,05	5.064,05	5.064,05

APLICACIÓN DE REDUCCIONES Y PENALIZACIONES

GRUPO DE PAGO	Importe Calculado	Importe prereduc.	Criterios de subvencionabilidad y compromisos	Presentación tardía	Omisión declaración	Condicionidad	IMPORTE (Euros) RESUELTO
PASTOS ASOCIADOS A GANADERÍA	5.064,05	5.064,05	0,00	0,00	1,00	0,00	5.013,41
TOTAL	5.064,05	5.064,05					5.013,41

RESUMEN DE PAGOS**IMPORTE (Euros)**

	RESUELTO	FEADER	MAPA	CAPADR
PASTOS ASOCIADOS A GANADERÍA ECOLÓGICA - Pago realizado	5.013,41 €	4.261,40 €	491,82 €	260,19 €

RECINTOS RESUELTOS

REE	REFERENCIA SIGPAC	CULTIVO DESCRIPCIÓN CULTIVO	S/R G.PAGO	PEND. MEDIA (%)	SUP. DEC. ADMISIBLE (ha)	SUP. COMPROM. (ha)	SUP. AJUSTADA COMPROM. (1) (ha)	SUP. CONV. SIGPAC (ha)	SUP. CERTIF. (ha)	SUP. CAMPO (ha)	SUP. CAMPO DETER. CULT. DECLARADO (ha)	SUP. DEC. REDUCIDA (ha)	SUP. RESUELTA (ha)
5272497	23-079-037-00229-002	62000 PASTOS PERMANENTES DE 5 O MAS AÑOS-SIN VARIEDAD	S 418	21,00	2,80	2,80	2,80		3,73			2,80	2,80
5272498	23-079-037-00229-006	62000 PASTOS PERMANENTES DE 5 O MAS AÑOS-SIN VARIEDAD	S 418	10,70	0,56	0,56	0,56		0,56			0,56	0,56
5272499	23-079-037-00229-007	62000 PASTOS PERMANENTES DE 5 O MAS AÑOS-SIN VARIEDAD	S 418	7,80	1,27	1,27	1,27		1,27			1,27	1,27
5272503	23-079-037-00174-011	62000 PASTOS PERMANENTES DE 5 O MAS AÑOS-SIN VARIEDAD	S 418	19,90	0,03	0,03	0,03		0,03			0,03	0,03
5272504	23-079-037-00174-013	62000 PASTOS PERMANENTES DE 5 O MAS AÑOS-SIN VARIEDAD	S 418	5,10	0,11	0,11	0,11		0,11			0,11	0,11
5272506	23-079-037-00407-006	62000 PASTOS PERMANENTES DE 5 O MAS AÑOS-SIN VARIEDAD	S 418	15,80	3,63	3,63	3,63		4,84			3,63	3,63
5272509	23-079-036-00264-001	62000 PASTOS PERMANENTES DE 5 O MAS AÑOS-SIN VARIEDAD	S 418	27,60	1,48	1,48	1,48		2,27			1,48	1,48
5272510	23-079-037-00432-002	62000 PASTOS PERMANENTES DE 5 O MAS AÑOS-SIN VARIEDAD	S 418	6,70	0,92	0,92	0,92		1,23			0,92	0,92
5272511	23-079-033-00046-001	62000 PASTOS PERMANENTES DE 5 O MAS AÑOS-SIN VARIEDAD	S 418	33,40	4,11	4,11	4,11		16,44			4,11	4,11
5272512	23-079-033-00046-002	62000 PASTOS PERMANENTES DE 5 O MAS AÑOS-SIN VARIEDAD	S 418	11,40	0,10	0,10	0,10		0,12			0,10	0,10
5272513	23-079-033-00046-003	62000 PASTOS PERMANENTES DE 5 O MAS AÑOS-SIN VARIEDAD	S 418	6,70	0,83	0,83	0,83		0,83			0,83	0,83
5272523	23-079-033-00047-001	62000 PASTOS PERMANENTES DE 5 O MAS AÑOS-SIN VARIEDAD	S 418	12,60	1,15	1,13	1,13		1,53			1,13	1,13
5272524	23-079-033-00047-002	62000 PASTOS PERMANENTES DE 5 O MAS AÑOS-SIN VARIEDAD	S 418	21,70	31,88	31,88	31,88		37,51			31,88	31,88
5272526	23-079-033-00072-001	62000 PASTOS PERMANENTES DE 5 O MAS AÑOS-SIN VARIEDAD	S 418	17,20	0,75	0,75	0,75		1,00			0,75	0,75
5272527	23-079-033-00072-002	62000 PASTOS PERMANENTES DE 5 O MAS AÑOS-SIN VARIEDAD	S 418	38,90	1,26	1,26	1,26		1,68			1,26	1,26
5272528	23-079-033-00072-003	62000 PASTOS PERMANENTES DE 5 O MAS AÑOS-SIN VARIEDAD	S 418	11,10	0,51	0,51	0,51		0,79			0,51	0,51

(1) Superficie declarada admisible ajustada con la superficie comprometida.
 (2) Factor de penalización valorando el alcance para el tipo de compromiso.

Puede verificar la integridad de una copia de este documento mediante la lectura del código QR adjunto o mediante el acceso a la dirección <https://ws050.juntadeandalucia.es/verificarFirma> indicando el código de VERIFICACIÓN

FIRMADO POR

RAQUEL MARIA ESPIN CRESPO

17/12/2024

VERIFICACIÓN

Pk2jm6UYDU9J72AMTZUYRN3GET48NG

PÁG. 7514/9349



**INCIDENCIAS****INCIDENCIA DESCRIPCIÓN**

- 256 Solicitud con recintos no declarados en campaña actual con una reducción por omisión de superficie superior al 3%
CÓDIGO PARA EL PORCENTAJE DE REDUCCIÓN POR OMISIÓN QUE CORRESPONDE A LA SOLICITUD:1
- 4272 Verifica que las líneas de declaración de las Solicitudes Únicas no tienen solapes con la capa de Retroactividad Gráfica (ambas de la misma campaña) a nivel de expediente/línea de declaración gráfica de la solicitud.
Ref:5272523 Recinto:23-079-033-00047-00001 Cultivo: - Agregado de la referencia del recinto.:0 Zona de la referencia del recinto.:0 Superficie solapada.:0,02 Id. Incid.:101018204
- 100407 Explotación solicitada no forma parte de ningún organismo de control autorizado para la producción ecológica en Andalucía o fecha de inscripción posterior al plazo establecido (Anexo I. Criterios de Subvencionabilidad. Orden 28 de marzo de 2023).
Explotación:ES230790007092 Especie:CAPRINA
- 100411 Recinto no admisible por no estar asociado en SIGGAN a una explotación ganadera (Artículo 10 de la Orden de 28 de marzo de 2023).
Ref:5272508 Recinto:23-079-037-00406-00001 Cultivo:62000 PASTOS PERMANENTES DE 5 O MAS AÑOS-SIN VARIEDAD Secano
- 100424 Solicita recinto que no está comprometido para la operación.
Ref:5272514 Recinto:23-079-033-00046-00007 Cultivo:62000 PASTOS PERMANENTES DE 5 O MAS AÑOS-SIN VARIEDAD Secano
Ref:5272515 Recinto:23-079-033-00046-00008 Cultivo:62000 PASTOS PERMANENTES DE 5 O MAS AÑOS-SIN VARIEDAD Secano
Ref:5272516 Recinto:23-079-033-00046-00009 Cultivo:62000 PASTOS PERMANENTES DE 5 O MAS AÑOS-SIN VARIEDAD Secano
Ref:5272517 Recinto:23-079-033-00046-00010 Cultivo:62000 PASTOS PERMANENTES DE 5 O MAS AÑOS-SIN VARIEDAD Secano
Ref:5272508 Recinto:23-079-037-00406-00001 Cultivo:62000 PASTOS PERMANENTES DE 5 O MAS AÑOS-SIN VARIEDAD Secano
Ref:5272505 Recinto:23-079-037-00407-00005 Cultivo:62000 PASTOS PERMANENTES DE 5 O MAS AÑOS-SIN VARIEDAD Secano

Datos considerados para el Cálculo de la Carga Ganadera mínima y máxima del expediente

Explotación	Especie	Inscrito en Sipea y Admisible	Ugm Calculada para CG Mínima	Ugm Calculada para CG Máxima
ES230790007092	CAPRINA	NO	0,00	0,20
ES230790007092	OVINA	SI	28,70	28,70
			28,70	28,90

Superficie determinada para Cálculo Carga Ganadera Mínima: 63,53 ha

Superficie determinada para Cálculo Carga Ganadera Máxima: 63,53 ha

Carga Ganadera Mínima Expediente: 0,45 ugm/ha

Carga Ganadera Máxima Expediente: 0,45 ugm/ha

Recintos Determinados para el Cálculo de Carga Ganadera Mínima

REF.	REFERENCIA SIGPAC	CULTIVO	DESCRIPCIÓN CULTIVO	S/R	SUP. RESUELTA (ha)
5272497	23-079-037-00229-00002	62000	PASTOS PERMANENTES DE 5 O MAS AÑOS-SIN VARIEDAD	S	2,80
5272498	23-079-037-00229-00006	62000	PASTOS PERMANENTES DE 5 O MAS AÑOS-SIN VARIEDAD	S	0,56
5272499	23-079-037-00229-00007	62000	PASTOS PERMANENTES DE 5 O MAS AÑOS-SIN VARIEDAD	S	1,27
5272503	23-079-037-00174-00011	62000	PASTOS PERMANENTES DE 5 O MAS AÑOS-SIN VARIEDAD	S	0,03
5272504	23-079-037-00174-00013	62000	PASTOS PERMANENTES DE 5 O MAS AÑOS-SIN VARIEDAD	S	0,11
5272506	23-079-037-00407-00006	62000	PASTOS PERMANENTES DE 5 O MAS AÑOS-SIN VARIEDAD	S	3,63
5272508	23-079-037-00406-00001	62000	PASTOS PERMANENTES DE 5 O MAS AÑOS-SIN VARIEDAD	S	12,16
5272509	23-079-036-00264-00001	62000	PASTOS PERMANENTES DE 5 O MAS AÑOS-SIN VARIEDAD	S	1,48
5272510	23-079-037-00432-00002	62000	PASTOS PERMANENTES DE 5 O MAS AÑOS-SIN VARIEDAD	S	0,92
5272511	23-079-033-00046-00001	62000	PASTOS PERMANENTES DE 5 O MAS AÑOS-SIN VARIEDAD	S	4,11
5272512	23-079-033-00046-00002	62000	PASTOS PERMANENTES DE 5 O MAS AÑOS-SIN VARIEDAD	S	0,10
5272513	23-079-033-00046-00003	62000	PASTOS PERMANENTES DE 5 O MAS AÑOS-SIN VARIEDAD	S	0,83
5272523	23-079-033-00047-00001	62000	PASTOS PERMANENTES DE 5 O MAS AÑOS-SIN VARIEDAD	S	1,13
5272524	23-079-033-00047-00002	62000	PASTOS PERMANENTES DE 5 O MAS AÑOS-SIN VARIEDAD	S	31,88
5272526	23-079-033-00072-00001	62000	PASTOS PERMANENTES DE 5 O MAS AÑOS-SIN VARIEDAD	S	0,75

(1) Superficie declarada admisible ajustada con la superficie comprometida.
(2) Factor de penalización valorando el alcance para el tipo de compromiso.Puede verificar la integridad de una copia de este documento mediante la lectura del código QR adjunto o mediante el acceso a la dirección <https://ws050.juntadeandalucia.es/verificarFirma> indicando el código de VERIFICACIÓN

FIRMADO POR

RAQUEL MARIA ESPIN CRESPO

17/12/2024

VERIFICACIÓN

Pk2jm6UYDU9J72AMTZUYRN3GET48NG

PÁG. 7515/9349



**Datos considerados para el Cálculo de la Carga Ganadera mínima y máxima del expediente****Recintos Determinados para el Cálculo de Garga Ganadera Mínima**

REF.	REFERENCIA SIGPAC	CULTIVO	DESCRIPCIÓN CULTIVO	SUP.	
				S/R	RESUELTA (ha)
5272527	23-079-033-00072-00002	62000	PASTOS PERMANENTES DE 5 O MAS AÑOS-SIN VARIEDAD	S	1,26
5272528	23-079-033-00072-00003	62000	PASTOS PERMANENTES DE 5 O MAS AÑOS-SIN VARIEDAD	S	0,51

Recintos Determinados para el Cálculo de Garga Ganadera Máxima

REF.	REFERENCIA SIGPAC	CULTIVO	DESCRIPCIÓN CULTIVO	SUP.	
				S/R	RESUELTA (ha)
5272497	23-079-037-00229-00002	62000	PASTOS PERMANENTES DE 5 O MAS AÑOS-SIN VARIEDAD	S	2,80
5272498	23-079-037-00229-00006	62000	PASTOS PERMANENTES DE 5 O MAS AÑOS-SIN VARIEDAD	S	0,56
5272499	23-079-037-00229-00007	62000	PASTOS PERMANENTES DE 5 O MAS AÑOS-SIN VARIEDAD	S	1,27
5272503	23-079-037-00174-00011	62000	PASTOS PERMANENTES DE 5 O MAS AÑOS-SIN VARIEDAD	S	0,03
5272504	23-079-037-00174-00013	62000	PASTOS PERMANENTES DE 5 O MAS AÑOS-SIN VARIEDAD	S	0,11
5272505	23-079-037-00407-00005	62000	PASTOS PERMANENTES DE 5 O MAS AÑOS-SIN VARIEDAD	S	0,00
5272506	23-079-037-00407-00006	62000	PASTOS PERMANENTES DE 5 O MAS AÑOS-SIN VARIEDAD	S	3,63
5272508	23-079-037-00406-00001	62000	PASTOS PERMANENTES DE 5 O MAS AÑOS-SIN VARIEDAD	S	12,16
5272509	23-079-036-00264-00001	62000	PASTOS PERMANENTES DE 5 O MAS AÑOS-SIN VARIEDAD	S	1,48
5272510	23-079-037-00432-00002	62000	PASTOS PERMANENTES DE 5 O MAS AÑOS-SIN VARIEDAD	S	0,92
5272511	23-079-033-00046-00001	62000	PASTOS PERMANENTES DE 5 O MAS AÑOS-SIN VARIEDAD	S	4,11
5272512	23-079-033-00046-00002	62000	PASTOS PERMANENTES DE 5 O MAS AÑOS-SIN VARIEDAD	S	0,10
5272513	23-079-033-00046-00003	62000	PASTOS PERMANENTES DE 5 O MAS AÑOS-SIN VARIEDAD	S	0,83
5272514	23-079-033-00046-00007	62000	PASTOS PERMANENTES DE 5 O MAS AÑOS-SIN VARIEDAD	S	0,00
5272515	23-079-033-00046-00008	62000	PASTOS PERMANENTES DE 5 O MAS AÑOS-SIN VARIEDAD	S	0,00
5272516	23-079-033-00046-00009	62000	PASTOS PERMANENTES DE 5 O MAS AÑOS-SIN VARIEDAD	S	0,00
5272517	23-079-033-00046-00010	62000	PASTOS PERMANENTES DE 5 O MAS AÑOS-SIN VARIEDAD	S	0,00
5272523	23-079-033-00047-00001	62000	PASTOS PERMANENTES DE 5 O MAS AÑOS-SIN VARIEDAD	S	1,13
5272524	23-079-033-00047-00002	62000	PASTOS PERMANENTES DE 5 O MAS AÑOS-SIN VARIEDAD	S	31,88
5272526	23-079-033-00072-00001	62000	PASTOS PERMANENTES DE 5 O MAS AÑOS-SIN VARIEDAD	S	0,75
5272527	23-079-033-00072-00002	62000	PASTOS PERMANENTES DE 5 O MAS AÑOS-SIN VARIEDAD	S	1,26
5272528	23-079-033-00072-00003	62000	PASTOS PERMANENTES DE 5 O MAS AÑOS-SIN VARIEDAD	S	0,51

Incidencias de carga ganadera**INCIDENCIA DESCRIPCIÓN**

4272	Verifica que las líneas de declaración de las Solicitudes Únicas no tienen solapes con la capa de Retroactividad Gráfica (ambas de la misma campaña) a nivel de expediente/línea de declaración gráfica de la solicitud. Ref:5272523 Recinto:23-079-033-00047-00001 Cultivo: - Agregado de la referencia del recinto.:0 Zona de la referencia del recinto.:0 Superficie solapada.:0,02 Id. Incid.:5084167
100407	Explotación solicitada no forma parte de ningún organismo de control autorizado para la producción ecológica en Andalucía o fecha de inscripción posterior al plazo establecido (Anexo I. Criterios de Subvencionabilidad. Orden 28 de marzo de 2023). Explotación:ES230790007092 Especie:CAPRINA

(1) Superficie declarada admisible ajustada con la superficie comprometida.
(2) Factor de penalización valorando el alcance para el tipo de compromiso.

Puede verificar la integridad de una copia de este documento mediante la lectura del código QR adjunto o mediante el acceso a la dirección <https://ws050.juntadeandalucia.es/verificarFirma> indicando el código de VERIFICACIÓN

FIRMADO POR	RAQUEL MARIA ESPIN CRESPO	17/12/2024	
VERIFICACIÓN	Pk2jm6UYDU9J72AMTZUYRN3GET48NG	PÁG. 7516/9349	

**APELLIDOS Y NOMBRE / RAZÓN SOCIAL**

RICHARTE MARTINEZ GLORIA

NIF

***8545*

EXPEDIENTE

7000033

ANUALIDAD DE PAGO

1ª

IMPORTES POR ANUALIDAD

	2023	2024	2025	2026	2027
IMPORTE MÁXIMO SUBVENCIONABLE	2.793,34 €	2.793,34 €	2.793,34 €	2.327,78 €	2.327,78 €
IMPORTE MEDIO DE TRANSFERENCIA (€/ha)	297,48 €	297,48 €	297,48 €	247,90 €	247,90 €

RESUMEN DE UNIDADES

Cód	GRUPO DE PAGO	Sup. Dec. Admisible (ha)	Sup. Comprometida (ha)	Sup. ajustada compromiso (1) (ha)	% sobredec.	Sup. Resuelta (ha)	Importe Declarado	Importe Topado	Importe Resuelto	Importe tras sobredec.
419	OLIVAR	9,41		9,39	0,00	9,39	2.793,34	2.793,34	2.793,34	2.793,34
TOTAL		9,41	9,39	9,39		9,39	2.793,34	2.793,34	2.793,34	2.793,34

APLICACIÓN DE REDUCCIONES Y PENALIZACIONES

GRUPO DE PAGO	Importe Calculado	Importe prereduc.	Criterios de subvencionabilidad y compromisos	Presentación tardía	Omisión declaración	Condicionalidad	IMPORTE (Euros) RESUELTO
OLIVAR	2.793,34	2.793,34	0,00	0,00	0,00	0,00	2.793,34
TOTAL	2.793,34	2.793,34					2.793,34

RESUMEN DE PAGOS**IMPORTE (Euros)**

	RESUELTO	FEADER	MAPA	CAPADR
OLIVAR - Pago realizado	2.793,34 €	2.374,34 €	274,03 €	144,97 €

RECINTOS RESUELTOS

REF.	REFERENCIA SIGPAC	CULTIVO DESCRIPCIÓN CULTIVO	S/R G.PAGO	PEND. MEDIA (%)	SUP. DEC. ADMISIBLE (ha)	SUP. COMPROM. (ha)	SUP. AJUSTADA COMPR.(1) (ha)	SUP. CONY. SIGPAC (ha)	SUP. CERTIE (ha)	SUP. CAMPO (ha)	SUP. CAMPO DETER. CULT. DECLARADO (ha)	SUP. DEC. REDUCIDA (ha)	SUP. RESUELTA (ha)
7005485	23-101-010-00244-003	101010 OLIVAR-PICUAL	S 419	7,30	2,24	2,24	2,24	2,24	2,37			2,24	2,24
7005486	23-101-010-00208-001	101010 OLIVAR-PICUAL	S 419	4,30	2,63	2,62	2,62	2,62	2,62			2,62	2,62
7005487	23-101-010-00254-002	101010 OLIVAR-PICUAL	S 419	9,10	1,09	1,08	1,08	1,08	1,08			1,08	1,08
7005488	23-101-010-00243-001	101010 OLIVAR-PICUAL	S 419	3,40	2,29	2,29	2,29	2,29	2,29			2,29	2,29
7005489	23-101-010-00253-001	101010 OLIVAR-PICUAL	S 419	8,30	0,72	0,72	0,72	0,72	0,72			0,72	0,72
7005490	23-101-010-00206-001	101010 OLIVAR-PICUAL	S 419	3,30	0,44	0,44	0,44	0,44	0,44			0,44	0,44

INCIDENCIAS**INCIDENCIA DESCRIPCIÓN**

- 2452 Se verifica que el solicitante de las intervenciones 6501,6503 o 6505 no autoriza la consulta datos catastrales a través de la oficina Virtual de catastro (OVC)(Orden de 28 de marzo de 2023, art 6.1.b)
- 75021 No autoriza para la consulta de datos de identidad a través del Sistema GIRO de la Consejería de Hacienda y Administración pública existan.
- 75022 No autoriza a que, en caso de la devolución por la entidad financiera (retrocesión bancaria) del pago en la cuenta corriente consignada en la solicitud y que está debidamente registrada en el sistema contable GIRO de la Junta de Andalucía, se proceda al pago en cualquier otra cuenta corriente de la titularidad del solicitante vigente en dicho sistema contable.

(1) Superficie declarada admisible ajustada con la superficie comprometida.
 (2) Factor de penalización valorando el alcance para el tipo de compromiso.

Puede verificar la integridad de una copia de este documento mediante la lectura del código QR adjunto o mediante el acceso a la dirección <https://ws050.juntadeandalucia.es/verificarFirma> indicando el código de VERIFICACIÓN

FIRMADO POR

RAQUEL MARIA ESPIN CRESPO

17/12/2024

VERIFICACIÓN

Pk2jm6UYDU9J72AMTZUYRN3GET48NG

PÁG. 7517/9349



**APELLIDOS Y NOMBRE / RAZÓN SOCIAL**

RIVERO LOPEZ ANTONIO MIGUEL

NIF

***9564*

EXPEDIENTE

1101577

ANUALIDAD DE PAGO

1ª

IMPORTES POR ANUALIDAD

	2023	2024	2025	2026	2027
IMPORTE MÁXIMO SUBVENCIONABLE	1.552,85 €	1.552,85 €	1.552,85 €	1.294,04 €	1.294,04 €
IMPORTE MEDIO DE TRANSFERENCIA (€/ha)	297,48 €	297,48 €	297,48 €	247,90 €	247,90 €

RESUMEN DE UNIDADES

Cód	GRUPO DE PAGO	Sup. Dec. Admisible (ha)	Sup. Comprometida (ha)	Sup. ajustada compromiso (1) (ha)	% sobredec.	Sup. Resuelta (ha)	Importe Declarado	Importe Topado	Importe Resuelto	Importe tras sobredec.
419	OLIVAR	5,22		5,22	0,00	5,22	1.552,85	1.552,85	1.552,85	1.552,85
TOTAL		5,22	5,22	5,22		5,22	1.552,85	1.552,85	1.552,85	1.552,85

APLICACIÓN DE REDUCCIONES Y PENALIZACIONES

GRUPO DE PAGO	Importe Calculado	Importe prereduc.	Criterios de subvencionabilidad y compromisos	Presentación tardía	Omisión declaración	Condicionalidad	IMPORTE (Euros) RESUELTO
OLIVAR	1.552,85		0,00	0,00	0,00	0,00	1.552,85
TOTAL	1.552,85	1.552,85					1.552,85

RESUMEN DE PAGOS**IMPORTE (Euros)**

	RESUELTO	FEADER	MAPA	CAPADR
OLIVAR - Pago realizado	1.552,85 €	1.319,92 €	152,33 €	80,60 €

RECINTOS RESUELTOS

REF.	REFERENCIA SIGPAC	CULTIVO DESCRIPCIÓN CULTIVO	S/R G.PAGO	PEND. MEDIA (%)	SUP. DEC. ADMISIBLE (ha)	SUP. COMPROM. (ha)	SUP. AJUSTADA COMPR.(1) (ha)	SUP. CONY. SIGPAC (ha)	SUP. CERTIE (ha)	SUP. CAMPO (ha)	SUP. CAMPO DETER. CULT. DECLARADO (ha)	SUP. DEC. REDUCIDA (ha)	SUP. RESUELTA (ha)
-523987	23-102-044-00212-001	101010 OLIVAR-PICUAL	S 419	24,70	0,03	0,03	0,03		0,03			0,03	0,03
1700000006115454	23-102-044-00218-001	101010 OLIVAR-PICUAL	S 419	17,80	0,56	0,56	0,56		0,56			0,56	0,56
1700000006115455	23-102-044-00220-003	101010 OLIVAR-PICUAL	S 419	15,60	0,06	0,06	0,06		0,06			0,06	0,06
1700000006115456	23-102-044-00221-002	101010 OLIVAR-PICUAL	S 419	17,70	2,56	2,56	2,56		2,56			2,56	2,56
1700000006115457	23-102-044-00445-002	101010 OLIVAR-PICUAL	S 419	13,10	0,02	0,02	0,02		0,02			0,02	0,02
1700000006115460	23-102-073-00048-001	101010 OLIVAR-PICUAL	S 419	27,30	0,11	0,11	0,11		0,11			0,11	0,11
1700000006115461	23-102-073-00049-002	101010 OLIVAR-PICUAL	S 419	12,20	0,02	0,02	0,02		0,02			0,02	0,02
1700000006115462	23-102-073-00164-001	101010 OLIVAR-PICUAL	S 419	28,00	0,97	0,97	0,97		0,97			0,97	0,97
1700000006115463	23-102-044-00216-002	101010 OLIVAR-PICUAL	S 419	35,10	0,03	0,03	0,03		0,03			0,03	0,03
1700000006115464	23-102-044-00214-002	101010 OLIVAR-PICUAL	S 419	28,20	0,37	0,37	0,37		0,37			0,37	0,37
1700000006115465	23-102-044-00215-002	101010 OLIVAR-PICUAL	S 419	33,00	0,49	0,49	0,49		0,49			0,49	0,49

(1) Superficie declarada admisible ajustada con la superficie comprometida.
(2) Factor de penalización valorando el alcance para el tipo de compromiso.

Puede verificar la integridad de una copia de este documento mediante la lectura del código QR adjunto o mediante el acceso a la dirección <https://ws050.juntadeandalucia.es/verificarFirma> indicando el código de VERIFICACIÓN

FIRMADO POR

RAQUEL MARIA ESPIN CRESPO

17/12/2024

VERIFICACIÓN

Pk2jm6UYDU9J72AMTZUYRN3GET48NG

PÁG. 7518/9349



**APELLIDOS Y NOMBRE / RAZÓN SOCIAL**

ROBLES ALGUACIL MANUEL

NIF

****6006*

EXPEDIENTE

1196540

ANUALIDAD DE PAGO

1ª

IMPORTES POR ANUALIDAD

	2023	2024	2025	2026	2027
IMPORTE MÁXIMO SUBVENCIONABLE	1.608,83 €	1.608,83 €	1.340,69 €	1.340,69 €	1.340,69 €
IMPORTE MEDIO DE TRANSFERENCIA (€/ha)	62,09 €	62,09 €	51,74 €	51,74 €	51,74 €

RESUMEN DE UNIDADES

Cód	GRUPO DE PAGO	Sup. Dec. Admisible (ha)	Sup. Comprometida (ha)	Sup. ajustada compromiso (1) (ha)	% sobredec.	Sup. Resuelta (ha)	Importe Declarado	Importe Topado	Importe Resuelto	Importe tras sobredec.
418	PASTOS ASOCIADOS A GANADERÍA ECOLÓGICA	25,91		25,91	0,00	25,91	2.554,21	1.608,83	1.608,83	1.608,83
TOTAL		25,91	25,91	25,91		25,91	2.554,21	1.608,83	1.608,83	1.608,83

APLICACIÓN DE REDUCCIONES Y PENALIZACIONES

GRUPO DE PAGO	Importe Calculado	Importe prerreduc.	Criterios de subvencionabilidad y compromisos	Presentación tardía	Omisión declaración	Condicionidad	IMPORTE (Euros) RESUELTO
PASTOS ASOCIADOS A GANADERÍA	1.608,83	1.608,83	0,00	0,00	0,00	0,00	1.608,83
TOTAL	1.608,83	1.608,83					1.608,83

RESUMEN DE PAGOS**IMPORTE (Euros)**

	RESUELTO	FEADER	MAPA	CAPADR
PASTOS ASOCIADOS A GANADERÍA ECOLÓGICA - Pago realizado	1.608,83 €	1.367,51 €	157,83 €	83,49 €

RECINTOS RESUELTOS

REE	REFERENCIA SIGPAC	CULTIVO	DESCRIPCIÓN CULTIVO	S/R G.PAGO	PEND. MEDIA (%)	SUP. DEC. ADMISIBLE (ha)	SUP. COMPROM. (ha)	SUP. AJUSTADA COMPROM. (1) (ha)	SUP. CONV. SIGPAC (ha)	SUP. CERTIF. (ha)	SUP. CAMPO (ha)	SUP. CAMPO DETER. CULT. DECLARADO (ha)	SUP. DEC. REDUCIDA (ha)	SUP. RESUELTA (ha)
1700000006087982	23-095-044-00001-004	62000	PASTOS PERMANENTES DE 5 O MAS AÑOS-SIN VARIEDAD	S 418	92,70	24,73	24,73	24,73		70,72			24,73	24,73
1700000006087984	23-095-044-00001-015	62000	PASTOS PERMANENTES DE 5 O MAS AÑOS-SIN VARIEDAD	S 418	26,20	1,18	1,18	1,18		3,37			1,18	1,18

INCIDENCIAS**INCIDENCIA DESCRIPCIÓN**

100402	Recinto solicitado no forma parte de ningún organismo de control autorizado para la producción ecológica en Andalucía o fecha de inscripción posterior al plazo establecido (Anexo I. Criterios de Subvencionabilidad. Orden 28 de marzo de 2023). Ref:6933428 Recinto:23-095-044-00170-00001 Cultivo:62000 PASTOS PERMANENTES DE 5 O MAS AÑOS-SIN VARIEDAD Secano Ref:6933429 Recinto:23-095-044-00170-00002 Cultivo:62000 PASTOS PERMANENTES DE 5 O MAS AÑOS-SIN VARIEDAD Secano Ref:6933427 Recinto:23-095-044-00170-00003 Cultivo:62000 PASTOS PERMANENTES DE 5 O MAS AÑOS-SIN VARIEDAD Secano
100411	Recinto no admisible por no estar asociado en SIGGAN a una explotación ganadera (Artículo 10 de la Orden de 28 de marzo de 2023). Ref:6933428 Recinto:23-095-044-00170-00001 Cultivo:62000 PASTOS PERMANENTES DE 5 O MAS AÑOS-SIN VARIEDAD Secano Ref:6933429 Recinto:23-095-044-00170-00002 Cultivo:62000 PASTOS PERMANENTES DE 5 O MAS AÑOS-SIN VARIEDAD Secano Ref:6933427 Recinto:23-095-044-00170-00003 Cultivo:62000 PASTOS PERMANENTES DE 5 O MAS AÑOS-SIN VARIEDAD Secano
100421	Recinto declarado por error para una operación de la 6503, que se ha corregido de oficio marcando la operación correcta, de acuerdo con la fecha de inscripción del recinto en la producción ecológica. Ref:1700000006087982 Recinto:23-095-044-00001-00004 Cultivo:62000 PASTOS PERMANENTES DE 5 O MAS AÑOS-SIN VARIEDAD Secano Ref:1700000006087984 Recinto:23-095-044-00001-00015 Cultivo:62000 PASTOS PERMANENTES DE 5 O MAS AÑOS-SIN VARIEDAD Secano
100424	Solicita recinto que no está comprometido para la operación. Ref:6933428 Recinto:23-095-044-00170-00001 Cultivo:62000 PASTOS PERMANENTES DE 5 O MAS AÑOS-SIN VARIEDAD Secano Ref:6933429 Recinto:23-095-044-00170-00002 Cultivo:62000 PASTOS PERMANENTES DE 5 O MAS AÑOS-SIN VARIEDAD Secano Ref:6933427 Recinto:23-095-044-00170-00003 Cultivo:62000 PASTOS PERMANENTES DE 5 O MAS AÑOS-SIN VARIEDAD Secano

(1) Superficie declarada admisible ajustada con la superficie comprometida.
(2) Factor de penalización valorando el alcance para el tipo de compromiso.Puede verificar la integridad de una copia de este documento mediante la lectura del código QR adjunto o mediante el acceso a la dirección <https://ws050.juntadeandalucia.es/verificarFirma> indicando el código de VERIFICACIÓN

FIRMADO POR

RAQUEL MARIA ESPIN CRESPO

17/12/2024

VERIFICACIÓN

Pk2jm6UYDU9J72AMTZUYRN3GET48NG

PÁG. 7519/9349



**Datos considerados para el Cálculo de la Carga Ganadera mínima y máxima del expediente**

Explotación	Especie	Inscrito en Sipea y Admisible	Ugm Calculada para CG Mínima	Ugm Calculada para CG Máxima
ES230250007015	CAPRINA	SI	0,91	0,91
ES230250007015	OVINA	SI	35,99	35,99
ES230950000555	CAPRINA	SI	1,18	1,18
ES230950000555	OVINA	SI	52,50	52,50
			90,58	90,58

Superficie determinada para Cálculo Carga Ganadera Mínima: 487,42 ha

Superficie determinada para Cálculo Carga Ganadera Máxima: 552,90 ha

Carga Ganadera Mínima Expediente: 0,19 ugm/ha

Carga Ganadera Máxima Expediente: 0,16 ugm/ha

Los importes del Grupo de Pago de pastos de este expediente han sido ajustados por no llegar a la carga ganadera mínima de 0,3

Recintos Determinados para el Cálculo de Garga Ganadera Mínima

REF.	REFERENCIA SIGPAC	CULTIVO	DESCRIPCIÓN CULTIVO	S/R	SUP. RESUELTA (ha)
-1387504	23-095-044-00001-00003	62000	PASTOS PERMANENTES DE 5 O MAS AÑOS-SIN VARIEDAD	S	1,38
-1387503	23-095-044-00001-00003	62000	PASTOS PERMANENTES DE 5 O MAS AÑOS-SIN VARIEDAD	S	9,92
6946538	23-025-020-00001-00001	62000	PASTOS PERMANENTES DE 5 O MAS AÑOS-SIN VARIEDAD	S	104,20
6946546	23-025-019-00004-00015	62000	PASTOS PERMANENTES DE 5 O MAS AÑOS-SIN VARIEDAD	S	33,23
6946606	23-025-019-00004-00006	62000	PASTOS PERMANENTES DE 5 O MAS AÑOS-SIN VARIEDAD	S	38,84
6946607	23-025-019-00004-00010	62000	PASTOS PERMANENTES DE 5 O MAS AÑOS-SIN VARIEDAD	S	1,62
6946610	23-025-019-00004-00013	62000	PASTOS PERMANENTES DE 5 O MAS AÑOS-SIN VARIEDAD	S	4,59
6946614	23-025-019-00001-00001	62000	PASTOS PERMANENTES DE 5 O MAS AÑOS-SIN VARIEDAD	S	31,30
6946615	23-025-019-00003-00001	62000	PASTOS PERMANENTES DE 5 O MAS AÑOS-SIN VARIEDAD	S	41,92
170000006087981	23-095-044-00001-00003	62000	PASTOS PERMANENTES DE 5 O MAS AÑOS-SIN VARIEDAD	S	0,01
170000006087982	23-095-044-00001-00004	62000	PASTOS PERMANENTES DE 5 O MAS AÑOS-SIN VARIEDAD	S	24,73
170000006087983	23-095-044-00001-00016	62000	PASTOS PERMANENTES DE 5 O MAS AÑOS-SIN VARIEDAD	S	0,57
170000006087984	23-095-044-00001-00015	62000	PASTOS PERMANENTES DE 5 O MAS AÑOS-SIN VARIEDAD	S	1,18
170000006087985	23-095-044-00001-00006	62000	PASTOS PERMANENTES DE 5 O MAS AÑOS-SIN VARIEDAD	S	92,06
170000006087986	23-095-044-00001-00005	62000	PASTOS PERMANENTES DE 5 O MAS AÑOS-SIN VARIEDAD	S	101,87

Recintos Determinados para el Cálculo de Garga Ganadera Máxima

REF.	REFERENCIA SIGPAC	CULTIVO	DESCRIPCIÓN CULTIVO	S/R	SUP. RESUELTA (ha)
-1387504	23-095-044-00001-00003	62000	PASTOS PERMANENTES DE 5 O MAS AÑOS-SIN VARIEDAD	S	1,38
-1387503	23-095-044-00001-00003	62000	PASTOS PERMANENTES DE 5 O MAS AÑOS-SIN VARIEDAD	S	9,92
6933427	23-095-044-00170-00003	62000	PASTOS PERMANENTES DE 5 O MAS AÑOS-SIN VARIEDAD	S	42,48
6933428	23-095-044-00170-00001	62000	PASTOS PERMANENTES DE 5 O MAS AÑOS-SIN VARIEDAD	S	0,29
6933429	23-095-044-00170-00002	62000	PASTOS PERMANENTES DE 5 O MAS AÑOS-SIN VARIEDAD	S	22,71
6946538	23-025-020-00001-00001	62000	PASTOS PERMANENTES DE 5 O MAS AÑOS-SIN VARIEDAD	S	104,20
6946546	23-025-019-00004-00015	62000	PASTOS PERMANENTES DE 5 O MAS AÑOS-SIN VARIEDAD	S	33,23
6946606	23-025-019-00004-00006	62000	PASTOS PERMANENTES DE 5 O MAS AÑOS-SIN VARIEDAD	S	38,84
6946607	23-025-019-00004-00010	62000	PASTOS PERMANENTES DE 5 O MAS AÑOS-SIN VARIEDAD	S	1,62
6946608	23-025-019-00004-00014	62000	PASTOS PERMANENTES DE 5 O MAS AÑOS-SIN VARIEDAD	S	0,00

(1) Superficie declarada admisible ajustada con la superficie comprometida.
(2) Factor de penalización valorando el alcance para el tipo de compromiso.Puede verificar la integridad de una copia de este documento mediante la lectura del código QR adjunto o mediante el acceso a la dirección <https://ws050.juntadeandalucia.es/verificarFirma> indicando el código de VERIFICACIÓN

FIRMADO POR

RAQUEL MARIA ESPIN CRESPO

17/12/2024

VERIFICACIÓN

Pk2jm6UYDU9J72AMTZUYRN3GET48NG

PÁG. 7520/9349



**Datos considerados para el Cálculo de la Carga Ganadera mínima y máxima del expediente****Recintos Determinados para el Cálculo de Garga Ganadera Máxima**

<u>REF.</u>	<u>REFERENCIA SIGPAC</u>	<u>CULTIVO</u>	<u>DESCRIPCIÓN CULTIVO</u>	<u>S/R</u>	<u>SUP. RESUELTA (ha)</u>
6946609	23-025-019-00004-00011	62000	PASTOS PERMANENTES DE 5 O MAS AÑOS-SIN VARIEDAD	S	0,00
6946610	23-025-019-00004-00013	62000	PASTOS PERMANENTES DE 5 O MAS AÑOS-SIN VARIEDAD	S	4,59
6946614	23-025-019-00001-00001	62000	PASTOS PERMANENTES DE 5 O MAS AÑOS-SIN VARIEDAD	S	31,30
6946615	23-025-019-00003-00001	62000	PASTOS PERMANENTES DE 5 O MAS AÑOS-SIN VARIEDAD	S	41,92
1700000006087981	23-095-044-00001-00003	62000	PASTOS PERMANENTES DE 5 O MAS AÑOS-SIN VARIEDAD	S	0,01
1700000006087982	23-095-044-00001-00004	62000	PASTOS PERMANENTES DE 5 O MAS AÑOS-SIN VARIEDAD	S	24,73
1700000006087983	23-095-044-00001-00016	62000	PASTOS PERMANENTES DE 5 O MAS AÑOS-SIN VARIEDAD	S	0,57
1700000006087984	23-095-044-00001-00015	62000	PASTOS PERMANENTES DE 5 O MAS AÑOS-SIN VARIEDAD	S	1,18
1700000006087985	23-095-044-00001-00006	62000	PASTOS PERMANENTES DE 5 O MAS AÑOS-SIN VARIEDAD	S	92,06
1700000006087986	23-095-044-00001-00005	62000	PASTOS PERMANENTES DE 5 O MAS AÑOS-SIN VARIEDAD	S	101,87

(1) Superficie declarada admisible ajustada con la superficie comprometida.
(2) Factor de penalización valorando el alcance para el tipo de compromiso.

Puede verificar la integridad de una copia de este documento mediante la lectura del código QR adjunto o mediante el acceso a la dirección <https://ws050.juntadeandalucia.es/verificarFirma> indicando el código de VERIFICACIÓN

FIRMADO POR	RAQUEL MARIA ESPIN CRESPO	17/12/2024	
VERIFICACIÓN	Pk2jm6UYDU9J72AMTZUYRN3GET48NG	PÁG. 7521/9349	

**APELLIDOS Y NOMBRE / RAZÓN SOCIAL**

ROBLES MARTINEZ JOSE RAMÓN

NIF

***6631*

EXPEDIENTE

1284354

ANUALIDAD DE PAGO

1ª

IMPORTES POR ANUALIDAD

	2023	2024	2025	2026	2027
IMPORTE MÁXIMO SUBVENCIONABLE	1.655,55 €	1.655,55 €	1.655,55 €	1.379,61 €	1.379,61 €
IMPORTE MEDIO DE TRANSFERENCIA (€/ha)	259,49 €	259,49 €	259,49 €	216,24 €	216,24 €

RESUMEN DE UNIDADES

Cód	GRUPO DE PAGO	Sup. Dec. Admisible (ha)	Sup. Comprometida (ha)	Sup. ajustada compromiso (1) (ha)	% sobredec.	Sup. Resuelta (ha)	Importe Declarado	Importe Topado	Importe Resuelto	Importe tras sobredec.
422	FRUTALES SECANO	6,38		6,38	0,00	6,38	1.655,55	1.655,55	1.655,55	1.655,55
TOTAL		6,38	6,38	6,38		6,38	1.655,55	1.655,55	1.655,55	1.655,55

APLICACIÓN DE REDUCCIONES Y PENALIZACIONES

GRUPO DE PAGO	Importe Calculado	Importe prereduc.	Criterios de subvencionabilidad y compromisos	Presentación tardía	Omisión declaración	Condicionalidad	IMPORTE (Euros) RESUELTO
FRUTALES SECANO	1.655,55		0,00	0,00	0,00	0,00	1.655,55
TOTAL	1.655,55	1.655,55					1.655,55

RESUMEN DE PAGOS**IMPORTE (Euros)**

FRUTALES SECANO - Pago realizado	RESUELTO	FEADER	MAPA	CAPADR
	1.655,55 €	1.407,22 €	162,41 €	85,92 €

RECINTOS RESUELTOS

REF.	REFERENCIA SIGPAC	CULTIVO	DESCRIPCIÓN CULTIVO	S/R	G.PAGO	PEND. MEDIA (%)	SUP. DEC. ADMISIBLE (ha)	SUP. COMPROM. (ha)	SUP. AJUSTADA COMPR.(1) (ha)	SUP. CONY. SIGPAC (ha)	SUP. CERTIE (ha)	SUP. CAMPO (ha)	SUP. CAMPO DETER. CULT. DECLARADO (ha)	SUP. DEC. REDUCIDA (ha)	SUP. RESUELTA (ha)
6951593	23-078-009-00154-001	104020	ALMENDROS-GUARA	S	422	6,90	0,68	0,68	0,68		0,68			0,68	0,68
6951594	23-078-009-00169-002	104022	ALMENDROS-LARGUETA	S	422	18,30	0,37	0,37	0,37		0,37			0,37	0,37
6951596	23-078-009-00212-003	104022	ALMENDROS-LARGUETA	S	422	9,10	0,53	0,53	0,53		0,53			0,53	0,53
6951598	23-078-009-00223-001	104022	ALMENDROS-LARGUETA	S	422	10,70	0,66	0,66	0,66		0,66			0,66	0,66
6951603	23-078-009-00510-001	104022	ALMENDROS-LARGUETA	S	422	9,00	0,33	0,33	0,33		0,33			0,33	0,33
6951613	23-078-009-00461-001	104022	ALMENDROS-LARGUETA	S	422	12,20	0,68	0,68	0,68		0,68			0,68	0,68
6951616	23-078-009-00200-001	104022	ALMENDROS-LARGUETA	S	422	10,70	1,27	1,27	1,27		1,27			1,27	1,27
6951629	23-078-009-00560-001	104020	ALMENDROS-GUARA	S	422	16,80	0,98	0,98	0,98		0,98			0,98	0,98
6951630	23-078-009-00203-001	104020	ALMENDROS-GUARA	S	422	12,70	0,41	0,41	0,41		0,41			0,41	0,41
6951631	23-078-009-00225-002	104020	ALMENDROS-GUARA	S	422	5,50	0,21	0,21	0,21		0,21			0,21	0,21
6951633	23-078-009-00175-001	104020	ALMENDROS-GUARA	S	422	19,60	0,26	0,26	0,26		0,26			0,26	0,26

(1) Superficie declarada admisible ajustada con la superficie comprometida.
(2) Factor de penalización valorando el alcance para el tipo de compromiso.Puede verificar la integridad de una copia de este documento mediante la lectura del código QR adjunto o mediante el acceso a la dirección <https://ws050.juntadeandalucia.es/verificarFirma> indicando el código de VERIFICACIÓN

FIRMADO POR

RAQUEL MARIA ESPIN CRESPO

17/12/2024

VERIFICACIÓN

Pk2jm6UYDU9J72AMTZUYRN3GET48NG

PÁG. 7522/9349



**INCIDENCIAS****INCIDENCIA DESCRIPCIÓN**

3790	Recinto declarado inactivo Ref:6951617 Recinto:23-078-009-00185-00003 Cultivo: -
100402	Recinto solicitado no forma parte de ningún organismo de control autorizado para la producción ecológica en Andalucía o fecha de inscripción posterior al plazo establecido (Anexo I. Criterios de Subvencionabilidad. Orden 28 de marzo de 2023). Ref:6951622 Recinto:23-078-009-00181-00001 Cultivo:104022 ALMENDROS-LARGUETA Secano Ref:6951617 Recinto:23-078-009-00185-00003 Cultivo:104022 ALMENDROS-LARGUETA Secano Ref:6951618 Recinto:23-078-009-00197-00002 Cultivo:104022 ALMENDROS-LARGUETA Secano Ref:6951601 Recinto:23-078-009-00327-00002 Cultivo:101010 OLIVAR-PICUAL Secano Ref:6951602 Recinto:23-078-009-00328-00001 Cultivo:101010 OLIVAR-PICUAL Secano Ref:6951628 Recinto:23-078-009-00494-00001 Cultivo:104022 ALMENDROS-LARGUETA Secano Ref:6951626 Recinto:23-078-009-00516-00001 Cultivo:104022 ALMENDROS-LARGUETA Secano Ref:6951624 Recinto:23-078-009-00536-00001 Cultivo:104020 ALMENDROS-GUARA Secano
100424	Solicita recinto que no está comprometido para la operación. Ref:6951622 Recinto:23-078-009-00181-00001 Cultivo:104022 ALMENDROS-LARGUETA Secano Ref:6951617 Recinto:23-078-009-00185-00003 Cultivo:104022 ALMENDROS-LARGUETA Secano Ref:6951618 Recinto:23-078-009-00197-00002 Cultivo:104022 ALMENDROS-LARGUETA Secano Ref:6951601 Recinto:23-078-009-00327-00002 Cultivo:101010 OLIVAR-PICUAL Secano Ref:6951602 Recinto:23-078-009-00328-00001 Cultivo:101010 OLIVAR-PICUAL Secano Ref:6951628 Recinto:23-078-009-00494-00001 Cultivo:104022 ALMENDROS-LARGUETA Secano Ref:6951626 Recinto:23-078-009-00516-00001 Cultivo:104022 ALMENDROS-LARGUETA Secano Ref:6951624 Recinto:23-078-009-00536-00001 Cultivo:104020 ALMENDROS-GUARA Secano

(1) Superficie declarada admisible ajustada con la superficie comprometida.
(2) Factor de penalización valorando el alcance para el tipo de compromiso.

Puede verificar la integridad de una copia de este documento mediante la lectura del código QR adjunto o mediante el acceso a la dirección <https://ws050.juntadeandalucia.es/verificarFirma> indicando el código de VERIFICACIÓN

FIRMADO POR	RAQUEL MARIA ESPIN CRESCO	17/12/2024	
VERIFICACIÓN	Pk2jm6UYDU9J72AMTZUYRN3GET48NG	PÁG. 7523/9349	

**APELLIDOS Y NOMBRE / RAZÓN SOCIAL**

ROBLES RODRIGUEZ ANTONIO

NIF

***6846*

EXPEDIENTE

1030402

ANUALIDAD DE PAGO

1ª

IMPORTES POR ANUALIDAD

	2023	2024	2025	2026	2027
IMPORTE MÁXIMO SUBVENCIONABLE	1.963,37 €	1.963,37 €	1.963,37 €	1.636,14 €	1.636,14 €
IMPORTE MEDIO DE TRANSFERENCIA (€/ha)	297,48 €	297,48 €	297,48 €	247,90 €	247,90 €

RESUMEN DE UNIDADES

Cód	GRUPO DE PAGO	Sup. Dec. Admisible (ha)	Sup. Comprometida (ha)	Sup. ajustada compromiso (1) (ha)	% sobredec.	Sup. Resuelta (ha)	Importe Declarado	Importe Topado	Importe Resuelto	Importe tras sobredec.
419	OLIVAR	6,61		6,60	0,00	6,60	1.963,37	1.963,37	1.963,37	1.963,37
TOTAL		6,61	6,60	6,60		6,60	1.963,37	1.963,37	1.963,37	1.963,37

APLICACIÓN DE REDUCCIONES Y PENALIZACIONES

GRUPO DE PAGO	Importe Calculado	Importe prereduc.	Criterios de subvencionabilidad y compromisos	Presentación tardía	Omisión declaración	Condicionalidad	IMPORTE (Euros) RESUELTO
OLIVAR	1.963,37	1.963,37	0,00	0,00	0,00	0,00	1.963,37
TOTAL	1.963,37	1.963,37					1.963,37

RESUMEN DE PAGOS**IMPORTE (Euros)**

	RESUELTO	FEADER	MAPA	CAPADR
OLIVAR - Pago realizado	1.963,37 €	1.668,86 €	192,61 €	101,90 €

RECINTOS RESUELTOS

REF.	REFERENCIA SIGPAC	CULTIVO DESCRIPCIÓN CULTIVO	S/R G.PAGO	PEND. MEDIA (%)	SUP. DEC. ADMISIBLE (ha)	SUP. COMPROM. (ha)	SUP. AJUSTADA COMPR.(1) (ha)	SUP. CONY. SIGPAC (ha)	SUP. CERTIE (ha)	SUP. CAMPO (ha)	SUP. CAMPO DETER. CULT. DECLARADO (ha)	SUP. DEC. REDUCIDA (ha)	SUP. RESUELTA (ha)
-1572174	23-009-016-00535-002	101010 OLIVAR-PICUAL	S 419	12,50	0,79	0,79	0,79	0,79	0,79			0,79	0,79
-1572166	23-009-016-00536-001	101010 OLIVAR-PICUAL	S 419	19,00	0,16	0,16	0,16	0,16	0,16			0,16	0,16
-1572114	23-009-016-00526-001	101010 OLIVAR-PICUAL	S 419	14,70	0,05	0,05	0,05	0,05	0,07			0,05	0,05
-1572112	23-009-016-00527-001	101010 OLIVAR-PICUAL	S 419	12,70	3,44	3,44	3,44	3,44	3,44			3,44	3,44
6859587	23-009-016-00532-002	101010 OLIVAR-PICUAL	S 419	3,90	2,17	2,16	2,16	2,16	2,16			2,16	2,16

INCIDENCIAS**INCIDENCIA DESCRIPCIÓN**

100421 Recinto declarado por error para una operación de la 6503, que se ha corregido de oficio marcando la operación correcta, de acuerdo con la fecha de inscripción del recinto en la producción ecológica.

Ref:-1572114 Recinto:23-009-016-00526-00001 Cultivo:101010 OLIVAR-PICUAL Secano

Ref:-1572112 Recinto:23-009-016-00527-00001 Cultivo:101010 OLIVAR-PICUAL Secano

Ref:6859587 Recinto:23-009-016-00532-00002 Cultivo:101010 OLIVAR-PICUAL Secano

Ref:-1572174 Recinto:23-009-016-00535-00002 Cultivo:101010 OLIVAR-PICUAL Secano

Ref:-1572166 Recinto:23-009-016-00536-00001 Cultivo:101010 OLIVAR-PICUAL Secano

(1) Superficie declarada admisible ajustada con la superficie comprometida.
 (2) Factor de penalización valorando el alcance para el tipo de compromiso.

Puede verificar la integridad de una copia de este documento mediante la lectura del código QR adjunto o mediante el acceso a la dirección <https://ws050.juntadeandalucia.es/verificarFirma> indicando el código de VERIFICACIÓN

FIRMADO POR

RAQUEL MARIA ESPIN CRESPO

17/12/2024

VERIFICACIÓN

Pk2jm6UYDU9J72AMTZUYRN3GET48NG

PÁG. 7524/9349



**APELLIDOS Y NOMBRE / RAZÓN SOCIAL**

ROBLES SUAREZ ANGEL

NIF
***7824*EXPEDIENTE
1157229ANUALIDAD
DE PAGO
1ª**IMPORTES POR ANUALIDAD**

	2023	2024	2025	2026	2027
IMPORTE MÁXIMO SUBVENCIONABLE	812,20 €	812,20 €	812,20 €	676,83 €	676,83 €
IMPORTE MEDIO DE TRANSFERENCIA (€/ha)	259,49 €	259,49 €	259,49 €	216,24 €	216,24 €

RESUMEN DE UNIDADES

Cód	GRUPO DE PAGO	Sup. Dec. Admisible (ha)	Sup. Comprometida (ha)	Sup. ajustada compromiso (1) (ha)	% sobredec.	Sup. Resuelta (ha)	Importe Declarado	Importe Topado	Importe Resuelto	Importe tras sobredec.
422	FRUTALES SECANO	3,13		3,13	0,00	3,13	812,20	812,20	812,20	812,20
TOTAL		3,13	3,13	3,13		3,13	812,20	812,20	812,20	812,20

APLICACIÓN DE REDUCCIONES Y PENALIZACIONES

GRUPO DE PAGO	Importe Calculado	Importe prereduc.	Criterios de subvencionabilidad y compromisos	Presentación tardía	Omisión declaración	Condicionalidad	IMPORTE (Euros) RESUELTO
FRUTALES SECANO	812,20	812,20	0,00	0,00	0,00	0,00	812,20
TOTAL	812,20	812,20					812,20

RESUMEN DE PAGOS

IMPORTE (Euros)

FRUTALES SECANO - Pago realizado	RESUELTO	FEADER	MAPA	CAPADR
	812,20 €	690,37 €	79,68 €	42,15 €

RECINTOS RESUELTOS

REF.	REFERENCIA SIGPAC	CULTIVO	DESCRIPCIÓN CULTIVO	S/R G.PAGO	PEND. MEDIA (%)	SUP. DEC. ADMISIBLE (ha)	SUP. COMPROM. (ha)	SUP. AJUSTADA COMPROM. (1) (ha)	SUP. CONY. SIGPAC (ha)	SUP. CERTIE (ha)	SUP. CAMPO (ha)	SUP. CAMPO DETER. CULT. DECLARADO (ha)	SUP. DEC. REDUCIDA (ha)	SUP. RESUELTA (ha)
1700000006363696	23-078-010-00038-003	104022	ALMENDROS-LARGUETA	S 422	9,90	0,42	0,42	0,42		0,62			0,42	0,42
1700000006363697	23-078-010-00215-001	104022	ALMENDROS-LARGUETA	S 422	27,20	0,25	0,25	0,25		0,25			0,25	0,25
1700000006363698	23-078-010-00210-001	104022	ALMENDROS-LARGUETA	S 422	24,80	0,78	0,78	0,78		0,78			0,78	0,78
1700000006363699	23-078-010-00209-002	104022	ALMENDROS-LARGUETA	S 422	36,70	0,30	0,30	0,30		0,30			0,30	0,30
1700000006363700	23-078-010-00208-001	104022	ALMENDROS-LARGUETA	S 422	41,20	0,12	0,12	0,12		0,12			0,12	0,12
1700000006363701	23-078-010-00327-001	104022	ALMENDROS-LARGUETA	S 422	30,20	0,36	0,36	0,36		0,36			0,36	0,36
1700000006363702	23-078-010-00234-001	104022	ALMENDROS-LARGUETA	S 422	30,20	0,23	0,23	0,23		0,23			0,23	0,23
1700000006363703	23-078-010-00229-001	104022	ALMENDROS-LARGUETA	S 422	14,20	0,25	0,25	0,25		0,25			0,25	0,25
1700000006363704	23-078-010-00193-001	104022	ALMENDROS-LARGUETA	S 422	31,20	0,13	0,13	0,13		0,13			0,13	0,13
1700000006363705	23-078-010-00204-001	104022	ALMENDROS-LARGUETA	S 422	36,10	0,11	0,11	0,11		0,11			0,11	0,11
1700000006363706	23-078-010-00038-004	104022	ALMENDROS-LARGUETA	S 422	28,60	0,18	0,18	0,18		0,18			0,18	0,18

(1) Superficie declarada admisible ajustada con la superficie comprometida.
(2) Factor de penalización valorando el alcance para el tipo de compromiso.Puede verificar la integridad de una copia de este documento mediante la lectura del código QR adjunto o mediante el acceso a la dirección <https://ws050.juntadeandalucia.es/verificarFirma> indicando el código de VERIFICACIÓN

FIRMADO POR

RAQUEL MARIA ESPIN CRESPO

17/12/2024

VERIFICACIÓN

Pk2jm6UYDU9J72AMTZUYRN3GET48NG

PÁG. 7525/9349



**APELLIDOS Y NOMBRE / RAZÓN SOCIAL**

RODA EUGENIO ANTONIO

NIF

***8788*

EXPEDIENTE

1252352

ANUALIDAD DE PAGO

1ª

IMPORTES POR ANUALIDAD

	2023	2024	2025	2026	2027
IMPORTE MÁXIMO SUBVENCIONABLE	511,20 €	511,20 €	511,20 €	425,99 €	425,99 €
IMPORTE MEDIO DE TRANSFERENCIA (€/ha)	259,49 €	259,49 €	259,49 €	216,24 €	216,24 €

RESUMEN DE UNIDADES

Cód	GRUPO DE PAGO	Sup. Dec. Admisible (ha)	Sup. Comprometida (ha)	Sup. ajustada compromiso (1) (ha)	% sobredec.	Sup. Resuelta (ha)	Importe Declarado	Importe Topado	Importe Resuelto	Importe tras sobredec.
422	FRUTALES SECANO	1,97		1,97	0,00	1,97	511,20	511,20	511,20	511,20
TOTAL		1,97	1,97	1,97		1,97	511,20	511,20	511,20	511,20

APLICACIÓN DE REDUCCIONES Y PENALIZACIONES

GRUPO DE PAGO	Importe Calculado	Importe prereduc.	Criterios de subvencionabilidad y compromisos	Presentación tardía	Omisión declaración	Condicionalidad	IMPORTE (Euros) RESUELTO
FRUTALES SECANO	511,20	511,20	0,00	0,00	0,00	0,00	511,20
TOTAL	511,20	511,20					511,20

RESUMEN DE PAGOS**IMPORTE (Euros)**

	RESUELTO	FEADER	MAPA	CAPADR
FRUTALES SECANO - Pago realizado	511,20 €	434,52 €	50,15 €	26,53 €

RECINTOS RESUELTOS

REF.	REFERENCIA SIGPAC	CULTIVO	DESCRIPCIÓN CULTIVO	S/R G.PAGO	PEND. MEDIA (%)	SUP. DEC. ADMISIBLE (ha)	SUP. COMPROM. (ha)	SUP. AJUSTADA COMPR.(1) (ha)	SUP. CONY. SIGPAC (ha)	SUP. CERTIE (ha)	SUP. CAMPO (ha)	SUP. CAMPO DETER. CULT. DECLARADO (ha)	SUP. DEC. REDUCIDA (ha)	SUP. RESUELTA (ha)
4775130	23-081-001-00008-001	124001	PISTACHO-AEGINA	S	4,60	1,56	1,56	1,56		1,56			1,56	1,56
5246300	23-081-001-00890-001	124001	PISTACHO-AEGINA	S	422	11,30	0,41	0,41	0,41	0,41			0,41	0,41

(1) Superficie declarada admisible ajustada con la superficie comprometida.
(2) Factor de penalización valorando el alcance para el tipo de compromiso.

Puede verificar la integridad de una copia de este documento mediante la lectura del código QR adjunto o mediante el acceso a la dirección <https://ws050.juntadeandalucia.es/verificarFirma> indicando el código de VERIFICACIÓN

FIRMADO POR

RAQUEL MARIA ESPIN CRESPO

17/12/2024

VERIFICACIÓN

Pk2jm6UYDU9J72AMTZUYRN3GET48NG

PÁG. 7526/9349



**APELLIDOS Y NOMBRE / RAZÓN SOCIAL**

RODRIGUEZ CASTILLO RAMON

NIF
****4666***EXPEDIENTE**
1280944**ANUALIDAD DE PAGO**
1ª**IMPORTES POR ANUALIDAD**

	2023	2024	2025	2026	2027
IMPORTE MÁXIMO SUBVENCIONABLE	7.809,78 €	7.809,78 €	7.049,56 €	6.508,15 €	6.508,15 €
IMPORTE MEDIO DE TRANSFERENCIA (€/ha)	71,41 €	71,41 €	64,46 €	59,51 €	59,51 €

RESUMEN DE UNIDADES

Cód	GRUPO DE PAGO	Sup. Dec. Admisible (ha)	Sup. Comprometida (ha)	Sup. ajustada compromiso (1) (ha)	% sobredecc.	Sup. Resuelta (ha)	Importe Declarado	Importe Topado	Importe Resuelto	Importe tras sobredecc.
418	PASTOS ASOCIADOS A GANADERÍA ECOLÓGICA	98,44		98,44	0,00	98,44	8.779,53	4.561,30	4.561,30	4.561,30
419	OLIVAR	10,92		10,92	0,00	10,92	3.248,48	3.248,48	3.248,48	3.248,48
TOTAL		109,36	109,36	109,36		109,36	12.028,01	7.809,78	7.809,78	7.809,78

APLICACIÓN DE REDUCCIONES Y PENALIZACIONES

GRUPO DE PAGO	Importe Calculado	Importe prereduc.	Criterios de subvencionabilidad y compromisos	Presentación tardía	Omisión declaración	Condicionidad	IMPORTE (Euros) RESUELTO
OLIVAR	3.248,48	3.248,48	0,00	0,00	0,00	0,00	3.248,48
PASTOS ASOCIADOS A GANADERÍA	4.561,30	4.561,30	0,00	0,00	0,00	0,00	4.561,30
TOTAL	7.809,78	7.809,78					7.809,78

RESUMEN DE PAGOS

	RESUELTO	FEADER	MAPA	CAPADR
OLIVAR - Pago realizado	3.248,48 €	2.761,21 €	318,68 €	168,59 €
PASTOS ASOCIADOS A GANADERÍA ECOLÓGICA - Pago realizado	4.561,30 €	3.877,11 €	447,46 €	236,73 €
TOTAL	7.809,78 €	6.638,32 €	766,14 €	405,32 €

RECINTOS RESUELTOS

REF.	REFERENCIA SIGPAC	CULTIVO DESCRIPCIÓN CULTIVO	S/R G.PAGO	PEND. MEDIA (%)	SUP. DEC. ADMISIBLE (ha)	SUP. COMPROM. (ha)	SUP. AJUSTADA COMPR.(1) (ha)	SUP. CONV. SIGPAC (ha)	SUP. CERTIF. (ha)	SUP. CAMPO (ha)	SUP. CAMPO DETER. CULT. (ha)	SUP. DEC. REDUCIDA (ha)	SUP. RESUELTA (ha)
6906284	23-063-008-00011-001	62000 PASTOS PERMANENTES DE 5 O MAS AÑOS-SIN VARIEDAD	S 418	17,20	2,79	2,79	2,79		2,79			2,79	2,79
6906294	23-063-009-00006-001	62000 PASTOS PERMANENTES DE 5 O MAS AÑOS-SIN VARIEDAD	S 418	16,60	32,55	32,55	32,55		32,55			32,55	32,55
6906295	23-063-009-00006-004	62000 PASTOS PERMANENTES DE 5 O MAS AÑOS-SIN VARIEDAD	S 418	13,30	2,40	2,40	2,40		2,40			2,40	2,40
6906296	23-063-009-00006-005	62000 PASTOS PERMANENTES DE 5 O MAS AÑOS-SIN VARIEDAD	S 418	14,40	4,17	4,17	4,17		4,91			4,17	4,17
6906297	23-063-009-00006-006	62000 PASTOS PERMANENTES DE 5 O MAS AÑOS-SIN VARIEDAD	S 418	18,40	5,21	5,21	5,21		5,21			5,21	5,21
6906298	23-063-009-00006-007	62000 PASTOS PERMANENTES DE 5 O MAS AÑOS-SIN VARIEDAD	S 418	12,10	0,36	0,36	0,36		0,36			0,36	0,36
6906299	23-063-009-00006-009	62000 PASTOS PERMANENTES DE 5 O MAS AÑOS-SIN VARIEDAD	S 418	20,10	0,33	0,33	0,33		0,50			0,33	0,33
6906300	23-063-009-00006-010	62000 PASTOS PERMANENTES DE 5 O MAS AÑOS-SIN VARIEDAD	S 418	6,50	0,23	0,23	0,23		0,23			0,23	0,23
6906301	23-063-009-00006-011	62000 PASTOS PERMANENTES DE 5 O MAS AÑOS-SIN VARIEDAD	S 418	4,80	0,05	0,05	0,05		0,05			0,05	0,05
6906307	23-063-014-00012-001	62000 PASTOS PERMANENTES DE 5 O MAS AÑOS-SIN VARIEDAD	S 418	24,20	4,18	4,18	4,18		5,57			4,18	4,18
6906310	23-063-014-00012-006	62000 PASTOS PERMANENTES DE 5 O MAS AÑOS-SIN VARIEDAD	S 418	11,70	20,62	20,62	20,62		20,62			20,62	20,62
6906311	23-063-014-00012-007	62000 PASTOS PERMANENTES DE 5 O MAS AÑOS-SIN VARIEDAD	S 418	18,00	0,48	0,48	0,48		0,48			0,48	0,48
6906313	23-063-014-00012-009	62000 PASTOS PERMANENTES DE 5 O MAS AÑOS-SIN VARIEDAD	S 418	12,70	2,47	2,47	2,47		2,47			2,47	2,47
6906315	23-063-014-00012-014	62000 PASTOS PERMANENTES DE 5 O MAS AÑOS-SIN VARIEDAD	S 418	18,50	22,60	22,60	22,60		22,60			22,60	22,60
6906308	23-063-014-00012-003	101010 OLIVAR-PICUAL	S 419	8,90	2,44	2,44	2,44		2,44			2,44	2,44
6906309	23-063-014-00012-005	101010 OLIVAR-PICUAL	S 419	7,70	0,22	0,22	0,22		0,22			0,22	0,22
6906316	23-063-014-00012-015	101010 OLIVAR-PICUAL	S 419	7,30	0,82	0,82	0,82		0,82			0,82	0,82
6906317	23-063-014-00012-016	101010 OLIVAR-PICUAL	S 419	10,80	0,05	0,05	0,05		0,05			0,05	0,05
6906318	23-063-008-00008-001	101010 OLIVAR-PICUAL	S 419	9,60	3,73	3,73	3,73		3,73			3,73	3,73
6906320	23-063-008-00012-001	101010 OLIVAR-PICUAL	S 419	6,50	3,66	3,66	3,66		3,66			3,66	3,66

(1) Superficie declarada admisible ajustada con la superficie comprometida.
(2) Factor de penalización valorando el alcance para el tipo de compromiso.Puede verificar la integridad de una copia de este documento mediante la lectura del código QR adjunto o mediante el acceso a la dirección <https://ws050.juntadeandalucia.es/verificarFirma> indicando el código de VERIFICACIÓN

FIRMADO POR

RAQUEL MARIA ESPIN CRESPO

17/12/2024

VERIFICACIÓN

Pk2jm6UYDU9J72AMTZUYRN3GET48NG

PÁG. 7527/9349



**INCIDENCIAS****INCIDENCIA DESCRIPCIÓN**

242	Recinto pendiente de acreditación de titularidad. Ref:6906319 Recinto:23-063-008-00008-00002 Cultivo:62000 PASTOS PERMANENTES DE 5 O MAS AÑOS-SIN VARIEDAD Secano
100407	Explotación solicitada no forma parte de ningún organismo de control autorizado para la producción ecológica en Andalucía o fecha de inscripción posterior al plazo establecido (Anexo I. Criterios de Subvencionabilidad. Orden 28 de marzo de 2023). Explotación:ES230630007071 Especie:OVINA
100411	Recinto no admisible por no estar asociado en SIGGAN a una explotación ganadera (Artículo 10 de la Orden de 28 de marzo de 2023). Ref:6906319 Recinto:23-063-008-00008-00002 Cultivo:62000 PASTOS PERMANENTES DE 5 O MAS AÑOS-SIN VARIEDAD Secano Ref:6906285 Recinto:23-063-008-00011-00002 Cultivo:62000 PASTOS PERMANENTES DE 5 O MAS AÑOS-SIN VARIEDAD Secano Ref:6906286 Recinto:23-063-008-00011-00004 Cultivo:62000 PASTOS PERMANENTES DE 5 O MAS AÑOS-SIN VARIEDAD Secano
100424	Solicita recinto que no está comprometido para la operación. Ref:6906319 Recinto:23-063-008-00008-00002 Cultivo:62000 PASTOS PERMANENTES DE 5 O MAS AÑOS-SIN VARIEDAD Secano Ref:6906285 Recinto:23-063-008-00011-00002 Cultivo:62000 PASTOS PERMANENTES DE 5 O MAS AÑOS-SIN VARIEDAD Secano Ref:6906286 Recinto:23-063-008-00011-00004 Cultivo:62000 PASTOS PERMANENTES DE 5 O MAS AÑOS-SIN VARIEDAD Secano Ref:6906321 Recinto:23-063-008-00012-00002 Cultivo:101010 OLIVAR-PICUAL Secano Ref:6906322 Recinto:23-063-008-00012-00004 Cultivo:101010 OLIVAR-PICUAL Secano Ref:6906323 Recinto:23-063-008-00012-00005 Cultivo:101010 OLIVAR-PICUAL Secano

Datos considerados para el Cálculo de la Carga Ganadera mínima y máxima del expediente

Explotación	Especie	Inscrito en Sipea y Admisible	Ugm Calculada para CG Mínima	Ugm Calculada para CG Máxima
ES230630007071	BOVINA	SI	14,07	14,07
ES230630007071	OVINA	NO	0,00	1,10
			14,07	15,17

Superficie determinada para Cálculo Carga Ganadera Mínima: 98,67 ha

Superficie determinada para Cálculo Carga Ganadera Máxima: 98,67 ha

Carga Ganadera Mínima Expediente: 0,14 ugm/ha

Carga Ganadera Máxima Expediente: 0,15 ugm/ha

Los importes del Grupo de Pago de pastos de este expediente han sido ajustados por no llegar a la carga ganadera mínima de 0,3

Recintos Determinados para el Cálculo de Carga Ganadera Mínima

REF.	REFERENCIA SIGPAC	CULTIVO	DESCRIPCIÓN CULTIVO	S/R	SUP. RESUELTA (ha)
6906284	23-063-008-00011-00001	62000	PASTOS PERMANENTES DE 5 O MAS AÑOS-SIN VARIEDAD	S	2,79
6906285	23-063-008-00011-00002	62000	PASTOS PERMANENTES DE 5 O MAS AÑOS-SIN VARIEDAD	S	0,06
6906286	23-063-008-00011-00004	62000	PASTOS PERMANENTES DE 5 O MAS AÑOS-SIN VARIEDAD	S	0,03
6906294	23-063-009-00006-00001	62000	PASTOS PERMANENTES DE 5 O MAS AÑOS-SIN VARIEDAD	S	32,55
6906295	23-063-009-00006-00004	62000	PASTOS PERMANENTES DE 5 O MAS AÑOS-SIN VARIEDAD	S	2,40
6906296	23-063-009-00006-00005	62000	PASTOS PERMANENTES DE 5 O MAS AÑOS-SIN VARIEDAD	S	4,17
6906297	23-063-009-00006-00006	62000	PASTOS PERMANENTES DE 5 O MAS AÑOS-SIN VARIEDAD	S	5,21
6906298	23-063-009-00006-00007	62000	PASTOS PERMANENTES DE 5 O MAS AÑOS-SIN VARIEDAD	S	0,36
6906299	23-063-009-00006-00009	62000	PASTOS PERMANENTES DE 5 O MAS AÑOS-SIN VARIEDAD	S	0,33
6906300	23-063-009-00006-00010	62000	PASTOS PERMANENTES DE 5 O MAS AÑOS-SIN VARIEDAD	S	0,23
6906301	23-063-009-00006-00011	62000	PASTOS PERMANENTES DE 5 O MAS AÑOS-SIN VARIEDAD	S	0,05
6906307	23-063-014-00012-00001	62000	PASTOS PERMANENTES DE 5 O MAS AÑOS-SIN VARIEDAD	S	4,18
6906310	23-063-014-00012-00006	62000	PASTOS PERMANENTES DE 5 O MAS AÑOS-SIN VARIEDAD	S	20,62
6906311	23-063-014-00012-00007	62000	PASTOS PERMANENTES DE 5 O MAS AÑOS-SIN VARIEDAD	S	0,48
6906313	23-063-014-00012-00009	62000	PASTOS PERMANENTES DE 5 O MAS AÑOS-SIN VARIEDAD	S	2,47
6906315	23-063-014-00012-00014	62000	PASTOS PERMANENTES DE 5 O MAS AÑOS-SIN VARIEDAD	S	22,60

(1) Superficie declarada admisible ajustada con la superficie comprometida.
(2) Factor de penalización valorando el alcance para el tipo de compromiso.Puede verificar la integridad de una copia de este documento mediante la lectura del código QR adjunto o mediante el acceso a la dirección <https://ws050.juntadeandalucia.es/verificarFirma> indicando el código de VERIFICACIÓN

FIRMADO POR

RAQUEL MARIA ESPIN CRESPO

17/12/2024

VERIFICACIÓN

Pk2jm6UYDU9J72AMTZUYRN3GET48NG

PÁG. 7528/9349



**Datos considerados para el Cálculo de la Carga Ganadera mínima y máxima del expediente****Recintos Determinados para el Cálculo de Garga Ganadera Mínima**

REF.	REFERENCIA SIGPAC	CULTIVO	DESCRIPCIÓN CULTIVO	SUP.	
				S/R	RESUELTA (ha)
6906319	23-063-008-00008-00002	62000	PASTOS PERMANENTES DE 5 O MAS AÑOS-SIN VARIEDAD	S	0,14

Recintos Determinados para el Cálculo de Garga Ganadera Máxima

REF.	REFERENCIA SIGPAC	CULTIVO	DESCRIPCIÓN CULTIVO	SUP.	
				S/R	RESUELTA (ha)
6906284	23-063-008-00011-00001	62000	PASTOS PERMANENTES DE 5 O MAS AÑOS-SIN VARIEDAD	S	2,79
6906285	23-063-008-00011-00002	62000	PASTOS PERMANENTES DE 5 O MAS AÑOS-SIN VARIEDAD	S	0,06
6906286	23-063-008-00011-00004	62000	PASTOS PERMANENTES DE 5 O MAS AÑOS-SIN VARIEDAD	S	0,03
6906294	23-063-009-00006-00001	62000	PASTOS PERMANENTES DE 5 O MAS AÑOS-SIN VARIEDAD	S	32,55
6906295	23-063-009-00006-00004	62000	PASTOS PERMANENTES DE 5 O MAS AÑOS-SIN VARIEDAD	S	2,40
6906296	23-063-009-00006-00005	62000	PASTOS PERMANENTES DE 5 O MAS AÑOS-SIN VARIEDAD	S	4,17
6906297	23-063-009-00006-00006	62000	PASTOS PERMANENTES DE 5 O MAS AÑOS-SIN VARIEDAD	S	5,21
6906298	23-063-009-00006-00007	62000	PASTOS PERMANENTES DE 5 O MAS AÑOS-SIN VARIEDAD	S	0,36
6906299	23-063-009-00006-00009	62000	PASTOS PERMANENTES DE 5 O MAS AÑOS-SIN VARIEDAD	S	0,33
6906300	23-063-009-00006-00010	62000	PASTOS PERMANENTES DE 5 O MAS AÑOS-SIN VARIEDAD	S	0,23
6906301	23-063-009-00006-00011	62000	PASTOS PERMANENTES DE 5 O MAS AÑOS-SIN VARIEDAD	S	0,05
6906307	23-063-014-00012-00001	62000	PASTOS PERMANENTES DE 5 O MAS AÑOS-SIN VARIEDAD	S	4,18
6906310	23-063-014-00012-00006	62000	PASTOS PERMANENTES DE 5 O MAS AÑOS-SIN VARIEDAD	S	20,62
6906311	23-063-014-00012-00007	62000	PASTOS PERMANENTES DE 5 O MAS AÑOS-SIN VARIEDAD	S	0,48
6906313	23-063-014-00012-00009	62000	PASTOS PERMANENTES DE 5 O MAS AÑOS-SIN VARIEDAD	S	2,47
6906315	23-063-014-00012-00014	62000	PASTOS PERMANENTES DE 5 O MAS AÑOS-SIN VARIEDAD	S	22,60
6906319	23-063-008-00008-00002	62000	PASTOS PERMANENTES DE 5 O MAS AÑOS-SIN VARIEDAD	S	0,14

Incidencias de carga ganadera**INCIDENCIA DESCRIPCIÓN**

100407	Explotación solicitada no forma parte de ningún organismo de control autorizado para la producción ecológica en Andalucía o fecha de inscripción posterior al plazo establecido (Anexo I. Criterios de Subvencionabilidad. Orden 28 de marzo de 2023). Explotación:ES230630007071 Especie:OVINA
--------	--

(1) Superficie declarada admisible ajustada con la superficie comprometida.
(2) Factor de penalización valorando el alcance para el tipo de compromiso.

Puede verificar la integridad de una copia de este documento mediante la lectura del código QR adjunto o mediante el acceso a la dirección <https://ws050.juntadeandalucia.es/verificarFirma> indicando el código de VERIFICACIÓN

FIRMADO POR	RAQUEL MARIA ESPIN CRESPO	17/12/2024	
VERIFICACIÓN	Pk2jm6UYDU9J72AMTZUYRN3GET48NG	PÁG. 7529/9349	

**APELLIDOS Y NOMBRE / RAZÓN SOCIAL**

RODRIGUEZ GARCIA ANTONIO

NIF

****1037*

EXPEDIENTE

1264582

ANUALIDAD DE PAGO

1ª

IMPORTES POR ANUALIDAD

	2023	2024	2025	2026	2027
IMPORTE MÁXIMO SUBVENCIONABLE	333,18 €	333,18 €	333,18 €	277,65 €	277,65 €
IMPORTE MEDIO DE TRANSFERENCIA (€/ha)	297,48 €	297,48 €	297,48 €	247,90 €	247,90 €

RESUMEN DE UNIDADES

Cód	GRUPO DE PAGO	Sup. Dec. Admisible (ha)	Sup. Comprometida (ha)	Sup. ajustada compromiso (1) (ha)	% sobredec.	Sup. Resuelta (ha)	Importe Declarado	Importe Topado	Importe Resuelto	Importe tras sobredec.
419	OLIVAR	1,12		1,12	0,00	1,12	333,18	333,18	333,18	333,18
TOTAL		1,12	1,12	1,12		1,12	333,18	333,18	333,18	333,18

APLICACIÓN DE REDUCCIONES Y PENALIZACIONES

GRUPO DE PAGO	Importe Calculado	Importe prereduc.	Criterios de subvencionabilidad y compromisos	Presentación tardía	Omisión declaración	Condicionalidad	IMPORTE (Euros) RESUELTO
OLIVAR	333,18	333,18	0,00	0,00	0,00	0,00	333,18
TOTAL	333,18	333,18					333,18

RESUMEN DE PAGOS**IMPORTE (Euros)**

	RESUELTO	FEADER	MAPA	CAPADR
OLIVAR - Pago realizado	333,18 €	283,20 €	32,68 €	17,30 €

RECINTOS RESUELTOS

REF.	REFERENCIA SIGPAC	CULTIVO	DESCRIPCIÓN CULTIVO	S/R G.PAGO	PEND. MEDIA (%)	SUP. DEC. ADMISIBLE (ha)	SUP. COMPROM. (ha)	SUP. AJUSTADA COMPR.(1) (ha)	SUP. CONY. SIGPAC (ha)	SUP. CERTIE (ha)	SUP. CAMPO (ha)	SUP. CAMPO DETER. CULT. DECLARADO (ha)	SUP. DEC. REDUCIDA (ha)	SUP. RESUELTA (ha)
-1248573	23-070-009-00166-002	101010	OLIVAR-PICUAL	R 419	4,70	1,12	1,12	1,12		1,12			1,12	1,12

(1) Superficie declarada admisible ajustada con la superficie comprometida.
(2) Factor de penalización valorando el alcance para el tipo de compromiso.

Puede verificar la integridad de una copia de este documento mediante la lectura del código QR adjunto o mediante el acceso a la dirección <https://ws050.juntadeandalucia.es/verificarFirma> indicando el código de VERIFICACIÓN

FIRMADO POR

RAQUEL MARIA ESPIN CRESPO

17/12/2024

VERIFICACIÓN

Pk2jm6UYDU9J72AMTZUYRN3GET48NG

PÁG. 7530/9349



**APELLIDOS Y NOMBRE / RAZÓN SOCIAL**

RODRIGUEZ NIÑO VICENTE

NIF

***4183*

EXPEDIENTE

1063750

ANUALIDAD DE PAGO

1ª

IMPORTES POR ANUALIDAD

	2023	2024	2025	2026	2027
IMPORTE MÁXIMO SUBVENCIONABLE	1.534,40 €	1.534,40 €	1.343,58 €	1.278,63 €	1.278,63 €
IMPORTE MEDIO DE TRANSFERENCIA (€/ha)	201,36 €	201,36 €	176,32 €	167,80 €	167,80 €

RESUMEN DE UNIDADES

Cód	GRUPO DE PAGO	Sup. Dec. Admisible (ha)	Sup. Comprometida (ha)	Sup. ajustada compromiso (1) (ha)	% sobredecc.	Sup. Resuelta (ha)	Importe Declarado	Importe Topado	Importe Resuelto	Importe tras sobredecc.
416	HERBÁCEOS	6,31		6,31	0,00	6,31	1.144,70	1.144,70	1.144,70	1.144,70
419	OLIVAR	1,31		1,31	0,00	1,31	389,70	389,70	389,70	389,70
TOTAL		7,62	7,62	7,62		7,62	1.534,40	1.534,40	1.534,40	1.534,40

APLICACIÓN DE REDUCCIONES Y PENALIZACIONES

GRUPO DE PAGO	Importe Calculado	Importe prereduc.	Criterios de subvencionabilidad y compromisos	Presentación tardía	Omisión declaración	Condicionalidad	IMPORTE (Euros) RESUELTO
HERBÁCEOS	1.144,70	1.144,70	0,00	0,00	0,00	0,00	1.144,70
OLIVAR	389,70	389,70	0,00	0,00	0,00	0,00	389,70
TOTAL	1.534,40	1.534,40					1.534,40

RESUMEN DE PAGOS

	RESUELTO	FEADER	MAPA	CAPADR
HERBÁCEOS - Pago realizado	1.144,70 €	973,00 €	112,30 €	59,40 €
OLIVAR - Pago realizado	389,70 €	331,25 €	38,23 €	20,22 €
TOTAL	1.534,40 €	1.304,25 €	150,53 €	79,62 €

RECINTOS RESUELTOS

REE	REFERENCIA SIGPAC	CULTIVO DESCRIPCIÓN CULTIVO	S/R G.PAGO	PEND. MEDIA (%)	SUP. DEC. ADMISIBLE (ha)	SUP. COMPROM. (ha)	SUP. AJUSTADA COMPROM. (1) (ha)	SUP. CONV. SIGPAC (ha)	SUP. CERTIF. (ha)	SUP. CAMPO (ha)	SUP. CAMPO DETER. CULT. (ha)	SUP. DEC. REDUCIDA (ha)	SUP. RESUELTA (ha)
-1320008	23-091-011-00070-019	5000 CEBADA-SIN VARIEDAD	S	416	9,90	0,05	0,05	0,05	0,05			0,05	0,05
-1320006	23-091-011-00070-017	5000 CEBADA-SIN VARIEDAD	S	416	12,00	0,27	0,27	0,27	0,27			0,27	0,27
-773145	23-091-011-00070-009	5000 CEBADA-SIN VARIEDAD	S	416	9,80	4,55	4,55	4,55	4,55			4,55	4,55
5119094	23-091-011-00070-014	5000 CEBADA-SIN VARIEDAD	S	416	6,20	1,44	1,44	1,44	1,44			1,44	1,44
-1320010	23-091-011-00070-021	101010 OLIVAR-PICUAL	S	419	33,60	0,25	0,25	0,25	0,25			0,25	0,25
-821466	23-091-011-00070-015	101285 OLIVAR-ROYAL DE CAZORLA	S	419	12,90	0,20	0,20	0,20	0,29			0,20	0,20
4626441	23-091-003-00260-001	101010 OLIVAR-PICUAL	S	419	13,10	0,86	0,86	0,86	0,86			0,86	0,86

INCIDENCIAS**INCIDENCIA DESCRIPCIÓN**

- 100400 Recinto con cultivo, variedad, régimen de explotación o uso Sigpac no compatible con la operación solicitada (Anexo IV.I Cultivos y variedades elegibles para las Intervenciones. Orden de 28 de marzo de 2023).
Ref:7543887 Recinto:23-091-011-00070-00040 Cultivo:101285 OLIVAR-ROYAL DE CAZORLA Secano Uso:PR
- 100402 Recinto solicitado no forma parte de ningún organismo de control autorizado para la producción ecológica en Andalucía o fecha de inscripción posterior al plazo establecido (Anexo I. Criterios de Subvencionabilidad. Orden 28 de marzo de 2023).
Ref:7543887 Recinto:23-091-011-00070-00040 Cultivo:101285 OLIVAR-ROYAL DE CAZORLA Secano
- 100424 Solicita recinto que no está comprometido para la operación.
Ref:-1029198 Recinto:23-016-001-00192-00006 Cultivo:112007 NOGALES-HOWARD Secano
Ref:5193551 Recinto:23-091-001-00006-00008 Cultivo:112002 NOGALES-CHANDLER Secano
Ref:-1320005 Recinto:23-091-011-00065-00008 Cultivo:112002 NOGALES-CHANDLER Secano
Ref:7543887 Recinto:23-091-011-00070-00040 Cultivo:101285 OLIVAR-ROYAL DE CAZORLA Secano

(1) Superficie declarada admisible ajustada con la superficie comprometida.
(2) Factor de penalización valorando el alcance para el tipo de compromiso.

Puede verificar la integridad de una copia de este documento mediante la lectura del código QR adjunto o mediante el acceso a la dirección <https://ws050.juntadeandalucia.es/verificarFirma> indicando el código de VERIFICACIÓN

FIRMADO POR

RAQUEL MARIA ESPIN CRESPO

17/12/2024

VERIFICACIÓN

Pk2jm6UYDU9J72AMTZUYRN3GET48NG

PÁG. 7531/9349



**APELLIDOS Y NOMBRE / RAZÓN SOCIAL**

RODRIGUEZ PRETEL ANGEL

NIF
***3484*EXPEDIENTE
1251759ANUALIDAD
DE PAGO
1ª**IMPORTES POR ANUALIDAD**

	2023	2024	2025	2026	2027
IMPORTE MÁXIMO SUBVENCIONABLE	806,17 €	806,17 €	806,17 €	671,81 €	671,81 €
IMPORTE MEDIO DE TRANSFERENCIA (€/ha)	297,48 €	297,48 €	297,48 €	247,90 €	247,90 €

RESUMEN DE UNIDADES

Cód	GRUPO DE PAGO	Sup. Dec. Admisible (ha)	Sup. Comprometida (ha)	Sup. ajustada compromiso (1) (ha)	% sobredec.	Sup. Resuelta (ha)	Importe Declarado	Importe Topado	Importe Resuelto	Importe tras sobredec.
419	OLIVAR	2,71		2,71	0,00	2,71	806,17	806,17	806,17	806,17
TOTAL		2,71	2,71	2,71		2,71	806,17	806,17	806,17	806,17

APLICACIÓN DE REDUCCIONES Y PENALIZACIONES

GRUPO DE PAGO	Importe Calculado	Importe prereduc.	Criterios de subvencionabilidad y compromisos	Presentación tardía	Omisión declaración	Condicionalidad	IMPORTE (Euros) RESUELTO
OLIVAR	806,17	806,17	0,00	0,00	0,00	0,00	806,17
TOTAL	806,17	806,17					806,17

RESUMEN DE PAGOS**IMPORTE (Euros)**

	RESUELTO	FEADER	MAPA	CAPADR
OLIVAR - Pago realizado	806,17 €	685,24 €	79,09 €	41,84 €

RECINTOS RESUELTOS

REF.	REFERENCIA SIGPAC	CULTIVO	DESCRIPCIÓN CULTIVO	S/R G.PAGO	PEND. MEDIA (%)	SUP. DEC. ADMISIBLE (ha)	SUP. COMPROM. (ha)	SUP. AJUSTADA COMPR.(1) (ha)	SUP. CONY. SIGPAC (ha)	SUP. CERTIE (ha)	SUP. CAMPO (ha)	SUP. CAMPO DETER. CULT. DECLARADO (ha)	SUP. DEC. REDUCIDA (ha)	SUP. RESUELTA (ha)
-787717	23-016-007-00924-004	101010	OLIVAR-PICUAL	S 419	52,00	0,38	0,38	0,38	0,38	0,38			0,38	0,38
-787069	23-016-007-00783-001	101010	OLIVAR-PICUAL	S 419	44,70	0,16	0,16	0,16	0,16	0,16			0,16	0,16
-787030	23-016-007-00918-003	101010	OLIVAR-PICUAL	S 419	24,50	0,16	0,16	0,16	0,16	0,16			0,16	0,16
-787022	23-016-007-00918-001	101010	OLIVAR-PICUAL	S 419	21,00	0,04	0,04	0,04	0,04	0,04			0,04	0,04
-786981	23-016-007-00811-001	101010	OLIVAR-PICUAL	S 419	32,00	0,12	0,12	0,12	0,12	0,12			0,12	0,12
-786977	23-016-007-00919-002	101010	OLIVAR-PICUAL	S 419	18,10	0,12	0,12	0,12	0,12	0,12			0,12	0,12
-747236	23-016-007-00895-002	101010	OLIVAR-PICUAL	S 419	22,00	0,35	0,35	0,35	0,35	0,35			0,35	0,35
-747224	23-016-007-00924-003	101010	OLIVAR-PICUAL	S 419	28,70	1,38	1,38	1,38	1,38	1,38			1,38	1,38

INCIDENCIAS**INCIDENCIA DESCRIPCIÓN**

75022 No autoriza a que, en caso de la devolución por la entidad financiera (retrocesión bancaria) del pago en la cuenta corriente consignada en la solicitud y que está debidamente registrada en el sistema contable GIRO de la Junta de Andalucía, se proceda al pago en cualquier otra cuenta corriente de la titularidad del solicitante vigente en dicho sistema contable.

(1) Superficie declarada admisible ajustada con la superficie comprometida.
(2) Factor de penalización valorando el alcance para el tipo de compromiso.

Puede verificar la integridad de una copia de este documento mediante la lectura del código QR adjunto o mediante el acceso a la dirección <https://ws050.juntadeandalucia.es/verificarFirma> indicando el código de VERIFICACIÓN

FIRMADO POR

RAQUEL MARIA ESPIN CRESPO

17/12/2024

VERIFICACIÓN

Pk2jm6UYDU9J72AMTZUYRN3GET48NG

PÁG. 7532/9349





APELLIDOS Y NOMBRE / RAZÓN SOCIAL

RODRIGUEZ RODRIGUEZ MARTIN

NIF

****4091*

EXPEDIENTE

1022337

ANUALIDAD DE PAGO

1ª

IMPORTE POR ANUALIDAD

	2023	2024	2025	2026	2027
IMPORTE MÁXIMO SUBVENCIONABLE	3.938,64 €	3.938,64 €	3.938,64 €	3.282,20 €	3.282,20 €
IMPORTE MEDIO DE TRANSFERENCIA (€/ha)	297,48 €	297,48 €	297,48 €	247,90 €	247,90 €

RESUMEN DE UNIDADES

Cód	GRUPO DE PAGO	Sup. Dec. Admisible (ha)	Sup. Comprometida (ha)	Sup. ajustada compromiso (1) (ha)	% sobredec.	Sup. Resuelta (ha)	Importe Declarado	Importe Topado	Importe Resuelto	Importe tras sobredec.
419	OLIVAR	13,24		13,24	0,00	13,24	3.938,64	3.938,64	3.938,64	3.938,64
TOTAL		13,24	13,24	13,24		13,24	3.938,64	3.938,64	3.938,64	3.938,64

APLICACIÓN DE REDUCCIONES Y PENALIZACIONES

GRUPO DE PAGO	Importe Calculado	Importe prereduc.	Criterios de subvencionabilidad y compromisos	Presentación tardía	Omisión declaración	Condicionalidad	IMPORTE (Euros) RESUELTO
OLIVAR	3.938,64		0,00	0,00	0,00	0,00	3.938,64
TOTAL	3.938,64	3.938,64					3.938,64

RESUMEN DE PAGOS

	IMPORTE (Euros)			
	RESUELTO	FEADER	MAPA	CAPADR
OLIVAR - Pago realizado	3.938,64 €	3.347,84 €	386,38 €	204,42 €

RECINTOS RESUELTOS

REF.	REFERENCIA SIGPAC	CULTIVO DESCRIPCIÓN CULTIVO	S/R G.PAGO	PEND. MEDIA (%)	SUP. DEC. ADMISIBLE (ha)	SUP. COMPROM. (ha)	SUP. AJUSTADA COMPROM. (1) (ha)	SUP. CONY. SIGPAC (ha)	SUP. CERTIE (ha)	SUP. CAMPO (ha)	SUP. CAMPO DETER. CULT. DECLARADO (ha)	SUP. DEC. REDUCIDA (ha)	SUP. RESUELTA (ha)
-1009882	23-014-008-00211-005	101010 OLIVAR-PICUAL	S 419	24,20	0,01	0,01	0,01		0,01			0,01	0,01
-552951	23-014-008-00343-002	101010 OLIVAR-PICUAL	S 419	14,30	0,03	0,03	0,03		0,03			0,03	0,03
-552948	23-014-008-00219-001	101010 OLIVAR-PICUAL	R 419	15,00	0,08	0,08	0,08		0,08			0,08	0,08
1700000005386865	23-009-001-00048-001	101010 OLIVAR-PICUAL	S 419	11,90	0,39	0,39	0,39		0,39			0,39	0,39
1700000005386866	23-009-012-00021-002	101010 OLIVAR-PICUAL	S 419	6,40	0,26	0,26	0,26		0,26			0,26	0,26
1700000005386867	23-009-025-00603-001	101010 OLIVAR-PICUAL	R 419	5,90	0,53	0,53	0,53		0,53			0,53	0,53
1700000005386870	23-009-028-00142-001	101010 OLIVAR-PICUAL	S 419	11,80	0,94	0,94	0,94		0,94			0,94	0,94
1700000005386874	23-009-030-00210-001	101010 OLIVAR-PICUAL	R 419	10,30	1,59	1,59	1,59		1,59			1,59	1,59
1700000005386875	23-009-031-00265-001	101010 OLIVAR-PICUAL	R 419	9,30	0,35	0,35	0,35		0,35			0,35	0,35
1700000005386877	23-009-031-00269-001	101010 OLIVAR-PICUAL	R 419	12,10	0,32	0,32	0,32		0,32			0,32	0,32
1700000005388271	23-014-017-00003-001	101010 OLIVAR-PICUAL	R 419	10,50	0,87	0,87	0,87		0,87			0,87	0,87
1700000005388272	23-014-017-00004-001	101010 OLIVAR-PICUAL	R 419	16,60	0,88	0,88	0,88		0,88			0,88	0,88
1700000005404610	23-009-001-00158-001	101010 OLIVAR-PICUAL	S 419	13,80	0,99	0,99	0,99		0,99			0,99	0,99
1700000005404611	23-009-029-00579-001	101010 OLIVAR-PICUAL	R 419	20,70	0,51	0,51	0,51		0,51			0,51	0,51
1700000005404612	23-014-008-00055-001	101010 OLIVAR-PICUAL	R 419	10,60	0,17	0,17	0,17		0,17			0,17	0,17
1700000005404615	23-009-045-00066-001	101010 OLIVAR-PICUAL	R 419	2,70	1,31	1,31	1,31		1,31			1,31	1,31
1700000005404616	23-014-008-00207-001	101010 OLIVAR-PICUAL	R 419	20,90	0,01	0,01	0,01		0,01			0,01	0,01
1700000005404620	23-014-008-00219-002	101010 OLIVAR-PICUAL	R 419	12,70	0,27	0,27	0,27		0,27			0,27	0,27
1700000005404621	23-014-009-00140-001	101010 OLIVAR-PICUAL	R 419	18,50	0,16	0,16	0,16		0,16			0,16	0,16
1700000005404622	23-014-008-00058-001	101010 OLIVAR-PICUAL	R 419	15,00	0,43	0,43	0,43		0,43			0,43	0,43
1700000005404623	23-014-008-00083-001	101010 OLIVAR-PICUAL	S 419	7,20	0,01	0,01	0,01		0,01			0,01	0,01
1700000005404625	23-058-001-00187-001	101010 OLIVAR-PICUAL	R 419	12,20	2,65	2,65	2,65		2,65			2,65	2,65
1700000005404811	23-009-045-00064-001	101010 OLIVAR-PICUAL	R 419	1,80	0,48	0,48	0,48		0,53			0,48	0,48

(1) Superficie declarada admisible ajustada con la superficie comprometida.
 (2) Factor de penalización valorando el alcance para el tipo de compromiso.

Puede verificar la integridad de una copia de este documento mediante la lectura del código QR adjunto o mediante el acceso a la dirección <https://ws050.juntadeandalucia.es/verificarFirma> indicando el código de VERIFICACIÓN

FIRMADO POR

RAQUEL MARIA ESPIN CRESPO

17/12/2024

VERIFICACIÓN

Pk2jm6UYDU9J72AMTZUYRN3GET48NG

PÁG. 7533/9349



**APELLIDOS Y NOMBRE / RAZÓN SOCIAL**

ROMACHO BONACHE JUAN DIEGO

NIF

***0376*

EXPEDIENTE

1029032

ANUALIDAD DE PAGO

1ª

IMPORTES POR ANUALIDAD

	2023	2024	2025	2026	2027
IMPORTE MÁXIMO SUBVENCIONABLE	345,08 €	345,08 €	345,08 €	287,56 €	287,56 €
IMPORTE MEDIO DE TRANSFERENCIA (€/ha)	297,48 €	297,48 €	297,48 €	247,90 €	247,90 €

RESUMEN DE UNIDADES

Cód	GRUPO DE PAGO	Sup. Dec. Admisible (ha)	Sup. Comprometida (ha)	Sup. ajustada compromiso (1) (ha)	% sobredec.	Sup. Resuelta (ha)	Importe Declarado	Importe Topado	Importe Resuelto	Importe tras sobredec.
419	OLIVAR	1,16		1,16	0,00	1,16	345,08	345,08	345,08	345,08
TOTAL		1,16	1,16	1,16		1,16	345,08	345,08	345,08	345,08

APLICACIÓN DE REDUCCIONES Y PENALIZACIONES

GRUPO DE PAGO	Importe Calculado	Importe prereduc.	Criterios de subvencionabilidad y compromisos	Presentación tardía	Omisión declaración	Condicionalidad	IMPORTE (Euros) RESUELTO
OLIVAR	345,08	345,08	0,00	0,00	0,00	0,00	345,08
TOTAL	345,08	345,08					345,08

RESUMEN DE PAGOS**IMPORTE (Euros)**

	RESUELTO	FEADER	MAPA	CAPADR
OLIVAR - Pago realizado	345,08 €	293,32 €	33,85 €	17,91 €

RECINTOS RESUELTOS

REF.	REFERENCIA SIGPAC	CULTIVO	DESCRIPCIÓN CULTIVO	S/R G.PAGO	PEND. MEDIA (%)	SUP. DEC. ADMISIBLE (ha)	SUP. COMPROM. (ha)	SUP. AJUSTADA COMPR.(1) (ha)	SUP. CONY. SIGPAC (ha)	SUP. CERTIE (ha)	SUP. CAMPO (ha)	SUP. CAMPO DETER. CULT. DECLARADO (ha)	SUP. DEC. REDUCIDA (ha)	SUP. RESUELTA (ha)
1700000004527222	23-024-004-00048-001	101010	OLIVAR-PICUAL	S	419	23,70	1,04	1,04	1,04	1,04			1,04	1,04
1700000004527223	23-024-004-00069-001	101010	OLIVAR-PICUAL	S	419	17,40	0,12	0,12	0,12	0,12			0,12	0,12

(1) Superficie declarada admisible ajustada con la superficie comprometida.
(2) Factor de penalización valorando el alcance para el tipo de compromiso.Puede verificar la integridad de una copia de este documento mediante la lectura del código QR adjunto o mediante el acceso a la dirección <https://ws050.juntadeandalucia.es/verificarFirma> indicando el código de VERIFICACIÓN

FIRMADO POR

RAQUEL MARIA ESPIN CRESPO

17/12/2024

VERIFICACIÓN

Pk2jm6UYDU9J72AMTZUYRN3GET48NG

PÁG. 7534/9349



**APELLIDOS Y NOMBRE / RAZÓN SOCIAL**

ROMERO PLAZA JUAN CARLOS

NIF

***1048*

EXPEDIENTE

1146615

ANUALIDAD DE PAGO

1ª

IMPORTES POR ANUALIDAD

	2023	2024	2025	2026	2027
IMPORTE MÁXIMO SUBVENCIONABLE	607,21 €	607,21 €	607,21 €	506,00 €	506,00 €
IMPORTE MEDIO DE TRANSFERENCIA (€/ha)	259,49 €	259,49 €	259,49 €	216,24 €	216,24 €

RESUMEN DE UNIDADES

Cód	GRUPO DE PAGO	Sup. Dec. Admisible (ha)	Sup. Comprometida (ha)	Sup. ajustada compromiso (1) (ha)	% sobredec.	Sup. Resuelta (ha)	Importe Declarado	Importe Topado	Importe Resuelto	Importe tras sobredec.
422	FRUTALES SECANO	2,34		2,34	0,00	2,34	607,21	607,21	607,21	607,21
TOTAL		2,34	2,34	2,34		2,34	607,21	607,21	607,21	607,21

APLICACIÓN DE REDUCCIONES Y PENALIZACIONES

GRUPO DE PAGO	Importe Calculado	Importe prereduc.	Criterios de subvencionabilidad y compromisos	Presentación tardía	Omisión declaración	Condicionalidad	IMPORTE (Euros) RESUELTO
FRUTALES SECANO	607,21	607,21	0,00	0,00	0,00	0,00	607,21
TOTAL	607,21	607,21					607,21

RESUMEN DE PAGOS**IMPORTE (Euros)**

	RESUELTO	FEADER	MAPA	CAPADR
FRUTALES SECANO - Pago realizado	607,21 €	516,13 €	59,57 €	31,51 €

RECINTOS RESUELTOS

REF.	REFERENCIA SIGPAC	CULTIVO DESCRIPCIÓN CULTIVO	S/R G.PAGO	PEND. MEDIA (%)	SUP. DEC. ADMISIBLE (ha)	SUP. COMPROM. (ha)	SUP. AJUSTADA COMPR.(1) (ha)	SUP. CONY. SIGPAC (ha)	SUP. CERTIE (ha)	SUP. CAMPO (ha)	SUP. CAMPO DETER. CULT. DECLARADO (ha)	SUP. DEC. REDUCIDA (ha)	SUP. RESUELTA (ha)
-1281450	23-037-004-00691-003	124048 PISTACHO-SIRORA	S 422	5,10	0,36	0,36	0,36		0,36			0,36	0,36
-1281448	23-037-004-00691-001	124048 PISTACHO-SIRORA	S 422	4,50	0,74	0,74	0,74		0,74			0,74	0,74
4791872	23-037-004-00372-001	124048 PISTACHO-SIRORA	S 422	4,80	1,24	1,24	1,24		1,24			1,24	1,24

INCIDENCIAS**INCIDENCIA DESCRIPCIÓN**

- 100402 Recinto solicitado no forma parte de ningún organismo de control autorizado para la producción ecológica en Andalucía o fecha de inscripción posterior al plazo establecido (Anexo I. Criterios de Subvencionabilidad. Orden 28 de marzo de 2023).
Ref:-1403842 Recinto:23-037-007-00020-00004 Cultivo:124043 PISTACHO-PETER Secano
Ref:-1403840 Recinto:23-037-007-00020-00006 Cultivo:124022 PISTACHO-KERMAN Secano
- 100424 Solicita recinto que no está comprometido para la operación.
Ref:-1403842 Recinto:23-037-007-00020-00004 Cultivo:124043 PISTACHO-PETER Secano
Ref:-1403840 Recinto:23-037-007-00020-00006 Cultivo:124022 PISTACHO-KERMAN Secano

(1) Superficie declarada admisible ajustada con la superficie comprometida.
(2) Factor de penalización valorando el alcance para el tipo de compromiso.

Puede verificar la integridad de una copia de este documento mediante la lectura del código QR adjunto o mediante el acceso a la dirección <https://ws050.juntadeandalucia.es/verificarFirma> indicando el código de VERIFICACIÓN

FIRMADO POR

RAQUEL MARIA ESPIN CRESPO

17/12/2024

VERIFICACIÓN

Pk2jm6UYDU9J72AMTZUYRN3GET48NG

PÁG. 7535/9349



**APELLIDOS Y NOMBRE / RAZÓN SOCIAL**

ROSALES PEINADO JOSE MARIA

NIF
2794EXPEDIENTE**
1099089**ANUALIDAD DE PAGO**
1ª**IMPORTES POR ANUALIDAD**

	2023	2024	2025	2026	2027
IMPORTE MÁXIMO SUBVENCIONABLE	4.706,21 €	4.706,21 €	3.921,84 €	3.921,84 €	3.921,84 €
IMPORTE MEDIO DE TRANSFERENCIA (€/ha)	59,15 €	59,15 €	49,29 €	49,29 €	49,29 €

RESUMEN DE UNIDADES

Cód	GRUPO DE PAGO	Sup. Dec. Admisible (ha)	Sup. Comprometida (ha)	Sup. ajustada compromiso (1) (ha)	% sobredec.	Sup. Resuelta (ha)	Importe Declarado	Importe Topado	Importe Resuelto	Importe tras sobredec.
418	PASTOS ASOCIADOS A GANADERÍA ECOLÓGICA	90,18		79,56	0,00	79,56	7.663,61	4.706,21	4.706,21	4.706,21
TOTAL		90,18	79,56	79,56		79,56	7.663,61	4.706,21	4.706,21	4.706,21

APLICACIÓN DE REDUCCIONES Y PENALIZACIONES

GRUPO DE PAGO	Importe Calculado	Importe prereduc.	Criterios de subvencionabilidad y compromisos	Presentación tardía	Omisión declaración	Condicionidad	IMPORTE (Euros) RESUELTO
PASTOS ASOCIADOS A GANADERÍA	4.706,21	4.706,21	0,00	0,00	0,00	0,00	4.706,21
TOTAL	4.706,21	4.706,21					4.706,21

RESUMEN DE PAGOS

	RESUELTO	FEADER	MAPA	CAPADR
PASTOS ASOCIADOS A GANADERÍA ECOLÓGICA - A pagar	4.706,21 €	4.000,28 €	461,68 €	244,25 €

RECINTOS RESUELTOS

REE	REFERENCIA SIGPAC	CULTIVO DESCRIPCIÓN CULTIVO	S/R G.PAGO	PEND. MEDIA (%)	SUP. DEC. ADMISIBLE (ha)	SUP. COMPROM.	SUP. AJUSTADA COMPROM. (1) (ha)	SUP. CONV. SIGPAC (ha)	SUP. CERTIF. (ha)	SUP. CAMPO (ha)	SUP. CAMPO DETER. CULT. DECLARADO (ha)	SUP. DEC. REDUCIDA (ha)	SUP. RESUELTA (ha)
-468990	23-093-008-00059-012	62000 PASTOS PERMANENTES DE 5 O MAS AÑOS-SIN VARIEDAD	S 418	62,70	5,12	5,12	5,12		7,87			5,12	5,12
6929191	23-093-007-00491-001	62000 PASTOS PERMANENTES DE 5 O MAS AÑOS-SIN VARIEDAD	S 418	31,70	2,00	2,00	2,00		2,00			2,00	2,00
6929195	23-093-007-00492-001	62000 PASTOS PERMANENTES DE 5 O MAS AÑOS-SIN VARIEDAD	S 418	38,40	7,27	7,27	7,27		7,27			7,27	7,27
6929196	23-093-008-00015-001	62000 PASTOS PERMANENTES DE 5 O MAS AÑOS-SIN VARIEDAD	S 418	41,80	45,78	38,91	38,91		45,78			38,91	38,91
6929197	23-093-008-00015-002	62000 PASTOS PERMANENTES DE 5 O MAS AÑOS-SIN VARIEDAD	S 418	55,90	5,19	4,58	4,58		6,10			4,58	4,58
6929198	23-093-008-00015-003	62000 PASTOS PERMANENTES DE 5 O MAS AÑOS-SIN VARIEDAD	S 418	52,00	3,77	3,33	3,33		4,44			3,33	3,33
6929202	23-093-008-00016-001	62000 PASTOS PERMANENTES DE 5 O MAS AÑOS-SIN VARIEDAD	S 418	63,40	3,07	3,07	3,07		4,72			3,07	3,07
6929203	23-093-008-00016-002	62000 PASTOS PERMANENTES DE 5 O MAS AÑOS-SIN VARIEDAD	S 418	38,10	17,98	15,28	15,28		17,98			15,28	15,28

INCIDENCIAS**INCIDENCIA DESCRIPCIÓN**

- 224 La superficie de cruce total de productos de la agrupación Pastos permanentes sobre un mismo recinto en una misma solicitud, no puede superar la superficie total admisible de pastos.
 Ref:6929196 Recinto:23-093-008-00015-00001 Cultivo:62000 PASTOS PERMANENTES DE 5 O MAS AÑOS-SIN VARIEDAD Secano Superficie admisible de pastos del recinto según SIGPAC.:3891 Suma de superficies de cruce netas declaradas para este recinto por el solicitante.:4578 Exceso de superficie (Hectáreas):6,87
 Ref:6929197 Recinto:23-093-008-00015-00002 Cultivo:62000 PASTOS PERMANENTES DE 5 O MAS AÑOS-SIN VARIEDAD Secano Superficie admisible de pastos del recinto según SIGPAC.:458 Suma de superficies de cruce netas declaradas para este recinto por el solicitante.:519 Exceso de superficie (Hectáreas):0,61
 Ref:6929198 Recinto:23-093-008-00015-00003 Cultivo:62000 PASTOS PERMANENTES DE 5 O MAS AÑOS-SIN VARIEDAD Secano Superficie admisible de pastos del recinto según SIGPAC.:333 Suma de superficies de cruce netas declaradas para este recinto por el solicitante.:377 Exceso de superficie (Hectáreas):0,44
 Ref:6929203 Recinto:23-093-008-00016-00002 Cultivo:62000 PASTOS PERMANENTES DE 5 O MAS AÑOS-SIN VARIEDAD Secano Superficie admisible de pastos del recinto según SIGPAC.:1528 Suma de superficies de cruce netas declaradas para este recinto por el solicitante.:1798 Exceso de superficie (Hectáreas):2,7

(1) Superficie declarada admisible ajustada con la superficie comprometida.
(2) Factor de penalización valorando el alcance para el tipo de compromiso.Puede verificar la integridad de una copia de este documento mediante la lectura del código QR adjunto o mediante el acceso a la dirección <https://ws050.juntadeandalucia.es/verificarFirma> indicando el código de VERIFICACIÓN

FIRMADO POR

RAQUEL MARIA ESPIN CRESPO

17/12/2024

VERIFICACIÓN

Pk2jm6UYDU9J72AMTZUYRN3GET48NG

PÁG. 7536/9349



**Datos considerados para el Cálculo de la Carga Ganadera mínima y máxima del expediente**

Explotación	Especie	Inscrito en Sipea y Admisible	Ugm Calculada para CG Mínima	Ugm Calculada para CG Máxima
ES230930000575	OVINA	SI	121,00	121,00
			121,00	121,00

Superficie determinada para Cálculo Carga Ganadera Mínima: 678,06 ha

Superficie determinada para Cálculo Carga Ganadera Máxima: 678,06 ha

Carga Ganadera Mínima Expediente: 0,18 ugm/ha

Carga Ganadera Máxima Expediente: 0,18 ugm/ha

Los importes del Grupo de Pago de pastos de este expediente han sido ajustados por no llegar a la carga ganadera mínima de 0,3

Recintos Determinados para el Cálculo de Garga Ganadera Mínima

REF.	REFERENCIA SIGPAC	CULTIVO	DESCRIPCIÓN CULTIVO	S/R	SUP. RESUELTA (ha)
-979711	23-093-007-00495-00003	62000	PASTOS PERMANENTES DE 5 O MAS AÑOS-SIN VARIEDAD	S	0,12
-735924	23-093-008-00017-00007	62000	PASTOS PERMANENTES DE 5 O MAS AÑOS-SIN VARIEDAD	S	1,37
-735923	23-093-008-00017-00006	62000	PASTOS PERMANENTES DE 5 O MAS AÑOS-SIN VARIEDAD	S	11,50
-735922	23-093-008-00017-00005	62000	PASTOS PERMANENTES DE 5 O MAS AÑOS-SIN VARIEDAD	S	0,08
-735921	23-093-007-00494-00011	62000	PASTOS PERMANENTES DE 5 O MAS AÑOS-SIN VARIEDAD	S	0,14
-735920	23-093-007-00494-00010	62000	PASTOS PERMANENTES DE 5 O MAS AÑOS-SIN VARIEDAD	S	0,20
-735919	23-093-007-00494-00009	62000	PASTOS PERMANENTES DE 5 O MAS AÑOS-SIN VARIEDAD	S	0,06
-735918	23-093-007-00494-00008	62000	PASTOS PERMANENTES DE 5 O MAS AÑOS-SIN VARIEDAD	S	3,95
-735917	23-093-007-00494-00007	62000	PASTOS PERMANENTES DE 5 O MAS AÑOS-SIN VARIEDAD	S	2,61
-735916	23-093-007-00494-00006	62000	PASTOS PERMANENTES DE 5 O MAS AÑOS-SIN VARIEDAD	S	0,62
-735915	23-093-007-00494-00005	62000	PASTOS PERMANENTES DE 5 O MAS AÑOS-SIN VARIEDAD	S	0,03
-735914	23-093-007-00494-00004	62000	PASTOS PERMANENTES DE 5 O MAS AÑOS-SIN VARIEDAD	S	0,15
-735913	23-093-007-00494-00003	62000	PASTOS PERMANENTES DE 5 O MAS AÑOS-SIN VARIEDAD	S	2,13
-469003	23-093-008-00063-00003	62000	PASTOS PERMANENTES DE 5 O MAS AÑOS-SIN VARIEDAD	S	4,16
-469001	23-093-008-00063-00002	62000	PASTOS PERMANENTES DE 5 O MAS AÑOS-SIN VARIEDAD	S	7,47
-469000	23-093-008-00063-00001	62000	PASTOS PERMANENTES DE 5 O MAS AÑOS-SIN VARIEDAD	S	15,03
-468999	23-093-008-00062-00008	62000	PASTOS PERMANENTES DE 5 O MAS AÑOS-SIN VARIEDAD	S	0,26
-468998	23-093-008-00062-00007	62000	PASTOS PERMANENTES DE 5 O MAS AÑOS-SIN VARIEDAD	S	17,68
-468997	23-093-008-00062-00006	62000	PASTOS PERMANENTES DE 5 O MAS AÑOS-SIN VARIEDAD	S	1,08
-468996	23-093-008-00062-00002	62000	PASTOS PERMANENTES DE 5 O MAS AÑOS-SIN VARIEDAD	S	27,48
-468995	23-093-008-00062-00001	62000	PASTOS PERMANENTES DE 5 O MAS AÑOS-SIN VARIEDAD	S	0,69
-468994	23-093-008-00061-00005	62000	PASTOS PERMANENTES DE 5 O MAS AÑOS-SIN VARIEDAD	S	2,05
-468993	23-093-008-00061-00004	62000	PASTOS PERMANENTES DE 5 O MAS AÑOS-SIN VARIEDAD	S	1,07
-468992	23-093-008-00061-00002	62000	PASTOS PERMANENTES DE 5 O MAS AÑOS-SIN VARIEDAD	S	58,38
-468991	23-093-008-00061-00001	62000	PASTOS PERMANENTES DE 5 O MAS AÑOS-SIN VARIEDAD	S	5,53
-468990	23-093-008-00059-00012	62000	PASTOS PERMANENTES DE 5 O MAS AÑOS-SIN VARIEDAD	S	5,12
-468989	23-093-008-00059-00011	62000	PASTOS PERMANENTES DE 5 O MAS AÑOS-SIN VARIEDAD	S	0,62
-468988	23-093-008-00059-00004	62000	PASTOS PERMANENTES DE 5 O MAS AÑOS-SIN VARIEDAD	S	0,68
-468987	23-093-008-00059-00003	62000	PASTOS PERMANENTES DE 5 O MAS AÑOS-SIN VARIEDAD	S	10,52
-468986	23-093-008-00059-00002	62000	PASTOS PERMANENTES DE 5 O MAS AÑOS-SIN VARIEDAD	S	31,14

(1) Superficie declarada admisible ajustada con la superficie comprometida.
(2) Factor de penalización valorando el alcance para el tipo de compromiso.Puede verificar la integridad de una copia de este documento mediante la lectura del código QR adjunto o mediante el acceso a la dirección <https://ws050.juntadeandalucia.es/verificarFirma> indicando el código de VERIFICACIÓN

FIRMADO POR

RAQUEL MARIA ESPIN CRESPO

17/12/2024

VERIFICACIÓN

Pk2jm6UYDU9J72AMTZUYRN3GET48NG

PÁG. 7537/9349



**Datos considerados para el Cálculo de la Carga Ganadera mínima y máxima del expediente****Recintos Determinados para el Cálculo de Garga Ganadera Mínima**

REF.	REFERENCIA SIGPAC	CULTIVO	DESCRIPCIÓN CULTIVO	SUP.	
				S/R	RESUELTA (ha)
-468985	23-093-008-00058-00002	62000	PASTOS PERMANENTES DE 5 O MAS AÑOS-SIN VARIEDAD	S	48,45
-468984	23-093-008-00057-00007	62000	PASTOS PERMANENTES DE 5 O MAS AÑOS-SIN VARIEDAD	S	0,01
-468983	23-093-008-00057-00005	62000	PASTOS PERMANENTES DE 5 O MAS AÑOS-SIN VARIEDAD	S	20,37
-468982	23-093-008-00057-00002	62000	PASTOS PERMANENTES DE 5 O MAS AÑOS-SIN VARIEDAD	S	4,38
-468981	23-093-008-00056-00007	62000	PASTOS PERMANENTES DE 5 O MAS AÑOS-SIN VARIEDAD	S	10,26
-468980	23-093-008-00056-00005	62000	PASTOS PERMANENTES DE 5 O MAS AÑOS-SIN VARIEDAD	S	8,61
-468979	23-093-008-00056-00004	62000	PASTOS PERMANENTES DE 5 O MAS AÑOS-SIN VARIEDAD	S	0,25
-468978	23-093-008-00056-00002	62000	PASTOS PERMANENTES DE 5 O MAS AÑOS-SIN VARIEDAD	S	2,92
-468976	23-093-007-00596-00008	62000	PASTOS PERMANENTES DE 5 O MAS AÑOS-SIN VARIEDAD	S	2,10
-468975	23-093-007-00596-00007	62000	PASTOS PERMANENTES DE 5 O MAS AÑOS-SIN VARIEDAD	S	1,89
-468974	23-093-007-00596-00004	62000	PASTOS PERMANENTES DE 5 O MAS AÑOS-SIN VARIEDAD	S	4,10
-468971	23-093-007-00596-00001	62000	PASTOS PERMANENTES DE 5 O MAS AÑOS-SIN VARIEDAD	S	31,36
-468969	23-093-007-00595-00009	62000	PASTOS PERMANENTES DE 5 O MAS AÑOS-SIN VARIEDAD	S	35,14
-468966	23-093-007-00595-00008	62000	PASTOS PERMANENTES DE 5 O MAS AÑOS-SIN VARIEDAD	S	8,48
-468965	23-093-007-00595-00007	62000	PASTOS PERMANENTES DE 5 O MAS AÑOS-SIN VARIEDAD	S	0,07
-468964	23-093-007-00595-00006	62000	PASTOS PERMANENTES DE 5 O MAS AÑOS-SIN VARIEDAD	S	0,11
-468963	23-093-007-00595-00005	62000	PASTOS PERMANENTES DE 5 O MAS AÑOS-SIN VARIEDAD	S	0,14
-468962	23-093-007-00595-00004	62000	PASTOS PERMANENTES DE 5 O MAS AÑOS-SIN VARIEDAD	S	0,18
-468961	23-093-007-00595-00003	62000	PASTOS PERMANENTES DE 5 O MAS AÑOS-SIN VARIEDAD	S	0,37
-468960	23-093-007-00595-00002	62000	PASTOS PERMANENTES DE 5 O MAS AÑOS-SIN VARIEDAD	S	1,93
-468959	23-093-007-00594-00001	62000	PASTOS PERMANENTES DE 5 O MAS AÑOS-SIN VARIEDAD	S	44,63
-468955	23-093-007-00593-00001	62000	PASTOS PERMANENTES DE 5 O MAS AÑOS-SIN VARIEDAD	S	40,17
6929191	23-093-007-00491-00001	62000	PASTOS PERMANENTES DE 5 O MAS AÑOS-SIN VARIEDAD	S	2,00
6929195	23-093-007-00492-00001	62000	PASTOS PERMANENTES DE 5 O MAS AÑOS-SIN VARIEDAD	S	7,27
6929196	23-093-008-00015-00001	62000	PASTOS PERMANENTES DE 5 O MAS AÑOS-SIN VARIEDAD	S	38,91
6929197	23-093-008-00015-00002	62000	PASTOS PERMANENTES DE 5 O MAS AÑOS-SIN VARIEDAD	S	4,58
6929198	23-093-008-00015-00003	62000	PASTOS PERMANENTES DE 5 O MAS AÑOS-SIN VARIEDAD	S	3,33
6929202	23-093-008-00016-00001	62000	PASTOS PERMANENTES DE 5 O MAS AÑOS-SIN VARIEDAD	S	3,07
6929203	23-093-008-00016-00002	62000	PASTOS PERMANENTES DE 5 O MAS AÑOS-SIN VARIEDAD	S	15,28
1700000005288885	23-093-007-00493-00001	62000	PASTOS PERMANENTES DE 5 O MAS AÑOS-SIN VARIEDAD	S	3,87
1700000005288896	23-093-008-00017-00004	62000	PASTOS PERMANENTES DE 5 O MAS AÑOS-SIN VARIEDAD	S	5,06
1700000005288897	23-093-008-00050-00001	62000	PASTOS PERMANENTES DE 5 O MAS AÑOS-SIN VARIEDAD	S	2,30
1700000005288898	23-093-008-00050-00002	62000	PASTOS PERMANENTES DE 5 O MAS AÑOS-SIN VARIEDAD	S	73,75
1700000005288902	23-093-008-00017-00001	62000	PASTOS PERMANENTES DE 5 O MAS AÑOS-SIN VARIEDAD	S	23,23
1700000005288906	23-093-008-00017-00003	62000	PASTOS PERMANENTES DE 5 O MAS AÑOS-SIN VARIEDAD	S	0,05
1700000005288907	23-093-008-00017-00002	62000	PASTOS PERMANENTES DE 5 O MAS AÑOS-SIN VARIEDAD	S	0,46

(1) Superficie declarada admisible ajustada con la superficie comprometida.
(2) Factor de penalización valorando el alcance para el tipo de compromiso.

Puede verificar la integridad de una copia de este documento mediante la lectura del código QR adjunto o mediante el acceso a la dirección <https://ws050.juntadeandalucia.es/verificarFirma> indicando el código de VERIFICACIÓN

FIRMADO POR	RAQUEL MARIA ESPIN CRESPO	17/12/2024	
VERIFICACIÓN	Pk2jm6UYDU9J72AMTZUYRN3GET48NG	PÁG. 7538/9349	

**Datos considerados para el Cálculo de la Carga Ganadera mínima y máxima del expediente****Recintos Determinados para el Cálculo de Garga Ganadera Mínima**

REF.	REFERENCIA SIGPAC	CULTIVO	DESCRIPCIÓN CULTIVO	SUP.	
				S/R	RESUELTA (ha)
170000005288910	23-093-007-00494-00002	62000	PASTOS PERMANENTES DE 5 O MAS AÑOS-SIN VARIEDAD	S	16,28
170000005288918	23-093-007-00495-00001	62000	PASTOS PERMANENTES DE 5 O MAS AÑOS-SIN VARIEDAD	S	0,16
170000005288922	23-093-008-00050-00004	62000	PASTOS PERMANENTES DE 5 O MAS AÑOS-SIN VARIEDAD	S	0,62

Recintos Determinados para el Cálculo de Garga Ganadera Máxima

REF.	REFERENCIA SIGPAC	CULTIVO	DESCRIPCIÓN CULTIVO	SUP.	
				S/R	RESUELTA (ha)
-979711	23-093-007-00495-00003	62000	PASTOS PERMANENTES DE 5 O MAS AÑOS-SIN VARIEDAD	S	0,12
-735924	23-093-008-00017-00007	62000	PASTOS PERMANENTES DE 5 O MAS AÑOS-SIN VARIEDAD	S	1,37
-735923	23-093-008-00017-00006	62000	PASTOS PERMANENTES DE 5 O MAS AÑOS-SIN VARIEDAD	S	11,50
-735922	23-093-008-00017-00005	62000	PASTOS PERMANENTES DE 5 O MAS AÑOS-SIN VARIEDAD	S	0,08
-735921	23-093-007-00494-00011	62000	PASTOS PERMANENTES DE 5 O MAS AÑOS-SIN VARIEDAD	S	0,14
-735920	23-093-007-00494-00010	62000	PASTOS PERMANENTES DE 5 O MAS AÑOS-SIN VARIEDAD	S	0,20
-735919	23-093-007-00494-00009	62000	PASTOS PERMANENTES DE 5 O MAS AÑOS-SIN VARIEDAD	S	0,06
-735918	23-093-007-00494-00008	62000	PASTOS PERMANENTES DE 5 O MAS AÑOS-SIN VARIEDAD	S	3,95
-735917	23-093-007-00494-00007	62000	PASTOS PERMANENTES DE 5 O MAS AÑOS-SIN VARIEDAD	S	2,61
-735916	23-093-007-00494-00006	62000	PASTOS PERMANENTES DE 5 O MAS AÑOS-SIN VARIEDAD	S	0,62
-735915	23-093-007-00494-00005	62000	PASTOS PERMANENTES DE 5 O MAS AÑOS-SIN VARIEDAD	S	0,03
-735914	23-093-007-00494-00004	62000	PASTOS PERMANENTES DE 5 O MAS AÑOS-SIN VARIEDAD	S	0,15
-735913	23-093-007-00494-00003	62000	PASTOS PERMANENTES DE 5 O MAS AÑOS-SIN VARIEDAD	S	2,13
-469003	23-093-008-00063-00003	62000	PASTOS PERMANENTES DE 5 O MAS AÑOS-SIN VARIEDAD	S	4,16
-469001	23-093-008-00063-00002	62000	PASTOS PERMANENTES DE 5 O MAS AÑOS-SIN VARIEDAD	S	7,47
-469000	23-093-008-00063-00001	62000	PASTOS PERMANENTES DE 5 O MAS AÑOS-SIN VARIEDAD	S	15,03
-468999	23-093-008-00062-00008	62000	PASTOS PERMANENTES DE 5 O MAS AÑOS-SIN VARIEDAD	S	0,26
-468998	23-093-008-00062-00007	62000	PASTOS PERMANENTES DE 5 O MAS AÑOS-SIN VARIEDAD	S	17,68
-468997	23-093-008-00062-00006	62000	PASTOS PERMANENTES DE 5 O MAS AÑOS-SIN VARIEDAD	S	1,08
-468996	23-093-008-00062-00002	62000	PASTOS PERMANENTES DE 5 O MAS AÑOS-SIN VARIEDAD	S	27,48
-468995	23-093-008-00062-00001	62000	PASTOS PERMANENTES DE 5 O MAS AÑOS-SIN VARIEDAD	S	0,69
-468994	23-093-008-00061-00005	62000	PASTOS PERMANENTES DE 5 O MAS AÑOS-SIN VARIEDAD	S	2,05
-468993	23-093-008-00061-00004	62000	PASTOS PERMANENTES DE 5 O MAS AÑOS-SIN VARIEDAD	S	1,07
-468992	23-093-008-00061-00002	62000	PASTOS PERMANENTES DE 5 O MAS AÑOS-SIN VARIEDAD	S	58,38
-468991	23-093-008-00061-00001	62000	PASTOS PERMANENTES DE 5 O MAS AÑOS-SIN VARIEDAD	S	5,53
-468990	23-093-008-00059-00012	62000	PASTOS PERMANENTES DE 5 O MAS AÑOS-SIN VARIEDAD	S	5,12
-468989	23-093-008-00059-00011	62000	PASTOS PERMANENTES DE 5 O MAS AÑOS-SIN VARIEDAD	S	0,62
-468988	23-093-008-00059-00004	62000	PASTOS PERMANENTES DE 5 O MAS AÑOS-SIN VARIEDAD	S	0,68
-468987	23-093-008-00059-00003	62000	PASTOS PERMANENTES DE 5 O MAS AÑOS-SIN VARIEDAD	S	10,52
-468986	23-093-008-00059-00002	62000	PASTOS PERMANENTES DE 5 O MAS AÑOS-SIN VARIEDAD	S	31,14
-468985	23-093-008-00058-00002	62000	PASTOS PERMANENTES DE 5 O MAS AÑOS-SIN VARIEDAD	S	48,45

(1) Superficie declarada admisible ajustada con la superficie comprometida.
(2) Factor de penalización valorando el alcance para el tipo de compromiso.

Puede verificar la integridad de una copia de este documento mediante la lectura del código QR adjunto o mediante el acceso a la dirección <https://ws050.juntadeandalucia.es/verificarFirma> indicando el código de VERIFICACIÓN

FIRMADO POR	RAQUEL MARIA ESPIN CRESPO	17/12/2024	
VERIFICACIÓN	Pk2jm6UYDU9J72AMTZUYRN3GET48NG	PÁG. 7539/9349	

**Datos considerados para el Cálculo de la Carga Ganadera mínima y máxima del expediente****Recintos Determinados para el Cálculo de Garga Ganadera Máxima**

REF.	REFERENCIA SIGPAC	CULTIVO	DESCRIPCIÓN CULTIVO	SUP.	
				S/R	RESUELTA (ha)
-468984	23-093-008-00057-00007	62000	PASTOS PERMANENTES DE 5 O MAS AÑOS-SIN VARIEDAD	S	0,01
-468983	23-093-008-00057-00005	62000	PASTOS PERMANENTES DE 5 O MAS AÑOS-SIN VARIEDAD	S	20,37
-468982	23-093-008-00057-00002	62000	PASTOS PERMANENTES DE 5 O MAS AÑOS-SIN VARIEDAD	S	4,38
-468981	23-093-008-00056-00007	62000	PASTOS PERMANENTES DE 5 O MAS AÑOS-SIN VARIEDAD	S	10,26
-468980	23-093-008-00056-00005	62000	PASTOS PERMANENTES DE 5 O MAS AÑOS-SIN VARIEDAD	S	8,61
-468979	23-093-008-00056-00004	62000	PASTOS PERMANENTES DE 5 O MAS AÑOS-SIN VARIEDAD	S	0,25
-468978	23-093-008-00056-00002	62000	PASTOS PERMANENTES DE 5 O MAS AÑOS-SIN VARIEDAD	S	2,92
-468976	23-093-007-00596-00008	62000	PASTOS PERMANENTES DE 5 O MAS AÑOS-SIN VARIEDAD	S	2,10
-468975	23-093-007-00596-00007	62000	PASTOS PERMANENTES DE 5 O MAS AÑOS-SIN VARIEDAD	S	1,89
-468974	23-093-007-00596-00004	62000	PASTOS PERMANENTES DE 5 O MAS AÑOS-SIN VARIEDAD	S	4,10
-468971	23-093-007-00596-00001	62000	PASTOS PERMANENTES DE 5 O MAS AÑOS-SIN VARIEDAD	S	31,36
-468969	23-093-007-00595-00009	62000	PASTOS PERMANENTES DE 5 O MAS AÑOS-SIN VARIEDAD	S	35,14
-468966	23-093-007-00595-00008	62000	PASTOS PERMANENTES DE 5 O MAS AÑOS-SIN VARIEDAD	S	8,48
-468965	23-093-007-00595-00007	62000	PASTOS PERMANENTES DE 5 O MAS AÑOS-SIN VARIEDAD	S	0,07
-468964	23-093-007-00595-00006	62000	PASTOS PERMANENTES DE 5 O MAS AÑOS-SIN VARIEDAD	S	0,11
-468963	23-093-007-00595-00005	62000	PASTOS PERMANENTES DE 5 O MAS AÑOS-SIN VARIEDAD	S	0,14
-468962	23-093-007-00595-00004	62000	PASTOS PERMANENTES DE 5 O MAS AÑOS-SIN VARIEDAD	S	0,18
-468961	23-093-007-00595-00003	62000	PASTOS PERMANENTES DE 5 O MAS AÑOS-SIN VARIEDAD	S	0,37
-468960	23-093-007-00595-00002	62000	PASTOS PERMANENTES DE 5 O MAS AÑOS-SIN VARIEDAD	S	1,93
-468959	23-093-007-00594-00001	62000	PASTOS PERMANENTES DE 5 O MAS AÑOS-SIN VARIEDAD	S	44,63
-468955	23-093-007-00593-00001	62000	PASTOS PERMANENTES DE 5 O MAS AÑOS-SIN VARIEDAD	S	40,17
6929191	23-093-007-00491-00001	62000	PASTOS PERMANENTES DE 5 O MAS AÑOS-SIN VARIEDAD	S	2,00
6929195	23-093-007-00492-00001	62000	PASTOS PERMANENTES DE 5 O MAS AÑOS-SIN VARIEDAD	S	7,27
6929196	23-093-008-00015-00001	62000	PASTOS PERMANENTES DE 5 O MAS AÑOS-SIN VARIEDAD	S	38,91
6929197	23-093-008-00015-00002	62000	PASTOS PERMANENTES DE 5 O MAS AÑOS-SIN VARIEDAD	S	4,58
6929198	23-093-008-00015-00003	62000	PASTOS PERMANENTES DE 5 O MAS AÑOS-SIN VARIEDAD	S	3,33
6929202	23-093-008-00016-00001	62000	PASTOS PERMANENTES DE 5 O MAS AÑOS-SIN VARIEDAD	S	3,07
6929203	23-093-008-00016-00002	62000	PASTOS PERMANENTES DE 5 O MAS AÑOS-SIN VARIEDAD	S	15,28
1700000005288885	23-093-007-00493-00001	62000	PASTOS PERMANENTES DE 5 O MAS AÑOS-SIN VARIEDAD	S	3,87
1700000005288896	23-093-008-00017-00004	62000	PASTOS PERMANENTES DE 5 O MAS AÑOS-SIN VARIEDAD	S	5,06
1700000005288897	23-093-008-00050-00001	62000	PASTOS PERMANENTES DE 5 O MAS AÑOS-SIN VARIEDAD	S	2,30
1700000005288898	23-093-008-00050-00002	62000	PASTOS PERMANENTES DE 5 O MAS AÑOS-SIN VARIEDAD	S	73,75
1700000005288902	23-093-008-00017-00001	62000	PASTOS PERMANENTES DE 5 O MAS AÑOS-SIN VARIEDAD	S	23,23
1700000005288906	23-093-008-00017-00003	62000	PASTOS PERMANENTES DE 5 O MAS AÑOS-SIN VARIEDAD	S	0,05
1700000005288907	23-093-008-00017-00002	62000	PASTOS PERMANENTES DE 5 O MAS AÑOS-SIN VARIEDAD	S	0,46
1700000005288910	23-093-007-00494-00002	62000	PASTOS PERMANENTES DE 5 O MAS AÑOS-SIN VARIEDAD	S	16,28

(1) Superficie declarada admisible ajustada con la superficie comprometida.
(2) Factor de penalización valorando el alcance para el tipo de compromiso.

Puede verificar la integridad de una copia de este documento mediante la lectura del código QR adjunto o mediante el acceso a la dirección <https://ws050.juntadeandalucia.es/verificarFirma> indicando el código de VERIFICACIÓN

FIRMADO POR	RAQUEL MARIA ESPIN CRESPO	17/12/2024
VERIFICACIÓN	Pk2jm6UYDU9J72AMTZUYRN3GET48NG	PÁG. 7540/9349



**Datos considerados para el Cálculo de la Carga Ganadera mínima y máxima del expediente****Recintos Determinados para el Cálculo de Garga Ganadera Máxima**

REF.	REFERENCIA SIGPAC	CULTIVO	DESCRIPCIÓN CULTIVO	SUP.	
				S/R	RESUELTA (ha)
170000005288918	23-093-007-00495-00001	62000	PASTOS PERMANENTES DE 5 O MAS AÑOS-SIN VARIEDAD	S	0,16
170000005288922	23-093-008-00050-00004	62000	PASTOS PERMANENTES DE 5 O MAS AÑOS-SIN VARIEDAD	S	0,62

Incidencias de carga ganadera**INCIDENCIA DESCRIPCIÓN**

- 224 La superficie de cruce total de productos de la agrupación Pastos permanentes sobre un mismo recinto en una misma solicitud, no puede superar la superficie total admisible de pastos.
 Ref:-735923 Recinto:23-093-008-00017-00006 Cultivo:62000 PASTOS PERMANENTES DE 5 O MAS AÑOS-SIN VARIEDAD Secano Superficie admisible de pastos del recinto según SIGPAC.:1150 Suma de superficies de cruce netas declaradas para este recinto por el solicitante.:1353 Exceso de superficie (Hectáreas):2,03
 Ref:-468987 Recinto:23-093-008-00059-00003 Cultivo:62000 PASTOS PERMANENTES DE 5 O MAS AÑOS-SIN VARIEDAD Secano Superficie admisible de pastos del recinto según SIGPAC.:1052 Suma de superficies de cruce netas declaradas para este recinto por el solicitante.:1375 Exceso de superficie (Hectáreas):3,23
 Ref:6929196 Recinto:23-093-008-00015-00001 Cultivo:62000 PASTOS PERMANENTES DE 5 O MAS AÑOS-SIN VARIEDAD Secano Superficie admisible de pastos del recinto según SIGPAC.:3891 Suma de superficies de cruce netas declaradas para este recinto por el solicitante.:4578 Exceso de superficie (Hectáreas):6,87
 Ref:6929197 Recinto:23-093-008-00015-00002 Cultivo:62000 PASTOS PERMANENTES DE 5 O MAS AÑOS-SIN VARIEDAD Secano Superficie admisible de pastos del recinto según SIGPAC.:458 Suma de superficies de cruce netas declaradas para este recinto por el solicitante.:519 Exceso de superficie (Hectáreas):0,61
 Ref:6929198 Recinto:23-093-008-00015-00003 Cultivo:62000 PASTOS PERMANENTES DE 5 O MAS AÑOS-SIN VARIEDAD Secano Superficie admisible de pastos del recinto según SIGPAC.:333 Suma de superficies de cruce netas declaradas para este recinto por el solicitante.:377 Exceso de superficie (Hectáreas):0,44
 Ref:6929203 Recinto:23-093-008-00016-00002 Cultivo:62000 PASTOS PERMANENTES DE 5 O MAS AÑOS-SIN VARIEDAD Secano Superficie admisible de pastos del recinto según SIGPAC.:1528 Suma de superficies de cruce netas declaradas para este recinto por el solicitante.:1798 Exceso de superficie (Hectáreas):2,7
 Ref:170000005288896 Recinto:23-093-008-00017-00004 Cultivo:62000 PASTOS PERMANENTES DE 5 O MAS AÑOS-SIN VARIEDAD Secano Superficie admisible de pastos del recinto según SIGPAC.:506 Suma de superficies de cruce netas declaradas para este recinto por el solicitante.:574 Exceso de superficie (Hectáreas):0,68
- 238 Recinto cuyo CAP declarado es mayor al CAP prevalente y no presenta alegación al SIGPAC.
 Ref:-468969 Recinto:23-093-007-00595-00009 Cultivo:62000 PASTOS PERMANENTES DE 5 O MAS AÑOS-SIN VARIEDAD Secano CAP prevalente:65 CAP declarado:85 Exceso de superficie (Hectáreas):10,81

(1) Superficie declarada admisible ajustada con la superficie comprometida.
 (2) Factor de penalización valorando el alcance para el tipo de compromiso.

Puede verificar la integridad de una copia de este documento mediante la lectura del código QR adjunto o mediante el acceso a la dirección <https://ws050.juntadeandalucia.es/verificarFirma> indicando el código de VERIFICACIÓN

FIRMADO POR	RAQUEL MARIA ESPIN CRESPO	17/12/2024	
VERIFICACIÓN	Pk2jm6UYDU9J72AMTZUYRN3GET48NG	PÁG. 7541/9349	

**APELLIDOS Y NOMBRE / RAZÓN SOCIAL**

RUBIO BACA CRISTINA

NIF

***4632*

EXPEDIENTE

1210965

ANUALIDAD DE PAGO

1ª

IMPORTES POR ANUALIDAD

	2023	2024	2025	2026	2027
IMPORTE MÁXIMO SUBVENCIONABLE	395,65 €	395,65 €	395,65 €	329,71 €	329,71 €
IMPORTE MEDIO DE TRANSFERENCIA (€/ha)	297,48 €	297,48 €	297,48 €	247,90 €	247,90 €

RESUMEN DE UNIDADES

Cód	GRUPO DE PAGO	Sup. Dec. Admisible (ha)	Sup. Comprometida (ha)	Sup. ajustada compromiso (1) (ha)	% sobredec.	Sup. Resuelta (ha)	Importe Declarado	Importe Topado	Importe Resuelto	Importe tras sobredec.
419	OLIVAR	1,33		1,33	0,00	1,33	395,65	395,65	395,65	395,65
TOTAL		1,33	1,33	1,33		1,33	395,65	395,65	395,65	395,65

APLICACIÓN DE REDUCCIONES Y PENALIZACIONES

GRUPO DE PAGO	Importe Calculado	Importe prereduc.	Criterios de subvencionabilidad y compromisos	Presentación tardía	Omisión declaración	Condicionalidad	IMPORTE (Euros) RESUELTO
OLIVAR	395,65	395,65	0,00	0,00	0,00	0,00	395,65
TOTAL	395,65	395,65					395,65

RESUMEN DE PAGOS**IMPORTE (Euros)**

	RESUELTO	FEADER	MAPA	CAPADR
OLIVAR - Pago realizado	395,65 €	336,30 €	38,81 €	20,54 €

RECINTOS RESUELTOS

REF.	REFERENCIA SIGPAC	CULTIVO	DESCRIPCIÓN CULTIVO	S/R	G.PAGO	PEND. MEDIA (%)	SUP. DEC. ADMISIBLE (ha)	SUP. COMPROM. (ha)	SUP. AJUSTADA COMPR.(1) (ha)	SUP. CONY. SIGPAC (ha)	SUP. CERTIE (ha)	SUP. CAMPO (ha)	SUP. CAMPO DETER. CULT. DECLARADO (ha)	SUP. DEC. REDUCIDA (ha)	SUP. RESUELTA (ha)
4199978	23-017-056-00012-001	101010	OLIVAR-PICUAL	R	419	11,20	1,33	1,33	1,33		1,33			1,33	1,33

INCIDENCIAS**INCIDENCIA DESCRIPCIÓN**

100421 Recinto declarado por error para una operación de la 6503, que se ha corregido de oficio marcando la operación correcta, de acuerdo con la fecha de inscripción del recinto en la producción ecológica.
Ref:4199978 Recinto:23-017-056-00012-00001 Cultivo:101010 OLIVAR-PICUAL Regadío

(1) Superficie declarada admisible ajustada con la superficie comprometida.
(2) Factor de penalización valorando el alcance para el tipo de compromiso.

Puede verificar la integridad de una copia de este documento mediante la lectura del código QR adjunto o mediante el acceso a la dirección <https://ws050.juntadeandalucia.es/verificarFirma> indicando el código de VERIFICACIÓN

FIRMADO POR	RAQUEL MARIA ESPIN CRESPO	17/12/2024
VERIFICACIÓN	Pk2jm6UYDU9J72AMTZUYRN3GET48NG	PÁG. 7542/9349



**APELLIDOS Y NOMBRE / RAZÓN SOCIAL**

RUEDA CASTAÑO ALVARO

NIF

***4499*

EXPEDIENTE

1254466

ANUALIDAD DE PAGO

1ª

IMPORTES POR ANUALIDAD

	2023	2024	2025	2026	2027
IMPORTE MÁXIMO SUBVENCIONABLE	5.789,60 €	5.789,60 €	4.824,67 €	4.824,67 €	4.824,67 €
IMPORTE MEDIO DE TRANSFERENCIA (€/ha)	95,62 €	95,62 €	79,68 €	79,68 €	79,68 €

RESUMEN DE UNIDADES

Cód	GRUPO DE PAGO	Sup. Dec. Admisible (ha)	Sup. Comprometida (ha)	Sup. ajustada compromiso (1) (ha)	% sobredec.	Sup. Resuelta (ha)	Importe Declarado	Importe Topado	Importe Resuelto	Importe tras sobredec.
418	PASTOS ASOCIADOS A GANADERÍA ECOLÓGICA	60,75		60,55	0,00	60,55	5.969,02	5.789,60	5.789,60	5.789,60
TOTAL		60,75	60,55	60,55		60,55	5.969,02	5.789,60	5.789,60	5.789,60

APLICACIÓN DE REDUCCIONES Y PENALIZACIONES

GRUPO DE PAGO	Importe Calculado	Importe prerreduc.	Criterios de subvencionabilidad y compromisos	Presentación tardía	Omisión declaración	Condicionalidad	IMPORTE (Euros) RESUELTO
PASTOS ASOCIADOS A GANADERÍA	5.789,60	5.789,60	0,00	0,00	0,00	0,00	5.789,60
TOTAL	5.789,60	5.789,60					5.789,60

RESUMEN DE PAGOS**IMPORTE (Euros)**

PASTOS ASOCIADOS A GANADERÍA ECOLÓGICA - Pago realizado	RESUELTO	FEADER	MAPA	CAPADR
	5.789,60 €	4.921,16 €	567,96 €	300,48 €

RECINTOS RESUELTOS

REE	REFERENCIA SIGPAC	CULTIVO DESCRIPCIÓN CULTIVO	S/R G.PAGO	PEND. MEDIA (%)	SUP. DEC. ADMISIBLE (ha)	SUP. COMPROM. (ha)	SUP. AJUSTADA COMPROM. (1) (ha)	SUP. CONV. SIGPAC (ha)	SUP. CERTIF. (ha)	SUP. CAMPO (ha)	SUP. CAMPO DETER. CULT. DECLARADO (ha)	SUP. DEC. REDUCIDA (ha)	SUP. RESUELTA (ha)
-1327059	23-011-035-00020-003	62000 PASTOS PERMANENTES DE 5 O MAS AÑOS-SIN VARIEDAD	S 418	28,90	1,89	1,89	1,89		4,21			1,89	1,89
-1327058	23-011-035-00020-002	62000 PASTOS PERMANENTES DE 5 O MAS AÑOS-SIN VARIEDAD	S 418	21,50	1,08	1,08	1,08		1,08			1,08	1,08
-1327057	23-011-035-00013-002	62000 PASTOS PERMANENTES DE 5 O MAS AÑOS-SIN VARIEDAD	S 418	33,80	0,40	0,40	0,40		0,40			0,40	0,40
-1327056	23-011-035-00013-001	62000 PASTOS PERMANENTES DE 5 O MAS AÑOS-SIN VARIEDAD	S 418	22,90	9,14	9,14	9,14		9,14			9,14	9,14
-998057	23-011-035-00016-003	62000 PASTOS PERMANENTES DE 5 O MAS AÑOS-SIN VARIEDAD	S 418	20,60	0,15	0,15	0,15		0,15			0,15	0,15
-998056	23-011-035-00013-007	62000 PASTOS PERMANENTES DE 5 O MAS AÑOS-SIN VARIEDAD	S 418	20,10	0,22	0,22	0,22		0,22			0,22	0,22
-998055	23-011-035-00013-006	62000 PASTOS PERMANENTES DE 5 O MAS AÑOS-SIN VARIEDAD	S 418	11,80	2,44	2,44	2,44		2,44			2,44	2,44
-998054	23-011-035-00006-003	62000 PASTOS PERMANENTES DE 5 O MAS AÑOS-SIN VARIEDAD	S 418	37,10	0,21	0,21	0,21		0,84			0,21	0,21
5101890	23-011-035-00001-001	62000 PASTOS PERMANENTES DE 5 O MAS AÑOS-SIN VARIEDAD	S 418	15,90	7,48	7,48	7,48		8,80			7,48	7,48
5101901	23-011-035-00001-002	62000 PASTOS PERMANENTES DE 5 O MAS AÑOS-SIN VARIEDAD	S 418	18,60	3,79	3,79	3,79		8,43			3,79	3,79
5101905	23-011-035-00001-003	63000 PASTOS DE MENOS DE 5 AÑOS-SIN VARIEDAD	S 418	6,10	0,09	0,09	0,09		0,09			0,09	0,09
5101906	23-011-035-00019-001	62000 PASTOS PERMANENTES DE 5 O MAS AÑOS-SIN VARIEDAD	S 418	10,00	0,20	0,20	0,20		0,20			0,20	0,20
5101923	23-011-035-00016-001	62000 PASTOS PERMANENTES DE 5 O MAS AÑOS-SIN VARIEDAD	S 418	11,40	0,85	0,85	0,85		0,85			0,85	0,85
5101930	23-011-035-00018-004	63000 PASTOS DE MENOS DE 5 AÑOS-SIN VARIEDAD	S 418	8,20	0,32	0,32	0,32		0,32			0,32	0,32
5101941	23-011-035-00006-001	62000 PASTOS PERMANENTES DE 5 O MAS AÑOS-SIN VARIEDAD	S 418	26,70	14,48	14,48	14,48		19,30			14,48	14,48
5101942	23-011-036-00012-001	62000 PASTOS PERMANENTES DE 5 O MAS AÑOS-SIN VARIEDAD	S 418	7,50	3,72	3,72	3,72		3,72			3,72	3,72
5101944	23-011-036-00012-006	62000 PASTOS PERMANENTES DE 5 O MAS AÑOS-SIN VARIEDAD	S 418	6,20	0,02	0,02	0,02		0,02			0,02	0,02
5101946	23-011-036-00006-001	62000 PASTOS PERMANENTES DE 5 O MAS AÑOS-SIN VARIEDAD	S 418	28,30	3,81	3,81	3,81		4,48			3,81	3,81
6913820	23-024-035-00033-011	62000 PASTOS PERMANENTES DE 5 O MAS AÑOS-SIN VARIEDAD	S 418	41,30	0,65	0,50	0,50		1,87			0,50	0,50
6913842	23-024-034-00004-001	62000 PASTOS PERMANENTES DE 5 O MAS AÑOS-SIN VARIEDAD	S 418	40,40	9,24	9,19	9,19		26,40			9,19	9,19
6913844	23-024-034-00004-005	62000 PASTOS PERMANENTES DE 5 O MAS AÑOS-SIN VARIEDAD	S 418	30,10	0,57	0,57	0,57		2,26			0,57	0,57

(1) Superficie declarada admisible ajustada con la superficie comprometida.
(2) Factor de penalización valorando el alcance para el tipo de compromiso.Puede verificar la integridad de una copia de este documento mediante la lectura del código QR adjunto o mediante el acceso a la dirección <https://ws050.juntadeandalucia.es/verificarFirma> indicando el código de VERIFICACIÓN

FIRMADO POR

RAQUEL MARIA ESPIN CRESPO

17/12/2024

VERIFICACIÓN

Pk2jm6UYDU9J72AMTZUYRN3GET48NG

PÁG. 7543/9349



**INCIDENCIAS****INCIDENCIA DESCRIPCIÓN**

3790	Recinto declarado inactivo Ref:6913749 Recinto:23-011-035-00003-00001 Cultivo: - Ref:6913770 Recinto:23-011-035-00003-00002 Cultivo: - Ref:6913771 Recinto:23-011-035-00003-00003 Cultivo: - Ref:6913710 Recinto:23-011-035-00004-00004 Cultivo: - Ref:6913724 Recinto:23-011-035-00005-00001 Cultivo: - Ref:6913821 Recinto:23-024-035-00033-00008 Cultivo: - Ref:6913822 Recinto:23-024-035-00033-00010 Cultivo: - Ref:6913835 Recinto:23-024-035-00035-00008 Cultivo: -
4272	Verifica que las líneas de declaración de las Solicitudes Únicas no tienen solapes con la capa de Retroactividad Gráfica (ambas de la misma campaña) a nivel de expediente/línea de declaración gráfica de la solicitud. Ref:6913842 Recinto:23-024-034-00004-00001 Cultivo: - Agregado de la referencia del recinto.:0 Zona de la referencia del recinto.:0 Superficie solapada.:0,02 Id. Incid.:101028472 Ref:6913842 Recinto:23-024-034-00004-00001 Cultivo: - Agregado de la referencia del recinto.:0 Zona de la referencia del recinto.:0 Superficie solapada.:0,03 Id. Incid.:101028471 Ref:6913843 Recinto:23-024-034-00004-00004 Cultivo: - Agregado de la referencia del recinto.:0 Zona de la referencia del recinto.:0 Superficie solapada.:0,02 Id. Incid.:101028474 Ref:6913843 Recinto:23-024-034-00004-00004 Cultivo: - Agregado de la referencia del recinto.:0 Zona de la referencia del recinto.:0 Superficie solapada.:0,02 Id. Incid.:101028475 Ref:6913843 Recinto:23-024-034-00004-00004 Cultivo: - Agregado de la referencia del recinto.:0 Zona de la referencia del recinto.:0 Superficie solapada.:0,08 Id. Incid.:101028473 Ref:6913820 Recinto:23-024-035-00033-00011 Cultivo: - Agregado de la referencia del recinto.:0 Zona de la referencia del recinto.:0 Superficie solapada.:0,02 Id. Incid.:101028470 Ref:6913820 Recinto:23-024-035-00033-00011 Cultivo: - Agregado de la referencia del recinto.:0 Zona de la referencia del recinto.:0 Superficie solapada.:0,13 Id. Incid.:101028469
75022	No autoriza a que, en caso de la devolución por la entidad financiera (retrocesión bancaria) del pago en la cuenta corriente consignada en la solicitud y que está debidamente registrada en el sistema contable GIRO de la Junta de Andalucía, se proceda al pago en cualquier otra cuenta corriente de la titularidad del solicitante vigente en dicho sistema contable.
100407	Explotación solicitada no forma parte de ningún organismo de control autorizado para la producción ecológica en Andalucía o fecha de inscripción posterior al plazo establecido (Anexo I. Criterios de Subvencionabilidad. Orden 28 de marzo de 2023). Explotación:ES230110006026 Especie:CAPRINA Explotación:ES230110006026 Especie:OVINA
100411	Recinto no admisible por no estar asociado en SIGGAN a una explotación ganadera (Artículo 10 de la Orden de 28 de marzo de 2023). Ref:5510110 Recinto:23-011-006-00011-00002 Cultivo:62000 PASTOS PERMANENTES DE 5 O MAS AÑOS-SIN VARIEDAD Secano Ref:5510109 Recinto:23-011-006-00012-00012 Cultivo:62000 PASTOS PERMANENTES DE 5 O MAS AÑOS-SIN VARIEDAD Secano Ref:5510106 Recinto:23-011-006-00014-00001 Cultivo:62000 PASTOS PERMANENTES DE 5 O MAS AÑOS-SIN VARIEDAD Secano Ref:5510119 Recinto:23-011-006-00016-00004 Cultivo:62000 PASTOS PERMANENTES DE 5 O MAS AÑOS-SIN VARIEDAD Secano Ref:5510130 Recinto:23-011-006-00016-00006 Cultivo:62000 PASTOS PERMANENTES DE 5 O MAS AÑOS-SIN VARIEDAD Secano Ref:5510128 Recinto:23-011-006-00016-00007 Cultivo:62000 PASTOS PERMANENTES DE 5 O MAS AÑOS-SIN VARIEDAD Secano Ref:5510107 Recinto:23-011-006-00018-00010 Cultivo:62000 PASTOS PERMANENTES DE 5 O MAS AÑOS-SIN VARIEDAD Secano Ref:5510093 Recinto:23-011-006-00018-00015 Cultivo:62000 PASTOS PERMANENTES DE 5 O MAS AÑOS-SIN VARIEDAD Secano Ref:5510117 Recinto:23-011-006-00019-00001 Cultivo:62000 PASTOS PERMANENTES DE 5 O MAS AÑOS-SIN VARIEDAD Secano Ref:5510104 Recinto:23-011-006-00021-00001 Cultivo:62000 PASTOS PERMANENTES DE 5 O MAS AÑOS-SIN VARIEDAD Secano Ref:5510105 Recinto:23-011-006-00027-00002 Cultivo:62000 PASTOS PERMANENTES DE 5 O MAS AÑOS-SIN VARIEDAD Secano Ref:5510129 Recinto:23-011-006-00027-00018 Cultivo:62000 PASTOS PERMANENTES DE 5 O MAS AÑOS-SIN VARIEDAD Secano Ref:5510108 Recinto:23-011-006-00032-00001 Cultivo:62000 PASTOS PERMANENTES DE 5 O MAS AÑOS-SIN VARIEDAD Secano Ref:6913749 Recinto:23-011-035-00003-00001 Cultivo:62000 PASTOS PERMANENTES DE 5 O MAS AÑOS-SIN VARIEDAD Secano Ref:6913770 Recinto:23-011-035-00003-00002 Cultivo:62000 PASTOS PERMANENTES DE 5 O MAS AÑOS-SIN VARIEDAD Secano Ref:6913771 Recinto:23-011-035-00003-00003 Cultivo:62000 PASTOS PERMANENTES DE 5 O MAS AÑOS-SIN VARIEDAD Secano Ref:6913710 Recinto:23-011-035-00004-00004 Cultivo:63000 PASTOS DE MENOS DE 5 AÑOS-SIN VARIEDAD Secano Ref:5512778 Recinto:23-011-036-00005-00002 Cultivo:62000 PASTOS PERMANENTES DE 5 O MAS AÑOS-SIN VARIEDAD Secano Ref:5512781 Recinto:23-011-036-00005-00005 Cultivo:62000 PASTOS PERMANENTES DE 5 O MAS AÑOS-SIN VARIEDAD Secano Ref:5512780 Recinto:23-011-036-00005-00006 Cultivo:62000 PASTOS PERMANENTES DE 5 O MAS AÑOS-SIN VARIEDAD Secano Ref:5512772 Recinto:23-011-036-00005-00008 Cultivo:62000 PASTOS PERMANENTES DE 5 O MAS AÑOS-SIN VARIEDAD Secano Ref:5512771 Recinto:23-011-036-00005-00009 Cultivo:62000 PASTOS PERMANENTES DE 5 O MAS AÑOS-SIN VARIEDAD Secano Ref:5512774 Recinto:23-011-036-00005-00010 Cultivo:62000 PASTOS PERMANENTES DE 5 O MAS AÑOS-SIN VARIEDAD Secano Ref:5512773 Recinto:23-011-036-00005-00012 Cultivo:62000 PASTOS PERMANENTES DE 5 O MAS AÑOS-SIN VARIEDAD Secano Ref:5512776 Recinto:23-011-036-00005-00013 Cultivo:62000 PASTOS PERMANENTES DE 5 O MAS AÑOS-SIN VARIEDAD Secano Ref:5512775 Recinto:23-011-036-00005-00014 Cultivo:62000 PASTOS PERMANENTES DE 5 O MAS AÑOS-SIN VARIEDAD Secano Ref:5512777 Recinto:23-011-036-00005-00015 Cultivo:62000 PASTOS PERMANENTES DE 5 O MAS AÑOS-SIN VARIEDAD Secano

(1) Superficie declarada admisible ajustada con la superficie comprometida.
(2) Factor de penalización valorando el alcance para el tipo de compromiso.

Puede verificar la integridad de una copia de este documento mediante la lectura del código QR adjunto o mediante el acceso a la dirección <https://ws050.juntadeandalucia.es/verificarFirma> indicando el código de VERIFICACIÓN

FIRMADO POR

RAQUEL MARIA ESPIN CRESPO

17/12/2024

VERIFICACIÓN

Pk2jm6UYDU9J72AMTZUYRN3GET48NG

PÁG. 7544/9349



**INCIDENCIAS****INCIDENCIA DESCRIPCIÓN**

100424	Ref:5512779 Recinto:23-011-036-00005-00016	Cultivo:62000	PASTOS PERMANENTES DE 5 O MAS AÑOS-SIN VARIEDAD	Secano
	Ref:6913843 Recinto:23-024-034-00004-00004	Cultivo:62000	PASTOS PERMANENTES DE 5 O MAS AÑOS-SIN VARIEDAD	Secano
	Solicita recinto que no está comprometido para la operación.			
	Ref:5510110 Recinto:23-011-006-00011-00002	Cultivo:62000	PASTOS PERMANENTES DE 5 O MAS AÑOS-SIN VARIEDAD	Secano
	Ref:5510109 Recinto:23-011-006-00012-00012	Cultivo:62000	PASTOS PERMANENTES DE 5 O MAS AÑOS-SIN VARIEDAD	Secano
	Ref:5510106 Recinto:23-011-006-00014-00001	Cultivo:62000	PASTOS PERMANENTES DE 5 O MAS AÑOS-SIN VARIEDAD	Secano
	Ref:5510119 Recinto:23-011-006-00016-00004	Cultivo:62000	PASTOS PERMANENTES DE 5 O MAS AÑOS-SIN VARIEDAD	Secano
	Ref:5510130 Recinto:23-011-006-00016-00006	Cultivo:62000	PASTOS PERMANENTES DE 5 O MAS AÑOS-SIN VARIEDAD	Secano
	Ref:5510128 Recinto:23-011-006-00016-00007	Cultivo:62000	PASTOS PERMANENTES DE 5 O MAS AÑOS-SIN VARIEDAD	Secano
	Ref:5510107 Recinto:23-011-006-00018-00010	Cultivo:62000	PASTOS PERMANENTES DE 5 O MAS AÑOS-SIN VARIEDAD	Secano
	Ref:5510093 Recinto:23-011-006-00018-00015	Cultivo:62000	PASTOS PERMANENTES DE 5 O MAS AÑOS-SIN VARIEDAD	Secano
	Ref:5510117 Recinto:23-011-006-00019-00001	Cultivo:62000	PASTOS PERMANENTES DE 5 O MAS AÑOS-SIN VARIEDAD	Secano
	Ref:5510104 Recinto:23-011-006-00021-00001	Cultivo:62000	PASTOS PERMANENTES DE 5 O MAS AÑOS-SIN VARIEDAD	Secano
	Ref:5510105 Recinto:23-011-006-00027-00002	Cultivo:62000	PASTOS PERMANENTES DE 5 O MAS AÑOS-SIN VARIEDAD	Secano
	Ref:5510129 Recinto:23-011-006-00027-00018	Cultivo:62000	PASTOS PERMANENTES DE 5 O MAS AÑOS-SIN VARIEDAD	Secano
	Ref:5510108 Recinto:23-011-006-00032-00001	Cultivo:62000	PASTOS PERMANENTES DE 5 O MAS AÑOS-SIN VARIEDAD	Secano
	Ref:6913749 Recinto:23-011-035-00003-00001	Cultivo:62000	PASTOS PERMANENTES DE 5 O MAS AÑOS-SIN VARIEDAD	Secano
	Ref:6913770 Recinto:23-011-035-00003-00002	Cultivo:62000	PASTOS PERMANENTES DE 5 O MAS AÑOS-SIN VARIEDAD	Secano
	Ref:6913771 Recinto:23-011-035-00003-00003	Cultivo:62000	PASTOS PERMANENTES DE 5 O MAS AÑOS-SIN VARIEDAD	Secano
	Ref:6913710 Recinto:23-011-035-00004-00004	Cultivo:63000	PASTOS DE MENOS DE 5 AÑOS-SIN VARIEDAD	Secano
	Ref:6913724 Recinto:23-011-035-00005-00001	Cultivo:62000	PASTOS PERMANENTES DE 5 O MAS AÑOS-SIN VARIEDAD	Secano
	Ref:55101928 Recinto:23-011-035-00018-00003	Cultivo:62000	PASTOS PERMANENTES DE 5 O MAS AÑOS-SIN VARIEDAD	Secano
	Ref:-998058 Recinto:23-011-035-00018-00005	Cultivo:62000	PASTOS PERMANENTES DE 5 O MAS AÑOS-SIN VARIEDAD	Secano
	Ref:5512778 Recinto:23-011-036-00005-00002	Cultivo:62000	PASTOS PERMANENTES DE 5 O MAS AÑOS-SIN VARIEDAD	Secano
	Ref:5512781 Recinto:23-011-036-00005-00005	Cultivo:62000	PASTOS PERMANENTES DE 5 O MAS AÑOS-SIN VARIEDAD	Secano
	Ref:5512780 Recinto:23-011-036-00005-00006	Cultivo:62000	PASTOS PERMANENTES DE 5 O MAS AÑOS-SIN VARIEDAD	Secano
	Ref:5512772 Recinto:23-011-036-00005-00008	Cultivo:62000	PASTOS PERMANENTES DE 5 O MAS AÑOS-SIN VARIEDAD	Secano
	Ref:5512771 Recinto:23-011-036-00005-00009	Cultivo:62000	PASTOS PERMANENTES DE 5 O MAS AÑOS-SIN VARIEDAD	Secano
	Ref:5512774 Recinto:23-011-036-00005-00010	Cultivo:62000	PASTOS PERMANENTES DE 5 O MAS AÑOS-SIN VARIEDAD	Secano
	Ref:5512773 Recinto:23-011-036-00005-00012	Cultivo:62000	PASTOS PERMANENTES DE 5 O MAS AÑOS-SIN VARIEDAD	Secano
	Ref:5512776 Recinto:23-011-036-00005-00013	Cultivo:62000	PASTOS PERMANENTES DE 5 O MAS AÑOS-SIN VARIEDAD	Secano
	Ref:5512775 Recinto:23-011-036-00005-00014	Cultivo:62000	PASTOS PERMANENTES DE 5 O MAS AÑOS-SIN VARIEDAD	Secano
	Ref:5512777 Recinto:23-011-036-00005-00015	Cultivo:62000	PASTOS PERMANENTES DE 5 O MAS AÑOS-SIN VARIEDAD	Secano
	Ref:5512779 Recinto:23-011-036-00005-00016	Cultivo:62000	PASTOS PERMANENTES DE 5 O MAS AÑOS-SIN VARIEDAD	Secano
	Ref:6913843 Recinto:23-024-034-00004-00004	Cultivo:62000	PASTOS PERMANENTES DE 5 O MAS AÑOS-SIN VARIEDAD	Secano
Ref:6913821 Recinto:23-024-035-00033-00008	Cultivo:62000	PASTOS PERMANENTES DE 5 O MAS AÑOS-SIN VARIEDAD	Secano	
Ref:6913822 Recinto:23-024-035-00033-00010	Cultivo:62000	PASTOS PERMANENTES DE 5 O MAS AÑOS-SIN VARIEDAD	Secano	
Ref:6913835 Recinto:23-024-035-00035-00008	Cultivo:62000	PASTOS PERMANENTES DE 5 O MAS AÑOS-SIN VARIEDAD	Secano	

Datos considerados para el Cálculo de la Carga Ganadera mínima y máxima del expediente

Explotación	Especie	Inscrito en Sipea y Admisible	Ugm Calculada para CG Mínima	Ugm Calculada para CG Máxima
ES230110006026	BOVINA	SI	27,11	27,11
ES230110006026	CAPRINA	NO	0,00	0,28
ES230110006026	OVINA	NO	0,00	3,02
ES230240006206	BOVINA	SI	2,25	2,25
			29,36	32,66

Superficie determinada para Cálculo Carga Ganadera Mínima: 100,81 ha

Superficie determinada para Cálculo Carga Ganadera Máxima: 100,81 ha

Carga Ganadera Mínima Expediente: 0,29 ugm/ha

Carga Ganadera Máxima Expediente: 0,32 ugm/ha

Los importes del Grupo de Pago de pastos de este expediente han sido ajustados por no llegar a la carga ganadera mínima de 0,3

Recintos Determinados para el Cálculo de Garga Ganadera Mínima

REF.	REFERENCIA SIGPAC	CULTIVO	DESCRIPCIÓN CULTIVO	S/R	SUP. RESUELTA (ha)
-1327059	23-011-035-00020-00003	62000	PASTOS PERMANENTES DE 5 O MAS AÑOS-SIN	S	1,89

(1) Superficie declarada admisible ajustada con la superficie comprometida.
(2) Factor de penalización valorando el alcance para el tipo de compromiso.Puede verificar la integridad de una copia de este documento mediante la lectura del código QR adjunto o mediante el acceso a la dirección <https://ws050.juntadeandalucia.es/verificarFirma> indicando el código de VERIFICACIÓN

FIRMADO POR

RAQUEL MARIA ESPIN CRESPO

17/12/2024

VERIFICACIÓN

Pk2jm6UYDU9J72AMTZUYRN3GET48NG

PÁG. 7545/9349



**Datos considerados para el Cálculo de la Carga Ganadera mínima y máxima del expediente****Recintos Determinados para el Cálculo de Garga Ganadera Mínima**

REF.	REFERENCIA SIGPAC	CULTIVO	DESCRIPCIÓN CULTIVO	SUP.	
				S/R	RESUELTA (ha)
-1327058	23-011-035-00020-00002	62000	PASTOS PERMANENTES DE 5 O MAS AÑOS-SIN VARIEDAD	S	1,08
-1327057	23-011-035-00013-00002	62000	PASTOS PERMANENTES DE 5 O MAS AÑOS-SIN VARIEDAD	S	0,40
-1327056	23-011-035-00013-00001	62000	PASTOS PERMANENTES DE 5 O MAS AÑOS-SIN VARIEDAD	S	9,14
-998057	23-011-035-00016-00003	62000	PASTOS PERMANENTES DE 5 O MAS AÑOS-SIN VARIEDAD	S	0,15
-998056	23-011-035-00013-00007	62000	PASTOS PERMANENTES DE 5 O MAS AÑOS-SIN VARIEDAD	S	0,22
-998055	23-011-035-00013-00006	62000	PASTOS PERMANENTES DE 5 O MAS AÑOS-SIN VARIEDAD	S	2,44
-998054	23-011-035-00006-00003	62000	PASTOS PERMANENTES DE 5 O MAS AÑOS-SIN VARIEDAD	S	0,21
5101890	23-011-035-00001-00001	62000	PASTOS PERMANENTES DE 5 O MAS AÑOS-SIN VARIEDAD	S	7,48
5101901	23-011-035-00001-00002	62000	PASTOS PERMANENTES DE 5 O MAS AÑOS-SIN VARIEDAD	S	3,79
5101905	23-011-035-00001-00003	63000	PASTOS DE MENOS DE 5 AÑOS-SIN VARIEDAD	S	0,09
5101906	23-011-035-00019-00001	62000	PASTOS PERMANENTES DE 5 O MAS AÑOS-SIN VARIEDAD	S	0,20
5101923	23-011-035-00016-00001	62000	PASTOS PERMANENTES DE 5 O MAS AÑOS-SIN VARIEDAD	S	0,85
5101930	23-011-035-00018-00004	63000	PASTOS DE MENOS DE 5 AÑOS-SIN VARIEDAD	S	0,32
5101941	23-011-035-00006-00001	62000	PASTOS PERMANENTES DE 5 O MAS AÑOS-SIN VARIEDAD	S	14,48
5101942	23-011-036-00012-00001	62000	PASTOS PERMANENTES DE 5 O MAS AÑOS-SIN VARIEDAD	S	3,72
5101944	23-011-036-00012-00006	62000	PASTOS PERMANENTES DE 5 O MAS AÑOS-SIN VARIEDAD	S	0,02
5101946	23-011-036-00006-00001	62000	PASTOS PERMANENTES DE 5 O MAS AÑOS-SIN VARIEDAD	S	3,81
5510093	23-011-006-00018-00015	62000	PASTOS PERMANENTES DE 5 O MAS AÑOS-SIN VARIEDAD	S	2,21
5510104	23-011-006-00021-00001	62000	PASTOS PERMANENTES DE 5 O MAS AÑOS-SIN VARIEDAD	S	0,92
5510105	23-011-006-00027-00002	62000	PASTOS PERMANENTES DE 5 O MAS AÑOS-SIN VARIEDAD	S	1,16
5510106	23-011-006-00014-00001	62000	PASTOS PERMANENTES DE 5 O MAS AÑOS-SIN VARIEDAD	S	1,96
5510107	23-011-006-00018-00010	62000	PASTOS PERMANENTES DE 5 O MAS AÑOS-SIN VARIEDAD	S	0,69
5510108	23-011-006-00032-00001	62000	PASTOS PERMANENTES DE 5 O MAS AÑOS-SIN VARIEDAD	S	2,08
5510109	23-011-006-00012-00012	62000	PASTOS PERMANENTES DE 5 O MAS AÑOS-SIN VARIEDAD	S	0,57
5510110	23-011-006-00011-00002	62000	PASTOS PERMANENTES DE 5 O MAS AÑOS-SIN VARIEDAD	S	2,62
5510117	23-011-006-00019-00001	62000	PASTOS PERMANENTES DE 5 O MAS AÑOS-SIN VARIEDAD	S	0,62
5510119	23-011-006-00016-00004	62000	PASTOS PERMANENTES DE 5 O MAS AÑOS-SIN VARIEDAD	S	3,08
5510128	23-011-006-00016-00007	62000	PASTOS PERMANENTES DE 5 O MAS AÑOS-SIN VARIEDAD	S	0,31
5510129	23-011-006-00027-00018	62000	PASTOS PERMANENTES DE 5 O MAS AÑOS-SIN VARIEDAD	S	0,28
5510130	23-011-006-00016-00006	62000	PASTOS PERMANENTES DE 5 O MAS AÑOS-SIN VARIEDAD	S	0,19
5512771	23-011-036-00005-00009	62000	PASTOS PERMANENTES DE 5 O MAS AÑOS-SIN VARIEDAD	S	0,60
5512772	23-011-036-00005-00008	62000	PASTOS PERMANENTES DE 5 O MAS AÑOS-SIN VARIEDAD	S	0,05
5512773	23-011-036-00005-00012	62000	PASTOS PERMANENTES DE 5 O MAS AÑOS-SIN VARIEDAD	S	0,69
5512774	23-011-036-00005-00010	62000	PASTOS PERMANENTES DE 5 O MAS AÑOS-SIN VARIEDAD	S	0,29
5512775	23-011-036-00005-00014	62000	PASTOS PERMANENTES DE 5 O MAS AÑOS-SIN VARIEDAD	S	0,49
5512776	23-011-036-00005-00013	62000	PASTOS PERMANENTES DE 5 O MAS AÑOS-SIN VARIEDAD	S	0,68

(1) Superficie declarada admisible ajustada con la superficie comprometida.
(2) Factor de penalización valorando el alcance para el tipo de compromiso.

Puede verificar la integridad de una copia de este documento mediante la lectura del código QR adjunto o mediante el acceso a la dirección <https://ws050.juntadeandalucia.es/verificarFirma> indicando el código de VERIFICACIÓN

FIRMADO POR

RAQUEL MARIA ESPIN CRESPO

17/12/2024

VERIFICACIÓN

Pk2jm6UYDU9J72AMTZUYRN3GET48NG

PÁG. 7546/9349



**Datos considerados para el Cálculo de la Carga Ganadera mínima y máxima del expediente****Recintos Determinados para el Cálculo de Garga Ganadera Mínima**

REF.	REFERENCIA SIGPAC	CULTIVO	DESCRIPCIÓN CULTIVO	SUP.	
				S/R	RESUELTA (ha)
5512777	23-011-036-00005-00015	62000	PASTOS PERMANENTES DE 5 O MAS AÑOS-SIN VARIEDAD	S	0,52
5512779	23-011-036-00005-00016	62000	PASTOS PERMANENTES DE 5 O MAS AÑOS-SIN VARIEDAD	S	0,55
5512780	23-011-036-00005-00006	62000	PASTOS PERMANENTES DE 5 O MAS AÑOS-SIN VARIEDAD	S	0,60
5512781	23-011-036-00005-00005	62000	PASTOS PERMANENTES DE 5 O MAS AÑOS-SIN VARIEDAD	S	0,51
6913710	23-011-035-00004-00004	63000	PASTOS DE MENOS DE 5 AÑOS-SIN VARIEDAD	S	0,32
6913724	23-011-035-00005-00001	62000	PASTOS PERMANENTES DE 5 O MAS AÑOS-SIN VARIEDAD	S	5,20
6913749	23-011-035-00003-00001	62000	PASTOS PERMANENTES DE 5 O MAS AÑOS-SIN VARIEDAD	S	0,58
6913770	23-011-035-00003-00002	62000	PASTOS PERMANENTES DE 5 O MAS AÑOS-SIN VARIEDAD	S	1,15
6913771	23-011-035-00003-00003	62000	PASTOS PERMANENTES DE 5 O MAS AÑOS-SIN VARIEDAD	S	5,56
6913820	23-024-035-00033-00011	62000	PASTOS PERMANENTES DE 5 O MAS AÑOS-SIN VARIEDAD	S	0,50
6913821	23-024-035-00033-00008	62000	PASTOS PERMANENTES DE 5 O MAS AÑOS-SIN VARIEDAD	S	1,80
6913822	23-024-035-00033-00010	62000	PASTOS PERMANENTES DE 5 O MAS AÑOS-SIN VARIEDAD	S	0,04
6913835	23-024-035-00035-00008	62000	PASTOS PERMANENTES DE 5 O MAS AÑOS-SIN VARIEDAD	S	0,13
6913842	23-024-034-00004-00001	62000	PASTOS PERMANENTES DE 5 O MAS AÑOS-SIN VARIEDAD	S	9,19
6913843	23-024-034-00004-00004	62000	PASTOS PERMANENTES DE 5 O MAS AÑOS-SIN VARIEDAD	S	3,81
6913844	23-024-034-00004-00005	62000	PASTOS PERMANENTES DE 5 O MAS AÑOS-SIN VARIEDAD	S	0,57

Recintos Determinados para el Cálculo de Garga Ganadera Máxima

REF.	REFERENCIA SIGPAC	CULTIVO	DESCRIPCIÓN CULTIVO	SUP.	
				S/R	RESUELTA (ha)
-1327059	23-011-035-00020-00003	62000	PASTOS PERMANENTES DE 5 O MAS AÑOS-SIN VARIEDAD	S	1,89
-1327058	23-011-035-00020-00002	62000	PASTOS PERMANENTES DE 5 O MAS AÑOS-SIN VARIEDAD	S	1,08
-1327057	23-011-035-00013-00002	62000	PASTOS PERMANENTES DE 5 O MAS AÑOS-SIN VARIEDAD	S	0,40
-1327056	23-011-035-00013-00001	62000	PASTOS PERMANENTES DE 5 O MAS AÑOS-SIN VARIEDAD	S	9,14
-998058	23-011-035-00018-00005	62000	PASTOS PERMANENTES DE 5 O MAS AÑOS-SIN VARIEDAD	S	0,00
-998057	23-011-035-00016-00003	62000	PASTOS PERMANENTES DE 5 O MAS AÑOS-SIN VARIEDAD	S	0,15
-998056	23-011-035-00013-00007	62000	PASTOS PERMANENTES DE 5 O MAS AÑOS-SIN VARIEDAD	S	0,22
-998055	23-011-035-00013-00006	62000	PASTOS PERMANENTES DE 5 O MAS AÑOS-SIN VARIEDAD	S	2,44
-998054	23-011-035-00006-00003	62000	PASTOS PERMANENTES DE 5 O MAS AÑOS-SIN VARIEDAD	S	0,21
5101890	23-011-035-00001-00001	62000	PASTOS PERMANENTES DE 5 O MAS AÑOS-SIN VARIEDAD	S	7,48
5101901	23-011-035-00001-00002	62000	PASTOS PERMANENTES DE 5 O MAS AÑOS-SIN VARIEDAD	S	3,79
5101905	23-011-035-00001-00003	63000	PASTOS DE MENOS DE 5 AÑOS-SIN VARIEDAD	S	0,09
5101906	23-011-035-00019-00001	62000	PASTOS PERMANENTES DE 5 O MAS AÑOS-SIN VARIEDAD	S	0,20
5101923	23-011-035-00016-00001	62000	PASTOS PERMANENTES DE 5 O MAS AÑOS-SIN VARIEDAD	S	0,85
5101928	23-011-035-00018-00003	62000	PASTOS PERMANENTES DE 5 O MAS AÑOS-SIN VARIEDAD	S	0,00
5101930	23-011-035-00018-00004	63000	PASTOS DE MENOS DE 5 AÑOS-SIN VARIEDAD	S	0,32
5101941	23-011-035-00006-00001	62000	PASTOS PERMANENTES DE 5 O MAS AÑOS-SIN VARIEDAD	S	14,48
5101942	23-011-036-00012-00001	62000	PASTOS PERMANENTES DE 5 O MAS AÑOS-SIN VARIEDAD	S	3,72

(1) Superficie declarada admisible ajustada con la superficie comprometida.
(2) Factor de penalización valorando el alcance para el tipo de compromiso.

Puede verificar la integridad de una copia de este documento mediante la lectura del código QR adjunto o mediante el acceso a la dirección <https://ws050.juntadeandalucia.es/verificarFirma> indicando el código de VERIFICACIÓN

FIRMADO POR	RAQUEL MARIA ESPIN CRESPO	17/12/2024	
VERIFICACIÓN	Pk2jm6UYDU9J72AMTZUYRN3GET48NG	PÁG. 7547/9349	

**Datos considerados para el Cálculo de la Carga Ganadera mínima y máxima del expediente****Recintos Determinados para el Cálculo de Garga Ganadera Máxima**

REF.	REFERENCIA SIGPAC	CULTIVO	DESCRIPCIÓN CULTIVO	SUP.	
				S/R	RESUELTA (ha)
5101944	23-011-036-00012-00006	62000	PASTOS PERMANENTES DE 5 O MAS AÑOS-SIN VARIEDAD	S	0,02
5101946	23-011-036-00006-00001	62000	PASTOS PERMANENTES DE 5 O MAS AÑOS-SIN VARIEDAD	S	3,81
5510093	23-011-006-00018-00015	62000	PASTOS PERMANENTES DE 5 O MAS AÑOS-SIN VARIEDAD	S	2,21
5510104	23-011-006-00021-00001	62000	PASTOS PERMANENTES DE 5 O MAS AÑOS-SIN VARIEDAD	S	0,92
5510105	23-011-006-00027-00002	62000	PASTOS PERMANENTES DE 5 O MAS AÑOS-SIN VARIEDAD	S	1,16
5510106	23-011-006-00014-00001	62000	PASTOS PERMANENTES DE 5 O MAS AÑOS-SIN VARIEDAD	S	1,96
5510107	23-011-006-00018-00010	62000	PASTOS PERMANENTES DE 5 O MAS AÑOS-SIN VARIEDAD	S	0,69
5510108	23-011-006-00032-00001	62000	PASTOS PERMANENTES DE 5 O MAS AÑOS-SIN VARIEDAD	S	2,08
5510109	23-011-006-00012-00012	62000	PASTOS PERMANENTES DE 5 O MAS AÑOS-SIN VARIEDAD	S	0,57
5510110	23-011-006-00011-00002	62000	PASTOS PERMANENTES DE 5 O MAS AÑOS-SIN VARIEDAD	S	2,62
5510117	23-011-006-00019-00001	62000	PASTOS PERMANENTES DE 5 O MAS AÑOS-SIN VARIEDAD	S	0,62
5510119	23-011-006-00016-00004	62000	PASTOS PERMANENTES DE 5 O MAS AÑOS-SIN VARIEDAD	S	3,08
5510128	23-011-006-00016-00007	62000	PASTOS PERMANENTES DE 5 O MAS AÑOS-SIN VARIEDAD	S	0,31
5510129	23-011-006-00027-00018	62000	PASTOS PERMANENTES DE 5 O MAS AÑOS-SIN VARIEDAD	S	0,28
5510130	23-011-006-00016-00006	62000	PASTOS PERMANENTES DE 5 O MAS AÑOS-SIN VARIEDAD	S	0,19
5512771	23-011-036-00005-00009	62000	PASTOS PERMANENTES DE 5 O MAS AÑOS-SIN VARIEDAD	S	0,60
5512772	23-011-036-00005-00008	62000	PASTOS PERMANENTES DE 5 O MAS AÑOS-SIN VARIEDAD	S	0,05
5512773	23-011-036-00005-00012	62000	PASTOS PERMANENTES DE 5 O MAS AÑOS-SIN VARIEDAD	S	0,69
5512774	23-011-036-00005-00010	62000	PASTOS PERMANENTES DE 5 O MAS AÑOS-SIN VARIEDAD	S	0,29
5512775	23-011-036-00005-00014	62000	PASTOS PERMANENTES DE 5 O MAS AÑOS-SIN VARIEDAD	S	0,49
5512776	23-011-036-00005-00013	62000	PASTOS PERMANENTES DE 5 O MAS AÑOS-SIN VARIEDAD	S	0,68
5512777	23-011-036-00005-00015	62000	PASTOS PERMANENTES DE 5 O MAS AÑOS-SIN VARIEDAD	S	0,52
5512778	23-011-036-00005-00002	62000	PASTOS PERMANENTES DE 5 O MAS AÑOS-SIN VARIEDAD	S	0,00
5512779	23-011-036-00005-00016	62000	PASTOS PERMANENTES DE 5 O MAS AÑOS-SIN VARIEDAD	S	0,55
5512780	23-011-036-00005-00006	62000	PASTOS PERMANENTES DE 5 O MAS AÑOS-SIN VARIEDAD	S	0,60
5512781	23-011-036-00005-00005	62000	PASTOS PERMANENTES DE 5 O MAS AÑOS-SIN VARIEDAD	S	0,51
6913710	23-011-035-00004-00004	63000	PASTOS DE MENOS DE 5 AÑOS-SIN VARIEDAD	S	0,32
6913724	23-011-035-00005-00001	62000	PASTOS PERMANENTES DE 5 O MAS AÑOS-SIN VARIEDAD	S	5,20
6913749	23-011-035-00003-00001	62000	PASTOS PERMANENTES DE 5 O MAS AÑOS-SIN VARIEDAD	S	0,58
6913770	23-011-035-00003-00002	62000	PASTOS PERMANENTES DE 5 O MAS AÑOS-SIN VARIEDAD	S	1,15
6913771	23-011-035-00003-00003	62000	PASTOS PERMANENTES DE 5 O MAS AÑOS-SIN VARIEDAD	S	5,56
6913820	23-024-035-00033-00011	62000	PASTOS PERMANENTES DE 5 O MAS AÑOS-SIN VARIEDAD	S	0,50
6913821	23-024-035-00033-00008	62000	PASTOS PERMANENTES DE 5 O MAS AÑOS-SIN VARIEDAD	S	1,80
6913822	23-024-035-00033-00010	62000	PASTOS PERMANENTES DE 5 O MAS AÑOS-SIN VARIEDAD	S	0,04
6913835	23-024-035-00035-00008	62000	PASTOS PERMANENTES DE 5 O MAS AÑOS-SIN VARIEDAD	S	0,13
6913842	23-024-034-00004-00001	62000	PASTOS PERMANENTES DE 5 O MAS AÑOS-SIN VARIEDAD	S	9,19
6913843	23-024-034-00004-00004	62000	PASTOS PERMANENTES DE 5 O MAS AÑOS-SIN VARIEDAD	S	3,81

(1) Superficie declarada admisible ajustada con la superficie comprometida.
(2) Factor de penalización valorando el alcance para el tipo de compromiso.

Puede verificar la integridad de una copia de este documento mediante la lectura del código QR adjunto o mediante el acceso a la dirección <https://ws050.juntadeandalucia.es/verificarFirma> indicando el código de VERIFICACIÓN

FIRMADO POR

RAQUEL MARIA ESPIN CRESPO

17/12/2024

VERIFICACIÓN

Pk2jm6UYDU9J72AMTZUYRN3GET48NG

PÁG. 7548/9349



**Datos considerados para el Cálculo de la Carga Ganadera mínima y máxima del expediente****Recintos Determinados para el Cálculo de Garga Ganadera Máxima**

REF.	REFERENCIA SIGPAC	CULTIVO	DESCRIPCIÓN CULTIVO	SUP.	
				S/R	RESUELTA (ha)
6913844	23-024-034-00004-00005	62000	PASTOS PERMANENTES DE 5 O MAS AÑOS-SIN VARIEDAD VARIEDAD	S	0,57

Incidencias de carga ganadera**INCIDENCIA DESCRIPCIÓN**

4272	Verifica que las líneas de declaración de las Solicitudes Únicas no tienen solapes con la capa de Retroactividad Gráfica (ambas de la misma campaña) a nivel de expediente/línea de declaración gráfica de la solicitud. Ref:6913820 Recinto:23-024-035-00033-00011 Cultivo: - Agregado de la referencia del recinto.:0 Zona de la referencia del recinto.:0 Superficie solapada.:0,13 Id. Incid.:5085520 Ref:6913820 Recinto:23-024-035-00033-00011 Cultivo: - Agregado de la referencia del recinto.:0 Zona de la referencia del recinto.:0 Superficie solapada.:0,02 Id. Incid.:5085521 Ref:6913842 Recinto:23-024-034-00004-00004 Cultivo: - Agregado de la referencia del recinto.:0 Zona de la referencia del recinto.:0 Superficie solapada.:0,03 Id. Incid.:5085522 Ref:6913842 Recinto:23-024-034-00004-00001 Cultivo: - Agregado de la referencia del recinto.:0 Zona de la referencia del recinto.:0 Superficie solapada.:0,02 Id. Incid.:5085523 Ref:6913843 Recinto:23-024-034-00004-00004 Cultivo: - Agregado de la referencia del recinto.:0 Zona de la referencia del recinto.:0 Superficie solapada.:0,02 Id. Incid.:5085525 Ref:6913843 Recinto:23-024-034-00004-00004 Cultivo: - Agregado de la referencia del recinto.:0 Zona de la referencia del recinto.:0 Superficie solapada.:0,08 Id. Incid.:5085524 Ref:6913843 Recinto:23-024-034-00004-00004 Cultivo: - Agregado de la referencia del recinto.:0 Zona de la referencia del recinto.:0 Superficie solapada.:0,02 Id. Incid.:5085526
100407	Explotación solicitada no forma parte de ningún organismo de control autorizado para la producción ecológica en Andalucía o fecha de inscripción posterior al plazo establecido (Anexo I. Criterios de Subvencionabilidad. Orden 28 de marzo de 2023). Explotación:ES230110006026 Especie:CAPRINA Explotación:ES230110006026 Especie:OVINA

(1) Superficie declarada admisible ajustada con la superficie comprometida.
(2) Factor de penalización valorando el alcance para el tipo de compromiso.

Puede verificar la integridad de una copia de este documento mediante la lectura del código QR adjunto o mediante el acceso a la dirección <https://ws050.juntadeandalucia.es/verificarFirma> indicando el código de VERIFICACIÓN

FIRMADO POR	RAQUEL MARIA ESPIN CRESPO	17/12/2024	
VERIFICACIÓN	Pk2jm6UYDU9J72AMTZUYRN3GET48NG	PÁG. 7549/9349	

**APELLIDOS Y NOMBRE / RAZÓN SOCIAL**

RUIZ CABELLO EMILIO

NIF

****1921*

EXPEDIENTE

1203534

ANUALIDAD DE PAGO

1ª

IMPORTES POR ANUALIDAD

	2023	2024	2025	2026	2027
IMPORTE MÁXIMO SUBVENCIONABLE	458,12 €	458,12 €	458,12 €	381,77 €	381,77 €
IMPORTE MEDIO DE TRANSFERENCIA (€/ha)	297,48 €	297,48 €	297,48 €	247,90 €	247,90 €

RESUMEN DE UNIDADES

Cód	GRUPO DE PAGO	Sup. Dec. Admisible (ha)	Sup. Comprometida (ha)	Sup. ajustada compromiso (1) (ha)	% sobredec.	Sup. Resuelta (ha)	Importe Declarado	Importe Topado	Importe Resuelto	Importe tras sobredec.
419	OLIVAR	1,54		1,54	0,00	1,54	458,12	458,12	458,12	458,12
TOTAL		1,54	1,54	1,54		1,54	458,12	458,12	458,12	458,12

APLICACIÓN DE REDUCCIONES Y PENALIZACIONES

GRUPO DE PAGO	Importe Calculado	Importe prereduc.	Criterios de subvencionabilidad y compromisos	Presentación tardía	Omisión declaración	Condicionalidad	IMPORTE (Euros) RESUELTO
OLIVAR	458,12	458,12	0,00	0,00	0,00	0,00	458,12
TOTAL	458,12	458,12					458,12

RESUMEN DE PAGOS**IMPORTE (Euros)**

	RESUELTO	FEADER	MAPA	CAPADR
OLIVAR - Pago realizado	458,12 €	389,40 €	44,94 €	23,78 €

RECINTOS RESUELTOS

REF.	REFERENCIA SIGPAC	CULTIVO	DESCRIPCIÓN CULTIVO	S/R G.PAGO	PEND. MEDIA (%)	SUP. DEC. ADMISIBLE (ha)	SUP. COMPROM. (ha)	SUP. AJUSTADA COMPR.(1) (ha)	SUP. CONY. SIGPAC (ha)	SUP. CERTIE (ha)	SUP. CAMPO (ha)	SUP. CAMPO DETER. CULT. DECLARADO (ha)	SUP. DEC. REDUCIDA (ha)	SUP. RESUELTA (ha)
1700000004757938	23-002-011-00325-001	101010	OLIVAR-PICUAL	S	419	28,90	1,49	1,49	1,49	1,49			1,49	1,49
1700000004757939	23-002-011-00357-002	101010	OLIVAR-PICUAL	S	419	34,20	0,03	0,03	0,03	0,03			0,03	0,03
1700000004757940	23-002-011-00312-002	101010	OLIVAR-PICUAL	S	419	24,40	0,02	0,02	0,02	0,02			0,02	0,02

INCIDENCIAS**INCIDENCIA DESCRIPCIÓN**

75022 No autoriza a que, en caso de la devolución por la entidad financiera (retrocesión bancaria) del pago en la cuenta corriente consignada en la solicitud y que está debidamente registrada en el sistema contable GIRO de la Junta de Andalucía, se proceda al pago en cualquier otra cuenta corriente de la titularidad del solicitante vigente en dicho sistema contable.

(1) Superficie declarada admisible ajustada con la superficie comprometida.
(2) Factor de penalización valorando el alcance para el tipo de compromiso.

Puede verificar la integridad de una copia de este documento mediante la lectura del código QR adjunto o mediante el acceso a la dirección <https://ws050.juntadeandalucia.es/verificarFirma> indicando el código de VERIFICACIÓN

FIRMADO POR

RAQUEL MARIA ESPIN CRESPO

17/12/2024

VERIFICACIÓN

Pk2jm6UYDU9J72AMTZUYRN3GET48NG

PÁG. 7550/9349



**APELLIDOS Y NOMBRE / RAZÓN SOCIAL**

RUIZ GARCIA ALFONSO JAVIER

NIF
***3424*EXPEDIENTE
1152963ANUALIDAD
DE PAGO
1ª**IMPORTE POR ANUALIDAD**

	2023	2024	2025	2026	2027
IMPORTE MÁXIMO SUBVENCIONABLE	5.967,45 €	5.967,45 €	5.967,45 €	4.972,87 €	4.972,87 €
IMPORTE MEDIO DE TRANSFERENCIA (€/ha)	297,48 €	297,48 €	297,48 €	247,90 €	247,90 €

RESUMEN DE UNIDADES

Cód	GRUPO DE PAGO	Sup. Dec. Admisible (ha)	Sup. Comprometida (ha)	Sup. ajustada compromiso (1) (ha)	% sobredec.	Sup. Resuelta (ha)	Importe Declarado	Importe Topado	Importe Resuelto	Importe tras sobredec.
419	OLIVAR	20,06		20,06	0,00	20,06	5.967,45	5.967,45	5.967,45	5.967,45
TOTAL		20,06	20,06	20,06		20,06	5.967,45	5.967,45	5.967,45	5.967,45

APLICACIÓN DE REDUCCIONES Y PENALIZACIONES

GRUPO DE PAGO	Importe Calculado	Importe prereduc.	Criterios de subvencionabilidad y compromisos	Presentación tardía	Omisión declaración	Condicionalidad	IMPORTE (Euros) RESUELTO
OLIVAR	5.967,45		0,00	0,00	0,00	0,00	5.967,45
TOTAL	5.967,45	5.967,45					5.967,45

RESUMEN DE PAGOS**IMPORTE (Euros)**

	RESUELTO	FEADER	MAPA	CAPADR
OLIVAR - Pago realizado	5.967,45 €	5.072,33 €	585,41 €	309,71 €

RECINTOS RESUELTOS

REF.	REFERENCIA SIGPAC	CULTIVO DESCRIPCIÓN CULTIVO	S/R G.PAGO	PEND. MEDIA (%)	SUP. DEC. ADMISIBLE (ha)	SUP. COMPROM. (ha)	SUP. AJUSTADA COMPR.(1) (ha)	SUP. CONY. SIGPAC (ha)	SUP. CERTIE (ha)	SUP. CAMPO (ha)	SUP. CAMPO DETER. CULT. DECLARADO (ha)	SUP. DEC. REDUCIDA (ha)	SUP. RESUELTA (ha)
-1216570	23-097-016-00231-001	101010 OLIVAR-PICUAL	S 419	31,60	9,54	9,54	9,54	9,54	9,54			9,54	9,54
-1108558	23-097-016-00354-006	101010 OLIVAR-PICUAL	S 419	33,20	0,21	0,21	0,21	0,21	0,21			0,21	0,21
-1108543	23-097-016-00224-001	101010 OLIVAR-PICUAL	S 419	32,20	1,75	1,75	1,75	1,75	1,75			1,75	1,75
-1108532	23-097-016-00224-001	101010 OLIVAR-PICUAL	S 419	32,20	1,06	1,06	1,06	1,06	1,06			1,06	1,06
1700000005945516	23-097-016-00224-001	101010 OLIVAR-PICUAL	S 419	32,20	3,60	3,60	3,60	3,60	3,60			3,60	3,60
1700000005945517	23-097-016-00228-001	101010 OLIVAR-PICUAL	S 419	21,20	0,16	0,16	0,16	0,16	0,16			0,16	0,16
1700000005945520	23-097-016-00233-001	101010 OLIVAR-PICUAL	S 419	35,00	0,91	0,91	0,91	0,91	0,91			0,91	0,91
1700000005945521	23-097-016-00224-006	101010 OLIVAR-PICUAL	S 419	20,90	1,40	1,40	1,40	1,40	1,40			1,40	1,40
1700000005945523	23-097-016-00224-007	101010 OLIVAR-PICUAL	S 419	21,90	0,08	0,08	0,08	0,08	0,08			0,08	0,08
1700000005945528	23-097-015-00005-001	101010 OLIVAR-PICUAL	S 419	42,10	0,01	0,01	0,01	0,01	0,01			0,01	0,01
1700000005945529	23-097-015-00182-002	101010 OLIVAR-PICUAL	S 419	45,40	0,01	0,01	0,01	0,01	0,01			0,01	0,01
1700000005945530	23-097-015-09023-048	101010 OLIVAR-PICUAL	S 419	55,90	0,05	0,05	0,05	0,05	0,05			0,05	0,05
1700000005945531	23-097-016-00225-001	101010 OLIVAR-PICUAL	S 419	18,00	0,07	0,07	0,07	0,07	0,07			0,07	0,07
1700000005945533	23-097-016-00227-002	101010 OLIVAR-PICUAL	S 419	17,00	0,25	0,25	0,25	0,25	0,25			0,25	0,25
1700000005945534	23-097-016-00225-003	101010 OLIVAR-PICUAL	S 419	28,80	0,02	0,02	0,02	0,02	0,02			0,02	0,02
1700000005945535	23-097-016-00220-001	101010 OLIVAR-PICUAL	S 419	34,50	0,94	0,94	0,94	0,94	0,94			0,94	0,94

(1) Superficie declarada admisible ajustada con la superficie comprometida.
(2) Factor de penalización valorando el alcance para el tipo de compromiso.Puede verificar la integridad de una copia de este documento mediante la lectura del código QR adjunto o mediante el acceso a la dirección <https://ws050.juntadeandalucia.es/verificarFirma> indicando el código de VERIFICACIÓN

FIRMADO POR

RAQUEL MARIA ESPIN CRESPO

17/12/2024

VERIFICACIÓN

Pk2jm6UYDU9J72AMTZUYRN3GET48NG

PÁG. 7551/9349



**APELLIDOS Y NOMBRE / RAZÓN SOCIAL**

RUIZ JODAR MARIA DOLORES

NIF

***0253*

EXPEDIENTE

1269525

ANUALIDAD DE PAGO

1ª

IMPORTES POR ANUALIDAD

	2023	2024	2025	2026	2027
IMPORTE MÁXIMO SUBVENCIONABLE	354,00 €	354,00 €	354,00 €	295,00 €	295,00 €
IMPORTE MEDIO DE TRANSFERENCIA (€/ha)	297,48 €	297,48 €	297,48 €	247,90 €	247,90 €

RESUMEN DE UNIDADES

Cód	GRUPO DE PAGO	Sup. Dec. Admisible (ha)	Sup. Comprometida (ha)	Sup. ajustada compromiso (1) (ha)	% sobredec.	Sup. Resuelta (ha)	Importe Declarado	Importe Topado	Importe Resuelto	Importe tras sobredec.
419	OLIVAR	1,19		1,19	0,00	1,19	354,00	354,00	354,00	354,00
TOTAL		1,19	1,19	1,19		1,19	354,00	354,00	354,00	354,00

APLICACIÓN DE REDUCCIONES Y PENALIZACIONES

GRUPO DE PAGO	Importe Calculado	Importe prereduc.	Criterios de subvencionabilidad y compromisos	Presentación tardía	Omisión declaración	Condicionalidad	IMPORTE (Euros) RESUELTO
OLIVAR	354,00	354,00	0,00	0,00	0,00	0,00	354,00
TOTAL	354,00	354,00					354,00

RESUMEN DE PAGOS**IMPORTE (Euros)**

	RESUELTO	FEADER	MAPA	CAPADR
OLIVAR - Pago realizado	354,00 €	300,90 €	34,73 €	18,37 €

RECINTOS RESUELTOS

REF.	REFERENCIA SIGPAC	CULTIVO DESCRIPCIÓN CULTIVO	S/R G.PAGO	PEND. MEDIA (%)	SUP. DEC. ADMISIBLE (ha)	SUP. COMPROM. (ha)	SUP. AJUSTADA COMPR.(1) (ha)	SUP. CONY. SIGPAC (ha)	SUP. CERTIE (ha)	SUP. CAMPO (ha)	SUP. CAMPO DETER. CULT. DECLARADO (ha)	SUP. DEC. REDUCIDA (ha)	SUP. RESUELTA (ha)
-1218430	23-044-009-00285-001	101010 OLIVAR-PICUAL	S	419	16,50	0,07	0,07	0,07	0,07			0,07	0,07
1700000004946916	23-044-009-00286-001	101010 OLIVAR-PICUAL	S	419	19,40	0,33	0,33	0,33	0,35			0,33	0,33
1700000004946918	23-044-025-00110-001	101010 OLIVAR-PICUAL	S	419	22,10	0,79	0,79	0,79	0,79			0,79	0,79

INCIDENCIAS**INCIDENCIA DESCRIPCIÓN**

- 100412 Número de hectáreas validadas inferior a la superficie mínima permitida por el grupo de cultivo (Anexo I. Criterios de Subvencionabilidad. Orden 28 de marzo de 2023).
Sup. Resuelta:0 Grupo de Pago:FRUTALES SECANO
- 100413 Recinto perteneciente a grupo de cultivo que no cumple con la superficie mínima requerida (Anexo I. Criterios de Subvencionabilidad. Orden 28 de marzo de 2023).
Ref:1700000004946923 Recinto:23-044-025-00110-00005 Cultivo:104007 ALMENDROS-COMUNA Secano Sup. Declarada:1,02 Superficie Resolver:1,02
Ref:1700000004946924 Recinto:23-044-026-00297-00001 Cultivo:104007 ALMENDROS-COMUNA Secano Sup. Declarada:1 Superficie Resolver:1

(1) Superficie declarada admisible ajustada con la superficie comprometida.
(2) Factor de penalización valorando el alcance para el tipo de compromiso.

Puede verificar la integridad de una copia de este documento mediante la lectura del código QR adjunto o mediante el acceso a la dirección <https://ws050.juntadeandalucia.es/verificarFirma> indicando el código de VERIFICACIÓN

FIRMADO POR

RAQUEL MARIA ESPIN CRESPO

17/12/2024

VERIFICACIÓN

Pk2jm6UYDU9J72AMTZUYRN3GET48NG

PÁG. 7552/9349



**APELLIDOS Y NOMBRE / RAZÓN SOCIAL**

RUIZ PARRILLA DIONISIO

NIF
****6652*EXPEDIENTE
1111287ANUALIDAD
DE PAGO
1ª**IMPORTES POR ANUALIDAD**

	2023	2024	2025	2026	2027
IMPORTE MÁXIMO SUBVENCIONABLE	14.287,50 €	14.287,50 €	11.906,25 €	11.906,25 €	11.906,25 €
IMPORTE MEDIO DE TRANSFERENCIA (€/ha)	61,29 €	61,29 €	51,08 €	51,08 €	51,08 €

RESUMEN DE UNIDADES

Cód	GRUPO DE PAGO	Sup. Dec. Admisible (ha)	Sup. Comprometida (ha)	Sup. ajustada compromiso (1) (ha)	% sobredecc.	Sup. Resuelta (ha)	Importe Declarado	Importe Topado	Importe Resuelto	Importe tras sobredecc.
418	PASTOS ASOCIADOS A GANADERÍA ECOLÓGICA	233,11		233,11	0,00	233,11	14.287,20	14.287,50	14.287,50	14.287,50
TOTAL		233,11	233,11	233,11		233,11	14.287,20	14.287,50	14.287,50	14.287,50

APLICACIÓN DE REDUCCIONES Y PENALIZACIONES

GRUPO DE PAGO	Importe Calculado	Importe prereduc.	Criterios de subvencionabilidad y compromisos	Presentación tardía	Omisión declaración	Condicionidad	IMPORTE (Euros) RESUELTO
PASTOS ASOCIADOS A GANADERÍA	14.287,50	14.287,50	0,00	0,00	0,00	0,00	14.287,50
TOTAL	14.287,50	14.287,50					14.287,50

RESUMEN DE PAGOS

	RESUELTO	FEADER	MAPA	CAPADR
PASTOS ASOCIADOS A GANADERÍA ECOLÓGICA - Pago realizado	14.287,50 €	12.144,38 €	1.401,60 €	741,52 €

RECINTOS RESUELTOS

REE	REFERENCIA SIGPAC	CULTIVO	DESCRIPCIÓN CULTIVO	S/R G.PAGO	PEND. MEDIA (%)	SUP. DEC. ADMISIBLE (ha)	SUP. COMPROM. (ha)	SUP. AJUSTADA COMPROM. (1) (ha)	SUP. CONV. SIGPAC (ha)	SUP. CERTIF. (ha)	SUP. CAMPO (ha)	SUP. CAMPO DETER. CULT. DECLARADO (ha)	SUP. DEC. REDUCIDA (ha)	SUP. RESUELTA (ha)
-1045422	23-063-011-00005-009	62000	PASTOS PERMANENTES DE 5 O MAS AÑOS-SIN VARIEDAD	S 418	19,40	2,89	2,89	2,89		2,89			2,89	2,89
1700000007028794	23-063-009-00010-001	62000	PASTOS PERMANENTES DE 5 O MAS AÑOS-SIN VARIEDAD	S 418	39,20	1,15	1,15	1,15		1,15			1,15	1,15
1700000007028795	23-063-009-00010-002	62000	PASTOS PERMANENTES DE 5 O MAS AÑOS-SIN VARIEDAD	S 418	24,40	0,29	0,29	0,29		0,29			0,29	0,29
1700000007028801	23-063-011-00005-014	62000	PASTOS PERMANENTES DE 5 O MAS AÑOS-SIN VARIEDAD	S 418	24,70	73,82	73,82	73,82		73,82			73,82	73,82
1700000007028802	23-063-011-00005-001	62000	PASTOS PERMANENTES DE 5 O MAS AÑOS-SIN VARIEDAD	S 418	29,20	92,04	92,04	92,04		92,04			92,04	92,04
1700000007028804	23-063-011-00004-002	62000	PASTOS PERMANENTES DE 5 O MAS AÑOS-SIN VARIEDAD	S 418	32,10	47,50	47,50	47,50		47,50			47,50	47,50
1700000007028805	23-063-011-00005-007	62000	PASTOS PERMANENTES DE 5 O MAS AÑOS-SIN VARIEDAD	S 418	13,60	15,42	15,42	15,42		15,42			15,42	15,42

INCIDENCIAS**INCIDENCIA DESCRIPCIÓN**

- 100407 Explotación solicitada no forma parte de ningún organismo de control autorizado para la producción ecológica en Andalucía o fecha de inscripción posterior al plazo establecido (Anexo I. Criterios de Subvencionabilidad. Orden 28 de marzo de 2023).
Explotación:ES230630000243 Especie:BOVINA
- 100421 Recinto declarado por error para una operación de la 6503, que se ha corregido de oficio marcando la operación correcta, de acuerdo con la fecha de inscripción del recinto en la producción ecológica.
Ref:1700000007028794 Recinto:23-063-009-00010-00001 Cultivo:62000 PASTOS PERMANENTES DE 5 O MAS AÑOS-SIN VARIEDAD Secano
Ref:1700000007028795 Recinto:23-063-009-00010-00002 Cultivo:62000 PASTOS PERMANENTES DE 5 O MAS AÑOS-SIN VARIEDAD Secano
Ref:1700000007028804 Recinto:23-063-011-00004-00002 Cultivo:62000 PASTOS PERMANENTES DE 5 O MAS AÑOS-SIN VARIEDAD Secano
Ref:1700000007028802 Recinto:23-063-011-00005-00001 Cultivo:62000 PASTOS PERMANENTES DE 5 O MAS AÑOS-SIN VARIEDAD Secano
Ref:1700000007028805 Recinto:23-063-011-00005-00007 Cultivo:62000 PASTOS PERMANENTES DE 5 O MAS AÑOS-SIN VARIEDAD Secano
Ref:-1045422 Recinto:23-063-011-00005-00009 Cultivo:62000 PASTOS PERMANENTES DE 5 O MAS AÑOS-SIN VARIEDAD Secano
Ref:1700000007028801 Recinto:23-063-011-00005-00014 Cultivo:62000 PASTOS PERMANENTES DE 5 O MAS AÑOS-SIN VARIEDAD Secano

(1) Superficie declarada admisible ajustada con la superficie comprometida.
(2) Factor de penalización valorando el alcance para el tipo de compromiso.

Puede verificar la integridad de una copia de este documento mediante la lectura del código QR adjunto o mediante el acceso a la dirección <https://ws050.juntadeandalucia.es/verificarFirma> indicando el código de VERIFICACIÓN

FIRMADO POR

RAQUEL MARIA ESPIN CRESPO

17/12/2024

VERIFICACIÓN

Pk2jm6UYDU9J72AMTZUYRN3GET48NG

PÁG. 7553/9349



**Datos considerados para el Cálculo de la Carga Ganadera mínima y máxima del expediente**

Explotación	Especie	Inscrito en Sipea y Admisible	Ugm Calculada para CG Mínima	Ugm Calculada para CG Máxima
ES230630000240	BOVINA	SI	213,41	213,41
ES230630000243	BOVINA	NO	0,00	32,79
			213,41	246,20

Superficie determinada para Cálculo Carga Ganadera Mínima: 233,11 ha

Superficie determinada para Cálculo Carga Ganadera Máxima: 248,59 ha

Carga Ganadera Mínima Expediente: 0,92 ugm/ha

Carga Ganadera Máxima Expediente: 0,99 ugm/ha

Recintos Determinados para el Cálculo de Garga Ganadera Mínima

REF.	REFERENCIA SIGPAC	CULTIVO	DESCRIPCIÓN CULTIVO	S/R	SUP. RESUELTA (ha)
-1045422	23-063-011-00005-00009	62000	PASTOS PERMANENTES DE 5 O MAS AÑOS-SIN VARIEDAD	S	0,88
1700000007028794	23-063-009-00010-00001	62000	PASTOS PERMANENTES DE 5 O MAS AÑOS-SIN VARIEDAD	S	1,15
1700000007028795	23-063-009-00010-00002	62000	PASTOS PERMANENTES DE 5 O MAS AÑOS-SIN VARIEDAD	S	0,29
1700000007028801	23-063-011-00005-00014	62000	PASTOS PERMANENTES DE 5 O MAS AÑOS-SIN VARIEDAD	S	73,82
1700000007028802	23-063-011-00005-00001	62000	PASTOS PERMANENTES DE 5 O MAS AÑOS-SIN VARIEDAD	S	92,04
1700000007028803	23-063-011-00005-00009	62000	PASTOS PERMANENTES DE 5 O MAS AÑOS-SIN VARIEDAD	S	2,01
1700000007028804	23-063-011-00004-00002	62000	PASTOS PERMANENTES DE 5 O MAS AÑOS-SIN VARIEDAD	S	47,50
1700000007028805	23-063-011-00005-00007	62000	PASTOS PERMANENTES DE 5 O MAS AÑOS-SIN VARIEDAD	S	15,42

Recintos Determinados para el Cálculo de Garga Ganadera Máxima

REF.	REFERENCIA SIGPAC	CULTIVO	DESCRIPCIÓN CULTIVO	S/R	SUP. RESUELTA (ha)
-1045422	23-063-011-00005-00009	62000	PASTOS PERMANENTES DE 5 O MAS AÑOS-SIN VARIEDAD	S	2,89
1700000007028794	23-063-009-00010-00001	62000	PASTOS PERMANENTES DE 5 O MAS AÑOS-SIN VARIEDAD	S	1,15
1700000007028795	23-063-009-00010-00002	62000	PASTOS PERMANENTES DE 5 O MAS AÑOS-SIN VARIEDAD	S	0,29
1700000007028797	23-063-009-00012-00003	62000	PASTOS PERMANENTES DE 5 O MAS AÑOS-SIN VARIEDAD	S	0,09
1700000007028799	23-063-009-00012-00002	62000	PASTOS PERMANENTES DE 5 O MAS AÑOS-SIN VARIEDAD	S	8,40
1700000007028800	23-063-011-00007-00001	62000	PASTOS PERMANENTES DE 5 O MAS AÑOS-SIN VARIEDAD	S	0,42
1700000007028801	23-063-011-00005-00014	62000	PASTOS PERMANENTES DE 5 O MAS AÑOS-SIN VARIEDAD	S	73,82
1700000007028802	23-063-011-00005-00001	62000	PASTOS PERMANENTES DE 5 O MAS AÑOS-SIN VARIEDAD	S	92,04
1700000007028803	23-063-011-00005-00009	62000	PASTOS PERMANENTES DE 5 O MAS AÑOS-SIN VARIEDAD	S	6,57
1700000007028804	23-063-011-00004-00002	62000	PASTOS PERMANENTES DE 5 O MAS AÑOS-SIN VARIEDAD	S	47,50
1700000007028805	23-063-011-00005-00007	62000	PASTOS PERMANENTES DE 5 O MAS AÑOS-SIN VARIEDAD	S	15,42

Incidencias de carga ganadera**INCIDENCIA DESCRIPCIÓN**

100407 Explotación solicitada no forma parte de ningún organismo de control autorizado para la producción ecológica en Andalucía o fecha de inscripción posterior al plazo establecido (Anexo I. Criterios de Subvencionabilidad. Orden 28 de marzo de 2023).
Explotación:ES230630000243 Especie:BOVINA

(1) Superficie declarada admisible ajustada con la superficie comprometida.
(2) Factor de penalización valorando el alcance para el tipo de compromiso.

Puede verificar la integridad de una copia de este documento mediante la lectura del código QR adjunto o mediante el acceso a la dirección <https://ws050.juntadeandalucia.es/verificarFirma> indicando el código de VERIFICACIÓN

FIRMADO POR

RAQUEL MARIA ESPIN CRESPO

17/12/2024

VERIFICACIÓN

Pk2jm6UYDU9J72AMTZUYRN3GET48NG

PÁG. 7554/9349



**APELLIDOS Y NOMBRE / RAZÓN SOCIAL**

RUIZ PUNZANO JUANA MARIA

NIF
****1904***EXPEDIENTE**
1236093**ANUALIDAD DE PAGO**

1ª

IMPORTES POR ANUALIDAD

	2023	2024	2025	2026	2027
IMPORTE MÁXIMO SUBVENCIONABLE	1.341,63 €	1.341,63 €	1.341,63 €	1.118,03 €	1.118,03 €
IMPORTE MEDIO DE TRANSFERENCIA (€/ha)	297,48 €	297,48 €	297,48 €	247,90 €	247,90 €

RESUMEN DE UNIDADES

Cód	GRUPO DE PAGO	Sup. Dec. Admisible (ha)	Sup. Comprometida (ha)	Sup. ajustada compromiso (1) (ha)	% sobredec.	Sup. Resuelta (ha)	Importe Declarado	Importe Topado	Importe Resuelto	Importe tras sobredec.
419	OLIVAR	4,51		4,51	0,00	4,51	1.341,63	1.341,63	1.341,63	1.341,63
TOTAL		4,51	4,51	4,51		4,51	1.341,63	1.341,63	1.341,63	1.341,63

APLICACIÓN DE REDUCCIONES Y PENALIZACIONES

GRUPO DE PAGO	Importe Calculado	Importe prereduc.	Criterios de subvencionabilidad y compromisos	Presentación tardía	Omisión declaración	Condicionalidad	IMPORTE (Euros) RESUELTO
OLIVAR	1.341,63	1.341,63	0,00	0,00	0,00	0,00	1.341,63
TOTAL	1.341,63	1.341,63					1.341,63

RESUMEN DE PAGOS**IMPORTE (Euros)**

	RESUELTO	FEADER	MAPA	CAPADR
OLIVAR - Pago realizado	1.341,63 €	1.140,39 €	131,61 €	69,63 €

RECINTOS RESUELTOS

REF.	REFERENCIA SIGPAC	CULTIVO	DESCRIPCIÓN CULTIVO	S/R G.PAGO	PEND. MEDIA (%)	SUP. DEC. ADMISIBLE (ha)	SUP. COMPROM. (ha)	SUP. AJUSTADA COMPR.(1) (ha)	SUP. CONY. SIGPAC (ha)	SUP. CERTIE (ha)	SUP. CAMPO (ha)	SUP. CAMPO DETER. CULT. DECLARADO (ha)	SUP. DEC. REDUCIDA (ha)	SUP. RESUELTA (ha)
-552397	23-094-032-00191-001	101010	OLIVAR-PICUAL	R 419	1,50	4,51	4,51	4,51		4,51			4,51	4,51

(1) Superficie declarada admisible ajustada con la superficie comprometida.
(2) Factor de penalización valorando el alcance para el tipo de compromiso.

Puede verificar la integridad de una copia de este documento mediante la lectura del código QR adjunto o mediante el acceso a la dirección <https://ws050.juntadeandalucia.es/verificarFirma> indicando el código de VERIFICACIÓN

FIRMADO POR

RAQUEL MARIA ESPIN CRESPO

17/12/2024

VERIFICACIÓN

Pk2jm6UYDU9J72AMTZUYRN3GET48NG

PÁG. 7555/9349



**APELLIDOS Y NOMBRE / RAZÓN SOCIAL**

RUIZ RUIZ MARÍA CARMEN

NIF

***4744*

EXPEDIENTE

1072388

ANUALIDAD DE PAGO

1ª

IMPORTES POR ANUALIDAD

	2023	2024	2025	2026	2027
IMPORTE MÁXIMO SUBVENCIONABLE	651,48 €	651,48 €	651,48 €	542,90 €	542,90 €
IMPORTE MEDIO DE TRANSFERENCIA (€/ha)	297,48 €	297,48 €	297,48 €	247,90 €	247,90 €

RESUMEN DE UNIDADES

Cód	GRUPO DE PAGO	Sup. Dec. Admisible (ha)	Sup. Comprometida (ha)	Sup. ajustada compromiso (1) (ha)	% sobredec.	Sup. Resuelta (ha)	Importe Declarado	Importe Topado	Importe Resuelto	Importe tras sobredec.
419	OLIVAR	2,19		2,19	0,00	2,19	651,48	651,48	651,48	651,48
TOTAL		2,19	2,19	2,19		2,19	651,48	651,48	651,48	651,48

APLICACIÓN DE REDUCCIONES Y PENALIZACIONES

GRUPO DE PAGO	Importe Calculado	Importe prereduc.	Criterios de subvencionabilidad y compromisos	Presentación tardía	Omisión declaración	Condicionalidad	IMPORTE (Euros) RESUELTO
OLIVAR	651,48	651,48	0,00	0,00	0,00	0,00	651,48
TOTAL	651,48	651,48					651,48

RESUMEN DE PAGOS**IMPORTE (Euros)**

	RESUELTO	FEADER	MAPA	CAPADR
OLIVAR - Pago realizado	651,48 €	553,76 €	63,91 €	33,81 €

RECINTOS RESUELTOS

REF.	REFERENCIA SIGPAC	CULTIVO	DESCRIPCIÓN CULTIVO	S/R	G.PAGO	PEND. MEDIA (%)	SUP. DEC. ADMISIBLE (ha)	SUP. COMPROM. (ha)	SUP. AJUSTADA COMPR.(1) (ha)	SUP. CONY. SIGPAC (ha)	SUP. CERTIE (ha)	SUP. CAMPO (ha)	SUP. CAMPO DETER. CULT. DECLARADO (ha)	SUP. DEC. REDUCIDA (ha)	SUP. RESUELTA (ha)
1700000005502511	23-060-045-00035-002	101010	OLIVAR-PICUAL	S	419	14,90	2,19	2,19	2,19		2,19			2,19	2,19

INCIDENCIAS**INCIDENCIA DESCRIPCIÓN**

100421 Recinto declarado por error para una operación de la 6503, que se ha corregido de oficio marcando la operación correcta, de acuerdo con la fecha de inscripción del recinto en la producción ecológica.
Ref:1700000005502511 Recinto:23-060-045-00035-00002 Cultivo:101010 OLIVAR-PICUAL Secano

(1) Superficie declarada admisible ajustada con la superficie comprometida.
(2) Factor de penalización valorando el alcance para el tipo de compromiso.

Puede verificar la integridad de una copia de este documento mediante la lectura del código QR adjunto o mediante el acceso a la dirección <https://ws050.juntadeandalucia.es/verificarFirma> indicando el código de VERIFICACIÓN

FIRMADO POR

RAQUEL MARIA ESPIN CRESPO

17/12/2024

VERIFICACIÓN

Pk2jm6UYDU9J72AMTZUYRN3GET48NG

PÁG. 7556/9349



**APELLIDOS Y NOMBRE / RAZÓN SOCIAL**

RÚSTICA TAMUJO, SLU

NIF
6426EXPEDIENTE**
1263464**ANUALIDAD DE PAGO**
1ª**IMPORTES POR ANUALIDAD**

	2023	2024	2025	2026	2027
IMPORTE MÁXIMO SUBVENCIONABLE	6.585,14 €	6.585,14 €	5.487,62 €	5.487,62 €	5.487,62 €
IMPORTE MEDIO DE TRANSFERENCIA (€/ha)	52,25 €	52,25 €	43,54 €	43,54 €	43,54 €

RESUMEN DE UNIDADES

Cód	GRUPO DE PAGO	Sup. Dec. Admisible (ha)	Sup. Comprometida (ha)	Sup. ajustada compromiso (1) (ha)	% sobredec.	Sup. Resuelta (ha)	Importe Declarado	Importe Topado	Importe Resuelto	Importe tras sobredec.
418	PASTOS ASOCIADOS A GANADERÍA ECOLÓGICA	126,03		126,03	0,00	126,03	10.412,02	6.585,14	6.585,14	6.585,14
TOTAL		126,03	126,03	126,03		126,03	10.412,02	6.585,14	6.585,14	6.585,14

APLICACIÓN DE REDUCCIONES Y PENALIZACIONES

GRUPO DE PAGO	Importe Calculado	Importe prerreduc.	Criterios de subvencionabilidad y compromisos	Presentación tardía	Omisión declaración	Condicionalidad	IMPORTE (Euros) RESUELTO
PASTOS ASOCIADOS A GANADERÍA	6.585,14	6.585,14	0,00	0,00	0,00	0,00	6.585,14
TOTAL	6.585,14	6.585,14					6.585,14

RESUMEN DE PAGOS

	RESUELTO	FEADER	MAPA	CAPADR
PASTOS ASOCIADOS A GANADERÍA ECOLÓGICA - Pago realizado	6.585,14 €	5.597,37 €	646,00 €	341,77 €

RECINTOS RESUELTOS

REE	REFERENCIA SIGPAC	CULTIVO	DESCRIPCIÓN CULTIVO	S/R G.PAGO	PEND. MEDIA (%)	SUP. DEC. ADMISIBLE (ha)	SUP. COMPROM. (ha)	SUP. AJUSTADA COMPROM. (1) (ha)	SUP. CONV. SIGPAC (ha)	SUP. CERTIF. (ha)	SUP. CAMPO (ha)	SUP. CAMPO DETER. CULT. DECLARADO (ha)	SUP. DEC. REDUCIDA (ha)	SUP. RESUELTA (ha)
-1575904	23-039-013-00002-002	62000	PASTOS PERMANENTES DE 5 O MAS AÑOS-SIN VARIEDAD	S 418	24,00	65,27	65,27	65,27		65,27			65,27	65,27
1700000006128985	23-039-013-00014-002	62000	PASTOS PERMANENTES DE 5 O MAS AÑOS-SIN VARIEDAD	S 418	24,00	60,76	60,76	60,76		60,76			60,76	60,76

INCIDENCIAS**INCIDENCIA DESCRIPCIÓN**

100407 Explotación solicitada no forma parte de ningún organismo de control autorizado para la producción ecológica en Andalucía o fecha de inscripción posterior al plazo establecido (Anexo I. Criterios de Subvencionabilidad. Orden 28 de marzo de 2023).
Explotación:ES230240006198 Especie:CAPRINA
Explotación:ES230390000623 Especie:CAPRINA

(1) Superficie declarada admisible ajustada con la superficie comprometida.
(2) Factor de penalización valorando el alcance para el tipo de compromiso.

Puede verificar la integridad de una copia de este documento mediante la lectura del código QR adjunto o mediante el acceso a la dirección <https://ws050.juntadeandalucia.es/verificarFirma> indicando el código de VERIFICACIÓN

FIRMADO POR

RAQUEL MARIA ESPIN CRESPO

17/12/2024

VERIFICACIÓN

Pk2jm6UYDU9J72AMTZUYRN3GET48NG

PÁG. 7557/9349



**Datos considerados para el Cálculo de la Carga Ganadera mínima y máxima del expediente**

Explotación	Especie	Inscrito en Sipea y Admisible	Ugm Calculada para CG Mínima	Ugm Calculada para CG Máxima
ES230240006198	CAPRINA	NO	0,00	9,01
ES230240006198	OVINA	SI	13,63	13,63
ES230390000623	CAPRINA	NO	0,00	5,44
ES230390000623	OVINA	SI	6,45	6,45
			20,08	34,53

Superficie determinada para Cálculo Carga Ganadera Mínima: 128,89 ha

Superficie determinada para Cálculo Carga Ganadera Máxima: 128,89 ha

Carga Ganadera Mínima Expediente: 0,16 ugm/ha

Carga Ganadera Máxima Expediente: 0,27 ugm/ha

Los importes del Grupo de Pago de pastos de este expediente han sido ajustados por no llegar a la carga ganadera mínima de 0,3

Recintos Determinados para el Cálculo de Garga Ganadera Mínima

REF.	REFERENCIA SIGPAC	CULTIVO	DESCRIPCIÓN CULTIVO	S/R	SUP. RESUELTA (ha)
-1575904	23-039-013-00002-00002	62000	PASTOS PERMANENTES DE 5 O MAS AÑOS-SIN VARIEDAD	S	65,27
6862375	23-024-010-00054-00001	62000	PASTOS PERMANENTES DE 5 O MAS AÑOS-SIN VARIEDAD	S	2,86
1700000006128985	23-039-013-00014-00002	62000	PASTOS PERMANENTES DE 5 O MAS AÑOS-SIN VARIEDAD	S	60,76

Recintos Determinados para el Cálculo de Garga Ganadera Máxima

REF.	REFERENCIA SIGPAC	CULTIVO	DESCRIPCIÓN CULTIVO	S/R	SUP. RESUELTA (ha)
-1575904	23-039-013-00002-00002	62000	PASTOS PERMANENTES DE 5 O MAS AÑOS-SIN VARIEDAD	S	65,27
6862375	23-024-010-00054-00001	62000	PASTOS PERMANENTES DE 5 O MAS AÑOS-SIN VARIEDAD	S	2,86
1700000006128985	23-039-013-00014-00002	62000	PASTOS PERMANENTES DE 5 O MAS AÑOS-SIN VARIEDAD	S	60,76

Incidencias de carga ganadera**INCIDENCIA DESCRIPCIÓN**

- 4272 Verifica que las líneas de declaración de las Solicitudes Únicas no tienen solapes con la capa de Retroactividad Gráfica (ambas de la misma campaña) a nivel de expediente/línea de declaración gráfica de la solicitud.
Ref:6862375 Recinto:23-024-010-00054-00001 Cultivo: - Agregado de la referencia del recinto.:0 Zona de la referencia del recinto.:0 Superficie solapada.:0,05 Id. Incid.:5085673
Ref:6862375 Recinto:23-024-010-00054-00001 Cultivo: - Agregado de la referencia del recinto.:0 Zona de la referencia del recinto.:0 Superficie solapada.:0,02 Id. Incid.:5085672
- 100407 Explotación solicitada no forma parte de ningún organismo de control autorizado para la producción ecológica en Andalucía o fecha de inscripción posterior al plazo establecido (Anexo I. Criterios de Subvencionabilidad. Orden 28 de marzo de 2023).
Explotación:ES230240006198 Especie:CAPRINA
Explotación:ES230390000623 Especie:CAPRINA

(1) Superficie declarada admisible ajustada con la superficie comprometida.
(2) Factor de penalización valorando el alcance para el tipo de compromiso.

Puede verificar la integridad de una copia de este documento mediante la lectura del código QR adjunto o mediante el acceso a la dirección <https://ws050.juntadeandalucia.es/verificarFirma> indicando el código de VERIFICACIÓN

FIRMADO POR	RAQUEL MARIA ESPIN CRESPO	17/12/2024
VERIFICACIÓN	Pk2jm6UYDU9J72AMTZUYRN3GET48NG	PÁG. 7558/9349



**APELLIDOS Y NOMBRE / RAZÓN SOCIAL**

SABALETE PANCORBO PEDRO

NIF

***6871*

EXPEDIENTE

1063405

ANUALIDAD DE PAGO

1ª

IMPORTES POR ANUALIDAD

	2023	2024	2025	2026	2027
IMPORTE MÁXIMO SUBVENCIONABLE	1.906,85 €	1.906,85 €	1.906,85 €	1.589,04 €	1.589,04 €
IMPORTE MEDIO DE TRANSFERENCIA (€/ha)	297,48 €	297,48 €	297,48 €	247,90 €	247,90 €

RESUMEN DE UNIDADES

Cód	GRUPO DE PAGO	Sup. Dec. Admisible (ha)	Sup. Comprometida (ha)	Sup. ajustada compromiso (1) (ha)	% sobredec.	Sup. Resuelta (ha)	Importe Declarado	Importe Topado	Importe Resuelto	Importe tras sobredec.
419	OLIVAR	6,41		6,41	0,00	6,41	1.906,85	1.906,85	1.906,85	1.906,85
TOTAL		6,41	6,41	6,41		6,41	1.906,85	1.906,85	1.906,85	1.906,85

APLICACIÓN DE REDUCCIONES Y PENALIZACIONES

GRUPO DE PAGO	Importe Calculado	Importe prereduc.	Criterios de subvencionabilidad y compromisos	Presentación tardía	Omisión declaración	Condicionalidad	IMPORTE (Euros) RESUELTO
OLIVAR	1.906,85	1.906,85	0,00	0,00	0,00	0,00	1.906,85
TOTAL	1.906,85	1.906,85					1.906,85

RESUMEN DE PAGOS**IMPORTE (Euros)**

	RESUELTO	FEADER	MAPA	CAPADR
OLIVAR - Pago realizado	1.906,85 €	1.620,82 €	187,06 €	98,97 €

RECINTOS RESUELTOS

REF.	REFERENCIA SIGPAC	CULTIVO	DESCRIPCIÓN CULTIVO	S/R G.PAGO	PEND. MEDIA (%)	SUP. DEC. ADMISIBLE (ha)	SUP. COMPROM. (ha)	SUP. AJUSTADA COMPR.(1) (ha)	SUP. CONY. SIGPAC (ha)	SUP. CERTIE (ha)	SUP. CAMPO (ha)	SUP. CAMPO DETER. CULT. DECLARADO (ha)	SUP. DEC. REDUCIDA (ha)	SUP. RESUELTA (ha)
1700000005621253	23-006-006-00306-001	101010	OLIVAR-PICUAL	S 419	18,20	4,56	4,56	4,56		4,56			4,56	4,56
1700000005621254	23-031-004-00034-001	101010	OLIVAR-PICUAL	S 419	10,70	0,02	0,02	0,02		0,02			0,02	0,02
1700000005621255	23-031-004-00114-001	101010	OLIVAR-PICUAL	S 419	16,20	1,83	1,83	1,83		1,83			1,83	1,83

(1) Superficie declarada admisible ajustada con la superficie comprometida.
(2) Factor de penalización valorando el alcance para el tipo de compromiso.

Puede verificar la integridad de una copia de este documento mediante la lectura del código QR adjunto o mediante el acceso a la dirección <https://ws050.juntadeandalucia.es/verificarFirma> indicando el código de VERIFICACIÓN

FIRMADO POR

RAQUEL MARIA ESPIN CRESPO

17/12/2024

VERIFICACIÓN

Pk2jm6UYDU9J72AMTZUYRN3GET48NG

PÁG. 7559/9349



**APELLIDOS Y NOMBRE / RAZÓN SOCIAL**

SABALETE PEREZ VALENTIN

NIF
0140EXPEDIENTE**
1221874**ANUALIDAD DE PAGO**
1ª**IMPORTES POR ANUALIDAD**

	2023	2024	2025	2026	2027
IMPORTE MÁXIMO SUBVENCIONABLE	1.148,27 €	1.148,27 €	1.148,27 €	956,89 €	956,89 €
IMPORTE MEDIO DE TRANSFERENCIA (€/ha)	297,48 €	297,48 €	297,48 €	247,90 €	247,90 €

RESUMEN DE UNIDADES

Cód	GRUPO DE PAGO	Sup. Dec. Admisible (ha)	Sup. Comprometida (ha)	Sup. ajustada compromiso (1) (ha)	% sobredec.	Sup. Resuelta (ha)	Importe Declarado	Importe Topado	Importe Resuelto	Importe tras sobredec.
419	OLIVAR	3,86		3,86	0,00	3,86	1.148,27	1.148,27	1.148,27	1.148,27
TOTAL		3,86	3,86	3,86		3,86	1.148,27	1.148,27	1.148,27	1.148,27

APLICACIÓN DE REDUCCIONES Y PENALIZACIONES

GRUPO DE PAGO	Importe Calculado	Importe prereduc.	Criterios de subvencionabilidad y compromisos	Presentación tardía	Omisión declaración	Condicionalidad	IMPORTE (Euros) RESUELTO
OLIVAR	1.148,27	1.148,27	0,00	0,00	0,00	0,00	1.148,27
TOTAL	1.148,27	1.148,27					1.148,27

RESUMEN DE PAGOS**IMPORTE (Euros)**

	RESUELTO	FEADER	MAPA	CAPADR
OLIVAR - Pago realizado	1.148,27 €	976,03 €	112,65 €	59,59 €

RECINTOS RESUELTOS

REF.	REFERENCIA SIGPAC	CULTIVO	DESCRIPCIÓN CULTIVO	S/R G.PAGO	PEND. MEDIA (%)	SUP. DEC. ADMISIBLE (ha)	SUP. COMPROM. (ha)	SUP. AJUSTADA COMPR.(1) (ha)	SUP. CONY. SIGPAC (ha)	SUP. CERTIE (ha)	SUP. CAMPO (ha)	SUP. CAMPO DETER. CULT. DECLARADO (ha)	SUP. DEC. REDUCIDA (ha)	SUP. RESUELTA (ha)
1700000005317547	23-040-004-00397-001	101010	OLIVAR-PICUAL	R 419	11,10	3,86	3,86	3,86		3,86			3,86	3,86

(1) Superficie declarada admisible ajustada con la superficie comprometida.
(2) Factor de penalización valorando el alcance para el tipo de compromiso.Puede verificar la integridad de una copia de este documento mediante la lectura del código QR adjunto o mediante el acceso a la dirección <https://ws050.juntadeandalucia.es/verificarFirma> indicando el código de VERIFICACIÓN

FIRMADO POR

RAQUEL MARIA ESPIN CRESPO

17/12/2024

VERIFICACIÓN

Pk2jm6UYDU9J72AMTZUYRN3GET48NG

PÁG. 7560/9349



**APELLIDOS Y NOMBRE / RAZÓN SOCIAL**

SAEZ QUESADA JUAN ANTONIO

NIF

***7433*

EXPEDIENTE

1244645

ANUALIDAD DE PAGO

1ª

IMPORTES POR ANUALIDAD

	2023	2024	2025	2026	2027
IMPORTE MÁXIMO SUBVENCIONABLE	3.654,36 €	3.654,36 €	3.045,30 €	3.045,30 €	3.045,30 €
IMPORTE MEDIO DE TRANSFERENCIA (€/ha)	95,61 €	95,61 €	79,68 €	79,68 €	79,68 €

RESUMEN DE UNIDADES

Cód	GRUPO DE PAGO	Sup. Dec. Admisible (ha)	Sup. Comprometida (ha)	Sup. ajustada compromiso (1) (ha)	% sobredec.	Sup. Resuelta (ha)	Importe Declarado	Importe Topado	Importe Resuelto	Importe tras sobredec.
418	PASTOS ASOCIADOS A GANADERÍA ECOLÓGICA	38,22		38,22	0,00	38,22	3.767,73	3.654,36	3.654,36	3.654,36
TOTAL		38,22	38,22	38,22		38,22	3.767,73	3.654,36	3.654,36	3.654,36

APLICACIÓN DE REDUCCIONES Y PENALIZACIONES

GRUPO DE PAGO	Importe Calculado	Importe prereduc.	Criterios de subvencionabilidad y compromisos	Presentación tardía	Omisión declaración	Condicionidad	IMPORTE (Euros) RESUELTO
PASTOS ASOCIADOS A GANADERÍA	3.654,36	3.654,36	0,00	0,00	0,00	0,00	3.654,36
TOTAL	3.654,36	3.654,36					3.654,36

RESUMEN DE PAGOS**IMPORTE (Euros)**

	RESUELTO	FEADER	MAPA	CAPADR
PASTOS ASOCIADOS A GANADERÍA ECOLÓGICA - Pago realizado	3.654,36 €	3.106,21 €	358,49 €	189,66 €

RECINTOS RESUELTOS

REE	REFERENCIA SIGPAC	CULTIVO	DESCRIPCIÓN CULTIVO	S/R	G.PAGO	PEND. MEDIA (%)	SUP. DEC. ADMISIBLE (ha)	SUP. COMPROM. (ha)	SUP. AJUSTADA COMPROM. (1) (ha)	SUP. CONV. SIGPAC (ha)	SUP. CERTIF. (ha)	SUP. CAMPO (ha)	SUP. CAMPO DETER. CULT. DECLARADO (ha)	SUP. DEC. REDUCIDA (ha)	SUP. RESUELTA (ha)
4639827	23-073-010-00449-021	62000	PASTOS PERMANENTES DE 5 O MAS AÑOS-SIN VARIEDAD	S	418	68,80	38,22	38,22	38,22		79,99			38,22	38,22

INCIDENCIAS**INCIDENCIA DESCRIPCIÓN**

100421 Recinto declarado por error para una operación de la 6503, que se ha corregido de oficio marcando la operación correcta, de acuerdo con la fecha de inscripción del recinto en la producción ecológica.
Ref:4639827 Recinto:23-073-010-00449-00021 Cultivo:62000 PASTOS PERMANENTES DE 5 O MAS AÑOS-SIN VARIEDAD Secano

(1) Superficie declarada admisible ajustada con la superficie comprometida.
(2) Factor de penalización valorando el alcance para el tipo de compromiso.

Puede verificar la integridad de una copia de este documento mediante la lectura del código QR adjunto o mediante el acceso a la dirección <https://ws050.juntadeandalucia.es/verificarFirma> indicando el código de VERIFICACIÓN

FIRMADO POR

RAQUEL MARIA ESPIN CRESPO

17/12/2024

VERIFICACIÓN

Pk2jm6UYDU9J72AMTZUYRN3GET48NG

PÁG. 7561/9349



**Datos considerados para el Cálculo de la Carga Ganadera mínima y máxima del expediente**

Explotación	Especie	Inscrito en Sipea y Admisible	Ugm Calculada para CG Mínima	Ugm Calculada para CG Máxima
ES230730000531	CAPRINA	SI	2,50	2,50
ES230730000531	OVINA	SI	91,58	91,58
			94,08	94,08

Superficie determinada para Cálculo Carga Ganadera Mínima: 324,75 ha

Superficie determinada para Cálculo Carga Ganadera Máxima: 324,75 ha

Carga Ganadera Mínima Expediente: 0,29 ugm/ha

Carga Ganadera Máxima Expediente: 0,29 ugm/ha

Los importes del Grupo de Pago de pastos de este expediente han sido ajustados por no llegar a la carga ganadera mínima de 0,3

Recintos Determinados para el Cálculo de Garga Ganadera Mínima

REF.	REFERENCIA SIGPAC	CULTIVO	DESCRIPCIÓN CULTIVO	S/R	SUP. RESUELTA (ha)
-1326248	23-073-016-20364-00003	62000	PASTOS PERMANENTES DE 5 O MAS AÑOS-SIN VARIEDAD	S	0,14
-1326247	23-073-016-10364-00006	62000	PASTOS PERMANENTES DE 5 O MAS AÑOS-SIN VARIEDAD	S	0,55
-1326246	23-073-016-10364-00003	62000	PASTOS PERMANENTES DE 5 O MAS AÑOS-SIN VARIEDAD	S	5,12
-1326244	23-073-016-09011-00008	62000	PASTOS PERMANENTES DE 5 O MAS AÑOS-SIN VARIEDAD	S	0,24
-1326243	23-073-016-09011-00007	62000	PASTOS PERMANENTES DE 5 O MAS AÑOS-SIN VARIEDAD	S	0,59
-1326242	23-073-016-09011-00006	62000	PASTOS PERMANENTES DE 5 O MAS AÑOS-SIN VARIEDAD	S	0,29
-1326241	23-073-016-09011-00003	62000	PASTOS PERMANENTES DE 5 O MAS AÑOS-SIN VARIEDAD	S	3,37
-1326240	23-073-015-00054-00004	62000	PASTOS PERMANENTES DE 5 O MAS AÑOS-SIN VARIEDAD	S	0,08
-1326239	23-073-015-00054-00003	62000	PASTOS PERMANENTES DE 5 O MAS AÑOS-SIN VARIEDAD	S	0,16
-1326238	23-073-015-00041-00006	62000	PASTOS PERMANENTES DE 5 O MAS AÑOS-SIN VARIEDAD	S	0,10
-1326237	23-073-015-00041-00005	62000	PASTOS PERMANENTES DE 5 O MAS AÑOS-SIN VARIEDAD	S	0,51
-1326236	23-073-015-00041-00004	62000	PASTOS PERMANENTES DE 5 O MAS AÑOS-SIN VARIEDAD	S	0,54
-810483	23-073-006-00119-00004	62000	PASTOS PERMANENTES DE 5 O MAS AÑOS-SIN VARIEDAD	S	2,91
-576722	23-073-015-10024-00004	62000	PASTOS PERMANENTES DE 5 O MAS AÑOS-SIN VARIEDAD	S	4,70
-576718	23-073-015-09005-00004	62000	PASTOS PERMANENTES DE 5 O MAS AÑOS-SIN VARIEDAD	S	6,16
-566997	23-073-011-10174-00021	62000	PASTOS PERMANENTES DE 5 O MAS AÑOS-SIN VARIEDAD	S	0,50
-566990	23-073-011-09008-00008	62000	PASTOS PERMANENTES DE 5 O MAS AÑOS-SIN VARIEDAD	S	1,80
-566974	23-073-011-10174-00010	62000	PASTOS PERMANENTES DE 5 O MAS AÑOS-SIN VARIEDAD	S	6,60
-566970	23-073-011-10174-00017	62000	PASTOS PERMANENTES DE 5 O MAS AÑOS-SIN VARIEDAD	S	2,22
-566965	23-073-011-10174-00022	62000	PASTOS PERMANENTES DE 5 O MAS AÑOS-SIN VARIEDAD	S	12,28
-566950	23-073-011-10174-00020	62000	PASTOS PERMANENTES DE 5 O MAS AÑOS-SIN VARIEDAD	S	0,79
-566936	23-073-011-09008-00011	62000	PASTOS PERMANENTES DE 5 O MAS AÑOS-SIN VARIEDAD	S	1,68
-566931	23-073-016-00329-00001	62000	PASTOS PERMANENTES DE 5 O MAS AÑOS-SIN VARIEDAD	S	20,93
-557883	23-073-014-10006-00001	62000	PASTOS PERMANENTES DE 5 O MAS AÑOS-SIN VARIEDAD	S	4,06
4624196	23-073-011-00174-00006	62000	PASTOS PERMANENTES DE 5 O MAS AÑOS-SIN VARIEDAD	S	10,49
4624204	23-073-011-00174-00004	62000	PASTOS PERMANENTES DE 5 O MAS AÑOS-SIN VARIEDAD	S	3,00
4624214	23-073-011-00174-00005	62000	PASTOS PERMANENTES DE 5 O MAS AÑOS-SIN VARIEDAD	S	1,25
4639812	23-073-014-10006-00003	62000	PASTOS PERMANENTES DE 5 O MAS AÑOS-SIN VARIEDAD	S	4,64
4639813	23-073-014-09012-00003	62000	PASTOS PERMANENTES DE 5 O MAS AÑOS-SIN VARIEDAD	S	2,75

(1) Superficie declarada admisible ajustada con la superficie comprometida.
(2) Factor de penalización valorando el alcance para el tipo de compromiso.Puede verificar la integridad de una copia de este documento mediante la lectura del código QR adjunto o mediante el acceso a la dirección <https://ws050.juntadeandalucia.es/verificarFirma> indicando el código de VERIFICACIÓN

FIRMADO POR

RAQUEL MARIA ESPIN CRESPO

17/12/2024

VERIFICACIÓN

Pk2jm6UYDU9J72AMTZUYRN3GET48NG

PÁG. 7562/9349



**Datos considerados para el Cálculo de la Carga Ganadera mínima y máxima del expediente****Recintos Determinados para el Cálculo de Garga Ganadera Mínima**

REF.	REFERENCIA SIGPAC	CULTIVO	DESCRIPCIÓN CULTIVO	SUP.	
				S/R	RESUELTA (ha)
4639827	23-073-010-00449-00021	62000	PASTOS PERMANENTES DE 5 O MAS AÑOS-SIN VARIEDAD	S	38,22
170000005392464	23-045-004-00095-00001	62000	PASTOS PERMANENTES DE 5 O MAS AÑOS-SIN VARIEDAD	S	0,39
1700000005392465	23-045-004-00100-00002	62000	PASTOS PERMANENTES DE 5 O MAS AÑOS-SIN VARIEDAD	S	0,30
1700000005392466	23-045-004-00465-00003	62000	PASTOS PERMANENTES DE 5 O MAS AÑOS-SIN VARIEDAD	S	0,07
1700000005392467	23-045-004-00411-00001	62000	PASTOS PERMANENTES DE 5 O MAS AÑOS-SIN VARIEDAD	S	28,64
1700000005392468	23-045-004-00411-00005	62000	PASTOS PERMANENTES DE 5 O MAS AÑOS-SIN VARIEDAD	S	5,35
1700000005392470	23-045-004-00099-00001	62000	PASTOS PERMANENTES DE 5 O MAS AÑOS-SIN VARIEDAD	S	0,51
1700000005392471	23-045-004-00096-00001	62000	PASTOS PERMANENTES DE 5 O MAS AÑOS-SIN VARIEDAD	S	0,62
1700000005392472	23-045-004-00410-00008	62000	PASTOS PERMANENTES DE 5 O MAS AÑOS-SIN VARIEDAD	S	2,31
1700000005392473	23-073-006-00116-00001	62000	PASTOS PERMANENTES DE 5 O MAS AÑOS-SIN VARIEDAD	S	1,27
1700000005392474	23-045-004-00453-00001	62000	PASTOS PERMANENTES DE 5 O MAS AÑOS-SIN VARIEDAD	S	42,41
1700000005392475	23-073-006-00116-00005	62000	PASTOS PERMANENTES DE 5 O MAS AÑOS-SIN VARIEDAD	S	4,17
1700000005392476	23-073-006-00116-00004	62000	PASTOS PERMANENTES DE 5 O MAS AÑOS-SIN VARIEDAD	S	1,26
1700000005392477	23-073-006-00116-00002	62000	PASTOS PERMANENTES DE 5 O MAS AÑOS-SIN VARIEDAD	S	3,88
1700000005392478	23-073-006-00116-00003	62000	PASTOS PERMANENTES DE 5 O MAS AÑOS-SIN VARIEDAD	S	0,39
1700000005392479	23-073-011-00174-00010	62000	PASTOS PERMANENTES DE 5 O MAS AÑOS-SIN VARIEDAD	S	2,18
1700000005392480	23-073-011-00174-00007	62000	PASTOS PERMANENTES DE 5 O MAS AÑOS-SIN VARIEDAD	S	9,67
1700000005392481	23-073-006-00120-00001	62000	PASTOS PERMANENTES DE 5 O MAS AÑOS-SIN VARIEDAD	S	8,51
1700000005392482	23-073-006-00119-00003	62000	PASTOS PERMANENTES DE 5 O MAS AÑOS-SIN VARIEDAD	S	1,19
1700000005392483	23-073-014-00006-00003	62000	PASTOS PERMANENTES DE 5 O MAS AÑOS-SIN VARIEDAD	S	1,02
1700000005392484	23-073-014-00006-00002	62000	PASTOS PERMANENTES DE 5 O MAS AÑOS-SIN VARIEDAD	S	5,41
1700000005392487	23-073-016-00362-00007	62000	PASTOS PERMANENTES DE 5 O MAS AÑOS-SIN VARIEDAD	S	1,65
1700000005392488	23-073-014-00006-00004	62000	PASTOS PERMANENTES DE 5 O MAS AÑOS-SIN VARIEDAD	S	26,48
1700000005392489	23-073-016-00364-00003	62000	PASTOS PERMANENTES DE 5 O MAS AÑOS-SIN VARIEDAD	S	4,10
1700000005392490	23-073-015-00024-00004	62000	PASTOS PERMANENTES DE 5 O MAS AÑOS-SIN VARIEDAD	S	36,30

Recintos Determinados para el Cálculo de Garga Ganadera Máxima

REF.	REFERENCIA SIGPAC	CULTIVO	DESCRIPCIÓN CULTIVO	SUP.	
				S/R	RESUELTA (ha)
-1326248	23-073-016-20364-00003	62000	PASTOS PERMANENTES DE 5 O MAS AÑOS-SIN VARIEDAD	S	0,14
-1326247	23-073-016-10364-00006	62000	PASTOS PERMANENTES DE 5 O MAS AÑOS-SIN VARIEDAD	S	0,55
-1326246	23-073-016-10364-00003	62000	PASTOS PERMANENTES DE 5 O MAS AÑOS-SIN VARIEDAD	S	5,12
-1326244	23-073-016-09011-00008	62000	PASTOS PERMANENTES DE 5 O MAS AÑOS-SIN VARIEDAD	S	0,24
-1326243	23-073-016-09011-00007	62000	PASTOS PERMANENTES DE 5 O MAS AÑOS-SIN VARIEDAD	S	0,59
-1326242	23-073-016-09011-00006	62000	PASTOS PERMANENTES DE 5 O MAS AÑOS-SIN VARIEDAD	S	0,29
-1326241	23-073-016-09011-00003	62000	PASTOS PERMANENTES DE 5 O MAS AÑOS-SIN VARIEDAD	S	3,37
-1326240	23-073-015-00054-00004	62000	PASTOS PERMANENTES DE 5 O MAS AÑOS-SIN VARIEDAD	S	0,08
-1326239	23-073-015-00054-00003	62000	PASTOS PERMANENTES DE 5 O MAS AÑOS-SIN VARIEDAD	S	0,16

(1) Superficie declarada admisible ajustada con la superficie comprometida.
(2) Factor de penalización valorando el alcance para el tipo de compromiso.

Puede verificar la integridad de una copia de este documento mediante la lectura del código QR adjunto o mediante el acceso a la dirección <https://ws050.juntadeandalucia.es/verificarFirma> indicando el código de VERIFICACIÓN

FIRMADO POR

RAQUEL MARIA ESPIN CRESPO

17/12/2024

VERIFICACIÓN

Pk2jm6UYDU9J72AMTZUYRN3GET48NG

PÁG. 7563/9349



**Datos considerados para el Cálculo de la Carga Ganadera mínima y máxima del expediente****Recintos Determinados para el Cálculo de Garga Ganadera Máxima**

REF.	REFERENCIA SIGPAC	CULTIVO	DESCRIPCIÓN CULTIVO	SUP.	
				S/R	RESUELTA (ha)
-1326238	23-073-015-00041-00006	62000	PASTOS PERMANENTES DE 5 O MAS AÑOS-SIN VARIEDAD	S	0,10
-1326237	23-073-015-00041-00005	62000	PASTOS PERMANENTES DE 5 O MAS AÑOS-SIN VARIEDAD	S	0,51
-1326236	23-073-015-00041-00004	62000	PASTOS PERMANENTES DE 5 O MAS AÑOS-SIN VARIEDAD	S	0,54
-810483	23-073-006-00119-00004	62000	PASTOS PERMANENTES DE 5 O MAS AÑOS-SIN VARIEDAD	S	2,91
-576722	23-073-015-10024-00004	62000	PASTOS PERMANENTES DE 5 O MAS AÑOS-SIN VARIEDAD	S	4,70
-576718	23-073-015-09005-00004	62000	PASTOS PERMANENTES DE 5 O MAS AÑOS-SIN VARIEDAD	S	6,16
-566997	23-073-011-10174-00021	62000	PASTOS PERMANENTES DE 5 O MAS AÑOS-SIN VARIEDAD	S	0,50
-566990	23-073-011-09008-00008	62000	PASTOS PERMANENTES DE 5 O MAS AÑOS-SIN VARIEDAD	S	1,80
-566974	23-073-011-10174-00010	62000	PASTOS PERMANENTES DE 5 O MAS AÑOS-SIN VARIEDAD	S	6,60
-566970	23-073-011-10174-00017	62000	PASTOS PERMANENTES DE 5 O MAS AÑOS-SIN VARIEDAD	S	2,22
-566965	23-073-011-10174-00022	62000	PASTOS PERMANENTES DE 5 O MAS AÑOS-SIN VARIEDAD	S	12,28
-566950	23-073-011-10174-00020	62000	PASTOS PERMANENTES DE 5 O MAS AÑOS-SIN VARIEDAD	S	0,79
-566936	23-073-011-09008-00011	62000	PASTOS PERMANENTES DE 5 O MAS AÑOS-SIN VARIEDAD	S	1,68
-566931	23-073-016-00329-00001	62000	PASTOS PERMANENTES DE 5 O MAS AÑOS-SIN VARIEDAD	S	20,93
-557883	23-073-014-10006-00001	62000	PASTOS PERMANENTES DE 5 O MAS AÑOS-SIN VARIEDAD	S	4,06
4624196	23-073-011-00174-00006	62000	PASTOS PERMANENTES DE 5 O MAS AÑOS-SIN VARIEDAD	S	10,49
4624204	23-073-011-00174-00004	62000	PASTOS PERMANENTES DE 5 O MAS AÑOS-SIN VARIEDAD	S	3,00
4624214	23-073-011-00174-00005	62000	PASTOS PERMANENTES DE 5 O MAS AÑOS-SIN VARIEDAD	S	1,25
4639812	23-073-014-10006-00003	62000	PASTOS PERMANENTES DE 5 O MAS AÑOS-SIN VARIEDAD	S	4,64
4639813	23-073-014-09012-00003	62000	PASTOS PERMANENTES DE 5 O MAS AÑOS-SIN VARIEDAD	S	2,75
4639827	23-073-010-00449-00021	62000	PASTOS PERMANENTES DE 5 O MAS AÑOS-SIN VARIEDAD	S	38,22
170000005392464	23-045-004-00095-00001	62000	PASTOS PERMANENTES DE 5 O MAS AÑOS-SIN VARIEDAD	S	0,39
170000005392465	23-045-004-00100-00002	62000	PASTOS PERMANENTES DE 5 O MAS AÑOS-SIN VARIEDAD	S	0,30
170000005392466	23-045-004-00465-00003	62000	PASTOS PERMANENTES DE 5 O MAS AÑOS-SIN VARIEDAD	S	0,07
170000005392467	23-045-004-00411-00001	62000	PASTOS PERMANENTES DE 5 O MAS AÑOS-SIN VARIEDAD	S	28,64
170000005392468	23-045-004-00411-00005	62000	PASTOS PERMANENTES DE 5 O MAS AÑOS-SIN VARIEDAD	S	5,35
170000005392469	23-045-004-00399-00002	62000	PASTOS PERMANENTES DE 5 O MAS AÑOS-SIN VARIEDAD	S	0,00
170000005392470	23-045-004-00099-00001	62000	PASTOS PERMANENTES DE 5 O MAS AÑOS-SIN VARIEDAD	S	0,51
170000005392471	23-045-004-00096-00001	62000	PASTOS PERMANENTES DE 5 O MAS AÑOS-SIN VARIEDAD	S	0,62
170000005392472	23-045-004-00410-00008	62000	PASTOS PERMANENTES DE 5 O MAS AÑOS-SIN VARIEDAD	S	2,31
170000005392473	23-073-006-00116-00001	62000	PASTOS PERMANENTES DE 5 O MAS AÑOS-SIN VARIEDAD	S	1,27
170000005392474	23-045-004-00453-00001	62000	PASTOS PERMANENTES DE 5 O MAS AÑOS-SIN VARIEDAD	S	42,41
170000005392475	23-073-006-00116-00005	62000	PASTOS PERMANENTES DE 5 O MAS AÑOS-SIN VARIEDAD	S	4,17
170000005392476	23-073-006-00116-00004	62000	PASTOS PERMANENTES DE 5 O MAS AÑOS-SIN VARIEDAD	S	1,26
170000005392477	23-073-006-00116-00002	62000	PASTOS PERMANENTES DE 5 O MAS AÑOS-SIN VARIEDAD	S	3,88
170000005392478	23-073-006-00116-00003	62000	PASTOS PERMANENTES DE 5 O MAS AÑOS-SIN VARIEDAD	S	0,39

(1) Superficie declarada admisible ajustada con la superficie comprometida.
(2) Factor de penalización valorando el alcance para el tipo de compromiso.

Puede verificar la integridad de una copia de este documento mediante la lectura del código QR adjunto o mediante el acceso a la dirección <https://ws050.juntadeandalucia.es/verificarFirma> indicando el código de VERIFICACIÓN

FIRMADO POR

RAQUEL MARIA ESPIN CRESPO

17/12/2024

VERIFICACIÓN

Pk2jm6UYDU9J72AMTZUYRN3GET48NG

PÁG. 7564/9349



**Datos considerados para el Cálculo de la Carga Ganadera mínima y máxima del expediente****Recintos Determinados para el Cálculo de Garga Ganadera Máxima**

REF.	REFERENCIA SIGPAC	CULTIVO	DESCRIPCIÓN CULTIVO	S/R	SUP. RESUELTA (ha)
1700000005392479	23-073-011-00174-00010	62000	PASTOS PERMANENTES DE 5 O MAS AÑOS-SIN VARIEDAD	S	2,18
1700000005392480	23-073-011-00174-00007	62000	PASTOS PERMANENTES DE 5 O MAS AÑOS-SIN VARIEDAD	S	9,67
1700000005392481	23-073-006-00120-00001	62000	PASTOS PERMANENTES DE 5 O MAS AÑOS-SIN VARIEDAD	S	8,51
1700000005392482	23-073-006-00119-00003	62000	PASTOS PERMANENTES DE 5 O MAS AÑOS-SIN VARIEDAD	S	1,19
1700000005392483	23-073-014-00006-00003	62000	PASTOS PERMANENTES DE 5 O MAS AÑOS-SIN VARIEDAD	S	1,02
1700000005392484	23-073-014-00006-00002	62000	PASTOS PERMANENTES DE 5 O MAS AÑOS-SIN VARIEDAD	S	5,41
1700000005392487	23-073-016-00362-00007	62000	PASTOS PERMANENTES DE 5 O MAS AÑOS-SIN VARIEDAD	S	1,65
1700000005392488	23-073-014-00006-00004	62000	PASTOS PERMANENTES DE 5 O MAS AÑOS-SIN VARIEDAD	S	26,48
1700000005392489	23-073-016-00364-00003	62000	PASTOS PERMANENTES DE 5 O MAS AÑOS-SIN VARIEDAD	S	4,10
1700000005392490	23-073-015-00024-00004	62000	PASTOS PERMANENTES DE 5 O MAS AÑOS-SIN VARIEDAD	S	36,30

Incidencias de carga ganadera**INCIDENCIA DESCRIPCIÓN**

4272	Verifica que las líneas de declaración de las Solicitudes Únicas no tienen solapes con la capa de Retroactividad Gráfica (ambas de la misma campaña) a nivel de expediente/línea de declaración gráfica de la solicitud. Ref:1700000005392474 Recinto:23-045-004-00453-00001 Cultivo: - Agregado de la referencia del recinto.:0 Zona de la referencia del recinto.:0 Superficie solapada.:0,07 Id. Incid.:5084599 Ref:1700000005392474 Recinto:23-045-004-00453-00001 Cultivo: - Agregado de la referencia del recinto.:0 Zona de la referencia del recinto.:0 Superficie solapada.:0,06 Id. Incid.:5084600
------	--

(1) Superficie declarada admisible ajustada con la superficie comprometida.
(2) Factor de penalización valorando el alcance para el tipo de compromiso.

Puede verificar la integridad de una copia de este documento mediante la lectura del código QR adjunto o mediante el acceso a la dirección <https://ws050.juntadeandalucia.es/verificarFirma> indicando el código de VERIFICACIÓN

FIRMADO POR	RAQUEL MARIA ESPIN CRESPO	17/12/2024	
VERIFICACIÓN	Pk2jm6UYDU9J72AMTZUYRN3GET48NG	PÁG. 7565/9349	

**APELLIDOS Y NOMBRE / RAZÓN SOCIAL**

SALAS COBO JOSE MARIA

NIF
***6024*EXPEDIENTE
1207354ANUALIDAD
DE PAGO
1ª**IMPORTE POR ANUALIDAD**

	2023	2024	2025	2026	2027
IMPORTE MÁXIMO SUBVENCIONABLE	1.975,27 €	1.975,27 €	1.975,27 €	1.646,06 €	1.646,06 €
IMPORTE MEDIO DE TRANSFERENCIA (€/ha)	297,48 €	297,48 €	297,48 €	247,90 €	247,90 €

RESUMEN DE UNIDADES

Cód	GRUPO DE PAGO	Sup. Dec. Admisible (ha)	Sup. Comprometida (ha)	Sup. ajustada compromiso (1) (ha)	% sobredec.	Sup. Resuelta (ha)	Importe Declarado	Importe Topado	Importe Resuelto	Importe tras sobredec.
419	OLIVAR	6,64		6,64	0,00	6,64	1.975,27	1.975,27	1.975,27	1.975,27
TOTAL		6,64	6,64	6,64		6,64	1.975,27	1.975,27	1.975,27	1.975,27

APLICACIÓN DE REDUCCIONES Y PENALIZACIONES

GRUPO DE PAGO	Importe Calculado	Importe prereduc.	Criterios de subvencionabilidad y compromisos	Presentación tardía	Omisión declaración	Condicionalidad	IMPORTE (Euros) RESUELTO
OLIVAR	1.975,27		0,00	0,00	0,00	0,00	1.975,27
TOTAL	1.975,27	1.975,27					1.975,27

RESUMEN DE PAGOS**IMPORTE (Euros)**

	RESUELTO	FEADER	MAPA	CAPADR
OLIVAR - Pago realizado	1.975,27 €	1.678,98 €	193,77 €	102,52 €

RECINTOS RESUELTOS

REF.	REFERENCIA SIGPAC	CULTIVO	DESCRIPCIÓN CULTIVO	S/R G.PAGO	PEND. MEDIA (%)	SUP. DEC. ADMISIBLE (ha)	SUP. COMPROM. (ha)	SUP. AJUSTADA COMPR.(1) (ha)	SUP. CONY. SIGPAC (ha)	SUP. CERTIE (ha)	SUP. CAMPO (ha)	SUP. CAMPO DETER. CULT. DECLARADO (ha)	SUP. DEC. REDUCIDA (ha)	SUP. RESUELTA (ha)
-999700	23-038-006-00109-004	101010	OLIVAR-PICUAL	S 419	28,50	0,01	0,01	0,01		0,01			0,01	0,01
-999699	23-038-006-00604-002	101010	OLIVAR-PICUAL	R 419	24,40	0,31	0,31	0,31		0,31			0,31	0,31
6854339	23-038-004-00035-003	101010	OLIVAR-PICUAL	R 419	19,40	0,25	0,25	0,25		0,25			0,25	0,25
1700000005169845	23-038-002-00066-001	101010	OLIVAR-PICUAL	S 419	22,60	0,81	0,81	0,81		0,81			0,81	0,81
1700000005169847	23-038-006-00112-003	101010	OLIVAR-PICUAL	S 419	31,40	0,95	0,95	0,95		0,95			0,95	0,95
1700000005169848	23-038-006-00112-005	101010	OLIVAR-PICUAL	S 419	34,80	0,34	0,34	0,34		0,34			0,34	0,34
1700000005169849	23-038-006-00139-001	101010	OLIVAR-PICUAL	S 419	52,20	0,19	0,19	0,19		0,19			0,19	0,19
1700000005169850	23-038-006-00342-002	101010	OLIVAR-PICUAL	S 419	51,90	1,47	1,47	1,47		1,47			1,47	1,47
1700000005169852	23-038-006-00572-001	101010	OLIVAR-PICUAL	S 419	31,90	1,33	1,33	1,33		1,33			1,33	1,33
1700000005169854	23-038-006-00604-001	101010	OLIVAR-PICUAL	R 419	20,60	0,43	0,43	0,43		0,43			0,43	0,43
1700000005169855	23-038-006-00616-001	101010	OLIVAR-PICUAL	R 419	19,50	0,55	0,55	0,55		0,55			0,55	0,55

(1) Superficie declarada admisible ajustada con la superficie comprometida.
(2) Factor de penalización valorando el alcance para el tipo de compromiso.

Puede verificar la integridad de una copia de este documento mediante la lectura del código QR adjunto o mediante el acceso a la dirección <https://ws050.juntadeandalucia.es/verificarFirma> indicando el código de VERIFICACIÓN

FIRMADO POR

RAQUEL MARIA ESPIN CRESPO

17/12/2024

VERIFICACIÓN

Pk2jm6UYDU9J72AMTZUYRN3GET48NG

PÁG. 7566/9349



**APELLIDOS Y NOMBRE / RAZÓN SOCIAL**

SALAS LORENTE FRANCISCO ANTONIO

NIF

****1820*

EXPEDIENTE

1164692

ANUALIDAD DE PAGO

1ª

IMPORTES POR ANUALIDAD

	2023	2024	2025	2026	2027
IMPORTE MÁXIMO SUBVENCIONABLE	725,85 €	725,85 €	725,85 €	604,88 €	604,88 €
IMPORTE MEDIO DE TRANSFERENCIA (€/ha)	297,48 €	297,48 €	297,48 €	247,90 €	247,90 €

RESUMEN DE UNIDADES

Cód	GRUPO DE PAGO	Sup. Dec. Admisible (ha)	Sup. Comprometida (ha)	Sup. ajustada compromiso (1) (ha)	% sobredec.	Sup. Resuelta (ha)	Importe Declarado	Importe Topado	Importe Resuelto	Importe tras sobredec.
419	OLIVAR	2,44		2,44	0,00	2,44	725,85	725,85	725,85	725,85
TOTAL		2,44	2,44	2,44		2,44	725,85	725,85	725,85	725,85

APLICACIÓN DE REDUCCIONES Y PENALIZACIONES

GRUPO DE PAGO	Importe Calculado	Importe prereduc.	Criterios de subvencionabilidad y compromisos	Presentación tardía	Omisión declaración	Condicionalidad	IMPORTE (Euros) RESUELTO
OLIVAR	725,85	725,85	0,00	0,00	0,00	0,00	725,85
TOTAL	725,85	725,85					725,85

RESUMEN DE PAGOS**IMPORTE (Euros)**

	RESUELTO	FEADER	MAPA	CAPADR
OLIVAR - Pago realizado	725,85 €	616,97 €	71,21 €	37,67 €

RECINTOS RESUELTOS

REF.	REFERENCIA SIGPAC	CULTIVO	DESCRIPCIÓN CULTIVO	S/R G.PAGO	PEND. MEDIA (%)	SUP. DEC. ADMISIBLE (ha)	SUP. COMPROM. (ha)	SUP. AJUSTADA COMPR.(1) (ha)	SUP. CONY. SIGPAC (ha)	SUP. CERTIE (ha)	SUP. CAMPO (ha)	SUP. CAMPO DETER. CULT. DECLARADO (ha)	SUP. DEC. REDUCIDA (ha)	SUP. RESUELTA (ha)
1700000006868906	23-047-027-00253-001	101010	OLIVAR-PICUAL	S 419	33,40	0,02	0,02	0,02		0,02			0,02	0,02
1700000006868909	23-047-027-00253-001	101010	OLIVAR-PICUAL	S 419	33,40	0,16	0,16	0,16		0,16			0,16	0,16
1700000006868916	23-047-027-00278-004	101010	OLIVAR-PICUAL	S 419	52,10	0,92	0,92	0,92		0,92			0,92	0,92
1700000006868917	23-047-027-00287-001	101010	OLIVAR-PICUAL	S 419	39,60	0,69	0,69	0,69		0,69			0,69	0,69
1700000006868918	23-047-027-00303-004	101010	OLIVAR-PICUAL	S 419	46,90	0,65	0,65	0,65		0,65			0,65	0,65

(1) Superficie declarada admisible ajustada con la superficie comprometida.
(2) Factor de penalización valorando el alcance para el tipo de compromiso.Puede verificar la integridad de una copia de este documento mediante la lectura del código QR adjunto o mediante el acceso a la dirección <https://ws050.juntadeandalucia.es/verificarFirma> indicando el código de VERIFICACIÓN

FIRMADO POR

RAQUEL MARIA ESPIN CRESPO

17/12/2024

VERIFICACIÓN

Pk2jm6UYDU9J72AMTZUYRN3GET48NG

PÁG. 7567/9349



**APELLIDOS Y NOMBRE / RAZÓN SOCIAL**

SALAS RODRIGUEZ CARMEN

NIF
***3762*EXPEDIENTE
1117100ANUALIDAD
DE PAGO
1ª**IMPORTES POR ANUALIDAD**

	2023	2024	2025	2026	2027
IMPORTE MÁXIMO SUBVENCIONABLE	1.225,62 €	1.225,62 €	1.225,62 €	1.021,35 €	1.021,35 €
IMPORTE MEDIO DE TRANSFERENCIA (€/ha)	297,48 €	297,48 €	297,48 €	247,90 €	247,90 €

RESUMEN DE UNIDADES

Cód	GRUPO DE PAGO	Sup. Dec. Admisible (ha)	Sup. Comprometida (ha)	Sup. ajustada compromiso (1) (ha)	% sobredec.	Sup. Resuelta (ha)	Importe Declarado	Importe Topado	Importe Resuelto	Importe tras sobredec.
419	OLIVAR	4,12		4,12	0,00	4,12	1.225,62	1.225,62	1.225,62	1.225,62
TOTAL		4,12	4,12	4,12		4,12	1.225,62	1.225,62	1.225,62	1.225,62

APLICACIÓN DE REDUCCIONES Y PENALIZACIONES

GRUPO DE PAGO	Importe Calculado	Importe prereduc.	Importe subvencionabilidad y compromisos	Presentación tardía	Omisión declaración	Condicionalidad	IMPORTE (Euros) RESUELTO
OLIVAR	1.225,62		0,00	0,00	0,00	0,00	1.225,62
TOTAL	1.225,62	1.225,62					1.225,62

RESUMEN DE PAGOS**IMPORTE (Euros)**

	RESUELTO	FEADER	MAPA	CAPADR
OLIVAR - Pago realizado	1.225,62 €	1.041,78 €	120,23 €	63,61 €

RECINTOS RESUELTOS

REF.	REFERENCIA SIGPAC	CULTIVO	DESCRIPCIÓN CULTIVO	S/R G.PAGO	PEND. MEDIA (%)	SUP. DEC. ADMISIBLE (ha)	SUP. COMPROM. (ha)	SUP. AJUSTADA COMPR.(1) (ha)	SUP. CONY. SIGPAC (ha)	SUP. CERTIE (ha)	SUP. CAMPO (ha)	SUP. CAMPO DETER. CULT. DECLARADO (ha)	SUP. DEC. REDUCIDA (ha)	SUP. RESUELTA (ha)
6860206	23-025-002-00529-001	101010	OLIVAR-PICUAL	S 419	5,90	0,83	0,83	0,83		0,83			0,83	0,83
6860207	23-025-013-00042-001	101010	OLIVAR-PICUAL	S 419	2,10	0,06	0,06	0,06		0,06			0,06	0,06
6860208	23-025-002-00419-001	101010	OLIVAR-PICUAL	S 419	4,60	0,39	0,39	0,39		0,39			0,39	0,39
6860209	23-025-002-00429-001	101010	OLIVAR-PICUAL	S 419	2,30	0,34	0,34	0,34		0,34			0,34	0,34
6860211	23-025-002-00409-001	101010	OLIVAR-PICUAL	S 419	3,20	0,33	0,33	0,33		0,33			0,33	0,33
6860212	23-025-002-00299-001	101010	OLIVAR-PICUAL	S 419	2,60	1,54	1,54	1,54		1,54			1,54	1,54
6860214	23-025-002-00267-001	101010	OLIVAR-PICUAL	S 419	3,50	0,19	0,19	0,19		0,19			0,19	0,19
6860215	23-025-002-00268-001	101010	OLIVAR-PICUAL	S 419	4,90	0,10	0,10	0,10		0,10			0,10	0,10
6860217	23-025-002-00265-002	101010	OLIVAR-PICUAL	S 419	2,20	0,14	0,14	0,14		0,14			0,14	0,14
6860219	23-025-002-00266-002	101010	OLIVAR-PICUAL	S 419	2,90	0,20	0,20	0,20		0,20			0,20	0,20

(1) Superficie declarada admisible ajustada con la superficie comprometida.
(2) Factor de penalización valorando el alcance para el tipo de compromiso.Puede verificar la integridad de una copia de este documento mediante la lectura del código QR adjunto o mediante el acceso a la dirección <https://ws050.juntadeandalucia.es/verificarFirma> indicando el código de VERIFICACIÓN

FIRMADO POR

RAQUEL MARIA ESPIN CRESPO

17/12/2024

VERIFICACIÓN

Pk2jm6UYDU9J72AMTZUYRN3GET48NG

PÁG. 7568/9349



**INCIDENCIAS****INCIDENCIA DESCRIPCIÓN**

242	Recinto pendiente de acreditación de titularidad. Ref:170000006337183 Recinto:23-079-039-00435-00002 Cultivo:101010 OLIVAR-PICUAL Secano Ref:-1590204 Recinto:23-079-039-00437-00001 Cultivo:101010 OLIVAR-PICUAL Secano Ref:170000006337181 Recinto:23-079-039-09009-00002 Cultivo:101010 OLIVAR-PICUAL Secano Ref:-1573068 Recinto:23-079-041-00207-00001 Cultivo:101010 OLIVAR-PICUAL Secano
4251	Comunal Línea de declaración de la solicitud con solape de superficie gráfica con recintos de declaraciones de aparcerías comunales ya registradas. Ref:-1573068 Recinto:23-079-041-00207-00001 Cultivo:101010 OLIVAR-PICUAL Secano Superficie solapada (Hectáreas):0,03 Código de Recinto de Solape:4379892 Número de Expediente de Solape:0112029559
100402	Recinto solicitado no forma parte de ningún organismo de control autorizado para la producción ecológica en Andalucía o fecha de inscripción posterior al plazo establecido (Anexo I. Criterios de Subvencionabilidad. Orden 28 de marzo de 2023). Ref:6860210 Recinto:23-025-002-00400-00003 Cultivo:101010 OLIVAR-PICUAL Secano Ref:6860216 Recinto:23-025-016-00151-00001 Cultivo:101010 OLIVAR-PICUAL Secano Ref:170000006337170 Recinto:23-063-041-00109-00004 Cultivo:101010 OLIVAR-PICUAL Secano Ref:170000006337175 Recinto:23-079-024-00114-00001 Cultivo:101010 OLIVAR-PICUAL Secano Ref:-1590199 Recinto:23-079-024-00237-00001 Cultivo:101010 OLIVAR-PICUAL Secano Ref:-1590200 Recinto:23-079-039-00434-00001 Cultivo:101010 OLIVAR-PICUAL Secano Ref:170000006337180 Recinto:23-079-039-00434-00002 Cultivo:101010 OLIVAR-PICUAL Secano Ref:170000006337183 Recinto:23-079-039-00435-00002 Cultivo:101010 OLIVAR-PICUAL Secano Ref:-1590204 Recinto:23-079-039-00437-00001 Cultivo:101010 OLIVAR-PICUAL Secano Ref:170000006337181 Recinto:23-079-039-09009-00002 Cultivo:101010 OLIVAR-PICUAL Secano
100424	Solicita recinto que no está comprometido para la operación. Ref:6860210 Recinto:23-025-002-00400-00003 Cultivo:101010 OLIVAR-PICUAL Secano Ref:6860216 Recinto:23-025-016-00151-00001 Cultivo:101010 OLIVAR-PICUAL Secano Ref:170000006337170 Recinto:23-063-041-00109-00004 Cultivo:101010 OLIVAR-PICUAL Secano Ref:170000006337175 Recinto:23-079-024-00114-00001 Cultivo:101010 OLIVAR-PICUAL Secano Ref:-1590199 Recinto:23-079-024-00237-00001 Cultivo:101010 OLIVAR-PICUAL Secano Ref:-1590200 Recinto:23-079-039-00434-00001 Cultivo:101010 OLIVAR-PICUAL Secano Ref:170000006337180 Recinto:23-079-039-00434-00002 Cultivo:101010 OLIVAR-PICUAL Secano Ref:170000006337183 Recinto:23-079-039-00435-00002 Cultivo:101010 OLIVAR-PICUAL Secano Ref:-1590204 Recinto:23-079-039-00437-00001 Cultivo:101010 OLIVAR-PICUAL Secano Ref:170000006337181 Recinto:23-079-039-09009-00002 Cultivo:101010 OLIVAR-PICUAL Secano Ref:-1573068 Recinto:23-079-041-00207-00001 Cultivo:101010 OLIVAR-PICUAL Secano

(1) Superficie declarada admisible ajustada con la superficie comprometida.
(2) Factor de penalización valorando el alcance para el tipo de compromiso.

Puede verificar la integridad de una copia de este documento mediante la lectura del código QR adjunto o mediante el acceso a la dirección <https://ws050.juntadeandalucia.es/verificarFirma> indicando el código de VERIFICACIÓN

FIRMADO POR	RAQUEL MARIA ESPIN CRESPO	17/12/2024	
VERIFICACIÓN	Pk2jm6UYDU9J72AMTZUYRN3GET48NG	PÁG. 7569/9349	

**APELLIDOS Y NOMBRE / RAZÓN SOCIAL**

SALCEDO OCON ANTONIO

NIF

***9164*

EXPEDIENTE

1145761

ANUALIDAD DE PAGO

1ª

IMPORTES POR ANUALIDAD

	2023	2024	2025	2026	2027
IMPORTE MÁXIMO SUBVENCIONABLE	0,00 €	0,00 €	0,00 €	0,00 €	0,00 €
IMPORTE MEDIO DE TRANSFERENCIA (€/ha)	0,00 €	0,00 €	0,00 €	0,00 €	0,00 €

RESUMEN DE UNIDADES

Cód	GRUPO DE PAGO	Sup. Dec. Admisible (ha)	Sup. Comprometida (ha)	Sup. ajustada compromiso (1) (ha)	% sobredec.	Sup. Resuelta (ha)	Importe Declarado	Importe Topado	Importe Resuelto	Importe tras sobredec.
424	HERBÁCEOS NO ELEGIBLES	4,59		4,59	0,00	4,59	0,00	0,00	0,00	0,00
TOTAL		4,59	4,59	4,59		4,59	0,00	0,00	0,00	0,00

APLICACIÓN DE REDUCCIONES Y PENALIZACIONES

GRUPO DE PAGO	Importe Calculado	Importe prereduc.	Criterios de subvencionabilidad y compromisos	Presentación tardía	Omisión declaración	Condicionalidad	IMPORTE (Euros) RESUELTO
HERBÁCEOS NO ELEGIBLES	0,00	0,00	0,00	0,00	0,00	0,00	0,00
TOTAL	0,00	0,00					0,00

RECINTOS RESUELTOS

REE.	REFERENCIA SIGPAC	CULTIVO	DESCRIPCIÓN CULTIVO	S/R G.PAGO	PEND. MEDIA (%)	SUP. DEC. ADMISIBLE (ha)	SUP. COMPROM. (ha)	SUP. AJUSTADA COMPR.(1) (ha)	SUP. CONV. SIGPAC (ha)	SUP. CERTIE. (ha)	SUP. CAMPO (ha)	SUP. CAMPO DETER. CULT. DECLARADO (ha)	SUP. DEC. REDUCIDA (ha)	SUP. RESUELTA (ha)
170000005557381	18-181-005-00036-004	20000	BARBECHO TRADICIONAL-SIN VARIEDAD	S	424	20,70	4,59	4,59	4,59	4,59			4,59	4,59

(1) Superficie declarada admisible ajustada con la superficie comprometida.
(2) Factor de penalización valorando el alcance para el tipo de compromiso.Puede verificar la integridad de una copia de este documento mediante la lectura del código QR adjunto o mediante el acceso a la dirección <https://ws050.juntadeandalucia.es/verificarFirma> indicando el código de VERIFICACIÓN

FIRMADO POR

RAQUEL MARIA ESPIN CRESPO

17/12/2024

VERIFICACIÓN

Pk2jm6UYDU9J72AMTZUYRN3GET48NG

PÁG. 7570/9349



**APELLIDOS Y NOMBRE / RAZÓN SOCIAL**

SAMBLAS RODRIGUEZ MARIA DEL CAMPO

NIF

***0163*

EXPEDIENTE

1246223

ANUALIDAD**DE PAGO**

1ª

IMPORTES POR ANUALIDAD

	2023	2024	2025	2026	2027
IMPORTE MÁXIMO SUBVENCIONABLE	2.088,31 €	2.088,31 €	2.088,31 €	1.740,26 €	1.740,26 €
IMPORTE MEDIO DE TRANSFERENCIA (€/ha)	297,48 €	297,48 €	297,48 €	247,90 €	247,90 €

RESUMEN DE UNIDADES

Cód	GRUPO DE PAGO	Sup. Dec. Admisible (ha)	Sup. Comprometida (ha)	Sup. ajustada compromiso (1) (ha)	% sobredec.	Sup. Resuelta (ha)	Importe Declarado	Importe Topado	Importe Resuelto	Importe tras sobredec.
419	OLIVAR	7,02		7,02	0,00	7,02	2.088,31	2.088,31	2.088,31	2.088,31
TOTAL		7,02	7,02	7,02		7,02	2.088,31	2.088,31	2.088,31	2.088,31

APLICACIÓN DE REDUCCIONES Y PENALIZACIONES

GRUPO DE PAGO	Importe Calculado	Importe prereduc.	Criterios de subvencionabilidad y compromisos	Presentación tardía	Omisión declaración	Condicionalidad	IMPORTE (Euros) RESUELTO
OLIVAR	2.088,31	2.088,31	0,00	0,00	0,00	0,00	2.088,31
TOTAL	2.088,31	2.088,31					2.088,31

RESUMEN DE PAGOS

	IMPORTE (Euros)			
	RESUELTO	FEADER	MAPA	CAPADR
OLIVAR - Pago realizado	1.668,86 €	1.418,53 €	163,72 €	86,61 €
OLIVAR - A pagar	419,45 €	356,53 €	41,15 €	21,77 €
TOTAL	2.088,31 €	1.775,06 €	204,87 €	108,38 €

RECINTOS RESUELTOS

REE	REFERENCIA SIGPAC	CULTIVO	DESCRIPCIÓN CULTIVO	S/R G.PAGO	PEND. MEDIA (%)	SUP. DEC. ADMISIBLE (ha)	SUP. COMPROM. (ha)	SUP. AJUSTADA COMPROM. (1) (ha)	SUP. CONV. SIGPAC (ha)	SUP. CERTIF. (ha)	SUP. CAMPO (ha)	SUP. CAMPO DETER. CULT. DECLARADO (ha)	SUP. DEC. REDUCIDA (ha)	SUP. RESUELTA (ha)
4665850	23-037-005-00349-002	101010	OLIVAR-PICUAL	S 419	6,50	3,61	3,61	3,61		3,61			3,61	3,61
4665891	23-101-004-00026-002	101010	OLIVAR-PICUAL	S 419	16,80	0,29	0,29	0,29		0,29			0,29	0,29
6827857	23-037-006-00166-003	101010	OLIVAR-PICUAL	S 419	7,50	1,41	1,41	1,41		1,41			1,41	1,41
6827859	23-037-005-00310-001	101010	OLIVAR-PICUAL	S 419	7,70	1,71	1,71	1,71		1,71			1,71	1,71

INCIDENCIAS**INCIDENCIA DESCRIPCIÓN**

75022 No autoriza a que, en caso de la devolución por la entidad financiera (retrocesión bancaria) del pago en la cuenta corriente consignada en la solicitud y que está debidamente registrada en el sistema contable GIRO de la Junta de Andalucía, se proceda al pago en cualquier otra cuenta corriente de la titularidad del solicitante vigente en dicho sistema contable.

(1) Superficie declarada admisible ajustada con la superficie comprometida.
 (2) Factor de penalización valorando el alcance para el tipo de compromiso.

Puede verificar la integridad de una copia de este documento mediante la lectura del código QR adjunto o mediante el acceso a la dirección <https://ws050.juntadeandalucia.es/verificarFirma> indicando el código de VERIFICACIÓN

FIRMADO POR

RAQUEL MARIA ESPIN CRESPO

17/12/2024

VERIFICACIÓN

Pk2jm6UYDU9J72AMTZUYRN3GET48NG

PÁG. 7571/9349



**APELLIDOS Y NOMBRE / RAZÓN SOCIAL**

SÁNCHEZ DE LA BLANCA LUCÍA

NIF
***9722*EXPEDIENTE
1027710**ANUALIDAD DE PAGO**

1ª

IMPORTE POR ANUALIDAD

	2023	2024	2025	2026	2027
IMPORTE MÁXIMO SUBVENCIONABLE	969,78 €	969,78 €	969,78 €	808,15 €	808,15 €
IMPORTE MEDIO DE TRANSFERENCIA (€/ha)	297,48 €	297,48 €	297,48 €	247,90 €	247,90 €

RESUMEN DE UNIDADES

Cód	GRUPO DE PAGO	Sup. Dec. Admisible (ha)	Sup. Comprometida (ha)	Sup. ajustada compromiso (1) (ha)	% sobredec.	Sup. Resuelta (ha)	Importe Declarado	Importe Topado	Importe Resuelto	Importe tras sobredec.
419	OLIVAR	3,26		3,26	0,00	3,26	969,78	969,78	969,78	969,78
TOTAL		3,26	3,26	3,26		3,26	969,78	969,78	969,78	969,78

APLICACIÓN DE REDUCCIONES Y PENALIZACIONES

GRUPO DE PAGO	Importe Calculado	Importe prereduc.	Criterios de subvencionabilidad y compromisos	Presentación tardía	Omisión declaración	Condicionalidad	IMPORTE (Euros) RESUELTO
OLIVAR	969,78	969,78	0,00	0,00	0,00	0,00	969,78
TOTAL	969,78	969,78					969,78

RESUMEN DE PAGOS**IMPORTE (Euros)**

	RESUELTO	FEADER	MAPA	CAPADR
OLIVAR - Pago realizado	969,78 €	824,31 €	95,14 €	50,33 €

RECINTOS RESUELTOS

REF.	REFERENCIA SIGPAC	CULTIVO	DESCRIPCIÓN CULTIVO	S/R G.PAGO	PEND. MEDIA (%)	SUP. DEC. ADMISIBLE (ha)	SUP. COMPROM. (ha)	SUP. AJUSTADA COMPR.(1) (ha)	SUP. CONY. SIGPAC (ha)	SUP. CERTIE (ha)	SUP. CAMPO (ha)	SUP. CAMPO DETER. CULT. DECLARADO (ha)	SUP. DEC. REDUCIDA (ha)	SUP. RESUELTA (ha)
-450441	23-092-048-00494-002	101010	OLIVAR-PICUAL	S 419	13,20	0,10	0,10	0,10		0,10			0,10	0,10
5244072	23-092-079-00125-001	101010	OLIVAR-PICUAL	S 419	39,50	0,14	0,14	0,14		0,14			0,14	0,14
5244073	23-092-079-00125-002	101010	OLIVAR-PICUAL	S 419	36,20	0,05	0,05	0,05		0,05			0,05	0,05
1700000003597988	23-092-048-00211-001	101010	OLIVAR-PICUAL	S 419	19,90	1,22	1,22	1,22		1,22			1,22	1,22
1700000003597990	23-092-048-00495-001	101010	OLIVAR-PICUAL	S 419	18,70	0,33	0,33	0,33		0,33			0,33	0,33
1700000003597992	23-092-052-00023-001	101010	OLIVAR-PICUAL	S 419	6,50	0,34	0,34	0,34		0,34			0,34	0,34
1700000003597994	23-092-079-00126-001	101010	OLIVAR-PICUAL	S 419	23,10	0,20	0,20	0,20		0,20			0,20	0,20
1700000003597995	23-092-055-00130-001	101010	OLIVAR-PICUAL	S 419	14,50	0,39	0,39	0,39		0,39			0,39	0,39
1700000003597996	23-092-079-00126-002	101010	OLIVAR-PICUAL	R 419	25,10	0,07	0,07	0,07		0,07			0,07	0,07
1700000003597998	23-092-081-00258-001	101010	OLIVAR-PICUAL	S 419	18,30	0,24	0,24	0,24		0,24			0,24	0,24
1700000003598000	23-092-082-00091-001	101010	OLIVAR-PICUAL	R 419	20,70	0,18	0,18	0,18		0,18			0,18	0,18

(1) Superficie declarada admisible ajustada con la superficie comprometida.
(2) Factor de penalización valorando el alcance para el tipo de compromiso.Puede verificar la integridad de una copia de este documento mediante la lectura del código QR adjunto o mediante el acceso a la dirección <https://ws050.juntadeandalucia.es/verificarFirma> indicando el código de VERIFICACIÓN

FIRMADO POR

RAQUEL MARIA ESPIN CRESPO

17/12/2024

VERIFICACIÓN

Pk2jm6UYDU9J72AMTZUYRN3GET48NG

PÁG. 7572/9349



**APELLIDOS Y NOMBRE / RAZÓN SOCIAL**

SANCHEZ FERNANDEZ MARIA JOSE

NIF

****5793*

EXPEDIENTE

1278976

ANUALIDAD DE PAGO

1ª

IMPORTES POR ANUALIDAD

	2023	2024	2025	2026	2027
IMPORTE MÁXIMO SUBVENCIONABLE	7.085,93 €	7.085,93 €	5.904,94 €	5.904,94 €	5.904,94 €
IMPORTE MEDIO DE TRANSFERENCIA (€/ha)	85,77 €	85,77 €	71,47 €	71,47 €	71,47 €

RESUMEN DE UNIDADES

Cód	GRUPO DE PAGO	Sup. Dec. Admisible (ha)	Sup. Comprometida (ha)	Sup. ajustada compromiso (1) (ha)	% sobredec.	Sup. Resuelta (ha)	Importe Declarado	Importe Topado	Importe Resuelto	Importe tras sobredec.
418	PASTOS ASOCIADOS A GANADERÍA ECOLÓGICA	82,62		82,62	0,00	82,62	7.844,01	7.085,93	7.085,93	7.085,93
TOTAL		82,62	82,62	82,62		82,62	7.844,01	7.085,93	7.085,93	7.085,93

APLICACIÓN DE REDUCCIONES Y PENALIZACIONES

GRUPO DE PAGO	Importe Calculado	Importe prereduc.	Criterios de subvencionabilidad y compromisos	Presentación tardía	Omisión declaración	Condicionalidad	IMPORTE (Euros) RESUELTO
PASTOS ASOCIADOS A GANADERÍA	7.085,93	7.085,93	0,00	0,00	0,00	0,00	7.085,93
TOTAL	7.085,93	7.085,93					7.085,93

RESUMEN DE PAGOS**IMPORTE (Euros)**

	RESUELTO	FEADER	MAPA	CAPADR
PASTOS ASOCIADOS A GANADERÍA ECOLÓGICA - Pago realizado	7.085,93 €	6.023,04 €	695,13 €	367,76 €

RECINTOS RESUELTOS

REE	REFERENCIA SIGPAC	CULTIVO	DESCRIPCIÓN CULTIVO	S/R G.PAGO	PEND. MEDIA (%)	SUP. DEC. ADMISIBLE (ha)	SUP. COMPROM. (ha)	SUP. AJUSTADA COMPROM. (1) (ha)	SUP. CONV. SIGPAC (ha)	SUP. CERTIF. (ha)	SUP. CAMPO (ha)	SUP. CAMPO DETER. CULT. DECLARADO (ha)	SUP. DEC. REDUCIDA (ha)	SUP. RESUELTA (ha)
-1228410	23-011-037-00004-003	62000	PASTOS PERMANENTES DE 5 O MAS AÑOS-SIN VARIEDAD	S 418	8,60	1,15	1,15	1,15		2,55			1,15	1,15
-1228409	23-011-037-00004-001	62000	PASTOS PERMANENTES DE 5 O MAS AÑOS-SIN VARIEDAD	S 418	26,60	1,58	1,58	1,58		2,11			1,58	1,58
-1228408	23-011-037-00005-003	62000	PASTOS PERMANENTES DE 5 O MAS AÑOS-SIN VARIEDAD	S 418	6,50	1,22	1,22	1,22		2,21			1,22	1,22
-1228404	23-011-037-00005-001	62000	PASTOS PERMANENTES DE 5 O MAS AÑOS-SIN VARIEDAD	S 418	26,80	3,61	3,61	3,61		5,56			3,61	3,61
-1228392	23-011-037-00006-001	62000	PASTOS PERMANENTES DE 5 O MAS AÑOS-SIN VARIEDAD	S 418	19,40	13,51	13,51	13,51		24,57			13,51	13,51
-1228387	23-011-037-00007-014	62000	PASTOS PERMANENTES DE 5 O MAS AÑOS-SIN VARIEDAD	S 418	30,10	61,55	61,55	61,55		136,78			61,55	61,55

INCIDENCIAS**INCIDENCIA DESCRIPCIÓN**

100424 Solicita recinto que no está comprometido para la operación.
 Ref:-1228412 Recinto:23-011-037-00003-00008 Cultivo:62000 PASTOS PERMANENTES DE 5 O MAS AÑOS-SIN VARIEDAD Secano

(1) Superficie declarada admisible ajustada con la superficie comprometida.
 (2) Factor de penalización valorando el alcance para el tipo de compromiso.

Puede verificar la integridad de una copia de este documento mediante la lectura del código QR adjunto o mediante el acceso a la dirección <https://ws050.juntadeandalucia.es/verificarFirma> indicando el código de VERIFICACIÓN

FIRMADO POR

RAQUEL MARIA ESPIN CRESPO

17/12/2024

VERIFICACIÓN

Pk2jm6UYDU9J72AMTZUYRN3GET48NG

PÁG. 7573/9349



**Datos considerados para el Cálculo de la Carga Ganadera mínima y máxima del expediente**

Explotación	Especie	Inscrito en Sipea y Admisible	Ugm Calculada para CG Mínima	Ugm Calculada para CG Máxima
ES230110000114	BOVINA	SI	33,62	33,62
ES239040000205	BOVINA	SI	93,37	93,37
			126,99	126,99

Superficie determinada para Cálculo Carga Ganadera Mínima: 482,15 ha

Superficie determinada para Cálculo Carga Ganadera Máxima: 482,15 ha

Carga Ganadera Mínima Expediente: 0,26 ugm/ha

Carga Ganadera Máxima Expediente: 0,26 ugm/ha

Los importes del Grupo de Pago de pastos de este expediente han sido ajustados por no llegar a la carga ganadera mínima de 0,3

Recintos Determinados para el Cálculo de Garga Ganadera Mínima

REF.	REFERENCIA SIGPAC	CULTIVO	DESCRIPCIÓN CULTIVO	S/R	SUP. RESUELTA (ha)
-1228410	23-011-037-00004-00003	62000	PASTOS PERMANENTES DE 5 O MAS AÑOS-SIN VARIEDAD	S	1,15
-1228409	23-011-037-00004-00001	62000	PASTOS PERMANENTES DE 5 O MAS AÑOS-SIN VARIEDAD	S	1,58
-1228408	23-011-037-00005-00003	62000	PASTOS PERMANENTES DE 5 O MAS AÑOS-SIN VARIEDAD	S	1,22
-1228404	23-011-037-00005-00001	62000	PASTOS PERMANENTES DE 5 O MAS AÑOS-SIN VARIEDAD	S	3,61
-1228392	23-011-037-00006-00001	62000	PASTOS PERMANENTES DE 5 O MAS AÑOS-SIN VARIEDAD	S	13,51
-1228387	23-011-037-00007-00014	62000	PASTOS PERMANENTES DE 5 O MAS AÑOS-SIN VARIEDAD	S	61,55
1700000005263218	23-011-051-00005-00001	62000	PASTOS PERMANENTES DE 5 O MAS AÑOS-SIN VARIEDAD	S	109,19
1700000005263219	23-078-012-00661-00001	62000	PASTOS PERMANENTES DE 5 O MAS AÑOS-SIN VARIEDAD	S	17,66
1700000005263220	23-078-012-00661-00003	62000	PASTOS PERMANENTES DE 5 O MAS AÑOS-SIN VARIEDAD	S	12,56
1700000005263221	23-078-020-00070-00001	62000	PASTOS PERMANENTES DE 5 O MAS AÑOS-SIN VARIEDAD	S	7,35
1700000005263222	23-078-012-00620-00001	62000	PASTOS PERMANENTES DE 5 O MAS AÑOS-SIN VARIEDAD	S	4,26
1700000005263223	23-078-012-00963-00001	62000	PASTOS PERMANENTES DE 5 O MAS AÑOS-SIN VARIEDAD	S	1,05
1700000005263224	23-078-012-00620-00004	62000	PASTOS PERMANENTES DE 5 O MAS AÑOS-SIN VARIEDAD	S	1,17
1700000005263225	23-078-012-00659-00011	62000	PASTOS PERMANENTES DE 5 O MAS AÑOS-SIN VARIEDAD	S	36,05
1700000005263226	23-078-012-00659-00014	62000	PASTOS PERMANENTES DE 5 O MAS AÑOS-SIN VARIEDAD	S	46,12
1700000005263228	23-011-051-00005-00004	62000	PASTOS PERMANENTES DE 5 O MAS AÑOS-SIN VARIEDAD	S	5,24
1700000005263229	23-078-012-00659-00010	63000	PASTOS DE MENOS DE 5 AÑOS-SIN VARIEDAD	S	4,04
1700000005263230	23-078-012-00645-00007	62000	PASTOS PERMANENTES DE 5 O MAS AÑOS-SIN VARIEDAD	S	4,21
1700000005263233	23-011-051-00005-00002	62000	PASTOS PERMANENTES DE 5 O MAS AÑOS-SIN VARIEDAD	S	6,93
1700000005263234	23-011-051-00005-00005	62000	PASTOS PERMANENTES DE 5 O MAS AÑOS-SIN VARIEDAD	S	21,50
1700000005263235	23-011-051-00005-00003	62000	PASTOS PERMANENTES DE 5 O MAS AÑOS-SIN VARIEDAD	S	12,74
1700000005263236	23-078-012-00219-00001	62000	PASTOS PERMANENTES DE 5 O MAS AÑOS-SIN VARIEDAD	S	1,22
1700000005263237	23-078-012-00659-00016	62000	PASTOS PERMANENTES DE 5 O MAS AÑOS-SIN VARIEDAD	S	3,15
1700000005263238	23-081-014-00009-00001	62000	PASTOS PERMANENTES DE 5 O MAS AÑOS-SIN VARIEDAD	S	103,18
1700000005263239	23-078-012-00659-00005	63000	PASTOS DE MENOS DE 5 AÑOS-SIN VARIEDAD	S	1,91

Recintos Determinados para el Cálculo de Garga Ganadera Máxima

REF.	REFERENCIA SIGPAC	CULTIVO	DESCRIPCIÓN CULTIVO	S/R	SUP. RESUELTA (ha)
-1228412	23-011-037-00003-00008	62000	PASTOS PERMANENTES DE 5 O MAS AÑOS-SIN VARIEDAD	S	0,00
-1228410	23-011-037-00004-00003	62000	PASTOS PERMANENTES DE 5 O MAS AÑOS-SIN VARIEDAD	S	1,15

(1) Superficie declarada admisible ajustada con la superficie comprometida.
(2) Factor de penalización valorando el alcance para el tipo de compromiso.Puede verificar la integridad de una copia de este documento mediante la lectura del código QR adjunto o mediante el acceso a la dirección <https://ws050.juntadeandalucia.es/verificarFirma> indicando el código de VERIFICACIÓN

FIRMADO POR

RAQUEL MARIA ESPIN CRESPO

17/12/2024

VERIFICACIÓN

Pk2jm6UYDU9J72AMTZUYRN3GET48NG

PÁG. 7574/9349



**Datos considerados para el Cálculo de la Carga Ganadera mínima y máxima del expediente****Recintos Determinados para el Cálculo de Garga Ganadera Máxima**

REF.	REFERENCIA SIGPAC	CULTIVO	DESCRIPCIÓN CULTIVO	SUP.	
				S/R	RESUELTA (ha)
-1228409	23-011-037-00004-00001	62000	PASTOS PERMANENTES DE 5 O MAS AÑOS-SIN VARIEDAD	S	1,58
-1228408	23-011-037-00005-00003	62000	PASTOS PERMANENTES DE 5 O MAS AÑOS-SIN VARIEDAD	S	1,22
-1228404	23-011-037-00005-00001	62000	PASTOS PERMANENTES DE 5 O MAS AÑOS-SIN VARIEDAD	S	3,61
-1228392	23-011-037-00006-00001	62000	PASTOS PERMANENTES DE 5 O MAS AÑOS-SIN VARIEDAD	S	13,51
-1228387	23-011-037-00007-00014	62000	PASTOS PERMANENTES DE 5 O MAS AÑOS-SIN VARIEDAD	S	61,55
1700000005263218	23-011-051-00005-00001	62000	PASTOS PERMANENTES DE 5 O MAS AÑOS-SIN VARIEDAD	S	109,19
1700000005263219	23-078-012-00661-00001	62000	PASTOS PERMANENTES DE 5 O MAS AÑOS-SIN VARIEDAD	S	17,66
1700000005263220	23-078-012-00661-00003	62000	PASTOS PERMANENTES DE 5 O MAS AÑOS-SIN VARIEDAD	S	12,56
1700000005263221	23-078-020-00070-00001	62000	PASTOS PERMANENTES DE 5 O MAS AÑOS-SIN VARIEDAD	S	7,35
1700000005263222	23-078-012-00620-00001	62000	PASTOS PERMANENTES DE 5 O MAS AÑOS-SIN VARIEDAD	S	4,26
1700000005263223	23-078-012-00963-00001	62000	PASTOS PERMANENTES DE 5 O MAS AÑOS-SIN VARIEDAD	S	1,05
1700000005263224	23-078-012-00620-00004	62000	PASTOS PERMANENTES DE 5 O MAS AÑOS-SIN VARIEDAD	S	1,17
1700000005263225	23-078-012-00659-00011	62000	PASTOS PERMANENTES DE 5 O MAS AÑOS-SIN VARIEDAD	S	36,05
1700000005263226	23-078-012-00659-00014	62000	PASTOS PERMANENTES DE 5 O MAS AÑOS-SIN VARIEDAD	S	46,12
1700000005263228	23-011-051-00005-00004	62000	PASTOS PERMANENTES DE 5 O MAS AÑOS-SIN VARIEDAD	S	5,24
1700000005263229	23-078-012-00659-00010	63000	PASTOS DE MENOS DE 5 AÑOS-SIN VARIEDAD	S	4,04
1700000005263230	23-078-012-00645-00007	62000	PASTOS PERMANENTES DE 5 O MAS AÑOS-SIN VARIEDAD	S	4,21
1700000005263233	23-011-051-00005-00002	62000	PASTOS PERMANENTES DE 5 O MAS AÑOS-SIN VARIEDAD	S	6,93
1700000005263234	23-011-051-00005-00005	62000	PASTOS PERMANENTES DE 5 O MAS AÑOS-SIN VARIEDAD	S	21,50
1700000005263235	23-011-051-00005-00003	62000	PASTOS PERMANENTES DE 5 O MAS AÑOS-SIN VARIEDAD	S	12,74
1700000005263236	23-078-012-00219-00001	62000	PASTOS PERMANENTES DE 5 O MAS AÑOS-SIN VARIEDAD	S	1,22
1700000005263237	23-078-012-00659-00016	62000	PASTOS PERMANENTES DE 5 O MAS AÑOS-SIN VARIEDAD	S	3,15
1700000005263238	23-081-014-00009-00001	62000	PASTOS PERMANENTES DE 5 O MAS AÑOS-SIN VARIEDAD	S	103,18
1700000005263239	23-078-012-00659-00005	63000	PASTOS DE MENOS DE 5 AÑOS-SIN VARIEDAD	S	1,91

(1) Superficie declarada admisible ajustada con la superficie comprometida.
(2) Factor de penalización valorando el alcance para el tipo de compromiso.

Puede verificar la integridad de una copia de este documento mediante la lectura del código QR adjunto o mediante el acceso a la dirección <https://ws050.juntadeandalucia.es/verificarFirma> indicando el código de VERIFICACIÓN

FIRMADO POR

RAQUEL MARIA ESPIN CRESPO

17/12/2024

VERIFICACIÓN

Pk2jm6UYDU9J72AMTZUYRN3GET48NG

PÁG. 7575/9349



**APELLIDOS Y NOMBRE / RAZÓN SOCIAL**

SÁNCHEZ GÓMEZ RAMÓN

NIF

****5039*

EXPEDIENTE

1219039

ANUALIDAD DE PAGO

1ª

IMPORTES POR ANUALIDAD

	2023	2024	2025	2026	2027
IMPORTE MÁXIMO SUBVENCIONABLE	1.299,99 €	1.299,99 €	1.299,99 €	1.083,32 €	1.083,32 €
IMPORTE MEDIO DE TRANSFERENCIA (€/ha)	297,48 €	297,48 €	297,48 €	247,90 €	247,90 €

RESUMEN DE UNIDADES

Cód	GRUPO DE PAGO	Sup. Dec. Admisible (ha)	Sup. Comprometida (ha)	Sup. ajustada compromiso (1) (ha)	% sobredec.	Sup. Resuelta (ha)	Importe Declarado	Importe Topado	Importe Resuelto	Importe tras sobredec.
419	OLIVAR	4,37		4,37	0,00	4,37	1.299,99	1.299,99	1.299,99	1.299,99
TOTAL		4,37	4,37	4,37		4,37	1.299,99	1.299,99	1.299,99	1.299,99

APLICACIÓN DE REDUCCIONES Y PENALIZACIONES

GRUPO DE PAGO	Importe Calculado	Importe prereduc.	Criterios de subvencionabilidad y compromisos	Presentación tardía	Omisión declaración	Condicionalidad	IMPORTE (Euros) RESUELTO
OLIVAR	1.299,99	1.299,99	0,00	0,00	0,00	0,00	1.299,99
TOTAL	1.299,99	1.299,99					1.299,99

RESUMEN DE PAGOS**IMPORTE (Euros)**

	RESUELTO	FEADER	MAPA	CAPADR
OLIVAR - Pago realizado	1.299,99 €	1.104,99 €	127,53 €	67,47 €

RECINTOS RESUELTOS

REF.	REFERENCIA SIGPAC	CULTIVO	DESCRIPCIÓN CULTIVO	S/R G.PAGO	PEND. MEDIA (%)	SUP. DEC. ADMISIBLE (ha)	SUP. COMPROM. (ha)	SUP. AJUSTADA COMPR.(1) (ha)	SUP. CONY. SIGPAC (ha)	SUP. CERTIE (ha)	SUP. CAMPO (ha)	SUP. CAMPO DETER. CULT. DECLARADO (ha)	SUP. DEC. REDUCIDA (ha)	SUP. RESUELTA (ha)
1700000005524213	23-012-044-00351-002	101010	OLIVAR-PICUAL	S 419	7,50	0,76	0,76	0,76		0,86			0,76	0,76
1700000005524216	23-012-044-00592-001	101010	OLIVAR-PICUAL	S 419	4,80	0,05	0,05	0,05		0,05			0,05	0,05
1700000005524218	23-012-045-00147-001	101010	OLIVAR-PICUAL	S 419	32,30	0,88	0,88	0,88		0,88			0,88	0,88
1700000005524219	23-012-045-00227-001	101010	OLIVAR-PICUAL	S 419	29,50	1,20	1,20	1,20		1,20			1,20	1,20
1700000005524221	23-012-045-00240-002	101010	OLIVAR-PICUAL	S 419	17,90	0,40	0,40	0,40		0,40			0,40	0,40
1700000005524222	23-012-045-00300-001	101010	OLIVAR-PICUAL	S 419	15,60	1,05	1,05	1,05		1,11			1,05	1,05
1700000005524223	23-012-045-00278-001	101010	OLIVAR-PICUAL	S 419	11,20	0,03	0,03	0,03		0,03			0,03	0,03

(1) Superficie declarada admisible ajustada con la superficie comprometida.
(2) Factor de penalización valorando el alcance para el tipo de compromiso.

Puede verificar la integridad de una copia de este documento mediante la lectura del código QR adjunto o mediante el acceso a la dirección <https://ws050.juntadeandalucia.es/verificarFirma> indicando el código de VERIFICACIÓN

FIRMADO POR

RAQUEL MARIA ESPIN CRESPO

17/12/2024

VERIFICACIÓN

Pk2jm6UYDU9J72AMTZUYRN3GET48NG

PÁG. 7576/9349



**APELLIDOS Y NOMBRE / RAZÓN SOCIAL**

SANCHEZ GUERRERO ANTONIO

NIF

***3689*

EXPEDIENTE

1079112

ANUALIDAD DE PAGO

1ª

IMPORTES POR ANUALIDAD

	2023	2024	2025	2026	2027
IMPORTE MÁXIMO SUBVENCIONABLE	865,67 €	865,67 €	865,67 €	721,39 €	721,39 €
IMPORTE MEDIO DE TRANSFERENCIA (€/ha)	297,48 €	297,48 €	297,48 €	247,90 €	247,90 €

RESUMEN DE UNIDADES

Cód	GRUPO DE PAGO	Sup. Dec. Admisible (ha)	Sup. Comprometida (ha)	Sup. ajustada compromiso (1) (ha)	% sobredec.	Sup. Resuelta (ha)	Importe Declarado	Importe Topado	Importe Resuelto	Importe tras sobredec.
419	OLIVAR	2,91		2,91	0,00	2,91	865,67	865,67	865,67	865,67
TOTAL		2,91	2,91	2,91		2,91	865,67	865,67	865,67	865,67

APLICACIÓN DE REDUCCIONES Y PENALIZACIONES

GRUPO DE PAGO	Importe Calculado	Importe prereduc.	Criterios de subvencionabilidad y compromisos	Presentación tardía	Omisión declaración	Condicionalidad	IMPORTE (Euros) RESUELTO
OLIVAR	865,67		0,00	0,00	0,00	0,00	865,67
TOTAL	865,67	865,67					865,67

RESUMEN DE PAGOS**IMPORTE (Euros)**

	RESUELTO	FEADER	MAPA	CAPADR
OLIVAR - Pago realizado	865,67 €	735,82 €	84,92 €	44,93 €

RECINTOS RESUELTOS

REF.	REFERENCIA SIGPAC	CULTIVO DESCRIPCIÓN CULTIVO	S/R G.PAGO	PEND. MEDIA (%)	SUP. DEC. ADMISIBLE (ha)	SUP. COMPROM. (ha)	SUP. AJUSTADA COMPROM. (1) (ha)	SUP. CONY. SIGPAC (ha)	SUP. CERTIE (ha)	SUP. CAMPO (ha)	SUP. CAMPO DETER. CULT. DECLARADO (ha)	SUP. DEC. REDUCIDA (ha)	SUP. RESUELTA (ha)
5274429	23-045-008-00622-001	101010 OLIVAR-PICUAL	S 419	15,30	0,20	0,20	0,20		0,20			0,20	0,20
5274513	23-070-001-00673-001	101010 OLIVAR-PICUAL	S 419	2,50	1,47	1,47	1,47		1,47			1,47	1,47
1700000006630191	23-045-008-00035-001	101010 OLIVAR-PICUAL	R 419	7,20	0,31	0,31	0,31		0,31			0,31	0,31
1700000006630192	23-045-008-00645-001	101010 OLIVAR-PICUAL	R 419	8,30	0,24	0,24	0,24		0,24			0,24	0,24
1700000006630193	23-045-008-00653-001	101010 OLIVAR-PICUAL	R 419	5,10	0,69	0,69	0,69		0,69			0,69	0,69

INCIDENCIAS**INCIDENCIA DESCRIPCIÓN**

100421 Recinto declarado por error para una operación de la 6503, que se ha corregido de oficio marcando la operación correcta, de acuerdo con la fecha de inscripción del recinto en la producción ecológica.

Ref:1700000006630191 Recinto:23-045-008-00035-00001 Cultivo:101010 OLIVAR-PICUAL Regadío

Ref:5274429 Recinto:23-045-008-00622-00001 Cultivo:101010 OLIVAR-PICUAL Secano

Ref:1700000006630192 Recinto:23-045-008-00645-00001 Cultivo:101010 OLIVAR-PICUAL Regadío

Ref:1700000006630193 Recinto:23-045-008-00653-00001 Cultivo:101010 OLIVAR-PICUAL Regadío

Ref:5274513 Recinto:23-070-001-00673-00001 Cultivo:101010 OLIVAR-PICUAL Secano

(1) Superficie declarada admisible ajustada con la superficie comprometida.
(2) Factor de penalización valorando el alcance para el tipo de compromiso.

Puede verificar la integridad de una copia de este documento mediante la lectura del código QR adjunto o mediante el acceso a la dirección <https://ws050.juntadeandalucia.es/verificarFirma> indicando el código de VERIFICACIÓN

FIRMADO POR

RAQUEL MARIA ESPIN CRESPO

17/12/2024

VERIFICACIÓN

Pk2jm6UYDU9J72AMTZUYRN3GET48NG

PÁG. 7577/9349



**APELLIDOS Y NOMBRE / RAZÓN SOCIAL**

SANCHEZ SANCHEZ JOSE RAMON

NIF
***5822*EXPEDIENTE
1200834**ANUALIDAD DE PAGO**

1ª

IMPORTE POR ANUALIDAD

	2023	2024	2025	2026	2027
IMPORTE MÁXIMO SUBVENCIONABLE	1.784,88 €	1.784,88 €	1.784,88 €	1.487,40 €	1.487,40 €
IMPORTE MEDIO DE TRANSFERENCIA (€/ha)	297,48 €	297,48 €	297,48 €	247,90 €	247,90 €

RESUMEN DE UNIDADES

Cód	GRUPO DE PAGO	Sup. Dec. Admisible (ha)	Sup. Comprometida (ha)	Sup. ajustada compromiso (1) (ha)	% sobredec.	Sup. Resuelta (ha)	Importe Declarado	Importe Topado	Importe Resuelto	Importe tras sobredec.
419	OLIVAR	6,06		6,00	0,00	6,00	1.784,88	1.784,88	1.784,88	1.784,88
TOTAL		6,06	6,00	6,00		6,00	1.784,88	1.784,88	1.784,88	1.784,88

APLICACIÓN DE REDUCCIONES Y PENALIZACIONES

GRUPO DE PAGO	Importe Calculado	Importe prereduc.	Criterios de subvencionabilidad y compromisos	Presentación tardía	Omisión declaración	Condicionabilidad	IMPORTE (Euros) RESUELTO
OLIVAR	1.784,88	1.784,88	0,00	0,00	0,00	0,00	1.784,88
TOTAL	1.784,88	1.784,88					1.784,88

RESUMEN DE PAGOS**IMPORTE (Euros)**

	RESUELTO	FEADER	MAPA	CAPADR
OLIVAR - Pago realizado	1.784,88 €	1.517,15 €	175,10 €	92,63 €

RECINTOS RESUELTOS

REF.	REFERENCIA SIGPAC	CULTIVO DESCRIPCIÓN CULTIVO	S/R G.PAGO	PEND. MEDIA (%)	SUP. DEC. ADMISIBLE (ha)	SUP. COMPROM. (ha)	SUP. AJUSTADA COMPROM. (1) (ha)	SUP. CONY. SIGPAC (ha)	SUP. CERTIE (ha)	SUP. CAMPO (ha)	SUP. CAMPO DETER. CULT. DECLARADO (ha)	SUP. DEC. REDUCIDA (ha)	SUP. RESUELTA (ha)
6850148	23-045-008-00071-002	101010 OLIVAR-PICUAL	S	419	11,30	2,55	2,55	2,55	2,55			2,55	2,55
1700000006087638	23-042-001-00057-001	101010 OLIVAR-PICUAL	R	419	7,10	0,22	0,22	0,22	0,22			0,22	0,22
1700000006087639	23-042-001-00577-001	101010 OLIVAR-PICUAL	R	419	5,80	0,14	0,14	0,14	0,14			0,14	0,14
1700000006087641	23-042-001-00498-001	101010 OLIVAR-PICUAL	R	419	9,50	0,81	0,81	0,81	0,81			0,81	0,81
1700000006087642	23-045-008-00001-004	101010 OLIVAR-PICUAL	R	419	8,40	0,18	0,18	0,18	0,18			0,18	0,18
1700000006087643	23-045-008-00009-001	101010 OLIVAR-PICUAL	R	419	5,80	0,43	0,43	0,43	0,43			0,43	0,43
1700000006087644	23-045-008-00015-001	101010 OLIVAR-PICUAL	R	419	3,10	0,87	0,87	0,87	0,87			0,87	0,87
1700000006087645	23-045-008-00018-005	101010 OLIVAR-PICUAL	R	419	2,80	0,86	0,80	0,80	0,86			0,80	0,80

INCIDENCIAS**INCIDENCIA DESCRIPCIÓN**

- 4272 Verifica que las líneas de declaración de las Solicitudes Únicas no tienen solapes con la capa de Retroactividad Gráfica (ambas de la misma campaña) a nivel de expediente/línea de declaración gráfica de la solicitud.
Ref:1700000006087645 Recinto:23-045-008-00018-00005 Cultivo: - Agregado de la referencia del recinto.:0 Zona de la referencia del recinto.:0 Superficie solapada.:0,06 Id. Incid.:101007365
- 100412 Número de hectáreas validadas inferior a la superficie mínima permitida por el grupo de cultivo (Anexo I. Criterios de Subvencionabilidad. Orden 28 de marzo de 2023).
Sup. Resuelta:0 Grupo de Pago:FRUTALES REGADÍO
- 100413 Recinto perteneciente a grupo de cultivo que no cumple con la superficie mínima requerida (Anexo I. Criterios de Subvencionabilidad. Orden 28 de marzo de 2023).
Ref:1700000006087653 Recinto:23-070-001-00600-00001 Cultivo:104020 ALMENDROS-GUARA Regadío Sup. Declarada:0,53 Superficie Resolver:0,53
Ref:1700000006087654 Recinto:23-070-001-00654-00001 Cultivo:104020 ALMENDROS-GUARA Regadío Sup. Declarada:1,68 Superficie Resolver:1,68
Ref:1700000006087655 Recinto:23-070-001-00877-00001 Cultivo:104020 ALMENDROS-GUARA Regadío Sup. Declarada:0,61 Superficie Resolver:0,61
Ref:1700000006087656 Recinto:23-070-001-00878-00001 Cultivo:104020 ALMENDROS-GUARA Regadío Sup. Declarada:0,47 Superficie Resolver:0,47

(1) Superficie declarada admisible ajustada con la superficie comprometida.
(2) Factor de penalización valorando el alcance para el tipo de compromiso.

Puede verificar la integridad de una copia de este documento mediante la lectura del código QR adjunto o mediante el acceso a la dirección <https://ws050.juntadeandalucia.es/verificarFirma> indicando el código de VERIFICACIÓN

FIRMADO POR

RAQUEL MARIA ESPIN CRESPO

17/12/2024

VERIFICACIÓN

Pk2jm6UYDU9J72AMTZUYRN3GET48NG

PÁG. 7578/9349



**APELLIDOS Y NOMBRE / RAZÓN SOCIAL**

SANTIAGO MACHUCA MARIA ISABEL

NIF

***8559*

EXPEDIENTE

1136403

ANUALIDAD DE PAGO

1ª

IMPORTES POR ANUALIDAD

	2023	2024	2025	2026	2027
IMPORTE MÁXIMO SUBVENCIONABLE	416,47 €	416,47 €	416,47 €	347,06 €	347,06 €
IMPORTE MEDIO DE TRANSFERENCIA (€/ha)	297,48 €	297,48 €	297,48 €	247,90 €	247,90 €

RESUMEN DE UNIDADES

Cód	GRUPO DE PAGO	Sup. Dec. Admisible (ha)	Sup. Comprometida (ha)	Sup. ajustada compromiso (1) (ha)	% sobredec.	Sup. Resuelta (ha)	Importe Declarado	Importe Topado	Importe Resuelto	Importe tras sobredec.
419	OLIVAR	1,40		1,40	0,00	1,40	416,47	416,47	416,47	416,47
TOTAL		1,40	1,40	1,40		1,40	416,47	416,47	416,47	416,47

APLICACIÓN DE REDUCCIONES Y PENALIZACIONES

GRUPO DE PAGO	Importe Calculado	Importe prereduc.	Criterios de subvencionabilidad y compromisos	Presentación tardía	Omisión declaración	Condicionalidad	IMPORTE (Euros) RESUELTO
OLIVAR	416,47	416,47	0,00	0,00	0,00	0,00	416,47
TOTAL	416,47	416,47					416,47

RESUMEN DE PAGOS**IMPORTE (Euros)**

	RESUELTO	FEADER	MAPA	CAPADR
OLIVAR - Pago realizado	416,47 €	354,00 €	40,86 €	21,61 €

RECINTOS RESUELTOS

REF.	REFERENCIA SIGPAC	CULTIVO	DESCRIPCIÓN CULTIVO	S/R G.PAGO	PEND. MEDIA (%)	SUP. DEC. ADMISIBLE (ha)	SUP. COMPROM. (ha)	SUP. AJUSTADA COMPR.(1) (ha)	SUP. CONY. SIGPAC (ha)	SUP. CERTIE (ha)	SUP. CAMPO (ha)	SUP. CAMPO DETER. CULT. DECLARADO (ha)	SUP. DEC. REDUCIDA (ha)	SUP. RESUELTA (ha)
1700000006424478	23-093-001-00433-002	101010	OLIVAR-PICUAL	S	419	38,00	0,21	0,21	0,21	0,21			0,21	0,21
1700000006424479	23-093-001-00435-004	101010	OLIVAR-PICUAL	S	419	29,10	0,06	0,06	0,06	0,06			0,06	0,06
1700000006424480	23-093-001-00435-003	101010	OLIVAR-PICUAL	S	419	26,60	0,60	0,60	0,60	0,60			0,60	0,60
1700000006424481	23-093-001-00640-003	101010	OLIVAR-PICUAL	S	419	22,00	0,03	0,03	0,03	0,03			0,03	0,03
1700000006424482	23-093-001-00435-003	101010	OLIVAR-PICUAL	S	419	26,60	0,02	0,02	0,02	0,02			0,02	0,02
1700000006424485	23-093-001-00443-001	101010	OLIVAR-PICUAL	S	419	14,70	0,48	0,48	0,48	0,48			0,48	0,48

(1) Superficie declarada admisible ajustada con la superficie comprometida.
(2) Factor de penalización valorando el alcance para el tipo de compromiso.

Puede verificar la integridad de una copia de este documento mediante la lectura del código QR adjunto o mediante el acceso a la dirección <https://ws050.juntadeandalucia.es/verificarFirma> indicando el código de VERIFICACIÓN

FIRMADO POR

RAQUEL MARIA ESPIN CRESPO

17/12/2024

VERIFICACIÓN

Pk2jm6UYDU9J72AMTZUYRN3GET48NG

PÁG. 7579/9349



**APELLIDOS Y NOMBRE / RAZÓN SOCIAL**

SDAD COOP ANDALUZA HDAG

NIF
***5942*EXPEDIENTE
1226167ANUALIDAD
DE PAGO
1ªNº DE SOCIOS
3**IMPORTE POR ANUALIDAD**

	2023	2024	2025	2026	2027
IMPORTE MÁXIMO SUBVENCIONABLE	1.294,04 €	1.294,04 €	1.294,04 €	1.078,37 €	1.078,37 €
IMPORTE MEDIO DE TRANSFERENCIA (€/ha)	246,48 €	246,48 €	246,48 €	205,40 €	205,40 €

RESUMEN DE UNIDADES

Cód	GRUPO DE PAGO	Sup. Dec. Admisible (ha)	Sup. Comprometida (ha)	Sup. ajustada compromiso (1) (ha)	% sobredecc.	Sup. Resuelta (ha)	Importe Declarado	Importe Topado	Importe Resuelto	Importe tras sobredecc.
419	OLIVAR	4,87		4,35	0,00	4,35	1.294,04	1.294,04	1.294,04	1.294,04
424	HERBÁCEOS NO ELEGIBLES	0,90		0,90	0,00	0,90	0,00	0,00	0,00	0,00
TOTAL		5,77	5,25	5,25		5,25	1.294,04	1.294,04	1.294,04	1.294,04

APLICACIÓN DE REDUCCIONES Y PENALIZACIONES

GRUPO DE PAGO	Importe Calculado	Importe prereduc.	Criterios de subvencionabilidad y compromisos	Presentación tardía	Omisión declaración	Condicionalidad	IMPORTE (Euros) RESUELTO
HERBÁCEOS NO ELEGIBLES	0,00	0,00	0,00	0,00	0,00	0,00	0,00
OLIVAR	1.294,04	1.294,04	0,00	0,00	0,00	0,00	1.294,04
TOTAL	1.294,04	1.294,04					1.294,04

RESUMEN DE PAGOS

	RESUELTO	FEADER	MAPA	CAPADR
OLIVAR - Pago realizado	1.294,04 €	1.099,93 €	126,95 €	67,16 €

RECINTOS RESUELTOS

REF.	REFERENCIA SIGPAC	CULTIVO DESCRIPCIÓN CULTIVO	S/R G.PAGO	PEND. MEDIA (%)	SUP. DEC. ADMISIBLE (ha)	SUP. COMPROM. (ha)	SUP. AJUSTADA COMPR.(1) (ha)	SUP. CONV. SIGPAC (ha)	SUP. CERTIF. (ha)	SUP. CAMPO (ha)	SUP. CAMPO DETER CUL. DECLARADO (ha)	SUP. DEC. REDUCIDA (ha)	SUP. RESUELTA (ha)
5502812	23-016-005-00003-002	101010 OLIVAR-PICUAL	R 419	38,50	0,02	0,02	0,02		0,02			0,02	0,02
5502817	23-016-005-00427-001	101010 OLIVAR-PICUAL	R 419	41,90	0,06	0,06	0,06		0,06			0,06	0,06
5502822	23-016-003-00055-001	101010 OLIVAR-PICUAL	S 419	33,60	1,07	1,07	1,07		1,11			1,07	1,07
5502829	23-016-003-00055-003	101010 OLIVAR-PICUAL	S 419	37,70	0,02	0,02	0,02		0,02			0,02	0,02
6887976	23-016-001-00185-001	101010 OLIVAR-PICUAL	S 419	16,40	1,57	1,57	1,57		1,57			1,57	1,57
6887977	23-016-001-00186-001	101010 OLIVAR-PICUAL	S 419	34,20	1,15	1,15	1,15		1,15			1,15	1,15
6887980	23-016-001-00188-002	101010 OLIVAR-PICUAL	S 419	23,80	0,93	0,41	0,41		0,41			0,41	0,41
1700000006898377	23-016-001-00125-001	101010 OLIVAR-PICUAL	R 419	19,40	0,05	0,05	0,05		0,18			0,05	0,05
5503625	23-016-006-00499-001	20000 BARBECHO TRADICIONAL-SIN VARIEDAD	R 424	4,90	0,34	0,34	0,34		0,34			0,34	0,34
1700000006898195	23-016-007-00631-001	20000 BARBECHO TRADICIONAL-SIN VARIEDAD	R 424	2,90	0,56	0,56	0,56		0,56			0,56	0,56

(1) Superficie declarada admisible ajustada con la superficie comprometida.
(2) Factor de penalización valorando el alcance para el tipo de compromiso.Puede verificar la integridad de una copia de este documento mediante la lectura del código QR adjunto o mediante el acceso a la dirección <https://ws050.juntadeandalucia.es/verificarFirma> indicando el código de VERIFICACIÓN

FIRMADO POR

RAQUEL MARIA ESPIN CRESPO

17/12/2024

VERIFICACIÓN

Pk2jm6UYDU9J72AMTZUYRN3GET48NG

PÁG. 7580/9349



**INCIDENCIAS****INCIDENCIA DESCRIPCIÓN**

- 100402 Recinto solicitado no forma parte de ningún organismo de control autorizado para la producción ecológica en Andalucía o fecha de inscripción posterior al plazo establecido (Anexo I. Criterios de Subvencionabilidad. Orden 28 de marzo de 2023).
Ref:5510136 Recinto:23-016-002-00340-00001 Cultivo:101010 OLIVAR-PICUAL Secano
- 100411 Recinto no admisible por no estar asociado en SIGGAN a una explotación ganadera (Artículo 10 de la Orden de 28 de marzo de 2023).
Ref:4183421 Recinto:23-016-006-00186-00002 Cultivo:62000 PASTOS PERMANENTES DE 5 O MAS AÑOS-SIN VARIEDAD Secano
Ref:4183422 Recinto:23-016-006-00466-00001 Cultivo:62000 PASTOS PERMANENTES DE 5 O MAS AÑOS-SIN VARIEDAD Secano
Ref:4183423 Recinto:23-016-006-00467-00001 Cultivo:62000 PASTOS PERMANENTES DE 5 O MAS AÑOS-SIN VARIEDAD Secano
Ref:4183424 Recinto:23-016-006-00468-00002 Cultivo:62000 PASTOS PERMANENTES DE 5 O MAS AÑOS-SIN VARIEDAD Secano
Ref:4183420 Recinto:23-016-006-00484-00001 Cultivo:62000 PASTOS PERMANENTES DE 5 O MAS AÑOS-SIN VARIEDAD Secano
- 100421 Recinto declarado por error para una operación de la 6503, que se ha corregido de oficio marcando la operación correcta, de acuerdo con la fecha de inscripción del recinto en la producción ecológica.
Ref:170000006898194 Recinto:23-016-001-00120-00001 Cultivo:241000 MEZCLA VEZA - AVENA-SIN VARIEDAD Regadío
Ref:170000006898198 Recinto:23-016-005-00364-00001 Cultivo:241000 MEZCLA VEZA - AVENA-SIN VARIEDAD Regadío
Ref:4183421 Recinto:23-016-006-00186-00002 Cultivo:62000 PASTOS PERMANENTES DE 5 O MAS AÑOS-SIN VARIEDAD Secano
Ref:4183422 Recinto:23-016-006-00466-00001 Cultivo:62000 PASTOS PERMANENTES DE 5 O MAS AÑOS-SIN VARIEDAD Secano
Ref:4183423 Recinto:23-016-006-00467-00001 Cultivo:62000 PASTOS PERMANENTES DE 5 O MAS AÑOS-SIN VARIEDAD Secano
Ref:4183424 Recinto:23-016-006-00468-00002 Cultivo:62000 PASTOS PERMANENTES DE 5 O MAS AÑOS-SIN VARIEDAD Secano
Ref:4183420 Recinto:23-016-006-00484-00001 Cultivo:62000 PASTOS PERMANENTES DE 5 O MAS AÑOS-SIN VARIEDAD Secano
Ref:5503625 Recinto:23-016-006-00499-00001 Cultivo:20000 BARBECHO TRADICIONAL-SIN VARIEDAD Regadío
Ref:170000006898195 Recinto:23-016-007-00631-00001 Cultivo:20000 BARBECHO TRADICIONAL-SIN VARIEDAD Regadío
- 100422 Recinto declarado por error para una operación de la 6503, que se ha corregido de oficio desmarcando la operación incorrecta, de acuerdo con la fecha de inscripción del recinto en la producción ecológica.
Ref:170000006898377 Recinto:23-016-001-00125-00001 Cultivo:101010 OLIVAR-PICUAL Regadío
- 100424 Solicita recinto que no está comprometido para la operación.
Ref:170000006898194 Recinto:23-016-001-00120-00001 Cultivo:241000 MEZCLA VEZA - AVENA-SIN VARIEDAD Regadío
Ref:5510136 Recinto:23-016-002-00340-00001 Cultivo:101010 OLIVAR-PICUAL Secano
Ref:170000006898198 Recinto:23-016-005-00364-00001 Cultivo:241000 MEZCLA VEZA - AVENA-SIN VARIEDAD Regadío
Ref:4183421 Recinto:23-016-006-00186-00002 Cultivo:62000 PASTOS PERMANENTES DE 5 O MAS AÑOS-SIN VARIEDAD Secano
Ref:4183422 Recinto:23-016-006-00466-00001 Cultivo:62000 PASTOS PERMANENTES DE 5 O MAS AÑOS-SIN VARIEDAD Secano
Ref:4183423 Recinto:23-016-006-00467-00001 Cultivo:62000 PASTOS PERMANENTES DE 5 O MAS AÑOS-SIN VARIEDAD Secano
Ref:4183424 Recinto:23-016-006-00468-00002 Cultivo:62000 PASTOS PERMANENTES DE 5 O MAS AÑOS-SIN VARIEDAD Secano
Ref:4183420 Recinto:23-016-006-00484-00001 Cultivo:62000 PASTOS PERMANENTES DE 5 O MAS AÑOS-SIN VARIEDAD Secano
- 101111 Verifica que si el titular es una S.C.T.A., S.C.E.C.T., S.A.T. de producción o Titularidad Compartida, en aplicación de la regresividad para el cálculo de la ayuda, se le considera un número de socios
Número de socios:3

(1) Superficie declarada admisible ajustada con la superficie comprometida.
(2) Factor de penalización valorando el alcance para el tipo de compromiso.

Puede verificar la integridad de una copia de este documento mediante la lectura del código QR adjunto o mediante el acceso a la dirección <https://ws050.juntadeandalucia.es/verificarFirma> indicando el código de VERIFICACIÓN

FIRMADO POR	RAQUEL MARIA ESPIN CRESPO	17/12/2024	
VERIFICACIÓN	Pk2jm6UYDU9J72AMTZUYRN3GET48NG	PÁG. 7581/9349	

**APELLIDOS Y NOMBRE / RAZÓN SOCIAL**

SEGARRA RAMIREZ ANGEL LUIS

NIF

***4510*

EXPEDIENTE

1172119

ANUALIDAD DE PAGO

1ª

IMPORTES POR ANUALIDAD

	2023	2024	2025	2026	2027
IMPORTE MÁXIMO SUBVENCIONABLE	1.746,21 €	1.746,21 €	1.746,21 €	1.455,17 €	1.455,17 €
IMPORTE MEDIO DE TRANSFERENCIA (€/ha)	297,48 €	297,48 €	297,48 €	247,90 €	247,90 €

RESUMEN DE UNIDADES

Cód	GRUPO DE PAGO	Sup. Dec. Admisible (ha)	Sup. Comprometida (ha)	Sup. ajustada compromiso (1) (ha)	% sobredec.	Sup. Resuelta (ha)	Importe Declarado	Importe Topado	Importe Resuelto	Importe tras sobredec.
419	OLIVAR	5,87		5,87	0,00	5,87	1.746,21	1.746,21	1.746,21	1.746,21
TOTAL		5,87	5,87	5,87		5,87	1.746,21	1.746,21	1.746,21	1.746,21

APLICACIÓN DE REDUCCIONES Y PENALIZACIONES

GRUPO DE PAGO	Importe Calculado	Importe prereduc.	Criterios de subvencionabilidad y compromisos	Presentación tardía	Omisión declaración	Condicionalidad	IMPORTE (Euros) RESUELTO
OLIVAR	1.746,21	1.746,21	0,00	0,00	0,00	0,00	1.746,21
TOTAL	1.746,21	1.746,21					1.746,21

RESUMEN DE PAGOS

	IMPORTE (Euros)			
	RESUELTO	FEADER	MAPA	CAPADR
OLIVAR - Pago realizado	1.656,96 €	1.408,42 €	162,55 €	85,99 €
OLIVAR - A pagar	89,25 €	75,86 €	8,76 €	4,63 €
TOTAL	1.746,21 €	1.484,28 €	171,31 €	90,62 €

RECINTOS RESUELTOS

REE	REFERENCIA SIGPAC	CULTIVO DESCRIPCIÓN CULTIVO	S/R G.PAGO	PEND. MEDIA (%)	SUP. DEC. ADMISIBLE (ha)	SUP. COMPROM. (ha)	SUP. AJUSTADA COMPROM. (1) (ha)	SUP. CONV. SIGPAC (ha)	SUP. CERTIF. (ha)	SUP. CAMPO (ha)	SUP. CAMPO DETER. CULT. DECLARADO (ha)	SUP. DEC. REDUCIDA (ha)	SUP. RESUELTA (ha)
1700000002193695	23-102-073-00048-001	101010 OLIVAR-PICUAL	S 419	27,30	5,57	5,57	5,57		5,60			5,57	5,57
1700000002193696	23-102-073-00164-001	101010 OLIVAR-PICUAL	S 419	28,00	0,30	0,30	0,30		0,30			0,30	0,30

(1) Superficie declarada admisible ajustada con la superficie comprometida.
(2) Factor de penalización valorando el alcance para el tipo de compromiso.

Puede verificar la integridad de una copia de este documento mediante la lectura del código QR adjunto o mediante el acceso a la dirección <https://ws050.juntadeandalucia.es/verificarFirma> indicando el código de VERIFICACIÓN

FIRMADO POR

RAQUEL MARIA ESPIN CRESPO

17/12/2024

VERIFICACIÓN

Pk2jm6UYDU9J72AMTZUYRN3GET48NG

PÁG. 7582/9349





<u>APELLIDOS Y NOMBRE / RAZÓN SOCIAL</u>	<u>NIF</u>	<u>EXPEDIENTE</u>	<u>ANUALIDAD DE PAGO</u>		
S.E.I MONTAJES ELECTRICOS S.L.	***8978*	1244238	1ª		
<u>IMPORTE POR ANUALIDAD</u>					
	2023	2024	2025	2026	2027
IMPORTE MÁXIMO SUBVENCIONABLE	11.899,20 €	11.899,20 €	11.899,20 €	9.916,00 €	9.916,00 €
IMPORTE MEDIO DE TRANSFERENCIA (€/ha)	297,48 €	297,48 €	297,48 €	247,90 €	247,90 €

<u>RESUMEN DE UNIDADES</u>		<u>Sup. Dec. Admisible (ha)</u>	<u>Sup. Comprometida (ha)</u>	<u>Sup. ajustada compromiso (1) (ha)</u>	<u>% sobredec.</u>	<u>Sup. Resuelta (ha)</u>	<u>Importe Declarado</u>	<u>Importe Topado</u>	<u>Importe Resuelto</u>	<u>Importe tras sobredec.</u>
Cód	GRUPO DE PAGO									
419	OLIVAR	41,41		40,00	0,00	40,00	11.899,20	11.899,20	11.899,20	11.899,20
TOTAL		41,41	40,00	40,00		40,00	11.899,20	11.899,20	11.899,20	11.899,20

<u>APLICACIÓN DE REDUCCIONES Y PENALIZACIONES</u>		<u>Importe Calculado</u>	<u>Importe prereduc.</u>	<u>Criterios de subvencionabilidad y compromisos</u>	<u>Presentación tardía</u>	<u>Omisión declaración</u>	<u>Condicionabilidad</u>	<u>IMPORTE (Euros) RESUELTO</u>
GRUPO DE PAGO								
OLIVAR		11.899,20	11.899,20	0,00	0,00	0,00	0,00	11.899,20
TOTAL		11.899,20	11.899,20					11.899,20

<u>RESUMEN DE PAGOS</u>		<u>IMPORTE (Euros)</u>			
		<u>RESUELTO</u>	<u>FEADER</u>	<u>MAPA</u>	<u>CAPADR</u>
OLIVAR - Pago realizado		11.899,20 €	10.114,32 €	1.167,31 €	617,57 €

<u>REF.</u>	<u>REFERENCIA SIGPAC</u>	<u>CULTIVO DESCRIPCIÓN CULTIVO</u>	<u>S/R G.PAGO</u>	<u>PEND. MEDIA (%)</u>	<u>SUP. DEC. ADMISIBLE (ha)</u>	<u>SUP. COMPROM. (ha)</u>	<u>SUP. AJUSTADA COMPROM. (1) (ha)</u>	<u>SUP. CONY. SIGPAC (ha)</u>	<u>SUP. CERTIE (ha)</u>	<u>SUP. CAMPO (ha)</u>	<u>SUP. CAMPO DETER. CULT. DECLARADO (ha)</u>	<u>SUP. DEC. REDUCIDA (ha)</u>	<u>SUP. RESUELTA (ha)</u>
-778530	23-063-012-00043-001	101010 OLIVAR-PICUAL	S 419	4,80	0,01	0,01	0,01		0,01			0,01	0,01
-778527	23-063-012-00050-004	101010 OLIVAR-PICUAL	S 419	3,70	0,03	0,03	0,03		0,03			0,03	0,03
-602802	23-063-013-00011-001	101010 OLIVAR-PICUAL	S 419	23,70	0,04	0,04	0,04		0,04			0,04	0,04
-602801	23-063-013-00010-001	101010 OLIVAR-PICUAL	S 419	22,70	0,03	0,03	0,03		0,03			0,03	0,03
-602800	23-063-013-00006-001	101010 OLIVAR-PICUAL	S 419	27,40	0,05	0,05	0,05		0,05			0,05	0,05
-602799	23-063-013-00008-002	101010 OLIVAR-PICUAL	S 419	23,50	0,06	0,06	0,06		0,06			0,06	0,06
-602798	23-063-013-00015-001	101010 OLIVAR-PICUAL	S 419	15,40	0,16	0,16	0,16		0,16			0,16	0,16
-602797	23-063-013-00009-001	101010 OLIVAR-PICUAL	S 419	20,80	0,19	0,19	0,19		0,19			0,19	0,19
-602796	23-063-013-00039-004	101010 OLIVAR-PICUAL	S 419	9,50	0,03	0,03	0,03		0,03			0,03	0,03
-602794	23-063-013-00007-001	101010 OLIVAR-PICUAL	S 419	24,90	0,14	0,14	0,14		0,14			0,14	0,14
-602792	23-063-013-00002-004	101010 OLIVAR-PICUAL	S 419	21,40	0,05	0,05	0,05		0,05			0,05	0,05
-602791	23-063-013-00001-004	101010 OLIVAR-PICUAL	S 419	25,30	0,14	0,14	0,14		0,14			0,14	0,14
4646712	23-063-008-00018-001	101010 OLIVAR-PICUAL	S 419	8,10	0,48	0,48	0,48		0,48			0,48	0,48
4646714	23-063-008-00020-017	101010 OLIVAR-PICUAL	S 419	8,30	15,73	15,73	15,73		24,73			15,73	15,73
4646716	23-063-008-00022-002	101010 OLIVAR-PICUAL	S 419	24,50	0,17	0,17	0,17		0,17			0,17	0,17
4646717	23-063-008-00021-001	101010 OLIVAR-PICUAL	S 419	9,50	1,84	1,84	1,84		1,84			1,84	1,84
4646718	23-063-008-00022-007	101010 OLIVAR-PICUAL	S 419	4,20	0,14	0,14	0,14		0,14			0,14	0,14
4646742	23-063-013-00040-004	101010 OLIVAR-PICUAL	S 419	13,70	0,62	0,62	0,62		0,62			0,62	0,62
4646743	23-008-008-00004-002	101010 OLIVAR-PICUAL	S 419	18,00	0,46	0,46	0,46		0,46			0,46	0,46
4646744	23-008-008-00003-001	101010 OLIVAR-PICUAL	S 419	13,40	5,76	5,76	5,76		5,76			5,76	5,76
4811035	23-063-012-00048-006	101010 OLIVAR-PICUAL	S 419	6,20	8,85	8,85	8,85		8,85			8,85	8,85
4811037	23-063-017-00139-001	101010 OLIVAR-PICUAL	S 419	12,60	4,38	4,38	4,38		4,38			4,38	4,38
4811039	23-063-012-00047-002	101010 OLIVAR-PICUAL	S 419	3,60	2,05	2,05	2,05		2,05			2,05	2,05

(1) Superficie declarada admisible ajustada con la superficie comprometida.
(2) Factor de penalización valorando el alcance para el tipo de compromiso.Puede verificar la integridad de una copia de este documento mediante la lectura del código QR adjunto o mediante el acceso a la dirección <https://ws050.juntadeandalucia.es/verificarFirma> indicando el código de VERIFICACIÓN

FIRMADO POR

RAQUEL MARIA ESPIN CRESPO

17/12/2024

VERIFICACIÓN

Pk2jm6UYDU9J72AMTZUYRN3GET48NG

PÁG. 7583/9349



**INCIDENCIAS****INCIDENCIA DESCRIPCIÓN**

452	Actividad agraria declarada en un recinto no compatible con el uso PA, PR o PS asignado en SIGPAC para ese recinto. Ref.-1086666 Recinto:23-063-008-00021-00002 Cultivo:62000 PASTOS PERMANENTES DE 5 O MAS AÑOS-SIN VARIEDAD Secano USO ASIGNADO EN SIGPAC:PR Ref.-1086667 Recinto:23-063-008-00021-00003 Cultivo:62000 PASTOS PERMANENTES DE 5 O MAS AÑOS-SIN VARIEDAD Secano USO ASIGNADO EN SIGPAC:PR
100411	Recinto no admisible por no estar asociado en SIGGAN a una explotación ganadera (Artículo 10 de la Orden de 28 de marzo de 2023). Ref.-1086666 Recinto:23-063-008-00021-00002 Cultivo:62000 PASTOS PERMANENTES DE 5 O MAS AÑOS-SIN VARIEDAD Secano Ref.-1086667 Recinto:23-063-008-00021-00003 Cultivo:62000 PASTOS PERMANENTES DE 5 O MAS AÑOS-SIN VARIEDAD Secano
100424	Solicita recinto que no está comprometido para la operación. Ref.-1086666 Recinto:23-063-008-00021-00002 Cultivo:62000 PASTOS PERMANENTES DE 5 O MAS AÑOS-SIN VARIEDAD Secano Ref.-1086667 Recinto:23-063-008-00021-00003 Cultivo:62000 PASTOS PERMANENTES DE 5 O MAS AÑOS-SIN VARIEDAD Secano

(1) Superficie declarada admisible ajustada con la superficie comprometida.
(2) Factor de penalización valorando el alcance para el tipo de compromiso.

Puede verificar la integridad de una copia de este documento mediante la lectura del código QR adjunto o mediante el acceso a la dirección <https://ws050.juntadeandalucia.es/verificarFirma> indicando el código de VERIFICACIÓN

FIRMADO POR	RAQUEL MARIA ESPIN CRESPO	17/12/2024	
VERIFICACIÓN	Pk2jm6UYDU9J72AMTZUYRN3GET48NG	PÁG. 7584/9349	



APELLIDOS Y NOMBRE / RAZÓN SOCIAL
SERRANO VALVERDE FRANCISCA CUSTODIA

IMPORTES POR ANUALIDAD

NIF ****4362* **EXPEDIENTE** 1281965 **ANUALIDAD DE PAGO** 1ª

	2023	2024	2025	2026	2027
IMPORTE MÁXIMO SUBVENCIONABLE	7.288,26 €	7.288,26 €	7.288,26 €	6.073,55 €	6.073,55 €
IMPORTE MEDIO DE TRANSFERENCIA (€/ha)	297,48 €	297,48 €	297,48 €	247,90 €	247,90 €

RESUMEN DE UNIDADES

Cód	GRUPO DE PAGO	Sup. Dec. Admisible (ha)	Sup. Comprometida (ha)	Sup. ajustada compromiso (1) (ha)	% sobredec.	Sup. Resuelta (ha)	Importe Declarado	Importe Topado	Importe Resuelto	Importe tras sobredec.
419	OLIVAR	24,52		24,50	0,00	24,50	7.288,26	7.288,26	7.288,26	7.288,26
TOTAL		24,52	24,50	24,50		24,50	7.288,26	7.288,26	7.288,26	7.288,26

APLICACIÓN DE REDUCCIONES Y PENALIZACIONES

GRUPO DE PAGO	Importe Calculado	Importe prereduc.	Importe subvencionabilidad y compromisos	Presentación tardía	Omisión declaración	Condicionalidad	IMPORTE (Euros) RESUELTO
OLIVAR	7.288,26	7.288,26	0,00	0,00	0,00	0,00	7.288,26
TOTAL	7.288,26	7.288,26					7.288,26

RESUMEN DE PAGOS

	IMPORTE (Euros)			
	RESUELTO	FEADER	MAPA	CAPADR
OLIVAR - Pago realizado	7.288,26 €	6.195,02 €	714,98 €	378,26 €

RECINTOS RESUELTOS

REF.	REFERENCIA SIGPAC	CULTIVO DESCRIPCIÓN CULTIVO	S/R G.PAGO	PEND. MEDIA (%)	SUP. DEC. ADMISIBLE (ha)	SUP. COMPROM. (ha)	SUP. AJUSTADA COMPR.(1) (ha)	SUP. CONY. SIGPAC (ha)	SUP. CERTIE (ha)	SUP. CAMPO (ha)	SUP. CAMPO DETER. CULT. DECLARADO (ha)	SUP. DEC. REDUCIDA (ha)	SUP. RESUELTA (ha)
-1327113	23-044-013-00196-003	101010 OLIVAR-PICUAL	S 419	35,40	0,94	0,94	0,94	0,94	0,94				0,94
-512235	23-044-012-00079-008	101010 OLIVAR-PICUAL	S 419	14,20	3,34	3,34	3,34	3,34	3,39			3,34	3,34
5509728	23-044-013-00196-002	101010 OLIVAR-PICUAL	S 419	16,30	3,18	3,18	3,18	3,18	3,18			3,18	3,18
1700000002308500	23-044-013-00160-001	101010 OLIVAR-PICUAL	S 419	16,10	0,34	0,34	0,34	0,34	0,34			0,34	0,34
1700000002308502	23-044-013-00158-001	101010 OLIVAR-PICUAL	S 419	17,90	0,47	0,47	0,47	0,47	0,47			0,47	0,47
1700000006812456	23-044-013-00162-002	101010 OLIVAR-PICUAL	S 419	4,60	5,64	5,62	5,62	5,64	5,64			5,62	5,62
1700000006812460	23-044-012-00062-001	101010 OLIVAR-PICUAL	S 419	3,10	6,54	6,54	6,54	6,54	6,54			6,54	6,54
1700000006812494	23-044-012-00029-001	101010 OLIVAR-PICUAL	S 419	8,30	2,01	2,01	2,01	2,01	2,01			2,01	2,01
1700000006812495	23-044-012-00023-008	101010 OLIVAR-PICUAL	S 419	21,40	0,02	0,02	0,02	0,02	0,02			0,02	0,02
1700000006812496	23-044-006-00128-001	101010 OLIVAR-PICUAL	S 419	10,10	2,04	2,04	2,04	2,19	2,19			2,04	2,04

INCIDENCIAS**INCIDENCIA DESCRIPCIÓN**

4272 Verifica que las líneas de declaración de las Solicitudes Únicas no tienen solapes con la capa de Retroactividad Gráfica (ambas de la misma campaña) a nivel de expediente/línea de declaración gráfica de la solicitud.
Ref:1700000006812456 Recinto:23-044-013-00162-00002 Cultivo: - Agregado de la referencia del recinto.:0 Zona de la referencia del recinto.:0 Superficie solapada.:0,02 Id. Incid.:101036459

(1) Superficie declarada admisible ajustada con la superficie comprometida.
(2) Factor de penalización valorando el alcance para el tipo de compromiso.

Puede verificar la integridad de una copia de este documento mediante la lectura del código QR adjunto o mediante el acceso a la dirección <https://ws050.juntadeandalucia.es/verificarFirma> indicando el código de VERIFICACIÓN

FIRMADO POR

RAQUEL MARIA ESPIN CRESPO

17/12/2024

VERIFICACIÓN

Pk2jm6UYDU9J72AMTZUYRN3GET48NG

PÁG. 7585/9349



**APELLIDOS Y NOMBRE / RAZÓN SOCIAL**

SOCIEDAD CIVIL VENTA LAS YEGUAS

NIF

***6942*

EXPEDIENTE

1272221

ANUALIDAD DE PAGO

1ª

IMPORTES POR ANUALIDAD

	2023	2024	2025	2026	2027
IMPORTE MÁXIMO SUBVENCIONABLE	6.134,04 €	6.134,04 €	6.134,04 €	5.111,70 €	5.111,70 €
IMPORTE MEDIO DE TRANSFERENCIA (€/ha)	297,48 €	297,48 €	297,48 €	247,90 €	247,90 €

RESUMEN DE UNIDADES

Cód	GRUPO DE PAGO	Sup. Dec. Admisible (ha)	Sup. Comprometida (ha)	Sup. ajustada compromiso (1) (ha)	% sobredec.	Sup. Resuelta (ha)	Importe Declarado	Importe Topado	Importe Resuelto	Importe tras sobredec.
419	OLIVAR	20,62		20,62	0,00	20,62	6.134,04	6.134,04	6.134,04	6.134,04
TOTAL		20,62	20,62	20,62		20,62	6.134,04	6.134,04	6.134,04	6.134,04

APLICACIÓN DE REDUCCIONES Y PENALIZACIONES

GRUPO DE PAGO	Importe Calculado	Importe prereduc.	Criterios de subvencionabilidad y compromisos	Presentación tardía	Omisión declaración	Condicionalidad	IMPORTE (Euros) RESUELTO
OLIVAR	6.134,04	6.134,04	0,00	0,00	0,00	0,00	6.134,04
TOTAL	6.134,04	6.134,04					6.134,04

RESUMEN DE PAGOS**IMPORTE (Euros)**

	RESUELTO	FEADER	MAPA	CAPADR
OLIVAR - Pago realizado	6.134,04 €	5.213,93 €	601,75 €	318,36 €

RECINTOS RESUELTOS

REF.	REFERENCIA SIGPAC	CULTIVO	DESCRIPCIÓN CULTIVO	S/R G.PAGO	PEND. MEDIA (%)	SUP. DEC. ADMISIBLE (ha)	SUP. COMPROM. (ha)	SUP. AJUSTADA COMPROM. (1) (ha)	SUP. CONY. SIGPAC (ha)	SUP. CERTIE (ha)	SUP. CAMPO (ha)	SUP. CAMPO DETER. CULT. DECLARADO (ha)	SUP. DEC. REDUCIDA (ha)	SUP. RESUELTA (ha)
1700000004579680	23-010-018-00256-001	101010	OLIVAR-PICUAL	S 419	8,10	3,83	3,83	3,83	3,83	3,83			3,83	3,83
1700000004579681	23-049-022-00011-001	101010	OLIVAR-PICUAL	S 419	17,00	3,71	3,71	3,71	3,71	3,71			3,71	3,71
1700000004579694	23-010-018-00304-001	101010	OLIVAR-PICUAL	S 419	5,80	2,06	2,06	2,06	2,06	2,06			2,06	2,06
1700000004579695	23-049-017-00026-003	101010	OLIVAR-PICUAL	S 419	14,50	10,75	10,75	10,75	10,75	10,75			10,75	10,75
1700000004579696	23-049-017-00042-001	101010	OLIVAR-PICUAL	S 419	24,70	0,27	0,27	0,27	0,27	0,27			0,27	0,27

(1) Superficie declarada admisible ajustada con la superficie comprometida.
(2) Factor de penalización valorando el alcance para el tipo de compromiso.Puede verificar la integridad de una copia de este documento mediante la lectura del código QR adjunto o mediante el acceso a la dirección <https://ws050.juntadeandalucia.es/verificarFirma> indicando el código de VERIFICACIÓN

FIRMADO POR

RAQUEL MARIA ESPIN CRESPO

17/12/2024

VERIFICACIÓN

Pk2jm6UYDU9J72AMTZUYRN3GET48NG

PÁG. 7586/9349



**APELLIDOS Y NOMBRE / RAZÓN SOCIAL**

SORIA GARCIA JOSE MARIA

NIF

***4969*

EXPEDIENTE

1264588

ANUALIDAD DE PAGO

1ª

IMPORTES POR ANUALIDAD

	2023	2024	2025	2026	2027
IMPORTE MÁXIMO SUBVENCIONABLE	806,17 €	806,17 €	806,17 €	671,81 €	671,81 €
IMPORTE MEDIO DE TRANSFERENCIA (€/ha)	297,48 €	297,48 €	297,48 €	247,90 €	247,90 €

RESUMEN DE UNIDADES

Cód	GRUPO DE PAGO	Sup. Dec. Admisible (ha)	Sup. Comprometida (ha)	Sup. ajustada compromiso (1) (ha)	% sobredec.	Sup. Resuelta (ha)	Importe Declarado	Importe Topado	Importe Resuelto	Importe tras sobredec.
419	OLIVAR	2,71		2,71	0,00	2,71	806,17	806,17	806,17	806,17
TOTAL		2,71	2,71	2,71		2,71	806,17	806,17	806,17	806,17

APLICACIÓN DE REDUCCIONES Y PENALIZACIONES

GRUPO DE PAGO	Importe Calculado	Importe prereduc.	Criterios de subvencionabilidad y compromisos	Presentación tardía	Omisión declaración	Condicionalidad	IMPORTE (Euros) RESUELTO
OLIVAR	806,17	806,17	0,00	0,00	0,00	0,00	806,17
TOTAL	806,17	806,17					806,17

RESUMEN DE PAGOS**IMPORTE (Euros)**

	RESUELTO	FEADER	MAPA	CAPADR
OLIVAR - Pago realizado	806,17 €	685,24 €	79,09 €	41,84 €

RECINTOS RESUELTOS

REF.	REFERENCIA SIGPAC	CULTIVO DESCRIPCIÓN CULTIVO	S/R G.PAGO	PEND. MEDIA (%)	SUP. DEC. ADMISIBLE (ha)	SUP. COMPROM. (ha)	SUP. AJUSTADA COMPR.(1) (ha)	SUP. CONY. SIGPAC (ha)	SUP. CERTIE (ha)	SUP. CAMPO (ha)	SUP. CAMPO DETER. CULT. DECLARADO (ha)	SUP. DEC. REDUCIDA (ha)	SUP. RESUELTA (ha)
-985644	23-028-018-00044-002	101010 OLIVAR-PICUAL	S 419	11,50	0,72	0,72	0,72		0,72			0,72	0,72
5236947	23-028-018-00052-001	101010 OLIVAR-PICUAL	S 419	11,60	1,04	1,04	1,04		1,04			1,04	1,04
5236950	23-028-018-00059-001	101010 OLIVAR-PICUAL	S 419	21,80	0,36	0,36	0,36		0,36			0,36	0,36
5236954	23-028-018-00052-005	101010 OLIVAR-PICUAL	S 419	14,20	0,12	0,12	0,12		0,12			0,12	0,12
5236955	23-028-018-00052-003	101010 OLIVAR-PICUAL	S 419	19,00	0,47	0,47	0,47		0,47			0,47	0,47

INCIDENCIAS**INCIDENCIA DESCRIPCIÓN**

100421 Recinto declarado por error para una operación de la 6503, que se ha corregido de oficio marcando la operación correcta, de acuerdo con la fecha de inscripción del recinto en la producción ecológica.

Ref:-985644 Recinto:23-028-018-00044-00002 Cultivo:101010 OLIVAR-PICUAL Secano

Ref:5236947 Recinto:23-028-018-00052-00001 Cultivo:101010 OLIVAR-PICUAL Secano

Ref:5236955 Recinto:23-028-018-00052-00003 Cultivo:101010 OLIVAR-PICUAL Secano

Ref:5236954 Recinto:23-028-018-00052-00005 Cultivo:101010 OLIVAR-PICUAL Secano

Ref:5236950 Recinto:23-028-018-00059-00001 Cultivo:101010 OLIVAR-PICUAL Secano

(1) Superficie declarada admisible ajustada con la superficie comprometida.
(2) Factor de penalización valorando el alcance para el tipo de compromiso.

Puede verificar la integridad de una copia de este documento mediante la lectura del código QR adjunto o mediante el acceso a la dirección <https://ws050.juntadeandalucia.es/verificarFirma> indicando el código de VERIFICACIÓN

FIRMADO POR

RAQUEL MARIA ESPIN CRESPO

17/12/2024

VERIFICACIÓN

Pk2jm6UYDU9J72AMTZUYRN3GET48NG

PÁG. 7587/9349



**APELLIDOS Y NOMBRE / RAZÓN SOCIAL**

SORIA MIRON ANSELMO

NIF

***6887*

EXPEDIENTE

1263973

ANUALIDAD DE PAGO

1ª

IMPORTE POR ANUALIDAD

	2023	2024	2025	2026	2027
IMPORTE MÁXIMO SUBVENCIONABLE	568,19 €	568,19 €	568,19 €	473,49 €	473,49 €
IMPORTE MEDIO DE TRANSFERENCIA (€/ha)	297,48 €	297,48 €	297,48 €	247,90 €	247,90 €

RESUMEN DE UNIDADES

Cód	GRUPO DE PAGO	Sup. Dec. Admisible (ha)	Sup. Comprometida (ha)	Sup. ajustada compromiso (1) (ha)	% sobredec.	Sup. Resuelta (ha)	Importe Declarado	Importe Topado	Importe Resuelto	Importe tras sobredec.
419	OLIVAR	2,04		1,91	0,00	1,91	568,19	568,19	568,19	568,19
TOTAL		2,04	1,91	1,91		1,91	568,19	568,19	568,19	568,19

APLICACIÓN DE REDUCCIONES Y PENALIZACIONES

GRUPO DE PAGO	Importe Calculado	Importe prereduc.	Criterios de subvencionabilidad y compromisos	Presentación tardía	Omisión declaración	Condicionalidad	IMPORTE (Euros) RESUELTO
OLIVAR	568,19	568,19	0,00	0,00	0,00	0,00	568,19
TOTAL	568,19	568,19					568,19

RESUMEN DE PAGOS**IMPORTE (Euros)**

	RESUELTO	FEADER	MAPA	CAPADR
OLIVAR - Pago realizado	568,19 €	482,96 €	55,74 €	29,49 €

RECINTOS RESUELTOS

REF.	REFERENCIA SIGPAC	CULTIVO DESCRIPCIÓN CULTIVO	S/R G.PAGO	PEND. MEDIA (%)	SUP. DEC. ADMISIBLE (ha)	SUP. COMPROM. (ha)	SUP. AJUSTADA COMPR.(1) (ha)	SUP. CONY. SIGPAC (ha)	SUP. CERTIE (ha)	SUP. CAMPO (ha)	SUP. CAMPO DETER. CULT. DECLARADO (ha)	SUP. DEC. REDUCIDA (ha)	SUP. RESUELTA (ha)
-1260331	23-028-018-00127-003	101010 OLIVAR-PICUAL	S 419	9,40	0,09	0,04	0,04		0,04			0,04	0,04
-1120071	23-028-018-00127-003	101010 OLIVAR-PICUAL	S 419	9,40	0,09	0,05	0,05		0,05			0,05	0,05
5302005	23-028-018-00048-001	101010 OLIVAR-PICUAL	S 419	18,00	0,18	0,18	0,18		0,18			0,18	0,18
1700000003044478	23-028-018-00045-001	101010 OLIVAR-PICUAL	S 419	15,20	0,35	0,35	0,35		0,35			0,35	0,35
1700000003044479	23-028-018-00050-001	101010 OLIVAR-PICUAL	S 419	14,50	0,48	0,48	0,48		0,48			0,48	0,48
1700000003044481	23-028-018-00124-003	101010 OLIVAR-PICUAL	S 419	13,40	0,58	0,56	0,56		0,58			0,56	0,56
1700000003044482	23-028-018-00456-003	101010 OLIVAR-PICUAL	S 419	20,80	0,08	0,06	0,06		0,08			0,06	0,06
1700000003044484	23-028-018-00103-001	101010 OLIVAR-PICUAL	S 419	12,10	0,19	0,19	0,19		0,19			0,19	0,19

INCIDENCIAS**INCIDENCIA DESCRIPCIÓN**

- 4272 Verifica que las líneas de declaración de las Solicitudes Únicas no tienen solapes con la capa de Retroactividad Gráfica (ambas de la misma campaña) a nivel de expediente/línea de declaración gráfica de la solicitud.
 Ref:1700000003044481 Recinto:23-028-018-00124-00003 Cultivo: - Agregado de la referencia del recinto.:0 Zona de la referencia del recinto.:0 Superficie solapada.:0,02 Id. Incid.:101028693
 Ref:1700000003044482 Recinto:23-028-018-00456-00003 Cultivo: - Agregado de la referencia del recinto.:0 Zona de la referencia del recinto.:0 Superficie solapada.:0,02 Id. Incid.:101028694

(1) Superficie declarada admisible ajustada con la superficie comprometida.
 (2) Factor de penalización valorando el alcance para el tipo de compromiso.

Puede verificar la integridad de una copia de este documento mediante la lectura del código QR adjunto o mediante el acceso a la dirección <https://ws050.juntadeandalucia.es/verificarFirma> indicando el código de VERIFICACIÓN

FIRMADO POR

RAQUEL MARIA ESPIN CRESPO

17/12/2024

VERIFICACIÓN

Pk2jm6UYDU9J72AMTZUYRN3GET48NG

PÁG. 7588/9349



**APELLIDOS Y NOMBRE / RAZÓN SOCIAL**

SORIA MIRON JOSE CARLOS

NIF

****5214*

EXPEDIENTE

1249625

ANUALIDAD DE PAGO

1ª

IMPORTE POR ANUALIDAD

	2023	2024	2025	2026	2027
IMPORTE MÁXIMO SUBVENCIONABLE	2.357,26 €	2.357,26 €	2.357,26 €	1.964,38 €	1.964,38 €
IMPORTE MEDIO DE TRANSFERENCIA (€/ha)	281,30 €	281,30 €	281,30 €	234,41 €	234,41 €

RESUMEN DE UNIDADES

Cód	GRUPO DE PAGO	Sup. Dec. Admisible (ha)	Sup. Comprometida (ha)	Sup. ajustada compromiso (1) (ha)	% sobredec.	Sup. Resuelta (ha)	Importe Declarado	Importe Topado	Importe Resuelto	Importe tras sobredec.
419	OLIVAR	4,81		4,81	0,00	4,81	1.430,88	1.430,88	1.430,88	1.430,88
422	FRUTALES SECANO	3,59		3,57	0,00	3,57	926,38	926,38	926,38	926,38
TOTAL		8,40	8,38	8,38		8,38	2.357,26	2.357,26	2.357,26	2.357,26

APLICACIÓN DE REDUCCIONES Y PENALIZACIONES

GRUPO DE PAGO	Importe Calculado	Importe prereduc.	Criterios de subvencionabilidad y compromisos	Presentación tardía	Omisión declaración	Condicionalidad	IMPORTE (Euros) RESUELTO
FRUTALES SECANO	926,38	926,38	0,00	0,00	0,00	0,00	926,38
OLIVAR	1.430,88	1.430,88	0,00	0,00	0,00	0,00	1.430,88
TOTAL	2.357,26	2.357,26					2.357,26

RESUMEN DE PAGOS

	RESUELTO	FEADER	MAPA	CAPADR
FRUTALES SECANO - Pago realizado	926,38 €	787,42 €	90,88 €	48,08 €
OLIVAR - Pago realizado	1.430,88 €	1.216,25 €	140,37 €	74,26 €
TOTAL	2.357,26 €	2.003,67 €	231,25 €	122,34 €

RECINTOS RESUELTOS

REF.	REFERENCIA SIGPAC	CULTIVO DESCRIPCIÓN CULTIVO	S/R G.PAGO	PEND. MEDIA (%)	SUP. DEC. ADMISIBLE (ha)	SUP. COMPROM. (ha)	SUP. AJUSTADA COMPROM. (1) (ha)	SUP. CONV. SIGPAC (ha)	SUP. CERTIF. (ha)	SUP. CAMPO (ha)	SUP. CAMPO DETER. CULT. DECLARADO (ha)	SUP. DEC. REDUCIDA (ha)	SUP. RESUELTA (ha)
-1260211	23-070-002-00365-002	101010 OLIVAR-PICUAL	S 419	11,80	0,04	0,04	0,04	0,04	0,04			0,04	0,04
-1062945	23-028-018-00065-003	101010 OLIVAR-PICUAL	S 419	16,50	0,02	0,02	0,02	0,02	0,02			0,02	0,02
-1062944	23-028-018-00051-002	101010 OLIVAR-PICUAL	S 419	26,60	0,03	0,03	0,03	0,03	0,03			0,03	0,03
4757116	23-028-018-00066-004	101010 OLIVAR-PICUAL	S 419	19,10	0,10	0,10	0,10	0,10	0,10			0,10	0,10
4760337	23-028-018-00051-001	101010 OLIVAR-PICUAL	S 419	13,00	0,81	0,81	0,81	0,81	0,81			0,81	0,81
4760344	23-028-018-00177-002	101010 OLIVAR-PICUAL	S 419	18,50	0,81	0,81	0,81	0,81	0,81			0,81	0,81
5280892	23-070-002-01081-001	101010 OLIVAR-PICUAL	S 419	10,20	0,49	0,49	0,49	0,49	0,49			0,49	0,49
5280916	23-070-002-00374-001	101010 OLIVAR-PICUAL	S 419	7,60	0,93	0,93	0,93	0,93	0,93			0,93	0,93
5280917	23-070-002-00365-001	101010 OLIVAR-PICUAL	S 419	8,70	0,84	0,84	0,84	0,84	0,84			0,84	0,84
6850489	23-070-002-00366-001	101010 OLIVAR-PICUAL	S 419	8,40	0,74	0,74	0,74	0,74	0,74			0,74	0,74
-1089367	23-028-018-00421-005	104090 ALMENDROS-FILIPO CEO	S 422	16,10	0,02	0,02	0,02	0,02	0,02			0,02	0,02
-1063047	23-028-018-00421-004	104090 ALMENDROS-FILIPO CEO	S 422	23,10	0,49	0,49	0,49	0,49	0,49			0,49	0,49
-1063036	23-028-018-00131-004	104090 ALMENDROS-FILIPO CEO	S 422	18,80	0,59	0,57	0,57	0,57	0,59			0,57	0,57
-1063026	23-028-018-00131-003	104090 ALMENDROS-FILIPO CEO	S 422	12,30	0,05	0,05	0,05	0,05	0,05			0,05	0,05
4757109	23-028-018-00065-002	104020 ALMENDROS-GUARA	S 422	22,80	0,44	0,44	0,44	0,44	0,44			0,44	0,44
4757110	23-028-018-00066-003	104020 ALMENDROS-GUARA	S 422	21,40	0,52	0,52	0,52	0,52	0,52			0,52	0,52
4757111	23-028-018-00042-005	104020 ALMENDROS-GUARA	S 422	15,10	0,18	0,18	0,18	0,18	0,18			0,18	0,18
4757112	23-028-018-00042-006	104020 ALMENDROS-GUARA	S 422	17,80	0,28	0,28	0,28	0,28	0,28			0,28	0,28
4757113	23-028-018-00054-001	104020 ALMENDROS-GUARA	S 422	8,40	0,08	0,08	0,08	0,08	0,08			0,08	0,08
4757114	23-028-018-00072-003	104020 ALMENDROS-GUARA	S 422	14,80	0,06	0,06	0,06	0,06	0,06			0,06	0,06
4757115	23-028-018-00072-002	104020 ALMENDROS-GUARA	S 422	17,10	0,02	0,02	0,02	0,02	0,02			0,02	0,02
5266141	23-028-018-00455-004	104090 ALMENDROS-FILIPO CEO	S 422	12,70	0,86	0,86	0,86	0,86	0,86			0,86	0,86

INCIDENCIAS**INCIDENCIA DESCRIPCIÓN**

4272 Verifica que las líneas de declaración de las Solicitudes Únicas no tienen solapes con la capa de Retroactividad Gráfica (ambas de la misma campaña) a nivel de expediente/línea de declaración gráfica de la solicitud.
Ref.-1063036 Recinto:23-028-018-00131-00004 Cultivo: - Agregado de la referencia del recinto.:0 Zona de la referencia del recinto.:0 Superficie solapada.:0,02 Id. Incid.:101018635

(1) Superficie declarada admisible ajustada con la superficie comprometida.
(2) Factor de penalización valorando el alcance para el tipo de compromiso.

Puede verificar la integridad de una copia de este documento mediante la lectura del código QR adjunto o mediante el acceso a la dirección <https://ws050.juntadeandalucia.es/verificarFirma> indicando el código de VERIFICACIÓN

FIRMADO POR

RAQUEL MARIA ESPIN CRESPO

17/12/2024

VERIFICACIÓN

Pk2jm6UYDU9J72AMTZUYRN3GET48NG

PÁG. 7589/9349



**APELLIDOS Y NOMBRE / RAZÓN SOCIAL**

SOTO SOTO JOSE LUIS

NIF

****1577*

EXPEDIENTE

1281078

ANUALIDAD DE PAGO

1ª

IMPORTES POR ANUALIDAD

	2023	2024	2025	2026	2027
IMPORTE MÁXIMO SUBVENCIONABLE	10.670,61 €	10.670,61 €	10.670,61 €	8.892,17 €	8.892,17 €
IMPORTE MEDIO DE TRANSFERENCIA (€/ha)	297,48 €	297,48 €	297,48 €	247,90 €	247,90 €

RESUMEN DE UNIDADES

Cód	GRUPO DE PAGO	Sup. Dec. Admisible (ha)	Sup. Comprometida (ha)	Sup. ajustada compromiso (1) (ha)	% sobredec.	Sup. Resuelta (ha)	Importe Declarado	Importe Topado	Importe Resuelto	Importe tras sobredec.
419	OLIVAR	35,87		35,87	0,00	35,87	10.670,61	10.670,61	10.670,61	10.670,61
TOTAL		35,87	35,87	35,87		35,87	10.670,61	10.670,61	10.670,61	10.670,61

APLICACIÓN DE REDUCCIONES Y PENALIZACIONES

GRUPO DE PAGO	Importe Calculado	Importe prereduc.	Criterios de subvencionabilidad y compromisos	Presentación tardía	Omisión declaración	Condicionalidad	IMPORTE (Euros) RESUELTO
OLIVAR	10.670,61	10.670,61	0,00	0,00	0,00	0,00	10.670,61
TOTAL	10.670,61	10.670,61					10.670,61

RESUMEN DE PAGOS**IMPORTE (Euros)**

	RESUELTO	FEADER	MAPA	CAPADR
OLIVAR - Pago realizado	10.670,61 €	9.070,02 €	1.046,79 €	553,80 €

RECINTOS RESUELTOS

REF.	REFERENCIA SIGPAC	CULTIVO	DESCRIPCIÓN CULTIVO	S/R G.PAGO	PEND. MEDIA (%)	SUP. DEC. ADMISIBLE (ha)	SUP. COMPROM. (ha)	SUP. AJUSTADA COMPR.(1) (ha)	SUP. CONY. SIGPAC (ha)	SUP. CERTIE (ha)	SUP. CAMPO (ha)	SUP. CAMPO DETER. CULT. DECLARADO (ha)	SUP. DEC. REDUCIDA (ha)	SUP. RESUELTA (ha)
6909661	23-079-037-00443-001	101010	OLIVAR-PICUAL	S	419	9,40	3,55	3,55	3,55	3,55			3,55	3,55
6909664	23-079-032-00004-001	101010	OLIVAR-PICUAL	S	419	7,00	5,83	5,83	5,83	5,83			5,83	5,83
6909672	23-079-032-00005-001	101010	OLIVAR-PICUAL	S	419	8,50	25,29	25,29	25,29	25,29			25,29	25,29
6909675	23-079-032-00018-012	101010	OLIVAR-PICUAL	S	419	10,10	1,20	1,20	1,20	1,20			1,20	1,20

(1) Superficie declarada admisible ajustada con la superficie comprometida.
(2) Factor de penalización valorando el alcance para el tipo de compromiso.Puede verificar la integridad de una copia de este documento mediante la lectura del código QR adjunto o mediante el acceso a la dirección <https://ws050.juntadeandalucia.es/verificarFirma> indicando el código de VERIFICACIÓN

FIRMADO POR

RAQUEL MARIA ESPIN CRESPO

17/12/2024

VERIFICACIÓN

Pk2jm6UYDU9J72AMTZUYRN3GET48NG

PÁG. 7590/9349



**APELLIDOS Y NOMBRE / RAZÓN SOCIAL**

SPRYSAK DOROTA

NIF

****1488*

EXPEDIENTE

1251050

ANUALIDAD DE PAGO

1ª

IMPORTES POR ANUALIDAD

	2023	2024	2025	2026	2027
IMPORTE MÁXIMO SUBVENCIONABLE	5.524,20 €	5.524,20 €	5.524,20 €	4.603,50 €	4.603,50 €
IMPORTE MEDIO DE TRANSFERENCIA (€/ha)	297,48 €	297,48 €	297,48 €	247,90 €	247,90 €

RESUMEN DE UNIDADES

Cód	GRUPO DE PAGO	Sup. Dec. Admisible (ha)	Sup. Comprometida (ha)	Sup. ajustada compromiso (1) (ha)	% sobredec.	Sup. Resuelta (ha)	Importe Declarado	Importe Topado	Importe Resuelto	Importe tras sobredec.
419	OLIVAR	19,07		18,57	0,00	18,57	5.524,20	5.524,20	5.524,20	5.524,20
TOTAL		19,07	18,57	18,57		18,57	5.524,20	5.524,20	5.524,20	5.524,20

APLICACIÓN DE REDUCCIONES Y PENALIZACIONES

GRUPO DE PAGO	Importe Calculado	Importe prereduc.	Criterios de subvencionabilidad y compromisos	Presentación tardía	Omisión declaración	Condicionalidad	IMPORTE (Euros) RESUELTO
OLIVAR	5.524,20		0,00	0,00	0,00	0,00	5.524,20
TOTAL	5.524,20	5.524,20					5.524,20

RESUMEN DE PAGOS**IMPORTE (Euros)**

	RESUELTO	FEADER	MAPA	CAPADR
OLIVAR - Pago realizado	5.524,20 €	4.695,57 €	541,92 €	286,71 €

RECINTOS RESUELTOS

REF.	REFERENCIA SIGPAC	CULTIVO DESCRIPCIÓN CULTIVO	S/R G.PAGO	PEND. MEDIA (%)	SUP. DEC. ADMISIBLE (ha)	SUP. COMPROM. (ha)	SUP. AJUSTADA COMPROM. (1) (ha)	SUP. CONY. SIGPAC (ha)	SUP. CERTIE (ha)	SUP. CAMPO (ha)	SUP. CAMPO DETER. CULT. DECLARADO (ha)	SUP. DEC. REDUCIDA (ha)	SUP. RESUELTA (ha)
-1337900	23-065-009-00247-039	101010 OLIVAR-PICUAL	S 419	3,60	0,51	0,45	0,45		0,45			0,45	0,45
4812806	23-037-004-00363-001	101010 OLIVAR-PICUAL	S 419	5,00	1,72	1,72	1,72		1,72			1,72	1,72
4812807	23-037-004-00355-001	101010 OLIVAR-PICUAL	S 419	16,90	0,80	0,80	0,80		0,80			0,80	0,80
4812809	23-065-009-00105-006	101010 OLIVAR-PICUAL	S 419	15,90	0,42	0,42	0,42		0,42			0,42	0,42
4812810	23-065-009-00245-059	101010 OLIVAR-PICUAL	S 419	7,90	0,93	0,93	0,93		0,93			0,93	0,93
4812812	23-037-005-00102-001	101010 OLIVAR-PICUAL	S 419	11,20	1,23	1,23	1,23		1,23			1,23	1,23
4812813	23-037-004-00150-001	101010 OLIVAR-PICUAL	S 419	6,70	0,57	0,57	0,57		0,57			0,57	0,57
4812814	23-037-005-00109-001	101010 OLIVAR-PICUAL	S 419	8,20	0,39	0,39	0,39		0,39			0,39	0,39
4812815	23-037-005-00103-001	101010 OLIVAR-PICUAL	S 419	7,00	0,67	0,67	0,67		0,67			0,67	0,67
4812816	23-037-004-00354-001	101010 OLIVAR-PICUAL	S 419	16,30	0,95	0,95	0,95		0,95			0,95	0,95
4812817	23-037-004-00351-001	101010 OLIVAR-PICUAL	S 419	16,20	2,45	2,45	2,45		2,45			2,45	2,45
4812818	23-037-005-00107-001	101010 OLIVAR-PICUAL	S 419	9,10	4,60	4,60	4,60		4,60			4,60	4,60
5295353	23-065-009-00247-039	101010 OLIVAR-PICUAL	S 419	3,60	3,83	3,39	3,39		3,39			3,39	3,39

(1) Superficie declarada admisible ajustada con la superficie comprometida.
(2) Factor de penalización valorando el alcance para el tipo de compromiso.

Puede verificar la integridad de una copia de este documento mediante la lectura del código QR adjunto o mediante el acceso a la dirección <https://ws050.juntadeandalucia.es/verificarFirma> indicando el código de VERIFICACIÓN

FIRMADO POR

RAQUEL MARIA ESPIN CRESPO

17/12/2024

VERIFICACIÓN

Pk2jm6UYDU9J72AMTZUYRN3GET48NG

PÁG. 7591/9349



**APELLIDOS Y NOMBRE / RAZÓN SOCIAL**

TEJERO PEREZ JOSE MANUEL

NIF
***9689*EXPEDIENTE
1259037ANUALIDAD
DE PAGO
1ª**IMPORTE POR ANUALIDAD**

	2023	2024	2025	2026	2027
IMPORTE MÁXIMO SUBVENCIONABLE	1.555,82 €	1.555,82 €	1.555,82 €	1.296,52 €	1.296,52 €
IMPORTE MEDIO DE TRANSFERENCIA (€/ha)	297,48 €	297,48 €	297,48 €	247,90 €	247,90 €

RESUMEN DE UNIDADES

Cód	GRUPO DE PAGO	Sup. Dec. Admisible (ha)	Sup. Comprometida (ha)	Sup. ajustada compromiso (1) (ha)	% sobredec.	Sup. Resuelta (ha)	Importe Declarado	Importe Topado	Importe Resuelto	Importe tras sobredec.
419	OLIVAR	5,41		5,23	0,00	5,23	1.555,82	1.555,82	1.555,82	1.555,82
TOTAL		5,41	5,23	5,23		5,23	1.555,82	1.555,82	1.555,82	1.555,82

APLICACIÓN DE REDUCCIONES Y PENALIZACIONES

GRUPO DE PAGO	Importe Calculado	Importe prereduc.	Criterios de subvencionabilidad y compromisos	Presentación tardía	Omisión declaración	Condicionalidad	IMPORTE (Euros) RESUELTO
OLIVAR	1.555,82	1.555,82	0,00	0,00	0,00	0,00	1.555,82
TOTAL	1.555,82	1.555,82					1.555,82

RESUMEN DE PAGOS

	IMPORTE (Euros)			
	RESUELTO	FEADER	MAPA	CAPADR
OLIVAR - Pago realizado	1.371,38 €	1.165,67 €	134,53 €	71,18 €
OLIVAR - A pagar	184,44 €	156,77 €	18,09 €	9,58 €
TOTAL	1.555,82 €	1.322,44 €	152,62 €	80,76 €

RECINTOS RESUELTOS

REE	REFERENCIA SIGPAC	CULTIVO	DESCRIPCIÓN CULTIVO	S/R G.PAGO	PEND. MEDIA (%)	SUP. DEC. ADMISIBLE (ha)	SUP. COMPROM. (ha)	SUP. AJUSTADA COMPR.(1) (ha)	SUP. CONV. SIGPAC (ha)	SUP. CERTIF. (ha)	SUP. CAMPO (ha)	SUP. CAMPO DETER. CULT. DECLARADO (ha)	SUP. DEC. REDUCIDA (ha)	SUP. RESUELTA (ha)
-1248791	23-060-042-00446-012	101010	OLIVAR-PICUAL	S 419	32,30	0,18	0,11	0,11		0,11			0,11	0,11
-464251	23-060-042-00456-013	101010	OLIVAR-PICUAL	S 419	31,10	1,40	1,40	1,40		1,40			1,40	1,40
-464250	23-060-042-00454-014	101010	OLIVAR-PICUAL	R 419	29,10	1,07	1,07	1,07		1,07			1,07	1,07
-464249	23-060-042-00450-013	101010	OLIVAR-PICUAL	S 419	23,70	0,02	0,02	0,02		0,02			0,02	0,02
-464247	23-060-042-00448-012	101010	OLIVAR-PICUAL	R 419	29,30	0,03	0,03	0,03		0,03			0,03	0,03
-464246	23-060-042-00448-031	101010	OLIVAR-PICUAL	R 419	0,00	0,72	0,72	0,72		0,72			0,72	0,72
-464245	23-060-042-00447-015	101010	OLIVAR-PICUAL	S 419	9,70	0,05	0,05	0,05		0,05			0,05	0,05
-464244	23-060-042-00447-013	101010	OLIVAR-PICUAL	S 419	34,90	0,01	0,01	0,01		0,01			0,01	0,01
-464243	23-060-042-00447-012	101010	OLIVAR-PICUAL	S 419	37,50	0,14	0,14	0,14		0,14			0,14	0,14
-464242	23-060-042-00446-012	101010	OLIVAR-PICUAL	S 419	32,30	0,29	0,18	0,18		0,18			0,18	0,18
-464241	23-060-042-00445-018	101010	OLIVAR-PICUAL	S 419	27,00	0,66	0,66	0,66		0,66			0,66	0,66
1700000002676292	23-003-045-00055-001	101010	OLIVAR-PICUAL	S 419	14,90	0,02	0,02	0,02		0,02			0,02	0,02
1700000002676293	23-003-045-00056-001	101010	OLIVAR-PICUAL	R 419	12,40	0,82	0,82	0,82		0,82			0,82	0,82

(1) Superficie declarada admisible ajustada con la superficie comprometida.
(2) Factor de penalización valorando el alcance para el tipo de compromiso.Puede verificar la integridad de una copia de este documento mediante la lectura del código QR adjunto o mediante el acceso a la dirección <https://ws050.juntadeandalucia.es/verificarFirma> indicando el código de VERIFICACIÓN

FIRMADO POR

RAQUEL MARIA ESPIN CRESPO

17/12/2024

VERIFICACIÓN

Pk2jm6UYDU9J72AMTZUYRN3GET48NG

PÁG. 7592/9349



**INCIDENCIAS****INCIDENCIA DESCRIPCIÓN**

248	Verifica que los recintos declarados con sistema de explotación regadío corresponden realmente a regadío según SIGPAC. Ref:-464250 Recinto:23-060-042-00454-00013 Cultivo:101010 OLIVAR-PICUAL Regadío
100421	Recinto declarado por error para una operación de la 6503, que se ha corregido de oficio marcando la operación correcta, de acuerdo con la fecha de inscripción del recinto en la producción ecológica. Ref:170000002676292 Recinto:23-003-045-00055-00001 Cultivo:101010 OLIVAR-PICUAL Secano Ref:170000002676293 Recinto:23-003-045-00056-00001 Cultivo:101010 OLIVAR-PICUAL Regadío Ref:-464241 Recinto:23-060-042-00445-00018 Cultivo:101010 OLIVAR-PICUAL Secano Ref:-1248791 Recinto:23-060-042-00446-00012 Cultivo:101010 OLIVAR-PICUAL Secano Ref:-464242 Recinto:23-060-042-00446-00012 Cultivo:101010 OLIVAR-PICUAL Secano Ref:-464243 Recinto:23-060-042-00447-00012 Cultivo:101010 OLIVAR-PICUAL Secano Ref:-464244 Recinto:23-060-042-00447-00013 Cultivo:101010 OLIVAR-PICUAL Secano Ref:-464245 Recinto:23-060-042-00447-00015 Cultivo:101010 OLIVAR-PICUAL Secano Ref:-464247 Recinto:23-060-042-00448-00012 Cultivo:101010 OLIVAR-PICUAL Regadío Ref:-464246 Recinto:23-060-042-00448-00031 Cultivo:101010 OLIVAR-PICUAL Regadío Ref:-464249 Recinto:23-060-042-00450-00013 Cultivo:101010 OLIVAR-PICUAL Secano Ref:-464250 Recinto:23-060-042-00454-00014 Cultivo:101010 OLIVAR-PICUAL Regadío Ref:-464251 Recinto:23-060-042-00456-00013 Cultivo:101010 OLIVAR-PICUAL Secano

(1) Superficie declarada admisible ajustada con la superficie comprometida.
(2) Factor de penalización valorando el alcance para el tipo de compromiso.

Puede verificar la integridad de una copia de este documento mediante la lectura del código QR adjunto o mediante el acceso a la dirección <https://ws050.juntadeandalucia.es/verificarFirma> indicando el código de VERIFICACIÓN

FIRMADO POR	RAQUEL MARIA ESPIN CRESPO	17/12/2024	
VERIFICACIÓN	Pk2jm6UYDU9J72AMTZUYRN3GET48NG	PÁG. 7593/9349	

**APELLIDOS Y NOMBRE / RAZÓN SOCIAL**

TERUEL MARTINEZ FRANCISCO JAVIER

NIF

***6234*

EXPEDIENTE

1032421

ANUALIDAD DE PAGO

1ª

IMPORTES POR ANUALIDAD

	2023	2024	2025	2026	2027
IMPORTE MÁXIMO SUBVENCIONABLE	666,36 €	666,36 €	666,36 €	555,30 €	555,30 €
IMPORTE MEDIO DE TRANSFERENCIA (€/ha)	297,48 €	297,48 €	297,48 €	247,90 €	247,90 €

RESUMEN DE UNIDADES

Cód	GRUPO DE PAGO	Sup. Dec. Admisible (ha)	Sup. Comprometida (ha)	Sup. ajustada compromiso (1) (ha)	% sobredec.	Sup. Resuelta (ha)	Importe Declarado	Importe Topado	Importe Resuelto	Importe tras sobredec.
419	OLIVAR	2,24		2,24	0,00	2,24	666,36	666,36	666,36	666,36
TOTAL		2,24	2,24	2,24		2,24	666,36	666,36	666,36	666,36

APLICACIÓN DE REDUCCIONES Y PENALIZACIONES

GRUPO DE PAGO	Importe Calculado	Importe prereduc.	Criterios de subvencionabilidad y compromisos	Presentación tardía	Omisión declaración	Condicionalidad	IMPORTE (Euros) RESUELTO
OLIVAR	666,36	666,36	0,00	0,00	0,00	0,00	666,36
TOTAL	666,36	666,36					666,36

RESUMEN DE PAGOS**IMPORTE (Euros)**

	RESUELTO	FEADER	MAPA	CAPADR
OLIVAR - Pago realizado	666,36 €	566,41 €	65,37 €	34,58 €

RECINTOS RESUELTOS

REF.	REFERENCIA SIGPAC	CULTIVO	DESCRIPCIÓN CULTIVO	S/R G.PAGO	PEND. MEDIA (%)	SUP. DEC. ADMISIBLE (ha)	SUP. COMPROM. (ha)	SUP. AJUSTADA COMPROM. (1) (ha)	SUP. CONY. SIGPAC (ha)	SUP. CERTIE (ha)	SUP. CAMPO (ha)	SUP. CAMPO DETER. CULT. DECLARADO (ha)	SUP. DEC. REDUCIDA (ha)	SUP. RESUELTA (ha)
1700000005470781	23-091-002-00654-004	101010	OLIVAR-PICUAL	S 419	38,60	1,29	1,29	1,29		1,29			1,29	1,29
1700000005470782	23-091-012-00099-001	101010	OLIVAR-PICUAL	S 419	26,10	0,21	0,21	0,21		0,21			0,21	0,21
1700000005470783	23-091-012-00149-002	101010	OLIVAR-PICUAL	S 419	27,50	0,22	0,22	0,22		0,22			0,22	0,22
1700000005470784	23-091-012-00099-004	101010	OLIVAR-PICUAL	S 419	5,80	0,06	0,06	0,06		0,06			0,06	0,06
1700000005470785	23-091-012-00149-001	101010	OLIVAR-PICUAL	S 419	3,90	0,06	0,06	0,06		0,06			0,06	0,06
1700000005470787	23-091-003-00287-003	101010	OLIVAR-PICUAL	S 419	12,60	0,40	0,40	0,40		0,40			0,40	0,40

(1) Superficie declarada admisible ajustada con la superficie comprometida.
(2) Factor de penalización valorando el alcance para el tipo de compromiso.Puede verificar la integridad de una copia de este documento mediante la lectura del código QR adjunto o mediante el acceso a la dirección <https://ws050.juntadeandalucia.es/verificarFirma> indicando el código de VERIFICACIÓN

FIRMADO POR

RAQUEL MARIA ESPIN CRESPO

17/12/2024

VERIFICACIÓN

Pk2jm6UYDU9J72AMTZUYRN3GET48NG

PÁG. 7594/9349



**APELLIDOS Y NOMBRE / RAZÓN SOCIAL**

TISCAR MORENO FRANCISCO

NIF

***6865*

EXPEDIENTE

1058325

ANUALIDAD DE PAGO

1ª

IMPORTES POR ANUALIDAD

	2023	2024	2025	2026	2027
IMPORTE MÁXIMO SUBVENCIONABLE	7.684,51 €	7.684,51 €	6.403,76 €	6.403,76 €	6.403,76 €
IMPORTE MEDIO DE TRANSFERENCIA (€/ha)	96,15 €	96,15 €	80,13 €	80,13 €	80,13 €

RESUMEN DE UNIDADES

Cód	GRUPO DE PAGO	Sup. Dec. Admisible (ha)	Sup. Comprometida (ha)	Sup. ajustada compromiso (1) (ha)	% sobredec.	Sup. Resuelta (ha)	Importe Declarado	Importe Topado	Importe Resuelto	Importe tras sobredec.
418	PASTOS ASOCIADOS A GANADERÍA ECOLÓGICA	79,92		79,92	0,00	79,92	7.684,31	7.684,51	7.684,51	7.684,51
TOTAL		79,92	79,92	79,92		79,92	7.684,31	7.684,51	7.684,51	7.684,51

APLICACIÓN DE REDUCCIONES Y PENALIZACIONES

GRUPO DE PAGO	Importe Calculado	Importe prereduc.	Criterios de subvencionabilidad y compromisos	Presentación tardía	Omisión declaración	Condicionalidad	IMPORTE (Euros) RESUELTO
PASTOS ASOCIADOS A GANADERÍA	7.684,51	7.684,51	0,00	0,00	0,00	0,00	7.684,51
TOTAL	7.684,51	7.684,51					7.684,51

RESUMEN DE PAGOS**IMPORTE (Euros)**

	RESUELTO	FEADER	MAPA	CAPADR
PASTOS ASOCIADOS A GANADERÍA ECOLÓGICA - Pago realizado	7.684,51 €	6.531,83 €	753,85 €	398,83 €

RECINTOS RESUELTOS

REE	REFERENCIA SIGPAC	CULTIVO	DESCRIPCIÓN CULTIVO	S/R G.PAGO	PEND. MEDIA (%)	SUP. DEC. ADMISIBLE (ha)	SUP. COMPROM. (ha)	SUP. AJUSTADA COMPROM. (1) (ha)	SUP. CONV. SIGPAC (ha)	SUP. CERTIF. (ha)	SUP. CAMPO (ha)	SUP. CAMPO DETER. CULT. DECLARADO (ha)	SUP. DEC. REDUCIDA (ha)	SUP. RESUELTA (ha)
170000006833003	23-048-025-00001-001	62000	PASTOS PERMANENTES DE 5 O MAS AÑOS-SIN VARIEDAD	S 418	44,60	71,08	71,08	71,08		157,96			71,08	71,08
170000006833004	23-048-025-00001-003	62000	PASTOS PERMANENTES DE 5 O MAS AÑOS-SIN VARIEDAD	S 418	37,20	8,84	8,84	8,84		13,60			8,84	8,84

INCIDENCIAS**INCIDENCIA DESCRIPCIÓN**

- 100421 Recinto declarado por error para una operación de la 6503, que se ha corregido de oficio marcando la operación correcta, de acuerdo con la fecha de inscripción del recinto en la producción ecológica.
 Ref:170000006833003 Recinto:23-048-025-00001-00001 Cultivo:62000 PASTOS PERMANENTES DE 5 O MAS AÑOS-SIN VARIEDAD Secano
 Ref:170000006833004 Recinto:23-048-025-00001-00003 Cultivo:62000 PASTOS PERMANENTES DE 5 O MAS AÑOS-SIN VARIEDAD Secano

(1) Superficie declarada admisible ajustada con la superficie comprometida.
 (2) Factor de penalización valorando el alcance para el tipo de compromiso.

Puede verificar la integridad de una copia de este documento mediante la lectura del código QR adjunto o mediante el acceso a la dirección <https://ws050.juntadeandalucia.es/verificarFirma> indicando el código de VERIFICACIÓN

FIRMADO POR

RAQUEL MARIA ESPIN CRESPO

17/12/2024

VERIFICACIÓN

Pk2jm6UYDU9J72AMTZUYRN3GET48NG

PÁG. 7595/9349



**Datos considerados para el Cálculo de la Carga Ganadera mínima y máxima del expediente**

Explotación	Especie	Inscrito en Sipea y Admisible	Ugm Calculada para CG Mínima	Ugm Calculada para CG Máxima
ES230480000515	BOVINA	SI	32,84	32,84
ES230800000506	BOVINA	SI	12,06	12,06
			44,90	44,90

Superficie determinada para Cálculo Carga Ganadera Mínima: 79,92 ha

Superficie determinada para Cálculo Carga Ganadera Máxima: 79,92 ha

Carga Ganadera Mínima Expediente: 0,56 ugm/ha

Carga Ganadera Máxima Expediente: 0,56 ugm/ha

Recintos Determinados para el Cálculo de Garga Ganadera Mínima

REF.	REFERENCIA SIGPAC	CULTIVO	DESCRIPCIÓN CULTIVO	S/R	SUP. RESUELTA (ha)
1700000006833003	23-048-025-00001-00001	62000	PASTOS PERMANENTES DE 5 O MAS AÑOS-SIN VARIEDAD	S	71,08
1700000006833004	23-048-025-00001-00003	62000	PASTOS PERMANENTES DE 5 O MAS AÑOS-SIN VARIEDAD	S	8,84

Recintos Determinados para el Cálculo de Garga Ganadera Máxima

REF.	REFERENCIA SIGPAC	CULTIVO	DESCRIPCIÓN CULTIVO	S/R	SUP. RESUELTA (ha)
1700000006833003	23-048-025-00001-00001	62000	PASTOS PERMANENTES DE 5 O MAS AÑOS-SIN VARIEDAD	S	71,08
1700000006833004	23-048-025-00001-00003	62000	PASTOS PERMANENTES DE 5 O MAS AÑOS-SIN VARIEDAD	S	8,84

(1) Superficie declarada admisible ajustada con la superficie comprometida.
(2) Factor de penalización valorando el alcance para el tipo de compromiso.Puede verificar la integridad de una copia de este documento mediante la lectura del código QR adjunto o mediante el acceso a la dirección <https://ws050.juntadeandalucia.es/verificarFirma> indicando el código de VERIFICACIÓN

FIRMADO POR	RAQUEL MARIA ESPIN CRESPO	17/12/2024
VERIFICACIÓN	Pk2jm6UYDU9J72AMTZUYRN3GET48NG	PÁG. 7596/9349



**APELLIDOS Y NOMBRE / RAZÓN SOCIAL**

TOBARRA ROMERO CARLOS JAVIER

NIF

***4043*

EXPEDIENTE

1142313

ANUALIDAD DE PAGO

1ª

IMPORTES POR ANUALIDAD

	2023	2024	2025	2026	2027
IMPORTE MÁXIMO SUBVENCIONABLE	818,16 €	818,16 €	681,78 €	681,78 €	681,78 €
IMPORTE MEDIO DE TRANSFERENCIA (€/ha)	181,41 €	181,41 €	151,17 €	151,17 €	151,17 €

RESUMEN DE UNIDADES

Cód	GRUPO DE PAGO	Sup. Dec. Admisible (ha)	Sup. Comprometida (ha)	Sup. ajustada compromiso (1) (ha)	% sobredec.	Sup. Resuelta (ha)	Importe Declarado	Importe Topado	Importe Resuelto	Importe tras sobredec.
416	HERBÁCEOS	4,51		4,51	0,00	4,51	818,16	818,16	818,16	818,16
TOTAL		4,51	4,51	4,51		4,51	818,16	818,16	818,16	818,16

APLICACIÓN DE REDUCCIONES Y PENALIZACIONES

GRUPO DE PAGO	Importe Calculado	Importe prereduc.	Criterios de subvencionabilidad y compromisos	Presentación tardía	Omisión declaración	Condicionalidad	IMPORTE (Euros) RESUELTO
HERBÁCEOS	818,16	818,16	0,00	0,00	0,00	0,00	818,16
TOTAL	818,16	818,16					818,16

RESUMEN DE PAGOS**IMPORTE (Euros)**

HERBÁCEOS - Pago realizado	RESUELTO	FEADER	MAPA	CAPADR
	818,16 €	695,44 €	80,26 €	42,46 €

RECINTOS RESUELTOS

REF.	REFERENCIA SIGPAC	CULTIVO	DESCRIPCIÓN CULTIVO	S/R G.PAGO	PEND. MEDIA (%)	SUP. DEC. ADMISIBLE (ha)	SUP. COMPROM. (ha)	SUP. AJUSTADA COMPR.(1) (ha)	SUP. CONY. SIGPAC (ha)	SUP. CERTIE (ha)	SUP. CAMPO (ha)	SUP. CAMPO DETER. CULT. DECLARADO (ha)	SUP. DEC. REDUCIDA (ha)	SUP. RESUELTA (ha)
-100574	23-037-009-00033-004	8000	AVENA-SIN VARIEDAD	S 416	7,10	0,03	0,03	0,03		0,03			0,03	0,03
5510003	23-037-005-00179-001	1000	TRIGO BLANDO-SIN VARIEDAD	S 416	3,90	2,06	2,06	2,06		2,06			2,06	2,06
6838637	23-037-005-00181-001	5000	CEBADA-SIN VARIEDAD	S 416	3,80	0,67	0,67	0,67		0,67			0,67	0,67
1700000007263590	23-037-009-00033-002	8000	AVENA-SIN VARIEDAD	S 416	7,30	1,16	1,16	1,16		1,16			1,16	1,16
1700000007263591	23-037-008-00071-002	8000	AVENA-SIN VARIEDAD	S 416	6,00	0,59	0,59	0,59		0,59			0,59	0,59

(1) Superficie declarada admisible ajustada con la superficie comprometida.
(2) Factor de penalización valorando el alcance para el tipo de compromiso.

Puede verificar la integridad de una copia de este documento mediante la lectura del código QR adjunto o mediante el acceso a la dirección <https://ws050.juntadeandalucia.es/verificarFirma> indicando el código de VERIFICACIÓN

FIRMADO POR

RAQUEL MARIA ESPIN CRESPO

17/12/2024

VERIFICACIÓN

Pk2jm6UYDU9J72AMTZUYRN3GET48NG

PÁG. 7597/9349



**APELLIDOS Y NOMBRE / RAZÓN SOCIAL**

TORAN SANZ PAULA

NIF

***2570*

EXPEDIENTE

1281408

ANUALIDAD DE PAGO

1ª

IMPORTES POR ANUALIDAD

	2023	2024	2025	2026	2027
IMPORTE MÁXIMO SUBVENCIONABLE	13.890,32 €	13.890,32 €	11.575,26 €	11.575,26 €	11.575,26 €
IMPORTE MEDIO DE TRANSFERENCIA (€/ha)	23,40 €	23,40 €	19,50 €	19,50 €	19,50 €

RESUMEN DE UNIDADES

Cód	GRUPO DE PAGO	Sup. Dec. Admisible (ha)	Sup. Comprometida (ha)	Sup. ajustada compromiso (1) (ha)	% sobredec.	Sup. Resuelta (ha)	Importe Declarado	Importe Topado	Importe Resuelto	Importe tras sobredec.
418	PASTOS ASOCIADOS A GANADERÍA ECOLÓGICA	593,72		593,72	0,00	593,72	24.952,57	13.890,32	13.890,32	13.890,32
TOTAL		593,72	593,72	593,72		593,72	24.952,57	13.890,32	13.890,32	13.890,32

APLICACIÓN DE REDUCCIONES Y PENALIZACIONES

GRUPO DE PAGO	Importe Calculado	Importe prerreduc.	Criterios de subvencionabilidad y compromisos	Presentación tardía	Omisión declaración	Condicionidad	IMPORTE (Euros) RESUELTO
PASTOS ASOCIADOS A GANADERÍA	13.890,32	13.890,32	0,00	0,00	0,00	0,00	13.890,32
TOTAL	13.890,32	13.890,32					13.890,32

RESUMEN DE PAGOS**IMPORTE (Euros)**

	RESUELTO	FEADER	MAPA	CAPADR
PASTOS ASOCIADOS A GANADERÍA ECOLÓGICA - Pago realizado	13.890,32 €	11.806,77 €	1.362,64 €	720,91 €

RECINTOS RESUELTOS

REE	REFERENCIA SIGPAC	CULTIVO DESCRIPCIÓN CULTIVO	S/R G.PAGO	PEND. MEDIA (%)	SUP. DEC. ADMISIBLE (ha)	SUP. COMPROM. (ha)	SUP. AJUSTADA COMPROM. (1) (ha)	SUP. CONV. SIGPAC (ha)	SUP. CERTIF. (ha)	SUP. CAMPO (ha)	SUP. CAMPO DETER. CULT. DECLARADO (ha)	SUP. DEC. REDUCIDA (ha)	SUP. RESUELTA (ha)
-1629530	23-094-002-00001-004	62000 PASTOS PERMANENTES DE 5 O MAS AÑOS-SIN VARIEDAD	S 418	34,30	119,61	119,61	119,61		478,43			119,61	119,61
-1600859	23-094-001-00001-018	62000 PASTOS PERMANENTES DE 5 O MAS AÑOS-SIN VARIEDAD	S 418	35,00	89,28	89,28	89,28		162,33			89,28	89,28
-1600857	23-094-002-00001-007	62000 PASTOS PERMANENTES DE 5 O MAS AÑOS-SIN VARIEDAD	S 418	26,80	22,74	22,74	22,74		34,99			22,74	22,74
-1600856	23-094-002-00001-010	62000 PASTOS PERMANENTES DE 5 O MAS AÑOS-SIN VARIEDAD	S 418	31,10	119,65	119,65	119,65		265,88			119,65	119,65
6914498	23-094-001-00009-004	62000 PASTOS PERMANENTES DE 5 O MAS AÑOS-SIN VARIEDAD	S 418	9,80	19,31	19,31	19,31		19,31			19,31	19,31
6914501	23-094-002-00006-002	62000 PASTOS PERMANENTES DE 5 O MAS AÑOS-SIN VARIEDAD	S 418	19,90	1,76	1,76	1,76		3,90			1,76	1,76
6914502	23-094-002-00005-003	62000 PASTOS PERMANENTES DE 5 O MAS AÑOS-SIN VARIEDAD	S 418	13,80	3,02	3,02	3,02		3,55			3,02	3,02
6914504	23-094-002-00005-004	62000 PASTOS PERMANENTES DE 5 O MAS AÑOS-SIN VARIEDAD	S 418	7,50	10,22	10,22	10,22		15,72			10,22	10,22
6914506	23-094-001-00009-005	62000 PASTOS PERMANENTES DE 5 O MAS AÑOS-SIN VARIEDAD	S 418	18,20	42,11	42,11	42,11		64,78			42,11	42,11
6914507	23-094-002-00006-001	62000 PASTOS PERMANENTES DE 5 O MAS AÑOS-SIN VARIEDAD	S 418	14,60	8,97	8,97	8,97		16,31			8,97	8,97
6914508	23-094-001-00009-006	62000 PASTOS PERMANENTES DE 5 O MAS AÑOS-SIN VARIEDAD	S 418	10,70	0,88	0,88	0,88		0,88			0,88	0,88
6914509	23-094-002-00004-005	62000 PASTOS PERMANENTES DE 5 O MAS AÑOS-SIN VARIEDAD	S 418	15,00	63,89	63,89	63,89		85,19			63,89	63,89
6914511	23-094-001-00009-003	62000 PASTOS PERMANENTES DE 5 O MAS AÑOS-SIN VARIEDAD	S 418	8,70	4,96	4,96	4,96		7,63			4,96	4,96
6914512	23-094-002-00004-004	62000 PASTOS PERMANENTES DE 5 O MAS AÑOS-SIN VARIEDAD	S 418	15,50	5,63	5,63	5,63		5,63			5,63	5,63
6914513	23-094-001-00009-001	62000 PASTOS PERMANENTES DE 5 O MAS AÑOS-SIN VARIEDAD	S 418	9,20	2,99	2,99	2,99		2,99			2,99	2,99
6914514	23-094-001-00009-002	62000 PASTOS PERMANENTES DE 5 O MAS AÑOS-SIN VARIEDAD	S 418	14,50	1,71	1,71	1,71		3,10			1,71	1,71
6914515	23-094-001-00001-005	62000 PASTOS PERMANENTES DE 5 O MAS AÑOS-SIN VARIEDAD	S 418	37,10	36,54	36,54	36,54		104,40			36,54	36,54
6914516	23-094-002-00001-006	62000 PASTOS PERMANENTES DE 5 O MAS AÑOS-SIN VARIEDAD	S 418	13,00	3,79	3,79	3,79		3,79			3,79	3,79
6914517	23-094-001-00001-013	62000 PASTOS PERMANENTES DE 5 O MAS AÑOS-SIN VARIEDAD	S 418	12,50	4,48	4,48	4,48		4,48			4,48	4,48
6914518	23-094-002-00004-003	62000 PASTOS PERMANENTES DE 5 O MAS AÑOS-SIN VARIEDAD	S 418	11,30	18,39	18,39	18,39		24,52			18,39	18,39
6914519	23-094-001-00001-014	62000 PASTOS PERMANENTES DE 5 O MAS AÑOS-SIN VARIEDAD	S 418	16,70	7,52	7,52	7,52		7,52			7,52	7,52
6914520	23-094-001-00001-012	62000 PASTOS PERMANENTES DE 5 O MAS AÑOS-SIN VARIEDAD	S 418	37,30	2,82	2,82	2,82		2,82			2,82	2,82
6914521	23-094-002-00005-005	62000 PASTOS PERMANENTES DE 5 O MAS AÑOS-SIN VARIEDAD	S 418	5,50	2,34	2,34	2,34		2,34			2,34	2,34
6914522	23-094-001-00001-011	62000 PASTOS PERMANENTES DE 5 O MAS AÑOS-SIN VARIEDAD	S 418	21,90	1,11	1,11	1,11		1,71			1,11	1,11

(1) Superficie declarada admisible ajustada con la superficie comprometida.
(2) Factor de penalización valorando el alcance para el tipo de compromiso.Puede verificar la integridad de una copia de este documento mediante la lectura del código QR adjunto o mediante el acceso a la dirección <https://ws050.juntadeandalucia.es/verificarFirma> indicando el código de VERIFICACIÓN

FIRMADO POR

RAQUEL MARIA ESPIN CRESPO

17/12/2024

VERIFICACIÓN

Pk2jm6UYDU9J72AMTZUYRN3GET48NG

PÁG. 7598/9349



**INCIDENCIAS****INCIDENCIA DESCRIPCIÓN**

224	La superficie de cruce total de productos de la agrupación Pastos permanentes sobre un mismo recinto en una misma solicitud, no puede superar la superficie total admisible de pastos. Ref:6914505 Recinto:23-094-002-00004-00008 Cultivo:62000 PASTOS PERMANENTES DE 5 O MAS AÑOS-SIN VARIEDAD Secano Superficie admisible de pastos del recinto según SIGPAC.:0 Suma de superficies de cruce netas declaradas para este recinto por el solicitante.:788 Exceso de superficie (Hectáreas):7,88
3790	Recinto declarado inactivo Ref:-1600858 Recinto:23-094-002-00001-00009 Cultivo: -
100424	Solicita recinto que no está comprometido para la operación. Ref:-1600858 Recinto:23-094-002-00001-00009 Cultivo:62000 PASTOS PERMANENTES DE 5 O MAS AÑOS-SIN VARIEDAD Secano Ref:6914505 Recinto:23-094-002-00004-00008 Cultivo:62000 PASTOS PERMANENTES DE 5 O MAS AÑOS-SIN VARIEDAD Secano

Datos considerados para el Cálculo de la Carga Ganadera mínima y máxima del expediente

Explotación	Especie	Inscrito en Sipea y Admisible	Ugm Calculada para CG Mínima	Ugm Calculada para CG Máxima
ES230940006083	CAPRINA	SI	1,89	1,89
ES230940006083	OVINA	SI	63,04	63,04
			64,93	64,93

Superficie determinada para Cálculo Carga Ganadera Mínima: 596,83 ha

Superficie determinada para Cálculo Carga Ganadera Máxima: 596,83 ha

Los importes del Grupo de Pago de pastos de este expediente han sido ajustados por no llegar a la carga ganadera mínima de 0,3

Carga Ganadera Mínima Expediente: 0,11 ugm/ha

Carga Ganadera Máxima Expediente: 0,11 ugm/ha

Recintos Determinados para el Cálculo de Garga Ganadera Mínima

REF.	REFERENCIA SIGPAC	CULTIVO	DESCRIPCIÓN CULTIVO	S/R	SUP. RESUELTA (ha)
-1629530	23-094-002-00001-00004	62000	PASTOS PERMANENTES DE 5 O MAS AÑOS-SIN VARIEDAD	S	119,61
-1600859	23-094-001-00001-00018	62000	PASTOS PERMANENTES DE 5 O MAS AÑOS-SIN VARIEDAD	S	89,28
-1600858	23-094-002-00001-00009	62000	PASTOS PERMANENTES DE 5 O MAS AÑOS-SIN VARIEDAD	S	3,11
-1600857	23-094-002-00001-00007	62000	PASTOS PERMANENTES DE 5 O MAS AÑOS-SIN VARIEDAD	S	22,74
-1600856	23-094-002-00001-00010	62000	PASTOS PERMANENTES DE 5 O MAS AÑOS-SIN VARIEDAD	S	119,65
6914498	23-094-001-00009-00004	62000	PASTOS PERMANENTES DE 5 O MAS AÑOS-SIN VARIEDAD	S	19,31
6914501	23-094-002-00006-00002	62000	PASTOS PERMANENTES DE 5 O MAS AÑOS-SIN VARIEDAD	S	1,76
6914502	23-094-002-00005-00003	62000	PASTOS PERMANENTES DE 5 O MAS AÑOS-SIN VARIEDAD	S	3,02
6914504	23-094-002-00005-00004	62000	PASTOS PERMANENTES DE 5 O MAS AÑOS-SIN VARIEDAD	S	10,22
6914505	23-094-002-00004-00008	62000	PASTOS PERMANENTES DE 5 O MAS AÑOS-SIN VARIEDAD	S	0,00
6914506	23-094-001-00009-00005	62000	PASTOS PERMANENTES DE 5 O MAS AÑOS-SIN VARIEDAD	S	42,11
6914507	23-094-002-00006-00001	62000	PASTOS PERMANENTES DE 5 O MAS AÑOS-SIN VARIEDAD	S	8,97
6914508	23-094-001-00009-00006	62000	PASTOS PERMANENTES DE 5 O MAS AÑOS-SIN VARIEDAD	S	0,88
6914509	23-094-002-00004-00005	62000	PASTOS PERMANENTES DE 5 O MAS AÑOS-SIN VARIEDAD	S	63,89
6914511	23-094-001-00009-00003	62000	PASTOS PERMANENTES DE 5 O MAS AÑOS-SIN VARIEDAD	S	4,96
6914512	23-094-002-00004-00004	62000	PASTOS PERMANENTES DE 5 O MAS AÑOS-SIN VARIEDAD	S	5,63
6914513	23-094-001-00009-00001	62000	PASTOS PERMANENTES DE 5 O MAS AÑOS-SIN VARIEDAD	S	2,99
6914514	23-094-001-00009-00002	62000	PASTOS PERMANENTES DE 5 O MAS AÑOS-SIN VARIEDAD	S	1,71
6914515	23-094-001-00001-00005	62000	PASTOS PERMANENTES DE 5 O MAS AÑOS-SIN VARIEDAD	S	36,54
6914516	23-094-002-00001-00006	62000	PASTOS PERMANENTES DE 5 O MAS AÑOS-SIN VARIEDAD	S	3,79

(1) Superficie declarada admisible ajustada con la superficie comprometida.
(2) Factor de penalización valorando el alcance para el tipo de compromiso.Puede verificar la integridad de una copia de este documento mediante la lectura del código QR adjunto o mediante el acceso a la dirección <https://ws050.juntadeandalucia.es/verificarFirma> indicando el código de VERIFICACIÓN

FIRMADO POR

RAQUEL MARIA ESPIN CRESPO

17/12/2024

VERIFICACIÓN

Pk2jm6UYDU9J72AMTZUYRN3GET48NG

PÁG. 7599/9349



**Datos considerados para el Cálculo de la Carga Ganadera mínima y máxima del expediente****Recintos Determinados para el Cálculo de Garga Ganadera Mínima**

REF.	REFERENCIA SIGPAC	CULTIVO	DESCRIPCIÓN CULTIVO	S/R	SUP. RESUELTA (ha)
6914517	23-094-001-00001-00013	62000	PASTOS PERMANENTES DE 5 O MAS AÑOS-SIN VARIEDAD	S	4,48
6914518	23-094-002-00004-00003	62000	PASTOS PERMANENTES DE 5 O MAS AÑOS-SIN VARIEDAD	S	18,39
6914519	23-094-001-00001-00014	62000	PASTOS PERMANENTES DE 5 O MAS AÑOS-SIN VARIEDAD	S	7,52
6914520	23-094-001-00001-00012	62000	PASTOS PERMANENTES DE 5 O MAS AÑOS-SIN VARIEDAD	S	2,82
6914521	23-094-002-00005-00005	62000	PASTOS PERMANENTES DE 5 O MAS AÑOS-SIN VARIEDAD	S	2,34
6914522	23-094-001-00001-00011	62000	PASTOS PERMANENTES DE 5 O MAS AÑOS-SIN VARIEDAD	S	1,11

Recintos Determinados para el Cálculo de Garga Ganadera Máxima

REF.	REFERENCIA SIGPAC	CULTIVO	DESCRIPCIÓN CULTIVO	S/R	SUP. RESUELTA (ha)
-1629530	23-094-002-00001-00004	62000	PASTOS PERMANENTES DE 5 O MAS AÑOS-SIN VARIEDAD	S	119,61
-1600859	23-094-001-00001-00018	62000	PASTOS PERMANENTES DE 5 O MAS AÑOS-SIN VARIEDAD	S	89,28
-1600858	23-094-002-00001-00009	62000	PASTOS PERMANENTES DE 5 O MAS AÑOS-SIN VARIEDAD	S	3,11
-1600857	23-094-002-00001-00007	62000	PASTOS PERMANENTES DE 5 O MAS AÑOS-SIN VARIEDAD	S	22,74
-1600856	23-094-002-00001-00010	62000	PASTOS PERMANENTES DE 5 O MAS AÑOS-SIN VARIEDAD	S	119,65
6914498	23-094-001-00009-00004	62000	PASTOS PERMANENTES DE 5 O MAS AÑOS-SIN VARIEDAD	S	19,31
6914501	23-094-002-00006-00002	62000	PASTOS PERMANENTES DE 5 O MAS AÑOS-SIN VARIEDAD	S	1,76
6914502	23-094-002-00005-00003	62000	PASTOS PERMANENTES DE 5 O MAS AÑOS-SIN VARIEDAD	S	3,02
6914504	23-094-002-00005-00004	62000	PASTOS PERMANENTES DE 5 O MAS AÑOS-SIN VARIEDAD	S	10,22
6914505	23-094-002-00004-00008	62000	PASTOS PERMANENTES DE 5 O MAS AÑOS-SIN VARIEDAD	S	0,00
6914506	23-094-001-00009-00005	62000	PASTOS PERMANENTES DE 5 O MAS AÑOS-SIN VARIEDAD	S	42,11
6914507	23-094-002-00006-00001	62000	PASTOS PERMANENTES DE 5 O MAS AÑOS-SIN VARIEDAD	S	8,97
6914508	23-094-001-00009-00006	62000	PASTOS PERMANENTES DE 5 O MAS AÑOS-SIN VARIEDAD	S	0,88
6914509	23-094-002-00004-00005	62000	PASTOS PERMANENTES DE 5 O MAS AÑOS-SIN VARIEDAD	S	63,89
6914511	23-094-001-00009-00003	62000	PASTOS PERMANENTES DE 5 O MAS AÑOS-SIN VARIEDAD	S	4,96
6914512	23-094-002-00004-00004	62000	PASTOS PERMANENTES DE 5 O MAS AÑOS-SIN VARIEDAD	S	5,63
6914513	23-094-001-00009-00001	62000	PASTOS PERMANENTES DE 5 O MAS AÑOS-SIN VARIEDAD	S	2,99
6914514	23-094-001-00009-00002	62000	PASTOS PERMANENTES DE 5 O MAS AÑOS-SIN VARIEDAD	S	1,71
6914515	23-094-001-00001-00005	62000	PASTOS PERMANENTES DE 5 O MAS AÑOS-SIN VARIEDAD	S	36,54
6914516	23-094-002-00001-00006	62000	PASTOS PERMANENTES DE 5 O MAS AÑOS-SIN VARIEDAD	S	3,79
6914517	23-094-001-00001-00013	62000	PASTOS PERMANENTES DE 5 O MAS AÑOS-SIN VARIEDAD	S	4,48
6914518	23-094-002-00004-00003	62000	PASTOS PERMANENTES DE 5 O MAS AÑOS-SIN VARIEDAD	S	18,39
6914519	23-094-001-00001-00014	62000	PASTOS PERMANENTES DE 5 O MAS AÑOS-SIN VARIEDAD	S	7,52
6914520	23-094-001-00001-00012	62000	PASTOS PERMANENTES DE 5 O MAS AÑOS-SIN VARIEDAD	S	2,82
6914521	23-094-002-00005-00005	62000	PASTOS PERMANENTES DE 5 O MAS AÑOS-SIN VARIEDAD	S	2,34
6914522	23-094-001-00001-00011	62000	PASTOS PERMANENTES DE 5 O MAS AÑOS-SIN VARIEDAD	S	1,11

(1) Superficie declarada admisible ajustada con la superficie comprometida.
(2) Factor de penalización valorando el alcance para el tipo de compromiso.

Puede verificar la integridad de una copia de este documento mediante la lectura del código QR adjunto o mediante el acceso a la dirección <https://ws050.juntadeandalucia.es/verificarFirma> indicando el código de VERIFICACIÓN

FIRMADO POR	RAQUEL MARIA ESPIN CRESPO	17/12/2024	
VERIFICACIÓN	Pk2jm6UYDU9J72AMTZUYRN3GET48NG	PÁG. 7600/9349	



Datos considerados para el Cálculo de la Carga Ganadera mínima y máxima del expediente

Incidencias de carga ganadera

INCIDENCIA DESCRIPCIÓN

224 La superficie de cruce total de productos de la agrupación Pastos permanentes sobre un mismo recinto en una misma solicitud, no puede superar la superficie total admisible de pastos.
Ref:6914505 Recinto:23-094-002-00004-00008 Cultivo:62000 PASTOS PERMANENTES DE 5 O MAS AÑOS-SIN VARIEDAD Secano
Superficie admisible de pastos del recinto según SIGPAC.:0 Suma de superficies de cruce netas declaradas para este recinto por el solicitante.:788 Exceso de superficie (Hectáreas):7,88

(1) Superficie declarada admisible ajustada con la superficie comprometida.
(2) Factor de penalización valorando el alcance para el tipo de compromiso.

Puede verificar la integridad de una copia de este documento mediante la lectura del código QR adjunto o mediante el acceso a la dirección <https://ws050.juntadeandalucia.es/verificarFirma> indicando el código de VERIFICACIÓN

FIRMADO POR	RAQUEL MARIA ESPIN CRESPO	17/12/2024	
VERIFICACIÓN	Pk2jm6UYDU9J72AMTZUYRN3GET48NG	PÁG. 7601/9349	

**APELLIDOS Y NOMBRE / RAZÓN SOCIAL**

TORRES CUEVAS FLORENTINA

NIF
7239EXPEDIENTE**
1221274**ANUALIDAD DE PAGO**
1ª**IMPORTES POR ANUALIDAD**

	2023	2024	2025	2026	2027
IMPORTE MÁXIMO SUBVENCIONABLE	1.642,09 €	1.642,09 €	1.642,09 €	1.368,41 €	1.368,41 €
IMPORTE MEDIO DE TRANSFERENCIA (€/ha)	297,48 €	297,48 €	297,48 €	247,90 €	247,90 €

RESUMEN DE UNIDADES

Cód	GRUPO DE PAGO	Sup. Dec. Admisible (ha)	Sup. Comprometida (ha)	Sup. ajustada compromiso (1) (ha)	% sobredec.	Sup. Resuelta (ha)	Importe Declarado	Importe Topado	Importe Resuelto	Importe tras sobredec.
419	OLIVAR	5,52		5,52	0,00	5,52	1.642,09	1.642,09	1.642,09	1.642,09
TOTAL		5,52	5,52	5,52		5,52	1.642,09	1.642,09	1.642,09	1.642,09

APLICACIÓN DE REDUCCIONES Y PENALIZACIONES

GRUPO DE PAGO	Importe Calculado	Importe prereduc.	Criterios de subvencionabilidad y compromisos	Presentación tardía	Omisión declaración	Condicionalidad	IMPORTE (Euros) RESUELTO
OLIVAR	1.642,09	1.642,09	0,00	0,00	0,00	0,00	1.642,09
TOTAL	1.642,09	1.642,09					1.642,09

RESUMEN DE PAGOS**IMPORTE (Euros)**

	RESUELTO	FEADER	MAPA	CAPADR
OLIVAR - Pago realizado	1.642,09 €	1.395,78 €	161,09 €	85,22 €

RECINTOS RESUELTOS

REF.	REFERENCIA SIGPAC	CULTIVO	DESCRIPCIÓN CULTIVO	S/R G.PAGO	PEND. MEDIA (%)	SUP. DEC. ADMISIBLE (ha)	SUP. COMPROM. (ha)	SUP. AJUSTADA COMPR.(1) (ha)	SUP. CONY. SIGPAC (ha)	SUP. CERTIE (ha)	SUP. CAMPO (ha)	SUP. CAMPO DETER. CULT. DECLARADO (ha)	SUP. DEC. REDUCIDA (ha)	SUP. RESUELTA (ha)
-562883	23-085-013-00191-002	101010	OLIVAR-PICUAL	S 419	8,00	0,04	0,04	0,04		0,04			0,04	0,04
1700000005546045	23-014-017-00051-001	101010	OLIVAR-PICUAL	R 419	17,30	1,57	1,57	1,57		1,57			1,57	1,57
1700000005546046	23-085-013-00104-001	101010	OLIVAR-PICUAL	S 419	3,90	0,03	0,03	0,03		0,03			0,03	0,03
1700000005546048	23-085-013-00175-003	101010	OLIVAR-PICUAL	R 419	8,80	0,22	0,22	0,22		0,22			0,22	0,22
1700000005546049	23-014-017-00052-001	101010	OLIVAR-PICUAL	R 419	17,50	1,95	1,95	1,95		1,95			1,95	1,95
1700000005546050	23-014-018-00005-001	101010	OLIVAR-PICUAL	R 419	9,90	1,71	1,71	1,71		1,71			1,71	1,71

(1) Superficie declarada admisible ajustada con la superficie comprometida.
(2) Factor de penalización valorando el alcance para el tipo de compromiso.Puede verificar la integridad de una copia de este documento mediante la lectura del código QR adjunto o mediante el acceso a la dirección <https://ws050.juntadeandalucia.es/verificarFirma> indicando el código de VERIFICACIÓN

FIRMADO POR

RAQUEL MARIA ESPIN CRESPO

17/12/2024

VERIFICACIÓN

Pk2jm6UYDU9J72AMTZUYRN3GET48NG

PÁG. 7602/9349



**APELLIDOS Y NOMBRE / RAZÓN SOCIAL**

TORRES DORADO SERGIO

NIF

***4395*

EXPEDIENTE

1146331

ANUALIDAD DE PAGO

1ª

IMPORTE POR ANUALIDAD

	2023	2024	2025	2026	2027
IMPORTE MÁXIMO SUBVENCIONABLE	2.427,44 €	2.427,44 €	2.427,44 €	2.022,86 €	2.022,86 €
IMPORTE MEDIO DE TRANSFERENCIA (€/ha)	297,48 €	297,48 €	297,48 €	247,90 €	247,90 €

RESUMEN DE UNIDADES

Cód	GRUPO DE PAGO	Sup. Dec. Admisible (ha)	Sup. Comprometida (ha)	Sup. ajustada compromiso (1) (ha)	% sobredec.	Sup. Resuelta (ha)	Importe Declarado	Importe Topado	Importe Resuelto	Importe tras sobredec.
419	OLIVAR	8,16		8,16	0,00	8,16	2.427,44	2.427,44	2.427,44	2.427,44
TOTAL		8,16	8,16	8,16		8,16	2.427,44	2.427,44	2.427,44	2.427,44

APLICACIÓN DE REDUCCIONES Y PENALIZACIONES

GRUPO DE PAGO	Importe Calculado	Importe prereduc.	Criterios de subvencionabilidad y compromisos	Presentación tardía	Omisión declaración	Condicionalidad	IMPORTE (Euros) RESUELTO
OLIVAR	2.427,44	2.427,44	0,00	0,00	0,00	0,00	2.427,44
TOTAL	2.427,44	2.427,44					2.427,44

RESUMEN DE PAGOS**IMPORTE (Euros)**

	RESUELTO	FEADER	MAPA	CAPADR
OLIVAR - Pago realizado	2.427,44 €	2.063,32 €	238,13 €	125,99 €

RECINTOS RESUELTOS

REF.	REFERENCIA SIGPAC	CULTIVO DESCRIPCIÓN CULTIVO	S/R G.PAGO	PEND. MEDIA (%)	SUP. DEC. ADMISIBLE (ha)	SUP. COMPROM. (ha)	SUP. AJUSTADA COMPR.(1) (ha)	SUP. CONY. SIGPAC (ha)	SUP. CERTIE (ha)	SUP. CAMPO (ha)	SUP. CAMPO DETER. CULT. DECLARADO (ha)	SUP. DEC. REDUCIDA (ha)	SUP. RESUELTA (ha)
1700000002719947	23-003-024-00078-001	101010 OLIVAR-PICUAL	S 419	33,00	0,58	0,58	0,58		0,58				0,58
1700000002719948	23-003-024-00165-001	101010 OLIVAR-PICUAL	S 419	26,20	0,82	0,82	0,82		0,82				0,82
1700000002719950	23-003-026-00113-001	101010 OLIVAR-PICUAL	S 419	28,40	0,61	0,61	0,61		0,61				0,61
1700000002719951	23-003-026-00114-003	101010 OLIVAR-PICUAL	S 419	28,50	1,15	1,15	1,15		1,15				1,15
1700000002719952	23-003-026-00123-001	101010 OLIVAR-PICUAL	S 419	33,70	0,33	0,33	0,33		0,33				0,33
1700000002719953	23-003-026-00124-002	101010 OLIVAR-PICUAL	S 419	32,50	0,25	0,25	0,25		0,25				0,25
1700000002719954	23-003-026-00125-002	101010 OLIVAR-PICUAL	S 419	32,10	2,42	2,42	2,42		2,42				2,42
1700000002719955	23-003-028-00181-001	101010 OLIVAR-PICUAL	S 419	37,90	0,01	0,01	0,01		0,01				0,01
1700000002719956	23-003-028-00183-003	101010 OLIVAR-PICUAL	S 419	37,80	0,05	0,05	0,05		0,05				0,05
1700000002719957	23-003-028-00184-002	101010 OLIVAR-PICUAL	S 419	41,40	0,08	0,08	0,08		0,08				0,08
1700000002719958	23-003-028-00188-001	101010 OLIVAR-PICUAL	S 419	42,30	0,52	0,52	0,52		0,52				0,52
1700000002719959	23-003-028-00191-001	101010 OLIVAR-PICUAL	S 419	41,90	1,34	1,34	1,34		1,34				1,34

INCIDENCIAS**INCIDENCIA DESCRIPCIÓN**

100421	Recinto declarado por error para una operación de la 6503, que se ha corregido de oficio marcando la operación correcta, de acuerdo con la fecha de inscripción del recinto en la producción ecológica. Ref:1700000002719947 Recinto:23-003-024-00078-00001 Cultivo:101010 OLIVAR-PICUAL Secano Ref:1700000002719948 Recinto:23-003-024-00165-00001 Cultivo:101010 OLIVAR-PICUAL Secano Ref:1700000002719949 Recinto:23-003-026-00112-00001 Cultivo:101010 OLIVAR-PICUAL Secano Ref:1700000002719950 Recinto:23-003-026-00113-00001 Cultivo:101010 OLIVAR-PICUAL Secano Ref:1700000002719951 Recinto:23-003-026-00114-00003 Cultivo:101010 OLIVAR-PICUAL Secano Ref:1700000002719952 Recinto:23-003-026-00123-00001 Cultivo:101010 OLIVAR-PICUAL Secano Ref:1700000002719953 Recinto:23-003-026-00124-00002 Cultivo:101010 OLIVAR-PICUAL Secano Ref:1700000002719954 Recinto:23-003-026-00125-00002 Cultivo:101010 OLIVAR-PICUAL Secano Ref:1700000002719955 Recinto:23-003-028-00181-00001 Cultivo:101010 OLIVAR-PICUAL Secano Ref:1700000002719956 Recinto:23-003-028-00183-00003 Cultivo:101010 OLIVAR-PICUAL Secano Ref:1700000002719957 Recinto:23-003-028-00184-00002 Cultivo:101010 OLIVAR-PICUAL Secano Ref:1700000002719958 Recinto:23-003-028-00188-00001 Cultivo:101010 OLIVAR-PICUAL Secano Ref:1700000002719959 Recinto:23-003-028-00191-00001 Cultivo:101010 OLIVAR-PICUAL Secano
100424	Solicita recinto que no está comprometido para la operación. Ref:1700000002719949 Recinto:23-003-026-00112-00001 Cultivo:101010 OLIVAR-PICUAL Secano

(1) Superficie declarada admisible ajustada con la superficie comprometida.
(2) Factor de penalización valorando el alcance para el tipo de compromiso.Puede verificar la integridad de una copia de este documento mediante la lectura del código QR adjunto o mediante el acceso a la dirección <https://ws050.juntadeandalucia.es/verificarFirma> indicando el código de VERIFICACIÓN

FIRMADO POR

RAQUEL MARIA ESPIN CRESPO

17/12/2024

VERIFICACIÓN

Pk2jm6UYDU9J72AMTZUYRN3GET48NG

PÁG. 7603/9349



**APELLIDOS Y NOMBRE / RAZÓN SOCIAL**

TORRES ECHEVARRIA CB

NIF

***3635*

EXPEDIENTE

1052883

ANUALIDAD DE PAGO

1ª

IMPORTE POR ANUALIDAD

	2023	2024	2025	2026	2027
IMPORTE MÁXIMO SUBVENCIONABLE	11.899,20 €	11.899,20 €	11.899,20 €	9.916,00 €	9.916,00 €
IMPORTE MEDIO DE TRANSFERENCIA (€/ha)	297,48 €	297,48 €	297,48 €	247,90 €	247,90 €

RESUMEN DE UNIDADES

Cód	GRUPO DE PAGO	Sup. Dec. Admisible (ha)	Sup. Comprometida (ha)	Sup. ajustada compromiso (1) (ha)	% sobredec.	Sup. Resuelta (ha)	Importe Declarado	Importe Topado	Importe Resuelto	Importe tras sobredec.
419	OLIVAR	72,81		40,00	0,00	40,00	11.899,20	11.899,20	11.899,20	11.899,20
TOTAL		72,81	40,00	40,00		40,00	11.899,20	11.899,20	11.899,20	11.899,20

APLICACIÓN DE REDUCCIONES Y PENALIZACIONES

GRUPO DE PAGO	Importe Calculado	Importe prerreduc.	Criterios de subvencionabilidad y compromisos	Presentación tardía	Omisión declaración	Condicionalidad	IMPORTE (Euros) RESUELTO
OLIVAR	11.899,20	11.899,20	0,00	0,00	0,00	0,00	11.899,20
TOTAL	11.899,20	11.899,20					11.899,20

RESUMEN DE PAGOS**IMPORTE (Euros)**

	RESUELTO	FEADER	MAPA	CAPADR
OLIVAR - Pago realizado	11.899,20 €	10.114,32 €	1.167,31 €	617,57 €

RECINTOS RESUELTOS

REF.	REFERENCIA SIGPAC	CULTIVO DESCRIPCIÓN CULTIVO	S/R G.PAGO	PEND. MEDIA (%)	SUP. DEC. ADMISIBLE (ha)	SUP. COMPROM. (ha)	SUP. AJUSTADA COMPROM. (1) (ha)	SUP. CONY. SIGPAC (ha)	SUP. CERTIE (ha)	SUP. CAMPO (ha)	SUP. CAMPO DETER. CULT. DECLARADO (ha)	SUP. DEC. REDUCIDA (ha)	SUP. RESUELTA (ha)
-711098	23-003-009-00016-021	101010 OLIVAR-PICUAL	S 419	7,40	0,12	0,12	0,12	0,12	0,19			0,12	0,12
-711097	23-003-009-00016-021	101010 OLIVAR-PICUAL	S 419	7,40	11,85	11,85	11,85	11,85	18,99			11,85	11,85
-510536	23-003-022-00286-001	101010 OLIVAR-PICUAL	S 419	31,70	0,03	0,03	0,03	0,03	0,03			0,03	0,03
-510534	23-003-009-00016-021	101010 OLIVAR-PICUAL	S 419	7,40	3,70	3,42	3,42	3,42	5,48			3,42	3,42
-510533	23-003-009-00016-021	101010 OLIVAR-PICUAL	S 419	7,40	0,69	0,69	0,69	0,69	1,11			0,69	0,69
1700000006587416	23-003-023-00761-007	101010 OLIVAR-PICUAL	S 419	21,60	0,64	0,64	0,64	0,64	0,72			0,64	0,64
1700000006587417	23-003-009-00016-021	101010 OLIVAR-PICUAL	S 419	7,40	7,48	7,48	7,48	7,48	11,99			7,48	7,48
1700000006587420	23-003-023-00761-006	101010 OLIVAR-PICUAL	S 419	29,80	0,03	0,03	0,03	0,03	0,04			0,03	0,03
1700000006587421	23-003-022-00103-055	101010 OLIVAR-PICUAL	S 419	44,50	0,86	0,86	0,86	0,86	0,86			0,86	0,86
1700000006587422	23-003-022-00104-002	101010 OLIVAR-PICUAL	S 419	27,20	0,28	0,28	0,28	0,28	0,28			0,28	0,28
1700000006587424	23-003-023-00331-002	101010 OLIVAR-PICUAL	S 419	23,90	0,15	0,15	0,15	0,15	0,15			0,15	0,15
1700000006587425	23-003-022-00044-001	101010 OLIVAR-PICUAL	S 419	24,60	18,55	18,55	18,55	18,55	18,55			18,55	18,55
1700000006587426	23-003-022-00050-001	101010 OLIVAR-PICUAL	S 419	36,40	0,01	0,01	0,01	0,01	0,57			0,01	0,01
1700000006587427	23-003-022-00054-002	101010 OLIVAR-PICUAL	S 419	39,00	0,04	0,04	0,04	0,04	0,47			0,04	0,04
1700000006587428	23-003-022-00093-001	101010 OLIVAR-PICUAL	S 419	27,10	4,94	4,94	4,94	4,94	4,94			4,94	4,94
1700000006587429	23-003-022-09003-002	101010 OLIVAR-PICUAL	S 419	27,90	0,05	0,05	0,05	0,05	0,05			0,05	0,05
1700000006587431	23-003-022-09012-013	101010 OLIVAR-PICUAL	S 419	21,20	0,02	0,02	0,02	0,02	0,04			0,02	0,02
1700000006587432	23-003-022-00103-001	101010 OLIVAR-PICUAL	S 419	24,60	14,25	14,23	14,23	14,23	14,33			14,23	14,23
1700000006587433	23-003-022-00103-052	101010 OLIVAR-PICUAL	S 419	36,20	3,32	3,30	3,30	3,30	3,32			3,30	3,30
1700000006587436	23-003-009-00041-001	101010 OLIVAR-PICUAL	S 419	12,10	5,80	5,80	5,80	5,80	5,84			5,80	5,80

(1) Superficie declarada admisible ajustada con la superficie comprometida.
(2) Factor de penalización valorando el alcance para el tipo de compromiso.Puede verificar la integridad de una copia de este documento mediante la lectura del código QR adjunto o mediante el acceso a la dirección <https://ws050.juntadeandalucia.es/verificarFirma> indicando el código de VERIFICACIÓN

FIRMADO POR

RAQUEL MARIA ESPIN CRESPO

17/12/2024

VERIFICACIÓN

Pk2jm6UYDU9J72AMTZUYRN3GET48NG

PÁG. 7604/9349



**INCIDENCIAS****INCIDENCIA DESCRIPCIÓN**

4272	<p>Verifica que las líneas de declaración de las Solicitudes Únicas no tienen solapes con la capa de Retroactividad Gráfica (ambas de la misma campaña) a nivel de expediente/línea de declaración gráfica de la solicitud.</p> <p>Ref:-510534 Recinto:23-003-009-00016-00021 Cultivo: - Agregado de la referencia del recinto.:0 Zona de la referencia del recinto.:0 Superficie solapada.:0,28 Id. Incid.:100991177</p> <p>Ref:170000006587432 Recinto:23-003-022-00103-00001 Cultivo: - Agregado de la referencia del recinto.:0 Zona de la referencia del recinto.:0 Superficie solapada.:0,02 Id. Incid.:100991178</p> <p>Ref:170000006587433 Recinto:23-003-022-00103-00052 Cultivo: - Agregado de la referencia del recinto.:0 Zona de la referencia del recinto.:0 Superficie solapada.:0,02 Id. Incid.:100991179</p>
100421	<p>Recinto declarado por error para una operación de la 6503, que se ha corregido de oficio marcando la operación correcta, de acuerdo con la fecha de inscripción del recinto en la producción ecológica.</p> <p>Ref:170000006587417 Recinto:23-003-009-00016-00021 Cultivo:101010 OLIVAR-PICUAL Secano</p> <p>Ref:-510533 Recinto:23-003-009-00016-00021 Cultivo:101010 OLIVAR-PICUAL Secano</p> <p>Ref:-510534 Recinto:23-003-009-00016-00021 Cultivo:101010 OLIVAR-PICUAL Secano</p> <p>Ref:-711097 Recinto:23-003-009-00016-00021 Cultivo:101010 OLIVAR-PICUAL Secano</p> <p>Ref:-711098 Recinto:23-003-009-00016-00021 Cultivo:101010 OLIVAR-PICUAL Secano</p> <p>Ref:170000006587436 Recinto:23-003-009-00041-00001 Cultivo:101010 OLIVAR-PICUAL Secano</p> <p>Ref:170000006587425 Recinto:23-003-022-00044-00001 Cultivo:101010 OLIVAR-PICUAL Secano</p> <p>Ref:170000006587426 Recinto:23-003-022-00050-00001 Cultivo:101010 OLIVAR-PICUAL Secano</p> <p>Ref:170000006587427 Recinto:23-003-022-00054-00002 Cultivo:101010 OLIVAR-PICUAL Secano</p> <p>Ref:170000006587428 Recinto:23-003-022-00093-00001 Cultivo:101010 OLIVAR-PICUAL Secano</p> <p>Ref:170000006587432 Recinto:23-003-022-00103-00001 Cultivo:101010 OLIVAR-PICUAL Secano</p> <p>Ref:170000006587433 Recinto:23-003-022-00103-00052 Cultivo:101010 OLIVAR-PICUAL Secano</p> <p>Ref:170000006587421 Recinto:23-003-022-00103-00055 Cultivo:101010 OLIVAR-PICUAL Secano</p> <p>Ref:170000006587422 Recinto:23-003-022-00104-00002 Cultivo:101010 OLIVAR-PICUAL Secano</p> <p>Ref:-510536 Recinto:23-003-022-00286-00001 Cultivo:101010 OLIVAR-PICUAL Secano</p> <p>Ref:170000006587429 Recinto:23-003-022-09003-00002 Cultivo:101010 OLIVAR-PICUAL Secano</p> <p>Ref:170000006587430 Recinto:23-003-022-09012-00012 Cultivo:101010 OLIVAR-PICUAL Secano</p> <p>Ref:170000006587431 Recinto:23-003-022-09012-00013 Cultivo:101010 OLIVAR-PICUAL Secano</p> <p>Ref:170000006587424 Recinto:23-003-023-00331-00002 Cultivo:101010 OLIVAR-PICUAL Secano</p> <p>Ref:170000006587420 Recinto:23-003-023-00761-00006 Cultivo:101010 OLIVAR-PICUAL Secano</p> <p>Ref:170000006587416 Recinto:23-003-023-00761-00007 Cultivo:101010 OLIVAR-PICUAL Secano</p>
100424	<p>Solicita recinto que no está comprometido para la operación.</p> <p>Ref:170000006587430 Recinto:23-003-022-09012-00012 Cultivo:101010 OLIVAR-PICUAL Secano</p>

(1) Superficie declarada admisible ajustada con la superficie comprometida.
(2) Factor de penalización valorando el alcance para el tipo de compromiso.

Puede verificar la integridad de una copia de este documento mediante la lectura del código QR adjunto o mediante el acceso a la dirección <https://ws050.juntadeandalucia.es/verificarFirma> indicando el código de VERIFICACIÓN

FIRMADO POR	RAQUEL MARIA ESPIN CRESPO	17/12/2024	
VERIFICACIÓN	Pk2jm6UYDU9J72AMTZUYRN3GET48NG	PÁG. 7605/9349	

**APELLIDOS Y NOMBRE / RAZÓN SOCIAL**

TORRES GALVEZ ANGEL

NIF

***8231*

EXPEDIENTE

1136030

ANUALIDAD DE PAGO

1ª

IMPORTE POR ANUALIDAD

	2023	2024	2025	2026	2027
IMPORTE MÁXIMO SUBVENCIONABLE	1.603,42 €	1.603,42 €	1.603,42 €	1.336,18 €	1.336,18 €
IMPORTE MEDIO DE TRANSFERENCIA (€/ha)	297,48 €	297,48 €	297,48 €	247,90 €	247,90 €

RESUMEN DE UNIDADES

Cód	GRUPO DE PAGO	Sup. Dec. Admisible (ha)	Sup. Comprometida (ha)	Sup. ajustada compromiso (1) (ha)	% sobredec.	Sup. Resuelta (ha)	Importe Declarado	Importe Topado	Importe Resuelto	Importe tras sobredec.
419	OLIVAR	5,39		5,39	0,00	5,39	1.603,42	1.603,42	1.603,42	1.603,42
TOTAL		5,39	5,39	5,39		5,39	1.603,42	1.603,42	1.603,42	1.603,42

APLICACIÓN DE REDUCCIONES Y PENALIZACIONES

GRUPO DE PAGO	Importe Calculado	Importe prereduc.	Criterios de subvencionabilidad y compromisos	Presentación tardía	Omisión declaración	Condicionalidad	IMPORTE (Euros) RESUELTO
OLIVAR	1.603,42	1.603,42	0,00	0,00	0,00	0,00	1.603,42
TOTAL	1.603,42	1.603,42					1.603,42

RESUMEN DE PAGOS**IMPORTE (Euros)**

	RESUELTO	FEADER	MAPA	CAPADR
OLIVAR - Pago realizado	1.603,42 €	1.362,91 €	157,30 €	83,21 €

RECINTOS RESUELTOS

REF.	REFERENCIA SIGPAC	CULTIVO DESCRIPCIÓN CULTIVO	S/R G.PAGO	PEND. MEDIA (%)	SUP. DEC. ADMISIBLE (ha)	SUP. COMPROM. (ha)	SUP. AJUSTADA COMPR.(1) (ha)	SUP. CONY. SIGPAC (ha)	SUP. CERTIE (ha)	SUP. CAMPO (ha)	SUP. CAMPO DETER. CULT. DECLARADO (ha)	SUP. DEC. REDUCIDA (ha)	SUP. RESUELTA (ha)
-1314750	23-026-017-00048-001	101010 OLIVAR-PICUAL	S 419	12,80	0,04	0,04	0,04		0,04			0,04	0,04
-1314719	23-060-039-09007-003	101010 OLIVAR-PICUAL	S 419	16,70	0,09	0,09	0,09		0,09			0,09	0,09
-1314718	23-060-039-00061-005	101010 OLIVAR-PICUAL	S 419	40,20	0,13	0,13	0,13		0,13			0,13	0,13
4137599	23-026-011-00775-001	101010 OLIVAR-PICUAL	S 419	22,90	0,41	0,41	0,41		0,41			0,41	0,41
4624033	23-026-003-00078-002	101010 OLIVAR-PICUAL	S 419	13,80	0,71	0,71	0,71		0,71			0,71	0,71
5115889	23-026-011-00825-001	101010 OLIVAR-PICUAL	S 419	18,50	0,30	0,30	0,30		0,30			0,30	0,30
5243732	23-026-002-00120-002	101010 OLIVAR-PICUAL	S 419	44,90	0,04	0,04	0,04		0,04			0,04	0,04
5504204	23-060-039-00054-001	101010 OLIVAR-PICUAL	S 419	23,80	0,56	0,56	0,56		0,56			0,56	0,56
1700000006161961	23-002-016-00120-001	101010 OLIVAR-PICUAL	S 419	10,00	0,61	0,61	0,61		0,61			0,61	0,61
1700000006161962	23-026-011-00877-002	101010 OLIVAR-PICUAL	S 419	46,50	0,27	0,27	0,27		0,27			0,27	0,27
1700000006161965	23-026-019-00288-001	101010 OLIVAR-PICUAL	S 419	41,60	0,02	0,02	0,02		0,02			0,02	0,02
1700000006161977	23-026-002-00118-002	101010 OLIVAR-PICUAL	S 419	36,20	0,92	0,92	0,92		0,92			0,92	0,92
1700000006161978	23-026-002-00119-001	101010 OLIVAR-PICUAL	S 419	37,50	0,08	0,08	0,08		0,08			0,08	0,08
1700000006161981	23-026-017-00031-003	101010 OLIVAR-PICUAL	R 419	20,60	0,31	0,31	0,31		0,31			0,31	0,31
1700000006161984	23-026-004-00441-001	101010 OLIVAR-PICUAL	S 419	15,60	0,08	0,08	0,08		0,08			0,08	0,08
1700000006161987	23-026-025-00193-001	101010 OLIVAR-PICUAL	S 419	23,70	0,25	0,25	0,25		0,25			0,25	0,25
1700000006161988	23-026-006-00051-002	101010 OLIVAR-PICUAL	S 419	29,80	0,30	0,30	0,30		0,30			0,30	0,30
1700000006161992	23-026-017-00032-001	101010 OLIVAR-PICUAL	S 419	23,30	0,14	0,14	0,14		0,14			0,14	0,14
1700000006161994	23-026-017-00043-003	101010 OLIVAR-PICUAL	S 419	31,00	0,07	0,07	0,07		0,07			0,07	0,07
1700000006161995	23-026-017-00043-003	101010 OLIVAR-PICUAL	S 419	31,00	0,06	0,06	0,06		0,06			0,06	0,06

(1) Superficie declarada admisible ajustada con la superficie comprometida.
(2) Factor de penalización valorando el alcance para el tipo de compromiso.Puede verificar la integridad de una copia de este documento mediante la lectura del código QR adjunto o mediante el acceso a la dirección <https://ws050.juntadeandalucia.es/verificarFirma> indicando el código de VERIFICACIÓN

FIRMADO POR

RAQUEL MARIA ESPIN CRESPO

17/12/2024

VERIFICACIÓN

Pk2jm6UYDU9J72AMTZUYRN3GET48NG

PÁG. 7606/9349



**INCIDENCIAS****INCIDENCIA DESCRIPCIÓN**

242	Recinto pendiente de acreditación de titularidad. Ref:1700000006161989 Recinto:23-026-006-00052-00001 Cultivo:101010 OLIVAR-PICUAL Secano
100402	Recinto solicitado no forma parte de ningún organismo de control autorizado para la producción ecológica en Andalucía o fecha de inscripción posterior al plazo establecido (Anexo I. Criterios de Subvencionabilidad. Orden 28 de marzo de 2023). Ref:-1335816 Recinto:23-026-011-00903-00001 Cultivo:101010 OLIVAR-PICUAL Secano Ref:1700000005837357 Recinto:23-034-011-00183-00001 Cultivo:101010 OLIVAR-PICUAL Secano Ref:1700000005837358 Recinto:23-034-011-00184-00001 Cultivo:101010 OLIVAR-PICUAL Secano Ref:-955575 Recinto:23-034-011-00185-00002 Cultivo:101010 OLIVAR-PICUAL Secano Ref:1700000005837372 Recinto:23-034-011-00186-00001 Cultivo:101010 OLIVAR-PICUAL Secano Ref:1700000005837360 Recinto:23-034-011-00214-00001 Cultivo:101010 OLIVAR-PICUAL Secano Ref:1700000005837361 Recinto:23-034-011-00215-00001 Cultivo:101010 OLIVAR-PICUAL Secano Ref:1700000005837362 Recinto:23-034-011-00216-00001 Cultivo:101010 OLIVAR-PICUAL Secano Ref:1700000005837363 Recinto:23-034-011-00217-00002 Cultivo:101010 OLIVAR-PICUAL Secano Ref:1700000005837364 Recinto:23-034-011-00217-00002 Cultivo:101010 OLIVAR-PICUAL Secano Ref:1700000005837365 Recinto:23-034-011-00218-00001 Cultivo:101010 OLIVAR-PICUAL Secano Ref:1700000005837371 Recinto:23-034-015-00251-00002 Cultivo:101010 OLIVAR-PICUAL Secano Ref:1700000005837370 Recinto:23-034-015-00259-00002 Cultivo:101010 OLIVAR-PICUAL Secano Ref:1700000005837369 Recinto:23-034-015-00260-00005 Cultivo:101010 OLIVAR-PICUAL Regadío
100424	Solicita recinto que no está comprometido para la operación. Ref:1700000006161989 Recinto:23-026-006-00052-00001 Cultivo:101010 OLIVAR-PICUAL Secano Ref:-1151244 Recinto:23-026-011-00432-00001 Cultivo:110271 CEREZOS-LAMPE Regadío Ref:-1314713 Recinto:23-026-011-00432-00003 Cultivo:110067 CEREZOS-SUMMIT Secano Ref:-1335816 Recinto:23-026-011-00903-00001 Cultivo:101010 OLIVAR-PICUAL Secano Ref:-1314747 Recinto:23-026-017-00053-00001 Cultivo:104031 ALMENDROS-PENTACEBAS CSIC Secano Ref:-1314746 Recinto:23-026-017-00053-00002 Cultivo:104031 ALMENDROS-PENTACEBAS CSIC Secano Ref:1700000005837357 Recinto:23-034-011-00183-00001 Cultivo:101010 OLIVAR-PICUAL Secano Ref:1700000005837358 Recinto:23-034-011-00184-00001 Cultivo:101010 OLIVAR-PICUAL Secano Ref:-955575 Recinto:23-034-011-00185-00002 Cultivo:101010 OLIVAR-PICUAL Secano Ref:1700000005837372 Recinto:23-034-011-00186-00001 Cultivo:101010 OLIVAR-PICUAL Secano Ref:1700000005837360 Recinto:23-034-011-00214-00001 Cultivo:101010 OLIVAR-PICUAL Secano Ref:1700000005837361 Recinto:23-034-011-00215-00001 Cultivo:101010 OLIVAR-PICUAL Secano Ref:1700000005837362 Recinto:23-034-011-00216-00001 Cultivo:101010 OLIVAR-PICUAL Secano Ref:1700000005837363 Recinto:23-034-011-00217-00002 Cultivo:101010 OLIVAR-PICUAL Secano Ref:1700000005837364 Recinto:23-034-011-00217-00002 Cultivo:101010 OLIVAR-PICUAL Secano Ref:1700000005837365 Recinto:23-034-011-00218-00001 Cultivo:101010 OLIVAR-PICUAL Secano Ref:1700000005837371 Recinto:23-034-015-00251-00002 Cultivo:101010 OLIVAR-PICUAL Secano Ref:1700000005837370 Recinto:23-034-015-00259-00002 Cultivo:101010 OLIVAR-PICUAL Secano Ref:1700000005837369 Recinto:23-034-015-00260-00005 Cultivo:101010 OLIVAR-PICUAL Regadío

(1) Superficie declarada admisible ajustada con la superficie comprometida.
(2) Factor de penalización valorando el alcance para el tipo de compromiso.

Puede verificar la integridad de una copia de este documento mediante la lectura del código QR adjunto o mediante el acceso a la dirección <https://ws050.juntadeandalucia.es/verificarFirma> indicando el código de VERIFICACIÓN

FIRMADO POR	RAQUEL MARIA ESPIN CRESPO	17/12/2024	
VERIFICACIÓN	Pk2jm6UYDU9J72AMTZUYRN3GET48NG	PÁG. 7607/9349	

**APELLIDOS Y NOMBRE / RAZÓN SOCIAL**

TORRES GONZALEZ ANTONIA

NIF

***4885*

EXPEDIENTE

1088716

ANUALIDAD DE PAGO

1ª

IMPORTE POR ANUALIDAD

	2023	2024	2025	2026	2027
IMPORTE MÁXIMO SUBVENCIONABLE	11.899,20 €	11.899,20 €	11.899,20 €	9.916,00 €	9.916,00 €
IMPORTE MEDIO DE TRANSFERENCIA (€/ha)	297,48 €	297,48 €	297,48 €	247,90 €	247,90 €

RESUMEN DE UNIDADES

Cód	GRUPO DE PAGO	Sup. Dec. Admisible (ha)	Sup. Comprometida (ha)	Sup. ajustada compromiso (1) (ha)	% sobredec.	Sup. Resuelta (ha)	Importe Declarado	Importe Topado	Importe Resuelto	Importe tras sobredec.
419	OLIVAR	53,96		40,00	0,00	40,00	11.899,20	11.899,20	11.899,20	11.899,20
TOTAL		53,96	40,00	40,00		40,00	11.899,20	11.899,20	11.899,20	11.899,20

APLICACIÓN DE REDUCCIONES Y PENALIZACIONES

GRUPO DE PAGO	Importe Calculado	Importe prereduc.	Criterios de subvencionabilidad y compromisos	Presentación tardía	Omisión declaración	Condicionalidad	IMPORTE (Euros) RESUELTO
OLIVAR	11.899,20	11.899,20	0,00	0,00	0,00	0,00	11.899,20
TOTAL	11.899,20	11.899,20					11.899,20

RESUMEN DE PAGOS**IMPORTE (Euros)**

	RESUELTO	FEADER	MAPA	CAPADR
OLIVAR - Pago realizado	11.899,20 €	10.114,32 €	1.167,31 €	617,57 €

RECINTOS RESUELTOS

REF.	REFERENCIA SIGPAC	CULTIVO	DESCRIPCIÓN CULTIVO	S/R G.PAGO	PEND. MEDIA (%)	SUP. DEC. ADMISIBLE (ha)	SUP. COMPROM. (ha)	SUP. AJUSTADA COMPR.(1) (ha)	SUP. CONY. SIGPAC (ha)	SUP. CERTIE (ha)	SUP. CAMPO (ha)	SUP. CAMPO DETER. CULT. DECLARADO (ha)	SUP. DEC. REDUCIDA (ha)	SUP. RESUELTA (ha)
-481513	23-052-014-00003-003	101010	OLIVAR-PICUAL	S 419	11,10	0,09	0,09	0,09	0,09	0,09			0,09	0,09
1700000005285635	23-052-014-00003-011	101010	OLIVAR-PICUAL	S 419	11,30	4,03	4,03	4,03	4,03	4,03			4,03	4,03
1700000005285636	23-052-013-00057-001	101010	OLIVAR-PICUAL	S 419	15,00	16,70	16,70	16,70	16,70	16,70			16,70	16,70
1700000005285650	23-052-014-00004-001	101010	OLIVAR-PICUAL	S 419	12,10	1,12	1,12	1,12	1,12	1,12			1,12	1,12
1700000005285659	23-052-014-00031-001	101010	OLIVAR-PICUAL	S 419	13,80	2,89	2,89	2,89	2,89	2,89			2,89	2,89
1700000005285668	23-052-014-00032-001	101010	OLIVAR-PICUAL	S 419	5,50	0,62	0,62	0,62	0,62	0,62			0,62	0,62
1700000005285669	23-052-014-00005-009	101010	OLIVAR-PICUAL	S 419	15,20	11,35	11,35	11,35	11,35	11,35			11,35	11,35
1700000005285670	23-052-014-00066-001	101010	OLIVAR-PICUAL	S 419	10,60	5,90	5,90	5,90	5,90	5,90			5,90	5,90
1700000005285671	23-052-014-00007-002	101010	OLIVAR-PICUAL	R 419	9,50	11,26	11,26	11,26	11,26	11,26			11,26	11,26

(1) Superficie declarada admisible ajustada con la superficie comprometida.
(2) Factor de penalización valorando el alcance para el tipo de compromiso.Puede verificar la integridad de una copia de este documento mediante la lectura del código QR adjunto o mediante el acceso a la dirección <https://ws050.juntadeandalucia.es/verificarFirma> indicando el código de VERIFICACIÓN

FIRMADO POR

RAQUEL MARIA ESPIN CRESPO

17/12/2024

VERIFICACIÓN

Pk2jm6UYDU9J72AMTZUYRN3GET48NG

PÁG. 7608/9349



**APELLIDOS Y NOMBRE / RAZÓN SOCIAL**

TORRES POZO FRANCISCO MANUEL

NIF
2291EXPEDIENTE**
1225864**ANUALIDAD DE PAGO**
1ª**IMPORTES POR ANUALIDAD**

	2023	2024	2025	2026	2027
IMPORTE MÁXIMO SUBVENCIONABLE	362,93 €	362,93 €	362,93 €	302,44 €	302,44 €
IMPORTE MEDIO DE TRANSFERENCIA (€/ha)	297,48 €	297,48 €	297,48 €	247,90 €	247,90 €

RESUMEN DE UNIDADES

Cód	GRUPO DE PAGO	Sup. Dec. Admisible (ha)	Sup. Comprometida (ha)	Sup. ajustada compromiso (1) (ha)	% sobredec.	Sup. Resuelta (ha)	Importe Declarado	Importe Topado	Importe Resuelto	Importe tras sobredec.
419	OLIVAR	1,22		1,22	0,00	1,22	362,93	362,93	362,93	362,93
TOTAL		1,22	1,22	1,22		1,22	362,93	362,93	362,93	362,93

APLICACIÓN DE REDUCCIONES Y PENALIZACIONES

GRUPO DE PAGO	Importe Calculado	Importe prereduc.	Criterios de subvencionabilidad y compromisos	Presentación tardía	Omisión declaración	Condicionalidad	IMPORTE (Euros) RESUELTO
OLIVAR	362,93	362,93	0,00	0,00	0,00	0,00	362,93
TOTAL	362,93	362,93					362,93

RESUMEN DE PAGOS**IMPORTE (Euros)**

	RESUELTO	FEADER	MAPA	CAPADR
OLIVAR - Pago realizado	362,93 €	308,49 €	35,60 €	18,84 €

RECINTOS RESUELTOS

REF.	REFERENCIA SIGPAC	CULTIVO	DESCRIPCIÓN CULTIVO	S/R	G.PAGO	PEND. MEDIA (%)	SUP. DEC. ADMISIBLE (ha)	SUP. COMPROM. (ha)	SUP. AJUSTADA COMPR.(1) (ha)	SUP. CONY. SIGPAC (ha)	SUP. CERTIE (ha)	SUP. CAMPO (ha)	SUP. CAMPO DETER. CULT. DECLARADO (ha)	SUP. DEC. REDUCIDA (ha)	SUP. RESUELTA (ha)
1700000006187210	23-093-005-00048-001	101010	OLIVAR-PICUAL	S	419	55,00	1,22	1,22	1,22		1,22			1,22	1,22

INCIDENCIAS**INCIDENCIA DESCRIPCIÓN**

- 100402 Recinto solicitado no forma parte de ningún organismo de control autorizado para la producción ecológica en Andalucía o fecha de inscripción posterior al plazo establecido (Anexo I. Criterios de Subvencionabilidad. Orden 28 de marzo de 2023).
Ref:1700000006187209 Recinto:23-093-005-00047-00001 Cultivo:101010 OLIVAR-PICUAL Secano
- 100424 Solicita recinto que no está comprometido para la operación.
Ref:1700000006187209 Recinto:23-093-005-00047-00001 Cultivo:101010 OLIVAR-PICUAL Secano

(1) Superficie declarada admisible ajustada con la superficie comprometida.
(2) Factor de penalización valorando el alcance para el tipo de compromiso.

Puede verificar la integridad de una copia de este documento mediante la lectura del código QR adjunto o mediante el acceso a la dirección <https://ws050.juntadeandalucia.es/verificarFirma> indicando el código de VERIFICACIÓN

FIRMADO POR

RAQUEL MARIA ESPIN CRESPO

17/12/2024

VERIFICACIÓN

Pk2jm6UYDU9J72AMTZUYRN3GET48NG

PÁG. 7609/9349



**APELLIDOS Y NOMBRE / RAZÓN SOCIAL**

TORRES QUESADA YAIZA MARIA

NIF
***9188*EXPEDIENTE
1170573ANUALIDAD
DE PAGO
1ª**IMPORTE POR ANUALIDAD**

	2023	2024	2025	2026	2027
IMPORTE MÁXIMO SUBVENCIONABLE	1.086,65 €	1.086,65 €	905,51 €	905,51 €	905,51 €
IMPORTE MEDIO DE TRANSFERENCIA (€/ha)	48,60 €	48,60 €	40,50 €	40,50 €	40,50 €

RESUMEN DE UNIDADES

Cód	GRUPO DE PAGO	Sup. Dec. Admisible (ha)	Sup. Comprometida (ha)	Sup. ajustada compromiso (1) (ha)	% sobredec.	Sup. Resuelta (ha)	Importe Declarado	Importe Topado	Importe Resuelto	Importe tras sobredec.
416	HERBÁCEOS	5,99		5,99	0,00	5,99	1.086,65	1.086,65	1.086,65	1.086,65
424	HERBÁCEOS NO ELEGIBLES	16,37		16,37	0,00	16,37	0,00	0,00	0,00	0,00
TOTAL		22,36	22,36	22,36		22,36	1.086,65	1.086,65	1.086,65	1.086,65

APLICACIÓN DE REDUCCIONES Y PENALIZACIONES

GRUPO DE PAGO	Importe Calculado	Importe prereduc.	Criterios de subvencionabilidad y compromisos	Presentación tardía	Omisión declaración	Condicionalidad	IMPORTE (Euros) RESUELTO
HERBÁCEOS	1.086,65	1.086,65	0,00	0,00	1,00	0,00	1.075,78
HERBÁCEOS NO ELEGIBLES	0,00	0,00	0,00	0,00	1,00	0,00	0,00
TOTAL	1.086,65	1.086,65					1.075,78

RESUMEN DE PAGOS

	RESUELTO	FEADER	MAPA	CAPADR
HERBÁCEOS - Pago realizado	1.075,78 €	914,41 €	105,53 €	55,84 €

RECINTOS RESUELTOS

REF.	REFERENCIA SIGPAC	CULTIVO DESCRIPCIÓN CULTIVO	S/R G.PAGO	PEND. MEDIA (%)	SUP. DEC. ADMISIBLE (ha)	SUP. COMPROM. (ha)	SUP. AJUSTADA COMPROM. (1) (ha)	SUP. CONV. SIGPAC (ha)	SUP. CERTIF. (ha)	SUP. CAMPO (ha)	SUP. CAMPO DETER. CULT. DECLARADO (ha)	SUP. DEC. REDUCIDA (ha)	SUP. RESUELTA (ha)
-571412	23-004-009-00018-018	8036 AVENA-RGT INSIGNIA	S	416	20,30	0,69	0,69	0,69	0,69			0,69	0,69
-164333	23-004-009-00019-003	8036 AVENA-RGT INSIGNIA	S	416	15,10	0,74	0,74	0,74	0,74			0,74	0,74
-164332	23-004-009-00018-016	8036 AVENA-RGT INSIGNIA	S	416	14,70	2,53	2,53	2,53	2,53			2,53	2,53
-164331	23-004-009-00012-003	8036 AVENA-RGT INSIGNIA	S	416	17,70	2,03	2,03	2,03	2,03			2,03	2,03
-164336	23-004-009-00058-002	20000 BARBECHO TRADICIONAL-SIN VARIEDAD	S	424	20,50	0,55	0,55	0,55	56,40			0,55	0,55
5543518	23-004-010-00003-007	20000 BARBECHO TRADICIONAL-SIN VARIEDAD	S	424	22,60	11,64	11,64	11,64	12,88			11,64	11,64
1700000007235312	23-004-008-00020-005	20000 BARBECHO TRADICIONAL-SIN VARIEDAD	S	424	15,10	4,18	4,18	4,18	4,18			4,18	4,18

INCIDENCIAS**INCIDENCIA DESCRIPCIÓN**

- 256 Solicitud con recintos no declarados en campaña actual con una reducción por omisión de superficie superior al 3%
CÓDIGO PARA EL PORCENTAJE DE REDUCCIÓN POR OMISIÓN QUE CORRESPONDE A LA SOLICITUD:1
- 100421 Recinto declarado por error para una operación de la 6503, que se ha corregido de oficio marcando la operación correcta, de acuerdo con la fecha de inscripción del recinto en la producción ecológica.
Ref:1700000007235312 Recinto:23-004-008-00020-00005 Cultivo:20000 BARBECHO TRADICIONAL-SIN VARIEDAD Secano
Ref:-164331 Recinto:23-004-009-00012-00003 Cultivo:8036 AVENA-RGT INSIGNIA Secano
Ref:-164332 Recinto:23-004-009-00018-00016 Cultivo:8036 AVENA-RGT INSIGNIA Secano
Ref:-571412 Recinto:23-004-009-00018-00018 Cultivo:8036 AVENA-RGT INSIGNIA Secano
Ref:-164333 Recinto:23-004-009-00019-00003 Cultivo:8036 AVENA-RGT INSIGNIA Secano
Ref:-164336 Recinto:23-004-009-00058-00002 Cultivo:20000 BARBECHO TRADICIONAL-SIN VARIEDAD Secano
Ref:5543518 Recinto:23-004-010-00003-00007 Cultivo:20000 BARBECHO TRADICIONAL-SIN VARIEDAD Secano

(1) Superficie declarada admisible ajustada con la superficie comprometida.
(2) Factor de penalización valorando el alcance para el tipo de compromiso.

Puede verificar la integridad de una copia de este documento mediante la lectura del código QR adjunto o mediante el acceso a la dirección <https://ws050.juntadeandalucia.es/verificarFirma> indicando el código de VERIFICACIÓN

FIRMADO POR

RAQUEL MARIA ESPIN CRESPO

17/12/2024

VERIFICACIÓN

Pk2jm6UYDU9J72AMTZUYRN3GET48NG

PÁG. 7610/9349



**APELLIDOS Y NOMBRE / RAZÓN SOCIAL**

TORRES SANTOS PATRICIA

NIF

***0435*

EXPEDIENTE

1253776

ANUALIDAD DE PAGO

1ª

IMPORTES POR ANUALIDAD

	2023	2024	2025	2026	2027
IMPORTE MÁXIMO SUBVENCIONABLE	3.102,72 €	3.102,72 €	3.102,72 €	2.585,60 €	2.585,60 €
IMPORTE MEDIO DE TRANSFERENCIA (€/ha)	297,48 €	297,48 €	297,48 €	247,90 €	247,90 €

RESUMEN DE UNIDADES

Cód	GRUPO DE PAGO	Sup. Dec. Admisible (ha)	Sup. Comprometida (ha)	Sup. ajustada compromiso (1) (ha)	% sobredec.	Sup. Resuelta (ha)	Importe Declarado	Importe Topado	Importe Resuelto	Importe tras sobredec.
419	OLIVAR	10,43		10,43	0,00	10,43	3.102,72	3.102,72	3.102,72	3.102,72
TOTAL		10,43	10,43	10,43		10,43	3.102,72	3.102,72	3.102,72	3.102,72

APLICACIÓN DE REDUCCIONES Y PENALIZACIONES

GRUPO DE PAGO	Importe Calculado	Importe prereduc.	Criterios de subvencionabilidad y compromisos	Presentación tardía	Omisión declaración	Condicionalidad	IMPORTE (Euros) RESUELTO
OLIVAR	3.102,72	3.102,72	0,00	0,00	0,00	0,00	3.102,72
TOTAL	3.102,72	3.102,72					3.102,72

RESUMEN DE PAGOS**IMPORTE (Euros)**

	RESUELTO	FEADER	MAPA	CAPADR
OLIVAR - Pago realizado	3.102,72 €	2.637,31 €	304,38 €	161,03 €

RECINTOS RESUELTOS

REF.	REFERENCIA SIGPAC	CULTIVO DESCRIPCIÓN CULTIVO	S/R G.PAGO	PEND. MEDIA (%)	SUP. DEC. ADMISIBLE (ha)	SUP. COMPROM. (ha)	SUP. AJUSTADA COMPR.(1) (ha)	SUP. CONY. SIGPAC (ha)	SUP. CERTIE (ha)	SUP. CAMPO (ha)	SUP. CAMPO DETER. CULT. DECLARADO (ha)	SUP. DEC. REDUCIDA (ha)	SUP. RESUELTA (ha)
5300061	23-096-010-00086-004	101010 OLIVAR-PICUAL	S 419	7,50	2,32	2,32	2,32	2,32	2,32			2,32	2,32
5542988	23-005-007-00168-001	101010 OLIVAR-PICUAL	S 419	9,80	0,70	0,70	0,70	0,70	0,70			0,70	0,70
5542989	23-005-007-00165-001	101010 OLIVAR-PICUAL	S 419	5,90	1,96	1,96	1,96	1,96	1,96			1,96	1,96
5564517	23-005-015-00010-001	101010 OLIVAR-PICUAL	S 419	8,60	2,54	2,54	2,54	2,54	2,54			2,54	2,54
5564518	23-005-015-00027-002	101010 OLIVAR-PICUAL	S 419	9,20	1,04	1,04	1,04	1,04	1,04			1,04	1,04
5564519	23-005-015-00011-002	101010 OLIVAR-PICUAL	S 419	4,60	0,63	0,63	0,63	0,63	0,63			0,63	0,63
5564520	23-005-015-00012-001	101010 OLIVAR-PICUAL	S 419	5,60	1,24	1,24	1,24	1,24	1,24			1,24	1,24

(1) Superficie declarada admisible ajustada con la superficie comprometida.
(2) Factor de penalización valorando el alcance para el tipo de compromiso.

Puede verificar la integridad de una copia de este documento mediante la lectura del código QR adjunto o mediante el acceso a la dirección <https://ws050.juntadeandalucia.es/verificarFirma> indicando el código de VERIFICACIÓN

FIRMADO POR

RAQUEL MARIA ESPIN CRESPO

17/12/2024

VERIFICACIÓN

Pk2jm6UYDU9J72AMTZUYRN3GET48NG

PÁG. 7611/9349



**INCIDENCIAS****INCIDENCIA DESCRIPCIÓN**

- 100412 Número de hectáreas validadas inferior a la superficie mínima permitida por el grupo de cultivo (Anexo I. Criterios de Subvencionabilidad. Orden 28 de marzo de 2023).
Sup. Resuelta:0 Grupo de Pago:FRUTALES SECANO
- 100413 Recinto perteneciente a grupo de cultivo que no cumple con la superficie mínima requerida (Anexo I. Criterios de Subvencionabilidad. Orden 28 de marzo de 2023).
Ref:170000006183553 Recinto:23-044-028-00185-00001 Cultivo:124022 PISTACHO-KERMAN Secano Sup. Declarada:1,66 Superficie Resolver:1,66
Ref:-82938 Recinto:23-044-028-00185-00004 Cultivo:124022 PISTACHO-KERMAN Secano Sup. Declarada:0,12 Superficie Resolver:0,12
Ref:-1151211 Recinto:23-044-028-00185-00007 Cultivo:124022 PISTACHO-KERMAN Secano Sup. Declarada:0,02 Superficie Resolver:0,02
Ref:-1151220 Recinto:23-044-028-00185-00008 Cultivo:124022 PISTACHO-KERMAN Secano Sup. Declarada:0,1 Superficie Resolver:0,1
Ref:170000006183554 Recinto:23-044-028-00187-00002 Cultivo:124022 PISTACHO-KERMAN Secano Sup. Declarada:0,56 Superficie Resolver:0,56
Ref:170000006183555 Recinto:23-044-028-00189-00003 Cultivo:124022 PISTACHO-KERMAN Secano Sup. Declarada:0,51 Superficie Resolver:0,51
Ref:170000006183559 Recinto:23-044-028-00189-00004 Cultivo:124022 PISTACHO-KERMAN Secano Sup. Declarada:0,11 Superficie Resolver:0,11
Ref:170000006183558 Recinto:23-044-028-00189-00006 Cultivo:124022 PISTACHO-KERMAN Secano Sup. Declarada:0,06 Superficie Resolver:0,06
Ref:170000006183561 Recinto:23-044-028-00191-00001 Cultivo:124022 PISTACHO-KERMAN Secano Sup. Declarada:2,58 Superficie Resolver:2,58
Ref:-1117652 Recinto:23-044-028-00191-00009 Cultivo:124022 PISTACHO-KERMAN Secano Sup. Declarada:0,05 Superficie Resolver:0,05
Ref:-1117653 Recinto:23-044-028-00191-00010 Cultivo:124022 PISTACHO-KERMAN Secano Sup. Declarada:0,04 Superficie Resolver:0,04
Ref:170000006183562 Recinto:23-044-028-00192-00001 Cultivo:124022 PISTACHO-KERMAN Secano Sup. Declarada:13,21 Superficie Resolver:13,21
Ref:170000006183540 Recinto:23-044-028-00192-00003 Cultivo:124022 PISTACHO-KERMAN Secano Sup. Declarada:0,09 Superficie Resolver:0,09
Ref:170000006183556 Recinto:23-044-028-00192-00008 Cultivo:124022 PISTACHO-KERMAN Secano Sup. Declarada:0,09 Superficie Resolver:0,09
Ref:-1117654 Recinto:23-044-028-00192-00014 Cultivo:124022 PISTACHO-KERMAN Secano Sup. Declarada:0,02 Superficie Resolver:0,02
Ref:-1117655 Recinto:23-044-028-00192-00015 Cultivo:124022 PISTACHO-KERMAN Secano Sup. Declarada:0,03 Superficie Resolver:0,03
Ref:-1117656 Recinto:23-044-028-00192-00016 Cultivo:124022 PISTACHO-KERMAN Secano Sup. Declarada:0,01 Superficie Resolver:0,01
Ref:170000006183560 Recinto:23-044-028-00478-00003 Cultivo:124022 PISTACHO-KERMAN Secano Sup. Declarada:0,05 Superficie Resolver:0,05
Ref:-82939 Recinto:23-044-028-00478-00004 Cultivo:124022 PISTACHO-KERMAN Secano Sup. Declarada:0,01 Superficie Resolver:0,01
Ref:170000006183557 Recinto:23-044-029-00041-00001 Cultivo:124022 PISTACHO-KERMAN Secano Sup. Declarada:6,45 Superficie Resolver:6,45
Ref:-82940 Recinto:23-044-029-00041-00011 Cultivo:124022 PISTACHO-KERMAN Secano Sup. Declarada:0,24 Superficie Resolver:0,24
Ref:-1373339 Recinto:23-044-029-00041-00013 Cultivo:124022 PISTACHO-KERMAN Secano Sup. Declarada:0,15 Superficie Resolver:0,15
- 100421 Recinto declarado por error para una operación de la 6503, que se ha corregido de oficio marcando la operación correcta, de acuerdo con la fecha de inscripción del recinto en la producción ecológica.
Ref:170000006183561 Recinto:23-044-028-00191-00001 Cultivo:124022 PISTACHO-KERMAN Secano
Ref:170000006183557 Recinto:23-044-029-00041-00001 Cultivo:124022 PISTACHO-KERMAN Secano

(1) Superficie declarada admisible ajustada con la superficie comprometida.
(2) Factor de penalización valorando el alcance para el tipo de compromiso.

Puede verificar la integridad de una copia de este documento mediante la lectura del código QR adjunto o mediante el acceso a la dirección <https://ws050.juntadeandalucia.es/verificarFirma> indicando el código de VERIFICACIÓN

FIRMADO POR	RAQUEL MARIA ESPIN CRESPO	17/12/2024	
VERIFICACIÓN	Pk2jm6UYDU9J72AMTZUYRN3GET48NG	PÁG. 7612/9349	

**APELLIDOS Y NOMBRE / RAZÓN SOCIAL**

TORRES TORRES AFRICA

NIF
***3324*EXPEDIENTE
1181863**ANUALIDAD DE PAGO**

1ª

IMPORTE POR ANUALIDAD

	2023	2024	2025	2026	2027
IMPORTE MÁXIMO SUBVENCIONABLE	529,51 €	529,51 €	529,51 €	441,26 €	441,26 €
IMPORTE MEDIO DE TRANSFERENCIA (€/ha)	297,48 €	297,48 €	297,48 €	247,90 €	247,90 €

RESUMEN DE UNIDADES

Cód	GRUPO DE PAGO	Sup. Dec. Admisible (ha)	Sup. Comprometida (ha)	Sup. ajustada compromiso (1) (ha)	% sobredec.	Sup. Resuelta (ha)	Importe Declarado	Importe Topado	Importe Resuelto	Importe tras sobredec.
419	OLIVAR	1,78		1,78	0,00	1,78	529,51	529,51	529,51	529,51
TOTAL		1,78	1,78	1,78		1,78	529,51	529,51	529,51	529,51

APLICACIÓN DE REDUCCIONES Y PENALIZACIONES

GRUPO DE PAGO	Importe Calculado	Importe prereduc.	Criterios de subvencionabilidad y compromisos	Presentación tardía	Omisión declaración	Condicionalidad	IMPORTE (Euros) RESUELTO
OLIVAR	529,51	529,51	0,00	0,00	0,00	0,00	529,51
TOTAL	529,51	529,51					529,51

RESUMEN DE PAGOS**IMPORTE (Euros)**

	RESUELTO	FEADER	MAPA	CAPADR
OLIVAR - Pago realizado	529,51 €	450,08 €	51,94 €	27,49 €

RECINTOS RESUELTOS

REF.	REFERENCIA SIGPAC	CULTIVO	DESCRIPCIÓN CULTIVO	S/R	G.PAGO	PEND. MEDIA (%)	SUP. DEC. ADMISIBLE (ha)	SUP. COMPROM. (ha)	SUP. AJUSTADA COMPR.(1) (ha)	SUP. CONY. SIGPAC (ha)	SUP. CERTIE (ha)	SUP. CAMPO (ha)	SUP. CAMPO DETER. CULT. DECLARADO (ha)	SUP. DEC. REDUCIDA (ha)	SUP. RESUELTA (ha)
4159109	23-078-006-00009-002	101010	OLIVAR-PICUAL	S	419	33,10	0,12	0,12	0,12		0,12			0,12	0,12
4159111	23-078-003-00388-002	101010	OLIVAR-PICUAL	S	419	42,40	0,21	0,21	0,21		0,21			0,21	0,21
4159112	23-078-003-00387-001	101010	OLIVAR-PICUAL	S	419	28,60	0,29	0,29	0,29		0,29			0,29	0,29
4159113	23-078-004-00748-001	101010	OLIVAR-PICUAL	S	419	37,00	0,22	0,22	0,22		0,22			0,22	0,22
4159115	23-078-006-00007-001	101010	OLIVAR-PICUAL	S	419	14,60	0,11	0,11	0,11		0,11			0,11	0,11
4159116	23-078-004-00749-002	101010	OLIVAR-PICUAL	S	419	34,90	0,02	0,02	0,02		0,02			0,02	0,02
4159117	23-078-002-00390-001	101010	OLIVAR-PICUAL	S	419	37,00	0,38	0,38	0,38		0,38			0,38	0,38
4159118	23-078-003-00389-001	101010	OLIVAR-PICUAL	S	419	39,70	0,24	0,24	0,24		0,24			0,24	0,24
4159119	23-078-002-00395-001	101010	OLIVAR-PICUAL	S	419	49,50	0,19	0,19	0,19		0,19			0,19	0,19

INCIDENCIAS**INCIDENCIA DESCRIPCIÓN**

- 100411 Recinto no admisible por no estar asociado en SIGGAN a una explotación ganadera (Artículo 10 de la Orden de 28 de marzo de 2023).
Ref:4159110 Recinto:23-078-003-00319-00001 Cultivo:62000 PASTOS PERMANENTES DE 5 O MAS AÑOS-SIN VARIEDAD Secano
- 100424 Solicita recinto que no está comprometido para la operación.
Ref:4159110 Recinto:23-078-003-00319-00001 Cultivo:62000 PASTOS PERMANENTES DE 5 O MAS AÑOS-SIN VARIEDAD Secano

(1) Superficie declarada admisible ajustada con la superficie comprometida.
(2) Factor de penalización valorando el alcance para el tipo de compromiso.

Puede verificar la integridad de una copia de este documento mediante la lectura del código QR adjunto o mediante el acceso a la dirección <https://ws050.juntadeandalucia.es/verificarFirma> indicando el código de VERIFICACIÓN

FIRMADO POR

RAQUEL MARIA ESPIN CRESPO

17/12/2024

VERIFICACIÓN

Pk2jm6UYDU9J72AMTZUYRN3GET48NG

PÁG. 7613/9349



**APELLIDOS Y NOMBRE / RAZÓN SOCIAL**

TRUJILLO LUQUE DIEGO

NIF

***2227*

EXPEDIENTE

1231349

ANUALIDAD DE PAGO

1ª

IMPORTES POR ANUALIDAD

	2023	2024	2025	2026	2027
IMPORTE MÁXIMO SUBVENCIONABLE	535,46 €	535,46 €	535,46 €	446,22 €	446,22 €
IMPORTE MEDIO DE TRANSFERENCIA (€/ha)	297,48 €	297,48 €	297,48 €	247,90 €	247,90 €

RESUMEN DE UNIDADES

Cód	GRUPO DE PAGO	Sup. Dec. Admisible (ha)	Sup. Comprometida (ha)	Sup. ajustada compromiso (1) (ha)	% sobredec.	Sup. Resuelta (ha)	Importe Declarado	Importe Topado	Importe Resuelto	Importe tras sobredec.
419	OLIVAR	1,86		1,80	0,00	1,80	535,46	535,46	535,46	535,46
TOTAL		1,86	1,80	1,80		1,80	535,46	535,46	535,46	535,46

APLICACIÓN DE REDUCCIONES Y PENALIZACIONES

GRUPO DE PAGO	Importe Calculado	Importe prereduc.	Criterios de subvencionabilidad y compromisos	Presentación tardía	Omisión declaración	Condicionalidad	IMPORTE (Euros) RESUELTO
OLIVAR	535,46		0,00	0,00	0,00	0,00	535,46
TOTAL	535,46	535,46					535,46

RESUMEN DE PAGOS**IMPORTE (Euros)**

	RESUELTO	FEADER	MAPA	CAPADR
OLIVAR - Pago realizado	535,46 €	455,14 €	52,53 €	27,79 €

RECINTOS RESUELTOS

REF.	REFERENCIA SIGPAC	CULTIVO	DESCRIPCIÓN CULTIVO	S/R G.PAGO	PEND. MEDIA (%)	SUP. DEC. ADMISIBLE (ha)	SUP. COMPROM. (ha)	SUP. AJUSTADA COMPR.(1) (ha)	SUP. CONY. SIGPAC (ha)	SUP. CERTIE (ha)	SUP. CAMPO (ha)	SUP. CAMPO DETER. CULT. DECLARADO (ha)	SUP. DEC. REDUCIDA (ha)	SUP. RESUELTA (ha)
1700000006425904	23-002-061-00001-008	101010	OLIVAR-PICUAL	S	419	21,30	0,87	0,87	0,87	0,87			0,87	0,87
1700000006425905	23-002-061-00012-002	101010	OLIVAR-PICUAL	S	419	18,80	0,99	0,93	0,93	0,93			0,93	0,93

INCIDENCIAS**INCIDENCIA DESCRIPCIÓN**

- 100421 Recinto declarado por error para una operación de la 6503, que se ha corregido de oficio marcando la operación correcta, de acuerdo con la fecha de inscripción del recinto en la producción ecológica.
 Ref:1700000006425904 Recinto:23-002-061-00001-00008 Cultivo:101010 OLIVAR-PICUAL Secano
 Ref:1700000006425905 Recinto:23-002-061-00012-00002 Cultivo:101010 OLIVAR-PICUAL Secano

(1) Superficie declarada admisible ajustada con la superficie comprometida.
 (2) Factor de penalización valorando el alcance para el tipo de compromiso.

Puede verificar la integridad de una copia de este documento mediante la lectura del código QR adjunto o mediante el acceso a la dirección <https://ws050.juntadeandalucia.es/verificarFirma> indicando el código de VERIFICACIÓN

FIRMADO POR

RAQUEL MARIA ESPIN CRESPO

17/12/2024

VERIFICACIÓN

Pk2jm6UYDU9J72AMTZUYRN3GET48NG

PÁG. 7614/9349



**APELLIDOS Y NOMBRE / RAZÓN SOCIAL**

URIBE CONTRERAS RAMON FERNANDO

NIF

***8701*

EXPEDIENTE

1072867

ANUALIDAD DE PAGO

1ª

IMPORTES POR ANUALIDAD

	2023	2024	2025	2026	2027
IMPORTE MÁXIMO SUBVENCIONABLE	2.959,93 €	2.959,93 €	2.959,93 €	2.466,61 €	2.466,61 €
IMPORTE MEDIO DE TRANSFERENCIA (€/ha)	297,48 €	297,48 €	297,48 €	247,90 €	247,90 €

RESUMEN DE UNIDADES

Cód	GRUPO DE PAGO	Sup. Dec. Admisible (ha)	Sup. Comprometida (ha)	Sup. ajustada compromiso (1) (ha)	% sobredec.	Sup. Resuelta (ha)	Importe Declarado	Importe Topado	Importe Resuelto	Importe tras sobredec.
419	OLIVAR	9,95		9,95	0,00	9,95	2.959,93	2.959,93	2.959,93	2.959,93
TOTAL		9,95	9,95	9,95		9,95	2.959,93	2.959,93	2.959,93	2.959,93

APLICACIÓN DE REDUCCIONES Y PENALIZACIONES

GRUPO DE PAGO	Importe Calculado	Importe prereduc.	Criterios de subvencionabilidad y compromisos	Presentación tardía	Omisión declaración	Condicionalidad	IMPORTE (Euros) RESUELTO
OLIVAR	2.959,93	2.959,93	0,00	0,00	0,00	0,00	2.959,93
TOTAL	2.959,93	2.959,93					2.959,93

RESUMEN DE PAGOS**IMPORTE (Euros)**

	RESUELTO	FEADER	MAPA	CAPADR
OLIVAR - Pago realizado	2.959,93 €	2.515,94 €	290,37 €	153,62 €

RECINTOS RESUELTOS

REF.	REFERENCIA SIGPAC	CULTIVO	DESCRIPCIÓN CULTIVO	S/R G.PAGO	PEND. MEDIA (%)	SUP. DEC. ADMISIBLE (ha)	SUP. COMPROM. (ha)	SUP. AJUSTADA COMPR.(1) (ha)	SUP. CONY. SIGPAC (ha)	SUP. CERTIE (ha)	SUP. CAMPO (ha)	SUP. CAMPO DETER. CULT. DECLARADO (ha)	SUP. DEC. REDUCIDA (ha)	SUP. RESUELTA (ha)
1700000005165830	23-006-009-00391-001	101010	OLIVAR-PICUAL	S 419	8,30	9,40	9,40	9,40	9,40	9,40			9,40	9,40
1700000005165831	23-006-009-00391-005	101010	OLIVAR-PICUAL	S 419	7,30	0,55	0,55	0,55		0,55			0,55	0,55

(1) Superficie declarada admisible ajustada con la superficie comprometida.
(2) Factor de penalización valorando el alcance para el tipo de compromiso.

Puede verificar la integridad de una copia de este documento mediante la lectura del código QR adjunto o mediante el acceso a la dirección <https://ws050.juntadeandalucia.es/verificarFirma> indicando el código de VERIFICACIÓN

FIRMADO POR

RAQUEL MARIA ESPIN CRESPO

17/12/2024

VERIFICACIÓN

Pk2jm6UYDU9J72AMTZUYRN3GET48NG

PÁG. 7615/9349



**APELLIDOS Y NOMBRE / RAZÓN SOCIAL**

VALDIVIA GERADA JUAN ANTONIO

NIF

***2026*

EXPEDIENTE

1188778

ANUALIDAD DE PAGO

1ª

IMPORTES POR ANUALIDAD

	2023	2024	2025	2026	2027
IMPORTE MÁXIMO SUBVENCIONABLE	903,42 €	903,42 €	752,83 €	752,83 €	752,83 €
IMPORTE MEDIO DE TRANSFERENCIA (€/ha)	181,41 €	181,41 €	151,17 €	151,17 €	151,17 €

RESUMEN DE UNIDADES

Cód	GRUPO DE PAGO	Sup. Dec. Admisible (ha)	Sup. Comprometida (ha)	Sup. ajustada compromiso (1) (ha)	% sobredec.	Sup. Resuelta (ha)	Importe Declarado	Importe Topado	Importe Resuelto	Importe tras sobredec.
416	HERBÁCEOS	4,98		4,98	0,00	4,98	903,42	903,42	903,42	903,42
TOTAL		4,98	4,98	4,98		4,98	903,42	903,42	903,42	903,42

APLICACIÓN DE REDUCCIONES Y PENALIZACIONES

GRUPO DE PAGO	Importe Calculado	Importe prereduc.	Criterios de subvencionabilidad y compromisos	Presentación tardía	Omisión declaración	Condicionalidad	IMPORTE (Euros) RESUELTO
HERBÁCEOS	903,42	903,42	0,00	0,00	1,00	0,00	894,39
TOTAL	903,42	903,42					894,39

RESUMEN DE PAGOS**IMPORTE (Euros)**

	RESUELTO	FEADER	MAPA	CAPADR
HERBÁCEOS - Pago realizado	894,39 €	760,23 €	87,74 €	46,42 €

RECINTOS RESUELTOS

REF.	REFERENCIA SIGPAC	CULTIVO	DESCRIPCIÓN CULTIVO	S/R G.PAGO	PEND. MEDIA (%)	SUP. DEC. ADMISIBLE (ha)	SUP. COMPROM. (ha)	SUP. AJUSTADA COMPR.(1) (ha)	SUP. CONY. SIGPAC (ha)	SUP. CERTIE (ha)	SUP. CAMPO (ha)	SUP. CAMPO DETER. CULT. DECLARADO (ha)	SUP. DEC. REDUCIDA (ha)	SUP. RESUELTA (ha)
-1152316	23-004-009-00061-003	8036	AVENA-RGT INSIGNIA	S 416	20,30	4,98	4,98	4,98		4,98			4,98	4,98

(1) Superficie declarada admisible ajustada con la superficie comprometida.
(2) Factor de penalización valorando el alcance para el tipo de compromiso.

Puede verificar la integridad de una copia de este documento mediante la lectura del código QR adjunto o mediante el acceso a la dirección <https://ws050.juntadeandalucia.es/verificarFirma> indicando el código de VERIFICACIÓN

FIRMADO POR

RAQUEL MARIA ESPIN CRESPO

17/12/2024

VERIFICACIÓN

Pk2jm6UYDU9J72AMTZUYRN3GET48NG

PÁG. 7616/9349



**INCIDENCIAS****INCIDENCIA DESCRIPCIÓN**

- 247 Recinto cuyo CAP/CSP declarado es menor al CAP/CSP prevalente y no presenta alegación al SIGPAC
 Ref:1700000007123753 Recinto:23-004-009-00019-00002 Cultivo:62000 PASTOS PERMANENTES DE 5 O MAS AÑOS-SIN
 VARIEDAD Secano CAP prevalente: CAP declarado:
 Ref:1700000007123786 Recinto:23-004-009-00075-00001 Cultivo:62000 PASTOS PERMANENTES DE 5 O MAS AÑOS-SIN
 VARIEDAD Secano CAP prevalente: CAP declarado:
 Ref:1700000007123615 Recinto:23-004-010-00040-00002 Cultivo:62000 PASTOS PERMANENTES DE 5 O MAS AÑOS-SIN
 VARIEDAD Secano CAP prevalente: CAP declarado:
 Ref:1700000007123695 Recinto:23-004-010-00043-00003 Cultivo:62000 PASTOS PERMANENTES DE 5 O MAS AÑOS-SIN
 VARIEDAD Secano CAP prevalente: CAP declarado:
 Ref:1700000007123694 Recinto:23-004-010-00043-00005 Cultivo:62000 PASTOS PERMANENTES DE 5 O MAS AÑOS-SIN
 VARIEDAD Secano CAP prevalente: CAP declarado:
 Ref:1700000007123816 Recinto:23-004-025-00091-00003 Cultivo:62000 PASTOS PERMANENTES DE 5 O MAS AÑOS-SIN
 VARIEDAD Secano CAP prevalente: CAP declarado:
 Ref:1700000007123729 Recinto:23-004-028-00067-00001 Cultivo:62000 PASTOS PERMANENTES DE 5 O MAS AÑOS-SIN
 VARIEDAD Secano CAP prevalente: CAP declarado:
- 256 Solicitud con recintos no declarados en campaña actual con una reducción por omisión de superficie superior al 3%
 CÓDIGO PARA EL PORCENTAJE DE REDUCCIÓN POR OMISIÓN QUE CORRESPONDE A LA SOLICITUD:1
- 452 Actividad agraria declarada en un recinto no compatible con el uso PA, PR o PS asignado en SIGPAC para ese recinto.
 Ref:1700000007123517 Recinto:23-004-008-00017-00001 Cultivo:62000 PASTOS PERMANENTES DE 5 O MAS AÑOS-SIN
 VARIEDAD Secano USO ASIGNADO EN SIGPAC:PR
 Ref:1700000007123633 Recinto:23-004-008-00018-00001 Cultivo:62000 PASTOS PERMANENTES DE 5 O MAS AÑOS-SIN
 VARIEDAD Secano USO ASIGNADO EN SIGPAC:PR
 Ref:1700000007123632 Recinto:23-004-008-00020-00001 Cultivo:62000 PASTOS PERMANENTES DE 5 O MAS AÑOS-SIN
 VARIEDAD Secano USO ASIGNADO EN SIGPAC:PR
 Ref:1700000007123750 Recinto:23-004-008-00020-00002 Cultivo:62000 PASTOS PERMANENTES DE 5 O MAS AÑOS-SIN
 VARIEDAD Secano USO ASIGNADO EN SIGPAC:PR
 Ref:1700000007123725 Recinto:23-004-008-00020-00003 Cultivo:62000 PASTOS PERMANENTES DE 5 O MAS AÑOS-SIN
 VARIEDAD Secano USO ASIGNADO EN SIGPAC:PR
 Ref:1700000007123703 Recinto:23-004-008-00020-00004 Cultivo:62000 PASTOS PERMANENTES DE 5 O MAS AÑOS-SIN
 VARIEDAD Secano USO ASIGNADO EN SIGPAC:PR
 Ref:1700000007123682 Recinto:23-004-008-00024-00002 Cultivo:62000 PASTOS PERMANENTES DE 5 O MAS AÑOS-SIN
 VARIEDAD Secano USO ASIGNADO EN SIGPAC:PR
 Ref:1700000007123646 Recinto:23-004-008-00024-00003 Cultivo:62000 PASTOS PERMANENTES DE 5 O MAS AÑOS-SIN
 VARIEDAD Secano USO ASIGNADO EN SIGPAC:PR
 Ref:1700000007123726 Recinto:23-004-008-00024-00004 Cultivo:62000 PASTOS PERMANENTES DE 5 O MAS AÑOS-SIN
 VARIEDAD Secano USO ASIGNADO EN SIGPAC:PR
 Ref:-452182 Recinto:23-004-008-00024-00006 Cultivo:62000 PASTOS PERMANENTES DE 5 O MAS AÑOS-SIN VARIEDAD Secano
 USO ASIGNADO EN SIGPAC:PA
 Ref:1700000007123756 Recinto:23-004-008-00025-00001 Cultivo:62000 PASTOS PERMANENTES DE 5 O MAS AÑOS-SIN
 VARIEDAD Secano USO ASIGNADO EN SIGPAC:PR
 Ref:-452184 Recinto:23-004-008-09005-00003 Cultivo:62000 PASTOS PERMANENTES DE 5 O MAS AÑOS-SIN VARIEDAD Secano
 USO ASIGNADO EN SIGPAC:PR
 Ref:-814846 Recinto:23-004-008-09005-00003 Cultivo:62000 PASTOS PERMANENTES DE 5 O MAS AÑOS-SIN VARIEDAD Secano
 USO ASIGNADO EN SIGPAC:PR
 Ref:-452186 Recinto:23-004-008-09005-00012 Cultivo:62000 PASTOS PERMANENTES DE 5 O MAS AÑOS-SIN VARIEDAD Secano
 USO ASIGNADO EN SIGPAC:PA
 Ref:-452187 Recinto:23-004-008-09005-00012 Cultivo:62000 PASTOS PERMANENTES DE 5 O MAS AÑOS-SIN VARIEDAD Secano
 USO ASIGNADO EN SIGPAC:PA
 Ref:-452191 Recinto:23-004-008-09005-00014 Cultivo:62000 PASTOS PERMANENTES DE 5 O MAS AÑOS-SIN VARIEDAD Secano
 USO ASIGNADO EN SIGPAC:PR
 Ref:1700000007123526 Recinto:23-004-009-00004-00003 Cultivo:62000 PASTOS PERMANENTES DE 5 O MAS AÑOS-SIN
 VARIEDAD Secano USO ASIGNADO EN SIGPAC:PA
 Ref:1700000007123784 Recinto:23-004-009-00005-00001 Cultivo:62000 PASTOS PERMANENTES DE 5 O MAS AÑOS-SIN
 VARIEDAD Secano USO ASIGNADO EN SIGPAC:PR
 Ref:1700000007123666 Recinto:23-004-009-00013-00002 Cultivo:62000 PASTOS PERMANENTES DE 5 O MAS AÑOS-SIN
 VARIEDAD Secano USO ASIGNADO EN SIGPAC:PR
 Ref:1700000007123667 Recinto:23-004-009-00014-00001 Cultivo:62000 PASTOS PERMANENTES DE 5 O MAS AÑOS-SIN
 VARIEDAD Secano USO ASIGNADO EN SIGPAC:PA
 Ref:1700000007123668 Recinto:23-004-009-00015-00002 Cultivo:62000 PASTOS PERMANENTES DE 5 O MAS AÑOS-SIN
 VARIEDAD Secano USO ASIGNADO EN SIGPAC:PA
 Ref:1700000007123671 Recinto:23-004-009-00016-00002 Cultivo:62000 PASTOS PERMANENTES DE 5 O MAS AÑOS-SIN
 VARIEDAD Secano USO ASIGNADO EN SIGPAC:PR
 Ref:1700000007123670 Recinto:23-004-009-00016-00003 Cultivo:62000 PASTOS PERMANENTES DE 5 O MAS AÑOS-SIN
 VARIEDAD Secano USO ASIGNADO EN SIGPAC:PR
 Ref:1700000007123638 Recinto:23-004-009-00017-00002 Cultivo:62000 PASTOS PERMANENTES DE 5 O MAS AÑOS-SIN
 VARIEDAD Secano USO ASIGNADO EN SIGPAC:PR

(1) Superficie declarada admisible ajustada con la superficie comprometida.
 (2) Factor de penalización valorando el alcance para el tipo de compromiso.

Puede verificar la integridad de una copia de este documento mediante la lectura del código QR adjunto o mediante el acceso a la dirección <https://ws050.juntadeandalucia.es/verificarFirma> indicando el código de VERIFICACIÓN

FIRMADO POR	RAQUEL MARIA ESPIN CRESPO	17/12/2024
VERIFICACIÓN	Pk2jm6UYDU9J72AMTZUYRN3GET48NG	PÁG. 7617/9349



**INCIDENCIAS****INCIDENCIA DESCRIPCIÓN**

Ref:170000007123753 Recinto:23-004-009-00019-00002	Cultivo:62000	PASTOS PERMANENTES DE 5 O MAS AÑOS-SIN
VARIEDAD Secano USO ASIGNADO EN SIGPAC:PR		
Ref:170000007123824 Recinto:23-004-009-00022-00001	Cultivo:62000	PASTOS PERMANENTES DE 5 O MAS AÑOS-SIN
VARIEDAD Secano USO ASIGNADO EN SIGPAC:PR		
Ref:170000007123817 Recinto:23-004-009-00022-00002	Cultivo:62000	PASTOS PERMANENTES DE 5 O MAS AÑOS-SIN
VARIEDAD Secano USO ASIGNADO EN SIGPAC:PR		
Ref:170000007123807 Recinto:23-004-009-00028-00002	Cultivo:62000	PASTOS PERMANENTES DE 5 O MAS AÑOS-SIN
VARIEDAD Secano USO ASIGNADO EN SIGPAC:PR		
Ref:170000007123834 Recinto:23-004-009-00030-00001	Cultivo:62000	PASTOS PERMANENTES DE 5 O MAS AÑOS-SIN
VARIEDAD Secano USO ASIGNADO EN SIGPAC:PR		
Ref:170000007123747 Recinto:23-004-009-00031-00002	Cultivo:62000	PASTOS PERMANENTES DE 5 O MAS AÑOS-SIN
VARIEDAD Secano USO ASIGNADO EN SIGPAC:PR		
Ref:170000007123790 Recinto:23-004-009-00032-00001	Cultivo:62000	PASTOS PERMANENTES DE 5 O MAS AÑOS-SIN
VARIEDAD Secano USO ASIGNADO EN SIGPAC:PR		
Ref:170000007123789 Recinto:23-004-009-00032-00002	Cultivo:62000	PASTOS PERMANENTES DE 5 O MAS AÑOS-SIN
VARIEDAD Secano USO ASIGNADO EN SIGPAC:PA		
Ref:170000007123787 Recinto:23-004-009-00032-00003	Cultivo:62000	PASTOS PERMANENTES DE 5 O MAS AÑOS-SIN
VARIEDAD Secano USO ASIGNADO EN SIGPAC:PA		
Ref:170000007123788 Recinto:23-004-009-00032-00004	Cultivo:62000	PASTOS PERMANENTES DE 5 O MAS AÑOS-SIN
VARIEDAD Secano USO ASIGNADO EN SIGPAC:PA		
Ref:170000007123537 Recinto:23-004-009-00033-00001	Cultivo:62000	PASTOS PERMANENTES DE 5 O MAS AÑOS-SIN
VARIEDAD Secano USO ASIGNADO EN SIGPAC:PR		
Ref:170000007123792 Recinto:23-004-009-00033-00001	Cultivo:62000	PASTOS PERMANENTES DE 5 O MAS AÑOS-SIN
VARIEDAD Secano USO ASIGNADO EN SIGPAC:PR		
Ref:170000007123540 Recinto:23-004-009-00036-00001	Cultivo:62000	PASTOS PERMANENTES DE 5 O MAS AÑOS-SIN
VARIEDAD Secano USO ASIGNADO EN SIGPAC:PR		
Ref:170000007123634 Recinto:23-004-009-00036-00001	Cultivo:62000	PASTOS PERMANENTES DE 5 O MAS AÑOS-SIN
VARIEDAD Secano USO ASIGNADO EN SIGPAC:PR		
Ref:170000007123793 Recinto:23-004-009-00036-00001	Cultivo:62000	PASTOS PERMANENTES DE 5 O MAS AÑOS-SIN
VARIEDAD Secano USO ASIGNADO EN SIGPAC:PR		
Ref:170000007123578 Recinto:23-004-009-00039-00004	Cultivo:62000	PASTOS PERMANENTES DE 5 O MAS AÑOS-SIN
VARIEDAD Secano USO ASIGNADO EN SIGPAC:PR		
Ref:170000007123593 Recinto:23-004-009-00058-00006	Cultivo:62000	PASTOS PERMANENTES DE 5 O MAS AÑOS-SIN
VARIEDAD Secano USO ASIGNADO EN SIGPAC:PR		
Ref:170000007123605 Recinto:23-004-009-00058-00007	Cultivo:62000	PASTOS PERMANENTES DE 5 O MAS AÑOS-SIN
VARIEDAD Secano USO ASIGNADO EN SIGPAC:PR		
Ref:170000007123499 Recinto:23-004-009-00058-00008	Cultivo:62000	PASTOS PERMANENTES DE 5 O MAS AÑOS-SIN
VARIEDAD Secano USO ASIGNADO EN SIGPAC:PR		
Ref:170000007123604 Recinto:23-004-009-00058-00008	Cultivo:62000	PASTOS PERMANENTES DE 5 O MAS AÑOS-SIN
VARIEDAD Secano USO ASIGNADO EN SIGPAC:PR		
Ref:170000007123603 Recinto:23-004-009-00061-00002	Cultivo:62000	PASTOS PERMANENTES DE 5 O MAS AÑOS-SIN
VARIEDAD Secano USO ASIGNADO EN SIGPAC:PR		
Ref:170000007123580 Recinto:23-004-009-00071-00001	Cultivo:62000	PASTOS PERMANENTES DE 5 O MAS AÑOS-SIN
VARIEDAD Secano USO ASIGNADO EN SIGPAC:PR		
Ref:170000007123581 Recinto:23-004-009-00072-00001	Cultivo:62000	PASTOS PERMANENTES DE 5 O MAS AÑOS-SIN
VARIEDAD Secano USO ASIGNADO EN SIGPAC:PR		
Ref:170000007123808 Recinto:23-004-009-00074-00001	Cultivo:62000	PASTOS PERMANENTES DE 5 O MAS AÑOS-SIN
VARIEDAD Secano USO ASIGNADO EN SIGPAC:PR		
Ref:170000007123786 Recinto:23-004-009-00075-00001	Cultivo:62000	PASTOS PERMANENTES DE 5 O MAS AÑOS-SIN
VARIEDAD Secano USO ASIGNADO EN SIGPAC:PR		
Ref:170000007123820 Recinto:23-004-009-00077-00001	Cultivo:62000	PASTOS PERMANENTES DE 5 O MAS AÑOS-SIN
VARIEDAD Secano USO ASIGNADO EN SIGPAC:PR		
Ref:170000007123609 Recinto:23-004-009-00078-00002	Cultivo:62000	PASTOS PERMANENTES DE 5 O MAS AÑOS-SIN
VARIEDAD Secano USO ASIGNADO EN SIGPAC:PR		
Ref:170000007123608 Recinto:23-004-009-00079-00003	Cultivo:62000	PASTOS PERMANENTES DE 5 O MAS AÑOS-SIN
VARIEDAD Secano USO ASIGNADO EN SIGPAC:PR		
Ref:170000007123791 Recinto:23-004-009-00079-00004	Cultivo:62000	PASTOS PERMANENTES DE 5 O MAS AÑOS-SIN
VARIEDAD Secano USO ASIGNADO EN SIGPAC:PR		
Ref:170000007123501 Recinto:23-004-010-00003-00003	Cultivo:62000	PASTOS PERMANENTES DE 5 O MAS AÑOS-SIN
VARIEDAD Secano USO ASIGNADO EN SIGPAC:PR		
Ref:170000007123502 Recinto:23-004-010-00003-00004	Cultivo:62000	PASTOS PERMANENTES DE 5 O MAS AÑOS-SIN
VARIEDAD Secano USO ASIGNADO EN SIGPAC:PR		
Ref:170000007123590 Recinto:23-004-010-00005-00003	Cultivo:62000	PASTOS PERMANENTES DE 5 O MAS AÑOS-SIN
VARIEDAD Secano USO ASIGNADO EN SIGPAC:PR		
Ref:170000007123587 Recinto:23-004-010-00005-00004	Cultivo:62000	PASTOS PERMANENTES DE 5 O MAS AÑOS-SIN
VARIEDAD Secano USO ASIGNADO EN SIGPAC:PR		
Ref:170000007123625 Recinto:23-004-010-00005-00007	Cultivo:62000	PASTOS PERMANENTES DE 5 O MAS AÑOS-SIN
VARIEDAD Secano USO ASIGNADO EN SIGPAC:PR		

(1) Superficie declarada admisible ajustada con la superficie comprometida.
(2) Factor de penalización valorando el alcance para el tipo de compromiso.

Puede verificar la integridad de una copia de este documento mediante la lectura del código QR adjunto o mediante el acceso a la dirección <https://ws050.juntadeandalucia.es/verificarFirma> indicando el código de VERIFICACIÓN

FIRMADO POR	RAQUEL MARIA ESPIN CRESPO	17/12/2024
VERIFICACIÓN	Pk2jm6UYDU9J72AMTZUYRN3GET48NG	PÁG. 7618/9349



**INCIDENCIAS****INCIDENCIA DESCRIPCIÓN**

	VARIEDAD Secano USO ASIGNADO EN SIGPAC:PR Ref:170000007123624 Recinto:23-004-010-00005-00014 Cultivo:62000 PASTOS PERMANENTES DE 5 O MAS AÑOS-SIN
	VARIEDAD Secano USO ASIGNADO EN SIGPAC:PR Ref:170000007123619 Recinto:23-004-010-00005-00015 Cultivo:62000 PASTOS PERMANENTES DE 5 O MAS AÑOS-SIN
	VARIEDAD Secano USO ASIGNADO EN SIGPAC:PR Ref:170000007123652 Recinto:23-004-010-00006-00002 Cultivo:62000 PASTOS PERMANENTES DE 5 O MAS AÑOS-SIN
	VARIEDAD Secano USO ASIGNADO EN SIGPAC:PR Ref:170000007123595 Recinto:23-004-010-00035-00006 Cultivo:62000 PASTOS PERMANENTES DE 5 O MAS AÑOS-SIN
	VARIEDAD Secano USO ASIGNADO EN SIGPAC:PR Ref:170000007123799 Recinto:23-004-010-00036-00013 Cultivo:62000 PASTOS PERMANENTES DE 5 O MAS AÑOS-SIN
	VARIEDAD Secano USO ASIGNADO EN SIGPAC:PR Ref:170000007123615 Recinto:23-004-010-00040-00002 Cultivo:62000 PASTOS PERMANENTES DE 5 O MAS AÑOS-SIN
	VARIEDAD Secano USO ASIGNADO EN SIGPAC:PR Ref:170000007123623 Recinto:23-004-010-00042-00006 Cultivo:62000 PASTOS PERMANENTES DE 5 O MAS AÑOS-SIN
	VARIEDAD Secano USO ASIGNADO EN SIGPAC:PR Ref:170000007123594 Recinto:23-004-010-00042-00012 Cultivo:62000 PASTOS PERMANENTES DE 5 O MAS AÑOS-SIN
	VARIEDAD Secano USO ASIGNADO EN SIGPAC:PR Ref:170000007123695 Recinto:23-004-010-00043-00003 Cultivo:62000 PASTOS PERMANENTES DE 5 O MAS AÑOS-SIN
	VARIEDAD Secano USO ASIGNADO EN SIGPAC:PR Ref:170000007123694 Recinto:23-004-010-00043-00005 Cultivo:62000 PASTOS PERMANENTES DE 5 O MAS AÑOS-SIN
	VARIEDAD Secano USO ASIGNADO EN SIGPAC:PR Ref:170000007123706 Recinto:23-004-010-00083-00001 Cultivo:62000 PASTOS PERMANENTES DE 5 O MAS AÑOS-SIN
	VARIEDAD Secano USO ASIGNADO EN SIGPAC:PR Ref:170000007123711 Recinto:23-004-010-00084-00001 Cultivo:62000 PASTOS PERMANENTES DE 5 O MAS AÑOS-SIN
	VARIEDAD Secano USO ASIGNADO EN SIGPAC:PR Ref:170000007123709 Recinto:23-004-010-00085-00001 Cultivo:62000 PASTOS PERMANENTES DE 5 O MAS AÑOS-SIN
	VARIEDAD Secano USO ASIGNADO EN SIGPAC:PR Ref:452234 Recinto:23-004-010-09024-00013 Cultivo:62000 PASTOS PERMANENTES DE 5 O MAS AÑOS-SIN VARIEDAD Secano USO ASIGNADO EN SIGPAC:PR
	Ref:170000007123712 Recinto:23-004-024-00041-00002 Cultivo:62000 PASTOS PERMANENTES DE 5 O MAS AÑOS-SIN
	VARIEDAD Secano USO ASIGNADO EN SIGPAC:PR Ref:170000007123708 Recinto:23-004-024-00050-00001 Cultivo:62000 PASTOS PERMANENTES DE 5 O MAS AÑOS-SIN
	VARIEDAD Secano USO ASIGNADO EN SIGPAC:PR Ref:170000007123779 Recinto:23-004-025-00091-00002 Cultivo:62000 PASTOS PERMANENTES DE 5 O MAS AÑOS-SIN
	VARIEDAD Secano USO ASIGNADO EN SIGPAC:PR Ref:170000007123816 Recinto:23-004-025-00091-00003 Cultivo:62000 PASTOS PERMANENTES DE 5 O MAS AÑOS-SIN
	VARIEDAD Secano USO ASIGNADO EN SIGPAC:PR Ref:170000007123748 Recinto:23-004-028-00036-00002 Cultivo:62000 PASTOS PERMANENTES DE 5 O MAS AÑOS-SIN
	VARIEDAD Secano USO ASIGNADO EN SIGPAC:PR Ref:170000007123679 Recinto:23-004-028-00048-00001 Cultivo:62000 PASTOS PERMANENTES DE 5 O MAS AÑOS-SIN
	VARIEDAD Secano USO ASIGNADO EN SIGPAC:PR Ref:170000007123680 Recinto:23-004-028-00051-00002 Cultivo:62000 PASTOS PERMANENTES DE 5 O MAS AÑOS-SIN
	VARIEDAD Secano USO ASIGNADO EN SIGPAC:PR Ref:170000007123714 Recinto:23-004-028-00057-00001 Cultivo:62000 PASTOS PERMANENTES DE 5 O MAS AÑOS-SIN
	VARIEDAD Secano USO ASIGNADO EN SIGPAC:PR Ref:170000007123731 Recinto:23-004-029-00030-00004 Cultivo:62000 PASTOS PERMANENTES DE 5 O MAS AÑOS-SIN
4272	VARIEDAD Secano USO ASIGNADO EN SIGPAC:PR Verifica que las líneas de declaración de las Solicitudes Únicas no tienen solapes con la capa de Retroactividad Gráfica (ambas de la misma campaña) a nivel de expediente/línea de declaración gráfica de la solicitud. Ref:170000007123517 Recinto:23-004-008-00017-00001 Cultivo: - Agregado de la referencia del recinto.:0 Zona de la referencia del recinto.:0 Superficie solapada.:0,03 Id. Incid.:101007174
	Ref:170000007123638 Recinto:23-004-009-00017-00002 Cultivo: - Agregado de la referencia del recinto.:0 Zona de la referencia del recinto.:0 Superficie solapada.:0,06 Id. Incid.:101007178
	Ref:170000007123664 Recinto:23-004-009-00017-00003 Cultivo: - Agregado de la referencia del recinto.:0 Zona de la referencia del recinto.:0 Superficie solapada.:0,04 Id. Incid.:101007183
	Ref:170000007123753 Recinto:23-004-009-00019-00002 Cultivo: - Agregado de la referencia del recinto.:0 Zona de la referencia del recinto.:0 Superficie solapada.:0,02 Id. Incid.:101007186
	Ref:170000007123753 Recinto:23-004-009-00019-00002 Cultivo: - Agregado de la referencia del recinto.:0 Zona de la referencia del recinto.:0 Superficie solapada.:0,04 Id. Incid.:101007185
	Ref:170000007123753 Recinto:23-004-009-00019-00002 Cultivo: - Agregado de la referencia del recinto.:0 Zona de la referencia del recinto.:0 Superficie solapada.:0,06 Id. Incid.:101007188
	Ref:170000007123753 Recinto:23-004-009-00019-00002 Cultivo: - Agregado de la referencia del recinto.:0 Zona de la referencia del recinto.:0 Superficie solapada.:0,09 Id. Incid.:101007187
	Ref:170000007123641 Recinto:23-004-009-00041-00001 Cultivo: - Agregado de la referencia del recinto.:0 Zona de la referencia del recinto.:0 Superficie solapada.:0,08 Id. Incid.:101007179
	Ref:170000007123535 Recinto:23-004-009-00069-00001 Cultivo: - Agregado de la referencia del recinto.:0 Zona de la referencia del recinto.:0 Superficie solapada.:0,05 Id. Incid.:101007175

(1) Superficie declarada admisible ajustada con la superficie comprometida.
(2) Factor de penalización valorando el alcance para el tipo de compromiso.

Puede verificar la integridad de una copia de este documento mediante la lectura del código QR adjunto o mediante el acceso a la dirección <https://ws050.juntadeandalucia.es/verificarFirma> indicando el código de VERIFICACIÓN

FIRMADO POR	RAQUEL MARIA ESPIN CRESPO	17/12/2024
VERIFICACIÓN	Pk2jm6UYDU9J72AMTZUYRN3GET48NG	PÁG. 7619/9349



**INCIDENCIAS****INCIDENCIA DESCRIPCIÓN**

	Ref:1700000007123590 Recinto:23-004-010-00005-00003 Cultivo: - Agregado de la referencia del recinto.:0 Zona de la referencia del recinto.:0 Superficie solapada.:0,03 Id. Incid.:101007176
	Ref:1700000007123615 Recinto:23-004-010-00040-00002 Cultivo: - Agregado de la referencia del recinto.:0 Zona de la referencia del recinto.:0 Superficie solapada.:0,11 Id. Incid.:101007177
	Ref:1700000007123733 Recinto:23-004-010-00040-00003 Cultivo: - Agregado de la referencia del recinto.:0 Zona de la referencia del recinto.:0 Superficie solapada.:0,12 Id. Incid.:101007184
	Ref:1700000007123655 Recinto:23-004-010-00053-00001 Cultivo: - Agregado de la referencia del recinto.:0 Zona de la referencia del recinto.:0 Superficie solapada.:0,05 Id. Incid.:101007180
	Ref:1700000007123656 Recinto:23-004-010-00054-00001 Cultivo: - Agregado de la referencia del recinto.:0 Zona de la referencia del recinto.:0 Superficie solapada.:0,02 Id. Incid.:101007181
	Ref:1700000007123657 Recinto:23-004-010-00055-00001 Cultivo: - Agregado de la referencia del recinto.:0 Zona de la referencia del recinto.:0 Superficie solapada.:0,23 Id. Incid.:101007182
100402	Recinto solicitado no forma parte de ningún organismo de control autorizado para la producción ecológica en Andalucía o fecha de inscripción posterior al plazo establecido (Anexo I. Criterios de Subvencionabilidad. Orden 28 de marzo de 2023).
	Ref:1700000007123494 Recinto:23-004-008-00003-00001 Cultivo:62000 PASTOS PERMANENTES DE 5 O MAS AÑOS-SIN VARIEDAD Secano
	Ref:1700000007123517 Recinto:23-004-008-00017-00001 Cultivo:62000 PASTOS PERMANENTES DE 5 O MAS AÑOS-SIN VARIEDAD Secano
	Ref:1700000007123633 Recinto:23-004-008-00018-00001 Cultivo:62000 PASTOS PERMANENTES DE 5 O MAS AÑOS-SIN VARIEDAD Secano
	Ref:1700000007123632 Recinto:23-004-008-00020-00001 Cultivo:62000 PASTOS PERMANENTES DE 5 O MAS AÑOS-SIN VARIEDAD Secano
	Ref:1700000007123750 Recinto:23-004-008-00020-00002 Cultivo:62000 PASTOS PERMANENTES DE 5 O MAS AÑOS-SIN VARIEDAD Secano
	Ref:1700000007123725 Recinto:23-004-008-00020-00003 Cultivo:62000 PASTOS PERMANENTES DE 5 O MAS AÑOS-SIN VARIEDAD Secano
	Ref:1700000007123703 Recinto:23-004-008-00020-00004 Cultivo:62000 PASTOS PERMANENTES DE 5 O MAS AÑOS-SIN VARIEDAD Secano
	Ref:1700000007123682 Recinto:23-004-008-00024-00002 Cultivo:62000 PASTOS PERMANENTES DE 5 O MAS AÑOS-SIN VARIEDAD Secano
	Ref:1700000007123646 Recinto:23-004-008-00024-00003 Cultivo:62000 PASTOS PERMANENTES DE 5 O MAS AÑOS-SIN VARIEDAD Secano
	Ref:1700000007123726 Recinto:23-004-008-00024-00004 Cultivo:62000 PASTOS PERMANENTES DE 5 O MAS AÑOS-SIN VARIEDAD Secano
	Ref:1700000007123495 Recinto:23-004-008-00024-00005 Cultivo:62000 PASTOS PERMANENTES DE 5 O MAS AÑOS-SIN VARIEDAD Secano
	Ref:-452182 Recinto:23-004-008-00024-00006 Cultivo:62000 PASTOS PERMANENTES DE 5 O MAS AÑOS-SIN VARIEDAD Secano
	Ref:1700000007123756 Recinto:23-004-008-00025-00001 Cultivo:62000 PASTOS PERMANENTES DE 5 O MAS AÑOS-SIN VARIEDAD Secano
	Ref:1700000007123751 Recinto:23-004-008-00025-00002 Cultivo:62000 PASTOS PERMANENTES DE 5 O MAS AÑOS-SIN VARIEDAD Secano
	Ref:-452184 Recinto:23-004-008-09005-00003 Cultivo:62000 PASTOS PERMANENTES DE 5 O MAS AÑOS-SIN VARIEDAD Secano
	Ref:-814846 Recinto:23-004-008-09005-00003 Cultivo:62000 PASTOS PERMANENTES DE 5 O MAS AÑOS-SIN VARIEDAD Secano
	Ref:-452186 Recinto:23-004-008-09005-00012 Cultivo:62000 PASTOS PERMANENTES DE 5 O MAS AÑOS-SIN VARIEDAD Secano
	Ref:-452187 Recinto:23-004-008-09005-00012 Cultivo:62000 PASTOS PERMANENTES DE 5 O MAS AÑOS-SIN VARIEDAD Secano
	Ref:-452191 Recinto:23-004-008-09005-00014 Cultivo:62000 PASTOS PERMANENTES DE 5 O MAS AÑOS-SIN VARIEDAD Secano
	Ref:1700000007123757 Recinto:23-004-009-00004-00002 Cultivo:62000 PASTOS PERMANENTES DE 5 O MAS AÑOS-SIN VARIEDAD Secano
	Ref:1700000007123526 Recinto:23-004-009-00004-00003 Cultivo:62000 PASTOS PERMANENTES DE 5 O MAS AÑOS-SIN VARIEDAD Secano
	Ref:1700000007123784 Recinto:23-004-009-00005-00001 Cultivo:62000 PASTOS PERMANENTES DE 5 O MAS AÑOS-SIN VARIEDAD Secano
	Ref:1700000007123649 Recinto:23-004-009-00007-00001 Cultivo:62000 PASTOS PERMANENTES DE 5 O MAS AÑOS-SIN VARIEDAD Secano
	Ref:1700000007123532 Recinto:23-004-009-00009-00002 Cultivo:62000 PASTOS PERMANENTES DE 5 O MAS AÑOS-SIN VARIEDAD Secano
	Ref:1700000007123647 Recinto:23-004-009-00011-00001 Cultivo:62000 PASTOS PERMANENTES DE 5 O MAS AÑOS-SIN VARIEDAD Secano
	Ref:-1060299 Recinto:23-004-009-00011-00002 Cultivo:62000 PASTOS PERMANENTES DE 5 O MAS AÑOS-SIN VARIEDAD Secano
	Ref:1700000007123637 Recinto:23-004-009-00013-00001 Cultivo:62000 PASTOS PERMANENTES DE 5 O MAS AÑOS-SIN VARIEDAD Secano
	Ref:1700000007123666 Recinto:23-004-009-00013-00002 Cultivo:62000 PASTOS PERMANENTES DE 5 O MAS AÑOS-SIN VARIEDAD Secano
	Ref:1700000007123667 Recinto:23-004-009-00014-00001 Cultivo:62000 PASTOS PERMANENTES DE 5 O MAS AÑOS-SIN VARIEDAD Secano

(1) Superficie declarada admisible ajustada con la superficie comprometida.
(2) Factor de penalización valorando el alcance para el tipo de compromiso.

Puede verificar la integridad de una copia de este documento mediante la lectura del código QR adjunto o mediante el acceso a la dirección <https://ws050.juntadeandalucia.es/verificarFirma> indicando el código de VERIFICACIÓN

FIRMADO POR	RAQUEL MARIA ESPIN CRESPO	17/12/2024	
VERIFICACIÓN	Pk2jm6UYDU9J72AMTZUYRN3GET48NG	PÁG. 7620/9349	

**INCIDENCIAS****INCIDENCIA DESCRIPCIÓN**

Ref:170000007123662 Recinto:23-004-009-00015-00001 Cultivo:62000 PASTOS PERMANENTES DE 5 O MAS AÑOS-SIN VARIEDAD Secano

Ref:170000007123668 Recinto:23-004-009-00015-00002 Cultivo:62000 PASTOS PERMANENTES DE 5 O MAS AÑOS-SIN VARIEDAD Secano

Ref:170000007123663 Recinto:23-004-009-00016-00001 Cultivo:62000 PASTOS PERMANENTES DE 5 O MAS AÑOS-SIN VARIEDAD Secano

Ref:170000007123671 Recinto:23-004-009-00016-00002 Cultivo:62000 PASTOS PERMANENTES DE 5 O MAS AÑOS-SIN VARIEDAD Secano

Ref:170000007123670 Recinto:23-004-009-00016-00003 Cultivo:62000 PASTOS PERMANENTES DE 5 O MAS AÑOS-SIN VARIEDAD Secano

Ref:170000007123638 Recinto:23-004-009-00017-00002 Cultivo:62000 PASTOS PERMANENTES DE 5 O MAS AÑOS-SIN VARIEDAD Secano

Ref:170000007123664 Recinto:23-004-009-00017-00003 Cultivo:62000 PASTOS PERMANENTES DE 5 O MAS AÑOS-SIN VARIEDAD Secano

Ref:170000007123753 Recinto:23-004-009-00019-00002 Cultivo:62000 PASTOS PERMANENTES DE 5 O MAS AÑOS-SIN VARIEDAD Secano

Ref:170000007123824 Recinto:23-004-009-00022-00001 Cultivo:62000 PASTOS PERMANENTES DE 5 O MAS AÑOS-SIN VARIEDAD Secano

Ref:170000007123817 Recinto:23-004-009-00022-00002 Cultivo:62000 PASTOS PERMANENTES DE 5 O MAS AÑOS-SIN VARIEDAD Secano

Ref:170000007123807 Recinto:23-004-009-00028-00002 Cultivo:62000 PASTOS PERMANENTES DE 5 O MAS AÑOS-SIN VARIEDAD Secano

Ref:170000007123834 Recinto:23-004-009-00030-00001 Cultivo:62000 PASTOS PERMANENTES DE 5 O MAS AÑOS-SIN VARIEDAD Secano

Ref:170000007123747 Recinto:23-004-009-00031-00002 Cultivo:62000 PASTOS PERMANENTES DE 5 O MAS AÑOS-SIN VARIEDAD Secano

Ref:170000007123790 Recinto:23-004-009-00032-00001 Cultivo:62000 PASTOS PERMANENTES DE 5 O MAS AÑOS-SIN VARIEDAD Secano

Ref:170000007123789 Recinto:23-004-009-00032-00002 Cultivo:62000 PASTOS PERMANENTES DE 5 O MAS AÑOS-SIN VARIEDAD Secano

Ref:170000007123787 Recinto:23-004-009-00032-00003 Cultivo:62000 PASTOS PERMANENTES DE 5 O MAS AÑOS-SIN VARIEDAD Secano

Ref:170000007123788 Recinto:23-004-009-00032-00004 Cultivo:62000 PASTOS PERMANENTES DE 5 O MAS AÑOS-SIN VARIEDAD Secano

Ref:170000007123537 Recinto:23-004-009-00033-00001 Cultivo:62000 PASTOS PERMANENTES DE 5 O MAS AÑOS-SIN VARIEDAD Secano

Ref:170000007123792 Recinto:23-004-009-00033-00001 Cultivo:62000 PASTOS PERMANENTES DE 5 O MAS AÑOS-SIN VARIEDAD Secano

Ref:170000007123540 Recinto:23-004-009-00036-00001 Cultivo:62000 PASTOS PERMANENTES DE 5 O MAS AÑOS-SIN VARIEDAD Secano

Ref:170000007123634 Recinto:23-004-009-00036-00001 Cultivo:62000 PASTOS PERMANENTES DE 5 O MAS AÑOS-SIN VARIEDAD Secano

Ref:170000007123793 Recinto:23-004-009-00036-00001 Cultivo:62000 PASTOS PERMANENTES DE 5 O MAS AÑOS-SIN VARIEDAD Secano

Ref:170000007123578 Recinto:23-004-009-00039-00004 Cultivo:62000 PASTOS PERMANENTES DE 5 O MAS AÑOS-SIN VARIEDAD Secano

Ref:170000007123765 Recinto:23-004-009-00040-00001 Cultivo:62000 PASTOS PERMANENTES DE 5 O MAS AÑOS-SIN VARIEDAD Secano

Ref:170000007123641 Recinto:23-004-009-00041-00001 Cultivo:62000 PASTOS PERMANENTES DE 5 O MAS AÑOS-SIN VARIEDAD Secano

Ref:170000007123579 Recinto:23-004-009-00053-00001 Cultivo:62000 PASTOS PERMANENTES DE 5 O MAS AÑOS-SIN VARIEDAD Secano

Ref:170000007123583 Recinto:23-004-009-00053-00002 Cultivo:62000 PASTOS PERMANENTES DE 5 O MAS AÑOS-SIN VARIEDAD Secano

Ref:170000007123685 Recinto:23-004-009-00054-00001 Cultivo:62000 PASTOS PERMANENTES DE 5 O MAS AÑOS-SIN VARIEDAD Secano

Ref:170000007123593 Recinto:23-004-009-00058-00006 Cultivo:62000 PASTOS PERMANENTES DE 5 O MAS AÑOS-SIN VARIEDAD Secano

Ref:170000007123605 Recinto:23-004-009-00058-00007 Cultivo:62000 PASTOS PERMANENTES DE 5 O MAS AÑOS-SIN VARIEDAD Secano

Ref:170000007123499 Recinto:23-004-009-00058-00008 Cultivo:62000 PASTOS PERMANENTES DE 5 O MAS AÑOS-SIN VARIEDAD Secano

Ref:170000007123604 Recinto:23-004-009-00058-00008 Cultivo:62000 PASTOS PERMANENTES DE 5 O MAS AÑOS-SIN VARIEDAD Secano

Ref:170000007123603 Recinto:23-004-009-00061-00002 Cultivo:62000 PASTOS PERMANENTES DE 5 O MAS AÑOS-SIN VARIEDAD Secano

Ref:170000007123746 Recinto:23-004-009-00067-00001 Cultivo:62000 PASTOS PERMANENTES DE 5 O MAS AÑOS-SIN VARIEDAD Secano

(1) Superficie declarada admisible ajustada con la superficie comprometida.
 (2) Factor de penalización valorando el alcance para el tipo de compromiso.

Puede verificar la integridad de una copia de este documento mediante la lectura del código QR adjunto o mediante el acceso a la dirección <https://ws050.juntadeandalucia.es/verificarFirma> indicando el código de VERIFICACIÓN


FIRMADO POR	RAQUEL MARIA ESPIN CRESPO	17/12/2024	
VERIFICACIÓN	Pk2jm6UYDU9J72AMTZUYRN3GET48NG	PÁG. 7621/9349	

**INCIDENCIAS****INCIDENCIA DESCRIPCIÓN**

VARIEDAD Secano
 Ref:170000007123535 Recinto:23-004-009-00069-00001 Cultivo:62000 PASTOS PERMANENTES DE 5 O MAS AÑOS-SIN
 VARIEDAD Secano
 Ref:170000007123778 Recinto:23-004-009-00070-00002 Cultivo:62000 PASTOS PERMANENTES DE 5 O MAS AÑOS-SIN
 VARIEDAD Secano
 Ref:170000007123806 Recinto:23-004-009-00070-00005 Cultivo:62000 PASTOS PERMANENTES DE 5 O MAS AÑOS-SIN
 VARIEDAD Secano
 Ref:170000007123580 Recinto:23-004-009-00071-00001 Cultivo:62000 PASTOS PERMANENTES DE 5 O MAS AÑOS-SIN
 VARIEDAD Secano
 Ref:170000007123581 Recinto:23-004-009-00072-00001 Cultivo:62000 PASTOS PERMANENTES DE 5 O MAS AÑOS-SIN
 VARIEDAD Secano
 Ref:170000007123808 Recinto:23-004-009-00074-00001 Cultivo:62000 PASTOS PERMANENTES DE 5 O MAS AÑOS-SIN
 VARIEDAD Secano
 Ref:170000007123786 Recinto:23-004-009-00075-00001 Cultivo:62000 PASTOS PERMANENTES DE 5 O MAS AÑOS-SIN
 VARIEDAD Secano
 Ref:170000007123820 Recinto:23-004-009-00077-00001 Cultivo:62000 PASTOS PERMANENTES DE 5 O MAS AÑOS-SIN
 VARIEDAD Secano
 Ref:170000007123609 Recinto:23-004-009-00078-00002 Cultivo:62000 PASTOS PERMANENTES DE 5 O MAS AÑOS-SIN
 VARIEDAD Secano
 Ref:170000007123608 Recinto:23-004-009-00079-00003 Cultivo:62000 PASTOS PERMANENTES DE 5 O MAS AÑOS-SIN
 VARIEDAD Secano
 Ref:170000007123791 Recinto:23-004-009-00079-00004 Cultivo:62000 PASTOS PERMANENTES DE 5 O MAS AÑOS-SIN
 VARIEDAD Secano
 Ref:170000007123648 Recinto:23-004-009-00080-00001 Cultivo:62000 PASTOS PERMANENTES DE 5 O MAS AÑOS-SIN
 VARIEDAD Secano
 Ref:170000007123640 Recinto:23-004-009-00090-00001 Cultivo:62000 PASTOS PERMANENTES DE 5 O MAS AÑOS-SIN
 VARIEDAD Secano
 Ref:-814848 Recinto:23-004-009-09010-00013 Cultivo:62000 PASTOS PERMANENTES DE 5 O MAS AÑOS-SIN VARIEDAD Secano
 Ref:170000007123607 Recinto:23-004-010-00002-00001 Cultivo:62000 PASTOS PERMANENTES DE 5 O MAS AÑOS-SIN
 VARIEDAD Secano
 Ref:170000007123501 Recinto:23-004-010-00003-00003 Cultivo:62000 PASTOS PERMANENTES DE 5 O MAS AÑOS-SIN
 VARIEDAD Secano
 Ref:170000007123502 Recinto:23-004-010-00003-00004 Cultivo:62000 PASTOS PERMANENTES DE 5 O MAS AÑOS-SIN
 VARIEDAD Secano
 Ref:170000007123590 Recinto:23-004-010-00005-00003 Cultivo:62000 PASTOS PERMANENTES DE 5 O MAS AÑOS-SIN
 VARIEDAD Secano
 Ref:170000007123587 Recinto:23-004-010-00005-00004 Cultivo:62000 PASTOS PERMANENTES DE 5 O MAS AÑOS-SIN
 VARIEDAD Secano
 Ref:170000007123625 Recinto:23-004-010-00005-00007 Cultivo:62000 PASTOS PERMANENTES DE 5 O MAS AÑOS-SIN
 VARIEDAD Secano
 Ref:170000007123624 Recinto:23-004-010-00005-00014 Cultivo:62000 PASTOS PERMANENTES DE 5 O MAS AÑOS-SIN
 VARIEDAD Secano
 Ref:170000007123619 Recinto:23-004-010-00005-00015 Cultivo:62000 PASTOS PERMANENTES DE 5 O MAS AÑOS-SIN
 VARIEDAD Secano
 Ref:170000007123652 Recinto:23-004-010-00006-00002 Cultivo:62000 PASTOS PERMANENTES DE 5 O MAS AÑOS-SIN
 VARIEDAD Secano
 Ref:170000007123595 Recinto:23-004-010-00035-00006 Cultivo:62000 PASTOS PERMANENTES DE 5 O MAS AÑOS-SIN
 VARIEDAD Secano
 Ref:170000007123610 Recinto:23-004-010-00036-00012 Cultivo:62000 PASTOS PERMANENTES DE 5 O MAS AÑOS-SIN
 VARIEDAD Secano
 Ref:170000007123799 Recinto:23-004-010-00036-00013 Cultivo:62000 PASTOS PERMANENTES DE 5 O MAS AÑOS-SIN
 VARIEDAD Secano
 Ref:170000007123598 Recinto:23-004-010-00039-00004 Cultivo:62000 PASTOS PERMANENTES DE 5 O MAS AÑOS-SIN
 VARIEDAD Secano
 Ref:170000007123736 Recinto:23-004-010-00040-00001 Cultivo:62000 PASTOS PERMANENTES DE 5 O MAS AÑOS-SIN
 VARIEDAD Secano
 Ref:170000007123615 Recinto:23-004-010-00040-00002 Cultivo:62000 PASTOS PERMANENTES DE 5 O MAS AÑOS-SIN
 VARIEDAD Secano
 Ref:170000007123733 Recinto:23-004-010-00040-00003 Cultivo:62000 PASTOS PERMANENTES DE 5 O MAS AÑOS-SIN
 VARIEDAD Secano
 Ref:170000007123800 Recinto:23-004-010-00041-00002 Cultivo:62000 PASTOS PERMANENTES DE 5 O MAS AÑOS-SIN
 VARIEDAD Secano
 Ref:170000007123623 Recinto:23-004-010-00042-00006 Cultivo:62000 PASTOS PERMANENTES DE 5 O MAS AÑOS-SIN
 VARIEDAD Secano
 Ref:170000007123594 Recinto:23-004-010-00042-00012 Cultivo:62000 PASTOS PERMANENTES DE 5 O MAS AÑOS-SIN
 VARIEDAD Secano

(1) Superficie declarada admisible ajustada con la superficie comprometida.
 (2) Factor de penalización valorando el alcance para el tipo de compromiso.

Puede verificar la integridad de una copia de este documento mediante la lectura del código QR adjunto o mediante el acceso a la dirección <https://ws050.juntadeandalucia.es/verificarFirma> indicando el código de VERIFICACIÓN

FIRMADO POR	RAQUEL MARIA ESPIN CRESPO	17/12/2024	
VERIFICACIÓN	Pk2jm6UYDU9J72AMTZUYRN3GET48NG	PÁG. 7622/9349	

**INCIDENCIAS****INCIDENCIA DESCRIPCIÓN**

Ref:170000007123695 Recinto:23-004-010-00043-00003 Cultivo:62000 PASTOS PERMANENTES DE 5 O MAS AÑOS-SIN VARIEDAD Secano

Ref:170000007123694 Recinto:23-004-010-00043-00005 Cultivo:62000 PASTOS PERMANENTES DE 5 O MAS AÑOS-SIN VARIEDAD Secano

Ref:170000007123616 Recinto:23-004-010-00043-00006 Cultivo:62000 PASTOS PERMANENTES DE 5 O MAS AÑOS-SIN VARIEDAD Secano

Ref:170000007123611 Recinto:23-004-010-00043-00008 Cultivo:62000 PASTOS PERMANENTES DE 5 O MAS AÑOS-SIN VARIEDAD Secano

Ref:170000007123658 Recinto:23-004-010-00043-00010 Cultivo:62000 PASTOS PERMANENTES DE 5 O MAS AÑOS-SIN VARIEDAD Secano

Ref:170000007123735 Recinto:23-004-010-00043-00011 Cultivo:62000 PASTOS PERMANENTES DE 5 O MAS AÑOS-SIN VARIEDAD Secano

Ref:170000007123588 Recinto:23-004-010-00048-00002 Cultivo:62000 PASTOS PERMANENTES DE 5 O MAS AÑOS-SIN VARIEDAD Secano

Ref:170000007123585 Recinto:23-004-010-00048-00003 Cultivo:62000 PASTOS PERMANENTES DE 5 O MAS AÑOS-SIN VARIEDAD Secano

Ref:170000007123654 Recinto:23-004-010-00052-00001 Cultivo:62000 PASTOS PERMANENTES DE 5 O MAS AÑOS-SIN VARIEDAD Secano

Ref:170000007123655 Recinto:23-004-010-00053-00001 Cultivo:62000 PASTOS PERMANENTES DE 5 O MAS AÑOS-SIN VARIEDAD Secano

Ref:170000007123656 Recinto:23-004-010-00054-00001 Cultivo:62000 PASTOS PERMANENTES DE 5 O MAS AÑOS-SIN VARIEDAD Secano

Ref:170000007123657 Recinto:23-004-010-00055-00001 Cultivo:62000 PASTOS PERMANENTES DE 5 O MAS AÑOS-SIN VARIEDAD Secano

Ref:170000007123693 Recinto:23-004-010-00058-00002 Cultivo:62000 PASTOS PERMANENTES DE 5 O MAS AÑOS-SIN VARIEDAD Secano

Ref:170000007123732 Recinto:23-004-010-00080-00001 Cultivo:62000 PASTOS PERMANENTES DE 5 O MAS AÑOS-SIN VARIEDAD Secano

Ref:170000007123706 Recinto:23-004-010-00083-00001 Cultivo:62000 PASTOS PERMANENTES DE 5 O MAS AÑOS-SIN VARIEDAD Secano

Ref:170000007123711 Recinto:23-004-010-00084-00001 Cultivo:62000 PASTOS PERMANENTES DE 5 O MAS AÑOS-SIN VARIEDAD Secano

Ref:170000007123709 Recinto:23-004-010-00085-00001 Cultivo:62000 PASTOS PERMANENTES DE 5 O MAS AÑOS-SIN VARIEDAD Secano

Ref:452234 Recinto:23-004-010-09024-00013 Cultivo:62000 PASTOS PERMANENTES DE 5 O MAS AÑOS-SIN VARIEDAD Secano

Ref:452240 Recinto:23-004-010-09024-00022 Cultivo:62000 PASTOS PERMANENTES DE 5 O MAS AÑOS-SIN VARIEDAD Secano

Ref:170000007123809 Recinto:23-004-024-00036-00001 Cultivo:62000 PASTOS PERMANENTES DE 5 O MAS AÑOS-SIN VARIEDAD Secano

Ref:170000007123819 Recinto:23-004-024-00041-00001 Cultivo:62000 PASTOS PERMANENTES DE 5 O MAS AÑOS-SIN VARIEDAD Secano

Ref:170000007123712 Recinto:23-004-024-00041-00002 Cultivo:62000 PASTOS PERMANENTES DE 5 O MAS AÑOS-SIN VARIEDAD Secano

Ref:170000007123708 Recinto:23-004-024-00050-00001 Cultivo:62000 PASTOS PERMANENTES DE 5 O MAS AÑOS-SIN VARIEDAD Secano

Ref:170000007123803 Recinto:23-004-025-00091-00001 Cultivo:62000 PASTOS PERMANENTES DE 5 O MAS AÑOS-SIN VARIEDAD Secano

Ref:170000007123779 Recinto:23-004-025-00091-00002 Cultivo:62000 PASTOS PERMANENTES DE 5 O MAS AÑOS-SIN VARIEDAD Secano

Ref:170000007123816 Recinto:23-004-025-00091-00003 Cultivo:62000 PASTOS PERMANENTES DE 5 O MAS AÑOS-SIN VARIEDAD Secano

Ref:170000007123776 Recinto:23-004-028-00004-00001 Cultivo:62000 PASTOS PERMANENTES DE 5 O MAS AÑOS-SIN VARIEDAD Secano

Ref:170000007123829 Recinto:23-004-028-00021-00001 Cultivo:62000 PASTOS PERMANENTES DE 5 O MAS AÑOS-SIN VARIEDAD Secano

Ref:170000007123748 Recinto:23-004-028-00036-00002 Cultivo:62000 PASTOS PERMANENTES DE 5 O MAS AÑOS-SIN VARIEDAD Secano

Ref:170000007123722 Recinto:23-004-028-00046-00001 Cultivo:62000 PASTOS PERMANENTES DE 5 O MAS AÑOS-SIN VARIEDAD Secano

Ref:170000007123679 Recinto:23-004-028-00048-00001 Cultivo:62000 PASTOS PERMANENTES DE 5 O MAS AÑOS-SIN VARIEDAD Secano


Ref:170000007123727 Recinto:23-004-028-00049-00002 Cultivo:62000 PASTOS PERMANENTES DE 5 O MAS AÑOS-SIN VARIEDAD Secano

Ref:170000007123717 Recinto:23-004-028-00051-00001 Cultivo:62000 PASTOS PERMANENTES DE 5 O MAS AÑOS-SIN VARIEDAD Secano

Ref:170000007123680 Recinto:23-004-028-00051-00002 Cultivo:62000 PASTOS PERMANENTES DE 5 O MAS AÑOS-SIN VARIEDAD Secano

(1) Superficie declarada admisible ajustada con la superficie comprometida.
 (2) Factor de penalización valorando el alcance para el tipo de compromiso.

Puede verificar la integridad de una copia de este documento mediante la lectura del código QR adjunto o mediante el acceso a la dirección <https://ws050.juntadeandalucia.es/verificarFirma> indicando el código de VERIFICACIÓN

FIRMADO POR	RAQUEL MARIA ESPIN CRESPO	17/12/2024	
VERIFICACIÓN	Pk2jm6UYDU9J72AMTZUYRN3GET48NG	PÁG. 7623/9349	

**INCIDENCIAS****INCIDENCIA DESCRIPCIÓN**

	Ref:170000007123681 Recinto:23-004-028-00056-00001 Cultivo:62000 PASTOS PERMANENTES DE 5 O MAS AÑOS-SIN VARIEDAD Secano
	Ref:170000007123714 Recinto:23-004-028-00057-00001 Cultivo:62000 PASTOS PERMANENTES DE 5 O MAS AÑOS-SIN VARIEDAD Secano
	Ref:170000007123728 Recinto:23-004-028-00057-00002 Cultivo:62000 PASTOS PERMANENTES DE 5 O MAS AÑOS-SIN VARIEDAD Secano
	Ref:170000007123729 Recinto:23-004-028-00067-00001 Cultivo:62000 PASTOS PERMANENTES DE 5 O MAS AÑOS-SIN VARIEDAD Secano
	Ref:170000007123700 Recinto:23-004-028-00070-00001 Cultivo:62000 PASTOS PERMANENTES DE 5 O MAS AÑOS-SIN VARIEDAD Secano
	Ref:170000007123701 Recinto:23-004-028-00071-00001 Cultivo:62000 PASTOS PERMANENTES DE 5 O MAS AÑOS-SIN VARIEDAD Secano
	Ref:170000007123768 Recinto:23-004-029-00030-00001 Cultivo:62000 PASTOS PERMANENTES DE 5 O MAS AÑOS-SIN VARIEDAD Secano
	Ref:170000007123731 Recinto:23-004-029-00030-00004 Cultivo:62000 PASTOS PERMANENTES DE 5 O MAS AÑOS-SIN VARIEDAD Secano
100407	Explotación solicitada no forma parte de ningún organismo de control autorizado para la producción ecológica en Andalucía o fecha de inscripción posterior al plazo establecido (Anexo I. Criterios de Subvencionabilidad. Orden 28 de marzo de 2023). Explotación:ES230040000772 Especie:OVINA
100410	Recinto no admisible por pertenecer a una explotación ganadera No inscrita en Sipea (Artículo 10 de la Orden de 28 de marzo de 2023). Ref:170000007123494 Recinto:23-004-008-00003-00001 Cultivo:62000 PASTOS PERMANENTES DE 5 O MAS AÑOS-SIN VARIEDAD Secano Explotación:ES230040000772 Ref:170000007123517 Recinto:23-004-008-00017-00001 Cultivo:62000 PASTOS PERMANENTES DE 5 O MAS AÑOS-SIN VARIEDAD Secano Explotación:ES230040000772 Ref:170000007123633 Recinto:23-004-008-00018-00001 Cultivo:62000 PASTOS PERMANENTES DE 5 O MAS AÑOS-SIN VARIEDAD Secano Explotación:ES230040000772 Ref:170000007123632 Recinto:23-004-008-00020-00001 Cultivo:62000 PASTOS PERMANENTES DE 5 O MAS AÑOS-SIN VARIEDAD Secano Explotación:ES230040000772 Ref:170000007123750 Recinto:23-004-008-00020-00002 Cultivo:62000 PASTOS PERMANENTES DE 5 O MAS AÑOS-SIN VARIEDAD Secano Explotación:ES230040000772 Ref:170000007123725 Recinto:23-004-008-00020-00003 Cultivo:62000 PASTOS PERMANENTES DE 5 O MAS AÑOS-SIN VARIEDAD Secano Explotación:ES230040000772 Ref:170000007123703 Recinto:23-004-008-00020-00004 Cultivo:62000 PASTOS PERMANENTES DE 5 O MAS AÑOS-SIN VARIEDAD Secano Explotación:ES230040000772 Ref:170000007123682 Recinto:23-004-008-00024-00002 Cultivo:62000 PASTOS PERMANENTES DE 5 O MAS AÑOS-SIN VARIEDAD Secano Explotación:ES230040000772 Ref:170000007123646 Recinto:23-004-008-00024-00003 Cultivo:62000 PASTOS PERMANENTES DE 5 O MAS AÑOS-SIN VARIEDAD Secano Explotación:ES230040000772 Ref:170000007123726 Recinto:23-004-008-00024-00004 Cultivo:62000 PASTOS PERMANENTES DE 5 O MAS AÑOS-SIN VARIEDAD Secano Explotación:ES230040000772 Ref:170000007123495 Recinto:23-004-008-00024-00005 Cultivo:62000 PASTOS PERMANENTES DE 5 O MAS AÑOS-SIN VARIEDAD Secano Explotación:ES230040000772 Ref:-452182 Recinto:23-004-008-00024-00006 Cultivo:62000 PASTOS PERMANENTES DE 5 O MAS AÑOS-SIN VARIEDAD Secano Explotación:ES230040000772 Ref:170000007123756 Recinto:23-004-008-00025-00001 Cultivo:62000 PASTOS PERMANENTES DE 5 O MAS AÑOS-SIN VARIEDAD Secano Explotación:ES230040000772 Ref:170000007123751 Recinto:23-004-008-00025-00002 Cultivo:62000 PASTOS PERMANENTES DE 5 O MAS AÑOS-SIN VARIEDAD Secano Explotación:ES230040000772 Ref:-452184 Recinto:23-004-008-09005-00003 Cultivo:62000 PASTOS PERMANENTES DE 5 O MAS AÑOS-SIN VARIEDAD Secano Explotación:ES230040000772 Ref:-814846 Recinto:23-004-008-09005-00003 Cultivo:62000 PASTOS PERMANENTES DE 5 O MAS AÑOS-SIN VARIEDAD Secano Explotación:ES230040000772 Ref:-452186 Recinto:23-004-008-09005-00012 Cultivo:62000 PASTOS PERMANENTES DE 5 O MAS AÑOS-SIN VARIEDAD Secano Explotación:ES230040000772 Ref:-452187 Recinto:23-004-008-09005-00012 Cultivo:62000 PASTOS PERMANENTES DE 5 O MAS AÑOS-SIN VARIEDAD Secano Explotación:ES230040000772 Ref:-452191 Recinto:23-004-008-09005-00014 Cultivo:62000 PASTOS PERMANENTES DE 5 O MAS AÑOS-SIN VARIEDAD Secano Explotación:ES230040000772 Ref:170000007123757 Recinto:23-004-009-00004-00002 Cultivo:62000 PASTOS PERMANENTES DE 5 O MAS AÑOS-SIN VARIEDAD Secano Explotación:ES230040000772 Ref:170000007123526 Recinto:23-004-009-00004-00003 Cultivo:62000 PASTOS PERMANENTES DE 5 O MAS AÑOS-SIN VARIEDAD Secano Explotación:ES230040000772 Ref:170000007123784 Recinto:23-004-009-00005-00001 Cultivo:62000 PASTOS PERMANENTES DE 5 O MAS AÑOS-SIN VARIEDAD Secano Explotación:ES230040000772 Ref:170000007123649 Recinto:23-004-009-00007-00001 Cultivo:62000 PASTOS PERMANENTES DE 5 O MAS AÑOS-SIN VARIEDAD Secano Explotación:ES230040000772

(1) Superficie declarada admisible ajustada con la superficie comprometida.
(2) Factor de penalización valorando el alcance para el tipo de compromiso.

Puede verificar la integridad de una copia de este documento mediante la lectura del código QR adjunto o mediante el acceso a la dirección <https://ws050.juntadeandalucia.es/verificarFirma> indicando el código de VERIFICACIÓN

FIRMADO POR	RAQUEL MARIA ESPIN CRESPO	17/12/2024	
VERIFICACIÓN	Pk2jm6UYDU9J72AMTZUYRN3GET48NG	PÁG. 7624/9349	

**INCIDENCIAS****INCIDENCIA DESCRIPCIÓN**

Ref:170000007123532 Recinto:23-004-009-00009-00002 Cultivo:62000 PASTOS PERMANENTES DE 5 O MAS AÑOS-SIN VARIEDAD Secano Explotación:ES230040000772

Ref:170000007123647 Recinto:23-004-009-00011-00001 Cultivo:62000 PASTOS PERMANENTES DE 5 O MAS AÑOS-SIN VARIEDAD Secano Explotación:ES230040000772

Ref:1060299 Recinto:23-004-009-00011-00002 Cultivo:62000 PASTOS PERMANENTES DE 5 O MAS AÑOS-SIN VARIEDAD Secano Explotación:ES230040000772

Ref:170000007123637 Recinto:23-004-009-00013-00001 Cultivo:62000 PASTOS PERMANENTES DE 5 O MAS AÑOS-SIN VARIEDAD Secano Explotación:ES230040000772

Ref:170000007123666 Recinto:23-004-009-00013-00002 Cultivo:62000 PASTOS PERMANENTES DE 5 O MAS AÑOS-SIN VARIEDAD Secano Explotación:ES230040000772

Ref:170000007123667 Recinto:23-004-009-00014-00001 Cultivo:62000 PASTOS PERMANENTES DE 5 O MAS AÑOS-SIN VARIEDAD Secano Explotación:ES230040000772

Ref:170000007123662 Recinto:23-004-009-00015-00001 Cultivo:62000 PASTOS PERMANENTES DE 5 O MAS AÑOS-SIN VARIEDAD Secano Explotación:ES230040000772

Ref:170000007123668 Recinto:23-004-009-00015-00002 Cultivo:62000 PASTOS PERMANENTES DE 5 O MAS AÑOS-SIN VARIEDAD Secano Explotación:ES230040000772

Ref:170000007123663 Recinto:23-004-009-00016-00001 Cultivo:62000 PASTOS PERMANENTES DE 5 O MAS AÑOS-SIN VARIEDAD Secano Explotación:ES230040000772

Ref:170000007123671 Recinto:23-004-009-00016-00002 Cultivo:62000 PASTOS PERMANENTES DE 5 O MAS AÑOS-SIN VARIEDAD Secano Explotación:ES230040000772

Ref:170000007123670 Recinto:23-004-009-00016-00003 Cultivo:62000 PASTOS PERMANENTES DE 5 O MAS AÑOS-SIN VARIEDAD Secano Explotación:ES230040000772

Ref:170000007123638 Recinto:23-004-009-00017-00002 Cultivo:62000 PASTOS PERMANENTES DE 5 O MAS AÑOS-SIN VARIEDAD Secano Explotación:ES230040000772

Ref:170000007123664 Recinto:23-004-009-00017-00003 Cultivo:62000 PASTOS PERMANENTES DE 5 O MAS AÑOS-SIN VARIEDAD Secano Explotación:ES230040000772

Ref:170000007123753 Recinto:23-004-009-00019-00002 Cultivo:62000 PASTOS PERMANENTES DE 5 O MAS AÑOS-SIN VARIEDAD Secano Explotación:ES230040000772

Ref:170000007123824 Recinto:23-004-009-00022-00001 Cultivo:62000 PASTOS PERMANENTES DE 5 O MAS AÑOS-SIN VARIEDAD Secano Explotación:ES230040000772

Ref:170000007123817 Recinto:23-004-009-00022-00002 Cultivo:62000 PASTOS PERMANENTES DE 5 O MAS AÑOS-SIN VARIEDAD Secano Explotación:ES230040000772

Ref:170000007123807 Recinto:23-004-009-00028-00002 Cultivo:62000 PASTOS PERMANENTES DE 5 O MAS AÑOS-SIN VARIEDAD Secano Explotación:ES230040000772

Ref:170000007123834 Recinto:23-004-009-00030-00001 Cultivo:62000 PASTOS PERMANENTES DE 5 O MAS AÑOS-SIN VARIEDAD Secano Explotación:ES230040000772

Ref:170000007123747 Recinto:23-004-009-00031-00002 Cultivo:62000 PASTOS PERMANENTES DE 5 O MAS AÑOS-SIN VARIEDAD Secano Explotación:ES230040000772

Ref:170000007123790 Recinto:23-004-009-00032-00001 Cultivo:62000 PASTOS PERMANENTES DE 5 O MAS AÑOS-SIN VARIEDAD Secano Explotación:ES230040000772

Ref:170000007123789 Recinto:23-004-009-00032-00002 Cultivo:62000 PASTOS PERMANENTES DE 5 O MAS AÑOS-SIN VARIEDAD Secano Explotación:ES230040000772

Ref:170000007123787 Recinto:23-004-009-00032-00003 Cultivo:62000 PASTOS PERMANENTES DE 5 O MAS AÑOS-SIN VARIEDAD Secano Explotación:ES230040000772

Ref:170000007123788 Recinto:23-004-009-00032-00004 Cultivo:62000 PASTOS PERMANENTES DE 5 O MAS AÑOS-SIN VARIEDAD Secano Explotación:ES230040000772

Ref:170000007123537 Recinto:23-004-009-00033-00001 Cultivo:62000 PASTOS PERMANENTES DE 5 O MAS AÑOS-SIN VARIEDAD Secano Explotación:ES230040000772

Ref:170000007123792 Recinto:23-004-009-00033-00001 Cultivo:62000 PASTOS PERMANENTES DE 5 O MAS AÑOS-SIN VARIEDAD Secano Explotación:ES230040000772

Ref:170000007123540 Recinto:23-004-009-00036-00001 Cultivo:62000 PASTOS PERMANENTES DE 5 O MAS AÑOS-SIN VARIEDAD Secano Explotación:ES230040000772

Ref:170000007123634 Recinto:23-004-009-00036-00001 Cultivo:62000 PASTOS PERMANENTES DE 5 O MAS AÑOS-SIN VARIEDAD Secano Explotación:ES230040000772

Ref:170000007123793 Recinto:23-004-009-00036-00001 Cultivo:62000 PASTOS PERMANENTES DE 5 O MAS AÑOS-SIN VARIEDAD Secano Explotación:ES230040000772

Ref:170000007123578 Recinto:23-004-009-00039-00004 Cultivo:62000 PASTOS PERMANENTES DE 5 O MAS AÑOS-SIN VARIEDAD Secano Explotación:ES230040000772

Ref:170000007123765 Recinto:23-004-009-00040-00001 Cultivo:62000 PASTOS PERMANENTES DE 5 O MAS AÑOS-SIN VARIEDAD Secano Explotación:ES230040000772

Ref:170000007123641 Recinto:23-004-009-00041-00001 Cultivo:62000 PASTOS PERMANENTES DE 5 O MAS AÑOS-SIN VARIEDAD Secano Explotación:ES230040000772

Ref:170000007123579 Recinto:23-004-009-00053-00001 Cultivo:62000 PASTOS PERMANENTES DE 5 O MAS AÑOS-SIN VARIEDAD Secano Explotación:ES230040000772

Ref:170000007123583 Recinto:23-004-009-00053-00002 Cultivo:62000 PASTOS PERMANENTES DE 5 O MAS AÑOS-SIN VARIEDAD Secano Explotación:ES230040000772

Ref:170000007123685 Recinto:23-004-009-00054-00001 Cultivo:62000 PASTOS PERMANENTES DE 5 O MAS AÑOS-SIN

(1) Superficie declarada admisible ajustada con la superficie comprometida.
 (2) Factor de penalización valorando el alcance para el tipo de compromiso.

Puede verificar la integridad de una copia de este documento mediante la lectura del código QR adjunto o mediante el acceso a la dirección <https://ws050.juntadeandalucia.es/verificarFirma> indicando el código de VERIFICACIÓN

FIRMADO POR	RAQUEL MARIA ESPIN CRESPO	17/12/2024	
VERIFICACIÓN	Pk2jm6UYDU9J72AMTZUYRN3GET48NG	PÁG. 7625/9349	

**INCIDENCIAS****INCIDENCIA DESCRIPCIÓN**

VARIEDAD Secano Explotación:ES230040000772
 Ref:170000007123593 Recinto:23-004-009-00058-00006 Cultivo:62000 PASTOS PERMANENTES DE 5 O MAS AÑOS-SIN
 VARIEDAD Secano Explotación:ES230040000772
 Ref:170000007123605 Recinto:23-004-009-00058-00007 Cultivo:62000 PASTOS PERMANENTES DE 5 O MAS AÑOS-SIN
 VARIEDAD Secano Explotación:ES230040000772
 Ref:170000007123499 Recinto:23-004-009-00058-00008 Cultivo:62000 PASTOS PERMANENTES DE 5 O MAS AÑOS-SIN
 VARIEDAD Secano Explotación:ES230040000772
 Ref:170000007123604 Recinto:23-004-009-00058-00008 Cultivo:62000 PASTOS PERMANENTES DE 5 O MAS AÑOS-SIN
 VARIEDAD Secano Explotación:ES230040000772
 Ref:170000007123603 Recinto:23-004-009-00061-00002 Cultivo:62000 PASTOS PERMANENTES DE 5 O MAS AÑOS-SIN
 VARIEDAD Secano Explotación:ES230040000772
 Ref:170000007123746 Recinto:23-004-009-00067-00001 Cultivo:62000 PASTOS PERMANENTES DE 5 O MAS AÑOS-SIN
 VARIEDAD Secano Explotación:ES230040000772
 Ref:170000007123535 Recinto:23-004-009-00069-00001 Cultivo:62000 PASTOS PERMANENTES DE 5 O MAS AÑOS-SIN
 VARIEDAD Secano Explotación:ES230040000772
 Ref:170000007123778 Recinto:23-004-009-00070-00002 Cultivo:62000 PASTOS PERMANENTES DE 5 O MAS AÑOS-SIN
 VARIEDAD Secano Explotación:ES230040000772
 Ref:170000007123806 Recinto:23-004-009-00070-00005 Cultivo:62000 PASTOS PERMANENTES DE 5 O MAS AÑOS-SIN
 VARIEDAD Secano Explotación:ES230040000772
 Ref:170000007123580 Recinto:23-004-009-00071-00001 Cultivo:62000 PASTOS PERMANENTES DE 5 O MAS AÑOS-SIN
 VARIEDAD Secano Explotación:ES230040000772
 Ref:170000007123581 Recinto:23-004-009-00072-00001 Cultivo:62000 PASTOS PERMANENTES DE 5 O MAS AÑOS-SIN
 VARIEDAD Secano Explotación:ES230040000772
 Ref:170000007123808 Recinto:23-004-009-00074-00001 Cultivo:62000 PASTOS PERMANENTES DE 5 O MAS AÑOS-SIN
 VARIEDAD Secano Explotación:ES230040000772
 Ref:170000007123786 Recinto:23-004-009-00075-00001 Cultivo:62000 PASTOS PERMANENTES DE 5 O MAS AÑOS-SIN
 VARIEDAD Secano Explotación:ES230040000772
 Ref:170000007123820 Recinto:23-004-009-00077-00001 Cultivo:62000 PASTOS PERMANENTES DE 5 O MAS AÑOS-SIN
 VARIEDAD Secano Explotación:ES230040000772
 Ref:170000007123609 Recinto:23-004-009-00078-00002 Cultivo:62000 PASTOS PERMANENTES DE 5 O MAS AÑOS-SIN
 VARIEDAD Secano Explotación:ES230040000772
 Ref:170000007123608 Recinto:23-004-009-00079-00003 Cultivo:62000 PASTOS PERMANENTES DE 5 O MAS AÑOS-SIN
 VARIEDAD Secano Explotación:ES230040000772
 Ref:170000007123791 Recinto:23-004-009-00079-00004 Cultivo:62000 PASTOS PERMANENTES DE 5 O MAS AÑOS-SIN
 VARIEDAD Secano Explotación:ES230040000772
 Ref:170000007123648 Recinto:23-004-009-00080-00001 Cultivo:62000 PASTOS PERMANENTES DE 5 O MAS AÑOS-SIN
 VARIEDAD Secano Explotación:ES230040000772
 Ref:-814848 Recinto:23-004-009-09010-00013 Cultivo:62000 PASTOS PERMANENTES DE 5 O MAS AÑOS-SIN VARIEDAD Secano
 Explotación:ES230040000772
 Ref:170000007123607 Recinto:23-004-010-00002-00001 Cultivo:62000 PASTOS PERMANENTES DE 5 O MAS AÑOS-SIN
 VARIEDAD Secano Explotación:ES230040000772
 Ref:170000007123501 Recinto:23-004-010-00003-00003 Cultivo:62000 PASTOS PERMANENTES DE 5 O MAS AÑOS-SIN
 VARIEDAD Secano Explotación:ES230040000772
 Ref:170000007123502 Recinto:23-004-010-00003-00004 Cultivo:62000 PASTOS PERMANENTES DE 5 O MAS AÑOS-SIN
 VARIEDAD Secano Explotación:ES230040000772
 Ref:170000007123590 Recinto:23-004-010-00005-00003 Cultivo:62000 PASTOS PERMANENTES DE 5 O MAS AÑOS-SIN
 VARIEDAD Secano Explotación:ES230040000772
 Ref:170000007123587 Recinto:23-004-010-00005-00004 Cultivo:62000 PASTOS PERMANENTES DE 5 O MAS AÑOS-SIN
 VARIEDAD Secano Explotación:ES230040000772
 Ref:170000007123625 Recinto:23-004-010-00005-00007 Cultivo:62000 PASTOS PERMANENTES DE 5 O MAS AÑOS-SIN
 VARIEDAD Secano Explotación:ES230040000772
 Ref:170000007123624 Recinto:23-004-010-00005-00014 Cultivo:62000 PASTOS PERMANENTES DE 5 O MAS AÑOS-SIN
 VARIEDAD Secano Explotación:ES230040000772
 Ref:170000007123619 Recinto:23-004-010-00005-00015 Cultivo:62000 PASTOS PERMANENTES DE 5 O MAS AÑOS-SIN
 VARIEDAD Secano Explotación:ES230040000772
 Ref:170000007123652 Recinto:23-004-010-00006-00002 Cultivo:62000 PASTOS PERMANENTES DE 5 O MAS AÑOS-SIN
 VARIEDAD Secano Explotación:ES230040000772
 Ref:170000007123595 Recinto:23-004-010-00035-00006 Cultivo:62000 PASTOS PERMANENTES DE 5 O MAS AÑOS-SIN
 VARIEDAD Secano Explotación:ES230040000772
 Ref:170000007123610 Recinto:23-004-010-00036-00012 Cultivo:62000 PASTOS PERMANENTES DE 5 O MAS AÑOS-SIN
 VARIEDAD Secano Explotación:ES230040000772
 Ref:170000007123799 Recinto:23-004-010-00036-00013 Cultivo:62000 PASTOS PERMANENTES DE 5 O MAS AÑOS-SIN
 VARIEDAD Secano Explotación:ES230040000772
 Ref:170000007123598 Recinto:23-004-010-00039-00004 Cultivo:62000 PASTOS PERMANENTES DE 5 O MAS AÑOS-SIN
 VARIEDAD Secano Explotación:ES230040000772
 Ref:170000007123736 Recinto:23-004-010-00040-00001 Cultivo:62000 PASTOS PERMANENTES DE 5 O MAS AÑOS-SIN
 VARIEDAD Secano Explotación:ES230040000772

(1) Superficie declarada admisible ajustada con la superficie comprometida.
 (2) Factor de penalización valorando el alcance para el tipo de compromiso.

Puede verificar la integridad de una copia de este documento mediante la lectura del código QR adjunto o mediante el acceso a la dirección <https://ws050.juntadeandalucia.es/verificarFirma> indicando el código de VERIFICACIÓN

FIRMADO POR	RAQUEL MARIA ESPIN CRESPO	17/12/2024	
VERIFICACIÓN	Pk2jm6UYDU9J72AMTZUYRN3GET48NG	PÁG. 7626/9349	

**INCIDENCIAS****INCIDENCIA DESCRIPCIÓN**

Ref:170000007123615 Recinto:23-004-010-00040-00002 Cultivo:62000 PASTOS PERMANENTES DE 5 O MAS AÑOS-SIN VARIEDAD Secano Explotación:ES230040000772

Ref:170000007123733 Recinto:23-004-010-00040-00003 Cultivo:62000 PASTOS PERMANENTES DE 5 O MAS AÑOS-SIN VARIEDAD Secano Explotación:ES230040000772

Ref:170000007123800 Recinto:23-004-010-00041-00002 Cultivo:62000 PASTOS PERMANENTES DE 5 O MAS AÑOS-SIN VARIEDAD Secano Explotación:ES230040000772

Ref:170000007123623 Recinto:23-004-010-00042-00006 Cultivo:62000 PASTOS PERMANENTES DE 5 O MAS AÑOS-SIN VARIEDAD Secano Explotación:ES230040000772

Ref:170000007123594 Recinto:23-004-010-00042-00012 Cultivo:62000 PASTOS PERMANENTES DE 5 O MAS AÑOS-SIN VARIEDAD Secano Explotación:ES230040000772

Ref:170000007123695 Recinto:23-004-010-00043-00003 Cultivo:62000 PASTOS PERMANENTES DE 5 O MAS AÑOS-SIN VARIEDAD Secano Explotación:ES230040000772

Ref:170000007123694 Recinto:23-004-010-00043-00005 Cultivo:62000 PASTOS PERMANENTES DE 5 O MAS AÑOS-SIN VARIEDAD Secano Explotación:ES230040000772

Ref:170000007123616 Recinto:23-004-010-00043-00006 Cultivo:62000 PASTOS PERMANENTES DE 5 O MAS AÑOS-SIN VARIEDAD Secano Explotación:ES230040000772

Ref:170000007123611 Recinto:23-004-010-00043-00008 Cultivo:62000 PASTOS PERMANENTES DE 5 O MAS AÑOS-SIN VARIEDAD Secano Explotación:ES230040000772

Ref:170000007123658 Recinto:23-004-010-00043-00010 Cultivo:62000 PASTOS PERMANENTES DE 5 O MAS AÑOS-SIN VARIEDAD Secano Explotación:ES230040000772

Ref:170000007123735 Recinto:23-004-010-00043-00011 Cultivo:62000 PASTOS PERMANENTES DE 5 O MAS AÑOS-SIN VARIEDAD Secano Explotación:ES230040000772

Ref:170000007123588 Recinto:23-004-010-00048-00002 Cultivo:62000 PASTOS PERMANENTES DE 5 O MAS AÑOS-SIN VARIEDAD Secano Explotación:ES230040000772

Ref:170000007123585 Recinto:23-004-010-00048-00003 Cultivo:62000 PASTOS PERMANENTES DE 5 O MAS AÑOS-SIN VARIEDAD Secano Explotación:ES230040000772

Ref:170000007123654 Recinto:23-004-010-00052-00001 Cultivo:62000 PASTOS PERMANENTES DE 5 O MAS AÑOS-SIN VARIEDAD Secano Explotación:ES230040000772

Ref:170000007123655 Recinto:23-004-010-00053-00001 Cultivo:62000 PASTOS PERMANENTES DE 5 O MAS AÑOS-SIN VARIEDAD Secano Explotación:ES230040000772

Ref:170000007123656 Recinto:23-004-010-00054-00001 Cultivo:62000 PASTOS PERMANENTES DE 5 O MAS AÑOS-SIN VARIEDAD Secano Explotación:ES230040000772

Ref:170000007123657 Recinto:23-004-010-00055-00001 Cultivo:62000 PASTOS PERMANENTES DE 5 O MAS AÑOS-SIN VARIEDAD Secano Explotación:ES230040000772

Ref:170000007123693 Recinto:23-004-010-00058-00002 Cultivo:62000 PASTOS PERMANENTES DE 5 O MAS AÑOS-SIN VARIEDAD Secano Explotación:ES230040000772

Ref:170000007123732 Recinto:23-004-010-00080-00001 Cultivo:62000 PASTOS PERMANENTES DE 5 O MAS AÑOS-SIN VARIEDAD Secano Explotación:ES230040000772

Ref:170000007123706 Recinto:23-004-010-00083-00001 Cultivo:62000 PASTOS PERMANENTES DE 5 O MAS AÑOS-SIN VARIEDAD Secano Explotación:ES230040000772

Ref:170000007123711 Recinto:23-004-010-00084-00001 Cultivo:62000 PASTOS PERMANENTES DE 5 O MAS AÑOS-SIN VARIEDAD Secano Explotación:ES230040000772

Ref:170000007123709 Recinto:23-004-010-00085-00001 Cultivo:62000 PASTOS PERMANENTES DE 5 O MAS AÑOS-SIN VARIEDAD Secano Explotación:ES230040000772

Ref:452234 Recinto:23-004-010-09024-00013 Cultivo:62000 PASTOS PERMANENTES DE 5 O MAS AÑOS-SIN VARIEDAD Secano Explotación:ES230040000772

Ref:452240 Recinto:23-004-010-09024-00022 Cultivo:62000 PASTOS PERMANENTES DE 5 O MAS AÑOS-SIN VARIEDAD Secano Explotación:ES230040000772

Ref:170000007123809 Recinto:23-004-024-00036-00001 Cultivo:62000 PASTOS PERMANENTES DE 5 O MAS AÑOS-SIN VARIEDAD Secano Explotación:ES230040000772

Ref:170000007123819 Recinto:23-004-024-00041-00001 Cultivo:62000 PASTOS PERMANENTES DE 5 O MAS AÑOS-SIN VARIEDAD Secano Explotación:ES230040000772

Ref:170000007123712 Recinto:23-004-024-00041-00002 Cultivo:62000 PASTOS PERMANENTES DE 5 O MAS AÑOS-SIN VARIEDAD Secano Explotación:ES230040000772

Ref:170000007123708 Recinto:23-004-024-00050-00001 Cultivo:62000 PASTOS PERMANENTES DE 5 O MAS AÑOS-SIN VARIEDAD Secano Explotación:ES230040000772

Ref:170000007123803 Recinto:23-004-025-00091-00001 Cultivo:62000 PASTOS PERMANENTES DE 5 O MAS AÑOS-SIN VARIEDAD Secano Explotación:ES230040000772

Ref:170000007123779 Recinto:23-004-025-00091-00002 Cultivo:62000 PASTOS PERMANENTES DE 5 O MAS AÑOS-SIN VARIEDAD Secano Explotación:ES230040000772

Ref:170000007123816 Recinto:23-004-025-00091-00003 Cultivo:62000 PASTOS PERMANENTES DE 5 O MAS AÑOS-SIN VARIEDAD Secano Explotación:ES230040000772

Ref:170000007123776 Recinto:23-004-028-00004-00001 Cultivo:62000 PASTOS PERMANENTES DE 5 O MAS AÑOS-SIN VARIEDAD Secano Explotación:ES230040000772

Ref:170000007123829 Recinto:23-004-028-00021-00001 Cultivo:62000 PASTOS PERMANENTES DE 5 O MAS AÑOS-SIN VARIEDAD Secano Explotación:ES230040000772

Ref:170000007123748 Recinto:23-004-028-00036-00002 Cultivo:62000 PASTOS PERMANENTES DE 5 O MAS AÑOS-SIN

(1) Superficie declarada admisible ajustada con la superficie comprometida.
 (2) Factor de penalización valorando el alcance para el tipo de compromiso.

Puede verificar la integridad de una copia de este documento mediante la lectura del código QR adjunto o mediante el acceso a la dirección <https://ws050.juntadeandalucia.es/verificarFirma> indicando el código de VERIFICACIÓN

FIRMADO POR	RAQUEL MARIA ESPIN CRESPO	17/12/2024	
VERIFICACIÓN	Pk2jm6UYDU9J72AMTZUYRN3GET48NG	PÁG. 7627/9349	

**INCIDENCIAS****INCIDENCIA DESCRIPCIÓN**

	VARIEDAD Secano Explotación:ES230040000772 Ref:170000007123722 Recinto:23-004-028-00046-00001 Cultivo:62000 PASTOS PERMANENTES DE 5 O MAS AÑOS-SIN VARIEDAD Secano Explotación:ES230040000772 Ref:170000007123727 Recinto:23-004-028-00049-00002 Cultivo:62000 PASTOS PERMANENTES DE 5 O MAS AÑOS-SIN VARIEDAD Secano Explotación:ES230040000772 Ref:170000007123717 Recinto:23-004-028-00051-00001 Cultivo:62000 PASTOS PERMANENTES DE 5 O MAS AÑOS-SIN VARIEDAD Secano Explotación:ES230040000772 Ref:170000007123680 Recinto:23-004-028-00051-00002 Cultivo:62000 PASTOS PERMANENTES DE 5 O MAS AÑOS-SIN VARIEDAD Secano Explotación:ES230040000772 Ref:170000007123681 Recinto:23-004-028-00056-00001 Cultivo:62000 PASTOS PERMANENTES DE 5 O MAS AÑOS-SIN VARIEDAD Secano Explotación:ES230040000772 Ref:170000007123714 Recinto:23-004-028-00057-00001 Cultivo:62000 PASTOS PERMANENTES DE 5 O MAS AÑOS-SIN VARIEDAD Secano Explotación:ES230040000772 Ref:170000007123728 Recinto:23-004-028-00057-00002 Cultivo:62000 PASTOS PERMANENTES DE 5 O MAS AÑOS-SIN VARIEDAD Secano Explotación:ES230040000772 Ref:170000007123729 Recinto:23-004-028-00067-00001 Cultivo:62000 PASTOS PERMANENTES DE 5 O MAS AÑOS-SIN VARIEDAD Secano Explotación:ES230040000772 Ref:170000007123700 Recinto:23-004-028-00070-00001 Cultivo:62000 PASTOS PERMANENTES DE 5 O MAS AÑOS-SIN VARIEDAD Secano Explotación:ES230040000772 Ref:170000007123701 Recinto:23-004-028-00071-00001 Cultivo:62000 PASTOS PERMANENTES DE 5 O MAS AÑOS-SIN VARIEDAD Secano Explotación:ES230040000772 Ref:170000007123768 Recinto:23-004-029-00030-00001 Cultivo:62000 PASTOS PERMANENTES DE 5 O MAS AÑOS-SIN VARIEDAD Secano Explotación:ES230040000772 Ref:170000007123731 Recinto:23-004-029-00030-00004 Cultivo:62000 PASTOS PERMANENTES DE 5 O MAS AÑOS-SIN VARIEDAD Secano Explotación:ES230040000772
100411	Recinto no admisible por no estar asociado en SIGGAN a una explotación ganadera (Artículo 10 de la Orden de 28 de marzo de 2023). Ref:170000007123640 Recinto:23-004-009-00090-00001 Cultivo:62000 PASTOS PERMANENTES DE 5 O MAS AÑOS-SIN VARIEDAD Secano Ref:170000007123679 Recinto:23-004-028-00048-00001 Cultivo:62000 PASTOS PERMANENTES DE 5 O MAS AÑOS-SIN VARIEDAD Secano
100420	Expediente que declara recintos pertenecientes al grupo de pago de Pastos que no tiene explotaciones ganaderas válidas para la Operación.
100421	Recinto declarado por error para una operación de la 6503, que se ha corregido de oficio marcando la operación correcta, de acuerdo con la fecha de inscripción del recinto en la producción ecológica. Ref:-1152316 Recinto:23-004-009-00061-00003 Cultivo:8036 AVENA-RGT INSIGNIA Secano
100424	Solicita recinto que no está comprometido para la operación. Ref:170000007123494 Recinto:23-004-008-00003-00001 Cultivo:62000 PASTOS PERMANENTES DE 5 O MAS AÑOS-SIN VARIEDAD Secano Ref:170000007123517 Recinto:23-004-008-00017-00001 Cultivo:62000 PASTOS PERMANENTES DE 5 O MAS AÑOS-SIN VARIEDAD Secano Ref:170000007123633 Recinto:23-004-008-00018-00001 Cultivo:62000 PASTOS PERMANENTES DE 5 O MAS AÑOS-SIN VARIEDAD Secano Ref:170000007123632 Recinto:23-004-008-00020-00001 Cultivo:62000 PASTOS PERMANENTES DE 5 O MAS AÑOS-SIN VARIEDAD Secano Ref:170000007123750 Recinto:23-004-008-00020-00002 Cultivo:62000 PASTOS PERMANENTES DE 5 O MAS AÑOS-SIN VARIEDAD Secano Ref:170000007123725 Recinto:23-004-008-00020-00003 Cultivo:62000 PASTOS PERMANENTES DE 5 O MAS AÑOS-SIN VARIEDAD Secano Ref:170000007123703 Recinto:23-004-008-00020-00004 Cultivo:62000 PASTOS PERMANENTES DE 5 O MAS AÑOS-SIN VARIEDAD Secano Ref:170000007123682 Recinto:23-004-008-00024-00002 Cultivo:62000 PASTOS PERMANENTES DE 5 O MAS AÑOS-SIN VARIEDAD Secano Ref:170000007123646 Recinto:23-004-008-00024-00003 Cultivo:62000 PASTOS PERMANENTES DE 5 O MAS AÑOS-SIN VARIEDAD Secano Ref:170000007123726 Recinto:23-004-008-00024-00004 Cultivo:62000 PASTOS PERMANENTES DE 5 O MAS AÑOS-SIN VARIEDAD Secano Ref:170000007123495 Recinto:23-004-008-00024-00005 Cultivo:62000 PASTOS PERMANENTES DE 5 O MAS AÑOS-SIN VARIEDAD Secano Ref:452182 Recinto:23-004-008-00024-00006 Cultivo:62000 PASTOS PERMANENTES DE 5 O MAS AÑOS-SIN VARIEDAD Secano Ref:170000007123756 Recinto:23-004-008-00025-00001 Cultivo:62000 PASTOS PERMANENTES DE 5 O MAS AÑOS-SIN VARIEDAD Secano Ref:170000007123751 Recinto:23-004-008-00025-00002 Cultivo:62000 PASTOS PERMANENTES DE 5 O MAS AÑOS-SIN VARIEDAD Secano Ref:-452184 Recinto:23-004-008-09005-00003 Cultivo:62000 PASTOS PERMANENTES DE 5 O MAS AÑOS-SIN VARIEDAD Secano Ref:-814846 Recinto:23-004-008-09005-00003 Cultivo:62000 PASTOS PERMANENTES DE 5 O MAS AÑOS-SIN VARIEDAD Secano Ref:-452186 Recinto:23-004-008-09005-00012 Cultivo:62000 PASTOS PERMANENTES DE 5 O MAS AÑOS-SIN VARIEDAD Secano

(1) Superficie declarada admisible ajustada con la superficie comprometida.
(2) Factor de penalización valorando el alcance para el tipo de compromiso.

Puede verificar la integridad de una copia de este documento mediante la lectura del código QR adjunto o mediante el acceso a la dirección <https://ws050.juntadeandalucia.es/verificarFirma> indicando el código de VERIFICACIÓN

FIRMADO POR	RAQUEL MARIA ESPIN CRESPO	17/12/2024	
VERIFICACIÓN	Pk2jm6UYDU9J72AMTZUYRN3GET48NG	PÁG. 7628/9349	

**INCIDENCIAS****INCIDENCIA DESCRIPCIÓN**

Ref:-452187 Recinto:23-004-008-09005-00012 Cultivo:62000 PASTOS PERMANENTES DE 5 O MAS AÑOS-SIN VARIEDAD Secano

Ref:-452191 Recinto:23-004-008-09005-00014 Cultivo:62000 PASTOS PERMANENTES DE 5 O MAS AÑOS-SIN VARIEDAD Secano

Ref:1700000007123757 Recinto:23-004-009-00004-00002 Cultivo:62000 PASTOS PERMANENTES DE 5 O MAS AÑOS-SIN VARIEDAD Secano

Ref:1700000007123526 Recinto:23-004-009-00004-00003 Cultivo:62000 PASTOS PERMANENTES DE 5 O MAS AÑOS-SIN VARIEDAD Secano

Ref:1700000007123784 Recinto:23-004-009-00005-00001 Cultivo:62000 PASTOS PERMANENTES DE 5 O MAS AÑOS-SIN VARIEDAD Secano

Ref:1700000007123649 Recinto:23-004-009-00007-00001 Cultivo:62000 PASTOS PERMANENTES DE 5 O MAS AÑOS-SIN VARIEDAD Secano

Ref:1700000007123532 Recinto:23-004-009-00009-00002 Cultivo:62000 PASTOS PERMANENTES DE 5 O MAS AÑOS-SIN VARIEDAD Secano

Ref:1700000007123647 Recinto:23-004-009-00011-00001 Cultivo:62000 PASTOS PERMANENTES DE 5 O MAS AÑOS-SIN VARIEDAD Secano

Ref:-1060299 Recinto:23-004-009-00011-00002 Cultivo:62000 PASTOS PERMANENTES DE 5 O MAS AÑOS-SIN VARIEDAD Secano

Ref:1700000007123637 Recinto:23-004-009-00013-00001 Cultivo:62000 PASTOS PERMANENTES DE 5 O MAS AÑOS-SIN VARIEDAD Secano

Ref:1700000007123666 Recinto:23-004-009-00013-00002 Cultivo:62000 PASTOS PERMANENTES DE 5 O MAS AÑOS-SIN VARIEDAD Secano

Ref:1700000007123667 Recinto:23-004-009-00014-00001 Cultivo:62000 PASTOS PERMANENTES DE 5 O MAS AÑOS-SIN VARIEDAD Secano

Ref:1700000007123662 Recinto:23-004-009-00015-00001 Cultivo:62000 PASTOS PERMANENTES DE 5 O MAS AÑOS-SIN VARIEDAD Secano

Ref:1700000007123668 Recinto:23-004-009-00015-00002 Cultivo:62000 PASTOS PERMANENTES DE 5 O MAS AÑOS-SIN VARIEDAD Secano

Ref:1700000007123663 Recinto:23-004-009-00016-00001 Cultivo:62000 PASTOS PERMANENTES DE 5 O MAS AÑOS-SIN VARIEDAD Secano

Ref:1700000007123671 Recinto:23-004-009-00016-00002 Cultivo:62000 PASTOS PERMANENTES DE 5 O MAS AÑOS-SIN VARIEDAD Secano

Ref:1700000007123670 Recinto:23-004-009-00016-00003 Cultivo:62000 PASTOS PERMANENTES DE 5 O MAS AÑOS-SIN VARIEDAD Secano

Ref:1700000007123638 Recinto:23-004-009-00017-00002 Cultivo:62000 PASTOS PERMANENTES DE 5 O MAS AÑOS-SIN VARIEDAD Secano

Ref:1700000007123664 Recinto:23-004-009-00017-00003 Cultivo:62000 PASTOS PERMANENTES DE 5 O MAS AÑOS-SIN VARIEDAD Secano

Ref:1700000007123753 Recinto:23-004-009-00019-00002 Cultivo:62000 PASTOS PERMANENTES DE 5 O MAS AÑOS-SIN VARIEDAD Secano

Ref:1700000007123824 Recinto:23-004-009-00022-00001 Cultivo:62000 PASTOS PERMANENTES DE 5 O MAS AÑOS-SIN VARIEDAD Secano

Ref:1700000007123817 Recinto:23-004-009-00022-00002 Cultivo:62000 PASTOS PERMANENTES DE 5 O MAS AÑOS-SIN VARIEDAD Secano

Ref:1700000007123807 Recinto:23-004-009-00028-00002 Cultivo:62000 PASTOS PERMANENTES DE 5 O MAS AÑOS-SIN VARIEDAD Secano

Ref:1700000007123834 Recinto:23-004-009-00030-00001 Cultivo:62000 PASTOS PERMANENTES DE 5 O MAS AÑOS-SIN VARIEDAD Secano

Ref:1700000007123747 Recinto:23-004-009-00031-00002 Cultivo:62000 PASTOS PERMANENTES DE 5 O MAS AÑOS-SIN VARIEDAD Secano

Ref:1700000007123790 Recinto:23-004-009-00032-00001 Cultivo:62000 PASTOS PERMANENTES DE 5 O MAS AÑOS-SIN VARIEDAD Secano

Ref:1700000007123789 Recinto:23-004-009-00032-00002 Cultivo:62000 PASTOS PERMANENTES DE 5 O MAS AÑOS-SIN VARIEDAD Secano

Ref:1700000007123787 Recinto:23-004-009-00032-00003 Cultivo:62000 PASTOS PERMANENTES DE 5 O MAS AÑOS-SIN VARIEDAD Secano

Ref:1700000007123788 Recinto:23-004-009-00032-00004 Cultivo:62000 PASTOS PERMANENTES DE 5 O MAS AÑOS-SIN VARIEDAD Secano

Ref:1700000007123537 Recinto:23-004-009-00033-00001 Cultivo:62000 PASTOS PERMANENTES DE 5 O MAS AÑOS-SIN VARIEDAD Secano

Ref:1700000007123792 Recinto:23-004-009-00033-00001 Cultivo:62000 PASTOS PERMANENTES DE 5 O MAS AÑOS-SIN VARIEDAD Secano

Ref:1700000007123540 Recinto:23-004-009-00036-00001 Cultivo:62000 PASTOS PERMANENTES DE 5 O MAS AÑOS-SIN VARIEDAD Secano

Ref:1700000007123634 Recinto:23-004-009-00036-00001 Cultivo:62000 PASTOS PERMANENTES DE 5 O MAS AÑOS-SIN VARIEDAD Secano

Ref:1700000007123793 Recinto:23-004-009-00036-00001 Cultivo:62000 PASTOS PERMANENTES DE 5 O MAS AÑOS-SIN VARIEDAD Secano

(1) Superficie declarada admisible ajustada con la superficie comprometida.
 (2) Factor de penalización valorando el alcance para el tipo de compromiso.

Puede verificar la integridad de una copia de este documento mediante la lectura del código QR adjunto o mediante el acceso a la dirección <https://ws050.juntadeandalucia.es/verificarFirma> indicando el código de VERIFICACIÓN

FIRMADO POR	RAQUEL MARIA ESPIN CRESPO	17/12/2024	
VERIFICACIÓN	Pk2jm6UYDU9J72AMTZUYRN3GET48NG	PÁG. 7629/9349	

**INCIDENCIAS****INCIDENCIA DESCRIPCIÓN**

Ref:170000007123578 Recinto:23-004-009-00039-00004 Cultivo:62000 PASTOS PERMANENTES DE 5 O MAS AÑOS-SIN VARIEDAD Secano

Ref:170000007123765 Recinto:23-004-009-00040-00001 Cultivo:62000 PASTOS PERMANENTES DE 5 O MAS AÑOS-SIN VARIEDAD Secano

Ref:170000007123641 Recinto:23-004-009-00041-00001 Cultivo:62000 PASTOS PERMANENTES DE 5 O MAS AÑOS-SIN VARIEDAD Secano

Ref:170000007123579 Recinto:23-004-009-00053-00001 Cultivo:62000 PASTOS PERMANENTES DE 5 O MAS AÑOS-SIN VARIEDAD Secano

Ref:170000007123583 Recinto:23-004-009-00053-00002 Cultivo:62000 PASTOS PERMANENTES DE 5 O MAS AÑOS-SIN VARIEDAD Secano

Ref:170000007123685 Recinto:23-004-009-00054-00001 Cultivo:62000 PASTOS PERMANENTES DE 5 O MAS AÑOS-SIN VARIEDAD Secano

Ref:170000007123593 Recinto:23-004-009-00058-00006 Cultivo:62000 PASTOS PERMANENTES DE 5 O MAS AÑOS-SIN VARIEDAD Secano

Ref:170000007123605 Recinto:23-004-009-00058-00007 Cultivo:62000 PASTOS PERMANENTES DE 5 O MAS AÑOS-SIN VARIEDAD Secano

Ref:170000007123499 Recinto:23-004-009-00058-00008 Cultivo:62000 PASTOS PERMANENTES DE 5 O MAS AÑOS-SIN VARIEDAD Secano

Ref:170000007123604 Recinto:23-004-009-00058-00008 Cultivo:62000 PASTOS PERMANENTES DE 5 O MAS AÑOS-SIN VARIEDAD Secano

Ref:170000007123603 Recinto:23-004-009-00061-00002 Cultivo:62000 PASTOS PERMANENTES DE 5 O MAS AÑOS-SIN VARIEDAD Secano

Ref:170000007123746 Recinto:23-004-009-00067-00001 Cultivo:62000 PASTOS PERMANENTES DE 5 O MAS AÑOS-SIN VARIEDAD Secano

Ref:170000007123535 Recinto:23-004-009-00069-00001 Cultivo:62000 PASTOS PERMANENTES DE 5 O MAS AÑOS-SIN VARIEDAD Secano

Ref:170000007123778 Recinto:23-004-009-00070-00002 Cultivo:62000 PASTOS PERMANENTES DE 5 O MAS AÑOS-SIN VARIEDAD Secano

Ref:170000007123806 Recinto:23-004-009-00070-00005 Cultivo:62000 PASTOS PERMANENTES DE 5 O MAS AÑOS-SIN VARIEDAD Secano

Ref:170000007123580 Recinto:23-004-009-00071-00001 Cultivo:62000 PASTOS PERMANENTES DE 5 O MAS AÑOS-SIN VARIEDAD Secano

Ref:170000007123581 Recinto:23-004-009-00072-00001 Cultivo:62000 PASTOS PERMANENTES DE 5 O MAS AÑOS-SIN VARIEDAD Secano

Ref:170000007123808 Recinto:23-004-009-00074-00001 Cultivo:62000 PASTOS PERMANENTES DE 5 O MAS AÑOS-SIN VARIEDAD Secano

Ref:170000007123786 Recinto:23-004-009-00075-00001 Cultivo:62000 PASTOS PERMANENTES DE 5 O MAS AÑOS-SIN VARIEDAD Secano

Ref:170000007123820 Recinto:23-004-009-00077-00001 Cultivo:62000 PASTOS PERMANENTES DE 5 O MAS AÑOS-SIN VARIEDAD Secano

Ref:170000007123609 Recinto:23-004-009-00078-00002 Cultivo:62000 PASTOS PERMANENTES DE 5 O MAS AÑOS-SIN VARIEDAD Secano

Ref:170000007123608 Recinto:23-004-009-00079-00003 Cultivo:62000 PASTOS PERMANENTES DE 5 O MAS AÑOS-SIN VARIEDAD Secano

Ref:170000007123791 Recinto:23-004-009-00079-00004 Cultivo:62000 PASTOS PERMANENTES DE 5 O MAS AÑOS-SIN VARIEDAD Secano

Ref:170000007123648 Recinto:23-004-009-00080-00001 Cultivo:62000 PASTOS PERMANENTES DE 5 O MAS AÑOS-SIN VARIEDAD Secano

Ref:170000007123640 Recinto:23-004-009-00090-00001 Cultivo:62000 PASTOS PERMANENTES DE 5 O MAS AÑOS-SIN VARIEDAD Secano

Ref:-814848 Recinto:23-004-009-09010-00013 Cultivo:62000 PASTOS PERMANENTES DE 5 O MAS AÑOS-SIN VARIEDAD Secano

Ref:170000007123607 Recinto:23-004-010-00002-00001 Cultivo:62000 PASTOS PERMANENTES DE 5 O MAS AÑOS-SIN VARIEDAD Secano

Ref:170000007123501 Recinto:23-004-010-00003-00003 Cultivo:62000 PASTOS PERMANENTES DE 5 O MAS AÑOS-SIN VARIEDAD Secano

Ref:170000007123502 Recinto:23-004-010-00003-00004 Cultivo:62000 PASTOS PERMANENTES DE 5 O MAS AÑOS-SIN VARIEDAD Secano

Ref:170000007123590 Recinto:23-004-010-00005-00003 Cultivo:62000 PASTOS PERMANENTES DE 5 O MAS AÑOS-SIN VARIEDAD Secano

Ref:170000007123587 Recinto:23-004-010-00005-00004 Cultivo:62000 PASTOS PERMANENTES DE 5 O MAS AÑOS-SIN VARIEDAD Secano

Ref:170000007123625 Recinto:23-004-010-00005-00007 Cultivo:62000 PASTOS PERMANENTES DE 5 O MAS AÑOS-SIN VARIEDAD Secano

Ref:170000007123624 Recinto:23-004-010-00005-00014 Cultivo:62000 PASTOS PERMANENTES DE 5 O MAS AÑOS-SIN VARIEDAD Secano

Ref:170000007123619 Recinto:23-004-010-00005-00015 Cultivo:62000 PASTOS PERMANENTES DE 5 O MAS AÑOS-SIN VARIEDAD Secano

(1) Superficie declarada admisible ajustada con la superficie comprometida.
 (2) Factor de penalización valorando el alcance para el tipo de compromiso.

Puede verificar la integridad de una copia de este documento mediante la lectura del código QR adjunto o mediante el acceso a la dirección <https://ws050.juntadeandalucia.es/verificarFirma> indicando el código de VERIFICACIÓN

FIRMADO POR	RAQUEL MARIA ESPIN CRESPO	17/12/2024
VERIFICACIÓN	Pk2jm6UYDU9J72AMTZUYRN3GET48NG	PÁG. 7630/9349



**INCIDENCIAS****INCIDENCIA DESCRIPCIÓN**

Ref:170000007123652 Recinto:23-004-010-00006-00002 Cultivo:62000 PASTOS PERMANENTES DE 5 O MAS AÑOS-SIN VARIEDAD Secano
 Ref:170000007123595 Recinto:23-004-010-00035-00006 Cultivo:62000 PASTOS PERMANENTES DE 5 O MAS AÑOS-SIN VARIEDAD Secano
 Ref:170000007123610 Recinto:23-004-010-00036-00012 Cultivo:62000 PASTOS PERMANENTES DE 5 O MAS AÑOS-SIN VARIEDAD Secano
 Ref:170000007123799 Recinto:23-004-010-00036-00013 Cultivo:62000 PASTOS PERMANENTES DE 5 O MAS AÑOS-SIN VARIEDAD Secano
 Ref:170000007123598 Recinto:23-004-010-00039-00004 Cultivo:62000 PASTOS PERMANENTES DE 5 O MAS AÑOS-SIN VARIEDAD Secano
 Ref:170000007123736 Recinto:23-004-010-00040-00001 Cultivo:62000 PASTOS PERMANENTES DE 5 O MAS AÑOS-SIN VARIEDAD Secano
 Ref:170000007123615 Recinto:23-004-010-00040-00002 Cultivo:62000 PASTOS PERMANENTES DE 5 O MAS AÑOS-SIN VARIEDAD Secano
 Ref:170000007123733 Recinto:23-004-010-00040-00003 Cultivo:62000 PASTOS PERMANENTES DE 5 O MAS AÑOS-SIN VARIEDAD Secano
 Ref:170000007123800 Recinto:23-004-010-00041-00002 Cultivo:62000 PASTOS PERMANENTES DE 5 O MAS AÑOS-SIN VARIEDAD Secano
 Ref:170000007123623 Recinto:23-004-010-00042-00006 Cultivo:62000 PASTOS PERMANENTES DE 5 O MAS AÑOS-SIN VARIEDAD Secano
 Ref:170000007123594 Recinto:23-004-010-00042-00012 Cultivo:62000 PASTOS PERMANENTES DE 5 O MAS AÑOS-SIN VARIEDAD Secano
 Ref:170000007123695 Recinto:23-004-010-00043-00003 Cultivo:62000 PASTOS PERMANENTES DE 5 O MAS AÑOS-SIN VARIEDAD Secano
 Ref:170000007123694 Recinto:23-004-010-00043-00005 Cultivo:62000 PASTOS PERMANENTES DE 5 O MAS AÑOS-SIN VARIEDAD Secano
 Ref:170000007123616 Recinto:23-004-010-00043-00006 Cultivo:62000 PASTOS PERMANENTES DE 5 O MAS AÑOS-SIN VARIEDAD Secano
 Ref:170000007123611 Recinto:23-004-010-00043-00008 Cultivo:62000 PASTOS PERMANENTES DE 5 O MAS AÑOS-SIN VARIEDAD Secano
 Ref:170000007123658 Recinto:23-004-010-00043-00010 Cultivo:62000 PASTOS PERMANENTES DE 5 O MAS AÑOS-SIN VARIEDAD Secano
 Ref:170000007123735 Recinto:23-004-010-00043-00011 Cultivo:62000 PASTOS PERMANENTES DE 5 O MAS AÑOS-SIN VARIEDAD Secano
 Ref:170000007123588 Recinto:23-004-010-00048-00002 Cultivo:62000 PASTOS PERMANENTES DE 5 O MAS AÑOS-SIN VARIEDAD Secano
 Ref:170000007123585 Recinto:23-004-010-00048-00003 Cultivo:62000 PASTOS PERMANENTES DE 5 O MAS AÑOS-SIN VARIEDAD Secano
 Ref:170000007123654 Recinto:23-004-010-00052-00001 Cultivo:62000 PASTOS PERMANENTES DE 5 O MAS AÑOS-SIN VARIEDAD Secano
 Ref:170000007123655 Recinto:23-004-010-00053-00001 Cultivo:62000 PASTOS PERMANENTES DE 5 O MAS AÑOS-SIN VARIEDAD Secano
 Ref:170000007123656 Recinto:23-004-010-00054-00001 Cultivo:62000 PASTOS PERMANENTES DE 5 O MAS AÑOS-SIN VARIEDAD Secano
 Ref:170000007123657 Recinto:23-004-010-00055-00001 Cultivo:62000 PASTOS PERMANENTES DE 5 O MAS AÑOS-SIN VARIEDAD Secano
 Ref:170000007123693 Recinto:23-004-010-00058-00002 Cultivo:62000 PASTOS PERMANENTES DE 5 O MAS AÑOS-SIN VARIEDAD Secano
 Ref:170000007123732 Recinto:23-004-010-00080-00001 Cultivo:62000 PASTOS PERMANENTES DE 5 O MAS AÑOS-SIN VARIEDAD Secano
 Ref:170000007123706 Recinto:23-004-010-00083-00001 Cultivo:62000 PASTOS PERMANENTES DE 5 O MAS AÑOS-SIN VARIEDAD Secano
 Ref:170000007123711 Recinto:23-004-010-00084-00001 Cultivo:62000 PASTOS PERMANENTES DE 5 O MAS AÑOS-SIN VARIEDAD Secano
 Ref:170000007123709 Recinto:23-004-010-00085-00001 Cultivo:62000 PASTOS PERMANENTES DE 5 O MAS AÑOS-SIN VARIEDAD Secano
 Ref:-452234 Recinto:23-004-010-09024-00013 Cultivo:62000 PASTOS PERMANENTES DE 5 O MAS AÑOS-SIN VARIEDAD Secano
 Ref:-452240 Recinto:23-004-010-09024-00022 Cultivo:62000 PASTOS PERMANENTES DE 5 O MAS AÑOS-SIN VARIEDAD Secano
 Ref:170000007123809 Recinto:23-004-024-00036-00001 Cultivo:62000 PASTOS PERMANENTES DE 5 O MAS AÑOS-SIN VARIEDAD Secano
 Ref:170000007123819 Recinto:23-004-024-00041-00001 Cultivo:62000 PASTOS PERMANENTES DE 5 O MAS AÑOS-SIN VARIEDAD Secano
 Ref:170000007123712 Recinto:23-004-024-00041-00002 Cultivo:62000 PASTOS PERMANENTES DE 5 O MAS AÑOS-SIN VARIEDAD Secano
 Ref:170000007123708 Recinto:23-004-024-00050-00001 Cultivo:62000 PASTOS PERMANENTES DE 5 O MAS AÑOS-SIN VARIEDAD Secano

(1) Superficie declarada admisible ajustada con la superficie comprometida.
 (2) Factor de penalización valorando el alcance para el tipo de compromiso.

Puede verificar la integridad de una copia de este documento mediante la lectura del código QR adjunto o mediante el acceso a la dirección <https://ws050.juntadeandalucia.es/verificarFirma> indicando el código de VERIFICACIÓN

FIRMADO POR	RAQUEL MARIA ESPIN CRESPO	17/12/2024	
VERIFICACIÓN	Pk2jm6UYDU9J72AMTZUYRN3GET48NG	PÁG. 7631/9349	

**INCIDENCIAS****INCIDENCIA DESCRIPCIÓN**

Ref:170000007123803 Recinto:23-004-025-00091-00001 Cultivo:62000 PASTOS PERMANENTES DE 5 O MAS AÑOS-SIN VARIEDAD Secano

Ref:170000007123779 Recinto:23-004-025-00091-00002 Cultivo:62000 PASTOS PERMANENTES DE 5 O MAS AÑOS-SIN VARIEDAD Secano

Ref:170000007123816 Recinto:23-004-025-00091-00003 Cultivo:62000 PASTOS PERMANENTES DE 5 O MAS AÑOS-SIN VARIEDAD Secano

Ref:170000007123776 Recinto:23-004-028-00004-00001 Cultivo:62000 PASTOS PERMANENTES DE 5 O MAS AÑOS-SIN VARIEDAD Secano

Ref:170000007123829 Recinto:23-004-028-00021-00001 Cultivo:62000 PASTOS PERMANENTES DE 5 O MAS AÑOS-SIN VARIEDAD Secano

Ref:170000007123748 Recinto:23-004-028-00036-00002 Cultivo:62000 PASTOS PERMANENTES DE 5 O MAS AÑOS-SIN VARIEDAD Secano

Ref:170000007123722 Recinto:23-004-028-00046-00001 Cultivo:62000 PASTOS PERMANENTES DE 5 O MAS AÑOS-SIN VARIEDAD Secano

Ref:170000007123679 Recinto:23-004-028-00048-00001 Cultivo:62000 PASTOS PERMANENTES DE 5 O MAS AÑOS-SIN VARIEDAD Secano

Ref:170000007123727 Recinto:23-004-028-00049-00002 Cultivo:62000 PASTOS PERMANENTES DE 5 O MAS AÑOS-SIN VARIEDAD Secano

Ref:170000007123717 Recinto:23-004-028-00051-00001 Cultivo:62000 PASTOS PERMANENTES DE 5 O MAS AÑOS-SIN VARIEDAD Secano

Ref:170000007123680 Recinto:23-004-028-00051-00002 Cultivo:62000 PASTOS PERMANENTES DE 5 O MAS AÑOS-SIN VARIEDAD Secano

Ref:170000007123681 Recinto:23-004-028-00056-00001 Cultivo:62000 PASTOS PERMANENTES DE 5 O MAS AÑOS-SIN VARIEDAD Secano

Ref:170000007123714 Recinto:23-004-028-00057-00001 Cultivo:62000 PASTOS PERMANENTES DE 5 O MAS AÑOS-SIN VARIEDAD Secano

Ref:170000007123728 Recinto:23-004-028-00057-00002 Cultivo:62000 PASTOS PERMANENTES DE 5 O MAS AÑOS-SIN VARIEDAD Secano

Ref:170000007123729 Recinto:23-004-028-00067-00001 Cultivo:62000 PASTOS PERMANENTES DE 5 O MAS AÑOS-SIN VARIEDAD Secano

Ref:170000007123700 Recinto:23-004-028-00070-00001 Cultivo:62000 PASTOS PERMANENTES DE 5 O MAS AÑOS-SIN VARIEDAD Secano

Ref:170000007123701 Recinto:23-004-028-00071-00001 Cultivo:62000 PASTOS PERMANENTES DE 5 O MAS AÑOS-SIN VARIEDAD Secano

Ref:170000007123768 Recinto:23-004-029-00030-00001 Cultivo:62000 PASTOS PERMANENTES DE 5 O MAS AÑOS-SIN VARIEDAD Secano

Ref:170000007123731 Recinto:23-004-029-00030-00004 Cultivo:62000 PASTOS PERMANENTES DE 5 O MAS AÑOS-SIN VARIEDAD Secano

(1) Superficie declarada admisible ajustada con la superficie comprometida.
 (2) Factor de penalización valorando el alcance para el tipo de compromiso.

Puede verificar la integridad de una copia de este documento mediante la lectura del código QR adjunto o mediante el acceso a la dirección <https://ws050.juntadeandalucia.es/verificarFirma> indicando el código de VERIFICACIÓN

FIRMADO POR	RAQUEL MARIA ESPIN CRESPO	17/12/2024	
VERIFICACIÓN	Pk2jm6UYDU9J72AMTZUYRN3GET48NG	PÁG. 7632/9349	

**APELLIDOS Y NOMBRE / RAZÓN SOCIAL**

VALENZUELA FERNANDEZ GASPAR

NIF

****7924*

EXPEDIENTE

1145145

ANUALIDAD DE PAGO

1ª

IMPORTES POR ANUALIDAD

	2023	2024	2025	2026	2027
IMPORTE MÁXIMO SUBVENCIONABLE	6.615,70 €	6.615,70 €	5.513,09 €	5.513,09 €	5.513,09 €
IMPORTE MEDIO DE TRANSFERENCIA (€/ha)	98,58 €	98,58 €	82,15 €	82,15 €	82,15 €

RESUMEN DE UNIDADES

Cód	GRUPO DE PAGO	Sup. Dec. Admisible (ha)	Sup. Comprometida (ha)	Sup. ajustada compromiso (1) (ha)	% sobredec.	Sup. Resuelta (ha)	Importe Declarado	Importe Topado	Importe Resuelto	Importe tras sobredec.
418	PASTOS ASOCIADOS A GANADERÍA ECOLÓGICA	67,11		67,11	0,00	67,11	6.615,70	6.615,70	6.615,70	6.615,70
TOTAL		67,11	67,11	67,11		67,11	6.615,70	6.615,70	6.615,70	6.615,70

APLICACIÓN DE REDUCCIONES Y PENALIZACIONES

GRUPO DE PAGO	Importe Calculado	Importe prereduc.	Criterios de subvencionabilidad y compromisos	Presentación tardía	Omisión declaración	Condicionidad	IMPORTE (Euros) RESUELTO
PASTOS ASOCIADOS A GANADERÍA	6.615,70	6.615,70	0,00	0,00	1,00	0,00	6.549,54
TOTAL	6.615,70	6.615,70					6.549,54

RESUMEN DE PAGOS**IMPORTE (Euros)**

PASTOS ASOCIADOS A GANADERÍA ECOLÓGICA - Pago realizado	RESUELTO 6.549,54 €	FEADER 5.567,11 €	MAPA 642,51 €	CAPADR 339,92 €
---	---------------------	-------------------	---------------	-----------------

RECINTOS RESUELTOS

REE	REFERENCIA SIGPAC	CULTIVO	DESCRIPCIÓN CULTIVO	S/R G.PAGO	PEND. MEDIA (%)	SUP. DEC. ADMISIBLE (ha)	SUP. COMPROM. (ha)	SUP. AJUSTADA COMPROM. (1) (ha)	SUP. CONV. SIGPAC (ha)	SUP. CERTIF. (ha)	SUP. CAMPO (ha)	SUP. CAMPO DETER. CULT. DECLARADO (ha)	SUP. DEC. REDUCIDA (ha)	SUP. RESUELTA (ha)
-733225	23-019-013-00127-008	62000	PASTOS PERMANENTES DE 5 O MAS AÑOS-SIN VARIEDAD	S 418	39,40	0,25	0,25	0,25		0,29			0,25	0,25
1700000005670756	23-019-013-00126-010	62000	PASTOS PERMANENTES DE 5 O MAS AÑOS-SIN VARIEDAD	S 418	19,40	0,19	0,19	0,19		0,19			0,19	0,19
1700000005670785	23-023-008-00001-006	62000	PASTOS PERMANENTES DE 5 O MAS AÑOS-SIN VARIEDAD	S 418	43,20	66,67	66,67	66,67		78,44			66,67	66,67

(1) Superficie declarada admisible ajustada con la superficie comprometida.
(2) Factor de penalización valorando el alcance para el tipo de compromiso.

Puede verificar la integridad de una copia de este documento mediante la lectura del código QR adjunto o mediante el acceso a la dirección <https://ws050.juntadeandalucia.es/verificarFirma> indicando el código de VERIFICACIÓN

FIRMADO POR

RAQUEL MARIA ESPIN CRESPO

17/12/2024

VERIFICACIÓN

Pk2jm6UYDU9J72AMTZUYRN3GET48NG

PÁG. 7633/9349



**INCIDENCIAS****INCIDENCIA DESCRIPCIÓN**

256	Solicitud con recintos no declarados en campaña actual con una reducción por omisión de superficie superior al 3% CÓDIGO PARA EL PORCENTAJE DE REDUCCIÓN POR OMISIÓN QUE CORRESPONDE A LA SOLICITUD:1
3790	Recinto declarado inactivo Ref:5830467 Recinto:23-019-013-00065-00005 Cultivo: - Ref:5830468 Recinto:23-019-013-00065-00007 Cultivo: -
4272	Verifica que las líneas de declaración de las Solicitudes Únicas no tienen solapes con la capa de Retroactividad Gráfica (ambas de la misma campaña) a nivel de expediente/línea de declaración gráfica de la solicitud. Ref:6961045 Recinto:23-019-013-00126-00016 Cultivo: - Agregado de la referencia del recinto.:0 Zona de la referencia del recinto.:0 Superficie solapada.:0,11 Id. Incid.:100998229
100402	Recinto solicitado no forma parte de ningún organismo de control autorizado para la producción ecológica en Andalucía o fecha de inscripción posterior al plazo establecido (Anexo I. Criterios de Subvencionabilidad. Orden 28 de marzo de 2023). Ref:5830464 Recinto:23-019-013-00065-00001 Cultivo:62000 PASTOS PERMANENTES DE 5 O MAS AÑOS-SIN VARIEDAD Secano Ref:5830465 Recinto:23-019-013-00065-00002 Cultivo:62000 PASTOS PERMANENTES DE 5 O MAS AÑOS-SIN VARIEDAD Secano Ref:5830466 Recinto:23-019-013-00065-00003 Cultivo:62000 PASTOS PERMANENTES DE 5 O MAS AÑOS-SIN VARIEDAD Secano Ref:5830467 Recinto:23-019-013-00065-00005 Cultivo:62000 PASTOS PERMANENTES DE 5 O MAS AÑOS-SIN VARIEDAD Secano Ref:5830468 Recinto:23-019-013-00065-00007 Cultivo:62000 PASTOS PERMANENTES DE 5 O MAS AÑOS-SIN VARIEDAD Secano Ref:6961009 Recinto:23-019-013-00108-00001 Cultivo:62000 PASTOS PERMANENTES DE 5 O MAS AÑOS-SIN VARIEDAD Secano Ref:6961010 Recinto:23-019-013-00108-00002 Cultivo:62000 PASTOS PERMANENTES DE 5 O MAS AÑOS-SIN VARIEDAD Secano Ref:6961011 Recinto:23-019-013-00108-00003 Cultivo:62000 PASTOS PERMANENTES DE 5 O MAS AÑOS-SIN VARIEDAD Secano Ref:6961012 Recinto:23-019-013-00108-00007 Cultivo:62000 PASTOS PERMANENTES DE 5 O MAS AÑOS-SIN VARIEDAD Secano Ref:6961013 Recinto:23-019-013-00108-00008 Cultivo:62000 PASTOS PERMANENTES DE 5 O MAS AÑOS-SIN VARIEDAD Secano Ref:6961015 Recinto:23-019-013-00110-00003 Cultivo:62000 PASTOS PERMANENTES DE 5 O MAS AÑOS-SIN VARIEDAD Secano Ref:6961017 Recinto:23-019-013-00112-00002 Cultivo:62000 PASTOS PERMANENTES DE 5 O MAS AÑOS-SIN VARIEDAD Secano Ref:6961020 Recinto:23-019-013-00112-00004 Cultivo:62000 PASTOS PERMANENTES DE 5 O MAS AÑOS-SIN VARIEDAD Secano Ref:6961022 Recinto:23-019-013-00115-00001 Cultivo:62000 PASTOS PERMANENTES DE 5 O MAS AÑOS-SIN VARIEDAD Secano Ref:6961023 Recinto:23-019-013-00115-00007 Cultivo:62000 PASTOS PERMANENTES DE 5 O MAS AÑOS-SIN VARIEDAD Secano Ref:6961024 Recinto:23-019-013-00115-00008 Cultivo:62000 PASTOS PERMANENTES DE 5 O MAS AÑOS-SIN VARIEDAD Secano Ref:6961025 Recinto:23-019-013-00115-00011 Cultivo:62000 PASTOS PERMANENTES DE 5 O MAS AÑOS-SIN VARIEDAD Secano Ref:6961026 Recinto:23-019-013-00119-00002 Cultivo:62000 PASTOS PERMANENTES DE 5 O MAS AÑOS-SIN VARIEDAD Secano Ref:6961027 Recinto:23-019-013-00123-00004 Cultivo:62000 PASTOS PERMANENTES DE 5 O MAS AÑOS-SIN VARIEDAD Secano Ref:6961028 Recinto:23-019-013-00123-00015 Cultivo:62000 PASTOS PERMANENTES DE 5 O MAS AÑOS-SIN VARIEDAD Secano Ref:6961029 Recinto:23-019-013-00123-00016 Cultivo:62000 PASTOS PERMANENTES DE 5 O MAS AÑOS-SIN VARIEDAD Secano Ref:6961030 Recinto:23-019-013-00123-00017 Cultivo:62000 PASTOS PERMANENTES DE 5 O MAS AÑOS-SIN VARIEDAD Secano Ref:6961031 Recinto:23-019-013-00123-00018 Cultivo:62000 PASTOS PERMANENTES DE 5 O MAS AÑOS-SIN VARIEDAD Secano Ref:6961032 Recinto:23-019-013-00123-00020 Cultivo:62000 PASTOS PERMANENTES DE 5 O MAS AÑOS-SIN VARIEDAD Secano Ref:6961034 Recinto:23-019-013-00123-00025 Cultivo:62000 PASTOS PERMANENTES DE 5 O MAS AÑOS-SIN VARIEDAD Secano Ref:6961035 Recinto:23-019-013-00123-00027 Cultivo:62000 PASTOS PERMANENTES DE 5 O MAS AÑOS-SIN VARIEDAD Secano Ref:6961036 Recinto:23-019-013-00123-00028 Cultivo:62000 PASTOS PERMANENTES DE 5 O MAS AÑOS-SIN VARIEDAD Secano Ref:6961037 Recinto:23-019-013-00123-00030 Cultivo:62000 PASTOS PERMANENTES DE 5 O MAS AÑOS-SIN VARIEDAD Secano Ref:6961038 Recinto:23-019-013-00123-00033 Cultivo:62000 PASTOS PERMANENTES DE 5 O MAS AÑOS-SIN VARIEDAD Secano Ref:6961039 Recinto:23-019-013-00123-00034 Cultivo:62000 PASTOS PERMANENTES DE 5 O MAS AÑOS-SIN VARIEDAD Secano Ref:6961042 Recinto:23-019-013-00126-00012 Cultivo:62000 PASTOS PERMANENTES DE 5 O MAS AÑOS-SIN VARIEDAD Secano Ref:6961043 Recinto:23-019-013-00126-00013 Cultivo:62000 PASTOS PERMANENTES DE 5 O MAS AÑOS-SIN VARIEDAD Secano Ref:6961044 Recinto:23-019-013-00126-00015 Cultivo:62000 PASTOS PERMANENTES DE 5 O MAS AÑOS-SIN VARIEDAD Secano Ref:6961045 Recinto:23-019-013-00126-00016 Cultivo:62000 PASTOS PERMANENTES DE 5 O MAS AÑOS-SIN VARIEDAD Secano Ref:6961046 Recinto:23-019-013-00126-00018 Cultivo:62000 PASTOS PERMANENTES DE 5 O MAS AÑOS-SIN VARIEDAD Secano Ref:6961049 Recinto:23-019-013-00127-00005 Cultivo:62000 PASTOS PERMANENTES DE 5 O MAS AÑOS-SIN VARIEDAD Secano Ref:6961050 Recinto:23-019-013-00127-00006 Cultivo:62000 PASTOS PERMANENTES DE 5 O MAS AÑOS-SIN VARIEDAD Secano Ref:6961053 Recinto:23-019-013-00128-00002 Cultivo:62000 PASTOS PERMANENTES DE 5 O MAS AÑOS-SIN VARIEDAD Secano Ref:6961054 Recinto:23-019-013-00128-00003 Cultivo:62000 PASTOS PERMANENTES DE 5 O MAS AÑOS-SIN VARIEDAD Secano Ref:6961055 Recinto:23-019-013-00128-00004 Cultivo:62000 PASTOS PERMANENTES DE 5 O MAS AÑOS-SIN VARIEDAD Secano Ref:6961056 Recinto:23-019-013-00128-00005 Cultivo:62000 PASTOS PERMANENTES DE 5 O MAS AÑOS-SIN VARIEDAD Secano Ref:6961057 Recinto:23-019-013-00129-00001 Cultivo:62000 PASTOS PERMANENTES DE 5 O MAS AÑOS-SIN VARIEDAD Secano Ref:5830609 Recinto:23-023-005-00111-00003 Cultivo:62000 PASTOS PERMANENTES DE 5 O MAS AÑOS-SIN VARIEDAD Secano Ref:5830610 Recinto:23-023-005-00126-00002 Cultivo:62000 PASTOS PERMANENTES DE 5 O MAS AÑOS-SIN VARIEDAD Secano Ref:5830615 Recinto:23-023-005-00130-00007 Cultivo:62000 PASTOS PERMANENTES DE 5 O MAS AÑOS-SIN VARIEDAD Secano Ref:5830616 Recinto:23-023-005-00135-00003 Cultivo:62000 PASTOS PERMANENTES DE 5 O MAS AÑOS-SIN VARIEDAD Secano Ref:-1495036 Recinto:23-023-008-00001-00005 Cultivo:62000 PASTOS PERMANENTES DE 5 O MAS AÑOS-SIN VARIEDAD

(1) Superficie declarada admisible ajustada con la superficie comprometida.
(2) Factor de penalización valorando el alcance para el tipo de compromiso.

Puede verificar la integridad de una copia de este documento mediante la lectura del código QR adjunto o mediante el acceso a la dirección <https://ws050.juntadeandalucia.es/verificarFirma> indicando el código de VERIFICACIÓN

FIRMADO POR	RAQUEL MARIA ESPIN CRESPO	17/12/2024
VERIFICACIÓN	Pk2jm6UYDU9J72AMTZUYRN3GET48NG	PÁG. 7634/9349



**INCIDENCIAS****INCIDENCIA DESCRIPCIÓN**

INCIDENCIA	DESCRIPCIÓN
	Secano
Ref:5830618 Recinto:23-023-008-00001-00008	Cultivo:62000 PASTOS PERMANENTES DE 5 O MAS AÑOS-SIN VARIEDAD Secano
Ref:6960999 Recinto:23-023-008-00002-00001	Cultivo:62000 PASTOS PERMANENTES DE 5 O MAS AÑOS-SIN VARIEDAD Secano
Ref:6961000 Recinto:23-023-008-00002-00002	Cultivo:62000 PASTOS PERMANENTES DE 5 O MAS AÑOS-SIN VARIEDAD Secano
Ref:6961001 Recinto:23-023-008-00002-00003	Cultivo:62000 PASTOS PERMANENTES DE 5 O MAS AÑOS-SIN VARIEDAD Secano
Ref:6961002 Recinto:23-023-008-00052-00001	Cultivo:62000 PASTOS PERMANENTES DE 5 O MAS AÑOS-SIN VARIEDAD Secano
Ref:6961003 Recinto:23-023-008-00062-00001	Cultivo:62000 PASTOS PERMANENTES DE 5 O MAS AÑOS-SIN VARIEDAD Secano
Ref:6961004 Recinto:23-023-008-00062-00006	Cultivo:62000 PASTOS PERMANENTES DE 5 O MAS AÑOS-SIN VARIEDAD Secano
Ref:6961008 Recinto:23-023-008-00066-00002	Cultivo:62000 PASTOS PERMANENTES DE 5 O MAS AÑOS-SIN VARIEDAD Secano
Ref:5830620 Recinto:23-023-008-00369-00001	Cultivo:62000 PASTOS PERMANENTES DE 5 O MAS AÑOS-SIN VARIEDAD Secano
100411	Recinto no admisible por no estar asociado en SIGGAN a una explotación ganadera (Artículo 10 de la Orden de 28 de marzo de 2023).
Ref:5830467 Recinto:23-019-013-00065-00005	Cultivo:62000 PASTOS PERMANENTES DE 5 O MAS AÑOS-SIN VARIEDAD Secano
Ref:5830468 Recinto:23-019-013-00065-00007	Cultivo:62000 PASTOS PERMANENTES DE 5 O MAS AÑOS-SIN VARIEDAD Secano
Ref:6961009 Recinto:23-019-013-00108-00001	Cultivo:62000 PASTOS PERMANENTES DE 5 O MAS AÑOS-SIN VARIEDAD Secano
Ref:6961010 Recinto:23-019-013-00108-00002	Cultivo:62000 PASTOS PERMANENTES DE 5 O MAS AÑOS-SIN VARIEDAD Secano
Ref:6961011 Recinto:23-019-013-00108-00003	Cultivo:62000 PASTOS PERMANENTES DE 5 O MAS AÑOS-SIN VARIEDAD Secano
Ref:6961012 Recinto:23-019-013-00108-00007	Cultivo:62000 PASTOS PERMANENTES DE 5 O MAS AÑOS-SIN VARIEDAD Secano
Ref:6961013 Recinto:23-019-013-00108-00008	Cultivo:62000 PASTOS PERMANENTES DE 5 O MAS AÑOS-SIN VARIEDAD Secano
Ref:6961015 Recinto:23-019-013-00110-00003	Cultivo:62000 PASTOS PERMANENTES DE 5 O MAS AÑOS-SIN VARIEDAD Secano
Ref:6961017 Recinto:23-019-013-00112-00002	Cultivo:62000 PASTOS PERMANENTES DE 5 O MAS AÑOS-SIN VARIEDAD Secano
Ref:6961020 Recinto:23-019-013-00112-00004	Cultivo:62000 PASTOS PERMANENTES DE 5 O MAS AÑOS-SIN VARIEDAD Secano
Ref:6961022 Recinto:23-019-013-00115-00001	Cultivo:62000 PASTOS PERMANENTES DE 5 O MAS AÑOS-SIN VARIEDAD Secano
Ref:6961023 Recinto:23-019-013-00115-00007	Cultivo:62000 PASTOS PERMANENTES DE 5 O MAS AÑOS-SIN VARIEDAD Secano
Ref:6961024 Recinto:23-019-013-00115-00008	Cultivo:62000 PASTOS PERMANENTES DE 5 O MAS AÑOS-SIN VARIEDAD Secano
Ref:6961025 Recinto:23-019-013-00115-00011	Cultivo:62000 PASTOS PERMANENTES DE 5 O MAS AÑOS-SIN VARIEDAD Secano
Ref:6961026 Recinto:23-019-013-00119-00002	Cultivo:62000 PASTOS PERMANENTES DE 5 O MAS AÑOS-SIN VARIEDAD Secano
Ref:6961027 Recinto:23-019-013-00123-00004	Cultivo:62000 PASTOS PERMANENTES DE 5 O MAS AÑOS-SIN VARIEDAD Secano
Ref:6961028 Recinto:23-019-013-00123-00015	Cultivo:62000 PASTOS PERMANENTES DE 5 O MAS AÑOS-SIN VARIEDAD Secano
Ref:6961029 Recinto:23-019-013-00123-00016	Cultivo:62000 PASTOS PERMANENTES DE 5 O MAS AÑOS-SIN VARIEDAD Secano
Ref:6961030 Recinto:23-019-013-00123-00017	Cultivo:62000 PASTOS PERMANENTES DE 5 O MAS AÑOS-SIN VARIEDAD Secano
Ref:6961031 Recinto:23-019-013-00123-00018	Cultivo:62000 PASTOS PERMANENTES DE 5 O MAS AÑOS-SIN VARIEDAD Secano
Ref:6961032 Recinto:23-019-013-00123-00020	Cultivo:62000 PASTOS PERMANENTES DE 5 O MAS AÑOS-SIN VARIEDAD Secano
Ref:6961034 Recinto:23-019-013-00123-00025	Cultivo:62000 PASTOS PERMANENTES DE 5 O MAS AÑOS-SIN VARIEDAD Secano
Ref:6961035 Recinto:23-019-013-00123-00027	Cultivo:62000 PASTOS PERMANENTES DE 5 O MAS AÑOS-SIN VARIEDAD Secano
Ref:6961036 Recinto:23-019-013-00123-00028	Cultivo:62000 PASTOS PERMANENTES DE 5 O MAS AÑOS-SIN VARIEDAD Secano
Ref:6961037 Recinto:23-019-013-00123-00030	Cultivo:62000 PASTOS PERMANENTES DE 5 O MAS AÑOS-SIN VARIEDAD Secano
Ref:6961038 Recinto:23-019-013-00123-00033	Cultivo:62000 PASTOS PERMANENTES DE 5 O MAS AÑOS-SIN VARIEDAD Secano
Ref:6961039 Recinto:23-019-013-00123-00034	Cultivo:62000 PASTOS PERMANENTES DE 5 O MAS AÑOS-SIN VARIEDAD Secano
Ref:6961042 Recinto:23-019-013-00126-00012	Cultivo:62000 PASTOS PERMANENTES DE 5 O MAS AÑOS-SIN VARIEDAD Secano
Ref:6961043 Recinto:23-019-013-00126-00013	Cultivo:62000 PASTOS PERMANENTES DE 5 O MAS AÑOS-SIN VARIEDAD Secano
Ref:6961044 Recinto:23-019-013-00126-00015	Cultivo:62000 PASTOS PERMANENTES DE 5 O MAS AÑOS-SIN VARIEDAD Secano
Ref:6961045 Recinto:23-019-013-00126-00016	Cultivo:62000 PASTOS PERMANENTES DE 5 O MAS AÑOS-SIN VARIEDAD Secano
Ref:6961046 Recinto:23-019-013-00126-00018	Cultivo:62000 PASTOS PERMANENTES DE 5 O MAS AÑOS-SIN VARIEDAD Secano
Ref:6961049 Recinto:23-019-013-00127-00005	Cultivo:62000 PASTOS PERMANENTES DE 5 O MAS AÑOS-SIN VARIEDAD Secano
Ref:6961050 Recinto:23-019-013-00127-00006	Cultivo:62000 PASTOS PERMANENTES DE 5 O MAS AÑOS-SIN VARIEDAD Secano
Ref:6961053 Recinto:23-019-013-00128-00002	Cultivo:62000 PASTOS PERMANENTES DE 5 O MAS AÑOS-SIN VARIEDAD Secano
Ref:6961054 Recinto:23-019-013-00128-00003	Cultivo:62000 PASTOS PERMANENTES DE 5 O MAS AÑOS-SIN VARIEDAD Secano
Ref:6961055 Recinto:23-019-013-00128-00004	Cultivo:62000 PASTOS PERMANENTES DE 5 O MAS AÑOS-SIN VARIEDAD Secano
Ref:6961056 Recinto:23-019-013-00128-00005	Cultivo:62000 PASTOS PERMANENTES DE 5 O MAS AÑOS-SIN VARIEDAD Secano
Ref:6961057 Recinto:23-019-013-00129-00001	Cultivo:62000 PASTOS PERMANENTES DE 5 O MAS AÑOS-SIN VARIEDAD Secano
Ref:6960999 Recinto:23-023-008-00002-00001	Cultivo:62000 PASTOS PERMANENTES DE 5 O MAS AÑOS-SIN VARIEDAD Secano
Ref:6961000 Recinto:23-023-008-00002-00002	Cultivo:62000 PASTOS PERMANENTES DE 5 O MAS AÑOS-SIN VARIEDAD Secano
Ref:6961001 Recinto:23-023-008-00002-00003	Cultivo:62000 PASTOS PERMANENTES DE 5 O MAS AÑOS-SIN VARIEDAD Secano
Ref:6961002 Recinto:23-023-008-00052-00001	Cultivo:62000 PASTOS PERMANENTES DE 5 O MAS AÑOS-SIN VARIEDAD Secano
Ref:6961003 Recinto:23-023-008-00062-00001	Cultivo:62000 PASTOS PERMANENTES DE 5 O MAS AÑOS-SIN VARIEDAD Secano
Ref:6961004 Recinto:23-023-008-00062-00006	Cultivo:62000 PASTOS PERMANENTES DE 5 O MAS AÑOS-SIN VARIEDAD Secano
Ref:6961008 Recinto:23-023-008-00066-00002	Cultivo:62000 PASTOS PERMANENTES DE 5 O MAS AÑOS-SIN VARIEDAD Secano

(1) Superficie declarada admisible ajustada con la superficie comprometida.
 (2) Factor de penalización valorando el alcance para el tipo de compromiso.

Puede verificar la integridad de una copia de este documento mediante la lectura del código QR adjunto o mediante el acceso a la dirección <https://ws050.juntadeandalucia.es/verificarFirma> indicando el código de VERIFICACIÓN

FIRMADO POR	RAQUEL MARIA ESPIN CRESPO	17/12/2024	
VERIFICACIÓN	Pk2jm6UYDU9J72AMTZUYRN3GET48NG	PÁG. 7635/9349	

**INCIDENCIAS****INCIDENCIA DESCRIPCIÓN**

100421	<p>Recinto declarado por error para una operación de la 6503, que se ha corregido de oficio marcando la operación correcta, de acuerdo con la fecha de inscripción del recinto en la producción ecológica. Ref:170000005670756 Recinto:23-019-013-00126-00010 Cultivo:62000 PASTOS PERMANENTES DE 5 O MAS AÑOS-SIN VARIEDAD Secano Ref:-733225 Recinto:23-019-013-00127-00008 Cultivo:62000 PASTOS PERMANENTES DE 5 O MAS AÑOS-SIN VARIEDAD Secano Ref:5256087 Recinto:23-023-007-00165-00001 Cultivo:101010 OLIVAR-PICUAL Secano Ref:170000005670785 Recinto:23-023-008-00001-00006 Cultivo:62000 PASTOS PERMANENTES DE 5 O MAS AÑOS-SIN VARIEDAD Secano</p>
100424	<p>Solicita recinto que no está comprometido para la operación. Ref:5830464 Recinto:23-019-013-00065-00001 Cultivo:62000 PASTOS PERMANENTES DE 5 O MAS AÑOS-SIN VARIEDAD Secano Ref:5830465 Recinto:23-019-013-00065-00002 Cultivo:62000 PASTOS PERMANENTES DE 5 O MAS AÑOS-SIN VARIEDAD Secano Ref:5830466 Recinto:23-019-013-00065-00003 Cultivo:62000 PASTOS PERMANENTES DE 5 O MAS AÑOS-SIN VARIEDAD Secano Ref:5830467 Recinto:23-019-013-00065-00005 Cultivo:62000 PASTOS PERMANENTES DE 5 O MAS AÑOS-SIN VARIEDAD Secano Ref:5830468 Recinto:23-019-013-00065-00007 Cultivo:62000 PASTOS PERMANENTES DE 5 O MAS AÑOS-SIN VARIEDAD Secano Ref:6961009 Recinto:23-019-013-00108-00001 Cultivo:62000 PASTOS PERMANENTES DE 5 O MAS AÑOS-SIN VARIEDAD Secano Ref:6961010 Recinto:23-019-013-00108-00002 Cultivo:62000 PASTOS PERMANENTES DE 5 O MAS AÑOS-SIN VARIEDAD Secano Ref:6961011 Recinto:23-019-013-00108-00003 Cultivo:62000 PASTOS PERMANENTES DE 5 O MAS AÑOS-SIN VARIEDAD Secano Ref:6961012 Recinto:23-019-013-00108-00007 Cultivo:62000 PASTOS PERMANENTES DE 5 O MAS AÑOS-SIN VARIEDAD Secano Ref:6961013 Recinto:23-019-013-00108-00008 Cultivo:62000 PASTOS PERMANENTES DE 5 O MAS AÑOS-SIN VARIEDAD Secano Ref:6961015 Recinto:23-019-013-00110-00003 Cultivo:62000 PASTOS PERMANENTES DE 5 O MAS AÑOS-SIN VARIEDAD Secano Ref:6961017 Recinto:23-019-013-00112-00002 Cultivo:62000 PASTOS PERMANENTES DE 5 O MAS AÑOS-SIN VARIEDAD Secano Ref:6961020 Recinto:23-019-013-00112-00004 Cultivo:62000 PASTOS PERMANENTES DE 5 O MAS AÑOS-SIN VARIEDAD Secano Ref:6961022 Recinto:23-019-013-00115-00001 Cultivo:62000 PASTOS PERMANENTES DE 5 O MAS AÑOS-SIN VARIEDAD Secano Ref:6961023 Recinto:23-019-013-00115-00007 Cultivo:62000 PASTOS PERMANENTES DE 5 O MAS AÑOS-SIN VARIEDAD Secano Ref:6961024 Recinto:23-019-013-00115-00008 Cultivo:62000 PASTOS PERMANENTES DE 5 O MAS AÑOS-SIN VARIEDAD Secano Ref:6961025 Recinto:23-019-013-00115-00011 Cultivo:62000 PASTOS PERMANENTES DE 5 O MAS AÑOS-SIN VARIEDAD Secano Ref:6961026 Recinto:23-019-013-00119-00002 Cultivo:62000 PASTOS PERMANENTES DE 5 O MAS AÑOS-SIN VARIEDAD Secano Ref:6961027 Recinto:23-019-013-00123-00004 Cultivo:62000 PASTOS PERMANENTES DE 5 O MAS AÑOS-SIN VARIEDAD Secano Ref:6961028 Recinto:23-019-013-00123-00015 Cultivo:62000 PASTOS PERMANENTES DE 5 O MAS AÑOS-SIN VARIEDAD Secano Ref:6961029 Recinto:23-019-013-00123-00016 Cultivo:62000 PASTOS PERMANENTES DE 5 O MAS AÑOS-SIN VARIEDAD Secano Ref:6961030 Recinto:23-019-013-00123-00017 Cultivo:62000 PASTOS PERMANENTES DE 5 O MAS AÑOS-SIN VARIEDAD Secano Ref:6961031 Recinto:23-019-013-00123-00018 Cultivo:62000 PASTOS PERMANENTES DE 5 O MAS AÑOS-SIN VARIEDAD Secano Ref:6961032 Recinto:23-019-013-00123-00020 Cultivo:62000 PASTOS PERMANENTES DE 5 O MAS AÑOS-SIN VARIEDAD Secano Ref:6961034 Recinto:23-019-013-00123-00025 Cultivo:62000 PASTOS PERMANENTES DE 5 O MAS AÑOS-SIN VARIEDAD Secano Ref:6961035 Recinto:23-019-013-00123-00027 Cultivo:62000 PASTOS PERMANENTES DE 5 O MAS AÑOS-SIN VARIEDAD Secano Ref:6961036 Recinto:23-019-013-00123-00028 Cultivo:62000 PASTOS PERMANENTES DE 5 O MAS AÑOS-SIN VARIEDAD Secano Ref:6961037 Recinto:23-019-013-00123-00030 Cultivo:62000 PASTOS PERMANENTES DE 5 O MAS AÑOS-SIN VARIEDAD Secano Ref:6961038 Recinto:23-019-013-00123-00033 Cultivo:62000 PASTOS PERMANENTES DE 5 O MAS AÑOS-SIN VARIEDAD Secano Ref:6961039 Recinto:23-019-013-00123-00034 Cultivo:62000 PASTOS PERMANENTES DE 5 O MAS AÑOS-SIN VARIEDAD Secano Ref:6961042 Recinto:23-019-013-00126-00012 Cultivo:62000 PASTOS PERMANENTES DE 5 O MAS AÑOS-SIN VARIEDAD Secano Ref:6961043 Recinto:23-019-013-00126-00013 Cultivo:62000 PASTOS PERMANENTES DE 5 O MAS AÑOS-SIN VARIEDAD Secano Ref:6961044 Recinto:23-019-013-00126-00015 Cultivo:62000 PASTOS PERMANENTES DE 5 O MAS AÑOS-SIN VARIEDAD Secano Ref:6961045 Recinto:23-019-013-00126-00016 Cultivo:62000 PASTOS PERMANENTES DE 5 O MAS AÑOS-SIN VARIEDAD Secano Ref:6961046 Recinto:23-019-013-00126-00018 Cultivo:62000 PASTOS PERMANENTES DE 5 O MAS AÑOS-SIN VARIEDAD Secano Ref:6961049 Recinto:23-019-013-00127-00005 Cultivo:62000 PASTOS PERMANENTES DE 5 O MAS AÑOS-SIN VARIEDAD Secano Ref:6961050 Recinto:23-019-013-00127-00006 Cultivo:62000 PASTOS PERMANENTES DE 5 O MAS AÑOS-SIN VARIEDAD Secano Ref:6961053 Recinto:23-019-013-00128-00002 Cultivo:62000 PASTOS PERMANENTES DE 5 O MAS AÑOS-SIN VARIEDAD Secano Ref:6961054 Recinto:23-019-013-00128-00003 Cultivo:62000 PASTOS PERMANENTES DE 5 O MAS AÑOS-SIN VARIEDAD Secano Ref:6961055 Recinto:23-019-013-00128-00004 Cultivo:62000 PASTOS PERMANENTES DE 5 O MAS AÑOS-SIN VARIEDAD Secano Ref:6961056 Recinto:23-019-013-00128-00005 Cultivo:62000 PASTOS PERMANENTES DE 5 O MAS AÑOS-SIN VARIEDAD Secano Ref:6961057 Recinto:23-019-013-00129-00001 Cultivo:62000 PASTOS PERMANENTES DE 5 O MAS AÑOS-SIN VARIEDAD Secano Ref:5830609 Recinto:23-023-005-00111-00003 Cultivo:62000 PASTOS PERMANENTES DE 5 O MAS AÑOS-SIN VARIEDAD Secano Ref:5830610 Recinto:23-023-005-00126-00002 Cultivo:62000 PASTOS PERMANENTES DE 5 O MAS AÑOS-SIN VARIEDAD Secano Ref:5830615 Recinto:23-023-005-00130-00007 Cultivo:62000 PASTOS PERMANENTES DE 5 O MAS AÑOS-SIN VARIEDAD Secano Ref:5830616 Recinto:23-023-005-00135-00003 Cultivo:62000 PASTOS PERMANENTES DE 5 O MAS AÑOS-SIN VARIEDAD Secano Ref:5256087 Recinto:23-023-007-00165-00001 Cultivo:101010 OLIVAR-PICUAL Secano Ref:-1495036 Recinto:23-023-008-00001-00005 Cultivo:62000 PASTOS PERMANENTES DE 5 O MAS AÑOS-SIN VARIEDAD Secano Ref:5830618 Recinto:23-023-008-00001-00008 Cultivo:62000 PASTOS PERMANENTES DE 5 O MAS AÑOS-SIN VARIEDAD Secano</p>

(1) Superficie declarada admisible ajustada con la superficie comprometida.
(2) Factor de penalización valorando el alcance para el tipo de compromiso.

Puede verificar la integridad de una copia de este documento mediante la lectura del código QR adjunto o mediante el acceso a la dirección <https://ws050.juntadeandalucia.es/verificarFirma> indicando el código de VERIFICACIÓN

FIRMADO POR	RAQUEL MARIA ESPIN CRESPO	17/12/2024	
VERIFICACIÓN	Pk2jm6UYDU9J72AMTZUYRN3GET48NG	PÁG. 7636/9349	

**INCIDENCIAS****INCIDENCIA DESCRIPCIÓN**

Ref:6960999	Recinto:23-023-008-00002-00001	Cultivo:62000	PASTOS PERMANENTES DE 5 O MAS AÑOS-SIN VARIEDAD	Secano
Ref:6961000	Recinto:23-023-008-00002-00002	Cultivo:62000	PASTOS PERMANENTES DE 5 O MAS AÑOS-SIN VARIEDAD	Secano
Ref:6961001	Recinto:23-023-008-00002-00003	Cultivo:62000	PASTOS PERMANENTES DE 5 O MAS AÑOS-SIN VARIEDAD	Secano
Ref:6961002	Recinto:23-023-008-00052-00001	Cultivo:62000	PASTOS PERMANENTES DE 5 O MAS AÑOS-SIN VARIEDAD	Secano
Ref:6961003	Recinto:23-023-008-00062-00001	Cultivo:62000	PASTOS PERMANENTES DE 5 O MAS AÑOS-SIN VARIEDAD	Secano
Ref:6961004	Recinto:23-023-008-00062-00006	Cultivo:62000	PASTOS PERMANENTES DE 5 O MAS AÑOS-SIN VARIEDAD	Secano
Ref:6961008	Recinto:23-023-008-00066-00002	Cultivo:62000	PASTOS PERMANENTES DE 5 O MAS AÑOS-SIN VARIEDAD	Secano
Ref:5830620	Recinto:23-023-008-00369-00001	Cultivo:62000	PASTOS PERMANENTES DE 5 O MAS AÑOS-SIN VARIEDAD	Secano

Datos considerados para el Cálculo de la Carga Ganadera mínima y máxima del expediente

Explotación	Especie	Inscrito en Sipea y Admisible	Ugm Calculada para CG Mínima	Ugm Calculada para CG Máxima
ES230190000517	CAPRINA	SI	3,17	3,17
ES230190000517	OVINA	SI	72,68	72,68
			<u>75,85</u>	<u>75,85</u>

Superficie determinada para Cálculo Carga Ganadera Mínima: 67,11 ha

Superficie determinada para Cálculo Carga Ganadera Máxima: 808,24 ha

Carga Ganadera Mínima Expediente: 1,13 ugm/ha

Carga Ganadera Máxima Expediente: 0,09 ugm/ha

Recintos Determinados para el Cálculo de Garga Ganadera Mínima

REF.	REFERENCIA SIGPAC	CULTIVO	DESCRIPCIÓN CULTIVO	S/R	SUP. RESUELTA (ha)
-733225	23-019-013-00127-00008	62000	PASTOS PERMANENTES DE 5 O MAS AÑOS-SIN VARIEDAD	S	0,25
1700000005670756	23-019-013-00126-00010	62000	PASTOS PERMANENTES DE 5 O MAS AÑOS-SIN VARIEDAD	S	0,19
1700000005670785	23-023-008-00001-00006	62000	PASTOS PERMANENTES DE 5 O MAS AÑOS-SIN VARIEDAD	S	66,67

Recintos Determinados para el Cálculo de Garga Ganadera Máxima

REF.	REFERENCIA SIGPAC	CULTIVO	DESCRIPCIÓN CULTIVO	S/R	SUP. RESUELTA (ha)
-1495036	23-023-008-00001-00005	62000	PASTOS PERMANENTES DE 5 O MAS AÑOS-SIN VARIEDAD	S	0,24
-733225	23-019-013-00127-00008	62000	PASTOS PERMANENTES DE 5 O MAS AÑOS-SIN VARIEDAD	S	0,25
5830464	23-019-013-00065-00001	62000	PASTOS PERMANENTES DE 5 O MAS AÑOS-SIN VARIEDAD	S	0,90
5830465	23-019-013-00065-00002	62000	PASTOS PERMANENTES DE 5 O MAS AÑOS-SIN VARIEDAD	S	5,60
5830466	23-019-013-00065-00003	62000	PASTOS PERMANENTES DE 5 O MAS AÑOS-SIN VARIEDAD	S	11,53
5830467	23-019-013-00065-00005	62000	PASTOS PERMANENTES DE 5 O MAS AÑOS-SIN VARIEDAD	S	0,99
5830468	23-019-013-00065-00007	62000	PASTOS PERMANENTES DE 5 O MAS AÑOS-SIN VARIEDAD	S	7,28
5830609	23-023-005-00111-00003	62000	PASTOS PERMANENTES DE 5 O MAS AÑOS-SIN VARIEDAD	S	49,90
5830610	23-023-005-00126-00002	62000	PASTOS PERMANENTES DE 5 O MAS AÑOS-SIN VARIEDAD	S	2,33
5830615	23-023-005-00130-00007	62000	PASTOS PERMANENTES DE 5 O MAS AÑOS-SIN VARIEDAD	S	10,86
5830616	23-023-005-00135-00003	62000	PASTOS PERMANENTES DE 5 O MAS AÑOS-SIN VARIEDAD	S	7,92
5830618	23-023-008-00001-00008	62000	PASTOS PERMANENTES DE 5 O MAS AÑOS-SIN VARIEDAD	S	2,87
5830620	23-023-008-00369-00001	62000	PASTOS PERMANENTES DE 5 O MAS AÑOS-SIN VARIEDAD	S	110,46
6960999	23-023-008-00002-00001	62000	PASTOS PERMANENTES DE 5 O MAS AÑOS-SIN VARIEDAD	S	140,04
6961000	23-023-008-00002-00002	62000	PASTOS PERMANENTES DE 5 O MAS AÑOS-SIN VARIEDAD	S	0,46
6961001	23-023-008-00002-00003	62000	PASTOS PERMANENTES DE 5 O MAS AÑOS-SIN VARIEDAD	S	2,15

(1) Superficie declarada admisible ajustada con la superficie comprometida.
(2) Factor de penalización valorando el alcance para el tipo de compromiso.Puede verificar la integridad de una copia de este documento mediante la lectura del código QR adjunto o mediante el acceso a la dirección <https://ws050.juntadeandalucia.es/verificarFirma> indicando el código de VERIFICACIÓN

FIRMADO POR

RAQUEL MARIA ESPIN CRESPO

17/12/2024

VERIFICACIÓN

Pk2jm6UYDU9J72AMTZUYRN3GET48NG

PÁG. 7637/9349



**Datos considerados para el Cálculo de la Carga Ganadera mínima y máxima del expediente****Recintos Determinados para el Cálculo de Garga Ganadera Máxima**

REF.	REFERENCIA SIGPAC	CULTIVO	DESCRIPCIÓN CULTIVO	SUP.	
				S/R	RESUELTA (ha)
6961002	23-023-008-00052-00001	62000	PASTOS PERMANENTES DE 5 O MAS AÑOS-SIN VARIEDAD	S	1,88
6961003	23-023-008-00062-00001	62000	PASTOS PERMANENTES DE 5 O MAS AÑOS-SIN VARIEDAD	S	0,00
6961004	23-023-008-00062-00006	62000	PASTOS PERMANENTES DE 5 O MAS AÑOS-SIN VARIEDAD	S	0,43
6961008	23-023-008-00066-00002	62000	PASTOS PERMANENTES DE 5 O MAS AÑOS-SIN VARIEDAD	S	0,55
6961009	23-019-013-00108-00001	62000	PASTOS PERMANENTES DE 5 O MAS AÑOS-SIN VARIEDAD	S	0,10
6961010	23-019-013-00108-00002	62000	PASTOS PERMANENTES DE 5 O MAS AÑOS-SIN VARIEDAD	S	4,00
6961011	23-019-013-00108-00003	62000	PASTOS PERMANENTES DE 5 O MAS AÑOS-SIN VARIEDAD	S	8,98
6961012	23-019-013-00108-00007	62000	PASTOS PERMANENTES DE 5 O MAS AÑOS-SIN VARIEDAD	S	0,99
6961013	23-019-013-00108-00008	62000	PASTOS PERMANENTES DE 5 O MAS AÑOS-SIN VARIEDAD	S	0,10
6961015	23-019-013-00110-00003	62000	PASTOS PERMANENTES DE 5 O MAS AÑOS-SIN VARIEDAD	S	0,06
6961017	23-019-013-00112-00002	62000	PASTOS PERMANENTES DE 5 O MAS AÑOS-SIN VARIEDAD	S	2,42
6961020	23-019-013-00112-00004	62000	PASTOS PERMANENTES DE 5 O MAS AÑOS-SIN VARIEDAD	S	6,46
6961022	23-019-013-00115-00001	62000	PASTOS PERMANENTES DE 5 O MAS AÑOS-SIN VARIEDAD	S	168,05
6961023	23-019-013-00115-00007	62000	PASTOS PERMANENTES DE 5 O MAS AÑOS-SIN VARIEDAD	S	0,94
6961024	23-019-013-00115-00008	62000	PASTOS PERMANENTES DE 5 O MAS AÑOS-SIN VARIEDAD	S	3,39
6961025	23-019-013-00115-00011	62000	PASTOS PERMANENTES DE 5 O MAS AÑOS-SIN VARIEDAD	S	0,10
6961026	23-019-013-00119-00002	62000	PASTOS PERMANENTES DE 5 O MAS AÑOS-SIN VARIEDAD	S	1,95
6961027	23-019-013-00123-00004	62000	PASTOS PERMANENTES DE 5 O MAS AÑOS-SIN VARIEDAD	S	37,13
6961028	23-019-013-00123-00015	62000	PASTOS PERMANENTES DE 5 O MAS AÑOS-SIN VARIEDAD	S	1,40
6961029	23-019-013-00123-00016	62000	PASTOS PERMANENTES DE 5 O MAS AÑOS-SIN VARIEDAD	S	1,57
6961030	23-019-013-00123-00017	62000	PASTOS PERMANENTES DE 5 O MAS AÑOS-SIN VARIEDAD	S	14,35
6961031	23-019-013-00123-00018	62000	PASTOS PERMANENTES DE 5 O MAS AÑOS-SIN VARIEDAD	S	7,09
6961032	23-019-013-00123-00020	62000	PASTOS PERMANENTES DE 5 O MAS AÑOS-SIN VARIEDAD	S	0,08
6961034	23-019-013-00123-00025	62000	PASTOS PERMANENTES DE 5 O MAS AÑOS-SIN VARIEDAD	S	0,09
6961035	23-019-013-00123-00027	62000	PASTOS PERMANENTES DE 5 O MAS AÑOS-SIN VARIEDAD	S	0,10
6961036	23-019-013-00123-00028	62000	PASTOS PERMANENTES DE 5 O MAS AÑOS-SIN VARIEDAD	S	0,05
6961037	23-019-013-00123-00030	62000	PASTOS PERMANENTES DE 5 O MAS AÑOS-SIN VARIEDAD	S	5,84
6961038	23-019-013-00123-00033	62000	PASTOS PERMANENTES DE 5 O MAS AÑOS-SIN VARIEDAD	S	0,15
6961039	23-019-013-00123-00034	62000	PASTOS PERMANENTES DE 5 O MAS AÑOS-SIN VARIEDAD	S	0,07
6961042	23-019-013-00126-00012	62000	PASTOS PERMANENTES DE 5 O MAS AÑOS-SIN VARIEDAD	S	1,57
6961043	23-019-013-00126-00013	62000	PASTOS PERMANENTES DE 5 O MAS AÑOS-SIN VARIEDAD	S	3,58
6961044	23-019-013-00126-00015	62000	PASTOS PERMANENTES DE 5 O MAS AÑOS-SIN VARIEDAD	S	2,85
6961045	23-019-013-00126-00016	62000	PASTOS PERMANENTES DE 5 O MAS AÑOS-SIN VARIEDAD	S	61,06
6961046	23-019-013-00126-00018	62000	PASTOS PERMANENTES DE 5 O MAS AÑOS-SIN VARIEDAD	S	6,74
6961049	23-019-013-00127-00005	62000	PASTOS PERMANENTES DE 5 O MAS AÑOS-SIN VARIEDAD	S	8,53
6961050	23-019-013-00127-00006	62000	PASTOS PERMANENTES DE 5 O MAS AÑOS-SIN VARIEDAD	S	5,37

(1) Superficie declarada admisible ajustada con la superficie comprometida.
(2) Factor de penalización valorando el alcance para el tipo de compromiso.

Puede verificar la integridad de una copia de este documento mediante la lectura del código QR adjunto o mediante el acceso a la dirección <https://ws050.juntadeandalucia.es/verificarFirma> indicando el código de VERIFICACIÓN

FIRMADO POR	RAQUEL MARIA ESPIN CRESPO	17/12/2024	
VERIFICACIÓN	Pk2jm6UYDU9J72AMTZUYRN3GET48NG	PÁG. 7638/9349	

**Datos considerados para el Cálculo de la Carga Ganadera mínima y máxima del expediente****Recintos Determinados para el Cálculo de Garga Ganadera Máxima**

<u>REF.</u>	<u>REFERENCIA SIGPAC</u>	<u>CULTIVO</u>	<u>DESCRIPCIÓN CULTIVO</u>	<u>S/R</u>	<u>SUP. RESUELTA (ha)</u>
6961053	23-019-013-00128-00002	62000	PASTOS PERMANENTES DE 5 O MAS AÑOS-SIN VARIEDAD	S	4,88
6961054	23-019-013-00128-00003	62000	PASTOS PERMANENTES DE 5 O MAS AÑOS-SIN VARIEDAD	S	12,44
6961055	23-019-013-00128-00004	62000	PASTOS PERMANENTES DE 5 O MAS AÑOS-SIN VARIEDAD	S	11,23
6961056	23-019-013-00128-00005	62000	PASTOS PERMANENTES DE 5 O MAS AÑOS-SIN VARIEDAD	S	0,21
6961057	23-019-013-00129-00001	62000	PASTOS PERMANENTES DE 5 O MAS AÑOS-SIN VARIEDAD	S	0,82
1700000005670756	23-019-013-00126-00010	62000	PASTOS PERMANENTES DE 5 O MAS AÑOS-SIN VARIEDAD	S	0,19
1700000005670785	23-023-008-00001-00006	62000	PASTOS PERMANENTES DE 5 O MAS AÑOS-SIN VARIEDAD	S	66,67

Incidencias de carga ganadera**INCIDENCIA DESCRIPCIÓN**

4272	Verifica que las líneas de declaración de las Solicitudes Únicas no tienen solapes con la capa de Retroactividad Gráfica (ambas de la misma campaña) a nivel de expediente/línea de declaración gráfica de la solicitud. Ref:6961045 Recinto:23-019-013-00126-00016 Cultivo: - Agregado de la referencia del recinto.:0 Zona de la referencia del recinto.:0 Superficie solapada.:0,11 Id. Incid.:5081140
------	--

(1) Superficie declarada admisible ajustada con la superficie comprometida.
 (2) Factor de penalización valorando el alcance para el tipo de compromiso.

Puede verificar la integridad de una copia de este documento mediante la lectura del código QR adjunto o mediante el acceso a la dirección <https://ws050.juntadeandalucia.es/verificarFirma> indicando el código de VERIFICACIÓN

FIRMADO POR	RAQUEL MARIA ESPIN CRESPO	17/12/2024	
VERIFICACIÓN	Pk2jm6UYDU9J72AMTZUYRN3GET48NG	PÁG. 7639/9349	

**APELLIDOS Y NOMBRE / RAZÓN SOCIAL**

VALLE GARCIA JESUS

NIF

****1494*

EXPEDIENTE

1251391

ANUALIDAD DE PAGO

1ª

IMPORTES POR ANUALIDAD

	2023	2024	2025	2026	2027
IMPORTE MÁXIMO SUBVENCIONABLE	461,09 €	461,09 €	461,09 €	384,25 €	384,25 €
IMPORTE MEDIO DE TRANSFERENCIA (€/ha)	297,48 €	297,48 €	297,48 €	247,90 €	247,90 €

RESUMEN DE UNIDADES

Cód	GRUPO DE PAGO	Sup. Dec. Admisible (ha)	Sup. Comprometida (ha)	Sup. ajustada compromiso (1) (ha)	% sobredec.	Sup. Resuelta (ha)	Importe Declarado	Importe Topado	Importe Resuelto	Importe tras sobredec.
419	OLIVAR	1,55		1,55	0,00	1,55	461,09	461,09	461,09	461,09
TOTAL		1,55	1,55	1,55		1,55	461,09	461,09	461,09	461,09

APLICACIÓN DE REDUCCIONES Y PENALIZACIONES

GRUPO DE PAGO	Importe Calculado	Importe prereduc.	Criterios de subvencionabilidad y compromisos	Presentación tardía	Omisión declaración	Condicionalidad	IMPORTE (Euros) RESUELTO
OLIVAR	461,09	461,09	0,00	0,00	0,00	0,00	461,09
TOTAL	461,09	461,09					461,09

RESUMEN DE PAGOS**IMPORTE (Euros)**

	RESUELTO	FEADER	MAPA	CAPADR
OLIVAR - Pago realizado	461,09 €	391,93 €	45,23 €	23,93 €

RECINTOS RESUELTOS

REF.	REFERENCIA SIGPAC	CULTIVO	DESCRIPCIÓN CULTIVO	S/R G.PAGO	PEND. MEDIA (%)	SUP. DEC. ADMISIBLE (ha)	SUP. COMPROM. (ha)	SUP. AJUSTADA COMPR.(1) (ha)	SUP. CONY. SIGPAC (ha)	SUP. CERTIE (ha)	SUP. CAMPO (ha)	SUP. CAMPO DETER. CULT. DECLARADO (ha)	SUP. DEC. REDUCIDA (ha)	SUP. RESUELTA (ha)
4812830	23-048-023-00733-001	101010	OLIVAR-PICUAL	S	419	43,30	0,46	0,46	0,46	0,46			0,46	0,46
4812831	23-097-016-00096-001	101010	OLIVAR-PICUAL	R	419	37,00	0,80	0,80	0,80	0,80			0,80	0,80
4812832	23-048-023-00733-002	101010	OLIVAR-PICUAL	S	419	52,60	0,16	0,16	0,16	0,16			0,16	0,16
4812833	23-048-023-00735-002	101010	OLIVAR-PICUAL	S	419	71,70	0,13	0,13	0,13	0,13			0,13	0,13

(1) Superficie declarada admisible ajustada con la superficie comprometida.
(2) Factor de penalización valorando el alcance para el tipo de compromiso.Puede verificar la integridad de una copia de este documento mediante la lectura del código QR adjunto o mediante el acceso a la dirección <https://ws050.juntadeandalucia.es/verificarFirma> indicando el código de VERIFICACIÓN

FIRMADO POR

RAQUEL MARIA ESPIN CRESPO

17/12/2024

VERIFICACIÓN

Pk2jm6UYDU9J72AMTZUYRN3GET48NG

PÁG. 7640/9349



**APELLIDOS Y NOMBRE / RAZÓN SOCIAL**

VALLE GARCIA PEDRO JOSE

NIF
3294EXPEDIENTE**
1242419**ANUALIDAD DE PAGO**

1ª

IMPORTES POR ANUALIDAD

	2023	2024	2025	2026	2027
IMPORTE MÁXIMO SUBVENCIONABLE	452,17 €	452,17 €	452,17 €	376,81 €	376,81 €
IMPORTE MEDIO DE TRANSFERENCIA (€/ha)	297,48 €	297,48 €	297,48 €	247,90 €	247,90 €

RESUMEN DE UNIDADES

Cód	GRUPO DE PAGO	Sup. Dec. Admisible (ha)	Sup. Comprometida (ha)	Sup. ajustada compromiso (1) (ha)	% sobredec.	Sup. Resuelta (ha)	Importe Declarado	Importe Topado	Importe Resuelto	Importe tras sobredec.
419	OLIVAR	1,52		1,52	0,00	1,52	452,17	452,17	452,17	452,17
TOTAL		1,52	1,52	1,52		1,52	452,17	452,17	452,17	452,17

APLICACIÓN DE REDUCCIONES Y PENALIZACIONES

GRUPO DE PAGO	Importe Calculado	Importe prereduc.	Criterios de subvencionabilidad y compromisos	Presentación tardía	Omisión declaración	Condicionalidad	IMPORTE (Euros) RESUELTO
OLIVAR	452,17	452,17	0,00	0,00	0,00	0,00	452,17
TOTAL	452,17	452,17					452,17

RESUMEN DE PAGOS**IMPORTE (Euros)**

	RESUELTO	FEADER	MAPA	CAPADR
OLIVAR - Pago realizado	452,17 €	384,34 €	44,36 €	23,47 €

RECINTOS RESUELTOS

REF.	REFERENCIA SIGPAC	CULTIVO	DESCRIPCIÓN CULTIVO	S/R G.PAGO	PEND. MEDIA (%)	SUP. DEC. ADMISIBLE (ha)	SUP. COMPROM. (ha)	SUP. AJUSTADA COMPR.(1) (ha)	SUP. CONY. SIGPAC (ha)	SUP. CERTIE (ha)	SUP. CAMPO (ha)	SUP. CAMPO DETER. CULT. DECLARADO (ha)	SUP. DEC. REDUCIDA (ha)	SUP. RESUELTA (ha)
5075176	23-048-023-00700-002	101010	OLIVAR-PICUAL	S	419	55,20	0,64	0,64	0,64	0,64			0,64	0,64
5075177	23-048-023-00701-004	101010	OLIVAR-PICUAL	S	419	47,60	0,06	0,06	0,06	0,06			0,06	0,06
5075179	23-097-016-00096-001	101010	OLIVAR-PICUAL	R	419	37,00	0,82	0,82	0,82	0,82			0,82	0,82

(1) Superficie declarada admisible ajustada con la superficie comprometida.
(2) Factor de penalización valorando el alcance para el tipo de compromiso.Puede verificar la integridad de una copia de este documento mediante la lectura del código QR adjunto o mediante el acceso a la dirección <https://ws050.juntadeandalucia.es/verificarFirma> indicando el código de VERIFICACIÓN

FIRMADO POR

RAQUEL MARIA ESPIN CRESPO

17/12/2024

VERIFICACIÓN

Pk2jm6UYDU9J72AMTZUYRN3GET48NG

PÁG. 7641/9349



**APELLIDOS Y NOMBRE / RAZÓN SOCIAL**

VALLE NOVOA INMACULADA

NIF
***4104*EXPEDIENTE
1281142**ANUALIDAD DE PAGO**

1ª

IMPORTES POR ANUALIDAD

	2023	2024	2025	2026	2027
IMPORTE MÁXIMO SUBVENCIONABLE	923,38 €	923,38 €	769,46 €	769,46 €	769,46 €
IMPORTE MEDIO DE TRANSFERENCIA (€/ha)	181,41 €	181,41 €	151,17 €	151,17 €	151,17 €

RESUMEN DE UNIDADES

Cód	GRUPO DE PAGO	Sup. Dec. Admisible (ha)	Sup. Comprometida (ha)	Sup. ajustada compromiso (1) (ha)	% sobredec.	Sup. Resuelta (ha)	Importe Declarado	Importe Topado	Importe Resuelto	Importe tras sobredec.
416	HERBÁCEOS	5,17		5,09	0,00	5,09	923,38	923,38	923,38	923,38
TOTAL		5,17	5,09	5,09		5,09	923,38	923,38	923,38	923,38

APLICACIÓN DE REDUCCIONES Y PENALIZACIONES

GRUPO DE PAGO	Importe Calculado	Importe prereduc.	Criterios de subvencionabilidad y compromisos	Presentación tardía	Omisión declaración	Condicionalidad	IMPORTE (Euros) RESUELTO
HERBÁCEOS	923,38	923,38	0,00	0,00	0,00	0,00	923,38
TOTAL	923,38	923,38					923,38

RESUMEN DE PAGOS**IMPORTE (Euros)**

HERBÁCEOS - Pago realizado	RESUELTO	FEADER	MAPA	CAPADR
	923,38 €	784,87 €	90,58 €	47,93 €

RECINTOS RESUELTOS

REF.	REFERENCIA SIGPAC	CULTIVO	DESCRIPCIÓN CULTIVO	S/R G.PAGO	PEND. MEDIA (%)	SUP. DEC. ADMISIBLE (ha)	SUP. COMPROM. (ha)	SUP. AJUSTADA COMPR.(1) (ha)	SUP. CONY. SIGPAC (ha)	SUP. CERTIE (ha)	SUP. CAMPO (ha)	SUP. CAMPO DETER. CULT. DECLARADO (ha)	SUP. DEC. REDUCIDA (ha)	SUP. RESUELTA (ha)
-1597840	23-078-017-00096-002	5000	CEBADA-SIN VARIEDAD	S 416	8,10	0,71	0,71	0,71		0,71			0,71	0,71
6906230	23-078-017-00086-001	5000	CEBADA-SIN VARIEDAD	S 416	22,80	2,68	2,60	2,60		2,60			2,60	2,60
6906231	23-078-017-00087-001	5000	CEBADA-SIN VARIEDAD	S 416	16,00	0,20	0,20	0,20		0,20			0,20	0,20
6906232	23-078-017-00092-001	5000	CEBADA-SIN VARIEDAD	S 416	8,20	0,41	0,41	0,41		0,41			0,41	0,41
6906235	23-078-017-00088-001	5000	CEBADA-SIN VARIEDAD	S 416	19,70	1,17	1,17	1,17		1,17			1,17	1,17

(1) Superficie declarada admisible ajustada con la superficie comprometida.
(2) Factor de penalización valorando el alcance para el tipo de compromiso.Puede verificar la integridad de una copia de este documento mediante la lectura del código QR adjunto o mediante el acceso a la dirección <https://ws050.juntadeandalucia.es/verificarFirma> indicando el código de VERIFICACIÓN

FIRMADO POR

RAQUEL MARIA ESPIN CRESPO

17/12/2024

VERIFICACIÓN

Pk2jm6UYDU9J72AMTZUYRN3GET48NG

PÁG. 7642/9349



**INCIDENCIAS****INCIDENCIA DESCRIPCIÓN**

- 3790 Recinto declarado inactivo
Ref:-1597907 Recinto:23-039-048-00006-00002 Cultivo: -
- 100402 Recinto solicitado no forma parte de ningún organismo de control autorizado para la producción ecológica en Andalucía o fecha de inscripción posterior al plazo establecido (Anexo I. Criterios de Subvencionabilidad. Orden 28 de marzo de 2023).
Ref:6906234 Recinto:23-078-017-00103-00001 Cultivo:63000 PASTOS DE MENOS DE 5 AÑOS-SIN VARIEDAD Secano
- 100406 Grupo de cultivo declarado en el recinto no coincide con el grupo de cultivo existente en el organismo de control autorizado para la producción ecológica en Andalucía (Anexo I. Criterios de Subvencionabilidad. Orden 28 de marzo de 2023).
Ref:6906234 Recinto:23-078-017-00103-00001 Cultivo:63000 PASTOS DE MENOS DE 5 AÑOS-SIN VARIEDAD Secano Grupo de SIPEA:HERBACEOS
- 100407 Explotación solicitada no forma parte de ningún organismo de control autorizado para la producción ecológica en Andalucía o fecha de inscripción posterior al plazo establecido (Anexo I. Criterios de Subvencionabilidad. Orden 28 de marzo de 2023).
Explotación:ES239040001001 Especie:CAPRINA
- 100411 Recinto no admisible por no estar asociado en SIGGAN a una explotación ganadera (Artículo 10 de la Orden de 28 de marzo de 2023).
Ref:-1597907 Recinto:23-039-048-00006-00002 Cultivo:62000 PASTOS PERMANENTES DE 5 O MAS AÑOS-SIN VARIEDAD Secano
- 100420 Expediente que declara recintos pertenecientes al grupo de pago de Pastos que no tiene explotaciones ganaderas válidas para la Operación.
- 100424 Solicita recinto que no está comprometido para la operación.
Ref:-1597856 Recinto:23-039-047-00006-00003 Cultivo:62000 PASTOS PERMANENTES DE 5 O MAS AÑOS-SIN VARIEDAD Secano
Ref:-1597859 Recinto:23-039-047-00006-00004 Cultivo:62000 PASTOS PERMANENTES DE 5 O MAS AÑOS-SIN VARIEDAD Secano
Ref:-1597861 Recinto:23-039-047-00006-00014 Cultivo:62000 PASTOS PERMANENTES DE 5 O MAS AÑOS-SIN VARIEDAD Secano
Ref:-1597907 Recinto:23-039-048-00006-00002 Cultivo:62000 PASTOS PERMANENTES DE 5 O MAS AÑOS-SIN VARIEDAD Secano
Ref:-1597909 Recinto:23-039-048-00066-00001 Cultivo:62000 PASTOS PERMANENTES DE 5 O MAS AÑOS-SIN VARIEDAD Secano
Ref:-1597891 Recinto:23-039-048-00066-00011 Cultivo:62000 PASTOS PERMANENTES DE 5 O MAS AÑOS-SIN VARIEDAD Secano
Ref:6906233 Recinto:23-078-017-00096-00001 Cultivo:62000 PASTOS PERMANENTES DE 5 O MAS AÑOS-SIN VARIEDAD Secano
Ref:6906234 Recinto:23-078-017-00103-00001 Cultivo:63000 PASTOS DE MENOS DE 5 AÑOS-SIN VARIEDAD Secano

(1) Superficie declarada admisible ajustada con la superficie comprometida.
(2) Factor de penalización valorando el alcance para el tipo de compromiso.

Puede verificar la integridad de una copia de este documento mediante la lectura del código QR adjunto o mediante el acceso a la dirección <https://ws050.juntadeandalucia.es/verificarFirma> indicando el código de VERIFICACIÓN

FIRMADO POR	RAQUEL MARIA ESPIN CRESPO	17/12/2024	
VERIFICACIÓN	Pk2jm6UYDU9J72AMTZUYRN3GET48NG	PÁG. 7643/9349	

**APELLIDOS Y NOMBRE / RAZÓN SOCIAL**

VALVERDE GARCIA JOSE MIGUEL

NIF

****4387*

EXPEDIENTE

1095897

ANUALIDAD DE PAGO

1ª

IMPORTES POR ANUALIDAD

	2023	2024	2025	2026	2027
IMPORTE MÁXIMO SUBVENCIONABLE	1.707,54 €	1.707,54 €	1.707,54 €	1.422,95 €	1.422,95 €
IMPORTE MEDIO DE TRANSFERENCIA (€/ha)	297,48 €	297,48 €	297,48 €	247,90 €	247,90 €

RESUMEN DE UNIDADES

Cód	GRUPO DE PAGO	Sup. Dec. Admisible (ha)	Sup. Comprometida (ha)	Sup. ajustada compromiso (1) (ha)	% sobredec.	Sup. Resuelta (ha)	Importe Declarado	Importe Topado	Importe Resuelto	Importe tras sobredec.
419	OLIVAR	5,74		5,74	0,00	5,74	1.707,54	1.707,54	1.707,54	1.707,54
TOTAL		5,74	5,74	5,74		5,74	1.707,54	1.707,54	1.707,54	1.707,54

APLICACIÓN DE REDUCCIONES Y PENALIZACIONES

GRUPO DE PAGO	Importe Calculado	Importe prereduc.	Criterios de subvencionabilidad y compromisos	Presentación tardía	Omisión declaración	Condicionalidad	IMPORTE (Euros) RESUELTO
OLIVAR	1.707,54	1.707,54	0,00	0,00	0,00	0,00	1.707,54
TOTAL	1.707,54	1.707,54					1.707,54

RESUMEN DE PAGOS**IMPORTE (Euros)**

	RESUELTO	FEADER	MAPA	CAPADR
OLIVAR - Pago realizado	1.707,54 €	1.451,41 €	167,51 €	88,62 €

RECINTOS RESUELTOS

REF.	REFERENCIA SIGPAC	CULTIVO	DESCRIPCIÓN CULTIVO	S/R	G.PAGO	PEND. MEDIA (%)	SUP. DEC. ADMISIBLE (ha)	SUP. COMPROM. (ha)	SUP. AJUSTADA COMPR.(1) (ha)	SUP. CONY. SIGPAC (ha)	SUP. CERTIE (ha)	SUP. CAMPO (ha)	SUP. CAMPO DETER. CULT. DECLARADO (ha)	SUP. DEC. REDUCIDA (ha)	SUP. RESUELTA (ha)
1700000006798519	23-061-019-00050-002	101003	OLIVAR-ARBEQUINA	R	419	1,80	5,74	5,74	5,74		5,74			5,74	5,74

(1) Superficie declarada admisible ajustada con la superficie comprometida.
(2) Factor de penalización valorando el alcance para el tipo de compromiso.

Puede verificar la integridad de una copia de este documento mediante la lectura del código QR adjunto o mediante el acceso a la dirección <https://ws050.juntadeandalucia.es/verificarFirma> indicando el código de VERIFICACIÓN

FIRMADO POR

RAQUEL MARIA ESPIN CRESPO

17/12/2024

VERIFICACIÓN

Pk2jm6UYDU9J72AMTZUYRN3GET48NG

PÁG. 7644/9349



**APELLIDOS Y NOMBRE / RAZÓN SOCIAL**

VAREA MUÑOZ JORGE

NIF
6370EXPEDIENTE**
1246599**ANUALIDAD DE PAGO**

1ª

IMPORTES POR ANUALIDAD

	2023	2024	2025	2026	2027
IMPORTE MÁXIMO SUBVENCIONABLE	458,12 €	458,12 €	458,12 €	381,77 €	381,77 €
IMPORTE MEDIO DE TRANSFERENCIA (€/ha)	297,48 €	297,48 €	297,48 €	247,90 €	247,90 €

RESUMEN DE UNIDADES

Cód	GRUPO DE PAGO	Sup. Dec. Admisible (ha)	Sup. Comprometida (ha)	Sup. ajustada compromiso (1) (ha)	% sobredec.	Sup. Resuelta (ha)	Importe Declarado	Importe Topado	Importe Resuelto	Importe tras sobredec.
419	OLIVAR	1,54		1,54	0,00	1,54	458,12	458,12	458,12	458,12
TOTAL		1,54	1,54	1,54		1,54	458,12	458,12	458,12	458,12

APLICACIÓN DE REDUCCIONES Y PENALIZACIONES

GRUPO DE PAGO	Importe Calculado	Importe prereduc.	Criterios de subvencionabilidad y compromisos	Presentación tardía	Omisión declaración	Condicionalidad	IMPORTE (Euros) RESUELTO
OLIVAR	458,12		0,00	0,00	0,00	0,00	458,12
TOTAL	458,12	458,12					458,12

RESUMEN DE PAGOS**IMPORTE (Euros)**

	RESUELTO	FEADER	MAPA	CAPADR
OLIVAR - Pago realizado	458,12 €	389,40 €	44,94 €	23,78 €

RECINTOS RESUELTOS

REF.	REFERENCIA SIGPAC	CULTIVO	DESCRIPCIÓN CULTIVO	S/R G.PAGO	PEND. MEDIA (%)	SUP. DEC. ADMISIBLE (ha)	SUP. COMPROM. (ha)	SUP. AJUSTADA COMPROM. (1) (ha)	SUP. CONY. SIGPAC (ha)	SUP. CERTIE (ha)	SUP. CAMPO (ha)	SUP. CAMPO DETER. CULT. DECLARADO (ha)	SUP. DEC. REDUCIDA (ha)	SUP. RESUELTA (ha)
1700000006754090	23-003-036-00075-001	101010	OLIVAR-PICUAL	R	419	3,50	1,27	1,27	1,27	1,27			1,27	1,27
1700000006754091	23-003-036-00076-001	101010	OLIVAR-PICUAL	R	419	2,60	0,27	0,27	0,27	0,27			0,27	0,27

INCIDENCIAS**INCIDENCIA DESCRIPCIÓN**

- 100421 Recinto declarado por error para una operación de la 6503, que se ha corregido de oficio marcando la operación correcta, de acuerdo con la fecha de inscripción del recinto en la producción ecológica.
 Ref:1700000006754090 Recinto:23-003-036-00075-00001 Cultivo:101010 OLIVAR-PICUAL Regadío
 Ref:1700000006754091 Recinto:23-003-036-00076-00001 Cultivo:101010 OLIVAR-PICUAL Regadío

(1) Superficie declarada admisible ajustada con la superficie comprometida.
 (2) Factor de penalización valorando el alcance para el tipo de compromiso.

Puede verificar la integridad de una copia de este documento mediante la lectura del código QR adjunto o mediante el acceso a la dirección <https://ws050.juntadeandalucia.es/verificarFirma> indicando el código de VERIFICACIÓN

FIRMADO POR

RAQUEL MARIA ESPIN CRESPO

17/12/2024

VERIFICACIÓN

Pk2jm6UYDU9J72AMTZUYRN3GET48NG

PÁG. 7645/9349



**APELLIDOS Y NOMBRE / RAZÓN SOCIAL**

VAREA MUÑOZ MANUEL FACUNDO

NIF

***2467*

EXPEDIENTE

1130328

ANUALIDAD DE PAGO

1ª

IMPORTES POR ANUALIDAD

	2023	2024	2025	2026	2027
IMPORTE MÁXIMO SUBVENCIONABLE	734,78 €	734,78 €	734,78 €	612,31 €	612,31 €
IMPORTE MEDIO DE TRANSFERENCIA (€/ha)	297,48 €	297,48 €	297,48 €	247,90 €	247,90 €

RESUMEN DE UNIDADES

Cód	GRUPO DE PAGO	Sup. Dec. Admisible (ha)	Sup. Comprometida (ha)	Sup. ajustada compromiso (1) (ha)	% sobredec.	Sup. Resuelta (ha)	Importe Declarado	Importe Topado	Importe Resuelto	Importe tras sobredec.
419	OLIVAR	2,47		2,47	0,00	2,47	734,78	734,78	734,78	734,78
TOTAL		2,47	2,47	2,47		2,47	734,78	734,78	734,78	734,78

APLICACIÓN DE REDUCCIONES Y PENALIZACIONES

GRUPO DE PAGO	Importe Calculado	Importe prereduc.	Criterios de subvencionabilidad y compromisos	Presentación tardía	Omisión declaración	Condicionalidad	IMPORTE (Euros) RESUELTO
OLIVAR	734,78	734,78	0,00	0,00	0,00	0,00	734,78
TOTAL	734,78	734,78					734,78

RESUMEN DE PAGOS**IMPORTE (Euros)**

	RESUELTO	FEADER	MAPA	CAPADR
OLIVAR - Pago realizado	734,78 €	624,56 €	72,08 €	38,14 €

RECINTOS RESUELTOS

REF.	REFERENCIA SIGPAC	CULTIVO DESCRIPCIÓN CULTIVO	S/R G.PAGO	PEND. MEDIA (%)	SUP. DEC. ADMISIBLE (ha)	SUP. COMPROM. (ha)	SUP. AJUSTADA COMPR.(1) (ha)	SUP. CONY. SIGPAC (ha)	SUP. CERTIE (ha)	SUP. CAMPO (ha)	SUP. CAMPO DETER. CULT. DECLARADO (ha)	SUP. DEC. REDUCIDA (ha)	SUP. RESUELTA (ha)
1700000006754086	23-003-036-00066-001	101010 OLIVAR-PICUAL	R 419	3,40	0,06	0,06	0,06		0,06			0,06	0,06
1700000006754089	23-003-036-00067-001	101010 OLIVAR-PICUAL	S 419	7,60	0,52	0,52	0,52		0,52			0,52	0,52
1700000006754090	23-003-036-00075-001	101010 OLIVAR-PICUAL	R 419	3,50	1,82	1,82	1,82		1,82			1,82	1,82
1700000006754092	23-003-036-00290-001	101010 OLIVAR-PICUAL	R 419	4,50	0,03	0,03	0,03		0,03			0,03	0,03
1700000006754094	23-003-036-00090-003	101010 OLIVAR-PICUAL	S 419	30,20	0,01	0,01	0,01		0,01			0,01	0,01
1700000006754095	23-003-036-00092-001	101010 OLIVAR-PICUAL	S 419	20,70	0,01	0,01	0,01		0,01			0,01	0,01
1700000006754096	23-003-036-00289-001	101010 OLIVAR-PICUAL	R 419	3,20	0,02	0,02	0,02		0,02			0,02	0,02

INCIDENCIAS**INCIDENCIA DESCRIPCIÓN**

- 100421 Recinto declarado por error para una operación de la 6503, que se ha corregido de oficio marcando la operación correcta, de acuerdo con la fecha de inscripción del recinto en la producción ecológica.
 Ref:1700000006754086 Recinto:23-003-036-00066-00001 Cultivo:101010 OLIVAR-PICUAL Regadío
 Ref:1700000006754089 Recinto:23-003-036-00067-00001 Cultivo:101010 OLIVAR-PICUAL Secano
 Ref:1700000006754090 Recinto:23-003-036-00075-00001 Cultivo:101010 OLIVAR-PICUAL Regadío
 Ref:1700000006754094 Recinto:23-003-036-00090-00003 Cultivo:101010 OLIVAR-PICUAL Secano
 Ref:1700000006754095 Recinto:23-003-036-00092-00001 Cultivo:101010 OLIVAR-PICUAL Secano
 Ref:1700000006754096 Recinto:23-003-036-00289-00001 Cultivo:101010 OLIVAR-PICUAL Regadío
 Ref:1700000006754092 Recinto:23-003-036-00290-00001 Cultivo:101010 OLIVAR-PICUAL Regadío

(1) Superficie declarada admisible ajustada con la superficie comprometida.
 (2) Factor de penalización valorando el alcance para el tipo de compromiso.

Puede verificar la integridad de una copia de este documento mediante la lectura del código QR adjunto o mediante el acceso a la dirección <https://ws050.juntadeandalucia.es/verificarFirma> indicando el código de VERIFICACIÓN

FIRMADO POR

RAQUEL MARIA ESPIN CRESPO

17/12/2024

VERIFICACIÓN

Pk2jm6UYDU9J72AMTZUYRN3GET48NG

PÁG. 7646/9349



**APELLIDOS Y NOMBRE / RAZÓN SOCIAL**

VICENTE LÓPEZ GINÉS

NIF
***2796*EXPEDIENTE
1135215ANUALIDAD
DE PAGO
1ª**IMPORTES POR ANUALIDAD**

	2023	2024	2025	2026	2027
IMPORTE MÁXIMO SUBVENCIONABLE	4.932,22 €	4.932,22 €	4.932,22 €	4.110,18 €	4.110,18 €
IMPORTE MEDIO DE TRANSFERENCIA (€/ha)	297,48 €	297,48 €	297,48 €	247,90 €	247,90 €

RESUMEN DE UNIDADES

Cód	GRUPO DE PAGO	Sup. Dec. Admisible (ha)	Sup. Comprometida (ha)	Sup. ajustada compromiso (1) (ha)	% sobredec.	Sup. Resuelta (ha)	Importe Declarado	Importe Topado	Importe Resuelto	Importe tras sobredec.
419	OLIVAR	16,58		16,58	0,00	16,58	4.932,22	4.932,22	4.932,22	4.932,22
TOTAL		16,58	16,58	16,58		16,58	4.932,22	4.932,22	4.932,22	4.932,22

APLICACIÓN DE REDUCCIONES Y PENALIZACIONES

GRUPO DE PAGO	Importe Calculado	Importe prereduc.	Criterios de subvencionabilidad y compromisos	Presentación tardía	Omisión declaración	Condicionalidad	IMPORTE (Euros) RESUELTO
OLIVAR	4.932,22		0,00	0,00	0,00	0,00	4.932,22
TOTAL	4.932,22	4.932,22					4.932,22

RESUMEN DE PAGOS

IMPORTE (Euros)

	RESUELTO	FEADER	MAPA	CAPADR
OLIVAR - Pago realizado	4.932,22 €	4.192,39 €	483,85 €	255,98 €

RECINTOS RESUELTOS

REF.	REFERENCIA SIGPAC	CULTIVO DESCRIPCIÓN CULTIVO	S/R G.PAGO	PEND. MEDIA (%)	SUP. DEC. ADMISIBLE (ha)	SUP. COMPROM. (ha)	SUP. AJUSTADA COMPR.(1) (ha)	SUP. CONY. SIGPAC (ha)	SUP. CERTIE (ha)	SUP. CAMPO (ha)	SUP. CAMPO DETER. CULT. DECLARADO (ha)	SUP. DEC. REDUCIDA (ha)	SUP. RESUELTA (ha)
-908799	23-097-018-00049-012	101010 OLIVAR-PICUAL	S 419	55,30	0,30	0,30	0,30		0,30			0,30	0,30
-908798	23-097-018-00049-010	101010 OLIVAR-PICUAL	S 419	18,80	0,02	0,02	0,02		0,02			0,02	0,02
-908797	23-097-016-00015-009	101010 OLIVAR-PICUAL	S 419	56,20	0,03	0,03	0,03		0,03			0,03	0,03
-908796	23-097-016-00015-008	101010 OLIVAR-PICUAL	S 419	59,20	1,02	1,02	1,02		1,02			1,02	1,02
-908795	23-097-016-00015-007	101010 OLIVAR-PICUAL	S 419	41,90	0,02	0,02	0,02		0,02			0,02	0,02
-908794	23-097-016-00015-006	101010 OLIVAR-PICUAL	S 419	65,00	0,48	0,48	0,48		0,48			0,48	0,48
-908792	23-097-016-00015-004	101010 OLIVAR-PICUAL	S 419	33,20	0,17	0,17	0,17		0,17			0,17	0,17
1700000005193551	23-097-016-00015-001	101010 OLIVAR-PICUAL	S 419	85,30	1,65	1,65	1,65		1,65			1,65	1,65
1700000005193554	23-097-018-00046-006	101010 OLIVAR-PICUAL	S 419	56,40	0,08	0,08	0,08		0,08			0,08	0,08
1700000005193555	23-097-018-00046-007	101010 OLIVAR-PICUAL	S 419	47,90	0,02	0,02	0,02		0,02			0,02	0,02
1700000005193556	23-097-018-00049-002	101010 OLIVAR-PICUAL	S 419	37,90	6,46	6,46	6,46		6,46			6,46	6,46
1700000005193557	23-097-016-00053-001	101010 OLIVAR-PICUAL	S 419	48,30	0,01	0,01	0,01		0,01			0,01	0,01
1700000005193558	23-097-018-00049-009	101010 OLIVAR-PICUAL	S 419	12,50	0,05	0,05	0,05		0,05			0,05	0,05
1700000005193559	23-097-018-00086-001	101010 OLIVAR-PICUAL	S 419	30,30	0,01	0,01	0,01		0,01			0,01	0,01
1700000005193560	23-097-018-00185-001	101010 OLIVAR-PICUAL	S 419	33,00	0,01	0,01	0,01		0,01			0,01	0,01
1700000005193561	23-097-018-00086-001	101010 OLIVAR-PICUAL	S 419	30,30	0,01	0,01	0,01		0,01			0,01	0,01
1700000005193563	23-097-018-00049-005	101010 OLIVAR-PICUAL	S 419	32,30	6,04	6,04	6,04		6,04			6,04	6,04
1700000005193564	23-097-018-00162-001	101010 OLIVAR-PICUAL	S 419	36,60	0,20	0,20	0,20		0,20			0,20	0,20

(1) Superficie declarada admisible ajustada con la superficie comprometida.
(2) Factor de penalización valorando el alcance para el tipo de compromiso.Puede verificar la integridad de una copia de este documento mediante la lectura del código QR adjunto o mediante el acceso a la dirección <https://ws050.juntadeandalucia.es/verificarFirma> indicando el código de VERIFICACIÓN

FIRMADO POR

RAQUEL MARIA ESPIN CRESPO

17/12/2024

VERIFICACIÓN

Pk2jm6UYDU9J72AMTZUYRN3GET48NG

PÁG. 7647/9349



**APELLIDOS Y NOMBRE / RAZÓN SOCIAL**

VIEDMA TORRES FRANCISCO MANUEL

NIF

***6458*

EXPEDIENTE

1185125

ANUALIDAD DE PAGO

1ª

IMPORTES POR ANUALIDAD

	2023	2024	2025	2026	2027
IMPORTE MÁXIMO SUBVENCIONABLE	850,79 €	850,79 €	850,79 €	708,99 €	708,99 €
IMPORTE MEDIO DE TRANSFERENCIA (€/ha)	297,48 €	297,48 €	297,48 €	247,90 €	247,90 €

RESUMEN DE UNIDADES

Cód	GRUPO DE PAGO	Sup. Dec. Admisible (ha)	Sup. Comprometida (ha)	Sup. ajustada compromiso (1) (ha)	% sobredec.	Sup. Resuelta (ha)	Importe Declarado	Importe Topado	Importe Resuelto	Importe tras sobredec.
419	OLIVAR	2,86		2,86	0,00	2,86	850,79	850,79	850,79	850,79
TOTAL		2,86	2,86	2,86		2,86	850,79	850,79	850,79	850,79

APLICACIÓN DE REDUCCIONES Y PENALIZACIONES

GRUPO DE PAGO	Importe Calculado	Importe prereduc.	Criterios de subvencionabilidad y compromisos	Presentación tardía	Omisión declaración	Condicionalidad	IMPORTE (Euros) RESUELTO
OLIVAR	850,79	850,79	0,00	0,00	0,00	0,00	850,79
TOTAL	850,79	850,79					850,79

RESUMEN DE PAGOS**IMPORTE (Euros)**

	RESUELTO	FEADER	MAPA	CAPADR
OLIVAR - Pago realizado	850,79 €	723,17 €	83,46 €	44,16 €

RECINTOS RESUELTOS

REF.	REFERENCIA SIGPAC	CULTIVO	DESCRIPCIÓN CULTIVO	S/R	G.PAGO	PEND. MEDIA (%)	SUP. DEC. ADMISIBLE (ha)	SUP. COMPROM. (ha)	SUP. AJUSTADA COMPR.(1) (ha)	SUP. CONY. SIGPAC (ha)	SUP. CERTIE (ha)	SUP. CAMPO (ha)	SUP. CAMPO DETER. CULT. DECLARADO (ha)	SUP. DEC. REDUCIDA (ha)	SUP. RESUELTA (ha)
1700000004925891	23-092-057-00211-001	101010	OLIVAR-PICUAL	S	419	17,60	2,86	2,86	2,86		2,86			2,86	2,86

INCIDENCIAS**INCIDENCIA DESCRIPCIÓN**

100421 Recinto declarado por error para una operación de la 6503, que se ha corregido de oficio marcando la operación correcta, de acuerdo con la fecha de inscripción del recinto en la producción ecológica.
Ref:1700000004925891 Recinto:23-092-057-00211-00001 Cultivo:101010 OLIVAR-PICUAL Secano

(1) Superficie declarada admisible ajustada con la superficie comprometida.
(2) Factor de penalización valorando el alcance para el tipo de compromiso.

Puede verificar la integridad de una copia de este documento mediante la lectura del código QR adjunto o mediante el acceso a la dirección <https://ws050.juntadeandalucia.es/verificarFirma> indicando el código de VERIFICACIÓN

FIRMADO POR

RAQUEL MARIA ESPIN CRESPO

17/12/2024

VERIFICACIÓN

Pk2jm6UYDU9J72AMTZUYRN3GET48NG

PÁG. 7648/9349



**APELLIDOS Y NOMBRE / RAZÓN SOCIAL**

VILLALTA VILLANUEVA MARÍA DEL MAR

NIF

***0528*

EXPEDIENTE

1277091

ANUALIDAD DE PAGO

1ª

IMPORTE POR ANUALIDAD

	2023	2024	2025	2026	2027
IMPORTE MÁXIMO SUBVENCIONABLE	11.899,20 €	11.899,20 €	11.899,20 €	9.916,00 €	9.916,00 €
IMPORTE MEDIO DE TRANSFERENCIA (€/ha)	297,48 €	297,48 €	297,48 €	247,90 €	247,90 €

RESUMEN DE UNIDADES

Cód	GRUPO DE PAGO	Sup. Dec. Admisible (ha)	Sup. Comprometida (ha)	Sup. ajustada compromiso (1) (ha)	% sobredec.	Sup. Resuelta (ha)	Importe Declarado	Importe Topado	Importe Resuelto	Importe tras sobredec.
419	OLIVAR	84,17		40,00	0,00	40,00	11.899,20	11.899,20	11.899,20	11.899,20
TOTAL		84,17	40,00	40,00		40,00	11.899,20	11.899,20	11.899,20	11.899,20

APLICACIÓN DE REDUCCIONES Y PENALIZACIONES

GRUPO DE PAGO	Importe Calculado	Importe prereduc.	Criterios de subvencionabilidad y compromisos	Presentación tardía	Omisión declaración	Condicionalidad	IMPORTE (Euros) RESUELTO
OLIVAR	11.899,20	11.899,20	0,00	0,00	0,00	0,00	11.899,20
TOTAL	11.899,20	11.899,20					11.899,20

RESUMEN DE PAGOS**IMPORTE (Euros)**

	RESUELTO	FEADER	MAPA	CAPADR
OLIVAR - Pago realizado	11.899,20 €	10.114,32 €	1.167,31 €	617,57 €

RECINTOS RESUELTOS

REF.	REFERENCIA SIGPAC	CULTIVO DESCRIPCIÓN CULTIVO	S/R G.PAGO	PEND. MEDIA (%)	SUP. DEC. ADMISIBLE (ha)	SUP. COMPROM. (ha)	SUP. AJUSTADA COMPROM. (1) (ha)	SUP. CONY. SIGPAC (ha)	SUP. CERTIE (ha)	SUP. CAMPO (ha)	SUP. CAMPO DETER. CULT. DECLARADO (ha)	SUP. DEC. REDUCIDA (ha)	SUP. RESUELTA (ha)
4757558	23-044-014-00003-006	101010 OLIVAR-PICUAL	S 419	12,40	12,92	12,92	12,92		12,92			12,92	12,92
4757559	23-044-014-00007-001	101010 OLIVAR-PICUAL	S 419	8,20	2,55	2,55	2,55		2,55			2,55	2,55
4757566	23-044-014-00019-003	101010 OLIVAR-PICUAL	S 419	6,00	1,99	1,99	1,99		1,99			1,99	1,99
4757568	23-044-014-00019-004	101010 OLIVAR-PICUAL	S 419	15,70	4,66	4,66	4,66		4,66			4,66	4,66
4757569	23-044-014-00019-005	101010 OLIVAR-PICUAL	S 419	10,80	5,56	5,56	5,56		5,56			5,56	5,56
4757571	23-044-014-00002-006	101010 OLIVAR-PICUAL	S 419	13,20	5,59	5,59	5,59		5,59			5,59	5,59
4757574	23-044-014-00002-007	101010 OLIVAR-PICUAL	S 419	10,70	49,76	28,89	28,89		28,89			28,89	28,89
4757575	23-044-014-00002-013	101010 OLIVAR-PICUAL	S 419	12,30	1,14	1,14	1,14		1,14			1,14	1,14

INCIDENCIAS**INCIDENCIA DESCRIPCIÓN**

- 100412 Número de hectáreas validadas inferior a la superficie mínima permitida por el grupo de cultivo (Anexo I. Criterios de Subvencionabilidad. Orden 28 de marzo de 2023).
Sup. Resuelta:0 Grupo de Pago:FRUTALES SECANO
- 100413 Recinto perteneciente a grupo de cultivo que no cumple con la superficie mínima requerida (Anexo I. Criterios de Subvencionabilidad. Orden 28 de marzo de 2023).
Ref:4757564 Recinto:23-044-014-00018-00001 Cultivo:104023 ALMENDROS-LAURANNE Secano Sup. Declarada:1,88 Superficie Resolver:1,88

(1) Superficie declarada admisible ajustada con la superficie comprometida.
(2) Factor de penalización valorando el alcance para el tipo de compromiso.

Puede verificar la integridad de una copia de este documento mediante la lectura del código QR adjunto o mediante el acceso a la dirección <https://ws050.juntadeandalucia.es/verificarFirma> indicando el código de VERIFICACIÓN

FIRMADO POR

RAQUEL MARIA ESPIN CRESPO

17/12/2024

VERIFICACIÓN

Pk2jm6UYDU9J72AMTZUYRN3GET48NG

PÁG. 7649/9349



**APELLIDOS Y NOMBRE / RAZÓN SOCIAL**

VIRGIL MARTINEZ FRANCISCO

NIF

***0918*

EXPEDIENTE

1250005

ANUALIDAD DE PAGO

1ª

IMPORTES POR ANUALIDAD

	2023	2024	2025	2026	2027
IMPORTE MÁXIMO SUBVENCIONABLE	467,04 €	467,04 €	467,04 €	389,20 €	389,20 €
IMPORTE MEDIO DE TRANSFERENCIA (€/ha)	297,48 €	297,48 €	297,48 €	247,90 €	247,90 €

RESUMEN DE UNIDADES

Cód	GRUPO DE PAGO	Sup. Dec. Admisible (ha)	Sup. Comprometida (ha)	Sup. ajustada compromiso (1) (ha)	% sobredec.	Sup. Resuelta (ha)	Importe Declarado	Importe Topado	Importe Resuelto	Importe tras sobredec.
419	OLIVAR	1,57		1,57	0,00	1,57	467,04	467,04	467,04	467,04
TOTAL		1,57	1,57	1,57		1,57	467,04	467,04	467,04	467,04

APLICACIÓN DE REDUCCIONES Y PENALIZACIONES

GRUPO DE PAGO	Importe Calculado	Importe prereduc.	Criterios de subvencionabilidad y compromisos	Presentación tardía	Omisión declaración	Condicionalidad	IMPORTE (Euros) RESUELTO
OLIVAR	467,04	467,04	0,00	0,00	0,00	0,00	467,04
TOTAL	467,04	467,04					467,04

RESUMEN DE PAGOS**IMPORTE (Euros)**

	RESUELTO	FEADER	MAPA	CAPADR
OLIVAR - Pago realizado	467,04 €	396,98 €	45,82 €	24,24 €

RECINTOS RESUELTOS

REF.	REFERENCIA SIGPAC	CULTIVO DESCRIPCIÓN CULTIVO	S/R G.PAGO	PEND. MEDIA (%)	SUP. DEC. ADMISIBLE (ha)	SUP. COMPROM. (ha)	SUP. AJUSTADA COMPR.(1) (ha)	SUP. CONY. SIGPAC (ha)	SUP. CERTIE (ha)	SUP. CAMPO (ha)	SUP. CAMPO DETER. CULT. DECLARADO (ha)	SUP. DEC. REDUCIDA (ha)	SUP. RESUELTA (ha)
1700000004747276	23-060-032-00052-002	101010 OLIVAR-PICUAL	S	419	16,40	1,17	1,17	1,17	1,17			1,17	1,17
1700000004747277	23-060-032-00058-001	101010 OLIVAR-PICUAL	S	419	16,50	0,40	0,40	0,40	0,40			0,40	0,40

INCIDENCIAS**INCIDENCIA DESCRIPCIÓN**

- 100421 Recinto declarado por error para una operación de la 6503, que se ha corregido de oficio marcando la operación correcta, de acuerdo con la fecha de inscripción del recinto en la producción ecológica.
 Ref:1700000004747276 Recinto:23-060-032-00052-00002 Cultivo:101010 OLIVAR-PICUAL Secano
 Ref:1700000004747277 Recinto:23-060-032-00058-00001 Cultivo:101010 OLIVAR-PICUAL Secano

(1) Superficie declarada admisible ajustada con la superficie comprometida.
 (2) Factor de penalización valorando el alcance para el tipo de compromiso.

Puede verificar la integridad de una copia de este documento mediante la lectura del código QR adjunto o mediante el acceso a la dirección <https://ws050.juntadeandalucia.es/verificarFirma> indicando el código de VERIFICACIÓN

FIRMADO POR

RAQUEL MARIA ESPIN CRESPO

17/12/2024

VERIFICACIÓN

Pk2jm6UYDU9J72AMTZUYRN3GET48NG

PÁG. 7650/9349



**APELLIDOS Y NOMBRE / RAZÓN SOCIAL**

YOUSEF BATTIKHI GHASSAN

NIF

***7334*

EXPEDIENTE

1242656

ANUALIDAD DE PAGO

1ª

IMPORTES POR ANUALIDAD

	2023	2024	2025	2026	2027
IMPORTE MÁXIMO SUBVENCIONABLE	9.825,76 €	9.825,76 €	9.825,76 €	8.188,14 €	8.188,14 €
IMPORTE MEDIO DE TRANSFERENCIA (€/ha)	297,48 €	297,48 €	297,48 €	247,90 €	247,90 €

RESUMEN DE UNIDADES

Cód	GRUPO DE PAGO	Sup. Dec. Admisible (ha)	Sup. Comprometida (ha)	Sup. ajustada compromiso (1) (ha)	% sobredec.	Sup. Resuelta (ha)	Importe Declarado	Importe Topado	Importe Resuelto	Importe tras sobredec.
419	OLIVAR	33,16		33,03	0,00	33,03	9.825,76	9.825,76	9.825,76	9.825,76
TOTAL		33,16	33,03	33,03		33,03	9.825,76	9.825,76	9.825,76	9.825,76

APLICACIÓN DE REDUCCIONES Y PENALIZACIONES

GRUPO DE PAGO	Importe Calculado	Importe prereduc.	Criterios de subvencionabilidad y compromisos	Presentación tardía	Omisión declaración	Condicionalidad	IMPORTE (Euros) RESUELTO
OLIVAR	9.825,76	9.825,76	0,00	0,00	0,00	0,00	9.825,76
TOTAL	9.825,76	9.825,76					9.825,76

RESUMEN DE PAGOS**IMPORTE (Euros)**

	RESUELTO	FEADER	MAPA	CAPADR
OLIVAR - Pago realizado	9.825,76 €	8.351,90 €	963,91 €	509,95 €

RECINTOS RESUELTOS

REF.	REFERENCIA SIGPAC	CULTIVO DESCRIPCIÓN CULTIVO	S/R G.PAGO	PEND. MEDIA (%)	SUP. DEC. ADMISIBLE (ha)	SUP. COMPROM. (ha)	SUP. AJUSTADA COMPR.(1) (ha)	SUP. CONY. SIGPAC (ha)	SUP. CERTIE (ha)	SUP. CAMPO (ha)	SUP. CAMPO DETER. CULT. DECLARADO (ha)	SUP. DEC. REDUCIDA (ha)	SUP. RESUELTA (ha)
-1201096	23-087-042-00318-001	101010 OLIVAR-PICUAL	S 419	8,40	0,06	0,06	0,06		0,06			0,06	0,06
-1201095	23-087-042-00035-001	101010 OLIVAR-PICUAL	S 419	25,80	2,22	2,20	2,20		2,22			2,20	2,20
-1201094	23-087-042-00034-005	101010 OLIVAR-PICUAL	S 419	29,70	0,02	0,02	0,02		0,02			0,02	0,02
-604496	23-087-042-00013-002	101010 OLIVAR-PICUAL	S 419	16,90	7,30	7,19	7,19		7,30			7,19	7,19
-604495	23-087-042-00014-001	101010 OLIVAR-PICUAL	S 419	21,20	6,34	6,34	6,34		6,34			6,34	6,34
-604494	23-087-042-00015-001	101010 OLIVAR-PICUAL	S 419	16,10	10,94	10,94	10,94		10,94			10,94	10,94
-516625	23-087-042-00033-002	101010 OLIVAR-PICUAL	S 419	14,90	6,28	6,28	6,28		6,28			6,28	6,28

INCIDENCIAS**INCIDENCIA DESCRIPCIÓN**

- 4272 Verifica que las líneas de declaración de las Solicitudes Únicas no tienen solapes con la capa de Retroactividad Gráfica (ambas de la misma campaña) a nivel de expediente/línea de declaración gráfica de la solicitud.
 Ref:-604496 Recinto:23-087-042-00013-00002 Cultivo: - Agregado de la referencia del recinto.:0 Zona de la referencia del recinto.:0 Superficie solapada.:0,03 Id. Incid.:101018428
 Ref:-604496 Recinto:23-087-042-00013-00002 Cultivo: - Agregado de la referencia del recinto.:0 Zona de la referencia del recinto.:0 Superficie solapada.:0,08 Id. Incid.:101018427
 Ref:-1201095 Recinto:23-087-042-00035-00001 Cultivo: - Agregado de la referencia del recinto.:0 Zona de la referencia del recinto.:0 Superficie solapada.:0,02 Id. Incid.:101018426

(1) Superficie declarada admisible ajustada con la superficie comprometida.
 (2) Factor de penalización valorando el alcance para el tipo de compromiso.

Puede verificar la integridad de una copia de este documento mediante la lectura del código QR adjunto o mediante el acceso a la dirección <https://ws050.juntadeandalucia.es/verificarFirma> indicando el código de VERIFICACIÓN

FIRMADO POR

RAQUEL MARIA ESPIN CRESPO

17/12/2024

VERIFICACIÓN

Pk2jm6UYDU9J72AMTZUYRN3GET48NG

PÁG. 7651/9349



**APELLIDOS Y NOMBRE / RAZÓN SOCIAL**

ZAFRA GADEO MANUEL

NIF

***9816*

EXPEDIENTE

1174658

ANUALIDAD DE PAGO

1ª

IMPORTES POR ANUALIDAD

	2023	2024	2025	2026	2027
IMPORTE MÁXIMO SUBVENCIONABLE	1.270,24 €	1.270,24 €	1.270,24 €	1.058,53 €	1.058,53 €
IMPORTE MEDIO DE TRANSFERENCIA (€/ha)	297,48 €	297,48 €	297,48 €	247,90 €	247,90 €

RESUMEN DE UNIDADES

Cód	GRUPO DE PAGO	Sup. Dec. Admisible (ha)	Sup. Comprometida (ha)	Sup. ajustada compromiso (1) (ha)	% sobredec.	Sup. Resuelta (ha)	Importe Declarado	Importe Topado	Importe Resuelto	Importe tras sobredec.
419	OLIVAR	4,27		4,27	0,00	4,27	1.270,24	1.270,24	1.270,24	1.270,24
TOTAL		4,27	4,27	4,27		4,27	1.270,24	1.270,24	1.270,24	1.270,24

APLICACIÓN DE REDUCCIONES Y PENALIZACIONES

GRUPO DE PAGO	Importe Calculado	Importe prereduc.	Criterios de subvencionabilidad y compromisos	Presentación tardía	Omisión declaración	Condicionalidad	IMPORTE (Euros) RESUELTO
OLIVAR	1.270,24	1.270,24	0,00	0,00	0,00	0,00	1.270,24
TOTAL	1.270,24	1.270,24					1.270,24

RESUMEN DE PAGOS**IMPORTE (Euros)**

	RESUELTO	FEADER	MAPA	CAPADR
OLIVAR - Pago realizado	1.270,24 €	1.079,70 €	124,61 €	65,93 €

RECINTOS RESUELTOS

REF.	REFERENCIA SIGPAC	CULTIVO	DESCRIPCIÓN CULTIVO	S/R G.PAGO	PEND. MEDIA (%)	SUP. DEC. ADMISIBLE (ha)	SUP. COMPROM. (ha)	SUP. AJUSTADA COMPR.(1) (ha)	SUP. CONY. SIGPAC (ha)	SUP. CERTIE (ha)	SUP. CAMPO (ha)	SUP. CAMPO DETER. CULT. DECLARADO (ha)	SUP. DEC. REDUCIDA (ha)	SUP. RESUELTA (ha)
-975854	23-086-013-00254-002	101010	OLIVAR-PICUAL	S 419	4,50	0,12	0,12	0,12		0,12			0,12	0,12
-975853	23-086-013-00109-002	101010	OLIVAR-PICUAL	S 419	7,80	0,14	0,14	0,14		0,14			0,14	0,14
1700000004842667	23-086-006-00138-001	101010	OLIVAR-PICUAL	S 419	11,40	1,07	1,07	1,07		1,07			1,07	1,07
1700000004842668	23-086-013-00109-001	101010	OLIVAR-PICUAL	S 419	8,40	0,65	0,65	0,65		0,65			0,65	0,65
1700000004842669	23-086-013-00254-001	101010	OLIVAR-PICUAL	S 419	7,50	0,81	0,81	0,81		0,81			0,81	0,81
1700000004842670	23-086-019-00296-001	101010	OLIVAR-PICUAL	S 419	15,10	1,48	1,48	1,48		1,48			1,48	1,48

(1) Superficie declarada admisible ajustada con la superficie comprometida.
(2) Factor de penalización valorando el alcance para el tipo de compromiso.Puede verificar la integridad de una copia de este documento mediante la lectura del código QR adjunto o mediante el acceso a la dirección <https://ws050.juntadeandalucia.es/verificarFirma> indicando el código de VERIFICACIÓN

FIRMADO POR

RAQUEL MARIA ESPIN CRESPO

17/12/2024

VERIFICACIÓN

Pk2jm6UYDU9J72AMTZUYRN3GET48NG

PÁG. 7652/9349



**APELLIDOS Y NOMBRE / RAZÓN SOCIAL**

ZARCO GARCIA DANIEL

NIF

***4529*

EXPEDIENTE

1175341

ANUALIDAD DE PAGO

1ª

IMPORTE POR ANUALIDAD

	2023	2024	2025	2026	2027
IMPORTE MÁXIMO SUBVENCIONABLE	2.763,59 €	2.763,59 €	2.763,59 €	2.302,99 €	2.302,99 €
IMPORTE MEDIO DE TRANSFERENCIA (€/ha)	297,48 €	297,48 €	297,48 €	247,90 €	247,90 €

RESUMEN DE UNIDADES

Cód	GRUPO DE PAGO	Sup. Dec. Admisible (ha)	Sup. Comprometida (ha)	Sup. ajustada compromiso (1) (ha)	% sobredec.	Sup. Resuelta (ha)	Importe Declarado	Importe Topado	Importe Resuelto	Importe tras sobredec.
419	OLIVAR	9,29		9,29	0,00	9,29	2.763,59	2.763,59	2.763,59	2.763,59
TOTAL		9,29	9,29	9,29		9,29	2.763,59	2.763,59	2.763,59	2.763,59

APLICACIÓN DE REDUCCIONES Y PENALIZACIONES

GRUPO DE PAGO	Importe Calculado	Importe prereduc.	Importe subvencionabilidad y compromisos	Presentación tardía	Omisión declaración	Condicionalidad	IMPORTE (Euros) RESUELTO
OLIVAR	2.763,59	2.763,59	0,00	0,00	0,00	0,00	2.763,59
TOTAL	2.763,59	2.763,59					2.763,59

RESUMEN DE PAGOS**IMPORTE (Euros)**

	RESUELTO	FEADER	MAPA	CAPADR
OLIVAR - Pago realizado	2.763,59 €	2.349,05 €	271,11 €	143,43 €

RECINTOS RESUELTOS

REF.	REFERENCIA SIGPAC	CULTIVO	DESCRIPCIÓN CULTIVO	S/R G.PAGO	PEND. MEDIA (%)	SUP. DEC. ADMISIBLE (ha)	SUP. COMPROM. (ha)	SUP. AJUSTADA COMPR.(1) (ha)	SUP. CONY. SIGPAC (ha)	SUP. CERTIE (ha)	SUP. CAMPO (ha)	SUP. CAMPO DETER. CULT. DECLARADO (ha)	SUP. DEC. REDUCIDA (ha)	SUP. RESUELTA (ha)
1700000005865242	18-199-005-00441-001	101010	OLIVAR-PICUAL	R 419	2,10	1,22	1,22	1,22	1,22	1,22			1,22	1,22
1700000005865243	18-199-005-00710-004	101010	OLIVAR-PICUAL	R 419	1,90	0,04	0,04	0,04		0,04			0,04	0,04
1700000005865244	23-070-006-00237-001	101010	OLIVAR-PICUAL	R 419	7,20	0,27	0,27	0,27		0,27			0,27	0,27
1700000005865245	23-070-006-00246-002	101010	OLIVAR-PICUAL	R 419	7,40	0,72	0,72	0,72		0,72			0,72	0,72
1700000005865246	23-070-006-00718-002	101010	OLIVAR-PICUAL	R 419	5,80	0,85	0,85	0,85		0,85			0,85	0,85
1700000005865247	23-070-006-00719-002	101010	OLIVAR-PICUAL	R 419	8,40	0,94	0,94	0,94		0,94			0,94	0,94
1700000005865248	18-199-006-00267-001	101010	OLIVAR-PICUAL	S 419	2,20	0,37	0,37	0,37		0,37			0,37	0,37
1700000005865249	23-070-007-00131-001	101010	OLIVAR-PICUAL	R 419	4,10	0,79	0,79	0,79		0,79			0,79	0,79
1700000005865250	23-070-007-00032-001	101010	OLIVAR-PICUAL	R 419	5,50	3,86	3,86	3,86		3,86			3,86	3,86
1700000005865251	23-070-001-00034-002	101010	OLIVAR-PICUAL	R 419	3,60	0,23	0,23	0,23		0,23			0,23	0,23

(1) Superficie declarada admisible ajustada con la superficie comprometida.
(2) Factor de penalización valorando el alcance para el tipo de compromiso.

Puede verificar la integridad de una copia de este documento mediante la lectura del código QR adjunto o mediante el acceso a la dirección <https://ws050.juntadeandalucia.es/verificarFirma> indicando el código de VERIFICACIÓN

FIRMADO POR

RAQUEL MARIA ESPIN CRESPO

17/12/2024

VERIFICACIÓN

Pk2jm6UYDU9J72AMTZUYRN3GET48NG

PÁG. 7653/9349



**APELLIDOS Y NOMBRE / RAZÓN SOCIAL**

ZORRILLA 10000 S.L.

NIF

****1085*

EXPEDIENTE

1049120

ANUALIDAD DE PAGO

1ª

IMPORTE POR ANUALIDAD

	2023	2024	2025	2026	2027
IMPORTE MÁXIMO SUBVENCIONABLE	11.899,20 €	11.899,20 €	11.899,20 €	9.916,00 €	9.916,00 €
IMPORTE MEDIO DE TRANSFERENCIA (€/ha)	297,48 €	297,48 €	297,48 €	247,90 €	247,90 €

RESUMEN DE UNIDADES

Cód	GRUPO DE PAGO	Sup. Dec. Admisible (ha)	Sup. Comprometida (ha)	Sup. ajustada compromiso (1) (ha)	% sobredec.	Sup. Resuelta (ha)	Importe Declarado	Importe Topado	Importe Resuelto	Importe tras sobredec.
419	OLIVAR	126,38		40,00	0,00	40,00	11.899,20	11.899,20	11.899,20	11.899,20
TOTAL		126,38	40,00	40,00		40,00	11.899,20	11.899,20	11.899,20	11.899,20

APLICACIÓN DE REDUCCIONES Y PENALIZACIONES

GRUPO DE PAGO	Importe Calculado	Importe prerreduc.	Criterios de subvencionabilidad y compromisos	Presentación tardía	Omisión declaración	Condicionalidad	IMPORTE (Euros) RESUELTO
OLIVAR	11.899,20	11.899,20	0,00	0,00	0,00	0,00	11.899,20
TOTAL	11.899,20	11.899,20					11.899,20

RESUMEN DE PAGOS**IMPORTE (Euros)**

	RESUELTO	FEADER	MAPA	CAPADR
OLIVAR - Pago realizado	11.899,20 €	10.114,32 €	1.167,31 €	617,57 €

RECINTOS RESUELTOS

REF.	REFERENCIA SIGPAC	CULTIVO DESCRIPCIÓN CULTIVO	S/R G.PAGO	PEND. MEDIA (%)	SUP. DEC. ADMISIBLE (ha)	SUP. COMPROM. (ha)	SUP. AJUSTADA COMPROM. (1) (ha)	SUP. CONY. SIGPAC (ha)	SUP. CERTIE (ha)	SUP. CAMPO (ha)	SUP. CAMPO DETER. CULT. DECLARADO (ha)	SUP. DEC. REDUCIDA (ha)	SUP. RESUELTA (ha)
-499022	23-087-018-00363-003	101010 OLIVAR-PICUAL	S 419	5,30	0,15	0,15	0,15	0,15	0,15			0,15	0,15
-499020	23-087-018-00363-001	101010 OLIVAR-PICUAL	S 419	20,20	0,26	0,26	0,26	0,26	0,26			0,26	0,26
-42415	23-087-018-00001-002	101010 OLIVAR-PICUAL	S 419	13,70	0,01	0,01	0,01	0,01	0,01			0,01	0,01
-42414	23-087-018-00334-001	101010 OLIVAR-PICUAL	S 419	19,60	0,01	0,01	0,01	0,01	0,01			0,01	0,01
5810730	23-086-027-00025-009	101010 OLIVAR-PICUAL	S 419	18,20	78,57	78,21	78,21	78,21	78,58			78,21	78,21
5810735	23-086-027-00025-009	101010 OLIVAR-PICUAL	S 419	18,20	1,53	1,52	1,52	1,52	1,52			1,52	1,52
1700000004431125	23-086-027-00013-003	101010 OLIVAR-PICUAL	S 419	16,80	0,03	0,03	0,03	0,03	0,03			0,03	0,03
1700000004431126	23-086-027-00013-003	101010 OLIVAR-PICUAL	S 419	16,80	0,09	0,09	0,09	0,09	0,09			0,09	0,09
1700000004431127	23-086-027-00023-001	101010 OLIVAR-PICUAL	S 419	18,90	17,92	17,92	17,92	17,92	17,92			17,92	17,92
1700000004431128	23-086-027-00024-001	101010 OLIVAR-PICUAL	S 419	10,00	18,35	18,35	18,35	18,35	18,35			18,35	18,35
1700000004431129	23-086-027-00025-009	101010 OLIVAR-PICUAL	S 419	18,20	1,36	1,35	1,35	1,35	1,36			1,35	1,35
1700000004431130	23-086-027-00026-001	101010 OLIVAR-PICUAL	S 419	21,20	0,41	0,41	0,41	0,41	0,41			0,41	0,41
1700000004431131	23-086-027-00027-003	101010 OLIVAR-PICUAL	S 419	22,90	0,01	0,01	0,01	0,01	0,01			0,01	0,01
1700000004431132	23-086-027-00028-001	101010 OLIVAR-PICUAL	S 419	23,60	0,03	0,03	0,03	0,03	0,03			0,03	0,03
1700000004431133	23-086-027-00039-001	101010 OLIVAR-PICUAL	S 419	13,80	0,07	0,07	0,07	0,07	0,07			0,07	0,07
1700000004431134	23-086-027-00225-001	101010 OLIVAR-PICUAL	S 419	23,50	0,03	0,03	0,03	0,03	0,03			0,03	0,03
1700000004431137	23-086-027-00248-001	101010 OLIVAR-PICUAL	S 419	18,10	0,03	0,03	0,03	0,03	0,03			0,03	0,03
1700000004431138	23-086-027-00248-001	101010 OLIVAR-PICUAL	S 419	18,10	0,01	0,01	0,01	0,01	0,01			0,01	0,01
1700000004431139	23-086-027-00257-001	101010 OLIVAR-PICUAL	S 419	21,20	7,21	7,21	7,21	7,21	7,21			7,21	7,21
1700000004431141	23-086-027-09007-015	101010 OLIVAR-PICUAL	S 419	18,10	0,04	0,04	0,04	0,04	0,04			0,04	0,04
1700000004431142	23-086-027-00027-003	101010 OLIVAR-PICUAL	S 419	22,90	0,03	0,03	0,03	0,03	0,03			0,03	0,03
1700000004431143	23-086-027-00029-001	101010 OLIVAR-PICUAL	S 419	21,50	0,01	0,01	0,01	0,01	0,01			0,01	0,01
1700000004431144	23-086-027-00035-001	101010 OLIVAR-PICUAL	S 419	24,10	0,20	0,20	0,20	0,20	0,20			0,20	0,20
1700000004431145	23-086-027-00027-003	101010 OLIVAR-PICUAL	S 419	22,90	0,01	0,01	0,01	0,01	0,01			0,01	0,01
1700000004431146	23-086-027-09006-012	101010 OLIVAR-PICUAL	S 419	10,00	0,01	0,01	0,01	0,01	0,01			0,01	0,01

(1) Superficie declarada admisible ajustada con la superficie comprometida.
(2) Factor de penalización valorando el alcance para el tipo de compromiso.Puede verificar la integridad de una copia de este documento mediante la lectura del código QR adjunto o mediante el acceso a la dirección <https://ws050.juntadeandalucia.es/verificarFirma> indicando el código de VERIFICACIÓN

FIRMADO POR

RAQUEL MARIA ESPIN CRESPO

17/12/2024

VERIFICACIÓN

Pk2jm6UYDU9J72AMTZUYRN3GET48NG

PÁG. 7654/9349



**INCIDENCIAS****INCIDENCIA DESCRIPCIÓN**

- 218 La superficie total declarada sobre un mismo recinto en el conjunto de los expedientes, no puede superar la superficie total que el SIGPAC establece para ese recinto.
 Ref:170000004431129 Recinto:23-086-027-00025-00009 Cultivo:101010 OLIVAR-PICUAL Secano Suma de superficies declaradas para este recinto por todos los solicitantes (Áreas):8179 Superficie SIGPAC medida para este recinto (Áreas):8146 Exceso de superficie declarada (Hectáreas):0,01 Suma de superficies declaradas para este recinto por el solicitante (Áreas):8146
 Ref:5810730 Recinto:23-086-027-00025-00009 Cultivo:101010 OLIVAR-PICUAL Secano Suma de superficies declaradas para este recinto por todos los solicitantes (Áreas):8179 Superficie SIGPAC medida para este recinto (Áreas):8146 Exceso de superficie declarada (Hectáreas):0,32 Suma de superficies declaradas para este recinto por el solicitante (Áreas):8146
 Ref:5810735 Recinto:23-086-027-00025-00009 Cultivo:101010 OLIVAR-PICUAL Secano Suma de superficies declaradas para este recinto por todos los solicitantes (Áreas):8179 Superficie SIGPAC medida para este recinto (Áreas):8146 Exceso de superficie declarada (Hectáreas):0,01 Suma de superficies declaradas para este recinto por el solicitante (Áreas):8146
- 4272 Verifica que las líneas de declaración de las Solicitudes Únicas no tienen solapes con la capa de Retroactividad Gráfica (ambas de la misma campaña) a nivel de expediente/línea de declaración gráfica de la solicitud.
 Ref:5810730 Recinto:23-086-027-00025-00009 Cultivo: - Agregado de la referencia del recinto.:0 Zona de la referencia del recinto.:0 Superficie solapada.:0,04 Id. Incid.:100991163

(1) Superficie declarada admisible ajustada con la superficie comprometida.
 (2) Factor de penalización valorando el alcance para el tipo de compromiso.

Puede verificar la integridad de una copia de este documento mediante la lectura del código QR adjunto o mediante el acceso a la dirección <https://ws050.juntadeandalucia.es/verificarFirma> indicando el código de VERIFICACIÓN

FIRMADO POR	RAQUEL MARIA ESPIN CRESPO	17/12/2024	
VERIFICACIÓN	Pk2jm6UYDU9J72AMTZUYRN3GET48NG	PÁG. 7655/9349	

**MALAGA****APELLIDOS Y NOMBRE / RAZÓN SOCIAL**

ACEDO RUIZ ROSARIO

NIF
0472EXPEDIENTE**
1098543**ANUALIDAD DE PAGO**
1ª**IMPORTES POR ANUALIDAD**

	2023	2024	2025	2026	2027
IMPORTE MÁXIMO SUBVENCIONABLE	3.001,57 €	3.001,57 €	3.001,57 €	2.501,31 €	2.501,31 €
IMPORTE MEDIO DE TRANSFERENCIA (€/ha)	297,48 €	297,48 €	297,48 €	247,90 €	247,90 €

RESUMEN DE UNIDADES

Cód	GRUPO DE PAGO	Sup. Dec. Admisible (ha)	Sup. Comprometida (ha)	Sup. ajustada compromiso (1) (ha)	% sobredec.	Sup. Resulta (ha)	Importe Declarado	Importe Topado	Importe Resuelto	Importe tras sobredec.
419	OLIVAR	10,09		10,09	0,00	10,09	3.001,57	3.001,57	3.001,57	3.001,57
TOTAL		10,09	10,09	10,09		10,09	3.001,57	3.001,57	3.001,57	3.001,57

APLICACIÓN DE REDUCCIONES Y PENALIZACIONES

GRUPO DE PAGO	Importe Calculado	Importe prereduc.	Criterios de subvencionabilidad y compromisos	Presentación tardía	Omisión declaración	Condicionalidad	IMPORTE (Euros) RESUELTO
OLIVAR	3.001,57	3.001,57	0,00	0,00	0,00	0,00	3.001,57
TOTAL	3.001,57	3.001,57					3.001,57

RESUMEN DE PAGOS

	RESUELTO	FEADER	MAPA	CAPADR
OLIVAR - Pago realizado	3.001,57 €	2.551,33 €	294,45 €	155,79 €

RECINTOS RESUELTOS

REF.	REFERENCIA SIGPAC	CULTIVO	DESCRIPCIÓN CULTIVO	S/R G.PAGO	PEND. MEDIA (%)	SUP. DEC. ADMISIBLE (ha)	SUP. COMPROM. (ha)	SUP. AJUSTADA COMPR.(1) (ha)	SUP. CONV. SIGPAC (ha)	SUP. CERTIF. (ha)	SUP. CAMPO (ha)	SUP. CAMPO DETER. CULT. DECLARADO (ha)	SUP. DEC. REDUCIDA (ha)	SUP. RESULTA (ha)
1700000002596589	29-015-101-00013-002	101138	OLIVAR-HOJIBLANCA	S 419	20,20	0,06	0,06	0,06		0,06			0,06	0,06
1700000002596590	29-015-101-00025-003	101138	OLIVAR-HOJIBLANCA	S 419	10,60	0,09	0,09	0,09		0,09			0,09	0,09
1700000002596591	29-015-101-00029-007	101138	OLIVAR-HOJIBLANCA	S 419	9,90	0,08	0,08	0,08		0,08			0,08	0,08
1700000002596592	29-015-101-00031-002	101138	OLIVAR-HOJIBLANCA	S 419	10,00	2,20	2,20	2,20		2,20			2,20	2,20
1700000002596593	29-015-101-00032-002	101138	OLIVAR-HOJIBLANCA	S 419	12,90	2,38	2,38	2,38		2,38			2,38	2,38
1700000002596594	29-015-101-00033-002	101138	OLIVAR-HOJIBLANCA	S 419	14,50	5,28	5,28	5,28		5,28			5,28	5,28

(1) Superficie declarada admisible ajustada con la superficie comprometida.
(2) Factor de penalización valorando el alcance para el tipo de compromiso.Puede verificar la integridad de una copia de este documento mediante la lectura del código QR adjunto o mediante el acceso a la dirección <https://ws050.juntadeandalucia.es/verificarFirma> indicando el código de VERIFICACIÓN

FIRMADO POR

RAQUEL MARIA ESPIN CRESPO

17/12/2024

VERIFICACIÓN

Pk2jm6UYDU9J72AMTZUYRN3GET48NG

PÁG. 7656/9349



**APELLIDOS Y NOMBRE / RAZÓN SOCIAL**

ACEVEDO GIL JUAN

NIF

***4879*

EXPEDIENTE

1153335

ANUALIDAD DE PAGO

1ª

IMPORTES POR ANUALIDAD

	2023	2024	2025	2026	2027
IMPORTE MÁXIMO SUBVENCIONABLE	4.313,46 €	4.313,46 €	4.313,46 €	3.594,55 €	3.594,55 €
IMPORTE MEDIO DE TRANSFERENCIA (€/ha)	297,48 €	297,48 €	297,48 €	247,90 €	247,90 €

RESUMEN DE UNIDADES

Cód	GRUPO DE PAGO	Sup. Dec. Admisible (ha)	Sup. Comprometida (ha)	Sup. ajustada compromiso (1) (ha)	% sobredec.	Sup. Resuelta (ha)	Importe Declarado	Importe Topado	Importe Resuelto	Importe tras sobredec.
419	OLIVAR	14,50		14,50	0,00	14,50	4.313,46	4.313,46	4.313,46	4.313,46
TOTAL		14,50	14,50	14,50		14,50	4.313,46	4.313,46	4.313,46	4.313,46

APLICACIÓN DE REDUCCIONES Y PENALIZACIONES

GRUPO DE PAGO	Importe Calculado	Importe prereduc.	Criterios de subvencionabilidad y compromisos	Presentación tardía	Omisión declaración	Condicionalidad	IMPORTE (Euros) RESUELTO
OLIVAR	4.313,46	4.313,46	0,00	0,00	0,00	0,00	4.313,46
TOTAL	4.313,46	4.313,46					4.313,46

RESUMEN DE PAGOS**IMPORTE (Euros)**

	RESUELTO	FEADER	MAPA	CAPADR
OLIVAR - Pago realizado	4.313,46 €	3.666,44 €	423,15 €	223,87 €

RECINTOS RESUELTOS

REF.	REFERENCIA SIGPAC	CULTIVO	DESCRIPCIÓN CULTIVO	S/R G.PAGO	PEND. MEDIA (%)	SUP. DEC. ADMISIBLE (ha)	SUP. COMPROM. (ha)	SUP. AJUSTADA COMPR.(1) (ha)	SUP. CONY. SIGPAC (ha)	SUP. CERTIE (ha)	SUP. CAMPO (ha)	SUP. CAMPO DETER. CULT. DECLARADO (ha)	SUP. DEC. REDUCIDA (ha)	SUP. RESUELTA (ha)
-110166	29-084-002-00149-008	101138	OLIVAR-HOJIBLANCA	S 419	18,30	0,02	0,02	0,02		0,02			0,02	0,02
5276725	29-084-001-00146-002	101138	OLIVAR-HOJIBLANCA	S 419	7,70	1,35	1,35	1,35		1,35			1,35	1,35
5276726	29-084-001-00155-001	101138	OLIVAR-HOJIBLANCA	S 419	16,60	0,72	0,72	0,72		0,72			0,72	0,72
5276735	29-084-002-00041-004	101138	OLIVAR-HOJIBLANCA	S 419	22,80	0,69	0,69	0,69		0,69			0,69	0,69
5276736	29-084-002-00041-005	101138	OLIVAR-HOJIBLANCA	S 419	18,30	0,03	0,03	0,03		0,03			0,03	0,03
5276737	29-084-002-00041-006	101138	OLIVAR-HOJIBLANCA	S 419	26,10	0,25	0,25	0,25		0,25			0,25	0,25
5276738	29-084-002-00041-007	101138	OLIVAR-HOJIBLANCA	S 419	27,60	0,48	0,48	0,48		0,48			0,48	0,48
5276742	29-084-002-00041-011	101138	OLIVAR-HOJIBLANCA	S 419	28,30	0,87	0,87	0,87		0,87			0,87	0,87
1700000007148996	29-084-002-00150-001	101138	OLIVAR-HOJIBLANCA	S 419	19,00	7,32	7,32	7,32		7,32			7,32	7,32
1700000007148997	29-084-001-00121-001	101138	OLIVAR-HOJIBLANCA	S 419	20,20	0,39	0,39	0,39		0,39			0,39	0,39
1700000007148998	29-084-001-00125-001	101138	OLIVAR-HOJIBLANCA	S 419	15,10	1,33	1,33	1,33		1,33			1,33	1,33
1700000007148999	29-084-003-00287-001	101195	OLIVAR-LECHIN DE SEVILLA	S 419	22,80	1,05	1,05	1,05		1,05			1,05	1,05

(1) Superficie declarada admisible ajustada con la superficie comprometida.
(2) Factor de penalización valorando el alcance para el tipo de compromiso.

Puede verificar la integridad de una copia de este documento mediante la lectura del código QR adjunto o mediante el acceso a la dirección <https://ws050.juntadeandalucia.es/verificarFirma> indicando el código de VERIFICACIÓN

FIRMADO POR

RAQUEL MARIA ESPIN CRESPO

17/12/2024

VERIFICACIÓN

Pk2jm6YDU9J72AMTZUYRN3GET48NG

PÁG. 7657/9349



**INCIDENCIAS****INCIDENCIA DESCRIPCIÓN**

- 3790 Recinto declarado inactivo
Ref:-1480311 Recinto:29-060-003-00088-00001 Cultivo: -
- 100402 Recinto solicitado no forma parte de ningún organismo de control autorizado para la producción ecológica en Andalucía o fecha de inscripción posterior al plazo establecido (Anexo I. Criterios de Subvencionabilidad. Orden 28 de marzo de 2023).
Ref:1700000007149013 Recinto:29-084-002-00149-00001 Cultivo:112002 NOGALES-CHANDLER Secano
- 100412 Número de hectáreas validadas inferior a la superficie mínima permitida por el grupo de cultivo (Anexo I. Criterios de Subvencionabilidad. Orden 28 de marzo de 2023).
Sup. Resuelta:0 Grupo de Pago:FRUTALES SECANO
- 100413 Recinto perteneciente a grupo de cultivo que no cumple con la superficie mínima requerida (Anexo I. Criterios de Subvencionabilidad. Orden 28 de marzo de 2023).
Ref:5276715 Recinto:29-060-003-00049-00001 Cultivo:117125 CASTAÑOS-PILONGA Secano Sup. Declarada:2,58 Superficie Resolver:2,58
Ref:5276779 Recinto:29-060-003-00067-00001 Cultivo:117125 CASTAÑOS-PILONGA Secano Sup. Declarada:1,44 Superficie Resolver:1,44
Ref:-1480313 Recinto:29-060-003-00131-00001 Cultivo:117125 CASTAÑOS-PILONGA Secano Sup. Declarada:1,44 Superficie Resolver:1,44
Ref:-1480340 Recinto:29-060-003-00135-00001 Cultivo:117125 CASTAÑOS-PILONGA Secano Sup. Declarada:0,79 Superficie Resolver:0,79
Ref:5276716 Recinto:29-060-003-00137-00001 Cultivo:117125 CASTAÑOS-PILONGA Secano Sup. Declarada:0,18 Superficie Resolver:0,18
Ref:5276717 Recinto:29-060-003-00144-00001 Cultivo:117125 CASTAÑOS-PILONGA Secano Sup. Declarada:0,21 Superficie Resolver:0,21
Ref:-1480361 Recinto:29-060-003-00147-00001 Cultivo:117125 CASTAÑOS-PILONGA Secano Sup. Declarada:0,59 Superficie Resolver:0,59
Ref:5276718 Recinto:29-060-003-00150-00001 Cultivo:117125 CASTAÑOS-PILONGA Secano Sup. Declarada:0,22 Superficie Resolver:0,22
Ref:5276719 Recinto:29-060-003-00151-00001 Cultivo:117125 CASTAÑOS-PILONGA Secano Sup. Declarada:0,09 Superficie Resolver:0,09
Ref:5276720 Recinto:29-060-003-00158-00001 Cultivo:117125 CASTAÑOS-PILONGA Secano Sup. Declarada:0,18 Superficie Resolver:0,18
Ref:5276721 Recinto:29-060-003-00160-00001 Cultivo:117125 CASTAÑOS-PILONGA Secano Sup. Declarada:0,13 Superficie Resolver:0,13
- 100424 Solicita recinto que no está comprometido para la operación.
Ref:-1480311 Recinto:29-060-003-00088-00001 Cultivo:117125 CASTAÑOS-PILONGA Secano
Ref:1700000007149013 Recinto:29-084-002-00149-00001 Cultivo:112002 NOGALES-CHANDLER Secano

(1) Superficie declarada admisible ajustada con la superficie comprometida.
(2) Factor de penalización valorando el alcance para el tipo de compromiso.

Puede verificar la integridad de una copia de este documento mediante la lectura del código QR adjunto o mediante el acceso a la dirección <https://ws050.juntadeandalucia.es/verificarFirma> indicando el código de VERIFICACIÓN

FIRMADO POR	RAQUEL MARIA ESPIN CRESPO	17/12/2024
VERIFICACIÓN	Pk2jm6UYDU9J72AMTZUYRN3GET48NG	PÁG. 7658/9349



**APELLIDOS Y NOMBRE / RAZÓN SOCIAL**

ACUÑAS FERNANDEZ MARIA JESUS

NIF

***9328*

EXPEDIENTE

1247622

ANUALIDAD DE PAGO

1ª

IMPORTE POR ANUALIDAD

	2023	2024	2025	2026	2027
IMPORTE MÁXIMO SUBVENCIONABLE	2.608,90 €	2.608,90 €	2.608,90 €	2.174,08 €	2.174,08 €
IMPORTE MEDIO DE TRANSFERENCIA (€/ha)	297,48 €	297,48 €	297,48 €	247,90 €	247,90 €

RESUMEN DE UNIDADES

Cód	GRUPO DE PAGO	Sup. Dec. Admisible (ha)	Sup. Comprometida (ha)	Sup. ajustada compromiso (1) (ha)	% sobredec.	Sup. Resuelta (ha)	Importe Declarado	Importe Topado	Importe Resuelto	Importe tras sobredec.
419	OLIVAR	8,77		8,77	0,00	8,77	2.608,90	2.608,90	2.608,90	2.608,90
TOTAL		8,77	8,77	8,77		8,77	2.608,90	2.608,90	2.608,90	2.608,90

APLICACIÓN DE REDUCCIONES Y PENALIZACIONES

GRUPO DE PAGO	Importe Calculado	Importe prereduc.	Criterios de subvencionabilidad y compromisos	Presentación tardía	Omisión declaración	Condicionalidad	IMPORTE (Euros) RESUELTO
OLIVAR	2.608,90	2.608,90	0,00	0,00	0,00	0,00	2.608,90
TOTAL	2.608,90	2.608,90					2.608,90

RESUMEN DE PAGOS**IMPORTE (Euros)**

	RESUELTO	FEADER	MAPA	CAPADR
OLIVAR - Pago realizado	2.608,90 €	2.217,57 €	255,93 €	135,40 €

RECINTOS RESUELTOS

REF.	REFERENCIA SIGPAC	CULTIVO DESCRIPCIÓN CULTIVO	S/R G.PAGO	PEND. MEDIA (%)	SUP. DEC. ADMISIBLE (ha)	SUP. COMPROM. (ha)	SUP. AJUSTADA COMPR.(1) (ha)	SUP. CONY. SIGPAC (ha)	SUP. CERTIE (ha)	SUP. CAMPO (ha)	SUP. CAMPO DETER. CULT. DECLARADO (ha)	SUP. DEC. REDUCIDA (ha)	SUP. RESUELTA (ha)
-1211623	29-055-018-00096-001	101138 OLIVAR-HOJIBLANCA	S 419	4,80	0,05	0,05	0,05		0,05			0,05	0,05
-1211622	29-055-018-00095-002	101138 OLIVAR-HOJIBLANCA	S 419	5,50	0,02	0,02	0,02		0,02			0,02	0,02
-1211621	29-055-018-00060-001	101138 OLIVAR-HOJIBLANCA	S 419	5,20	0,76	0,76	0,76		0,76			0,76	0,76
1700000004812699	29-055-007-00072-001	101138 OLIVAR-HOJIBLANCA	S 419	2,90	0,01	0,01	0,01		0,01			0,01	0,01
1700000004812700	29-055-007-00073-001	101138 OLIVAR-HOJIBLANCA	S 419	5,70	0,01	0,01	0,01		0,01			0,01	0,01
1700000004812701	29-055-007-00076-001	101138 OLIVAR-HOJIBLANCA	S 419	3,20	2,41	2,41	2,41		2,41			2,41	2,41
1700000004812702	29-055-007-00077-001	101138 OLIVAR-HOJIBLANCA	S 419	3,20	0,06	0,06	0,06		0,06			0,06	0,06
1700000004812703	29-055-007-00074-001	101138 OLIVAR-HOJIBLANCA	S 419	4,10	0,01	0,01	0,01		0,01			0,01	0,01
1700000004812712	29-055-011-00001-002	101138 OLIVAR-HOJIBLANCA	R 419	1,50	2,36	2,36	2,36		2,36			2,36	2,36
1700000004812723	29-055-018-00059-001	101138 OLIVAR-HOJIBLANCA	S 419	4,70	3,08	3,08	3,08		3,08			3,08	3,08

(1) Superficie declarada admisible ajustada con la superficie comprometida.
(2) Factor de penalización valorando el alcance para el tipo de compromiso.

Puede verificar la integridad de una copia de este documento mediante la lectura del código QR adjunto o mediante el acceso a la dirección <https://ws050.juntadeandalucia.es/verificarFirma> indicando el código de VERIFICACIÓN

FIRMADO POR

RAQUEL MARIA ESPIN CRESPO

17/12/2024

VERIFICACIÓN

Pk2jm6UYDU9J72AMTZUYRN3GET48NG

PÁG. 7659/9349



**APELLIDOS Y NOMBRE / RAZÓN SOCIAL**

AGRICOLA ALJIBE, S.L.

NIF

***2593*

EXPEDIENTE

1231032

ANUALIDAD DE PAGO

1ª

IMPORTE POR ANUALIDAD

	2023	2024	2025	2026	2027
IMPORTE MÁXIMO SUBVENCIONABLE	10.379,60 €	10.379,60 €	10.379,60 €	8.649,60 €	8.649,60 €
IMPORTE MEDIO DE TRANSFERENCIA (€/ha)	259,49 €	259,49 €	259,49 €	216,24 €	216,24 €

RESUMEN DE UNIDADES

Cód	GRUPO DE PAGO	Sup. Dec. Admisible (ha)	Sup. Comprometida (ha)	Sup. ajustada compromiso (1) (ha)	% sobredec.	Sup. Resuelta (ha)	Importe Declarado	Importe Topado	Importe Resuelto	Importe tras sobredec.
422	FRUTALES SECANO	73,16		40,00	0,00	40,00	10.379,60	10.379,60	10.379,60	10.379,60
TOTAL		73,16	40,00	40,00		40,00	10.379,60	10.379,60	10.379,60	10.379,60

APLICACIÓN DE REDUCCIONES Y PENALIZACIONES

GRUPO DE PAGO	Importe Calculado	Importe prerreduc.	Criterios de subvencionabilidad y compromisos	Presentación tardía	Omisión declaración	Condicionalidad	IMPORTE (Euros) RESUELTO
FRUTALES SECANO	10.379,60	10.379,60	0,00	0,00	0,00	0,00	10.379,60
TOTAL	10.379,60	10.379,60					10.379,60

RESUMEN DE PAGOS**IMPORTE (Euros)**

FRUTALES SECANO - Pago realizado	RESUELTO	FEADER	MAPA	CAPADR
	10.379,60 €	8.822,66 €	1.018,24 €	538,70 €

RECINTOS RESUELTOS

REF.	REFERENCIA SIGPAC	CULTIVO DESCRIPCIÓN CULTIVO	S/R G.PAGO	PEND. MEDIA (%)	SUP. DEC. ADMISIBLE (ha)	SUP. COMPROM. (ha)	SUP. AJUSTADA COMPROM. (1) (ha)	SUP. CONY. SIGPAC (ha)	SUP. CERTIE (ha)	SUP. CAMPO (ha)	SUP. CAMPO DETER. CULT. DECLARADO (ha)	SUP. DEC. REDUCIDA (ha)	SUP. RESUELTA (ha)
-1105200	29-017-011-00001-001	104023 ALMENDROS-LAURANNE	S 422	18,40	12,69	12,69	12,69		12,69			12,69	12,69
-177154	29-017-010-00001-011	104023 ALMENDROS-LAURANNE	S 422	12,60	0,70	0,07	0,07		0,07			0,07	0,07
1700000006783268	29-017-011-00004-001	104023 ALMENDROS-LAURANNE	S 422	16,20	0,66	0,66	0,66		0,66			0,66	0,66
1700000006783269	29-017-011-00004-004	104023 ALMENDROS-LAURANNE	S 422	13,40	1,52	1,52	1,52		1,52			1,52	1,52
1700000006783270	29-017-011-00004-003	104023 ALMENDROS-LAURANNE	S 422	13,50	0,41	0,41	0,41		0,41			0,41	0,41
1700000006783271	29-017-011-00003-001	104023 ALMENDROS-LAURANNE	S 422	15,40	2,77	2,77	2,77		2,77			2,77	2,77
1700000006783272	29-017-011-00002-004	104023 ALMENDROS-LAURANNE	S 422	15,70	3,56	3,56	3,56		3,56			3,56	3,56
1700000006783275	29-017-010-00003-007	104023 ALMENDROS-LAURANNE	S 422	23,00	1,73	1,73	1,73		1,73			1,73	1,73
1700000006783280	29-017-010-00004-001	104023 ALMENDROS-LAURANNE	S 422	10,90	3,69	3,69	3,69		3,69			3,69	3,69
1700000006783281	29-017-010-00005-001	104023 ALMENDROS-LAURANNE	S 422	5,90	2,02	2,02	2,02		2,02			2,02	2,02
1700000006783283	29-017-010-00005-003	104023 ALMENDROS-LAURANNE	S 422	6,20	0,93	0,93	0,93		0,93			0,93	0,93
1700000006783287	29-017-010-00014-002	104023 ALMENDROS-LAURANNE	S 422	14,30	6,66	6,66	6,66		6,66			6,66	6,66
1700000006783290	29-017-010-00001-010	104023 ALMENDROS-LAURANNE	S 422	7,60	3,74	3,74	3,74		3,74			3,74	3,74
1700000006783293	29-017-011-00001-004	104023 ALMENDROS-LAURANNE	S 422	12,60	0,08	0,08	0,08		0,08			0,08	0,08
1700000006783296	29-017-010-00002-002	104023 ALMENDROS-LAURANNE	S 422	20,00	5,50	5,50	5,50		5,50			5,50	5,50
1700000006783297	29-017-011-00002-001	104023 ALMENDROS-LAURANNE	S 422	6,80	1,87	1,87	1,87		1,87			1,87	1,87
1700000006783298	29-017-010-00003-002	104023 ALMENDROS-LAURANNE	S 422	19,70	24,63	24,49	24,49		24,63			24,49	24,49

INCIDENCIAS**INCIDENCIA DESCRIPCIÓN**

- 4272 Verifica que las líneas de declaración de las Solicitudes Únicas no tienen solapes con la capa de Retroactividad Gráfica (ambas de la misma campaña) a nivel de expediente/línea de declaración gráfica de la solicitud.
Ref:1700000006783298 Recinto:29-017-010-00003-00002 Cultivo: - Agregado de la referencia del recinto.:0 Zona de la referencia del recinto.:0 Superficie solapada.:0,14 Id. Incid.:101018259

(1) Superficie declarada admisible ajustada con la superficie comprometida.
(2) Factor de penalización valorando el alcance para el tipo de compromiso.

Puede verificar la integridad de una copia de este documento mediante la lectura del código QR adjunto o mediante el acceso a la dirección <https://ws050.juntadeandalucia.es/verificarFirma> indicando el código de VERIFICACIÓN

FIRMADO POR

RAQUEL MARIA ESPIN CRESPO

17/12/2024

VERIFICACIÓN

Pk2jm6UYDU9J72AMTZUYRN3GET48NG

PÁG. 7660/9349





APELLIDOS Y NOMBRE / RAZÓN SOCIAL
 AGRICOLA GALVANILLO, SOCIEDAD LIMITADA

NIF
 ****8385*

EXPEDIENTE
 1240389

ANUALIDAD DE PAGO
 1ª

IMPORTE POR ANUALIDAD

	2023	2024	2025	2026	2027
IMPORTE MÁXIMO SUBVENCIONABLE	9.183,21 €	9.183,21 €	9.183,21 €	7.652,67 €	7.652,67 €
IMPORTE MEDIO DE TRANSFERENCIA (€/ha)	297,48 €	297,48 €	297,48 €	247,90 €	247,90 €

RESUMEN DE UNIDADES

Cód	GRUPO DE PAGO	Sup. Dec. Admisible (ha)	Sup. Comprometida (ha)	Sup. ajustada compromiso (1) (ha)	% sobredec.	Sup. Resuelta (ha)	Importe Declarado	Importe Topado	Importe Resuelto	Importe tras sobredec.
419	OLIVAR	30,87		30,87	0,00	30,87	9.183,21	9.183,21	9.183,21	9.183,21
TOTAL		30,87	30,87	30,87		30,87	9.183,21	9.183,21	9.183,21	9.183,21

APLICACIÓN DE REDUCCIONES Y PENALIZACIONES

GRUPO DE PAGO	Importe Calculado	Importe prereduc.	Criterios de subvencionabilidad y compromisos	Presentación tardía	Omisión declaración	Condicionalidad	IMPORTE (Euros) RESUELTO
OLIVAR	9.183,21	9.183,21	0,00	0,00	0,00	0,00	9.183,21
TOTAL	9.183,21	9.183,21					9.183,21

RESUMEN DE PAGOS**IMPORTE (Euros)**

	RESUELTO	FEADER	MAPA	CAPADR
OLIVAR - Pago realizado	9.183,21 €	7.805,73 €	900,87 €	476,61 €

RECINTOS RESUELTOS

REF.	REFERENCIA SIGPAC	CULTIVO DESCRIPCIÓN CULTIVO	S/R G.PAGO	PEND. MEDIA (%)	SUP. DEC. ADMISIBLE (ha)	SUP. COMPROM. (ha)	SUP. AJUSTADA COMPR.(1) (ha)	SUP. CONY. SIGPAC (ha)	SUP. CERTIE (ha)	SUP. CAMPO (ha)	SUP. CAMPO DETER. CULT. DECLARADO (ha)	SUP. DEC. REDUCIDA (ha)	SUP. RESUELTA (ha)
-1297200	29-017-008-00132-030	101138 OLIVAR-HOJIBLANCA	R 419	7,30	1,00	1,00	1,00		1,00			1,00	1,00
-1297199	29-017-008-00132-028	101138 OLIVAR-HOJIBLANCA	R 419	18,30	0,02	0,02	0,02		0,02			0,02	0,02
-1297198	29-017-008-00032-031	101138 OLIVAR-HOJIBLANCA	R 419	19,10	0,08	0,08	0,08		0,08			0,08	0,08
-1297197	29-017-008-00032-030	101138 OLIVAR-HOJIBLANCA	R 419	11,80	10,74	10,74	10,74		10,74			10,74	10,74
-1297196	29-017-008-00032-026	101138 OLIVAR-HOJIBLANCA	R 419	9,60	0,70	0,70	0,70		0,70			0,70	0,70
-1074793	29-017-008-00032-012	101138 OLIVAR-HOJIBLANCA	R 419	20,20	0,95	0,95	0,95		0,95			0,95	0,95
-1013520	29-017-008-00016-001	101138 OLIVAR-HOJIBLANCA	R 419	16,70	2,05	2,05	2,05		2,05			2,05	2,05
-1013519	29-017-008-00011-001	101138 OLIVAR-HOJIBLANCA	R 419	16,90	3,36	3,36	3,36		3,36			3,36	3,36
-486434	29-017-007-00023-001	101010 OLIVAR-PICUAL	S 419	3,30	0,22	0,22	0,22		0,22			0,22	0,22
-486433	29-017-007-00022-001	101010 OLIVAR-PICUAL	R 419	6,90	0,60	0,60	0,60		0,60			0,60	0,60
-486432	29-017-008-00048-001	101138 OLIVAR-HOJIBLANCA	R 419	9,10	1,98	1,98	1,98		1,98			1,98	1,98
-486431	29-017-008-00038-008	101138 OLIVAR-HOJIBLANCA	S 419	8,90	2,87	2,87	2,87		2,87			2,87	2,87
-486430	29-017-008-00033-003	101138 OLIVAR-HOJIBLANCA	R 419	4,40	0,39	0,39	0,39		0,39			0,39	0,39
-486429	29-017-008-00032-025	101138 OLIVAR-HOJIBLANCA	R 419	4,80	0,42	0,42	0,42		0,42			0,42	0,42
-486428	29-017-008-00033-002	101138 OLIVAR-HOJIBLANCA	R 419	5,40	5,49	5,49	5,49		5,49			5,49	5,49

(1) Superficie declarada admisible ajustada con la superficie comprometida.
 (2) Factor de penalización valorando el alcance para el tipo de compromiso.

Puede verificar la integridad de una copia de este documento mediante la lectura del código QR adjunto o mediante el acceso a la dirección <https://ws050.juntadeandalucia.es/verificarFirma> indicando el código de VERIFICACIÓN

FIRMADO POR

RAQUEL MARIA ESPIN CRESPO

17/12/2024

VERIFICACIÓN

Pk2jm6UYDU9J72AMTZUYRN3GET48NG

PÁG. 7661/9349



**APELLIDOS Y NOMBRE / RAZÓN SOCIAL**

AGRICOLA MONTE RURAL,S.L.

NIF

***9154*

EXPEDIENTE

1234215

ANUALIDAD DE PAGO

1ª

IMPORTES POR ANUALIDAD

	2023	2024	2025	2026	2027
IMPORTE MÁXIMO SUBVENCIONABLE	11.899,20 €	11.899,20 €	11.899,20 €	9.916,00 €	9.916,00 €
IMPORTE MEDIO DE TRANSFERENCIA (€/ha)	297,48 €	297,48 €	297,48 €	247,90 €	247,90 €

RESUMEN DE UNIDADES

Cód	GRUPO DE PAGO	Sup. Dec. Admisible (ha)	Sup. Comprometida (ha)	Sup. ajustada compromiso (1) (ha)	% sobredec.	Sup. Resuelta (ha)	Importe Declarado	Importe Topado	Importe Resuelto	Importe tras sobredec.
419	OLIVAR	57,33		40,00	0,00	40,00	11.899,20	11.899,20	11.899,20	11.899,20
TOTAL		57,33	40,00	40,00		40,00	11.899,20	11.899,20	11.899,20	11.899,20

APLICACIÓN DE REDUCCIONES Y PENALIZACIONES

GRUPO DE PAGO	Importe Calculado	Importe prereduc.	Criterios de subvencionabilidad y compromisos	Presentación tardía	Omisión declaración	Condicionalidad	IMPORTE (Euros) RESUELTO
OLIVAR	11.899,20	11.899,20	0,00	0,00	0,00	0,00	11.899,20
TOTAL	11.899,20	11.899,20					11.899,20

RESUMEN DE PAGOS**IMPORTE (Euros)**

	RESUELTO	FEADER	MAPA	CAPADR
OLIVAR - Pago realizado	11.899,20 €	10.114,32 €	1.167,31 €	617,57 €

RECINTOS RESUELTOS

REF.	REFERENCIA SIGPAC	CULTIVO	DESCRIPCIÓN CULTIVO	S/R	G.PAGO	PEND. MEDIA (%)	SUP. DEC. ADMISIBLE (ha)	SUP. COMPROM. (ha)	SUP. AJUSTADA COMPR.(1) (ha)	SUP. CONY. SIGPAC (ha)	SUP. CERTIE (ha)	SUP. CAMPO (ha)	SUP. CAMPO DETER. CULT. DECLARADO (ha)	SUP. DEC. REDUCIDA (ha)	SUP. RESUELTA (ha)
1700000007167713	29-059-016-00074-006	101138	OLIVAR-HOJIBLANCA	S	419	12,20	57,33	57,33	57,33		57,36			57,33	57,33

INCIDENCIAS**INCIDENCIA DESCRIPCIÓN**

- 100421 Recinto declarado por error para una operación de la 6503, que se ha corregido de oficio marcando la operación correcta, de acuerdo con la fecha de inscripción del recinto en la producción ecológica.
Ref:1700000007167713 Recinto:29-059-016-00074-00006 Cultivo:101138 OLIVAR-HOJIBLANCA Secano

(1) Superficie declarada admisible ajustada con la superficie comprometida.
(2) Factor de penalización valorando el alcance para el tipo de compromiso.

Puede verificar la integridad de una copia de este documento mediante la lectura del código QR adjunto o mediante el acceso a la dirección <https://ws050.juntadeandalucia.es/verificarFirma> indicando el código de VERIFICACIÓN

FIRMADO POR

RAQUEL MARIA ESPIN CRESPO

17/12/2024

VERIFICACIÓN

Pk2jm6UYDU9J72AMTZUYRN3GET48NG

PÁG. 7662/9349



**APELLIDOS Y NOMBRE / RAZÓN SOCIAL**

AGRICOLA POLVILLARES S.L

NIF

***3746*

EXPEDIENTE

1184523

ANUALIDAD DE PAGO

1ª

IMPORTES POR ANUALIDAD

	2023	2024	2025	2026	2027
IMPORTE MÁXIMO SUBVENCIONABLE	9.674,05 €	9.674,05 €	9.674,05 €	8.061,71 €	8.061,71 €
IMPORTE MEDIO DE TRANSFERENCIA (€/ha)	297,48 €	297,48 €	297,48 €	247,90 €	247,90 €

RESUMEN DE UNIDADES

Cód	GRUPO DE PAGO	Sup. Dec. Admisible (ha)	Sup. Comprometida (ha)	Sup. ajustada compromiso (1) (ha)	% sobredec.	Sup. Resuelta (ha)	Importe Declarado	Importe Topado	Importe Resuelto	Importe tras sobredec.
419	OLIVAR	32,52		32,52	0,00	32,52	9.674,05	9.674,05	9.674,05	9.674,05
TOTAL		32,52	32,52	32,52		32,52	9.674,05	9.674,05	9.674,05	9.674,05

APLICACIÓN DE REDUCCIONES Y PENALIZACIONES

GRUPO DE PAGO	Importe Calculado	Importe prereduc.	Criterios de subvencionabilidad y compromisos	Presentación tardía	Omisión declaración	Condicionalidad	IMPORTE (Euros) RESUELTO
OLIVAR	9.674,05		0,00	0,00	0,00	0,00	9.674,05
TOTAL	9.674,05	9.674,05					9.674,05

RESUMEN DE PAGOS**IMPORTE (Euros)**

	RESUELTO	FEADER	MAPA	CAPADR
OLIVAR - Pago realizado	9.674,05 €	8.222,94 €	949,02 €	502,09 €

RECINTOS RESUELTOS

REF.	REFERENCIA SIGPAC	CULTIVO DESCRIPCIÓN CULTIVO	S/R G.PAGO	PEND. MEDIA (%)	SUP. DEC. ADMISIBLE (ha)	SUP. COMPROM. (ha)	SUP. AJUSTADA COMPROM. (1) (ha)	SUP. CONY. SIGPAC (ha)	SUP. CERTIE (ha)	SUP. CAMPO (ha)	SUP. CAMPO DETER. CULT. DECLARADO (ha)	SUP. DEC. REDUCIDA (ha)	SUP. RESUELTA (ha)
1700000006959799	29-018-018-00032-003	101138 OLIVAR-HOJIBLANCA	S 419	34,40	3,30	3,30	3,30		3,30			3,30	3,30
1700000006959834	29-018-018-00031-002	101138 OLIVAR-HOJIBLANCA	S 419	25,10	29,22	29,22	29,22		29,22			29,22	29,22

INCIDENCIAS**INCIDENCIA DESCRIPCIÓN**

- 100412 Número de hectáreas validadas inferior a la superficie mínima permitida por el grupo de cultivo (Anexo I. Criterios de Subvencionabilidad. Orden 28 de marzo de 2023).
Sup. Resuelta:0 Grupo de Pago:FRUTALES SECANO
- 100413 Recinto perteneciente a grupo de cultivo que no cumple con la superficie mínima requerida (Anexo I. Criterios de Subvencionabilidad. Orden 28 de marzo de 2023).
Ref:1700000006959876 Recinto:29-018-018-00031-00001 Cultivo:104007 ALMENDROS-COMUNA Secano Sup. Declarada:1,5 Superficie Resolver:1,5

(1) Superficie declarada admisible ajustada con la superficie comprometida.
(2) Factor de penalización valorando el alcance para el tipo de compromiso.

Puede verificar la integridad de una copia de este documento mediante la lectura del código QR adjunto o mediante el acceso a la dirección <https://ws050.juntadeandalucia.es/verificarFirma> indicando el código de VERIFICACIÓN

FIRMADO POR

RAQUEL MARIA ESPIN CRESPO

17/12/2024

VERIFICACIÓN

Pk2jm6UYDU9J72AMTZUYRN3GET48NG

PÁG. 7663/9349



**APELLIDOS Y NOMBRE / RAZÓN SOCIAL**

AGROGANADERA DE LAS BEATAS, S.L.

NIF

***0226*

EXPEDIENTE

1226428

ANUALIDAD DE PAGO

1ª

IMPORTES POR ANUALIDAD

	2023	2024	2025	2026	2027
IMPORTE MÁXIMO SUBVENCIONABLE	7.732,80 €	7.732,80 €	7.732,80 €	6.443,95 €	6.443,95 €
IMPORTE MEDIO DE TRANSFERENCIA (€/ha)	259,49 €	259,49 €	259,49 €	216,24 €	216,24 €

RESUMEN DE UNIDADES

Cód	GRUPO DE PAGO	Sup. Dec. Admisible (ha)	Sup. Comprometida (ha)	Sup. ajustada compromiso (1) (ha)	% sobredec.	Sup. Resuelta (ha)	Importe Declarado	Importe Topado	Importe Resuelto	Importe tras sobredec.
422	FRUTALES SECANO	29,80		29,80	0,00	29,80	7.732,80	7.732,80	7.732,80	7.732,80
TOTAL		29,80	29,80	29,80		29,80	7.732,80	7.732,80	7.732,80	7.732,80

APLICACIÓN DE REDUCCIONES Y PENALIZACIONES

GRUPO DE PAGO	Importe Calculado	Importe prereduc.	Criterios de subvencionabilidad y compromisos	Presentación tardía	Omisión declaración	Condicionalidad	IMPORTE (Euros) RESUELTO
FRUTALES SECANO	7.732,80	7.732,80	0,00	0,00	0,00	0,00	7.732,80
TOTAL	7.732,80	7.732,80					7.732,80

RESUMEN DE PAGOS**IMPORTE (Euros)**

FRUTALES SECANO - Pago realizado	RESUELTO	FEADER	MAPA	CAPADR
	7.732,80 €	6.572,88 €	758,59 €	401,33 €

RECINTOS RESUELTOS

REF.	REFERENCIA SIGPAC	CULTIVO	DESCRIPCIÓN CULTIVO	S/R G.PAGO	PEND. MEDIA (%)	SUP. DEC. ADMISIBLE (ha)	SUP. COMPROM. (ha)	SUP. AJUSTADA COMPR.(1) (ha)	SUP. CONY. SIGPAC (ha)	SUP. CERTIE (ha)	SUP. CAMPO (ha)	SUP. CAMPO DETER. CULT. DECLARADO (ha)	SUP. DEC. REDUCIDA (ha)	SUP. RESUELTA (ha)
-1076450	18-123-016-00176-001	104008	ALMENDROS-CONSTANTI	S 422	13,10	2,12	2,12	2,12		2,12			2,12	2,12
5096184	18-123-016-09016-002	104008	ALMENDROS-CONSTANTI	S 422	14,30	0,07	0,07	0,07		0,07			0,07	0,07
5317776	18-123-016-00176-004	104008	ALMENDROS-CONSTANTI	S 422	13,00	0,09	0,09	0,09		0,09			0,09	0,09
1700000006905992	18-123-016-00173-001	104008	ALMENDROS-CONSTANTI	S 422	15,90	1,17	1,17	1,17		1,17			1,17	1,17
1700000006905997	18-123-016-00175-004	104008	ALMENDROS-CONSTANTI	S 422	12,30	9,37	9,37	9,37		9,37			9,37	9,37
1700000006906061	18-123-016-00177-004	104057	ALMENDROS-AVIJOR	S 422	11,90	15,45	15,45	15,45		15,45			15,45	15,45
1700000006906062	18-123-016-00178-001	104008	ALMENDROS-CONSTANTI	S 422	14,30	1,53	1,53	1,53		1,53			1,53	1,53

(1) Superficie declarada admisible ajustada con la superficie comprometida.
(2) Factor de penalización valorando el alcance para el tipo de compromiso.

Puede verificar la integridad de una copia de este documento mediante la lectura del código QR adjunto o mediante el acceso a la dirección <https://ws050.juntadeandalucia.es/verificarFirma> indicando el código de VERIFICACIÓN

FIRMADO POR

RAQUEL MARIA ESPIN CRESPO

17/12/2024

VERIFICACIÓN

Pk2jm6UYDU9J72AMTZUYRN3GET48NG

PÁG. 7664/9349





<u>APELLIDOS Y NOMBRE / RAZÓN SOCIAL</u>	<u>NIF</u>	<u>EXPEDIENTE</u>	<u>ANUALIDAD DE PAGO</u>		
AGROGANADERAS EL PILAR S.A.	****7344*	1211845	1ª		
IMPORTE POR ANUALIDAD					
	2023	2024	2025	2026	2027
IMPORTE MÁXIMO SUBVENCIONABLE	10.417,29 €	10.417,29 €	10.417,29 €	8.681,11 €	8.681,11 €
IMPORTE MEDIO DE TRANSFERENCIA (€/ha)	397,30 €	397,30 €	397,30 €	331,09 €	331,09 €

RESUMEN DE UNIDADES

<u>Cód</u>	<u>GRUPO DE PAGO</u>	<u>Sup. Dec. Admisible (ha)</u>	<u>Sup. Comprometida (ha)</u>	<u>Sup. ajustada compromiso (1) (ha)</u>	<u>% sobredecc.</u>	<u>Sup. Resuelta (ha)</u>	<u>Importe Declarado</u>	<u>Importe Topado</u>	<u>Importe Resuelto</u>	<u>Importe tras sobredecc.</u>
422	FRUTALES SECANO	3,65		3,65	0,00	3,65	947,14	947,14	947,14	947,14
423	FRUTALES REGADÍO	25,57		22,57	0,00	22,57	9.470,15	9.470,15	9.470,15	9.470,15
TOTAL		29,22	26,22	26,22		26,22	10.417,29	10.417,29	10.417,29	10.417,29

APLICACIÓN DE REDUCCIONES Y PENALIZACIONES

<u>GRUPO DE PAGO</u>	<u>Importe Calculado</u>	<u>Importe prereduc.</u>	<u>Criterios de subvencionabilidad y compromisos</u>	<u>Presentación tardía</u>	<u>Omisión declaración</u>	<u>Condicionalidad</u>	<u>IMPORTE (Euros) RESUELTO</u>
FRUTALES REGADÍO	9.470,15	9.470,15	0,00	0,00	0,00	0,00	9.470,15
FRUTALES SECANO	947,14	947,14	0,00	0,00	0,00	0,00	947,14
TOTAL	10.417,29	10.417,29					10.417,29

RESUMEN DE PAGOS

	<u>IMPORTE (Euros)</u>			
	<u>RESUELTO</u>	<u>FEADER</u>	<u>MAPA</u>	<u>CAPADR</u>
FRUTALES REGADÍO - Pago realizado	9.470,15 €	8.049,63 €	929,02 €	491,50 €
FRUTALES SECANO - Pago realizado	947,14 €	805,07 €	92,91 €	49,16 €
TOTAL	10.417,29 €	8.854,70 €	1.021,93 €	540,66 €

RECINTOS RESUELTOS

<u>REE</u>	<u>REFERENCIA SIGPAC</u>	<u>CULTIVO DESCRIPCIÓN CULTIVO</u>	<u>S/R G.PAGO</u>	<u>PEND. MEDIA (%)</u>	<u>SUP. DEC. ADMISIBLE (ha)</u>	<u>SUP. COMPROM. (ha)</u>	<u>SUP. AJUSTADA COMPROM. (1) (ha)</u>	<u>SUP. CONV. SIGPAC (ha)</u>	<u>SUP. CERTIF. (ha)</u>	<u>SUP. CAMPO (ha)</u>	<u>SUP. CAMPO DETER. CULT. DECLARADO (ha)</u>	<u>SUP. DEC. REDUCIDA (ha)</u>	<u>SUP. RESUELTA (ha)</u>
1700000006874557	29-900-024-00062-003	217003 GRANADO-MOLLAR DE ELCHE	S 422	11,90	1,39	1,39	1,39		1,39			1,39	1,39
1700000006874558	29-900-024-00062-002	217003 GRANADO-MOLLAR DE ELCHE	S 422	11,20	2,26	2,26	2,26		2,26			2,26	2,26
-1628039	29-900-027-00096-003	206305 NARANJO-VALENCIA DELTA	R 423	16,80	1,42	0,41	0,41		1,19			0,41	0,41
-1336308	29-900-027-00006-009	210009 MANDARINOS HÍBRIDOS-NOVA	R 423	8,70	1,42	1,16	1,16		1,41			1,16	1,16
-1336307	29-900-027-00004-007	210009 MANDARINOS HÍBRIDOS-NOVA	R 423	10,90	0,39	0,39	0,39		0,39			0,39	0,39
-1137270	29-900-027-00096-003	207002 LIMONERO-FINO	R 423	16,80	0,57	0,16	0,16		0,46			0,16	0,16
-818050	29-900-027-00004-008	210009 MANDARINOS HÍBRIDOS-NOVA	R 423	10,90	0,16	0,14	0,14		0,16			0,14	0,14
-716991	29-900-027-00109-001	206305 NARANJO-VALENCIA DELTA	R 423	3,50	6,58	6,58	6,58		6,58			6,58	6,58
-716990	29-900-027-00106-003	343005 AGUACATE-HASS	R 423	15,80	1,04	1,04	1,04		1,04			1,04	1,04
-716989	29-900-027-00105-003	343005 AGUACATE-HASS	R 423	7,40	0,59	0,59	0,59		0,59			0,59	0,59
-716987	29-900-027-00097-002	206305 NARANJO-VALENCIA DELTA	R 423	5,90	0,71	0,71	0,71		0,71			0,71	0,71
-455816	29-900-027-00006-009	207202 LIMONERO-FINO 95	R 423	8,70	6,46	5,30	5,30		6,47			5,30	5,30
1700000006874531	29-900-027-00004-010	210009 MANDARINOS HÍBRIDOS-NOVA	R 423	11,80	0,45	0,45	0,45		0,45			0,45	0,45
1700000006874536	29-900-027-00004-008	208003 POMELO O TORONJA-STAR RUBY	R 423	10,90	1,15	1,01	1,01		1,15			1,01	1,01
1700000006874541	29-900-027-00007-004	207202 LIMONERO-FINO 95	R 423	1,70	2,45	2,45	2,45		2,45			2,45	2,45
1700000006874552	29-900-024-00060-002	207202 LIMONERO-FINO 95	R 423	3,00	2,18	2,18	2,18		2,18			2,18	2,18

(1) Superficie declarada admisible ajustada con la superficie comprometida.
(2) Factor de penalización valorando el alcance para el tipo de compromiso.Puede verificar la integridad de una copia de este documento mediante la lectura del código QR adjunto o mediante el acceso a la dirección <https://ws050.juntadeandalucia.es/verificarFirma> indicando el código de VERIFICACIÓN

FIRMADO POR

RAQUEL MARIA ESPIN CRESPO

17/12/2024

VERIFICACIÓN

Pk2jm6UYDU9J72AMTZUYRN3GET48NG

PÁG. 7665/9349





INCIDENCIAS

INCIDENCIA DESCRIPCIÓN

- 100400 Recinto con cultivo, variedad, régimen de explotación o uso Siggac no compatible con la operación solicitada (Anexo IV.I Cultivos y variedades elegibles para las Intervenciones. Orden de 28 de marzo de 2023).
 Ref:170000006874513 Recinto:29-900-024-00059-00001 Cultivo:207202 LIMONERO-FINO 95 Secano Uso:CI
 Ref:170000006874556 Recinto:29-900-024-00063-00002 Cultivo:207202 LIMONERO-FINO 95 Secano Uso:CI
 Ref:170000006874562 Recinto:29-900-027-00003-00005 Cultivo:208003 POMELO O TORONJA-STAR RUBY Secano Uso:CI
 Ref:-818058 Recinto:29-900-027-00005-00002 Cultivo:207002 LIMONERO-FINO Secano Uso:CI
 Ref:170000006874515 Recinto:29-900-027-00005-00002 Cultivo:208003 POMELO O TORONJA-STAR RUBY Secano Uso:CI
 Ref:-1628021 Recinto:29-900-027-00005-00002 Cultivo:210009 MANDARINOS HÍBRIDOS-NOVA Secano Uso:CI
 Ref:-818051 Recinto:29-900-027-00005-00002 Cultivo:210009 MANDARINOS HÍBRIDOS-NOVA Secano Uso:CI
 Ref:-1137205 Recinto:29-900-027-00005-00003 Cultivo:208003 POMELO O TORONJA-STAR RUBY Secano Uso:CI
 Ref:170000006874526 Recinto:29-900-027-00005-00005 Cultivo:208003 POMELO O TORONJA-STAR RUBY Secano Uso:CI
 Ref:-818030 Recinto:29-900-027-00005-00007 Cultivo:208003 POMELO O TORONJA-STAR RUBY Secano Uso:CI
 Ref:-455815 Recinto:29-900-027-00005-00009 Cultivo:209200 MANDARINO-MANDARINO COMÚN Secano Uso:PR
 Ref:-162412 Recinto:29-900-027-00006-00003 Cultivo:210009 MANDARINOS HÍBRIDOS-NOVA Secano Uso:CI
 Ref:-162445 Recinto:29-900-027-00007-00003 Cultivo:207202 LIMONERO-FINO 95 Secano Uso:CI
- 100424 Solicita recinto que no está comprometido para la operación.
 Ref:170000006874513 Recinto:29-900-024-00059-00001 Cultivo:207202 LIMONERO-FINO 95 Secano
 Ref:170000006874556 Recinto:29-900-024-00063-00002 Cultivo:207202 LIMONERO-FINO 95 Secano
 Ref:170000006874562 Recinto:29-900-027-00003-00005 Cultivo:208003 POMELO O TORONJA-STAR RUBY Secano
 Ref:-818058 Recinto:29-900-027-00005-00002 Cultivo:207002 LIMONERO-FINO Secano
 Ref:170000006874515 Recinto:29-900-027-00005-00002 Cultivo:208003 POMELO O TORONJA-STAR RUBY Secano
 Ref:-1628021 Recinto:29-900-027-00005-00002 Cultivo:210009 MANDARINOS HÍBRIDOS-NOVA Secano
 Ref:-818051 Recinto:29-900-027-00005-00002 Cultivo:210009 MANDARINOS HÍBRIDOS-NOVA Secano
 Ref:-1137205 Recinto:29-900-027-00005-00003 Cultivo:208003 POMELO O TORONJA-STAR RUBY Secano
 Ref:170000006874526 Recinto:29-900-027-00005-00005 Cultivo:208003 POMELO O TORONJA-STAR RUBY Secano
 Ref:-818030 Recinto:29-900-027-00005-00007 Cultivo:208003 POMELO O TORONJA-STAR RUBY Secano
 Ref:-455815 Recinto:29-900-027-00005-00009 Cultivo:209200 MANDARINO-MANDARINO COMÚN Secano
 Ref:-162412 Recinto:29-900-027-00006-00003 Cultivo:210009 MANDARINOS HÍBRIDOS-NOVA Secano
 Ref:-162445 Recinto:29-900-027-00007-00003 Cultivo:207202 LIMONERO-FINO 95 Secano

(1) Superficie declarada admisible ajustada con la superficie comprometida.
(2) Factor de penalización valorando el alcance para el tipo de compromiso.

Puede verificar la integridad de una copia de este documento mediante la lectura del código QR adjunto o mediante el acceso a la dirección <https://ws050.juntadeandalucia.es/verificarFirma> indicando el código de VERIFICACIÓN

FIRMADO POR	RAQUEL MARIA ESPIN CRESPO	17/12/2024	
VERIFICACIÓN	Pk2jm6UYDU9J72AMTZUYRN3GET48NG	PÁG. 7666/9349	

**APELLIDOS Y NOMBRE / RAZÓN SOCIAL**

AGROPECUARIA CTJ SAN JUAN SA

NIF

***9220*

EXPEDIENTE

1101529

ANUALIDAD DE PAGO

1ª

IMPORTES POR ANUALIDAD

	2023	2024	2025	2026	2027
IMPORTE MÁXIMO SUBVENCIONABLE	11.899,20 €	11.899,20 €	11.899,20 €	9.916,00 €	9.916,00 €
IMPORTE MEDIO DE TRANSFERENCIA (€/ha)	297,48 €	297,48 €	297,48 €	247,90 €	247,90 €

RESUMEN DE UNIDADES

Cód	GRUPO DE PAGO	Sup. Dec. Admisible (ha)	Sup. Comprometida (ha)	Sup. ajustada compromiso (1) (ha)	% sobredec.	Sup. Resuelta (ha)	Importe Declarado	Importe Topado	Importe Resuelto	Importe tras sobredec.
419	OLIVAR	70,00		40,00	0,00	40,00	11.899,20	11.899,20	11.899,20	11.899,20
TOTAL		70,00	40,00	40,00		40,00	11.899,20	11.899,20	11.899,20	11.899,20

APLICACIÓN DE REDUCCIONES Y PENALIZACIONES

GRUPO DE PAGO	Importe Calculado	Importe prereduc.	Criterios de subvencionabilidad y compromisos	Presentación tardía	Omisión declaración	Condicionabilidad	IMPORTE (Euros) RESUELTO
OLIVAR	11.899,20	11.899,20	0,00	0,00	0,00	0,00	11.899,20
TOTAL	11.899,20	11.899,20					11.899,20

RESUMEN DE PAGOS**IMPORTE (Euros)**

	RESUELTO	FEADER	MAPA	CAPADR
OLIVAR - Pago realizado	11.899,20 €	10.114,32 €	1.167,31 €	617,57 €

RECINTOS RESUELTOS

REF.	REFERENCIA SIGPAC	CULTIVO	DESCRIPCIÓN CULTIVO	S/R	G.PAGO	PEND. MEDIA (%)	SUP. DEC. ADMISIBLE (ha)	SUP. COMPROM. (ha)	SUP. AJUSTADA COMPR.(1) (ha)	SUP. CONY. SIGPAC (ha)	SUP. CERTIF. (ha)	SUP. CAMPO (ha)	SUP. CAMPO DETER. CULT. DECLARADO (ha)	SUP. DEC. REDUCIDA (ha)	SUP. RESUELTA (ha)
5268268	29-015-020-00008-009	101138	OLIVAR-HOJIBLANCA	R	419	5,80	70,00	69,99	69,99		70,00			69,99	69,99

INCIDENCIAS**INCIDENCIA DESCRIPCIÓN**

- 219 Superficie declarada sobre un mismo recinto, en un mismo expediente, mayor que la superficie total del recinto SIGPAC.
Ref:5268268 Recinto:29-015-020-00008-00009 Cultivo:101138 OLIVAR-HOJIBLANCA Regadío Suma de superficies declaradas para este recinto por el solicitante (Áreas):8937 Superficie SIGPAC total para el recinto (Áreas):8936 Exceso de superficie declarada (Hectáreas):0,01
- 100421 Recinto declarado por error para una operación de la 6503, que se ha corregido de oficio marcando la operación correcta, de acuerdo con la fecha de inscripción del recinto en la producción ecológica.
Ref:5268268 Recinto:29-015-020-00008-00009 Cultivo:101138 OLIVAR-HOJIBLANCA Regadío

(1) Superficie declarada admisible ajustada con la superficie comprometida.
(2) Factor de penalización valorando el alcance para el tipo de compromiso.

Puede verificar la integridad de una copia de este documento mediante la lectura del código QR adjunto o mediante el acceso a la dirección <https://ws050.juntadeandalucia.es/verificarFirma> indicando el código de VERIFICACIÓN

FIRMADO POR

RAQUEL MARIA ESPIN CRESPO

17/12/2024

VERIFICACIÓN

Pk2jm6UYDU9J72AMTZUYRN3GET48NG

PÁG. 7667/9349



**APELLIDOS Y NOMBRE / RAZÓN SOCIAL**

AGUACATES AVOCAGOLD, C.B.

NIF
0066EXPEDIENTE**
1273463**ANUALIDAD DE PAGO**
1ª**IMPORTES POR ANUALIDAD**

	2023	2024	2025	2026	2027
IMPORTE MÁXIMO SUBVENCIONABLE	558,05 €	558,05 €	558,05 €	465,05 €	465,05 €
IMPORTE MEDIO DE TRANSFERENCIA (€/ha)	419,59 €	419,59 €	419,59 €	349,66 €	349,66 €

RESUMEN DE UNIDADES

Cód	GRUPO DE PAGO	Sup. Dec. Admisible (ha)	Sup. Comprometida (ha)	Sup. ajustada compromiso (1) (ha)	% sobredec.	Sup. Resuelta (ha)	Importe Declarado	Importe Topado	Importe Resuelto	Importe tras sobredec.
423	FRUTALES REGADÍO	1,34		1,33	0,00	1,33	558,05	558,05	558,05	558,05
TOTAL		1,34	1,33	1,33		1,33	558,05	558,05	558,05	558,05

APLICACIÓN DE REDUCCIONES Y PENALIZACIONES

GRUPO DE PAGO	Importe Calculado	Importe prereduc.	Criterios de subvencionabilidad y compromisos	Presentación tardía	Omisión declaración	Condicionalidad	IMPORTE (Euros) RESUELTO
FRUTALES REGADÍO	558,05	558,05	0,00	0,00	0,00	0,00	558,05
TOTAL	558,05	558,05					558,05

RESUMEN DE PAGOS

	IMPORTE (Euros)			
	RESUELTO	FEADER	MAPA	CAPADR
FRUTALES REGADÍO - Pago realizado	558,05 €	474,34 €	54,74 €	28,97 €

RECINTOS RESUELTOS

REF.	REFERENCIA SIGPAC	SIGPAC	CULTIVO	DESCRIPCIÓN CULTIVO	S/R	G.PAGO	PEND. MEDIA (%)	SUP. DEC. ADMISIBLE (ha)	SUP. COMPROM. (ha)	SUP. AJUSTADA COMPR.(1) (ha)	SUP. CONY. SIGPAC (ha)	SUP. CERTIE (ha)	SUP. CAMPO (ha)	SUP. CAMPO DETER. CULT. DECLARADO (ha)	SUP. DEC. REDUCIDA (ha)	SUP. RESUELTA (ha)
-1579702	29-041-016-00001-001	343005	AGUACATE-HASS		R	423	1,90	0,67	0,67	0,67		0,69			0,67	0,67
5540901	11-045-011-00028-003	343005	AGUACATE-HASS		R	423	1,90	0,67	0,66	0,66		0,66			0,66	0,66

(1) Superficie declarada admisible ajustada con la superficie comprometida.
(2) Factor de penalización valorando el alcance para el tipo de compromiso.Puede verificar la integridad de una copia de este documento mediante la lectura del código QR adjunto o mediante el acceso a la dirección <https://ws050.juntadeandalucia.es/verificarFirma> indicando el código de VERIFICACIÓN

FIRMADO POR

RAQUEL MARIA ESPIN CRESPO

17/12/2024

VERIFICACIÓN

Pk2jm6UYDU9J72AMTZUYRN3GET48NG

PÁG. 7668/9349



**APELLIDOS Y NOMBRE / RAZÓN SOCIAL**

AGUILAR AGUILAR MANUEL

NIF

****5845*

EXPEDIENTE

1052808

ANUALIDAD DE PAGO

1ª

IMPORTES POR ANUALIDAD

	2023	2024	2025	2026	2027
IMPORTE MÁXIMO SUBVENCIONABLE	1.784,88 €	1.784,88 €	1.784,88 €	1.487,40 €	1.487,40 €
IMPORTE MEDIO DE TRANSFERENCIA (€/ha)	297,48 €	297,48 €	297,48 €	247,90 €	247,90 €

RESUMEN DE UNIDADES

Cód	GRUPO DE PAGO	Sup. Dec. Admisible (ha)	Sup. Comprometida (ha)	Sup. ajustada compromiso (1) (ha)	% sobredec.	Sup. Resuelta (ha)	Importe Declarado	Importe Topado	Importe Resuelto	Importe tras sobredec.
419	OLIVAR	6,00		6,00	0,00	6,00	1.784,88	1.784,88	1.784,88	1.784,88
TOTAL		6,00	6,00	6,00		6,00	1.784,88	1.784,88	1.784,88	1.784,88

APLICACIÓN DE REDUCCIONES Y PENALIZACIONES

GRUPO DE PAGO	Importe Calculado	Importe prereduc.	Criterios de subvencionabilidad y compromisos	Presentación tardía	Omisión declaración	Condicionalidad	IMPORTE (Euros) RESUELTO
OLIVAR	1.784,88	1.784,88	0,00	0,00	0,00	0,00	1.784,88
TOTAL	1.784,88	1.784,88					1.784,88

RESUMEN DE PAGOS**IMPORTE (Euros)**

	RESUELTO	FEADER	MAPA	CAPADR
OLIVAR - Pago realizado	1.784,88 €	1.517,15 €	175,10 €	92,63 €

RECINTOS RESUELTOS

REF.	REFERENCIA SIGPAC	CULTIVO	DESCRIPCIÓN CULTIVO	S/R G.PAGO	PEND. MEDIA (%)	SUP. DEC. ADMISIBLE (ha)	SUP. COMPROM. (ha)	SUP. AJUSTADA COMPR.(1) (ha)	SUP. CONY. SIGPAC (ha)	SUP. CERTIE (ha)	SUP. CAMPO (ha)	SUP. CAMPO DETER. CULT. DECLARADO (ha)	SUP. DEC. REDUCIDA (ha)	SUP. RESUELTA (ha)
170000004726053	29-088-001-00006-001	101138	OLIVAR-HOJIBLANCA	R 419	17,60	6,00	6,00	6,00		6,00			6,00	6,00

(1) Superficie declarada admisible ajustada con la superficie comprometida.
(2) Factor de penalización valorando el alcance para el tipo de compromiso.

Puede verificar la integridad de una copia de este documento mediante la lectura del código QR adjunto o mediante el acceso a la dirección <https://ws050.juntadeandalucia.es/verificarFirma> indicando el código de VERIFICACIÓN

FIRMADO POR

RAQUEL MARIA ESPIN CRESPO

17/12/2024

VERIFICACIÓN

Pk2jm6UYDU9J72AMTZUYRN3GET48NG

PÁG. 7669/9349



**APELLIDOS Y NOMBRE / RAZÓN SOCIAL**

AGUILAR DIAZ JOSE MANUEL

NIF

****4958*

EXPEDIENTE

1175384

ANUALIDAD DE PAGO

1ª

IMPORTES POR ANUALIDAD

	2023	2024	2025	2026	2027
IMPORTE MÁXIMO SUBVENCIONABLE	3.081,89 €	3.081,89 €	3.081,89 €	2.568,24 €	2.568,24 €
IMPORTE MEDIO DE TRANSFERENCIA (€/ha)	297,48 €	297,48 €	297,48 €	247,90 €	247,90 €

RESUMEN DE UNIDADES

Cód	GRUPO DE PAGO	Sup. Dec. Admisible (ha)	Sup. Comprometida (ha)	Sup. ajustada compromiso (1) (ha)	% sobredec.	Sup. Resuelta (ha)	Importe Declarado	Importe Topado	Importe Resuelto	Importe tras sobredec.
419	OLIVAR	10,42		10,36	0,00	10,36	3.081,89	3.081,89	3.081,89	3.081,89
TOTAL		10,42	10,36	10,36		10,36	3.081,89	3.081,89	3.081,89	3.081,89

APLICACIÓN DE REDUCCIONES Y PENALIZACIONES

GRUPO DE PAGO	Importe Calculado	Importe prereduc.	Criterios de subvencionabilidad y compromisos	Presentación tardía	Omisión declaración	Condicionalidad	IMPORTE (Euros) RESUELTO
OLIVAR	3.081,89	3.081,89	0,00	0,00	0,00	0,00	3.081,89
TOTAL	3.081,89	3.081,89					3.081,89

RESUMEN DE PAGOS**IMPORTE (Euros)**

	RESUELTO	FEADER	MAPA	CAPADR
OLIVAR - Pago realizado	3.081,89 €	2.619,61 €	302,33 €	159,95 €

RECINTOS RESUELTOS

REF.	REFERENCIA SIGPAC	CULTIVO DESCRIPCIÓN CULTIVO	S/R G.PAGO	PEND. MEDIA (%)	SUP. DEC. ADMISIBLE (ha)	SUP. COMPROM. (ha)	SUP. AJUSTADA COMPR.(1) (ha)	SUP. CONY. SIGPAC (ha)	SUP. CERTIE (ha)	SUP. CAMPO (ha)	SUP. CAMPO DETER. CULT. DECLARADO (ha)	SUP. DEC. REDUCIDA (ha)	SUP. RESUELTA (ha)
1700000003501446	29-072-016-00001-001	101010 OLIVAR-PICUAL	S	419	8,90	8,92	8,86	8,86	8,92			8,86	8,86
1700000003501448	29-072-015-00047-002	101138 OLIVAR-HOJIBLANCA	S	419	9,70	1,49	1,49	1,49	1,49			1,49	1,49
1700000003501449	29-072-015-00050-001	101138 OLIVAR-HOJIBLANCA	S	419	10,60	0,01	0,01	0,01	0,01			0,01	0,01

INCIDENCIAS**INCIDENCIA DESCRIPCIÓN**

4272 Verifica que las líneas de declaración de las Solicitudes Únicas no tienen solapes con la capa de Retroactividad Gráfica (ambas de la misma campaña) a nivel de expediente/línea de declaración gráfica de la solicitud.
Ref:1700000003501446 Recinto:29-072-016-00001-00001 Cultivo: - Agregado de la referencia del recinto.:0 Zona de la referencia del recinto.:0 Superficie solapada.:0,06 Id. Incid.:101006828

(1) Superficie declarada admisible ajustada con la superficie comprometida.
(2) Factor de penalización valorando el alcance para el tipo de compromiso.

Puede verificar la integridad de una copia de este documento mediante la lectura del código QR adjunto o mediante el acceso a la dirección <https://ws050.juntadeandalucia.es/verificarFirma> indicando el código de VERIFICACIÓN

FIRMADO POR

RAQUEL MARIA ESPIN CRESPO

17/12/2024

VERIFICACIÓN

Pk2jm6UYDU9J72AMTZUYRN3GET48NG

PÁG. 7670/9349



**APELLIDOS Y NOMBRE / RAZÓN SOCIAL**

AGUILAR GOMEZ MIGUEL

NIF

***9417*

EXPEDIENTE

1216174

ANUALIDAD DE PAGO

1ª

IMPORTE POR ANUALIDAD

	2023	2024	2025	2026	2027
IMPORTE MÁXIMO SUBVENCIONABLE	8.915,48 €	8.915,48 €	8.915,48 €	7.429,56 €	7.429,56 €
IMPORTE MEDIO DE TRANSFERENCIA (€/ha)	297,48 €	297,48 €	297,48 €	247,90 €	247,90 €

RESUMEN DE UNIDADES

Cód	GRUPO DE PAGO	Sup. Dec. Admisible (ha)	Sup. Comprometida (ha)	Sup. ajustada compromiso (1) (ha)	% sobredec.	Sup. Resuelta (ha)	Importe Declarado	Importe Topado	Importe Resuelto	Importe tras sobredec.
419	OLIVAR	30,17		29,97	0,00	29,97	8.915,48	8.915,48	8.915,48	8.915,48
TOTAL		30,17	29,97	29,97		29,97	8.915,48	8.915,48	8.915,48	8.915,48

APLICACIÓN DE REDUCCIONES Y PENALIZACIONES

GRUPO DE PAGO	Importe Calculado	Importe prereduc.	Criterios de subvencionabilidad y compromisos	Presentación tardía	Omisión declaración	Condicionabilidad	IMPORTE (Euros) RESUELTO
OLIVAR	8.915,48	8.915,48	0,00	0,00	0,00	0,00	8.915,48
TOTAL	8.915,48	8.915,48					8.915,48

RESUMEN DE PAGOS**IMPORTE (Euros)**

	RESUELTO	FEADER	MAPA	CAPADR
OLIVAR - Pago realizado	8.915,48 €	7.578,16 €	874,61 €	462,71 €

RECINTOS RESUELTOS

REF.	REFERENCIA SIGPAC	CULTIVO DESCRIPCIÓN CULTIVO	S/R G.PAGO	PEND. MEDIA (%)	SUP. DEC. ADMISIBLE (ha)	SUP. COMPROM. (ha)	SUP. AJUSTADA COMPROM. (1) (ha)	SUP. CONY. SIGPAC (ha)	SUP. CERTIE (ha)	SUP. CAMPO (ha)	SUP. CAMPO DETER. CULT. DECLARADO (ha)	SUP. DEC. REDUCIDA (ha)	SUP. RESUELTA (ha)
4204537	29-072-016-00027-001	101138 OLIVAR-HOJIBLANCA	S 419	8,30	0,97	0,86	0,86		0,97			0,86	0,86
1700000002735929	29-072-015-00025-001	101138 OLIVAR-HOJIBLANCA	S 419	9,60	1,85	1,85	1,85		1,85			1,85	1,85
1700000002735930	29-072-015-00026-004	101138 OLIVAR-HOJIBLANCA	S 419	12,20	7,20	7,20	7,20		7,20			7,20	7,20
1700000002735931	29-072-016-00025-001	101010 OLIVAR-PICUAL	S 419	9,40	7,00	7,00	7,00		7,00			7,00	7,00
1700000002735932	29-072-016-09006-002	101010 OLIVAR-PICUAL	S 419	6,00	0,10	0,07	0,07		0,10			0,07	0,07
1700000002735933	29-072-016-00021-001	101138 OLIVAR-HOJIBLANCA	S 419	4,30	0,33	0,33	0,33		0,33			0,33	0,33
1700000002735934	29-072-016-00024-005	101010 OLIVAR-PICUAL	S 419	6,30	4,05	4,05	4,05		4,05			4,05	4,05
1700000002735935	29-072-016-00024-004	101138 OLIVAR-HOJIBLANCA	S 419	9,10	8,67	8,61	8,61		8,67			8,61	8,61

INCIDENCIAS**INCIDENCIA DESCRIPCIÓN**

- 4272 Verifica que las líneas de declaración de las Solicitudes Únicas no tienen solapes con la capa de Retroactividad Gráfica (ambas de la misma campaña) a nivel de expediente/línea de declaración gráfica de la solicitud.
Ref:1700000002735935 Recinto:29-072-016-00024-00004 Cultivo: - Agregado de la referencia del recinto.:0 Zona de la referencia del recinto.:0 Superficie solapada.:0,02 Id. Incid.:101017972
Ref:1700000002735935 Recinto:29-072-016-00024-00004 Cultivo: - Agregado de la referencia del recinto.:0 Zona de la referencia del recinto.:0 Superficie solapada.:0,04 Id. Incid.:101017971
Ref:4204537 Recinto:29-072-016-00027-00001 Cultivo: - Agregado de la referencia del recinto.:0 Zona de la referencia del recinto.:0 Superficie solapada.:0,11 Id. Incid.:101017969
Ref:1700000002735932 Recinto:29-072-016-09006-00002 Cultivo: - Agregado de la referencia del recinto.:0 Zona de la referencia del recinto.:0 Superficie solapada.:0,03 Id. Incid.:101017970
- 100421 Recinto declarado por error para una operación de la 6503, que se ha corregido de oficio marcando la operación correcta, de acuerdo con la fecha de inscripción del recinto en la producción ecológica.
Ref:1700000002735929 Recinto:29-072-015-00025-00001 Cultivo:101138 OLIVAR-HOJIBLANCA Secano
Ref:1700000002735930 Recinto:29-072-015-00026-00004 Cultivo:101138 OLIVAR-HOJIBLANCA Secano
Ref:1700000002735933 Recinto:29-072-016-00021-00001 Cultivo:101138 OLIVAR-HOJIBLANCA Secano
Ref:1700000002735935 Recinto:29-072-016-00024-00004 Cultivo:101138 OLIVAR-HOJIBLANCA Secano
Ref:1700000002735934 Recinto:29-072-016-00024-00005 Cultivo:101010 OLIVAR-PICUAL Secano
Ref:1700000002735931 Recinto:29-072-016-00025-00001 Cultivo:101010 OLIVAR-PICUAL Secano
Ref:4204537 Recinto:29-072-016-00027-00001 Cultivo:101138 OLIVAR-HOJIBLANCA Secano
Ref:1700000002735932 Recinto:29-072-016-09006-00002 Cultivo:101010 OLIVAR-PICUAL Secano

(1) Superficie declarada admisible ajustada con la superficie comprometida.
(2) Factor de penalización valorando el alcance para el tipo de compromiso.

Puede verificar la integridad de una copia de este documento mediante la lectura del código QR adjunto o mediante el acceso a la dirección <https://ws050.juntadeandalucia.es/verificarFirma> indicando el código de VERIFICACIÓN

FIRMADO POR

RAQUEL MARIA ESPIN CRESPO

17/12/2024

VERIFICACIÓN

Pk2jm6UYDU9J72AMTZUYRN3GET48NG

PÁG. 7671/9349



**APELLIDOS Y NOMBRE / RAZÓN SOCIAL**

AGUILAR GONZALEZ MANUEL JESUS

NIF

***9792*

EXPEDIENTE

1156247

ANUALIDAD DE PAGO

1ª

IMPORTES POR ANUALIDAD

	2023	2024	2025	2026	2027
IMPORTE MÁXIMO SUBVENCIONABLE	1.698,61 €	1.698,61 €	1.698,61 €	1.415,51 €	1.415,51 €
IMPORTE MEDIO DE TRANSFERENCIA (€/ha)	297,48 €	297,48 €	297,48 €	247,90 €	247,90 €

RESUMEN DE UNIDADES

Cód	GRUPO DE PAGO	Sup. Dec. Admisible (ha)	Sup. Comprometida (ha)	Sup. ajustada compromiso (1) (ha)	% sobredec.	Sup. Resuelta (ha)	Importe Declarado	Importe Topado	Importe Resuelto	Importe tras sobredec.
419	OLIVAR	5,71		5,71	0,00	5,71	1.698,61	1.698,61	1.698,61	1.698,61
TOTAL		5,71	5,71	5,71		5,71	1.698,61	1.698,61	1.698,61	1.698,61

APLICACIÓN DE REDUCCIONES Y PENALIZACIONES

GRUPO DE PAGO	Importe Calculado	Importe prereduc.	Criterios de subvencionabilidad y compromisos	Presentación tardía	Omisión declaración	Condicionalidad	IMPORTE (Euros) RESUELTO
OLIVAR	1.698,61		0,00	0,00	0,00	0,00	1.698,61
TOTAL	1.698,61	1.698,61					1.698,61

RESUMEN DE PAGOS**IMPORTE (Euros)**

	RESUELTO	FEADER	MAPA	CAPADR
OLIVAR - Pago realizado	1.698,61 €	1.443,82 €	166,63 €	88,16 €

RECINTOS RESUELTOS

REF.	REFERENCIA SIGPAC	CULTIVO	DESCRIPCIÓN CULTIVO	S/R	G.PAGO	PEND. MEDIA (%)	SUP. DEC. ADMISIBLE (ha)	SUP. COMPROM. (ha)	SUP. AJUSTADA COMPR.(1) (ha)	SUP. CONY. SIGPAC (ha)	SUP. CERTIE (ha)	SUP. CAMPO (ha)	SUP. CAMPO DETER. CULT. DECLARADO (ha)	SUP. DEC. REDUCIDA (ha)	SUP. RESUELTA (ha)
1700000007183540	29-017-038-00046-003	101138	OLIVAR-HOJIBLANCA	S	419	17,00	5,71	5,71	5,71		5,71			5,71	5,71

INCIDENCIAS**INCIDENCIA DESCRIPCIÓN**

- 100402 Recinto solicitado no forma parte de ningún organismo de control autorizado para la producción ecológica en Andalucía o fecha de inscripción posterior al plazo establecido (Anexo I. Criterios de Subvencionabilidad. Orden 28 de marzo de 2023). Ref:1700000007183541 Recinto:29-017-038-00049-00002 Cultivo:101138 OLIVAR-HOJIBLANCA Secano
- 100424 Solicita recinto que no está comprometido para la operación. Ref:1700000007183541 Recinto:29-017-038-00049-00002 Cultivo:101138 OLIVAR-HOJIBLANCA Secano

(1) Superficie declarada admisible ajustada con la superficie comprometida.
(2) Factor de penalización valorando el alcance para el tipo de compromiso.

Puede verificar la integridad de una copia de este documento mediante la lectura del código QR adjunto o mediante el acceso a la dirección <https://ws050.juntadeandalucia.es/verificarFirma> indicando el código de VERIFICACIÓN

FIRMADO POR

RAQUEL MARIA ESPIN CRESPO

17/12/2024

VERIFICACIÓN

Pk2jm6UYDU9J72AMTZUYRN3GET48NG

PÁG. 7672/9349



**APELLIDOS Y NOMBRE / RAZÓN SOCIAL**

AGUILAR MORENO FERNANDO

NIF

***2419*

EXPEDIENTE

1115729

ANUALIDAD DE PAGO

1ª

IMPORTE POR ANUALIDAD

	2023	2024	2025	2026	2027
IMPORTE MÁXIMO SUBVENCIONABLE	11.899,20 €	11.899,20 €	11.899,20 €	9.916,00 €	9.916,00 €
IMPORTE MEDIO DE TRANSFERENCIA (€/ha)	297,48 €	297,48 €	297,48 €	247,90 €	247,90 €

RESUMEN DE UNIDADES

Cód	GRUPO DE PAGO	Sup. Dec. Admisible (ha)	Sup. Comprometida (ha)	Sup. ajustada compromiso (1) (ha)	% sobredec.	Sup. Resuelta (ha)	Importe Declarado	Importe Topado	Importe Resuelto	Importe tras sobredec.
419	OLIVAR	50,17		40,00	0,00	40,00	11.899,20	11.899,20	11.899,20	11.899,20
TOTAL		50,17	40,00	40,00		40,00	11.899,20	11.899,20	11.899,20	11.899,20

APLICACIÓN DE REDUCCIONES Y PENALIZACIONES

GRUPO DE PAGO	Importe Calculado	Importe prereduc.	Criterios de subvencionabilidad y compromisos	Presentación tardía	Omisión declaración	Condicionalidad	IMPORTE (Euros) RESUELTO
OLIVAR	11.899,20	11.899,20	0,00	0,00	0,00	0,00	11.899,20
TOTAL	11.899,20	11.899,20					11.899,20

RESUMEN DE PAGOS**IMPORTE (Euros)**

	RESUELTO	FEADER	MAPA	CAPADR
OLIVAR - Pago realizado	11.899,20 €	10.114,32 €	1.167,31 €	617,57 €

RECINTOS RESUELTOS

REF.	REFERENCIA SIGPAC	CULTIVO DESCRIPCIÓN CULTIVO	S/R G.PAGO	PEND. MEDIA (%)	SUP. DEC. ADMISIBLE (ha)	SUP. COMPROM. (ha)	SUP. AJUSTADA COMPROM. (1) (ha)	SUP. CONY. SIGPAC (ha)	SUP. CERTIE (ha)	SUP. CAMPO (ha)	SUP. CAMPO DETER. CULT. DECLARADO (ha)	SUP. DEC. REDUCIDA (ha)	SUP. RESUELTA (ha)
-1296311	41-062-009-00142-001	101138 OLIVAR-HOJIBLANCA	S 419	23,20	1,05	0,67	0,67		0,67				0,67
170000005118095	29-015-059-00008-001	101138 OLIVAR-HOJIBLANCA	S 419	1,90	0,68	0,68	0,68		0,68			0,68	0,68
170000005118096	29-055-018-00058-001	101138 OLIVAR-HOJIBLANCA	S 419	3,90	7,19	7,19	7,19		7,19			7,19	7,19
170000005118098	29-015-061-00004-001	101010 OLIVAR-PICUAL	S 419	4,90	0,76	0,76	0,76		0,76			0,76	0,76
170000005118099	29-055-018-00089-002	101138 OLIVAR-HOJIBLANCA	S 419	4,80	8,10	8,10	8,10		8,10			8,10	8,10
170000005118101	29-015-062-00020-001	101010 OLIVAR-PICUAL	S 419	10,10	0,44	0,44	0,44		0,44			0,44	0,44
170000005118102	29-015-062-00021-001	101138 OLIVAR-HOJIBLANCA	S 419	8,00	9,87	9,87	9,87		9,87			9,87	9,87
170000005118103	41-072-007-00006-001	101138 OLIVAR-HOJIBLANCA	S 419	5,80	1,16	1,16	1,16		1,16			1,16	1,16
170000005118104	41-072-007-00065-001	101138 OLIVAR-HOJIBLANCA	S 419	6,30	0,40	0,40	0,40		0,40			0,40	0,40
170000005118106	29-015-062-00020-002	101010 OLIVAR-PICUAL	S 419	7,80	5,20	5,19	5,19		5,19			5,19	5,19
170000005118107	29-015-062-00022-002	101010 OLIVAR-PICUAL	S 419	5,70	0,19	0,19	0,19		0,19			0,19	0,19
170000005118108	41-072-007-00005-001	101138 OLIVAR-HOJIBLANCA	S 419	9,80	13,18	13,18	13,18		13,18			13,18	13,18
170000005118110	41-062-009-00142-003	101138 OLIVAR-HOJIBLANCA	S 419	13,30	0,07	0,07	0,07		0,07			0,07	0,07
170000005118111	41-062-009-00142-001	101138 OLIVAR-HOJIBLANCA	S 419	23,20	1,88	1,21	1,21		1,21			1,21	1,21

(1) Superficie declarada admisible ajustada con la superficie comprometida.
(2) Factor de penalización valorando el alcance para el tipo de compromiso.Puede verificar la integridad de una copia de este documento mediante la lectura del código QR adjunto o mediante el acceso a la dirección <https://ws050.juntadeandalucia.es/verificarFirma> indicando el código de VERIFICACIÓN

FIRMADO POR

RAQUEL MARIA ESPIN CRESPO

17/12/2024

VERIFICACIÓN

Pk2jm6UYDU9J72AMTZUYRN3GET48NG

PÁG. 7673/9349



**APELLIDOS Y NOMBRE / RAZÓN SOCIAL**

AGUILAR MORENO JUAN

NIF
***8440*EXPEDIENTE
1115240ANUALIDAD
DE PAGO
1ª**IMPORTE POR ANUALIDAD**

	2023	2024	2025	2026	2027
IMPORTE MÁXIMO SUBVENCIONABLE	11.899,20 €	11.899,20 €	11.899,20 €	9.916,00 €	9.916,00 €
IMPORTE MEDIO DE TRANSFERENCIA (€/ha)	297,48 €	297,48 €	297,48 €	247,90 €	247,90 €

RESUMEN DE UNIDADES

Cód	GRUPO DE PAGO	Sup. Dec. Admisible (ha)	Sup. Comprometida (ha)	Sup. ajustada compromiso (1) (ha)	% sobredec.	Sup. Resuelta (ha)	Importe Declarado	Importe Topado	Importe Resuelto	Importe tras sobredec.
419	OLIVAR	45,02		40,00	0,00	40,00	11.899,20	11.899,20	11.899,20	11.899,20
TOTAL		45,02	40,00	40,00		40,00	11.899,20	11.899,20	11.899,20	11.899,20

APLICACIÓN DE REDUCCIONES Y PENALIZACIONES

GRUPO DE PAGO	Importe Calculado	Importe prereduc.	Criterios de subvencionabilidad y compromisos	Presentación tardía	Omisión declaración	Condicionalidad	IMPORTE (Euros) RESUELTO
OLIVAR	11.899,20	11.899,20	0,00	0,00	0,00	0,00	11.899,20
TOTAL	11.899,20	11.899,20					11.899,20

RESUMEN DE PAGOS**IMPORTE (Euros)**

	RESUELTO	FEADER	MAPA	CAPADR
OLIVAR - Pago realizado	11.899,20 €	10.114,32 €	1.167,31 €	617,57 €

RECINTOS RESUELTOS

REF.	REFERENCIA SIGPAC	CULTIVO DESCRIPCIÓN CULTIVO	S/R G.PAGO	PEND. MEDIA (%)	SUP. DEC. ADMISIBLE (ha)	SUP. COMPROM. (ha)	SUP. AJUSTADA COMPR.(1) (ha)	SUP. CONY. SIGPAC (ha)	SUP. CERTIE (ha)	SUP. CAMPO (ha)	SUP. CAMPO DETER. CULT. DECLARADO (ha)	SUP. DEC. REDUCIDA (ha)	SUP. RESUELTA (ha)
-1244252	29-055-018-00091-002	101138 OLIVAR-HOJIBLANCA	S	419	3,70	0,04	0,04	0,04	0,04			0,04	0,04
-549837	29-015-061-00009-001	101010 OLIVAR-PICUAL	S	419	7,70	0,53	0,53	0,53	0,53			0,53	0,53
-549772	29-015-061-00006-003	101138 OLIVAR-HOJIBLANCA	S	419	6,30	4,72	4,72	4,72	4,72			4,72	4,72
5609365	29-015-061-00007-001	101010 OLIVAR-PICUAL	S	419	5,40	1,94	1,94	1,94	4,26			1,94	1,94
1700000007087369	29-015-061-00006-003	101010 OLIVAR-PICUAL	S	419	6,30	3,53	3,53	3,53	3,53			3,53	3,53
1700000007087370	29-015-061-00009-001	101138 OLIVAR-HOJIBLANCA	S	419	7,70	0,17	0,17	0,17	0,17			0,17	0,17
1700000007087371	29-088-003-00002-001	101138 OLIVAR-HOJIBLANCA	S	419	8,10	1,48	1,48	1,48	1,48			1,48	1,48
1700000007087372	29-088-003-00006-003	101138 OLIVAR-HOJIBLANCA	S	419	9,60	3,58	2,26	2,26	3,58			2,26	2,26
1700000007087374	41-072-007-00063-001	101138 OLIVAR-HOJIBLANCA	S	419	9,90	17,28	17,28	17,28	17,28			17,28	17,28
1700000007087376	29-015-062-00008-003	101138 OLIVAR-HOJIBLANCA	S	419	4,60	11,75	11,75	11,75	11,75			11,75	11,75

INCIDENCIAS**INCIDENCIA DESCRIPCIÓN**

- 100400 Recinto con cultivo, variedad, régimen de explotación o uso Sigpac no compatible con la operación solicitada (Anexo IV.I Cultivos y variedades elegibles para las Intervenciones. Orden de 28 de marzo de 2023).
Ref:1700000007087373 Recinto:29-015-061-00007-00001 Cultivo:20000 BARBECHO TRADICIONAL-SIN VARIEDAD Secano Uso: QV
- 100402 Recinto solicitado no forma parte de ningún organismo de control autorizado para la producción ecológica en Andalucía o fecha de inscripción posterior al plazo establecido (Anexo I. Criterios de Subvencionabilidad. Orden 28 de marzo de 2023).
Ref:1700000007087373 Recinto:29-015-061-00007-00001 Cultivo:20000 BARBECHO TRADICIONAL-SIN VARIEDAD Secano
- 100406 Grupo de cultivo declarado en el recinto no coincide con el grupo de cultivo existente en el organismo de control autorizado para la producción ecológica en Andalucía (Anexo I. Criterios de Subvencionabilidad. Orden 28 de marzo de 2023).
Ref:1700000007087373 Recinto:29-015-061-00007-00001 Cultivo:20000 BARBECHO TRADICIONAL-SIN VARIEDAD Secano Grupo de SIPEA:OLIVAR
- 100424 Solicita recinto que no está comprometido para la operación.
Ref:1700000007087373 Recinto:29-015-061-00007-00001 Cultivo:20000 BARBECHO TRADICIONAL-SIN VARIEDAD Secano

(1) Superficie declarada admisible ajustada con la superficie comprometida.
(2) Factor de penalización valorando el alcance para el tipo de compromiso.

Puede verificar la integridad de una copia de este documento mediante la lectura del código QR adjunto o mediante el acceso a la dirección <https://ws050.juntadeandalucia.es/verificarFirma> indicando el código de VERIFICACIÓN

FIRMADO POR

RAQUEL MARIA ESPIN CRESPO

17/12/2024

VERIFICACIÓN

Pk2jm6UYDU9J72AMTZUYRN3GET48NG

PÁG. 7674/9349



**APELLIDOS Y NOMBRE / RAZÓN SOCIAL**

AGUILAR MORENO MANUEL

NIF
***8050*EXPEDIENTE
1115482ANUALIDAD
DE PAGO
1ª**IMPORTES POR ANUALIDAD**

	2023	2024	2025	2026	2027
IMPORTE MÁXIMO SUBVENCIONABLE	11.899,20 €	11.899,20 €	11.899,20 €	9.916,00 €	9.916,00 €
IMPORTE MEDIO DE TRANSFERENCIA (€/ha)	297,48 €	297,48 €	297,48 €	247,90 €	247,90 €

RESUMEN DE UNIDADES

Cód	GRUPO DE PAGO	Sup. Dec. Admisible (ha)	Sup. Comprometida (ha)	Sup. ajustada compromiso (1) (ha)	% sobredec.	Sup. Resuelta (ha)	Importe Declarado	Importe Topado	Importe Resuelto	Importe tras sobredec.
419	OLIVAR	43,11		40,00	0,00	40,00	11.899,20	11.899,20	11.899,20	11.899,20
TOTAL		43,11	40,00	40,00		40,00	11.899,20	11.899,20	11.899,20	11.899,20

APLICACIÓN DE REDUCCIONES Y PENALIZACIONES

GRUPO DE PAGO	Importe Calculado	Importe prereduc.	Criterios de subvencionabilidad y compromisos	Presentación tardía	Omisión declaración	Condicionalidad	IMPORTE (Euros) RESUELTO
OLIVAR	11.899,20	11.899,20	0,00	0,00	0,00	0,00	11.899,20
TOTAL	11.899,20	11.899,20					11.899,20

RESUMEN DE PAGOS**IMPORTE (Euros)**

	RESUELTO	FEADER	MAPA	CAPADR
OLIVAR - Pago realizado	11.899,20 €	10.114,32 €	1.167,31 €	617,57 €

RECINTOS RESUELTOS

REF.	REFERENCIA SIGPAC	CULTIVO DESCRIPCIÓN CULTIVO	S/R G.PAGO	PEND. MEDIA (%)	SUP. DEC. ADMISIBLE (ha)	SUP. COMPROM. (ha)	SUP. AJUSTADA COMPR.(1) (ha)	SUP. CONY. SIGPAC (ha)	SUP. CERTIE (ha)	SUP. CAMPO (ha)	SUP. CAMPO DETER. CULT. DECLARADO (ha)	SUP. DEC. REDUCIDA (ha)	SUP. RESUELTA (ha)
-1296309	41-062-009-00144-002	101010 OLIVAR-PICUAL	S 419	24,60	0,05	0,05	0,05		0,05			0,05	0,05
-1296308	41-062-009-00144-002	101010 OLIVAR-PICUAL	S 419	24,60	0,47	0,42	0,42		0,42			0,42	0,42
-892228	29-015-062-00024-003	101138 OLIVAR-HOJIBLANCA	S 419	10,20	0,01	0,01	0,01		0,01			0,01	0,01
-549948	29-015-061-00005-001	101010 OLIVAR-PICUAL	S 419	6,20	1,74	1,74	1,74		1,74			1,74	1,74
1700000007088171	29-015-061-00005-001	101138 OLIVAR-HOJIBLANCA	S 419	6,20	5,51	5,51	5,51		5,51			5,51	5,51
1700000007088175	29-015-062-00024-002	101138 OLIVAR-HOJIBLANCA	S 419	6,40	10,22	10,22	10,22		10,22			10,22	10,22
1700000007088176	29-015-062-00023-001	101010 OLIVAR-PICUAL	S 419	10,60	6,13	6,13	6,13		6,13			6,13	6,13
1700000007088181	29-088-002-00007-001	101138 OLIVAR-HOJIBLANCA	S 419	10,80	0,18	0,18	0,18		0,18			0,18	0,18
1700000007088182	29-088-002-00022-002	101138 OLIVAR-HOJIBLANCA	S 419	8,50	1,16	1,16	1,16		1,16			1,16	1,16
1700000007088183	29-088-003-00004-002	101138 OLIVAR-HOJIBLANCA	S 419	6,60	2,42	2,42	2,42		2,42			2,42	2,42
1700000007088184	29-088-003-00009-002	101138 OLIVAR-HOJIBLANCA	S 419	7,90	0,67	0,67	0,67		0,67			0,67	0,67
1700000007088190	41-072-007-00062-006	101138 OLIVAR-HOJIBLANCA	S 419	10,40	14,55	14,55	14,55		14,55			14,55	14,55

(1) Superficie declarada admisible ajustada con la superficie comprometida.
(2) Factor de penalización valorando el alcance para el tipo de compromiso.Puede verificar la integridad de una copia de este documento mediante la lectura del código QR adjunto o mediante el acceso a la dirección <https://ws050.juntadeandalucia.es/verificarFirma> indicando el código de VERIFICACIÓN

FIRMADO POR

RAQUEL MARIA ESPIN CRESPO

17/12/2024

VERIFICACIÓN

Pk2jm6UYDU9J72AMTZUYRN3GET48NG

PÁG. 7675/9349



**APELLIDOS Y NOMBRE / RAZÓN SOCIAL**

AGUILAR MORENO NICOLAS

NIF

***3137*

EXPEDIENTE

1115576

ANUALIDAD DE PAGO

1ª

IMPORTES POR ANUALIDAD

	2023	2024	2025	2026	2027
IMPORTE MÁXIMO SUBVENCIONABLE	4.384,86 €	4.384,86 €	4.384,86 €	3.654,05 €	3.654,05 €
IMPORTE MEDIO DE TRANSFERENCIA (€/ha)	297,48 €	297,48 €	297,48 €	247,90 €	247,90 €

RESUMEN DE UNIDADES

Cód	GRUPO DE PAGO	Sup. Dec. Admisible (ha)	Sup. Comprometida (ha)	Sup. ajustada compromiso (1) (ha)	% sobredec.	Sup. Resuelta (ha)	Importe Declarado	Importe Topado	Importe Resuelto	Importe tras sobredec.
419	OLIVAR	15,17		14,74	0,00	14,74	4.384,86	4.384,86	4.384,86	4.384,86
TOTAL		15,17	14,74	14,74		14,74	4.384,86	4.384,86	4.384,86	4.384,86

APLICACIÓN DE REDUCCIONES Y PENALIZACIONES

GRUPO DE PAGO	Importe Calculado	Importe prereduc.	Criterios de subvencionabilidad y compromisos	Presentación tardía	Omisión declaración	Condicionalidad	IMPORTE (Euros) RESUELTO
OLIVAR	4.384,86	4.384,86	0,00	0,00	0,00	0,00	4.384,86
TOTAL	4.384,86	4.384,86					4.384,86

RESUMEN DE PAGOS**IMPORTE (Euros)**

	RESUELTO	FEADER	MAPA	CAPADR
OLIVAR - Pago realizado	4.384,86 €	3.727,13 €	430,15 €	227,58 €

RECINTOS RESUELTOS

REF.	REFERENCIA SIGPAC	CULTIVO	DESCRIPCIÓN CULTIVO	S/R G.PAGO	PEND. MEDIA (%)	SUP. DEC. ADMISIBLE (ha)	SUP. COMPROM. (ha)	SUP. AJUSTADA COMPROM. (1) (ha)	SUP. CONY. SIGPAC (ha)	SUP. CERTIE (ha)	SUP. CAMPO (ha)	SUP. CAMPO DETER. CULT. DECLARADO (ha)	SUP. DEC. REDUCIDA (ha)	SUP. RESUELTA (ha)
1700000007081258	29-015-061-00002-001	101218	OLIVAR-MANZANILLA DE SEVILLA	S 419	6,30	5,08	5,08	5,08	5,08	5,08			5,08	5,08
1700000007081263	29-088-003-00002-001	101138	OLIVAR-HOJIBLANCA	S 419	8,10	0,26	0,26	0,26	0,26	0,26			0,26	0,26
1700000007081264	29-088-003-00005-002	101138	OLIVAR-HOJIBLANCA	S 419	8,60	1,71	1,28	1,28	1,28	1,71			1,28	1,28
1700000007081265	29-088-003-00009-002	101138	OLIVAR-HOJIBLANCA	S 419	7,90	0,54	0,54	0,54	0,54	0,54			0,54	0,54
1700000007081267	29-015-062-00018-002	101010	OLIVAR-PICUAL	S 419	7,30	7,58	7,58	7,58	7,58	7,58			7,58	7,58

(1) Superficie declarada admisible ajustada con la superficie comprometida.
(2) Factor de penalización valorando el alcance para el tipo de compromiso.Puede verificar la integridad de una copia de este documento mediante la lectura del código QR adjunto o mediante el acceso a la dirección <https://ws050.juntadeandalucia.es/verificarFirma> indicando el código de VERIFICACIÓN

FIRMADO POR

RAQUEL MARIA ESPIN CRESPO

17/12/2024

VERIFICACIÓN

Pk2jm6UYDU9J72AMTZUYRN3GET48NG

PÁG. 7676/9349



**APELLIDOS Y NOMBRE / RAZÓN SOCIAL**

AGUILERA GUERRERO JUAN

NIF

***2200*

EXPEDIENTE

1196970

ANUALIDAD DE PAGO

1ª

IMPORTES POR ANUALIDAD

	2023	2024	2025	2026	2027
IMPORTE MÁXIMO SUBVENCIONABLE	853,77 €	853,77 €	853,77 €	711,47 €	711,47 €
IMPORTE MEDIO DE TRANSFERENCIA (€/ha)	297,48 €	297,48 €	297,48 €	247,90 €	247,90 €

RESUMEN DE UNIDADES

Cód	GRUPO DE PAGO	Sup. Dec. Admisible (ha)	Sup. Comprometida (ha)	Sup. ajustada compromiso (1) (ha)	% sobredec.	Sup. Resuelta (ha)	Importe Declarado	Importe Topado	Importe Resuelto	Importe tras sobredec.
419	OLIVAR	2,90		2,87	0,00	2,87	853,77	853,77	853,77	853,77
TOTAL		2,90	2,87	2,87		2,87	853,77	853,77	853,77	853,77

APLICACIÓN DE REDUCCIONES Y PENALIZACIONES

GRUPO DE PAGO	Importe Calculado	Importe prereduc.	Criterios de subvencionabilidad y compromisos	Presentación tardía	Omisión declaración	Condicionalidad	IMPORTE (Euros) RESUELTO
OLIVAR	853,77		0,00	0,00	0,00	0,00	853,77
TOTAL	853,77	853,77					853,77

RESUMEN DE PAGOS**IMPORTE (Euros)**

	RESUELTO	FEADER	MAPA	CAPADR
OLIVAR - Pago realizado	853,77 €	725,70 €	83,75 €	44,32 €

RECINTOS RESUELTOS

REF.	REFERENCIA SIGPAC	CULTIVO	DESCRIPCIÓN CULTIVO	S/R G.PAGO	PEND. MEDIA (%)	SUP. DEC. ADMISIBLE (ha)	SUP. COMPROM. (ha)	SUP. AJUSTADA COMPR.(1) (ha)	SUP. CONY. SIGPAC (ha)	SUP. CERTIE (ha)	SUP. CAMPO (ha)	SUP. CAMPO DETER. CULT. DECLARADO (ha)	SUP. DEC. REDUCIDA (ha)	SUP. RESUELTA (ha)
-1578786	29-015-109-00098-002	101138	OLIVAR-HOJIBLANCA	S	419	22,80	0,61	0,61	0,61	0,62			0,61	0,61
1700000005272898	29-015-109-00127-001	101138	OLIVAR-HOJIBLANCA	S	419	25,00	0,17	0,17	0,17	0,17			0,17	0,17
1700000005272899	29-015-109-00119-001	101138	OLIVAR-HOJIBLANCA	S	419	27,20	2,12	2,09	2,09	2,09			2,09	2,09

INCIDENCIAS**INCIDENCIA DESCRIPCIÓN**

- 100402 Recinto solicitado no forma parte de ningún organismo de control autorizado para la producción ecológica en Andalucía o fecha de inscripción posterior al plazo establecido (Anexo I. Criterios de Subvencionabilidad. Orden 28 de marzo de 2023).
Ref:-1338819 Recinto:29-015-109-00114-00002 Cultivo:101138 OLIVAR-HOJIBLANCA Secano
- 100424 Solicita recinto que no está comprometido para la operación.
Ref:-1338819 Recinto:29-015-109-00114-00002 Cultivo:101138 OLIVAR-HOJIBLANCA Secano

(1) Superficie declarada admisible ajustada con la superficie comprometida.

(2) Factor de penalización valorando el alcance para el tipo de compromiso.

Puede verificar la integridad de una copia de este documento mediante la lectura del código QR adjunto o mediante el acceso a la dirección <https://ws050.juntadeandalucia.es/verificarFirma> indicando el código de VERIFICACIÓN

FIRMADO POR

RAQUEL MARIA ESPIN CRESPO

17/12/2024

VERIFICACIÓN

Pk2jm6UYDU9J72AMTZUYRN3GET48NG

PÁG. 7677/9349



**APELLIDOS Y NOMBRE / RAZÓN SOCIAL**

AGUILERA JIMENEZ FELIPE

NIF

****1379*

EXPEDIENTE

1197008

ANUALIDAD DE PAGO

1ª

IMPORTES POR ANUALIDAD

	2023	2024	2025	2026	2027
IMPORTE MÁXIMO SUBVENCIONABLE	2.983,72 €	2.983,72 €	2.983,72 €	2.486,44 €	2.486,44 €
IMPORTE MEDIO DE TRANSFERENCIA (€/ha)	297,48 €	297,48 €	297,48 €	247,90 €	247,90 €

RESUMEN DE UNIDADES

Cód	GRUPO DE PAGO	Sup. Dec. Admisible (ha)	Sup. Comprometida (ha)	Sup. ajustada compromiso (1) (ha)	% sobredec.	Sup. Resuelta (ha)	Importe Declarado	Importe Topado	Importe Resuelto	Importe tras sobredec.
419	OLIVAR	10,03		10,03	0,00	10,03	2.983,72	2.983,72	2.983,72	2.983,72
TOTAL		10,03	10,03	10,03		10,03	2.983,72	2.983,72	2.983,72	2.983,72

APLICACIÓN DE REDUCCIONES Y PENALIZACIONES

GRUPO DE PAGO	Importe Calculado	Importe prereduc.	Criterios de subvencionabilidad y compromisos	Presentación tardía	Omisión declaración	Condicionalidad	IMPORTE (Euros) RESUELTO
OLIVAR	2.983,72	2.983,72	0,00	0,00	0,00	0,00	2.983,72
TOTAL	2.983,72	2.983,72					2.983,72

RESUMEN DE PAGOS**IMPORTE (Euros)**

	RESUELTO	FEADER	MAPA	CAPADR
OLIVAR - Pago realizado	2.983,72 €	2.536,16 €	292,70 €	154,86 €

RECINTOS RESUELTOS

REF.	REFERENCIA SIGPAC	CULTIVO DESCRIPCIÓN CULTIVO	S/R G.PAGO	PEND. MEDIA (%)	SUP. DEC. ADMISIBLE (ha)	SUP. COMPROM. (ha)	SUP. AJUSTADA COMPR.(1) (ha)	SUP. CONY. SIGPAC (ha)	SUP. CERTIE (ha)	SUP. CAMPO (ha)	SUP. CAMPO DETER. CULT. DECLARADO (ha)	SUP. DEC. REDUCIDA (ha)	SUP. RESUELTA (ha)
-1578937	29-015-109-00118-001	101138 OLIVAR-HOJIBLANCA	S 419	33,90	0,01	0,01	0,01		0,01			0,01	0,01
1700000005272490	29-015-109-00127-001	101138 OLIVAR-HOJIBLANCA	S 419	25,00	0,01	0,01	0,01		0,01			0,01	0,01
1700000005272491	29-015-109-00133-001	101138 OLIVAR-HOJIBLANCA	S 419	26,80	4,94	4,94	4,94		4,94			4,94	4,94
1700000005272493	29-015-109-00140-002	101138 OLIVAR-HOJIBLANCA	S 419	28,30	0,57	0,57	0,57		0,57			0,57	0,57
1700000005272496	29-015-109-00115-004	101138 OLIVAR-HOJIBLANCA	S 419	26,00	4,50	4,50	4,50		4,50			4,50	4,50

INCIDENCIAS**INCIDENCIA DESCRIPCIÓN**

- 100402 Recinto solicitado no forma parte de ningún organismo de control autorizado para la producción ecológica en Andalucía o fecha de inscripción posterior al plazo establecido (Anexo I. Criterios de Subvencionabilidad. Orden 28 de marzo de 2023).
Ref:1700000005272499 Recinto:29-015-109-00115-00002 Cultivo:104022 ALMENDROS-LARGUETA Secano
Ref:1700000005272495 Recinto:29-015-109-00140-00001 Cultivo:20000 BARBECHO TRADICIONAL-SIN VARIEDAD Secano
Ref:1700000005272494 Recinto:29-015-109-00144-00001 Cultivo:20000 BARBECHO TRADICIONAL-SIN VARIEDAD Secano
- 100424 Solicita recinto que no está comprometido para la operación.
Ref:1700000005272499 Recinto:29-015-109-00115-00002 Cultivo:104022 ALMENDROS-LARGUETA Secano
Ref:1700000005272495 Recinto:29-015-109-00140-00001 Cultivo:20000 BARBECHO TRADICIONAL-SIN VARIEDAD Secano
Ref:1700000005272494 Recinto:29-015-109-00144-00001 Cultivo:20000 BARBECHO TRADICIONAL-SIN VARIEDAD Secano

(1) Superficie declarada admisible ajustada con la superficie comprometida.
(2) Factor de penalización valorando el alcance para el tipo de compromiso.

Puede verificar la integridad de una copia de este documento mediante la lectura del código QR adjunto o mediante el acceso a la dirección <https://ws050.juntadeandalucia.es/verificarFirma> indicando el código de VERIFICACIÓN

FIRMADO POR

RAQUEL MARIA ESPIN CRESPO

17/12/2024

VERIFICACIÓN

Pk2jm6UYDU9J72AMTZUYRN3GET48NG

PÁG. 7678/9349



**APELLIDOS Y NOMBRE / RAZÓN SOCIAL**

ALARCÓN MOSTAZO JOSÉ ANTONIO

NIF

****1263*

EXPEDIENTE

1014308

ANUALIDAD DE PAGO

1ª

IMPORTES POR ANUALIDAD

	2023	2024	2025	2026	2027
IMPORTE MÁXIMO SUBVENCIONABLE	1.371,38 €	1.371,38 €	1.371,38 €	1.142,82 €	1.142,82 €
IMPORTE MEDIO DE TRANSFERENCIA (€/ha)	297,48 €	297,48 €	297,48 €	247,90 €	247,90 €

RESUMEN DE UNIDADES

Cód	GRUPO DE PAGO	Sup. Dec. Admisible (ha)	Sup. Comprometida (ha)	Sup. ajustada compromiso (1) (ha)	% sobredec.	Sup. Resuelta (ha)	Importe Declarado	Importe Topado	Importe Resuelto	Importe tras sobredec.
419	OLIVAR	4,61		4,61	0,00	4,61	1.371,38	1.371,38	1.371,38	1.371,38
TOTAL		4,61	4,61	4,61		4,61	1.371,38	1.371,38	1.371,38	1.371,38

APLICACIÓN DE REDUCCIONES Y PENALIZACIONES

GRUPO DE PAGO	Importe Calculado	Importe prereduc.	Criterios de subvencionabilidad y compromisos	Presentación tardía	Omisión declaración	Condicionabilidad	IMPORTE (Euros) RESUELTO
OLIVAR	1.371,38	1.371,38	0,00	0,00	0,00	0,00	1.371,38
TOTAL	1.371,38	1.371,38					1.371,38

RESUMEN DE PAGOS**IMPORTE (Euros)**

	RESUELTO	FEADER	MAPA	CAPADR
OLIVAR - Pago realizado	1.371,38 €	1.165,67 €	134,53 €	71,18 €

RECINTOS RESUELTOS

REF.	REFERENCIA SIGPAC	CULTIVO	DESCRIPCIÓN CULTIVO	S/R	G.PAGO	PEND. MEDIA (%)	SUP. DEC. ADMISIBLE (ha)	SUP. COMPROM. (ha)	SUP. AJUSTADA COMPR.(1) (ha)	SUP. CONY. SIGPAC (ha)	SUP. CERTIF. (ha)	SUP. CAMPO (ha)	SUP. CAMPO DETER. CULT. DECLARADO (ha)	SUP. DEC. REDUCIDA (ha)	SUP. RESUELTA (ha)
1700000006152830	29-079-010-00103-002	101324	OLIVAR-VERDIAL DE VELEZ-MALAGA	S	419	15,30	4,61	4,61	4,61		4,99			4,61	4,61

INCIDENCIAS**INCIDENCIA DESCRIPCIÓN**

100421 Recinto declarado por error para una operación de la 6503, que se ha corregido de oficio marcando la operación correcta, de acuerdo con la fecha de inscripción del recinto en la producción ecológica.
Ref: 1700000006152830 Recinto: 29-079-010-00103-00002 Cultivo: 101324 OLIVAR-VERDIAL DE VELEZ-MALAGA Secano

(1) Superficie declarada admisible ajustada con la superficie comprometida.
(2) Factor de penalización valorando el alcance para el tipo de compromiso.

Puede verificar la integridad de una copia de este documento mediante la lectura del código QR adjunto o mediante el acceso a la dirección <https://ws050.juntadeandalucia.es/verificarFirma> indicando el código de VERIFICACIÓN

FIRMADO POR	RAQUEL MARIA ESPIN CRESPO	17/12/2024	
VERIFICACIÓN	Pk2jm6UYDU9J72AMTZUYRN3GET48NG	PÁG. 7679/9349	

**APELLIDOS Y NOMBRE / RAZÓN SOCIAL**

ALBA FERNANDEZ FRANCISCO JAVIER

NIF

***0788*

EXPEDIENTE

1018161

ANUALIDAD DE PAGO

1ª

IMPORTES POR ANUALIDAD

	2023	2024	2025	2026	2027
IMPORTE MÁXIMO SUBVENCIONABLE	335,67 €	335,67 €	335,67 €	279,73 €	279,73 €
IMPORTE MEDIO DE TRANSFERENCIA (€/ha)	419,59 €	419,59 €	419,59 €	349,66 €	349,66 €

RESUMEN DE UNIDADES

Cód	GRUPO DE PAGO	Sup. Dec. Admisible (ha)	Sup. Comprometida (ha)	Sup. ajustada compromiso (1) (ha)	% sobredec.	Sup. Resuelta (ha)	Importe Declarado	Importe Topado	Importe Resuelto	Importe tras sobredec.
423	FRUTALES REGADÍO	0,80		0,80	0,00	0,80	335,67	335,67	335,67	335,67
TOTAL		0,80	0,80	0,80		0,80	335,67	335,67	335,67	335,67

APLICACIÓN DE REDUCCIONES Y PENALIZACIONES

GRUPO DE PAGO	Importe Calculado	Importe prereduc.	Criterios de subvencionabilidad y compromisos	Presentación tardía	Omisión declaración	Condicionabilidad	IMPORTE (Euros) RESUELTO
FRUTALES REGADÍO	335,67	335,67	0,00	0,00	0,00	0,00	335,67
TOTAL	335,67	335,67					335,67

RESUMEN DE PAGOS

	IMPORTE (Euros)			
	RESUELTO	FEADER	MAPA	CAPADR
FRUTALES REGADÍO - Pago realizado	335,67 €	285,32 €	32,93 €	17,42 €

RECINTOS RESUELTOS

REF.	REFERENCIA SIGPAC	CULTIVO	DESCRIPCIÓN CULTIVO	S/R	G.PAGO	PEND. MEDIA (%)	SUP. DEC. ADMISIBLE (ha)	SUP. COMPROM. (ha)	SUP. AJUSTADA COMPR.(1) (ha)	SUP. CONY. SIGPAC (ha)	SUP. CERTIE (ha)	SUP. CAMPO (ha)	SUP. CAMPO DETER. CULT. DECLARADO (ha)	SUP. DEC. REDUCIDA (ha)	SUP. RESUELTA (ha)
1700000002926927	29-012-031-00129-001	207004	LIMONERO-VERNA	R	423	3,00	0,80	0,80	0,80		0,80			0,80	0,80

INCIDENCIAS**INCIDENCIA DESCRIPCIÓN**

- 100421 Recinto declarado por error para una operación de la 6503, que se ha corregido de oficio marcando la operación correcta, de acuerdo con la fecha de inscripción del recinto en la producción ecológica.
Ref:1700000002926927 Recinto:29-012-031-00129-00001 Cultivo:207004 LIMONERO-VERNA Regadío

(1) Superficie declarada admisible ajustada con la superficie comprometida.
(2) Factor de penalización valorando el alcance para el tipo de compromiso.

Puede verificar la integridad de una copia de este documento mediante la lectura del código QR adjunto o mediante el acceso a la dirección <https://ws050.juntadeandalucia.es/verificarFirma> indicando el código de VERIFICACIÓN

FIRMADO POR

RAQUEL MARIA ESPIN CRESPO

17/12/2024

VERIFICACIÓN

Pk2jm6UYDU9J72AMTZUYRN3GET48NG

PÁG. 7680/9349



**APELLIDOS Y NOMBRE / RAZÓN SOCIAL**

ALBA MADRONA CONCEPCION

NIF

***9853*

EXPEDIENTE

1080924

ANUALIDAD DE PAGO

1ª

IMPORTES POR ANUALIDAD

	2023	2024	2025	2026	2027
IMPORTE MÁXIMO SUBVENCIONABLE	657,43 €	657,43 €	657,43 €	547,86 €	547,86 €
IMPORTE MEDIO DE TRANSFERENCIA (€/ha)	297,48 €	297,48 €	297,48 €	247,90 €	247,90 €

RESUMEN DE UNIDADES

Cód	GRUPO DE PAGO	Sup. Dec. Admisible (ha)	Sup. Comprometida (ha)	Sup. ajustada compromiso (1) (ha)	% sobredec.	Sup. Resuelta (ha)	Importe Declarado	Importe Topado	Importe Resuelto	Importe tras sobredec.
419	OLIVAR	2,23		2,21	0,00	2,21	657,43	657,43	657,43	657,43
TOTAL		2,23	2,21	2,21		2,21	657,43	657,43	657,43	657,43

APLICACIÓN DE REDUCCIONES Y PENALIZACIONES

GRUPO DE PAGO	Importe Calculado	Importe prereduc.	Criterios de subvencionabilidad y compromisos	Presentación tardía	Omisión declaración	Condicionalidad	IMPORTE (Euros) RESUELTO
OLIVAR	657,43	657,43	0,00	0,00	0,00	0,00	657,43
TOTAL	657,43	657,43					657,43

RESUMEN DE PAGOS**IMPORTE (Euros)**

	RESUELTO	FEADER	MAPA	CAPADR
OLIVAR - Pago realizado	657,43 €	558,82 €	64,49 €	34,12 €

RECINTOS RESUELTOS

REF.	REFERENCIA SIGPAC	CULTIVO	DESCRIPCIÓN CULTIVO	S/R	G.PAGO	PEND. MEDIA (%)	SUP. DEC. ADMISIBLE (ha)	SUP. COMPROM. (ha)	SUP. AJUSTADA COMPR.(1) (ha)	SUP. CONY. SIGPAC (ha)	SUP. CERTIE (ha)	SUP. CAMPO (ha)	SUP. CAMPO DETER. CULT. DECLARADO (ha)	SUP. DEC. REDUCIDA (ha)	SUP. RESUELTA (ha)
-1302065	29-004-005-00071-001	101324	OLIVAR-VERDIAL DE VELEZ-MALAGA	S	419	23,60	0,04	0,03	0,03		0,03			0,03	0,03
1700000002579661	29-004-005-00069-001	101324	OLIVAR-VERDIAL DE VELEZ-MALAGA	S	419	23,50	1,27	1,26	1,26		1,26			1,26	1,26
1700000002579663	29-004-006-00301-001	101324	OLIVAR-VERDIAL DE VELEZ-MALAGA	S	419	20,30	0,92	0,92	0,92		1,00			0,92	0,92

(1) Superficie declarada admisible ajustada con la superficie comprometida.
(2) Factor de penalización valorando el alcance para el tipo de compromiso.

Puede verificar la integridad de una copia de este documento mediante la lectura del código QR adjunto o mediante el acceso a la dirección <https://ws050.juntadeandalucia.es/verificarFirma> indicando el código de VERIFICACIÓN

FIRMADO POR

RAQUEL MARIA ESPIN CRESPO

17/12/2024

VERIFICACIÓN

Pk2jm6UYDU9J72AMTZUYRN3GET48NG

PÁG. 7681/9349



**APELLIDOS Y NOMBRE / RAZÓN SOCIAL**

ALBA MADRONA JOSÉ

NIF
2377EXPEDIENTE**
1104234**ANUALIDAD DE PAGO**

1ª

IMPORTES POR ANUALIDAD

	2023	2024	2025	2026	2027
IMPORTE MÁXIMO SUBVENCIONABLE	5.277,30 €	5.277,30 €	5.277,30 €	4.397,75 €	4.397,75 €
IMPORTE MEDIO DE TRANSFERENCIA (€/ha)	297,48 €	297,48 €	297,48 €	247,90 €	247,90 €

RESUMEN DE UNIDADES

Cód	GRUPO DE PAGO	Sup. Dec. Admisible (ha)	Sup. Comprometida (ha)	Sup. ajustada compromiso (1) (ha)	% sobredec.	Sup. Resuelta (ha)	Importe Declarado	Importe Topado	Importe Resuelto	Importe tras sobredec.
419	OLIVAR	17,74		17,74	0,00	17,74	5.277,30	5.277,30	5.277,30	5.277,30
TOTAL		17,74	17,74	17,74		17,74	5.277,30	5.277,30	5.277,30	5.277,30

APLICACIÓN DE REDUCCIONES Y PENALIZACIONES

GRUPO DE PAGO	Importe Calculado	Importe prereduc.	Criterios de subvencionabilidad y compromisos	Presentación tardía	Omisión declaración	Condicionalidad	IMPORTE (Euros) RESUELTO
OLIVAR	5.277,30	5.277,30	0,00	0,00	0,00	0,00	5.277,30
TOTAL	5.277,30	5.277,30					5.277,30

RESUMEN DE PAGOS**IMPORTE (Euros)**

	RESUELTO	FEADER	MAPA	CAPADR
OLIVAR - Pago realizado	5.277,30 €	4.485,71 €	517,70 €	273,89 €

(1) Superficie declarada admisible ajustada con la superficie comprometida.
(2) Factor de penalización valorando el alcance para el tipo de compromiso.Puede verificar la integridad de una copia de este documento mediante la lectura del código QR adjunto o mediante el acceso a la dirección <https://ws050.juntadeandalucia.es/verificarFirma> indicando el código de VERIFICACIÓN

FIRMADO POR

RAQUEL MARIA ESPIN CRESPO

17/12/2024

VERIFICACIÓN

Pk2jm6UYDU9J72AMTZUYRN3GET48NG

PÁG. 7682/9349



**RECINTOS RESUELTOS**

REF.	REFERENCIA SIGPAC	CULTIVO DESCRIPCIÓN CULTIVO	S/R	G.PAGO	PEND. MEDIA (%)	SUP. DEC. ADMISIBLE (ha)	SUP. COMPROM. (ha)	SUP. AJUSTADA COMPR.(1) (ha)	SUP. CONV. SIGPAC (ha)	SUP. CERTIF. (ha)	SUP. CAMPO (ha)	SUP. CAMPO DETER. CULT. DECLARADO (ha)	SUP. DEC. REDUCIDA (ha)	SUP. RESUELTA (ha)
-1523927	29-004-005-00109-002	101324 OLIVAR-VERDIAL DE VELEZ-MALAGA	S	419	16,00	0,01	0,01	0,01		0,01			0,01	0,01
-1523926	29-004-005-00075-002	101324 OLIVAR-VERDIAL DE VELEZ-MALAGA	S	419	18,40	0,11	0,11	0,11		0,11			0,11	0,11
-1264978	29-079-019-00190-001	101324 OLIVAR-VERDIAL DE VELEZ-MALAGA	S	419	26,80	0,68	0,68	0,68		0,68			0,68	0,68
-1264977	29-079-019-00189-002	101324 OLIVAR-VERDIAL DE VELEZ-MALAGA	S	419	28,40	0,21	0,21	0,21		0,22			0,21	0,21
-1264976	29-079-019-00189-001	101324 OLIVAR-VERDIAL DE VELEZ-MALAGA	S	419	28,50	0,58	0,58	0,58		0,60			0,58	0,58
-1264975	29-079-019-00188-002	101324 OLIVAR-VERDIAL DE VELEZ-MALAGA	S	419	14,60	0,01	0,01	0,01		0,01			0,01	0,01
-1264974	29-079-019-00188-001	101324 OLIVAR-VERDIAL DE VELEZ-MALAGA	S	419	23,60	0,02	0,02	0,02		0,02			0,02	0,02
-1264973	29-079-019-00188-001	101324 OLIVAR-VERDIAL DE VELEZ-MALAGA	S	419	23,60	0,92	0,92	0,92		0,96			0,92	0,92
-1264972	29-079-019-00187-004	101324 OLIVAR-VERDIAL DE VELEZ-MALAGA	S	419	14,20	0,01	0,01	0,01		0,01			0,01	0,01
-1264971	29-079-019-00187-003	101324 OLIVAR-VERDIAL DE VELEZ-MALAGA	S	419	17,90	0,01	0,01	0,01		0,02			0,01	0,01
-1264970	29-079-019-00187-002	101324 OLIVAR-VERDIAL DE VELEZ-MALAGA	S	419	25,20	0,11	0,11	0,11		0,11			0,11	0,11
-1264969	29-079-019-00187-001	101324 OLIVAR-VERDIAL DE VELEZ-MALAGA	S	419	17,90	0,52	0,52	0,52		0,52			0,52	0,52
-1264968	29-079-019-00186-002	101324 OLIVAR-VERDIAL DE VELEZ-MALAGA	S	419	28,40	0,31	0,31	0,31		0,31			0,31	0,31
-1264967	29-079-019-00186-001	101324 OLIVAR-VERDIAL DE VELEZ-MALAGA	S	419	21,40	0,35	0,35	0,35		0,35			0,35	0,35
-1264966	29-079-019-00185-003	101324 OLIVAR-VERDIAL DE VELEZ-MALAGA	S	419	16,40	0,06	0,06	0,06		0,06			0,06	0,06
-1264965	29-079-019-00185-002	101324 OLIVAR-VERDIAL DE VELEZ-MALAGA	S	419	31,80	0,08	0,08	0,08		0,08			0,08	0,08
-1264964	29-079-019-00185-001	101324 OLIVAR-VERDIAL DE VELEZ-MALAGA	S	419	23,30	0,68	0,68	0,68		0,68			0,68	0,68
-1264963	29-079-019-00184-002	101324 OLIVAR-VERDIAL DE VELEZ-MALAGA	S	419	38,30	0,01	0,01	0,01		0,01			0,01	0,01
-1264962	29-079-019-00184-001	101324 OLIVAR-VERDIAL DE VELEZ-MALAGA	S	419	17,50	0,26	0,26	0,26		0,26			0,26	0,26
-1264961	29-079-019-00183-002	101324 OLIVAR-VERDIAL DE VELEZ-MALAGA	S	419	30,40	0,01	0,01	0,01		0,01			0,01	0,01
-1264960	29-079-019-00183-001	101324 OLIVAR-VERDIAL DE VELEZ-MALAGA	S	419	20,60	0,72	0,72	0,72		0,72			0,72	0,72
-1264959	29-079-019-00182-001	101324 OLIVAR-VERDIAL DE VELEZ-MALAGA	S	419	32,20	1,00	1,00	1,00		1,01			1,00	1,00
-1264958	29-079-019-00028-001	101324 OLIVAR-VERDIAL DE VELEZ-MALAGA	S	419	37,60	0,06	0,06	0,06		0,89			0,06	0,06
-1264957	29-079-019-00023-002	101324 OLIVAR-VERDIAL DE VELEZ-MALAGA	S	419	32,70	0,11	0,11	0,11		2,67			0,11	0,11
-1264956	29-079-019-00023-001	101324 OLIVAR-VERDIAL DE VELEZ-MALAGA	S	419	32,70	0,13	0,13	0,13		3,15			0,13	0,13
-1264955	29-079-019-00023-002	101324 OLIVAR-VERDIAL DE VELEZ-MALAGA	S	419	32,70	0,01	0,01	0,01		0,24			0,01	0,01
-1136823	29-079-014-00085-001	101324 OLIVAR-VERDIAL DE VELEZ-MALAGA	S	419	22,40	0,13	0,13	0,13		0,13			0,13	0,13
-964286	29-004-005-00082-001	101324 OLIVAR-VERDIAL DE VELEZ-MALAGA	S	419	21,50	0,07	0,07	0,07		0,63			0,07	0,07
5313179	29-079-014-00085-001	101324 OLIVAR-VERDIAL DE VELEZ-MALAGA	S	419	22,40	2,06	2,06	2,06		2,13			2,06	2,06
1700000003061194	29-004-005-00079-002	101324 OLIVAR-VERDIAL DE VELEZ-MALAGA	S	419	17,80	1,49	1,49	1,49		1,49			1,49	1,49
1700000003061195	29-079-023-00093-004	101324 OLIVAR-VERDIAL DE VELEZ-MALAGA	R	419	18,80	1,86	1,86	1,86		2,01			1,86	1,86
1700000003061199	29-079-024-00101-003	101324 OLIVAR-VERDIAL DE VELEZ-MALAGA	R	419	17,90	0,33	0,33	0,33		0,49			0,33	0,33
1700000003061200	29-079-023-00068-003	101324 OLIVAR-VERDIAL DE VELEZ-MALAGA	R	419	32,90	0,70	0,70	0,70		0,70			0,70	0,70
1700000003061201	29-079-023-00091-001	101324 OLIVAR-VERDIAL DE VELEZ-MALAGA	S	419	22,40	0,40	0,40	0,40		0,40			0,40	0,40
1700000003061202	29-079-020-00111-001	101324 OLIVAR-VERDIAL DE VELEZ-MALAGA	S	419	14,10	0,03	0,03	0,03		0,69			0,03	0,03
1700000003061203	29-079-020-00112-003	101324 OLIVAR-VERDIAL DE VELEZ-MALAGA	S	419	8,00	0,57	0,57	0,57		0,87			0,57	0,57
1700000003061204	29-079-020-00208-004	101324 OLIVAR-VERDIAL DE VELEZ-MALAGA	R	419	7,60	0,09	0,09	0,09		0,15			0,09	0,09
1700000003061205	29-079-014-00086-001	101324 OLIVAR-VERDIAL DE VELEZ-MALAGA	S	419	23,80	1,36	1,36	1,36		1,41			1,36	1,36
1700000003061206	29-079-014-09002-008	101324 OLIVAR-VERDIAL DE VELEZ-MALAGA	S	419	22,80	0,13	0,13	0,13		0,38			0,13	0,13
1700000003061209	29-079-008-00127-003	101324 OLIVAR-VERDIAL DE VELEZ-MALAGA	S	419	34,20	0,85	0,85	0,85		0,90			0,85	0,85
1700000003061212	29-079-024-00174-001	101324 OLIVAR-VERDIAL DE VELEZ-MALAGA	S	419	17,00	0,30	0,30	0,30		0,30			0,30	0,30
1700000003061213	29-004-005-00083-001	101324 OLIVAR-VERDIAL DE VELEZ-MALAGA	S	419	18,60	0,24	0,24	0,24		0,25			0,24	0,24
1700000003061214	29-079-024-00174-007	101324 OLIVAR-VERDIAL DE VELEZ-MALAGA	S	419	15,40	0,15	0,15	0,15		0,15			0,15	0,15

INCIDENCIAS**INCIDENCIA DESCRIPCIÓN**

- 100402 Recinto solicitado no forma parte de ningún organismo de control autorizado para la producción ecológica en Andalucía o fecha de inscripción posterior al plazo establecido (Anexo I. Criterios de Subvencionabilidad. Orden 28 de marzo de 2023).
Ref:1700000003061211 Recinto:29-079-008-00127-00004 Cultivo:20000 BARBECHO TRADICIONAL-SIN VARIEDAD Secano
- 100406 Grupo de cultivo declarado en el recinto no coincide con el grupo de cultivo existente en el organismo de control autorizado para la producción ecológica en Andalucía (Anexo I. Criterios de Subvencionabilidad. Orden 28 de marzo de 2023).
Ref:1700000003061211 Recinto:29-079-008-00127-00004 Cultivo:20000 BARBECHO TRADICIONAL-SIN VARIEDAD Secano
Grupo de SIPEA:PASTOS ASOCIADOS
- 100424 Solicita recinto que no está comprometido para la operación.
Ref:1700000003061211 Recinto:29-079-008-00127-00004 Cultivo:20000 BARBECHO TRADICIONAL-SIN VARIEDAD Secano

(1) Superficie declarada admisible ajustada con la superficie comprometida.
(2) Factor de penalización valorando el alcance para el tipo de compromiso.

Puede verificar la integridad de una copia de este documento mediante la lectura del código QR adjunto o mediante el acceso a la dirección <https://ws050.juntadeandalucia.es/verificarFirma> indicando el código de VERIFICACIÓN

FIRMADO POR

RAQUEL MARIA ESPIN CRESPO

17/12/2024

VERIFICACIÓN

Pk2jm6UYDU9J72AMTZUYRN3GET48NG

PÁG. 7683/9349



**APELLIDOS Y NOMBRE / RAZÓN SOCIAL**

ALONSO Y J. CARLOS FONTALBA, C.B.

NIF

****1595*

EXPEDIENTE

1232589

ANUALIDAD DE PAGO

1ª

IMPORTES POR ANUALIDAD

	2023	2024	2025	2026	2027
IMPORTE MÁXIMO SUBVENCIONABLE	2.888,53 €	2.888,53 €	2.888,53 €	2.407,11 €	2.407,11 €
IMPORTE MEDIO DE TRANSFERENCIA (€/ha)	297,48 €	297,48 €	297,48 €	247,90 €	247,90 €

RESUMEN DE UNIDADES

Cód	GRUPO DE PAGO	Sup. Dec. Admisible (ha)	Sup. Comprometida (ha)	Sup. ajustada compromiso (1) (ha)	% sobredec.	Sup. Resuelta (ha)	Importe Declarado	Importe Topado	Importe Resuelto	Importe tras sobredec.
419	OLIVAR	9,71		9,71	0,00	9,71	2.888,53	2.888,53	2.888,53	2.888,53
TOTAL		9,71	9,71	9,71		9,71	2.888,53	2.888,53	2.888,53	2.888,53

APLICACIÓN DE REDUCCIONES Y PENALIZACIONES

GRUPO DE PAGO	Importe Calculado	Importe prereduc.	Criterios de subvencionabilidad y compromisos	Presentación tardía	Omisión declaración	Condicionalidad	IMPORTE (Euros) RESUELTO
OLIVAR	2.888,53	2.888,53	0,00	0,00	0,00	0,00	2.888,53
TOTAL	2.888,53	2.888,53					2.888,53

RESUMEN DE PAGOS**IMPORTE (Euros)**

	RESUELTO	FEADER	MAPA	CAPADR
OLIVAR - Pago realizado	2.888,53 €	2.455,25 €	283,36 €	149,92 €

RECINTOS RESUELTOS

REF.	REFERENCIA SIGPAC	CULTIVO	DESCRIPCIÓN CULTIVO	S/R G.PAGO	PEND. MEDIA (%)	SUP. DEC. ADMISIBLE (ha)	SUP. COMPROM. (ha)	SUP. AJUSTADA COMPR.(1) (ha)	SUP. CONY. SIGPAC (ha)	SUP. CERTIE (ha)	SUP. CAMPO (ha)	SUP. CAMPO DETER. CULT. DECLARADO (ha)	SUP. DEC. REDUCIDA (ha)	SUP. RESUELTA (ha)
-1619751	29-089-020-00021-003	101138	OLIVAR-HOJIBLANCA	S	419	15,60	9,71	9,71	9,71	9,71			9,71	9,71

INCIDENCIAS**INCIDENCIA DESCRIPCIÓN**

- 100412 Número de hectáreas validadas inferior a la superficie mínima permitida por el grupo de cultivo (Anexo I. Criterios de Subvencionabilidad. Orden 28 de marzo de 2023).
Sup. Resuelta:0 Grupo de Pago:FRUTALES SECANO
- 100413 Recinto perteneciente a grupo de cultivo que no cumple con la superficie mínima requerida (Anexo I. Criterios de Subvencionabilidad. Orden 28 de marzo de 2023).
Ref.-1619752 Recinto:29-089-020-00020-00001 Cultivo:104057 ALMENDROS-AVIJOR Secano Sup. Declarada:3,36 Superficie Resolver:3,36
Ref.-1619753 Recinto:29-089-020-00021-00012 Cultivo:104057 ALMENDROS-AVIJOR Secano Sup. Declarada:4,48 Superficie Resolver:4,48

(1) Superficie declarada admisible ajustada con la superficie comprometida.
(2) Factor de penalización valorando el alcance para el tipo de compromiso.

Puede verificar la integridad de una copia de este documento mediante la lectura del código QR adjunto o mediante el acceso a la dirección <https://ws050.juntadeandalucia.es/verificarFirma> indicando el código de VERIFICACIÓN

FIRMADO POR

RAQUEL MARIA ESPIN CRESPO

17/12/2024

VERIFICACIÓN

Pk2jm6UYDU9J72AMTZUYRN3GET48NG

PÁG. 7684/9349



**APELLIDOS Y NOMBRE / RAZÓN SOCIAL**

ALTOS LAS BUITRERAS S.L.

NIF
****1704*EXPEDIENTE
1240115**ANUALIDAD DE PAGO**

1ª

IMPORTES POR ANUALIDAD

	2023	2024	2025	2026	2027
IMPORTE MÁXIMO SUBVENCIONABLE	3.322,85 €	3.322,85 €	3.322,85 €	2.769,04 €	2.769,04 €
IMPORTE MEDIO DE TRANSFERENCIA (€/ha)	297,48 €	297,48 €	297,48 €	247,90 €	247,90 €

RESUMEN DE UNIDADES

Cód	GRUPO DE PAGO	Sup. Dec. Admisible (ha)	Sup. Comprometida (ha)	Sup. ajustada compromiso (1) (ha)	% sobredec.	Sup. Resuelta (ha)	Importe Declarado	Importe Topado	Importe Resuelto	Importe tras sobredec.
419	OLIVAR	11,17		11,17	0,00	11,17	3.322,85	3.322,85	3.322,85	3.322,85
TOTAL		11,17	11,17	11,17		11,17	3.322,85	3.322,85	3.322,85	3.322,85

APLICACIÓN DE REDUCCIONES Y PENALIZACIONES

GRUPO DE PAGO	Importe Calculado	Importe prereduc.	Criterios de subvencionabilidad y compromisos	Presentación tardía	Omisión declaración	Condicionalidad	IMPORTE (Euros) RESUELTO
OLIVAR	3.322,85	3.322,85	0,00	0,00	0,00	0,00	3.322,85
TOTAL	3.322,85	3.322,85					3.322,85

RESUMEN DE PAGOS**IMPORTE (Euros)**

	RESUELTO	FEADER	MAPA	CAPADR
OLIVAR - Pago realizado	3.322,85 €	2.824,42 €	325,97 €	172,46 €

RECINTOS RESUELTOS

REF.	REFERENCIA SIGPAC	CULTIVO	DESCRIPCIÓN CULTIVO	S/R G.PAGO	PEND. MEDIA (%)	SUP. DEC. ADMISIBLE (ha)	SUP. COMPROM. (ha)	SUP. AJUSTADA COMPR.(1) (ha)	SUP. CONY. SIGPAC (ha)	SUP. CERTIE (ha)	SUP. CAMPO (ha)	SUP. CAMPO DETER. CULT. DECLARADO (ha)	SUP. DEC. REDUCIDA (ha)	SUP. RESUELTA (ha)
-1237493	29-015-124-00006-002	101138	OLIVAR-HOJIBLANCA	S 419	19,30	9,01	9,01	9,01		11,09			9,01	9,01
1700000004907174	29-015-124-00009-004	101138	OLIVAR-HOJIBLANCA	S 419	17,00	2,16	2,16	2,16		2,16			2,16	2,16

(1) Superficie declarada admisible ajustada con la superficie comprometida.
(2) Factor de penalización valorando el alcance para el tipo de compromiso.

Puede verificar la integridad de una copia de este documento mediante la lectura del código QR adjunto o mediante el acceso a la dirección <https://ws050.juntadeandalucia.es/verificarFirma> indicando el código de VERIFICACIÓN

FIRMADO POR

RAQUEL MARIA ESPIN CRESPO

17/12/2024

VERIFICACIÓN

Pk2jm6UYDU9J72AMTZUYRN3GET48NG

PÁG. 7685/9349



**APELLIDOS Y NOMBRE / RAZÓN SOCIAL**

ALVAREZ GUILLEN JOSE JAVIER

NIF

***3699*

EXPEDIENTE

1255488

ANUALIDAD DE PAGO

1ª

IMPORTES POR ANUALIDAD

	2023	2024	2025	2026	2027
IMPORTE MÁXIMO SUBVENCIONABLE	8.906,51 €	8.906,51 €	7.422,09 €	7.422,09 €	7.422,09 €
IMPORTE MEDIO DE TRANSFERENCIA (€/ha)	70,84 €	70,84 €	59,03 €	59,03 €	59,03 €

RESUMEN DE UNIDADES

Cód	GRUPO DE PAGO	Sup. Dec. Admisible (ha)	Sup. Comprometida (ha)	Sup. ajustada compromiso (1) (ha)	% sobredec.	Sup. Resuelta (ha)	Importe Declarado	Importe Topado	Importe Resuelto	Importe tras sobredec.
418	PASTOS ASOCIADOS A GANADERÍA ECOLÓGICA	125,73		125,73	0,00	125,73	10.394,28	8.906,51	8.906,51	8.906,51
TOTAL		125,73	125,73	125,73		125,73	10.394,28	8.906,51	8.906,51	8.906,51

APLICACIÓN DE REDUCCIONES Y PENALIZACIONES

GRUPO DE PAGO	Importe Calculado	Importe prereduc.	Criterios de subvencionabilidad y compromisos	Presentación tardía	Omisión declaración	Condicionidad	IMPORTE (Euros) RESUELTO
PASTOS ASOCIADOS A GANADERÍA	8.906,51	8.906,51	0,00	0,00	0,00	0,00	8.906,51
TOTAL	8.906,51	8.906,51					8.906,51

RESUMEN DE PAGOS**IMPORTE (Euros)**

	RESUELTO	FEADER	MAPA	CAPADR
PASTOS ASOCIADOS A GANADERÍA ECOLÓGICA - Pago realizado	8.906,51 €	7.570,53 €	873,73 €	462,25 €

RECINTOS RESUELTOS

REE	REFERENCIA SIGPAC	CULTIVO	DESCRIPCIÓN CULTIVO	S/R G.PAGO	PEND. MEDIA (%)	SUP. DEC. ADMISIBLE (ha)	SUP. COMPROM. (ha)	SUP. AJUSTADA COMPROM. (1) (ha)	SUP. CONV. SIGPAC (ha)	SUP. CERTIF. (ha)	SUP. CAMPO (ha)	SUP. CAMPO DETER. CULT. DECLARADO (ha)	SUP. DEC. REDUCIDA (ha)	SUP. RESUELTA (ha)
-1532553	29-063-001-00025-002	62000	PASTOS PERMANENTES DE 5 O MAS AÑOS-SIN VARIEDAD	S 418	42,00	25,00	25,00	25,00		45,45			25,00	25,00
-1532548	29-063-001-00026-001	62000	PASTOS PERMANENTES DE 5 O MAS AÑOS-SIN VARIEDAD	S 418	52,70	10,27	10,27	10,27		22,82			10,27	10,27
-1532521	29-046-010-00007-002	62000	PASTOS PERMANENTES DE 5 O MAS AÑOS-SIN VARIEDAD	S 418	29,60	28,22	28,22	28,22		33,20			28,22	28,22
6832136	29-063-001-00001-001	62000	PASTOS PERMANENTES DE 5 O MAS AÑOS-SIN VARIEDAD	S 418	46,60	62,24	62,24	62,24		95,75			62,24	62,24

INCIDENCIAS**INCIDENCIA DESCRIPCIÓN**

- 100421 Recinto declarado por error para una operación de la 6503, que se ha corregido de oficio marcando la operación correcta, de acuerdo con la fecha de inscripción del recinto en la producción ecológica.
 Ref:-1532521 Recinto:29-046-010-00007-00002 Cultivo:62000 PASTOS PERMANENTES DE 5 O MAS AÑOS-SIN VARIEDAD Secano
 Ref:6832136 Recinto:29-063-001-00001-00001 Cultivo:62000 PASTOS PERMANENTES DE 5 O MAS AÑOS-SIN VARIEDAD Secano
 Ref:-1532553 Recinto:29-063-001-00025-00002 Cultivo:62000 PASTOS PERMANENTES DE 5 O MAS AÑOS-SIN VARIEDAD Secano
 Ref:-1532548 Recinto:29-063-001-00026-00001 Cultivo:62000 PASTOS PERMANENTES DE 5 O MAS AÑOS-SIN VARIEDAD Secano

(1) Superficie declarada admisible ajustada con la superficie comprometida.
 (2) Factor de penalización valorando el alcance para el tipo de compromiso.

Puede verificar la integridad de una copia de este documento mediante la lectura del código QR adjunto o mediante el acceso a la dirección <https://ws050.juntadeandalucia.es/verificarFirma> indicando el código de VERIFICACIÓN

FIRMADO POR

RAQUEL MARIA ESPIN CRESPO

17/12/2024

VERIFICACIÓN

Pk2jm6UYDU9J72AMTZUYRN3GET48NG

PÁG. 7686/9349



**Datos considerados para el Cálculo de la Carga Ganadera mínima y máxima del expediente**

Explotación	Especie	Inscrito en Sipea y Admisible	Ugm Calculada para CG Mínima	Ugm Calculada para CG Máxima
ES290460000312	OVINA	SI	15,46	15,46
ES290460000313	OVINA	SI	3,69	3,69
ES290630000046	OVINA	SI	24,17	24,17
			43,32	43,32

Superficie determinada para Cálculo Carga Ganadera Mínima: 183,38 ha

Superficie determinada para Cálculo Carga Ganadera Máxima: 183,38 ha

Carga Ganadera Mínima Expediente: 0,24 ugm/ha

Carga Ganadera Máxima Expediente: 0,24 ugm/ha

Los importes del Grupo de Pago de pastos de este expediente han sido ajustados por no llegar a la carga ganadera mínima de 0,3

Recintos Determinados para el Cálculo de Garga Ganadera Mínima

REF.	REFERENCIA SIGPAC	CULTIVO	DESCRIPCIÓN CULTIVO	S/R	SUP. RESUELTA (ha)
-1618552	29-046-003-00002-00001	62000	PASTOS PERMANENTES DE 5 O MAS AÑOS-SIN VARIEDAD	S	57,65
-1532553	29-063-001-00025-00002	62000	PASTOS PERMANENTES DE 5 O MAS AÑOS-SIN VARIEDAD	S	25,00
-1532548	29-063-001-00026-00001	62000	PASTOS PERMANENTES DE 5 O MAS AÑOS-SIN VARIEDAD	S	10,27
-1532521	29-046-010-00007-00002	62000	PASTOS PERMANENTES DE 5 O MAS AÑOS-SIN VARIEDAD	S	28,22
6832136	29-063-001-00001-00001	62000	PASTOS PERMANENTES DE 5 O MAS AÑOS-SIN VARIEDAD	S	62,24

Recintos Determinados para el Cálculo de Garga Ganadera Máxima

REF.	REFERENCIA SIGPAC	CULTIVO	DESCRIPCIÓN CULTIVO	S/R	SUP. RESUELTA (ha)
-1618552	29-046-003-00002-00001	62000	PASTOS PERMANENTES DE 5 O MAS AÑOS-SIN VARIEDAD	S	57,65
-1532553	29-063-001-00025-00002	62000	PASTOS PERMANENTES DE 5 O MAS AÑOS-SIN VARIEDAD	S	25,00
-1532548	29-063-001-00026-00001	62000	PASTOS PERMANENTES DE 5 O MAS AÑOS-SIN VARIEDAD	S	10,27
-1532521	29-046-010-00007-00002	62000	PASTOS PERMANENTES DE 5 O MAS AÑOS-SIN VARIEDAD	S	28,22
6832136	29-063-001-00001-00001	62000	PASTOS PERMANENTES DE 5 O MAS AÑOS-SIN VARIEDAD	S	62,24

Incidencias de carga ganadera**INCIDENCIA DESCRIPCIÓN**

- 224 La superficie de cruce total de productos de la agrupación Pastos permanentes sobre un mismo recinto en una misma solicitud, no puede superar la superficie total admisible de pastos.
Ref:-1618552 Recinto:29-046-003-00002-00001 Cultivo:62000 PASTOS PERMANENTES DE 5 O MAS AÑOS-SIN VARIEDAD Secano Superficie admisible de pastos del recinto según SIGPAC.:11426 Suma de superficies de cruce netas declaradas para este recinto por el solicitante.:12341 Exceso de superficie (Hectáreas):4,62

(1) Superficie declarada admisible ajustada con la superficie comprometida.
(2) Factor de penalización valorando el alcance para el tipo de compromiso.

Puede verificar la integridad de una copia de este documento mediante la lectura del código QR adjunto o mediante el acceso a la dirección <https://ws050.juntadeandalucia.es/verificarFirma> indicando el código de VERIFICACIÓN

FIRMADO POR

RAQUEL MARIA ESPIN CRESPO

17/12/2024

VERIFICACIÓN

Pk2jm6UYDU9J72AMTZUYRN3GET48NG

PÁG. 7687/9349



**APELLIDOS Y NOMBRE / RAZÓN SOCIAL**

ALVAREZ RENGEL JOSEFA

NIF

***5899*

EXPEDIENTE

1262065

ANUALIDAD DE PAGO

1ª

IMPORTES POR ANUALIDAD

	2023	2024	2025	2026	2027
IMPORTE MÁXIMO SUBVENCIONABLE	394,42 €	394,42 €	394,42 €	328,68 €	328,68 €
IMPORTE MEDIO DE TRANSFERENCIA (€/ha)	259,49 €	259,49 €	259,49 €	216,24 €	216,24 €

RESUMEN DE UNIDADES

Cód	GRUPO DE PAGO	Sup. Dec. Admisible (ha)	Sup. Comprometida (ha)	Sup. ajustada compromiso (1) (ha)	% sobredec.	Sup. Resuelta (ha)	Importe Declarado	Importe Topado	Importe Resuelto	Importe tras sobredec.
422	FRUTALES SECANO	1,52		1,52	0,00	1,52	394,42	394,42	394,42	394,42
TOTAL		1,52	1,52	1,52		1,52	394,42	394,42	394,42	394,42

APLICACIÓN DE REDUCCIONES Y PENALIZACIONES

GRUPO DE PAGO	Importe Calculado	Importe prereduc.	Criterios de subvencionabilidad y compromisos	Presentación tardía	Omisión declaración	Condicionalidad	IMPORTE (Euros) RESUELTO
FRUTALES SECANO	394,42	394,42	0,00	0,00	0,00	0,00	394,42
TOTAL	394,42	394,42					394,42

RESUMEN DE PAGOS**IMPORTE (Euros)**

	RESUELTO	FEADER	MAPA	CAPADR
FRUTALES SECANO - Pago realizado	394,42 €	335,26 €	38,69 €	20,47 €

RECINTOS RESUELTOS

REF.	REFERENCIA SIGPAC	SIGPAC	CULTIVO	DESCRIPCIÓN CULTIVO	S/R G.PAGO	PEND. MEDIA (%)	SUP. DEC. ADMISIBLE (ha)	SUP. COMPROM. (ha)	SUP. AJUSTADA COMPROM. (1) (ha)	SUP. CONY. SIGPAC (ha)	SUP. CERTIE (ha)	SUP. CAMPO (ha)	SUP. CAMPO DETER. CULT. DECLARADO (ha)	SUP. DEC. REDUCIDA (ha)	SUP. RESUELTA (ha)
-1239778	29-012-002-00720-001	104057	ALMENDROS-AVIJOR		S	422	33,40	0,24	0,24	0,24	0,24			0,24	0,24
-1102125	29-012-002-00541-002	104057	ALMENDROS-AVIJOR		S	422	25,10	0,11	0,11	0,11	0,11			0,11	0,11
5289585	29-012-002-00541-001	104057	ALMENDROS-AVIJOR		S	422	22,20	1,17	1,17	1,17	1,17			1,17	1,17

(1) Superficie declarada admisible ajustada con la superficie comprometida.
(2) Factor de penalización valorando el alcance para el tipo de compromiso.

Puede verificar la integridad de una copia de este documento mediante la lectura del código QR adjunto o mediante el acceso a la dirección <https://ws050.juntadeandalucia.es/verificarFirma> indicando el código de VERIFICACIÓN

FIRMADO POR

RAQUEL MARIA ESPIN CRESPO

17/12/2024

VERIFICACIÓN

Pk2jm6UYDU9J72AMTZUYRN3GET48NG

PÁG. 7688/9349



**APELLIDOS Y NOMBRE / RAZÓN SOCIAL**

ANTEQUERANA DEL CAMPO S L

NIF

****0798*

EXPEDIENTE

1273274

ANUALIDAD DE PAGO

1ª

IMPORTE POR ANUALIDAD

	2023	2024	2025	2026	2027
IMPORTE MÁXIMO SUBVENCIONABLE	4.614,19 €	4.614,19 €	4.614,19 €	3.845,17 €	3.845,17 €
IMPORTE MEDIO DE TRANSFERENCIA (€/ha)	371,51 €	371,51 €	371,51 €	309,60 €	309,60 €

RESUMEN DE UNIDADES

Cód	GRUPO DE PAGO	Sup. Dec. Admisible (ha)	Sup. Comprometida (ha)	Sup. ajustada compromiso (1) (ha)	% sobredec.	Sup. Resuelta (ha)	Importe Declarado	Importe Topado	Importe Resuelto	Importe tras sobredec.
419	OLIVAR	4,89		4,89	0,00	4,89	1.454,68	1.454,68	1.454,68	1.454,68
423	FRUTALES REGADÍO	10,90		7,53	0,00	7,53	3.159,51	3.159,51	3.159,51	3.159,51
TOTAL		15,79	12,42	12,42		12,42	4.614,19	4.614,19	4.614,19	4.614,19

APLICACIÓN DE REDUCCIONES Y PENALIZACIONES

GRUPO DE PAGO	Importe Calculado	Importe prereduc.	Criterios de subvencionabilidad y compromisos	Presentación tardía	Omisión declaración	Condicionidad	IMPORTE (Euros) RESUELTO
FRUTALES REGADÍO	3.159,51	3.159,51	0,00	0,00	0,00	0,00	3.159,51
OLIVAR	1.454,68	1.454,68	0,00	0,00	0,00	0,00	1.454,68
TOTAL	4.614,19	4.614,19					4.614,19

RESUMEN DE PAGOS

	RESUELTO	FEADER	MAPA	CAPADR
FRUTALES REGADÍO - Pago realizado	3.159,51 €	2.685,58 €	309,95 €	163,98 €
OLIVAR - Pago realizado	1.454,68 €	1.236,48 €	142,70 €	75,50 €
TOTAL	4.614,19 €	3.922,06 €	452,65 €	239,48 €

RECINTOS RESUELTOS

REE	REFERENCIA SIGPAC	CULTIVO DESCRIPCIÓN CULTIVO	S/R G.PAGO	PEND. MEDIA (%)	SUP. DEC. ADMISIBLE (ha)	SUP. COMPROM. (ha)	SUP. AJUSTADA COMPR.(1) (ha)	SUP. CONV. SIGPAC (ha)	SUP. CERTIF. (ha)	SUP. CAMPO (ha)	SUP. CAMPO DETER. CULT. DECLARADO (ha)	SUP. DEC. REDUCIDA (ha)	SUP. RESUELTA (ha)
5545049	29-055-004-00028-001	101138 OLIVAR-HOJIBLANCA	S	419	1,50	1,40	1,40	1,40	1,40			1,40	1,40
5566171	29-055-004-00029-001	101138 OLIVAR-HOJIBLANCA	S	419	2,00	1,94	1,94	1,94	1,94			1,94	1,94
5566172	29-055-005-00004-001	101138 OLIVAR-HOJIBLANCA	S	419	1,90	1,55	1,55	1,55	1,55			1,55	1,55
-1582548	29-008-002-00023-002	207004 LIMONERO-VERNA	R	423	10,10	3,37	0,05	0,05	3,37			0,05	0,05
5545050	29-008-003-00001-003	207004 LIMONERO-VERNA	R	423	4,30	2,96	2,91	2,91	2,96			2,91	2,91
5545051	29-038-030-00261-002	207004 LIMONERO-VERNA	R	423	7,80	2,58	2,58	2,58	2,58			2,58	2,58
5545089	29-038-030-00262-001	207004 LIMONERO-VERNA	R	423	13,90	1,99	1,99	1,99	1,99			1,99	1,99

INCIDENCIAS**INCIDENCIA DESCRIPCIÓN**

- 4272 Verifica que las líneas de declaración de las Solicitudes Únicas no tienen solapes con la capa de Retroactividad Gráfica (ambas de la misma campaña) a nivel de expediente/línea de declaración gráfica de la solicitud.
Ref:5545050 Recinto:29-008-003-00001-00003 Cultivo: - Agregado de la referencia del recinto.:0 Zona de la referencia del recinto.:0 Superficie solapada.:0,05 Id. Incid.:101028895
- 100400 Recinto con cultivo, variedad, régimen de explotación o uso Sigpac no compatible con la operación solicitada (Anexo IV.I Cultivos y variedades elegibles para las Intervenciones. Orden de 28 de marzo de 2023).
Ref:5545048 Recinto:29-038-030-00327-00001 Cultivo:207002 LIMONERO-FINO Secano Uso:CI
- 100424 Solicita recinto que no está comprometido para la operación.
Ref:5545048 Recinto:29-038-030-00327-00001 Cultivo:207002 LIMONERO-FINO Secano

(1) Superficie declarada admisible ajustada con la superficie comprometida.
(2) Factor de penalización valorando el alcance para el tipo de compromiso.

Puede verificar la integridad de una copia de este documento mediante la lectura del código QR adjunto o mediante el acceso a la dirección <https://ws050.juntadeandalucia.es/verificarFirma> indicando el código de VERIFICACIÓN

FIRMADO POR

RAQUEL MARIA ESPIN CRESPO

17/12/2024

VERIFICACIÓN

Pk2jm6UYDU9J72AMTZUYRN3GET48NG

PÁG. 7689/9349



**APELLIDOS Y NOMBRE / RAZÓN SOCIAL**

ARAGON PLAZA JOSE

NIF

***3067*

EXPEDIENTE

1029335

ANUALIDAD DE PAGO

1ª

IMPORTES POR ANUALIDAD

	2023	2024	2025	2026	2027
IMPORTE MÁXIMO SUBVENCIONABLE	794,27 €	794,27 €	794,27 €	661,89 €	661,89 €
IMPORTE MEDIO DE TRANSFERENCIA (€/ha)	297,48 €	297,48 €	297,48 €	247,90 €	247,90 €

RESUMEN DE UNIDADES

Cód	GRUPO DE PAGO	Sup. Dec. Admisible (ha)	Sup. Comprometida (ha)	Sup. ajustada compromiso (1) (ha)	% sobredec.	Sup. Resuelta (ha)	Importe Declarado	Importe Topado	Importe Resuelto	Importe tras sobredec.
419	OLIVAR	2,76		2,67	0,00	2,67	794,27	794,27	794,27	794,27
TOTAL		2,76	2,67	2,67		2,67	794,27	794,27	794,27	794,27

APLICACIÓN DE REDUCCIONES Y PENALIZACIONES

GRUPO DE PAGO	Importe Calculado	Importe prereduc.	Criterios de subvencionabilidad y compromisos	Presentación tardía	Omisión declaración	Condicionalidad	IMPORTE (Euros) RESUELTO
OLIVAR	794,27	794,27	0,00	0,00	0,00	0,00	794,27
TOTAL	794,27	794,27					794,27

RESUMEN DE PAGOS**IMPORTE (Euros)**

	RESUELTO	FEADER	MAPA	CAPADR
OLIVAR - Pago realizado	794,27 €	675,13 €	77,92 €	41,22 €

RECINTOS RESUELTOS

REF.	REFERENCIA SIGPAC	CULTIVO DESCRIPCIÓN CULTIVO	S/R G.PAGO	PEND. MEDIA (%)	SUP. DEC. ADMISIBLE (ha)	SUP. COMPROM. (ha)	SUP. AJUSTADA COMPR.(1) (ha)	SUP. CONY. SIGPAC (ha)	SUP. CERTIE (ha)	SUP. CAMPO (ha)	SUP. CAMPO DETER. CULT. DECLARADO (ha)	SUP. DEC. REDUCIDA (ha)	SUP. RESUELTA (ha)
1700000002726123	29-008-011-00271-001	101021 OLIVAR-ALOREÑA	R	419	3,60	0,91	0,91	0,91	0,91			0,91	0,91
1700000002726124	29-008-011-00345-001	101021 OLIVAR-ALOREÑA	R	419	5,20	1,10	1,05	1,05	1,10			1,05	1,05
1700000002726125	29-008-011-00347-001	101021 OLIVAR-ALOREÑA	R	419	4,90	0,36	0,34	0,34	0,36			0,34	0,34
1700000002726126	29-008-011-00271-008	101021 OLIVAR-ALOREÑA	S	419	5,00	0,21	0,21	0,21	0,21			0,21	0,21
1700000002726127	29-008-011-00346-008	101021 OLIVAR-ALOREÑA	S	419	3,90	0,02	0,02	0,02	0,02			0,02	0,02
1700000002726128	29-008-011-00347-004	101021 OLIVAR-ALOREÑA	R	419	8,40	0,16	0,14	0,14	0,16			0,14	0,14

INCIDENCIAS**INCIDENCIA DESCRIPCIÓN**

- 4272 Verifica que las líneas de declaración de las Solicitudes Únicas no tienen solapes con la capa de Retroactividad Gráfica (ambas de la misma campaña) a nivel de expediente/línea de declaración gráfica de la solicitud.
 Ref:1700000002726124 Recinto:29-008-011-00345-00001 Cultivo: - Agregado de la referencia del recinto.:0 Zona de la referencia del recinto.:0 Superficie solapada.:0,05 Id. Incid.:100991066
 Ref:1700000002726125 Recinto:29-008-011-00347-00001 Cultivo: - Agregado de la referencia del recinto.:0 Zona de la referencia del recinto.:0 Superficie solapada.:0,02 Id. Incid.:100991067
 Ref:1700000002726128 Recinto:29-008-011-00347-00004 Cultivo: - Agregado de la referencia del recinto.:0 Zona de la referencia del recinto.:0 Superficie solapada.:0,02 Id. Incid.:100991068

(1) Superficie declarada admisible ajustada con la superficie comprometida.
 (2) Factor de penalización valorando el alcance para el tipo de compromiso.

Puede verificar la integridad de una copia de este documento mediante la lectura del código QR adjunto o mediante el acceso a la dirección <https://ws050.juntadeandalucia.es/verificarFirma> indicando el código de VERIFICACIÓN

FIRMADO POR

RAQUEL MARIA ESPIN CRESPO

17/12/2024

VERIFICACIÓN

Pk2jm6UYDU9J72AMTZUYRN3GET48NG

PÁG. 7690/9349



**APELLIDOS Y NOMBRE / RAZÓN SOCIAL**

ARJAIMA S.L.

NIF
***7208*EXPEDIENTE
1258039ANUALIDAD
DE PAGO
1ª**IMPORTES POR ANUALIDAD**

	2023	2024	2025	2026	2027
IMPORTE MÁXIMO SUBVENCIONABLE	7.863,12 €	7.863,12 €	7.863,12 €	6.552,63 €	6.552,63 €
IMPORTE MEDIO DE TRANSFERENCIA (€/ha)	419,59 €	419,59 €	419,59 €	349,66 €	349,66 €

RESUMEN DE UNIDADES

Cód	GRUPO DE PAGO	Sup. Dec. Admisible (ha)	Sup. Comprometida (ha)	Sup. ajustada compromiso (1) (ha)	% sobredec.	Sup. Resuelta (ha)	Importe Declarado	Importe Topado	Importe Resuelto	Importe tras sobredec.
423	FRUTALES REGADÍO	18,74		18,74	0,00	18,74	7.863,12	7.863,12	7.863,12	7.863,12
TOTAL		18,74	18,74	18,74		18,74	7.863,12	7.863,12	7.863,12	7.863,12

APLICACIÓN DE REDUCCIONES Y PENALIZACIONES

GRUPO DE PAGO	Importe Calculado	Importe prereduc.	Criterios de subvencionabilidad y compromisos	Presentación tardía	Omisión declaración	Condicionalidad	IMPORTE (Euros) RESUELTO
FRUTALES REGADÍO	7.863,12	7.863,12	0,00	0,00	0,00	0,00	7.863,12
TOTAL	7.863,12	7.863,12					7.863,12

RESUMEN DE PAGOS

	IMPORTE (Euros)			
	RESUELTO	FEADER	MAPA	CAPADR
FRUTALES REGADÍO - Pago realizado	6.818,34 €	5.795,59 €	668,88 €	353,87 €
FRUTALES REGADÍO - A pagar	1.044,78 €	888,06 €	102,49 €	54,23 €
TOTAL	7.863,12 €	6.683,65 €	771,37 €	408,10 €

RECINTOS RESUELTOS

REE	REFERENCIA SIGPAC	CULTIVO	DESCRIPCIÓN CULTIVO	S/R G.PAGO	PEND. MEDIA (%)	SUP. DEC. ADMISIBLE (ha)	SUP. COMPROM. (ha)	SUP. AJUSTADA COMPROM. (1) (ha)	SUP. CONV. SIGPAC (ha)	SUP. CERTIF. (ha)	SUP. CAMPO (ha)	SUP. CAMPO DETER. CULT. DECLARADO (ha)	SUP. DEC. REDUCIDA (ha)	SUP. RESUELTA (ha)
-1270069	29-080-013-00008-008	207202	LIMONERO-FINO 95	R 423	4,70	1,69	1,69	1,69		1,69			1,69	1,69
-1270067	29-080-013-00008-007	207202	LIMONERO-FINO 95	R 423	3,60	0,58	0,58	0,58		0,58			0,58	0,58
-944760	29-080-013-00030-015	206308	NARANJO-VALENCIA LATE	R 423	5,50	0,06	0,06	0,06		0,06			0,06	0,06
-944636	29-080-013-00008-001	207202	LIMONERO-FINO 95	R 423	4,80	1,78	1,78	1,78		1,78			1,78	1,78
-944632	29-080-013-00030-006	206308	NARANJO-VALENCIA LATE	R 423	3,80	0,48	0,48	0,48		0,48			0,48	0,48
-944631	29-080-013-00030-008	206003	NARANJO-NAVELATE	R 423	6,70	1,31	1,31	1,31		1,31			1,31	1,31
-944612	29-080-013-00056-005	207004	LIMONERO-VERNA	R 423	2,00	2,08	2,08	2,08		2,08			2,08	2,08
-944611	29-080-013-00055-001	207004	LIMONERO-VERNA	R 423	1,90	2,60	2,60	2,60		2,60			2,60	2,60
-944610	29-080-013-00055-004	207004	LIMONERO-VERNA	R 423	1,90	2,12	2,12	2,12		2,12			2,12	2,12
-944609	29-080-013-00056-001	207004	LIMONERO-VERNA	R 423	2,20	4,06	4,06	4,06		4,06			4,06	4,06
-944608	29-080-013-00055-003	207004	LIMONERO-VERNA	R 423	2,10	1,98	1,98	1,98		1,98			1,98	1,98

INCIDENCIAS**INCIDENCIA DESCRIPCIÓN**

- 100421 Recinto declarado por error para una operación de la 6503, que se ha corregido de oficio marcando la operación correcta, de acuerdo con la fecha de inscripción del recinto en la producción ecológica.
 Ref:-944636 Recinto:29-080-013-00008-00001 Cultivo:207202 LIMONERO-FINO 95 Regadio
 Ref:-944632 Recinto:29-080-013-00030-00006 Cultivo:206308 NARANJO-VALENCIA LATE Regadio
 Ref:-944631 Recinto:29-080-013-00030-00008 Cultivo:206003 NARANJO-NAVELATE Regadio
 Ref:-944760 Recinto:29-080-013-00030-00015 Cultivo:206308 NARANJO-VALENCIA LATE Regadio
 Ref:-944611 Recinto:29-080-013-00055-00001 Cultivo:207004 LIMONERO-VERNA Regadio
 Ref:-944608 Recinto:29-080-013-00055-00003 Cultivo:207004 LIMONERO-VERNA Regadio
 Ref:-944610 Recinto:29-080-013-00055-00004 Cultivo:207004 LIMONERO-VERNA Regadio
 Ref:-944609 Recinto:29-080-013-00056-00001 Cultivo:207004 LIMONERO-VERNA Regadio
 Ref:-944612 Recinto:29-080-013-00056-00005 Cultivo:207004 LIMONERO-VERNA Regadio

(1) Superficie declarada admisible ajustada con la superficie comprometida.
 (2) Factor de penalización valorando el alcance para el tipo de compromiso.

Puede verificar la integridad de una copia de este documento mediante la lectura del código QR adjunto o mediante el acceso a la dirección <https://ws050.juntadeandalucia.es/verificarFirma> indicando el código de VERIFICACIÓN

FIRMADO POR

RAQUEL MARIA ESPIN CRESPO

17/12/2024

VERIFICACIÓN

Pk2jm6UYDU9J72AMTZUYRN3GET48NG

PÁG. 7691/9349



**APELLIDOS Y NOMBRE / RAZÓN SOCIAL**

ARMARIO ATIENZA JOSÉ

NIF
****7810*EXPEDIENTE
1229561ANUALIDAD
DE PAGO
1ª**IMPORTE POR ANUALIDAD**

	2023	2024	2025	2026	2027
IMPORTE MÁXIMO SUBVENCIONABLE	8.638,82 €	8.638,82 €	8.638,82 €	7.199,02 €	7.199,02 €
IMPORTE MEDIO DE TRANSFERENCIA (€/ha)	297,48 €	297,48 €	297,48 €	247,90 €	247,90 €

RESUMEN DE UNIDADES

Cód	GRUPO DE PAGO	Sup. Dec. Admisible (ha)	Sup. Comprometida (ha)	Sup. ajustada compromiso (1) (ha)	% sobredec.	Sup. Resuelta (ha)	Importe Declarado	Importe Topado	Importe Resuelto	Importe tras sobredec.
419	OLIVAR	29,04		29,04	0,00	29,04	8.638,82	8.638,82	8.638,82	8.638,82
TOTAL		29,04	29,04	29,04		29,04	8.638,82	8.638,82	8.638,82	8.638,82

APLICACIÓN DE REDUCCIONES Y PENALIZACIONES

GRUPO DE PAGO	Importe Calculado	Importe prereduc.	Criterios de subvencionabilidad y compromisos	Presentación tardía	Omisión declaración	Condicionalidad	IMPORTE (Euros) RESUELTO
OLIVAR	8.638,82	8.638,82	0,00	0,00	0,00	0,00	8.638,82
TOTAL	8.638,82	8.638,82					8.638,82

RESUMEN DE PAGOS**IMPORTE (Euros)**

	RESUELTO	FEADER	MAPA	CAPADR
OLIVAR - Pago realizado	8.638,82 €	7.343,00 €	847,47 €	448,35 €

RECINTOS RESUELTOS

REF.	REFERENCIA SIGPAC	CULTIVO DESCRIPCIÓN CULTIVO	S/R G.PAGO	PEND. MEDIA (%)	SUP. DEC. ADMISIBLE (ha)	SUP. COMPROM. (ha)	SUP. AJUSTADA COMPROM. (1) (ha)	SUP. CONY. SIGPAC (ha)	SUP. CERTIE (ha)	SUP. CAMPO (ha)	SUP. CAMPO DETER. CULT. DECLARADO (ha)	SUP. DEC. REDUCIDA (ha)	SUP. RESUELTA (ha)
-1621210	29-101-019-00041-001	101195 OLIVAR-LECHIN DE SEVILLA	S	419	9,40	0,22	0,22	0,22	0,22			0,22	0,22
-1343957	29-101-019-00039-018	101195 OLIVAR-LECHIN DE SEVILLA	S	419	27,30	3,21	3,21	3,21	3,24			3,21	3,21
-1119611	29-101-019-00056-001	101138 OLIVAR-HOJIBLANCA	S	419	29,10	0,47	0,47	0,47	0,47			0,47	0,47
-807451	29-101-019-00011-004	101138 OLIVAR-HOJIBLANCA	S	419	12,70	0,02	0,02	0,02	0,02			0,02	0,02
-597296	29-101-019-00044-003	101195 OLIVAR-LECHIN DE SEVILLA	S	419	31,70	7,94	7,94	7,94	7,94			7,94	7,94
-528514	29-101-019-00023-013	101138 OLIVAR-HOJIBLANCA	S	419	26,90	1,90	1,90	1,90	1,90			1,90	1,90
-528511	29-101-019-00010-014	101138 OLIVAR-HOJIBLANCA	S	419	30,20	11,62	11,62	11,62	11,62			11,62	11,62
-528510	29-101-019-00010-013	101138 OLIVAR-HOJIBLANCA	S	419	15,70	0,28	0,28	0,28	0,28			0,28	0,28
4623402	29-101-019-00055-001	101138 OLIVAR-HOJIBLANCA	S	419	30,30	1,46	1,46	1,46	1,46			1,46	1,46
4623427	29-101-019-00023-014	101138 OLIVAR-HOJIBLANCA	S	419	33,40	1,41	1,41	1,41	1,41			1,41	1,41
170000006903779	11-018-002-00025-001	101195 OLIVAR-LECHIN DE SEVILLA	S	419	29,30	0,51	0,51	0,51	0,51			0,51	0,51

INCIDENCIAS**INCIDENCIA DESCRIPCIÓN**

- 100400 Recinto con cultivo, variedad, régimen de explotación o uso Sigpac no compatible con la operación solicitada (Anexo IV.I Cultivos y variedades elegibles para las Intervenciones. Orden de 28 de marzo de 2023).
Ref:-1343958 Recinto:29-101-019-00039-00019 Cultivo:946000 MEZCLA VEZA AVENA CEBADA-SIN VARIEDAD Secano Uso:TA
Ref:-597295 Recinto:29-101-019-00044-00001 Cultivo:946000 MEZCLA VEZA AVENA CEBADA-SIN VARIEDAD Secano Uso:TA
Ref:-1343960 Recinto:29-101-019-00057-00007 Cultivo:946000 MEZCLA VEZA AVENA CEBADA-SIN VARIEDAD Secano Uso:TA
- 100424 Solicita recinto que no está comprometido para la operación.
Ref:-1343958 Recinto:29-101-019-00039-00019 Cultivo:946000 MEZCLA VEZA AVENA CEBADA-SIN VARIEDAD Secano
Ref:-597295 Recinto:29-101-019-00044-00001 Cultivo:946000 MEZCLA VEZA AVENA CEBADA-SIN VARIEDAD Secano
Ref:-1343960 Recinto:29-101-019-00057-00007 Cultivo:946000 MEZCLA VEZA AVENA CEBADA-SIN VARIEDAD Secano

(1) Superficie declarada admisible ajustada con la superficie comprometida.
(2) Factor de penalización valorando el alcance para el tipo de compromiso.Puede verificar la integridad de una copia de este documento mediante la lectura del código QR adjunto o mediante el acceso a la dirección <https://ws050.juntadeandalucia.es/verificarFirma> indicando el código de VERIFICACIÓN

FIRMADO POR

RAQUEL MARIA ESPIN CRESPO

17/12/2024

VERIFICACIÓN

Pk2jm6UYDU9J72AMTZUYRN3GET48NG

PÁG. 7692/9349



**APELLIDOS Y NOMBRE / RAZÓN SOCIAL**

ARQUILLO AGRIC. Y GANADERA, S.A.

NIF

***9790*

EXPEDIENTE

1154103

ANUALIDAD DE PAGO

1ª

IMPORTES POR ANUALIDAD

	2023	2024	2025	2026	2027
IMPORTE MÁXIMO SUBVENCIONABLE	4.051,68 €	4.051,68 €	4.051,68 €	3.376,40 €	3.376,40 €
IMPORTE MEDIO DE TRANSFERENCIA (€/ha)	297,48 €	297,48 €	297,48 €	247,90 €	247,90 €

RESUMEN DE UNIDADES

Cód	GRUPO DE PAGO	Sup. Dec. Admisible (ha)	Sup. Comprometida (ha)	Sup. ajustada compromiso (1) (ha)	% sobredec.	Sup. Resuelta (ha)	Importe Declarado	Importe Topado	Importe Resuelto	Importe tras sobredec.
419	OLIVAR	13,62		13,62	0,00	13,62	4.051,68	4.051,68	4.051,68	4.051,68
TOTAL		13,62	13,62	13,62		13,62	4.051,68	4.051,68	4.051,68	4.051,68

APLICACIÓN DE REDUCCIONES Y PENALIZACIONES

GRUPO DE PAGO	Importe Calculado	Importe prereduc.	Criterios de subvencionabilidad y compromisos	Presentación tardía	Omisión declaración	Condicionalidad	IMPORTE (Euros) RESUELTO
OLIVAR	4.051,68	4.051,68	0,00	0,00	1,00	0,00	4.011,16
TOTAL	4.051,68	4.051,68					4.011,16

RESUMEN DE PAGOS**IMPORTE (Euros)**

	RESUELTO	FEADER	MAPA	CAPADR
OLIVAR - Pago realizado	4.011,16 €	3.409,49 €	393,49 €	208,18 €

RECINTOS RESUELTOS

REF.	REFERENCIA SIGPAC	CULTIVO	DESCRIPCIÓN CULTIVO	S/R G.PAGO	PEND. MEDIA (%)	SUP. DEC. ADMISIBLE (ha)	SUP. COMPROM. (ha)	SUP. AJUSTADA COMPROM. (1) (ha)	SUP. CONY. SIGPAC (ha)	SUP. CERTIE (ha)	SUP. CAMPO (ha)	SUP. CAMPO DETER. CULT. DECLARADO (ha)	SUP. DEC. REDUCIDA (ha)	SUP. RESUELTA (ha)
1700000006315477	29-032-031-00088-012	101138	OLIVAR-HOJIBLANCA	S	419	7,60	1,18	1,18	1,18	1,18			1,18	1,18
1700000006315502	29-032-031-00088-013	101138	OLIVAR-HOJIBLANCA	S	419	18,00	12,44	12,44	12,44	12,44			12,44	12,44

INCIDENCIAS**INCIDENCIA DESCRIPCIÓN**

256 Solicitud con recintos no declarados en campaña actual con una reducción por omisión de superficie superior al 3% a la dirección <https://ws050.juntadeandalucia.es/verificarFirma> indicando el código de VERIFICACIÓN: 1

(1) Superficie declarada admisible ajustada con la superficie comprometida.
 (2) Factor de penalización valorando el alcance para el tipo de compromiso.

Puede verificar la integridad de una copia de este documento mediante la lectura del código QR adjunto o mediante el acceso a la dirección <https://ws050.juntadeandalucia.es/verificarFirma> indicando el código de VERIFICACIÓN

FIRMADO POR

RAQUEL MARIA ESPIN CRESPO

17/12/2024

VERIFICACIÓN

Pk2jm6UYDU9J72AMTZUYRN3GET48NG

PÁG. 7693/9349



**APELLIDOS Y NOMBRE / RAZÓN SOCIAL**

ARRABAL PEREZ MARIA ROCIO

NIF

****7341*

EXPEDIENTE

1030741

ANUALIDAD DE PAGO

1ª

IMPORTES POR ANUALIDAD

	2023	2024	2025	2026	2027
IMPORTE MÁXIMO SUBVENCIONABLE	1.192,89 €	1.192,89 €	1.192,89 €	994,08 €	994,08 €
IMPORTE MEDIO DE TRANSFERENCIA (€/ha)	297,48 €	297,48 €	297,48 €	247,90 €	247,90 €

RESUMEN DE UNIDADES

Cód	GRUPO DE PAGO	Sup. Dec. Admisible (ha)	Sup. Comprometida (ha)	Sup. ajustada compromiso (1) (ha)	% sobredec.	Sup. Resuelta (ha)	Importe Declarado	Importe Topado	Importe Resuelto	Importe tras sobredec.
419	OLIVAR	4,01		4,01	0,00	4,01	1.192,89	1.192,89	1.192,89	1.192,89
TOTAL		4,01	4,01	4,01		4,01	1.192,89	1.192,89	1.192,89	1.192,89

APLICACIÓN DE REDUCCIONES Y PENALIZACIONES

GRUPO DE PAGO	Importe Calculado	Importe prereduc.	Criterios de subvencionabilidad y compromisos	Presentación tardía	Omisión declaración	Condicionalidad	IMPORTE (Euros) RESUELTO
OLIVAR	1.192,89	1.192,89	0,00	0,00	0,00	0,00	1.192,89
TOTAL	1.192,89	1.192,89					1.192,89

RESUMEN DE PAGOS**IMPORTE (Euros)**

	RESUELTO	FEADER	MAPA	CAPADR
OLIVAR - Pago realizado	1.192,89 €	1.013,96 €	117,02 €	61,91 €

RECINTOS RESUELTOS

REF.	REFERENCIA SIGPAC	CULTIVO	DESCRIPCIÓN CULTIVO	S/R G.PAGO	PEND. MEDIA (%)	SUP. DEC. ADMISIBLE (ha)	SUP. COMPROM. (ha)	SUP. AJUSTADA COMPROM. (1) (ha)	SUP. CONY. SIGPAC (ha)	SUP. CERTIE (ha)	SUP. CAMPO (ha)	SUP. CAMPO DETER. CULT. DECLARADO (ha)	SUP. DEC. REDUCIDA (ha)	SUP. RESUELTA (ha)
-1479513	29-102-163-00139-007	101138	OLIVAR-HOJIBLANCA	S 419	21,70	0,65	0,65	0,65		0,65			0,65	0,65
-932481	29-102-163-00139-007	101138	OLIVAR-HOJIBLANCA	S 419	21,70	0,88	0,88	0,88		0,88			0,88	0,88
1700000002796059	29-011-007-00064-001	101138	OLIVAR-HOJIBLANCA	S 419	18,50	1,06	1,06	1,06		1,06			1,06	1,06
1700000002796061	29-102-163-00135-001	101138	OLIVAR-HOJIBLANCA	S 419	21,80	0,67	0,67	0,67		0,67			0,67	0,67
1700000002796062	29-102-163-00139-001	101138	OLIVAR-HOJIBLANCA	S 419	13,60	0,75	0,75	0,75		0,75			0,75	0,75

(1) Superficie declarada admisible ajustada con la superficie comprometida.
(2) Factor de penalización valorando el alcance para el tipo de compromiso.

Puede verificar la integridad de una copia de este documento mediante la lectura del código QR adjunto o mediante el acceso a la dirección <https://ws050.juntadeandalucia.es/verificarFirma> indicando el código de VERIFICACIÓN

FIRMADO POR

RAQUEL MARIA ESPIN CRESPO

17/12/2024

VERIFICACIÓN

Pk2jm6UYDU9J72AMTZUYRN3GET48NG

PÁG. 7694/9349



**APELLIDOS Y NOMBRE / RAZÓN SOCIAL**

ATIENZA ATIENZA MIGUEL

NIF
6783EXPEDIENTE**
1169384**ANUALIDAD DE PAGO**
1ª**IMPORTES POR ANUALIDAD**

	2023	2024	2025	2026	2027
IMPORTE MÁXIMO SUBVENCIONABLE	2.522,63 €	2.522,63 €	2.522,63 €	2.102,19 €	2.102,19 €
IMPORTE MEDIO DE TRANSFERENCIA (€/ha)	297,48 €	297,48 €	297,48 €	247,90 €	247,90 €

RESUMEN DE UNIDADES

Cód	GRUPO DE PAGO	Sup. Dec. Admisible (ha)	Sup. Comprometida (ha)	Sup. ajustada compromiso (1) (ha)	% sobredec.	Sup. Resuelta (ha)	Importe Declarado	Importe Topado	Importe Resuelto	Importe tras sobredec.
419	OLIVAR	8,48		8,48	0,00	8,48	2.522,63	2.522,63	2.522,63	2.522,63
TOTAL		8,48	8,48	8,48		8,48	2.522,63	2.522,63	2.522,63	2.522,63

APLICACIÓN DE REDUCCIONES Y PENALIZACIONES

GRUPO DE PAGO	Importe Calculado	Importe prereduc.	Criterios de subvencionabilidad y compromisos	Presentación tardía	Omisión declaración	Condicionalidad	IMPORTE (Euros) RESUELTO
OLIVAR	2.522,63	2.522,63	0,00	0,00	0,00	0,00	2.522,63
TOTAL	2.522,63	2.522,63					2.522,63

RESUMEN DE PAGOS**IMPORTE (Euros)**

	RESUELTO	FEADER	MAPA	CAPADR
OLIVAR - A pagar	2.522,63 €	2.144,24 €	247,47 €	130,92 €

RECINTOS RESUELTOS

REF.	REFERENCIA SIGPAC	CULTIVO	DESCRIPCIÓN CULTIVO	S/R G.PAGO	PEND. MEDIA (%)	SUP. DEC. ADMISIBLE (ha)	SUP. COMPROM. (ha)	SUP. AJUSTADA COMPR.(1) (ha)	SUP. CONY. SIGPAC (ha)	SUP. CERTIE (ha)	SUP. CAMPO (ha)	SUP. CAMPO DETER. CULT. DECLARADO (ha)	SUP. DEC. REDUCIDA (ha)	SUP. RESUELTA (ha)
-484074	29-101-019-00028-001	101010	OLIVAR-PICUAL	S	419	30,00	3,33	3,33	3,33	3,33			3,33	3,33
-484073	29-101-019-00026-001	101010	OLIVAR-PICUAL	S	419	22,10	5,13	5,13	5,13	5,13			5,13	5,13
-484072	29-101-018-09001-002	101010	OLIVAR-PICUAL	S	419	11,20	0,02	0,02	0,02	2,22			0,02	0,02

(1) Superficie declarada admisible ajustada con la superficie comprometida.
(2) Factor de penalización valorando el alcance para el tipo de compromiso.Puede verificar la integridad de una copia de este documento mediante la lectura del código QR adjunto o mediante el acceso a la dirección <https://ws050.juntadeandalucia.es/verificarFirma> indicando el código de VERIFICACIÓN

FIRMADO POR

RAQUEL MARIA ESPIN CRESPO

17/12/2024

VERIFICACIÓN

Pk2jm6UYDU9J72AMTZUYRN3GET48NG

PÁG. 7695/9349



**APELLIDOS Y NOMBRE / RAZÓN SOCIAL**

AVILA ALVAREZ ANTONIO JESUS

NIF

***3246*

EXPEDIENTE

1049456

ANUALIDAD DE PAGO

1ª

IMPORTES POR ANUALIDAD

	2023	2024	2025	2026	2027
IMPORTE MÁXIMO SUBVENCIONABLE	1.978,24 €	1.978,24 €	1.978,24 €	1.648,54 €	1.648,54 €
IMPORTE MEDIO DE TRANSFERENCIA (€/ha)	297,48 €	297,48 €	297,48 €	247,90 €	247,90 €

RESUMEN DE UNIDADES

Cód	GRUPO DE PAGO	Sup. Dec. Admisible (ha)	Sup. Comprometida (ha)	Sup. ajustada compromiso (1) (ha)	% sobredec.	Sup. Resuelta (ha)	Importe Declarado	Importe Topado	Importe Resuelto	Importe tras sobredec.
419	OLIVAR	6,65		6,65	0,00	6,65	1.978,24	1.978,24	1.978,24	1.978,24
TOTAL		6,65	6,65	6,65		6,65	1.978,24	1.978,24	1.978,24	1.978,24

APLICACIÓN DE REDUCCIONES Y PENALIZACIONES

GRUPO DE PAGO	Importe Calculado	Importe prereduc.	Criterios de subvencionabilidad y compromisos	Presentación tardía	Omisión declaración	Condicionalidad	IMPORTE (Euros) RESUELTO
OLIVAR	1.978,24	1.978,24	0,00	0,00	0,00	0,00	1.978,24
TOTAL	1.978,24	1.978,24					1.978,24

RESUMEN DE PAGOS**IMPORTE (Euros)**

	RESUELTO	FEADER	MAPA	CAPADR
OLIVAR - Pago realizado	1.978,24 €	1.681,50 €	194,07 €	102,67 €

RECINTOS RESUELTOS

REF.	REFERENCIA SIGPAC	CULTIVO	DESCRIPCIÓN CULTIVO	S/R G.PAGO	PEND. MEDIA (%)	SUP. DEC. ADMISIBLE (ha)	SUP. COMPROM. (ha)	SUP. AJUSTADA COMPROM. (1) (ha)	SUP. CONY. SIGPAC (ha)	SUP. CERTIE (ha)	SUP. CAMPO (ha)	SUP. CAMPO DETER. CULT. DECLARADO (ha)	SUP. DEC. REDUCIDA (ha)	SUP. RESUELTA (ha)
-1607679	41-082-019-00050-001	101138	OLIVAR-HOJIBLANCA	S 419	2,60	2,66	2,66	2,66	2,66	2,66			2,66	2,66
-1084938	29-088-014-00039-002	101138	OLIVAR-HOJIBLANCA	S 419	3,40	1,63	1,63	1,63	1,63	1,63			1,63	1,63
-1084859	29-088-014-00040-001	101138	OLIVAR-HOJIBLANCA	S 419	4,70	0,50	0,50	0,50	0,50	0,50			0,50	0,50
-1084842	29-088-014-00041-001	101138	OLIVAR-HOJIBLANCA	S 419	5,40	1,21	1,21	1,21	1,21	1,21			1,21	1,21
6948799	41-082-020-00049-001	101138	OLIVAR-HOJIBLANCA	S 419	3,30	0,65	0,65	0,65	0,65	0,65			0,65	0,65

(1) Superficie declarada admisible ajustada con la superficie comprometida.
(2) Factor de penalización valorando el alcance para el tipo de compromiso.Puede verificar la integridad de una copia de este documento mediante la lectura del código QR adjunto o mediante el acceso a la dirección <https://ws050.juntadeandalucia.es/verificarFirma> indicando el código de VERIFICACIÓN

FIRMADO POR

RAQUEL MARIA ESPIN CRESPO

17/12/2024

VERIFICACIÓN

Pk2jm6UYDU9J72AMTZUYRN3GET48NG

PÁG. 7696/9349



**APELLIDOS Y NOMBRE / RAZÓN SOCIAL**

AYALA GUTIÉRREZ RUBÉN

NIF

***3548*

EXPEDIENTE

1258589

ANUALIDAD DE PAGO

1ª

IMPORTES POR ANUALIDAD

	2023	2024	2025	2026	2027
IMPORTE MÁXIMO SUBVENCIONABLE	843,38 €	843,38 €	843,38 €	702,82 €	702,82 €
IMPORTE MEDIO DE TRANSFERENCIA (€/ha)	419,59 €	419,59 €	419,59 €	349,66 €	349,66 €

RESUMEN DE UNIDADES

Cód	GRUPO DE PAGO	Sup. Dec. Admisible (ha)	Sup. Comprometida (ha)	Sup. ajustada compromiso (1) (ha)	% sobredec.	Sup. Resuelta (ha)	Importe Declarado	Importe Topado	Importe Resuelto	Importe tras sobredec.
423	FRUTALES REGADÍO	2,01		2,01	0,00	2,01	843,38	843,38	843,38	843,38
TOTAL		2,01	2,01	2,01		2,01	843,38	843,38	843,38	843,38

APLICACIÓN DE REDUCCIONES Y PENALIZACIONES

GRUPO DE PAGO	Importe Calculado	Importe prereduc.	Criterios de subvencionabilidad y compromisos	Presentación tardía	Omisión declaración	Condicionalidad	IMPORTE (Euros) RESUELTO
FRUTALES REGADÍO	843,38	843,38	0,00	0,00	0,00	0,00	843,38
TOTAL	843,38	843,38					843,38

RESUMEN DE PAGOS**IMPORTE (Euros)**

	RESUELTO	FEADER	MAPA	CAPADR
FRUTALES REGADÍO - Pago realizado	843,38 €	716,87 €	82,74 €	43,77 €

RECINTOS RESUELTOS

REF.	REFERENCIA SIGPAC	CULTIVO	DESCRIPCIÓN CULTIVO	S/R	G.PAGO	PEND. MEDIA (%)	SUP. DEC. ADMISIBLE (ha)	SUP. COMPROM. (ha)	SUP. AJUSTADA COMPR.(1) (ha)	SUP. CONY. SIGPAC (ha)	SUP. CERTIE (ha)	SUP. CAMPO (ha)	SUP. CAMPO DETER. CULT. DECLARADO (ha)	SUP. DEC. REDUCIDA (ha)	SUP. RESUELTA (ha)
-1557836	29-007-001-00182-020	343005	AGUACATE-HASS	R	423	34,60	0,01	0,01	0,01		0,01			0,01	0,01
-1557834	29-007-001-00179-018	343005	AGUACATE-HASS	R	423	9,80	0,86	0,86	0,86		0,86			0,86	0,86
-1557833	29-007-001-00177-025	343005	AGUACATE-HASS	R	423	12,60	0,01	0,01	0,01		0,01			0,01	0,01
-1557832	29-007-001-00177-021	343005	AGUACATE-HASS	R	423	16,10	1,04	1,04	1,04		1,04			1,04	1,04
-1557831	29-007-001-00177-020	343005	AGUACATE-HASS	R	423	16,60	0,02	0,02	0,02		0,02			0,02	0,02
-1557830	29-007-001-00177-017	343005	AGUACATE-HASS	R	423	11,90	0,03	0,03	0,03		0,03			0,03	0,03
-1557829	29-007-001-00177-014	343005	AGUACATE-HASS	R	423	11,40	0,04	0,04	0,04		0,04			0,04	0,04

(1) Superficie declarada admisible ajustada con la superficie comprometida.
(2) Factor de penalización valorando el alcance para el tipo de compromiso.

Puede verificar la integridad de una copia de este documento mediante la lectura del código QR adjunto o mediante el acceso a la dirección <https://ws050.juntadeandalucia.es/verificarFirma> indicando el código de VERIFICACIÓN

FIRMADO POR

RAQUEL MARIA ESPIN CRESPO

17/12/2024

VERIFICACIÓN

Pk2jm6UYDU9J72AMTZUYRN3GET48NG

PÁG. 7697/9349



**APELLIDOS Y NOMBRE / RAZÓN SOCIAL**

BAEZ ACOSTA ANDRES

NIF

***0519*

EXPEDIENTE

1281478

ANUALIDAD DE PAGO

1ª

IMPORTES POR ANUALIDAD

	2023	2024	2025	2026	2027
IMPORTE MÁXIMO SUBVENCIONABLE	2.076,97 €	2.076,97 €	2.076,97 €	1.730,82 €	1.730,82 €
IMPORTE MEDIO DE TRANSFERENCIA (€/ha)	419,59 €	419,59 €	419,59 €	349,66 €	349,66 €

RESUMEN DE UNIDADES

Cód	GRUPO DE PAGO	Sup. Dec. Admisible (ha)	Sup. Comprometida (ha)	Sup. ajustada compromiso (1) (ha)	% sobredec.	Sup. Resuelta (ha)	Importe Declarado	Importe Topado	Importe Resuelto	Importe tras sobredec.
423	FRUTALES REGADÍO	5,02		4,95	0,00	4,95	2.076,97	2.076,97	2.076,97	2.076,97
TOTAL		5,02	4,95	4,95		4,95	2.076,97	2.076,97	2.076,97	2.076,97

APLICACIÓN DE REDUCCIONES Y PENALIZACIONES

GRUPO DE PAGO	Importe Calculado	Importe prereduc.	Criterios de subvencionabilidad y compromisos	Presentación tardía	Omisión declaración	Condicionalidad	IMPORTE (Euros) RESUELTO
FRUTALES REGADÍO	2.076,97	2.076,97	0,00	0,00	0,00	0,00	2.076,97
TOTAL	2.076,97	2.076,97					2.076,97

RESUMEN DE PAGOS**IMPORTE (Euros)**

	RESUELTO	FEADER	MAPA	CAPADR
FRUTALES REGADÍO - Pago realizado	2.076,97 €	1.765,42 €	203,75 €	107,80 €

RECINTOS RESUELTOS

REF.	REFERENCIA SIGPAC	CULTIVO	DESCRIPCIÓN CULTIVO	S/R	G.PAGO	PEND. MEDIA (%)	SUP. DEC. ADMISIBLE (ha)	SUP. COMPROM. (ha)	SUP. AJUSTADA COMPR.(1) (ha)	SUP. CONY. SIGPAC (ha)	SUP. CERTIE (ha)	SUP. CAMPO (ha)	SUP. CAMPO DETER. CULT. DECLARADO (ha)	SUP. DEC. REDUCIDA (ha)	SUP. RESUELTA (ha)
-1601581	29-094-023-00109-017	344005	MANGO-KENT	R	423	14,90	0,35	0,35	0,35		0,35			0,35	0,35
-1601580	29-094-023-00109-005	344005	MANGO-KENT	R	423	8,70	0,34	0,34	0,34		0,34			0,34	0,34
-1601572	29-094-023-00109-006	344005	MANGO-KENT	R	423	0,00	0,26	0,26	0,26		0,27			0,26	0,26
-1601387	29-094-023-00109-006	343005	AGUACATE-HASS	R	423	0,00	4,07	4,00	4,00		4,13			4,00	4,00

INCIDENCIAS**INCIDENCIA DESCRIPCIÓN**

- 4272 Verifica que las líneas de declaración de las Solicitudes Únicas no tienen solapes con la capa de Retroactividad Gráfica (ambas de la misma campaña) a nivel de expediente/línea de declaración gráfica de la solicitud.
Ref.-1601387 Recinto:29-094-023-00109-00006 Cultivo: - Agregado de la referencia del recinto.:0 Zona de la referencia del recinto.:0 Superficie solapada.:0,07 Id. Incid.:101036442

(1) Superficie declarada admisible ajustada con la superficie comprometida.
(2) Factor de penalización valorando el alcance para el tipo de compromiso.

Puede verificar la integridad de una copia de este documento mediante la lectura del código QR adjunto o mediante el acceso a la dirección <https://ws050.juntadeandalucia.es/verificarFirma> indicando el código de VERIFICACIÓN

FIRMADO POR

RAQUEL MARIA ESPIN CRESPO

17/12/2024

VERIFICACIÓN

Pk2jm6UYDU9J72AMTZUYRN3GET48NG

PÁG. 7698/9349



**APELLIDOS Y NOMBRE / RAZÓN SOCIAL**

BAEZA RIOBOO JOSE MANUEL

NIF
5418EXPEDIENTE**
1274654**ANUALIDAD DE PAGO**

1ª

IMPORTES POR ANUALIDAD

	2023	2024	2025	2026	2027
IMPORTE MÁXIMO SUBVENCIONABLE	688,13 €	688,13 €	688,13 €	573,44 €	573,44 €
IMPORTE MEDIO DE TRANSFERENCIA (€/ha)	419,59 €	419,59 €	419,59 €	349,66 €	349,66 €

RESUMEN DE UNIDADES

Cód	GRUPO DE PAGO	Sup. Dec. Admisible (ha)	Sup. Comprometida (ha)	Sup. ajustada compromiso (1) (ha)	% sobredec.	Sup. Resuelta (ha)	Importe Declarado	Importe Topado	Importe Resuelto	Importe tras sobredec.
423	FRUTALES REGADÍO	1,64		1,64	0,00	1,64	688,13	688,13	688,13	688,13
TOTAL		1,64	1,64	1,64		1,64	688,13	688,13	688,13	688,13

APLICACIÓN DE REDUCCIONES Y PENALIZACIONES

GRUPO DE PAGO	Importe Calculado	Importe prereduc.	Criterios de subvencionabilidad y compromisos	Presentación tardía	Omisión declaración	Condicionalidad	IMPORTE (Euros) RESUELTO
FRUTALES REGADÍO	688,13	688,13	0,00	0,00	0,00	0,00	688,13
TOTAL	688,13	688,13					688,13

RESUMEN DE PAGOS

	RESUELTO	FEADER	MAPA	CAPADR
FRUTALES REGADÍO - Pago realizado	688,13 €	584,91 €	67,51 €	35,71 €

RECINTOS RESUELTOS

REF.	REFERENCIA SIGPAC	CULTIVO	DESCRIPCIÓN CULTIVO	S/R G.PAGO	PEND. MEDIA (%)	SUP. DEC. ADMISIBLE (ha)	SUP. COMPROM. (ha)	SUP. AJUSTADA COMPROM. (1) (ha)	SUP. CONY. SIGPAC (ha)	SUP. CERTIE (ha)	SUP. CAMPO (ha)	SUP. CAMPO DETER. CULT. DECLARADO (ha)	SUP. DEC. REDUCIDA (ha)	SUP. RESUELTA (ha)
5799525	29-036-009-00017-001	207004	LIMONERO-VERNA	R	423	29,00	1,64	1,64	1,64	1,64			1,64	1,64

INCIDENCIAS**INCIDENCIA DESCRIPCIÓN**

- 100400 Recinto con cultivo, variedad, régimen de explotación o uso Sigpac no compatible con la operación solicitada (Anexo IV.I Cultivos y variedades elegibles para las Intervenciones. Orden de 28 de marzo de 2023).
Ref:5565958 Recinto:29-036-003-00095-00001 Cultivo:111090 CIRUELOS-AVALON Secano Uso:FY
- 100402 Recinto solicitado no forma parte de ningún organismo de control autorizado para la producción ecológica en Andalucía o fecha de inscripción posterior al plazo establecido (Anexo I. Criterios de Subvencionabilidad. Orden 28 de marzo de 2023).
Ref:5565956 Recinto:29-036-002-00126-00002 Cultivo:20000 BARBECHO TRADICIONAL-SIN VARIEDAD Secano
Ref:5565589 Recinto:29-036-002-00177-00002 Cultivo:20000 BARBECHO TRADICIONAL-SIN VARIEDAD Secano
Ref:5565957 Recinto:29-036-003-00045-00001 Cultivo:101138 OLIVAR-HOJIBLANCA Secano
Ref:5799535 Recinto:29-036-008-00113-00026 Cultivo:20000 BARBECHO TRADICIONAL-SIN VARIEDAD Secano
- 100424 Solicita recinto que no está comprometido para la operación.
Ref:5565956 Recinto:29-036-002-00126-00002 Cultivo:20000 BARBECHO TRADICIONAL-SIN VARIEDAD Secano
Ref:5565589 Recinto:29-036-002-00177-00002 Cultivo:20000 BARBECHO TRADICIONAL-SIN VARIEDAD Secano
Ref:5565957 Recinto:29-036-003-00045-00001 Cultivo:101138 OLIVAR-HOJIBLANCA Secano
Ref:5565958 Recinto:29-036-003-00095-00001 Cultivo:111090 CIRUELOS-AVALON Secano
Ref:5799535 Recinto:29-036-008-00113-00026 Cultivo:20000 BARBECHO TRADICIONAL-SIN VARIEDAD Secano

(1) Superficie declarada admisible ajustada con la superficie comprometida.
(2) Factor de penalización valorando el alcance para el tipo de compromiso.

Puede verificar la integridad de una copia de este documento mediante la lectura del código QR adjunto o mediante el acceso a la dirección <https://ws050.juntadeandalucia.es/verificarFirma> indicando el código de VERIFICACIÓN

FIRMADO POR

RAQUEL MARIA ESPIN CRESPO

17/12/2024

VERIFICACIÓN

Pk2jm6UYDU9J72AMTZUYRN3GET48NG

PÁG. 7699/9349



**APELLIDOS Y NOMBRE / RAZÓN SOCIAL**

BALLESTER SANCHEZ ANA

NIF

***3263*

EXPEDIENTE

1270230

ANUALIDAD DE PAGO

1ª

IMPORTES POR ANUALIDAD

	2023	2024	2025	2026	2027
IMPORTE MÁXIMO SUBVENCIONABLE	6.708,17 €	6.708,17 €	6.708,17 €	5.590,15 €	5.590,15 €
IMPORTE MEDIO DE TRANSFERENCIA (€/ha)	297,48 €	297,48 €	297,48 €	247,90 €	247,90 €

RESUMEN DE UNIDADES

Cód	GRUPO DE PAGO	Sup. Dec. Admisible (ha)	Sup. Comprometida (ha)	Sup. ajustada compromiso (1) (ha)	% sobredec.	Sup. Resuelta (ha)	Importe Declarado	Importe Topado	Importe Resuelto	Importe tras sobredec.
419	OLIVAR	22,55		22,55	0,00	22,55	6.708,17	6.708,17	6.708,17	6.708,17
TOTAL		22,55	22,55	22,55		22,55	6.708,17	6.708,17	6.708,17	6.708,17

APLICACIÓN DE REDUCCIONES Y PENALIZACIONES

GRUPO DE PAGO	Importe Calculado	Importe prereduc.	Criterios de subvencionabilidad y compromisos	Presentación tardía	Omisión declaración	Condicionalidad	IMPORTE (Euros) RESUELTO
OLIVAR	6.708,17	6.708,17	0,00	0,00	0,00	0,00	6.708,17
TOTAL	6.708,17	6.708,17					6.708,17

RESUMEN DE PAGOS**IMPORTE (Euros)**

	RESUELTO	FEADER	MAPA	CAPADR
OLIVAR - Pago realizado	6.708,17 €	5.701,94 €	658,07 €	348,16 €

RECINTOS RESUELTOS

REF.	REFERENCIA SIGPAC	CULTIVO	DESCRIPCIÓN CULTIVO	S/R G.PAGO	PEND. MEDIA (%)	SUP. DEC. ADMISIBLE (ha)	SUP. COMPROM. (ha)	SUP. AJUSTADA COMPR.(1) (ha)	SUP. CONY. SIGPAC (ha)	SUP. CERTIE (ha)	SUP. CAMPO (ha)	SUP. CAMPO DETER. CULT. DECLARADO (ha)	SUP. DEC. REDUCIDA (ha)	SUP. RESUELTA (ha)
-1335755	29-059-010-00011-002	101138	OLIVAR-HOJIBLANCA	S 419	1,30	2,89	2,89	2,89	2,89	2,89			2,89	2,89
-1335752	29-059-010-00011-005	101138	OLIVAR-HOJIBLANCA	S 419	1,40	2,56	2,56	2,56	2,56	2,56			2,56	2,56
-1335751	29-059-010-00011-004	101138	OLIVAR-HOJIBLANCA	S 419	3,90	17,10	17,10	17,10	17,10	17,18			17,10	17,10

(1) Superficie declarada admisible ajustada con la superficie comprometida.
(2) Factor de penalización valorando el alcance para el tipo de compromiso.

Puede verificar la integridad de una copia de este documento mediante la lectura del código QR adjunto o mediante el acceso a la dirección <https://ws050.juntadeandalucia.es/verificarFirma> indicando el código de VERIFICACIÓN

FIRMADO POR

RAQUEL MARIA ESPIN CRESPO

17/12/2024

VERIFICACIÓN

Pk2jm6UYDU9J72AMTZUYRN3GET48NG

PÁG. 7700/9349



**APELLIDOS Y NOMBRE / RAZÓN SOCIAL**

BECERRA GONZALEZ INMACULADA

NIF

***6613*

EXPEDIENTE

1263106

ANUALIDAD DE PAGO

1ª

IMPORTES POR ANUALIDAD

	2023	2024	2025	2026	2027
IMPORTE MÁXIMO SUBVENCIONABLE	705,03 €	705,03 €	705,03 €	587,52 €	587,52 €
IMPORTE MEDIO DE TRANSFERENCIA (€/ha)	297,48 €	297,48 €	297,48 €	247,90 €	247,90 €

RESUMEN DE UNIDADES

Cód	GRUPO DE PAGO	Sup. Dec. Admisible (ha)	Sup. Comprometida (ha)	Sup. ajustada compromiso (1) (ha)	% sobredec.	Sup. Resuelta (ha)	Importe Declarado	Importe Topado	Importe Resuelto	Importe tras sobredec.
419	OLIVAR	2,37		2,37	0,00	2,37	705,03	705,03	705,03	705,03
TOTAL		2,37	2,37	2,37		2,37	705,03	705,03	705,03	705,03

APLICACIÓN DE REDUCCIONES Y PENALIZACIONES

GRUPO DE PAGO	Importe Calculado	Importe prereduc.	Criterios de subvencionabilidad y compromisos	Presentación tardía	Omisión declaración	Condicionalidad	IMPORTE (Euros) RESUELTO
OLIVAR	705,03	705,03	0,00	0,00	0,00	0,00	705,03
TOTAL	705,03	705,03					705,03

RESUMEN DE PAGOS**IMPORTE (Euros)**

	RESUELTO	FEADER	MAPA	CAPADR
OLIVAR - Pago realizado	705,03 €	599,28 €	69,16 €	36,59 €

RECINTOS RESUELTOS

REF.	REFERENCIA SIGPAC	CULTIVO DESCRIPCIÓN CULTIVO	S/R G.PAGO	PEND. MEDIA (%)	SUP. DEC. ADMISIBLE (ha)	SUP. COMPROM. (ha)	SUP. AJUSTADA COMPR.(1) (ha)	SUP. CONY. SIGPAC (ha)	SUP. CERTIE (ha)	SUP. CAMPO (ha)	SUP. CAMPO DETER. CULT. DECLARADO (ha)	SUP. DEC. REDUCIDA (ha)	SUP. RESUELTA (ha)
-1106802	29-077-001-00161-016	101195 OLIVAR-LECHIN DE SEVILLA	S 419	43,20	0,08	0,08	0,08		0,08			0,08	0,08
-1106801	29-077-001-00161-017	101195 OLIVAR-LECHIN DE SEVILLA	S 419	34,30	0,05	0,05	0,05		0,05			0,05	0,05
-1106675	29-077-001-00189-003	101195 OLIVAR-LECHIN DE SEVILLA	S 419	39,70	0,81	0,81	0,81		0,81			0,81	0,81
5292744	29-077-001-00161-008	101195 OLIVAR-LECHIN DE SEVILLA	S 419	43,20	0,74	0,74	0,74		0,74			0,74	0,74
5292746	29-077-001-00161-011	101195 OLIVAR-LECHIN DE SEVILLA	S 419	35,20	0,63	0,63	0,63		0,63			0,63	0,63
5292749	29-077-001-00161-024	101195 OLIVAR-LECHIN DE SEVILLA	S 419	43,20	0,06	0,06	0,06		0,06			0,06	0,06

INCIDENCIAS**INCIDENCIA DESCRIPCIÓN**

- 100412 Número de hectáreas validadas inferior a la superficie mínima permitida por el grupo de cultivo (Anexo I. Criterios de Subvencionabilidad. Orden 28 de marzo de 2023).
Sup. Resuelta:0 Grupo de Pago:FRUTALES SECANO
- 100413 Recinto perteneciente a grupo de cultivo que no cumple con la superficie mínima requerida (Anexo I. Criterios de Subvencionabilidad. Orden 28 de marzo de 2023).
Ref:5292859 Recinto:29-060-003-00005-00001 Cultivo:117125 CASTAÑOS-PILONGA Secano Sup. Declarada:0,85 Superficie Resolver:0,85
Ref:-1106800 Recinto:29-077-001-00161-00018 Cultivo:117125 CASTAÑOS-PILONGA Secano Sup. Declarada:2,83 Superficie Resolver:2,83
Ref:-1106780 Recinto:29-077-001-00175-00001 Cultivo:117125 CASTAÑOS-PILONGA Secano Sup. Declarada:1,97 Superficie Resolver:1,97

(1) Superficie declarada admisible ajustada con la superficie comprometida.
(2) Factor de penalización valorando el alcance para el tipo de compromiso.

Puede verificar la integridad de una copia de este documento mediante la lectura del código QR adjunto o mediante el acceso a la dirección <https://ws050.juntadeandalucia.es/verificarFirma> indicando el código de VERIFICACIÓN

FIRMADO POR

RAQUEL MARIA ESPIN CRESPO

17/12/2024

VERIFICACIÓN

Pk2jm6UYDU9J72AMTZUYRN3GET48NG

PÁG. 7701/9349



**APELLIDOS Y NOMBRE / RAZÓN SOCIAL**

BECERRA GONZALEZ LEONOR

NIF

***8615*

EXPEDIENTE

1263191

ANUALIDAD DE PAGO

1ª

IMPORTES POR ANUALIDAD

	2023	2024	2025	2026	2027
IMPORTE MÁXIMO SUBVENCIONABLE	583,06 €	583,06 €	583,06 €	485,88 €	485,88 €
IMPORTE MEDIO DE TRANSFERENCIA (€/ha)	297,48 €	297,48 €	297,48 €	247,90 €	247,90 €

RESUMEN DE UNIDADES

Cód	GRUPO DE PAGO	Sup. Dec. Admisible (ha)	Sup. Comprometida (ha)	Sup. ajustada compromiso (1) (ha)	% sobredec.	Sup. Resuelta (ha)	Importe Declarado	Importe Topado	Importe Resuelto	Importe tras sobredec.
419	OLIVAR	1,96		1,96	0,00	1,96	583,06	583,06	583,06	583,06
TOTAL		1,96	1,96	1,96		1,96	583,06	583,06	583,06	583,06

APLICACIÓN DE REDUCCIONES Y PENALIZACIONES

GRUPO DE PAGO	Importe Calculado	Importe prereduc.	Criterios de subvencionabilidad y compromisos	Presentación tardía	Omisión declaración	Condicionalidad	IMPORTE (Euros) RESUELTO
OLIVAR	583,06	583,06	0,00	0,00	0,00	0,00	583,06
TOTAL	583,06	583,06					583,06

RESUMEN DE PAGOS**IMPORTE (Euros)**

	RESUELTO	FEADER	MAPA	CAPADR
OLIVAR - Pago realizado	583,06 €	495,60 €	57,20 €	30,26 €

RECINTOS RESUELTOS

REF.	REFERENCIA SIGPAC	CULTIVO	DESCRIPCIÓN CULTIVO	S/R G.PAGO	PEND. MEDIA (%)	SUP. DEC. ADMISIBLE (ha)	SUP. COMPROM. (ha)	SUP. AJUSTADA COMPR.(1) (ha)	SUP. CONY. SIGPAC (ha)	SUP. CERTIE (ha)	SUP. CAMPO (ha)	SUP. CAMPO DETER. CULT. DECLARADO (ha)	SUP. DEC. REDUCIDA (ha)	SUP. RESUELTA (ha)
-1107085	29-077-001-00191-003	101195	OLIVAR-LECHIN DE SEVILLA	S 419	38,90	1,46	1,46	1,46		1,46			1,46	1,46
-1107083	29-077-001-00190-005	101195	OLIVAR-LECHIN DE SEVILLA	S 419	43,70	0,50	0,50	0,50		0,50			0,50	0,50

(1) Superficie declarada admisible ajustada con la superficie comprometida.
(2) Factor de penalización valorando el alcance para el tipo de compromiso.Puede verificar la integridad de una copia de este documento mediante la lectura del código QR adjunto o mediante el acceso a la dirección <https://ws050.juntadeandalucia.es/verificarFirma> indicando el código de VERIFICACIÓN

FIRMADO POR

RAQUEL MARIA ESPIN CRESPO

17/12/2024

VERIFICACIÓN

Pk2jm6UYDU9J72AMTZUYRN3GET48NG

PÁG. 7702/9349




**INCIDENCIAS****INCIDENCIA DESCRIPCIÓN**

242	Recinto pendiente de acreditación de titularidad. Ref:6940579 Recinto:29-077-001-00203-00001 Cultivo:117125 CASTAÑOS-PILONGA Secano Ref:6940583 Recinto:29-077-001-00204-00001 Cultivo:117125 CASTAÑOS-PILONGA Secano Ref:6940586 Recinto:29-077-001-00210-00001 Cultivo:117125 CASTAÑOS-PILONGA Secano
100402	Recinto solicitado no forma parte de ningún organismo de control autorizado para la producción ecológica en Andalucía o fecha de inscripción posterior al plazo establecido (Anexo I. Criterios de Subvencionabilidad. Orden 28 de marzo de 2023). Ref:6940579 Recinto:29-077-001-00203-00001 Cultivo:117125 CASTAÑOS-PILONGA Secano Ref:6940583 Recinto:29-077-001-00204-00001 Cultivo:117125 CASTAÑOS-PILONGA Secano Ref:6940586 Recinto:29-077-001-00210-00001 Cultivo:117125 CASTAÑOS-PILONGA Secano
100412	Número de hectáreas validadas inferior a la superficie mínima permitida por el grupo de cultivo (Anexo I. Criterios de Subvencionabilidad. Orden 28 de marzo de 2023). Sup. Resuelta:0 Grupo de Pago:FRUTALES SECANO
100413	Recinto perteneciente a grupo de cultivo que no cumple con la superficie mínima requerida (Anexo I. Criterios de Subvencionabilidad. Orden 28 de marzo de 2023). Ref:5293036 Recinto:29-060-003-00007-00001 Cultivo:117125 CASTAÑOS-PILONGA Secano Sup. Declarada:0,69 Superficie Resolver:0,69 Ref:-1107079 Recinto:29-077-001-00181-00006 Cultivo:117125 CASTAÑOS-PILONGA Secano Sup. Declarada:0,25 Superficie Resolver:0,25 Ref:-1107090 Recinto:29-077-001-00191-00006 Cultivo:117125 CASTAÑOS-PILONGA Secano Sup. Declarada:0,88 Superficie Resolver:0,88 Ref:5293043 Recinto:29-077-001-00200-00003 Cultivo:117125 CASTAÑOS-PILONGA Secano Sup. Declarada:0,79 Superficie Resolver:0,79 Ref:-1107075 Recinto:29-077-001-00205-00001 Cultivo:117125 CASTAÑOS-PILONGA Secano Sup. Declarada:3,02 Superficie Resolver:3,02 Ref:-1107076 Recinto:29-077-001-00209-00001 Cultivo:117125 CASTAÑOS-PILONGA Secano Sup. Declarada:0,6 Superficie Resolver:0,6
100424	Solicita recinto que no está comprometido para la operación. Ref:6940579 Recinto:29-077-001-00203-00001 Cultivo:117125 CASTAÑOS-PILONGA Secano Ref:6940583 Recinto:29-077-001-00204-00001 Cultivo:117125 CASTAÑOS-PILONGA Secano Ref:6940586 Recinto:29-077-001-00210-00001 Cultivo:117125 CASTAÑOS-PILONGA Secano

(1) Superficie declarada admisible ajustada con la superficie comprometida.
(2) Factor de penalización valorando el alcance para el tipo de compromiso.

Puede verificar la integridad de una copia de este documento mediante la lectura del código QR adjunto o mediante el acceso a la dirección <https://ws050.juntadeandalucia.es/verificarFirma> indicando el código de VERIFICACIÓN

FIRMADO POR	RAQUEL MARIA ESPIN CRESPO	17/12/2024	
VERIFICACIÓN	Pk2jm6UYDU9J72AMTZUYRN3GET48NG	PÁG. 7703/9349	

**APELLIDOS Y NOMBRE / RAZÓN SOCIAL**

BECERRA GONZALEZ MARIA

NIF

****1814*

EXPEDIENTE

1074944

ANUALIDAD DE PAGO

1ª

IMPORTES POR ANUALIDAD

	2023	2024	2025	2026	2027
IMPORTE MÁXIMO SUBVENCIONABLE	458,12 €	458,12 €	458,12 €	381,77 €	381,77 €
IMPORTE MEDIO DE TRANSFERENCIA (€/ha)	297,48 €	297,48 €	297,48 €	247,90 €	247,90 €

RESUMEN DE UNIDADES

Cód	GRUPO DE PAGO	Sup. Dec. Admisible (ha)	Sup. Comprometida (ha)	Sup. ajustada compromiso (1) (ha)	% sobredec.	Sup. Resuelta (ha)	Importe Declarado	Importe Topado	Importe Resuelto	Importe tras sobredec.
419	OLIVAR	1,54		1,54	0,00	1,54	458,12	458,12	458,12	458,12
TOTAL		1,54	1,54	1,54		1,54	458,12	458,12	458,12	458,12

APLICACIÓN DE REDUCCIONES Y PENALIZACIONES

GRUPO DE PAGO	Importe Calculado	Importe prereduc.	Criterios de subvencionabilidad y compromisos	Presentación tardía	Omisión declaración	Condicionalidad	IMPORTE (Euros) RESUELTO
OLIVAR	458,12	458,12	0,00	0,00	0,00	0,00	458,12
TOTAL	458,12	458,12					458,12

RESUMEN DE PAGOS**IMPORTE (Euros)**

	RESUELTO	FEADER	MAPA	CAPADR
OLIVAR - Pago realizado	458,12 €	389,40 €	44,94 €	23,78 €

RECINTOS RESUELTOS

REF.	REFERENCIA SIGPAC	CULTIVO	DESCRIPCIÓN CULTIVO	S/R	G.PAGO	PEND. MEDIA (%)	SUP. DEC. ADMISIBLE (ha)	SUP. COMPROM. (ha)	SUP. AJUSTADA COMPR.(1) (ha)	SUP. CONY. SIGPAC (ha)	SUP. CERTIE (ha)	SUP. CAMPO (ha)	SUP. CAMPO DETER. CULT. DECLARADO (ha)	SUP. DEC. REDUCIDA (ha)	SUP. RESUELTA (ha)
-1107031	29-077-001-00189-003	101195	OLIVAR-LECHIN DE SEVILLA	S	419	39,70	0,52	0,52	0,52		0,52			0,52	0,52
5293001	29-077-001-00191-003	101195	OLIVAR-LECHIN DE SEVILLA	S	419	38,90	1,02	1,02	1,02		1,02			1,02	1,02

INCIDENCIAS**INCIDENCIA DESCRIPCIÓN**

100424 Solicita recinto que no está comprometido para la operación.

Ref:-1107048 Recinto:29-077-001-00219-00001 Cultivo:117125 CASTAÑOS-PILONGA Secano

(1) Superficie declarada admisible ajustada con la superficie comprometida.
(2) Factor de penalización valorando el alcance para el tipo de compromiso.Puede verificar la integridad de una copia de este documento mediante la lectura del código QR adjunto o mediante el acceso a la dirección <https://ws050.juntadeandalucia.es/verificarFirma> indicando el código de VERIFICACIÓN

FIRMADO POR

RAQUEL MARIA ESPIN CRESPO

17/12/2024

VERIFICACIÓN

Pk2jm6UYDU9J72AMTZUYRN3GET48NG

PÁG. 7704/9349



**APELLIDOS Y NOMBRE / RAZÓN SOCIAL**

BECERRA LOPEZ ANA MARIA

NIF

****1340*

EXPEDIENTE

1015206

ANUALIDAD DE PAGO

1ª

IMPORTES POR ANUALIDAD

	2023	2024	2025	2026	2027
IMPORTE MÁXIMO SUBVENCIONABLE	487,87 €	487,87 €	487,87 €	406,56 €	406,56 €
IMPORTE MEDIO DE TRANSFERENCIA (€/ha)	297,48 €	297,48 €	297,48 €	247,90 €	247,90 €

RESUMEN DE UNIDADES

Cód	GRUPO DE PAGO	Sup. Dec. Admisible (ha)	Sup. Comprometida (ha)	Sup. ajustada compromiso (1) (ha)	% sobredec.	Sup. Resuelta (ha)	Importe Declarado	Importe Topado	Importe Resuelto	Importe tras sobredec.
419	OLIVAR	1,64		1,64	0,00	1,64	487,87	487,87	487,87	487,87
TOTAL		1,64	1,64	1,64		1,64	487,87	487,87	487,87	487,87

APLICACIÓN DE REDUCCIONES Y PENALIZACIONES

GRUPO DE PAGO	Importe Calculado	Importe prereduc.	Criterios de subvencionabilidad y compromisos	Presentación tardía	Omisión declaración	Condicionalidad	IMPORTE (Euros) RESUELTO
OLIVAR	487,87	487,87	0,00	0,00	0,00	0,00	487,87
TOTAL	487,87	487,87					487,87

RESUMEN DE PAGOS**IMPORTE (Euros)**

	RESUELTO	FEADER	MAPA	CAPADR
OLIVAR - Pago realizado	487,87 €	414,69 €	47,86 €	25,32 €

RECINTOS RESUELTOS

REF.	REFERENCIA SIGPAC	CULTIVO	DESCRIPCIÓN CULTIVO	S/R G.PAGO	PEND. MEDIA (%)	SUP. DEC. ADMISIBLE (ha)	SUP. COMPROM. (ha)	SUP. AJUSTADA COMPR.(1) (ha)	SUP. CONY. SIGPAC (ha)	SUP. CERTIE (ha)	SUP. CAMPO (ha)	SUP. CAMPO DETER. CULT. DECLARADO (ha)	SUP. DEC. REDUCIDA (ha)	SUP. RESUELTA (ha)
1700000003518945	29-084-027-00013-002	101138	OLIVAR-HOJIBLANCA	S 419	19,70	1,64	1,64	1,64		1,64			1,64	1,64

(1) Superficie declarada admisible ajustada con la superficie comprometida.
 (2) Factor de penalización valorando el alcance para el tipo de compromiso.

Puede verificar la integridad de una copia de este documento mediante la lectura del código QR adjunto o mediante el acceso a la dirección <https://ws050.juntadeandalucia.es/verificarFirma> indicando el código de VERIFICACIÓN

FIRMADO POR

RAQUEL MARIA ESPIN CRESPO

17/12/2024

VERIFICACIÓN

Pk2jm6UYDU9J72AMTZUYRN3GET48NG

PÁG. 7705/9349



**APELLIDOS Y NOMBRE / RAZÓN SOCIAL**

BEDOYA GONZALEZ CARMEN

NIF
7621EXPEDIENTE**
1279761**ANUALIDAD DE PAGO**
1ª**IMPORTES POR ANUALIDAD**

	2023	2024	2025	2026	2027
IMPORTE MÁXIMO SUBVENCIONABLE	1.506,33 €	1.506,33 €	1.506,33 €	1.255,28 €	1.255,28 €
IMPORTE MEDIO DE TRANSFERENCIA (€/ha)	419,59 €	419,59 €	419,59 €	349,66 €	349,66 €

RESUMEN DE UNIDADES

Cód	GRUPO DE PAGO	Sup. Dec. Admisible (ha)	Sup. Comprometida (ha)	Sup. ajustada compromiso (1) (ha)	% sobredec.	Sup. Resuelta (ha)	Importe Declarado	Importe Topado	Importe Resuelto	Importe tras sobredec.
423	FRUTALES REGADÍO	3,59		3,59	0,00	3,59	1.506,33	1.506,33	1.506,33	1.506,33
TOTAL		3,59	3,59	3,59		3,59	1.506,33	1.506,33	1.506,33	1.506,33

APLICACIÓN DE REDUCCIONES Y PENALIZACIONES

GRUPO DE PAGO	Importe Calculado	Importe prereduc.	Criterios de subvencionabilidad y compromisos	Presentación tardía	Omisión declaración	Condicionalidad	IMPORTE (Euros) RESUELTO
FRUTALES REGADÍO	1.506,33	1.506,33	0,00	0,00	0,00	0,00	1.506,33
TOTAL	1.506,33	1.506,33					1.506,33

RESUMEN DE PAGOS

	IMPORTE (Euros)			
	RESUELTO	FEADER	MAPA	CAPADR
FRUTALES REGADÍO - Pago realizado	1.506,33 €	1.280,38 €	147,77 €	78,18 €

RECINTOS RESUELTOS

REF.	REFERENCIA SIGPAC	CULTIVO	DESCRIPCIÓN CULTIVO	S/R	G.PAGO	PEND. MEDIA (%)	SUP. DEC. ADMISIBLE (ha)	SUP. COMPROM. (ha)	SUP. AJUSTADA COMPR.(1) (ha)	SUP. CONY. SIGPAC (ha)	SUP. CERTIE (ha)	SUP. CAMPO (ha)	SUP. CAMPO DETER. CULT. DECLARADO (ha)	SUP. DEC. REDUCIDA (ha)	SUP. RESUELTA (ha)
6867250	29-038-028-00037-001	207004	LIMONERO-VERNA	R	423	0,60	1,04	1,04	1,04		1,04			1,04	1,04
6867251	29-080-005-00060-001	207004	LIMONERO-VERNA	R	423	2,10	2,55	2,55	2,55		2,55			2,55	2,55

(1) Superficie declarada admisible ajustada con la superficie comprometida.
(2) Factor de penalización valorando el alcance para el tipo de compromiso.Puede verificar la integridad de una copia de este documento mediante la lectura del código QR adjunto o mediante el acceso a la dirección <https://ws050.juntadeandalucia.es/verificarFirma> indicando el código de VERIFICACIÓN

FIRMADO POR

RAQUEL MARIA ESPIN CRESPO

17/12/2024

VERIFICACIÓN

Pk2jm6UYDU9J72AMTZUYRN3GET48NG

PÁG. 7706/9349



**APELLIDOS Y NOMBRE / RAZÓN SOCIAL**

BENAVIDES RUANO ANTONIO MANUEL

NIF

***8801*

EXPEDIENTE

1228571

ANUALIDAD DE PAGO

1ª

IMPORTES POR ANUALIDAD

	2023	2024	2025	2026	2027
IMPORTE MÁXIMO SUBVENCIONABLE	5.009,56 €	5.009,56 €	5.009,56 €	4.174,64 €	4.174,64 €
IMPORTE MEDIO DE TRANSFERENCIA (€/ha)	297,48 €	297,48 €	297,48 €	247,90 €	247,90 €

RESUMEN DE UNIDADES

Cód	GRUPO DE PAGO	Sup. Dec. Admisible (ha)	Sup. Comprometida (ha)	Sup. ajustada compromiso (1) (ha)	% sobredec.	Sup. Resuelta (ha)	Importe Declarado	Importe Topado	Importe Resuelto	Importe tras sobredec.
419	OLIVAR	16,84		16,84	0,00	16,84	5.009,56	5.009,56	5.009,56	5.009,56
TOTAL		16,84	16,84	16,84		16,84	5.009,56	5.009,56	5.009,56	5.009,56

APLICACIÓN DE REDUCCIONES Y PENALIZACIONES

GRUPO DE PAGO	Importe Calculado	Importe prereduc.	Criterios de subvencionabilidad y compromisos	Presentación tardía	Omisión declaración	Condicionalidad	IMPORTE (Euros) RESUELTO
OLIVAR	5.009,56	5.009,56	0,00	0,00	0,00	0,00	5.009,56
TOTAL	5.009,56	5.009,56					5.009,56

RESUMEN DE PAGOS**IMPORTE (Euros)**

	RESUELTO	FEADER	MAPA	CAPADR
OLIVAR - Pago realizado	5.009,56 €	4.258,13 €	491,44 €	259,99 €

RECINTOS RESUELTOS

REF.	REFERENCIA SIGPAC	CULTIVO	DESCRIPCIÓN CULTIVO	S/R G.PAGO	PEND. MEDIA (%)	SUP. DEC. ADMISIBLE (ha)	SUP. COMPROM. (ha)	SUP. AJUSTADA COMPR.(1) (ha)	SUP. CONY. SIGPAC (ha)	SUP. CERTIE (ha)	SUP. CAMPO (ha)	SUP. CAMPO DETER. CULT. DECLARADO (ha)	SUP. DEC. REDUCIDA (ha)	SUP. RESUELTA (ha)
-1628614	29-047-005-00167-001	101138	OLIVAR-HOJIBLANCA	S 419	46,00	0,51	0,51	0,51	0,51	0,51			0,51	0,51
-1628613	29-047-005-00166-002	101138	OLIVAR-HOJIBLANCA	S 419	28,90	3,91	3,91	3,91	3,91	3,91			3,91	3,91
-1628612	29-047-005-00165-001	101138	OLIVAR-HOJIBLANCA	S 419	23,80	0,69	0,69	0,69	0,69	0,69			0,69	0,69
-1222222	29-049-010-00252-002	101010	OLIVAR-PICUAL	S 419	25,60	2,84	2,84	2,84	2,84	2,87			2,84	2,84
-746000	29-047-008-00049-003	101138	OLIVAR-HOJIBLANCA	S 419	17,20	1,81	1,81	1,81	1,81	1,81			1,81	1,81
1700000006961073	29-047-005-00007-001	101138	OLIVAR-HOJIBLANCA	S 419	27,80	1,37	1,37	1,37	1,37	1,37			1,37	1,37
1700000006961074	29-047-005-00008-001	101138	OLIVAR-HOJIBLANCA	S 419	33,70	2,82	2,82	2,82	2,82	2,82			2,82	2,82
1700000006961083	29-047-005-09001-001	101138	OLIVAR-HOJIBLANCA	S 419	24,60	0,04	0,04	0,04	0,04	0,04			0,04	0,04
1700000006961084	29-047-005-09002-001	101138	OLIVAR-HOJIBLANCA	S 419	19,70	0,01	0,01	0,01	0,01	0,01			0,01	0,01
1700000006961085	29-047-005-09029-002	101138	OLIVAR-HOJIBLANCA	S 419	18,50	0,17	0,17	0,17	0,17	0,17			0,17	0,17
1700000006961087	29-047-005-00023-001	101138	OLIVAR-HOJIBLANCA	S 419	37,20	0,88	0,88	0,88	0,88	0,88			0,88	0,88
1700000006961117	29-049-010-00194-005	101010	OLIVAR-PICUAL	S 419	16,30	1,79	1,79	1,79	1,79	1,79			1,79	1,79

INCIDENCIAS**INCIDENCIA DESCRIPCIÓN**

3790	Recinto declarado inactivo Ref:1700000006961088 Recinto:29-047-005-00025-00002 Cultivo: -
100424	Solicita recinto que no está comprometido para la operación. Ref:1700000006961088 Recinto:29-047-005-00025-00002 Cultivo:101138 OLIVAR-HOJIBLANCA Secano

(1) Superficie declarada admisible ajustada con la superficie comprometida.
(2) Factor de penalización valorando el alcance para el tipo de compromiso.Puede verificar la integridad de una copia de este documento mediante la lectura del código QR adjunto o mediante el acceso a la dirección <https://ws050.juntadeandalucia.es/verificarFirma> indicando el código de VERIFICACIÓN

FIRMADO POR

RAQUEL MARIA ESPIN CRESPO

17/12/2024

VERIFICACIÓN

Pk2jm6UYDU9J72AMTZUYRN3GET48NG

PÁG. 7707/9349





<u>APELLIDOS Y NOMBRE / RAZÓN SOCIAL</u>	<u>NIF</u>	<u>EXPEDIENTE</u>	<u>ANUALIDAD DE PAGO</u>		
BENÍTEZ ARANDA MANUEL	***0392*	1004532	1ª		
IMPORTE POR ANUALIDAD					
	2023	2024	2025	2026	2027
IMPORTE MÁXIMO SUBVENCIONABLE	835,92 €	835,92 €	835,92 €	696,60 €	696,60 €
IMPORTE MEDIO DE TRANSFERENCIA (€/ha)	297,48 €	297,48 €	297,48 €	247,90 €	247,90 €

<u>RESUMEN DE UNIDADES</u>		<u>Sup. Dec. Admisible (ha)</u>	<u>Sup. Comprometida (ha)</u>	<u>Sup. ajustada compromiso (1) (ha)</u>	<u>% sobredec.</u>	<u>Sup. Resuelta (ha)</u>	<u>Importe Declarado</u>	<u>Importe Topado</u>	<u>Importe Resuelto</u>	<u>Importe tras sobredec.</u>
Cód	GRUPO DE PAGO									
419	OLIVAR	2,81		2,81	0,00	2,81	835,92	835,92	835,92	835,92
TOTAL		2,81	2,81	2,81		2,81	835,92	835,92	835,92	835,92

APLICACIÓN DE REDUCCIONES Y PENALIZACIONES

<u>GRUPO DE PAGO</u>	<u>Importe Calculado</u>	<u>Importe prereduc.</u>	<u>Criterios de subvencionabilidad y compromisos</u>	<u>Presentación tardía</u>	<u>Omisión declaración</u>	<u>Condicionabilidad</u>	<u>IMPORTE (Euros) RESUELTO</u>
OLIVAR	835,92	835,92	0,00	0,00	0,00	0,00	835,92
TOTAL	835,92	835,92					835,92

RESUMEN DE PAGOS

	<u>IMPORTE (Euros)</u>			
	<u>RESUELTO</u>	<u>FEADER</u>	<u>MAPA</u>	<u>CAPADR</u>
OLIVAR - Pago realizado	835,92 €	710,53 €	82,00 €	43,39 €

RECINTOS RESUELTOS

<u>REF.</u>	<u>REFERENCIA SIGPAC</u>	<u>CULTIVO</u>	<u>DESCRIPCIÓN CULTIVO</u>	<u>S/R G.PAGO</u>	<u>PEND. MEDIA (%)</u>	<u>SUP. DEC. ADMISIBLE (ha)</u>	<u>SUP. COMPROM. (ha)</u>	<u>SUP. AJUSTADA COMPR.(1) (ha)</u>	<u>SUP. CONY. SIGPAC (ha)</u>	<u>SUP. CERTIF. (ha)</u>	<u>SUP. CAMPO (ha)</u>	<u>SUP. CAMPO DETER. CULT. DECLARADO (ha)</u>	<u>SUP. DEC. REDUCIDA (ha)</u>	<u>SUP. RESUELTA (ha)</u>
-1350227	29-079-008-00226-044	101324	OLIVAR-VERDIAL DE VELEZ-MALAGA	R	419	19,20	0,10	0,10	0,10	0,12			0,10	0,10
-1350226	29-079-008-00226-044	101324	OLIVAR-VERDIAL DE VELEZ-MALAGA	R	419	19,20	0,08	0,08	0,08	0,09			0,08	0,08
1700000002972399	29-079-008-00212-001	101324	OLIVAR-VERDIAL DE VELEZ-MALAGA	R	419	21,50	0,15	0,15	0,15	0,15			0,15	0,15
1700000002972400	29-079-020-00124-001	101324	OLIVAR-VERDIAL DE VELEZ-MALAGA	S	419	19,10	0,18	0,18	0,18	0,18			0,18	0,18
1700000002972402	29-079-008-09014-002	101324	OLIVAR-VERDIAL DE VELEZ-MALAGA	S	419	25,30	0,01	0,01	0,01	0,01			0,01	0,01
1700000002972404	29-079-024-00121-001	101324	OLIVAR-VERDIAL DE VELEZ-MALAGA	R	419	17,00	0,62	0,62	0,62	0,67			0,62	0,62
1700000002972405	29-079-020-00126-001	101324	OLIVAR-VERDIAL DE VELEZ-MALAGA	S	419	21,50	0,05	0,05	0,05	0,99			0,05	0,05
1700000002972406	29-079-024-00107-001	101324	OLIVAR-VERDIAL DE VELEZ-MALAGA	R	419	23,90	0,53	0,53	0,53	0,67			0,53	0,53
1700000002972407	29-079-020-00203-001	101324	OLIVAR-VERDIAL DE VELEZ-MALAGA	R	419	20,40	0,54	0,54	0,54	0,63			0,54	0,54
1700000002972408	29-079-020-00128-001	101324	OLIVAR-VERDIAL DE VELEZ-MALAGA	R	419	18,10	0,50	0,50	0,50	0,57			0,50	0,50
1700000002972409	29-079-024-00114-003	101324	OLIVAR-VERDIAL DE VELEZ-MALAGA	R	419	23,90	0,05	0,05	0,05	1,57			0,05	0,05

INCIDENCIAS**INCIDENCIA DESCRIPCIÓN**

100421	Recinto declarado por error para una operación de la 6503, que se ha corregido de oficio marcando la operación correcta, de acuerdo con la fecha de inscripción del recinto en la producción ecológica. Ref:1700000002972399 Recinto:29-079-008-00212-00001 Cultivo:101324 OLIVAR-VERDIAL DE VELEZ-MALAGA Regadio Ref:-1350226 Recinto:29-079-008-00226-00044 Cultivo:101324 OLIVAR-VERDIAL DE VELEZ-MALAGA Regadio Ref:-1350227 Recinto:29-079-008-00226-00044 Cultivo:101324 OLIVAR-VERDIAL DE VELEZ-MALAGA Regadio Ref:1700000002972402 Recinto:29-079-008-09014-00002 Cultivo:101324 OLIVAR-VERDIAL DE VELEZ-MALAGA Secano Ref:1700000002972400 Recinto:29-079-020-00124-00001 Cultivo:101324 OLIVAR-VERDIAL DE VELEZ-MALAGA Secano Ref:1700000002972405 Recinto:29-079-020-00126-00001 Cultivo:101324 OLIVAR-VERDIAL DE VELEZ-MALAGA Secano Ref:1700000002972408 Recinto:29-079-020-00128-00001 Cultivo:101324 OLIVAR-VERDIAL DE VELEZ-MALAGA Regadio Ref:1700000002972407 Recinto:29-079-020-00203-00001 Cultivo:101324 OLIVAR-VERDIAL DE VELEZ-MALAGA Regadio Ref:1700000002972406 Recinto:29-079-024-00107-00001 Cultivo:101324 OLIVAR-VERDIAL DE VELEZ-MALAGA Regadio Ref:1700000002972409 Recinto:29-079-024-00114-00003 Cultivo:101324 OLIVAR-VERDIAL DE VELEZ-MALAGA Regadio Ref:1700000002972404 Recinto:29-079-024-00121-00001 Cultivo:101324 OLIVAR-VERDIAL DE VELEZ-MALAGA Regadio
--------	---

(1) Superficie declarada admisible ajustada con la superficie comprometida.
(2) Factor de penalización valorando el alcance para el tipo de compromiso.

Puede verificar la integridad de una copia de este documento mediante la lectura del código QR adjunto o mediante el acceso a la dirección <https://ws050.juntadeandalucia.es/verificarFirma> indicando el código de VERIFICACIÓN

FIRMADO POR

RAQUEL MARIA ESPIN CRESPO

17/12/2024

VERIFICACIÓN

Pk2jm6UYDU9J72AMTZUYRN3GET48NG

PÁG. 7708/9349



**APELLIDOS Y NOMBRE / RAZÓN SOCIAL**

BENÍTEZ LAGOS FRANCISCO JAVIER

NIF
***6800*EXPEDIENTE
1052662ANUALIDAD
DE PAGO
1ª**IMPORTE POR ANUALIDAD**

	2023	2024	2025	2026	2027
IMPORTE MÁXIMO SUBVENCIONABLE	511,67 €	511,67 €	511,67 €	426,39 €	426,39 €
IMPORTE MEDIO DE TRANSFERENCIA (€/ha)	297,48 €	297,48 €	297,48 €	247,90 €	247,90 €

RESUMEN DE UNIDADES

Cód	GRUPO DE PAGO	Sup. Dec. Admisible (ha)	Sup. Comprometida (ha)	Sup. ajustada compromiso (1) (ha)	% sobredec.	Sup. Resuelta (ha)	Importe Declarado	Importe Topado	Importe Resuelto	Importe tras sobredec.
419	OLIVAR	1,72		1,72	0,00	1,72	511,67	511,67	511,67	511,67
424	HERBÁCEOS NO ELEGIBLES	0,10		0,00	100,00	0,00	0,00	0,00	0,00	0,00
TOTAL		1,82	1,72	1,72		1,72	511,67	511,67	511,67	511,67

APLICACIÓN DE REDUCCIONES Y PENALIZACIONES

GRUPO DE PAGO	Importe Calculado	Importe prereduc.	Criterios de subvencionabilidad y compromisos	Presentación tardía	Omisión declaración	Condicionalidad	IMPORTE (Euros) RESUELTO
HERBÁCEOS NO ELEGIBLES	0,00	0,00		0,00	0,00	0,00	0,00
OLIVAR	511,67	511,67	0,00	0,00	0,00	0,00	511,67
TOTAL	511,67	511,67					511,67

RESUMEN DE PAGOS

	RESUELTO	FEADER	MAPA	CAPADR
OLIVAR - Pago realizado	511,67 €	434,92 €	50,19 €	26,56 €

RECINTOS RESUELTOS

REF.	REFERENCIA SIGPAC	CULTIVO DESCRIPCIÓN CULTIVO	S/R	G.PAGO	PEND. MEDIA (%)	SUP. DEC. ADMISIBLE (ha)	SUP. COMPROM. (ha)	SUP. AJUSTADA COMPROM. (1) (ha)	SUP. CONV. SIGPAC (ha)	SUP. CERTIF. (ha)	SUP. CAMPO (ha)	SUP. CAMPO DETER CUL. DECLARADO (ha)	SUP. DEC. REDUCIDA (ha)	SUP. RESUELTA (ha)
-1600783	29-037-003-00214-002	101195 OLIVAR-LECHIN DE SEVILLA	S	419	51,00	0,47	0,47	0,47		0,47			0,47	0,47
4100846	29-037-003-00236-003	101195 OLIVAR-LECHIN DE SEVILLA	S	419	65,80	0,02	0,02	0,02		0,02			0,02	0,02
4100848	29-037-003-00236-004	101195 OLIVAR-LECHIN DE SEVILLA	S	419	33,20	0,93	0,93	0,93		0,93			0,93	0,93
4100850	29-037-003-00235-001	101195 OLIVAR-LECHIN DE SEVILLA	S	419	71,80	0,02	0,02	0,02		0,02			0,02	0,02
4100851	29-037-003-00237-002	101195 OLIVAR-LECHIN DE SEVILLA	S	419	30,70	0,23	0,23	0,23		0,23			0,23	0,23
4100853	29-037-003-00237-003	101195 OLIVAR-LECHIN DE SEVILLA	S	419	71,40	0,03	0,03	0,03		0,03			0,03	0,03
4100857	29-037-003-00215-002	101195 OLIVAR-LECHIN DE SEVILLA	S	419	41,00	0,01	0,01	0,01		0,01			0,01	0,01
4100859	29-037-003-00215-003	101195 OLIVAR-LECHIN DE SEVILLA	S	419	47,60	0,01	0,01	0,01		0,01			0,01	0,01
-1015463	29-037-003-00215-004	20000 BARBECHO TRADICIONAL-SIN VARIEDAD	S	424	19,30	0,10	0,10	0,10		0,10			0,10	0,10

(1) Superficie declarada admisible ajustada con la superficie comprometida.
(2) Factor de penalización valorando el alcance para el tipo de compromiso.

Puede verificar la integridad de una copia de este documento mediante la lectura del código QR adjunto o mediante el acceso a la dirección <https://ws050.juntadeandalucia.es/verificarFirma> indicando el código de VERIFICACIÓN

FIRMADO POR

RAQUEL MARIA ESPIN CRESPO

17/12/2024

VERIFICACIÓN

Pk2jm6UYDU9J72AMTZUYRN3GET48NG

PÁG. 7709/9349





INCIDENCIAS

INCIDENCIA DESCRIPCIÓN

- 226 Recinto abandonado según SIGPAC por el que solicita alguna ayuda/práctica.
Ref:-1600784 Recinto:29-037-003-00214-00001 Cultivo:117125 CASTAÑOS-PILONGA Secano
- 4272 Verifica que las líneas de declaración de las Solicitudes Únicas no tienen solapes con la capa de Retroactividad Gráfica (ambas de la misma campaña) a nivel de expediente/línea de declaración gráfica de la solicitud.
Ref:-1600787 Recinto:29-037-004-00014-00002 Cultivo: - Agregado de la referencia del recinto.:0 Zona de la referencia del recinto.:0 Superficie solapada.:0,02 Id. Incid.:100991176
- 100412 Número de hectáreas validadas inferior a la superficie mínima permitida por el grupo de cultivo (Anexo I. Criterios de Subvencionabilidad. Orden 28 de marzo de 2023).
Sup. Resuelta:0 Grupo de Pago:FRUTALES SECANO
- 100413 Recinto perteneciente a grupo de cultivo que no cumple con la superficie mínima requerida (Anexo I. Criterios de Subvencionabilidad. Orden 28 de marzo de 2023).
Ref:-1257950 Recinto:29-037-003-00214-00004 Cultivo:117125 CASTAÑOS-PILONGA Secano Sup. Declarada:0,65 Superficie Resolver:0,65
Ref:4100869 Recinto:29-037-003-00215-00001 Cultivo:117125 CASTAÑOS-PILONGA Secano Sup. Declarada:1,89 Superficie Resolver:1,89
Ref:4100865 Recinto:29-037-003-00216-00001 Cultivo:117125 CASTAÑOS-PILONGA Secano Sup. Declarada:0,8 Superficie Resolver:0,8
Ref:-1600787 Recinto:29-037-004-00014-00002 Cultivo:117125 CASTAÑOS-PILONGA Secano Sup. Declarada:0,81 Superficie Resolver:0,79
- 100424 Solicita recinto que no está comprometido para la operación.
Ref:-1600784 Recinto:29-037-003-00214-00001 Cultivo:117125 CASTAÑOS-PILONGA Secano

(1) Superficie declarada admisible ajustada con la superficie comprometida.
(2) Factor de penalización valorando el alcance para el tipo de compromiso.

Puede verificar la integridad de una copia de este documento mediante la lectura del código QR adjunto o mediante el acceso a la dirección <https://ws050.juntadeandalucia.es/verificarFirma> indicando el código de VERIFICACIÓN

FIRMADO POR	RAQUEL MARIA ESPIN CRESPO	17/12/2024	
VERIFICACIÓN	Pk2jm6UYDU9J72AMTZUYRN3GET48NG	PÁG. 7710/9349	

**APELLIDOS Y NOMBRE / RAZÓN SOCIAL**

BENITEZ MARTIN MARIA LUISA

NIF

****1953*

EXPEDIENTE

1201382

ANUALIDAD DE PAGO

1ª

IMPORTES POR ANUALIDAD

	2023	2024	2025	2026	2027
IMPORTE MÁXIMO SUBVENCIONABLE	1.436,83 €	1.436,83 €	1.436,83 €	1.197,36 €	1.197,36 €
IMPORTE MEDIO DE TRANSFERENCIA (€/ha)	297,48 €	297,48 €	297,48 €	247,90 €	247,90 €

RESUMEN DE UNIDADES

Cód	GRUPO DE PAGO	Sup. Dec. Admisible (ha)	Sup. Comprometida (ha)	Sup. ajustada compromiso (1) (ha)	% sobredec.	Sup. Resuelta (ha)	Importe Declarado	Importe Topado	Importe Resuelto	Importe tras sobredec.
419	OLIVAR	4,83		4,83	0,00	4,83	1.436,83	1.436,83	1.436,83	1.436,83
TOTAL		4,83	4,83	4,83		4,83	1.436,83	1.436,83	1.436,83	1.436,83

APLICACIÓN DE REDUCCIONES Y PENALIZACIONES

GRUPO DE PAGO	Importe Calculado	Importe prereduc.	Criterios de subvencionabilidad y compromisos	Presentación tardía	Omisión declaración	Condicionalidad	IMPORTE (Euros) RESUELTO
OLIVAR	1.436,83	1.436,83	0,00	0,00	0,00	0,00	1.436,83
TOTAL	1.436,83	1.436,83					1.436,83

RESUMEN DE PAGOS**IMPORTE (Euros)**

	RESUELTO	FEADER	MAPA	CAPADR
OLIVAR - Pago realizado	1.436,83 €	1.221,31 €	140,95 €	74,57 €

RECINTOS RESUELTOS

REF.	REFERENCIA SIGPAC	CULTIVO	DESCRIPCIÓN CULTIVO	S/R G.PAGO	PEND. MEDIA (%)	SUP. DEC. ADMISIBLE (ha)	SUP. COMPROM. (ha)	SUP. AJUSTADA COMPR.(1) (ha)	SUP. CONY. SIGPAC (ha)	SUP. CERTIE (ha)	SUP. CAMPO (ha)	SUP. CAMPO DETER. CULT. DECLARADO (ha)	SUP. DEC. REDUCIDA (ha)	SUP. RESUELTA (ha)
4099228	29-015-068-00025-001	101138	OLIVAR-HOJIBLANCA	S	419	3,10	4,83	4,83	4,83	4,83			4,83	4,83

INCIDENCIAS**INCIDENCIA DESCRIPCIÓN**

- 4272 Verifica que las líneas de declaración de las Solicitudes Únicas no tienen solapes con la capa de Retroactividad Gráfica (ambas de la misma campaña) a nivel de expediente/línea de declaración gráfica de la solicitud.
Ref:-502958 Recinto:29-015-068-00025-00002 Cultivo: - Agregado de la referencia del recinto.:0 Zona de la referencia del recinto.:0 Superficie solapada.:0,02 Id. Incid.:101007380
- 100412 Número de hectáreas validadas inferior a la superficie mínima permitida por el grupo de cultivo (Anexo I. Criterios de Subvencionabilidad. Orden 28 de marzo de 2023).
Sup. Resuelta:0 Grupo de Pago:FRUTALES SECANO
- 100413 Recinto perteneciente a grupo de cultivo que no cumple con la superficie mínima requerida (Anexo I. Criterios de Subvencionabilidad. Orden 28 de marzo de 2023).
Ref:-502958 Recinto:29-015-068-00025-00002 Cultivo:104020 ALMENDROS-GUARA Secano Sup. Declarada:1,65 Superficie Resolver:1,6

(1) Superficie declarada admisible ajustada con la superficie comprometida.
(2) Factor de penalización valorando el alcance para el tipo de compromiso.

Puede verificar la integridad de una copia de este documento mediante la lectura del código QR adjunto o mediante el acceso a la dirección <https://ws050.juntadeandalucia.es/verificarFirma> indicando el código de VERIFICACIÓN

FIRMADO POR

RAQUEL MARIA ESPIN CRESPO

17/12/2024

VERIFICACIÓN

Pk2jm6UYDU9J72AMTZUYRN3GET48NG

PÁG. 7711/9349



**APELLIDOS Y NOMBRE / RAZÓN SOCIAL**

BENITEZ VEGAS FRANCISCO

NIF

***4155*

EXPEDIENTE

1063795

ANUALIDAD DE PAGO

1ª

IMPORTES POR ANUALIDAD

	2023	2024	2025	2026	2027
IMPORTE MÁXIMO SUBVENCIONABLE	3.010,63 €	3.010,63 €	2.508,86 €	2.508,86 €	2.508,86 €
IMPORTE MEDIO DE TRANSFERENCIA (€/ha)	98,58 €	98,58 €	82,15 €	82,15 €	82,15 €

RESUMEN DE UNIDADES

Cód	GRUPO DE PAGO	Sup. Dec. Admisible (ha)	Sup. Comprometida (ha)	Sup. ajustada compromiso (1) (ha)	% sobredec.	Sup. Resuelta (ha)	Importe Declarado	Importe Topado	Importe Resuelto	Importe tras sobredec.
418	PASTOS ASOCIADOS A GANADERÍA ECOLÓGICA	35,83		30,54	0,00	30,54	3.010,63	3.010,63	3.010,63	3.010,63
	TOTAL	35,83	30,54	30,54		30,54	3.010,63	3.010,63	3.010,63	3.010,63

APLICACIÓN DE REDUCCIONES Y PENALIZACIONES

GRUPO DE PAGO	Importe Calculado	Importe prereduc.	Criterios de subvencionabilidad y compromisos	Presentación tardía	Omisión declaración	Condicionidad	IMPORTE (Euros) RESUELTO
PASTOS ASOCIADOS A GANADERÍA	3.010,63	3.010,63	0,00	0,00	0,00	0,00	3.010,63
TOTAL	3.010,63	3.010,63					3.010,63

RESUMEN DE PAGOS

	IMPORTE (Euros)			
	RESUELTO	FEADER	MAPA	CAPADR
PASTOS ASOCIADOS A GANADERÍA ECOLÓGICA - Pago realizado	3.010,63 €	2.559,04 €	295,34 €	156,25 €

(1) Superficie declarada admisible ajustada con la superficie comprometida.
(2) Factor de penalización valorando el alcance para el tipo de compromiso.Puede verificar la integridad de una copia de este documento mediante la lectura del código QR adjunto o mediante el acceso a la dirección <https://ws050.juntadeandalucia.es/verificarFirma> indicando el código de VERIFICACIÓN

FIRMADO POR

RAQUEL MARIA ESPIN CRESPO

17/12/2024

VERIFICACIÓN

Pk2jm6UYDU9J72AMTZUYRN3GET48NG

PÁG. 7712/9349



**RECINTOS RESUELTOS**

REF.	REFERENCIA SIGPAC	CULTIVO	DESCRIPCIÓN CULTIVO	S/R	G.PAGO	PEND. MEDIA (%)	SUP. DEC. ADMISIBLE (ha)	SUP. COMPROM. (ha)	SUP. AJUSTADA COMPR.(1) (ha)	SUP. CONV. SIGPAC (ha)	SUP. CERTIF. (ha)	SUP. CAMPO (ha)	SUP. CAMPO DETER. CULT. DECLARADO (ha)	SUP. DEC. REDUCIDA (ha)	SUP. RESUELTA (ha)
-1602600	29-102-167-00052-001	62000	PASTOS PERMANENTES DE 5 O MAS AÑOS-SIN VARIEDAD	S	418	28,90	5,52	1,23	1,23		1,23			1,23	1,23
-1602599	29-102-167-00051-001	62000	PASTOS PERMANENTES DE 5 O MAS AÑOS-SIN VARIEDAD	S	418	30,90	0,06	0,06	0,06		5,65			0,06	0,06
-1301249	29-015-167-00036-001	62000	PASTOS PERMANENTES DE 5 O MAS AÑOS-SIN VARIEDAD	S	418	19,30	0,02	0,02	0,02		2,55			0,02	0,02
-1301248	29-015-167-00035-013	62000	PASTOS PERMANENTES DE 5 O MAS AÑOS-SIN VARIEDAD	S	418	21,90	2,54	2,54	2,54		2,54			2,54	2,54
-1301247	29-015-167-00035-012	62000	PASTOS PERMANENTES DE 5 O MAS AÑOS-SIN VARIEDAD	S	418	22,50	0,37	0,37	0,37		0,49			0,37	0,37
-1301246	29-015-159-00409-025	62000	PASTOS PERMANENTES DE 5 O MAS AÑOS-SIN VARIEDAD	S	418	30,40	0,05	0,05	0,05		0,07			0,05	0,05
-1301244	29-015-159-00409-009	62000	PASTOS PERMANENTES DE 5 O MAS AÑOS-SIN VARIEDAD	S	418	32,70	0,19	0,19	0,19		0,76			0,19	0,19
-1301243	29-015-159-00409-008	62000	PASTOS PERMANENTES DE 5 O MAS AÑOS-SIN VARIEDAD	S	418	42,60	0,03	0,03	0,03		0,06			0,03	0,03
-1301242	29-015-159-00408-013	62000	PASTOS PERMANENTES DE 5 O MAS AÑOS-SIN VARIEDAD	S	418	43,10	0,16	0,16	0,16		0,45			0,16	0,16
-1301241	29-015-159-00408-012	62000	PASTOS PERMANENTES DE 5 O MAS AÑOS-SIN VARIEDAD	S	418	45,80	0,19	0,19	0,19		0,77			0,19	0,19
-1301240	29-015-159-00407-009	62000	PASTOS PERMANENTES DE 5 O MAS AÑOS-SIN VARIEDAD	S	418	32,60	0,14	0,14	0,14		0,25			0,14	0,14
-1301237	29-015-159-00406-007	62000	PASTOS PERMANENTES DE 5 O MAS AÑOS-SIN VARIEDAD	S	418	15,30	0,27	0,27	0,27		0,42			0,27	0,27
-1301233	29-015-158-00211-001	62000	PASTOS PERMANENTES DE 5 O MAS AÑOS-SIN VARIEDAD	S	418	52,70	0,02	0,02	0,02		0,03			0,02	0,02
-1301232	29-015-158-00210-003	62000	PASTOS PERMANENTES DE 5 O MAS AÑOS-SIN VARIEDAD	S	418	45,00	0,01	0,01	0,01		0,02			0,01	0,01
-1301231	29-015-158-00104-008	62000	PASTOS PERMANENTES DE 5 O MAS AÑOS-SIN VARIEDAD	S	418	48,60	0,04	0,04	0,04		3,08			0,04	0,04
-1129833	29-102-159-00144-001	62000	PASTOS PERMANENTES DE 5 O MAS AÑOS-SIN VARIEDAD	S	418	52,40	3,86	3,86	3,86		5,15			3,86	3,86
-1085586	29-102-167-00051-001	62000	PASTOS PERMANENTES DE 5 O MAS AÑOS-SIN VARIEDAD	S	418	30,90	0,01	0,01	0,01		0,94			0,01	0,01
-1085579	29-102-167-00052-001	62000	PASTOS PERMANENTES DE 5 O MAS AÑOS-SIN VARIEDAD	S	418	28,90	1,28	0,28	0,28		0,28			0,28	0,28
-1085577	29-015-167-00035-001	62000	PASTOS PERMANENTES DE 5 O MAS AÑOS-SIN VARIEDAD	S	418	21,30	11,32	11,32	11,32		13,32			11,32	11,32
-42090	29-102-160-00168-002	62000	PASTOS PERMANENTES DE 5 O MAS AÑOS-SIN VARIEDAD	S	418	59,20	0,43	0,43	0,43		0,50			0,43	0,43
-41799	29-015-159-00364-004	62000	PASTOS PERMANENTES DE 5 O MAS AÑOS-SIN VARIEDAD	S	418	49,30	0,65	0,65	0,65		0,77			0,65	0,65
1700000005861604	29-015-158-00102-001	62000	PASTOS PERMANENTES DE 5 O MAS AÑOS-SIN VARIEDAD	S	418	30,00	0,08	0,08	0,08		4,48			0,08	0,08
1700000005861605	29-015-159-00361-002	62000	PASTOS PERMANENTES DE 5 O MAS AÑOS-SIN VARIEDAD	S	418	70,80	0,23	0,23	0,23		0,51			0,23	0,23
1700000005861606	29-102-167-00026-001	62000	PASTOS PERMANENTES DE 5 O MAS AÑOS-SIN VARIEDAD	S	418	29,10	1,12	1,12	1,12		1,32			1,12	1,12
1700000005861609	29-102-165-00019-001	62000	PASTOS PERMANENTES DE 5 O MAS AÑOS-SIN VARIEDAD	S	418	15,20	0,98	0,98	0,98		1,15			0,98	0,98
1700000005861610	29-102-156-00004-011	62000	PASTOS PERMANENTES DE 5 O MAS AÑOS-SIN VARIEDAD	S	418	45,40	0,40	0,40	0,40		1,59			0,40	0,40
1700000005861611	29-102-156-00140-011	62000	PASTOS PERMANENTES DE 5 O MAS AÑOS-SIN VARIEDAD	S	418	34,80	0,41	0,41	0,41		0,55			0,41	0,41
1700000005861613	29-102-165-00019-002	62000	PASTOS PERMANENTES DE 5 O MAS AÑOS-SIN VARIEDAD	S	418	16,70	4,45	4,45	4,45		5,93			4,45	4,45
1700000005861615	29-102-156-00139-002	62000	PASTOS PERMANENTES DE 5 O MAS AÑOS-SIN VARIEDAD	S	418	43,40	0,77	0,77	0,77		3,08			0,77	0,77
1700000005861618	29-102-174-00210-001	62000	PASTOS PERMANENTES DE 5 O MAS AÑOS-SIN VARIEDAD	S	418	27,40	0,18	0,18	0,18		0,39			0,18	0,18
1700000005861631	29-015-159-00276-008	62000	PASTOS PERMANENTES DE 5 O MAS AÑOS-SIN VARIEDAD	S	418	30,40	0,05	0,05	0,05		0,05			0,05	0,05

INCIDENCIAS**INCIDENCIA DESCRIPCIÓN**

- 3790 Recinto declarado inactivo
 Ref:6928560 Recinto:29-102-165-00019-00010 Cultivo: -
 Ref:6928561 Recinto:29-102-165-00019-00012 Cultivo: -
 Ref:-1612849 Recinto:29-102-167-00025-00001 Cultivo: -
 Ref:-1612851 Recinto:29-102-167-00029-00001 Cultivo: -
 Ref:-1612850 Recinto:29-102-167-00030-00001 Cultivo: -
- 100402 Recinto solicitado no forma parte de ningún organismo de control autorizado para la producción ecológica en Andalucía o fecha de inscripción posterior al plazo establecido (Anexo I. Criterios de Subvencionabilidad. Orden 28 de marzo de 2023).
 Ref:1700000005861636 Recinto:29-015-157-00299-00001 Cultivo:104024 ALMENDROS-MARCONA Secano
 Ref:-1602607 Recinto:29-102-159-00139-00003 Cultivo:62000 PASTOS PERMANENTES DE 5 O MAS AÑOS-SIN VARIEDAD Secano
 Ref:-1602605 Recinto:29-102-159-00139-00004 Cultivo:62000 PASTOS PERMANENTES DE 5 O MAS AÑOS-SIN VARIEDAD Secano
 Ref:6928560 Recinto:29-102-165-00019-00010 Cultivo:62000 PASTOS PERMANENTES DE 5 O MAS AÑOS-SIN VARIEDAD Secano
 Ref:6928561 Recinto:29-102-165-00019-00012 Cultivo:62000 PASTOS PERMANENTES DE 5 O MAS AÑOS-SIN VARIEDAD Secano
 Ref:-1612849 Recinto:29-102-167-00025-00001 Cultivo:62000 PASTOS PERMANENTES DE 5 O MAS AÑOS-SIN VARIEDAD Secano
 Ref:-1612851 Recinto:29-102-167-00029-00001 Cultivo:62000 PASTOS PERMANENTES DE 5 O MAS AÑOS-SIN VARIEDAD Secano
 Ref:-1612850 Recinto:29-102-167-00030-00001 Cultivo:62000 PASTOS PERMANENTES DE 5 O MAS AÑOS-SIN VARIEDAD Secano
- 100411 Recinto no admisible por no estar asociado en SIGGAN a una explotación ganadera (Artículo 10 de la Orden de 28 de marzo de 2023).

(1) Superficie declarada admisible ajustada con la superficie comprometida.
 (2) Factor de penalización valorando el alcance para el tipo de compromiso.

Puede verificar la integridad de una copia de este documento mediante la lectura del código QR adjunto o mediante el acceso a la dirección <https://ws050.juntadeandalucia.es/verificarFirma> indicando el código de VERIFICACIÓN

FIRMADO POR

RAQUEL MARIA ESPIN CRESPO

17/12/2024

VERIFICACIÓN

Pk2jm6UYDU9J72AMTZUYRN3GET48NG

PÁG. 7713/9349



**INCIDENCIAS****INCIDENCIA DESCRIPCIÓN**

- Ref:170000005861616 Recinto:29-102-156-00004-00012 Cultivo:62000 PASTOS PERMANENTES DE 5 O MAS AÑOS-SIN VARIEDAD Secano
- Ref:-1602607 Recinto:29-102-159-00139-00003 Cultivo:62000 PASTOS PERMANENTES DE 5 O MAS AÑOS-SIN VARIEDAD Secano
- Ref:-1602605 Recinto:29-102-159-00139-00004 Cultivo:62000 PASTOS PERMANENTES DE 5 O MAS AÑOS-SIN VARIEDAD Secano
- Ref:6928560 Recinto:29-102-165-00019-00010 Cultivo:62000 PASTOS PERMANENTES DE 5 O MAS AÑOS-SIN VARIEDAD Secano
- Ref:6928561 Recinto:29-102-165-00019-00012 Cultivo:62000 PASTOS PERMANENTES DE 5 O MAS AÑOS-SIN VARIEDAD Secano
- Ref:-1612849 Recinto:29-102-167-00025-00001 Cultivo:62000 PASTOS PERMANENTES DE 5 O MAS AÑOS-SIN VARIEDAD Secano
- Ref:-1612851 Recinto:29-102-167-00029-00001 Cultivo:62000 PASTOS PERMANENTES DE 5 O MAS AÑOS-SIN VARIEDAD Secano
- Ref:-1612850 Recinto:29-102-167-00030-00001 Cultivo:62000 PASTOS PERMANENTES DE 5 O MAS AÑOS-SIN VARIEDAD Secano
- 100412 Número de hectáreas validadas inferior a la superficie mínima permitida por el grupo de cultivo (Anexo I. Criterios de Subvencionabilidad. Orden 28 de marzo de 2023).
Sup. Resuelta:0 Grupo de Pago:FRUTALES SECANO
Sup. Resuelta:0 Grupo de Pago:HERBÁCEOS
- 100413 Recinto perteneciente a grupo de cultivo que no cumple con la superficie mínima requerida (Anexo I. Criterios de Subvencionabilidad. Orden 28 de marzo de 2023).
Ref:-1134600 Recinto:29-015-157-00242-00005 Cultivo:104024 ALMENDROS-MARCONA Secano Sup. Declarada:0,59 Superficie Resolver:0,59
Ref:170000005861628 Recinto:29-015-159-00276-00003 Cultivo:8000 AVENA-SIN VARIEDAD Secano Sup. Declarada:0,44 Superficie Resolver:0,44
Ref:170000005861630 Recinto:29-015-159-00364-00001 Cultivo:8000 AVENA-SIN VARIEDAD Secano Sup. Declarada:1,65 Superficie Resolver:1,65
Ref:-1301238 Recinto:29-015-159-00406-00019 Cultivo:8000 AVENA-SIN VARIEDAD Secano Sup. Declarada:0,04 Superficie Resolver:0,04
Ref:-1301245 Recinto:29-015-159-00409-00016 Cultivo:8000 AVENA-SIN VARIEDAD Secano Sup. Declarada:0,39 Superficie Resolver:0,39
Ref:-1134608 Recinto:29-102-156-00004-00013 Cultivo:104024 ALMENDROS-MARCONA Secano Sup. Declarada:0,65 Superficie Resolver:0,65
- 100421 Recinto declarado por error para una operación de la 6503, que se ha corregido de oficio marcando la operación correcta, de acuerdo con la fecha de inscripción del recinto en la producción ecológica.
Ref:170000005861604 Recinto:29-015-158-00102-00001 Cultivo:62000 PASTOS PERMANENTES DE 5 O MAS AÑOS-SIN VARIEDAD Secano
Ref:-1301231 Recinto:29-015-158-00104-00008 Cultivo:62000 PASTOS PERMANENTES DE 5 O MAS AÑOS-SIN VARIEDAD Secano
Ref:-1301232 Recinto:29-015-158-00210-00003 Cultivo:62000 PASTOS PERMANENTES DE 5 O MAS AÑOS-SIN VARIEDAD Secano
Ref:-1301233 Recinto:29-015-158-00211-00001 Cultivo:62000 PASTOS PERMANENTES DE 5 O MAS AÑOS-SIN VARIEDAD Secano
Ref:170000005861631 Recinto:29-015-159-00276-00008 Cultivo:62000 PASTOS PERMANENTES DE 5 O MAS AÑOS-SIN VARIEDAD Secano
Ref:170000005861633 Recinto:29-015-159-00276-00009 Cultivo:62000 PASTOS PERMANENTES DE 5 O MAS AÑOS-SIN VARIEDAD Secano
Ref:170000005861605 Recinto:29-015-159-00361-00002 Cultivo:62000 PASTOS PERMANENTES DE 5 O MAS AÑOS-SIN VARIEDAD Secano
Ref:-41799 Recinto:29-015-159-00364-00004 Cultivo:62000 PASTOS PERMANENTES DE 5 O MAS AÑOS-SIN VARIEDAD Secano
Ref:-1301237 Recinto:29-015-159-00406-00007 Cultivo:62000 PASTOS PERMANENTES DE 5 O MAS AÑOS-SIN VARIEDAD Secano
Ref:-1301239 Recinto:29-015-159-00407-00007 Cultivo:62000 PASTOS PERMANENTES DE 5 O MAS AÑOS-SIN VARIEDAD Secano
Ref:-1301240 Recinto:29-015-159-00407-00009 Cultivo:62000 PASTOS PERMANENTES DE 5 O MAS AÑOS-SIN VARIEDAD Secano
Ref:-1301241 Recinto:29-015-159-00408-00012 Cultivo:62000 PASTOS PERMANENTES DE 5 O MAS AÑOS-SIN VARIEDAD Secano
Ref:-1301242 Recinto:29-015-159-00408-00013 Cultivo:62000 PASTOS PERMANENTES DE 5 O MAS AÑOS-SIN VARIEDAD Secano
Ref:-1301243 Recinto:29-015-159-00409-00008 Cultivo:62000 PASTOS PERMANENTES DE 5 O MAS AÑOS-SIN VARIEDAD Secano
Ref:-1301244 Recinto:29-015-159-00409-00009 Cultivo:62000 PASTOS PERMANENTES DE 5 O MAS AÑOS-SIN VARIEDAD Secano
Ref:-1301246 Recinto:29-015-159-00409-00025 Cultivo:62000 PASTOS PERMANENTES DE 5 O MAS AÑOS-SIN VARIEDAD Secano
Ref:-1085577 Recinto:29-015-167-00035-00001 Cultivo:62000 PASTOS PERMANENTES DE 5 O MAS AÑOS-SIN VARIEDAD

(1) Superficie declarada admisible ajustada con la superficie comprometida.
(2) Factor de penalización valorando el alcance para el tipo de compromiso.

Puede verificar la integridad de una copia de este documento mediante la lectura del código QR adjunto o mediante el acceso a la dirección <https://ws050.juntadeandalucia.es/verificarFirma> indicando el código de VERIFICACIÓN

FIRMADO POR	RAQUEL MARIA ESPIN CRESPO	17/12/2024	
VERIFICACIÓN	Pk2jm6UYDU9J72AMTZUYRN3GET48NG	PÁG. 7714/9349	

**INCIDENCIAS****INCIDENCIA DESCRIPCIÓN**

	Secano Ref:-1301247 Recinto:29-015-167-00035-00012 Cultivo:62000 PASTOS PERMANENTES DE 5 O MAS AÑOS-SIN VARIEDAD Secano
	Ref:-1301248 Recinto:29-015-167-00035-00013 Cultivo:62000 PASTOS PERMANENTES DE 5 O MAS AÑOS-SIN VARIEDAD Secano
	Ref:-1301249 Recinto:29-015-167-00036-00001 Cultivo:62000 PASTOS PERMANENTES DE 5 O MAS AÑOS-SIN VARIEDAD Secano
	Ref:1700000005861610 Recinto:29-102-156-00004-00011 Cultivo:62000 PASTOS PERMANENTES DE 5 O MAS AÑOS-SIN VARIEDAD Secano
	Ref:1700000005861616 Recinto:29-102-156-00004-00012 Cultivo:62000 PASTOS PERMANENTES DE 5 O MAS AÑOS-SIN VARIEDAD Secano
	Ref:-42083 Recinto:29-102-156-00015-00001 Cultivo:62000 PASTOS PERMANENTES DE 5 O MAS AÑOS-SIN VARIEDAD Secano
	Ref:1700000005861615 Recinto:29-102-156-00139-00002 Cultivo:62000 PASTOS PERMANENTES DE 5 O MAS AÑOS-SIN VARIEDAD Secano
	Ref:1700000005861611 Recinto:29-102-156-00140-00011 Cultivo:62000 PASTOS PERMANENTES DE 5 O MAS AÑOS-SIN VARIEDAD Secano
	Ref:-1129833 Recinto:29-102-159-00144-00001 Cultivo:62000 PASTOS PERMANENTES DE 5 O MAS AÑOS-SIN VARIEDAD Secano
	Ref:-42090 Recinto:29-102-160-00168-00002 Cultivo:62000 PASTOS PERMANENTES DE 5 O MAS AÑOS-SIN VARIEDAD Secano
	Ref:1700000005861609 Recinto:29-102-165-00019-00001 Cultivo:62000 PASTOS PERMANENTES DE 5 O MAS AÑOS-SIN VARIEDAD Secano
	Ref:1700000005861613 Recinto:29-102-165-00019-00002 Cultivo:62000 PASTOS PERMANENTES DE 5 O MAS AÑOS-SIN VARIEDAD Secano
	Ref:1700000005861606 Recinto:29-102-167-00026-00001 Cultivo:62000 PASTOS PERMANENTES DE 5 O MAS AÑOS-SIN VARIEDAD Secano
	Ref:-1085586 Recinto:29-102-167-00051-00001 Cultivo:62000 PASTOS PERMANENTES DE 5 O MAS AÑOS-SIN VARIEDAD Secano
	Ref:-1602599 Recinto:29-102-167-00051-00001 Cultivo:62000 PASTOS PERMANENTES DE 5 O MAS AÑOS-SIN VARIEDAD Secano
	Ref:-1085579 Recinto:29-102-167-00052-00001 Cultivo:62000 PASTOS PERMANENTES DE 5 O MAS AÑOS-SIN VARIEDAD Secano
	Ref:-1602600 Recinto:29-102-167-00052-00001 Cultivo:62000 PASTOS PERMANENTES DE 5 O MAS AÑOS-SIN VARIEDAD Secano
	Ref:1700000005861618 Recinto:29-102-174-00210-00001 Cultivo:62000 PASTOS PERMANENTES DE 5 O MAS AÑOS-SIN VARIEDAD Secano
100424	Solicita recinto que no está comprometido para la operación. Ref:1700000005861636 Recinto:29-015-157-00299-00001 Cultivo:104024 ALMENDROS-MARCONA Secano
	Ref:1700000005861633 Recinto:29-015-159-00276-00009 Cultivo:62000 PASTOS PERMANENTES DE 5 O MAS AÑOS-SIN VARIEDAD Secano
	Ref:-1301239 Recinto:29-015-159-00407-00007 Cultivo:62000 PASTOS PERMANENTES DE 5 O MAS AÑOS-SIN VARIEDAD Secano
	Ref:1700000005861616 Recinto:29-102-156-00004-00012 Cultivo:62000 PASTOS PERMANENTES DE 5 O MAS AÑOS-SIN VARIEDAD Secano
	Ref:-42083 Recinto:29-102-156-00015-00001 Cultivo:62000 PASTOS PERMANENTES DE 5 O MAS AÑOS-SIN VARIEDAD Secano
	Ref:-1602607 Recinto:29-102-159-00139-00003 Cultivo:62000 PASTOS PERMANENTES DE 5 O MAS AÑOS-SIN VARIEDAD Secano
	Ref:-1602605 Recinto:29-102-159-00139-00004 Cultivo:62000 PASTOS PERMANENTES DE 5 O MAS AÑOS-SIN VARIEDAD Secano
	Ref:6928560 Recinto:29-102-165-00019-00010 Cultivo:62000 PASTOS PERMANENTES DE 5 O MAS AÑOS-SIN VARIEDAD Secano
	Ref:6928561 Recinto:29-102-165-00019-00012 Cultivo:62000 PASTOS PERMANENTES DE 5 O MAS AÑOS-SIN VARIEDAD Secano
	Ref:-1612849 Recinto:29-102-167-00025-00001 Cultivo:62000 PASTOS PERMANENTES DE 5 O MAS AÑOS-SIN VARIEDAD Secano
	Ref:-1612851 Recinto:29-102-167-00029-00001 Cultivo:62000 PASTOS PERMANENTES DE 5 O MAS AÑOS-SIN VARIEDAD Secano
	Ref:-1612850 Recinto:29-102-167-00030-00001 Cultivo:62000 PASTOS PERMANENTES DE 5 O MAS AÑOS-SIN VARIEDAD Secano

Datos considerados para el Cálculo de la Carga Ganadera mínima y máxima del expediente

Explotación	Especie	Inscrito en Sipea y Admisible	Ugm Calculada para CG Mínima	Ugm Calculada para CG Máxima
ES290150000133	CAPRINA	SI	14,90	14,90
			14,90	14,90

Superficie determinada para Cálculo Carga Ganadera Mínima: 30,74 ha

(1) Superficie declarada admisible ajustada con la superficie comprometida.
(2) Factor de penalización valorando el alcance para el tipo de compromiso.Puede verificar la integridad de una copia de este documento mediante la lectura del código QR adjunto o mediante el acceso a la dirección <https://ws050.juntadeandalucia.es/verificarFirma> indicando el código de VERIFICACIÓN

FIRMADO POR	RAQUEL MARIA ESPIN CRESPO	17/12/2024
VERIFICACIÓN	Pk2jm6UYDU9J72AMTZUYRN3GET48NG	PÁG. 7715/9349



**Datos considerados para el Cálculo de la Carga Ganadera mínima y máxima del expediente**

Superficie determinada para Cálculo Carga Ganadera Máxima: 40,43 ha
Carga Ganadera Mínima Expediente: 0,48 ugm/ha
Carga Ganadera Máxima Expediente: 0,37 ugm/ha

Recintos Determinados para el Cálculo de Garga Ganadera Mínima

REF.	REFERENCIA SIGPAC	CULTIVO	DESCRIPCIÓN CULTIVO	S/R	SUP. RESUELTA (ha)
-1602600	29-102-167-00052-00001	62000	PASTOS PERMANENTES DE 5 O MAS AÑOS-SIN VARIEDAD	S	1,23
-1602599	29-102-167-00051-00001	62000	PASTOS PERMANENTES DE 5 O MAS AÑOS-SIN VARIEDAD	S	0,06
-1301249	29-015-167-00036-00001	62000	PASTOS PERMANENTES DE 5 O MAS AÑOS-SIN VARIEDAD	S	0,02
-1301248	29-015-167-00035-00013	62000	PASTOS PERMANENTES DE 5 O MAS AÑOS-SIN VARIEDAD	S	2,54
-1301247	29-015-167-00035-00012	62000	PASTOS PERMANENTES DE 5 O MAS AÑOS-SIN VARIEDAD	S	0,37
-1301246	29-015-159-00409-00025	62000	PASTOS PERMANENTES DE 5 O MAS AÑOS-SIN VARIEDAD	S	0,05
-1301244	29-015-159-00409-00009	62000	PASTOS PERMANENTES DE 5 O MAS AÑOS-SIN VARIEDAD	S	0,19
-1301243	29-015-159-00409-00008	62000	PASTOS PERMANENTES DE 5 O MAS AÑOS-SIN VARIEDAD	S	0,03
-1301242	29-015-159-00408-00013	62000	PASTOS PERMANENTES DE 5 O MAS AÑOS-SIN VARIEDAD	S	0,16
-1301241	29-015-159-00408-00012	62000	PASTOS PERMANENTES DE 5 O MAS AÑOS-SIN VARIEDAD	S	0,19
-1301240	29-015-159-00407-00009	62000	PASTOS PERMANENTES DE 5 O MAS AÑOS-SIN VARIEDAD	S	0,14
-1301237	29-015-159-00406-00007	62000	PASTOS PERMANENTES DE 5 O MAS AÑOS-SIN VARIEDAD	S	0,27
-1301233	29-015-158-00211-00001	62000	PASTOS PERMANENTES DE 5 O MAS AÑOS-SIN VARIEDAD	S	0,02
-1301232	29-015-158-00210-00003	62000	PASTOS PERMANENTES DE 5 O MAS AÑOS-SIN VARIEDAD	S	0,01
-1301231	29-015-158-00104-00008	62000	PASTOS PERMANENTES DE 5 O MAS AÑOS-SIN VARIEDAD	S	0,04
-1129833	29-102-159-00144-00001	62000	PASTOS PERMANENTES DE 5 O MAS AÑOS-SIN VARIEDAD	S	3,86
-1085586	29-102-167-00051-00001	62000	PASTOS PERMANENTES DE 5 O MAS AÑOS-SIN VARIEDAD	S	0,01
-1085579	29-102-167-00052-00001	62000	PASTOS PERMANENTES DE 5 O MAS AÑOS-SIN VARIEDAD	S	0,28
-1085577	29-015-167-00035-00001	62000	PASTOS PERMANENTES DE 5 O MAS AÑOS-SIN VARIEDAD	S	11,32
-42090	29-102-160-00168-00002	62000	PASTOS PERMANENTES DE 5 O MAS AÑOS-SIN VARIEDAD	S	0,43
-41799	29-015-159-00364-00004	62000	PASTOS PERMANENTES DE 5 O MAS AÑOS-SIN VARIEDAD	S	0,65
1700000005861604	29-015-158-00102-00001	62000	PASTOS PERMANENTES DE 5 O MAS AÑOS-SIN VARIEDAD	S	0,08
1700000005861605	29-015-159-00361-00002	62000	PASTOS PERMANENTES DE 5 O MAS AÑOS-SIN VARIEDAD	S	0,23
1700000005861606	29-102-167-00026-00001	62000	PASTOS PERMANENTES DE 5 O MAS AÑOS-SIN VARIEDAD	S	1,12
1700000005861609	29-102-165-00019-00001	62000	PASTOS PERMANENTES DE 5 O MAS AÑOS-SIN VARIEDAD	S	0,98
1700000005861610	29-102-156-00004-00011	62000	PASTOS PERMANENTES DE 5 O MAS AÑOS-SIN VARIEDAD	S	0,40
1700000005861611	29-102-156-00140-00011	62000	PASTOS PERMANENTES DE 5 O MAS AÑOS-SIN VARIEDAD	S	0,41
1700000005861613	29-102-165-00019-00002	62000	PASTOS PERMANENTES DE 5 O MAS AÑOS-SIN VARIEDAD	S	4,45
1700000005861615	29-102-156-00139-00002	62000	PASTOS PERMANENTES DE 5 O MAS AÑOS-SIN VARIEDAD	S	0,77
1700000005861616	29-102-156-00004-00012	62000	PASTOS PERMANENTES DE 5 O MAS AÑOS-SIN VARIEDAD	S	0,20
1700000005861618	29-102-174-00210-00001	62000	PASTOS PERMANENTES DE 5 O MAS AÑOS-SIN VARIEDAD	S	0,18
1700000005861631	29-015-159-00276-00008	62000	PASTOS PERMANENTES DE 5 O MAS AÑOS-SIN VARIEDAD	S	0,05

(1) Superficie declarada admisible ajustada con la superficie comprometida.
(2) Factor de penalización valorando el alcance para el tipo de compromiso.

Puede verificar la integridad de una copia de este documento mediante la lectura del código QR adjunto o mediante el acceso a la dirección <https://ws050.juntadeandalucia.es/verificarFirma> indicando el código de VERIFICACIÓN

FIRMADO POR	RAQUEL MARIA ESPIN CRESPO	17/12/2024	
VERIFICACIÓN	Pk2jm6UYDU9J72AMTZUYRN3GET48NG	PÁG. 7716/9349	

**Datos considerados para el Cálculo de la Carga Ganadera mínima y máxima del expediente****Recintos Determinados para el Cálculo de Garga Ganadera Máxima**

REF.	REFERENCIA SIGPAC	CULTIVO	DESCRIPCIÓN CULTIVO	SUP.	
				S/R	RESUELTA (ha)
-1612851	29-102-167-00029-00001	62000	PASTOS PERMANENTES DE 5 O MAS AÑOS-SIN VARIEDAD	S	0,16
-1612850	29-102-167-00030-00001	62000	PASTOS PERMANENTES DE 5 O MAS AÑOS-SIN VARIEDAD	S	0,37
-1612849	29-102-167-00025-00001	62000	PASTOS PERMANENTES DE 5 O MAS AÑOS-SIN VARIEDAD	S	0,69
-1602607	29-102-159-00139-00003	62000	PASTOS PERMANENTES DE 5 O MAS AÑOS-SIN VARIEDAD	S	0,63
-1602605	29-102-159-00139-00004	62000	PASTOS PERMANENTES DE 5 O MAS AÑOS-SIN VARIEDAD	S	2,16
-1602600	29-102-167-00052-00001	62000	PASTOS PERMANENTES DE 5 O MAS AÑOS-SIN VARIEDAD	S	5,52
-1602599	29-102-167-00051-00001	62000	PASTOS PERMANENTES DE 5 O MAS AÑOS-SIN VARIEDAD	S	0,06
-1301249	29-015-167-00036-00001	62000	PASTOS PERMANENTES DE 5 O MAS AÑOS-SIN VARIEDAD	S	0,02
-1301248	29-015-167-00035-00013	62000	PASTOS PERMANENTES DE 5 O MAS AÑOS-SIN VARIEDAD	S	2,54
-1301247	29-015-167-00035-00012	62000	PASTOS PERMANENTES DE 5 O MAS AÑOS-SIN VARIEDAD	S	0,37
-1301246	29-015-159-00409-00025	62000	PASTOS PERMANENTES DE 5 O MAS AÑOS-SIN VARIEDAD	S	0,05
-1301244	29-015-159-00409-00009	62000	PASTOS PERMANENTES DE 5 O MAS AÑOS-SIN VARIEDAD	S	0,19
-1301243	29-015-159-00409-00008	62000	PASTOS PERMANENTES DE 5 O MAS AÑOS-SIN VARIEDAD	S	0,03
-1301242	29-015-159-00408-00013	62000	PASTOS PERMANENTES DE 5 O MAS AÑOS-SIN VARIEDAD	S	0,16
-1301241	29-015-159-00408-00012	62000	PASTOS PERMANENTES DE 5 O MAS AÑOS-SIN VARIEDAD	S	0,19
-1301240	29-015-159-00407-00009	62000	PASTOS PERMANENTES DE 5 O MAS AÑOS-SIN VARIEDAD	S	0,14
-1301239	29-015-159-00407-00007	62000	PASTOS PERMANENTES DE 5 O MAS AÑOS-SIN VARIEDAD	S	0,00
-1301237	29-015-159-00406-00007	62000	PASTOS PERMANENTES DE 5 O MAS AÑOS-SIN VARIEDAD	S	0,27
-1301233	29-015-158-00211-00001	62000	PASTOS PERMANENTES DE 5 O MAS AÑOS-SIN VARIEDAD	S	0,02
-1301232	29-015-158-00210-00003	62000	PASTOS PERMANENTES DE 5 O MAS AÑOS-SIN VARIEDAD	S	0,01
-1301231	29-015-158-00104-00008	62000	PASTOS PERMANENTES DE 5 O MAS AÑOS-SIN VARIEDAD	S	0,04
-1129833	29-102-159-00144-00001	62000	PASTOS PERMANENTES DE 5 O MAS AÑOS-SIN VARIEDAD	S	3,86
-1085586	29-102-167-00051-00001	62000	PASTOS PERMANENTES DE 5 O MAS AÑOS-SIN VARIEDAD	S	0,01
-1085579	29-102-167-00052-00001	62000	PASTOS PERMANENTES DE 5 O MAS AÑOS-SIN VARIEDAD	S	1,28
-1085577	29-015-167-00035-00001	62000	PASTOS PERMANENTES DE 5 O MAS AÑOS-SIN VARIEDAD	S	11,32
-42090	29-102-160-00168-00002	62000	PASTOS PERMANENTES DE 5 O MAS AÑOS-SIN VARIEDAD	S	0,43
-42083	29-102-156-00015-00001	62000	PASTOS PERMANENTES DE 5 O MAS AÑOS-SIN VARIEDAD	S	0,00
-41799	29-015-159-00364-00004	62000	PASTOS PERMANENTES DE 5 O MAS AÑOS-SIN VARIEDAD	S	0,65
6928560	29-102-165-00019-00010	62000	PASTOS PERMANENTES DE 5 O MAS AÑOS-SIN VARIEDAD	S	0,32
6928561	29-102-165-00019-00012	62000	PASTOS PERMANENTES DE 5 O MAS AÑOS-SIN VARIEDAD	S	0,07
1700000005861604	29-015-158-00102-00001	62000	PASTOS PERMANENTES DE 5 O MAS AÑOS-SIN VARIEDAD	S	0,08
1700000005861605	29-015-159-00361-00002	62000	PASTOS PERMANENTES DE 5 O MAS AÑOS-SIN VARIEDAD	S	0,23
1700000005861606	29-102-167-00026-00001	62000	PASTOS PERMANENTES DE 5 O MAS AÑOS-SIN VARIEDAD	S	1,12
1700000005861609	29-102-165-00019-00001	62000	PASTOS PERMANENTES DE 5 O MAS AÑOS-SIN VARIEDAD	S	0,98
1700000005861610	29-102-156-00004-00011	62000	PASTOS PERMANENTES DE 5 O MAS AÑOS-SIN VARIEDAD	S	0,40
1700000005861611	29-102-156-00140-00011	62000	PASTOS PERMANENTES DE 5 O MAS AÑOS-SIN VARIEDAD	S	0,41

(1) Superficie declarada admisible ajustada con la superficie comprometida.
(2) Factor de penalización valorando el alcance para el tipo de compromiso.

Puede verificar la integridad de una copia de este documento mediante la lectura del código QR adjunto o mediante el acceso a la dirección <https://ws050.juntadeandalucia.es/verificarFirma> indicando el código de VERIFICACIÓN

FIRMADO POR	RAQUEL MARIA ESPIN CRESPO	17/12/2024
VERIFICACIÓN	Pk2jm6UYDU9J72AMTZUYRN3GET48NG	PÁG. 7717/9349



**Datos considerados para el Cálculo de la Carga Ganadera mínima y máxima del expediente****Recintos Determinados para el Cálculo de Garga Ganadera Máxima**

<u>REF.</u>	<u>REFERENCIA SIGPAC</u>	<u>CULTIVO</u>	<u>DESCRIPCIÓN CULTIVO</u>	<u>S/R</u>	<u>SUP. RESUELTA (ha)</u>
1700000005861613	29-102-165-00019-00002	62000	PASTOS PERMANENTES DE 5 O MAS AÑOS-SIN VARIEDAD	S	4,45
1700000005861615	29-102-156-00139-00002	62000	PASTOS PERMANENTES DE 5 O MAS AÑOS-SIN VARIEDAD	S	0,77
1700000005861616	29-102-156-00004-00012	62000	PASTOS PERMANENTES DE 5 O MAS AÑOS-SIN VARIEDAD	S	0,20
1700000005861618	29-102-174-00210-00001	62000	PASTOS PERMANENTES DE 5 O MAS AÑOS-SIN VARIEDAD	S	0,18
1700000005861631	29-015-159-00276-00008	62000	PASTOS PERMANENTES DE 5 O MAS AÑOS-SIN VARIEDAD	S	0,05
1700000005861633	29-015-159-00276-00009	62000	PASTOS PERMANENTES DE 5 O MAS AÑOS-SIN VARIEDAD	S	0,00

(1) Superficie declarada admisible ajustada con la superficie comprometida.
(2) Factor de penalización valorando el alcance para el tipo de compromiso.

Puede verificar la integridad de una copia de este documento mediante la lectura del código QR adjunto o mediante el acceso a la dirección <https://ws050.juntadeandalucia.es/verificarFirma> indicando el código de VERIFICACIÓN

FIRMADO POR

RAQUEL MARIA ESPIN CRESPO

17/12/2024

VERIFICACIÓN

Pk2jm6UYDU9J72AMTZUYRN3GET48NG

PÁG. 7718/9349



**APELLIDOS Y NOMBRE / RAZÓN SOCIAL**

BERNAL MARTIN MANUEL JESUS

NIF

***4845*

EXPEDIENTE

1172092

ANUALIDAD DE PAGO

1ª

IMPORTE POR ANUALIDAD

	2023	2024	2025	2026	2027
IMPORTE MÁXIMO SUBVENCIONABLE	1.142,32 €	1.142,32 €	1.142,32 €	951,94 €	951,94 €
IMPORTE MEDIO DE TRANSFERENCIA (€/ha)	297,48 €	297,48 €	297,48 €	247,90 €	247,90 €

RESUMEN DE UNIDADES

Cód	GRUPO DE PAGO	Sup. Dec. Admisible (ha)	Sup. Comprometida (ha)	Sup. ajustada compromiso (1) (ha)	% sobredecc.	Sup. Resuelta (ha)	Importe Declarado	Importe Topado	Importe Resuelto	Importe tras sobredecc.
419	OLIVAR	3,84		3,84	0,00	3,84	1.142,32	1.142,32	1.142,32	1.142,32
424	HERBÁCEOS NO ELEGIBLES	2,37		0,00	100,00	0,00	0,00	0,00	0,00	0,00
TOTAL		6,21	3,84	3,84		3,84	1.142,32	1.142,32	1.142,32	1.142,32

APLICACIÓN DE REDUCCIONES Y PENALIZACIONES

GRUPO DE PAGO	Importe Calculado	Importe prereduc.	Criterios de subvencionabilidad y compromisos	Presentación tardía	Omisión declaración	Condicionalidad	IMPORTE (Euros) RESUELTO
HERBÁCEOS NO ELEGIBLES	0,00	0,00				0,00	0,00
OLIVAR	1.142,32	1.142,32	0,00	0,00	1,00	0,00	1.130,90
TOTAL	1.142,32	1.142,32					1.130,90

RESUMEN DE PAGOS

	RESUELTO	FEADER	MAPA	CAPADR
OLIVAR - Pago realizado	1.130,90 €	961,27 €	110,94 €	58,69 €

RECINTOS RESUELTOS

REF.	REFERENCIA SIGPAC	CULTIVO DESCRIPCIÓN CULTIVO	S/R G.PAGO	PEND. MEDIA (%)	SUP. DEC. ADMISIBLE (ha)	SUP. COMPROM. (ha)	SUP. AJUSTADA COMPROM. (1) (ha)	SUP. CONV. SIGPAC (ha)	SUP. CERTIF. (ha)	SUP. CAMPO (ha)	SUP. CAMPO DETER. CULT. DECLARADO (ha)	SUP. DEC. REDUCIDA (ha)	SUP. RESUELTA (ha)
5082712	29-018-019-00018-001	101138 OLIVAR-HOJIBLANCA	S 419	28,30	1,19	1,19	1,19		1,19			1,19	1,19
1700000006174066	29-018-019-00078-001	101138 OLIVAR-HOJIBLANCA	S 419	17,90	2,65	2,65	2,65		2,65			2,65	2,65
1700000006174064	29-018-020-00195-001	20000 BARBECHO TRADICIONAL-SIN VARIEDAD	S 424	15,50	0,71	0,71	0,71		0,71			0,71	0,71
1700000006174070	29-018-019-00014-001	20000 BARBECHO TRADICIONAL-SIN VARIEDAD	S 424	19,20	1,66	1,66	1,66		1,66			1,66	1,66

INCIDENCIAS**INCIDENCIA DESCRIPCIÓN**

- 256 Solicitud con recintos no declarados en campaña actual con una reducción por omisión de superficie superior al 3%
CÓDIGO PARA EL PORCENTAJE DE REDUCCIÓN POR OMISIÓN QUE CORRESPONDE A LA SOLICITUD:1
- 100412 Número de hectáreas validadas inferior a la superficie mínima permitida por el grupo de cultivo (Anexo I. Criterios de Subvencionabilidad. Orden 28 de marzo de 2023).
Sup. Resuelta:0 Grupo de Pago:HERBÁCEOS
- 100413 Recinto perteneciente a grupo de cultivo que no cumple con la superficie mínima requerida (Anexo I. Criterios de Subvencionabilidad. Orden 28 de marzo de 2023).
Ref:1700000006174045 Recinto:29-018-020-00074-00001 Cultivo:3981 TRIGO DURO-AVISPA Secano Sup. Declarada:1,16 Superficie Resolver:1,16
Ref:1700000006174048 Recinto:29-018-020-00122-00001 Cultivo:3981 TRIGO DURO-AVISPA Secano Sup. Declarada:3,09 Superficie Resolver:3,09
Ref:1700000006174047 Recinto:29-018-020-00137-00001 Cultivo:3981 TRIGO DURO-AVISPA Secano Sup. Declarada:0,6 Superficie Resolver:0,6
- 100421 Recinto declarado por error para una operación de la 6503, que se ha corregido de oficio marcando la operación correcta, de acuerdo con la fecha de inscripción del recinto en la producción ecológica.
Ref:1700000006174070 Recinto:29-018-019-00014-00001 Cultivo:20000 BARBECHO TRADICIONAL-SIN VARIEDAD Secano
Ref:1700000006174045 Recinto:29-018-020-00074-00001 Cultivo:3981 TRIGO DURO-AVISPA Secano
Ref:1700000006174048 Recinto:29-018-020-00122-00001 Cultivo:3981 TRIGO DURO-AVISPA Secano
Ref:1700000006174047 Recinto:29-018-020-00137-00001 Cultivo:3981 TRIGO DURO-AVISPA Secano
Ref:1700000006174064 Recinto:29-018-020-00195-00001 Cultivo:20000 BARBECHO TRADICIONAL-SIN VARIEDAD Secano
- 100424 Solicita recinto que no está comprometido para la operación.
Ref:1700000006174065 Recinto:29-018-024-00042-00006 Cultivo:104007 ALMENDROS-COMUNA Secano

(1) Superficie declarada admisible ajustada con la superficie comprometida.
(2) Factor de penalización valorando el alcance para el tipo de compromiso.

Puede verificar la integridad de una copia de este documento mediante la lectura del código QR adjunto o mediante el acceso a la dirección <https://ws050.juntadeandalucia.es/verificarFirma> indicando el código de VERIFICACIÓN

FIRMADO POR

RAQUEL MARIA ESPIN CRESPO

17/12/2024

VERIFICACIÓN

Pk2jm6UYDU9J72AMTZUYRN3GET48NG

PÁG. 7719/9349





<u>APELLIDOS Y NOMBRE / RAZÓN SOCIAL</u>	<u>NIF</u>	<u>EXPEDIENTE</u>	<u>ANUALIDAD DE PAGO</u>
BERNALDEZ TORRES MARIA SOLEDAD	***8687*	1047914	1ª

IMPORTES POR ANUALIDAD

	<u>2023</u>	<u>2024</u>	<u>2025</u>	<u>2026</u>	<u>2027</u>
IMPORTE MÁXIMO SUBVENCIONABLE	954,92 €	954,92 €	954,92 €	795,76 €	795,76 €
IMPORTE MEDIO DE TRANSFERENCIA (€/ha)	259,49 €	259,49 €	259,49 €	216,24 €	216,24 €

RESUMEN DE UNIDADES

<u>Cód</u>	<u>GRUPO DE PAGO</u>	<u>Sup. Dec. Admisible (ha)</u>	<u>Sup. Comprometida (ha)</u>	<u>Sup. ajustada compromiso (1) (ha)</u>	<u>% sobredec.</u>	<u>Sup. Resuelta (ha)</u>	<u>Importe Declarado</u>	<u>Importe Topado</u>	<u>Importe Resuelto</u>	<u>Importe tras sobredec.</u>
422	FRUTALES SECANO	3,68		3,68	0,00	3,68	954,92	954,92	954,92	954,92
TOTAL		3,68	3,68	3,68		3,68	954,92	954,92	954,92	954,92

APLICACIÓN DE REDUCCIONES Y PENALIZACIONES

<u>GRUPO DE PAGO</u>	<u>Importe Calculado</u>	<u>Importe prereduc.</u>	<u>Criterios de subvencionabilidad y compromisos</u>	<u>Presentación tardía</u>	<u>Omisión declaración</u>	<u>Condicionabilidad</u>	<u>IMPORTE (Euros) RESUELTO</u>
FRUTALES SECANO	954,92	954,92	0,00	0,00	0,00	0,00	954,92
TOTAL	954,92	954,92					954,92

RESUMEN DE PAGOS

	<u>IMPORTE (Euros)</u>			
	<u>RESUELTO</u>	<u>FEADER</u>	<u>MAPA</u>	<u>CAPADR</u>
FRUTALES SECANO - Pago realizado	954,92 €	811,68 €	93,68 €	49,56 €

RECINTOS RESUELTOS

<u>REF.</u>	<u>REFERENCIA SIGPAC</u>	<u>CULTIVO</u>	<u>DESCRIPCIÓN CULTIVO</u>	<u>S/R</u>	<u>G.PAGO</u>	<u>PEND. MEDIA (%)</u>	<u>SUP. DEC. ADMISIBLE (ha)</u>	<u>SUP. COMPROM. (ha)</u>	<u>SUP. AJUSTADA COMPR.(1) (ha)</u>	<u>SUP. CONY. SIGPAC (ha)</u>	<u>SUP. CERTIE (ha)</u>	<u>SUP. CAMPO (ha)</u>	<u>SUP. CAMPO DETER. CULT. DECLARADO (ha)</u>	<u>SUP. DEC. REDUCIDA (ha)</u>	<u>SUP. RESUELTA (ha)</u>
-41125	29-084-010-00036-004	112002	NOGALES-CHANDLER	S	422	6,60	3,68	3,68	3,68		3,68			3,68	3,68

INCIDENCIAS**INCIDENCIA DESCRIPCIÓN**

- 100407 Explotación solicitada no forma parte de ningún organismo de control autorizado para la producción ecológica en Andalucía o fecha de inscripción posterior al plazo establecido (Anexo I. Criterios de Subvencionabilidad. Orden 28 de marzo de 2023).
Explotación:ES290840000397 Especie:PORCINO
- 100421 Recinto declarado por error para una operación de la 6503, que se ha corregido de oficio marcando la operación correcta, de acuerdo con la fecha de inscripción del recinto en la producción ecológica.
Ref:-41125 Recinto:29-084-010-00036-00004 Cultivo:112002 NOGALES-CHANDLER Secano

(1) Superficie declarada admisible ajustada con la superficie comprometida.
(2) Factor de penalización valorando el alcance para el tipo de compromiso.

Puede verificar la integridad de una copia de este documento mediante la lectura del código QR adjunto o mediante el acceso a la dirección <https://ws050.juntadeandalucia.es/verificarFirma> indicando el código de VERIFICACIÓN

FIRMADO POR	RAQUEL MARIA ESPIN CRESPO	17/12/2024	
VERIFICACIÓN	Pk2jm6UYDU9J72AMTZUYRN3GET48NG	PÁG. 7720/9349	

**APELLIDOS Y NOMBRE / RAZÓN SOCIAL**

BERROCAL GONZALEZ ISMAEL

NIF

***8926*

EXPEDIENTE

1005318

ANUALIDAD DE PAGO

1ª

IMPORTES POR ANUALIDAD

	2023	2024	2025	2026	2027
IMPORTE MÁXIMO SUBVENCIONABLE	3.403,17 €	3.403,17 €	3.403,17 €	2.835,98 €	2.835,98 €
IMPORTE MEDIO DE TRANSFERENCIA (€/ha)	297,48 €	297,48 €	297,48 €	247,90 €	247,90 €

RESUMEN DE UNIDADES

Cód	GRUPO DE PAGO	Sup. Dec. Admisible (ha)	Sup. Comprometida (ha)	Sup. ajustada compromiso (1) (ha)	% sobredec.	Sup. Resuelta (ha)	Importe Declarado	Importe Topado	Importe Resuelto	Importe tras sobredec.
419	OLIVAR	11,44		11,44	0,00	11,44	3.403,17	3.403,17	3.403,17	3.403,17
TOTAL		11,44	11,44	11,44		11,44	3.403,17	3.403,17	3.403,17	3.403,17

APLICACIÓN DE REDUCCIONES Y PENALIZACIONES

GRUPO DE PAGO	Importe Calculado	Importe prereduc.	Criterios de subvencionabilidad y compromisos	Presentación tardía	Omisión declaración	Condicionalidad	IMPORTE (Euros) RESUELTO
OLIVAR	3.403,17	3.403,17	0,00	0,00	0,00	0,00	3.403,17
TOTAL	3.403,17	3.403,17					3.403,17

RESUMEN DE PAGOS**IMPORTE (Euros)**

	RESUELTO	FEADER	MAPA	CAPADR
OLIVAR - Pago realizado	3.403,17 €	2.892,69 €	333,85 €	176,63 €

RECINTOS RESUELTOS

REF.	REFERENCIA SIGPAC	CULTIVO DESCRIPCIÓN CULTIVO	S/R G.PAGO	PEND. MEDIA (%)	SUP. DEC. ADMISIBLE (ha)	SUP. COMPROM. (ha)	SUP. AJUSTADA COMPR.(1) (ha)	SUP. CONY. SIGPAC (ha)	SUP. CERTIE (ha)	SUP. CAMPO (ha)	SUP. CAMPO DETER. CULT. DECLARADO (ha)	SUP. DEC. REDUCIDA (ha)	SUP. RESUELTA (ha)
4072269	29-031-018-00033-005	101138 OLIVAR-HOJIBLANCA	S 419	25,00	1,68	1,68	1,68		1,68			1,68	1,68
4072272	29-031-018-00037-001	101138 OLIVAR-HOJIBLANCA	S 419	19,60	1,15	1,15	1,15		1,15			1,15	1,15
4072273	29-031-003-00012-002	101138 OLIVAR-HOJIBLANCA	S 419	12,70	2,47	2,47	2,47		2,47			2,47	2,47
4648615	29-031-002-00104-001	101138 OLIVAR-HOJIBLANCA	S 419	17,60	3,72	3,72	3,72		3,72			3,72	3,72
170000005272626	29-031-018-00027-001	101138 OLIVAR-HOJIBLANCA	S 419	14,10	2,42	2,42	2,42		2,42			2,42	2,42

INCIDENCIAS**INCIDENCIA DESCRIPCIÓN**

- 100412 Número de hectáreas validadas inferior a la superficie mínima permitida por el grupo de cultivo (Anexo I. Criterios de Subvencionabilidad. Orden 28 de marzo de 2023).
Sup. Resuelta:0 Grupo de Pago:FRUTALES SECANO
- 100413 Recinto perteneciente a grupo de cultivo que no cumple con la superficie mínima requerida (Anexo I. Criterios de Subvencionabilidad. Orden 28 de marzo de 2023).
Ref:4648617 Recinto:29-031-002-00104-00004 Cultivo:104023 ALMENDROS-LAURANNE Secano Sup. Declarada:1,93 Superficie Resolver:1,93
Ref:4072274 Recinto:29-031-003-00012-00006 Cultivo:104024 ALMENDROS-MARCONA Secano Sup. Declarada:0,06 Superficie Resolver:0,06
Ref:4072270 Recinto:29-031-018-00033-00011 Cultivo:104024 ALMENDROS-MARCONA Secano Sup. Declarada:0,07 Superficie Resolver:0,07
Ref:4072271 Recinto:29-031-018-00033-00012 Cultivo:104024 ALMENDROS-MARCONA Secano Sup. Declarada:0,03 Superficie Resolver:0,03

(1) Superficie declarada admisible ajustada con la superficie comprometida.
(2) Factor de penalización valorando el alcance para el tipo de compromiso.

Puede verificar la integridad de una copia de este documento mediante la lectura del código QR adjunto o mediante el acceso a la dirección <https://ws050.juntadeandalucia.es/verificarFirma> indicando el código de VERIFICACIÓN

FIRMADO POR

RAQUEL MARIA ESPIN CRESPO

17/12/2024

VERIFICACIÓN

Pk2jm6UYDU9J72AMTZUYRN3GET48NG

PÁG. 7721/9349



**APELLIDOS Y NOMBRE / RAZÓN SOCIAL**

BERROCAL LODEIRO JORGE

NIF

***6581*

EXPEDIENTE

1033325

ANUALIDAD DE PAGO

1ª

IMPORTES POR ANUALIDAD

	2023	2024	2025	2026	2027
IMPORTE MÁXIMO SUBVENCIONABLE	728,83 €	728,83 €	728,83 €	607,36 €	607,36 €
IMPORTE MEDIO DE TRANSFERENCIA (€/ha)	297,48 €	297,48 €	297,48 €	247,90 €	247,90 €

RESUMEN DE UNIDADES

Cód	GRUPO DE PAGO	Sup. Dec. Admisible (ha)	Sup. Comprometida (ha)	Sup. ajustada compromiso (1) (ha)	% sobredec.	Sup. Resuelta (ha)	Importe Declarado	Importe Topado	Importe Resuelto	Importe tras sobredec.
419	OLIVAR	2,45		2,45	0,00	2,45	728,83	728,83	728,83	728,83
TOTAL		2,45	2,45	2,45		2,45	728,83	728,83	728,83	728,83

APLICACIÓN DE REDUCCIONES Y PENALIZACIONES

GRUPO DE PAGO	Importe Calculado	Importe prereduc.	Criterios de subvencionabilidad y compromisos	Presentación tardía	Omisión declaración	Condicionalidad	IMPORTE (Euros) RESUELTO
OLIVAR	728,83	728,83	0,00	0,00	1,00	0,00	721,54
TOTAL	728,83	728,83					721,54

RESUMEN DE PAGOS**IMPORTE (Euros)**

	RESUELTO	FEADER	MAPA	CAPADR
OLIVAR - Pago realizado	721,54 €	613,31 €	70,78 €	37,45 €

RECINTOS RESUELTOS

REF.	REFERENCIA SIGPAC	CULTIVO	DESCRIPCIÓN CULTIVO	S/R G.PAGO	PEND. MEDIA (%)	SUP. DEC. ADMISIBLE (ha)	SUP. COMPROM. (ha)	SUP. AJUSTADA COMPR.(1) (ha)	SUP. CONY. SIGPAC (ha)	SUP. CERTIE (ha)	SUP. CAMPO (ha)	SUP. CAMPO DETER. CULT. DECLARADO (ha)	SUP. DEC. REDUCIDA (ha)	SUP. RESUELTA (ha)
-1494479	29-031-017-00013-003	101138	OLIVAR-HOJIBLANCA	S	419	19,20	2,45	2,45	2,45	2,45			2,45	2,45

INCIDENCIAS**INCIDENCIA DESCRIPCIÓN**

- 256 Solicitud con recintos no declarados en campaña actual con una reducción por omisión de superficie superior al 3%
CÓDIGO PARA EL PORCENTAJE DE REDUCCIÓN POR OMISIÓN QUE CORRESPONDE A LA SOLICITUD:1
- 100412 Número de hectáreas validadas inferior a la superficie mínima permitida por el grupo de cultivo (Anexo I. Criterios de Subvencionabilidad. Orden 28 de marzo de 2023).
Sup. Resuelta:0 Grupo de Pago:FRUTALES SECANO
- 100413 Recinto perteneciente a grupo de cultivo que no cumple con la superficie mínima requerida (Anexo I. Criterios de Subvencionabilidad. Orden 28 de marzo de 2023).
Ref:-434062 Recinto:29-031-017-00013-00009 Cultivo:104020 ALMENDROS-GUARA Secano Sup. Declarada:1,21 Superficie Resolver:1,21

(1) Superficie declarada admisible ajustada con la superficie comprometida.
(2) Factor de penalización valorando el alcance para el tipo de compromiso.

Puede verificar la integridad de una copia de este documento mediante la lectura del código QR adjunto o mediante el acceso a la dirección <https://ws050.juntadeandalucia.es/verificarFirma> indicando el código de VERIFICACIÓN

FIRMADO POR

RAQUEL MARIA ESPIN CRESPO

17/12/2024

VERIFICACIÓN

Pk2jm6UYDU9J72AMTZUYRN3GET48NG

PÁG. 7722/9349



**APELLIDOS Y NOMBRE / RAZÓN SOCIAL**

BERROCAL Y URBANO SL

NIF

***8377*

EXPEDIENTE

1284005

ANUALIDAD DE PAGO

1ª

IMPORTES POR ANUALIDAD

	2023	2024	2025	2026	2027
IMPORTE MÁXIMO SUBVENCIONABLE	1.130,42 €	1.130,42 €	1.130,42 €	942,02 €	942,02 €
IMPORTE MEDIO DE TRANSFERENCIA (€/ha)	297,48 €	297,48 €	297,48 €	247,90 €	247,90 €

RESUMEN DE UNIDADES

Cód	GRUPO DE PAGO	Sup. Dec. Admisible (ha)	Sup. Comprometida (ha)	Sup. ajustada compromiso (1) (ha)	% sobredec.	Sup. Resuelta (ha)	Importe Declarado	Importe Topado	Importe Resuelto	Importe tras sobredec.
419	OLIVAR	3,80		3,80	0,00	3,80	1.130,42	1.130,42	1.130,42	1.130,42
TOTAL		3,80	3,80	3,80		3,80	1.130,42	1.130,42	1.130,42	1.130,42

APLICACIÓN DE REDUCCIONES Y PENALIZACIONES

GRUPO DE PAGO	Importe Calculado	Importe prereduc.	Criterios de subvencionabilidad y compromisos	Presentación tardía	Omisión declaración	Condicionalidad	IMPORTE (Euros) RESUELTO
OLIVAR	1.130,42	1.130,42	0,00	0,00	0,00	0,00	1.130,42
TOTAL	1.130,42	1.130,42					1.130,42

RESUMEN DE PAGOS**IMPORTE (Euros)**

	RESUELTO	FEADER	MAPA	CAPADR
OLIVAR - Pago realizado	1.130,42 €	960,86 €	110,89 €	58,67 €

RECINTOS RESUELTOS

REF.	REFERENCIA SIGPAC	CULTIVO	DESCRIPCIÓN CULTIVO	S/R	G.PAGO	PEND. MEDIA (%)	SUP. DEC. ADMISIBLE (ha)	SUP. COMPROM. (ha)	SUP. AJUSTADA COMPR.(1) (ha)	SUP. CONY. SIGPAC (ha)	SUP. CERTIE (ha)	SUP. CAMPO (ha)	SUP. CAMPO DETER. CULT. DECLARADO (ha)	SUP. DEC. REDUCIDA (ha)	SUP. RESUELTA (ha)
6949906	29-042-008-00239-001	101138	OLIVAR-HOJIBLANCA	S	419	10,20	3,80	3,80	3,80		3,80			3,80	3,80

(1) Superficie declarada admisible ajustada con la superficie comprometida.
(2) Factor de penalización valorando el alcance para el tipo de compromiso.

Puede verificar la integridad de una copia de este documento mediante la lectura del código QR adjunto o mediante el acceso a la dirección <https://ws050.juntadeandalucia.es/verificarFirma> indicando el código de VERIFICACIÓN

FIRMADO POR

RAQUEL MARIA ESPIN CRESPO

17/12/2024

VERIFICACIÓN

Pk2jm6UYDU9J72AMTZUYRN3GET48NG

PÁG. 7723/9349



**APELLIDOS Y NOMBRE / RAZÓN SOCIAL**

BLANCO CASTILLA ELENA PILAR

NIF

***7190*

EXPEDIENTE

1260862

ANUALIDAD DE PAGO

1ª

IMPORTES POR ANUALIDAD

	2023	2024	2025	2026	2027
IMPORTE MÁXIMO SUBVENCIONABLE	696,10 €	696,10 €	696,10 €	580,09 €	580,09 €
IMPORTE MEDIO DE TRANSFERENCIA (€/ha)	297,48 €	297,48 €	297,48 €	247,90 €	247,90 €

RESUMEN DE UNIDADES

Cód	GRUPO DE PAGO	Sup. Dec. Admisible (ha)	Sup. Comprometida (ha)	Sup. ajustada compromiso (1) (ha)	% sobredec.	Sup. Resuelta (ha)	Importe Declarado	Importe Topado	Importe Resuelto	Importe tras sobredec.
419	OLIVAR	2,34		2,34	0,00	2,34	696,10	696,10	696,10	696,10
TOTAL		2,34	2,34	2,34		2,34	696,10	696,10	696,10	696,10

APLICACIÓN DE REDUCCIONES Y PENALIZACIONES

GRUPO DE PAGO	Importe Calculado	Importe prereduc.	Criterios de subvencionabilidad y compromisos	Presentación tardía	Omisión declaración	Condicionalidad	IMPORTE (Euros) RESUELTO
OLIVAR	696,10	696,10	0,00	0,00	0,00	0,00	696,10
TOTAL	696,10	696,10					696,10

RESUMEN DE PAGOS**IMPORTE (Euros)**

	RESUELTO	FEADER	MAPA	CAPADR
OLIVAR - Pago realizado	696,10 €	591,69 €	68,29 €	36,12 €

RECINTOS RESUELTOS

REF.	REFERENCIA SIGPAC	CULTIVO	DESCRIPCIÓN CULTIVO	S/R G.PAGO	PEND. MEDIA (%)	SUP. DEC. ADMISIBLE (ha)	SUP. COMPROM. (ha)	SUP. AJUSTADA COMPROM. (1) (ha)	SUP. CONY. SIGPAC (ha)	SUP. CERTIE (ha)	SUP. CAMPO (ha)	SUP. CAMPO DETER. CULT. DECLARADO (ha)	SUP. DEC. REDUCIDA (ha)	SUP. RESUELTA (ha)
5274384	29-079-013-00116-004	101324	OLIVAR-VERDIAL DE VELEZ-MALAGA	S 419	17,10	0,11	0,11	0,11		0,11			0,11	0,11
5274385	29-079-013-00115-001	101324	OLIVAR-VERDIAL DE VELEZ-MALAGA	S 419	25,20	0,03	0,03	0,03		0,03			0,03	0,03
5274387	29-079-013-00116-007	101324	OLIVAR-VERDIAL DE VELEZ-MALAGA	S 419	19,80	0,11	0,11	0,11		0,11			0,11	0,11
5274388	29-079-013-00111-003	101324	OLIVAR-VERDIAL DE VELEZ-MALAGA	S 419	21,90	0,06	0,06	0,06		0,06			0,06	0,06
5274389	29-079-013-00113-001	101324	OLIVAR-VERDIAL DE VELEZ-MALAGA	S 419	38,10	0,33	0,33	0,33		0,33			0,33	0,33
5274390	29-079-013-00112-001	101324	OLIVAR-VERDIAL DE VELEZ-MALAGA	S 419	28,60	1,70	1,70	1,70		1,70			1,70	1,70

(1) Superficie declarada admisible ajustada con la superficie comprometida.
(2) Factor de penalización valorando el alcance para el tipo de compromiso.

Puede verificar la integridad de una copia de este documento mediante la lectura del código QR adjunto o mediante el acceso a la dirección <https://ws050.juntadeandalucia.es/verificarFirma> indicando el código de VERIFICACIÓN

FIRMADO POR

RAQUEL MARIA ESPIN CRESPO

17/12/2024

VERIFICACIÓN

Pk2jm6UYDU9J72AMTZUYRN3GET48NG

PÁG. 7724/9349



**APELLIDOS Y NOMBRE / RAZÓN SOCIAL**

BODEGAS GARCIA MARTIN SC.

NIF

***7486*

EXPEDIENTE

1205422

ANUALIDAD DE PAGO

1ª

IMPORTES POR ANUALIDAD

	2023	2024	2025	2026	2027
IMPORTE MÁXIMO SUBVENCIONABLE	2.433,39 €	2.433,39 €	2.433,39 €	2.027,82 €	2.027,82 €
IMPORTE MEDIO DE TRANSFERENCIA (€/ha)	297,48 €	297,48 €	297,48 €	247,90 €	247,90 €

RESUMEN DE UNIDADES

Cód	GRUPO DE PAGO	Sup. Dec. Admisible (ha)	Sup. Comprometida (ha)	Sup. ajustada compromiso (1) (ha)	% sobredec.	Sup. Resuelta (ha)	Importe Declarado	Importe Topado	Importe Resuelto	Importe tras sobredec.
419	OLIVAR	8,18		8,18	0,00	8,18	2.433,39	2.433,39	2.433,39	2.433,39
TOTAL		8,18	8,18	8,18		8,18	2.433,39	2.433,39	2.433,39	2.433,39

APLICACIÓN DE REDUCCIONES Y PENALIZACIONES

GRUPO DE PAGO	Importe Calculado	Importe prereduc.	Criterios de subvencionabilidad y compromisos	Presentación tardía	Omisión declaración	Condicionalidad	IMPORTE (Euros) RESUELTO
OLIVAR	2.433,39	2.433,39	0,00	0,00	0,00	0,00	2.433,39
TOTAL	2.433,39	2.433,39					2.433,39

RESUMEN DE PAGOS**IMPORTE (Euros)**

	RESUELTO	FEADER	MAPA	CAPADR
OLIVAR - Pago realizado	2.433,39 €	2.068,38 €	238,72 €	126,29 €

RECINTOS RESUELTOS

REF.	REFERENCIA SIGPAC	CULTIVO	DESCRIPCIÓN CULTIVO	S/R G.PAGO	PEND. MEDIA (%)	SUP. DEC. ADMISIBLE (ha)	SUP. COMPROM. (ha)	SUP. AJUSTADA COMPR.(1) (ha)	SUP. CONY. SIGPAC (ha)	SUP. CERTIE (ha)	SUP. CAMPO (ha)	SUP. CAMPO DETER. CULT. DECLARADO (ha)	SUP. DEC. REDUCIDA (ha)	SUP. RESUELTA (ha)
1700000006705464	29-055-024-00014-002	101138	OLIVAR-HOJIBLANCA	S	419	3,70	4,54	4,54	4,54	4,65			4,54	4,54
1700000006705472	29-072-009-00058-001	101138	OLIVAR-HOJIBLANCA	S	419	7,30	3,64	3,64	3,64	3,81			3,64	3,64

(1) Superficie declarada admisible ajustada con la superficie comprometida.
(2) Factor de penalización valorando el alcance para el tipo de compromiso.

Puede verificar la integridad de una copia de este documento mediante la lectura del código QR adjunto o mediante el acceso a la dirección <https://ws050.juntadeandalucia.es/verificarFirma> indicando el código de VERIFICACIÓN

FIRMADO POR

RAQUEL MARIA ESPIN CRESPO

17/12/2024

VERIFICACIÓN

Pk2jm6UYDU9J72AMTZUYRN3GET48NG

PÁG. 7725/9349



**APELLIDOS Y NOMBRE / RAZÓN SOCIAL**

BONILLA BEDOYA JOSE MIGUEL

NIF
9812EXPEDIENTE**
1281248**ANUALIDAD DE PAGO**
1ª**IMPORTES POR ANUALIDAD**

	2023	2024	2025	2026	2027
IMPORTE MÁXIMO SUBVENCIONABLE	339,87 €	339,87 €	339,87 €	283,22 €	283,22 €
IMPORTE MEDIO DE TRANSFERENCIA (€/ha)	419,59 €	419,59 €	419,59 €	349,65 €	349,65 €

RESUMEN DE UNIDADES

Cód	GRUPO DE PAGO	Sup. Dec. Admisible (ha)	Sup. Comprometida (ha)	Sup. ajustada compromiso (1) (ha)	% sobredec.	Sup. Resuelta (ha)	Importe Declarado	Importe Topado	Importe Resuelto	Importe tras sobredec.
423	FRUTALES REGADÍO	0,81		0,81	0,00	0,81	339,87	339,87	339,87	339,87
TOTAL		0,81	0,81	0,81		0,81	339,87	339,87	339,87	339,87

APLICACIÓN DE REDUCCIONES Y PENALIZACIONES

GRUPO DE PAGO	Importe Calculado	Importe prereduc.	Criterios de subvencionabilidad y compromisos	Presentación tardía	Omisión declaración	Condicionalidad	IMPORTE (Euros) RESUELTO
FRUTALES REGADÍO	339,87	339,87	0,00	0,00	0,00	0,00	339,87
TOTAL	339,87	339,87					339,87

RESUMEN DE PAGOS

	IMPORTE (Euros)			
	RESUELTO	FEADER	MAPA	CAPADR
FRUTALES REGADÍO - Pago realizado	339,87 €	288,89 €	33,34 €	17,64 €

RECINTOS RESUELTOS

REF.	REFERENCIA SIGPAC	CULTIVO	DESCRIPCIÓN CULTIVO	S/R G.PAGO	PEND. MEDIA (%)	SUP. DEC. ADMISIBLE (ha)	SUP. COMPROM. (ha)	SUP. AJUSTADA COMPR.(1) (ha)	SUP. CONY. SIGPAC (ha)	SUP. CERTIE (ha)	SUP. CAMPO (ha)	SUP. CAMPO DETER. CULT. DECLARADO (ha)	SUP. DEC. REDUCIDA (ha)	SUP. RESUELTA (ha)
6911923	29-038-026-00001-001	208026	POMELO O TORONJA-RUBY	R	423	5,30	0,81	0,81	0,81	0,81			0,81	0,81

(1) Superficie declarada admisible ajustada con la superficie comprometida.
(2) Factor de penalización valorando el alcance para el tipo de compromiso.Puede verificar la integridad de una copia de este documento mediante la lectura del código QR adjunto o mediante el acceso a la dirección <https://ws050.juntadeandalucia.es/verificarFirma> indicando el código de VERIFICACIÓN

FIRMADO POR

RAQUEL MARIA ESPIN CRESPO

17/12/2024

VERIFICACIÓN

Pk2jm6UYDU9J72AMTZUYRN3GET48NG

PÁG. 7726/9349



**APELLIDOS Y NOMBRE / RAZÓN SOCIAL**

BORREGO CIELOS ALFREDO

NIF

***7895*

EXPEDIENTE

1224604

ANUALIDAD DE PAGO

1ª

IMPORTES POR ANUALIDAD

	2023	2024	2025	2026	2027
IMPORTE MÁXIMO SUBVENCIONABLE	544,93 €	544,93 €	544,93 €	454,10 €	454,10 €
IMPORTE MEDIO DE TRANSFERENCIA (€/ha)	259,49 €	259,49 €	259,49 €	216,24 €	216,24 €

RESUMEN DE UNIDADES

Cód	GRUPO DE PAGO	Sup. Dec. Admisible (ha)	Sup. Comprometida (ha)	Sup. ajustada compromiso (1) (ha)	% sobredec.	Sup. Resuelta (ha)	Importe Declarado	Importe Topado	Importe Resuelto	Importe tras sobredec.
422	FRUTALES SECANO	2,10		2,10	0,00	2,10	544,93	544,93	544,93	544,93
TOTAL		2,10	2,10	2,10		2,10	544,93	544,93	544,93	544,93

APLICACIÓN DE REDUCCIONES Y PENALIZACIONES

GRUPO DE PAGO	Importe Calculado	Importe prereduc.	Criterios de subvencionabilidad y compromisos	Presentación tardía	Omisión declaración	Condicionalidad	IMPORTE (Euros) RESUELTO
FRUTALES SECANO	544,93	544,93	0,00	0,00	0,00	0,00	544,93
TOTAL	544,93	544,93					544,93

RESUMEN DE PAGOS**IMPORTE (Euros)**

	RESUELTO	FEADER	MAPA	CAPADR
FRUTALES SECANO - Pago realizado	544,93 €	463,19 €	53,46 €	28,28 €

RECINTOS RESUELTOS

REF.	REFERENCIA SIGPAC	CULTIVO	DESCRIPCIÓN CULTIVO	S/R	G.PAGO	PEND. MEDIA (%)	SUP. DEC. ADMISIBLE (ha)	SUP. COMPROM. (ha)	SUP. AJUSTADA COMPR.(1) (ha)	SUP. CONY. SIGPAC (ha)	SUP. CERTIE (ha)	SUP. CAMPO (ha)	SUP. CAMPO DETER. CULT. DECLARADO (ha)	SUP. DEC. REDUCIDA (ha)	SUP. RESUELTA (ha)
5238824	29-012-007-00228-003	104057	ALMENDROS-AVIJOR	S	422	70,60	0,58	0,58	0,58		0,58			0,58	0,58
5238830	29-012-007-00229-002	104057	ALMENDROS-AVIJOR	S	422	57,80	1,52	1,52	1,52		1,52			1,52	1,52

INCIDENCIAS**INCIDENCIA DESCRIPCIÓN**

- 100400 Recinto con cultivo, variedad, régimen de explotación o uso Sigpac no compatible con la operación solicitada (Anexo IV.I Cultivos y variedades elegibles para las Intervenciones. Orden de 28 de marzo de 2023).
Ref:5238823 Recinto:29-012-007-00228-00002 Cultivo:105343 MELOCOTONEROS-ALMA Secano Uso:FY
- 100424 Solicita recinto que no está comprometido para la operación.
Ref:5238822 Recinto:29-012-007-00228-00001 Cultivo:101021 OLIVAR-ALOREÑA Secano
Ref:5238823 Recinto:29-012-007-00228-00002 Cultivo:105343 MELOCOTONEROS-ALMA Secano

(1) Superficie declarada admisible ajustada con la superficie comprometida.
(2) Factor de penalización valorando el alcance para el tipo de compromiso.

Puede verificar la integridad de una copia de este documento mediante la lectura del código QR adjunto o mediante el acceso a la dirección <https://ws050.juntadeandalucia.es/verificarFirma> indicando el código de VERIFICACIÓN

FIRMADO POR

RAQUEL MARIA ESPIN CRESPO

17/12/2024

VERIFICACIÓN

Pk2jm6UYDU9J72AMTZUYRN3GET48NG

PÁG. 7727/9349



**APELLIDOS Y NOMBRE / RAZÓN SOCIAL**

BORREGO NARANJO JUAN PEDRO

NIF

***7380*

EXPEDIENTE

1281471

ANUALIDAD DE PAGO

1ª

IMPORTE POR ANUALIDAD

	2023	2024	2025	2026	2027
IMPORTE MÁXIMO SUBVENCIONABLE	2.353,07 €	2.353,07 €	2.353,07 €	1.960,89 €	1.960,89 €
IMPORTE MEDIO DE TRANSFERENCIA (€/ha)	297,48 €	297,48 €	297,48 €	247,90 €	247,90 €

RESUMEN DE UNIDADES

Cód	GRUPO DE PAGO	Sup. Dec. Admisible (ha)	Sup. Comprometida (ha)	Sup. ajustada compromiso (1) (ha)	% sobredec.	Sup. Resuelta (ha)	Importe Declarado	Importe Topado	Importe Resuelto	Importe tras sobredec.
419	OLIVAR	7,91		7,91	0,00	7,91	2.353,07	2.353,07	2.353,07	2.353,07
TOTAL		7,91	7,91	7,91		7,91	2.353,07	2.353,07	2.353,07	2.353,07

APLICACIÓN DE REDUCCIONES Y PENALIZACIONES

GRUPO DE PAGO	Importe Calculado	Importe prereduc.	Criterios de subvencionabilidad y compromisos	Presentación tardía	Omisión declaración	Condicionalidad	IMPORTE (Euros) RESUELTO
OLIVAR	2.353,07	2.353,07	0,00	0,00	0,00	0,00	2.353,07
TOTAL	2.353,07	2.353,07					2.353,07

RESUMEN DE PAGOS

	IMPORTE (Euros)			
	RESUELTO	FEADER	MAPA	CAPADR
OLIVAR - Pago realizado	2.353,07 €	2.000,11 €	230,84 €	122,12 €

RECINTOS RESUELTOS

REF.	REFERENCIA SIGPAC	CULTIVO DESCRIPCIÓN CULTIVO	S/R G.PAGO	PEND. MEDIA (%)	SUP. DEC. ADMISIBLE (ha)	SUP. COMPROM. (ha)	SUP. AJUSTADA COMPR.(1) (ha)	SUP. CONY. SIGPAC (ha)	SUP. CERTIE (ha)	SUP. CAMPO (ha)	SUP. CAMPO DETER. CULT. DECLARADO (ha)	SUP. DEC. REDUCIDA (ha)	SUP. RESUELTA (ha)
6914289	29-028-001-00090-002	101195 OLIVAR-LECHIN DE SEVILLA	S 419	41,10	0,23	0,23	0,23	0,23	0,23			0,23	0,23
6914291	29-028-004-00024-001	101195 OLIVAR-LECHIN DE SEVILLA	S 419	36,70	1,39	1,39	1,39	1,39	1,39			1,39	1,39
6914292	29-028-004-00026-001	101195 OLIVAR-LECHIN DE SEVILLA	S 419	24,50	1,21	1,21	1,21	1,21	1,21			1,21	1,21
6914293	29-028-004-00027-002	101195 OLIVAR-LECHIN DE SEVILLA	S 419	41,30	1,15	1,15	1,15	1,15	1,15			1,15	1,15
6914294	29-028-004-00079-001	101195 OLIVAR-LECHIN DE SEVILLA	S 419	41,10	0,83	0,83	0,83	0,83	0,83			0,83	0,83
6914295	29-028-004-00080-001	101195 OLIVAR-LECHIN DE SEVILLA	S 419	41,70	0,97	0,97	0,97	0,97	0,97			0,97	0,97
6914296	29-028-004-00086-001	101195 OLIVAR-LECHIN DE SEVILLA	S 419	24,50	0,21	0,21	0,21	0,21	0,21			0,21	0,21
6914297	29-028-004-00090-001	101195 OLIVAR-LECHIN DE SEVILLA	S 419	37,70	0,28	0,28	0,28	0,28	0,28			0,28	0,28
6914298	29-028-004-00091-001	101195 OLIVAR-LECHIN DE SEVILLA	S 419	25,90	0,23	0,23	0,23	0,23	0,23			0,23	0,23
6914299	29-028-004-00093-002	101195 OLIVAR-LECHIN DE SEVILLA	S 419	28,80	0,94	0,94	0,94	0,94	0,94			0,94	0,94
6914300	29-028-004-00094-002	101195 OLIVAR-LECHIN DE SEVILLA	S 419	37,70	0,32	0,32	0,32	0,32	0,32			0,32	0,32
6914301	29-028-004-00107-004	101195 OLIVAR-LECHIN DE SEVILLA	S 419	16,90	0,15	0,15	0,15	0,15	0,15			0,15	0,15

(1) Superficie declarada admisible ajustada con la superficie comprometida.
(2) Factor de penalización valorando el alcance para el tipo de compromiso.Puede verificar la integridad de una copia de este documento mediante la lectura del código QR adjunto o mediante el acceso a la dirección <https://ws050.juntadeandalucia.es/verificarFirma> indicando el código de VERIFICACIÓN

FIRMADO POR

RAQUEL MARIA ESPIN CRESPO

17/12/2024

VERIFICACIÓN

Pk2jm6UYDU9J72AMTZUYRN3GET48NG

PÁG. 7728/9349



**INCIDENCIAS****INCIDENCIA DESCRIPCIÓN**

3790	Recinto declarado inactivo Ref:6915271 Recinto:29-028-001-00013-00001 Cultivo: - Ref:-1601628 Recinto:29-028-001-00020-00003 Cultivo: - Ref:-1601629 Recinto:29-028-001-00021-00001 Cultivo: - Ref:-1601630 Recinto:29-028-001-00033-00007 Cultivo: -
8227	Línea de declaración monitorizada en la que no ha habido respuesta por parte del productor y, por tanto, sin Juicio Experto de campo. Ref:6914286 Recinto:29-028-001-00033-00002 Cultivo:104024 ALMENDROS-MARCONA Ref:6915416 Recinto:29-028-001-00111-00014 Cultivo:104024 ALMENDROS-MARCONA
100424	Solicita recinto que no está comprometido para la operación. Ref:6915271 Recinto:29-028-001-00013-00001 Cultivo:101195 OLIVAR-LECHIN DE SEVILLA Secano Ref:-1601627 Recinto:29-028-001-00020-00001 Cultivo:218071 HIGUERA-CONADRIA Regadío Ref:-1601628 Recinto:29-028-001-00020-00003 Cultivo:113000 OTROS FRUTALES-SIN VARIEDAD Secano Ref:-1601629 Recinto:29-028-001-00021-00001 Cultivo:218071 HIGUERA-CONADRIA Secano Ref:6914286 Recinto:29-028-001-00033-00002 Cultivo:104024 ALMENDROS-MARCONA Secano Ref:-1601630 Recinto:29-028-001-00033-00007 Cultivo:113000 OTROS FRUTALES-SIN VARIEDAD Secano Ref:6914288 Recinto:29-028-001-00033-00009 Cultivo:113000 OTROS FRUTALES-SIN VARIEDAD Secano Ref:6915414 Recinto:29-028-001-00033-00013 Cultivo:104024 ALMENDROS-MARCONA Secano Ref:6915416 Recinto:29-028-001-00111-00014 Cultivo:104024 ALMENDROS-MARCONA Secano

(1) Superficie declarada admisible ajustada con la superficie comprometida.
(2) Factor de penalización valorando el alcance para el tipo de compromiso.

Puede verificar la integridad de una copia de este documento mediante la lectura del código QR adjunto o mediante el acceso a la dirección <https://ws050.juntadeandalucia.es/verificarFirma> indicando el código de VERIFICACIÓN

FIRMADO POR	RAQUEL MARIA ESPIN CRESPO	17/12/2024	
VERIFICACIÓN	Pk2jm6UYDU9J72AMTZUYRN3GET48NG	PÁG. 7729/9349	

**APELLIDOS Y NOMBRE / RAZÓN SOCIAL**

BRASAN AGRICOLA S.L

NIF
***9684*EXPEDIENTE
1152630**ANUALIDAD DE PAGO**

1ª

IMPORTES POR ANUALIDAD

	2023	2024	2025	2026	2027
IMPORTE MÁXIMO SUBVENCIONABLE	746,67 €	746,67 €	746,67 €	622,23 €	622,23 €
IMPORTE MEDIO DE TRANSFERENCIA (€/ha)	297,48 €	297,48 €	297,48 €	247,90 €	247,90 €

RESUMEN DE UNIDADES

Cód	GRUPO DE PAGO	Sup. Dec. Admisible (ha)	Sup. Comprometida (ha)	Sup. ajustada compromiso (1) (ha)	% sobredec.	Sup. Resuelta (ha)	Importe Declarado	Importe Topado	Importe Resuelto	Importe tras sobredec.
419	OLIVAR	2,51		2,51	0,00	2,51	746,67	746,67	746,67	746,67
TOTAL		2,51	2,51	2,51		2,51	746,67	746,67	746,67	746,67

APLICACIÓN DE REDUCCIONES Y PENALIZACIONES

GRUPO DE PAGO	Importe Calculado	Importe prereduc.	Criterios de subvencionabilidad y compromisos	Presentación tardía	Omisión declaración	Condicionalidad	IMPORTE (Euros) RESUELTO
OLIVAR	746,67		0,00	0,00	0,00	0,00	746,67
TOTAL	746,67	746,67					746,67

RESUMEN DE PAGOS**IMPORTE (Euros)**

	RESUELTO	FEADER	MAPA	CAPADR
OLIVAR - Pago realizado	746,67 €	634,67 €	73,25 €	38,75 €

RECINTOS RESUELTOS

REF.	REFERENCIA SIGPAC	CULTIVO DESCRIPCIÓN CULTIVO	S/R	G.PAGO	PEND. MEDIA (%)	SUP. DEC. ADMISIBLE (ha)	SUP. COMPROM. (ha)	SUP. AJUSTADA COMPR.(1) (ha)	SUP. CONY. SIGPAC (ha)	SUP. CERTIE (ha)	SUP. CAMPO (ha)	SUP. CAMPO DETER. CULT. DECLARADO (ha)	SUP. DEC. REDUCIDA (ha)	SUP. RESUELTA (ha)
1700000006504326	29-018-019-00152-001	101138 OLIVAR-HOJIBLANCA	S	419	22,50	1,71	1,71	1,71		1,71			1,71	1,71
1700000006504329	29-018-018-00024-001	101138 OLIVAR-HOJIBLANCA	S	419	20,50	0,80	0,80	0,80		0,80			0,80	0,80

INCIDENCIAS**INCIDENCIA DESCRIPCIÓN**

- 100412 Número de hectáreas validadas inferior a la superficie mínima permitida por el grupo de cultivo (Anexo I. Criterios de Subvencionabilidad. Orden 28 de marzo de 2023).
Sup. Resuelta:0 Grupo de Pago:FRUTALES SECANO
- 100413 Recinto perteneciente a grupo de cultivo que no cumple con la superficie mínima requerida (Anexo I. Criterios de Subvencionabilidad. Orden 28 de marzo de 2023).
Ref:1700000006504330 Recinto:29-018-002-00075-00001 Cultivo:104020 ALMENDROS-GUARA Secano Sup. Declarada:1,88 Superficie Resolver:1,88
Ref:1700000006504331 Recinto:29-018-018-00022-00004 Cultivo:104020 ALMENDROS-GUARA Secano Sup. Declarada:5,15 Superficie Resolver:5,15

(1) Superficie declarada admisible ajustada con la superficie comprometida.
(2) Factor de penalización valorando el alcance para el tipo de compromiso.

Puede verificar la integridad de una copia de este documento mediante la lectura del código QR adjunto o mediante el acceso a la dirección <https://ws050.juntadeandalucia.es/verificarFirma> indicando el código de VERIFICACIÓN

FIRMADO POR

RAQUEL MARIA ESPIN CRESPO

17/12/2024

VERIFICACIÓN

Pk2jm6UYDU9J72AMTZUYRN3GET48NG

PÁG. 7730/9349



**APELLIDOS Y NOMBRE / RAZÓN SOCIAL**

BRAVO CARAVANTE FRANCISCO

NIF
***8614*EXPEDIENTE
1152475**ANUALIDAD DE PAGO**

1ª

IMPORTE POR ANUALIDAD

	2023	2024	2025	2026	2027
IMPORTE MÁXIMO SUBVENCIONABLE	8.855,98 €	8.855,98 €	8.855,98 €	7.379,98 €	7.379,98 €
IMPORTE MEDIO DE TRANSFERENCIA (€/ha)	297,48 €	297,48 €	297,48 €	247,90 €	247,90 €

RESUMEN DE UNIDADES

Cód	GRUPO DE PAGO	Sup. Dec. Admisible (ha)	Sup. Comprometida (ha)	Sup. ajustada compromiso (1) (ha)	% sobredec.	Sup. Resuelta (ha)	Importe Declarado	Importe Topado	Importe Resuelto	Importe tras sobredec.
419	OLIVAR	29,77		29,77	0,00	29,77	8.855,98	8.855,98	8.855,98	8.855,98
TOTAL		29,77	29,77	29,77		29,77	8.855,98	8.855,98	8.855,98	8.855,98

APLICACIÓN DE REDUCCIONES Y PENALIZACIONES

GRUPO DE PAGO	Importe Calculado	Importe prereduc.	Criterios de subvencionabilidad y compromisos	Presentación tardía	Omisión declaración	Condicionalidad	IMPORTE (Euros) RESUELTO
OLIVAR	8.855,98	8.855,98	0,00	0,00	0,00	0,00	8.855,98
TOTAL	8.855,98	8.855,98					8.855,98

RESUMEN DE PAGOS**IMPORTE (Euros)**

	RESUELTO	FEADER	MAPA	CAPADR
OLIVAR - Pago realizado	8.855,98 €	7.527,58 €	868,77 €	459,63 €

RECINTOS RESUELTOS

REF.	REFERENCIA SIGPAC	CULTIVO	DESCRIPCIÓN CULTIVO	S/R G.PAGO	PEND. MEDIA (%)	SUP. DEC. ADMISIBLE (ha)	SUP. COMPROM. (ha)	SUP. AJUSTADA COMPROM. (1) (ha)	SUP. CONY. SIGPAC (ha)	SUP. CERTIE (ha)	SUP. CAMPO (ha)	SUP. CAMPO DETER. CULT. DECLARADO (ha)	SUP. DEC. REDUCIDA (ha)	SUP. RESUELTA (ha)
-44	29-018-002-00023-005	101138	OLIVAR-HOJIBLANCA	S	419	24,20	3,61	3,61	3,61	3,61			3,61	3,61
1700000006324723	29-018-019-00149-002	101138	OLIVAR-HOJIBLANCA	S	419	18,20	1,71	1,71	1,71	1,71			1,71	1,71
1700000006324724	29-018-001-00001-002	101138	OLIVAR-HOJIBLANCA	S	419	20,90	1,16	1,16	1,16	1,16			1,16	1,16
1700000006324726	29-018-018-00030-003	101138	OLIVAR-HOJIBLANCA	S	419	31,00	1,32	1,32	1,32	1,32			1,32	1,32
1700000006324727	29-018-018-00030-004	101138	OLIVAR-HOJIBLANCA	S	419	22,70	21,04	21,04	21,04	21,04			21,04	21,04
1700000006324735	29-018-002-00086-001	101138	OLIVAR-HOJIBLANCA	S	419	27,50	0,93	0,93	0,93	0,93			0,93	0,93

INCIDENCIAS**INCIDENCIA DESCRIPCIÓN**

- 100402 Recinto solicitado no forma parte de ningún organismo de control autorizado para la producción ecológica en Andalucía o fecha de inscripción posterior al plazo establecido (Anexo I. Criterios de Subvencionabilidad. Orden 28 de marzo de 2023).
Ref:1700000006324732 Recinto:29-018-002-00025-00001 Cultivo:101138 OLIVAR-HOJIBLANCA Secano
- 100421 Recinto declarado por error para una operación de la 6503, que se ha corregido de oficio marcando la operación correcta, de acuerdo con la fecha de inscripción del recinto en la producción ecológica.
Ref:1700000006324724 Recinto:29-018-001-00001-00002 Cultivo:101138 OLIVAR-HOJIBLANCA Secano
Ref:-44 Recinto:29-018-002-00023-00005 Cultivo:101138 OLIVAR-HOJIBLANCA Secano
Ref:1700000006324727 Recinto:29-018-018-00030-00004 Cultivo:101138 OLIVAR-HOJIBLANCA Secano
- 100424 Solicita recinto que no está comprometido para la operación.
Ref:1700000006324732 Recinto:29-018-002-00025-00001 Cultivo:101138 OLIVAR-HOJIBLANCA Secano

(1) Superficie declarada admisible ajustada con la superficie comprometida.
(2) Factor de penalización valorando el alcance para el tipo de compromiso.Puede verificar la integridad de una copia de este documento mediante la lectura del código QR adjunto o mediante el acceso a la dirección <https://ws050.juntadeandalucia.es/verificarFirma> indicando el código de VERIFICACIÓN

FIRMADO POR

RAQUEL MARIA ESPIN CRESPO

17/12/2024

VERIFICACIÓN

Pk2jm6UYDU9J72AMTZUYRN3GET48NG

PÁG. 7731/9349



**APELLIDOS Y NOMBRE / RAZÓN SOCIAL**

BRAVO ORTEGA ANTONIO

NIF
***5466*EXPEDIENTE
1143901**ANUALIDAD DE PAGO**

1ª

IMPORTES POR ANUALIDAD

	2023	2024	2025	2026	2027
IMPORTE MÁXIMO SUBVENCIONABLE	1.701,59 €	1.701,59 €	1.701,59 €	1.417,99 €	1.417,99 €
IMPORTE MEDIO DE TRANSFERENCIA (€/ha)	297,48 €	297,48 €	297,48 €	247,90 €	247,90 €

RESUMEN DE UNIDADES

Cód	GRUPO DE PAGO	Sup. Dec. Admisible (ha)	Sup. Comprometida (ha)	Sup. ajustada compromiso (1) (ha)	% sobredec.	Sup. Resuelta (ha)	Importe Declarado	Importe Topado	Importe Resuelto	Importe tras sobredec.
419	OLIVAR	5,93		5,72	0,00	5,72	1.701,59	1.701,59	1.701,59	1.701,59
TOTAL		5,93	5,72	5,72		5,72	1.701,59	1.701,59	1.701,59	1.701,59

APLICACIÓN DE REDUCCIONES Y PENALIZACIONES

GRUPO DE PAGO	Importe Calculado	Importe prereduc.	Criterios de subvencionabilidad y compromisos	Presentación tardía	Omisión declaración	Condicionalidad	IMPORTE (Euros) RESUELTO
OLIVAR	1.701,59	1.701,59	0,00	0,00	0,00	0,00	1.701,59
TOTAL	1.701,59	1.701,59					1.701,59

RESUMEN DE PAGOS**IMPORTE (Euros)**

	RESUELTO	FEADER	MAPA	CAPADR
OLIVAR - Pago realizado	1.701,59 €	1.446,35 €	166,93 €	88,31 €

RECINTOS RESUELTOS

REF.	REFERENCIA SIGPAC	CULTIVO	DESCRIPCIÓN CULTIVO	S/R G.PAGO	PEND. MEDIA (%)	SUP. DEC. ADMISIBLE (ha)	SUP. COMPROM. (ha)	SUP. AJUSTADA COMPR.(1) (ha)	SUP. CONY. SIGPAC (ha)	SUP. CERTIE (ha)	SUP. CAMPO (ha)	SUP. CAMPO DETER. CULT. DECLARADO (ha)	SUP. DEC. REDUCIDA (ha)	SUP. RESUELTA (ha)
-1482201	29-084-005-00016-005	101138	OLIVAR-HOJIBLANCA	S 419	31,80	0,21	0,20	0,20		0,20			0,20	0,20
1700000005309125	29-084-005-00016-005	101138	OLIVAR-HOJIBLANCA	S 419	31,80	4,80	4,60	4,60		4,60			4,60	4,60
1700000005309128	29-084-005-00008-001	101236	OLIVAR-MORISCA	S 419	30,00	0,92	0,92	0,92		0,92			0,92	0,92

(1) Superficie declarada admisible ajustada con la superficie comprometida.
(2) Factor de penalización valorando el alcance para el tipo de compromiso.

Puede verificar la integridad de una copia de este documento mediante la lectura del código QR adjunto o mediante el acceso a la dirección <https://ws050.juntadeandalucia.es/verificarFirma> indicando el código de VERIFICACIÓN

FIRMADO POR

RAQUEL MARIA ESPIN CRESPO

17/12/2024

VERIFICACIÓN

Pk2jm6UYDU9J72AMTZUYRN3GET48NG

PÁG. 7732/9349



**APELLIDOS Y NOMBRE / RAZÓN SOCIAL**

BUENO PELAEZ JUAN

NIF
****1386*EXPEDIENTE
1009075ANUALIDAD
DE PAGO
1ª**IMPORTE POR ANUALIDAD**

	2023	2024	2025	2026	2027
IMPORTE MÁXIMO SUBVENCIONABLE	1.216,69 €	1.216,69 €	1.216,69 €	1.013,91 €	1.013,91 €
IMPORTE MEDIO DE TRANSFERENCIA (€/ha)	297,48 €	297,48 €	297,48 €	247,90 €	247,90 €

RESUMEN DE UNIDADES

Cód	GRUPO DE PAGO	Sup. Dec. Admisible (ha)	Sup. Comprometida (ha)	Sup. ajustada compromiso (1) (ha)	% sobredec.	Sup. Resuelta (ha)	Importe Declarado	Importe Topado	Importe Resuelto	Importe tras sobredec.
419	OLIVAR	4,09		4,09	0,00	4,09	1.216,69	1.216,69	1.216,69	1.216,69
TOTAL		4,09	4,09	4,09		4,09	1.216,69	1.216,69	1.216,69	1.216,69

APLICACIÓN DE REDUCCIONES Y PENALIZACIONES

GRUPO DE PAGO	Importe Calculado	Importe prereduc.	Criterios de subvencionabilidad y compromisos	Presentación tardía	Omisión declaración	Condicionalidad	IMPORTE (Euros) RESUELTO
OLIVAR	1.216,69		0,00	0,00	0,00	0,00	1.216,69
TOTAL	1.216,69	1.216,69					1.216,69

RESUMEN DE PAGOS**IMPORTE (Euros)**

	RESUELTO	FEADER	MAPA	CAPADR
OLIVAR - Pago realizado	1.216,69 €	1.034,19 €	119,36 €	63,14 €

RECINTOS RESUELTOS

REF.	REFERENCIA SIGPAC	CULTIVO	DESCRIPCIÓN CULTIVO	S/R G.PAGO	PEND. MEDIA (%)	SUP. DEC. ADMISIBLE (ha)	SUP. COMPROM. (ha)	SUP. AJUSTADA COMPR.(1) (ha)	SUP. CONY. SIGPAC (ha)	SUP. CERTIE (ha)	SUP. CAMPO (ha)	SUP. CAMPO DETER. CULT. DECLARADO (ha)	SUP. DEC. REDUCIDA (ha)	SUP. RESUELTA (ha)
-989610	29-095-006-00277-001	101138	OLIVAR-HOJIBLANCA	S 419	28,00	0,01	0,01	0,01		0,01			0,01	0,01
-989173	29-095-006-00205-001	101138	OLIVAR-HOJIBLANCA	S 419	28,30	0,01	0,01	0,01		0,01			0,01	0,01
-989041	29-095-006-00202-005	101138	OLIVAR-HOJIBLANCA	S 419	11,00	0,01	0,01	0,01		0,01			0,01	0,01
1700000002263604	29-095-006-00195-001	101138	OLIVAR-HOJIBLANCA	S 419	32,50	0,40	0,40	0,40		0,40			0,40	0,40
1700000002263605	29-095-006-00279-003	101138	OLIVAR-HOJIBLANCA	S 419	22,10	0,01	0,01	0,01		0,01			0,01	0,01
1700000002263606	29-095-006-09022-004	101138	OLIVAR-HOJIBLANCA	S 419	22,50	0,02	0,02	0,02		0,02			0,02	0,02
1700000002263607	29-095-006-00200-001	101138	OLIVAR-HOJIBLANCA	S 419	30,80	1,16	1,16	1,16		1,16			1,16	1,16
1700000002263608	29-095-006-00201-001	101138	OLIVAR-HOJIBLANCA	S 419	12,10	0,34	0,34	0,34		0,34			0,34	0,34
1700000002263609	29-095-006-00202-002	101138	OLIVAR-HOJIBLANCA	S 419	28,40	0,66	0,66	0,66		0,66			0,66	0,66
1700000002263610	29-095-006-00203-001	101138	OLIVAR-HOJIBLANCA	S 419	34,40	1,44	1,44	1,44		1,44			1,44	1,44
1700000002263611	29-095-006-00202-003	101138	OLIVAR-HOJIBLANCA	S 419	10,50	0,03	0,03	0,03		0,03			0,03	0,03

(1) Superficie declarada admisible ajustada con la superficie comprometida.
(2) Factor de penalización valorando el alcance para el tipo de compromiso.Puede verificar la integridad de una copia de este documento mediante la lectura del código QR adjunto o mediante el acceso a la dirección <https://ws050.juntadeandalucia.es/verificarFirma> indicando el código de VERIFICACIÓN

FIRMADO POR

RAQUEL MARIA ESPIN CRESPO

17/12/2024

VERIFICACIÓN

Pk2jm6YUDU9J72AMTZUYRN3GET48NG

PÁG. 7733/9349



**APELLIDOS Y NOMBRE / RAZÓN SOCIAL**

BURGOS ROMERO MARIA

NIF
***9766*EXPEDIENTE
1154408ANUALIDAD
DE PAGO
1ª**IMPORTE POR ANUALIDAD**

	2023	2024	2025	2026	2027
IMPORTE MÁXIMO SUBVENCIONABLE	2.442,31 €	2.442,31 €	2.442,31 €	2.035,26 €	2.035,26 €
IMPORTE MEDIO DE TRANSFERENCIA (€/ha)	297,48 €	297,48 €	297,48 €	247,90 €	247,90 €

RESUMEN DE UNIDADES

Cód	GRUPO DE PAGO	Sup. Dec. Admisible (ha)	Sup. Comprometida (ha)	Sup. ajustada compromiso (1) (ha)	% sobredec.	Sup. Resuelta (ha)	Importe Declarado	Importe Topado	Importe Resuelto	Importe tras sobredec.
419	OLIVAR	8,21		8,21	0,00	8,21	2.442,31	2.442,31	2.442,31	2.442,31
TOTAL		8,21	8,21	8,21		8,21	2.442,31	2.442,31	2.442,31	2.442,31

APLICACIÓN DE REDUCCIONES Y PENALIZACIONES

GRUPO DE PAGO	Importe Calculado	Importe prereduc.	Criterios de subvencionabilidad y compromisos	Presentación tardía	Omisión declaración	Condicionalidad	IMPORTE (Euros) RESUELTO
OLIVAR	2.442,31	2.442,31	0,00	0,00	0,00	0,00	2.442,31
TOTAL	2.442,31	2.442,31					2.442,31

RESUMEN DE PAGOS**IMPORTE (Euros)**

	RESUELTO	FEADER	MAPA	CAPADR
OLIVAR - Pago realizado	2.442,31 €	2.075,96 €	239,59 €	126,76 €

RECINTOS RESUELTOS

REF.	REFERENCIA SIGPAC	CULTIVO	DESCRIPCIÓN CULTIVO	S/R G.PAGO	PEND. MEDIA (%)	SUP. DEC. ADMISIBLE (ha)	SUP. COMPROM. (ha)	SUP. AJUSTADA COMPR.(1) (ha)	SUP. CONY. SIGPAC (ha)	SUP. CERTIE (ha)	SUP. CAMPO (ha)	SUP. CAMPO DETER. CULT. DECLARADO (ha)	SUP. DEC. REDUCIDA (ha)	SUP. RESUELTA (ha)
-1143671	14-024-003-00178-004	101138	OLIVAR-HOJIBLANCA	S 419	19,30	0,41	0,41	0,41		0,41			0,41	0,41
-1143670	14-024-003-00178-003	101138	OLIVAR-HOJIBLANCA	S 419	12,80	2,09	2,09	2,09		2,09			2,09	2,09
1700000006856927	14-024-003-00178-001	101138	OLIVAR-HOJIBLANCA	S 419	16,40	2,85	2,85	2,85		2,85			2,85	2,85
1700000006856928	14-024-003-00181-001	101138	OLIVAR-HOJIBLANCA	S 419	15,40	0,26	0,26	0,26		0,26			0,26	0,26
1700000006856933	14-024-010-00269-001	101138	OLIVAR-HOJIBLANCA	S 419	18,10	0,13	0,13	0,13		0,13			0,13	0,13
1700000006856965	14-024-010-00268-004	101138	OLIVAR-HOJIBLANCA	S 419	17,30	0,03	0,03	0,03		0,03			0,03	0,03
1700000006856970	14-024-011-00311-002	101138	OLIVAR-HOJIBLANCA	S 419	22,50	2,22	2,22	2,22		2,22			2,22	2,22
1700000006856971	14-024-011-00312-002	101138	OLIVAR-HOJIBLANCA	S 419	30,10	0,19	0,19	0,19		0,19			0,19	0,19
1700000006856972	14-024-011-00313-001	101138	OLIVAR-HOJIBLANCA	S 419	22,60	0,02	0,02	0,02		0,02			0,02	0,02
1700000006856973	14-024-011-00313-001	101138	OLIVAR-HOJIBLANCA	S 419	22,60	0,01	0,01	0,01		0,01			0,01	0,01

(1) Superficie declarada admisible ajustada con la superficie comprometida.
(2) Factor de penalización valorando el alcance para el tipo de compromiso.Puede verificar la integridad de una copia de este documento mediante la lectura del código QR adjunto o mediante el acceso a la dirección <https://ws050.juntadeandalucia.es/verificarFirma> indicando el código de VERIFICACIÓN

FIRMADO POR

RAQUEL MARIA ESPIN CRESPO

17/12/2024

VERIFICACIÓN

Pk2jm6UYDU9J72AMTZUYRN3GET48NG

PÁG. 7734/9349



**APELLIDOS Y NOMBRE / RAZÓN SOCIAL**

CABELLO MONTIEL JOSÉ ANTONIO

NIF

***3183*

EXPEDIENTE

1252067

ANUALIDAD DE PAGO

1ª

IMPORTE POR ANUALIDAD

	2023	2024	2025	2026	2027
IMPORTE MÁXIMO SUBVENCIONABLE	3.797,59 €	3.797,59 €	3.797,59 €	3.164,65 €	3.164,65 €
IMPORTE MEDIO DE TRANSFERENCIA (€/ha)	290,34 €	290,34 €	290,34 €	241,95 €	241,95 €

RESUMEN DE UNIDADES

Cód	GRUPO DE PAGO	Sup. Dec. Admisible (ha)	Sup. Comprometida (ha)	Sup. ajustada compromiso (1) (ha)	% sobredecc.	Sup. Resuelta (ha)	Importe Declarado	Importe Topado	Importe Resuelto	Importe tras sobredecc.
419	OLIVAR	10,62		10,62	0,00	10,62	3.159,24	3.159,24	3.159,24	3.159,24
422	FRUTALES SECANO	2,46		2,46	0,00	2,46	638,35	638,35	638,35	638,35
TOTAL		13,08	13,08	13,08		13,08	3.797,59	3.797,59	3.797,59	3.797,59

APLICACIÓN DE REDUCCIONES Y PENALIZACIONES

GRUPO DE PAGO	Importe Calculado	Importe prereduc.	Criterios de subvencionabilidad y compromisos	Presentación tardía	Omisión declaración	Condicionidad	IMPORTE (Euros) RESUELTO
FRUTALES SECANO	638,35	638,35	0,00	0,00	0,00	0,00	638,35
OLIVAR	3.159,24	3.159,24	0,00	0,00	0,00	0,00	3.159,24
TOTAL	3.797,59	3.797,59					3.797,59

RESUMEN DE PAGOS

	RESUELTO	FEADER	MAPA	CAPADR
FRUTALES SECANO - Pago realizado	638,35 €	542,60 €	62,62 €	33,13 €
OLIVAR - Pago realizado	3.159,24 €	2.685,35 €	309,92 €	163,97 €
TOTAL	3.797,59 €	3.227,95 €	372,54 €	197,10 €

RECINTOS RESUELTOS

REF.	REFERENCIA SIGPAC	CULTIVO DESCRIPCIÓN CULTIVO	S/R G.PAGO	PEND. MEDIA (%)	SUP. DEC. ADMISIBLE (ha)	SUP. COMPROM. (ha)	SUP. AJUSTADA COMPROM. (1) (ha)	SUP. CONV. SIGPAC (ha)	SUP. CERTIF. (ha)	SUP. CAMPO (ha)	SUP. CAMPO DETER. CULT. (ha)	SUP. DEC. REDUCIDA (ha)	SUP. RESUELTA (ha)
-1619361	29-039-012-00072-004	101138 OLIVAR-HOJIBLANCA	S 419	32,70	1,08	1,08	1,08	1,08	1,08			1,08	1,08
-1552030	29-039-012-00082-026	101138 OLIVAR-HOJIBLANCA	S 419	0,00	1,09	1,09	1,09	1,09	1,10			1,09	1,09
-1086980	29-039-011-00013-023	101138 OLIVAR-HOJIBLANCA	S 419	22,40	0,07	0,07	0,07	0,07	0,07			0,07	0,07
-1086978	29-039-011-00013-008	101138 OLIVAR-HOJIBLANCA	S 419	42,30	0,68	0,68	0,68	0,68	0,68			0,68	0,68
-1086977	29-039-011-00013-007	101138 OLIVAR-HOJIBLANCA	S 419	27,30	0,16	0,16	0,16	0,16	0,16			0,16	0,16
-1086976	29-039-011-00013-006	101138 OLIVAR-HOJIBLANCA	S 419	23,00	0,08	0,08	0,08	0,08	0,08			0,08	0,08
-1086853	29-039-012-00102-014	101138 OLIVAR-HOJIBLANCA	S 419	31,60	0,24	0,24	0,24	0,24	0,24			0,24	0,24
-1086846	29-039-012-00102-008	101138 OLIVAR-HOJIBLANCA	S 419	37,70	4,45	4,45	4,45	4,45	4,45			4,45	4,45
-1086830	29-039-012-00006-031	101138 OLIVAR-HOJIBLANCA	S 419	40,30	0,03	0,03	0,03	0,03	0,03			0,03	0,03
-771792	29-039-012-00076-004	101021 OLIVAR-ALOREÑA	S 419	48,90	0,93	0,93	0,93	0,93	0,93			0,93	0,93
-162103	29-039-012-00076-002	101138 OLIVAR-HOJIBLANCA	S 419	48,60	1,34	1,34	1,34	1,34	1,34			1,34	1,34
170000007153065	29-015-159-00230-001	101138 OLIVAR-HOJIBLANCA	S 419	14,30	0,13	0,13	0,13	0,13	0,13			0,13	0,13
170000007153081	29-015-159-00230-002	101138 OLIVAR-HOJIBLANCA	S 419	18,30	0,34	0,34	0,34	0,34	0,34			0,34	0,34
-1619399	29-039-012-00083-015	122007 ALGARROBO-BRAVIA	S 422	23,40	0,15	0,15	0,15	0,15	0,15			0,15	0,15
-1619393	29-039-012-00085-001	122007 ALGARROBO-BRAVIA	S 422	21,80	1,27	1,27	1,27	1,27	1,46			1,27	1,27
-1086981	29-039-011-00013-026	104024 ALMENDROS-MARCONA	S 422	25,30	0,56	0,56	0,56	0,56	0,56			0,56	0,56
-1086854	29-039-012-00102-015	104024 ALMENDROS-MARCONA	S 422	38,00	0,02	0,02	0,02	0,02	0,02			0,02	0,02
-775886	29-039-012-00006-003	104024 ALMENDROS-MARCONA	S 422	55,80	0,43	0,43	0,43	0,43	0,43			0,43	0,43
-96589	29-039-012-00006-035	104024 ALMENDROS-MARCONA	S 422	62,70	0,03	0,03	0,03	0,03	0,03			0,03	0,03

INCIDENCIAS**INCIDENCIA DESCRIPCIÓN**

100424 Solicita recinto que no está comprometido para la operación.

Ref:170000007153066 Recinto:29-039-012-00104-00016 Cultivo:102255 VIÑEDO VINIFICACIÓN-MOSCATEL DE MALAGA Secano

(1) Superficie declarada admisible ajustada con la superficie comprometida.
(2) Factor de penalización valorando el alcance para el tipo de compromiso.Puede verificar la integridad de una copia de este documento mediante la lectura del código QR adjunto o mediante el acceso a la dirección <https://ws050.juntadeandalucia.es/verificarFirma> indicando el código de VERIFICACIÓN

FIRMADO POR

RAQUEL MARIA ESPIN CRESPO

17/12/2024

VERIFICACIÓN

Pk2jm6UYDU9J72AMTZUYRN3GET48NG

PÁG. 7735/9349



**APELLIDOS Y NOMBRE / RAZÓN SOCIAL**

CABRERA MONTENEGRO NATIVIDAD

NIF

***6273*

EXPEDIENTE

1025091

ANUALIDAD DE PAGO

1ª

IMPORTE POR ANUALIDAD

	2023	2024	2025	2026	2027
IMPORTE MÁXIMO SUBVENCIONABLE	2.665,42 €	2.665,42 €	2.665,42 €	2.221,18 €	2.221,18 €
IMPORTE MEDIO DE TRANSFERENCIA (€/ha)	297,48 €	297,48 €	297,48 €	247,90 €	247,90 €

RESUMEN DE UNIDADES

Cód	GRUPO DE PAGO	Sup. Dec. Admisible (ha)	Sup. Comprometida (ha)	Sup. ajustada compromiso (1) (ha)	% sobredec.	Sup. Resuelta (ha)	Importe Declarado	Importe Topado	Importe Resuelto	Importe tras sobredec.
419	OLIVAR	8,96		8,96	0,00	8,96	2.665,42	2.665,42	2.665,42	2.665,42
TOTAL		8,96	8,96	8,96		8,96	2.665,42	2.665,42	2.665,42	2.665,42

APLICACIÓN DE REDUCCIONES Y PENALIZACIONES

GRUPO DE PAGO	Importe Calculado	Importe prereduc.	Criterios de subvencionabilidad y compromisos	Presentación tardía	Omisión declaración	Condicionalidad	IMPORTE (Euros) RESUELTO
OLIVAR	2.665,42	2.665,42	0,00	0,00	0,00	0,00	2.665,42
TOTAL	2.665,42	2.665,42					2.665,42

RESUMEN DE PAGOS**IMPORTE (Euros)**

	RESUELTO	FEADER	MAPA	CAPADR
OLIVAR - Pago realizado	2.665,42 €	2.265,61 €	261,48 €	138,33 €

RECINTOS RESUELTOS

REF.	REFERENCIA SIGPAC	CULTIVO DESCRIPCIÓN CULTIVO	S/R G.PAGO	PEND. MEDIA (%)	SUP. DEC. ADMISIBLE (ha)	SUP. COMPROM. (ha)	SUP. AJUSTADA COMPR.(1) (ha)	SUP. CONY. SIGPAC (ha)	SUP. CERTIE (ha)	SUP. CAMPO (ha)	SUP. CAMPO DETER. CULT. DECLARADO (ha)	SUP. DEC. REDUCIDA (ha)	SUP. RESUELTA (ha)
-1006875	29-095-030-00019-001	101138 OLIVAR-HOJIBLANCA	S 419	7,90	0,67	0,67	0,67	0,67	0,67			0,67	0,67
-942085	29-095-027-00270-003	101138 OLIVAR-HOJIBLANCA	S 419	9,50	0,29	0,29	0,29	0,29	0,29			0,29	0,29
1700000005439248	29-095-010-00105-001	101138 OLIVAR-HOJIBLANCA	S 419	15,20	1,19	1,19	1,19	1,19	1,19			1,19	1,19
1700000005439249	29-095-027-00270-002	101138 OLIVAR-HOJIBLANCA	S 419	20,10	0,99	0,99	0,99	0,99	0,99			0,99	0,99
1700000005439250	29-095-030-00019-001	101138 OLIVAR-HOJIBLANCA	S 419	7,90	0,88	0,88	0,88	0,88	0,88			0,88	0,88
1700000005439251	29-095-027-00286-001	101138 OLIVAR-HOJIBLANCA	S 419	16,20	0,62	0,62	0,62	0,62	0,62			0,62	0,62
1700000005439252	29-095-027-00287-001	101138 OLIVAR-HOJIBLANCA	S 419	4,10	0,04	0,04	0,04	0,04	0,04			0,04	0,04
1700000005439253	29-095-030-00021-001	101138 OLIVAR-HOJIBLANCA	S 419	9,90	2,43	2,43	2,43	2,43	2,43			2,43	2,43
1700000005439254	29-095-011-00097-001	101138 OLIVAR-HOJIBLANCA	S 419	12,80	0,71	0,71	0,71	0,71	0,71			0,71	0,71
1700000005439255	29-095-011-00096-001	101138 OLIVAR-HOJIBLANCA	S 419	10,90	1,14	1,14	1,14	1,14	1,14			1,14	1,14

(1) Superficie declarada admisible ajustada con la superficie comprometida.
(2) Factor de penalización valorando el alcance para el tipo de compromiso.

Puede verificar la integridad de una copia de este documento mediante la lectura del código QR adjunto o mediante el acceso a la dirección <https://ws050.juntadeandalucia.es/verificarFirma> indicando el código de VERIFICACIÓN

FIRMADO POR

RAQUEL MARIA ESPIN CRESPO

17/12/2024

VERIFICACIÓN

Pk2jm6UYDU9J72AMTZUYRN3GET48NG

PÁG. 7736/9349



**APELLIDOS Y NOMBRE / RAZÓN SOCIAL**

CABRERA PEREZ ANTONIO

NIF

****1374*

EXPEDIENTE

1011777

ANUALIDAD DE PAGO

1ª

IMPORTES POR ANUALIDAD

	2023	2024	2025	2026	2027
IMPORTE MÁXIMO SUBVENCIONABLE	945,99 €	945,99 €	945,99 €	788,32 €	788,32 €
IMPORTE MEDIO DE TRANSFERENCIA (€/ha)	297,48 €	297,48 €	297,48 €	247,90 €	247,90 €

RESUMEN DE UNIDADES

Cód	GRUPO DE PAGO	Sup. Dec. Admisible (ha)	Sup. Comprometida (ha)	Sup. ajustada compromiso (1) (ha)	% sobredec.	Sup. Resuelta (ha)	Importe Declarado	Importe Topado	Importe Resuelto	Importe tras sobredec.
419	OLIVAR	3,18		3,18	0,00	3,18	945,99	945,99	945,99	945,99
TOTAL		3,18	3,18	3,18		3,18	945,99	945,99	945,99	945,99

APLICACIÓN DE REDUCCIONES Y PENALIZACIONES

GRUPO DE PAGO	Importe Calculado	Importe prereduc.	Criterios de subvencionabilidad y compromisos	Presentación tardía	Omisión declaración	Condicionalidad	IMPORTE (Euros) RESUELTO
OLIVAR	945,99	945,99	0,00	0,00	0,00	0,00	945,99
TOTAL	945,99	945,99					945,99

RESUMEN DE PAGOS**IMPORTE (Euros)**

	RESUELTO	FEADER	MAPA	CAPADR
OLIVAR - Pago realizado	945,99 €	804,09 €	92,80 €	49,10 €

RECINTOS RESUELTOS

REF.	REFERENCIA SIGPAC	CULTIVO	DESCRIPCIÓN CULTIVO	S/R	G.PAGO	PEND. MEDIA (%)	SUP. DEC. ADMISIBLE (ha)	SUP. COMPROM. (ha)	SUP. AJUSTADA COMPR.(1) (ha)	SUP. CONY. SIGPAC (ha)	SUP. CERTIE (ha)	SUP. CAMPO (ha)	SUP. CAMPO DETER. CULT. DECLARADO (ha)	SUP. DEC. REDUCIDA (ha)	SUP. RESUELTA (ha)
1700000005123471	29-043-020-00086-002	101138	OLIVAR-HOJIBLANCA	S	419	29,60	3,18	3,18	3,18		3,18			3,18	3,18

(1) Superficie declarada admisible ajustada con la superficie comprometida.
(2) Factor de penalización valorando el alcance para el tipo de compromiso.

Puede verificar la integridad de una copia de este documento mediante la lectura del código QR adjunto o mediante el acceso a la dirección <https://ws050.juntadeandalucia.es/verificarFirma> indicando el código de VERIFICACIÓN

FIRMADO POR

RAQUEL MARIA ESPIN CRESPO

17/12/2024

VERIFICACIÓN

Pk2jm6UYDU9J72AMTZUYRN3GET48NG

PÁG. 7737/9349



**APELLIDOS Y NOMBRE / RAZÓN SOCIAL**

CABRERA PEREZ JOSE

NIF

***8034*

EXPEDIENTE

1011774

ANUALIDAD DE PAGO

1ª

IMPORTES POR ANUALIDAD

	2023	2024	2025	2026	2027
IMPORTE MÁXIMO SUBVENCIONABLE	943,01 €	943,01 €	943,01 €	785,84 €	785,84 €
IMPORTE MEDIO DE TRANSFERENCIA (€/ha)	297,48 €	297,48 €	297,48 €	247,90 €	247,90 €

RESUMEN DE UNIDADES

Cód	GRUPO DE PAGO	Sup. Dec. Admisible (ha)	Sup. Comprometida (ha)	Sup. ajustada compromiso (1) (ha)	% sobredec.	Sup. Resuelta (ha)	Importe Declarado	Importe Topado	Importe Resuelto	Importe tras sobredec.
419	OLIVAR	3,17		3,17	0,00	3,17	943,01	943,01	943,01	943,01
TOTAL		3,17	3,17	3,17		3,17	943,01	943,01	943,01	943,01

APLICACIÓN DE REDUCCIONES Y PENALIZACIONES

GRUPO DE PAGO	Importe Calculado	Importe prereduc.	Criterios de subvencionabilidad y compromisos	Presentación tardía	Omisión declaración	Condicionalidad	IMPORTE (Euros) RESUELTO
OLIVAR	943,01	943,01	0,00	0,00	0,00	0,00	943,01
TOTAL	943,01	943,01					943,01

RESUMEN DE PAGOS**IMPORTE (Euros)**

	RESUELTO	FEADER	MAPA	CAPADR
OLIVAR - Pago realizado	943,01 €	801,56 €	92,51 €	48,94 €

RECINTOS RESUELTOS

REF.	REFERENCIA SIGPAC	CULTIVO	DESCRIPCIÓN CULTIVO	S/R	G.PAGO	PEND. MEDIA (%)	SUP. DEC. ADMISIBLE (ha)	SUP. COMPROM. (ha)	SUP. AJUSTADA COMPR.(1) (ha)	SUP. CONY. SIGPAC (ha)	SUP. CERTIE (ha)	SUP. CAMPO (ha)	SUP. CAMPO DETER. CULT. DECLARADO (ha)	SUP. DEC. REDUCIDA (ha)	SUP. RESUELTA (ha)
1700000005123474	29-043-020-00086-002	101138	OLIVAR-HOJIBLANCA	S	419	29,60	3,17	3,17	3,17		3,17			3,17	3,17

INCIDENCIAS**INCIDENCIA DESCRIPCIÓN**

100421 Recinto declarado por error para una operación de la 6503, que se ha corregido de oficio marcando la operación correcta, de acuerdo con la fecha de inscripción del recinto en la producción ecológica.
Ref: 1700000005123474 Recinto:29-043-020-00086-00002 Cultivo:101138 OLIVAR-HOJIBLANCA Secano

(1) Superficie declarada admisible ajustada con la superficie comprometida.
(2) Factor de penalización valorando el alcance para el tipo de compromiso.

Puede verificar la integridad de una copia de este documento mediante la lectura del código QR adjunto o mediante el acceso a la dirección <https://ws050.juntadeandalucia.es/verificarFirma> indicando el código de VERIFICACIÓN

FIRMADO POR

RAQUEL MARIA ESPIN CRESPO

17/12/2024

VERIFICACIÓN

Pk2jm6UYDU9J72AMTZUYRN3GET48NG

PÁG. 7738/9349



**APELLIDOS Y NOMBRE / RAZÓN SOCIAL**

CABRILLANA RAMOS MARIO

NIF

***6616*

EXPEDIENTE

1245994

ANUALIDAD DE PAGO

1ª

IMPORTES POR ANUALIDAD

	2023	2024	2025	2026	2027
IMPORTE MÁXIMO SUBVENCIONABLE	16.834,21 €	16.834,21 €	16.834,21 €	14.028,44 €	14.028,44 €
IMPORTE MEDIO DE TRANSFERENCIA (€/ha)	274,98 €	274,98 €	274,98 €	229,15 €	229,15 €

RESUMEN DE UNIDADES

Cód	GRUPO DE PAGO	Sup. Dec. Admisible (ha)	Sup. Comprometida (ha)	Sup. ajustada compromiso (1) (ha)	% sobredec.	Sup. Resuelta (ha)	Importe Declarado	Importe Topado	Importe Resuelto	Importe tras sobredec.
419	OLIVAR	25,02		24,96	0,00	24,96	7.425,10	7.425,10	7.425,10	7.425,10
422	FRUTALES SECANO	36,26		36,26	0,00	36,26	9.409,11	9.409,11	9.409,11	9.409,11
TOTAL		61,28	61,22	61,22		61,22	16.834,21	16.834,21	16.834,21	16.834,21

APLICACIÓN DE REDUCCIONES Y PENALIZACIONES

GRUPO DE PAGO	Importe Calculado	Importe prereduc.	Criterios de subvencionabilidad y compromisos	Presentación tardía	Omisión declaración	Condicionabilidad	IMPORTE (Euros) RESUELTO
FRUTALES SECANO	9.409,11	9.409,11	0,00	0,00	0,00	0,00	9.409,11
OLIVAR	7.425,10	7.425,10	0,00	0,00	0,00	0,00	7.425,10
TOTAL	16.834,21	16.834,21					16.834,21

RESUMEN DE PAGOS

	IMPORTE (Euros)			
	RESUELTO	FEADER	MAPA	CAPADR
FRUTALES SECANO - Pago realizado	9.409,11 €	7.997,74 €	923,03 €	488,34 €
OLIVAR - Pago realizado	7.425,10 €	6.311,34 €	728,40 €	385,36 €
TOTAL	16.834,21 €	14.309,08 €	1.651,43 €	873,70 €

(1) Superficie declarada admisible ajustada con la superficie comprometida.
(2) Factor de penalización valorando el alcance para el tipo de compromiso.

Puede verificar la integridad de una copia de este documento mediante la lectura del código QR adjunto o mediante el acceso a la dirección <https://ws050.juntadeandalucia.es/verificarFirma> indicando el código de VERIFICACIÓN

FIRMADO POR

RAQUEL MARIA ESPIN CRESPO

17/12/2024

VERIFICACIÓN

Pk2jm6UYDU9J72AMTZUYRN3GET48NG

PÁG. 7739/9349



**RECINTOS RESUELTOS**

REF.	REFERENCIA SIGPAC	CULTIVO DESCRIPCIÓN CULTIVO	S/R	G.PAGO	PEND. MEDIA (%)	SUP. DEC. ADMISIBLE (ha)	SUP. COMPROM. (ha)	SUP. AJUSTADA COMPR.(1) (ha)	SUP. CONV. SIGPAC (ha)	SUP. CERTIF. (ha)	SUP. CAMPO (ha)	SUP. CAMPO DETER. CULT. DECLARADO (ha)	SUP. DEC. REDUCIDA (ha)	SUP. RESUELTA (ha)
-1578917	29-083-014-00149-001	101010 OLIVAR-PICUAL	S	419	9,00	0,49	0,49	0,49		0,49			0,49	0,49
-1578281	29-083-014-00503-012	101138 OLIVAR-HOJIBLANCA	S	419	27,10	0,03	0,03	0,03		0,03			0,03	0,03
-1578279	29-083-014-00171-005	101138 OLIVAR-HOJIBLANCA	S	419	36,10	0,13	0,13	0,13		0,13			0,13	0,13
-1578278	29-083-014-00171-003	101138 OLIVAR-HOJIBLANCA	S	419	32,40	0,36	0,36	0,36		0,36			0,36	0,36
-1578277	29-083-014-00171-001	101138 OLIVAR-HOJIBLANCA	S	419	36,60	1,10	1,10	1,10		1,10			1,10	1,10
-1123944	29-083-014-00171-017	101138 OLIVAR-HOJIBLANCA	S	419	19,80	0,04	0,04	0,04		0,04			0,04	0,04
-592475	29-030-008-00013-008	101324 OLIVAR-VERDIAL DE VELEZ-MALAGA	S	419	24,50	0,97	0,97	0,97		0,97			0,97	0,97
-518157	29-083-014-00129-001	101010 OLIVAR-PICUAL	S	419	12,40	0,36	0,36	0,36		0,36			0,36	0,36
-518066	29-083-014-00131-003	101138 OLIVAR-HOJIBLANCA	S	419	20,40	0,78	0,78	0,78		0,78			0,78	0,78
4617825	29-083-014-00041-003	101138 OLIVAR-HOJIBLANCA	S	419	13,40	0,21	0,21	0,21		0,21			0,21	0,21
5295194	29-079-014-00023-001	101324 OLIVAR-VERDIAL DE VELEZ-MALAGA	S	419	27,70	0,66	0,66	0,66		0,66			0,66	0,66
5295195	29-083-008-00108-001	101324 OLIVAR-VERDIAL DE VELEZ-MALAGA	S	419	25,70	0,42	0,42	0,42		0,42			0,42	0,42
5305699	29-083-014-00354-007	101324 OLIVAR-VERDIAL DE VELEZ-MALAGA	S	419	50,80	4,11	4,11	4,11		4,11			4,11	4,11
5305711	29-083-014-00171-008	101138 OLIVAR-HOJIBLANCA	S	419	37,60	2,05	2,05	2,05		2,05			2,05	2,05
6933498	29-043-015-00138-001	101138 OLIVAR-HOJIBLANCA	S	419	41,80	0,21	0,21	0,21		0,21			0,21	0,21
6933539	29-009-007-00084-002	101138 OLIVAR-HOJIBLANCA	S	419	24,80	2,68	2,68	2,68		2,68			2,68	2,68
6933567	29-009-007-00052-001	101138 OLIVAR-HOJIBLANCA	S	419	23,40	0,58	0,58	0,58		0,58			0,58	0,58
6934356	29-083-006-00004-001	101138 OLIVAR-HOJIBLANCA	S	419	34,60	0,65	0,65	0,65		0,65			0,65	0,65
170000002217469	29-043-015-00149-002	101138 OLIVAR-HOJIBLANCA	S	419	47,80	0,09	0,09	0,09		0,09			0,09	0,09
170000002217470	29-043-015-00149-003	101138 OLIVAR-HOJIBLANCA	S	419	48,30	1,23	1,19	1,19		1,23			1,19	1,19
170000002217471	29-043-015-00149-005	101138 OLIVAR-HOJIBLANCA	S	419	39,80	0,12	0,10	0,10		0,12			0,10	0,10
170000002217472	29-043-017-00083-001	101138 OLIVAR-HOJIBLANCA	S	419	16,60	0,79	0,79	0,79		0,79			0,79	0,79
170000002217474	29-043-017-00230-001	101138 OLIVAR-HOJIBLANCA	S	419	20,30	1,03	1,03	1,03		1,03			1,03	1,03
170000002217475	29-900-001-00041-001	101138 OLIVAR-HOJIBLANCA	S	419	41,60	0,76	0,76	0,76		0,76			0,76	0,76
170000002217476	29-900-001-00042-002	101138 OLIVAR-HOJIBLANCA	S	419	35,50	0,96	0,96	0,96		0,96			0,96	0,96
170000004532343	29-083-008-00371-001	101324 OLIVAR-VERDIAL DE VELEZ-MALAGA	S	419	19,30	1,55	1,55	1,55		1,55			1,55	1,55
170000004532344	29-083-009-00007-001	101010 OLIVAR-PICUAL	S	419	10,60	0,03	0,03	0,03		0,03			0,03	0,03
170000004532345	29-083-009-00008-002	101010 OLIVAR-PICUAL	S	419	7,90	1,60	1,60	1,60		1,60			1,60	1,60
170000004532346	29-083-009-00009-003	101010 OLIVAR-PICUAL	S	419	5,30	0,09	0,09	0,09		0,09			0,09	0,09
170000004532350	29-083-014-00131-006	101138 OLIVAR-HOJIBLANCA	S	419	17,80	0,05	0,05	0,05		0,05			0,05	0,05
170000004532351	29-083-014-00131-010	101324 OLIVAR-VERDIAL DE VELEZ-MALAGA	S	419	26,90	0,89	0,89	0,89		0,89			0,89	0,89
-1578276	29-043-014-00072-004	104007 ALMENDROS-COMUNA	S	422	44,90	0,25	0,25	0,25		0,25			0,25	0,25
-1139868	29-083-014-00032-001	104020 ALMENDROS-GUARA	S	422	23,60	0,14	0,14	0,14		0,14			0,14	0,14
-1137663	29-039-010-00160-004	104007 ALMENDROS-COMUNA	S	422	49,40	0,11	0,11	0,11		0,11			0,11	0,11
-1137641	29-039-010-00160-003	104007 ALMENDROS-COMUNA	S	422	45,90	2,46	2,46	2,46		2,46			2,46	2,46
-1137624	29-039-010-00159-003	104007 ALMENDROS-COMUNA	S	422	60,70	3,66	3,66	3,66		3,66			3,66	3,66
-1137623	29-039-010-00159-001	104007 ALMENDROS-COMUNA	S	422	47,90	3,15	3,15	3,15		3,15			3,15	3,15
-1137615	29-039-010-00158-001	104007 ALMENDROS-COMUNA	S	422	44,60	8,29	8,29	8,29		8,29			8,29	8,29
-1137612	29-039-010-00158-013	104007 ALMENDROS-COMUNA	S	422	51,00	6,15	6,15	6,15		6,15			6,15	6,15
-1137609	29-039-010-00158-012	104007 ALMENDROS-COMUNA	S	422	54,10	4,12	4,12	4,12		4,12			4,12	4,12
-1137582	29-039-010-00158-014	104007 ALMENDROS-COMUNA	S	422	44,30	0,63	0,63	0,63		0,63			0,63	0,63
-1137581	29-039-010-00158-007	104007 ALMENDROS-COMUNA	S	422	35,40	0,94	0,94	0,94		0,94			0,94	0,94
-1137577	29-039-010-00158-011	104007 ALMENDROS-COMUNA	S	422	43,30	1,59	1,59	1,59		1,59			1,59	1,59
-1137569	29-039-010-00154-002	104007 ALMENDROS-COMUNA	S	422	43,10	0,40	0,40	0,40		0,40			0,40	0,40
-1124027	29-083-014-00026-003	104020 ALMENDROS-GUARA	S	422	31,70	0,16	0,16	0,16		0,16			0,16	0,16
-1124017	29-083-014-00033-001	104020 ALMENDROS-GUARA	S	422	19,70	0,15	0,15	0,15		0,15			0,15	0,15
-518126	29-083-014-00131-001	104024 ALMENDROS-MARCONA	S	422	27,20	0,21	0,21	0,21		0,21			0,21	0,21
-518118	29-083-014-00131-012	104024 ALMENDROS-MARCONA	S	422	26,50	0,07	0,07	0,07		0,07			0,07	0,07
5305759	29-083-014-00025-001	104020 ALMENDROS-GUARA	S	422	30,70	0,03	0,03	0,03		0,03			0,03	0,03
5318726	29-039-010-00154-001	104007 ALMENDROS-COMUNA	S	422	40,00	0,53	0,53	0,53		0,53			0,53	0,53
5321378	29-083-014-00139-006	104020 ALMENDROS-GUARA	S	422	14,00	0,42	0,42	0,42		0,42			0,42	0,42
6933506	29-043-015-00136-001	104007 ALMENDROS-COMUNA	S	422	48,00	0,31	0,31	0,31		0,31			0,31	0,31
6933560	29-009-007-00031-001	104007 ALMENDROS-COMUNA	S	422	26,00	2,29	2,29	2,29		2,29			2,29	2,29
170000002217480	29-900-001-00050-003	104007 ALMENDROS-COMUNA	S	422	34,10	0,20	0,20	0,20		0,20			0,20	0,20

INCIDENCIAS**INCIDENCIA DESCRIPCIÓN**

- 4272 Verifica que las líneas de declaración de las Solicitudes Únicas no tienen solapes con la capa de Retroactividad Gráfica (ambas de la misma campaña) a nivel de expediente/línea de declaración gráfica de la solicitud.
Ref:170000002217470 Recinto:29-043-015-00149-00003 Cultivo: - Agregado de la referencia del recinto.:0 Zona de la referencia del recinto.:0 Superficie solapada.:0,04 Id. Incid.:101018565
Ref:170000002217471 Recinto:29-043-015-00149-00005 Cultivo: - Agregado de la referencia del recinto.:0 Zona de la referencia del recinto.:0 Superficie solapada.:0,02 Id. Incid.:101018566
- 100421 Recinto declarado por error para una operación de la 6503, que se ha corregido de oficio marcando la operación correcta, de acuerdo con la fecha de inscripción del recinto en la producción ecológica.
Ref:-1578276 Recinto:29-043-014-00072-00004 Cultivo:104007 ALMENDROS-COMUNA Secano

(1) Superficie declarada admisible ajustada con la superficie comprometida.
(2) Factor de penalización valorando el alcance para el tipo de compromiso.

Puede verificar la integridad de una copia de este documento mediante la lectura del código QR adjunto o mediante el acceso a la dirección <https://ws050.juntadeandalucia.es/verificarFirma> indicando el código de VERIFICACIÓN

FIRMADO POR

RAQUEL MARIA ESPIN CRESPO

17/12/2024

VERIFICACIÓN

Pk2jm6UYDU9J72AMTZUYRN3GET48NG

PÁG. 7740/9349



**APELLIDOS Y NOMBRE / RAZÓN SOCIAL**

CALVENTE COZAR JUAN JOSE

NIF

***7494*

EXPEDIENTE

1141810

ANUALIDAD DE PAGO

1ª

IMPORTE POR ANUALIDAD

	2023	2024	2025	2026	2027
IMPORTE MÁXIMO SUBVENCIONABLE	8.917,15 €	8.917,15 €	7.430,96 €	7.430,96 €	7.430,96 €
IMPORTE MEDIO DE TRANSFERENCIA (€/ha)	76,99 €	76,99 €	64,16 €	64,16 €	64,16 €

RESUMEN DE UNIDADES

Cód	GRUPO DE PAGO	Sup. Dec. Admisible (ha)	Sup. Comprometida (ha)	Sup. ajustada compromiso (1) (ha)	% sobredec.	Sup. Resuelta (ha)	Importe Declarado	Importe Topado	Importe Resuelto	Importe tras sobredec.
418	PASTOS ASOCIADOS A GANADERÍA ECOLÓGICA	115,82		115,82	0,00	115,82	9.807,72	8.917,15	8.917,15	8.917,15
TOTAL		115,82	115,82	115,82		115,82	9.807,72	8.917,15	8.917,15	8.917,15

APLICACIÓN DE REDUCCIONES Y PENALIZACIONES

GRUPO DE PAGO	Importe Calculado	Importe prerreduc.	Criterios de subvencionabilidad y compromisos	Presentación tardía	Omisión declaración	Condicionidad	IMPORTE (Euros) RESUELTO
PASTOS ASOCIADOS A GANADERÍA	8.917,15	8.917,15	0,00	0,00	1,00	0,00	8.827,98
TOTAL	8.917,15	8.917,15					8.827,98

RESUMEN DE PAGOS**IMPORTE (Euros)**

PASTOS ASOCIADOS A GANADERÍA ECOLÓGICA - Pago realizado	RESUELTO	FEADER	MAPA	CAPADR
	8.827,98 €	7.503,78 €	866,02 €	458,18 €

RECINTOS RESUELTOS

REE	REFERENCIA SIGPAC	CULTIVO DESCRIPCIÓN CULTIVO	S/R G.PAGO	PEND. MEDIA (%)	SUP. DEC. ADMISIBLE (ha)	SUP. COMPROM. (ha)	SUP. AJUSTADA COMPROM. (1) (ha)	SUP. CONV. SIGPAC (ha)	SUP. CERTIF. (ha)	SUP. CAMPO (ha)	SUP. CAMPO DETER. CULT. DECLARADO (ha)	SUP. DEC. REDUCIDA (ha)	SUP. RESUELTA (ha)
-1023376	29-056-003-00094-007	62000 PASTOS PERMANENTES DE 5 O MAS AÑOS-SIN VARIEDAD	S 418	25,40	3,09	3,09	3,09		3,09			3,09	3,09
-1023375	29-029-002-00013-010	62000 PASTOS PERMANENTES DE 5 O MAS AÑOS-SIN VARIEDAD	S 418	66,70	0,01	0,01	0,01		0,03			0,01	0,01
-1023374	29-029-002-00013-009	62000 PASTOS PERMANENTES DE 5 O MAS AÑOS-SIN VARIEDAD	S 418	66,40	0,01	0,01	0,01		0,03			0,01	0,01
-1023373	29-024-007-00096-014	62000 PASTOS PERMANENTES DE 5 O MAS AÑOS-SIN VARIEDAD	S 418	41,00	0,95	0,95	0,95		0,95			0,95	0,95
-1023372	29-024-007-00096-012	62000 PASTOS PERMANENTES DE 5 O MAS AÑOS-SIN VARIEDAD	S 418	39,30	0,05	0,05	0,05		0,05			0,05	0,05
-1023371	29-024-007-00096-011	62000 PASTOS PERMANENTES DE 5 O MAS AÑOS-SIN VARIEDAD	S 418	48,90	0,99	0,99	0,99		1,16			0,99	0,99
-1023370	29-024-007-00096-010	62000 PASTOS PERMANENTES DE 5 O MAS AÑOS-SIN VARIEDAD	S 418	38,90	0,18	0,18	0,18		0,18			0,18	0,18
-1023369	29-024-007-00096-008	62000 PASTOS PERMANENTES DE 5 O MAS AÑOS-SIN VARIEDAD	S 418	49,00	0,04	0,04	0,04		0,05			0,04	0,04
-1023368	29-024-007-00096-007	62000 PASTOS PERMANENTES DE 5 O MAS AÑOS-SIN VARIEDAD	S 418	28,50	5,51	5,51	5,51		5,51			5,51	5,51
-1023367	29-024-007-00096-005	62000 PASTOS PERMANENTES DE 5 O MAS AÑOS-SIN VARIEDAD	S 418	29,20	0,03	0,03	0,03		0,04			0,03	0,03
1700000007091866	29-024-007-00096-001	62000 PASTOS PERMANENTES DE 5 O MAS AÑOS-SIN VARIEDAD	S 418	46,10	6,06	6,06	6,06		6,06			6,06	6,06
1700000007091869	29-024-007-00097-001	62000 PASTOS PERMANENTES DE 5 O MAS AÑOS-SIN VARIEDAD	S 418	26,40	9,17	9,17	9,17		9,17			9,17	9,17
1700000007091870	29-029-002-00013-003	62000 PASTOS PERMANENTES DE 5 O MAS AÑOS-SIN VARIEDAD	S 418	11,00	0,66	0,66	0,66		0,66			0,66	0,66
1700000007091877	29-029-002-00013-001	62000 PASTOS PERMANENTES DE 5 O MAS AÑOS-SIN VARIEDAD	S 418	35,40	2,37	2,37	2,37		2,37			2,37	2,37
1700000007091878	29-029-002-00014-001	62000 PASTOS PERMANENTES DE 5 O MAS AÑOS-SIN VARIEDAD	S 418	31,60	14,61	14,61	14,61		17,19			14,61	14,61
1700000007091884	29-024-007-00098-001	62000 PASTOS PERMANENTES DE 5 O MAS AÑOS-SIN VARIEDAD	S 418	30,60	18,01	18,01	18,01		18,01			18,01	18,01
1700000007091885	29-029-002-00013-007	62000 PASTOS PERMANENTES DE 5 O MAS AÑOS-SIN VARIEDAD	S 418	37,50	12,44	12,44	12,44		19,14			12,44	12,44
1700000007091894	29-024-007-00096-002	62000 PASTOS PERMANENTES DE 5 O MAS AÑOS-SIN VARIEDAD	S 418	49,90	5,72	5,72	5,72		6,73			5,72	5,72
1700000007091895	29-029-002-00088-001	62000 PASTOS PERMANENTES DE 5 O MAS AÑOS-SIN VARIEDAD	S 418	20,50	1,84	1,84	1,84		1,84			1,84	1,84
1700000007091896	29-029-002-00082-002	62000 PASTOS PERMANENTES DE 5 O MAS AÑOS-SIN VARIEDAD	S 418	22,80	0,87	0,87	0,87		1,02			0,87	0,87
1700000007091897	29-029-002-00012-001	62000 PASTOS PERMANENTES DE 5 O MAS AÑOS-SIN VARIEDAD	S 418	30,30	4,29	4,29	4,29		4,29			4,29	4,29
1700000007091899	29-029-002-00082-001	62000 PASTOS PERMANENTES DE 5 O MAS AÑOS-SIN VARIEDAD	S 418	38,30	0,97	0,97	0,97		1,14			0,97	0,97
1700000007091900	29-024-007-00105-001	62000 PASTOS PERMANENTES DE 5 O MAS AÑOS-SIN VARIEDAD	S 418	50,20	1,50	1,50	1,50		2,72			1,50	1,50
1700000007091901	29-029-002-00088-002	62000 PASTOS PERMANENTES DE 5 O MAS AÑOS-SIN VARIEDAD	S 418	23,10	1,47	1,47	1,47		1,47			1,47	1,47
1700000007091904	29-029-002-00090-001	62000 PASTOS PERMANENTES DE 5 O MAS AÑOS-SIN VARIEDAD	S 418	21,90	0,95	0,95	0,95		0,95			0,95	0,95
1700000007091906	29-024-007-00087-001	62000 PASTOS PERMANENTES DE 5 O MAS AÑOS-SIN VARIEDAD	S 418	45,50	22,11	22,11	22,11		40,20			22,11	22,11
1700000007091907	29-029-002-00013-002	62000 PASTOS PERMANENTES DE 5 O MAS AÑOS-SIN VARIEDAD	S 418	56,50	1,92	1,92	1,92		4,27			1,92	1,92

(1) Superficie declarada admisible ajustada con la superficie comprometida.
(2) Factor de penalización valorando el alcance para el tipo de compromiso.Puede verificar la integridad de una copia de este documento mediante la lectura del código QR adjunto o mediante el acceso a la dirección <https://ws050.juntadeandalucia.es/verificarFirma> indicando el código de VERIFICACIÓN

FIRMADO POR

RAQUEL MARIA ESPIN CRESPO

17/12/2024

VERIFICACIÓN

Pk2jm6UYDU9J72AMTZUYRN3GET48NG

PÁG. 7741/9349



**INCIDENCIAS****INCIDENCIA DESCRIPCIÓN**

- 256 Solicitud con recintos no declarados en campaña actual con una reducción por omisión de superficie superior al 3%
CÓDIGO PARA EL PORCENTAJE DE REDUCCIÓN POR OMISIÓN QUE CORRESPONDE A LA SOLICITUD:1
- 3790 Recinto declarado inactivo
Ref.-1610237 Recinto:29-006-001-00306-00001 Cultivo: -
Ref.-1610238 Recinto:29-006-001-00306-00002 Cultivo: -
Ref.-1610236 Recinto:29-006-001-00306-00003 Cultivo: -
- 100407 Explotación solicitada no forma parte de ningún organismo de control autorizado para la producción ecológica en Andalucía o fecha de inscripción posterior al plazo establecido (Anexo I. Criterios de Subvencionabilidad. Orden 28 de marzo de 2023).
Explotación:ES290060000087 Especie:OVINA
Explotación:ES290290000036 Especie:PORCINO
Explotación:ES290460000311 Especie:BOVINA
Explotación:ES290560000188 Especie:PORCINO
Explotación:ES290560000192 Especie:PORCINO
- 100410 Recinto no admisible por pertenecer a una explotación ganadera No inscrita en Sipea (Artículo 10 de la Orden de 28 de marzo de 2023).
Ref.-1610237 Recinto:29-006-001-00306-00001 Cultivo:62000 PASTOS PERMANENTES DE 5 O MAS AÑOS-SIN VARIEDAD Secano Explotación:ES290060000087
Ref.-1610238 Recinto:29-006-001-00306-00002 Cultivo:63000 PASTOS DE MENOS DE 5 AÑOS-SIN VARIEDAD Secano Explotación:ES290060000087
Ref.-1610236 Recinto:29-006-001-00306-00003 Cultivo:63000 PASTOS DE MENOS DE 5 AÑOS-SIN VARIEDAD Secano Explotación:ES290060000087
Ref.-5540591 Recinto:29-006-001-00308-00003 Cultivo:62000 PASTOS PERMANENTES DE 5 O MAS AÑOS-SIN VARIEDAD Secano Explotación:ES290060000087
Ref.-5540602 Recinto:29-006-001-00405-00001 Cultivo:62000 PASTOS PERMANENTES DE 5 O MAS AÑOS-SIN VARIEDAD Secano Explotación:ES290060000087
Ref.-5540603 Recinto:29-006-001-00405-00002 Cultivo:62000 PASTOS PERMANENTES DE 5 O MAS AÑOS-SIN VARIEDAD Secano Explotación:ES290060000087
Ref.-1095774 Recinto:29-046-004-00081-00002 Cultivo:62000 PASTOS PERMANENTES DE 5 O MAS AÑOS-SIN VARIEDAD Secano Explotación:ES290460000311
- 100411 Recinto no admisible por no estar asociado en SIGGAN a una explotación ganadera (Artículo 10 de la Orden de 28 de marzo de 2023).
Ref.-518576 Recinto:29-056-002-00036-00007 Cultivo:63000 PASTOS DE MENOS DE 5 AÑOS-SIN VARIEDAD Regadío
Ref.-518577 Recinto:29-056-002-00038-00002 Cultivo:63000 PASTOS DE MENOS DE 5 AÑOS-SIN VARIEDAD Secano
- 100424 Solicita recinto que no está comprometido para la operación.
Ref.-1610237 Recinto:29-006-001-00306-00001 Cultivo:62000 PASTOS PERMANENTES DE 5 O MAS AÑOS-SIN VARIEDAD Secano
Ref.-1610238 Recinto:29-006-001-00306-00002 Cultivo:63000 PASTOS DE MENOS DE 5 AÑOS-SIN VARIEDAD Secano
Ref.-1610236 Recinto:29-006-001-00306-00003 Cultivo:63000 PASTOS DE MENOS DE 5 AÑOS-SIN VARIEDAD Secano
Ref.-5540591 Recinto:29-006-001-00308-00003 Cultivo:62000 PASTOS PERMANENTES DE 5 O MAS AÑOS-SIN VARIEDAD Secano
Ref.-5540602 Recinto:29-006-001-00405-00001 Cultivo:62000 PASTOS PERMANENTES DE 5 O MAS AÑOS-SIN VARIEDAD Secano
Ref.-5540603 Recinto:29-006-001-00405-00002 Cultivo:62000 PASTOS PERMANENTES DE 5 O MAS AÑOS-SIN VARIEDAD Secano
Ref.-1095774 Recinto:29-046-004-00081-00002 Cultivo:62000 PASTOS PERMANENTES DE 5 O MAS AÑOS-SIN VARIEDAD Secano
Ref.-518576 Recinto:29-056-002-00036-00007 Cultivo:63000 PASTOS DE MENOS DE 5 AÑOS-SIN VARIEDAD Regadío
Ref.-518577 Recinto:29-056-002-00038-00002 Cultivo:63000 PASTOS DE MENOS DE 5 AÑOS-SIN VARIEDAD Secano

Datos considerados para el Cálculo de la Carga Ganadera mínima y máxima del expediente

<u>Explotación</u>	<u>Especie</u>	<u>Inscrito en Sipea y Admisible</u>	<u>Ugm Calculada para CG Mínima</u>	<u>Ugm Calculada para CG Máxima</u>
ES290060000087	OVINA	NO	0,00	3,70
ES290240000059	BOVINA	SI	1,94	1,94
ES290240000059	CAPRINA	SI	2,74	2,74
ES290240000059	OVINA	SI	4,76	4,76
ES290290000036	OVINA	SI	12,68	12,68
ES290290000036	PORCINO	NO	0,00	35,89
ES290460000204	BOVINA	SI	0,58	0,58
ES290460000311	BOVINA	NO	0,00	14,68
ES290560000188	BOVINA	SI	30,04	30,04

(1) Superficie declarada admisible ajustada con la superficie comprometida.
(2) Factor de penalización valorando el alcance para el tipo de compromiso.

Puede verificar la integridad de una copia de este documento mediante la lectura del código QR adjunto o mediante el acceso a la dirección <https://ws050.juntadeandalucia.es/verificarFirma> indicando el código de VERIFICACIÓN

FIRMADO POR

RAQUEL MARIA ESPIN CRESPO

17/12/2024

VERIFICACIÓN

Pk2jm6UYDU9J72AMTZUYRN3GET48NG

PÁG. 7742/9349



**Datos considerados para el Cálculo de la Carga Ganadera mínima y máxima del expediente**

Explotación	Especie	Inscrito en Sipea y Admisible	Ugm Calculada para CG Mínima	Ugm Calculada para CG Máxima
ES290560000188	PORCINO	NO	0,00	5,96
ES290560000192	CAPRINA	SI	43,40	43,40
ES290560000192	PORCINO	NO	0,00	7,00
			96,14	163,37

Superficie determinada para Cálculo Carga Ganadera Mínima: 366,13 ha**Superficie determinada para Cálculo Carga Ganadera Máxima:** 366,13 ha**Carga Ganadera Mínima Expediente:** 0,26 ugm/ha**Carga Ganadera Máxima Expediente:** 0,45 ugm/ha

Los importes del Grupo de Pago de pastos de este expediente han sido ajustados por no llegar a la carga ganadera mínima de 0,3

Recintos Determinados para el Cálculo de Garga Ganadera Mínima

REF.	REFERENCIA SIGPAC	CULTIVO	DESCRIPCIÓN CULTIVO	S/R	SUP. RESUELTA (ha)
-1610238	29-006-001-00306-00002	63000	PASTOS DE MENOS DE 5 AÑOS-SIN VARIEDAD	S	0,18
-1610237	29-006-001-00306-00001	62000	PASTOS PERMANENTES DE 5 O MAS AÑOS-SIN VARIEDAD	S	0,24
-1610236	29-006-001-00306-00003	63000	PASTOS DE MENOS DE 5 AÑOS-SIN VARIEDAD	S	0,67
-1095774	29-046-004-00081-00002	62000	PASTOS PERMANENTES DE 5 O MAS AÑOS-SIN VARIEDAD	S	10,53
-1023376	29-056-003-00094-00007	62000	PASTOS PERMANENTES DE 5 O MAS AÑOS-SIN VARIEDAD	S	3,09
-1023375	29-029-002-00013-00010	62000	PASTOS PERMANENTES DE 5 O MAS AÑOS-SIN VARIEDAD	S	0,01
-1023374	29-029-002-00013-00009	62000	PASTOS PERMANENTES DE 5 O MAS AÑOS-SIN VARIEDAD	S	0,01
-1023373	29-024-007-00096-00014	62000	PASTOS PERMANENTES DE 5 O MAS AÑOS-SIN VARIEDAD	S	0,95
-1023372	29-024-007-00096-00012	62000	PASTOS PERMANENTES DE 5 O MAS AÑOS-SIN VARIEDAD	S	0,05
-1023371	29-024-007-00096-00011	62000	PASTOS PERMANENTES DE 5 O MAS AÑOS-SIN VARIEDAD	S	0,99
-1023370	29-024-007-00096-00010	62000	PASTOS PERMANENTES DE 5 O MAS AÑOS-SIN VARIEDAD	S	0,18
-1023369	29-024-007-00096-00008	62000	PASTOS PERMANENTES DE 5 O MAS AÑOS-SIN VARIEDAD	S	0,04
-1023368	29-024-007-00096-00007	62000	PASTOS PERMANENTES DE 5 O MAS AÑOS-SIN VARIEDAD	S	5,51
-1023367	29-024-007-00096-00005	62000	PASTOS PERMANENTES DE 5 O MAS AÑOS-SIN VARIEDAD	S	0,03
-518577	29-056-002-00038-00002	63000	PASTOS DE MENOS DE 5 AÑOS-SIN VARIEDAD	S	0,43
-518576	29-056-002-00036-00007	63000	PASTOS DE MENOS DE 5 AÑOS-SIN VARIEDAD	R	0,20
5540591	29-006-001-00308-00003	62000	PASTOS PERMANENTES DE 5 O MAS AÑOS-SIN VARIEDAD	S	1,01
5540602	29-006-001-00405-00001	62000	PASTOS PERMANENTES DE 5 O MAS AÑOS-SIN VARIEDAD	S	0,05
5540603	29-006-001-00405-00002	62000	PASTOS PERMANENTES DE 5 O MAS AÑOS-SIN VARIEDAD	S	0,72
1700000007091858	29-056-003-00094-00002	62000	PASTOS PERMANENTES DE 5 O MAS AÑOS-SIN VARIEDAD	S	4,87
1700000007091866	29-024-007-00096-00001	62000	PASTOS PERMANENTES DE 5 O MAS AÑOS-SIN VARIEDAD	S	6,06
1700000007091869	29-024-007-00097-00001	62000	PASTOS PERMANENTES DE 5 O MAS AÑOS-SIN VARIEDAD	S	9,17
1700000007091870	29-029-002-00013-00003	62000	PASTOS PERMANENTES DE 5 O MAS AÑOS-SIN VARIEDAD	S	0,66
1700000007091876	29-056-003-00092-00001	62000	PASTOS PERMANENTES DE 5 O MAS AÑOS-SIN VARIEDAD	S	17,72
1700000007091877	29-029-002-00013-00001	62000	PASTOS PERMANENTES DE 5 O MAS AÑOS-SIN VARIEDAD	S	2,37
1700000007091878	29-029-002-00014-00001	62000	PASTOS PERMANENTES DE 5 O MAS AÑOS-SIN VARIEDAD	S	14,61
1700000007091882	29-056-003-00092-00002	62000	PASTOS PERMANENTES DE 5 O MAS AÑOS-SIN VARIEDAD	S	0,69
1700000007091884	29-024-007-00098-00001	62000	PASTOS PERMANENTES DE 5 O MAS AÑOS-SIN VARIEDAD	S	18,01
1700000007091885	29-029-002-00013-00007	62000	PASTOS PERMANENTES DE 5 O MAS AÑOS-SIN VARIEDAD	S	12,44
1700000007091889	29-056-002-00033-00001	62000	PASTOS PERMANENTES DE 5 O MAS AÑOS-SIN	S	48,37

(1) Superficie declarada admisible ajustada con la superficie comprometida.
(2) Factor de penalización valorando el alcance para el tipo de compromiso.Puede verificar la integridad de una copia de este documento mediante la lectura del código QR adjunto o mediante el acceso a la dirección <https://ws050.juntadeandalucia.es/verificarFirma> indicando el código de VERIFICACIÓN

FIRMADO POR

RAQUEL MARIA ESPIN CRESPO

17/12/2024

VERIFICACIÓN

Pk2jm6UYDU9J72AMTZUYRN3GET48NG

PÁG. 7743/9349



**Datos considerados para el Cálculo de la Carga Ganadera mínima y máxima del expediente****Recintos Determinados para el Cálculo de Garga Ganadera Mínima**

REF.	REFERENCIA SIGPAC	CULTIVO	DESCRIPCIÓN CULTIVO	SUP.	
				S/R	RESUELTA (ha)
170000007091890	29-056-002-00035-00001	62000	PASTOS PERMANENTES DE 5 O MAS AÑOS-SIN VARIEDAD	S	1,26
170000007091891	29-056-003-00093-00002	62000	PASTOS PERMANENTES DE 5 O MAS AÑOS-SIN VARIEDAD	S	2,98
170000007091892	29-056-003-00093-00001	62000	PASTOS PERMANENTES DE 5 O MAS AÑOS-SIN VARIEDAD	S	17,97
170000007091894	29-024-007-00096-00002	62000	PASTOS PERMANENTES DE 5 O MAS AÑOS-SIN VARIEDAD	S	5,72
170000007091895	29-029-002-00088-00001	62000	PASTOS PERMANENTES DE 5 O MAS AÑOS-SIN VARIEDAD	S	1,84
170000007091896	29-029-002-00082-00002	62000	PASTOS PERMANENTES DE 5 O MAS AÑOS-SIN VARIEDAD	S	0,87
170000007091897	29-029-002-00012-00001	62000	PASTOS PERMANENTES DE 5 O MAS AÑOS-SIN VARIEDAD	S	4,29
170000007091898	29-056-003-00094-00005	62000	PASTOS PERMANENTES DE 5 O MAS AÑOS-SIN VARIEDAD	S	0,44
170000007091899	29-029-002-00082-00001	62000	PASTOS PERMANENTES DE 5 O MAS AÑOS-SIN VARIEDAD	S	0,97
170000007091900	29-024-007-00105-00001	62000	PASTOS PERMANENTES DE 5 O MAS AÑOS-SIN VARIEDAD	S	1,50
170000007091901	29-029-002-00088-00002	62000	PASTOS PERMANENTES DE 5 O MAS AÑOS-SIN VARIEDAD	S	1,47
170000007091902	29-056-003-00094-00003	62000	PASTOS PERMANENTES DE 5 O MAS AÑOS-SIN VARIEDAD	S	5,47
170000007091903	29-056-003-00094-00004	62000	PASTOS PERMANENTES DE 5 O MAS AÑOS-SIN VARIEDAD	S	0,38
170000007091904	29-029-002-00090-00001	62000	PASTOS PERMANENTES DE 5 O MAS AÑOS-SIN VARIEDAD	S	0,95
170000007091906	29-024-007-00087-00001	62000	PASTOS PERMANENTES DE 5 O MAS AÑOS-SIN VARIEDAD	S	22,11
170000007091907	29-029-002-00013-00002	62000	PASTOS PERMANENTES DE 5 O MAS AÑOS-SIN VARIEDAD	S	1,92
170000007091908	29-056-003-00091-00001	62000	PASTOS PERMANENTES DE 5 O MAS AÑOS-SIN VARIEDAD	S	135,79
170000007091909	29-056-003-00090-00001	62000	PASTOS PERMANENTES DE 5 O MAS AÑOS-SIN VARIEDAD	S	0,34

Recintos Determinados para el Cálculo de Garga Ganadera Máxima

REF.	REFERENCIA SIGPAC	CULTIVO	DESCRIPCIÓN CULTIVO	SUP.	
				S/R	RESUELTA (ha)
-1610238	29-006-001-00306-00002	63000	PASTOS DE MENOS DE 5 AÑOS-SIN VARIEDAD	S	0,18
-1610237	29-006-001-00306-00001	62000	PASTOS PERMANENTES DE 5 O MAS AÑOS-SIN VARIEDAD	S	0,24
-1610236	29-006-001-00306-00003	63000	PASTOS DE MENOS DE 5 AÑOS-SIN VARIEDAD	S	0,67
-1095774	29-046-004-00081-00002	62000	PASTOS PERMANENTES DE 5 O MAS AÑOS-SIN VARIEDAD	S	10,53
-1023376	29-056-003-00094-00007	62000	PASTOS PERMANENTES DE 5 O MAS AÑOS-SIN VARIEDAD	S	3,09
-1023375	29-029-002-00013-00010	62000	PASTOS PERMANENTES DE 5 O MAS AÑOS-SIN VARIEDAD	S	0,01
-1023374	29-029-002-00013-00009	62000	PASTOS PERMANENTES DE 5 O MAS AÑOS-SIN VARIEDAD	S	0,01
-1023373	29-024-007-00096-00014	62000	PASTOS PERMANENTES DE 5 O MAS AÑOS-SIN VARIEDAD	S	0,95
-1023372	29-024-007-00096-00012	62000	PASTOS PERMANENTES DE 5 O MAS AÑOS-SIN VARIEDAD	S	0,05
-1023371	29-024-007-00096-00011	62000	PASTOS PERMANENTES DE 5 O MAS AÑOS-SIN VARIEDAD	S	0,99
-1023370	29-024-007-00096-00010	62000	PASTOS PERMANENTES DE 5 O MAS AÑOS-SIN VARIEDAD	S	0,18
-1023369	29-024-007-00096-00008	62000	PASTOS PERMANENTES DE 5 O MAS AÑOS-SIN VARIEDAD	S	0,04
-1023368	29-024-007-00096-00007	62000	PASTOS PERMANENTES DE 5 O MAS AÑOS-SIN VARIEDAD	S	5,51
-1023367	29-024-007-00096-00005	62000	PASTOS PERMANENTES DE 5 O MAS AÑOS-SIN VARIEDAD	S	0,03
-518577	29-056-002-00038-00002	63000	PASTOS DE MENOS DE 5 AÑOS-SIN VARIEDAD	S	0,43
-518576	29-056-002-00036-00007	63000	PASTOS DE MENOS DE 5 AÑOS-SIN VARIEDAD	R	0,20

(1) Superficie declarada admisible ajustada con la superficie comprometida.
(2) Factor de penalización valorando el alcance para el tipo de compromiso.

Puede verificar la integridad de una copia de este documento mediante la lectura del código QR adjunto o mediante el acceso a la dirección <https://ws050.juntadeandalucia.es/verificarFirma> indicando el código de VERIFICACIÓN

FIRMADO POR	RAQUEL MARIA ESPIN CRESPO	17/12/2024	
VERIFICACIÓN	Pk2jm6UYDU9J72AMTZUYRN3GET48NG	PÁG. 7744/9349	

**Datos considerados para el Cálculo de la Carga Ganadera mínima y máxima del expediente****Recintos Determinados para el Cálculo de Garga Ganadera Máxima**

REF.	REFERENCIA SIGPAC	CULTIVO	DESCRIPCIÓN CULTIVO	SUP.	
				S/R	RESUELTA (ha)
5540591	29-006-001-00308-00003	62000	PASTOS PERMANENTES DE 5 O MAS AÑOS-SIN VARIEDAD	S	1,01
5540602	29-006-001-00405-00001	62000	PASTOS PERMANENTES DE 5 O MAS AÑOS-SIN VARIEDAD	S	0,05
5540603	29-006-001-00405-00002	62000	PASTOS PERMANENTES DE 5 O MAS AÑOS-SIN VARIEDAD	S	0,72
1700000007091858	29-056-003-00094-00002	62000	PASTOS PERMANENTES DE 5 O MAS AÑOS-SIN VARIEDAD	S	4,87
1700000007091866	29-024-007-00096-00001	62000	PASTOS PERMANENTES DE 5 O MAS AÑOS-SIN VARIEDAD	S	6,06
1700000007091869	29-024-007-00097-00001	62000	PASTOS PERMANENTES DE 5 O MAS AÑOS-SIN VARIEDAD	S	9,17
1700000007091870	29-029-002-00013-00003	62000	PASTOS PERMANENTES DE 5 O MAS AÑOS-SIN VARIEDAD	S	0,66
1700000007091876	29-056-003-00092-00001	62000	PASTOS PERMANENTES DE 5 O MAS AÑOS-SIN VARIEDAD	S	17,72
1700000007091877	29-029-002-00013-00001	62000	PASTOS PERMANENTES DE 5 O MAS AÑOS-SIN VARIEDAD	S	2,37
1700000007091878	29-029-002-00014-00001	62000	PASTOS PERMANENTES DE 5 O MAS AÑOS-SIN VARIEDAD	S	14,61
1700000007091882	29-056-003-00092-00002	62000	PASTOS PERMANENTES DE 5 O MAS AÑOS-SIN VARIEDAD	S	0,69
1700000007091884	29-024-007-00098-00001	62000	PASTOS PERMANENTES DE 5 O MAS AÑOS-SIN VARIEDAD	S	18,01
1700000007091885	29-029-002-00013-00007	62000	PASTOS PERMANENTES DE 5 O MAS AÑOS-SIN VARIEDAD	S	12,44
1700000007091889	29-056-002-00033-00001	62000	PASTOS PERMANENTES DE 5 O MAS AÑOS-SIN VARIEDAD	S	48,37
1700000007091890	29-056-002-00035-00001	62000	PASTOS PERMANENTES DE 5 O MAS AÑOS-SIN VARIEDAD	S	1,26
1700000007091891	29-056-003-00093-00002	62000	PASTOS PERMANENTES DE 5 O MAS AÑOS-SIN VARIEDAD	S	2,98
1700000007091892	29-056-003-00093-00001	62000	PASTOS PERMANENTES DE 5 O MAS AÑOS-SIN VARIEDAD	S	17,97
1700000007091894	29-024-007-00096-00002	62000	PASTOS PERMANENTES DE 5 O MAS AÑOS-SIN VARIEDAD	S	5,72
1700000007091895	29-029-002-00088-00001	62000	PASTOS PERMANENTES DE 5 O MAS AÑOS-SIN VARIEDAD	S	1,84
1700000007091896	29-029-002-00082-00002	62000	PASTOS PERMANENTES DE 5 O MAS AÑOS-SIN VARIEDAD	S	0,87
1700000007091897	29-029-002-00012-00001	62000	PASTOS PERMANENTES DE 5 O MAS AÑOS-SIN VARIEDAD	S	4,29
1700000007091898	29-056-003-00094-00005	62000	PASTOS PERMANENTES DE 5 O MAS AÑOS-SIN VARIEDAD	S	0,44
1700000007091899	29-029-002-00082-00001	62000	PASTOS PERMANENTES DE 5 O MAS AÑOS-SIN VARIEDAD	S	0,97
1700000007091900	29-024-007-00105-00001	62000	PASTOS PERMANENTES DE 5 O MAS AÑOS-SIN VARIEDAD	S	1,50
1700000007091901	29-029-002-00088-00002	62000	PASTOS PERMANENTES DE 5 O MAS AÑOS-SIN VARIEDAD	S	1,47
1700000007091902	29-056-003-00094-00003	62000	PASTOS PERMANENTES DE 5 O MAS AÑOS-SIN VARIEDAD	S	5,47
1700000007091903	29-056-003-00094-00004	62000	PASTOS PERMANENTES DE 5 O MAS AÑOS-SIN VARIEDAD	S	0,38
1700000007091904	29-029-002-00090-00001	62000	PASTOS PERMANENTES DE 5 O MAS AÑOS-SIN VARIEDAD	S	0,95
1700000007091906	29-024-007-00087-00001	62000	PASTOS PERMANENTES DE 5 O MAS AÑOS-SIN VARIEDAD	S	22,11
1700000007091907	29-029-002-00013-00002	62000	PASTOS PERMANENTES DE 5 O MAS AÑOS-SIN VARIEDAD	S	1,92
1700000007091908	29-056-003-00091-00001	62000	PASTOS PERMANENTES DE 5 O MAS AÑOS-SIN VARIEDAD	S	135,79
1700000007091909	29-056-003-00090-00001	62000	PASTOS PERMANENTES DE 5 O MAS AÑOS-SIN VARIEDAD	S	0,34

Incidencias de carga ganadera**INCIDENCIA DESCRIPCIÓN**

- 100407 Explotación solicitada no forma parte de ningún organismo de control autorizado para la producción ecológica en Andalucía o fecha de inscripción posterior al plazo establecido (Anexo I. Criterios de Subvencionabilidad. Orden 28 de marzo de 2023).
Explotación:ES290060000087 Especie:OVINA
Explotación:ES290290000036 Especie:PORCINO

(1) Superficie declarada admisible ajustada con la superficie comprometida.
(2) Factor de penalización valorando el alcance para el tipo de compromiso.

Puede verificar la integridad de una copia de este documento mediante la lectura del código QR adjunto o mediante el acceso a la dirección <https://ws050.juntadeandalucia.es/verificarFirma> indicando el código de VERIFICACIÓN

FIRMADO POR	RAQUEL MARIA ESPIN CRESPO	17/12/2024	
VERIFICACIÓN	Pk2jm6UYDU9J72AMTZUYRN3GET48NG	PÁG. 7745/9349	



Datos considerados para el Cálculo de la Carga Ganadera mínima y máxima del expediente

Explotación:ES290460000311 Especie:BOVINA
Explotación:ES290560000188 Especie:PORCINO
Explotación:ES290560000192 Especie:PORCINO

(1) Superficie declarada admisible ajustada con la superficie comprometida.
(2) Factor de penalización valorando el alcance para el tipo de compromiso.

Puede verificar la integridad de una copia de este documento mediante la lectura del código QR adjunto o mediante el acceso a la dirección <https://ws050.juntadeandalucia.es/verificarFirma> indicando el código de VERIFICACIÓN

FIRMADO POR	RAQUEL MARIA ESPIN CRESPO	17/12/2024
VERIFICACIÓN	Pk2jm6UYDU9J72AMTZUYRN3GET48NG	PÁG. 7746/9349



**APELLIDOS Y NOMBRE / RAZÓN SOCIAL**

CAMACHO GONZALEZ RAFAEL JESUS

NIF

***6769*

EXPEDIENTE

1104207

ANUALIDAD DE PAGO

1ª

IMPORTE POR ANUALIDAD

	2023	2024	2025	2026	2027
IMPORTE MÁXIMO SUBVENCIONABLE	3.998,13 €	3.998,13 €	3.998,13 €	3.331,78 €	3.331,78 €
IMPORTE MEDIO DE TRANSFERENCIA (€/ha)	297,48 €	297,48 €	297,48 €	247,90 €	247,90 €

RESUMEN DE UNIDADES

Cód	GRUPO DE PAGO	Sup. Dec. Admisible (ha)	Sup. Comprometida (ha)	Sup. ajustada compromiso (1) (ha)	% sobredec.	Sup. Resuelta (ha)	Importe Declarado	Importe Topado	Importe Resuelto	Importe tras sobredec.
419	OLIVAR	13,44		13,44	0,00	13,44	3.998,13	3.998,13	3.998,13	3.998,13
TOTAL		13,44	13,44	13,44		13,44	3.998,13	3.998,13	3.998,13	3.998,13

APLICACIÓN DE REDUCCIONES Y PENALIZACIONES

GRUPO DE PAGO	Importe Calculado	Importe prereduc.	Criterios de subvencionabilidad y compromisos	Presentación tardía	Omisión declaración	Condicionalidad	IMPORTE (Euros) RESUELTO
OLIVAR	3.998,13	3.998,13	0,00	0,00	0,00	0,00	3.998,13
TOTAL	3.998,13	3.998,13					3.998,13

RESUMEN DE PAGOS**IMPORTE (Euros)**

	RESUELTO	FEADER	MAPA	CAPADR
OLIVAR - Pago realizado	3.998,13 €	3.398,41 €	392,22 €	207,50 €

RECINTOS RESUELTOS

REF.	REFERENCIA SIGPAC	CULTIVO DESCRIPCIÓN CULTIVO	S/R G.PAGO	PEND. MEDIA (%)	SUP. DEC. ADMISIBLE (ha)	SUP. COMPROM. (ha)	SUP. AJUSTADA COMPROM. (1) (ha)	SUP. CONY. SIGPAC (ha)	SUP. CERTIE (ha)	SUP. CAMPO (ha)	SUP. CAMPO DETER. CULT. DECLARADO (ha)	SUP. DEC. REDUCIDA (ha)	SUP. RESUELTA (ha)
-1219122	29-031-001-09010-009	101007 OLIVAR-MANZANILLA	S 419	13,20	0,04	0,04	0,04		0,04			0,04	0,04
-1067944	29-031-004-00023-033	101007 OLIVAR-MANZANILLA	S 419	37,90	0,19	0,19	0,19		0,19			0,19	0,19
-1067943	29-031-004-00023-031	101007 OLIVAR-MANZANILLA	S 419	26,60	2,89	2,89	2,89		2,89			2,89	2,89
-1067942	29-031-004-00015-030	101007 OLIVAR-MANZANILLA	S 419	12,80	0,01	0,01	0,01		0,01			0,01	0,01
-1067941	29-031-004-00015-029	101007 OLIVAR-MANZANILLA	S 419	28,90	0,07	0,07	0,07		0,07			0,07	0,07
1700000004915515	29-031-004-00015-007	101007 OLIVAR-MANZANILLA	S 419	43,50	0,04	0,04	0,04		0,04			0,04	0,04
1700000004915516	29-031-004-00015-008	101007 OLIVAR-MANZANILLA	S 419	32,70	2,08	2,08	2,08		2,08			2,08	2,08
1700000004915517	29-031-004-00015-024	101007 OLIVAR-MANZANILLA	S 419	19,60	0,16	0,16	0,16		0,16			0,16	0,16
1700000004915518	29-031-004-00023-004	101007 OLIVAR-MANZANILLA	S 419	27,50	5,90	5,90	5,90		5,90			5,90	5,90
1700000004915519	29-031-004-00023-028	101007 OLIVAR-MANZANILLA	S 419	16,50	0,12	0,12	0,12		0,12			0,12	0,12
1700000004915520	29-031-004-00015-012	101007 OLIVAR-MANZANILLA	S 419	39,90	0,70	0,70	0,70		0,70			0,70	0,70
1700000004915521	29-031-004-00015-016	101007 OLIVAR-MANZANILLA	S 419	38,80	1,08	1,08	1,08		1,08			1,08	1,08
1700000004915522	29-031-004-00015-018	101007 OLIVAR-MANZANILLA	S 419	23,20	0,10	0,10	0,10		0,10			0,10	0,10
1700000004915523	29-031-004-00015-025	101007 OLIVAR-MANZANILLA	S 419	15,20	0,06	0,06	0,06		0,06			0,06	0,06

(1) Superficie declarada admisible ajustada con la superficie comprometida.
(2) Factor de penalización valorando el alcance para el tipo de compromiso.Puede verificar la integridad de una copia de este documento mediante la lectura del código QR adjunto o mediante el acceso a la dirección <https://ws050.juntadeandalucia.es/verificarFirma> indicando el código de VERIFICACIÓN

FIRMADO POR

RAQUEL MARIA ESPIN CRESPO

17/12/2024

VERIFICACIÓN

Pk2jm6UYDU9J72AMTZUYRN3GET48NG

PÁG. 7747/9349



**APELLIDOS Y NOMBRE / RAZÓN SOCIAL**

CAMACHO ROSALES FRANCISCO JAVIER

NIF

***6041*

EXPEDIENTE

1146078

ANUALIDAD DE PAGO

1ª

IMPORTE POR ANUALIDAD

	2023	2024	2025	2026	2027
IMPORTE MÁXIMO SUBVENCIONABLE	2.989,67 €	2.989,67 €	2.989,67 €	2.491,40 €	2.491,40 €
IMPORTE MEDIO DE TRANSFERENCIA (€/ha)	297,48 €	297,48 €	297,48 €	247,90 €	247,90 €

RESUMEN DE UNIDADES

Cód	GRUPO DE PAGO	Sup. Dec. Admisible (ha)	Sup. Comprometida (ha)	Sup. ajustada compromiso (1) (ha)	% sobredec.	Sup. Resuelta (ha)	Importe Declarado	Importe Topado	Importe Resuelto	Importe tras sobredec.
419	OLIVAR	10,05		10,05	0,00	10,05	2.989,67	2.989,67	2.989,67	2.989,67
TOTAL		10,05	10,05	10,05		10,05	2.989,67	2.989,67	2.989,67	2.989,67

APLICACIÓN DE REDUCCIONES Y PENALIZACIONES

GRUPO DE PAGO	Importe Calculado	Importe prereduc.	Criterios de subvencionabilidad y compromisos	Presentación tardía	Omisión declaración	Condicionalidad	IMPORTE (Euros) RESUELTO
OLIVAR	2.989,67	2.989,67	0,00	0,00	0,00	0,00	2.989,67
TOTAL	2.989,67	2.989,67					2.989,67

RESUMEN DE PAGOS**IMPORTE (Euros)**

	RESUELTO	FEADER	MAPA	CAPADR
OLIVAR - Pago realizado	2.989,67 €	2.541,22 €	293,29 €	155,16 €

RECINTOS RESUELTOS

REF.	REFERENCIA SIGPAC	CULTIVO DESCRIPCIÓN CULTIVO	S/R G.PAGO	PEND. MEDIA (%)	SUP. DEC. ADMISIBLE (ha)	SUP. COMPROM. (ha)	SUP. AJUSTADA COMPROM. (1) (ha)	SUP. CONY. SIGPAC (ha)	SUP. CERTIE (ha)	SUP. CAMPO (ha)	SUP. CAMPO DETER. CULT. DECLARADO (ha)	SUP. DEC. REDUCIDA (ha)	SUP. RESUELTA (ha)
-1041958	29-017-018-00168-002	101138 OLIVAR-HOJIBLANCA	S 419	24,90	0,17	0,17	0,17	0,17	0,17			0,17	0,17
-104933	29-017-018-00085-001	101138 OLIVAR-HOJIBLANCA	S 419	20,40	0,15	0,15	0,15	0,15	0,15			0,15	0,15
-104786	29-017-018-00084-001	101138 OLIVAR-HOJIBLANCA	S 419	22,80	0,51	0,51	0,51	0,51	0,51			0,51	0,51
-104618	29-017-018-00085-003	101138 OLIVAR-HOJIBLANCA	S 419	27,00	0,03	0,03	0,03	0,03	0,03			0,03	0,03
170000005836105	29-017-018-00082-003	101138 OLIVAR-HOJIBLANCA	S 419	20,80	1,86	1,86	1,86	1,86	1,86			1,86	1,86
170000005836106	29-017-018-00083-001	101138 OLIVAR-HOJIBLANCA	S 419	21,00	0,54	0,54	0,54	0,54	0,54			0,54	0,54
170000005836108	29-017-046-00026-001	101138 OLIVAR-HOJIBLANCA	S 419	15,10	0,15	0,15	0,15	0,15	0,15			0,15	0,15
170000005836109	29-017-018-00086-001	101138 OLIVAR-HOJIBLANCA	S 419	22,60	1,24	1,24	1,24	1,24	1,24			1,24	1,24
170000005836110	29-017-018-00119-001	101138 OLIVAR-HOJIBLANCA	S 419	10,60	0,87	0,87	0,87	0,87	0,87			0,87	0,87
170000005836111	29-017-018-00374-001	101138 OLIVAR-HOJIBLANCA	S 419	14,50	0,87	0,87	0,87	0,87	0,87			0,87	0,87
170000005836112	29-017-018-00166-001	101138 OLIVAR-HOJIBLANCA	S 419	24,20	0,80	0,80	0,80	0,80	0,80			0,80	0,80
170000005836113	29-017-018-00167-002	101138 OLIVAR-HOJIBLANCA	S 419	24,60	0,44	0,44	0,44	0,44	0,44			0,44	0,44
170000005836114	29-017-018-00173-003	101138 OLIVAR-HOJIBLANCA	S 419	17,80	2,42	2,42	2,42	2,42	2,42			2,42	2,42

(1) Superficie declarada admisible ajustada con la superficie comprometida.
(2) Factor de penalización valorando el alcance para el tipo de compromiso.

Puede verificar la integridad de una copia de este documento mediante la lectura del código QR adjunto o mediante el acceso a la dirección <https://ws050.juntadeandalucia.es/verificarFirma> indicando el código de VERIFICACIÓN

FIRMADO POR

RAQUEL MARIA ESPIN CRESPO

17/12/2024

VERIFICACIÓN

Pk2jm6UYDU9J72AMTZUYRN3GET48NG

PÁG. 7748/9349



**APELLIDOS Y NOMBRE / RAZÓN SOCIAL**

CANADIOL, SL

NIF
0445EXPEDIENTE**
1259627**ANUALIDAD DE PAGO**
1ª**IMPORTES POR ANUALIDAD**

	2023	2024	2025	2026	2027
IMPORTE MÁXIMO SUBVENCIONABLE	558,05 €	558,05 €	558,05 €	465,05 €	465,05 €
IMPORTE MEDIO DE TRANSFERENCIA (€/ha)	419,59 €	419,59 €	419,59 €	349,66 €	349,66 €

RESUMEN DE UNIDADES

Cód	GRUPO DE PAGO	Sup. Dec. Admisible (ha)	Sup. Comprometida (ha)	Sup. ajustada compromiso (1) (ha)	% sobredec.	Sup. Resuelta (ha)	Importe Declarado	Importe Topado	Importe Resuelto	Importe tras sobredec.
423	FRUTALES REGADÍO	1,33		1,33	0,00	1,33	558,05	558,05	558,05	558,05
TOTAL		1,33	1,33	1,33		1,33	558,05	558,05	558,05	558,05

APLICACIÓN DE REDUCCIONES Y PENALIZACIONES

GRUPO DE PAGO	Importe Calculado	Importe prereduc.	Criterios de subvencionabilidad y compromisos	Presentación tardía	Omisión declaración	Condicionalidad	IMPORTE (Euros) RESUELTO
FRUTALES REGADÍO	558,05	558,05	0,00	0,00	0,00	0,00	558,05
TOTAL	558,05	558,05					558,05

RESUMEN DE PAGOS

	IMPORTE (Euros)			
	RESUELTO	FEADER	MAPA	CAPADR
FRUTALES REGADÍO - Pago realizado	558,05 €	474,34 €	54,74 €	28,97 €

RECINTOS RESUELTOS

REF.	REFERENCIA SIGPAC	CULTIVO	DESCRIPCIÓN CULTIVO	S/R	G.PAGO	PEND. MEDIA (%)	SUP. ADMISIBLE (ha)	SUP. COMPROM. (ha)	SUP. AJUSTADA COMPR.(1) (ha)	SUP. CONY. SIGPAC (ha)	SUP. CERTIE. (ha)	SUP. CAMPO (ha)	SUP. CAMPO DETER. CULT. DECLARADO (ha)	SUP. DEC. REDUCIDA (ha)	SUP. RESUELTA (ha)
-1018684	29-041-015-00025-003	343005	AGUACATE-HASS	R	423	3,10	1,33	1,33	1,33		1,33			1,33	1,33

INCIDENCIAS**INCIDENCIA DESCRIPCIÓN**

- 4272 Verifica que las líneas de declaración de las Solicitudes Únicas no tienen solapes con la capa de Retroactividad Gráfica (ambas de la misma campaña) a nivel de expediente/línea de declaración gráfica de la solicitud.
Ref:5248036 Recinto:29-041-015-00025-00001 Cultivo: - Agregado de la referencia del recinto.:0 Zona de la referencia del recinto.:0 Superficie solapada.:0,09 Id. Incid.:101028591
- 100400 Recinto con cultivo, variedad, régimen de explotación o uso Sigpac no compatible con la operación solicitada (Anexo IV.I Cultivos y variedades elegibles para las Intervenciones. Orden de 28 de marzo de 2023).
Ref:5248036 Recinto:29-041-015-00025-00001 Cultivo:343005 AGUACATE-HASS Secano Uso:FY
Ref:5248040 Recinto:29-041-015-09012-00006 Cultivo:343005 AGUACATE-HASS Secano Uso:FY
Ref:5248047 Recinto:29-041-015-09012-00007 Cultivo:343005 AGUACATE-HASS Secano Uso:FY
- 100424 Solicita recinto que no está comprometido para la operación.
Ref:5248036 Recinto:29-041-015-00025-00001 Cultivo:343005 AGUACATE-HASS Secano
Ref:5248040 Recinto:29-041-015-09012-00006 Cultivo:343005 AGUACATE-HASS Secano
Ref:5248047 Recinto:29-041-015-09012-00007 Cultivo:343005 AGUACATE-HASS Secano

(1) Superficie declarada admisible ajustada con la superficie comprometida.
(2) Factor de penalización valorando el alcance para el tipo de compromiso.

Puede verificar la integridad de una copia de este documento mediante la lectura del código QR adjunto o mediante el acceso a la dirección <https://ws050.juntadeandalucia.es/verificarFirma> indicando el código de VERIFICACIÓN

FIRMADO POR

RAQUEL MARIA ESPIN CRESPO

17/12/2024

VERIFICACIÓN

Pk2jm6UYDU9J72AMTZUYRN3GET48NG

PÁG. 7749/9349



**APELLIDOS Y NOMBRE / RAZÓN SOCIAL**

CANO MONTILLA RAMON TORIBIO

NIF

***3235*

EXPEDIENTE

1271498

ANUALIDAD DE PAGO

1ª

IMPORTES POR ANUALIDAD

	2023	2024	2025	2026	2027
IMPORTE MÁXIMO SUBVENCIONABLE	2.430,41 €	2.430,41 €	2.430,41 €	2.025,34 €	2.025,34 €
IMPORTE MEDIO DE TRANSFERENCIA (€/ha)	297,48 €	297,48 €	297,48 €	247,90 €	247,90 €

RESUMEN DE UNIDADES

Cód	GRUPO DE PAGO	Sup. Dec. Admisible (ha)	Sup. Comprometida (ha)	Sup. ajustada compromiso (1) (ha)	% sobredec.	Sup. Resuelta (ha)	Importe Declarado	Importe Topado	Importe Resuelto	Importe tras sobredec.
419	OLIVAR	8,17		8,17	0,00	8,17	2.430,41	2.430,41	2.430,41	2.430,41
TOTAL		8,17	8,17	8,17		8,17	2.430,41	2.430,41	2.430,41	2.430,41

APLICACIÓN DE REDUCCIONES Y PENALIZACIONES

GRUPO DE PAGO	Importe Calculado	Importe prereduc.	Criterios de subvencionabilidad y compromisos	Presentación tardía	Omisión declaración	Condicionalidad	IMPORTE (Euros) RESUELTO
OLIVAR	2.430,41	2.430,41	0,00	0,00	0,00	0,00	2.430,41
TOTAL	2.430,41	2.430,41					2.430,41

RESUMEN DE PAGOS**IMPORTE (Euros)**

	RESUELTO	FEADER	MAPA	CAPADR
OLIVAR - Pago realizado	2.430,41 €	2.065,85 €	238,42 €	126,14 €

RECINTOS RESUELTOS

REF.	REFERENCIA SIGPAC	CULTIVO DESCRIPCIÓN CULTIVO	S/R G.PAGO	PEND. MEDIA (%)	SUP. DEC. ADMISIBLE (ha)	SUP. COMPROM. (ha)	SUP. AJUSTADA COMPR.(1) (ha)	SUP. CONY. SIGPAC (ha)	SUP. CERTIE (ha)	SUP. CAMPO (ha)	SUP. CAMPO DETER. CULT. DECLARADO (ha)	SUP. DEC. REDUCIDA (ha)	SUP. RESUELTA (ha)
-1606850	29-089-033-00030-001	101138 OLIVAR-HOJIBLANCA	S 419	3,20	1,52	1,52	1,52		1,52			1,52	1,52
-1606847	29-089-033-00024-001	101138 OLIVAR-HOJIBLANCA	S 419	20,40	0,19	0,19	0,19		0,19			0,19	0,19
-1606846	29-089-033-00024-002	101138 OLIVAR-HOJIBLANCA	S 419	12,80	2,41	2,41	2,41		2,41			2,41	2,41
-1545854	29-089-031-00062-001	101138 OLIVAR-HOJIBLANCA	S 419	4,90	1,99	1,99	1,99		1,99			1,99	1,99
-1359391	29-089-028-00169-001	101138 OLIVAR-HOJIBLANCA	S 419	4,00	0,70	0,70	0,70		0,70			0,70	0,70
-1359386	29-089-031-00061-001	101138 OLIVAR-HOJIBLANCA	S 419	7,00	1,36	1,36	1,36		1,36			1,36	1,36

(1) Superficie declarada admisible ajustada con la superficie comprometida.
(2) Factor de penalización valorando el alcance para el tipo de compromiso.

Puede verificar la integridad de una copia de este documento mediante la lectura del código QR adjunto o mediante el acceso a la dirección <https://ws050.juntadeandalucia.es/verificarFirma> indicando el código de VERIFICACIÓN

FIRMADO POR

RAQUEL MARIA ESPIN CRESPO

17/12/2024

VERIFICACIÓN

Pk2jm6UYDU9J72AMTZUYRN3GET48NG

PÁG. 7750/9349



**APELLIDOS Y NOMBRE / RAZÓN SOCIAL**

CANSINO SANCHEZ JUAN MANUEL

NIF

***3740*

EXPEDIENTE

1151855

ANUALIDAD DE PAGO

1ª

IMPORTES POR ANUALIDAD

	2023	2024	2025	2026	2027
IMPORTE MÁXIMO SUBVENCIONABLE	3.596,53 €	3.596,53 €	3.596,53 €	2.997,11 €	2.997,11 €
IMPORTE MEDIO DE TRANSFERENCIA (€/ha)	297,48 €	297,48 €	297,48 €	247,90 €	247,90 €

RESUMEN DE UNIDADES

Cód	GRUPO DE PAGO	Sup. Dec. Admisible (ha)	Sup. Comprometida (ha)	Sup. ajustada compromiso (1) (ha)	% sobredec.	Sup. Resuelta (ha)	Importe Declarado	Importe Topado	Importe Resuelto	Importe tras sobredec.
419	OLIVAR	12,09		12,09	0,00	12,09	3.596,53	3.596,53	3.596,53	3.596,53
TOTAL		12,09	12,09	12,09		12,09	3.596,53	3.596,53	3.596,53	3.596,53

APLICACIÓN DE REDUCCIONES Y PENALIZACIONES

GRUPO DE PAGO	Importe Calculado	Importe prereduc.	Criterios de subvencionabilidad y compromisos	Presentación tardía	Omisión declaración	Condicionalidad	IMPORTE (Euros) RESUELTO
OLIVAR	3.596,53	3.596,53	0,00	0,00	0,00	0,00	3.596,53
TOTAL	3.596,53	3.596,53					3.596,53

RESUMEN DE PAGOS**IMPORTE (Euros)**

	RESUELTO	FEADER	MAPA	CAPADR
OLIVAR - Pago realizado	3.596,53 €	3.057,05 €	352,82 €	186,66 €

RECINTOS RESUELTOS

REF.	REFERENCIA SIGPAC	CULTIVO	DESCRIPCIÓN CULTIVO	S/R G.PAGO	PEND. MEDIA (%)	SUP. DEC. ADMISIBLE (ha)	SUP. COMPROM. (ha)	SUP. AJUSTADA COMPROM. (1) (ha)	SUP. CONY. SIGPAC (ha)	SUP. CERTIE (ha)	SUP. CAMPO (ha)	SUP. CAMPO DETER. CULT. DECLARADO (ha)	SUP. DEC. REDUCIDA (ha)	SUP. RESUELTA (ha)
-1625157	29-089-040-00114-002	101138	OLIVAR-HOJIBLANCA	R 419	5,50	0,21	0,21	0,21	0,21	0,21			0,21	0,21
-1625156	29-089-040-00114-001	101138	OLIVAR-HOJIBLANCA	R 419	4,60	4,04	4,04	4,04	4,04	4,07			4,04	4,04
-1625155	29-089-040-00113-003	101138	OLIVAR-HOJIBLANCA	S 419	9,00	2,59	2,59	2,59	2,59	2,60			2,59	2,59
-776061	29-032-038-00131-005	101138	OLIVAR-HOJIBLANCA	R 419	10,60	1,81	1,81	1,81	1,81	1,81			1,81	1,81
-497835	29-032-038-00131-003	101138	OLIVAR-HOJIBLANCA	S 419	7,80	0,65	0,65	0,65	0,65	0,65			0,65	0,65
-497828	29-032-038-00131-004	101138	OLIVAR-HOJIBLANCA	R 419	10,90	2,79	2,79	2,79	2,79	2,79			2,79	2,79

(1) Superficie declarada admisible ajustada con la superficie comprometida.
(2) Factor de penalización valorando el alcance para el tipo de compromiso.

Puede verificar la integridad de una copia de este documento mediante la lectura del código QR adjunto o mediante el acceso a la dirección <https://ws050.juntadeandalucia.es/verificarFirma> indicando el código de VERIFICACIÓN

FIRMADO POR

RAQUEL MARIA ESPIN CRESPO

17/12/2024

VERIFICACIÓN

Pk2jm6UYDU9J72AMTZUYRN3GET48NG

PÁG. 7751/9349



**APELLIDOS Y NOMBRE / RAZÓN SOCIAL**

CANTERO ALARCON JESUS MARIA

NIF

***9012*

EXPEDIENTE

1024052

ANUALIDAD DE PAGO

1ª

IMPORTES POR ANUALIDAD

	2023	2024	2025	2026	2027
IMPORTE MÁXIMO SUBVENCIONABLE	5.833,58 €	5.833,58 €	5.833,58 €	4.861,32 €	4.861,32 €
IMPORTE MEDIO DE TRANSFERENCIA (€/ha)	297,48 €	297,48 €	297,48 €	247,90 €	247,90 €

RESUMEN DE UNIDADES

Cód	GRUPO DE PAGO	Sup. Dec. Admisible (ha)	Sup. Comprometida (ha)	Sup. ajustada compromiso (1) (ha)	% sobredec.	Sup. Resuelta (ha)	Importe Declarado	Importe Topado	Importe Resuelto	Importe tras sobredec.
419	OLIVAR	19,61		19,61	0,00	19,61	5.833,58	5.833,58	5.833,58	5.833,58
TOTAL		19,61	19,61	19,61		19,61	5.833,58	5.833,58	5.833,58	5.833,58

APLICACIÓN DE REDUCCIONES Y PENALIZACIONES

GRUPO DE PAGO	Importe Calculado	Importe prerreduc.	Criterios de subvencionabilidad y compromisos	Presentación tardía	Omisión declaración	Condicionalidad	IMPORTE (Euros) RESUELTO
OLIVAR	5.833,58	5.833,58	0,00	0,00	0,00	0,00	5.833,58
TOTAL	5.833,58	5.833,58					5.833,58

RESUMEN DE PAGOS**IMPORTE (Euros)**

	RESUELTO	FEADER	MAPA	CAPADR
OLIVAR - Pago realizado	5.833,58 €	4.958,54 €	572,27 €	302,77 €

RECINTOS RESUELTOS

REF.	REFERENCIA SIGPAC	CULTIVO DESCRIPCIÓN CULTIVO	S/R G.PAGO	PEND. MEDIA (%)	SUP. DEC. ADMISIBLE (ha)	SUP. COMPROM. (ha)	SUP. AJUSTADA COMPR.(1) (ha)	SUP. CONY. SIGPAC (ha)	SUP. CERTIE (ha)	SUP. CAMPO (ha)	SUP. CAMPO DETER. CULT. DECLARADO (ha)	SUP. DEC. REDUCIDA (ha)	SUP. RESUELTA (ha)
-1524638	29-040-027-00010-001	101138 OLIVAR-HOJIBLANCA	S	419	34,00	2,64	2,64	2,64	2,64			2,64	2,64
4089056	29-031-006-00063-001	101138 OLIVAR-HOJIBLANCA	S	419	46,20	0,62	0,62	0,62	0,62			0,62	0,62
5275535	29-031-006-00040-001	101138 OLIVAR-HOJIBLANCA	S	419	32,00	0,03	0,03	0,03	0,03			0,03	0,03
5275536	29-031-006-00040-002	101138 OLIVAR-HOJIBLANCA	S	419	28,70	0,09	0,09	0,09	0,09			0,09	0,09
5275607	29-031-006-00042-002	101138 OLIVAR-HOJIBLANCA	S	419	34,10	2,35	2,35	2,35	2,35			2,35	2,35
5275630	29-031-006-00041-001	101138 OLIVAR-HOJIBLANCA	S	419	36,30	0,64	0,64	0,64	0,64			0,64	0,64
5275636	29-031-006-00039-007	101138 OLIVAR-HOJIBLANCA	S	419	24,10	0,08	0,08	0,08	0,08			0,08	0,08
6827922	29-031-002-00071-006	101138 OLIVAR-HOJIBLANCA	S	419	22,20	0,05	0,05	0,05	0,05			0,05	0,05
6827923	29-031-002-00071-007	101138 OLIVAR-HOJIBLANCA	S	419	22,30	0,07	0,07	0,07	0,07			0,07	0,07
6827924	29-031-002-00071-008	101138 OLIVAR-HOJIBLANCA	S	419	24,10	5,71	5,71	5,71	5,71			5,71	5,71
6827951	29-031-016-00042-001	101138 OLIVAR-HOJIBLANCA	S	419	23,50	1,24	1,24	1,24	1,24			1,24	1,24
6827955	29-031-010-00035-005	101138 OLIVAR-HOJIBLANCA	S	419	25,60	2,15	2,15	2,15	2,15			2,15	2,15
6827969	29-040-027-00041-002	101138 OLIVAR-HOJIBLANCA	S	419	31,30	0,04	0,04	0,04	0,04			0,04	0,04
170000004572096	29-031-014-00165-003	101007 OLIVAR-MANZANILLA	S	419	48,90	0,76	0,76	0,76	0,76			0,76	0,76
170000004572100	29-031-014-00165-005	101138 OLIVAR-HOJIBLANCA	S	419	40,90	0,15	0,15	0,15	0,15			0,15	0,15
170000004572102	29-031-014-00165-004	101138 OLIVAR-HOJIBLANCA	S	419	38,50	2,45	2,45	2,45	2,45			2,45	2,45
170000004572108	29-031-014-00165-006	101138 OLIVAR-HOJIBLANCA	S	419	49,80	0,54	0,54	0,54	0,54			0,54	0,54

INCIDENCIAS**INCIDENCIA DESCRIPCIÓN**

- 100412 Número de hectáreas validadas inferior a la superficie mínima permitida por el grupo de cultivo (Anexo I. Criterios de Subvencionabilidad. Orden 28 de marzo de 2023).
Sup. Resuelta:0 Grupo de Pago:FRUTALES SECANO
- 100413 Recinto perteneciente a grupo de cultivo que no cumple con la superficie mínima requerida (Anexo I. Criterios de Subvencionabilidad. Orden 28 de marzo de 2023).
Ref:6827925 Recinto:29-031-002-00071-00012 Cultivo:104007 ALMENDROS-COMUNA Secano Sup. Declarada:0,2 Superficie Resolver:0,2
Ref:6827926 Recinto:29-031-002-00071-00013 Cultivo:104007 ALMENDROS-COMUNA Secano Sup. Declarada:1,7 Superficie Resolver:1,7
- 100424 Solicita recinto que no está comprometido para la operación.
Ref:6827872 Recinto:29-031-002-00034-00001 Cultivo:104023 ALMENDROS-LAURANNE Secano
Ref:6827873 Recinto:29-031-002-00034-00002 Cultivo:101138 OLIVAR-HOJIBLANCA Secano
Ref:6827968 Recinto:29-040-027-00041-00001 Cultivo:101138 OLIVAR-HOJIBLANCA Regadío

(1) Superficie declarada admisible ajustada con la superficie comprometida.
(2) Factor de penalización valorando el alcance para el tipo de compromiso.

Puede verificar la integridad de una copia de este documento mediante la lectura del código QR adjunto o mediante el acceso a la dirección <https://ws050.juntadeandalucia.es/verificarFirma> indicando el código de VERIFICACIÓN

FIRMADO POR

RAQUEL MARIA ESPIN CRESPO

17/12/2024

VERIFICACIÓN

Pk2jm6UYDU9J72AMTZUYRN3GET48NG

PÁG. 7752/9349



**APELLIDOS Y NOMBRE / RAZÓN SOCIAL**

CANTERO GARCIA AGUSTIN

NIF

***7353*

EXPEDIENTE

1022959

ANUALIDAD DE PAGO

1ª

IMPORTE POR ANUALIDAD

	2023	2024	2025	2026	2027
IMPORTE MÁXIMO SUBVENCIONABLE	3.302,03 €	3.302,03 €	3.302,03 €	2.751,69 €	2.751,69 €
IMPORTE MEDIO DE TRANSFERENCIA (€/ha)	297,48 €	297,48 €	297,48 €	247,90 €	247,90 €

RESUMEN DE UNIDADES

Cód	GRUPO DE PAGO	Sup. Dec. Admisible (ha)	Sup. Comprometida (ha)	Sup. ajustada compromiso (1) (ha)	% sobredec.	Sup. Resuelta (ha)	Importe Declarado	Importe Topado	Importe Resuelto	Importe tras sobredec.
419	OLIVAR	12,11		11,10	0,00	11,10	3.302,03	3.302,03	3.302,03	3.302,03
TOTAL		12,11	11,10	11,10		11,10	3.302,03	3.302,03	3.302,03	3.302,03

APLICACIÓN DE REDUCCIONES Y PENALIZACIONES

GRUPO DE PAGO	Importe Calculado	Importe prereduc.	Criterios de subvencionabilidad y compromisos	Presentación tardía	Omisión declaración	Condicionalidad	IMPORTE (Euros) RESUELTO
OLIVAR	3.302,03	3.302,03	0,00	0,00	0,00	0,00	3.302,03
TOTAL	3.302,03	3.302,03					3.302,03

RESUMEN DE PAGOS**IMPORTE (Euros)**

	RESUELTO	FEADER	MAPA	CAPADR
OLIVAR - Pago realizado	3.302,03 €	2.806,73 €	323,93 €	171,37 €

RECINTOS RESUELTOS

REF.	REFERENCIA SIGPAC	CULTIVO DESCRIPCIÓN CULTIVO	S/R G.PAGO	PEND. MEDIA (%)	SUP. DEC. ADMISIBLE (ha)	SUP. COMPROM. (ha)	SUP. AJUSTADA COMPROM. (1) (ha)	SUP. CONY. SIGPAC (ha)	SUP. CERTIE (ha)	SUP. CAMPO (ha)	SUP. CAMPO DETER. CULT. DECLARADO (ha)	SUP. DEC. REDUCIDA (ha)	SUP. RESUELTA (ha)
-1569380	29-031-002-00036-001	101138 OLIVAR-HOJIBLANCA	S 419	23,10	0,37	0,37	0,37		0,37			0,37	0,37
-1080209	29-031-002-00056-010	101138 OLIVAR-HOJIBLANCA	S 419	40,00	0,04	0,04	0,04		0,04			0,04	0,04
4617480	29-031-002-00038-002	101138 OLIVAR-HOJIBLANCA	S 419	21,10	1,20	0,20	0,20		0,20			0,20	0,20
1700000003487473	29-031-002-00055-001	101138 OLIVAR-HOJIBLANCA	S 419	13,80	0,15	0,15	0,15		0,15			0,15	0,15
1700000003487474	29-031-002-09008-005	101138 OLIVAR-HOJIBLANCA	S 419	3,50	0,10	0,10	0,10		0,13			0,10	0,10
1700000003487475	29-031-006-00011-002	101138 OLIVAR-HOJIBLANCA	S 419	21,60	1,69	1,69	1,69		1,75			1,69	1,69
1700000003487476	29-031-006-00207-002	101138 OLIVAR-HOJIBLANCA	S 419	37,00	0,25	0,25	0,25		0,25			0,25	0,25
1700000003487477	29-031-002-00056-006	101138 OLIVAR-HOJIBLANCA	S 419	20,60	0,89	0,89	0,89		0,89			0,89	0,89
1700000003487479	29-031-006-00055-003	101138 OLIVAR-HOJIBLANCA	S 419	35,30	0,39	0,39	0,39		0,39			0,39	0,39
1700000003487480	29-031-006-00057-001	101138 OLIVAR-HOJIBLANCA	S 419	23,70	0,40	0,40	0,40		0,40			0,40	0,40
1700000003487485	29-031-006-00092-004	101138 OLIVAR-HOJIBLANCA	S 419	14,50	1,14	1,14	1,14		1,14			1,14	1,14
1700000003487488	29-031-007-00011-002	101138 OLIVAR-HOJIBLANCA	S 419	40,70	1,14	1,13	1,13		1,13			1,13	1,13
1700000003487489	29-031-007-00010-001	101138 OLIVAR-HOJIBLANCA	S 419	22,80	1,33	1,33	1,33		1,33			1,33	1,33
1700000003487490	29-031-018-00250-002	101138 OLIVAR-HOJIBLANCA	S 419	11,60	2,63	2,63	2,63		2,63			2,63	2,63
1700000003487491	29-031-006-00092-003	101138 OLIVAR-HOJIBLANCA	S 419	24,20	0,39	0,39	0,39		0,39			0,39	0,39

INCIDENCIAS**INCIDENCIA DESCRIPCIÓN**

- 3790 Recinto declarado inactivo
 Ref:-1569322 Recinto:29-031-007-00052-00001 Cultivo: -
 Ref:-1569332 Recinto:29-031-007-00053-00004 Cultivo: -
 Ref:-1569325 Recinto:29-031-007-00053-00005 Cultivo: -
 Ref:-1569296 Recinto:29-031-018-00250-00003 Cultivo: -
- 100424 Solicita recinto que no está comprometido para la operación.
 Ref:4617479 Recinto:29-031-002-00038-00001 Cultivo:104007 ALMENDROS-COMUNA Secano
 Ref:1700000003487494 Recinto:29-031-002-00056-00001 Cultivo:104024 ALMENDROS-MARCONA Secano
 Ref:-1080210 Recinto:29-031-002-00056-00011 Cultivo:104024 ALMENDROS-MARCONA Secano
 Ref:-1569322 Recinto:29-031-007-00052-00001 Cultivo:101138 OLIVAR-HOJIBLANCA Secano
 Ref:-1569332 Recinto:29-031-007-00053-00004 Cultivo:101138 OLIVAR-HOJIBLANCA Secano
 Ref:-1569325 Recinto:29-031-007-00053-00005 Cultivo:101138 OLIVAR-HOJIBLANCA Secano
 Ref:-1569296 Recinto:29-031-018-00250-00003 Cultivo:101138 OLIVAR-HOJIBLANCA Secano

(1) Superficie declarada admisible ajustada con la superficie comprometida.
(2) Factor de penalización valorando el alcance para el tipo de compromiso.Puede verificar la integridad de una copia de este documento mediante la lectura del código QR adjunto o mediante el acceso a la dirección <https://ws050.juntadeandalucia.es/verificarFirma> indicando el código de VERIFICACIÓN

FIRMADO POR

RAQUEL MARIA ESPIN CRESPO

17/12/2024

VERIFICACIÓN

Pk2jm6UYDU9J72AMTZUYRN3GET48NG

PÁG. 7753/9349



**APELLIDOS Y NOMBRE / RAZÓN SOCIAL**

CARABANTES HEVILLA JOSE ANTONIO

NIF

***2688*

EXPEDIENTE

1083464

ANUALIDAD DE PAGO

1ª

IMPORTES POR ANUALIDAD

	2023	2024	2025	2026	2027
IMPORTE MÁXIMO SUBVENCIONABLE	595,82 €	595,82 €	595,82 €	496,52 €	496,52 €
IMPORTE MEDIO DE TRANSFERENCIA (€/ha)	419,59 €	419,59 €	419,59 €	349,66 €	349,66 €

RESUMEN DE UNIDADES

Cód	GRUPO DE PAGO	Sup. Dec. Admisible (ha)	Sup. Comprometida (ha)	Sup. ajustada compromiso (1) (ha)	% sobredec.	Sup. Resuelta (ha)	Importe Declarado	Importe Topado	Importe Resuelto	Importe tras sobredec.
423	FRUTALES REGADÍO	1,42		1,42	0,00	1,42	595,82	595,82	595,82	595,82
TOTAL		1,42	1,42	1,42		1,42	595,82	595,82	595,82	595,82

APLICACIÓN DE REDUCCIONES Y PENALIZACIONES

GRUPO DE PAGO	Importe Calculado	Importe prereduc.	Criterios de subvencionabilidad y compromisos	Presentación tardía	Omisión declaración	Condicionalidad	IMPORTE (Euros) RESUELTO
FRUTALES REGADÍO	595,82	595,82	0,00	0,00	0,00	0,00	595,82
TOTAL	595,82	595,82					595,82

RESUMEN DE PAGOS

	IMPORTE (Euros)			
	RESUELTO	FEADER	MAPA	CAPADR
FRUTALES REGADÍO - Pago realizado	595,82 €	506,45 €	58,45 €	30,92 €

RECINTOS RESUELTOS

REF.	REFERENCIA SIGPAC	CULTIVO	DESCRIPCIÓN CULTIVO	S/R	G.PAGO	PEND. MEDIA (%)	SUP. DEC. ADMISIBLE (ha)	SUP. COMPROM. (ha)	SUP. AJUSTADA COMPR.(1) (ha)	SUP. CONY. SIGPAC (ha)	SUP. CERTIE (ha)	SUP. CAMPO (ha)	SUP. CAMPO DETER. CULT. DECLARADO (ha)	SUP. DEC. REDUCIDA (ha)	SUP. RESUELTA (ha)
-511380	29-038-031-00059-001	207002	LIMONERO-FINO	R	423	1,30	0,36	0,36	0,36		0,36			0,36	0,36
1700000003469248	29-038-031-00059-001	207002	LIMONERO-FINO	R	423	1,30	0,45	0,45	0,45		0,45			0,45	0,45
1700000003469249	29-038-031-00059-001	207004	LIMONERO-VERNA	R	423	1,30	0,61	0,61	0,61		0,61			0,61	0,61

INCIDENCIAS**INCIDENCIA DESCRIPCIÓN**

- 100421 Recinto declarado por error para una operación de la 6503, que se ha corregido de oficio marcando la operación correcta, de acuerdo con la fecha de inscripción del recinto en la producción ecológica.
 Ref:1700000003469248 Recinto:29-038-031-00059-00001 Cultivo:207002 LIMONERO-FINO Regadio
 Ref:-511380 Recinto:29-038-031-00059-00001 Cultivo:207002 LIMONERO-FINO Regadio
 Ref:1700000003469249 Recinto:29-038-031-00059-00001 Cultivo:207004 LIMONERO-VERNA Regadio

(1) Superficie declarada admisible ajustada con la superficie comprometida.
 (2) Factor de penalización valorando el alcance para el tipo de compromiso.

Puede verificar la integridad de una copia de este documento mediante la lectura del código QR adjunto o mediante el acceso a la dirección <https://ws050.juntadeandalucia.es/verificarFirma> indicando el código de VERIFICACIÓN

FIRMADO POR

RAQUEL MARIA ESPIN CRESPO

17/12/2024

VERIFICACIÓN

Pk2jm6UYDU9J72AMTZUYRN3GET48NG

PÁG. 7754/9349



**APELLIDOS Y NOMBRE / RAZÓN SOCIAL**

CARNERO GALLEGO ANTONIO

NIF
***5405*EXPEDIENTE
1262822ANUALIDAD
DE PAGO
1ª**IMPORTE POR ANUALIDAD**

	2023	2024	2025	2026	2027
IMPORTE MÁXIMO SUBVENCIONABLE	1.453,61 €	1.453,61 €	1.453,61 €	1.211,35 €	1.211,35 €
IMPORTE MEDIO DE TRANSFERENCIA (€/ha)	257,28 €	257,28 €	257,28 €	214,40 €	214,40 €

RESUMEN DE UNIDADES

Cód	GRUPO DE PAGO	Sup. Dec. Admisible (ha)	Sup. Comprometida (ha)	Sup. ajustada compromiso (1) (ha)	% sobredec.	Sup. Resuelta (ha)	Importe Declarado	Importe Topado	Importe Resuelto	Importe tras sobredec.
419	OLIVAR	1,60		1,60	0,00	1,60	475,97	475,97	475,97	475,97
423	FRUTALES REGADÍO	2,33		2,33	0,00	2,33	977,64	977,64	977,64	977,64
424	HERBÁCEOS NO ELEGIBLES	1,72		1,72	0,00	1,72	0,00	0,00	0,00	0,00
TOTAL		5,65	5,65	5,65		5,65	1.453,61	1.453,61	1.453,61	1.453,61

APLICACIÓN DE REDUCCIONES Y PENALIZACIONES

GRUPO DE PAGO	Importe Calculado	Importe prereduc.	Criterios de subvencionabilidad y compromisos	Presentación tardía	Omisión declaración	Condicionalidad	IMPORTE (Euros) RESUELTO
FRUTALES REGADÍO	977,64	977,64	0,00	0,00	0,00	0,00	977,64
HERBÁCEOS NO ELEGIBLES	0,00	0,00	0,00	0,00	0,00	0,00	0,00
OLIVAR	475,97	475,97	0,00	0,00	0,00	0,00	475,97
TOTAL	1.453,61	1.453,61					1.453,61

RESUMEN DE PAGOS

	RESUELTO	FEADER	MAPA	CAPADR
FRUTALES REGADÍO - Pago realizado	977,64 €	830,99 €	95,91 €	50,74 €
OLIVAR - Pago realizado	475,97 €	404,57 €	46,69 €	24,71 €
TOTAL	1.453,61 €	1.235,56 €	142,60 €	75,45 €

RECINTOS RESUELTOS

REE	REFERENCIA SIGPAC	CULTIVO DESCRIPCIÓN CULTIVO	S/R G.PAGO	PEND. MEDIA (%)	SUP. DEC. ADMISIBLE (ha)	SUP. COMPROM. (ha)	SUP. AJUSTADA COMPROM. (1) (ha)	SUP. CONV. SIGPAC (ha)	SUP. CERTIE (ha)	SUP. CAMPO (ha)	SUP. CAMPO DETER. CULT. DECLARADO (ha)	SUP. DEC. REDUCIDA (ha)	SUP. RESUELTA (ha)
-1112799	29-008-008-00577-003	101021 OLIVAR-ALOREÑA	S	419	19,60	0,15	0,15	0,15	0,15			0,15	0,15
5296784	29-008-014-00164-002	101021 OLIVAR-ALOREÑA	S	419	9,80	0,67	0,67	0,67	0,67			0,67	0,67
5296786	29-008-007-00541-001	101021 OLIVAR-ALOREÑA	S	419	9,20	0,66	0,66	0,66	0,66			0,66	0,66
5296796	29-008-008-00300-002	101021 OLIVAR-ALOREÑA	S	419	7,40	0,12	0,12	0,12	0,12			0,12	0,12
5296768	29-008-019-00137-001	206230 NARANJO-BERNA	R	423	42,00	0,02	0,02	0,02	0,02			0,02	0,02
5296769	29-008-019-00372-001	206230 NARANJO-BERNA	R	423	31,30	0,19	0,19	0,19	0,19			0,19	0,19
5296770	29-008-019-00372-002	209200 MANDARINO-MANDARINO COMÚN	R	423	12,20	0,04	0,04	0,04	0,04			0,04	0,04
5296771	29-008-019-00372-004	206230 NARANJO-BERNA	R	423	24,50	0,04	0,04	0,04	0,04			0,04	0,04
5296773	29-008-019-00370-002	206230 NARANJO-BERNA	R	423	34,80	0,05	0,05	0,05	0,05			0,05	0,05
5296774	29-008-019-00134-001	206230 NARANJO-BERNA	R	423	41,40	0,81	0,81	0,81	0,81			0,81	0,81
5296776	29-008-019-00135-001	207004 LIMONERO-VERNA	R	423	41,00	0,12	0,12	0,12	0,12			0,12	0,12
5296778	29-008-019-00139-002	345001 CHIRIMOYO-FINA DE JETE	R	423	16,00	0,74	0,74	0,74	0,74			0,74	0,74
5296781	29-008-019-00138-001	213005 CAQUI o PALOSANTO-PICUDO	R	423	27,50	0,07	0,07	0,07	0,07			0,07	0,07
5296783	29-008-019-00140-002	214003 NÍSPERO-ALGERIE	R	423	19,80	0,25	0,25	0,25	0,25			0,25	0,25
5296791	29-008-008-00226-002	20000 BARBECHO TRADICIONAL-SIN VARIEDAD	S	424	10,10	0,37	0,37	0,37	0,37			0,37	0,37
5296797	29-008-008-00484-001	20000 BARBECHO TRADICIONAL-SIN VARIEDAD	S	424	22,40	0,54	0,54	0,54	0,54			0,54	0,54
5298421	29-008-008-00300-003	20000 BARBECHO TRADICIONAL-SIN VARIEDAD	S	424	8,00	0,81	0,81	0,81	0,81			0,81	0,81

(1) Superficie declarada admisible ajustada con la superficie comprometida.
(2) Factor de penalización valorando el alcance para el tipo de compromiso.Puede verificar la integridad de una copia de este documento mediante la lectura del código QR adjunto o mediante el acceso a la dirección <https://ws050.juntadeandalucia.es/verificarFirma> indicando el código de VERIFICACIÓN

FIRMADO POR

RAQUEL MARIA ESPIN CRESPO

17/12/2024

VERIFICACIÓN

Pk2jm6UYDU9J72AMTZUYRN3GET48NG

PÁG. 7755/9349





INCIDENCIAS

INCIDENCIA DESCRIPCIÓN

- 100402 Recinto solicitado no forma parte de ningún organismo de control autorizado para la producción ecológica en Andalucía o fecha de inscripción posterior al plazo establecido (Anexo I. Criterios de Subvencionabilidad. Orden 28 de marzo de 2023).
Ref:-1112800 Recinto:29-008-008-00737-00002 Cultivo:101021 OLIVAR-ALOREÑA Secano
- 100424 Solicita recinto que no está comprometido para la operación.
Ref:-1112800 Recinto:29-008-008-00737-00002 Cultivo:101021 OLIVAR-ALOREÑA Secano
Ref:5296803 Recinto:29-008-021-00160-00001 Cultivo:104007 ALMENDROS-COMUNA Secano
Ref:5296799 Recinto:29-008-021-00161-00002 Cultivo:104007 ALMENDROS-COMUNA Secano
Ref:5296802 Recinto:29-008-021-00165-00001 Cultivo:104007 ALMENDROS-COMUNA Secano

(1) Superficie declarada admisible ajustada con la superficie comprometida.
(2) Factor de penalización valorando el alcance para el tipo de compromiso.

Puede verificar la integridad de una copia de este documento mediante la lectura del código QR adjunto o mediante el acceso a la dirección <https://ws050.juntadeandalucia.es/verificarFirma> indicando el código de VERIFICACIÓN

FIRMADO POR	RAQUEL MARIA ESPIN CRESPO	17/12/2024	
VERIFICACIÓN	Pk2jm6UYDU9J72AMTZUYRN3GET48NG	PÁG. 7756/9349	



<u>APELLIDOS Y NOMBRE / RAZÓN SOCIAL</u>	<u>NIF</u>	<u>EXPEDIENTE</u>	<u>ANUALIDAD DE PAGO</u>
CARRASCO MANTILLA DE LOS RIOS ENRIQUE	****7008*	1277184	1ª

IMPORTE POR ANUALIDAD

	<u>2023</u>	<u>2024</u>	<u>2025</u>	<u>2026</u>	<u>2027</u>
IMPORTE MÁXIMO SUBVENCIONABLE	11.899,20 €	11.899,20 €	11.899,20 €	9.916,00 €	9.916,00 €
IMPORTE MEDIO DE TRANSFERENCIA (€/ha)	297,48 €	297,48 €	297,48 €	247,90 €	247,90 €

RESUMEN DE UNIDADES

<u>Cód</u>	<u>GRUPO DE PAGO</u>	<u>Sup. Dec. Admisible (ha)</u>	<u>Sup. Comprometida (ha)</u>	<u>Sup. ajustada compromiso (1) (ha)</u>	<u>% sobredec.</u>	<u>Sup. Resuelta (ha)</u>	<u>Importe Declarado</u>	<u>Importe Topado</u>	<u>Importe Resuelto</u>	<u>Importe tras sobredec.</u>
419	OLIVAR	45,99		40,00	0,00	40,00	11.899,20	11.899,20	11.899,20	11.899,20
TOTAL		45,99	40,00	40,00		40,00	11.899,20	11.899,20	11.899,20	11.899,20

APLICACIÓN DE REDUCCIONES Y PENALIZACIONES

<u>GRUPO DE PAGO</u>	<u>Importe Calculado</u>	<u>Importe prereduc.</u>	<u>Importe subvencionabilidad y compromisos</u>	<u>Presentación tardía</u>	<u>Omisión declaración</u>	<u>Condicionabilidad</u>	<u>IMPORTE (Euros) RESUELTO</u>
OLIVAR	11.899,20	11.899,20	0,00	0,00	0,00	0,00	11.899,20
TOTAL	11.899,20	11.899,20					11.899,20

RESUMEN DE PAGOS

	<u>IMPORTE (Euros)</u>			
	<u>RESUELTO</u>	<u>FEADER</u>	<u>MAPA</u>	<u>CAPADR</u>
OLIVAR - Pago realizado	11.899,20 €	10.114,32 €	1.167,31 €	617,57 €

RECINTOS RESUELTOS

<u>REF.</u>	<u>REFERENCIA SIGPAC</u>	<u>CULTIVO DESCRIPCIÓN CULTIVO</u>	<u>S/R G.PAGO</u>	<u>PEND. MEDIA (%)</u>	<u>SUP. DEC. ADMISIBLE (ha)</u>	<u>SUP. COMPROM. (ha)</u>	<u>SUP. AJUSTADA COMPR.(1) (ha)</u>	<u>SUP. CONY. SIGPAC (ha)</u>	<u>SUP. CERTIE (ha)</u>	<u>SUP. CAMPO (ha)</u>	<u>SUP. CAMPO DETER. CULT. DECLARADO (ha)</u>	<u>SUP. DEC. REDUCIDA (ha)</u>	<u>SUP. RESUELTA (ha)</u>
1700000002635809	29-015-057-00004-001	101138 OLIVAR-HOJIBLANCA	S 419	4,60	34,49	34,49	34,49		34,49			34,49	34,49
1700000002635810	29-055-014-00028-002	101138 OLIVAR-HOJIBLANCA	S 419	4,30	0,22	0,22	0,22		0,22			0,22	0,22
1700000002635811	29-015-056-00015-002	101138 OLIVAR-HOJIBLANCA	S 419	3,50	11,28	11,24	11,24		11,28			11,24	11,24

INCIDENCIAS**INCIDENCIA DESCRIPCIÓN**

- 4272 Verifica que las líneas de declaración de las Solicitudes Únicas no tienen solapes con la capa de Retroactividad Gráfica (ambas de la misma campaña) a nivel de expediente/línea de declaración gráfica de la solicitud.
Ref:1700000002635811 Recinto:29-015-056-00015-00002 Cultivo: - Agregado de la referencia del recinto.:0 Zona de la referencia del recinto.:0 Superficie solapada.:0,04 Id. Incid.:101028978
- 100412 Número de hectáreas validadas inferior a la superficie mínima permitida por el grupo de cultivo (Anexo I. Criterios de Subvencionabilidad. Orden 28 de marzo de 2023).
Sup. Resuelta:0 Grupo de Pago:HERBÁCEOS
- 100413 Recinto perteneciente a grupo de cultivo que no cumple con la superficie mínima requerida (Anexo I. Criterios de Subvencionabilidad. Orden 28 de marzo de 2023).
Ref:-694707 Recinto:29-015-056-00015-00001 Cultivo:5000 CEBADA-SIN VARIEDAD Secano Sup. Declarada:15,4 Superficie Resolver:15,4
Ref:5479144 Recinto:29-015-057-00003-00001 Cultivo:8000 AVENA-SIN VARIEDAD Secano Sup. Declarada:16,4 Superficie Resolver:16,4
Ref:6832301 Recinto:29-015-057-00003-00001 Cultivo:8000 AVENA-SIN VARIEDAD Secano Sup. Declarada:4,93 Superficie Resolver:4,93
Ref:5805833 Recinto:29-015-057-00003-00001 Cultivo:40000 GUI SANTES-SIN VARIEDAD Secano Sup. Declarada:4,1 Superficie Resolver:4,1
- 100424 Solicita recinto que no está comprometido para la operación.
Ref:5805856 Recinto:29-015-056-00002-01002 Cultivo:101138 OLIVAR-HOJIBLANCA Secano
Ref:5805843 Recinto:29-015-056-00002-01003 Cultivo:101138 OLIVAR-HOJIBLANCA Secano

(1) Superficie declarada admisible ajustada con la superficie comprometida.
(2) Factor de penalización valorando el alcance para el tipo de compromiso.

Puede verificar la integridad de una copia de este documento mediante la lectura del código QR adjunto o mediante el acceso a la dirección <https://ws050.juntadeandalucia.es/verificarFirma> indicando el código de VERIFICACIÓN

FIRMADO POR

RAQUEL MARIA ESPIN CRESPO

17/12/2024

VERIFICACIÓN

Pk2jm6UYDU9J72AMTZUYRN3GET48NG

PÁG. 7757/9349



**APELLIDOS Y NOMBRE / RAZÓN SOCIAL**

CARRILLO SANCHEZ MARIA

NIF

****5656*

EXPEDIENTE

1138622

ANUALIDAD DE PAGO

1ª

IMPORTES POR ANUALIDAD

	2023	2024	2025	2026	2027
IMPORTE MÁXIMO SUBVENCIONABLE	2.480,98 €	2.480,98 €	2.480,98 €	2.067,49 €	2.067,49 €
IMPORTE MEDIO DE TRANSFERENCIA (€/ha)	297,48 €	297,48 €	297,48 €	247,90 €	247,90 €

RESUMEN DE UNIDADES

Cód	GRUPO DE PAGO	Sup. Dec. Admisible (ha)	Sup. Comprometida (ha)	Sup. ajustada compromiso (1) (ha)	% sobredec.	Sup. Resuelta (ha)	Importe Declarado	Importe Topado	Importe Resuelto	Importe tras sobredec.
419	OLIVAR	8,34		8,34	0,00	8,34	2.480,98	2.480,98	2.480,98	2.480,98
TOTAL		8,34	8,34	8,34		8,34	2.480,98	2.480,98	2.480,98	2.480,98

APLICACIÓN DE REDUCCIONES Y PENALIZACIONES

GRUPO DE PAGO	Importe Calculado	Importe prereduc.	Criterios de subvencionabilidad y compromisos	Presentación tardía	Omisión declaración	Condicionalidad	IMPORTE (Euros) RESUELTO
OLIVAR	2.480,98	2.480,98	0,00	0,00	0,00	0,00	2.480,98
TOTAL	2.480,98	2.480,98					2.480,98

RESUMEN DE PAGOS**IMPORTE (Euros)**

	RESUELTO	FEADER	MAPA	CAPADR
OLIVAR - Pago realizado	2.480,98 €	2.108,83 €	243,38 €	128,77 €

RECINTOS RESUELTOS

REF.	REFERENCIA SIGPAC	CULTIVO	DESCRIPCIÓN CULTIVO	S/R G.PAGO	PEND. MEDIA (%)	SUP. DEC. ADMISIBLE (ha)	SUP. COMPROM. (ha)	SUP. AJUSTADA COMPR.(1) (ha)	SUP. CONY. SIGPAC (ha)	SUP. CERTIE (ha)	SUP. CAMPO (ha)	SUP. CAMPO DETER. CULT. DECLARADO (ha)	SUP. DEC. REDUCIDA (ha)	SUP. RESUELTA (ha)
1700000005023059	29-084-047-00186-001	101195	OLIVAR-LECHIN DE SEVILLA	S 419	14,60	3,85	3,85	3,85	3,85	3,85			3,85	3,85
1700000005023060	29-084-047-00190-002	101195	OLIVAR-LECHIN DE SEVILLA	S 419	20,80	4,49	4,49	4,49	4,49	4,49			4,49	4,49

(1) Superficie declarada admisible ajustada con la superficie comprometida.
(2) Factor de penalización valorando el alcance para el tipo de compromiso.

Puede verificar la integridad de una copia de este documento mediante la lectura del código QR adjunto o mediante el acceso a la dirección <https://ws050.juntadeandalucia.es/verificarFirma> indicando el código de VERIFICACIÓN

FIRMADO POR

RAQUEL MARIA ESPIN CRESPO

17/12/2024

VERIFICACIÓN

Pk2jm6UYDU9J72AMTZUYRN3GET48NG

PÁG. 7758/9349





APELLIDOS Y NOMBRE / RAZÓN SOCIAL **NIF** **EXPEDIENTE** **ANUALIDAD DE PAGO**
 CARRION PRIETO MARIA DE LOS DOLORES ****4482* 1243807 1ª

IMPORTE POR ANUALIDAD

	2023	2024	2025	2026	2027
IMPORTE MÁXIMO SUBVENCIONABLE	11.899,20 €	11.899,20 €	11.899,20 €	9.916,00 €	9.916,00 €
IMPORTE MEDIO DE TRANSFERENCIA (€/ha)	297,48 €	297,48 €	297,48 €	247,90 €	247,90 €

RESUMEN DE UNIDADES

Cód	GRUPO DE PAGO	Sup. Dec. Admisible (ha)	Sup. Comprometida (ha)	Sup. ajustada compromiso (1) (ha)	% sobredec.	Sup. Resuelta (ha)	Importe Declarado	Importe Topado	Importe Resuelto	Importe tras sobredec.
419	OLIVAR	50,16		40,00	0,00	40,00	11.899,20	11.899,20	11.899,20	11.899,20
TOTAL		50,16	40,00	40,00		40,00	11.899,20	11.899,20	11.899,20	11.899,20

APLICACIÓN DE REDUCCIONES Y PENALIZACIONES

GRUPO DE PAGO	Importe Calculado	Importe prereduc.	Importe subvencionabilidad y compromisos	Presentación tardía	Omisión declaración	Condicionalidad	IMPORTE (Euros) RESUELTO
OLIVAR	11.899,20	11.899,20	0,00	0,00	0,00	0,00	11.899,20
TOTAL	11.899,20	11.899,20					11.899,20

RESUMEN DE PAGOS**IMPORTE (Euros)**

	RESUELTO	FEADER	MAPA	CAPADR
OLIVAR - Pago realizado	11.899,20 €	10.114,32 €	1.167,31 €	617,57 €

RECINTOS RESUELTOS

REF.	REFERENCIA SIGPAC	CULTIVO DESCRIPCIÓN CULTIVO	S/R G.PAGO	PEND. MEDIA (%)	SUP. DEC. ADMISIBLE (ha)	SUP. COMPROM. (ha)	SUP. AJUSTADA COMPR.(1) (ha)	SUP. CONY. SIGPAC (ha)	SUP. CERTIE (ha)	SUP. CAMPO (ha)	SUP. CAMPO DETER. CULT. DECLARADO (ha)	SUP. DEC. REDUCIDA (ha)	SUP. RESUELTA (ha)
-1524692	29-015-052-00003-004	101138 OLIVAR-HOJIBLANCA	S 419	6,30	0,02	0,02	0,02		0,02			0,02	0,02
-1524691	29-015-052-00003-004	101138 OLIVAR-HOJIBLANCA	S 419	6,30	0,06	0,06	0,06		0,06			0,06	0,06
-1524690	29-015-052-00003-004	101138 OLIVAR-HOJIBLANCA	S 419	6,30	0,82	0,82	0,82		0,82			0,82	0,82
-1524689	29-015-052-00003-004	101138 OLIVAR-HOJIBLANCA	S 419	6,30	3,56	3,56	3,56		3,57			3,56	3,56
-1524688	29-015-052-00003-004	101138 OLIVAR-HOJIBLANCA	S 419	6,30	0,01	0,01	0,01		0,01			0,01	0,01
-99302	29-015-050-00012-002	101138 OLIVAR-HOJIBLANCA	S 419	3,50	0,01	0,01	0,01		0,01			0,01	0,01
-99301	29-015-050-00012-002	101138 OLIVAR-HOJIBLANCA	S 419	3,50	0,05	0,05	0,05		0,05			0,05	0,05
170000006221713	29-015-052-00008-001	101138 OLIVAR-HOJIBLANCA	S 419	3,50	0,01	0,01	0,01		0,01			0,01	0,01
170000006221714	29-015-050-00012-002	101138 OLIVAR-HOJIBLANCA	S 419	3,50	5,37	5,37	5,37		5,37			5,37	5,37
170000006221715	29-015-052-00010-001	101138 OLIVAR-HOJIBLANCA	R 419	3,60	0,03	0,03	0,03		0,03			0,03	0,03
170000006221719	29-015-052-00003-004	101138 OLIVAR-HOJIBLANCA	S 419	6,30	40,22	40,22	40,22		40,32			40,22	40,22

(1) Superficie declarada admisible ajustada con la superficie comprometida.
 (2) Factor de penalización valorando el alcance para el tipo de compromiso.

Puede verificar la integridad de una copia de este documento mediante la lectura del código QR adjunto o mediante el acceso a la dirección <https://ws050.juntadeandalucia.es/verificarFirma> indicando el código de VERIFICACIÓN

FIRMADO POR

RAQUEL MARIA ESPIN CRESPO

17/12/2024

VERIFICACIÓN

Pk2jm6UYDU9J72AMTZUYRN3GET48NG

PÁG. 7759/9349



**APELLIDOS Y NOMBRE / RAZÓN SOCIAL**

CARVAJAL CARVAJAL JUAN ANTONIO

NIF

***0578*

EXPEDIENTE

1038518

ANUALIDAD DE PAGO

1ª

IMPORTES POR ANUALIDAD

	2023	2024	2025	2026	2027
IMPORTE MÁXIMO SUBVENCIONABLE	2.588,08 €	2.588,08 €	2.588,08 €	2.156,73 €	2.156,73 €
IMPORTE MEDIO DE TRANSFERENCIA (€/ha)	297,48 €	297,48 €	297,48 €	247,90 €	247,90 €

RESUMEN DE UNIDADES

Cód	GRUPO DE PAGO	Sup. Dec. Admisible (ha)	Sup. Comprometida (ha)	Sup. ajustada compromiso (1) (ha)	% sobredec.	Sup. Resuelta (ha)	Importe Declarado	Importe Topado	Importe Resuelto	Importe tras sobredec.
419	OLIVAR	8,70		8,70	0,00	8,70	2.588,08	2.588,08	2.588,08	2.588,08
TOTAL		8,70	8,70	8,70		8,70	2.588,08	2.588,08	2.588,08	2.588,08

APLICACIÓN DE REDUCCIONES Y PENALIZACIONES

GRUPO DE PAGO	Importe Calculado	Importe prereduc.	Criterios de subvencionabilidad y compromisos	Presentación tardía	Omisión declaración	Condicionalidad	IMPORTE (Euros) RESUELTO
OLIVAR	2.588,08	2.588,08	0,00	0,00	0,00	0,00	2.588,08
TOTAL	2.588,08	2.588,08					2.588,08

RESUMEN DE PAGOS**IMPORTE (Euros)**

	RESUELTO	FEADER	MAPA	CAPADR
OLIVAR - Pago realizado	2.588,08 €	2.199,87 €	253,89 €	134,32 €

RECINTOS RESUELTOS

REF.	REFERENCIA SIGPAC	CULTIVO	DESCRIPCIÓN CULTIVO	S/R G.PAGO	PEND. MEDIA (%)	SUP. DEC. ADMISIBLE (ha)	SUP. COMPROM. (ha)	SUP. AJUSTADA COMPR.(1) (ha)	SUP. CONY. SIGPAC (ha)	SUP. CERTIE (ha)	SUP. CAMPO (ha)	SUP. CAMPO DETER. CULT. DECLARADO (ha)	SUP. DEC. REDUCIDA (ha)	SUP. RESUELTA (ha)
5505740	29-012-013-00075-004	101003	OLIVAR-ARBEQUINA	S	419	12,50	2,70	2,70	2,70	2,70			2,70	2,70
5505743	29-012-013-00075-008	101003	OLIVAR-ARBEQUINA	S	419	20,70	0,21	0,21	0,21	0,21			0,21	0,21
1700000005399726	29-012-013-00074-004	101003	OLIVAR-ARBEQUINA	S	419	47,50	4,09	4,09	4,09	4,09			4,09	4,09
1700000005399727	29-012-013-00075-006	101003	OLIVAR-ARBEQUINA	S	419	15,40	1,70	1,70	1,70	1,70			1,70	1,70

(1) Superficie declarada admisible ajustada con la superficie comprometida.
(2) Factor de penalización valorando el alcance para el tipo de compromiso.Puede verificar la integridad de una copia de este documento mediante la lectura del código QR adjunto o mediante el acceso a la dirección <https://ws050.juntadeandalucia.es/verificarFirma> indicando el código de VERIFICACIÓN

FIRMADO POR

RAQUEL MARIA ESPIN CRESPO

17/12/2024

VERIFICACIÓN

Pk2jm6UYDU9J72AMTZUYRN3GET48NG

PÁG. 7760/9349



**APELLIDOS Y NOMBRE / RAZÓN SOCIAL**

CASADO BENITEZ JUAN FRANCISCO

NIF

***8878*

EXPEDIENTE

1196657

ANUALIDAD DE PAGO

1ª

IMPORTES POR ANUALIDAD

	2023	2024	2025	2026	2027
IMPORTE MÁXIMO SUBVENCIONABLE	1.275,55 €	1.275,55 €	1.275,55 €	1.062,97 €	1.062,97 €
IMPORTE MEDIO DE TRANSFERENCIA (€/ha)	419,59 €	419,59 €	419,59 €	349,66 €	349,66 €

RESUMEN DE UNIDADES

Cód	GRUPO DE PAGO	Sup. Dec. Admisible (ha)	Sup. Comprometida (ha)	Sup. ajustada compromiso (1) (ha)	% sobredec.	Sup. Resuelta (ha)	Importe Declarado	Importe Topado	Importe Resuelto	Importe tras sobredec.
423	FRUTALES REGADÍO	4,44		3,04	0,00	3,04	1.275,55	1.275,55	1.275,55	1.275,55
TOTAL		4,44	3,04	3,04		3,04	1.275,55	1.275,55	1.275,55	1.275,55

APLICACIÓN DE REDUCCIONES Y PENALIZACIONES

GRUPO DE PAGO	Importe Calculado	Importe prereduc.	Criterios de subvencionabilidad y compromisos	Presentación tardía	Omisión declaración	Condicionalidad	IMPORTE (Euros) RESUELTO
FRUTALES REGADÍO	1.275,55	1.275,55	0,00	0,00	0,00	0,00	1.275,55
TOTAL	1.275,55	1.275,55					1.275,55

RESUMEN DE PAGOS**IMPORTE (Euros)**

	RESUELTO	FEADER	MAPA	CAPADR
FRUTALES REGADÍO - Pago realizado	1.275,55 €	1.084,22 €	125,13 €	66,20 €

RECINTOS RESUELTOS

REF.	REFERENCIA SIGPAC	CULTIVO	DESCRIPCIÓN CULTIVO	S/R	G.PAGO	PEND. MEDIA (%)	SUP. DEC. ADMISIBLE (ha)	SUP. COMPROM. (ha)	SUP. AJUSTADA COMPR.(1) (ha)	SUP. CONY. SIGPAC (ha)	SUP. CERTIE (ha)	SUP. CAMPO (ha)	SUP. CAMPO DETER. CULT. DECLARADO (ha)	SUP. DEC. REDUCIDA (ha)	SUP. RESUELTA (ha)
-1584249	29-900-053-09000-004	343001	AGUACATE-BACON	R	423	6,60	1,40	0,96	0,96		1,40			0,96	0,96
1700000006898038	29-900-053-09000-004	343001	AGUACATE-BACON	R	423	6,60	3,04	2,08	2,08		3,04			2,08	2,08

INCIDENCIAS**INCIDENCIA DESCRIPCIÓN**

- 100400 Recinto con cultivo, variedad, régimen de explotación o uso Sigpac no compatible con la operación solicitada (Anexo IV.I Cultivos y variedades elegibles para las Intervenciones. Orden de 28 de marzo de 2023).
Ref:1700000006898033 Recinto:29-900-054-09000-00002 Cultivo:207248 LIMONERO-CUATRO ESTACIONES Secano Uso:CI
- 100424 Solicita recinto que no está comprometido para la operación.
Ref:1700000006898033 Recinto:29-900-054-09000-00002 Cultivo:207248 LIMONERO-CUATRO ESTACIONES Secano

(1) Superficie declarada admisible ajustada con la superficie comprometida.
(2) Factor de penalización valorando el alcance para el tipo de compromiso.

Puede verificar la integridad de una copia de este documento mediante la lectura del código QR adjunto o mediante el acceso a la dirección <https://ws050.juntadeandalucia.es/verificarFirma> indicando el código de VERIFICACIÓN

FIRMADO POR

RAQUEL MARIA ESPIN CRESPO

17/12/2024

VERIFICACIÓN

Pk2jm6UYDU9J72AMTZUYRN3GET48NG

PÁG. 7761/9349



**APELLIDOS Y NOMBRE / RAZÓN SOCIAL**

CASADO CARO BALDOMERO

NIF

***2207*

EXPEDIENTE

1108629

ANUALIDAD DE PAGO

1ª

IMPORTES POR ANUALIDAD

	2023	2024	2025	2026	2027
IMPORTE MÁXIMO SUBVENCIONABLE	4.140,92 €	4.140,92 €	4.140,92 €	3.450,77 €	3.450,77 €
IMPORTE MEDIO DE TRANSFERENCIA (€/ha)	297,48 €	297,48 €	297,48 €	247,90 €	247,90 €

RESUMEN DE UNIDADES

Cód	GRUPO DE PAGO	Sup. Dec. Admisible (ha)	Sup. Comprometida (ha)	Sup. ajustada compromiso (1) (ha)	% sobredec.	Sup. Resuelta (ha)	Importe Declarado	Importe Topado	Importe Resuelto	Importe tras sobredec.
419	OLIVAR	13,92		13,92	0,00	13,92	4.140,92	4.140,92	4.140,92	4.140,92
TOTAL		13,92	13,92	13,92		13,92	4.140,92	4.140,92	4.140,92	4.140,92

APLICACIÓN DE REDUCCIONES Y PENALIZACIONES

GRUPO DE PAGO	Importe Calculado	Importe prereduc.	Criterios de subvencionabilidad y compromisos	Presentación tardía	Omisión declaración	Condicionalidad	IMPORTE (Euros) RESUELTO
OLIVAR	4.140,92	4.140,92	0,00	0,00	0,00	0,00	4.140,92
TOTAL	4.140,92	4.140,92					4.140,92

RESUMEN DE PAGOS**IMPORTE (Euros)**

	RESUELTO	FEADER	MAPA	CAPADR
OLIVAR - Pago realizado	4.140,92 €	3.519,78 €	406,22 €	214,92 €

RECINTOS RESUELTOS

REF.	REFERENCIA SIGPAC	CULTIVO	DESCRIPCIÓN CULTIVO	S/R G.PAGO	PEND. MEDIA (%)	SUP. DEC. ADMISIBLE (ha)	SUP. COMPROM. (ha)	SUP. AJUSTADA COMPR.(1) (ha)	SUP. CONY. SIGPAC (ha)	SUP. CERTIE (ha)	SUP. CAMPO (ha)	SUP. CAMPO DETER. CULT. DECLARADO (ha)	SUP. DEC. REDUCIDA (ha)	SUP. RESUELTA (ha)
1700000002966029	29-017-003-00356-001	101138	OLIVAR-HOJIBLANCA	S 419	24,60	1,52	1,52	1,52	1,52	1,52			1,52	1,52
1700000002966030	29-017-003-00357-001	101138	OLIVAR-HOJIBLANCA	S 419	29,30	3,19	3,19	3,19	3,19	3,19			3,19	3,19
1700000002966031	29-017-003-09032-001	101138	OLIVAR-HOJIBLANCA	S 419	15,40	0,02	0,02	0,02	0,02	0,02			0,02	0,02
1700000002966032	29-017-004-00254-001	101138	OLIVAR-HOJIBLANCA	S 419	28,90	1,19	1,19	1,19	1,19	1,19			1,19	1,19
1700000002966033	29-017-003-00361-001	101138	OLIVAR-HOJIBLANCA	S 419	21,70	1,47	1,47	1,47	1,47	1,47			1,47	1,47
1700000002966034	29-017-003-00362-001	101138	OLIVAR-HOJIBLANCA	S 419	24,20	4,98	4,98	4,98	4,98	4,98			4,98	4,98
1700000002966035	29-017-004-00252-001	101138	OLIVAR-HOJIBLANCA	S 419	31,70	1,55	1,55	1,55	1,55	1,55			1,55	1,55

(1) Superficie declarada admisible ajustada con la superficie comprometida.
(2) Factor de penalización valorando el alcance para el tipo de compromiso.

Puede verificar la integridad de una copia de este documento mediante la lectura del código QR adjunto o mediante el acceso a la dirección <https://ws050.juntadeandalucia.es/verificarFirma> indicando el código de VERIFICACIÓN

FIRMADO POR

RAQUEL MARIA ESPIN CRESPO

17/12/2024

VERIFICACIÓN

Pk2jm6UYDU9J72AMTZUYRN3GET48NG

PÁG. 7762/9349



**APELLIDOS Y NOMBRE / RAZÓN SOCIAL**

CASADO CASADO DOLORES EUGENIA

NIF
****1462***EXPEDIENTE**
1048231**ANUALIDAD DE PAGO**
1ª**IMPORTES POR ANUALIDAD**

	2023	2024	2025	2026	2027
IMPORTE MÁXIMO SUBVENCIONABLE	684,20 €	684,20 €	684,20 €	570,17 €	570,17 €
IMPORTE MEDIO DE TRANSFERENCIA (€/ha)	297,48 €	297,48 €	297,48 €	247,90 €	247,90 €

RESUMEN DE UNIDADES

Cód	GRUPO DE PAGO	Sup. Dec. Admisible (ha)	Sup. Comprometida (ha)	Sup. ajustada compromiso (1) (ha)	% sobredec.	Sup. Resuelta (ha)	Importe Declarado	Importe Topado	Importe Resuelto	Importe tras sobredec.
419	OLIVAR	2,30		2,30	0,00	2,30	684,20	684,20	684,20	684,20
TOTAL		2,30	2,30	2,30		2,30	684,20	684,20	684,20	684,20

APLICACIÓN DE REDUCCIONES Y PENALIZACIONES

GRUPO DE PAGO	Importe Calculado	Importe prereduc.	Criterios de subvencionabilidad y compromisos	Presentación tardía	Omisión declaración	Condicionalidad	IMPORTE (Euros) RESUELTO
OLIVAR	684,20	684,20	0,00	0,00	0,00	0,00	684,20
TOTAL	684,20	684,20					684,20

RESUMEN DE PAGOS**IMPORTE (Euros)**

	RESUELTO	FEADER	MAPA	CAPADR
OLIVAR - Pago realizado	684,20 €	581,57 €	67,12 €	35,51 €

RECINTOS RESUELTOS

REF.	REFERENCIA SIGPAC	CULTIVO	DESCRIPCIÓN CULTIVO	S/R	G.PAGO	PEND. MEDIA (%)	SUP. DEC. ADMISIBLE (ha)	SUP. COMPROM. (ha)	SUP. AJUSTADA COMPR.(1) (ha)	SUP. CONY. SIGPAC (ha)	SUP. CERTIE (ha)	SUP. CAMPO (ha)	SUP. CAMPO DETER. CULT. DECLARADO (ha)	SUP. DEC. REDUCIDA (ha)	SUP. RESUELTA (ha)
-1502358	29-095-010-00185-001	101138	OLIVAR-HOJIBLANCA	S	419	17,80	1,48	1,48	1,48		1,48			1,48	1,48
-1502289	29-095-010-00186-001	101138	OLIVAR-HOJIBLANCA	S	419	32,30	0,82	0,82	0,82		0,82			0,82	0,82

(1) Superficie declarada admisible ajustada con la superficie comprometida.
(2) Factor de penalización valorando el alcance para el tipo de compromiso.Puede verificar la integridad de una copia de este documento mediante la lectura del código QR adjunto o mediante el acceso a la dirección <https://ws050.juntadeandalucia.es/verificarFirma> indicando el código de VERIFICACIÓN

FIRMADO POR

RAQUEL MARIA ESPIN CRESPO

17/12/2024

VERIFICACIÓN

Pk2jm6UYDU9J72AMTZUYRN3GET48NG

PÁG. 7763/9349



**APELLIDOS Y NOMBRE / RAZÓN SOCIAL**

CASADO CASADO JUAN

NIF
***6190*EXPEDIENTE
1082575**ANUALIDAD DE PAGO**

1ª

IMPORTE POR ANUALIDAD

	2023	2024	2025	2026	2027
IMPORTE MÁXIMO SUBVENCIONABLE	3.596,53 €	3.596,53 €	3.596,53 €	2.997,11 €	2.997,11 €
IMPORTE MEDIO DE TRANSFERENCIA (€/ha)	297,48 €	297,48 €	297,48 €	247,90 €	247,90 €

RESUMEN DE UNIDADES

Cód	GRUPO DE PAGO	Sup. Dec. Admisible (ha)	Sup. Comprometida (ha)	Sup. ajustada compromiso (1) (ha)	% sobredec.	Sup. Resuelta (ha)	Importe Declarado	Importe Topado	Importe Resuelto	Importe tras sobredec.
419	OLIVAR	12,09		12,09	0,00	12,09	3.596,53	3.596,53	3.596,53	3.596,53
TOTAL		12,09	12,09	12,09		12,09	3.596,53	3.596,53	3.596,53	3.596,53

APLICACIÓN DE REDUCCIONES Y PENALIZACIONES

GRUPO DE PAGO	Importe Calculado	Importe prereduc.	Criterios de subvencionabilidad y compromisos	Presentación tardía	Omisión declaración	Condicionalidad	IMPORTE (Euros) RESUELTO
OLIVAR	3.596,53	3.596,53	0,00	0,00	0,00	0,00	3.596,53
TOTAL	3.596,53	3.596,53					3.596,53

RESUMEN DE PAGOS**IMPORTE (Euros)**

	RESUELTO	FEADER	MAPA	CAPADR
OLIVAR - Pago realizado	3.596,53 €	3.057,05 €	352,82 €	186,66 €

RECINTOS RESUELTOS

REF.	REFERENCIA SIGPAC	CULTIVO	DESCRIPCIÓN CULTIVO	S/R G.PAGO	PEND. MEDIA (%)	SUP. DEC. ADMISIBLE (ha)	SUP. COMPROM. (ha)	SUP. AJUSTADA COMPR.(1) (ha)	SUP. CONY. SIGPAC (ha)	SUP. CERTIE (ha)	SUP. CAMPO (ha)	SUP. CAMPO DETER. CULT. DECLARADO (ha)	SUP. DEC. REDUCIDA (ha)	SUP. RESUELTA (ha)
-1249040	29-095-012-00071-001	101138	OLIVAR-HOJIBLANCA	S 419	41,70	0,05	0,05	0,05		0,05			0,05	0,05
5235964	29-095-012-00070-001	101138	OLIVAR-HOJIBLANCA	S 419	24,30	3,72	3,72	3,72		3,72			3,72	3,72
5235966	29-095-010-00219-001	101138	OLIVAR-HOJIBLANCA	S 419	12,50	1,90	1,90	1,90		1,90			1,90	1,90
1700000004527433	29-095-010-00125-002	101138	OLIVAR-HOJIBLANCA	S 419	11,80	0,12	0,12	0,12		0,12			0,12	0,12
1700000004527434	29-095-011-00084-001	101138	OLIVAR-HOJIBLANCA	S 419	20,40	2,01	2,01	2,01		2,01			2,01	2,01
1700000004527435	29-095-011-09031-003	101138	OLIVAR-HOJIBLANCA	S 419	20,40	0,04	0,04	0,04		0,04			0,04	0,04
1700000004527436	29-095-011-00086-001	101138	OLIVAR-HOJIBLANCA	S 419	19,80	0,91	0,91	0,91		0,91			0,91	0,91
1700000004527438	29-095-010-00186-001	101138	OLIVAR-HOJIBLANCA	S 419	32,30	3,34	3,34	3,34		4,16			3,34	3,34

(1) Superficie declarada admisible ajustada con la superficie comprometida.
(2) Factor de penalización valorando el alcance para el tipo de compromiso.Puede verificar la integridad de una copia de este documento mediante la lectura del código QR adjunto o mediante el acceso a la dirección <https://ws050.juntadeandalucia.es/verificarFirma> indicando el código de VERIFICACIÓN

FIRMADO POR

RAQUEL MARIA ESPIN CRESPO

17/12/2024

VERIFICACIÓN

Pk2jm6UYDU9J72AMTZUYRN3GET48NG

PÁG. 7764/9349





<u>APELLIDOS Y NOMBRE / RAZÓN SOCIAL</u>	<u>NIF</u>	<u>EXPEDIENTE</u>	<u>ANUALIDAD DE PAGO</u>		
CASADO DEL POZO S C	****1668*	1255007	1ª		
IMPORTE POR ANUALIDAD					
	2023	2024	2025	2026	2027
IMPORTE MÁXIMO SUBVENCIONABLE	5.922,83 €	5.922,83 €	5.922,83 €	4.935,69 €	4.935,69 €
IMPORTE MEDIO DE TRANSFERENCIA (€/ha)	297,48 €	297,48 €	297,48 €	247,90 €	247,90 €

RESUMEN DE UNIDADES

<u>Cód</u>	<u>GRUPO DE PAGO</u>	<u>Sup. Dec. Admisible (ha)</u>	<u>Sup. Comprometida (ha)</u>	<u>Sup. ajustada compromiso (1) (ha)</u>	<u>% sobredec.</u>	<u>Sup. Resuelta (ha)</u>	<u>Importe Declarado</u>	<u>Importe Topado</u>	<u>Importe Resuelto</u>	<u>Importe tras sobredec.</u>
419	OLIVAR	19,91		19,91	0,00	19,91	5.922,83	5.922,83	5.922,83	5.922,83
TOTAL		19,91	19,91	19,91		19,91	5.922,83	5.922,83	5.922,83	5.922,83

APLICACIÓN DE REDUCCIONES Y PENALIZACIONES

<u>GRUPO DE PAGO</u>	<u>Importe Calculado</u>	<u>Importe prereduc.</u>	<u>Importe subvencionabilidad y compromisos</u>	<u>Presentación tardía</u>	<u>Omisión declaración</u>	<u>Condicionalidad</u>	<u>IMPORTE (Euros) RESUELTO</u>
OLIVAR	5.922,83		0,00	0,00	0,00	0,00	5.922,83
TOTAL	5.922,83		5.922,83				5.922,83

RESUMEN DE PAGOS

	<u>IMPORTE (Euros)</u>			
	<u>RESUELTO</u>	<u>FEADER</u>	<u>MAPA</u>	<u>CAPADR</u>
OLIVAR - Pago realizado	5.922,83 €	5.034,41 €	581,03 €	307,39 €

RECINTOS RESUELTOS

<u>REF.</u>	<u>REFERENCIA SIGPAC</u>	<u>CULTIVO DESCRIPCIÓN CULTIVO</u>	<u>S/R G.PAGO</u>	<u>PEND. MEDIA (%)</u>	<u>SUP. DEC. ADMISIBLE (ha)</u>	<u>SUP. COMPROM. (ha)</u>	<u>SUP. AJUSTADA COMPR.(1) (ha)</u>	<u>SUP. CONY. SIGPAC (ha)</u>	<u>SUP. CERTIE (ha)</u>	<u>SUP. CAMPO (ha)</u>	<u>SUP. CAMPO DETER. CULT. DECLARADO (ha)</u>	<u>SUP. DEC. REDUCIDA (ha)</u>	<u>SUP. RESUELTA (ha)</u>
-1270846	29-095-012-00012-003	101138 OLIVAR-HOJIBLANCA	S 419	12,00	0,10	0,10	0,10		0,10			0,10	0,10
-1270845	29-095-012-00012-001	101138 OLIVAR-HOJIBLANCA	R 419	13,70	0,05	0,05	0,05		0,05			0,05	0,05
-982468	29-095-011-00090-002	101138 OLIVAR-HOJIBLANCA	S 419	6,80	0,09	0,09	0,09		0,09			0,09	0,09
-93901	29-095-011-00083-003	101138 OLIVAR-HOJIBLANCA	S 419	17,90	1,68	1,68	1,68		1,68			1,68	1,68
4659644	29-095-030-00044-001	101138 OLIVAR-HOJIBLANCA	S 419	7,60	3,30	3,30	3,30		3,30			3,30	3,30
4659645	29-095-011-00086-001	101138 OLIVAR-HOJIBLANCA	S 419	19,80	4,17	4,17	4,17		4,17			4,17	4,17
1700000004634931	29-095-029-00026-001	101138 OLIVAR-HOJIBLANCA	S 419	16,90	0,25	0,25	0,25		0,25			0,25	0,25
1700000004634932	29-095-029-00025-001	101138 OLIVAR-HOJIBLANCA	R 419	7,40	1,26	1,26	1,26		1,26			1,26	1,26
1700000006663269	29-095-012-00064-001	101138 OLIVAR-HOJIBLANCA	S 419	49,00	0,27	0,27	0,27		0,27			0,27	0,27
1700000006663270	29-095-012-00065-001	101138 OLIVAR-HOJIBLANCA	S 419	45,40	0,60	0,60	0,60		0,60			0,60	0,60
1700000006663273	29-095-011-00089-001	101138 OLIVAR-HOJIBLANCA	S 419	21,40	1,29	1,29	1,29		1,29			1,29	1,29
1700000006663274	29-095-011-00090-001	101138 OLIVAR-HOJIBLANCA	S 419	25,80	6,85	6,85	6,85		6,85			6,85	6,85

(1) Superficie declarada admisible ajustada con la superficie comprometida.
(2) Factor de penalización valorando el alcance para el tipo de compromiso.

Puede verificar la integridad de una copia de este documento mediante la lectura del código QR adjunto o mediante el acceso a la dirección <https://ws050.juntadeandalucia.es/verificarFirma> indicando el código de VERIFICACIÓN

FIRMADO POR

RAQUEL MARIA ESPIN CRESPO

17/12/2024

VERIFICACIÓN

Pk2jm6UYDU9J72AMTZUYRN3GET48NG

PÁG. 7765/9349





APELLIDOS Y NOMBRE / RAZÓN SOCIAL CASADO GRANADOS JUAN ANTONIO
NIF ****3612*
EXPEDIENTE 1039717
ANUALIDAD DE PAGO 1ª

IMPORTES POR ANUALIDAD

	2023	2024	2025	2026	2027
IMPORTE MÁXIMO SUBVENCIONABLE	3.203,86 €	3.203,86 €	3.203,86 €	2.669,88 €	2.669,88 €
IMPORTE MEDIO DE TRANSFERENCIA (€/ha)	297,48 €	297,48 €	297,48 €	247,90 €	247,90 €

RESUMEN DE UNIDADES

Cód	GRUPO DE PAGO	Sup. Dec. Admisible (ha)	Sup. Comprometida (ha)	Sup. ajustada compromiso (1) (ha)	% sobredec.	Sup. Resuelta (ha)	Importe Declarado	Importe Topado	Importe Resuelto	Importe tras sobredec.
419	OLIVAR	10,77		10,77	0,00	10,77	3.203,86	3.203,86	3.203,86	3.203,86
TOTAL		10,77	10,77	10,77		10,77	3.203,86	3.203,86	3.203,86	3.203,86

APLICACIÓN DE REDUCCIONES Y PENALIZACIONES

GRUPO DE PAGO	Importe Calculado	Importe prereduc.	Criterios de subvencionabilidad y compromisos	Presentación tardía	Omisión declaración	Condicionalidad	IMPORTE (Euros) RESUELTO
OLIVAR	3.203,86	3.203,86	0,00	0,00	0,00	0,00	3.203,86
TOTAL	3.203,86	3.203,86					3.203,86

RESUMEN DE PAGOS**IMPORTE (Euros)**

	RESUELTO	FEADER	MAPA	CAPADR
OLIVAR - Pago realizado	3.203,86 €	2.723,28 €	314,30 €	166,28 €

RECINTOS RESUELTOS

REF.	REFERENCIA SIGPAC	CULTIVO DESCRIPCIÓN CULTIVO	S/R G.PAGO	PEND. MEDIA (%)	SUP. DEC. ADMISIBLE (ha)	SUP. COMPROM. (ha)	SUP. AJUSTADA COMPROM. (1) (ha)	SUP. CONY. SIGPAC (ha)	SUP. CERTIE (ha)	SUP. CAMPO (ha)	SUP. CAMPO DETER. CULT. DECLARADO (ha)	SUP. DEC. REDUCIDA (ha)	SUP. RESUELTA (ha)
-1287934	29-095-012-00091-001	101138 OLIVAR-HOJIBLANCA	S 419	27,50	0,01	0,01	0,01		0,01			0,01	0,01
-1058987	29-095-012-09016-001	101010 OLIVAR-PICUAL	S 419	14,30	0,09	0,09	0,09		0,09			0,09	0,09
1700000005224489	29-095-012-00009-001	101138 OLIVAR-HOJIBLANCA	S 419	20,90	1,04	1,04	1,04		1,04			1,04	1,04
1700000005224490	29-095-012-09021-006	101138 OLIVAR-HOJIBLANCA	S 419	17,10	0,01	0,01	0,01		0,01			0,01	0,01
1700000005224491	29-095-012-00009-003	101138 OLIVAR-HOJIBLANCA	S 419	15,10	0,03	0,03	0,03		0,03			0,03	0,03
1700000005224492	29-095-012-00068-001	101138 OLIVAR-HOJIBLANCA	S 419	26,60	3,42	3,42	3,42		3,42			3,42	3,42
1700000005224494	29-095-012-00092-001	101138 OLIVAR-HOJIBLANCA	S 419	39,10	1,13	1,13	1,13		1,13			1,13	1,13
1700000005224495	29-095-012-00109-001	101138 OLIVAR-HOJIBLANCA	S 419	31,40	0,97	0,97	0,97		0,97			0,97	0,97
1700000005224497	29-095-012-00112-001	101010 OLIVAR-PICUAL	S 419	14,00	0,11	0,11	0,11		0,11			0,11	0,11
1700000005224498	29-095-012-00047-001	101138 OLIVAR-HOJIBLANCA	S 419	18,60	0,04	0,04	0,04		0,04			0,04	0,04
1700000005224499	29-095-012-00048-002	101138 OLIVAR-HOJIBLANCA	S 419	14,70	1,62	1,62	1,62		1,62			1,62	1,62
1700000005224500	29-095-012-09008-002	101138 OLIVAR-HOJIBLANCA	S 419	34,70	0,12	0,12	0,12		0,12			0,12	0,12
1700000005224501	29-095-012-00010-001	101138 OLIVAR-HOJIBLANCA	S 419	21,10	1,00	1,00	1,00		1,00			1,00	1,00
1700000005224502	29-095-029-00014-001	101010 OLIVAR-PICUAL	S 419	14,00	1,18	1,18	1,18		1,18			1,18	1,18

(1) Superficie declarada admisible ajustada con la superficie comprometida.
(2) Factor de penalización valorando el alcance para el tipo de compromiso.

Puede verificar la integridad de una copia de este documento mediante la lectura del código QR adjunto o mediante el acceso a la dirección <https://ws050.juntadeandalucia.es/verificarFirma> indicando el código de VERIFICACIÓN

FIRMADO POR

RAQUEL MARIA ESPIN CRESPO

17/12/2024

VERIFICACIÓN

Pk2jm6UYDU9J72AMTZUYRN3GET48NG

PÁG. 7766/9349



**APELLIDOS Y NOMBRE / RAZÓN SOCIAL**

CASADO MONTENEGRO DOMITILA

NIF

***6579*

EXPEDIENTE

1090131

ANUALIDAD DE PAGO

1ª

IMPORTE POR ANUALIDAD

	2023	2024	2025	2026	2027
IMPORTE MÁXIMO SUBVENCIONABLE	2.290,60 €	2.290,60 €	2.290,60 €	1.908,83 €	1.908,83 €
IMPORTE MEDIO DE TRANSFERENCIA (€/ha)	297,48 €	297,48 €	297,48 €	247,90 €	247,90 €

RESUMEN DE UNIDADES

Cód	GRUPO DE PAGO	Sup. Dec. Admisible (ha)	Sup. Comprometida (ha)	Sup. ajustada compromiso (1) (ha)	% sobredec.	Sup. Resuelta (ha)	Importe Declarado	Importe Topado	Importe Resuelto	Importe tras sobredec.
419	OLIVAR	7,70		7,70	0,00	7,70	2.290,60	2.290,60	2.290,60	2.290,60
TOTAL		7,70	7,70	7,70		7,70	2.290,60	2.290,60	2.290,60	2.290,60

APLICACIÓN DE REDUCCIONES Y PENALIZACIONES

GRUPO DE PAGO	Importe Calculado	Importe prereduc.	Criterios de subvencionabilidad y compromisos	Presentación tardía	Omisión declaración	Condicionalidad	IMPORTE (Euros) RESUELTO
OLIVAR	2.290,60	2.290,60	0,00	0,00	0,00	0,00	2.290,60
TOTAL	2.290,60	2.290,60					2.290,60

RESUMEN DE PAGOS**IMPORTE (Euros)**

	RESUELTO	FEADER	MAPA	CAPADR
OLIVAR - Pago realizado	2.290,60 €	1.947,01 €	224,71 €	118,88 €

RECINTOS RESUELTOS

REF.	REFERENCIA SIGPAC	CULTIVO DESCRIPCIÓN CULTIVO	S/R G.PAGO	PEND. MEDIA (%)	SUP. DEC. ADMISIBLE (ha)	SUP. COMPROM. (ha)	SUP. AJUSTADA COMPR.(1) (ha)	SUP. CONY. SIGPAC (ha)	SUP. CERTIE (ha)	SUP. CAMPO (ha)	SUP. CAMPO DETER. CULT. DECLARADO (ha)	SUP. DEC. REDUCIDA (ha)	SUP. RESUELTA (ha)
-981415	29-095-010-00219-004	101138 OLIVAR-HOJIBLANCA	S 419	60,50	0,16	0,16	0,16		0,16			0,16	0,16
-981414	29-095-010-00219-003	101138 OLIVAR-HOJIBLANCA	S 419	53,20	0,97	0,97	0,97		0,97			0,97	0,97
-981413	29-095-010-00202-001	101138 OLIVAR-HOJIBLANCA	S 419	40,80	0,04	0,04	0,04		0,04			0,04	0,04
-981412	29-095-010-00105-003	101138 OLIVAR-HOJIBLANCA	S 419	19,00	0,01	0,01	0,01		0,01			0,01	0,01
1700000004529223	29-095-010-00096-001	101138 OLIVAR-HOJIBLANCA	S 419	11,80	0,44	0,44	0,44		0,44			0,44	0,44
1700000004529224	29-095-010-00097-001	101138 OLIVAR-HOJIBLANCA	S 419	17,70	0,55	0,55	0,55		0,55			0,55	0,55
1700000004529226	29-095-010-00295-001	101138 OLIVAR-HOJIBLANCA	S 419	44,60	0,33	0,33	0,33		0,33			0,33	0,33
1700000004529227	29-095-012-00060-001	101138 OLIVAR-HOJIBLANCA	S 419	56,70	0,54	0,54	0,54		0,54			0,54	0,54
1700000004529229	29-095-010-00176-002	101138 OLIVAR-HOJIBLANCA	S 419	18,50	0,54	0,54	0,54		0,54			0,54	0,54
1700000004529230	29-095-010-00124-001	101138 OLIVAR-HOJIBLANCA	S 419	18,10	0,85	0,85	0,85		0,85			0,85	0,85
1700000004529231	29-095-010-00100-002	101138 OLIVAR-HOJIBLANCA	S 419	8,20	0,04	0,04	0,04		0,04			0,04	0,04
1700000004529232	29-095-010-00101-001	101138 OLIVAR-HOJIBLANCA	S 419	18,30	0,05	0,05	0,05		0,05			0,05	0,05
1700000004529234	29-095-010-00202-001	101138 OLIVAR-HOJIBLANCA	S 419	40,80	0,01	0,01	0,01		0,01			0,01	0,01
1700000004529236	29-095-011-00113-002	101138 OLIVAR-HOJIBLANCA	S 419	19,90	2,54	2,54	2,54		2,54			2,54	2,54
1700000004529237	29-095-011-00114-001	101138 OLIVAR-HOJIBLANCA	S 419	18,40	0,01	0,01	0,01		0,01			0,01	0,01
1700000004529238	29-095-011-00098-001	101138 OLIVAR-HOJIBLANCA	S 419	15,30	0,62	0,62	0,62		0,62			0,62	0,62

(1) Superficie declarada admisible ajustada con la superficie comprometida.
(2) Factor de penalización valorando el alcance para el tipo de compromiso.Puede verificar la integridad de una copia de este documento mediante la lectura del código QR adjunto o mediante el acceso a la dirección <https://ws050.juntadeandalucia.es/verificarFirma> indicando el código de VERIFICACIÓN

FIRMADO POR

RAQUEL MARIA ESPIN CRESPO

17/12/2024

VERIFICACIÓN

Pk2jm6UYDU9J72AMTZUYRN3GET48NG

PÁG. 7767/9349



**APELLIDOS Y NOMBRE / RAZÓN SOCIAL**

CASADO ROPERO FELIPE JOSE

NIF

***8265*

EXPEDIENTE

1052402

ANUALIDAD DE PAGO

1ª

IMPORTE POR ANUALIDAD

	2023	2024	2025	2026	2027
IMPORTE MÁXIMO SUBVENCIONABLE	2.213,25 €	2.213,25 €	2.213,25 €	1.844,38 €	1.844,38 €
IMPORTE MEDIO DE TRANSFERENCIA (€/ha)	297,48 €	297,48 €	297,48 €	247,90 €	247,90 €

RESUMEN DE UNIDADES

Cód	GRUPO DE PAGO	Sup. Dec. Admisible (ha)	Sup. Comprometida (ha)	Sup. ajustada compromiso (1) (ha)	% sobredec.	Sup. Resuelta (ha)	Importe Declarado	Importe Topado	Importe Resuelto	Importe tras sobredec.
419	OLIVAR	7,46		7,44	0,00	7,44	2.213,25	2.213,25	2.213,25	2.213,25
TOTAL		7,46	7,44	7,44		7,44	2.213,25	2.213,25	2.213,25	2.213,25

APLICACIÓN DE REDUCCIONES Y PENALIZACIONES

GRUPO DE PAGO	Importe Calculado	Importe prereduc.	Criterios de subvencionabilidad y compromisos	Presentación tardía	Omisión declaración	Condicionalidad	IMPORTE (Euros) RESUELTO
OLIVAR	2.213,25	2.213,25	0,00	0,00	0,00	0,00	2.213,25
TOTAL	2.213,25	2.213,25					2.213,25

RESUMEN DE PAGOS**IMPORTE (Euros)**

	RESUELTO	FEADER	MAPA	CAPADR
OLIVAR - Pago realizado	2.213,25 €	1.881,26 €	217,12 €	114,87 €

RECINTOS RESUELTOS

REF.	REFERENCIA SIGPAC	CULTIVO	DESCRIPCIÓN CULTIVO	S/R G.PAGO	PEND. MEDIA (%)	SUP. DEC. ADMISIBLE (ha)	SUP. COMPROM. (ha)	SUP. AJUSTADA COMPROM. (1) (ha)	SUP. CONY. SIGPAC (ha)	SUP. CERTIE (ha)	SUP. CAMPO (ha)	SUP. CAMPO DETER. CULT. DECLARADO (ha)	SUP. DEC. REDUCIDA (ha)	SUP. RESUELTA (ha)
1700000004933200	29-017-004-00142-001	101138	OLIVAR-HOJIBLANCA	S 419	15,20	3,23	3,23	3,23		3,23				3,23
1700000004933201	29-095-011-00141-001	101138	OLIVAR-HOJIBLANCA	S 419	20,00	0,26	0,26	0,26		0,26				0,26
1700000004933202	29-017-004-00146-001	101138	OLIVAR-HOJIBLANCA	S 419	19,70	0,06	0,06	0,06		0,06				0,06
1700000004933203	29-017-004-00188-001	101138	OLIVAR-HOJIBLANCA	S 419	14,80	0,03	0,03	0,03		0,03				0,03
1700000004933204	29-017-004-00192-001	101138	OLIVAR-HOJIBLANCA	S 419	17,30	1,96	1,94	1,94		1,94				1,94
1700000004933205	29-017-004-00193-001	101138	OLIVAR-HOJIBLANCA	S 419	15,80	0,03	0,03	0,03		0,03				0,03
1700000004933206	29-017-004-00145-001	101138	OLIVAR-HOJIBLANCA	S 419	35,90	0,38	0,38	0,38		0,38				0,38
1700000004933207	29-017-004-00143-001	101138	OLIVAR-HOJIBLANCA	S 419	28,90	1,41	1,41	1,41		1,41				1,41
1700000004933208	29-017-004-00461-002	101138	OLIVAR-HOJIBLANCA	S 419	29,00	0,10	0,10	0,10		0,10				0,10

(1) Superficie declarada admisible ajustada con la superficie comprometida.
(2) Factor de penalización valorando el alcance para el tipo de compromiso.Puede verificar la integridad de una copia de este documento mediante la lectura del código QR adjunto o mediante el acceso a la dirección <https://ws050.juntadeandalucia.es/verificarFirma> indicando el código de VERIFICACIÓN

FIRMADO POR

RAQUEL MARIA ESPIN CRESPO

17/12/2024

VERIFICACIÓN

Pk2jm6UYDU9J72AMTZUYRN3GET48NG

PÁG. 7768/9349



**APELLIDOS Y NOMBRE / RAZÓN SOCIAL**

CASERIA DEL CONDE S.A.

NIF

***4073*

EXPEDIENTE

1221579

ANUALIDAD DE PAGO

1ª

IMPORTES POR ANUALIDAD

	2023	2024	2025	2026	2027
IMPORTE MÁXIMO SUBVENCIONABLE	8.823,26 €	8.823,26 €	8.823,26 €	7.352,71 €	7.352,71 €
IMPORTE MEDIO DE TRANSFERENCIA (€/ha)	297,48 €	297,48 €	297,48 €	247,90 €	247,90 €

RESUMEN DE UNIDADES

Cód	GRUPO DE PAGO	Sup. Dec. Admisible (ha)	Sup. Comprometida (ha)	Sup. ajustada compromiso (1) (ha)	% sobredec.	Sup. Resuelta (ha)	Importe Declarado	Importe Topado	Importe Resuelto	Importe tras sobredec.
419	OLIVAR	29,66		29,66	0,00	29,66	8.823,26	8.823,26	8.823,26	8.823,26
TOTAL		29,66	29,66	29,66		29,66	8.823,26	8.823,26	8.823,26	8.823,26

APLICACIÓN DE REDUCCIONES Y PENALIZACIONES

GRUPO DE PAGO	Importe Calculado	Importe prereduc.	Criterios de subvencionabilidad y compromisos	Presentación tardía	Omisión declaración	Condicionalidad	IMPORTE (Euros) RESUELTO
OLIVAR	8.823,26		0,00	0,00	0,00	0,00	8.823,26
TOTAL	8.823,26	8.823,26					8.823,26

RESUMEN DE PAGOS**IMPORTE (Euros)**

	RESUELTO	FEADER	MAPA	CAPADR
OLIVAR - Pago realizado	8.823,26 €	7.499,77 €	865,56 €	457,93 €

RECINTOS RESUELTOS

REF.	REFERENCIA SIGPAC	CULTIVO	DESCRIPCIÓN CULTIVO	S/R	G.PAGO	PEND. MEDIA (%)	SUP. DEC. ADMISIBLE (ha)	SUP. COMPROM. (ha)	SUP. AJUSTADA COMPR.(1) (ha)	SUP. CONY. SIGPAC (ha)	SUP. CERTIE (ha)	SUP. CAMPO (ha)	SUP. CAMPO DETER. CULT. DECLARADO (ha)	SUP. DEC. REDUCIDA (ha)	SUP. RESUELTA (ha)
-1309121	29-072-009-00001-009	101138	OLIVAR-HOJIBLANCA	R	419	4,50	0,57	0,57	0,57		0,88			0,57	0,57
-1069523	29-072-004-00003-005	101138	OLIVAR-HOJIBLANCA	R	419	5,90	0,78	0,78	0,78		0,78			0,78	0,78
1700000006707283	29-072-008-00001-001	101138	OLIVAR-HOJIBLANCA	S	419	3,40	11,87	11,87	11,87		11,87			11,87	11,87
1700000006707377	29-072-005-00006-006	101138	OLIVAR-HOJIBLANCA	S	419	4,20	16,44	16,44	16,44		16,44			16,44	16,44

INCIDENCIAS**INCIDENCIA DESCRIPCIÓN**

- 100421 Recinto declarado por error para una operación de la 6503, que se ha corregido de oficio marcando la operación correcta, de acuerdo con la fecha de inscripción del recinto en la producción ecológica.
 Ref:-1069523 Recinto:29-072-004-00003-00005 Cultivo:101138 OLIVAR-HOJIBLANCA Regadio
 Ref:1700000006707377 Recinto:29-072-005-00006-00006 Cultivo:101138 OLIVAR-HOJIBLANCA Secano
 Ref:1700000006707283 Recinto:29-072-008-00001-00001 Cultivo:101138 OLIVAR-HOJIBLANCA Secano
 Ref:-1309121 Recinto:29-072-009-00001-00009 Cultivo:101138 OLIVAR-HOJIBLANCA Regadio

(1) Superficie declarada admisible ajustada con la superficie comprometida.
 (2) Factor de penalización valorando el alcance para el tipo de compromiso.

Puede verificar la integridad de una copia de este documento mediante la lectura del código QR adjunto o mediante el acceso a la dirección <https://ws050.juntadeandalucia.es/verificarFirma> indicando el código de VERIFICACIÓN

FIRMADO POR

RAQUEL MARIA ESPIN CRESPO

17/12/2024

VERIFICACIÓN

Pk2jm6UYDU9J72AMTZUYRN3GET48NG

PÁG. 7769/9349



**APELLIDOS Y NOMBRE / RAZÓN SOCIAL**

CASTAÑEDA GUILLEN SILVIA

NIF

***2247*

EXPEDIENTE

1001014

ANUALIDAD DE PAGO

1ª

IMPORTES POR ANUALIDAD

	2023	2024	2025	2026	2027
IMPORTE MÁXIMO SUBVENCIONABLE	11.899,20 €	11.899,20 €	11.899,20 €	9.916,00 €	9.916,00 €
IMPORTE MEDIO DE TRANSFERENCIA (€/ha)	297,48 €	297,48 €	297,48 €	247,90 €	247,90 €

RESUMEN DE UNIDADES

Cód	GRUPO DE PAGO	Sup. Dec. Admisible (ha)	Sup. Comprometida (ha)	Sup. ajustada compromiso (1) (ha)	% sobredec.	Sup. Resuelta (ha)	Importe Declarado	Importe Topado	Importe Resuelto	Importe tras sobredec.
419	OLIVAR	52,40		40,00	0,00	40,00	11.899,20	11.899,20	11.899,20	11.899,20
TOTAL		52,40	40,00	40,00		40,00	11.899,20	11.899,20	11.899,20	11.899,20

APLICACIÓN DE REDUCCIONES Y PENALIZACIONES

GRUPO DE PAGO	Importe Calculado	Importe prereduc.	Criterios de subvencionabilidad y compromisos	Presentación tardía	Omisión declaración	Condicionabilidad	IMPORTE (Euros) RESUELTO
OLIVAR	11.899,20	11.899,20	0,00	0,00	0,00	0,00	11.899,20
TOTAL	11.899,20	11.899,20					11.899,20

RESUMEN DE PAGOS**IMPORTE (Euros)**

	RESUELTO	FEADER	MAPA	CAPADR
OLIVAR - Pago realizado	11.899,20 €	10.114,32 €	1.167,31 €	617,57 €

RECINTOS RESUELTOS

REF.	REFERENCIA SIGPAC	CULTIVO DESCRIPCIÓN CULTIVO	S/R G.PAGO	PEND. MEDIA (%)	SUP. DEC. ADMISIBLE (ha)	SUP. COMPROM. (ha)	SUP. AJUSTADA COMPR.(1) (ha)	SUP. CONY. SIGPAC (ha)	SUP. CERTIE (ha)	SUP. CAMPO (ha)	SUP. CAMPO DETER. CULT. DECLARADO (ha)	SUP. DEC. REDUCIDA (ha)	SUP. RESUELTA (ha)
-1630357	41-068-106-00038-012	101138 OLIVAR-HOJIBLANCA	S	419	19,50	8,88	8,88	8,88	8,88			8,88	8,88
-1389541	29-015-071-00064-008	101138 OLIVAR-HOJIBLANCA	R	419	1,30	20,01	20,01	20,01	20,01			20,01	20,01
-1389540	29-015-071-00006-002	101138 OLIVAR-HOJIBLANCA	R	419	1,00	10,71	10,71	10,71	10,71			10,71	10,71
-1389539	29-015-071-00006-001	101138 OLIVAR-HOJIBLANCA	R	419	2,40	11,52	11,52	11,52	11,52			11,52	11,52
170000002930550	41-068-033-09017-005	101138 OLIVAR-HOJIBLANCA	S	419	12,00	0,62	0,62	0,62	0,62			0,62	0,62
170000002930551	41-068-033-09017-006	101138 OLIVAR-HOJIBLANCA	S	419	22,00	0,66	0,66	0,66	0,66			0,66	0,66

INCIDENCIAS**INCIDENCIA DESCRIPCIÓN**

3790	Recinto declarado inactivo Ref:-1630387 Recinto:29-072-020-00001-00025 Cultivo: -
100402	Recinto solicitado no forma parte de ningún organismo de control autorizado para la producción ecológica en Andalucía o fecha de inscripción posterior al plazo establecido (Anexo I. Criterios de Subvencionabilidad. Orden 28 de marzo de 2023). Ref:1700000007259211 Recinto:29-072-020-00001-00003 Cultivo:101138 OLIVAR-HOJIBLANCA Secano Ref:-1630387 Recinto:29-072-020-00001-00025 Cultivo:101138 OLIVAR-HOJIBLANCA Secano
100421	Recinto declarado por error para una operación de la 6503, que se ha corregido de oficio marcando la operación correcta, de acuerdo con la fecha de inscripción del recinto en la producción ecológica. Ref:1700000002930550 Recinto:41-068-033-09017-00005 Cultivo:101138 OLIVAR-HOJIBLANCA Secano Ref:1700000002930551 Recinto:41-068-033-09017-00006 Cultivo:101138 OLIVAR-HOJIBLANCA Secano Ref:-1630357 Recinto:41-068-106-00038-00012 Cultivo:101138 OLIVAR-HOJIBLANCA Secano
100424	Solicita recinto que no está comprometido para la operación. Ref:1700000007259211 Recinto:29-072-020-00001-00003 Cultivo:101138 OLIVAR-HOJIBLANCA Secano Ref:-1630387 Recinto:29-072-020-00001-00025 Cultivo:101138 OLIVAR-HOJIBLANCA Secano

(1) Superficie declarada admisible ajustada con la superficie comprometida.
(2) Factor de penalización valorando el alcance para el tipo de compromiso.Puede verificar la integridad de una copia de este documento mediante la lectura del código QR adjunto o mediante el acceso a la dirección <https://ws050.juntadeandalucia.es/verificarFirma> indicando el código de VERIFICACIÓN

FIRMADO POR

RAQUEL MARIA ESPIN CRESPO

17/12/2024

VERIFICACIÓN

Pk2jm6UYDU9J72AMTZUYRN3GET48NG

PÁG. 7770/9349



**APELLIDOS Y NOMBRE / RAZÓN SOCIAL**

CASTAÑO MARIN MIGUEL ANGEL

NIF

***7577*

EXPEDIENTE

1188688

ANUALIDAD DE PAGO

1ª

IMPORTES POR ANUALIDAD

	2023	2024	2025	2026	2027
IMPORTE MÁXIMO SUBVENCIONABLE	3.775,02 €	3.775,02 €	3.775,02 €	3.145,85 €	3.145,85 €
IMPORTE MEDIO DE TRANSFERENCIA (€/ha)	297,48 €	297,48 €	297,48 €	247,90 €	247,90 €

RESUMEN DE UNIDADES

Cód	GRUPO DE PAGO	Sup. Dec. Admisible (ha)	Sup. Comprometida (ha)	Sup. ajustada compromiso (1) (ha)	% sobredec.	Sup. Resuelta (ha)	Importe Declarado	Importe Topado	Importe Resuelto	Importe tras sobredec.
419	OLIVAR	12,69		12,69	0,00	12,69	3.775,02	3.775,02	3.775,02	3.775,02
TOTAL		12,69	12,69	12,69		12,69	3.775,02	3.775,02	3.775,02	3.775,02

APLICACIÓN DE REDUCCIONES Y PENALIZACIONES

GRUPO DE PAGO	Importe Calculado	Importe prereduc.	Criterios de subvencionabilidad y compromisos	Presentación tardía	Omisión declaración	Condicionalidad	IMPORTE (Euros) RESUELTO
OLIVAR	3.775,02	3.775,02	0,00	0,00	0,00	0,00	3.775,02
TOTAL	3.775,02	3.775,02					3.775,02

RESUMEN DE PAGOS**IMPORTE (Euros)**

	RESUELTO	FEADER	MAPA	CAPADR
OLIVAR - Pago realizado	3.775,02 €	3.208,77 €	370,33 €	195,92 €

RECINTOS RESUELTOS

REF.	REFERENCIA SIGPAC	CULTIVO	DESCRIPCIÓN CULTIVO	S/R G.PAGO	PEND. MEDIA (%)	SUP. DEC. ADMISIBLE (ha)	SUP. COMPROM. (ha)	SUP. AJUSTADA COMPR.(1) (ha)	SUP. CONY. SIGPAC (ha)	SUP. CERTIE (ha)	SUP. CAMPO (ha)	SUP. CAMPO DETER. CULT. DECLARADO (ha)	SUP. DEC. REDUCIDA (ha)	SUP. RESUELTA (ha)
-489588	29-084-022-00056-001	101010	OLIVAR-PICUAL	S 419	13,70	2,00	2,00	2,00		2,00			2,00	2,00
-139641	29-084-022-00065-005	101010	OLIVAR-PICUAL	S 419	12,80	0,28	0,28	0,28		0,28			0,28	0,28
-139636	29-084-022-00065-001	101010	OLIVAR-PICUAL	S 419	11,00	1,03	1,03	1,03		1,03			1,03	1,03
-139629	29-084-022-00056-001	101010	OLIVAR-PICUAL	S 419	13,70	1,30	1,30	1,30		1,30			1,30	1,30
-139612	29-084-022-00056-001	101010	OLIVAR-PICUAL	S 419	13,70	0,44	0,44	0,44		0,44			0,44	0,44
-139599	29-084-024-00044-003	101010	OLIVAR-PICUAL	S 419	9,00	2,25	2,25	2,25		2,25			2,25	2,25
5799499	29-084-012-00031-001	101138	OLIVAR-HOJIBLANCA	S 419	8,20	3,70	3,70	3,70		3,70			3,70	3,70
5799501	29-084-012-00031-003	101138	OLIVAR-HOJIBLANCA	S 419	11,10	1,69	1,69	1,69		1,69			1,69	1,69

(1) Superficie declarada admisible ajustada con la superficie comprometida.
(2) Factor de penalización valorando el alcance para el tipo de compromiso.

Puede verificar la integridad de una copia de este documento mediante la lectura del código QR adjunto o mediante el acceso a la dirección <https://ws050.juntadeandalucia.es/verificarFirma> indicando el código de VERIFICACIÓN

FIRMADO POR

RAQUEL MARIA ESPIN CRESPO

17/12/2024

VERIFICACIÓN

Pk2jm6UYDU9J72AMTZUYRN3GET48NG

PÁG. 7771/9349



**APELLIDOS Y NOMBRE / RAZÓN SOCIAL**

CASTAÑO MARÍN RAFAEL

NIF

***7578*

EXPEDIENTE

1188789

ANUALIDAD DE PAGO

1ª

IMPORTES POR ANUALIDAD

	2023	2024	2025	2026	2027
IMPORTE MÁXIMO SUBVENCIONABLE	5.164,25 €	5.164,25 €	5.164,25 €	4.303,54 €	4.303,54 €
IMPORTE MEDIO DE TRANSFERENCIA (€/ha)	297,48 €	297,48 €	297,48 €	247,90 €	247,90 €

RESUMEN DE UNIDADES

Cód	GRUPO DE PAGO	Sup. Dec. Admisible (ha)	Sup. Comprometida (ha)	Sup. ajustada compromiso (1) (ha)	% sobredec.	Sup. Resuelta (ha)	Importe Declarado	Importe Topado	Importe Resuelto	Importe tras sobredec.
419	OLIVAR	17,36		17,36	0,00	17,36	5.164,25	5.164,25	5.164,25	5.164,25
TOTAL		17,36	17,36	17,36		17,36	5.164,25	5.164,25	5.164,25	5.164,25

APLICACIÓN DE REDUCCIONES Y PENALIZACIONES

GRUPO DE PAGO	Importe Calculado	Importe prereduc.	Criterios de subvencionabilidad y compromisos	Presentación tardía	Omisión declaración	Condicionalidad	IMPORTE (Euros) RESUELTO
OLIVAR	5.164,25	5.164,25	0,00	0,00	0,00	0,00	5.164,25
TOTAL	5.164,25	5.164,25					5.164,25

RESUMEN DE PAGOS**IMPORTE (Euros)**

	RESUELTO	FEADER	MAPA	CAPADR
OLIVAR - Pago realizado	5.164,25 €	4.389,61 €	506,61 €	268,03 €

RECINTOS RESUELTOS

REF.	REFERENCIA SIGPAC	CULTIVO	DESCRIPCIÓN CULTIVO	S/R G.PAGO	PEND. MEDIA (%)	SUP. DEC. ADMISIBLE (ha)	SUP. COMPROM. (ha)	SUP. AJUSTADA COMPR.(1) (ha)	SUP. CONY. SIGPAC (ha)	SUP. CERTIE (ha)	SUP. CAMPO (ha)	SUP. CAMPO DETER. CULT. DECLARADO (ha)	SUP. DEC. REDUCIDA (ha)	SUP. RESUELTA (ha)
-489685	29-084-022-00056-001	101010	OLIVAR-PICUAL	S 419	13,70	0,65	0,65	0,65	0,65	0,65			0,65	0,65
-139794	29-084-024-00044-003	101010	OLIVAR-PICUAL	S 419	9,00	2,26	2,26	2,26	2,26	2,26			2,26	2,26
-139775	29-084-022-00065-005	101010	OLIVAR-PICUAL	S 419	12,80	0,27	0,27	0,27	0,27	0,27			0,27	0,27
-139771	29-084-022-00065-001	101010	OLIVAR-PICUAL	S 419	11,00	1,03	1,03	1,03	1,03	1,03			1,03	1,03
-139757	29-084-022-00056-001	101010	OLIVAR-PICUAL	S 419	13,70	1,80	1,80	1,80	1,80	1,80			1,80	1,80
-139753	29-084-022-00056-001	101010	OLIVAR-PICUAL	S 419	13,70	1,33	1,33	1,33	1,33	1,33			1,33	1,33
4761448	29-084-021-00057-001	101138	OLIVAR-HOJIBLANCA	S 419	11,90	6,39	6,39	6,39	6,39	6,39			6,39	6,39
6867349	29-084-024-00138-004	101010	OLIVAR-PICUAL	S 419	11,30	3,63	3,63	3,63	3,63	3,63			3,63	3,63

(1) Superficie declarada admisible ajustada con la superficie comprometida.
(2) Factor de penalización valorando el alcance para el tipo de compromiso.

Puede verificar la integridad de una copia de este documento mediante la lectura del código QR adjunto o mediante el acceso a la dirección <https://ws050.juntadeandalucia.es/verificarFirma> indicando el código de VERIFICACIÓN

FIRMADO POR

RAQUEL MARIA ESPIN CRESPO

17/12/2024

VERIFICACIÓN

Pk2jm6UYDU9J72AMTZUYRN3GET48NG

PÁG. 7772/9349



**APELLIDOS Y NOMBRE / RAZÓN SOCIAL**

CASTILLO CABELLO MARIA DOLORES

NIF

***0033*

EXPEDIENTE

1039249

ANUALIDAD DE PAGO

1ª

IMPORTES POR ANUALIDAD

	2023	2024	2025	2026	2027
IMPORTE MÁXIMO SUBVENCIONABLE	1.555,82 €	1.555,82 €	1.555,82 €	1.296,52 €	1.296,52 €
IMPORTE MEDIO DE TRANSFERENCIA (€/ha)	297,48 €	297,48 €	297,48 €	247,90 €	247,90 €

RESUMEN DE UNIDADES

Cód	GRUPO DE PAGO	Sup. Dec. Admisible (ha)	Sup. Comprometida (ha)	Sup. ajustada compromiso (1) (ha)	% sobredec.	Sup. Resuelta (ha)	Importe Declarado	Importe Topado	Importe Resuelto	Importe tras sobredec.
419	OLIVAR	5,23		5,23	0,00	5,23	1.555,82	1.555,82	1.555,82	1.555,82
TOTAL		5,23	5,23	5,23		5,23	1.555,82	1.555,82	1.555,82	1.555,82

APLICACIÓN DE REDUCCIONES Y PENALIZACIONES

GRUPO DE PAGO	Importe Calculado	Importe prereduc.	Criterios de subvencionabilidad y compromisos	Presentación tardía	Omisión declaración	Condicionalidad	IMPORTE (Euros) RESUELTO
OLIVAR	1.555,82	1.555,82	0,00	0,00	0,00	0,00	1.555,82
TOTAL	1.555,82	1.555,82					1.555,82

RESUMEN DE PAGOS**IMPORTE (Euros)**

	RESUELTO	FEADER	MAPA	CAPADR
OLIVAR - Pago realizado	1.555,82 €	1.322,45 €	152,63 €	80,74 €

RECINTOS RESUELTOS

REF.	REFERENCIA SIGPAC	CULTIVO	DESCRIPCIÓN CULTIVO	S/R G.PAGO	PEND. MEDIA (%)	SUP. DEC. ADMISIBLE (ha)	SUP. COMPROM. (ha)	SUP. AJUSTADA COMPROM. (1) (ha)	SUP. CONY. SIGPAC (ha)	SUP. CERTIE (ha)	SUP. CAMPO (ha)	SUP. CAMPO DETER. CULT. DECLARADO (ha)	SUP. DEC. REDUCIDA (ha)	SUP. RESUELTA (ha)
1700000002227088	29-095-011-00001-001	101138	OLIVAR-HOJIBLANCA	S 419	14,00	0,17	0,17	0,17		0,17			0,17	0,17
1700000002227090	29-095-027-00263-001	101138	OLIVAR-HOJIBLANCA	S 419	16,40	0,41	0,41	0,41		0,41			0,41	0,41
1700000002227091	29-095-027-00342-001	101138	OLIVAR-HOJIBLANCA	S 419	17,10	1,09	1,09	1,09		1,09			1,09	1,09
1700000002227092	29-095-027-00419-001	101138	OLIVAR-HOJIBLANCA	S 419	21,60	0,42	0,42	0,42		0,42			0,42	0,42
1700000002227093	29-095-011-00003-001	101138	OLIVAR-HOJIBLANCA	S 419	22,70	0,18	0,18	0,18		0,18			0,18	0,18
1700000002227094	29-095-013-00022-001	101138	OLIVAR-HOJIBLANCA	S 419	12,20	2,96	2,96	2,96		2,96			2,96	2,96

(1) Superficie declarada admisible ajustada con la superficie comprometida.
(2) Factor de penalización valorando el alcance para el tipo de compromiso.Puede verificar la integridad de una copia de este documento mediante la lectura del código QR adjunto o mediante el acceso a la dirección <https://ws050.juntadeandalucia.es/verificarFirma> indicando el código de VERIFICACIÓN

FIRMADO POR

RAQUEL MARIA ESPIN CRESPO

17/12/2024

VERIFICACIÓN

Pk2jm6UYDU9J72AMTZUYRN3GET48NG

PÁG. 7773/9349



**APELLIDOS Y NOMBRE / RAZÓN SOCIAL**

CASTILLO PEREZ JUAN MARIA

NIF

***4068*

EXPEDIENTE

1005016

ANUALIDAD DE PAGO

1ª

IMPORTES POR ANUALIDAD

	2023	2024	2025	2026	2027
IMPORTE MÁXIMO SUBVENCIONABLE	1.526,07 €	1.526,07 €	1.526,07 €	1.271,73 €	1.271,73 €
IMPORTE MEDIO DE TRANSFERENCIA (€/ha)	297,48 €	297,48 €	297,48 €	247,90 €	247,90 €

RESUMEN DE UNIDADES

Cód	GRUPO DE PAGO	Sup. Dec. Admisible (ha)	Sup. Comprometida (ha)	Sup. ajustada compromiso (1) (ha)	% sobredec.	Sup. Resuelta (ha)	Importe Declarado	Importe Topado	Importe Resuelto	Importe tras sobredec.
419	OLIVAR	5,13		5,13	0,00	5,13	1.526,07	1.526,07	1.526,07	1.526,07
TOTAL		5,13	5,13	5,13		5,13	1.526,07	1.526,07	1.526,07	1.526,07

APLICACIÓN DE REDUCCIONES Y PENALIZACIONES

GRUPO DE PAGO	Importe Calculado	Importe prereduc.	Criterios de subvencionabilidad y compromisos	Presentación tardía	Omisión declaración	Condicionalidad	IMPORTE (Euros) RESUELTO
OLIVAR	1.526,07	1.526,07	0,00	0,00	0,00	0,00	1.526,07
TOTAL	1.526,07	1.526,07					1.526,07

RESUMEN DE PAGOS**IMPORTE (Euros)**

	RESUELTO	FEADER	MAPA	CAPADR
OLIVAR - Pago realizado	1.526,07 €	1.297,16 €	149,71 €	79,20 €

RECINTOS RESUELTOS

REF.	REFERENCIA SIGPAC	CULTIVO DESCRIPCIÓN CULTIVO	S/R G.PAGO	PEND. MEDIA (%)	SUP. DEC. ADMISIBLE (ha)	SUP. COMPROM. (ha)	SUP. AJUSTADA COMPROM. (1) (ha)	SUP. CONY. SIGPAC (ha)	SUP. CERTIE (ha)	SUP. CAMPO (ha)	SUP. CAMPO DETER. CULT. DECLARADO (ha)	SUP. DEC. REDUCIDA (ha)	SUP. RESUELTA (ha)
-762338	29-093-006-00014-001	101138 OLIVAR-HOJIBLANCA	S 419	21,20	0,62	0,62	0,62		0,62			0,62	0,62
1700000002756037	29-015-141-00050-002	101138 OLIVAR-HOJIBLANCA	S 419	17,70	2,96	2,96	2,96		2,96			2,96	2,96
1700000002756038	29-093-009-00018-001	101138 OLIVAR-HOJIBLANCA	S 419	24,80	0,68	0,68	0,68		0,68			0,68	0,68
1700000002756039	29-093-009-00064-003	101138 OLIVAR-HOJIBLANCA	S 419	20,00	0,34	0,34	0,34		0,34			0,34	0,34
1700000002756040	29-015-141-00124-001	101138 OLIVAR-HOJIBLANCA	S 419	12,80	0,53	0,53	0,53		0,53			0,53	0,53

(1) Superficie declarada admisible ajustada con la superficie comprometida.
(2) Factor de penalización valorando el alcance para el tipo de compromiso.Puede verificar la integridad de una copia de este documento mediante la lectura del código QR adjunto o mediante el acceso a la dirección <https://ws050.juntadeandalucia.es/verificarFirma> indicando el código de VERIFICACIÓN

FIRMADO POR

RAQUEL MARIA ESPIN CRESPO

17/12/2024

VERIFICACIÓN

Pk2jm6UYDU9J72AMTZUYRN3GET48NG

PÁG. 7774/9349



**APELLIDOS Y NOMBRE / RAZÓN SOCIAL**

CB LAS CUARENTA Y TANTAS

NIF
****5210*EXPEDIENTE
1223950**ANUALIDAD DE PAGO**

1ª

IMPORTES POR ANUALIDAD

	2023	2024	2025	2026	2027
IMPORTE MÁXIMO SUBVENCIONABLE	3.703,63 €	3.703,63 €	3.703,63 €	3.086,36 €	3.086,36 €
IMPORTE MEDIO DE TRANSFERENCIA (€/ha)	297,48 €	297,48 €	297,48 €	247,90 €	247,90 €

RESUMEN DE UNIDADES

Cód	GRUPO DE PAGO	Sup. Dec. Admisible (ha)	Sup. Comprometida (ha)	Sup. ajustada compromiso (1) (ha)	% sobredec.	Sup. Resuelta (ha)	Importe Declarado	Importe Topado	Importe Resuelto	Importe tras sobredec.
419	OLIVAR	12,45		12,45	0,00	12,45	3.703,63	3.703,63	3.703,63	3.703,63
TOTAL		12,45	12,45	12,45		12,45	3.703,63	3.703,63	3.703,63	3.703,63

APLICACIÓN DE REDUCCIONES Y PENALIZACIONES

GRUPO DE PAGO	Importe Calculado	Importe prereduc.	Criterios de subvencionabilidad y compromisos	Presentación tardía	Omisión declaración	Condicionalidad	IMPORTE (Euros) RESUELTO
OLIVAR	3.703,63	3.703,63	0,00	0,00	0,00	0,00	3.703,63
TOTAL	3.703,63	3.703,63					3.703,63

RESUMEN DE PAGOS**IMPORTE (Euros)**

	RESUELTO	FEADER	MAPA	CAPADR
OLIVAR - Pago realizado	3.703,63 €	3.148,09 €	363,33 €	192,21 €

RECINTOS RESUELTOS

REF.	REFERENCIA SIGPAC	CULTIVO	DESCRIPCIÓN CULTIVO	S/R G.PAGO	PEND. MEDIA (%)	SUP. DEC. ADMISIBLE (ha)	SUP. COMPROM. (ha)	SUP. AJUSTADA COMPROM. (1) (ha)	SUP. CONY. SIGPAC (ha)	SUP. CERTIE (ha)	SUP. CAMPO (ha)	SUP. CAMPO DETER. CULT. DECLARADO (ha)	SUP. DEC. REDUCIDA (ha)	SUP. RESUELTA (ha)
-551834	29-101-019-00002-002	101138	OLIVAR-HOJIBLANCA	S 419	38,40	3,02	3,02	3,02		3,02			3,02	3,02
1700000007248068	11-018-002-00023-001	101138	OLIVAR-HOJIBLANCA	S 419	28,80	2,96	2,96	2,96		2,96			2,96	2,96
1700000007248071	11-018-003-00035-018	101138	OLIVAR-HOJIBLANCA	S 419	30,60	1,21	1,21	1,21		1,21			1,21	1,21
1700000007248072	11-018-004-00041-001	101138	OLIVAR-HOJIBLANCA	S 419	35,80	0,83	0,83	0,83		0,83			0,83	0,83
1700000007248073	11-018-003-00035-007	101138	OLIVAR-HOJIBLANCA	S 419	37,40	4,37	4,37	4,37		4,37			4,37	4,37
1700000007248074	11-018-003-00035-013	101138	OLIVAR-HOJIBLANCA	S 419	30,70	0,06	0,06	0,06		0,06			0,06	0,06

(1) Superficie declarada admisible ajustada con la superficie comprometida.
(2) Factor de penalización valorando el alcance para el tipo de compromiso.Puede verificar la integridad de una copia de este documento mediante la lectura del código QR adjunto o mediante el acceso a la dirección <https://ws050.juntadeandalucia.es/verificarFirma> indicando el código de VERIFICACIÓN

FIRMADO POR

RAQUEL MARIA ESPIN CRESPO

17/12/2024

VERIFICACIÓN

Pk2jm6UYDU9J72AMTZUYRN3GET48NG

PÁG. 7775/9349



**APELLIDOS Y NOMBRE / RAZÓN SOCIAL**

CHICO DE GUZMAN GIRON ISABEL

NIF

***4197*

EXPEDIENTE

1138839

ANUALIDAD DE PAGO

1ª

IMPORTES POR ANUALIDAD

	2023	2024	2025	2026	2027
IMPORTE MÁXIMO SUBVENCIONABLE	11.899,20 €	11.899,20 €	11.899,20 €	9.916,00 €	9.916,00 €
IMPORTE MEDIO DE TRANSFERENCIA (€/ha)	297,48 €	297,48 €	297,48 €	247,90 €	247,90 €

RESUMEN DE UNIDADES

Cód	GRUPO DE PAGO	Sup. Dec. Admisible (ha)	Sup. Comprometida (ha)	Sup. ajustada compromiso (1) (ha)	% sobredec.	Sup. Resuelta (ha)	Importe Declarado	Importe Topado	Importe Resuelto	Importe tras sobredec.
419	OLIVAR	57,94		40,00	0,00	40,00	11.899,20	11.899,20	11.899,20	11.899,20
TOTAL		57,94	40,00	40,00		40,00	11.899,20	11.899,20	11.899,20	11.899,20

APLICACIÓN DE REDUCCIONES Y PENALIZACIONES

GRUPO DE PAGO	Importe Calculado	Importe prereduc.	Criterios de subvencionabilidad y compromisos	Presentación tardía	Omisión declaración	Condicionalidad	IMPORTE (Euros) RESUELTO
OLIVAR	11.899,20	11.899,20	0,00	0,00	0,00	0,00	11.899,20
TOTAL	11.899,20	11.899,20					11.899,20

RESUMEN DE PAGOS**IMPORTE (Euros)**

	RESUELTO	FEADER	MAPA	CAPADR
OLIVAR - Pago realizado	11.899,20 €	10.114,32 €	1.167,31 €	617,57 €

RECINTOS RESUELTOS

REF.	REFERENCIA SIGPAC	CULTIVO	DESCRIPCIÓN CULTIVO	S/R G.PAGO	PEND. MEDIA (%)	SUP. DEC. ADMISIBLE (ha)	SUP. COMPROM. (ha)	SUP. AJUSTADA COMPR.(1) (ha)	SUP. CONY. SIGPAC (ha)	SUP. CERTIE (ha)	SUP. CAMPO (ha)	SUP. CAMPO DETER. CULT. DECLARADO (ha)	SUP. DEC. REDUCIDA (ha)	SUP. RESUELTA (ha)
-535213	29-101-018-00002-002	101138	OLIVAR-HOJIBLANCA	S	419	21,30	23,66	23,66	23,66	23,66			23,66	23,66
-535210	29-101-018-00001-007	101138	OLIVAR-HOJIBLANCA	S	419	17,60	2,22	2,22	2,22	2,22			2,22	2,22
-535209	29-101-018-00001-001	101138	OLIVAR-HOJIBLANCA	S	419	22,00	9,13	9,13	9,13	9,13			9,13	9,13
1700000002683964	29-084-020-00056-010	101138	OLIVAR-HOJIBLANCA	S	419	21,10	22,93	22,93	22,93	22,93			22,93	22,93

(1) Superficie declarada admisible ajustada con la superficie comprometida.
(2) Factor de penalización valorando el alcance para el tipo de compromiso.Puede verificar la integridad de una copia de este documento mediante la lectura del código QR adjunto o mediante el acceso a la dirección <https://ws050.juntadeandalucia.es/verificarFirma> indicando el código de VERIFICACIÓN

FIRMADO POR

RAQUEL MARIA ESPIN CRESPO

17/12/2024

VERIFICACIÓN

Pk2jm6UYDU9J72AMTZUYRN3GET48NG

PÁG. 7776/9349



**APELLIDOS Y NOMBRE / RAZÓN SOCIAL**

CHICÓN TORRES ANTONIO JESÚS

NIF

***7546*

EXPEDIENTE

1276741

ANUALIDAD DE PAGO

1ª

IMPORTES POR ANUALIDAD

	2023	2024	2025	2026	2027
IMPORTE MÁXIMO SUBVENCIONABLE	544,39 €	544,39 €	544,39 €	453,66 €	453,66 €
IMPORTE MEDIO DE TRANSFERENCIA (€/ha)	297,48 €	297,48 €	297,48 €	247,90 €	247,90 €

RESUMEN DE UNIDADES

Cód	GRUPO DE PAGO	Sup. Dec. Admisible (ha)	Sup. Comprometida (ha)	Sup. ajustada compromiso (1) (ha)	% sobredec.	Sup. Resuelta (ha)	Importe Declarado	Importe Topado	Importe Resuelto	Importe tras sobredec.
419	OLIVAR	1,83		1,83	0,00	1,83	544,39	544,39	544,39	544,39
TOTAL		1,83	1,83	1,83		1,83	544,39	544,39	544,39	544,39

APLICACIÓN DE REDUCCIONES Y PENALIZACIONES

GRUPO DE PAGO	Importe Calculado	Importe prereduc.	Criterios de subvencionabilidad y compromisos	Presentación tardía	Omisión declaración	Condicionalidad	IMPORTE (Euros) RESUELTO
OLIVAR	544,39	544,39	0,00	0,00	0,00	0,00	544,39
TOTAL	544,39	544,39					544,39

RESUMEN DE PAGOS**IMPORTE (Euros)**

	RESUELTO	FEADER	MAPA	CAPADR
OLIVAR - Pago realizado	544,39 €	462,73 €	53,40 €	28,26 €

RECINTOS RESUELTOS

REF.	REFERENCIA SIGPAC	CULTIVO	DESCRIPCIÓN CULTIVO	S/R G.PAGO	PEND. MEDIA (%)	SUP. DEC. ADMISIBLE (ha)	SUP. COMPROM. (ha)	SUP. AJUSTADA COMPR.(1) (ha)	SUP. CONY. SIGPAC (ha)	SUP. CERTIE (ha)	SUP. CAMPO (ha)	SUP. CAMPO DETER. CULT. DECLARADO (ha)	SUP. DEC. REDUCIDA (ha)	SUP. RESUELTA (ha)
1700000002294275	29-031-001-00083-002	101138	OLIVAR-HOJIBLANCA	R 419	5,40	0,91	0,91	0,91		0,91			0,91	0,91
1700000002294284	29-031-016-00023-001	101138	OLIVAR-HOJIBLANCA	S 419	24,10	0,92	0,92	0,92		0,92			0,92	0,92

(1) Superficie declarada admisible ajustada con la superficie comprometida.
(2) Factor de penalización valorando el alcance para el tipo de compromiso.

Puede verificar la integridad de una copia de este documento mediante la lectura del código QR adjunto o mediante el acceso a la dirección <https://ws050.juntadeandalucia.es/verificarFirma> indicando el código de VERIFICACIÓN

FIRMADO POR

RAQUEL MARIA ESPIN CRESPO

17/12/2024

VERIFICACIÓN

Pk2jm6UYDU9J72AMTZUYRN3GET48NG

PÁG. 7777/9349



**APELLIDOS Y NOMBRE / RAZÓN SOCIAL**

CITRICOS EL ROMERAL, S.L

NIF

***9955*

EXPEDIENTE

1088678

ANUALIDAD DE PAGO

1ª

IMPORTES POR ANUALIDAD

	2023	2024	2025	2026	2027
IMPORTE MÁXIMO SUBVENCIONABLE	3.860,23 €	3.860,23 €	3.860,23 €	3.216,87 €	3.216,87 €
IMPORTE MEDIO DE TRANSFERENCIA (€/ha)	419,59 €	419,59 €	419,59 €	349,66 €	349,66 €

RESUMEN DE UNIDADES

Cód	GRUPO DE PAGO	Sup. Dec. Admisible (ha)	Sup. Comprometida (ha)	Sup. ajustada compromiso (1) (ha)	% sobredec.	Sup. Resuelta (ha)	Importe Declarado	Importe Topado	Importe Resuelto	Importe tras sobredec.
423	FRUTALES REGADÍO	9,20		9,20	0,00	9,20	3.860,23	3.860,23	3.860,23	3.860,23
TOTAL		9,20	9,20	9,20		9,20	3.860,23	3.860,23	3.860,23	3.860,23

APLICACIÓN DE REDUCCIONES Y PENALIZACIONES

GRUPO DE PAGO	Importe Calculado	Importe prereduc.	Criterios de subvencionabilidad y compromisos	Presentación tardía	Omisión declaración	Condicionalidad	IMPORTE (Euros) RESUELTO
FRUTALES REGADÍO	3.860,23	3.860,23	0,00	0,00	0,00	0,00	3.860,23
TOTAL	3.860,23	3.860,23					3.860,23

RESUMEN DE PAGOS**IMPORTE (Euros)**

	RESUELTO	FEADER	MAPA	CAPADR
FRUTALES REGADÍO - Pago realizado	3.860,23 €	3.281,20 €	378,69 €	200,34 €

RECINTOS RESUELTOS

REF.	REFERENCIA SIGPAC	CULTIVO	DESCRIPCIÓN CULTIVO	S/R G.PAGO	PEND. MEDIA (%)	SUP. DEC. ADMISIBLE (ha)	SUP. COMPROM. (ha)	SUP. AJUSTADA COMPR.(1) (ha)	SUP. CONY. SIGPAC (ha)	SUP. CERTIE (ha)	SUP. CAMPO (ha)	SUP. CAMPO DETER. CULT. DECLARADO (ha)	SUP. DEC. REDUCIDA (ha)	SUP. RESUELTA (ha)
-1120305	29-080-028-00002-003	204008	CLEMENTINAS-CLEMENULES	R 423	11,30	9,20	9,20	9,20		9,20			9,20	9,20

(1) Superficie declarada admisible ajustada con la superficie comprometida.
(2) Factor de penalización valorando el alcance para el tipo de compromiso.Puede verificar la integridad de una copia de este documento mediante la lectura del código QR adjunto o mediante el acceso a la dirección <https://ws050.juntadeandalucia.es/verificarFirma> indicando el código de VERIFICACIÓN

FIRMADO POR

RAQUEL MARIA ESPIN CRESPO

17/12/2024

VERIFICACIÓN

Pk2jm6UYDU9J72AMTZUYRN3GET48NG

PÁG. 7778/9349



**APELLIDOS Y NOMBRE / RAZÓN SOCIAL**

CONEJO ALBA JUAN LUIS

NIF

****0045*

EXPEDIENTE

1054788

ANUALIDAD DE PAGO

1ª

IMPORTES POR ANUALIDAD

	2023	2024	2025	2026	2027
IMPORTE MÁXIMO SUBVENCIONABLE	1.175,05 €	1.175,05 €	1.175,05 €	979,21 €	979,21 €
IMPORTE MEDIO DE TRANSFERENCIA (€/ha)	297,48 €	297,48 €	297,48 €	247,90 €	247,90 €

RESUMEN DE UNIDADES

Cód	GRUPO DE PAGO	Sup. Dec. Admisible (ha)	Sup. Comprometida (ha)	Sup. ajustada compromiso (1) (ha)	% sobredec.	Sup. Resuelta (ha)	Importe Declarado	Importe Topado	Importe Resuelto	Importe tras sobredec.
419	OLIVAR	3,96		3,95	0,00	3,95	1.175,05	1.175,05	1.175,05	1.175,05
TOTAL		3,96	3,95	3,95		3,95	1.175,05	1.175,05	1.175,05	1.175,05

APLICACIÓN DE REDUCCIONES Y PENALIZACIONES

GRUPO DE PAGO	Importe Calculado	Importe prereduc.	Criterios de subvencionabilidad y compromisos	Presentación tardía	Omisión declaración	Condicionabilidad	IMPORTE (Euros) RESUELTO
OLIVAR	1.175,05		0,00	0,00	0,00	0,00	1.175,05
TOTAL	1.175,05	1.175,05					1.175,05

RESUMEN DE PAGOS**IMPORTE (Euros)**

	RESUELTO	FEADER	MAPA	CAPADR
OLIVAR - Pago realizado	1.175,05 €	998,79 €	115,27 €	60,99 €

RECINTOS RESUELTOS

REF.	REFERENCIA SIGPAC	CULTIVO DESCRIPCIÓN CULTIVO	S/R G.PAGO	PEND. MEDIA (%)	SUP. DEC. ADMISIBLE (ha)	SUP. COMPROM. (ha)	SUP. AJUSTADA COMPR.(1) (ha)	SUP. CONY. SIGPAC (ha)	SUP. CERTIE (ha)	SUP. CAMPO (ha)	SUP. CAMPO DETER. CULT. DECLARADO (ha)	SUP. DEC. REDUCIDA (ha)	SUP. RESUELTA (ha)
4091002	29-083-010-00365-002	101138 OLIVAR-HOJIBLANCA	S 419	14,40	0,39	0,38	0,38		0,38			0,38	0,38
1700000004901492	29-030-010-00004-001	101138 OLIVAR-HOJIBLANCA	S 419	21,10	0,68	0,68	0,68		0,68			0,68	0,68
1700000004901494	29-083-010-00372-001	101138 OLIVAR-HOJIBLANCA	S 419	27,20	0,18	0,18	0,18		0,18			0,18	0,18
1700000004901495	29-083-010-00264-001	101138 OLIVAR-HOJIBLANCA	S 419	4,50	0,09	0,09	0,09		0,09			0,09	0,09
1700000004901496	29-083-010-00217-001	101138 OLIVAR-HOJIBLANCA	S 419	45,00	0,16	0,16	0,16		0,16			0,16	0,16
1700000004901497	29-083-010-00490-001	101138 OLIVAR-HOJIBLANCA	S 419	11,10	0,05	0,05	0,05		0,05			0,05	0,05
1700000004901499	29-083-007-00011-010	101138 OLIVAR-HOJIBLANCA	S 419	16,90	0,02	0,02	0,02		0,02			0,02	0,02
1700000004901500	29-030-010-00009-003	101138 OLIVAR-HOJIBLANCA	S 419	16,00	0,89	0,89	0,89		0,89			0,89	0,89
1700000004901501	29-030-010-00007-002	101138 OLIVAR-HOJIBLANCA	S 419	16,70	0,37	0,37	0,37		0,37			0,37	0,37
1700000004901502	29-083-007-00015-002	101138 OLIVAR-HOJIBLANCA	S 419	15,60	1,13	1,13	1,13		1,13			1,13	1,13

INCIDENCIAS**INCIDENCIA DESCRIPCIÓN**

- 100402 Recinto solicitado no forma parte de ningún organismo de control autorizado para la producción ecológica en Andalucía o fecha de inscripción posterior al plazo establecido (Anexo I. Criterios de Subvencionabilidad. Orden 28 de marzo de 2023). Ref:1700000004901503 Recinto:29-083-007-00015-00001 Cultivo:104024 ALMENDROS-MARCONA Secano
- 100424 Solicita recinto que no está comprometido para la operación. Ref:1700000004901503 Recinto:29-083-007-00015-00001 Cultivo:104024 ALMENDROS-MARCONA Secano

(1) Superficie declarada admisible ajustada con la superficie comprometida.
(2) Factor de penalización valorando el alcance para el tipo de compromiso.

Puede verificar la integridad de una copia de este documento mediante la lectura del código QR adjunto o mediante el acceso a la dirección <https://ws050.juntadeandalucia.es/verificarFirma> indicando el código de VERIFICACIÓN

FIRMADO POR

RAQUEL MARIA ESPIN CRESPO

17/12/2024

VERIFICACIÓN

Pk2jm6UYDU9J72AMTZUYRN3GET48NG

PÁG. 7779/9349



**APELLIDOS Y NOMBRE / RAZÓN SOCIAL**

CONEJO ANTÚNEZ JOSE ANTONIO

NIF

***3823*

EXPEDIENTE

1266046

ANUALIDAD DE PAGO

1ª

IMPORTES POR ANUALIDAD

	2023	2024	2025	2026	2027
IMPORTE MÁXIMO SUBVENCIONABLE	1.353,53 €	1.353,53 €	1.353,53 €	1.127,95 €	1.127,95 €
IMPORTE MEDIO DE TRANSFERENCIA (€/ha)	297,48 €	297,48 €	297,48 €	247,90 €	247,90 €

RESUMEN DE UNIDADES

Cód	GRUPO DE PAGO	Sup. Dec. Admisible (ha)	Sup. Comprometida (ha)	Sup. ajustada compromiso (1) (ha)	% sobredec.	Sup. Resuelta (ha)	Importe Declarado	Importe Topado	Importe Resuelto	Importe tras sobredec.
419	OLIVAR	4,55		4,55	0,00	4,55	1.353,53	1.353,53	1.353,53	1.353,53
TOTAL		4,55	4,55	4,55		4,55	1.353,53	1.353,53	1.353,53	1.353,53

APLICACIÓN DE REDUCCIONES Y PENALIZACIONES

GRUPO DE PAGO	Importe Calculado	Importe prereduc.	Criterios de subvencionabilidad y compromisos	Presentación tardía	Omisión declaración	Condicionalidad	IMPORTE (Euros) RESUELTO
OLIVAR	1.353,53	1.353,53	0,00	0,00	0,00	0,00	1.353,53
TOTAL	1.353,53	1.353,53					1.353,53

RESUMEN DE PAGOS**IMPORTE (Euros)**

	RESUELTO	FEADER	MAPA	CAPADR
OLIVAR - Pago realizado	1.353,53 €	1.150,50 €	132,78 €	70,25 €

RECINTOS RESUELTOS

REF.	REFERENCIA SIGPAC	CULTIVO	DESCRIPCIÓN CULTIVO	S/R G.PAGO	PEND. MEDIA (%)	SUP. DEC. ADMISIBLE (ha)	SUP. COMPROM. (ha)	SUP. AJUSTADA COMPROM. (1) (ha)	SUP. CONY. SIGPAC (ha)	SUP. CERTIE (ha)	SUP. CAMPO (ha)	SUP. CAMPO DETER. CULT. DECLARADO (ha)	SUP. DEC. REDUCIDA (ha)	SUP. RESUELTA (ha)
5332087	29-012-005-00450-001	101021	OLIVAR-ALOREÑA	S 419	21,60	0,56	0,56	0,56		0,56			0,56	0,56
5332090	29-012-005-00450-006	101021	OLIVAR-ALOREÑA	S 419	26,60	0,01	0,01	0,01		0,01			0,01	0,01
5332092	29-012-005-00074-001	101138	OLIVAR-HOJIBLANCA	S 419	18,80	2,62	2,62	2,62		2,62			2,62	2,62
5332093	29-012-005-00449-001	101021	OLIVAR-ALOREÑA	S 419	22,00	0,41	0,41	0,41		0,41			0,41	0,41
5332094	29-012-005-00075-001	101021	OLIVAR-ALOREÑA	S 419	23,00	0,95	0,95	0,95		0,95			0,95	0,95

(1) Superficie declarada admisible ajustada con la superficie comprometida.
(2) Factor de penalización valorando el alcance para el tipo de compromiso.Puede verificar la integridad de una copia de este documento mediante la lectura del código QR adjunto o mediante el acceso a la dirección <https://ws050.juntadeandalucia.es/verificarFirma> indicando el código de VERIFICACIÓN

FIRMADO POR

RAQUEL MARIA ESPIN CRESPO

17/12/2024

VERIFICACIÓN

Pk2jm6UYDU9J72AMTZUYRN3GET48NG

PÁG. 7780/9349



**APELLIDOS Y NOMBRE / RAZÓN SOCIAL**

CORRO OLLERO LUIS FERNANDO

NIF

***7193*

EXPEDIENTE

1168992

ANUALIDAD DE PAGO

1ª

IMPORTES POR ANUALIDAD

	2023	2024	2025	2026	2027
IMPORTE MÁXIMO SUBVENCIONABLE	5.676,24 €	5.676,24 €	4.730,20 €	4.730,20 €	4.730,20 €
IMPORTE MEDIO DE TRANSFERENCIA (€/ha)	98,58 €	98,58 €	82,15 €	82,15 €	82,15 €

RESUMEN DE UNIDADES

Cód	GRUPO DE PAGO	Sup. Dec. Admisible (ha)	Sup. Comprometida (ha)	Sup. ajustada compromiso (1) (ha)	% sobredec.	Sup. Resuelta (ha)	Importe Declarado	Importe Topado	Importe Resuelto	Importe tras sobredec.
418	PASTOS ASOCIADOS A GANADERÍA ECOLÓGICA	57,58		57,58	0,00	57,58	5.676,24	5.676,24	5.676,24	5.676,24
TOTAL		57,58	57,58	57,58		57,58	5.676,24	5.676,24	5.676,24	5.676,24

APLICACIÓN DE REDUCCIONES Y PENALIZACIONES

GRUPO DE PAGO	Importe Calculado	Importe prereduc.	Criterios de subvencionabilidad y compromisos	Presentación tardía	Omisión declaración	Condicionidad	IMPORTE (Euros) RESUELTO
PASTOS ASOCIADOS A GANADERÍA	5.676,24	5.676,24	0,00	0,00	0,00	0,00	5.676,24
TOTAL	5.676,24	5.676,24					5.676,24

RESUMEN DE PAGOS**IMPORTE (Euros)**

	RESUELTO	FEADER	MAPA	CAPADR
PASTOS ASOCIADOS A GANADERÍA ECOLÓGICA - Pago realizado	5.676,24 €	4.824,80 €	556,84 €	294,60 €

RECINTOS RESUELTOS

REE	REFERENCIA SIGPAC	CULTIVO	DESCRIPCIÓN CULTIVO	S/R G.PAGO	PEND. MEDIA (%)	SUP. DEC. ADMISIBLE (ha)	SUP. COMPROM. (ha)	SUP. AJUSTADA COMPROM. (1) (ha)	SUP. CONV. SIGPAC (ha)	SUP. CERTIF. (ha)	SUP. CAMPO (ha)	SUP. CAMPO DETER. CULT. DECLARADO (ha)	SUP. DEC. REDUCIDA (ha)	SUP. RESUELTA (ha)
170000005683450	29-084-029-00019-002	62000	PASTOS PERMANENTES DE 5 O MAS AÑOS-SIN VARIEDAD	S 418	3,00	0,92	0,92	0,92		0,92			0,92	0,92
170000005683453	29-084-029-00019-003	62000	PASTOS PERMANENTES DE 5 O MAS AÑOS-SIN VARIEDAD	S 418	10,60	22,69	22,69	22,69		22,69			22,69	22,69
170000005683454	29-084-029-00021-002	62000	PASTOS PERMANENTES DE 5 O MAS AÑOS-SIN VARIEDAD	S 418	2,40	2,50	2,50	2,50		2,50			2,50	2,50
170000005683456	29-084-029-00021-003	62000	PASTOS PERMANENTES DE 5 O MAS AÑOS-SIN VARIEDAD	S 418	12,50	31,47	31,47	31,47		37,02			31,47	31,47

INCIDENCIAS**INCIDENCIA DESCRIPCIÓN**

- 100407 Explotación solicitada no forma parte de ningún organismo de control autorizado para la producción ecológica en Andalucía o fecha de inscripción posterior al plazo establecido (Anexo I. Criterios de Subvencionabilidad. Orden 28 de marzo de 2023).
Explotación:ES290840002025 Especie:PORCINO
- 100412 Número de hectáreas validadas inferior a la superficie mínima permitida por el grupo de cultivo (Anexo I. Criterios de Subvencionabilidad. Orden 28 de marzo de 2023).
Sup. Resuelta:0 Grupo de Pago:HERBÁCEOS
- 100413 Recinto perteneciente a grupo de cultivo que no cumple con la superficie mínima requerida (Anexo I. Criterios de Subvencionabilidad. Orden 28 de marzo de 2023).
Ref:170000005683455 Recinto:29-084-029-00019-00004 Cultivo:5000 CEBADA-SIN VARIEDAD Secano Sup. Declarada:8,19 Superficie Resolver:8,19
Ref:-1631633 Recinto:29-084-029-00019-00004 Cultivo:241000 MEZCLA VEZA - AVENA-SIN VARIEDAD Secano Sup. Declarada: 11,62 Superficie Resolver:11,62
Ref:170000005683451 Recinto:29-084-029-00021-00001 Cultivo:5000 CEBADA-SIN VARIEDAD Secano Sup. Declarada:3,64 Superficie Resolver:3,64
- 100424 Solicita recinto que no está comprometido para la operación.
Ref:170000005683457 Recinto:29-084-029-00020-00007 Cultivo:62000 PASTOS PERMANENTES DE 5 O MAS AÑOS-SIN VARIEDAD Secano

(1) Superficie declarada admisible ajustada con la superficie comprometida.
(2) Factor de penalización valorando el alcance para el tipo de compromiso.

Puede verificar la integridad de una copia de este documento mediante la lectura del código QR adjunto o mediante el acceso a la dirección <https://ws050.juntadeandalucia.es/verificarFirma> indicando el código de VERIFICACIÓN

FIRMADO POR

RAQUEL MARIA ESPIN CRESPO

17/12/2024

VERIFICACIÓN

Pk2jm6UYDU9J72AMTZUYRN3GET48NG

PÁG. 7781/9349



**Datos considerados para el Cálculo de la Carga Ganadera mínima y máxima del expediente**

Explotación	Especie	Inscrito en Sipea y Admisible	Ugm Calculada para CG Mínima	Ugm Calculada para CG Máxima
ES290840002025	BOVINA	SI	18,22	18,22
ES290840002025	PORCINO	NO	0,00	1,93
			18,22	20,15

Superficie determinada para Cálculo Carga Ganadera Mínima: 57,76 ha

Superficie determinada para Cálculo Carga Ganadera Máxima: 57,76 ha

Carga Ganadera Mínima Expediente: 0,32 ugm/ha

Carga Ganadera Máxima Expediente: 0,35 ugm/ha

Recintos Determinados para el Cálculo de Garga Ganadera Mínima

REF.	REFERENCIA SIGPAC	CULTIVO	DESCRIPCIÓN CULTIVO	S/R	SUP. RESUELTA (ha)
1700000005683450	29-084-029-00019-00002	62000	PASTOS PERMANENTES DE 5 O MAS AÑOS-SIN VARIEDAD	S	0,92
1700000005683453	29-084-029-00019-00003	62000	PASTOS PERMANENTES DE 5 O MAS AÑOS-SIN VARIEDAD	S	22,69
1700000005683454	29-084-029-00021-00002	62000	PASTOS PERMANENTES DE 5 O MAS AÑOS-SIN VARIEDAD	S	2,50
1700000005683456	29-084-029-00021-00003	62000	PASTOS PERMANENTES DE 5 O MAS AÑOS-SIN VARIEDAD	S	31,47
1700000005683457	29-084-029-00020-00007	62000	PASTOS PERMANENTES DE 5 O MAS AÑOS-SIN VARIEDAD	S	0,18

Recintos Determinados para el Cálculo de Garga Ganadera Máxima

REF.	REFERENCIA SIGPAC	CULTIVO	DESCRIPCIÓN CULTIVO	S/R	SUP. RESUELTA (ha)
1700000005683450	29-084-029-00019-00002	62000	PASTOS PERMANENTES DE 5 O MAS AÑOS-SIN VARIEDAD	S	0,92
1700000005683453	29-084-029-00019-00003	62000	PASTOS PERMANENTES DE 5 O MAS AÑOS-SIN VARIEDAD	S	22,69
1700000005683454	29-084-029-00021-00002	62000	PASTOS PERMANENTES DE 5 O MAS AÑOS-SIN VARIEDAD	S	2,50
1700000005683456	29-084-029-00021-00003	62000	PASTOS PERMANENTES DE 5 O MAS AÑOS-SIN VARIEDAD	S	31,47
1700000005683457	29-084-029-00020-00007	62000	PASTOS PERMANENTES DE 5 O MAS AÑOS-SIN VARIEDAD	S	0,18

Incidencias de carga ganadera**INCIDENCIA DESCRIPCIÓN**

100407 Explotación solicitada no forma parte de ningún organismo de control autorizado para la producción ecológica en Andalucía o fecha de inscripción posterior al plazo establecido (Anexo I. Criterios de Subvencionabilidad. Orden 28 de marzo de 2023).
Explotación:ES290840002025 Especie:PORCINO

(1) Superficie declarada admisible ajustada con la superficie comprometida.
(2) Factor de penalización valorando el alcance para el tipo de compromiso.

Puede verificar la integridad de una copia de este documento mediante la lectura del código QR adjunto o mediante el acceso a la dirección <https://ws050.juntadeandalucia.es/verificarFirma> indicando el código de VERIFICACIÓN

FIRMADO POR	RAQUEL MARIA ESPIN CRESPO	17/12/2024
VERIFICACIÓN	Pk2jm6UYDU9J72AMTZUYRN3GET48NG	PÁG. 7782/9349



**APELLIDOS Y NOMBRE / RAZÓN SOCIAL**

CORTIJO GOZALVEZ, S.C.

NIF

***9336*

EXPEDIENTE

1226706

ANUALIDAD DE PAGO

1ª

IMPORTES POR ANUALIDAD

	2023	2024	2025	2026	2027
IMPORTE MÁXIMO SUBVENCIONABLE	4.471,12 €	4.471,12 €	4.471,12 €	3.725,94 €	3.725,94 €
IMPORTE MEDIO DE TRANSFERENCIA (€/ha)	297,48 €	297,48 €	297,48 €	247,90 €	247,90 €

RESUMEN DE UNIDADES

Cód	GRUPO DE PAGO	Sup. Dec. Admisible (ha)	Sup. Comprometida (ha)	Sup. ajustada compromiso (1) (ha)	% sobredec.	Sup. Resuelta (ha)	Importe Declarado	Importe Topado	Importe Resuelto	Importe tras sobredec.
419	OLIVAR	15,03		15,03	0,00	15,03	4.471,12	4.471,12	4.471,12	4.471,12
TOTAL		15,03	15,03	15,03		15,03	4.471,12	4.471,12	4.471,12	4.471,12

APLICACIÓN DE REDUCCIONES Y PENALIZACIONES

GRUPO DE PAGO	Importe Calculado	Importe prereduc.	Criterios de subvencionabilidad y compromisos	Presentación tardía	Omisión declaración	Condicionalidad	IMPORTE (Euros) RESUELTO
OLIVAR	4.471,12	4.471,12	0,00	0,00	0,00	0,00	4.471,12
TOTAL	4.471,12	4.471,12					4.471,12

RESUMEN DE PAGOS**IMPORTE (Euros)**

	RESUELTO	FEADER	MAPA	CAPADR
OLIVAR - Pago realizado	4.471,12 €	3.800,45 €	438,62 €	232,05 €

RECINTOS RESUELTOS

REF.	REFERENCIA SIGPAC	CULTIVO	DESCRIPCIÓN CULTIVO	S/R G.PAGO	PEND. MEDIA (%)	SUP. DEC. ADMISIBLE (ha)	SUP. COMPROM. (ha)	SUP. AJUSTADA COMPR.(1) (ha)	SUP. CONY. SIGPAC (ha)	SUP. CERTIE (ha)	SUP. CAMPO (ha)	SUP. CAMPO DETER. CULT. DECLARADO (ha)	SUP. DEC. REDUCIDA (ha)	SUP. RESUELTA (ha)
170000006434243	29-017-002-00158-001	101138	OLIVAR-HOJIBLANCA	S 419	18,40	15,03	15,03	15,03		15,03			15,03	15,03

(1) Superficie declarada admisible ajustada con la superficie comprometida.
(2) Factor de penalización valorando el alcance para el tipo de compromiso.

Puede verificar la integridad de una copia de este documento mediante la lectura del código QR adjunto o mediante el acceso a la dirección <https://ws050.juntadeandalucia.es/verificarFirma> indicando el código de VERIFICACIÓN

FIRMADO POR

RAQUEL MARIA ESPIN CRESPO

17/12/2024

VERIFICACIÓN

Pk2jm6UYDU9J72AMTZUYRN3GET48NG

PÁG. 7783/9349



**APELLIDOS Y NOMBRE / RAZÓN SOCIAL**

CORTIJO PALACIOS, S.L.

NIF

***9550*

EXPEDIENTE

1066029

ANUALIDAD DE PAGO

1ª

IMPORTE POR ANUALIDAD

	2023	2024	2025	2026	2027
IMPORTE MÁXIMO SUBVENCIONABLE	22.787,12 €	22.787,12 €	20.972,27 €	18.989,07 €	18.989,07 €
IMPORTE MEDIO DE TRANSFERENCIA (€/ha)	197,09 €	197,09 €	181,39 €	164,24 €	164,24 €

RESUMEN DE UNIDADES

Cód	GRUPO DE PAGO	Sup. Dec. Admisible (ha)	Sup. Comprometida (ha)	Sup. ajustada compromiso (1) (ha)	% sobredec.	Sup. Resuelta (ha)	Importe Declarado	Importe Topado	Importe Resuelto	Importe tras sobredec.
416	HERBÁCEOS	41,45		41,45	0,00	41,45	7.519,44	7.519,44	7.519,44	7.519,44
418	PASTOS ASOCIADOS A GANADERÍA ECOLÓGICA	34,17		34,17	0,00	34,17	3.368,48	3.368,48	3.368,48	3.368,48
419	OLIVAR	46,94		40,00	0,00	40,00	11.899,20	11.899,20	11.899,20	11.899,20
TOTAL		122,56	115,62	115,62		115,62	22.787,12	22.787,12	22.787,12	22.787,12

APLICACIÓN DE REDUCCIONES Y PENALIZACIONES

GRUPO DE PAGO	Importe Calculado	Importe prereduc.	Criterios de subvencionabilidad y compromiso (1)	Presentación tardía	Omisión declaración	Condicionabilidad	IMPORTE (Euros) RESUELTO
HERBÁCEOS	7.519,44	7.519,44	0,00	0,00	1,00	0,00	7.444,25
OLIVAR	11.899,20	11.899,20	0,00	0,00	1,00	0,00	11.780,21
PASTOS ASOCIADOS A GANADERÍA	3.368,48	3.368,48	0,00	0,00	1,00	0,00	3.334,80
TOTAL	22.787,12	22.787,12					22.559,26

RESUMEN DE PAGOS

	RESUELTO	FEADER	MAPA	CAPADR
HERBÁCEOS - Pago realizado	6.260,71 €	5.321,60 €	614,18 €	324,93 €
OLIVAR - Pago realizado	11.780,21 €	10.013,18 €	1.155,64 €	611,39 €
PASTOS ASOCIADOS A GANADERÍA ECOLÓGICA - Pago realizado	3.334,80 €	2.834,58 €	327,14 €	173,08 €
HERBÁCEOS - A pagar	1.183,54 €	1.006,01 €	116,11 €	61,42 €
TOTAL	22.559,26 €	19.175,37 €	2.213,07 €	1.170,82 €

(1) Superficie declarada admisible ajustada con la superficie comprometida.
(2) Factor de penalización valorando el alcance para el tipo de compromiso.Puede verificar la integridad de una copia de este documento mediante la lectura del código QR adjunto o mediante el acceso a la dirección <https://ws050.juntadeandalucia.es/verificarFirma> indicando el código de VERIFICACIÓN

FIRMADO POR

RAQUEL MARIA ESPIN CRESPO

17/12/2024

VERIFICACIÓN

Pk2jm6UYDU9J72AMTZUYRN3GET48NG

PÁG. 7784/9349





RECINTOS RESUELTOS

Table with columns: REF, REFERENCIA SIGPAC, CULTIVO DESCRIPCIÓN CULTIVO, S/R G.PAGO, PEND. MEDIA (%), SUP. DEC. ADMISIBLE (ha), SUP. COMPROM. (ha), SUP. AJUSTADA COMPR.(1) (ha), SUP. CONV. SIGPAC (ha), SUP. CERTIF. (ha), SUP. CAMPO (ha), SUP. CAMPO DECLARADO (ha), SUP. DEC. REDUCIDA (ha), SUP. RESUELTA (ha)

INCIDENCIAS

INCIDENCIA DESCRIPCIÓN

- 256 Solicitud con recintos no declarados en campaña actual con una reducción por omisión de superficie superior al 3% CÓDIGO PARA EL PORCENTAJE DE REDUCCIÓN POR OMISIÓN QUE CORRESPONDE A LA SOLICITUD:1
3790 Recinto declarado inactivo
Ref:170000006726593 Recinto:29-017-016-09021-00001 Cultivo: -
8227 Línea de declaración monitorizada en la que no ha habido respuesta por parte del productor y, por tanto, sin Juicio Experto de campo.
Ref:-1572119 Recinto:29-017-046-00057-00005 Cultivo:20000 BARBECHO TRADICIONAL-SIN VARIEDAD
100402 Recinto solicitado no forma parte de ningún organismo de control autorizado para la producción ecológica en Andalucía o fecha de inscripción posterior al plazo establecido (Anexo I. Criterios de Subvencionabilidad. Orden 28 de marzo de 2023).
Ref:-1572119 Recinto:29-017-046-00057-00005 Cultivo:20000 BARBECHO TRADICIONAL-SIN VARIEDAD Secano
100424 Solicita recinto que no está comprometido para la operación.
Ref:170000006726593 Recinto:29-017-016-09021-00001 Cultivo:101003 OLIVAR-ARBEQUINA Secano

(1) Superficie declarada admisible ajustada con la superficie comprometida.
(2) Factor de penalización valorando el alcance para el tipo de compromiso.

Puede verificar la integridad de una copia de este documento mediante la lectura del código QR adjunto o mediante el acceso a la dirección https://ws050.juntadeandalucia.es/verificarFirma indicando el código de VERIFICACIÓN

FIRMADO POR

RAQUEL MARIA ESPIN CRESPO

17/12/2024

VERIFICACIÓN

Pk2jm6UYDU9J72AMTZUYRN3GET48NG

PÁG. 7785/9349



**INCIDENCIAS****INCIDENCIA DESCRIPCIÓN**

Ref:-1572119 Recinto:29-017-046-00057-00005 Cultivo:20000 BARBECHO TRADICIONAL-SIN VARIEDAD Secano

Datos considerados para el Cálculo de la Carga Ganadera mínima y máxima del expediente

Explotación	Especie	Inscrito en Sipea y Admisible	Ugm Calculada para CG Mínima	Ugm Calculada para CG Máxima
ES29017000032	BOVINA	SI	32,95	32,95
			32,95	32,95

Superficie determinada para Cálculo Carga Ganadera Mínima: 34,17 ha

Superficie determinada para Cálculo Carga Ganadera Máxima: 34,17 ha

Carga Ganadera Mínima Expediente: 0,96 ugm/ha

Carga Ganadera Máxima Expediente: 0,96 ugm/ha

Recintos Determinados para el Cálculo de Garga Ganadera Mínima

REF.	REFERENCIA SIGPAC	CULTIVO	DESCRIPCIÓN CULTIVO	S/R	SUP. RESUELTA (ha)
-1404643	29-017-046-00057-00020	62000	PASTOS PERMANENTES DE 5 O MAS AÑOS-SIN VARIEDAD	S	1,83
-1404642	29-017-047-00009-00006	62000	PASTOS PERMANENTES DE 5 O MAS AÑOS-SIN VARIEDAD	S	9,23
1700000006726602	29-017-047-00015-00001	62000	PASTOS PERMANENTES DE 5 O MAS AÑOS-SIN VARIEDAD	S	4,51
1700000006726605	29-017-015-00042-00001	62000	PASTOS PERMANENTES DE 5 O MAS AÑOS-SIN VARIEDAD	S	0,54
1700000006726610	29-017-047-00014-00001	62000	PASTOS PERMANENTES DE 5 O MAS AÑOS-SIN VARIEDAD	S	2,26
1700000006726620	29-017-046-00063-00001	62000	PASTOS PERMANENTES DE 5 O MAS AÑOS-SIN VARIEDAD	S	3,44
1700000006726624	29-017-016-00022-00008	62000	PASTOS PERMANENTES DE 5 O MAS AÑOS-SIN VARIEDAD	S	0,05
1700000006726625	29-017-016-00018-00001	62000	PASTOS PERMANENTES DE 5 O MAS AÑOS-SIN VARIEDAD	S	0,26
1700000006726627	29-017-046-00056-00001	62000	PASTOS PERMANENTES DE 5 O MAS AÑOS-SIN VARIEDAD	S	1,03
1700000006726629	29-017-015-00045-00002	62000	PASTOS PERMANENTES DE 5 O MAS AÑOS-SIN VARIEDAD	S	0,20
1700000006726639	29-017-047-00008-00002	62000	PASTOS PERMANENTES DE 5 O MAS AÑOS-SIN VARIEDAD	S	4,04
1700000006726641	29-017-047-00010-00003	62000	PASTOS PERMANENTES DE 5 O MAS AÑOS-SIN VARIEDAD	S	5,86
1700000006726642	29-017-047-00011-00002	62000	PASTOS PERMANENTES DE 5 O MAS AÑOS-SIN VARIEDAD	S	0,92

Recintos Determinados para el Cálculo de Garga Ganadera Máxima

REF.	REFERENCIA SIGPAC	CULTIVO	DESCRIPCIÓN CULTIVO	S/R	SUP. RESUELTA (ha)
-1404643	29-017-046-00057-00020	62000	PASTOS PERMANENTES DE 5 O MAS AÑOS-SIN VARIEDAD	S	1,83
-1404642	29-017-047-00009-00006	62000	PASTOS PERMANENTES DE 5 O MAS AÑOS-SIN VARIEDAD	S	9,23
1700000006726602	29-017-047-00015-00001	62000	PASTOS PERMANENTES DE 5 O MAS AÑOS-SIN VARIEDAD	S	4,51
1700000006726605	29-017-015-00042-00001	62000	PASTOS PERMANENTES DE 5 O MAS AÑOS-SIN VARIEDAD	S	0,54
1700000006726610	29-017-047-00014-00001	62000	PASTOS PERMANENTES DE 5 O MAS AÑOS-SIN VARIEDAD	S	2,26
1700000006726620	29-017-046-00063-00001	62000	PASTOS PERMANENTES DE 5 O MAS AÑOS-SIN VARIEDAD	S	3,44
1700000006726624	29-017-016-00022-00008	62000	PASTOS PERMANENTES DE 5 O MAS AÑOS-SIN VARIEDAD	S	0,05
1700000006726625	29-017-016-00018-00001	62000	PASTOS PERMANENTES DE 5 O MAS AÑOS-SIN VARIEDAD	S	0,26
1700000006726627	29-017-046-00056-00001	62000	PASTOS PERMANENTES DE 5 O MAS AÑOS-SIN VARIEDAD	S	1,03
1700000006726629	29-017-015-00045-00002	62000	PASTOS PERMANENTES DE 5 O MAS AÑOS-SIN VARIEDAD	S	0,20
1700000006726639	29-017-047-00008-00002	62000	PASTOS PERMANENTES DE 5 O MAS AÑOS-SIN VARIEDAD	S	4,04

(1) Superficie declarada admisible ajustada con la superficie comprometida.
(2) Factor de penalización valorando el alcance para el tipo de compromiso.Puede verificar la integridad de una copia de este documento mediante la lectura del código QR adjunto o mediante el acceso a la dirección <https://ws050.juntadeandalucia.es/verificarFirma> indicando el código de VERIFICACIÓN

FIRMADO POR

RAQUEL MARIA ESPIN CRESPO

17/12/2024

VERIFICACIÓN

Pk2jm6UYDU9J72AMTZUYRN3GET48NG

PÁG. 7786/9349



**Datos considerados para el Cálculo de la Carga Ganadera mínima y máxima del expediente****Recintos Determinados para el Cálculo de Garga Ganadera Máxima**

<u>REF.</u>	<u>REFERENCIA SIGPAC</u>	<u>CULTIVO</u>	<u>DESCRIPCIÓN CULTIVO</u>	<u>S/R</u>	<u>SUP. RESUELTA (ha)</u>
1700000006726641	29-017-047-00010-00003	62000	PASTOS PERMANENTES DE 5 O MAS AÑOS-SIN VARIEDAD	S	5,86
1700000006726642	29-017-047-00011-00002	62000	PASTOS PERMANENTES DE 5 O MAS AÑOS-SIN VARIEDAD	S	0,92

(1) Superficie declarada admisible ajustada con la superficie comprometida.
(2) Factor de penalización valorando el alcance para el tipo de compromiso.

Puede verificar la integridad de una copia de este documento mediante la lectura del código QR adjunto o mediante el acceso a la dirección <https://ws050.juntadeandalucia.es/verificarFirma> indicando el código de VERIFICACIÓN

FIRMADO POR

RAQUEL MARIA ESPIN CRESPO

17/12/2024

VERIFICACIÓN

Pk2jm6UYDU9J72AMTZUYRN3GET48NG

PÁG. 7787/9349



**APELLIDOS Y NOMBRE / RAZÓN SOCIAL**

CREATIVE TRACKS ESPAÑA,SL

NIF

***3720*

EXPEDIENTE

1254143

ANUALIDAD DE PAGO

1ª

IMPORTES POR ANUALIDAD

	2023	2024	2025	2026	2027
IMPORTE MÁXIMO SUBVENCIONABLE	1.523,10 €	1.523,10 €	1.523,10 €	1.269,25 €	1.269,25 €
IMPORTE MEDIO DE TRANSFERENCIA (€/ha)	297,48 €	297,48 €	297,48 €	247,90 €	247,90 €

RESUMEN DE UNIDADES

Cód	GRUPO DE PAGO	Sup. Dec. Admisible (ha)	Sup. Comprometida (ha)	Sup. ajustada compromiso (1) (ha)	% sobredec.	Sup. Resuelta (ha)	Importe Declarado	Importe Topado	Importe Resuelto	Importe tras sobredec.
419	OLIVAR	5,12		5,12	0,00	5,12	1.523,10	1.523,10	1.523,10	1.523,10
TOTAL		5,12	5,12	5,12		5,12	1.523,10	1.523,10	1.523,10	1.523,10

APLICACIÓN DE REDUCCIONES Y PENALIZACIONES

GRUPO DE PAGO	Importe Calculado	Importe prereduc.	Criterios de subvencionabilidad y compromisos	Presentación tardía	Omisión declaración	Condicionalidad	IMPORTE (Euros) RESUELTO
OLIVAR	1.523,10	1.523,10	0,00	0,00	0,00	0,00	1.523,10
TOTAL	1.523,10	1.523,10					1.523,10

RESUMEN DE PAGOS**IMPORTE (Euros)**

	RESUELTO	FEADER	MAPA	CAPADR
OLIVAR - Pago realizado	1.523,10 €	1.294,64 €	149,42 €	79,04 €

RECINTOS RESUELTOS

REF.	REFERENCIA SIGPAC	CULTIVO	DESCRIPCIÓN CULTIVO	S/R G.PAGO	PEND. MEDIA (%)	SUP. DEC. ADMISIBLE (ha)	SUP. COMPROM. (ha)	SUP. AJUSTADA COMPROM. (1) (ha)	SUP. CONY. SIGPAC (ha)	SUP. CERTIE (ha)	SUP. CAMPO (ha)	SUP. CAMPO DETER. CULT. DECLARADO (ha)	SUP. DEC. REDUCIDA (ha)	SUP. RESUELTA (ha)
1700000003546903	29-031-016-00045-008	101007	OLIVAR-MANZANILLA	S 419	30,20	0,13	0,13	0,13		0,13			0,13	0,13
1700000003546904	29-031-016-00045-009	101007	OLIVAR-MANZANILLA	S 419	36,50	2,46	2,46	2,46		2,46			2,46	2,46
1700000003546905	29-031-016-00046-003	101007	OLIVAR-MANZANILLA	S 419	45,50	1,03	1,03	1,03		1,03			1,03	1,03
1700000003546906	29-031-016-00046-009	101007	OLIVAR-MANZANILLA	S 419	48,00	0,31	0,31	0,31		0,31			0,31	0,31
1700000003546907	29-031-018-00056-001	101007	OLIVAR-MANZANILLA	S 419	38,40	1,19	1,19	1,19		1,19			1,19	1,19

(1) Superficie declarada admisible ajustada con la superficie comprometida.
(2) Factor de penalización valorando el alcance para el tipo de compromiso.Puede verificar la integridad de una copia de este documento mediante la lectura del código QR adjunto o mediante el acceso a la dirección <https://ws050.juntadeandalucia.es/verificarFirma> indicando el código de VERIFICACIÓN

FIRMADO POR

RAQUEL MARIA ESPIN CRESPO

17/12/2024

VERIFICACIÓN

Pk2jm6UYDU9J72AMTZUYRN3GET48NG

PÁG. 7788/9349



**INCIDENCIAS****INCIDENCIA DESCRIPCIÓN**

- 4272 Verifica que las líneas de declaración de las Solicitudes Únicas no tienen solapes con la capa de Retroactividad Gráfica (ambas de la misma campaña) a nivel de expediente/línea de declaración gráfica de la solicitud.
Ref:170000006061296 Recinto:29-041-015-00002-00009 Cultivo: - Agregado de la referencia del recinto.:0 Zona de la referencia del recinto.:0 Superficie solapada.:0,03 Id. Incid.:101028462
Ref:-1108344 Recinto:29-041-015-00002-00011 Cultivo: - Agregado de la referencia del recinto.:0 Zona de la referencia del recinto.:0 Superficie solapada.:0,02 Id. Incid.:101028460
Ref:-707970 Recinto:29-041-015-00002-00017 Cultivo: - Agregado de la referencia del recinto.:0 Zona de la referencia del recinto.:0 Superficie solapada.:0,02 Id. Incid.:101028461
- 100400 Recinto con cultivo, variedad, régimen de explotación o uso Siggpac no compatible con la operación solicitada (Anexo IV.I Cultivos y variedades elegibles para las Intervenciones. Orden de 28 de marzo de 2023).
Ref:-530169 Recinto:29-041-015-00002-00002 Cultivo:343005 AGUACATE-HASS Secano Uso:FY
Ref:-530193 Recinto:29-068-015-00011-00016 Cultivo:343005 AGUACATE-HASS Secano Uso:FY
- 100402 Recinto solicitado no forma parte de ningún organismo de control autorizado para la producción ecológica en Andalucía o fecha de inscripción posterior al plazo establecido (Anexo I. Criterios de Subvencionabilidad. Orden 28 de marzo de 2023).
Ref:-1477961 Recinto:29-041-015-00002-00023 Cultivo:343005 AGUACATE-HASS Regadío
- 100412 Número de hectáreas validadas inferior a la superficie mínima permitida por el grupo de cultivo (Anexo I. Criterios de Subvencionabilidad. Orden 28 de marzo de 2023).
Sup. Resuelta:0 Grupo de Pago:FRUTALES REGADÍO
Sup. Resuelta:0 Grupo de Pago:FRUTALES SECANO
- 100413 Recinto perteneciente a grupo de cultivo que no cumple con la superficie mínima requerida (Anexo I. Criterios de Subvencionabilidad. Orden 28 de marzo de 2023).
Ref:1700000003546908 Recinto:29-031-016-00045-00002 Cultivo:104007 ALMENDROS-COMUNA Secano Sup. Declarada:1,54 Superficie Resolver:1,54
Ref:1700000003546912 Recinto:29-031-016-00045-00010 Cultivo:104007 ALMENDROS-COMUNA Secano Sup. Declarada:0,28 Superficie Resolver:0,28
Ref:1700000003546911 Recinto:29-031-016-00045-00011 Cultivo:104007 ALMENDROS-COMUNA Secano Sup. Declarada:0,74 Superficie Resolver:0,74
Ref:1700000003546909 Recinto:29-031-016-00046-00002 Cultivo:104007 ALMENDROS-COMUNA Secano Sup. Declarada:2,6 Superficie Resolver:2,6
Ref:1700000003546910 Recinto:29-031-016-00046-00008 Cultivo:104007 ALMENDROS-COMUNA Secano Sup. Declarada:0,3 Superficie Resolver:0,3
Ref:-1108388 Recinto:29-041-015-00002-00005 Cultivo:343005 AGUACATE-HASS Regadío Sup. Declarada:0,14 Superficie Resolver:0,14
Ref:-1239922 Recinto:29-041-015-00002-00008 Cultivo:343005 AGUACATE-HASS Regadío Sup. Declarada:0,96 Superficie Resolver:0,96
Ref:1700000006061296 Recinto:29-041-015-00002-00009 Cultivo:343005 AGUACATE-HASS Regadío Sup. Declarada:0,38 Superficie Resolver:0,35
Ref:1700000006061293 Recinto:29-041-015-00002-00011 Cultivo:206008 NARANJO-SALUSTIANA Regadío Sup. Declarada:4,07 Superficie Resolver:4,07
Ref:-707970 Recinto:29-041-015-00002-00017 Cultivo:343005 AGUACATE-HASS Regadío Sup. Declarada:2,48 Superficie Resolver:2,46
Ref:-1108334 Recinto:29-041-015-00002-00018 Cultivo:343005 AGUACATE-HASS Regadío Sup. Declarada:2,36 Superficie Resolver:2,36
Ref:5085971 Recinto:29-041-015-00005-00001 Cultivo:206308 NARANJO-VALENCIA LATE Regadío Sup. Declarada:3,28 Superficie Resolver:3,28
Ref:5085978 Recinto:29-041-015-00008-00001 Cultivo:206308 NARANJO-VALENCIA LATE Regadío Sup. Declarada:0,1 Superficie Resolver:0,1
Ref:-1239923 Recinto:29-068-015-00008-00001 Cultivo:343005 AGUACATE-HASS Regadío Sup. Declarada:0,7 Superficie Resolver:0,7
- 100424 Solicita recinto que no está comprometido para la operación.
Ref:-530169 Recinto:29-041-015-00002-00002 Cultivo:343005 AGUACATE-HASS Secano
Ref:-1108344 Recinto:29-041-015-00002-00011 Cultivo:209200 MANDARINO-MANDARINO COMÚN Regadío
Ref:-1477961 Recinto:29-041-015-00002-00023 Cultivo:343005 AGUACATE-HASS Regadío
Ref:-530193 Recinto:29-068-015-00011-00016 Cultivo:343005 AGUACATE-HASS Secano

(1) Superficie declarada admisible ajustada con la superficie comprometida.
(2) Factor de penalización valorando el alcance para el tipo de compromiso.

Puede verificar la integridad de una copia de este documento mediante la lectura del código QR adjunto o mediante el acceso a la dirección <https://ws050.juntadeandalucia.es/verificarFirma> indicando el código de VERIFICACIÓN

FIRMADO POR	RAQUEL MARIA ESPIN CRESPO	17/12/2024	
VERIFICACIÓN	Pk2jm6UYDU9J72AMTZUYRN3GET48NG	PÁG. 7789/9349	

**APELLIDOS Y NOMBRE / RAZÓN SOCIAL**

CRUZ REINA FERNANDO

NIF

***7147*

EXPEDIENTE

1089416

ANUALIDAD DE PAGO

1ª

IMPORTE POR ANUALIDAD

	2023	2024	2025	2026	2027
IMPORTE MÁXIMO SUBVENCIONABLE	7.109,91 €	7.109,91 €	7.109,91 €	5.924,89 €	5.924,89 €
IMPORTE MEDIO DE TRANSFERENCIA (€/ha)	261,01 €	261,01 €	261,01 €	217,51 €	217,51 €

RESUMEN DE UNIDADES

Cód	GRUPO DE PAGO	Sup. Dec. Admisible (ha)	Sup. Comprometida (ha)	Sup. ajustada compromiso (1) (ha)	% sobredec.	Sup. Resuelta (ha)	Importe Declarado	Importe Topado	Importe Resuelto	Importe tras sobredec.
419	OLIVAR	1,09		1,09	0,00	1,09	324,25	324,25	324,25	324,25
422	FRUTALES SECANO	26,15		26,15	0,00	26,15	6.785,66	6.785,66	6.785,66	6.785,66
TOTAL		27,24	27,24	27,24		27,24	7.109,91	7.109,91	7.109,91	7.109,91

APLICACIÓN DE REDUCCIONES Y PENALIZACIONES

GRUPO DE PAGO	Importe Calculado	Importe prereduc.	Criterios de subvencionabilidad y compromisos	Presentación tardía	Omisión declaración	Condicionalidad	IMPORTE (Euros) RESUELTO
FRUTALES SECANO	6.785,66	6.785,66	0,00	0,00	0,00	0,00	6.785,66
OLIVAR	324,25	324,25	0,00	0,00	0,00	0,00	324,25
TOTAL	7.109,91	7.109,91					7.109,91

RESUMEN DE PAGOS

	RESUELTO	FEADER	MAPA	CAPADR
FRUTALES SECANO - Pago realizado	6.785,66 €	5.767,81 €	665,67 €	352,18 €
OLIVAR - Pago realizado	324,25 €	275,61 €	31,81 €	16,83 €
TOTAL	7.109,91 €	6.043,42 €	697,48 €	369,01 €

RECINTOS RESUELTOS

REF.	REFERENCIA SIGPAC	CULTIVO DESCRIPCIÓN CULTIVO	S/R G.PAGO	PEND. MEDIA (%)	SUP. DEC. ADMISIBLE (ha)	SUP. COMPROM. (1) (ha)	SUP. AJUSTADA COMPROM. (1) (ha)	SUP. CONV. SIGPAC (ha)	SUP. CERTIF. (ha)	SUP. CAMPO (ha)	SUP. CAMPO DETER. CULT. (ha)	SUP. DEC. REDUCIDA (ha)	SUP. RESUELTA (ha)
-1325923	29-011-036-00026-115	101021 OLIVAR-ALOREÑA	S	419	40,60	0,03	0,03	0,03	0,03			0,03	0,03
1700000005936056	29-011-036-00026-097	101021 OLIVAR-ALOREÑA	S	419	28,30	0,05	0,05	0,05	0,05			0,05	0,05
1700000005936057	29-011-036-00026-092	101021 OLIVAR-ALOREÑA	S	419	48,00	0,08	0,08	0,08	0,08			0,08	0,08
1700000005936058	29-011-036-00026-052	101021 OLIVAR-ALOREÑA	S	419	15,90	0,03	0,03	0,03	0,03			0,03	0,03
1700000005936059	29-011-036-00026-043	101021 OLIVAR-ALOREÑA	S	419	35,00	0,10	0,10	0,10	0,10			0,10	0,10
1700000005936060	29-011-036-00026-017	101021 OLIVAR-ALOREÑA	S	419	40,90	0,11	0,11	0,11	0,11			0,11	0,11
1700000005936061	29-011-036-00026-018	101021 OLIVAR-ALOREÑA	S	419	27,30	0,19	0,19	0,19	0,19			0,19	0,19
1700000005936062	29-011-036-00026-013	101021 OLIVAR-ALOREÑA	S	419	30,50	0,19	0,19	0,19	0,19			0,19	0,19
1700000005936063	29-011-036-00026-094	101021 OLIVAR-ALOREÑA	S	419	40,00	0,04	0,04	0,04	0,04			0,04	0,04
1700000005936064	29-011-036-00026-090	101021 OLIVAR-ALOREÑA	S	419	34,30	0,09	0,09	0,09	0,09			0,09	0,09
1700000005936065	29-011-036-00026-084	101021 OLIVAR-ALOREÑA	S	419	43,80	0,03	0,03	0,03	0,03			0,03	0,03
1700000005936066	29-011-036-00026-042	101021 OLIVAR-ALOREÑA	S	419	24,50	0,11	0,11	0,11	0,11			0,11	0,11
1700000005936068	29-011-036-00026-016	101021 OLIVAR-ALOREÑA	S	419	37,50	0,04	0,04	0,04	0,04			0,04	0,04
-1325922	29-011-036-00026-105	104022 ALMENDROS-LARGUETA	S	422	44,00	0,16	0,16	0,16	0,16			0,16	0,16
-1325921	29-011-036-00026-099	104022 ALMENDROS-LARGUETA	S	422	34,70	0,19	0,19	0,19	0,19			0,19	0,19
1700000005936069	29-011-023-00030-003	104022 ALMENDROS-LARGUETA	S	422	45,30	0,59	0,59	0,59	0,59			0,59	0,59
1700000005936073	29-011-036-00026-080	104022 ALMENDROS-LARGUETA	S	422	40,20	25,21	25,21	25,21	25,21			25,21	25,21

INCIDENCIAS**INCIDENCIA DESCRIPCIÓN**

- 100402 Recinto solicitado no forma parte de ningún organismo de control autorizado para la producción ecológica en Andalucía o fecha de inscripción posterior al plazo establecido (Anexo I. Criterios de Subvencionabilidad. Orden 28 de marzo de 2023). Ref:1700000005936072 Recinto:29-011-036-00026-00044 Cultivo:104022 ALMENDROS-LARGUETA Secano
- 100424 Solicita recinto que no está comprometido para la operación. Ref:1700000005936072 Recinto:29-011-036-00026-00044 Cultivo:104022 ALMENDROS-LARGUETA Secano

(1) Superficie declarada admisible ajustada con la superficie comprometida.
(2) Factor de penalización valorando el alcance para el tipo de compromiso.

Puede verificar la integridad de una copia de este documento mediante la lectura del código QR adjunto o mediante el acceso a la dirección <https://ws050.juntadeandalucia.es/verificarFirma> indicando el código de VERIFICACIÓN

FIRMADO POR

RAQUEL MARIA ESPIN CRESPO

17/12/2024

VERIFICACIÓN

Pk2jm6UYDU9J72AMTZUYRN3GET48NG

PÁG. 7790/9349



**APELLIDOS Y NOMBRE / RAZÓN SOCIAL**

DAZA SERRANO JUAN

NIF

***7431*

EXPEDIENTE

1048364

ANUALIDAD DE PAGO

1ª

IMPORTES POR ANUALIDAD

	2023	2024	2025	2026	2027
IMPORTE MÁXIMO SUBVENCIONABLE	7.184,14 €	7.184,14 €	7.184,14 €	5.986,79 €	5.986,79 €
IMPORTE MEDIO DE TRANSFERENCIA (€/ha)	297,48 €	297,48 €	297,48 €	247,90 €	247,90 €

RESUMEN DE UNIDADES

Cód	GRUPO DE PAGO	Sup. Dec. Admisible (ha)	Sup. Comprometida (ha)	Sup. ajustada compromiso (1) (ha)	% sobredec.	Sup. Resuelta (ha)	Importe Declarado	Importe Topado	Importe Resuelto	Importe tras sobredec.
419	OLIVAR	24,15		24,15	0,00	24,15	7.184,14	7.184,14	7.184,14	7.184,14
TOTAL		24,15	24,15	24,15		24,15	7.184,14	7.184,14	7.184,14	7.184,14

APLICACIÓN DE REDUCCIONES Y PENALIZACIONES

GRUPO DE PAGO	Importe Calculado	Importe prereduc.	Criterios de subvencionabilidad y compromisos	Presentación tardía	Omisión declaración	Condicionalidad	IMPORTE (Euros) RESUELTO
OLIVAR	7.184,14	7.184,14	0,00	0,00	0,00	0,00	7.184,14
TOTAL	7.184,14	7.184,14					7.184,14

RESUMEN DE PAGOS**IMPORTE (Euros)**

	RESUELTO	FEADER	MAPA	CAPADR
OLIVAR - Pago realizado	7.184,14 €	6.106,52 €	704,76 €	372,86 €

RECINTOS RESUELTOS

REF.	REFERENCIA SIGPAC	CULTIVO	DESCRIPCIÓN CULTIVO	S/R G.PAGO	PEND. MEDIA (%)	SUP. DEC. ADMISIBLE (ha)	SUP. COMPROM. (ha)	SUP. AJUSTADA COMPR.(1) (ha)	SUP. CONY. SIGPAC (ha)	SUP. CERTIE (ha)	SUP. CAMPO (ha)	SUP. CAMPO DETER. CULT. DECLARADO (ha)	SUP. DEC. REDUCIDA (ha)	SUP. RESUELTA (ha)
1700000006655183	29-015-182-00075-083	101138	OLIVAR-HOJIBLANCA	S 419	30,00	0,10	0,10	0,10		0,10			0,10	0,10
1700000006655184	29-015-182-00075-063	101138	OLIVAR-HOJIBLANCA	S 419	31,60	24,00	24,00	24,00		24,00			24,00	24,00
1700000006655185	29-015-182-00075-058	101138	OLIVAR-HOJIBLANCA	S 419	19,40	0,05	0,05	0,05		0,05			0,05	0,05

(1) Superficie declarada admisible ajustada con la superficie comprometida.
(2) Factor de penalización valorando el alcance para el tipo de compromiso.

Puede verificar la integridad de una copia de este documento mediante la lectura del código QR adjunto o mediante el acceso a la dirección <https://ws050.juntadeandalucia.es/verificarFirma> indicando el código de VERIFICACIÓN

FIRMADO POR

RAQUEL MARIA ESPIN CRESPO

17/12/2024

VERIFICACIÓN

Pk2jm6UYDU9J72AMTZUYRN3GET48NG

PÁG. 7791/9349





<u>APELLIDOS Y NOMBRE / RAZÓN SOCIAL</u>	<u>NIF</u>	<u>EXPEDIENTE</u>	<u>ANUALIDAD DE PAGO</u>		
DE LA RUBIA CARVAJAL ROSA MARÍA	***2111*	1248919	1ª		
IMPORTE POR ANUALIDAD					
	2023	2024	2025	2026	2027
IMPORTE MÁXIMO SUBVENCIONABLE	2.613,54 €	2.613,54 €	2.613,54 €	2.177,94 €	2.177,94 €
IMPORTE MEDIO DE TRANSFERENCIA (€/ha)	285,01 €	285,01 €	285,01 €	237,51 €	237,51 €

RESUMEN DE UNIDADES

<u>Cód</u>	<u>GRUPO DE PAGO</u>	<u>Sup. Dec. Admisible (ha)</u>	<u>Sup. Comprometida (ha)</u>	<u>Sup. ajustada compromiso (1) (ha)</u>	<u>% sobredecc.</u>	<u>Sup. Resuelta (ha)</u>	<u>Importe Declarado</u>	<u>Importe Topado</u>	<u>Importe Resuelto</u>	<u>Importe tras sobredecc.</u>
419	OLIVAR	6,17		6,16	0,00	6,16	1.832,48	1.832,48	1.832,48	1.832,48
422	FRUTALES SECANO	3,01		3,01	0,00	3,01	781,06	781,06	781,06	781,06
TOTAL		9,18	9,17	9,17		9,17	2.613,54	2.613,54	2.613,54	2.613,54

APLICACIÓN DE REDUCCIONES Y PENALIZACIONES

<u>GRUPO DE PAGO</u>	<u>Importe Calculado</u>	<u>Importe prereduc.</u>	<u>Criterios de subvencionabilidad y compromisos</u>	<u>Presentación tardía</u>	<u>Omisión declaración</u>	<u>Condicionidad</u>	<u>IMPORTE (Euros) RESUELTO</u>
FRUTALES SECANO	781,06	781,06	0,00	0,00	0,00	0,00	781,06
OLIVAR	1.832,48	1.832,48	0,00	0,00	0,00	0,00	1.832,48
TOTAL	2.613,54	2.613,54					2.613,54

RESUMEN DE PAGOS

	<u>IMPORTE (Euros)</u>			
	<u>RESUELTO</u>	<u>FEADER</u>	<u>MAPA</u>	<u>CAPADR</u>
FRUTALES SECANO - Pago realizado	591,64 €	502,89 €	58,04 €	30,71 €
OLIVAR - Pago realizado	1.832,48 €	1.557,61 €	179,77 €	95,10 €
FRUTALES SECANO - A pagar	189,42 €	161,01 €	18,58 €	9,83 €
TOTAL	2.613,54 €	2.221,51 €	256,39 €	135,64 €

RECINTOS RESUELTOS

<u>REF.</u>	<u>REFERENCIA SIGPAC</u>	<u>CULTIVO</u>	<u>DESCRIPCIÓN CULTIVO</u>	<u>S/R G.PAGO</u>	<u>PEND. MEDIA (%)</u>	<u>SUP. DEC. ADMISIBLE (ha)</u>	<u>SUP. COMPROM. (ha)</u>	<u>SUP. AJUSTADA COMPROM. (1) (ha)</u>	<u>SUP. CONV. SIGPAC (ha)</u>	<u>SUP. CERTIF. (ha)</u>	<u>SUP. CAMPO (ha)</u>	<u>SUP. CAMPO DETER. CULT. DECLARADO (ha)</u>	<u>SUP. DEC. REDUCIDA (ha)</u>	<u>SUP. RESUELTA (ha)</u>
-982741	29-038-035-00377-018	101021	OLIVAR-ALOREÑA	S	419	39,60	0,56	0,56	0,56	0,62			0,56	0,56
-982620	29-038-035-00377-001	101021	OLIVAR-ALOREÑA	S	419	47,80	0,75	0,75	0,75	1,08			0,75	0,75
-710579	29-038-035-00377-018	101021	OLIVAR-ALOREÑA	S	419	39,60	0,09	0,09	0,09	0,10			0,09	0,09
-475104	29-038-033-00004-002	101010	OLIVAR-PICUAL	R	419	18,00	3,79	3,78	3,78	3,78			3,78	3,78
4760737	29-038-035-00377-001	101021	OLIVAR-ALOREÑA	S	419	47,80	0,90	0,90	0,90	1,30			0,90	0,90
4760743	29-038-035-00377-012	101021	OLIVAR-ALOREÑA	S	419	27,80	0,08	0,08	0,08	0,08			0,08	0,08
-1498317	29-038-035-00377-021	104024	ALMENDROS-MARCONA	S	422	33,40	0,73	0,73	0,73	0,73			0,73	0,73
-710599	29-038-035-00377-019	104024	ALMENDROS-MARCONA	S	422	29,70	2,00	2,00	2,00	2,00			2,00	2,00
4760738	29-038-035-00377-002	104024	ALMENDROS-MARCONA	S	422	42,10	0,28	0,28	0,28	0,28			0,28	0,28

(1) Superficie declarada admisible ajustada con la superficie comprometida.
(2) Factor de penalización valorando el alcance para el tipo de compromiso.

Puede verificar la integridad de una copia de este documento mediante la lectura del código QR adjunto o mediante el acceso a la dirección <https://ws050.juntadeandalucia.es/verificarFirma> indicando el código de VERIFICACIÓN

FIRMADO POR

RAQUEL MARIA ESPIN CRESPO

17/12/2024

VERIFICACIÓN

Pk2jm6UYDU9J72AMTZUYRN3GET48NG

PÁG. 7792/9349



**APELLIDOS Y NOMBRE / RAZÓN SOCIAL**

DE LOS RIOS MADRID EMILIO

NIF

***9166*

EXPEDIENTE

1078648

ANUALIDAD DE PAGO

1ª

IMPORTES POR ANUALIDAD

	2023	2024	2025	2026	2027
IMPORTE MÁXIMO SUBVENCIONABLE	1.582,59 €	1.582,59 €	1.582,59 €	1.318,83 €	1.318,83 €
IMPORTE MEDIO DE TRANSFERENCIA (€/ha)	297,48 €	297,48 €	297,48 €	247,90 €	247,90 €

RESUMEN DE UNIDADES

Cód	GRUPO DE PAGO	Sup. Dec. Admisible (ha)	Sup. Comprometida (ha)	Sup. ajustada compromiso (1) (ha)	% sobredec.	Sup. Resuelta (ha)	Importe Declarado	Importe Topado	Importe Resuelto	Importe tras sobredec.
419	OLIVAR	5,53		5,32	0,00	5,32	1.582,59	1.582,59	1.582,59	1.582,59
TOTAL		5,53	5,32	5,32		5,32	1.582,59	1.582,59	1.582,59	1.582,59

APLICACIÓN DE REDUCCIONES Y PENALIZACIONES

GRUPO DE PAGO	Importe Calculado	Importe prereduc.	Criterios de subvencionabilidad y compromisos	Presentación tardía	Omisión declaración	Condicionalidad	IMPORTE (Euros) RESUELTO
OLIVAR	1.582,59	1.582,59	0,00	0,00	0,00	0,00	1.582,59
TOTAL	1.582,59	1.582,59					1.582,59

RESUMEN DE PAGOS**IMPORTE (Euros)**

	RESUELTO	FEADER	MAPA	CAPADR
OLIVAR - Pago realizado	1.582,59 €	1.345,20 €	155,25 €	82,14 €

RECINTOS RESUELTOS

REF.	REFERENCIA SIGPAC	CULTIVO DESCRIPCIÓN CULTIVO	S/R G.PAGO	PEND. MEDIA (%)	SUP. DEC. ADMISIBLE (ha)	SUP. COMPROM. (ha)	SUP. AJUSTADA COMPR.(1) (ha)	SUP. CONY. SIGPAC (ha)	SUP. CERTIE (ha)	SUP. CAMPO (ha)	SUP. CAMPO DETER. CULT. DECLARADO (ha)	SUP. DEC. REDUCIDA (ha)	SUP. RESUELTA (ha)
1700000003051232	29-900-001-00073-003	101138 OLIVAR-HOJIBLANCA	S 419	41,30	0,57	0,57	0,57		0,57			0,57	0,57
1700000003051233	29-900-001-00073-011	101138 OLIVAR-HOJIBLANCA	S 419	55,60	0,35	0,32	0,32		0,32			0,32	0,32
1700000003051234	29-900-001-00073-015	101138 OLIVAR-HOJIBLANCA	S 419	54,30	0,38	0,37	0,37		0,37			0,37	0,37
1700000003051236	29-900-001-00074-001	101138 OLIVAR-HOJIBLANCA	S 419	45,50	0,82	0,82	0,82		0,82			0,82	0,82
1700000003051237	29-900-001-00074-002	101138 OLIVAR-HOJIBLANCA	S 419	52,80	0,53	0,53	0,53		0,53			0,53	0,53
1700000003051238	29-900-001-00074-004	101138 OLIVAR-HOJIBLANCA	S 419	47,20	0,14	0,14	0,14		0,14			0,14	0,14
1700000003051239	29-900-001-00076-009	101138 OLIVAR-HOJIBLANCA	S 419	48,10	0,19	0,19	0,19		0,19			0,19	0,19
1700000003051240	29-900-001-00077-008	101138 OLIVAR-HOJIBLANCA	S 419	44,50	1,72	1,55	1,55		1,55			1,55	1,55
1700000003051242	29-900-001-00076-002	101138 OLIVAR-HOJIBLANCA	S 419	53,00	0,73	0,73	0,73		0,73			0,73	0,73
1700000003051243	29-900-001-00090-008	101138 OLIVAR-HOJIBLANCA	S 419	73,40	0,10	0,10	0,10		0,10			0,10	0,10

(1) Superficie declarada admisible ajustada con la superficie comprometida.
(2) Factor de penalización valorando el alcance para el tipo de compromiso.Puede verificar la integridad de una copia de este documento mediante la lectura del código QR adjunto o mediante el acceso a la dirección <https://ws050.juntadeandalucia.es/verificarFirma> indicando el código de VERIFICACIÓN

FIRMADO POR

RAQUEL MARIA ESPIN CRESPO

17/12/2024

VERIFICACIÓN

Pk2jm6UYDU9J72AMTZUYRN3GET48NG

PÁG. 7793/9349



**APELLIDOS Y NOMBRE / RAZÓN SOCIAL**

DE TROYA MARTIN MARGARITA TERESA

NIF

***6477*

EXPEDIENTE

1276703

ANUALIDAD DE PAGO

1ª

IMPORTES POR ANUALIDAD

	2023	2024	2025	2026	2027
IMPORTE MÁXIMO SUBVENCIONABLE	8.927,37 €	8.927,37 €	8.927,37 €	7.439,48 €	7.439,48 €
IMPORTE MEDIO DE TRANSFERENCIA (€/ha)	297,48 €	297,48 €	297,48 €	247,90 €	247,90 €

RESUMEN DE UNIDADES

Cód	GRUPO DE PAGO	Sup. Dec. Admisible (ha)	Sup. Comprometida (ha)	Sup. ajustada compromiso (1) (ha)	% sobredec.	Sup. Resuelta (ha)	Importe Declarado	Importe Topado	Importe Resuelto	Importe tras sobredec.
419	OLIVAR	30,33		30,01	0,00	30,01	8.927,37	8.927,37	8.927,37	8.927,37
TOTAL		30,33	30,01	30,01		30,01	8.927,37	8.927,37	8.927,37	8.927,37

APLICACIÓN DE REDUCCIONES Y PENALIZACIONES

GRUPO DE PAGO	Importe Calculado	Importe prereduc.	Criterios de subvencionabilidad y compromisos	Presentación tardía	Omisión declaración	Condicionalidad	IMPORTE (Euros) RESUELTO
OLIVAR	8.927,37		0,00	0,00	0,00	0,00	8.927,37
TOTAL	8.927,37	8.927,37					8.927,37

RESUMEN DE PAGOS**IMPORTE (Euros)**

	RESUELTO	FEADER	MAPA	CAPADR
OLIVAR - Pago realizado	8.927,37 €	7.588,26 €	875,77 €	463,34 €

RECINTOS RESUELTOS

REF.	REFERENCIA SIGPAC	CULTIVO	DESCRIPCIÓN CULTIVO	S/R G.PAGO	PEND. MEDIA (%)	SUP. DEC. ADMISIBLE (ha)	SUP. COMPROM. (ha)	SUP. AJUSTADA COMPR.(1) (ha)	SUP. CONY. SIGPAC (ha)	SUP. CERTIE (ha)	SUP. CAMPO (ha)	SUP. CAMPO DETER. CULT. DECLARADO (ha)	SUP. DEC. REDUCIDA (ha)	SUP. RESUELTA (ha)
-1521577	29-035-049-00022-001	101138	OLIVAR-HOJIBLANCA	S	419	11,40	8,04	8,04	8,04	8,04			8,04	8,04
-1521575	29-035-049-00021-001	101138	OLIVAR-HOJIBLANCA	S	419	11,10	8,96	8,65	8,65	8,65			8,65	8,65
6822107	29-035-049-00020-002	101138	OLIVAR-HOJIBLANCA	S	419	11,40	13,33	13,32	13,32	13,32			13,32	13,32

INCIDENCIAS**INCIDENCIA DESCRIPCIÓN**

- 100402 Recinto solicitado no forma parte de ningún organismo de control autorizado para la producción ecológica en Andalucía o fecha de inscripción posterior al plazo establecido (Anexo I. Criterios de Subvencionabilidad. Orden 28 de marzo de 2023).
Ref:-1521580 Recinto:29-035-049-00022-00002 Cultivo:101138 OLIVAR-HOJIBLANCA Secano
- 100424 Solicita recinto que no está comprometido para la operación.
Ref:-1521580 Recinto:29-035-049-00022-00002 Cultivo:101138 OLIVAR-HOJIBLANCA Secano

(1) Superficie declarada admisible ajustada con la superficie comprometida.
(2) Factor de penalización valorando el alcance para el tipo de compromiso.

Puede verificar la integridad de una copia de este documento mediante la lectura del código QR adjunto o mediante el acceso a la dirección <https://ws050.juntadeandalucia.es/verificarFirma> indicando el código de VERIFICACIÓN

FIRMADO POR

RAQUEL MARIA ESPIN CRESPO

17/12/2024

VERIFICACIÓN

Pk2jm6UYDU9J72AMTZUYRN3GET48NG

PÁG. 7794/9349



**APELLIDOS Y NOMBRE / RAZÓN SOCIAL**

DEL POZO GARCIA JOSE MANUEL

NIF

****1371*

EXPEDIENTE

1140481

ANUALIDAD DE PAGO

1ª

IMPORTE POR ANUALIDAD

	2023	2024	2025	2026	2027
IMPORTE MÁXIMO SUBVENCIONABLE	4.319,41 €	4.319,41 €	4.319,41 €	3.599,51 €	3.599,51 €
IMPORTE MEDIO DE TRANSFERENCIA (€/ha)	297,48 €	297,48 €	297,48 €	247,90 €	247,90 €

RESUMEN DE UNIDADES

Cód	GRUPO DE PAGO	Sup. Dec. Admisible (ha)	Sup. Comprometida (ha)	Sup. ajustada compromiso (1) (ha)	% sobredec.	Sup. Resuelta (ha)	Importe Declarado	Importe Topado	Importe Resuelto	Importe tras sobredec.
419	OLIVAR	15,10		14,52	0,00	14,52	4.319,41	4.319,41	4.319,41	4.319,41
TOTAL		15,10	14,52	14,52		14,52	4.319,41	4.319,41	4.319,41	4.319,41

APLICACIÓN DE REDUCCIONES Y PENALIZACIONES

GRUPO DE PAGO	Importe Calculado	Importe prerreduc.	Criterios de subvencionabilidad y compromisos	Presentación tardía	Omisión declaración	Condicionalidad	IMPORTE (Euros) RESUELTO
OLIVAR	4.319,41	4.319,41	0,00	0,00	0,00	0,00	4.319,41
TOTAL	4.319,41	4.319,41					4.319,41

RESUMEN DE PAGOS**IMPORTE (Euros)**

	RESUELTO	FEADER	MAPA	CAPADR
OLIVAR - Pago realizado	4.319,41 €	3.671,50 €	423,73 €	224,18 €

RECINTOS RESUELTOS

REF.	REFERENCIA SIGPAC	CULTIVO DESCRIPCIÓN CULTIVO	S/R G.PAGO	PEND. MEDIA (%)	SUP. DEC. ADMISIBLE (ha)	SUP. COMPROM. (ha)	SUP. AJUSTADA COMPROM. (1) (ha)	SUP. CONY. SIGPAC (ha)	SUP. CERTIE (ha)	SUP. CAMPO (ha)	SUP. CAMPO DETER. CULT. DECLARADO (ha)	SUP. DEC. REDUCIDA (ha)	SUP. RESUELTA (ha)
-1491510	29-072-045-00015-001	101138 OLIVAR-HOJIBLANCA	S	419	4,30	0,58	0,30	0,30	0,30			0,30	0,30
-1335750	29-072-043-00019-005	101138 OLIVAR-HOJIBLANCA	S	419	4,30	0,53	0,53	0,53	0,53			0,53	0,53
5271482	29-072-043-00019-003	101138 OLIVAR-HOJIBLANCA	S	419	4,80	0,01	0,01	0,01	0,01			0,01	0,01
5271483	29-072-043-00019-004	101138 OLIVAR-HOJIBLANCA	S	419	8,50	0,37	0,37	0,37	0,37			0,37	0,37
5271488	29-072-045-00015-001	101138 OLIVAR-HOJIBLANCA	S	419	4,30	0,63	0,33	0,33	0,33			0,33	0,33
1700000002725537	29-072-017-00026-001	101138 OLIVAR-HOJIBLANCA	S	419	5,60	1,27	1,27	1,27	1,27			1,27	1,27
1700000002725538	29-072-027-00021-002	101138 OLIVAR-HOJIBLANCA	S	419	6,80	1,45	1,45	1,45	1,45			1,45	1,45
1700000002725539	29-072-046-00029-001	101138 OLIVAR-HOJIBLANCA	S	419	2,00	0,69	0,69	0,69	0,69			0,69	0,69
1700000002725540	29-072-046-00039-001	101138 OLIVAR-HOJIBLANCA	S	419	2,30	1,19	1,19	1,19	1,19			1,19	1,19
1700000002725541	29-072-040-00085-001	101138 OLIVAR-HOJIBLANCA	S	419	2,60	0,65	0,65	0,65	0,65			0,65	0,65
1700000002725542	29-072-032-00034-001	101138 OLIVAR-HOJIBLANCA	S	419	5,20	0,87	0,87	0,87	0,87			0,87	0,87
1700000002725543	29-072-035-00006-001	101138 OLIVAR-HOJIBLANCA	S	419	2,70	1,29	1,29	1,29	1,29			1,29	1,29
1700000002725544	29-072-042-00014-001	101138 OLIVAR-HOJIBLANCA	S	419	7,40	2,75	2,75	2,75	2,75			2,75	2,75
1700000002725545	29-072-043-00018-001	101138 OLIVAR-HOJIBLANCA	S	419	6,20	0,42	0,42	0,42	0,42			0,42	0,42
1700000002725546	29-072-017-00073-001	101138 OLIVAR-HOJIBLANCA	S	419	4,70	1,76	1,76	1,76	1,76			1,76	1,76
1700000002725547	29-072-046-00028-001	101138 OLIVAR-HOJIBLANCA	S	419	2,10	0,64	0,64	0,64	0,64			0,64	0,64

INCIDENCIAS**INCIDENCIA DESCRIPCIÓN**

- 100402 Recinto solicitado no forma parte de ningún organismo de control autorizado para la producción ecológica en Andalucía o fecha de inscripción posterior al plazo establecido (Anexo I. Criterios de Subvencionabilidad. Orden 28 de marzo de 2023).
Ref:5271481 Recinto:29-072-043-00019-00001 Cultivo:20000 BARBECHO TRADICIONAL-SIN VARIEDAD Secano
- 100424 Solicita recinto que no está comprometido para la operación.
Ref:5271481 Recinto:29-072-043-00019-00001 Cultivo:20000 BARBECHO TRADICIONAL-SIN VARIEDAD Secano

(1) Superficie declarada admisible ajustada con la superficie comprometida.
(2) Factor de penalización valorando el alcance para el tipo de compromiso.

Puede verificar la integridad de una copia de este documento mediante la lectura del código QR adjunto o mediante el acceso a la dirección <https://ws050.juntadeandalucia.es/verificarFirma> indicando el código de VERIFICACIÓN

FIRMADO POR

RAQUEL MARIA ESPIN CRESPO

17/12/2024

VERIFICACIÓN

Pk2jm6UYDU9J72AMTZUYRN3GET48NG

PÁG. 7795/9349



**APELLIDOS Y NOMBRE / RAZÓN SOCIAL**

DIAZ BORREGO CARMEN

NIF
***8558*EXPEDIENTE
1175317**ANUALIDAD DE PAGO**

1ª

IMPORTES POR ANUALIDAD

	2023	2024	2025	2026	2027
IMPORTE MÁXIMO SUBVENCIONABLE	1.460,63 €	1.460,63 €	1.460,63 €	1.217,19 €	1.217,19 €
IMPORTE MEDIO DE TRANSFERENCIA (€/ha)	297,48 €	297,48 €	297,48 €	247,90 €	247,90 €

RESUMEN DE UNIDADES

Cód	GRUPO DE PAGO	Sup. Dec. Admisible (ha)	Sup. Comprometida (ha)	Sup. ajustada compromiso (1) (ha)	% sobredec.	Sup. Resuelta (ha)	Importe Declarado	Importe Topado	Importe Resuelto	Importe tras sobredec.
419	OLIVAR	4,91		4,91	0,00	4,91	1.460,63	1.460,63	1.460,63	1.460,63
TOTAL		4,91	4,91	4,91		4,91	1.460,63	1.460,63	1.460,63	1.460,63

APLICACIÓN DE REDUCCIONES Y PENALIZACIONES

GRUPO DE PAGO	Importe Calculado	Importe prereduc.	Criterios de subvencionabilidad y compromisos	Presentación tardía	Omisión declaración	Condicionalidad	IMPORTE (Euros) RESUELTO
OLIVAR	1.460,63	1.460,63	0,00	0,00	0,00	0,00	1.460,63
TOTAL	1.460,63	1.460,63					1.460,63

RESUMEN DE PAGOS**IMPORTE (Euros)**

	RESUELTO	FEADER	MAPA	CAPADR
OLIVAR - Pago realizado	1.460,63 €	1.241,54 €	143,29 €	75,80 €

RECINTOS RESUELTOS

REF.	REFERENCIA SIGPAC	CULTIVO	DESCRIPCIÓN CULTIVO	S/R	G.PAGO	PEND. MEDIA (%)	SUP. DEC. ADMISIBLE (ha)	SUP. COMPROM. (ha)	SUP. AJUSTADA COMPR.(1) (ha)	SUP. CONY. SIGPAC (ha)	SUP. CERTIE (ha)	SUP. CAMPO (ha)	SUP. CAMPO DETER. CULT. DECLARADO (ha)	SUP. DEC. REDUCIDA (ha)	SUP. RESUELTA (ha)
1700000003501444	29-072-047-00008-001	101138	OLIVAR-HOJIBLANCA	S	419	1,30	4,91	4,91	4,91		4,91			4,91	4,91

(1) Superficie declarada admisible ajustada con la superficie comprometida.
(2) Factor de penalización valorando el alcance para el tipo de compromiso.Puede verificar la integridad de una copia de este documento mediante la lectura del código QR adjunto o mediante el acceso a la dirección <https://ws050.juntadeandalucia.es/verificarFirma> indicando el código de VERIFICACIÓN

FIRMADO POR

RAQUEL MARIA ESPIN CRESPO

17/12/2024

VERIFICACIÓN

Pk2jm6UYDU9J72AMTZUYRN3GET48NG

PÁG. 7796/9349



**APELLIDOS Y NOMBRE / RAZÓN SOCIAL**

DÍAZ CUENCA MANUEL

NIF

****0951*

EXPEDIENTE

1259412

ANUALIDAD DE PAGO

1ª

IMPORTES POR ANUALIDAD

	2023	2024	2025	2026	2027
IMPORTE MÁXIMO SUBVENCIONABLE	2.082,36 €	2.082,36 €	2.082,36 €	1.735,30 €	1.735,30 €
IMPORTE MEDIO DE TRANSFERENCIA (€/ha)	297,48 €	297,48 €	297,48 €	247,90 €	247,90 €

RESUMEN DE UNIDADES

Cód	GRUPO DE PAGO	Sup. Dec. Admisible (ha)	Sup. Comprometida (ha)	Sup. ajustada compromiso (1) (ha)	% sobredec.	Sup. Resuelta (ha)	Importe Declarado	Importe Topado	Importe Resuelto	Importe tras sobredec.
419	OLIVAR	7,02		7,00	0,00	7,00	2.082,36	2.082,36	2.082,36	2.082,36
TOTAL		7,02	7,00	7,00		7,00	2.082,36	2.082,36	2.082,36	2.082,36

APLICACIÓN DE REDUCCIONES Y PENALIZACIONES

GRUPO DE PAGO	Importe Calculado	Importe prereduc.	Criterios de subvencionabilidad y compromisos	Presentación tardía	Omisión declaración	Condicionalidad	IMPORTE (Euros) RESUELTO
OLIVAR	2.082,36	2.082,36	0,00	0,00	0,00	0,00	2.082,36
TOTAL	2.082,36	2.082,36					2.082,36

RESUMEN DE PAGOS**IMPORTE (Euros)**

	RESUELTO	FEADER	MAPA	CAPADR
OLIVAR - Pago realizado	2.082,36 €	1.770,01 €	204,28 €	108,07 €

RECINTOS RESUELTOS

REF.	REFERENCIA SIGPAC	CULTIVO DESCRIPCIÓN CULTIVO	S/R G.PAGO	PEND. MEDIA (%)	SUP. ADMISIBLE (ha)	SUP. COMPROM. (ha)	SUP. AJUSTADA COMPROM. (1) (ha)	SUP. CONY. SIGPAC (ha)	SUP. CERTIE (ha)	SUP. CAMPO (ha)	SUP. CAMPO DETER. CULT. DECLARADO (ha)	SUP. DEC. REDUCIDA (ha)	SUP. RESUELTA (ha)
-1542491	29-011-009-00248-004	101138 OLIVAR-HOJIBLANCA	S 419	14,60	0,85	0,85	0,85	0,85	0,85			0,85	0,85
-1333079	29-102-168-00169-002	101138 OLIVAR-HOJIBLANCA	S 419	30,10	0,52	0,52	0,52	0,52	0,52			0,52	0,52
-1333078	29-011-009-00300-005	101138 OLIVAR-HOJIBLANCA	S 419	23,70	0,74	0,72	0,72	0,74	0,74			0,72	0,72
-1107476	29-102-168-00125-007	101138 OLIVAR-HOJIBLANCA	S 419	33,00	0,15	0,15	0,15	0,15	0,15			0,15	0,15
-1107472	29-102-168-00132-004	101138 OLIVAR-HOJIBLANCA	S 419	26,90	0,08	0,08	0,08	0,08	0,08			0,08	0,08
-1107467	29-102-168-00128-002	101138 OLIVAR-HOJIBLANCA	S 419	23,90	0,04	0,04	0,04	0,04	0,04			0,04	0,04
5257259	29-011-009-00257-001	101138 OLIVAR-HOJIBLANCA	S 419	22,90	0,51	0,51	0,51	0,51	0,51			0,51	0,51
5257269	29-011-009-00240-001	101138 OLIVAR-HOJIBLANCA	S 419	12,10	0,53	0,53	0,53	0,53	0,53			0,53	0,53
5257274	29-011-009-00013-003	101138 OLIVAR-HOJIBLANCA	S 419	17,60	0,24	0,24	0,24	0,24	0,24			0,24	0,24
5270294	29-102-168-00122-001	101138 OLIVAR-HOJIBLANCA	S 419	21,10	0,52	0,52	0,52	0,52	0,52			0,52	0,52
5270305	29-102-168-00126-002	101138 OLIVAR-HOJIBLANCA	S 419	24,90	0,26	0,26	0,26	0,26	0,26			0,26	0,26
5293606	29-011-009-00256-001	101138 OLIVAR-HOJIBLANCA	S 419	16,00	1,71	1,71	1,71	1,71	1,71			1,71	1,71
5293627	29-011-009-00252-001	101138 OLIVAR-HOJIBLANCA	S 419	17,50	0,35	0,35	0,35	0,35	0,35			0,35	0,35
6839995	29-011-009-00237-001	101138 OLIVAR-HOJIBLANCA	S 419	21,40	0,52	0,52	0,52	0,52	0,52			0,52	0,52

INCIDENCIAS**INCIDENCIA DESCRIPCIÓN**

- 4272 Verifica que las líneas de declaración de las Solicitudes Únicas no tienen solapes con la capa de Retroactividad Gráfica (ambas de la misma campaña) a nivel de expediente/línea de declaración gráfica de la solicitud.
Ref:-1333078 Recinto:29-011-009-00300-00005 Cultivo: - Agregado de la referencia del recinto.:0 Zona de la referencia del recinto.:0 Superficie solapada.:0,02 Id. Incid.:101028584
- 100412 Número de hectáreas validadas inferior a la superficie mínima permitida por el grupo de cultivo (Anexo I. Criterios de Subvencionabilidad. Orden 28 de marzo de 2023).
Sup. Resuelta:0 Grupo de Pago:FRUTALES SECANO
- 100413 Recinto perteneciente a grupo de cultivo que no cumple con la superficie mínima requerida (Anexo I. Criterios de Subvencionabilidad. Orden 28 de marzo de 2023).
Ref:5554007 Recinto:29-011-009-00251-00001 Cultivo:104024 ALMENDROS-MARCONA Secano Sup. Declarada:0,34 Superficie Resolver:0,34
Ref:5257262 Recinto:29-102-168-00132-00001 Cultivo:104024 ALMENDROS-MARCONA Secano Sup. Declarada:0,65 Superficie Resolver:0,65
Ref:-1107469 Recinto:29-102-168-00132-00008 Cultivo:104024 ALMENDROS-MARCONA Secano Sup. Declarada:0,55 Superficie Resolver:0,55
Ref:-1107474 Recinto:29-102-168-00132-00009 Cultivo:104024 ALMENDROS-MARCONA Secano Sup. Declarada:0,07 Superficie Resolver:0,07

(1) Superficie declarada admisible ajustada con la superficie comprometida.
(2) Factor de penalización valorando el alcance para el tipo de compromiso.

Puede verificar la integridad de una copia de este documento mediante la lectura del código QR adjunto o mediante el acceso a la dirección <https://ws050.juntadeandalucia.es/verificarFirma> indicando el código de VERIFICACIÓN

FIRMADO POR

RAQUEL MARIA ESPIN CRESPO

17/12/2024

VERIFICACIÓN

Pk2jm6UYDU9J72AMTZUYRN3GET48NG

PÁG. 7797/9349



**APELLIDOS Y NOMBRE / RAZÓN SOCIAL**

DIAZ RUIZ JUANA MARIA

NIF

***6066*

EXPEDIENTE

1258752

ANUALIDAD DE PAGO

1ª

IMPORTES POR ANUALIDAD

	2023	2024	2025	2026	2027
IMPORTE MÁXIMO SUBVENCIONABLE	4.396,75 €	4.396,75 €	4.396,75 €	3.663,96 €	3.663,96 €
IMPORTE MEDIO DE TRANSFERENCIA (€/ha)	297,48 €	297,48 €	297,48 €	247,90 €	247,90 €

RESUMEN DE UNIDADES

Cód	GRUPO DE PAGO	Sup. Dec. Admisible (ha)	Sup. Comprometida (ha)	Sup. ajustada compromiso (1) (ha)	% sobredec.	Sup. Resuelta (ha)	Importe Declarado	Importe Topado	Importe Resuelto	Importe tras sobredec.
419	OLIVAR	14,78		14,78	0,00	14,78	4.396,75	4.396,75	4.396,75	4.396,75
TOTAL		14,78	14,78	14,78		14,78	4.396,75	4.396,75	4.396,75	4.396,75

APLICACIÓN DE REDUCCIONES Y PENALIZACIONES

GRUPO DE PAGO	Importe Calculado	Importe prerreduc.	Criterios de subvencionabilidad y compromisos	Presentación tardía	Omisión declaración	Condicionalidad	IMPORTE (Euros) RESUELTO
OLIVAR	4.396,75	4.396,75	0,00	0,00	0,00	0,00	4.396,75
TOTAL	4.396,75	4.396,75					4.396,75

RESUMEN DE PAGOS**IMPORTE (Euros)**

	RESUELTO	FEADER	MAPA	CAPADR
OLIVAR - Pago realizado	4.396,75 €	3.737,24 €	431,32 €	228,19 €

RECINTOS RESUELTOS

REF.	REFERENCIA SIGPAC	CULTIVO DESCRIPCIÓN CULTIVO	S/R G.PAGO	PEND. MEDIA (%)	SUP. DEC. ADMISIBLE (ha)	SUP. COMPROM. (ha)	SUP. AJUSTADA COMPROM. (1) (ha)	SUP. CONY. SIGPAC (ha)	SUP. CERTIE (ha)	SUP. CAMPO (ha)	SUP. CAMPO DETER. CULT. DECLARADO (ha)	SUP. DEC. REDUCIDA (ha)	SUP. RESUELTA (ha)
1700000004875364	29-900-003-00097-009	101324 OLIVAR-VERDIAL DE VELEZ-MALAGA	S 419	46,10	0,07	0,07	0,07	0,07	0,07			0,07	0,07
1700000004875365	29-900-003-00108-001	101324 OLIVAR-VERDIAL DE VELEZ-MALAGA	S 419	43,10	1,41	1,41	1,41	1,41	1,41			1,41	1,41
1700000004875366	29-900-004-00121-001	101324 OLIVAR-VERDIAL DE VELEZ-MALAGA	S 419	31,30	0,33	0,33	0,33	0,33	0,33			0,33	0,33
1700000004875367	29-900-004-00121-007	101324 OLIVAR-VERDIAL DE VELEZ-MALAGA	S 419	38,40	0,08	0,08	0,08	0,08	0,08			0,08	0,08
1700000004875368	29-900-004-00123-005	101324 OLIVAR-VERDIAL DE VELEZ-MALAGA	S 419	43,40	0,01	0,01	0,01	0,01	0,01			0,01	0,01
1700000004875369	29-900-004-00127-001	101324 OLIVAR-VERDIAL DE VELEZ-MALAGA	S 419	37,30	0,06	0,06	0,06	0,06	0,06			0,06	0,06
1700000004875370	29-900-046-00032-004	101324 OLIVAR-VERDIAL DE VELEZ-MALAGA	S 419	51,40	0,75	0,75	0,75	0,75	0,75			0,75	0,75
1700000004875371	29-900-004-00090-008	101324 OLIVAR-VERDIAL DE VELEZ-MALAGA	S 419	33,20	0,48	0,48	0,48	0,48	0,48			0,48	0,48
1700000004875374	29-900-004-00101-001	101324 OLIVAR-VERDIAL DE VELEZ-MALAGA	S 419	39,80	0,09	0,09	0,09	0,09	0,09			0,09	0,09
1700000004875375	29-900-004-00141-010	101324 OLIVAR-VERDIAL DE VELEZ-MALAGA	S 419	45,30	4,24	4,24	4,24	4,24	4,24			4,24	4,24
1700000004875376	29-900-004-00141-027	101324 OLIVAR-VERDIAL DE VELEZ-MALAGA	S 419	46,40	0,04	0,04	0,04	0,04	0,04			0,04	0,04
1700000004875377	29-900-004-00141-029	101324 OLIVAR-VERDIAL DE VELEZ-MALAGA	S 419	51,50	0,08	0,08	0,08	0,08	0,08			0,08	0,08
1700000004875378	29-900-004-00141-030	101324 OLIVAR-VERDIAL DE VELEZ-MALAGA	S 419	50,70	0,11	0,11	0,11	0,11	0,11			0,11	0,11
1700000004875379	29-900-004-00130-001	101324 OLIVAR-VERDIAL DE VELEZ-MALAGA	S 419	41,60	0,26	0,26	0,26	0,26	0,26			0,26	0,26
1700000004875380	29-900-004-00134-009	101324 OLIVAR-VERDIAL DE VELEZ-MALAGA	S 419	31,60	0,25	0,25	0,25	0,25	0,25			0,25	0,25
1700000004875381	29-900-004-00139-006	101324 OLIVAR-VERDIAL DE VELEZ-MALAGA	S 419	45,60	0,03	0,03	0,03	0,03	0,03			0,03	0,03
1700000004875382	29-900-004-00139-007	101324 OLIVAR-VERDIAL DE VELEZ-MALAGA	S 419	57,50	0,07	0,07	0,07	0,07	0,07			0,07	0,07
1700000004875384	29-900-046-00031-003	101324 OLIVAR-VERDIAL DE VELEZ-MALAGA	S 419	42,30	0,06	0,06	0,06	0,06	0,06			0,06	0,06
1700000004875385	29-900-046-00032-005	101324 OLIVAR-VERDIAL DE VELEZ-MALAGA	S 419	47,40	4,09	4,09	4,09	4,09	4,09			4,09	4,09
1700000004875386	29-900-046-00037-004	101324 OLIVAR-VERDIAL DE VELEZ-MALAGA	S 419	44,80	0,35	0,35	0,35	0,35	0,35			0,35	0,35
1700000004875387	29-900-046-00039-001	101324 OLIVAR-VERDIAL DE VELEZ-MALAGA	S 419	40,00	0,30	0,30	0,30	0,30	0,30			0,30	0,30
1700000004875388	29-900-046-00027-005	101324 OLIVAR-VERDIAL DE VELEZ-MALAGA	S 419	58,40	0,03	0,03	0,03	0,03	0,03			0,03	0,03
1700000004875389	29-900-004-00141-052	101324 OLIVAR-VERDIAL DE VELEZ-MALAGA	S 419	39,00	0,91	0,91	0,91	0,91	0,91			0,91	0,91
1700000004875392	29-900-004-00148-002	101324 OLIVAR-VERDIAL DE VELEZ-MALAGA	S 419	48,20	0,08	0,08	0,08	0,08	0,08			0,08	0,08
1700000004875393	29-900-004-00090-006	101324 OLIVAR-VERDIAL DE VELEZ-MALAGA	S 419	59,10	0,08	0,08	0,08	0,08	0,08			0,08	0,08
1700000004875394	29-900-046-00032-003	101324 OLIVAR-VERDIAL DE VELEZ-MALAGA	S 419	51,30	0,30	0,30	0,30	0,30	0,30			0,30	0,30
1700000004875395	29-900-046-00032-002	101324 OLIVAR-VERDIAL DE VELEZ-MALAGA	S 419	65,60	0,22	0,22	0,22	0,22	0,22			0,22	0,22

(1) Superficie declarada admisible ajustada con la superficie comprometida.
(2) Factor de penalización valorando el alcance para el tipo de compromiso.Puede verificar la integridad de una copia de este documento mediante la lectura del código QR adjunto o mediante el acceso a la dirección <https://ws050.juntadeandalucia.es/verificarFirma> indicando el código de VERIFICACIÓN

FIRMADO POR

RAQUEL MARIA ESPIN CRESPO

17/12/2024

VERIFICACIÓN

Pk2jm6UYDU9J72AMTZUYRN3GET48NG

PÁG. 7798/9349





INCIDENCIAS

INCIDENCIA DESCRIPCIÓN

- 100402 Recinto solicitado no forma parte de ningún organismo de control autorizado para la producción ecológica en Andalucía o fecha de inscripción posterior al plazo establecido (Anexo I. Criterios de Subvencionabilidad. Orden 28 de marzo de 2023).
Ref:170000004875372 Recinto:29-900-004-00090-00011 Cultivo:101324 OLIVAR-VERDIAL DE VELEZ-MALAGA Secano
Ref:170000004875373 Recinto:29-900-004-00100-00004 Cultivo:101324 OLIVAR-VERDIAL DE VELEZ-MALAGA Secano
- 100424 Solicita recinto que no está comprometido para la operación.
Ref:170000004875372 Recinto:29-900-004-00090-00011 Cultivo:101324 OLIVAR-VERDIAL DE VELEZ-MALAGA Secano
Ref:170000004875373 Recinto:29-900-004-00100-00004 Cultivo:101324 OLIVAR-VERDIAL DE VELEZ-MALAGA Secano

(1) Superficie declarada admisible ajustada con la superficie comprometida.
(2) Factor de penalización valorando el alcance para el tipo de compromiso.

Puede verificar la integridad de una copia de este documento mediante la lectura del código QR adjunto o mediante el acceso a la dirección <https://ws050.juntadeandalucia.es/verificarFirma> indicando el código de VERIFICACIÓN

FIRMADO POR	RAQUEL MARIA ESPIN CRESPO	17/12/2024	
VERIFICACIÓN	Pk2jm6UYDU9J72AMTZUYRN3GET48NG	PÁG. 7799/9349	

**APELLIDOS Y NOMBRE / RAZÓN SOCIAL**

DIAZ SANJUAN MARIA ESTHER

NIF

***3723*

EXPEDIENTE

1202624

ANUALIDAD DE PAGO

1ª

IMPORTES POR ANUALIDAD

	2023	2024	2025	2026	2027
IMPORTE MÁXIMO SUBVENCIONABLE	4.372,96 €	4.372,96 €	4.372,96 €	3.644,13 €	3.644,13 €
IMPORTE MEDIO DE TRANSFERENCIA (€/ha)	297,48 €	297,48 €	297,48 €	247,90 €	247,90 €

RESUMEN DE UNIDADES

Cód	GRUPO DE PAGO	Sup. Dec. Admisible (ha)	Sup. Comprometida (ha)	Sup. ajustada compromiso (1) (ha)	% sobredec.	Sup. Resuelta (ha)	Importe Declarado	Importe Topado	Importe Resuelto	Importe tras sobredec.
419	OLIVAR	23,72		14,70	0,00	14,70	4.372,96	4.372,96	4.372,96	4.372,96
TOTAL		23,72	14,70	14,70		14,70	4.372,96	4.372,96	4.372,96	4.372,96

APLICACIÓN DE REDUCCIONES Y PENALIZACIONES

GRUPO DE PAGO	Importe Calculado	Importe prereduc.	Criterios de subvencionabilidad y compromisos	Presentación tardía	Omisión declaración	Condicionalidad	IMPORTE (Euros) RESUELTO
OLIVAR	4.372,96	4.372,96	0,00	0,00	0,00	0,00	4.372,96
TOTAL	4.372,96	4.372,96					4.372,96

RESUMEN DE PAGOS**IMPORTE (Euros)**

	RESUELTO	FEADER	MAPA	CAPADR
OLIVAR - Pago realizado	4.372,96 €	3.717,02 €	428,99 €	226,95 €

RECINTOS RESUELTOS

REF.	REFERENCIA SIGPAC	CULTIVO DESCRIPCIÓN CULTIVO	S/R G.PAGO	PEND. MEDIA (%)	SUP. DEC. ADMISIBLE (ha)	SUP. COMPROM. (ha)	SUP. AJUSTADA COMPR.(1) (ha)	SUP. CONY. SIGPAC (ha)	SUP. CERTIE (ha)	SUP. CAMPO (ha)	SUP. CAMPO DETER. CULT. DECLARADO (ha)	SUP. DEC. REDUCIDA (ha)	SUP. RESUELTA (ha)
-1470543	29-017-033-00089-003	101138 OLIVAR-HOJIBLANCA	S 419	8,30	0,11	0,11	0,11	0,11	0,11			0,11	0,11
-1064003	29-017-033-00025-027	101138 OLIVAR-HOJIBLANCA	S 419	23,80	9,02	2,08	2,08	2,08	2,08			2,08	2,08
-1063992	29-017-033-00025-027	101138 OLIVAR-HOJIBLANCA	S 419	23,80	2,70	0,62	0,62	0,62	0,62			0,62	0,62
-520917	29-017-055-00003-001	101138 OLIVAR-HOJIBLANCA	S 419	13,60	0,01	0,01	0,01	0,01	0,01			0,01	0,01
1700000006847268	29-017-033-00087-001	101138 OLIVAR-HOJIBLANCA	S 419	10,20	0,54	0,54	0,54	0,54	0,54			0,54	0,54
1700000006847269	29-017-033-09003-002	101138 OLIVAR-HOJIBLANCA	S 419	9,70	0,07	0,07	0,07	0,07	0,07			0,07	0,07
1700000006847270	29-017-033-00089-004	101138 OLIVAR-HOJIBLANCA	S 419	7,30	0,79	0,79	0,79	0,79	0,79			0,79	0,79
1700000006847273	29-017-033-00094-008	101138 OLIVAR-HOJIBLANCA	S 419	8,70	0,81	0,81	0,81	0,81	0,81			0,81	0,81
1700000006847277	29-017-055-00004-001	101138 OLIVAR-HOJIBLANCA	S 419	13,20	3,06	3,06	3,06	3,06	3,06			3,06	3,06
1700000006847278	29-017-055-00005-001	101138 OLIVAR-HOJIBLANCA	S 419	13,50	0,23	0,23	0,23	0,23	0,23			0,23	0,23
1700000006847279	29-017-033-09023-001	101138 OLIVAR-HOJIBLANCA	S 419	28,70	0,04	0,04	0,04	0,04	0,04			0,04	0,04
1700000006847280	29-017-033-00094-009	101138 OLIVAR-HOJIBLANCA	S 419	10,00	0,33	0,33	0,33	0,33	0,33			0,33	0,33
1700000006847285	29-017-033-00025-029	101138 OLIVAR-HOJIBLANCA	S 419	23,00	6,01	6,01	6,01	6,01	6,01			6,01	6,01

(1) Superficie declarada admisible ajustada con la superficie comprometida.
(2) Factor de penalización valorando el alcance para el tipo de compromiso.

Puede verificar la integridad de una copia de este documento mediante la lectura del código QR adjunto o mediante el acceso a la dirección <https://ws050.juntadeandalucia.es/verificarFirma> indicando el código de VERIFICACIÓN

FIRMADO POR

RAQUEL MARIA ESPIN CRESPO

17/12/2024

VERIFICACIÓN

Pk2jm6YDU9J72AMTZUYRN3GET48NG

PÁG. 7800/9349



**APELLIDOS Y NOMBRE / RAZÓN SOCIAL**

DIMOR GUADALHORCE, SL

NIF

***3259*

EXPEDIENTE

1155144

ANUALIDAD DE PAGO

1ª

IMPORTES POR ANUALIDAD

	2023	2024	2025	2026	2027
IMPORTE MÁXIMO SUBVENCIONABLE	1.463,60 €	1.463,60 €	1.463,60 €	1.219,67 €	1.219,67 €
IMPORTE MEDIO DE TRANSFERENCIA (€/ha)	297,48 €	297,48 €	297,48 €	247,90 €	247,90 €

RESUMEN DE UNIDADES

Cód	GRUPO DE PAGO	Sup. Dec. Admisible (ha)	Sup. Comprometida (ha)	Sup. ajustada compromiso (1) (ha)	% sobredec.	Sup. Resuelta (ha)	Importe Declarado	Importe Topado	Importe Resuelto	Importe tras sobredec.
419	OLIVAR	4,92		4,92	0,00	4,92	1.463,60	1.463,60	1.463,60	1.463,60
TOTAL		4,92	4,92	4,92		4,92	1.463,60	1.463,60	1.463,60	1.463,60

APLICACIÓN DE REDUCCIONES Y PENALIZACIONES

GRUPO DE PAGO	Importe Calculado	Importe prereduc.	Criterios de subvencionabilidad y compromisos	Presentación tardía	Omisión declaración	Condicionalidad	IMPORTE (Euros) RESUELTO
OLIVAR	1.463,60	1.463,60	0,00	0,00	0,00	0,00	1.463,60
TOTAL	1.463,60	1.463,60					1.463,60

RESUMEN DE PAGOS**IMPORTE (Euros)**

	RESUELTO	FEADER	MAPA	CAPADR
OLIVAR - Pago realizado	1.463,60 €	1.244,06 €	143,58 €	75,96 €

RECINTOS RESUELTOS

REF.	REFERENCIA SIGPAC	CULTIVO	DESCRIPCIÓN CULTIVO	S/R G.PAGO	PEND. MEDIA (%)	SUP. DEC. ADMISIBLE (ha)	SUP. COMPROM. (ha)	SUP. AJUSTADA COMPR.(1) (ha)	SUP. CONY. SIGPAC (ha)	SUP. CERTIE (ha)	SUP. CAMPO (ha)	SUP. CAMPO DETER. CULT. DECLARADO (ha)	SUP. DEC. REDUCIDA (ha)	SUP. RESUELTA (ha)
1700000006605511	29-012-038-00061-003	101007	OLIVAR-MANZANILLA	S	419	15,70	2,75	2,75	2,75	2,75			2,75	2,75
1700000006605512	29-012-038-00092-001	101007	OLIVAR-MANZANILLA	S	419	16,10	2,17	2,17	2,17	2,17			2,17	2,17

INCIDENCIAS**INCIDENCIA DESCRIPCIÓN**

- 100421 Recinto declarado por error para una operación de la 6503, que se ha corregido de oficio marcando la operación correcta, de acuerdo con la fecha de inscripción del recinto en la producción ecológica.
 Ref:1700000006605511 Recinto:29-012-038-00061-00003 Cultivo:101007 OLIVAR-MANZANILLA Secano
 Ref:1700000006605512 Recinto:29-012-038-00092-00001 Cultivo:101007 OLIVAR-MANZANILLA Secano

(1) Superficie declarada admisible ajustada con la superficie comprometida.
 (2) Factor de penalización valorando el alcance para el tipo de compromiso.

Puede verificar la integridad de una copia de este documento mediante la lectura del código QR adjunto o mediante el acceso a la dirección <https://ws050.juntadeandalucia.es/verificarFirma> indicando el código de VERIFICACIÓN

FIRMADO POR

RAQUEL MARIA ESPIN CRESPO

17/12/2024

VERIFICACIÓN

Pk2jm6UYDU9J72AMTZUYRN3GET48NG

PÁG. 7801/9349



**APELLIDOS Y NOMBRE / RAZÓN SOCIAL**

DOMINGUEZ PARRA PEDRO JAVIER

NIF

***4341*

EXPEDIENTE

1008057

ANUALIDAD DE PAGO

1ª

IMPORTE POR ANUALIDAD

	2023	2024	2025	2026	2027
IMPORTE MÁXIMO SUBVENCIONABLE	16.468,58 €	16.468,58 €	13.723,81 €	13.723,81 €	13.723,81 €
IMPORTE MEDIO DE TRANSFERENCIA (€/ha)	39,18 €	39,18 €	32,65 €	32,65 €	32,65 €

RESUMEN DE UNIDADES

Cód	GRUPO DE PAGO	Sup. Dec. Admisible (ha)	Sup. Comprometida (ha)	Sup. ajustada compromiso (1) (ha)	% sobredec.	Sup. Resuelta (ha)	Importe Declarado	Importe Topado	Importe Resuelto	Importe tras sobredec.
418	PASTOS ASOCIADOS A GANADERÍA ECOLÓGICA	420,35		420,35	0,00	420,35	19.825,42	16.468,58	16.468,58	16.468,58
TOTAL		420,35	420,35	420,35		420,35	19.825,42	16.468,58	16.468,58	16.468,58

APLICACIÓN DE REDUCCIONES Y PENALIZACIONES

GRUPO DE PAGO	Importe Calculado	Importe prerreduc.	Criterios de subvencionabilidad y compromisos	Presentación tardía	Omisión declaración	Condicionidad	IMPORTE (Euros) RESUELTO
PASTOS ASOCIADOS A GANADERÍA	16.468,58	16.468,58	0,00	0,00	0,00	0,00	16.468,58
TOTAL	16.468,58	16.468,58					16.468,58

RESUMEN DE PAGOS**IMPORTE (Euros)**

PASTOS ASOCIADOS A GANADERÍA ECOLÓGICA - Pago realizado	RESUELTO	FEADER	MAPA	CAPADR
	16.468,58 €	13.998,29 €	1.615,57 €	854,72 €

RECINTOS RESUELTOS

REE	REFERENCIA SIGPAC	CULTIVO DESCRIPCIÓN CULTIVO	S/R G.PAGO	PEND. MEDIA (%)	SUP. DEC. ADMISIBLE (ha)	SUP. COMPROM. (ha)	SUP. AJUSTADA COMPROM. (1) (ha)	SUP. CONV. SIGPAC (ha)	SUP. CERTIF. (ha)	SUP. CAMPO (ha)	SUP. CAMPO DETER. CULT. DECLARADO (ha)	SUP. DEC. REDUCIDA (ha)	SUP. RESUELTA (ha)
-1567832	29-077-002-00007-037	62000 PASTOS PERMANENTES DE 5 O MAS AÑOS-SIN VARIEDAD	S 418	16,30	0,08	0,08	0,08		0,08			0,08	0,08
6855803	29-077-002-00013-015	62000 PASTOS PERMANENTES DE 5 O MAS AÑOS-SIN VARIEDAD	S 418	70,90	0,04	0,04	0,04		0,14			0,04	0,04
6855804	29-077-002-00013-016	62000 PASTOS PERMANENTES DE 5 O MAS AÑOS-SIN VARIEDAD	S 418	41,20	22,60	22,60	22,60		30,13			22,60	22,60
6855806	29-077-002-00013-037	62000 PASTOS PERMANENTES DE 5 O MAS AÑOS-SIN VARIEDAD	S 418	29,70	24,68	24,68	24,68		32,90			24,68	24,68
6855808	29-077-002-00013-039	62000 PASTOS PERMANENTES DE 5 O MAS AÑOS-SIN VARIEDAD	S 418	25,60	0,14	0,14	0,14		0,30			0,14	0,14
6855809	29-077-002-00013-051	62000 PASTOS PERMANENTES DE 5 O MAS AÑOS-SIN VARIEDAD	S 418	30,50	3,78	3,78	3,78		5,82			3,78	3,78
6855818	29-077-002-00017-015	62000 PASTOS PERMANENTES DE 5 O MAS AÑOS-SIN VARIEDAD	S 418	9,20	0,03	0,03	0,03		0,03			0,03	0,03
6855820	29-077-002-00017-022	62000 PASTOS PERMANENTES DE 5 O MAS AÑOS-SIN VARIEDAD	S 418	36,50	74,28	74,28	74,28		135,05			74,28	74,28
6855822	29-077-002-00017-025	62000 PASTOS PERMANENTES DE 5 O MAS AÑOS-SIN VARIEDAD	S 418	46,80	0,09	0,09	0,09		0,16			0,09	0,09
6855823	29-077-002-00017-026	62000 PASTOS PERMANENTES DE 5 O MAS AÑOS-SIN VARIEDAD	S 418	14,70	0,03	0,03	0,03		0,06			0,03	0,03
6855824	29-077-002-00017-027	62000 PASTOS PERMANENTES DE 5 O MAS AÑOS-SIN VARIEDAD	S 418	26,70	0,03	0,03	0,03		0,07			0,03	0,03
6855825	29-077-002-00017-028	62000 PASTOS PERMANENTES DE 5 O MAS AÑOS-SIN VARIEDAD	S 418	16,00	0,02	0,02	0,02		0,02			0,02	0,02
6855830	29-077-002-00017-036	62000 PASTOS PERMANENTES DE 5 O MAS AÑOS-SIN VARIEDAD	S 418	8,90	0,01	0,01	0,01		0,02			0,01	0,01
6855834	29-077-002-00016-005	62000 PASTOS PERMANENTES DE 5 O MAS AÑOS-SIN VARIEDAD	S 418	49,70	3,37	3,37	3,37		5,19			3,37	3,37
6855842	29-084-043-00025-040	62000 PASTOS PERMANENTES DE 5 O MAS AÑOS-SIN VARIEDAD	S 418	67,60	0,23	0,23	0,23		0,42			0,23	0,23
6855843	29-084-043-00025-043	62000 PASTOS PERMANENTES DE 5 O MAS AÑOS-SIN VARIEDAD	S 418	35,70	87,69	87,69	87,69		159,43			87,69	87,69
6855844	29-084-043-00025-044	62000 PASTOS PERMANENTES DE 5 O MAS AÑOS-SIN VARIEDAD	S 418	45,50	83,84	83,84	83,84		128,98			83,84	83,84
6855850	29-084-043-00026-001	62000 PASTOS PERMANENTES DE 5 O MAS AÑOS-SIN VARIEDAD	S 418	18,20	1,00	1,00	1,00		1,33			1,00	1,00
6855851	29-084-043-00026-002	62000 PASTOS PERMANENTES DE 5 O MAS AÑOS-SIN VARIEDAD	S 418	42,80	0,20	0,20	0,20		0,23			0,20	0,20
6855852	29-084-043-00027-003	62000 PASTOS PERMANENTES DE 5 O MAS AÑOS-SIN VARIEDAD	S 418	38,00	65,39	65,39	65,39		76,93			65,39	65,39
6855854	29-084-043-00029-001	62000 PASTOS PERMANENTES DE 5 O MAS AÑOS-SIN VARIEDAD	S 418	41,00	52,82	52,82	52,82		81,26			52,82	52,82

(1) Superficie declarada admisible ajustada con la superficie comprometida.
(2) Factor de penalización valorando el alcance para el tipo de compromiso.Puede verificar la integridad de una copia de este documento mediante la lectura del código QR adjunto o mediante el acceso a la dirección <https://ws050.juntadeandalucia.es/verificarFirma> indicando el código de VERIFICACIÓN

FIRMADO POR

RAQUEL MARIA ESPIN CRESPO

17/12/2024

VERIFICACIÓN

Pk2jm6UYDU9J72AMTZUYRN3GET48NG

PÁG. 7802/9349



**INCIDENCIAS****INCIDENCIA DESCRIPCIÓN**

3790	Recinto declarado inactivo Ref:-1567833 Recinto:29-077-002-00007 Cultivo: - Ref:-1567823 Recinto:29-077-002-00007-00025 Cultivo: -
100424	Solicita recinto que no está comprometido para la operación. Ref:-1567833 Recinto:29-077-002-00007 Cultivo:62000 PASTOS PERMANENTES DE 5 O MAS AÑOS-SIN VARIEDAD Secano Ref:-1567823 Recinto:29-077-002-00007-00025 Cultivo:62000 PASTOS PERMANENTES DE 5 O MAS AÑOS-SIN VARIEDAD Secano

Datos considerados para el Cálculo de la Carga Ganadera mínima y máxima del expediente

Explotación	Especie	Inscrito en Sipea y Admisible	Ugm Calculada para CG Mínima	Ugm Calculada para CG Máxima
ES29077000020	CAPRINA	SI	3,88	3,88
ES29077000020	OVINA	SI	93,13	93,13
			97,01	97,01

Superficie determinada para Cálculo Carga Ganadera Mínima: 428,55 ha

Superficie determinada para Cálculo Carga Ganadera Máxima: 431,10 ha

Los importes del Grupo de Pago de pastos de este expediente han sido ajustados por no llegar a la carga ganadera mínima de 0,3

Carga Ganadera Mínima Expediente: 0,23 ugm/ha

Carga Ganadera Máxima Expediente: 0,23 ugm/ha

Recintos Determinados para el Cálculo de Garga Ganadera Mínima

REF.	REFERENCIA SIGPAC	CULTIVO	DESCRIPCIÓN CULTIVO	S/R	SUP. RESUELTA (ha)
-1567833	29-077-002-00007-00007	62000	PASTOS PERMANENTES DE 5 O MAS AÑOS-SIN VARIEDAD	S	0,80
-1567832	29-077-002-00007-00037	62000	PASTOS PERMANENTES DE 5 O MAS AÑOS-SIN VARIEDAD	S	0,08
-1567823	29-077-002-00007-00025	62000	PASTOS PERMANENTES DE 5 O MAS AÑOS-SIN VARIEDAD	S	7,40
6855803	29-077-002-00013-00015	62000	PASTOS PERMANENTES DE 5 O MAS AÑOS-SIN VARIEDAD	S	0,04
6855804	29-077-002-00013-00016	62000	PASTOS PERMANENTES DE 5 O MAS AÑOS-SIN VARIEDAD	S	22,60
6855806	29-077-002-00013-00037	62000	PASTOS PERMANENTES DE 5 O MAS AÑOS-SIN VARIEDAD	S	24,68
6855808	29-077-002-00013-00039	62000	PASTOS PERMANENTES DE 5 O MAS AÑOS-SIN VARIEDAD	S	0,14
6855809	29-077-002-00013-00051	62000	PASTOS PERMANENTES DE 5 O MAS AÑOS-SIN VARIEDAD	S	3,78
6855818	29-077-002-00017-00015	62000	PASTOS PERMANENTES DE 5 O MAS AÑOS-SIN VARIEDAD	S	0,03
6855820	29-077-002-00017-00022	62000	PASTOS PERMANENTES DE 5 O MAS AÑOS-SIN VARIEDAD	S	74,28
6855822	29-077-002-00017-00025	62000	PASTOS PERMANENTES DE 5 O MAS AÑOS-SIN VARIEDAD	S	0,09
6855823	29-077-002-00017-00026	62000	PASTOS PERMANENTES DE 5 O MAS AÑOS-SIN VARIEDAD	S	0,03
6855824	29-077-002-00017-00027	62000	PASTOS PERMANENTES DE 5 O MAS AÑOS-SIN VARIEDAD	S	0,03
6855825	29-077-002-00017-00028	62000	PASTOS PERMANENTES DE 5 O MAS AÑOS-SIN VARIEDAD	S	0,02
6855830	29-077-002-00017-00036	62000	PASTOS PERMANENTES DE 5 O MAS AÑOS-SIN VARIEDAD	S	0,01
6855834	29-077-002-00016-00005	62000	PASTOS PERMANENTES DE 5 O MAS AÑOS-SIN VARIEDAD	S	3,37
6855842	29-084-043-00025-00040	62000	PASTOS PERMANENTES DE 5 O MAS AÑOS-SIN VARIEDAD	S	0,23
6855843	29-084-043-00025-00043	62000	PASTOS PERMANENTES DE 5 O MAS AÑOS-SIN VARIEDAD	S	87,69
6855844	29-084-043-00025-00044	62000	PASTOS PERMANENTES DE 5 O MAS AÑOS-SIN VARIEDAD	S	83,84
6855850	29-084-043-00026-00001	62000	PASTOS PERMANENTES DE 5 O MAS AÑOS-SIN VARIEDAD	S	1,00
6855851	29-084-043-00026-00002	62000	PASTOS PERMANENTES DE 5 O MAS AÑOS-SIN VARIEDAD	S	0,20
6855852	29-084-043-00027-00003	62000	PASTOS PERMANENTES DE 5 O MAS AÑOS-SIN VARIEDAD	S	65,39

(1) Superficie declarada admisible ajustada con la superficie comprometida.
(2) Factor de penalización valorando el alcance para el tipo de compromiso.Puede verificar la integridad de una copia de este documento mediante la lectura del código QR adjunto o mediante el acceso a la dirección <https://ws050.juntadeandalucia.es/verificarFirma> indicando el código de VERIFICACIÓN

FIRMADO POR

RAQUEL MARIA ESPIN CRESPO

17/12/2024

VERIFICACIÓN

Pk2jm6UYDU9J72AMTZUYRN3GET48NG

PÁG. 7803/9349



**Datos considerados para el Cálculo de la Carga Ganadera mínima y máxima del expediente****Recintos Determinados para el Cálculo de Garga Ganadera Mínima**

REF.	REFERENCIA SIGPAC	CULTIVO	DESCRIPCIÓN CULTIVO	S/R	
				S/R	SUP. RESUELTA (ha)
6855854	29-084-043-00029-00001	62000	PASTOS PERMANENTES DE 5 O MAS AÑOS-SIN VARIEDAD	S	52,82

Recintos Determinados para el Cálculo de Garga Ganadera Máxima

REF.	REFERENCIA SIGPAC	CULTIVO	DESCRIPCIÓN CULTIVO	S/R	
				S/R	SUP. RESUELTA (ha)
-1567833	29-077-002-00007-00007	62000	PASTOS PERMANENTES DE 5 O MAS AÑOS-SIN VARIEDAD	S	0,80
-1567832	29-077-002-00007-00037	62000	PASTOS PERMANENTES DE 5 O MAS AÑOS-SIN VARIEDAD	S	0,08
-1567823	29-077-002-00007-00025	62000	PASTOS PERMANENTES DE 5 O MAS AÑOS-SIN VARIEDAD	S	7,40
6855803	29-077-002-00013-00015	62000	PASTOS PERMANENTES DE 5 O MAS AÑOS-SIN VARIEDAD	S	0,04
6855804	29-077-002-00013-00016	62000	PASTOS PERMANENTES DE 5 O MAS AÑOS-SIN VARIEDAD	S	22,60
6855806	29-077-002-00013-00037	62000	PASTOS PERMANENTES DE 5 O MAS AÑOS-SIN VARIEDAD	S	24,68
6855808	29-077-002-00013-00039	62000	PASTOS PERMANENTES DE 5 O MAS AÑOS-SIN VARIEDAD	S	0,14
6855809	29-077-002-00013-00051	62000	PASTOS PERMANENTES DE 5 O MAS AÑOS-SIN VARIEDAD	S	3,78
6855818	29-077-002-00017-00015	62000	PASTOS PERMANENTES DE 5 O MAS AÑOS-SIN VARIEDAD	S	0,03
6855820	29-077-002-00017-00022	62000	PASTOS PERMANENTES DE 5 O MAS AÑOS-SIN VARIEDAD	S	74,28
6855822	29-077-002-00017-00025	62000	PASTOS PERMANENTES DE 5 O MAS AÑOS-SIN VARIEDAD	S	0,09
6855823	29-077-002-00017-00026	62000	PASTOS PERMANENTES DE 5 O MAS AÑOS-SIN VARIEDAD	S	0,03
6855824	29-077-002-00017-00027	62000	PASTOS PERMANENTES DE 5 O MAS AÑOS-SIN VARIEDAD	S	0,03
6855825	29-077-002-00017-00028	62000	PASTOS PERMANENTES DE 5 O MAS AÑOS-SIN VARIEDAD	S	0,02
6855830	29-077-002-00017-00036	62000	PASTOS PERMANENTES DE 5 O MAS AÑOS-SIN VARIEDAD	S	0,01
6855834	29-077-002-00016-00005	62000	PASTOS PERMANENTES DE 5 O MAS AÑOS-SIN VARIEDAD	S	3,37
6855842	29-084-043-00025-00040	62000	PASTOS PERMANENTES DE 5 O MAS AÑOS-SIN VARIEDAD	S	0,23
6855843	29-084-043-00025-00043	62000	PASTOS PERMANENTES DE 5 O MAS AÑOS-SIN VARIEDAD	S	87,69
6855844	29-084-043-00025-00044	62000	PASTOS PERMANENTES DE 5 O MAS AÑOS-SIN VARIEDAD	S	83,84
6855850	29-084-043-00026-00001	62000	PASTOS PERMANENTES DE 5 O MAS AÑOS-SIN VARIEDAD	S	1,00
6855851	29-084-043-00026-00002	62000	PASTOS PERMANENTES DE 5 O MAS AÑOS-SIN VARIEDAD	S	0,20
6855852	29-084-043-00027-00003	62000	PASTOS PERMANENTES DE 5 O MAS AÑOS-SIN VARIEDAD	S	65,39
6855854	29-084-043-00029-00001	62000	PASTOS PERMANENTES DE 5 O MAS AÑOS-SIN VARIEDAD	S	52,82
7757701	29-077-002-00007-00018	62000	PASTOS PERMANENTES DE 5 O MAS AÑOS-SIN VARIEDAD	S	2,55

(1) Superficie declarada admisible ajustada con la superficie comprometida.
(2) Factor de penalización valorando el alcance para el tipo de compromiso.

Puede verificar la integridad de una copia de este documento mediante la lectura del código QR adjunto o mediante el acceso a la dirección <https://ws050.juntadeandalucia.es/verificarFirma> indicando el código de VERIFICACIÓN

FIRMADO POR	RAQUEL MARIA ESPIN CRESPO	17/12/2024	
VERIFICACIÓN	Pk2jm6UYDU9J72AMTZUYRN3GET48NG	PÁG. 7804/9349	

**APELLIDOS Y NOMBRE / RAZÓN SOCIAL**

DUCTOR JIMÉNEZ MARÍA INMACULADA

NIF

***6288*

EXPEDIENTE

1282917

ANUALIDAD DE PAGO

1ª

IMPORTES POR ANUALIDAD

	2023	2024	2025	2026	2027
IMPORTE MÁXIMO SUBVENCIONABLE	0,00 €	0,00 €	0,00 €	0,00 €	0,00 €
IMPORTE MEDIO DE TRANSFERENCIA (€/ha)	0,00 €	0,00 €	0,00 €	0,00 €	0,00 €

RESUMEN DE UNIDADES

Cód	GRUPO DE PAGO	Sup. Dec. Admisible (ha)	Sup. Comprometida (ha)	Sup. ajustada compromiso (1) (ha)	% sobredec.	Sup. Resuelta (ha)	Importe Declarado	Importe Topado	Importe Resuelto	Importe tras sobredec.
424	HERBÁCEOS NO ELEGIBLES	0,65		0,65	0,00	0,65	0,00	0,00	0,00	0,00
TOTAL		0,65	0,65	0,65		0,65	0,00	0,00	0,00	0,00

APLICACIÓN DE REDUCCIONES Y PENALIZACIONES

GRUPO DE PAGO	Importe Calculado	Importe prereduc.	Criterios de subvencionabilidad y compromisos	Presentación tardía	Omisión declaración	Condicionidad	IMPORTE (Euros) RESUELTO
HERBÁCEOS NO ELEGIBLES	0,00	0,00	0,00	0,00	0,00	0,00	0,00
TOTAL	0,00	0,00					0,00

RECINTOS RESUELTOS

REE.	REFERENCIA SIGPAC	CULTIVO DESCRIPCIÓN CULTIVO	S/R G.PAGO	PEND. MEDIA (%)	SUP. DEC. ADMISIBLE (ha)	SUP. COMPROM. (ha)	SUP. AJUSTADA COMPROM. (1) (ha)	SUP. CONV. SIGPAC (ha)	SUP. CERTIF. (ha)	SUP. CAMPO (ha)	SUP. CAMPO DETER. CULT. DECLARADO (ha)	SUP. DEC. REDUCIDA (ha)	SUP. RESUELTA (ha)
1700000006452829	29-084-009-00020-003	20000 BARBECHO TRADICIONAL-SIN VARIEDAD	S	424	20,20	0,65	0,65	0,65	1,02			0,65	0,65

INCIDENCIAS**INCIDENCIA DESCRIPCIÓN**

- 100420 Expediente que declara recintos pertenecientes al grupo de pago de Pastos que no tiene explotaciones ganaderas válidas para la Operación.
- 100421 Recinto declarado por error para una operación de la 6503, que se ha corregido de oficio marcando la operación correcta, de acuerdo con la fecha de inscripción del recinto en la producción ecológica.
Ref:1700000006452832 Recinto:29-028-002-00159-00001 Cultivo:101003 OLIVAR-ARBEQUINA Secano
Ref:1700000006452830 Recinto:29-028-002-00160-00001 Cultivo:101003 OLIVAR-ARBEQUINA Secano
Ref:6860645 Recinto:29-084-009-00070-00001 Cultivo:62000 PASTOS PERMANENTES DE 5 O MAS AÑOS-SIN VARIEDAD Secano
- 100424 Solicita recinto que no está comprometido para la operación.
Ref:1700000006452832 Recinto:29-028-002-00159-00001 Cultivo:101003 OLIVAR-ARBEQUINA Secano
Ref:1700000006452830 Recinto:29-028-002-00160-00001 Cultivo:101003 OLIVAR-ARBEQUINA Secano
Ref:-473075 Recinto:29-084-009-00020-00003 Cultivo:8000 AVENA-SIN VARIEDAD Secano
Ref:6860645 Recinto:29-084-009-00070-00001 Cultivo:62000 PASTOS PERMANENTES DE 5 O MAS AÑOS-SIN VARIEDAD Secano

(1) Superficie declarada admisible ajustada con la superficie comprometida.
(2) Factor de penalización valorando el alcance para el tipo de compromiso.

Puede verificar la integridad de una copia de este documento mediante la lectura del código QR adjunto o mediante el acceso a la dirección <https://ws050.juntadeandalucia.es/verificarFirma> indicando el código de VERIFICACIÓN

FIRMADO POR

RAQUEL MARIA ESPIN CRESPO

17/12/2024

VERIFICACIÓN

Pk2jm6UYDU9J72AMTZUYRN3GET48NG

PÁG. 7805/9349



**APELLIDOS Y NOMBRE / RAZÓN SOCIAL**

DURAN CARBONELL JESUS

NIF

***8598*

EXPEDIENTE

1001531

ANUALIDAD DE PAGO

1ª

IMPORTES POR ANUALIDAD

	2023	2024	2025	2026	2027
IMPORTE MÁXIMO SUBVENCIONABLE	2.588,87 €	2.588,87 €	2.588,87 €	2.157,40 €	2.157,40 €
IMPORTE MEDIO DE TRANSFERENCIA (€/ha)	419,59 €	419,59 €	419,59 €	349,66 €	349,66 €

RESUMEN DE UNIDADES

Cód	GRUPO DE PAGO	Sup. Dec. Admisible (ha)	Sup. Comprometida (ha)	Sup. ajustada compromiso (1) (ha)	% sobredec.	Sup. Resuelta (ha)	Importe Declarado	Importe Topado	Importe Resuelto	Importe tras sobredec.
423	FRUTALES REGADÍO	6,17		6,17	0,00	6,17	2.588,87	2.588,87	2.588,87	2.588,87
TOTAL		6,17	6,17	6,17		6,17	2.588,87	2.588,87	2.588,87	2.588,87

APLICACIÓN DE REDUCCIONES Y PENALIZACIONES

GRUPO DE PAGO	Importe Calculado	Importe prereduc.	Criterios de subvencionabilidad y compromisos	Presentación tardía	Omisión declaración	Condicionalidad	IMPORTE (Euros) RESUELTO
FRUTALES REGADÍO	2.588,87	2.588,87	0,00	0,00	0,00	0,00	2.588,87
TOTAL	2.588,87	2.588,87					2.588,87

RESUMEN DE PAGOS**IMPORTE (Euros)**

	RESUELTO	FEADER	MAPA	CAPADR
FRUTALES REGADÍO - Pago realizado	2.588,87 €	2.200,54 €	253,97 €	134,36 €

RECINTOS RESUELTOS

REF.	REFERENCIA SIGPAC	CULTIVO	DESCRIPCIÓN CULTIVO	S/R G.PAGO	PEND. MEDIA (%)	SUP. DEC. ADMISIBLE (ha)	SUP. COMPROM. (ha)	SUP. AJUSTADA COMPR.(1) (ha)	SUP. CONY. SIGPAC (ha)	SUP. CERTIE (ha)	SUP. CAMPO (ha)	SUP. CAMPO DETER. CULT. DECLARADO (ha)	SUP. DEC. REDUCIDA (ha)	SUP. RESUELTA (ha)
-6110	29-041-015-00025-003	343005	AGUACATE-HASS	R 423	3,10	6,17	6,17	6,17		6,17			6,17	6,17

(1) Superficie declarada admisible ajustada con la superficie comprometida.
(2) Factor de penalización valorando el alcance para el tipo de compromiso.

Puede verificar la integridad de una copia de este documento mediante la lectura del código QR adjunto o mediante el acceso a la dirección <https://ws050.juntadeandalucia.es/verificarFirma> indicando el código de VERIFICACIÓN

FIRMADO POR

RAQUEL MARIA ESPIN CRESPO

17/12/2024

VERIFICACIÓN

Pk2jm6UYDU9J72AMTZUYRN3GET48NG

PÁG. 7806/9349



**APELLIDOS Y NOMBRE / RAZÓN SOCIAL**

EL ALMAZAN, C.B.

NIF
***0442*EXPEDIENTE
1222374**ANUALIDAD DE PAGO**

1ª

IMPORTES POR ANUALIDAD

	2023	2024	2025	2026	2027
IMPORTE MÁXIMO SUBVENCIONABLE	6.511,84 €	6.511,84 €	6.511,84 €	5.426,53 €	5.426,53 €
IMPORTE MEDIO DE TRANSFERENCIA (€/ha)	297,48 €	297,48 €	297,48 €	247,90 €	247,90 €

RESUMEN DE UNIDADES

Cód	GRUPO DE PAGO	Sup. Dec. Admisible (ha)	Sup. Comprometida (ha)	Sup. ajustada compromiso (1) (ha)	% sobredec.	Sup. Resuelta (ha)	Importe Declarado	Importe Topado	Importe Resuelto	Importe tras sobredec.
419	OLIVAR	21,89		21,89	0,00	21,89	6.511,84	6.511,84	6.511,84	6.511,84
TOTAL		21,89	21,89	21,89		21,89	6.511,84	6.511,84	6.511,84	6.511,84

APLICACIÓN DE REDUCCIONES Y PENALIZACIONES

GRUPO DE PAGO	Importe Calculado	Importe prereduc.	Criterios de subvencionabilidad y compromisos	Presentación tardía	Omisión declaración	Condicionalidad	IMPORTE (Euros) RESUELTO
OLIVAR	6.511,84	6.511,84	0,00	0,00	0,00	0,00	6.511,84
TOTAL	6.511,84	6.511,84					6.511,84

RESUMEN DE PAGOS**IMPORTE (Euros)**

	RESUELTO	FEADER	MAPA	CAPADR
OLIVAR - Pago realizado	6.511,84 €	5.535,06 €	638,81 €	337,97 €

RECINTOS RESUELTOS

REF.	REFERENCIA SIGPAC	CULTIVO	DESCRIPCIÓN CULTIVO	S/R G.PAGO	PEND. MEDIA (%)	SUP. DEC. ADMISIBLE (ha)	SUP. COMPROM. (ha)	SUP. AJUSTADA COMPR.(1) (ha)	SUP. CONY. SIGPAC (ha)	SUP. CERTIE (ha)	SUP. CAMPO (ha)	SUP. CAMPO DETER. CULT. DECLARADO (ha)	SUP. DEC. REDUCIDA (ha)	SUP. RESUELTA (ha)
1700000006050317	29-015-039-00020-001	101138	OLIVAR-HOJIBLANCA	R 419	5,90	21,89	21,89	21,89		21,89			21,89	21,89

(1) Superficie declarada admisible ajustada con la superficie comprometida.
(2) Factor de penalización valorando el alcance para el tipo de compromiso.Puede verificar la integridad de una copia de este documento mediante la lectura del código QR adjunto o mediante el acceso a la dirección <https://ws050.juntadeandalucia.es/verificarFirma> indicando el código de VERIFICACIÓN

FIRMADO POR

RAQUEL MARIA ESPIN CRESPO

17/12/2024

VERIFICACIÓN

Pk2jm6UYDU9J72AMTZUYRN3GET48NG

PÁG. 7807/9349



**APELLIDOS Y NOMBRE / RAZÓN SOCIAL**

EL HUERTO DE ANTAÑO, S.L.

NIF

***0275*

EXPEDIENTE

1264170

ANUALIDAD DE PAGO

1ª

IMPORTES POR ANUALIDAD

	2023	2024	2025	2026	2027
IMPORTE MÁXIMO SUBVENCIONABLE	1.070,93 €	1.070,93 €	1.070,93 €	892,44 €	892,44 €
IMPORTE MEDIO DE TRANSFERENCIA (€/ha)	297,48 €	297,48 €	297,48 €	247,90 €	247,90 €

RESUMEN DE UNIDADES

Cód	GRUPO DE PAGO	Sup. Dec. Admisible (ha)	Sup. Comprometida (ha)	Sup. ajustada compromiso (1) (ha)	% sobredec.	Sup. Resuelta (ha)	Importe Declarado	Importe Topado	Importe Resuelto	Importe tras sobredec.
419	OLIVAR	3,78		3,60	0,00	3,60	1.070,93	1.070,93	1.070,93	1.070,93
TOTAL		3,78	3,60	3,60		3,60	1.070,93	1.070,93	1.070,93	1.070,93

APLICACIÓN DE REDUCCIONES Y PENALIZACIONES

GRUPO DE PAGO	Importe Calculado	Importe prereduc.	Criterios de subvencionabilidad y compromisos	Presentación tardía	Omisión declaración	Condicionalidad	IMPORTE (Euros) RESUELTO
OLIVAR	1.070,93	1.070,93	0,00	0,00	0,00	0,00	1.070,93
TOTAL	1.070,93	1.070,93					1.070,93

RESUMEN DE PAGOS**IMPORTE (Euros)**

	RESUELTO	FEADER	MAPA	CAPADR
OLIVAR - Pago realizado	1.070,93 €	910,29 €	105,06 €	55,58 €

RECINTOS RESUELTOS

REF.	REFERENCIA SIGPAC	CULTIVO	DESCRIPCIÓN CULTIVO	S/R G.PAGO	PEND. MEDIA (%)	SUP. DEC. ADMISIBLE (ha)	SUP. COMPROM. (ha)	SUP. AJUSTADA COMPR.(1) (ha)	SUP. CONY. SIGPAC (ha)	SUP. CERTIE (ha)	SUP. CAMPO (ha)	SUP. CAMPO DETER. CULT. DECLARADO (ha)	SUP. DEC. REDUCIDA (ha)	SUP. RESUELTA (ha)
5312398	29-018-016-00033-002	101138	OLIVAR-HOJIBLANCA	S 419	40,00	0,05	0,05	0,05		0,05			0,05	0,05
5312399	29-018-016-00041-001	101138	OLIVAR-HOJIBLANCA	S 419	54,50	0,27	0,27	0,27		0,27			0,27	0,27
5312400	29-018-016-00045-009	101138	OLIVAR-HOJIBLANCA	R 419	26,60	0,05	0,05	0,05		0,05			0,05	0,05
5312401	29-018-016-00033-001	101138	OLIVAR-HOJIBLANCA	S 419	39,00	0,15	0,15	0,15		0,15			0,15	0,15
5312402	29-018-016-00045-003	101138	OLIVAR-HOJIBLANCA	R 419	40,80	1,22	1,22	1,22		1,22			1,22	1,22
5312404	29-018-016-00044-003	101138	OLIVAR-HOJIBLANCA	S 419	46,50	0,02	0,02	0,02		0,02			0,02	0,02
5312413	29-018-016-00052-001	101138	OLIVAR-HOJIBLANCA	S 419	24,50	0,58	0,58	0,58		0,58			0,58	0,58
5312414	29-018-016-00051-018	101138	OLIVAR-HOJIBLANCA	S 419	59,10	0,02	0,02	0,02		0,02			0,02	0,02
5312415	29-018-016-00051-001	101138	OLIVAR-HOJIBLANCA	S 419	27,70	0,01	0,01	0,01		0,01			0,01	0,01
5312416	29-018-016-00051-017	101138	OLIVAR-HOJIBLANCA	S 419	38,80	1,29	1,11	1,11		1,29			1,11	1,11
5312417	29-018-016-00051-016	101138	OLIVAR-HOJIBLANCA	S 419	48,60	0,12	0,12	0,12		0,12			0,12	0,12

INCIDENCIAS**INCIDENCIA DESCRIPCIÓN**

- 4272 Verifica que las líneas de declaración de las Solicitudes Únicas no tienen solapes con la capa de Retroactividad Gráfica (ambas de la misma campaña) a nivel de expediente/línea de declaración gráfica de la solicitud.
 Ref:5312416 Recinto:29-018-016-00051-00017 Cultivo: - Agregado de la referencia del recinto.:0 Zona de la referencia del recinto.:0 Superficie solapada.:0,02 Id. Incid.:101028711
 Ref:5312416 Recinto:29-018-016-00051-00017 Cultivo: - Agregado de la referencia del recinto.:0 Zona de la referencia del recinto.:0 Superficie solapada.:0,16 Id. Incid.:101028710

(1) Superficie declarada admisible ajustada con la superficie comprometida.
 (2) Factor de penalización valorando el alcance para el tipo de compromiso.

Puede verificar la integridad de una copia de este documento mediante la lectura del código QR adjunto o mediante el acceso a la dirección <https://ws050.juntadeandalucia.es/verificarFirma> indicando el código de VERIFICACIÓN

FIRMADO POR

RAQUEL MARIA ESPIN CRESPO

17/12/2024

VERIFICACIÓN

Pk2jm6UYDU9J72AMTZUYRN3GET48NG

PÁG. 7808/9349



**APELLIDOS Y NOMBRE / RAZÓN SOCIAL**

EL RINCONCILLO, S.C.

NIF

***6823*

EXPEDIENTE

1282038

ANUALIDAD DE PAGO

1ª

IMPORTE POR ANUALIDAD

	2023	2024	2025	2026	2027
IMPORTE MÁXIMO SUBVENCIONABLE	1.724,51 €	1.724,51 €	1.724,51 €	1.437,10 €	1.437,10 €
IMPORTE MEDIO DE TRANSFERENCIA (€/ha)	419,59 €	419,59 €	419,59 €	349,66 €	349,66 €

RESUMEN DE UNIDADES

Cód	GRUPO DE PAGO	Sup. Dec. Admisible (ha)	Sup. Comprometida (ha)	Sup. ajustada compromiso (1) (ha)	% sobredec.	Sup. Resuelta (ha)	Importe Declarado	Importe Topado	Importe Resuelto	Importe tras sobredec.
423	FRUTALES REGADÍO	4,11		4,11	0,00	4,11	1.724,51	1.724,51	1.724,51	1.724,51
TOTAL		4,11	4,11	4,11		4,11	1.724,51	1.724,51	1.724,51	1.724,51

APLICACIÓN DE REDUCCIONES Y PENALIZACIONES

GRUPO DE PAGO	Importe Calculado	Importe prereduc.	Criterios de subvencionabilidad y compromisos	Presentación tardía	Omisión declaración	Condicionalidad	IMPORTE (Euros) RESUELTO
FRUTALES REGADÍO	1.724,51	1.724,51	0,00	0,00	0,00	0,00	1.724,51
TOTAL	1.724,51	1.724,51					1.724,51

RESUMEN DE PAGOS**IMPORTE (Euros)**

FRUTALES REGADÍO - Pago realizado	RESUELTO	FEADER	MAPA	CAPADR
	1.724,51 €	1.465,83 €	169,17 €	89,51 €

RECINTOS RESUELTOS

REF.	REFERENCIA SIGPAC	CULTIVO DESCRIPCIÓN CULTIVO	S/R G.PAGO	PEND. MEDIA (%)	SUP. DEC. ADMISIBLE (ha)	SUP. COMPROM. (ha)	SUP. AJUSTADA COMPROM. (1) (ha)	SUP. CONY. SIGPAC (ha)	SUP. CERTIE (ha)	SUP. CAMPO (ha)	SUP. CAMPO DETER. CULT. DECLARADO (ha)	SUP. DEC. REDUCIDA (ha)	SUP. RESUELTA (ha)
-1593467	29-082-005-00235-004	343005 AGUACATE-HASS	R 423	15,90	0,15	0,15	0,15		0,26			0,15	0,15
-1593462	29-082-005-00235-004	343005 AGUACATE-HASS	R 423	15,90	0,18	0,18	0,18		0,32			0,18	0,18
-1593459	29-082-005-00235-004	344008 MANGO-OSTEEN	R 423	15,90	0,15	0,15	0,15		0,26			0,15	0,15
-1593458	29-082-005-00235-004	345001 CHIRIMOYO-FINA DE JETE	R 423	15,90	0,15	0,15	0,15		0,26			0,15	0,15
-1590906	29-082-005-00236-004	343005 AGUACATE-HASS	R 423	23,60	0,17	0,17	0,17		0,17			0,17	0,17
-1590904	29-082-005-00235-004	346000 PAPAYA-SIN VARIEDAD	R 423	15,90	0,14	0,14	0,14		0,25			0,14	0,14
-1590898	29-082-005-00226-006	344008 MANGO-OSTEEN	R 423	54,40	0,18	0,18	0,18		0,18			0,18	0,18
-1590895	29-082-005-00236-009	344008 MANGO-OSTEEN	R 423	15,10	0,34	0,34	0,34		0,34			0,34	0,34
-1590889	29-082-005-00237-002	343005 AGUACATE-HASS	R 423	26,40	0,24	0,24	0,24		0,24			0,24	0,24
-1590887	29-082-005-00237-001	344008 MANGO-OSTEEN	R 423	35,10	0,06	0,06	0,06		0,06			0,06	0,06
-1590886	29-082-005-00236-011	344008 MANGO-OSTEEN	R 423	29,90	0,63	0,63	0,63		0,63			0,63	0,63
-1590885	29-082-005-00234-001	344008 MANGO-OSTEEN	R 423	38,70	0,22	0,22	0,22		0,34			0,22	0,22
-1590875	29-082-005-00226-005	343005 AGUACATE-HASS	R 423	44,10	1,50	1,50	1,50		1,50			1,50	1,50

(1) Superficie declarada admisible ajustada con la superficie comprometida.
(2) Factor de penalización valorando el alcance para el tipo de compromiso.

Puede verificar la integridad de una copia de este documento mediante la lectura del código QR adjunto o mediante el acceso a la dirección <https://ws050.juntadeandalucia.es/verificarFirma> indicando el código de VERIFICACIÓN

FIRMADO POR

RAQUEL MARIA ESPIN CRESPO

17/12/2024

VERIFICACIÓN

Pk2jm6UYDU9J72AMTZUYRN3GET48NG

PÁG. 7809/9349





INCIDENCIAS

INCIDENCIA DESCRIPCIÓN

- 248 Verifica que los recintos declarados con sistema de explotación regadío corresponden realmente a regadío según SIGPAC.
 Ref.-1590879 Recinto:29-082-005-00227-00001 Cultivo:344008 MANGO-OSTEEN Regadío
 Ref.-1590881 Recinto:29-082-005-00227-00002 Cultivo:343005 AGUACATE-HASS Regadío
 Ref.-1592569 Recinto:29-082-005-00227-00002 Cultivo:343005 AGUACATE-HASS Regadío
 Ref.-1590891 Recinto:29-082-005-00228-00004 Cultivo:344003 MANGO-KEITT Regadío
 Ref.-1592583 Recinto:29-082-005-00228-00005 Cultivo:343005 AGUACATE-HASS Regadío
- 100400 Recinto con cultivo, variedad, régimen de explotación o uso Siggpac no compatible con la operación solicitada (Anexo IV.I Cultivos y variedades elegibles para las Intervenciones. Orden de 28 de marzo de 2023).
 Ref.-1592596 Recinto:29-082-005-00234-00001 Cultivo:919000 PITAYA-SIN VARIEDAD Regadío Uso:FY
 Ref.-1593477 Recinto:29-082-005-00237-00003 Cultivo:344008 MANGO-OSTEEN Secano Uso:FY
- 100424 Solicita recinto que no está comprometido para la operación.
 Ref.-1590879 Recinto:29-082-005-00227-00001 Cultivo:344008 MANGO-OSTEEN Regadío
 Ref.-1590881 Recinto:29-082-005-00227-00002 Cultivo:343005 AGUACATE-HASS Regadío
 Ref.-1592569 Recinto:29-082-005-00227-00002 Cultivo:343005 AGUACATE-HASS Regadío
 Ref.-1590891 Recinto:29-082-005-00228-00004 Cultivo:344003 MANGO-KEITT Regadío
 Ref.-1592583 Recinto:29-082-005-00228-00005 Cultivo:343005 AGUACATE-HASS Regadío
 Ref.-1592596 Recinto:29-082-005-00234-00001 Cultivo:919000 PITAYA-SIN VARIEDAD Regadío
 Ref.-1593477 Recinto:29-082-005-00237-00003 Cultivo:344008 MANGO-OSTEEN Secano
- 100426 Recinto con incidencia de uso de regadío cuyo cultivo no es admisible en régimen de secano.
 Ref.-1590879 Recinto:29-082-005-00227-00001 Cultivo:344008 MANGO-OSTEEN Regadío
 Ref.-1590881 Recinto:29-082-005-00227-00002 Cultivo:343005 AGUACATE-HASS Regadío
 Ref.-1592569 Recinto:29-082-005-00227-00002 Cultivo:343005 AGUACATE-HASS Regadío
 Ref.-1590891 Recinto:29-082-005-00228-00004 Cultivo:344003 MANGO-KEITT Regadío
 Ref.-1592583 Recinto:29-082-005-00228-00005 Cultivo:343005 AGUACATE-HASS Regadío

(1) Superficie declarada admisible ajustada con la superficie comprometida.
(2) Factor de penalización valorando el alcance para el tipo de compromiso.

Puede verificar la integridad de una copia de este documento mediante la lectura del código QR adjunto o mediante el acceso a la dirección <https://ws050.juntadeandalucia.es/verificarFirma> indicando el código de VERIFICACIÓN

FIRMADO POR	RAQUEL MARIA ESPIN CRESPO	17/12/2024	
VERIFICACIÓN	Pk2jm6UYDU9J72AMTZUYRN3GET48NG	PÁG. 7810/9349	

**APELLIDOS Y NOMBRE / RAZÓN SOCIAL**

ESCUADERO SANCHEZ FRANCISCO

NIF

***5707*

EXPEDIENTE

1257897

ANUALIDAD DE PAGO

1ª

IMPORTES POR ANUALIDAD

	2023	2024	2025	2026	2027
IMPORTE MÁXIMO SUBVENCIONABLE	1.124,47 €	1.124,47 €	1.124,47 €	937,06 €	937,06 €
IMPORTE MEDIO DE TRANSFERENCIA (€/ha)	297,48 €	297,48 €	297,48 €	247,90 €	247,90 €

RESUMEN DE UNIDADES

Cód	GRUPO DE PAGO	Sup. Dec. Admisible (ha)	Sup. Comprometida (ha)	Sup. ajustada compromiso (1) (ha)	% sobredec.	Sup. Resuelta (ha)	Importe Declarado	Importe Topado	Importe Resuelto	Importe tras sobredec.
419	OLIVAR	3,78		3,78	0,00	3,78	1.124,47	1.124,47	1.124,47	1.124,47
TOTAL		3,78	3,78	3,78		3,78	1.124,47	1.124,47	1.124,47	1.124,47

APLICACIÓN DE REDUCCIONES Y PENALIZACIONES

GRUPO DE PAGO	Importe Calculado	Importe prereduc.	Criterios de subvencionabilidad y compromisos	Presentación tardía	Omisión declaración	Condicionalidad	IMPORTE (Euros) RESUELTO
OLIVAR	1.124,47	1.124,47	0,00	0,00	0,00	0,00	1.124,47
TOTAL	1.124,47	1.124,47					1.124,47

RESUMEN DE PAGOS**IMPORTE (Euros)**

	RESUELTO	FEADER	MAPA	CAPADR
OLIVAR - Pago realizado	1.124,47 €	955,80 €	110,31 €	58,36 €

RECINTOS RESUELTOS

REF.	REFERENCIA SIGPAC	CULTIVO	DESCRIPCIÓN CULTIVO	S/R	G.PAGO	PEND. MEDIA (%)	SUP. DEC. ADMISIBLE (ha)	SUP. COMPROM. (ha)	SUP. AJUSTADA COMPR.(1) (ha)	SUP. CONY. SIGPAC (ha)	SUP. CERTIE (ha)	SUP. CAMPO (ha)	SUP. CAMPO DETER. CULT. DECLARADO (ha)	SUP. DEC. REDUCIDA (ha)	SUP. RESUELTA (ha)
1700000002696950	29-002-008-00083-006	101324	OLIVAR-VERDIAL DE VELEZ-MALAGA	S	419	23,80	3,78	3,78	3,78		3,78			3,78	3,78

(1) Superficie declarada admisible ajustada con la superficie comprometida.
(2) Factor de penalización valorando el alcance para el tipo de compromiso.

Puede verificar la integridad de una copia de este documento mediante la lectura del código QR adjunto o mediante el acceso a la dirección <https://ws050.juntadeandalucia.es/verificarFirma> indicando el código de VERIFICACIÓN

FIRMADO POR

RAQUEL MARIA ESPIN CRESPO

17/12/2024

VERIFICACIÓN

Pk2jm6UYDU9J72AMTZUYRN3GET48NG

PÁG. 7811/9349



**APELLIDOS Y NOMBRE / RAZÓN SOCIAL**

ESPINOSA LOBATO FRANCISCO DAVID

NIF

***2357*

EXPEDIENTE

1038467

ANUALIDAD DE PAGO

1ª

IMPORTES POR ANUALIDAD

	2023	2024	2025	2026	2027
IMPORTE MÁXIMO SUBVENCIONABLE	1.673,71 €	1.673,71 €	1.673,71 €	1.394,75 €	1.394,75 €
IMPORTE MEDIO DE TRANSFERENCIA (€/ha)	259,49 €	259,49 €	259,49 €	216,24 €	216,24 €

RESUMEN DE UNIDADES

Cód	GRUPO DE PAGO	Sup. Dec. Admisible (ha)	Sup. Comprometida (ha)	Sup. ajustada compromiso (1) (ha)	% sobredec.	Sup. Resuelta (ha)	Importe Declarado	Importe Topado	Importe Resuelto	Importe tras sobredec.
422	FRUTALES SECANO	6,45		6,45	0,00	6,45	1.673,71	1.673,71	1.673,71	1.673,71
TOTAL		6,45	6,45	6,45		6,45	1.673,71	1.673,71	1.673,71	1.673,71

APLICACIÓN DE REDUCCIONES Y PENALIZACIONES

GRUPO DE PAGO	Importe Calculado	Importe prereduc.	Criterios de subvencionabilidad y compromisos	Presentación tardía	Omisión declaración	Condicionalidad	IMPORTE (Euros) RESUELTO
FRUTALES SECANO	1.673,71	1.673,71	0,00	0,00	0,00	0,00	1.673,71
TOTAL	1.673,71	1.673,71					1.673,71

RESUMEN DE PAGOS**IMPORTE (Euros)**

	RESUELTO	FEADER	MAPA	CAPADR
FRUTALES SECANO - Pago realizado	1.673,71 €	1.422,65 €	164,19 €	86,87 €

RECINTOS RESUELTOS

REF.	REFERENCIA SIGPAC	CULTIVO	DESCRIPCIÓN CULTIVO	S/R	G.PAGO	PEND. MEDIA (%)	SUP. DEC. ADMISIBLE (ha)	SUP. COMPROM. (ha)	SUP. AJUSTADA COMPR.(1) (ha)	SUP. CONY. SIGPAC (ha)	SUP. CERTIE (ha)	SUP. CAMPO (ha)	SUP. CAMPO DETER. CULT. DECLARADO (ha)	SUP. DEC. REDUCIDA (ha)	SUP. RESUELTA (ha)
1700000006174091	29-011-027-00156-001	104024	ALMENDROS-MARCONA	S	422	52,40	1,43	1,43	1,43		1,43			1,43	1,43
1700000006174093	29-011-027-00158-001	104024	ALMENDROS-MARCONA	S	422	49,80	5,02	5,02	5,02		5,02			5,02	5,02

(1) Superficie declarada admisible ajustada con la superficie comprometida.
(2) Factor de penalización valorando el alcance para el tipo de compromiso.

Puede verificar la integridad de una copia de este documento mediante la lectura del código QR adjunto o mediante el acceso a la dirección <https://ws050.juntadeandalucia.es/verificarFirma> indicando el código de VERIFICACIÓN

FIRMADO POR

RAQUEL MARIA ESPIN CRESPO

17/12/2024

VERIFICACIÓN

Pk2jm6UYDU9J72AMTZUYRN3GET48NG

PÁG. 7812/9349



**APELLIDOS Y NOMBRE / RAZÓN SOCIAL**

ESPINOSA VEGA FRANCISCO

NIF
***2416*EXPEDIENTE
1127630**ANUALIDAD DE PAGO**

1ª

IMPORTES POR ANUALIDAD

	2023	2024	2025	2026	2027
IMPORTE MÁXIMO SUBVENCIONABLE	255,95 €	255,95 €	255,95 €	213,29 €	213,29 €
IMPORTE MEDIO DE TRANSFERENCIA (€/ha)	419,59 €	419,59 €	419,59 €	349,66 €	349,66 €

RESUMEN DE UNIDADES

Cód	GRUPO DE PAGO	Sup. Dec. Admisible (ha)	Sup. Comprometida (ha)	Sup. ajustada compromiso (1) (ha)	% sobredec.	Sup. Resuelta (ha)	Importe Declarado	Importe Topado	Importe Resuelto	Importe tras sobredec.
423	FRUTALES REGADÍO	0,61		0,61	0,00	0,61	255,95	255,95	255,95	255,95
TOTAL		0,61	0,61	0,61		0,61	255,95	255,95	255,95	255,95

APLICACIÓN DE REDUCCIONES Y PENALIZACIONES

GRUPO DE PAGO	Importe Calculado	Importe prereduc.	Criterios de subvencionabilidad y compromisos	Presentación tardía	Omisión declaración	Condicionalidad	IMPORTE (Euros) RESUELTO
FRUTALES REGADÍO	255,95	255,95	0,00	0,00	0,00	0,00	255,95
TOTAL	255,95	255,95					255,95

RESUMEN DE PAGOS**IMPORTE (Euros)**

	RESUELTO	FEADER	MAPA	CAPADR
FRUTALES REGADÍO - Pago realizado	255,95 €	217,56 €	25,11 €	13,28 €

RECINTOS RESUELTOS

REF.	REFERENCIA SIGPAC	CULTIVO DESCRIPCIÓN CULTIVO	S/R G.PAGO	PEND. MEDIA (%)	SUP. DEC. ADMISIBLE (ha)	SUP. COMPROM. (ha)	SUP. AJUSTADA COMPR.(1) (ha)	SUP. CONY. SIGPAC (ha)	SUP. CERTIE (ha)	SUP. CAMPO (ha)	SUP. CAMPO DETER. CULT. DECLARADO (ha)	SUP. DEC. REDUCIDA (ha)	SUP. RESUELTA (ha)
-810033	29-007-005-00111-001	207002 LIMONERO-FINO	R 423	6,90	0,33	0,33	0,33	0,33	0,33			0,33	0,33
5554521	29-007-005-00012-001	209200 MANDARINO-MANDARINO COMÚN	R 423	12,50	0,28	0,28	0,28	0,28	0,28			0,28	0,28

INCIDENCIAS**INCIDENCIA DESCRIPCIÓN**

- 100400 Recinto con cultivo, variedad, régimen de explotación o uso Sigpac no compatible con la operación solicitada (Anexo IV.I Cultivos y variedades elegibles para las Intervenciones. Orden de 28 de marzo de 2023).
Ref:5554522 Recinto:29-007-005-00020-00002 Cultivo:209200 MANDARINO-MANDARINO COMÚN Secano Uso:CI
- 100424 Solicita recinto que no está comprometido para la operación.
Ref:5554522 Recinto:29-007-005-00020-00002 Cultivo:209200 MANDARINO-MANDARINO COMÚN Secano

(1) Superficie declarada admisible ajustada con la superficie comprometida.
(2) Factor de penalización valorando el alcance para el tipo de compromiso.

Puede verificar la integridad de una copia de este documento mediante la lectura del código QR adjunto o mediante el acceso a la dirección <https://ws050.juntadeandalucia.es/verificarFirma> indicando el código de VERIFICACIÓN

FIRMADO POR

RAQUEL MARIA ESPIN CRESPO

17/12/2024

VERIFICACIÓN

Pk2jm6UYDU9J72AMTZUYRN3GET48NG

PÁG. 7813/9349



**APELLIDOS Y NOMBRE / RAZÓN SOCIAL**

ESTACA DEL CAPITÁN, SL

NIF

***6431*

EXPEDIENTE

1281820

ANUALIDAD DE PAGO

1ª

IMPORTE POR ANUALIDAD

	2023	2024	2025	2026	2027
IMPORTE MÁXIMO SUBVENCIONABLE	11.899,20 €	11.899,20 €	11.899,20 €	9.916,00 €	9.916,00 €
IMPORTE MEDIO DE TRANSFERENCIA (€/ha)	247,38 €	247,38 €	247,38 €	206,15 €	206,15 €

RESUMEN DE UNIDADES

Cód	GRUPO DE PAGO	Sup. Dec. Admisible (ha)	Sup. Comprometida (ha)	Sup. ajustada compromiso (1) (ha)	% sobredec.	Sup. Resuelta (ha)	Importe Declarado	Importe Topado	Importe Resuelto	Importe tras sobredec.
419	OLIVAR	42,53		40,00	0,00	40,00	11.899,20	11.899,20	11.899,20	11.899,20
424	HERBÁCEOS NO ELEGIBLES	8,10		8,10	0,00	8,10	0,00	0,00	0,00	0,00
TOTAL		50,63	48,10	48,10		48,10	11.899,20	11.899,20	11.899,20	11.899,20

APLICACIÓN DE REDUCCIONES Y PENALIZACIONES

GRUPO DE PAGO	Importe Calculado	Importe prereduc.	Criterios de subvencionabilidad y compromisos	Presentación tardía	Omisión declaración	Condicionalidad	IMPORTE (Euros) RESUELTO
HERBÁCEOS NO ELEGIBLES	0,00	0,00	0,00	0,00	0,00	0,00	0,00
OLIVAR	11.899,20	11.899,20	0,00	0,00	0,00	0,00	11.899,20
TOTAL	11.899,20	11.899,20					11.899,20

RESUMEN DE PAGOS

	RESUELTO	FEADER	MAPA	CAPADR
OLIVAR - Pago realizado	11.899,20 €	10.114,32 €	1.167,31 €	617,57 €

RECINTOS RESUELTOS

REF.	REFERENCIA SIGPAC	CULTIVO DESCRIPCIÓN CULTIVO	S/R G.PAGO	PEND. MEDIA (%)	SUP. DEC. ADMISIBLE (ha)	SUP. COMPROM. (ha)	SUP. AJUSTADA COMPROM. (1) (ha)	SUP. CONV. SIGPAC (ha)	SUP. CERTIF. (ha)	SUP. CAMPO (ha)	SUP. CAMPO DETER. CULT. DECLARADO (ha)	SUP. DEC. REDUCIDA (ha)	SUP. RESUELTA (ha)
170000006668877	29-084-008-00212-001	101138 OLIVAR-HOJIBLANCA	R	419	6,30	18,23	18,23	18,23	18,23			18,23	18,23
170000006668878	29-084-008-00314-011	101138 OLIVAR-HOJIBLANCA	R	419	13,60	6,15	6,15	6,15	6,15			6,15	6,15
170000006668879	29-084-008-00306-012	101138 OLIVAR-HOJIBLANCA	S	419	6,90	0,19	0,19	0,19	0,19			0,19	0,19
170000006668880	29-084-008-00309-001	101010 OLIVAR-PICUAL	S	419	14,40	1,91	1,91	1,91	1,91			1,91	1,91
170000006668882	29-084-008-00309-003	101010 OLIVAR-PICUAL	S	419	8,40	4,45	4,45	4,45	4,45			4,45	4,45
170000006668883	29-084-008-00306-008	101010 OLIVAR-PICUAL	S	419	24,20	1,77	1,77	1,77	1,77			1,77	1,77
170000006668884	29-084-008-00307-001	101010 OLIVAR-PICUAL	S	419	18,60	0,65	0,65	0,65	0,65			0,65	0,65
170000006668886	29-084-008-00307-004	101010 OLIVAR-PICUAL	S	419	20,20	1,11	1,11	1,11	1,11			1,11	1,11
170000006668887	29-084-008-00308-001	101010 OLIVAR-PICUAL	S	419	15,60	2,29	2,29	2,29	2,29			2,29	2,29
170000006668889	29-084-008-00306-007	101010 OLIVAR-PICUAL	S	419	9,40	2,07	2,07	2,07	2,07			2,07	2,07
170000006668890	29-084-008-00308-002	101010 OLIVAR-PICUAL	S	419	11,30	0,54	0,54	0,54	0,54			0,54	0,54
170000006668891	29-084-008-00306-014	101138 OLIVAR-HOJIBLANCA	S	419	6,80	0,18	0,18	0,18	0,18			0,18	0,18
170000006668900	29-084-008-00313-002	101138 OLIVAR-HOJIBLANCA	S	419	15,30	0,48	0,48	0,48	0,48			0,48	0,48
170000006668902	29-084-008-00212-004	101138 OLIVAR-HOJIBLANCA	R	419	6,40	2,51	2,51	2,51	2,51			2,51	2,51
-1311890	29-084-008-00305-009	20000 BARBECHO TRADICIONAL-SIN VARIEDAD	S	424	16,30	0,34	0,34	0,34	0,34			0,34	0,34
-1311886	29-084-008-00305-004	20000 BARBECHO TRADICIONAL-SIN VARIEDAD	S	424	8,90	3,06	3,06	3,06	3,06			3,06	3,06
170000006668888	29-084-008-00305-007	20000 BARBECHO TRADICIONAL-SIN VARIEDAD	S	424	18,10	1,72	1,72	1,72	1,72			1,72	1,72
170000006668894	29-084-008-00243-003	20000 BARBECHO TRADICIONAL-SIN VARIEDAD	S	424	6,40	0,57	0,57	0,57	0,57			0,57	0,57
170000006668895	29-084-008-00241-002	20000 BARBECHO TRADICIONAL-SIN VARIEDAD	S	424	6,30	0,47	0,47	0,47	0,47			0,47	0,47
170000006668896	29-084-008-00212-002	20000 BARBECHO TRADICIONAL-SIN VARIEDAD	S	424	13,20	1,03	1,03	1,03	1,03			1,03	1,03
170000006668901	29-084-008-00237-002	20000 BARBECHO TRADICIONAL-SIN VARIEDAD	R	424	5,20	0,06	0,06	0,06	0,06			0,06	0,06
170000006668903	29-084-008-00240-001	20000 BARBECHO TRADICIONAL-SIN VARIEDAD	S	424	8,90	0,85	0,85	0,85	0,85			0,85	0,85

(1) Superficie declarada admisible ajustada con la superficie comprometida.
(2) Factor de penalización valorando el alcance para el tipo de compromiso.Puede verificar la integridad de una copia de este documento mediante la lectura del código QR adjunto o mediante el acceso a la dirección <https://ws050.juntadeandalucia.es/verificarFirma> indicando el código de VERIFICACIÓN

FIRMADO POR

RAQUEL MARIA ESPIN CRESPO

17/12/2024

VERIFICACIÓN

Pk2jm6UYDU9J72AMTZUYRN3GET48NG

PÁG. 7814/9349




**INCIDENCIAS****INCIDENCIA DESCRIPCIÓN**

- 3790 Recinto declarado inactivo
Ref:-1544338 Recinto:29-084-008-00307-00007 Cultivo: -
Ref:-1544339 Recinto:29-084-008-00308-00003 Cultivo: -
- 100400 Recinto con cultivo, variedad, régimen de explotación o uso Siggac no compatible con la operación solicitada (Anexo IV.I Cultivos y variedades elegibles para las Intervenciones. Orden de 28 de marzo de 2023).
Ref:-1067285 Recinto:29-084-008-00309-00008 Cultivo:101010 OLIVAR-PICUAL Secano Uso:PR
- 100402 Recinto solicitado no forma parte de ningún organismo de control autorizado para la producción ecológica en Andalucía o fecha de inscripción posterior al plazo establecido (Anexo I. Criterios de Subvencionabilidad. Orden 28 de marzo de 2023).
Ref:-1067285 Recinto:29-084-008-00309-00008 Cultivo:101010 OLIVAR-PICUAL Secano
- 100412 Número de hectáreas validadas inferior a la superficie mínima permitida por el grupo de cultivo (Anexo I. Criterios de Subvencionabilidad. Orden 28 de marzo de 2023).
Sup. Resuelta:0 Grupo de Pago:FRUTALES SECANO
- 100413 Recinto perteneciente a grupo de cultivo que no cumple con la superficie mínima requerida (Anexo I. Criterios de Subvencionabilidad. Orden 28 de marzo de 2023).
Ref:1700000006668906 Recinto:29-084-008-00241-00001 Cultivo:112079 NOGALES-LARA Secano Sup. Declarada:0,17 Superficie Resolver:0,17
Ref:1700000006668907 Recinto:29-084-008-00244-00001 Cultivo:112079 NOGALES-LARA Secano Sup. Declarada:0,96 Superficie Resolver:0,96
- 100424 Solicita recinto que no está comprometido para la operación.
Ref:-1544338 Recinto:29-084-008-00307-00007 Cultivo:101010 OLIVAR-PICUAL Secano
Ref:-1544339 Recinto:29-084-008-00308-00003 Cultivo:101010 OLIVAR-PICUAL Secano
Ref:-1067285 Recinto:29-084-008-00309-00008 Cultivo:101010 OLIVAR-PICUAL Secano

(1) Superficie declarada admisible ajustada con la superficie comprometida.
(2) Factor de penalización valorando el alcance para el tipo de compromiso.

Puede verificar la integridad de una copia de este documento mediante la lectura del código QR adjunto o mediante el acceso a la dirección <https://ws050.juntadeandalucia.es/verificarFirma> indicando el código de VERIFICACIÓN

FIRMADO POR	RAQUEL MARIA ESPIN CRESPO	17/12/2024	
VERIFICACIÓN	Pk2jm6UYDU9J72AMTZUYRN3GET48NG	PÁG. 7815/9349	



APELLIDOS Y NOMBRE / RAZÓN SOCIAL EXPLOTACION AGRICOLAS HUERCANO ROMERO SL
NIF ****5300*
EXPEDIENTE 1241910
ANUALIDAD DE PAGO 1ª

IMPORTES POR ANUALIDAD

	2023	2024	2025	2026	2027
IMPORTE MÁXIMO SUBVENCIONABLE	1.795,85 €	1.795,85 €	1.795,85 €	1.496,54 €	1.496,54 €
IMPORTE MEDIO DE TRANSFERENCIA (€/ha)	419,59 €	419,59 €	419,59 €	349,66 €	349,66 €

RESUMEN DE UNIDADES

Cód	GRUPO DE PAGO	Sup. Dec. Admisible (ha)	Sup. Comprometida (ha)	Sup. ajustada compromiso (1) (ha)	% sobredec.	Sup. Resuelta (ha)	Importe Declarado	Importe Topado	Importe Resuelto	Importe tras sobredec.
423	FRUTALES REGADÍO	4,28		4,28	0,00	4,28	1.795,85	1.795,85	1.795,85	1.795,85
TOTAL		4,28	4,28	4,28		4,28	1.795,85	1.795,85	1.795,85	1.795,85

APLICACIÓN DE REDUCCIONES Y PENALIZACIONES

GRUPO DE PAGO	Importe Calculado	Importe prereduc.	Criterios de subvencionabilidad y compromisos	Presentación tardía	Omisión declaración	Condicionalidad	IMPORTE (Euros) RESUELTO
FRUTALES REGADÍO	1.795,85	1.795,85	0,00	0,00	0,00	0,00	1.795,85
TOTAL	1.795,85	1.795,85					1.795,85

RESUMEN DE PAGOS

	IMPORTE (Euros)			
	RESUELTO	FEADER	MAPA	CAPADR
FRUTALES REGADÍO - Pago realizado	1.795,85 €	1.526,47 €	176,17 €	93,21 €

RECINTOS RESUELTOS

REF.	REFERENCIA SIGPAC	CULTIVO	DESCRIPCIÓN CULTIVO	S/R	G.PAGO	PEND. MEDIA (%)	SUP. DEC. ADMISIBLE (ha)	SUP. COMPROM. (ha)	SUP. AJUSTADA COMPR.(1) (ha)	SUP. CONY. SIGPAC (ha)	SUP. CERTIE (ha)	SUP. CAMPO (ha)	SUP. CAMPO DETER. CULT. DECLARADO (ha)	SUP. DEC. REDUCIDA (ha)	SUP. RESUELTA (ha)
-936977	29-038-031-00060-001	207002	LIMONERO-FINO	R	423	0,80	3,05	3,05	3,05		3,05				3,05
-936976	29-038-031-00060-003	207002	LIMONERO-FINO	R	423	0,80	1,23	1,23	1,23		1,23				1,23

(1) Superficie declarada admisible ajustada con la superficie comprometida.
(2) Factor de penalización valorando el alcance para el tipo de compromiso.

Puede verificar la integridad de una copia de este documento mediante la lectura del código QR adjunto o mediante el acceso a la dirección <https://ws050.juntadeandalucia.es/verificarFirma> indicando el código de VERIFICACIÓN

FIRMADO POR

RAQUEL MARIA ESPIN CRESPO

17/12/2024

VERIFICACIÓN

Pk2jm6UYDU9J72AMTZUYRN3GET48NG

PÁG. 7816/9349



**APELLIDOS Y NOMBRE / RAZÓN SOCIAL**

EXPLOTACIONES AGRICOLAS ROJAS MORENO, E.S.

NIF

***4621*

EXPEDIENTE

1277468

ANUALIDAD DE PAGO

1ª

IMPORTES POR ANUALIDAD

	2023	2024	2025	2026	2027
IMPORTE MÁXIMO SUBVENCIONABLE	11.899,20 €	11.899,20 €	11.899,20 €	9.916,00 €	9.916,00 €
IMPORTE MEDIO DE TRANSFERENCIA (€/ha)	297,48 €	297,48 €	297,48 €	247,90 €	247,90 €

RESUMEN DE UNIDADES

Cód	GRUPO DE PAGO	Sup. Dec. Admisible (ha)	Sup. Comprometida (ha)	Sup. ajustada compromiso (1) (ha)	% sobredec.	Sup. Resuelta (ha)	Importe Declarado	Importe Topado	Importe Resuelto	Importe tras sobredec.
419	OLIVAR	50,09		40,00	0,00	40,00	11.899,20	11.899,20	11.899,20	11.899,20
TOTAL		50,09	40,00	40,00		40,00	11.899,20	11.899,20	11.899,20	11.899,20

APLICACIÓN DE REDUCCIONES Y PENALIZACIONES

GRUPO DE PAGO	Importe Calculado	Importe prereduc.	Criterios de subvencionabilidad y compromisos	Presentación tardía	Omisión declaración	Condicionalidad	IMPORTE (Euros) RESUELTO
OLIVAR	11.899,20	11.899,20	0,00	0,00	0,00	0,00	11.899,20
TOTAL	11.899,20	11.899,20					11.899,20

RESUMEN DE PAGOS**IMPORTE (Euros)**

	RESUELTO	FEADER	MAPA	CAPADR
OLIVAR - Pago realizado	11.899,20 €	10.114,32 €	1.167,31 €	617,57 €

RECINTOS RESUELTOS

REF.	REFERENCIA SIGPAC	CULTIVO DESCRIPCIÓN CULTIVO	S/R G.PAGO	PEND. MEDIA (%)	SUP. DEC. ADMISIBLE (ha)	SUP. COMPROM. (ha)	SUP. AJUSTADA COMPROM. (1) (ha)	SUP. CONY. SIGPAC (ha)	SUP. CERTIE (ha)	SUP. CAMPO (ha)	SUP. CAMPO DETER. CULT. DECLARADO (ha)	SUP. DEC. REDUCIDA (ha)	SUP. RESUELTA (ha)
-1075245	29-059-017-00001-007	101138 OLIVAR-HOJIBLANCA	R 419	2,80	15,28	15,27	15,27		15,27			15,27	15,27
-1072244	29-059-016-00062-001	101138 OLIVAR-HOJIBLANCA	R 419	11,80	7,75	7,75	7,75		7,75			7,75	7,75
1700000005358012	29-059-017-00001-009	101138 OLIVAR-HOJIBLANCA	R 419	3,80	7,76	7,76	7,76		7,76			7,76	7,76
1700000005358013	29-059-017-00001-007	101010 OLIVAR-PICUAL	R 419	2,80	19,28	19,27	19,27		19,27			19,27	19,27
1700000005358014	29-059-017-00001-007	101138 OLIVAR-HOJIBLANCA	R 419	2,80	0,02	0,02	0,02		0,02			0,02	0,02

(1) Superficie declarada admisible ajustada con la superficie comprometida.
(2) Factor de penalización valorando el alcance para el tipo de compromiso.Puede verificar la integridad de una copia de este documento mediante la lectura del código QR adjunto o mediante el acceso a la dirección <https://ws050.juntadeandalucia.es/verificarFirma> indicando el código de VERIFICACIÓN

FIRMADO POR

RAQUEL MARIA ESPIN CRESPO

17/12/2024

VERIFICACIÓN

Pk2jm6UYDU9J72AMTZUYRN3GET48NG

PÁG. 7817/9349



**APELLIDOS Y NOMBRE / RAZÓN SOCIAL**

EXPLOTACIONES AGROALIMENTARIAS ALHAURIN

NIF

***8204*

EXPEDIENTE

1247400

ANUALIDAD DE PAGO

1ª

IMPORTES POR ANUALIDAD

	2023	2024	2025	2026	2027
IMPORTE MÁXIMO SUBVENCIONABLE	11.899,20 €	11.899,20 €	11.899,20 €	9.916,00 €	9.916,00 €
IMPORTE MEDIO DE TRANSFERENCIA (€/ha)	297,48 €	297,48 €	297,48 €	247,90 €	247,90 €

RESUMEN DE UNIDADES

Cód	GRUPO DE PAGO	Sup. Dec. Admisible (ha)	Sup. Comprometida (ha)	Sup. ajustada compromiso (1) (ha)	% sobredec.	Sup. Resuelta (ha)	Importe Declarado	Importe Topado	Importe Resuelto	Importe tras sobredec.
419	OLIVAR	44,63		40,00	0,00	40,00	11.899,20	11.899,20	11.899,20	11.899,20
TOTAL		44,63	40,00	40,00		40,00	11.899,20	11.899,20	11.899,20	11.899,20

APLICACIÓN DE REDUCCIONES Y PENALIZACIONES

GRUPO DE PAGO	Importe Calculado	Importe prereduc.	Criterios de subvencionabilidad y compromisos	Presentación tardía	Omisión declaración	Condicionalidad	IMPORTE (Euros) RESUELTO
OLIVAR	11.899,20	11.899,20	0,00	0,00	0,00	0,00	11.899,20
TOTAL	11.899,20	11.899,20					11.899,20

RESUMEN DE PAGOS**IMPORTE (Euros)**

	RESUELTO	FEADER	MAPA	CAPADR
OLIVAR - Pago realizado	11.899,20 €	10.114,32 €	1.167,31 €	617,57 €

RECINTOS RESUELTOS

REF.	REFERENCIA SIGPAC	CULTIVO DESCRIPCIÓN CULTIVO	S/R G.PAGO	PEND. MEDIA (%)	SUP. DEC. ADMISIBLE (ha)	SUP. COMPROM. (ha)	SUP. AJUSTADA COMPR.(1) (ha)	SUP. CONY. SIGPAC (ha)	SUP. CERTIE (ha)	SUP. CAMPO (ha)	SUP. CAMPO DETER. CULT. DECLARADO (ha)	SUP. DEC. REDUCIDA (ha)	SUP. RESUELTA (ha)
-1612752	29-015-182-00067-018	101138 OLIVAR-HOJIBLANCA	S 419	28,90	4,24	4,24	4,24		4,24			4,24	4,24
-1591404	29-015-182-00058-014	101138 OLIVAR-HOJIBLANCA	S 419	21,10	0,35	0,35	0,35		0,35			0,35	0,35
-1591403	29-015-182-00058-012	101138 OLIVAR-HOJIBLANCA	S 419	13,10	0,36	0,36	0,36		0,36			0,36	0,36
-1591402	29-015-182-00058-007	101138 OLIVAR-HOJIBLANCA	S 419	19,40	1,72	1,72	1,72		1,72			1,72	1,72
-1591400	29-015-182-00080-002	101138 OLIVAR-HOJIBLANCA	S 419	14,30	1,17	1,17	1,17		1,17			1,17	1,17
-1591399	29-015-182-00080-001	101138 OLIVAR-HOJIBLANCA	S 419	22,10	3,28	3,28	3,28		3,28			3,28	3,28
-603042	29-015-182-00064-003	101138 OLIVAR-HOJIBLANCA	S 419	30,50	0,03	0,03	0,03		0,03			0,03	0,03
-603041	29-015-182-00064-006	101138 OLIVAR-HOJIBLANCA	S 419	20,70	0,04	0,04	0,04		0,04			0,04	0,04
-603040	29-015-182-00064-007	101138 OLIVAR-HOJIBLANCA	S 419	17,90	0,01	0,01	0,01		0,01			0,01	0,01
-603039	29-015-182-00064-004	101138 OLIVAR-HOJIBLANCA	S 419	26,30	0,16	0,16	0,16		0,16			0,16	0,16
-603038	29-015-182-00058-005	101138 OLIVAR-HOJIBLANCA	S 419	10,80	0,04	0,04	0,04		0,04			0,04	0,04
-603036	29-015-182-00058-004	101138 OLIVAR-HOJIBLANCA	S 419	25,30	0,02	0,02	0,02		0,02			0,02	0,02
-602976	29-015-182-00058-006	101138 OLIVAR-HOJIBLANCA	S 419	15,30	0,07	0,07	0,07		0,07			0,07	0,07
-602975	29-015-182-00058-009	101138 OLIVAR-HOJIBLANCA	S 419	22,70	0,05	0,05	0,05		0,05			0,05	0,05
-602973	29-015-182-00058-003	101138 OLIVAR-HOJIBLANCA	S 419	21,20	1,59	1,59	1,59		1,59			1,59	1,59
-602969	29-015-182-00069-002	101138 OLIVAR-HOJIBLANCA	S 419	14,30	0,98	0,98	0,98		0,98			0,98	0,98
-602962	29-015-182-00067-006	101138 OLIVAR-HOJIBLANCA	S 419	16,80	8,69	8,69	8,69		8,70			8,69	8,69
-602961	29-015-182-00067-002	101138 OLIVAR-HOJIBLANCA	S 419	14,00	21,83	21,83	21,83		21,83			21,83	21,83

(1) Superficie declarada admisible ajustada con la superficie comprometida.
(2) Factor de penalización valorando el alcance para el tipo de compromiso.Puede verificar la integridad de una copia de este documento mediante la lectura del código QR adjunto o mediante el acceso a la dirección <https://ws050.juntadeandalucia.es/verificarFirma> indicando el código de VERIFICACIÓN

FIRMADO POR

RAQUEL MARIA ESPIN CRESPO

17/12/2024

VERIFICACIÓN

Pk2jm6UYDU9J72AMTZUYRN3GET48NG

PÁG. 7818/9349





APELLIDOS Y NOMBRE / RAZÓN SOCIAL
FABRICACION DE AGROQUIMICOS, S.A.

NIF
***3436*

EXPEDIENTE
1144704

ANUALIDAD DE PAGO
1ª

IMPORTE POR ANUALIDAD

	2023	2024	2025	2026	2027
IMPORTE MÁXIMO SUBVENCIONABLE	16.783,60 €	16.783,60 €	16.783,60 €	13.986,40 €	13.986,40 €
IMPORTE MEDIO DE TRANSFERENCIA (€/ha)	419,59 €	419,59 €	419,59 €	349,66 €	349,66 €

RESUMEN DE UNIDADES

Cód	GRUPO DE PAGO	Sup. Dec. Admisible (ha)	Sup. Comprometida (ha)	Sup. ajustada compromiso (1) (ha)	% sobredec.	Sup. Resuelta (ha)	Importe Declarado	Importe Topado	Importe Resuelto	Importe tras sobredec.
423	FRUTALES REGADÍO	40,96		40,00	0,00	40,00	16.783,60	16.783,60	16.783,60	16.783,60
TOTAL		40,96	40,00	40,00		40,00	16.783,60	16.783,60	16.783,60	16.783,60

APLICACIÓN DE REDUCCIONES Y PENALIZACIONES

GRUPO DE PAGO	Importe Calculado	Importe prereduc.	Criterios de subvencionabilidad y compromisos	Presentación tardía	Omisión declaración	Condicionalidad	IMPORTE (Euros) RESUELTO
FRUTALES REGADÍO	16.783,60	16.783,60	0,00	0,00	0,00	0,00	16.783,60
TOTAL	16.783,60	16.783,60					16.783,60

RESUMEN DE PAGOS

	IMPORTE (Euros)			
	RESUELTO	FEADER	MAPA	CAPADR
FRUTALES REGADÍO - Pago realizado	16.783,60 €	14.266,06 €	1.646,47 €	871,07 €

RECINTOS RESUELTOS

REF.	REFERENCIA SIGPAC	CULTIVO DESCRIPCIÓN CULTIVO	S/R G.PAGO	PEND. MEDIA (%)	SUP. DEC. ADMISIBLE (ha)	SUP. COMPROM. (ha)	SUP. AJUSTADA COMPROM. (1) (ha)	SUP. CONY. SIGPAC (ha)	SUP. CERTIE (ha)	SUP. CAMPO (ha)	SUP. CAMPO DETER. CULT. DECLARADO (ha)	SUP. DEC. REDUCIDA (ha)	SUP. RESUELTA (ha)
-573811	29-094-013-00006-010	344003 MANGO-KEITT	R 423	21,60	2,37	2,37	2,37	2,37	2,37			2,37	2,37
-573786	29-094-013-00006-010	344002 MANGO-IRWIN	R 423	21,60	2,75	2,75	2,75	2,75	2,76			2,75	2,75
-573745	29-094-013-00006-010	343005 AGUACATE-HASS	R 423	21,60	2,09	2,09	2,09	2,09	2,09			2,09	2,09
-573739	29-094-013-00006-010	343005 AGUACATE-HASS	R 423	21,60	1,98	1,98	1,98	1,98	1,98			1,98	1,98
-573602	29-094-013-00006-034	343005 AGUACATE-HASS	R 423	48,70	0,41	0,41	0,41	0,41	0,41			0,41	0,41
1700000005407654	29-094-013-00006-010	344008 MANGO-OSTEEN	R 423	21,60	0,69	0,69	0,69	0,69	0,69			0,69	0,69
1700000005407655	29-094-019-00097-001	343005 AGUACATE-HASS	R 423	7,80	1,64	1,64	1,64	1,64	1,64			1,64	1,64
1700000005407656	29-094-013-00044-006	343005 AGUACATE-HASS	R 423	20,10	7,56	7,56	7,56	7,56	7,56			7,56	7,56
1700000005407658	29-094-013-00006-021	343005 AGUACATE-HASS	R 423	15,40	0,30	0,30	0,30	0,30	0,30			0,30	0,30
1700000005407659	29-094-013-00044-007	343005 AGUACATE-HASS	R 423	26,70	7,27	7,27	7,27	7,27	7,27			7,27	7,27
1700000005407660	29-094-013-00006-017	343005 AGUACATE-HASS	R 423	32,90	2,21	2,21	2,21	2,21	2,21			2,21	2,21
1700000005407661	29-094-013-00006-015	343005 AGUACATE-HASS	R 423	24,20	9,50	9,50	9,50	9,50	9,50			9,50	9,50
1700000005407662	29-094-013-00006-020	343005 AGUACATE-HASS	R 423	23,90	0,39	0,39	0,39	0,39	0,39			0,39	0,39
1700000005407663	29-094-013-00006-019	343005 AGUACATE-HASS	R 423	22,70	1,80	1,80	1,80	1,80	1,81			1,80	1,80

INCIDENCIAS**INCIDENCIA DESCRIPCIÓN**

- 100402 Recinto solicitado no forma parte de ningún organismo de control autorizado para la producción ecológica en Andalucía o fecha de inscripción posterior al plazo establecido (Anexo I. Criterios de Subvencionabilidad. Orden 28 de marzo de 2023).
Ref:-1569894 Recinto:29-094-013-09000-00006 Cultivo:343005 AGUACATE-HASS Regadío
- 100424 Solicita recinto que no está comprometido para la operación.
Ref:-1569894 Recinto:29-094-013-09000-00006 Cultivo:343005 AGUACATE-HASS Regadío

(1) Superficie declarada admisible ajustada con la superficie comprometida.
(2) Factor de penalización valorando el alcance para el tipo de compromiso.

Puede verificar la integridad de una copia de este documento mediante la lectura del código QR adjunto o mediante el acceso a la dirección <https://ws050.juntadeandalucia.es/verificarFirma> indicando el código de VERIFICACIÓN

FIRMADO POR

RAQUEL MARIA ESPIN CRESPO

17/12/2024

VERIFICACIÓN

Pk2jm6UYDU9J72AMTZUYRN3GET48NG

PÁG. 7819/9349



**APELLIDOS Y NOMBRE / RAZÓN SOCIAL**

FAMILIA MONTENEGRO, S.L.

NIF

***6984*

EXPEDIENTE

1259008

ANUALIDAD DE PAGO

1ª

IMPORTES POR ANUALIDAD

	2023	2024	2025	2026	2027
IMPORTE MÁXIMO SUBVENCIONABLE	683,93 €	683,93 €	683,93 €	569,95 €	569,95 €
IMPORTE MEDIO DE TRANSFERENCIA (€/ha)	419,59 €	419,59 €	419,59 €	349,66 €	349,66 €

RESUMEN DE UNIDADES

Cód	GRUPO DE PAGO	Sup. Dec. Admisible (ha)	Sup. Comprometida (ha)	Sup. ajustada compromiso (1) (ha)	% sobredec.	Sup. Resuelta (ha)	Importe Declarado	Importe Topado	Importe Resuelto	Importe tras sobredec.
423	FRUTALES REGADÍO	1,63		1,63	0,00	1,63	683,93	683,93	683,93	683,93
TOTAL		1,63	1,63	1,63		1,63	683,93	683,93	683,93	683,93

APLICACIÓN DE REDUCCIONES Y PENALIZACIONES

GRUPO DE PAGO	Importe Calculado	Importe prereduc.	Criterios de subvencionabilidad y compromisos	Presentación tardía	Omisión declaración	Condicionalidad	IMPORTE (Euros) RESUELTO
FRUTALES REGADÍO	683,93	683,93	0,00	0,00	0,00	0,00	683,93
TOTAL	683,93	683,93					683,93

RESUMEN DE PAGOS**IMPORTE (Euros)**

	RESUELTO	FEADER	MAPA	CAPADR
FRUTALES REGADÍO - Pago realizado	683,93 €	581,34 €	67,09 €	35,50 €

RECINTOS RESUELTOS

REF.	REFERENCIA SIGPAC	CULTIVO	DESCRIPCIÓN CULTIVO	S/R G.PAGO	PEND. MEDIA (%)	SUP. DEC. ADMISIBLE (ha)	SUP. COMPROM. (ha)	SUP. AJUSTADA COMPR.(1) (ha)	SUP. CONY. SIGPAC (ha)	SUP. CERTIE (ha)	SUP. CAMPO (ha)	SUP. CAMPO DETER. CULT. DECLARADO (ha)	SUP. DEC. REDUCIDA (ha)	SUP. RESUELTA (ha)
5388857	29-038-030-00201-004	207001	LIMONERO-EUREKA	R 423	7,00	1,63	1,63	1,63		1,63			1,63	1,63

(1) Superficie declarada admisible ajustada con la superficie comprometida.
(2) Factor de penalización valorando el alcance para el tipo de compromiso.Puede verificar la integridad de una copia de este documento mediante la lectura del código QR adjunto o mediante el acceso a la dirección <https://ws050.juntadeandalucia.es/verificarFirma> indicando el código de VERIFICACIÓN

FIRMADO POR

RAQUEL MARIA ESPIN CRESPO

17/12/2024

VERIFICACIÓN

Pk2jm6UYDU9J72AMTZUYRN3GET48NG

PÁG. 7820/9349



**APELLIDOS Y NOMBRE / RAZÓN SOCIAL**

FERNÁNDEZ BOLAÑOS ANTONIO

NIF

****7982*

EXPEDIENTE

1258296

ANUALIDAD DE PAGO

1ª

IMPORTES POR ANUALIDAD

	2023	2024	2025	2026	2027
IMPORTE MÁXIMO SUBVENCIONABLE	1.707,54 €	1.707,54 €	1.707,54 €	1.422,95 €	1.422,95 €
IMPORTE MEDIO DE TRANSFERENCIA (€/ha)	297,48 €	297,48 €	297,48 €	247,90 €	247,90 €

RESUMEN DE UNIDADES

Cód	GRUPO DE PAGO	Sup. Dec. Admisible (ha)	Sup. Comprometida (ha)	Sup. ajustada compromiso (1) (ha)	% sobredec.	Sup. Resuelta (ha)	Importe Declarado	Importe Topado	Importe Resuelto	Importe tras sobredec.
419	OLIVAR	5,74		5,74	0,00	5,74	1.707,54	1.707,54	1.707,54	1.707,54
TOTAL		5,74	5,74	5,74		5,74	1.707,54	1.707,54	1.707,54	1.707,54

APLICACIÓN DE REDUCCIONES Y PENALIZACIONES

GRUPO DE PAGO	Importe Calculado	Importe prereduc.	Criterios de subvencionabilidad y compromisos	Presentación tardía	Omisión declaración	Condicionalidad	IMPORTE (Euros) RESUELTO
OLIVAR	1.707,54	1.707,54	0,00	0,00	0,00	0,00	1.707,54
TOTAL	1.707,54	1.707,54					1.707,54

RESUMEN DE PAGOS**IMPORTE (Euros)**

	RESUELTO	FEADER	MAPA	CAPADR
OLIVAR - Pago realizado	1.707,54 €	1.451,41 €	167,51 €	88,62 €

RECINTOS RESUELTOS

REF.	REFERENCIA SIGPAC	CULTIVO DESCRIPCIÓN CULTIVO	S/R	G.PAGO	PEND. MEDIA (%)	SUP. DEC. ADMISIBLE (ha)	SUP. COMPROM. (ha)	SUP. AJUSTADA COMPR.(1) (ha)	SUP. CONY. SIGPAC (ha)	SUP. CERTIE (ha)	SUP. CAMPO (ha)	SUP. CAMPO DETER. CULT. DECLARADO (ha)	SUP. DEC. REDUCIDA (ha)	SUP. RESUELTA (ha)
5241819	29-079-003-00006-002	101010 OLIVAR-PICUAL	S	419	33,30	0,73	0,73	0,73	0,73	0,73			0,73	0,73
5241820	29-079-003-00006-003	101010 OLIVAR-PICUAL	S	419	24,60	1,23	1,23	1,23	1,23	1,23			1,23	1,23
5241822	29-079-003-00006-007	101010 OLIVAR-PICUAL	S	419	19,50	0,59	0,59	0,59	0,59	0,59			0,59	0,59
5241824	29-079-003-00009-004	101010 OLIVAR-PICUAL	S	419	25,30	1,36	1,36	1,36	1,36	1,36			1,36	1,36
5241833	29-079-004-00056-002	101010 OLIVAR-PICUAL	S	419	28,60	0,25	0,25	0,25	0,25	0,25			0,25	0,25
5241836	29-079-004-00057-002	101010 OLIVAR-PICUAL	S	419	21,00	0,80	0,80	0,80	0,80	0,80			0,80	0,80
5241839	29-079-004-00061-002	101010 OLIVAR-PICUAL	S	419	21,70	0,78	0,78	0,78	0,78	0,78			0,78	0,78

INCIDENCIAS**INCIDENCIA DESCRIPCIÓN**

100421	Recinto declarado por error para una operación de la 6503, que se ha corregido de oficio marcando la operación correcta, de acuerdo con la fecha de inscripción del recinto en la producción ecológica. Ref:5241819 Recinto:29-079-003-00006-00002 Cultivo:101010 OLIVAR-PICUAL Secano Ref:5241820 Recinto:29-079-003-00006-00003 Cultivo:101010 OLIVAR-PICUAL Secano Ref:5241822 Recinto:29-079-003-00006-00007 Cultivo:101010 OLIVAR-PICUAL Secano Ref:5241824 Recinto:29-079-003-00009-00004 Cultivo:101010 OLIVAR-PICUAL Secano Ref:5241833 Recinto:29-079-004-00056-00002 Cultivo:101010 OLIVAR-PICUAL Secano Ref:5241836 Recinto:29-079-004-00057-00002 Cultivo:101010 OLIVAR-PICUAL Secano Ref:5241839 Recinto:29-079-004-00061-00002 Cultivo:101010 OLIVAR-PICUAL Secano
--------	---

(1) Superficie declarada admisible ajustada con la superficie comprometida.
(2) Factor de penalización valorando el alcance para el tipo de compromiso.Puede verificar la integridad de una copia de este documento mediante la lectura del código QR adjunto o mediante el acceso a la dirección <https://ws050.juntadeandalucia.es/verificarFirma> indicando el código de VERIFICACIÓN

FIRMADO POR

RAQUEL MARIA ESPIN CRESPO

17/12/2024

VERIFICACIÓN

Pk2jm6UYDU9J72AMTZUYRN3GET48NG

PÁG. 7821/9349



**APELLIDOS Y NOMBRE / RAZÓN SOCIAL**

FERNANDEZ CORDERO JOSE

NIF

***6735*

EXPEDIENTE

1054867

ANUALIDAD DE PAGO

1ª

IMPORTES POR ANUALIDAD

	2023	2024	2025	2026	2027
IMPORTE MÁXIMO SUBVENCIONABLE	910,51 €	910,51 €	910,51 €	758,76 €	758,76 €
IMPORTE MEDIO DE TRANSFERENCIA (€/ha)	419,59 €	419,59 €	419,59 €	349,66 €	349,66 €

RESUMEN DE UNIDADES

Cód	GRUPO DE PAGO	Sup. Admisible (ha)	Sup. Comprometida (ha)	Sup. ajustada compromiso (1) (ha)	% sobredec.	Sup. Resuelta (ha)	Importe Declarado	Importe Topado	Importe Resuelto	Importe tras sobredec.
423	FRUTALES REGADÍO	4,84		2,17	0,00	2,17	910,51	910,51	910,51	910,51
TOTAL		4,84	2,17	2,17		2,17	910,51	910,51	910,51	910,51

APLICACIÓN DE REDUCCIONES Y PENALIZACIONES

GRUPO DE PAGO	Importe Calculado	Importe prereduc.	Criterios de subvencionabilidad y compromisos	Presentación tardía	Omisión declaración	Condicionalidad	IMPORTE (Euros) RESUELTO
FRUTALES REGADÍO	910,51	910,51	0,00	0,00	0,00	0,00	910,51
TOTAL	910,51	910,51					910,51

RESUMEN DE PAGOS**IMPORTE (Euros)**

	RESUELTO	FEADER	MAPA	CAPADR
FRUTALES REGADÍO - Pago realizado	910,51 €	773,93 €	89,32 €	47,26 €

RECINTOS RESUELTOS

REF.	REFERENCIA SIGPAC	CULTIVO DESCRIPCIÓN CULTIVO	S/R G.PAGO	PEND. MEDIA (%)	SUP. DEC. ADMISIBLE (ha)	SUP. COMPROM. (ha)	SUP. AJUSTADA COMPR.(1) (ha)	SUP. CONY. SIGPAC (ha)	SUP. CERTIE (ha)	SUP. CAMPO (ha)	SUP. CAMPO DETER. CULT. DECLARADO (ha)	SUP. DEC. REDUCIDA (ha)	SUP. RESUELTA (ha)
-44523	29-007-001-00088-019	207002 LIMONERO-FINO	R 423	3,80	0,25	0,12	0,12		0,12			0,12	0,12
-44522	29-007-001-00088-015	343005 AGUACATE-HASS	R 423	4,40	1,47	0,49	0,49		0,49			0,49	0,49
-44521	29-007-001-00088-011	207002 LIMONERO-FINO	R 423	4,10	1,60	0,80	0,80		0,80			0,80	0,80
1700000002295434	29-007-001-00088-005	207002 LIMONERO-FINO	R 423	3,90	1,17	0,59	0,59		0,59			0,59	0,59
1700000002295439	29-007-001-00088-013	207002 LIMONERO-FINO	R 423	2,90	0,35	0,17	0,17		0,17			0,17	0,17

INCIDENCIAS**INCIDENCIA DESCRIPCIÓN**

- 100400 Recinto con cultivo, variedad, régimen de explotación o uso Sigpac no compatible con la operación solicitada (Anexo IV.I Cultivos y variedades elegibles para las Intervenciones. Orden de 28 de marzo de 2023).
Ref:-44524 Recinto:29-007-001-00088-00020 Cultivo:207002 LIMONERO-FINO Secano Uso:CI
- 100424 Solicita recinto que no está comprometido para la operación.
Ref:-44524 Recinto:29-007-001-00088-00020 Cultivo:207002 LIMONERO-FINO Secano

(1) Superficie declarada admisible ajustada con la superficie comprometida.
(2) Factor de penalización valorando el alcance para el tipo de compromiso.

Puede verificar la integridad de una copia de este documento mediante la lectura del código QR adjunto o mediante el acceso a la dirección <https://ws050.juntadeandalucia.es/verificarFirma> indicando el código de VERIFICACIÓN

FIRMADO POR

RAQUEL MARIA ESPIN CRESPO

17/12/2024

VERIFICACIÓN

Pk2jm6UYDU9J72AMTZUYRN3GET48NG

PÁG. 7822/9349



**APELLIDOS Y NOMBRE / RAZÓN SOCIAL**

FERNANDEZ GODOY JOSE MIGUEL

NIF

****1128*

EXPEDIENTE

1125452

ANUALIDAD DE PAGO

1ª

IMPORTE POR ANUALIDAD

	2023	2024	2025	2026	2027
IMPORTE MÁXIMO SUBVENCIONABLE	5.134,50 €	5.134,50 €	5.134,50 €	4.278,75 €	4.278,75 €
IMPORTE MEDIO DE TRANSFERENCIA (€/ha)	297,48 €	297,48 €	297,48 €	247,90 €	247,90 €

RESUMEN DE UNIDADES

Cód	GRUPO DE PAGO	Sup. Dec. Admisible (ha)	Sup. Comprometida (ha)	Sup. ajustada compromiso (1) (ha)	% sobredec.	Sup. Resuelta (ha)	Importe Declarado	Importe Topado	Importe Resuelto	Importe tras sobredec.
419	OLIVAR	17,26		17,26	0,00	17,26	5.134,50	5.134,50	5.134,50	5.134,50
TOTAL		17,26	17,26	17,26		17,26	5.134,50	5.134,50	5.134,50	5.134,50

APLICACIÓN DE REDUCCIONES Y PENALIZACIONES

GRUPO DE PAGO	Importe Calculado	Importe prereduc.	Criterios de subvencionabilidad y compromisos	Presentación tardía	Omisión declaración	Condicionalidad	IMPORTE (Euros) RESUELTO
OLIVAR	5.134,50	5.134,50	0,00	0,00	0,00	0,00	5.134,50
TOTAL	5.134,50	5.134,50					5.134,50

RESUMEN DE PAGOS**IMPORTE (Euros)**

	RESUELTO	FEADER	MAPA	CAPADR
OLIVAR - Pago realizado	5.134,50 €	4.364,33 €	503,69 €	266,48 €

RECINTOS RESUELTOS

REF.	REFERENCIA SIGPAC	CULTIVO DESCRIPCIÓN CULTIVO	S/R G.PAGO	PEND. MEDIA (%)	SUP. DEC. ADMISIBLE (ha)	SUP. COMPROM. (ha)	SUP. AJUSTADA COMPR.(1) (ha)	SUP. CONY. SIGPAC (ha)	SUP. CERTIE (ha)	SUP. CAMPO (ha)	SUP. CAMPO DETER. CULT. DECLARADO (ha)	SUP. DEC. REDUCIDA (ha)	SUP. RESUELTA (ha)
-989991	29-043-002-00062-001	101138 OLIVAR-HOJIBLANCA	S 419	59,50	0,07	0,07	0,07	0,07	0,07			0,07	0,07
-736493	29-011-008-00045-015	101138 OLIVAR-HOJIBLANCA	S 419	32,50	2,74	2,74	2,74	2,74	2,74			2,74	2,74
1700000003598887	29-011-008-00034-007	101138 OLIVAR-HOJIBLANCA	S 419	12,80	0,09	0,09	0,09	0,09	0,09			0,09	0,09
1700000003598888	29-011-008-00035-022	101138 OLIVAR-HOJIBLANCA	S 419	27,00	0,05	0,05	0,05	0,05	0,05			0,05	0,05
1700000003598890	29-043-006-00064-002	101138 OLIVAR-HOJIBLANCA	S 419	17,50	2,31	2,31	2,31	2,31	2,31			2,31	2,31
1700000003598891	29-011-009-00629-002	101138 OLIVAR-HOJIBLANCA	S 419	16,20	0,52	0,52	0,52	0,52	0,52			0,52	0,52
1700000003598892	29-043-002-00060-001	101138 OLIVAR-HOJIBLANCA	S 419	51,60	1,93	1,93	1,93	1,93	1,93			1,93	1,93
1700000003598893	29-043-002-00061-001	101138 OLIVAR-HOJIBLANCA	S 419	54,70	0,43	0,43	0,43	0,43	0,43			0,43	0,43
1700000003598894	29-043-002-00063-001	101138 OLIVAR-HOJIBLANCA	S 419	32,80	0,54	0,54	0,54	0,54	0,54			0,54	0,54
1700000003598895	29-011-008-00043-001	101138 OLIVAR-HOJIBLANCA	S 419	29,50	2,44	2,44	2,44	2,44	2,44			2,44	2,44
1700000003598896	29-011-008-00044-003	101138 OLIVAR-HOJIBLANCA	S 419	30,50	1,51	1,51	1,51	1,51	1,51			1,51	1,51
1700000003598897	29-011-008-00055-001	101138 OLIVAR-HOJIBLANCA	S 419	24,30	4,28	4,28	4,28	4,28	4,28			4,28	4,28
1700000003598898	29-011-008-09093-004	101138 OLIVAR-HOJIBLANCA	S 419	12,10	0,35	0,35	0,35	0,35	0,35			0,35	0,35

(1) Superficie declarada admisible ajustada con la superficie comprometida.
(2) Factor de penalización valorando el alcance para el tipo de compromiso.

Puede verificar la integridad de una copia de este documento mediante la lectura del código QR adjunto o mediante el acceso a la dirección <https://ws050.juntadeandalucia.es/verificarFirma> indicando el código de VERIFICACIÓN

FIRMADO POR

RAQUEL MARIA ESPIN CRESPO

17/12/2024

VERIFICACIÓN

Pk2jm6YUDU9J72AMTZUYRN3GET48NG

PÁG. 7823/9349



**APELLIDOS Y NOMBRE / RAZÓN SOCIAL**

FERNÁNDEZ JIMÉNEZ JUAN JOSÉ

NIF

***3238*

EXPEDIENTE

1279125

ANUALIDAD DE PAGO

1ª

IMPORTES POR ANUALIDAD

	2023	2024	2025	2026	2027
IMPORTE MÁXIMO SUBVENCIONABLE	453,16 €	453,16 €	453,16 €	377,63 €	377,63 €
IMPORTE MEDIO DE TRANSFERENCIA (€/ha)	419,59 €	419,59 €	419,59 €	349,66 €	349,66 €

RESUMEN DE UNIDADES

Cód	GRUPO DE PAGO	Sup. Dec. Admisible (ha)	Sup. Comprometida (ha)	Sup. ajustada compromiso (1) (ha)	% sobredec.	Sup. Resuelta (ha)	Importe Declarado	Importe Topado	Importe Resuelto	Importe tras sobredec.
423	FRUTALES REGADÍO	1,08		1,08	0,00	1,08	453,16	453,16	453,16	453,16
TOTAL		1,08	1,08	1,08		1,08	453,16	453,16	453,16	453,16

APLICACIÓN DE REDUCCIONES Y PENALIZACIONES

GRUPO DE PAGO	Importe Calculado	Importe prereduc.	Criterios de subvencionabilidad y compromisos	Presentación tardía	Omisión declaración	Condicionalidad	IMPORTE (Euros) RESUELTO
FRUTALES REGADÍO	453,16	453,16	0,00	0,00	0,00	0,00	453,16
TOTAL	453,16	453,16					453,16

RESUMEN DE PAGOS**IMPORTE (Euros)**

	RESUELTO	FEADER	MAPA	CAPADR
FRUTALES REGADÍO - Pago realizado	453,16 €	385,19 €	44,45 €	23,52 €

RECINTOS RESUELTOS

REF.	REFERENCIA SIGPAC	CULTIVO	DESCRIPCIÓN CULTIVO	S/R	G.PAGO	PEND. MEDIA (%)	SUP. DEC. ADMISIBLE (ha)	SUP. COMPROM. (ha)	SUP. AJUSTADA COMPR.(1) (ha)	SUP. CONY. SIGPAC (ha)	SUP. CERTIE (ha)	SUP. CAMPO (ha)	SUP. CAMPO DETER. CULT. DECLARADO (ha)	SUP. DEC. REDUCIDA (ha)	SUP. RESUELTA (ha)
6859104	29-030-005-00323-021	344008	MANGO-OSTEEN	R	423	48,70	0,81	0,81	0,81		0,81			0,81	0,81
6859105	29-030-005-00323-023	344008	MANGO-OSTEEN	R	423	38,80	0,15	0,15	0,15		0,15			0,15	0,15
6859106	29-030-005-00323-024	344008	MANGO-OSTEEN	R	423	44,50	0,06	0,06	0,06		0,06			0,06	0,06
6859107	29-030-005-00323-025	344008	MANGO-OSTEEN	R	423	43,90	0,06	0,06	0,06		0,06			0,06	0,06

(1) Superficie declarada admisible ajustada con la superficie comprometida.
(2) Factor de penalización valorando el alcance para el tipo de compromiso.

Puede verificar la integridad de una copia de este documento mediante la lectura del código QR adjunto o mediante el acceso a la dirección <https://ws050.juntadeandalucia.es/verificarFirma> indicando el código de VERIFICACIÓN

FIRMADO POR

RAQUEL MARIA ESPIN CRESPO

17/12/2024

VERIFICACIÓN

Pk2jm6UYDU9J72AMTZUYRN3GET48NG

PÁG. 7824/9349



**APELLIDOS Y NOMBRE / RAZÓN SOCIAL**

FERNÁNDEZ POSTIGO ANTONIO JESÚS

NIF
9900EXPEDIENTE**
1268464**ANUALIDAD DE PAGO**
1ª**IMPORTES POR ANUALIDAD**

	2023	2024	2025	2026	2027
IMPORTE MÁXIMO SUBVENCIONABLE	625,19 €	625,19 €	625,19 €	520,99 €	520,99 €
IMPORTE MEDIO DE TRANSFERENCIA (€/ha)	419,59 €	419,59 €	419,59 €	349,66 €	349,66 €

RESUMEN DE UNIDADES

Cód	GRUPO DE PAGO	Sup. Dec. Admisible (ha)	Sup. Comprometida (ha)	Sup. ajustada compromiso (1) (ha)	% sobredec.	Sup. Resuelta (ha)	Importe Declarado	Importe Topado	Importe Resuelto	Importe tras sobredec.
423	FRUTALES REGADÍO	1,49		1,49	0,00	1,49	625,19	625,19	625,19	625,19
TOTAL		1,49	1,49	1,49		1,49	625,19	625,19	625,19	625,19

APLICACIÓN DE REDUCCIONES Y PENALIZACIONES

GRUPO DE PAGO	Importe Calculado	Importe prereduc.	Criterios de subvencionabilidad y compromisos	Presentación tardía	Omisión declaración	Condicionalidad	IMPORTE (Euros) RESUELTO
FRUTALES REGADÍO	625,19	625,19	0,00	0,00	2,00	0,00	612,69
TOTAL	625,19	625,19					612,69

RESUMEN DE PAGOS

	IMPORTE (Euros)			
	RESUELTO	FEADER	MAPA	CAPADR
FRUTALES REGADÍO - Pago realizado	612,69 €	520,79 €	60,10 €	31,80 €

RECINTOS RESUELTOS

REF.	REFERENCIA SIGPAC	CULTIVO DESCRIPCIÓN CULTIVO	S/R G.PAGO	PEND. MEDIA (%)	SUP. DEC. ADMISIBLE (ha)	SUP. COMPROM. (ha)	SUP. AJUSTADA COMPR.(1) (ha)	SUP. CONY. SIGPAC (ha)	SUP. CERTIE (ha)	SUP. CAMPO (ha)	SUP. CAMPO DETER. CULT. DECLARADO (ha)	SUP. DEC. REDUCIDA (ha)	SUP. RESUELTA (ha)
-1290417	29-012-032-00110-002	207004 LIMONERO-VERNA	R	423	0,90	0,67	0,67	0,67	0,67			0,67	0,67
-1290410	29-012-032-00109-002	207004 LIMONERO-VERNA	R	423	1,10	0,62	0,62	0,62	0,62			0,62	0,62
1700000002946409	29-012-032-00114-001	207004 LIMONERO-VERNA	R	423	1,40	0,20	0,20	0,20	0,20			0,20	0,20

INCIDENCIAS**INCIDENCIA DESCRIPCIÓN**

- 256 Solicitud con recintos no declarados en campaña actual con una reducción por omisión de superficie superior al 3%
CÓDIGO PARA EL PORCENTAJE DE REDUCCIÓN POR OMISIÓN QUE CORRESPONDE A LA SOLICITUD:2
- 100400 Recinto con cultivo, variedad, régimen de explotación o uso Sigpac no compatible con la operación solicitada (Anexo IV.I Cultivos y variedades elegibles para las Intervenciones. Orden de 28 de marzo de 2023).
Ref:1700000002946411 Recinto:29-012-032-00109-00003 Cultivo:207004 LIMONERO-VERNA Secano Uso:CI
Ref:-1290427 Recinto:29-012-032-00115-00001 Cultivo:207004 LIMONERO-VERNA Secano Uso:CI
Ref:1700000002946413 Recinto:29-012-032-00120-00001 Cultivo:207004 LIMONERO-VERNA Secano Uso:CI
- 100421 Recinto declarado por error para una operación de la 6503, que se ha corregido de oficio marcando la operación correcta, de acuerdo con la fecha de inscripción del recinto en la producción ecológica.
Ref:-1290410 Recinto:29-012-032-00109-00002 Cultivo:207004 LIMONERO-VERNA Regadío
Ref:-1290417 Recinto:29-012-032-00110-00002 Cultivo:207004 LIMONERO-VERNA Regadío
Ref:1700000002946409 Recinto:29-012-032-00114-00001 Cultivo:207004 LIMONERO-VERNA Regadío
- 100424 Solicita recinto que no está comprometido para la operación.
Ref:1700000002946411 Recinto:29-012-032-00109-00003 Cultivo:207004 LIMONERO-VERNA Secano
Ref:-1290427 Recinto:29-012-032-00115-00001 Cultivo:207004 LIMONERO-VERNA Secano
Ref:1700000002946413 Recinto:29-012-032-00120-00001 Cultivo:207004 LIMONERO-VERNA Secano

(1) Superficie declarada admisible ajustada con la superficie comprometida.
(2) Factor de penalización valorando el alcance para el tipo de compromiso.Puede verificar la integridad de una copia de este documento mediante la lectura del código QR adjunto o mediante el acceso a la dirección <https://ws050.juntadeandalucia.es/verificarFirma> indicando el código de VERIFICACIÓN

FIRMADO POR

RAQUEL MARIA ESPIN CRESPO

17/12/2024

VERIFICACIÓN

Pk2jm6UYDU9J72AMTZUYRN3GET48NG

PÁG. 7825/9349



**APELLIDOS Y NOMBRE / RAZÓN SOCIAL**

FERNANDEZ RAMOS JUAN

NIF

***5865*

EXPEDIENTE

1258100

ANUALIDAD DE PAGO

1ª

IMPORTES POR ANUALIDAD

	2023	2024	2025	2026	2027
IMPORTE MÁXIMO SUBVENCIONABLE	218,19 €	218,19 €	218,19 €	181,82 €	181,82 €
IMPORTE MEDIO DE TRANSFERENCIA (€/ha)	419,60 €	419,60 €	419,60 €	349,65 €	349,65 €

RESUMEN DE UNIDADES

Cód	GRUPO DE PAGO	Sup. Dec. Admisible (ha)	Sup. Comprometida (ha)	Sup. ajustada compromiso (1) (ha)	% sobredec.	Sup. Resuelta (ha)	Importe Declarado	Importe Topado	Importe Resuelto	Importe tras sobredec.
423	FRUTALES REGADÍO	0,52		0,52	0,00	0,52	218,19	218,19	218,19	218,19
TOTAL		0,52	0,52	0,52		0,52	218,19	218,19	218,19	218,19

APLICACIÓN DE REDUCCIONES Y PENALIZACIONES

GRUPO DE PAGO	Importe Calculado	Importe prereduc.	Criterios de subvencionabilidad y compromisos	Presentación tardía	Omisión declaración	Condicionalidad	IMPORTE (Euros) RESUELTO
FRUTALES REGADÍO	218,19	218,19	0,00	0,00	0,00	0,00	218,19
TOTAL	218,19	218,19					218,19

RESUMEN DE PAGOS**IMPORTE (Euros)**

	RESUELTO	FEADER	MAPA	CAPADR
FRUTALES REGADÍO - Pago realizado	218,19 €	185,46 €	21,40 €	11,33 €

RECINTOS RESUELTOS

REF.	REFERENCIA SIGPAC	CULTIVO	DESCRIPCIÓN CULTIVO	S/R	G.PAGO	PEND. MEDIA (%)	SUP. DEC. ADMISIBLE (ha)	SUP. COMPROM. (ha)	SUP. AJUSTADA COMPR.(1) (ha)	SUP. CONY. SIGPAC (ha)	SUP. CERTIE (ha)	SUP. CAMPO (ha)	SUP. CAMPO DETER. CULT. DECLARADO (ha)	SUP. DEC. REDUCIDA (ha)	SUP. RESUELTA (ha)
-1590218	29-012-038-00004-002	206004	NARANJO-NAVELINA	R	423	1,20	0,22	0,22	0,22		0,22			0,22	0,22
-1590214	29-012-038-00004-002	207004	LIMONERO-VERNA	R	423	1,20	0,30	0,30	0,30		0,30			0,30	0,30

(1) Superficie declarada admisible ajustada con la superficie comprometida.
(2) Factor de penalización valorando el alcance para el tipo de compromiso.

Puede verificar la integridad de una copia de este documento mediante la lectura del código QR adjunto o mediante el acceso a la dirección <https://ws050.juntadeandalucia.es/verificarFirma> indicando el código de VERIFICACIÓN

FIRMADO POR

RAQUEL MARIA ESPIN CRESPO

17/12/2024

VERIFICACIÓN

Pk2jm6UYDU9J72AMTZUYRN3GET48NG

PÁG. 7826/9349



**APELLIDOS Y NOMBRE / RAZÓN SOCIAL**

FERNANDEZ RUIZ ESTEFANIA

NIF
***3630*EXPEDIENTE
1037321**ANUALIDAD DE PAGO**

1ª

IMPORTES POR ANUALIDAD

	2023	2024	2025	2026	2027
IMPORTE MÁXIMO SUBVENCIONABLE	3.480,52 €	3.480,52 €	3.480,52 €	2.900,43 €	2.900,43 €
IMPORTE MEDIO DE TRANSFERENCIA (€/ha)	297,48 €	297,48 €	297,48 €	247,90 €	247,90 €

RESUMEN DE UNIDADES

Cód	GRUPO DE PAGO	Sup. Dec. Admisible (ha)	Sup. Comprometida (ha)	Sup. ajustada compromiso (1) (ha)	% sobredec.	Sup. Resuelta (ha)	Importe Declarado	Importe Topado	Importe Resuelto	Importe tras sobredec.
419	OLIVAR	11,70		11,70	0,00	11,70	3.480,52	3.480,52	3.480,52	3.480,52
TOTAL		11,70	11,70	11,70		11,70	3.480,52	3.480,52	3.480,52	3.480,52

APLICACIÓN DE REDUCCIONES Y PENALIZACIONES

GRUPO DE PAGO	Importe Calculado	Importe prereduc.	Criterios de subvencionabilidad y compromisos	Presentación tardía	Omisión declaración	Condicionalidad	IMPORTE (Euros) RESUELTO
OLIVAR	3.480,52	3.480,52	0,00	0,00	0,00	0,00	3.480,52
TOTAL	3.480,52	3.480,52					3.480,52

RESUMEN DE PAGOS**IMPORTE (Euros)**

	RESUELTO	FEADER	MAPA	CAPADR
OLIVAR - Pago realizado	3.480,52 €	2.958,44 €	341,44 €	180,64 €

RECINTOS RESUELTOS

REF.	REFERENCIA SIGPAC	CULTIVO	DESCRIPCIÓN CULTIVO	S/R G.PAGO	PEND. MEDIA (%)	SUP. DEC. ADMISIBLE (ha)	SUP. COMPROM. (ha)	SUP. AJUSTADA COMPR.(1) (ha)	SUP. CONY. SIGPAC (ha)	SUP. CERTIE (ha)	SUP. CAMPO (ha)	SUP. CAMPO DETER. CULT. DECLARADO (ha)	SUP. DEC. REDUCIDA (ha)	SUP. RESUELTA (ha)
1700000003529275	29-012-006-00078-001	101138	OLIVAR-HOJIBLANCA	S	419	12,50	10,63	10,63	10,63	10,63			10,63	10,63
1700000003529276	29-012-005-00410-001	101138	OLIVAR-HOJIBLANCA	S	419	11,00	0,70	0,70	0,70	0,70			0,70	0,70
1700000003529277	29-012-005-00747-001	101138	OLIVAR-HOJIBLANCA	S	419	11,70	0,37	0,37	0,37	0,37			0,37	0,37

(1) Superficie declarada admisible ajustada con la superficie comprometida.
(2) Factor de penalización valorando el alcance para el tipo de compromiso.

Puede verificar la integridad de una copia de este documento mediante la lectura del código QR adjunto o mediante el acceso a la dirección <https://ws050.juntadeandalucia.es/verificarFirma> indicando el código de VERIFICACIÓN

FIRMADO POR

RAQUEL MARIA ESPIN CRESPO

17/12/2024

VERIFICACIÓN

Pk2jm6UYDU9J72AMTZUYRN3GET48NG

PÁG. 7827/9349



**APELLIDOS Y NOMBRE / RAZÓN SOCIAL**

FERNANDEZ SANZO ANA

NIF

***5356*

EXPEDIENTE

1247623

ANUALIDAD DE PAGO

1ª

IMPORTE POR ANUALIDAD

	2023	2024	2025	2026	2027
IMPORTE MÁXIMO SUBVENCIONABLE	1.513,43 €	1.513,43 €	1.324,12 €	1.261,15 €	1.261,15 €
IMPORTE MEDIO DE TRANSFERENCIA (€/ha)	175,78 €	175,78 €	153,79 €	146,48 €	146,48 €

RESUMEN DE UNIDADES

Cód	GRUPO DE PAGO	Sup. Dec. Admisible (ha)	Sup. Comprometida (ha)	Sup. ajustada compromiso (1) (ha)	% sobredec.	Sup. Resuelta (ha)	Importe Declarado	Importe Topado	Importe Resuelto	Importe tras sobredec.
416	HERBÁCEOS	6,26		6,26	0,00	6,26	1.135,63	1.135,63	1.135,63	1.135,63
419	OLIVAR	1,27		1,27	0,00	1,27	377,80	377,80	377,80	377,80
424	HERBÁCEOS NO ELEGIBLES	1,09		1,08	0,00	1,08	0,00	0,00	0,00	0,00
TOTAL		8,62	8,61	8,61		8,61	1.513,43	1.513,43	1.513,43	1.513,43

APLICACIÓN DE REDUCCIONES Y PENALIZACIONES

GRUPO DE PAGO	Importe Calculado	Importe prereduc.	Criterios de subvencionabilidad y compromisos	Presentación tardía	Omisión declaración	Condicionalidad	IMPORTE (Euros) RESUELTO
HERBÁCEOS	1.135,63	1.135,63	0,00	0,00	0,00	0,00	1.135,63
HERBÁCEOS NO ELEGIBLES	0,00	0,00	0,00	0,00	0,00	0,00	0,00
OLIVAR	377,80	377,80	0,00	0,00	0,00	0,00	377,80
TOTAL	1.513,43	1.513,43					1.513,43

RESUMEN DE PAGOS

	RESUELTO	FEADER	MAPA	CAPADR
HERBÁCEOS - Pago realizado	1.135,63 €	965,29 €	111,41 €	58,93 €
OLIVAR - Pago realizado	377,80 €	321,13 €	37,06 €	19,61 €
TOTAL	1.513,43 €	1.286,42 €	148,47 €	78,54 €

RECINTOS RESUELTOS

REE	REFERENCIA SIGPAC	CULTIVO DESCRIPCIÓN CULTIVO	S/R G.PAGO	PEND. MEDIA (%)	SUP. DEC. ADMISIBLE (ha)	SUP. COMPROM. (ha)	SUP. AJUSTADA COMPROM. (1) (ha)	SUP. CONV. SIGPAC (ha)	SUP. CERTIE (ha)	SUP. CAMPO (ha)	SUP. CAMPO DETER. CULT. DECLARADO (ha)	SUP. DEC. REDUCIDA (ha)	SUP. RESUELTA (ha)
-21215	29-055-017-00017-002	1000 TRIGO BLANDO-SIN VARIEDAD	S	416	5,90	0,22	0,22	0,22	0,22			0,22	0,22
1700000004812705	29-055-017-00019-001	5000 CEBADA-SIN VARIEDAD	S	416	5,50	0,06	0,06	0,06	0,06			0,06	0,06
1700000004812706	29-055-017-00023-001	5000 CEBADA-SIN VARIEDAD	S	416	5,00	1,73	1,73	1,73	1,73			1,73	1,73
1700000004812707	29-055-017-00024-001	5000 CEBADA-SIN VARIEDAD	S	416	5,00	1,89	1,89	1,89	1,89			1,89	1,89
1700000004812709	29-055-017-00018-001	1000 TRIGO BLANDO-SIN VARIEDAD	S	416	5,30	2,36	2,36	2,36	2,36			2,36	2,36
1700000004812714	29-055-040-00045-001	101138 OLIVAR-HOJIBLANCA	S	419	3,00	0,01	0,01	0,01	0,01			0,01	0,01
1700000004812715	29-055-040-00046-001	101138 OLIVAR-HOJIBLANCA	S	419	5,30	0,62	0,62	0,62	0,62			0,62	0,62
1700000004812716	29-055-040-00047-001	101138 OLIVAR-HOJIBLANCA	S	419	5,20	0,64	0,64	0,64	0,64			0,64	0,64
-1587167	29-055-042-00116-001	20000 BARBECHO TRADICIONAL-SIN VARIEDAD	S	424	1,40	1,09	1,08	1,08	1,08			1,08	1,08

(1) Superficie declarada admisible ajustada con la superficie comprometida.
(2) Factor de penalización valorando el alcance para el tipo de compromiso.

Puede verificar la integridad de una copia de este documento mediante la lectura del código QR adjunto o mediante el acceso a la dirección <https://ws050.juntadeandalucia.es/verificarFirma> indicando el código de VERIFICACIÓN

FIRMADO POR

RAQUEL MARIA ESPIN CRESPO

17/12/2024

VERIFICACIÓN

Pk2jm6UYDU9J72AMTZUYRN3GET48NG

PÁG. 7828/9349



**APELLIDOS Y NOMBRE / RAZÓN SOCIAL**

FERRER REPISO JOSE ANTONIO

NIF

****1940*

EXPEDIENTE

1265053

ANUALIDAD DE PAGO

1ª

IMPORTE POR ANUALIDAD

	2023	2024	2025	2026	2027
IMPORTE MÁXIMO SUBVENCIONABLE	9.958,16 €	9.958,16 €	8.298,46 €	8.298,46 €	8.298,46 €
IMPORTE MEDIO DE TRANSFERENCIA (€/ha)	44,59 €	44,59 €	37,16 €	37,16 €	37,16 €

RESUMEN DE UNIDADES

Cód	GRUPO DE PAGO	Sup. Dec. Admisible (ha)	Sup. Comprometida (ha)	Sup. ajustada compromiso (1) (ha)	% sobredec.	Sup. Resuelta (ha)	Importe Declarado	Importe Topado	Importe Resuelto	Importe tras sobredec.
418	PASTOS ASOCIADOS A GANADERÍA ECOLÓGICA	223,39		223,32	0,00	223,32	13.998,36	9.958,16	9.958,16	9.958,16
424	HERBÁCEOS NO ELEGIBLES	24,55		0,00	100,00	0,00	0,00	0,00	0,00	0,00
TOTAL		247,94	223,32	223,32		223,32	13.998,36	9.958,16	9.958,16	9.958,16

APLICACIÓN DE REDUCCIONES Y PENALIZACIONES

GRUPO DE PAGO	Importe Calculado	Importe prereduc.	Criterios de subvencionabilidad y compromisos	Presentación tardía	Omisión declaración	Condicionalidad	IMPORTE (Euros) RESUELTO
HERBÁCEOS NO ELEGIBLES	0,00	0,00	0,00	0,00	0,00	0,00	0,00
PASTOS ASOCIADOS A GANADERÍA	9.958,16	9.958,16	0,00	0,00	0,00	0,00	9.958,16
TOTAL	9.958,16	9.958,16					9.958,16

RESUMEN DE PAGOS

	RESUELTO	FEADER	MAPA	CAPADR
PASTOS ASOCIADOS A GANADERÍA ECOLÓGICA - Pago realizado	9.958,16 €	8.464,44 €	976,90 €	516,82 €

(1) Superficie declarada admisible ajustada con la superficie comprometida.
 (2) Factor de penalización valorando el alcance para el tipo de compromiso.

Puede verificar la integridad de una copia de este documento mediante la lectura del código QR adjunto o mediante el acceso a la dirección <https://ws050.juntadeandalucia.es/verificarFirma> indicando el código de VERIFICACIÓN

FIRMADO POR

RAQUEL MARIA ESPIN CRESPO

17/12/2024

VERIFICACIÓN

Pk2jm6UYDU9J72AMTZUYRN3GET48NG

PÁG. 7829/9349



**RECINTOS RESUELTOS**

REF.	REFERENCIA SIGPAC	CULTIVO	DESCRIPCIÓN CULTIVO	S/R	G.PAGO	PEND. MEDIA (%)	SUP. DEC. ADMISIBLE (ha)	SUP. COMPROM. (ha)	SUP. AJUSTADA COMPR.(1) (ha)	SUP. CONV. SIGPAC (ha)	SUP. CERTIF. (ha)	SUP. CAMPO (ha)	SUP. CAMPO DETER. CULT. DECLARADO (ha)	SUP. DEC. REDUCIDA (ha)	SUP. RESUELTA (ha)
-1376364	29-015-119-00004-013	62000	PASTOS PERMANENTES DE 5 O MAS AÑOS-SIN VARIEDAD	S	418	21,00	9,86	9,86	9,86		17,92			9,86	9,86
-1376359	29-015-119-00004-012	62000	PASTOS PERMANENTES DE 5 O MAS AÑOS-SIN VARIEDAD	S	418	56,50	26,15	26,15	26,15		74,72			26,15	26,15
-1376358	29-015-119-00004-011	62000	PASTOS PERMANENTES DE 5 O MAS AÑOS-SIN VARIEDAD	S	418	19,10	11,87	11,87	11,87		13,97			11,87	11,87
-1376355	29-015-119-00004-010	62000	PASTOS PERMANENTES DE 5 O MAS AÑOS-SIN VARIEDAD	S	418	24,20	6,65	6,65	6,65		10,23			6,65	6,65
-1376344	29-015-119-00004-006	62000	PASTOS PERMANENTES DE 5 O MAS AÑOS-SIN VARIEDAD	S	418	11,30	0,41	0,41	0,41		0,55			0,41	0,41
-1376340	29-015-119-00004-005	62000	PASTOS PERMANENTES DE 5 O MAS AÑOS-SIN VARIEDAD	S	418	10,50	0,30	0,30	0,30		0,30			0,30	0,30
-1376336	29-015-118-00005-012	62000	PASTOS PERMANENTES DE 5 O MAS AÑOS-SIN VARIEDAD	S	418	24,50	6,20	6,20	6,20		8,27			6,20	6,20
-1376328	29-015-118-00005-011	62000	PASTOS PERMANENTES DE 5 O MAS AÑOS-SIN VARIEDAD	S	418	13,10	3,11	3,11	3,11		3,66			3,11	3,11
-1376323	29-015-118-00005-010	62000	PASTOS PERMANENTES DE 5 O MAS AÑOS-SIN VARIEDAD	S	418	17,50	3,37	3,37	3,37		3,37			3,37	3,37
-1376322	29-015-118-00005-009	62000	PASTOS PERMANENTES DE 5 O MAS AÑOS-SIN VARIEDAD	S	418	18,20	1,81	1,81	1,81		2,41			1,81	1,81
-1376320	29-015-118-00005-007	62000	PASTOS PERMANENTES DE 5 O MAS AÑOS-SIN VARIEDAD	S	418	16,40	1,20	1,20	1,20		1,60			1,20	1,20
-1376305	29-015-118-00003-009	62000	PASTOS PERMANENTES DE 5 O MAS AÑOS-SIN VARIEDAD	S	418	12,80	9,46	9,46	9,46		9,46			9,46	9,46
-1376298	29-015-118-00002-001	62000	PASTOS PERMANENTES DE 5 O MAS AÑOS-SIN VARIEDAD	S	418	11,20	12,58	12,58	12,58		14,80			12,58	12,58
-1376262	29-015-118-00005-013	62000	PASTOS PERMANENTES DE 5 O MAS AÑOS-SIN VARIEDAD	S	418	16,20	3,83	3,83	3,83		3,83			3,83	3,83
-1376251	29-017-035-00090-008	62000	PASTOS PERMANENTES DE 5 O MAS AÑOS-SIN VARIEDAD	S	418	44,60	86,60	86,60	86,60		115,53			86,60	86,60
-1080396	29-015-118-00003-027	63000	PASTOS DE MENOS DE 5 AÑOS-SIN VARIEDAD	S	418	6,00	1,02	1,02	1,02		4,35			1,02	1,02
-1076201	29-015-119-00004-025	62000	PASTOS PERMANENTES DE 5 O MAS AÑOS-SIN VARIEDAD	S	418	22,50	0,02	0,02	0,02		0,02			0,02	0,02
-1076200	29-015-119-00004-024	62000	PASTOS PERMANENTES DE 5 O MAS AÑOS-SIN VARIEDAD	S	418	14,20	0,13	0,13	0,13		0,15			0,13	0,13
-1076182	29-015-118-00006-023	20000	BARBECHO TRADICIONAL-SIN VARIEDAD	S	418	6,30	0,04	0,04	0,04		0,04			0,04	0,04
-1076181	29-015-118-00006-015	62000	PASTOS PERMANENTES DE 5 O MAS AÑOS-SIN VARIEDAD	S	418	5,60	0,02	0,02	0,02		0,03			0,02	0,02
-1076178	29-015-118-00005-029	63000	PASTOS DE MENOS DE 5 AÑOS-SIN VARIEDAD	S	418	12,40	0,01	0,01	0,01		0,01			0,01	0,01
-1076174	29-015-118-00005-025	62000	PASTOS PERMANENTES DE 5 O MAS AÑOS-SIN VARIEDAD	S	418	16,70	0,47	0,47	0,47		0,47			0,47	0,47
-1076172	29-015-118-00005-022	62000	PASTOS PERMANENTES DE 5 O MAS AÑOS-SIN VARIEDAD	S	418	13,50	0,08	0,08	0,08		0,15			0,08	0,08
-1076171	29-015-118-00005-021	62000	PASTOS PERMANENTES DE 5 O MAS AÑOS-SIN VARIEDAD	S	418	8,90	0,01	0,01	0,01		0,01			0,01	0,01
-1076170	29-015-118-00005-020	62000	PASTOS PERMANENTES DE 5 O MAS AÑOS-SIN VARIEDAD	S	418	9,50	0,03	0,03	0,03		0,03			0,03	0,03
-1076152	29-015-118-00003-031	20000	BARBECHO TRADICIONAL-SIN VARIEDAD	S	418	7,00	0,01	0,01	0,01		0,01			0,01	0,01
-1076148	29-015-118-00003-027	63000	PASTOS DE MENOS DE 5 AÑOS-SIN VARIEDAD	S	418	6,00	0,10	0,10	0,10		0,43			0,10	0,10
-1076146	29-015-118-00003-026	62000	PASTOS PERMANENTES DE 5 O MAS AÑOS-SIN VARIEDAD	S	418	7,50	0,01	0,01	0,01		0,02			0,01	0,01
-125727	29-015-118-00003-023	62000	PASTOS PERMANENTES DE 5 O MAS AÑOS-SIN VARIEDAD	S	418	15,60	0,71	0,71	0,71		0,95			0,71	0,71
-125726	29-015-118-00003-022	62000	PASTOS PERMANENTES DE 5 O MAS AÑOS-SIN VARIEDAD	S	418	13,20	0,36	0,36	0,36		0,56			0,36	0,36
-125724	29-015-118-00003-021	62000	PASTOS PERMANENTES DE 5 O MAS AÑOS-SIN VARIEDAD	S	418	10,60	0,31	0,31	0,31		0,47			0,31	0,31
1700000002720879	29-015-118-00001-001	62000	PASTOS PERMANENTES DE 5 O MAS AÑOS-SIN VARIEDAD	S	418	13,20	1,32	1,32	1,32		1,55			1,32	1,32
1700000002720883	29-015-118-00006-009	20000	BARBECHO TRADICIONAL-SIN VARIEDAD	S	418	6,40	1,03	1,03	1,03		1,03			1,03	1,03
1700000002720886	29-015-119-00004-002	20000	BARBECHO TRADICIONAL-SIN VARIEDAD	S	418	8,70	0,25	0,25	0,25		0,25			0,25	0,25
1700000002720889	29-015-118-00005-002	63000	PASTOS DE MENOS DE 5 AÑOS-SIN VARIEDAD	S	418	9,00	13,63	13,63	13,63		39,47			13,63	13,63
1700000002720892	29-015-118-00003-019	20000	BARBECHO TRADICIONAL-SIN VARIEDAD	S	418	10,10	5,21	5,21	5,21		24,08			5,21	5,21
1700000002720899	29-015-118-00007-003	20000	BARBECHO TRADICIONAL-SIN VARIEDAD	S	418	7,80	0,92	0,92	0,92		0,92			0,92	0,92
1700000002720900	29-015-118-00003-010	20000	BARBECHO TRADICIONAL-SIN VARIEDAD	S	418	7,00	0,58	0,58	0,58		0,58			0,58	0,58
1700000002720907	29-015-118-00005-008	62000	PASTOS PERMANENTES DE 5 O MAS AÑOS-SIN VARIEDAD	S	418	12,60	3,89	3,89	3,89		4,58			3,89	3,89
1700000002720908	29-015-118-00006-011	62000	PASTOS PERMANENTES DE 5 O MAS AÑOS-SIN VARIEDAD	S	418	7,60	0,06	0,06	0,06		0,08			0,06	0,06
1700000002720909	29-015-118-00006-004	62000	PASTOS PERMANENTES DE 5 O MAS AÑOS-SIN VARIEDAD	S	418	10,00	0,21	0,21	0,21		0,21			0,21	0,21
1700000002720912	29-015-118-00003-003	62000	PASTOS PERMANENTES DE 5 O MAS AÑOS-SIN VARIEDAD	S	418	27,20	2,34	2,34	2,34		3,12			2,34	2,34
1700000002720913	29-015-118-00003-002	62000	PASTOS PERMANENTES DE 5 O MAS AÑOS-SIN VARIEDAD	S	418	14,30	0,69	0,69	0,69		1,06			0,69	0,69
1700000002720914	29-015-118-00003-015	62000	PASTOS PERMANENTES DE 5 O MAS AÑOS-SIN VARIEDAD	S	418	10,60	0,95	0,91	0,91		1,26			0,91	0,91
1700000002720915	29-015-118-00006-007	62000	PASTOS PERMANENTES DE 5 O MAS AÑOS-SIN VARIEDAD	S	418	11,40	4,38	4,35	4,35		5,15			4,35	4,35
1700000002720917	29-015-118-00005-006	62000	PASTOS PERMANENTES DE 5 O MAS AÑOS-SIN VARIEDAD	S	418	16,00	0,97	0,97	0,97		0,97			0,97	0,97
1700000002720918	29-015-118-00003-004	62000	PASTOS PERMANENTES DE 5 O MAS AÑOS-SIN VARIEDAD	S	418	18,10	0,23	0,23	0,23		0,27			0,23	0,23
-1602375	29-015-118-00003-019	20000	BARBECHO TRADICIONAL-SIN VARIEDAD	S	424	10,10	11,21	11,21	11,21		14,24			11,21	11,21
-1375861	29-015-118-00005-002	20000	BARBECHO TRADICIONAL-SIN VARIEDAD	S	424	9,00	10,25	10,25	10,25		39,47			10,25	10,25
-1076177	29-015-118-00005-028	20000	BARBECHO TRADICIONAL-SIN VARIEDAD	S	424	7,20	0,01	0,01	0,01		0,01			0,01	0,01
-1076176	29-015-118-00005-027	20000	BARBECHO TRADICIONAL-SIN VARIEDAD	S	424	9,40	0,02	0,02	0,02		0,02			0,02	0,02
1700000002720881	29-015-118-00006-005	20000	BARBECHO TRADICIONAL-SIN VARIEDAD	S	424	11,10	3,06	3,06	3,06		3,06			3,06	3,06

INCIDENCIAS**INCIDENCIA DESCRIPCIÓN**

- 4272 Verifica que las líneas de declaración de las Solicitudes Únicas no tienen solapes con la capa de Retroactividad Gráfica (ambas de la misma campaña) a nivel de expediente/línea de declaración gráfica de la solicitud.

(1) Superficie declarada admisible ajustada con la superficie comprometida.
(2) Factor de penalización valorando el alcance para el tipo de compromiso.

Puede verificar la integridad de una copia de este documento mediante la lectura del código QR adjunto o mediante el acceso a la dirección <https://ws050.juntadeandalucia.es/verificarFirma> indicando el código de VERIFICACIÓN

FIRMADO POR

RAQUEL MARIA ESPIN CRESPO

17/12/2024

VERIFICACIÓN

Pk2jm6UYDU9J72AMTZUYRN3GET48NG

PÁG. 7830/9349



**INCIDENCIAS**

INCIDENCIA	DESCRIPCIÓN
	Ref:170000002720914 Recinto:29-015-118-00003-00015 Cultivo: - Agregado de la referencia del recinto.:0 Zona de la referencia del recinto.:0 Superficie solapada.:0,04 Id. Incid.:101028741
	Ref:170000002720915 Recinto:29-015-118-00006-00007 Cultivo: - Agregado de la referencia del recinto.:0 Zona de la referencia del recinto.:0 Superficie solapada.:0,03 Id. Incid.:101028742
100400	Recinto con cultivo, variedad, régimen de explotación o uso Siggac no compatible con la operación solicitada (Anexo IV.I Cultivos y variedades elegibles para las Intervenciones. Orden de 28 de marzo de 2023). Ref:-1375862 Recinto:29-015-118-00005-00002 Cultivo:299000 MEZCLA GUISANTE - AVENA-SIN VARIEDAD Secano Uso:TA Ref:-1076175 Recinto:29-015-118-00005-00026 Cultivo:299000 MEZCLA GUISANTE - AVENA-SIN VARIEDAD Secano Uso:TA Ref:-1076179 Recinto:29-015-118-00005-00030 Cultivo:299000 MEZCLA GUISANTE - AVENA-SIN VARIEDAD Secano Uso:TA
100412	Número de hectáreas validadas inferior a la superficie mínima permitida por el grupo de cultivo (Anexo I. Criterios de Subvencionabilidad. Orden 28 de marzo de 2023). Sup. Resuelta:0 Grupo de Pago:HERBÁCEOS
100413	Recinto perteneciente a grupo de cultivo que no cumple con la superficie mínima requerida (Anexo I. Criterios de Subvencionabilidad. Orden 28 de marzo de 2023). Ref:-1076140 Recinto:29-015-118-00003-00019 Cultivo:1037 TRIGO BLANDO-ARTUR NICK Secano Sup. Declarada:3,96 Superficie Resolver:3,96 Ref:-1602043 Recinto:29-015-118-00003-00019 Cultivo:40039 GUISANTES-AVENGER Secano Sup. Declarada:3,79 Superficie Resolver:3,79 Ref:-1076147 Recinto:29-015-118-00003-00027 Cultivo:1037 TRIGO BLANDO-ARTUR NICK Secano Sup. Declarada:3,64 Superficie Resolver:3,64 Ref:-1337346 Recinto:29-015-118-00003-00032 Cultivo:1037 TRIGO BLANDO-ARTUR NICK Secano Sup. Declarada:0,03 Superficie Resolver:0,03 Ref:-1337347 Recinto:29-015-118-00003-00033 Cultivo:1037 TRIGO BLANDO-ARTUR NICK Secano Sup. Declarada:0,01 Superficie Resolver:0,01 Ref:170000002720890 Recinto:29-015-118-00005-00001 Cultivo:8036 AVENA-RGT INSIGNIA Secano Sup. Declarada:0,97 Superficie Resolver:0,97 Ref:170000002720891 Recinto:29-015-118-00005-00015 Cultivo:8036 AVENA-RGT INSIGNIA Secano Sup. Declarada:1,24 Superficie Resolver:1,24 Ref:-1076173 Recinto:29-015-118-00005-00023 Cultivo:8036 AVENA-RGT INSIGNIA Secano Sup. Declarada:0,01 Superficie Resolver:0,01 Ref:170000002720885 Recinto:29-015-118-00006-00005 Cultivo:40039 GUISANTES-AVENGER Secano Sup. Declarada:1,72 Superficie Resolver:1,72 Ref:-1375729 Recinto:29-015-118-00006-00008 Cultivo:8036 AVENA-RGT INSIGNIA Secano Sup. Declarada:5,79 Superficie Resolver:5,79 Ref:-1076183 Recinto:29-015-118-00006-00024 Cultivo:8036 AVENA-RGT INSIGNIA Secano Sup. Declarada:0,03 Superficie Resolver:0,03 Ref:-1076184 Recinto:29-015-119-00004-00001 Cultivo:1037 TRIGO BLANDO-ARTUR NICK Secano Sup. Declarada:2,61 Superficie Resolver:2,61 Ref:-1602049 Recinto:29-015-119-00004-00001 Cultivo:5041 CEBADA-DOÑA PEPA Secano Sup. Declarada:2,43 Superficie Resolver:2,43 Ref:-1076194 Recinto:29-015-119-00004-00015 Cultivo:8036 AVENA-RGT INSIGNIA Secano Sup. Declarada:0,58 Superficie Resolver:0,58 Ref:170000002720895 Recinto:29-015-119-00004-00016 Cultivo:8036 AVENA-RGT INSIGNIA Secano Sup. Declarada:0,95 Superficie Resolver:0,95 Ref:-1076195 Recinto:29-015-119-00004-00019 Cultivo:8036 AVENA-RGT INSIGNIA Secano Sup. Declarada:5,15 Superficie Resolver:5,15 Ref:-1076196 Recinto:29-015-119-00004-00020 Cultivo:5041 CEBADA-DOÑA PEPA Secano Sup. Declarada:13,49 Superficie Resolver:13,49 Ref:-1076199 Recinto:29-015-119-00004-00022 Cultivo:8036 AVENA-RGT INSIGNIA Secano Sup. Declarada:0,07 Superficie Resolver:0,07
100424	Solicita recinto que no está comprometido para la operación. Ref:-1375862 Recinto:29-015-118-00005-00002 Cultivo:299000 MEZCLA GUISANTE - AVENA-SIN VARIEDAD Secano Ref:-1076175 Recinto:29-015-118-00005-00026 Cultivo:299000 MEZCLA GUISANTE - AVENA-SIN VARIEDAD Secano Ref:-1076179 Recinto:29-015-118-00005-00030 Cultivo:299000 MEZCLA GUISANTE - AVENA-SIN VARIEDAD Secano

Datos considerados para el Cálculo de la Carga Ganadera mínima y máxima del expediente

Explotación	Especie	Inscrito en Sipea y Admisible	Ugm Calculada para CG Mínima	Ugm Calculada para CG Máxima
ES290150001234	OVINA	SI	34,34	34,34
ES290170000101	OVINA	SI	2,84	2,84
ES290970000031	OVINA	SI	12,96	12,96
			50,14	50,14

(1) Superficie declarada admisible ajustada con la superficie comprometida.
(2) Factor de penalización valorando el alcance para el tipo de compromiso.Puede verificar la integridad de una copia de este documento mediante la lectura del código QR adjunto o mediante el acceso a la dirección <https://ws050.juntadeandalucia.es/verificarFirma> indicando el código de VERIFICACIÓN

FIRMADO POR

RAQUEL MARIA ESPIN CRESPO

17/12/2024

VERIFICACIÓN

Pk2jm6UYDU9J72AMTZUYRN3GET48NG

PÁG. 7831/9349



**Datos considerados para el Cálculo de la Carga Ganadera mínima y máxima del expediente**

Superficie determinada para Cálculo Carga Ganadera Mínima:	314,59 ha	
Superficie determinada para Cálculo Carga Ganadera Máxima:	315,17 ha	Los importes del Grupo de Pago de pastos de este expediente han sido ajustados por no llegar a la carga ganadera mínima de 0,3
Carga Ganadera Mínima Expediente:	0,16 ugm/ha	
Carga Ganadera Máxima Expediente:	0,16 ugm/ha	

Recintos Determinados para el Cálculo de Garga Ganadera Mínima

REF.	REFERENCIA SIGPAC	CULTIVO	DESCRIPCIÓN CULTIVO	S/R	SUP. RESUELTA (ha)
-1376633	29-017-041-00014-00001	62000	PASTOS PERMANENTES DE 5 O MAS AÑOS-SIN VARIEDAD	S	41,91
-1376526	29-017-044-00046-00003	62000	PASTOS PERMANENTES DE 5 O MAS AÑOS-SIN VARIEDAD	S	32,86
-1376469	29-017-044-00045-00001	62000	PASTOS PERMANENTES DE 5 O MAS AÑOS-SIN VARIEDAD	S	0,83
-1376468	29-017-044-00044-00002	62000	PASTOS PERMANENTES DE 5 O MAS AÑOS-SIN VARIEDAD	S	4,81
-1376461	29-017-044-00041-00003	62000	PASTOS PERMANENTES DE 5 O MAS AÑOS-SIN VARIEDAD	S	7,51
-1376457	29-017-041-00017-00001	62000	PASTOS PERMANENTES DE 5 O MAS AÑOS-SIN VARIEDAD	S	2,06
-1376450	29-017-041-00015-00001	62000	PASTOS PERMANENTES DE 5 O MAS AÑOS-SIN VARIEDAD	S	0,55
-1376403	29-017-015-00009-00004	62000	PASTOS PERMANENTES DE 5 O MAS AÑOS-SIN VARIEDAD	S	0,01
-1376401	29-017-015-00009-00003	62000	PASTOS PERMANENTES DE 5 O MAS AÑOS-SIN VARIEDAD	S	0,21
-1376390	29-017-015-00008-00001	62000	PASTOS PERMANENTES DE 5 O MAS AÑOS-SIN VARIEDAD	S	0,52
-1376364	29-015-119-00004-00013	62000	PASTOS PERMANENTES DE 5 O MAS AÑOS-SIN VARIEDAD	S	9,86
-1376359	29-015-119-00004-00012	62000	PASTOS PERMANENTES DE 5 O MAS AÑOS-SIN VARIEDAD	S	26,15
-1376358	29-015-119-00004-00011	62000	PASTOS PERMANENTES DE 5 O MAS AÑOS-SIN VARIEDAD	S	11,87
-1376355	29-015-119-00004-00010	62000	PASTOS PERMANENTES DE 5 O MAS AÑOS-SIN VARIEDAD	S	6,65
-1376344	29-015-119-00004-00006	62000	PASTOS PERMANENTES DE 5 O MAS AÑOS-SIN VARIEDAD	S	0,41
-1376340	29-015-119-00004-00005	62000	PASTOS PERMANENTES DE 5 O MAS AÑOS-SIN VARIEDAD	S	0,30
-1376336	29-015-118-00005-00012	62000	PASTOS PERMANENTES DE 5 O MAS AÑOS-SIN VARIEDAD	S	6,20
-1376328	29-015-118-00005-00011	62000	PASTOS PERMANENTES DE 5 O MAS AÑOS-SIN VARIEDAD	S	3,11
-1376323	29-015-118-00005-00010	62000	PASTOS PERMANENTES DE 5 O MAS AÑOS-SIN VARIEDAD	S	3,37
-1376322	29-015-118-00005-00009	62000	PASTOS PERMANENTES DE 5 O MAS AÑOS-SIN VARIEDAD	S	1,81
-1376320	29-015-118-00005-00007	62000	PASTOS PERMANENTES DE 5 O MAS AÑOS-SIN VARIEDAD	S	1,20
-1376305	29-015-118-00003-00009	62000	PASTOS PERMANENTES DE 5 O MAS AÑOS-SIN VARIEDAD	S	9,46
-1376298	29-015-118-00002-00001	62000	PASTOS PERMANENTES DE 5 O MAS AÑOS-SIN VARIEDAD	S	12,58
-1376262	29-015-118-00005-00013	62000	PASTOS PERMANENTES DE 5 O MAS AÑOS-SIN VARIEDAD	S	3,83
-1376251	29-017-035-00090-00008	62000	PASTOS PERMANENTES DE 5 O MAS AÑOS-SIN VARIEDAD	S	86,60
-1080396	29-015-118-00003-00027	63000	PASTOS DE MENOS DE 5 AÑOS-SIN VARIEDAD	S	1,02
-1076201	29-015-119-00004-00025	62000	PASTOS PERMANENTES DE 5 O MAS AÑOS-SIN VARIEDAD	S	0,02
-1076200	29-015-119-00004-00024	62000	PASTOS PERMANENTES DE 5 O MAS AÑOS-SIN VARIEDAD	S	0,13
-1076182	29-015-118-00006-00023	20000	BARBECHO TRADICIONAL-SIN VARIEDAD	S	0,04
-1076181	29-015-118-00006-00015	62000	PASTOS PERMANENTES DE 5 O MAS AÑOS-SIN VARIEDAD	S	0,02
-1076178	29-015-118-00005-00029	63000	PASTOS DE MENOS DE 5 AÑOS-SIN VARIEDAD	S	0,01
-1076174	29-015-118-00005-00025	62000	PASTOS PERMANENTES DE 5 O MAS AÑOS-SIN VARIEDAD	S	0,47
-1076172	29-015-118-00005-00022	62000	PASTOS PERMANENTES DE 5 O MAS AÑOS-SIN VARIEDAD	S	0,08
-1076171	29-015-118-00005-00021	62000	PASTOS PERMANENTES DE 5 O MAS AÑOS-SIN VARIEDAD	S	0,01

(1) Superficie declarada admisible ajustada con la superficie comprometida.
(2) Factor de penalización valorando el alcance para el tipo de compromiso.

Puede verificar la integridad de una copia de este documento mediante la lectura del código QR adjunto o mediante el acceso a la dirección <https://ws050.juntadeandalucia.es/verificarFirma> indicando el código de VERIFICACIÓN

FIRMADO POR	RAQUEL MARIA ESPIN CRESPO	17/12/2024
VERIFICACIÓN	Pk2jm6UYDU9J72AMTZUYRN3GET48NG	PÁG. 7832/9349



**Datos considerados para el Cálculo de la Carga Ganadera mínima y máxima del expediente****Recintos Determinados para el Cálculo de Garga Ganadera Mínima**

REF.	REFERENCIA SIGPAC	CULTIVO	DESCRIPCIÓN CULTIVO	SUP.	
				S/R	RESUELTA (ha)
-1076170	29-015-118-00005-00020	62000	PASTOS PERMANENTES DE 5 O MAS AÑOS-SIN VARIEDAD	S	0,03
-1076152	29-015-118-00003-00031	20000	BARBECHO TRADICIONAL-SIN VARIEDAD	S	0,01
-1076148	29-015-118-00003-00027	63000	PASTOS DE MENOS DE 5 AÑOS-SIN VARIEDAD	S	0,10
-1076146	29-015-118-00003-00026	62000	PASTOS PERMANENTES DE 5 O MAS AÑOS-SIN VARIEDAD	S	0,01
-125727	29-015-118-00003-00023	62000	PASTOS PERMANENTES DE 5 O MAS AÑOS-SIN VARIEDAD	S	0,71
-125726	29-015-118-00003-00022	62000	PASTOS PERMANENTES DE 5 O MAS AÑOS-SIN VARIEDAD	S	0,36
-125724	29-015-118-00003-00021	62000	PASTOS PERMANENTES DE 5 O MAS AÑOS-SIN VARIEDAD	S	0,31
1700000002720879	29-015-118-00001-00001	62000	PASTOS PERMANENTES DE 5 O MAS AÑOS-SIN VARIEDAD	S	1,32
1700000002720883	29-015-118-00006-00009	20000	BARBECHO TRADICIONAL-SIN VARIEDAD	S	1,03
1700000002720886	29-015-119-00004-00002	20000	BARBECHO TRADICIONAL-SIN VARIEDAD	S	0,25
1700000002720889	29-015-118-00005-00002	63000	PASTOS DE MENOS DE 5 AÑOS-SIN VARIEDAD	S	13,63
1700000002720892	29-015-118-00003-00019	20000	BARBECHO TRADICIONAL-SIN VARIEDAD	S	5,21
1700000002720899	29-015-118-00007-00003	20000	BARBECHO TRADICIONAL-SIN VARIEDAD	S	0,92
1700000002720900	29-015-118-00003-00010	20000	BARBECHO TRADICIONAL-SIN VARIEDAD	S	0,58
1700000002720907	29-015-118-00005-00008	62000	PASTOS PERMANENTES DE 5 O MAS AÑOS-SIN VARIEDAD	S	3,89
1700000002720908	29-015-118-00006-00011	62000	PASTOS PERMANENTES DE 5 O MAS AÑOS-SIN VARIEDAD	S	0,06
1700000002720909	29-015-118-00006-00004	62000	PASTOS PERMANENTES DE 5 O MAS AÑOS-SIN VARIEDAD	S	0,21
1700000002720912	29-015-118-00003-00003	62000	PASTOS PERMANENTES DE 5 O MAS AÑOS-SIN VARIEDAD	S	2,34
1700000002720913	29-015-118-00003-00002	62000	PASTOS PERMANENTES DE 5 O MAS AÑOS-SIN VARIEDAD	S	0,69
1700000002720914	29-015-118-00003-00015	62000	PASTOS PERMANENTES DE 5 O MAS AÑOS-SIN VARIEDAD	S	0,91
1700000002720915	29-015-118-00006-00007	62000	PASTOS PERMANENTES DE 5 O MAS AÑOS-SIN VARIEDAD	S	4,35
1700000002720917	29-015-118-00005-00006	62000	PASTOS PERMANENTES DE 5 O MAS AÑOS-SIN VARIEDAD	S	0,97
1700000002720918	29-015-118-00003-00004	62000	PASTOS PERMANENTES DE 5 O MAS AÑOS-SIN VARIEDAD	S	0,23

Recintos Determinados para el Cálculo de Garga Ganadera Máxima

REF.	REFERENCIA SIGPAC	CULTIVO	DESCRIPCIÓN CULTIVO	SUP.	
				S/R	RESUELTA (ha)
-1601612	29-017-041-00014-00010	62000	PASTOS PERMANENTES DE 5 O MAS AÑOS-SIN VARIEDAD	S	0,05
-1601611	29-017-041-00014-00006	62000	PASTOS PERMANENTES DE 5 O MAS AÑOS-SIN VARIEDAD	S	0,34
-1601610	29-017-041-00014-00005	62000	PASTOS PERMANENTES DE 5 O MAS AÑOS-SIN VARIEDAD	S	0,19
-1376633	29-017-041-00014-00001	62000	PASTOS PERMANENTES DE 5 O MAS AÑOS-SIN VARIEDAD	S	41,91
-1376526	29-017-044-00046-00003	62000	PASTOS PERMANENTES DE 5 O MAS AÑOS-SIN VARIEDAD	S	32,86
-1376469	29-017-044-00045-00001	62000	PASTOS PERMANENTES DE 5 O MAS AÑOS-SIN VARIEDAD	S	0,83
-1376468	29-017-044-00044-00002	62000	PASTOS PERMANENTES DE 5 O MAS AÑOS-SIN VARIEDAD	S	4,81
-1376461	29-017-044-00041-00003	62000	PASTOS PERMANENTES DE 5 O MAS AÑOS-SIN VARIEDAD	S	7,51
-1376457	29-017-041-00017-00001	62000	PASTOS PERMANENTES DE 5 O MAS AÑOS-SIN VARIEDAD	S	2,06
-1376450	29-017-041-00015-00001	62000	PASTOS PERMANENTES DE 5 O MAS AÑOS-SIN VARIEDAD	S	0,55
-1376403	29-017-015-00009-00004	62000	PASTOS PERMANENTES DE 5 O MAS AÑOS-SIN VARIEDAD	S	0,01
-1376401	29-017-015-00009-00003	62000	PASTOS PERMANENTES DE 5 O MAS AÑOS-SIN VARIEDAD	S	0,21
-1376398	29-017-015-00009-00002	62000	PASTOS PERMANENTES DE 5 O MAS AÑOS-SIN VARIEDAD	S	0,00

(1) Superficie declarada admisible ajustada con la superficie comprometida.
(2) Factor de penalización valorando el alcance para el tipo de compromiso.

Puede verificar la integridad de una copia de este documento mediante la lectura del código QR adjunto o mediante el acceso a la dirección <https://ws050.juntadeandalucia.es/verificarFirma> indicando el código de VERIFICACIÓN

FIRMADO POR

RAQUEL MARIA ESPIN CRESPO

17/12/2024

VERIFICACIÓN

Pk2jm6UYDU9J72AMTZUYRN3GET48NG

PÁG. 7833/9349



**Datos considerados para el Cálculo de la Carga Ganadera mínima y máxima del expediente****Recintos Determinados para el Cálculo de Garga Ganadera Máxima**

REF.	REFERENCIA SIGPAC	CULTIVO	DESCRIPCIÓN CULTIVO	SUP.	
				S/R	RESUELTA (ha)
-1376390	29-017-015-00008-00001	62000	PASTOS PERMANENTES DE 5 O MAS AÑOS-SIN VARIEDAD	S	0,52
-1376364	29-015-119-00004-00013	62000	PASTOS PERMANENTES DE 5 O MAS AÑOS-SIN VARIEDAD	S	9,86
-1376359	29-015-119-00004-00012	62000	PASTOS PERMANENTES DE 5 O MAS AÑOS-SIN VARIEDAD	S	26,15
-1376358	29-015-119-00004-00011	62000	PASTOS PERMANENTES DE 5 O MAS AÑOS-SIN VARIEDAD	S	11,87
-1376355	29-015-119-00004-00010	62000	PASTOS PERMANENTES DE 5 O MAS AÑOS-SIN VARIEDAD	S	6,65
-1376344	29-015-119-00004-00006	62000	PASTOS PERMANENTES DE 5 O MAS AÑOS-SIN VARIEDAD	S	0,41
-1376340	29-015-119-00004-00005	62000	PASTOS PERMANENTES DE 5 O MAS AÑOS-SIN VARIEDAD	S	0,30
-1376336	29-015-118-00005-00012	62000	PASTOS PERMANENTES DE 5 O MAS AÑOS-SIN VARIEDAD	S	6,20
-1376328	29-015-118-00005-00011	62000	PASTOS PERMANENTES DE 5 O MAS AÑOS-SIN VARIEDAD	S	3,11
-1376323	29-015-118-00005-00010	62000	PASTOS PERMANENTES DE 5 O MAS AÑOS-SIN VARIEDAD	S	3,37
-1376322	29-015-118-00005-00009	62000	PASTOS PERMANENTES DE 5 O MAS AÑOS-SIN VARIEDAD	S	1,81
-1376320	29-015-118-00005-00007	62000	PASTOS PERMANENTES DE 5 O MAS AÑOS-SIN VARIEDAD	S	1,20
-1376305	29-015-118-00003-00009	62000	PASTOS PERMANENTES DE 5 O MAS AÑOS-SIN VARIEDAD	S	9,46
-1376298	29-015-118-00002-00001	62000	PASTOS PERMANENTES DE 5 O MAS AÑOS-SIN VARIEDAD	S	12,58
-1376262	29-015-118-00005-00013	62000	PASTOS PERMANENTES DE 5 O MAS AÑOS-SIN VARIEDAD	S	3,83
-1376251	29-017-035-00090-00008	62000	PASTOS PERMANENTES DE 5 O MAS AÑOS-SIN VARIEDAD	S	86,60
-1080396	29-015-118-00003-00027	63000	PASTOS DE MENOS DE 5 AÑOS-SIN VARIEDAD	S	1,02
-1076201	29-015-119-00004-00025	62000	PASTOS PERMANENTES DE 5 O MAS AÑOS-SIN VARIEDAD	S	0,02
-1076200	29-015-119-00004-00024	62000	PASTOS PERMANENTES DE 5 O MAS AÑOS-SIN VARIEDAD	S	0,13
-1076182	29-015-118-00006-00023	20000	BARBECHO TRADICIONAL-SIN VARIEDAD	S	0,04
-1076181	29-015-118-00006-00015	62000	PASTOS PERMANENTES DE 5 O MAS AÑOS-SIN VARIEDAD	S	0,02
-1076178	29-015-118-00005-00029	63000	PASTOS DE MENOS DE 5 AÑOS-SIN VARIEDAD	S	0,01
-1076174	29-015-118-00005-00025	62000	PASTOS PERMANENTES DE 5 O MAS AÑOS-SIN VARIEDAD	S	0,47
-1076172	29-015-118-00005-00022	62000	PASTOS PERMANENTES DE 5 O MAS AÑOS-SIN VARIEDAD	S	0,08
-1076171	29-015-118-00005-00021	62000	PASTOS PERMANENTES DE 5 O MAS AÑOS-SIN VARIEDAD	S	0,01
-1076170	29-015-118-00005-00020	62000	PASTOS PERMANENTES DE 5 O MAS AÑOS-SIN VARIEDAD	S	0,03
-1076152	29-015-118-00003-00031	20000	BARBECHO TRADICIONAL-SIN VARIEDAD	S	0,01
-1076148	29-015-118-00003-00027	63000	PASTOS DE MENOS DE 5 AÑOS-SIN VARIEDAD	S	0,10
-1076146	29-015-118-00003-00026	62000	PASTOS PERMANENTES DE 5 O MAS AÑOS-SIN VARIEDAD	S	0,01
-125727	29-015-118-00003-00023	62000	PASTOS PERMANENTES DE 5 O MAS AÑOS-SIN VARIEDAD	S	0,71
-125726	29-015-118-00003-00022	62000	PASTOS PERMANENTES DE 5 O MAS AÑOS-SIN VARIEDAD	S	0,36
-125724	29-015-118-00003-00021	62000	PASTOS PERMANENTES DE 5 O MAS AÑOS-SIN VARIEDAD	S	0,31
1700000002720879	29-015-118-00001-00001	62000	PASTOS PERMANENTES DE 5 O MAS AÑOS-SIN VARIEDAD	S	1,32
1700000002720883	29-015-118-00006-00009	20000	BARBECHO TRADICIONAL-SIN VARIEDAD	S	1,03
1700000002720886	29-015-119-00004-00002	20000	BARBECHO TRADICIONAL-SIN VARIEDAD	S	0,25
1700000002720889	29-015-118-00005-00002	63000	PASTOS DE MENOS DE 5 AÑOS-SIN VARIEDAD	S	13,63
1700000002720892	29-015-118-00003-00019	20000	BARBECHO TRADICIONAL-SIN VARIEDAD	S	5,21
1700000002720899	29-015-118-00007-00003	20000	BARBECHO TRADICIONAL-SIN VARIEDAD	S	0,92
1700000002720900	29-015-118-00003-00010	20000	BARBECHO TRADICIONAL-SIN VARIEDAD	S	0,58

(1) Superficie declarada admisible ajustada con la superficie comprometida.
(2) Factor de penalización valorando el alcance para el tipo de compromiso.

Puede verificar la integridad de una copia de este documento mediante la lectura del código QR adjunto o mediante el acceso a la dirección <https://ws050.juntadeandalucia.es/verificarFirma> indicando el código de VERIFICACIÓN

FIRMADO POR	RAQUEL MARIA ESPIN CRESPO	17/12/2024
VERIFICACIÓN	Pk2jm6UYDU9J72AMTZUYRN3GET48NG	PÁG. 7834/9349



**Datos considerados para el Cálculo de la Carga Ganadera mínima y máxima del expediente****Recintos Determinados para el Cálculo de Garga Ganadera Máxima**

REF.	REFERENCIA SIGPAC	CULTIVO	DESCRIPCIÓN CULTIVO	SUP.	
				S/R	RESUELTA (ha)
1700000002720907	29-015-118-00005-00008	62000	PASTOS PERMANENTES DE 5 O MAS AÑOS-SIN VARIEDAD	S	3,89
1700000002720908	29-015-118-00006-00011	62000	PASTOS PERMANENTES DE 5 O MAS AÑOS-SIN VARIEDAD	S	0,06
1700000002720909	29-015-118-00006-00004	62000	PASTOS PERMANENTES DE 5 O MAS AÑOS-SIN VARIEDAD	S	0,21
1700000002720912	29-015-118-00003-00003	62000	PASTOS PERMANENTES DE 5 O MAS AÑOS-SIN VARIEDAD	S	2,34
1700000002720913	29-015-118-00003-00002	62000	PASTOS PERMANENTES DE 5 O MAS AÑOS-SIN VARIEDAD	S	0,69
1700000002720914	29-015-118-00003-00015	62000	PASTOS PERMANENTES DE 5 O MAS AÑOS-SIN VARIEDAD	S	0,91
1700000002720915	29-015-118-00006-00007	62000	PASTOS PERMANENTES DE 5 O MAS AÑOS-SIN VARIEDAD	S	4,35
1700000002720917	29-015-118-00005-00006	62000	PASTOS PERMANENTES DE 5 O MAS AÑOS-SIN VARIEDAD	S	0,97
1700000002720918	29-015-118-00003-00004	62000	PASTOS PERMANENTES DE 5 O MAS AÑOS-SIN VARIEDAD	S	0,23
1700000002720932	29-017-021-00006-00001	62000	PASTOS PERMANENTES DE 5 O MAS AÑOS-SIN VARIEDAD	S	0,00

Incidencias de carga ganadera**INCIDENCIA DESCRIPCIÓN**

- 4272 Verifica que las líneas de declaración de las Solicitudes Únicas no tienen solapes con la capa de Retroactividad Gráfica (ambas de la misma campaña) a nivel de expediente/línea de declaración gráfica de la solicitud.
 Ref:1700000002720914 Recinto:29-015-118-00003-00015 Cultivo: - Agregado de la referencia del recinto.:0 Zona de la referencia del recinto.:0 Superficie solapada.:0,04 Id. Incid.:5085706
 Ref:1700000002720915 Recinto:29-015-118-00006-00007 Cultivo: - Agregado de la referencia del recinto.:0 Zona de la referencia del recinto.:0 Superficie solapada.:0,03 Id. Incid.:5085707

(1) Superficie declarada admisible ajustada con la superficie comprometida.
 (2) Factor de penalización valorando el alcance para el tipo de compromiso.

Puede verificar la integridad de una copia de este documento mediante la lectura del código QR adjunto o mediante el acceso a la dirección <https://ws050.juntadeandalucia.es/verificarFirma> indicando el código de VERIFICACIÓN

FIRMADO POR	RAQUEL MARIA ESPIN CRESPO	17/12/2024	
VERIFICACIÓN	Pk2jm6UYDU9J72AMTZUYRN3GET48NG	PÁG. 7835/9349	

**APELLIDOS Y NOMBRE / RAZÓN SOCIAL**

FONTALBA TORRES ALONSO

NIF

***0241*

EXPEDIENTE

1283307

ANUALIDAD DE PAGO

1ª

IMPORTES POR ANUALIDAD

	2023	2024	2025	2026	2027
IMPORTE MÁXIMO SUBVENCIONABLE	11.899,20 €	11.899,20 €	11.899,20 €	9.916,00 €	9.916,00 €
IMPORTE MEDIO DE TRANSFERENCIA (€/ha)	297,48 €	297,48 €	297,48 €	247,90 €	247,90 €

RESUMEN DE UNIDADES

Cód	GRUPO DE PAGO	Sup. Dec. Admisible (ha)	Sup. Comprometida (ha)	Sup. ajustada compromiso (1) (ha)	% sobredec.	Sup. Resuelta (ha)	Importe Declarado	Importe Topado	Importe Resuelto	Importe tras sobredec.
419	OLIVAR	97,08		40,00	0,00	40,00	11.899,20	11.899,20	11.899,20	11.899,20
TOTAL		97,08	40,00	40,00		40,00	11.899,20	11.899,20	11.899,20	11.899,20

APLICACIÓN DE REDUCCIONES Y PENALIZACIONES

GRUPO DE PAGO	Importe Calculado	Importe prereduc.	Criterios de subvencionabilidad y compromisos	Presentación tardía	Omisión declaración	Condicionalidad	IMPORTE (Euros) RESUELTO
OLIVAR	11.899,20	11.899,20	0,00	0,00	0,00	0,00	11.899,20
TOTAL	11.899,20	11.899,20					11.899,20

RESUMEN DE PAGOS**IMPORTE (Euros)**

	RESUELTO	FEADER	MAPA	CAPADR
OLIVAR - Pago realizado	11.899,20 €	10.114,32 €	1.167,31 €	617,57 €

RECINTOS RESUELTOS

REF.	REFERENCIA SIGPAC	CULTIVO DESCRIPCIÓN CULTIVO	S/R G.PAGO	PEND. MEDIA (%)	SUP. DEC. ADMISIBLE (ha)	SUP. COMPROM. (ha)	SUP. AJUSTADA COMPR.(1) (ha)	SUP. CONY. SIGPAC (ha)	SUP. CERTIE (ha)	SUP. CAMPO (ha)	SUP. CAMPO DETER. CULT. DECLARADO (ha)	SUP. DEC. REDUCIDA (ha)	SUP. RESUELTA (ha)
6930932	29-089-007-00132-002	101010 OLIVAR-PICUAL	R 419	6,40	3,53	3,53	3,53		3,53			3,53	3,53
6930933	29-089-020-00024-003	101138 OLIVAR-HOJIBLANCA	S 419	16,90	4,32	4,32	4,32		4,32			4,32	4,32
6930934	29-089-020-00023-001	101138 OLIVAR-HOJIBLANCA	S 419	14,60	1,20	1,20	1,20		1,20			1,20	1,20
6930935	29-089-020-00025-001	101138 OLIVAR-HOJIBLANCA	S 419	11,60	0,14	0,14	0,14		0,14			0,14	0,14
6930936	29-089-020-00024-002	101138 OLIVAR-HOJIBLANCA	S 419	24,00	3,01	3,01	3,01		3,01			3,01	3,01
6930937	29-089-020-00022-001	101138 OLIVAR-HOJIBLANCA	S 419	23,50	3,59	3,59	3,59		3,59			3,59	3,59
6930939	29-089-017-00056-001	101138 OLIVAR-HOJIBLANCA	S 419	30,30	0,74	0,74	0,74		0,74			0,74	0,74
6930940	29-089-020-00021-009	101138 OLIVAR-HOJIBLANCA	S 419	16,50	8,21	8,21	8,21		8,21			8,21	8,21
6930941	29-089-020-00021-002	101138 OLIVAR-HOJIBLANCA	S 419	30,70	1,17	1,17	1,17		1,17			1,17	1,17
6937740	29-089-020-00021-011	101138 OLIVAR-HOJIBLANCA	S 419	15,40	1,81	1,81	1,81		1,81			1,81	1,81
6937780	29-089-007-00026-006	101138 OLIVAR-HOJIBLANCA	S 419	20,40	63,86	63,86	63,86		63,86			63,86	63,86
6937783	29-089-007-00028-002	101138 OLIVAR-HOJIBLANCA	S 419	12,60	5,50	5,50	5,50		5,50			5,50	5,50

INCIDENCIAS**INCIDENCIA DESCRIPCIÓN**

- 60 El solicitante no está dado de alta en GIRO.
64 La cuenta bancaria del solicitante no está activada en GIRO.

(1) Superficie declarada admisible ajustada con la superficie comprometida.
(2) Factor de penalización valorando el alcance para el tipo de compromiso.

Puede verificar la integridad de una copia de este documento mediante la lectura del código QR adjunto o mediante el acceso a la dirección <https://ws050.juntadeandalucia.es/verificarFirma> indicando el código de VERIFICACIÓN

FIRMADO POR

RAQUEL MARIA ESPIN CRESPO

17/12/2024

VERIFICACIÓN

Pk2jm6UYDU9J72AMTZUYRN3GET48NG

PÁG. 7836/9349



**APELLIDOS Y NOMBRE / RAZÓN SOCIAL**

FRAMADA S.L

NIF
0520EXPEDIENTE**
1124907**ANUALIDAD DE PAGO**
1ª**IMPORTES POR ANUALIDAD**

	2023	2024	2025	2026	2027
IMPORTE MÁXIMO SUBVENCIONABLE	1.682,56 €	1.682,56 €	1.682,56 €	1.402,14 €	1.402,14 €
IMPORTE MEDIO DE TRANSFERENCIA (€/ha)	419,59 €	419,59 €	419,59 €	349,66 €	349,66 €

RESUMEN DE UNIDADES

Cód	GRUPO DE PAGO	Sup. Dec. Admisible (ha)	Sup. Comprometida (ha)	Sup. ajustada compromiso (1) (ha)	% sobredec.	Sup. Resuelta (ha)	Importe Declarado	Importe Topado	Importe Resuelto	Importe tras sobredec.
423	FRUTALES REGADÍO	4,01		4,01	0,00	4,01	1.682,56	1.682,56	1.682,56	1.682,56
TOTAL		4,01	4,01	4,01		4,01	1.682,56	1.682,56	1.682,56	1.682,56

APLICACIÓN DE REDUCCIONES Y PENALIZACIONES

GRUPO DE PAGO	Importe Calculado	Importe prereduc.	Criterios de subvencionabilidad y compromisos	Presentación tardía	Omisión declaración	Condicionalidad	IMPORTE (Euros) RESUELTO
FRUTALES REGADÍO	1.682,56	1.682,56	0,00	0,00	0,00	0,00	1.682,56
TOTAL	1.682,56	1.682,56					1.682,56

RESUMEN DE PAGOS**IMPORTE (Euros)**

	RESUELTO	FEADER	MAPA	CAPADR
FRUTALES REGADÍO - Pago realizado	1.682,56 €	1.430,18 €	165,06 €	87,32 €

RECINTOS RESUELTOS

REF.	REFERENCIA SIGPAC	CULTIVO	DESCRIPCIÓN CULTIVO	S/R G.PAGO	PEND. MEDIA (%)	SUP. DEC. ADMISIBLE (ha)	SUP. COMPROM. (ha)	SUP. AJUSTADA COMPR.(1) (ha)	SUP. CONY. SIGPAC (ha)	SUP. CERTIE (ha)	SUP. CAMPO (ha)	SUP. CAMPO DETER. CULT. DECLARADO (ha)	SUP. DEC. REDUCIDA (ha)	SUP. RESUELTA (ha)
-1499677	29-080-013-00057-001	207004	LIMONERO-VERNA	R	423	1,70	1,78	1,78	1,78	1,78			1,78	1,78
1700000005643204	29-080-013-00057-001	207002	LIMONERO-FINO	R	423	1,70	2,23	2,23	2,23	2,24			2,23	2,23

(1) Superficie declarada admisible ajustada con la superficie comprometida.
(2) Factor de penalización valorando el alcance para el tipo de compromiso.Puede verificar la integridad de una copia de este documento mediante la lectura del código QR adjunto o mediante el acceso a la dirección <https://ws050.juntadeandalucia.es/verificarFirma> indicando el código de VERIFICACIÓN

FIRMADO POR

RAQUEL MARIA ESPIN CRESPO

17/12/2024

VERIFICACIÓN

Pk2jm6UYDU9J72AMTZUYRN3GET48NG

PÁG. 7837/9349



**APELLIDOS Y NOMBRE / RAZÓN SOCIAL**

FREIHERR VON FURSTENBERG JEAN

NIF

****1013*

EXPEDIENTE

1115572

ANUALIDAD DE PAGO

1ª

IMPORTES POR ANUALIDAD

	2023	2024	2025	2026	2027
IMPORTE MÁXIMO SUBVENCIONABLE	5.340,08 €	5.340,08 €	4.450,07 €	4.450,07 €	4.450,07 €
IMPORTE MEDIO DE TRANSFERENCIA (€/ha)	49,29 €	49,29 €	41,08 €	41,08 €	41,08 €

RESUMEN DE UNIDADES

Cód	GRUPO DE PAGO	Sup. Dec. Admisible (ha)	Sup. Comprometida (ha)	Sup. ajustada compromiso (1) (ha)	% sobredec.	Sup. Resuelta (ha)	Importe Declarado	Importe Topado	Importe Resuelto	Importe tras sobredec.
418	PASTOS ASOCIADOS A GANADERÍA ECOLÓGICA	109,50		108,34	0,00	108,34	9.365,10	5.340,08	5.340,08	5.340,08
TOTAL		109,50	108,34	108,34		108,34	9.365,10	5.340,08	5.340,08	5.340,08

APLICACIÓN DE REDUCCIONES Y PENALIZACIONES

GRUPO DE PAGO	Importe Calculado	Importe prereduc.	Criterios de subvencionabilidad y compromisos	Presentación tardía	Omisión declaración	Condicionidad	IMPORTE (Euros) RESUELTO
PASTOS ASOCIADOS A GANADERÍA	5.340,08	5.340,08	0,00	0,00	0,00	0,00	5.340,08
TOTAL	5.340,08	5.340,08					5.340,08

RESUMEN DE PAGOS**IMPORTE (Euros)**

	RESUELTO	FEADER	MAPA	CAPADR
PASTOS ASOCIADOS A GANADERÍA ECOLÓGICA - Pago realizado	5.340,08 €	4.539,07 €	523,86 €	277,15 €

RECINTOS RESUELTOS

REE	REFERENCIA SIGPAC	CULTIVO DESCRIPCIÓN CULTIVO	S/R G.PAGO	PEND. MEDIA (%)	SUP. DEC. ADMISIBLE (ha)	SUP. COMPROM. (ha)	SUP. AJUSTADA (ha)	SUP. CONV. SIGPAC (ha)	SUP. CERTIF. (ha)	SUP. CAMPO (ha)	SUP. CAMPO DETER. CULT. DECLARADO (ha)	SUP. DEC. REDUCIDA (ha)	SUP. RESUELTA (ha)
170000006853309	29-077-002-00024-002	62000 PASTOS PERMANENTES DE 5 O MAS AÑOS-SIN VARIEDAD	S 418	4,60	0,85	0,85	0,85		0,85			0,85	0,85
170000006853318	29-077-002-00024-005	62000 PASTOS PERMANENTES DE 5 O MAS AÑOS-SIN VARIEDAD	S 418	4,30	0,32	0,32	0,32		0,38			0,32	0,32
170000006853319	29-077-002-00025-024	62000 PASTOS PERMANENTES DE 5 O MAS AÑOS-SIN VARIEDAD	S 418	16,60	0,01	0,01	0,01		0,03			0,01	0,01
170000006853320	29-077-002-00025-028	62000 PASTOS PERMANENTES DE 5 O MAS AÑOS-SIN VARIEDAD	S 418	14,40	0,36	0,36	0,36		1,02			0,36	0,36
170000006853321	29-077-002-00031-002	62000 PASTOS PERMANENTES DE 5 O MAS AÑOS-SIN VARIEDAD	S 418	2,00	0,10	0,10	0,10		0,10			0,10	0,10
170000006853322	29-077-002-00025-002	62000 PASTOS PERMANENTES DE 5 O MAS AÑOS-SIN VARIEDAD	S 418	44,50	73,09	73,09	73,09		162,42			73,09	73,09
170000006853325	29-077-002-00031-004	62000 PASTOS PERMANENTES DE 5 O MAS AÑOS-SIN VARIEDAD	S 418	4,60	1,02	1,02	1,02		1,02			1,02	1,02
170000006853332	29-077-002-00025-005	62000 PASTOS PERMANENTES DE 5 O MAS AÑOS-SIN VARIEDAD	S 418	40,10	3,22	3,22	3,22		5,85			3,22	3,22
170000006853336	29-077-002-00025-023	62000 PASTOS PERMANENTES DE 5 O MAS AÑOS-SIN VARIEDAD	S 418	35,50	1,03	0,92	0,92		4,11			0,92	0,92
170000006853339	29-077-002-00024-003	62000 PASTOS PERMANENTES DE 5 O MAS AÑOS-SIN VARIEDAD	S 418	4,20	0,72	0,72	0,72		0,85			0,72	0,72
170000006853341	29-077-002-00025-025	62000 PASTOS PERMANENTES DE 5 O MAS AÑOS-SIN VARIEDAD	S 418	28,40	0,13	0,13	0,13		0,53			0,13	0,13
170000006853343	29-077-002-00028-001	62000 PASTOS PERMANENTES DE 5 O MAS AÑOS-SIN VARIEDAD	S 418	7,40	8,48	7,61	7,61		9,98			7,61	7,61
170000006853344	29-077-002-00031-005	62000 PASTOS PERMANENTES DE 5 O MAS AÑOS-SIN VARIEDAD	S 418	5,50	10,34	10,16	10,16		10,34			10,16	10,16
170000006853345	29-077-002-00031-007	62000 PASTOS PERMANENTES DE 5 O MAS AÑOS-SIN VARIEDAD	S 418	15,80	0,70	0,70	0,70		0,70			0,70	0,70
170000006853346	29-077-002-00028-004	62000 PASTOS PERMANENTES DE 5 O MAS AÑOS-SIN VARIEDAD	S 418	31,30	8,00	8,00	8,00		12,30			8,00	8,00
170000006853348	29-077-002-00028-003	62000 PASTOS PERMANENTES DE 5 O MAS AÑOS-SIN VARIEDAD	S 418	7,20	1,13	1,13	1,13		1,50			1,13	1,13

(1) Superficie declarada admisible ajustada con la superficie comprometida.
(2) Factor de penalización valorando el alcance para el tipo de compromiso.Puede verificar la integridad de una copia de este documento mediante la lectura del código QR adjunto o mediante el acceso a la dirección <https://ws050.juntadeandalucia.es/verificarFirma> indicando el código de VERIFICACIÓN

FIRMADO POR

RAQUEL MARIA ESPIN CRESPO

17/12/2024

VERIFICACIÓN

Pk2jm6UYDU9J72AMTZUYRN3GET48NG

PÁG. 7838/9349



**INCIDENCIAS****INCIDENCIA DESCRIPCIÓN**

- 4272 Verifica que las líneas de declaración de las Solicitudes Únicas no tienen solapes con la capa de Retroactividad Gráfica (ambas de la misma campaña) a nivel de expediente/línea de declaración gráfica de la solicitud.
Ref:170000006853336 Recinto:29-077-002-00025-00023 Cultivo: - Agregado de la referencia del recinto.:0 Zona de la referencia del recinto.:0 Superficie solapada.:0,11 Id. Incid.:100998034
- Ref:170000006853343 Recinto:29-077-002-00028-00001 Cultivo: - Agregado de la referencia del recinto.:0 Zona de la referencia del recinto.:0 Superficie solapada.:0,87 Id. Incid.:100998035
- Ref:170000006853344 Recinto:29-077-002-00031-00005 Cultivo: - Agregado de la referencia del recinto.:0 Zona de la referencia del recinto.:0 Superficie solapada.:0,18 Id. Incid.:100998036
- 100424 Solicita recinto que no está comprometido para la operación.
Ref:170000006853317 Recinto:29-077-002-00025-00027 Cultivo:62000 PASTOS PERMANENTES DE 5 O MAS AÑOS-SIN VARIEDAD Secano

Datos considerados para el Cálculo de la Carga Ganadera mínima y máxima del expediente

Explotación	Especie	Inscrito en Sipea y Admisible	Ugm Calculada para CG Mínima	Ugm Calculada para CG Máxima
ES29063000022	OVINA	SI	32,96	32,96
ES29077000004	BOVINA	SI	12,97	12,97
			45,93	45,93

Superficie determinada para Cálculo Carga Ganadera Mínima: 306,54 ha

Superficie determinada para Cálculo Carga Ganadera Máxima: 306,54 ha

Carga Ganadera Mínima Expediente: 0,15 ugm/ha

Carga Ganadera Máxima Expediente: 0,15 ugm/ha

Los importes del Grupo de Pago de pastos de este expediente han sido ajustados por no llegar a la carga ganadera mínima de 0,3

Recintos Determinados para el Cálculo de Garga Ganadera Mínima

REF.	REFERENCIA SIGPAC	CULTIVO	DESCRIPCIÓN CULTIVO	S/R	SUP. RESUELTA (ha)
170000006853309	29-077-002-00024-00002	62000	PASTOS PERMANENTES DE 5 O MAS AÑOS-SIN VARIEDAD	S	0,85
170000006853311	29-021-001-00053-00001	62000	PASTOS PERMANENTES DE 5 O MAS AÑOS-SIN VARIEDAD	S	7,28
170000006853312	29-021-001-00052-00004	62000	PASTOS PERMANENTES DE 5 O MAS AÑOS-SIN VARIEDAD	S	1,58
170000006853313	29-021-001-00052-00002	62000	PASTOS PERMANENTES DE 5 O MAS AÑOS-SIN VARIEDAD	S	4,40
170000006853318	29-077-002-00024-00005	62000	PASTOS PERMANENTES DE 5 O MAS AÑOS-SIN VARIEDAD	S	0,32
170000006853319	29-077-002-00025-00024	62000	PASTOS PERMANENTES DE 5 O MAS AÑOS-SIN VARIEDAD	S	0,01
170000006853320	29-077-002-00025-00028	62000	PASTOS PERMANENTES DE 5 O MAS AÑOS-SIN VARIEDAD	S	0,36
170000006853321	29-077-002-00031-00002	62000	PASTOS PERMANENTES DE 5 O MAS AÑOS-SIN VARIEDAD	S	0,10
170000006853322	29-077-002-00025-00002	62000	PASTOS PERMANENTES DE 5 O MAS AÑOS-SIN VARIEDAD	S	73,09
170000006853324	29-063-003-00417-00001	62000	PASTOS PERMANENTES DE 5 O MAS AÑOS-SIN VARIEDAD	S	19,25
170000006853325	29-077-002-00031-00004	62000	PASTOS PERMANENTES DE 5 O MAS AÑOS-SIN VARIEDAD	S	1,02
170000006853326	29-063-003-00417-00003	62000	PASTOS PERMANENTES DE 5 O MAS AÑOS-SIN VARIEDAD	S	10,15
170000006853327	29-063-003-00417-00004	62000	PASTOS PERMANENTES DE 5 O MAS AÑOS-SIN VARIEDAD	S	0,17
170000006853328	29-021-001-00049-00009	62000	PASTOS PERMANENTES DE 5 O MAS AÑOS-SIN VARIEDAD	S	2,33
170000006853329	29-021-001-00049-00006	62000	PASTOS PERMANENTES DE 5 O MAS AÑOS-SIN VARIEDAD	S	13,22
170000006853331	29-021-002-00243-00004	62000	PASTOS PERMANENTES DE 5 O MAS AÑOS-SIN VARIEDAD	S	26,78
170000006853332	29-077-002-00025-00005	62000	PASTOS PERMANENTES DE 5 O MAS AÑOS-SIN VARIEDAD	S	3,22
170000006853334	29-021-001-00049-00007	62000	PASTOS PERMANENTES DE 5 O MAS AÑOS-SIN VARIEDAD	S	88,30
170000006853335	29-021-001-00054-00001	62000	PASTOS PERMANENTES DE 5 O MAS AÑOS-SIN VARIEDAD	S	18,36
170000006853336	29-077-002-00025-00023	62000	PASTOS PERMANENTES DE 5 O MAS AÑOS-SIN VARIEDAD	S	0,92

(1) Superficie declarada admisible ajustada con la superficie comprometida.
(2) Factor de penalización valorando el alcance para el tipo de compromiso.Puede verificar la integridad de una copia de este documento mediante la lectura del código QR adjunto o mediante el acceso a la dirección <https://ws050.juntadeandalucia.es/verificarFirma> indicando el código de VERIFICACIÓN

FIRMADO POR

RAQUEL MARIA ESPIN CRESPO

17/12/2024

VERIFICACIÓN

Pk2jm6UYDU9J72AMTZUYRN3GET48NG

PÁG. 7839/9349



**Datos considerados para el Cálculo de la Carga Ganadera mínima y máxima del expediente****Recintos Determinados para el Cálculo de Garga Ganadera Mínima**

REF.	REFERENCIA SIGPAC	CULTIVO	DESCRIPCIÓN CULTIVO	S/R	SUP.
					RESUELTA (ha)
170000006853337	29-021-001-00049-00005	62000	PASTOS PERMANENTES DE 5 O MAS AÑOS-SIN VARIEDAD	S	6,38
170000006853339	29-077-002-00024-00003	62000	PASTOS PERMANENTES DE 5 O MAS AÑOS-SIN VARIEDAD	S	0,72
170000006853341	29-077-002-00025-00025	62000	PASTOS PERMANENTES DE 5 O MAS AÑOS-SIN VARIEDAD	S	0,13
170000006853343	29-077-002-00028-00001	62000	PASTOS PERMANENTES DE 5 O MAS AÑOS-SIN VARIEDAD	S	7,61
170000006853344	29-077-002-00031-00005	62000	PASTOS PERMANENTES DE 5 O MAS AÑOS-SIN VARIEDAD	S	10,16
170000006853345	29-077-002-00031-00007	62000	PASTOS PERMANENTES DE 5 O MAS AÑOS-SIN VARIEDAD	S	0,70
170000006853346	29-077-002-00028-00004	62000	PASTOS PERMANENTES DE 5 O MAS AÑOS-SIN VARIEDAD	S	8,00
170000006853348	29-077-002-00028-00003	62000	PASTOS PERMANENTES DE 5 O MAS AÑOS-SIN VARIEDAD	S	1,13

Recintos Determinados para el Cálculo de Garga Ganadera Máxima

REF.	REFERENCIA SIGPAC	CULTIVO	DESCRIPCIÓN CULTIVO	S/R	SUP.
					RESUELTA (ha)
170000006853309	29-077-002-00024-00002	62000	PASTOS PERMANENTES DE 5 O MAS AÑOS-SIN VARIEDAD	S	0,85
170000006853311	29-021-001-00053-00001	62000	PASTOS PERMANENTES DE 5 O MAS AÑOS-SIN VARIEDAD	S	7,28
170000006853312	29-021-001-00052-00004	62000	PASTOS PERMANENTES DE 5 O MAS AÑOS-SIN VARIEDAD	S	1,58
170000006853313	29-021-001-00052-00002	62000	PASTOS PERMANENTES DE 5 O MAS AÑOS-SIN VARIEDAD	S	4,40
170000006853317	29-077-002-00025-00027	62000	PASTOS PERMANENTES DE 5 O MAS AÑOS-SIN VARIEDAD	S	0,00
170000006853318	29-077-002-00024-00005	62000	PASTOS PERMANENTES DE 5 O MAS AÑOS-SIN VARIEDAD	S	0,32
170000006853319	29-077-002-00025-00024	62000	PASTOS PERMANENTES DE 5 O MAS AÑOS-SIN VARIEDAD	S	0,01
170000006853320	29-077-002-00025-00028	62000	PASTOS PERMANENTES DE 5 O MAS AÑOS-SIN VARIEDAD	S	0,36
170000006853321	29-077-002-00031-00002	62000	PASTOS PERMANENTES DE 5 O MAS AÑOS-SIN VARIEDAD	S	0,10
170000006853322	29-077-002-00025-00002	62000	PASTOS PERMANENTES DE 5 O MAS AÑOS-SIN VARIEDAD	S	73,09
170000006853324	29-063-003-00417-00001	62000	PASTOS PERMANENTES DE 5 O MAS AÑOS-SIN VARIEDAD	S	19,25
170000006853325	29-077-002-00031-00004	62000	PASTOS PERMANENTES DE 5 O MAS AÑOS-SIN VARIEDAD	S	1,02
170000006853326	29-063-003-00417-00003	62000	PASTOS PERMANENTES DE 5 O MAS AÑOS-SIN VARIEDAD	S	10,15
170000006853327	29-063-003-00417-00004	62000	PASTOS PERMANENTES DE 5 O MAS AÑOS-SIN VARIEDAD	S	0,17
170000006853328	29-021-001-00049-00009	62000	PASTOS PERMANENTES DE 5 O MAS AÑOS-SIN VARIEDAD	S	2,33
170000006853329	29-021-001-00049-00006	62000	PASTOS PERMANENTES DE 5 O MAS AÑOS-SIN VARIEDAD	S	13,22
170000006853331	29-021-002-00243-00004	62000	PASTOS PERMANENTES DE 5 O MAS AÑOS-SIN VARIEDAD	S	26,78
170000006853332	29-077-002-00025-00005	62000	PASTOS PERMANENTES DE 5 O MAS AÑOS-SIN VARIEDAD	S	3,22
170000006853334	29-021-001-00049-00007	62000	PASTOS PERMANENTES DE 5 O MAS AÑOS-SIN VARIEDAD	S	88,30
170000006853335	29-021-001-00054-00001	62000	PASTOS PERMANENTES DE 5 O MAS AÑOS-SIN VARIEDAD	S	18,36
170000006853336	29-077-002-00025-00023	62000	PASTOS PERMANENTES DE 5 O MAS AÑOS-SIN VARIEDAD	S	0,92
170000006853337	29-021-001-00049-00005	62000	PASTOS PERMANENTES DE 5 O MAS AÑOS-SIN VARIEDAD	S	6,38
170000006853339	29-077-002-00024-00003	62000	PASTOS PERMANENTES DE 5 O MAS AÑOS-SIN VARIEDAD	S	0,72
170000006853341	29-077-002-00025-00025	62000	PASTOS PERMANENTES DE 5 O MAS AÑOS-SIN VARIEDAD	S	0,13
170000006853343	29-077-002-00028-00001	62000	PASTOS PERMANENTES DE 5 O MAS AÑOS-SIN VARIEDAD	S	7,61
170000006853344	29-077-002-00031-00005	62000	PASTOS PERMANENTES DE 5 O MAS AÑOS-SIN VARIEDAD	S	10,16

(1) Superficie declarada admisible ajustada con la superficie comprometida.
(2) Factor de penalización valorando el alcance para el tipo de compromiso.

Puede verificar la integridad de una copia de este documento mediante la lectura del código QR adjunto o mediante el acceso a la dirección <https://ws050.juntadeandalucia.es/verificarFirma> indicando el código de VERIFICACIÓN

FIRMADO POR

RAQUEL MARIA ESPIN CRESPO

17/12/2024

VERIFICACIÓN

Pk2jm6UYDU9J72AMTZUYRN3GET48NG

PÁG. 7840/9349



**Datos considerados para el Cálculo de la Carga Ganadera mínima y máxima del expediente****Recintos Determinados para el Cálculo de Garga Ganadera Máxima**

REF.	REFERENCIA SIGPAC	CULTIVO	DESCRIPCIÓN CULTIVO	SUP.	
				S/R	RESUELTA (ha)
170000006853345	29-077-002-00031-00007	62000	PASTOS PERMANENTES DE 5 O MAS AÑOS-SIN VARIEDAD	S	0,70
170000006853346	29-077-002-00028-00004	62000	PASTOS PERMANENTES DE 5 O MAS AÑOS-SIN VARIEDAD	S	8,00
170000006853348	29-077-002-00028-00003	62000	PASTOS PERMANENTES DE 5 O MAS AÑOS-SIN VARIEDAD	S	1,13

Incidencias de carga ganadera**INCIDENCIA DESCRIPCIÓN**

4272	<p>Verifica que las líneas de declaración de las Solicitudes Únicas no tienen solapes con la capa de Retroactividad Gráfica (ambas de la misma campaña) a nivel de expediente/línea de declaración gráfica de la solicitud.</p> <p>Ref:170000006853336 Recinto:29-077-002-00025-00023 Cultivo: - Agregado de la referencia del recinto.:0 Zona de la referencia del recinto.:0 Superficie solapada.:0,11 Id. Incid.:5080901</p> <p>Ref:170000006853343 Recinto:29-077-002-00028-00001 Cultivo: - Agregado de la referencia del recinto.:0 Zona de la referencia del recinto.:0 Superficie solapada.:0,87 Id. Incid.:5080902</p> <p>Ref:170000006853344 Recinto:29-077-002-00031-00005 Cultivo: - Agregado de la referencia del recinto.:0 Zona de la referencia del recinto.:0 Superficie solapada.:0,18 Id. Incid.:5080903</p>
------	---

(1) Superficie declarada admisible ajustada con la superficie comprometida.
(2) Factor de penalización valorando el alcance para el tipo de compromiso.

Puede verificar la integridad de una copia de este documento mediante la lectura del código QR adjunto o mediante el acceso a la dirección <https://ws050.juntadeandalucia.es/verificarFirma> indicando el código de VERIFICACIÓN

FIRMADO POR	RAQUEL MARIA ESPIN CRESPO	17/12/2024	
VERIFICACIÓN	Pk2jm6UYDU9J72AMTZUYRN3GET48NG	PÁG. 7841/9349	



<u>APELLIDOS Y NOMBRE / RAZÓN SOCIAL</u>	<u>NIF</u>	<u>EXPEDIENTE</u>	<u>ANUALIDAD DE PAGO</u>
FREIHERR VON FURSTENBERG GARCIA LUCIA	***4348*	1282358	1ª

IMPORTE POR ANUALIDAD

	<u>2023</u>	<u>2024</u>	<u>2025</u>	<u>2026</u>	<u>2027</u>
IMPORTE MÁXIMO SUBVENCIONABLE	14.635,88 €	14.635,88 €	12.196,56 €	12.196,56 €	12.196,56 €
IMPORTE MEDIO DE TRANSFERENCIA (€/ha)	28,09 €	28,09 €	23,41 €	23,41 €	23,41 €

RESUMEN DE UNIDADES

<u>Cód</u>	<u>GRUPO DE PAGO</u>	<u>Sup. Dec. Admisible (ha)</u>	<u>Sup. Comprometida (ha)</u>	<u>Sup. ajustada compromiso (1) (ha)</u>	<u>% sobredec.</u>	<u>Sup. Resuelta (ha)</u>	<u>Importe Declarado</u>	<u>Importe Topado</u>	<u>Importe Resuelto</u>	<u>Importe tras sobredec.</u>
418	PASTOS ASOCIADOS A GANADERÍA ECOLÓGICA	521,04		521,04	0,00	521,04	22.802,54	14.635,88	14.635,88	14.635,88
424	HERBÁCEOS NO ELEGIBLES	0,86		0,00	100,00	0,00	0,00	0,00	0,00	0,00
TOTAL		521,90	521,04	521,04		521,04	22.802,54	14.635,88	14.635,88	14.635,88

APLICACIÓN DE REDUCCIONES Y PENALIZACIONES

<u>GRUPO DE PAGO</u>	<u>Importe Calculado</u>	<u>Importe prereduc.</u>	<u>Importe subvencionabilidad y compromisos</u>	<u>Presentación tardía</u>	<u>Omisión declaración</u>	<u>Condicionalidad</u>	<u>IMPORTE (Euros) RESUELTO</u>
HERBÁCEOS NO ELEGIBLES	0,00	0,00	0,00	0,00	0,00	0,00	0,00
PASTOS ASOCIADOS A GANADERÍA	14.635,88	14.635,88	0,00	0,00	0,00	0,00	14.635,88
TOTAL	14.635,88	14.635,88					14.635,88

RESUMEN DE PAGOS**IMPORTE (Euros)**

	<u>RESUELTO</u>	<u>FEADER</u>	<u>MAPA</u>	<u>CAPADR</u>
PASTOS ASOCIADOS A GANADERÍA ECOLÓGICA - Pago realizado	14.635,88 €	12.440,50 €	1.435,78 €	759,60 €

RECINTOS RESUELTOS

<u>REF.</u>	<u>REFERENCIA SIGPAC</u>	<u>CULTIVO DESCRIPCIÓN CULTIVO</u>	<u>S/R G.PAGO</u>	<u>PEND. MEDIA (%)</u>	<u>SUP. DEC. ADMISIBLE (ha)</u>	<u>SUP. COMPROM. (ha)</u>	<u>SUP. AJUSTADA COMPROM. (1) (ha)</u>	<u>SUP. CONV. SIGPAC (ha)</u>	<u>SUP. CERTIF. (ha)</u>	<u>SUP. CAMPO (ha)</u>	<u>SUP. CAMPO DET. CULT. DECLARADO (ha)</u>	<u>SUP. DEC. REDUCIDA (ha)</u>	<u>SUP. RESUELTA (ha)</u>
1700000003556616	29-037-002-00002-001	62000 PASTOS PERMANENTES DE 5 O MAS AÑOS-SIN VARIEDAD	S	418	26,20	95,56	95,56	95,56	127,41			95,56	95,56
1700000003556617	29-037-002-00002-002	62000 PASTOS PERMANENTES DE 5 O MAS AÑOS-SIN VARIEDAD	S	418	2,30	0,34	0,34	0,34	0,34			0,34	0,34
1700000003556618	29-037-002-00002-003	62000 PASTOS PERMANENTES DE 5 O MAS AÑOS-SIN VARIEDAD	S	418	1,90	1,05	1,05	1,05	1,05			1,05	1,05
1700000003556619	29-037-002-00002-004	62000 PASTOS PERMANENTES DE 5 O MAS AÑOS-SIN VARIEDAD	S	418	5,80	7,09	7,09	7,09	7,09			7,09	7,09
1700000003556620	29-037-002-00003-001	62000 PASTOS PERMANENTES DE 5 O MAS AÑOS-SIN VARIEDAD	S	418	25,60	19,45	19,45	19,45	29,93			19,45	19,45
1700000003556621	29-037-002-00007-001	62000 PASTOS PERMANENTES DE 5 O MAS AÑOS-SIN VARIEDAD	S	418	43,10	52,09	52,09	52,09	80,14			52,09	52,09
1700000003556622	29-037-002-00007-002	62000 PASTOS PERMANENTES DE 5 O MAS AÑOS-SIN VARIEDAD	S	418	6,00	4,05	4,05	4,05	4,05			4,05	4,05
1700000003556623	29-037-002-00012-001	62000 PASTOS PERMANENTES DE 5 O MAS AÑOS-SIN VARIEDAD	S	418	36,90	2,25	2,25	2,25	3,46			2,25	2,25
1700000003556626	29-084-003-00130-002	62000 PASTOS PERMANENTES DE 5 O MAS AÑOS-SIN VARIEDAD	S	418	20,30	0,26	0,26	0,26	0,26			0,26	0,26
1700000003556627	29-084-003-00130-003	62000 PASTOS PERMANENTES DE 5 O MAS AÑOS-SIN VARIEDAD	S	418	32,20	141,96	141,96	141,96	167,01			141,96	141,96
1700000003556628	29-084-003-00130-004	62000 PASTOS PERMANENTES DE 5 O MAS AÑOS-SIN VARIEDAD	S	418	26,30	18,76	18,76	18,76	18,76			18,76	18,76
1700000003556629	29-084-003-00130-008	62000 PASTOS PERMANENTES DE 5 O MAS AÑOS-SIN VARIEDAD	S	418	30,10	25,55	25,55	25,55	30,06			25,55	25,55
1700000003556630	29-084-003-00130-009	62000 PASTOS PERMANENTES DE 5 O MAS AÑOS-SIN VARIEDAD	S	418	33,60	1,67	1,67	1,67	1,96			1,67	1,67
1700000003556631	29-084-003-00130-015	62000 PASTOS PERMANENTES DE 5 O MAS AÑOS-SIN VARIEDAD	S	418	22,30	86,66	86,66	86,66	101,95			86,66	86,66
1700000003556632	29-084-003-00130-016	62000 PASTOS PERMANENTES DE 5 O MAS AÑOS-SIN VARIEDAD	S	418	28,20	22,13	22,13	22,13	26,03			22,13	22,13
1700000003556633	29-084-003-00130-018	62000 PASTOS PERMANENTES DE 5 O MAS AÑOS-SIN VARIEDAD	S	418	27,40	12,21	12,21	12,21	14,36			12,21	12,21
1700000003556634	29-084-003-00130-019	62000 PASTOS PERMANENTES DE 5 O MAS AÑOS-SIN VARIEDAD	S	418	11,80	1,69	1,69	1,69	1,69			1,69	1,69
1700000003556635	29-084-003-00246-001	62000 PASTOS PERMANENTES DE 5 O MAS AÑOS-SIN VARIEDAD	S	418	29,20	28,27	28,27	28,27	33,26			28,27	28,27
6880189	29-084-004-00019-001	20000 BARBECHO TRADICIONAL-SIN VARIEDAD	S	424	23,70	0,52	0,52	0,52	0,52			0,52	0,52
6880190	29-084-004-00019-002	20000 BARBECHO TRADICIONAL-SIN VARIEDAD	S	424	15,20	0,34	0,34	0,34	0,34			0,34	0,34

(1) Superficie declarada admisible ajustada con la superficie comprometida.
(2) Factor de penalización valorando el alcance para el tipo de compromiso.Puede verificar la integridad de una copia de este documento mediante la lectura del código QR adjunto o mediante el acceso a la dirección <https://ws050.juntadeandalucia.es/verificarFirma> indicando el código de VERIFICACIÓN

FIRMADO POR

RAQUEL MARIA ESPIN CRESPO

17/12/2024

VERIFICACIÓN

Pk2jm6UYDU9J72AMTZUYRN3GET48NG

PÁG. 7842/9349



**INCIDENCIAS****INCIDENCIA DESCRIPCIÓN**

242	Recinto pendiente de acreditación de titularidad. Ref:170000003556624 Recinto:29-084-003-00129-00001 Cultivo:62000 PASTOS PERMANENTES DE 5 O MAS AÑOS-SIN VARIEDAD Secano Ref:170000003556625 Recinto:29-084-003-00129-00002 Cultivo:62000 PASTOS PERMANENTES DE 5 O MAS AÑOS-SIN VARIEDAD Secano
100407	Explotación solicitada no forma parte de ningún organismo de control autorizado para la producción ecológica en Andalucía o fecha de inscripción posterior al plazo establecido (Anexo I. Criterios de Subvencionabilidad. Orden 28 de marzo de 2023). Explotación:ES290840000076 Especie:PORCINO
100412	Número de hectáreas validadas inferior a la superficie mínima permitida por el grupo de cultivo (Anexo I. Criterios de Subvencionabilidad. Orden 28 de marzo de 2023). Sup. Resuelta:0 Grupo de Pago:HERBÁCEOS
100413	Recinto perteneciente a grupo de cultivo que no cumple con la superficie mínima requerida (Anexo I. Criterios de Subvencionabilidad. Orden 28 de marzo de 2023). Ref:6880182 Recinto:29-084-001-00123-00001 Cultivo:241000 MEZCLA VEZA - AVENA-SIN VARIEDAD Secano Sup. Declarada: 2,1 Superficie Resolver:2,1 Ref:6880180 Recinto:29-084-001-00135-00001 Cultivo:241000 MEZCLA VEZA - AVENA-SIN VARIEDAD Secano Sup. Declarada: 2,49 Superficie Resolver:2,49
100424	Solicita recinto que no está comprometido para la operación. Ref:170000003556624 Recinto:29-084-003-00129-00001 Cultivo:62000 PASTOS PERMANENTES DE 5 O MAS AÑOS-SIN VARIEDAD Secano Ref:170000003556625 Recinto:29-084-003-00129-00002 Cultivo:62000 PASTOS PERMANENTES DE 5 O MAS AÑOS-SIN VARIEDAD Secano

Datos considerados para el Cálculo de la Carga Ganadera mínima y máxima del expediente

<u>Explotación</u>	<u>Especie</u>	<u>Inscrito en Sipea y Admisible</u>	<u>Ugm Calculada para CG Mínima</u>	<u>Ugm Calculada para CG Máxima</u>
ES290840000076	CAPRINA	SI	30,97	30,97
ES290840000076	OVINA	SI	42,46	42,46
ES290840000076	PORCINO	NO	0,00	2,16
			73,43	75,59

Superficie determinada para Cálculo Carga Ganadera Mínima: 527,60 ha**Superficie determinada para Cálculo Carga Ganadera Máxima:** 527,60 ha

Los importes del Grupo de Pago de pastos de este expediente han sido ajustados por no llegar a la carga ganadera mínima de 0,3

Carga Ganadera Mínima Expediente: 0,14 ugm/ha**Carga Ganadera Máxima Expediente:** 0,14 ugm/ha**Recintos Determinados para el Cálculo de Garga Ganadera Mínima**

<u>REF.</u>	<u>REFERENCIA SIGPAC</u>	<u>CULTIVO</u>	<u>DESCRIPCIÓN CULTIVO</u>	<u>S/R</u>	<u>SUP. RESUELTA (ha)</u>
170000003556616	29-037-002-00002-00001	62000	PASTOS PERMANENTES DE 5 O MAS AÑOS-SIN VARIEDAD	S	95,56
170000003556617	29-037-002-00002-00002	62000	PASTOS PERMANENTES DE 5 O MAS AÑOS-SIN VARIEDAD	S	0,34
170000003556618	29-037-002-00002-00003	62000	PASTOS PERMANENTES DE 5 O MAS AÑOS-SIN VARIEDAD	S	1,05
170000003556619	29-037-002-00002-00004	62000	PASTOS PERMANENTES DE 5 O MAS AÑOS-SIN VARIEDAD	S	7,09
170000003556620	29-037-002-00003-00001	62000	PASTOS PERMANENTES DE 5 O MAS AÑOS-SIN VARIEDAD	S	19,45
170000003556621	29-037-002-00007-00001	62000	PASTOS PERMANENTES DE 5 O MAS AÑOS-SIN VARIEDAD	S	52,09
170000003556622	29-037-002-00007-00002	62000	PASTOS PERMANENTES DE 5 O MAS AÑOS-SIN VARIEDAD	S	4,05
170000003556623	29-037-002-00012-00001	62000	PASTOS PERMANENTES DE 5 O MAS AÑOS-SIN VARIEDAD	S	2,25
170000003556624	29-084-003-00129-00001	62000	PASTOS PERMANENTES DE 5 O MAS AÑOS-SIN VARIEDAD	S	6,17
170000003556625	29-084-003-00129-00002	62000	PASTOS PERMANENTES DE 5 O MAS AÑOS-SIN VARIEDAD	S	0,39
170000003556626	29-084-003-00130-00002	62000	PASTOS PERMANENTES DE 5 O MAS AÑOS-SIN VARIEDAD	S	0,26
170000003556627	29-084-003-00130-00003	62000	PASTOS PERMANENTES DE 5 O MAS AÑOS-SIN VARIEDAD	S	141,96
170000003556628	29-084-003-00130-00004	62000	PASTOS PERMANENTES DE 5 O MAS AÑOS-SIN VARIEDAD	S	18,76

(1) Superficie declarada admisible ajustada con la superficie comprometida.
(2) Factor de penalización valorando el alcance para el tipo de compromiso.Puede verificar la integridad de una copia de este documento mediante la lectura del código QR adjunto o mediante el acceso a la dirección <https://ws050.juntadeandalucia.es/verificarFirma> indicando el código de VERIFICACIÓN

FIRMADO POR

RAQUEL MARIA ESPIN CRESPO

17/12/2024

VERIFICACIÓN

Pk2jm6UYDU9J72AMTZUYRN3GET48NG

PÁG. 7843/9349



**Datos considerados para el Cálculo de la Carga Ganadera mínima y máxima del expediente****Recintos Determinados para el Cálculo de Garga Ganadera Mínima**

REF.	REFERENCIA SIGPAC	CULTIVO	DESCRIPCIÓN CULTIVO	SUP.	
				S/R	RESUELTA (ha)
170000003556629	29-084-003-00130-00008	62000	PASTOS PERMANENTES DE 5 O MAS AÑOS-SIN VARIEDAD	S	25,55
170000003556630	29-084-003-00130-00009	62000	PASTOS PERMANENTES DE 5 O MAS AÑOS-SIN VARIEDAD	S	1,67
170000003556631	29-084-003-00130-00015	62000	PASTOS PERMANENTES DE 5 O MAS AÑOS-SIN VARIEDAD	S	86,66
170000003556632	29-084-003-00130-00016	62000	PASTOS PERMANENTES DE 5 O MAS AÑOS-SIN VARIEDAD	S	22,13
170000003556633	29-084-003-00130-00018	62000	PASTOS PERMANENTES DE 5 O MAS AÑOS-SIN VARIEDAD	S	12,21
170000003556634	29-084-003-00130-00019	62000	PASTOS PERMANENTES DE 5 O MAS AÑOS-SIN VARIEDAD	S	1,69
170000003556635	29-084-003-00246-00001	62000	PASTOS PERMANENTES DE 5 O MAS AÑOS-SIN VARIEDAD	S	28,27

Recintos Determinados para el Cálculo de Garga Ganadera Máxima

REF.	REFERENCIA SIGPAC	CULTIVO	DESCRIPCIÓN CULTIVO	SUP.	
				S/R	RESUELTA (ha)
170000003556616	29-037-002-00002-00001	62000	PASTOS PERMANENTES DE 5 O MAS AÑOS-SIN VARIEDAD	S	95,56
170000003556617	29-037-002-00002-00002	62000	PASTOS PERMANENTES DE 5 O MAS AÑOS-SIN VARIEDAD	S	0,34
170000003556618	29-037-002-00002-00003	62000	PASTOS PERMANENTES DE 5 O MAS AÑOS-SIN VARIEDAD	S	1,05
170000003556619	29-037-002-00002-00004	62000	PASTOS PERMANENTES DE 5 O MAS AÑOS-SIN VARIEDAD	S	7,09
170000003556620	29-037-002-00003-00001	62000	PASTOS PERMANENTES DE 5 O MAS AÑOS-SIN VARIEDAD	S	19,45
170000003556621	29-037-002-00007-00001	62000	PASTOS PERMANENTES DE 5 O MAS AÑOS-SIN VARIEDAD	S	52,09
170000003556622	29-037-002-00007-00002	62000	PASTOS PERMANENTES DE 5 O MAS AÑOS-SIN VARIEDAD	S	4,05
170000003556623	29-037-002-00012-00001	62000	PASTOS PERMANENTES DE 5 O MAS AÑOS-SIN VARIEDAD	S	2,25
170000003556624	29-084-003-00129-00001	62000	PASTOS PERMANENTES DE 5 O MAS AÑOS-SIN VARIEDAD	S	6,17
170000003556625	29-084-003-00129-00002	62000	PASTOS PERMANENTES DE 5 O MAS AÑOS-SIN VARIEDAD	S	0,39
170000003556626	29-084-003-00130-00002	62000	PASTOS PERMANENTES DE 5 O MAS AÑOS-SIN VARIEDAD	S	0,26
170000003556627	29-084-003-00130-00003	62000	PASTOS PERMANENTES DE 5 O MAS AÑOS-SIN VARIEDAD	S	141,96
170000003556628	29-084-003-00130-00004	62000	PASTOS PERMANENTES DE 5 O MAS AÑOS-SIN VARIEDAD	S	18,76
170000003556629	29-084-003-00130-00008	62000	PASTOS PERMANENTES DE 5 O MAS AÑOS-SIN VARIEDAD	S	25,55
170000003556630	29-084-003-00130-00009	62000	PASTOS PERMANENTES DE 5 O MAS AÑOS-SIN VARIEDAD	S	1,67
170000003556631	29-084-003-00130-00015	62000	PASTOS PERMANENTES DE 5 O MAS AÑOS-SIN VARIEDAD	S	86,66
170000003556632	29-084-003-00130-00016	62000	PASTOS PERMANENTES DE 5 O MAS AÑOS-SIN VARIEDAD	S	22,13
170000003556633	29-084-003-00130-00018	62000	PASTOS PERMANENTES DE 5 O MAS AÑOS-SIN VARIEDAD	S	12,21
170000003556634	29-084-003-00130-00019	62000	PASTOS PERMANENTES DE 5 O MAS AÑOS-SIN VARIEDAD	S	1,69
170000003556635	29-084-003-00246-00001	62000	PASTOS PERMANENTES DE 5 O MAS AÑOS-SIN VARIEDAD	S	28,27

Incidencias de carga ganadera**INCIDENCIA DESCRIPCIÓN**

100407 Explotación solicitada no forma parte de ningún organismo de control autorizado para la producción ecológica en Andalucía o fecha de inscripción posterior al plazo establecido (Anexo I. Criterios de Subvencionabilidad. Orden 28 de marzo de 2023).
Explotación:ES290840000076 Especie:PORCINO

(1) Superficie declarada admisible ajustada con la superficie comprometida.
(2) Factor de penalización valorando el alcance para el tipo de compromiso.

Puede verificar la integridad de una copia de este documento mediante la lectura del código QR adjunto o mediante el acceso a la dirección <https://ws050.juntadeandalucia.es/verificarFirma> indicando el código de VERIFICACIÓN

FIRMADO POR	RAQUEL MARIA ESPIN CRESPO	17/12/2024	
VERIFICACIÓN	Pk2jm6UYDU9J72AMTZUYRN3GET48NG	PÁG. 7844/9349	

**APELLIDOS Y NOMBRE / RAZÓN SOCIAL**

FRUFIES 2010 S.L.

NIF
****5790***EXPEDIENTE**
1272190**ANUALIDAD DE PAGO**

1ª

IMPORTES POR ANUALIDAD

	2023	2024	2025	2026	2027
IMPORTE MÁXIMO SUBVENCIONABLE	9.403,01 €	9.403,01 €	9.403,01 €	7.835,88 €	7.835,88 €
IMPORTE MEDIO DE TRANSFERENCIA (€/ha)	419,59 €	419,59 €	419,59 €	349,66 €	349,66 €

RESUMEN DE UNIDADES

Cód	GRUPO DE PAGO	Sup. Dec. Admisible (ha)	Sup. Comprometida (ha)	Sup. ajustada compromiso (1) (ha)	% sobredec.	Sup. Resuelta (ha)	Importe Declarado	Importe Topado	Importe Resuelto	Importe tras sobredec.
423	FRUTALES REGADÍO	22,43		22,41	0,00	22,41	9.403,01	9.403,01	9.403,01	9.403,01
TOTAL		22,43	22,41	22,41		22,41	9.403,01	9.403,01	9.403,01	9.403,01

APLICACIÓN DE REDUCCIONES Y PENALIZACIONES

GRUPO DE PAGO	Importe Calculado	Importe prereduc.	Criterios de subvencionabilidad y compromisos	Presentación tardía	Omisión declaración	Condicionalidad	IMPORTE (Euros) RESUELTO
FRUTALES REGADÍO	9.403,01	9.403,01	0,00	0,00	0,00	0,00	9.403,01
TOTAL	9.403,01	9.403,01					9.403,01

RESUMEN DE PAGOS

	IMPORTE (Euros)			
	RESUELTO	FEADER	MAPA	CAPADR
FRUTALES REGADÍO - Pago realizado	9.403,01 €	7.992,56 €	922,44 €	488,01 €

(1) Superficie declarada admisible ajustada con la superficie comprometida.
 (2) Factor de penalización valorando el alcance para el tipo de compromiso.

Puede verificar la integridad de una copia de este documento mediante la lectura del código QR adjunto o mediante el acceso a la dirección <https://ws050.juntadeandalucia.es/verificarFirma> indicando el código de VERIFICACIÓN

FIRMADO POR	RAQUEL MARIA ESPIN CRESPO	17/12/2024	
VERIFICACIÓN	Pk2jm6UYDU9J72AMTZUYRN3GET48NG	PÁG. 7845/9349	



RECINTOS RESUELTOS

REF.	REFERENCIA SIGPAC	CULTIVO DESCRIPCIÓN CULTIVO	S/R	G/PAGO	PEND. MEDIA (%)	SUP. DEC. ADMISIBILE (ha)	SUP. COMPROM. (ha)	SUP. AJUSTADA COMPR.(1) (ha)	SUP. CONV. SIGPAC (ha)	SUP. CERTEJE. (ha)	SUP. CAMPO (ha)	SUP. CAMPO DEJAR CULT. DECLARADO (ha)	SUP. DEC. REDUCIDA (ha)	SUP. RESUELTA (ha)
-1587837	29-094-011-00013-001	343005 AGUACATE-HASS	R	423	1,40	0,01	0,01	0,01	0,01	0,01			0,01	0,01
-1403436	29-094-011-00002-003	343005 AGUACATE-HASS	R	423	3,30	0,06	0,04	0,04	0,04	0,04			0,04	0,04
-1369780	29-094-011-00023-004	343005 AGUACATE-HASS	R	423	7,60	0,03	0,03	0,03	0,03	0,03			0,03	0,03
-1369679	29-094-011-00069-004	343005 AGUACATE-HASS	R	423	8,10	0,01	0,01	0,01	0,01	0,01			0,01	0,01
-1369677	29-094-011-00069-001	343005 AGUACATE-HASS	R	423	3,00	0,10	0,10	0,10	0,10	0,10			0,10	0,10
-1369674	29-094-011-00057-001	343005 AGUACATE-HASS	R	423	1,20	0,46	0,46	0,46	0,46	0,46			0,46	0,46
-1369655	29-094-011-00056-002	343005 AGUACATE-HASS	R	423	2,30	0,74	0,74	0,74	0,74	0,74			0,74	0,74
-1369652	29-094-011-00056-004	343005 AGUACATE-HASS	R	423	2,00	0,65	0,65	0,65	0,65	0,65			0,65	0,65
-1369642	29-094-011-00056-003	343005 AGUACATE-HASS	R	423	3,70	0,11	0,11	0,11	0,11	0,11			0,11	0,11
-1369640	29-094-011-00027-008	343005 AGUACATE-HASS	R	423	3,10	0,39	0,39	0,39	0,39	0,39			0,39	0,39
-1369635	29-094-011-00027-010	343005 AGUACATE-HASS	R	423	6,00	0,16	0,16	0,16	0,16	0,16			0,16	0,16
-1369626	29-094-011-00027-007	343005 AGUACATE-HASS	R	423	4,00	0,02	0,02	0,02	0,02	0,02			0,02	0,02
-1369605	29-094-011-00027-006	343005 AGUACATE-HASS	R	423	2,70	0,57	0,57	0,57	0,57	0,57			0,57	0,57
-1369597	29-094-011-00027-005	343005 AGUACATE-HASS	R	423	2,10	0,74	0,74	0,74	0,74	0,74			0,74	0,74
-1369578	29-094-011-00026-002	343005 AGUACATE-HASS	R	423	1,50	0,10	0,10	0,10	0,10	0,10			0,10	0,10
-1369569	29-094-011-00026-004	343005 AGUACATE-HASS	R	423	1,20	0,94	0,94	0,94	0,94	0,94			0,94	0,94
-1369560	29-094-011-00026-001	343005 AGUACATE-HASS	R	423	3,10	0,49	0,49	0,49	0,49	0,49			0,49	0,49
-1369547	29-094-011-00026-006	343005 AGUACATE-HASS	R	423	2,50	0,46	0,46	0,46	0,46	0,46			0,46	0,46
-1369543	29-094-011-00025-001	343005 AGUACATE-HASS	R	423	2,10	0,81	0,81	0,81	0,81	0,81			0,81	0,81
-1369530	29-094-011-00024-008	343005 AGUACATE-HASS	R	423	1,30	0,19	0,19	0,19	0,19	0,19			0,19	0,19
-1369529	29-094-011-00024-006	343005 AGUACATE-HASS	R	423	10,40	0,02	0,02	0,02	0,02	0,02			0,02	0,02
-1369527	29-094-011-00024-007	343005 AGUACATE-HASS	R	423	1,60	0,12	0,12	0,12	0,12	0,12			0,12	0,12
-1369525	29-094-011-00024-003	343005 AGUACATE-HASS	R	423	1,80	0,38	0,38	0,38	0,38	0,38			0,38	0,38
-1369523	29-094-011-00024-001	343005 AGUACATE-HASS	R	423	4,10	0,02	0,02	0,02	0,02	0,02			0,02	0,02
-1369520	29-094-011-00024-002	343005 AGUACATE-HASS	R	423	1,40	0,37	0,37	0,37	0,37	0,37			0,37	0,37
-1369517	29-094-011-00024-012	343005 AGUACATE-HASS	R	423	1,50	0,13	0,13	0,13	0,13	0,13			0,13	0,13
-1369510	29-094-011-00024-009	343005 AGUACATE-HASS	R	423	1,60	0,03	0,03	0,03	0,03	0,03			0,03	0,03
-1369509	29-094-011-00023-002	343005 AGUACATE-HASS	R	423	3,50	0,30	0,30	0,30	0,30	0,30			0,30	0,30
-1369494	29-094-011-00023-005	343005 AGUACATE-HASS	R	423	1,90	0,15	0,15	0,15	0,15	0,15			0,15	0,15
-1369489	29-094-011-00023-007	343005 AGUACATE-HASS	R	423	3,10	0,06	0,06	0,06	0,06	0,06			0,06	0,06
-1369487	29-094-011-00023-006	343005 AGUACATE-HASS	R	423	2,60	0,09	0,09	0,09	0,09	0,09			0,09	0,09
-1369486	29-094-011-00022-004	343005 AGUACATE-HASS	R	423	5,90	0,02	0,02	0,02	0,02	0,02			0,02	0,02
-1369483	29-094-011-00022-006	343005 AGUACATE-HASS	R	423	2,50	0,29	0,29	0,29	0,29	0,29			0,29	0,29
-1369480	29-094-011-00022-007	343005 AGUACATE-HASS	R	423	3,10	0,15	0,15	0,15	0,15	0,15			0,15	0,15
-1369477	29-094-011-00022-001	343005 AGUACATE-HASS	R	423	2,70	0,43	0,43	0,43	0,43	0,43			0,43	0,43
-1369470	29-094-011-00022-005	343005 AGUACATE-HASS	R	423	3,00	0,37	0,37	0,37	0,37	0,37			0,37	0,37
-1369454	29-094-011-00021-002	343005 AGUACATE-HASS	R	423	2,80	1,14	1,14	1,14	1,14	1,14			1,14	1,14
-1369450	29-094-011-00018-002	343005 AGUACATE-HASS	R	423	1,80	0,43	0,43	0,43	0,43	0,43			0,43	0,43
-1369448	29-094-011-00017-001	343005 AGUACATE-HASS	R	423	1,00	0,46	0,46	0,46	0,46	0,46			0,46	0,46
-1369443	29-094-011-00013-006	343005 AGUACATE-HASS	R	423	1,10	0,27	0,27	0,27	0,27	0,27			0,27	0,27
-1369433	29-094-011-00013-003	343005 AGUACATE-HASS	R	423	1,20	0,44	0,44	0,44	0,44	0,44			0,44	0,44
-1369430	29-094-011-00013-001	343005 AGUACATE-HASS	R	423	1,40	0,10	0,10	0,10	0,10	0,10			0,10	0,10
-1369425	29-094-011-00013-002	343005 AGUACATE-HASS	R	423	1,70	0,44	0,44	0,44	0,44	0,44			0,44	0,44
-1369420	29-094-011-00013-004	343005 AGUACATE-HASS	R	423	1,70	0,14	0,14	0,14	0,14	0,14			0,14	0,14
-1369414	29-094-011-00012-003	343005 AGUACATE-HASS	R	423	0,60	0,03	0,03	0,03	0,03	0,03			0,03	0,03
-1369411	29-094-011-00012-001	343005 AGUACATE-HASS	R	423	1,10	0,52	0,52	0,52	0,52	0,52			0,52	0,52
-1369402	29-094-011-00012-002	343005 AGUACATE-HASS	R	423	2,60	0,07	0,07	0,07	0,07	0,07			0,07	0,07
-1369387	29-094-011-00008-002	343005 AGUACATE-HASS	R	423	1,50	0,06	0,06	0,06	0,06	0,06			0,06	0,06
-1369385	29-094-011-00008-001	343005 AGUACATE-HASS	R	423	0,80	0,65	0,65	0,65	0,65	0,65			0,65	0,65
-1369381	29-094-011-00008-004	343005 AGUACATE-HASS	R	423	3,00	0,22	0,22	0,22	0,22	0,22			0,22	0,22
-1369376	29-094-011-00007-004	343005 AGUACATE-HASS	R	423	0,70	0,30	0,30	0,30	0,30	0,30			0,30	0,30
-1369364	29-094-011-00007-003	343005 AGUACATE-HASS	R	423	0,90	0,01	0,01	0,01	0,01	0,01			0,01	0,01
-1369355	29-094-011-00007-005	343005 AGUACATE-HASS	R	423	1,10	0,05	0,05	0,05	0,05	0,05			0,05	0,05
-1369349	29-094-011-00007-001	343005 AGUACATE-HASS	R	423	3,10	0,57	0,57	0,57	0,57	0,57			0,57	0,57
-1369347	29-094-011-00006-009	343005 AGUACATE-HASS	R	423	1,90	0,07	0,07	0,07	0,07	0,07			0,07	0,07
-1369344	29-094-011-00006-007	343005 AGUACATE-HASS	R	423	2,60	0,09	0,09	0,09	0,09	0,09			0,09	0,09
-1369332	29-094-011-00006-006	343005 AGUACATE-HASS	R	423	2,70	0,07	0,07	0,07	0,07	0,07			0,07	0,07
-1369331	29-094-011-00006-004	343005 AGUACATE-HASS	R	423	1,60	0,07	0,07	0,07	0,07	0,07			0,07	0,07
-1369330	29-094-011-00006-003	343005 AGUACATE-HASS	R	423	2,00	0,15	0,15	0,15	0,15	0,15			0,15	0,15
-1369328	29-094-011-00006-001	343005 AGUACATE-HASS	R	423	3,10	0,42	0,42	0,42	0,42	0,42			0,42	0,42
-1369324	29-094-011-00005-005	343005 AGUACATE-HASS	R	423	1,80	0,18	0,18	0,18	0,18	0,18			0,18	0,18
-1369319	29-094-011-00005-003	343005 AGUACATE-HASS	R	423	1,90	0,22	0,22	0,22	0,22	0,22			0,22	0,22
-1361262	29-094-011-00005-004	343005 AGUACATE-HASS	R	423	1,00	0,20	0,20	0,20	0,20	0,20			0,20	0,20
-1361078	29-094-011-00005-001	343005 AGUACATE-HASS	R	423	0,90	0,36	0,36	0,36	0,36	0,36			0,36	0,36
-1361065	29-094-011-00004-001	343005 AGUACATE-HASS	R	423	2,10	0,39	0,39	0,39	0,39	0,39			0,39	0,39
-1361053	29-094-011-00004-009	343005 AGUACATE-HASS	R	423	1,00	0,27	0,27	0,27	0,27	0,27			0,27	0,27
-1361045	29-094-011-00004-007	343005 AGUACATE-HASS	R	423	1,70	0,31	0,31	0,31	0,31	0,31			0,31	0,31
-1361039	29-094-011-00004-003	343005 AGUACATE-HASS	R	423	1,10	0,34	0,34	0,34	0,34	0,34			0,34	0,34
-1360287	29-094-011-00004-002	343005 AGUACATE-HASS	R	423	1,10	0,04	0,04	0,04	0,04	0,04			0,04	0,04
-1360279	29-094-011-00003-001	343005 AGUACATE-HASS	R	423	2,10	0,72	0,72	0,72	0,72	0,72			0,72	0,72
-1360272	29-094-011-00003-002	343005 AGUACATE-HASS	R	423	4,00	0,17	0,17	0,17	0,17	0,17			0,17	0,17

(1) Superficie declarada admisible ajustada con la superficie comprometida.
(2) Factor de penalización valorando el alcance para el tipo de compromiso.

Puede verificar la integridad de una copia de este documento mediante la lectura del código QR adjunto o mediante el acceso a la dirección <https://ws050.juntadeandalucia.es/verificarFirma> indicando el código de VERIFICACIÓN

FIRMADO POR

RAQUEL MARIA ESPIN CRESPO

17/12/2024

VERIFICACIÓN

Pk2jm6UYDU9J72AMTZU9R3GET48NG

PÁG. 7846/9349



**RECINTOS RESUELTOS**

REF.	REFERENCIA SIGPAC	CULTIVO	DESCRIPCIÓN CULTIVO	S/R	G.PAGO	PEND. MEDIA (%)	SUP. DEC. ADMISIBLE (ha)	SUP. COMPROM. (ha)	SUP. AJUSTADA COMPROM. (1) (ha)	SUP. CONV. SIGPAC (ha)	SUP. CERTIF. (ha)	SUP. CAMPO (ha)	SUP. CAMPO DETER. CULT. DECLARADO (ha)	SUP. DEC. REDUCIDA (ha)	SUP. RESUELTA (ha)
-1360259	29-094-011-00002-001	343005	AGUACATE-HASS	R	423	3,00	0,98	0,98	0,98		0,98			0,98	0,98
-1360244	29-094-011-00001-001	343005	AGUACATE-HASS	R	423	2,60	1,51	1,51	1,51		1,51			1,51	1,51

INCIDENCIAS**INCIDENCIA DESCRIPCIÓN**

- 248 Verifica que los recintos declarados con sistema de explotación regadío corresponden realmente a regadío según SIGPAC.
Ref.-1369688 Recinto:29-094-019-00079-00013 Cultivo:197000 TOMATE-SIN VARIEDAD Regadío
- 100402 Recinto solicitado no forma parte de ningún organismo de control autorizado para la producción ecológica en Andalucía o fecha de inscripción posterior al plazo establecido (Anexo I. Criterios de Subvencionabilidad. Orden 28 de marzo de 2023).
Ref.-1587836 Recinto:29-094-011-00005-00007 Cultivo:343005 AGUACATE-HASS Regadío
Ref.-1369774 Recinto:29-094-011-00022-00002 Cultivo:343005 AGUACATE-HASS Regadío
Ref.-1401885 Recinto:29-094-011-00022-00010 Cultivo:343005 AGUACATE-HASS Regadío
Ref.-1369772 Recinto:29-094-011-00023-00003 Cultivo:343005 AGUACATE-HASS Regadío
- 100421 Recinto declarado por error para una operación de la 6503, que se ha corregido de oficio marcando la operación correcta, de acuerdo con la fecha de inscripción del recinto en la producción ecológica.
Ref.-1369688 Recinto:29-094-019-00079-00013 Cultivo:197000 TOMATE-SIN VARIEDAD Regadío
- 100424 Solicita recinto que no está comprometido para la operación.
Ref.-1587836 Recinto:29-094-011-00005-00007 Cultivo:343005 AGUACATE-HASS Regadío
Ref.-1369774 Recinto:29-094-011-00022-00002 Cultivo:343005 AGUACATE-HASS Regadío
Ref.-1401885 Recinto:29-094-011-00022-00010 Cultivo:343005 AGUACATE-HASS Regadío
Ref.-1369772 Recinto:29-094-011-00023-00003 Cultivo:343005 AGUACATE-HASS Regadío
Ref.-1369688 Recinto:29-094-019-00079-00013 Cultivo:197000 TOMATE-SIN VARIEDAD Regadío

(1) Superficie declarada admisible ajustada con la superficie comprometida.
(2) Factor de penalización valorando el alcance para el tipo de compromiso.

Puede verificar la integridad de una copia de este documento mediante la lectura del código QR adjunto o mediante el acceso a la dirección <https://ws050.juntadeandalucia.es/verificarFirma> indicando el código de VERIFICACIÓN

FIRMADO POR

RAQUEL MARIA ESPIN CRESPO

17/12/2024

VERIFICACIÓN

Pk2jm6UYDU9J72AMTZUYRN3GET48NG

PÁG. 7847/9349



**APELLIDOS Y NOMBRE / RAZÓN SOCIAL**

FRUTAS GARCIA PLAZA S.L.

NIF

***9692*

EXPEDIENTE

1281089

ANUALIDAD DE PAGO

1ª

IMPORTES POR ANUALIDAD

	2023	2024	2025	2026	2027
IMPORTE MÁXIMO SUBVENCIONABLE	6.860,30 €	6.860,30 €	6.860,30 €	5.716,94 €	5.716,94 €
IMPORTE MEDIO DE TRANSFERENCIA (€/ha)	419,59 €	419,59 €	419,59 €	349,66 €	349,66 €

RESUMEN DE UNIDADES

Cód	GRUPO DE PAGO	Sup. Dec. Admisible (ha)	Sup. Comprometida (ha)	Sup. ajustada compromiso (1) (ha)	% sobredec.	Sup. Resuelta (ha)	Importe Declarado	Importe Topado	Importe Resuelto	Importe tras sobredec.
423	FRUTALES REGADÍO	16,41		16,35	0,00	16,35	6.860,30	6.860,30	6.860,30	6.860,30
TOTAL		16,41	16,35	16,35		16,35	6.860,30	6.860,30	6.860,30	6.860,30

APLICACIÓN DE REDUCCIONES Y PENALIZACIONES

GRUPO DE PAGO	Importe Calculado	Importe prereduc.	Criterios de subvencionabilidad y compromisos	Presentación tardía	Omisión declaración	Condicionalidad	IMPORTE (Euros) RESUELTO
FRUTALES REGADÍO	6.860,30	6.860,30	0,00	0,00	0,00	0,00	6.860,30
TOTAL	6.860,30	6.860,30					6.860,30

RESUMEN DE PAGOS

	IMPORTE (Euros)			
	RESUELTO	FEADER	MAPA	CAPADR
FRUTALES REGADÍO - Pago realizado	6.860,30 €	5.831,26 €	673,00 €	356,04 €

RECINTOS RESUELTOS

REF.	REFERENCIA SIGPAC	CULTIVO DESCRIPCIÓN CULTIVO	S/R G.PAGO	PEND. MEDIA (%)	SUP. DEC. ADMISIBLE (ha)	SUP. COMPROM. (ha)	SUP. AJUSTADA COMPR.(1) (ha)	SUP. CONY. SIGPAC (ha)	SUP. CERTIE (ha)	SUP. CAMPO (ha)	SUP. CAMPO DETER. CULT. DECLARADO (ha)	SUP. DEC. REDUCIDA (ha)	SUP. RESUELTA (ha)
-1583962	29-008-008-00761-002	343005 AGUACATE-HASS	R 423	5,80	0,02	0,02	0,02		0,02			0,02	0,02
-1579849	29-008-008-00981-004	343005 AGUACATE-HASS	R 423	9,80	0,16	0,16	0,16		0,16			0,16	0,16
-1579845	29-008-008-00981-003	343005 AGUACATE-HASS	R 423	7,60	0,59	0,58	0,58		0,58			0,58	0,58
-1579842	29-008-008-00981-001	343005 AGUACATE-HASS	R 423	5,20	0,95	0,94	0,94		0,94			0,94	0,94
-1579840	29-008-008-00980-006	343005 AGUACATE-HASS	R 423	6,00	0,41	0,41	0,41		0,41			0,41	0,41
-1579838	29-008-008-00980-004	343005 AGUACATE-HASS	R 423	6,80	2,35	2,35	2,35		2,35			2,35	2,35
-1579836	29-008-008-00980-003	343005 AGUACATE-HASS	R 423	6,00	4,19	4,19	4,19		4,19			4,19	4,19
-1579831	29-008-008-00762-001	343005 AGUACATE-HASS	R 423	9,30	0,21	0,21	0,21		0,21			0,21	0,21
-1579825	29-008-008-00761-001	343005 AGUACATE-HASS	R 423	8,60	0,24	0,24	0,24		0,24			0,24	0,24
-1579795	29-008-005-00005-001	343005 AGUACATE-HASS	R 423	23,50	0,61	0,60	0,60		0,60			0,60	0,60
-1579770	29-008-005-00005-021	343005 AGUACATE-HASS	R 423	19,20	0,38	0,38	0,38		0,38			0,38	0,38
-1579769	29-008-005-00005-016	343005 AGUACATE-HASS	R 423	21,40	1,39	1,39	1,39		1,39			1,39	1,39
-1579768	29-008-005-00005-019	343005 AGUACATE-HASS	R 423	19,00	0,65	0,65	0,65		0,65			0,65	0,65
-1579767	29-008-005-00005-020	343005 AGUACATE-HASS	R 423	14,80	0,04	0,01	0,01		0,01			0,01	0,01
-1579750	29-008-005-00005-003	343005 AGUACATE-HASS	R 423	6,40	0,25	0,25	0,25		0,25			0,25	0,25
-1579672	29-008-005-00005-009	343005 AGUACATE-HASS	R 423	10,30	3,97	3,97	3,97		3,97			3,97	3,97

(1) Superficie declarada admisible ajustada con la superficie comprometida.
(2) Factor de penalización valorando el alcance para el tipo de compromiso.Puede verificar la integridad de una copia de este documento mediante la lectura del código QR adjunto o mediante el acceso a la dirección <https://ws050.juntadeandalucia.es/verificarFirma> indicando el código de VERIFICACIÓN

FIRMADO POR

RAQUEL MARIA ESPIN CRESPO

17/12/2024

VERIFICACIÓN

Pk2jm6UYDU9J72AMTZUYRN3GET48NG

PÁG. 7848/9349



**APELLIDOS Y NOMBRE / RAZÓN SOCIAL**

Funciona Ecológico SI

NIF
****0352***EXPEDIENTE**
1265142**ANUALIDAD DE PAGO**
1ª**IMPORTE POR ANUALIDAD**

	2023	2024	2025	2026	2027
IMPORTE MÁXIMO SUBVENCIONABLE	6.621,82 €	6.621,82 €	6.419,52 €	5.518,15 €	5.518,15 €
IMPORTE MEDIO DE TRANSFERENCIA (€/ha)	266,26 €	266,26 €	258,12 €	221,88 €	221,88 €

RESUMEN DE UNIDADES

Cód	GRUPO DE PAGO	Sup. Dec. Admisible (ha)	Sup. Comprometida (ha)	Sup. ajustada compromiso (1) (ha)	% sobredec.	Sup. Resuelta (ha)	Importe Declarado	Importe Topado	Importe Resuelto	Importe tras sobredec.
416	HERBÁCEOS	6,77		6,69	0,00	6,69	1.213,63	1.213,63	1.213,63	1.213,63
419	OLIVAR	18,76		18,18	0,00	18,18	5.408,19	5.408,19	5.408,19	5.408,19
TOTAL		25,53	24,87	24,87		24,87	6.621,82	6.621,82	6.621,82	6.621,82

APLICACIÓN DE REDUCCIONES Y PENALIZACIONES

GRUPO DE PAGO	Importe Calculado	Importe prereduc.	Criterios de subvencionabilidad y compromisos	Presentación tardía	Omisión declaración	Condicionidad	IMPORTE (Euros) RESUELTO
HERBÁCEOS	1.213,63	1.213,63	0,00	0,00	0,00	0,00	1.213,63
OLIVAR	5.408,19	5.408,19	0,00	0,00	0,00	0,00	5.408,19
TOTAL	6.621,82	6.621,82					6.621,82

RESUMEN DE PAGOS

	RESUELTO	FEADER	MAPA	CAPADR
HERBÁCEOS - Pago realizado	1.213,63 €	1.031,59 €	119,06 €	62,98 €
OLIVAR - Pago realizado	5.408,19 €	4.596,96 €	530,54 €	280,69 €
TOTAL	6.621,82 €	5.628,55 €	649,60 €	343,67 €

RECINTOS RESUELTOS

REF.	REFERENCIA SIGPAC	CULTIVO DESCRIPCIÓN CULTIVO	S/R G.PAGO	PEND. MEDIA (%)	SUP. DEC. ADMISIBLE (ha)	SUP. COMPROM. (ha)	SUP. AJUSTADA COMPROM. (1) (ha)	SUP. CONV. SIGPAC (ha)	SUP. CERTIF. (ha)	SUP. CAMPO (ha)	SUP. CAMPO DETER. CULT. (ha)	SUP. DEC. REDUCIDA (ha)	SUP. RESUELTA (ha)
-1125991	29-011-009-00294-001	8000 AVENA-SIN VARIEDAD	S	416	21,60	5,19	5,11	5,11	5,85			5,11	5,11
-1125982	29-011-009-00293-002	8000 AVENA-SIN VARIEDAD	S	416	24,30	0,73	0,73	0,73	0,73			0,73	0,73
-433781	29-011-009-00296-001	8000 AVENA-SIN VARIEDAD	S	416	27,80	0,65	0,65	0,65	0,65			0,65	0,65
-433777	29-011-009-00286-002	8000 AVENA-SIN VARIEDAD	S	416	27,40	0,09	0,09	0,09	0,09			0,09	0,09
-433776	29-011-009-00289-001	8000 AVENA-SIN VARIEDAD	S	416	28,40	0,11	0,11	0,11	0,11			0,11	0,11
-1378871	29-011-009-01598-002	101138 OLIVAR-HOJIBLANCA	S	419	29,10	0,22	0,22	0,22	0,22			0,22	0,22
-1378870	29-011-009-00291-005	101138 OLIVAR-HOJIBLANCA	S	419	27,30	0,07	0,07	0,07	0,07			0,07	0,07
-1378869	29-011-009-00291-004	101138 OLIVAR-HOJIBLANCA	S	419	14,00	0,21	0,21	0,21	0,21			0,21	0,21
-1378868	29-011-009-00291-004	101138 OLIVAR-HOJIBLANCA	S	419	14,00	0,41	0,41	0,41	0,42			0,41	0,41
-1126081	29-011-009-00269-022	101138 OLIVAR-HOJIBLANCA	S	419	37,80	4,40	4,32	4,32	4,40			4,32	4,32
-1125977	29-011-009-00293-003	101138 OLIVAR-HOJIBLANCA	S	419	22,80	0,03	0,03	0,03	0,03			0,03	0,03
-793864	29-011-009-09030-003	101138 OLIVAR-HOJIBLANCA	S	419	21,30	0,29	0,29	0,29	0,29			0,29	0,29
-433784	29-011-009-00298-001	101138 OLIVAR-HOJIBLANCA	S	419	18,60	0,47	0,47	0,47	0,47			0,47	0,47
-433783	29-011-009-00295-003	101138 OLIVAR-HOJIBLANCA	S	419	38,20	0,24	0,24	0,24	0,24			0,24	0,24
-433782	29-011-009-00296-002	101138 OLIVAR-HOJIBLANCA	S	419	37,00	0,13	0,13	0,13	0,13			0,13	0,13
-433780	29-011-009-00297-001	101138 OLIVAR-HOJIBLANCA	S	419	18,90	1,53	1,53	1,53	1,53			1,53	1,53
-433771	29-011-009-00292-001	101138 OLIVAR-HOJIBLANCA	S	419	30,50	0,64	0,64	0,64	0,64			0,64	0,64
-433770	29-011-009-00290-001	101138 OLIVAR-HOJIBLANCA	S	419	24,00	0,54	0,54	0,54	0,54			0,54	0,54
-433769	29-011-009-00295-006	101138 OLIVAR-HOJIBLANCA	S	419	29,80	2,89	2,59	2,59	2,89			2,59	2,59
-433768	29-011-009-00269-005	101138 OLIVAR-HOJIBLANCA	S	419	25,50	0,07	0,07	0,07	0,07			0,07	0,07
-433766	29-011-009-00273-002	101138 OLIVAR-HOJIBLANCA	S	419	34,70	0,95	0,90	0,90	0,95			0,90	0,90
-433765	29-011-009-00273-001	101138 OLIVAR-HOJIBLANCA	S	419	47,70	0,23	0,23	0,23	0,23			0,23	0,23
-433764	29-011-009-00269-003	101138 OLIVAR-HOJIBLANCA	S	419	43,90	0,06	0,06	0,06	0,06			0,06	0,06
-433763	29-011-009-00269-018	101138 OLIVAR-HOJIBLANCA	S	419	11,80	0,04	0,04	0,04	0,04			0,04	0,04
-433762	29-011-009-00269-004	101138 OLIVAR-HOJIBLANCA	S	419	15,00	0,86	0,86	0,86	0,86			0,86	0,86
-433758	29-011-009-00269-008	101138 OLIVAR-HOJIBLANCA	S	419	20,70	0,24	0,24	0,24	0,27			0,24	0,24
-433757	29-011-009-00269-014	101138 OLIVAR-HOJIBLANCA	S	419	29,80	0,30	0,30	0,30	0,30			0,30	0,30
-433756	29-011-009-00269-025	101138 OLIVAR-HOJIBLANCA	S	419	33,30	1,14	0,99	0,99	1,14			0,99	0,99
-433755	29-011-009-00263-001	101138 OLIVAR-HOJIBLANCA	S	419	18,60	1,45	1,45	1,45	1,45			1,45	1,45
-433754	29-011-009-00263-002	101138 OLIVAR-HOJIBLANCA	S	419	28,50	0,30	0,30	0,30	0,30			0,30	0,30
4569118	29-011-009-00269-007	101138 OLIVAR-HOJIBLANCA	S	419	22,30	1,05	1,05	1,05	1,05			1,05	1,05

(1) Superficie declarada admisible ajustada con la superficie comprometida.
(2) Factor de penalización valorando el alcance para el tipo de compromiso.Puede verificar la integridad de una copia de este documento mediante la lectura del código QR adjunto o mediante el acceso a la dirección <https://ws050.juntadeandalucia.es/verificarFirma> indicando el código de VERIFICACIÓN

FIRMADO POR

RAQUEL MARIA ESPIN CRESPO

17/12/2024

VERIFICACIÓN

Pk2jm6UYDU9J72AMTZUYRN3GET48NG

PÁG. 7849/9349



**INCIDENCIAS****INCIDENCIA DESCRIPCIÓN**

- 4272 Verifica que las líneas de declaración de las Solicitudes Únicas no tienen solapes con la capa de Retroactividad Gráfica (ambas de la misma campaña) a nivel de expediente/línea de declaración gráfica de la solicitud.
 Ref:-1126081 Recinto:29-011-009-00269-00022 Cultivo: - Agregado de la referencia del recinto.:0 Zona de la referencia del recinto.:0 Superficie solapada.:0,03 Id. Incid.:101028747
 Ref:-1126081 Recinto:29-011-009-00269-00022 Cultivo: - Agregado de la referencia del recinto.:0 Zona de la referencia del recinto.:0 Superficie solapada.:0,05 Id. Incid.:101028746
 Ref:-433756 Recinto:29-011-009-00269-00025 Cultivo: - Agregado de la referencia del recinto.:0 Zona de la referencia del recinto.:0 Superficie solapada.:0,15 Id. Incid.:101028753
 Ref:-433766 Recinto:29-011-009-00273-00002 Cultivo: - Agregado de la referencia del recinto.:0 Zona de la referencia del recinto.:0 Superficie solapada.:0,05 Id. Incid.:101028752
 Ref:-1125976 Recinto:29-011-009-00291-00001 Cultivo: - Agregado de la referencia del recinto.:0 Zona de la referencia del recinto.:0 Superficie solapada.:0,02 Id. Incid.:101028749
 Ref:-1125991 Recinto:29-011-009-00294-00001 Cultivo: - Agregado de la referencia del recinto.:0 Zona de la referencia del recinto.:0 Superficie solapada.:0,08 Id. Incid.:101028748
 Ref:-433769 Recinto:29-011-009-00295-00006 Cultivo: - Agregado de la referencia del recinto.:0 Zona de la referencia del recinto.:0 Superficie solapada.:0,06 Id. Incid.:101028751
 Ref:-433769 Recinto:29-011-009-00295-00006 Cultivo: - Agregado de la referencia del recinto.:0 Zona de la referencia del recinto.:0 Superficie solapada.:0,24 Id. Incid.:101028750
- 100402 Recinto solicitado no forma parte de ningún organismo de control autorizado para la producción ecológica en Andalucía o fecha de inscripción posterior al plazo establecido (Anexo I. Criterios de Subvencionabilidad. Orden 28 de marzo de 2023).
 Ref:-1125976 Recinto:29-011-009-00291-00001 Cultivo:8000 AVENA-SIN VARIEDAD Secano
- 100406 Grupo de cultivo declarado en el recinto no coincide con el grupo de cultivo existente en el organismo de control autorizado para la producción ecológica en Andalucía (Anexo I. Criterios de Subvencionabilidad. Orden 28 de marzo de 2023).
 Ref:-1125976 Recinto:29-011-009-00291-00001 Cultivo:8000 AVENA-SIN VARIEDAD Secano Grupo de SIPEA:OLIVAR
- 100424 Solicita recinto que no está comprometido para la operación.
 Ref:-1125976 Recinto:29-011-009-00291-00001 Cultivo:8000 AVENA-SIN VARIEDAD Secano

(1) Superficie declarada admisible ajustada con la superficie comprometida.
 (2) Factor de penalización valorando el alcance para el tipo de compromiso.

Puede verificar la integridad de una copia de este documento mediante la lectura del código QR adjunto o mediante el acceso a la dirección <https://ws050.juntadeandalucia.es/verificarFirma> indicando el código de VERIFICACIÓN

FIRMADO POR	RAQUEL MARIA ESPIN CRESPO	17/12/2024	
VERIFICACIÓN	Pk2jm6UYDU9J72AMTZUYRN3GET48NG	PÁG. 7850/9349	

**APELLIDOS Y NOMBRE / RAZÓN SOCIAL**

GALLARDO MORALES FRANCISCO LUIS

NIF

***2426*

EXPEDIENTE

1226456

ANUALIDAD DE PAGO

1ª

IMPORTE POR ANUALIDAD

	2023	2024	2025	2026	2027
IMPORTE MÁXIMO SUBVENCIONABLE	4.604,99 €	4.604,99 €	4.604,99 €	3.837,49 €	3.837,49 €
IMPORTE MEDIO DE TRANSFERENCIA (€/ha)	297,48 €	297,48 €	297,48 €	247,90 €	247,90 €

RESUMEN DE UNIDADES

Cód	GRUPO DE PAGO	Sup. Dec. Admisible (ha)	Sup. Comprometida (ha)	Sup. ajustada compromiso (1) (ha)	% sobredec.	Sup. Resuelta (ha)	Importe Declarado	Importe Topado	Importe Resuelto	Importe tras sobredec.
419	OLIVAR	15,48		15,48	0,00	15,48	4.604,99	4.604,99	4.604,99	4.604,99
TOTAL		15,48	15,48	15,48		15,48	4.604,99	4.604,99	4.604,99	4.604,99

APLICACIÓN DE REDUCCIONES Y PENALIZACIONES

GRUPO DE PAGO	Importe Calculado	Importe prereduc.	Criterios de subvencionabilidad y compromisos	Presentación tardía	Omisión declaración	Condicionalidad	IMPORTE (Euros) RESUELTO
OLIVAR	4.604,99	4.604,99	0,00	0,00	0,00	0,00	4.604,99
TOTAL	4.604,99	4.604,99					4.604,99

RESUMEN DE PAGOS**IMPORTE (Euros)**

	RESUELTO	FEADER	MAPA	CAPADR
OLIVAR - Pago realizado	4.604,99 €	3.914,24 €	451,75 €	239,00 €

RECINTOS RESUELTOS

REF.	REFERENCIA SIGPAC	CULTIVO DESCRIPCIÓN CULTIVO	S/R G.PAGO	PEND. MEDIA (%)	SUP. DEC. ADMISIBLE (ha)	SUP. COMPROM. (ha)	SUP. AJUSTADA COMPR.(1) (ha)	SUP. CONY. SIGPAC (ha)	SUP. CERTIE (ha)	SUP. CAMPO (ha)	SUP. CAMPO DETER. CULT. DECLARADO (ha)	SUP. DEC. REDUCIDA (ha)	SUP. RESUELTA (ha)
-1605933	29-088-001-00047-006	101138 OLIVAR-HOJIBLANCA	S 419	5,20	1,65	1,65	1,65	1,65	1,65			1,65	1,65
-1605923	29-088-001-00047-005	101138 OLIVAR-HOJIBLANCA	S 419	4,80	1,42	1,42	1,42	1,42	1,42			1,42	1,42
6920198	29-088-001-00051-005	101138 OLIVAR-HOJIBLANCA	S 419	7,50	1,49	1,49	1,49	1,49	1,49			1,49	1,49
6920201	29-088-001-00051-006	101138 OLIVAR-HOJIBLANCA	S 419	3,20	1,43	1,43	1,43	1,43	1,43			1,43	1,43
1700000006366641	41-072-011-00022-002	101138 OLIVAR-HOJIBLANCA	S 419	5,20	6,83	6,83	6,83	6,83	6,83			6,83	6,83
1700000006366644	41-072-011-00024-002	101138 OLIVAR-HOJIBLANCA	S 419	4,60	0,01	0,01	0,01	0,01	0,01			0,01	0,01
1700000007196461	29-088-001-00053-004	101138 OLIVAR-HOJIBLANCA	S 419	2,90	0,06	0,06	0,06	0,06	0,06			0,06	0,06
1700000007196462	29-088-001-00054-004	101138 OLIVAR-HOJIBLANCA	S 419	4,00	0,04	0,04	0,04	0,04	0,04			0,04	0,04
1700000007196463	41-062-012-00144-001	101195 OLIVAR-LECHIN DE SEVILLA	S 419	3,90	2,16	2,16	2,16	2,16	2,16			2,16	2,16
1700000007196467	41-037-013-00086-001	101138 OLIVAR-HOJIBLANCA	S 419	22,80	0,14	0,14	0,14	0,14	0,14			0,14	0,14
1700000007196476	29-088-001-00012-001	101138 OLIVAR-HOJIBLANCA	S 419	2,20	0,25	0,25	0,25	0,25	0,25			0,25	0,25

(1) Superficie declarada admisible ajustada con la superficie comprometida.
(2) Factor de penalización valorando el alcance para el tipo de compromiso.Puede verificar la integridad de una copia de este documento mediante la lectura del código QR adjunto o mediante el acceso a la dirección <https://ws050.juntadeandalucia.es/verificarFirma> indicando el código de VERIFICACIÓN

FIRMADO POR

RAQUEL MARIA ESPIN CRESPO

17/12/2024

VERIFICACIÓN

Pk2jm6UYDU9J72AMTZUYRN3GET48NG

PÁG. 7851/9349



**INCIDENCIAS****INCIDENCIA DESCRIPCIÓN**

- 100412 Número de hectáreas validadas inferior a la superficie mínima permitida por el grupo de cultivo (Anexo I. Criterios de Subvencionabilidad. Orden 28 de marzo de 2023).
Sup. Resuelta:0 Grupo de Pago:HERBÁCEOS
- 100413 Recinto perteneciente a grupo de cultivo que no cumple con la superficie mínima requerida (Anexo I. Criterios de Subvencionabilidad. Orden 28 de marzo de 2023).
Ref:17000000636620 Recinto:29-088-001-00003-00001 Cultivo:5162 CEBADA-KWS FANTEX Secano Sup. Declarada:0,97 Superficie Resolver:0,97
Ref:-509474 Recinto:29-088-001-00007-00001 Cultivo:50000 GARBANZOS-SIN VARIEDAD Secano Sup. Declarada:7,18 Superficie Resolver:7,18
Ref:1700000007196459 Recinto:29-088-001-00010-00001 Cultivo:1037 TRIGO BLANDO-ARTUR NICK Secano Sup. Declarada:4,05 Superficie Resolver:4,05
Ref:-175680 Recinto:29-088-001-00012-00002 Cultivo:5162 CEBADA-KWS FANTEX Secano Sup. Declarada:5,45 Superficie Resolver:5,45
Ref:-1384994 Recinto:29-088-001-00018-00001 Cultivo:1037 TRIGO BLANDO-ARTUR NICK Secano Sup. Declarada:2,5 Superficie Resolver:2,5
Ref:-509326 Recinto:29-088-001-00022-00001 Cultivo:5162 CEBADA-KWS FANTEX Secano Sup. Declarada:3,36 Superficie Resolver:3,36
Ref:-810126 Recinto:29-088-001-00023-00001 Cultivo:5162 CEBADA-KWS FANTEX Secano Sup. Declarada:3,22 Superficie Resolver:3,22
Ref:1700000007196474 Recinto:29-088-001-00036-00001 Cultivo:5162 CEBADA-KWS FANTEX Secano Sup. Declarada:6,52 Superficie Resolver:6,52
Ref:-1385016 Recinto:29-088-001-00037-00001 Cultivo:5162 CEBADA-KWS FANTEX Secano Sup. Declarada:7,09 Superficie Resolver:7,09
Ref:1700000007196483 Recinto:29-088-001-00053-00001 Cultivo:5162 CEBADA-KWS FANTEX Secano Sup. Declarada:0,15 Superficie Resolver:0,15
Ref:-175629 Recinto:29-088-001-00053-00010 Cultivo:5162 CEBADA-KWS FANTEX Secano Sup. Declarada:2,36 Superficie Resolver:2,36
Ref:-175633 Recinto:29-088-001-00054-00010 Cultivo:5162 CEBADA-KWS FANTEX Secano Sup. Declarada:0,05 Superficie Resolver:0,05
Ref:1700000007196470 Recinto:29-088-029-00013-00001 Cultivo:8000 AVENA-SIN VARIEDAD Regadio Sup. Declarada:4,88 Superficie Resolver:4,88

(1) Superficie declarada admisible ajustada con la superficie comprometida.
(2) Factor de penalización valorando el alcance para el tipo de compromiso.

Puede verificar la integridad de una copia de este documento mediante la lectura del código QR adjunto o mediante el acceso a la dirección <https://ws050.juntadeandalucia.es/verificarFirma> indicando el código de VERIFICACIÓN

FIRMADO POR	RAQUEL MARIA ESPIN CRESPO	17/12/2024	
VERIFICACIÓN	Pk2jm6UYDU9J72AMTZUYRN3GET48NG	PÁG. 7852/9349	

**APELLIDOS Y NOMBRE / RAZÓN SOCIAL**

GALVAN TRUJILLO JUAN ANTONIO

NIF

***2802*

EXPEDIENTE

1272763

ANUALIDAD DE PAGO

1ª

IMPORTE POR ANUALIDAD

	2023	2024	2025	2026	2027
IMPORTE MÁXIMO SUBVENCIONABLE	2.406,02 €	2.406,02 €	2.406,02 €	2.005,01 €	2.005,01 €
IMPORTE MEDIO DE TRANSFERENCIA (€/ha)	270,64 €	270,64 €	270,64 €	225,54 €	225,54 €

RESUMEN DE UNIDADES

Cód	GRUPO DE PAGO	Sup. Dec. Admisible (ha)	Sup. Comprometida (ha)	Sup. ajustada compromiso (1) (ha)	% sobredec.	Sup. Resuelta (ha)	Importe Declarado	Importe Topado	Importe Resuelto	Importe tras sobredec.
419	OLIVAR	2,61		2,61	0,00	2,61	776,42	776,42	776,42	776,42
422	FRUTALES SECANO	6,28		6,28	0,00	6,28	1.629,60	1.629,60	1.629,60	1.629,60
TOTAL		8,89	8,89	8,89		8,89	2.406,02	2.406,02	2.406,02	2.406,02

APLICACIÓN DE REDUCCIONES Y PENALIZACIONES

GRUPO DE PAGO	Importe Calculado	Importe prereduc.	Criterios de subvencionabilidad y compromisos	Presentación tardía	Omisión declaración	Condicionalidad	IMPORTE (Euros)
							RESUELTO
FRUTALES SECANO	1.629,60	1.629,60	0,00	0,00	0,00	0,00	1.629,60
OLIVAR	776,42	776,42	0,00	0,00	0,00	0,00	776,42
TOTAL	2.406,02	2.406,02					2.406,02

RESUMEN DE PAGOS

	IMPORTE (Euros)			
	RESUELTO	FEADER	MAPA	CAPADR
OLIVAR - Pago realizado	776,42 €	659,96 €	76,17 €	40,29 €
FRUTALES SECANO - A pagar	1.629,60 €	1.385,16 €	159,86 €	84,58 €
TOTAL	2.406,02 €	2.045,12 €	236,03 €	124,87 €

RECINTOS RESUELTOS

REE	REFERENCIA SIGPAC	CULTIVO DESCRIPCIÓN CULTIVO	S/R G.PAGO	PEND. MEDIA (%)	SUP. DEC. ADMISIBLE (ha)	SUP. COMPROM. (ha)	SUP. AJUSTADA COMPROM. (1) (ha)	SUP. CONV. SIGPAC (ha)	SUP. CERTIF. (ha)	SUP. CAMPO (ha)	SUP. CAMPO DETER. CULT. DECLARADO (ha)	SUP. DEC. REDUCIDA (ha)	SUP. RESUELTA (ha)
-1404279	29-018-016-00002-047	101138 OLIVAR-HOJIBLANCA	S	419	25,70	1,29	1,29	1,29	1,29			1,29	1,29
-1378633	29-018-016-00002-029	101138 OLIVAR-HOJIBLANCA	S	419	27,70	0,03	0,03	0,03	0,03			0,03	0,03
-1378630	29-018-016-00002-005	101138 OLIVAR-HOJIBLANCA	S	419	25,10	1,29	1,29	1,29	1,29			1,29	1,29
-1378634	29-018-016-00002-049	104007 ALMENDROS-COMUNA	S	422	43,70	6,23	6,23	6,23	6,23			6,23	6,23
-1378631	29-018-016-00002-044	218133 HIGUERA-NEGRA COMUN	S	422	31,10	0,05	0,05	0,05	0,05			0,05	0,05

(1) Superficie declarada admisible ajustada con la superficie comprometida.
(2) Factor de penalización valorando el alcance para el tipo de compromiso.

Puede verificar la integridad de una copia de este documento mediante la lectura del código QR adjunto o mediante el acceso a la dirección <https://ws050.juntadeandalucia.es/verificarFirma> indicando el código de VERIFICACIÓN

FIRMADO POR

RAQUEL MARIA ESPIN CRESPO

17/12/2024

VERIFICACIÓN

Pk2jm6UYDU9J72AMTZUYRN3GET48NG

PÁG. 7853/9349



**APELLIDOS Y NOMBRE / RAZÓN SOCIAL**

GALVEZ ANTUNEZ JOAQUIN

NIF

****5042*

EXPEDIENTE

1264144

ANUALIDAD DE PAGO

1ª

IMPORTES POR ANUALIDAD

	2023	2024	2025	2026	2027
IMPORTE MÁXIMO SUBVENCIONABLE	6.637,91 €	6.637,91 €	6.637,91 €	5.531,62 €	5.531,62 €
IMPORTE MEDIO DE TRANSFERENCIA (€/ha)	419,59 €	419,59 €	419,59 €	349,66 €	349,66 €

RESUMEN DE UNIDADES

Cód	GRUPO DE PAGO	Sup. Dec. Admisible (ha)	Sup. Comprometida (ha)	Sup. ajustada compromiso (1) (ha)	% sobredec.	Sup. Resuelta (ha)	Importe Declarado	Importe Topado	Importe Resuelto	Importe tras sobredec.
423	FRUTALES REGADÍO	15,82		15,82	0,00	15,82	6.637,91	6.637,91	6.637,91	6.637,91
TOTAL		15,82	15,82	15,82		15,82	6.637,91	6.637,91	6.637,91	6.637,91

APLICACIÓN DE REDUCCIONES Y PENALIZACIONES

GRUPO DE PAGO	Importe Calculado	Importe prereduc.	Criterios de subvencionabilidad y compromisos	Presentación tardía	Omisión declaración	Condicionalidad	IMPORTE (Euros) RESUELTO
FRUTALES REGADÍO	6.637,91	6.637,91	0,00	0,00	0,00	0,00	6.637,91
TOTAL	6.637,91	6.637,91					6.637,91

RESUMEN DE PAGOS**IMPORTE (Euros)**

	RESUELTO	FEADER	MAPA	CAPADR
FRUTALES REGADÍO - Pago realizado	6.637,91 €	5.642,22 €	651,18 €	344,51 €

RECINTOS RESUELTOS

REF.	REFERENCIA SIGPAC	CULTIVO DESCRIPCIÓN CULTIVO	S/R G.PAGO	PEND. MEDIA (%)	SUP. DEC. ADMISIBLE (ha)	SUP. COMPROM. (ha)	SUP. AJUSTADA COMPROM. (1) (ha)	SUP. CONY. SIGPAC (ha)	SUP. CERTIE (ha)	SUP. CAMPO (ha)	SUP. CAMPO DETER. CULT. DECLARADO (ha)	SUP. DEC. REDUCIDA (ha)	SUP. RESUELTA (ha)
-1383587	29-038-008-00064-022	207002 LIMONERO-FINO	R 423	25,10	1,39	1,39	1,39	1,39	1,39			1,39	1,39
-1383586	29-038-008-00064-022	206003 NARANJO-NAVELATE	R 423	25,10	0,86	0,86	0,86	0,86	0,86			0,86	0,86
-1098315	29-038-008-00080-002	206003 NARANJO-NAVELATE	R 423	4,70	0,96	0,96	0,96	0,96	0,96			0,96	0,96
-1098076	29-038-008-00083-001	206003 NARANJO-NAVELATE	R 423	1,20	1,50	1,50	1,50	1,50	1,50			1,50	1,50
-1098070	29-038-008-00080-002	207002 LIMONERO-FINO	R 423	4,70	2,72	2,72	2,72	2,72	2,72			2,72	2,72
-1098049	29-038-008-00064-001	207002 LIMONERO-FINO	R 423	8,80	3,51	3,51	3,51	3,51	3,51			3,51	3,51
5285864	29-038-008-80009-005	207004 LIMONERO-VERNA	R 423	23,10	1,45	1,45	1,45	1,45	1,45			1,45	1,45
5285868	29-038-008-80007-013	207004 LIMONERO-VERNA	R 423	17,80	0,37	0,37	0,37	0,37	0,37			0,37	0,37
5285878	29-038-008-00103-010	207002 LIMONERO-FINO	R 423	11,20	3,06	3,06	3,06	3,06	3,06			3,06	3,06

(1) Superficie declarada admisible ajustada con la superficie comprometida.
(2) Factor de penalización valorando el alcance para el tipo de compromiso.

Puede verificar la integridad de una copia de este documento mediante la lectura del código QR adjunto o mediante el acceso a la dirección <https://ws050.juntadeandalucia.es/verificarFirma> indicando el código de VERIFICACIÓN

FIRMADO POR

RAQUEL MARIA ESPIN CRESPO

17/12/2024

VERIFICACIÓN

Pk2jm6UYDU9J72AMTZUYRN3GET48NG

PÁG. 7854/9349



**APELLIDOS Y NOMBRE / RAZÓN SOCIAL**

GALVEZ RONDON CRISTOBAL

NIF

***3129*

EXPEDIENTE

1118420

ANUALIDAD DE PAGO

1ª

IMPORTES POR ANUALIDAD

	2023	2024	2025	2026	2027
IMPORTE MÁXIMO SUBVENCIONABLE	2.321,56 €	2.321,56 €	1.934,63 €	1.934,63 €	1.934,63 €
IMPORTE MEDIO DE TRANSFERENCIA (€/ha)	98,58 €	98,58 €	82,15 €	82,15 €	82,15 €

RESUMEN DE UNIDADES

Cód	GRUPO DE PAGO	Sup. Dec. Admisible (ha)	Sup. Comprometida (ha)	Sup. ajustada compromiso (1) (ha)	% sobredec.	Sup. Resuelta (ha)	Importe Declarado	Importe Topado	Importe Resuelto	Importe tras sobredec.
418	PASTOS ASOCIADOS A GANADERÍA ECOLÓGICA	23,55		23,55	0,00	23,55	2.321,56	2.321,56	2.321,56	2.321,56
TOTAL		23,55	23,55	23,55		23,55	2.321,56	2.321,56	2.321,56	2.321,56

APLICACIÓN DE REDUCCIONES Y PENALIZACIONES

GRUPO DE PAGO	Importe Calculado	Importe prereduc.	Criterios de subvencionabilidad y compromisos	Presentación tardía	Omisión declaración	Condicionidad	IMPORTE (Euros) RESUELTO
PASTOS ASOCIADOS A GANADERÍA	2.321,56	2.321,56	0,00	0,00	0,00	0,00	2.321,56
TOTAL	2.321,56	2.321,56					2.321,56

RESUMEN DE PAGOS**IMPORTE (Euros)**

	RESUELTO	FEADER	MAPA	CAPADR
PASTOS ASOCIADOS A GANADERÍA ECOLÓGICA - A pagar	2.321,56 €	1.973,33 €	227,75 €	120,48 €

RECINTOS RESUELTOS

REE	REFERENCIA SIGPAC	CULTIVO	DESCRIPCIÓN CULTIVO	S/R G.PAGO	PEND. MEDIA (%)	SUP. DEC. ADMISIBLE (ha)	SUP. COMPROM. (ha)	SUP. AJUSTADA COMPROM. (1) (ha)	SUP. CONV. SIGPAC (ha)	SUP. CERTIF. (ha)	SUP. CAMPO (ha)	SUP. CAMPO DETER. CULT. DECLARADO (ha)	SUP. DEC. REDUCIDA (ha)	SUP. RESUELTA (ha)
-1459039	29-056-001-00103-005	62000	PASTOS PERMANENTES DE 5 O MAS AÑOS-SIN VARIEDAD	S 418	9,00	0,18	0,18	0,18		0,18			0,18	0,18
-1459037	29-056-001-00101-001	62000	PASTOS PERMANENTES DE 5 O MAS AÑOS-SIN VARIEDAD	S 418	27,20	9,57	9,57	9,57		12,76			9,57	9,57
5791707	29-056-004-00010-001	62000	PASTOS PERMANENTES DE 5 O MAS AÑOS-SIN VARIEDAD	S 418	22,30	2,72	2,72	2,72		2,72			2,72	2,72
5791708	29-056-004-00010-002	63000	PASTOS DE MENOS DE 5 AÑOS-SIN VARIEDAD	S 418	16,90	11,08	11,08	11,08		11,08			11,08	11,08

INCIDENCIAS**INCIDENCIA DESCRIPCIÓN**

- 100407 Explotación solicitada no forma parte de ningún organismo de control autorizado para la producción ecológica en Andalucía o fecha de inscripción posterior al plazo establecido (Anexo I. Criterios de Subvencionabilidad. Orden 28 de marzo de 2023).
Explotación:ES290560000051 Especie:CAPRINA
- 100421 Recinto declarado por error para una operación de la 6503, que se ha corregido de oficio marcando la operación correcta, de acuerdo con la fecha de inscripción del recinto en la producción ecológica.
Ref:-1459037 Recinto:29-056-001-00101-00001 Cultivo:62000 PASTOS PERMANENTES DE 5 O MAS AÑOS-SIN VARIEDAD Secano
Ref:-1459039 Recinto:29-056-001-00103-00005 Cultivo:62000 PASTOS PERMANENTES DE 5 O MAS AÑOS-SIN VARIEDAD Secano
Ref:5791707 Recinto:29-056-004-00010-00001 Cultivo:62000 PASTOS PERMANENTES DE 5 O MAS AÑOS-SIN VARIEDAD Secano
Ref:5791708 Recinto:29-056-004-00010-00002 Cultivo:63000 PASTOS DE MENOS DE 5 AÑOS-SIN VARIEDAD Secano
Ref:5791709 Recinto:29-056-004-00010-00003 Cultivo:62000 PASTOS PERMANENTES DE 5 O MAS AÑOS-SIN VARIEDAD Secano
Ref:5791710 Recinto:29-056-004-00010-00004 Cultivo:62000 PASTOS PERMANENTES DE 5 O MAS AÑOS-SIN VARIEDAD Secano
- 100424 Solicita recinto que no está comprometido para la operación.
Ref:5791709 Recinto:29-056-004-00010-00003 Cultivo:62000 PASTOS PERMANENTES DE 5 O MAS AÑOS-SIN VARIEDAD Secano
Ref:5791710 Recinto:29-056-004-00010-00004 Cultivo:62000 PASTOS PERMANENTES DE 5 O MAS AÑOS-SIN VARIEDAD Secano

(1) Superficie declarada admisible ajustada con la superficie comprometida.
(2) Factor de penalización valorando el alcance para el tipo de compromiso.Puede verificar la integridad de una copia de este documento mediante la lectura del código QR adjunto o mediante el acceso a la dirección <https://ws050.juntadeandalucia.es/verificarFirma> indicando el código de VERIFICACIÓN

FIRMADO POR

RAQUEL MARIA ESPIN CRESPO

17/12/2024

VERIFICACIÓN

Pk2jm6UYDU9J72AMTZUYRN3GET48NG

PÁG. 7855/9349



**Datos considerados para el Cálculo de la Carga Ganadera mínima y máxima del expediente**

Explotación	Especie	Inscrito en Sipea y Admisible	Ugm Calculada para CG Mínima	Ugm Calculada para CG Máxima
ES290560000051	BOVINA	SI	56,46	56,46
ES290560000051	CAPRINA	NO	0,00	17,79
ES290560000051	OVINA	SI	30,41	30,41
			86,87	104,66

Superficie determinada para Cálculo Carga Ganadera Mínima: 209,20 ha

Superficie determinada para Cálculo Carga Ganadera Máxima: 209,20 ha

Carga Ganadera Mínima Expediente: 0,42 ugm/ha

Carga Ganadera Máxima Expediente: 0,50 ugm/ha

Recintos Determinados para el Cálculo de Garga Ganadera Mínima

REF.	REFERENCIA SIGPAC	CULTIVO	DESCRIPCIÓN CULTIVO	S/R	SUP. RESUELTA (ha)
-1459054	29-056-001-09030-00080	62000	PASTOS PERMANENTES DE 5 O MAS AÑOS-SIN VARIEDAD	S	0,49
-1459053	29-056-001-09030-00079	62000	PASTOS PERMANENTES DE 5 O MAS AÑOS-SIN VARIEDAD	S	0,14
-1459052	29-056-001-09030-00077	62000	PASTOS PERMANENTES DE 5 O MAS AÑOS-SIN VARIEDAD	S	0,05
-1459051	29-056-001-09030-00061	62000	PASTOS PERMANENTES DE 5 O MAS AÑOS-SIN VARIEDAD	S	0,03
-1459050	29-056-001-09030-00057	62000	PASTOS PERMANENTES DE 5 O MAS AÑOS-SIN VARIEDAD	S	0,19
-1459049	29-056-001-09030-00055	62000	PASTOS PERMANENTES DE 5 O MAS AÑOS-SIN VARIEDAD	S	0,12
-1459048	29-056-001-09030-00054	62000	PASTOS PERMANENTES DE 5 O MAS AÑOS-SIN VARIEDAD	S	0,72
-1459047	29-056-001-09030-00053	62000	PASTOS PERMANENTES DE 5 O MAS AÑOS-SIN VARIEDAD	S	0,55
-1459046	29-056-001-09030-00011	62000	PASTOS PERMANENTES DE 5 O MAS AÑOS-SIN VARIEDAD	S	0,68
-1459044	29-056-001-09030-00002	62000	PASTOS PERMANENTES DE 5 O MAS AÑOS-SIN VARIEDAD	S	1,69
-1459040	29-056-001-00109-00004	62000	PASTOS PERMANENTES DE 5 O MAS AÑOS-SIN VARIEDAD	S	0,63
-1459039	29-056-001-00103-00005	62000	PASTOS PERMANENTES DE 5 O MAS AÑOS-SIN VARIEDAD	S	0,18
-1459038	29-056-001-00101-00002	62000	PASTOS PERMANENTES DE 5 O MAS AÑOS-SIN VARIEDAD	S	1,17
-1459037	29-056-001-00101-00001	62000	PASTOS PERMANENTES DE 5 O MAS AÑOS-SIN VARIEDAD	S	9,57
-508876	29-056-001-00101-00003	62000	PASTOS PERMANENTES DE 5 O MAS AÑOS-SIN VARIEDAD	S	0,04
-59724	29-056-001-00075-00003	62000	PASTOS PERMANENTES DE 5 O MAS AÑOS-SIN VARIEDAD	S	5,15
-59624	29-056-001-00075-00007	62000	PASTOS PERMANENTES DE 5 O MAS AÑOS-SIN VARIEDAD	S	0,90
-59609	29-056-001-00075-00004	62000	PASTOS PERMANENTES DE 5 O MAS AÑOS-SIN VARIEDAD	S	5,41
-59474	29-056-001-00075-00006	62000	PASTOS PERMANENTES DE 5 O MAS AÑOS-SIN VARIEDAD	S	1,98
5791707	29-056-004-00010-00001	62000	PASTOS PERMANENTES DE 5 O MAS AÑOS-SIN VARIEDAD	S	2,72
5791708	29-056-004-00010-00002	63000	PASTOS DE MENOS DE 5 AÑOS-SIN VARIEDAD	S	11,08
5791711	29-056-004-00010-00006	62000	PASTOS PERMANENTES DE 5 O MAS AÑOS-SIN VARIEDAD	S	1,08
170000005362825	29-056-001-00085-00007	62000	PASTOS PERMANENTES DE 5 O MAS AÑOS-SIN VARIEDAD	S	3,83
170000005362829	29-056-001-00055-00001	62000	PASTOS PERMANENTES DE 5 O MAS AÑOS-SIN VARIEDAD	S	4,85
170000005362830	29-056-001-00075-00005	62000	PASTOS PERMANENTES DE 5 O MAS AÑOS-SIN VARIEDAD	S	0,86
170000005362831	29-056-001-00044-00001	62000	PASTOS PERMANENTES DE 5 O MAS AÑOS-SIN VARIEDAD	S	17,33
170000005362833	29-056-001-00042-00001	62000	PASTOS PERMANENTES DE 5 O MAS AÑOS-SIN VARIEDAD	S	1,94
170000005362834	29-056-001-00002-00004	62000	PASTOS PERMANENTES DE 5 O MAS AÑOS-SIN VARIEDAD	S	8,16
170000005362835	29-056-001-00001-00011	62000	PASTOS PERMANENTES DE 5 O MAS AÑOS-SIN VARIEDAD	S	1,48

(1) Superficie declarada admisible ajustada con la superficie comprometida.
(2) Factor de penalización valorando el alcance para el tipo de compromiso.Puede verificar la integridad de una copia de este documento mediante la lectura del código QR adjunto o mediante el acceso a la dirección <https://ws050.juntadeandalucia.es/verificarFirma> indicando el código de VERIFICACIÓN

FIRMADO POR

RAQUEL MARIA ESPIN CRESPO

17/12/2024

VERIFICACIÓN

Pk2jm6UYDU9J72AMTZUYRN3GET48NG

PÁG. 7856/9349



**Datos considerados para el Cálculo de la Carga Ganadera mínima y máxima del expediente****Recintos Determinados para el Cálculo de Garga Ganadera Mínima**

REF.	REFERENCIA SIGPAC	CULTIVO	DESCRIPCIÓN CULTIVO	S/R	SUP.
					RESUELTA (ha)
170000005362837	29-056-001-00026-00003	62000	PASTOS PERMANENTES DE 5 O MAS AÑOS-SIN VARIEDAD	S	0,05
170000005362838	29-056-001-00045-00002	62000	PASTOS PERMANENTES DE 5 O MAS AÑOS-SIN VARIEDAD	S	1,54
170000005362839	29-056-001-00076-00002	62000	PASTOS PERMANENTES DE 5 O MAS AÑOS-SIN VARIEDAD	S	10,37
170000005362840	29-056-001-00026-00002	62000	PASTOS PERMANENTES DE 5 O MAS AÑOS-SIN VARIEDAD	S	2,22
170000005362841	29-056-001-00046-00001	62000	PASTOS PERMANENTES DE 5 O MAS AÑOS-SIN VARIEDAD	S	4,00
170000005362842	29-056-001-00001-00012	62000	PASTOS PERMANENTES DE 5 O MAS AÑOS-SIN VARIEDAD	S	40,46
170000005362843	29-056-001-00027-00001	62000	PASTOS PERMANENTES DE 5 O MAS AÑOS-SIN VARIEDAD	S	13,43
170000005362844	29-056-001-00026-00001	62000	PASTOS PERMANENTES DE 5 O MAS AÑOS-SIN VARIEDAD	S	22,09
170000005362845	29-056-001-00001-00002	62000	PASTOS PERMANENTES DE 5 O MAS AÑOS-SIN VARIEDAD	S	0,82
170000005362846	29-056-004-00138-00002	62000	PASTOS PERMANENTES DE 5 O MAS AÑOS-SIN VARIEDAD	S	0,71
170000005362847	29-056-001-00108-00011	62000	PASTOS PERMANENTES DE 5 O MAS AÑOS-SIN VARIEDAD	S	0,83
170000005362850	29-056-001-00073-00003	62000	PASTOS PERMANENTES DE 5 O MAS AÑOS-SIN VARIEDAD	S	1,49
170000005362851	29-056-001-00074-00001	62000	PASTOS PERMANENTES DE 5 O MAS AÑOS-SIN VARIEDAD	R	3,32
170000005362852	29-056-001-00109-00003	62000	PASTOS PERMANENTES DE 5 O MAS AÑOS-SIN VARIEDAD	S	2,76
170000005362853	29-056-001-00085-00002	62000	PASTOS PERMANENTES DE 5 O MAS AÑOS-SIN VARIEDAD	S	0,25
170000005362854	29-056-004-00135-00002	62000	PASTOS PERMANENTES DE 5 O MAS AÑOS-SIN VARIEDAD	S	3,86
170000005362855	29-056-001-00089-00003	62000	PASTOS PERMANENTES DE 5 O MAS AÑOS-SIN VARIEDAD	S	4,68
170000005362856	29-056-001-00072-00002	62000	PASTOS PERMANENTES DE 5 O MAS AÑOS-SIN VARIEDAD	S	2,83
170000005362857	29-056-001-00075-00002	62000	PASTOS PERMANENTES DE 5 O MAS AÑOS-SIN VARIEDAD	S	9,44
170000005362858	29-056-001-00108-00002	62000	PASTOS PERMANENTES DE 5 O MAS AÑOS-SIN VARIEDAD	S	1,03

Recintos Determinados para el Cálculo de Garga Ganadera Máxima

REF.	REFERENCIA SIGPAC	CULTIVO	DESCRIPCIÓN CULTIVO	S/R	SUP.
					RESUELTA (ha)
-1459054	29-056-001-09030-00080	62000	PASTOS PERMANENTES DE 5 O MAS AÑOS-SIN VARIEDAD	S	0,49
-1459053	29-056-001-09030-00079	62000	PASTOS PERMANENTES DE 5 O MAS AÑOS-SIN VARIEDAD	S	0,14
-1459052	29-056-001-09030-00077	62000	PASTOS PERMANENTES DE 5 O MAS AÑOS-SIN VARIEDAD	S	0,05
-1459051	29-056-001-09030-00061	62000	PASTOS PERMANENTES DE 5 O MAS AÑOS-SIN VARIEDAD	S	0,03
-1459050	29-056-001-09030-00057	62000	PASTOS PERMANENTES DE 5 O MAS AÑOS-SIN VARIEDAD	S	0,19
-1459049	29-056-001-09030-00055	62000	PASTOS PERMANENTES DE 5 O MAS AÑOS-SIN VARIEDAD	S	0,12
-1459048	29-056-001-09030-00054	62000	PASTOS PERMANENTES DE 5 O MAS AÑOS-SIN VARIEDAD	S	0,72
-1459047	29-056-001-09030-00053	62000	PASTOS PERMANENTES DE 5 O MAS AÑOS-SIN VARIEDAD	S	0,55
-1459046	29-056-001-09030-00011	62000	PASTOS PERMANENTES DE 5 O MAS AÑOS-SIN VARIEDAD	S	0,68
-1459044	29-056-001-09030-00002	62000	PASTOS PERMANENTES DE 5 O MAS AÑOS-SIN VARIEDAD	S	1,69
-1459040	29-056-001-00109-00004	62000	PASTOS PERMANENTES DE 5 O MAS AÑOS-SIN VARIEDAD	S	0,63
-1459039	29-056-001-00103-00005	62000	PASTOS PERMANENTES DE 5 O MAS AÑOS-SIN VARIEDAD	S	0,18
-1459038	29-056-001-00101-00002	62000	PASTOS PERMANENTES DE 5 O MAS AÑOS-SIN VARIEDAD	S	1,17

(1) Superficie declarada admisible ajustada con la superficie comprometida.
(2) Factor de penalización valorando el alcance para el tipo de compromiso.

Puede verificar la integridad de una copia de este documento mediante la lectura del código QR adjunto o mediante el acceso a la dirección <https://ws050.juntadeandalucia.es/verificarFirma> indicando el código de VERIFICACIÓN

FIRMADO POR

RAQUEL MARIA ESPIN CRESPO

17/12/2024

VERIFICACIÓN

Pk2jm6UYDU9J72AMTZUYRN3GET48NG

PÁG. 7857/9349



**Datos considerados para el Cálculo de la Carga Ganadera mínima y máxima del expediente****Recintos Determinados para el Cálculo de Garga Ganadera Máxima**

REF.	REFERENCIA SIGPAC	CULTIVO	DESCRIPCIÓN CULTIVO	SUP.	
				S/R	RESUELTA (ha)
-1459037	29-056-001-00101-00001	62000	PASTOS PERMANENTES DE 5 O MAS AÑOS-SIN VARIEDAD	S	9,57
-508876	29-056-001-00101-00003	62000	PASTOS PERMANENTES DE 5 O MAS AÑOS-SIN VARIEDAD	S	0,04
-59724	29-056-001-00075-00003	62000	PASTOS PERMANENTES DE 5 O MAS AÑOS-SIN VARIEDAD	S	5,15
-59624	29-056-001-00075-00007	62000	PASTOS PERMANENTES DE 5 O MAS AÑOS-SIN VARIEDAD	S	0,90
-59609	29-056-001-00075-00004	62000	PASTOS PERMANENTES DE 5 O MAS AÑOS-SIN VARIEDAD	S	5,41
-59474	29-056-001-00075-00006	62000	PASTOS PERMANENTES DE 5 O MAS AÑOS-SIN VARIEDAD	S	1,98
5791707	29-056-004-00010-00001	62000	PASTOS PERMANENTES DE 5 O MAS AÑOS-SIN VARIEDAD	S	2,72
5791708	29-056-004-00010-00002	63000	PASTOS DE MENOS DE 5 AÑOS-SIN VARIEDAD	S	11,08
5791709	29-056-004-00010-00003	62000	PASTOS PERMANENTES DE 5 O MAS AÑOS-SIN VARIEDAD	S	0,00
5791710	29-056-004-00010-00004	62000	PASTOS PERMANENTES DE 5 O MAS AÑOS-SIN VARIEDAD	S	0,00
5791711	29-056-004-00010-00006	62000	PASTOS PERMANENTES DE 5 O MAS AÑOS-SIN VARIEDAD	S	1,08
1700000005362825	29-056-001-00085-00007	62000	PASTOS PERMANENTES DE 5 O MAS AÑOS-SIN VARIEDAD	S	3,83
1700000005362829	29-056-001-00055-00001	62000	PASTOS PERMANENTES DE 5 O MAS AÑOS-SIN VARIEDAD	S	4,85
1700000005362830	29-056-001-00075-00005	62000	PASTOS PERMANENTES DE 5 O MAS AÑOS-SIN VARIEDAD	S	0,86
1700000005362831	29-056-001-00044-00001	62000	PASTOS PERMANENTES DE 5 O MAS AÑOS-SIN VARIEDAD	S	17,33
1700000005362833	29-056-001-00042-00001	62000	PASTOS PERMANENTES DE 5 O MAS AÑOS-SIN VARIEDAD	S	1,94
1700000005362834	29-056-001-00002-00004	62000	PASTOS PERMANENTES DE 5 O MAS AÑOS-SIN VARIEDAD	S	8,16
1700000005362835	29-056-001-00001-00011	62000	PASTOS PERMANENTES DE 5 O MAS AÑOS-SIN VARIEDAD	S	1,48
1700000005362837	29-056-001-00026-00003	62000	PASTOS PERMANENTES DE 5 O MAS AÑOS-SIN VARIEDAD	S	0,05
1700000005362838	29-056-001-00045-00002	62000	PASTOS PERMANENTES DE 5 O MAS AÑOS-SIN VARIEDAD	S	1,54
1700000005362839	29-056-001-00076-00002	62000	PASTOS PERMANENTES DE 5 O MAS AÑOS-SIN VARIEDAD	S	10,37
1700000005362840	29-056-001-00026-00002	62000	PASTOS PERMANENTES DE 5 O MAS AÑOS-SIN VARIEDAD	S	2,22
1700000005362841	29-056-001-00046-00001	62000	PASTOS PERMANENTES DE 5 O MAS AÑOS-SIN VARIEDAD	S	4,00
1700000005362842	29-056-001-00001-00012	62000	PASTOS PERMANENTES DE 5 O MAS AÑOS-SIN VARIEDAD	S	40,46
1700000005362843	29-056-001-00027-00001	62000	PASTOS PERMANENTES DE 5 O MAS AÑOS-SIN VARIEDAD	S	13,43
1700000005362844	29-056-001-00026-00001	62000	PASTOS PERMANENTES DE 5 O MAS AÑOS-SIN VARIEDAD	S	22,09
1700000005362845	29-056-001-00001-00002	62000	PASTOS PERMANENTES DE 5 O MAS AÑOS-SIN VARIEDAD	S	0,82
1700000005362846	29-056-004-00138-00002	62000	PASTOS PERMANENTES DE 5 O MAS AÑOS-SIN VARIEDAD	S	0,71
1700000005362847	29-056-001-00108-00011	62000	PASTOS PERMANENTES DE 5 O MAS AÑOS-SIN VARIEDAD	S	0,83
1700000005362850	29-056-001-00073-00003	62000	PASTOS PERMANENTES DE 5 O MAS AÑOS-SIN VARIEDAD	S	1,49
1700000005362851	29-056-001-00074-00001	62000	PASTOS PERMANENTES DE 5 O MAS AÑOS-SIN VARIEDAD	R	3,32
1700000005362852	29-056-001-00109-00003	62000	PASTOS PERMANENTES DE 5 O MAS AÑOS-SIN VARIEDAD	S	2,76
1700000005362853	29-056-001-00085-00002	62000	PASTOS PERMANENTES DE 5 O MAS AÑOS-SIN VARIEDAD	S	0,25
1700000005362854	29-056-004-00135-00002	62000	PASTOS PERMANENTES DE 5 O MAS AÑOS-SIN VARIEDAD	S	3,86
1700000005362855	29-056-001-00089-00003	62000	PASTOS PERMANENTES DE 5 O MAS AÑOS-SIN VARIEDAD	S	4,68
1700000005362856	29-056-001-00072-00002	62000	PASTOS PERMANENTES DE 5 O MAS AÑOS-SIN VARIEDAD	S	2,83
1700000005362857	29-056-001-00075-00002	62000	PASTOS PERMANENTES DE 5 O MAS AÑOS-SIN VARIEDAD	S	9,44

(1) Superficie declarada admisible ajustada con la superficie comprometida.
(2) Factor de penalización valorando el alcance para el tipo de compromiso.

Puede verificar la integridad de una copia de este documento mediante la lectura del código QR adjunto o mediante el acceso a la dirección <https://ws050.juntadeandalucia.es/verificarFirma> indicando el código de VERIFICACIÓN

FIRMADO POR

RAQUEL MARIA ESPIN CRESPO

17/12/2024

VERIFICACIÓN

Pk2jm6UYDU9J72AMTZUYRN3GET48NG

PÁG. 7858/9349





Datos considerados para el Cálculo de la Carga Ganadera mínima y máxima del expediente

Recintos Determinados para el Cálculo de Garga Ganadera Máxima

REF.	REFERENCIA SIGPAC	CULTIVO	DESCRIPCIÓN CULTIVO	SUP.	
				S/R	RESUELTA (ha)
1700000005362858	29-056-001-00108-00002	62000	PASTOS PERMANENTES DE 5 O MAS AÑOS-SIN VARIEDAD	S	1,03

Incidencias de carga ganadera

INCIDENCIA DESCRIPCIÓN

- 4272 Verifica que las líneas de declaración de las Solicitudes Únicas no tienen solapes con la capa de Retroactividad Gráfica (ambas de la misma campaña) a nivel de expediente/línea de declaración gráfica de la solicitud.
Ref:-59624 Recinto:29-056-001-00075-00007 Cultivo: - Agregado de la referencia del recinto.:0 Zona de la referencia del recinto.:0 Superficie solapada.:0,02 Id. Incid.:4981515
- 100407 Explotación solicitada no forma parte de ningún organismo de control autorizado para la producción ecológica en Andalucía o fecha de inscripción posterior al plazo establecido (Anexo I. Criterios de Subvencionabilidad. Orden 28 de marzo de 2023).
Explotación:ES290560000051 Especie:CAPRINA

(1) Superficie declarada admisible ajustada con la superficie comprometida.
(2) Factor de penalización valorando el alcance para el tipo de compromiso.

Puede verificar la integridad de una copia de este documento mediante la lectura del código QR adjunto o mediante el acceso a la dirección https://ws050.juntadeandalucia.es/verificarFirma indicando el código de VERIFICACIÓN			
FIRMADO POR	RAQUEL MARIA ESPIN CRESPO	17/12/2024	
VERIFICACIÓN	Pk2jm6UYDU9J72AMTZUYRN3GET48NG	PÁG. 7859/9349	



APELLIDOS Y NOMBRE / RAZÓN SOCIAL **NIF** **EXPEDIENTE** **ANUALIDAD DE PAGO**
 GAMEZ GAMEZ JOSEFA ***9336* 1116650 1ª

IMPORTES POR ANUALIDAD

	2023	2024	2025	2026	2027
IMPORTE MÁXIMO SUBVENCIONABLE	600,01 €	600,01 €	600,01 €	500,01 €	500,01 €
IMPORTE MEDIO DE TRANSFERENCIA (€/ha)	419,59 €	419,59 €	419,59 €	349,66 €	349,66 €

RESUMEN DE UNIDADES

Cód	GRUPO DE PAGO	Sup. Dec. Admisible (ha)	Sup. Comprometida (ha)	Sup. ajustada compromiso (1) (ha)	% sobredec.	Sup. Resuelta (ha)	Importe Declarado	Importe Topado	Importe Resuelto	Importe tras sobredec.
423	FRUTALES REGADÍO	1,43		1,43	0,00	1,43	600,01	600,01	600,01	600,01
TOTAL		1,43	1,43	1,43		1,43	600,01	600,01	600,01	600,01

APLICACIÓN DE REDUCCIONES Y PENALIZACIONES

GRUPO DE PAGO	Importe Calculado	Importe prereduc.	Criterios de subvencionabilidad y compromisos	Presentación tardía	Omisión declaración	Condicionalidad	IMPORTE (Euros) RESUELTO
FRUTALES REGADÍO	600,01	600,01	0,00	0,00	0,00	0,00	600,01
TOTAL	600,01	600,01					600,01

RESUMEN DE PAGOS

	IMPORTE (Euros)			
	RESUELTO	FEADER	MAPA	CAPADR
FRUTALES REGADÍO - Pago realizado	600,01 €	510,01 €	58,86 €	31,14 €

RECINTOS RESUELTOS

REF.	REFERENCIA SIGPAC	CULTIVO	DESCRIPCIÓN CULTIVO	S/R G.PAGO	PEND. MEDIA (%)	SUP. DEC. ADMISIBLE (ha)	SUP. COMPROM. (ha)	SUP. AJUSTADA COMPR.(1) (ha)	SUP. CONY. SIGPAC (ha)	SUP. CERTIE (ha)	SUP. CAMPO (ha)	SUP. CAMPO DETER. CULT. DECLARADO (ha)	SUP. DEC. REDUCIDA (ha)	SUP. RESUELTA (ha)
1700000003468181	29-038-031-00088-001	206308	NARANJO-VALENCIA LATE	R	423	0,70	0,69	0,69	0,69	0,69			0,69	0,69
1700000003468182	29-038-031-00088-001	207002	LIMONERO-FINO	R	423	0,70	0,74	0,74	0,74	0,74			0,74	0,74

INCIDENCIAS**INCIDENCIA DESCRIPCIÓN**

- 100402 Recinto solicitado no forma parte de ningún organismo de control autorizado para la producción ecológica en Andalucía o fecha de inscripción posterior al plazo establecido (Anexo I. Criterios de Subvencionabilidad. Orden 28 de marzo de 2023).
 Ref:1700000003468183 Recinto:29-038-031-00095-00001 Cultivo:207002 LIMONERO-FINO Regadío
- 100421 Recinto declarado por error para una operación de la 6503, que se ha corregido de oficio marcando la operación correcta, de acuerdo con la fecha de inscripción del recinto en la producción ecológica.
 Ref:1700000003468181 Recinto:29-038-031-00088-00001 Cultivo:206308 NARANJO-VALENCIA LATE Regadío
 Ref:1700000003468182 Recinto:29-038-031-00088-00001 Cultivo:207002 LIMONERO-FINO Regadío
- 100424 Solicita recinto que no está comprometido para la operación.
 Ref:1700000003468183 Recinto:29-038-031-00095-00001 Cultivo:207002 LIMONERO-FINO Regadío

(1) Superficie declarada admisible ajustada con la superficie comprometida.
 (2) Factor de penalización valorando el alcance para el tipo de compromiso.

Puede verificar la integridad de una copia de este documento mediante la lectura del código QR adjunto o mediante el acceso a la dirección <https://ws050.juntadeandalucia.es/verificarFirma> indicando el código de VERIFICACIÓN

FIRMADO POR

RAQUEL MARIA ESPIN CRESPO

17/12/2024

VERIFICACIÓN

Pk2jm6UYDU9J72AMTZUYRN3GET48NG

PÁG. 7860/9349



**APELLIDOS Y NOMBRE / RAZÓN SOCIAL**

GARCIA CID GUILLERMO

NIF

***9428*

EXPEDIENTE

1273423

ANUALIDAD DE PAGO

1ª

IMPORTE POR ANUALIDAD

	2023	2024	2025	2026	2027
IMPORTE MÁXIMO SUBVENCIONABLE	699,60 €	699,60 €	699,60 €	583,00 €	583,00 €
IMPORTE MEDIO DE TRANSFERENCIA (€/ha)	355,13 €	355,13 €	355,13 €	295,94 €	295,94 €

RESUMEN DE UNIDADES

Cód	GRUPO DE PAGO	Sup. Dec. Admisible (ha)	Sup. Comprometida (ha)	Sup. ajustada compromiso (1) (ha)	% sobredec.	Sup. Resuelta (ha)	Importe Declarado	Importe Topado	Importe Resuelto	Importe tras sobredec.
419	OLIVAR	1,04		1,04	0,00	1,04	309,38	309,38	309,38	309,38
423	FRUTALES REGADÍO	0,93		0,93	0,00	0,93	390,22	390,22	390,22	390,22
TOTAL		1,97	1,97	1,97		1,97	699,60	699,60	699,60	699,60

APLICACIÓN DE REDUCCIONES Y PENALIZACIONES

GRUPO DE PAGO	Importe Calculado	Importe prereduc.	Criterios de subvencionabilidad y compromisos	Presentación tardía	Omisión declaración	Condicionalidad	IMPORTE (Euros) RESUELTO
FRUTALES REGADÍO	390,22	390,22	0,00	0,00	1,00	0,00	386,32
OLIVAR	309,38	309,38	0,00	0,00	1,00	0,00	306,29
TOTAL	699,60	699,60					692,61

RESUMEN DE PAGOS

	RESUELTO	FEADER	MAPA	CAPADR
FRUTALES REGADÍO - Pago realizado	386,32 €	328,37 €	37,90 €	20,05 €
OLIVAR - Pago realizado	306,29 €	260,35 €	30,05 €	15,89 €
TOTAL	692,61 €	588,72 €	67,95 €	35,94 €

RECINTOS RESUELTOS

REE	REFERENCIA SIGPAC	CULTIVO DESCRIPCIÓN CULTIVO	S/R G.PAGO	PEND. MEDIA (%)	SUP. DEC. ADMISIBLE (ha)	SUP. COMPROM. (ha)	SUP. AJUSTADA COMPROM. (1) (ha)	SUP. CONV. SIGPAC (ha)	SUP. CERTIF. (ha)	SUP. CAMPO (ha)	SUP. CAMPO DETER. CULT. DECLARADO (ha)	SUP. DEC. REDUCIDA (ha)	SUP. RESUELTA (ha)
-1290364	29-012-036-00006-001	101021 OLIVAR-ALOREÑA	S	419	24,10	1,04	1,04	1,04	1,04			1,04	1,04
-1465433	29-012-038-00008-001	208003 POMELO O TORONJA-STAR RUBY	R	423	0,90	0,44	0,44	0,44	0,44			0,44	0,44
-1290379	29-012-022-00372-002	208003 POMELO O TORONJA-STAR RUBY	R	423	30,70	0,23	0,23	0,23	0,23			0,23	0,23
-1290378	29-012-022-00372-001	208003 POMELO O TORONJA-STAR RUBY	R	423	39,30	0,05	0,05	0,05	0,05			0,05	0,05
-1290377	29-012-022-00372-003	208003 POMELO O TORONJA-STAR RUBY	R	423	53,70	0,21	0,21	0,21	0,21			0,21	0,21

INCIDENCIAS**INCIDENCIA DESCRIPCIÓN**

256 Solicitud con recintos no declarados en campaña actual con una reducción por omisión de superficie superior al 3%
CÓDIGO PARA EL PORCENTAJE DE REDUCCIÓN POR OMISIÓN QUE CORRESPONDE A LA SOLICITUD:1

(1) Superficie declarada admisible ajustada con la superficie comprometida.
(2) Factor de penalización valorando el alcance para el tipo de compromiso.

Puede verificar la integridad de una copia de este documento mediante la lectura del código QR adjunto o mediante el acceso a la dirección <https://ws050.juntadeandalucia.es/verificarFirma> indicando el código de VERIFICACIÓN

FIRMADO POR

RAQUEL MARIA ESPIN CRESPO

17/12/2024

VERIFICACIÓN

Pk2jm6UYDU9J72AMTZUYRN3GET48NG

PÁG. 7861/9349





APELLIDOS Y NOMBRE / RAZÓN SOCIAL **NIF** **EXPEDIENTE** **ANUALIDAD DE PAGO**
 GARCIA FERNANDEZ DIEGO ****4362* 1012736 1ª

IMPORTES POR ANUALIDAD

	2023	2024	2025	2026	2027
IMPORTE MÁXIMO SUBVENCIONABLE	991,25 €	991,25 €	991,25 €	826,04 €	826,04 €
IMPORTE MEDIO DE TRANSFERENCIA (€/ha)	259,49 €	259,49 €	259,49 €	216,24 €	216,24 €

RESUMEN DE UNIDADES

Cód	GRUPO DE PAGO	Sup. Dec. Admisible (ha)	Sup. Comprometida (ha)	Sup. ajustada compromiso (1) (ha)	% sobredec.	Sup. Resuelta (ha)	Importe Declarado	Importe Topado	Importe Resuelto	Importe tras sobredec.
422	FRUTALES SECANO	3,82		3,82	0,00	3,82	991,25	991,25	991,25	991,25
TOTAL		3,82	3,82	3,82		3,82	991,25	991,25	991,25	991,25

APLICACIÓN DE REDUCCIONES Y PENALIZACIONES

GRUPO DE PAGO	Importe Calculado	Importe prereduc.	Criterios de subvencionabilidad y compromisos	Presentación tardía	Omisión declaración	Condicionalidad	IMPORTE (Euros) RESUELTO
FRUTALES SECANO	991,25	991,25	0,00	0,00	0,00	0,00	991,25
TOTAL	991,25	991,25					991,25

RESUMEN DE PAGOS

	IMPORTE (Euros)			
	RESUELTO	FEADER	MAPA	CAPADR
FRUTALES SECANO - Pago realizado	991,25 €	842,56 €	97,24 €	51,45 €

RECINTOS RESUELTOS

REF.	REFERENCIA SIGPAC	CULTIVO	DESCRIPCIÓN CULTIVO	S/R G.PAGO	PEND. MEDIA (%)	SUP. DEC. ADMISIBLE (ha)	SUP. COMPROM. (ha)	SUP. AJUSTADA COMPR.(1) (ha)	SUP. CONY. SIGPAC (ha)	SUP. CERTIE (ha)	SUP. CAMPO (ha)	SUP. CAMPO DETER. CULT. DECLARADO (ha)	SUP. DEC. REDUCIDA (ha)	SUP. RESUELTA (ha)
-1597577	29-900-002-00019-001	104024	ALMENDROS-MARCONA	S	422	53,90	3,82	3,82	3,82	3,82			3,82	3,82

(1) Superficie declarada admisible ajustada con la superficie comprometida.
 (2) Factor de penalización valorando el alcance para el tipo de compromiso.

Puede verificar la integridad de una copia de este documento mediante la lectura del código QR adjunto o mediante el acceso a la dirección <https://ws050.juntadeandalucia.es/verificarFirma> indicando el código de VERIFICACIÓN

FIRMADO POR	RAQUEL MARIA ESPIN CRESPO	17/12/2024
VERIFICACIÓN	Pk2jm6UYDU9J72AMTZUYRN3GET48NG	PÁG. 7862/9349



**APELLIDOS Y NOMBRE / RAZÓN SOCIAL**

GARCIA FERNANDEZ JUAN VICTORIANO

NIF

***5222*

EXPEDIENTE

1163830

ANUALIDAD DE PAGO

1ª

IMPORTES POR ANUALIDAD

	2023	2024	2025	2026	2027
IMPORTE MÁXIMO SUBVENCIONABLE	6.369,38 €	6.369,38 €	6.369,38 €	5.307,84 €	5.307,84 €
IMPORTE MEDIO DE TRANSFERENCIA (€/ha)	419,59 €	419,59 €	419,59 €	349,66 €	349,66 €

RESUMEN DE UNIDADES

Cód	GRUPO DE PAGO	Sup. Dec. Admisible (ha)	Sup. Comprometida (ha)	Sup. ajustada compromiso (1) (ha)	% sobredec.	Sup. Resuelta (ha)	Importe Declarado	Importe Topado	Importe Resuelto	Importe tras sobredec.
423	FRUTALES REGADÍO	15,18		15,18	0,00	15,18	6.369,38	6.369,38	6.369,38	6.369,38
TOTAL		15,18	15,18	15,18		15,18	6.369,38	6.369,38	6.369,38	6.369,38

APLICACIÓN DE REDUCCIONES Y PENALIZACIONES

GRUPO DE PAGO	Importe Calculado	Importe prereduc.	Criterios de subvencionabilidad y compromisos	Presentación tardía	Omisión declaración	Condicionalidad	IMPORTE (Euros) RESUELTO
FRUTALES REGADÍO	6.369,38	6.369,38	0,00	0,00	0,00	0,00	6.369,38
TOTAL	6.369,38	6.369,38					6.369,38

RESUMEN DE PAGOS

	IMPORTE (Euros)			
	RESUELTO	FEADER	MAPA	CAPADR
FRUTALES REGADÍO - Pago realizado	6.113,43 €	5.196,42 €	599,73 €	317,28 €
FRUTALES REGADÍO - A pagar	255,95 €	217,56 €	25,11 €	13,28 €
TOTAL	6.369,38 €	5.413,98 €	624,84 €	330,56 €

RECINTOS RESUELTOS

REE	REFERENCIA SIGPAC	CULTIVO	DESCRIPCIÓN CULTIVO	S/R G.PAGO	PEND. MEDIA (%)	SUP. DEC. ADMISIBLE (ha)	SUP. COMPROM. (ha)	SUP. AJUSTADA COMPROM. (1) (ha)	SUP. CONV. SIGPAC (ha)	SUP. CERTIF. (ha)	SUP. CAMPO (ha)	SUP. CAMPO DETER. CULT. DECLARADO (ha)	SUP. DEC. REDUCIDA (ha)	SUP. RESUELTA (ha)
-1563432	29-038-028-00064-006	207004	LIMONERO-VERNA	R 423	3,50	0,61	0,61	0,61		0,61			0,61	0,61
1700000006716615	29-038-028-00011-004	207004	LIMONERO-VERNA	R 423	1,30	12,52	12,52	12,52		12,52			12,52	12,52
1700000006716617	29-038-027-00055-001	207202	LIMONERO-FINO 95	R 423	5,10	2,05	2,05	2,05		2,05			2,05	2,05

(1) Superficie declarada admisible ajustada con la superficie comprometida.
(2) Factor de penalización valorando el alcance para el tipo de compromiso.

Puede verificar la integridad de una copia de este documento mediante la lectura del código QR adjunto o mediante el acceso a la dirección <https://ws050.juntadeandalucia.es/verificarFirma> indicando el código de VERIFICACIÓN

FIRMADO POR

RAQUEL MARIA ESPIN CRESPO

17/12/2024

VERIFICACIÓN

Pk2jm6UYDU9J72AMTZUYRN3GET48NG

PÁG. 7863/9349



**APELLIDOS Y NOMBRE / RAZÓN SOCIAL**

GARCIA FONTALBA RAFAEL

NIF

***3971*

EXPEDIENTE

1151677

ANUALIDAD DE PAGO

1ª

IMPORTE POR ANUALIDAD

	2023	2024	2025	2026	2027
IMPORTE MÁXIMO SUBVENCIONABLE	1.107,74 €	1.107,74 €	1.065,41 €	923,11 €	923,11 €
IMPORTE MEDIO DE TRANSFERENCIA (€/ha)	259,42 €	259,42 €	249,51 €	216,19 €	216,19 €

RESUMEN DE UNIDADES

Cód	GRUPO DE PAGO	Sup. Dec. Admisible (ha)	Sup. Comprometida (ha)	Sup. ajustada compromiso (1) (ha)	% sobredec.	Sup. Resuelta (ha)	Importe Declarado	Importe Topado	Importe Resuelto	Importe tras sobredec.
416	HERBÁCEOS	1,40		1,40	0,00	1,40	253,97	253,97	253,97	253,97
419	OLIVAR	2,87		2,87	0,00	2,87	853,77	853,77	853,77	853,77
TOTAL		4,27	4,27	4,27		4,27	1.107,74	1.107,74	1.107,74	1.107,74

APLICACIÓN DE REDUCCIONES Y PENALIZACIONES

GRUPO DE PAGO	Importe Calculado	Importe prereduc.	Criterios de subvencionabilidad y compromisos	Presentación tardía	Omisión declaración	Condicionalidad	IMPORTE (Euros)
							RESUELTO
HERBÁCEOS	253,97	253,97	0,00	0,00	0,00	0,00	253,97
OLIVAR	853,77	853,77	0,00	0,00	0,00	0,00	853,77
TOTAL	1.107,74	1.107,74					1.107,74

RESUMEN DE PAGOS

	IMPORTE (Euros)			
	RESUELTO	FEADER	MAPA	CAPADR
HERBÁCEOS - Pago realizado	253,97 €	215,87 €	24,91 €	13,19 €
OLIVAR - Pago realizado	853,77 €	725,70 €	83,75 €	44,32 €
TOTAL	1.107,74 €	941,57 €	108,66 €	57,51 €

RECINTOS RESUELTOS

REE	REFERENCIA SIGPAC	CULTIVO	DESCRIPCIÓN CULTIVO	S/R G.PAGO	PEND. MEDIA (%)	SUP. DEC. ADMISIBLE (ha)	SUP. COMPROM. (ha)	SUP. AJUSTADA COMPROM. (1) (ha)	SUP. CONV. SIGPAC (ha)	SUP. CERTIF. (ha)	SUP. CAMPO (ha)	SUP. CAMPO DETER. CULT. DECLARADO (ha)	SUP. DEC. REDUCIDA (ha)	SUP. RESUELTA (ha)
1700000003068153	29-089-043-00139-001	1000	TRIGO BLANDO-SIN VARIEDAD	S 416	20,20	1,40	1,40	1,40		1,40			1,40	1,40
1700000003068152	29-089-026-00007-001	101138	OLIVAR-HOJIBLANCA	S 419	2,80	0,85	0,85	0,85		0,85			0,85	0,85
1700000003068155	29-089-044-00034-002	101010	OLIVAR-PICUAL	S 419	16,20	0,93	0,93	0,93		0,93			0,93	0,93
1700000003068156	29-089-043-00085-001	101138	OLIVAR-HOJIBLANCA	S 419	24,40	1,09	1,09	1,09		1,15			1,09	1,09

(1) Superficie declarada admisible ajustada con la superficie comprometida.
(2) Factor de penalización valorando el alcance para el tipo de compromiso.

Puede verificar la integridad de una copia de este documento mediante la lectura del código QR adjunto o mediante el acceso a la dirección <https://ws050.juntadeandalucia.es/verificarFirma> indicando el código de VERIFICACIÓN

FIRMADO POR

RAQUEL MARIA ESPIN CRESPO

17/12/2024

VERIFICACIÓN

Pk2jm6UYDU9J72AMTZUYRN3GET48NG

PÁG. 7864/9349



**APELLIDOS Y NOMBRE / RAZÓN SOCIAL**

GARCIA GARCIA CESAR

NIF

***0212*

EXPEDIENTE

1277280

ANUALIDAD DE PAGO

1ª

IMPORTES POR ANUALIDAD

	2023	2024	2025	2026	2027
IMPORTE MÁXIMO SUBVENCIONABLE	2.885,56 €	2.885,56 €	2.885,56 €	2.404,63 €	2.404,63 €
IMPORTE MEDIO DE TRANSFERENCIA (€/ha)	297,48 €	297,48 €	297,48 €	247,90 €	247,90 €

RESUMEN DE UNIDADES

Cód	GRUPO DE PAGO	Sup. Dec. Admisible (ha)	Sup. Comprometida (ha)	Sup. ajustada compromiso (1) (ha)	% sobredec.	Sup. Resuelta (ha)	Importe Declarado	Importe Topado	Importe Resuelto	Importe tras sobredec.
419	OLIVAR	9,72		9,70	0,00	9,70	2.885,56	2.885,56	2.885,56	2.885,56
TOTAL		9,72	9,70	9,70		9,70	2.885,56	2.885,56	2.885,56	2.885,56

APLICACIÓN DE REDUCCIONES Y PENALIZACIONES

GRUPO DE PAGO	Importe Calculado	Importe prereduc.	Importe subvencionabilidad y compromisos	Presentación tardía	Omisión declaración	Condicionalidad	IMPORTE (Euros) RESUELTO
OLIVAR	2.885,56	2.885,56	0,00	0,00	0,00	0,00	2.885,56
TOTAL	2.885,56	2.885,56					2.885,56

RESUMEN DE PAGOS**IMPORTE (Euros)**

	RESUELTO	FEADER	MAPA	CAPADR
OLIVAR - Pago realizado	2.885,56 €	2.452,73 €	283,07 €	149,76 €

RECINTOS RESUELTOS

REF.	REFERENCIA SIGPAC	CULTIVO DESCRIPCIÓN CULTIVO	S/R G.PAGO	PEND. MEDIA (%)	SUP. DEC. ADMISIBLE (ha)	SUP. COMPROM. (ha)	SUP. AJUSTADA COMPR.(1) (ha)	SUP. CONY. SIGPAC (ha)	SUP. CERTIE (ha)	SUP. CAMPO (ha)	SUP. CAMPO DETER. CULT. DECLARADO (ha)	SUP. DEC. REDUCIDA (ha)	SUP. RESUELTA (ha)
6822369	29-099-002-00074-002	101138 OLIVAR-HOJIBLANCA	S 419	20,60	0,07	0,06	0,06		0,06			0,06	0,06
6822370	29-099-002-00074-005	101138 OLIVAR-HOJIBLANCA	S 419	23,30	1,00	1,00	1,00		1,00			1,00	1,00
6822398	29-079-010-00041-001	101138 OLIVAR-HOJIBLANCA	S 419	24,90	0,55	0,55	0,55		0,55			0,55	0,55
1700000006099278	29-002-006-00180-003	101324 OLIVAR-VERDIAL DE VELEZ-MALAGA	S 419	34,00	4,74	4,74	4,74		4,74			4,74	4,74
1700000006099279	29-079-010-00004-001	101324 OLIVAR-VERDIAL DE VELEZ-MALAGA	S 419	23,60	0,56	0,56	0,56		0,59			0,56	0,56
1700000006099280	29-099-001-00006-001	101324 OLIVAR-VERDIAL DE VELEZ-MALAGA	S 419	22,60	0,67	0,66	0,66		0,66			0,66	0,66
1700000006099282	29-002-006-00180-034	101324 OLIVAR-VERDIAL DE VELEZ-MALAGA	S 419	31,30	1,40	1,40	1,40		1,40			1,40	1,40
1700000006099287	29-002-006-00583-003	101324 OLIVAR-VERDIAL DE VELEZ-MALAGA	S 419	15,90	0,25	0,25	0,25		0,27			0,25	0,25
1700000006099290	29-002-006-00306-003	101324 OLIVAR-VERDIAL DE VELEZ-MALAGA	S 419	24,50	0,41	0,41	0,41		0,41			0,41	0,41
1700000006099291	29-002-006-00180-005	101324 OLIVAR-VERDIAL DE VELEZ-MALAGA	S 419	38,70	0,07	0,07	0,07		0,07			0,07	0,07

(1) Superficie declarada admisible ajustada con la superficie comprometida.
(2) Factor de penalización valorando el alcance para el tipo de compromiso.

Puede verificar la integridad de una copia de este documento mediante la lectura del código QR adjunto o mediante el acceso a la dirección <https://ws050.juntadeandalucia.es/verificarFirma> indicando el código de VERIFICACIÓN

FIRMADO POR

RAQUEL MARIA ESPIN CRESPO

17/12/2024

VERIFICACIÓN

Pk2jm6UYDU9J72AMTZUYRN3GET48NG

PÁG. 7865/9349



**INCIDENCIAS****INCIDENCIA DESCRIPCIÓN**

3790	<p>Recinto declarado inactivo</p> <p>Ref:6822410 Recinto:29-002-006-00308-00001 Cultivo: -</p> <p>Ref:6822411 Recinto:29-002-006-00308-00002 Cultivo: -</p> <p>Ref:6822412 Recinto:29-002-006-00308-00003 Cultivo: -</p> <p>Ref:6822414 Recinto:29-002-006-00308-00005 Cultivo: -</p> <p>Ref:6822416 Recinto:29-002-006-00308-00007 Cultivo: -</p> <p>Ref:6820240 Recinto:29-079-010-00022-00001 Cultivo: -</p> <p>Ref:6822371 Recinto:29-099-002-00074-00007 Cultivo: -</p>
100400	<p>Recinto con cultivo, variedad, régimen de explotación o uso Siggac no compatible con la operación solicitada (Anexo IV.I Cultivos y variedades elegibles para las Intervenciones. Orden de 28 de marzo de 2023).</p> <p>Ref:6822414 Recinto:29-002-006-00308-00005 Cultivo:122010 ALGARROBO-CASTELLANA Secano Uso:FY</p> <p>Ref:6822416 Recinto:29-002-006-00308-00007 Cultivo:122010 ALGARROBO-CASTELLANA Secano Uso:FY</p> <p>Ref:6822395 Recinto:29-099-002-00074-00009 Cultivo:101138 OLIVAR-HOJIBLANCA Secano Uso:IM</p>
100402	<p>Recinto solicitado no forma parte de ningún organismo de control autorizado para la producción ecológica en Andalucía o fecha de inscripción posterior al plazo establecido (Anexo I. Criterios de Subvencionabilidad. Orden 28 de marzo de 2023).</p> <p>Ref:6822414 Recinto:29-002-006-00308-00005 Cultivo:122010 ALGARROBO-CASTELLANA Secano</p> <p>Ref:6822416 Recinto:29-002-006-00308-00007 Cultivo:122010 ALGARROBO-CASTELLANA Secano</p> <p>Ref:6822395 Recinto:29-099-002-00074-00009 Cultivo:101138 OLIVAR-HOJIBLANCA Secano</p> <p>Ref:6822372 Recinto:29-099-002-00074-00010 Cultivo:101138 OLIVAR-HOJIBLANCA Secano</p>
100406	<p>Grupo de cultivo declarado en el recinto no coincide con el grupo de cultivo existente en el organismo de control autorizado para la producción ecológica en Andalucía (Anexo I. Criterios de Subvencionabilidad. Orden 28 de marzo de 2023).</p> <p>Ref:6822414 Recinto:29-002-006-00308-00005 Cultivo:122010 ALGARROBO-CASTELLANA Secano Grupo de SIPEA:OLIVAR</p> <p>Ref:6822416 Recinto:29-002-006-00308-00007 Cultivo:122010 ALGARROBO-CASTELLANA Secano Grupo de SIPEA:OLIVAR</p>
100424	<p>Solicita recinto que no está comprometido para la operación.</p> <p>Ref:6822410 Recinto:29-002-006-00308-00001 Cultivo:101324 OLIVAR-VERDIAL DE VELEZ-MALAGA Secano</p> <p>Ref:6822411 Recinto:29-002-006-00308-00002 Cultivo:101324 OLIVAR-VERDIAL DE VELEZ-MALAGA Secano</p> <p>Ref:6822412 Recinto:29-002-006-00308-00003 Cultivo:101324 OLIVAR-VERDIAL DE VELEZ-MALAGA Secano</p> <p>Ref:6822414 Recinto:29-002-006-00308-00005 Cultivo:122010 ALGARROBO-CASTELLANA Secano</p> <p>Ref:6822416 Recinto:29-002-006-00308-00007 Cultivo:122010 ALGARROBO-CASTELLANA Secano</p> <p>Ref:6820240 Recinto:29-079-010-00022-00001 Cultivo:101324 OLIVAR-VERDIAL DE VELEZ-MALAGA Secano</p> <p>Ref:6822371 Recinto:29-099-002-00074-00007 Cultivo:101138 OLIVAR-HOJIBLANCA Secano</p> <p>Ref:6822395 Recinto:29-099-002-00074-00009 Cultivo:101138 OLIVAR-HOJIBLANCA Secano</p> <p>Ref:6822372 Recinto:29-099-002-00074-00010 Cultivo:101138 OLIVAR-HOJIBLANCA Secano</p>

(1) Superficie declarada admisible ajustada con la superficie comprometida.
(2) Factor de penalización valorando el alcance para el tipo de compromiso.

Puede verificar la integridad de una copia de este documento mediante la lectura del código QR adjunto o mediante el acceso a la dirección <https://ws050.juntadeandalucia.es/verificarFirma> indicando el código de VERIFICACIÓN

FIRMADO POR	RAQUEL MARIA ESPIN CRESPO	17/12/2024	
VERIFICACIÓN	Pk2jm6UYDU9J72AMTZUYRN3GET48NG	PÁG. 7866/9349	

**APELLIDOS Y NOMBRE / RAZÓN SOCIAL**

GARCIA LUQUE JUAN RICARDO

NIF

***3347*

EXPEDIENTE

1263618

ANUALIDAD DE PAGO

1ª

IMPORTES POR ANUALIDAD

	2023	2024	2025	2026	2027
IMPORTE MÁXIMO SUBVENCIONABLE	1.082,83 €	1.082,83 €	1.082,83 €	902,36 €	902,36 €
IMPORTE MEDIO DE TRANSFERENCIA (€/ha)	297,48 €	297,48 €	297,48 €	247,90 €	247,90 €

RESUMEN DE UNIDADES

Cód	GRUPO DE PAGO	Sup. Dec. Admisible (ha)	Sup. Comprometida (ha)	Sup. ajustada compromiso (1) (ha)	% sobredec.	Sup. Resuelta (ha)	Importe Declarado	Importe Topado	Importe Resuelto	Importe tras sobredec.
419	OLIVAR	3,64		3,64	0,00	3,64	1.082,83	1.082,83	1.082,83	1.082,83
TOTAL		3,64	3,64	3,64		3,64	1.082,83	1.082,83	1.082,83	1.082,83

APLICACIÓN DE REDUCCIONES Y PENALIZACIONES

GRUPO DE PAGO	Importe Calculado	Importe prereduc.	Criterios de subvencionabilidad y compromisos	Presentación tardía	Omisión declaración	Condicionalidad	IMPORTE (Euros) RESUELTO
OLIVAR	1.082,83	1.082,83	0,00	0,00	0,00	0,00	1.082,83
TOTAL	1.082,83	1.082,83					1.082,83

RESUMEN DE PAGOS**IMPORTE (Euros)**

	RESUELTO	FEADER	MAPA	CAPADR
OLIVAR - Pago realizado	1.082,83 €	920,41 €	106,23 €	56,19 €

RECINTOS RESUELTOS

REF.	REFERENCIA SIGPAC	CULTIVO	DESCRIPCIÓN CULTIVO	S/R G.PAGO	PEND. MEDIA (%)	SUP. DEC. ADMISIBLE (ha)	SUP. COMPROM. (ha)	SUP. AJUSTADA COMPR.(1) (ha)	SUP. CONY. SIGPAC (ha)	SUP. CERTIE (ha)	SUP. CAMPO (ha)	SUP. CAMPO DETER. CULT. DECLARADO (ha)	SUP. DEC. REDUCIDA (ha)	SUP. RESUELTA (ha)
-1106109	29-004-006-00254-001	101138	OLIVAR-HOJIBLANCA	S 419	25,50	1,74	1,74	1,74		1,74			1,74	1,74
-1076796	29-004-006-00256-001	101324	OLIVAR-VERDIAL DE VELEZ-MALAGA	S 419	29,80	0,12	0,12	0,12		0,12			0,12	0,12
-1076777	29-004-006-00255-001	101324	OLIVAR-VERDIAL DE VELEZ-MALAGA	S 419	26,30	1,68	1,68	1,68		1,68			1,68	1,68
1700000006412696	29-004-006-00253-001	101138	OLIVAR-HOJIBLANCA	S 419	29,10	0,10	0,10	0,10		0,10			0,10	0,10

(1) Superficie declarada admisible ajustada con la superficie comprometida.
(2) Factor de penalización valorando el alcance para el tipo de compromiso.

Puede verificar la integridad de una copia de este documento mediante la lectura del código QR adjunto o mediante el acceso a la dirección <https://ws050.juntadeandalucia.es/verificarFirma> indicando el código de VERIFICACIÓN

FIRMADO POR

RAQUEL MARIA ESPIN CRESPO

17/12/2024

VERIFICACIÓN

Pk2jm6UYDU9J72AMTZUYRN3GET48NG

PÁG. 7867/9349



**APELLIDOS Y NOMBRE / RAZÓN SOCIAL**

GARCIA MELERO ANA MARIA

NIF

***8895*

EXPEDIENTE

1038667

ANUALIDAD DE PAGO

1ª

IMPORTES POR ANUALIDAD

	2023	2024	2025	2026	2027
IMPORTE MÁXIMO SUBVENCIONABLE	419,59 €	419,59 €	419,59 €	349,66 €	349,66 €
IMPORTE MEDIO DE TRANSFERENCIA (€/ha)	419,59 €	419,59 €	419,59 €	349,66 €	349,66 €

RESUMEN DE UNIDADES

Cód	GRUPO DE PAGO	Sup. Dec. Admisible (ha)	Sup. Comprometida (ha)	Sup. ajustada compromiso (1) (ha)	% sobredec.	Sup. Resuelta (ha)	Importe Declarado	Importe Topado	Importe Resuelto	Importe tras sobredec.
423	FRUTALES REGADÍO	1,00		1,00	0,00	1,00	419,59	419,59	419,59	419,59
TOTAL		1,00	1,00	1,00		1,00	419,59	419,59	419,59	419,59

APLICACIÓN DE REDUCCIONES Y PENALIZACIONES

GRUPO DE PAGO	Importe Calculado	Importe prereduc.	Criterios de subvencionabilidad y compromisos	Presentación tardía	Omisión declaración	Condicionalidad	IMPORTE (Euros) RESUELTO
FRUTALES REGADÍO	419,59	419,59	0,00	0,00	0,00	0,00	419,59
TOTAL	419,59	419,59					419,59

RESUMEN DE PAGOS**IMPORTE (Euros)**

	RESUELTO	FEADER	MAPA	CAPADR
FRUTALES REGADÍO - Pago realizado	419,59 €	356,65 €	41,16 €	21,78 €

RECINTOS RESUELTOS

REF.	REFERENCIA SIGPAC	CULTIVO DESCRIPCIÓN CULTIVO	S/R G.PAGO	PEND. MEDIA (%)	SUP. DEC. ADMISIBLE (ha)	SUP. COMPROM. (ha)	SUP. AJUSTADA COMPR.(1) (ha)	SUP. CONY. SIGPAC (ha)	SUP. CERTIE (ha)	SUP. CAMPO (ha)	SUP. CAMPO DETER. CULT. DECLARADO (ha)	SUP. DEC. REDUCIDA (ha)	SUP. RESUELTA (ha)
6920268	29-012-032-00133-002	207004 LIMONERO-VERNA	R	423	3,00	0,14	0,14	0,14	0,14			0,14	0,14
6920269	29-012-032-00132-001	207004 LIMONERO-VERNA	R	423	1,10	0,30	0,30	0,30	0,30			0,30	0,30
6920270	29-012-032-00133-001	207004 LIMONERO-VERNA	R	423	1,40	0,16	0,16	0,16	0,16			0,16	0,16
1700000002943775	29-012-030-00044-001	207004 LIMONERO-VERNA	R	423	5,50	0,40	0,40	0,40	0,40			0,40	0,40

INCIDENCIAS**INCIDENCIA DESCRIPCIÓN**

- 100402 Recinto solicitado no forma parte de ningún organismo de control autorizado para la producción ecológica en Andalucía o fecha de inscripción posterior al plazo establecido (Anexo I. Criterios de Subvencionabilidad. Orden 28 de marzo de 2023).
Ref:1700000002943774 Recinto:29-012-005-00022-00003 Cultivo:101021 OLIVAR-ALOREÑA Secano
- 100424 Solicita recinto que no está comprometido para la operación.
Ref:1700000002943774 Recinto:29-012-005-00022-00003 Cultivo:101021 OLIVAR-ALOREÑA Secano

(1) Superficie declarada admisible ajustada con la superficie comprometida.
(2) Factor de penalización valorando el alcance para el tipo de compromiso.

Puede verificar la integridad de una copia de este documento mediante la lectura del código QR adjunto o mediante el acceso a la dirección <https://ws050.juntadeandalucia.es/verificarFirma> indicando el código de VERIFICACIÓN

FIRMADO POR

RAQUEL MARIA ESPIN CRESPO

17/12/2024

VERIFICACIÓN

Pk2jm6UYDU9J72AMTZUYRN3GET48NG

PÁG. 7868/9349



**APELLIDOS Y NOMBRE / RAZÓN SOCIAL**

GARCIA ORDOÑEZ MARIA DOLORES

NIF
****0911***EXPEDIENTE**
1025300**ANUALIDAD DE PAGO**

1ª

IMPORTES POR ANUALIDAD

	2023	2024	2025	2026	2027
IMPORTE MÁXIMO SUBVENCIONABLE	2.597,00 €	2.597,00 €	2.597,00 €	2.164,17 €	2.164,17 €
IMPORTE MEDIO DE TRANSFERENCIA (€/ha)	297,48 €	297,48 €	297,48 €	247,90 €	247,90 €

RESUMEN DE UNIDADES

Cód	GRUPO DE PAGO	Sup. Dec. Admisible (ha)	Sup. Comprometida (ha)	Sup. ajustada compromiso (1) (ha)	% sobredec.	Sup. Resuelta (ha)	Importe Declarado	Importe Topado	Importe Resuelto	Importe tras sobredec.
419	OLIVAR	8,73		8,73	0,00	8,73	2.597,00	2.597,00	2.597,00	2.597,00
TOTAL		8,73	8,73	8,73		8,73	2.597,00	2.597,00	2.597,00	2.597,00

APLICACIÓN DE REDUCCIONES Y PENALIZACIONES

GRUPO DE PAGO	Importe Calculado	Importe prereduc.	Criterios de subvencionabilidad y compromisos	Presentación tardía	Omisión declaración	Condicionalidad	IMPORTE (Euros) RESUELTO
OLIVAR	2.597,00	2.597,00	0,00	0,00	0,00	0,00	2.597,00
TOTAL	2.597,00	2.597,00					2.597,00

RESUMEN DE PAGOS**IMPORTE (Euros)**

	RESUELTO	FEADER	MAPA	CAPADR
OLIVAR - Pago realizado	2.597,00 €	2.207,45 €	254,77 €	134,78 €

RECINTOS RESUELTOS

REF.	REFERENCIA SIGPAC	CULTIVO DESCRIPCIÓN CULTIVO	S/R G.PAGO	PEND. MEDIA (%)	SUP. DEC. ADMISIBLE (ha)	SUP. COMPROM. (ha)	SUP. AJUSTADA COMPR.(1) (ha)	SUP. CONY. SIGPAC (ha)	SUP. CERTIE (ha)	SUP. CAMPO (ha)	SUP. CAMPO DETER. CULT. DECLARADO (ha)	SUP. DEC. REDUCIDA (ha)	SUP. RESUELTA (ha)
1700000002654841	29-015-033-00008-007	101138 OLIVAR-HOJIBLANCA	S	419	5,40	8,73	8,73	8,73	8,73			8,73	8,73

INCIDENCIAS**INCIDENCIA DESCRIPCIÓN**

- 100412 Número de hectáreas validadas inferior a la superficie mínima permitida por el grupo de cultivo (Anexo I. Criterios de Subvencionabilidad. Orden 28 de marzo de 2023).
Sup. Resuelta:0 Grupo de Pago:FRUTALES SECANO
- 100413 Recinto perteneciente a grupo de cultivo que no cumple con la superficie mínima requerida (Anexo I. Criterios de Subvencionabilidad. Orden 28 de marzo de 2023).
Ref:-985460 Recinto:29-015-033-00008-00001 Cultivo:124022 PISTACHO-KERMAN Secano Sup. Declarada:20,12 Superficie Resolver:20,12
Ref:-143801 Recinto:29-072-045-00002-00003 Cultivo:124022 PISTACHO-KERMAN Secano Sup. Declarada:1,35 Superficie Resolver:1,35
Ref:-143770 Recinto:29-072-045-00002-00005 Cultivo:124022 PISTACHO-KERMAN Secano Sup. Declarada:6,89 Superficie Resolver:6,89
Ref:-1275829 Recinto:29-072-045-00002-00008 Cultivo:124022 PISTACHO-KERMAN Secano Sup. Declarada:6,74 Superficie Resolver:6,74
Ref:-143816 Recinto:29-072-045-00006-00001 Cultivo:124022 PISTACHO-KERMAN Secano Sup. Declarada:2,24 Superficie Resolver:2,24

(1) Superficie declarada admisible ajustada con la superficie comprometida.
(2) Factor de penalización valorando el alcance para el tipo de compromiso.

Puede verificar la integridad de una copia de este documento mediante la lectura del código QR adjunto o mediante el acceso a la dirección <https://ws050.juntadeandalucia.es/verificarFirma> indicando el código de VERIFICACIÓN

FIRMADO POR

RAQUEL MARIA ESPIN CRESPO

17/12/2024

VERIFICACIÓN

Pk2jm6UYDU9J72AMTZUYRN3GET48NG

PÁG. 7869/9349



**APELLIDOS Y NOMBRE / RAZÓN SOCIAL**

GARCIA PEREZ ISIDORO

NIF

****7552*

EXPEDIENTE

1058041

ANUALIDAD DE PAGO

1ª

IMPORTE POR ANUALIDAD

	2023	2024	2025	2026	2027
IMPORTE MÁXIMO SUBVENCIONABLE	3.504,31 €	3.504,31 €	3.504,31 €	2.920,26 €	2.920,26 €
IMPORTE MEDIO DE TRANSFERENCIA (€/ha)	289,85 €	289,85 €	289,85 €	241,54 €	241,54 €

RESUMEN DE UNIDADES

Cód	GRUPO DE PAGO	Sup. Dec. Admisible (ha)	Sup. Comprometida (ha)	Sup. ajustada compromiso (1) (ha)	% sobredec.	Sup. Resuelta (ha)	Importe Declarado	Importe Topado	Importe Resuelto	Importe tras sobredec.
419	OLIVAR	11,78		11,78	0,00	11,78	3.504,31	3.504,31	3.504,31	3.504,31
424	HERBÁCEOS NO ELEGIBLES	0,31		0,31	0,00	0,31	0,00	0,00	0,00	0,00
TOTAL		12,09	12,09	12,09		12,09	3.504,31	3.504,31	3.504,31	3.504,31

APLICACIÓN DE REDUCCIONES Y PENALIZACIONES

GRUPO DE PAGO	Importe Calculado	Importe prereduc.	Criterios de subvencionabilidad y compromisos	Presentación tardía	Omisión declaración	Condicionalidad	IMPORTE (Euros) RESUELTO
HERBÁCEOS NO ELEGIBLES	0,00	0,00	0,00	0,00	0,00	0,00	0,00
OLIVAR	3.504,31	3.504,31	0,00	0,00	0,00	0,00	3.504,31
TOTAL	3.504,31	3.504,31					3.504,31

RESUMEN DE PAGOS

	RESUELTO	FEADER	MAPA	CAPADR
OLIVAR - Pago realizado	3.504,31 €	2.978,66 €	343,77 €	181,88 €

RECINTOS RESUELTOS

REF.	REFERENCIA SIGPAC	CULTIVO DESCRIPCIÓN CULTIVO	S/R	G.PAGO	PEND. MEDIA (%)	SUP. DEC. ADMISIBLE (ha)	SUP. COMPROM. (ha)	SUP. AJUSTADA COMPROM. (1) (ha)	SUP. CONV. SIGPAC (ha)	SUP. CERTIF. (ha)	SUP. CAMPO (ha)	SUP. CAMPO DETER CUL. DECLARADO (ha)	SUP. DEC. REDUCIDA (ha)	SUP. RESUELTA (ha)
-1564692	29-031-012-00002-002	101138 OLIVAR-HOJIBLANCA	S	419	29,90	0,50	0,50	0,50		0,53			0,50	0,50
-1564174	29-100-006-00124-024	101138 OLIVAR-HOJIBLANCA	S	419	15,90	0,16	0,16	0,16		0,30			0,16	0,16
-1564173	29-100-006-00124-020	101138 OLIVAR-HOJIBLANCA	S	419	28,50	1,22	1,22	1,22		1,22			1,22	1,22
-1564171	29-100-006-00124-020	101138 OLIVAR-HOJIBLANCA	S	419	28,50	0,13	0,13	0,13		0,13			0,13	0,13
-1564169	29-100-006-00106-021	101138 OLIVAR-HOJIBLANCA	S	419	27,30	1,19	1,19	1,19		1,19			1,19	1,19
-1371246	29-100-006-00105-002	101138 OLIVAR-HOJIBLANCA	S	419	33,40	0,10	0,10	0,10		0,68			0,10	0,10
5528351	29-031-018-00184-001	101138 OLIVAR-HOJIBLANCA	S	419	27,80	1,02	1,02	1,02		1,02			1,02	1,02
1700000002689159	29-031-012-00002-002	101138 OLIVAR-HOJIBLANCA	S	419	29,90	3,59	3,59	3,59		3,79			3,59	3,59
1700000002689161	29-031-012-00002-004	101138 OLIVAR-HOJIBLANCA	S	419	24,50	0,38	0,38	0,38		0,38			0,38	0,38
1700000002689165	29-031-012-00004-001	101138 OLIVAR-HOJIBLANCA	S	419	15,00	0,56	0,56	0,56		0,56			0,56	0,56
1700000002689175	29-100-006-00105-002	101138 OLIVAR-HOJIBLANCA	S	419	33,40	0,18	0,18	0,18		1,23			0,18	0,18
1700000002689177	29-100-006-00106-011	101138 OLIVAR-HOJIBLANCA	S	419	9,00	0,99	0,99	0,99		0,99			0,99	0,99
1700000002689180	29-031-012-00005-003	101138 OLIVAR-HOJIBLANCA	S	419	14,40	0,63	0,63	0,63		0,63			0,63	0,63
1700000002689181	29-100-006-00106-003	101138 OLIVAR-HOJIBLANCA	S	419	24,90	1,13	1,13	1,13		1,13			1,13	1,13
-1371223	29-031-010-00079-005	20000 BARBECHO TRADICIONAL-SIN VARIEDAD	S	424	19,50	0,31	0,31	0,31		2,14			0,31	0,31

(1) Superficie declarada admisible ajustada con la superficie comprometida.
(2) Factor de penalización valorando el alcance para el tipo de compromiso.

Puede verificar la integridad de una copia de este documento mediante la lectura del código QR adjunto o mediante el acceso a la dirección <https://ws050.juntadeandalucia.es/verificarFirma> indicando el código de VERIFICACIÓN

FIRMADO POR

RAQUEL MARIA ESPIN CRESPO

17/12/2024

VERIFICACIÓN

Pk2jm6UYDU9J72AMTZUYRN3GET48NG

PÁG. 7870/9349



**INCIDENCIAS****INCIDENCIA DESCRIPCIÓN**

- 100400 Recinto con cultivo, variedad, régimen de explotación o uso Siggac no compatible con la operación solicitada (Anexo IV.I Cultivos y variedades elegibles para las Intervenciones. Orden de 28 de marzo de 2023).
 Ref:1700000002689172 Recinto:29-031-010-00079-00005 Cultivo:306000 MEZCLA AVENA-CEBADA-SIN VARIEDAD Secano Uso: TA
 Ref:1700000002689160 Recinto:29-031-010-00079-00006 Cultivo:306000 MEZCLA AVENA-CEBADA-SIN VARIEDAD Secano Uso: TA
 Ref:1700000002689162 Recinto:29-031-010-00079-00015 Cultivo:306000 MEZCLA AVENA-CEBADA-SIN VARIEDAD Secano Uso: TA
 Ref:1700000002689164 Recinto:29-031-010-00082-00001 Cultivo:306000 MEZCLA AVENA-CEBADA-SIN VARIEDAD Regadío Uso:TA
- 100411 Recinto no admisible por no estar asociado en SIGGAN a una explotación ganadera (Artículo 10 de la Orden de 28 de marzo de 2023).
 Ref:-1223998 Recinto:29-031-003-00044-00013 Cultivo:20000 BARBECHO TRADICIONAL-SIN VARIEDAD Secano
- 100421 Recinto declarado por error para una operación de la 6503, que se ha corregido de oficio marcando la operación correcta, de acuerdo con la fecha de inscripción del recinto en la producción ecológica.
 Ref:-1371223 Recinto:29-031-010-00079-00005 Cultivo:20000 BARBECHO TRADICIONAL-SIN VARIEDAD Secano
 Ref:1700000002689161 Recinto:29-031-012-00002-00004 Cultivo:101138 OLIVAR-HOJIBLANCA Secano
 Ref:1700000002689165 Recinto:29-031-012-00004-00001 Cultivo:101138 OLIVAR-HOJIBLANCA Secano
 Ref:1700000002689180 Recinto:29-031-012-00005-00003 Cultivo:101138 OLIVAR-HOJIBLANCA Secano
 Ref:5528351 Recinto:29-031-018-00184-00001 Cultivo:101138 OLIVAR-HOJIBLANCA Secano
 Ref:-1371246 Recinto:29-100-006-00105-00002 Cultivo:101138 OLIVAR-HOJIBLANCA Secano
 Ref:1700000002689175 Recinto:29-100-006-00105-00002 Cultivo:101138 OLIVAR-HOJIBLANCA Secano
 Ref:1700000002689181 Recinto:29-100-006-00106-00003 Cultivo:101138 OLIVAR-HOJIBLANCA Secano
 Ref:1700000002689177 Recinto:29-100-006-00106-00011 Cultivo:101138 OLIVAR-HOJIBLANCA Secano
 Ref:-1564169 Recinto:29-100-006-00106-00021 Cultivo:101138 OLIVAR-HOJIBLANCA Secano
 Ref:-1564171 Recinto:29-100-006-00124-00020 Cultivo:101138 OLIVAR-HOJIBLANCA Secano
 Ref:-1564173 Recinto:29-100-006-00124-00020 Cultivo:101138 OLIVAR-HOJIBLANCA Secano
 Ref:-1564174 Recinto:29-100-006-00124-00024 Cultivo:101138 OLIVAR-HOJIBLANCA Secano
- 100424 Solicita recinto que no está comprometido para la operación.
 Ref:-1223998 Recinto:29-031-003-00044-00013 Cultivo:20000 BARBECHO TRADICIONAL-SIN VARIEDAD Secano
 Ref:1700000002689172 Recinto:29-031-010-00079-00005 Cultivo:306000 MEZCLA AVENA-CEBADA-SIN VARIEDAD Secano
 Ref:1700000002689160 Recinto:29-031-010-00079-00006 Cultivo:306000 MEZCLA AVENA-CEBADA-SIN VARIEDAD Secano
 Ref:1700000002689162 Recinto:29-031-010-00079-00015 Cultivo:306000 MEZCLA AVENA-CEBADA-SIN VARIEDAD Secano
 Ref:1700000002689164 Recinto:29-031-010-00082-00001 Cultivo:306000 MEZCLA AVENA-CEBADA-SIN VARIEDAD Regadío

(1) Superficie declarada admisible ajustada con la superficie comprometida.
 (2) Factor de penalización valorando el alcance para el tipo de compromiso.

Puede verificar la integridad de una copia de este documento mediante la lectura del código QR adjunto o mediante el acceso a la dirección <https://ws050.juntadeandalucia.es/verificarFirma> indicando el código de VERIFICACIÓN

FIRMADO POR	RAQUEL MARIA ESPIN CRESPO	17/12/2024	
VERIFICACIÓN	Pk2jm6UYDU9J72AMTZUYRN3GET48NG	PÁG. 7871/9349	

**APELLIDOS Y NOMBRE / RAZÓN SOCIAL**

GARCIA RUZ CARMEN MARIA

NIF

***4019*

EXPEDIENTE

1277896

ANUALIDAD DE PAGO

1ª

IMPORTES POR ANUALIDAD

	2023	2024	2025	2026	2027
IMPORTE MÁXIMO SUBVENCIONABLE	297,48 €	297,48 €	297,48 €	247,90 €	247,90 €
IMPORTE MEDIO DE TRANSFERENCIA (€/ha)	297,48 €	297,48 €	297,48 €	247,90 €	247,90 €

RESUMEN DE UNIDADES

Cód	GRUPO DE PAGO	Sup. Dec. Admisible (ha)	Sup. Comprometida (ha)	Sup. ajustada compromiso (1) (ha)	% sobredec.	Sup. Resuelta (ha)	Importe Declarado	Importe Topado	Importe Resuelto	Importe tras sobredec.
419	OLIVAR	1,01		1,00	0,00	1,00	297,48	297,48	297,48	297,48
TOTAL		1,01	1,00	1,00		1,00	297,48	297,48	297,48	297,48

APLICACIÓN DE REDUCCIONES Y PENALIZACIONES

GRUPO DE PAGO	Importe Calculado	Importe prereduc.	Criterios de subvencionabilidad y compromisos	Presentación tardía	Omisión declaración	Condicionalidad	IMPORTE (Euros) RESUELTO
OLIVAR	297,48	297,48	0,00	0,00	0,00	0,00	297,48
TOTAL	297,48	297,48					297,48

RESUMEN DE PAGOS**IMPORTE (Euros)**

	RESUELTO	FEADER	MAPA	CAPADR
OLIVAR - Pago realizado	297,48 €	252,86 €	29,18 €	15,44 €

RECINTOS RESUELTOS

REF.	REFERENCIA SIGPAC	CULTIVO DESCRIPCIÓN CULTIVO	S/R	G.PAGO	PEND. MEDIA (%)	SUP. DEC. ADMISIBLE (ha)	SUP. COMPROM. (ha)	SUP. AJUSTADA COMPR.(1) (ha)	SUP. CONY. SIGPAC (ha)	SUP. CERTIE (ha)	SUP. CAMPO (ha)	SUP. CAMPO DETER. CULT. DECLARADO (ha)	SUP. DEC. REDUCIDA (ha)	SUP. RESUELTA (ha)
5792329	29-015-109-00083-001	101138 OLIVAR-HOJIBLANCA	S	419	7,70	1,01	1,00	1,00		1,00			1,00	1,00

INCIDENCIAS**INCIDENCIA DESCRIPCIÓN**

3790	Recinto declarado inactivo Ref:6841454 Recinto:29-015-109-00078-00001 Cultivo: - Ref:6841430 Recinto:29-015-109-00078-00002 Cultivo: - Ref:6841453 Recinto:29-015-109-00078-00003 Cultivo: - Ref:6841455 Recinto:29-015-109-00078-00005 Cultivo: -
4272	Verifica que las líneas de declaración de las Solicitudes Únicas no tienen solapes con la capa de Retroactividad Gráfica (ambas de la misma campaña) a nivel de expediente/línea de declaración gráfica de la solicitud. Ref:6841454 Recinto:29-015-109-00078-00001 Cultivo: - Agregado de la referencia del recinto.:0 Zona de la referencia del recinto.:0 Superficie solapada.:0,06 Id. Incid.:101028984
100424	Solicita recinto que no está comprometido para la operación. Ref:6841454 Recinto:29-015-109-00078-00001 Cultivo:101138 OLIVAR-HOJIBLANCA Secano Ref:6841430 Recinto:29-015-109-00078-00002 Cultivo:101138 OLIVAR-HOJIBLANCA Secano Ref:6841453 Recinto:29-015-109-00078-00003 Cultivo:101138 OLIVAR-HOJIBLANCA Secano Ref:6841455 Recinto:29-015-109-00078-00005 Cultivo:101138 OLIVAR-HOJIBLANCA Secano

(1) Superficie declarada admisible ajustada con la superficie comprometida.
(2) Factor de penalización valorando el alcance para el tipo de compromiso.Puede verificar la integridad de una copia de este documento mediante la lectura del código QR adjunto o mediante el acceso a la dirección <https://ws050.juntadeandalucia.es/verificarFirma> indicando el código de VERIFICACIÓN

FIRMADO POR

RAQUEL MARIA ESPIN CRESPO

17/12/2024

VERIFICACIÓN

Pk2jm6UYDU9J72AMTZUYRN3GET48NG

PÁG. 7872/9349



**APELLIDOS Y NOMBRE / RAZÓN SOCIAL**

GARCIA VERA MANUEL

NIF
***3094*EXPEDIENTE
1254045ANUALIDAD
DE PAGO
1ª**IMPORTES POR ANUALIDAD**

	2023	2024	2025	2026	2027
IMPORTE MÁXIMO SUBVENCIONABLE	1.353,53 €	1.353,53 €	1.353,53 €	1.127,95 €	1.127,95 €
IMPORTE MEDIO DE TRANSFERENCIA (€/ha)	297,48 €	297,48 €	297,48 €	247,90 €	247,90 €

RESUMEN DE UNIDADES

Cód	GRUPO DE PAGO	Sup. Dec. Admisible (ha)	Sup. Comprometida (ha)	Sup. ajustada compromiso (1) (ha)	% sobredec.	Sup. Resuelta (ha)	Importe Declarado	Importe Topado	Importe Resuelto	Importe tras sobredec.
419	OLIVAR	4,55		4,55	0,00	4,55	1.353,53	1.353,53	1.353,53	1.353,53
TOTAL		4,55	4,55	4,55		4,55	1.353,53	1.353,53	1.353,53	1.353,53

APLICACIÓN DE REDUCCIONES Y PENALIZACIONES

GRUPO DE PAGO	Importe Calculado	Importe prereduc.	Criterios de subvencionabilidad y compromisos	Presentación tardía	Omisión declaración	Condicionalidad	IMPORTE (Euros) RESUELTO
OLIVAR	1.353,53	1.353,53	0,00	0,00	0,00	0,00	1.353,53
TOTAL	1.353,53	1.353,53					1.353,53

RESUMEN DE PAGOS

	IMPORTE (Euros)			
	RESUELTO	FEADER	MAPA	CAPADR
OLIVAR - Pago realizado	1.353,53 €	1.150,50 €	132,78 €	70,25 €

RECINTOS RESUELTOS

REF.	REFERENCIA SIGPAC	CULTIVO DESCRIPCIÓN CULTIVO	S/R G.PAGO	PEND. MEDIA (%)	SUP. DEC. ADMISIBLE (ha)	SUP. COMPROM. (ha)	SUP. AJUSTADA COMPROM. (1) (ha)	SUP. CONY. SIGPAC (ha)	SUP. CERTIE (ha)	SUP. CAMPO (ha)	SUP. CAMPO DETER. CULT. DECLARADO (ha)	SUP. DEC. REDUCIDA (ha)	SUP. RESUELTA (ha)
-969734	29-018-018-00029-003	101010 OLIVAR-PICUAL	S 419	27,60	2,04	2,04	2,04		2,04			2,04	2,04
-969612	29-018-018-00029-022	101010 OLIVAR-PICUAL	S 419	28,80	0,02	0,02	0,02		0,04			0,02	0,02
-969611	29-018-018-00029-021	101138 OLIVAR-HOJIBLANCA	S 419	53,60	0,44	0,44	0,44		0,50			0,44	0,44
-755083	29-018-018-00029-004	101010 OLIVAR-PICUAL	S 419	32,80	2,05	2,05	2,05		2,05			2,05	2,05

INCIDENCIAS**INCIDENCIA DESCRIPCIÓN**

- 100412 Número de hectáreas validadas inferior a la superficie mínima permitida por el grupo de cultivo (Anexo I. Criterios de Subvencionabilidad. Orden 28 de marzo de 2023).
Sup. Resuelta:0 Grupo de Pago:FRUTALES SECANO
- 100413 Recinto perteneciente a grupo de cultivo que no cumple con la superficie mínima requerida (Anexo I. Criterios de Subvencionabilidad. Orden 28 de marzo de 2023).
Ref:-755070 Recinto:29-018-018-00026-00001 Cultivo:104007 ALMENDROS-COMUNA Secano Sup. Declarada:0,37 Superficie Resolver:0,37
Ref:-755072 Recinto:29-018-018-00028-00002 Cultivo:104007 ALMENDROS-COMUNA Secano Sup. Declarada:1,04 Superficie Resolver:1,04
Ref:-755073 Recinto:29-018-018-00028-00003 Cultivo:104007 ALMENDROS-COMUNA Secano Sup. Declarada:0,58 Superficie Resolver:0,58
Ref:-755078 Recinto:29-018-018-00029-00001 Cultivo:104007 ALMENDROS-COMUNA Secano Sup. Declarada:7,06 Superficie Resolver:7,06
Ref:-969609 Recinto:29-018-018-00029-00017 Cultivo:104007 ALMENDROS-COMUNA Secano Sup. Declarada:4,09 Superficie Resolver:4,09
Ref:-1085619 Recinto:29-018-018-00029-00023 Cultivo:104007 ALMENDROS-COMUNA Secano Sup. Declarada:0,31 Superficie Resolver:0,31
Ref:-1085648 Recinto:29-018-018-00029-00025 Cultivo:104007 ALMENDROS-COMUNA Secano Sup. Declarada:0,06 Superficie Resolver:0,06
Ref:-1085669 Recinto:29-018-018-00029-00026 Cultivo:104007 ALMENDROS-COMUNA Secano Sup. Declarada:0,07 Superficie Resolver:0,07
Ref:-1085670 Recinto:29-018-018-00029-00027 Cultivo:104007 ALMENDROS-COMUNA Secano Sup. Declarada:0,01 Superficie Resolver:0,01

(1) Superficie declarada admisible ajustada con la superficie comprometida.
(2) Factor de penalización valorando el alcance para el tipo de compromiso.

Puede verificar la integridad de una copia de este documento mediante la lectura del código QR adjunto o mediante el acceso a la dirección <https://ws050.juntadeandalucia.es/verificarFirma> indicando el código de VERIFICACIÓN

FIRMADO POR

RAQUEL MARIA ESPIN CRESPO

17/12/2024

VERIFICACIÓN

Pk2jm6UYDU9J72AMTZUYRN3GET48NG

PÁG. 7873/9349



**APELLIDOS Y NOMBRE / RAZÓN SOCIAL**

GARCIA VILA MARIA

NIF
***2228*EXPEDIENTE
1046006**ANUALIDAD DE PAGO**

1ª

IMPORTES POR ANUALIDAD

	2023	2024	2025	2026	2027
IMPORTE MÁXIMO SUBVENCIONABLE	2.781,88 €	2.781,88 €	2.781,88 €	2.318,25 €	2.318,25 €
IMPORTE MEDIO DE TRANSFERENCIA (€/ha)	419,59 €	419,59 €	419,59 €	349,66 €	349,66 €

RESUMEN DE UNIDADES

Cód	GRUPO DE PAGO	Sup. Dec. Admisible (ha)	Sup. Comprometida (ha)	Sup. ajustada compromiso (1) (ha)	% sobredec.	Sup. Resuelta (ha)	Importe Declarado	Importe Topado	Importe Resuelto	Importe tras sobredec.
423	FRUTALES REGADÍO	6,63		6,63	0,00	6,63	2.781,88	2.781,88	2.781,88	2.781,88
TOTAL		6,63	6,63	6,63		6,63	2.781,88	2.781,88	2.781,88	2.781,88

APLICACIÓN DE REDUCCIONES Y PENALIZACIONES

GRUPO DE PAGO	Importe Calculado	Importe prereduc.	Criterios de subvencionabilidad y compromisos	Presentación tardía	Omisión declaración	Condicionalidad	IMPORTE (Euros) RESUELTO
FRUTALES REGADÍO	2.781,88	2.781,88	0,00	0,00	0,00	0,00	2.781,88
TOTAL	2.781,88	2.781,88					2.781,88

RESUMEN DE PAGOS**IMPORTE (Euros)**

	RESUELTO	FEADER	MAPA	CAPADR
FRUTALES REGADÍO - Pago realizado	2.781,88 €	2.364,60 €	272,90 €	144,38 €

RECINTOS RESUELTOS

REF.	REFERENCIA SIGPAC	CULTIVO DESCRIPCIÓN CULTIVO	S/R G.PAGO	PEND. MEDIA (%)	SUP. DEC. ADMISIBLE (ha)	SUP. COMPROM. (ha)	SUP. AJUSTADA COMPROM. (1) (ha)	SUP. CONY. SIGPAC (ha)	SUP. CERTIE (ha)	SUP. CAMPO (ha)	SUP. CAMPO DETER. CULT. DECLARADO (ha)	SUP. DEC. REDUCIDA (ha)	SUP. RESUELTA (ha)
1700000002708512	29-080-006-00105-004	207004 LIMONERO-VERNA	R 423	13,90	0,86	0,86	0,86		0,86			0,86	0,86
1700000002708513	29-080-006-00105-005	207004 LIMONERO-VERNA	R 423	14,20	0,40	0,40	0,40		0,40			0,40	0,40
1700000002708514	29-080-006-00134-003	207004 LIMONERO-VERNA	R 423	9,80	4,87	4,87	4,87		4,87			4,87	4,87
1700000002708515	29-080-006-80002-002	207004 LIMONERO-VERNA	R 423	6,00	0,50	0,50	0,50		0,50			0,50	0,50

INCIDENCIAS**INCIDENCIA DESCRIPCIÓN**

- 100421 Recinto declarado por error para una operación de la 6503, que se ha corregido de oficio marcando la operación correcta, de acuerdo con la fecha de inscripción del recinto en la producción ecológica.
 Ref:1700000002708512 Recinto:29-080-006-00105-00004 Cultivo:207004 LIMONERO-VERNA Regadío
 Ref:1700000002708513 Recinto:29-080-006-00105-00005 Cultivo:207004 LIMONERO-VERNA Regadío
 Ref:1700000002708514 Recinto:29-080-006-00134-00003 Cultivo:207004 LIMONERO-VERNA Regadío
 Ref:1700000002708515 Recinto:29-080-006-80002-00002 Cultivo:207004 LIMONERO-VERNA Regadío

(1) Superficie declarada admisible ajustada con la superficie comprometida.
 (2) Factor de penalización valorando el alcance para el tipo de compromiso.

Puede verificar la integridad de una copia de este documento mediante la lectura del código QR adjunto o mediante el acceso a la dirección <https://ws050.juntadeandalucia.es/verificarFirma> indicando el código de VERIFICACIÓN

FIRMADO POR

RAQUEL MARIA ESPIN CRESPO

17/12/2024

VERIFICACIÓN

Pk2jm6YDU9J72AMTZUYRN3GET48NG

PÁG. 7874/9349



**APELLIDOS Y NOMBRE / RAZÓN SOCIAL**

GEMAR LAFUENTE JOSE CARLOS

NIF

***7670*

EXPEDIENTE

1132863

ANUALIDAD DE PAGO

1ª

IMPORTES POR ANUALIDAD

	2023	2024	2025	2026	2027
IMPORTE MÁXIMO SUBVENCIONABLE	11.125,75 €	11.125,75 €	11.125,75 €	9.271,46 €	9.271,46 €
IMPORTE MEDIO DE TRANSFERENCIA (€/ha)	297,48 €	297,48 €	297,48 €	247,90 €	247,90 €

RESUMEN DE UNIDADES

Cód	GRUPO DE PAGO	Sup. Dec. Admisible (ha)	Sup. Comprometida (ha)	Sup. ajustada compromiso (1) (ha)	% sobredec.	Sup. Resuelta (ha)	Importe Declarado	Importe Topado	Importe Resuelto	Importe tras sobredec.
419	OLIVAR	37,40		37,40	0,00	37,40	11.125,75	11.125,75	11.125,75	11.125,75
TOTAL		37,40	37,40	37,40		37,40	11.125,75	11.125,75	11.125,75	11.125,75

APLICACIÓN DE REDUCCIONES Y PENALIZACIONES

GRUPO DE PAGO	Importe Calculado	Importe prereduc.	Criterios de subvencionabilidad y compromisos	Presentación tardía	Omisión declaración	Condicionalidad	IMPORTE (Euros) RESUELTO
OLIVAR	11.125,75	11.125,75	0,00	0,00	0,00	0,00	11.125,75
TOTAL	11.125,75	11.125,75					11.125,75

RESUMEN DE PAGOS**IMPORTE (Euros)**

	RESUELTO	FEADER	MAPA	CAPADR
OLIVAR - Pago realizado	11.125,75 €	9.456,89 €	1.091,44 €	577,42 €

RECINTOS RESUELTOS

REF.	REFERENCIA SIGPAC	CULTIVO	DESCRIPCIÓN CULTIVO	S/R G.PAGO	PEND. MEDIA (%)	SUP. DEC. ADMISIBLE (ha)	SUP. COMPROM. (ha)	SUP. AJUSTADA COMPR.(1) (ha)	SUP. CONY. SIGPAC (ha)	SUP. CERTIE (ha)	SUP. CAMPO (ha)	SUP. CAMPO DETER. CULT. DECLARADO (ha)	SUP. DEC. REDUCIDA (ha)	SUP. RESUELTA (ha)
4665327	29-017-002-00002-001	101138	OLIVAR-HOJIBLANCA	S 419	19,60	8,15	8,15	8,15		8,15				8,15
1700000006935816	29-017-022-00006-002	101138	OLIVAR-HOJIBLANCA	S 419	17,30	4,79	4,79	4,79		4,79				4,79
1700000006935817	29-017-054-00066-004	101138	OLIVAR-HOJIBLANCA	S 419	14,50	24,38	24,38	24,38		24,38				24,38
1700000006935818	29-017-022-00007-002	101138	OLIVAR-HOJIBLANCA	S 419	12,90	0,08	0,08	0,08		0,08				0,08

(1) Superficie declarada admisible ajustada con la superficie comprometida.
(2) Factor de penalización valorando el alcance para el tipo de compromiso.

Puede verificar la integridad de una copia de este documento mediante la lectura del código QR adjunto o mediante el acceso a la dirección <https://ws050.juntadeandalucia.es/verificarFirma> indicando el código de VERIFICACIÓN

FIRMADO POR

RAQUEL MARIA ESPIN CRESPO

17/12/2024

VERIFICACIÓN

Pk2jm6UYDU9J72AMTZUYRN3GET48NG

PÁG. 7875/9349



**APELLIDOS Y NOMBRE / RAZÓN SOCIAL**

GIL GARCIA MARIA DEL CARMEN

NIF

***3031*

EXPEDIENTE

1276545

ANUALIDAD DE PAGO

1ª

IMPORTES POR ANUALIDAD

	2023	2024	2025	2026	2027
IMPORTE MÁXIMO SUBVENCIONABLE	730,09 €	730,09 €	730,09 €	608,41 €	608,41 €
IMPORTE MEDIO DE TRANSFERENCIA (€/ha)	419,59 €	419,59 €	419,59 €	349,66 €	349,66 €

RESUMEN DE UNIDADES

Cód	GRUPO DE PAGO	Sup. Dec. Admisible (ha)	Sup. Comprometida (ha)	Sup. ajustada compromiso (1) (ha)	% sobredec.	Sup. Resuelta (ha)	Importe Declarado	Importe Topado	Importe Resuelto	Importe tras sobredec.
423	FRUTALES REGADÍO	1,74		1,74	0,00	1,74	730,09	730,09	730,09	730,09
TOTAL		1,74	1,74	1,74		1,74	730,09	730,09	730,09	730,09

APLICACIÓN DE REDUCCIONES Y PENALIZACIONES

GRUPO DE PAGO	Importe Calculado	Importe prereduc.	Criterios de subvencionabilidad y compromisos	Presentación tardía	Omisión declaración	Condicionalidad	IMPORTE (Euros) RESUELTO
FRUTALES REGADÍO	730,09	730,09	0,00	0,00	0,00	0,00	730,09
TOTAL	730,09	730,09					730,09

RESUMEN DE PAGOS

	IMPORTE (Euros)			
	RESUELTO	FEADER	MAPA	CAPADR
FRUTALES REGADÍO - Pago realizado	730,09 €	620,58 €	71,62 €	37,89 €

RECINTOS RESUELTOS

REF.	REFERENCIA SIGPAC	CULTIVO	DESCRIPCIÓN CULTIVO	S/R	G.PAGO	PEND. MEDIA (%)	SUP. DEC. ADMISIBLE (ha)	SUP. COMPROM. (ha)	SUP. AJUSTADA COMPR.(1) (ha)	SUP. CONY. SIGPAC (ha)	SUP. CERTIE (ha)	SUP. CAMPO (ha)	SUP. CAMPO DETER. CULT. DECLARADO (ha)	SUP. DEC. REDUCIDA (ha)	SUP. RESUELTA (ha)
1700000002734064	29-094-002-00041-006	207002	LIMONERO-FINO	R	423	2,70	1,35	1,35	1,35		1,35			1,35	1,35
1700000002734065	29-094-002-00286-001	207002	LIMONERO-FINO	R	423	4,30	0,39	0,39	0,39		0,39			0,39	0,39

(1) Superficie declarada admisible ajustada con la superficie comprometida.
(2) Factor de penalización valorando el alcance para el tipo de compromiso.

Puede verificar la integridad de una copia de este documento mediante la lectura del código QR adjunto o mediante el acceso a la dirección <https://ws050.juntadeandalucia.es/verificarFirma> indicando el código de VERIFICACIÓN

FIRMADO POR

RAQUEL MARIA ESPIN CRESPO

17/12/2024

VERIFICACIÓN

Pk2jm6UYDU9J72AMTZUYRN3GET48NG

PÁG. 7876/9349



**APELLIDOS Y NOMBRE / RAZÓN SOCIAL**

GIL RODRÍGUEZ JUAN CARLOS

NIF

***6803*

EXPEDIENTE

1246541

ANUALIDAD DE PAGO

1ª

IMPORTES POR ANUALIDAD

	2023	2024	2025	2026	2027
IMPORTE MÁXIMO SUBVENCIONABLE	1.172,07 €	1.172,07 €	1.172,07 €	976,73 €	976,73 €
IMPORTE MEDIO DE TRANSFERENCIA (€/ha)	297,48 €	297,48 €	297,48 €	247,90 €	247,90 €

RESUMEN DE UNIDADES

Cód	GRUPO DE PAGO	Sup. Dec. Admisible (ha)	Sup. Comprometida (ha)	Sup. ajustada compromiso (1) (ha)	% sobredec.	Sup. Resuelta (ha)	Importe Declarado	Importe Topado	Importe Resuelto	Importe tras sobredec.
419	OLIVAR	3,94		3,94	0,00	3,94	1.172,07	1.172,07	1.172,07	1.172,07
TOTAL		3,94	3,94	3,94		3,94	1.172,07	1.172,07	1.172,07	1.172,07

APLICACIÓN DE REDUCCIONES Y PENALIZACIONES

GRUPO DE PAGO	Importe Calculado	Importe prereduc.	Criterios de subvencionabilidad y compromisos	Presentación tardía	Omisión declaración	Condicionalidad	IMPORTE (Euros) RESUELTO
OLIVAR	1.172,07	1.172,07	0,00	0,00	0,00	0,00	1.172,07
TOTAL	1.172,07	1.172,07					1.172,07

RESUMEN DE PAGOS**IMPORTE (Euros)**

	RESUELTO	FEADER	MAPA	CAPADR
OLIVAR - Pago realizado	1.172,07 €	996,26 €	114,98 €	60,83 €

RECINTOS RESUELTOS

REF.	REFERENCIA SIGPAC	CULTIVO	DESCRIPCIÓN CULTIVO	S/R G.PAGO	PEND. MEDIA (%)	SUP. DEC. ADMISIBLE (ha)	SUP. COMPROM. (ha)	SUP. AJUSTADA COMPR.(1) (ha)	SUP. CONY. SIGPAC (ha)	SUP. CERTIE (ha)	SUP. CAMPO (ha)	SUP. CAMPO DETER. CULT. DECLARADO (ha)	SUP. DEC. REDUCIDA (ha)	SUP. RESUELTA (ha)
-1072047	29-084-025-00037-007	101138	OLIVAR-HOJIBLANCA	S	419	23,50	3,94	3,94	3,94	4,04			3,94	3,94

INCIDENCIAS**INCIDENCIA DESCRIPCIÓN**

- 100412 Número de hectáreas validadas inferior a la superficie mínima permitida por el grupo de cultivo (Anexo I. Criterios de Subvencionabilidad. Orden 28 de marzo de 2023).
Sup. Resuelta:0 Grupo de Pago:FRUTALES SECANO
- 100413 Recinto perteneciente a grupo de cultivo que no cumple con la superficie mínima requerida (Anexo I. Criterios de Subvencionabilidad. Orden 28 de marzo de 2023).
Ref:-1072048 Recinto:29-084-025-00037-00008 Cultivo:104023 ALMENDROS-LAURANNE Secano Sup. Declarada:2,48 Superficie Resolver:2,48
Ref:4666907 Recinto:29-084-025-00042-00006 Cultivo:104023 ALMENDROS-LAURANNE Secano Sup. Declarada:1,9 Superficie Resolver:1,9

(1) Superficie declarada admisible ajustada con la superficie comprometida.
(2) Factor de penalización valorando el alcance para el tipo de compromiso.

Puede verificar la integridad de una copia de este documento mediante la lectura del código QR adjunto o mediante el acceso a la dirección <https://ws050.juntadeandalucia.es/verificarFirma> indicando el código de VERIFICACIÓN

FIRMADO POR

RAQUEL MARIA ESPIN CRESPO

17/12/2024

VERIFICACIÓN

Pk2jm6UYDU9J72AMTZUYRN3GET48NG

PÁG. 7877/9349



**APELLIDOS Y NOMBRE / RAZÓN SOCIAL**

Gomez Dominguez Rafael

NIF

***8397*

EXPEDIENTE

1273621

ANUALIDAD DE PAGO

1ª

IMPORTES POR ANUALIDAD

	2023	2024	2025	2026	2027
IMPORTE MÁXIMO SUBVENCIONABLE	1.252,39 €	1.252,39 €	1.252,39 €	1.043,66 €	1.043,66 €
IMPORTE MEDIO DE TRANSFERENCIA (€/ha)	297,48 €	297,48 €	297,48 €	247,90 €	247,90 €

RESUMEN DE UNIDADES

Cód	GRUPO DE PAGO	Sup. Dec. Admisible (ha)	Sup. Comprometida (ha)	Sup. ajustada compromiso (1) (ha)	% sobredec.	Sup. Resuelta (ha)	Importe Declarado	Importe Topado	Importe Resuelto	Importe tras sobredec.
419	OLIVAR	4,21		4,21	0,00	4,21	1.252,39	1.252,39	1.252,39	1.252,39
TOTAL		4,21	4,21	4,21		4,21	1.252,39	1.252,39	1.252,39	1.252,39

APLICACIÓN DE REDUCCIONES Y PENALIZACIONES

GRUPO DE PAGO	Importe Calculado	Importe prereduc.	Criterios de subvencionabilidad y compromisos	Presentación tardía	Omisión declaración	Condicionalidad	IMPORTE (Euros) RESUELTO
OLIVAR	1.252,39	1.252,39	0,00	0,00	0,00	0,00	1.252,39
TOTAL	1.252,39	1.252,39					1.252,39

RESUMEN DE PAGOS**IMPORTE (Euros)**

	RESUELTO	FEADER	MAPA	CAPADR
OLIVAR - Pago realizado	1.252,39 €	1.064,53 €	122,86 €	65,00 €

RECINTOS RESUELTOS

REF.	REFERENCIA SIGPAC	CULTIVO DESCRIPCIÓN CULTIVO	S/R G.PAGO	PEND. MEDIA (%)	SUP. DEC. ADMISIBLE (ha)	SUP. COMPROM. (ha)	SUP. AJUSTADA COMPR.(1) (ha)	SUP. CONY. SIGPAC (ha)	SUP. CERTIE (ha)	SUP. CAMPO (ha)	SUP. CAMPO DETER. CULT. DECLARADO (ha)	SUP. DEC. REDUCIDA (ha)	SUP. RESUELTA (ha)
-1385699	29-012-002-00288-002	101007 OLIVAR-MANZANILLA	S 419	20,00	1,46	1,46	1,46		1,46			1,46	1,46
-1385698	29-012-002-00288-001	101138 OLIVAR-HOJIBLANCA	S 419	26,00	0,32	0,32	0,32		0,32			0,32	0,32
-1385697	29-012-002-00287-001	101007 OLIVAR-MANZANILLA	S 419	23,20	1,50	1,50	1,50		1,50			1,50	1,50
-1385696	29-012-002-00289-002	101138 OLIVAR-HOJIBLANCA	S 419	15,60	0,93	0,93	0,93		1,62			0,93	0,93

INCIDENCIAS**INCIDENCIA DESCRIPCIÓN**

- 100400 Recinto con cultivo, variedad, régimen de explotación o uso Sigpac no compatible con la operación solicitada (Anexo IV.I Cultivos y variedades elegibles para las Intervenciones. Orden de 28 de marzo de 2023).
 Ref:-1385703 Recinto:29-012-002-00335-00003 Cultivo:344009 MANGO-PALMER Secano Uso:FY
 Ref:-1401630 Recinto:29-012-002-00339-00003 Cultivo:344009 MANGO-PALMER Secano Uso:FY
 Ref:-1385700 Recinto:29-012-002-00340-00001 Cultivo:344009 MANGO-PALMER Secano Uso:FY
- 100424 Solicita recinto que no está comprometido para la operación.
 Ref:-1385703 Recinto:29-012-002-00335-00003 Cultivo:344009 MANGO-PALMER Secano
 Ref:-1401630 Recinto:29-012-002-00339-00003 Cultivo:344009 MANGO-PALMER Secano
 Ref:-1385700 Recinto:29-012-002-00340-00001 Cultivo:344009 MANGO-PALMER Secano

(1) Superficie declarada admisible ajustada con la superficie comprometida.
 (2) Factor de penalización valorando el alcance para el tipo de compromiso.

Puede verificar la integridad de una copia de este documento mediante la lectura del código QR adjunto o mediante el acceso a la dirección <https://ws050.juntadeandalucia.es/verificarFirma> indicando el código de VERIFICACIÓN

FIRMADO POR

RAQUEL MARIA ESPIN CRESPO

17/12/2024

VERIFICACIÓN

Pk2jm6UYDU9J72AMTZUYRN3GET48NG

PÁG. 7878/9349



**APELLIDOS Y NOMBRE / RAZÓN SOCIAL**

GÓMEZ MARÍN ÁNGEL

NIF

****0992*

EXPEDIENTE

1179198

ANUALIDAD DE PAGO

1ª

IMPORTES POR ANUALIDAD

	2023	2024	2025	2026	2027
IMPORTE MÁXIMO SUBVENCIONABLE	7.859,63 €	7.859,63 €	7.859,63 €	6.549,67 €	6.549,67 €
IMPORTE MEDIO DE TRANSFERENCIA (€/ha)	286,43 €	286,43 €	286,43 €	238,69 €	238,69 €

RESUMEN DE UNIDADES

Cód	GRUPO DE PAGO	Sup. Dec. Admisible (ha)	Sup. Comprometida (ha)	Sup. ajustada compromiso (1) (ha)	% sobredec.	Sup. Resuelta (ha)	Importe Declarado	Importe Topado	Importe Resuelto	Importe tras sobredec.
419	OLIVAR	8,37		8,37	0,00	8,37	2.489,91	2.489,91	2.489,91	2.489,91
421	VIÑEDO	1,02		1,02	0,00	1,02	293,68	293,68	293,68	293,68
422	FRUTALES SECANO	15,60		15,60	0,00	15,60	4.048,04	4.048,04	4.048,04	4.048,04
423	FRUTALES REGADÍO	2,45		2,45	0,00	2,45	1.028,00	1.028,00	1.028,00	1.028,00
TOTAL		27,44	27,44	27,44		27,44	7.859,63	7.859,63	7.859,63	7.859,63

APLICACIÓN DE REDUCCIONES Y PENALIZACIONES

GRUPO DE PAGO	Importe Calculado	Importe prereduc.	Criterios de subvencionabilidad y compromisos	Presentación tardía	Omisión declaración	Condicionalidad	IMPORTE (Euros)
							RESUELTO
FRUTALES REGADÍO	1.028,00	1.028,00	0,00	0,00	0,00	0,00	1.028,00
FRUTALES SECANO	4.048,04	4.048,04	0,00	0,00	0,00	0,00	4.048,04
OLIVAR	2.489,91	2.489,91	0,00	0,00	0,00	0,00	2.489,91
VIÑEDO	293,68	293,68	0,00	0,00	0,00	0,00	293,68
TOTAL	7.859,63	7.859,63					7.859,63

RESUMEN DE PAGOS

	IMPORTE (Euros)			
	RESUELTO	FEADER	MAPA	CAPADR
FRUTALES REGADÍO - Pago realizado	1.028,00 €	873,80 €	100,85 €	53,35 €
FRUTALES SECANO - Pago realizado	4.048,04 €	3.440,83 €	397,11 €	210,10 €
OLIVAR - Pago realizado	2.489,91 €	2.116,42 €	244,26 €	129,23 €
VIÑEDO - Pago realizado	293,68 €	249,63 €	28,81 €	15,24 €
TOTAL	7.859,63 €	6.680,68 €	771,03 €	407,92 €

(1) Superficie declarada admisible ajustada con la superficie comprometida.
(2) Factor de penalización valorando el alcance para el tipo de compromiso.

Puede verificar la integridad de una copia de este documento mediante la lectura del código QR adjunto o mediante el acceso a la dirección <https://ws050.juntadeandalucia.es/verificarFirma> indicando el código de VERIFICACIÓN

FIRMADO POR

RAQUEL MARIA ESPIN CRESPO

17/12/2024

VERIFICACIÓN

Pk2jm6UYDU9J72AMTZUYRN3GET48NG

PÁG. 7879/9349



**RECINTOS RESUELTOS**

REF.	REFERENCIA SIGPAC	CULTIVO	DESCRIPCIÓN CULTIVO	S/R	G.PAGO	PEND. MEDIA (%)	SUP. DEC. ADMISIBLE (ha)	SUP. COMPROM. (ha)	SUP. AJUSTADA COMPR.(1) (ha)	SUP. CONV. SIGPAC (ha)	SUP. CERTIF. (ha)	SUP. CAMPO (ha)	SUP. CAMPO DETER. CULT. DECLARADO (ha)	SUP. DEC. REDUCIDA (ha)	SUP. RESUELTA (ha)
-1122336	29-044-024-00048-001	101010	OLIVAR-PICUAL	S	419	45,10	0,79	0,79	0,79		0,79			0,79	0,79
1700000002680843	29-044-025-00036-005	101010	OLIVAR-PICUAL	S	419	79,60	0,01	0,01	0,01		0,01			0,01	0,01
1700000002680844	29-044-025-00028-002	101010	OLIVAR-PICUAL	S	419	65,00	0,59	0,59	0,59		0,59			0,59	0,59
1700000002680845	29-044-025-00036-006	101010	OLIVAR-PICUAL	S	419	25,60	0,19	0,19	0,19		0,19			0,19	0,19
1700000002680846	29-044-025-00046-003	101010	OLIVAR-PICUAL	S	419	47,40	0,27	0,27	0,27		0,34			0,27	0,27
1700000002680847	29-044-025-00047-008	101010	OLIVAR-PICUAL	S	419	38,50	0,41	0,41	0,41		0,41			0,41	0,41
1700000002680848	29-044-018-00231-001	101010	OLIVAR-PICUAL	S	419	47,70	2,54	2,54	2,54		2,54			2,54	2,54
1700000002680850	29-044-018-00231-005	101010	OLIVAR-PICUAL	S	419	39,40	0,03	0,03	0,03		0,03			0,03	0,03
1700000002680851	29-044-018-00231-003	101010	OLIVAR-PICUAL	S	419	21,00	0,41	0,41	0,41		0,41			0,41	0,41
1700000002680852	29-044-025-00047-014	101010	OLIVAR-PICUAL	S	419	65,80	0,57	0,57	0,57		0,57			0,57	0,57
1700000002680853	29-044-025-00047-013	101010	OLIVAR-PICUAL	S	419	61,30	0,45	0,45	0,45		0,45			0,45	0,45
1700000002680854	29-044-018-00163-009	101010	OLIVAR-PICUAL	S	419	28,40	0,02	0,02	0,02		0,02			0,02	0,02
1700000002680855	29-044-018-00163-001	101010	OLIVAR-PICUAL	S	419	11,40	1,74	1,74	1,74		1,74			1,74	1,74
1700000002680856	29-044-025-00045-002	101010	OLIVAR-PICUAL	S	419	59,50	0,05	0,05	0,05		0,05			0,05	0,05
1700000002680857	29-044-025-00047-012	101010	OLIVAR-PICUAL	S	419	63,70	0,19	0,19	0,19		0,19			0,19	0,19
1700000002680858	29-044-025-00046-008	101010	OLIVAR-PICUAL	S	419	74,90	0,11	0,11	0,11		0,11			0,11	0,11
-1086997	29-050-003-00007-015	102246	VIÑEDO VINIFICACIÓN-MOSCATEL DE ALEJANDRIA	S	421	53,40	0,40	0,40	0,40		0,40			0,40	0,40
-1086996	29-050-003-00007-014	102246	VIÑEDO VINIFICACIÓN-MOSCATEL DE ALEJANDRIA	S	421	44,00	0,01	0,01	0,01		0,01			0,01	0,01
1700000002680836	29-050-003-00007-001	102246	VIÑEDO VINIFICACIÓN-MOSCATEL DE ALEJANDRIA	S	421	54,90	0,59	0,59	0,59		0,59			0,59	0,59
1700000002680837	29-050-003-09006-002	102246	VIÑEDO VINIFICACIÓN-MOSCATEL DE ALEJANDRIA	S	421	56,50	0,02	0,02	0,02		0,06			0,02	0,02
-1122253	29-900-004-00279-011	104007	ALMENDROS-COMUNA	S	422	53,80	1,69	1,69	1,69		1,69			1,69	1,69
-1122252	29-900-004-00279-006	104007	ALMENDROS-COMUNA	S	422	53,50	4,22	4,22	4,22		4,22			4,22	4,22
-1122250	29-900-004-00279-002	104007	ALMENDROS-COMUNA	S	422	63,80	9,69	9,69	9,69		9,69			9,69	9,69
-1122778	29-094-001-00638-001	343005	AGUACATE-HASS	R	423	23,60	0,94	0,94	0,94		0,94			0,94	0,94
-1122776	29-094-001-00614-003	343005	AGUACATE-HASS	R	423	58,90	0,18	0,18	0,18		0,18			0,18	0,18
-1122767	29-094-001-00614-001	343005	AGUACATE-HASS	R	423	24,90	1,33	1,33	1,33		1,33			1,33	1,33

INCIDENCIAS**INCIDENCIA DESCRIPCIÓN**

- 8227 Línea de declaración monitorizada en la que no ha habido respuesta por parte del productor y, por tanto, sin Juicio Experto de campo.
Ref:1700000002680839 Recinto:29-050-003-00007-00003 Cultivo:104024 ALMENDROS-MARCONA
- 100411 Recinto no admisible por no estar asociado en SIGGAN a una explotación ganadera (Artículo 10 de la Orden de 28 de marzo de 2023).
Ref:1700000002680840 Recinto:29-044-025-00045-00003 Cultivo:62000 PASTOS PERMANENTES DE 5 O MAS AÑOS-SIN VARIEDAD Secano
Ref:1700000002680842 Recinto:29-044-025-00046-00004 Cultivo:62000 PASTOS PERMANENTES DE 5 O MAS AÑOS-SIN VARIEDAD Secano
Ref:1700000002680841 Recinto:29-044-025-00047-00006 Cultivo:62000 PASTOS PERMANENTES DE 5 O MAS AÑOS-SIN VARIEDAD Secano
Ref:1700000002680849 Recinto:29-050-003-00007-00002 Cultivo:62000 PASTOS PERMANENTES DE 5 O MAS AÑOS-SIN VARIEDAD Secano
- 100424 Solicita recinto que no está comprometido para la operación.
Ref:1700000002680840 Recinto:29-044-025-00045-00003 Cultivo:62000 PASTOS PERMANENTES DE 5 O MAS AÑOS-SIN VARIEDAD Secano
Ref:1700000002680842 Recinto:29-044-025-00046-00004 Cultivo:62000 PASTOS PERMANENTES DE 5 O MAS AÑOS-SIN VARIEDAD Secano
Ref:1700000002680841 Recinto:29-044-025-00047-00006 Cultivo:62000 PASTOS PERMANENTES DE 5 O MAS AÑOS-SIN VARIEDAD Secano
Ref:1700000002680849 Recinto:29-050-003-00007-00002 Cultivo:62000 PASTOS PERMANENTES DE 5 O MAS AÑOS-SIN VARIEDAD Secano
Ref:1700000002680839 Recinto:29-050-003-00007-00003 Cultivo:104024 ALMENDROS-MARCONA Secano
Ref:-1122251 Recinto:29-900-004-00279-00003 Cultivo:104007 ALMENDROS-COMUNA Secano

(1) Superficie declarada admisible ajustada con la superficie comprometida.
(2) Factor de penalización valorando el alcance para el tipo de compromiso.

Puede verificar la integridad de una copia de este documento mediante la lectura del código QR adjunto o mediante el acceso a la dirección <https://ws050.juntadeandalucia.es/verificarFirma> indicando el código de VERIFICACIÓN

FIRMADO POR

RAQUEL MARIA ESPIN CRESPO

17/12/2024

VERIFICACIÓN

Pk2jm6UYDU9J72AMTZUYRN3GET48NG

PÁG. 7880/9349



**APELLIDOS Y NOMBRE / RAZÓN SOCIAL**

GOMEZ SUBIRES JOSE MARIA

NIF

***4023*

EXPEDIENTE

1046234

ANUALIDAD DE PAGO

1ª

IMPORTES POR ANUALIDAD

	2023	2024	2025	2026	2027
IMPORTE MÁXIMO SUBVENCIONABLE	901,36 €	901,36 €	901,36 €	751,14 €	751,14 €
IMPORTE MEDIO DE TRANSFERENCIA (€/ha)	297,48 €	297,48 €	297,48 €	247,90 €	247,90 €

RESUMEN DE UNIDADES

Cód	GRUPO DE PAGO	Sup. Dec. Admisible (ha)	Sup. Comprometida (ha)	Sup. ajustada compromiso (1) (ha)	% sobredec.	Sup. Resuelta (ha)	Importe Declarado	Importe Topado	Importe Resuelto	Importe tras sobredec.
419	OLIVAR	3,03		3,03	0,00	3,03	901,36	901,36	901,36	901,36
TOTAL		3,03	3,03	3,03		3,03	901,36	901,36	901,36	901,36

APLICACIÓN DE REDUCCIONES Y PENALIZACIONES

GRUPO DE PAGO	Importe Calculado	Importe prereduc.	Criterios de subvencionabilidad y compromisos	Presentación tardía	Omisión declaración	Condicionalidad	IMPORTE (Euros) RESUELTO
OLIVAR	901,36	901,36	0,00	0,00	0,00	0,00	901,36
TOTAL	901,36	901,36					901,36

RESUMEN DE PAGOS**IMPORTE (Euros)**

	RESUELTO	FEADER	MAPA	CAPADR
OLIVAR - Pago realizado	901,36 €	766,16 €	88,42 €	46,78 €

RECINTOS RESUELTOS

REF.	REFERENCIA SIGPAC	CULTIVO DESCRIPCIÓN CULTIVO	S/R G.PAGO	PEND. MEDIA (%)	SUP. DEC. ADMISIBLE (ha)	SUP. COMPROM. (ha)	SUP. AJUSTADA COMPR.(1) (ha)	SUP. CONY. SIGPAC (ha)	SUP. CERTIE (ha)	SUP. CAMPO (ha)	SUP. CAMPO DETER. CULT. DECLARADO (ha)	SUP. DEC. REDUCIDA (ha)	SUP. RESUELTA (ha)
1700000004469231	29-102-174-00027-001	101138 OLIVAR-HOJIBLANCA	S 419	29,10	0,90	0,90	0,90		0,90			0,90	0,90
1700000004469232	29-102-174-00027-006	101138 OLIVAR-HOJIBLANCA	S 419	34,80	0,57	0,57	0,57		0,57			0,57	0,57
1700000004469233	29-102-174-00165-003	101138 OLIVAR-HOJIBLANCA	S 419	31,20	1,21	1,21	1,21		1,21			1,21	1,21
1700000004469235	29-102-174-00130-002	101138 OLIVAR-HOJIBLANCA	S 419	28,40	0,25	0,25	0,25		0,25			0,25	0,25
1700000004469236	29-102-174-00165-004	101138 OLIVAR-HOJIBLANCA	S 419	31,60	0,10	0,10	0,10		0,10			0,10	0,10

INCIDENCIAS**INCIDENCIA DESCRIPCIÓN**

- 100412 Número de hectáreas validadas inferior a la superficie mínima permitida por el grupo de cultivo (Anexo I. Criterios de Subvencionabilidad. Orden 28 de marzo de 2023).
Sup. Resuelta:0 Grupo de Pago:FRUTALES SECANO
- 100413 Recinto perteneciente a grupo de cultivo que no cumple con la superficie mínima requerida (Anexo I. Criterios de Subvencionabilidad. Orden 28 de marzo de 2023).
Ref:1700000004469240 Recinto:29-102-174-00130-00003 Cultivo:104022 ALMENDROS-LARGUETA Secano Sup. Declarada:1,45 Superficie Resolver:1,45
Ref:1700000004469237 Recinto:29-102-174-00156-00001 Cultivo:104024 ALMENDROS-MARCONA Secano Sup. Declarada:1,83 Superficie Resolver:1,83
Ref:1700000004469242 Recinto:29-102-174-00165-00002 Cultivo:104152 ALMENDROS-TOCHA AMERICANA Secano Sup. Declarada:2,24 Superficie Resolver:2,24
Ref:1700000004469238 Recinto:29-102-174-00165-00007 Cultivo:104024 ALMENDROS-MARCONA Secano Sup. Declarada:0,73 Superficie Resolver:0,73
Ref:1700000004469241 Recinto:29-102-174-00165-00009 Cultivo:104024 ALMENDROS-MARCONA Secano Sup. Declarada:0,04 Superficie Resolver:0,04
Ref:1700000004469239 Recinto:29-102-174-00165-00011 Cultivo:104024 ALMENDROS-MARCONA Secano Sup. Declarada:0,01 Superficie Resolver:0,01

(1) Superficie declarada admisible ajustada con la superficie comprometida.
(2) Factor de penalización valorando el alcance para el tipo de compromiso.

Puede verificar la integridad de una copia de este documento mediante la lectura del código QR adjunto o mediante el acceso a la dirección <https://ws050.juntadeandalucia.es/verificarFirma> indicando el código de VERIFICACIÓN

FIRMADO POR

RAQUEL MARIA ESPIN CRESPO

17/12/2024

VERIFICACIÓN

Pk2jm6UYDU9J72AMTZUYRN3GET48NG

PÁG. 7881/9349



**APELLIDOS Y NOMBRE / RAZÓN SOCIAL**

GONZALEZ CID ANA

NIF

***9802*

EXPEDIENTE

1008088

ANUALIDAD DE PAGO

1ª

IMPORTES POR ANUALIDAD

	2023	2024	2025	2026	2027
IMPORTE MÁXIMO SUBVENCIONABLE	386,02 €	386,02 €	386,02 €	321,69 €	321,69 €
IMPORTE MEDIO DE TRANSFERENCIA (€/ha)	419,59 €	419,59 €	419,59 €	349,66 €	349,66 €

RESUMEN DE UNIDADES

Cód	GRUPO DE PAGO	Sup. Dec. Admisible (ha)	Sup. Comprometida (ha)	Sup. ajustada compromiso (1) (ha)	% sobredec.	Sup. Resuelta (ha)	Importe Declarado	Importe Topado	Importe Resuelto	Importe tras sobredec.
423	FRUTALES REGADÍO	0,98		0,92	0,00	0,92	386,02	386,02	386,02	386,02
TOTAL		0,98	0,92	0,92		0,92	386,02	386,02	386,02	386,02

APLICACIÓN DE REDUCCIONES Y PENALIZACIONES

GRUPO DE PAGO	Importe Calculado	Importe prereduc.	Criterios de subvencionabilidad y compromisos	Presentación tardía	Omisión declaración	Condicionalidad	IMPORTE (Euros) RESUELTO
FRUTALES REGADÍO	386,02	386,02	0,00	0,00	0,00	0,00	386,02
TOTAL	386,02	386,02					386,02

RESUMEN DE PAGOS

	IMPORTE (Euros)			
	RESUELTO	FEADER	MAPA	CAPADR
FRUTALES REGADÍO - Pago realizado	386,02 €	328,12 €	37,87 €	20,03 €

RECINTOS RESUELTOS

REF.	REFERENCIA SIGPAC	CULTIVO	DESCRIPCIÓN CULTIVO	S/R	G.PAGO	PEND. MEDIA (%)	SUP. DEC. ADMISIBLE (ha)	SUP. COMPROM. (ha)	SUP. AJUSTADA COMPR.(1) (ha)	SUP. CONY. SIGPAC (ha)	SUP. CERTIE (ha)	SUP. CAMPO (ha)	SUP. CAMPO DETER. CULT. DECLARADO (ha)	SUP. DEC. REDUCIDA (ha)	SUP. RESUELTA (ha)
1700000002692056	29-080-003-00012-005	207004	LIMONERO-VERNA	R	423	24,70	0,98	0,92	0,92		1,81			0,92	0,92

INCIDENCIAS**INCIDENCIA DESCRIPCIÓN**

- 4272 Verifica que las líneas de declaración de las Solicitudes Únicas no tienen solapes con la capa de Retroactividad Gráfica (ambas de la misma campaña) a nivel de expediente/línea de declaración gráfica de la solicitud.
Ref: 1700000002692056 Recinto: 29-080-003-00012-00005 Cultivo: - Agregado de la referencia del recinto.:0 Zona de la referencia del recinto.:0 Superficie solapada.:0,06 Id. Incid.:100990927

(1) Superficie declarada admisible ajustada con la superficie comprometida.
(2) Factor de penalización valorando el alcance para el tipo de compromiso.

Puede verificar la integridad de una copia de este documento mediante la lectura del código QR adjunto o mediante el acceso a la dirección <https://ws050.juntadeandalucia.es/verificarFirma> indicando el código de VERIFICACIÓN

FIRMADO POR

RAQUEL MARIA ESPIN CRESPO

17/12/2024

VERIFICACIÓN

Pk2jm6UYDU9J72AMTZUYRN3GET48NG

PÁG. 7882/9349



**APELLIDOS Y NOMBRE / RAZÓN SOCIAL**

GONZALEZ GARRIDO JOSEFA

NIF

***3685*

EXPEDIENTE

1210641

ANUALIDAD DE PAGO

1ª

IMPORTES POR ANUALIDAD

	2023	2024	2025	2026	2027
IMPORTE MÁXIMO SUBVENCIONABLE	339,87 €	339,87 €	339,87 €	283,22 €	283,22 €
IMPORTE MEDIO DE TRANSFERENCIA (€/ha)	419,59 €	419,59 €	419,59 €	349,65 €	349,65 €

RESUMEN DE UNIDADES

Cód	GRUPO DE PAGO	Sup. Dec. Admisible (ha)	Sup. Comprometida (ha)	Sup. ajustada compromiso (1) (ha)	% sobredec.	Sup. Resuelta (ha)	Importe Declarado	Importe Topado	Importe Resuelto	Importe tras sobredec.
423	FRUTALES REGADÍO	1,46		0,81	0,00	0,81	339,87	339,87	339,87	339,87
TOTAL		1,46	0,81	0,81		0,81	339,87	339,87	339,87	339,87

APLICACIÓN DE REDUCCIONES Y PENALIZACIONES

GRUPO DE PAGO	Importe Calculado	Importe prereduc.	Criterios de subvencionabilidad y compromisos	Presentación tardía	Omisión declaración	Condicionalidad	IMPORTE (Euros) RESUELTO
FRUTALES REGADÍO	339,87	339,87	0,00	0,00	0,00	0,00	339,87
TOTAL	339,87	339,87					339,87

RESUMEN DE PAGOS

	IMPORTE (Euros)			
	RESUELTO	FEADER	MAPA	CAPADR
FRUTALES REGADÍO - Pago realizado	339,87 €	288,89 €	33,34 €	17,64 €

RECINTOS RESUELTOS

REF.	REFERENCIA SIGPAC	CULTIVO DESCRIPCIÓN CULTIVO	S/R G.PAGO	PEND. MEDIA (%)	SUP. DEC. ADMISIBLE (ha)	SUP. COMPROM. (ha)	SUP. AJUSTADA COMPROM. (1) (ha)	SUP. SIGPAC (ha)	SUP. CERTIF. (ha)	SUP. CAMPO (ha)	SUP. CAMPO DETER. CULT. DECLARADO (ha)	SUP. DEC. REDUCIDA (ha)	SUP. RESUELTA (ha)
4199107	29-012-014-00129-006	207002 LIMONERO-FINO	R 423	2,10	1,46	0,81	0,81		0,81			0,81	0,81

INCIDENCIAS**INCIDENCIA DESCRIPCIÓN**

- 248 Verifica que los recintos declarados con sistema de explotación regadío corresponden realmente a regadío según SIGPAC.
 Ref:4199105 Recinto:29-012-014-00120-00002 Cultivo:207002 LIMONERO-FINO Regadío
 Ref:4199106 Recinto:29-012-014-00120-00007 Cultivo:207002 LIMONERO-FINO Regadío
 Ref:4199104 Recinto:29-012-014-00154-00002 Cultivo:207002 LIMONERO-FINO Regadío
- 3790 Recinto declarado inactivo
 Ref:-1507721 Recinto:29-080-007-00005-00001 Cultivo: -
- 100421 Recinto declarado por error para una operación de la 6503, que se ha corregido de oficio marcando la operación correcta, de acuerdo con la fecha de inscripción del recinto en la producción ecológica.
 Ref:4199105 Recinto:29-012-014-00120-00002 Cultivo:207002 LIMONERO-FINO Regadío
 Ref:4199106 Recinto:29-012-014-00120-00007 Cultivo:207002 LIMONERO-FINO Regadío
 Ref:4199107 Recinto:29-012-014-00129-00006 Cultivo:207002 LIMONERO-FINO Regadío
 Ref:4199104 Recinto:29-012-014-00154-00002 Cultivo:207002 LIMONERO-FINO Regadío
 Ref:-1507721 Recinto:29-080-007-00005-00001 Cultivo:207002 LIMONERO-FINO Regadío
- 100424 Solicita recinto que no está comprometido para la operación.
 Ref:4199105 Recinto:29-012-014-00120-00002 Cultivo:207002 LIMONERO-FINO Regadío
 Ref:4199106 Recinto:29-012-014-00120-00007 Cultivo:207002 LIMONERO-FINO Regadío
 Ref:4199104 Recinto:29-012-014-00154-00002 Cultivo:207002 LIMONERO-FINO Regadío
 Ref:-1507721 Recinto:29-080-007-00005-00001 Cultivo:207002 LIMONERO-FINO Regadío
- 100426 Recinto con incidencia de uso de regadío cuyo cultivo no es admisible en régimen de secano.
 Ref:4199105 Recinto:29-012-014-00120-00002 Cultivo:207002 LIMONERO-FINO Regadío
 Ref:4199106 Recinto:29-012-014-00120-00007 Cultivo:207002 LIMONERO-FINO Regadío
 Ref:4199104 Recinto:29-012-014-00154-00002 Cultivo:207002 LIMONERO-FINO Regadío

(1) Superficie declarada admisible ajustada con la superficie comprometida.
(2) Factor de penalización valorando el alcance para el tipo de compromiso.

Puede verificar la integridad de una copia de este documento mediante la lectura del código QR adjunto o mediante el acceso a la dirección <https://ws050.juntadeandalucia.es/verificarFirma> indicando el código de VERIFICACIÓN

FIRMADO POR

RAQUEL MARIA ESPIN CRESPO

17/12/2024

VERIFICACIÓN

Pk2jm6UYDU9J72AMTZUYRN3GET48NG

PÁG. 7883/9349



**APELLIDOS Y NOMBRE / RAZÓN SOCIAL**

GONZALEZ LARA MARIA

NIF
***4654*EXPEDIENTE
1268902**ANUALIDAD DE PAGO**

1ª

IMPORTES POR ANUALIDAD

	2023	2024	2025	2026	2027
IMPORTE MÁXIMO SUBVENCIONABLE	776,42 €	776,42 €	776,42 €	647,02 €	647,02 €
IMPORTE MEDIO DE TRANSFERENCIA (€/ha)	297,48 €	297,48 €	297,48 €	247,90 €	247,90 €

RESUMEN DE UNIDADES

Cód	GRUPO DE PAGO	Sup. Dec. Admisible (ha)	Sup. Comprometida (ha)	Sup. ajustada compromiso (1) (ha)	% sobredec.	Sup. Resuelta (ha)	Importe Declarado	Importe Topado	Importe Resuelto	Importe tras sobredec.
419	OLIVAR	2,61		2,61	0,00	2,61	776,42	776,42	776,42	776,42
TOTAL		2,61	2,61	2,61		2,61	776,42	776,42	776,42	776,42

APLICACIÓN DE REDUCCIONES Y PENALIZACIONES

GRUPO DE PAGO	Importe Calculado	Importe prereduc.	Criterios de subvencionabilidad y compromisos	Presentación tardía	Omisión declaración	Condicionabilidad	IMPORTE (Euros) RESUELTO
OLIVAR	776,42		0,00	0,00	0,00	0,00	776,42
TOTAL	776,42	776,42					776,42

RESUMEN DE PAGOS**IMPORTE (Euros)**

	RESUELTO	FEADER	MAPA	CAPADR
OLIVAR - Pago realizado	776,42 €	659,96 €	76,17 €	40,29 €

RECINTOS RESUELTOS

REF.	REFERENCIA SIGPAC	CULTIVO DESCRIPCIÓN CULTIVO	S/R G.PAGO	PEND. MEDIA (%)	SUP. DEC. ADMISIBLE (ha)	SUP. COMPROM. (ha)	SUP. AJUSTADA COMPR.(1) (ha)	SUP. CONY. SIGPAC (ha)	SUP. CERTIE (ha)	SUP. CAMPO (ha)	SUP. CAMPO DETER. CULT. DECLARADO (ha)	SUP. DEC. REDUCIDA (ha)	SUP. RESUELTA (ha)
-1579469	29-084-003-00017-003	101195 OLIVAR-LECHIN DE SEVILLA	S 419	9,50	0,72	0,72	0,72		0,72			0,72	0,72
1700000004648740	29-084-004-00111-004	101195 OLIVAR-LECHIN DE SEVILLA	S 419	2,10	1,47	1,47	1,47		1,47			1,47	1,47
1700000004648741	29-084-004-00122-002	101324 OLIVAR-VERDIAL DE VELEZ-MALAGA	S 419	5,80	0,42	0,42	0,42		0,42			0,42	0,42

INCIDENCIAS**INCIDENCIA DESCRIPCIÓN**

- 100412 Número de hectáreas validadas inferior a la superficie mínima permitida por el grupo de cultivo (Anexo I. Criterios de Subvencionabilidad. Orden 28 de marzo de 2023).
Sup. Resuelta:0 Grupo de Pago:FRUTALES SECANO
- 100413 Recinto perteneciente a grupo de cultivo que no cumple con la superficie mínima requerida (Anexo I. Criterios de Subvencionabilidad. Orden 28 de marzo de 2023).
Ref:1700000004648735 Recinto:29-060-003-00236-00001 Cultivo:117125 CASTAÑOS-PILONGA Secano Sup. Declarada:0,14 Superficie Resolver:0,14
Ref:1700000004648736 Recinto:29-060-003-00237-00001 Cultivo:117125 CASTAÑOS-PILONGA Secano Sup. Declarada:0,54 Superficie Resolver:0,54
Ref:1700000004648737 Recinto:29-081-003-00002-00001 Cultivo:117125 CASTAÑOS-PILONGA Secano Sup. Declarada:6,8 Superficie Resolver:6,8
Ref:1700000004648738 Recinto:29-081-003-00016-00007 Cultivo:117125 CASTAÑOS-PILONGA Secano Sup. Declarada:6,96 Superficie Resolver:6,96
Ref:1700000004648739 Recinto:29-081-003-00019-00006 Cultivo:117125 CASTAÑOS-PILONGA Secano Sup. Declarada:7,18 Superficie Resolver:7,18

(1) Superficie declarada admisible ajustada con la superficie comprometida.
(2) Factor de penalización valorando el alcance para el tipo de compromiso.

Puede verificar la integridad de una copia de este documento mediante la lectura del código QR adjunto o mediante el acceso a la dirección <https://ws050.juntadeandalucia.es/verificarFirma> indicando el código de VERIFICACIÓN

FIRMADO POR

RAQUEL MARIA ESPIN CRESPO

17/12/2024

VERIFICACIÓN

Pk2jm6UYDU9J72AMTZUYRN3GET48NG

PÁG. 7884/9349





APELLIDOS Y NOMBRE / RAZÓN SOCIAL
GONZALEZ NARANJO FRANCISCA

NIF
****7853*

EXPEDIENTE
1044689

ANUALIDAD DE PAGO
1ª

IMPORTES POR ANUALIDAD

	2023	2024	2025	2026	2027
IMPORTE MÁXIMO SUBVENCIONABLE	1.489,54 €	1.489,54 €	1.489,54 €	1.241,29 €	1.241,29 €
IMPORTE MEDIO DE TRANSFERENCIA (€/ha)	419,59 €	419,59 €	419,59 €	349,66 €	349,66 €

RESUMEN DE UNIDADES

Cód	GRUPO DE PAGO	Sup. Dec. Admisible (ha)	Sup. Comprometida (ha)	Sup. ajustada compromiso (1) (ha)	% sobredec.	Sup. Resuelta (ha)	Importe Declarado	Importe Topado	Importe Resuelto	Importe tras sobredec.
423	FRUTALES REGADÍO	3,63		3,55	0,00	3,55	1.489,54	1.489,54	1.489,54	1.489,54
TOTAL		3,63	3,55	3,55		3,55	1.489,54	1.489,54	1.489,54	1.489,54

APLICACIÓN DE REDUCCIONES Y PENALIZACIONES

GRUPO DE PAGO	Importe Calculado	Importe prereduc.	Criterios de subvencionabilidad y compromisos	Presentación tardía	Omisión declaración	Condicionalidad	IMPORTE (Euros) RESUELTO
FRUTALES REGADÍO	1.489,54	1.489,54	0,00	0,00	0,00	0,00	1.489,54
TOTAL	1.489,54	1.489,54					1.489,54

RESUMEN DE PAGOS

	IMPORTE (Euros)			
	RESUELTO	FEADER	MAPA	CAPADR
FRUTALES REGADÍO - Pago realizado	1.489,54 €	1.266,11 €	146,12 €	77,31 €

RECINTOS RESUELTOS

REF.	REFERENCIA SIGPAC	CULTIVO DESCRIPCIÓN CULTIVO	S/R G.PAGO	PEND. MEDIA (%)	SUP. DEC. ADMISIBLE (ha)	SUP. COMPROM. (ha)	SUP. AJUSTADA COMPROM. (1) (ha)	SUP. CONY. SIGPAC (ha)	SUP. CERTIE (ha)	SUP. CAMPO (ha)	SUP. CAMPO DETER. CULT. DECLARADO (ha)	SUP. DEC. REDUCIDA (ha)	SUP. RESUELTA (ha)
1700000002696279	29-012-025-00065-001	207004 LIMONERO-VERNA	R 423	3,20	0,85	0,85	0,85		0,85			0,85	0,85
1700000002696280	29-012-025-00068-001	207004 LIMONERO-VERNA	R 423	22,00	0,08	0,08	0,08		0,08			0,08	0,08
1700000002696281	29-012-025-00070-002	207004 LIMONERO-VERNA	R 423	6,50	0,55	0,55	0,55		0,55			0,55	0,55
1700000002696282	29-012-025-00075-001	207004 LIMONERO-VERNA	R 423	4,30	1,10	1,02	1,02		1,10			1,02	1,02
1700000002696283	29-012-039-00015-001	207004 LIMONERO-VERNA	R 423	1,20	0,83	0,83	0,83		0,83			0,83	0,83
1700000002696284	29-012-039-00012-001	206308 NARANJO-VALENCIA LATE	R 423	1,10	0,12	0,12	0,12		0,12			0,12	0,12
1700000002696285	29-012-039-00139-001	206308 NARANJO-VALENCIA LATE	R 423	1,10	0,10	0,10	0,10		0,10			0,10	0,10

INCIDENCIAS**INCIDENCIA DESCRIPCIÓN**

4272 Verifica que las líneas de declaración de las Solicitudes Únicas no tienen solapes con la capa de Retroactividad Gráfica (ambas de la misma campaña) a nivel de expediente/línea de declaración gráfica de la solicitud.
Ref:1700000002696282 Recinto:29-012-025-00075-00001 Cultivo: - Agregado de la referencia del recinto.:0 Zona de la referencia del recinto.:0 Superficie solapada.:0,08 Id. Incid.:100991143

(1) Superficie declarada admisible ajustada con la superficie comprometida.
(2) Factor de penalización valorando el alcance para el tipo de compromiso.

Puede verificar la integridad de una copia de este documento mediante la lectura del código QR adjunto o mediante el acceso a la dirección <https://ws050.juntadeandalucia.es/verificarFirma> indicando el código de VERIFICACIÓN

FIRMADO POR

RAQUEL MARIA ESPIN CRESPO

17/12/2024

VERIFICACIÓN

Pk2jm6UYDU9J72AMTZUYRN3GET48NG

PÁG. 7885/9349



**APELLIDOS Y NOMBRE / RAZÓN SOCIAL**

GONZALEZ PINZON MARIA DOLORES

NIF

***6303*

EXPEDIENTE

1139948

ANUALIDAD DE PAGO

1ª

IMPORTES POR ANUALIDAD

	2023	2024	2025	2026	2027
IMPORTE MÁXIMO SUBVENCIONABLE	2.347,12 €	2.347,12 €	2.347,12 €	1.955,93 €	1.955,93 €
IMPORTE MEDIO DE TRANSFERENCIA (€/ha)	297,48 €	297,48 €	297,48 €	247,90 €	247,90 €

RESUMEN DE UNIDADES

Cód	GRUPO DE PAGO	Sup. Dec. Admisible (ha)	Sup. Comprometida (ha)	Sup. ajustada compromiso (1) (ha)	% sobredec.	Sup. Resuelta (ha)	Importe Declarado	Importe Topado	Importe Resuelto	Importe tras sobredec.
419	OLIVAR	7,89		7,89	0,00	7,89	2.347,12	2.347,12	2.347,12	2.347,12
TOTAL		7,89	7,89	7,89		7,89	2.347,12	2.347,12	2.347,12	2.347,12

APLICACIÓN DE REDUCCIONES Y PENALIZACIONES

GRUPO DE PAGO	Importe Calculado	Importe prereduc.	Criterios de subvencionabilidad y compromisos	Presentación tardía	Omisión declaración	Condicionalidad	IMPORTE (Euros) RESUELTO
OLIVAR	2.347,12	2.347,12	0,00	0,00	0,00	0,00	2.347,12
TOTAL	2.347,12	2.347,12					2.347,12

RESUMEN DE PAGOS**IMPORTE (Euros)**

	RESUELTO	FEADER	MAPA	CAPADR
OLIVAR - Pago realizado	2.347,12 €	1.995,05 €	230,25 €	121,82 €

RECINTOS RESUELTOS

REF.	REFERENCIA SIGPAC	CULTIVO	DESCRIPCIÓN CULTIVO	S/R G.PAGO	PEND. MEDIA (%)	SUP. DEC. ADMISIBLE (ha)	SUP. COMPROM. (ha)	SUP. AJUSTADA COMPR.(1) (ha)	SUP. CONY. SIGPAC (ha)	SUP. CERTIE (ha)	SUP. CAMPO (ha)	SUP. CAMPO DETER. CULT. DECLARADO (ha)	SUP. DEC. REDUCIDA (ha)	SUP. RESUELTA (ha)
1700000006482236	29-084-050-00022-001	101195	OLIVAR-LECHIN DE SEVILLA	S 419	8,30	0,80	0,80	0,80		0,80			0,80	0,80
1700000006482237	29-084-050-09002-002	101195	OLIVAR-LECHIN DE SEVILLA	S 419	3,80	0,03	0,03	0,03		0,03			0,03	0,03
1700000006482238	29-084-050-00021-018	101195	OLIVAR-LECHIN DE SEVILLA	S 419	9,80	0,02	0,02	0,02		0,02			0,02	0,02
1700000006482240	29-084-050-00021-003	101195	OLIVAR-LECHIN DE SEVILLA	S 419	9,60	6,93	6,93	6,93		6,93			6,93	6,93
1700000006482241	29-084-050-00021-016	101195	OLIVAR-LECHIN DE SEVILLA	S 419	11,30	0,11	0,11	0,11		0,11			0,11	0,11

(1) Superficie declarada admisible ajustada con la superficie comprometida.
(2) Factor de penalización valorando el alcance para el tipo de compromiso.Puede verificar la integridad de una copia de este documento mediante la lectura del código QR adjunto o mediante el acceso a la dirección <https://ws050.juntadeandalucia.es/verificarFirma> indicando el código de VERIFICACIÓN

FIRMADO POR

RAQUEL MARIA ESPIN CRESPO

17/12/2024

VERIFICACIÓN

Pk2jm6UYDU9J72AMTZUYRN3GET48NG

PÁG. 7886/9349



**APELLIDOS Y NOMBRE / RAZÓN SOCIAL**

GONZALEZ POZO ALICIA

NIF

***9887*

EXPEDIENTE

1281223

ANUALIDAD DE PAGO

1ª

IMPORTES POR ANUALIDAD

	2023	2024	2025	2026	2027
IMPORTE MÁXIMO SUBVENCIONABLE	4.866,77 €	4.866,77 €	4.866,77 €	4.055,64 €	4.055,64 €
IMPORTE MEDIO DE TRANSFERENCIA (€/ha)	297,48 €	297,48 €	297,48 €	247,90 €	247,90 €

RESUMEN DE UNIDADES

Cód	GRUPO DE PAGO	Sup. Dec. Admisible (ha)	Sup. Comprometida (ha)	Sup. ajustada compromiso (1) (ha)	% sobredec.	Sup. Resuelta (ha)	Importe Declarado	Importe Topado	Importe Resuelto	Importe tras sobredec.
419	OLIVAR	16,36		16,36	0,00	16,36	4.866,77	4.866,77	4.866,77	4.866,77
TOTAL		16,36	16,36	16,36		16,36	4.866,77	4.866,77	4.866,77	4.866,77

APLICACIÓN DE REDUCCIONES Y PENALIZACIONES

GRUPO DE PAGO	Importe Calculado	Importe prereduc.	Criterios de subvencionabilidad y compromisos	Presentación tardía	Omisión declaración	Condicionalidad	IMPORTE (Euros) RESUELTO
OLIVAR	4.866,77	4.866,77	0,00	0,00	0,00	0,00	4.866,77
TOTAL	4.866,77	4.866,77					4.866,77

RESUMEN DE PAGOS**IMPORTE (Euros)**

	RESUELTO	FEADER	MAPA	CAPADR
OLIVAR - Pago realizado	4.197,44 €	3.567,82 €	411,77 €	217,85 €
OLIVAR - A pagar	669,33 €	568,93 €	65,66 €	34,74 €
TOTAL	4.866,77 €	4.136,75 €	477,43 €	252,59 €

RECINTOS RESUELTOS

REE	REFERENCIA SIGPAC	CULTIVO DESCRIPCIÓN CULTIVO	S/R G.PAGO	PEND. MEDIA (%)	SUP. DEC. ADMISIBLE (ha)	SUP. COMPROM. (ha)	SUP. AJUSTADA COMPROM. (1) (ha)	SUP. CONV. SIGPAC (ha)	SUP. CERTIF. (ha)	SUP. CAMPO (ha)	SUP. CAMPO DETER. CULT. DECLARADO (ha)	SUP. DEC. REDUCIDA (ha)	SUP. RESUELTA (ha)
6879765	29-088-021-00055-001	101138 OLIVAR-HOJIBLANCA	S 419	6,00	1,90	1,90	1,90		1,90			1,90	1,90
6879766	29-088-032-00022-001	101138 OLIVAR-HOJIBLANCA	S 419	5,50	0,35	0,35	0,35		0,35			0,35	0,35
6879767	29-088-024-00091-002	101138 OLIVAR-HOJIBLANCA	S 419	10,60	2,26	2,26	2,26		2,26			2,26	2,26
6879768	29-055-024-00003-003	101138 OLIVAR-HOJIBLANCA	R 419	7,80	9,70	9,70	9,70		9,70			9,70	9,70
6879769	29-055-024-00003-004	101138 OLIVAR-HOJIBLANCA	S 419	5,50	2,15	2,15	2,15		2,15			2,15	2,15

INCIDENCIAS**INCIDENCIA DESCRIPCIÓN**

100424 Solicita recinto que no está comprometido para la operación.
Ref:6879770 Recinto:29-055-024-00003-00005 Cultivo:3323 TRIGO DURO-ATHORIS Secano

(1) Superficie declarada admisible ajustada con la superficie comprometida.
(2) Factor de penalización valorando el alcance para el tipo de compromiso.

Puede verificar la integridad de una copia de este documento mediante la lectura del código QR adjunto o mediante el acceso a la dirección <https://ws050.juntadeandalucia.es/verificarFirma> indicando el código de VERIFICACIÓN

FIRMADO POR

RAQUEL MARIA ESPIN CRESPO

17/12/2024

VERIFICACIÓN

Pk2jm6UYDU9J72AMTZUYRN3GET48NG

PÁG. 7887/9349



**APELLIDOS Y NOMBRE / RAZÓN SOCIAL**

GONZALEZ ROMAN NICOLAS JOSE

NIF

***0678*

EXPEDIENTE

1276607

ANUALIDAD DE PAGO

1ª

IMPORTES POR ANUALIDAD

	2023	2024	2025	2026	2027
IMPORTE MÁXIMO SUBVENCIONABLE	348,26 €	348,26 €	348,26 €	290,22 €	290,22 €
IMPORTE MEDIO DE TRANSFERENCIA (€/ha)	419,59 €	419,59 €	419,59 €	349,66 €	349,66 €

RESUMEN DE UNIDADES

Cód	GRUPO DE PAGO	Sup. Dec. Admisible (ha)	Sup. Comprometida (ha)	Sup. ajustada compromiso (1) (ha)	% sobredec.	Sup. Resuelta (ha)	Importe Declarado	Importe Topado	Importe Resuelto	Importe tras sobredec.
423	FRUTALES REGADÍO	0,83		0,83	0,00	0,83	348,26	348,26	348,26	348,26
TOTAL		0,83	0,83	0,83		0,83	348,26	348,26	348,26	348,26

APLICACIÓN DE REDUCCIONES Y PENALIZACIONES

GRUPO DE PAGO	Importe Calculado	Importe prereduc.	Criterios de subvencionabilidad y compromisos	Presentación tardía	Omisión declaración	Condicionalidad	IMPORTE (Euros) RESUELTO
FRUTALES REGADÍO	348,26	348,26	0,00	0,00	0,00	0,00	348,26
TOTAL	348,26	348,26					348,26

RESUMEN DE PAGOS**IMPORTE (Euros)**

	RESUELTO	FEADER	MAPA	CAPADR
FRUTALES REGADÍO - Pago realizado	348,26 €	296,02 €	34,16 €	18,08 €

RECINTOS RESUELTOS

REF.	REFERENCIA SIGPAC	CULTIVO	DESCRIPCIÓN CULTIVO	S/R	G.PAGO	PEND. MEDIA (%)	SUP. DEC. ADMISIBLE (ha)	SUP. COMPROM. (ha)	SUP. AJUSTADA COMPR.(1) (ha)	SUP. CONY. SIGPAC (ha)	SUP. CERTIE (ha)	SUP. CAMPO (ha)	SUP. CAMPO DETER. CULT. DECLARADO (ha)	SUP. DEC. REDUCIDA (ha)	SUP. RESUELTA (ha)
-1518928	29-094-006-00006-001	343005	AGUACATE-HASS	R	423	2,50	0,63	0,63	0,63		0,63			0,63	0,63
-1518915	29-094-006-00178-001	343005	AGUACATE-HASS	R	423	4,40	0,20	0,20	0,20		0,20			0,20	0,20

(1) Superficie declarada admisible ajustada con la superficie comprometida.
(2) Factor de penalización valorando el alcance para el tipo de compromiso.

Puede verificar la integridad de una copia de este documento mediante la lectura del código QR adjunto o mediante el acceso a la dirección <https://ws050.juntadeandalucia.es/verificarFirma> indicando el código de VERIFICACIÓN

FIRMADO POR

RAQUEL MARIA ESPIN CRESPO

17/12/2024

VERIFICACIÓN

Pk2jm6UYDU9J72AMTZUYRN3GET48NG

PÁG. 7888/9349



**APELLIDOS Y NOMBRE / RAZÓN SOCIAL**

GONZALEZ RUIZ SALVADOR

NIF
6104EXPEDIENTE**
1191820**ANUALIDAD DE PAGO**
1ª**IMPORTES POR ANUALIDAD**

	2023	2024	2025	2026	2027
IMPORTE MÁXIMO SUBVENCIONABLE	648,51 €	648,51 €	648,51 €	540,42 €	540,42 €
IMPORTE MEDIO DE TRANSFERENCIA (€/ha)	297,48 €	297,48 €	297,48 €	247,90 €	247,90 €

RESUMEN DE UNIDADES

Cód	GRUPO DE PAGO	Sup. Dec. Admisible (ha)	Sup. Comprometida (ha)	Sup. ajustada compromiso (1) (ha)	% sobredec.	Sup. Resuelta (ha)	Importe Declarado	Importe Topado	Importe Resuelto	Importe tras sobredec.
419	OLIVAR	2,19		2,18	0,00	2,18	648,51	648,51	648,51	648,51
TOTAL		2,19	2,18	2,18		2,18	648,51	648,51	648,51	648,51

APLICACIÓN DE REDUCCIONES Y PENALIZACIONES

GRUPO DE PAGO	Importe Calculado	Importe prereduc.	Criterios de subvencionabilidad y compromisos	Presentación tardía	Omisión declaración	Condicionalidad	IMPORTE (Euros) RESUELTO
OLIVAR	648,51	648,51	0,00	0,00	0,00	0,00	648,51
TOTAL	648,51	648,51					648,51

RESUMEN DE PAGOS**IMPORTE (Euros)**

	RESUELTO	FEADER	MAPA	CAPADR
OLIVAR - Pago realizado	648,51 €	551,23 €	63,62 €	33,66 €

RECINTOS RESUELTOS

REF.	REFERENCIA SIGPAC	CULTIVO	DESCRIPCIÓN CULTIVO	S/R G.PAGO	PEND. MEDIA (%)	SUP. DEC. ADMISIBLE (ha)	SUP. COMPROM. (ha)	SUP. AJUSTADA COMPR.(1) (ha)	SUP. CONY. SIGPAC (ha)	SUP. CERTIE (ha)	SUP. CAMPO (ha)	SUP. CAMPO DETER. CULT. DECLARADO (ha)	SUP. DEC. REDUCIDA (ha)	SUP. RESUELTA (ha)
-1618819	29-004-005-00074-001	101324	OLIVAR-VERDIAL DE VELEZ-MALAGA	S 419	18,90	1,09	1,09	1,09		1,09			1,09	1,09
-1497521	29-004-005-00081-002	101324	OLIVAR-VERDIAL DE VELEZ-MALAGA	S 419	24,30	0,06	0,06	0,06		0,06			0,06	0,06
1700000004457879	29-002-010-00169-001	101324	OLIVAR-VERDIAL DE VELEZ-MALAGA	S 419	23,20	0,09	0,09	0,09		0,09			0,09	0,09
1700000004457880	29-004-006-00300-001	101324	OLIVAR-VERDIAL DE VELEZ-MALAGA	S 419	31,20	0,95	0,94	0,94		0,94			0,94	0,94

(1) Superficie declarada admisible ajustada con la superficie comprometida.
(2) Factor de penalización valorando el alcance para el tipo de compromiso.Puede verificar la integridad de una copia de este documento mediante la lectura del código QR adjunto o mediante el acceso a la dirección <https://ws050.juntadeandalucia.es/verificarFirma> indicando el código de VERIFICACIÓN

FIRMADO POR

RAQUEL MARIA ESPIN CRESPO

17/12/2024

VERIFICACIÓN

Pk2jm6UYDU9J72AMTZUYRN3GET48NG

PÁG. 7889/9349



**APELLIDOS Y NOMBRE / RAZÓN SOCIAL**

GONZÁLEZ VERA MARÍA ÁNGELES

NIF

***8427*

EXPEDIENTE

1061636

ANUALIDAD DE PAGO

1ª

IMPORTES POR ANUALIDAD

	2023	2024	2025	2026	2027
IMPORTE MÁXIMO SUBVENCIONABLE	4.619,86 €	4.619,86 €	4.619,86 €	3.849,89 €	3.849,89 €
IMPORTE MEDIO DE TRANSFERENCIA (€/ha)	297,48 €	297,48 €	297,48 €	247,90 €	247,90 €

RESUMEN DE UNIDADES

Cód	GRUPO DE PAGO	Sup. Dec. Admisible (ha)	Sup. Comprometida (ha)	Sup. ajustada compromiso (1) (ha)	% sobredec.	Sup. Resuelta (ha)	Importe Declarado	Importe Topado	Importe Resuelto	Importe tras sobredec.
419	OLIVAR	15,53		15,53	0,00	15,53	4.619,86	4.619,86	4.619,86	4.619,86
TOTAL		15,53	15,53	15,53		15,53	4.619,86	4.619,86	4.619,86	4.619,86

APLICACIÓN DE REDUCCIONES Y PENALIZACIONES

GRUPO DE PAGO	Importe Calculado	Importe prereduc.	Criterios de subvencionabilidad y compromisos	Presentación tardía	Omisión declaración	Condicionalidad	IMPORTE (Euros) RESUELTO
OLIVAR	4.619,86	4.619,86	0,00	0,00	0,00	0,00	4.619,86
TOTAL	4.619,86	4.619,86					4.619,86

RESUMEN DE PAGOS**IMPORTE (Euros)**

	RESUELTO	FEADER	MAPA	CAPADR
OLIVAR - Pago realizado	4.619,86 €	3.926,88 €	453,21 €	239,77 €

RECINTOS RESUELTOS

REF.	REFERENCIA SIGPAC	CULTIVO	DESCRIPCIÓN CULTIVO	S/R G.PAGO	PEND. MEDIA (%)	SUP. DEC. ADMISIBLE (ha)	SUP. COMPROM. (ha)	SUP. AJUSTADA COMPR.(1) (ha)	SUP. CONY. SIGPAC (ha)	SUP. CERTIE (ha)	SUP. CAMPO (ha)	SUP. CAMPO DETER. CULT. DECLARADO (ha)	SUP. DEC. REDUCIDA (ha)	SUP. RESUELTA (ha)
-1591775	29-031-005-00034-001	101007	OLIVAR-MANZANILLA	S 419	28,30	3,17	3,17	3,17		3,17			3,17	3,17
1700000005571974	29-031-005-00001-007	101138	OLIVAR-HOJIBLANCA	S 419	17,00	12,36	12,36	12,36		12,36			12,36	12,36

(1) Superficie declarada admisible ajustada con la superficie comprometida.
(2) Factor de penalización valorando el alcance para el tipo de compromiso.Puede verificar la integridad de una copia de este documento mediante la lectura del código QR adjunto o mediante el acceso a la dirección <https://ws050.juntadeandalucia.es/verificarFirma> indicando el código de VERIFICACIÓN

FIRMADO POR

RAQUEL MARIA ESPIN CRESPO

17/12/2024

VERIFICACIÓN

Pk2jm6UYDU9J72AMTZUYRN3GET48NG

PÁG. 7890/9349



**APELLIDOS Y NOMBRE / RAZÓN SOCIAL**

GRUPO GASTARREJAS S.L.

NIF

***5523*

EXPEDIENTE

1260695

ANUALIDAD DE PAGO

1ª

IMPORTES POR ANUALIDAD

	2023	2024	2025	2026	2027
IMPORTE MÁXIMO SUBVENCIONABLE	3.551,91 €	3.551,91 €	3.551,91 €	2.959,93 €	2.959,93 €
IMPORTE MEDIO DE TRANSFERENCIA (€/ha)	297,48 €	297,48 €	297,48 €	247,90 €	247,90 €

RESUMEN DE UNIDADES

Cód	GRUPO DE PAGO	Sup. Dec. Admisible (ha)	Sup. Comprometida (ha)	Sup. ajustada compromiso (1) (ha)	% sobredec.	Sup. Resuelta (ha)	Importe Declarado	Importe Topado	Importe Resuelto	Importe tras sobredec.
419	OLIVAR	11,94		11,94	0,00	11,94	3.551,91	3.551,91	3.551,91	3.551,91
TOTAL		11,94	11,94	11,94		11,94	3.551,91	3.551,91	3.551,91	3.551,91

APLICACIÓN DE REDUCCIONES Y PENALIZACIONES

GRUPO DE PAGO	Importe Calculado	Importe prereduc.	Criterios de subvencionabilidad y compromisos	Presentación tardía	Omisión declaración	Condicionalidad	IMPORTE (Euros) RESUELTO
OLIVAR	3.551,91	3.551,91	0,00	0,00	0,00	0,00	3.551,91
TOTAL	3.551,91	3.551,91					3.551,91

RESUMEN DE PAGOS**IMPORTE (Euros)**

	RESUELTO	FEADER	MAPA	CAPADR
OLIVAR - Pago realizado	3.551,91 €	3.019,12 €	348,44 €	184,35 €

RECINTOS RESUELTOS

REF.	REFERENCIA SIGPAC	CULTIVO	DESCRIPCIÓN CULTIVO	S/R G.PAGO	PEND. MEDIA (%)	SUP. DEC. ADMISIBLE (ha)	SUP. COMPROM. (ha)	SUP. AJUSTADA COMPR.(1) (ha)	SUP. CONY. SIGPAC (ha)	SUP. CERTIE (ha)	SUP. CAMPO (ha)	SUP. CAMPO DETER. CULT. DECLARADO (ha)	SUP. DEC. REDUCIDA (ha)	SUP. RESUELTA (ha)
5247822	29-003-011-00089-008	101138	OLIVAR-HOJIBLANCA	S 419	17,00	4,34	4,34	4,34	4,34	4,34			4,34	4,34
5247823	29-003-006-00034-001	101138	OLIVAR-HOJIBLANCA	S 419	15,50	5,81	5,81	5,81	5,81	5,81			5,81	5,81
5247827	29-003-006-00040-001	101138	OLIVAR-HOJIBLANCA	S 419	26,00	1,22	1,22	1,22	1,22	1,22			1,22	1,22
5247828	29-003-006-00041-003	101138	OLIVAR-HOJIBLANCA	S 419	24,80	0,24	0,24	0,24	0,24	0,24			0,24	0,24
5247831	29-003-006-00042-002	101138	OLIVAR-HOJIBLANCA	S 419	17,70	0,33	0,33	0,33	0,33	0,33			0,33	0,33

(1) Superficie declarada admisible ajustada con la superficie comprometida.
(2) Factor de penalización valorando el alcance para el tipo de compromiso.Puede verificar la integridad de una copia de este documento mediante la lectura del código QR adjunto o mediante el acceso a la dirección <https://ws050.juntadeandalucia.es/verificarFirma> indicando el código de VERIFICACIÓN

FIRMADO POR

RAQUEL MARIA ESPIN CRESPO

17/12/2024

VERIFICACIÓN

Pk2jm6UYDU9J72AMTZUYRN3GET48NG

PÁG. 7891/9349



**APELLIDOS Y NOMBRE / RAZÓN SOCIAL**

GRUPO PANSECOSUR S.L.

NIF
6013EXPEDIENTE**
1270092**ANUALIDAD DE PAGO**
1ª**IMPORTES POR ANUALIDAD**

	2023	2024	2025	2026	2027
IMPORTE MÁXIMO SUBVENCIONABLE	8.796,48 €	8.796,48 €	8.796,48 €	7.330,40 €	7.330,40 €
IMPORTE MEDIO DE TRANSFERENCIA (€/ha)	297,48 €	297,48 €	297,48 €	247,90 €	247,90 €

RESUMEN DE UNIDADES

Cód	GRUPO DE PAGO	Sup. Dec. Admisible (ha)	Sup. Comprometida (ha)	Sup. ajustada compromiso (1) (ha)	% sobredec.	Sup. Resuelta (ha)	Importe Declarado	Importe Topado	Importe Resuelto	Importe tras sobredec.
419	OLIVAR	29,57		29,57	0,00	29,57	8.796,48	8.796,48	8.796,48	8.796,48
TOTAL		29,57	29,57	29,57		29,57	8.796,48	8.796,48	8.796,48	8.796,48

APLICACIÓN DE REDUCCIONES Y PENALIZACIONES

GRUPO DE PAGO	Importe Calculado	Importe prereduc.	Criterios de subvencionabilidad y compromisos	Presentación tardía	Omisión declaración	Condicionalidad	IMPORTE (Euros) RESUELTO
OLIVAR	8.796,48	8.796,48	0,00	0,00	0,00	0,00	8.796,48
TOTAL	8.796,48	8.796,48					8.796,48

RESUMEN DE PAGOS**IMPORTE (Euros)**

	RESUELTO	FEADER	MAPA	CAPADR
OLIVAR - Pago realizado	8.796,48 €	7.477,01 €	862,93 €	456,54 €

RECINTOS RESUELTOS

REF.	REFERENCIA SIGPAC	CULTIVO	DESCRIPCIÓN CULTIVO	S/R G.PAGO	PEND. MEDIA (%)	SUP. DEC. ADMISIBLE (ha)	SUP. COMPROM. (ha)	SUP. AJUSTADA COMPR.(1) (ha)	SUP. CONY. SIGPAC (ha)	SUP. CERTIE (ha)	SUP. CAMPO (ha)	SUP. CAMPO DETER. CULT. DECLARADO (ha)	SUP. DEC. REDUCIDA (ha)	SUP. RESUELTA (ha)
1700000004980510	29-017-004-00306-002	101138	OLIVAR-HOJIBLANCA	S	419	25,50	3,20	3,20	3,20	3,20			3,20	3,20
1700000004980511	29-017-004-00307-001	101138	OLIVAR-HOJIBLANCA	S	419	16,90	13,02	13,02	13,02	13,02			13,02	13,02
1700000004980512	29-017-004-00332-001	101138	OLIVAR-HOJIBLANCA	S	419	12,20	13,35	13,35	13,35	13,35			13,35	13,35

(1) Superficie declarada admisible ajustada con la superficie comprometida.
(2) Factor de penalización valorando el alcance para el tipo de compromiso.Puede verificar la integridad de una copia de este documento mediante la lectura del código QR adjunto o mediante el acceso a la dirección <https://ws050.juntadeandalucia.es/verificarFirma> indicando el código de VERIFICACIÓN

FIRMADO POR

RAQUEL MARIA ESPIN CRESPO

17/12/2024

VERIFICACIÓN

Pk2jm6UYDU9J72AMTZUYRN3GET48NG

PÁG. 7892/9349





APELLIDOS Y NOMBRE / RAZÓN SOCIAL GUERRERO AGRICULTURA Y GANADERIA SL.U. **NIF** ****2841* **EXPEDIENTE** 1247072 **ANUALIDAD DE PAGO** 1ª

IMPORTES POR ANUALIDAD

	2023	2024	2025	2026	2027
IMPORTE MÁXIMO SUBVENCIONABLE	470,02 €	470,02 €	470,02 €	391,68 €	391,68 €
IMPORTE MEDIO DE TRANSFERENCIA (€/ha)	297,48 €	297,48 €	297,48 €	247,90 €	247,90 €

RESUMEN DE UNIDADES

Cód	GRUPO DE PAGO	Sup. Dec. Admisible (ha)	Sup. Comprometida (ha)	Sup. ajustada compromiso (1) (ha)	% sobredec.	Sup. Resuelta (ha)	Importe Declarado	Importe Topado	Importe Resuelto	Importe tras sobredec.
419	OLIVAR	1,60		1,58	0,00	1,58	470,02	470,02	470,02	470,02
TOTAL		1,60	1,58	1,58		1,58	470,02	470,02	470,02	470,02

APLICACIÓN DE REDUCCIONES Y PENALIZACIONES

GRUPO DE PAGO	Importe Calculado	Importe prereduc.	Criterios de subvencionabilidad y compromisos	Presentación tardía	Omisión declaración	Condicionalidad	IMPORTE (Euros) RESUELTO
OLIVAR	470,02	470,02	0,00	0,00	0,00	0,00	470,02
TOTAL	470,02	470,02					470,02

RESUMEN DE PAGOS

	IMPORTE (Euros)			
	RESUELTO	FEADER	MAPA	CAPADR
OLIVAR - Pago realizado	470,02 €	399,52 €	46,11 €	24,39 €

RECINTOS RESUELTOS

REF.	REFERENCIA SIGPAC	CULTIVO DESCRIPCIÓN CULTIVO	S/R G.PAGO	PEND. MEDIA (%)	SUP. DEC. ADMISIBLE (ha)	SUP. COMPROM. (ha)	SUP. AJUSTADA COMPR.(1) (ha)	SUP. CONY. SIGPAC (ha)	SUP. CERTIE (ha)	SUP. CAMPO (ha)	SUP. CAMPO DETER. CULT. DECLARADO (ha)	SUP. DEC. REDUCIDA (ha)	SUP. RESUELTA (ha)
4658340	29-084-004-00323-003	101195 OLIVAR-LECHIN DE SEVILLA	S	419	11,40	0,16	0,16	0,16	0,16			0,16	0,16
4658341	29-084-004-00324-002	101195 OLIVAR-LECHIN DE SEVILLA	S	419	9,20	0,46	0,44	0,44	0,46			0,44	0,44
4658345	29-084-003-00030-001	101195 OLIVAR-LECHIN DE SEVILLA	S	419	8,50	0,03	0,03	0,03	0,03			0,03	0,03
4658346	29-084-003-00030-002	101195 OLIVAR-LECHIN DE SEVILLA	S	419	5,30	0,14	0,14	0,14	0,14			0,14	0,14
4658347	29-084-003-00030-005	101195 OLIVAR-LECHIN DE SEVILLA	S	419	4,00	0,09	0,09	0,09	0,09			0,09	0,09
4658351	29-084-004-00325-002	101195 OLIVAR-LECHIN DE SEVILLA	S	419	8,10	0,13	0,13	0,13	0,13			0,13	0,13
4658354	29-084-004-00327-001	101195 OLIVAR-LECHIN DE SEVILLA	S	419	4,80	0,04	0,04	0,04	0,04			0,04	0,04
4789166	29-084-011-00067-016	101138 OLIVAR-HOJIBLANCA	S	419	9,40	0,06	0,06	0,06	0,06			0,06	0,06
4789167	29-084-011-00067-017	101138 OLIVAR-HOJIBLANCA	S	419	9,90	0,49	0,49	0,49	0,49			0,49	0,49

INCIDENCIAS**INCIDENCIA DESCRIPCIÓN**

- 4272 Verifica que las líneas de declaración de las Solicitudes Únicas no tienen solapes con la capa de Retroactividad Gráfica (ambas de la misma campaña) a nivel de expediente/línea de declaración gráfica de la solicitud.
Ref:4658341 Recinto:29-084-004-00324-00002 Cultivo: - Agregado de la referencia del recinto.:0 Zona de la referencia del recinto.:0 Superficie solapada.:0,02 Id. Incid.:101018592
- 100402 Recinto solicitado no forma parte de ningún organismo de control autorizado para la producción ecológica en Andalucía o fecha de inscripción posterior al plazo establecido (Anexo I. Criterios de Subvencionabilidad. Orden 28 de marzo de 2023).
Ref:-1150035 Recinto:29-084-011-00148-00002 Cultivo:8000 AVENA-SIN VARIEDAD Secano
- 100412 Número de hectáreas validadas inferior a la superficie mínima permitida por el grupo de cultivo (Anexo I. Criterios de Subvencionabilidad. Orden 28 de marzo de 2023).
Sup. Resuelta:0 Grupo de Pago:HERBÁCEOS
- 100413 Recinto perteneciente a grupo de cultivo que no cumple con la superficie mínima requerida (Anexo I. Criterios de Subvencionabilidad. Orden 28 de marzo de 2023).
Ref:4789168 Recinto:29-084-011-00067-00021 Cultivo:8000 AVENA-SIN VARIEDAD Secano Sup. Declarada:2,02 Superficie Resolver:2,02
- 100424 Solicita recinto que no está comprometido para la operación.
Ref:-1150035 Recinto:29-084-011-00148-00002 Cultivo:8000 AVENA-SIN VARIEDAD Secano

(1) Superficie declarada admisible ajustada con la superficie comprometida.
(2) Factor de penalización valorando el alcance para el tipo de compromiso.

Puede verificar la integridad de una copia de este documento mediante la lectura del código QR adjunto o mediante el acceso a la dirección <https://ws050.juntadeandalucia.es/verificarFirma> indicando el código de VERIFICACIÓN

FIRMADO POR

RAQUEL MARIA ESPIN CRESPO

17/12/2024

VERIFICACIÓN

Pk2jm6UYDU9J72AMTZUYRN3GET48NG

PÁG. 7893/9349



**APELLIDOS Y NOMBRE / RAZÓN SOCIAL**

GUERRERO AGUERA MARIA

NIF
****1544***EXPEDIENTE**
1074633**ANUALIDAD DE PAGO**

1ª

IMPORTES POR ANUALIDAD

	2023	2024	2025	2026	2027
IMPORTE MÁXIMO SUBVENCIONABLE	734,28 €	734,28 €	734,28 €	611,91 €	611,91 €
IMPORTE MEDIO DE TRANSFERENCIA (€/ha)	419,59 €	419,59 €	419,59 €	349,66 €	349,66 €

RESUMEN DE UNIDADES

Cód	GRUPO DE PAGO	Sup. Dec. Admisible (ha)	Sup. Comprometida (ha)	Sup. ajustada compromiso (1) (ha)	% sobredec.	Sup. Resuelta (ha)	Importe Declarado	Importe Topado	Importe Resuelto	Importe tras sobredec.
423	FRUTALES REGADÍO	1,75		1,75	0,00	1,75	734,28	734,28	734,28	734,28
TOTAL		1,75	1,75	1,75		1,75	734,28	734,28	734,28	734,28

APLICACIÓN DE REDUCCIONES Y PENALIZACIONES

GRUPO DE PAGO	Importe Calculado	Importe prereduc.	Criterios de subvencionabilidad y compromisos	Presentación tardía	Omisión declaración	Condicionalidad	IMPORTE (Euros) RESUELTO
FRUTALES REGADÍO	734,28	734,28	0,00	0,00	0,00	0,00	734,28
TOTAL	734,28	734,28					734,28

RESUMEN DE PAGOS**IMPORTE (Euros)**

	RESUELTO	FEADER	MAPA	CAPADR
FRUTALES REGADÍO - Pago realizado	734,28 €	624,14 €	72,03 €	38,11 €

RECINTOS RESUELTOS

REF.	REFERENCIA SIGPAC	CULTIVO	DESCRIPCIÓN CULTIVO	S/R G.PAGO	PEND. MEDIA (%)	SUP. DEC. ADMISIBLE (ha)	SUP. COMPROM. (ha)	SUP. AJUSTADA COMPR.(1) (ha)	SUP. CONY. SIGPAC (ha)	SUP. CERTIE (ha)	SUP. CAMPO (ha)	SUP. CAMPO DETER. CULT. DECLARADO (ha)	SUP. DEC. REDUCIDA (ha)	SUP. RESUELTA (ha)
4108406	29-038-031-00057-001	207004	LIMONERO-VERNA	R 423	0,90	1,75	1,75	1,75		1,76			1,75	1,75

(1) Superficie declarada admisible ajustada con la superficie comprometida.
(2) Factor de penalización valorando el alcance para el tipo de compromiso.Puede verificar la integridad de una copia de este documento mediante la lectura del código QR adjunto o mediante el acceso a la dirección <https://ws050.juntadeandalucia.es/verificarFirma> indicando el código de VERIFICACIÓN

FIRMADO POR

RAQUEL MARIA ESPIN CRESPO

17/12/2024

VERIFICACIÓN

Pk2jm6UYDU9J72AMTZUYRN3GET48NG

PÁG. 7894/9349



**APELLIDOS Y NOMBRE / RAZÓN SOCIAL**

GUERRERO ARMERO JOSEFA

NIF

***6980*

EXPEDIENTE

107775

ANUALIDAD DE PAGO

1ª

IMPORTES POR ANUALIDAD

	2023	2024	2025	2026	2027
IMPORTE MÁXIMO SUBVENCIONABLE	1.137,09 €	1.137,09 €	1.137,09 €	947,58 €	947,58 €
IMPORTE MEDIO DE TRANSFERENCIA (€/ha)	419,59 €	419,59 €	419,59 €	349,66 €	349,66 €

RESUMEN DE UNIDADES

Cód	GRUPO DE PAGO	Sup. Dec. Admisible (ha)	Sup. Comprometida (ha)	Sup. ajustada compromiso (1) (ha)	% sobredec.	Sup. Resuelta (ha)	Importe Declarado	Importe Topado	Importe Resuelto	Importe tras sobredec.
423	FRUTALES REGADÍO	2,71		2,71	0,00	2,71	1.137,09	1.137,09	1.137,09	1.137,09
TOTAL		2,71	2,71	2,71		2,71	1.137,09	1.137,09	1.137,09	1.137,09

APLICACIÓN DE REDUCCIONES Y PENALIZACIONES

GRUPO DE PAGO	Importe Calculado	Importe prereduc.	Criterios de subvencionabilidad y compromisos	Presentación tardía	Omisión declaración	Condicionalidad	IMPORTE (Euros) RESUELTO
FRUTALES REGADÍO	1.137,09	1.137,09	0,00	0,00	0,00	0,00	1.137,09
TOTAL	1.137,09	1.137,09					1.137,09

RESUMEN DE PAGOS

IMPORTE (Euros)

	RESUELTO	FEADER	MAPA	CAPADR
FRUTALES REGADÍO - Pago realizado	1.137,09 €	966,53 €	111,55 €	59,01 €

RECINTOS RESUELTOS

REF.	REFERENCIA SIGPAC	CULTIVO DESCRIPCIÓN CULTIVO	S/R G.PAGO	PEND. MEDIA (%)	SUP. DEC. ADMISIBLE (ha)	SUP. COMPROM. (ha)	SUP. AJUSTADA COMPR.(1) (ha)	SUP. CONY. SIGPAC (ha)	SUP. CERTIE (ha)	SUP. CAMPO (ha)	SUP. CAMPO DETER. CULT. DECLARADO (ha)	SUP. DEC. REDUCIDA (ha)	SUP. RESUELTA (ha)
-1136263	29-012-002-00484-001	207004 LIMONERO-VERNA	R 423	9,00	0,06	0,06	0,06		0,06			0,06	0,06
-1100777	29-012-002-00480-001	207004 LIMONERO-VERNA	R 423	7,10	0,04	0,04	0,04		0,04			0,04	0,04
1700000003569120	29-012-002-00484-003	343005 AGUACATE-HASS	R 423	7,20	0,46	0,46	0,46		0,46			0,46	0,46
1700000003569121	29-012-022-00401-001	343005 AGUACATE-HASS	R 423	9,30	0,73	0,73	0,73		0,73			0,73	0,73
1700000003569122	29-012-022-00402-001	207004 LIMONERO-VERNA	R 423	12,80	0,25	0,25	0,25		0,25			0,25	0,25
1700000003569128	29-012-002-00475-001	206004 NARANJO-NAVELINA	R 423	13,00	0,17	0,17	0,17		0,17			0,17	0,17
1700000003569129	29-012-002-00472-001	206004 NARANJO-NAVELINA	R 423	30,50	0,42	0,42	0,42		0,42			0,42	0,42
1700000003569130	29-012-002-00494-002	206004 NARANJO-NAVELINA	R 423	13,70	0,58	0,58	0,58		0,58			0,58	0,58

INCIDENCIAS**INCIDENCIA DESCRIPCIÓN**

- 100400 Recinto con cultivo, variedad, régimen de explotación o uso Sigpac no compatible con la operación solicitada (Anexo IV.I Cultivos y variedades elegibles para las Intervenciones. Orden de 28 de marzo de 2023).
Ref:1700000003569127 Recinto:29-012-002-00474-00001 Cultivo:206004 NARANJO-NAVELINA Secano Uso:CI
Ref:-1100778 Recinto:29-012-002-00480-00002 Cultivo:343005 AGUACATE-HASS Secano Uso:FY
Ref:-1250821 Recinto:29-012-002-00480-00002 Cultivo:343005 AGUACATE-HASS Secano Uso:FY
- 100412 Número de hectáreas validadas inferior a la superficie mínima permitida por el grupo de cultivo (Anexo I. Criterios de Subvencionabilidad. Orden 28 de marzo de 2023).
Sup. Resuelta:0 Grupo de Pago:FRUTALES SECANO
- 100413 Recinto perteneciente a grupo de cultivo que no cumple con la superficie mínima requerida (Anexo I. Criterios de Subvencionabilidad. Orden 28 de marzo de 2023).
Ref:1700000003569131 Recinto:29-093-003-00026-00002 Cultivo:104024 ALMENDROS-MARCONA Secano Sup. Declarada:3,41 Superficie Resolver:3,41
- 100424 Solicita recinto que no está comprometido para la operación.
Ref:1700000003569127 Recinto:29-012-002-00474-00001 Cultivo:206004 NARANJO-NAVELINA Secano
Ref:-1100778 Recinto:29-012-002-00480-00002 Cultivo:343005 AGUACATE-HASS Secano
Ref:-1250821 Recinto:29-012-002-00480-00002 Cultivo:343005 AGUACATE-HASS Secano

(1) Superficie declarada admisible ajustada con la superficie comprometida.
(2) Factor de penalización valorando el alcance para el tipo de compromiso.

Puede verificar la integridad de una copia de este documento mediante la lectura del código QR adjunto o mediante el acceso a la dirección <https://ws050.juntadeandalucia.es/verificarFirma> indicando el código de VERIFICACIÓN

FIRMADO POR

RAQUEL MARIA ESPIN CRESPO

17/12/2024

VERIFICACIÓN

Pk2jm6UYDU9J72AMTZUYRN3GET48NG

PÁG. 7895/9349



**APELLIDOS Y NOMBRE / RAZÓN SOCIAL**

GUERRERO AROCA EDUARDO

NIF
2549EXPEDIENTE**
1032202**ANUALIDAD DE PAGO**
1ª**IMPORTE POR ANUALIDAD**

	2023	2024	2025	2026	2027
IMPORTE MÁXIMO SUBVENCIONABLE	7.451,87 €	7.451,87 €	7.451,87 €	6.209,90 €	6.209,90 €
IMPORTE MEDIO DE TRANSFERENCIA (€/ha)	297,48 €	297,48 €	297,48 €	247,90 €	247,90 €

RESUMEN DE UNIDADES

Cód	GRUPO DE PAGO	Sup. Dec. Admisible (ha)	Sup. Comprometida (ha)	Sup. ajustada compromiso (1) (ha)	% sobredec.	Sup. Resuelta (ha)	Importe Declarado	Importe Topado	Importe Resuelto	Importe tras sobredec.
419	OLIVAR	25,05		25,05	0,00	25,05	7.451,87	7.451,87	7.451,87	7.451,87
TOTAL		25,05	25,05	25,05		25,05	7.451,87	7.451,87	7.451,87	7.451,87

APLICACIÓN DE REDUCCIONES Y PENALIZACIONES

GRUPO DE PAGO	Importe Calculado	Importe prereduc.	Criterios de subvencionabilidad y compromisos	Presentación tardía	Omisión declaración	Condicionalidad	IMPORTE (Euros) RESUELTO
OLIVAR	7.451,87	7.451,87	0,00	0,00	0,00	0,00	7.451,87
TOTAL	7.451,87	7.451,87					7.451,87

RESUMEN DE PAGOS**IMPORTE (Euros)**

	RESUELTO	FEADER	MAPA	CAPADR
OLIVAR - Pago realizado	7.451,87 €	6.334,09 €	731,03 €	386,75 €

RECINTOS RESUELTOS

REF.	REFERENCIA SIGPAC	CULTIVO DESCRIPCIÓN CULTIVO	S/R G.PAGO	PEND. MEDIA (%)	SUP. DEC. ADMISIBLE (ha)	SUP. COMPROM. (ha)	SUP. AJUSTADA COMPR.(1) (ha)	SUP. CONY. SIGPAC (ha)	SUP. CERTIE (ha)	SUP. CAMPO (ha)	SUP. CAMPO DETER. CULT. DECLARADO (ha)	SUP. DEC. REDUCIDA (ha)	SUP. RESUELTA (ha)
-1248944	29-015-058-09018-012	101138 OLIVAR-HOJIBLANCA	S	419	4,00	0,01	0,01	0,01	0,01			0,01	0,01
-1248943	29-015-058-09018-002	101138 OLIVAR-HOJIBLANCA	R	419	18,50	0,10	0,10	0,10	0,10			0,10	0,10
1700000003475350	29-015-058-09018-012	101138 OLIVAR-HOJIBLANCA	S	419	4,00	0,32	0,32	0,32	0,32			0,32	0,32
1700000003475351	29-015-058-09018-008	101138 OLIVAR-HOJIBLANCA	R	419	3,20	0,84	0,84	0,84	0,84			0,84	0,84
1700000003475352	29-015-058-09018-006	101138 OLIVAR-HOJIBLANCA	R	419	3,80	1,68	1,68	1,68	1,68			1,68	1,68
1700000003475353	29-015-058-00032-001	101138 OLIVAR-HOJIBLANCA	R	419	5,10	2,40	2,40	2,40	2,40			2,40	2,40
1700000003475354	29-015-058-00026-002	101138 OLIVAR-HOJIBLANCA	R	419	1,80	4,44	4,44	4,44	4,44			4,44	4,44
1700000003475355	29-015-058-00022-004	101138 OLIVAR-HOJIBLANCA	R	419	1,70	5,09	5,09	5,09	5,09			5,09	5,09
1700000003475356	29-015-058-09018-007	101138 OLIVAR-HOJIBLANCA	R	419	3,50	0,08	0,08	0,08	0,08			0,08	0,08
1700000003475363	29-015-056-00033-004	101138 OLIVAR-HOJIBLANCA	R	419	1,80	1,21	1,21	1,21	1,21			1,21	1,21
1700000003475364	29-015-058-00011-006	101138 OLIVAR-HOJIBLANCA	S	419	3,50	8,81	8,81	8,81	8,81			8,81	8,81
1700000003475365	29-015-058-09018-010	101138 OLIVAR-HOJIBLANCA	S	419	3,50	0,07	0,07	0,07	0,07			0,07	0,07

INCIDENCIAS**INCIDENCIA DESCRIPCIÓN**

- 100421 Recinto declarado por error para una operación de la 6503, que se ha corregido de oficio marcando la operación correcta, de acuerdo con la fecha de inscripción del recinto en la producción ecológica.
 Ref:1700000003475363 Recinto:29-015-056-00033-00004 Cultivo:101138 OLIVAR-HOJIBLANCA Regadío
 Ref:1700000003475364 Recinto:29-015-058-00011-00006 Cultivo:101138 OLIVAR-HOJIBLANCA Secano
 Ref:1700000003475355 Recinto:29-015-058-00022-00004 Cultivo:101138 OLIVAR-HOJIBLANCA Regadío
 Ref:1700000003475354 Recinto:29-015-058-00026-00002 Cultivo:101138 OLIVAR-HOJIBLANCA Regadío
 Ref:1700000003475353 Recinto:29-015-058-00032-00001 Cultivo:101138 OLIVAR-HOJIBLANCA Regadío
 Ref:-1248943 Recinto:29-015-058-09018-00002 Cultivo:101138 OLIVAR-HOJIBLANCA Regadío
 Ref:1700000003475352 Recinto:29-015-058-09018-00006 Cultivo:101138 OLIVAR-HOJIBLANCA Regadío
 Ref:1700000003475356 Recinto:29-015-058-09018-00007 Cultivo:101138 OLIVAR-HOJIBLANCA Regadío
 Ref:1700000003475351 Recinto:29-015-058-09018-00008 Cultivo:101138 OLIVAR-HOJIBLANCA Regadío
 Ref:1700000003475365 Recinto:29-015-058-09018-00010 Cultivo:101138 OLIVAR-HOJIBLANCA Secano
 Ref:-1248944 Recinto:29-015-058-09018-00012 Cultivo:101138 OLIVAR-HOJIBLANCA Secano
 Ref:1700000003475350 Recinto:29-015-058-09018-00012 Cultivo:101138 OLIVAR-HOJIBLANCA Secano

(1) Superficie declarada admisible ajustada con la superficie comprometida.
 (2) Factor de penalización valorando el alcance para el tipo de compromiso.

Puede verificar la integridad de una copia de este documento mediante la lectura del código QR adjunto o mediante el acceso a la dirección <https://ws050.juntadeandalucia.es/verificarFirma> indicando el código de VERIFICACIÓN

FIRMADO POR

RAQUEL MARIA ESPIN CRESPO

17/12/2024

VERIFICACIÓN

Pk2jm6UYDU9J72AMTZUYRN3GET48NG

PÁG. 7896/9349



**APELLIDOS Y NOMBRE / RAZÓN SOCIAL**

GUERRERO CASADO SC

NIF

***7253*

EXPEDIENTE

1153663

ANUALIDAD DE PAGO

1ª

IMPORTE POR ANUALIDAD

	2023	2024	2025	2026	2027
IMPORTE MÁXIMO SUBVENCIONABLE	7.270,41 €	7.270,41 €	7.270,41 €	6.058,68 €	6.058,68 €
IMPORTE MEDIO DE TRANSFERENCIA (€/ha)	297,48 €	297,48 €	297,48 €	247,90 €	247,90 €

RESUMEN DE UNIDADES

Cód	GRUPO DE PAGO	Sup. Dec. Admisible (ha)	Sup. Comprometida (ha)	Sup. ajustada compromiso (1) (ha)	% sobredec.	Sup. Resuelta (ha)	Importe Declarado	Importe Topado	Importe Resuelto	Importe tras sobredec.
419	OLIVAR	24,44		24,44	0,00	24,44	7.270,41	7.270,41	7.270,41	7.270,41
TOTAL		24,44	24,44	24,44		24,44	7.270,41	7.270,41	7.270,41	7.270,41

APLICACIÓN DE REDUCCIONES Y PENALIZACIONES

GRUPO DE PAGO	Importe Calculado	Importe prerreduc.	Criterios de subvencionabilidad y compromisos	Presentación tardía	Omisión declaración	Condicionalidad	IMPORTE (Euros) RESUELTO
OLIVAR	7.270,41	7.270,41	0,00	0,00	0,00	0,00	7.270,41
TOTAL	7.270,41	7.270,41					7.270,41

RESUMEN DE PAGOS**IMPORTE (Euros)**

	RESUELTO	FEADER	MAPA	CAPADR
OLIVAR - Pago realizado	7.270,41 €	6.179,85 €	713,23 €	377,33 €

RECINTOS RESUELTOS

REF.	REFERENCIA SIGPAC	CULTIVO DESCRIPCIÓN CULTIVO	S/R G.PAGO	PEND. MEDIA (%)	SUP. DEC. ADMISIBLE (ha)	SUP. COMPROM. (ha)	SUP. AJUSTADA COMPR.(1) (ha)	SUP. CONY. SIGPAC (ha)	SUP. CERTIE (ha)	SUP. CAMPO (ha)	SUP. CAMPO DETER. CULT. DECLARADO (ha)	SUP. DEC. REDUCIDA (ha)	SUP. RESUELTA (ha)
4587894	29-095-030-00040-002	101138 OLIVAR-HOJIBLANCA	S 419	9,90	1,80	1,80	1,80		1,80			1,80	1,80
4587909	29-095-038-00029-001	101138 OLIVAR-HOJIBLANCA	R 419	10,70	0,67	0,67	0,67		0,67			0,67	0,67
4588443	29-095-030-00039-001	101138 OLIVAR-HOJIBLANCA	S 419	11,00	1,78	1,78	1,78		1,78			1,78	1,78
5229323	29-095-030-00038-002	101138 OLIVAR-HOJIBLANCA	S 419	12,70	0,12	0,12	0,12		0,12			0,12	0,12
170000006466360	29-095-011-00072-001	101138 OLIVAR-HOJIBLANCA	S 419	23,70	1,00	1,00	1,00		1,00			1,00	1,00
170000006466361	29-095-011-00090-001	101138 OLIVAR-HOJIBLANCA	S 419	25,80	0,02	0,02	0,02		0,02			0,02	0,02
170000006466362	29-095-028-09002-002	101138 OLIVAR-HOJIBLANCA	S 419	27,80	0,03	0,03	0,03		0,03			0,03	0,03
170000006466363	29-095-038-00033-001	101138 OLIVAR-HOJIBLANCA	S 419	11,90	0,05	0,05	0,05		0,05			0,05	0,05
170000006466364	29-095-038-00034-001	101138 OLIVAR-HOJIBLANCA	S 419	12,40	8,42	8,42	8,42		8,42			8,42	8,42
170000006466365	29-095-038-00028-001	101138 OLIVAR-HOJIBLANCA	S 419	14,90	0,60	0,60	0,60		0,60			0,60	0,60
170000006466367	29-095-011-00073-001	101138 OLIVAR-HOJIBLANCA	S 419	16,80	0,78	0,78	0,78		0,78			0,78	0,78
170000006466368	29-095-037-00030-001	101138 OLIVAR-HOJIBLANCA	S 419	10,90	1,15	1,15	1,15		1,15			1,15	1,15
170000006466369	29-095-011-00082-002	101138 OLIVAR-HOJIBLANCA	S 419	25,90	0,59	0,59	0,59		0,59			0,59	0,59
170000006466370	29-095-028-00017-001	101138 OLIVAR-HOJIBLANCA	S 419	15,80	3,32	3,32	3,32		3,32			3,32	3,32
170000006466371	29-095-030-00031-001	101138 OLIVAR-HOJIBLANCA	S 419	19,00	0,01	0,01	0,01		0,01			0,01	0,01
170000006466372	29-095-030-00032-001	101138 OLIVAR-HOJIBLANCA	S 419	19,50	1,99	1,99	1,99		1,99			1,99	1,99
170000006466373	29-095-030-00033-001	101138 OLIVAR-HOJIBLANCA	S 419	18,00	0,42	0,42	0,42		0,42			0,42	0,42
170000006466374	29-095-030-09004-001	101138 OLIVAR-HOJIBLANCA	S 419	22,30	0,03	0,03	0,03		0,03			0,03	0,03
170000006466375	29-095-030-09004-001	101138 OLIVAR-HOJIBLANCA	S 419	22,30	0,03	0,03	0,03		0,03			0,03	0,03
170000006466376	29-095-028-00023-001	101138 OLIVAR-HOJIBLANCA	S 419	15,80	1,62	1,62	1,62		1,62			1,62	1,62
170000006466377	29-095-028-00025-001	101138 OLIVAR-HOJIBLANCA	S 419	19,20	0,01	0,01	0,01		0,01			0,01	0,01

INCIDENCIAS**INCIDENCIA DESCRIPCIÓN**

- 100402 Recinto solicitado no forma parte de ningún organismo de control autorizado para la producción ecológica en Andalucía o fecha de inscripción posterior al plazo establecido (Anexo I. Criterios de Subvencionabilidad. Orden 28 de marzo de 2023).
Ref.-954699 Recinto:29-095-011-00082-00001 Cultivo:62000 PASTOS PERMANENTES DE 5 O MAS AÑOS-SIN VARIEDAD Secano
- 100411 Recinto no admisible por no estar asociado en SIGGAN a una explotación ganadera (Artículo 10 de la Orden de 28 de marzo de 2023).
Ref.-954699 Recinto:29-095-011-00082-00001 Cultivo:62000 PASTOS PERMANENTES DE 5 O MAS AÑOS-SIN VARIEDAD Secano
- 100424 Solicita recinto que no está comprometido para la operación.
Ref.-954699 Recinto:29-095-011-00082-00001 Cultivo:62000 PASTOS PERMANENTES DE 5 O MAS AÑOS-SIN VARIEDAD Secano

(1) Superficie declarada admisible ajustada con la superficie comprometida.
(2) Factor de penalización valorando el alcance para el tipo de compromiso.

Puede verificar la integridad de una copia de este documento mediante la lectura del código QR adjunto o mediante el acceso a la dirección <https://ws050.juntadeandalucia.es/verificarFirma> indicando el código de VERIFICACIÓN

FIRMADO POR

RAQUEL MARIA ESPIN CRESPO

17/12/2024

VERIFICACIÓN

Pk2jm6UYDU9J72AMTZUYRN3GET48NG

PÁG. 7897/9349



**APELLIDOS Y NOMBRE / RAZÓN SOCIAL**

GUERRERO FERNANDEZ CAYETANO LUIS

NIF

****8483*

EXPEDIENTE

1103716

ANUALIDAD DE PAGO

1ª

IMPORTES POR ANUALIDAD

	2023	2024	2025	2026	2027
IMPORTE MÁXIMO SUBVENCIONABLE	6.919,38 €	6.919,38 €	6.919,38 €	5.766,15 €	5.766,15 €
IMPORTE MEDIO DE TRANSFERENCIA (€/ha)	297,48 €	297,48 €	297,48 €	247,90 €	247,90 €

RESUMEN DE UNIDADES

Cód	GRUPO DE PAGO	Sup. Dec. Admisible (ha)	Sup. Comprometida (ha)	Sup. ajustada compromiso (1) (ha)	% sobredec.	Sup. Resuelta (ha)	Importe Declarado	Importe Topado	Importe Resuelto	Importe tras sobredec.
419	OLIVAR	23,27		23,26	0,00	23,26	6.919,38	6.919,38	6.919,38	6.919,38
TOTAL		23,27	23,26	23,26		23,26	6.919,38	6.919,38	6.919,38	6.919,38

APLICACIÓN DE REDUCCIONES Y PENALIZACIONES

GRUPO DE PAGO	Importe Calculado	Importe prerreduc.	Criterios de subvencionabilidad y compromisos	Presentación tardía	Omisión declaración	Condicionalidad	IMPORTE (Euros) RESUELTO
OLIVAR	6.919,38	6.919,38	0,00	0,00	0,00	0,00	6.919,38
TOTAL	6.919,38	6.919,38					6.919,38

RESUMEN DE PAGOS**IMPORTE (Euros)**

	RESUELTO	FEADER	MAPA	CAPADR
OLIVAR - Pago realizado	6.919,38 €	5.881,47 €	678,79 €	359,12 €

RECINTOS RESUELTOS

REF.	REFERENCIA SIGPAC	CULTIVO DESCRIPCIÓN CULTIVO	S/R G.PAGO	PEND. MEDIA (%)	SUP. DEC. ADMISIBLE (ha)	SUP. COMPROM. (ha)	SUP. AJUSTADA COMPROM. (1) (ha)	SUP. CONY. SIGPAC (ha)	SUP. CERTIE (ha)	SUP. CAMPO (ha)	SUP. CAMPO DETER. CULT. DECLARADO (ha)	SUP. DEC. REDUCIDA (ha)	SUP. RESUELTA (ha)
-1349376	29-035-035-00006-005	101138 OLIVAR-HOJIBLANCA	S	419	24,30	2,59	2,59	2,59	2,59			2,59	2,59
-1026717	29-035-035-00006-009	101138 OLIVAR-HOJIBLANCA	S	419	13,90	0,04	0,04	0,04	0,04			0,04	0,04
-1026716	29-035-035-00006-008	101138 OLIVAR-HOJIBLANCA	S	419	12,40	0,11	0,11	0,11	0,11			0,11	0,11
-74542	29-010-021-00104-002	101195 OLIVAR-LECHIN DE SEVILLA	S	419	8,20	0,07	0,07	0,07	0,07			0,07	0,07
1700000004579987	29-010-002-00072-001	101324 OLIVAR-VERDIAL DE VELEZ-MÁLAGA	S	419	16,40	0,65	0,65	0,65	0,65			0,65	0,65
1700000004580000	29-010-002-00077-018	101138 OLIVAR-HOJIBLANCA	S	419	9,70	1,61	1,61	1,61	1,61			1,61	1,61
1700000004580001	29-010-002-00077-002	101138 OLIVAR-HOJIBLANCA	S	419	11,00	3,20	3,20	3,20	3,20			3,20	3,20
1700000004580002	29-010-012-00014-001	101138 OLIVAR-HOJIBLANCA	S	419	16,00	1,29	1,29	1,29	1,32			1,29	1,29
1700000004580003	29-010-004-00034-001	101138 OLIVAR-HOJIBLANCA	S	419	5,40	4,03	4,03	4,03	4,03			4,03	4,03
1700000004580004	29-035-006-00063-001	101138 OLIVAR-HOJIBLANCA	S	419	13,60	3,80	3,80	3,80	3,80			3,80	3,80
1700000004580005	29-010-021-00104-001	101195 OLIVAR-LECHIN DE SEVILLA	S	419	10,90	0,29	0,29	0,29	0,29			0,29	0,29
1700000004580006	29-035-034-00038-009	101138 OLIVAR-HOJIBLANCA	S	419	15,50	0,01	0,01	0,01	0,01			0,01	0,01
1700000004580007	29-035-034-00038-007	101138 OLIVAR-HOJIBLANCA	S	419	28,40	0,93	0,93	0,93	0,93			0,93	0,93
1700000004580008	29-035-035-00006-005	101138 OLIVAR-HOJIBLANCA	S	419	24,30	4,65	4,64	4,64	4,64			4,64	4,64

INCIDENCIAS**INCIDENCIA DESCRIPCIÓN**

- 100421 Recinto declarado por error para una operación de la 6503, que se ha corregido de oficio marcando la operación correcta, de acuerdo con la fecha de inscripción del recinto en la producción ecológica.
 Ref:1700000004579987 Recinto:29-010-002-00072-00001 Cultivo:101324 OLIVAR-VERDIAL DE VELEZ-MÁLAGA Secano
 Ref:1700000004580001 Recinto:29-010-002-00077-00002 Cultivo:101138 OLIVAR-HOJIBLANCA Secano
 Ref:1700000004580000 Recinto:29-010-002-00077-00018 Cultivo:101138 OLIVAR-HOJIBLANCA Secano
 Ref:1700000004580003 Recinto:29-010-004-00034-00001 Cultivo:101138 OLIVAR-HOJIBLANCA Secano
 Ref:1700000004580002 Recinto:29-010-012-00014-00001 Cultivo:101138 OLIVAR-HOJIBLANCA Secano
 Ref:1700000004580005 Recinto:29-010-021-00104-00001 Cultivo:101195 OLIVAR-LECHIN DE SEVILLA Secano
 Ref:-74542 Recinto:29-010-021-00104-00002 Cultivo:101195 OLIVAR-LECHIN DE SEVILLA Secano
 Ref:1700000004580004 Recinto:29-035-006-00063-00001 Cultivo:101138 OLIVAR-HOJIBLANCA Secano
 Ref:1700000004580007 Recinto:29-035-034-00038-00007 Cultivo:101138 OLIVAR-HOJIBLANCA Secano
 Ref:1700000004580006 Recinto:29-035-034-00038-00009 Cultivo:101138 OLIVAR-HOJIBLANCA Secano
 Ref:-1349376 Recinto:29-035-035-00006-00005 Cultivo:101138 OLIVAR-HOJIBLANCA Secano
 Ref:1700000004580008 Recinto:29-035-035-00006-00005 Cultivo:101138 OLIVAR-HOJIBLANCA Secano
 Ref:-1026716 Recinto:29-035-035-00006-00008 Cultivo:101138 OLIVAR-HOJIBLANCA Secano
 Ref:-1026717 Recinto:29-035-035-00006-00009 Cultivo:101138 OLIVAR-HOJIBLANCA Secano

(1) Superficie declarada admisible ajustada con la superficie comprometida.
 (2) Factor de penalización valorando el alcance para el tipo de compromiso.

Puede verificar la integridad de una copia de este documento mediante la lectura del código QR adjunto o mediante el acceso a la dirección <https://ws050.juntadeandalucia.es/verificarFirma> indicando el código de VERIFICACIÓN

FIRMADO POR

RAQUEL MARIA ESPIN CRESPO

17/12/2024

VERIFICACIÓN

Pk2jm6UYDU9J72AMTZUYRN3GET48NG

PÁG. 7898/9349



**APELLIDOS Y NOMBRE / RAZÓN SOCIAL**

GUERRERO MORENO ANTONIO

NIF

***2870*

EXPEDIENTE

1245111

ANUALIDAD DE PAGO

1ª

IMPORTE POR ANUALIDAD

	2023	2024	2025	2026	2027
IMPORTE MÁXIMO SUBVENCIONABLE	2.786,08 €	2.786,08 €	2.786,08 €	2.321,74 €	2.321,74 €
IMPORTE MEDIO DE TRANSFERENCIA (€/ha)	419,59 €	419,59 €	419,59 €	349,66 €	349,66 €

RESUMEN DE UNIDADES

Cód	GRUPO DE PAGO	Sup. Dec. Admisible (ha)	Sup. Comprometida (ha)	Sup. ajustada compromiso (1) (ha)	% sobredec.	Sup. Resuelta (ha)	Importe Declarado	Importe Topado	Importe Resuelto	Importe tras sobredec.
423	FRUTALES REGADÍO	7,55		6,64	0,00	6,64	2.786,08	2.786,08	2.786,08	2.786,08
TOTAL		7,55	6,64	6,64		6,64	2.786,08	2.786,08	2.786,08	2.786,08

APLICACIÓN DE REDUCCIONES Y PENALIZACIONES

GRUPO DE PAGO	Importe Calculado	Importe prereduc.	Criterios de subvencionabilidad y compromisos	Presentación tardía	Omisión declaración	Condicionalidad	IMPORTE (Euros) RESUELTO
FRUTALES REGADÍO	2.786,08	2.786,08	0,00	0,00	0,00	0,00	2.786,08
TOTAL	2.786,08	2.786,08					2.786,08

RESUMEN DE PAGOS

	IMPORTE (Euros)			
	RESUELTO	FEADER	MAPA	CAPADR
FRUTALES REGADÍO - Pago realizado	2.341,31 €	1.990,11 €	229,68 €	121,52 €
FRUTALES REGADÍO - A pagar	444,77 €	378,05 €	43,63 €	23,09 €
TOTAL	2.786,08 €	2.368,16 €	273,31 €	144,61 €

RECINTOS RESUELTOS

REE	REFERENCIA SIGPAC	CULTIVO	DESCRIPCIÓN CULTIVO	S/R G.PAGO	PEND. MEDIA (%)	SUP. DEC. ADMISIBLE (ha)	SUP. COMPROM. (ha)	SUP. AJUSTADA COMPROM. (1) (ha)	SUP. CONV. SIGPAC (ha)	SUP. CERTIF. (ha)	SUP. CAMPO (ha)	SUP. CAMPO DETER. CULT. DECLARADO (ha)	SUP. DEC. REDUCIDA (ha)	SUP. RESUELTA (ha)
-1571572	29-042-026-00103-002	343005	AGUACATE-HASS	R 423	22,90	0,06	0,05	0,05		0,05			0,05	0,05
-941849	29-042-026-00107-079	210009	MANDARINOS HÍBRIDOS-NOVA	R 423	14,50	1,82	0,92	0,92		0,92			0,92	0,92
-584997	29-042-026-00107-038	210009	MANDARINOS HÍBRIDOS-NOVA	R 423	15,70	0,79	0,79	0,79		3,33			0,79	0,79
-574176	29-042-026-00115-006	343005	AGUACATE-HASS	R 423	17,90	0,69	0,69	0,69		1,37			0,69	0,69
-574167	29-042-026-00107-076	343005	AGUACATE-HASS	R 423	21,00	1,36	1,36	1,36		2,72			1,36	1,36
-574152	29-042-026-00107-072	343005	AGUACATE-HASS	R 423	18,10	1,18	1,18	1,18		2,36			1,18	1,18
-574151	29-042-026-00107-062	210009	MANDARINOS HÍBRIDOS-NOVA	R 423	22,40	0,21	0,21	0,21		0,41			0,21	0,21
-574137	29-042-026-00107-086	343005	AGUACATE-HASS	R 423	26,30	0,09	0,09	0,09		0,09			0,09	0,09
-574136	29-042-026-00107-057	210009	MANDARINOS HÍBRIDOS-NOVA	R 423	28,90	0,23	0,23	0,23		0,47			0,23	0,23
-574124	29-042-026-00107-036	210009	MANDARINOS HÍBRIDOS-NOVA	R 423	39,40	0,12	0,12	0,12		0,25			0,12	0,12
-574122	29-042-026-00107-018	209200	MANDARINO-MANDARINO COMÚN	R 423	30,50	0,03	0,03	0,03		0,03			0,03	0,03
1700000005132479	29-042-026-00103-003	343005	AGUACATE-HASS	R 423	21,70	0,92	0,92	0,92		0,92			0,92	0,92
1700000005132481	29-042-026-00103-001	209200	MANDARINO-MANDARINO COMÚN	R 423	22,20	0,05	0,05	0,05		0,05			0,05	0,05

INCIDENCIAS**INCIDENCIA DESCRIPCIÓN**

- 100402 Recinto solicitado no forma parte de ningún organismo de control autorizado para la producción ecológica en Andalucía o fecha de inscripción posterior al plazo establecido (Anexo I. Criterios de Subvencionabilidad. Orden 28 de marzo de 2023). Ref:-1571574 Recinto:29-042-026-00179-00001 Cultivo:210009 MANDARINOS HÍBRIDOS-NOVA Regadio
- 100424 Solicita recinto que no está comprometido para la operación. Ref:-1571574 Recinto:29-042-026-00179-00001 Cultivo:210009 MANDARINOS HÍBRIDOS-NOVA Regadio

(1) Superficie declarada admisible ajustada con la superficie comprometida.
(2) Factor de penalización valorando el alcance para el tipo de compromiso.

Puede verificar la integridad de una copia de este documento mediante la lectura del código QR adjunto o mediante el acceso a la dirección <https://ws050.juntadeandalucia.es/verificarFirma> indicando el código de VERIFICACIÓN

FIRMADO POR

RAQUEL MARIA ESPIN CRESPO

17/12/2024

VERIFICACIÓN

Pk2jm6UYDU9J72AMTZUYRN3GET48NG

PÁG. 7899/9349





APELLIDOS Y NOMBRE / RAZÓN SOCIAL
GUERRERO MORENO INMACULADA MARIA

NIF
****3077*

EXPEDIENTE
1245409

ANUALIDAD DE PAGO
1ª

IMPORTES POR ANUALIDAD

	2023	2024	2025	2026	2027
IMPORTE MÁXIMO SUBVENCIONABLE	2.727,34 €	2.727,34 €	2.727,34 €	2.272,79 €	2.272,79 €
IMPORTE MEDIO DE TRANSFERENCIA (€/ha)	419,59 €	419,59 €	419,59 €	349,66 €	349,66 €

RESUMEN DE UNIDADES

Cód	GRUPO DE PAGO	Sup. Dec. Admisible (ha)	Sup. Comprometida (ha)	Sup. ajustada compromiso (1) (ha)	% sobredec.	Sup. Resuelta (ha)	Importe Declarado	Importe Topado	Importe Resuelto	Importe tras sobredec.
423	FRUTALES REGADÍO	7,55		6,50	0,00	6,50	2.727,34	2.727,34	2.727,34	2.727,34
TOTAL		7,55	6,50	6,50		6,50	2.727,34	2.727,34	2.727,34	2.727,34

APLICACIÓN DE REDUCCIONES Y PENALIZACIONES

GRUPO DE PAGO	Importe Calculado	Importe prereduc.	Criterios de subvencionabilidad y compromisos	Presentación tardía	Omisión declaración	Condicionalidad	IMPORTE (Euros) RESUELTO
FRUTALES REGADÍO	2.727,34	2.727,34	0,00	0,00	0,00	0,00	2.727,34
TOTAL	2.727,34	2.727,34					2.727,34

RESUMEN DE PAGOS

	IMPORTE (Euros)			
	RESUELTO	FEADER	MAPA	CAPADR
FRUTALES REGADÍO - Pago realizado	2.727,34 €	2.318,24 €	267,55 €	141,55 €

RECINTOS RESUELTOS

REF.	REFERENCIA SIGPAC	CULTIVO DESCRIPCIÓN CULTIVO	S/R G.PAGO	PEND. MEDIA (%)	SUP. DEC. ADMISIBLE (ha)	SUP. COMPROM. (ha)	SUP. AJUSTADA COMPROM. (1) (ha)	SUP. CONY. SIGPAC (ha)	SUP. CERTIE (ha)	SUP. CAMPO (ha)	SUP. CAMPO DETER. CULT. DECLARADO (ha)	SUP. DEC. REDUCIDA (ha)	SUP. RESUELTA (ha)
-1571611	29-042-026-00103-002	343005 AGUACATE-HASS	R 423	22,90	1,09	0,05	0,05		0,05			0,05	0,05
-1124575	29-042-026-00107-079	210009 MANDARINOS HÍBRIDOS-NOVA	R 423	14,50	0,02	0,02	0,02		0,92			0,02	0,02
-585714	29-042-026-00107-038	210009 MANDARINOS HÍBRIDOS-NOVA	R 423	15,70	2,54	2,54	2,54		2,68			2,54	2,54
-584977	29-042-026-00107-076	343005 AGUACATE-HASS	R 423	21,00	0,48	0,48	0,48		0,48			0,48	0,48
-82584	29-042-026-00107-076	343005 AGUACATE-HASS	R 423	21,00	0,88	0,88	0,88		0,88			0,88	0,88
-82580	29-042-026-00107-072	343005 AGUACATE-HASS	R 423	18,10	1,18	1,18	1,18		1,18			1,18	1,18
1700000005132486	29-042-026-00107-060	210009 MANDARINOS HÍBRIDOS-NOVA	R 423	23,80	0,09	0,09	0,09		0,09			0,09	0,09
1700000005132494	29-042-026-00115-006	343005 AGUACATE-HASS	R 423	17,90	0,68	0,68	0,68		0,68			0,68	0,68
1700000005132498	29-042-026-00107-018	209200 MANDARINO-MANDARINO COMÚN	R 423	30,50	0,02	0,02	0,02		0,03			0,02	0,02
1700000005132503	29-042-026-00107-057	210009 MANDARINOS HÍBRIDOS-NOVA	R 423	28,90	0,24	0,23	0,23		0,23			0,23	0,23
1700000005132505	29-042-026-00107-036	210009 MANDARINOS HÍBRIDOS-NOVA	R 423	39,40	0,13	0,13	0,13		0,13			0,13	0,13
1700000005132506	29-042-026-00107-062	210009 MANDARINOS HÍBRIDOS-NOVA	R 423	22,40	0,20	0,20	0,20		0,20			0,20	0,20

INCIDENCIAS**INCIDENCIA DESCRIPCIÓN**

- 100402 Recinto solicitado no forma parte de ningún organismo de control autorizado para la producción ecológica en Andalucía o fecha de inscripción posterior al plazo establecido (Anexo I. Criterios de Subvencionabilidad. Orden 28 de marzo de 2023).
Ref:-1571612 Recinto:29-042-026-00104-00002 Cultivo:210009 MANDARINOS HÍBRIDOS-NOVA Regadio
Ref:5182053 Recinto:29-042-026-00107-00077 Cultivo:210009 MANDARINOS HÍBRIDOS-NOVA Regadio
Ref:-1571613 Recinto:29-042-026-00179-00001 Cultivo:210009 MANDARINOS HÍBRIDOS-NOVA Regadio
Ref:-1571614 Recinto:29-042-026-00179-00001 Cultivo:210009 MANDARINOS HÍBRIDOS-NOVA Regadio
- 100424 Solicita recinto que no está comprometido para la operación.
Ref:1700000005132481 Recinto:29-042-026-00103-00001 Cultivo:209200 MANDARINO-MANDARINO COMÚN Regadio
Ref:-1571612 Recinto:29-042-026-00104-00002 Cultivo:210009 MANDARINOS HÍBRIDOS-NOVA Regadio
Ref:5182053 Recinto:29-042-026-00107-00077 Cultivo:210009 MANDARINOS HÍBRIDOS-NOVA Regadio
Ref:-1571613 Recinto:29-042-026-00179-00001 Cultivo:210009 MANDARINOS HÍBRIDOS-NOVA Regadio
Ref:-1571614 Recinto:29-042-026-00179-00001 Cultivo:210009 MANDARINOS HÍBRIDOS-NOVA Regadio

(1) Superficie declarada admisible ajustada con la superficie comprometida.
(2) Factor de penalización valorando el alcance para el tipo de compromiso.

Puede verificar la integridad de una copia de este documento mediante la lectura del código QR adjunto o mediante el acceso a la dirección <https://ws050.juntadeandalucia.es/verificarFirma> indicando el código de VERIFICACIÓN

FIRMADO POR

RAQUEL MARIA ESPIN CRESPO

17/12/2024

VERIFICACIÓN

Pk2jm6UYDU9J72AMTZUYRN3GET48NG

PÁG. 7900/9349



**APELLIDOS Y NOMBRE / RAZÓN SOCIAL**

GUERRERO TORRES JUAN ANTONIO

NIF

***3928*

EXPEDIENTE

1031888

ANUALIDAD DE PAGO

1ª

IMPORTE POR ANUALIDAD

	2023	2024	2025	2026	2027
IMPORTE MÁXIMO SUBVENCIONABLE	11.899,20 €	11.899,20 €	11.899,20 €	9.916,00 €	9.916,00 €
IMPORTE MEDIO DE TRANSFERENCIA (€/ha)	297,48 €	297,48 €	297,48 €	247,90 €	247,90 €

RESUMEN DE UNIDADES

Cód	GRUPO DE PAGO	Sup. Dec. Admisible (ha)	Sup. Comprometida (ha)	Sup. ajustada compromiso (1) (ha)	% sobredec.	Sup. Resuelta (ha)	Importe Declarado	Importe Topado	Importe Resuelto	Importe tras sobredec.
419	OLIVAR	57,12		40,00	0,00	40,00	11.899,20	11.899,20	11.899,20	11.899,20
TOTAL		57,12	40,00	40,00		40,00	11.899,20	11.899,20	11.899,20	11.899,20

APLICACIÓN DE REDUCCIONES Y PENALIZACIONES

GRUPO DE PAGO	Importe Calculado	Importe prereduc.	Criterios de subvencionabilidad y compromisos	Presentación tardía	Omisión declaración	Condicionabilidad	IMPORTE (Euros) RESUELTO
OLIVAR	11.899,20	11.899,20	0,00	0,00	0,00	0,00	11.899,20
TOTAL	11.899,20	11.899,20					11.899,20

RESUMEN DE PAGOS**IMPORTE (Euros)**

	RESUELTO	FEADER	MAPA	CAPADR
OLIVAR - Pago realizado	11.899,20 €	10.114,32 €	1.167,31 €	617,57 €

RECINTOS RESUELTOS

REF.	REFERENCIA SIGPAC	CULTIVO DESCRIPCIÓN CULTIVO	S/R G.PAGO	PEND. MEDIA (%)	SUP. DEC. ADMISIBLE (ha)	SUP. COMPROM. (ha)	SUP. AJUSTADA COMPROM. (1) (ha)	SUP. CONY. SIGPAC (ha)	SUP. CERTIE (ha)	SUP. CAMPO (ha)	SUP. CAMPO DETER. CULT. DECLARADO (ha)	SUP. DEC. REDUCIDA (ha)	SUP. RESUELTA (ha)
-1499310	29-032-013-00043-001	101138 OLIVAR-HOJIBLANCA	S 419	7,20	0,05	0,05	0,05		0,05			0,05	0,05
-1499297	29-032-013-00042-001	101138 OLIVAR-HOJIBLANCA	S 419	5,10	0,04	0,04	0,04		0,04			0,04	0,04
-1449466	29-032-013-00043-003	101138 OLIVAR-HOJIBLANCA	S 419	9,50	0,01	0,01	0,01		0,01			0,01	0,01
-1449465	29-032-013-00043-002	101138 OLIVAR-HOJIBLANCA	S 419	9,40	0,04	0,04	0,04		0,04			0,04	0,04
-1449464	29-032-013-00042-002	101138 OLIVAR-HOJIBLANCA	S 419	7,60	0,02	0,02	0,02		0,02			0,02	0,02
-1449463	29-032-013-00039-001	101138 OLIVAR-HOJIBLANCA	S 419	4,80	11,41	11,41	11,41		11,41			11,41	11,41
-1449462	29-032-013-00027-001	101138 OLIVAR-HOJIBLANCA	S 419	5,00	11,41	11,41	11,41		11,41			11,41	11,41
-1248691	29-001-006-00021-002	101138 OLIVAR-HOJIBLANCA	S 419	15,30	0,15	0,15	0,15		0,15			0,15	0,15
-1248690	29-001-006-00021-002	101138 OLIVAR-HOJIBLANCA	S 419	15,30	0,01	0,01	0,01		0,01			0,01	0,01
-1248689	29-001-006-00008-018	101138 OLIVAR-HOJIBLANCA	S 419	14,30	12,87	12,87	12,87		12,87			12,87	12,87
4091048	29-001-007-00032-001	101138 OLIVAR-HOJIBLANCA	S 419	13,70	14,44	14,44	14,44		14,44			14,44	14,44
4091049	29-001-007-00042-001	101138 OLIVAR-HOJIBLANCA	S 419	13,10	6,65	6,65	6,65		6,65			6,65	6,65
6015669	29-032-013-00027-002	101138 OLIVAR-HOJIBLANCA	S 419	5,80	0,02	0,02	0,02		0,02			0,02	0,02

INCIDENCIAS**INCIDENCIA DESCRIPCIÓN**

- 100421 Recinto declarado por error para una operación de la 6503, que se ha corregido de oficio marcando la operación correcta, de acuerdo con la fecha de inscripción del recinto en la producción ecológica.
 Ref:-1248689 Recinto:29-001-006-00008-00018 Cultivo:101138 OLIVAR-HOJIBLANCA Secano
 Ref:-1248690 Recinto:29-001-006-00021-00002 Cultivo:101138 OLIVAR-HOJIBLANCA Secano
 Ref:-1248691 Recinto:29-001-006-00021-00002 Cultivo:101138 OLIVAR-HOJIBLANCA Secano
 Ref:4091048 Recinto:29-001-007-00032-00001 Cultivo:101138 OLIVAR-HOJIBLANCA Secano
 Ref:4091049 Recinto:29-001-007-00042-00001 Cultivo:101138 OLIVAR-HOJIBLANCA Secano
 Ref:-1449462 Recinto:29-032-013-00027-00001 Cultivo:101138 OLIVAR-HOJIBLANCA Secano
 Ref:6015669 Recinto:29-032-013-00027-00002 Cultivo:101138 OLIVAR-HOJIBLANCA Secano
 Ref:-1449463 Recinto:29-032-013-00039-00001 Cultivo:101138 OLIVAR-HOJIBLANCA Secano
 Ref:-1499297 Recinto:29-032-013-00042-00001 Cultivo:101138 OLIVAR-HOJIBLANCA Secano
 Ref:-1449464 Recinto:29-032-013-00042-00002 Cultivo:101138 OLIVAR-HOJIBLANCA Secano
 Ref:-1499310 Recinto:29-032-013-00043-00001 Cultivo:101138 OLIVAR-HOJIBLANCA Secano
 Ref:-1449465 Recinto:29-032-013-00043-00002 Cultivo:101138 OLIVAR-HOJIBLANCA Secano
 Ref:-1449466 Recinto:29-032-013-00043-00003 Cultivo:101138 OLIVAR-HOJIBLANCA Secano

(1) Superficie declarada admisible ajustada con la superficie comprometida.
 (2) Factor de penalización valorando el alcance para el tipo de compromiso.

Puede verificar la integridad de una copia de este documento mediante la lectura del código QR adjunto o mediante el acceso a la dirección <https://ws050.juntadeandalucia.es/verificarFirma> indicando el código de VERIFICACIÓN

FIRMADO POR

RAQUEL MARIA ESPIN CRESPO

17/12/2024

VERIFICACIÓN

Pk2jm6UYDU9J72AMTZUYRN3GET48NG

PÁG. 7901/9349





<u>APELLIDOS Y NOMBRE / RAZÓN SOCIAL</u>	<u>NIF</u>	<u>EXPEDIENTE</u>	<u>ANUALIDAD DE PAGO</u>		
GUIDÚ CERVI ALBERTO JUAN	****1385*	1260519	1ª		
IMPORTES POR ANUALIDAD					
	2023	2024	2025	2026	2027
IMPORTE MÁXIMO SUBVENCIONABLE	344,06 €	344,06 €	344,06 €	286,72 €	286,72 €
IMPORTE MEDIO DE TRANSFERENCIA (€/ha)	419,59 €	419,59 €	419,59 €	349,66 €	349,66 €

<u>RESUMEN DE UNIDADES</u>		<u>Sup. Dec. Admisible (ha)</u>	<u>Sup. Comprometida (ha)</u>	<u>Sup. ajustada compromiso (1) (ha)</u>	<u>% sobredec.</u>	<u>Sup. Resuelta (ha)</u>	<u>Importe Declarado</u>	<u>Importe Topado</u>	<u>Importe Resuelto</u>	<u>Importe tras sobredec.</u>
<u>Cód</u>	<u>GRUPO DE PAGO</u>									
423	FRUTALES REGADÍO	0,82		0,82	0,00	0,82	344,06	344,06	344,06	344,06
TOTAL		0,82	0,82	0,82		0,82	344,06	344,06	344,06	344,06

<u>APLICACIÓN DE REDUCCIONES Y PENALIZACIONES</u>		<u>Importe Calculado</u>	<u>Importe prereduc.</u>	<u>Sup. Dec. Admisible (ha)</u>	<u>Sup. Comprometida (ha)</u>	<u>Sup. ajustada compromiso (1) (ha)</u>	<u>% sobredec.</u>	<u>Presentación tardía</u>	<u>Omisión declaración</u>	<u>Condicionalidad</u>	<u>Importe Resuelto (Euros)</u>
GRUPO DE PAGO											
FRUTALES REGADÍO		344,06	344,06	0,00	0,00	0,00	0,00	0,00	0,00	0,00	344,06
TOTAL		344,06	344,06								344,06

<u>RESUMEN DE PAGOS</u>		<u>IMPORTE (Euros)</u>			
		<u>RESUELTO</u>	<u>FEADER</u>	<u>MAPA</u>	<u>CAPADR</u>
FRUTALES REGADÍO - Pago realizado		344,06 €	292,45 €	33,75 €	17,86 €

<u>RECINTOS RESUELTOS</u>		<u>S/R</u>	<u>G.PAGO</u>	<u>PEND. MEDIA (%)</u>	<u>SUP. DEC. ADMISIBLE (ha)</u>	<u>SUP. COMPROM. (ha)</u>	<u>SUP. AJUSTADA COMPR.(1) (ha)</u>	<u>SUP. CONY. SIGPAC (ha)</u>	<u>SUP. CERTIE (ha)</u>	<u>SUP. CAMPO (ha)</u>	<u>SUP. CAMPO DETER. CULT. DECLARADO (ha)</u>	<u>SUP. DEC. REDUCIDA (ha)</u>	<u>SUP. RESUELTA (ha)</u>
<u>REF.</u>	<u>REFERENCIA SIGPAC</u>	<u>CULTIVO</u>	<u>DESCRIPCIÓN CULTIVO</u>										
5495011	29-012-022-18277-001	207004	LIMONERO-VERNA	R	423	8,80	0,82	0,82	0,82	0,82		0,82	0,82

(1) Superficie declarada admisible ajustada con la superficie comprometida.
 (2) Factor de penalización valorando el alcance para el tipo de compromiso.

Puede verificar la integridad de una copia de este documento mediante la lectura del código QR adjunto o mediante el acceso a la dirección <https://ws050.juntadeandalucia.es/verificarFirma> indicando el código de VERIFICACIÓN

FIRMADO POR	RAQUEL MARIA ESPIN CRESPO	17/12/2024	
VERIFICACIÓN	Pk2jm6UYDU9J72AMTZUYRN3GET48NG	PÁG. 7902/9349	

**APELLIDOS Y NOMBRE / RAZÓN SOCIAL**

GUTIERREZ GUTIERREZ DIEGO JAVIER

NIF

***0940*

EXPEDIENTE

1230884

ANUALIDAD DE PAGO

1ª

IMPORTE POR ANUALIDAD

	2023	2024	2025	2026	2027
IMPORTE MÁXIMO SUBVENCIONABLE	395,65 €	395,65 €	395,65 €	329,71 €	329,71 €
IMPORTE MEDIO DE TRANSFERENCIA (€/ha)	297,48 €	297,48 €	297,48 €	247,90 €	247,90 €

RESUMEN DE UNIDADES

Cód	GRUPO DE PAGO	Sup. Dec. Admisible (ha)	Sup. Comprometida (ha)	Sup. ajustada compromiso (1) (ha)	% sobredec.	Sup. Resuelta (ha)	Importe Declarado	Importe Topado	Importe Resuelto	Importe tras sobredec.
419	OLIVAR	1,33		1,33	0,00	1,33	395,65	395,65	395,65	395,65
424	HERBÁCEOS NO ELEGIBLES	34,53		0,00	100,00	0,00	0,00	0,00	0,00	0,00
TOTAL		35,86	1,33	1,33		1,33	395,65	395,65	395,65	395,65

APLICACIÓN DE REDUCCIONES Y PENALIZACIONES

GRUPO DE PAGO	Importe Calculado	Importe prereduc.	Criterios de subvencionabilidad y compromisos	Presentación tardía	Omisión declaración	Condicionalidad	IMPORTE (Euros) RESUELTO
HERBÁCEOS NO ELEGIBLES	0,00	0,00	0,00	0,00	0,00	0,00	0,00
OLIVAR	395,65	395,65	0,00	0,00	0,00	0,00	395,65
TOTAL	395,65	395,65					395,65

RESUMEN DE PAGOS

	RESUELTO	FEADER	MAPA	CAPADR
OLIVAR - Pago realizado	395,65 €	336,30 €	38,81 €	20,54 €

RECINTOS RESUELTOS

REF.	REFERENCIA SIGPAC	CULTIVO DESCRIPCIÓN CULTIVO	S/R G.PAGO	PEND. MEDIA (%)	SUP. DEC. ADMISIBLE (ha)	SUP. COMPROM. (ha)	SUP. AJUSTADA COMPROM. (1) (ha)	SUP. CONV. SIGPAC (ha)	SUP. CERTIF. (ha)	SUP. CAMPO (ha)	SUP. CAMPO DETER. CULT. DECLARADO (ha)	SUP. DEC. REDUCIDA (ha)	SUP. RESUELTA (ha)
-573425	29-046-009-00137-005	101010 OLIVAR-PICUAL	S 419	26,00	0,06	0,06	0,06		0,06			0,06	0,06
-180142	29-063-002-00002-001	101010 OLIVAR-PICUAL	R 419	19,20	0,02	0,02	0,02		0,02			0,02	0,02
170000006338253	29-046-009-00217-007	101010 OLIVAR-PICUAL	S 419	19,50	0,04	0,04	0,04		0,04			0,04	0,04
170000006338255	29-046-009-00141-002	101010 OLIVAR-PICUAL	S 419	16,00	1,01	1,01	1,01		1,01			1,01	1,01
170000006338256	29-046-009-00160-001	101010 OLIVAR-PICUAL	S 419	16,70	0,18	0,18	0,18		0,18			0,18	0,18
170000006338266	29-046-009-00220-005	101010 OLIVAR-PICUAL	S 419	34,10	0,02	0,02	0,02		0,02			0,02	0,02
-1140791	29-041-033-00025-004	20000 BARBECHO TRADICIONAL-SIN VARIEDAD	S 424	16,90	23,32	23,32	23,32		23,32			23,32	23,32
170000006338140	29-046-007-00143-001	20000 BARBECHO TRADICIONAL-SIN VARIEDAD	R 424	7,40	0,17	0,17	0,17		0,17			0,17	0,17
170000006338141	29-046-007-00166-003	20000 BARBECHO TRADICIONAL-SIN VARIEDAD	R 424	11,10	2,13	2,13	2,13		2,13			2,13	2,13
170000006338175	29-046-009-00219-002	20000 BARBECHO TRADICIONAL-SIN VARIEDAD	R 424	10,40	0,34	0,34	0,34		0,34			0,34	0,34
170000006338177	29-046-009-00221-001	20000 BARBECHO TRADICIONAL-SIN VARIEDAD	R 424	8,00	1,68	1,68	1,68		1,68			1,68	1,68
170000006338236	29-041-033-00018-003	20000 BARBECHO TRADICIONAL-SIN VARIEDAD	S 424	30,60	6,89	6,89	6,89		6,89			6,89	6,89

(1) Superficie declarada admisible ajustada con la superficie comprometida.
(2) Factor de penalización valorando el alcance para el tipo de compromiso.

Puede verificar la integridad de una copia de este documento mediante la lectura del código QR adjunto o mediante el acceso a la dirección <https://ws050.juntadeandalucia.es/verificarFirma> indicando el código de VERIFICACIÓN

FIRMADO POR

RAQUEL MARIA ESPIN CRESPO

17/12/2024

VERIFICACIÓN

Pk2jm6UYDU9J72AMTZUYRN3GET48NG

PÁG. 7903/9349



**INCIDENCIAS****INCIDENCIA DESCRIPCIÓN**

- 4272 Verifica que las líneas de declaración de las Solicitudes Únicas no tienen solapes con la capa de Retroactividad Gráfica (ambas de la misma campaña) a nivel de expediente/línea de declaración gráfica de la solicitud.
Ref:170000006338151 Recinto:29-041-018-00001-00003 Cultivo: - Agregado de la referencia del recinto.:0 Zona de la referencia del recinto.:0 Superficie solapada.:0,03 Id. Incid.:101018258
Ref:-1597471 Recinto:29-041-018-00022-00005 Cultivo: - Agregado de la referencia del recinto.:0 Zona de la referencia del recinto.:0 Superficie solapada.:0,05 Id. Incid.:101018257
- 100402 Recinto solicitado no forma parte de ningún organismo de control autorizado para la producción ecológica en Andalucía o fecha de inscripción posterior al plazo establecido (Anexo I. Criterios de Subvencionabilidad. Orden 28 de marzo de 2023).
Ref:-1597933 Recinto:29-041-033-00026-00003 Cultivo:62000 PASTOS PERMANENTES DE 5 O MAS AÑOS-SIN VARIEDAD Secano
Ref:170000006338134 Recinto:29-041-033-00028-00004 Cultivo:241000 MEZCLA VEZA - AVENA-SIN VARIEDAD Regadío
Ref:170000006338185 Recinto:29-046-009-00095-00003 Cultivo:241000 MEZCLA VEZA - AVENA-SIN VARIEDAD Regadío
- 100407 Explotación solicitada no forma parte de ningún organismo de control autorizado para la producción ecológica en Andalucía o fecha de inscripción posterior al plazo establecido (Anexo I. Criterios de Subvencionabilidad. Orden 28 de marzo de 2023).
Explotación:ES290410000002 Especie:BOVINA
Explotación:ES290410000002 Especie:CAPRINA
Explotación:ES290410000002 Especie:OVINA
Explotación:ES290460000046 Especie:OVINA
Explotación:ES290460000046 Especie:PORCINO
Explotación:ES290460000047 Especie:BOVINA
Explotación:ES290460000147 Especie:BOVINA
- 100410 Recinto no admisible por pertenecer a una explotación ganadera No inscrita en Sipea (Artículo 10 de la Orden de 28 de marzo de 2023).
Ref:170000006338229 Recinto:29-046-009-00221-00003 Cultivo:62000 PASTOS PERMANENTES DE 5 O MAS AÑOS-SIN VARIEDAD Secano Explotación:ES290460000047
Ref:4649731 Recinto:29-046-004-00098-00002 Cultivo:62000 PASTOS PERMANENTES DE 5 O MAS AÑOS-SIN VARIEDAD Secano Explotación:ES290460000147
- 100411 Recinto no admisible por no estar asociado en SIGGAN a una explotación ganadera (Artículo 10 de la Orden de 28 de marzo de 2023).
Ref:170000006338151 Recinto:29-041-018-00001-00003 Cultivo:62000 PASTOS PERMANENTES DE 5 O MAS AÑOS-SIN VARIEDAD Regadío
Ref:-1597471 Recinto:29-041-018-00022-00005 Cultivo:62000 PASTOS PERMANENTES DE 5 O MAS AÑOS-SIN VARIEDAD Regadío
Ref:170000006338153 Recinto:29-041-031-00001-00001 Cultivo:62000 PASTOS PERMANENTES DE 5 O MAS AÑOS-SIN VARIEDAD Secano
Ref:170000006338152 Recinto:29-041-031-00001-00002 Cultivo:62000 PASTOS PERMANENTES DE 5 O MAS AÑOS-SIN VARIEDAD Secano
Ref:170000006338161 Recinto:29-041-033-00017-00004 Cultivo:62000 PASTOS PERMANENTES DE 5 O MAS AÑOS-SIN VARIEDAD Secano
Ref:170000006338160 Recinto:29-041-033-00022-00004 Cultivo:62000 PASTOS PERMANENTES DE 5 O MAS AÑOS-SIN VARIEDAD Secano
Ref:170000006338164 Recinto:29-041-033-00025-00001 Cultivo:62000 PASTOS PERMANENTES DE 5 O MAS AÑOS-SIN VARIEDAD Secano
Ref:-180138 Recinto:29-041-033-00025-00002 Cultivo:62000 PASTOS PERMANENTES DE 5 O MAS AÑOS-SIN VARIEDAD Secano
Ref:170000006338165 Recinto:29-041-033-00025-00003 Cultivo:62000 PASTOS PERMANENTES DE 5 O MAS AÑOS-SIN VARIEDAD Secano
Ref:-729278 Recinto:29-041-033-00025-00008 Cultivo:62000 PASTOS PERMANENTES DE 5 O MAS AÑOS-SIN VARIEDAD Secano
Ref:-729280 Recinto:29-041-033-00025-00009 Cultivo:62000 PASTOS PERMANENTES DE 5 O MAS AÑOS-SIN VARIEDAD Secano
Ref:-1597472 Recinto:29-041-033-00025-00010 Cultivo:62000 PASTOS PERMANENTES DE 5 O MAS AÑOS-SIN VARIEDAD Secano
Ref:-1597933 Recinto:29-041-033-00026-00003 Cultivo:62000 PASTOS PERMANENTES DE 5 O MAS AÑOS-SIN VARIEDAD Secano
Ref:4670068 Recinto:29-041-033-00028-00003 Cultivo:63000 PASTOS DE MENOS DE 5 AÑOS-SIN VARIEDAD Regadío
Ref:170000006338169 Recinto:29-041-033-00038-00001 Cultivo:62000 PASTOS PERMANENTES DE 5 O MAS AÑOS-SIN VARIEDAD Secano
Ref:170000006338230 Recinto:29-041-033-00038-00003 Cultivo:62000 PASTOS PERMANENTES DE 5 O MAS AÑOS-SIN VARIEDAD Secano
Ref:170000006338170 Recinto:29-041-033-00038-00004 Cultivo:62000 PASTOS PERMANENTES DE 5 O MAS AÑOS-SIN VARIEDAD Secano
Ref:170000006338233 Recinto:29-041-033-00038-00005 Cultivo:62000 PASTOS PERMANENTES DE 5 O MAS AÑOS-SIN VARIEDAD Secano
Ref:170000006338232 Recinto:29-041-033-00038-00007 Cultivo:62000 PASTOS PERMANENTES DE 5 O MAS AÑOS-SIN VARIEDAD Secano
Ref:-180140 Recinto:29-041-033-00038-00007 Cultivo:62000 PASTOS PERMANENTES DE 5 O MAS AÑOS-SIN VARIEDAD Secano
Ref:170000006338166 Recinto:29-041-033-00038-00008 Cultivo:62000 PASTOS PERMANENTES DE 5 O MAS AÑOS-SIN VARIEDAD Secano

(1) Superficie declarada admisible ajustada con la superficie comprometida.
(2) Factor de penalización valorando el alcance para el tipo de compromiso.

Puede verificar la integridad de una copia de este documento mediante la lectura del código QR adjunto o mediante el acceso a la dirección <https://ws050.juntadeandalucia.es/verificarFirma> indicando el código de VERIFICACIÓN

FIRMADO POR	RAQUEL MARIA ESPIN CRESPO	17/12/2024	
VERIFICACIÓN	Pk2jm6UYDU9J72AMTZUYRN3GET48NG	PÁG. 7904/9349	

**INCIDENCIAS****INCIDENCIA DESCRIPCIÓN**

	Ref:-180141 Recinto:29-041-033-00038-00014 Cultivo:62000 PASTOS PERMANENTES DE 5 O MAS AÑOS-SIN VARIEDAD Secano
	Ref:170000006338142 Recinto:29-041-033-00039-00003 Cultivo:62000 PASTOS PERMANENTES DE 5 O MAS AÑOS-SIN VARIEDAD Secano
	Ref:170000006338244 Recinto:29-041-033-00039-00005 Cultivo:62000 PASTOS PERMANENTES DE 5 O MAS AÑOS-SIN VARIEDAD Secano
	Ref:170000006338241 Recinto:29-041-033-00039-00008 Cultivo:62000 PASTOS PERMANENTES DE 5 O MAS AÑOS-SIN VARIEDAD Secano
	Ref:170000006338242 Recinto:29-041-033-00039-00009 Cultivo:62000 PASTOS PERMANENTES DE 5 O MAS AÑOS-SIN VARIEDAD Secano
	Ref:-1597475 Recinto:29-041-033-00039-00017 Cultivo:62000 PASTOS PERMANENTES DE 5 O MAS AÑOS-SIN VARIEDAD Secano
	Ref:170000006338207 Recinto:29-046-007-00137-00004 Cultivo:62000 PASTOS PERMANENTES DE 5 O MAS AÑOS-SIN VARIEDAD Secano
	Ref:170000006338220 Recinto:29-046-007-00137-00005 Cultivo:62000 PASTOS PERMANENTES DE 5 O MAS AÑOS-SIN VARIEDAD Regadío
	Ref:170000006338208 Recinto:29-046-007-00138-00002 Cultivo:62000 PASTOS PERMANENTES DE 5 O MAS AÑOS-SIN VARIEDAD Secano
	Ref:170000006338221 Recinto:29-046-007-00138-00003 Cultivo:62000 PASTOS PERMANENTES DE 5 O MAS AÑOS-SIN VARIEDAD Secano
	Ref:170000006338209 Recinto:29-046-007-00138-00005 Cultivo:62000 PASTOS PERMANENTES DE 5 O MAS AÑOS-SIN VARIEDAD Secano
	Ref:170000006338218 Recinto:29-046-009-00136-00001 Cultivo:62000 PASTOS PERMANENTES DE 5 O MAS AÑOS-SIN VARIEDAD Secano
	Ref:170000006338228 Recinto:29-046-009-00217-00003 Cultivo:62000 PASTOS PERMANENTES DE 5 O MAS AÑOS-SIN VARIEDAD Secano
	Ref:170000006338240 Recinto:29-046-009-00220-00003 Cultivo:62000 PASTOS PERMANENTES DE 5 O MAS AÑOS-SIN VARIEDAD Secano
	Ref:170000006338224 Recinto:29-046-009-00226-00001 Cultivo:62000 PASTOS PERMANENTES DE 5 O MAS AÑOS-SIN VARIEDAD Secano
	Ref:170000006338225 Recinto:29-046-009-00228-00006 Cultivo:62000 PASTOS PERMANENTES DE 5 O MAS AÑOS-SIN VARIEDAD Secano
	Ref:170000006338223 Recinto:29-046-009-00228-00007 Cultivo:62000 PASTOS PERMANENTES DE 5 O MAS AÑOS-SIN VARIEDAD Secano
	Ref:170000006338226 Recinto:29-063-002-00003-00004 Cultivo:62000 PASTOS PERMANENTES DE 5 O MAS AÑOS-SIN VARIEDAD Regadío
	Ref:170000006338147 Recinto:29-063-002-00004-00002 Cultivo:62000 PASTOS PERMANENTES DE 5 O MAS AÑOS-SIN VARIEDAD Secano
	Ref:170000006338145 Recinto:29-063-002-00005-00002 Cultivo:62000 PASTOS PERMANENTES DE 5 O MAS AÑOS-SIN VARIEDAD Secano
100412	Número de hectáreas validadas inferior a la superficie mínima permitida por el grupo de cultivo (Anexo I. Criterios de Subvencionabilidad. Orden 28 de marzo de 2023). Sup. Resuelta:0 Grupo de Pago:HERBÁCEOS
100413	Recinto perteneciente a grupo de cultivo que no cumple con la superficie mínima requerida (Anexo I. Criterios de Subvencionabilidad. Orden 28 de marzo de 2023). Ref:170000006338174 Recinto:29-046-009-00217-00004 Cultivo:241000 MEZCLA VEZA - AVENA-SIN VARIEDAD Regadío Sup. Declarada:2,23 Superficie Resolver:2,23 Ref:170000006338176 Recinto:29-046-009-00220-00004 Cultivo:241000 MEZCLA VEZA - AVENA-SIN VARIEDAD Regadío Sup. Declarada:0,8 Superficie Resolver:0,8
100421	Recinto declarado por error para una operación de la 6503, que se ha corregido de oficio marcando la operación correcta, de acuerdo con la fecha de inscripción del recinto en la producción ecológica. Ref:170000006338151 Recinto:29-041-018-00001-00003 Cultivo:62000 PASTOS PERMANENTES DE 5 O MAS AÑOS-SIN VARIEDAD Regadío Ref:-1597471 Recinto:29-041-018-00022-00005 Cultivo:62000 PASTOS PERMANENTES DE 5 O MAS AÑOS-SIN VARIEDAD Regadío Ref:170000006338153 Recinto:29-041-031-00001-00001 Cultivo:62000 PASTOS PERMANENTES DE 5 O MAS AÑOS-SIN VARIEDAD Secano Ref:170000006338152 Recinto:29-041-031-00001-00002 Cultivo:62000 PASTOS PERMANENTES DE 5 O MAS AÑOS-SIN VARIEDAD Secano Ref:170000006338161 Recinto:29-041-033-00017-00004 Cultivo:62000 PASTOS PERMANENTES DE 5 O MAS AÑOS-SIN VARIEDAD Secano Ref:170000006338236 Recinto:29-041-033-00018-00003 Cultivo:20000 BARBECHO TRADICIONAL-SIN VARIEDAD Secano Ref:170000006338160 Recinto:29-041-033-00022-00004 Cultivo:62000 PASTOS PERMANENTES DE 5 O MAS AÑOS-SIN VARIEDAD Secano Ref:170000006338164 Recinto:29-041-033-00025-00001 Cultivo:62000 PASTOS PERMANENTES DE 5 O MAS AÑOS-SIN VARIEDAD Secano Ref:-180138 Recinto:29-041-033-00025-00002 Cultivo:62000 PASTOS PERMANENTES DE 5 O MAS AÑOS-SIN VARIEDAD Secano

(1) Superficie declarada admisible ajustada con la superficie comprometida.
(2) Factor de penalización valorando el alcance para el tipo de compromiso.

Puede verificar la integridad de una copia de este documento mediante la lectura del código QR adjunto o mediante el acceso a la dirección <https://ws050.juntadeandalucia.es/verificarFirma> indicando el código de VERIFICACIÓN

FIRMADO POR

RAQUEL MARIA ESPIN CRESPO

17/12/2024

VERIFICACIÓN

Pk2jm6UYDU9J72AMTZUYRN3GET48NG

PÁG. 7905/9349



**INCIDENCIAS****INCIDENCIA DESCRIPCIÓN**

Ref:170000006338165 Recinto:29-041-033-00025-00003 Cultivo:62000 PASTOS PERMANENTES DE 5 O MAS AÑOS-SIN VARIEDAD Secano

Ref:-1140791 Recinto:29-041-033-00025-00004 Cultivo:20000 BARBECHO TRADICIONAL-SIN VARIEDAD Secano

Ref:-729278 Recinto:29-041-033-00025-00008 Cultivo:62000 PASTOS PERMANENTES DE 5 O MAS AÑOS-SIN VARIEDAD Secano

Ref:-729280 Recinto:29-041-033-00025-00009 Cultivo:62000 PASTOS PERMANENTES DE 5 O MAS AÑOS-SIN VARIEDAD Secano

Ref:4670068 Recinto:29-041-033-00028-00003 Cultivo:63000 PASTOS DE MENOS DE 5 AÑOS-SIN VARIEDAD Regadío

Ref:170000006338169 Recinto:29-041-033-00038-00001 Cultivo:62000 PASTOS PERMANENTES DE 5 O MAS AÑOS-SIN VARIEDAD Secano

Ref:170000006338230 Recinto:29-041-033-00038-00003 Cultivo:62000 PASTOS PERMANENTES DE 5 O MAS AÑOS-SIN VARIEDAD Secano

Ref:170000006338170 Recinto:29-041-033-00038-00004 Cultivo:62000 PASTOS PERMANENTES DE 5 O MAS AÑOS-SIN VARIEDAD Secano

Ref:170000006338233 Recinto:29-041-033-00038-00005 Cultivo:62000 PASTOS PERMANENTES DE 5 O MAS AÑOS-SIN VARIEDAD Secano

Ref:170000006338232 Recinto:29-041-033-00038-00007 Cultivo:62000 PASTOS PERMANENTES DE 5 O MAS AÑOS-SIN VARIEDAD Secano

Ref:-180140 Recinto:29-041-033-00038-00007 Cultivo:62000 PASTOS PERMANENTES DE 5 O MAS AÑOS-SIN VARIEDAD Secano

Ref:170000006338166 Recinto:29-041-033-00038-00008 Cultivo:62000 PASTOS PERMANENTES DE 5 O MAS AÑOS-SIN VARIEDAD Secano

Ref:-180141 Recinto:29-041-033-00038-00014 Cultivo:62000 PASTOS PERMANENTES DE 5 O MAS AÑOS-SIN VARIEDAD Secano

Ref:170000006338244 Recinto:29-041-033-00039-00005 Cultivo:62000 PASTOS PERMANENTES DE 5 O MAS AÑOS-SIN VARIEDAD Secano

Ref:170000006338241 Recinto:29-041-033-00039-00008 Cultivo:62000 PASTOS PERMANENTES DE 5 O MAS AÑOS-SIN VARIEDAD Secano

Ref:170000006338242 Recinto:29-041-033-00039-00009 Cultivo:62000 PASTOS PERMANENTES DE 5 O MAS AÑOS-SIN VARIEDAD Secano

Ref:-1597475 Recinto:29-041-033-00039-00017 Cultivo:62000 PASTOS PERMANENTES DE 5 O MAS AÑOS-SIN VARIEDAD Secano

Ref:4649731 Recinto:29-046-004-00098-00002 Cultivo:62000 PASTOS PERMANENTES DE 5 O MAS AÑOS-SIN VARIEDAD Secano

Ref:170000006338207 Recinto:29-046-007-00137-00004 Cultivo:62000 PASTOS PERMANENTES DE 5 O MAS AÑOS-SIN VARIEDAD Secano

Ref:170000006338220 Recinto:29-046-007-00137-00005 Cultivo:62000 PASTOS PERMANENTES DE 5 O MAS AÑOS-SIN VARIEDAD Regadío

Ref:170000006338208 Recinto:29-046-007-00138-00002 Cultivo:62000 PASTOS PERMANENTES DE 5 O MAS AÑOS-SIN VARIEDAD Secano

Ref:170000006338221 Recinto:29-046-007-00138-00003 Cultivo:62000 PASTOS PERMANENTES DE 5 O MAS AÑOS-SIN VARIEDAD Secano

Ref:170000006338209 Recinto:29-046-007-00138-00005 Cultivo:62000 PASTOS PERMANENTES DE 5 O MAS AÑOS-SIN VARIEDAD Secano

Ref:170000006338140 Recinto:29-046-007-00143-00001 Cultivo:20000 BARBECHO TRADICIONAL-SIN VARIEDAD Regadío

Ref:-1140792 Recinto:29-046-007-00144-00019 Cultivo:62000 PASTOS PERMANENTES DE 5 O MAS AÑOS-SIN VARIEDAD Secano

Ref:-1140793 Recinto:29-046-007-00144-00020 Cultivo:62000 PASTOS PERMANENTES DE 5 O MAS AÑOS-SIN VARIEDAD Secano

Ref:170000006338141 Recinto:29-046-007-00166-00003 Cultivo:20000 BARBECHO TRADICIONAL-SIN VARIEDAD Regadío

Ref:-1140794 Recinto:29-046-007-00166-00005 Cultivo:62000 PASTOS PERMANENTES DE 5 O MAS AÑOS-SIN VARIEDAD Secano

Ref:170000006338218 Recinto:29-046-009-00136-00001 Cultivo:62000 PASTOS PERMANENTES DE 5 O MAS AÑOS-SIN VARIEDAD Secano

Ref:-573425 Recinto:29-046-009-00137-00005 Cultivo:101010 OLIVAR-PICUAL Secano

Ref:170000006338255 Recinto:29-046-009-00141-00002 Cultivo:101010 OLIVAR-PICUAL Secano

Ref:170000006338256 Recinto:29-046-009-00160-00001 Cultivo:101010 OLIVAR-PICUAL Secano

Ref:170000006338228 Recinto:29-046-009-00217-00003 Cultivo:62000 PASTOS PERMANENTES DE 5 O MAS AÑOS-SIN VARIEDAD Secano

Ref:170000006338174 Recinto:29-046-009-00217-00004 Cultivo:241000 MEZCLA VEZA - AVENA-SIN VARIEDAD Regadío

Ref:170000006338253 Recinto:29-046-009-00217-00007 Cultivo:101010 OLIVAR-PICUAL Secano

Ref:170000006338175 Recinto:29-046-009-00219-00002 Cultivo:20000 BARBECHO TRADICIONAL-SIN VARIEDAD Regadío

Ref:170000006338240 Recinto:29-046-009-00220-00003 Cultivo:62000 PASTOS PERMANENTES DE 5 O MAS AÑOS-SIN VARIEDAD Secano

Ref:170000006338176 Recinto:29-046-009-00220-00004 Cultivo:241000 MEZCLA VEZA - AVENA-SIN VARIEDAD Regadío

Ref:170000006338266 Recinto:29-046-009-00220-00005 Cultivo:101010 OLIVAR-PICUAL Secano

Ref:170000006338177 Recinto:29-046-009-00221-00001 Cultivo:20000 BARBECHO TRADICIONAL-SIN VARIEDAD Regadío

Ref:170000006338229 Recinto:29-046-009-00221-00003 Cultivo:62000 PASTOS PERMANENTES DE 5 O MAS AÑOS-SIN VARIEDAD Secano

(1) Superficie declarada admisible ajustada con la superficie comprometida.
 (2) Factor de penalización valorando el alcance para el tipo de compromiso.

Puede verificar la integridad de una copia de este documento mediante la lectura del código QR adjunto o mediante el acceso a la dirección <https://ws050.juntadeandalucia.es/verificarFirma> indicando el código de VERIFICACIÓN

FIRMADO POR	RAQUEL MARIA ESPIN CRESPO	17/12/2024
VERIFICACIÓN	Pk2jm6UYDU9J72AMTZUYRN3GET48NG	PÁG. 7906/9349



**INCIDENCIAS****INCIDENCIA DESCRIPCIÓN**

	Ref:170000006338224 Recinto:29-046-009-00226-00001 Cultivo:62000 PASTOS PERMANENTES DE 5 O MAS AÑOS-SIN VARIEDAD Secano
	Ref:170000006338225 Recinto:29-046-009-00228-00006 Cultivo:62000 PASTOS PERMANENTES DE 5 O MAS AÑOS-SIN VARIEDAD Secano
	Ref:170000006338223 Recinto:29-046-009-00228-00007 Cultivo:62000 PASTOS PERMANENTES DE 5 O MAS AÑOS-SIN VARIEDAD Secano
	Ref:-180142 Recinto:29-063-002-00002-00001 Cultivo:101010 OLIVAR-PICUAL Regadío
	Ref:170000006338226 Recinto:29-063-002-00003-00004 Cultivo:62000 PASTOS PERMANENTES DE 5 O MAS AÑOS-SIN VARIEDAD Regadío
	Ref:170000006338147 Recinto:29-063-002-00004-00002 Cultivo:62000 PASTOS PERMANENTES DE 5 O MAS AÑOS-SIN VARIEDAD Secano
	Ref:170000006338145 Recinto:29-063-002-00005-00002 Cultivo:62000 PASTOS PERMANENTES DE 5 O MAS AÑOS-SIN VARIEDAD Secano
100424	Solicita recinto que no está comprometido para la operación.
	Ref:170000006338151 Recinto:29-041-018-00001-00003 Cultivo:62000 PASTOS PERMANENTES DE 5 O MAS AÑOS-SIN VARIEDAD Regadío
	Ref:-1597471 Recinto:29-041-018-00022-00005 Cultivo:62000 PASTOS PERMANENTES DE 5 O MAS AÑOS-SIN VARIEDAD Regadío
	Ref:170000006338153 Recinto:29-041-031-00001-00001 Cultivo:62000 PASTOS PERMANENTES DE 5 O MAS AÑOS-SIN VARIEDAD Secano
	Ref:170000006338152 Recinto:29-041-031-00001-00002 Cultivo:62000 PASTOS PERMANENTES DE 5 O MAS AÑOS-SIN VARIEDAD Secano
	Ref:170000006338161 Recinto:29-041-033-00017-00004 Cultivo:62000 PASTOS PERMANENTES DE 5 O MAS AÑOS-SIN VARIEDAD Secano
	Ref:170000006338160 Recinto:29-041-033-00022-00004 Cultivo:62000 PASTOS PERMANENTES DE 5 O MAS AÑOS-SIN VARIEDAD Secano
	Ref:170000006338164 Recinto:29-041-033-00025-00001 Cultivo:62000 PASTOS PERMANENTES DE 5 O MAS AÑOS-SIN VARIEDAD Secano
	Ref:-180138 Recinto:29-041-033-00025-00002 Cultivo:62000 PASTOS PERMANENTES DE 5 O MAS AÑOS-SIN VARIEDAD Secano
	Ref:170000006338165 Recinto:29-041-033-00025-00003 Cultivo:62000 PASTOS PERMANENTES DE 5 O MAS AÑOS-SIN VARIEDAD Secano
	Ref:-729278 Recinto:29-041-033-00025-00008 Cultivo:62000 PASTOS PERMANENTES DE 5 O MAS AÑOS-SIN VARIEDAD Secano
	Ref:-729280 Recinto:29-041-033-00025-00009 Cultivo:62000 PASTOS PERMANENTES DE 5 O MAS AÑOS-SIN VARIEDAD Secano
	Ref:-1597472 Recinto:29-041-033-00025-00010 Cultivo:62000 PASTOS PERMANENTES DE 5 O MAS AÑOS-SIN VARIEDAD Secano
	Ref:-1597933 Recinto:29-041-033-00026-00003 Cultivo:62000 PASTOS PERMANENTES DE 5 O MAS AÑOS-SIN VARIEDAD Secano
	Ref:4670068 Recinto:29-041-033-00028-00003 Cultivo:63000 PASTOS DE MENOS DE 5 AÑOS-SIN VARIEDAD Regadío
	Ref:170000006338134 Recinto:29-041-033-00028-00004 Cultivo:241000 MEZCLA VEZA - AVENA-SIN VARIEDAD Regadío
	Ref:170000006338169 Recinto:29-041-033-00038-00001 Cultivo:62000 PASTOS PERMANENTES DE 5 O MAS AÑOS-SIN VARIEDAD Secano
	Ref:170000006338230 Recinto:29-041-033-00038-00003 Cultivo:62000 PASTOS PERMANENTES DE 5 O MAS AÑOS-SIN VARIEDAD Secano
	Ref:170000006338170 Recinto:29-041-033-00038-00004 Cultivo:62000 PASTOS PERMANENTES DE 5 O MAS AÑOS-SIN VARIEDAD Secano
	Ref:170000006338233 Recinto:29-041-033-00038-00005 Cultivo:62000 PASTOS PERMANENTES DE 5 O MAS AÑOS-SIN VARIEDAD Secano
	Ref:170000006338232 Recinto:29-041-033-00038-00007 Cultivo:62000 PASTOS PERMANENTES DE 5 O MAS AÑOS-SIN VARIEDAD Secano
	Ref:-180140 Recinto:29-041-033-00038-00007 Cultivo:62000 PASTOS PERMANENTES DE 5 O MAS AÑOS-SIN VARIEDAD Secano
	Ref:170000006338166 Recinto:29-041-033-00038-00008 Cultivo:62000 PASTOS PERMANENTES DE 5 O MAS AÑOS-SIN VARIEDAD Secano
	Ref:-180141 Recinto:29-041-033-00038-00014 Cultivo:62000 PASTOS PERMANENTES DE 5 O MAS AÑOS-SIN VARIEDAD Secano
	Ref:170000006338142 Recinto:29-041-033-00039-00003 Cultivo:62000 PASTOS PERMANENTES DE 5 O MAS AÑOS-SIN VARIEDAD Secano
	Ref:170000006338244 Recinto:29-041-033-00039-00005 Cultivo:62000 PASTOS PERMANENTES DE 5 O MAS AÑOS-SIN VARIEDAD Secano
	Ref:170000006338241 Recinto:29-041-033-00039-00008 Cultivo:62000 PASTOS PERMANENTES DE 5 O MAS AÑOS-SIN VARIEDAD Secano
	Ref:170000006338242 Recinto:29-041-033-00039-00009 Cultivo:62000 PASTOS PERMANENTES DE 5 O MAS AÑOS-SIN VARIEDAD Secano
	Ref:-1597475 Recinto:29-041-033-00039-00017 Cultivo:62000 PASTOS PERMANENTES DE 5 O MAS AÑOS-SIN VARIEDAD Secano
	Ref:4649731 Recinto:29-046-004-00098-00002 Cultivo:62000 PASTOS PERMANENTES DE 5 O MAS AÑOS-SIN VARIEDAD Secano
	Ref:-1141099 Recinto:29-046-007-00065-00001 Cultivo:62000 PASTOS PERMANENTES DE 5 O MAS AÑOS-SIN VARIEDAD

(1) Superficie declarada admisible ajustada con la superficie comprometida.
(2) Factor de penalización valorando el alcance para el tipo de compromiso.

Puede verificar la integridad de una copia de este documento mediante la lectura del código QR adjunto o mediante el acceso a la dirección <https://ws050.juntadeandalucia.es/verificarFirma> indicando el código de VERIFICACIÓN

FIRMADO POR	RAQUEL MARIA ESPIN CRESPO	17/12/2024	
VERIFICACIÓN	Pk2jm6UYDU9J72AMTZUYRN3GET48NG	PÁG. 7907/9349	



INCIDENCIAS

INCIDENCIA DESCRIPCIÓN

Secano
 Ref:170000006338207 Recinto:29-046-007-00137-00004 Cultivo:62000 PASTOS PERMANENTES DE 5 O MAS AÑOS-SIN VARIEDAD Secano
 Ref:170000006338220 Recinto:29-046-007-00137-00005 Cultivo:62000 PASTOS PERMANENTES DE 5 O MAS AÑOS-SIN VARIEDAD Regadio
 Ref:170000006338208 Recinto:29-046-007-00138-00002 Cultivo:62000 PASTOS PERMANENTES DE 5 O MAS AÑOS-SIN VARIEDAD Secano
 Ref:170000006338221 Recinto:29-046-007-00138-00003 Cultivo:62000 PASTOS PERMANENTES DE 5 O MAS AÑOS-SIN VARIEDAD Secano
 Ref:170000006338209 Recinto:29-046-007-00138-00005 Cultivo:62000 PASTOS PERMANENTES DE 5 O MAS AÑOS-SIN VARIEDAD Secano
 Ref:-1140792 Recinto:29-046-007-00144-00019 Cultivo:62000 PASTOS PERMANENTES DE 5 O MAS AÑOS-SIN VARIEDAD Secano
 Ref:-1140793 Recinto:29-046-007-00144-00020 Cultivo:62000 PASTOS PERMANENTES DE 5 O MAS AÑOS-SIN VARIEDAD Secano
 Ref:-1140794 Recinto:29-046-007-00166-00005 Cultivo:62000 PASTOS PERMANENTES DE 5 O MAS AÑOS-SIN VARIEDAD Secano
 Ref:170000006338185 Recinto:29-046-009-00095-00003 Cultivo:241000 MEZCLA VEZA - AVENA-SIN VARIEDAD Regadio
 Ref:170000006338218 Recinto:29-046-009-00136-00001 Cultivo:62000 PASTOS PERMANENTES DE 5 O MAS AÑOS-SIN VARIEDAD Secano
 Ref:170000006338228 Recinto:29-046-009-00217-00003 Cultivo:62000 PASTOS PERMANENTES DE 5 O MAS AÑOS-SIN VARIEDAD Secano
 Ref:170000006338240 Recinto:29-046-009-00220-00003 Cultivo:62000 PASTOS PERMANENTES DE 5 O MAS AÑOS-SIN VARIEDAD Secano
 Ref:170000006338229 Recinto:29-046-009-00221-00003 Cultivo:62000 PASTOS PERMANENTES DE 5 O MAS AÑOS-SIN VARIEDAD Secano
 Ref:170000006338224 Recinto:29-046-009-00226-00001 Cultivo:62000 PASTOS PERMANENTES DE 5 O MAS AÑOS-SIN VARIEDAD Secano
 Ref:170000006338225 Recinto:29-046-009-00228-00006 Cultivo:62000 PASTOS PERMANENTES DE 5 O MAS AÑOS-SIN VARIEDAD Secano
 Ref:170000006338223 Recinto:29-046-009-00228-00007 Cultivo:62000 PASTOS PERMANENTES DE 5 O MAS AÑOS-SIN VARIEDAD Secano
 Ref:170000006338226 Recinto:29-063-002-00003-00004 Cultivo:62000 PASTOS PERMANENTES DE 5 O MAS AÑOS-SIN VARIEDAD Regadio
 Ref:170000006338147 Recinto:29-063-002-00004-00002 Cultivo:62000 PASTOS PERMANENTES DE 5 O MAS AÑOS-SIN VARIEDAD Secano
 Ref:170000006338145 Recinto:29-063-002-00005-00002 Cultivo:62000 PASTOS PERMANENTES DE 5 O MAS AÑOS-SIN VARIEDAD Secano

(1) Superficie declarada admisible ajustada con la superficie comprometida.
(2) Factor de penalización valorando el alcance para el tipo de compromiso.

Puede verificar la integridad de una copia de este documento mediante la lectura del código QR adjunto o mediante el acceso a la dirección <https://ws050.juntadeandalucia.es/verificarFirma> indicando el código de VERIFICACIÓN

FIRMADO POR	RAQUEL MARIA ESPIN CRESPO	17/12/2024	
VERIFICACIÓN	Pk2jm6UYDU9J72AMTZUYRN3GET48NG	PÁG. 7908/9349	

**APELLIDOS Y NOMBRE / RAZÓN SOCIAL**

GUTIERREZ MARTIN ANA MARIA

NIF

****1759*

EXPEDIENTE

1222192

ANUALIDAD DE PAGO

1ª

IMPORTES POR ANUALIDAD

	2023	2024	2025	2026	2027
IMPORTE MÁXIMO SUBVENCIONABLE	594,96 €	594,96 €	594,96 €	495,80 €	495,80 €
IMPORTE MEDIO DE TRANSFERENCIA (€/ha)	297,48 €	297,48 €	297,48 €	247,90 €	247,90 €

RESUMEN DE UNIDADES

Cód	GRUPO DE PAGO	Sup. Dec. Admisible (ha)	Sup. Comprometida (ha)	Sup. ajustada compromiso (1) (ha)	% sobredec.	Sup. Resuelta (ha)	Importe Declarado	Importe Topado	Importe Resuelto	Importe tras sobredec.
419	OLIVAR	2,00		2,00	0,00	2,00	594,96	594,96	594,96	594,96
TOTAL		2,00	2,00	2,00		2,00	594,96	594,96	594,96	594,96

APLICACIÓN DE REDUCCIONES Y PENALIZACIONES

GRUPO DE PAGO	Importe Calculado	Importe prereduc.	Criterios de subvencionabilidad y compromisos	Presentación tardía	Omisión declaración	Condicionalidad	IMPORTE (Euros) RESUELTO
OLIVAR	594,96	594,96	0,00	0,00	0,00	0,00	594,96
TOTAL	594,96	594,96					594,96

RESUMEN DE PAGOS**IMPORTE (Euros)**

	RESUELTO	FEADER	MAPA	CAPADR
OLIVAR - Pago realizado	594,96 €	505,72 €	58,37 €	30,87 €

RECINTOS RESUELTOS

REF.	REFERENCIA SIGPAC	CULTIVO	DESCRIPCIÓN CULTIVO	S/R G.PAGO	PEND. MEDIA (%)	SUP. DEC. ADMISIBLE (ha)	SUP. COMPROM. (ha)	SUP. AJUSTADA COMPR.(1) (ha)	SUP. CONY. SIGPAC (ha)	SUP. CERTIE (ha)	SUP. CAMPO (ha)	SUP. CAMPO DETER. CULT. DECLARADO (ha)	SUP. DEC. REDUCIDA (ha)	SUP. RESUELTA (ha)
1700000006079902	29-035-049-00019-001	101194	OLIVAR-LECHIN DE GRANADA	S 419	11,10	2,00	2,00	2,00		2,00			2,00	2,00

(1) Superficie declarada admisible ajustada con la superficie comprometida.
 (2) Factor de penalización valorando el alcance para el tipo de compromiso.

Puede verificar la integridad de una copia de este documento mediante la lectura del código QR adjunto o mediante el acceso a la dirección <https://ws050.juntadeandalucia.es/verificarFirma> indicando el código de VERIFICACIÓN

FIRMADO POR

RAQUEL MARIA ESPIN CRESPO

17/12/2024

VERIFICACIÓN

Pk2jm6UYDU9J72AMTZUYRN3GET48NG

PÁG. 7909/9349



**APELLIDOS Y NOMBRE / RAZÓN SOCIAL**

GUTIERREZ PORTALES MANUEL

NIF

****1674*

EXPEDIENTE

1210485

ANUALIDAD DE PAGO

1ª

IMPORTES POR ANUALIDAD

	2023	2024	2025	2026	2027
IMPORTE MÁXIMO SUBVENCIONABLE	3.125,95 €	3.125,95 €	3.125,95 €	2.604,97 €	2.604,97 €
IMPORTE MEDIO DE TRANSFERENCIA (€/ha)	419,59 €	419,59 €	419,59 €	349,66 €	349,66 €

RESUMEN DE UNIDADES

Cód	GRUPO DE PAGO	Sup. Dec. Admisible (ha)	Sup. Comprometida (ha)	Sup. ajustada compromiso (1) (ha)	% sobredec.	Sup. Resuelta (ha)	Importe Declarado	Importe Topado	Importe Resuelto	Importe tras sobredec.
423	FRUTALES REGADÍO	7,45		7,45	0,00	7,45	3.125,95	3.125,95	3.125,95	3.125,95
TOTAL		7,45	7,45	7,45		7,45	3.125,95	3.125,95	3.125,95	3.125,95

APLICACIÓN DE REDUCCIONES Y PENALIZACIONES

GRUPO DE PAGO	Importe Calculado	Importe prereduc.	Criterios de subvencionabilidad y compromisos	Presentación tardía	Omisión declaración	Condicionalidad	IMPORTE (Euros) RESUELTO
FRUTALES REGADÍO	3.125,95	3.125,95	0,00	0,00	0,00	0,00	3.125,95
TOTAL	3.125,95	3.125,95					3.125,95

RESUMEN DE PAGOS

	IMPORTE (Euros)			
	RESUELTO	FEADER	MAPA	CAPADR
FRUTALES REGADÍO - Pago realizado	3.125,95 €	2.657,06 €	306,66 €	162,23 €

RECINTOS RESUELTOS

REF.	REFERENCIA SIGPAC	CULTIVO DESCRIPCIÓN CULTIVO	S/R G.PAGO	PEND. MEDIA (%)	SUP. DEC. ADMISIBLE (ha)	SUP. COMPROM. (ha)	SUP. AJUSTADA COMPR.(1) (ha)	SUP. CONY. SIGPAC (ha)	SUP. CERTIE (ha)	SUP. CAMPO (ha)	SUP. CAMPO DETER. CULT. DECLARADO (ha)	SUP. DEC. REDUCIDA (ha)	SUP. RESUELTA (ha)
-558140	29-900-053-00016-013	343005 AGUACATE-HASS	R	423	10,20	1,76	1,76	1,76	1,77			1,76	1,76
-558138	29-900-053-00016-012	343005 AGUACATE-HASS	R	423	4,10	3,48	3,48	3,48	3,48			3,48	3,48
-180956	29-900-053-00016-002	207002 LIMONERO-FINO	R	423	8,40	2,21	2,21	2,21	2,21			2,21	2,21

INCIDENCIAS**INCIDENCIA DESCRIPCIÓN**

3790	Recinto declarado inactivo Ref:-1590890 Recinto:29-015-182-00067-00001 Cultivo: - Ref:-1612824 Recinto:29-015-182-00067-00003 Cultivo: - Ref:-1612825 Recinto:29-015-182-00067-00008 Cultivo: - Ref:-1612826 Recinto:29-015-182-00067-00017 Cultivo: - Ref:-1590893 Recinto:29-015-182-00067-00042 Cultivo: -
100424	Solicita recinto que no está comprometido para la operación. Ref:-1590890 Recinto:29-015-182-00067-00001 Cultivo:101138 OLIVAR-HOJIBLANCA Secano Ref:-1612824 Recinto:29-015-182-00067-00003 Cultivo:101138 OLIVAR-HOJIBLANCA Secano Ref:-1612825 Recinto:29-015-182-00067-00008 Cultivo:101138 OLIVAR-HOJIBLANCA Secano Ref:-1612826 Recinto:29-015-182-00067-00017 Cultivo:101138 OLIVAR-HOJIBLANCA Secano Ref:-1590893 Recinto:29-015-182-00067-00042 Cultivo:101138 OLIVAR-HOJIBLANCA Secano

(1) Superficie declarada admisible ajustada con la superficie comprometida.
(2) Factor de penalización valorando el alcance para el tipo de compromiso.Puede verificar la integridad de una copia de este documento mediante la lectura del código QR adjunto o mediante el acceso a la dirección <https://ws050.juntadeandalucia.es/verificarFirma> indicando el código de VERIFICACIÓN

FIRMADO POR

RAQUEL MARIA ESPIN CRESPO

17/12/2024

VERIFICACIÓN

Pk2jm6UYDU9J72AMTZUYRN3GET48NG

PÁG. 7910/9349





<u>APELLIDOS Y NOMBRE / RAZÓN SOCIAL</u>	<u>NIF</u>	<u>EXPEDIENTE</u>	<u>ANUALIDAD DE PAGO</u>
HEREDEROS DE D. JUAN ANTONIO JIMENEZ DE	****1823*	1231492	1ª

IMPORTES POR ANUALIDAD

	<u>2023</u>	<u>2024</u>	<u>2025</u>	<u>2026</u>	<u>2027</u>
IMPORTE MÁXIMO SUBVENCIONABLE	7.273,39 €	7.273,39 €	7.273,39 €	6.061,16 €	6.061,16 €
IMPORTE MEDIO DE TRANSFERENCIA (€/ha)	297,48 €	297,48 €	297,48 €	247,90 €	247,90 €

RESUMEN DE UNIDADES

<u>Cód</u>	<u>GRUPO DE PAGO</u>	<u>Sup. Dec. Admisible (ha)</u>	<u>Sup. Comprometida (ha)</u>	<u>Sup. ajustada compromiso (1) (ha)</u>	<u>% sobredec.</u>	<u>Sup. Resuelta (ha)</u>	<u>Importe Declarado</u>	<u>Importe Topado</u>	<u>Importe Resuelto</u>	<u>Importe tras sobredec.</u>
419	OLIVAR	24,45		24,45	0,00	24,45	7.273,39	7.273,39	7.273,39	7.273,39
TOTAL		24,45	24,45	24,45		24,45	7.273,39	7.273,39	7.273,39	7.273,39

APLICACIÓN DE REDUCCIONES Y PENALIZACIONES

<u>GRUPO DE PAGO</u>	<u>Importe Calculado</u>	<u>Importe prereduc.</u>	<u>Sup. ajustada compromiso (1) y compromisos</u>	<u>Presentación tardía</u>	<u>Omisión declaración</u>	<u>Condicionalidad</u>	<u>IMPORTE (Euros) RESUELTO</u>
OLIVAR	7.273,39	7.273,39	0,00	0,00	0,00	0,00	7.273,39
TOTAL	7.273,39	7.273,39					7.273,39

RESUMEN DE PAGOS**IMPORTE (Euros)**

	<u>RESUELTO</u>	<u>FEADER</u>	<u>MAPA</u>	<u>CAPADR</u>
OLIVAR - Pago realizado	7.273,39 €	6.182,38 €	713,52 €	377,49 €

RECINTOS RESUELTOS

<u>REF.</u>	<u>REFERENCIA SIGPAC</u>	<u>CULTIVO</u>	<u>DESCRIPCIÓN CULTIVO</u>	<u>S/R G.PAGO</u>	<u>PEND. MEDIA (%)</u>	<u>SUP. DEC. ADMISIBLE (ha)</u>	<u>SUP. COMPROM. (ha)</u>	<u>SUP. AJUSTADA COMPROM. (1) (ha)</u>	<u>SUP. CONY. SIGPAC (ha)</u>	<u>SUP. CERTIE (ha)</u>	<u>SUP. CAMPO (ha)</u>	<u>SUP. CAMPO DETER. CULT. DECLARADO (ha)</u>	<u>SUP. DEC. REDUCIDA (ha)</u>	<u>SUP. RESUELTA (ha)</u>
1700000006195908	29-015-035-00015-001	101138	OLIVAR-HOJIBLANCA	S 419	5,90	0,53	0,53	0,53		0,53			0,53	0,53
1700000006195918	29-015-050-00010-001	101138	OLIVAR-HOJIBLANCA	S 419	2,40	14,50	14,50	14,50		14,53			14,50	14,50
1700000006195919	29-015-050-09001-001	101138	OLIVAR-HOJIBLANCA	S 419	3,20	0,02	0,02	0,02		0,02			0,02	0,02
1700000006195920	29-015-050-09001-001	101138	OLIVAR-HOJIBLANCA	S 419	3,20	0,01	0,01	0,01		0,01			0,01	0,01
1700000006195921	29-015-050-00007-002	101138	OLIVAR-HOJIBLANCA	R 419	2,50	1,26	1,26	1,26		1,27			1,26	1,26
1700000006195928	29-015-050-00011-002	101138	OLIVAR-HOJIBLANCA	S 419	3,60	8,13	8,13	8,13		8,13			8,13	8,13

(1) Superficie declarada admisible ajustada con la superficie comprometida.
(2) Factor de penalización valorando el alcance para el tipo de compromiso.

Puede verificar la integridad de una copia de este documento mediante la lectura del código QR adjunto o mediante el acceso a la dirección <https://ws050.juntadeandalucia.es/verificarFirma> indicando el código de VERIFICACIÓN

FIRMADO POR

RAQUEL MARIA ESPIN CRESPO

17/12/2024

VERIFICACIÓN

Pk2jm6UYDU9J72AMTZUYRN3GET48NG

PÁG. 7911/9349



**INCIDENCIAS****INCIDENCIA DESCRIPCIÓN**

- 100402 Recinto solicitado no forma parte de ningún organismo de control autorizado para la producción ecológica en Andalucía o fecha de inscripción posterior al plazo establecido (Anexo I. Criterios de Subvencionabilidad. Orden 28 de marzo de 2023).
 Ref:1700000006195913 Recinto:29-072-016-00025-00001 Cultivo:101138 OLIVAR-HOJIBLANCA Secano
 Ref:1700000006195914 Recinto:29-072-016-00025-00001 Cultivo:101138 OLIVAR-HOJIBLANCA Secano
 Ref:1700000006195915 Recinto:29-072-016-00026-00001 Cultivo:101138 OLIVAR-HOJIBLANCA Secano
 Ref:-1525022 Recinto:29-072-016-00033-00002 Cultivo:101138 OLIVAR-HOJIBLANCA Secano
 Ref:1700000006195909 Recinto:29-072-018-00006-00001 Cultivo:101138 OLIVAR-HOJIBLANCA Secano
 Ref:1700000006195910 Recinto:29-072-018-00008-00002 Cultivo:101138 OLIVAR-HOJIBLANCA Secano
 Ref:1700000006195911 Recinto:29-072-018-00009-00001 Cultivo:101138 OLIVAR-HOJIBLANCA Secano
 Ref:1700000006195917 Recinto:29-072-018-00010-00002 Cultivo:101138 OLIVAR-HOJIBLANCA Regadío
 Ref:1700000006195912 Recinto:29-072-018-00025-00001 Cultivo:101138 OLIVAR-HOJIBLANCA Secano
 Ref:1700000006195927 Recinto:29-072-019-00001-00001 Cultivo:101138 OLIVAR-HOJIBLANCA Secano
 Ref:-555671 Recinto:29-072-025-00044-00002 Cultivo:104023 ALMENDROS-LAURANNE Regadío
- 100412 Número de hectáreas validadas inferior a la superficie mínima permitida por el grupo de cultivo (Anexo I. Criterios de Subvencionabilidad. Orden 28 de marzo de 2023).
 Sup. Resuelta:0 Grupo de Pago:FRUTALES REGADÍO
- 100413 Recinto perteneciente a grupo de cultivo que no cumple con la superficie mínima requerida (Anexo I. Criterios de Subvencionabilidad. Orden 28 de marzo de 2023).
 Ref:-1086577 Recinto:29-015-049-00002-00001 Cultivo:104128 ALMENDROS-PEERLESS Regadío Sup. Declarada:7,74 Superficie Resolver:7,74
 Ref:-1086262 Recinto:29-015-049-00002-00002 Cultivo:104023 ALMENDROS-LAURANNE Regadío Sup. Declarada:2,24 Superficie Resolver:2,24
- 100424 Solicita recinto que no está comprometido para la operación.
 Ref:1700000006195913 Recinto:29-072-016-00025-00001 Cultivo:101138 OLIVAR-HOJIBLANCA Secano
 Ref:1700000006195914 Recinto:29-072-016-00025-00001 Cultivo:101138 OLIVAR-HOJIBLANCA Secano
 Ref:1700000006195915 Recinto:29-072-016-00026-00001 Cultivo:101138 OLIVAR-HOJIBLANCA Secano
 Ref:-1525022 Recinto:29-072-016-00033-00002 Cultivo:101138 OLIVAR-HOJIBLANCA Secano
 Ref:1700000006195909 Recinto:29-072-018-00006-00001 Cultivo:101138 OLIVAR-HOJIBLANCA Secano
 Ref:1700000006195910 Recinto:29-072-018-00008-00002 Cultivo:101138 OLIVAR-HOJIBLANCA Secano
 Ref:1700000006195911 Recinto:29-072-018-00009-00001 Cultivo:101138 OLIVAR-HOJIBLANCA Secano
 Ref:1700000006195917 Recinto:29-072-018-00010-00002 Cultivo:101138 OLIVAR-HOJIBLANCA Regadío
 Ref:1700000006195912 Recinto:29-072-018-00025-00001 Cultivo:101138 OLIVAR-HOJIBLANCA Secano
 Ref:1700000006195927 Recinto:29-072-019-00001-00001 Cultivo:101138 OLIVAR-HOJIBLANCA Secano
 Ref:-555671 Recinto:29-072-025-00044-00002 Cultivo:104023 ALMENDROS-LAURANNE Regadío

(1) Superficie declarada admisible ajustada con la superficie comprometida.
 (2) Factor de penalización valorando el alcance para el tipo de compromiso.

Puede verificar la integridad de una copia de este documento mediante la lectura del código QR adjunto o mediante el acceso a la dirección <https://ws050.juntadeandalucia.es/verificarFirma> indicando el código de VERIFICACIÓN

FIRMADO POR	RAQUEL MARIA ESPIN CRESPO	17/12/2024	
VERIFICACIÓN	Pk2jm6UYDU9J72AMTZUYRN3GET48NG	PÁG. 7912/9349	

**APELLIDOS Y NOMBRE / RAZÓN SOCIAL**

HEREDEROS DE SIXTO ROMERO C.B.

NIF
5552EXPEDIENTE**
1240277**ANUALIDAD DE PAGO**
1ª**IMPORTES POR ANUALIDAD**

	2023	2024	2025	2026	2027
IMPORTE MÁXIMO SUBVENCIONABLE	6.401,77 €	6.401,77 €	6.401,77 €	5.334,81 €	5.334,81 €
IMPORTE MEDIO DE TRANSFERENCIA (€/ha)	297,48 €	297,48 €	297,48 €	247,90 €	247,90 €

RESUMEN DE UNIDADES

Cód	GRUPO DE PAGO	Sup. Dec. Admisible (ha)	Sup. Comprometida (ha)	Sup. ajustada compromiso (1) (ha)	% sobredec.	Sup. Resuelta (ha)	Importe Declarado	Importe Topado	Importe Resuelto	Importe tras sobredec.
419	OLIVAR	21,52		21,52	0,00	21,52	6.401,77	6.401,77	6.401,77	6.401,77
TOTAL		21,52	21,52	21,52		21,52	6.401,77	6.401,77	6.401,77	6.401,77

APLICACIÓN DE REDUCCIONES Y PENALIZACIONES

GRUPO DE PAGO	Importe Calculado	Importe prereduc.	Criterios de subvencionabilidad y compromisos	Presentación tardía	Omisión declaración	Condicionalidad	IMPORTE (Euros) RESUELTO
OLIVAR	6.401,77	6.401,77	0,00	0,00	0,00	0,00	6.401,77
TOTAL	6.401,77	6.401,77					6.401,77

RESUMEN DE PAGOS**IMPORTE (Euros)**

	RESUELTO	FEADER	MAPA	CAPADR
OLIVAR - Pago realizado	6.401,77 €	5.441,50 €	628,01 €	332,26 €

RECINTOS RESUELTOS

REF.	REFERENCIA SIGPAC	CULTIVO	DESCRIPCIÓN CULTIVO	S/R G.PAGO	PEND. MEDIA (%)	SUP. DEC. ADMISIBLE (ha)	SUP. COMPROM. (ha)	SUP. AJUSTADA COMPR.(1) (ha)	SUP. CONY. SIGPAC (ha)	SUP. CERTIE (ha)	SUP. CAMPO (ha)	SUP. CAMPO DETER. CULT. DECLARADO (ha)	SUP. DEC. REDUCIDA (ha)	SUP. RESUELTA (ha)
1700000002746620	29-015-131-00017-002	101138	OLIVAR-HOJIBLANCA	S 419	4,20	0,15	0,15	0,15		0,15			0,15	0,15
1700000002746622	29-015-131-00014-001	101138	OLIVAR-HOJIBLANCA	S 419	26,10	14,21	14,21	14,21		14,21			14,21	14,21
1700000002746623	29-015-131-00014-002	101138	OLIVAR-HOJIBLANCA	S 419	9,80	6,13	6,13	6,13		6,13			6,13	6,13
1700000002746624	29-015-131-00017-001	101138	OLIVAR-HOJIBLANCA	S 419	3,60	1,03	1,03	1,03		1,03			1,03	1,03

(1) Superficie declarada admisible ajustada con la superficie comprometida.
(2) Factor de penalización valorando el alcance para el tipo de compromiso.Puede verificar la integridad de una copia de este documento mediante la lectura del código QR adjunto o mediante el acceso a la dirección <https://ws050.juntadeandalucia.es/verificarFirma> indicando el código de VERIFICACIÓN

FIRMADO POR

RAQUEL MARIA ESPIN CRESPO

17/12/2024

VERIFICACIÓN

Pk2jm6UYDU9J72AMTZUYRN3GET48NG

PÁG. 7913/9349





APELLIDOS Y NOMBRE / RAZÓN SOCIAL
HERENCIA YACENTE DE MANUEL GONZALEZ

IMPORTE POR ANUALIDAD

NIF
***5459*

EXPEDIENTE
1271558

ANUALIDAD DE PAGO
1ª

	2023	2024	2025	2026	2027
IMPORTE MÁXIMO SUBVENCIONABLE	6.684,38 €	6.684,38 €	6.684,38 €	5.570,31 €	5.570,31 €
IMPORTE MEDIO DE TRANSFERENCIA (€/ha)	297,48 €	297,48 €	297,48 €	247,90 €	247,90 €

RESUMEN DE UNIDADES

Cód	GRUPO DE PAGO	Sup. Dec. Admisible (ha)	Sup. Comprometida (ha)	Sup. ajustada compromiso (1) (ha)	% sobredec.	Sup. Resuelta (ha)	Importe Declarado	Importe Topado	Importe Resuelto	Importe tras sobredec.
419	OLIVAR	22,47		22,47	0,00	22,47	6.684,38	6.684,38	6.684,38	6.684,38
TOTAL		22,47	22,47	22,47		22,47	6.684,38	6.684,38	6.684,38	6.684,38

APLICACIÓN DE REDUCCIONES Y PENALIZACIONES

GRUPO DE PAGO	Importe Calculado	Importe prereduc.	Criterios de subvencionabilidad y compromisos	Presentación tardía	Omisión declaración	Condicionalidad	IMPORTE (Euros) RESUELTO
OLIVAR	6.684,38	6.684,38	0,00	0,00	0,00	0,00	6.684,38
TOTAL	6.684,38	6.684,38					6.684,38

RESUMEN DE PAGOS**IMPORTE (Euros)**

	RESUELTO	FEADER	MAPA	CAPADR
OLIVAR - Pago realizado	6.684,38 €	5.681,72 €	655,74 €	346,92 €

RECINTOS RESUELTOS

REF.	REFERENCIA SIGPAC	CULTIVO	DESCRIPCIÓN CULTIVO	S/R G.PAGO	PEND. MEDIA (%)	SUP. DEC. ADMISIBLE (ha)	SUP. COMPROM. (ha)	SUP. AJUSTADA COMPROM. (1) (ha)	SUP. CONY. SIGPAC (ha)	SUP. CERTIE (ha)	SUP. CAMPO (ha)	SUP. CAMPO DETER. CULT. DECLARADO (ha)	SUP. DEC. REDUCIDA (ha)	SUP. RESUELTA (ha)
-1535340	29-097-002-00081-001	101138	OLIVAR-HOJIBLANCA	S 419	11,70	0,58	0,58	0,58	0,58	0,58			0,58	0,58
-468008	29-097-002-00038-001	101138	OLIVAR-HOJIBLANCA	S 419	5,90	4,19	4,19	4,19	4,19	4,19			4,19	4,19
1700000005564107	29-097-002-00041-001	101138	OLIVAR-HOJIBLANCA	S 419	2,90	0,73	0,73	0,73	0,73	0,73			0,73	0,73
1700000005564109	29-097-002-00086-001	101138	OLIVAR-HOJIBLANCA	S 419	6,00	0,20	0,20	0,20	0,20	0,20			0,20	0,20
1700000005564111	29-097-002-00081-001	101138	OLIVAR-HOJIBLANCA	S 419	11,70	5,56	5,56	5,56	5,56	5,56			5,56	5,56
1700000005564112	29-097-002-00086-004	101138	OLIVAR-HOJIBLANCA	S 419	6,30	0,24	0,24	0,24	0,24	0,24			0,24	0,24
1700000005564113	29-097-003-00075-001	101138	OLIVAR-HOJIBLANCA	S 419	10,90	10,97	10,97	10,97	10,97	10,97			10,97	10,97

(1) Superficie declarada admisible ajustada con la superficie comprometida.
(2) Factor de penalización valorando el alcance para el tipo de compromiso.

Puede verificar la integridad de una copia de este documento mediante la lectura del código QR adjunto o mediante el acceso a la dirección <https://ws050.juntadeandalucia.es/verificarFirma> indicando el código de VERIFICACIÓN

FIRMADO POR

RAQUEL MARIA ESPIN CRESPO

17/12/2024

VERIFICACIÓN

Pk2jm6UYDU9J72AMTZUYRN3GET48NG

PÁG. 7914/9349





APELLIDOS Y NOMBRE / RAZÓN SOCIAL
HERENCIA YACENTE JOSE MARIA ESPINOSA

IMPORTE POR ANUALIDAD

NIF ****6886* **EXPEDIENTE** 1232698 **ANUALIDAD DE PAGO** 1ª

	2023	2024	2025	2026	2027
IMPORTE MÁXIMO SUBVENCIONABLE	11.899,20 €	11.899,20 €	11.899,20 €	9.916,00 €	9.916,00 €
IMPORTE MEDIO DE TRANSFERENCIA (€/ha)	297,48 €	297,48 €	297,48 €	247,90 €	247,90 €

RESUMEN DE UNIDADES

Cód	GRUPO DE PAGO	Sup. Dec. Admisible (ha)	Sup. Comprometida (ha)	Sup. ajustada compromiso (1) (ha)	% sobredec.	Sup. Resuelta (ha)	Importe Declarado	Importe Topado	Importe Resuelto	Importe tras sobredec.
419	OLIVAR	43,04		40,00	0,00	40,00	11.899,20	11.899,20	11.899,20	11.899,20
TOTAL		43,04	40,00	40,00		40,00	11.899,20	11.899,20	11.899,20	11.899,20

APLICACIÓN DE REDUCCIONES Y PENALIZACIONES

GRUPO DE PAGO	Importe Calculado	Importe prereduc.	Criterios de subvencionabilidad y compromisos	Presentación tardía	Omisión declaración	Condicionalidad	IMPORTE (Euros) RESUELTO
OLIVAR	11.899,20	11.899,20	0,00	0,00	0,00	0,00	11.899,20
TOTAL	11.899,20	11.899,20					11.899,20

RESUMEN DE PAGOS

	IMPORTE (Euros)			
	RESUELTO	FEADER	MAPA	CAPADR
OLIVAR - Pago realizado	11.899,20 €	10.114,32 €	1.167,31 €	617,57 €

RECINTOS RESUELTOS

REF.	REFERENCIA SIGPAC	CULTIVO	DESCRIPCIÓN CULTIVO	S/R G.PAGO	PEND. MEDIA (%)	SUP. DEC. ADMISIBLE (ha)	SUP. COMPROM. (ha)	SUP. AJUSTADA COMPR.(1) (ha)	SUP. CONY. SIGPAC (ha)	SUP. CERTIE (ha)	SUP. CAMPO (ha)	SUP. CAMPO DETER. CULT. DECLARADO (ha)	SUP. DEC. REDUCIDA (ha)	SUP. RESUELTA (ha)
1700000007156873	29-001-020-00010-001	101138	OLIVAR-HOJIBLANCA	S 419	6,00	12,21	12,21	12,21		12,21			12,21	12,21
1700000007156886	29-001-020-00006-002	101138	OLIVAR-HOJIBLANCA	S 419	5,70	23,87	23,87	23,87		23,87			23,87	23,87
1700000007156892	29-001-020-00023-001	101138	OLIVAR-HOJIBLANCA	S 419	4,40	6,96	6,96	6,96		6,96			6,96	6,96

(1) Superficie declarada admisible ajustada con la superficie comprometida.
(2) Factor de penalización valorando el alcance para el tipo de compromiso.

Puede verificar la integridad de una copia de este documento mediante la lectura del código QR adjunto o mediante el acceso a la dirección <https://ws050.juntadeandalucia.es/verificarFirma> indicando el código de VERIFICACIÓN

FIRMADO POR

RAQUEL MARIA ESPIN CRESPO

17/12/2024

VERIFICACIÓN

Pk2jm6UYDU9J72AMTZUYRN3GET48NG

PÁG. 7915/9349



**APELLIDOS Y NOMBRE / RAZÓN SOCIAL**

HERMANAS MORENO MORALES C.B.

NIF

***6564*

EXPEDIENTE

1205279

ANUALIDAD DE PAGO

1ª

IMPORTE POR ANUALIDAD

	2023	2024	2025	2026	2027
IMPORTE MÁXIMO SUBVENCIONABLE	7.487,57 €	7.487,57 €	7.487,57 €	6.239,64 €	6.239,64 €
IMPORTE MEDIO DE TRANSFERENCIA (€/ha)	297,48 €	297,48 €	297,48 €	247,90 €	247,90 €

RESUMEN DE UNIDADES

Cód	GRUPO DE PAGO	Sup. Dec. Admisible (ha)	Sup. Comprometida (ha)	Sup. ajustada compromiso (1) (ha)	% sobredec.	Sup. Resuelta (ha)	Importe Declarado	Importe Topado	Importe Resuelto	Importe tras sobredec.
419	OLIVAR	25,20		25,17	0,00	25,17	7.487,57	7.487,57	7.487,57	7.487,57
TOTAL		25,20	25,17	25,17		25,17	7.487,57	7.487,57	7.487,57	7.487,57

APLICACIÓN DE REDUCCIONES Y PENALIZACIONES

GRUPO DE PAGO	Importe Calculado	Importe prereduc.	Criterios de subvencionabilidad y compromisos	Presentación tardía	Omisión declaración	Condicionalidad	IMPORTE (Euros) RESUELTO
OLIVAR	7.487,57	7.487,57	0,00	0,00	0,00	0,00	7.487,57
TOTAL	7.487,57	7.487,57					7.487,57

RESUMEN DE PAGOS**IMPORTE (Euros)**

	RESUELTO	FEADER	MAPA	CAPADR
OLIVAR - Pago realizado	7.487,57 €	6.364,43 €	734,53 €	388,61 €

RECINTOS RESUELTOS

REF.	REFERENCIA SIGPAC	CULTIVO DESCRIPCIÓN CULTIVO	S/R G.PAGO	PEND. MEDIA (%)	SUP. DEC. ADMISIBLE (ha)	SUP. COMPROM. (ha)	SUP. AJUSTADA COMPROM. (1) (ha)	SUP. CONY. SIGPAC (ha)	SUP. CERTIE (ha)	SUP. CAMPO (ha)	SUP. CAMPO DETER. CULT. DECLARADO (ha)	SUP. DEC. REDUCIDA (ha)	SUP. RESUELTA (ha)
-155068	29-040-034-00038-034	101021 OLIVAR-ALOREÑA	S 419	25,90	0,07	0,07	0,07		0,07			0,07	0,07
-155066	29-040-020-00077-071	101021 OLIVAR-ALOREÑA	S 419	31,10	0,07	0,07	0,07		0,07			0,07	0,07
170000006283885	29-040-020-00074-002	101021 OLIVAR-ALOREÑA	S 419	15,90	0,05	0,05	0,05		0,10			0,05	0,05
170000006283899	29-040-020-00074-010	101021 OLIVAR-ALOREÑA	S 419	17,30	2,73	2,73	2,73		2,76			2,73	2,73
170000006283900	29-040-020-00077-047	101021 OLIVAR-ALOREÑA	S 419	19,60	0,02	0,02	0,02		0,02			0,02	0,02
170000006283901	29-040-020-00077-028	101021 OLIVAR-ALOREÑA	S 419	26,90	0,46	0,46	0,46		0,46			0,46	0,46
170000006283902	29-040-020-00077-051	101021 OLIVAR-ALOREÑA	S 419	23,20	0,49	0,49	0,49		0,49			0,49	0,49
170000006283903	29-040-020-00077-049	101021 OLIVAR-ALOREÑA	S 419	17,30	0,05	0,05	0,05		0,05			0,05	0,05
170000006283904	29-040-020-00077-064	101021 OLIVAR-ALOREÑA	S 419	11,50	0,02	0,02	0,02		0,02			0,02	0,02
170000006283905	29-040-020-00077-052	101021 OLIVAR-ALOREÑA	S 419	13,70	0,37	0,37	0,37		0,37			0,37	0,37
170000006283906	29-040-020-00077-066	101021 OLIVAR-ALOREÑA	S 419	18,10	6,88	6,88	6,88		6,88			6,88	6,88
170000006283907	29-040-020-00077-065	101021 OLIVAR-ALOREÑA	S 419	39,70	0,34	0,34	0,34		0,34			0,34	0,34
170000006283908	29-040-020-00077-068	101021 OLIVAR-ALOREÑA	S 419	22,00	1,01	1,01	1,01		1,01			1,01	1,01
170000006283909	29-040-034-00009-001	101021 OLIVAR-ALOREÑA	S 419	15,40	0,71	0,68	0,68		0,71			0,68	0,68
170000006283910	29-040-034-00182-016	101021 OLIVAR-ALOREÑA	S 419	21,50	0,07	0,07	0,07		0,07			0,07	0,07
170000006283911	29-040-034-00003-004	101021 OLIVAR-ALOREÑA	S 419	44,10	0,03	0,03	0,03		0,03			0,03	0,03
170000006283912	29-040-034-00004-001	101021 OLIVAR-ALOREÑA	S 419	26,30	1,37	1,37	1,37		1,37			1,37	1,37
170000006283913	29-040-034-00038-021	101021 OLIVAR-ALOREÑA	S 419	40,30	0,14	0,14	0,14		0,14			0,14	0,14
170000006283914	29-040-034-00038-023	101021 OLIVAR-ALOREÑA	S 419	19,40	0,03	0,03	0,03		0,03			0,03	0,03
170000006283915	29-040-034-00038-016	101021 OLIVAR-ALOREÑA	S 419	24,60	0,02	0,02	0,02		0,02			0,02	0,02
170000006283916	29-040-034-00038-020	101021 OLIVAR-ALOREÑA	S 419	18,00	0,06	0,06	0,06		0,06			0,06	0,06
170000006283917	29-040-035-00042-011	101021 OLIVAR-ALOREÑA	S 419	17,70	0,49	0,49	0,49		0,49			0,49	0,49
170000006283918	29-040-034-00038-024	101021 OLIVAR-ALOREÑA	S 419	22,10	0,48	0,48	0,48		0,48			0,48	0,48
170000006283919	29-040-035-00042-010	101021 OLIVAR-ALOREÑA	S 419	31,00	0,25	0,25	0,25		0,25			0,25	0,25
170000006283920	29-040-020-00077-067	101021 OLIVAR-ALOREÑA	S 419	25,00	8,22	8,22	8,22		8,22			8,22	8,22
170000006283921	29-040-020-00077-075	101021 OLIVAR-ALOREÑA	S 419	17,60	0,07	0,07	0,07		0,07			0,07	0,07
170000006283922	29-040-020-00077-072	101021 OLIVAR-ALOREÑA	S 419	27,90	0,04	0,04	0,04		0,04			0,04	0,04
170000006283924	29-040-020-00077-080	101021 OLIVAR-ALOREÑA	S 419	37,30	0,10	0,10	0,10		0,10			0,10	0,10
170000006283928	29-040-020-00077-083	101021 OLIVAR-ALOREÑA	S 419	19,50	0,13	0,13	0,13		0,13			0,13	0,13
170000006283930	29-040-020-00077-082	101021 OLIVAR-ALOREÑA	S 419	39,70	0,43	0,43	0,43		0,43			0,43	0,43

(1) Superficie declarada admisible ajustada con la superficie comprometida.
(2) Factor de penalización valorando el alcance para el tipo de compromiso.

Puede verificar la integridad de una copia de este documento mediante la lectura del código QR adjunto o mediante el acceso a la dirección <https://ws050.juntadeandalucia.es/verificarFirma> indicando el código de VERIFICACIÓN

FIRMADO POR

RAQUEL MARIA ESPIN CRESPO

17/12/2024

VERIFICACIÓN

Pk2jm6UYDU9J72AMTZUYRN3GET48NG

PÁG. 7916/9349





INCIDENCIAS

INCIDENCIA DESCRIPCIÓN

- 4272 Verifica que las líneas de declaración de las Solicitudes Únicas no tienen solapes con la capa de Retroactividad Gráfica (ambas de la misma campaña) a nivel de expediente/línea de declaración gráfica de la solicitud.
Ref:170000006283909 Recinto:29-040-034-00009-00001 Cultivo: - Agregado de la referencia del recinto.:0 Zona de la referencia del recinto.:0 Superficie solapada.:0,03 Id. Incid.:101007428
- 100402 Recinto solicitado no forma parte de ningún organismo de control autorizado para la producción ecológica en Andalucía o fecha de inscripción posterior al plazo establecido (Anexo I. Criterios de Subvencionabilidad. Orden 28 de marzo de 2023).
Ref:170000006283926 Recinto:29-040-020-00077-00079 Cultivo:101021 OLIVAR-ALOREÑA Secano
Ref:-155067 Recinto:29-040-034-00038-00022 Cultivo:101021 OLIVAR-ALOREÑA Secano
- 100424 Solicita recinto que no está comprometido para la operación.
Ref:170000006283926 Recinto:29-040-020-00077-00079 Cultivo:101021 OLIVAR-ALOREÑA Secano
Ref:-155067 Recinto:29-040-034-00038-00022 Cultivo:101021 OLIVAR-ALOREÑA Secano

(1) Superficie declarada admisible ajustada con la superficie comprometida.
(2) Factor de penalización valorando el alcance para el tipo de compromiso.

Puede verificar la integridad de una copia de este documento mediante la lectura del código QR adjunto o mediante el acceso a la dirección <https://ws050.juntadeandalucia.es/verificarFirma> indicando el código de VERIFICACIÓN

FIRMADO POR	RAQUEL MARIA ESPIN CRESPO	17/12/2024	
VERIFICACIÓN	Pk2jm6UYDU9J72AMTZUYRN3GET48NG	PÁG. 7917/9349	



<u>APELLIDOS Y NOMBRE / RAZÓN SOCIAL</u>	<u>NIF</u>	<u>EXPEDIENTE</u>	<u>ANUALIDAD DE PAGO</u>		
HERMANOS ANTÚNEZ TORRES, S.L	****2710*	1074386	1ª		
IMPORTE POR ANUALIDAD					
	2023	2024	2025	2026	2027
IMPORTE MÁXIMO SUBVENCIONABLE	8.546,03 €	8.546,03 €	7.350,26 €	7.121,70 €	7.121,70 €
IMPORTE MEDIO DE TRANSFERENCIA (€/ha)	87,10 €	87,10 €	74,91 €	72,58 €	72,58 €

RESUMEN DE UNIDADES										
<u>Cód</u>	<u>GRUPO DE PAGO</u>	<u>Sup. Dec. Admisible (ha)</u>	<u>Sup. Comprometida (ha)</u>	<u>Sup. ajustada compromiso (1) (ha)</u>	<u>% sobredecc.</u>	<u>Sup. Resuelta (ha)</u>	<u>Importe Declarado</u>	<u>Importe Topado</u>	<u>Importe Resuelto</u>	<u>Importe tras sobredecc.</u>
418	PASTOS ASOCIADOS A GANADERÍA ECOLÓGICA	90,97		90,97	0,00	90,97	8.337,90	7.174,65	7.174,65	7.174,65
419	OLIVAR	4,62		4,61	0,00	4,61	1.371,38	1.371,38	1.371,38	1.371,38
424	HERBÁCEOS NO ELEGIBLES	2,54		2,54	0,00	2,54	0,00	0,00	0,00	0,00
TOTAL		98,13	98,12	98,12		98,12	9.709,28	8.546,03	8.546,03	8.546,03

APLICACIÓN DE REDUCCIONES Y PENALIZACIONES

<u>GRUPO DE PAGO</u>	<u>Importe Calculado</u>	<u>Importe prerreduc.</u>	<u>Criterios de subvencionabilidad y compromisos</u>	<u>Presentación tardía</u>	<u>Omisión declaración</u>	<u>Condicionabilidad</u>	<u>IMPORTE (Euros) RESUELTO</u>
HERBÁCEOS NO ELEGIBLES	0,00	0,00	0,00	0,00	0,00	0,00	0,00
OLIVAR	1.371,38	1.371,38	0,00	0,00	0,00	0,00	1.371,38
PASTOS ASOCIADOS A GANADERÍA	7.174,65	7.174,65	0,00	0,00	0,00	0,00	7.174,65
TOTAL	8.546,03	8.546,03					8.546,03

RESUMEN DE PAGOS

	<u>RESUELTO</u>	<u>FEADER</u>	<u>MAPA</u>	<u>CAPADR</u>
PASTOS ASOCIADOS A GANADERÍA ECOLÓGICA - Pago realizado	1.043,96 €	887,37 €	102,41 €	54,18 €
OLIVAR - A pagar	1.371,38 €	1.165,67 €	134,53 €	71,18 €
PASTOS ASOCIADOS A GANADERÍA ECOLÓGICA - A pagar	6.130,69 €	5.211,09 €	601,42 €	318,18 €
TOTAL	8.546,03 €	7.264,13 €	838,36 €	443,54 €

RECINTOS RESUELTOS

<u>REF.</u>	<u>REFERENCIA SIGPAC</u>	<u>CULTIVO</u>	<u>DESCRIPCIÓN CULTIVO</u>	<u>S/R G.PAGO</u>	<u>PEND. MEDIA (%)</u>	<u>SUP. DEC. ADMISIBLE (ha)</u>	<u>SUP. COMPROM. (ha)</u>	<u>SUP. AJUSTADA COMPR.(1) (ha)</u>	<u>SUP. CONY. SIGPAC (ha)</u>	<u>SUP. CERTIF. (ha)</u>	<u>SUP. CAMPO (ha)</u>	<u>SUP. CAMPO DETER. CULT. DECLARADO (ha)</u>	<u>SUP. DEC. REDUCIDA (ha)</u>	<u>SUP. RESUELTA (ha)</u>
-1597169	29-011-031-00093-003	62000	PASTOS PERMANENTES DE 5 O MAS AÑOS-SIN VARIEDAD	S	418	66,90	0,29	0,29	0,29	1,14			0,29	0,29
-1597168	29-011-031-00093-002	62000	PASTOS PERMANENTES DE 5 O MAS AÑOS-SIN VARIEDAD	S	418	33,80	0,25	0,25	0,25	0,55			0,25	0,25
-1597130	29-011-031-00075-009	62000	PASTOS PERMANENTES DE 5 O MAS AÑOS-SIN VARIEDAD	S	418	33,80	69,55	69,55	69,55	126,46			69,55	69,55
-1596973	29-011-030-00108-165	62000	PASTOS PERMANENTES DE 5 O MAS AÑOS-SIN VARIEDAD	S	418	78,60	1,44	1,44	1,44	5,75			1,44	1,44
-1596972	29-011-030-00108-139	62000	PASTOS PERMANENTES DE 5 O MAS AÑOS-SIN VARIEDAD	S	418	23,60	0,64	0,64	0,64	0,64			0,64	0,64
-1596921	29-011-029-00015-008	62000	PASTOS PERMANENTES DE 5 O MAS AÑOS-SIN VARIEDAD	S	418	57,90	0,24	0,24	0,24	0,69			0,24	0,24
-1596919	29-011-029-00015-037	62000	PASTOS PERMANENTES DE 5 O MAS AÑOS-SIN VARIEDAD	S	418	52,70	0,23	0,23	0,23	0,51			0,23	0,23
-1596914	29-011-029-00014-009	62000	PASTOS PERMANENTES DE 5 O MAS AÑOS-SIN VARIEDAD	S	418	43,40	7,66	7,66	7,66	13,92			7,66	7,66
-1596913	29-011-029-00014-007	62000	PASTOS PERMANENTES DE 5 O MAS AÑOS-SIN VARIEDAD	S	418	29,80	0,63	0,63	0,63	1,14			0,63	0,63
-1596912	29-011-029-00014-006	62000	PASTOS PERMANENTES DE 5 O MAS AÑOS-SIN VARIEDAD	S	418	55,30	5,58	5,58	5,58	15,93			5,58	5,58
-1596899	29-011-007-00160-001	62000	PASTOS PERMANENTES DE 5 O MAS AÑOS-SIN VARIEDAD	S	418	35,00	3,20	3,20	3,20	3,77			3,20	3,20
-1596898	29-011-007-00135-064	62000	PASTOS PERMANENTES DE 5 O MAS AÑOS-SIN VARIEDAD	S	418	26,30	1,26	1,26	1,26	1,68			1,26	1,26
-1596994	29-011-030-00108-043	101138	OLIVAR-HOJIBLANCA	S	419	37,20	2,49	2,48	2,48	2,48			2,48	2,48
-1596993	29-011-030-00108-042	101138	OLIVAR-HOJIBLANCA	S	419	44,90	1,24	1,24	1,24	1,24			1,24	1,24
-1596984	29-011-030-00108-232	101138	OLIVAR-HOJIBLANCA	S	419	43,00	0,89	0,89	0,89	0,89			0,89	0,89
-1597129	29-011-031-00075-008	20000	BARBECHO TRADICIONAL-SIN VARIEDAD	S	424	3,70	2,54	2,54	2,54	2,54			2,54	2,54

(1) Superficie declarada admisible ajustada con la superficie comprometida.
(2) Factor de penalización valorando el alcance para el tipo de compromiso.Puede verificar la integridad de una copia de este documento mediante la lectura del código QR adjunto o mediante el acceso a la dirección <https://ws050.juntadeandalucia.es/verificarFirma> indicando el código de VERIFICACIÓN

FIRMADO POR

RAQUEL MARIA ESPIN CRESPO

17/12/2024

VERIFICACIÓN

Pk2jm6UYDU9J72AMTZUYRN3GET48NG

PÁG. 7918/9349



**INCIDENCIAS****INCIDENCIA DESCRIPCIÓN**

- 242 Recinto pendiente de acreditación de titularidad.
Ref:-1362843 Recinto:29-011-029-09010-00013 Cultivo:101138 OLIVAR-HOJIBLANCA Secano
- 100402 Recinto solicitado no forma parte de ningún organismo de control autorizado para la producción ecológica en Andalucía o fecha de inscripción posterior al plazo establecido (Anexo I. Criterios de Subvencionabilidad. Orden 28 de marzo de 2023).
Ref:-1515373 Recinto:29-011-029-00015-00025 Cultivo:62000 PASTOS PERMANENTES DE 5 O MAS AÑOS-SIN VARIEDAD Secano
Ref:-1362843 Recinto:29-011-029-09010-00013 Cultivo:101138 OLIVAR-HOJIBLANCA Secano
Ref:-1515379 Recinto:29-011-031-00088-00001 Cultivo:101138 OLIVAR-HOJIBLANCA Secano
Ref:-1515403 Recinto:29-011-031-00099-00001 Cultivo:101138 OLIVAR-HOJIBLANCA Secano
- 100407 Explotación solicitada no forma parte de ningún organismo de control autorizado para la producción ecológica en Andalucía o fecha de inscripción posterior al plazo establecido (Anexo I. Criterios de Subvencionabilidad. Orden 28 de marzo de 2023).
Explotación:ES290110000003 Especie:OVINA
- 100424 Solicita recinto que no está comprometido para la operación.
Ref:-977510 Recinto:29-011-004-00024-00015 Cultivo:104024 ALMENDROS-MARCONA Secano
Ref:-1515373 Recinto:29-011-029-00015-00025 Cultivo:62000 PASTOS PERMANENTES DE 5 O MAS AÑOS-SIN VARIEDAD Secano
Ref:-1362843 Recinto:29-011-029-09010-00013 Cultivo:101138 OLIVAR-HOJIBLANCA Secano
Ref:-1515379 Recinto:29-011-031-00088-00001 Cultivo:101138 OLIVAR-HOJIBLANCA Secano
Ref:-1515403 Recinto:29-011-031-00099-00001 Cultivo:101138 OLIVAR-HOJIBLANCA Secano

Datos considerados para el Cálculo de la Carga Ganadera mínima y máxima del expediente

Explotación	Especie	Inscrito en Sipea y Admisible	Ugm Calculada para CG Mínima	Ugm Calculada para CG Máxima
ES290110000003	CAPRINA	SI	106,15	106,15
ES290110000003	OVINA	NO	0,00	0,05
			106,15	106,20

Superficie determinada para Cálculo Carga Ganadera Mínima: 434,17 ha

Superficie determinada para Cálculo Carga Ganadera Máxima: 452,36 ha

Carga Ganadera Mínima Expediente: 0,24 ugm/ha

Carga Ganadera Máxima Expediente: 0,23 ugm/ha

Los importes del Grupo de Pago de pastos de este expediente han sido ajustados por no llegar a la carga ganadera mínima de 0,3

Recintos Determinados para el Cálculo de Garga Ganadera Mínima

REF.	REFERENCIA SIGPAC	CULTIVO	DESCRIPCIÓN CULTIVO	S/R	SUP. RESUELTA (ha)
-1622930	29-011-035-00029-00004	62000	PASTOS PERMANENTES DE 5 O MAS AÑOS-SIN VARIEDAD	S	0,02
-1622927	29-011-030-00107-00004	62000	PASTOS PERMANENTES DE 5 O MAS AÑOS-SIN VARIEDAD	S	0,31
-1622926	29-011-030-00107-00002	62000	PASTOS PERMANENTES DE 5 O MAS AÑOS-SIN VARIEDAD	S	0,12
-1622925	29-011-029-00015-00035	62000	PASTOS PERMANENTES DE 5 O MAS AÑOS-SIN VARIEDAD	S	0,04
-1622924	29-011-006-00001-00090	62000	PASTOS PERMANENTES DE 5 O MAS AÑOS-SIN VARIEDAD	S	0,04
-1622920	29-011-005-00021-00020	62000	PASTOS PERMANENTES DE 5 O MAS AÑOS-SIN VARIEDAD	S	0,29
-1622919	29-011-005-00021-00018	62000	PASTOS PERMANENTES DE 5 O MAS AÑOS-SIN VARIEDAD	S	0,10
-1597378	29-011-031-00097-00002	62000	PASTOS PERMANENTES DE 5 O MAS AÑOS-SIN VARIEDAD	S	0,06
-1597171	29-011-031-00093-00006	62000	PASTOS PERMANENTES DE 5 O MAS AÑOS-SIN VARIEDAD	S	0,07
-1597169	29-011-031-00093-00003	62000	PASTOS PERMANENTES DE 5 O MAS AÑOS-SIN VARIEDAD	S	0,29
-1597168	29-011-031-00093-00002	62000	PASTOS PERMANENTES DE 5 O MAS AÑOS-SIN VARIEDAD	S	0,25
-1597167	29-011-031-00093-00001	62000	PASTOS PERMANENTES DE 5 O MAS AÑOS-SIN VARIEDAD	S	0,22
-1597130	29-011-031-00075-00009	62000	PASTOS PERMANENTES DE 5 O MAS AÑOS-SIN VARIEDAD	S	69,55
-1597128	29-011-031-00075-00005	62000	PASTOS PERMANENTES DE 5 O MAS AÑOS-SIN VARIEDAD	S	0,03
-1597127	29-011-031-00075-00018	62000	PASTOS PERMANENTES DE 5 O MAS AÑOS-SIN VARIEDAD	S	0,10

(1) Superficie declarada admisible ajustada con la superficie comprometida.
(2) Factor de penalización valorando el alcance para el tipo de compromiso.Puede verificar la integridad de una copia de este documento mediante la lectura del código QR adjunto o mediante el acceso a la dirección <https://ws050.juntadeandalucia.es/verificarFirma> indicando el código de VERIFICACIÓN

FIRMADO POR

RAQUEL MARIA ESPIN CRESPO

17/12/2024

VERIFICACIÓN

Pk2jm6UYDU9J72AMTZUYRN3GET48NG

PÁG. 7919/9349



**Datos considerados para el Cálculo de la Carga Ganadera mínima y máxima del expediente****Recintos Determinados para el Cálculo de Garga Ganadera Mínima**

REF.	REFERENCIA SIGPAC	CULTIVO	DESCRIPCIÓN CULTIVO	SUP.	
				S/R	RESUELTA (ha)
-1597126	29-011-031-00075-00016	62000	PASTOS PERMANENTES DE 5 O MAS AÑOS-SIN VARIEDAD	S	0,03
-1597124	29-011-031-00075-00012	62000	PASTOS PERMANENTES DE 5 O MAS AÑOS-SIN VARIEDAD	S	0,07
-1596974	29-011-030-00108-00166	62000	PASTOS PERMANENTES DE 5 O MAS AÑOS-SIN VARIEDAD	S	0,25
-1596973	29-011-030-00108-00165	62000	PASTOS PERMANENTES DE 5 O MAS AÑOS-SIN VARIEDAD	S	1,44
-1596972	29-011-030-00108-00139	62000	PASTOS PERMANENTES DE 5 O MAS AÑOS-SIN VARIEDAD	S	0,64
-1596926	29-011-030-00107-00003	62000	PASTOS PERMANENTES DE 5 O MAS AÑOS-SIN VARIEDAD	S	0,29
-1596921	29-011-029-00015-00008	62000	PASTOS PERMANENTES DE 5 O MAS AÑOS-SIN VARIEDAD	S	0,24
-1596920	29-011-029-00015-00053	62000	PASTOS PERMANENTES DE 5 O MAS AÑOS-SIN VARIEDAD	S	0,04
-1596919	29-011-029-00015-00037	62000	PASTOS PERMANENTES DE 5 O MAS AÑOS-SIN VARIEDAD	S	0,23
-1596918	29-011-029-00015-00030	62000	PASTOS PERMANENTES DE 5 O MAS AÑOS-SIN VARIEDAD	S	0,36
-1596917	29-011-029-00015-00029	62000	PASTOS PERMANENTES DE 5 O MAS AÑOS-SIN VARIEDAD	S	0,14
-1596916	29-011-029-00015-00028	62000	PASTOS PERMANENTES DE 5 O MAS AÑOS-SIN VARIEDAD	S	0,10
-1596915	29-011-029-00015-00013	62000	PASTOS PERMANENTES DE 5 O MAS AÑOS-SIN VARIEDAD	S	0,26
-1596914	29-011-029-00014-00009	62000	PASTOS PERMANENTES DE 5 O MAS AÑOS-SIN VARIEDAD	S	7,66
-1596913	29-011-029-00014-00007	62000	PASTOS PERMANENTES DE 5 O MAS AÑOS-SIN VARIEDAD	S	0,63
-1596912	29-011-029-00014-00006	62000	PASTOS PERMANENTES DE 5 O MAS AÑOS-SIN VARIEDAD	S	5,58
-1596903	29-011-007-00162-00016	62000	PASTOS PERMANENTES DE 5 O MAS AÑOS-SIN VARIEDAD	S	0,06
-1596902	29-011-007-00162-00015	62000	PASTOS PERMANENTES DE 5 O MAS AÑOS-SIN VARIEDAD	S	0,04
-1596901	29-011-007-00162-00014	62000	PASTOS PERMANENTES DE 5 O MAS AÑOS-SIN VARIEDAD	S	0,02
-1596899	29-011-007-00160-00001	62000	PASTOS PERMANENTES DE 5 O MAS AÑOS-SIN VARIEDAD	S	3,20
-1596898	29-011-007-00135-00064	62000	PASTOS PERMANENTES DE 5 O MAS AÑOS-SIN VARIEDAD	S	1,26
-1596897	29-011-007-00135-00371	62000	PASTOS PERMANENTES DE 5 O MAS AÑOS-SIN VARIEDAD	S	0,05
-1596896	29-011-007-00135-00370	62000	PASTOS PERMANENTES DE 5 O MAS AÑOS-SIN VARIEDAD	S	0,10
-1596895	29-011-007-00135-00368	62000	PASTOS PERMANENTES DE 5 O MAS AÑOS-SIN VARIEDAD	S	0,06
-1596894	29-011-007-00135-00231	63000	PASTOS DE MENOS DE 5 AÑOS-SIN VARIEDAD	S	0,07
-1596893	29-011-007-00135-00183	63000	PASTOS DE MENOS DE 5 AÑOS-SIN VARIEDAD	S	0,11
-1596890	29-011-006-00001-00077	62000	PASTOS PERMANENTES DE 5 O MAS AÑOS-SIN VARIEDAD	S	0,08
-1596889	29-011-006-00001-00076	62000	PASTOS PERMANENTES DE 5 O MAS AÑOS-SIN VARIEDAD	S	0,12
-1596888	29-011-006-00001-00075	62000	PASTOS PERMANENTES DE 5 O MAS AÑOS-SIN VARIEDAD	S	0,06
-1596887	29-011-006-00001-00074	62000	PASTOS PERMANENTES DE 5 O MAS AÑOS-SIN VARIEDAD	S	0,10
-1596886	29-011-006-00001-00073	62000	PASTOS PERMANENTES DE 5 O MAS AÑOS-SIN VARIEDAD	S	0,04
-1596875	29-011-006-00001-00013	62000	PASTOS PERMANENTES DE 5 O MAS AÑOS-SIN VARIEDAD	S	0,23
-1596873	29-011-004-00024-00008	62000	PASTOS PERMANENTES DE 5 O MAS AÑOS-SIN VARIEDAD	S	0,04
-1596872	29-011-004-00024-00005	62000	PASTOS PERMANENTES DE 5 O MAS AÑOS-SIN VARIEDAD	S	0,15
-1596871	29-011-004-00024-00010	62000	PASTOS PERMANENTES DE 5 O MAS AÑOS-SIN VARIEDAD	S	0,19
-1596870	29-011-004-00024-00002	62000	PASTOS PERMANENTES DE 5 O MAS AÑOS-SIN VARIEDAD	S	0,26
-1362842	29-011-008-00638-00013	62000	PASTOS PERMANENTES DE 5 O MAS AÑOS-SIN VARIEDAD	S	0,01

(1) Superficie declarada admisible ajustada con la superficie comprometida.
(2) Factor de penalización valorando el alcance para el tipo de compromiso.

Puede verificar la integridad de una copia de este documento mediante la lectura del código QR adjunto o mediante el acceso a la dirección <https://ws050.juntadeandalucia.es/verificarFirma> indicando el código de VERIFICACIÓN

FIRMADO POR	RAQUEL MARIA ESPIN CRESPO	17/12/2024	
VERIFICACIÓN	Pk2jm6UYDU9J72AMTZUYRN3GET48NG	PÁG. 7920/9349	

**Datos considerados para el Cálculo de la Carga Ganadera mínima y máxima del expediente****Recintos Determinados para el Cálculo de Garga Ganadera Mínima**

REF.	REFERENCIA SIGPAC	CULTIVO	DESCRIPCIÓN CULTIVO	SUP.	
				S/R	RESUELTA (ha)
-1362841	29-011-008-00638-00011	62000	PASTOS PERMANENTES DE 5 O MAS AÑOS-SIN VARIEDAD	S	0,99
-1362840	29-011-008-00638-00010	62000	PASTOS PERMANENTES DE 5 O MAS AÑOS-SIN VARIEDAD	S	0,03
-1362839	29-011-008-00637-00014	62000	PASTOS PERMANENTES DE 5 O MAS AÑOS-SIN VARIEDAD	S	1,48
-1362835	29-011-008-00632-00001	62000	PASTOS PERMANENTES DE 5 O MAS AÑOS-SIN VARIEDAD	S	1,13
-1362828	29-011-006-09000-00058	62000	PASTOS PERMANENTES DE 5 O MAS AÑOS-SIN VARIEDAD	S	0,14
-1362823	29-011-006-00001-00105	62000	PASTOS PERMANENTES DE 5 O MAS AÑOS-SIN VARIEDAD	S	0,02
-1362820	29-011-006-00001-00011	62000	PASTOS PERMANENTES DE 5 O MAS AÑOS-SIN VARIEDAD	S	0,04
-977583	29-011-005-00021-00019	62000	PASTOS PERMANENTES DE 5 O MAS AÑOS-SIN VARIEDAD	S	1,57
-977529	29-011-007-00157-00004	62000	PASTOS PERMANENTES DE 5 O MAS AÑOS-SIN VARIEDAD	S	0,05
-977526	29-011-007-00135-00403	62000	PASTOS PERMANENTES DE 5 O MAS AÑOS-SIN VARIEDAD	S	0,01
-977525	29-011-007-00135-00402	62000	PASTOS PERMANENTES DE 5 O MAS AÑOS-SIN VARIEDAD	S	0,13
-977524	29-011-007-00135-00401	62000	PASTOS PERMANENTES DE 5 O MAS AÑOS-SIN VARIEDAD	S	0,05
-977522	29-011-007-00135-00399	62000	PASTOS PERMANENTES DE 5 O MAS AÑOS-SIN VARIEDAD	S	0,20
-977521	29-011-007-00135-00398	62000	PASTOS PERMANENTES DE 5 O MAS AÑOS-SIN VARIEDAD	S	0,10
-977520	29-011-007-00135-00397	62000	PASTOS PERMANENTES DE 5 O MAS AÑOS-SIN VARIEDAD	S	0,17
-977513	29-011-007-00135-00001	62000	PASTOS PERMANENTES DE 5 O MAS AÑOS-SIN VARIEDAD	S	1,18
-977512	29-011-005-00022-00014	62000	PASTOS PERMANENTES DE 5 O MAS AÑOS-SIN VARIEDAD	S	0,46
-977509	29-011-004-00021-00003	62000	PASTOS PERMANENTES DE 5 O MAS AÑOS-SIN VARIEDAD	S	0,16
-55305	29-011-007-00135-00393	62000	PASTOS PERMANENTES DE 5 O MAS AÑOS-SIN VARIEDAD	S	0,35
-55304	29-011-007-00135-00392	62000	PASTOS PERMANENTES DE 5 O MAS AÑOS-SIN VARIEDAD	S	0,07
1700000006501492	29-011-008-00302-00003	62000	PASTOS PERMANENTES DE 5 O MAS AÑOS-SIN VARIEDAD	S	0,37
1700000006501493	29-011-008-00305-00002	62000	PASTOS PERMANENTES DE 5 O MAS AÑOS-SIN VARIEDAD	S	1,13
1700000006501496	29-011-008-00290-00001	62000	PASTOS PERMANENTES DE 5 O MAS AÑOS-SIN VARIEDAD	S	1,52
1700000006501497	29-011-008-00302-00002	62000	PASTOS PERMANENTES DE 5 O MAS AÑOS-SIN VARIEDAD	S	0,36
1700000006501498	29-011-008-00289-00001	62000	PASTOS PERMANENTES DE 5 O MAS AÑOS-SIN VARIEDAD	S	1,98
1700000006501499	29-011-008-00384-00001	62000	PASTOS PERMANENTES DE 5 O MAS AÑOS-SIN VARIEDAD	S	0,98
1700000006501500	29-011-008-00409-00001	62000	PASTOS PERMANENTES DE 5 O MAS AÑOS-SIN VARIEDAD	S	0,02
1700000006501501	29-011-029-00014-00001	62000	PASTOS PERMANENTES DE 5 O MAS AÑOS-SIN VARIEDAD	S	31,16
1700000006501502	29-011-029-00014-00002	62000	PASTOS PERMANENTES DE 5 O MAS AÑOS-SIN VARIEDAD	S	7,85
1700000006501503	29-011-029-00015-00009	62000	PASTOS PERMANENTES DE 5 O MAS AÑOS-SIN VARIEDAD	S	2,11
1700000006501512	29-011-029-00015-00014	62000	PASTOS PERMANENTES DE 5 O MAS AÑOS-SIN VARIEDAD	S	21,01
1700000006501513	29-011-029-00015-00039	62000	PASTOS PERMANENTES DE 5 O MAS AÑOS-SIN VARIEDAD	S	21,67
1700000006501514	29-011-029-00015-00044	62000	PASTOS PERMANENTES DE 5 O MAS AÑOS-SIN VARIEDAD	S	5,18
1700000006501515	29-011-029-00015-00040	62000	PASTOS PERMANENTES DE 5 O MAS AÑOS-SIN VARIEDAD	S	7,19
1700000006501517	29-011-007-00135-00380	62000	PASTOS PERMANENTES DE 5 O MAS AÑOS-SIN VARIEDAD	S	0,39
1700000006501518	29-011-007-00135-00387	62000	PASTOS PERMANENTES DE 5 O MAS AÑOS-SIN VARIEDAD	S	0,14

(1) Superficie declarada admisible ajustada con la superficie comprometida.
(2) Factor de penalización valorando el alcance para el tipo de compromiso.

Puede verificar la integridad de una copia de este documento mediante la lectura del código QR adjunto o mediante el acceso a la dirección <https://ws050.juntadeandalucia.es/verificarFirma> indicando el código de VERIFICACIÓN

FIRMADO POR	RAQUEL MARIA ESPIN CRESPO	17/12/2024	
VERIFICACIÓN	Pk2jm6UYDU9J72AMTZUYRN3GET48NG	PÁG. 7921/9349	

**Datos considerados para el Cálculo de la Carga Ganadera mínima y máxima del expediente****Recintos Determinados para el Cálculo de Garga Ganadera Mínima**

REF.	REFERENCIA SIGPAC	CULTIVO	DESCRIPCIÓN CULTIVO	SUP.	
				S/R	RESUELTA (ha)
170000006501519	29-011-007-00135-00383	62000	PASTOS PERMANENTES DE 5 O MAS AÑOS-SIN VARIEDAD	S	0,07
170000006501524	29-011-007-00162-00017	62000	PASTOS PERMANENTES DE 5 O MAS AÑOS-SIN VARIEDAD	S	2,65
170000006501525	29-011-007-00161-00002	62000	PASTOS PERMANENTES DE 5 O MAS AÑOS-SIN VARIEDAD	S	0,78
170000006501526	29-011-007-00160-00003	62000	PASTOS PERMANENTES DE 5 O MAS AÑOS-SIN VARIEDAD	S	0,02
170000006501527	29-011-007-00160-00002	62000	PASTOS PERMANENTES DE 5 O MAS AÑOS-SIN VARIEDAD	S	0,02
170000006501528	29-011-007-00135-00390	62000	PASTOS PERMANENTES DE 5 O MAS AÑOS-SIN VARIEDAD	S	0,08
170000006501530	29-011-007-00135-00388	62000	PASTOS PERMANENTES DE 5 O MAS AÑOS-SIN VARIEDAD	S	0,19
170000006501531	29-011-007-00135-00389	62000	PASTOS PERMANENTES DE 5 O MAS AÑOS-SIN VARIEDAD	S	0,51
170000006501532	29-011-008-00291-00002	62000	PASTOS PERMANENTES DE 5 O MAS AÑOS-SIN VARIEDAD	S	1,75
170000006501533	29-011-008-00295-00002	62000	PASTOS PERMANENTES DE 5 O MAS AÑOS-SIN VARIEDAD	S	1,19
170000006501534	29-011-008-00305-00001	62000	PASTOS PERMANENTES DE 5 O MAS AÑOS-SIN VARIEDAD	S	0,50
170000006501536	29-011-007-00163-00001	62000	PASTOS PERMANENTES DE 5 O MAS AÑOS-SIN VARIEDAD	S	0,50
170000006501537	29-011-007-00163-00005	62000	PASTOS PERMANENTES DE 5 O MAS AÑOS-SIN VARIEDAD	S	0,01
170000006501538	29-011-007-00163-00003	62000	PASTOS PERMANENTES DE 5 O MAS AÑOS-SIN VARIEDAD	S	0,08
170000006501539	29-011-007-00163-00004	62000	PASTOS PERMANENTES DE 5 O MAS AÑOS-SIN VARIEDAD	S	0,10
170000006501540	29-011-008-00299-00003	62000	PASTOS PERMANENTES DE 5 O MAS AÑOS-SIN VARIEDAD	S	0,67
170000006501541	29-011-008-00302-00004	62000	PASTOS PERMANENTES DE 5 O MAS AÑOS-SIN VARIEDAD	S	0,85
170000006501542	29-011-008-00301-00005	62000	PASTOS PERMANENTES DE 5 O MAS AÑOS-SIN VARIEDAD	S	1,04
170000006501543	29-011-006-00001-00059	62000	PASTOS PERMANENTES DE 5 O MAS AÑOS-SIN VARIEDAD	S	45,77
170000006501545	29-011-006-09000-00059	62000	PASTOS PERMANENTES DE 5 O MAS AÑOS-SIN VARIEDAD	S	0,13
170000006501546	29-011-006-00001-00061	62000	PASTOS PERMANENTES DE 5 O MAS AÑOS-SIN VARIEDAD	S	4,62
170000006501547	29-011-006-00001-00089	62000	PASTOS PERMANENTES DE 5 O MAS AÑOS-SIN VARIEDAD	S	0,84
170000006501548	29-011-007-00135-00043	62000	PASTOS PERMANENTES DE 5 O MAS AÑOS-SIN VARIEDAD	S	62,76
170000006501556	29-011-004-00024-00001	62000	PASTOS PERMANENTES DE 5 O MAS AÑOS-SIN VARIEDAD	S	48,54
170000006501563	29-011-035-00029-00005	20000	BARBECHO TRADICIONAL-SIN VARIEDAD	S	0,05
170000006501564	29-011-035-00029-00003	62000	PASTOS PERMANENTES DE 5 O MAS AÑOS-SIN VARIEDAD	S	0,15
170000006501575	29-011-031-00093-00004	62000	PASTOS PERMANENTES DE 5 O MAS AÑOS-SIN VARIEDAD	S	13,25
170000006501576	29-011-031-00097-00001	62000	PASTOS PERMANENTES DE 5 O MAS AÑOS-SIN VARIEDAD	S	0,05
170000006501577	29-011-035-00026-00001	62000	PASTOS PERMANENTES DE 5 O MAS AÑOS-SIN VARIEDAD	S	0,54
170000006501580	29-011-035-00027-00001	62000	PASTOS PERMANENTES DE 5 O MAS AÑOS-SIN VARIEDAD	S	0,48
170000006501581	29-011-035-00029-00002	62000	PASTOS PERMANENTES DE 5 O MAS AÑOS-SIN VARIEDAD	S	1,36
170000006501582	29-011-030-00108-00225	62000	PASTOS PERMANENTES DE 5 O MAS AÑOS-SIN VARIEDAD	S	15,83
170000006501588	29-011-007-00135-00378	62000	PASTOS PERMANENTES DE 5 O MAS AÑOS-SIN VARIEDAD	S	0,01
170000006501589	29-011-007-00135-00367	62000	PASTOS PERMANENTES DE 5 O MAS AÑOS-SIN VARIEDAD	S	2,22
170000006501592	29-011-008-00299-00004	62000	PASTOS PERMANENTES DE 5 O MAS AÑOS-SIN VARIEDAD	S	0,77
170000006501595	29-011-008-00276-00010	62000	PASTOS PERMANENTES DE 5 O MAS AÑOS-SIN VARIEDAD	S	7,53
170000006501597	29-011-008-00285-00006	62000	PASTOS PERMANENTES DE 5 O MAS AÑOS-SIN VARIEDAD	S	2,17

(1) Superficie declarada admisible ajustada con la superficie comprometida.
(2) Factor de penalización valorando el alcance para el tipo de compromiso.

Puede verificar la integridad de una copia de este documento mediante la lectura del código QR adjunto o mediante el acceso a la dirección <https://ws050.juntadeandalucia.es/verificarFirma> indicando el código de VERIFICACIÓN

FIRMADO POR

RAQUEL MARIA ESPIN CRESPO

17/12/2024

VERIFICACIÓN

Pk2jm6UYDU9J72AMTZUYRN3GET48NG

PÁG. 7922/9349



**Datos considerados para el Cálculo de la Carga Ganadera mínima y máxima del expediente****Recintos Determinados para el Cálculo de Garga Ganadera Mínima**

REF.	REFERENCIA SIGPAC	CULTIVO	DESCRIPCIÓN CULTIVO	SUP.	
				S/R	RESUELTA (ha)
170000006501598	29-011-008-00291-00001	62000	PASTOS PERMANENTES DE 5 O MAS AÑOS-SIN VARIEDAD	S	0,65
170000006501599	29-011-008-00295-00001	62000	PASTOS PERMANENTES DE 5 O MAS AÑOS-SIN VARIEDAD	S	0,30
170000006501600	29-011-008-00285-00005	62000	PASTOS PERMANENTES DE 5 O MAS AÑOS-SIN VARIEDAD	S	0,14
170000006501601	29-011-008-00287-00001	62000	PASTOS PERMANENTES DE 5 O MAS AÑOS-SIN VARIEDAD	S	1,66
170000006501602	29-011-008-00275-00002	62000	PASTOS PERMANENTES DE 5 O MAS AÑOS-SIN VARIEDAD	S	0,39
170000006501603	29-011-008-00378-00001	62000	PASTOS PERMANENTES DE 5 O MAS AÑOS-SIN VARIEDAD	S	0,79
170000006501605	29-011-008-00381-00001	62000	PASTOS PERMANENTES DE 5 O MAS AÑOS-SIN VARIEDAD	S	1,90
170000006501606	29-011-008-00382-00002	62000	PASTOS PERMANENTES DE 5 O MAS AÑOS-SIN VARIEDAD	S	3,17

Recintos Determinados para el Cálculo de Garga Ganadera Máxima

REF.	REFERENCIA SIGPAC	CULTIVO	DESCRIPCIÓN CULTIVO	SUP.	
				S/R	RESUELTA (ha)
-1622930	29-011-035-00029-00004	62000	PASTOS PERMANENTES DE 5 O MAS AÑOS-SIN VARIEDAD	S	0,02
-1622927	29-011-030-00107-00004	62000	PASTOS PERMANENTES DE 5 O MAS AÑOS-SIN VARIEDAD	S	0,31
-1622926	29-011-030-00107-00002	62000	PASTOS PERMANENTES DE 5 O MAS AÑOS-SIN VARIEDAD	S	0,12
-1622925	29-011-029-00015-00035	62000	PASTOS PERMANENTES DE 5 O MAS AÑOS-SIN VARIEDAD	S	0,04
-1622924	29-011-006-00001-00090	62000	PASTOS PERMANENTES DE 5 O MAS AÑOS-SIN VARIEDAD	S	0,04
-1622923	29-011-006-00001-00041	62000	PASTOS PERMANENTES DE 5 O MAS AÑOS-SIN VARIEDAD	S	0,00
-1622920	29-011-005-00021-00020	62000	PASTOS PERMANENTES DE 5 O MAS AÑOS-SIN VARIEDAD	S	0,29
-1622919	29-011-005-00021-00018	62000	PASTOS PERMANENTES DE 5 O MAS AÑOS-SIN VARIEDAD	S	0,81
-1597378	29-011-031-00097-00002	62000	PASTOS PERMANENTES DE 5 O MAS AÑOS-SIN VARIEDAD	S	0,06
-1597171	29-011-031-00093-00006	62000	PASTOS PERMANENTES DE 5 O MAS AÑOS-SIN VARIEDAD	S	0,07
-1597169	29-011-031-00093-00003	62000	PASTOS PERMANENTES DE 5 O MAS AÑOS-SIN VARIEDAD	S	0,29
-1597168	29-011-031-00093-00002	62000	PASTOS PERMANENTES DE 5 O MAS AÑOS-SIN VARIEDAD	S	0,25
-1597167	29-011-031-00093-00001	62000	PASTOS PERMANENTES DE 5 O MAS AÑOS-SIN VARIEDAD	S	0,22
-1597130	29-011-031-00075-00009	62000	PASTOS PERMANENTES DE 5 O MAS AÑOS-SIN VARIEDAD	S	69,55
-1597128	29-011-031-00075-00005	62000	PASTOS PERMANENTES DE 5 O MAS AÑOS-SIN VARIEDAD	S	0,03
-1597127	29-011-031-00075-00018	62000	PASTOS PERMANENTES DE 5 O MAS AÑOS-SIN VARIEDAD	S	0,10
-1597126	29-011-031-00075-00016	62000	PASTOS PERMANENTES DE 5 O MAS AÑOS-SIN VARIEDAD	S	0,03
-1597124	29-011-031-00075-00012	62000	PASTOS PERMANENTES DE 5 O MAS AÑOS-SIN VARIEDAD	S	0,07
-1597123	29-011-031-00075-00011	62000	PASTOS PERMANENTES DE 5 O MAS AÑOS-SIN VARIEDAD	S	0,00
-1596974	29-011-030-00108-00166	62000	PASTOS PERMANENTES DE 5 O MAS AÑOS-SIN VARIEDAD	S	0,25
-1596973	29-011-030-00108-00165	62000	PASTOS PERMANENTES DE 5 O MAS AÑOS-SIN VARIEDAD	S	1,44
-1596972	29-011-030-00108-00139	62000	PASTOS PERMANENTES DE 5 O MAS AÑOS-SIN VARIEDAD	S	0,64
-1596926	29-011-030-00107-00003	62000	PASTOS PERMANENTES DE 5 O MAS AÑOS-SIN VARIEDAD	S	0,29
-1596921	29-011-029-00015-00008	62000	PASTOS PERMANENTES DE 5 O MAS AÑOS-SIN VARIEDAD	S	0,24
-1596920	29-011-029-00015-00053	62000	PASTOS PERMANENTES DE 5 O MAS AÑOS-SIN VARIEDAD	S	0,04

(1) Superficie declarada admisible ajustada con la superficie comprometida.
(2) Factor de penalización valorando el alcance para el tipo de compromiso.

Puede verificar la integridad de una copia de este documento mediante la lectura del código QR adjunto o mediante el acceso a la dirección <https://ws050.juntadeandalucia.es/verificarFirma> indicando el código de VERIFICACIÓN

FIRMADO POR	RAQUEL MARIA ESPIN CRESPO	17/12/2024	
VERIFICACIÓN	Pk2jm6UYDU9J72AMTZUYRN3GET48NG	PÁG. 7923/9349	

**Datos considerados para el Cálculo de la Carga Ganadera mínima y máxima del expediente****Recintos Determinados para el Cálculo de Garga Ganadera Máxima**

REF.	REFERENCIA SIGPAC	CULTIVO	DESCRIPCIÓN CULTIVO	SUP.	
				S/R	RESUELTA (ha)
-1596919	29-011-029-00015-00037	62000	PASTOS PERMANENTES DE 5 O MAS AÑOS-SIN VARIEDAD	S	0,23
-1596918	29-011-029-00015-00030	62000	PASTOS PERMANENTES DE 5 O MAS AÑOS-SIN VARIEDAD	S	0,37
-1596917	29-011-029-00015-00029	62000	PASTOS PERMANENTES DE 5 O MAS AÑOS-SIN VARIEDAD	S	0,15
-1596916	29-011-029-00015-00028	62000	PASTOS PERMANENTES DE 5 O MAS AÑOS-SIN VARIEDAD	S	0,11
-1596915	29-011-029-00015-00013	62000	PASTOS PERMANENTES DE 5 O MAS AÑOS-SIN VARIEDAD	S	0,26
-1596914	29-011-029-00014-00009	62000	PASTOS PERMANENTES DE 5 O MAS AÑOS-SIN VARIEDAD	S	7,66
-1596913	29-011-029-00014-00007	62000	PASTOS PERMANENTES DE 5 O MAS AÑOS-SIN VARIEDAD	S	0,63
-1596912	29-011-029-00014-00006	62000	PASTOS PERMANENTES DE 5 O MAS AÑOS-SIN VARIEDAD	S	5,58
-1596903	29-011-007-00162-00016	62000	PASTOS PERMANENTES DE 5 O MAS AÑOS-SIN VARIEDAD	S	0,06
-1596902	29-011-007-00162-00015	62000	PASTOS PERMANENTES DE 5 O MAS AÑOS-SIN VARIEDAD	S	0,04
-1596901	29-011-007-00162-00014	62000	PASTOS PERMANENTES DE 5 O MAS AÑOS-SIN VARIEDAD	S	0,03
-1596899	29-011-007-00160-00001	62000	PASTOS PERMANENTES DE 5 O MAS AÑOS-SIN VARIEDAD	S	3,20
-1596898	29-011-007-00135-00064	62000	PASTOS PERMANENTES DE 5 O MAS AÑOS-SIN VARIEDAD	S	1,26
-1596897	29-011-007-00135-00371	62000	PASTOS PERMANENTES DE 5 O MAS AÑOS-SIN VARIEDAD	S	0,05
-1596896	29-011-007-00135-00370	62000	PASTOS PERMANENTES DE 5 O MAS AÑOS-SIN VARIEDAD	S	0,10
-1596895	29-011-007-00135-00368	62000	PASTOS PERMANENTES DE 5 O MAS AÑOS-SIN VARIEDAD	S	0,06
-1596894	29-011-007-00135-00231	63000	PASTOS DE MENOS DE 5 AÑOS-SIN VARIEDAD	S	0,08
-1596893	29-011-007-00135-00183	63000	PASTOS DE MENOS DE 5 AÑOS-SIN VARIEDAD	S	0,12
-1596892	29-011-006-00001-00079	62000	PASTOS PERMANENTES DE 5 O MAS AÑOS-SIN VARIEDAD	S	0,00
-1596891	29-011-006-00001-00078	62000	PASTOS PERMANENTES DE 5 O MAS AÑOS-SIN VARIEDAD	S	0,00
-1596890	29-011-006-00001-00077	62000	PASTOS PERMANENTES DE 5 O MAS AÑOS-SIN VARIEDAD	S	0,08
-1596889	29-011-006-00001-00076	62000	PASTOS PERMANENTES DE 5 O MAS AÑOS-SIN VARIEDAD	S	0,12
-1596888	29-011-006-00001-00075	62000	PASTOS PERMANENTES DE 5 O MAS AÑOS-SIN VARIEDAD	S	0,06
-1596887	29-011-006-00001-00074	62000	PASTOS PERMANENTES DE 5 O MAS AÑOS-SIN VARIEDAD	S	0,10
-1596886	29-011-006-00001-00073	62000	PASTOS PERMANENTES DE 5 O MAS AÑOS-SIN VARIEDAD	S	0,04
-1596875	29-011-006-00001-00013	62000	PASTOS PERMANENTES DE 5 O MAS AÑOS-SIN VARIEDAD	S	0,23
-1596873	29-011-004-00024-00008	62000	PASTOS PERMANENTES DE 5 O MAS AÑOS-SIN VARIEDAD	S	0,04
-1596872	29-011-004-00024-00005	62000	PASTOS PERMANENTES DE 5 O MAS AÑOS-SIN VARIEDAD	S	0,15
-1596871	29-011-004-00024-00010	62000	PASTOS PERMANENTES DE 5 O MAS AÑOS-SIN VARIEDAD	S	0,19
-1596870	29-011-004-00024-00002	62000	PASTOS PERMANENTES DE 5 O MAS AÑOS-SIN VARIEDAD	S	0,26
-1515383	29-011-031-00090-00002	62000	PASTOS PERMANENTES DE 5 O MAS AÑOS-SIN VARIEDAD	S	0,03
-1515373	29-011-029-00015-00025	62000	PASTOS PERMANENTES DE 5 O MAS AÑOS-SIN VARIEDAD	S	11,62
-1515370	29-011-008-00388-00007	62000	PASTOS PERMANENTES DE 5 O MAS AÑOS-SIN VARIEDAD	S	0,77
-1515365	29-011-008-00388-00001	62000	PASTOS PERMANENTES DE 5 O MAS AÑOS-SIN VARIEDAD	S	0,69
-1515356	29-011-008-00386-00009	62000	PASTOS PERMANENTES DE 5 O MAS AÑOS-SIN VARIEDAD	S	1,27
-1515344	29-011-008-00385-00002	62000	PASTOS PERMANENTES DE 5 O MAS AÑOS-SIN VARIEDAD	S	0,99
-1515343	29-011-008-00385-00001	62000	PASTOS PERMANENTES DE 5 O MAS AÑOS-SIN VARIEDAD	S	0,56

(1) Superficie declarada admisible ajustada con la superficie comprometida.
(2) Factor de penalización valorando el alcance para el tipo de compromiso.

Puede verificar la integridad de una copia de este documento mediante la lectura del código QR adjunto o mediante el acceso a la dirección <https://ws050.juntadeandalucia.es/verificarFirma> indicando el código de VERIFICACIÓN

FIRMADO POR

RAQUEL MARIA ESPIN CRESPO

17/12/2024

VERIFICACIÓN

Pk2jm6UYDU9J72AMTZUYRN3GET48NG

PÁG. 7924/9349



**Datos considerados para el Cálculo de la Carga Ganadera mínima y máxima del expediente****Recintos Determinados para el Cálculo de Garga Ganadera Máxima**

REF.	REFERENCIA SIGPAC	CULTIVO	DESCRIPCIÓN CULTIVO	SUP.	
				S/R	RESUELTA (ha)
-1515333	29-011-008-00379-00001	62000	PASTOS PERMANENTES DE 5 O MAS AÑOS-SIN VARIEDAD	S	0,32
-1515326	29-011-007-00135-00176	62000	PASTOS PERMANENTES DE 5 O MAS AÑOS-SIN VARIEDAD	S	0,02
-1515212	29-011-008-00539-00005	62000	PASTOS PERMANENTES DE 5 O MAS AÑOS-SIN VARIEDAD	S	0,01
-1515211	29-011-008-00539-00002	62000	PASTOS PERMANENTES DE 5 O MAS AÑOS-SIN VARIEDAD	S	0,10
-1515210	29-011-008-00407-00008	62000	PASTOS PERMANENTES DE 5 O MAS AÑOS-SIN VARIEDAD	S	0,01
-1515209	29-011-008-00401-00008	62000	PASTOS PERMANENTES DE 5 O MAS AÑOS-SIN VARIEDAD	S	0,77
-1515208	29-011-008-00401-00008	62000	PASTOS PERMANENTES DE 5 O MAS AÑOS-SIN VARIEDAD	S	0,01
-1362842	29-011-008-00638-00013	62000	PASTOS PERMANENTES DE 5 O MAS AÑOS-SIN VARIEDAD	S	0,01
-1362841	29-011-008-00638-00011	62000	PASTOS PERMANENTES DE 5 O MAS AÑOS-SIN VARIEDAD	S	0,99
-1362840	29-011-008-00638-00010	62000	PASTOS PERMANENTES DE 5 O MAS AÑOS-SIN VARIEDAD	S	0,03
-1362839	29-011-008-00637-00014	62000	PASTOS PERMANENTES DE 5 O MAS AÑOS-SIN VARIEDAD	S	1,48
-1362835	29-011-008-00632-00001	62000	PASTOS PERMANENTES DE 5 O MAS AÑOS-SIN VARIEDAD	S	1,13
-1362828	29-011-006-09000-00058	62000	PASTOS PERMANENTES DE 5 O MAS AÑOS-SIN VARIEDAD	S	0,14
-1362823	29-011-006-00001-00105	62000	PASTOS PERMANENTES DE 5 O MAS AÑOS-SIN VARIEDAD	S	0,02
-1362820	29-011-006-00001-00011	62000	PASTOS PERMANENTES DE 5 O MAS AÑOS-SIN VARIEDAD	S	0,04
-977583	29-011-005-00021-00019	62000	PASTOS PERMANENTES DE 5 O MAS AÑOS-SIN VARIEDAD	S	1,57
-977529	29-011-007-00157-00004	62000	PASTOS PERMANENTES DE 5 O MAS AÑOS-SIN VARIEDAD	S	0,05
-977526	29-011-007-00135-00403	62000	PASTOS PERMANENTES DE 5 O MAS AÑOS-SIN VARIEDAD	S	0,01
-977525	29-011-007-00135-00402	62000	PASTOS PERMANENTES DE 5 O MAS AÑOS-SIN VARIEDAD	S	0,13
-977524	29-011-007-00135-00401	62000	PASTOS PERMANENTES DE 5 O MAS AÑOS-SIN VARIEDAD	S	0,05
-977523	29-011-007-00135-00400	62000	PASTOS PERMANENTES DE 5 O MAS AÑOS-SIN VARIEDAD	S	0,00
-977522	29-011-007-00135-00399	62000	PASTOS PERMANENTES DE 5 O MAS AÑOS-SIN VARIEDAD	S	0,20
-977521	29-011-007-00135-00398	62000	PASTOS PERMANENTES DE 5 O MAS AÑOS-SIN VARIEDAD	S	0,10
-977520	29-011-007-00135-00397	62000	PASTOS PERMANENTES DE 5 O MAS AÑOS-SIN VARIEDAD	S	0,17
-977513	29-011-007-00135-00001	62000	PASTOS PERMANENTES DE 5 O MAS AÑOS-SIN VARIEDAD	S	1,18
-977512	29-011-005-00022-00014	62000	PASTOS PERMANENTES DE 5 O MAS AÑOS-SIN VARIEDAD	S	0,46
-977509	29-011-004-00021-00003	62000	PASTOS PERMANENTES DE 5 O MAS AÑOS-SIN VARIEDAD	S	0,16
-55305	29-011-007-00135-00393	62000	PASTOS PERMANENTES DE 5 O MAS AÑOS-SIN VARIEDAD	S	0,35
-55304	29-011-007-00135-00392	62000	PASTOS PERMANENTES DE 5 O MAS AÑOS-SIN VARIEDAD	S	0,07
7757712	29-011-007-00135-00156	62000	PASTOS PERMANENTES DE 5 O MAS AÑOS-SIN VARIEDAD	S	0,01
7757713	29-011-007-00135-00156	62000	PASTOS PERMANENTES DE 5 O MAS AÑOS-SIN VARIEDAD	S	0,01
7757804	29-011-007-00135-00406	62000	PASTOS PERMANENTES DE 5 O MAS AÑOS-SIN VARIEDAD	S	0,20
7757807	29-011-007-00135-00415	62000	PASTOS PERMANENTES DE 5 O MAS AÑOS-SIN VARIEDAD	S	0,03
1700000006501492	29-011-008-00302-00003	62000	PASTOS PERMANENTES DE 5 O MAS AÑOS-SIN VARIEDAD	S	0,37
1700000006501493	29-011-008-00305-00002	62000	PASTOS PERMANENTES DE 5 O MAS AÑOS-SIN VARIEDAD	S	1,13
1700000006501496	29-011-008-00290-00001	62000	PASTOS PERMANENTES DE 5 O MAS AÑOS-SIN VARIEDAD	S	1,52

(1) Superficie declarada admisible ajustada con la superficie comprometida.
(2) Factor de penalización valorando el alcance para el tipo de compromiso.

Puede verificar la integridad de una copia de este documento mediante la lectura del código QR adjunto o mediante el acceso a la dirección <https://ws050.juntadeandalucia.es/verificarFirma> indicando el código de VERIFICACIÓN

FIRMADO POR

RAQUEL MARIA ESPIN CRESPO

17/12/2024

VERIFICACIÓN

Pk2jm6UYDU9J72AMTZUYRN3GET48NG

PÁG. 7925/9349



**Datos considerados para el Cálculo de la Carga Ganadera mínima y máxima del expediente****Recintos Determinados para el Cálculo de Garga Ganadera Máxima**

REF.	REFERENCIA SIGPAC	CULTIVO	DESCRIPCIÓN CULTIVO	SUP.	
				S/R	RESUELTA (ha)
170000006501497	29-011-008-00302-00002	62000	PASTOS PERMANENTES DE 5 O MAS AÑOS-SIN VARIEDAD	S	0,36
170000006501498	29-011-008-00289-00001	62000	PASTOS PERMANENTES DE 5 O MAS AÑOS-SIN VARIEDAD	S	1,98
170000006501499	29-011-008-00384-00001	62000	PASTOS PERMANENTES DE 5 O MAS AÑOS-SIN VARIEDAD	S	0,98
170000006501500	29-011-008-00409-00001	62000	PASTOS PERMANENTES DE 5 O MAS AÑOS-SIN VARIEDAD	S	0,02
170000006501501	29-011-029-00014-00001	62000	PASTOS PERMANENTES DE 5 O MAS AÑOS-SIN VARIEDAD	S	31,16
170000006501502	29-011-029-00014-00002	62000	PASTOS PERMANENTES DE 5 O MAS AÑOS-SIN VARIEDAD	S	7,85
170000006501503	29-011-029-00015-00009	62000	PASTOS PERMANENTES DE 5 O MAS AÑOS-SIN VARIEDAD	S	2,11
170000006501512	29-011-029-00015-00014	62000	PASTOS PERMANENTES DE 5 O MAS AÑOS-SIN VARIEDAD	S	21,01
170000006501513	29-011-029-00015-00039	62000	PASTOS PERMANENTES DE 5 O MAS AÑOS-SIN VARIEDAD	S	21,67
170000006501514	29-011-029-00015-00044	62000	PASTOS PERMANENTES DE 5 O MAS AÑOS-SIN VARIEDAD	S	5,18
170000006501515	29-011-029-00015-00040	62000	PASTOS PERMANENTES DE 5 O MAS AÑOS-SIN VARIEDAD	S	7,19
170000006501516	29-011-007-00135-00384	62000	PASTOS PERMANENTES DE 5 O MAS AÑOS-SIN VARIEDAD	S	0,00
170000006501517	29-011-007-00135-00380	62000	PASTOS PERMANENTES DE 5 O MAS AÑOS-SIN VARIEDAD	S	0,39
170000006501518	29-011-007-00135-00387	62000	PASTOS PERMANENTES DE 5 O MAS AÑOS-SIN VARIEDAD	S	0,14
170000006501519	29-011-007-00135-00383	62000	PASTOS PERMANENTES DE 5 O MAS AÑOS-SIN VARIEDAD	S	0,07
170000006501524	29-011-007-00162-00017	62000	PASTOS PERMANENTES DE 5 O MAS AÑOS-SIN VARIEDAD	S	2,65
170000006501525	29-011-007-00161-00002	62000	PASTOS PERMANENTES DE 5 O MAS AÑOS-SIN VARIEDAD	S	0,78
170000006501526	29-011-007-00160-00003	62000	PASTOS PERMANENTES DE 5 O MAS AÑOS-SIN VARIEDAD	S	0,02
170000006501527	29-011-007-00160-00002	62000	PASTOS PERMANENTES DE 5 O MAS AÑOS-SIN VARIEDAD	S	0,02
170000006501528	29-011-007-00135-00390	62000	PASTOS PERMANENTES DE 5 O MAS AÑOS-SIN VARIEDAD	S	0,08
170000006501530	29-011-007-00135-00388	62000	PASTOS PERMANENTES DE 5 O MAS AÑOS-SIN VARIEDAD	S	0,19
170000006501531	29-011-007-00135-00389	62000	PASTOS PERMANENTES DE 5 O MAS AÑOS-SIN VARIEDAD	S	0,51
170000006501532	29-011-008-00291-00002	62000	PASTOS PERMANENTES DE 5 O MAS AÑOS-SIN VARIEDAD	S	1,75
170000006501533	29-011-008-00295-00002	62000	PASTOS PERMANENTES DE 5 O MAS AÑOS-SIN VARIEDAD	S	1,19
170000006501534	29-011-008-00305-00001	62000	PASTOS PERMANENTES DE 5 O MAS AÑOS-SIN VARIEDAD	S	0,50
170000006501535	29-011-008-00275-00001	62000	PASTOS PERMANENTES DE 5 O MAS AÑOS-SIN VARIEDAD	S	0,00
170000006501536	29-011-007-00163-00001	62000	PASTOS PERMANENTES DE 5 O MAS AÑOS-SIN VARIEDAD	S	0,50
170000006501537	29-011-007-00163-00005	62000	PASTOS PERMANENTES DE 5 O MAS AÑOS-SIN VARIEDAD	S	0,01
170000006501538	29-011-007-00163-00003	62000	PASTOS PERMANENTES DE 5 O MAS AÑOS-SIN VARIEDAD	S	0,08
170000006501539	29-011-007-00163-00004	62000	PASTOS PERMANENTES DE 5 O MAS AÑOS-SIN VARIEDAD	S	0,10
170000006501540	29-011-008-00299-00003	62000	PASTOS PERMANENTES DE 5 O MAS AÑOS-SIN VARIEDAD	S	0,67
170000006501541	29-011-008-00302-00004	62000	PASTOS PERMANENTES DE 5 O MAS AÑOS-SIN VARIEDAD	S	0,85
170000006501542	29-011-008-00301-00005	62000	PASTOS PERMANENTES DE 5 O MAS AÑOS-SIN VARIEDAD	S	1,04
170000006501543	29-011-006-00001-00059	62000	PASTOS PERMANENTES DE 5 O MAS AÑOS-SIN VARIEDAD	S	45,77
170000006501545	29-011-006-09000-00059	62000	PASTOS PERMANENTES DE 5 O MAS AÑOS-SIN VARIEDAD	S	0,13
170000006501546	29-011-006-00001-00061	62000	PASTOS PERMANENTES DE 5 O MAS AÑOS-SIN VARIEDAD	S	4,62

(1) Superficie declarada admisible ajustada con la superficie comprometida.
(2) Factor de penalización valorando el alcance para el tipo de compromiso.

Puede verificar la integridad de una copia de este documento mediante la lectura del código QR adjunto o mediante el acceso a la dirección <https://ws050.juntadeandalucia.es/verificarFirma> indicando el código de VERIFICACIÓN

FIRMADO POR	RAQUEL MARIA ESPIN CRESPO	17/12/2024	
VERIFICACIÓN	Pk2jm6UYDU9J72AMTZUYRN3GET48NG	PÁG. 7926/9349	

**Datos considerados para el Cálculo de la Carga Ganadera mínima y máxima del expediente****Recintos Determinados para el Cálculo de Garga Ganadera Máxima**

REF.	REFERENCIA SIGPAC	CULTIVO	DESCRIPCIÓN CULTIVO	SUP.	
				S/R	RESUELTA (ha)
1700000006501547	29-011-006-00001-00089	62000	PASTOS PERMANENTES DE 5 O MAS AÑOS-SIN VARIEDAD	S	0,84
1700000006501548	29-011-007-00135-00043	62000	PASTOS PERMANENTES DE 5 O MAS AÑOS-SIN VARIEDAD	S	62,76
1700000006501556	29-011-004-00024-00001	62000	PASTOS PERMANENTES DE 5 O MAS AÑOS-SIN VARIEDAD	S	48,54
1700000006501563	29-011-035-00029-00005	20000	BARBECHO TRADICIONAL-SIN VARIEDAD	S	0,05
1700000006501564	29-011-035-00029-00003	62000	PASTOS PERMANENTES DE 5 O MAS AÑOS-SIN VARIEDAD	S	0,15
1700000006501575	29-011-031-00093-00004	62000	PASTOS PERMANENTES DE 5 O MAS AÑOS-SIN VARIEDAD	S	13,25
1700000006501576	29-011-031-00097-00001	62000	PASTOS PERMANENTES DE 5 O MAS AÑOS-SIN VARIEDAD	S	0,05
1700000006501577	29-011-035-00026-00001	62000	PASTOS PERMANENTES DE 5 O MAS AÑOS-SIN VARIEDAD	S	0,54
1700000006501580	29-011-035-00027-00001	62000	PASTOS PERMANENTES DE 5 O MAS AÑOS-SIN VARIEDAD	S	0,48
1700000006501581	29-011-035-00029-00002	62000	PASTOS PERMANENTES DE 5 O MAS AÑOS-SIN VARIEDAD	S	1,36
1700000006501582	29-011-030-00108-00225	62000	PASTOS PERMANENTES DE 5 O MAS AÑOS-SIN VARIEDAD	S	15,83
1700000006501588	29-011-007-00135-00378	62000	PASTOS PERMANENTES DE 5 O MAS AÑOS-SIN VARIEDAD	S	0,01
1700000006501589	29-011-007-00135-00367	62000	PASTOS PERMANENTES DE 5 O MAS AÑOS-SIN VARIEDAD	S	2,22
1700000006501592	29-011-008-00299-00004	62000	PASTOS PERMANENTES DE 5 O MAS AÑOS-SIN VARIEDAD	S	0,77
1700000006501595	29-011-008-00276-00010	62000	PASTOS PERMANENTES DE 5 O MAS AÑOS-SIN VARIEDAD	S	7,53
1700000006501597	29-011-008-00285-00006	62000	PASTOS PERMANENTES DE 5 O MAS AÑOS-SIN VARIEDAD	S	2,17
1700000006501598	29-011-008-00291-00001	62000	PASTOS PERMANENTES DE 5 O MAS AÑOS-SIN VARIEDAD	S	0,65
1700000006501599	29-011-008-00295-00001	62000	PASTOS PERMANENTES DE 5 O MAS AÑOS-SIN VARIEDAD	S	0,30
1700000006501600	29-011-008-00285-00005	62000	PASTOS PERMANENTES DE 5 O MAS AÑOS-SIN VARIEDAD	S	0,14
1700000006501601	29-011-008-00287-00001	62000	PASTOS PERMANENTES DE 5 O MAS AÑOS-SIN VARIEDAD	S	1,66
1700000006501602	29-011-008-00275-00002	62000	PASTOS PERMANENTES DE 5 O MAS AÑOS-SIN VARIEDAD	S	0,39
1700000006501603	29-011-008-00378-00001	62000	PASTOS PERMANENTES DE 5 O MAS AÑOS-SIN VARIEDAD	S	0,79
1700000006501604	29-011-008-00380-00001	62000	PASTOS PERMANENTES DE 5 O MAS AÑOS-SIN VARIEDAD	S	0,00
1700000006501605	29-011-008-00381-00001	62000	PASTOS PERMANENTES DE 5 O MAS AÑOS-SIN VARIEDAD	S	1,90
1700000006501606	29-011-008-00382-00002	62000	PASTOS PERMANENTES DE 5 O MAS AÑOS-SIN VARIEDAD	S	3,17

Incidencias de carga ganadera**INCIDENCIA DESCRIPCIÓN**

100407 Explotación solicitada no forma parte de ningún organismo de control autorizado para la producción ecológica en Andalucía o fecha de inscripción posterior al plazo establecido (Anexo I. Criterios de Subvencionabilidad. Orden 28 de marzo de 2023).
Explotación:ES290110000003 Especie:OVINA

(1) Superficie declarada admisible ajustada con la superficie comprometida.
(2) Factor de penalización valorando el alcance para el tipo de compromiso.

Puede verificar la integridad de una copia de este documento mediante la lectura del código QR adjunto o mediante el acceso a la dirección <https://ws050.juntadeandalucia.es/verificarFirma> indicando el código de VERIFICACIÓN

FIRMADO POR	RAQUEL MARIA ESPIN CRESPO	17/12/2024	
VERIFICACIÓN	Pk2jm6UYDU9J72AMTZUYRN3GET48NG	PÁG. 7927/9349	

**APELLIDOS Y NOMBRE / RAZÓN SOCIAL**

HERMANOS MARTIN ALARCON C.B

NIF

***5453*

EXPEDIENTE

1141830

ANUALIDAD DE PAGO

1ª

IMPORTES POR ANUALIDAD

	2023	2024	2025	2026	2027
IMPORTE MÁXIMO SUBVENCIONABLE	356,98 €	356,98 €	356,98 €	297,48 €	297,48 €
IMPORTE MEDIO DE TRANSFERENCIA (€/ha)	297,48 €	297,48 €	297,48 €	247,90 €	247,90 €

RESUMEN DE UNIDADES

Cód	GRUPO DE PAGO	Sup. Dec. Admisible (ha)	Sup. Comprometida (ha)	Sup. ajustada compromiso (1) (ha)	% sobredec.	Sup. Resuelta (ha)	Importe Declarado	Importe Topado	Importe Resuelto	Importe tras sobredec.
419	OLIVAR	1,20		1,20	0,00	1,20	356,98	356,98	356,98	356,98
TOTAL		1,20	1,20	1,20		1,20	356,98	356,98	356,98	356,98

APLICACIÓN DE REDUCCIONES Y PENALIZACIONES

GRUPO DE PAGO	Importe Calculado	Importe prereduc.	Criterios de subvencionabilidad y compromisos	Presentación tardía	Omisión declaración	Condicionalidad	IMPORTE (Euros) RESUELTO
OLIVAR	356,98	356,98	0,00	0,00	0,00	0,00	356,98
TOTAL	356,98	356,98					356,98

RESUMEN DE PAGOS**IMPORTE (Euros)**

	RESUELTO	FEADER	MAPA	CAPADR
OLIVAR - Pago realizado	356,98 €	303,43 €	35,02 €	18,53 €

RECINTOS RESUELTOS

REF.	REFERENCIA SIGPAC	CULTIVO	DESCRIPCIÓN CULTIVO	S/R	G.PAGO	PEND. MEDIA (%)	SUP. DEC. ADMISIBLE (ha)	SUP. COMPROM. (ha)	SUP. AJUSTADA COMPR.(1) (ha)	SUP. CONY. SIGPAC (ha)	SUP. CERTIE (ha)	SUP. CAMPO (ha)	SUP. CAMPO DETER. CULT. DECLARADO (ha)	SUP. DEC. REDUCIDA (ha)	SUP. RESUELTA (ha)
1700000006876669	29-043-015-00182-018	101138	OLIVAR-HOJIBLANCA	S	419	45,20	1,20	1,20	1,20		1,20			1,20	1,20

INCIDENCIAS**INCIDENCIA DESCRIPCIÓN**

100424 Solicita recinto que no está comprometido para la operación.
Ref.-101017 Recinto:29-043-015-00182-00019 Cultivo:104024 ALMENDROS-MARCONA Secano

(1) Superficie declarada admisible ajustada con la superficie comprometida.
(2) Factor de penalización valorando el alcance para el tipo de compromiso.

Puede verificar la integridad de una copia de este documento mediante la lectura del código QR adjunto o mediante el acceso a la dirección <https://ws050.juntadeandalucia.es/verificarFirma> indicando el código de VERIFICACIÓN

FIRMADO POR

RAQUEL MARIA ESPIN CRESPO

17/12/2024

VERIFICACIÓN

Pk2jm6UYDU9J72AMTZUYRN3GET48NG

PÁG. 7928/9349



**APELLIDOS Y NOMBRE / RAZÓN SOCIAL**

HERMANOS VERDUGO VEGA S.C

NIF

****4165*

EXPEDIENTE

1218733

ANUALIDAD DE PAGO

1ª

IMPORTES POR ANUALIDAD

	2023	2024	2025	2026	2027
IMPORTE MÁXIMO SUBVENCIONABLE	11.899,20 €	11.899,20 €	11.899,20 €	9.916,00 €	9.916,00 €
IMPORTE MEDIO DE TRANSFERENCIA (€/ha)	297,48 €	297,48 €	297,48 €	247,90 €	247,90 €

RESUMEN DE UNIDADES

Cód	GRUPO DE PAGO	Sup. Dec. Admisible (ha)	Sup. Comprometida (ha)	Sup. ajustada compromiso (1) (ha)	% sobredec.	Sup. Resuelta (ha)	Importe Declarado	Importe Topado	Importe Resuelto	Importe tras sobredec.
419	OLIVAR	43,16		40,00	0,00	40,00	11.899,20	11.899,20	11.899,20	11.899,20
TOTAL		43,16	40,00	40,00		40,00	11.899,20	11.899,20	11.899,20	11.899,20

APLICACIÓN DE REDUCCIONES Y PENALIZACIONES

GRUPO DE PAGO	Importe Calculado	Importe prereduc.	Criterios de subvencionabilidad y compromisos	Presentación tardía	Omisión declaración	Condicionalidad	IMPORTE (Euros) RESUELTO
OLIVAR	11.899,20	11.899,20	0,00	0,00	0,00	0,00	11.899,20
TOTAL	11.899,20	11.899,20					11.899,20

RESUMEN DE PAGOS**IMPORTE (Euros)**

	RESUELTO	FEADER	MAPA	CAPADR
OLIVAR - Pago realizado	11.899,20 €	10.114,32 €	1.167,31 €	617,57 €

RECINTOS RESUELTOS

REF.	REFERENCIA SIGPAC	CULTIVO	DESCRIPCIÓN CULTIVO	S/R G.PAGO	PEND. MEDIA (%)	SUP. DEC. ADMISIBLE (ha)	SUP. COMPROM. (ha)	SUP. AJUSTADA COMPROM. (1) (ha)	SUP. CONY. SIGPAC (ha)	SUP. CERTIE (ha)	SUP. CAMPO (ha)	SUP. CAMPO DETER. CULT. DECLARADO (ha)	SUP. DEC. REDUCIDA (ha)	SUP. RESUELTA (ha)
4199626	29-035-002-00003-006	101138	OLIVAR-HOJIBLANCA	S 419	28,30	4,96	4,96	4,96		4,96			4,96	4,96
4199627	29-035-002-00003-007	101138	OLIVAR-HOJIBLANCA	S 419	14,70	8,25	8,25	8,25		8,25			8,25	8,25
4199650	29-035-003-00005-002	101138	OLIVAR-HOJIBLANCA	S 419	9,90	7,03	7,03	7,03		7,03			7,03	7,03
1700000006795035	29-035-003-00003-003	101138	OLIVAR-HOJIBLANCA	S 419	24,10	16,64	16,64	16,64		16,64			16,64	16,64
1700000006795036	29-035-002-00005-002	101138	OLIVAR-HOJIBLANCA	S 419	25,30	6,28	6,28	6,28		6,28			6,28	6,28

(1) Superficie declarada admisible ajustada con la superficie comprometida.
(2) Factor de penalización valorando el alcance para el tipo de compromiso.Puede verificar la integridad de una copia de este documento mediante la lectura del código QR adjunto o mediante el acceso a la dirección <https://ws050.juntadeandalucia.es/verificarFirma> indicando el código de VERIFICACIÓN

FIRMADO POR

RAQUEL MARIA ESPIN CRESPO

17/12/2024

VERIFICACIÓN

Pk2jm6UYDU9J72AMTZUYRN3GET48NG

PÁG. 7929/9349



**APELLIDOS Y NOMBRE / RAZÓN SOCIAL**

HERRERA BUJALANCE IVAN RAFAEL

NIF
2962EXPEDIENTE**
1257241**ANUALIDAD DE PAGO**
1ª**IMPORTES POR ANUALIDAD**

	2023	2024	2025	2026	2027
IMPORTE MÁXIMO SUBVENCIONABLE	9.010,67 €	9.010,67 €	9.010,67 €	7.508,89 €	7.508,89 €
IMPORTE MEDIO DE TRANSFERENCIA (€/ha)	297,48 €	297,48 €	297,48 €	247,90 €	247,90 €

RESUMEN DE UNIDADES

Cód	GRUPO DE PAGO	Sup. Dec. Admisible (ha)	Sup. Comprometida (ha)	Sup. ajustada compromiso (1) (ha)	% sobredec.	Sup. Resuelta (ha)	Importe Declarado	Importe Topado	Importe Resuelto	Importe tras sobredec.
419	OLIVAR	30,29		30,29	0,00	30,29	9.010,67	9.010,67	9.010,67	9.010,67
TOTAL		30,29	30,29	30,29		30,29	9.010,67	9.010,67	9.010,67	9.010,67

APLICACIÓN DE REDUCCIONES Y PENALIZACIONES

GRUPO DE PAGO	Importe Calculado	Importe prereduc.	Criterios de subvencionabilidad y compromisos	Presentación tardía	Omisión declaración	Condicionalidad	IMPORTE (Euros) RESUELTO
OLIVAR	9.010,67	9.010,67	0,00	0,00	0,00	0,00	9.010,67
TOTAL	9.010,67	9.010,67					9.010,67

RESUMEN DE PAGOS**IMPORTE (Euros)**

	RESUELTO	FEADER	MAPA	CAPADR
OLIVAR - Pago realizado	9.010,67 €	7.659,07 €	883,95 €	467,65 €

RECINTOS RESUELTOS

REF.	REFERENCIA SIGPAC	CULTIVO	DESCRIPCIÓN CULTIVO	S/R G.PAGO	PEND. MEDIA (%)	SUP. DEC. ADMISIBLE (ha)	SUP. COMPROM. (ha)	SUP. AJUSTADA COMPROM. (1) (ha)	SUP. CONY. SIGPAC (ha)	SUP. CERTIE (ha)	SUP. CAMPO (ha)	SUP. CAMPO DETER. CULT. DECLARADO (ha)	SUP. DEC. REDUCIDA (ha)	SUP. RESUELTA (ha)
-1249250	14-042-034-00099-001	101138	OLIVAR-HOJIBLANCA	S 419	16,40	0,80	0,80	0,80	0,80	0,80			0,80	0,80
-1249249	14-042-034-00096-003	101138	OLIVAR-HOJIBLANCA	S 419	18,80	13,39	13,39	13,39	13,39	13,39			13,39	13,39
-448724	29-001-009-00003-001	101138	OLIVAR-HOJIBLANCA	S 419	12,50	14,54	14,54	14,54	14,54	14,54			14,54	14,54
4162164	29-001-007-00037-001	101138	OLIVAR-HOJIBLANCA	S 419	10,70	1,20	1,20	1,20	1,20	1,20			1,20	1,20
4162166	29-001-008-00011-001	101138	OLIVAR-HOJIBLANCA	S 419	9,50	0,36	0,36	0,36	0,36	0,36			0,36	0,36

(1) Superficie declarada admisible ajustada con la superficie comprometida.
(2) Factor de penalización valorando el alcance para el tipo de compromiso.Puede verificar la integridad de una copia de este documento mediante la lectura del código QR adjunto o mediante el acceso a la dirección <https://ws050.juntadeandalucia.es/verificarFirma> indicando el código de VERIFICACIÓN

FIRMADO POR

RAQUEL MARIA ESPIN CRESPO

17/12/2024

VERIFICACIÓN

Pk2jm6UYDU9J72AMTZUYRN3GET48NG

PÁG. 7930/9349



**APELLIDOS Y NOMBRE / RAZÓN SOCIAL**

HNOS.JURADO MARTIN, S.C.

NIF

***7913*

EXPEDIENTE

1221859

ANUALIDAD DE PAGO

1ª

IMPORTES POR ANUALIDAD

	2023	2024	2025	2026	2027
IMPORTE MÁXIMO SUBVENCIONABLE	9.337,90 €	9.337,90 €	9.337,90 €	7.781,58 €	7.781,58 €
IMPORTE MEDIO DE TRANSFERENCIA (€/ha)	297,48 €	297,48 €	297,48 €	247,90 €	247,90 €

RESUMEN DE UNIDADES

Cód	GRUPO DE PAGO	Sup. Dec. Admisible (ha)	Sup. Comprometida (ha)	Sup. ajustada compromiso (1) (ha)	% sobredec.	Sup. Resuelta (ha)	Importe Declarado	Importe Topado	Importe Resuelto	Importe tras sobredec.
419	OLIVAR	31,40		31,39	0,00	31,39	9.337,90	9.337,90	9.337,90	9.337,90
TOTAL		31,40	31,39	31,39		31,39	9.337,90	9.337,90	9.337,90	9.337,90

APLICACIÓN DE REDUCCIONES Y PENALIZACIONES

GRUPO DE PAGO	Importe Calculado	Importe prereduc.	Criterios de subvencionabilidad y compromisos	Presentación tardía	Omisión declaración	Condicionalidad	IMPORTE (Euros) RESUELTO
OLIVAR	9.337,90	9.337,90	0,00	0,00	0,00	0,00	9.337,90
TOTAL	9.337,90	9.337,90					9.337,90

RESUMEN DE PAGOS**IMPORTE (Euros)**

	RESUELTO	FEADER	MAPA	CAPADR
OLIVAR - Pago realizado	9.337,90 €	7.937,22 €	916,05 €	484,63 €

RECINTOS RESUELTOS

REF.	REFERENCIA SIGPAC	CULTIVO	DESCRIPCIÓN CULTIVO	S/R G.PAGO	PEND. MEDIA (%)	SUP. DEC. ADMISIBLE (ha)	SUP. COMPROM. (ha)	SUP. AJUSTADA COMPR.(1) (ha)	SUP. CONY. SIGPAC (ha)	SUP. CERTIE (ha)	SUP. CAMPO (ha)	SUP. CAMPO DETER. CULT. DECLARADO (ha)	SUP. DEC. REDUCIDA (ha)	SUP. RESUELTA (ha)
-190830	14-010-008-00263-001	101138	OLIVAR-HOJIBLANCA	S 419	9,80	0,01	0,01	0,01	0,01	0,01			0,01	0,01
1700000006397363	14-010-008-00241-001	101138	OLIVAR-HOJIBLANCA	S 419	9,90	2,88	2,87	2,87	2,87	2,87			2,87	2,87
1700000006397365	14-010-008-00245-001	101138	OLIVAR-HOJIBLANCA	S 419	6,60	0,01	0,01	0,01	0,01	0,01			0,01	0,01
1700000006397366	14-010-008-00246-001	101138	OLIVAR-HOJIBLANCA	S 419	7,80	0,02	0,02	0,02	0,02	0,02			0,02	0,02
1700000006397367	29-015-007-00068-002	101138	OLIVAR-HOJIBLANCA	S 419	15,20	0,03	0,03	0,03	0,03	0,03			0,03	0,03
1700000006397368	29-047-009-00186-002	101138	OLIVAR-HOJIBLANCA	S 419	11,00	0,74	0,74	0,74	0,74	0,74			0,74	0,74
1700000006397369	29-015-029-00028-002	101138	OLIVAR-HOJIBLANCA	R 419	6,60	5,12	5,12	5,12	5,12	5,12			5,12	5,12
1700000006397370	29-015-029-00030-001	101138	OLIVAR-HOJIBLANCA	R 419	6,70	7,77	7,77	7,77	7,77	7,77			7,77	7,77
1700000006397371	29-015-029-00031-008	101138	OLIVAR-HOJIBLANCA	R 419	5,50	0,18	0,18	0,18	0,18	0,18			0,18	0,18
1700000006397372	29-015-006-00017-001	101138	OLIVAR-HOJIBLANCA	S 419	11,00	0,13	0,13	0,13	0,13	0,13			0,13	0,13
1700000006397373	29-047-009-00122-001	101138	OLIVAR-HOJIBLANCA	S 419	14,60	5,75	5,75	5,75	5,75	5,75			5,75	5,75
1700000006397376	29-015-029-09003-003	101138	OLIVAR-HOJIBLANCA	S 419	5,30	0,12	0,12	0,12	0,12	0,12			0,12	0,12
1700000006397377	29-015-030-00003-001	101138	OLIVAR-HOJIBLANCA	R 419	3,20	3,41	3,41	3,41	3,41	3,41			3,41	3,41
1700000006397378	29-015-030-00006-001	101138	OLIVAR-HOJIBLANCA	R 419	2,80	5,15	5,15	5,15	5,15	5,15			5,15	5,15
1700000006397379	29-015-030-09004-001	101138	OLIVAR-HOJIBLANCA	R 419	2,80	0,08	0,08	0,08	0,08	0,08			0,08	0,08

(1) Superficie declarada admisible ajustada con la superficie comprometida.
(2) Factor de penalización valorando el alcance para el tipo de compromiso.

Puede verificar la integridad de una copia de este documento mediante la lectura del código QR adjunto o mediante el acceso a la dirección <https://ws050.juntadeandalucia.es/verificarFirma> indicando el código de VERIFICACIÓN

FIRMADO POR

RAQUEL MARIA ESPIN CRESPO

17/12/2024

VERIFICACIÓN

Pk2jm6UYDU9J72AMTZUYRN3GET48NG

PÁG. 7931/9349



**APELLIDOS Y NOMBRE / RAZÓN SOCIAL**

INLIMES SL

NIF

***5374*

EXPEDIENTE

1280728

ANUALIDAD DE PAGO

1ª

IMPORTE POR ANUALIDAD

	2023	2024	2025	2026	2027
IMPORTE MÁXIMO SUBVENCIONABLE	2.723,14 €	2.723,14 €	2.723,14 €	2.269,29 €	2.269,29 €
IMPORTE MEDIO DE TRANSFERENCIA (€/ha)	419,59 €	419,59 €	419,59 €	349,66 €	349,66 €

RESUMEN DE UNIDADES

Cód	GRUPO DE PAGO	Sup. Dec. Admisible (ha)	Sup. Comprometida (ha)	Sup. ajustada compromiso (1) (ha)	% sobredec.	Sup. Resuelta (ha)	Importe Declarado	Importe Topado	Importe Resuelto	Importe tras sobredec.
423	FRUTALES REGADÍO	6,49		6,49	0,00	6,49	2.723,14	2.723,14	2.723,14	2.723,14
TOTAL		6,49	6,49	6,49		6,49	2.723,14	2.723,14	2.723,14	2.723,14

APLICACIÓN DE REDUCCIONES Y PENALIZACIONES

GRUPO DE PAGO	Importe Calculado	Importe prereduc.	Criterios de subvencionabilidad y compromisos	Presentación tardía	Omisión declaración	Condicionalidad	IMPORTE (Euros) RESUELTO
FRUTALES REGADÍO	2.723,14	2.723,14	0,00	0,00	0,00	0,00	2.723,14
TOTAL	2.723,14	2.723,14					2.723,14

RESUMEN DE PAGOS

	IMPORTE (Euros)			
	RESUELTO	FEADER	MAPA	CAPADR
FRUTALES REGADÍO - Pago realizado	2.656,00 €	2.257,60 €	260,55 €	137,85 €
FRUTALES REGADÍO - A pagar	67,14 €	57,07 €	6,59 €	3,48 €
TOTAL	2.723,14 €	2.314,67 €	267,14 €	141,33 €

RECINTOS RESUELTOS

REE	REFERENCIA SIGPAC	CULTIVO	DESCRIPCIÓN CULTIVO	S/R G.PAGO	PEND. MEDIA (%)	SUP. DEC. ADMISIBLE (ha)	SUP. COMPROM. (ha)	SUP. AJUSTADA COMPROM. (1) (ha)	SUP. CONV. SIGPAC (ha)	SUP. CERTIF. (ha)	SUP. CAMPO (ha)	SUP. CAMPO DETER. CULT. DECLARADO (ha)	SUP. DEC. REDUCIDA (ha)	SUP. RESUELTA (ha)
-1587187	29-080-022-00025-003	207002	LIMONERO-FINO	R 423	27,80	1,07	1,07	1,07		1,07			1,07	1,07
-1587180	29-080-022-00026-010	207002	LIMONERO-FINO	R 423	10,50	0,06	0,06	0,06		0,06			0,06	0,06
-1587178	29-080-022-00026-009	207002	LIMONERO-FINO	R 423	15,90	0,10	0,10	0,10		0,10			0,10	0,10
-1525653	29-080-022-00026-005	207002	LIMONERO-FINO	R 423	20,80	0,35	0,35	0,35		0,35			0,35	0,35
-1117248	29-080-022-00026-008	207002	LIMONERO-FINO	R 423	5,70	0,20	0,20	0,20		0,20			0,20	0,20
-1117247	29-080-022-00026-003	207002	LIMONERO-FINO	R 423	21,00	0,81	0,81	0,81		0,81			0,81	0,81
-1117246	29-080-022-00026-001	207002	LIMONERO-FINO	R 423	17,30	3,90	3,90	3,90		3,90			3,90	3,90

INCIDENCIAS**INCIDENCIA DESCRIPCIÓN**

64 La cuenta bancaria del solicitante no está activada en GIRO.

(1) Superficie declarada admisible ajustada con la superficie comprometida.
(2) Factor de penalización valorando el alcance para el tipo de compromiso.Puede verificar la integridad de una copia de este documento mediante la lectura del código QR adjunto o mediante el acceso a la dirección <https://ws050.juntadeandalucia.es/verificarFirma> indicando el código de VERIFICACIÓN

FIRMADO POR

RAQUEL MARIA ESPIN CRESPO

17/12/2024

VERIFICACIÓN

Pk2jm6UYDU9J72AMTZUYRN3GET48NG

PÁG. 7932/9349





<u>APELLIDOS Y NOMBRE / RAZÓN SOCIAL</u>	<u>NIF</u>	<u>EXPEDIENTE</u>	<u>ANUALIDAD DE PAGO</u>		
INMAOLEO SL	***4823*	1250539	1ª		
<u>IMPORTES POR ANUALIDAD</u>					
	<u>2023</u>	<u>2024</u>	<u>2025</u>	<u>2026</u>	<u>2027</u>
IMPORTE MÁXIMO SUBVENCIONABLE	11.899,20 €	11.899,20 €	11.899,20 €	9.916,00 €	9.916,00 €
IMPORTE MEDIO DE TRANSFERENCIA (€/ha)	297,48 €	297,48 €	297,48 €	247,90 €	247,90 €

<u>RESUMEN DE UNIDADES</u>		<u>Sup. Dec. Admisible (ha)</u>	<u>Sup. Comprometida (ha)</u>	<u>Sup. ajustada compromiso (1) (ha)</u>	<u>% sobredec.</u>	<u>Sup. Resuelta (ha)</u>	<u>Importe Declarado</u>	<u>Importe Topado</u>	<u>Importe Resuelto</u>	<u>Importe tras sobredec.</u>
<u>Cód</u>	<u>GRUPO DE PAGO</u>									
419	OLIVAR	47,50		40,00	0,00	40,00	11.899,20	11.899,20	11.899,20	11.899,20
TOTAL		47,50	40,00	40,00		40,00	11.899,20	11.899,20	11.899,20	11.899,20

<u>APLICACIÓN DE REDUCCIONES Y PENALIZACIONES</u>		<u>Importe Calculado</u>	<u>Importe prereduc.</u>	<u>Criterios de subvencionabilidad y compromisos</u>	<u>Presentación tardía</u>	<u>Omisión declaración</u>	<u>Condicionabilidad</u>	<u>IMPORTE (Euros)</u>	
<u>GRUPO DE PAGO</u>								<u>RESUELTO</u>	
OLIVAR		11.899,20	11.899,20	0,00	0,00	0,00	0,00	11.899,20	
TOTAL		11.899,20	11.899,20					11.899,20	

<u>RESUMEN DE PAGOS</u>		<u>IMPORTE (Euros)</u>			
		<u>RESUELTO</u>	<u>FEADER</u>	<u>MAPA</u>	<u>CAPADR</u>
OLIVAR - Pago realizado		11.899,20 €	10.114,32 €	1.167,31 €	617,57 €

<u>RECINTOS RESUELTOS</u>		<u>PEND. MEDIA (%)</u>	<u>SUP. DEC. ADMISIBLE (ha)</u>	<u>SUP. COMPROM. (ha)</u>	<u>SUP. AJUSTADA COMPR.(1) (ha)</u>	<u>SUP. CONY. SIGPAC (ha)</u>	<u>SUP. CERTIE (ha)</u>	<u>SUP. CAMPO (ha)</u>	<u>SUP. CAMPO DETER. CULT. DECLARADO (ha)</u>	<u>SUP. DEC. REDUCIDA (ha)</u>	<u>SUP. RESUELTA (ha)</u>
<u>REF.</u>	<u>REFERENCIA SIGPAC CULTIVO DESCRIPCIÓN CULTIVO</u>	<u>S/R</u>	<u>G.PAGO</u>								
6818215	29-015-029-00039-001 101138 OLIVAR-HOJIBLANCA	S	419	9,30	25,99	25,99	25,99	25,99		25,99	25,99
6818221	29-059-008-00009-001 101138 OLIVAR-HOJIBLANCA	S	419	3,40	21,51	21,45	21,45	21,51		21,45	21,45

INCIDENCIAS**INCIDENCIA DESCRIPCIÓN**

- 4272 Verifica que las líneas de declaración de las Solicitudes Únicas no tienen solapes con la capa de Retroactividad Gráfica (ambas de la misma campaña) a nivel de expediente/línea de declaración gráfica de la solicitud.
Ref:6818221 Recinto:29-059-008-00009-00001 Cultivo: - Agregado de la referencia del recinto.:0 Zona de la referencia del recinto.:0 Superficie solapada.:0,06 Id. Incid.:101018636
- 100412 Número de hectáreas validadas inferior a la superficie mínima permitida por el grupo de cultivo (Anexo I. Criterios de Subvencionabilidad. Orden 28 de marzo de 2023).
Sup. Resuelta:0 Grupo de Pago:HERBÁCEOS
- 100413 Recinto perteneciente a grupo de cultivo que no cumple con la superficie mínima requerida (Anexo I. Criterios de Subvencionabilidad. Orden 28 de marzo de 2023).
Ref:-1332258 Recinto:29-015-037-00029-00001 Cultivo:8000 AVENA-SIN VARIEDAD Secano Sup. Declarada:43,09 Superficie Resolver:43,08
Ref:-1545168 Recinto:29-015-037-00030-00001 Cultivo:8000 AVENA-SIN VARIEDAD Secano Sup. Declarada:9,84 Superficie Resolver:9,84
Ref:5509788 Recinto:29-015-037-00030-00001 Cultivo:8000 AVENA-SIN VARIEDAD Secano Sup. Declarada:6,29 Superficie Resolver:6,29

(1) Superficie declarada admisible ajustada con la superficie comprometida.
(2) Factor de penalización valorando el alcance para el tipo de compromiso.

Puede verificar la integridad de una copia de este documento mediante la lectura del código QR adjunto o mediante el acceso a la dirección <https://ws050.juntadeandalucia.es/verificarFirma> indicando el código de VERIFICACIÓN

FIRMADO POR

RAQUEL MARIA ESPIN CRESPO

17/12/2024

VERIFICACIÓN

Pk2jm6UYDU9J72AMTZUYRN3GET48NG

PÁG. 7933/9349



**APELLIDOS Y NOMBRE / RAZÓN SOCIAL**

IZQUIERDO GALLARDO PEDRO

NIF

***0291*

EXPEDIENTE

1150742

ANUALIDAD DE PAGO

1ª

IMPORTES POR ANUALIDAD

	2023	2024	2025	2026	2027
IMPORTE MÁXIMO SUBVENCIONABLE	3.105,69 €	3.105,69 €	3.105,69 €	2.588,08 €	2.588,08 €
IMPORTE MEDIO DE TRANSFERENCIA (€/ha)	297,48 €	297,48 €	297,48 €	247,90 €	247,90 €

RESUMEN DE UNIDADES

Cód	GRUPO DE PAGO	Sup. Dec. Admisible (ha)	Sup. Comprometida (ha)	Sup. ajustada compromiso (1) (ha)	% sobredec.	Sup. Resuelta (ha)	Importe Declarado	Importe Topado	Importe Resuelto	Importe tras sobredec.
419	OLIVAR	10,44		10,44	0,00	10,44	3.105,69	3.105,69	3.105,69	3.105,69
TOTAL		10,44	10,44	10,44		10,44	3.105,69	3.105,69	3.105,69	3.105,69

APLICACIÓN DE REDUCCIONES Y PENALIZACIONES

GRUPO DE PAGO	Importe Calculado	Importe prereduc.	Sup. subvencionabilidad y compromisos	Presentación tardía	Omisión declaración	Condicionalidad	IMPORTE (Euros) RESUELTO
OLIVAR	3.105,69	3.105,69	0,00	0,00	0,00	0,00	3.105,69
TOTAL	3.105,69	3.105,69					3.105,69

RESUMEN DE PAGOS**IMPORTE (Euros)**

	RESUELTO	FEADER	MAPA	CAPADR
OLIVAR - Pago realizado	3.105,69 €	2.639,84 €	304,67 €	161,18 €

RECINTOS RESUELTOS

REF.	REFERENCIA SIGPAC	CULTIVO	DESCRIPCIÓN CULTIVO	S/R G.PAGO	PEND. MEDIA (%)	SUP. DEC. ADMISIBLE (ha)	SUP. COMPROM. (ha)	SUP. AJUSTADA COMPR.(1) (ha)	SUP. CONY. SIGPAC (ha)	SUP. CERTIE (ha)	SUP. CAMPO (ha)	SUP. CAMPO DETER. CULT. DECLARADO (ha)	SUP. DEC. REDUCIDA (ha)	SUP. RESUELTA (ha)
-1591638	41-037-025-00027-031	101138	OLIVAR-HOJIBLANCA	S 419	5,60	0,05	0,05	0,05		0,05			0,05	0,05
-1292266	41-037-025-00026-031	101138	OLIVAR-HOJIBLANCA	S 419	30,20	0,02	0,02	0,02		0,02			0,02	0,02
-1292264	41-037-025-00026-003	101010	OLIVAR-PICUAL	S 419	11,80	8,23	8,23	8,23		8,23			8,23	8,23
-1292261	41-037-025-00002-002	101138	OLIVAR-HOJIBLANCA	S 419	44,70	0,06	0,06	0,06		0,06			0,06	0,06
-553392	41-037-025-00010-016	101138	OLIVAR-HOJIBLANCA	S 419	12,30	0,01	0,01	0,01		0,01			0,01	0,01
-553389	41-037-025-00010-014	101138	OLIVAR-HOJIBLANCA	S 419	19,70	0,05	0,05	0,05		0,05			0,05	0,05
-448353	41-037-025-00002-003	101138	OLIVAR-HOJIBLANCA	S 419	21,10	0,01	0,01	0,01		0,01			0,01	0,01
4582489	41-037-025-00003-001	101010	OLIVAR-PICUAL	S 419	10,80	2,01	2,01	2,01		2,01			2,01	2,01

(1) Superficie declarada admisible ajustada con la superficie comprometida.
(2) Factor de penalización valorando el alcance para el tipo de compromiso.

Puede verificar la integridad de una copia de este documento mediante la lectura del código QR adjunto o mediante el acceso a la dirección <https://ws050.juntadeandalucia.es/verificarFirma> indicando el código de VERIFICACIÓN

FIRMADO POR

RAQUEL MARIA ESPIN CRESPO

17/12/2024

VERIFICACIÓN

Pk2jm6UYDU9J72AMTZUYRN3GET48NG

PÁG. 7934/9349



**APELLIDOS Y NOMBRE / RAZÓN SOCIAL**

JIMENEZ AGUILERA FRANCISCO

NIF

****7026*

EXPEDIENTE

1036261

ANUALIDAD DE PAGO

1ª

IMPORTES POR ANUALIDAD

	2023	2024	2025	2026	2027
IMPORTE MÁXIMO SUBVENCIONABLE	1.121,50 €	1.121,50 €	1.121,50 €	934,58 €	934,58 €
IMPORTE MEDIO DE TRANSFERENCIA (€/ha)	297,48 €	297,48 €	297,48 €	247,90 €	247,90 €

RESUMEN DE UNIDADES

Cód	GRUPO DE PAGO	Sup. Dec. Admisible (ha)	Sup. Comprometida (ha)	Sup. ajustada compromiso (1) (ha)	% sobredec.	Sup. Resuelta (ha)	Importe Declarado	Importe Topado	Importe Resuelto	Importe tras sobredec.
419	OLIVAR	3,79		3,77	0,00	3,77	1.121,50	1.121,50	1.121,50	1.121,50
TOTAL		3,79	3,77	3,77		3,77	1.121,50	1.121,50	1.121,50	1.121,50

APLICACIÓN DE REDUCCIONES Y PENALIZACIONES

GRUPO DE PAGO	Importe Calculado	Importe prereduc.	Criterios de subvencionabilidad y compromisos	Presentación tardía	Omisión declaración	Condicionalidad	IMPORTE (Euros) RESUELTO
OLIVAR	1.121,50	1.121,50	0,00	0,00	0,00	0,00	1.121,50
TOTAL	1.121,50	1.121,50					1.121,50

RESUMEN DE PAGOS**IMPORTE (Euros)**

	RESUELTO	FEADER	MAPA	CAPADR
OLIVAR - Pago realizado	1.121,50 €	953,28 €	110,02 €	58,20 €

RECINTOS RESUELTOS

REF.	REFERENCIA SIGPAC	CULTIVO DESCRIPCIÓN CULTIVO	S/R G.PAGO	PEND. MEDIA (%)	SUP. DEC. ADMISIBLE (ha)	SUP. COMPROM. (ha)	SUP. AJUSTADA COMPR.(1) (ha)	SUP. CONY. SIGPAC (ha)	SUP. CERTIE (ha)	SUP. CAMPO (ha)	SUP. CAMPO DETER. CULT. DECLARADO (ha)	SUP. DEC. REDUCIDA (ha)	SUP. RESUELTA (ha)
-1207516	29-017-018-00488-001	101138 OLIVAR-HOJIBLANCA	S 419	25,70	0,17	0,17	0,17		0,17			0,17	0,17
-446829	29-017-018-00490-002	101138 OLIVAR-HOJIBLANCA	S 419	28,60	1,71	1,71	1,71		1,71			1,71	1,71
-34044	29-017-018-00488-004	101138 OLIVAR-HOJIBLANCA	S 419	16,00	0,03	0,03	0,03		0,03			0,03	0,03
1700000002307769	29-017-018-00488-001	101138 OLIVAR-HOJIBLANCA	S 419	25,70	1,88	1,86	1,86		1,88			1,86	1,86

INCIDENCIAS**INCIDENCIA DESCRIPCIÓN**

- 4272 Verifica que las líneas de declaración de las Solicitudes Únicas no tienen solapes con la capa de Retroactividad Gráfica (ambas de la misma campaña) a nivel de expediente/línea de declaración gráfica de la solicitud.
Ref:1700000002307769 Recinto:29-017-018-00488-00001 Cultivo: - Agregado de la referencia del recinto.:0 Zona de la referencia del recinto.:0 Superficie solapada.:0,02 Id. Incid.:100991102

(1) Superficie declarada admisible ajustada con la superficie comprometida.
(2) Factor de penalización valorando el alcance para el tipo de compromiso.

Puede verificar la integridad de una copia de este documento mediante la lectura del código QR adjunto o mediante el acceso a la dirección <https://ws050.juntadeandalucia.es/verificarFirma> indicando el código de VERIFICACIÓN

FIRMADO POR

RAQUEL MARIA ESPIN CRESPO

17/12/2024

VERIFICACIÓN

Pk2jm6UYDU9J72AMTZUYRN3GET48NG

PÁG. 7935/9349



**APELLIDOS Y NOMBRE / RAZÓN SOCIAL**

JIMENEZ AGUILERA MARIA INMACULADA

NIF

***0784*

EXPEDIENTE

1276162

ANUALIDAD DE PAGO

1ª

IMPORTE POR ANUALIDAD

	2023	2024	2025	2026	2027
IMPORTE MÁXIMO SUBVENCIONABLE	8.638,82 €	8.638,82 €	8.638,82 €	7.199,02 €	7.199,02 €
IMPORTE MEDIO DE TRANSFERENCIA (€/ha)	297,48 €	297,48 €	297,48 €	247,90 €	247,90 €

RESUMEN DE UNIDADES

Cód	GRUPO DE PAGO	Sup. Dec. Admisible (ha)	Sup. Comprometida (ha)	Sup. ajustada compromiso (1) (ha)	% sobredec.	Sup. Resuelta (ha)	Importe Declarado	Importe Topado	Importe Resuelto	Importe tras sobredec.
419	OLIVAR	29,04		29,04	0,00	29,04	8.638,82	8.638,82	8.638,82	8.638,82
TOTAL		29,04	29,04	29,04		29,04	8.638,82	8.638,82	8.638,82	8.638,82

APLICACIÓN DE REDUCCIONES Y PENALIZACIONES

GRUPO DE PAGO	Importe Calculado	Importe prereduc.	Criterios de subvencionabilidad y compromisos	Presentación tardía	Omisión declaración	Condicionalidad	IMPORTE (Euros) RESUELTO
OLIVAR	8.638,82	8.638,82	0,00	0,00	0,00	0,00	8.638,82
TOTAL	8.638,82	8.638,82					8.638,82

RESUMEN DE PAGOS**IMPORTE (Euros)**

	RESUELTO	FEADER	MAPA	CAPADR
OLIVAR - Pago realizado	8.638,82 €	7.343,00 €	847,47 €	448,35 €

RECINTOS RESUELTOS

REF.	REFERENCIA SIGPAC	CULTIVO DESCRIPCIÓN CULTIVO	S/R G.PAGO	PEND. MEDIA (%)	SUP. DEC. ADMISIBLE (ha)	SUP. COMPROM. (ha)	SUP. AJUSTADA COMPR.(1) (ha)	SUP. CONY. SIGPAC (ha)	SUP. CERTIE (ha)	SUP. CAMPO (ha)	SUP. CAMPO DETER. CULT. DECLARADO (ha)	SUP. DEC. REDUCIDA (ha)	SUP. RESUELTA (ha)
-1507821	29-015-109-00114-001	101138 OLIVAR-HOJIBLANCA	S 419	23,30	3,81	3,81	3,81		4,37			3,81	3,81
-1507805	29-015-109-00155-002	101138 OLIVAR-HOJIBLANCA	S 419	26,70	1,22	1,22	1,22		1,22			1,22	1,22
-1507803	29-015-109-00114-002	101138 OLIVAR-HOJIBLANCA	S 419	26,80	1,17	1,17	1,17		1,40			1,17	1,17
-1507544	29-015-107-00115-001	101138 OLIVAR-HOJIBLANCA	S 419	4,30	0,45	0,45	0,45		0,45			0,45	0,45
-1257728	29-015-109-00155-001	101138 OLIVAR-HOJIBLANCA	S 419	19,70	3,58	3,58	3,58		3,66			3,58	3,58
-1257725	29-015-109-00102-001	101138 OLIVAR-HOJIBLANCA	S 419	17,90	2,46	2,46	2,46		2,48			2,46	2,46
1700000002695709	29-015-088-00146-002	101138 OLIVAR-HOJIBLANCA	S 419	6,40	3,94	3,94	3,94		3,98			3,94	3,94
1700000002695711	29-015-088-00158-003	101138 OLIVAR-HOJIBLANCA	S 419	4,60	2,46	2,46	2,46		2,46			2,46	2,46
1700000002695712	29-015-108-00008-001	101138 OLIVAR-HOJIBLANCA	S 419	21,40	0,47	0,47	0,47		0,47			0,47	0,47
1700000002695713	29-015-108-00011-001	101138 OLIVAR-HOJIBLANCA	S 419	9,10	1,13	1,13	1,13		1,16			1,13	1,13
1700000002695714	29-015-108-00018-006	101138 OLIVAR-HOJIBLANCA	S 419	11,70	1,69	1,69	1,69		1,78			1,69	1,69
1700000003007257	29-015-109-00114-001	101138 OLIVAR-HOJIBLANCA	S 419	23,30	0,05	0,05	0,05		0,06			0,05	0,05
1700000003007258	29-015-109-00106-003	101138 OLIVAR-HOJIBLANCA	S 419	23,50	4,03	4,03	4,03		4,03			4,03	4,03
1700000003007259	29-015-109-00143-002	101138 OLIVAR-HOJIBLANCA	S 419	15,60	2,58	2,58	2,58		2,58			2,58	2,58

(1) Superficie declarada admisible ajustada con la superficie comprometida.
(2) Factor de penalización valorando el alcance para el tipo de compromiso.

Puede verificar la integridad de una copia de este documento mediante la lectura del código QR adjunto o mediante el acceso a la dirección <https://ws050.juntadeandalucia.es/verificarFirma> indicando el código de VERIFICACIÓN

FIRMADO POR

RAQUEL MARIA ESPIN CRESPO

17/12/2024

VERIFICACIÓN

Pk2jm6YDU9J72AMTZUYRN3GET48NG

PÁG. 7936/9349



**INCIDENCIAS****INCIDENCIA DESCRIPCIÓN**

242	Recinto pendiente de acreditación de titularidad. Ref:-1257724 Recinto:29-015-109-00100-00001 Cultivo:101138 OLIVAR-HOJIBLANCA Secano Ref:-1257727 Recinto:29-015-109-00103-00001 Cultivo:101138 OLIVAR-HOJIBLANCA Secano
3790	Recinto declarado inactivo Ref:-1507804 Recinto:29-015-109-00114-00003 Cultivo: -
100402	Recinto solicitado no forma parte de ningún organismo de control autorizado para la producción ecológica en Andalucía o fecha de inscripción posterior al plazo establecido (Anexo I. Criterios de Subvencionabilidad. Orden 28 de marzo de 2023). Ref:1700000002695710 Recinto:29-015-108-00044-00001 Cultivo:101138 OLIVAR-HOJIBLANCA Secano Ref:-1257724 Recinto:29-015-109-00100-00001 Cultivo:101138 OLIVAR-HOJIBLANCA Secano Ref:-1257727 Recinto:29-015-109-00103-00001 Cultivo:101138 OLIVAR-HOJIBLANCA Secano
100424	Solicita recinto que no está comprometido para la operación. Ref:1700000002695710 Recinto:29-015-108-00044-00001 Cultivo:101138 OLIVAR-HOJIBLANCA Secano Ref:-1257724 Recinto:29-015-109-00100-00001 Cultivo:101138 OLIVAR-HOJIBLANCA Secano Ref:-1257727 Recinto:29-015-109-00103-00001 Cultivo:101138 OLIVAR-HOJIBLANCA Secano Ref:-1507802 Recinto:29-015-109-00106-00002 Cultivo:101138 OLIVAR-HOJIBLANCA Secano Ref:-1507804 Recinto:29-015-109-00114-00003 Cultivo:101138 OLIVAR-HOJIBLANCA Secano

(1) Superficie declarada admisible ajustada con la superficie comprometida.
(2) Factor de penalización valorando el alcance para el tipo de compromiso.

Puede verificar la integridad de una copia de este documento mediante la lectura del código QR adjunto o mediante el acceso a la dirección <https://ws050.juntadeandalucia.es/verificarFirma> indicando el código de VERIFICACIÓN

FIRMADO POR

RAQUEL MARIA ESPIN CRESPO

17/12/2024

VERIFICACIÓN

Pk2jm6UYDU9J72AMTZUYRN3GET48NG

PÁG. 7937/9349



**APELLIDOS Y NOMBRE / RAZÓN SOCIAL**

JIMÉNEZ ARANDA ROCIO

NIF
***8478*EXPEDIENTE
1252910**ANUALIDAD DE PAGO**

1ª

IMPORTES POR ANUALIDAD

	2023	2024	2025	2026	2027
IMPORTE MÁXIMO SUBVENCIONABLE	306,30 €	306,30 €	306,30 €	255,25 €	255,25 €
IMPORTE MEDIO DE TRANSFERENCIA (€/ha)	419,59 €	419,59 €	419,59 €	349,66 €	349,66 €

RESUMEN DE UNIDADES

Cód	GRUPO DE PAGO	Sup. Dec. Admisible (ha)	Sup. Comprometida (ha)	Sup. ajustada compromiso (1) (ha)	% sobredec.	Sup. Resuelta (ha)	Importe Declarado	Importe Topado	Importe Resuelto	Importe tras sobredec.
423	FRUTALES REGADÍO	0,73		0,73	0,00	0,73	306,30	306,30	306,30	306,30
TOTAL		0,73	0,73	0,73		0,73	306,30	306,30	306,30	306,30

APLICACIÓN DE REDUCCIONES Y PENALIZACIONES

GRUPO DE PAGO	Importe Calculado	Importe prereduc.	Criterios de subvencionabilidad y compromisos	Presentación tardía	Omisión declaración	Condicionalidad	IMPORTE (Euros) RESUELTO
FRUTALES REGADÍO	306,30	306,30	0,00	0,00	0,00	0,00	306,30
TOTAL	306,30	306,30					306,30

RESUMEN DE PAGOS**IMPORTE (Euros)**

	RESUELTO	FEADER	MAPA	CAPADR
FRUTALES REGADÍO - Pago realizado	306,30 €	260,36 €	30,05 €	15,89 €

RECINTOS RESUELTOS

REF.	REFERENCIA SIGPAC	CULTIVO DESCRIPCIÓN CULTIVO	S/R G.PAGO	PEND. MEDIA (%)	SUP. DEC. ADMISIBLE (ha)	SUP. COMPROM. (ha)	SUP. AJUSTADA COMPR.(1) (ha)	SUP. CONY. SIGPAC (ha)	SUP. CERTIE (ha)	SUP. CAMPO (ha)	SUP. CAMPO DETER. CULT. DECLARADO (ha)	SUP. DEC. REDUCIDA (ha)	SUP. RESUELTA (ha)
5258172	29-038-024-00080-023	207002 LIMONERO-FINO	R 423	28,70	0,02	0,02	0,02		0,02			0,02	0,02
5258173	29-038-024-00080-002	207002 LIMONERO-FINO	R 423	7,10	0,25	0,25	0,25		0,25			0,25	0,25
5258175	29-038-024-00080-003	207002 LIMONERO-FINO	R 423	4,20	0,46	0,46	0,46		0,46			0,46	0,46

INCIDENCIAS**INCIDENCIA DESCRIPCIÓN**

248	Verifica que los recintos declarados con sistema de explotación regadío corresponden realmente a regadío según SIGPAC. Ref:5258174 Recinto:29-038-024-00080-00008 Cultivo:207002 LIMONERO-FINO Regadío Ref:5258170 Recinto:29-038-024-00080-00009 Cultivo:207002 LIMONERO-FINO Regadío Ref:5258169 Recinto:29-038-024-00080-00020 Cultivo:207002 LIMONERO-FINO Regadío Ref:5258171 Recinto:29-038-024-00080-00025 Cultivo:207002 LIMONERO-FINO Regadío
100424	Solicita recinto que no está comprometido para la operación. Ref:5258174 Recinto:29-038-024-00080-00008 Cultivo:207002 LIMONERO-FINO Regadío Ref:5258170 Recinto:29-038-024-00080-00009 Cultivo:207002 LIMONERO-FINO Regadío Ref:5258169 Recinto:29-038-024-00080-00020 Cultivo:207002 LIMONERO-FINO Regadío Ref:5258171 Recinto:29-038-024-00080-00025 Cultivo:207002 LIMONERO-FINO Regadío
100426	Recinto con incidencia de uso de regadío cuyo cultivo no es admisible en régimen de secano. Ref:5258174 Recinto:29-038-024-00080-00008 Cultivo:207002 LIMONERO-FINO Regadío Ref:5258170 Recinto:29-038-024-00080-00009 Cultivo:207002 LIMONERO-FINO Regadío Ref:5258169 Recinto:29-038-024-00080-00020 Cultivo:207002 LIMONERO-FINO Regadío Ref:5258171 Recinto:29-038-024-00080-00025 Cultivo:207002 LIMONERO-FINO Regadío

(1) Superficie declarada admisible ajustada con la superficie comprometida.
(2) Factor de penalización valorando el alcance para el tipo de compromiso.Puede verificar la integridad de una copia de este documento mediante la lectura del código QR adjunto o mediante el acceso a la dirección <https://ws050.juntadeandalucia.es/verificarFirma> indicando el código de VERIFICACIÓN

FIRMADO POR

RAQUEL MARIA ESPIN CRESPO

17/12/2024

VERIFICACIÓN

Pk2jm6UYDU9J72AMTZUYRN3GET48NG

PÁG. 7938/9349



**APELLIDOS Y NOMBRE / RAZÓN SOCIAL**

JIMENEZ DELGADO FRANCISCA

NIF

***9169*

EXPEDIENTE

1237268

ANUALIDAD DE PAGO

1ª

IMPORTE POR ANUALIDAD

	2023	2024	2025	2026	2027
IMPORTE MÁXIMO SUBVENCIONABLE	4.417,58 €	4.417,58 €	4.417,58 €	3.681,32 €	3.681,32 €
IMPORTE MEDIO DE TRANSFERENCIA (€/ha)	297,48 €	297,48 €	297,48 €	247,90 €	247,90 €

RESUMEN DE UNIDADES

Cód	GRUPO DE PAGO	Sup. Dec. Admisible (ha)	Sup. Comprometida (ha)	Sup. ajustada compromiso (1) (ha)	% sobredec.	Sup. Resuelta (ha)	Importe Declarado	Importe Topado	Importe Resuelto	Importe tras sobredec.
419	OLIVAR	14,85		14,85	0,00	14,85	4.417,58	4.417,58	4.417,58	4.417,58
TOTAL		14,85	14,85	14,85		14,85	4.417,58	4.417,58	4.417,58	4.417,58

APLICACIÓN DE REDUCCIONES Y PENALIZACIONES

GRUPO DE PAGO	Importe Calculado	Importe prereduc.	Criterios de subvencionabilidad y compromisos	Presentación tardía	Omisión declaración	Condicionalidad	IMPORTE (Euros) RESUELTO
OLIVAR	4.417,58	4.417,58	0,00	0,00	0,00	0,00	4.417,58
TOTAL	4.417,58	4.417,58					4.417,58

RESUMEN DE PAGOS**IMPORTE (Euros)**

	RESUELTO	FEADER	MAPA	CAPADR
OLIVAR - Pago realizado	4.417,58 €	3.754,94 €	433,36 €	229,28 €

RECINTOS RESUELTOS

REF.	REFERENCIA SIGPAC	CULTIVO DESCRIPCIÓN CULTIVO	S/R G.PAGO	PEND. MEDIA (%)	SUP. DEC. ADMISIBLE (ha)	SUP. COMPROM. (ha)	SUP. AJUSTADA COMPR.(1) (ha)	SUP. CONY. SIGPAC (ha)	SUP. CERTIE (ha)	SUP. CAMPO (ha)	SUP. CAMPO DETER. CULT. DECLARADO (ha)	SUP. DEC. REDUCIDA (ha)	SUP. RESUELTA (ha)
-1575362	29-035-004-00042-051	101138 OLIVAR-HOJIBLANCA	S 419	11,30	0,96	0,96	0,96		0,96			0,96	0,96
-1038752	29-035-004-00023-001	101138 OLIVAR-HOJIBLANCA	S 419	14,60	0,40	0,40	0,40		0,40			0,40	0,40
-1038751	29-035-004-00021-002	101138 OLIVAR-HOJIBLANCA	S 419	23,90	0,53	0,53	0,53		0,53			0,53	0,53
-965798	29-035-004-00015-003	101138 OLIVAR-HOJIBLANCA	S 419	35,60	0,13	0,13	0,13		0,13			0,13	0,13
-951107	29-035-004-00042-047	101138 OLIVAR-HOJIBLANCA	S 419	4,40	0,01	0,01	0,01		0,01			0,01	0,01
-951102	29-035-004-00042-039	101138 OLIVAR-HOJIBLANCA	S 419	13,30	0,66	0,66	0,66		0,66			0,66	0,66
-951100	29-035-004-00042-038	101138 OLIVAR-HOJIBLANCA	S 419	19,30	0,46	0,46	0,46		0,46			0,46	0,46
-951095	29-035-004-00042-035	101138 OLIVAR-HOJIBLANCA	S 419	7,80	6,18	6,18	6,18		6,18			6,18	6,18
-951094	29-035-004-00042-033	101138 OLIVAR-HOJIBLANCA	S 419	19,20	0,07	0,07	0,07		0,07			0,07	0,07
-951093	29-035-004-00042-032	101138 OLIVAR-HOJIBLANCA	S 419	8,90	0,53	0,53	0,53		0,53			0,53	0,53
-951092	29-035-004-00042-031	101138 OLIVAR-HOJIBLANCA	S 419	13,00	1,41	1,41	1,41		1,41			1,41	1,41
-951091	29-035-004-00042-029	101138 OLIVAR-HOJIBLANCA	S 419	16,90	0,64	0,64	0,64		0,64			0,64	0,64
-745125	29-035-004-00042-015	101138 OLIVAR-HOJIBLANCA	S 419	22,60	1,20	1,20	1,20		1,20			1,20	1,20
-187689	29-035-004-00042-018	101138 OLIVAR-HOJIBLANCA	S 419	14,30	0,30	0,30	0,30		0,30			0,30	0,30
-187688	29-035-004-00042-017	101138 OLIVAR-HOJIBLANCA	S 419	15,90	0,30	0,30	0,30		0,30			0,30	0,30
-187687	29-035-004-00042-016	101138 OLIVAR-HOJIBLANCA	S 419	12,80	0,01	0,01	0,01		0,01			0,01	0,01
5203441	29-035-004-00015-005	101138 OLIVAR-HOJIBLANCA	S 419	18,00	0,50	0,50	0,50		0,50			0,50	0,50
5256002	29-035-004-00022-003	101138 OLIVAR-HOJIBLANCA	S 419	20,10	0,19	0,19	0,19		0,19			0,19	0,19
170000007251970	29-035-004-00042-010	101138 OLIVAR-HOJIBLANCA	S 419	15,50	0,08	0,08	0,08		0,08			0,08	0,08
170000007251973	29-035-004-00042-007	101138 OLIVAR-HOJIBLANCA	S 419	11,50	0,29	0,29	0,29		0,29			0,29	0,29

INCIDENCIAS**INCIDENCIA DESCRIPCIÓN**

100402 Recinto solicitado no forma parte de ningún organismo de control autorizado para la producción ecológica en Andalucía o fecha de inscripción posterior al plazo establecido (Anexo I. Criterios de Subvencionabilidad. Orden 28 de marzo de 2023).

Ref:-951982 Recinto:29-035-004-00015-00010 Cultivo:101138 OLIVAR-HOJIBLANCA Secano

100424 Solicita recinto que no está comprometido para la operación.

Ref:-951982 Recinto:29-035-004-00015-00010 Cultivo:101138 OLIVAR-HOJIBLANCA Secano

(1) Superficie declarada admisible ajustada con la superficie comprometida.
(2) Factor de penalización valorando el alcance para el tipo de compromiso.

Puede verificar la integridad de una copia de este documento mediante la lectura del código QR adjunto o mediante el acceso a la dirección <https://ws050.juntadeandalucia.es/verificarFirma> indicando el código de VERIFICACIÓN

FIRMADO POR

RAQUEL MARIA ESPIN CRESPO

17/12/2024

VERIFICACIÓN

Pk2jm6UYDU9J72AMTZUYRN3GET48NG

PÁG. 7939/9349



**APELLIDOS Y NOMBRE / RAZÓN SOCIAL**

JIMENEZ GONZALEZ FRANCISCO

NIF

****7237*

EXPEDIENTE

1133679

ANUALIDAD DE PAGO

1ª

IMPORTE POR ANUALIDAD

	2023	2024	2025	2026	2027
IMPORTE MÁXIMO SUBVENCIONABLE	1.746,21 €	1.746,21 €	1.746,21 €	1.455,17 €	1.455,17 €
IMPORTE MEDIO DE TRANSFERENCIA (€/ha)	297,48 €	297,48 €	297,48 €	247,90 €	247,90 €

RESUMEN DE UNIDADES

Cód	GRUPO DE PAGO	Sup. Dec. Admisible (ha)	Sup. Comprometida (ha)	Sup. ajustada compromiso (1) (ha)	% sobredec.	Sup. Resuelta (ha)	Importe Declarado	Importe Topado	Importe Resuelto	Importe tras sobredec.
419	OLIVAR	5,87		5,87	0,00	5,87	1.746,21	1.746,21	1.746,21	1.746,21
TOTAL		5,87	5,87	5,87		5,87	1.746,21	1.746,21	1.746,21	1.746,21

APLICACIÓN DE REDUCCIONES Y PENALIZACIONES

GRUPO DE PAGO	Importe Calculado	Importe prereduc.	Criterios de subvencionabilidad y compromisos	Presentación tardía	Omisión declaración	Condicionalidad	IMPORTE (Euros) RESUELTO
OLIVAR	1.746,21	1.746,21	0,00	0,00	0,00	0,00	1.746,21
TOTAL	1.746,21	1.746,21					1.746,21

RESUMEN DE PAGOS**IMPORTE (Euros)**

	RESUELTO	FEADER	MAPA	CAPADR
OLIVAR - Pago realizado	1.746,21 €	1.484,28 €	171,30 €	90,63 €

RECINTOS RESUELTOS

REF.	REFERENCIA SIGPAC	CULTIVO	DESCRIPCIÓN CULTIVO	S/R G.PAGO	PEND. MEDIA (%)	SUP. DEC. ADMISIBLE (ha)	SUP. COMPROM. (ha)	SUP. AJUSTADA COMPR.(1) (ha)	SUP. CONY. SIGPAC (ha)	SUP. CERTIE (ha)	SUP. CAMPO (ha)	SUP. CAMPO DETER. CULT. DECLARADO (ha)	SUP. DEC. REDUCIDA (ha)	SUP. RESUELTA (ha)
1700000002581945	29-084-003-00176-002	101195	OLIVAR-LECHIN DE SEVILLA	S 419	15,80	0,41	0,41	0,41	0,41	0,41			0,41	0,41
1700000002581946	29-084-003-00176-004	101195	OLIVAR-LECHIN DE SEVILLA	S 419	23,00	2,86	2,86	2,86	2,86	2,86			2,86	2,86
1700000006016549	29-084-003-00081-001	101195	OLIVAR-LECHIN DE SEVILLA	S 419	13,80	0,30	0,30	0,30	0,30	0,30			0,30	0,30
1700000006016550	29-084-007-00022-001	101195	OLIVAR-LECHIN DE SEVILLA	S 419	56,50	0,98	0,98	0,98	0,98	0,98			0,98	0,98
1700000006016551	29-084-007-00119-003	101195	OLIVAR-LECHIN DE SEVILLA	S 419	67,20	0,07	0,07	0,07	0,07	0,07			0,07	0,07
1700000006016552	29-084-007-00120-001	101195	OLIVAR-LECHIN DE SEVILLA	S 419	49,90	0,88	0,88	0,88	0,88	0,88			0,88	0,88
1700000006016553	29-084-007-00045-001	101195	OLIVAR-LECHIN DE SEVILLA	S 419	42,30	0,24	0,24	0,24	0,24	0,24			0,24	0,24
1700000006016554	29-084-007-00048-003	101195	OLIVAR-LECHIN DE SEVILLA	S 419	38,30	0,08	0,08	0,08	0,08	0,08			0,08	0,08
1700000006016555	29-084-007-00120-014	101195	OLIVAR-LECHIN DE SEVILLA	S 419	52,70	0,05	0,05	0,05	0,05	0,05			0,05	0,05

(1) Superficie declarada admisible ajustada con la superficie comprometida.
(2) Factor de penalización valorando el alcance para el tipo de compromiso.

Puede verificar la integridad de una copia de este documento mediante la lectura del código QR adjunto o mediante el acceso a la dirección <https://ws050.juntadeandalucia.es/verificarFirma> indicando el código de VERIFICACIÓN

FIRMADO POR

RAQUEL MARIA ESPIN CRESPO

17/12/2024

VERIFICACIÓN

Pk2jm6UYDU9J72AMTZUYRN3GET48NG

PÁG. 7940/9349



**APELLIDOS Y NOMBRE / RAZÓN SOCIAL**

JIMENEZ MARIN RAFAEL

NIF

***3251*

EXPEDIENTE

1023080

ANUALIDAD DE PAGO

1ª

IMPORTES POR ANUALIDAD

	2023	2024	2025	2026	2027
IMPORTE MÁXIMO SUBVENCIONABLE	8.329,44 €	8.329,44 €	8.329,44 €	6.941,20 €	6.941,20 €
IMPORTE MEDIO DE TRANSFERENCIA (€/ha)	297,48 €	297,48 €	297,48 €	247,90 €	247,90 €

RESUMEN DE UNIDADES

Cód	GRUPO DE PAGO	Sup. Dec. Admisible (ha)	Sup. Comprometida (ha)	Sup. ajustada compromiso (1) (ha)	% sobredec.	Sup. Resuelta (ha)	Importe Declarado	Importe Topado	Importe Resuelto	Importe tras sobredec.
419	OLIVAR	28,04		28,00	0,00	28,00	8.329,44	8.329,44	8.329,44	8.329,44
TOTAL		28,04	28,00	28,00		28,00	8.329,44	8.329,44	8.329,44	8.329,44

APLICACIÓN DE REDUCCIONES Y PENALIZACIONES

GRUPO DE PAGO	Importe Calculado	Importe prereduc.	Criterios de subvencionabilidad y compromisos	Presentación tardía	Omisión declaración	Condicionalidad	IMPORTE (Euros) RESUELTO
OLIVAR	8.329,44	8.329,44	0,00	0,00	0,00	0,00	8.329,44
TOTAL	8.329,44	8.329,44					8.329,44

RESUMEN DE PAGOS**IMPORTE (Euros)**

	RESUELTO	FEADER	MAPA	CAPADR
OLIVAR - Pago realizado	8.329,44 €	7.080,02 €	817,12 €	432,30 €

RECINTOS RESUELTOS

REF.	REFERENCIA SIGPAC	CULTIVO	DESCRIPCIÓN CULTIVO	S/R G.PAGO	PEND. MEDIA (%)	SUP. DEC. ADMISIBLE (ha)	SUP. COMPROM. (ha)	SUP. AJUSTADA COMPR.(1) (ha)	SUP. CONY. SIGPAC (ha)	SUP. CERTIE (ha)	SUP. CAMPO (ha)	SUP. CAMPO DETER. CULT. DECLARADO (ha)	SUP. DEC. REDUCIDA (ha)	SUP. RESUELTA (ha)
1700000003063086	29-084-027-00001-001	101010	OLIVAR-PICUAL	R 419	10,60	28,04	28,00	28,00		28,00			28,00	28,00

(1) Superficie declarada admisible ajustada con la superficie comprometida.
(2) Factor de penalización valorando el alcance para el tipo de compromiso.

Puede verificar la integridad de una copia de este documento mediante la lectura del código QR adjunto o mediante el acceso a la dirección <https://ws050.juntadeandalucia.es/verificarFirma> indicando el código de VERIFICACIÓN

FIRMADO POR

RAQUEL MARIA ESPIN CRESPO

17/12/2024

VERIFICACIÓN

Pk2jm6UYDU9J72AMTZUYRN3GET48NG

PÁG. 7941/9349



**APELLIDOS Y NOMBRE / RAZÓN SOCIAL**

JIMENEZ MOLINA MARIA MONTSERRAT

NIF

***2040*

EXPEDIENTE

1078788

ANUALIDAD DE PAGO

1ª

IMPORTES POR ANUALIDAD

	2023	2024	2025	2026	2027
IMPORTE MÁXIMO SUBVENCIONABLE	12.055,84 €	12.055,84 €	10.046,53 €	10.046,53 €	10.046,53 €
IMPORTE MEDIO DE TRANSFERENCIA (€/ha)	76,47 €	76,47 €	63,73 €	63,73 €	63,73 €

RESUMEN DE UNIDADES

Cód	GRUPO DE PAGO	Sup. Dec. Admisible (ha)	Sup. Comprometida (ha)	Sup. ajustada compromiso (1) (ha)	% sobredec.	Sup. Resuelta (ha)	Importe Declarado	Importe Topado	Importe Resuelto	Importe tras sobredec.
418	PASTOS ASOCIADOS A GANADERÍA ECOLÓGICA	157,80		157,65	0,00	157,65	12.056,33	12.055,84	12.055,84	12.055,84
TOTAL		157,80	157,65	157,65		157,65	12.056,33	12.055,84	12.055,84	12.055,84

APLICACIÓN DE REDUCCIONES Y PENALIZACIONES

GRUPO DE PAGO	Importe Calculado	Importe prereduc.	Criterios de subvencionabilidad y compromisos	Presentación tardía	Omisión declaración	Condicionidad	IMPORTE (Euros) RESUELTO
PASTOS ASOCIADOS A GANADERÍA	12.055,84	12.055,84	0,00	0,00	0,00	0,00	12.055,84
TOTAL	12.055,84	12.055,84					12.055,84

RESUMEN DE PAGOS**IMPORTE (Euros)**

	RESUELTO	FEADER	MAPA	CAPADR
PASTOS ASOCIADOS A GANADERÍA ECOLÓGICA - Pago realizado	12.055,84 €	10.247,46 €	1.182,68 €	625,70 €

RECINTOS RESUELTOS

REE	REFERENCIA SIGPAC	CULTIVO	DESCRIPCIÓN CULTIVO	S/R G.PAGO	PEND. MEDIA (%)	SUP. DEC. ADMISIBLE (ha)	SUP. COMPROM. (ha)	SUP. AJUSTADA COMPR.(1) (ha)	SUP. CONV. SIGPAC (ha)	SUP. CERTIF. (ha)	SUP. CAMPO (ha)	SUP. CAMPO DETER. CULT. DECLARADO (ha)	SUP. DEC. REDUCIDA (ha)	SUP. RESUELTA (ha)
5132768	29-035-005-00018-001	62000	PASTOS PERMANENTES DE 5 O MAS AÑOS-SIN VARIEDAD	S 418	23,20	61,16	61,01	61,01		81,55			61,01	61,01
5337635	29-035-005-00090-001	62000	PASTOS PERMANENTES DE 5 O MAS AÑOS-SIN VARIEDAD	S 418	28,70	27,80	27,80	27,80		37,07			27,80	27,80
5337637	29-035-005-00092-001	62000	PASTOS PERMANENTES DE 5 O MAS AÑOS-SIN VARIEDAD	S 418	24,20	3,05	3,05	3,05		4,06			3,05	3,05
5337640	29-035-004-00043-001	62000	PASTOS PERMANENTES DE 5 O MAS AÑOS-SIN VARIEDAD	S 418	36,30	22,34	22,34	22,34		29,78			22,34	22,34
5337648	29-035-005-00022-001	62000	PASTOS PERMANENTES DE 5 O MAS AÑOS-SIN VARIEDAD	S 418	28,10	0,93	0,93	0,93		1,24			0,93	0,93
5337651	29-035-005-00023-002	62000	PASTOS PERMANENTES DE 5 O MAS AÑOS-SIN VARIEDAD	S 418	24,90	2,79	2,79	2,79		3,28			2,79	2,79
6953033	29-035-042-00040-002	62000	PASTOS PERMANENTES DE 5 O MAS AÑOS-SIN VARIEDAD	S 418	43,90	39,73	39,73	39,73		61,12			39,73	39,73

(1) Superficie declarada admisible ajustada con la superficie comprometida.
(2) Factor de penalización valorando el alcance para el tipo de compromiso.

Puede verificar la integridad de una copia de este documento mediante la lectura del código QR adjunto o mediante el acceso a la dirección <https://ws050.juntadeandalucia.es/verificarFirma> indicando el código de VERIFICACIÓN

FIRMADO POR

RAQUEL MARIA ESPIN CRESPO

17/12/2024

VERIFICACIÓN

Pk2jm6UYDU9J72AMTZUYRN3GET48NG

PÁG. 7942/9349



**INCIDENCIAS****INCIDENCIA DESCRIPCIÓN**

- 4272 Verifica que las líneas de declaración de las Solicitudes Únicas no tienen solapes con la capa de Retroactividad Gráfica (ambas de la misma campaña) a nivel de expediente/línea de declaración gráfica de la solicitud.
Ref:5132768 Recinto:29-035-005-00018-00001 Cultivo: - Agregado de la referencia del recinto.:0 Zona de la referencia del recinto.:0 Superficie solapada.:0,15 Id. Incid.:100991259
Ref:5337647 Recinto:29-035-005-00021-00003 Cultivo: - Agregado de la referencia del recinto.:0 Zona de la referencia del recinto.:0 Superficie solapada.:0,05 Id. Incid.:100991260
Ref:5337652 Recinto:29-035-005-00023-00003 Cultivo: - Agregado de la referencia del recinto.:0 Zona de la referencia del recinto.:0 Superficie solapada.:0,11 Id. Incid.:100991261
- 8227 Línea de declaración monitorizada en la que no ha habido respuesta por parte del productor y, por tanto, sin Juicio Experto de campo.
Ref:5337641 Recinto:29-035-004-00043-00004 Cultivo:62000 PASTOS PERMANENTES DE 5 O MAS AÑOS-SIN VARIEDAD
- 100407 Explotación solicitada no forma parte de ningún organismo de control autorizado para la producción ecológica en Andalucía o fecha de inscripción posterior al plazo establecido (Anexo I. Criterios de Subvencionabilidad. Orden 28 de marzo de 2023).
Explotación:ES290350000239 Especie:CAPRINA
- 100411 Recinto no admisible por no estar asociado en SIGGAN a una explotación ganadera (Artículo 10 de la Orden de 28 de marzo de 2023).
Ref:5337652 Recinto:29-035-005-00023-00003 Cultivo:62000 PASTOS PERMANENTES DE 5 O MAS AÑOS-SIN VARIEDAD Secano
Ref:5337654 Recinto:29-035-005-00089-00001 Cultivo:62000 PASTOS PERMANENTES DE 5 O MAS AÑOS-SIN VARIEDAD Secano
- 100424 Solicita recinto que no está comprometido para la operación.
Ref:5337641 Recinto:29-035-004-00043-00004 Cultivo:62000 PASTOS PERMANENTES DE 5 O MAS AÑOS-SIN VARIEDAD Secano
Ref:5337646 Recinto:29-035-005-00021-00002 Cultivo:62000 PASTOS PERMANENTES DE 5 O MAS AÑOS-SIN VARIEDAD Secano
Ref:5337647 Recinto:29-035-005-00021-00003 Cultivo:62000 PASTOS PERMANENTES DE 5 O MAS AÑOS-SIN VARIEDAD Secano
Ref:5337652 Recinto:29-035-005-00023-00003 Cultivo:62000 PASTOS PERMANENTES DE 5 O MAS AÑOS-SIN VARIEDAD Secano
Ref:5337649 Recinto:29-035-005-00024-00002 Cultivo:62000 PASTOS PERMANENTES DE 5 O MAS AÑOS-SIN VARIEDAD Secano
Ref:5337650 Recinto:29-035-005-00024-00003 Cultivo:62000 PASTOS PERMANENTES DE 5 O MAS AÑOS-SIN VARIEDAD Secano
Ref:5337654 Recinto:29-035-005-00089-00001 Cultivo:62000 PASTOS PERMANENTES DE 5 O MAS AÑOS-SIN VARIEDAD Secano

Datos considerados para el Cálculo de la Carga Ganadera mínima y máxima del expediente

Explotación	Especie	Inscrito en Sipea y Admisible	Ugm Calculada para CG Mínima	Ugm Calculada para CG Máxima
ES290350000037	OVINA	SI	22,54	22,54
ES290350000239	CAPRINA	NO	0,00	0,10
ES290350000239	OVINA	SI	49,89	49,89
			72,43	72,53

Superficie determinada para Cálculo Carga Ganadera Mínima: 192,56 ha

Superficie determinada para Cálculo Carga Ganadera Máxima: 192,56 ha

Carga Ganadera Mínima Expediente: 0,38 ugm/ha

Carga Ganadera Máxima Expediente: 0,38 ugm/ha

Recintos Determinados para el Cálculo de Garga Ganadera Mínima

REF.	REFERENCIA SIGPAC	CULTIVO	DESCRIPCIÓN CULTIVO	S/R	SUP. RESUELTA (ha)
5132768	29-035-005-00018-00001	62000	PASTOS PERMANENTES DE 5 O MAS AÑOS-SIN VARIEDAD	S	61,01
5337635	29-035-005-00090-00001	62000	PASTOS PERMANENTES DE 5 O MAS AÑOS-SIN VARIEDAD	S	27,80
5337637	29-035-005-00092-00001	62000	PASTOS PERMANENTES DE 5 O MAS AÑOS-SIN VARIEDAD	S	3,05
5337640	29-035-004-00043-00001	62000	PASTOS PERMANENTES DE 5 O MAS AÑOS-SIN VARIEDAD	S	22,34
5337641	29-035-004-00043-00004	62000	PASTOS PERMANENTES DE 5 O MAS AÑOS-SIN VARIEDAD	S	0,07
5337646	29-035-005-00021-00002	62000	PASTOS PERMANENTES DE 5 O MAS AÑOS-SIN VARIEDAD	S	3,53
5337647	29-035-005-00021-00003	62000	PASTOS PERMANENTES DE 5 O MAS AÑOS-SIN VARIEDAD	S	2,08
5337648	29-035-005-00022-00001	62000	PASTOS PERMANENTES DE 5 O MAS AÑOS-SIN VARIEDAD	S	0,93
5337649	29-035-005-00024-00002	62000	PASTOS PERMANENTES DE 5 O MAS AÑOS-SIN VARIEDAD	S	23,66
5337650	29-035-005-00024-00003	62000	PASTOS PERMANENTES DE 5 O MAS AÑOS-SIN VARIEDAD	S	0,07
5337651	29-035-005-00023-00002	62000	PASTOS PERMANENTES DE 5 O MAS AÑOS-SIN VARIEDAD	S	2,79

(1) Superficie declarada admisible ajustada con la superficie comprometida.
(2) Factor de penalización valorando el alcance para el tipo de compromiso.Puede verificar la integridad de una copia de este documento mediante la lectura del código QR adjunto o mediante el acceso a la dirección <https://ws050.juntadeandalucia.es/verificarFirma> indicando el código de VERIFICACIÓN

FIRMADO POR

RAQUEL MARIA ESPIN CRESPO

17/12/2024

VERIFICACIÓN

Pk2jm6UYDU9J72AMTZUYRN3GET48NG

PÁG. 7943/9349



**Datos considerados para el Cálculo de la Carga Ganadera mínima y máxima del expediente****Recintos Determinados para el Cálculo de Garga Ganadera Mínima**

REF.	REFERENCIA SIGPAC	CULTIVO	DESCRIPCIÓN CULTIVO	SUP.	
				S/R	RESUELTA (ha)
5337652	29-035-005-00023-00003	62000	PASTOS PERMANENTES DE 5 O MAS AÑOS-SIN VARIEDAD	S	4,14
5337654	29-035-005-00089-00001	62000	PASTOS PERMANENTES DE 5 O MAS AÑOS-SIN VARIEDAD	S	1,36
6953033	29-035-042-00040-00002	62000	PASTOS PERMANENTES DE 5 O MAS AÑOS-SIN VARIEDAD	S	39,73

Recintos Determinados para el Cálculo de Garga Ganadera Máxima

REF.	REFERENCIA SIGPAC	CULTIVO	DESCRIPCIÓN CULTIVO	SUP.	
				S/R	RESUELTA (ha)
5132768	29-035-005-00018-00001	62000	PASTOS PERMANENTES DE 5 O MAS AÑOS-SIN VARIEDAD	S	61,01
5337635	29-035-005-00090-00001	62000	PASTOS PERMANENTES DE 5 O MAS AÑOS-SIN VARIEDAD	S	27,80
5337637	29-035-005-00092-00001	62000	PASTOS PERMANENTES DE 5 O MAS AÑOS-SIN VARIEDAD	S	3,05
5337640	29-035-004-00043-00001	62000	PASTOS PERMANENTES DE 5 O MAS AÑOS-SIN VARIEDAD	S	22,34
5337641	29-035-004-00043-00004	62000	PASTOS PERMANENTES DE 5 O MAS AÑOS-SIN VARIEDAD	S	0,07
5337646	29-035-005-00021-00002	62000	PASTOS PERMANENTES DE 5 O MAS AÑOS-SIN VARIEDAD	S	3,53
5337647	29-035-005-00021-00003	62000	PASTOS PERMANENTES DE 5 O MAS AÑOS-SIN VARIEDAD	S	2,08
5337648	29-035-005-00022-00001	62000	PASTOS PERMANENTES DE 5 O MAS AÑOS-SIN VARIEDAD	S	0,93
5337649	29-035-005-00024-00002	62000	PASTOS PERMANENTES DE 5 O MAS AÑOS-SIN VARIEDAD	S	23,66
5337650	29-035-005-00024-00003	62000	PASTOS PERMANENTES DE 5 O MAS AÑOS-SIN VARIEDAD	S	0,07
5337651	29-035-005-00023-00002	62000	PASTOS PERMANENTES DE 5 O MAS AÑOS-SIN VARIEDAD	S	2,79
5337652	29-035-005-00023-00003	62000	PASTOS PERMANENTES DE 5 O MAS AÑOS-SIN VARIEDAD	S	4,14
5337654	29-035-005-00089-00001	62000	PASTOS PERMANENTES DE 5 O MAS AÑOS-SIN VARIEDAD	S	1,36
6953033	29-035-042-00040-00002	62000	PASTOS PERMANENTES DE 5 O MAS AÑOS-SIN VARIEDAD	S	39,73

Incidencias de carga ganadera**INCIDENCIA DESCRIPCIÓN**

4272	Verifica que las líneas de declaración de las Solicitudes Únicas no tienen solapes con la capa de Retroactividad Gráfica (ambas de la misma campaña) a nivel de expediente/línea de declaración gráfica de la solicitud. Ref:5132768 Recinto:29-035-005-00018-00001 Cultivo: - Agregado de la referencia del recinto.:0 Zona de la referencia del recinto.:0 Superficie solapada.:0,15 Id. Incid.:5080192 Ref:5337647 Recinto:29-035-005-00021-00003 Cultivo: - Agregado de la referencia del recinto.:0 Zona de la referencia del recinto.:0 Superficie solapada.:0,05 Id. Incid.:5080193 Ref:5337652 Recinto:29-035-005-00023-00003 Cultivo: - Agregado de la referencia del recinto.:0 Zona de la referencia del recinto.:0 Superficie solapada.:0,11 Id. Incid.:5080194
100407	Explotación solicitada no forma parte de ningún organismo de control autorizado para la producción ecológica en Andalucía o fecha de inscripción posterior al plazo establecido (Anexo I. Criterios de Subvencionabilidad. Orden 28 de marzo de 2023). Explotación:ES290350000239 Especie:CAPRINA

(1) Superficie declarada admisible ajustada con la superficie comprometida.
(2) Factor de penalización valorando el alcance para el tipo de compromiso.

Puede verificar la integridad de una copia de este documento mediante la lectura del código QR adjunto o mediante el acceso a la dirección <https://ws050.juntadeandalucia.es/verificarFirma> indicando el código de VERIFICACIÓN

FIRMADO POR	RAQUEL MARIA ESPIN CRESPO	17/12/2024	
VERIFICACIÓN	Pk2jm6UYDU9J72AMTZUYRN3GET48NG	PÁG. 7944/9349	

**APELLIDOS Y NOMBRE / RAZÓN SOCIAL**

JIMENEZ MORANDEIRA JUAN JOSE

NIF

***4467*

EXPEDIENTE

1015670

ANUALIDAD DE PAGO

1ª

IMPORTES POR ANUALIDAD

	2023	2024	2025	2026	2027
IMPORTE MÁXIMO SUBVENCIONABLE	22.278,80 €	22.278,80 €	22.278,80 €	18.565,60 €	18.565,60 €
IMPORTE MEDIO DE TRANSFERENCIA (€/ha)	278,49 €	278,49 €	278,49 €	232,07 €	232,07 €

RESUMEN DE UNIDADES

Cód	GRUPO DE PAGO	Sup. Dec. Admisible (ha)	Sup. Comprometida (ha)	Sup. ajustada compromiso (1) (ha)	% sobredec.	Sup. Resuelta (ha)	Importe Declarado	Importe Topado	Importe Resuelto	Importe tras sobredec.
419	OLIVAR	52,71		40,00	0,00	40,00	11.899,20	11.899,20	11.899,20	11.899,20
422	FRUTALES SECANO	83,65		40,00	0,00	40,00	10.379,60	10.379,60	10.379,60	10.379,60
TOTAL		136,36	80,00	80,00		80,00	22.278,80	22.278,80	22.278,80	22.278,80

APLICACIÓN DE REDUCCIONES Y PENALIZACIONES

GRUPO DE PAGO	Importe Calculado	Importe prereduc.	Criterios de subvencionabilidad y compromisos	Presentación tardía	Omisión declaración	Condicionabilidad	IMPORTE (Euros) RESUELTO
FRUTALES SECANO	10.379,60	10.379,60	0,00	0,00	0,00	0,00	10.379,60
OLIVAR	11.899,20	11.899,20	0,00	0,00	0,00	0,00	11.899,20
TOTAL	22.278,80	22.278,80					22.278,80

RESUMEN DE PAGOS

	RESUELTO	FEADER	MAPA	CAPADR
FRUTALES SECANO - Pago realizado	10.379,60 €	8.822,66 €	1.018,24 €	538,70 €
OLIVAR - Pago realizado	11.899,20 €	10.114,32 €	1.167,31 €	617,57 €
TOTAL	22.278,80 €	18.936,98 €	2.185,55 €	1.156,27 €

(1) Superficie declarada admisible ajustada con la superficie comprometida.
 (2) Factor de penalización valorando el alcance para el tipo de compromiso.

Puede verificar la integridad de una copia de este documento mediante la lectura del código QR adjunto o mediante el acceso a la dirección <https://ws050.juntadeandalucia.es/verificarFirma> indicando el código de VERIFICACIÓN

FIRMADO POR

RAQUEL MARIA ESPIN CRESPO

17/12/2024

VERIFICACIÓN

Pk2jm6UYDU9J72AMTZUYRN3GET48NG

PÁG. 7945/9349





RECINTOS RESUELTOS

REF.	REFERENCIA SIGPAC	CULTIVO DESCRIPCIÓN CULTIVO	S/R G.PAGO	PEND. MEDIA (%)	SUP. DEC. ADMISIBLE (ha)	SUP. COMPROM. (ha)	SUP. AJUSTADA COMPROM. (1) (ha)	SUP. CONV. SIGPAC (ha)	SUP. CERTIF. (ha)	SUP. CAMPO (ha)	SUP. CAMPO DEclarado (ha)	SUP. DEC. REDUCIDA (ha)	SUP. RESUelta (ha)
-1399352	29-011-008-00608-012	101138 OLIVAR-HOJIBLANCA	S 419	35,70	1,39	1,39	1,39		1,39			1,39	1,39
-1236261	29-011-033-09010-002	101138 OLIVAR-HOJIBLANCA	S 419	11,70	0,29	0,29	0,29		0,29			0,29	0,29
4754239	29-011-033-00011-001	101138 OLIVAR-HOJIBLANCA	S 419	5,50	0,07	0,07	0,07		0,07			0,07	0,07
5476020	29-011-034-09000-004	101138 OLIVAR-HOJIBLANCA	S 419	11,90	0,52	0,49	0,49		0,52			0,49	0,49
5476022	29-011-034-00047-007	101138 OLIVAR-HOJIBLANCA	S 419	19,70	0,09	0,09	0,09		0,09			0,09	0,09
170000006923561	29-011-008-00590-002	101138 OLIVAR-HOJIBLANCA	S 419	53,50	0,13	0,13	0,13		0,13			0,13	0,13
170000006923562	29-011-029-00017-092	101138 OLIVAR-HOJIBLANCA	S 419	35,60	0,01	0,01	0,01		0,01			0,01	0,01
170000006923563	29-011-029-00017-094	101138 OLIVAR-HOJIBLANCA	S 419	28,00	1,91	1,91	1,91		1,91			1,91	1,91
170000006923564	29-011-032-00032-006	101138 OLIVAR-HOJIBLANCA	S 419	44,90	0,01	0,01	0,01		0,01			0,01	0,01
170000006923565	29-011-032-00032-015	101138 OLIVAR-HOJIBLANCA	S 419	25,80	3,05	3,05	3,05		3,05			3,05	3,05
170000006923566	29-011-032-00032-015	101138 OLIVAR-HOJIBLANCA	S 419	28,30	0,18	0,18	0,18		0,18			0,18	0,18
170000006923567	29-011-033-00010-003	101138 OLIVAR-HOJIBLANCA	S 419	18,20	0,60	0,60	0,60		0,60			0,60	0,60
170000006923568	29-011-032-00032-007	101138 OLIVAR-HOJIBLANCA	S 419	49,20	0,02	0,02	0,02		0,02			0,02	0,02
170000006923570	29-011-008-00608-014	101138 OLIVAR-HOJIBLANCA	S 419	66,70	0,02	0,02	0,02		0,02			0,02	0,02
170000006923572	29-011-008-00608-011	101138 OLIVAR-HOJIBLANCA	S 419	36,50	0,12	0,12	0,12		0,12			0,12	0,12
170000006923573	29-011-034-00049-004	101138 OLIVAR-HOJIBLANCA	S 419	24,70	0,54	0,54	0,54		0,54			0,54	0,54
170000006923574	29-011-008-00606-007	101138 OLIVAR-HOJIBLANCA	S 419	51,20	0,02	0,02	0,02		0,02			0,02	0,02
170000006923575	29-011-034-00047-006	101138 OLIVAR-HOJIBLANCA	S 419	20,10	1,16	1,16	1,16		1,16			1,16	1,16
170000006923577	29-011-008-00606-002	101138 OLIVAR-HOJIBLANCA	S 419	52,00	0,24	0,24	0,24		0,24			0,24	0,24
170000006923578	29-011-013-00083-001	101138 OLIVAR-HOJIBLANCA	S 419	40,50	0,15	0,15	0,15		0,15			0,15	0,15
170000006923579	29-011-013-00084-001	101138 OLIVAR-HOJIBLANCA	S 419	35,40	0,06	0,06	0,06		0,06			0,06	0,06
170000006923580	29-011-013-00088-007	101138 OLIVAR-HOJIBLANCA	S 419	38,70	1,43	1,41	1,41		1,43			1,41	1,41
170000006923581	29-011-013-00114-001	101138 OLIVAR-HOJIBLANCA	S 419	50,00	0,15	0,15	0,15		0,15			0,15	0,15
170000006923582	29-011-013-00116-001	101138 OLIVAR-HOJIBLANCA	S 419	40,10	0,21	0,21	0,21		0,21			0,21	0,21
170000006923583	29-011-015-00006-001	101138 OLIVAR-HOJIBLANCA	S 419	29,60	3,81	3,81	3,81		3,81			3,81	3,81
170000006923584	29-011-015-00002-001	101138 OLIVAR-HOJIBLANCA	S 419	48,00	0,14	0,14	0,14		0,14			0,14	0,14
170000006923585	29-011-015-00010-005	101138 OLIVAR-HOJIBLANCA	S 419	14,40	0,92	0,92	0,92		0,92			0,92	0,92
170000006923586	29-011-015-00012-004	101138 OLIVAR-HOJIBLANCA	S 419	29,80	0,01	0,01	0,01		0,01			0,01	0,01
170000006923587	29-011-015-00010-004	101138 OLIVAR-HOJIBLANCA	S 419	19,00	0,02	0,02	0,02		0,02			0,02	0,02
170000006923588	29-011-029-00017-019	101138 OLIVAR-HOJIBLANCA	S 419	39,50	3,88	3,88	3,88		3,88			3,88	3,88
170000006923589	29-011-029-00017-026	101138 OLIVAR-HOJIBLANCA	S 419	33,50	0,20	0,20	0,20		0,20			0,20	0,20
170000006923590	29-011-015-00010-006	101138 OLIVAR-HOJIBLANCA	S 419	36,40	0,02	0,02	0,02		0,02			0,02	0,02
170000006923591	29-011-029-00017-047	101138 OLIVAR-HOJIBLANCA	S 419	39,00	3,55	3,55	3,55		3,55			3,55	3,55
170000006923592	29-011-029-00017-024	101138 OLIVAR-HOJIBLANCA	S 419	31,90	0,31	0,31	0,31		0,31			0,31	0,31
170000006923593	29-011-029-00017-092	101138 OLIVAR-HOJIBLANCA	S 419	35,60	0,01	0,01	0,01		0,01			0,01	0,01
170000006923594	29-011-029-00017-027	101138 OLIVAR-HOJIBLANCA	S 419	16,70	3,16	3,16	3,16		3,16			3,16	3,16
170000006923595	29-011-008-00590-003	101138 OLIVAR-HOJIBLANCA	S 419	59,70	0,01	0,01	0,01		0,01			0,01	0,01
170000006923596	29-011-008-00590-005	101138 OLIVAR-HOJIBLANCA	S 419	48,40	0,28	0,28	0,28		0,28			0,28	0,28
170000006923597	29-011-033-00010-008	101138 OLIVAR-HOJIBLANCA	S 419	13,10	3,47	3,47	3,47		3,47			3,47	3,47
170000006923598	29-011-033-00011-010	101138 OLIVAR-HOJIBLANCA	S 419	32,80	0,45	0,45	0,45		0,45			0,45	0,45
170000006923599	29-011-033-00011-019	101138 OLIVAR-HOJIBLANCA	S 419	30,80	2,18	2,18	2,18		2,18			2,18	2,18
170000006923600	29-011-033-00011-054	101138 OLIVAR-HOJIBLANCA	S 419	21,10	0,30	0,30	0,30		0,30			0,30	0,30
170000006923604	29-011-033-00011-014	101138 OLIVAR-HOJIBLANCA	S 419	10,00	0,67	0,67	0,67		0,67			0,67	0,67
170000006923605	29-011-033-00028-009	101138 OLIVAR-HOJIBLANCA	S 419	20,40	1,29	1,29	1,29		1,29			1,29	1,29
170000006923606	29-011-010-01220-001	101138 OLIVAR-HOJIBLANCA	S 419	18,80	0,10	0,10	0,10		0,10			0,10	0,10
170000006923607	29-011-034-00047-005	101138 OLIVAR-HOJIBLANCA	S 419	16,40	0,57	0,57	0,57		0,57			0,57	0,57
170000006923608	29-011-033-00033-002	101138 OLIVAR-HOJIBLANCA	S 419	35,00	0,31	0,31	0,31		0,31			0,31	0,31
170000006923609	29-011-033-00026-031	101138 OLIVAR-HOJIBLANCA	S 419	15,30	0,09	0,09	0,09		0,09			0,09	0,09
170000006923610	29-011-033-00026-021	101138 OLIVAR-HOJIBLANCA	S 419	25,50	0,03	0,03	0,03		0,03			0,03	0,03
170000006923611	29-011-033-00027-046	101138 OLIVAR-HOJIBLANCA	S 419	27,80	0,01	0,01	0,01		0,01			0,01	0,01
170000006923612	29-011-033-00026-035	101138 OLIVAR-HOJIBLANCA	S 419	9,90	0,03	0,03	0,03		0,03			0,03	0,03
170000006923613	29-011-013-00079-002	101138 OLIVAR-HOJIBLANCA	S 419	39,30	0,36	0,36	0,36		0,36			0,36	0,36
170000006923614	29-011-013-00080-003	101138 OLIVAR-HOJIBLANCA	S 419	31,30	0,38	0,38	0,38		0,38			0,38	0,38
170000006923615	29-011-013-00081-001	101138 OLIVAR-HOJIBLANCA	S 419	34,90	3,79	3,79	3,79		3,79			3,79	3,79
170000006923616	29-011-010-01220-004	101138 OLIVAR-HOJIBLANCA	S 419	11,60	1,24	1,24	1,24		1,24			1,24	1,24
170000006923617	29-011-010-01220-014	101138 OLIVAR-HOJIBLANCA	S 419	17,20	0,06	0,06	0,06		0,06			0,06	0,06
170000006923618	29-011-010-01220-002	101138 OLIVAR-HOJIBLANCA	S 419	5,60	0,14	0,14	0,14		0,14			0,14	0,14
170000006923619	29-011-010-01220-003	101138 OLIVAR-HOJIBLANCA	S 419	21,20	0,40	0,40	0,40		0,40			0,40	0,40
170000006923620	29-011-033-00011-034	101138 OLIVAR-HOJIBLANCA	S 419	19,50	0,03	0,03	0,03		0,03			0,03	0,03
170000006923621	29-011-033-00011-032	101138 OLIVAR-HOJIBLANCA	S 419	20,10	0,10	0,10	0,10		0,10			0,10	0,10
170000006923622	29-011-033-00011-051	101138 OLIVAR-HOJIBLANCA	S 419	15,70	0,13	0,13	0,13		0,13			0,13	0,13
170000006923623	29-011-033-00011-038	101138 OLIVAR-HOJIBLANCA	S 419	11,80	0,05	0,05	0,05		0,05			0,05	0,05
170000006923624	29-011-033-00011-018	101138 OLIVAR-HOJIBLANCA	S 419	7,70	0,36	0,36	0,36		0,36			0,36	0,36
170000006923625	29-011-033-00011-015	101138 OLIVAR-HOJIBLANCA	S 419	5,90	1,86	1,86	1,86		1,86			1,86	1,86
170000006923626	29-011-033-00011-027	101138 OLIVAR-HOJIBLANCA	S 419	28,00	1,52	1,52	1,52		1,52			1,52	1,52
170000006923627	29-011-033-00011-025	101138 OLIVAR-HOJIBLANCA	S 419	23,90	0,02	0,02	0,02		0,02			0,02	0,02
170000006923628	29-011-033-00026-009	101138 OLIVAR-HOJIBLANCA	S 419	27,40	0,18	0,18	0,18		0,18			0,18	0,18
170000006923629	29-011-033-00026-010	101138 OLIVAR-HOJIBLANCA	S 419	14,80	0,26	0,26	0,26		0,26			0,26	0,26
170000006923630	29-011-033-00026-011	101138 OLIVAR-HOJIBLANCA	S 419	18,50	3,19	3,19	3,19		3,19			3,19	3,19
170000006923631	29-011-033-00026-018	101138 OLIVAR-HOJIBLANCA	S 419	18,30	0,02	0,02	0,02		0,02				

**RECINTOS RESUELTOS**

REF.	REFERENCIA SIGPAC	CULTIVO	DESCRIPCIÓN CULTIVO	S/R	G.PAGO	PEND. MEDIA (%)	SUP. DEC. ADMISIBLE (ha)	SUP. COMPROM. (ha)	SUP. AJUSTADA COMPR.(1) (ha)	SUP. CONV. SIGPAC (ha)	SUP. CERTIF. (ha)	SUP. CAMPO (ha)	SUP. CAMPO DETER. CULT. DECLARADO (ha)	SUP. DEC. REDUCIDA (ha)	SUP. RESUELTA (ha)
170000006923633	29-011-033-00011-077	101138	OLIVAR-HOJIBLANCA	S	419	36,00	0,15	0,15	0,15		0,15			0,15	0,15
170000006923634	29-011-033-00011-080	101138	OLIVAR-HOJIBLANCA	S	419	17,90	0,03	0,03	0,03		0,03			0,03	0,03
170000006923635	29-011-033-00011-081	101138	OLIVAR-HOJIBLANCA	S	419	20,80	0,03	0,03	0,03		0,03			0,03	0,03
-1581154	29-011-033-00011-012	104024	ALMENDROS-MARCONA	S	422	25,20	18,26	18,26	18,26		18,26			18,26	18,26
170000006923636	29-011-029-00017-090	104024	ALMENDROS-MARCONA	S	422	37,60	3,55	3,55	3,55		3,55			3,55	3,55
170000006923637	29-011-029-00017-087	104024	ALMENDROS-MARCONA	S	422	34,80	1,54	1,54	1,54		1,54			1,54	1,54
170000006923638	29-011-029-00017-013	104024	ALMENDROS-MARCONA	S	422	46,00	20,93	20,93	20,93		20,93			20,93	20,93
170000006923639	29-011-015-00010-003	104024	ALMENDROS-MARCONA	S	422	41,40	1,23	1,23	1,23		1,23			1,23	1,23
170000006923640	29-011-033-00011-011	104024	ALMENDROS-MARCONA	S	422	27,80	2,82	2,82	2,82		2,82			2,82	2,82
170000006923641	29-011-033-00011-008	104024	ALMENDROS-MARCONA	S	422	17,40	0,26	0,26	0,26		0,26			0,26	0,26
170000006923642	29-011-010-01223-001	104024	ALMENDROS-MARCONA	S	422	44,40	1,50	1,50	1,50		1,50			1,50	1,50
170000006923643	29-011-008-00606-005	104024	ALMENDROS-MARCONA	S	422	58,10	0,49	0,49	0,49		0,49			0,49	0,49
170000006923644	29-011-033-00028-005	104024	ALMENDROS-MARCONA	S	422	27,80	1,94	1,94	1,94		1,94			1,94	1,94
170000006923645	29-011-033-00026-013	104024	ALMENDROS-MARCONA	S	422	17,70	0,87	0,87	0,87		0,87			0,87	0,87
170000006923646	29-011-033-00027-041	125000	FRUTOS DE CÁSCARA-SIN VARIEDAD	S	422	24,30	8,16	8,16	8,16		8,16			8,16	8,16
170000006923647	29-011-033-00026-014	125000	FRUTOS DE CÁSCARA-SIN VARIEDAD	S	422	36,70	5,88	5,88	5,88		5,88			5,88	5,88
170000006923648	29-011-033-00033-005	104024	ALMENDROS-MARCONA	S	422	47,50	0,51	0,51	0,51		0,51			0,51	0,51
170000006923649	29-011-029-00017-091	104024	ALMENDROS-MARCONA	S	422	41,40	12,73	12,73	12,73		12,73			12,73	12,73
170000006923650	29-011-029-00017-093	104024	ALMENDROS-MARCONA	S	422	41,20	0,48	0,48	0,48		0,48			0,48	0,48
170000006923651	29-011-033-00011-013	104024	ALMENDROS-MARCONA	S	422	4,60	0,05	0,05	0,05		0,05			0,05	0,05
170000006923654	29-011-032-00032-013	125000	FRUTOS DE CÁSCARA-SIN VARIEDAD	S	422	34,00	1,03	1,03	1,03		1,03			1,03	1,03
170000006923655	29-011-032-00032-012	104024	ALMENDROS-MARCONA	S	422	38,50	0,42	0,42	0,42		0,42			0,42	0,42
170000006923656	29-011-033-00010-002	104024	ALMENDROS-MARCONA	S	422	13,70	1,00	1,00	1,00		1,00			1,00	1,00

INCIDENCIAS**INCIDENCIA DESCRIPCIÓN**

- 4272 Verifica que las líneas de declaración de las Solicitudes Únicas no tienen solapes con la capa de Retroactividad Gráfica (ambas de la misma campaña) a nivel de expediente/línea de declaración gráfica de la solicitud.
Ref:170000006923615 Recinto:29-011-013-00081-00001 Cultivo: - Agregado de la referencia del recinto.:0 Zona de la referencia del recinto.:0 Superficie solapada.:0,08 Id. Incid.:100990955
Ref:170000006923580 Recinto:29-011-013-00088-00007 Cultivo: - Agregado de la referencia del recinto.:0 Zona de la referencia del recinto.:0 Superficie solapada.:0,02 Id. Incid.:100990954
Ref:5476020 Recinto:29-011-034-09000-00004 Cultivo: - Agregado de la referencia del recinto.:0 Zona de la referencia del recinto.:0 Superficie solapada.:0,03 Id. Incid.:100990953
- 100402 Recinto solicitado no forma parte de ningún organismo de control autorizado para la producción ecológica en Andalucía o fecha de inscripción posterior al plazo establecido (Anexo I. Criterios de Subvencionabilidad. Orden 28 de marzo de 2023).
Ref:-1581166 Recinto:29-011-033-00011-00084 Cultivo:101138 OLIVAR-HOJIBLANCA Secano
Ref:-1581165 Recinto:29-011-033-00011-00085 Cultivo:101138 OLIVAR-HOJIBLANCA Secano
- 100424 Solicita recinto que no está comprometido para la operación.
Ref:-1581166 Recinto:29-011-033-00011-00084 Cultivo:101138 OLIVAR-HOJIBLANCA Secano
Ref:-1581165 Recinto:29-011-033-00011-00085 Cultivo:101138 OLIVAR-HOJIBLANCA Secano

(1) Superficie declarada admisible ajustada con la superficie comprometida.
(2) Factor de penalización valorando el alcance para el tipo de compromiso.

Puede verificar la integridad de una copia de este documento mediante la lectura del código QR adjunto o mediante el acceso a la dirección <https://ws050.juntadeandalucia.es/verificarFirma> indicando el código de VERIFICACIÓN

FIRMADO POR

RAQUEL MARIA ESPIN CRESPO

17/12/2024

VERIFICACIÓN

Pk2jm6UYDU9J72AMTZUYRN3GET48NG

PÁG. 7947/9349



**APELLIDOS Y NOMBRE / RAZÓN SOCIAL**

JIMENEZ ROJAS MARIA

NIF

***6990*

EXPEDIENTE

1178077

ANUALIDAD DE PAGO

1ª

IMPORTE POR ANUALIDAD

	2023	2024	2025	2026	2027
IMPORTE MÁXIMO SUBVENCIONABLE	6.699,25 €	6.699,25 €	6.699,25 €	5.582,71 €	5.582,71 €
IMPORTE MEDIO DE TRANSFERENCIA (€/ha)	297,48 €	297,48 €	297,48 €	247,90 €	247,90 €

RESUMEN DE UNIDADES

Cód	GRUPO DE PAGO	Sup. Dec. Admisible (ha)	Sup. Comprometida (ha)	Sup. ajustada compromiso (1) (ha)	% sobredec.	Sup. Resuelta (ha)	Importe Declarado	Importe Topado	Importe Resuelto	Importe tras sobredec.
419	OLIVAR	87,38		22,52	0,00	22,52	6.699,25	6.699,25	6.699,25	6.699,25
TOTAL		87,38	22,52	22,52		22,52	6.699,25	6.699,25	6.699,25	6.699,25

APLICACIÓN DE REDUCCIONES Y PENALIZACIONES

GRUPO DE PAGO	Importe Calculado	Importe prereduc.	Criterios de subvencionabilidad y compromisos	Presentación tardía	Omisión declaración	Condicionalidad	IMPORTE (Euros) RESUELTO
OLIVAR	6.699,25	6.699,25	0,00	0,00	0,00	0,00	6.699,25
TOTAL	6.699,25	6.699,25					6.699,25

RESUMEN DE PAGOS**IMPORTE (Euros)**

	RESUELTO	FEADER	MAPA	CAPADR
OLIVAR - Pago realizado	6.699,25 €	5.694,36 €	657,20 €	347,69 €

RECINTOS RESUELTOS

REF.	REFERENCIA SIGPAC	CULTIVO	DESCRIPCIÓN CULTIVO	S/R G.PAGO	PEND. MEDIA (%)	SUP. DEC. ADMISIBLE (ha)	SUP. COMPROM. (ha)	SUP. AJUSTADA COMPR.(1) (ha)	SUP. CONY. SIGPAC (ha)	SUP. CERTIE (ha)	SUP. CAMPO (ha)	SUP. CAMPO DETER. CULT. DECLARADO (ha)	SUP. DEC. REDUCIDA (ha)	SUP. RESUELTA (ha)
-1496984	29-015-050-00002-003	101138	OLIVAR-HOJIBLANCA	S 419	5,50	0,03	0,01	0,01	0,01	0,01			0,01	0,01
-1496982	29-015-050-00002-003	101138	OLIVAR-HOJIBLANCA	S 419	5,50	4,42	0,04	0,04	0,04	0,04			0,04	0,04
-1496981	29-015-050-00002-003	101138	OLIVAR-HOJIBLANCA	S 419	5,50	0,57	0,01	0,01	0,01	0,01			0,01	0,01
-968194	29-015-050-00005-009	101138	OLIVAR-HOJIBLANCA	S 419	2,10	0,17	0,16	0,16	0,16	0,16			0,16	0,16
-760261	29-015-050-00005-009	101138	OLIVAR-HOJIBLANCA	S 419	2,10	7,24	7,23	7,23	7,23	7,24			7,23	7,23
-760234	29-015-050-00002-008	101138	OLIVAR-HOJIBLANCA	S 419	2,40	0,47	0,47	0,47	0,47	0,47			0,47	0,47
-760225	29-015-050-00005-008	101138	OLIVAR-HOJIBLANCA	S 419	1,70	5,69	0,06	0,06	0,06	0,06			0,06	0,06
-568888	29-015-049-00001-003	101138	OLIVAR-HOJIBLANCA	S 419	2,50	12,86	12,86	12,86	12,86	12,86			12,86	12,86
1700000007148632	29-015-050-00002-003	101138	OLIVAR-HOJIBLANCA	S 419	5,50	54,76	0,51	0,51	0,51	0,51			0,51	0,51
1700000007148633	29-015-050-00003-001	101138	OLIVAR-HOJIBLANCA	R 419	5,00	0,01	0,01	0,01	0,01	0,01			0,01	0,01
1700000007148644	29-015-050-00009-001	101138	OLIVAR-HOJIBLANCA	S 419	3,60	1,14	1,14	1,14	1,14	1,14			1,14	1,14
1700000007148650	29-072-018-09001-002	101138	OLIVAR-HOJIBLANCA	S 419	6,20	0,02	0,02	0,02	0,02	0,02			0,02	0,02

(1) Superficie declarada admisible ajustada con la superficie comprometida.
(2) Factor de penalización valorando el alcance para el tipo de compromiso.

Puede verificar la integridad de una copia de este documento mediante la lectura del código QR adjunto o mediante el acceso a la dirección <https://ws050.juntadeandalucia.es/verificarFirma> indicando el código de VERIFICACIÓN

FIRMADO POR

RAQUEL MARIA ESPIN CRESPO

17/12/2024

VERIFICACIÓN

Pk2jm6UYDU9J72AMTZUYRN3GET48NG

PÁG. 7948/9349



**INCIDENCIAS****INCIDENCIA DESCRIPCIÓN**

- 219 Superficie declarada sobre un mismo recinto, en un mismo expediente, mayor que la superficie total del recinto SIGPAC.
 Ref:-760261 Recinto:29-015-050-00005-00009 Cultivo:101138 OLIVAR-HOJIBLANCA Secano Suma de superficies declaradas para este recinto por el solicitante (Áreas):741 Superficie SIGPAC total para el recinto (Áreas):740 Exceso de superficie declarada (Hectáreas): 0,01
 Ref:-968194 Recinto:29-015-050-00005-00009 Cultivo:101138 OLIVAR-HOJIBLANCA Secano Suma de superficies declaradas para este recinto por el solicitante (Áreas):741 Superficie SIGPAC total para el recinto (Áreas):740 Exceso de superficie declarada (Hectáreas): 0,01
- 100421 Recinto declarado por error para una operación de la 6503, que se ha corregido de oficio marcando la operación correcta, de acuerdo con la fecha de inscripción del recinto en la producción ecológica.
 Ref:-568888 Recinto:29-015-049-00001-00003 Cultivo:101138 OLIVAR-HOJIBLANCA Secano
 Ref:-1496980 Recinto:29-015-050-00002-00003 Cultivo:101138 OLIVAR-HOJIBLANCA Secano
 Ref:-1496981 Recinto:29-015-050-00002-00003 Cultivo:101138 OLIVAR-HOJIBLANCA Secano
 Ref:-1496982 Recinto:29-015-050-00002-00003 Cultivo:101138 OLIVAR-HOJIBLANCA Secano
 Ref:-1496983 Recinto:29-015-050-00002-00003 Cultivo:101138 OLIVAR-HOJIBLANCA Secano
 Ref:-1496984 Recinto:29-015-050-00002-00003 Cultivo:101138 OLIVAR-HOJIBLANCA Secano
 Ref:1700000007148632 Recinto:29-015-050-00002-00003 Cultivo:101138 OLIVAR-HOJIBLANCA Secano
 Ref:-99829 Recinto:29-015-050-00002-00003 Cultivo:101138 OLIVAR-HOJIBLANCA Secano
 Ref:-760234 Recinto:29-015-050-00002-00008 Cultivo:101138 OLIVAR-HOJIBLANCA Secano
 Ref:1700000007148633 Recinto:29-015-050-00003-00001 Cultivo:101138 OLIVAR-HOJIBLANCA Regadío
 Ref:-760225 Recinto:29-015-050-00005-00008 Cultivo:101138 OLIVAR-HOJIBLANCA Secano
 Ref:-968193 Recinto:29-015-050-00005-00008 Cultivo:101138 OLIVAR-HOJIBLANCA Secano
 Ref:-760261 Recinto:29-015-050-00005-00009 Cultivo:101138 OLIVAR-HOJIBLANCA Secano
 Ref:-968194 Recinto:29-015-050-00005-00009 Cultivo:101138 OLIVAR-HOJIBLANCA Secano
 Ref:1700000007148644 Recinto:29-015-050-00009-00001 Cultivo:101138 OLIVAR-HOJIBLANCA Secano
 Ref:1700000007148650 Recinto:29-072-018-09001-00002 Cultivo:101138 OLIVAR-HOJIBLANCA Secano
- 100424 Solicita recinto que no está comprometido para la operación.
 Ref:-1496980 Recinto:29-015-050-00002-00003 Cultivo:101138 OLIVAR-HOJIBLANCA Secano
 Ref:-1496983 Recinto:29-015-050-00002-00003 Cultivo:101138 OLIVAR-HOJIBLANCA Secano
 Ref:-99829 Recinto:29-015-050-00002-00003 Cultivo:101138 OLIVAR-HOJIBLANCA Secano
 Ref:-968193 Recinto:29-015-050-00005-00008 Cultivo:101138 OLIVAR-HOJIBLANCA Secano

(1) Superficie declarada admisible ajustada con la superficie comprometida.
 (2) Factor de penalización valorando el alcance para el tipo de compromiso.

Puede verificar la integridad de una copia de este documento mediante la lectura del código QR adjunto o mediante el acceso a la dirección <https://ws050.juntadeandalucia.es/verificarFirma> indicando el código de VERIFICACIÓN

FIRMADO POR	RAQUEL MARIA ESPIN CRESPO	17/12/2024	
VERIFICACIÓN	Pk2jm6UYDU9J72AMTZUYRN3GET48NG	PÁG. 7949/9349	



<u>APELLIDOS Y NOMBRE / RAZÓN SOCIAL</u>	<u>NIF</u>	<u>EXPEDIENTE</u>	<u>ANUALIDAD DE PAGO</u>
JIMENEZ RUEDA ANTONIA DIANA	***6315*	1157508	1ª

IMPORTE POR ANUALIDAD

	<u>2023</u>	<u>2024</u>	<u>2025</u>	<u>2026</u>	<u>2027</u>
IMPORTE MÁXIMO SUBVENCIONABLE	1.540,95 €	1.540,95 €	1.540,95 €	1.284,12 €	1.284,12 €
IMPORTE MEDIO DE TRANSFERENCIA (€/ha)	297,48 €	297,48 €	297,48 €	247,90 €	247,90 €

RESUMEN DE UNIDADES

<u>Cód</u>	<u>GRUPO DE PAGO</u>	<u>Sup. Dec. Admisible (ha)</u>	<u>Sup. Comprometida (ha)</u>	<u>Sup. ajustada compromiso (1) (ha)</u>	<u>% sobredec.</u>	<u>Sup. Resuelta (ha)</u>	<u>Importe Declarado</u>	<u>Importe Topado</u>	<u>Importe Resuelto</u>	<u>Importe tras sobredec.</u>
419	OLIVAR	5,18		5,18	0,00	5,18	1.540,95	1.540,95	1.540,95	1.540,95
TOTAL		5,18	5,18	5,18		5,18	1.540,95	1.540,95	1.540,95	1.540,95

APLICACIÓN DE REDUCCIONES Y PENALIZACIONES

<u>GRUPO DE PAGO</u>	<u>Importe Calculado</u>	<u>Importe prereduc.</u>	<u>Criterios de subvencionabilidad y compromisos</u>	<u>Presentación tardía</u>	<u>Omisión declaración</u>	<u>Condicionabilidad</u>	<u>IMPORTE (Euros) RESUELTO</u>
OLIVAR	1.540,95	1.540,95	0,00	0,00	1,00	0,00	1.525,54
TOTAL	1.540,95	1.540,95					1.525,54

RESUMEN DE PAGOS**IMPORTE (Euros)**

	<u>RESUELTO</u>	<u>FEADER</u>	<u>MAPA</u>	<u>CAPADR</u>
OLIVAR - Pago realizado	1.525,54 €	1.296,71 €	149,66 €	79,17 €

RECINTOS RESUELTOS

<u>REF.</u>	<u>REFERENCIA SIGPAC</u>	<u>CULTIVO</u>	<u>DESCRIPCIÓN CULTIVO</u>	<u>S/R G.PAGO</u>	<u>PEND. MEDIA (%)</u>	<u>SUP. DEC. ADMISIBLE (ha)</u>	<u>SUP. COMPROM. (ha)</u>	<u>SUP. AJUSTADA COMPR.(1) (ha)</u>	<u>SUP. CONY. SIGPAC (ha)</u>	<u>SUP. CERTIE (ha)</u>	<u>SUP. CAMPO (ha)</u>	<u>SUP. CAMPO DETER. CULT. DECLARADO (ha)</u>	<u>SUP. DEC. REDUCIDA (ha)</u>	<u>SUP. RESUELTA (ha)</u>
-1040024	29-042-006-00003-011	101003	OLIVAR-ARBEQUINA	S	419	13,30	0,97	0,97	0,97	0,97			0,97	0,97
-1040023	29-042-005-00005-005	101003	OLIVAR-ARBEQUINA	S	419	18,20	0,91	0,91	0,91	0,91			0,91	0,91
-744477	29-042-006-00059-003	101010	OLIVAR-PICUAL	S	419	17,50	0,56	0,56	0,56	0,56			0,56	0,56
-113253	29-042-006-00060-002	101010	OLIVAR-PICUAL	S	419	19,20	0,63	0,63	0,63	0,63			0,63	0,63
-113186	29-042-029-00080-001	101138	OLIVAR-HOJIBLANCA	S	419	14,80	1,17	1,17	1,17	1,17			1,17	1,17
170000005255663	29-042-006-00078-001	101010	OLIVAR-PICUAL	S	419	13,30	0,94	0,94	0,94	0,94			0,94	0,94

INCIDENCIAS**INCIDENCIA DESCRIPCIÓN**

256	Solicitud con recintos no declarados en campaña actual con una reducción por omisión de superficie superior al 3% CÓDIGO PARA EL PORCENTAJE DE REDUCCIÓN POR OMISIÓN QUE CORRESPONDE A LA SOLICITUD:1
100421	Recinto declarado por error para una operación de la 6503, que se ha corregido de oficio marcando la operación correcta, de acuerdo con la fecha de inscripción del recinto en la producción ecológica. Ref:-1040023 Recinto:29-042-005-00005-00005 Cultivo:101003 OLIVAR-ARBEQUINA Secano Ref:-1040024 Recinto:29-042-006-00003-00011 Cultivo:101003 OLIVAR-ARBEQUINA Secano Ref:-744477 Recinto:29-042-006-00059-00003 Cultivo:101010 OLIVAR-PICUAL Secano Ref:-113253 Recinto:29-042-006-00060-00002 Cultivo:101010 OLIVAR-PICUAL Secano Ref:170000005255663 Recinto:29-042-006-00078-00001 Cultivo:101010 OLIVAR-PICUAL Secano Ref:-113186 Recinto:29-042-029-00080-00001 Cultivo:101138 OLIVAR-HOJIBLANCA Secano

(1) Superficie declarada admisible ajustada con la superficie comprometida.
(2) Factor de penalización valorando el alcance para el tipo de compromiso.Puede verificar la integridad de una copia de este documento mediante la lectura del código QR adjunto o mediante el acceso a la dirección <https://ws050.juntadeandalucia.es/verificarFirma> indicando el código de VERIFICACIÓN

FIRMADO POR	RAQUEL MARIA ESPIN CRESPO	17/12/2024
VERIFICACIÓN	Pk2jm6UYDU9J72AMTZUYRN3GET48NG	PÁG. 7950/9349



**APELLIDOS Y NOMBRE / RAZÓN SOCIAL**

JIMENEZ VAZQUEZ JORGE

NIF

***2017*

EXPEDIENTE

1221614

ANUALIDAD DE PAGO

1ª

IMPORTES POR ANUALIDAD

	2023	2024	2025	2026	2027
IMPORTE MÁXIMO SUBVENCIONABLE	2.165,08 €	2.165,08 €	2.165,08 €	1.804,25 €	1.804,25 €
IMPORTE MEDIO DE TRANSFERENCIA (€/ha)	419,59 €	419,59 €	419,59 €	349,66 €	349,66 €

RESUMEN DE UNIDADES

Cód	GRUPO DE PAGO	Sup. Dec. Admisible (ha)	Sup. Comprometida (ha)	Sup. ajustada compromiso (1) (ha)	% sobredec.	Sup. Resuelta (ha)	Importe Declarado	Importe Topado	Importe Resuelto	Importe tras sobredec.
423	FRUTALES REGADÍO	5,19		5,16	0,00	5,16	2.165,08	2.165,08	2.165,08	2.165,08
TOTAL		5,19	5,16	5,16		5,16	2.165,08	2.165,08	2.165,08	2.165,08

APLICACIÓN DE REDUCCIONES Y PENALIZACIONES

GRUPO DE PAGO	Importe Calculado	Importe prereduc.	Criterios de subvencionabilidad y compromisos	Presentación tardía	Omisión declaración	Condicionalidad	IMPORTE (Euros) RESUELTO
FRUTALES REGADÍO	2.165,08	2.165,08	0,00	0,00	0,00	0,00	2.165,08
TOTAL	2.165,08	2.165,08					2.165,08

RESUMEN DE PAGOS

	IMPORTE (Euros)			
	RESUELTO	FEADER	MAPA	CAPADR
FRUTALES REGADÍO - Pago realizado	2.165,08 €	1.840,32 €	212,39 €	112,37 €

RECINTOS RESUELTOS

REF.	REFERENCIA SIGPAC	CULTIVO DESCRIPCIÓN CULTIVO	S/R G.PAGO	PEND. MEDIA (%)	SUP. DEC. ADMISIBLE (ha)	SUP. COMPROM. (ha)	SUP. AJUSTADA COMPR.(1) (ha)	SUP. CONY. SIGPAC (ha)	SUP. CERTIE (ha)	SUP. CAMPO (ha)	SUP. CAMPO DETER. CULT. DECLARADO (ha)	SUP. DEC. REDUCIDA (ha)	SUP. RESUELTA (ha)
-1538284	29-038-027-00147-002	207004 LIMONERO-VERNA	R	423	1,90	0,01	0,01	0,01	0,01			0,01	0,01
-1095948	29-038-027-00147-002	207004 LIMONERO-VERNA	R	423	1,90	0,01	0,01	0,01	0,01			0,01	0,01
1700000003499363	29-038-027-00147-002	207004 LIMONERO-VERNA	R	423	1,90	5,17	5,14	5,14	5,15			5,14	5,14

INCIDENCIAS**INCIDENCIA DESCRIPCIÓN**

- 4272 Verifica que las líneas de declaración de las Solicitudes Únicas no tienen solapes con la capa de Retroactividad Gráfica (ambas de la misma campaña) a nivel de expediente/línea de declaración gráfica de la solicitud.
Ref:1700000003499363 Recinto:29-038-027-00147-00002 Cultivo: - Agregado de la referencia del recinto.:0 Zona de la referencia del recinto.:0 Superficie solapada.:0,03 Id. Incid.:101018080
- 100421 Recinto declarado por error para una operación de la 6503, que se ha corregido de oficio marcando la operación correcta, de acuerdo con la fecha de inscripción del recinto en la producción ecológica.
Ref:-1095948 Recinto:29-038-027-00147-00002 Cultivo:207004 LIMONERO-VERNA Regadío
Ref:-1538284 Recinto:29-038-027-00147-00002 Cultivo:207004 LIMONERO-VERNA Regadío

(1) Superficie declarada admisible ajustada con la superficie comprometida.
(2) Factor de penalización valorando el alcance para el tipo de compromiso.

Puede verificar la integridad de una copia de este documento mediante la lectura del código QR adjunto o mediante el acceso a la dirección <https://ws050.juntadeandalucia.es/verificarFirma> indicando el código de VERIFICACIÓN

FIRMADO POR

RAQUEL MARIA ESPIN CRESPO

17/12/2024

VERIFICACIÓN

Pk2jm6UYDU9J72AMTZUYRN3GET48NG

PÁG. 7951/9349



**APELLIDOS Y NOMBRE / RAZÓN SOCIAL**

JUAREZ MORENO ELISABETH

NIF

***9287*

EXPEDIENTE

1259943

ANUALIDAD DE PAGO

1ª

IMPORTES POR ANUALIDAD

	2023	2024	2025	2026	2027
IMPORTE MÁXIMO SUBVENCIONABLE	226,58 €	226,58 €	226,58 €	188,82 €	188,82 €
IMPORTE MEDIO DE TRANSFERENCIA (€/ha)	419,59 €	419,59 €	419,59 €	349,67 €	349,67 €

RESUMEN DE UNIDADES

Cód	GRUPO DE PAGO	Sup. Dec. Admisible (ha)	Sup. Comprometida (ha)	Sup. ajustada compromiso (1) (ha)	% sobredec.	Sup. Resuelta (ha)	Importe Declarado	Importe Topado	Importe Resuelto	Importe tras sobredec.
423	FRUTALES REGADÍO	0,54		0,54	0,00	0,54	226,58	226,58	226,58	226,58
TOTAL		0,54	0,54	0,54		0,54	226,58	226,58	226,58	226,58

APLICACIÓN DE REDUCCIONES Y PENALIZACIONES

GRUPO DE PAGO	Importe Calculado	Importe prereduc.	Criterios de subvencionabilidad y compromisos	Presentación tardía	Omisión declaración	Condicionalidad	IMPORTE (Euros) RESUELTO
FRUTALES REGADÍO	226,58	226,58	0,00	0,00	0,00	0,00	226,58
TOTAL	226,58	226,58					226,58

RESUMEN DE PAGOS**IMPORTE (Euros)**

	RESUELTO	FEADER	MAPA	CAPADR
FRUTALES REGADÍO - Pago realizado	226,58 €	192,59 €	22,23 €	11,76 €

RECINTOS RESUELTOS

REF.	REFERENCIA SIGPAC	CULTIVO	DESCRIPCIÓN CULTIVO	S/R G.PAGO	PEND. MEDIA (%)	SUP. DEC. ADMISIBLE (ha)	SUP. COMPROM. (ha)	SUP. AJUSTADA COMPR.(1) (ha)	SUP. CONY. SIGPAC (ha)	SUP. CERTIE (ha)	SUP. CAMPO (ha)	SUP. CAMPO DETER. CULT. DECLARADO (ha)	SUP. DEC. REDUCIDA (ha)	SUP. RESUELTA (ha)
-1101353	29-094-034-00246-030	344010	MANGO-SENSATION	R 423	58,70	0,04	0,04	0,04		0,04			0,04	0,04
-1101322	29-094-034-00246-004	344010	MANGO-SENSATION	R 423	48,70	0,02	0,02	0,02		0,02			0,02	0,02
-1101254	29-094-034-00246-010	344010	MANGO-SENSATION	R 423	44,20	0,08	0,08	0,08		0,08			0,08	0,08
-1101252	29-094-034-00246-004	344010	MANGO-SENSATION	R 423	48,70	0,03	0,03	0,03		0,03			0,03	0,03
-1101249	29-094-034-00246-004	344010	MANGO-SENSATION	R 423	48,70	0,05	0,05	0,05		0,05			0,05	0,05
-1101246	29-094-034-00246-004	344010	MANGO-SENSATION	R 423	48,70	0,07	0,07	0,07		0,07			0,07	0,07
-1101245	29-094-034-00246-004	344010	MANGO-SENSATION	R 423	48,70	0,25	0,25	0,25		0,25			0,25	0,25

INCIDENCIAS**INCIDENCIA DESCRIPCIÓN**

100424 Solicita recinto que no está comprometido para la operación.

Ref.-1056696 Recinto:29-050-010-00025-00001 Cultivo:101324 OLIVAR-VERDIAL DE VELEZ-MALAGA Secano

(1) Superficie declarada admisible ajustada con la superficie comprometida.
(2) Factor de penalización valorando el alcance para el tipo de compromiso.Puede verificar la integridad de una copia de este documento mediante la lectura del código QR adjunto o mediante el acceso a la dirección <https://ws050.juntadeandalucia.es/verificarFirma> indicando el código de VERIFICACIÓN

FIRMADO POR

RAQUEL MARIA ESPIN CRESPO

17/12/2024

VERIFICACIÓN

Pk2jm6UYDU9J72AMTZUYRN3GET48NG

PÁG. 7952/9349



**APELLIDOS Y NOMBRE / RAZÓN SOCIAL**

JUGARE2015, S.L.

NIF
8256EXPEDIENTE**
1174188**ANUALIDAD DE PAGO**

1ª

IMPORTES POR ANUALIDAD

	2023	2024	2025	2026	2027
IMPORTE MÁXIMO SUBVENCIONABLE	1.844,38 €	1.844,38 €	1.844,38 €	1.536,98 €	1.536,98 €
IMPORTE MEDIO DE TRANSFERENCIA (€/ha)	297,48 €	297,48 €	297,48 €	247,90 €	247,90 €

RESUMEN DE UNIDADES

Cód	GRUPO DE PAGO	Sup. Dec. Admisible (ha)	Sup. Comprometida (ha)	Sup. ajustada compromiso (1) (ha)	% sobredec.	Sup. Resuelta (ha)	Importe Declarado	Importe Topado	Importe Resuelto	Importe tras sobredec.
419	OLIVAR	6,20		6,20	0,00	6,20	1.844,38	1.844,38	1.844,38	1.844,38
TOTAL		6,20	6,20	6,20		6,20	1.844,38	1.844,38	1.844,38	1.844,38

APLICACIÓN DE REDUCCIONES Y PENALIZACIONES

GRUPO DE PAGO	Importe Calculado	Importe prereduc.	Criterios de subvencionabilidad y compromisos	Presentación tardía	Omisión declaración	Condicionalidad	IMPORTE (Euros) RESUELTO
OLIVAR	1.844,38	1.844,38	0,00	0,00	0,00	0,00	1.844,38
TOTAL	1.844,38	1.844,38					1.844,38

RESUMEN DE PAGOS**IMPORTE (Euros)**

	RESUELTO	FEADER	MAPA	CAPADR
OLIVAR - Pago realizado	1.844,38 €	1.567,72 €	180,93 €	95,73 €

RECINTOS RESUELTOS

REF.	REFERENCIA SIGPAC	CULTIVO	DESCRIPCIÓN CULTIVO	S/R G.PAGO	PEND. MEDIA (%)	SUP. DEC. ADMISIBLE (ha)	SUP. COMPROM. (ha)	SUP. AJUSTADA COMPR.(1) (ha)	SUP. CONY. SIGPAC (ha)	SUP. CERTIE (ha)	SUP. CAMPO (ha)	SUP. CAMPO DETER. CULT. DECLARADO (ha)	SUP. DEC. REDUCIDA (ha)	SUP. RESUELTA (ha)
-1316805	29-015-021-00018-001	101138	OLIVAR-HOJIBLANCA	R 419	6,00	6,20	6,20	6,20		6,20			6,20	6,20

(1) Superficie declarada admisible ajustada con la superficie comprometida.
(2) Factor de penalización valorando el alcance para el tipo de compromiso.Puede verificar la integridad de una copia de este documento mediante la lectura del código QR adjunto o mediante el acceso a la dirección <https://ws050.juntadeandalucia.es/verificarFirma> indicando el código de VERIFICACIÓN

FIRMADO POR

RAQUEL MARIA ESPIN CRESPO

17/12/2024

VERIFICACIÓN

Pk2jm6UYDU9J72AMTZUYRN3GET48NG

PÁG. 7953/9349



**APELLIDOS Y NOMBRE / RAZÓN SOCIAL**

JURADO GRANA, HERMANOS

NIF

****5998*

EXPEDIENTE

1168740

ANUALIDAD DE PAGO

1ª

IMPORTE POR ANUALIDAD

	2023	2024	2025	2026	2027
IMPORTE MÁXIMO SUBVENCIONABLE	11.899,20 €	11.899,20 €	11.899,20 €	9.916,00 €	9.916,00 €
IMPORTE MEDIO DE TRANSFERENCIA (€/ha)	297,48 €	297,48 €	297,48 €	247,90 €	247,90 €

RESUMEN DE UNIDADES

Cód	GRUPO DE PAGO	Sup. Dec. Admisible (ha)	Sup. Comprometida (ha)	Sup. ajustada compromiso (1) (ha)	% sobredec.	Sup. Resuelta (ha)	Importe Declarado	Importe Topado	Importe Resuelto	Importe tras sobredec.
419	OLIVAR	55,24		40,00	0,00	40,00	11.899,20	11.899,20	11.899,20	11.899,20
TOTAL		55,24	40,00	40,00		40,00	11.899,20	11.899,20	11.899,20	11.899,20

APLICACIÓN DE REDUCCIONES Y PENALIZACIONES

GRUPO DE PAGO	Importe Calculado	Importe prereduc.	Criterios de subvencionabilidad y compromisos	Presentación tardía	Omisión declaración	Condicionalidad	IMPORTE (Euros) RESUELTO
OLIVAR	11.899,20	11.899,20	0,00	0,00	0,00	0,00	11.899,20
TOTAL	11.899,20	11.899,20					11.899,20

RESUMEN DE PAGOS**IMPORTE (Euros)**

	RESUELTO	FEADER	MAPA	CAPADR
OLIVAR - Pago realizado	11.899,20 €	10.114,32 €	1.167,31 €	617,57 €

RECINTOS RESUELTOS

REF.	REFERENCIA SIGPAC	CULTIVO	DESCRIPCIÓN CULTIVO	S/R G.PAGO	PEND. MEDIA (%)	SUP. DEC. ADMISIBLE (ha)	SUP. COMPROM. (ha)	SUP. AJUSTADA COMPR.(1) (ha)	SUP. CONY. SIGPAC (ha)	SUP. CERTIE (ha)	SUP. CAMPO (ha)	SUP. CAMPO DETER. CULT. DECLARADO (ha)	SUP. DEC. REDUCIDA (ha)	SUP. RESUELTA (ha)
1700000006402526	29-015-010-00042-001	101138	OLIVAR-HOJIBLANCA	S 419	22,70	1,83	1,83	1,83		1,83			1,83	1,83
1700000006402527	29-015-023-00001-001	101138	OLIVAR-HOJIBLANCA	S 419	9,80	0,03	0,03	0,03		0,03			0,03	0,03
1700000006402528	29-015-023-00002-001	101138	OLIVAR-HOJIBLANCA	S 419	9,30	0,15	0,15	0,15		0,15			0,15	0,15
1700000006402529	29-015-023-00004-002	101010	OLIVAR-PICUAL	S 419	10,30	40,63	40,63	40,63		40,63			40,63	40,63
1700000006402530	29-015-023-00005-002	101138	OLIVAR-HOJIBLANCA	S 419	6,80	0,17	0,17	0,17		0,17			0,17	0,17
1700000006402531	29-015-023-00025-001	101138	OLIVAR-HOJIBLANCA	S 419	13,50	0,23	0,23	0,23		0,23			0,23	0,23
1700000006402532	29-015-023-00004-002	101138	OLIVAR-HOJIBLANCA	R 419	10,30	5,51	5,51	5,51		5,51			5,51	5,51
1700000006402533	29-015-023-00021-002	101138	OLIVAR-HOJIBLANCA	R 419	6,00	0,13	0,13	0,13		0,13			0,13	0,13
1700000006402534	29-015-023-00004-002	101010	OLIVAR-PICUAL	R 419	10,30	6,51	6,51	6,51		6,51			6,51	6,51
1700000006402535	29-015-010-00044-001	101138	OLIVAR-HOJIBLANCA	R 419	9,30	0,01	0,01	0,01		0,01			0,01	0,01
1700000006402536	29-015-010-00044-001	101138	OLIVAR-HOJIBLANCA	R 419	9,30	0,04	0,04	0,04		0,04			0,04	0,04

(1) Superficie declarada admisible ajustada con la superficie comprometida.
(2) Factor de penalización valorando el alcance para el tipo de compromiso.

Puede verificar la integridad de una copia de este documento mediante la lectura del código QR adjunto o mediante el acceso a la dirección <https://ws050.juntadeandalucia.es/verificarFirma> indicando el código de VERIFICACIÓN

FIRMADO POR

RAQUEL MARIA ESPIN CRESPO

17/12/2024

VERIFICACIÓN

Pk2jm6UYDU9J72AMTZUYRN3GET48NG

PÁG. 7954/9349



**APELLIDOS Y NOMBRE / RAZÓN SOCIAL**

KIENINGER MARTIN

NIF
0471EXPEDIENTE**
1132130**ANUALIDAD DE PAGO**
1ª**IMPORTES POR ANUALIDAD**

	2023	2024	2025	2026	2027
IMPORTE MÁXIMO SUBVENCIONABLE	324,25 €	324,25 €	324,25 €	270,21 €	270,21 €
IMPORTE MEDIO DE TRANSFERENCIA (€/ha)	297,48 €	297,48 €	297,48 €	247,90 €	247,90 €

RESUMEN DE UNIDADES

Cód	GRUPO DE PAGO	Sup. Dec. Admisible (ha)	Sup. Comprometida (ha)	Sup. ajustada compromiso (1) (ha)	% sobredec.	Sup. Resuelta (ha)	Importe Declarado	Importe Topado	Importe Resuelto	Importe tras sobredec.
419	OLIVAR	1,09		1,09	0,00	1,09	324,25	324,25	324,25	324,25
TOTAL		1,09	1,09	1,09		1,09	324,25	324,25	324,25	324,25

APLICACIÓN DE REDUCCIONES Y PENALIZACIONES

GRUPO DE PAGO	Importe Calculado	Importe prereduc.	Criterios de subvencionabilidad y compromisos	Presentación tardía	Omisión declaración	Condicionalidad	IMPORTE (Euros) RESUELTO
OLIVAR	324,25	324,25	0,00	0,00	0,00	0,00	324,25
TOTAL	324,25	324,25					324,25

RESUMEN DE PAGOS**IMPORTE (Euros)**

	RESUELTO	FEADER	MAPA	CAPADR
OLIVAR - Pago realizado	324,25 €	275,61 €	31,81 €	16,83 €

RECINTOS RESUELTOS

REF.	REFERENCIA SIGPAC	CULTIVO	DESCRIPCIÓN CULTIVO	S/R G.PAGO	PEND. MEDIA (%)	SUP. DEC. ADMISIBLE (ha)	SUP. COMPROM. (ha)	SUP. AJUSTADA COMPR.(1) (ha)	SUP. CONY. SIGPAC (ha)	SUP. CERTIE (ha)	SUP. CAMPO (ha)	SUP. CAMPO DETER. CULT. DECLARADO (ha)	SUP. DEC. REDUCIDA (ha)	SUP. RESUELTA (ha)
1700000006471796	29-020-001-00010-001	101195	OLIVAR-LECHIN DE SEVILLA	S	419	46,20	1,09	1,09	1,09	1,09			1,09	1,09

(1) Superficie declarada admisible ajustada con la superficie comprometida.
(2) Factor de penalización valorando el alcance para el tipo de compromiso.Puede verificar la integridad de una copia de este documento mediante la lectura del código QR adjunto o mediante el acceso a la dirección <https://ws050.juntadeandalucia.es/verificarFirma> indicando el código de VERIFICACIÓN

FIRMADO POR

RAQUEL MARIA ESPIN CRESPO

17/12/2024

VERIFICACIÓN

Pk2jm6UYDU9J72AMTZUYRN3GET48NG

PÁG. 7955/9349



**APELLIDOS Y NOMBRE / RAZÓN SOCIAL**

KOLB RODRÍGUEZ MARYLINE SOPHIE

NIF

****1093*

EXPEDIENTE

1283669

ANUALIDAD DE PAGO

1ª

IMPORTES POR ANUALIDAD

	2023	2024	2025	2026	2027
IMPORTE MÁXIMO SUBVENCIONABLE	755,60 €	755,60 €	755,60 €	629,67 €	629,67 €
IMPORTE MEDIO DE TRANSFERENCIA (€/ha)	297,48 €	297,48 €	297,48 €	247,90 €	247,90 €

RESUMEN DE UNIDADES

Cód	GRUPO DE PAGO	Sup. Dec. Admisible (ha)	Sup. Comprometida (ha)	Sup. ajustada compromiso (1) (ha)	% sobredec.	Sup. Resuelta (ha)	Importe Declarado	Importe Topado	Importe Resuelto	Importe tras sobredec.
419	OLIVAR	2,54		2,54	0,00	2,54	755,60	755,60	755,60	755,60
TOTAL		2,54	2,54	2,54		2,54	755,60	755,60	755,60	755,60

APLICACIÓN DE REDUCCIONES Y PENALIZACIONES

GRUPO DE PAGO	Importe Calculado	Importe prereduc.	Criterios de subvencionabilidad y compromisos	Presentación tardía	Omisión declaración	Condicionalidad	IMPORTE (Euros) RESUELTO
OLIVAR	755,60	755,60	0,00	0,00	0,00	0,00	755,60
TOTAL	755,60	755,60					755,60

RESUMEN DE PAGOS**IMPORTE (Euros)**

	RESUELTO	FEADER	MAPA	CAPADR
OLIVAR - Pago realizado	755,60 €	642,26 €	74,12 €	39,22 €

RECINTOS RESUELTOS

REF.	REFERENCIA SIGPAC	CULTIVO	DESCRIPCIÓN CULTIVO	S/R	G.PAGO	PEND. MEDIA (%)	SUP. DEC. ADMISIBLE (ha)	SUP. COMPROM. (ha)	SUP. AJUSTADA COMPR.(1) (ha)	SUP. CONY. SIGPAC (ha)	SUP. CERTIE (ha)	SUP. CAMPO (ha)	SUP. CAMPO DETER. CULT. DECLARADO (ha)	SUP. DEC. REDUCIDA (ha)	SUP. RESUELTA (ha)
6946125	29-084-010-00161-002	101138	OLIVAR-HOJIBLANCA	S	419	32,90	2,54	2,54	2,54		2,54			2,54	2,54

(1) Superficie declarada admisible ajustada con la superficie comprometida.
(2) Factor de penalización valorando el alcance para el tipo de compromiso.Puede verificar la integridad de una copia de este documento mediante la lectura del código QR adjunto o mediante el acceso a la dirección <https://ws050.juntadeandalucia.es/verificarFirma> indicando el código de VERIFICACIÓN

FIRMADO POR

RAQUEL MARIA ESPIN CRESPO

17/12/2024

VERIFICACIÓN

Pk2jm6UYDU9J72AMTZUYRN3GET48NG

PÁG. 7956/9349



**APELLIDOS Y NOMBRE / RAZÓN SOCIAL**

LANG CLAUDIA

NIF
0787EXPEDIENTE**
1280982**ANUALIDAD DE PAGO**
1ª**IMPORTES POR ANUALIDAD**

	2023	2024	2025	2026	2027
IMPORTE MÁXIMO SUBVENCIONABLE	838,89 €	838,89 €	838,89 €	699,08 €	699,08 €
IMPORTE MEDIO DE TRANSFERENCIA (€/ha)	297,48 €	297,48 €	297,48 €	247,90 €	247,90 €

RESUMEN DE UNIDADES

Cód	GRUPO DE PAGO	Sup. Dec. Admisible (ha)	Sup. Comprometida (ha)	Sup. ajustada compromiso (1) (ha)	% sobredec.	Sup. Resuelta (ha)	Importe Declarado	Importe Topado	Importe Resuelto	Importe tras sobredec.
419	OLIVAR	2,82		2,82	0,00	2,82	838,89	838,89	838,89	838,89
TOTAL		2,82	2,82	2,82		2,82	838,89	838,89	838,89	838,89

APLICACIÓN DE REDUCCIONES Y PENALIZACIONES

GRUPO DE PAGO	Importe Calculado	Importe prereduc.	Criterios de subvencionabilidad y compromisos	Presentación tardía	Omisión declaración	Condicionalidad	IMPORTE (Euros) RESUELTO
OLIVAR	838,89	838,89	0,00	0,00	0,00	0,00	838,89
TOTAL	838,89	838,89					838,89

RESUMEN DE PAGOS**IMPORTE (Euros)**

	RESUELTO	FEADER	MAPA	CAPADR
OLIVAR - Pago realizado	838,89 €	713,06 €	82,30 €	43,53 €

RECINTOS RESUELTOS

REF.	REFERENCIA SIGPAC	CULTIVO	DESCRIPCIÓN CULTIVO	S/R	G.PAGO	PEND. MEDIA (%)	SUP. DEC. ADMISIBLE (ha)	SUP. COMPROM. (ha)	SUP. AJUSTADA COMPR.(1) (ha)	SUP. CONY. SIGPAC (ha)	SUP. CERTIE (ha)	SUP. CAMPO (ha)	SUP. CAMPO DETER. CULT. DECLARADO (ha)	SUP. DEC. REDUCIDA (ha)	SUP. RESUELTA (ha)
5075685	29-084-026-00021-001	101138	OLIVAR-HOJIBLANCA	S	419	15,60	1,17	1,17	1,17		1,17			1,17	1,17
5075686	29-084-026-00021-002	101138	OLIVAR-HOJIBLANCA	S	419	22,20	1,65	1,65	1,65		1,65			1,65	1,65

(1) Superficie declarada admisible ajustada con la superficie comprometida.
(2) Factor de penalización valorando el alcance para el tipo de compromiso.Puede verificar la integridad de una copia de este documento mediante la lectura del código QR adjunto o mediante el acceso a la dirección <https://ws050.juntadeandalucia.es/verificarFirma> indicando el código de VERIFICACIÓN

FIRMADO POR

RAQUEL MARIA ESPIN CRESPO

17/12/2024

VERIFICACIÓN

Pk2jm6UYDU9J72AMTZUYRN3GET48NG

PÁG. 7957/9349



**APELLIDOS Y NOMBRE / RAZÓN SOCIAL**

LARA ASTORGA FRANCISCO JAVIER

NIF

***8270*

EXPEDIENTE

1042366

ANUALIDAD DE PAGO

1ª

IMPORTES POR ANUALIDAD

	2023	2024	2025	2026	2027
IMPORTE MÁXIMO SUBVENCIONABLE	1.758,11 €	1.758,11 €	1.758,11 €	1.465,09 €	1.465,09 €
IMPORTE MEDIO DE TRANSFERENCIA (€/ha)	297,48 €	297,48 €	297,48 €	247,90 €	247,90 €

RESUMEN DE UNIDADES

Cód	GRUPO DE PAGO	Sup. Dec. Admisible (ha)	Sup. Comprometida (ha)	Sup. ajustada compromiso (1) (ha)	% sobredec.	Sup. Resuelta (ha)	Importe Declarado	Importe Topado	Importe Resuelto	Importe tras sobredec.
419	OLIVAR	5,91		5,91	0,00	5,91	1.758,11	1.758,11	1.758,11	1.758,11
TOTAL		5,91	5,91	5,91		5,91	1.758,11	1.758,11	1.758,11	1.758,11

APLICACIÓN DE REDUCCIONES Y PENALIZACIONES

GRUPO DE PAGO	Importe Calculado	Importe prereduc.	Criterios de subvencionabilidad y compromisos	Presentación tardía	Omisión declaración	Condicionalidad	IMPORTE (Euros) RESUELTO
OLIVAR	1.758,11	1.758,11	0,00	0,00	0,00	0,00	1.758,11
TOTAL	1.758,11	1.758,11					1.758,11

RESUMEN DE PAGOS**IMPORTE (Euros)**

	RESUELTO	FEADER	MAPA	CAPADR
OLIVAR - Pago realizado	1.758,11 €	1.494,39 €	172,47 €	91,25 €

RECINTOS RESUELTOS

REF.	REFERENCIA SIGPAC	CULTIVO	DESCRIPCIÓN CULTIVO	S/R G.PAGO	PEND. MEDIA (%)	SUP. DEC. ADMISIBLE (ha)	SUP. COMPROM. (ha)	SUP. AJUSTADA COMPROM. (1) (ha)	SUP. CONY. SIGPAC (ha)	SUP. CERTIE (ha)	SUP. CAMPO (ha)	SUP. CAMPO DETER. CULT. DECLARADO (ha)	SUP. DEC. REDUCIDA (ha)	SUP. RESUELTA (ha)
-748528	29-017-003-09038-008	101138	OLIVAR-HOJIBLANCA	S 419	31,70	0,02	0,02	0,02		0,02			0,02	0,02
1700000003506083	29-017-003-00173-001	101138	OLIVAR-HOJIBLANCA	S 419	18,60	0,18	0,18	0,18		0,18			0,18	0,18
1700000003506084	29-017-003-00197-001	101138	OLIVAR-HOJIBLANCA	S 419	20,10	4,50	4,50	4,50		4,50			4,50	4,50
1700000003506085	29-017-003-00198-001	101138	OLIVAR-HOJIBLANCA	R 419	20,70	0,07	0,07	0,07		0,07			0,07	0,07
1700000003506086	29-017-004-00418-001	101138	OLIVAR-HOJIBLANCA	S 419	12,20	0,04	0,04	0,04		0,04			0,04	0,04
1700000003506087	29-017-004-00419-001	101138	OLIVAR-HOJIBLANCA	S 419	11,80	1,10	1,10	1,10		1,10			1,10	1,10

(1) Superficie declarada admisible ajustada con la superficie comprometida.
(2) Factor de penalización valorando el alcance para el tipo de compromiso.Puede verificar la integridad de una copia de este documento mediante la lectura del código QR adjunto o mediante el acceso a la dirección <https://ws050.juntadeandalucia.es/verificarFirma> indicando el código de VERIFICACIÓN

FIRMADO POR

RAQUEL MARIA ESPIN CRESPO

17/12/2024

VERIFICACIÓN

Pk2jm6UYDU9J72AMTZUYRN3GET48NG

PÁG. 7958/9349



**APELLIDOS Y NOMBRE / RAZÓN SOCIAL**

LARES RUIZ JOSÉ ANTONIO

NIF
***4268*EXPEDIENTE
1138417**ANUALIDAD DE PAGO**

1ª

IMPORTES POR ANUALIDAD

	2023	2024	2025	2026	2027
IMPORTE MÁXIMO SUBVENCIONABLE	331,48 €	331,48 €	331,48 €	276,23 €	276,23 €
IMPORTE MEDIO DE TRANSFERENCIA (€/ha)	419,59 €	419,59 €	419,59 €	349,66 €	349,66 €

RESUMEN DE UNIDADES

Cód	GRUPO DE PAGO	Sup. Dec. Admisible (ha)	Sup. Comprometida (ha)	Sup. ajustada compromiso (1) (ha)	% sobredec.	Sup. Resuelta (ha)	Importe Declarado	Importe Topado	Importe Resuelto	Importe tras sobredec.
423	FRUTALES REGADÍO	0,79		0,79	0,00	0,79	331,48	331,48	331,48	331,48
TOTAL		0,79	0,79	0,79		0,79	331,48	331,48	331,48	331,48

APLICACIÓN DE REDUCCIONES Y PENALIZACIONES

GRUPO DE PAGO	Importe Calculado	Importe prereduc.	Criterios de subvencionabilidad y compromisos	Presentación tardía	Omisión declaración	Condicionabilidad	IMPORTE (Euros) RESUELTO
FRUTALES REGADÍO	331,48	331,48	0,00	0,00	0,00	0,00	331,48
TOTAL	331,48	331,48					331,48

RESUMEN DE PAGOS

	IMPORTE (Euros)			
	RESUELTO	FEADER	MAPA	CAPADR
FRUTALES REGADÍO - Pago realizado	264,34 €	224,69 €	25,93 €	13,72 €
FRUTALES REGADÍO - A pagar	67,14 €	57,07 €	6,59 €	3,48 €
TOTAL	331,48 €	281,76 €	32,52 €	17,20 €

RECINTOS RESUELTOS

REE	REFERENCIA SIGPAC	CULTIVO	DESCRIPCIÓN CULTIVO	S/R G.PAGO	PEND. MEDIA (%)	SUP. DEC. ADMISIBLE (ha)	SUP. COMPROM. (ha)	SUP. AJUSTADA COMPROM. (1) (ha)	SUP. CONV. SIGPAC (ha)	SUP. CERTIF. (ha)	SUP. CAMPO (ha)	SUP. CAMPO DETER. CULT. DECLARADO (ha)	SUP. DEC. REDUCIDA (ha)	SUP. RESUELTA (ha)
-1591263	29-042-025-00362-002	344008	MANGO-OSTEEN	R 423	46,30	0,17	0,17	0,17		0,17			0,17	0,17
6881154	29-042-025-00362-001	217001	GRANADO-ACCO	R 423	44,40	0,62	0,62	0,62		0,62			0,62	0,62

(1) Superficie declarada admisible ajustada con la superficie comprometida.
(2) Factor de penalización valorando el alcance para el tipo de compromiso.Puede verificar la integridad de una copia de este documento mediante la lectura del código QR adjunto o mediante el acceso a la dirección <https://ws050.juntadeandalucia.es/verificarFirma> indicando el código de VERIFICACIÓN

FIRMADO POR

RAQUEL MARIA ESPIN CRESPO

17/12/2024

VERIFICACIÓN

Pk2jm6UYDU9J72AMTZUYRN3GET48NG

PÁG. 7959/9349



**APELLIDOS Y NOMBRE / RAZÓN SOCIAL**

LAUROCITRUS S.L.

NIF
***0403*EXPEDIENTE
1189757**ANUALIDAD DE PAGO**

1ª

IMPORTES POR ANUALIDAD

	2023	2024	2025	2026	2027
IMPORTE MÁXIMO SUBVENCIONABLE	415,39 €	415,39 €	415,39 €	346,16 €	346,16 €
IMPORTE MEDIO DE TRANSFERENCIA (€/ha)	419,59 €	419,59 €	419,59 €	349,66 €	349,66 €

RESUMEN DE UNIDADES

Cód	GRUPO DE PAGO	Sup. Dec. Admisible (ha)	Sup. Comprometida (ha)	Sup. ajustada compromiso (1) (ha)	% sobredec.	Sup. Resuelta (ha)	Importe Declarado	Importe Topado	Importe Resuelto	Importe tras sobredec.
423	FRUTALES REGADÍO	0,99		0,99	0,00	0,99	415,39	415,39	415,39	415,39
TOTAL		0,99	0,99	0,99		0,99	415,39	415,39	415,39	415,39

APLICACIÓN DE REDUCCIONES Y PENALIZACIONES

GRUPO DE PAGO	Importe Calculado	Importe prereduc.	Criterios de subvencionabilidad y compromisos	Presentación tardía	Omisión declaración	Condicionalidad	IMPORTE (Euros) RESUELTO
FRUTALES REGADÍO	415,39	415,39	0,00	0,00	0,00	0,00	415,39
TOTAL	415,39	415,39					415,39

RESUMEN DE PAGOS**IMPORTE (Euros)**

	RESUELTO	FEADER	MAPA	CAPADR
FRUTALES REGADÍO - Pago realizado	415,39 €	353,08 €	40,75 €	21,56 €

RECINTOS RESUELTOS

REF.	REFERENCIA SIGPAC	CULTIVO	DESCRIPCIÓN CULTIVO	S/R G.PAGO	PEND. MEDIA (%)	SUP. DEC. ADMISIBLE (ha)	SUP. COMPROM. (ha)	SUP. AJUSTADA COMPR.(1) (ha)	SUP. CONY. SIGPAC (ha)	SUP. CERTIE (ha)	SUP. CAMPO (ha)	SUP. CAMPO DETER. CULT. DECLARADO (ha)	SUP. DEC. REDUCIDA (ha)	SUP. RESUELTA (ha)
-1364067	29-038-022-00004-001	207002	LIMONERO-FINO	R 423	7,90	0,99	0,99	0,99		0,99			0,99	0,99

INCIDENCIAS**INCIDENCIA DESCRIPCIÓN**

- 100400 Recinto con cultivo, variedad, régimen de explotación o uso Sigpac no compatible con la operación solicitada (Anexo IV.I Cultivos y variedades elegibles para las Intervenciones. Orden de 28 de marzo de 2023).
Ref:-1364070 Recinto:29-038-022-00011-00007 Cultivo:207002 LIMONERO-FINO Secano Uso:CI
- 100424 Solicita recinto que no está comprometido para la operación.
Ref:-1364070 Recinto:29-038-022-00011-00007 Cultivo:207002 LIMONERO-FINO Secano

(1) Superficie declarada admisible ajustada con la superficie comprometida.
(2) Factor de penalización valorando el alcance para el tipo de compromiso.

Puede verificar la integridad de una copia de este documento mediante la lectura del código QR adjunto o mediante el acceso a la dirección <https://ws050.juntadeandalucia.es/verificarFirma> indicando el código de VERIFICACIÓN

FIRMADO POR

RAQUEL MARIA ESPIN CRESPO

17/12/2024

VERIFICACIÓN

Pk2jm6UYDU9J72AMTZUYRN3GET48NG

PÁG. 7960/9349



**APELLIDOS Y NOMBRE / RAZÓN SOCIAL**

LAUROSUR S.L

NIF
***4644*EXPEDIENTE
1163548**ANUALIDAD DE PAGO**

1ª

IMPORTE POR ANUALIDAD

	2023	2024	2025	2026	2027
IMPORTE MÁXIMO SUBVENCIONABLE	10.447,79 €	10.447,79 €	10.447,79 €	8.706,53 €	8.706,53 €
IMPORTE MEDIO DE TRANSFERENCIA (€/ha)	419,59 €	419,59 €	419,59 €	349,66 €	349,66 €

RESUMEN DE UNIDADES

Cód	GRUPO DE PAGO	Sup. Dec. Admisible (ha)	Sup. Comprometida (ha)	Sup. ajustada compromiso (1) (ha)	% sobredec.	Sup. Resuelta (ha)	Importe Declarado	Importe Topado	Importe Resuelto	Importe tras sobredec.
423	FRUTALES REGADÍO	24,90		24,90	0,00	24,90	10.447,79	10.447,79	10.447,79	10.447,79
TOTAL		24,90	24,90	24,90		24,90	10.447,79	10.447,79	10.447,79	10.447,79

APLICACIÓN DE REDUCCIONES Y PENALIZACIONES

GRUPO DE PAGO	Importe Calculado	Importe prereduc.	Criterios de subvencionabilidad y compromisos	Presentación tardía	Omisión declaración	Condicionabilidad	IMPORTE (Euros) RESUELTO
FRUTALES REGADÍO	10.447,79	10.447,79	0,00	0,00	0,00	0,00	10.447,79
TOTAL	10.447,79	10.447,79					10.447,79

RESUMEN DE PAGOS**IMPORTE (Euros)**

	RESUELTO	FEADER	MAPA	CAPADR
FRUTALES REGADÍO - Pago realizado	4.858,85 €	4.130,02 €	476,65 €	252,18 €
FRUTALES REGADÍO - A pagar	5.588,94 €	4.750,60 €	548,28 €	290,06 €
TOTAL	10.447,79 €	8.880,62 €	1.024,93 €	542,24 €

RECINTOS RESUELTOS

REE	REFERENCIA SIGPAC	CULTIVO DESCRIPCIÓN CULTIVO	S/R G.PAGO	PEND. MEDIA (%)	SUP. DEC. ADMISIBLE (ha)	SUP. COMPROM. (ha)	SUP. AJUSTADA COMPROM. (1) (ha)	SUP. CONV. SIGPAC (ha)	SUP. CERTIF. (ha)	SUP. CAMPO (ha)	SUP. CAMPO DETER. CULT. DECLARADO (ha)	SUP. DEC. REDUCIDA (ha)	SUP. RESUELTA (ha)
-1566060	29-080-024-00004-001	209200 MANDARINO-MANDARINO COMÚN	R 423	3,00	0,55	0,55	0,55		0,72			0,55	0,55
-1566059	29-080-024-00003-005	207004 LIMONERO-VERNA	R 423	4,80	1,25	1,25	1,25		1,25			1,25	1,25
-1566058	29-080-024-00003-003	207004 LIMONERO-VERNA	R 423	12,10	0,07	0,07	0,07		0,07			0,07	0,07
-1566057	29-080-024-00003-001	207004 LIMONERO-VERNA	R 423	4,20	4,33	4,33	4,33		4,33			4,33	4,33
-46872	29-080-024-00004-001	210254 MANDARINOS HÍBRIDOS-MONDALINA	R 423	3,00	18,63	18,63	18,63		24,32			18,63	18,63
4103926	29-080-024-00001-015	207002 LIMONERO-FINO	R 423	2,20	0,07	0,07	0,07		0,07			0,07	0,07

INCIDENCIAS**INCIDENCIA DESCRIPCIÓN**

- 100400 Recinto con cultivo, variedad, régimen de explotación o uso Sigpac no compatible con la operación solicitada (Anexo IV.I Cultivos y variedades elegibles para las Intervenciones. Orden de 28 de marzo de 2023).
Ref:1700000006722376 Recinto:29-008-003-00028-00008 Cultivo:206001 NARANJO-LANE LATE Secano Uso:CI
- 100424 Solicita recinto que no está comprometido para la operación.
Ref:1700000006722376 Recinto:29-008-003-00028-00008 Cultivo:206001 NARANJO-LANE LATE Secano

(1) Superficie declarada admisible ajustada con la superficie comprometida.
(2) Factor de penalización valorando el alcance para el tipo de compromiso.

Puede verificar la integridad de una copia de este documento mediante la lectura del código QR adjunto o mediante el acceso a la dirección <https://ws050.juntadeandalucia.es/verificarFirma> indicando el código de VERIFICACIÓN

FIRMADO POR

RAQUEL MARIA ESPIN CRESPO

17/12/2024

VERIFICACIÓN

Pk2jm6UYDU9J72AMTZUYRN3GET48NG

PÁG. 7961/9349



**APELLIDOS Y NOMBRE / RAZÓN SOCIAL**

LEIVA MERIDA JOSE

NIF

***0368*

EXPEDIENTE

1182553

ANUALIDAD DE PAGO

1ª

IMPORTES POR ANUALIDAD

	2023	2024	2025	2026	2027
IMPORTE MÁXIMO SUBVENCIONABLE	1.198,56 €	1.198,56 €	1.198,56 €	998,79 €	998,79 €
IMPORTE MEDIO DE TRANSFERENCIA (€/ha)	274,27 €	274,27 €	274,27 €	228,56 €	228,56 €

RESUMEN DE UNIDADES

Cód	GRUPO DE PAGO	Sup. Dec. Admisible (ha)	Sup. Comprometida (ha)	Sup. ajustada compromiso (1) (ha)	% sobredec.	Sup. Resuelta (ha)	Importe Declarado	Importe Topado	Importe Resuelto	Importe tras sobredec.
419	OLIVAR	1,70		1,70	0,00	1,70	505,72	505,72	505,72	505,72
422	FRUTALES SECANO	2,69		2,67	0,00	2,67	692,84	692,84	692,84	692,84
TOTAL		4,39	4,37	4,37		4,37	1.198,56	1.198,56	1.198,56	1.198,56

APLICACIÓN DE REDUCCIONES Y PENALIZACIONES

GRUPO DE PAGO	Importe Calculado	Importe prereduc.	Criterios de subvencionabilidad y compromisos	Presentación tardía	Omisión declaración	Condicionalidad	IMPORTE (Euros)
							RESUELTO
FRUTALES SECANO	692,84	692,84	0,00	0,00	0,00	0,00	692,84
OLIVAR	505,72	505,72	0,00	0,00	0,00	0,00	505,72
TOTAL	1.198,56	1.198,56					1.198,56

RESUMEN DE PAGOS

	IMPORTE (Euros)			
	RESUELTO	FEADER	MAPA	CAPADR
FRUTALES SECANO - Pago realizado	692,84 €	588,91 €	67,97 €	35,96 €
OLIVAR - Pago realizado	505,72 €	429,86 €	49,61 €	26,25 €
TOTAL	1.198,56 €	1.018,77 €	117,58 €	62,21 €

RECINTOS RESUELTOS

REF.	REFERENCIA SIGPAC	CULTIVO DESCRIPCIÓN CULTIVO	S/R G.PAGO	PEND. MEDIA (%)	SUP. DEC. ADMISIBLE (ha)	SUP. COMPROM. (ha)	SUP. AJUSTADA COMPROM. (1) (ha)	SUP. CONV. SIGPAC (ha)	SUP. CERTIF. (ha)	SUP. CAMPO (ha)	SUP. CAMPO DETER. CULT. (ha)	SUP. DEC. REDUCIDA (ha)	SUP. RESUELTA (ha)
-1102496	29-011-003-00090-045	101021 OLIVAR-ALOREÑA	S	419	44,70	0,03	0,03	0,03	0,03			0,03	0,03
-1102495	29-011-003-00081-009	101021 OLIVAR-ALOREÑA	S	419	37,90	0,01	0,01	0,01	0,01			0,01	0,01
1700000006328976	29-011-003-00024-001	101021 OLIVAR-ALOREÑA	S	419	47,80	1,66	1,66	1,66	1,66			1,66	1,66
1700000006329035	29-011-003-00066-001	104007 ALMENDROS-COMUNA	S	422	49,70	2,69	2,67	2,67	2,69			2,67	2,67

INCIDENCIAS**INCIDENCIA DESCRIPCIÓN**

- 4272 Verifica que las líneas de declaración de las Solicitudes Únicas no tienen solapes con la capa de Retroactividad Gráfica (ambas de la misma campaña) a nivel de expediente/línea de declaración gráfica de la solicitud.
Ref:1700000006329035 Recinto:29-011-003-00066-00001 Cultivo: - Agregado de la referencia del recinto.:0 Zona de la referencia del recinto.:0 Superficie solapada.:0,02 Id. Incid.:101006885
- 100421 Recinto declarado por error para una operación de la 6503, que se ha corregido de oficio marcando la operación correcta, de acuerdo con la fecha de inscripción del recinto en la producción ecológica.
Ref:1700000006328976 Recinto:29-011-003-00024-00001 Cultivo:101021 OLIVAR-ALOREÑA Secano
Ref:1700000006329035 Recinto:29-011-003-00066-00001 Cultivo:104007 ALMENDROS-COMUNA Secano
Ref:-1102495 Recinto:29-011-003-00081-00009 Cultivo:101021 OLIVAR-ALOREÑA Secano
Ref:-1102496 Recinto:29-011-003-00090-00045 Cultivo:101021 OLIVAR-ALOREÑA Secano

(1) Superficie declarada admisible ajustada con la superficie comprometida.
(2) Factor de penalización valorando el alcance para el tipo de compromiso.

Puede verificar la integridad de una copia de este documento mediante la lectura del código QR adjunto o mediante el acceso a la dirección <https://ws050.juntadeandalucia.es/verificarFirma> indicando el código de VERIFICACIÓN

FIRMADO POR

RAQUEL MARIA ESPIN CRESPO

17/12/2024

VERIFICACIÓN

Pk2jm6UYDU9J72AMTZUYRN3GET48NG

PÁG. 7962/9349



**APELLIDOS Y NOMBRE / RAZÓN SOCIAL**

LEÓN GÁMEZ FRANCISCO

NIF

***8995*

EXPEDIENTE

1211794

ANUALIDAD DE PAGO

1ª

IMPORTES POR ANUALIDAD

	2023	2024	2025	2026	2027
IMPORTE MÁXIMO SUBVENCIONABLE	19.858,94 €	19.858,94 €	16.549,12 €	16.549,12 €	16.549,12 €
IMPORTE MEDIO DE TRANSFERENCIA (€/ha)	47,11 €	47,11 €	39,26 €	39,26 €	39,26 €

RESUMEN DE UNIDADES

Cód	GRUPO DE PAGO	Sup. Dec. Admisible (ha)	Sup. Comprometida (ha)	Sup. ajustada compromiso (1) (ha)	% sobredec.	Sup. Resuelta (ha)	Importe Declarado	Importe Topado	Importe Resuelto	Importe tras sobredec.
418	PASTOS ASOCIADOS A GANADERÍA ECOLÓGICA	421,59		421,50	0,00	421,50	19.858,94	19.858,94	19.858,94	19.858,94
TOTAL		421,59	421,50	421,50		421,50	19.858,94	19.858,94	19.858,94	19.858,94

APLICACIÓN DE REDUCCIONES Y PENALIZACIONES

GRUPO DE PAGO	Importe Calculado	Importe prereduc.	Criterios de subvencionabilidad y compromisos	Presentación tardía	Omisión declaración	Condicionidad	IMPORTE (Euros) RESUELTO
PASTOS ASOCIADOS A GANADERÍA	19.858,94	19.858,94	0,00	0,00	0,00	0,00	19.858,94
TOTAL	19.858,94	19.858,94					19.858,94

RESUMEN DE PAGOS**IMPORTE (Euros)**

	RESUELTO	FEADER	MAPA	CAPADR
PASTOS ASOCIADOS A GANADERÍA ECOLÓGICA - Pago realizado	19.858,94 €	16.880,10 €	1.948,16 €	1.030,68 €

RECINTOS RESUELTOS

REE	REFERENCIA SIGPAC	CULTIVO	DESCRIPCIÓN CULTIVO	S/R G.PAGO	PEND. MEDIA (%)	SUP. DEC. ADMISIBLE (ha)	SUP. COMPROM. (ha)	SUP. AJUSTADA COMPROM. (1) (ha)	SUP. CONV. SIGPAC (ha)	SUP. CERTIF. (ha)	SUP. CAMPO (ha)	SUP. CAMPO DETER. CULT. DECLARADO (ha)	SUP. DEC. REDUCIDA (ha)	SUP. RESUELTA (ha)
-1605357	29-015-167-00021-029	62000	PASTOS PERMANENTES DE 5 O MAS AÑOS-SIN VARIEDAD	S 418	29,20	3,92	3,92	3,92		4,61			3,92	3,92
-1605298	29-015-167-00021-007	62000	PASTOS PERMANENTES DE 5 O MAS AÑOS-SIN VARIEDAD	S 418	43,20	7,69	7,69	7,69		23,67			7,69	7,69
-1605292	29-102-188-00061-001	62000	PASTOS PERMANENTES DE 5 O MAS AÑOS-SIN VARIEDAD	S 418	43,40	1,58	1,58	1,58		3,51			1,58	1,58
-1605291	29-015-167-00021-007	62000	PASTOS PERMANENTES DE 5 O MAS AÑOS-SIN VARIEDAD	S 418	43,20	58,46	58,46	58,46		179,91			58,46	58,46
-1605284	29-015-167-00021-007	62000	PASTOS PERMANENTES DE 5 O MAS AÑOS-SIN VARIEDAD	S 418	43,20	121,17	121,17	121,17		372,91			121,17	121,17
-1605190	29-015-167-00021-007	62000	PASTOS PERMANENTES DE 5 O MAS AÑOS-SIN VARIEDAD	S 418	43,20	228,77	228,68	228,68		703,77			228,68	228,68

(1) Superficie declarada admisible ajustada con la superficie comprometida.
(2) Factor de penalización valorando el alcance para el tipo de compromiso.Puede verificar la integridad de una copia de este documento mediante la lectura del código QR adjunto o mediante el acceso a la dirección <https://ws050.juntadeandalucia.es/verificarFirma> indicando el código de VERIFICACIÓN

FIRMADO POR

RAQUEL MARIA ESPIN CRESPO

17/12/2024

VERIFICACIÓN

Pk2jm6UYDU9J72AMTZUYRN3GET48NG

PÁG. 7963/9349



**INCIDENCIAS****INCIDENCIA DESCRIPCIÓN**

238	Recinto cuyo CAP declarado es mayor al CAP prevalente y no presenta alegación al SIGPAC. Ref:-1605293 Recinto:29-102-188-00072-00008 Cultivo:62000 PASTOS PERMANENTES DE 5 O MAS AÑOS-SIN VARIEDAD Secano CAP prevalente:35 CAP declarado:55 Exceso de superficie (Hectáreas):0,26
4272	Verifica que las líneas de declaración de las Solicitudes Únicas no tienen solapes con la capa de Retroactividad Gráfica (ambas de la misma campaña) a nivel de expediente/línea de declaración gráfica de la solicitud. Ref:-1605190 Recinto:29-015-167-00021-00007 Cultivo: - Agregado de la referencia del recinto.:0 Zona de la referencia del recinto.:0 Superficie solapada.:0,09 Id. Incid.:101007567
100402	Recinto solicitado no forma parte de ningún organismo de control autorizado para la producción ecológica en Andalucía o fecha de inscripción posterior al plazo establecido (Anexo I. Criterios de Subvencionabilidad. Orden 28 de marzo de 2023). Ref:-1605293 Recinto:29-102-188-00072-00008 Cultivo:62000 PASTOS PERMANENTES DE 5 O MAS AÑOS-SIN VARIEDAD Secano
100411	Recinto no admisible por no estar asociado en SIGGAN a una explotación ganadera (Artículo 10 de la Orden de 28 de marzo de 2023). Ref:-1605293 Recinto:29-102-188-00072-00008 Cultivo:62000 PASTOS PERMANENTES DE 5 O MAS AÑOS-SIN VARIEDAD Secano
100421	Recinto declarado por error para una operación de la 6503, que se ha corregido de oficio marcando la operación correcta, de acuerdo con la fecha de inscripción del recinto en la producción ecológica. Ref:-1605190 Recinto:29-015-167-00021-00007 Cultivo:62000 PASTOS PERMANENTES DE 5 O MAS AÑOS-SIN VARIEDAD Secano Ref:-1605284 Recinto:29-015-167-00021-00007 Cultivo:62000 PASTOS PERMANENTES DE 5 O MAS AÑOS-SIN VARIEDAD Secano Ref:-1605291 Recinto:29-015-167-00021-00007 Cultivo:62000 PASTOS PERMANENTES DE 5 O MAS AÑOS-SIN VARIEDAD Secano Ref:-1605298 Recinto:29-015-167-00021-00007 Cultivo:62000 PASTOS PERMANENTES DE 5 O MAS AÑOS-SIN VARIEDAD Secano Ref:-1605357 Recinto:29-015-167-00021-00029 Cultivo:62000 PASTOS PERMANENTES DE 5 O MAS AÑOS-SIN VARIEDAD Secano Ref:-1605292 Recinto:29-102-188-00061-00001 Cultivo:62000 PASTOS PERMANENTES DE 5 O MAS AÑOS-SIN VARIEDAD Secano Ref:-1605293 Recinto:29-102-188-00072-00008 Cultivo:62000 PASTOS PERMANENTES DE 5 O MAS AÑOS-SIN VARIEDAD Secano
100424	Solicita recinto que no está comprometido para la operación. Ref:-1605293 Recinto:29-102-188-00072-00008 Cultivo:62000 PASTOS PERMANENTES DE 5 O MAS AÑOS-SIN VARIEDAD Secano

Datos considerados para el Cálculo de la Carga Ganadera mínima y máxima del expediente

<u>Explotación</u>	<u>Especie</u>	<u>Inscrito en Sipea y Admisible</u>	<u>Ugm Calculada para CG Mínima</u>	<u>Ugm Calculada para CG Máxima</u>
ES290150000045	OVINA	SI	181,17	181,17
ES290150001288	OVINA	SI	42,34	42,34
			223,51	223,51

Superficie determinada para Cálculo Carga Ganadera Mínima: 648,36 ha

Superficie determinada para Cálculo Carga Ganadera Máxima: 648,55 ha

Carga Ganadera Mínima Expediente: 0,34 ugm/ha

Carga Ganadera Máxima Expediente: 0,34 ugm/ha

Recintos Determinados para el Cálculo de Carga Ganadera Mínima

<u>REF.</u>	<u>REFERENCIA SIGPAC</u>	<u>CULTIVO</u>	<u>DESCRIPCIÓN CULTIVO</u>	<u>S/R</u>	<u>SUP. RESUELTA (ha)</u>
-1605357	29-015-167-00021-00029	62000	PASTOS PERMANENTES DE 5 O MAS AÑOS-SIN VARIEDAD	S	3,92
-1605298	29-015-167-00021-00007	62000	PASTOS PERMANENTES DE 5 O MAS AÑOS-SIN VARIEDAD	S	7,69
-1605292	29-102-188-00061-00001	62000	PASTOS PERMANENTES DE 5 O MAS AÑOS-SIN VARIEDAD	S	1,58
-1605291	29-015-167-00021-00007	62000	PASTOS PERMANENTES DE 5 O MAS AÑOS-SIN VARIEDAD	S	58,46
-1605284	29-015-167-00021-00007	62000	PASTOS PERMANENTES DE 5 O MAS AÑOS-SIN VARIEDAD	S	121,17
-1605190	29-015-167-00021-00007	62000	PASTOS PERMANENTES DE 5 O MAS AÑOS-SIN VARIEDAD	S	228,68
-1348515	29-015-126-00014-00033	62000	PASTOS PERMANENTES DE 5 O MAS AÑOS-SIN VARIEDAD	S	0,01
-750466	29-015-114-00041-00005	62000	PASTOS PERMANENTES DE 5 O MAS AÑOS-SIN	S	3,90

(1) Superficie declarada admisible ajustada con la superficie comprometida.
(2) Factor de penalización valorando el alcance para el tipo de compromiso.Puede verificar la integridad de una copia de este documento mediante la lectura del código QR adjunto o mediante el acceso a la dirección <https://ws050.juntadeandalucia.es/verificarFirma> indicando el código de VERIFICACIÓN

FIRMADO POR

RAQUEL MARIA ESPIN CRESPO

17/12/2024

VERIFICACIÓN

Pk2jm6UYDU9J72AMTZUYRN3GET48NG

PÁG. 7964/9349



**Datos considerados para el Cálculo de la Carga Ganadera mínima y máxima del expediente****Recintos Determinados para el Cálculo de Garga Ganadera Mínima**

REF.	REFERENCIA SIGPAC	CULTIVO	DESCRIPCIÓN CULTIVO	SUP.	
				S/R	RESUELTA (ha)
4790791	29-015-114-00041-00004	62000	PASTOS PERMANENTES DE 5 O MAS AÑOS-SIN VARIEDAD	S	1,76
4790792	29-015-114-00034-00006	62000	PASTOS PERMANENTES DE 5 O MAS AÑOS-SIN VARIEDAD	S	7,82
4790797	29-015-114-00034-00004	62000	PASTOS PERMANENTES DE 5 O MAS AÑOS-SIN VARIEDAD	S	12,48
4790798	29-015-126-00003-00001	62000	PASTOS PERMANENTES DE 5 O MAS AÑOS-SIN VARIEDAD	S	5,54
4790799	29-015-126-00002-00001	62000	PASTOS PERMANENTES DE 5 O MAS AÑOS-SIN VARIEDAD	S	1,13
4790800	29-015-126-00003-00002	62000	PASTOS PERMANENTES DE 5 O MAS AÑOS-SIN VARIEDAD	S	14,65
4790802	29-015-128-00003-00005	62000	PASTOS PERMANENTES DE 5 O MAS AÑOS-SIN VARIEDAD	S	47,56
4790803	29-015-128-00003-00001	62000	PASTOS PERMANENTES DE 5 O MAS AÑOS-SIN VARIEDAD	S	2,45
4790804	29-015-128-00003-00002	62000	PASTOS PERMANENTES DE 5 O MAS AÑOS-SIN VARIEDAD	S	9,78
4790807	29-015-128-00008-00001	62000	PASTOS PERMANENTES DE 5 O MAS AÑOS-SIN VARIEDAD	S	4,61
4790808	29-015-128-00006-00004	62000	PASTOS PERMANENTES DE 5 O MAS AÑOS-SIN VARIEDAD	S	9,79
4790809	29-015-127-00014-00005	62000	PASTOS PERMANENTES DE 5 O MAS AÑOS-SIN VARIEDAD	S	1,46
4790810	29-015-127-00010-00001	62000	PASTOS PERMANENTES DE 5 O MAS AÑOS-SIN VARIEDAD	S	9,93
4790811	29-015-127-00014-00002	62000	PASTOS PERMANENTES DE 5 O MAS AÑOS-SIN VARIEDAD	S	4,58
4790812	29-015-127-00014-00001	62000	PASTOS PERMANENTES DE 5 O MAS AÑOS-SIN VARIEDAD	S	2,15
4790813	29-015-127-00015-00001	62000	PASTOS PERMANENTES DE 5 O MAS AÑOS-SIN VARIEDAD	S	2,47
4790814	29-015-128-00005-00002	62000	PASTOS PERMANENTES DE 5 O MAS AÑOS-SIN VARIEDAD	S	2,16
4790815	29-015-114-00035-00001	62000	PASTOS PERMANENTES DE 5 O MAS AÑOS-SIN VARIEDAD	S	0,01
4790816	29-015-127-00015-00003	62000	PASTOS PERMANENTES DE 5 O MAS AÑOS-SIN VARIEDAD	S	23,75
4790817	29-015-128-00006-00001	62000	PASTOS PERMANENTES DE 5 O MAS AÑOS-SIN VARIEDAD	S	40,10
4790818	29-015-128-00006-00003	62000	PASTOS PERMANENTES DE 5 O MAS AÑOS-SIN VARIEDAD	S	3,23
4790823	29-015-128-00003-00008	62000	PASTOS PERMANENTES DE 5 O MAS AÑOS-SIN VARIEDAD	S	14,76
4793647	29-015-114-00025-00001	62000	PASTOS PERMANENTES DE 5 O MAS AÑOS-SIN VARIEDAD	S	0,78

Recintos Determinados para el Cálculo de Garga Ganadera Máxima

REF.	REFERENCIA SIGPAC	CULTIVO	DESCRIPCIÓN CULTIVO	SUP.	
				S/R	RESUELTA (ha)
-1605357	29-015-167-00021-00029	62000	PASTOS PERMANENTES DE 5 O MAS AÑOS-SIN VARIEDAD	S	3,92
-1605298	29-015-167-00021-00007	62000	PASTOS PERMANENTES DE 5 O MAS AÑOS-SIN VARIEDAD	S	7,69
-1605293	29-102-188-00072-00008	62000	PASTOS PERMANENTES DE 5 O MAS AÑOS-SIN VARIEDAD	S	0,19
-1605292	29-102-188-00061-00001	62000	PASTOS PERMANENTES DE 5 O MAS AÑOS-SIN VARIEDAD	S	1,58
-1605291	29-015-167-00021-00007	62000	PASTOS PERMANENTES DE 5 O MAS AÑOS-SIN VARIEDAD	S	58,46
-1605284	29-015-167-00021-00007	62000	PASTOS PERMANENTES DE 5 O MAS AÑOS-SIN VARIEDAD	S	121,17
-1605190	29-015-167-00021-00007	62000	PASTOS PERMANENTES DE 5 O MAS AÑOS-SIN VARIEDAD	S	228,68
-1348515	29-015-126-00014-00033	62000	PASTOS PERMANENTES DE 5 O MAS AÑOS-SIN VARIEDAD	S	0,01
-750466	29-015-114-00041-00005	62000	PASTOS PERMANENTES DE 5 O MAS AÑOS-SIN VARIEDAD	S	3,90
4790791	29-015-114-00041-00004	62000	PASTOS PERMANENTES DE 5 O MAS AÑOS-SIN VARIEDAD	S	1,76

(1) Superficie declarada admisible ajustada con la superficie comprometida.
(2) Factor de penalización valorando el alcance para el tipo de compromiso.

Puede verificar la integridad de una copia de este documento mediante la lectura del código QR adjunto o mediante el acceso a la dirección <https://ws050.juntadeandalucia.es/verificarFirma> indicando el código de VERIFICACIÓN

FIRMADO POR

RAQUEL MARIA ESPIN CRESPO

17/12/2024

VERIFICACIÓN

Pk2jm6UYDU9J72AMTZUYRN3GET48NG

PÁG. 7965/9349



**Datos considerados para el Cálculo de la Carga Ganadera mínima y máxima del expediente****Recintos Determinados para el Cálculo de Garga Ganadera Máxima**

REF.	REFERENCIA SIGPAC	CULTIVO	DESCRIPCIÓN CULTIVO	SUP.	
				S/R	RESUELTA (ha)
4790792	29-015-114-00034-00006	62000	PASTOS PERMANENTES DE 5 O MAS AÑOS-SIN VARIEDAD	S	7,82
4790794	29-015-114-00041-00007	62000	PASTOS PERMANENTES DE 5 O MAS AÑOS-SIN VARIEDAD	S	0,00
4790797	29-015-114-00034-00004	62000	PASTOS PERMANENTES DE 5 O MAS AÑOS-SIN VARIEDAD	S	12,48
4790798	29-015-126-00003-00001	62000	PASTOS PERMANENTES DE 5 O MAS AÑOS-SIN VARIEDAD	S	5,54
4790799	29-015-126-00002-00001	62000	PASTOS PERMANENTES DE 5 O MAS AÑOS-SIN VARIEDAD	S	1,13
4790800	29-015-126-00003-00002	62000	PASTOS PERMANENTES DE 5 O MAS AÑOS-SIN VARIEDAD	S	14,65
4790802	29-015-128-00003-00005	62000	PASTOS PERMANENTES DE 5 O MAS AÑOS-SIN VARIEDAD	S	47,56
4790803	29-015-128-00003-00001	62000	PASTOS PERMANENTES DE 5 O MAS AÑOS-SIN VARIEDAD	S	2,45
4790804	29-015-128-00003-00002	62000	PASTOS PERMANENTES DE 5 O MAS AÑOS-SIN VARIEDAD	S	9,78
4790807	29-015-128-00008-00001	62000	PASTOS PERMANENTES DE 5 O MAS AÑOS-SIN VARIEDAD	S	4,61
4790808	29-015-128-00006-00004	62000	PASTOS PERMANENTES DE 5 O MAS AÑOS-SIN VARIEDAD	S	9,79
4790809	29-015-127-00014-00005	62000	PASTOS PERMANENTES DE 5 O MAS AÑOS-SIN VARIEDAD	S	1,46
4790810	29-015-127-00010-00001	62000	PASTOS PERMANENTES DE 5 O MAS AÑOS-SIN VARIEDAD	S	9,93
4790811	29-015-127-00014-00002	62000	PASTOS PERMANENTES DE 5 O MAS AÑOS-SIN VARIEDAD	S	4,58
4790812	29-015-127-00014-00001	62000	PASTOS PERMANENTES DE 5 O MAS AÑOS-SIN VARIEDAD	S	2,15
4790813	29-015-127-00015-00001	62000	PASTOS PERMANENTES DE 5 O MAS AÑOS-SIN VARIEDAD	S	2,47
4790814	29-015-128-00005-00002	62000	PASTOS PERMANENTES DE 5 O MAS AÑOS-SIN VARIEDAD	S	2,16
4790815	29-015-114-00035-00001	62000	PASTOS PERMANENTES DE 5 O MAS AÑOS-SIN VARIEDAD	S	0,01
4790816	29-015-127-00015-00003	62000	PASTOS PERMANENTES DE 5 O MAS AÑOS-SIN VARIEDAD	S	23,75
4790817	29-015-128-00006-00001	62000	PASTOS PERMANENTES DE 5 O MAS AÑOS-SIN VARIEDAD	S	40,10
4790818	29-015-128-00006-00003	62000	PASTOS PERMANENTES DE 5 O MAS AÑOS-SIN VARIEDAD	S	3,23
4790823	29-015-128-00003-00008	62000	PASTOS PERMANENTES DE 5 O MAS AÑOS-SIN VARIEDAD	S	14,76
4793647	29-015-114-00025-00001	62000	PASTOS PERMANENTES DE 5 O MAS AÑOS-SIN VARIEDAD	S	0,78

Incidencias de carga ganadera**INCIDENCIA DESCRIPCIÓN**

238	Recinto cuyo CAP declarado es mayor al CAP prevalente y no presenta alegación al SIGPAC. Ref:-1605293 Recinto:29-102-188-00072-00008 Cultivo:62000 PASTOS PERMANENTES DE 5 O MAS AÑOS-SIN VARIEDAD Secano CAP prevalente:35 CAP declarado:55 Exceso de superficie (Hectáreas):0,26
4272	Verifica que las líneas de declaración de las Solicitudes Únicas no tienen solapes con la capa de Retroactividad Gráfica (ambas de la misma campaña) a nivel de expediente/línea de declaración gráfica de la solicitud. Ref:-1605190 Recinto:29-015-167-00021-00007 Cultivo: - Agregado de la referencia del recinto.:0 Zona de la referencia del recinto.:0 Superficie solapada.:0,09 Id. Incid.:5083016 Ref:4790810 Recinto:29-015-127-00010-00001 Cultivo: - Agregado de la referencia del recinto.:0 Zona de la referencia del recinto.:0 Superficie solapada.:0,91 Id. Incid.:5083017

(1) Superficie declarada admisible ajustada con la superficie comprometida.
(2) Factor de penalización valorando el alcance para el tipo de compromiso.

Puede verificar la integridad de una copia de este documento mediante la lectura del código QR adjunto o mediante el acceso a la dirección <https://ws050.juntadeandalucia.es/verificarFirma> indicando el código de VERIFICACIÓN

FIRMADO POR	RAQUEL MARIA ESPIN CRESPO	17/12/2024	
VERIFICACIÓN	Pk2jm6UYDU9J72AMTZUYRN3GET48NG	PÁG. 7966/9349	

**APELLIDOS Y NOMBRE / RAZÓN SOCIAL**

LINEROS HERMOSO BERNABE

NIF

***5127*

EXPEDIENTE

1003041

ANUALIDAD DE PAGO

1ª

IMPORTES POR ANUALIDAD

	2023	2024	2025	2026	2027
IMPORTE MÁXIMO SUBVENCIONABLE	2.275,72 €	2.275,72 €	2.275,72 €	1.896,44 €	1.896,44 €
IMPORTE MEDIO DE TRANSFERENCIA (€/ha)	297,48 €	297,48 €	297,48 €	247,90 €	247,90 €

RESUMEN DE UNIDADES

Cód	GRUPO DE PAGO	Sup. Dec. Admisible (ha)	Sup. Comprometida (ha)	Sup. ajustada compromiso (1) (ha)	% sobredec.	Sup. Resuelta (ha)	Importe Declarado	Importe Topado	Importe Resuelto	Importe tras sobredec.
419	OLIVAR	9,40		7,65	0,00	7,65	2.275,72	2.275,72	2.275,72	2.275,72
TOTAL		9,40	7,65	7,65		7,65	2.275,72	2.275,72	2.275,72	2.275,72

APLICACIÓN DE REDUCCIONES Y PENALIZACIONES

GRUPO DE PAGO	Importe Calculado	Importe prereduc.	Criterios de subvencionabilidad y compromisos	Presentación tardía	Omisión declaración	Condicionalidad	IMPORTE (Euros) RESUELTO
OLIVAR	2.275,72	2.275,72	0,00	0,00	0,00	0,00	2.275,72
TOTAL	2.275,72	2.275,72					2.275,72

RESUMEN DE PAGOS**IMPORTE (Euros)**

	RESUELTO	FEADER	MAPA	CAPADR
OLIVAR - Pago realizado	2.275,72 €	1.934,36 €	223,25 €	118,11 €

RECINTOS RESUELTOS

REF.	REFERENCIA SIGPAC	CULTIVO	DESCRIPCIÓN CULTIVO	S/R G.PAGO	PEND. MEDIA (%)	SUP. DEC. ADMISIBLE (ha)	SUP. COMPROM. (ha)	SUP. AJUSTADA COMPROM. (1) (ha)	SUP. CONY. SIGPAC (ha)	SUP. CERTIE (ha)	SUP. CAMPO (ha)	SUP. CAMPO DETER. CULT. DECLARADO (ha)	SUP. DEC. REDUCIDA (ha)	SUP. RESUELTA (ha)
-1539714	29-088-018-00029-003	101138	OLIVAR-HOJIBLANCA	S 419	6,10	1,18	0,64	0,64		0,64			0,64	0,64
-1539713	29-088-018-00029-003	101138	OLIVAR-HOJIBLANCA	S 419	6,10	0,34	0,18	0,18		0,18			0,18	0,18
-1539712	29-088-018-00029-003	101138	OLIVAR-HOJIBLANCA	S 419	6,10	0,23	0,12	0,12		0,12			0,12	0,12
1700000006869212	29-088-018-00012-001	101138	OLIVAR-HOJIBLANCA	S 419	9,10	2,44	2,44	2,44		2,44			2,44	2,44
1700000006869213	29-088-018-00029-003	101138	OLIVAR-HOJIBLANCA	S 419	6,10	2,01	1,07	1,07		1,07			1,07	1,07
1700000006869217	29-088-018-00093-003	101138	OLIVAR-HOJIBLANCA	S 419	6,60	2,01	2,01	2,01		2,01			2,01	2,01
1700000006869218	29-088-018-00025-001	101138	OLIVAR-HOJIBLANCA	S 419	6,30	1,19	1,19	1,19		1,19			1,19	1,19

(1) Superficie declarada admisible ajustada con la superficie comprometida.
(2) Factor de penalización valorando el alcance para el tipo de compromiso.

Puede verificar la integridad de una copia de este documento mediante la lectura del código QR adjunto o mediante el acceso a la dirección <https://ws050.juntadeandalucia.es/verificarFirma> indicando el código de VERIFICACIÓN

FIRMADO POR

RAQUEL MARIA ESPIN CRESPO

17/12/2024

VERIFICACIÓN

Pk2jm6UYDU9J72AMTZUYRN3GET48NG

PÁG. 7967/9349



**APELLIDOS Y NOMBRE / RAZÓN SOCIAL**

LOPEZ AGUILERA ANDRES RAULIAN

NIF

***8148*

EXPEDIENTE

1112215

ANUALIDAD DE PAGO

1ª

IMPORTE POR ANUALIDAD

	2023	2024	2025	2026	2027
IMPORTE MÁXIMO SUBVENCIONABLE	3.236,58 €	3.236,58 €	3.236,58 €	2.697,15 €	2.697,15 €
IMPORTE MEDIO DE TRANSFERENCIA (€/ha)	297,48 €	297,48 €	297,48 €	247,90 €	247,90 €

RESUMEN DE UNIDADES

Cód	GRUPO DE PAGO	Sup. Dec. Admisible (ha)	Sup. Comprometida (ha)	Sup. ajustada compromiso (1) (ha)	% sobredec.	Sup. Resuelta (ha)	Importe Declarado	Importe Topado	Importe Resuelto	Importe tras sobredec.
419	OLIVAR	10,88		10,88	0,00	10,88	3.236,58	3.236,58	3.236,58	3.236,58
TOTAL		10,88	10,88	10,88		10,88	3.236,58	3.236,58	3.236,58	3.236,58

APLICACIÓN DE REDUCCIONES Y PENALIZACIONES

GRUPO DE PAGO	Importe Calculado	Importe prereduc.	Criterios de subvencionabilidad y compromisos	Presentación tardía	Omisión declaración	Condicionalidad	IMPORTE (Euros) RESUELTO
OLIVAR	3.236,58		0,00	0,00	0,00	0,00	3.236,58
TOTAL	3.236,58	3.236,58					3.236,58

RESUMEN DE PAGOS**IMPORTE (Euros)**

	RESUELTO	FEADER	MAPA	CAPADR
OLIVAR - Pago realizado	3.236,58 €	2.751,09 €	317,51 €	167,98 €

RECINTOS RESUELTOS

REF.	REFERENCIA SIGPAC	CULTIVO DESCRIPCIÓN CULTIVO	S/R G.PAGO	PEND. MEDIA (%)	SUP. DEC. ADMISIBLE (ha)	SUP. COMPROM. (ha)	SUP. AJUSTADA COMPROM. (1) (ha)	SUP. CONY. SIGPAC (ha)	SUP. CERTIE (ha)	SUP. CAMPO (ha)	SUP. CAMPO DETER. CULT. DECLARADO (ha)	SUP. DEC. REDUCIDA (ha)	SUP. RESUELTA (ha)
-1544256	29-095-006-00014-002	101138 OLIVAR-HOJIBLANCA	S 419	22,40	0,51	0,51	0,51		0,51			0,51	0,51
-1021099	29-095-006-00015-003	101138 OLIVAR-HOJIBLANCA	S 419	11,10	0,06	0,06	0,06		0,06			0,06	0,06
-80483	29-095-006-00018-001	101138 OLIVAR-HOJIBLANCA	S 419	27,30	0,02	0,02	0,02		0,02			0,02	0,02
1700000005543584	29-095-006-00012-001	101138 OLIVAR-HOJIBLANCA	R 419	31,30	2,24	2,24	2,24		2,24			2,24	2,24
1700000005543585	29-095-006-00019-001	101138 OLIVAR-HOJIBLANCA	S 419	28,70	0,03	0,03	0,03		0,03			0,03	0,03
1700000005543586	29-095-006-09029-001	101138 OLIVAR-HOJIBLANCA	S 419	27,70	0,10	0,10	0,10		0,10			0,10	0,10
1700000005543587	29-095-007-00018-002	101138 OLIVAR-HOJIBLANCA	S 419	17,50	0,41	0,41	0,41		0,41			0,41	0,41
1700000005543591	29-095-027-00017-001	101138 OLIVAR-HOJIBLANCA	S 419	31,60	0,80	0,80	0,80		0,80			0,80	0,80
1700000005543592	29-095-027-00034-001	101138 OLIVAR-HOJIBLANCA	S 419	34,30	0,11	0,11	0,11		0,11			0,11	0,11
1700000005543593	29-095-027-00450-003	101138 OLIVAR-HOJIBLANCA	S 419	38,90	0,01	0,01	0,01		0,01			0,01	0,01
1700000005543594	29-095-027-09018-002	101138 OLIVAR-HOJIBLANCA	S 419	30,80	0,05	0,05	0,05		0,05			0,05	0,05
1700000005543595	29-095-007-00018-001	101138 OLIVAR-HOJIBLANCA	S 419	14,10	0,20	0,20	0,20		0,20			0,20	0,20
1700000005543600	29-095-006-00014-001	101138 OLIVAR-HOJIBLANCA	R 419	27,60	1,36	1,36	1,36		1,36			1,36	1,36
1700000005543601	29-095-006-00015-002	101138 OLIVAR-HOJIBLANCA	S 419	25,60	0,32	0,32	0,32		0,32			0,32	0,32
1700000005543602	29-095-006-09003-004	101138 OLIVAR-HOJIBLANCA	S 419	29,70	0,05	0,05	0,05		0,05			0,05	0,05
1700000005543603	29-095-007-00016-007	101138 OLIVAR-HOJIBLANCA	S 419	18,00	2,64	2,64	2,64		2,64			2,64	2,64
1700000005543604	29-095-007-00016-006	101138 OLIVAR-HOJIBLANCA	S 419	34,30	0,46	0,46	0,46		0,46			0,46	0,46
1700000005543607	29-095-006-00013-001	101138 OLIVAR-HOJIBLANCA	S 419	24,30	0,43	0,43	0,43		0,43			0,43	0,43
1700000005543608	29-095-033-00021-001	101138 OLIVAR-HOJIBLANCA	S 419	29,50	0,54	0,54	0,54		0,54			0,54	0,54
1700000005543610	29-095-033-00050-001	101138 OLIVAR-HOJIBLANCA	S 419	18,60	0,54	0,54	0,54		0,54			0,54	0,54

INCIDENCIAS**INCIDENCIA DESCRIPCIÓN**

- 100412 Número de hectáreas validadas inferior a la superficie mínima permitida por el grupo de cultivo (Anexo I. Criterios de Subvencionabilidad. Orden 28 de marzo de 2023).
Sup. Resuelta:0 Grupo de Pago:FRUTALES SECANO
- 100413 Recinto perteneciente a grupo de cultivo que no cumple con la superficie mínima requerida (Anexo I. Criterios de Subvencionabilidad. Orden 28 de marzo de 2023).
Ref:1700000005543614 Recinto:29-095-007-00012-00003 Cultivo:104020 ALMENDROS-GUARA Secano Sup. Declarada:0,27 Superficie Resolver:0,27
Ref:1700000005543613 Recinto:29-095-007-00013-00001 Cultivo:104020 ALMENDROS-GUARA Secano Sup. Declarada:0,17 Superficie Resolver:0,17
Ref:1700000005543612 Recinto:29-095-007-00016-00002 Cultivo:104057 ALMENDROS-AVIJOR Secano Sup. Declarada:0,72 Superficie Resolver:0,72

(1) Superficie declarada admisible ajustada con la superficie comprometida.
(2) Factor de penalización valorando el alcance para el tipo de compromiso.

Puede verificar la integridad de una copia de este documento mediante la lectura del código QR adjunto o mediante el acceso a la dirección <https://ws050.juntadeandalucia.es/verificarFirma> indicando el código de VERIFICACIÓN

FIRMADO POR

RAQUEL MARIA ESPIN CRESPO

17/12/2024

VERIFICACIÓN

Pk2jm6UYDU9J72AMTZUYRN3GET48NG

PÁG. 7968/9349



**APELLIDOS Y NOMBRE / RAZÓN SOCIAL**

LOPEZ AGUILERA CARLOS

NIF

****7465*

EXPEDIENTE

1202515

ANUALIDAD DE PAGO

1ª

IMPORTES POR ANUALIDAD

	2023	2024	2025	2026	2027
IMPORTE MÁXIMO SUBVENCIONABLE	339,13 €	339,13 €	339,13 €	282,61 €	282,61 €
IMPORTE MEDIO DE TRANSFERENCIA (€/ha)	297,48 €	297,48 €	297,48 €	247,90 €	247,90 €

RESUMEN DE UNIDADES

Cód	GRUPO DE PAGO	Sup. Dec. Admisible (ha)	Sup. Comprometida (ha)	Sup. ajustada compromiso (1) (ha)	% sobredec.	Sup. Resuelta (ha)	Importe Declarado	Importe Topado	Importe Resuelto	Importe tras sobredec.
419	OLIVAR	1,14		1,14	0,00	1,14	339,13	339,13	339,13	339,13
TOTAL		1,14	1,14	1,14		1,14	339,13	339,13	339,13	339,13

APLICACIÓN DE REDUCCIONES Y PENALIZACIONES

GRUPO DE PAGO	Importe Calculado	Importe prereduc.	Criterios de subvencionabilidad y compromisos	Presentación tardía	Omisión declaración	Condicionalidad	IMPORTE (Euros) RESUELTO
OLIVAR	339,13	339,13	0,00	0,00	0,00	0,00	339,13
TOTAL	339,13	339,13					339,13

RESUMEN DE PAGOS**IMPORTE (Euros)**

	RESUELTO	FEADER	MAPA	CAPADR
OLIVAR - Pago realizado	339,13 €	288,26 €	33,27 €	17,60 €

RECINTOS RESUELTOS

REF.	REFERENCIA SIGPAC	CULTIVO	DESCRIPCIÓN CULTIVO	S/R	G.PAGO	PEND. MEDIA (%)	SUP. DEC. ADMISIBLE (ha)	SUP. COMPROM. (ha)	SUP. AJUSTADA COMPR.(1) (ha)	SUP. CONY. SIGPAC (ha)	SUP. CERTIE (ha)	SUP. CAMPO (ha)	SUP. CAMPO DETER. CULT. DECLARADO (ha)	SUP. DEC. REDUCIDA (ha)	SUP. RESUELTA (ha)
4191008	29-032-038-00088-001	101138	OLIVAR-HOJIBLANCA	S	419	15,30	1,14	1,14	1,14		1,14			1,14	1,14

(1) Superficie declarada admisible ajustada con la superficie comprometida.
(2) Factor de penalización valorando el alcance para el tipo de compromiso.

Puede verificar la integridad de una copia de este documento mediante la lectura del código QR adjunto o mediante el acceso a la dirección <https://ws050.juntadeandalucia.es/verificarFirma> indicando el código de VERIFICACIÓN

FIRMADO POR

RAQUEL MARIA ESPIN CRESPO

17/12/2024

VERIFICACIÓN

Pk2jm6UYDU9J72AMTZUYRN3GET48NG

PÁG. 7969/9349



**APELLIDOS Y NOMBRE / RAZÓN SOCIAL**

LÓPEZ ARCAS JOSÉ ALBERTO

NIF

****5975*

EXPEDIENTE

1279618

ANUALIDAD DE PAGO

1ª

IMPORTES POR ANUALIDAD

	2023	2024	2025	2026	2027
IMPORTE MÁXIMO SUBVENCIONABLE	1.468,56 €	1.468,56 €	1.468,56 €	1.223,81 €	1.223,81 €
IMPORTE MEDIO DE TRANSFERENCIA (€/ha)	419,59 €	419,59 €	419,59 €	349,66 €	349,66 €

RESUMEN DE UNIDADES

Cód	GRUPO DE PAGO	Sup. Dec. Admisible (ha)	Sup. Comprometida (ha)	Sup. ajustada compromiso (1) (ha)	% sobredec.	Sup. Resuelta (ha)	Importe Declarado	Importe Topado	Importe Resuelto	Importe tras sobredec.
423	FRUTALES REGADÍO	3,50		3,50	0,00	3,50	1.468,56	1.468,56	1.468,56	1.468,56
TOTAL		3,50	3,50	3,50		3,50	1.468,56	1.468,56	1.468,56	1.468,56

APLICACIÓN DE REDUCCIONES Y PENALIZACIONES

GRUPO DE PAGO	Importe Calculado	Importe prereduc.	Criterios de subvencionabilidad y compromisos	Presentación tardía	Omisión declaración	Condicionalidad	IMPORTE (Euros) RESUELTO
FRUTALES REGADÍO	1.468,56	1.468,56	0,00	0,00	0,00	0,00	1.468,56
TOTAL	1.468,56	1.468,56					1.468,56

RESUMEN DE PAGOS**IMPORTE (Euros)**

	RESUELTO	FEADER	MAPA	CAPADR
FRUTALES REGADÍO - Pago realizado	1.468,56 €	1.248,28 €	144,07 €	76,21 €

RECINTOS RESUELTOS

REF.	REFERENCIA SIGPAC	CULTIVO	DESCRIPCIÓN CULTIVO	S/R	G.PAGO	PEND. MEDIA (%)	SUP. DEC. ADMISIBLE (ha)	SUP. COMPROM. (ha)	SUP. AJUSTADA COMPR.(1) (ha)	SUP. CONY. SIGPAC (ha)	SUP. CERTIE (ha)	SUP. CAMPO (ha)	SUP. CAMPO DETER. CULT. DECLARADO (ha)	SUP. DEC. REDUCIDA (ha)	SUP. RESUELTA (ha)
-1579412	29-900-026-00448-036	343005	AGUACATE-HASS	R	423	18,60	3,02	3,02	3,02		3,02			3,02	3,02
-1579339	29-900-026-00448-035	344003	MANGO-KEITT	R	423	37,40	0,48	0,48	0,48		0,48			0,48	0,48

INCIDENCIAS**INCIDENCIA DESCRIPCIÓN**

- 100421 Recinto declarado por error para una operación de la 6503, que se ha corregido de oficio marcando la operación correcta, de acuerdo con la fecha de inscripción del recinto en la producción ecológica.
 Ref:-1579339 Recinto:29-900-026-00448-00035 Cultivo:344003 MANGO-KEITT Regadío
 Ref:-1579412 Recinto:29-900-026-00448-00036 Cultivo:343005 AGUACATE-HASS Regadío

(1) Superficie declarada admisible ajustada con la superficie comprometida.
 (2) Factor de penalización valorando el alcance para el tipo de compromiso.

Puede verificar la integridad de una copia de este documento mediante la lectura del código QR adjunto o mediante el acceso a la dirección <https://ws050.juntadeandalucia.es/verificarFirma> indicando el código de VERIFICACIÓN

FIRMADO POR

RAQUEL MARIA ESPIN CRESPO

17/12/2024

VERIFICACIÓN

Pk2jm6UYDU9J72AMTZUYRN3GET48NG

PÁG. 7970/9349



**APELLIDOS Y NOMBRE / RAZÓN SOCIAL**

LOPEZ GARCIA FUENSANTA

NIF
***0442*EXPEDIENTE
1168768**ANUALIDAD DE PAGO**

1ª

IMPORTES POR ANUALIDAD

	2023	2024	2025	2026	2027
IMPORTE MÁXIMO SUBVENCIONABLE	893,73 €	893,73 €	893,73 €	744,78 €	744,78 €
IMPORTE MEDIO DE TRANSFERENCIA (€/ha)	419,59 €	419,59 €	419,59 €	349,66 €	349,66 €

RESUMEN DE UNIDADES

Cód	GRUPO DE PAGO	Sup. Dec. Admisible (ha)	Sup. Comprometida (ha)	Sup. ajustada compromiso (1) (ha)	% sobredec.	Sup. Resuelta (ha)	Importe Declarado	Importe Topado	Importe Resuelto	Importe tras sobredec.
423	FRUTALES REGADÍO	2,13		2,13	0,00	2,13	893,73	893,73	893,73	893,73
TOTAL		2,13	2,13	2,13		2,13	893,73	893,73	893,73	893,73

APLICACIÓN DE REDUCCIONES Y PENALIZACIONES

GRUPO DE PAGO	Importe Calculado	Importe prereduc.	Criterios de subvencionabilidad y compromisos	Presentación tardía	Omisión declaración	Condicionalidad	IMPORTE (Euros) RESUELTO
FRUTALES REGADÍO	893,73	893,73	0,00	0,00	0,00	0,00	893,73
TOTAL	893,73	893,73					893,73

RESUMEN DE PAGOS

	IMPORTE (Euros)			
	RESUELTO	FEADER	MAPA	CAPADR
FRUTALES REGADÍO - Pago realizado	893,73 €	759,67 €	87,67 €	46,39 €

RECINTOS RESUELTOS

REF.	REFERENCIA SIGPAC	CULTIVO DESCRIPCIÓN CULTIVO	S/R G.PAGO	PEND. MEDIA (%)	SUP. DEC. ADMISIBLE (ha)	SUP. COMPROM. (ha)	SUP. AJUSTADA COMPROM. (1) (ha)	SUP. CONY. SIGPAC (ha)	SUP. CERTIE (ha)	SUP. CAMPO (ha)	SUP. CAMPO DETER. CULT. DECLARADO (ha)	SUP. DEC. REDUCIDA (ha)	SUP. RESUELTA (ha)
1700000002238183	29-038-031-00078-001	207004 LIMONERO-VERNA	R 423	1,10	0,35	0,35	0,35		0,35			0,35	0,35
1700000002238184	29-038-031-00078-002	207004 LIMONERO-VERNA	R 423	22,70	0,05	0,05	0,05		0,05			0,05	0,05
1700000002238185	29-038-031-00078-001	207004 LIMONERO-VERNA	R 423	1,10	0,58	0,58	0,58		0,58			0,58	0,58
1700000002238186	29-038-031-00078-001	207004 LIMONERO-VERNA	R 423	1,10	0,55	0,55	0,55		0,55			0,55	0,55
1700000002238188	29-038-031-00078-001	207004 LIMONERO-VERNA	R 423	1,10	0,60	0,60	0,60		0,60			0,60	0,60

INCIDENCIAS**INCIDENCIA DESCRIPCIÓN**

100421 Recinto declarado por error para una operación de la 6503, que se ha corregido de oficio marcando la operación correcta, de acuerdo con la fecha de inscripción del recinto en la producción ecológica.

Ref:1700000002238183 Recinto:29-038-031-00078-00001 Cultivo:207004 LIMONERO-VERNA Regadio

Ref:1700000002238185 Recinto:29-038-031-00078-00001 Cultivo:207004 LIMONERO-VERNA Regadio

Ref:1700000002238186 Recinto:29-038-031-00078-00001 Cultivo:207004 LIMONERO-VERNA Regadio

Ref:1700000002238188 Recinto:29-038-031-00078-00001 Cultivo:207004 LIMONERO-VERNA Regadio

Ref:1700000002238184 Recinto:29-038-031-00078-00002 Cultivo:207004 LIMONERO-VERNA Regadio

(1) Superficie declarada admisible ajustada con la superficie comprometida.
(2) Factor de penalización valorando el alcance para el tipo de compromiso.

Puede verificar la integridad de una copia de este documento mediante la lectura del código QR adjunto o mediante el acceso a la dirección <https://ws050.juntadeandalucia.es/verificarFirma> indicando el código de VERIFICACIÓN

FIRMADO POR

RAQUEL MARIA ESPIN CRESPO

17/12/2024

VERIFICACIÓN

Pk2jm6UYDU9J72AMTZUYRN3GET48NG

PÁG. 7971/9349



**APELLIDOS Y NOMBRE / RAZÓN SOCIAL**

LOPEZ MADRID JOSE

NIF

****2015*

EXPEDIENTE

1280637

ANUALIDAD DE PAGO

1ª

IMPORTES POR ANUALIDAD

	2023	2024	2025	2026	2027
IMPORTE MÁXIMO SUBVENCIONABLE	1.409,82 €	1.409,82 €	1.409,82 €	1.174,86 €	1.174,86 €
IMPORTE MEDIO DE TRANSFERENCIA (€/ha)	301,89 €	301,89 €	301,89 €	251,58 €	251,58 €

RESUMEN DE UNIDADES

Cód	GRUPO DE PAGO	Sup. Dec. Admisible (ha)	Sup. Comprometida (ha)	Sup. ajustada compromiso (1) (ha)	% sobredec.	Sup. Resuelta (ha)	Importe Declarado	Importe Topado	Importe Resuelto	Importe tras sobredec.
423	FRUTALES REGADÍO	3,36		3,36	0,00	3,36	1.409,82	1.409,82	1.409,82	1.409,82
424	HERBÁCEOS NO ELEGIBLES	1,31		1,31	0,00	1,31	0,00	0,00	0,00	0,00
TOTAL		4,67	4,67	4,67		4,67	1.409,82	1.409,82	1.409,82	1.409,82

APLICACIÓN DE REDUCCIONES Y PENALIZACIONES

GRUPO DE PAGO	Importe Calculado	Importe prereduc.	Criterios de subvencionabilidad y compromisos	Presentación tardía	Omisión declaración	Condicionalidad	IMPORTE (Euros) RESUELTO
FRUTALES REGADÍO	1.409,82	1.409,82	0,00	0,00	0,00	0,00	1.409,82
HERBÁCEOS NO ELEGIBLES	0,00	0,00	0,00	0,00	0,00	0,00	0,00
TOTAL	1.409,82	1.409,82					1.409,82

RESUMEN DE PAGOS

	RESUELTO	FEADER	MAPA	CAPADR
FRUTALES REGADÍO - Pago realizado	1.409,82 €	1.198,35 €	138,30 €	73,17 €

RECINTOS RESUELTOS

REF.	REFERENCIA SIGPAC	CULTIVO DESCRIPCIÓN CULTIVO	S/R	G.PAGO	PEND. MEDIA (%)	SUP. DEC. ADMISIBLE (ha)	SUP. COMPROM. (ha)	SUP. AJUSTADA COMPROM. (1) (ha)	SUP. CONV. SIGPAC (ha)	SUP. CERTIF. (ha)	SUP. CAMPO (ha)	SUP. CAMPO DETER. CULT. DECLARADO (ha)	SUP. DEC. REDUCIDA (ha)	SUP. RESUELTA (ha)
6810528	29-007-002-00024-007	207202 LIMONERO-FINO 95	R	423	3,40	0,31	0,31	0,31		0,31			0,31	0,31
6810529	29-007-002-00024-005	207202 LIMONERO-FINO 95	R	423	3,50	3,05	3,05	3,05		3,05			3,05	3,05
-1503528	29-007-002-00025-002	20000 BARBECHO TRADICIONAL-SIN VARIEDAD	R	424	3,30	0,70	0,70	0,70		0,70			0,70	0,70
-1503526	29-007-002-00024-004	20000 BARBECHO TRADICIONAL-SIN VARIEDAD	R	424	10,30	0,61	0,61	0,61		0,61			0,61	0,61

(1) Superficie declarada admisible ajustada con la superficie comprometida.
(2) Factor de penalización valorando el alcance para el tipo de compromiso.

Puede verificar la integridad de una copia de este documento mediante la lectura del código QR adjunto o mediante el acceso a la dirección <https://ws050.juntadeandalucia.es/verificarFirma> indicando el código de VERIFICACIÓN

FIRMADO POR

RAQUEL MARIA ESPIN CRESPO

17/12/2024

VERIFICACIÓN

Pk2jm6UYDU9J72AMTZUYRN3GET48NG

PÁG. 7972/9349



**APELLIDOS Y NOMBRE / RAZÓN SOCIAL**

LORA CHITO MANUEL

NIF
***2462*EXPEDIENTE
1012764**ANUALIDAD DE PAGO**

1ª

IMPORTES POR ANUALIDAD

	2023	2024	2025	2026	2027
IMPORTE MÁXIMO SUBVENCIONABLE	1.413,03 €	1.413,03 €	1.413,03 €	1.177,53 €	1.177,53 €
IMPORTE MEDIO DE TRANSFERENCIA (€/ha)	297,48 €	297,48 €	297,48 €	247,90 €	247,90 €

RESUMEN DE UNIDADES

Cód	GRUPO DE PAGO	Sup. Dec. Admisible (ha)	Sup. Comprometida (ha)	Sup. ajustada compromiso (1) (ha)	% sobredec.	Sup. Resuelta (ha)	Importe Declarado	Importe Topado	Importe Resuelto	Importe tras sobredec.
419	OLIVAR	4,75		4,75	0,00	4,75	1.413,03	1.413,03	1.413,03	1.413,03
TOTAL		4,75	4,75	4,75		4,75	1.413,03	1.413,03	1.413,03	1.413,03

APLICACIÓN DE REDUCCIONES Y PENALIZACIONES

GRUPO DE PAGO	Importe Calculado	Importe prereduc.	Criterios de subvencionabilidad y compromisos	Presentación tardía	Omisión declaración	Condicionalidad	IMPORTE (Euros) RESUELTO
OLIVAR	1.413,03	1.413,03	0,00	0,00	0,00	0,00	1.413,03
TOTAL	1.413,03	1.413,03					1.413,03

RESUMEN DE PAGOS

	IMPORTE (Euros)			
	RESUELTO	FEADER	MAPA	CAPADR
OLIVAR - Pago realizado	1.085,80 €	922,93 €	106,52 €	56,35 €
OLIVAR - A pagar	327,23 €	278,15 €	32,10 €	16,98 €
TOTAL	1.413,03 €	1.201,08 €	138,62 €	73,33 €

RECINTOS RESUELTOS

REE	REFERENCIA SIGPAC	CULTIVO DESCRIPCIÓN CULTIVO	S/R G.PAGO	PEND. MEDIA (%)	SUP. DEC. ADMISIBLE (ha)	SUP. COMPROM. (ha)	SUP. AJUSTADA COMPROM. (1) (ha)	SUP. CONV. SIGPAC (ha)	SUP. CERTIF. (ha)	SUP. CAMPO (ha)	SUP. CAMPO DETER. CULT. DECLARADO (ha)	SUP. DEC. REDUCIDA (ha)	SUP. RESUELTA (ha)
-1471718	29-089-034-00026-001	101138 OLIVAR-HOJIBLANCA	S 419	5,80	1,10	1,10	1,10		1,10			1,10	1,10
-1200993	29-089-034-00026-001	101138 OLIVAR-HOJIBLANCA	S 419	5,80	2,21	2,21	2,21		2,21			2,21	2,21
170000003016421	29-089-034-00030-001	101138 OLIVAR-HOJIBLANCA	S 419	9,50	0,59	0,59	0,59		0,59			0,59	0,59
170000003016422	29-089-034-00031-001	101138 OLIVAR-HOJIBLANCA	S 419	8,90	0,85	0,85	0,85		0,85			0,85	0,85

INCIDENCIAS**INCIDENCIA DESCRIPCIÓN**

- 100421 Recinto declarado por error para una operación de la 6503, que se ha corregido de oficio marcando la operación correcta, de acuerdo con la fecha de inscripción del recinto en la producción ecológica.
 Ref:-1200993 Recinto:29-089-034-00026-00001 Cultivo:101138 OLIVAR-HOJIBLANCA Secano
 Ref:-1471718 Recinto:29-089-034-00026-00001 Cultivo:101138 OLIVAR-HOJIBLANCA Secano
 Ref:170000003016421 Recinto:29-089-034-00030-00001 Cultivo:101138 OLIVAR-HOJIBLANCA Secano
 Ref:170000003016422 Recinto:29-089-034-00031-00001 Cultivo:101138 OLIVAR-HOJIBLANCA Secano

(1) Superficie declarada admisible ajustada con la superficie comprometida.
 (2) Factor de penalización valorando el alcance para el tipo de compromiso.

Puede verificar la integridad de una copia de este documento mediante la lectura del código QR adjunto o mediante el acceso a la dirección <https://ws050.juntadeandalucia.es/verificarFirma> indicando el código de VERIFICACIÓN

FIRMADO POR

RAQUEL MARIA ESPIN CRESPO

17/12/2024

VERIFICACIÓN

Pk2jm6UYDU9J72AMTZUYRN3GET48NG

PÁG. 7973/9349



**APELLIDOS Y NOMBRE / RAZÓN SOCIAL**

LUCENA GUTIERREZ ANTONIA

NIF

***6017*

EXPEDIENTE

1263093

ANUALIDAD DE PAGO

1ª

IMPORTES POR ANUALIDAD

	2023	2024	2025	2026	2027
IMPORTE MÁXIMO SUBVENCIONABLE	206,72 €	206,72 €	172,04 €	172,04 €	172,04 €
IMPORTE MEDIO DE TRANSFERENCIA (€/ha)	304,00 €	304,00 €	253,00 €	253,00 €	253,00 €

RESUMEN DE UNIDADES

Cód	GRUPO DE PAGO	Sup. Dec. Admisible (ha)	Sup. Comprometida (ha)	Sup. ajustada compromiso (1) (ha)	% sobredec.	Sup. Resuelta (ha)	Importe Declarado	Importe Topado	Importe Resuelto	Importe tras sobredec.
420	HORTÍCOLAS	0,68		0,68	0,00	0,68	206,72	206,72	206,72	206,72
TOTAL		0,68	0,68	0,68		0,68	206,72	206,72	206,72	206,72

APLICACIÓN DE REDUCCIONES Y PENALIZACIONES

GRUPO DE PAGO	Importe Calculado	Importe prereduc.	Criterios de subvencionabilidad y compromisos	Presentación tardía	Omisión declaración	Condicionalidad	IMPORTE (Euros) RESUELTO
HORTÍCOLAS	206,72	206,72	0,00	0,00	0,00	0,00	206,72
TOTAL	206,72	206,72					206,72

RESUMEN DE PAGOS**IMPORTE (Euros)**

	RESUELTO	FEADER	MAPA	CAPADR
HORTÍCOLAS - Pago realizado	206,72 €	175,71 €	20,28 €	10,73 €

RECINTOS RESUELTOS

REF.	REFERENCIA SIGPAC	CULTIVO	DESCRIPCIÓN CULTIVO	S/R	G.PAGO	PEND. MEDIA (%)	SUP. DEC. ADMISIBLE (ha)	SUP. COMPROM. (ha)	SUP. AJUSTADA COMPR.(1) (ha)	SUP. CONY. SIGPAC (ha)	SUP. CERTIE (ha)	SUP. CAMPO (ha)	SUP. CAMPO DETER. CULT. DECLARADO (ha)	SUP. DEC. REDUCIDA (ha)	SUP. RESUELTA (ha)
-1573261	29-042-044-00215-006	197000	TOMATE-SIN VARIEDAD	R	420	11,60	0,01	0,01	0,01		0,01			0,01	0,01
-1573260	29-042-044-00215-006	197000	TOMATE-SIN VARIEDAD	R	420	11,60	0,06	0,06	0,06		0,06			0,06	0,06
-1120282	29-042-044-00215-006	197000	TOMATE-SIN VARIEDAD	R	420	11,60	0,61	0,61	0,61		0,61			0,61	0,61

(1) Superficie declarada admisible ajustada con la superficie comprometida.
(2) Factor de penalización valorando el alcance para el tipo de compromiso.Puede verificar la integridad de una copia de este documento mediante la lectura del código QR adjunto o mediante el acceso a la dirección <https://ws050.juntadeandalucia.es/verificarFirma> indicando el código de VERIFICACIÓN

FIRMADO POR

RAQUEL MARIA ESPIN CRESPO

17/12/2024

VERIFICACIÓN

Pk2jm6UYDU9J72AMTZUYRN3GET48NG

PÁG. 7974/9349



**APELLIDOS Y NOMBRE / RAZÓN SOCIAL**

LUCENA RUIZ MARIA TERESA

NIF

***8673*

EXPEDIENTE

1245871

ANUALIDAD DE PAGO

1ª

IMPORTES POR ANUALIDAD

	2023	2024	2025	2026	2027
IMPORTE MÁXIMO SUBVENCIONABLE	449,19 €	449,19 €	449,19 €	374,33 €	374,33 €
IMPORTE MEDIO DE TRANSFERENCIA (€/ha)	297,48 €	297,48 €	297,48 €	247,90 €	247,90 €

RESUMEN DE UNIDADES

Cód	GRUPO DE PAGO	Sup. Dec. Admisible (ha)	Sup. Comprometida (ha)	Sup. ajustada compromiso (1) (ha)	% sobredec.	Sup. Resuelta (ha)	Importe Declarado	Importe Topado	Importe Resuelto	Importe tras sobredec.
419	OLIVAR	1,51		1,51	0,00	1,51	449,19	449,19	449,19	449,19
TOTAL		1,51	1,51	1,51		1,51	449,19	449,19	449,19	449,19

APLICACIÓN DE REDUCCIONES Y PENALIZACIONES

GRUPO DE PAGO	Importe Calculado	Importe prereduc.	Criterios de subvencionabilidad y compromisos	Presentación tardía	Omisión declaración	Condicionalidad	IMPORTE (Euros) RESUELTO
OLIVAR	449,19	449,19	0,00	0,00	1,00	0,00	444,70
TOTAL	449,19	449,19					444,70

RESUMEN DE PAGOS**IMPORTE (Euros)**

	RESUELTO	FEADER	MAPA	CAPADR
OLIVAR - Pago realizado	444,70 €	378,00 €	43,63 €	23,07 €

RECINTOS RESUELTOS

REF.	REFERENCIA SIGPAC	SIGPAC	CULTIVO DESCRIPCIÓN CULTIVO	S/R G.PAGO	PEND. MEDIA (%)	SUP. DEC. ADMISIBLE (ha)	SUP. COMPROM. (ha)	SUP. AJUSTADA COMPR.(1) (ha)	SUP. CONY. SIGPAC (ha)	SUP. CERTIE (ha)	SUP. CAMPO (ha)	SUP. CAMPO DETER. CULT. DECLARADO (ha)	SUP. DEC. REDUCIDA (ha)	SUP. RESUELTA (ha)
1700000004849202	29-044-009-00045-001	101324	OLIVAR-VERDIAL DE VELEZ-MALAGA	S 419	54,00	0,33	0,33	0,33		0,33			0,33	0,33
1700000004849204	29-044-010-00001-001	101324	OLIVAR-VERDIAL DE VELEZ-MALAGA	S 419	34,20	0,48	0,48	0,48		0,48			0,48	0,48
1700000004849208	29-044-022-00320-002	101324	OLIVAR-VERDIAL DE VELEZ-MALAGA	S 419	34,50	0,70	0,70	0,70		0,70			0,70	0,70

(1) Superficie declarada admisible ajustada con la superficie comprometida.
(2) Factor de penalización valorando el alcance para el tipo de compromiso.

Puede verificar la integridad de una copia de este documento mediante la lectura del código QR adjunto o mediante el acceso a la dirección <https://ws050.juntadeandalucia.es/verificarFirma> indicando el código de VERIFICACIÓN

FIRMADO POR

RAQUEL MARIA ESPIN CRESPO

17/12/2024

VERIFICACIÓN

Pk2jm6UYDU9J72AMTZUYRN3GET48NG

PÁG. 7975/9349




**INCIDENCIAS****INCIDENCIA DESCRIPCIÓN**

256	Solicitud con recintos no declarados en campaña actual con una reducción por omisión de superficie superior al 3% CÓDIGO PARA EL PORCENTAJE DE REDUCCIÓN POR OMISIÓN QUE CORRESPONDE A LA SOLICITUD:1
100402	Recinto solicitado no forma parte de ningún organismo de control autorizado para la producción ecológica en Andalucía o fecha de inscripción posterior al plazo establecido (Anexo I. Criterios de Subvencionabilidad. Orden 28 de marzo de 2023). Ref:170000004849210 Recinto:29-900-004-00416-00001 Cultivo:104007 ALMENDROS-COMUNA Secano Ref:170000004849218 Recinto:29-900-004-00417-00001 Cultivo:104007 ALMENDROS-COMUNA Secano Ref:170000004849218 Recinto:29-900-004-00419-00002 Cultivo:104007 ALMENDROS-COMUNA Secano Ref:170000004849205 Recinto:29-900-004-00420-00007 Cultivo:101324 OLIVAR-VERDIAL DE VELEZ-MALAGA Secano Ref:170000004849206 Recinto:29-900-004-00420-00013 Cultivo:101324 OLIVAR-VERDIAL DE VELEZ-MALAGA Secano Ref:170000004849217 Recinto:29-900-004-00420-00015 Cultivo:104007 ALMENDROS-COMUNA Secano Ref:170000004849216 Recinto:29-900-004-00420-00016 Cultivo:104007 ALMENDROS-COMUNA Secano Ref:-48261 Recinto:29-900-004-00420-00020 Cultivo:101324 OLIVAR-VERDIAL DE VELEZ-MALAGA Secano Ref:170000004849212 Recinto:29-900-004-00420-00021 Cultivo:104007 ALMENDROS-COMUNA Secano Ref:170000004849211 Recinto:29-900-004-00422-00003 Cultivo:104007 ALMENDROS-COMUNA Secano Ref:170000004849203 Recinto:29-900-004-00422-00007 Cultivo:101324 OLIVAR-VERDIAL DE VELEZ-MALAGA Secano Ref:170000004849214 Recinto:29-900-004-00434-00001 Cultivo:104007 ALMENDROS-COMUNA Secano Ref:170000004849213 Recinto:29-900-004-00434-00003 Cultivo:104007 ALMENDROS-COMUNA Secano Ref:170000004849209 Recinto:29-900-004-00434-00005 Cultivo:104007 ALMENDROS-COMUNA Secano
100424	Solicita recinto que no está comprometido para la operación. Ref:170000004849210 Recinto:29-900-004-00416-00001 Cultivo:104007 ALMENDROS-COMUNA Secano Ref:170000004849215 Recinto:29-900-004-00417-00001 Cultivo:104007 ALMENDROS-COMUNA Secano Ref:170000004849218 Recinto:29-900-004-00419-00002 Cultivo:104007 ALMENDROS-COMUNA Secano Ref:170000004849205 Recinto:29-900-004-00420-00007 Cultivo:101324 OLIVAR-VERDIAL DE VELEZ-MALAGA Secano Ref:170000004849206 Recinto:29-900-004-00420-00013 Cultivo:101324 OLIVAR-VERDIAL DE VELEZ-MALAGA Secano Ref:170000004849217 Recinto:29-900-004-00420-00015 Cultivo:104007 ALMENDROS-COMUNA Secano Ref:170000004849216 Recinto:29-900-004-00420-00016 Cultivo:104007 ALMENDROS-COMUNA Secano Ref:-48261 Recinto:29-900-004-00420-00020 Cultivo:101324 OLIVAR-VERDIAL DE VELEZ-MALAGA Secano Ref:170000004849212 Recinto:29-900-004-00420-00021 Cultivo:104007 ALMENDROS-COMUNA Secano Ref:170000004849211 Recinto:29-900-004-00422-00003 Cultivo:104007 ALMENDROS-COMUNA Secano Ref:170000004849203 Recinto:29-900-004-00422-00007 Cultivo:101324 OLIVAR-VERDIAL DE VELEZ-MALAGA Secano Ref:170000004849214 Recinto:29-900-004-00434-00001 Cultivo:104007 ALMENDROS-COMUNA Secano Ref:170000004849213 Recinto:29-900-004-00434-00003 Cultivo:104007 ALMENDROS-COMUNA Secano Ref:170000004849209 Recinto:29-900-004-00434-00005 Cultivo:104007 ALMENDROS-COMUNA Secano

(1) Superficie declarada admisible ajustada con la superficie comprometida.
(2) Factor de penalización valorando el alcance para el tipo de compromiso.

Puede verificar la integridad de una copia de este documento mediante la lectura del código QR adjunto o mediante el acceso a la dirección <https://ws050.juntadeandalucia.es/verificarFirma> indicando el código de VERIFICACIÓN

FIRMADO POR	RAQUEL MARIA ESPIN CRESPO	17/12/2024	
VERIFICACIÓN	Pk2jm6UYDU9J72AMTZUYRN3GET48NG	PÁG. 7976/9349	

**APELLIDOS Y NOMBRE / RAZÓN SOCIAL**

LUQUE CASTELLANO JUAN MANUEL

NIF

***4115*

EXPEDIENTE

1084757

ANUALIDAD DE PAGO

1ª

IMPORTES POR ANUALIDAD

	2023	2024	2025	2026	2027
IMPORTE MÁXIMO SUBVENCIONABLE	11.533,30 €	11.533,30 €	11.533,30 €	9.611,08 €	9.611,08 €
IMPORTE MEDIO DE TRANSFERENCIA (€/ha)	297,48 €	297,48 €	297,48 €	247,90 €	247,90 €

RESUMEN DE UNIDADES

Cód	GRUPO DE PAGO	Sup. Dec. Admisible (ha)	Sup. Comprometida (ha)	Sup. ajustada compromiso (1) (ha)	% sobredec.	Sup. Resuelta (ha)	Importe Declarado	Importe Topado	Importe Resuelto	Importe tras sobredec.
419	OLIVAR	38,82		38,77	0,00	38,77	11.533,30	11.533,30	11.533,30	11.533,30
TOTAL		38,82	38,77	38,77		38,77	11.533,30	11.533,30	11.533,30	11.533,30

APLICACIÓN DE REDUCCIONES Y PENALIZACIONES

GRUPO DE PAGO	Importe Calculado	Importe prerreduc.	Criterios de subvencionabilidad y compromisos	Presentación tardía	Omisión declaración	Condicionalidad	IMPORTE (Euros) RESUELTO
OLIVAR	11.533,30	11.533,30	0,00	0,00	0,00	0,00	11.533,30
TOTAL	11.533,30	11.533,30					11.533,30

RESUMEN DE PAGOS**IMPORTE (Euros)**

	RESUELTO	FEADER	MAPA	CAPADR
OLIVAR - Pago realizado	11.533,30 €	9.803,31 €	1.131,42 €	598,57 €

RECINTOS RESUELTOS

REF.	REFERENCIA SIGPAC	CULTIVO DESCRIPCIÓN CULTIVO	S/R G.PAGO	PEND. MEDIA (%)	SUP. DEC. ADMISIBLE (ha)	SUP. COMPROM. (ha)	SUP. AJUSTADA COMPROM. (1) (ha)	SUP. CONY. SIGPAC (ha)	SUP. CERTIE (ha)	SUP. CAMPO (ha)	SUP. CAMPO DETER. CULT. DECLARADO (ha)	SUP. DEC. REDUCIDA (ha)	SUP. RESUELTA (ha)
-1084131	29-095-014-00086-004	101138 OLIVAR-HOJIBLANCA	S 419	11,20	0,02	0,02	0,02		0,02			0,02	0,02
-1084130	29-095-014-00086-002	101138 OLIVAR-HOJIBLANCA	S 419	19,60	0,31	0,31	0,31		0,31			0,31	0,31
-61854	29-095-014-00087-003	101138 OLIVAR-HOJIBLANCA	S 419	25,70	0,84	0,84	0,84		0,84			0,84	0,84
4639142	29-049-011-01118-001	101138 OLIVAR-HOJIBLANCA	R 419	31,60	1,84	1,84	1,84		1,84			1,84	1,84
4639144	29-049-011-01117-001	101138 OLIVAR-HOJIBLANCA	R 419	23,40	1,33	1,33	1,33		1,33			1,33	1,33
4639145	29-049-011-01098-001	101138 OLIVAR-HOJIBLANCA	R 419	18,70	0,75	0,75	0,75		0,75			0,75	0,75
170000005353407	29-047-003-00034-001	101138 OLIVAR-HOJIBLANCA	R 419	20,70	5,65	5,65	5,65		5,65			5,65	5,65
170000005353408	29-047-003-00054-003	101138 OLIVAR-HOJIBLANCA	R 419	17,00	0,02	0,02	0,02		0,02			0,02	0,02
170000005353409	29-049-011-00503-002	101138 OLIVAR-HOJIBLANCA	S 419	29,40	0,71	0,71	0,71		0,71			0,71	0,71
170000005353410	29-049-011-00504-001	101138 OLIVAR-HOJIBLANCA	S 419	23,60	0,01	0,01	0,01		0,01			0,01	0,01
170000005353411	29-095-014-00035-001	101138 OLIVAR-HOJIBLANCA	S 419	27,30	0,06	0,06	0,06		0,06			0,06	0,06
170000005353412	29-095-014-00035-001	101138 OLIVAR-HOJIBLANCA	S 419	27,30	2,32	2,27	2,27		2,27			2,27	2,27
170000005353413	29-095-014-00040-001	101138 OLIVAR-HOJIBLANCA	S 419	27,60	0,03	0,03	0,03		0,03			0,03	0,03
170000005353414	29-095-014-00086-001	101138 OLIVAR-HOJIBLANCA	S 419	29,70	4,05	4,05	4,05		4,05			4,05	4,05
170000005353415	29-095-014-00087-002	101138 OLIVAR-HOJIBLANCA	S 419	31,00	2,95	2,95	2,95		2,95			2,95	2,95
170000005353416	29-095-014-00092-001	101138 OLIVAR-HOJIBLANCA	S 419	24,80	6,79	6,79	6,79		6,79			6,79	6,79
170000005353417	29-095-014-09013-001	101138 OLIVAR-HOJIBLANCA	S 419	20,80	0,37	0,37	0,37		0,37			0,37	0,37
170000005353418	29-049-011-01115-003	101138 OLIVAR-HOJIBLANCA	R 419	19,00	0,02	0,02	0,02		0,02			0,02	0,02
170000005353420	29-049-011-01119-002	101138 OLIVAR-HOJIBLANCA	R 419	33,60	0,02	0,02	0,02		0,02			0,02	0,02
170000005353421	29-049-011-01124-002	101138 OLIVAR-HOJIBLANCA	R 419	16,50	0,02	0,02	0,02		0,02			0,02	0,02
170000005353422	29-049-011-01169-001	101138 OLIVAR-HOJIBLANCA	S 419	14,60	0,29	0,29	0,29		0,29			0,29	0,29
170000005353423	29-049-011-01184-001	101138 OLIVAR-HOJIBLANCA	R 419	21,00	1,12	1,12	1,12		1,12			1,12	1,12
170000005353424	29-049-011-09057-002	101138 OLIVAR-HOJIBLANCA	R 419	22,60	0,01	0,01	0,01		0,01			0,01	0,01
170000005353425	29-049-011-01078-001	101138 OLIVAR-HOJIBLANCA	S 419	31,00	1,42	1,42	1,42		1,42			1,42	1,42
170000005353426	29-049-011-01166-001	101138 OLIVAR-HOJIBLANCA	R 419	15,40	0,85	0,85	0,85		0,85			0,85	0,85
170000005353427	29-049-011-09061-002	101138 OLIVAR-HOJIBLANCA	R 419	22,10	0,01	0,01	0,01		0,01			0,01	0,01
170000005353428	29-047-004-00001-001	101138 OLIVAR-HOJIBLANCA	R 419	14,60	2,54	2,54	2,54		2,54			2,54	2,54
170000005353429	29-047-004-00006-002	101138 OLIVAR-HOJIBLANCA	R 419	12,60	0,01	0,01	0,01		0,01			0,01	0,01
170000005353430	29-049-011-01157-001	101138 OLIVAR-HOJIBLANCA	R 419	15,70	0,67	0,67	0,67		0,67			0,67	0,67
170000005353431	29-049-011-01160-001	101138 OLIVAR-HOJIBLANCA	R 419	19,40	3,36	3,36	3,36		3,36			3,36	3,36
170000005353432	29-049-011-09011-005	101138 OLIVAR-HOJIBLANCA	R 419	25,00	0,01	0,01	0,01		0,01			0,01	0,01
170000005353433	29-047-004-00164-003	101138 OLIVAR-HOJIBLANCA	R 419	16,90	0,13	0,13	0,13		0,13			0,13	0,13
170000005353434	29-047-004-00017-001	101138 OLIVAR-HOJIBLANCA	R 419	13,90	0,29	0,29	0,29		0,29			0,29	0,29

(1) Superficie declarada admisible ajustada con la superficie comprometida.
(2) Factor de penalización valorando el alcance para el tipo de compromiso.Puede verificar la integridad de una copia de este documento mediante la lectura del código QR adjunto o mediante el acceso a la dirección <https://ws050.juntadeandalucia.es/verificarFirma> indicando el código de VERIFICACIÓN

FIRMADO POR

RAQUEL MARIA ESPIN CRESPO

17/12/2024

VERIFICACIÓN

Pk2jm6UYDU9J72AMTZUYRN3GET48NG

PÁG. 7977/9349



**APELLIDOS Y NOMBRE / RAZÓN SOCIAL**

LUQUE CEBALLOS ISABEL MARIA

NIF

***5252*

EXPEDIENTE

1160731

ANUALIDAD DE PAGO

1ª

IMPORTES POR ANUALIDAD

	2023	2024	2025	2026	2027
IMPORTE MÁXIMO SUBVENCIONABLE	11.899,20 €	11.899,20 €	11.899,20 €	9.916,00 €	9.916,00 €
IMPORTE MEDIO DE TRANSFERENCIA (€/ha)	297,48 €	297,48 €	297,48 €	247,90 €	247,90 €

RESUMEN DE UNIDADES

Cód	GRUPO DE PAGO	Sup. Dec. Admisible (ha)	Sup. Comprometida (ha)	Sup. ajustada compromiso (1) (ha)	% sobredec.	Sup. Resuelta (ha)	Importe Declarado	Importe Topado	Importe Resuelto	Importe tras sobredec.
419	OLIVAR	72,99		40,00	0,00	40,00	11.899,20	11.899,20	11.899,20	11.899,20
TOTAL		72,99	40,00	40,00		40,00	11.899,20	11.899,20	11.899,20	11.899,20

APLICACIÓN DE REDUCCIONES Y PENALIZACIONES

GRUPO DE PAGO	Importe Calculado	Importe prereduc.	Criterios de subvencionabilidad y compromisos	Presentación tardía	Omisión declaración	Condicionalidad	IMPORTE (Euros) RESUELTO
OLIVAR	11.899,20	11.899,20	0,00	0,00	0,00	0,00	11.899,20
TOTAL	11.899,20	11.899,20					11.899,20

RESUMEN DE PAGOS**IMPORTE (Euros)**

	RESUELTO	FEADER	MAPA	CAPADR
OLIVAR - Pago realizado	11.899,20 €	10.114,32 €	1.167,31 €	617,57 €

RECINTOS RESUELTOS

REF.	REFERENCIA SIGPAC	CULTIVO DESCRIPCIÓN CULTIVO	S/R G.PAGO	PEND. MEDIA (%)	SUP. DEC. ADMISIBLE (ha)	SUP. COMPROM. (ha)	SUP. AJUSTADA COMPR.(1) (ha)	SUP. CONY. SIGPAC (ha)	SUP. CERTIE (ha)	SUP. CAMPO (ha)	SUP. CAMPO DETER. CULT. DECLARADO (ha)	SUP. DEC. REDUCIDA (ha)	SUP. RESUELTA (ha)
-531117	29-015-024-00025-003	101003 OLIVAR-ARBEQUINA	S 419	3,10	10,10	10,10	10,10		10,10			10,10	10,10
-116505	29-015-025-00005-001	101138 OLIVAR-HOJIBLANCA	S 419	12,70	0,28	0,28	0,28		0,28			0,28	0,28
1700000002968357	29-015-024-00026-003	101138 OLIVAR-HOJIBLANCA	S 419	8,40	28,36	28,36	28,36		28,36			28,36	28,36
1700000002968360	29-015-025-00006-002	101138 OLIVAR-HOJIBLANCA	S 419	23,00	34,25	34,25	34,25		34,25			34,25	34,25

INCIDENCIAS**INCIDENCIA DESCRIPCIÓN**

- 100402 Recinto solicitado no forma parte de ningún organismo de control autorizado para la producción ecológica en Andalucía o fecha de inscripción posterior al plazo establecido (Anexo I. Criterios de Subvencionabilidad. Orden 28 de marzo de 2023).
Ref:-1574579 Recinto:29-015-024-00024-00001 Cultivo:101003 OLIVAR-ARBEQUINA Regadio
- 100424 Solicita recinto que no está comprometido para la operación.
Ref:-1574579 Recinto:29-015-024-00024-00001 Cultivo:101003 OLIVAR-ARBEQUINA Regadio

(1) Superficie declarada admisible ajustada con la superficie comprometida.
(2) Factor de penalización valorando el alcance para el tipo de compromiso.

Puede verificar la integridad de una copia de este documento mediante la lectura del código QR adjunto o mediante el acceso a la dirección <https://ws050.juntadeandalucia.es/verificarFirma> indicando el código de VERIFICACIÓN

FIRMADO POR

RAQUEL MARIA ESPIN CRESPO

17/12/2024

VERIFICACIÓN

Pk2jm6UYDU9J72AMTZUYRN3GET48NG

PÁG. 7978/9349



**APELLIDOS Y NOMBRE / RAZÓN SOCIAL**

LUQUE GARCIA MARIA ISABEL

NIF

***5294*

EXPEDIENTE

1218730

ANUALIDAD DE PAGO

1ª

IMPORTES POR ANUALIDAD

	2023	2024	2025	2026	2027
IMPORTE MÁXIMO SUBVENCIONABLE	2.600,09 €	2.600,09 €	2.600,09 €	2.166,72 €	2.166,72 €
IMPORTE MEDIO DE TRANSFERENCIA (€/ha)	259,49 €	259,49 €	259,49 €	216,24 €	216,24 €

RESUMEN DE UNIDADES

Cód	GRUPO DE PAGO	Sup. Dec. Admisible (ha)	Sup. Comprometida (ha)	Sup. ajustada compromiso (1) (ha)	% sobredec.	Sup. Resuelta (ha)	Importe Declarado	Importe Topado	Importe Resuelto	Importe tras sobredec.
422	FRUTALES SECANO	10,02		10,02	0,00	10,02	2.600,09	2.600,09	2.600,09	2.600,09
TOTAL		10,02	10,02	10,02		10,02	2.600,09	2.600,09	2.600,09	2.600,09

APLICACIÓN DE REDUCCIONES Y PENALIZACIONES

GRUPO DE PAGO	Importe Calculado	Importe prereduc.	Criterios de subvencionabilidad y compromisos	Presentación tardía	Omisión declaración	Condicionalidad	IMPORTE (Euros) RESUELTO
FRUTALES SECANO	2.600,09	2.600,09	0,00	0,00	0,00	0,00	2.600,09
TOTAL	2.600,09	2.600,09					2.600,09

RESUMEN DE PAGOS**IMPORTE (Euros)**

	RESUELTO	FEADER	MAPA	CAPADR
FRUTALES SECANO - Pago realizado	2.600,09 €	2.210,08 €	255,07 €	134,94 €

RECINTOS RESUELTOS

REF.	REFERENCIA SIGPAC	CULTIVO	DESCRIPCIÓN CULTIVO	S/R G.PAGO	PEND. MEDIA (%)	SUP. DEC. ADMISIBLE (ha)	SUP. COMPROM. (ha)	SUP. AJUSTADA COMPR.(1) (ha)	SUP. CONY. SIGPAC (ha)	SUP. CERTIE (ha)	SUP. CAMPO (ha)	SUP. CAMPO DETER. CULT. DECLARADO (ha)	SUP. DEC. REDUCIDA (ha)	SUP. RESUELTA (ha)
5306156	29-038-002-00023-059	104007	ALMENDROS-COMUNA	S	422	47,50	10,02	10,02	10,02	10,02			10,02	10,02

(1) Superficie declarada admisible ajustada con la superficie comprometida.
 (2) Factor de penalización valorando el alcance para el tipo de compromiso.

Puede verificar la integridad de una copia de este documento mediante la lectura del código QR adjunto o mediante el acceso a la dirección <https://ws050.juntadeandalucia.es/verificarFirma> indicando el código de VERIFICACIÓN

FIRMADO POR

RAQUEL MARIA ESPIN CRESPO

17/12/2024

VERIFICACIÓN

Pk2jm6UYDU9J72AMTZUYRN3GET48NG

PÁG. 7979/9349



**APELLIDOS Y NOMBRE / RAZÓN SOCIAL**

LUQUE GONZALEZ FRANCISCA

NIF

***4799*

EXPEDIENTE

1074198

ANUALIDAD DE PAGO

1ª

IMPORTE POR ANUALIDAD

	2023	2024	2025	2026	2027
IMPORTE MÁXIMO SUBVENCIONABLE	8.460,33 €	8.460,33 €	8.460,33 €	7.050,28 €	7.050,28 €
IMPORTE MEDIO DE TRANSFERENCIA (€/ha)	297,48 €	297,48 €	297,48 €	247,90 €	247,90 €

RESUMEN DE UNIDADES

Cód	GRUPO DE PAGO	Sup. Dec. Admisible (ha)	Sup. Comprometida (ha)	Sup. ajustada compromiso (1) (ha)	% sobredec.	Sup. Resuelta (ha)	Importe Declarado	Importe Topado	Importe Resuelto	Importe tras sobredec.
419	OLIVAR	28,44		28,44	0,00	28,44	8.460,33	8.460,33	8.460,33	8.460,33
TOTAL		28,44	28,44	28,44		28,44	8.460,33	8.460,33	8.460,33	8.460,33

APLICACIÓN DE REDUCCIONES Y PENALIZACIONES

GRUPO DE PAGO	Importe Calculado	Importe prereduc.	Criterios de subvencionabilidad y compromisos	Presentación tardía	Omisión declaración	Condicionalidad	IMPORTE (Euros) RESUELTO
OLIVAR	8.460,33	8.460,33	0,00	0,00	0,00	0,00	8.460,33
TOTAL	8.460,33	8.460,33					8.460,33

RESUMEN DE PAGOS**IMPORTE (Euros)**

	RESUELTO	FEADER	MAPA	CAPADR
OLIVAR - Pago realizado	8.460,33 €	7.191,28 €	829,96 €	439,09 €

RECINTOS RESUELTOS

REF.	REFERENCIA SIGPAC	CULTIVO	DESCRIPCIÓN CULTIVO	S/R G.PAGO	PEND. MEDIA (%)	SUP. DEC. ADMISIBLE (ha)	SUP. COMPROM. (ha)	SUP. AJUSTADA COMPR.(1) (ha)	SUP. CONY. SIGPAC (ha)	SUP. CERTIE (ha)	SUP. CAMPO (ha)	SUP. CAMPO DETER. CULT. DECLARADO (ha)	SUP. DEC. REDUCIDA (ha)	SUP. RESUELTA (ha)
-1534833	29-097-002-00039-002	101138	OLIVAR-HOJIBLANCA	S 419	9,40	0,79	0,79	0,79	0,79	0,79			0,79	0,79
-973419	29-097-002-00038-001	101138	OLIVAR-HOJIBLANCA	S 419	5,90	1,97	1,97	1,97	1,97	1,97			1,97	1,97
-507835	29-097-003-00286-003	101138	OLIVAR-HOJIBLANCA	S 419	12,80	0,09	0,09	0,09	0,09	0,09			0,09	0,09
4612973	29-097-011-00310-001	101010	OLIVAR-PICUAL	S 419	11,90	2,92	2,92	2,92	2,92	2,92			2,92	2,92
170000004886390	29-097-002-00039-002	101138	OLIVAR-HOJIBLANCA	S 419	9,40	6,79	6,79	6,79	6,79	6,79			6,79	6,79
170000004886391	29-097-003-00071-003	101138	OLIVAR-HOJIBLANCA	S 419	14,10	0,11	0,11	0,11	0,11	0,11			0,11	0,11
170000004886394	29-097-003-00073-001	101138	OLIVAR-HOJIBLANCA	S 419	12,70	13,85	13,85	13,85	13,85	13,85			13,85	13,85
170000004886397	29-097-002-00085-002	101138	OLIVAR-HOJIBLANCA	S 419	8,60	1,15	1,15	1,15	1,15	1,15			1,15	1,15
170000004886399	29-097-002-00084-001	101138	OLIVAR-HOJIBLANCA	S 419	11,40	0,77	0,77	0,77	0,77	0,77			0,77	0,77

(1) Superficie declarada admisible ajustada con la superficie comprometida.
(2) Factor de penalización valorando el alcance para el tipo de compromiso.

Puede verificar la integridad de una copia de este documento mediante la lectura del código QR adjunto o mediante el acceso a la dirección <https://ws050.juntadeandalucia.es/verificarFirma> indicando el código de VERIFICACIÓN

FIRMADO POR

RAQUEL MARIA ESPIN CRESPO

17/12/2024

VERIFICACIÓN

Pk2jm6UYDU9J72AMTZUYRN3GET48NG

PÁG. 7980/9349



**APELLIDOS Y NOMBRE / RAZÓN SOCIAL**

LUQUE NARVAEZ ANGEL

NIF

***5670*

EXPEDIENTE

1081090

ANUALIDAD DE PAGO

1ª

IMPORTES POR ANUALIDAD

	2023	2024	2025	2026	2027
IMPORTE MÁXIMO SUBVENCIONABLE	18.814,61 €	18.814,61 €	18.814,61 €	15.678,80 €	15.678,80 €
IMPORTE MEDIO DE TRANSFERENCIA (€/ha)	282,29 €	282,29 €	282,29 €	235,24 €	235,24 €

RESUMEN DE UNIDADES

Cód	GRUPO DE PAGO	Sup. Dec. Admisible (ha)	Sup. Comprometida (ha)	Sup. ajustada compromiso (1) (ha)	% sobredec.	Sup. Resuelta (ha)	Importe Declarado	Importe Topado	Importe Resuelto	Importe tras sobredec.
419	OLIVAR	76,41		40,00	0,00	40,00	11.899,20	11.899,20	11.899,20	11.899,20
422	FRUTALES SECANO	28,02		26,65	0,00	26,65	6.915,41	6.915,41	6.915,41	6.915,41
TOTAL		104,43	66,65	66,65		66,65	18.814,61	18.814,61	18.814,61	18.814,61

APLICACIÓN DE REDUCCIONES Y PENALIZACIONES

GRUPO DE PAGO	Importe Calculado	Importe prereduc.	Criterios de subvencionabilidad y compromisos	Presentación tardía	Omisión declaración	Condicionabilidad	IMPORTE (Euros) RESUELTO
FRUTALES SECANO	6.915,41	6.915,41	0,00	0,00	2,00	0,00	6.777,10
OLIVAR	11.899,20	11.899,20	0,00	0,00	2,00	0,00	11.661,22
TOTAL	18.814,61	18.814,61					18.438,32

RESUMEN DE PAGOS

	RESUELTO	FEADER	MAPA	CAPADR
FRUTALES SECANO - Pago realizado	6.777,10 €	5.760,54 €	664,83 €	351,73 €
OLIVAR - Pago realizado	11.661,22 €	9.912,04 €	1.143,97 €	605,21 €
TOTAL	18.438,32 €	15.672,58 €	1.808,80 €	956,94 €

(1) Superficie declarada admisible ajustada con la superficie comprometida.
(2) Factor de penalización valorando el alcance para el tipo de compromiso.

Puede verificar la integridad de una copia de este documento mediante la lectura del código QR adjunto o mediante el acceso a la dirección <https://ws050.juntadeandalucia.es/verificarFirma> indicando el código de VERIFICACIÓN

FIRMADO POR

RAQUEL MARIA ESPIN CRESPO

17/12/2024

VERIFICACIÓN

Pk2jm6UYDU9J72AMTZUYRN3GET48NG

PÁG. 7981/9349





RECINTOS RESUELTOS

REF.	REFERENCIA SIGPAC	CULTIVO DESCRIPCIÓN CULTIVO	S/R G.PAGO	PEND. MEDIA (%)	SUP. DEC. ADMISIBLE (ha)	SUP. COMPROM. (ha)	SUP. AJUSTADA COMPR.(1) (ha)	SUP. CONV. SIGPAC (ha)	SUP. CERTIF. (ha)	SUP. CAMPO (ha)	SUP. CAMPO DEJAR CULT. DECLARADO (ha)	SUP. DEC. REDUCIDA (ha)	SUP. RESUELTA (ha)
-1524161	29-011-011-00572-020	101007 OLIVAR-MANZANILLA	S 419	41,60	0,03	0,03	0,03		0,03			0,03	0,03
-1524159	29-011-008-00233-068	101138 OLIVAR-HOJIBLANCA	S 419	35,90	0,17	0,17	0,17		0,17			0,17	0,17
-1524158	29-011-008-00233-045	101007 OLIVAR-MANZANILLA	S 419	31,40	0,02	0,02	0,02		0,02			0,02	0,02
-1524157	29-011-008-00233-045	101007 OLIVAR-MANZANILLA	S 419	31,40	0,04	0,04	0,04		0,04			0,04	0,04
-1524156	29-011-008-00233-045	101007 OLIVAR-MANZANILLA	S 419	31,40	0,09	0,09	0,09		0,09			0,09	0,09
-1524155	29-011-008-00233-045	101138 OLIVAR-HOJIBLANCA	S 419	31,40	0,51	0,51	0,51		0,51			0,51	0,51
-1524154	29-011-008-00233-045	101007 OLIVAR-MANZANILLA	S 419	31,40	0,10	0,10	0,10		0,10			0,10	0,10
-1524151	29-011-008-00228-103	101007 OLIVAR-MANZANILLA	S 419	37,20	0,01	0,01	0,01		0,01			0,01	0,01
-1524150	29-011-008-00228-103	101007 OLIVAR-MANZANILLA	S 419	37,20	0,13	0,13	0,13		0,13			0,13	0,13
-1524149	29-011-008-00228-103	101007 OLIVAR-MANZANILLA	S 419	37,20	1,92	1,92	1,92		1,92			1,92	1,92
-1057622	29-011-008-00233-071	101007 OLIVAR-MANZANILLA	S 419	43,30	0,02	0,02	0,02		0,02			0,02	0,02
-1056987	29-011-011-00002-042	101007 OLIVAR-MANZANILLA	S 419	33,00	0,02	0,02	0,02		0,02			0,02	0,02
-1056986	29-011-011-00002-041	101007 OLIVAR-MANZANILLA	S 419	40,70	0,06	0,06	0,06		0,06			0,06	0,06
-1056982	29-011-010-00295-008	101007 OLIVAR-MANZANILLA	S 419	30,10	0,02	0,02	0,02		0,02			0,02	0,02
-1056980	29-011-009-01294-049	101007 OLIVAR-MANZANILLA	S 419	46,10	0,01	0,01	0,01		0,01			0,01	0,01
-1056979	29-011-009-01294-046	101007 OLIVAR-MANZANILLA	S 419	28,00	1,62	1,62	1,62		1,62			1,62	1,62
-1056978	29-011-009-01294-045	101007 OLIVAR-MANZANILLA	S 419	38,80	0,02	0,02	0,02		0,02			0,02	0,02
-1056976	29-011-009-01294-043	101007 OLIVAR-MANZANILLA	S 419	34,70	0,18	0,18	0,18		0,18			0,18	0,18
-1056975	29-011-009-01294-042	101007 OLIVAR-MANZANILLA	S 419	25,80	3,82	3,82	3,82		3,82			3,82	3,82
-1056973	29-011-009-01294-040	101007 OLIVAR-MANZANILLA	S 419	28,30	0,62	0,62	0,62		0,62			0,62	0,62
-1056972	29-011-009-01294-039	101007 OLIVAR-MANZANILLA	S 419	31,40	0,04	0,04	0,04		0,04			0,04	0,04
-1056965	29-011-008-00233-073	101007 OLIVAR-MANZANILLA	S 419	38,60	0,12	0,12	0,12		0,12			0,12	0,12
-1056964	29-011-008-00233-072	101007 OLIVAR-MANZANILLA	S 419	44,80	0,01	0,01	0,01		0,01			0,01	0,01
-811219	29-011-008-00228-092	101138 OLIVAR-HOJIBLANCA	S 419	47,50	2,67	2,67	2,67		2,67			2,67	2,67
-811199	29-011-008-00228-107	101138 OLIVAR-HOJIBLANCA	S 419	35,50	0,41	0,41	0,41		0,41			0,41	0,41
-754166	29-011-008-00228-103	101138 OLIVAR-HOJIBLANCA	S 419	37,20	3,08	3,08	3,08		3,08			3,08	3,08
-511836	29-011-008-00228-059	101138 OLIVAR-HOJIBLANCA	S 419	36,60	0,76	0,76	0,76		0,76			0,76	0,76
-511159	29-011-008-00228-094	101007 OLIVAR-MANZANILLA	S 419	41,20	0,98	0,98	0,98		0,98			0,98	0,98
-511148	29-011-008-00228-095	101007 OLIVAR-MANZANILLA	S 419	38,90	1,42	1,42	1,42		1,42			1,42	1,42
-511120	29-011-009-01294-032	101007 OLIVAR-MANZANILLA	S 419	25,80	1,23	1,23	1,23		1,23			1,23	1,23
-511101	29-011-008-00335-007	101007 OLIVAR-MANZANILLA	S 419	30,40	0,93	0,93	0,93		0,93			0,93	0,93
-511100	29-011-008-00334-022	101007 OLIVAR-MANZANILLA	S 419	37,00	0,47	0,47	0,47		0,47			0,47	0,47
-511099	29-011-008-00334-008	101007 OLIVAR-MANZANILLA	S 419	25,40	0,62	0,62	0,62		0,62			0,62	0,62
-51906	29-011-009-01301-011	101007 OLIVAR-MANZANILLA	S 419	25,30	0,02	0,02	0,02		0,02			0,02	0,02
-51905	29-011-009-01301-010	101007 OLIVAR-MANZANILLA	S 419	29,30	0,07	0,07	0,07		0,07			0,07	0,07
-51904	29-011-008-00233-070	101007 OLIVAR-MANZANILLA	S 419	34,20	0,05	0,05	0,05		0,05			0,05	0,05
-51903	29-011-008-00233-069	101138 OLIVAR-HOJIBLANCA	S 419	31,20	0,20	0,20	0,20		0,20			0,20	0,20
-51902	29-011-008-00233-004	101138 OLIVAR-HOJIBLANCA	S 419	32,90	0,05	0,05	0,05		0,05			0,05	0,05
4615985	29-011-008-00343-013	101007 OLIVAR-MANZANILLA	S 419	32,00	2,32	2,32	2,32		2,32			2,32	2,32
1700000007102931	29-011-008-00228-025	101007 OLIVAR-MANZANILLA	S 419	38,80	0,01	0,01	0,01		0,01			0,01	0,01
1700000007102932	29-011-008-00228-032	101007 OLIVAR-MANZANILLA	S 419	47,80	0,07	0,07	0,07		0,07			0,07	0,07
1700000007102946	29-011-008-00235-002	101007 OLIVAR-MANZANILLA	S 419	15,00	0,04	0,04	0,04		0,04			0,04	0,04
1700000007102947	29-011-008-00238-005	101007 OLIVAR-MANZANILLA	S 419	26,50	1,77	1,77	1,77		1,77			1,77	1,77
1700000007102948	29-011-008-00228-039	101007 OLIVAR-MANZANILLA	S 419	57,70	0,11	0,11	0,11		0,11			0,11	0,11
1700000007102949	29-011-008-00228-038	101007 OLIVAR-MANZANILLA	S 419	48,90	0,08	0,08	0,08		0,08			0,08	0,08
1700000007102950	29-011-008-00228-035	101007 OLIVAR-MANZANILLA	S 419	35,50	0,11	0,11	0,11		0,11			0,11	0,11
1700000007102951	29-011-008-00230-003	101007 OLIVAR-MANZANILLA	S 419	18,00	0,02	0,02	0,02		0,02			0,02	0,02
1700000007102952	29-011-008-00228-026	101007 OLIVAR-MANZANILLA	S 419	51,30	0,05	0,05	0,05		0,05			0,05	0,05
1700000007102953	29-011-008-00228-027	101007 OLIVAR-MANZANILLA	S 419	65,70	0,04	0,04	0,04		0,04			0,04	0,04
1700000007102954	29-011-008-00228-040	101007 OLIVAR-MANZANILLA	S 419	46,60	0,79	0,79	0,79		0,79			0,79	0,79
1700000007102956	29-011-008-00228-034	101007 OLIVAR-MANZANILLA	S 419	35,20	0,12	0,12	0,12		0,12			0,12	0,12
1700000007102957	29-011-008-00228-033	101007 OLIVAR-MANZANILLA	S 419	48,60	0,08	0,08	0,08		0,08			0,08	0,08
1700000007102961	29-011-008-00228-002	101007 OLIVAR-MANZANILLA	S 419	37,20	0,01	0,01	0,01		0,01			0,01	0,01
1700000007102963	29-011-008-00233-017	101007 OLIVAR-MANZANILLA	S 419	16,40	2,91	2,91	2,91		2,91			2,91	2,91
1700000007102964	29-011-008-00231-007	101007 OLIVAR-MANZANILLA	S 419	76,40	3,15	3,15	3,15		3,15			3,15	3,15
1700000007102966	29-011-008-00228-051	101007 OLIVAR-MANZANILLA	S 419	49,70	0,01	0,01	0,01		0,01			0,01	0,01
1700000007102967	29-011-008-00228-047	101007 OLIVAR-MANZANILLA	S 419	35,90	0,62	0,62	0,62		0,62			0,62	0,62
1700000007102968	29-011-008-00228-079	101007 OLIVAR-MANZANILLA	S 419	58,30	0,19	0,19	0,19		0,19			0,19	0,19
1700000007102969	29-011-008-00228-075	101007 OLIVAR-MANZANILLA	S 419	68,70	0,01	0,01	0,01		0,01			0,01	0,01
1700000007102971	29-011-008-00228-074	101007 OLIVAR-MANZANILLA	S 419	95,30	0,05	0,05	0,05		0,05			0,05	0,05
1700000007102975	29-011-008-00228-029	101007 OLIVAR-MANZANILLA	S 419	22,40	0,06	0,06	0,06		0,06			0,06	0,06
1700000007102990	29-011-009-01409-010	101007 OLIVAR-MANZANILLA	S 419	39,30	0,05	0,05	0,05		0,05			0,05	0,05
1700000007102992	29-011-010-00295-005	101007 OLIVAR-MANZANILLA	S 419	33,60	0,34	0,34	0,34		0,34			0,34	0,34
1700000007102993	29-011-010-00295-007	101007 OLIVAR-MANZANILLA	S 419	42,80	0,08	0,08	0,08		0,08			0,08	0,08
1700000007102994	29-011-009-01409-028	101007 OLIVAR-MANZANILLA	S 419	31,60	0,03	0,03	0,03		0,03			0,03	0,03
1700000007102995	29-011-011-00002-004	101007 OLIVAR-MANZANILLA	S 419	34,20	9,83	9,83	9,83		9,83			9,83	9,83
1700000007102996	29-011-011-00002-028	101007 OLIVAR-MANZANILLA	S 419	18,60	0,02	0,02	0,02		0,02			0,02	0,02
1700000007103000	29-011-011-00002-020	101007 OLIVAR-MANZANILLA	S 419	46,10	0,11	0,11	0,11		0,11			0,11	0,11
1700000007103001	29-011-009-01409-030	101007 OLIVAR-MANZANILLA	S 419	46,40	0,55	0,55	0,55		0,55			0,55	0,55
1700000007103004	29-011-010-00292-019	101007 OLIVAR-MANZANILLA	S 419	22,20	0,03	0,03	0,03		0,03			0,03	0,03
1700000007103005	29-011-010-00292-020	101007 OLIVAR-MANZANILLA	S 419	26,40	0,04	0,04	0,04		0,04			0,04	0,04

(1) Superficie declarada admisible ajustada con la superficie comprometida.
(2) Factor de penalización valorando el alcance para el tipo de compromiso.

Puede verificar la integridad de una copia de este documento mediante la lectura del código QR adjunto o mediante el acceso a la dirección <https://ws050.juntadeandalucia.es/verificarFirma> indicando el código de VERIFICACIÓN

FIRMADO POR

RAQUEL MARIA ESPIN CRESPO

17/12/2024

VERIFICACIÓN

Pk2jm6UYDU9J72AMTZUYRN3GET48NG

PÁG. 7982/9349



**RECINTOS RESUELTOS**

REF.	REFERENCIA SIGPAC	CULTIVO	DESCRIPCIÓN CULTIVO	S/R	G.PAGO	PEND. MEDIA (%)	SUP. DEC. ADMISIBLE (ha)	SUP. COMPROM. (ha)	SUP. AJUSTADA COMPR.(1) (ha)	SUP. CONV. SIGPAC (ha)	SUP. CERTIF. (ha)	SUP. CAMPO (ha)	SUP. CAMPO DETER. CULT. DECLARADO (ha)	SUP. DEC. REDUCIDA (ha)	SUP. RESUELTA (ha)
170000007103006	29-011-009-01409-020	101007	OLIVAR-MANZANILLA	S	419	35,10	0,01	0,01	0,01		0,01			0,01	0,01
170000007103007	29-011-009-01409-019	101007	OLIVAR-MANZANILLA	S	419	24,80	0,03	0,03	0,03		0,03			0,03	0,03
170000007103008	29-011-009-01409-018	101007	OLIVAR-MANZANILLA	S	419	36,80	0,02	0,02	0,02		0,02			0,02	0,02
170000007103010	29-011-010-00292-018	101007	OLIVAR-MANZANILLA	S	419	28,60	0,04	0,04	0,04		0,04			0,04	0,04
170000007103011	29-011-010-00292-017	101007	OLIVAR-MANZANILLA	S	419	37,70	0,02	0,02	0,02		0,02			0,02	0,02
170000007103012	29-011-010-00487-006	101007	OLIVAR-MANZANILLA	S	419	30,60	0,05	0,05	0,05		0,05			0,05	0,05
170000007103013	29-011-011-00002-022	101007	OLIVAR-MANZANILLA	S	419	21,20	0,09	0,09	0,09		0,09			0,09	0,09
170000007103014	29-011-010-00487-005	101007	OLIVAR-MANZANILLA	S	419	39,60	0,22	0,22	0,22		0,22			0,22	0,22
170000007103016	29-011-010-00487-002	101007	OLIVAR-MANZANILLA	S	419	18,70	0,08	0,08	0,08		0,08			0,08	0,08
170000007103017	29-011-011-00002-003	101007	OLIVAR-MANZANILLA	S	419	36,50	0,03	0,03	0,03		0,03			0,03	0,03
170000007103020	29-011-010-00487-004	101007	OLIVAR-MANZANILLA	S	419	42,80	0,21	0,21	0,21		0,21			0,21	0,21
170000007103022	29-011-011-00002-021	101007	OLIVAR-MANZANILLA	S	419	26,50	0,16	0,16	0,16		0,16			0,16	0,16
170000007103023	29-011-010-00292-021	101007	OLIVAR-MANZANILLA	S	419	32,30	0,05	0,05	0,05		0,05			0,05	0,05
170000007103024	29-011-010-00292-007	101007	OLIVAR-MANZANILLA	S	419	46,90	0,02	0,02	0,02		0,02			0,02	0,02
170000007103025	29-011-010-00292-005	101007	OLIVAR-MANZANILLA	S	419	24,80	0,01	0,01	0,01		0,01			0,01	0,01
170000007103026	29-011-009-01409-006	101138	OLIVAR-HOJIBLANCA	S	419	30,50	0,13	0,13	0,13		0,13			0,13	0,13
170000007103027	29-011-008-00230-001	101007	OLIVAR-MANZANILLA	S	419	20,80	0,05	0,05	0,05		0,05			0,05	0,05
170000007103029	29-011-008-00228-091	101007	OLIVAR-MANZANILLA	S	419	78,00	0,01	0,01	0,01		0,01			0,01	0,01
170000007103031	29-011-008-00232-008	101007	OLIVAR-MANZANILLA	S	419	21,50	0,10	0,10	0,10		0,10			0,10	0,10
170000007103033	29-011-008-00233-002	101007	OLIVAR-MANZANILLA	S	419	32,80	3,21	3,21	3,21		3,21			3,21	3,21
170000007103034	29-011-008-00232-007	101007	OLIVAR-MANZANILLA	S	419	40,90	2,60	2,60	2,60		2,60			2,60	2,60
170000007103037	29-011-008-00232-005	101007	OLIVAR-MANZANILLA	S	419	26,00	0,03	0,03	0,03		0,03			0,03	0,03
170000007103039	29-011-008-00233-029	101007	OLIVAR-MANZANILLA	S	419	83,00	0,01	0,01	0,01		0,01			0,01	0,01
170000007103041	29-011-008-00233-027	101007	OLIVAR-MANZANILLA	S	419	38,80	0,05	0,05	0,05		0,05			0,05	0,05
170000007103043	29-011-008-00233-068	101007	OLIVAR-MANZANILLA	S	419	35,90	0,63	0,63	0,63		0,63			0,63	0,63
170000007103044	29-011-008-00233-024	101007	OLIVAR-MANZANILLA	S	419	17,80	0,04	0,04	0,04		0,04			0,04	0,04
170000007103049	29-011-008-00233-050	101007	OLIVAR-MANZANILLA	S	419	61,70	0,03	0,03	0,03		0,03			0,03	0,03
170000007103050	29-011-008-00233-045	101007	OLIVAR-MANZANILLA	S	419	31,40	0,87	0,87	0,87		0,87			0,87	0,87
170000007103053	29-011-008-00233-028	101007	OLIVAR-MANZANILLA	S	419	30,20	0,07	0,07	0,07		0,07			0,07	0,07
170000007103055	29-011-009-01294-033	101007	OLIVAR-MANZANILLA	S	419	17,70	1,63	1,63	1,63		1,63			1,63	1,63
170000007103056	29-011-009-01294-032	101007	OLIVAR-MANZANILLA	S	419	25,80	2,71	2,71	2,71		2,71			2,71	2,71
170000007103057	29-011-009-01409-032	101007	OLIVAR-MANZANILLA	S	419	35,20	1,68	1,68	1,68		1,68			1,68	1,68
170000007103058	29-011-010-00292-001	101007	OLIVAR-MANZANILLA	S	419	32,00	0,03	0,03	0,03		0,03			0,03	0,03
170000007103059	29-011-010-00292-004	101007	OLIVAR-MANZANILLA	S	419	33,40	2,30	2,30	2,30		2,30			2,30	2,30
170000007103060	29-011-010-00292-038	101007	OLIVAR-MANZANILLA	S	419	23,80	0,01	0,01	0,01		0,01			0,01	0,01
170000007103061	29-011-010-09107-001	101007	OLIVAR-MANZANILLA	S	419	26,00	0,01	0,01	0,01		0,01			0,01	0,01
170000007103062	29-011-010-00292-003	101007	OLIVAR-MANZANILLA	S	419	38,60	0,95	0,95	0,95		0,95			0,95	0,95
170000007103063	29-011-009-01410-002	101007	OLIVAR-MANZANILLA	S	419	22,40	0,46	0,46	0,46		0,46			0,46	0,46
170000007103064	29-011-009-01293-003	101007	OLIVAR-MANZANILLA	S	419	45,10	1,78	1,78	1,78		1,78			1,78	1,78
170000007103065	29-011-008-00233-061	101007	OLIVAR-MANZANILLA	S	419	30,80	0,02	0,02	0,02		0,02			0,02	0,02
170000007103066	29-011-009-01293-002	101007	OLIVAR-MANZANILLA	S	419	56,70	0,13	0,13	0,13		0,13			0,13	0,13
170000007103067	29-011-009-01387-001	101007	OLIVAR-MANZANILLA	S	419	37,50	1,01	1,01	1,01		1,01			1,01	1,01
170000007103068	29-011-009-01293-004	101007	OLIVAR-MANZANILLA	S	419	68,90	0,10	0,10	0,10		0,10			0,10	0,10
170000007103069	29-011-009-01294-004	101007	OLIVAR-MANZANILLA	S	419	52,00	0,02	0,02	0,02		0,02			0,02	0,02
170000007103070	29-011-009-01301-009	101007	OLIVAR-MANZANILLA	S	419	45,70	0,09	0,09	0,09		0,09			0,09	0,09
170000007103071	29-011-010-00292-022	101007	OLIVAR-MANZANILLA	S	419	18,40	0,05	0,05	0,05		0,05			0,05	0,05
170000007103072	29-011-009-01294-036	101007	OLIVAR-MANZANILLA	S	419	35,30	1,81	1,81	1,81		1,81			1,81	1,81
170000007103073	29-011-009-01409-033	101007	OLIVAR-MANZANILLA	S	419	33,90	1,05	1,05	1,05		1,05			1,05	1,05
170000007103074	29-011-009-01302-002	101007	OLIVAR-MANZANILLA	S	419	38,80	0,17	0,17	0,17		0,17			0,17	0,17
170000007103075	29-011-010-00293-001	101007	OLIVAR-MANZANILLA	S	419	29,00	0,27	0,27	0,27		0,27			0,27	0,27
170000007103076	29-011-010-00293-006	101007	OLIVAR-MANZANILLA	S	419	16,00	0,04	0,04	0,04		0,04			0,04	0,04
170000007103077	29-011-010-00292-024	101007	OLIVAR-MANZANILLA	S	419	40,70	0,41	0,41	0,41		0,41			0,41	0,41
170000007103078	29-011-010-00292-033	101007	OLIVAR-MANZANILLA	S	419	22,20	0,13	0,13	0,13		0,13			0,13	0,13
170000007103079	29-011-009-01298-002	101007	OLIVAR-MANZANILLA	S	419	32,80	0,88	0,88	0,88		0,88			0,88	0,88
170000007103080	29-011-009-01301-005	101007	OLIVAR-MANZANILLA	S	419	37,70	0,11	0,11	0,11		0,11			0,11	0,11
170000007103081	29-011-010-00295-004	101007	OLIVAR-MANZANILLA	S	419	24,70	0,03	0,03	0,03		0,03			0,03	0,03
170000007103082	29-011-010-00292-002	101007	OLIVAR-MANZANILLA	S	419	23,60	0,17	0,17	0,17		0,17			0,17	0,17
170000007103083	29-011-009-01295-001	101007	OLIVAR-MANZANILLA	S	419	21,00	1,73	1,73	1,73		1,73			1,73	1,73
170000007103084	29-011-009-01295-004	101007	OLIVAR-MANZANILLA	S	419	35,80	0,49	0,49	0,49		0,49			0,49	0,49
170000007103085	29-011-009-01295-004	101007	OLIVAR-MANZANILLA	S	419	35,80	0,01	0,01	0,01		0,01			0,01	0,01
170000007103086	29-011-009-01296-003	101007	OLIVAR-MANZANILLA	S	419	26,50	1,02	1,02	1,02		1,02			1,02	1,02
-1325808	29-011-009-01302-001	122017	ALGARROBO-SAYALONGA	S	422	39,80	0,97	0,79	0,79		0,96			0,79	0,79
-1325801	29-011-009-01302-001	122017	ALGARROBO-SAYALONGA	S	422	39,80	0,40	0,33	0,33		0,40			0,33	0,33
-1325710	29-011-009-01302-001	104024	ALMENDROS-MARCONA	S	422	39,80	6,19	5,07	5,07		6,19			5,07	5,07
-1056988	29-011-011-00002-043	104024	ALMENDROS-MARCONA	S	422	48,80	0,03	0,03	0,03		0,03			0,03	0,03
-1056985	29-011-011-00002-040	104024	ALMENDROS-MARCONA	S	422	43,90	0,07	0,07	0,07		0,07			0,07	0,07
-1056983	29-011-011-00002-038	104024	ALMENDROS-MARCONA	S	422	33,40	0,03	0,03	0,03		0,03			0,03	0,03
-811233	29-011-008-00228-105	122017	ALGARROBO-SAYALONGA	S	422	47,20	0,99	0,99	0,99		0,99			0,99	0,99
-754182	29-011-009-01409-021	122017	ALGARROBO-SAYALONGA	S	422	33,80	0,22	0,22	0,22		0,22			0,22	0,22
-52077	29-011-009-01387-003	122017	ALGARROBO-SAYALONGA	S	422	48,20	0,67	0,67	0,67		0,67			0,67	0,67
-51908	29-011-009-01409-038	122017	ALGARROBO-SAYALONGA	S	422	44,90	1,65	1,65	1,65		1,65			1,65	1,65

(1) Superficie declarada admisible ajustada con la superficie comprometida.
(2) Factor de penalización valorando el alcance para el tipo de compromiso.

Puede verificar la integridad de una copia de este documento mediante la lectura del código QR adjunto o mediante el acceso a la dirección <https://ws050.juntadeandalucia.es/verificarFirma> indicando el código de VERIFICACIÓN



FIRMADO POR

RAQUEL MARIA ESPIN CRESPO

17/12/2024

VERIFICACIÓN

**RECINTOS RESUELTOS**

REF.	REFERENCIA SIGPAC	CULTIVO	DESCRIPCIÓN CULTIVO	S/R	G.PAGO	PEND. MEDIA (%)	SUP. DEC. ADMISIBLE (ha)	SUP. COMPROM. (ha)	SUP. AJUSTADA COMPR.(1) (ha)	SUP. CONY. SIGPAC (ha)	SUP. CERTIF. (ha)	SUP. CAMPO (ha)	SUP. CAMPO DETER. CULT. DECLARADO (ha)	SUP. DEC. REDUCIDA (ha)	SUP. RESUELTA (ha)
6828166	29-011-009-01301-002	122017	ALGARROBO-SAYALONGA	S	422	38,90	0,87	0,87	0,87		0,87			0,87	0,87
170000007103087	29-011-008-00232-020	104024	ALMENDROS-MARCONA	S	422	34,40	0,11	0,11	0,11		0,11			0,11	0,11
170000007103088	29-011-010-00292-023	104024	ALMENDROS-MARCONA	S	422	28,60	0,06	0,06	0,06		0,06			0,06	0,06
170000007103089	29-011-011-00002-026	104024	ALMENDROS-MARCONA	S	422	47,10	0,12	0,12	0,12		0,12			0,12	0,12
170000007103090	29-011-011-00002-011	122017	ALGARROBO-SAYALONGA	S	422	26,70	0,20	0,20	0,20		0,20			0,20	0,20
170000007103091	29-011-010-00292-028	104024	ALMENDROS-MARCONA	S	422	31,70	0,54	0,54	0,54		0,54			0,54	0,54
170000007103092	29-011-009-01299-001	104024	ALMENDROS-MARCONA	S	422	48,00	0,53	0,53	0,53		0,53			0,53	0,53
170000007103093	29-011-009-01397-001	122017	ALGARROBO-SAYALONGA	S	422	37,70	0,09	0,09	0,09		0,09			0,09	0,09
170000007103094	29-011-009-01398-001	122017	ALGARROBO-SAYALONGA	S	422	36,00	0,10	0,10	0,10		0,10			0,10	0,10
170000007103095	29-011-008-00232-022	104024	ALMENDROS-MARCONA	S	422	32,10	0,14	0,14	0,14		0,14			0,14	0,14
170000007103096	29-011-011-00002-023	104024	ALMENDROS-MARCONA	S	422	36,50	0,44	0,44	0,44		0,44			0,44	0,44
170000007103097	29-011-008-00232-023	104024	ALMENDROS-MARCONA	S	422	43,80	0,05	0,05	0,05		0,05			0,05	0,05
170000007103098	29-011-011-00002-012	104024	ALMENDROS-MARCONA	S	422	42,70	0,92	0,92	0,92		0,92			0,92	0,92
170000007103099	29-011-011-00002-024	104024	ALMENDROS-MARCONA	S	422	48,70	0,11	0,11	0,11		0,11			0,11	0,11
170000007103101	29-011-008-00232-023	104024	ALMENDROS-MARCONA	S	422	35,90	0,16	0,16	0,16		0,16			0,16	0,16
170000007103102	29-011-010-00294-001	104024	ALMENDROS-MARCONA	S	422	17,10	0,07	0,07	0,07		0,07			0,07	0,07
170000007103103	29-011-008-00228-048	104024	ALMENDROS-MARCONA	S	422	37,70	2,19	2,19	2,19		2,19			2,19	2,19
170000007103104	29-011-009-01409-036	104024	ALMENDROS-MARCONA	S	422	29,10	0,04	0,04	0,04		0,04			0,04	0,04
170000007103105	29-011-010-00291-001	104024	ALMENDROS-MARCONA	S	422	34,10	0,58	0,58	0,58		0,58			0,58	0,58
170000007103106	29-011-010-00291-002	104024	ALMENDROS-MARCONA	S	422	30,80	0,15	0,15	0,15		0,15			0,15	0,15
170000007103107	29-011-010-00292-030	104024	ALMENDROS-MARCONA	S	422	16,70	0,10	0,10	0,10		0,10			0,10	0,10
170000007103108	29-011-010-00292-027	104024	ALMENDROS-MARCONA	S	422	27,90	0,12	0,12	0,12		0,12			0,12	0,12
170000007103110	29-011-008-00232-018	104024	ALMENDROS-MARCONA	S	422	32,80	0,04	0,04	0,04		0,04			0,04	0,04
170000007103111	29-011-011-00002-030	104024	ALMENDROS-MARCONA	S	422	29,70	0,76	0,76	0,76		0,76			0,76	0,76
170000007103112	29-011-008-00232-016	104024	ALMENDROS-MARCONA	S	422	39,40	0,04	0,04	0,04		0,04			0,04	0,04
170000007103114	29-011-008-00232-017	104024	ALMENDROS-MARCONA	S	422	45,30	0,04	0,04	0,04		0,04			0,04	0,04
170000007103115	29-011-009-01406-001	104024	ALMENDROS-MARCONA	S	422	47,50	0,09	0,09	0,09		0,09			0,09	0,09
170000007103116	29-011-010-00292-025	104024	ALMENDROS-MARCONA	S	422	26,00	0,03	0,03	0,03		0,03			0,03	0,03
170000007103118	29-011-010-00292-029	104024	ALMENDROS-MARCONA	S	422	32,90	5,05	5,05	5,05		5,05			5,05	5,05
170000007103119	29-011-010-00293-002	104024	ALMENDROS-MARCONA	S	422	30,40	0,07	0,07	0,07		0,07			0,07	0,07
170000007103120	29-011-011-00002-006	104024	ALMENDROS-MARCONA	S	422	30,20	0,16	0,16	0,16		0,16			0,16	0,16
170000007103121	29-011-008-00232-021	104024	ALMENDROS-MARCONA	S	422	24,80	0,12	0,12	0,12		0,12			0,12	0,12
170000007103123	29-011-010-00487-001	104024	ALMENDROS-MARCONA	S	422	39,20	1,25	1,25	1,25		1,25			1,25	1,25
170000007103124	29-011-011-00002-032	104024	ALMENDROS-MARCONA	S	422	39,30	0,66	0,66	0,66		0,66			0,66	0,66
170000007103126	29-011-008-00232-024	104024	ALMENDROS-MARCONA	S	422	43,20	0,15	0,15	0,15		0,15			0,15	0,15
170000007103127	29-011-011-00002-007	104024	ALMENDROS-MARCONA	S	422	36,10	0,08	0,08	0,08		0,08			0,08	0,08
170000007103128	29-011-009-01409-031	122017	ALGARROBO-SAYALONGA	S	422	35,50	0,41	0,41	0,41		0,41			0,41	0,41
170000007103129	29-011-008-00232-019	104024	ALMENDROS-MARCONA	S	422	41,50	0,09	0,09	0,09		0,09			0,09	0,09
170000007103132	29-011-010-00293-009	104024	ALMENDROS-MARCONA	S	422	23,20	0,04	0,04	0,04		0,04			0,04	0,04
170000007103133	29-011-009-01409-011	104024	ALMENDROS-MARCONA	S	422	29,40	0,03	0,03	0,03		0,03			0,03	0,03

INCIDENCIAS**INCIDENCIA DESCRIPCIÓN**

- 256 Solicitud con recintos no declarados en campaña actual con una reducción por omisión de superficie superior al 3%
CÓDIGO PARA EL PORCENTAJE DE REDUCCIÓN POR OMISIÓN QUE CORRESPONDE A LA SOLICITUD:2
- 100402 Recinto solicitado no forma parte de ningún organismo de control autorizado para la producción ecológica en Andalucía o fecha de inscripción posterior al plazo establecido (Anexo I. Criterios de Subvencionabilidad. Orden 28 de marzo de 2023).
Ref:1700000007103117 Recinto:29-011-009-01294-00028 Cultivo:104024 ALMENDROS-MARCONA Secano
Ref:1700000007102999 Recinto:29-039-011-00013-00024 Cultivo:101007 OLIVAR-MANZANILLA Secano
- 100406 Grupo de cultivo declarado en el recinto no coincide con el grupo de cultivo existente en el organismo de control autorizado para la producción ecológica en Andalucía (Anexo I. Criterios de Subvencionabilidad. Orden 28 de marzo de 2023).
Ref:1700000007103117 Recinto:29-011-009-01294-00028 Cultivo:104024 ALMENDROS-MARCONA Secano Grupo de SIPEA: OLIVAR
- 100424 Solicita recinto que no está comprometido para la operación.
Ref:-1524730 Recinto:29-011-008-00232-00034 Cultivo:101138 OLIVAR-HOJIBLANCA Secano
Ref:1700000007103117 Recinto:29-011-009-01294-00028 Cultivo:104024 ALMENDROS-MARCONA Secano
Ref:1700000007103122 Recinto:29-011-010-00295-00010 Cultivo:104024 ALMENDROS-MARCONA Secano
Ref:1700000007102999 Recinto:29-039-011-00013-00024 Cultivo:101007 OLIVAR-MANZANILLA Secano

(1) Superficie declarada admisible ajustada con la superficie comprometida.
(2) Factor de penalización valorando el alcance para el tipo de compromiso.

Puede verificar la integridad de una copia de este documento mediante la lectura del código QR adjunto o mediante el acceso a la dirección <https://ws050.juntadeandalucia.es/verificarFirma> indicando el código de VERIFICACIÓN

FIRMADO POR

RAQUEL MARIA ESPIN CRESPO

17/12/2024

VERIFICACIÓN

Pk2jm6UYDU9J72AMTZUYRN3GET48NG

PÁG. 7984/9349



**APELLIDOS Y NOMBRE / RAZÓN SOCIAL**

LUQUE RODRÍGUEZ JOSÉ CARLOS

NIF

***5662*

EXPEDIENTE

1074619

ANUALIDAD DE PAGO

1ª

IMPORTES POR ANUALIDAD

	2023	2024	2025	2026	2027
IMPORTE MÁXIMO SUBVENCIONABLE	624,71 €	624,71 €	624,71 €	520,59 €	520,59 €
IMPORTE MEDIO DE TRANSFERENCIA (€/ha)	297,48 €	297,48 €	297,48 €	247,90 €	247,90 €

RESUMEN DE UNIDADES

Cód	GRUPO DE PAGO	Sup. Dec. Admisible (ha)	Sup. Comprometida (ha)	Sup. ajustada compromiso (1) (ha)	% sobredec.	Sup. Resuelta (ha)	Importe Declarado	Importe Topado	Importe Resuelto	Importe tras sobredec.
419	OLIVAR	2,10		2,10	0,00	2,10	624,71	624,71	624,71	624,71
TOTAL		2,10	2,10	2,10		2,10	624,71	624,71	624,71	624,71

APLICACIÓN DE REDUCCIONES Y PENALIZACIONES

GRUPO DE PAGO	Importe Calculado	Importe prereduc.	Criterios de subvencionabilidad y compromisos	Presentación tardía	Omisión declaración	Condicionalidad	IMPORTE (Euros) RESUELTO
OLIVAR	624,71	624,71	0,00	0,00	0,00	0,00	624,71
TOTAL	624,71	624,71					624,71

RESUMEN DE PAGOS**IMPORTE (Euros)**

	RESUELTO	FEADER	MAPA	CAPADR
OLIVAR - Pago realizado	624,71 €	531,00 €	61,28 €	32,43 €

RECINTOS RESUELTOS

REF.	REFERENCIA SIGPAC	CULTIVO DESCRIPCIÓN CULTIVO	S/R G.PAGO	PEND. MEDIA (%)	SUP. DEC. ADMISIBLE (ha)	SUP. COMPROM. (ha)	SUP. AJUSTADA COMPR.(1) (ha)	SUP. CONY. SIGPAC (ha)	SUP. CERTIE (ha)	SUP. CAMPO (ha)	SUP. CAMPO DETER. CULT. DECLARADO (ha)	SUP. DEC. REDUCIDA (ha)	SUP. RESUELTA (ha)
1700000005190198	29-079-014-00023-001	101010 OLIVAR-PICUAL	S 419	27,70	0,06	0,06	0,06		0,06			0,06	0,06
1700000005190199	29-079-014-00176-002	101010 OLIVAR-PICUAL	S 419	28,60	0,74	0,74	0,74		0,74			0,74	0,74
1700000005190200	29-079-014-00028-003	101010 OLIVAR-PICUAL	S 419	24,20	1,30	1,30	1,30		1,30			1,30	1,30

INCIDENCIAS**INCIDENCIA DESCRIPCIÓN**

100424 Solicita recinto que no está comprometido para la operación.
 Ref:5271913 Recinto:29-079-013-00027-00002 Cultivo:104023 ALMENDROS-LAURANNE Secano
 Ref:5271915 Recinto:29-079-013-00027-00003 Cultivo:104023 ALMENDROS-LAURANNE Secano
 Ref:-1090820 Recinto:29-079-013-00036-00003 Cultivo:104023 ALMENDROS-LAURANNE Secano

(1) Superficie declarada admisible ajustada con la superficie comprometida.
 (2) Factor de penalización valorando el alcance para el tipo de compromiso.

Puede verificar la integridad de una copia de este documento mediante la lectura del código QR adjunto o mediante el acceso a la dirección <https://ws050.juntadeandalucia.es/verificarFirma> indicando el código de VERIFICACIÓN

FIRMADO POR

RAQUEL MARIA ESPIN CRESPO

17/12/2024

VERIFICACIÓN

Pk2jm6UYDU9J72AMTZUYRN3GET48NG

PÁG. 7985/9349



**APELLIDOS Y NOMBRE / RAZÓN SOCIAL**

MACIAS MORALES FRANCISCO JOSE

NIF

***3090*

EXPEDIENTE

1161509

ANUALIDAD DE PAGO

1ª

IMPORTES POR ANUALIDAD

	2023	2024	2025	2026	2027
IMPORTE MÁXIMO SUBVENCIONABLE	6.187,87 €	6.187,87 €	5.156,56 €	5.156,56 €	5.156,56 €
IMPORTE MEDIO DE TRANSFERENCIA (€/ha)	98,58 €	98,58 €	82,15 €	82,15 €	82,15 €

RESUMEN DE UNIDADES

Cód	GRUPO DE PAGO	Sup. Dec. Admisible (ha)	Sup. Comprometida (ha)	Sup. ajustada compromiso (1) (ha)	% sobredec.	Sup. Resuelta (ha)	Importe Declarado	Importe Topado	Importe Resuelto	Importe tras sobredec.
418	PASTOS ASOCIADOS A GANADERÍA ECOLÓGICA	62,77		62,77	0,00	62,77	6.187,87	6.187,87	6.187,87	6.187,87
	TOTAL	62,77	62,77	62,77		62,77	6.187,87	6.187,87	6.187,87	6.187,87

APLICACIÓN DE REDUCCIONES Y PENALIZACIONES

GRUPO DE PAGO	Importe Calculado	Importe prereduc.	Criterios de subvencionabilidad y compromisos	Presentación tardía	Omisión declaración	Condicionidad	IMPORTE (Euros) RESUELTO
PASTOS ASOCIADOS A GANADERÍA	6.187,87	6.187,87	0,00	0,00	0,00	0,00	6.187,87
TOTAL	6.187,87	6.187,87					6.187,87

RESUMEN DE PAGOS

	RESUELTO	FEADER	MAPA	CAPADR
PASTOS ASOCIADOS A GANADERÍA ECOLÓGICA - Pago realizado	6.187,87 €	5.259,69 €	607,03 €	321,15 €

(1) Superficie declarada admisible ajustada con la superficie comprometida.
(2) Factor de penalización valorando el alcance para el tipo de compromiso.Puede verificar la integridad de una copia de este documento mediante la lectura del código QR adjunto o mediante el acceso a la dirección <https://ws050.juntadeandalucia.es/verificarFirma> indicando el código de VERIFICACIÓN

FIRMADO POR

RAQUEL MARIA ESPIN CRESPO

17/12/2024

VERIFICACIÓN

Pk2jm6UYDU9J72AMTZUYRN3GET48NG

PÁG. 7986/9349



**RECINTOS RESUELTOS**

REF.	REFERENCIA SIGPAC	CULTIVO DESCRIPCIÓN CULTIVO	S/R	G.PAGO	PEND. MEDIA (%)	SUP. DEC. ADMISIBLE (ha)	SUP. COMPROM. (ha)	SUP. AJUSTADA COMPR.(1) (ha)	SUP. CONV. SIGPAC (ha)	SUP. CERTIF. (ha)	SUP. CAMPO (ha)	SUP. CAMPO DETER.CULT. DECLARADO (ha)	SUP. DEC. REDUCIDA (ha)	SUP. RESUELTA (ha)
-1286531	29-029-002-00074-002	62000 PASTOS PERMANENTES DE 5 O MAS AÑOS-SIN VARIEDAD	S	418	25,80	0,56	0,56	0,56		0,66			0,56	0,56
-1020508	29-029-002-00103-001	62000 PASTOS PERMANENTES DE 5 O MAS AÑOS-SIN VARIEDAD	S	418	29,10	1,95	1,95	1,95		1,95			1,95	1,95
-882335	29-029-002-00105-008	62000 PASTOS PERMANENTES DE 5 O MAS AÑOS-SIN VARIEDAD	S	418	29,70	0,06	0,06	0,06		0,08			0,06	0,06
-882334	29-029-002-00105-007	63000 PASTOS DE MENOS DE 5 AÑOS-SIN VARIEDAD	S	418	17,00	0,09	0,09	0,09		0,09			0,09	0,09
-882333	29-006-001-00011-002	63000 PASTOS DE MENOS DE 5 AÑOS-SIN VARIEDAD	S	418	14,40	1,05	1,05	1,05		1,05			1,05	1,05
-593650	29-029-002-00109-007	62000 PASTOS PERMANENTES DE 5 O MAS AÑOS-SIN VARIEDAD	S	418	9,00	0,74	0,74	0,74		0,74			0,74	0,74
-437319	29-029-002-00109-006	62000 PASTOS PERMANENTES DE 5 O MAS AÑOS-SIN VARIEDAD	S	418	12,80	1,19	1,19	1,19		1,19			1,19	1,19
-115928	29-006-001-00161-002	62000 PASTOS PERMANENTES DE 5 O MAS AÑOS-SIN VARIEDAD	S	418	36,10	1,77	1,77	1,77		1,77			1,77	1,77
-115918	29-006-001-00160-005	62000 PASTOS PERMANENTES DE 5 O MAS AÑOS-SIN VARIEDAD	S	418	22,40	0,37	0,37	0,37		0,37			0,37	0,37
-115894	29-006-001-00160-003	62000 PASTOS PERMANENTES DE 5 O MAS AÑOS-SIN VARIEDAD	S	418	27,40	4,04	4,04	4,04		4,04			4,04	4,04
-115788	29-006-001-00161-001	62000 PASTOS PERMANENTES DE 5 O MAS AÑOS-SIN VARIEDAD	S	418	52,50	0,17	0,17	0,17		0,38			0,17	0,17
-105157	29-029-002-00106-002	62000 PASTOS PERMANENTES DE 5 O MAS AÑOS-SIN VARIEDAD	S	418	20,20	1,03	1,03	1,03		1,03			1,03	1,03
-81823	29-006-001-00161-005	62000 PASTOS PERMANENTES DE 5 O MAS AÑOS-SIN VARIEDAD	S	418	30,30	0,05	0,05	0,05		0,07			0,05	0,05
-81822	29-006-001-00161-003	62000 PASTOS PERMANENTES DE 5 O MAS AÑOS-SIN VARIEDAD	S	418	36,90	0,03	0,03	0,03		0,04			0,03	0,03
-81820	29-006-001-00160-009	62000 PASTOS PERMANENTES DE 5 O MAS AÑOS-SIN VARIEDAD	S	418	29,00	1,99	1,99	1,99		1,99			1,99	1,99
-81819	29-006-001-00160-007	62000 PASTOS PERMANENTES DE 5 O MAS AÑOS-SIN VARIEDAD	S	418	18,30	0,02	0,02	0,02		0,02			0,02	0,02
4783948	29-006-001-00005-001	63000 PASTOS DE MENOS DE 5 AÑOS-SIN VARIEDAD	S	418	10,90	2,09	2,09	2,09		2,09			2,09	2,09
170000006705700	29-006-001-00001-001	62000 PASTOS PERMANENTES DE 5 O MAS AÑOS-SIN VARIEDAD	S	418	20,50	1,33	1,33	1,33		1,56			1,33	1,33
170000006705701	29-006-001-00009-001	62000 PASTOS PERMANENTES DE 5 O MAS AÑOS-SIN VARIEDAD	S	418	19,90	0,80	0,80	0,80		0,80			0,80	0,80
170000006705702	29-006-001-00010-001	62000 PASTOS PERMANENTES DE 5 O MAS AÑOS-SIN VARIEDAD	S	418	12,00	1,09	1,09	1,09		1,09			1,09	1,09
170000006705703	29-006-001-00006-001	62000 PASTOS PERMANENTES DE 5 O MAS AÑOS-SIN VARIEDAD	S	418	14,10	2,87	2,87	2,87		2,87			2,87	2,87
170000006705704	29-029-002-00105-003	62000 PASTOS PERMANENTES DE 5 O MAS AÑOS-SIN VARIEDAD	S	418	21,00	0,64	0,64	0,64		0,75			0,64	0,64
170000006705705	29-029-002-00109-004	62000 PASTOS PERMANENTES DE 5 O MAS AÑOS-SIN VARIEDAD	S	418	23,90	1,05	1,05	1,05		1,23			1,05	1,05
170000006705706	29-029-002-00109-001	62000 PASTOS PERMANENTES DE 5 O MAS AÑOS-SIN VARIEDAD	S	418	6,90	1,21	1,21	1,21		1,21			1,21	1,21
170000006705707	29-029-002-00104-001	62000 PASTOS PERMANENTES DE 5 O MAS AÑOS-SIN VARIEDAD	S	418	24,20	2,30	2,30	2,30		2,71			2,30	2,30
170000006705708	29-029-002-00105-004	62000 PASTOS PERMANENTES DE 5 O MAS AÑOS-SIN VARIEDAD	S	418	32,40	0,18	0,18	0,18		0,21			0,18	0,18
170000006705709	29-029-002-00105-002	62000 PASTOS PERMANENTES DE 5 O MAS AÑOS-SIN VARIEDAD	S	418	19,60	0,83	0,83	0,83		0,83			0,83	0,83
170000006705710	29-029-002-00074-003	62000 PASTOS PERMANENTES DE 5 O MAS AÑOS-SIN VARIEDAD	S	418	13,90	0,40	0,40	0,40		0,40			0,40	0,40
170000006705711	29-029-002-00075-001	62000 PASTOS PERMANENTES DE 5 O MAS AÑOS-SIN VARIEDAD	S	418	17,00	0,72	0,72	0,72		0,72			0,72	0,72
170000006705712	29-029-002-00209-002	62000 PASTOS PERMANENTES DE 5 O MAS AÑOS-SIN VARIEDAD	S	418	16,60	1,73	1,73	1,73		1,73			1,73	1,73
170000006705713	29-029-002-00073-005	62000 PASTOS PERMANENTES DE 5 O MAS AÑOS-SIN VARIEDAD	S	418	17,90	0,94	0,94	0,94		0,94			0,94	0,94
170000006705714	29-029-002-00108-001	62000 PASTOS PERMANENTES DE 5 O MAS AÑOS-SIN VARIEDAD	S	418	16,80	1,15	1,15	1,15		1,15			1,15	1,15
170000006705716	29-006-001-00166-001	62000 PASTOS PERMANENTES DE 5 O MAS AÑOS-SIN VARIEDAD	S	418	18,30	2,59	2,59	2,59		2,59			2,59	2,59
170000006705717	29-006-001-00003-001	62000 PASTOS PERMANENTES DE 5 O MAS AÑOS-SIN VARIEDAD	S	418	10,50	0,53	0,53	0,53		0,53			0,53	0,53
170000006705723	29-029-002-00075-002	62000 PASTOS PERMANENTES DE 5 O MAS AÑOS-SIN VARIEDAD	S	418	22,70	0,66	0,66	0,66		0,78			0,66	0,66
170000006705727	29-029-002-00210-001	62000 PASTOS PERMANENTES DE 5 O MAS AÑOS-SIN VARIEDAD	S	418	20,50	0,49	0,49	0,49		0,49			0,49	0,49
170000006705728	29-029-002-00208-002	62000 PASTOS PERMANENTES DE 5 O MAS AÑOS-SIN VARIEDAD	S	418	24,50	2,55	2,55	2,55		2,55			2,55	2,55
170000006705730	29-006-001-00025-001	62000 PASTOS PERMANENTES DE 5 O MAS AÑOS-SIN VARIEDAD	S	418	38,20	2,24	2,24	2,24		2,63			2,24	2,24
170000006705732	29-006-001-00162-001	62000 PASTOS PERMANENTES DE 5 O MAS AÑOS-SIN VARIEDAD	S	418	39,40	0,36	0,36	0,36		0,55			0,36	0,36
170000006705733	29-006-001-00162-002	62000 PASTOS PERMANENTES DE 5 O MAS AÑOS-SIN VARIEDAD	S	418	31,20	3,09	3,09	3,09		3,09			3,09	3,09
170000006705734	29-029-002-00073-006	62000 PASTOS PERMANENTES DE 5 O MAS AÑOS-SIN VARIEDAD	S	418	24,90	0,58	0,58	0,58		0,58			0,58	0,58
170000006705736	29-006-001-00166-003	62000 PASTOS PERMANENTES DE 5 O MAS AÑOS-SIN VARIEDAD	S	418	18,30	0,51	0,51	0,51		0,51			0,51	0,51
170000006705737	29-029-002-00104-002	62000 PASTOS PERMANENTES DE 5 O MAS AÑOS-SIN VARIEDAD	S	418	18,10	0,74	0,74	0,74		0,74			0,74	0,74
170000006705738	29-029-002-00087-003	62000 PASTOS PERMANENTES DE 5 O MAS AÑOS-SIN VARIEDAD	S	418	20,90	1,86	1,86	1,86		1,86			1,86	1,86
170000006705740	29-056-004-00129-002	62000 PASTOS PERMANENTES DE 5 O MAS AÑOS-SIN VARIEDAD	S	418	25,70	0,70	0,70	0,70		0,82			0,70	0,70
170000006705741	29-056-004-00129-003	62000 PASTOS PERMANENTES DE 5 O MAS AÑOS-SIN VARIEDAD	S	418	24,10	3,79	3,79	3,79		5,83			3,79	3,79
170000006705742	29-006-001-00166-002	62000 PASTOS PERMANENTES DE 5 O MAS AÑOS-SIN VARIEDAD	S	418	21,50	0,59	0,59	0,59		0,59			0,59	0,59
170000006705743	29-006-001-00004-001	62000 PASTOS PERMANENTES DE 5 O MAS AÑOS-SIN VARIEDAD	S	418	11,50	1,32	1,32	1,32		1,32			1,32	1,32
170000006705744	29-006-001-00007-001	62000 PASTOS PERMANENTES DE 5 O MAS AÑOS-SIN VARIEDAD	S	418	18,20	1,15	1,15	1,15		1,15			1,15	1,15
170000006705745	29-006-001-00008-001	62000 PASTOS PERMANENTES DE 5 O MAS AÑOS-SIN VARIEDAD	S	418	11,70	1,31	1,31	1,31		1,31			1,31	1,31
170000006705746	29-006-001-00151-001	62000 PASTOS PERMANENTES DE 5 O MAS AÑOS-SIN VARIEDAD	S	418	21,60	2,94	2,94	2,94		2,94			2,94	2,94
170000006705747	29-006-001-00016-001	62000 PASTOS PERMANENTES DE 5 O MAS AÑOS-SIN VARIEDAD	S	418	21,60	0,33	0,33	0,33		0,33			0,33	0,33

(1) Superficie declarada admisible ajustada con la superficie comprometida.
(2) Factor de penalización valorando el alcance para el tipo de compromiso.

Puede verificar la integridad de una copia de este documento mediante la lectura del código QR adjunto o mediante el acceso a la dirección <https://ws050.juntadeandalucia.es/verificarFirma> indicando el código de VERIFICACIÓN



FIRMADO POR

RAQUEL MARIA ESPIN CRESPO

17/12/2024

VERIFICACIÓN

Pk2jm6UYDU9J72AMTZUYRN3GET48NG

PÁG. 7987/9349

**Datos considerados para el Cálculo de la Carga Ganadera mínima y máxima del expediente**

Explotación	Especie	Inscrito en Sipea y Admisible	Ugm Calculada para CG Mínima	Ugm Calculada para CG Máxima
ES290290000031	BOVINA	SI	17,22	17,22
ES290290000044	OVINA	SI	21,78	21,78
			39,00	39,00

Superficie determinada para Cálculo Carga Ganadera Mínima: 63,24 ha

Superficie determinada para Cálculo Carga Ganadera Máxima: 63,24 ha

Carga Ganadera Mínima Expediente: 0,62 ugm/ha

Carga Ganadera Máxima Expediente: 0,62 ugm/ha

Recintos Determinados para el Cálculo de Garga Ganadera Mínima

REF.	REFERENCIA SIGPAC	CULTIVO	DESCRIPCIÓN CULTIVO	S/R	SUP. RESUELTA (ha)
-1286531	29-029-002-00074-00002	62000	PASTOS PERMANENTES DE 5 O MAS AÑOS-SIN VARIEDAD	S	0,56
-1197302	29-006-001-00026-00003	62000	PASTOS PERMANENTES DE 5 O MAS AÑOS-SIN VARIEDAD	S	0,09
-1197301	29-006-001-00025-00004	62000	PASTOS PERMANENTES DE 5 O MAS AÑOS-SIN VARIEDAD	S	0,04
-1020508	29-029-002-00103-00001	62000	PASTOS PERMANENTES DE 5 O MAS AÑOS-SIN VARIEDAD	S	1,95
-882335	29-029-002-00105-00008	62000	PASTOS PERMANENTES DE 5 O MAS AÑOS-SIN VARIEDAD	S	0,06
-882334	29-029-002-00105-00007	63000	PASTOS DE MENOS DE 5 AÑOS-SIN VARIEDAD	S	0,09
-882333	29-006-001-00011-00002	63000	PASTOS DE MENOS DE 5 AÑOS-SIN VARIEDAD	S	1,05
-593650	29-029-002-00109-00007	62000	PASTOS PERMANENTES DE 5 O MAS AÑOS-SIN VARIEDAD	S	0,74
-437319	29-029-002-00109-00006	62000	PASTOS PERMANENTES DE 5 O MAS AÑOS-SIN VARIEDAD	S	1,19
-115928	29-006-001-00161-00002	62000	PASTOS PERMANENTES DE 5 O MAS AÑOS-SIN VARIEDAD	S	1,77
-115918	29-006-001-00160-00005	62000	PASTOS PERMANENTES DE 5 O MAS AÑOS-SIN VARIEDAD	S	0,37
-115894	29-006-001-00160-00003	62000	PASTOS PERMANENTES DE 5 O MAS AÑOS-SIN VARIEDAD	S	4,04
-115788	29-006-001-00161-00001	62000	PASTOS PERMANENTES DE 5 O MAS AÑOS-SIN VARIEDAD	S	0,17
-105157	29-029-002-00106-00002	62000	PASTOS PERMANENTES DE 5 O MAS AÑOS-SIN VARIEDAD	S	1,03
-81823	29-006-001-00161-00005	62000	PASTOS PERMANENTES DE 5 O MAS AÑOS-SIN VARIEDAD	S	0,05
-81822	29-006-001-00161-00003	62000	PASTOS PERMANENTES DE 5 O MAS AÑOS-SIN VARIEDAD	S	0,03
-81821	29-006-001-00160-00013	62000	PASTOS PERMANENTES DE 5 O MAS AÑOS-SIN VARIEDAD	S	0,02
-81820	29-006-001-00160-00009	62000	PASTOS PERMANENTES DE 5 O MAS AÑOS-SIN VARIEDAD	S	1,99
-81819	29-006-001-00160-00007	62000	PASTOS PERMANENTES DE 5 O MAS AÑOS-SIN VARIEDAD	S	0,02
4783948	29-006-001-00005-00001	63000	PASTOS DE MENOS DE 5 AÑOS-SIN VARIEDAD	S	2,09
1700000006705700	29-006-001-00001-00001	62000	PASTOS PERMANENTES DE 5 O MAS AÑOS-SIN VARIEDAD	S	1,33
1700000006705701	29-006-001-00009-00001	62000	PASTOS PERMANENTES DE 5 O MAS AÑOS-SIN VARIEDAD	S	0,80
1700000006705702	29-006-001-00010-00001	62000	PASTOS PERMANENTES DE 5 O MAS AÑOS-SIN VARIEDAD	S	1,09
1700000006705703	29-006-001-00006-00001	62000	PASTOS PERMANENTES DE 5 O MAS AÑOS-SIN VARIEDAD	S	2,87
1700000006705704	29-029-002-00105-00003	62000	PASTOS PERMANENTES DE 5 O MAS AÑOS-SIN VARIEDAD	S	0,64
1700000006705705	29-029-002-00109-00004	62000	PASTOS PERMANENTES DE 5 O MAS AÑOS-SIN VARIEDAD	S	1,05
1700000006705706	29-029-002-00109-00001	62000	PASTOS PERMANENTES DE 5 O MAS AÑOS-SIN VARIEDAD	S	1,21
1700000006705707	29-029-002-00104-00001	62000	PASTOS PERMANENTES DE 5 O MAS AÑOS-SIN VARIEDAD	S	2,30
1700000006705708	29-029-002-00105-00004	62000	PASTOS PERMANENTES DE 5 O MAS AÑOS-SIN VARIEDAD	S	0,18
1700000006705709	29-029-002-00105-00002	62000	PASTOS PERMANENTES DE 5 O MAS AÑOS-SIN VARIEDAD	S	0,83

(1) Superficie declarada admisible ajustada con la superficie comprometida.
(2) Factor de penalización valorando el alcance para el tipo de compromiso.Puede verificar la integridad de una copia de este documento mediante la lectura del código QR adjunto o mediante el acceso a la dirección <https://ws050.juntadeandalucia.es/verificarFirma> indicando el código de VERIFICACIÓN

FIRMADO POR

RAQUEL MARIA ESPIN CRESPO

17/12/2024

VERIFICACIÓN

Pk2jm6UYDU9J72AMTZUYRN3GET48NG

PÁG. 7988/9349



**Datos considerados para el Cálculo de la Carga Ganadera mínima y máxima del expediente****Recintos Determinados para el Cálculo de Garga Ganadera Mínima**

REF.	REFERENCIA SIGPAC	CULTIVO	DESCRIPCIÓN CULTIVO	SUP.	
				S/R	RESUELTA (ha)
170000006705710	29-029-002-00074-00003	62000	PASTOS PERMANENTES DE 5 O MAS AÑOS-SIN VARIEDAD	S	0,40
170000006705711	29-029-002-00075-00001	62000	PASTOS PERMANENTES DE 5 O MAS AÑOS-SIN VARIEDAD	S	0,72
170000006705712	29-029-002-00209-00002	62000	PASTOS PERMANENTES DE 5 O MAS AÑOS-SIN VARIEDAD	S	1,73
170000006705713	29-029-002-00073-00005	62000	PASTOS PERMANENTES DE 5 O MAS AÑOS-SIN VARIEDAD	S	0,94
170000006705714	29-029-002-00108-00001	62000	PASTOS PERMANENTES DE 5 O MAS AÑOS-SIN VARIEDAD	S	1,15
170000006705716	29-006-001-00166-00001	62000	PASTOS PERMANENTES DE 5 O MAS AÑOS-SIN VARIEDAD	S	2,59
170000006705717	29-006-001-00003-00001	62000	PASTOS PERMANENTES DE 5 O MAS AÑOS-SIN VARIEDAD	S	0,53
170000006705721	29-006-001-00221-00001	62000	PASTOS PERMANENTES DE 5 O MAS AÑOS-SIN VARIEDAD	S	0,32
170000006705723	29-029-002-00075-00002	62000	PASTOS PERMANENTES DE 5 O MAS AÑOS-SIN VARIEDAD	S	0,66
170000006705727	29-029-002-00210-00001	62000	PASTOS PERMANENTES DE 5 O MAS AÑOS-SIN VARIEDAD	S	0,49
170000006705728	29-029-002-00208-00002	62000	PASTOS PERMANENTES DE 5 O MAS AÑOS-SIN VARIEDAD	S	2,55
170000006705730	29-006-001-00025-00001	62000	PASTOS PERMANENTES DE 5 O MAS AÑOS-SIN VARIEDAD	S	2,24
170000006705732	29-006-001-00162-00001	62000	PASTOS PERMANENTES DE 5 O MAS AÑOS-SIN VARIEDAD	S	0,36
170000006705733	29-006-001-00162-00002	62000	PASTOS PERMANENTES DE 5 O MAS AÑOS-SIN VARIEDAD	S	3,09
170000006705734	29-029-002-00073-00006	62000	PASTOS PERMANENTES DE 5 O MAS AÑOS-SIN VARIEDAD	S	0,58
170000006705736	29-006-001-00166-00003	62000	PASTOS PERMANENTES DE 5 O MAS AÑOS-SIN VARIEDAD	S	0,51
170000006705737	29-029-002-00104-00002	62000	PASTOS PERMANENTES DE 5 O MAS AÑOS-SIN VARIEDAD	S	0,74
170000006705738	29-029-002-00087-00003	62000	PASTOS PERMANENTES DE 5 O MAS AÑOS-SIN VARIEDAD	S	1,86
170000006705740	29-056-004-00129-00002	62000	PASTOS PERMANENTES DE 5 O MAS AÑOS-SIN VARIEDAD	S	0,70
170000006705741	29-056-004-00129-00003	62000	PASTOS PERMANENTES DE 5 O MAS AÑOS-SIN VARIEDAD	S	3,79
170000006705742	29-006-001-00166-00002	62000	PASTOS PERMANENTES DE 5 O MAS AÑOS-SIN VARIEDAD	S	0,59
170000006705743	29-006-001-00004-00001	62000	PASTOS PERMANENTES DE 5 O MAS AÑOS-SIN VARIEDAD	S	1,32
170000006705744	29-006-001-00007-00001	62000	PASTOS PERMANENTES DE 5 O MAS AÑOS-SIN VARIEDAD	S	1,15
170000006705745	29-006-001-00008-00001	62000	PASTOS PERMANENTES DE 5 O MAS AÑOS-SIN VARIEDAD	S	1,31
170000006705746	29-006-001-00151-00001	62000	PASTOS PERMANENTES DE 5 O MAS AÑOS-SIN VARIEDAD	S	2,94
170000006705747	29-006-001-00016-00001	62000	PASTOS PERMANENTES DE 5 O MAS AÑOS-SIN VARIEDAD	S	0,33

Recintos Determinados para el Cálculo de Garga Ganadera Máxima

REF.	REFERENCIA SIGPAC	CULTIVO	DESCRIPCIÓN CULTIVO	SUP.	
				S/R	RESUELTA (ha)
-1286531	29-029-002-00074-00002	62000	PASTOS PERMANENTES DE 5 O MAS AÑOS-SIN VARIEDAD	S	0,56
-1197302	29-006-001-00026-00003	62000	PASTOS PERMANENTES DE 5 O MAS AÑOS-SIN VARIEDAD	S	0,09
-1197301	29-006-001-00025-00004	62000	PASTOS PERMANENTES DE 5 O MAS AÑOS-SIN VARIEDAD	S	0,04
-1020508	29-029-002-00103-00001	62000	PASTOS PERMANENTES DE 5 O MAS AÑOS-SIN VARIEDAD	S	1,95
-882335	29-029-002-00105-00008	62000	PASTOS PERMANENTES DE 5 O MAS AÑOS-SIN VARIEDAD	S	0,06
-882334	29-029-002-00105-00007	63000	PASTOS DE MENOS DE 5 AÑOS-SIN VARIEDAD	S	0,09
-882333	29-006-001-00011-00002	63000	PASTOS DE MENOS DE 5 AÑOS-SIN VARIEDAD	S	1,05
-593650	29-029-002-00109-00007	62000	PASTOS PERMANENTES DE 5 O MAS AÑOS-SIN VARIEDAD	S	0,74

(1) Superficie declarada admisible ajustada con la superficie comprometida.
(2) Factor de penalización valorando el alcance para el tipo de compromiso.Puede verificar la integridad de una copia de este documento mediante la lectura del código QR adjunto o mediante el acceso a la dirección <https://ws050.juntadeandalucia.es/verificarFirma> indicando el código de VERIFICACIÓN

FIRMADO POR

RAQUEL MARIA ESPIN CRESPO

17/12/2024

VERIFICACIÓN

Pk2jm6UYDU9J72AMTZUYRN3GET48NG

PÁG. 7989/9349



**Datos considerados para el Cálculo de la Carga Ganadera mínima y máxima del expediente****Recintos Determinados para el Cálculo de Garga Ganadera Máxima**

REF.	REFERENCIA SIGPAC	CULTIVO	DESCRIPCIÓN CULTIVO	SUP.	
				S/R	RESUELTA (ha)
-437319	29-029-002-00109-00006	62000	PASTOS PERMANENTES DE 5 O MAS AÑOS-SIN VARIEDAD	S	1,19
-115928	29-006-001-00161-00002	62000	PASTOS PERMANENTES DE 5 O MAS AÑOS-SIN VARIEDAD	S	1,77
-115918	29-006-001-00160-00005	62000	PASTOS PERMANENTES DE 5 O MAS AÑOS-SIN VARIEDAD	S	0,37
-115894	29-006-001-00160-00003	62000	PASTOS PERMANENTES DE 5 O MAS AÑOS-SIN VARIEDAD	S	4,04
-115788	29-006-001-00161-00001	62000	PASTOS PERMANENTES DE 5 O MAS AÑOS-SIN VARIEDAD	S	0,17
-105157	29-029-002-00106-00002	62000	PASTOS PERMANENTES DE 5 O MAS AÑOS-SIN VARIEDAD	S	1,03
-81823	29-006-001-00161-00005	62000	PASTOS PERMANENTES DE 5 O MAS AÑOS-SIN VARIEDAD	S	0,05
-81822	29-006-001-00161-00003	62000	PASTOS PERMANENTES DE 5 O MAS AÑOS-SIN VARIEDAD	S	0,03
-81821	29-006-001-00160-00013	62000	PASTOS PERMANENTES DE 5 O MAS AÑOS-SIN VARIEDAD	S	0,02
-81820	29-006-001-00160-00009	62000	PASTOS PERMANENTES DE 5 O MAS AÑOS-SIN VARIEDAD	S	1,99
-81819	29-006-001-00160-00007	62000	PASTOS PERMANENTES DE 5 O MAS AÑOS-SIN VARIEDAD	S	0,02
4783948	29-006-001-00005-00001	63000	PASTOS DE MENOS DE 5 AÑOS-SIN VARIEDAD	S	2,09
1700000006705700	29-006-001-00001-00001	62000	PASTOS PERMANENTES DE 5 O MAS AÑOS-SIN VARIEDAD	S	1,33
1700000006705701	29-006-001-00009-00001	62000	PASTOS PERMANENTES DE 5 O MAS AÑOS-SIN VARIEDAD	S	0,80
1700000006705702	29-006-001-00010-00001	62000	PASTOS PERMANENTES DE 5 O MAS AÑOS-SIN VARIEDAD	S	1,09
1700000006705703	29-006-001-00006-00001	62000	PASTOS PERMANENTES DE 5 O MAS AÑOS-SIN VARIEDAD	S	2,87
1700000006705704	29-029-002-00105-00003	62000	PASTOS PERMANENTES DE 5 O MAS AÑOS-SIN VARIEDAD	S	0,64
1700000006705705	29-029-002-00109-00004	62000	PASTOS PERMANENTES DE 5 O MAS AÑOS-SIN VARIEDAD	S	1,05
1700000006705706	29-029-002-00109-00001	62000	PASTOS PERMANENTES DE 5 O MAS AÑOS-SIN VARIEDAD	S	1,21
1700000006705707	29-029-002-00104-00001	62000	PASTOS PERMANENTES DE 5 O MAS AÑOS-SIN VARIEDAD	S	2,30
1700000006705708	29-029-002-00105-00004	62000	PASTOS PERMANENTES DE 5 O MAS AÑOS-SIN VARIEDAD	S	0,18
1700000006705709	29-029-002-00105-00002	62000	PASTOS PERMANENTES DE 5 O MAS AÑOS-SIN VARIEDAD	S	0,83
1700000006705710	29-029-002-00074-00003	62000	PASTOS PERMANENTES DE 5 O MAS AÑOS-SIN VARIEDAD	S	0,40
1700000006705711	29-029-002-00075-00001	62000	PASTOS PERMANENTES DE 5 O MAS AÑOS-SIN VARIEDAD	S	0,72
1700000006705712	29-029-002-00209-00002	62000	PASTOS PERMANENTES DE 5 O MAS AÑOS-SIN VARIEDAD	S	1,73
1700000006705713	29-029-002-00073-00005	62000	PASTOS PERMANENTES DE 5 O MAS AÑOS-SIN VARIEDAD	S	0,94
1700000006705714	29-029-002-00108-00001	62000	PASTOS PERMANENTES DE 5 O MAS AÑOS-SIN VARIEDAD	S	1,15
1700000006705716	29-006-001-00166-00001	62000	PASTOS PERMANENTES DE 5 O MAS AÑOS-SIN VARIEDAD	S	2,59
1700000006705717	29-006-001-00003-00001	62000	PASTOS PERMANENTES DE 5 O MAS AÑOS-SIN VARIEDAD	S	0,53
1700000006705721	29-006-001-00221-00001	62000	PASTOS PERMANENTES DE 5 O MAS AÑOS-SIN VARIEDAD	S	0,32
1700000006705723	29-029-002-00075-00002	62000	PASTOS PERMANENTES DE 5 O MAS AÑOS-SIN VARIEDAD	S	0,66
1700000006705727	29-029-002-00210-00001	62000	PASTOS PERMANENTES DE 5 O MAS AÑOS-SIN VARIEDAD	S	0,49
1700000006705728	29-029-002-00208-00002	62000	PASTOS PERMANENTES DE 5 O MAS AÑOS-SIN VARIEDAD	S	2,55
1700000006705730	29-006-001-00025-00001	62000	PASTOS PERMANENTES DE 5 O MAS AÑOS-SIN VARIEDAD	S	2,24
1700000006705732	29-006-001-00162-00001	62000	PASTOS PERMANENTES DE 5 O MAS AÑOS-SIN VARIEDAD	S	0,36
1700000006705733	29-006-001-00162-00002	62000	PASTOS PERMANENTES DE 5 O MAS AÑOS-SIN VARIEDAD	S	3,09
1700000006705734	29-029-002-00073-00006	62000	PASTOS PERMANENTES DE 5 O MAS AÑOS-SIN VARIEDAD	S	0,58

(1) Superficie declarada admisible ajustada con la superficie comprometida.
(2) Factor de penalización valorando el alcance para el tipo de compromiso.

Puede verificar la integridad de una copia de este documento mediante la lectura del código QR adjunto o mediante el acceso a la dirección <https://ws050.juntadeandalucia.es/verificarFirma> indicando el código de VERIFICACIÓN

FIRMADO POR

RAQUEL MARIA ESPIN CRESPO

17/12/2024

VERIFICACIÓN

Pk2jm6UYDU9J72AMTZUYRN3GET48NG

PÁG. 7990/9349



**Datos considerados para el Cálculo de la Carga Ganadera mínima y máxima del expediente****Recintos Determinados para el Cálculo de Garga Ganadera Máxima**

REF.	REFERENCIA SIGPAC	CULTIVO	DESCRIPCIÓN CULTIVO	S/R	SUP. RESUELTA (ha)
1700000006705736	29-006-001-00166-00003	62000	PASTOS PERMANENTES DE 5 O MAS AÑOS-SIN VARIEDAD	S	0,51
1700000006705737	29-029-002-00104-00002	62000	PASTOS PERMANENTES DE 5 O MAS AÑOS-SIN VARIEDAD	S	0,74
1700000006705738	29-029-002-00087-00003	62000	PASTOS PERMANENTES DE 5 O MAS AÑOS-SIN VARIEDAD	S	1,86
1700000006705740	29-056-004-00129-00002	62000	PASTOS PERMANENTES DE 5 O MAS AÑOS-SIN VARIEDAD	S	0,70
1700000006705741	29-056-004-00129-00003	62000	PASTOS PERMANENTES DE 5 O MAS AÑOS-SIN VARIEDAD	S	3,79
1700000006705742	29-006-001-00166-00002	62000	PASTOS PERMANENTES DE 5 O MAS AÑOS-SIN VARIEDAD	S	0,59
1700000006705743	29-006-001-00004-00001	62000	PASTOS PERMANENTES DE 5 O MAS AÑOS-SIN VARIEDAD	S	1,32
1700000006705744	29-006-001-00007-00001	62000	PASTOS PERMANENTES DE 5 O MAS AÑOS-SIN VARIEDAD	S	1,15
1700000006705745	29-006-001-00008-00001	62000	PASTOS PERMANENTES DE 5 O MAS AÑOS-SIN VARIEDAD	S	1,31
1700000006705746	29-006-001-00151-00001	62000	PASTOS PERMANENTES DE 5 O MAS AÑOS-SIN VARIEDAD	S	2,94
1700000006705747	29-006-001-00016-00001	62000	PASTOS PERMANENTES DE 5 O MAS AÑOS-SIN VARIEDAD	S	0,33

(1) Superficie declarada admisible ajustada con la superficie comprometida.
(2) Factor de penalización valorando el alcance para el tipo de compromiso.

Puede verificar la integridad de una copia de este documento mediante la lectura del código QR adjunto o mediante el acceso a la dirección <https://ws050.juntadeandalucia.es/verificarFirma> indicando el código de VERIFICACIÓN

FIRMADO POR	RAQUEL MARIA ESPIN CRESPO	17/12/2024	
VERIFICACIÓN	Pk2jm6UYDU9J72AMTZUYRN3GET48NG	PÁG. 7991/9349	

**APELLIDOS Y NOMBRE / RAZÓN SOCIAL**

Maldonado Ruiz Ana Susana

NIF

***9672*

EXPEDIENTE

1271063

ANUALIDAD DE PAGO

1ª

IMPORTES POR ANUALIDAD

	2023	2024	2025	2026	2027
IMPORTE MÁXIMO SUBVENCIONABLE	2.039,21 €	2.039,21 €	2.039,21 €	1.699,35 €	1.699,35 €
IMPORTE MEDIO DE TRANSFERENCIA (€/ha)	419,59 €	419,59 €	419,59 €	349,66 €	349,66 €

RESUMEN DE UNIDADES

Cód	GRUPO DE PAGO	Sup. Dec. Admisible (ha)	Sup. Comprometida (ha)	Sup. ajustada compromiso (1) (ha)	% sobredec.	Sup. Resuelta (ha)	Importe Declarado	Importe Topado	Importe Resuelto	Importe tras sobredec.
423	FRUTALES REGADÍO	4,86		4,86	0,00	4,86	2.039,21	2.039,21	2.039,21	2.039,21
TOTAL		4,86	4,86	4,86		4,86	2.039,21	2.039,21	2.039,21	2.039,21

APLICACIÓN DE REDUCCIONES Y PENALIZACIONES

GRUPO DE PAGO	Importe Calculado	Importe prereduc.	Criterios de subvencionabilidad y compromisos	Presentación tardía	Omisión declaración	Condicionalidad	IMPORTE (Euros) RESUELTO
FRUTALES REGADÍO	2.039,21	2.039,21	0,00	0,00	0,00	0,00	2.039,21
TOTAL	2.039,21	2.039,21					2.039,21

RESUMEN DE PAGOS**IMPORTE (Euros)**

	RESUELTO	FEADER	MAPA	CAPADR
FRUTALES REGADÍO - Pago realizado	2.039,21 €	1.733,33 €	200,05 €	105,83 €

RECINTOS RESUELTOS

REF.	REFERENCIA SIGPAC	CULTIVO	DESCRIPCIÓN CULTIVO	S/R	G.PAGO	PEND. MEDIA (%)	SUP. DEC. ADMISIBLE (ha)	SUP. COMPROM. (ha)	SUP. AJUSTADA COMPR.(1) (ha)	SUP. CONY. SIGPAC (ha)	SUP. CERTIE (ha)	SUP. CAMPO (ha)	SUP. CAMPO DETER. CULT. DECLARADO (ha)	SUP. DEC. REDUCIDA (ha)	SUP. RESUELTA (ha)
-1568812	29-900-021-00131-001	206001	NARANJO-LANE LATE	R	423	3,00	0,58	0,58	0,58		0,58			0,58	0,58
-1351602	29-900-021-00002-002	206001	NARANJO-LANE LATE	R	423	2,60	4,28	4,28	4,28		4,28			4,28	4,28

(1) Superficie declarada admisible ajustada con la superficie comprometida.
(2) Factor de penalización valorando el alcance para el tipo de compromiso.Puede verificar la integridad de una copia de este documento mediante la lectura del código QR adjunto o mediante el acceso a la dirección <https://ws050.juntadeandalucia.es/verificarFirma> indicando el código de VERIFICACIÓN

FIRMADO POR

RAQUEL MARIA ESPIN CRESPO

17/12/2024

VERIFICACIÓN

Pk2jm6UYDU9J72AMTZUYRN3GET48NG

PÁG. 7992/9349



**APELLIDOS Y NOMBRE / RAZÓN SOCIAL**

MANUEL PEREZ GARCÍA, SL

NIF

***5844*

EXPEDIENTE

1243571

ANUALIDAD DE PAGO

1ª

IMPORTES POR ANUALIDAD

	2023	2024	2025	2026	2027
IMPORTE MÁXIMO SUBVENCIONABLE	4.935,90 €	4.935,90 €	4.113,25 €	4.113,25 €	4.113,25 €
IMPORTE MEDIO DE TRANSFERENCIA (€/ha)	98,58 €	98,58 €	82,15 €	82,15 €	82,15 €

RESUMEN DE UNIDADES

Cód	GRUPO DE PAGO	Sup. Dec. Admisible (ha)	Sup. Comprometida (ha)	Sup. ajustada compromiso (1) (ha)	% sobredec.	Sup. Resuelta (ha)	Importe Declarado	Importe Topado	Importe Resuelto	Importe tras sobredec.
418	PASTOS ASOCIADOS A GANADERÍA ECOLÓGICA	50,07		50,07	0,00	50,07	4.935,90	4.935,90	4.935,90	4.935,90
TOTAL		50,07	50,07	50,07		50,07	4.935,90	4.935,90	4.935,90	4.935,90

APLICACIÓN DE REDUCCIONES Y PENALIZACIONES

GRUPO DE PAGO	Importe Calculado	Importe prereduc.	Criterios de subvencionabilidad y compromisos	Presentación tardía	Omisión declaración	Condicionidad	IMPORTE (Euros) RESUELTO
PASTOS ASOCIADOS A GANADERÍA	4.935,90	4.935,90	0,00	0,00	0,00	0,00	4.935,90
TOTAL	4.935,90	4.935,90					4.935,90

RESUMEN DE PAGOS**IMPORTE (Euros)**

PASTOS ASOCIADOS A GANADERÍA ECOLÓGICA - Pago realizado	RESUELTO	FEADER	MAPA	CAPADR
	4.935,90 €	4.195,52 €	484,21 €	256,17 €

RECINTOS RESUELTOS

REE	REFERENCIA SIGPAC	CULTIVO	DESCRIPCIÓN CULTIVO	S/R G.PAGO	PEND. MEDIA (%)	SUP. DEC. ADMISIBLE (ha)	SUP. COMPROM. (ha)	SUP. AJUSTADA COMPROM. (1) (ha)	SUP. CONV. SIGPAC (ha)	SUP. CERTIF. (ha)	SUP. CAMPO (ha)	SUP. CAMPO DETER. CULT. DECLARADO (ha)	SUP. DEC. REDUCIDA (ha)	SUP. RESUELTA (ha)
170000006517376	29-084-034-00047-004	62000	PASTOS PERMANENTES DE 5 O MAS AÑOS-SIN VARIEDAD	S 418	25,40	44,27	44,27	44,27		59,02			44,27	44,27
170000006517380	29-084-035-00007-004	62000	PASTOS PERMANENTES DE 5 O MAS AÑOS-SIN VARIEDAD	S 418	32,20	2,68	2,68	2,68		4,13			2,68	2,68
170000006517381	29-084-034-00047-005	62000	PASTOS PERMANENTES DE 5 O MAS AÑOS-SIN VARIEDAD	S 418	24,80	3,12	3,12	3,12		4,16			3,12	3,12

(1) Superficie declarada admisible ajustada con la superficie comprometida.
(2) Factor de penalización valorando el alcance para el tipo de compromiso.

Puede verificar la integridad de una copia de este documento mediante la lectura del código QR adjunto o mediante el acceso a la dirección <https://ws050.juntadeandalucia.es/verificarFirma> indicando el código de VERIFICACIÓN

FIRMADO POR

RAQUEL MARIA ESPIN CRESPO

17/12/2024

VERIFICACIÓN

Pk2jm6UYDU9J72AMTZUYRN3GET48NG

PÁG. 7993/9349



**INCIDENCIAS****INCIDENCIA DESCRIPCIÓN**

- 100407 Explotación solicitada no forma parte de ningún organismo de control autorizado para la producción ecológica en Andalucía o fecha de inscripción posterior al plazo establecido (Anexo I. Criterios de Subvencionabilidad. Orden 28 de marzo de 2023).
Explotación:ES290740000009 Especie:CAPRINA
Explotación:ES290740000009 Especie:PORCINO
Explotación:ES290840000335 Especie:PORCINO
- 100411 Recinto no admisible por no estar asociado en SIGGAN a una explotación ganadera (Artículo 10 de la Orden de 28 de marzo de 2023).
Ref:-1076974 Recinto:29-084-034-00047-00011 Cultivo:62000 PASTOS PERMANENTES DE 5 O MAS AÑOS-SIN VARIEDAD Secano
Ref:-1076975 Recinto:29-084-034-00047-00012 Cultivo:62000 PASTOS PERMANENTES DE 5 O MAS AÑOS-SIN VARIEDAD Secano
Ref:-1076976 Recinto:29-084-034-00047-00013 Cultivo:62000 PASTOS PERMANENTES DE 5 O MAS AÑOS-SIN VARIEDAD Secano
- 100421 Recinto declarado por error para una operación de la 6503, que se ha corregido de oficio marcando la operación correcta, de acuerdo con la fecha de inscripción del recinto en la producción ecológica.
Ref:1700000006517376 Recinto:29-084-034-00047-00004 Cultivo:62000 PASTOS PERMANENTES DE 5 O MAS AÑOS-SIN VARIEDAD Secano
Ref:1700000006517381 Recinto:29-084-034-00047-00005 Cultivo:62000 PASTOS PERMANENTES DE 5 O MAS AÑOS-SIN VARIEDAD Secano
Ref:-1076974 Recinto:29-084-034-00047-00011 Cultivo:62000 PASTOS PERMANENTES DE 5 O MAS AÑOS-SIN VARIEDAD Secano
Ref:-1076975 Recinto:29-084-034-00047-00012 Cultivo:62000 PASTOS PERMANENTES DE 5 O MAS AÑOS-SIN VARIEDAD Secano
Ref:-1076976 Recinto:29-084-034-00047-00013 Cultivo:62000 PASTOS PERMANENTES DE 5 O MAS AÑOS-SIN VARIEDAD Secano
Ref:1700000006517380 Recinto:29-084-035-00007-00004 Cultivo:62000 PASTOS PERMANENTES DE 5 O MAS AÑOS-SIN VARIEDAD Secano
- 100424 Solicita recinto que no está comprometido para la operación.
Ref:-1076974 Recinto:29-084-034-00047-00011 Cultivo:62000 PASTOS PERMANENTES DE 5 O MAS AÑOS-SIN VARIEDAD Secano
Ref:-1076975 Recinto:29-084-034-00047-00012 Cultivo:62000 PASTOS PERMANENTES DE 5 O MAS AÑOS-SIN VARIEDAD Secano
Ref:-1076976 Recinto:29-084-034-00047-00013 Cultivo:62000 PASTOS PERMANENTES DE 5 O MAS AÑOS-SIN VARIEDAD Secano

Datos considerados para el Cálculo de la Carga Ganadera mínima y máxima del expediente

Explotación	Especie	Inscrito en Sipea y Admisible	Ugm Calculada para CG Mínima	Ugm Calculada para CG Máxima
ES290280000031	OVINA	SI	2,79	2,79
ES290740000009	BOVINA	SI	189,62	189,62
ES290740000009	CAPRINA	NO	0,00	2,46
ES290740000009	OVINA	SI	83,34	83,34
ES290740000009	PORCINO	NO	0,00	46,42
ES290840000335	OVINA	SI	0,93	0,93
ES290840000335	PORCINO	NO	0,00	0,30
			276,68	325,86

Superficie determinada para Cálculo Carga Ganadera Mínima: 903,75 ha

Superficie determinada para Cálculo Carga Ganadera Máxima: 906,05 ha

Carga Ganadera Mínima Expediente: 0,31 ugm/ha

Carga Ganadera Máxima Expediente: 0,36 ugm/ha

Recintos Determinados para el Cálculo de Carga Ganadera Mínima

REF.	REFERENCIA SIGPAC	CULTIVO	DESCRIPCIÓN CULTIVO	S/R	SUP. RESUELTA (ha)
-1388453	29-074-005-00012-00017	62000	PASTOS PERMANENTES DE 5 O MAS AÑOS-SIN VARIEDAD	S	2,89
-1232598	29-084-012-00029-00007	62000	PASTOS PERMANENTES DE 5 O MAS AÑOS-SIN VARIEDAD	S	1,89
-1076976	29-084-034-00047-00013	62000	PASTOS PERMANENTES DE 5 O MAS AÑOS-SIN VARIEDAD	S	0,01

(1) Superficie declarada admisible ajustada con la superficie comprometida.
(2) Factor de penalización valorando el alcance para el tipo de compromiso.Puede verificar la integridad de una copia de este documento mediante la lectura del código QR adjunto o mediante el acceso a la dirección <https://ws050.juntadeandalucia.es/verificarFirma> indicando el código de VERIFICACIÓN

FIRMADO POR

RAQUEL MARIA ESPIN CRESPO

17/12/2024

VERIFICACIÓN

Pk2jm6UYDU9J72AMTZUYRN3GET48NG

PÁG. 7994/9349



**Datos considerados para el Cálculo de la Carga Ganadera mínima y máxima del expediente****Recintos Determinados para el Cálculo de Garga Ganadera Mínima**

REF.	REFERENCIA SIGPAC	CULTIVO	DESCRIPCIÓN CULTIVO	SUP.	
				S/R	RESUELTA (ha)
-1076974	29-084-034-00047-00011	62000	PASTOS PERMANENTES DE 5 O MAS AÑOS-SIN VARIEDAD	S	0,01
-1076969	29-084-012-00013-00011	62000	PASTOS PERMANENTES DE 5 O MAS AÑOS-SIN VARIEDAD	S	0,05
-1076966	29-084-012-00013-00008	62000	PASTOS PERMANENTES DE 5 O MAS AÑOS-SIN VARIEDAD	S	0,08
-758331	29-084-034-00017-00002	62000	PASTOS PERMANENTES DE 5 O MAS AÑOS-SIN VARIEDAD	S	2,85
-555835	29-074-005-00012-00009	62000	PASTOS PERMANENTES DE 5 O MAS AÑOS-SIN VARIEDAD	S	99,55
170000006517372	29-074-005-00012-00013	62000	PASTOS PERMANENTES DE 5 O MAS AÑOS-SIN VARIEDAD	S	1,96
170000006517375	29-084-034-00014-00002	62000	PASTOS PERMANENTES DE 5 O MAS AÑOS-SIN VARIEDAD	S	0,05
170000006517376	29-084-034-00047-00004	62000	PASTOS PERMANENTES DE 5 O MAS AÑOS-SIN VARIEDAD	S	44,27
170000006517380	29-084-035-00007-00004	62000	PASTOS PERMANENTES DE 5 O MAS AÑOS-SIN VARIEDAD	S	2,68
170000006517381	29-084-034-00047-00005	62000	PASTOS PERMANENTES DE 5 O MAS AÑOS-SIN VARIEDAD	S	3,12
170000006517382	29-028-004-00004-00006	62000	PASTOS PERMANENTES DE 5 O MAS AÑOS-SIN VARIEDAD	S	0,15
170000006517383	29-028-004-00004-00001	62000	PASTOS PERMANENTES DE 5 O MAS AÑOS-SIN VARIEDAD	S	111,58
170000006517384	29-028-004-00008-00006	62000	PASTOS PERMANENTES DE 5 O MAS AÑOS-SIN VARIEDAD	S	315,11
170000006517385	29-074-005-00011-00002	62000	PASTOS PERMANENTES DE 5 O MAS AÑOS-SIN VARIEDAD	S	62,38
170000006517386	29-028-004-00008-00032	62000	PASTOS PERMANENTES DE 5 O MAS AÑOS-SIN VARIEDAD	S	0,27
170000006517387	29-028-004-00008-00011	62000	PASTOS PERMANENTES DE 5 O MAS AÑOS-SIN VARIEDAD	S	0,21
170000006517390	29-084-022-00043-00003	62000	PASTOS PERMANENTES DE 5 O MAS AÑOS-SIN VARIEDAD	S	0,06
170000006517392	29-028-004-00008-00007	62000	PASTOS PERMANENTES DE 5 O MAS AÑOS-SIN VARIEDAD	S	48,23
170000006517393	29-028-004-00006-00001	62000	PASTOS PERMANENTES DE 5 O MAS AÑOS-SIN VARIEDAD	S	0,24
170000006517397	29-074-005-00035-00008	62000	PASTOS PERMANENTES DE 5 O MAS AÑOS-SIN VARIEDAD	S	2,89
170000006517398	29-074-005-00015-00003	62000	PASTOS PERMANENTES DE 5 O MAS AÑOS-SIN VARIEDAD	S	109,70
170000006517399	29-074-005-00035-00007	62000	PASTOS PERMANENTES DE 5 O MAS AÑOS-SIN VARIEDAD	S	1,29
170000006517400	29-074-005-00035-00002	62000	PASTOS PERMANENTES DE 5 O MAS AÑOS-SIN VARIEDAD	S	0,71
170000006517402	29-074-005-00012-00014	62000	PASTOS PERMANENTES DE 5 O MAS AÑOS-SIN VARIEDAD	S	1,92
170000006517403	29-074-005-00015-00005	62000	PASTOS PERMANENTES DE 5 O MAS AÑOS-SIN VARIEDAD	S	25,31
170000006517404	29-074-005-00015-00002	62000	PASTOS PERMANENTES DE 5 O MAS AÑOS-SIN VARIEDAD	S	20,16
170000006517405	29-028-004-00008-00008	62000	PASTOS PERMANENTES DE 5 O MAS AÑOS-SIN VARIEDAD	S	32,87
170000006517406	29-084-012-00029-00002	62000	PASTOS PERMANENTES DE 5 O MAS AÑOS-SIN VARIEDAD	S	4,81
170000006517407	29-028-004-00005-00001	62000	PASTOS PERMANENTES DE 5 O MAS AÑOS-SIN VARIEDAD	S	0,33
170000006517408	29-084-012-00029-00006	62000	PASTOS PERMANENTES DE 5 O MAS AÑOS-SIN VARIEDAD	S	1,04
170000006517409	29-084-012-00013-00002	62000	PASTOS PERMANENTES DE 5 O MAS AÑOS-SIN VARIEDAD	S	0,30
170000006517410	29-074-005-00035-00001	62000	PASTOS PERMANENTES DE 5 O MAS AÑOS-SIN VARIEDAD	S	0,65
170000006517412	29-028-004-00008-00009	62000	PASTOS PERMANENTES DE 5 O MAS AÑOS-SIN VARIEDAD	S	4,13

Recintos Determinados para el Cálculo de Garga Ganadera Máxima

REF.	REFERENCIA SIGPAC	CULTIVO	DESCRIPCIÓN CULTIVO	SUP.	
				S/R	RESUELTA (ha)
-1388453	29-074-005-00012-00017	62000	PASTOS PERMANENTES DE 5 O MAS AÑOS-SIN	S	2,89

(1) Superficie declarada admisible ajustada con la superficie comprometida.
(2) Factor de penalización valorando el alcance para el tipo de compromiso.

Puede verificar la integridad de una copia de este documento mediante la lectura del código QR adjunto o mediante el acceso a la dirección <https://ws050.juntadeandalucia.es/verificarFirma> indicando el código de VERIFICACIÓN

FIRMADO POR	RAQUEL MARIA ESPIN CRESPO	17/12/2024	
VERIFICACIÓN	Pk2jm6UYDU9J72AMTZUYRN3GET48NG	PÁG. 7995/9349	

**Datos considerados para el Cálculo de la Carga Ganadera mínima y máxima del expediente****Recintos Determinados para el Cálculo de Garga Ganadera Máxima**

REF.	REFERENCIA SIGPAC	CULTIVO	DESCRIPCIÓN CULTIVO	SUP.	
				S/R	RESUELTA (ha)
-1232598	29-084-012-00029-00007	62000	PASTOS PERMANENTES DE 5 O MAS AÑOS-SIN VARIEDAD	S	1,89
-1076976	29-084-034-00047-00013	62000	PASTOS PERMANENTES DE 5 O MAS AÑOS-SIN VARIEDAD	S	0,01
-1076975	29-084-034-00047-00012	62000	PASTOS PERMANENTES DE 5 O MAS AÑOS-SIN VARIEDAD	S	0,00
-1076974	29-084-034-00047-00011	62000	PASTOS PERMANENTES DE 5 O MAS AÑOS-SIN VARIEDAD	S	0,01
-1076972	29-084-022-00042-00025	62000	PASTOS PERMANENTES DE 5 O MAS AÑOS-SIN VARIEDAD	S	0,01
-1076969	29-084-012-00013-00011	62000	PASTOS PERMANENTES DE 5 O MAS AÑOS-SIN VARIEDAD	S	0,05
-1076966	29-084-012-00013-00008	62000	PASTOS PERMANENTES DE 5 O MAS AÑOS-SIN VARIEDAD	S	0,08
-758331	29-084-034-00017-00002	62000	PASTOS PERMANENTES DE 5 O MAS AÑOS-SIN VARIEDAD	S	2,85
-758329	29-084-022-00042-00019	62000	PASTOS PERMANENTES DE 5 O MAS AÑOS-SIN VARIEDAD	S	0,02
-555946	29-084-022-00042-00009	62000	PASTOS PERMANENTES DE 5 O MAS AÑOS-SIN VARIEDAD	S	0,08
-555943	29-084-022-00042-00008	62000	PASTOS PERMANENTES DE 5 O MAS AÑOS-SIN VARIEDAD	S	1,05
-555835	29-074-005-00012-00009	62000	PASTOS PERMANENTES DE 5 O MAS AÑOS-SIN VARIEDAD	S	99,55
1700000006517369	11-034-016-60001-00001	62000	PASTOS PERMANENTES DE 5 O MAS AÑOS-SIN VARIEDAD	S	0,03
1700000006517371	29-028-004-00008-00010	62000	PASTOS PERMANENTES DE 5 O MAS AÑOS-SIN VARIEDAD	S	0,00
1700000006517372	29-074-005-00012-00013	62000	PASTOS PERMANENTES DE 5 O MAS AÑOS-SIN VARIEDAD	S	1,96
1700000006517375	29-084-034-00014-00002	62000	PASTOS PERMANENTES DE 5 O MAS AÑOS-SIN VARIEDAD	S	0,05
1700000006517376	29-084-034-00047-00004	62000	PASTOS PERMANENTES DE 5 O MAS AÑOS-SIN VARIEDAD	S	44,27
1700000006517380	29-084-035-00007-00004	62000	PASTOS PERMANENTES DE 5 O MAS AÑOS-SIN VARIEDAD	S	2,68
1700000006517381	29-084-034-00047-00005	62000	PASTOS PERMANENTES DE 5 O MAS AÑOS-SIN VARIEDAD	S	3,12
1700000006517382	29-028-004-00004-00006	62000	PASTOS PERMANENTES DE 5 O MAS AÑOS-SIN VARIEDAD	S	0,15
1700000006517383	29-028-004-00004-00001	62000	PASTOS PERMANENTES DE 5 O MAS AÑOS-SIN VARIEDAD	S	111,58
1700000006517384	29-028-004-00008-00006	62000	PASTOS PERMANENTES DE 5 O MAS AÑOS-SIN VARIEDAD	S	315,11
1700000006517385	29-074-005-00011-00002	62000	PASTOS PERMANENTES DE 5 O MAS AÑOS-SIN VARIEDAD	S	62,38
1700000006517386	29-028-004-00008-00032	62000	PASTOS PERMANENTES DE 5 O MAS AÑOS-SIN VARIEDAD	S	0,27
1700000006517387	29-028-004-00008-00011	62000	PASTOS PERMANENTES DE 5 O MAS AÑOS-SIN VARIEDAD	S	0,21
1700000006517388	29-028-004-00004-00003	62000	PASTOS PERMANENTES DE 5 O MAS AÑOS-SIN VARIEDAD	S	0,00
1700000006517389	29-028-004-00004-00002	62000	PASTOS PERMANENTES DE 5 O MAS AÑOS-SIN VARIEDAD	S	0,00
1700000006517390	29-084-022-00043-00003	62000	PASTOS PERMANENTES DE 5 O MAS AÑOS-SIN VARIEDAD	S	0,06
1700000006517391	29-084-022-00042-00007	62000	PASTOS PERMANENTES DE 5 O MAS AÑOS-SIN VARIEDAD	S	0,29
1700000006517392	29-028-004-00008-00007	62000	PASTOS PERMANENTES DE 5 O MAS AÑOS-SIN VARIEDAD	S	48,23
1700000006517393	29-028-004-00006-00001	62000	PASTOS PERMANENTES DE 5 O MAS AÑOS-SIN VARIEDAD	S	0,24
1700000006517394	29-084-022-00042-00011	62000	PASTOS PERMANENTES DE 5 O MAS AÑOS-SIN VARIEDAD	S	0,63
1700000006517395	29-084-022-00042-00010	62000	PASTOS PERMANENTES DE 5 O MAS AÑOS-SIN VARIEDAD	S	0,19
1700000006517397	29-074-005-00035-00008	62000	PASTOS PERMANENTES DE 5 O MAS AÑOS-SIN VARIEDAD	S	2,89
1700000006517398	29-074-005-00015-00003	62000	PASTOS PERMANENTES DE 5 O MAS AÑOS-SIN VARIEDAD	S	109,70
1700000006517399	29-074-005-00035-00007	62000	PASTOS PERMANENTES DE 5 O MAS AÑOS-SIN VARIEDAD	S	1,29

(1) Superficie declarada admisible ajustada con la superficie comprometida.
(2) Factor de penalización valorando el alcance para el tipo de compromiso.

Puede verificar la integridad de una copia de este documento mediante la lectura del código QR adjunto o mediante el acceso a la dirección <https://ws050.juntadeandalucia.es/verificarFirma> indicando el código de VERIFICACIÓN

FIRMADO POR	RAQUEL MARIA ESPIN CRESPO	17/12/2024	
VERIFICACIÓN	Pk2jm6UYDU9J72AMTZUYRN3GET48NG	PÁG. 7996/9349	

**Datos considerados para el Cálculo de la Carga Ganadera mínima y máxima del expediente****Recintos Determinados para el Cálculo de Garga Ganadera Máxima**

REF.	REFERENCIA SIGPAC	CULTIVO	DESCRIPCIÓN CULTIVO	SUP.	
				S/R	RESUELTA (ha)
1700000006517400	29-074-005-00035-00002	62000	PASTOS PERMANENTES DE 5 O MAS AÑOS-SIN VARIEDAD	S	0,71
1700000006517402	29-074-005-00012-00014	62000	PASTOS PERMANENTES DE 5 O MAS AÑOS-SIN VARIEDAD	S	1,92
1700000006517403	29-074-005-00015-00005	62000	PASTOS PERMANENTES DE 5 O MAS AÑOS-SIN VARIEDAD	S	25,31
1700000006517404	29-074-005-00015-00002	62000	PASTOS PERMANENTES DE 5 O MAS AÑOS-SIN VARIEDAD	S	20,16
1700000006517405	29-028-004-00008-00008	62000	PASTOS PERMANENTES DE 5 O MAS AÑOS-SIN VARIEDAD	S	32,87
1700000006517406	29-084-012-00029-00002	62000	PASTOS PERMANENTES DE 5 O MAS AÑOS-SIN VARIEDAD	S	4,81
1700000006517407	29-028-004-00005-00001	62000	PASTOS PERMANENTES DE 5 O MAS AÑOS-SIN VARIEDAD	S	0,33
1700000006517408	29-084-012-00029-00006	62000	PASTOS PERMANENTES DE 5 O MAS AÑOS-SIN VARIEDAD	S	1,04
1700000006517409	29-084-012-00013-00002	62000	PASTOS PERMANENTES DE 5 O MAS AÑOS-SIN VARIEDAD	S	0,30
1700000006517410	29-074-005-00035-00001	62000	PASTOS PERMANENTES DE 5 O MAS AÑOS-SIN VARIEDAD	S	0,65
1700000006517412	29-028-004-00008-00009	62000	PASTOS PERMANENTES DE 5 O MAS AÑOS-SIN VARIEDAD	S	4,13

Incidencias de carga ganadera**INCIDENCIA DESCRIPCIÓN**

100407	Explotación solicitada no forma parte de ningún organismo de control autorizado para la producción ecológica en Andalucía o fecha de inscripción posterior al plazo establecido (Anexo I. Criterios de Subvencionabilidad. Orden 28 de marzo de 2023). Explotación:ES290740000009 Especie:CAPRINA Explotación:ES290740000009 Especie:PORCINO Explotación:ES290840000335 Especie:PORCINO
--------	--

(1) Superficie declarada admisible ajustada con la superficie comprometida.
(2) Factor de penalización valorando el alcance para el tipo de compromiso.

Puede verificar la integridad de una copia de este documento mediante la lectura del código QR adjunto o mediante el acceso a la dirección <https://ws050.juntadeandalucia.es/verificarFirma> indicando el código de VERIFICACIÓN

FIRMADO POR	RAQUEL MARIA ESPIN CRESPO	17/12/2024	
VERIFICACIÓN	Pk2jm6UYDU9J72AMTZUYRN3GET48NG	PÁG. 7997/9349	

**APELLIDOS Y NOMBRE / RAZÓN SOCIAL**

MARIN BEDOYA DIEGO

NIF
****1468*EXPEDIENTE
1271193ANUALIDAD
DE PAGO
1ª**IMPORTE POR ANUALIDAD**

	2023	2024	2025	2026	2027
IMPORTE MÁXIMO SUBVENCIONABLE	3.642,04 €	3.642,04 €	3.642,04 €	3.035,05 €	3.035,05 €
IMPORTE MEDIO DE TRANSFERENCIA (€/ha)	419,59 €	419,59 €	419,59 €	349,66 €	349,66 €

RESUMEN DE UNIDADES

Cód	GRUPO DE PAGO	Sup. Dec. Admisible (ha)	Sup. Comprometida (ha)	Sup. ajustada compromiso (1) (ha)	% sobredec.	Sup. Resuelta (ha)	Importe Declarado	Importe Topado	Importe Resuelto	Importe tras sobredec.
423	FRUTALES REGADÍO	8,69		8,68	0,00	8,68	3.642,04	3.642,04	3.642,04	3.642,04
TOTAL		8,69	8,68	8,68		8,68	3.642,04	3.642,04	3.642,04	3.642,04

APLICACIÓN DE REDUCCIONES Y PENALIZACIONES

GRUPO DE PAGO	Importe Calculado	Importe prereduc.	Criterios de subvencionabilidad y compromisos	Presentación tardía	Omisión declaración	Condicionalidad	IMPORTE (Euros) RESUELTO
FRUTALES REGADÍO	3.642,04	3.642,04	0,00	0,00	0,00	0,00	3.642,04
TOTAL	3.642,04	3.642,04					3.642,04

RESUMEN DE PAGOS

	IMPORTE (Euros)			
	RESUELTO	FEADER	MAPA	CAPADR
FRUTALES REGADÍO - A pagar	3.642,04 €	3.095,73 €	357,28 €	189,03 €

RECINTOS RESUELTOS

REF.	REFERENCIA SIGPAC	CULTIVO DESCRIPCIÓN CULTIVO	S/R G.PAGO	PEND. MEDIA (%)	SUP. DEC. ADMISIBLE (ha)	SUP. COMPROM. (ha)	SUP. AJUSTADA COMPR.(1) (ha)	SUP. CONY. SIGPAC (ha)	SUP. CERTIE (ha)	SUP. CAMPO (ha)	SUP. CAMPO DETER. CULT. DECLARADO (ha)	SUP. DEC. REDUCIDA (ha)	SUP. RESUELTA (ha)
-1626913	29-038-027-00195-004	207004 LIMONERO-VERNA	R 423	6,70	0,03	0,03	0,03		0,03			0,03	0,03
-1626901	29-038-027-00152-001	207002 LIMONERO-FINO	R 423	1,10	2,28	2,28	2,28		2,28			2,28	2,28
-1626900	29-038-027-00195-001	207004 LIMONERO-VERNA	R 423	4,30	0,52	0,51	0,51		0,51			0,51	0,51
1700000002762617	29-038-029-00080-004	207002 LIMONERO-FINO	R 423	3,80	2,54	2,54	2,54		2,55			2,54	2,54
1700000002762618	29-038-029-00080-005	207004 LIMONERO-VERNA	R 423	3,60	0,45	0,45	0,45		0,45			0,45	0,45
1700000002762619	29-038-029-00080-004	207004 LIMONERO-VERNA	R 423	3,80	1,00	1,00	1,00		1,00			1,00	1,00
1700000002762622	29-038-029-00087-001	206003 NARANJO-NAVELATE	R 423	5,80	1,49	1,49	1,49		1,49			1,49	1,49
1700000002762623	29-038-029-00080-004	206003 NARANJO-NAVELATE	R 423	3,80	0,38	0,38	0,38		0,38			0,38	0,38

INCIDENCIAS**INCIDENCIA DESCRIPCIÓN**

- 100402 Recinto solicitado no forma parte de ningún organismo de control autorizado para la producción ecológica en Andalucía o fecha de inscripción posterior al plazo establecido (Anexo I. Criterios de Subvencionabilidad. Orden 28 de marzo de 2023).
Ref:-1626903 Recinto:29-038-029-00079-00002 Cultivo:207002 LIMONERO-FINO Regadío
- 100424 Solicita recinto que no está comprometido para la operación.
Ref:-1626903 Recinto:29-038-029-00079-00002 Cultivo:207002 LIMONERO-FINO Regadío

(1) Superficie declarada admisible ajustada con la superficie comprometida.
(2) Factor de penalización valorando el alcance para el tipo de compromiso.

Puede verificar la integridad de una copia de este documento mediante la lectura del código QR adjunto o mediante el acceso a la dirección <https://ws050.juntadeandalucia.es/verificarFirma> indicando el código de VERIFICACIÓN

FIRMADO POR

RAQUEL MARIA ESPIN CRESPO

17/12/2024

VERIFICACIÓN

Pk2jm6UYDU9J72AMTZUYRN3GET48NG

PÁG. 7998/9349



**APELLIDOS Y NOMBRE / RAZÓN SOCIAL**

MARIN SALGADO FRANCISCO JOSE

NIF

****1768*

EXPEDIENTE

1280320

ANUALIDAD DE PAGO

1ª

IMPORTES POR ANUALIDAD

	2023	2024	2025	2026	2027
IMPORTE MÁXIMO SUBVENCIONABLE	2.272,84 €	2.272,84 €	2.248,87 €	1.893,87 €	1.893,87 €
IMPORTE MEDIO DE TRANSFERENCIA (€/ha)	297,88 €	297,88 €	294,74 €	248,21 €	248,21 €

RESUMEN DE UNIDADES

Cód	GRUPO DE PAGO	Sup. Dec. Admisible (ha)	Sup. Comprometida (ha)	Sup. ajustada compromiso (1) (ha)	% sobredec.	Sup. Resuelta (ha)	Importe Declarado	Importe Topado	Importe Resuelto	Importe tras sobredec.
419	OLIVAR	7,16		7,16	0,00	7,16	2.129,96	2.129,96	2.129,96	2.129,96
420	HORTÍCOLAS	0,47		0,47	0,00	0,47	142,88	142,88	142,88	142,88
TOTAL		7,63	7,63	7,63		7,63	2.272,84	2.272,84	2.272,84	2.272,84

APLICACIÓN DE REDUCCIONES Y PENALIZACIONES

GRUPO DE PAGO	Importe Calculado	Importe prereduc.	Criterios de subvencionabilidad y compromisos	Presentación tardía	Omisión declaración	Condicionalidad	IMPORTE (Euros)
							RESUELTO
HORTÍCOLAS	142,88	142,88	0,00	0,00	0,00	0,00	142,88
OLIVAR	2.129,96	2.129,96	0,00	0,00	0,00	0,00	2.129,96
TOTAL	2.272,84	2.272,84					2.272,84

RESUMEN DE PAGOS

	IMPORTE (Euros)			
	RESUELTO	FEADER	MAPA	CAPADR
HORTÍCOLAS - Pago realizado	115,52 €	98,19 €	11,33 €	6,00 €
OLIVAR - Pago realizado	2.043,69 €	1.737,14 €	200,49 €	106,06 €
HORTÍCOLAS - A pagar	27,36 €	23,26 €	2,68 €	1,42 €
OLIVAR - A pagar	86,27 €	73,33 €	8,46 €	4,48 €
TOTAL	2.272,84 €	1.931,92 €	222,96 €	117,96 €

RECINTOS RESUELTOS

REE	REFERENCIA SIGPAC	CULTIVO DESCRIPCIÓN CULTIVO	S/R G.PAGO	PEND. MEDIA (%)	SUP. DEC. ADMISIBLE (ha)	SUP. COMPROM. (ha)	SUP. AJUSTADA COMPR.(1) (ha)	SUP. CONV. SIGPAC (ha)	SUP. CERTIE (ha)	SUP. CAMPO (ha)	SUP. CAMPO DETER. CULT. DECLARADO (ha)	SUP. DEC. REDUCIDA (ha)	SUP. RESUELTA (ha)
-1576658	29-079-015-00360-001	101324 OLIVAR-VERDIAL DE VELEZ-MALAGA	R 419	16,90	0,76	0,76	0,76	0,76	0,76			0,76	0,76
-1549954	29-079-015-00364-008	101324 OLIVAR-VERDIAL DE VELEZ-MALAGA	R 419	24,20	2,66	2,66	2,66	2,66	2,66			2,66	2,66
-1549924	29-079-001-00006-008	101324 OLIVAR-VERDIAL DE VELEZ-MALAGA	R 419	18,00	1,40	1,40	1,40	1,40	1,40			1,40	1,40
-1549912	29-079-015-00365-015	101324 OLIVAR-VERDIAL DE VELEZ-MALAGA	R 419	30,10	2,34	2,34	2,34	2,34	2,34			2,34	2,34
-1549948	29-079-015-00360-006	163000 CALABACÍN-SIN VARIEDAD	R 420	10,60	0,47	0,47	0,47	0,47	0,47			0,47	0,47

(1) Superficie declarada admisible ajustada con la superficie comprometida.
(2) Factor de penalización valorando el alcance para el tipo de compromiso.

Puede verificar la integridad de una copia de este documento mediante la lectura del código QR adjunto o mediante el acceso a la dirección <https://ws050.juntadeandalucia.es/verificarFirma> indicando el código de VERIFICACIÓN

FIRMADO POR

RAQUEL MARIA ESPIN CRESPO

17/12/2024

VERIFICACIÓN

Pk2jm6UYDU9J72AMTZUYRN3GET48NG

PÁG. 7999/9349



**INCIDENCIAS****INCIDENCIA DESCRIPCIÓN**

- 248 Verifica que los recintos declarados con sistema de explotación regadío corresponden realmente a regadío según SIGPAC.
Ref:-1549948 Recinto:29-079-015-00360-00006 Cultivo:163000 CALABACÍN-SIN VARIEDAD Regadío
Ref:-1576736 Recinto:29-079-015-00360-00014 Cultivo:105005 MELOCOTONEROS-ALEJANDRO DUMAS Regadío
- 3790 Recinto declarado inactivo
Ref:-1549950 Recinto:29-079-015-00360-00008 Cultivo: -
Ref:-1549952 Recinto:29-079-015-00360-00010 Cultivo: -
Ref:-1549909 Recinto:29-079-015-00365-00006 Cultivo: -
Ref:-1549910 Recinto:29-079-015-00365-00012 Cultivo: -
Ref:-1549914 Recinto:29-079-015-00365-00021 Cultivo: -
- 100400 Recinto con cultivo, variedad, régimen de explotación o uso Siggac no compatible con la operación solicitada (Anexo IV.I Cultivos y variedades elegibles para las Intervenciones. Orden de 28 de marzo de 2023).
Ref:-1549952 Recinto:29-079-015-00360-00010 Cultivo:4100 MAÍZ-MAÍZ CONVENCIONAL Regadío Uso:OV
- 100402 Recinto solicitado no forma parte de ningún organismo de control autorizado para la producción ecológica en Andalucía o fecha de inscripción posterior al plazo establecido (Anexo I. Criterios de Subvencionabilidad. Orden 28 de marzo de 2023).
Ref:-1549952 Recinto:29-079-015-00360-00010 Cultivo:4100 MAÍZ-MAÍZ CONVENCIONAL Regadío
Ref:-1549909 Recinto:29-079-015-00365-00006 Cultivo:101324 OLIVAR-VERDIAL DE VELEZ-MALAGA Regadío
- 100406 Grupo de cultivo declarado en el recinto no coincide con el grupo de cultivo existente en el organismo de control autorizado para la producción ecológica en Andalucía (Anexo I. Criterios de Subvencionabilidad. Orden 28 de marzo de 2023).
Ref:-1549952 Recinto:29-079-015-00360-00010 Cultivo:4100 MAÍZ-MAÍZ CONVENCIONAL Regadío Grupo de SIPEA: HORTICOLAS
- 100424 Solicita recinto que no está comprometido para la operación.
Ref:-1549950 Recinto:29-079-015-00360-00008 Cultivo:207002 LIMONERO-FINO Regadío
Ref:-1549951 Recinto:29-079-015-00360-00009 Cultivo:4100 MAÍZ-MAÍZ CONVENCIONAL Regadío
Ref:-1549952 Recinto:29-079-015-00360-00010 Cultivo:4100 MAÍZ-MAÍZ CONVENCIONAL Regadío
Ref:-1576751 Recinto:29-079-015-00360-00011 Cultivo:105005 MELOCOTONEROS-ALEJANDRO DUMAS Regadío
Ref:-1549946 Recinto:29-079-015-00360-00013 Cultivo:105005 MELOCOTONEROS-ALEJANDRO DUMAS Regadío
Ref:-1576736 Recinto:29-079-015-00360-00014 Cultivo:105005 MELOCOTONEROS-ALEJANDRO DUMAS Regadío
Ref:-1549909 Recinto:29-079-015-00365-00006 Cultivo:101324 OLIVAR-VERDIAL DE VELEZ-MALAGA Regadío
Ref:-1549910 Recinto:29-079-015-00365-00012 Cultivo:101324 OLIVAR-VERDIAL DE VELEZ-MALAGA Regadío
Ref:-1549914 Recinto:29-079-015-00365-00021 Cultivo:101324 OLIVAR-VERDIAL DE VELEZ-MALAGA Regadío
- 100426 Recinto con incidencia de uso de regadío cuyo cultivo no es admisible en régimen de secano.
Ref:-1576736 Recinto:29-079-015-00360-00014 Cultivo:105005 MELOCOTONEROS-ALEJANDRO DUMAS Regadío

(1) Superficie declarada admisible ajustada con la superficie comprometida.
(2) Factor de penalización valorando el alcance para el tipo de compromiso.

Puede verificar la integridad de una copia de este documento mediante la lectura del código QR adjunto o mediante el acceso a la dirección <https://ws050.juntadeandalucia.es/verificarFirma> indicando el código de VERIFICACIÓN

FIRMADO POR	RAQUEL MARIA ESPIN CRESPO	17/12/2024	
VERIFICACIÓN	Pk2jm6UYDU9J72AMTZUYRN3GET48NG	PÁG. 8000/9349	

**APELLIDOS Y NOMBRE / RAZÓN SOCIAL**

MARQUEZ MARQUEZ MARIA

NIF

***8125*

EXPEDIENTE

1224127

ANUALIDAD DE PAGO

1ª

IMPORTES POR ANUALIDAD

	2023	2024	2025	2026	2027
IMPORTE MÁXIMO SUBVENCIONABLE	3.226,96 €	3.226,96 €	2.870,10 €	2.689,14 €	2.689,14 €
IMPORTE MEDIO DE TRANSFERENCIA (€/ha)	127,20 €	127,20 €	113,13 €	106,00 €	106,00 €

RESUMEN DE UNIDADES

Cód	GRUPO DE PAGO	Sup. Dec. Admisible (ha)	Sup. Comprometida (ha)	Sup. ajustada compromiso (1) (ha)	% sobredec.	Sup. Resuelta (ha)	Importe Declarado	Importe Topado	Importe Resuelto	Importe tras sobredec.
418	PASTOS ASOCIADOS A GANADERÍA ECOLÓGICA	21,75		21,72	0,00	21,72	2.141,16	2.141,16	2.141,16	2.141,16
419	OLIVAR	3,65		3,65	0,00	3,65	1.085,80	1.085,80	1.085,80	1.085,80
TOTAL		25,40	25,37	25,37		25,37	3.226,96	3.226,96	3.226,96	3.226,96

APLICACIÓN DE REDUCCIONES Y PENALIZACIONES

GRUPO DE PAGO	Importe Calculado	Importe prereduc.	Criterios de subvencionabilidad y compromisos	Presentación tardía	Omisión declaración	Condicionabilidad	IMPORTE (Euros) RESUELTO
OLIVAR	1.085,80	1.085,80	0,00	0,00	0,00	0,00	1.085,80
PASTOS ASOCIADOS A GANADERÍA	2.141,16	2.141,16	0,00	0,00	0,00	0,00	2.141,16
TOTAL	3.226,96	3.226,96					3.226,96

RESUMEN DE PAGOS

	RESUELTO	FEADER	MAPA	CAPADR
OLIVAR - Pago realizado	1.085,80 €	922,93 €	106,52 €	56,35 €
PASTOS ASOCIADOS A GANADERÍA ECOLÓGICA - Pago realizado	2.141,16 €	1.819,99 €	210,05 €	111,12 €
TOTAL	3.226,96 €	2.742,92 €	316,57 €	167,47 €

(1) Superficie declarada admisible ajustada con la superficie comprometida.
(2) Factor de penalización valorando el alcance para el tipo de compromiso.Puede verificar la integridad de una copia de este documento mediante la lectura del código QR adjunto o mediante el acceso a la dirección <https://ws050.juntadeandalucia.es/verificarFirma> indicando el código de VERIFICACIÓN

FIRMADO POR

RAQUEL MARIA ESPIN CRESPO

17/12/2024

VERIFICACIÓN

Pk2jm6UYDU9J72AMTZUYRN3GET48NG

PÁG. 8001/9349



**RECINTOS RESUELTOS**

REF.	REFERENCIA SIGPAC	CULTIVO DESCRIPCIÓN CULTIVO	S/R	G.PAGO	PEND. MEDIA (%)	SUP. ADMISIBLE (ha)	SUP. COMPROM. (ha)	SUP. AJUSTADA COMPR.(1) (ha)	SUP. CONV. SIGPAC (ha)	SUP. CERTIF. (ha)	SUP. CAMPO (ha)	SUP. CAMPO DETER. CULT. DECLARADO (ha)	SUP. DEC. REDUCIDA (ha)	SUP. RESUELTA (ha)
-1402556	29-024-007-00030-043	62000 PASTOS PERMANENTES DE 5 O MAS AÑOS-SIN VARIEDAD	S	418	18,90	0,09	0,09	0,09		0,17			0,09	0,09
-1402555	29-024-007-00030-044	62000 PASTOS PERMANENTES DE 5 O MAS AÑOS-SIN VARIEDAD	S	418	12,30	0,11	0,11	0,11		0,15			0,11	0,11
-1402554	29-006-001-00185-012	62000 PASTOS PERMANENTES DE 5 O MAS AÑOS-SIN VARIEDAD	S	418	16,20	0,04	0,04	0,04		0,04			0,04	0,04
-1209786	29-006-001-00196-001	62000 PASTOS PERMANENTES DE 5 O MAS AÑOS-SIN VARIEDAD	S	418	23,10	3,25	3,25	3,25		3,25			3,25	3,25
-1128566	29-006-001-00185-010	62000 PASTOS PERMANENTES DE 5 O MAS AÑOS-SIN VARIEDAD	S	418	20,60	0,03	0,03	0,03		0,03			0,03	0,03
-579546	29-006-001-00190-004	62000 PASTOS PERMANENTES DE 5 O MAS AÑOS-SIN VARIEDAD	S	418	22,00	0,21	0,21	0,21		0,21			0,21	0,21
4215100	29-024-007-00030-003	63000 PASTOS DE MENOS DE 5 AÑOS-SIN VARIEDAD	S	418	8,50	4,67	4,67	4,67		4,67			4,67	4,67
4798479	29-006-001-00259-002	62000 PASTOS PERMANENTES DE 5 O MAS AÑOS-SIN VARIEDAD	S	418	26,10	2,83	2,83	2,83		2,83			2,83	2,83
5325776	29-006-001-00192-002	62000 PASTOS PERMANENTES DE 5 O MAS AÑOS-SIN VARIEDAD	S	418	18,70	0,36	0,36	0,36		0,36			0,36	0,36
5325787	29-006-001-00194-001	62000 PASTOS PERMANENTES DE 5 O MAS AÑOS-SIN VARIEDAD	S	418	21,00	0,93	0,93	0,93		0,93			0,93	0,93
170000006856364	29-006-001-00238-003	63000 PASTOS DE MENOS DE 5 AÑOS-SIN VARIEDAD	S	418	18,80	3,85	3,82	3,82		3,85			3,82	3,82
170000006856365	29-006-001-00208-004	63000 PASTOS DE MENOS DE 5 AÑOS-SIN VARIEDAD	S	418	10,20	0,96	0,96	0,96		0,96			0,96	0,96
170000006856375	29-006-001-00196-002	63000 PASTOS DE MENOS DE 5 AÑOS-SIN VARIEDAD	S	418	20,00	1,51	1,51	1,51		1,51			1,51	1,51
170000006856381	29-006-001-00193-001	63000 PASTOS DE MENOS DE 5 AÑOS-SIN VARIEDAD	S	418	17,80	0,41	0,41	0,41		0,41			0,41	0,41
170000006856383	29-006-001-00238-002	62000 PASTOS PERMANENTES DE 5 O MAS AÑOS-SIN VARIEDAD	S	418	20,70	0,43	0,43	0,43		0,43			0,43	0,43
170000006856384	29-006-001-00195-002	62000 PASTOS PERMANENTES DE 5 O MAS AÑOS-SIN VARIEDAD	S	418	34,30	2,07	2,07	2,07		2,76			2,07	2,07
-1386086	29-006-001-00254-002	101010 OLIVAR-PICUAL	S	419	14,90	0,38	0,38	0,38		0,38			0,38	0,38
-1386051	29-006-001-00254-014	101010 OLIVAR-PICUAL	S	419	22,20	0,30	0,30	0,30		0,30			0,30	0,30
-1386050	29-006-001-00200-001	101010 OLIVAR-PICUAL	S	419	22,50	1,21	1,21	1,21		1,21			1,21	1,21
-1313109	29-046-011-00082-002	101010 OLIVAR-PICUAL	S	419	28,10	0,49	0,49	0,49		0,49			0,49	0,49
-1264856	29-006-001-00185-008	101010 OLIVAR-PICUAL	S	419	17,50	0,04	0,04	0,04		0,04			0,04	0,04
-1209751	29-046-011-00081-003	101010 OLIVAR-PICUAL	S	419	32,80	0,11	0,11	0,11		0,11			0,11	0,11
-1209750	29-046-011-00081-004	101010 OLIVAR-PICUAL	S	419	28,40	0,08	0,08	0,08		0,08			0,08	0,08
-1205737	29-024-007-00030-042	101010 OLIVAR-PICUAL	S	419	13,90	0,64	0,64	0,64		0,64			0,64	0,64
170000006856357	29-006-001-00185-002	101195 OLIVAR-LECHIN DE SEVILLA	S	419	18,60	0,23	0,23	0,23		0,23			0,23	0,23
170000006856377	29-006-001-00190-002	101138 OLIVAR-HOJIBLANCA	S	419	15,70	0,17	0,17	0,17		0,17			0,17	0,17

INCIDENCIAS**INCIDENCIA DESCRIPCIÓN**

- 4272 Verifica que las líneas de declaración de las Solicitudes Únicas no tienen solapes con la capa de Retroactividad Gráfica (ambas de la misma campaña) a nivel de expediente/línea de declaración gráfica de la solicitud.
Ref:170000006856364 Recinto:29-006-001-00238-00003 Cultivo: - Agregado de la referencia del recinto.:0 Zona de la referencia del recinto.:0 Superficie solapada.:0,03 Id. Incid.:101018142
- 100407 Explotación solicitada no forma parte de ningún organismo de control autorizado para la producción ecológica en Andalucía o fecha de inscripción posterior al plazo establecido (Anexo I. Criterios de Subvencionabilidad. Orden 28 de marzo de 2023).
Explotación:ES290060000056 Especie:CAPRINA
- 100411 Recinto no admisible por no estar asociado en SIGGAN a una explotación ganadera (Artículo 10 de la Orden de 28 de marzo de 2023).
Ref:-1264643 Recinto:29-006-001-00171-00002 Cultivo:62000 PASTOS PERMANENTES DE 5 O MAS AÑOS-SIN VARIEDAD Secano
Ref:-1264721 Recinto:29-006-001-00171-00008 Cultivo:62000 PASTOS PERMANENTES DE 5 O MAS AÑOS-SIN VARIEDAD Secano
Ref:-1209706 Recinto:29-006-001-00179-00001 Cultivo:63000 PASTOS DE MENOS DE 5 AÑOS-SIN VARIEDAD Secano
Ref:-1264634 Recinto:29-006-001-00181-00001 Cultivo:62000 PASTOS PERMANENTES DE 5 O MAS AÑOS-SIN VARIEDAD Secano
Ref:-1264728 Recinto:29-006-001-00181-00009 Cultivo:62000 PASTOS PERMANENTES DE 5 O MAS AÑOS-SIN VARIEDAD Secano
Ref:-1209792 Recinto:29-006-001-00190-00001 Cultivo:62000 PASTOS PERMANENTES DE 5 O MAS AÑOS-SIN VARIEDAD Secano
Ref:5325782 Recinto:29-006-001-00191-00001 Cultivo:63000 PASTOS DE MENOS DE 5 AÑOS-SIN VARIEDAD Secano
Ref:-1386098 Recinto:29-006-001-00200-00002 Cultivo:62000 PASTOS PERMANENTES DE 5 O MAS AÑOS-SIN VARIEDAD Secano
Ref:5325789 Recinto:29-006-001-00208-00002 Cultivo:62000 PASTOS PERMANENTES DE 5 O MAS AÑOS-SIN VARIEDAD Secano
Ref:-1386099 Recinto:29-006-001-00254-00001 Cultivo:62000 PASTOS PERMANENTES DE 5 O MAS AÑOS-SIN VARIEDAD Secano
Ref:-1386110 Recinto:29-006-001-00254-00005 Cultivo:62000 PASTOS PERMANENTES DE 5 O MAS AÑOS-SIN VARIEDAD Secano
Ref:-1386123 Recinto:29-006-001-00254-00006 Cultivo:62000 PASTOS PERMANENTES DE 5 O MAS AÑOS-SIN VARIEDAD Secano
Ref:-1209719 Recinto:29-046-011-00081-00002 Cultivo:62000 PASTOS PERMANENTES DE 5 O MAS AÑOS-SIN VARIEDAD Secano
- 100412 Número de hectáreas validadas inferior a la superficie mínima permitida por el grupo de cultivo (Anexo I. Criterios de Subvencionabilidad. Orden 28 de marzo de 2023).

(1) Superficie declarada admisible ajustada con la superficie comprometida.
(2) Factor de penalización valorando el alcance para el tipo de compromiso.

Puede verificar la integridad de una copia de este documento mediante la lectura del código QR adjunto o mediante el acceso a la dirección <https://ws050.juntadeandalucia.es/verificarFirma> indicando el código de VERIFICACIÓN

FIRMADO POR

RAQUEL MARIA ESPIN CRESPO

17/12/2024

VERIFICACIÓN

Pk2jm6UYDU9J72AMTZUYRN3GET48NG

PÁG. 8002/9349



**INCIDENCIAS****INCIDENCIA DESCRIPCIÓN**

	Sup. Resuelta:0 Grupo de Pago:HERBÁCEOS
100413	<p>Recinto perteneciente a grupo de cultivo que no cumple con la superficie mínima requerida (Anexo I. Criterios de Subvencionabilidad. Orden 28 de marzo de 2023).</p> <p>Ref:170000006856356 Recinto:29-006-001-00185-00001 Cultivo:8000 AVENA-SIN VARIEDAD Secano Sup. Declarada:1,3 Superficie Resolver:1,3</p> <p>Ref:170000006856366 Recinto:29-006-001-00185-00007 Cultivo:8000 AVENA-SIN VARIEDAD Secano Sup. Declarada:1,23 Superficie Resolver:1,23</p> <p>Ref:-1128567 Recinto:29-006-001-00190-00005 Cultivo:8000 AVENA-SIN VARIEDAD Secano Sup. Declarada:0,8 Superficie Resolver:0,8</p> <p>Ref:-1205735 Recinto:29-006-001-00210-00039 Cultivo:50000 GARBANZOS-SIN VARIEDAD Secano Sup. Declarada:0,28 Superficie Resolver:0,28</p> <p>Ref:-1630255 Recinto:29-006-001-00214-00002 Cultivo:50000 GARBANZOS-SIN VARIEDAD Secano Sup. Declarada:0,51 Superficie Resolver:0,51</p> <p>Ref:170000006856358 Recinto:29-006-001-00239-00001 Cultivo:8000 AVENA-SIN VARIEDAD Secano Sup. Declarada:0,62 Superficie Resolver:0,62</p> <p>Ref:170000006856359 Recinto:29-006-001-00240-00001 Cultivo:8000 AVENA-SIN VARIEDAD Secano Sup. Declarada:0,45 Superficie Resolver:0,45</p> <p>Ref:-173865 Recinto:29-006-001-00240-00002 Cultivo:8000 AVENA-SIN VARIEDAD Secano Sup. Declarada:0,04 Superficie Resolver:0,04</p> <p>Ref:170000006856360 Recinto:29-006-001-00241-00001 Cultivo:8000 AVENA-SIN VARIEDAD Secano Sup. Declarada:0,38 Superficie Resolver:0,38</p> <p>Ref:-173866 Recinto:29-006-001-00241-00002 Cultivo:8000 AVENA-SIN VARIEDAD Secano Sup. Declarada:0,04 Superficie Resolver:0,04</p> <p>Ref:-1209708 Recinto:29-006-001-00485-00001 Cultivo:8000 AVENA-SIN VARIEDAD Secano Sup. Declarada:0,4 Superficie Resolver:0,4</p>
100424	<p>Solicita recinto que no está comprometido para la operación.</p> <p>Ref:-1264643 Recinto:29-006-001-00171-00002 Cultivo:62000 PASTOS PERMANENTES DE 5 O MAS AÑOS-SIN VARIEDAD Secano</p> <p>Ref:-1264721 Recinto:29-006-001-00171-00008 Cultivo:62000 PASTOS PERMANENTES DE 5 O MAS AÑOS-SIN VARIEDAD Secano</p> <p>Ref:-1209706 Recinto:29-006-001-00179-00001 Cultivo:63000 PASTOS DE MENOS DE 5 AÑOS-SIN VARIEDAD Secano</p> <p>Ref:-1264634 Recinto:29-006-001-00181-00001 Cultivo:62000 PASTOS PERMANENTES DE 5 O MAS AÑOS-SIN VARIEDAD Secano</p> <p>Ref:-1264728 Recinto:29-006-001-00181-00009 Cultivo:62000 PASTOS PERMANENTES DE 5 O MAS AÑOS-SIN VARIEDAD Secano</p> <p>Ref:-579545 Recinto:29-006-001-00185-00009 Cultivo:102197 VIÑEDO VINIFICACIÓN-SYRAH Secano</p> <p>Ref:-1209792 Recinto:29-006-001-00190-00001 Cultivo:62000 PASTOS PERMANENTES DE 5 O MAS AÑOS-SIN VARIEDAD Secano</p> <p>Ref:-1209796 Recinto:29-006-001-00190-00007 Cultivo:102197 VIÑEDO VINIFICACIÓN-SYRAH Secano</p> <p>Ref:5325782 Recinto:29-006-001-00191-00001 Cultivo:63000 PASTOS DE MENOS DE 5 AÑOS-SIN VARIEDAD Secano</p> <p>Ref:-188151 Recinto:29-006-001-00192-00001 Cultivo:8000 AVENA-SIN VARIEDAD Secano</p> <p>Ref:-1386098 Recinto:29-006-001-00200-00002 Cultivo:62000 PASTOS PERMANENTES DE 5 O MAS AÑOS-SIN VARIEDAD Secano</p> <p>Ref:5325789 Recinto:29-006-001-00208-00002 Cultivo:62000 PASTOS PERMANENTES DE 5 O MAS AÑOS-SIN VARIEDAD Secano</p> <p>Ref:-1386099 Recinto:29-006-001-00254-00001 Cultivo:62000 PASTOS PERMANENTES DE 5 O MAS AÑOS-SIN VARIEDAD Secano</p> <p>Ref:-1386110 Recinto:29-006-001-00254-00005 Cultivo:62000 PASTOS PERMANENTES DE 5 O MAS AÑOS-SIN VARIEDAD Secano</p> <p>Ref:-1386123 Recinto:29-006-001-00254-00006 Cultivo:62000 PASTOS PERMANENTES DE 5 O MAS AÑOS-SIN VARIEDAD Secano</p> <p>Ref:-1264899 Recinto:29-024-007-00027-00001 Cultivo:63000 PASTOS DE MENOS DE 5 AÑOS-SIN VARIEDAD Secano</p> <p>Ref:-1209719 Recinto:29-046-011-00081-00002 Cultivo:62000 PASTOS PERMANENTES DE 5 O MAS AÑOS-SIN VARIEDAD Secano</p>

Datos considerados para el Cálculo de la Carga Ganadera mínima y máxima del expediente

Explotación	Especie	Inscrito en Sipea y Admisible	Ugm Calculada para CG Mínima	Ugm Calculada para CG Máxima
ES290060000056	BOVINA	SI	8,39	8,39
ES290060000056	CAPRINA	NO	0,00	0,31
ES290060000056	OVINA	SI	7,81	7,81
			16,20	16,51

Superficie determinada para Cálculo Carga Ganadera Mínima: 45,03 ha

(1) Superficie declarada admisible ajustada con la superficie comprometida.
(2) Factor de penalización valorando el alcance para el tipo de compromiso.

Puede verificar la integridad de una copia de este documento mediante la lectura del código QR adjunto o mediante el acceso a la dirección <https://ws050.juntadeandalucia.es/verificarFirma> indicando el código de VERIFICACIÓN

FIRMADO POR

RAQUEL MARIA ESPIN CRESPO

17/12/2024

VERIFICACIÓN

Pk2jm6UYDU9J72AMTZUYRN3GET48NG

PÁG. 8003/9349



**Datos considerados para el Cálculo de la Carga Ganadera mínima y máxima del expediente**

Superficie determinada para Cálculo Carga Ganadera Máxima: 45,03 ha
Carga Ganadera Mínima Expediente: 0,36 ugm/ha
Carga Ganadera Máxima Expediente: 0,37 ugm/ha

Recintos Determinados para el Cálculo de Garga Ganadera Mínima

REF.	REFERENCIA SIGPAC	CULTIVO	DESCRIPCIÓN CULTIVO	S/R	SUP. RESUELTA (ha)
-1402556	29-024-007-00030-00043	62000	PASTOS PERMANENTES DE 5 O MAS AÑOS-SIN VARIEDAD	S	0,09
-1402555	29-024-007-00030-00044	62000	PASTOS PERMANENTES DE 5 O MAS AÑOS-SIN VARIEDAD	S	0,11
-1402554	29-006-001-00185-00012	62000	PASTOS PERMANENTES DE 5 O MAS AÑOS-SIN VARIEDAD	S	0,04
-1386123	29-006-001-00254-00006	62000	PASTOS PERMANENTES DE 5 O MAS AÑOS-SIN VARIEDAD	S	0,34
-1386110	29-006-001-00254-00005	62000	PASTOS PERMANENTES DE 5 O MAS AÑOS-SIN VARIEDAD	S	1,53
-1386099	29-006-001-00254-00001	62000	PASTOS PERMANENTES DE 5 O MAS AÑOS-SIN VARIEDAD	S	0,32
-1386098	29-006-001-00200-00002	62000	PASTOS PERMANENTES DE 5 O MAS AÑOS-SIN VARIEDAD	S	0,13
-1264899	29-024-007-00027-00001	63000	PASTOS DE MENOS DE 5 AÑOS-SIN VARIEDAD	S	1,89
-1264728	29-006-001-00181-00009	62000	PASTOS PERMANENTES DE 5 O MAS AÑOS-SIN VARIEDAD	S	0,17
-1264721	29-006-001-00171-00008	62000	PASTOS PERMANENTES DE 5 O MAS AÑOS-SIN VARIEDAD	S	2,01
-1264643	29-006-001-00171-00002	62000	PASTOS PERMANENTES DE 5 O MAS AÑOS-SIN VARIEDAD	S	2,07
-1264634	29-006-001-00181-00001	62000	PASTOS PERMANENTES DE 5 O MAS AÑOS-SIN VARIEDAD	S	5,30
-1209792	29-006-001-00190-00001	62000	PASTOS PERMANENTES DE 5 O MAS AÑOS-SIN VARIEDAD	S	0,22
-1209786	29-006-001-00196-00001	62000	PASTOS PERMANENTES DE 5 O MAS AÑOS-SIN VARIEDAD	S	3,25
-1209719	29-046-011-00081-00002	62000	PASTOS PERMANENTES DE 5 O MAS AÑOS-SIN VARIEDAD	S	0,58
-1209706	29-006-001-00179-00001	63000	PASTOS DE MENOS DE 5 AÑOS-SIN VARIEDAD	S	3,52
-1128566	29-006-001-00185-00010	62000	PASTOS PERMANENTES DE 5 O MAS AÑOS-SIN VARIEDAD	S	0,03
-579546	29-006-001-00190-00004	62000	PASTOS PERMANENTES DE 5 O MAS AÑOS-SIN VARIEDAD	S	0,21
4215100	29-024-007-00030-00003	63000	PASTOS DE MENOS DE 5 AÑOS-SIN VARIEDAD	S	4,67
4798479	29-006-001-00259-00002	62000	PASTOS PERMANENTES DE 5 O MAS AÑOS-SIN VARIEDAD	S	2,83
5325776	29-006-001-00192-00002	62000	PASTOS PERMANENTES DE 5 O MAS AÑOS-SIN VARIEDAD	S	0,36
5325782	29-006-001-00191-00001	63000	PASTOS DE MENOS DE 5 AÑOS-SIN VARIEDAD	S	0,53
5325787	29-006-001-00194-00001	62000	PASTOS PERMANENTES DE 5 O MAS AÑOS-SIN VARIEDAD	S	0,93
5325789	29-006-001-00208-00002	62000	PASTOS PERMANENTES DE 5 O MAS AÑOS-SIN VARIEDAD	S	4,70
1700000006856364	29-006-001-00238-00003	63000	PASTOS DE MENOS DE 5 AÑOS-SIN VARIEDAD	S	3,82
1700000006856365	29-006-001-00208-00004	63000	PASTOS DE MENOS DE 5 AÑOS-SIN VARIEDAD	S	0,96
1700000006856375	29-006-001-00196-00002	63000	PASTOS DE MENOS DE 5 AÑOS-SIN VARIEDAD	S	1,51
1700000006856381	29-006-001-00193-00001	63000	PASTOS DE MENOS DE 5 AÑOS-SIN VARIEDAD	S	0,41
1700000006856383	29-006-001-00238-00002	62000	PASTOS PERMANENTES DE 5 O MAS AÑOS-SIN VARIEDAD	S	0,43
1700000006856384	29-006-001-00195-00002	62000	PASTOS PERMANENTES DE 5 O MAS AÑOS-SIN VARIEDAD	S	2,07

Recintos Determinados para el Cálculo de Garga Ganadera Máxima

REF.	REFERENCIA SIGPAC	CULTIVO	DESCRIPCIÓN CULTIVO	S/R	SUP. RESUELTA (ha)
-1402556	29-024-007-00030-00043	62000	PASTOS PERMANENTES DE 5 O MAS AÑOS-SIN VARIEDAD	S	0,09
-1402555	29-024-007-00030-00044	62000	PASTOS PERMANENTES DE 5 O MAS AÑOS-SIN VARIEDAD	S	0,11
-1402554	29-006-001-00185-00012	62000	PASTOS PERMANENTES DE 5 O MAS AÑOS-SIN VARIEDAD	S	0,04
-1386123	29-006-001-00254-00006	62000	PASTOS PERMANENTES DE 5 O MAS AÑOS-SIN VARIEDAD	S	0,34

(1) Superficie declarada admisible ajustada con la superficie comprometida.
(2) Factor de penalización valorando el alcance para el tipo de compromiso.

Puede verificar la integridad de una copia de este documento mediante la lectura del código QR adjunto o mediante el acceso a la dirección <https://ws050.juntadeandalucia.es/verificarFirma> indicando el código de VERIFICACIÓN

FIRMADO POR	RAQUEL MARIA ESPIN CRESPO	17/12/2024
VERIFICACIÓN	Pk2jm6UYDU9J72AMTZUYRN3GET48NG	PÁG. 8004/9349



**Datos considerados para el Cálculo de la Carga Ganadera mínima y máxima del expediente****Recintos Determinados para el Cálculo de Garga Ganadera Máxima**

REF.	REFERENCIA SIGPAC	CULTIVO	DESCRIPCIÓN CULTIVO	SUP.	
				S/R	RESUELTA (ha)
-1386110	29-006-001-00254-00005	62000	PASTOS PERMANENTES DE 5 O MAS AÑOS-SIN VARIEDAD	S	1,53
-1386099	29-006-001-00254-00001	62000	PASTOS PERMANENTES DE 5 O MAS AÑOS-SIN VARIEDAD	S	0,32
-1386098	29-006-001-00200-00002	62000	PASTOS PERMANENTES DE 5 O MAS AÑOS-SIN VARIEDAD	S	0,13
-1264899	29-024-007-00027-00001	63000	PASTOS DE MENOS DE 5 AÑOS-SIN VARIEDAD	S	1,89
-1264728	29-006-001-00181-00009	62000	PASTOS PERMANENTES DE 5 O MAS AÑOS-SIN VARIEDAD	S	0,17
-1264721	29-006-001-00171-00008	62000	PASTOS PERMANENTES DE 5 O MAS AÑOS-SIN VARIEDAD	S	2,01
-1264643	29-006-001-00171-00002	62000	PASTOS PERMANENTES DE 5 O MAS AÑOS-SIN VARIEDAD	S	2,07
-1264634	29-006-001-00181-00001	62000	PASTOS PERMANENTES DE 5 O MAS AÑOS-SIN VARIEDAD	S	5,30
-1209792	29-006-001-00190-00001	62000	PASTOS PERMANENTES DE 5 O MAS AÑOS-SIN VARIEDAD	S	0,22
-1209786	29-006-001-00196-00001	62000	PASTOS PERMANENTES DE 5 O MAS AÑOS-SIN VARIEDAD	S	3,25
-1209719	29-046-011-00081-00002	62000	PASTOS PERMANENTES DE 5 O MAS AÑOS-SIN VARIEDAD	S	0,58
-1209706	29-006-001-00179-00001	63000	PASTOS DE MENOS DE 5 AÑOS-SIN VARIEDAD	S	3,52
-1128566	29-006-001-00185-00010	62000	PASTOS PERMANENTES DE 5 O MAS AÑOS-SIN VARIEDAD	S	0,03
-579546	29-006-001-00190-00004	62000	PASTOS PERMANENTES DE 5 O MAS AÑOS-SIN VARIEDAD	S	0,21
4215100	29-024-007-00030-00003	63000	PASTOS DE MENOS DE 5 AÑOS-SIN VARIEDAD	S	4,67
4798479	29-006-001-00259-00002	62000	PASTOS PERMANENTES DE 5 O MAS AÑOS-SIN VARIEDAD	S	2,83
5325776	29-006-001-00192-00002	62000	PASTOS PERMANENTES DE 5 O MAS AÑOS-SIN VARIEDAD	S	0,36
5325782	29-006-001-00191-00001	63000	PASTOS DE MENOS DE 5 AÑOS-SIN VARIEDAD	S	0,53
5325787	29-006-001-00194-00001	62000	PASTOS PERMANENTES DE 5 O MAS AÑOS-SIN VARIEDAD	S	0,93
5325789	29-006-001-00208-00002	62000	PASTOS PERMANENTES DE 5 O MAS AÑOS-SIN VARIEDAD	S	4,70
7549419	29-006-001-00254-00017	62000	PASTOS PERMANENTES DE 5 O MAS AÑOS-SIN VARIEDAD	S	0,00
7549420	29-006-001-00254-00022	62000	PASTOS PERMANENTES DE 5 O MAS AÑOS-SIN VARIEDAD	S	0,00
7549421	29-006-001-00254-00018	62000	PASTOS PERMANENTES DE 5 O MAS AÑOS-SIN VARIEDAD	S	0,00
170000006856364	29-006-001-00238-00003	63000	PASTOS DE MENOS DE 5 AÑOS-SIN VARIEDAD	S	3,82
170000006856365	29-006-001-00208-00004	63000	PASTOS DE MENOS DE 5 AÑOS-SIN VARIEDAD	S	0,96
170000006856375	29-006-001-00196-00002	63000	PASTOS DE MENOS DE 5 AÑOS-SIN VARIEDAD	S	1,51
170000006856381	29-006-001-00193-00001	63000	PASTOS DE MENOS DE 5 AÑOS-SIN VARIEDAD	S	0,41
170000006856383	29-006-001-00238-00002	62000	PASTOS PERMANENTES DE 5 O MAS AÑOS-SIN VARIEDAD	S	0,43
170000006856384	29-006-001-00195-00002	62000	PASTOS PERMANENTES DE 5 O MAS AÑOS-SIN VARIEDAD	S	2,07

Incidencias de carga ganadera**INCIDENCIA DESCRIPCIÓN**

238	Recinto cuyo CAP declarado es mayor al CAP prevalente y no presenta alegación al SIGPAC. Ref:7549419 Recinto:29-006-001-00254-00017 Cultivo:62000 PASTOS PERMANENTES DE 5 O MAS AÑOS-SIN VARIEDAD Secano CAP prevalente: CAP declarado:100 Exceso de superficie (Hectáreas):0,05 Ref:7549420 Recinto:29-006-001-00254-00022 Cultivo:62000 PASTOS PERMANENTES DE 5 O MAS AÑOS-SIN VARIEDAD Secano CAP prevalente: CAP declarado:100 Exceso de superficie (Hectáreas):0,09 Ref:7549421 Recinto:29-006-001-00254-00018 Cultivo:62000 PASTOS PERMANENTES DE 5 O MAS AÑOS-SIN VARIEDAD Secano CAP prevalente: CAP declarado:100 Exceso de superficie (Hectáreas):0,12
4272	Verifica que las líneas de declaración de las Solicitudes Únicas no tienen solapes con la capa de Retroactividad Gráfica (ambas de la misma campaña) a nivel de expediente/línea de declaración gráfica de la solicitud. Ref:170000006856364 Recinto:29-006-001-00238-00003 Cultivo: - Agregado de la referencia del recinto.:0 Zona de la referencia del recinto.:0 Superficie solapada.:0,03 Id. Incid.:5083978
100407	Explotación solicitada no forma parte de ningún organismo de control autorizado para la producción ecológica en Andalucía o fecha de

(1) Superficie declarada admisible ajustada con la superficie comprometida.
(2) Factor de penalización valorando el alcance para el tipo de compromiso.Puede verificar la integridad de una copia de este documento mediante la lectura del código QR adjunto o mediante el acceso a la dirección <https://ws050.juntadeandalucia.es/verificarFirma> indicando el código de VERIFICACIÓN

FIRMADO POR

RAQUEL MARIA ESPIN CRESPO

17/12/2024

VERIFICACIÓN

Pk2jm6UYDU9J72AMTZUYRN3GET48NG

PÁG. 8005/9349






Datos considerados para el Cálculo de la Carga Ganadera mínima y máxima del expediente

inscripción posterior al plazo establecido (Anexo I. Criterios de Subvencionabilidad. Orden 28 de marzo de 2023).
Explotación:ES290060000056 Especie:CAPRINA

(1) Superficie declarada admisible ajustada con la superficie comprometida.
(2) Factor de penalización valorando el alcance para el tipo de compromiso.

Puede verificar la integridad de una copia de este documento mediante la lectura del código QR adjunto o mediante el acceso a la dirección <https://ws050.juntadeandalucia.es/verificarFirma> indicando el código de VERIFICACIÓN

FIRMADO POR	RAQUEL MARIA ESPIN CRESPO	17/12/2024	
VERIFICACIÓN	Pk2jm6UYDU9J72AMTZUYRN3GET48NG	PÁG. 8006/9349	

**APELLIDOS Y NOMBRE / RAZÓN SOCIAL**

MARTIN ALBA JOSE MANUEL

NIF
6469EXPEDIENTE**
1138978**ANUALIDAD DE PAGO**
1ª**IMPORTES POR ANUALIDAD**

	2023	2024	2025	2026	2027
IMPORTE MÁXIMO SUBVENCIONABLE	660,41 €	660,41 €	660,41 €	550,34 €	550,34 €
IMPORTE MEDIO DE TRANSFERENCIA (€/ha)	297,48 €	297,48 €	297,48 €	247,90 €	247,90 €

RESUMEN DE UNIDADES

Cód	GRUPO DE PAGO	Sup. Dec. Admisible (ha)	Sup. Comprometida (ha)	Sup. ajustada compromiso (1) (ha)	% sobredec.	Sup. Resuelta (ha)	Importe Declarado	Importe Topado	Importe Resuelto	Importe tras sobredec.
419	OLIVAR	2,22		2,22	0,00	2,22	660,41	660,41	660,41	660,41
TOTAL		2,22	2,22	2,22		2,22	660,41	660,41	660,41	660,41

APLICACIÓN DE REDUCCIONES Y PENALIZACIONES

GRUPO DE PAGO	Importe Calculado	Importe prereduc.	Criterios de subvencionabilidad y compromisos	Presentación tardía	Omisión declaración	Condicionalidad	IMPORTE (Euros) RESUELTO
OLIVAR	660,41	660,41	0,00	0,00	0,00	0,00	660,41
TOTAL	660,41	660,41					660,41

RESUMEN DE PAGOS**IMPORTE (Euros)**

	RESUELTO	FEADER	MAPA	CAPADR
OLIVAR - Pago realizado	660,41 €	561,35 €	64,79 €	34,27 €

RECINTOS RESUELTOS

REF.	REFERENCIA SIGPAC	CULTIVO DESCRIPCIÓN CULTIVO	S/R G.PAGO	PEND. MEDIA (%)	SUP. DEC. ADMISIBLE (ha)	SUP. COMPROM. (ha)	SUP. AJUSTADA COMPROM. (1) (ha)	SUP. CONY. SIGPAC (ha)	SUP. CERTIE (ha)	SUP. CAMPO (ha)	SUP. CAMPO DETER. CULT. DECLARADO (ha)	SUP. DEC. REDUCIDA (ha)	SUP. RESUELTA (ha)
1700000004591637	29-079-019-09000-033	101138 OLIVAR-HOJIBLANCA	S 419	18,00	0,21	0,21	0,21		0,35			0,21	0,21
1700000004591640	29-079-019-09000-021	101324 OLIVAR-VERDIAL DE VELEZ-MALAGA	S 419	19,40	1,06	1,06	1,06		1,33			1,06	1,06
1700000004591642	29-004-005-00082-001	101138 OLIVAR-HOJIBLANCA	S 419	21,50	0,56	0,56	0,56		0,63			0,56	0,56
1700000004591643	29-004-006-00303-001	101324 OLIVAR-VERDIAL DE VELEZ-MALAGA	S 419	25,80	0,39	0,39	0,39		0,39			0,39	0,39

INCIDENCIAS**INCIDENCIA DESCRIPCIÓN**

3790	Recinto declarado inactivo Ref:6865866 Recinto:29-079-019-00120-00002 Cultivo: -
100424	Solicita recinto que no está comprometido para la operación. Ref:6865866 Recinto:29-079-019-00120-00002 Cultivo:101138 OLIVAR-HOJIBLANCA Secano

(1) Superficie declarada admisible ajustada con la superficie comprometida.
(2) Factor de penalización valorando el alcance para el tipo de compromiso.Puede verificar la integridad de una copia de este documento mediante la lectura del código QR adjunto o mediante el acceso a la dirección <https://ws050.juntadeandalucia.es/verificarFirma> indicando el código de VERIFICACIÓN

FIRMADO POR

RAQUEL MARIA ESPIN CRESPO

17/12/2024

VERIFICACIÓN

Pk2jm6UYDU9J72AMTZUYRN3GET48NG

PÁG. 8007/9349



**APELLIDOS Y NOMBRE / RAZÓN SOCIAL**

MARTIN CORRERO DIEGO JAVIER

NIF

****1607*

EXPEDIENTE

1249812

ANUALIDAD DE PAGO

1ª

IMPORTES POR ANUALIDAD

	2023	2024	2025	2026	2027
IMPORTE MÁXIMO SUBVENCIONABLE	3.507,29 €	3.507,29 €	3.507,29 €	2.922,74 €	2.922,74 €
IMPORTE MEDIO DE TRANSFERENCIA (€/ha)	297,48 €	297,48 €	297,48 €	247,90 €	247,90 €

RESUMEN DE UNIDADES

Cód	GRUPO DE PAGO	Sup. Dec. Admisible (ha)	Sup. Comprometida (ha)	Sup. ajustada compromiso (1) (ha)	% sobredec.	Sup. Resuelta (ha)	Importe Declarado	Importe Topado	Importe Resuelto	Importe tras sobredec.
419	OLIVAR	11,79		11,79	0,00	11,79	3.507,29	3.507,29	3.507,29	3.507,29
TOTAL		11,79	11,79	11,79		11,79	3.507,29	3.507,29	3.507,29	3.507,29

APLICACIÓN DE REDUCCIONES Y PENALIZACIONES

GRUPO DE PAGO	Importe Calculado	Importe prereduc.	Criterios de subvencionabilidad y compromisos	Presentación tardía	Omisión declaración	Condicionalidad	IMPORTE (Euros) RESUELTO
OLIVAR	3.507,29	3.507,29	0,00	0,00	0,00	0,00	3.507,29
TOTAL	3.507,29	3.507,29					3.507,29

RESUMEN DE PAGOS**IMPORTE (Euros)**

	RESUELTO	FEADER	MAPA	CAPADR
OLIVAR - Pago realizado	3.507,29 €	2.981,20 €	344,07 €	182,02 €

RECINTOS RESUELTOS

REF.	REFERENCIA SIGPAC	CULTIVO DESCRIPCIÓN CULTIVO	S/R G.PAGO	PEND. MEDIA (%)	SUP. DEC. ADMISIBLE (ha)	SUP. COMPROM. (ha)	SUP. AJUSTADA COMPR.(1) (ha)	SUP. CONY. SIGPAC (ha)	SUP. CERTIE (ha)	SUP. CAMPO (ha)	SUP. CAMPO DETER. CULT. DECLARADO (ha)	SUP. DEC. REDUCIDA (ha)	SUP. RESUELTA (ha)
-1588033	29-055-024-00003-003	101138 OLIVAR-HOJIBLANCA	R 419	7,80	9,64	9,64	9,64		9,64			9,64	9,64
1700000004508403	29-055-024-00003-004	101138 OLIVAR-HOJIBLANCA	S 419	5,50	2,15	2,15	2,15		2,15			2,15	2,15

INCIDENCIAS**INCIDENCIA DESCRIPCIÓN**

100424 Solicita recinto que no está comprometido para la operación.

Ref:-963774 Recinto:29-055-024-00003-00005 Cultivo:3323 TRIGO DURO-ATHORIS Secano

(1) Superficie declarada admisible ajustada con la superficie comprometida.
(2) Factor de penalización valorando el alcance para el tipo de compromiso.Puede verificar la integridad de una copia de este documento mediante la lectura del código QR adjunto o mediante el acceso a la dirección <https://ws050.juntadeandalucia.es/verificarFirma> indicando el código de VERIFICACIÓN

FIRMADO POR

RAQUEL MARIA ESPIN CRESPO

17/12/2024

VERIFICACIÓN

Pk2jm6UYDU9J72AMTZUYRN3GET48NG

PÁG. 8008/9349



**APELLIDOS Y NOMBRE / RAZÓN SOCIAL**

MARTIN CORRERO PEDRO

NIF

***0405*

EXPEDIENTE

1248846

ANUALIDAD DE PAGO

1ª

IMPORTE POR ANUALIDAD

	2023	2024	2025	2026	2027
IMPORTE MÁXIMO SUBVENCIONABLE	10.846,12 €	10.846,12 €	10.846,12 €	9.038,43 €	9.038,43 €
IMPORTE MEDIO DE TRANSFERENCIA (€/ha)	297,48 €	297,48 €	297,48 €	247,90 €	247,90 €

RESUMEN DE UNIDADES

Cód	GRUPO DE PAGO	Sup. Dec. Admisible (ha)	Sup. Comprometida (ha)	Sup. ajustada compromiso (1) (ha)	% sobredec.	Sup. Resuelta (ha)	Importe Declarado	Importe Topado	Importe Resuelto	Importe tras sobredec.
419	OLIVAR	36,46		36,46	0,00	36,46	10.846,12	10.846,12	10.846,12	10.846,12
TOTAL		36,46	36,46	36,46		36,46	10.846,12	10.846,12	10.846,12	10.846,12

APLICACIÓN DE REDUCCIONES Y PENALIZACIONES

GRUPO DE PAGO	Importe Calculado	Importe prereduc.	Criterios de subvencionabilidad y compromisos	Presentación tardía	Omisión declaración	Condicionalidad	IMPORTE (Euros) RESUELTO
OLIVAR	10.846,12	10.846,12	0,00	0,00	0,00	0,00	10.846,12
TOTAL	10.846,12	10.846,12					10.846,12

RESUMEN DE PAGOS**IMPORTE (Euros)**

	RESUELTO	FEADER	MAPA	CAPADR
OLIVAR - Pago realizado	10.846,12 €	9.219,20 €	1.064,00 €	562,92 €

RECINTOS RESUELTOS

REF.	REFERENCIA SIGPAC	CULTIVO DESCRIPCIÓN CULTIVO	S/R G.PAGO	PEND. MEDIA (%)	SUP. DEC. ADMISIBLE (ha)	SUP. COMPROM. (ha)	SUP. AJUSTADA COMPR.(1) (ha)	SUP. CONY. SIGPAC (ha)	SUP. CERTIE (ha)	SUP. CAMPO (ha)	SUP. CAMPO DETER. CULT. DECLARADO (ha)	SUP. DEC. REDUCIDA (ha)	SUP. RESUELTA (ha)
-1046834	29-032-007-00031-002	101138 OLIVAR-HOJIBLANCA	S 419	13,00	0,03	0,03	0,03		0,03			0,03	0,03
-733353	29-088-024-00091-002	101138 OLIVAR-HOJIBLANCA	S 419	10,60	2,13	2,13	2,13		2,13			2,13	2,13
-728839	29-088-021-00052-001	101138 OLIVAR-HOJIBLANCA	S 419	5,50	1,47	1,47	1,47		1,47			1,47	1,47
4630966	29-088-021-00046-001	101138 OLIVAR-HOJIBLANCA	S 419	6,70	0,51	0,51	0,51		0,51			0,51	0,51
5301281	29-088-021-00048-001	101138 OLIVAR-HOJIBLANCA	S 419	5,00	0,74	0,74	0,74		0,74			0,74	0,74
170000007256289	29-032-007-00031-001	101138 OLIVAR-HOJIBLANCA	S 419	13,60	0,73	0,73	0,73		0,73			0,73	0,73
170000007256319	29-032-008-00025-001	101138 OLIVAR-HOJIBLANCA	S 419	16,40	0,63	0,63	0,63		0,63			0,63	0,63
170000007256320	29-032-007-00032-001	101138 OLIVAR-HOJIBLANCA	S 419	20,40	1,30	1,30	1,30		1,30			1,30	1,30
170000007256321	29-032-008-00200-001	101138 OLIVAR-HOJIBLANCA	S 419	5,80	6,45	6,45	6,45		6,45			6,45	6,45
170000007256323	29-032-008-00205-002	101138 OLIVAR-HOJIBLANCA	S 419	7,50	1,95	1,95	1,95		1,95			1,95	1,95
170000007256329	29-088-020-00107-001	101138 OLIVAR-HOJIBLANCA	S 419	6,50	5,26	5,26	5,26		5,26			5,26	5,26
170000007256330	29-088-020-00045-001	101138 OLIVAR-HOJIBLANCA	S 419	4,50	1,66	1,66	1,66		1,66			1,66	1,66
170000007256334	29-088-021-00030-001	101138 OLIVAR-HOJIBLANCA	S 419	14,00	6,37	6,37	6,37		6,37			6,37	6,37
170000007256336	29-088-021-00030-002	101138 OLIVAR-HOJIBLANCA	S 419	14,50	0,36	0,36	0,36		0,36			0,36	0,36
170000007256337	29-088-021-00024-001	101138 OLIVAR-HOJIBLANCA	S 419	8,90	0,17	0,17	0,17		0,17			0,17	0,17
170000007256338	29-088-021-00049-002	101138 OLIVAR-HOJIBLANCA	S 419	5,20	2,34	2,34	2,34		2,34			2,34	2,34
170000007256339	29-088-021-00050-001	101138 OLIVAR-HOJIBLANCA	S 419	5,30	1,00	1,00	1,00		1,00			1,00	1,00
170000007256343	29-088-022-00007-001	101138 OLIVAR-HOJIBLANCA	S 419	12,80	0,37	0,37	0,37		0,37			0,37	0,37
170000007256348	29-088-024-00010-001	101138 OLIVAR-HOJIBLANCA	S 419	20,10	2,42	2,42	2,42		2,42			2,42	2,42
170000007256349	29-088-024-00009-001	101138 OLIVAR-HOJIBLANCA	S 419	16,60	0,57	0,57	0,57		0,57			0,57	0,57

INCIDENCIAS**INCIDENCIA DESCRIPCIÓN**

- 100412 Número de hectáreas validadas inferior a la superficie mínima permitida por el grupo de cultivo (Anexo I. Criterios de Subvencionabilidad. Orden 28 de marzo de 2023).
Sup. Resuelta:0 Grupo de Pago:FRUTALES REGADÍO
- 100413 Recinto perteneciente a grupo de cultivo que no cumple con la superficie mínima requerida (Anexo I. Criterios de Subvencionabilidad. Orden 28 de marzo de 2023).
Ref.-762781 Recinto:29-088-031-00076-00001 Cultivo:104023 ALMENDROS-LAURANNE Regadío Sup. Declarada:3,58 Superficie Resolver:3,57

(1) Superficie declarada admisible ajustada con la superficie comprometida.
(2) Factor de penalización valorando el alcance para el tipo de compromiso.

Puede verificar la integridad de una copia de este documento mediante la lectura del código QR adjunto o mediante el acceso a la dirección <https://ws050.juntadeandalucia.es/verificarFirma> indicando el código de VERIFICACIÓN

FIRMADO POR

RAQUEL MARIA ESPIN CRESPO

17/12/2024

VERIFICACIÓN

Pk2jm6UYDU9J72AMTZUYRN3GET48NG

PÁG. 8009/9349



**APELLIDOS Y NOMBRE / RAZÓN SOCIAL**

MARTIN GALVAN JUAN ANTONIO

NIF

***0724*

EXPEDIENTE

1184934

ANUALIDAD DE PAGO

1ª

IMPORTES POR ANUALIDAD

	2023	2024	2025	2026	2027
IMPORTE MÁXIMO SUBVENCIONABLE	419,45 €	419,45 €	419,45 €	349,54 €	349,54 €
IMPORTE MEDIO DE TRANSFERENCIA (€/ha)	297,48 €	297,48 €	297,48 €	247,90 €	247,90 €

RESUMEN DE UNIDADES

Cód	GRUPO DE PAGO	Sup. Dec. Admisible (ha)	Sup. Comprometida (ha)	Sup. ajustada compromiso (1) (ha)	% sobredec.	Sup. Resuelta (ha)	Importe Declarado	Importe Topado	Importe Resuelto	Importe tras sobredec.
419	OLIVAR	1,41		1,41	0,00	1,41	419,45	419,45	419,45	419,45
TOTAL		1,41	1,41	1,41		1,41	419,45	419,45	419,45	419,45

APLICACIÓN DE REDUCCIONES Y PENALIZACIONES

GRUPO DE PAGO	Importe Calculado	Importe prereduc.	Criterios de subvencionabilidad y compromisos	Presentación tardía	Omisión declaración	Condicionalidad	IMPORTE (Euros) RESUELTO
OLIVAR	419,45	419,45	0,00	0,00	0,00	0,00	419,45
TOTAL	419,45	419,45					419,45

RESUMEN DE PAGOS**IMPORTE (Euros)**

	RESUELTO	FEADER	MAPA	CAPADR
OLIVAR - Pago realizado	419,45 €	356,53 €	41,15 €	21,77 €

RECINTOS RESUELTOS

REF.	REFERENCIA SIGPAC	CULTIVO	DESCRIPCIÓN CULTIVO	S/R G.PAGO	PEND. MEDIA (%)	SUP. DEC. ADMISIBLE (ha)	SUP. COMPROM. (ha)	SUP. AJUSTADA COMPR.(1) (ha)	SUP. CONY. SIGPAC (ha)	SUP. CERTIE (ha)	SUP. CAMPO (ha)	SUP. CAMPO DETER. CULT. DECLARADO (ha)	SUP. DEC. REDUCIDA (ha)	SUP. RESUELTA (ha)
1700000006770556	29-018-018-00035-001	101138	OLIVAR-HOJIBLANCA	S 419	32,30	1,41	1,41	1,41		1,41			1,41	1,41

(1) Superficie declarada admisible ajustada con la superficie comprometida.
(2) Factor de penalización valorando el alcance para el tipo de compromiso.Puede verificar la integridad de una copia de este documento mediante la lectura del código QR adjunto o mediante el acceso a la dirección <https://ws050.juntadeandalucia.es/verificarFirma> indicando el código de VERIFICACIÓN

FIRMADO POR

RAQUEL MARIA ESPIN CRESPO

17/12/2024

VERIFICACIÓN

Pk2jm6UYDU9J72AMTZUYRN3GET48NG

PÁG. 8010/9349



**APELLIDOS Y NOMBRE / RAZÓN SOCIAL**

MARTIN HONORATO RUBEN

NIF

****1430*

EXPEDIENTE

1273413

ANUALIDAD DE PAGO

1ª

IMPORTES POR ANUALIDAD

	2023	2024	2025	2026	2027
IMPORTE MÁXIMO SUBVENCIONABLE	9.796,02 €	9.796,02 €	9.796,02 €	8.163,35 €	8.163,35 €
IMPORTE MEDIO DE TRANSFERENCIA (€/ha)	297,48 €	297,48 €	297,48 €	247,90 €	247,90 €

RESUMEN DE UNIDADES

Cód	GRUPO DE PAGO	Sup. Dec. Admisible (ha)	Sup. Comprometida (ha)	Sup. ajustada compromiso (1) (ha)	% sobredec.	Sup. Resuelta (ha)	Importe Declarado	Importe Topado	Importe Resuelto	Importe tras sobredec.
419	OLIVAR	32,93		32,93	0,00	32,93	9.796,02	9.796,02	9.796,02	9.796,02
TOTAL		32,93	32,93	32,93		32,93	9.796,02	9.796,02	9.796,02	9.796,02

APLICACIÓN DE REDUCCIONES Y PENALIZACIONES

GRUPO DE PAGO	Importe Calculado	Importe prereduc.	Criterios de subvencionabilidad y compromisos	Presentación tardía	Omisión declaración	Condicionalidad	IMPORTE (Euros) RESUELTO
OLIVAR	9.796,02	9.796,02	0,00	0,00	0,00	0,00	9.796,02
TOTAL	9.796,02	9.796,02					9.796,02

RESUMEN DE PAGOS

	IMPORTE (Euros)			
	RESUELTO	FEADER	MAPA	CAPADR
OLIVAR - Pago realizado	9.745,44 €	8.283,62 €	956,03 €	505,79 €
OLIVAR - A pagar	50,58 €	42,99 €	4,96 €	2,63 €
TOTAL	9.796,02 €	8.326,61 €	960,99 €	508,42 €

RECINTOS RESUELTOS

REE	REFERENCIA SIGPAC	CULTIVO	DESCRIPCIÓN CULTIVO	S/R G.PAGO	PEND. MEDIA (%)	SUP. DEC. ADMISIBLE (ha)	SUP. COMPROM. (ha)	SUP. AJUSTADA COMPROM. (1) (ha)	SUP. CONV. SIGPAC (ha)	SUP. CERTIF. (ha)	SUP. CAMPO (ha)	SUP. CAMPO DETER. CULT. DECLARADO (ha)	SUP. DEC. REDUCIDA (ha)	SUP. RESUELTA (ha)
-1621044	29-032-007-00005-001	101138	OLIVAR-HOJIBLANCA	S 419	21,10	6,08	6,08	6,08		6,08			6,08	6,08
-1620870	29-032-007-00036-002	101138	OLIVAR-HOJIBLANCA	S 419	26,70	5,84	5,84	5,84		5,84			5,84	5,84
-1620864	29-032-007-00038-001	101138	OLIVAR-HOJIBLANCA	S 419	21,10	1,13	1,13	1,13		1,13			1,13	1,13
-1620862	29-032-007-00027-001	101138	OLIVAR-HOJIBLANCA	S 419	25,80	0,69	0,69	0,69		0,69			0,69	0,69
-1620861	29-032-007-00025-001	101138	OLIVAR-HOJIBLANCA	S 419	15,40	0,84	0,84	0,84		0,84			0,84	0,84
-1620857	29-032-007-00024-001	101138	OLIVAR-HOJIBLANCA	S 419	8,70	0,50	0,50	0,50		0,50			0,50	0,50
-1620851	29-032-006-00037-001	101138	OLIVAR-HOJIBLANCA	S 419	10,90	0,73	0,73	0,73		0,73			0,73	0,73
-1620782	29-032-006-00010-003	101138	OLIVAR-HOJIBLANCA	S 419	23,80	16,95	16,95	16,95		16,95			16,95	16,95
-1620780	29-032-006-00010-002	101138	OLIVAR-HOJIBLANCA	S 419	46,80	0,17	0,17	0,17		0,17			0,17	0,17

(1) Superficie declarada admisible ajustada con la superficie comprometida.
(2) Factor de penalización valorando el alcance para el tipo de compromiso.Puede verificar la integridad de una copia de este documento mediante la lectura del código QR adjunto o mediante el acceso a la dirección <https://ws050.juntadeandalucia.es/verificarFirma> indicando el código de VERIFICACIÓN

FIRMADO POR

RAQUEL MARIA ESPIN CRESPO

17/12/2024

VERIFICACIÓN

Pk2jm6UYDU9J72AMTZUYRN3GET48NG

PÁG. 8011/9349



**APELLIDOS Y NOMBRE / RAZÓN SOCIAL**

MARTIN MARTIN FRANCISCO

NIF

****7795*

EXPEDIENTE

1036678

ANUALIDAD DE PAGO

1ª

IMPORTES POR ANUALIDAD

	2023	2024	2025	2026	2027
IMPORTE MÁXIMO SUBVENCIONABLE	913,26 €	913,26 €	913,26 €	761,05 €	761,05 €
IMPORTE MEDIO DE TRANSFERENCIA (€/ha)	297,48 €	297,48 €	297,48 €	247,90 €	247,90 €

RESUMEN DE UNIDADES

Cód	GRUPO DE PAGO	Sup. Dec. Admisible (ha)	Sup. Comprometida (ha)	Sup. ajustada compromiso (1) (ha)	% sobredec.	Sup. Resuelta (ha)	Importe Declarado	Importe Topado	Importe Resuelto	Importe tras sobredec.
419	OLIVAR	3,07		3,07	0,00	3,07	913,26	913,26	913,26	913,26
TOTAL		3,07	3,07	3,07		3,07	913,26	913,26	913,26	913,26

APLICACIÓN DE REDUCCIONES Y PENALIZACIONES

GRUPO DE PAGO	Importe Calculado	Importe prereduc.	Criterios de subvencionabilidad y compromisos	Presentación tardía	Omisión declaración	Condicionalidad	IMPORTE (Euros) RESUELTO
OLIVAR	913,26	913,26	0,00	0,00	0,00	0,00	913,26
TOTAL	913,26	913,26					913,26

RESUMEN DE PAGOS**IMPORTE (Euros)**

	RESUELTO	FEADER	MAPA	CAPADR
OLIVAR - Pago realizado	913,26 €	776,27 €	89,59 €	47,40 €

RECINTOS RESUELTOS

REF.	REFERENCIA SIGPAC	CULTIVO DESCRIPCIÓN CULTIVO	S/R G.PAGO	PEND. MEDIA (%)	SUP. DEC. ADMISIBLE (ha)	SUP. COMPROM. (ha)	SUP. AJUSTADA COMPR.(1) (ha)	SUP. CONY. SIGPAC (ha)	SUP. CERTIE (ha)	SUP. CAMPO (ha)	SUP. CAMPO DETER. CULT. DECLARADO (ha)	SUP. DEC. REDUCIDA (ha)	SUP. RESUELTA (ha)
-1492711	29-043-006-00177-001	101138 OLIVAR-HOJIBLANCA	S 419	10,40	0,21	0,21	0,21		0,21			0,21	0,21
-1492710	29-043-006-00176-001	101138 OLIVAR-HOJIBLANCA	S 419	20,40	0,29	0,29	0,29		0,29			0,29	0,29
-549972	29-043-006-00177-003	101138 OLIVAR-HOJIBLANCA	S 419	25,50	0,16	0,16	0,16		0,16			0,16	0,16
-549971	29-043-006-00177-001	101138 OLIVAR-HOJIBLANCA	S 419	10,40	0,87	0,87	0,87		0,87			0,87	0,87
-549970	29-043-006-00176-001	101138 OLIVAR-HOJIBLANCA	S 419	20,40	0,55	0,55	0,55		0,55			0,55	0,55
170000005860859	29-043-006-00040-001	101010 OLIVAR-PICUAL	S 419	21,30	0,64	0,64	0,64		0,64			0,64	0,64
170000005860866	29-043-006-00176-002	101138 OLIVAR-HOJIBLANCA	S 419	20,00	0,35	0,35	0,35		0,35			0,35	0,35

INCIDENCIAS**INCIDENCIA DESCRIPCIÓN**

- 100412 Número de hectáreas validadas inferior a la superficie mínima permitida por el grupo de cultivo (Anexo I. Criterios de Subvencionabilidad. Orden 28 de marzo de 2023).
Sup. Resuelta:0 Grupo de Pago:FRUTALES SECANO
- 100413 Recinto perteneciente a grupo de cultivo que no cumple con la superficie mínima requerida (Anexo I. Criterios de Subvencionabilidad. Orden 28 de marzo de 2023).
Ref:170000005860867 Recinto:29-043-016-00036-00001 Cultivo:124027 PISTACHO-LOST HILLS Secano Sup. Declarada:0,89 Superficie Resolver:0,89
Ref:170000005860868 Recinto:29-043-018-00202-00001 Cultivo:124027 PISTACHO-LOST HILLS Secano Sup. Declarada:0,93 Superficie Resolver:0,93

(1) Superficie declarada admisible ajustada con la superficie comprometida.
(2) Factor de penalización valorando el alcance para el tipo de compromiso.

Puede verificar la integridad de una copia de este documento mediante la lectura del código QR adjunto o mediante el acceso a la dirección <https://ws050.juntadeandalucia.es/verificarFirma> indicando el código de VERIFICACIÓN

FIRMADO POR

RAQUEL MARIA ESPIN CRESPO

17/12/2024

VERIFICACIÓN

Pk2jm6UYDU9J72AMTZUYRN3GET48NG

PÁG. 8012/9349



**APELLIDOS Y NOMBRE / RAZÓN SOCIAL**

MARTIN MARTIN RAFAEL

NIF

***9311*

EXPEDIENTE

1201981

ANUALIDAD DE PAGO

1ª

IMPORTE POR ANUALIDAD

	2023	2024	2025	2026	2027
IMPORTE MÁXIMO SUBVENCIONABLE	1.847,35 €	1.847,35 €	1.847,35 €	1.539,46 €	1.539,46 €
IMPORTE MEDIO DE TRANSFERENCIA (€/ha)	297,48 €	297,48 €	297,48 €	247,90 €	247,90 €

RESUMEN DE UNIDADES

Cód	GRUPO DE PAGO	Sup. Dec. Admisible (ha)	Sup. Comprometida (ha)	Sup. ajustada compromiso (1) (ha)	% sobredec.	Sup. Resuelta (ha)	Importe Declarado	Importe Topado	Importe Resuelto	Importe tras sobredec.
419	OLIVAR	7,10		6,21	0,00	6,21	1.847,35	1.847,35	1.847,35	1.847,35
TOTAL		7,10	6,21	6,21		6,21	1.847,35	1.847,35	1.847,35	1.847,35

APLICACIÓN DE REDUCCIONES Y PENALIZACIONES

GRUPO DE PAGO	Importe Calculado	Importe prereduc.	Criterios de subvencionabilidad y compromisos	Presentación tardía	Omisión declaración	Condicionalidad	IMPORTE (Euros) RESUELTO
OLIVAR	1.847,35	1.847,35	0,00	0,00	1,00	0,00	1.828,88
TOTAL	1.847,35	1.847,35					1.828,88

RESUMEN DE PAGOS**IMPORTE (Euros)**

	RESUELTO	FEADER	MAPA	CAPADR
OLIVAR - Pago realizado	1.828,88 €	1.554,55 €	179,41 €	94,92 €

RECINTOS RESUELTOS

REF.	REFERENCIA SIGPAC	CULTIVO	DESCRIPCIÓN CULTIVO	S/R G.PAGO	PEND. MEDIA (%)	SUP. DEC. ADMISIBLE (ha)	SUP. COMPROM. (ha)	SUP. AJUSTADA COMPR.(1) (ha)	SUP. CONY. SIGPAC (ha)	SUP. CERTIE (ha)	SUP. CAMPO (ha)	SUP. CAMPO DETER. CULT. DECLARADO (ha)	SUP. DEC. REDUCIDA (ha)	SUP. RESUELTA (ha)
-1299109	29-043-014-00034-019	101138	OLIVAR-HOJIBLANCA	S 419	49,60	0,30	0,08	0,08	0,08	0,08			0,08	0,08
-1299107	29-043-014-00030-012	101138	OLIVAR-HOJIBLANCA	S 419	45,90	0,14	0,14	0,14	0,14	0,14			0,14	0,14
-1299106	29-043-014-00030-006	101138	OLIVAR-HOJIBLANCA	S 419	49,20	0,17	0,17	0,17	0,17	0,17			0,17	0,17
1700000005477592	29-043-005-00137-001	101138	OLIVAR-HOJIBLANCA	S 419	23,60	1,18	1,18	1,18	1,18	1,18			1,18	1,18
1700000005477593	29-043-005-00139-001	101138	OLIVAR-HOJIBLANCA	S 419	35,80	0,41	0,41	0,41	0,41	0,41			0,41	0,41
1700000005477594	29-043-014-00034-007	101138	OLIVAR-HOJIBLANCA	S 419	48,00	0,11	0,11	0,11	0,11	0,11			0,11	0,11
1700000005477595	29-043-006-00100-001	101138	OLIVAR-HOJIBLANCA	S 419	20,80	3,51	3,47	3,47	3,47	3,51			3,47	3,47
1700000005477597	29-043-014-00034-006	101138	OLIVAR-HOJIBLANCA	S 419	50,40	0,43	0,43	0,43	0,43	0,43			0,43	0,43
1700000005477605	29-043-014-00034-019	101138	OLIVAR-HOJIBLANCA	S 419	49,60	0,85	0,22	0,22	0,22	0,22			0,22	0,22

(1) Superficie declarada admisible ajustada con la superficie comprometida.
(2) Factor de penalización valorando el alcance para el tipo de compromiso.

Puede verificar la integridad de una copia de este documento mediante la lectura del código QR adjunto o mediante el acceso a la dirección <https://ws050.juntadeandalucia.es/verificarFirma> indicando el código de VERIFICACIÓN

FIRMADO POR

RAQUEL MARIA ESPIN CRESPO

17/12/2024

VERIFICACIÓN

Pk2jm6UYDU9J72AMTZUYRN3GET48NG

PÁG. 8013/9349



**INCIDENCIAS****INCIDENCIA DESCRIPCIÓN**

- 256 Solicitud con recintos no declarados en campaña actual con una reducción por omisión de superficie superior al 3%
CÓDIGO PARA EL PORCENTAJE DE REDUCCIÓN POR OMISIÓN QUE CORRESPONDE A LA SOLICITUD:1
- 4272 Verifica que las líneas de declaración de las Solicitudes Únicas no tienen solapes con la capa de Retroactividad Gráfica (ambas de la misma campaña) a nivel de expediente/línea de declaración gráfica de la solicitud.
Ref:170000005477595 Recinto:29-043-006-00100-00001 Cultivo: - Agregado de la referencia del recinto.:0 Zona de la referencia del recinto.:0 Superficie solapada.:0,04 Id. Incid.:101007383
Ref:1700000005477605 Recinto:29-043-014-00034-00019 Cultivo: - Agregado de la referencia del recinto.:0 Zona de la referencia del recinto.:0 Superficie solapada.:0,02 Id. Incid.:101007384
- 100402 Recinto solicitado no forma parte de ningún organismo de control autorizado para la producción ecológica en Andalucía o fecha de inscripción posterior al plazo establecido (Anexo I. Criterios de Subvencionabilidad. Orden 28 de marzo de 2023).
Ref:1700000005477608 Recinto:29-043-014-00044-00003 Cultivo:104020 ALMENDROS-GUARA Secano
Ref:1700000005477603 Recinto:29-043-014-00049-00001 Cultivo:104020 ALMENDROS-GUARA Secano
Ref:1700000005477606 Recinto:29-043-014-00049-00003 Cultivo:104020 ALMENDROS-GUARA Secano
Ref:1700000005477604 Recinto:29-043-014-00049-00005 Cultivo:104020 ALMENDROS-GUARA Secano
Ref:1700000005477601 Recinto:29-043-014-00049-00007 Cultivo:104020 ALMENDROS-GUARA Secano
Ref:5264207 Recinto:29-043-017-00172-00002 Cultivo:101138 OLIVAR-HOJIBLANCA Secano
- 100412 Número de hectáreas validadas inferior a la superficie mínima permitida por el grupo de cultivo (Anexo I. Criterios de Subvencionabilidad. Orden 28 de marzo de 2023).
Sup. Resuelta:0 Grupo de Pago:FRUTALES SECANO
- 100413 Recinto perteneciente a grupo de cultivo que no cumple con la superficie mínima requerida (Anexo I. Criterios de Subvencionabilidad. Orden 28 de marzo de 2023).
Ref:1700000005477610 Recinto:29-043-014-00034-00004 Cultivo:104010 ALMENDROS-DESMAYO ROJO Secano Sup. Declarada: 1,73 Superficie Resolver:1,73
Ref:1700000005477609 Recinto:29-043-014-00034-00005 Cultivo:104010 ALMENDROS-DESMAYO ROJO Secano Sup. Declarada: 0,28 Superficie Resolver:0,28
Ref:1700000005477600 Recinto:29-043-014-00034-00017 Cultivo:104010 ALMENDROS-DESMAYO ROJO Secano Sup. Declarada: 0,05 Superficie Resolver:0,05
Ref:1700000005477602 Recinto:29-043-014-00043-00001 Cultivo:104020 ALMENDROS-GUARA Secano Sup. Declarada:0,24 Superficie Resolver:0,24
Ref:1700000005477607 Recinto:29-043-014-00044-00001 Cultivo:104020 ALMENDROS-GUARA Secano Sup. Declarada:0,88 Superficie Resolver:0,88
- 100424 Solicita recinto que no está comprometido para la operación.
Ref:1700000005477608 Recinto:29-043-014-00044-00003 Cultivo:104020 ALMENDROS-GUARA Secano
Ref:1700000005477603 Recinto:29-043-014-00049-00001 Cultivo:104020 ALMENDROS-GUARA Secano
Ref:1700000005477606 Recinto:29-043-014-00049-00003 Cultivo:104020 ALMENDROS-GUARA Secano
Ref:1700000005477604 Recinto:29-043-014-00049-00005 Cultivo:104020 ALMENDROS-GUARA Secano
Ref:1700000005477601 Recinto:29-043-014-00049-00007 Cultivo:104020 ALMENDROS-GUARA Secano
Ref:5264207 Recinto:29-043-017-00172-00002 Cultivo:101138 OLIVAR-HOJIBLANCA Secano

(1) Superficie declarada admisible ajustada con la superficie comprometida.
(2) Factor de penalización valorando el alcance para el tipo de compromiso.

Puede verificar la integridad de una copia de este documento mediante la lectura del código QR adjunto o mediante el acceso a la dirección <https://ws050.juntadeandalucia.es/verificarFirma> indicando el código de VERIFICACIÓN

FIRMADO POR	RAQUEL MARIA ESPIN CRESPO	17/12/2024	
VERIFICACIÓN	Pk2jm6UYDU9J72AMTZUYRN3GET48NG	PÁG. 8014/9349	

**APELLIDOS Y NOMBRE / RAZÓN SOCIAL**

MARTIN NARVAEZ ANA MARIA

NIF
****1613***EXPEDIENTE**
1222359**ANUALIDAD DE PAGO**
1ª**IMPORTES POR ANUALIDAD**

	2023	2024	2025	2026	2027
IMPORTE MÁXIMO SUBVENCIONABLE	3.379,37 €	3.379,37 €	3.379,37 €	2.816,14 €	2.816,14 €
IMPORTE MEDIO DE TRANSFERENCIA (€/ha)	297,48 €	297,48 €	297,48 €	247,90 €	247,90 €

RESUMEN DE UNIDADES

Cód	GRUPO DE PAGO	Sup. Dec. Admisible (ha)	Sup. Comprometida (ha)	Sup. ajustada compromiso (1) (ha)	% sobredec.	Sup. Resuelta (ha)	Importe Declarado	Importe Topado	Importe Resuelto	Importe tras sobredec.
419	OLIVAR	11,36		11,36	0,00	11,36	3.379,37	3.379,37	3.379,37	3.379,37
TOTAL		11,36	11,36	11,36		11,36	3.379,37	3.379,37	3.379,37	3.379,37

APLICACIÓN DE REDUCCIONES Y PENALIZACIONES

GRUPO DE PAGO	Importe Calculado	Importe prereduc.	Criterios de subvencionabilidad y compromisos	Presentación tardía	Omisión declaración	Condicionalidad	IMPORTE (Euros) RESUELTO
OLIVAR	3.379,37	3.379,37	0,00	0,00	0,00	0,00	3.379,37
TOTAL	3.379,37	3.379,37					3.379,37

RESUMEN DE PAGOS**IMPORTE (Euros)**

	RESUELTO	FEADER	MAPA	CAPADR
OLIVAR - Pago realizado	3.379,37 €	2.872,46 €	331,52 €	175,39 €

RECINTOS RESUELTOS

REF.	REFERENCIA SIGPAC	CULTIVO	DESCRIPCIÓN CULTIVO	S/R G.PAGO	PEND. MEDIA (%)	SUP. DEC. ADMISIBLE (ha)	SUP. COMPROM. (ha)	SUP. AJUSTADA COMPR.(1) (ha)	SUP. CONY. SIGPAC (ha)	SUP. CERTIE (ha)	SUP. CAMPO (ha)	SUP. CAMPO DETER. CULT. DECLARADO (ha)	SUP. DEC. REDUCIDA (ha)	SUP. RESUELTA (ha)
1700000006077106	29-035-049-00019-001	101194	OLIVAR-LECHIN DE GRANADA	S 419	11,10	11,36	11,36	11,36		11,36			11,36	11,36

(1) Superficie declarada admisible ajustada con la superficie comprometida.
(2) Factor de penalización valorando el alcance para el tipo de compromiso.Puede verificar la integridad de una copia de este documento mediante la lectura del código QR adjunto o mediante el acceso a la dirección <https://ws050.juntadeandalucia.es/verificarFirma> indicando el código de VERIFICACIÓN

FIRMADO POR

RAQUEL MARIA ESPIN CRESPO

17/12/2024

VERIFICACIÓN

Pk2jm6UYDU9J72AMTZUYRN3GET48NG

PÁG. 8015/9349



**APELLIDOS Y NOMBRE / RAZÓN SOCIAL**

MARTIN PRIETO GARCIA MARIA

NIF

****1877*

EXPEDIENTE

1007983

ANUALIDAD DE PAGO

1ª

IMPORTE POR ANUALIDAD

	2023	2024	2025	2026	2027
IMPORTE MÁXIMO SUBVENCIONABLE	1.422,41 €	1.422,41 €	1.422,41 €	1.185,35 €	1.185,35 €
IMPORTE MEDIO DE TRANSFERENCIA (€/ha)	419,59 €	419,59 €	419,59 €	349,66 €	349,66 €

RESUMEN DE UNIDADES

Cód	GRUPO DE PAGO	Sup. Dec. Admisible (ha)	Sup. Comprometida (ha)	Sup. ajustada compromiso (1) (ha)	% sobredec.	Sup. Resuelta (ha)	Importe Declarado	Importe Topado	Importe Resuelto	Importe tras sobredec.
423	FRUTALES REGADÍO	3,39		3,39	0,00	3,39	1.422,41	1.422,41	1.422,41	1.422,41
TOTAL		3,39	3,39	3,39		3,39	1.422,41	1.422,41	1.422,41	1.422,41

APLICACIÓN DE REDUCCIONES Y PENALIZACIONES

GRUPO DE PAGO	Importe Calculado	Importe prereduc.	Criterios de subvencionabilidad y compromisos	Presentación tardía	Omisión declaración	Condicionalidad	IMPORTE (Euros) RESUELTO
FRUTALES REGADÍO	1.422,41	1.422,41	0,00	0,00	0,00	0,00	1.422,41
TOTAL	1.422,41	1.422,41					1.422,41

RESUMEN DE PAGOS**IMPORTE (Euros)**

	RESUELTO	FEADER	MAPA	CAPADR
FRUTALES REGADÍO - Pago realizado	1.422,41 €	1.209,05 €	139,54 €	73,82 €

RECINTOS RESUELTOS

REF.	REFERENCIA SIGPAC	CULTIVO	DESCRIPCIÓN CULTIVO	S/R G.PAGO	PEND. MEDIA (%)	SUP. DEC. ADMISIBLE (ha)	SUP. COMPROM. (ha)	SUP. AJUSTADA COMPR.(1) (ha)	SUP. CONY. SIGPAC (ha)	SUP. CERTIE (ha)	SUP. CAMPO (ha)	SUP. CAMPO DETER. CULT. DECLARADO (ha)	SUP. DEC. REDUCIDA (ha)	SUP. RESUELTA (ha)
1700000004850796	29-012-022-00080-001	206308	NARANJO-VALENCIA LATE	R 423	3,20	0,42	0,42	0,42		0,42			0,42	0,42
1700000004850797	29-012-022-08180-001	206308	NARANJO-VALENCIA LATE	R 423	2,60	0,32	0,32	0,32		0,32			0,32	0,32
1700000004850798	29-012-022-00082-001	207004	LIMONERO-VERNA	R 423	6,90	0,25	0,25	0,25		0,25			0,25	0,25
1700000004850799	29-012-022-00527-003	207004	LIMONERO-VERNA	R 423	5,30	0,29	0,29	0,29		0,29			0,29	0,29
1700000004850800	29-012-022-08080-001	207004	LIMONERO-VERNA	R 423	3,40	0,25	0,25	0,25		0,25			0,25	0,25
1700000004850801	29-012-022-00084-002	207004	LIMONERO-VERNA	R 423	3,30	0,71	0,71	0,71		0,71			0,71	0,71
1700000004850802	29-012-022-00084-002	207004	LIMONERO-VERNA	R 423	3,30	0,46	0,46	0,46		0,46			0,46	0,46
1700000004850803	29-012-025-00047-001	206308	NARANJO-VALENCIA LATE	R 423	13,50	0,34	0,34	0,34		0,34			0,34	0,34
1700000004850804	29-012-025-00224-001	206308	NARANJO-VALENCIA LATE	R 423	3,80	0,35	0,35	0,35		0,35			0,35	0,35

(1) Superficie declarada admisible ajustada con la superficie comprometida.
(2) Factor de penalización valorando el alcance para el tipo de compromiso.Puede verificar la integridad de una copia de este documento mediante la lectura del código QR adjunto o mediante el acceso a la dirección <https://ws050.juntadeandalucia.es/verificarFirma> indicando el código de VERIFICACIÓN

FIRMADO POR

RAQUEL MARIA ESPIN CRESPO

17/12/2024

VERIFICACIÓN

Pk2jm6UYDU9J72AMTZUYRN3GET48NG

PÁG. 8016/9349



**APELLIDOS Y NOMBRE / RAZÓN SOCIAL**

MARTÍN RUIZ IGNACIO

NIF

***0433*

EXPEDIENTE

1113327

ANUALIDAD DE PAGO

1ª

IMPORTES POR ANUALIDAD

	2023	2024	2025	2026	2027
IMPORTE MÁXIMO SUBVENCIONABLE	1.225,20 €	1.225,20 €	1.225,20 €	1.021,01 €	1.021,01 €
IMPORTE MEDIO DE TRANSFERENCIA (€/ha)	419,59 €	419,59 €	419,59 €	349,66 €	349,66 €

RESUMEN DE UNIDADES

Cód	GRUPO DE PAGO	Sup. Dec. Admisible (ha)	Sup. Comprometida (ha)	Sup. ajustada compromiso (1) (ha)	% sobredec.	Sup. Resuelta (ha)	Importe Declarado	Importe Topado	Importe Resuelto	Importe tras sobredec.
423	FRUTALES REGADÍO	2,92		2,92	0,00	2,92	1.225,20	1.225,20	1.225,20	1.225,20
TOTAL		2,92	2,92	2,92		2,92	1.225,20	1.225,20	1.225,20	1.225,20

APLICACIÓN DE REDUCCIONES Y PENALIZACIONES

GRUPO DE PAGO	Importe Calculado	Importe prereduc.	Criterios de subvencionabilidad y compromisos	Presentación tardía	Omisión declaración	Condicionalidad	IMPORTE (Euros) RESUELTO
FRUTALES REGADÍO	1.225,20	1.225,20	0,00	0,00	0,00	0,00	1.225,20
TOTAL	1.225,20	1.225,20					1.225,20

RESUMEN DE PAGOS**IMPORTE (Euros)**

	RESUELTO	FEADER	MAPA	CAPADR
FRUTALES REGADÍO - Pago realizado	1.225,20 €	1.041,42 €	120,19 €	63,59 €

RECINTOS RESUELTOS

REF.	REFERENCIA SIGPAC	CULTIVO	DESCRIPCIÓN CULTIVO	S/R	G.PAGO	PEND. MEDIA (%)	SUP. DEC. ADMISIBLE (ha)	SUP. COMPROM. (ha)	SUP. AJUSTADA COMPR.(1) (ha)	SUP. CONY. SIGPAC (ha)	SUP. CERTIE (ha)	SUP. CAMPO (ha)	SUP. CAMPO DETER. CULT. DECLARADO (ha)	SUP. DEC. REDUCIDA (ha)	SUP. RESUELTA (ha)
-1623393	29-086-002-01490-001	343005	AGUACATE-HASS	R	423	60,70	0,14	0,14	0,14		0,14			0,14	0,14
-1623392	29-086-002-01490-003	343005	AGUACATE-HASS	R	423	54,60	0,55	0,55	0,55		0,55			0,55	0,55
-1623389	29-086-002-01489-003	343005	AGUACATE-HASS	R	423	64,90	0,07	0,07	0,07		0,07			0,07	0,07
-1623385	29-086-002-00564-003	343005	AGUACATE-HASS	R	423	54,50	0,04	0,04	0,04		0,04			0,04	0,04
-1623384	29-086-002-00564-001	343005	AGUACATE-HASS	R	423	59,80	1,26	1,26	1,26		1,88			1,26	1,26
-1623379	29-086-002-01488-002	343005	AGUACATE-HASS	R	423	53,90	0,86	0,86	0,86		1,47			0,86	0,86

INCIDENCIAS**INCIDENCIA DESCRIPCIÓN**

3790	Recinto declarado inactivo Ref:-1623387 Recinto:29-086-002-01489-00001 Cultivo: -
100421	Recinto declarado por error para una operación de la 6503, que se ha corregido de oficio marcando la operación correcta, de acuerdo con la fecha de inscripción del recinto en la producción ecológica. Ref:-1623385 Recinto:29-086-002-00564-00003 Cultivo:343005 AGUACATE-HASS Regadío Ref:-1623387 Recinto:29-086-002-01489-00001 Cultivo:343005 AGUACATE-HASS Regadío Ref:-1623389 Recinto:29-086-002-01489-00003 Cultivo:343005 AGUACATE-HASS Regadío Ref:-1623393 Recinto:29-086-002-01490-00001 Cultivo:343005 AGUACATE-HASS Regadío Ref:-1623392 Recinto:29-086-002-01490-00003 Cultivo:343005 AGUACATE-HASS Regadío
100424	Solicita recinto que no está comprometido para la operación. Ref:-1623387 Recinto:29-086-002-01489-00001 Cultivo:343005 AGUACATE-HASS Regadío

(1) Superficie declarada admisible ajustada con la superficie comprometida.
(2) Factor de penalización valorando el alcance para el tipo de compromiso.Puede verificar la integridad de una copia de este documento mediante la lectura del código QR adjunto o mediante el acceso a la dirección <https://ws050.juntadeandalucia.es/verificarFirma> indicando el código de VERIFICACIÓN

FIRMADO POR

RAQUEL MARIA ESPIN CRESPO

17/12/2024

VERIFICACIÓN

Pk2jm6UYDU9J72AMTZUYRN3GET48NG

PÁG. 8017/9349



**APELLIDOS Y NOMBRE / RAZÓN SOCIAL**

MARTIN SCHERMAN GONZALA

NIF
4395EXPEDIENTE**
1201598**ANUALIDAD DE PAGO**
1ª**IMPORTES POR ANUALIDAD**

	2023	2024	2025	2026	2027
IMPORTE MÁXIMO SUBVENCIONABLE	422,42 €	422,42 €	422,42 €	352,02 €	352,02 €
IMPORTE MEDIO DE TRANSFERENCIA (€/ha)	297,48 €	297,48 €	297,48 €	247,90 €	247,90 €

RESUMEN DE UNIDADES

Cód	GRUPO DE PAGO	Sup. Dec. Admisible (ha)	Sup. Comprometida (ha)	Sup. ajustada compromiso (1) (ha)	% sobredec.	Sup. Resuelta (ha)	Importe Declarado	Importe Topado	Importe Resuelto	Importe tras sobredec.
419	OLIVAR	1,42		1,42	0,00	1,42	422,42	422,42	422,42	422,42
TOTAL		1,42	1,42	1,42		1,42	422,42	422,42	422,42	422,42

APLICACIÓN DE REDUCCIONES Y PENALIZACIONES

GRUPO DE PAGO	Importe Calculado	Importe prereduc.	Criterios de subvencionabilidad y compromisos	Presentación tardía	Omisión declaración	Condicionalidad	IMPORTE (Euros) RESUELTO
OLIVAR	422,42	422,42	0,00	0,00	0,00	0,00	422,42
TOTAL	422,42	422,42					422,42

RESUMEN DE PAGOS**IMPORTE (Euros)**

	RESUELTO	FEADER	MAPA	CAPADR
OLIVAR - Pago realizado	422,42 €	359,06 €	41,44 €	21,92 €

RECINTOS RESUELTOS

REF.	REFERENCIA SIGPAC	CULTIVO DESCRIPCIÓN CULTIVO	S/R G.PAGO	PEND. MEDIA (%)	SUP. DEC. ADMISIBLE (ha)	SUP. COMPROM. (ha)	SUP. AJUSTADA COMPR.(1) (ha)	SUP. CONY. SIGPAC (ha)	SUP. CERTIE (ha)	SUP. CAMPO (ha)	SUP. CAMPO DETER. CULT. DECLARADO (ha)	SUP. DEC. REDUCIDA (ha)	SUP. RESUELTA (ha)
-457097	29-035-049-00029-001	101138 OLIVAR-HOJIBLANCA	S	419	13,40	1,42	1,42	1,42	1,42			1,42	1,42

INCIDENCIAS**INCIDENCIA DESCRIPCIÓN**

- 100412 Número de hectáreas validadas inferior a la superficie mínima permitida por el grupo de cultivo (Anexo I. Criterios de Subvencionabilidad. Orden 28 de marzo de 2023).
Sup. Resuelta:0 Grupo de Pago:HERBÁCEOS
- 100413 Recinto perteneciente a grupo de cultivo que no cumple con la superficie mínima requerida (Anexo I. Criterios de Subvencionabilidad. Orden 28 de marzo de 2023).
Ref:1700000002425041 Recinto:29-035-028-00028-00003 Cultivo:5000 CEBADA-SIN VARIEDAD Secano Sup. Declarada:2,87 Superficie Resolver:2,87
Ref:-1592750 Recinto:29-035-028-00028-00003 Cultivo:8000 AVENA-SIN VARIEDAD Secano Sup. Declarada:1,89 Superficie Resolver:1,89

(1) Superficie declarada admisible ajustada con la superficie comprometida.
(2) Factor de penalización valorando el alcance para el tipo de compromiso.

Puede verificar la integridad de una copia de este documento mediante la lectura del código QR adjunto o mediante el acceso a la dirección <https://ws050.juntadeandalucia.es/verificarFirma> indicando el código de VERIFICACIÓN

FIRMADO POR	RAQUEL MARIA ESPIN CRESPO	17/12/2024
VERIFICACIÓN	Pk2jm6UYDU9J72AMTZUYRN3GET48NG	PÁG. 8018/9349



**APELLIDOS Y NOMBRE / RAZÓN SOCIAL**

MARTINEZ ESCOLANO ADORACION

NIF

***2015*

EXPEDIENTE

1263759

ANUALIDAD DE PAGO

1ª

IMPORTES POR ANUALIDAD

	2023	2024	2025	2026	2027
IMPORTE MÁXIMO SUBVENCIONABLE	2.475,03 €	2.475,03 €	2.475,03 €	2.062,53 €	2.062,53 €
IMPORTE MEDIO DE TRANSFERENCIA (€/ha)	297,48 €	297,48 €	297,48 €	247,90 €	247,90 €

RESUMEN DE UNIDADES

Cód	GRUPO DE PAGO	Sup. Dec. Admisible (ha)	Sup. Comprometida (ha)	Sup. ajustada compromiso (1) (ha)	% sobredec.	Sup. Resuelta (ha)	Importe Declarado	Importe Topado	Importe Resuelto	Importe tras sobredec.
419	OLIVAR	8,34		8,32	0,00	8,32	2.475,03	2.475,03	2.475,03	2.475,03
TOTAL		8,34	8,32	8,32		8,32	2.475,03	2.475,03	2.475,03	2.475,03

APLICACIÓN DE REDUCCIONES Y PENALIZACIONES

GRUPO DE PAGO	Importe Calculado	Importe prereduc.	Criterios de subvencionabilidad y compromisos	Presentación tardía	Omisión declaración	Condicionalidad	IMPORTE (Euros) RESUELTO
OLIVAR	2.475,03	2.475,03	0,00	0,00	0,00	0,00	2.475,03
TOTAL	2.475,03	2.475,03					2.475,03

RESUMEN DE PAGOS**IMPORTE (Euros)**

	RESUELTO	FEADER	MAPA	CAPADR
OLIVAR - Pago realizado	2.475,03 €	2.103,78 €	242,80 €	128,45 €

RECINTOS RESUELTOS

REF.	REFERENCIA SIGPAC	CULTIVO	DESCRIPCIÓN CULTIVO	S/R G.PAGO	PEND. MEDIA (%)	SUP. DEC. ADMISIBLE (ha)	SUP. COMPROM. (ha)	SUP. AJUSTADA COMPR.(1) (ha)	SUP. CONY. SIGPAC (ha)	SUP. CERTIE (ha)	SUP. CAMPO (ha)	SUP. CAMPO DETER. CULT. DECLARADO (ha)	SUP. DEC. REDUCIDA (ha)	SUP. RESUELTA (ha)
-1260576	29-001-016-00229-007	101138	OLIVAR-HOJIBLANCA	S	419	14,60	5,04	5,04	5,04	5,11			5,04	5,04
-1260574	29-001-016-00229-007	101138	OLIVAR-HOJIBLANCA	S	419	14,60	3,30	3,28	3,28	3,32			3,28	3,28

INCIDENCIAS**INCIDENCIA DESCRIPCIÓN**

- 4272 Verifica que las líneas de declaración de las Solicitudes Únicas no tienen solapes con la capa de Retroactividad Gráfica (ambas de la misma campaña) a nivel de expediente/línea de declaración gráfica de la solicitud.
Ref:-1260574 Recinto:29-001-016-00229-00007 Cultivo: - Agregado de la referencia del recinto.:0 Zona de la referencia del recinto.:0 Superficie solapada.:0,02 Id. Incid.:101028670

(1) Superficie declarada admisible ajustada con la superficie comprometida.
(2) Factor de penalización valorando el alcance para el tipo de compromiso.

Puede verificar la integridad de una copia de este documento mediante la lectura del código QR adjunto o mediante el acceso a la dirección <https://ws050.juntadeandalucia.es/verificarFirma> indicando el código de VERIFICACIÓN

FIRMADO POR

RAQUEL MARIA ESPIN CRESPO

17/12/2024

VERIFICACIÓN

Pk2jm6UYDU9J72AMTZUYRN3GET48NG

PÁG. 8019/9349



**APELLIDOS Y NOMBRE / RAZÓN SOCIAL**

MARTOS MORENO CONCEPCION

NIF

***2622*

EXPEDIENTE

1093851

ANUALIDAD DE PAGO

1ª

IMPORTES POR ANUALIDAD

	2023	2024	2025	2026	2027
IMPORTE MÁXIMO SUBVENCIONABLE	1.749,18 €	1.749,18 €	1.749,18 €	1.457,65 €	1.457,65 €
IMPORTE MEDIO DE TRANSFERENCIA (€/ha)	297,48 €	297,48 €	297,48 €	247,90 €	247,90 €

RESUMEN DE UNIDADES

Cód	GRUPO DE PAGO	Sup. Dec. Admisible (ha)	Sup. Comprometida (ha)	Sup. ajustada compromiso (1) (ha)	% sobredec.	Sup. Resuelta (ha)	Importe Declarado	Importe Topado	Importe Resuelto	Importe tras sobredec.
419	OLIVAR	5,88		5,88	0,00	5,88	1.749,18	1.749,18	1.749,18	1.749,18
TOTAL		5,88	5,88	5,88		5,88	1.749,18	1.749,18	1.749,18	1.749,18

APLICACIÓN DE REDUCCIONES Y PENALIZACIONES

GRUPO DE PAGO	Importe Calculado	Importe prereduc.	Criterios de subvencionabilidad y compromisos	Presentación tardía	Omisión declaración	Condicionalidad	IMPORTE (Euros) RESUELTO
OLIVAR	1.749,18	1.749,18	0,00	0,00	0,00	0,00	1.749,18
TOTAL	1.749,18	1.749,18					1.749,18

RESUMEN DE PAGOS**IMPORTE (Euros)**

	RESUELTO	FEADER	MAPA	CAPADR
OLIVAR - Pago realizado	1.749,18 €	1.486,80 €	171,59 €	90,79 €

RECINTOS RESUELTOS

REF.	REFERENCIA SIGPAC	CULTIVO DESCRIPCIÓN CULTIVO	S/R G.PAGO	PEND. MEDIA (%)	SUP. DEC. ADMISIBLE (ha)	SUP. COMPROM. (ha)	SUP. AJUSTADA COMPR.(1) (ha)	SUP. CONY. SIGPAC (ha)	SUP. CERTIE (ha)	SUP. CAMPO (ha)	SUP. CAMPO DETER. CULT. DECLARADO (ha)	SUP. DEC. REDUCIDA (ha)	SUP. RESUELTA (ha)
4584647	29-015-106-00005-004	101138 OLIVAR-HOJIBLANCA	S 419	17,00	2,22	2,22	2,22	2,22	2,22			2,22	2,22
1700000002944909	29-015-106-00097-001	101138 OLIVAR-HOJIBLANCA	S 419	26,40	1,37	1,37	1,37	1,37	1,37			1,37	1,37
1700000002944910	29-015-106-00100-001	101138 OLIVAR-HOJIBLANCA	S 419	23,50	0,95	0,95	0,95	0,95	0,95			0,95	0,95
1700000002944911	29-015-106-00100-007	101138 OLIVAR-HOJIBLANCA	S 419	25,80	1,34	1,34	1,34	1,34	1,34			1,34	1,34

INCIDENCIAS**INCIDENCIA DESCRIPCIÓN**

- 100421 Recinto declarado por error para una operación de la 6503, que se ha corregido de oficio marcando la operación correcta, de acuerdo con la fecha de inscripción del recinto en la producción ecológica.
 Ref:4584647 Recinto:29-015-106-00005-00004 Cultivo:101138 OLIVAR-HOJIBLANCA Secano
 Ref:1700000002944909 Recinto:29-015-106-00097-00001 Cultivo:101138 OLIVAR-HOJIBLANCA Secano
 Ref:1700000002944910 Recinto:29-015-106-00100-00001 Cultivo:101138 OLIVAR-HOJIBLANCA Secano
 Ref:1700000002944911 Recinto:29-015-106-00100-00007 Cultivo:101138 OLIVAR-HOJIBLANCA Secano

(1) Superficie declarada admisible ajustada con la superficie comprometida.
 (2) Factor de penalización valorando el alcance para el tipo de compromiso.

Puede verificar la integridad de una copia de este documento mediante la lectura del código QR adjunto o mediante el acceso a la dirección <https://ws050.juntadeandalucia.es/verificarFirma> indicando el código de VERIFICACIÓN

FIRMADO POR

RAQUEL MARIA ESPIN CRESPO

17/12/2024

VERIFICACIÓN

Pk2jm6UYDU9J72AMTZUYRN3GET48NG

PÁG. 8020/9349



**APELLIDOS Y NOMBRE / RAZÓN SOCIAL**

MAYO CID ANTONIO MARTIN

NIF
6488EXPEDIENTE**
1267176**ANUALIDAD DE PAGO**

1ª

IMPORTES POR ANUALIDAD

	2023	2024	2025	2026	2027
IMPORTE MÁXIMO SUBVENCIONABLE	384,05 €	384,05 €	384,05 €	320,04 €	320,04 €
IMPORTE MEDIO DE TRANSFERENCIA (€/ha)	259,49 €	259,49 €	259,49 €	216,24 €	216,24 €

RESUMEN DE UNIDADES

Cód	GRUPO DE PAGO	Sup. Dec. Admisible (ha)	Sup. Comprometida (ha)	Sup. ajustada compromiso (1) (ha)	% sobredec.	Sup. Resuelta (ha)	Importe Declarado	Importe Topado	Importe Resuelto	Importe tras sobredec.
422	FRUTALES SECANO	1,48		1,48	0,00	1,48	384,05	384,05	384,05	384,05
TOTAL		1,48	1,48	1,48		1,48	384,05	384,05	384,05	384,05

APLICACIÓN DE REDUCCIONES Y PENALIZACIONES

GRUPO DE PAGO	Importe Calculado	Importe prereduc.	Criterios de subvencionabilidad y compromisos	Presentación tardía	Omisión declaración	Condicionalidad	IMPORTE (Euros) RESUELTO
FRUTALES SECANO	384,05	384,05	0,00	0,00	0,00	0,00	384,05
TOTAL	384,05	384,05					384,05

RESUMEN DE PAGOS**IMPORTE (Euros)**

	RESUELTO	FEADER	MAPA	CAPADR
FRUTALES SECANO - Pago realizado	384,05 €	326,44 €	37,68 €	19,93 €

RECINTOS RESUELTOS

REF.	REFERENCIA SIGPAC	CULTIVO	DESCRIPCIÓN CULTIVO	S/R G.PAGO	PEND. MEDIA (%)	SUP. DEC. ADMISIBLE (ha)	SUP. COMPROM. (ha)	SUP. AJUSTADA COMPROM. (1) (ha)	SUP. CONY. SIGPAC (ha)	SUP. CERTIE (ha)	SUP. CAMPO (ha)	SUP. CAMPO DETER. CULT. DECLARADO (ha)	SUP. DEC. REDUCIDA (ha)	SUP. RESUELTA (ha)
-1239860	29-012-002-00541-001	104057	ALMENDROS-AVIJOR	S 422	22,20	1,08	1,08	1,08		1,08			1,08	1,08
-1239853	29-012-002-00541-003	104057	ALMENDROS-AVIJOR	S 422	43,20	0,02	0,02	0,02		0,02			0,02	0,02
-1239852	29-012-002-00720-002	104057	ALMENDROS-AVIJOR	S 422	37,70	0,04	0,04	0,04		0,04			0,04	0,04
-1239842	29-012-002-00720-001	104057	ALMENDROS-AVIJOR	S 422	33,40	0,34	0,34	0,34		0,34			0,34	0,34

(1) Superficie declarada admisible ajustada con la superficie comprometida.
(2) Factor de penalización valorando el alcance para el tipo de compromiso.Puede verificar la integridad de una copia de este documento mediante la lectura del código QR adjunto o mediante el acceso a la dirección <https://ws050.juntadeandalucia.es/verificarFirma> indicando el código de VERIFICACIÓN

FIRMADO POR

RAQUEL MARIA ESPIN CRESPO

17/12/2024

VERIFICACIÓN

Pk2jm6UYDU9J72AMTZUYRN3GET48NG

PÁG. 8021/9349





APELLIDOS Y NOMBRE / RAZÓN SOCIAL MAYORAZGO AGRICOLA Y GANADERA, S.A.
NIF ***9799*
EXPEDIENTE 1219646
ANUALIDAD DE PAGO 1ª

IMPORTES POR ANUALIDAD

	2023	2024	2025	2026	2027
IMPORTE MÁXIMO SUBVENCIONABLE	11.899,20 €	11.899,20 €	11.899,20 €	9.916,00 €	9.916,00 €
IMPORTE MEDIO DE TRANSFERENCIA (€/ha)	297,48 €	297,48 €	297,48 €	247,90 €	247,90 €

RESUMEN DE UNIDADES

Cód	GRUPO DE PAGO	Sup. Dec. Admisible (ha)	Sup. Comprometida (ha)	Sup. ajustada compromiso (1) (ha)	% sobredec.	Sup. Resuelta (ha)	Importe Declarado	Importe Topado	Importe Resuelto	Importe tras sobredec.
419	OLIVAR	102,58		40,00	0,00	40,00	11.899,20	11.899,20	11.899,20	11.899,20
TOTAL		102,58	40,00	40,00		40,00	11.899,20	11.899,20	11.899,20	11.899,20

APLICACIÓN DE REDUCCIONES Y PENALIZACIONES

GRUPO DE PAGO	Importe Calculado	Importe prereduc.	Criterios de subvencionabilidad y compromisos	Presentación tardía	Omisión declaración	Condicionalidad	IMPORTE (Euros) RESUELTO
OLIVAR	11.899,20	11.899,20	0,00	0,00	0,00	0,00	11.899,20
TOTAL	11.899,20	11.899,20					11.899,20

RESUMEN DE PAGOS**IMPORTE (Euros)**

	RESUELTO	FEADER	MAPA	CAPADR
OLIVAR - Pago realizado	11.899,20 €	10.114,32 €	1.167,31 €	617,57 €

RECINTOS RESUELTOS

REF.	REFERENCIA SIGPAC	CULTIVO DESCRIPCIÓN CULTIVO	S/R G.PAGO	PEND. MEDIA (%)	SUP. DEC. ADMISIBLE (ha)	SUP. COMPROM. (ha)	SUP. AJUSTADA COMPROM. (1) (ha)	SUP. CONY. SIGPAC (ha)	SUP. CERTIE (ha)	SUP. CAMPO (ha)	SUP. CAMPO DETER. CULT. DECLARADO (ha)	SUP. DEC. REDUCIDA (ha)	SUP. RESUELTA (ha)
-112770	29-089-013-00004-018	101138 OLIVAR-HOJIBLANCA	S	419	29,50	0,47	0,47	0,47	0,47			0,47	0,47
1700000006310007	29-032-065-00001-003	101138 OLIVAR-HOJIBLANCA	S	419	20,50	3,71	3,71	3,71	3,71			3,71	3,71
1700000006310008	29-089-013-00004-021	101138 OLIVAR-HOJIBLANCA	S	419	24,80	12,97	12,97	12,97	12,97			12,97	12,97
1700000006310009	29-032-029-00002-007	101138 OLIVAR-HOJIBLANCA	S	419	17,70	52,55	52,55	52,55	52,55			52,55	52,55
1700000006310015	29-089-013-00004-022	101138 OLIVAR-HOJIBLANCA	S	419	19,50	29,39	29,39	29,39	29,39			29,39	29,39
1700000006310016	29-032-029-00001-002	101138 OLIVAR-HOJIBLANCA	S	419	13,90	0,46	0,46	0,46	0,46			0,46	0,46
1700000006310030	29-089-013-00004-020	101138 OLIVAR-HOJIBLANCA	S	419	14,90	3,03	3,03	3,03	3,03			3,03	3,03

INCIDENCIAS**INCIDENCIA DESCRIPCIÓN**

- 100402 Recinto solicitado no forma parte de ningún organismo de control autorizado para la producción ecológica en Andalucía o fecha de inscripción posterior al plazo establecido (Anexo I. Criterios de Subvencionabilidad. Orden 28 de marzo de 2023).
 Ref:1700000006310037 Recinto:29-032-030-00023-00005 Cultivo:101138 OLIVAR-HOJIBLANCA Secano
 Ref:1700000006310043 Recinto:29-032-030-00027-00003 Cultivo:101138 OLIVAR-HOJIBLANCA Secano
- 100424 Solicita recinto que no está comprometido para la operación.
 Ref:1700000006310037 Recinto:29-032-030-00023-00005 Cultivo:101138 OLIVAR-HOJIBLANCA Secano
 Ref:1700000006310043 Recinto:29-032-030-00027-00003 Cultivo:101138 OLIVAR-HOJIBLANCA Secano

(1) Superficie declarada admisible ajustada con la superficie comprometida.
 (2) Factor de penalización valorando el alcance para el tipo de compromiso.

Puede verificar la integridad de una copia de este documento mediante la lectura del código QR adjunto o mediante el acceso a la dirección <https://ws050.juntadeandalucia.es/verificarFirma> indicando el código de VERIFICACIÓN

FIRMADO POR

RAQUEL MARIA ESPIN CRESPO

17/12/2024

VERIFICACIÓN

Pk2jm6UYDU9J72AMTZUYRN3GET48NG

PÁG. 8022/9349



**APELLIDOS Y NOMBRE / RAZÓN SOCIAL**

MAYORGA GONZALEZ FRANCISCO

NIF

***3879*

EXPEDIENTE

1104510

ANUALIDAD DE PAGO

1ª

IMPORTES POR ANUALIDAD

	2023	2024	2025	2026	2027
IMPORTE MÁXIMO SUBVENCIONABLE	2.870,38 €	2.870,38 €	2.870,38 €	2.391,97 €	2.391,97 €
IMPORTE MEDIO DE TRANSFERENCIA (€/ha)	269,77 €	269,77 €	269,77 €	224,81 €	224,81 €

RESUMEN DE UNIDADES

Cód	GRUPO DE PAGO	Sup. Dec. Admisible (ha)	Sup. Comprometida (ha)	Sup. ajustada compromiso (1) (ha)	% sobredec.	Sup. Resuelta (ha)	Importe Declarado	Importe Topado	Importe Resuelto	Importe tras sobredec.
419	OLIVAR	2,88		2,88	0,00	2,88	856,74	856,74	856,74	856,74
422	FRUTALES SECANO	7,76		7,76	0,00	7,76	2.013,64	2.013,64	2.013,64	2.013,64
TOTAL		10,64	10,64	10,64		10,64	2.870,38	2.870,38	2.870,38	2.870,38

APLICACIÓN DE REDUCCIONES Y PENALIZACIONES

GRUPO DE PAGO	Importe Calculado	Importe prereduc.	Criterios de subvencionabilidad y compromisos	Presentación tardía	Omisión declaración	Condicionabilidad	IMPORTE (Euros) RESUELTO
FRUTALES SECANO	2.013,64	2.013,64	0,00	0,00	0,00	0,00	2.013,64
OLIVAR	856,74	856,74	0,00	0,00	0,00	0,00	856,74
TOTAL	2.870,38	2.870,38					2.870,38

RESUMEN DE PAGOS

	RESUELTO	FEADER	MAPA	CAPADR
FRUTALES SECANO - Pago realizado	2.013,64 €	1.711,59 €	197,54 €	104,51 €
OLIVAR - Pago realizado	856,74 €	728,23 €	84,05 €	44,46 €
TOTAL	2.870,38 €	2.439,82 €	281,59 €	148,97 €

(1) Superficie declarada admisible ajustada con la superficie comprometida.
(2) Factor de penalización valorando el alcance para el tipo de compromiso.

Puede verificar la integridad de una copia de este documento mediante la lectura del código QR adjunto o mediante el acceso a la dirección <https://ws050.juntadeandalucia.es/verificarFirma> indicando el código de VERIFICACIÓN

FIRMADO POR

RAQUEL MARIA ESPIN CRESPO

17/12/2024

VERIFICACIÓN

Pk2jm6UYDU9J72AMTZUYRN3GET48NG

PÁG. 8023/9349



**RECINTOS RESUELTOS**

REF.	REFERENCIA SIGPAC	CULTIVO	DESCRIPCIÓN CULTIVO	S/R	G.PAGO	PEND. MEDIA (%)	SUP. DEC. ADMISIBLE (ha)	SUP. COMPROM. (ha)	SUP. AJUSTADA (ha)	SUP. CONV. SIGPAC (ha)	SUP. CERTIF. (ha)	SUP. CAMPO (ha)	SUP. CAMPO DECLARADO (ha)	SUP. DEC. REDUCIDA (ha)	SUP. RESUELTA (ha)
-1212362	29-011-035-00062-001	101007	OLIVAR-MANZANILLA	S	419	48,10	0,31	0,31	0,31		0,31			0,31	0,31
-1027422	29-011-032-00026-025	101007	OLIVAR-MANZANILLA	S	419	39,40	0,17	0,17	0,17		0,17			0,17	0,17
-1027421	29-011-032-00026-024	101007	OLIVAR-MANZANILLA	S	419	29,90	0,08	0,08	0,08		0,08			0,08	0,08
1700000002276880	29-011-035-00060-007	101007	OLIVAR-MANZANILLA	S	419	30,40	0,01	0,01	0,01		0,01			0,01	0,01
1700000002276881	29-011-035-00052-002	101007	OLIVAR-MANZANILLA	S	419	45,70	0,03	0,03	0,03		0,03			0,03	0,03
1700000002276882	29-011-035-00060-008	101007	OLIVAR-MANZANILLA	S	419	30,90	0,07	0,07	0,07		0,07			0,07	0,07
1700000002276883	29-011-035-00050-004	101007	OLIVAR-MANZANILLA	S	419	51,80	0,06	0,06	0,06		0,06			0,06	0,06
1700000002276884	29-011-008-09000-009	101007	OLIVAR-MANZANILLA	S	419	29,00	0,03	0,03	0,03		0,03			0,03	0,03
1700000002276885	29-011-008-00527-026	101007	OLIVAR-MANZANILLA	S	419	45,40	0,39	0,39	0,39		0,39			0,39	0,39
1700000002276886	29-011-032-00026-007	101007	OLIVAR-MANZANILLA	S	419	44,70	0,03	0,03	0,03		0,03			0,03	0,03
1700000002276887	29-011-025-00015-004	101007	OLIVAR-MANZANILLA	S	419	57,00	0,06	0,06	0,06		0,06			0,06	0,06
1700000002276888	29-011-035-00050-001	101007	OLIVAR-MANZANILLA	S	419	28,30	0,10	0,10	0,10		0,10			0,10	0,10
1700000002276889	29-011-032-00026-008	101007	OLIVAR-MANZANILLA	S	419	47,00	0,04	0,04	0,04		0,04			0,04	0,04
1700000002276890	29-011-008-00610-005	101007	OLIVAR-MANZANILLA	S	419	25,20	0,04	0,04	0,04		0,04			0,04	0,04
1700000002276891	29-011-008-00610-007	101007	OLIVAR-MANZANILLA	S	419	19,10	0,29	0,29	0,29		0,29			0,29	0,29
1700000002276892	29-011-008-09000-030	101007	OLIVAR-MANZANILLA	S	419	33,20	0,03	0,03	0,03		0,03			0,03	0,03
1700000002276893	29-011-025-00015-005	101007	OLIVAR-MANZANILLA	S	419	50,00	0,06	0,06	0,06		0,06			0,06	0,06
1700000002276894	29-011-025-00015-006	101007	OLIVAR-MANZANILLA	S	419	47,00	0,03	0,03	0,03		0,03			0,03	0,03
1700000002276900	29-011-008-00516-001	101007	OLIVAR-MANZANILLA	S	419	27,70	0,04	0,04	0,04		0,04			0,04	0,04
1700000002276901	29-011-008-00516-004	101007	OLIVAR-MANZANILLA	S	419	37,50	0,03	0,03	0,03		0,03			0,03	0,03
1700000002276903	29-011-008-00510-002	101007	OLIVAR-MANZANILLA	S	419	49,30	0,01	0,01	0,01		0,01			0,01	0,01
1700000002276905	29-011-008-00518-004	101007	OLIVAR-MANZANILLA	S	419	42,30	0,04	0,04	0,04		0,04			0,04	0,04
1700000002276906	29-011-008-00518-001	101007	OLIVAR-MANZANILLA	S	419	38,60	0,04	0,04	0,04		0,04			0,04	0,04
1700000002276907	29-011-032-00025-004	101007	OLIVAR-MANZANILLA	S	419	36,30	0,06	0,06	0,06		0,06			0,06	0,06
1700000002276908	29-011-032-00025-005	101007	OLIVAR-MANZANILLA	S	419	39,90	0,04	0,04	0,04		0,04			0,04	0,04
1700000002276909	29-011-032-00026-006	101007	OLIVAR-MANZANILLA	S	419	25,50	0,03	0,03	0,03		0,03			0,03	0,03
1700000002276910	29-011-032-00026-009	101007	OLIVAR-MANZANILLA	S	419	29,50	0,47	0,47	0,47		0,47			0,47	0,47
1700000002276911	29-011-032-00026-018	101007	OLIVAR-MANZANILLA	S	419	31,20	0,05	0,05	0,05		0,05			0,05	0,05
1700000002276912	29-011-035-00041-004	101007	OLIVAR-MANZANILLA	S	419	39,30	0,02	0,02	0,02		0,02			0,02	0,02
1700000002276913	29-011-035-00050-002	101007	OLIVAR-MANZANILLA	S	419	46,10	0,09	0,09	0,09		0,09			0,09	0,09
1700000002276914	29-011-035-00050-003	101007	OLIVAR-MANZANILLA	S	419	55,70	0,04	0,04	0,04		0,04			0,04	0,04
1700000002276915	29-011-035-00050-014	101007	OLIVAR-MANZANILLA	S	419	44,20	0,02	0,02	0,02		0,02			0,02	0,02
1700000002276916	29-011-035-00050-015	101007	OLIVAR-MANZANILLA	S	419	59,00	0,02	0,02	0,02		0,02			0,02	0,02
1700000002276917	29-011-035-00050-018	101007	OLIVAR-MANZANILLA	S	419	43,20	0,05	0,05	0,05		0,05			0,05	0,05
1700000002276918	29-011-008-00510-001	104024	ALMENDROS-MARCONA	S	422	47,70	0,13	0,13	0,13		0,13			0,13	0,13
1700000002276919	29-011-017-00030-001	104024	ALMENDROS-MARCONA	S	422	42,40	0,49	0,49	0,49		0,49			0,49	0,49
1700000002276920	29-011-035-00050-021	104024	ALMENDROS-MARCONA	S	422	46,60	4,51	4,51	4,51		4,51			4,51	4,51
1700000002276921	29-011-025-00015-001	104024	ALMENDROS-MARCONA	S	422	47,40	1,88	1,88	1,88		1,88			1,88	1,88
1700000002276922	29-011-008-00610-004	104024	ALMENDROS-MARCONA	S	422	19,30	0,75	0,75	0,75		0,75			0,75	0,75

INCIDENCIAS**INCIDENCIA DESCRIPCIÓN**

- 100424 Solicita recinto que no está comprometido para la operación.
 Ref:1700000002276899 Recinto:29-011-008-00514-00007 Cultivo:101007 OLIVAR-MANZANILLA Secano
 Ref:1700000002276902 Recinto:29-011-008-00518-00007 Cultivo:101007 OLIVAR-MANZANILLA Secano

(1) Superficie declarada admisible ajustada con la superficie comprometida.
 (2) Factor de penalización valorando el alcance para el tipo de compromiso.

Puede verificar la integridad de una copia de este documento mediante la lectura del código QR adjunto o mediante el acceso a la dirección <https://ws050.juntadeandalucia.es/verificarFirma> indicando el código de VERIFICACIÓN

FIRMADO POR

RAQUEL MARIA ESPIN CRESPO

17/12/2024

VERIFICACIÓN

Pk2jm6UYDU9J72AMTZUYRN3GET48NG

PÁG. 8024/9349



**APELLIDOS Y NOMBRE / RAZÓN SOCIAL**

MEDINA MACIAS ROSALIA

NIF
***3294*EXPEDIENTE
1200140**ANUALIDAD DE PAGO**

1ª

IMPORTES POR ANUALIDAD

	2023	2024	2025	2026	2027
IMPORTE MÁXIMO SUBVENCIONABLE	272,73 €	272,73 €	272,73 €	227,28 €	227,28 €
IMPORTE MEDIO DE TRANSFERENCIA (€/ha)	413,23 €	413,23 €	413,23 €	344,36 €	344,36 €

RESUMEN DE UNIDADES

Cód	GRUPO DE PAGO	Sup. Dec. Admisible (ha)	Sup. Comprometida (ha)	Sup. ajustada compromiso (1) (ha)	% sobredec.	Sup. Resuelta (ha)	Importe Declarado	Importe Topado	Importe Resuelto	Importe tras sobredec.
423	FRUTALES REGADÍO	0,65		0,65	0,00	0,65	272,73	272,73	272,73	272,73
424	HERBÁCEOS NO ELEGIBLES	0,01		0,01	0,00	0,01	0,00	0,00	0,00	0,00
TOTAL		0,66	0,66	0,66		0,66	272,73	272,73	272,73	272,73

APLICACIÓN DE REDUCCIONES Y PENALIZACIONES

GRUPO DE PAGO	Importe Calculado	Importe prereduc.	Criterios de subvencionabilidad y compromisos	Presentación tardía	Omisión declaración	Condicionalidad	IMPORTE (Euros) RESUELTO
FRUTALES REGADÍO	272,73	272,73	0,00	0,00	2,00	0,00	267,28
HERBÁCEOS NO ELEGIBLES	0,00	0,00	0,00	0,00	2,00	0,00	0,00
TOTAL	272,73	272,73					267,28

RESUMEN DE PAGOS

	RESUELTO	FEADER	MAPA	CAPADR
FRUTALES REGADÍO - Pago realizado	267,28 €	227,19 €	26,22 €	13,87 €

RECINTOS RESUELTOS

REF.	REFERENCIA SIGPAC	CULTIVO DESCRIPCIÓN CULTIVO	S/R G.PAGO	PEND. MEDIA (%)	SUP. DEC. ADMISIBLE (ha)	SUP. COMPROM. (ha)	SUP. AJUSTADA COMPROM. (1) (ha)	SUP. CONV. SIGPAC (ha)	SUP. CERTIF. (ha)	SUP. CAMPO (ha)	SUP. CAMPO DETER CUL. DECLARADO (ha)	SUP. DEC. REDUCIDA (ha)	SUP. RESUELTA (ha)
5332287	29-038-029-00077-001	206001 NARANJO-LANE LATE	R 423	5,40	0,65	0,65	0,65		0,65			0,65	0,65
-1122880	29-038-029-00079-003	20000 BARBECHO TRADICIONAL-SIN VARIEDAD	R 424	15,70	0,01	0,01	0,01		0,01			0,01	0,01

INCIDENCIAS**INCIDENCIA DESCRIPCIÓN**

256 Solicitud con recintos no declarados en campaña actual con una reducción por omisión de superficie superior al 3% a la dirección <https://ws050.juntadeandalucia.es/verificarFirma> indicando el código de VERIFICACIÓN:2

(1) Superficie declarada admisible ajustada con la superficie comprometida.
(2) Factor de penalización valorando el alcance para el tipo de compromiso.

Puede verificar la integridad de una copia de este documento mediante la lectura del código QR adjunto o mediante el acceso a la dirección <https://ws050.juntadeandalucia.es/verificarFirma> indicando el código de VERIFICACIÓN

FIRMADO POR

RAQUEL MARIA ESPIN CRESPO

17/12/2024

VERIFICACIÓN

Pk2jm6UYDU9J72AMTZUYRN3GET48NG

PÁG. 8025/9349



**APELLIDOS Y NOMBRE / RAZÓN SOCIAL**

MELENDEZ LUQUE VICTOR JESUS

NIF

***5337*

EXPEDIENTE

1040441

ANUALIDAD DE PAGO

1ª

IMPORTES POR ANUALIDAD

	2023	2024	2025	2026	2027
IMPORTE MÁXIMO SUBVENCIONABLE	856,26 €	856,26 €	713,52 €	713,52 €	713,52 €
IMPORTE MEDIO DE TRANSFERENCIA (€/ha)	181,41 €	181,41 €	151,17 €	151,17 €	151,17 €

RESUMEN DE UNIDADES

Cód	GRUPO DE PAGO	Sup. Dec. Admisible (ha)	Sup. Comprometida (ha)	Sup. ajustada compromiso (1) (ha)	% sobredec.	Sup. Resuelta (ha)	Importe Declarado	Importe Topado	Importe Resuelto	Importe tras sobredec.
416	HERBÁCEOS	5,05		4,72	0,00	4,72	856,26	856,26	856,26	856,26
TOTAL		5,05	4,72	4,72		4,72	856,26	856,26	856,26	856,26

APLICACIÓN DE REDUCCIONES Y PENALIZACIONES

GRUPO DE PAGO	Importe Calculado	Importe prereduc.	Criterios de subvencionabilidad y compromisos	Presentación tardía	Omisión declaración	Condicionalidad	IMPORTE (Euros) RESUELTO
HERBÁCEOS	856,26		0,00	0,00	0,00	0,00	856,26
TOTAL	856,26	856,26					856,26

RESUMEN DE PAGOS**IMPORTE (Euros)**

HERBÁCEOS - Pago realizado	RESUELTO	FEADER	MAPA	CAPADR
	856,26 €	727,82 €	84,00 €	44,44 €

RECINTOS RESUELTOS

REF.	REFERENCIA SIGPAC	CULTIVO DESCRIPCIÓN CULTIVO	S/R G.PAGO	PEND. MEDIA (%)	SUP. DEC. ADMISIBLE (ha)	SUP. COMPROM. (ha)	SUP. AJUSTADA COMPR.(1) (ha)	SUP. CONY. SIGPAC (ha)	SUP. CERTIE (ha)	SUP. CAMPO (ha)	SUP. CAMPO DETER. CULT. DECLARADO (ha)	SUP. DEC. REDUCIDA (ha)	SUP. RESUELTA (ha)
-1102820	29-003-008-00046-003	8000 AVENA-SIN VARIEDAD	S 416	9,40	1,00	0,67	0,67		0,76			0,67	0,67
1700000007230837	29-003-008-00046-003	8000 AVENA-SIN VARIEDAD	S 416	9,40	1,67	1,67	1,67		1,91			1,67	1,67
1700000007230854	29-003-011-00070-001	8000 AVENA-SIN VARIEDAD	S 416	11,30	0,55	0,55	0,55		0,55			0,55	0,55
1700000007230855	29-003-011-00197-001	1037 TRIGO BLANDO-ARTUR NICK	S 416	10,80	0,95	0,95	0,95		0,95			0,95	0,95
1700000007230865	29-003-003-00205-002	8000 AVENA-SIN VARIEDAD	S 416	13,70	0,88	0,88	0,88		0,88			0,88	0,88

INCIDENCIAS**INCIDENCIA DESCRIPCIÓN**

4272 Verifica que las líneas de declaración de las Solicitudes Únicas no tienen solapes con la capa de Retroactividad Gráfica (ambas de la misma campaña) a nivel de expediente/línea de declaración gráfica de la solicitud.
Ref:-1102820 Recinto:29-003-008-00046-00003 Cultivo: - Agregado de la referencia del recinto.:0 Zona de la referencia del recinto.:0 Superficie solapada.:0,33 Id. Incid.:100991118

(1) Superficie declarada admisible ajustada con la superficie comprometida.
(2) Factor de penalización valorando el alcance para el tipo de compromiso.

Puede verificar la integridad de una copia de este documento mediante la lectura del código QR adjunto o mediante el acceso a la dirección <https://ws050.juntadeandalucia.es/verificarFirma> indicando el código de VERIFICACIÓN

FIRMADO POR

RAQUEL MARIA ESPIN CRESPO

17/12/2024

VERIFICACIÓN

Pk2jm6UYDU9J72AMTZUYRN3GET48NG

PÁG. 8026/9349



**APELLIDOS Y NOMBRE / RAZÓN SOCIAL**

MENA DOÑA SALVADOR

NIF

***3769*

EXPEDIENTE

1119438

ANUALIDAD DE PAGO

1ª

IMPORTES POR ANUALIDAD

	2023	2024	2025	2026	2027
IMPORTE MÁXIMO SUBVENCIONABLE	2.427,44 €	2.427,44 €	2.427,44 €	2.022,86 €	2.022,86 €
IMPORTE MEDIO DE TRANSFERENCIA (€/ha)	297,48 €	297,48 €	297,48 €	247,90 €	247,90 €

RESUMEN DE UNIDADES

Cód	GRUPO DE PAGO	Sup. Dec. Admisible (ha)	Sup. Comprometida (ha)	Sup. ajustada compromiso (1) (ha)	% sobredec.	Sup. Resuelta (ha)	Importe Declarado	Importe Topado	Importe Resuelto	Importe tras sobredec.
419	OLIVAR	8,16		8,16	0,00	8,16	2.427,44	2.427,44	2.427,44	2.427,44
TOTAL		8,16	8,16	8,16		8,16	2.427,44	2.427,44	2.427,44	2.427,44

APLICACIÓN DE REDUCCIONES Y PENALIZACIONES

GRUPO DE PAGO	Importe Calculado	Importe prereduc.	Criterios de subvencionabilidad y compromisos	Presentación tardía	Omisión declaración	Condicionalidad	IMPORTE (Euros) RESUELTO
OLIVAR	2.427,44	2.427,44	0,00	0,00	0,00	0,00	2.427,44
TOTAL	2.427,44	2.427,44					2.427,44

RESUMEN DE PAGOS**IMPORTE (Euros)**

	RESUELTO	FEADER	MAPA	CAPADR
OLIVAR - Pago realizado	2.427,44 €	2.063,32 €	238,13 €	125,99 €

RECINTOS RESUELTOS

REF.	REFERENCIA SIGPAC	CULTIVO	DESCRIPCIÓN CULTIVO	S/R G.PAGO	PEND. MEDIA (%)	SUP. DEC. ADMISIBLE (ha)	SUP. COMPROM. (ha)	SUP. AJUSTADA COMPR.(1) (ha)	SUP. CONY. SIGPAC (ha)	SUP. CERTIE (ha)	SUP. CAMPO (ha)	SUP. CAMPO DETER. CULT. DECLARADO (ha)	SUP. DEC. REDUCIDA (ha)	SUP. RESUELTA (ha)
-959125	29-035-020-00059-001	101138	OLIVAR-HOJIBLANCA	S	419	16,00	1,16	1,16	1,16	1,16			1,16	1,16
-959118	29-035-020-00018-001	101138	OLIVAR-HOJIBLANCA	S	419	11,30	1,32	1,32	1,32	1,32			1,32	1,32
-959091	29-031-008-00037-002	101138	OLIVAR-HOJIBLANCA	S	419	17,80	5,68	5,68	5,68	5,68			5,68	5,68

INCIDENCIAS**INCIDENCIA DESCRIPCIÓN**

- 100402 Recinto solicitado no forma parte de ningún organismo de control autorizado para la producción ecológica en Andalucía o fecha de inscripción posterior al plazo establecido (Anexo I. Criterios de Subvencionabilidad. Orden 28 de marzo de 2023).
Ref:5474285 Recinto:29-031-002-00082-00001 Cultivo:101138 OLIVAR-HOJIBLANCA Secano
- 100424 Solicita recinto que no está comprometido para la operación.
Ref:5474285 Recinto:29-031-002-00082-00001 Cultivo:101138 OLIVAR-HOJIBLANCA Secano

(1) Superficie declarada admisible ajustada con la superficie comprometida.
(2) Factor de penalización valorando el alcance para el tipo de compromiso.

Puede verificar la integridad de una copia de este documento mediante la lectura del código QR adjunto o mediante el acceso a la dirección <https://ws050.juntadeandalucia.es/verificarFirma> indicando el código de VERIFICACIÓN

FIRMADO POR

RAQUEL MARIA ESPIN CRESPO

17/12/2024

VERIFICACIÓN

Pk2jm6UYDU9J72AMTZUYRN3GET48NG

PÁG. 8027/9349



**APELLIDOS Y NOMBRE / RAZÓN SOCIAL**

MÉNDEZ SANTANA ANA VICTORIA

NIF

***7623*

EXPEDIENTE

1264368

ANUALIDAD DE PAGO

1ª

IMPORTE POR ANUALIDAD

	2023	2024	2025	2026	2027
IMPORTE MÁXIMO SUBVENCIONABLE	348,05 €	348,05 €	348,05 €	290,04 €	290,04 €
IMPORTE MEDIO DE TRANSFERENCIA (€/ha)	297,48 €	297,48 €	297,48 €	247,90 €	247,90 €

RESUMEN DE UNIDADES

Cód	GRUPO DE PAGO	Sup. Dec. Admisible (ha)	Sup. Comprometida (ha)	Sup. ajustada compromiso (1) (ha)	% sobredec.	Sup. Resuelta (ha)	Importe Declarado	Importe Topado	Importe Resuelto	Importe tras sobredec.
419	OLIVAR	1,17		1,17	0,00	1,17	348,05	348,05	348,05	348,05
TOTAL		1,17	1,17	1,17		1,17	348,05	348,05	348,05	348,05

APLICACIÓN DE REDUCCIONES Y PENALIZACIONES

GRUPO DE PAGO	Importe Calculado	Importe prereduc.	Criterios de subvencionabilidad y compromisos	Presentación tardía	Omisión declaración	Condicionalidad	IMPORTE (Euros) RESUELTO
OLIVAR	348,05		0,00	0,00	0,00	0,00	348,05
TOTAL	348,05	348,05					348,05

RESUMEN DE PAGOS**IMPORTE (Euros)**

	RESUELTO	FEADER	MAPA	CAPADR
OLIVAR - Pago realizado	348,05 €	295,84 €	34,14 €	18,07 €

RECINTOS RESUELTOS

REF.	REFERENCIA SIGPAC	CULTIVO	DESCRIPCIÓN CULTIVO	S/R G.PAGO	PEND. MEDIA (%)	SUP. DEC. ADMISIBLE (ha)	SUP. COMPROM. (ha)	SUP. AJUSTADA COMPR.(1) (ha)	SUP. CONY. SIGPAC (ha)	SUP. CERTIE (ha)	SUP. CAMPO (ha)	SUP. CAMPO DETER. CULT. DECLARADO (ha)	SUP. DEC. REDUCIDA (ha)	SUP. RESUELTA (ha)
-1603587	29-038-002-00483-001	101138	OLIVAR-HOJIBLANCA	S 419	18,50	0,74	0,74	0,74		0,74			0,74	0,74
5291820	29-038-006-00008-013	101138	OLIVAR-HOJIBLANCA	S 419	58,70	0,03	0,03	0,03		0,03			0,03	0,03
5291824	29-038-006-00029-001	101324	OLIVAR-VERDIAL DE VELEZ-MALAGA	S 419	41,60	0,14	0,14	0,14		0,14			0,14	0,14
5291825	29-038-006-00029-004	101138	OLIVAR-HOJIBLANCA	S 419	43,00	0,03	0,03	0,03		0,03			0,03	0,03
5291831	29-038-007-00001-002	101138	OLIVAR-HOJIBLANCA	S 419	29,70	0,05	0,05	0,05		0,05			0,05	0,05
5291832	29-038-007-00001-003	101138	OLIVAR-HOJIBLANCA	S 419	52,00	0,16	0,16	0,16		0,16			0,16	0,16
5291833	29-038-007-00001-006	101138	OLIVAR-HOJIBLANCA	S 419	38,30	0,02	0,02	0,02		0,02			0,02	0,02

INCIDENCIAS**INCIDENCIA DESCRIPCIÓN**

- 100424 Solicita recinto que no está comprometido para la operación.
 Ref:5291827 Recinto:29-038-006-00029-00010 Cultivo:104007 ALMENDROS-COMUNA Secano
 Ref:5291834 Recinto:29-038-007-00001-00011 Cultivo:104007 ALMENDROS-COMUNA Secano

(1) Superficie declarada admisible ajustada con la superficie comprometida.
 (2) Factor de penalización valorando el alcance para el tipo de compromiso.

Puede verificar la integridad de una copia de este documento mediante la lectura del código QR adjunto o mediante el acceso a la dirección <https://ws050.juntadeandalucia.es/verificarFirma> indicando el código de VERIFICACIÓN

FIRMADO POR

RAQUEL MARIA ESPIN CRESPO

17/12/2024

VERIFICACIÓN

Pk2jm6UYDU9J72AMTZUYRN3GET48NG

PÁG. 8028/9349





APELLIDOS Y NOMBRE / RAZÓN SOCIAL
MIRANDA ROLDAN MARIA DE LOS ANGELES

IMPORTES POR ANUALIDAD

NIF ****0603* **EXPEDIENTE** 1175929 **ANUALIDAD DE PAGO** 1ª

	2023	2024	2025	2026	2027
IMPORTE MÁXIMO SUBVENCIONABLE	8.683,44 €	8.683,44 €	8.683,44 €	7.236,20 €	7.236,20 €
IMPORTE MEDIO DE TRANSFERENCIA (€/ha)	297,48 €	297,48 €	297,48 €	247,90 €	247,90 €

RESUMEN DE UNIDADES

Cód	GRUPO DE PAGO	Sup. Dec. Admisible (ha)	Sup. Comprometida (ha)	Sup. ajustada compromiso (1) (ha)	% sobredec.	Sup. Resuelta (ha)	Importe Declarado	Importe Topado	Importe Resuelto	Importe tras sobredec.
419	OLIVAR	29,19		29,19	0,00	29,19	8.683,44	8.683,44	8.683,44	8.683,44
TOTAL		29,19	29,19	29,19		29,19	8.683,44	8.683,44	8.683,44	8.683,44

APLICACIÓN DE REDUCCIONES Y PENALIZACIONES

GRUPO DE PAGO	Importe Calculado	Importe prereduc.	Criterios de subvencionabilidad y compromisos	Presentación tardía	Omisión declaración	Condicionalidad	IMPORTE (Euros) RESUELTO
OLIVAR	8.683,44	8.683,44	0,00	0,00	0,00	0,00	8.683,44
TOTAL	8.683,44	8.683,44					8.683,44

RESUMEN DE PAGOS

	IMPORTE (Euros)			
	RESUELTO	FEADER	MAPA	CAPADR
OLIVAR - Pago realizado	8.683,44 €	7.380,92 €	851,85 €	450,67 €

RECINTOS RESUELTOS

REF.	REFERENCIA SIGPAC	CULTIVO	DESCRIPCIÓN CULTIVO	S/R G.PAGO	PEND. MEDIA (%)	SUP. DEC. ADMISIBLE (ha)	SUP. COMPROM. (ha)	SUP. AJUSTADA COMPR.(1) (ha)	SUP. CONY. SIGPAC (ha)	SUP. CERTIE (ha)	SUP. CAMPO (ha)	SUP. CAMPO DETER. CULT. DECLARADO (ha)	SUP. DEC. REDUCIDA (ha)	SUP. RESUELTA (ha)
-497772	29-017-004-09032-013	101138	OLIVAR-HOJIBLANCA	S	419	8,60	0,03	0,03	0,03	0,03			0,03	0,03
1700000002597284	29-017-004-00473-001	101138	OLIVAR-HOJIBLANCA	S	419	8,40	29,16	29,16	29,16	29,16			29,16	29,16

INCIDENCIAS**INCIDENCIA DESCRIPCIÓN**

100421 Recinto declarado por error para una operación de la 6503, que se ha corregido de oficio marcando la operación correcta, de acuerdo con la fecha de inscripción del recinto en la producción ecológica.
Ref:1700000002597284 Recinto:29-017-004-00473-00001 Cultivo:101138 OLIVAR-HOJIBLANCA Secano
Ref:-497772 Recinto:29-017-004-09032-00013 Cultivo:101138 OLIVAR-HOJIBLANCA Secano

(1) Superficie declarada admisible ajustada con la superficie comprometida.
(2) Factor de penalización valorando el alcance para el tipo de compromiso.

Puede verificar la integridad de una copia de este documento mediante la lectura del código QR adjunto o mediante el acceso a la dirección <https://ws050.juntadeandalucia.es/verificarFirma> indicando el código de VERIFICACIÓN

FIRMADO POR

RAQUEL MARIA ESPIN CRESPO

17/12/2024

VERIFICACIÓN

Pk2jm6UYDU9J72AMTZUYRN3GET48NG

PÁG. 8029/9349



**APELLIDOS Y NOMBRE / RAZÓN SOCIAL**

MOLERO GUTIERREZ SARAI

NIF

***2312*

EXPEDIENTE

1266104

ANUALIDAD DE PAGO

1ª

IMPORTES POR ANUALIDAD

	2023	2024	2025	2026	2027
IMPORTE MÁXIMO SUBVENCIONABLE	1.594,49 €	1.594,49 €	1.594,49 €	1.328,74 €	1.328,74 €
IMPORTE MEDIO DE TRANSFERENCIA (€/ha)	297,48 €	297,48 €	297,48 €	247,90 €	247,90 €

RESUMEN DE UNIDADES

Cód	GRUPO DE PAGO	Sup. Dec. Admisible (ha)	Sup. Comprometida (ha)	Sup. ajustada compromiso (1) (ha)	% sobredec.	Sup. Resuelta (ha)	Importe Declarado	Importe Topado	Importe Resuelto	Importe tras sobredec.
419	OLIVAR	5,45		5,36	0,00	5,36	1.594,49	1.594,49	1.594,49	1.594,49
TOTAL		5,45	5,36	5,36		5,36	1.594,49	1.594,49	1.594,49	1.594,49

APLICACIÓN DE REDUCCIONES Y PENALIZACIONES

GRUPO DE PAGO	Importe Calculado	Importe prereduc.	Criterios de subvencionabilidad y compromisos	Presentación tardía	Omisión declaración	Condicionalidad	IMPORTE (Euros) RESUELTO
OLIVAR	1.594,49	1.594,49	0,00	0,00	0,00	0,00	1.594,49
TOTAL	1.594,49	1.594,49					1.594,49

RESUMEN DE PAGOS**IMPORTE (Euros)**

	RESUELTO	FEADER	MAPA	CAPADR
OLIVAR - Pago realizado	1.594,49 €	1.355,32 €	156,42 €	82,75 €

RECINTOS RESUELTOS

REF.	REFERENCIA SIGPAC	CULTIVO	DESCRIPCIÓN CULTIVO	S/R	G.PAGO	PEND. MEDIA (%)	SUP. DEC. ADMISIBLE (ha)	SUP. COMPROM. (ha)	SUP. AJUSTADA COMPR.(1) (ha)	SUP. CONY. SIGPAC (ha)	SUP. CERTIE (ha)	SUP. CAMPO (ha)	SUP. CAMPO DETER. CULT. DECLARADO (ha)	SUP. DEC. REDUCIDA (ha)	SUP. RESUELTA (ha)
-1113495	29-012-005-00423-001	101138	OLIVAR-HOJIBLANCA	S	419	22,10	1,62	1,62	1,62		1,62			1,62	1,62
5297726	29-012-005-00422-005	101138	OLIVAR-HOJIBLANCA	S	419	22,00	3,83	3,74	3,74		3,74			3,74	3,74

(1) Superficie declarada admisible ajustada con la superficie comprometida.
(2) Factor de penalización valorando el alcance para el tipo de compromiso.

Puede verificar la integridad de una copia de este documento mediante la lectura del código QR adjunto o mediante el acceso a la dirección <https://ws050.juntadeandalucia.es/verificarFirma> indicando el código de VERIFICACIÓN

FIRMADO POR

RAQUEL MARIA ESPIN CRESPO

17/12/2024

VERIFICACIÓN

Pk2jm6UYDU9J72AMTZUYRN3GET48NG

PÁG. 8030/9349





<u>APELLIDOS Y NOMBRE / RAZÓN SOCIAL</u>	<u>NIF</u>	<u>EXPEDIENTE</u>	<u>ANUALIDAD DE PAGO</u>		
MOLERO LUQUE FRANCISCA MARÍA	***9872*	1243798	1ª		
IMPORTE POR ANUALIDAD					
	2023	2024	2025	2026	2027
IMPORTE MÁXIMO SUBVENCIONABLE	4.787,88 €	4.787,88 €	4.787,88 €	3.989,88 €	3.989,88 €
IMPORTE MEDIO DE TRANSFERENCIA (€/ha)	273,28 €	273,28 €	273,28 €	227,73 €	227,73 €

RESUMEN DE UNIDADES

<u>Cód</u>	<u>GRUPO DE PAGO</u>	<u>Sup. Dec. Admisible (ha)</u>	<u>Sup. Comprometida (ha)</u>	<u>Sup. ajustada compromiso (1) (ha)</u>	<u>% sobredecc.</u>	<u>Sup. Resuelta (ha)</u>	<u>Importe Declarado</u>	<u>Importe Topado</u>	<u>Importe Resuelto</u>	<u>Importe tras sobredecc.</u>
419	OLIVAR	6,36		6,36	0,00	6,36	1.891,97	1.891,97	1.891,97	1.891,97
422	FRUTALES SECANO	11,16		11,16	0,00	11,16	2.895,91	2.895,91	2.895,91	2.895,91
TOTAL		17,52	17,52	17,52		17,52	4.787,88	4.787,88	4.787,88	4.787,88

APLICACIÓN DE REDUCCIONES Y PENALIZACIONES

<u>GRUPO DE PAGO</u>	<u>Importe Calculado</u>	<u>Importe prereduc.</u>	<u>Criterios de subvencionabilidad y compromisos</u>	<u>Presentación tardía</u>	<u>Omisión declaración</u>	<u>Condicionidad</u>	<u>IMPORTE (Euros) RESUELTO</u>
FRUTALES SECANO	2.895,91	2.895,91	0,00	0,00	0,00	0,00	2.895,91
OLIVAR	1.891,97	1.891,97	0,00	0,00	0,00	0,00	1.891,97
TOTAL	4.787,88	4.787,88					4.787,88

RESUMEN DE PAGOS

	<u>RESUELTO</u>	<u>FEADER</u>	<u>MAPA</u>	<u>CAPADR</u>
FRUTALES SECANO - Pago realizado	2.895,91 €	2.461,52 €	284,09 €	150,30 €
OLIVAR - Pago realizado	1.891,97 €	1.608,17 €	185,60 €	98,20 €
TOTAL	4.787,88 €	4.069,69 €	469,69 €	248,50 €

RECINTOS RESUELTOS

<u>REE</u>	<u>REFERENCIA SIGPAC</u>	<u>CULTIVO DESCRIPCIÓN CULTIVO</u>	<u>S/R G.PAGO</u>	<u>PEND. MEDIA (%)</u>	<u>SUP. ADMISIBLE (ha)</u>	<u>SUP. COMPROM. (ha)</u>	<u>SUP. AJUSTADA COMPR.(1) (ha)</u>	<u>SUP. CONV. SIGPAC (ha)</u>	<u>SUP. CERTIF. (ha)</u>	<u>SUP. CAMPO (ha)</u>	<u>SUP. CAMPO DETER. CULT. DECLARADO (ha)</u>	<u>SUP. DEC. REDUCIDA (ha)</u>	<u>SUP. RESUELTA (ha)</u>
-1297552	29-012-006-00038-011	101138 OLIVAR-HOJIBLANCA	S	419	24,90	2,43	2,43	2,43	2,43			2,43	2,43
-1297551	29-012-006-00038-005	101138 OLIVAR-HOJIBLANCA	S	419	24,80	0,52	0,52	0,52	0,52			0,52	0,52
-1297550	29-011-031-00013-002	101021 OLIVAR-ALOREÑA	S	419	25,20	0,41	0,41	0,41	0,41			0,41	0,41
5108897	29-011-001-00007-001	101138 OLIVAR-HOJIBLANCA	S	419	24,60	2,03	2,03	2,03	2,03			2,03	2,03
5108898	29-012-006-00038-006	101138 OLIVAR-HOJIBLANCA	S	419	29,30	0,97	0,97	0,97	0,97			0,97	0,97
-1121622	29-011-031-00066-004	104024 ALMENDROS-MARCONA	S	422	24,90	0,59	0,59	0,59	0,59			0,59	0,59
5108869	29-011-031-00062-001	104024 ALMENDROS-MARCONA	S	422	30,50	0,22	0,22	0,22	0,22			0,22	0,22
5108870	29-011-031-00064-001	104024 ALMENDROS-MARCONA	S	422	32,90	0,53	0,53	0,53	0,53			0,53	0,53
5108871	29-011-031-00066-003	104024 ALMENDROS-MARCONA	S	422	21,20	0,01	0,01	0,01	0,01			0,01	0,01
5108872	29-011-031-00066-001	104024 ALMENDROS-MARCONA	S	422	35,40	4,56	4,56	4,56	4,56			4,56	4,56
5108873	29-011-031-00067-001	104024 ALMENDROS-MARCONA	S	422	42,00	0,36	0,36	0,36	0,36			0,36	0,36
5108874	29-011-031-00065-001	104024 ALMENDROS-MARCONA	S	422	35,80	4,89	4,89	4,89	4,89			4,89	4,89

INCIDENCIAS**INCIDENCIA DESCRIPCIÓN**

3790	Recinto declarado inactivo Ref:6839427 Recinto:29-011-030-00051-00001 Cultivo: -
100424	Solicita recinto que no está comprometido para la operación. Ref:6839427 Recinto:29-011-030-00051-00001 Cultivo:104024 ALMENDROS-MARCONA Secano

(1) Superficie declarada admisible ajustada con la superficie comprometida.
(2) Factor de penalización valorando el alcance para el tipo de compromiso.

Puede verificar la integridad de una copia de este documento mediante la lectura del código QR adjunto o mediante el acceso a la dirección <https://ws050.juntadeandalucia.es/verificarFirma> indicando el código de VERIFICACIÓN

FIRMADO POR	RAQUEL MARIA ESPIN CRESPO	17/12/2024
VERIFICACIÓN	Pk2jm6YUDU9J72AMTZUYRN3GET48NG	PÁG. 8031/9349



**APELLIDOS Y NOMBRE / RAZÓN SOCIAL**

MOLINA SILVA LORENZO

NIF
***7866*EXPEDIENTE
1156367ANUALIDAD
DE PAGO
1ª**IMPORTES POR ANUALIDAD**

	2023	2024	2025	2026	2027
IMPORTE MÁXIMO SUBVENCIONABLE	6.232,21 €	6.232,21 €	6.232,21 €	5.193,51 €	5.193,51 €
IMPORTE MEDIO DE TRANSFERENCIA (€/ha)	297,48 €	297,48 €	297,48 €	247,90 €	247,90 €

RESUMEN DE UNIDADES

Cód	GRUPO DE PAGO	Sup. Dec. Admisible (ha)	Sup. Comprometida (ha)	Sup. ajustada compromiso (1) (ha)	% sobredec.	Sup. Resuelta (ha)	Importe Declarado	Importe Topado	Importe Resuelto	Importe tras sobredec.
419	OLIVAR	20,95		20,95	0,00	20,95	6.232,21	6.232,21	6.232,21	6.232,21
TOTAL		20,95	20,95	20,95		20,95	6.232,21	6.232,21	6.232,21	6.232,21

APLICACIÓN DE REDUCCIONES Y PENALIZACIONES

GRUPO DE PAGO	Importe Calculado	Importe prereduc.	Criterios de subvencionabilidad y compromisos	Presentación tardía	Omisión declaración	Condicionalidad	IMPORTE (Euros) RESUELTO
OLIVAR	6.232,21	6.232,21	0,00	0,00	0,00	0,00	6.232,21
TOTAL	6.232,21	6.232,21					6.232,21

RESUMEN DE PAGOS**IMPORTE (Euros)**

	RESUELTO	FEADER	MAPA	CAPADR
OLIVAR - Pago realizado	6.232,21 €	5.297,38 €	611,38 €	323,45 €

RECINTOS RESUELTOS

REF.	REFERENCIA SIGPAC	CULTIVO DESCRIPCIÓN CULTIVO	S/R G.PAGO	PEND. MEDIA (%)	SUP. DEC. ADMISIBLE (ha)	SUP. COMPROM. (ha)	SUP. AJUSTADA COMPR.(1) (ha)	SUP. CONY. SIGPAC (ha)	SUP. CERTIE (ha)	SUP. CAMPO (ha)	SUP. CAMPO DETER. CULT. DECLARADO (ha)	SUP. DEC. REDUCIDA (ha)	SUP. RESUELTA (ha)
-963309	29-043-004-00070-014	101138 OLIVAR-HOJIBLANCA	S 419	50,80	0,18	0,18	0,18	0,18	0,18			0,18	0,18
-963164	29-043-004-00070-002	101138 OLIVAR-HOJIBLANCA	S 419	38,00	0,98	0,98	0,98	0,98	0,98			0,98	0,98
-963162	29-043-004-00069-006	101138 OLIVAR-HOJIBLANCA	S 419	44,80	1,33	1,33	1,33	1,33	1,33			1,33	1,33
-963161	29-043-004-00069-002	101138 OLIVAR-HOJIBLANCA	S 419	41,10	0,30	0,30	0,30	0,30	0,30			0,30	0,30
170000005642051	29-015-182-00022-001	101138 OLIVAR-HOJIBLANCA	S 419	18,20	0,19	0,19	0,19	0,19	0,19			0,19	0,19
170000005642053	29-043-004-00116-001	101138 OLIVAR-HOJIBLANCA	S 419	74,20	0,33	0,33	0,33	0,33	0,33			0,33	0,33
170000005642054	29-043-004-00116-003	101138 OLIVAR-HOJIBLANCA	S 419	40,80	0,52	0,52	0,52	0,52	0,52			0,52	0,52
170000005642056	29-043-004-00070-007	101138 OLIVAR-HOJIBLANCA	S 419	62,10	0,10	0,10	0,10	0,10	0,10			0,10	0,10
170000005642060	29-043-005-00027-002	101138 OLIVAR-HOJIBLANCA	S 419	15,80	0,22	0,22	0,22	0,22	0,22			0,22	0,22
170000005642061	29-043-005-00028-002	101138 OLIVAR-HOJIBLANCA	S 419	28,80	2,53	2,53	2,53	2,53	2,53			2,53	2,53
170000005642062	29-043-005-00029-004	101138 OLIVAR-HOJIBLANCA	S 419	21,00	4,10	4,10	4,10	4,10	4,10			4,10	4,10
170000005642063	29-015-182-00023-002	101138 OLIVAR-HOJIBLANCA	S 419	14,90	0,11	0,11	0,11	0,11	0,11			0,11	0,11
170000005642064	29-015-182-00023-001	101138 OLIVAR-HOJIBLANCA	S 419	19,00	0,91	0,91	0,91	0,91	0,91			0,91	0,91
170000005642065	29-043-005-00193-001	101138 OLIVAR-HOJIBLANCA	S 419	26,90	0,16	0,16	0,16	0,16	0,16			0,16	0,16
170000005642066	29-043-004-00062-003	101138 OLIVAR-HOJIBLANCA	S 419	45,90	6,87	6,87	6,87	6,87	6,87			6,87	6,87
170000005642067	29-043-004-00069-002	101138 OLIVAR-HOJIBLANCA	S 419	41,10	1,54	1,54	1,54	1,54	1,54			1,54	1,54
170000005642068	29-043-004-00062-007	101138 OLIVAR-HOJIBLANCA	S 419	39,90	0,58	0,58	0,58	0,58	0,58			0,58	0,58

(1) Superficie declarada admisible ajustada con la superficie comprometida.
(2) Factor de penalización valorando el alcance para el tipo de compromiso.Puede verificar la integridad de una copia de este documento mediante la lectura del código QR adjunto o mediante el acceso a la dirección <https://ws050.juntadeandalucia.es/verificarFirma> indicando el código de VERIFICACIÓN

FIRMADO POR

RAQUEL MARIA ESPIN CRESPO

17/12/2024

VERIFICACIÓN

Pk2jm6UYDU9J72AMTZUYRN3GET48NG

PÁG. 8032/9349



**APELLIDOS Y NOMBRE / RAZÓN SOCIAL**

MONTENEGRO MORALES JOSE

NIF

****0950*

EXPEDIENTE

1174574

ANUALIDAD DE PAGO

1ª

IMPORTE POR ANUALIDAD

	2023	2024	2025	2026	2027
IMPORTE MÁXIMO SUBVENCIONABLE	5.405,21 €	5.405,21 €	5.405,21 €	4.504,34 €	4.504,34 €
IMPORTE MEDIO DE TRANSFERENCIA (€/ha)	297,48 €	297,48 €	297,48 €	247,90 €	247,90 €

RESUMEN DE UNIDADES

Cód	GRUPO DE PAGO	Sup. Dec. Admisible (ha)	Sup. Comprometida (ha)	Sup. ajustada compromiso (1) (ha)	% sobredec.	Sup. Resuelta (ha)	Importe Declarado	Importe Topado	Importe Resuelto	Importe tras sobredec.
419	OLIVAR	18,24		18,17	0,00	18,17	5.405,21	5.405,21	5.405,21	5.405,21
TOTAL		18,24	18,17	18,17		18,17	5.405,21	5.405,21	5.405,21	5.405,21

APLICACIÓN DE REDUCCIONES Y PENALIZACIONES

GRUPO DE PAGO	Importe Calculado	Importe prereduc.	Criterios de subvencionabilidad y compromisos	Presentación tardía	Omisión declaración	Condicionalidad	IMPORTE (Euros) RESUELTO
OLIVAR	5.405,21		0,00	0,00	0,00	0,00	5.405,21
TOTAL	5.405,21	5.405,21					5.405,21

RESUMEN DE PAGOS**IMPORTE (Euros)**

	RESUELTO	FEADER	MAPA	CAPADR
OLIVAR - Pago realizado	5.405,21 €	4.594,43 €	530,25 €	280,53 €

RECINTOS RESUELTOS

REF.	REFERENCIA SIGPAC	CULTIVO DESCRIPCIÓN CULTIVO	S/R G.PAGO	PEND. MEDIA (%)	SUP. DEC. ADMISIBLE (ha)	SUP. COMPROM. (ha)	SUP. AJUSTADA COMPROM. (1) (ha)	SUP. CONY. SIGPAC (ha)	SUP. CERTIE (ha)	SUP. CAMPO (ha)	SUP. CAMPO DETER. CULT. DECLARADO (ha)	SUP. DEC. REDUCIDA (ha)	SUP. RESUELTA (ha)
-1066386	29-095-009-00007-001	101138 OLIVAR-HOJIBLANCA	S	419	13,00	0,50	0,50	0,50	0,50			0,50	0,50
-128285	29-095-027-00410-003	101138 OLIVAR-HOJIBLANCA	S	419	22,40	0,11	0,04	0,04	0,04			0,04	0,04
5244421	29-095-036-00042-001	101138 OLIVAR-HOJIBLANCA	R	419	9,90	4,08	4,08	4,08	4,08			4,08	4,08
1700000004834772	29-095-027-09017-001	101138 OLIVAR-HOJIBLANCA	S	419	17,90	0,01	0,01	0,01	0,01			0,01	0,01
1700000005472420	29-095-009-00007-001	101138 OLIVAR-HOJIBLANCA	S	419	13,00	1,70	1,70	1,70	1,70			1,70	1,70
1700000005472422	29-095-036-09016-001	101138 OLIVAR-HOJIBLANCA	S	419	20,10	0,14	0,14	0,14	0,14			0,14	0,14
1700000005472423	29-095-027-00409-001	101138 OLIVAR-HOJIBLANCA	S	419	27,30	0,09	0,09	0,09	0,09			0,09	0,09
1700000005472425	29-095-036-00035-001	101138 OLIVAR-HOJIBLANCA	R	419	15,90	3,28	3,28	3,28	3,28			3,28	3,28
1700000005472426	29-095-036-00041-001	101138 OLIVAR-HOJIBLANCA	S	419	13,70	3,41	3,41	3,41	3,41			3,41	3,41
1700000005472427	29-095-010-00217-001	101138 OLIVAR-HOJIBLANCA	S	419	23,10	0,39	0,39	0,39	0,39			0,39	0,39
1700000005472428	29-095-027-00411-001	101138 OLIVAR-HOJIBLANCA	S	419	23,20	0,07	0,07	0,07	0,07			0,07	0,07
1700000005472430	29-095-009-00008-001	101138 OLIVAR-HOJIBLANCA	S	419	22,30	2,17	2,17	2,17	2,17			2,17	2,17
1700000005472431	29-095-009-00009-001	101138 OLIVAR-HOJIBLANCA	S	419	20,00	0,07	0,07	0,07	0,07			0,07	0,07
1700000005472432	29-095-010-00133-001	101138 OLIVAR-HOJIBLANCA	S	419	20,10	0,94	0,94	0,94	0,94			0,94	0,94
1700000005472433	29-095-010-00163-001	101138 OLIVAR-HOJIBLANCA	S	419	40,40	0,42	0,42	0,42	0,42			0,42	0,42
1700000005472434	29-095-010-00303-001	101138 OLIVAR-HOJIBLANCA	S	419	27,20	0,05	0,05	0,05	0,05			0,05	0,05
1700000005472435	29-095-010-09047-005	101138 OLIVAR-HOJIBLANCA	S	419	27,90	0,04	0,04	0,04	0,04			0,04	0,04
1700000005472436	29-095-027-00285-001	101138 OLIVAR-HOJIBLANCA	S	419	16,80	0,77	0,77	0,77	0,77			0,77	0,77

INCIDENCIAS**INCIDENCIA DESCRIPCIÓN**

- 100402 Recinto solicitado no forma parte de ningún organismo de control autorizado para la producción ecológica en Andalucía o fecha de inscripción posterior al plazo establecido (Anexo I. Criterios de Subvencionabilidad. Orden 28 de marzo de 2023). Ref:1700000004834768 Recinto:29-095-027-00409-00003 Cultivo:218133 HIGUERA-NEGRA COMUN Secano
- 100424 Solicita recinto que no está comprometido para la operación. Ref:1700000004834768 Recinto:29-095-027-00409-00003 Cultivo:218133 HIGUERA-NEGRA COMUN Secano

(1) Superficie declarada admisible ajustada con la superficie comprometida.
(2) Factor de penalización valorando el alcance para el tipo de compromiso.

Puede verificar la integridad de una copia de este documento mediante la lectura del código QR adjunto o mediante el acceso a la dirección <https://ws050.juntadeandalucia.es/verificarFirma> indicando el código de VERIFICACIÓN

FIRMADO POR

RAQUEL MARIA ESPIN CRESPO

17/12/2024

VERIFICACIÓN

Pk2jm6UYDU9J72AMTZUYRN3GET48NG

PÁG. 8033/9349





<u>APELLIDOS Y NOMBRE / RAZÓN SOCIAL</u>	<u>NIF</u>	<u>EXPEDIENTE</u>	<u>ANUALIDAD DE PAGO</u>		
MONTIEL NADALES JOSÉ ANTONIO	***5970*	1253285	1ª		
IMPORTE POR ANUALIDAD					
	2023	2024	2025	2026	2027
IMPORTE MÁXIMO SUBVENCIONABLE	6.572,69 €	6.572,69 €	6.572,69 €	5.477,20 €	5.477,20 €
IMPORTE MEDIO DE TRANSFERENCIA (€/ha)	264,71 €	264,71 €	264,71 €	220,59 €	220,59 €

RESUMEN DE UNIDADES

<u>Cód</u>	<u>GRUPO DE PAGO</u>	<u>Sup. Dec. Admisible (ha)</u>	<u>Sup. Comprometida (ha)</u>	<u>Sup. ajustada compromiso (1) (ha)</u>	<u>% sobredec.</u>	<u>Sup. Resuelta (ha)</u>	<u>Importe Declarado</u>	<u>Importe Topado</u>	<u>Importe Resuelto</u>	<u>Importe tras sobredec.</u>
419	OLIVAR	3,41		3,41	0,00	3,41	1.014,41	1.014,41	1.014,41	1.014,41
422	FRUTALES SECANO	21,42		21,42	0,00	21,42	5.558,28	5.558,28	5.558,28	5.558,28
TOTAL		24,83	24,83	24,83		24,83	6.572,69	6.572,69	6.572,69	6.572,69

APLICACIÓN DE REDUCCIONES Y PENALIZACIONES

<u>GRUPO DE PAGO</u>	<u>Importe Calculado</u>	<u>Importe prereduc.</u>	<u>Criterios de subvencionabilidad y compromisos</u>	<u>Presentación tardía</u>	<u>Omisión declaración</u>	<u>Condicionidad</u>	<u>IMPORTE (Euros) RESUELTO</u>
FRUTALES SECANO	5.558,28	5.558,28	0,00	0,00	0,00	0,00	5.558,28
OLIVAR	1.014,41	1.014,41	0,00	0,00	0,00	0,00	1.014,41
TOTAL	6.572,69	6.572,69					6.572,69

RESUMEN DE PAGOS

	<u>RESUELTO</u>	<u>FEADER</u>	<u>MAPA</u>	<u>CAPADR</u>
FRUTALES SECANO - Pago realizado	5.558,28 €	4.724,54 €	545,27 €	288,47 €
OLIVAR - Pago realizado	1.014,41 €	862,25 €	99,51 €	52,65 €
TOTAL	6.572,69 €	5.586,79 €	644,78 €	341,12 €

RECINTOS RESUELTOS

<u>REF.</u>	<u>REFERENCIA SIGPAC</u>	<u>CULTIVO DESCRIPCIÓN CULTIVO</u>	<u>S/R G.PAGO</u>	<u>PEND. MEDIA (%)</u>	<u>SUP. DEC. ADMISIBLE (ha)</u>	<u>SUP. COMPROM. (ha)</u>	<u>SUP. AJUSTADA COMPROM. (1) (ha)</u>	<u>SUP. CONV. SIGPAC (ha)</u>	<u>SUP. CERTIF. (ha)</u>	<u>SUP. CAMPO (ha)</u>	<u>SUP. CAMPO DET. CULT. (ha)</u>	<u>SUP. DEC. REDUCIDA (ha)</u>	<u>SUP. RESUELTA (ha)</u>
170000005905860	29-011-025-00006-015	101021 OLIVAR-ALOREÑA	S	419	35,10	0,25	0,25	0,25	0,25			0,25	0,25
170000005905861	29-011-025-00006-016	101021 OLIVAR-ALOREÑA	S	419	37,10	1,96	1,96	1,96	1,96			1,96	1,96
170000005905862	29-011-025-00006-018	101021 OLIVAR-ALOREÑA	S	419	23,70	0,23	0,23	0,23	0,23			0,23	0,23
170000005905863	29-011-025-00006-022	101021 OLIVAR-ALOREÑA	S	419	33,40	0,02	0,02	0,02	0,02			0,02	0,02
170000005905864	29-011-025-00006-023	101021 OLIVAR-ALOREÑA	S	419	43,10	0,05	0,05	0,05	0,05			0,05	0,05
170000005905865	29-011-025-00006-024	101021 OLIVAR-ALOREÑA	S	419	42,00	0,06	0,06	0,06	0,06			0,06	0,06
170000005905866	29-011-025-00006-025	101021 OLIVAR-ALOREÑA	S	419	39,30	0,09	0,09	0,09	0,09			0,09	0,09
170000005905867	29-011-025-00006-026	101021 OLIVAR-ALOREÑA	S	419	33,80	0,07	0,07	0,07	0,07			0,07	0,07
170000005905868	29-011-025-00008-001	101021 OLIVAR-ALOREÑA	S	419	49,20	0,04	0,04	0,04	0,04			0,04	0,04
170000005905869	29-011-035-00047-003	101021 OLIVAR-ALOREÑA	S	419	63,10	0,03	0,03	0,03	0,03			0,03	0,03
170000005905870	29-011-035-00047-005	101021 OLIVAR-ALOREÑA	S	419	37,60	0,15	0,15	0,15	0,15			0,15	0,15
170000005905871	29-011-035-00047-023	101021 OLIVAR-ALOREÑA	S	419	55,60	0,04	0,04	0,04	0,04			0,04	0,04
170000005905872	29-011-035-00047-012	101021 OLIVAR-ALOREÑA	S	419	60,90	0,03	0,03	0,03	0,03			0,03	0,03
170000005905873	29-011-035-00047-014	101021 OLIVAR-ALOREÑA	S	419	54,20	0,10	0,10	0,10	0,10			0,10	0,10
170000005905874	29-011-035-00047-015	101021 OLIVAR-ALOREÑA	S	419	53,40	0,17	0,17	0,17	0,17			0,17	0,17
170000005905875	29-011-035-00047-016	101021 OLIVAR-ALOREÑA	S	419	49,30	0,12	0,12	0,12	0,12			0,12	0,12
170000005905876	29-011-025-00006-008	104007 ALMENDROS-COMUNA	S	422	27,70	0,21	0,21	0,21	0,21			0,21	0,21
170000005905877	29-011-025-00006-026	104007 ALMENDROS-COMUNA	S	422	33,80	0,02	0,02	0,02	0,02			0,02	0,02
170000005905878	29-011-025-00006-002	104007 ALMENDROS-COMUNA	S	422	55,50	0,38	0,38	0,38	0,38			0,38	0,38
170000005905879	29-011-025-00006-010	104007 ALMENDROS-COMUNA	S	422	39,80	14,05	14,05	14,05	14,05			14,05	14,05
170000005905880	29-011-035-00047-021	125000 FRUTOS DE CÁSCARA-SIN VARIEDAD	S	422	45,10	3,84	3,84	3,84	3,84			3,84	3,84
170000005905881	29-011-035-00047-001	125000 FRUTOS DE CÁSCARA-SIN VARIEDAD	S	422	42,00	2,87	2,87	2,87	2,87			2,87	2,87
170000005905882	29-011-025-00006-025	104007 ALMENDROS-COMUNA	S	422	39,30	0,05	0,05	0,05	0,14			0,05	0,05

(1) Superficie declarada admisible ajustada con la superficie comprometida.
(2) Factor de penalización valorando el alcance para el tipo de compromiso.Puede verificar la integridad de una copia de este documento mediante la lectura del código QR adjunto o mediante el acceso a la dirección <https://ws050.juntadeandalucia.es/verificarFirma> indicando el código de VERIFICACIÓN

FIRMADO POR

RAQUEL MARIA ESPIN CRESPO

17/12/2024

VERIFICACIÓN

Pk2jm6UYDU9J72AMTZUYRN3GET48NG

PÁG. 8034/9349



**APELLIDOS Y NOMBRE / RAZÓN SOCIAL**

MORALES FERNÁNDEZ HIPÓLITO

NIF

***7640*

EXPEDIENTE

1249231

ANUALIDAD DE PAGO

1ª

IMPORTES POR ANUALIDAD

	2023	2024	2025	2026	2027
IMPORTE MÁXIMO SUBVENCIONABLE	8.320,52 €	8.320,52 €	8.320,52 €	6.933,76 €	6.933,76 €
IMPORTE MEDIO DE TRANSFERENCIA (€/ha)	297,48 €	297,48 €	297,48 €	247,90 €	247,90 €

RESUMEN DE UNIDADES

Cód	GRUPO DE PAGO	Sup. Dec. Admisible (ha)	Sup. Comprometida (ha)	Sup. ajustada compromiso (1) (ha)	% sobredec.	Sup. Resuelta (ha)	Importe Declarado	Importe Topado	Importe Resuelto	Importe tras sobredec.
419	OLIVAR	27,97		27,97	0,00	27,97	8.320,52	8.320,52	8.320,52	8.320,52
TOTAL		27,97	27,97	27,97		27,97	8.320,52	8.320,52	8.320,52	8.320,52

APLICACIÓN DE REDUCCIONES Y PENALIZACIONES

GRUPO DE PAGO	Importe Calculado	Importe prereduc.	Criterios de subvencionabilidad y compromisos	Presentación tardía	Omisión declaración	Condicionalidad	IMPORTE (Euros) RESUELTO
OLIVAR	8.320,52	8.320,52	0,00	0,00	0,00	0,00	8.320,52
TOTAL	8.320,52	8.320,52					8.320,52

RESUMEN DE PAGOS**IMPORTE (Euros)**

	RESUELTO	FEADER	MAPA	CAPADR
OLIVAR - Pago realizado	8.320,52 €	7.072,44 €	816,24 €	431,84 €

RECINTOS RESUELTOS

REF.	REFERENCIA SIGPAC	CULTIVO DESCRIPCIÓN CULTIVO	S/R G.PAGO	PEND. MEDIA (%)	SUP. DEC. ADMISIBLE (ha)	SUP. COMPROM. (ha)	SUP. AJUSTADA COMPR.(1) (ha)	SUP. CONY. SIGPAC (ha)	SUP. CERTIE (ha)	SUP. CAMPO (ha)	SUP. CAMPO DETER. CULT. DECLARADO (ha)	SUP. DEC. REDUCIDA (ha)	SUP. RESUELTA (ha)
-1508846	29-043-002-00091-006	101138 OLIVAR-HOJIBLANCA	S 419	19,90	0,98	0,98	0,98	0,98	0,98				0,98
-1508845	29-043-002-00090-018	101138 OLIVAR-HOJIBLANCA	S 419	27,90	0,07	0,07	0,07	0,07	0,07				0,07
-1508844	29-043-002-00090-015	101138 OLIVAR-HOJIBLANCA	S 419	16,60	0,09	0,09	0,09	0,09	0,09				0,09
-1508843	29-043-002-00090-007	101138 OLIVAR-HOJIBLANCA	S 419	31,80	0,69	0,69	0,69	0,69	0,69				0,69
-1508842	29-043-002-00090-006	101138 OLIVAR-HOJIBLANCA	S 419	12,80	0,80	0,80	0,80	0,80	0,80				0,80
-1508839	29-043-002-00090-003	101138 OLIVAR-HOJIBLANCA	S 419	23,30	1,42	1,42	1,42	1,42	1,42				1,42
-1508835	29-043-002-00090-001	101138 OLIVAR-HOJIBLANCA	S 419	21,60	4,39	4,39	4,39	4,39	4,39				4,39
-1508830	29-043-002-00089-001	101010 OLIVAR-PICUAL	S 419	23,30	3,49	3,49	3,49	3,49	3,49				3,49
-1508829	29-043-002-00088-002	101138 OLIVAR-HOJIBLANCA	S 419	43,80	10,68	10,68	10,68	10,68	10,68				10,68
-1235903	29-043-002-00091-005	101138 OLIVAR-HOJIBLANCA	S 419	8,60	0,42	0,42	0,42	0,42	0,42				0,42
-1235900	29-043-002-00091-003	101138 OLIVAR-HOJIBLANCA	S 419	23,60	0,28	0,28	0,28	0,28	0,28				0,28
-1235899	29-043-002-00091-001	101138 OLIVAR-HOJIBLANCA	S 419	40,40	4,40	4,40	4,40	4,40	4,40				4,40
-1000450	29-043-002-00064-002	101138 OLIVAR-HOJIBLANCA	S 419	34,20	0,26	0,26	0,26	0,26	0,26				0,26

(1) Superficie declarada admisible ajustada con la superficie comprometida.
(2) Factor de penalización valorando el alcance para el tipo de compromiso.Puede verificar la integridad de una copia de este documento mediante la lectura del código QR adjunto o mediante el acceso a la dirección <https://ws050.juntadeandalucia.es/verificarFirma> indicando el código de VERIFICACIÓN

FIRMADO POR

RAQUEL MARIA ESPIN CRESPO

17/12/2024

VERIFICACIÓN

Pk2jm6YDU9J72AMTZUYRN3GET48NG

PÁG. 8035/9349



**APELLIDOS Y NOMBRE / RAZÓN SOCIAL**

MORALES PAREJA ANTONIO

NIF

****4874*

EXPEDIENTE

1067613

ANUALIDAD DE PAGO

1ª

IMPORTES POR ANUALIDAD

	2023	2024	2025	2026	2027
IMPORTE MÁXIMO SUBVENCIONABLE	1.073,90 €	1.073,90 €	1.073,90 €	894,92 €	894,92 €
IMPORTE MEDIO DE TRANSFERENCIA (€/ha)	297,48 €	297,48 €	297,48 €	247,90 €	247,90 €

RESUMEN DE UNIDADES

Cód	GRUPO DE PAGO	Sup. Dec. Admisible (ha)	Sup. Comprometida (ha)	Sup. ajustada compromiso (1) (ha)	% sobredec.	Sup. Resuelta (ha)	Importe Declarado	Importe Topado	Importe Resuelto	Importe tras sobredec.
419	OLIVAR	3,61		3,61	0,00	3,61	1.073,90	1.073,90	1.073,90	1.073,90
TOTAL		3,61	3,61	3,61		3,61	1.073,90	1.073,90	1.073,90	1.073,90

APLICACIÓN DE REDUCCIONES Y PENALIZACIONES

GRUPO DE PAGO	Importe Calculado	Importe prereduc.	Criterios de subvencionabilidad y compromisos	Presentación tardía	Omisión declaración	Condicionalidad	IMPORTE (Euros) RESUELTO
OLIVAR	1.073,90	1.073,90	0,00	0,00	0,00	0,00	1.073,90
TOTAL	1.073,90	1.073,90					1.073,90

RESUMEN DE PAGOS**IMPORTE (Euros)**

	RESUELTO	FEADER	MAPA	CAPADR
OLIVAR - Pago realizado	1.073,90 €	912,82 €	105,35 €	55,73 €

RECINTOS RESUELTOS

REF.	REFERENCIA SIGPAC	CULTIVO	DESCRIPCIÓN CULTIVO	S/R	G.PAGO	PEND. MEDIA (%)	SUP. DEC. ADMISIBLE (ha)	SUP. COMPROM. (ha)	SUP. AJUSTADA COMPR.(1) (ha)	SUP. CONY. SIGPAC (ha)	SUP. CERTIE (ha)	SUP. CAMPO (ha)	SUP. CAMPO DETER. CULT. DECLARADO (ha)	SUP. DEC. REDUCIDA (ha)	SUP. RESUELTA (ha)
1700000004501784	29-004-006-00352-001	101324	OLIVAR-VERDIAL DE VELEZ-MALAGA	S	419	19,60	3,61	3,61	3,61		3,61			3,61	3,61

(1) Superficie declarada admisible ajustada con la superficie comprometida.
(2) Factor de penalización valorando el alcance para el tipo de compromiso.

Puede verificar la integridad de una copia de este documento mediante la lectura del código QR adjunto o mediante el acceso a la dirección <https://ws050.juntadeandalucia.es/verificarFirma> indicando el código de VERIFICACIÓN

FIRMADO POR

RAQUEL MARIA ESPIN CRESPO

17/12/2024

VERIFICACIÓN

Pk2jm6UYDU9J72AMTZUYRN3GET48NG

PÁG. 8036/9349



**APELLIDOS Y NOMBRE / RAZÓN SOCIAL**

MORALES RUIZ MARIA CARMEN

NIF

****5611*

EXPEDIENTE

1240541

ANUALIDAD DE PAGO

1ª

IMPORTES POR ANUALIDAD

	2023	2024	2025	2026	2027
IMPORTE MÁXIMO SUBVENCIONABLE	1.166,46 €	1.166,46 €	1.166,46 €	972,05 €	972,05 €
IMPORTE MEDIO DE TRANSFERENCIA (€/ha)	419,59 €	419,59 €	419,59 €	349,66 €	349,66 €

RESUMEN DE UNIDADES

Cód	GRUPO DE PAGO	Sup. Dec. Admisible (ha)	Sup. Comprometida (ha)	Sup. ajustada compromiso (1) (ha)	% sobredec.	Sup. Resuelta (ha)	Importe Declarado	Importe Topado	Importe Resuelto	Importe tras sobredec.
423	FRUTALES REGADÍO	2,78		2,78	0,00	2,78	1.166,46	1.166,46	1.166,46	1.166,46
TOTAL		2,78	2,78	2,78		2,78	1.166,46	1.166,46	1.166,46	1.166,46

APLICACIÓN DE REDUCCIONES Y PENALIZACIONES

GRUPO DE PAGO	Importe Calculado	Importe prereduc.	Criterios de subvencionabilidad y compromisos	Presentación tardía	Omisión declaración	Condicionalidad	IMPORTE (Euros) RESUELTO
FRUTALES REGADÍO	1.166,46	1.166,46	0,00	0,00	0,00	0,00	1.166,46
TOTAL	1.166,46	1.166,46					1.166,46

RESUMEN DE PAGOS**IMPORTE (Euros)**

	RESUELTO	FEADER	MAPA	CAPADR
FRUTALES REGADÍO - Pago realizado	1.166,46 €	991,49 €	114,43 €	60,54 €

RECINTOS RESUELTOS

REF.	REFERENCIA SIGPAC	CULTIVO	DESCRIPCIÓN CULTIVO	S/R	G.PAGO	PEND. MEDIA (%)	SUP. DEC. ADMISIBLE (ha)	SUP. COMPROM. (ha)	SUP. AJUSTADA COMPR.(1) (ha)	SUP. CONY. SIGPAC (ha)	SUP. CERTIE (ha)	SUP. CAMPO (ha)	SUP. CAMPO DETER. CULT. DECLARADO (ha)	SUP. DEC. REDUCIDA (ha)	SUP. RESUELTA (ha)
-1038376	29-038-031-00044-003	206308	NARANJO-VALENCIA LATE	R	423	1,10	1,92	1,92	1,92		1,92				1,92
-1038375	29-038-031-00037-001	206308	NARANJO-VALENCIA LATE	R	423	4,70	0,09	0,09	0,09		0,09				0,09
-1038374	29-038-031-00038-003	206308	NARANJO-VALENCIA LATE	R	423	2,40	0,77	0,77	0,77		0,81				0,77

(1) Superficie declarada admisible ajustada con la superficie comprometida.
(2) Factor de penalización valorando el alcance para el tipo de compromiso.

Puede verificar la integridad de una copia de este documento mediante la lectura del código QR adjunto o mediante el acceso a la dirección <https://ws050.juntadeandalucia.es/verificarFirma> indicando el código de VERIFICACIÓN

FIRMADO POR

RAQUEL MARIA ESPIN CRESPO

17/12/2024

VERIFICACIÓN

Pk2jm6UYDU9J72AMTZUYRN3GET48NG

PÁG. 8037/9349



**APELLIDOS Y NOMBRE / RAZÓN SOCIAL**

MORATO RODRIGUEZ OLIMPIA

NIF

***9354*

EXPEDIENTE

1176217

ANUALIDAD DE PAGO

1ª

IMPORTES POR ANUALIDAD

	2023	2024	2025	2026	2027
IMPORTE MÁXIMO SUBVENCIONABLE	496,79 €	496,79 €	496,79 €	413,99 €	413,99 €
IMPORTE MEDIO DE TRANSFERENCIA (€/ha)	297,48 €	297,48 €	297,48 €	247,90 €	247,90 €

RESUMEN DE UNIDADES

Cód	GRUPO DE PAGO	Sup. Dec. Admisible (ha)	Sup. Comprometida (ha)	Sup. ajustada compromiso (1) (ha)	% sobredec.	Sup. Resuelta (ha)	Importe Declarado	Importe Topado	Importe Resuelto	Importe tras sobredec.
419	OLIVAR	1,67		1,67	0,00	1,67	496,79	496,79	496,79	496,79
TOTAL		1,67	1,67	1,67		1,67	496,79	496,79	496,79	496,79

APLICACIÓN DE REDUCCIONES Y PENALIZACIONES

GRUPO DE PAGO	Importe Calculado	Importe prereduc.	Criterios de subvencionabilidad y compromisos	Presentación tardía	Omisión declaración	Condicionalidad	IMPORTE (Euros) RESUELTO
OLIVAR	496,79	496,79	0,00	0,00	0,00	0,00	496,79
TOTAL	496,79	496,79					496,79

RESUMEN DE PAGOS**IMPORTE (Euros)**

	RESUELTO	FEADER	MAPA	CAPADR
OLIVAR - Pago realizado	496,79 €	422,27 €	48,74 €	25,78 €

RECINTOS RESUELTOS

REF.	REFERENCIA SIGPAC	CULTIVO	DESCRIPCIÓN CULTIVO	S/R G.PAGO	PEND. MEDIA (%)	SUP. DEC. ADMISIBLE (ha)	SUP. COMPROM. (ha)	SUP. AJUSTADA COMPR.(1) (ha)	SUP. CONY. SIGPAC (ha)	SUP. CERTIE (ha)	SUP. CAMPO (ha)	SUP. CAMPO DETER. CULT. DECLARADO (ha)	SUP. DEC. REDUCIDA (ha)	SUP. RESUELTA (ha)
1700000005142486	29-084-038-00072-001	101138	OLIVAR-HOJIBLANCA	S 419	13,90	0,04	0,04	0,04		0,04			0,04	0,04
1700000005142487	29-084-038-00072-001	101010	OLIVAR-PICUAL	S 419	13,90	1,63	1,63	1,63		1,63			1,63	1,63

(1) Superficie declarada admisible ajustada con la superficie comprometida.
(2) Factor de penalización valorando el alcance para el tipo de compromiso.

Puede verificar la integridad de una copia de este documento mediante la lectura del código QR adjunto o mediante el acceso a la dirección <https://ws050.juntadeandalucia.es/verificarFirma> indicando el código de VERIFICACIÓN

FIRMADO POR

RAQUEL MARIA ESPIN CRESPO

17/12/2024

VERIFICACIÓN

Pk2jm6UYDU9J72AMTZUYRN3GET48NG

PÁG. 8038/9349



**APELLIDOS Y NOMBRE / RAZÓN SOCIAL**

MORENO GODOY FRANCISCO MANUEL

NIF

***8785*

EXPEDIENTE

1261747

ANUALIDAD DE PAGO

1ª

IMPORTES POR ANUALIDAD

	2023	2024	2025	2026	2027
IMPORTE MÁXIMO SUBVENCIONABLE	809,15 €	809,15 €	809,15 €	674,29 €	674,29 €
IMPORTE MEDIO DE TRANSFERENCIA (€/ha)	297,48 €	297,48 €	297,48 €	247,90 €	247,90 €

RESUMEN DE UNIDADES

Cód	GRUPO DE PAGO	Sup. Dec. Admisible (ha)	Sup. Comprometida (ha)	Sup. ajustada compromiso (1) (ha)	% sobredec.	Sup. Resuelta (ha)	Importe Declarado	Importe Topado	Importe Resuelto	Importe tras sobredec.
419	OLIVAR	2,72		2,72	0,00	2,72	809,15	809,15	809,15	809,15
TOTAL		2,72	2,72	2,72		2,72	809,15	809,15	809,15	809,15

APLICACIÓN DE REDUCCIONES Y PENALIZACIONES

GRUPO DE PAGO	Importe Calculado	Importe prereduc.	Criterios de subvencionabilidad y compromisos	Presentación tardía	Omisión declaración	Condicionalidad	IMPORTE (Euros) RESUELTO
OLIVAR	809,15	809,15	0,00	0,00	0,00	0,00	809,15
TOTAL	809,15	809,15					809,15

RESUMEN DE PAGOS**IMPORTE (Euros)**

	RESUELTO	FEADER	MAPA	CAPADR
OLIVAR - Pago realizado	809,15 €	687,78 €	79,38 €	41,99 €

RECINTOS RESUELTOS

REF.	REFERENCIA SIGPAC	CULTIVO	DESCRIPCIÓN CULTIVO	S/R	G.PAGO	PEND. MEDIA (%)	SUP. DEC. ADMISIBLE (ha)	SUP. COMPROM. (ha)	SUP. AJUSTADA COMPR.(1) (ha)	SUP. CONY. SIGPAC (ha)	SUP. CERTIE (ha)	SUP. CAMPO (ha)	SUP. CAMPO DETER. CULT. DECLARADO (ha)	SUP. DEC. REDUCIDA (ha)	SUP. RESUELTA (ha)
5284955	29-079-023-00078-005	101324	OLIVAR-VERDIAL DE VELEZ-MALAGA	R	419	17,90	2,06	2,06	2,06		2,06			2,06	2,06
5284972	29-079-015-00024-001	101324	OLIVAR-VERDIAL DE VELEZ-MALAGA	S	419	16,10	0,66	0,66	0,66		0,66			0,66	0,66

INCIDENCIAS**INCIDENCIA DESCRIPCIÓN**

- 100421 Recinto declarado por error para una operación de la 6503, que se ha corregido de oficio marcando la operación correcta, de acuerdo con la fecha de inscripción del recinto en la producción ecológica.
 Ref:5284972 Recinto:29-079-015-00024-00001 Cultivo:101324 OLIVAR-VERDIAL DE VELEZ-MALAGA Secano
 Ref:5284955 Recinto:29-079-023-00078-00005 Cultivo:101324 OLIVAR-VERDIAL DE VELEZ-MALAGA Regadío

(1) Superficie declarada admisible ajustada con la superficie comprometida.
 (2) Factor de penalización valorando el alcance para el tipo de compromiso.

Puede verificar la integridad de una copia de este documento mediante la lectura del código QR adjunto o mediante el acceso a la dirección <https://ws050.juntadeandalucia.es/verificarFirma> indicando el código de VERIFICACIÓN

FIRMADO POR

RAQUEL MARIA ESPIN CRESPO

17/12/2024

VERIFICACIÓN

Pk2jm6UYDU9J72AMTZUYRN3GET48NG

PÁG. 8039/9349



**APELLIDOS Y NOMBRE / RAZÓN SOCIAL**

MORENO GUTIERREZ INES MARIA

NIF

***6109*

EXPEDIENTE

1172571

ANUALIDAD DE PAGO

1ª

IMPORTES POR ANUALIDAD

	2023	2024	2025	2026	2027
IMPORTE MÁXIMO SUBVENCIONABLE	6.949,89 €	6.949,89 €	5.791,58 €	5.791,58 €	5.791,58 €
IMPORTE MEDIO DE TRANSFERENCIA (€/ha)	98,58 €	98,58 €	82,15 €	82,15 €	82,15 €

RESUMEN DE UNIDADES

Cód	GRUPO DE PAGO	Sup. Dec. Admisible (ha)	Sup. Comprometida (ha)	Sup. ajustada compromiso (1) (ha)	% sobredec.	Sup. Resuelta (ha)	Importe Declarado	Importe Topado	Importe Resuelto	Importe tras sobredec.
418	PASTOS ASOCIADOS A GANADERÍA ECOLÓGICA	70,50		70,50	0,00	70,50	6.949,89	6.949,89	6.949,89	6.949,89
TOTAL		70,50	70,50	70,50		70,50	6.949,89	6.949,89	6.949,89	6.949,89

APLICACIÓN DE REDUCCIONES Y PENALIZACIONES

GRUPO DE PAGO	Importe Calculado	Importe prerreduc.	Criterios de subvencionabilidad y compromisos	Presentación tardía	Omisión declaración	Condicionidad	IMPORTE (Euros) RESUELTO
PASTOS ASOCIADOS A GANADERÍA	6.949,89	6.949,89	0,00	0,00	0,00	0,00	6.949,89
TOTAL	6.949,89	6.949,89					6.949,89

RESUMEN DE PAGOS**IMPORTE (Euros)**

PASTOS ASOCIADOS A GANADERÍA ECOLÓGICA - Pago realizado	RESUELTO	FEADER	MAPA	CAPADR
	6.949,89 €	5.907,41 €	681,78 €	360,70 €

RECINTOS RESUELTOS

REE	REFERENCIA SIGPAC	CULTIVO DESCRIPCIÓN CULTIVO	S/R	G.PAGO	PEND. MEDIA (%)	SUP. DEC. ADMISIBLE (ha)	SUP. COMPROM. (ha)	SUP. AJUSTADA COMPROM. (1) (ha)	SUP. CONV. SIGPAC (ha)	SUP. CERTIF. (ha)	SUP. CAMPO (ha)	SUP. CAMPO DETER. CULT. DECLARADO (ha)	SUP. DEC. REDUCIDA (ha)	SUP. RESUELTA (ha)
-126739	11-040-009-00025-004	62000 PASTOS PERMANENTES DE 5 O MAS AÑOS-SIN VARIEDAD	S	418	18,20	0,31	0,31	0,31		0,37			0,31	0,31
-126706	11-038-004-00017-005	62000 PASTOS PERMANENTES DE 5 O MAS AÑOS-SIN VARIEDAD	S	418	22,40	0,23	0,23	0,23		0,27			0,23	0,23
-126700	11-038-004-00017-004	62000 PASTOS PERMANENTES DE 5 O MAS AÑOS-SIN VARIEDAD	S	418	10,00	0,35	0,35	0,35		0,41			0,35	0,35
-126697	11-038-004-00017-003	62000 PASTOS PERMANENTES DE 5 O MAS AÑOS-SIN VARIEDAD	S	418	15,90	0,89	0,89	0,89		1,05			0,89	0,89
-126687	11-038-004-00013-006	20000 BARBECHO TRADICIONAL-SIN VARIEDAD	R	418	15,50	0,20	0,20	0,20		0,20			0,20	0,20
-126653	11-038-004-00011-001	63000 PASTOS DE MENOS DE 5 AÑOS-SIN VARIEDAD	S	418	13,40	4,66	4,66	4,66		4,66			4,66	4,66
-126615	11-038-004-00010-003	63000 PASTOS DE MENOS DE 5 AÑOS-SIN VARIEDAD	S	418	12,20	1,92	1,92	1,92		1,92			1,92	1,92
1700000006786914	11-038-004-00009-001	62000 PASTOS PERMANENTES DE 5 O MAS AÑOS-SIN VARIEDAD	S	418	17,00	3,57	3,57	3,57		4,76			3,57	3,57
1700000006786915	11-040-009-00023-005	62000 PASTOS PERMANENTES DE 5 O MAS AÑOS-SIN VARIEDAD	S	418	10,50	0,51	0,51	0,51		0,51			0,51	0,51
1700000006786916	11-038-004-00012-001	62000 PASTOS PERMANENTES DE 5 O MAS AÑOS-SIN VARIEDAD	S	418	11,60	6,64	6,64	6,64		6,64			6,64	6,64
1700000006786917	11-040-009-00023-004	62000 PASTOS PERMANENTES DE 5 O MAS AÑOS-SIN VARIEDAD	S	418	19,60	2,32	2,32	2,32		3,09			2,32	2,32
1700000006786918	11-040-014-00019-001	62000 PASTOS PERMANENTES DE 5 O MAS AÑOS-SIN VARIEDAD	S	418	11,80	0,32	0,32	0,32		0,32			0,32	0,32
1700000006786922	11-038-004-00010-002	62000 PASTOS PERMANENTES DE 5 O MAS AÑOS-SIN VARIEDAD	S	418	15,90	18,27	18,27	18,27		18,27			18,27	18,27
1700000006786923	11-038-004-00013-002	62000 PASTOS PERMANENTES DE 5 O MAS AÑOS-SIN VARIEDAD	S	418	15,90	9,39	9,39	9,39		9,39			9,39	9,39
1700000006786924	11-040-009-00025-003	62000 PASTOS PERMANENTES DE 5 O MAS AÑOS-SIN VARIEDAD	S	418	16,30	1,95	1,95	1,95		2,29			1,95	1,95
1700000006786925	11-038-004-00013-007	62000 PASTOS PERMANENTES DE 5 O MAS AÑOS-SIN VARIEDAD	S	418	18,90	0,47	0,47	0,47		0,85			0,47	0,47
1700000006786926	11-038-004-00009-002	62000 PASTOS PERMANENTES DE 5 O MAS AÑOS-SIN VARIEDAD	S	418	6,10	2,26	2,26	2,26		2,66			2,26	2,26
1700000006786927	11-040-009-00032-005	62000 PASTOS PERMANENTES DE 5 O MAS AÑOS-SIN VARIEDAD	S	418	14,70	0,83	0,83	0,83		0,83			0,83	0,83
1700000006786928	11-040-014-00020-001	62000 PASTOS PERMANENTES DE 5 O MAS AÑOS-SIN VARIEDAD	S	418	10,90	0,49	0,49	0,49		0,49			0,49	0,49
1700000006786929	11-038-004-00010-001	62000 PASTOS PERMANENTES DE 5 O MAS AÑOS-SIN VARIEDAD	S	418	17,30	4,42	4,42	4,42		5,89			4,42	4,42
1700000006786930	11-038-004-00087-001	62000 PASTOS PERMANENTES DE 5 O MAS AÑOS-SIN VARIEDAD	S	418	14,80	4,74	4,74	4,74		4,74			4,74	4,74
1700000006786931	11-038-004-00086-001	62000 PASTOS PERMANENTES DE 5 O MAS AÑOS-SIN VARIEDAD	S	418	11,00	5,76	5,76	5,76		5,76			5,76	5,76

(1) Superficie declarada admisible ajustada con la superficie comprometida.
(2) Factor de penalización valorando el alcance para el tipo de compromiso.Puede verificar la integridad de una copia de este documento mediante la lectura del código QR adjunto o mediante el acceso a la dirección <https://ws050.juntadeandalucia.es/verificarFirma> indicando el código de VERIFICACIÓN

FIRMADO POR

RAQUEL MARIA ESPIN CRESPO

17/12/2024

VERIFICACIÓN

Pk2jm6UYDU9J72AMTZUYRN3GET48NG

PÁG. 8040/9349



**INCIDENCIAS****INCIDENCIA DESCRIPCIÓN**

- 100407 Explotación solicitada no forma parte de ningún organismo de control autorizado para la producción ecológica en Andalucía o fecha de inscripción posterior al plazo establecido (Anexo I. Criterios de Subvencionabilidad. Orden 28 de marzo de 2023).
Explotación:ES110380000113 Especie:PORCINO
Explotación:ES290460000296 Especie:BOVINA
Explotación:ES290460000296 Especie:CAPRINA
- 100424 Solicita recinto que no está comprometido para la operación.
Ref:-126674 Recinto:11-038-004-00013-00003 Cultivo:164000 ALCACHOFA-SIN VARIEDAD Regadío
Ref:1700000006786932 Recinto:11-040-009-00023-00006 Cultivo:62000 PASTOS PERMANENTES DE 5 O MAS AÑOS-SIN VARIEDAD Secano

Datos considerados para el Cálculo de la Carga Ganadera mínima y máxima del expediente

Explotación	Especie	Inscrito en Sipea y Admisible	Ugm Calculada para CG Mínima	Ugm Calculada para CG Máxima
ES110380000113	BOVINA	SI	37,23	37,23
ES110380000113	PORCINO	NO	0,00	1,05
ES290460000296	BOVINA	NO	0,00	21,92
ES290460000296	CAPRINA	NO	0,00	2,64
			37,23	62,84

Superficie determinada para Cálculo Carga Ganadera Mínima: 70,50 ha

Superficie determinada para Cálculo Carga Ganadera Máxima: 414,31 ha

Carga Ganadera Mínima Expediente: 0,53 ugm/ha

Carga Ganadera Máxima Expediente: 0,15 ugm/ha

Recintos Determinados para el Cálculo de Garga Ganadera Mínima

REF.	REFERENCIA SIGPAC	CULTIVO	DESCRIPCIÓN CULTIVO	S/R	SUP. RESUELTA (ha)
-126739	11-040-009-00025-00004	62000	PASTOS PERMANENTES DE 5 O MAS AÑOS-SIN VARIEDAD	S	0,31
-126706	11-038-004-00017-00005	62000	PASTOS PERMANENTES DE 5 O MAS AÑOS-SIN VARIEDAD	S	0,23
-126700	11-038-004-00017-00004	62000	PASTOS PERMANENTES DE 5 O MAS AÑOS-SIN VARIEDAD	S	0,35
-126697	11-038-004-00017-00003	62000	PASTOS PERMANENTES DE 5 O MAS AÑOS-SIN VARIEDAD	S	0,89
-126687	11-038-004-00013-00006	20000	BARBECHO TRADICIONAL-SIN VARIEDAD	R	0,20
-126653	11-038-004-00011-00001	63000	PASTOS DE MENOS DE 5 AÑOS-SIN VARIEDAD	S	4,66
-126615	11-038-004-00010-00003	63000	PASTOS DE MENOS DE 5 AÑOS-SIN VARIEDAD	S	1,92
1700000006786914	11-038-004-00009-00001	62000	PASTOS PERMANENTES DE 5 O MAS AÑOS-SIN VARIEDAD	S	3,57
1700000006786915	11-040-009-00023-00005	62000	PASTOS PERMANENTES DE 5 O MAS AÑOS-SIN VARIEDAD	S	0,51
1700000006786916	11-038-004-00012-00001	62000	PASTOS PERMANENTES DE 5 O MAS AÑOS-SIN VARIEDAD	S	6,64
1700000006786917	11-040-009-00023-00004	62000	PASTOS PERMANENTES DE 5 O MAS AÑOS-SIN VARIEDAD	S	2,32
1700000006786918	11-040-014-00019-00001	62000	PASTOS PERMANENTES DE 5 O MAS AÑOS-SIN VARIEDAD	S	0,32
1700000006786922	11-038-004-00010-00002	62000	PASTOS PERMANENTES DE 5 O MAS AÑOS-SIN VARIEDAD	S	18,27
1700000006786923	11-038-004-00013-00002	62000	PASTOS PERMANENTES DE 5 O MAS AÑOS-SIN VARIEDAD	S	9,39
1700000006786924	11-040-009-00025-00003	62000	PASTOS PERMANENTES DE 5 O MAS AÑOS-SIN VARIEDAD	S	1,95
1700000006786925	11-038-004-00013-00007	62000	PASTOS PERMANENTES DE 5 O MAS AÑOS-SIN VARIEDAD	S	0,47
1700000006786926	11-038-004-00009-00002	62000	PASTOS PERMANENTES DE 5 O MAS AÑOS-SIN VARIEDAD	S	2,26
1700000006786927	11-040-009-00032-00005	62000	PASTOS PERMANENTES DE 5 O MAS AÑOS-SIN VARIEDAD	S	0,83
1700000006786928	11-040-014-00020-00001	62000	PASTOS PERMANENTES DE 5 O MAS AÑOS-SIN VARIEDAD	S	0,49
1700000006786929	11-038-004-00010-00001	62000	PASTOS PERMANENTES DE 5 O MAS AÑOS-SIN VARIEDAD	S	4,42

(1) Superficie declarada admisible ajustada con la superficie comprometida.
(2) Factor de penalización valorando el alcance para el tipo de compromiso.

Puede verificar la integridad de una copia de este documento mediante la lectura del código QR adjunto o mediante el acceso a la dirección <https://ws050.juntadeandalucia.es/verificarFirma> indicando el código de VERIFICACIÓN

FIRMADO POR

RAQUEL MARIA ESPIN CRESPO

17/12/2024

VERIFICACIÓN

Pk2jm6UYDU9J72AMTZUYRN3GET48NG

PÁG. 8041/9349



**Datos considerados para el Cálculo de la Carga Ganadera mínima y máxima del expediente****Recintos Determinados para el Cálculo de Garga Ganadera Mínima**

REF.	REFERENCIA SIGPAC	CULTIVO	DESCRIPCIÓN CULTIVO	SUP.	
				S/R	RESUELTA (ha)
1700000006786930	11-038-004-00087-00001	62000	PASTOS PERMANENTES DE 5 O MAS AÑOS-SIN VARIEDAD	S	4,74
1700000006786931	11-038-004-00086-00001	62000	PASTOS PERMANENTES DE 5 O MAS AÑOS-SIN VARIEDAD	S	5,76

Recintos Determinados para el Cálculo de Garga Ganadera Máxima

REF.	REFERENCIA SIGPAC	CULTIVO	DESCRIPCIÓN CULTIVO	SUP.	
				S/R	RESUELTA (ha)
-126739	11-040-009-00025-00004	62000	PASTOS PERMANENTES DE 5 O MAS AÑOS-SIN VARIEDAD	S	0,31
-126706	11-038-004-00017-00005	62000	PASTOS PERMANENTES DE 5 O MAS AÑOS-SIN VARIEDAD	S	0,23
-126700	11-038-004-00017-00004	62000	PASTOS PERMANENTES DE 5 O MAS AÑOS-SIN VARIEDAD	S	0,35
-126697	11-038-004-00017-00003	62000	PASTOS PERMANENTES DE 5 O MAS AÑOS-SIN VARIEDAD	S	0,89
-126687	11-038-004-00013-00006	20000	BARBECHO TRADICIONAL-SIN VARIEDAD	R	0,20
-126653	11-038-004-00011-00001	63000	PASTOS DE MENOS DE 5 AÑOS-SIN VARIEDAD	S	4,66
-126615	11-038-004-00010-00003	63000	PASTOS DE MENOS DE 5 AÑOS-SIN VARIEDAD	S	1,92
4808280	29-046-003-00008-00002	62000	PASTOS PERMANENTES DE 5 O MAS AÑOS-SIN VARIEDAD	S	0,22
4808281	29-046-003-00008-00003	62000	PASTOS PERMANENTES DE 5 O MAS AÑOS-SIN VARIEDAD	S	61,91
4808282	29-046-003-00008-00004	62000	PASTOS PERMANENTES DE 5 O MAS AÑOS-SIN VARIEDAD	S	2,07
4808283	29-046-003-00008-00005	62000	PASTOS PERMANENTES DE 5 O MAS AÑOS-SIN VARIEDAD	S	0,92
4808284	29-046-003-00008-00006	62000	PASTOS PERMANENTES DE 5 O MAS AÑOS-SIN VARIEDAD	S	16,90
4808285	29-046-003-00008-00007	62000	PASTOS PERMANENTES DE 5 O MAS AÑOS-SIN VARIEDAD	S	0,53
4808286	29-046-003-00009-00002	62000	PASTOS PERMANENTES DE 5 O MAS AÑOS-SIN VARIEDAD	S	233,33
4808287	29-046-003-00009-00003	62000	PASTOS PERMANENTES DE 5 O MAS AÑOS-SIN VARIEDAD	S	3,95
4808288	29-046-003-00009-00004	62000	PASTOS PERMANENTES DE 5 O MAS AÑOS-SIN VARIEDAD	S	1,07
4808289	29-046-003-00009-00005	62000	PASTOS PERMANENTES DE 5 O MAS AÑOS-SIN VARIEDAD	S	0,76
4808290	29-046-003-00009-00006	62000	PASTOS PERMANENTES DE 5 O MAS AÑOS-SIN VARIEDAD	S	3,12
4808291	29-046-003-00009-00007	62000	PASTOS PERMANENTES DE 5 O MAS AÑOS-SIN VARIEDAD	S	2,25
4808292	29-046-003-00009-00009	62000	PASTOS PERMANENTES DE 5 O MAS AÑOS-SIN VARIEDAD	S	1,20
4808293	29-046-003-00009-00010	62000	PASTOS PERMANENTES DE 5 O MAS AÑOS-SIN VARIEDAD	S	0,10
4808294	29-046-003-00009-00012	62000	PASTOS PERMANENTES DE 5 O MAS AÑOS-SIN VARIEDAD	S	1,09
4808295	29-046-003-00009-00014	62000	PASTOS PERMANENTES DE 5 O MAS AÑOS-SIN VARIEDAD	S	0,06
4808296	29-046-003-00009-00015	62000	PASTOS PERMANENTES DE 5 O MAS AÑOS-SIN VARIEDAD	S	14,33
1700000006786914	11-038-004-00009-00001	62000	PASTOS PERMANENTES DE 5 O MAS AÑOS-SIN VARIEDAD	S	3,57
1700000006786915	11-040-009-00023-00005	62000	PASTOS PERMANENTES DE 5 O MAS AÑOS-SIN VARIEDAD	S	0,51
1700000006786916	11-038-004-00012-00001	62000	PASTOS PERMANENTES DE 5 O MAS AÑOS-SIN VARIEDAD	S	6,64
1700000006786917	11-040-009-00023-00004	62000	PASTOS PERMANENTES DE 5 O MAS AÑOS-SIN VARIEDAD	S	2,32
1700000006786918	11-040-014-00019-00001	62000	PASTOS PERMANENTES DE 5 O MAS AÑOS-SIN VARIEDAD	S	0,32
1700000006786922	11-038-004-00010-00002	62000	PASTOS PERMANENTES DE 5 O MAS AÑOS-SIN VARIEDAD	S	18,27
1700000006786923	11-038-004-00013-00002	62000	PASTOS PERMANENTES DE 5 O MAS AÑOS-SIN VARIEDAD	S	9,39
1700000006786924	11-040-009-00025-00003	62000	PASTOS PERMANENTES DE 5 O MAS AÑOS-SIN VARIEDAD	S	1,95

(1) Superficie declarada admisible ajustada con la superficie comprometida.
(2) Factor de penalización valorando el alcance para el tipo de compromiso.Puede verificar la integridad de una copia de este documento mediante la lectura del código QR adjunto o mediante el acceso a la dirección <https://ws050.juntadeandalucia.es/verificarFirma> indicando el código de VERIFICACIÓN

FIRMADO POR

RAQUEL MARIA ESPIN CRESPO

17/12/2024

VERIFICACIÓN

Pk2jm6UYDU9J72AMTZUYRN3GET48NG

PÁG. 8042/9349



**Datos considerados para el Cálculo de la Carga Ganadera mínima y máxima del expediente****Recintos Determinados para el Cálculo de Garga Ganadera Máxima**

REF.	REFERENCIA SIGPAC	CULTIVO	DESCRIPCIÓN CULTIVO	SUP.	
				S/R	RESUELTA (ha)
1700000006786925	11-038-004-00013-00007	62000	PASTOS PERMANENTES DE 5 O MAS AÑOS-SIN VARIEDAD	S	0,47
1700000006786926	11-038-004-00009-00002	62000	PASTOS PERMANENTES DE 5 O MAS AÑOS-SIN VARIEDAD	S	2,26
1700000006786927	11-040-009-00032-00005	62000	PASTOS PERMANENTES DE 5 O MAS AÑOS-SIN VARIEDAD	S	0,83
1700000006786928	11-040-014-00020-00001	62000	PASTOS PERMANENTES DE 5 O MAS AÑOS-SIN VARIEDAD	S	0,49
1700000006786929	11-038-004-00010-00001	62000	PASTOS PERMANENTES DE 5 O MAS AÑOS-SIN VARIEDAD	S	4,42
1700000006786930	11-038-004-00087-00001	62000	PASTOS PERMANENTES DE 5 O MAS AÑOS-SIN VARIEDAD	S	4,74
1700000006786931	11-038-004-00086-00001	62000	PASTOS PERMANENTES DE 5 O MAS AÑOS-SIN VARIEDAD	S	5,76
1700000006786932	11-040-009-00023-00006	62000	PASTOS PERMANENTES DE 5 O MAS AÑOS-SIN VARIEDAD	S	0,00

Incidencias de carga ganadera**INCIDENCIA DESCRIPCIÓN**

100407	Explotación solicitada no forma parte de ningún organismo de control autorizado para la producción ecológica en Andalucía o fecha de inscripción posterior al plazo establecido (Anexo I. Criterios de Subvencionabilidad. Orden 28 de marzo de 2023). Explotación:ES110380000113 Especie:PORCINO Explotación:ES290460000296 Especie:CAPRINA Explotación:ES290460000296 Especie:BOVINA
--------	---

(1) Superficie declarada admisible ajustada con la superficie comprometida.
(2) Factor de penalización valorando el alcance para el tipo de compromiso.

Puede verificar la integridad de una copia de este documento mediante la lectura del código QR adjunto o mediante el acceso a la dirección <https://ws050.juntadeandalucia.es/verificarFirma> indicando el código de VERIFICACIÓN

FIRMADO POR	RAQUEL MARIA ESPIN CRESPO	17/12/2024	
VERIFICACIÓN	Pk2jm6UYDU9J72AMTZUYRN3GET48NG	PÁG. 8043/9349	

**APELLIDOS Y NOMBRE / RAZÓN SOCIAL**

MORENO JIMENEZ MARIA TERESA

NIF

***9527*

EXPEDIENTE

1081931

ANUALIDAD DE PAGO

1ª

IMPORTES POR ANUALIDAD

	2023	2024	2025	2026	2027
IMPORTE MÁXIMO SUBVENCIONABLE	484,89 €	484,89 €	484,89 €	404,08 €	404,08 €
IMPORTE MEDIO DE TRANSFERENCIA (€/ha)	297,48 €	297,48 €	297,48 €	247,90 €	247,90 €

RESUMEN DE UNIDADES

Cód	GRUPO DE PAGO	Sup. Dec. Admisible (ha)	Sup. Comprometida (ha)	Sup. ajustada compromiso (1) (ha)	% sobredec.	Sup. Resuelta (ha)	Importe Declarado	Importe Topado	Importe Resuelto	Importe tras sobredec.
419	OLIVAR	1,63		1,63	0,00	1,63	484,89	484,89	484,89	484,89
TOTAL		1,63	1,63	1,63		1,63	484,89	484,89	484,89	484,89

APLICACIÓN DE REDUCCIONES Y PENALIZACIONES

GRUPO DE PAGO	Importe Calculado	Importe prereduc.	Criterios de subvencionabilidad y compromisos	Presentación tardía	Omisión declaración	Condicionalidad	IMPORTE (Euros) RESUELTO
OLIVAR	484,89	484,89	0,00	0,00	0,00	0,00	484,89
TOTAL	484,89	484,89					484,89

RESUMEN DE PAGOS**IMPORTE (Euros)**

	RESUELTO	FEADER	MAPA	CAPADR
OLIVAR - Pago realizado	484,89 €	412,16 €	47,57 €	25,16 €

RECINTOS RESUELTOS

REF.	REFERENCIA SIGPAC	CULTIVO DESCRIPCIÓN CULTIVO	S/R G.PAGO	PEND. MEDIA (%)	SUP. DEC. ADMISIBLE (ha)	SUP. COMPROM. (ha)	SUP. AJUSTADA COMPROM. (1) (ha)	SUP. CONY. SIGPAC (ha)	SUP. CERTIE (ha)	SUP. CAMPO (ha)	SUP. CAMPO DETER. CULT. DECLARADO (ha)	SUP. DEC. REDUCIDA (ha)	SUP. RESUELTA (ha)
-1523653	29-015-081-00019-016	101138 OLIVAR-HOJIBLANCA	R	419	2,90	0,01	0,01	0,01	0,01			0,01	0,01
-1523652	29-015-081-00019-016	101138 OLIVAR-HOJIBLANCA	R	419	2,90	0,04	0,04	0,04	0,04			0,04	0,04
-1081588	29-015-081-00002-009	101138 OLIVAR-HOJIBLANCA	R	419	2,90	0,01	0,01	0,01	0,01			0,01	0,01
-1081587	29-015-081-00002-009	101138 OLIVAR-HOJIBLANCA	R	419	2,90	1,57	1,57	1,57	1,57			1,57	1,57

INCIDENCIAS**INCIDENCIA DESCRIPCIÓN**

- 100402 Recinto solicitado no forma parte de ningún organismo de control autorizado para la producción ecológica en Andalucía o fecha de inscripción posterior al plazo establecido (Anexo I. Criterios de Subvencionabilidad. Orden 28 de marzo de 2023).
Ref.-1523651 Recinto:29-015-081-00019-00009 Cultivo:101138 OLIVAR-HOJIBLANCA Regadío
- 100424 Solicita recinto que no está comprometido para la operación.
Ref.-1523651 Recinto:29-015-081-00019-00009 Cultivo:101138 OLIVAR-HOJIBLANCA Regadío

(1) Superficie declarada admisible ajustada con la superficie comprometida.
(2) Factor de penalización valorando el alcance para el tipo de compromiso.

Puede verificar la integridad de una copia de este documento mediante la lectura del código QR adjunto o mediante el acceso a la dirección <https://ws050.juntadeandalucia.es/verificarFirma> indicando el código de VERIFICACIÓN

FIRMADO POR

RAQUEL MARIA ESPIN CRESPO

17/12/2024

VERIFICACIÓN

Pk2jm6UYDU9J72AMTZUYRN3GET48NG

PÁG. 8044/9349



**APELLIDOS Y NOMBRE / RAZÓN SOCIAL**

MORENO LOPEZ JOSE DAVID

NIF

***3443*

EXPEDIENTE

1266049

ANUALIDAD DE PAGO

1ª

IMPORTES POR ANUALIDAD

	2023	2024	2025	2026	2027
IMPORTE MÁXIMO SUBVENCIONABLE	514,64 €	514,64 €	514,64 €	428,87 €	428,87 €
IMPORTE MEDIO DE TRANSFERENCIA (€/ha)	297,48 €	297,48 €	297,48 €	247,90 €	247,90 €

RESUMEN DE UNIDADES

Cód	GRUPO DE PAGO	Sup. Dec. Admisible (ha)	Sup. Comprometida (ha)	Sup. ajustada compromiso (1) (ha)	% sobredec.	Sup. Resuelta (ha)	Importe Declarado	Importe Topado	Importe Resuelto	Importe tras sobredec.
419	OLIVAR	1,73		1,73	0,00	1,73	514,64	514,64	514,64	514,64
TOTAL		1,73	1,73	1,73		1,73	514,64	514,64	514,64	514,64

APLICACIÓN DE REDUCCIONES Y PENALIZACIONES

GRUPO DE PAGO	Importe Calculado	Importe prereduc.	Criterios de subvencionabilidad y compromisos	Presentación tardía	Omisión declaración	Condicionalidad	IMPORTE (Euros) RESUELTO
OLIVAR	514,64	514,64	0,00	0,00	0,00	0,00	514,64
TOTAL	514,64	514,64					514,64

RESUMEN DE PAGOS**IMPORTE (Euros)**

	RESUELTO	FEADER	MAPA	CAPADR
OLIVAR - Pago realizado	514,64 €	437,44 €	50,49 €	26,71 €

RECINTOS RESUELTOS

REF.	REFERENCIA SIGPAC	CULTIVO	DESCRIPCIÓN CULTIVO	S/R	G.PAGO	PEND. MEDIA (%)	SUP. DEC. ADMISIBLE (ha)	SUP. COMPROM. (ha)	SUP. AJUSTADA COMPR.(1) (ha)	SUP. CONY. SIGPAC (ha)	SUP. CERTIE (ha)	SUP. CAMPO (ha)	SUP. CAMPO DETER. CULT. DECLARADO (ha)	SUP. DEC. REDUCIDA (ha)	SUP. RESUELTA (ha)
-1281442	29-083-006-00028-002	101324	OLIVAR-VERDIAL DE VELEZ-MALAGA	S	419	14,90	0,12	0,12	0,12		0,12			0,12	0,12
-1281441	29-083-006-00028-001	101324	OLIVAR-VERDIAL DE VELEZ-MALAGA	S	419	17,60	0,49	0,49	0,49		0,49			0,49	0,49
-1281437	29-083-006-00027-001	101010	OLIVAR-PICUAL	S	419	18,80	1,12	1,12	1,12		1,12			1,12	1,12

(1) Superficie declarada admisible ajustada con la superficie comprometida.
(2) Factor de penalización valorando el alcance para el tipo de compromiso.

Puede verificar la integridad de una copia de este documento mediante la lectura del código QR adjunto o mediante el acceso a la dirección <https://ws050.juntadeandalucia.es/verificarFirma> indicando el código de VERIFICACIÓN

FIRMADO POR

RAQUEL MARIA ESPIN CRESPO

17/12/2024

VERIFICACIÓN

Pk2jm6UYDU9J72AMTZUYRN3GET48NG

PÁG. 8045/9349



**APELLIDOS Y NOMBRE / RAZÓN SOCIAL**

MORENO MOLINA MARIA DEL MAR

NIF

***9347*

EXPEDIENTE

1276548

ANUALIDAD DE PAGO

1ª

IMPORTES POR ANUALIDAD

	2023	2024	2025	2026	2027
IMPORTE MÁXIMO SUBVENCIONABLE	625,19 €	625,19 €	625,19 €	520,99 €	520,99 €
IMPORTE MEDIO DE TRANSFERENCIA (€/ha)	419,59 €	419,59 €	419,59 €	349,66 €	349,66 €

RESUMEN DE UNIDADES

Cód	GRUPO DE PAGO	Sup. Dec. Admisible (ha)	Sup. Comprometida (ha)	Sup. ajustada compromiso (1) (ha)	% sobredec.	Sup. Resuelta (ha)	Importe Declarado	Importe Topado	Importe Resuelto	Importe tras sobredec.
423	FRUTALES REGADÍO	1,49		1,49	0,00	1,49	625,19	625,19	625,19	625,19
TOTAL		1,49	1,49	1,49		1,49	625,19	625,19	625,19	625,19

APLICACIÓN DE REDUCCIONES Y PENALIZACIONES

GRUPO DE PAGO	Importe Calculado	Importe prereduc.	Criterios de subvencionabilidad y compromisos	Presentación tardía	Omisión declaración	Condicionabilidad	IMPORTE (Euros) RESUELTO
FRUTALES REGADÍO	625,19	625,19	0,00	0,00	0,00	0,00	625,19
TOTAL	625,19	625,19					625,19

RESUMEN DE PAGOS**IMPORTE (Euros)**

	RESUELTO	FEADER	MAPA	CAPADR
FRUTALES REGADÍO - Pago realizado	625,19 €	531,41 €	61,33 €	32,45 €

RECINTOS RESUELTOS

REF.	REFERENCIA SIGPAC	CULTIVO	DESCRIPCIÓN CULTIVO	S/R	G.PAGO	PEND. MEDIA (%)	SUP. DEC. ADMISIBLE (ha)	SUP. COMPROM. (ha)	SUP. AJUSTADA COMPR.(1) (ha)	SUP. CONY. SIGPAC (ha)	SUP. CERTIE (ha)	SUP. CAMPO (ha)	SUP. CAMPO DETER. CULT. DECLARADO (ha)	SUP. DEC. REDUCIDA (ha)	SUP. RESUELTA (ha)
1700000002734062	29-094-002-00041-004	343005	AGUACATE-HASS	R	423	1,40	1,36	1,36	1,36		1,38			1,36	1,36
1700000002734063	29-094-002-00041-005	207002	LIMONERO-FINO	R	423	10,00	0,13	0,13	0,13		0,13			0,13	0,13

INCIDENCIAS**INCIDENCIA DESCRIPCIÓN**

- 100402 Recinto solicitado no forma parte de ningún organismo de control autorizado para la producción ecológica en Andalucía o fecha de inscripción posterior al plazo establecido (Anexo I. Criterios de Subvencionabilidad. Orden 28 de marzo de 2023).
Ref:-1517030 Recinto:29-094-006-00059-00008 Cultivo:343005 AGUACATE-HASS Regadío
- 100424 Solicita recinto que no está comprometido para la operación.
Ref:-1517030 Recinto:29-094-006-00059-00008 Cultivo:343005 AGUACATE-HASS Regadío

(1) Superficie declarada admisible ajustada con la superficie comprometida.
(2) Factor de penalización valorando el alcance para el tipo de compromiso.

Puede verificar la integridad de una copia de este documento mediante la lectura del código QR adjunto o mediante el acceso a la dirección <https://ws050.juntadeandalucia.es/verificarFirma> indicando el código de VERIFICACIÓN

FIRMADO POR

RAQUEL MARIA ESPIN CRESPO

17/12/2024

VERIFICACIÓN

Pk2jm6UYDU9J72AMTZUYRN3GET48NG

PÁG. 8046/9349



**APELLIDOS Y NOMBRE / RAZÓN SOCIAL**

MORENO SANCHEZ DOMINGO JESUS

NIF

****1351*

EXPEDIENTE

1216251

ANUALIDAD DE PAGO

1ª

IMPORTES POR ANUALIDAD

	2023	2024	2025	2026	2027
IMPORTE MÁXIMO SUBVENCIONABLE	3.944,19 €	3.944,19 €	3.286,82 €	3.286,82 €	3.286,82 €
IMPORTE MEDIO DE TRANSFERENCIA (€/ha)	98,58 €	98,58 €	82,15 €	82,15 €	82,15 €

RESUMEN DE UNIDADES

Cód	GRUPO DE PAGO	Sup. Dec. Admisible (ha)	Sup. Comprometida (ha)	Sup. ajustada compromiso (1) (ha)	% sobredec.	Sup. Resuelta (ha)	Importe Declarado	Importe Topado	Importe Resuelto	Importe tras sobredec.
418	PASTOS ASOCIADOS A GANADERÍA ECOLÓGICA	40,01		40,01	0,00	40,01	3.944,19	3.944,19	3.944,19	3.944,19
TOTAL		40,01	40,01	40,01		40,01	3.944,19	3.944,19	3.944,19	3.944,19

APLICACIÓN DE REDUCCIONES Y PENALIZACIONES

GRUPO DE PAGO	Importe Calculado	Importe prereduc.	Criterios de subvencionabilidad y compromisos	Presentación tardía	Omisión declaración	Condicionidad	IMPORTE (Euros) RESUELTO
PASTOS ASOCIADOS A GANADERÍA	3.944,19	3.944,19	0,00	0,00	0,00	0,00	3.944,19
TOTAL	3.944,19	3.944,19					3.944,19

RESUMEN DE PAGOS**IMPORTE (Euros)**

	RESUELTO	FEADER	MAPA	CAPADR
PASTOS ASOCIADOS A GANADERÍA ECOLÓGICA - Pago realizado	3.944,19 €	3.352,56 €	386,93 €	204,70 €

RECINTOS RESUELTOS

REE	REFERENCIA SIGPAC	CULTIVO DESCRIPCIÓN CULTIVO	S/R G.PAGO	PEND. MEDIA (%)	SUP. DEC. ADMISIBLE (ha)	SUP. COMPROM. (ha)	SUP. AJUSTADA COMPROM. (1) (ha)	SUP. CONV. SIGPAC (ha)	SUP. CERTIF. (ha)	SUP. CAMPO (ha)	SUP. CAMPO DETER. CULT. DECLARADO (ha)	SUP. DEC. REDUCIDA (ha)	SUP. RESUELTA (ha)
-42003	11-021-009-00007-002	62000 PASTOS PERMANENTES DE 5 O MAS AÑOS-SIN VARIEDAD	S 418	26,60	0,01	0,01	0,01		0,03			0,01	0,01
-42002	11-021-009-00006-003	62000 PASTOS PERMANENTES DE 5 O MAS AÑOS-SIN VARIEDAD	S 418	21,70	0,36	0,36	0,36		0,42			0,36	0,36
1700000005464479	11-021-009-00006-001	62000 PASTOS PERMANENTES DE 5 O MAS AÑOS-SIN VARIEDAD	S 418	20,10	3,66	3,66	3,66		3,66			3,66	3,66
1700000005464480	11-021-009-00007-001	62000 PASTOS PERMANENTES DE 5 O MAS AÑOS-SIN VARIEDAD	S 418	17,20	5,02	5,02	5,02		5,02			5,02	5,02
1700000005464481	29-041-020-00002-003	62000 PASTOS PERMANENTES DE 5 O MAS AÑOS-SIN VARIEDAD	S 418	19,20	2,50	2,50	2,50		2,94			2,50	2,50
1700000005464482	29-041-020-00003-003	62000 PASTOS PERMANENTES DE 5 O MAS AÑOS-SIN VARIEDAD	S 418	20,10	4,14	4,14	4,14		4,14			4,14	4,14
1700000005464483	29-041-020-00003-004	62000 PASTOS PERMANENTES DE 5 O MAS AÑOS-SIN VARIEDAD	S 418	15,20	0,38	0,38	0,38		0,84			0,38	0,38
1700000005464484	29-041-020-00001-003	62000 PASTOS PERMANENTES DE 5 O MAS AÑOS-SIN VARIEDAD	S 418	22,30	2,44	2,44	2,44		3,76			2,44	2,44
1700000005464485	29-041-020-00002-009	62000 PASTOS PERMANENTES DE 5 O MAS AÑOS-SIN VARIEDAD	S 418	12,30	0,09	0,09	0,09		0,09			0,09	0,09
1700000005464487	29-041-020-00002-002	62000 PASTOS PERMANENTES DE 5 O MAS AÑOS-SIN VARIEDAD	S 418	26,50	1,20	1,20	1,20		4,80			1,20	1,20
1700000005464489	29-041-020-00004-003	62000 PASTOS PERMANENTES DE 5 O MAS AÑOS-SIN VARIEDAD	S 418	36,00	0,12	0,12	0,12		0,46			0,12	0,12
1700000005464490	29-041-020-00002-008	62000 PASTOS PERMANENTES DE 5 O MAS AÑOS-SIN VARIEDAD	S 418	11,90	0,09	0,09	0,09		0,09			0,09	0,09
1700000005464491	29-041-020-00003-005	62000 PASTOS PERMANENTES DE 5 O MAS AÑOS-SIN VARIEDAD	S 418	18,40	2,71	2,71	2,71		2,71			2,71	2,71
1700000005464492	29-041-020-00004-002	62000 PASTOS PERMANENTES DE 5 O MAS AÑOS-SIN VARIEDAD	S 418	20,60	4,05	4,05	4,05		4,05			4,05	4,05
1700000005464493	29-041-020-00006-001	62000 PASTOS PERMANENTES DE 5 O MAS AÑOS-SIN VARIEDAD	S 418	18,40	3,87	3,87	3,87		3,87			3,87	3,87
1700000005464494	29-041-020-00003-007	62000 PASTOS PERMANENTES DE 5 O MAS AÑOS-SIN VARIEDAD	S 418	15,60	0,73	0,73	0,73		0,73			0,73	0,73
1700000005464495	29-041-020-00004-004	62000 PASTOS PERMANENTES DE 5 O MAS AÑOS-SIN VARIEDAD	S 418	17,10	0,78	0,78	0,78		0,78			0,78	0,78
1700000005464496	29-041-020-00001-002	62000 PASTOS PERMANENTES DE 5 O MAS AÑOS-SIN VARIEDAD	S 418	16,70	1,69	1,69	1,69		1,69			1,69	1,69
1700000005464497	29-041-020-00002-004	62000 PASTOS PERMANENTES DE 5 O MAS AÑOS-SIN VARIEDAD	S 418	15,90	6,17	6,17	6,17		6,17			6,17	6,17

(1) Superficie declarada admisible ajustada con la superficie comprometida.
(2) Factor de penalización valorando el alcance para el tipo de compromiso.Puede verificar la integridad de una copia de este documento mediante la lectura del código QR adjunto o mediante el acceso a la dirección <https://ws050.juntadeandalucia.es/verificarFirma> indicando el código de VERIFICACIÓN

FIRMADO POR

RAQUEL MARIA ESPIN CRESPO

17/12/2024

VERIFICACIÓN

Pk2jm6UYDU9J72AMTZUYRN3GET48NG

PÁG. 8047/9349



**INCIDENCIAS****INCIDENCIA DESCRIPCIÓN**

100421	<p>Recinto declarado por error para una operación de la 6503, que se ha corregido de oficio marcando la operación correcta, de acuerdo con la fecha de inscripción del recinto en la producción ecológica.</p> <p>Ref:170000005464479 Recinto:11-021-009-00006-00001 Cultivo:62000 PASTOS PERMANENTES DE 5 O MAS AÑOS-SIN VARIEDAD Secano</p> <p>Ref:-42001 Recinto:11-021-009-00006-00002 Cultivo:62000 PASTOS PERMANENTES DE 5 O MAS AÑOS-SIN VARIEDAD Secano</p> <p>Ref:-42002 Recinto:11-021-009-00006-00003 Cultivo:62000 PASTOS PERMANENTES DE 5 O MAS AÑOS-SIN VARIEDAD Secano</p> <p>Ref:170000005464480 Recinto:11-021-009-00007-00001 Cultivo:62000 PASTOS PERMANENTES DE 5 O MAS AÑOS-SIN VARIEDAD Secano</p> <p>Ref:-42003 Recinto:11-021-009-00007-00002 Cultivo:62000 PASTOS PERMANENTES DE 5 O MAS AÑOS-SIN VARIEDAD Secano</p> <p>Ref:170000005464486 Recinto:29-041-020-00001-00001 Cultivo:62000 PASTOS PERMANENTES DE 5 O MAS AÑOS-SIN VARIEDAD Secano</p> <p>Ref:170000005464496 Recinto:29-041-020-00001-00002 Cultivo:62000 PASTOS PERMANENTES DE 5 O MAS AÑOS-SIN VARIEDAD Secano</p> <p>Ref:170000005464484 Recinto:29-041-020-00001-00003 Cultivo:62000 PASTOS PERMANENTES DE 5 O MAS AÑOS-SIN VARIEDAD Secano</p> <p>Ref:170000005464487 Recinto:29-041-020-00002-00002 Cultivo:62000 PASTOS PERMANENTES DE 5 O MAS AÑOS-SIN VARIEDAD Secano</p> <p>Ref:170000005464481 Recinto:29-041-020-00002-00003 Cultivo:62000 PASTOS PERMANENTES DE 5 O MAS AÑOS-SIN VARIEDAD Secano</p> <p>Ref:170000005464497 Recinto:29-041-020-00002-00004 Cultivo:62000 PASTOS PERMANENTES DE 5 O MAS AÑOS-SIN VARIEDAD Secano</p> <p>Ref:170000005464490 Recinto:29-041-020-00002-00008 Cultivo:62000 PASTOS PERMANENTES DE 5 O MAS AÑOS-SIN VARIEDAD Secano</p> <p>Ref:170000005464485 Recinto:29-041-020-00002-00009 Cultivo:62000 PASTOS PERMANENTES DE 5 O MAS AÑOS-SIN VARIEDAD Secano</p> <p>Ref:170000005464488 Recinto:29-041-020-00003-00001 Cultivo:62000 PASTOS PERMANENTES DE 5 O MAS AÑOS-SIN VARIEDAD Secano</p> <p>Ref:170000005464482 Recinto:29-041-020-00003-00003 Cultivo:62000 PASTOS PERMANENTES DE 5 O MAS AÑOS-SIN VARIEDAD Secano</p> <p>Ref:170000005464483 Recinto:29-041-020-00003-00004 Cultivo:62000 PASTOS PERMANENTES DE 5 O MAS AÑOS-SIN VARIEDAD Secano</p> <p>Ref:170000005464491 Recinto:29-041-020-00003-00005 Cultivo:62000 PASTOS PERMANENTES DE 5 O MAS AÑOS-SIN VARIEDAD Secano</p> <p>Ref:170000005464494 Recinto:29-041-020-00003-00007 Cultivo:62000 PASTOS PERMANENTES DE 5 O MAS AÑOS-SIN VARIEDAD Secano</p> <p>Ref:170000005464492 Recinto:29-041-020-00004-00002 Cultivo:62000 PASTOS PERMANENTES DE 5 O MAS AÑOS-SIN VARIEDAD Secano</p> <p>Ref:170000005464489 Recinto:29-041-020-00004-00003 Cultivo:62000 PASTOS PERMANENTES DE 5 O MAS AÑOS-SIN VARIEDAD Secano</p> <p>Ref:170000005464495 Recinto:29-041-020-00004-00004 Cultivo:62000 PASTOS PERMANENTES DE 5 O MAS AÑOS-SIN VARIEDAD Secano</p> <p>Ref:170000005464493 Recinto:29-041-020-00006-00001 Cultivo:62000 PASTOS PERMANENTES DE 5 O MAS AÑOS-SIN VARIEDAD Secano</p>
100424	<p>Solicita recinto que no está comprometido para la operación.</p> <p>Ref:-42001 Recinto:11-021-009-00006-00002 Cultivo:62000 PASTOS PERMANENTES DE 5 O MAS AÑOS-SIN VARIEDAD Secano</p> <p>Ref:170000005464486 Recinto:29-041-020-00001-00001 Cultivo:62000 PASTOS PERMANENTES DE 5 O MAS AÑOS-SIN VARIEDAD Secano</p> <p>Ref:170000005464488 Recinto:29-041-020-00003-00001 Cultivo:62000 PASTOS PERMANENTES DE 5 O MAS AÑOS-SIN VARIEDAD Secano</p>

Datos considerados para el Cálculo de la Carga Ganadera mínima y máxima del expediente

Explotación	Especie	Inscrito en Sipea y Admisible	Ugm Calculada para CG Mínima	Ugm Calculada para CG Máxima
ES110210000436	BOVINA	SI	29,72	29,72
			29,72	29,72
Superficie determinada para Cálculo Carga Ganadera Mínima:		40,01 ha		
Superficie determinada para Cálculo Carga Ganadera Máxima:		40,01 ha		
Carga Ganadera Mínima Expediente:		0,74 ugm/ha		
Carga Ganadera Máxima Expediente:		0,74 ugm/ha		

(1) Superficie declarada admisible ajustada con la superficie comprometida.
(2) Factor de penalización valorando el alcance para el tipo de compromiso.

Puede verificar la integridad de una copia de este documento mediante la lectura del código QR adjunto o mediante el acceso a la dirección <https://ws050.juntadeandalucia.es/verificarFirma> indicando el código de VERIFICACIÓN

FIRMADO POR	RAQUEL MARIA ESPIN CRESPO	17/12/2024	
VERIFICACIÓN	Pk2jm6UYDU9J72AMTZUYRN3GET48NG	PÁG. 8048/9349	

**Datos considerados para el Cálculo de la Carga Ganadera mínima y máxima del expediente****Recintos Determinados para el Cálculo de Garga Ganadera Mínima**

REF.	REFERENCIA SIGPAC	CULTIVO	DESCRIPCIÓN CULTIVO	SUP.	
				S/R	RESUELTA (ha)
-42003	11-021-009-00007-00002	62000	PASTOS PERMANENTES DE 5 O MAS AÑOS-SIN VARIEDAD	S	0,01
-42002	11-021-009-00006-00003	62000	PASTOS PERMANENTES DE 5 O MAS AÑOS-SIN VARIEDAD	S	0,36
1700000005464479	11-021-009-00006-00001	62000	PASTOS PERMANENTES DE 5 O MAS AÑOS-SIN VARIEDAD	S	3,66
1700000005464480	11-021-009-00007-00001	62000	PASTOS PERMANENTES DE 5 O MAS AÑOS-SIN VARIEDAD	S	5,02
1700000005464481	29-041-020-00002-00003	62000	PASTOS PERMANENTES DE 5 O MAS AÑOS-SIN VARIEDAD	S	2,50
1700000005464482	29-041-020-00003-00003	62000	PASTOS PERMANENTES DE 5 O MAS AÑOS-SIN VARIEDAD	S	4,14
1700000005464483	29-041-020-00003-00004	62000	PASTOS PERMANENTES DE 5 O MAS AÑOS-SIN VARIEDAD	S	0,38
1700000005464484	29-041-020-00001-00003	62000	PASTOS PERMANENTES DE 5 O MAS AÑOS-SIN VARIEDAD	S	2,44
1700000005464485	29-041-020-00002-00009	62000	PASTOS PERMANENTES DE 5 O MAS AÑOS-SIN VARIEDAD	S	0,09
1700000005464487	29-041-020-00002-00002	62000	PASTOS PERMANENTES DE 5 O MAS AÑOS-SIN VARIEDAD	S	1,20
1700000005464489	29-041-020-00004-00003	62000	PASTOS PERMANENTES DE 5 O MAS AÑOS-SIN VARIEDAD	S	0,12
1700000005464490	29-041-020-00002-00008	62000	PASTOS PERMANENTES DE 5 O MAS AÑOS-SIN VARIEDAD	S	0,09
1700000005464491	29-041-020-00003-00005	62000	PASTOS PERMANENTES DE 5 O MAS AÑOS-SIN VARIEDAD	S	2,71
1700000005464492	29-041-020-00004-00002	62000	PASTOS PERMANENTES DE 5 O MAS AÑOS-SIN VARIEDAD	S	4,05
1700000005464493	29-041-020-00006-00001	62000	PASTOS PERMANENTES DE 5 O MAS AÑOS-SIN VARIEDAD	S	3,87
1700000005464494	29-041-020-00003-00007	62000	PASTOS PERMANENTES DE 5 O MAS AÑOS-SIN VARIEDAD	S	0,73
1700000005464495	29-041-020-00004-00004	62000	PASTOS PERMANENTES DE 5 O MAS AÑOS-SIN VARIEDAD	S	0,78
1700000005464496	29-041-020-00001-00002	62000	PASTOS PERMANENTES DE 5 O MAS AÑOS-SIN VARIEDAD	S	1,69
1700000005464497	29-041-020-00002-00004	62000	PASTOS PERMANENTES DE 5 O MAS AÑOS-SIN VARIEDAD	S	6,17

Recintos Determinados para el Cálculo de Garga Ganadera Máxima

REF.	REFERENCIA SIGPAC	CULTIVO	DESCRIPCIÓN CULTIVO	SUP.	
				S/R	RESUELTA (ha)
-42003	11-021-009-00007-00002	62000	PASTOS PERMANENTES DE 5 O MAS AÑOS-SIN VARIEDAD	S	0,01
-42002	11-021-009-00006-00003	62000	PASTOS PERMANENTES DE 5 O MAS AÑOS-SIN VARIEDAD	S	0,36
-42001	11-021-009-00006-00002	62000	PASTOS PERMANENTES DE 5 O MAS AÑOS-SIN VARIEDAD	S	0,00
1700000005464479	11-021-009-00006-00001	62000	PASTOS PERMANENTES DE 5 O MAS AÑOS-SIN VARIEDAD	S	3,66
1700000005464480	11-021-009-00007-00001	62000	PASTOS PERMANENTES DE 5 O MAS AÑOS-SIN VARIEDAD	S	5,02
1700000005464481	29-041-020-00002-00003	62000	PASTOS PERMANENTES DE 5 O MAS AÑOS-SIN VARIEDAD	S	2,50
1700000005464482	29-041-020-00003-00003	62000	PASTOS PERMANENTES DE 5 O MAS AÑOS-SIN VARIEDAD	S	4,14
1700000005464483	29-041-020-00003-00004	62000	PASTOS PERMANENTES DE 5 O MAS AÑOS-SIN VARIEDAD	S	0,38
1700000005464484	29-041-020-00001-00003	62000	PASTOS PERMANENTES DE 5 O MAS AÑOS-SIN VARIEDAD	S	2,44
1700000005464485	29-041-020-00002-00009	62000	PASTOS PERMANENTES DE 5 O MAS AÑOS-SIN VARIEDAD	S	0,09
1700000005464486	29-041-020-00001-00001	62000	PASTOS PERMANENTES DE 5 O MAS AÑOS-SIN VARIEDAD	S	0,00
1700000005464487	29-041-020-00002-00002	62000	PASTOS PERMANENTES DE 5 O MAS AÑOS-SIN VARIEDAD	S	1,20
1700000005464488	29-041-020-00003-00001	62000	PASTOS PERMANENTES DE 5 O MAS AÑOS-SIN VARIEDAD	S	0,00
1700000005464489	29-041-020-00004-00003	62000	PASTOS PERMANENTES DE 5 O MAS AÑOS-SIN VARIEDAD	S	0,12
1700000005464490	29-041-020-00002-00008	62000	PASTOS PERMANENTES DE 5 O MAS AÑOS-SIN VARIEDAD	S	0,09

(1) Superficie declarada admisible ajustada con la superficie comprometida.
(2) Factor de penalización valorando el alcance para el tipo de compromiso.

Puede verificar la integridad de una copia de este documento mediante la lectura del código QR adjunto o mediante el acceso a la dirección <https://ws050.juntadeandalucia.es/verificarFirma> indicando el código de VERIFICACIÓN

FIRMADO POR

RAQUEL MARIA ESPIN CRESPO

17/12/2024

VERIFICACIÓN

Pk2jm6UYDU9J72AMTZUYRN3GET48NG

PÁG. 8049/9349



**Datos considerados para el Cálculo de la Carga Ganadera mínima y máxima del expediente****Recintos Determinados para el Cálculo de Garga Ganadera Máxima**

<u>REF.</u>	<u>REFERENCIA SIGPAC</u>	<u>CULTIVO</u>	<u>DESCRIPCIÓN CULTIVO</u>	<u>S/R</u>	<u>SUP. RESUELTA (ha)</u>
1700000005464491	29-041-020-00003-00005	62000	PASTOS PERMANENTES DE 5 O MAS AÑOS-SIN VARIEDAD	S	2,71
1700000005464492	29-041-020-00004-00002	62000	PASTOS PERMANENTES DE 5 O MAS AÑOS-SIN VARIEDAD	S	4,05
1700000005464493	29-041-020-00006-00001	62000	PASTOS PERMANENTES DE 5 O MAS AÑOS-SIN VARIEDAD	S	3,87
1700000005464494	29-041-020-00003-00007	62000	PASTOS PERMANENTES DE 5 O MAS AÑOS-SIN VARIEDAD	S	0,73
1700000005464495	29-041-020-00004-00004	62000	PASTOS PERMANENTES DE 5 O MAS AÑOS-SIN VARIEDAD	S	0,78
1700000005464496	29-041-020-00001-00002	62000	PASTOS PERMANENTES DE 5 O MAS AÑOS-SIN VARIEDAD	S	1,69
1700000005464497	29-041-020-00002-00004	62000	PASTOS PERMANENTES DE 5 O MAS AÑOS-SIN VARIEDAD	S	6,17

(1) Superficie declarada admisible ajustada con la superficie comprometida.
(2) Factor de penalización valorando el alcance para el tipo de compromiso.

Puede verificar la integridad de una copia de este documento mediante la lectura del código QR adjunto o mediante el acceso a la dirección <https://ws050.juntadeandalucia.es/verificarFirma> indicando el código de VERIFICACIÓN

FIRMADO POR

RAQUEL MARIA ESPIN CRESPO

17/12/2024

VERIFICACIÓN

Pk2jm6UYDU9J72AMTZUYRN3GET48NG

PÁG. 8050/9349



**APELLIDOS Y NOMBRE / RAZÓN SOCIAL**

MORENO SILVA MANUEL

NIF

****1366*

EXPEDIENTE

1284339

ANUALIDAD DE PAGO

1ª

IMPORTES POR ANUALIDAD

	2023	2024	2025	2026	2027
IMPORTE MÁXIMO SUBVENCIONABLE	722,88 €	722,88 €	722,88 €	602,40 €	602,40 €
IMPORTE MEDIO DE TRANSFERENCIA (€/ha)	297,48 €	297,48 €	297,48 €	247,90 €	247,90 €

RESUMEN DE UNIDADES

Cód	GRUPO DE PAGO	Sup. Dec. Admisible (ha)	Sup. Comprometida (ha)	Sup. ajustada compromiso (1) (ha)	% sobredec.	Sup. Resuelta (ha)	Importe Declarado	Importe Topado	Importe Resuelto	Importe tras sobredec.
419	OLIVAR	2,43		2,43	0,00	2,43	722,88	722,88	722,88	722,88
TOTAL		2,43	2,43	2,43		2,43	722,88	722,88	722,88	722,88

APLICACIÓN DE REDUCCIONES Y PENALIZACIONES

GRUPO DE PAGO	Importe Calculado	Importe prereduc.	Criterios de subvencionabilidad y compromisos	Presentación tardía	Omisión declaración	Condicionalidad	IMPORTE (Euros) RESUELTO
OLIVAR	722,88	722,88	0,00	0,00	0,00	0,00	722,88
TOTAL	722,88	722,88					722,88

RESUMEN DE PAGOS**IMPORTE (Euros)**

	RESUELTO	FEADER	MAPA	CAPADR
OLIVAR - Pago realizado	690,15 €	586,63 €	67,70 €	35,82 €
OLIVAR - A pagar	32,73 €	27,82 €	3,21 €	1,70 €
TOTAL	722,88 €	614,45 €	70,91 €	37,52 €

RECINTOS RESUELTOS

REE.	REFERENCIA SIGPAC	CULTIVO	DESCRIPCIÓN CULTIVO	S/R G.PAGO	PEND. MEDIA (%)	SUP. DEC. ADMISIBLE (ha)	SUP. COMPROM. (ha)	SUP. AJUSTADA COMPROM. (1) (ha)	SUP. CONV. SIGPAC (ha)	SUP. CERTIF. (ha)	SUP. CAMPO (ha)	SUP. CAMPO DETER. CULT. DECLARADO (ha)	SUP. DEC. REDUCIDA (ha)	SUP. RESUELTA (ha)
-1623085	29-079-015-00109-008	101324	OLIVAR-VERDIAL DE VELEZ-MALAGA	R 419	20,80	0,73	0,73	0,73		1,40			0,73	0,73
5270355	29-079-015-00045-002	101324	OLIVAR-VERDIAL DE VELEZ-MALAGA	R 419	30,20	0,72	0,72	0,72		0,72			0,72	0,72
5270359	29-079-015-00045-001	101324	OLIVAR-VERDIAL DE VELEZ-MALAGA	S 419	28,50	0,06	0,06	0,06		0,06			0,06	0,06
1700000002989968	29-079-024-00181-001	101324	OLIVAR-VERDIAL DE VELEZ-MALAGA	R 419	19,60	0,47	0,47	0,47		0,47			0,47	0,47
1700000002989973	29-079-015-00044-001	101324	OLIVAR-VERDIAL DE VELEZ-MALAGA	R 419	29,40	0,45	0,45	0,45		0,45			0,45	0,45

INCIDENCIAS**INCIDENCIA DESCRIPCIÓN**

- 100412 Número de hectáreas validadas inferior a la superficie mínima permitida por el grupo de cultivo (Anexo I. Criterios de Subvencionabilidad. Orden 28 de marzo de 2023).
Sup. Resuelta:0 Grupo de Pago:FRUTALES REGADÍO
- 100413 Recinto perteneciente a grupo de cultivo que no cumple con la superficie mínima requerida (Anexo I. Criterios de Subvencionabilidad. Orden 28 de marzo de 2023).
Ref:-732282 Recinto:29-079-015-00109-00007 Cultivo:343005 AGUACATE-HASS Regadío Sup. Declarada:0,02 Superficie Resolver: 0,02
Ref:-1625787 Recinto:29-079-015-00109-00008 Cultivo:343005 AGUACATE-HASS Regadío Sup. Declarada:0,46 Superficie Resolver: 0,46
Ref:-1625753 Recinto:29-079-015-00109-00009 Cultivo:343005 AGUACATE-HASS Regadío Sup. Declarada:0,13 Superficie Resolver: 0,13
Ref:-1625751 Recinto:29-079-015-00109-00010 Cultivo:343005 AGUACATE-HASS Regadío Sup. Declarada:0,08 Superficie Resolver: 0,08

(1) Superficie declarada admisible ajustada con la superficie comprometida.
(2) Factor de penalización valorando el alcance para el tipo de compromiso.

Puede verificar la integridad de una copia de este documento mediante la lectura del código QR adjunto o mediante el acceso a la dirección <https://ws050.juntadeandalucia.es/verificarFirma> indicando el código de VERIFICACIÓN

FIRMADO POR

RAQUEL MARIA ESPIN CRESPO

17/12/2024

VERIFICACIÓN

Pk2jm6UYDU9J72AMTZUYRN3GET48NG

PÁG. 8051/9349



**APELLIDOS Y NOMBRE / RAZÓN SOCIAL**

MORIEL LOPEZ REMEDIOS

NIF

****7576*

EXPEDIENTE

1087115

ANUALIDAD DE PAGO

1ª

IMPORTES POR ANUALIDAD

	2023	2024	2025	2026	2027
IMPORTE MÁXIMO SUBVENCIONABLE	1.802,73 €	1.802,73 €	1.802,73 €	1.502,27 €	1.502,27 €
IMPORTE MEDIO DE TRANSFERENCIA (€/ha)	297,48 €	297,48 €	297,48 €	247,90 €	247,90 €

RESUMEN DE UNIDADES

Cód	GRUPO DE PAGO	Sup. Dec. Admisible (ha)	Sup. Comprometida (ha)	Sup. ajustada compromiso (1) (ha)	% sobredec.	Sup. Resuelta (ha)	Importe Declarado	Importe Topado	Importe Resuelto	Importe tras sobredec.
419	OLIVAR	6,06		6,06	0,00	6,06	1.802,73	1.802,73	1.802,73	1.802,73
TOTAL		6,06	6,06	6,06		6,06	1.802,73	1.802,73	1.802,73	1.802,73

APLICACIÓN DE REDUCCIONES Y PENALIZACIONES

GRUPO DE PAGO	Importe Calculado	Importe prereduc.	Criterios de subvencionabilidad y compromisos	Presentación tardía	Omisión declaración	Condicionalidad	IMPORTE (Euros) RESUELTO
OLIVAR	1.802,73	1.802,73	0,00	0,00	0,00	0,00	1.802,73
TOTAL	1.802,73	1.802,73					1.802,73

RESUMEN DE PAGOS**IMPORTE (Euros)**

	RESUELTO	FEADER	MAPA	CAPADR
OLIVAR - Pago realizado	1.802,73 €	1.532,32 €	176,85 €	93,56 €

RECINTOS RESUELTOS

REF.	REFERENCIA SIGPAC	CULTIVO DESCRIPCIÓN CULTIVO	S/R G.PAGO	PEND. MEDIA (%)	SUP. DEC. ADMISIBLE (ha)	SUP. COMPROM. (ha)	SUP. AJUSTADA COMPR.(1) (ha)	SUP. CONY. SIGPAC (ha)	SUP. CERTIF. (ha)	SUP. CAMPO (ha)	SUP. CAMPO DETER. CULT. DECLARADO (ha)	SUP. DEC. REDUCIDA (ha)	SUP. RESUELTA (ha)
-1495781	29-084-044-00117-001	101010 OLIVAR-PICUAL	S 419	2,00	0,73	0,73	0,73		0,74			0,73	0,73
-1495780	29-084-044-00117-001	101010 OLIVAR-PICUAL	S 419	2,00	4,21	4,21	4,21		4,24			4,21	4,21
1700000005971772	29-084-004-00346-002	101324 OLIVAR-VERDIAL DE VELEZ-MALAGA	S 419	3,60	0,23	0,23	0,23		0,25			0,23	0,23
1700000005971779	29-084-004-00348-001	101324 OLIVAR-VERDIAL DE VELEZ-MALAGA	S 419	6,00	0,64	0,64	0,64		0,64			0,64	0,64
1700000005971780	29-084-004-09027-016	101324 OLIVAR-VERDIAL DE VELEZ-MALAGA	S 419	14,30	0,03	0,03	0,03		0,03			0,03	0,03
1700000005971784	29-084-044-00025-001	101324 OLIVAR-VERDIAL DE VELEZ-MALAGA	S 419	3,70	0,22	0,22	0,22		0,22			0,22	0,22

INCIDENCIAS**INCIDENCIA DESCRIPCIÓN**

100421	Recinto declarado por error para una operación de la 6503, que se ha corregido de oficio marcando la operación correcta, de acuerdo con la fecha de inscripción del recinto en la producción ecológica. Ref:1700000005971772 Recinto:29-084-004-00346-00002 Cultivo:101324 OLIVAR-VERDIAL DE VELEZ-MALAGA Secano Ref:1700000005971773 Recinto:29-084-004-00347-00003 Cultivo:101324 OLIVAR-VERDIAL DE VELEZ-MALAGA Secano Ref:1700000005971778 Recinto:29-084-004-00347-00003 Cultivo:101324 OLIVAR-VERDIAL DE VELEZ-MALAGA Secano Ref:1700000005971779 Recinto:29-084-004-00348-00001 Cultivo:101324 OLIVAR-VERDIAL DE VELEZ-MALAGA Secano Ref:1700000005971780 Recinto:29-084-004-09027-00016 Cultivo:101324 OLIVAR-VERDIAL DE VELEZ-MALAGA Secano Ref:1700000005971784 Recinto:29-084-044-00025-00001 Cultivo:101324 OLIVAR-VERDIAL DE VELEZ-MALAGA Secano Ref:-1495780 Recinto:29-084-044-00117-00001 Cultivo:101010 OLIVAR-PICUAL Secano Ref:-1495781 Recinto:29-084-044-00117-00001 Cultivo:101010 OLIVAR-PICUAL Secano
100424	Solicita recinto que no está comprometido para la operación. Ref:1700000005971773 Recinto:29-084-004-00347-00003 Cultivo:101324 OLIVAR-VERDIAL DE VELEZ-MALAGA Secano Ref:1700000005971778 Recinto:29-084-004-00347-00003 Cultivo:101324 OLIVAR-VERDIAL DE VELEZ-MALAGA Secano

(1) Superficie declarada admisible ajustada con la superficie comprometida.
(2) Factor de penalización valorando el alcance para el tipo de compromiso.Puede verificar la integridad de una copia de este documento mediante la lectura del código QR adjunto o mediante el acceso a la dirección <https://ws050.juntadeandalucia.es/verificarFirma> indicando el código de VERIFICACIÓN

FIRMADO POR

RAQUEL MARIA ESPIN CRESPO

17/12/2024

VERIFICACIÓN

Pk2jm6UYDU9J72AMTZUYRN3GET48NG

PÁG. 8052/9349



**APELLIDOS Y NOMBRE / RAZÓN SOCIAL**

MORVILLO CLAUDIA MARIELA

NIF
****1859***EXPEDIENTE**
1264816**ANUALIDAD DE PAGO**
1ª**IMPORTES POR ANUALIDAD**

	2023	2024	2025	2026	2027
IMPORTE MÁXIMO SUBVENCIONABLE	1.475,50 €	1.475,50 €	1.475,50 €	1.229,58 €	1.229,58 €
IMPORTE MEDIO DE TRANSFERENCIA (€/ha)	297,48 €	297,48 €	297,48 €	247,90 €	247,90 €

RESUMEN DE UNIDADES

Cód	GRUPO DE PAGO	Sup. Dec. Admisible (ha)	Sup. Comprometida (ha)	Sup. ajustada compromiso (1) (ha)	% sobredec.	Sup. Resuelta (ha)	Importe Declarado	Importe Topado	Importe Resuelto	Importe tras sobredec.
419	OLIVAR	4,96		4,96	0,00	4,96	1.475,50	1.475,50	1.475,50	1.475,50
TOTAL		4,96	4,96	4,96		4,96	1.475,50	1.475,50	1.475,50	1.475,50

APLICACIÓN DE REDUCCIONES Y PENALIZACIONES

GRUPO DE PAGO	Importe Calculado	Importe prereduc.	Criterios de subvencionabilidad y compromisos	Presentación tardía	Omisión declaración	Condicionalidad	IMPORTE (Euros) RESUELTO
OLIVAR	1.475,50	1.475,50	0,00	0,00	0,00	0,00	1.475,50
TOTAL	1.475,50	1.475,50					1.475,50

RESUMEN DE PAGOS**IMPORTE (Euros)**

	RESUELTO	FEADER	MAPA	CAPADR
OLIVAR - Pago realizado	1.475,50 €	1.254,18 €	144,75 €	76,57 €

RECINTOS RESUELTOS

REF.	REFERENCIA SIGPAC	CULTIVO	DESCRIPCIÓN CULTIVO	S/R G.PAGO	PEND. MEDIA (%)	SUP. DEC. ADMISIBLE (ha)	SUP. COMPROM. (ha)	SUP. AJUSTADA COMPROM. (1) (ha)	SUP. CONY. SIGPAC (ha)	SUP. CERTIE (ha)	SUP. CAMPO (ha)	SUP. CAMPO DETER. CULT. DECLARADO (ha)	SUP. DEC. REDUCIDA (ha)	SUP. RESUELTA (ha)
-1371211	29-015-106-00039-003	101138	OLIVAR-HOJIBLANCA	S 419	7,00	3,06	3,06	3,06		3,06			3,06	3,06
1700000005886515	29-015-106-00035-002	101138	OLIVAR-HOJIBLANCA	S 419	6,10	0,09	0,09	0,09		0,11			0,09	0,09
1700000005886516	29-015-106-00037-001	101138	OLIVAR-HOJIBLANCA	S 419	6,20	1,81	1,81	1,81		1,81			1,81	1,81

(1) Superficie declarada admisible ajustada con la superficie comprometida.
(2) Factor de penalización valorando el alcance para el tipo de compromiso.

Puede verificar la integridad de una copia de este documento mediante la lectura del código QR adjunto o mediante el acceso a la dirección <https://ws050.juntadeandalucia.es/verificarFirma> indicando el código de VERIFICACIÓN

FIRMADO POR

RAQUEL MARIA ESPIN CRESPO

17/12/2024

VERIFICACIÓN

Pk2jm6UYDU9J72AMTZUYRN3GET48NG

PÁG. 8053/9349



**APELLIDOS Y NOMBRE / RAZÓN SOCIAL**

MOSTAZO PALOMO FERNANDO

NIF

****1279*

EXPEDIENTE

1231318

ANUALIDAD DE PAGO

1ª

IMPORTES POR ANUALIDAD

	2023	2024	2025	2026	2027
IMPORTE MÁXIMO SUBVENCIONABLE	963,84 €	963,84 €	963,84 €	803,20 €	803,20 €
IMPORTE MEDIO DE TRANSFERENCIA (€/ha)	297,48 €	297,48 €	297,48 €	247,90 €	247,90 €

RESUMEN DE UNIDADES

Cód	GRUPO DE PAGO	Sup. Dec. Admisible (ha)	Sup. Comprometida (ha)	Sup. ajustada compromiso (1) (ha)	% sobredec.	Sup. Resuelta (ha)	Importe Declarado	Importe Topado	Importe Resuelto	Importe tras sobredec.
419	OLIVAR	3,24		3,24	0,00	3,24	963,84	963,84	963,84	963,84
TOTAL		3,24	3,24	3,24		3,24	963,84	963,84	963,84	963,84

APLICACIÓN DE REDUCCIONES Y PENALIZACIONES

GRUPO DE PAGO	Importe Calculado	Importe prereduc.	Criterios de subvencionabilidad y compromisos	Presentación tardía	Omisión declaración	Condicionalidad	IMPORTE (Euros) RESUELTO
OLIVAR	963,84	963,84	0,00	0,00	0,00	0,00	963,84
TOTAL	963,84	963,84					963,84

RESUMEN DE PAGOS**IMPORTE (Euros)**

	RESUELTO	FEADER	MAPA	CAPADR
OLIVAR - Pago realizado	963,84 €	819,26 €	94,55 €	50,03 €

RECINTOS RESUELTOS

REF.	REFERENCIA SIGPAC	CULTIVO DESCRIPCIÓN CULTIVO	S/R G.PAGO	PEND. MEDIA (%)	SUP. DEC. ADMISIBLE (ha)	SUP. COMPROM. (ha)	SUP. AJUSTADA COMPROM. (1) (ha)	SUP. CONY. SIGPAC (ha)	SUP. CERTIE (ha)	SUP. CAMPO (ha)	SUP. CAMPO DETER. CULT. DECLARADO (ha)	SUP. DEC. REDUCIDA (ha)	SUP. RESUELTA (ha)
-137892	29-079-012-00062-002	101138 OLIVAR-HOJIBLANCA	S 419	22,30	2,69	2,69	2,69		2,69			2,69	2,69
-137891	29-079-012-00062-001	101138 OLIVAR-HOJIBLANCA	S 419	23,80	0,55	0,55	0,55		0,55			0,55	0,55

INCIDENCIAS**INCIDENCIA DESCRIPCIÓN**

100424 Solicita recinto que no está comprometido para la operación.

Ref:-1144866 Recinto:29-079-012-00062-00003 Cultivo:122010 ALGARROBO-CASTELLANA Secano

Ref:-1144878 Recinto:29-079-012-00062-00004 Cultivo:122010 ALGARROBO-CASTELLANA Secano

(1) Superficie declarada admisible ajustada con la superficie comprometida.
(2) Factor de penalización valorando el alcance para el tipo de compromiso.Puede verificar la integridad de una copia de este documento mediante la lectura del código QR adjunto o mediante el acceso a la dirección <https://ws050.juntadeandalucia.es/verificarFirma> indicando el código de VERIFICACIÓN

FIRMADO POR

RAQUEL MARIA ESPIN CRESPO

17/12/2024

VERIFICACIÓN

Pk2jm6UYDU9J72AMTZUYRN3GET48NG

PÁG. 8054/9349



**APELLIDOS Y NOMBRE / RAZÓN SOCIAL**

MOYA AGUILAR ANDRES

NIF
****7696*EXPEDIENTE
1276977ANUALIDAD
DE PAGO
1ª**IMPORTES POR ANUALIDAD**

	2023	2024	2025	2026	2027
IMPORTE MÁXIMO SUBVENCIONABLE	562,24 €	562,24 €	562,24 €	468,53 €	468,53 €
IMPORTE MEDIO DE TRANSFERENCIA (€/ha)	297,48 €	297,48 €	297,48 €	247,90 €	247,90 €

RESUMEN DE UNIDADES

Cód	GRUPO DE PAGO	Sup. Dec. Admisible (ha)	Sup. Comprometida (ha)	Sup. ajustada compromiso (1) (ha)	% sobredec.	Sup. Resuelta (ha)	Importe Declarado	Importe Topado	Importe Resuelto	Importe tras sobredec.
419	OLIVAR	1,89		1,89	0,00	1,89	562,24	562,24	562,24	562,24
TOTAL		1,89	1,89	1,89		1,89	562,24	562,24	562,24	562,24

APLICACIÓN DE REDUCCIONES Y PENALIZACIONES

GRUPO DE PAGO	Importe Calculado	Importe prereduc.	Criterios de subvencionabilidad y compromisos	Presentación tardía	Omisión declaración	Condicionalidad	IMPORTE (Euros) RESUELTO
OLIVAR	562,24	562,24	0,00	0,00	0,00	0,00	562,24
TOTAL	562,24	562,24					562,24

RESUMEN DE PAGOS

IMPORTE (Euros)

	RESUELTO	FEADER	MAPA	CAPADR
OLIVAR - Pago realizado	562,24 €	477,90 €	55,16 €	29,18 €

RECINTOS RESUELTOS

REF.	REFERENCIA SIGPAC	CULTIVO	DESCRIPCIÓN CULTIVO	S/R	G.PAGO	PEND. MEDIA (%)	SUP. DEC. ADMISIBLE (ha)	SUP. COMPROM. (ha)	SUP. AJUSTADA COMPR.(1) (ha)	SUP. CONY. SIGPAC (ha)	SUP. CERTIE (ha)	SUP. CAMPO (ha)	SUP. CAMPO DETER. CULT. DECLARADO (ha)	SUP. DEC. REDUCIDA (ha)	SUP. RESUELTA (ha)
-1509191	29-074-004-00031-003	101138	OLIVAR-HOJIBLANCA	S	419	35,20	1,07	1,07	1,07		1,07			1,07	1,07
6815883	29-074-004-00035-002	101138	OLIVAR-HOJIBLANCA	S	419	32,80	0,82	0,82	0,82		0,82			0,82	0,82

INCIDENCIAS**INCIDENCIA DESCRIPCIÓN**

- 3790 Recinto declarado inactivo
Ref:-1509172 Recinto:29-074-004-00036-00003 Cultivo: -
- 100424 Solicita recinto que no está comprometido para la operación.
Ref:-1509172 Recinto:29-074-004-00036-00003 Cultivo:101138 OLIVAR-HOJIBLANCA Secano

(1) Superficie declarada admisible ajustada con la superficie comprometida.
(2) Factor de penalización valorando el alcance para el tipo de compromiso.

Puede verificar la integridad de una copia de este documento mediante la lectura del código QR adjunto o mediante el acceso a la dirección <https://ws050.juntadeandalucia.es/verificarFirma> indicando el código de VERIFICACIÓN

FIRMADO POR

RAQUEL MARIA ESPIN CRESPO

17/12/2024

VERIFICACIÓN

Pk2jm6UYDU9J72AMTZUYRN3GET48NG

PÁG. 8055/9349



**APELLIDOS Y NOMBRE / RAZÓN SOCIAL**

MULTIORGANIC88, SL

NIF
3029EXPEDIENTE**
1262284**ANUALIDAD DE PAGO**
1ª**IMPORTES POR ANUALIDAD**

	2023	2024	2025	2026	2027
IMPORTE MÁXIMO SUBVENCIONABLE	2.680,53 €	2.680,53 €	2.680,53 €	2.233,76 €	2.233,76 €
IMPORTE MEDIO DE TRANSFERENCIA (€/ha)	259,49 €	259,49 €	259,49 €	216,24 €	216,24 €

RESUMEN DE UNIDADES

Cód	GRUPO DE PAGO	Sup. Dec. Admisible (ha)	Sup. Comprometida (ha)	Sup. ajustada compromiso (1) (ha)	% sobredec.	Sup. Resuelta (ha)	Importe Declarado	Importe Topado	Importe Resuelto	Importe tras sobredec.
422	FRUTALES SECANO	10,39		10,33	0,00	10,33	2.680,53	2.680,53	2.680,53	2.680,53
TOTAL		10,39	10,33	10,33		10,33	2.680,53	2.680,53	2.680,53	2.680,53

APLICACIÓN DE REDUCCIONES Y PENALIZACIONES

GRUPO DE PAGO	Importe Calculado	Importe prereduc.	Criterios de subvencionabilidad y compromisos	Presentación tardía	Omisión declaración	Condicionalidad	IMPORTE (Euros) RESUELTO
FRUTALES SECANO	2.680,53	2.680,53	0,00	0,00	0,00	0,00	2.680,53
TOTAL	2.680,53	2.680,53					2.680,53

RESUMEN DE PAGOS

	IMPORTE (Euros)			
	RESUELTO	FEADER	MAPA	CAPADR
FRUTALES SECANO - Pago realizado	2.680,53 €	2.278,45 €	262,96 €	139,12 €

RECINTOS RESUELTOS

REF.	REFERENCIA SIGPAC	CULTIVO DESCRIPCIÓN CULTIVO	S/R G.PAGO	PEND. MEDIA (%)	SUP. DEC. ADMISIBLE (ha)	SUP. COMPROM. (ha)	SUP. AJUSTADA COMPROM. (1) (ha)	SUP. CONY. SIGPAC (ha)	SUP. CERTIE (ha)	SUP. CAMPO (ha)	SUP. CAMPO DETER. CULT. DECLARADO (ha)	SUP. DEC. REDUCIDA (ha)	SUP. RESUELTA (ha)
-1341370	29-012-008-00066-013	104007 ALMENDROS-COMUNA	S 422	58,90	0,06	0,06	0,06		0,06			0,06	0,06
-1341327	29-012-008-00949-002	122000 ALGARROBO-SIN VARIEDAD	S 422	28,50	0,03	0,03	0,03		0,03			0,03	0,03
5268768	29-012-008-00066-013	122000 ALGARROBO-SIN VARIEDAD	S 422	58,90	10,30	10,24	10,24		10,24			10,24	10,24

INCIDENCIAS**INCIDENCIA DESCRIPCIÓN**

- 100421 Recinto declarado por error para una operación de la 6503, que se ha corregido de oficio marcando la operación correcta, de acuerdo con la fecha de inscripción del recinto en la producción ecológica.
Ref:-1341370 Recinto:29-012-008-00066-00013 Cultivo:104007 ALMENDROS-COMUNA Secano
Ref:5268768 Recinto:29-012-008-00066-00013 Cultivo:122000 ALGARROBO-SIN VARIEDAD Secano
Ref:-1565606 Recinto:29-012-008-00949-00019 Cultivo:122000 ALGARROBO-SIN VARIEDAD Secano
Ref:5268753 Recinto:29-012-020-00075-00004 Cultivo:101138 OLIVAR-HOJIBLANCA Secano
- 100424 Solicita recinto que no está comprometido para la operación.
Ref:-1565606 Recinto:29-012-008-00949-00019 Cultivo:122000 ALGARROBO-SIN VARIEDAD Secano
Ref:5268753 Recinto:29-012-020-00075-00004 Cultivo:101138 OLIVAR-HOJIBLANCA Secano

(1) Superficie declarada admisible ajustada con la superficie comprometida.
(2) Factor de penalización valorando el alcance para el tipo de compromiso.

Puede verificar la integridad de una copia de este documento mediante la lectura del código QR adjunto o mediante el acceso a la dirección <https://ws050.juntadeandalucia.es/verificarFirma> indicando el código de VERIFICACIÓN

FIRMADO POR

RAQUEL MARIA ESPIN CRESPO

17/12/2024

VERIFICACIÓN

Pk2jm6UYDU9J72AMTZUYRN3GET48NG

PÁG. 8056/9349



**APELLIDOS Y NOMBRE / RAZÓN SOCIAL**

MUÑOZ MARTIN FRANCISCO

NIF

***8992*

EXPEDIENTE

1029883

ANUALIDAD DE PAGO

1ª

IMPORTES POR ANUALIDAD

	2023	2024	2025	2026	2027
IMPORTE MÁXIMO SUBVENCIONABLE	2.382,81 €	2.382,81 €	2.382,81 €	1.985,68 €	1.985,68 €
IMPORTE MEDIO DE TRANSFERENCIA (€/ha)	297,48 €	297,48 €	297,48 €	247,90 €	247,90 €

RESUMEN DE UNIDADES

Cód	GRUPO DE PAGO	Sup. Dec. Admisible (ha)	Sup. Comprometida (ha)	Sup. ajustada compromiso (1) (ha)	% sobredec.	Sup. Resuelta (ha)	Importe Declarado	Importe Topado	Importe Resuelto	Importe tras sobredec.
419	OLIVAR	8,03		8,01	0,00	8,01	2.382,81	2.382,81	2.382,81	2.382,81
TOTAL		8,03	8,01	8,01		8,01	2.382,81	2.382,81	2.382,81	2.382,81

APLICACIÓN DE REDUCCIONES Y PENALIZACIONES

GRUPO DE PAGO	Importe Calculado	Importe prereduc.	Criterios de subvencionabilidad y compromisos	Presentación tardía	Omisión declaración	Condicionalidad	IMPORTE (Euros) RESUELTO
OLIVAR	2.382,81	2.382,81	0,00	0,00	0,00	0,00	2.382,81
TOTAL	2.382,81	2.382,81					2.382,81

RESUMEN DE PAGOS**IMPORTE (Euros)**

	RESUELTO	FEADER	MAPA	CAPADR
OLIVAR - Pago realizado	2.382,81 €	2.025,39 €	233,75 €	123,67 €

RECINTOS RESUELTOS

REF.	REFERENCIA SIGPAC	CULTIVO	DESCRIPCIÓN CULTIVO	S/R G.PAGO	PEND. MEDIA (%)	SUP. DEC. ADMISIBLE (ha)	SUP. COMPROM. (ha)	SUP. AJUSTADA COMPR.(1) (ha)	SUP. CONY. SIGPAC (ha)	SUP. CERTIE (ha)	SUP. CAMPO (ha)	SUP. CAMPO DETER. CULT. DECLARADO (ha)	SUP. DEC. REDUCIDA (ha)	SUP. RESUELTA (ha)
1700000007171065	29-012-005-00620-006	101138	OLIVAR-HOJIBLANCA	S	419	27,50	2,88	2,86	2,86	2,86			2,86	2,86
1700000007171068	29-012-005-00625-027	101138	OLIVAR-HOJIBLANCA	S	419	23,90	0,35	0,35	0,35	0,35			0,35	0,35
1700000007171069	29-012-005-00625-001	101138	OLIVAR-HOJIBLANCA	S	419	26,80	4,80	4,80	4,80	4,80			4,80	4,80

(1) Superficie declarada admisible ajustada con la superficie comprometida.
(2) Factor de penalización valorando el alcance para el tipo de compromiso.Puede verificar la integridad de una copia de este documento mediante la lectura del código QR adjunto o mediante el acceso a la dirección <https://ws050.juntadeandalucia.es/verificarFirma> indicando el código de VERIFICACIÓN

FIRMADO POR

RAQUEL MARIA ESPIN CRESPO

17/12/2024

VERIFICACIÓN

Pk2jm6UYDU9J72AMTZUYRN3GET48NG

PÁG. 8057/9349



**APELLIDOS Y NOMBRE / RAZÓN SOCIAL**

MUÑOZ MORALES PEDRO MATIAS

NIF

***0825*

EXPEDIENTE

1150945

ANUALIDAD DE PAGO

1ª

IMPORTES POR ANUALIDAD

	2023	2024	2025	2026	2027
IMPORTE MÁXIMO SUBVENCIONABLE	812,12 €	812,12 €	812,12 €	676,77 €	676,77 €
IMPORTE MEDIO DE TRANSFERENCIA (€/ha)	297,48 €	297,48 €	297,48 €	247,90 €	247,90 €

RESUMEN DE UNIDADES

Cód	GRUPO DE PAGO	Sup. Dec. Admisible (ha)	Sup. Comprometida (ha)	Sup. ajustada compromiso (1) (ha)	% sobredec.	Sup. Resuelta (ha)	Importe Declarado	Importe Topado	Importe Resuelto	Importe tras sobredec.
419	OLIVAR	2,73		2,73	0,00	2,73	812,12	812,12	812,12	812,12
TOTAL		2,73	2,73	2,73		2,73	812,12	812,12	812,12	812,12

APLICACIÓN DE REDUCCIONES Y PENALIZACIONES

GRUPO DE PAGO	Importe Calculado	Importe prereduc.	Criterios de subvencionabilidad y compromisos	Presentación tardía	Omisión declaración	Condicionalidad	IMPORTE (Euros) RESUELTO
OLIVAR	812,12	812,12	0,00	0,00	0,00	0,00	812,12
TOTAL	812,12	812,12					812,12

RESUMEN DE PAGOS**IMPORTE (Euros)**

	RESUELTO	FEADER	MAPA	CAPADR
OLIVAR - Pago realizado	812,12 €	690,30 €	79,67 €	42,15 €

RECINTOS RESUELTOS

REF.	REFERENCIA SIGPAC	CULTIVO DESCRIPCIÓN CULTIVO	S/R G.PAGO	PEND. MEDIA (%)	SUP. ADMISIBLE (ha)	SUP. COMPROM. (ha)	SUP. AJUSTADA COMPROM. (1) (ha)	SUP. CONY. SIGPAC (ha)	SUP. CERTIE (ha)	SUP. CAMPO (ha)	SUP. CAMPO DETER. CULT. DECLARADO (ha)	SUP. DEC. REDUCIDA (ha)	SUP. RESUELTA (ha)
-1350761	29-102-174-00314-004	101138 OLIVAR-HOJIBLANCA	S	419	22,70	0,39	0,39	0,39	0,39			0,39	0,39
-1350760	29-102-174-00314-003	101138 OLIVAR-HOJIBLANCA	S	419	20,30	0,83	0,83	0,83	0,83			0,83	0,83
-1350729	29-039-007-00114-001	101138 OLIVAR-HOJIBLANCA	S	419	45,40	0,69	0,69	0,69	0,69			0,69	0,69
-1350726	29-039-007-00113-002	101138 OLIVAR-HOJIBLANCA	S	419	47,30	0,82	0,82	0,82	0,82			0,82	0,82

INCIDENCIAS**INCIDENCIA DESCRIPCIÓN**

- 75024 La cuenta corriente declarada no se encuentra en el sistema GIRO, se realiza el pago a la cuenta principal designada en GIRO.
- 100402 Recinto solicitado no forma parte de ningún organismo de control autorizado para la producción ecológica en Andalucía o fecha de inscripción posterior al plazo establecido (Anexo I. Criterios de Subvencionabilidad. Orden 28 de marzo de 2023).
Ref:-1350728 Recinto:29-039-007-00113-00004 Cultivo:101138 OLIVAR-HOJIBLANCA Secano
Ref:-1402020 Recinto:29-102-174-00314-00008 Cultivo:101138 OLIVAR-HOJIBLANCA Secano
Ref:-1402019 Recinto:29-102-174-00314-00009 Cultivo:101138 OLIVAR-HOJIBLANCA Secano
- 100406 Grupo de cultivo declarado en el recinto no coincide con el grupo de cultivo existente en el organismo de control autorizado para la producción ecológica en Andalucía (Anexo I. Criterios de Subvencionabilidad. Orden 28 de marzo de 2023).
Ref:-1350728 Recinto:29-039-007-00113-00004 Cultivo:101138 OLIVAR-HOJIBLANCA Secano Grupo de SIPEA:FRUTALES
- 100424 Solicita recinto que no está comprometido para la operación.
Ref:-1350728 Recinto:29-039-007-00113-00004 Cultivo:101138 OLIVAR-HOJIBLANCA Secano
Ref:-1402020 Recinto:29-102-174-00314-00008 Cultivo:101138 OLIVAR-HOJIBLANCA Secano
Ref:-1402019 Recinto:29-102-174-00314-00009 Cultivo:101138 OLIVAR-HOJIBLANCA Secano

(1) Superficie declarada admisible ajustada con la superficie comprometida.
(2) Factor de penalización valorando el alcance para el tipo de compromiso.Puede verificar la integridad de una copia de este documento mediante la lectura del código QR adjunto o mediante el acceso a la dirección <https://ws050.juntadeandalucia.es/verificarFirma> indicando el código de VERIFICACIÓN

FIRMADO POR

RAQUEL MARIA ESPIN CRESPO

17/12/2024

VERIFICACIÓN

Pk2jm6UYDU9J72AMTZUYRN3GET48NG

PÁG. 8058/9349



**APELLIDOS Y NOMBRE / RAZÓN SOCIAL**

NAVARRO MARTOS FERNANDO

NIF

****1646*

EXPEDIENTE

1262022

ANUALIDAD DE PAGO

1ª

IMPORTES POR ANUALIDAD

	2023	2024	2025	2026	2027
IMPORTE MÁXIMO SUBVENCIONABLE	365,04 €	365,04 €	365,04 €	304,20 €	304,20 €
IMPORTE MEDIO DE TRANSFERENCIA (€/ha)	419,59 €	419,59 €	419,59 €	349,66 €	349,66 €

RESUMEN DE UNIDADES

Cód	GRUPO DE PAGO	Sup. Dec. Admisible (ha)	Sup. Comprometida (ha)	Sup. ajustada compromiso (1) (ha)	% sobredec.	Sup. Resuelta (ha)	Importe Declarado	Importe Topado	Importe Resuelto	Importe tras sobredec.
423	FRUTALES REGADÍO	0,87		0,87	0,00	0,87	365,04	365,04	365,04	365,04
TOTAL		0,87	0,87	0,87		0,87	365,04	365,04	365,04	365,04

APLICACIÓN DE REDUCCIONES Y PENALIZACIONES

GRUPO DE PAGO	Importe Calculado	Importe prereduc.	Criterios de subvencionabilidad y compromisos	Presentación tardía	Omisión declaración	Condicionalidad	IMPORTE (Euros) RESUELTO
FRUTALES REGADÍO	365,04	365,04	0,00	0,00	0,00	0,00	365,04
TOTAL	365,04	365,04					365,04

RESUMEN DE PAGOS**IMPORTE (Euros)**

	RESUELTO	FEADER	MAPA	CAPADR
FRUTALES REGADÍO - Pago realizado	365,04 €	310,28 €	35,81 €	18,95 €

RECINTOS RESUELTOS

REF.	REFERENCIA SIGPAC	CULTIVO	DESCRIPCIÓN CULTIVO	S/R	G.PAGO	PEND. MEDIA (%)	SUP. DEC. ADMISIBLE (ha)	SUP. COMPROM. (ha)	SUP. AJUSTADA COMPR.(1) (ha)	SUP. CONY. SIGPAC (ha)	SUP. CERTIE (ha)	SUP. CAMPO (ha)	SUP. CAMPO DETER. CULT. DECLARADO (ha)	SUP. DEC. REDUCIDA (ha)	SUP. RESUELTA (ha)
5276460	29-012-022-00063-001	207004	LIMONERO-VERNA	R	423	3,10	0,24	0,24	0,24		0,24			0,24	0,24
5276461	29-012-022-00071-002	207004	LIMONERO-VERNA	R	423	2,50	0,63	0,63	0,63		0,63			0,63	0,63

(1) Superficie declarada admisible ajustada con la superficie comprometida.
(2) Factor de penalización valorando el alcance para el tipo de compromiso.

Puede verificar la integridad de una copia de este documento mediante la lectura del código QR adjunto o mediante el acceso a la dirección <https://ws050.juntadeandalucia.es/verificarFirma> indicando el código de VERIFICACIÓN

FIRMADO POR

RAQUEL MARIA ESPIN CRESPO

17/12/2024

VERIFICACIÓN

Pk2jm6UYDU9J72AMTZUYRN3GET48NG

PÁG. 8059/9349



**APELLIDOS Y NOMBRE / RAZÓN SOCIAL**

NOBREGA TEIXEIRA HELDER MANUEL

NIF

***2794*

EXPEDIENTE

1262597

ANUALIDAD DE PAGO

1ª

IMPORTES POR ANUALIDAD

	2023	2024	2025	2026	2027
IMPORTE MÁXIMO SUBVENCIONABLE	3.525,14 €	3.525,14 €	3.525,14 €	2.937,62 €	2.937,62 €
IMPORTE MEDIO DE TRANSFERENCIA (€/ha)	297,48 €	297,48 €	297,48 €	247,90 €	247,90 €

RESUMEN DE UNIDADES

Cód	GRUPO DE PAGO	Sup. Dec. Admisible (ha)	Sup. Comprometida (ha)	Sup. ajustada compromiso (1) (ha)	% sobredec.	Sup. Resuelta (ha)	Importe Declarado	Importe Topado	Importe Resuelto	Importe tras sobredec.
419	OLIVAR	11,91		11,85	0,00	11,85	3.525,14	3.525,14	3.525,14	3.525,14
TOTAL		11,91	11,85	11,85		11,85	3.525,14	3.525,14	3.525,14	3.525,14

APLICACIÓN DE REDUCCIONES Y PENALIZACIONES

GRUPO DE PAGO	Importe Calculado	Importe prereduc.	Criterios de subvencionabilidad y compromisos	Presentación tardía	Omisión declaración	Condicionalidad	IMPORTE (Euros) RESUELTO
OLIVAR	3.525,14	3.525,14	0,00	0,00	0,00	0,00	3.525,14
TOTAL	3.525,14	3.525,14					3.525,14

RESUMEN DE PAGOS**IMPORTE (Euros)**

	RESUELTO	FEADER	MAPA	CAPADR
OLIVAR - Pago realizado	3.525,14 €	2.996,37 €	345,82 €	182,95 €

RECINTOS RESUELTOS

REF.	REFERENCIA SIGPAC	CULTIVO	DESCRIPCIÓN CULTIVO	S/R G.PAGO	PEND. MEDIA (%)	SUP. DEC. ADMISIBLE (ha)	SUP. COMPROM. (ha)	SUP. AJUSTADA COMPR.(1) (ha)	SUP. CONY. SIGPAC (ha)	SUP. CERTIE (ha)	SUP. CAMPO (ha)	SUP. CAMPO DETER. CULT. DECLARADO (ha)	SUP. DEC. REDUCIDA (ha)	SUP. RESUELTA (ha)
-1104010	29-038-002-00020-001	101021	OLIVAR-ALOREÑA	S	419	49,40	9,97	9,97	9,97	9,97			9,97	9,97
5271228	29-038-002-00020-003	101021	OLIVAR-ALOREÑA	S	419	40,70	1,94	1,88	1,88	2,01			1,88	1,88

INCIDENCIAS**INCIDENCIA DESCRIPCIÓN**

- 4272 Verifica que las líneas de declaración de las Solicitudes Únicas no tienen solapes con la capa de Retroactividad Gráfica (ambas de la misma campaña) a nivel de expediente/línea de declaración gráfica de la solicitud.
Ref:5271228 Recinto:29-038-002-00020-00003 Cultivo: - Agregado de la referencia del recinto.:0 Zona de la referencia del recinto.:0 Superficie solapada.:0,06 Id. Incid.:101028631

(1) Superficie declarada admisible ajustada con la superficie comprometida.
(2) Factor de penalización valorando el alcance para el tipo de compromiso.

Puede verificar la integridad de una copia de este documento mediante la lectura del código QR adjunto o mediante el acceso a la dirección <https://ws050.juntadeandalucia.es/verificarFirma> indicando el código de VERIFICACIÓN

FIRMADO POR

RAQUEL MARIA ESPIN CRESPO

17/12/2024

VERIFICACIÓN

Pk2jm6UYDU9J72AMTZUYRN3GET48NG

PÁG. 8060/9349



**APELLIDOS Y NOMBRE / RAZÓN SOCIAL**

NOGALES DE MARÍA S.L.

NIF

***0326*

EXPEDIENTE

1264896

ANUALIDAD DE PAGO

1ª

IMPORTES POR ANUALIDAD

	2023	2024	2025	2026	2027
IMPORTE MÁXIMO SUBVENCIONABLE	5.261,66 €	5.261,66 €	5.261,66 €	4.384,74 €	4.384,74 €
IMPORTE MEDIO DE TRANSFERENCIA (€/ha)	419,59 €	419,59 €	419,59 €	349,66 €	349,66 €

RESUMEN DE UNIDADES

Cód	GRUPO DE PAGO	Sup. Dec. Admisible (ha)	Sup. Comprometida (ha)	Sup. ajustada compromiso (1) (ha)	% sobredec.	Sup. Resuelta (ha)	Importe Declarado	Importe Topado	Importe Resuelto	Importe tras sobredec.
423	FRUTALES REGADÍO	12,54		12,54	0,00	12,54	5.261,66	5.261,66	5.261,66	5.261,66
TOTAL		12,54	12,54	12,54		12,54	5.261,66	5.261,66	5.261,66	5.261,66

APLICACIÓN DE REDUCCIONES Y PENALIZACIONES

GRUPO DE PAGO	Importe Calculado	Importe prereduc.	Criterios de subvencionabilidad y compromisos	Presentación tardía	Omisión declaración	Condicionalidad	IMPORTE (Euros) RESUELTO
FRUTALES REGADÍO	5.261,66	5.261,66	0,00	0,00	0,00	0,00	5.261,66
TOTAL	5.261,66	5.261,66					5.261,66

RESUMEN DE PAGOS**IMPORTE (Euros)**

	RESUELTO	FEADER	MAPA	CAPADR
FRUTALES REGADÍO - Pago realizado	5.261,66 €	4.472,41 €	516,17 €	273,08 €

RECINTOS RESUELTOS

REF.	REFERENCIA SIGPAC	CULTIVO	DESCRIPCIÓN CULTIVO	S/R G.PAGO	PEND. MEDIA (%)	SUP. DEC. ADMISIBLE (ha)	SUP. COMPROM. (ha)	SUP. AJUSTADA COMPR.(1) (ha)	SUP. CONY. SIGPAC (ha)	SUP. CERTIE (ha)	SUP. CAMPO (ha)	SUP. CAMPO DETER. CULT. DECLARADO (ha)	SUP. DEC. REDUCIDA (ha)	SUP. RESUELTA (ha)
5255895	29-038-030-00449-001	112004	NOGALES-COMUN	R 423	4,50	3,95	3,95	3,95	3,95	3,95				3,95
5255896	29-038-030-00453-002	112004	NOGALES-COMUN	R 423	3,60	8,39	8,39	8,39	8,39	8,39			8,39	8,39
5255897	29-038-030-00453-003	112004	NOGALES-COMUN	R 423	4,80	0,20	0,20	0,20	0,20	0,20			0,20	0,20

INCIDENCIAS**INCIDENCIA DESCRIPCIÓN**

75022 No autoriza a que, en caso de la devolución por la entidad financiera (retrocesión bancaria) del pago en la cuenta corriente consignada en la solicitud y que está debidamente registrada en el sistema contable GIRO de la Junta de Andalucía, se proceda al pago en cualquier otra cuenta corriente de la titularidad del solicitante vigente en dicho sistema contable.

(1) Superficie declarada admisible ajustada con la superficie comprometida.
 (2) Factor de penalización valorando el alcance para el tipo de compromiso.

Puede verificar la integridad de una copia de este documento mediante la lectura del código QR adjunto o mediante el acceso a la dirección <https://ws050.juntadeandalucia.es/verificarFirma> indicando el código de VERIFICACIÓN

FIRMADO POR

RAQUEL MARIA ESPIN CRESPO

17/12/2024

VERIFICACIÓN

Pk2jm6UYDU9J72AMTZUYRN3GET48NG

PÁG. 8061/9349



**APELLIDOS Y NOMBRE / RAZÓN SOCIAL**

NOVO GARCIA PABLO

NIF

***5709*

EXPEDIENTE

1276707

ANUALIDAD DE PAGO

1ª

IMPORTES POR ANUALIDAD

	2023	2024	2025	2026	2027
IMPORTE MÁXIMO SUBVENCIONABLE	853,77 €	853,77 €	853,77 €	711,47 €	711,47 €
IMPORTE MEDIO DE TRANSFERENCIA (€/ha)	297,48 €	297,48 €	297,48 €	247,90 €	247,90 €

RESUMEN DE UNIDADES

Cód	GRUPO DE PAGO	Sup. Dec. Admisible (ha)	Sup. Comprometida (ha)	Sup. ajustada compromiso (1) (ha)	% sobredec.	Sup. Resuelta (ha)	Importe Declarado	Importe Topado	Importe Resuelto	Importe tras sobredec.
419	OLIVAR	2,87		2,87	0,00	2,87	853,77	853,77	853,77	853,77
TOTAL		2,87	2,87	2,87		2,87	853,77	853,77	853,77	853,77

APLICACIÓN DE REDUCCIONES Y PENALIZACIONES

GRUPO DE PAGO	Importe Calculado	Importe prereduc.	Criterios de subvencionabilidad y compromisos	Presentación tardía	Omisión declaración	Condicionalidad	IMPORTE (Euros) RESUELTO
OLIVAR	853,77	853,77	0,00	0,00	0,00	0,00	853,77
TOTAL	853,77	853,77					853,77

RESUMEN DE PAGOS**IMPORTE (Euros)**

	RESUELTO	FEADER	MAPA	CAPADR
OLIVAR - Pago realizado	853,77 €	725,70 €	83,75 €	44,32 €

RECINTOS RESUELTOS

REF.	REFERENCIA SIGPAC	CULTIVO DESCRIPCIÓN CULTIVO	S/R G.PAGO	PEND. MEDIA (%)	SUP. DEC. ADMISIBLE (ha)	SUP. COMPROM. (ha)	SUP. AJUSTADA COMPR.(1) (ha)	SUP. CONY. SIGPAC (ha)	SUP. CERTIE (ha)	SUP. CAMPO (ha)	SUP. CAMPO DETER. CULT. DECLARADO (ha)	SUP. DEC. REDUCIDA (ha)	SUP. RESUELTA (ha)
-1521751	29-092-006-00093-010	101324 OLIVAR-VERDIAL DE VELEZ-MALAGA	S 419	49,90	0,27	0,27	0,27	0,27	0,27			0,27	0,27
-1521750	29-092-006-00093-009	101324 OLIVAR-VERDIAL DE VELEZ-MALAGA	S 419	42,90	1,39	1,39	1,39	1,39	1,39			1,39	1,39
-1521749	29-092-006-00093-012	101324 OLIVAR-VERDIAL DE VELEZ-MALAGA	S 419	45,40	0,52	0,52	0,52	0,52	0,52			0,52	0,52
6822191	29-092-006-00093-001	101324 OLIVAR-VERDIAL DE VELEZ-MALAGA	S 419	47,40	0,69	0,69	0,69	0,69	0,69			0,69	0,69

INCIDENCIAS**INCIDENCIA DESCRIPCIÓN**

- 100402 Recinto solicitado no forma parte de ningún organismo de control autorizado para la producción ecológica en Andalucía o fecha de inscripción posterior al plazo establecido (Anexo I. Criterios de Subvencionabilidad. Orden 28 de marzo de 2023).
Ref:-1521752 Recinto:29-092-006-00093-00004 Cultivo:102246 VIÑEDO VINIFICACIÓN-MOSCATEL DE ALEJANDRIA Secano
- 100424 Solicita recinto que no está comprometido para la operación.
Ref:-1521752 Recinto:29-092-006-00093-00004 Cultivo:102246 VIÑEDO VINIFICACIÓN-MOSCATEL DE ALEJANDRIA Secano

(1) Superficie declarada admisible ajustada con la superficie comprometida.
(2) Factor de penalización valorando el alcance para el tipo de compromiso.

Puede verificar la integridad de una copia de este documento mediante la lectura del código QR adjunto o mediante el acceso a la dirección <https://ws050.juntadeandalucia.es/verificarFirma> indicando el código de VERIFICACIÓN

FIRMADO POR

RAQUEL MARIA ESPIN CRESPO

17/12/2024

VERIFICACIÓN

Pk2jm6UYDU9J72AMTZUYRN3GET48NG

PÁG. 8062/9349



**APELLIDOS Y NOMBRE / RAZÓN SOCIAL**

NUÑEZ NUÑEZ FRANCISCO MANUEL

NIF

***8597*

EXPEDIENTE

1260941

ANUALIDAD DE PAGO

1ª

IMPORTES POR ANUALIDAD

	2023	2024	2025	2026	2027
IMPORTE MÁXIMO SUBVENCIONABLE	1.564,74 €	1.564,74 €	1.564,74 €	1.303,95 €	1.303,95 €
IMPORTE MEDIO DE TRANSFERENCIA (€/ha)	297,48 €	297,48 €	297,48 €	247,90 €	247,90 €

RESUMEN DE UNIDADES

Cód	GRUPO DE PAGO	Sup. Dec. Admisible (ha)	Sup. Comprometida (ha)	Sup. ajustada compromiso (1) (ha)	% sobredec.	Sup. Resuelta (ha)	Importe Declarado	Importe Topado	Importe Resuelto	Importe tras sobredec.
419	OLIVAR	5,26		5,26	0,00	5,26	1.564,74	1.564,74	1.564,74	1.564,74
TOTAL		5,26	5,26	5,26		5,26	1.564,74	1.564,74	1.564,74	1.564,74

APLICACIÓN DE REDUCCIONES Y PENALIZACIONES

GRUPO DE PAGO	Importe Calculado	Importe prereduc.	Criterios de subvencionabilidad y compromisos	Presentación tardía	Omisión declaración	Condicionalidad	IMPORTE (Euros) RESUELTO
OLIVAR	1.564,74	1.564,74	0,00	0,00	0,00	0,00	1.564,74
TOTAL	1.564,74	1.564,74					1.564,74

RESUMEN DE PAGOS**IMPORTE (Euros)**

	RESUELTO	FEADER	MAPA	CAPADR
OLIVAR - Pago realizado	1.564,74 €	1.330,03 €	153,50 €	81,21 €

RECINTOS RESUELTOS

REF.	REFERENCIA SIGPAC	CULTIVO DESCRIPCIÓN CULTIVO	S/R G.PAGO	PEND. MEDIA (%)	SUP. DEC. ADMISIBLE (ha)	SUP. COMPROM. (ha)	SUP. AJUSTADA COMPROM. (1) (ha)	SUP. CONY. SIGPAC (ha)	SUP. CERTIE (ha)	SUP. CAMPO (ha)	SUP. CAMPO DETER. CULT. DECLARADO (ha)	SUP. DEC. REDUCIDA (ha)	SUP. RESUELTA (ha)
1244905	29-095-018-09009-002	101003 OLIVAR-ARBEQUINA	S 419	10,40	0,02	0,02	0,02		0,02			0,02	0,02
1244878	29-095-019-09007-001	101003 OLIVAR-ARBEQUINA	S 419	12,90	0,08	0,08	0,08		0,08			0,08	0,08
5250378	29-095-018-00018-001	101138 OLIVAR-HOJIBLANCA	S 419	29,00	0,52	0,52	0,52		0,52			0,52	0,52
5250399	29-095-018-00026-005	101138 OLIVAR-HOJIBLANCA	S 419	8,00	0,06	0,06	0,06		0,06			0,06	0,06
5250408	29-095-018-00028-001	101138 OLIVAR-HOJIBLANCA	S 419	10,60	0,30	0,30	0,30		0,30			0,30	0,30
5250412	29-095-018-00029-002	101138 OLIVAR-HOJIBLANCA	S 419	10,70	0,32	0,32	0,32		0,32			0,32	0,32
5250418	29-095-018-00025-002	101138 OLIVAR-HOJIBLANCA	S 419	12,50	1,53	1,53	1,53		1,53			1,53	1,53
5250419	29-095-018-00030-001	101003 OLIVAR-ARBEQUINA	S 419	21,60	0,57	0,57	0,57		0,57			0,57	0,57
5250429	29-095-018-00031-001	101003 OLIVAR-ARBEQUINA	S 419	25,90	0,15	0,15	0,15		0,15			0,15	0,15
5250432	29-095-018-00039-001	101003 OLIVAR-ARBEQUINA	S 419	12,50	0,15	0,15	0,15		0,15			0,15	0,15
5250438	29-095-019-00034-002	101003 OLIVAR-ARBEQUINA	S 419	13,60	0,03	0,03	0,03		0,03			0,03	0,03
5250439	29-095-019-00035-002	101003 OLIVAR-ARBEQUINA	S 419	21,10	0,34	0,34	0,34		0,34			0,34	0,34
5250446	29-095-019-00036-001	101003 OLIVAR-ARBEQUINA	S 419	13,50	0,06	0,06	0,06		0,06			0,06	0,06
5250448	29-095-019-00037-001	101003 OLIVAR-ARBEQUINA	S 419	17,60	0,06	0,06	0,06		0,06			0,06	0,06
5250468	29-095-018-00025-003	101138 OLIVAR-HOJIBLANCA	S 419	40,60	0,02	0,02	0,02		0,02			0,02	0,02
5250471	29-095-018-00025-005	101138 OLIVAR-HOJIBLANCA	S 419	50,10	0,37	0,37	0,37		0,37			0,37	0,37
5250479	29-095-018-00026-009	101138 OLIVAR-HOJIBLANCA	S 419	33,30	0,53	0,53	0,53		0,53			0,53	0,53
5250480	29-095-018-00026-011	101138 OLIVAR-HOJIBLANCA	S 419	7,00	0,03	0,03	0,03		0,03			0,03	0,03
5250493	29-095-018-00028-002	101138 OLIVAR-HOJIBLANCA	S 419	8,70	0,04	0,04	0,04		0,04			0,04	0,04
5250494	29-095-018-00028-006	101138 OLIVAR-HOJIBLANCA	S 419	2,20	0,08	0,08	0,08		0,08			0,08	0,08

(1) Superficie declarada admisible ajustada con la superficie comprometida.
(2) Factor de penalización valorando el alcance para el tipo de compromiso.Puede verificar la integridad de una copia de este documento mediante la lectura del código QR adjunto o mediante el acceso a la dirección <https://ws050.juntadeandalucia.es/verificarFirma> indicando el código de VERIFICACIÓN

FIRMADO POR

RAQUEL MARIA ESPIN CRESPO

17/12/2024

VERIFICACIÓN

Pk2jm6UYDU9J72AMTZUYRN3GET48NG

PÁG. 8063/9349



**APELLIDOS Y NOMBRE / RAZÓN SOCIAL**

NUÑEZ SANCHEZ ANTONIO JESUS

NIF

***3370*

EXPEDIENTE

1161808

ANUALIDAD DE PAGO

1ª

IMPORTES POR ANUALIDAD

	2023	2024	2025	2026	2027
IMPORTE MÁXIMO SUBVENCIONABLE	5.467,68 €	5.467,68 €	5.467,68 €	4.556,40 €	4.556,40 €
IMPORTE MEDIO DE TRANSFERENCIA (€/ha)	297,48 €	297,48 €	297,48 €	247,90 €	247,90 €

RESUMEN DE UNIDADES

Cód	GRUPO DE PAGO	Sup. Dec. Admisible (ha)	Sup. Comprometida (ha)	Sup. ajustada compromiso (1) (ha)	% sobredec.	Sup. Resuelta (ha)	Importe Declarado	Importe Topado	Importe Resuelto	Importe tras sobredec.
419	OLIVAR	18,38		18,38	0,00	18,38	5.467,68	5.467,68	5.467,68	5.467,68
TOTAL		18,38	18,38	18,38		18,38	5.467,68	5.467,68	5.467,68	5.467,68

APLICACIÓN DE REDUCCIONES Y PENALIZACIONES

GRUPO DE PAGO	Importe Calculado	Importe prereduc.	Criterios de subvencionabilidad y compromisos	Presentación tardía	Omisión declaración	Condicionalidad	IMPORTE (Euros) RESUELTO
OLIVAR	5.467,68	5.467,68	0,00	0,00	0,00	0,00	5.467,68
TOTAL	5.467,68	5.467,68					5.467,68

RESUMEN DE PAGOS**IMPORTE (Euros)**

	RESUELTO	FEADER	MAPA	CAPADR
OLIVAR - Pago realizado	5.467,68 €	4.647,53 €	536,38 €	283,77 €

RECINTOS RESUELTOS

REF.	REFERENCIA SIGPAC	CULTIVO DESCRIPCIÓN CULTIVO	S/R G.PAGO	PEND. MEDIA (%)	SUP. DEC. ADMISIBLE (ha)	SUP. COMPROM. (ha)	SUP. AJUSTADA COMPROM. (1) (ha)	SUP. CONY. SIGPAC (ha)	SUP. CERTIE (ha)	SUP. CAMPO (ha)	SUP. CAMPO DETER. CULT. DECLARADO (ha)	SUP. DEC. REDUCIDA (ha)	SUP. RESUELTA (ha)
-529806	29-017-028-00034-001	101138 OLIVAR-HOJIBLANCA	S 419	3,00	2,99	2,99	2,99	2,99	2,99			2,99	2,99
4623778	29-017-034-00019-001	101138 OLIVAR-HOJIBLANCA	S 419	13,10	0,47	0,47	0,47	0,47	0,47			0,47	0,47
4623782	29-017-034-00019-002	101138 OLIVAR-HOJIBLANCA	S 419	25,90	7,14	7,14	7,14	7,14	7,14			7,14	7,14
4623787	29-017-034-00020-001	101138 OLIVAR-HOJIBLANCA	S 419	22,60	2,02	2,02	2,02	2,02	2,02			2,02	2,02
1700000005920859	29-017-028-00035-001	101138 OLIVAR-HOJIBLANCA	S 419	7,80	2,65	2,65	2,65	2,65	2,65			2,65	2,65
1700000005920860	29-017-028-00036-001	101138 OLIVAR-HOJIBLANCA	S 419	8,30	2,88	2,88	2,88	2,88	2,88			2,88	2,88
1700000005920861	29-017-028-09004-001	101138 OLIVAR-HOJIBLANCA	S 419	11,20	0,23	0,23	0,23	0,23	0,23			0,23	0,23

(1) Superficie declarada admisible ajustada con la superficie comprometida.
(2) Factor de penalización valorando el alcance para el tipo de compromiso.Puede verificar la integridad de una copia de este documento mediante la lectura del código QR adjunto o mediante el acceso a la dirección <https://ws050.juntadeandalucia.es/verificarFirma> indicando el código de VERIFICACIÓN

FIRMADO POR

RAQUEL MARIA ESPIN CRESPO

17/12/2024

VERIFICACIÓN

Pk2jm6UYDU9J72AMTZUYRN3GET48NG

PÁG. 8064/9349



**APELLIDOS Y NOMBRE / RAZÓN SOCIAL**

NUTRIRIVERO, S.L.

NIF
6340EXPEDIENTE**
1283083**ANUALIDAD DE PAGO**

1ª

IMPORTES POR ANUALIDAD

	2023	2024	2025	2026	2027
IMPORTE MÁXIMO SUBVENCIONABLE	11.899,20 €	11.899,20 €	11.899,20 €	9.916,00 €	9.916,00 €
IMPORTE MEDIO DE TRANSFERENCIA (€/ha)	297,48 €	297,48 €	297,48 €	247,90 €	247,90 €

RESUMEN DE UNIDADES

Cód	GRUPO DE PAGO	Sup. Dec. Admisible (ha)	Sup. Comprometida (ha)	Sup. ajustada compromiso (1) (ha)	% sobredec.	Sup. Resuelta (ha)	Importe Declarado	Importe Topado	Importe Resuelto	Importe tras sobredec.
419	OLIVAR	70,87		40,00	0,00	40,00	11.899,20	11.899,20	11.899,20	11.899,20
TOTAL		70,87	40,00	40,00		40,00	11.899,20	11.899,20	11.899,20	11.899,20

APLICACIÓN DE REDUCCIONES Y PENALIZACIONES

GRUPO DE PAGO	Importe Calculado	Importe prereduc.	Criterios de subvencionabilidad y compromisos	Presentación tardía	Omisión declaración	Condicionalidad	IMPORTE (Euros) RESUELTO
OLIVAR	11.899,20	11.899,20	0,00	0,00	0,00	0,00	11.899,20
TOTAL	11.899,20	11.899,20					11.899,20

RESUMEN DE PAGOS**IMPORTE (Euros)**

	RESUELTO	FEADER	MAPA	CAPADR
OLIVAR - Pago realizado	11.899,20 €	10.114,32 €	1.167,31 €	617,57 €

RECINTOS RESUELTOS

REF.	REFERENCIA SIGPAC	CULTIVO	DESCRIPCIÓN CULTIVO	S/R G.PAGO	PEND. MEDIA (%)	SUP. DEC. ADMISIBLE (ha)	SUP. COMPROM. (ha)	SUP. AJUSTADA COMPR.(1) (ha)	SUP. CONY. SIGPAC (ha)	SUP. CERTIE (ha)	SUP. CAMPO (ha)	SUP. CAMPO DETER. CULT. DECLARADO (ha)	SUP. DEC. REDUCIDA (ha)	SUP. RESUELTA (ha)
-1616791	29-055-041-00020-001	101138	OLIVAR-HOJIBLANCA	S	419	2,80	44,94	44,94	44,94	44,94		44,94	44,94	44,94
-1616787	29-055-040-00054-003	101138	OLIVAR-HOJIBLANCA	S	419	2,40	22,01	21,80	21,80	22,00			21,80	21,80
-1616784	29-055-040-00004-002	101138	OLIVAR-HOJIBLANCA	S	419	2,80	3,92	3,73	3,73	3,73			3,73	3,73

INCIDENCIAS**INCIDENCIA DESCRIPCIÓN**

4272 Verifica que las líneas de declaración de las Solicitudes Únicas no tienen solapes con la capa de Retroactividad Gráfica (ambas de la misma campaña) a nivel de expediente/línea de declaración gráfica de la solicitud.
Ref:-1616787 Recinto:29-055-040-00054-00003 Cultivo: - Agregado de la referencia del recinto.:0 Zona de la referencia del recinto.:0 Superficie solapada.:021 Id. Incid.:101036661

(1) Superficie declarada admisible ajustada con la superficie comprometida.
(2) Factor de penalización valorando el alcance para el tipo de compromiso.

Puede verificar la integridad de una copia de este documento mediante la lectura del código QR adjunto o mediante el acceso a la dirección <https://ws050.juntadeandalucia.es/verificarFirma> indicando el código de VERIFICACIÓN

FIRMADO POR

RAQUEL MARIA ESPIN CRESPO

17/12/2024

VERIFICACIÓN

Pk2jm6UYDU9J72AMTZUYRN3GET48NG

PÁG. 8065/9349



**APELLIDOS Y NOMBRE / RAZÓN SOCIAL**

OCAMPO ALVARADO FRANCISCO JOSE

NIF

***0484*

EXPEDIENTE

1208068

ANUALIDAD DE PAGO

1ª

IMPORTE POR ANUALIDAD

	2023	2024	2025	2026	2027
IMPORTE MÁXIMO SUBVENCIONABLE	17.102,79 €	17.102,79 €	14.588,75 €	14.252,10 €	14.252,10 €
IMPORTE MEDIO DE TRANSFERENCIA (€/ha)	106,85 €	106,85 €	91,14 €	89,04 €	89,04 €

RESUMEN DE UNIDADES

Cód	GRUPO DE PAGO	Sup. Dec. Admisible (ha)	Sup. Comprometida (ha)	Sup. ajustada compromiso (1) (ha)	% sobredec.	Sup. Resuelta (ha)	Importe Declarado	Importe Topado	Importe Resuelto	Importe tras sobredec.
416	HERBÁCEOS	42,99		42,99	0,00	42,99	7.798,82	7.798,82	7.798,82	7.798,82
418	PASTOS ASOCIADOS A GANADERÍA ECOLÓGICA	110,29		110,29	0,00	110,29	9.480,44	7.284,08	7.284,08	7.284,08
419	OLIVAR	6,79		6,79	0,00	6,79	2.019,89	2.019,89	2.019,89	2.019,89
TOTAL		160,07	160,07	160,07		160,07	19.299,15	17.102,79	17.102,79	17.102,79

APLICACIÓN DE REDUCCIONES Y PENALIZACIONES

GRUPO DE PAGO	Importe Calculado	Importe prereduc.	Criterios de subvencionabilidad y compromiso (1)	Presentación tardía	Omisión declaración	Condicionabilidad	IMPORTE (Euros) RESUELTO
HERBÁCEOS	7.798,82	7.798,82	0,00	0,00	0,00	0,00	7.798,82
OLIVAR	2.019,89	2.019,89	0,00	0,00	0,00	0,00	2.019,89
PASTOS ASOCIADOS A GANADERÍA	7.284,08	7.284,08	0,00	0,00	0,00	0,00	7.284,08
TOTAL	17.102,79	17.102,79					17.102,79

RESUMEN DE PAGOS

	RESUELTO	FEADER	MAPA	CAPADR
HERBÁCEOS - Pago realizado	7.798,82 €	6.629,00 €	765,06 €	404,76 €
OLIVAR - Pago realizado	2.019,89 €	1.716,91 €	198,15 €	104,83 €
PASTOS ASOCIADOS A GANADERÍA ECOLÓGICA - Pago realizado	7.284,08 €	6.191,47 €	714,57 €	378,04 €
TOTAL	17.102,79 €	14.537,38 €	1.677,78 €	887,63 €

(1) Superficie declarada admisible ajustada con la superficie comprometida.
(2) Factor de penalización valorando el alcance para el tipo de compromiso.Puede verificar la integridad de una copia de este documento mediante la lectura del código QR adjunto o mediante el acceso a la dirección <https://ws050.juntadeandalucia.es/verificarFirma> indicando el código de VERIFICACIÓN

FIRMADO POR

RAQUEL MARIA ESPIN CRESPO

17/12/2024

VERIFICACIÓN

Pk2jm6UYDU9J72AMTZUYRN3GET48NG

PÁG. 8066/9349





RECINTOS RESUELTOS

REF.	REFERENCIA SIGPAC	CULTIVO	DESCRIPCIÓN CULTIVO	S/R	G.PAGO	PEND. MEDIA (%)	SUP. DEC. ADMISIBLE (ha)	SUP. COMPROM. (ha)	SUP. AJUSTADA COMPR.(1) (ha)	SUP. CONV. SIGPAC (ha)	SUP. CERTIF. (ha)	SUP. CAMPO (ha)	SUP. CAMPO DEJAR CULT. DECLARADO (ha)	SUP. DEC. REDUCIDA (ha)	SUP. RESUELTA (ha)
-1621529	29-017-015-00035-002	8030	AVENA-PREVISION	S	416	9,40	0,29	0,29	0,29		0,29			0,29	0,29
-1621472	29-017-015-00027-001	50036	GARBANZOS-PEDROSILLANO	S	416	9,60	1,14	1,14	1,14		1,14			1,14	1,14
-1384954	29-017-015-00023-003	8030	AVENA-PREVISION	R	416	3,90	0,54	0,54	0,54		0,54			0,54	0,54
-1384720	29-017-015-00023-003	8030	AVENA-PREVISION	R	416	3,90	0,87	0,87	0,87		0,87			0,87	0,87
-1384719	29-017-015-00023-003	8030	AVENA-PREVISION	R	416	3,90	1,90	1,90	1,90		1,90			1,90	1,90
-1132659	29-017-015-00028-005	8030	AVENA-PREVISION	S	416	17,60	0,03	0,03	0,03		0,03			0,03	0,03
-1132658	29-017-015-00028-004	5065	CEBADA-HISPANIC	S	416	13,50	0,04	0,04	0,04		0,04			0,04	0,04
-601357	29-017-015-09020-002	5065	CEBADA-HISPANIC	S	416	8,30	0,03	0,03	0,03		0,03			0,03	0,03
-601332	29-017-015-09022-002	5065	CEBADA-HISPANIC	S	416	2,80	0,14	0,14	0,14		0,14			0,14	0,14
-601327	29-017-015-09011-002	8030	AVENA-PREVISION	S	416	5,20	0,08	0,08	0,08		0,08			0,08	0,08
-601326	29-017-015-09011-002	5065	CEBADA-HISPANIC	S	416	5,20	0,16	0,16	0,16		0,16			0,16	0,16
-601325	29-017-015-09005-002	8030	AVENA-PREVISION	S	416	14,00	0,10	0,10	0,10		0,10			0,10	0,10
-601307	29-017-015-09017-011	8030	AVENA-PREVISION	S	416	10,40	0,02	0,02	0,02		0,02			0,02	0,02
-601293	29-017-015-09005-004	8030	AVENA-PREVISION	S	416	12,70	0,04	0,04	0,04		0,04			0,04	0,04
-601292	29-017-015-09017-005	8030	AVENA-PREVISION	S	416	14,00	0,02	0,02	0,02		0,02			0,02	0,02
-601291	29-017-015-09003-003	8030	AVENA-PREVISION	S	416	15,30	0,04	0,04	0,04		0,04			0,04	0,04
-601275	29-017-015-09017-007	41095	HABAS-PROTHABAT 69	S	416	8,60	0,04	0,04	0,04		0,04			0,04	0,04
-601269	29-017-015-09017-009	8030	AVENA-PREVISION	S	416	11,30	0,02	0,02	0,02		0,02			0,02	0,02
-601268	29-017-015-09017-007	41095	HABAS-PROTHABAT 69	S	416	8,60	0,05	0,05	0,05		0,05			0,05	0,05
-601264	29-017-015-09007-001	41095	HABAS-PROTHABAT 69	S	416	6,50	0,11	0,11	0,11		0,11			0,11	0,11
-601168	29-017-015-00036-001	8030	AVENA-PREVISION	S	416	10,40	0,15	0,15	0,15		0,15			0,15	0,15
-601113	29-017-015-00027-001	8030	AVENA-PREVISION	S	416	9,60	0,91	0,91	0,91		0,91			0,91	0,91
-601073	29-017-015-00035-006	8030	AVENA-PREVISION	S	416	8,10	0,04	0,04	0,04		0,04			0,04	0,04
1700000006788577	29-017-015-00028-002	5065	CEBADA-HISPANIC	S	416	3,90	4,49	4,49	4,49		4,49			4,49	4,49
1700000006788579	29-017-015-00031-005	8030	AVENA-PREVISION	S	416	11,60	3,82	3,82	3,82		3,82			3,82	3,82
1700000006788580	29-017-015-00035-005	8030	AVENA-PREVISION	S	416	11,80	2,43	2,43	2,43		2,43			2,43	2,43
1700000006788583	29-017-015-00032-001	41095	HABAS-PROTHABAT 69	S	416	4,10	0,54	0,54	0,54		0,54			0,54	0,54
1700000006788585	29-017-015-00023-003	41095	HABAS-PROTHABAT 69	R	416	3,90	5,40	5,40	5,40		5,40			5,40	5,40
1700000006788606	29-017-015-00034-002	1124	TRIGO BLANDO-MARIUS	S	416	11,40	3,35	3,35	3,35		3,35			3,35	3,35
1700000006788607	29-017-015-00029-002	8030	AVENA-PREVISION	S	416	12,10	1,52	1,52	1,52		1,52			1,52	1,52
1700000006788608	29-017-015-00028-002	8030	AVENA-PREVISION	S	416	3,90	0,96	0,96	0,96		0,96			0,96	0,96
1700000006788609	29-017-015-00027-001	5065	CEBADA-HISPANIC	S	416	9,60	2,70	2,70	2,70		2,70			2,70	2,70
1700000006788611	29-017-015-00030-002	5065	CEBADA-HISPANIC	S	416	6,10	1,03	1,03	1,03		1,03			1,03	1,03
1700000006788612	29-017-015-00030-004	5065	CEBADA-HISPANIC	S	416	2,60	0,61	0,61	0,61		0,61			0,61	0,61
1700000006788613	29-017-015-00031-011	8030	AVENA-PREVISION	S	416	15,00	0,04	0,04	0,04		0,04			0,04	0,04
1700000006788614	29-017-015-00033-001	8030	AVENA-PREVISION	S	416	10,70	0,62	0,62	0,62		0,62			0,62	0,62
1700000006788615	29-017-015-00037-004	5065	CEBADA-HISPANIC	S	416	6,70	0,22	0,22	0,22		0,22			0,22	0,22
1700000006788616	29-017-015-00035-002	5065	CEBADA-HISPANIC	S	416	9,40	1,82	1,82	1,82		1,82			1,82	1,82
1700000006788620	29-017-015-00033-001	41095	HABAS-PROTHABAT 69	S	416	10,70	0,78	0,78	0,78		0,78			0,78	0,78
1700000006788621	29-017-015-00034-002	8030	AVENA-PREVISION	S	416	11,40	4,29	4,29	4,29		4,29			4,29	4,29
1700000006788623	29-017-015-00031-005	41095	HABAS-PROTHABAT 69	S	416	11,60	1,55	1,55	1,55		1,55			1,55	1,55
1700000006788629	29-017-015-00031-006	8030	AVENA-PREVISION	S	416	12,90	0,06	0,06	0,06		0,06			0,06	0,06
-1132682	29-017-015-09005-006	62000	PASTOS PERMANENTES DE 5 O MAS AÑOS-SIN VARIEDAD	S	418	18,90	0,02	0,02	0,02		0,02			0,02	0,02
-1132681	29-017-015-09005-005	62000	PASTOS PERMANENTES DE 5 O MAS AÑOS-SIN VARIEDAD	S	418	6,80	0,03	0,03	0,03		0,03			0,03	0,03
-1132680	29-017-015-00037-009	62000	PASTOS PERMANENTES DE 5 O MAS AÑOS-SIN VARIEDAD	S	418	9,60	0,01	0,01	0,01		0,01			0,01	0,01
-1132679	29-017-015-00037-008	62000	PASTOS PERMANENTES DE 5 O MAS AÑOS-SIN VARIEDAD	S	418	20,20	0,07	0,07	0,07		0,07			0,07	0,07
-1132678	29-017-015-00035-010	62000	PASTOS PERMANENTES DE 5 O MAS AÑOS-SIN VARIEDAD	S	418	14,70	0,01	0,01	0,01		0,01			0,01	0,01
-1132677	29-017-015-00035-009	62000	PASTOS PERMANENTES DE 5 O MAS AÑOS-SIN VARIEDAD	S	418	7,10	0,05	0,05	0,05		0,05			0,05	0,05
-1132676	29-017-015-00035-009	62000	PASTOS PERMANENTES DE 5 O MAS AÑOS-SIN VARIEDAD	S	418	7,10	0,03	0,03	0,03		0,03			0,03	0,03
-1132674	29-017-015-00034-010	62000	PASTOS PERMANENTES DE 5 O MAS AÑOS-SIN VARIEDAD	S	418	25,00	0,10	0,10	0,10		0,10			0,10	0,10
-1132673	29-017-015-00034-009	62000	PASTOS PERMANENTES DE 5 O MAS AÑOS-SIN VARIEDAD	S	418	12,50	0,09	0,09	0,09		0,09			0,09	0,09
-1132672	29-017-015-00034-008	62000	PASTOS PERMANENTES DE 5 O MAS AÑOS-SIN VARIEDAD	S	418	13,60	0,21	0,21	0,21		0,21			0,21	0,21
-1132670	29-017-015-00034-007	62000	PASTOS PERMANENTES DE 5 O MAS AÑOS-SIN VARIEDAD	S	418	5,10	0,10	0,10	0,10		0,10			0,10	0,10
-1132668	29-017-015-00033-005	62000	PASTOS PERMANENTES DE 5 O MAS AÑOS-SIN VARIEDAD	S	418	16,20	0,03	0,03	0,03		0,03			0,03	0,03
-1132666	29-017-015-00033-004	62000	PASTOS PERMANENTES DE 5 O MAS AÑOS-SIN VARIEDAD	S	418	17,30	0,13	0,13	0,13		0,13			0,13	0,13
-1132664	29-017-015-00031-015	62000	PASTOS PERMANENTES DE 5 O MAS AÑOS-SIN VARIEDAD	S	418	12,00	0,02	0,02	0,02		0,02			0,02	0,02
-1132663	29-017-015-00031-014	62000	PASTOS PERMANENTES DE 5 O MAS AÑOS-SIN VARIEDAD	S	418	14,00	0,03	0,03	0,03		0,03			0,03	0,03
-1132661	29-017-015-00030-008	62000	PASTOS PERMANENTES DE 5 O MAS AÑOS-SIN VARIEDAD	S	418	6,30	0,04	0,04	0,04		0,04			0,04	0,04
-1132660	29-017-015-00030-007	62000	PASTOS PERMANENTES DE 5 O MAS AÑOS-SIN VARIEDAD	S	418	7,00	0,09	0,09	0,09		0,09			0,09	0,09
-1132656	29-017-015-00023-006	62000	PASTOS PERMANENTES DE 5 O MAS AÑOS-SIN VARIEDAD	S	418	13,60	0,11	0,11	0,11		0,11			0,11	0,11
-1132655	29-017-015-00023-005	62000	PASTOS PERMANENTES DE 5 O MAS AÑOS-SIN VARIEDAD	S	418	3,80	0,06	0,06	0,06		0,06			0,06	0,06
-601373	29-017-015-09020-001	62000	PASTOS PERMANENTES DE 5 O MAS AÑOS-SIN VARIEDAD	S	418	22,60	0,09	0,09	0,09		0,09			0,09	0,09
-601353	29-017-015-09007-002	62000	PASTOS PERMANENTES DE 5 O MAS AÑOS-SIN VARIEDAD	S	418	17,40	0,08	0,08	0,08		0,08			0,08	0,08
-601352	29-017-015-09005-003	62000	PASTOS PERMANENTES DE 5 O MAS AÑOS-SIN VARIEDAD	S	418	29,90	0,16	0,16	0,16		0,16			0,16	0,16

(1) Superficie declarada admisible ajustada con la superficie comprometida.
(2) Factor de penalización valorando el alcance para el tipo de compromiso.

Puede verificar la integridad de una copia de este documento mediante la lectura del código QR adjunto o mediante el acceso a la dirección <https://ws050.juntadeandalucia.es/verificarFirma> indicando el código de VERIFICACIÓN

FIRMADO POR

RAQUEL MARIA ESPIN CRESPO

17/12/2024

VERIFICACIÓN

Pk2jm6UYDU9J72AMTZUYRN3GET48NG

PÁG. 8067/9349



**RECINTOS RESUELTOS**

REF.	REFERENCIA SIGPAC	CULTIVO	DESCRIPCIÓN CULTIVO	S/R	G.PAGO	PEND. MEDIA (%)	SUP. DEC. ADMISIBLE (ha)	SUP. COMPROM. (ha)	SUP. AJUSTADA COMPR.(1) (ha)	SUP. CONV. SIGPAC (ha)	SUP. CERTIF. (ha)	SUP. CAMPO (ha)	SUP. CAMPO DETER. CULT. DECLARADO (ha)	SUP. DEC. REDUCIDA (ha)	SUP. RESUELTA (ha)
170000006788575	29-017-015-00022-001	62000	PASTOS PERMANENTES DE 5 O MAS AÑOS-SIN VARIEDAD	S	418	18,70	1,25	1,25	1,25		1,25			1,25	1,25
170000006788582	29-017-015-00027-002	62000	PASTOS PERMANENTES DE 5 O MAS AÑOS-SIN VARIEDAD	S	418	19,20	0,09	0,09	0,09		0,11			0,09	0,09
170000006788586	29-017-015-00038-001	62000	PASTOS PERMANENTES DE 5 O MAS AÑOS-SIN VARIEDAD	S	418	28,20	3,95	3,95	3,95		3,95			3,95	3,95
170000006788587	29-017-015-00041-002	62000	PASTOS PERMANENTES DE 5 O MAS AÑOS-SIN VARIEDAD	S	418	19,20	1,96	1,96	1,96		3,02			1,96	1,96
170000006788588	29-017-015-00037-006	62000	PASTOS PERMANENTES DE 5 O MAS AÑOS-SIN VARIEDAD	S	418	20,20	14,06	14,06	14,06		14,06			14,06	14,06
170000006788589	29-017-015-00037-002	62000	PASTOS PERMANENTES DE 5 O MAS AÑOS-SIN VARIEDAD	S	418	12,20	0,56	0,56	0,56		1,25			0,56	0,56
170000006788590	29-017-015-00035-004	62000	PASTOS PERMANENTES DE 5 O MAS AÑOS-SIN VARIEDAD	S	418	18,50	0,06	0,06	0,06		0,14			0,06	0,06
170000006788591	29-017-015-00037-005	62000	PASTOS PERMANENTES DE 5 O MAS AÑOS-SIN VARIEDAD	S	418	27,80	63,98	63,98	63,98		85,30			63,98	63,98
170000006788592	29-017-015-00034-004	62000	PASTOS PERMANENTES DE 5 O MAS AÑOS-SIN VARIEDAD	S	418	17,20	0,38	0,38	0,38		0,38			0,38	0,38
170000006788593	29-017-015-00034-005	62000	PASTOS PERMANENTES DE 5 O MAS AÑOS-SIN VARIEDAD	S	418	15,90	1,50	1,50	1,50		1,77			1,50	1,50
170000006788594	29-017-015-00033-003	62000	PASTOS PERMANENTES DE 5 O MAS AÑOS-SIN VARIEDAD	S	418	20,30	0,10	0,10	0,10		0,10			0,10	0,10
170000006788595	29-017-015-00034-003	62000	PASTOS PERMANENTES DE 5 O MAS AÑOS-SIN VARIEDAD	S	418	13,80	0,09	0,09	0,09		0,26			0,09	0,09
170000006788596	29-017-015-00031-009	62000	PASTOS PERMANENTES DE 5 O MAS AÑOS-SIN VARIEDAD	S	418	19,10	0,02	0,02	0,02		0,02			0,02	0,02
170000006788597	29-017-015-00031-002	62000	PASTOS PERMANENTES DE 5 O MAS AÑOS-SIN VARIEDAD	S	418	25,60	0,35	0,35	0,35		0,46			0,35	0,35
170000006788598	29-017-015-00031-003	62000	PASTOS PERMANENTES DE 5 O MAS AÑOS-SIN VARIEDAD	S	418	19,60	0,31	0,31	0,31		0,31			0,31	0,31
170000006788599	29-017-015-00031-007	62000	PASTOS PERMANENTES DE 5 O MAS AÑOS-SIN VARIEDAD	S	418	20,90	1,88	1,88	1,88		2,21			1,88	1,88
170000006788600	29-017-015-00031-001	62000	PASTOS PERMANENTES DE 5 O MAS AÑOS-SIN VARIEDAD	S	418	12,40	0,34	0,34	0,34		0,34			0,34	0,34
170000006788601	29-017-015-00031-004	62000	PASTOS PERMANENTES DE 5 O MAS AÑOS-SIN VARIEDAD	S	418	15,80	1,11	1,11	1,11		1,11			1,11	1,11
170000006788602	29-017-015-00031-012	62000	PASTOS PERMANENTES DE 5 O MAS AÑOS-SIN VARIEDAD	S	418	12,70	0,05	0,05	0,05		0,05			0,05	0,05
170000006788603	29-017-015-00030-003	62000	PASTOS PERMANENTES DE 5 O MAS AÑOS-SIN VARIEDAD	S	418	18,30	0,40	0,40	0,40		0,40			0,40	0,40
170000006788604	29-017-015-00030-001	62000	PASTOS PERMANENTES DE 5 O MAS AÑOS-SIN VARIEDAD	S	418	23,10	1,40	1,40	1,40		1,40			1,40	1,40
170000006788605	29-017-015-00028-003	62000	PASTOS PERMANENTES DE 5 O MAS AÑOS-SIN VARIEDAD	S	418	19,10	0,36	0,36	0,36		0,36			0,36	0,36
170000006788610	29-017-015-00029-004	62000	PASTOS PERMANENTES DE 5 O MAS AÑOS-SIN VARIEDAD	S	418	17,10	0,98	0,98	0,98		0,98			0,98	0,98
170000006788624	29-017-046-00055-001	62000	PASTOS PERMANENTES DE 5 O MAS AÑOS-SIN VARIEDAD	S	418	27,80	4,34	4,34	4,34		5,10			4,34	4,34
170000006788626	29-017-015-00041-003	62000	PASTOS PERMANENTES DE 5 O MAS AÑOS-SIN VARIEDAD	S	418	17,70	0,59	0,59	0,59		0,91			0,59	0,59
170000006788628	29-017-015-00035-001	62000	PASTOS PERMANENTES DE 5 O MAS AÑOS-SIN VARIEDAD	S	418	17,90	6,21	6,21	6,21		8,28			6,21	6,21
170000006788630	29-017-015-00029-003	62000	PASTOS PERMANENTES DE 5 O MAS AÑOS-SIN VARIEDAD	S	418	18,80	2,22	2,22	2,22		2,22			2,22	2,22
170000006788631	29-017-015-00029-005	62000	PASTOS PERMANENTES DE 5 O MAS AÑOS-SIN VARIEDAD	S	418	6,80	0,19	0,19	0,19		0,19			0,19	0,19
-1132675	29-017-015-00035-008	101138	OLIVAR-HOJIBLANCA	S	419	6,20	0,03	0,03	0,03		0,03			0,03	0,03
-806092	29-017-015-00036-004	101138	OLIVAR-HOJIBLANCA	S	419	9,20	5,41	5,41	5,41		5,41			5,41	5,41
-806091	29-017-015-00035-007	101138	OLIVAR-HOJIBLANCA	S	419	8,30	0,64	0,64	0,64		0,64			0,64	0,64
-601341	29-017-015-09003-001	101138	OLIVAR-HOJIBLANCA	S	419	10,50	0,05	0,05	0,05		0,05			0,05	0,05
-601337	29-017-015-09018-003	101138	OLIVAR-HOJIBLANCA	S	419	6,50	0,07	0,07	0,07		0,07			0,07	0,07
-601279	29-017-015-09017-003	101138	OLIVAR-HOJIBLANCA	S	419	7,80	0,09	0,09	0,09		0,09			0,09	0,09
170000006788576	29-017-015-00041-001	101138	OLIVAR-HOJIBLANCA	S	419	10,30	0,50	0,50	0,50		0,50			0,50	0,50

Datos considerados para el Cálculo de la Carga Ganadera mínima y máxima del expediente

Explotación	Especie	Inscrito en Sipea y Admisible	Ugm Calculada para CG Mínima	Ugm Calculada para CG Máxima
ES290170000048	BOVINA	SI	22,56	22,56
			22,56	22,56

Superficie determinada para Cálculo Carga Ganadera Mínima: 110,29 ha

Superficie determinada para Cálculo Carga Ganadera Máxima: 110,29 ha

Carga Ganadera Mínima Expediente: 0,20 ugm/ha

Carga Ganadera Máxima Expediente: 0,20 ugm/ha

Los importes del Grupo de Pago de pastos de este expediente han sido ajustados por no llegar a la carga ganadera mínima de 0,3

Recintos Determinados para el Cálculo de Garga Ganadera Mínima

REF.	REFERENCIA SIGPAC	CULTIVO	DESCRIPCIÓN CULTIVO	S/R	SUP. RESUELTA (ha)
-1132682	29-017-015-09005-00006	62000	PASTOS PERMANENTES DE 5 O MAS AÑOS-SIN VARIEDAD	S	0,02
-1132681	29-017-015-09005-00005	62000	PASTOS PERMANENTES DE 5 O MAS AÑOS-SIN VARIEDAD	S	0,03
-1132680	29-017-015-00037-00009	62000	PASTOS PERMANENTES DE 5 O MAS AÑOS-SIN VARIEDAD	S	0,01
-1132679	29-017-015-00037-00008	62000	PASTOS PERMANENTES DE 5 O MAS AÑOS-SIN VARIEDAD	S	0,07

(1) Superficie declarada admisible ajustada con la superficie comprometida.
(2) Factor de penalización valorando el alcance para el tipo de compromiso.Puede verificar la integridad de una copia de este documento mediante la lectura del código QR adjunto o mediante el acceso a la dirección <https://ws050.juntadeandalucia.es/verificarFirma> indicando el código de VERIFICACIÓNFIRMADO POR RAQUEL MARIA ESPIN CRESPO
VERIFICACIÓN Pk2jm6UYDU9J72AMTZUYRN3GET48NG17/12/2024
PÁG. 8068/9349

**Datos considerados para el Cálculo de la Carga Ganadera mínima y máxima del expediente****Recintos Determinados para el Cálculo de Garga Ganadera Mínima**

REF.	REFERENCIA SIGPAC	CULTIVO	DESCRIPCIÓN CULTIVO	SUP.	
				S/R	RESUELTA (ha)
-1132678	29-017-015-00035-00010	62000	PASTOS PERMANENTES DE 5 O MAS AÑOS-SIN VARIEDAD	S	0,01
-1132677	29-017-015-00035-00009	62000	PASTOS PERMANENTES DE 5 O MAS AÑOS-SIN VARIEDAD	S	0,05
-1132676	29-017-015-00035-00009	62000	PASTOS PERMANENTES DE 5 O MAS AÑOS-SIN VARIEDAD	S	0,03
-1132674	29-017-015-00034-00010	62000	PASTOS PERMANENTES DE 5 O MAS AÑOS-SIN VARIEDAD	S	0,10
-1132673	29-017-015-00034-00009	62000	PASTOS PERMANENTES DE 5 O MAS AÑOS-SIN VARIEDAD	S	0,09
-1132672	29-017-015-00034-00008	62000	PASTOS PERMANENTES DE 5 O MAS AÑOS-SIN VARIEDAD	S	0,21
-1132670	29-017-015-00034-00007	62000	PASTOS PERMANENTES DE 5 O MAS AÑOS-SIN VARIEDAD	S	0,10
-1132668	29-017-015-00033-00005	62000	PASTOS PERMANENTES DE 5 O MAS AÑOS-SIN VARIEDAD	S	0,03
-1132666	29-017-015-00033-00004	62000	PASTOS PERMANENTES DE 5 O MAS AÑOS-SIN VARIEDAD	S	0,13
-1132664	29-017-015-00031-00015	62000	PASTOS PERMANENTES DE 5 O MAS AÑOS-SIN VARIEDAD	S	0,02
-1132663	29-017-015-00031-00014	62000	PASTOS PERMANENTES DE 5 O MAS AÑOS-SIN VARIEDAD	S	0,03
-1132661	29-017-015-00030-00008	62000	PASTOS PERMANENTES DE 5 O MAS AÑOS-SIN VARIEDAD	S	0,04
-1132660	29-017-015-00030-00007	62000	PASTOS PERMANENTES DE 5 O MAS AÑOS-SIN VARIEDAD	S	0,09
-1132656	29-017-015-00023-00006	62000	PASTOS PERMANENTES DE 5 O MAS AÑOS-SIN VARIEDAD	S	0,11
-1132655	29-017-015-00023-00005	62000	PASTOS PERMANENTES DE 5 O MAS AÑOS-SIN VARIEDAD	S	0,06
-601373	29-017-015-09020-00001	62000	PASTOS PERMANENTES DE 5 O MAS AÑOS-SIN VARIEDAD	S	0,09
-601353	29-017-015-09007-00002	62000	PASTOS PERMANENTES DE 5 O MAS AÑOS-SIN VARIEDAD	S	0,08
-601352	29-017-015-09005-00003	62000	PASTOS PERMANENTES DE 5 O MAS AÑOS-SIN VARIEDAD	S	0,16
1700000006788575	29-017-015-00022-00001	62000	PASTOS PERMANENTES DE 5 O MAS AÑOS-SIN VARIEDAD	S	1,25
1700000006788582	29-017-015-00027-00002	62000	PASTOS PERMANENTES DE 5 O MAS AÑOS-SIN VARIEDAD	S	0,09
1700000006788586	29-017-015-00038-00001	62000	PASTOS PERMANENTES DE 5 O MAS AÑOS-SIN VARIEDAD	S	3,95
1700000006788587	29-017-015-00041-00002	62000	PASTOS PERMANENTES DE 5 O MAS AÑOS-SIN VARIEDAD	S	1,96
1700000006788588	29-017-015-00037-00006	62000	PASTOS PERMANENTES DE 5 O MAS AÑOS-SIN VARIEDAD	S	14,06
1700000006788589	29-017-015-00037-00002	62000	PASTOS PERMANENTES DE 5 O MAS AÑOS-SIN VARIEDAD	S	0,56
1700000006788590	29-017-015-00035-00004	62000	PASTOS PERMANENTES DE 5 O MAS AÑOS-SIN VARIEDAD	S	0,06
1700000006788591	29-017-015-00037-00005	62000	PASTOS PERMANENTES DE 5 O MAS AÑOS-SIN VARIEDAD	S	63,98
1700000006788592	29-017-015-00034-00004	62000	PASTOS PERMANENTES DE 5 O MAS AÑOS-SIN VARIEDAD	S	0,38
1700000006788593	29-017-015-00034-00005	62000	PASTOS PERMANENTES DE 5 O MAS AÑOS-SIN VARIEDAD	S	1,50
1700000006788594	29-017-015-00033-00003	62000	PASTOS PERMANENTES DE 5 O MAS AÑOS-SIN VARIEDAD	S	0,10
1700000006788595	29-017-015-00034-00003	62000	PASTOS PERMANENTES DE 5 O MAS AÑOS-SIN VARIEDAD	S	0,09
1700000006788596	29-017-015-00031-00009	62000	PASTOS PERMANENTES DE 5 O MAS AÑOS-SIN VARIEDAD	S	0,02
1700000006788597	29-017-015-00033-00002	62000	PASTOS PERMANENTES DE 5 O MAS AÑOS-SIN VARIEDAD	S	0,35
1700000006788598	29-017-015-00031-00003	62000	PASTOS PERMANENTES DE 5 O MAS AÑOS-SIN VARIEDAD	S	0,31
1700000006788599	29-017-015-00031-00007	62000	PASTOS PERMANENTES DE 5 O MAS AÑOS-SIN VARIEDAD	S	1,88
1700000006788600	29-017-015-00031-00001	62000	PASTOS PERMANENTES DE 5 O MAS AÑOS-SIN VARIEDAD	S	0,34
1700000006788601	29-017-015-00031-00004	62000	PASTOS PERMANENTES DE 5 O MAS AÑOS-SIN VARIEDAD	S	1,11

(1) Superficie declarada admisible ajustada con la superficie comprometida.
(2) Factor de penalización valorando el alcance para el tipo de compromiso.Puede verificar la integridad de una copia de este documento mediante la lectura del código QR adjunto o mediante el acceso a la dirección <https://ws050.juntadeandalucia.es/verificarFirma> indicando el código de VERIFICACIÓN

FIRMADO POR

RAQUEL MARIA ESPIN CRESPO

17/12/2024

VERIFICACIÓN

Pk2jm6UYDU9J72AMTZUYRN3GET48NG

PÁG. 8069/9349



**Datos considerados para el Cálculo de la Carga Ganadera mínima y máxima del expediente****Recintos Determinados para el Cálculo de Garga Ganadera Mínima**

REF.	REFERENCIA SIGPAC	CULTIVO	DESCRIPCIÓN CULTIVO	SUP.	
				S/R	RESUELTA (ha)
1700000006788602	29-017-015-00031-00012	62000	PASTOS PERMANENTES DE 5 O MAS AÑOS-SIN VARIEDAD	S	0,05
1700000006788603	29-017-015-00030-00003	62000	PASTOS PERMANENTES DE 5 O MAS AÑOS-SIN VARIEDAD	S	0,40
1700000006788604	29-017-015-00030-00001	62000	PASTOS PERMANENTES DE 5 O MAS AÑOS-SIN VARIEDAD	S	1,40
1700000006788605	29-017-015-00028-00003	62000	PASTOS PERMANENTES DE 5 O MAS AÑOS-SIN VARIEDAD	S	0,36
1700000006788610	29-017-015-00029-00004	62000	PASTOS PERMANENTES DE 5 O MAS AÑOS-SIN VARIEDAD	S	0,98
1700000006788624	29-017-046-00055-00001	62000	PASTOS PERMANENTES DE 5 O MAS AÑOS-SIN VARIEDAD	S	4,34
1700000006788626	29-017-015-00041-00003	62000	PASTOS PERMANENTES DE 5 O MAS AÑOS-SIN VARIEDAD	S	0,59
1700000006788628	29-017-015-00035-00001	62000	PASTOS PERMANENTES DE 5 O MAS AÑOS-SIN VARIEDAD	S	6,21
1700000006788630	29-017-015-00029-00003	62000	PASTOS PERMANENTES DE 5 O MAS AÑOS-SIN VARIEDAD	S	2,22
1700000006788631	29-017-015-00029-00005	62000	PASTOS PERMANENTES DE 5 O MAS AÑOS-SIN VARIEDAD	S	0,19

Recintos Determinados para el Cálculo de Garga Ganadera Máxima

REF.	REFERENCIA SIGPAC	CULTIVO	DESCRIPCIÓN CULTIVO	SUP.	
				S/R	RESUELTA (ha)
-1132682	29-017-015-09005-00006	62000	PASTOS PERMANENTES DE 5 O MAS AÑOS-SIN VARIEDAD	S	0,02
-1132681	29-017-015-09005-00005	62000	PASTOS PERMANENTES DE 5 O MAS AÑOS-SIN VARIEDAD	S	0,03
-1132680	29-017-015-00037-00009	62000	PASTOS PERMANENTES DE 5 O MAS AÑOS-SIN VARIEDAD	S	0,01
-1132679	29-017-015-00037-00008	62000	PASTOS PERMANENTES DE 5 O MAS AÑOS-SIN VARIEDAD	S	0,07
-1132678	29-017-015-00035-00010	62000	PASTOS PERMANENTES DE 5 O MAS AÑOS-SIN VARIEDAD	S	0,01
-1132677	29-017-015-00035-00009	62000	PASTOS PERMANENTES DE 5 O MAS AÑOS-SIN VARIEDAD	S	0,05
-1132676	29-017-015-00035-00009	62000	PASTOS PERMANENTES DE 5 O MAS AÑOS-SIN VARIEDAD	S	0,03
-1132674	29-017-015-00034-00010	62000	PASTOS PERMANENTES DE 5 O MAS AÑOS-SIN VARIEDAD	S	0,10
-1132673	29-017-015-00034-00009	62000	PASTOS PERMANENTES DE 5 O MAS AÑOS-SIN VARIEDAD	S	0,09
-1132672	29-017-015-00034-00008	62000	PASTOS PERMANENTES DE 5 O MAS AÑOS-SIN VARIEDAD	S	0,21
-1132670	29-017-015-00034-00007	62000	PASTOS PERMANENTES DE 5 O MAS AÑOS-SIN VARIEDAD	S	0,10
-1132668	29-017-015-00033-00005	62000	PASTOS PERMANENTES DE 5 O MAS AÑOS-SIN VARIEDAD	S	0,03
-1132666	29-017-015-00033-00004	62000	PASTOS PERMANENTES DE 5 O MAS AÑOS-SIN VARIEDAD	S	0,13
-1132664	29-017-015-00031-00015	62000	PASTOS PERMANENTES DE 5 O MAS AÑOS-SIN VARIEDAD	S	0,02
-1132663	29-017-015-00031-00014	62000	PASTOS PERMANENTES DE 5 O MAS AÑOS-SIN VARIEDAD	S	0,03
-1132661	29-017-015-00030-00008	62000	PASTOS PERMANENTES DE 5 O MAS AÑOS-SIN VARIEDAD	S	0,04
-1132660	29-017-015-00030-00007	62000	PASTOS PERMANENTES DE 5 O MAS AÑOS-SIN VARIEDAD	S	0,09
-1132656	29-017-015-00023-00006	62000	PASTOS PERMANENTES DE 5 O MAS AÑOS-SIN VARIEDAD	S	0,11
-1132655	29-017-015-00023-00005	62000	PASTOS PERMANENTES DE 5 O MAS AÑOS-SIN VARIEDAD	S	0,06
-601373	29-017-015-09020-00001	62000	PASTOS PERMANENTES DE 5 O MAS AÑOS-SIN VARIEDAD	S	0,09
-601353	29-017-015-09007-00002	62000	PASTOS PERMANENTES DE 5 O MAS AÑOS-SIN VARIEDAD	S	0,08
-601352	29-017-015-09005-00003	62000	PASTOS PERMANENTES DE 5 O MAS AÑOS-SIN VARIEDAD	S	0,16
1700000006788575	29-017-015-00022-00001	62000	PASTOS PERMANENTES DE 5 O MAS AÑOS-SIN VARIEDAD	S	1,25
1700000006788582	29-017-015-00027-00002	62000	PASTOS PERMANENTES DE 5 O MAS AÑOS-SIN VARIEDAD	S	0,09

(1) Superficie declarada admisible ajustada con la superficie comprometida.
(2) Factor de penalización valorando el alcance para el tipo de compromiso.

Puede verificar la integridad de una copia de este documento mediante la lectura del código QR adjunto o mediante el acceso a la dirección <https://ws050.juntadeandalucia.es/verificarFirma> indicando el código de VERIFICACIÓN

FIRMADO POR	RAQUEL MARIA ESPIN CRESPO	17/12/2024	
VERIFICACIÓN	Pk2jm6UYDU9J72AMTZUYRN3GET48NG	PÁG. 8070/9349	

**Datos considerados para el Cálculo de la Carga Ganadera mínima y máxima del expediente****Recintos Determinados para el Cálculo de Garga Ganadera Máxima**

REF.	REFERENCIA SIGPAC	CULTIVO	DESCRIPCIÓN CULTIVO	SUP.	
				S/R	RESUELTA (ha)
170000006788586	29-017-015-00038-00001	62000	PASTOS PERMANENTES DE 5 O MAS AÑOS-SIN VARIEDAD	S	3,95
170000006788587	29-017-015-00041-00002	62000	PASTOS PERMANENTES DE 5 O MAS AÑOS-SIN VARIEDAD	S	1,96
170000006788588	29-017-015-00037-00006	62000	PASTOS PERMANENTES DE 5 O MAS AÑOS-SIN VARIEDAD	S	14,06
170000006788589	29-017-015-00037-00002	62000	PASTOS PERMANENTES DE 5 O MAS AÑOS-SIN VARIEDAD	S	0,56
170000006788590	29-017-015-00035-00004	62000	PASTOS PERMANENTES DE 5 O MAS AÑOS-SIN VARIEDAD	S	0,06
170000006788591	29-017-015-00037-00005	62000	PASTOS PERMANENTES DE 5 O MAS AÑOS-SIN VARIEDAD	S	63,98
170000006788592	29-017-015-00034-00004	62000	PASTOS PERMANENTES DE 5 O MAS AÑOS-SIN VARIEDAD	S	0,38
170000006788593	29-017-015-00034-00005	62000	PASTOS PERMANENTES DE 5 O MAS AÑOS-SIN VARIEDAD	S	1,50
170000006788594	29-017-015-00033-00003	62000	PASTOS PERMANENTES DE 5 O MAS AÑOS-SIN VARIEDAD	S	0,10
170000006788595	29-017-015-00034-00003	62000	PASTOS PERMANENTES DE 5 O MAS AÑOS-SIN VARIEDAD	S	0,09
170000006788596	29-017-015-00031-00009	62000	PASTOS PERMANENTES DE 5 O MAS AÑOS-SIN VARIEDAD	S	0,02
170000006788597	29-017-015-00033-00002	62000	PASTOS PERMANENTES DE 5 O MAS AÑOS-SIN VARIEDAD	S	0,35
170000006788598	29-017-015-00031-00003	62000	PASTOS PERMANENTES DE 5 O MAS AÑOS-SIN VARIEDAD	S	0,31
170000006788599	29-017-015-00031-00007	62000	PASTOS PERMANENTES DE 5 O MAS AÑOS-SIN VARIEDAD	S	1,88
170000006788600	29-017-015-00031-00001	62000	PASTOS PERMANENTES DE 5 O MAS AÑOS-SIN VARIEDAD	S	0,34
170000006788601	29-017-015-00031-00004	62000	PASTOS PERMANENTES DE 5 O MAS AÑOS-SIN VARIEDAD	S	1,11
170000006788602	29-017-015-00031-00012	62000	PASTOS PERMANENTES DE 5 O MAS AÑOS-SIN VARIEDAD	S	0,05
170000006788603	29-017-015-00030-00003	62000	PASTOS PERMANENTES DE 5 O MAS AÑOS-SIN VARIEDAD	S	0,40
170000006788604	29-017-015-00030-00001	62000	PASTOS PERMANENTES DE 5 O MAS AÑOS-SIN VARIEDAD	S	1,40
170000006788605	29-017-015-00028-00003	62000	PASTOS PERMANENTES DE 5 O MAS AÑOS-SIN VARIEDAD	S	0,36
170000006788610	29-017-015-00029-00004	62000	PASTOS PERMANENTES DE 5 O MAS AÑOS-SIN VARIEDAD	S	0,98
170000006788624	29-017-046-00055-00001	62000	PASTOS PERMANENTES DE 5 O MAS AÑOS-SIN VARIEDAD	S	4,34
170000006788626	29-017-015-00041-00003	62000	PASTOS PERMANENTES DE 5 O MAS AÑOS-SIN VARIEDAD	S	0,59
170000006788628	29-017-015-00035-00001	62000	PASTOS PERMANENTES DE 5 O MAS AÑOS-SIN VARIEDAD	S	6,21
170000006788630	29-017-015-00029-00003	62000	PASTOS PERMANENTES DE 5 O MAS AÑOS-SIN VARIEDAD	S	2,22
170000006788631	29-017-015-00029-00005	62000	PASTOS PERMANENTES DE 5 O MAS AÑOS-SIN VARIEDAD	S	0,19

(1) Superficie declarada admisible ajustada con la superficie comprometida.
(2) Factor de penalización valorando el alcance para el tipo de compromiso.

Puede verificar la integridad de una copia de este documento mediante la lectura del código QR adjunto o mediante el acceso a la dirección <https://ws050.juntadeandalucia.es/verificarFirma> indicando el código de VERIFICACIÓN

FIRMADO POR

RAQUEL MARIA ESPIN CRESPO

17/12/2024

VERIFICACIÓN

Pk2jm6UYDU9J72AMTZUYRN3GET48NG

PÁG. 8071/9349



**APELLIDOS Y NOMBRE / RAZÓN SOCIAL**

OLIVAR MEDIO CAMPO S.L.

NIF
****7406***EXPEDIENTE**
1058996**ANUALIDAD DE PAGO**

1ª

IMPORTES POR ANUALIDAD

	2023	2024	2025	2026	2027
IMPORTE MÁXIMO SUBVENCIONABLE	1.416,00 €	1.416,00 €	1.416,00 €	1.180,00 €	1.180,00 €
IMPORTE MEDIO DE TRANSFERENCIA (€/ha)	297,48 €	297,48 €	297,48 €	247,90 €	247,90 €

RESUMEN DE UNIDADES

Cód	GRUPO DE PAGO	Sup. Dec. Admisible (ha)	Sup. Comprometida (ha)	Sup. ajustada compromiso (1) (ha)	% sobredec.	Sup. Resuelta (ha)	Importe Declarado	Importe Topado	Importe Resuelto	Importe tras sobredec.
419	OLIVAR	4,76		4,76	0,00	4,76	1.416,00	1.416,00	1.416,00	1.416,00
TOTAL		4,76	4,76	4,76		4,76	1.416,00	1.416,00	1.416,00	1.416,00

APLICACIÓN DE REDUCCIONES Y PENALIZACIONES

GRUPO DE PAGO	Importe Calculado	Importe prereduc.	Criterios de subvencionabilidad y compromisos	Presentación tardía	Omisión declaración	Condicionalidad	IMPORTE (Euros) RESUELTO
OLIVAR	1.416,00	1.416,00	0,00	0,00	0,00	0,00	1.416,00
TOTAL	1.416,00	1.416,00					1.416,00

RESUMEN DE PAGOS**IMPORTE (Euros)**

	RESUELTO	FEADER	MAPA	CAPADR
OLIVAR - Pago realizado	1.416,00 €	1.203,60 €	138,91 €	73,49 €

RECINTOS RESUELTOS

REF.	REFERENCIA SIGPAC	CULTIVO	DESCRIPCIÓN CULTIVO	S/R G.PAGO	PEND. MEDIA (%)	SUP. DEC. ADMISIBLE (ha)	SUP. COMPROM. (ha)	SUP. AJUSTADA COMPR.(1) (ha)	SUP. CONY. SIGPAC (ha)	SUP. CERTIE (ha)	SUP. CAMPO (ha)	SUP. CAMPO DETER. CULT. DECLARADO (ha)	SUP. DEC. REDUCIDA (ha)	SUP. RESUELTA (ha)
1700000005913361	29-031-018-00228-003	101003	OLIVAR-ARBEQUINA	S	419	17,50	1,56	1,56	1,56	1,56			1,56	1,56
1700000005913362	29-031-018-00229-001	101003	OLIVAR-ARBEQUINA	S	419	16,10	3,20	3,20	3,20	3,20			3,20	3,20

(1) Superficie declarada admisible ajustada con la superficie comprometida.
(2) Factor de penalización valorando el alcance para el tipo de compromiso.Puede verificar la integridad de una copia de este documento mediante la lectura del código QR adjunto o mediante el acceso a la dirección <https://ws050.juntadeandalucia.es/verificarFirma> indicando el código de VERIFICACIÓN

FIRMADO POR

RAQUEL MARIA ESPIN CRESPO

17/12/2024

VERIFICACIÓN

Pk2jm6UYDU9J72AMTZUYRN3GET48NG

PÁG. 8072/9349



**APELLIDOS Y NOMBRE / RAZÓN SOCIAL**

ONIEVA MOLINA ANTONIO

NIF

***5746*

EXPEDIENTE

1041473

ANUALIDAD DE PAGO

1ª

IMPORTE POR ANUALIDAD

	2023	2024	2025	2026	2027
IMPORTE MÁXIMO SUBVENCIONABLE	1.841,40 €	1.841,40 €	1.841,40 €	1.534,50 €	1.534,50 €
IMPORTE MEDIO DE TRANSFERENCIA (€/ha)	297,48 €	297,48 €	297,48 €	247,90 €	247,90 €

RESUMEN DE UNIDADES

Cód	GRUPO DE PAGO	Sup. Dec. Admisible (ha)	Sup. Comprometida (ha)	Sup. ajustada compromiso (1) (ha)	% sobredec.	Sup. Resuelta (ha)	Importe Declarado	Importe Topado	Importe Resuelto	Importe tras sobredec.
419	OLIVAR	6,19		6,19	0,00	6,19	1.841,40	1.841,40	1.841,40	1.841,40
TOTAL		6,19	6,19	6,19		6,19	1.841,40	1.841,40	1.841,40	1.841,40

APLICACIÓN DE REDUCCIONES Y PENALIZACIONES

GRUPO DE PAGO	Importe Calculado	Importe prereduc.	Criterios de subvencionabilidad y compromisos	Presentación tardía	Omisión declaración	Condicionalidad	IMPORTE (Euros) RESUELTO
OLIVAR	1.841,40	1.841,40	0,00	0,00	0,00	0,00	1.841,40
TOTAL	1.841,40	1.841,40					1.841,40

RESUMEN DE PAGOS**IMPORTE (Euros)**

	RESUELTO	FEADER	MAPA	CAPADR
OLIVAR - Pago realizado	1.841,40 €	1.565,19 €	180,64 €	95,57 €

RECINTOS RESUELTOS

REF.	REFERENCIA SIGPAC	CULTIVO DESCRIPCIÓN CULTIVO	S/R G.PAGO	PEND. MEDIA (%)	SUP. DEC. ADMISIBLE (ha)	SUP. COMPROM. (ha)	SUP. AJUSTADA COMPR.(1) (ha)	SUP. CONY. SIGPAC (ha)	SUP. CERTIE (ha)	SUP. CAMPO (ha)	SUP. CAMPO DETER. CULT. DECLARADO (ha)	SUP. DEC. REDUCIDA (ha)	SUP. RESUELTA (ha)
-36791	29-095-028-00004-001	101138 OLIVAR-HOJIBLANCA	S 419	13,30	0,04	0,04	0,04		0,04			0,04	0,04
1700000005139451	29-095-028-00004-001	101138 OLIVAR-HOJIBLANCA	S 419	13,30	0,01	0,01	0,01		0,01			0,01	0,01
1700000005139452	29-095-028-00011-001	101138 OLIVAR-HOJIBLANCA	S 419	13,90	3,72	3,72	3,72		3,72			3,72	3,72
1700000005139453	29-095-028-00013-001	101138 OLIVAR-HOJIBLANCA	S 419	11,80	0,23	0,23	0,23		0,23			0,23	0,23
1700000005139454	29-095-028-00014-001	101138 OLIVAR-HOJIBLANCA	S 419	14,30	0,33	0,33	0,33		0,33			0,33	0,33
1700000005139455	29-095-028-00015-001	101138 OLIVAR-HOJIBLANCA	S 419	16,20	0,91	0,91	0,91		0,91			0,91	0,91
1700000005139456	29-095-028-00016-001	101138 OLIVAR-HOJIBLANCA	S 419	21,60	0,26	0,26	0,26		0,26			0,26	0,26
1700000005139457	29-095-028-00018-001	101138 OLIVAR-HOJIBLANCA	S 419	15,40	0,51	0,51	0,51		0,51			0,51	0,51
1700000005139458	29-095-028-00019-001	101138 OLIVAR-HOJIBLANCA	S 419	14,90	0,02	0,02	0,02		0,02			0,02	0,02
1700000005139459	29-095-028-09004-001	101138 OLIVAR-HOJIBLANCA	S 419	16,60	0,04	0,04	0,04		0,04			0,04	0,04
1700000005139460	29-095-028-09005-001	101138 OLIVAR-HOJIBLANCA	S 419	16,00	0,12	0,12	0,12		0,12			0,12	0,12

(1) Superficie declarada admisible ajustada con la superficie comprometida.
(2) Factor de penalización valorando el alcance para el tipo de compromiso.

Puede verificar la integridad de una copia de este documento mediante la lectura del código QR adjunto o mediante el acceso a la dirección <https://ws050.juntadeandalucia.es/verificarFirma> indicando el código de VERIFICACIÓN

FIRMADO POR

RAQUEL MARIA ESPIN CRESPO

17/12/2024

VERIFICACIÓN

Pk2jm6UYDU9J72AMTZUYRN3GET48NG

PÁG. 8073/9349



**APELLIDOS Y NOMBRE / RAZÓN SOCIAL**

ORTIGOSA FERNANDEZ JOSE ANTONIO

NIF

***9145*

EXPEDIENTE

1182020

ANUALIDAD DE PAGO

1ª

IMPORTE POR ANUALIDAD

	2023	2024	2025	2026	2027
IMPORTE MÁXIMO SUBVENCIONABLE	1.297,01 €	1.297,01 €	1.297,01 €	1.080,84 €	1.080,84 €
IMPORTE MEDIO DE TRANSFERENCIA (€/ha)	297,48 €	297,48 €	297,48 €	247,90 €	247,90 €

RESUMEN DE UNIDADES

Cód	GRUPO DE PAGO	Sup. Dec. Admisible (ha)	Sup. Comprometida (ha)	Sup. ajustada compromiso (1) (ha)	% sobredec.	Sup. Resuelta (ha)	Importe Declarado	Importe Topado	Importe Resuelto	Importe tras sobredec.
419	OLIVAR	4,36		4,36	0,00	4,36	1.297,01	1.297,01	1.297,01	1.297,01
TOTAL		4,36	4,36	4,36		4,36	1.297,01	1.297,01	1.297,01	1.297,01

APLICACIÓN DE REDUCCIONES Y PENALIZACIONES

GRUPO DE PAGO	Importe Calculado	Importe prereduc.	Criterios de subvencionabilidad y compromisos	Presentación tardía	Omisión declaración	Condicionalidad	IMPORTE (Euros) RESUELTO
OLIVAR	1.297,01	1.297,01	0,00	0,00	1,00	0,00	1.284,04
TOTAL	1.297,01	1.297,01					1.284,04

RESUMEN DE PAGOS**IMPORTE (Euros)**

	RESUELTO	FEADER	MAPA	CAPADR
OLIVAR - Pago realizado	1.284,04 €	1.091,43 €	125,96 €	66,65 €

RECINTOS RESUELTOS

REF.	REFERENCIA SIGPAC	CULTIVO	DESCRIPCIÓN CULTIVO	S/R G.PAGO	PEND. MEDIA (%)	SUP. DEC. ADMISIBLE (ha)	SUP. COMPROM. (ha)	SUP. AJUSTADA COMPROM. (1) (ha)	SUP. CONY. SIGPAC (ha)	SUP. CERTIE (ha)	SUP. CAMPO (ha)	SUP. CAMPO DETER. CULT. DECLARADO (ha)	SUP. DEC. REDUCIDA (ha)	SUP. RESUELTA (ha)
1700000005973923	29-043-005-00123-001	101138	OLIVAR-HOJIBLANCA	S 419	30,30	0,20	0,20	0,20	0,20	0,20			0,20	0,20
1700000005973925	29-900-001-00029-034	101138	OLIVAR-HOJIBLANCA	S 419	15,00	0,13	0,13	0,13	0,13	0,13			0,13	0,13
1700000005973926	29-900-001-00020-007	101138	OLIVAR-HOJIBLANCA	S 419	55,80	0,19	0,19	0,19	0,19	0,19			0,19	0,19
1700000005973927	29-900-001-00029-024	101138	OLIVAR-HOJIBLANCA	S 419	43,00	2,24	2,24	2,24	2,24	2,24			2,24	2,24
1700000005973929	29-900-001-00020-007	101138	OLIVAR-HOJIBLANCA	S 419	55,80	0,06	0,06	0,06	0,06	0,06			0,06	0,06
1700000005973930	29-043-015-00154-015	101138	OLIVAR-HOJIBLANCA	S 419	50,30	0,04	0,04	0,04	0,04	0,04			0,04	0,04
1700000005973931	29-043-015-00154-011	101138	OLIVAR-HOJIBLANCA	S 419	27,90	0,02	0,02	0,02	0,02	0,02			0,02	0,02
1700000005973932	29-043-015-00160-002	101138	OLIVAR-HOJIBLANCA	S 419	48,10	0,46	0,46	0,46	0,46	0,46			0,46	0,46
1700000005973933	29-043-015-00160-001	101138	OLIVAR-HOJIBLANCA	S 419	43,80	0,66	0,66	0,66	0,66	0,66			0,66	0,66
1700000005973934	29-043-015-00154-001	101138	OLIVAR-HOJIBLANCA	S 419	23,90	0,06	0,06	0,06	0,06	0,06			0,06	0,06
1700000005973935	29-043-013-00194-001	101138	OLIVAR-HOJIBLANCA	S 419	34,40	0,20	0,20	0,20	0,20	0,20			0,20	0,20
1700000005973936	29-043-015-00154-007	101138	OLIVAR-HOJIBLANCA	S 419	22,90	0,05	0,05	0,05	0,05	0,05			0,05	0,05
1700000005973937	29-043-015-00154-005	101138	OLIVAR-HOJIBLANCA	S 419	26,10	0,05	0,05	0,05	0,05	0,05			0,05	0,05

INCIDENCIAS**INCIDENCIA DESCRIPCIÓN**

256 Solicitud con recintos no declarados en campaña actual con una reducción por omisión de superficie superior al 3%
CÓDIGO PARA EL PORCENTAJE DE REDUCCIÓN POR OMISIÓN QUE CORRESPONDE A LA SOLICITUD: 1

(1) Superficie declarada admisible ajustada con la superficie comprometida.
(2) Factor de penalización valorando el alcance para el tipo de compromiso.

Puede verificar la integridad de una copia de este documento mediante la lectura del código QR adjunto o mediante el acceso a la dirección <https://ws050.juntadeandalucia.es/verificarFirma> indicando el código de VERIFICACIÓN

FIRMADO POR

RAQUEL MARIA ESPIN CRESPO

17/12/2024

VERIFICACIÓN

Pk2jm6UYDU9J72AMTZUYRN3GET48NG

PÁG. 8074/9349



**APELLIDOS Y NOMBRE / RAZÓN SOCIAL**

ORTIGOSA LARA CRISTOBAL

NIF

****0914*

EXPEDIENTE

1234880

ANUALIDAD DE PAGO

1ª

IMPORTES POR ANUALIDAD

	2023	2024	2025	2026	2027
IMPORTE MÁXIMO SUBVENCIONABLE	3.605,46 €	3.605,46 €	3.605,46 €	3.004,55 €	3.004,55 €
IMPORTE MEDIO DE TRANSFERENCIA (€/ha)	297,48 €	297,48 €	297,48 €	247,90 €	247,90 €

RESUMEN DE UNIDADES

Cód	GRUPO DE PAGO	Sup. Dec. Admisible (ha)	Sup. Comprometida (ha)	Sup. ajustada compromiso (1) (ha)	% sobredec.	Sup. Resuelta (ha)	Importe Declarado	Importe Topado	Importe Resuelto	Importe tras sobredec.
419	OLIVAR	12,12		12,12	0,00	12,12	3.605,46	3.605,46	3.605,46	3.605,46
TOTAL		12,12	12,12	12,12		12,12	3.605,46	3.605,46	3.605,46	3.605,46

APLICACIÓN DE REDUCCIONES Y PENALIZACIONES

GRUPO DE PAGO	Importe Calculado	Importe prereduc.	Criterios de subvencionabilidad y compromisos	Presentación tardía	Omisión declaración	Condicionalidad	IMPORTE (Euros) RESUELTO
OLIVAR	3.605,46		0,00	0,00	0,00	0,00	3.605,46
TOTAL	3.605,46	3.605,46					3.605,46

RESUMEN DE PAGOS**IMPORTE (Euros)**

	RESUELTO	FEADER	MAPA	CAPADR
OLIVAR - Pago realizado	3.605,46 €	3.064,64 €	353,70 €	187,12 €

RECINTOS RESUELTOS

REF.	REFERENCIA SIGPAC	CULTIVO	DESCRIPCIÓN CULTIVO	S/R G.PAGO	PEND. MEDIA (%)	SUP. DEC. ADMISIBLE (ha)	SUP. COMPROM. (ha)	SUP. AJUSTADA COMPR.(1) (ha)	SUP. CONY. SIGPAC (ha)	SUP. CERTIE (ha)	SUP. CAMPO (ha)	SUP. CAMPO DETER. CULT. DECLARADO (ha)	SUP. DEC. REDUCIDA (ha)	SUP. RESUELTA (ha)
-1045679	29-097-001-00024-001	101010	OLIVAR-PICUAL	S 419	2,60	3,07	3,07	3,07	3,07	3,07			3,07	3,07
-736038	29-017-018-00612-002	101010	OLIVAR-PICUAL	S 419	8,00	0,42	0,42	0,42	0,42	0,42			0,42	0,42
-736037	29-017-018-09080-004	101010	OLIVAR-PICUAL	S 419	5,90	0,03	0,03	0,03	0,03	0,03			0,03	0,03
-736036	29-017-018-00611-002	101010	OLIVAR-PICUAL	S 419	6,10	0,07	0,07	0,07	0,07	0,07			0,07	0,07
5258821	29-097-001-00023-001	101010	OLIVAR-PICUAL	S 419	4,30	0,57	0,57	0,57	0,57	0,57			0,57	0,57
1700000005686300	29-097-001-00036-004	101010	OLIVAR-PICUAL	S 419	8,40	0,01	0,01	0,01	0,01	0,01			0,01	0,01
1700000005686301	29-097-001-00036-003	101010	OLIVAR-PICUAL	S 419	6,30	0,03	0,03	0,03	0,03	0,03			0,03	0,03
1700000005686304	29-097-001-00036-002	101010	OLIVAR-PICUAL	S 419	8,30	2,44	2,44	2,44	2,44	2,44			2,44	2,44
1700000005686307	29-017-018-00613-001	101010	OLIVAR-PICUAL	S 419	12,70	5,48	5,48	5,48	5,48	5,49			5,48	5,48

INCIDENCIAS**INCIDENCIA DESCRIPCIÓN**

- 100400 Recinto con cultivo, variedad, régimen de explotación o uso Sigpac no compatible con la operación solicitada (Anexo IV.I Cultivos y variedades elegibles para las Intervenciones. Orden de 28 de marzo de 2023).
Ref:5258830 Recinto:29-017-018-00599-00002 Cultivo:101138 OLIVAR-HOJIBLANCA Secano Uso:FS
- 100424 Solicita recinto que no está comprometido para la operación.
Ref:5258830 Recinto:29-017-018-00599-00002 Cultivo:101138 OLIVAR-HOJIBLANCA Secano

(1) Superficie declarada admisible ajustada con la superficie comprometida.
(2) Factor de penalización valorando el alcance para el tipo de compromiso.

Puede verificar la integridad de una copia de este documento mediante la lectura del código QR adjunto o mediante el acceso a la dirección <https://ws050.juntadeandalucia.es/verificarFirma> indicando el código de VERIFICACIÓN

FIRMADO POR

RAQUEL MARIA ESPIN CRESPO

17/12/2024

VERIFICACIÓN

Pk2jm6UYDU9J72AMTZUYRN3GET48NG

PÁG. 8075/9349





<u>APELLIDOS Y NOMBRE / RAZÓN SOCIAL</u>	<u>NIF</u>	<u>EXPEDIENTE</u>	<u>ANUALIDAD DE PAGO</u>		
ORTIGOSA VIDA DOLORES ESPERANZA	****8422*	1016666	1ª		
IMPORTE POR ANUALIDAD					
	2023	2024	2025	2026	2027
IMPORTE MÁXIMO SUBVENCIONABLE	14.319,92 €	14.319,92 €	14.319,92 €	11.933,23 €	11.933,23 €
IMPORTE MEDIO DE TRANSFERENCIA (€/ha)	283,23 €	283,23 €	283,23 €	236,02 €	236,02 €

RESUMEN DE UNIDADES

<u>Cód</u>	<u>GRUPO DE PAGO</u>	<u>Sup. Dec. Admisible (ha)</u>	<u>Sup. Comprometida (ha)</u>	<u>Sup. ajustada compromiso (1) (ha)</u>	<u>% sobredecc.</u>	<u>Sup. Resuelta (ha)</u>	<u>Importe Declarado</u>	<u>Importe Topado</u>	<u>Importe Resuelto</u>	<u>Importe tras sobredecc.</u>
419	OLIVAR	31,59		31,59	0,00	31,59	9.397,39	9.397,39	9.397,39	9.397,39
422	FRUTALES SECANO	19,03		18,97	0,00	18,97	4.922,53	4.922,53	4.922,53	4.922,53
TOTAL		50,62	50,56	50,56		50,56	14.319,92	14.319,92	14.319,92	14.319,92

APLICACIÓN DE REDUCCIONES Y PENALIZACIONES

<u>GRUPO DE PAGO</u>	<u>Importe Calculado</u>	<u>Importe prereduc.</u>	<u>Criterios de subvencionabilidad y compromisos</u>	<u>Presentación tardía</u>	<u>Omisión declaración</u>	<u>Condicionalidad</u>	<u>IMPORTE (Euros) RESUELTO</u>
FRUTALES SECANO	4.922,53	4.922,53	0,00	0,00	0,00	0,00	4.922,53
OLIVAR	9.397,39	9.397,39	0,00	0,00	0,00	0,00	9.397,39
TOTAL	14.319,92	14.319,92					14.319,92

RESUMEN DE PAGOS

	<u>RESUELTO</u>	<u>FEADER</u>	<u>MAPA</u>	<u>CAPADR</u>
FRUTALES SECANO - Pago realizado	4.922,53 €	4.184,15 €	482,90 €	255,48 €
OLIVAR - Pago realizado	9.397,39 €	7.987,78 €	921,88 €	487,73 €
TOTAL	14.319,92 €	12.171,93 €	1.404,78 €	743,21 €

RECINTOS RESUELTOS

<u>REE</u>	<u>REFERENCIA SIGPAC</u>	<u>CULTIVO DESCRIPCIÓN CULTIVO</u>	<u>S/R G.PAGO</u>	<u>PEND. MEDIA (%)</u>	<u>SUP. DEC. (ha)</u>	<u>SUP. COMPROM. (ha)</u>	<u>SUP. AJUSTADA COMPROM. (1) (ha)</u>	<u>SUP. CONV. SIGPAC (ha)</u>	<u>SUP. CERTIF. (ha)</u>	<u>SUP. CAMPO (ha)</u>	<u>SUP. CAMPO DETER. CULT. (ha)</u>	<u>SUP. DEC. REDUCIDA (ha)</u>	<u>SUP. RESUELTA (ha)</u>
-745306	29-030-010-00138-026	101010 OLIVAR-PICUAL	S	419	28,10	0,03	0,03	0,03	0,03			0,03	0,03
-745304	29-030-010-00138-023	101010 OLIVAR-PICUAL	S	419	23,90	0,07	0,07	0,07	0,07			0,07	0,07
1700000006193565	29-030-010-00138-001	101010 OLIVAR-PICUAL	S	419	27,40	6,33	6,33	6,33	6,33			6,33	6,33
1700000006193566	29-043-002-00039-016	101324 OLIVAR-VERDIAL DE VELEZ-MALAGA	S	419	16,40	2,59	2,59	2,59	2,59			2,59	2,59
1700000006193567	29-043-002-00039-004	101324 OLIVAR-VERDIAL DE VELEZ-MALAGA	S	419	25,00	5,46	5,46	5,46	5,46			5,46	5,46
1700000006193569	29-050-009-00002-001	101010 OLIVAR-PICUAL	S	419	24,10	0,10	0,10	0,10	0,10			0,10	0,10
1700000006193570	29-043-002-00039-051	101324 OLIVAR-VERDIAL DE VELEZ-MALAGA	S	419	14,40	2,91	2,91	2,91	2,91			2,91	2,91
1700000006193571	29-083-008-00428-001	101324 OLIVAR-VERDIAL DE VELEZ-MALAGA	S	419	17,00	10,23	10,23	10,23	10,23			10,23	10,23
1700000006193572	29-030-010-00138-021	101010 OLIVAR-PICUAL	S	419	20,80	0,26	0,26	0,26	0,26			0,26	0,26
1700000006193583	29-083-009-00019-007	101324 OLIVAR-VERDIAL DE VELEZ-MALAGA	S	419	21,00	1,70	1,70	1,70	1,70			1,70	1,70
1700000006193584	29-083-009-00019-006	101324 OLIVAR-VERDIAL DE VELEZ-MALAGA	S	419	11,80	0,02	0,02	0,02	0,02			0,02	0,02
1700000006193585	29-083-007-00053-001	101324 OLIVAR-VERDIAL DE VELEZ-MALAGA	S	419	16,50	1,44	1,44	1,44	1,44			1,44	1,44
1700000006193587	29-050-009-00237-002	101010 OLIVAR-PICUAL	S	419	28,40	0,45	0,45	0,45	0,45			0,45	0,45
-1528558	29-043-002-00052-003	104020 ALMENDROS-GUARA	S	422	29,20	0,22	0,22	0,22	0,22			0,22	0,22
-1528557	29-043-002-00052-001	104020 ALMENDROS-GUARA	S	422	39,60	1,01	1,01	1,01	1,01			1,01	1,01
-1218913	29-030-010-00138-031	122007 ALGARROBO-BRAVIA	S	422	12,20	0,02	0,02	0,02	0,02			0,02	0,02
-1218880	29-030-010-00138-025	122007 ALGARROBO-BRAVIA	S	422	21,20	0,07	0,07	0,07	0,07			0,07	0,07
-1218874	29-030-010-00138-018	122007 ALGARROBO-BRAVIA	S	422	20,50	0,15	0,15	0,15	0,15			0,15	0,15
-1218869	29-030-010-00138-017	122007 ALGARROBO-BRAVIA	S	422	46,50	0,86	0,86	0,86	0,86			0,86	0,86
-1218861	29-030-010-00138-016	122007 ALGARROBO-BRAVIA	S	422	30,10	0,19	0,19	0,19	0,19			0,19	0,19
-1218854	29-030-010-00138-008	122007 ALGARROBO-BRAVIA	S	422	26,40	12,95	12,89	12,89	12,95			12,89	12,89
-1218796	29-030-010-00011-001	122007 ALGARROBO-BRAVIA	S	422	22,00	1,21	1,21	1,21	1,21			1,21	1,21
1700000005387560	29-030-010-00138-015	122007 ALGARROBO-BRAVIA	S	422	30,50	0,21	0,21	0,21	0,21			0,21	0,21
1700000005387576	29-043-002-00039-018	104007 ALMENDROS-COMUNA	S	422	31,20	1,29	1,29	1,29	1,29			1,29	1,29
1700000005387577	29-043-002-00039-055	104007 ALMENDROS-COMUNA	S	422	37,80	0,85	0,85	0,85	0,85			0,85	0,85

(1) Superficie declarada admisible ajustada con la superficie comprometida.
(2) Factor de penalización valorando el alcance para el tipo de compromiso.Puede verificar la integridad de una copia de este documento mediante la lectura del código QR adjunto o mediante el acceso a la dirección <https://ws050.juntadeandalucia.es/verificarFirma> indicando el código de VERIFICACIÓN

FIRMADO POR

RAQUEL MARIA ESPIN CRESPO

17/12/2024

VERIFICACIÓN

Pk2jm6UYDU9J72AMTZUYRN3GET48NG

PÁG. 8076/9349





INCIDENCIAS

INCIDENCIA DESCRIPCIÓN

4272 Verifica que las líneas de declaración de las Solicitudes Únicas no tienen solapes con la capa de Retroactividad Gráfica (ambas de la misma campaña) a nivel de expediente/línea de declaración gráfica de la solicitud.
Ref:-1218854 Recinto:29-030-010-00138-00008 Cultivo: - Agregado de la referencia del recinto.:0 Zona de la referencia del recinto.:0 Superficie solapada.:0,06 Id. Incid.:100990971

(1) Superficie declarada admisible ajustada con la superficie comprometida.
(2) Factor de penalización valorando el alcance para el tipo de compromiso.

Puede verificar la integridad de una copia de este documento mediante la lectura del código QR adjunto o mediante el acceso a la dirección <https://ws050.juntadeandalucia.es/verificarFirma> indicando el código de VERIFICACIÓN

FIRMADO POR	RAQUEL MARIA ESPIN CRESPO	17/12/2024
VERIFICACIÓN	Pk2jm6UYDU9J72AMTZUYRN3GET48NG	PÁG. 8077/9349



**APELLIDOS Y NOMBRE / RAZÓN SOCIAL**

ORTIZ REINALDO ISABEL

NIF

***0534*

EXPEDIENTE

1283415

ANUALIDAD DE PAGO

1ª

IMPORTES POR ANUALIDAD

	2023	2024	2025	2026	2027
IMPORTE MÁXIMO SUBVENCIONABLE	10.640,86 €	10.640,86 €	10.640,86 €	8.867,38 €	8.867,38 €
IMPORTE MEDIO DE TRANSFERENCIA (€/ha)	297,48 €	297,48 €	297,48 €	247,90 €	247,90 €

RESUMEN DE UNIDADES

Cód	GRUPO DE PAGO	Sup. Dec. Admisible (ha)	Sup. Comprometida (ha)	Sup. ajustada compromiso (1) (ha)	% sobredec.	Sup. Resuelta (ha)	Importe Declarado	Importe Topado	Importe Resuelto	Importe tras sobredec.
419	OLIVAR	35,77		35,77	0,00	35,77	10.640,86	10.640,86	10.640,86	10.640,86
TOTAL		35,77	35,77	35,77		35,77	10.640,86	10.640,86	10.640,86	10.640,86

APLICACIÓN DE REDUCCIONES Y PENALIZACIONES

GRUPO DE PAGO	Importe Calculado	Importe prereduc.	Criterios de subvencionabilidad y compromisos	Presentación tardía	Omisión declaración	Condicionalidad	IMPORTE (Euros) RESUELTO
OLIVAR	10.640,86	10.640,86	0,00	0,00	0,00	0,00	10.640,86
TOTAL	10.640,86	10.640,86					10.640,86

RESUMEN DE PAGOS**IMPORTE (Euros)**

	RESUELTO	FEADER	MAPA	CAPADR
OLIVAR - A pagar	10.640,86 €	9.044,73 €	1.043,87 €	552,26 €

RECINTOS RESUELTOS

REF.	REFERENCIA SIGPAC	CULTIVO DESCRIPCIÓN CULTIVO	S/R G.PAGO	PEND. MEDIA (%)	SUP. DEC. ADMISIBLE (ha)	SUP. COMPROM. (ha)	SUP. AJUSTADA COMPR.(1) (ha)	SUP. CONY. SIGPAC (ha)	SUP. CERTIE (ha)	SUP. CAMPO (ha)	SUP. CAMPO DETER. CULT. DECLARADO (ha)	SUP. DEC. REDUCIDA (ha)	SUP. RESUELTA (ha)
-574357	29-047-007-00058-004	101138 OLIVAR-HOJIBLANCA	S 419	29,10	0,99	0,99	0,99	0,99	0,99				0,99
-574326	29-047-007-00061-001	101138 OLIVAR-HOJIBLANCA	S 419	33,20	1,37	1,37	1,37	1,37	1,37				1,37
4222661	29-047-005-00020-001	101138 OLIVAR-HOJIBLANCA	S 419	33,30	3,33	3,33	3,33	3,33	3,33				3,33
4652946	29-047-005-00192-002	101138 OLIVAR-HOJIBLANCA	S 419	28,40	0,62	0,62	0,62	0,62	0,62				0,62
6939935	29-049-011-01021-002	101138 OLIVAR-HOJIBLANCA	S 419	22,60	12,01	12,01	12,01	12,01	12,08				12,01
1700000006864666	29-049-011-01017-002	101010 OLIVAR-PICUAL	S 419	13,70	7,99	7,99	7,99	7,99	7,99				7,99
1700000006961071	29-047-005-00005-001	101138 OLIVAR-HOJIBLANCA	S 419	23,20	1,19	1,19	1,19	1,19	1,19				1,19
1700000006961072	29-047-005-00006-001	101138 OLIVAR-HOJIBLANCA	S 419	20,20	0,08	0,08	0,08	0,08	0,08				0,08
1700000006961075	29-047-005-00009-002	101138 OLIVAR-HOJIBLANCA	S 419	25,50	4,07	4,07	4,07	4,07	4,07				4,07
1700000006961076	29-047-005-00010-001	101138 OLIVAR-HOJIBLANCA	S 419	26,70	0,34	0,34	0,34	0,34	0,34				0,34
1700000006961077	29-047-005-00011-001	101138 OLIVAR-HOJIBLANCA	S 419	25,40	0,23	0,23	0,23	0,23	0,23				0,23
1700000006961078	29-047-005-00016-001	101138 OLIVAR-HOJIBLANCA	S 419	20,80	0,55	0,55	0,55	0,55	0,55				0,55
1700000006961079	29-047-005-00215-001	101138 OLIVAR-HOJIBLANCA	S 419	22,20	0,56	0,56	0,56	0,56	0,56				0,56
1700000006961080	29-047-005-00216-001	101138 OLIVAR-HOJIBLANCA	S 419	17,80	0,62	0,62	0,62	0,62	0,62				0,62
1700000006961081	29-047-005-00217-001	101138 OLIVAR-HOJIBLANCA	S 419	18,00	0,14	0,14	0,14	0,14	0,14				0,14
1700000006961082	29-047-005-00218-001	101138 OLIVAR-HOJIBLANCA	S 419	23,80	0,66	0,66	0,66	0,66	0,66				0,66
1700000006961107	29-047-005-00214-001	101138 OLIVAR-HOJIBLANCA	S 419	19,80	1,02	1,02	1,02	1,02	1,02				1,02

(1) Superficie declarada admisible ajustada con la superficie comprometida.
(2) Factor de penalización valorando el alcance para el tipo de compromiso.

Puede verificar la integridad de una copia de este documento mediante la lectura del código QR adjunto o mediante el acceso a la dirección <https://ws050.juntadeandalucia.es/verificarFirma> indicando el código de VERIFICACIÓN

FIRMADO POR

RAQUEL MARIA ESPIN CRESPO

17/12/2024

VERIFICACIÓN

Pk2jm6UYDU9J72AMTZUYRN3GET48NG

PÁG. 8078/9349



**APELLIDOS Y NOMBRE / RAZÓN SOCIAL**

PACHECO FRANCO MARIANO

NIF

***9335*

EXPEDIENTE

1034676

ANUALIDAD DE PAGO

1ª

IMPORTES POR ANUALIDAD

	2023	2024	2025	2026	2027
IMPORTE MÁXIMO SUBVENCIONABLE	633,58 €	633,58 €	633,58 €	527,99 €	527,99 €
IMPORTE MEDIO DE TRANSFERENCIA (€/ha)	419,59 €	419,59 €	419,59 €	349,66 €	349,66 €

RESUMEN DE UNIDADES

Cód	GRUPO DE PAGO	Sup. Dec. Admisible (ha)	Sup. Comprometida (ha)	Sup. ajustada compromiso (1) (ha)	% sobredec.	Sup. Resuelta (ha)	Importe Declarado	Importe Topado	Importe Resuelto	Importe tras sobredec.
423	FRUTALES REGADÍO	1,55		1,51	0,00	1,51	633,58	633,58	633,58	633,58
TOTAL		1,55	1,51	1,51		1,51	633,58	633,58	633,58	633,58

APLICACIÓN DE REDUCCIONES Y PENALIZACIONES

GRUPO DE PAGO	Importe Calculado	Importe prereduc.	Criterios de subvencionabilidad y compromisos	Presentación tardía	Omisión declaración	Condicionalidad	IMPORTE (Euros) RESUELTO
FRUTALES REGADÍO	633,58	633,58	0,00	0,00	0,00	0,00	633,58
TOTAL	633,58	633,58					633,58

RESUMEN DE PAGOS**IMPORTE (Euros)**

	RESUELTO	FEADER	MAPA	CAPADR
FRUTALES REGADÍO - Pago realizado	633,58 €	538,54 €	62,15 €	32,89 €

RECINTOS RESUELTOS

REF.	REFERENCIA SIGPAC	CULTIVO	DESCRIPCIÓN CULTIVO	S/R G.PAGO	PEND. MEDIA (%)	SUP. DEC. ADMISIBLE (ha)	SUP. COMPROM. (ha)	SUP. AJUSTADA COMPR.(1) (ha)	SUP. CONY. SIGPAC (ha)	SUP. CERTIE (ha)	SUP. CAMPO (ha)	SUP. CAMPO DETER. CULT. DECLARADO (ha)	SUP. DEC. REDUCIDA (ha)	SUP. RESUELTA (ha)
5242689	29-080-013-00001-003	207002	LIMONERO-FINO	R	4,20	1,55	1,51	1,51		1,55			1,51	1,51

INCIDENCIAS**INCIDENCIA DESCRIPCIÓN**

4272 Verifica que las líneas de declaración de las Solicitudes Únicas no tienen solapes con la capa de Retroactividad Gráfica (ambas de la misma campaña) a nivel de expediente/línea de declaración gráfica de la solicitud.
Ref:5242689 Recinto:29-080-013-00001-00003 Cultivo: - Agregado de la referencia del recinto.:0 Zona de la referencia del recinto.:0 Superficie solapada.:0,04 Id. Incid.:100991098

(1) Superficie declarada admisible ajustada con la superficie comprometida.
(2) Factor de penalización valorando el alcance para el tipo de compromiso.

Puede verificar la integridad de una copia de este documento mediante la lectura del código QR adjunto o mediante el acceso a la dirección <https://ws050.juntadeandalucia.es/verificarFirma> indicando el código de VERIFICACIÓN

FIRMADO POR

RAQUEL MARIA ESPIN CRESPO

17/12/2024

VERIFICACIÓN

Pk2jm6UYDU9J72AMTZUYRN3GET48NG

PÁG. 8079/9349



**APELLIDOS Y NOMBRE / RAZÓN SOCIAL**

PADILLA VAZQUEZ AGUSTIN

NIF

***3537*

EXPEDIENTE

1068310

ANUALIDAD DE PAGO

1ª

IMPORTES POR ANUALIDAD

	2023	2024	2025	2026	2027
IMPORTE MÁXIMO SUBVENCIONABLE	389,70 €	389,70 €	389,70 €	324,75 €	324,75 €
IMPORTE MEDIO DE TRANSFERENCIA (€/ha)	297,48 €	297,48 €	297,48 €	247,90 €	247,90 €

RESUMEN DE UNIDADES

Cód	GRUPO DE PAGO	Sup. Dec. Admisible (ha)	Sup. Comprometida (ha)	Sup. ajustada compromiso (1) (ha)	% sobredec.	Sup. Resuelta (ha)	Importe Declarado	Importe Topado	Importe Resuelto	Importe tras sobredec.
419	OLIVAR	1,31		1,31	0,00	1,31	389,70	389,70	389,70	389,70
TOTAL		1,31	1,31	1,31		1,31	389,70	389,70	389,70	389,70

APLICACIÓN DE REDUCCIONES Y PENALIZACIONES

GRUPO DE PAGO	Importe Calculado	Importe prereduc.	Criterios de subvencionabilidad y compromisos	Presentación tardía	Omisión declaración	Condicionalidad	IMPORTE (Euros) RESUELTO
OLIVAR	389,70	389,70	0,00	0,00	0,00	0,00	389,70
TOTAL	389,70	389,70					389,70

RESUMEN DE PAGOS**IMPORTE (Euros)**

	RESUELTO	FEADER	MAPA	CAPADR
OLIVAR - Pago realizado	389,70 €	331,25 €	38,23 €	20,22 €

RECINTOS RESUELTOS

REF.	REFERENCIA SIGPAC	CULTIVO	DESCRIPCIÓN CULTIVO	S/R G.PAGO	PEND. MEDIA (%)	SUP. DEC. ADMISIBLE (ha)	SUP. COMPROM. (ha)	SUP. AJUSTADA COMPROM. (1) (ha)	SUP. CONY. SIGPAC (ha)	SUP. CERTIE (ha)	SUP. CAMPO (ha)	SUP. CAMPO DETER. CULT. DECLARADO (ha)	SUP. DEC. REDUCIDA (ha)	SUP. RESUELTA (ha)
-949753	29-032-033-00033-008	101138	OLIVAR-HOJIBLANCA	S 419	22,00	0,01	0,01	0,01		0,01			0,01	0,01
-579821	29-032-033-00091-001	101138	OLIVAR-HOJIBLANCA	S 419	19,60	0,05	0,05	0,05		0,05			0,05	0,05
1700000005889787	29-032-033-00090-001	101138	OLIVAR-HOJIBLANCA	S 419	14,60	0,89	0,89	0,89		0,89			0,89	0,89
1700000005889788	29-032-040-00059-001	101138	OLIVAR-HOJIBLANCA	S 419	6,60	0,36	0,36	0,36		0,36			0,36	0,36

(1) Superficie declarada admisible ajustada con la superficie comprometida.
(2) Factor de penalización valorando el alcance para el tipo de compromiso.Puede verificar la integridad de una copia de este documento mediante la lectura del código QR adjunto o mediante el acceso a la dirección <https://ws050.juntadeandalucia.es/verificarFirma> indicando el código de VERIFICACIÓN

FIRMADO POR

RAQUEL MARIA ESPIN CRESPO

17/12/2024

VERIFICACIÓN

Pk2jm6UYDU9J72AMTZUYRN3GET48NG

PÁG. 8080/9349



**APELLIDOS Y NOMBRE / RAZÓN SOCIAL**

PAGO DE PASTORA, S.L.

NIF

****5584*

EXPEDIENTE

1260211

ANUALIDAD DE PAGO

1ª

IMPORTES POR ANUALIDAD

	2023	2024	2025	2026	2027
IMPORTE MÁXIMO SUBVENCIONABLE	1.821,02 €	1.821,02 €	1.821,02 €	1.517,52 €	1.517,52 €
IMPORTE MEDIO DE TRANSFERENCIA (€/ha)	419,59 €	419,59 €	419,59 €	349,66 €	349,66 €

RESUMEN DE UNIDADES

Cód	GRUPO DE PAGO	Sup. Dec. Admisible (ha)	Sup. Comprometida (ha)	Sup. ajustada compromiso (1) (ha)	% sobredec.	Sup. Resuelta (ha)	Importe Declarado	Importe Topado	Importe Resuelto	Importe tras sobredec.
423	FRUTALES REGADÍO	4,35		4,34	0,00	4,34	1.821,02	1.821,02	1.821,02	1.821,02
TOTAL		4,35	4,34	4,34		4,34	1.821,02	1.821,02	1.821,02	1.821,02

APLICACIÓN DE REDUCCIONES Y PENALIZACIONES

GRUPO DE PAGO	Importe Calculado	Importe prereduc.	Criterios de subvencionabilidad y compromisos	Presentación tardía	Omisión declaración	Condicionalidad	IMPORTE (Euros) RESUELTO
FRUTALES REGADÍO	1.821,02	1.821,02	0,00	0,00	0,00	0,00	1.821,02
TOTAL	1.821,02	1.821,02					1.821,02

RESUMEN DE PAGOS**IMPORTE (Euros)**

	RESUELTO	FEADER	MAPA	CAPADR
FRUTALES REGADÍO - Pago realizado	1.821,02 €	1.547,87 €	178,64 €	94,51 €

RECINTOS RESUELTOS

REF.	REFERENCIA SIGPAC	CULTIVO DESCRIPCIÓN CULTIVO	S/R G.PAGO	PEND. MEDIA (%)	SUP. DEC. ADMISIBLE (ha)	SUP. COMPROM. (ha)	SUP. AJUSTADA COMPR.(1) (ha)	SUP. CONY. SIGPAC (ha)	SUP. CERTIE (ha)	SUP. CAMPO (ha)	SUP. CAMPO DETER. CULT. DECLARADO (ha)	SUP. DEC. REDUCIDA (ha)	SUP. RESUELTA (ha)
-1567699	29-091-003-00657-004	343005 AGUACATE-HASS	R 423	50,70	0,04	0,04	0,04		0,04			0,04	0,04
6842013	29-091-003-00653-001	343005 AGUACATE-HASS	R 423	64,00	1,15	1,15	1,15		1,15			1,15	1,15
6842027	29-091-003-00618-001	343005 AGUACATE-HASS	R 423	53,70	1,31	1,31	1,31		1,31			1,31	1,31
6842028	29-091-003-00618-002	343005 AGUACATE-HASS	R 423	33,70	0,10	0,10	0,10		0,10			0,10	0,10
6842049	29-091-003-00618-006	343005 AGUACATE-HASS	R 423	26,50	0,32	0,32	0,32		0,32			0,32	0,32
6842065	29-091-003-00618-012	343005 AGUACATE-HASS	R 423	32,60	0,24	0,24	0,24		0,24			0,24	0,24
6842066	29-091-003-00618-013	343005 AGUACATE-HASS	R 423	51,50	0,54	0,54	0,54		0,54			0,54	0,54
6842090	29-091-003-00656-005	343005 AGUACATE-HASS	R 423	36,60	0,29	0,28	0,28		0,28			0,28	0,28
6842093	29-091-003-00657-002	343005 AGUACATE-HASS	R 423	51,70	0,04	0,04	0,04		0,04			0,04	0,04
6842099	29-091-003-00658-002	343005 AGUACATE-HASS	R 423	62,00	0,32	0,32	0,32		0,32			0,32	0,32

(1) Superficie declarada admisible ajustada con la superficie comprometida.
(2) Factor de penalización valorando el alcance para el tipo de compromiso.

Puede verificar la integridad de una copia de este documento mediante la lectura del código QR adjunto o mediante el acceso a la dirección <https://ws050.juntadeandalucia.es/verificarFirma> indicando el código de VERIFICACIÓN

FIRMADO POR

RAQUEL MARIA ESPIN CRESPO

17/12/2024

VERIFICACIÓN

Pk2jm6UYDU9J72AMTZUYRN3GET48NG

PÁG. 8081/9349





INCIDENCIAS

INCIDENCIA DESCRIPCIÓN

3790	Recinto declarado inactivo Ref:6842016 Recinto:29-091-003-00600-00002 Cultivo: - Ref:6842042 Recinto:29-091-003-00618-00005 Cultivo: - Ref:6842058 Recinto:29-091-003-00618-00010 Cultivo: - Ref:6842061 Recinto:29-091-003-00618-00011 Cultivo: - Ref:6842085 Recinto:29-091-003-00618-00014 Cultivo: - Ref:6842114 Recinto:29-091-003-00618-00015 Cultivo: - Ref:6842035 Recinto:29-091-003-00618-00016 Cultivo: - Ref:6842094 Recinto:29-091-003-00657-00003 Cultivo: - Ref:6842096 Recinto:29-091-003-00658-00001 Cultivo: -
100424	Solicita recinto que no está comprometido para la operación. Ref:6842016 Recinto:29-091-003-00600-00002 Cultivo:343005 AGUACATE-HASS Regadío Ref:6842042 Recinto:29-091-003-00618-00005 Cultivo:343005 AGUACATE-HASS Regadío Ref:6842058 Recinto:29-091-003-00618-00010 Cultivo:343005 AGUACATE-HASS Regadío Ref:6842061 Recinto:29-091-003-00618-00011 Cultivo:343005 AGUACATE-HASS Regadío Ref:6842085 Recinto:29-091-003-00618-00014 Cultivo:343005 AGUACATE-HASS Regadío Ref:6842114 Recinto:29-091-003-00618-00015 Cultivo:343005 AGUACATE-HASS Regadío Ref:6842035 Recinto:29-091-003-00618-00016 Cultivo:344008 MANGO-OSTEEN Regadío Ref:6842094 Recinto:29-091-003-00657-00003 Cultivo:343005 AGUACATE-HASS Regadío Ref:6842096 Recinto:29-091-003-00658-00001 Cultivo:343005 AGUACATE-HASS Regadío

(1) Superficie declarada admisible ajustada con la superficie comprometida.
(2) Factor de penalización valorando el alcance para el tipo de compromiso.

Puede verificar la integridad de una copia de este documento mediante la lectura del código QR adjunto o mediante el acceso a la dirección <https://ws050.juntadeandalucia.es/verificarFirma> indicando el código de VERIFICACIÓN

FIRMADO POR	RAQUEL MARIA ESPIN CRESPO	17/12/2024	
VERIFICACIÓN	Pk2jm6UYDU9J72AMTZUYRN3GET48NG	PÁG. 8082/9349	



<u>APELLIDOS Y NOMBRE / RAZÓN SOCIAL</u>	<u>NIF</u>	<u>EXPEDIENTE</u>	<u>ANUALIDAD DE PAGO</u>		
PALAZÓN FERNÁNDEZ DE CAÑETE NATALIA	****7884*	1261044	1ª		
IMPORTE POR ANUALIDAD					
	2023	2024	2025	2026	2027
IMPORTE MÁXIMO SUBVENCIONABLE	1.601,45 €	1.601,45 €	1.601,45 €	1.334,54 €	1.334,54 €
IMPORTE MEDIO DE TRANSFERENCIA (€/ha)	364,79 €	364,79 €	364,79 €	304,00 €	304,00 €

RESUMEN DE UNIDADES

<u>Cód</u>	<u>GRUPO DE PAGO</u>	<u>Sup. Dec. Admisible (ha)</u>	<u>Sup. Comprometida (ha)</u>	<u>Sup. ajustada compromiso (1) (ha)</u>	<u>% sobredecc.</u>	<u>Sup. Resuelta (ha)</u>	<u>Importe Declarado</u>	<u>Importe Topado</u>	<u>Importe Resuelto</u>	<u>Importe tras sobredecc.</u>
419	OLIVAR	1,97		1,97	0,00	1,97	586,04	586,04	586,04	586,04
423	FRUTALES REGADÍO	2,43		2,42	0,00	2,42	1.015,41	1.015,41	1.015,41	1.015,41
TOTAL		4,40	4,39	4,39		4,39	1.601,45	1.601,45	1.601,45	1.601,45

APLICACIÓN DE REDUCCIONES Y PENALIZACIONES

<u>GRUPO DE PAGO</u>	<u>Importe Calculado</u>	<u>Importe prereduc.</u>	<u>Criterios de subvencionabilidad y compromisos</u>	<u>Presentación tardía</u>	<u>Omisión declaración</u>	<u>Condicionabilidad</u>	<u>IMPORTE (Euros) RESUELTO</u>
FRUTALES REGADÍO	1.015,41	1.015,41	0,00	0,00	0,00	0,00	1.015,41
OLIVAR	586,04	586,04	0,00	0,00	0,00	0,00	586,04
TOTAL	1.601,45	1.601,45					1.601,45

RESUMEN DE PAGOS

	<u>IMPORTE (Euros)</u>			
	<u>RESUELTO</u>	<u>FEADER</u>	<u>MAPA</u>	<u>CAPADR</u>
FRUTALES REGADÍO - Pago realizado	1.015,41 €	863,10 €	99,61 €	52,70 €
OLIVAR - Pago realizado	586,04 €	498,13 €	57,49 €	30,42 €
TOTAL	1.601,45 €	1.361,23 €	157,10 €	83,12 €

RECINTOS RESUELTOS

<u>REE</u>	<u>REFERENCIA SIGPAC</u>	<u>CULTIVO DESCRIPCIÓN CULTIVO</u>	<u>S/R G.PAGO</u>	<u>PEND. MEDIA (%)</u>	<u>SUP. DEC. ADMISIBLE (ha)</u>	<u>SUP. COMPROM. (ha)</u>	<u>SUP. AJUSTADA COMPROM. (1) (ha)</u>	<u>SUP. CONV. SIGPAC (ha)</u>	<u>SUP. CERTIF. (ha)</u>	<u>SUP. CAMPO (ha)</u>	<u>SUP. CAMPO DETER. CULT. DECLARADO (ha)</u>	<u>SUP. DEC. REDUCIDA (ha)</u>	<u>SUP. RESUELTA (ha)</u>
-1370174	29-008-010-00013-029	101138 OLIVAR-HOJIBLANCA	R	419	7,30	0,84	0,84	0,84	0,84			0,84	0,84
-1056570	29-008-010-00013-020	101138 OLIVAR-HOJIBLANCA	R	419	6,30	0,22	0,22	0,22	0,22			0,22	0,22
-1056478	29-008-010-00013-025	101138 OLIVAR-HOJIBLANCA	R	419	9,80	0,12	0,12	0,12	0,12			0,12	0,12
5253815	29-008-010-00013-030	101138 OLIVAR-HOJIBLANCA	R	419	11,80	0,79	0,79	0,79	0,79			0,79	0,79
-1067672	29-008-010-00013-012	209200 MANDARINO-MANDARINO COMÚN	R	423	12,90	0,33	0,33	0,33	0,33			0,33	0,33
-1056673	29-008-010-00013-018	104007 ALMENDROS-COMUNA	R	423	9,50	0,15	0,15	0,15	0,15			0,15	0,15
-1056671	29-008-010-00013-016	209200 MANDARINO-MANDARINO COMÚN	R	423	8,10	0,12	0,12	0,12	0,12			0,12	0,12
-1056593	29-008-010-00013-017	213005 CAQUI o PALOSANTO-PICUDO	R	423	7,00	0,11	0,11	0,11	0,11			0,11	0,11
-1056540	29-008-010-00013-015	206003 NARANJO-NAVELATE	R	423	5,10	0,47	0,47	0,47	0,48			0,47	0,47
-1056427	29-008-010-00013-023	217003 GRANADO-MOLLAR DE ELCHE	R	423	10,30	0,04	0,03	0,03	0,03			0,03	0,03
-1056389	29-008-010-00013-028	206003 NARANJO-NAVELATE	R	423	7,00	0,41	0,41	0,41	0,41			0,41	0,41
-1056319	29-008-010-00013-012	206003 NARANJO-NAVELATE	R	423	12,90	0,11	0,11	0,11	0,11			0,11	0,11
-1056246	29-008-010-00013-012	206003 NARANJO-NAVELATE	R	423	12,90	0,10	0,10	0,10	0,10			0,10	0,10
-1056240	29-008-010-00013-012	207004 LIMONERO-VERNA	R	423	12,90	0,05	0,05	0,05	0,05			0,05	0,05
-1056209	29-008-010-00013-024	104007 ALMENDROS-COMUNA	R	423	5,60	0,37	0,37	0,37	0,37			0,37	0,37
-1055896	29-008-010-00013-021	217003 GRANADO-MOLLAR DE ELCHE	R	423	8,90	0,04	0,04	0,04	0,04			0,04	0,04
-1055858	29-008-010-00013-012	206003 NARANJO-NAVELATE	R	423	12,90	0,13	0,13	0,13	0,13			0,13	0,13

(1) Superficie declarada admisible ajustada con la superficie comprometida.
(2) Factor de penalización valorando el alcance para el tipo de compromiso.Puede verificar la integridad de una copia de este documento mediante la lectura del código QR adjunto o mediante el acceso a la dirección <https://ws050.juntadeandalucia.es/verificarFirma> indicando el código de VERIFICACIÓN

FIRMADO POR

RAQUEL MARIA ESPIN CRESPO

17/12/2024

VERIFICACIÓN

Pk2jm6UYDU9J72AMTZUYRN3GET48NG

PÁG. 8083/9349



**APELLIDOS Y NOMBRE / RAZÓN SOCIAL**

PALOMEQUE GOMEZ CRISTOBAL

NIF
***2582*EXPEDIENTE
1170620**ANUALIDAD DE PAGO**

1ª

IMPORTE POR ANUALIDAD

	2023	2024	2025	2026	2027
IMPORTE MÁXIMO SUBVENCIONABLE	1.472,53 €	1.472,53 €	1.472,53 €	1.227,11 €	1.227,11 €
IMPORTE MEDIO DE TRANSFERENCIA (€/ha)	297,48 €	297,48 €	297,48 €	247,90 €	247,90 €

RESUMEN DE UNIDADES

Cód	GRUPO DE PAGO	Sup. Dec. Admisible (ha)	Sup. Comprometida (ha)	Sup. ajustada compromiso (1) (ha)	% sobredec.	Sup. Resuelta (ha)	Importe Declarado	Importe Topado	Importe Resuelto	Importe tras sobredec.
419	OLIVAR	4,97		4,95	0,00	4,95	1.472,53	1.472,53	1.472,53	1.472,53
TOTAL		4,97	4,95	4,95		4,95	1.472,53	1.472,53	1.472,53	1.472,53

APLICACIÓN DE REDUCCIONES Y PENALIZACIONES

GRUPO DE PAGO	Importe Calculado	Importe prereduc.	Criterios de subvencionabilidad y compromisos	Presentación tardía	Omisión declaración	Condicionalidad	IMPORTE (Euros) RESUELTO
OLIVAR	1.472,53	1.472,53	0,00	0,00	0,00	0,00	1.472,53
TOTAL	1.472,53	1.472,53					1.472,53

RESUMEN DE PAGOS**IMPORTE (Euros)**

	RESUELTO	FEADER	MAPA	CAPADR
OLIVAR - Pago realizado	1.472,53 €	1.251,65 €	144,46 €	76,42 €

RECINTOS RESUELTOS

REF.	REFERENCIA SIGPAC	CULTIVO DESCRIPCIÓN CULTIVO	S/R G.PAGO	PEND. MEDIA (%)	SUP. DEC. ADMISIBLE (ha)	SUP. COMPROM. (ha)	SUP. AJUSTADA COMPR.(1) (ha)	SUP. CONY. SIGPAC (ha)	SUP. CERTIE (ha)	SUP. CAMPO (ha)	SUP. CAMPO DETER. CULT. DECLARADO (ha)	SUP. DEC. REDUCIDA (ha)	SUP. RESUELTA (ha)
1700000007102388	29-040-020-00056-003	101007 OLIVAR-MANZANILLA	S	419	31,80	0,12	0,12	0,12	0,12			0,12	0,12
1700000007102389	29-040-020-00057-021	101007 OLIVAR-MANZANILLA	S	419	27,60	0,09	0,09	0,09	0,09			0,09	0,09
1700000007102390	29-040-020-00057-020	101007 OLIVAR-MANZANILLA	S	419	30,70	1,17	1,17	1,17	1,17			1,17	1,17
1700000007102391	29-040-020-00056-004	101007 OLIVAR-MANZANILLA	S	419	25,70	0,46	0,46	0,46	0,46			0,46	0,46
1700000007102392	29-040-033-00070-001	101007 OLIVAR-MANZANILLA	S	419	22,20	1,39	1,39	1,39	1,39			1,39	1,39
1700000007102393	29-040-033-00053-002	101007 OLIVAR-MANZANILLA	S	419	28,20	1,74	1,72	1,72	1,72			1,72	1,72

INCIDENCIAS**INCIDENCIA DESCRIPCIÓN**

- 218 La superficie total declarada sobre un mismo recinto en el conjunto de los expedientes, no puede superar la superficie total que el SIGPAC establece para ese recinto.
Ref:4164122 Recinto:29-040-020-00055-00001 Cultivo:101007 OLIVAR-MANZANILLA Secano Suma de superficies declaradas para este recinto por todos los solicitantes (Áreas):326 Superficie SIGPAC medida para este recinto (Áreas):163 Exceso de superficie declarada (Hectáreas):1,63 Suma de superficies declaradas para este recinto por el solicitante (Áreas):163
- 226 Recinto abandonado según SIGPAC por el que solicita alguna ayuda/práctica.
Ref:-1350464 Recinto:29-040-020-00056-00015 Cultivo:101007 OLIVAR-MANZANILLA Secano
- 100421 Recinto declarado por error para una operación de la 6503, que se ha corregido de oficio marcando la operación correcta, de acuerdo con la fecha de inscripción del recinto en la producción ecológica.
Ref:4164122 Recinto:29-040-020-00055-00001 Cultivo:101007 OLIVAR-MANZANILLA Secano
Ref:1700000007102388 Recinto:29-040-020-00056-00003 Cultivo:101007 OLIVAR-MANZANILLA Secano
Ref:1700000007102391 Recinto:29-040-020-00056-00004 Cultivo:101007 OLIVAR-MANZANILLA Secano
Ref:1700000007102390 Recinto:29-040-020-00057-00020 Cultivo:101007 OLIVAR-MANZANILLA Secano
Ref:1700000007102389 Recinto:29-040-020-00057-00021 Cultivo:101007 OLIVAR-MANZANILLA Secano
Ref:1700000007102393 Recinto:29-040-033-00053-00002 Cultivo:101007 OLIVAR-MANZANILLA Secano
Ref:1700000007102392 Recinto:29-040-033-00070-00001 Cultivo:101007 OLIVAR-MANZANILLA Secano
- 100424 Solicita recinto que no está comprometido para la operación.
Ref:4164122 Recinto:29-040-020-00055-00001 Cultivo:101007 OLIVAR-MANZANILLA Secano
Ref:-1350463 Recinto:29-040-020-00056-00014 Cultivo:101007 OLIVAR-MANZANILLA Secano
Ref:-1350464 Recinto:29-040-020-00056-00015 Cultivo:101007 OLIVAR-MANZANILLA Secano

(1) Superficie declarada admisible ajustada con la superficie comprometida.
(2) Factor de penalización valorando el alcance para el tipo de compromiso.

Puede verificar la integridad de una copia de este documento mediante la lectura del código QR adjunto o mediante el acceso a la dirección <https://ws050.juntadeandalucia.es/verificarFirma> indicando el código de VERIFICACIÓN

FIRMADO POR

RAQUEL MARIA ESPIN CRESPO

17/12/2024

VERIFICACIÓN

Pk2jm6UYDU9J72AMTZUYRN3GET48NG

PÁG. 8084/9349



**APELLIDOS Y NOMBRE / RAZÓN SOCIAL**

PALOMEQUE GOMEZ JOSE

NIF

***9241*

EXPEDIENTE

1170467

ANUALIDAD DE PAGO

1ª

IMPORTES POR ANUALIDAD

	2023	2024	2025	2026	2027
IMPORTE MÁXIMO SUBVENCIONABLE	3.260,38 €	3.260,38 €	3.260,38 €	2.716,98 €	2.716,98 €
IMPORTE MEDIO DE TRANSFERENCIA (€/ha)	297,48 €	297,48 €	297,48 €	247,90 €	247,90 €

RESUMEN DE UNIDADES

Cód	GRUPO DE PAGO	Sup. Dec. Admisible (ha)	Sup. Comprometida (ha)	Sup. ajustada compromiso (1) (ha)	% sobredec.	Sup. Resuelta (ha)	Importe Declarado	Importe Topado	Importe Resuelto	Importe tras sobredec.
419	OLIVAR	10,96		10,96	0,00	10,96	3.260,38	3.260,38	3.260,38	3.260,38
TOTAL		10,96	10,96	10,96		10,96	3.260,38	3.260,38	3.260,38	3.260,38

APLICACIÓN DE REDUCCIONES Y PENALIZACIONES

GRUPO DE PAGO	Importe Calculado	Importe prereduc.	Criterios de subvencionabilidad y compromisos	Presentación tardía	Omisión declaración	Condicionalidad	IMPORTE (Euros) RESUELTO
OLIVAR	3.260,38	3.260,38	0,00	0,00	0,00	0,00	3.260,38
TOTAL	3.260,38	3.260,38					3.260,38

RESUMEN DE PAGOS**IMPORTE (Euros)**

	RESUELTO	FEADER	MAPA	CAPADR
OLIVAR - Pago realizado	3.260,38 €	2.771,32 €	319,84 €	169,22 €

RECINTOS RESUELTOS

REF.	REFERENCIA SIGPAC	CULTIVO	DESCRIPCIÓN CULTIVO	S/R G.PAGO	PEND. MEDIA (%)	SUP. DEC. ADMISIBLE (ha)	SUP. COMPROM. (ha)	SUP. AJUSTADA COMPR.(1) (ha)	SUP. CONY. SIGPAC (ha)	SUP. CERTIE (ha)	SUP. CAMPO (ha)	SUP. CAMPO DETER. CULT. DECLARADO (ha)	SUP. DEC. REDUCIDA (ha)	SUP. RESUELTA (ha)
1700000004925033	29-040-020-00053-008	101007	OLIVAR-MANZANILLA	S 419	38,00	0,05	0,05	0,05		0,05			0,05	0,05
1700000004925034	29-040-020-00093-002	101007	OLIVAR-MANZANILLA	S 419	26,80	0,81	0,81	0,81		0,81			0,81	0,81
1700000004925035	29-040-026-00016-001	101007	OLIVAR-MANZANILLA	S 419	108,40	0,01	0,01	0,01		0,01			0,01	0,01
1700000004925036	29-040-033-00058-002	101007	OLIVAR-MANZANILLA	S 419	21,20	3,13	3,13	3,13		3,13			3,13	3,13
1700000004925037	29-040-033-00060-002	101007	OLIVAR-MANZANILLA	S 419	15,80	3,94	3,94	3,94		3,94			3,94	3,94
1700000004925038	29-040-033-00068-001	101007	OLIVAR-MANZANILLA	S 419	17,30	2,94	2,94	2,94		2,94			2,94	2,94
1700000004925039	29-040-026-00016-002	101007	OLIVAR-MANZANILLA	S 419	24,30	0,08	0,08	0,08		0,08			0,08	0,08

INCIDENCIAS**INCIDENCIA DESCRIPCIÓN**

- 100421 Recinto declarado por error para una operación de la 6503, que se ha corregido de oficio marcando la operación correcta, de acuerdo con la fecha de inscripción del recinto en la producción ecológica.
 Ref:1700000004925033 Recinto:29-040-020-00053-00008 Cultivo:101007 OLIVAR-MANZANILLA Secano
 Ref:1700000004925034 Recinto:29-040-020-00093-00002 Cultivo:101007 OLIVAR-MANZANILLA Secano
 Ref:1700000004925035 Recinto:29-040-026-00016-00001 Cultivo:101007 OLIVAR-MANZANILLA Secano
 Ref:1700000004925039 Recinto:29-040-026-00016-00002 Cultivo:101007 OLIVAR-MANZANILLA Secano
 Ref:1700000004925036 Recinto:29-040-033-00058-00002 Cultivo:101007 OLIVAR-MANZANILLA Secano
 Ref:1700000004925037 Recinto:29-040-033-00060-00002 Cultivo:101007 OLIVAR-MANZANILLA Secano
 Ref:1700000004925038 Recinto:29-040-033-00068-00001 Cultivo:101007 OLIVAR-MANZANILLA Secano

(1) Superficie declarada admisible ajustada con la superficie comprometida.
 (2) Factor de penalización valorando el alcance para el tipo de compromiso.

Puede verificar la integridad de una copia de este documento mediante la lectura del código QR adjunto o mediante el acceso a la dirección <https://ws050.juntadeandalucia.es/verificarFirma> indicando el código de VERIFICACIÓN

FIRMADO POR

RAQUEL MARIA ESPIN CRESPO

17/12/2024

VERIFICACIÓN

Pk2jm6UYDU9J72AMTZUYRN3GET48NG

PÁG. 8085/9349



**APELLIDOS Y NOMBRE / RAZÓN SOCIAL**

PALOMO CASADO JUAN CARLOS

NIF

***8533*

EXPEDIENTE

1158273

ANUALIDAD DE PAGO

1ª

IMPORTE POR ANUALIDAD

	2023	2024	2025	2026	2027
IMPORTE MÁXIMO SUBVENCIONABLE	9.632,26 €	9.632,26 €	9.504,35 €	8.026,87 €	8.026,87 €
IMPORTE MEDIO DE TRANSFERENCIA (€/ha)	282,47 €	282,47 €	278,72 €	235,39 €	235,39 €

RESUMEN DE UNIDADES

Cód	GRUPO DE PAGO	Sup. Dec. Admisible (ha)	Sup. Comprometida (ha)	Sup. ajustada compromiso (1) (ha)	% sobredec.	Sup. Resuelta (ha)	Importe Declarado	Importe Topado	Importe Resuelto	Importe tras sobredec.
416	HERBÁCEOS	4,23		4,23	0,00	4,23	767,36	767,36	767,36	767,36
419	OLIVAR	29,80		29,80	0,00	29,80	8.864,90	8.864,90	8.864,90	8.864,90
424	HERBÁCEOS NO ELEGIBLES	0,07		0,07	0,00	0,07	0,00	0,00	0,00	0,00
TOTAL		34,10	34,10	34,10		34,10	9.632,26	9.632,26	9.632,26	9.632,26

APLICACIÓN DE REDUCCIONES Y PENALIZACIONES

GRUPO DE PAGO	Importe Calculado	Importe prereduc.	Criterios de subvencionabilidad y compromisos	Presentación tardía	Omisión declaración	Condicionalidad	IMPORTE (Euros) RESUELTO
HERBÁCEOS	767,36	767,36	0,00	0,00	0,00	0,00	767,36
HERBÁCEOS NO ELEGIBLES	0,00	0,00	0,00	0,00	0,00	0,00	0,00
OLIVAR	8.864,90	8.864,90	0,00	0,00	0,00	0,00	8.864,90
TOTAL	9.632,26	9.632,26					9.632,26

RESUMEN DE PAGOS

	RESUELTO	FEADER	MAPA	CAPADR
HERBÁCEOS - Pago realizado	767,36 €	652,26 €	75,28 €	39,82 €
OLIVAR - Pago realizado	8.864,90 €	7.535,17 €	869,65 €	460,08 €
TOTAL	9.632,26 €	8.187,43 €	944,93 €	499,90 €

RECINTOS RESUELTOS

REE	REFERENCIA SIGPAC	CULTIVO DESCRIPCIÓN CULTIVO	S/R G.PAGO	PEND. MEDIA (%)	SUP. ADMISIBLE (ha)	SUP. COMPROM. (ha)	SUP. AJUSTADA COMPR.(1) (ha)	SUP. CONV. SIGPAC (ha)	SUP. CERTIE. (ha)	SUP. CAMPO (ha)	SUP. CAMPO DETER. CULT. DECLARADO (ha)	SUP. DEC. REDUCIDA (ha)	SUP. RESUELTA (ha)
-1043560	29-097-014-00558-002	241000 MEZCLA VEZA - AVENA-SIN VARIEDAD	S	416	19,80	0,07	0,07	0,07	0,07			0,07	0,07
-113914	29-097-014-00557-002	241000 MEZCLA VEZA - AVENA-SIN VARIEDAD	S	416	24,10	1,35	1,35	1,35	1,35			1,35	1,35
1700000007177849	29-097-014-09038-004	241000 MEZCLA VEZA - AVENA-SIN VARIEDAD	S	416	24,20	0,06	0,06	0,06	0,06			0,06	0,06
1700000007177852	29-097-014-00260-003	241000 MEZCLA VEZA - AVENA-SIN VARIEDAD	S	416	15,50	2,75	2,75	2,75	2,75			2,75	2,75
-1563272	29-097-014-00259-004	101138 OLIVAR-HOJIBLANCA	S	419	24,80	0,07	0,07	0,07	0,07			0,07	0,07
-1563271	29-096-005-00513-001	101138 OLIVAR-HOJIBLANCA	S	419	13,30	0,36	0,36	0,36	0,36			0,36	0,36
-1043558	29-097-014-00557-001	101138 OLIVAR-HOJIBLANCA	S	419	23,70	1,64	1,64	1,64	1,64			1,64	1,64
4783528	29-096-005-00513-001	101138 OLIVAR-HOJIBLANCA	S	419	13,30	0,53	0,53	0,53	0,53			0,53	0,53
1700000007177819	29-097-009-00075-001	101138 OLIVAR-HOJIBLANCA	S	419	12,20	0,01	0,01	0,01	0,01			0,01	0,01
1700000007177820	29-097-009-00081-001	101138 OLIVAR-HOJIBLANCA	S	419	9,10	0,06	0,06	0,06	0,06			0,06	0,06
1700000007177821	29-097-009-00082-001	101138 OLIVAR-HOJIBLANCA	S	419	8,30	1,14	1,14	1,14	1,14			1,14	1,14
1700000007177828	29-097-014-00558-001	101138 OLIVAR-HOJIBLANCA	S	419	16,90	4,20	4,20	4,20	4,20			4,20	4,20
1700000007177829	29-097-014-00260-002	101138 OLIVAR-HOJIBLANCA	S	419	13,10	0,33	0,33	0,33	0,33			0,33	0,33
1700000007177830	29-097-011-00069-001	101138 OLIVAR-HOJIBLANCA	S	419	11,70	1,61	1,61	1,61	1,61			1,61	1,61
1700000007177831	29-097-011-00070-001	101138 OLIVAR-HOJIBLANCA	S	419	8,20	0,04	0,04	0,04	0,04			0,04	0,04
1700000007177833	29-097-014-00559-005	101138 OLIVAR-HOJIBLANCA	S	419	28,70	2,11	2,11	2,11	2,11			2,11	2,11
1700000007177835	29-097-014-00066-001	101138 OLIVAR-HOJIBLANCA	S	419	14,70	2,40	2,40	2,40	2,40			2,40	2,40
1700000007177836	29-097-014-00330-002	101138 OLIVAR-HOJIBLANCA	S	419	21,30	2,76	2,76	2,76	2,76			2,76	2,76
1700000007177837	29-097-014-00186-001	101138 OLIVAR-HOJIBLANCA	S	419	16,40	1,89	1,89	1,89	1,89			1,89	1,89
1700000007177838	29-097-014-00187-001	101138 OLIVAR-HOJIBLANCA	S	419	15,30	0,01	0,01	0,01	0,01			0,01	0,01
1700000007177839	29-097-014-00127-001	101138 OLIVAR-HOJIBLANCA	S	419	22,20	1,54	1,54	1,54	1,54			1,54	1,54
1700000007177840	29-097-014-00128-001	101138 OLIVAR-HOJIBLANCA	S	419	17,50	0,05	0,05	0,05	0,05			0,05	0,05
1700000007177842	29-097-014-00106-001	101138 OLIVAR-HOJIBLANCA	S	419	17,20	5,36	5,36	5,36	5,36			5,36	5,36
1700000007177850	29-097-014-00259-004	101138 OLIVAR-HOJIBLANCA	S	419	24,80	3,69	3,69	3,69	3,69			3,69	3,69
1700000007177846	29-097-014-09038-004	20000 BARBECHO TRADICIONAL-SIN VARIEDAD	S	424	24,20	0,07	0,07	0,07	0,07			0,07	0,07

(1) Superficie declarada admisible ajustada con la superficie comprometida.
(2) Factor de penalización valorando el alcance para el tipo de compromiso.

Puede verificar la integridad de una copia de este documento mediante la lectura del código QR adjunto o mediante el acceso a la dirección <https://ws050.juntadeandalucia.es/verificarFirma> indicando el código de VERIFICACIÓN

FIRMADO POR

RAQUEL MARIA ESPIN CRESPO

17/12/2024

VERIFICACIÓN

Pk2jm6UYDU9J72AMTZUYRN3GET48NG

PÁG. 8086/9349





INCIDENCIAS

INCIDENCIA DESCRIPCIÓN

- 100400 Recinto con cultivo, variedad, régimen de explotación o uso Siggac no compatible con la operación solicitada (Anexo IV.I Cultivos y variedades elegibles para las Intervenciones. Orden de 28 de marzo de 2023).
Ref:1700000007177851 Recinto:29-097-014-00064-00002 Cultivo:299000 MEZCLA GUISANTE - AVENA-SIN VARIEDAD Secano
Uso:TA
- 100421 Recinto declarado por error para una operación de la 6503, que se ha corregido de oficio marcando la operación correcta, de acuerdo con la fecha de inscripción del recinto en la producción ecológica.
Ref:1700000007177852 Recinto:29-097-014-00260-00003 Cultivo:241000 MEZCLA VEZA - AVENA-SIN VARIEDAD Secano
Ref:-113914 Recinto:29-097-014-00557-00002 Cultivo:241000 MEZCLA VEZA - AVENA-SIN VARIEDAD Secano
Ref:-1043560 Recinto:29-097-014-00558-00002 Cultivo:241000 MEZCLA VEZA - AVENA-SIN VARIEDAD Secano
Ref:1700000007177849 Recinto:29-097-014-09038-00004 Cultivo:241000 MEZCLA VEZA - AVENA-SIN VARIEDAD Secano
- 100424 Solicita recinto que no está comprometido para la operación.
Ref:1700000007177851 Recinto:29-097-014-00064-00002 Cultivo:299000 MEZCLA GUISANTE - AVENA-SIN VARIEDAD Secano

(1) Superficie declarada admisible ajustada con la superficie comprometida.
(2) Factor de penalización valorando el alcance para el tipo de compromiso.

Puede verificar la integridad de una copia de este documento mediante la lectura del código QR adjunto o mediante el acceso a la dirección <https://ws050.juntadeandalucia.es/verificarFirma> indicando el código de VERIFICACIÓN

FIRMADO POR	RAQUEL MARIA ESPIN CRESPO	17/12/2024	
VERIFICACIÓN	Pk2jm6UYDU9J72AMTZUYRN3GET48NG	PÁG. 8087/9349	

**APELLIDOS Y NOMBRE / RAZÓN SOCIAL**

PAREJA SILLERO RAFAEL

NIF

***3025*

EXPEDIENTE

1056906

ANUALIDAD DE PAGO

1ª

IMPORTES POR ANUALIDAD

	2023	2024	2025	2026	2027
IMPORTE MÁXIMO SUBVENCIONABLE	3.935,66 €	3.935,66 €	3.935,66 €	3.279,72 €	3.279,72 €
IMPORTE MEDIO DE TRANSFERENCIA (€/ha)	297,48 €	297,48 €	297,48 €	247,90 €	247,90 €

RESUMEN DE UNIDADES

Cód	GRUPO DE PAGO	Sup. Dec. Admisible (ha)	Sup. Comprometida (ha)	Sup. ajustada compromiso (1) (ha)	% sobredec.	Sup. Resuelta (ha)	Importe Declarado	Importe Topado	Importe Resuelto	Importe tras sobredec.
419	OLIVAR	13,23		13,23	0,00	13,23	3.935,66	3.935,66	3.935,66	3.935,66
TOTAL		13,23	13,23	13,23		13,23	3.935,66	3.935,66	3.935,66	3.935,66

APLICACIÓN DE REDUCCIONES Y PENALIZACIONES

GRUPO DE PAGO	Importe Calculado	Importe prereduc.	Criterios de subvencionabilidad y compromisos	Presentación tardía	Omisión declaración	Condicionalidad	IMPORTE (Euros) RESUELTO
OLIVAR	3.935,66	3.935,66	0,00	0,00	0,00	0,00	3.935,66
TOTAL	3.935,66	3.935,66					3.935,66

RESUMEN DE PAGOS**IMPORTE (Euros)**

	RESUELTO	FEADER	MAPA	CAPADR
OLIVAR - Pago realizado	3.935,66 €	3.345,31 €	386,09 €	204,26 €

RECINTOS RESUELTOS

REF.	REFERENCIA SIGPAC	CULTIVO	DESCRIPCIÓN CULTIVO	S/R G.PAGO	PEND. MEDIA (%)	SUP. DEC. ADMISIBLE (ha)	SUP. COMPROM. (ha)	SUP. AJUSTADA COMPR.(1) (ha)	SUP. CONY. SIGPAC (ha)	SUP. CERTIE (ha)	SUP. CAMPO (ha)	SUP. CAMPO DETER. CULT. DECLARADO (ha)	SUP. DEC. REDUCIDA (ha)	SUP. RESUELTA (ha)
1700000006672797	29-015-070-00028-001	101003	OLIVAR-ARBEQUINA	R	419	1,10	8,11	8,11	8,11	8,11			8,11	8,11
1700000006672799	29-015-071-00015-003	101003	OLIVAR-ARBEQUINA	R	419	0,80	5,12	5,12	5,12	5,12			5,12	5,12

INCIDENCIAS**INCIDENCIA DESCRIPCIÓN**

- 242 Recinto pendiente de acreditación de titularidad.
Ref:1700000006672798 Recinto:29-015-070-09010-00002 Cultivo:101003 OLIVAR-ARBEQUINA Regadio
- 100424 Solicita recinto que no está comprometido para la operación.
Ref:1700000006672798 Recinto:29-015-070-09010-00002 Cultivo:101003 OLIVAR-ARBEQUINA Regadio

(1) Superficie declarada admisible ajustada con la superficie comprometida.
(2) Factor de penalización valorando el alcance para el tipo de compromiso.

Puede verificar la integridad de una copia de este documento mediante la lectura del código QR adjunto o mediante el acceso a la dirección <https://ws050.juntadeandalucia.es/verificarFirma> indicando el código de VERIFICACIÓN

FIRMADO POR

RAQUEL MARIA ESPIN CRESPO

17/12/2024

VERIFICACIÓN

Pk2jm6UYDU9J72AMTZUYRN3GET48NG

PÁG. 8088/9349



**APELLIDOS Y NOMBRE / RAZÓN SOCIAL**

PASEO DEL RIO S.L.

NIF

****7854*

EXPEDIENTE

1233089

ANUALIDAD DE PAGO

1ª

IMPORTES POR ANUALIDAD

	2023	2024	2025	2026	2027
IMPORTE MÁXIMO SUBVENCIONABLE	6.996,22 €	6.996,22 €	5.830,19 €	5.830,19 €	5.830,19 €
IMPORTE MEDIO DE TRANSFERENCIA (€/ha)	98,58 €	98,58 €	82,15 €	82,15 €	82,15 €

RESUMEN DE UNIDADES

Cód	GRUPO DE PAGO	Sup. Dec. Admisible (ha)	Sup. Comprometida (ha)	Sup. ajustada compromiso (1) (ha)	% sobredec.	Sup. Resuelta (ha)	Importe Declarado	Importe Topado	Importe Resuelto	Importe tras sobredec.
418	PASTOS ASOCIADOS A GANADERÍA ECOLÓGICA	70,97		70,97	0,00	70,97	6.996,22	6.996,22	6.996,22	6.996,22
424	HERBÁCEOS NO ELEGIBLES	0,56		0,00	100,00	0,00	0,00	0,00	0,00	0,00
TOTAL		71,53	70,97	70,97		70,97	6.996,22	6.996,22	6.996,22	6.996,22

APLICACIÓN DE REDUCCIONES Y PENALIZACIONES

GRUPO DE PAGO	Importe Calculado	Importe prereduc.	Criterios de subvencionabilidad y compromisos	Presentación tardía	Omisión declaración	Condicionabilidad	IMPORTE (Euros) RESUELTO
HERBÁCEOS NO ELEGIBLES	0,00	0,00	0,00	0,00	0,00	0,00	0,00
PASTOS ASOCIADOS A GANADERÍA	6.996,22	6.996,22	0,00	0,00	0,00	0,00	6.996,22
TOTAL	6.996,22	6.996,22					6.996,22

RESUMEN DE PAGOS

	RESUELTO	FEADER	MAPA	CAPADR
PASTOS ASOCIADOS A GANADERÍA ECOLÓGICA - Pago realizado	6.996,22 €	5.946,79 €	686,33 €	363,10 €

RECINTOS RESUELTOS

REF.	REFERENCIA SIGPAC	CULTIVO DESCRIPCIÓN CULTIVO	S/R G.PAGO	PEND. MEDIA (%)	SUP. DEC. ADMISIBLE (ha)	SUP. COMPROM. (ha)	SUP. AJUSTADA COMPROM. (1) (ha)	SUP. CONV. SIGPAC (ha)	SUP. CERTIF. (ha)	SUP. CAMPO (ha)	SUP. CAMPO DETER. CULT. DECLARADO (ha)	SUP. DEC. REDUCIDA (ha)	SUP. RESUELTA (ha)
-1551079	29-056-001-00060-004	62000 PASTOS PERMANENTES DE 5 O MAS AÑOS-SIN VARIEDAD	S 418	29,60	2,30	2,30	2,30		2,71			2,30	2,30
-1551077	29-056-001-00060-001	62000 PASTOS PERMANENTES DE 5 O MAS AÑOS-SIN VARIEDAD	S 418	41,60	6,28	6,28	6,28		7,39			6,28	6,28
-1551074	29-056-001-00057-001	62000 PASTOS PERMANENTES DE 5 O MAS AÑOS-SIN VARIEDAD	S 418	27,60	1,27	1,27	1,27		1,49			1,27	1,27
-1117315	29-056-001-00060-035	62000 PASTOS PERMANENTES DE 5 O MAS AÑOS-SIN VARIEDAD	S 418	32,50	3,39	3,39	3,39		3,99			3,39	3,39
-1117255	29-056-001-00057-038	62000 PASTOS PERMANENTES DE 5 O MAS AÑOS-SIN VARIEDAD	S 418	32,50	1,33	1,33	1,33		1,57			1,33	1,33
-1117149	29-056-001-00057-036	62000 PASTOS PERMANENTES DE 5 O MAS AÑOS-SIN VARIEDAD	S 418	28,60	3,15	3,15	3,15		3,71			3,15	3,15
-906831	29-056-001-00037-018	62000 PASTOS PERMANENTES DE 5 O MAS AÑOS-SIN VARIEDAD	S 418	37,00	0,11	0,11	0,11		0,14			0,11	0,11
-815573	29-056-001-00062-007	62000 PASTOS PERMANENTES DE 5 O MAS AÑOS-SIN VARIEDAD	S 418	24,90	4,18	4,18	4,18		4,18			4,18	4,18
-815572	29-056-001-00062-006	62000 PASTOS PERMANENTES DE 5 O MAS AÑOS-SIN VARIEDAD	S 418	26,40	14,32	14,32	14,32		14,32			14,32	14,32
-574959	29-056-001-00060-032	62000 PASTOS PERMANENTES DE 5 O MAS AÑOS-SIN VARIEDAD	S 418	30,90	18,50	18,50	18,50		21,76			18,50	18,50
-174976	29-056-001-00063-006	62000 PASTOS PERMANENTES DE 5 O MAS AÑOS-SIN VARIEDAD	S 418	36,30	0,07	0,07	0,07		0,08			0,07	0,07
-174974	29-056-001-00063-005	62000 PASTOS PERMANENTES DE 5 O MAS AÑOS-SIN VARIEDAD	S 418	22,10	0,09	0,09	0,09		0,17			0,09	0,09
170000006696766	29-056-001-00057-025	62000 PASTOS PERMANENTES DE 5 O MAS AÑOS-SIN VARIEDAD	S 418	60,60	0,05	0,05	0,05		0,06			0,05	0,05
170000006696767	29-056-001-00057-026	62000 PASTOS PERMANENTES DE 5 O MAS AÑOS-SIN VARIEDAD	S 418	52,90	0,07	0,07	0,07		0,09			0,07	0,07
170000006696785	29-056-001-00037-015	62000 PASTOS PERMANENTES DE 5 O MAS AÑOS-SIN VARIEDAD	S 418	20,50	0,28	0,28	0,28		0,80			0,28	0,28
170000006696788	29-056-001-00036-005	62000 PASTOS PERMANENTES DE 5 O MAS AÑOS-SIN VARIEDAD	S 418	27,10	2,02	2,02	2,02		3,10			2,02	2,02
170000006696795	29-056-001-00057-034	62000 PASTOS PERMANENTES DE 5 O MAS AÑOS-SIN VARIEDAD	S 418	22,10	0,47	0,47	0,47		0,55			0,47	0,47
170000006696797	29-056-001-00060-021	62000 PASTOS PERMANENTES DE 5 O MAS AÑOS-SIN VARIEDAD	S 418	34,70	1,84	1,84	1,84		2,45			1,84	1,84
170000006696798	29-056-001-00057-027	62000 PASTOS PERMANENTES DE 5 O MAS AÑOS-SIN VARIEDAD	S 418	27,50	0,50	0,50	0,50		0,59			0,50	0,50
170000006696800	29-056-001-00057-019	62000 PASTOS PERMANENTES DE 5 O MAS AÑOS-SIN VARIEDAD	S 418	39,50	3,91	3,91	3,91		4,64			3,91	3,91
170000006696809	29-056-001-00036-012	62000 PASTOS PERMANENTES DE 5 O MAS AÑOS-SIN VARIEDAD	S 418	8,80	0,02	0,02	0,02		0,08			0,02	0,02
170000006696815	29-056-001-00057-033	62000 PASTOS PERMANENTES DE 5 O MAS AÑOS-SIN VARIEDAD	S 418	36,50	0,99	0,99	0,99		1,20			0,99	0,99
170000006696816	29-056-001-00037-002	62000 PASTOS PERMANENTES DE 5 O MAS AÑOS-SIN VARIEDAD	S 418	28,90	5,83	5,83	5,83		7,77			5,83	5,83
-58354	29-056-001-00037-017	20000 BARBECHO TRADICIONAL-SIN VARIEDAD	R 424	19,30	0,56	0,56	0,56		0,57			0,56	0,56

(1) Superficie declarada admisible ajustada con la superficie comprometida.
(2) Factor de penalización valorando el alcance para el tipo de compromiso.Puede verificar la integridad de una copia de este documento mediante la lectura del código QR adjunto o mediante el acceso a la dirección <https://ws050.juntadeandalucia.es/verificarFirma> indicando el código de VERIFICACIÓN

FIRMADO POR

RAQUEL MARIA ESPIN CRESPO

17/12/2024

VERIFICACIÓN

Pk2jm6UYDU9J72AMTZUYRN3GET48NG

PÁG. 8089/9349



**INCIDENCIAS****INCIDENCIA DESCRIPCIÓN**

- 224 La superficie de cruce total de productos de la agrupación Pastos permanentes sobre un mismo recinto en una misma solicitud, no puede superar la superficie total admisible de pastos.
Ref:170000006696806 Recinto:29-056-001-00062-00004 Cultivo:62000 PASTOS PERMANENTES DE 5 O MAS AÑOS-SIN VARIEDAD Secano Superficie admisible de pastos del recinto según SIGPAC.:0 Suma de superficies de cruce netas declaradas para este recinto por el solicitante.:1167 Exceso de superficie (Hectáreas):11,67
- 238 Recinto cuyo CAP declarado es mayor al CAP prevalente y no presenta alegación al SIGPAC.
Ref:-1117366 Recinto:29-056-001-00060-00027 Cultivo:62000 PASTOS PERMANENTES DE 5 O MAS AÑOS-SIN VARIEDAD Secano CAP prevalente:0 CAP declarado:75 Exceso de superficie (Hectáreas):12,42
Ref:-1551083 Recinto:29-056-001-00060-00027 Cultivo:62000 PASTOS PERMANENTES DE 5 O MAS AÑOS-SIN VARIEDAD Secano CAP prevalente:0 CAP declarado:75 Exceso de superficie (Hectáreas):2,13
Ref:-1551084 Recinto:29-056-001-00060-00027 Cultivo:62000 PASTOS PERMANENTES DE 5 O MAS AÑOS-SIN VARIEDAD Secano CAP prevalente:0 CAP declarado:75 Exceso de superficie (Hectáreas):5,89
- 248 Verifica que los recintos declarados con sistema de explotación regadío corresponden realmente a regadío según SIGPAC.
Ref:170000006696811 Recinto:29-056-001-00060-00018 Cultivo:343001 AGUACATE-BACON Regadío
Ref:-1568591 Recinto:29-056-001-00060-00036 Cultivo:343005 AGUACATE-HASS Regadío
Ref:-1613495 Recinto:29-056-001-00060-00038 Cultivo:343005 AGUACATE-HASS Regadío
Ref:-1613496 Recinto:29-056-001-00060-00038 Cultivo:343005 AGUACATE-HASS Regadío
Ref:-1613492 Recinto:29-056-001-00060-00040 Cultivo:343005 AGUACATE-HASS Regadío
Ref:-1613497 Recinto:29-056-001-00184-00023 Cultivo:343005 AGUACATE-HASS Regadío
Ref:-1613493 Recinto:29-056-001-09030-00023 Cultivo:343005 AGUACATE-HASS Regadío
Ref:-1613498 Recinto:29-056-001-09030-00042 Cultivo:343005 AGUACATE-HASS Regadío
Ref:-1613494 Recinto:29-056-001-09033-00002 Cultivo:343005 AGUACATE-HASS Regadío
- 3790 Recinto declarado inactivo
Ref:6927061 Recinto:29-056-001-00068-00002 Cultivo: -
Ref:6927062 Recinto:29-056-001-00068-00003 Cultivo: -
Ref:6927063 Recinto:29-056-001-00068-00004 Cultivo: -
- 4272 Verifica que las líneas de declaración de las Solicitudes Únicas no tienen solapes con la capa de Retroactividad Gráfica (ambas de la misma campaña) a nivel de expediente/línea de declaración gráfica de la solicitud.
Ref:170000006696789 Recinto:29-056-001-00060-00031 Cultivo: - Agregado de la referencia del recinto.:0 Zona de la referencia del recinto.:0 Superficie solapada.:0,02 Id. Incid.:101018328
- 8227 Línea de declaración monitorizada en la que no ha habido respuesta por parte del productor y, por tanto, sin Juicio Experto de campo.
Ref:-1551073 Recinto:29-056-001-00055-00003 Cultivo:122000 ALGARROBO-SIN VARIEDAD
Ref:-906834 Recinto:29-056-001-00055-00007 Cultivo:122000 ALGARROBO-SIN VARIEDAD
- 100400 Recinto con cultivo, variedad, régimen de explotación o uso Siggac no compatible con la operación solicitada (Anexo IV.I Cultivos y variedades elegibles para las Intervenciones. Orden de 28 de marzo de 2023).
Ref:6927065 Recinto:29-056-001-00068-00006 Cultivo:122000 ALGARROBO-SIN VARIEDAD Secano Uso:FO
Ref:170000006696826 Recinto:29-056-001-09015-00002 Cultivo:122000 ALGARROBO-SIN VARIEDAD Secano Uso:FO
Ref:-1551093 Recinto:29-056-001-09030-00009 Cultivo:122000 ALGARROBO-SIN VARIEDAD Secano Uso:FO
Ref:-1551095 Recinto:29-056-001-09030-00017 Cultivo:122000 ALGARROBO-SIN VARIEDAD Secano Uso:FO
Ref:-1551096 Recinto:29-056-001-09030-00018 Cultivo:122000 ALGARROBO-SIN VARIEDAD Secano Uso:FO
Ref:-1613493 Recinto:29-056-001-09030-00023 Cultivo:343005 AGUACATE-HASS Regadío Uso:IM
Ref:-1551103 Recinto:29-056-001-09030-00028 Cultivo:122000 ALGARROBO-SIN VARIEDAD Secano Uso:FO
Ref:-1551108 Recinto:29-056-001-09030-00039 Cultivo:122000 ALGARROBO-SIN VARIEDAD Secano Uso:FO
Ref:-1551109 Recinto:29-056-001-09030-00040 Cultivo:122000 ALGARROBO-SIN VARIEDAD Secano Uso:FO
Ref:-1613498 Recinto:29-056-001-09030-00042 Cultivo:343005 AGUACATE-HASS Regadío Uso:IM
Ref:-1551112 Recinto:29-056-001-09033-00001 Cultivo:122000 ALGARROBO-SIN VARIEDAD Secano Uso:FO
Ref:-1613494 Recinto:29-056-001-09033-00002 Cultivo:343005 AGUACATE-HASS Regadío Uso:CA
- 100402 Recinto solicitado no forma parte de ningún organismo de control autorizado para la producción ecológica en Andalucía o fecha de inscripción posterior al plazo establecido (Anexo I. Criterios de Subvencionabilidad. Orden 28 de marzo de 2023).
Ref:-1551073 Recinto:29-056-001-00055-00003 Cultivo:122000 ALGARROBO-SIN VARIEDAD Secano
Ref:-906832 Recinto:29-056-001-00055-00004 Cultivo:122000 ALGARROBO-SIN VARIEDAD Secano
Ref:-906833 Recinto:29-056-001-00055-00006 Cultivo:122000 ALGARROBO-SIN VARIEDAD Secano
Ref:-906834 Recinto:29-056-001-00055-00007 Cultivo:122000 ALGARROBO-SIN VARIEDAD Secano
Ref:-1613495 Recinto:29-056-001-00060-00038 Cultivo:343005 AGUACATE-HASS Regadío
Ref:-1613496 Recinto:29-056-001-00060-00038 Cultivo:343005 AGUACATE-HASS Regadío
Ref:-1613492 Recinto:29-056-001-00060-00040 Cultivo:343005 AGUACATE-HASS Regadío
Ref:6927061 Recinto:29-056-001-00068-00002 Cultivo:62000 PASTOS PERMANENTES DE 5 O MAS AÑOS-SIN VARIEDAD Secano
Ref:6927062 Recinto:29-056-001-00068-00003 Cultivo:62000 PASTOS PERMANENTES DE 5 O MAS AÑOS-SIN VARIEDAD Secano
Ref:6927063 Recinto:29-056-001-00068-00004 Cultivo:62000 PASTOS PERMANENTES DE 5 O MAS AÑOS-SIN VARIEDAD Secano

(1) Superficie declarada admisible ajustada con la superficie comprometida.
(2) Factor de penalización valorando el alcance para el tipo de compromiso.

Puede verificar la integridad de una copia de este documento mediante la lectura del código QR adjunto o mediante el acceso a la dirección <https://ws050.juntadeandalucia.es/verificarFirma> indicando el código de VERIFICACIÓN

FIRMADO POR	RAQUEL MARIA ESPIN CRESPO	17/12/2024	
VERIFICACIÓN	Pk2jm6UYDU9J72AMTZUYRN3GET48NG	PÁG. 8090/9349	

**INCIDENCIAS****INCIDENCIA DESCRIPCIÓN**

	Ref:6927065 Recinto:29-056-001-00068-00006 Cultivo:122000 ALGARROBO-SIN VARIEDAD Secano
	Ref:6927066 Recinto:29-056-001-00068-00007 Cultivo:122000 ALGARROBO-SIN VARIEDAD Secano
	Ref:-1551086 Recinto:29-056-001-00184-00005 Cultivo:343001 AGUACATE-BACON Regadío
	Ref:-1551085 Recinto:29-056-001-00184-00005 Cultivo:343005 AGUACATE-HASS Regadío
	Ref:-1613497 Recinto:29-056-001-00184-00023 Cultivo:343005 AGUACATE-HASS Regadío
	Ref:-1551088 Recinto:29-056-001-00184-00036 Cultivo:62000 PASTOS PERMANENTES DE 5 O MAS AÑOS-SIN VARIEDAD Secano
	Ref:1700000006696826 Recinto:29-056-001-09015-00002 Cultivo:122000 ALGARROBO-SIN VARIEDAD Secano
	Ref:-1551090 Recinto:29-056-001-09030-00005 Cultivo:343005 AGUACATE-HASS Regadío
	Ref:-1551092 Recinto:29-056-001-09030-00008 Cultivo:343005 AGUACATE-HASS Regadío
	Ref:-1551093 Recinto:29-056-001-09030-00009 Cultivo:122000 ALGARROBO-SIN VARIEDAD Secano
	Ref:-1551095 Recinto:29-056-001-09030-00017 Cultivo:122000 ALGARROBO-SIN VARIEDAD Secano
	Ref:-1551096 Recinto:29-056-001-09030-00018 Cultivo:122000 ALGARROBO-SIN VARIEDAD Secano
	Ref:-1551100 Recinto:29-056-001-09030-00021 Cultivo:111139 CIRUELOS-CLAUDIA BRANCA DO PAÍS Regadío
	Ref:-1551099 Recinto:29-056-001-09030-00021 Cultivo:217005 GRANADO-WONDERFUL Regadío
	Ref:-1551101 Recinto:29-056-001-09030-00021 Cultivo:343005 AGUACATE-HASS Regadío
	Ref:-1613493 Recinto:29-056-001-09030-00023 Cultivo:343005 AGUACATE-HASS Regadío
	Ref:-1551102 Recinto:29-056-001-09030-00025 Cultivo:62000 PASTOS PERMANENTES DE 5 O MAS AÑOS-SIN VARIEDAD Secano
	Ref:-1551103 Recinto:29-056-001-09030-00028 Cultivo:122000 ALGARROBO-SIN VARIEDAD Secano
	Ref:-1551104 Recinto:29-056-001-09030-00033 Cultivo:210010 MANDARINOS HÍBRIDOS-ORTANIQUE Regadío
	Ref:-1551105 Recinto:29-056-001-09030-00036 Cultivo:62000 PASTOS PERMANENTES DE 5 O MAS AÑOS-SIN VARIEDAD Secano
	Ref:-1551106 Recinto:29-056-001-09030-00037 Cultivo:62000 PASTOS PERMANENTES DE 5 O MAS AÑOS-SIN VARIEDAD Secano
	Ref:-1551107 Recinto:29-056-001-09030-00038 Cultivo:62000 PASTOS PERMANENTES DE 5 O MAS AÑOS-SIN VARIEDAD Secano
	Ref:-1551108 Recinto:29-056-001-09030-00039 Cultivo:122000 ALGARROBO-SIN VARIEDAD Secano
	Ref:-1551109 Recinto:29-056-001-09030-00040 Cultivo:122000 ALGARROBO-SIN VARIEDAD Secano
	Ref:-1613498 Recinto:29-056-001-09030-00042 Cultivo:343005 AGUACATE-HASS Regadío
	Ref:-1551111 Recinto:29-056-001-09030-00043 Cultivo:62000 PASTOS PERMANENTES DE 5 O MAS AÑOS-SIN VARIEDAD Secano
	Ref:-1551112 Recinto:29-056-001-09033-00001 Cultivo:122000 ALGARROBO-SIN VARIEDAD Secano
	Ref:-1613494 Recinto:29-056-001-09033-00002 Cultivo:343005 AGUACATE-HASS Regadío
100411	Recinto no admisible por no estar asociado en SIGGAN a una explotación ganadera (Artículo 10 de la Orden de 28 de marzo de 2023). Ref:6927061 Recinto:29-056-001-00068-00002 Cultivo:62000 PASTOS PERMANENTES DE 5 O MAS AÑOS-SIN VARIEDAD Secano Ref:6927062 Recinto:29-056-001-00068-00003 Cultivo:62000 PASTOS PERMANENTES DE 5 O MAS AÑOS-SIN VARIEDAD Secano Ref:6927063 Recinto:29-056-001-00068-00004 Cultivo:62000 PASTOS PERMANENTES DE 5 O MAS AÑOS-SIN VARIEDAD Secano Ref:-1551102 Recinto:29-056-001-09030-00025 Cultivo:62000 PASTOS PERMANENTES DE 5 O MAS AÑOS-SIN VARIEDAD Secano Ref:-1551105 Recinto:29-056-001-09030-00036 Cultivo:62000 PASTOS PERMANENTES DE 5 O MAS AÑOS-SIN VARIEDAD Secano Ref:-1551106 Recinto:29-056-001-09030-00037 Cultivo:62000 PASTOS PERMANENTES DE 5 O MAS AÑOS-SIN VARIEDAD Secano Ref:-1551107 Recinto:29-056-001-09030-00038 Cultivo:62000 PASTOS PERMANENTES DE 5 O MAS AÑOS-SIN VARIEDAD Secano Ref:-1551111 Recinto:29-056-001-09030-00043 Cultivo:62000 PASTOS PERMANENTES DE 5 O MAS AÑOS-SIN VARIEDAD Secano
100412	Número de hectáreas validadas inferior a la superficie mínima permitida por el grupo de cultivo (Anexo I. Criterios de Subvencionabilidad. Orden 28 de marzo de 2023). Sup. Resuelta:0 Grupo de Pago:FRUTALES REGADÍO Sup. Resuelta:0 Grupo de Pago:HERBÁCEOS
100413	Recinto perteneciente a grupo de cultivo que no cumple con la superficie mínima requerida (Anexo I. Criterios de Subvencionabilidad. Orden 28 de marzo de 2023). Ref:1700000006696790 Recinto:29-056-001-00057-00005 Cultivo:343005 AGUACATE-HASS Regadío Sup. Declarada:0,44 Superficie Resolver:0,44 Ref:1700000006696771 Recinto:29-056-001-00057-00006 Cultivo:111139 CIRUELOS-CLAUDIA BRANCA DO PAÍS Regadío Sup. Declarada:0,25 Superficie Resolver:0,25 Ref:-1551075 Recinto:29-056-001-00057-00006 Cultivo:217005 GRANADO-WONDERFUL Regadío Sup. Declarada:0,01 Superficie Resolver:0,01 Ref:-906836 Recinto:29-056-001-00057-00006 Cultivo:217005 GRANADO-WONDERFUL Regadío Sup. Declarada:0,01 Superficie Resolver:0,01

(1) Superficie declarada admisible ajustada con la superficie comprometida.
(2) Factor de penalización valorando el alcance para el tipo de compromiso.Puede verificar la integridad de una copia de este documento mediante la lectura del código QR adjunto o mediante el acceso a la dirección <https://ws050.juntadeandalucia.es/verificarFirma> indicando el código de VERIFICACIÓN

FIRMADO POR

RAQUEL MARIA ESPIN CRESPO

17/12/2024

VERIFICACIÓN

Pk2jm6UYDU9J72AMTZUYRN3GET48NG

PÁG. 8091/9349



**INCIDENCIAS****INCIDENCIA DESCRIPCIÓN**

	Ref:-1117112 Recinto:29-056-001-00057-00017 Cultivo:112001 NOGALES-AMIGO Regadío Sup. Declarada:0,58 Superficie Resolver:0,58
	Ref:170000006696810 Recinto:29-056-001-00057-00037 Cultivo:343005 AGUACATE-HASS Regadío Sup. Declarada:2,85 Superficie Resolver:2,85
	Ref:-906838 Recinto:29-056-001-00057-00037 Cultivo:343005 AGUACATE-HASS Regadío Sup. Declarada:2,44 Superficie Resolver:2,44
	Ref:170000006696779 Recinto:29-056-001-00060-00005 Cultivo:343005 AGUACATE-HASS Regadío Sup. Declarada:6,55 Superficie Resolver:6,55
	Ref:170000006696765 Recinto:29-056-001-00060-00007 Cultivo:343005 AGUACATE-HASS Regadío Sup. Declarada:0,73 Superficie Resolver:0,73
	Ref:170000006696808 Recinto:29-056-001-00060-00008 Cultivo:343005 AGUACATE-HASS Regadío Sup. Declarada:0,67 Superficie Resolver:0,67
	Ref:170000006696784 Recinto:29-056-001-00060-00012 Cultivo:343005 AGUACATE-HASS Regadío Sup. Declarada:0,76 Superficie Resolver:0,76
	Ref:170000006696772 Recinto:29-056-001-00060-00017 Cultivo:343001 AGUACATE-BACON Regadío Sup. Declarada:1,13 Superficie Resolver:1,13
	Ref:170000006696803 Recinto:29-056-001-00062-00002 Cultivo:12000 TRANQUILLÓN-SIN VARIEDAD Secano Sup. Declarada:12,11 Superficie Resolver:12,11
	Ref:5107176 Recinto:29-056-001-00062-00005 Cultivo:241000 MEZCLA VEZA - AVENA-SIN VARIEDAD Secano Sup. Declarada:16,95 Superficie Resolver:16,95
	Ref:170000006696817 Recinto:29-056-001-00063-00004 Cultivo:12000 TRANQUILLÓN-SIN VARIEDAD Secano Sup. Declarada:2,49 Superficie Resolver:2,49
100421	Recinto declarado por error para una operación de la 6503, que se ha corregido de oficio marcando la operación correcta, de acuerdo con la fecha de inscripción del recinto en la producción ecológica.
	Ref:170000006696788 Recinto:29-056-001-00036-00005 Cultivo:62000 PASTOS PERMANENTES DE 5 O MAS AÑOS-SIN VARIEDAD Secano
	Ref:170000006696809 Recinto:29-056-001-00036-00012 Cultivo:62000 PASTOS PERMANENTES DE 5 O MAS AÑOS-SIN VARIEDAD Secano
	Ref:170000006696816 Recinto:29-056-001-00037-00002 Cultivo:62000 PASTOS PERMANENTES DE 5 O MAS AÑOS-SIN VARIEDAD Secano
	Ref:170000006696785 Recinto:29-056-001-00037-00015 Cultivo:62000 PASTOS PERMANENTES DE 5 O MAS AÑOS-SIN VARIEDAD Secano
	Ref:-58354 Recinto:29-056-001-00037-00017 Cultivo:20000 BARBECHO TRADICIONAL-SIN VARIEDAD Regadío
	Ref:-906831 Recinto:29-056-001-00037-00018 Cultivo:62000 PASTOS PERMANENTES DE 5 O MAS AÑOS-SIN VARIEDAD Secano
	Ref:170000006696800 Recinto:29-056-001-00057-00019 Cultivo:62000 PASTOS PERMANENTES DE 5 O MAS AÑOS-SIN VARIEDAD Secano
	Ref:170000006696766 Recinto:29-056-001-00057-00025 Cultivo:62000 PASTOS PERMANENTES DE 5 O MAS AÑOS-SIN VARIEDAD Secano
	Ref:170000006696767 Recinto:29-056-001-00057-00026 Cultivo:62000 PASTOS PERMANENTES DE 5 O MAS AÑOS-SIN VARIEDAD Secano
	Ref:170000006696798 Recinto:29-056-001-00057-00027 Cultivo:62000 PASTOS PERMANENTES DE 5 O MAS AÑOS-SIN VARIEDAD Secano
	Ref:170000006696794 Recinto:29-056-001-00057-00031 Cultivo:62000 PASTOS PERMANENTES DE 5 O MAS AÑOS-SIN VARIEDAD Secano
	Ref:170000006696815 Recinto:29-056-001-00057-00033 Cultivo:62000 PASTOS PERMANENTES DE 5 O MAS AÑOS-SIN VARIEDAD Secano
	Ref:170000006696795 Recinto:29-056-001-00057-00034 Cultivo:62000 PASTOS PERMANENTES DE 5 O MAS AÑOS-SIN VARIEDAD Secano
	Ref:-1551077 Recinto:29-056-001-00060-00001 Cultivo:62000 PASTOS PERMANENTES DE 5 O MAS AÑOS-SIN VARIEDAD Secano
	Ref:-1551082 Recinto:29-056-001-00060-00013 Cultivo:62000 PASTOS PERMANENTES DE 5 O MAS AÑOS-SIN VARIEDAD Secano
	Ref:170000006696797 Recinto:29-056-001-00060-00021 Cultivo:62000 PASTOS PERMANENTES DE 5 O MAS AÑOS-SIN VARIEDAD Secano
	Ref:-1117366 Recinto:29-056-001-00060-00027 Cultivo:62000 PASTOS PERMANENTES DE 5 O MAS AÑOS-SIN VARIEDAD Secano
	Ref:-1551083 Recinto:29-056-001-00060-00027 Cultivo:62000 PASTOS PERMANENTES DE 5 O MAS AÑOS-SIN VARIEDAD Secano
	Ref:-1551084 Recinto:29-056-001-00060-00027 Cultivo:62000 PASTOS PERMANENTES DE 5 O MAS AÑOS-SIN VARIEDAD Secano
	Ref:170000006696823 Recinto:29-056-001-00060-00028 Cultivo:62000 PASTOS PERMANENTES DE 5 O MAS AÑOS-SIN VARIEDAD Secano
	Ref:170000006696789 Recinto:29-056-001-00060-00031 Cultivo:62000 PASTOS PERMANENTES DE 5 O MAS AÑOS-SIN VARIEDAD Secano
	Ref:-574959 Recinto:29-056-001-00060-00032 Cultivo:62000 PASTOS PERMANENTES DE 5 O MAS AÑOS-SIN VARIEDAD Secano
	Ref:170000006696803 Recinto:29-056-001-00062-00002 Cultivo:12000 TRANQUILLÓN-SIN VARIEDAD Secano

(1) Superficie declarada admisible ajustada con la superficie comprometida.
(2) Factor de penalización valorando el alcance para el tipo de compromiso.

Puede verificar la integridad de una copia de este documento mediante la lectura del código QR adjunto o mediante el acceso a la dirección <https://ws050.juntadeandalucia.es/verificarFirma> indicando el código de VERIFICACIÓN

FIRMADO POR	RAQUEL MARIA ESPIN CRESPO	17/12/2024	
VERIFICACIÓN	Pk2jm6UYDU9J72AMTZUYRN3GET48NG	PÁG. 8092/9349	

**INCIDENCIAS****INCIDENCIA DESCRIPCIÓN**

- Ref:170000006696806 Recinto:29-056-001-00062-00004 Cultivo:62000 PASTOS PERMANENTES DE 5 O MAS AÑOS-SIN VARIEDAD Secano
- Ref:5107176 Recinto:29-056-001-00062-00005 Cultivo:241000 MEZCLA VEZA - AVENA-SIN VARIEDAD Secano
- Ref:-815572 Recinto:29-056-001-00062-00006 Cultivo:62000 PASTOS PERMANENTES DE 5 O MAS AÑOS-SIN VARIEDAD Secano
- Ref:-815573 Recinto:29-056-001-00062-00007 Cultivo:62000 PASTOS PERMANENTES DE 5 O MAS AÑOS-SIN VARIEDAD Secano
- Ref:170000006696817 Recinto:29-056-001-00063-00004 Cultivo:12000 TRANQUILLÓN-SIN VARIEDAD Secano
- Ref:-174974 Recinto:29-056-001-00063-00005 Cultivo:62000 PASTOS PERMANENTES DE 5 O MAS AÑOS-SIN VARIEDAD Secano
- Ref:-174976 Recinto:29-056-001-00063-00006 Cultivo:62000 PASTOS PERMANENTES DE 5 O MAS AÑOS-SIN VARIEDAD Secano
- 100424 Solicita recinto que no está comprometido para la operación.
- Ref:-1551073 Recinto:29-056-001-00055-00003 Cultivo:122000 ALGARROBO-SIN VARIEDAD Secano
- Ref:-906832 Recinto:29-056-001-00055-00004 Cultivo:122000 ALGARROBO-SIN VARIEDAD Secano
- Ref:-906833 Recinto:29-056-001-00055-00006 Cultivo:122000 ALGARROBO-SIN VARIEDAD Secano
- Ref:-906834 Recinto:29-056-001-00055-00007 Cultivo:122000 ALGARROBO-SIN VARIEDAD Secano
- Ref:-1551076 Recinto:29-056-001-00057-00006 Cultivo:217005 GRANADO-WONDERFUL Secano
- Ref:170000006696822 Recinto:29-056-001-00057-00018 Cultivo:62000 PASTOS PERMANENTES DE 5 O MAS AÑOS-SIN VARIEDAD Secano
- Ref:170000006696794 Recinto:29-056-001-00057-00031 Cultivo:62000 PASTOS PERMANENTES DE 5 O MAS AÑOS-SIN VARIEDAD Secano
- Ref:-1551082 Recinto:29-056-001-00060-00013 Cultivo:62000 PASTOS PERMANENTES DE 5 O MAS AÑOS-SIN VARIEDAD Secano
- Ref:170000006696811 Recinto:29-056-001-00060-00018 Cultivo:343001 AGUACATE-BACON Regadío
- Ref:-1117366 Recinto:29-056-001-00060-00027 Cultivo:62000 PASTOS PERMANENTES DE 5 O MAS AÑOS-SIN VARIEDAD Secano
- Ref:-1551083 Recinto:29-056-001-00060-00027 Cultivo:62000 PASTOS PERMANENTES DE 5 O MAS AÑOS-SIN VARIEDAD Secano
- Ref:-1551084 Recinto:29-056-001-00060-00027 Cultivo:62000 PASTOS PERMANENTES DE 5 O MAS AÑOS-SIN VARIEDAD Secano
- Ref:170000006696823 Recinto:29-056-001-00060-00028 Cultivo:62000 PASTOS PERMANENTES DE 5 O MAS AÑOS-SIN VARIEDAD Secano
- Ref:170000006696789 Recinto:29-056-001-00060-00031 Cultivo:62000 PASTOS PERMANENTES DE 5 O MAS AÑOS-SIN VARIEDAD Secano
- Ref:-1568591 Recinto:29-056-001-00060-00036 Cultivo:343005 AGUACATE-HASS Regadío
- Ref:-1613495 Recinto:29-056-001-00060-00038 Cultivo:343005 AGUACATE-HASS Regadío
- Ref:-1613496 Recinto:29-056-001-00060-00038 Cultivo:343005 AGUACATE-HASS Regadío
- Ref:-1613492 Recinto:29-056-001-00060-00040 Cultivo:343005 AGUACATE-HASS Regadío
- Ref:170000006696806 Recinto:29-056-001-00062-00004 Cultivo:62000 PASTOS PERMANENTES DE 5 O MAS AÑOS-SIN VARIEDAD Secano
- Ref:6927061 Recinto:29-056-001-00068-00002 Cultivo:62000 PASTOS PERMANENTES DE 5 O MAS AÑOS-SIN VARIEDAD Secano
- Ref:6927062 Recinto:29-056-001-00068-00003 Cultivo:62000 PASTOS PERMANENTES DE 5 O MAS AÑOS-SIN VARIEDAD Secano
- Ref:6927063 Recinto:29-056-001-00068-00004 Cultivo:62000 PASTOS PERMANENTES DE 5 O MAS AÑOS-SIN VARIEDAD Secano
- Ref:6927065 Recinto:29-056-001-00068-00006 Cultivo:122000 ALGARROBO-SIN VARIEDAD Secano
- Ref:6927066 Recinto:29-056-001-00068-00007 Cultivo:122000 ALGARROBO-SIN VARIEDAD Secano
- Ref:-1551086 Recinto:29-056-001-00184-00005 Cultivo:343001 AGUACATE-BACON Regadío
- Ref:-1551085 Recinto:29-056-001-00184-00005 Cultivo:343005 AGUACATE-HASS Regadío
- Ref:-1613497 Recinto:29-056-001-00184-00023 Cultivo:343005 AGUACATE-HASS Regadío
- Ref:-1551088 Recinto:29-056-001-00184-00036 Cultivo:62000 PASTOS PERMANENTES DE 5 O MAS AÑOS-SIN VARIEDAD Secano
- Ref:170000006696826 Recinto:29-056-001-09015-00002 Cultivo:122000 ALGARROBO-SIN VARIEDAD Secano
- Ref:-1551090 Recinto:29-056-001-09030-00005 Cultivo:343005 AGUACATE-HASS Regadío
- Ref:-1551092 Recinto:29-056-001-09030-00008 Cultivo:343005 AGUACATE-HASS Regadío
- Ref:-1551093 Recinto:29-056-001-09030-00009 Cultivo:122000 ALGARROBO-SIN VARIEDAD Secano
- Ref:-1551095 Recinto:29-056-001-09030-00017 Cultivo:122000 ALGARROBO-SIN VARIEDAD Secano
- Ref:-1551096 Recinto:29-056-001-09030-00018 Cultivo:122000 ALGARROBO-SIN VARIEDAD Secano
- Ref:-1551100 Recinto:29-056-001-09030-00021 Cultivo:111139 CIRUELOS-CLAUDIA BRANCA DO PAÍS Regadío
- Ref:-1551099 Recinto:29-056-001-09030-00021 Cultivo:217005 GRANADO-WONDERFUL Regadío
- Ref:-1551101 Recinto:29-056-001-09030-00021 Cultivo:343005 AGUACATE-HASS Regadío
- Ref:-1613493 Recinto:29-056-001-09030-00023 Cultivo:343005 AGUACATE-HASS Regadío
- Ref:-1551102 Recinto:29-056-001-09030-00025 Cultivo:62000 PASTOS PERMANENTES DE 5 O MAS AÑOS-SIN VARIEDAD Secano
- Ref:-1551103 Recinto:29-056-001-09030-00028 Cultivo:122000 ALGARROBO-SIN VARIEDAD Secano
- Ref:-1551104 Recinto:29-056-001-09030-00033 Cultivo:210010 MANDARINOS HÍBRIDOS-ORTANIQUE Regadío

(1) Superficie declarada admisible ajustada con la superficie comprometida.
 (2) Factor de penalización valorando el alcance para el tipo de compromiso.

Puede verificar la integridad de una copia de este documento mediante la lectura del código QR adjunto o mediante el acceso a la dirección <https://ws050.juntadeandalucia.es/verificarFirma> indicando el código de VERIFICACIÓN

FIRMADO POR	RAQUEL MARIA ESPIN CRESPO	17/12/2024
VERIFICACIÓN	Pk2jm6UYDU9J72AMTZUYRN3GET48NG	PÁG. 8093/9349



**INCIDENCIAS****INCIDENCIA DESCRIPCIÓN**

	Ref.-1551105 Recinto:29-056-001-09030-00036 Cultivo:62000 PASTOS PERMANENTES DE 5 O MAS AÑOS-SIN VARIEDAD Secano
	Ref.-1551106 Recinto:29-056-001-09030-00037 Cultivo:62000 PASTOS PERMANENTES DE 5 O MAS AÑOS-SIN VARIEDAD Secano
	Ref.-1551107 Recinto:29-056-001-09030-00038 Cultivo:62000 PASTOS PERMANENTES DE 5 O MAS AÑOS-SIN VARIEDAD Secano
	Ref.-1551108 Recinto:29-056-001-09030-00039 Cultivo:122000 ALGARROBO-SIN VARIEDAD Secano
	Ref.-1551109 Recinto:29-056-001-09030-00040 Cultivo:122000 ALGARROBO-SIN VARIEDAD Secano
	Ref.-1613498 Recinto:29-056-001-09030-00042 Cultivo:343005 AGUACATE-HASS Regadío
	Ref.-1551111 Recinto:29-056-001-09030-00043 Cultivo:62000 PASTOS PERMANENTES DE 5 O MAS AÑOS-SIN VARIEDAD Secano
	Ref.-1551112 Recinto:29-056-001-09033-00001 Cultivo:122000 ALGARROBO-SIN VARIEDAD Secano
	Ref.-1613494 Recinto:29-056-001-09033-00002 Cultivo:343005 AGUACATE-HASS Regadío
100426	Recinto con incidencia de uso de regadío cuyo cultivo no es admisible en régimen de secano.
	Ref.1700000006696811 Recinto:29-056-001-00060-00018 Cultivo:343001 AGUACATE-BACON Regadío
	Ref.-1568591 Recinto:29-056-001-00060-00036 Cultivo:343005 AGUACATE-HASS Regadío
	Ref.-1613495 Recinto:29-056-001-00060-00038 Cultivo:343005 AGUACATE-HASS Regadío
	Ref.-1613496 Recinto:29-056-001-00060-00038 Cultivo:343005 AGUACATE-HASS Regadío
	Ref.-1613492 Recinto:29-056-001-00060-00040 Cultivo:343005 AGUACATE-HASS Regadío
	Ref.-1613497 Recinto:29-056-001-00184-00023 Cultivo:343005 AGUACATE-HASS Regadío
	Ref.-1613493 Recinto:29-056-001-09030-00023 Cultivo:343005 AGUACATE-HASS Regadío
	Ref.-1613498 Recinto:29-056-001-09030-00042 Cultivo:343005 AGUACATE-HASS Regadío
	Ref.-1613494 Recinto:29-056-001-09033-00002 Cultivo:343005 AGUACATE-HASS Regadío

Datos considerados para el Cálculo de la Carga Ganadera mínima y máxima del expediente

<u>Explotación</u>	<u>Especie</u>	<u>Inscrito en Sipea y Admisible</u>	<u>Ugm Calculada para CG Mínima</u>	<u>Ugm Calculada para CG Máxima</u>
ES290560000231	BOVINA	SI	37,55	37,55
			37,55	37,55

Superficie determinada para Cálculo Carga Ganadera Mínima:	74,16 ha
Superficie determinada para Cálculo Carga Ganadera Máxima:	90,42 ha
Carga Ganadera Mínima Expediente:	0,51 ugm/ha
Carga Ganadera Máxima Expediente:	0,42 ugm/ha

Recintos Determinados para el Cálculo de Garga Ganadera Mínima

<u>REF.</u>	<u>REFERENCIA SIGPAC</u>	<u>CULTIVO</u>	<u>DESCRIPCIÓN CULTIVO</u>	<u>S/R</u>	<u>SUP. RESUELTA (ha)</u>
-1551084	29-056-001-00060-00027	62000	PASTOS PERMANENTES DE 5 O MAS AÑOS-SIN VARIEDAD	S	0,00
-1551083	29-056-001-00060-00027	62000	PASTOS PERMANENTES DE 5 O MAS AÑOS-SIN VARIEDAD	S	0,00
-1551082	29-056-001-00060-00013	62000	PASTOS PERMANENTES DE 5 O MAS AÑOS-SIN VARIEDAD	S	0,11
-1551079	29-056-001-00060-00004	62000	PASTOS PERMANENTES DE 5 O MAS AÑOS-SIN VARIEDAD	S	2,30
-1551077	29-056-001-00060-00001	62000	PASTOS PERMANENTES DE 5 O MAS AÑOS-SIN VARIEDAD	S	6,28
-1551074	29-056-001-00057-00001	62000	PASTOS PERMANENTES DE 5 O MAS AÑOS-SIN VARIEDAD	S	1,27
-1117366	29-056-001-00060-00027	62000	PASTOS PERMANENTES DE 5 O MAS AÑOS-SIN VARIEDAD	S	0,00
-1117315	29-056-001-00060-00035	62000	PASTOS PERMANENTES DE 5 O MAS AÑOS-SIN VARIEDAD	S	3,39
-1117255	29-056-001-00057-00038	62000	PASTOS PERMANENTES DE 5 O MAS AÑOS-SIN VARIEDAD	S	1,33
-1117149	29-056-001-00057-00036	62000	PASTOS PERMANENTES DE 5 O MAS AÑOS-SIN VARIEDAD	S	3,15
-906831	29-056-001-00037-00018	62000	PASTOS PERMANENTES DE 5 O MAS AÑOS-SIN VARIEDAD	S	0,11
-815573	29-056-001-00062-00007	62000	PASTOS PERMANENTES DE 5 O MAS AÑOS-SIN VARIEDAD	S	4,18
-815572	29-056-001-00062-00006	62000	PASTOS PERMANENTES DE 5 O MAS AÑOS-SIN VARIEDAD	S	14,32

(1) Superficie declarada admisible ajustada con la superficie comprometida.
(2) Factor de penalización valorando el alcance para el tipo de compromiso.

Puede verificar la integridad de una copia de este documento mediante la lectura del código QR adjunto o mediante el acceso a la dirección <https://ws050.juntadeandalucia.es/verificarFirma> indicando el código de VERIFICACIÓN

FIRMADO POR	RAQUEL MARIA ESPIN CRESPO	17/12/2024	
VERIFICACIÓN	Pk2jm6UYDU9J72AMTZUYRN3GET48NG	PÁG. 8094/9349	

**Datos considerados para el Cálculo de la Carga Ganadera mínima y máxima del expediente****Recintos Determinados para el Cálculo de Garga Ganadera Mínima**

REF.	REFERENCIA SIGPAC	CULTIVO	DESCRIPCIÓN CULTIVO	SUP.	
				S/R	RESUELTA (ha)
-574959	29-056-001-00060-00032	62000	PASTOS PERMANENTES DE 5 O MAS AÑOS-SIN VARIEDAD	S	18,50
-174976	29-056-001-00063-00006	62000	PASTOS PERMANENTES DE 5 O MAS AÑOS-SIN VARIEDAD	S	0,07
-174974	29-056-001-00063-00005	62000	PASTOS PERMANENTES DE 5 O MAS AÑOS-SIN VARIEDAD	S	0,09
1700000006696766	29-056-001-00057-00025	62000	PASTOS PERMANENTES DE 5 O MAS AÑOS-SIN VARIEDAD	S	0,05
1700000006696767	29-056-001-00057-00026	62000	PASTOS PERMANENTES DE 5 O MAS AÑOS-SIN VARIEDAD	S	0,07
1700000006696785	29-056-001-00037-00015	62000	PASTOS PERMANENTES DE 5 O MAS AÑOS-SIN VARIEDAD	S	0,28
1700000006696788	29-056-001-00036-00005	62000	PASTOS PERMANENTES DE 5 O MAS AÑOS-SIN VARIEDAD	S	2,02
1700000006696789	29-056-001-00060-00031	62000	PASTOS PERMANENTES DE 5 O MAS AÑOS-SIN VARIEDAD	S	0,46
1700000006696795	29-056-001-00057-00034	62000	PASTOS PERMANENTES DE 5 O MAS AÑOS-SIN VARIEDAD	S	0,47
1700000006696797	29-056-001-00060-00021	62000	PASTOS PERMANENTES DE 5 O MAS AÑOS-SIN VARIEDAD	S	1,84
1700000006696798	29-056-001-00057-00027	62000	PASTOS PERMANENTES DE 5 O MAS AÑOS-SIN VARIEDAD	S	0,50
1700000006696800	29-056-001-00057-00019	62000	PASTOS PERMANENTES DE 5 O MAS AÑOS-SIN VARIEDAD	S	3,91
1700000006696806	29-056-001-00062-00004	62000	PASTOS PERMANENTES DE 5 O MAS AÑOS-SIN VARIEDAD	S	0,00
1700000006696809	29-056-001-00036-00012	62000	PASTOS PERMANENTES DE 5 O MAS AÑOS-SIN VARIEDAD	S	0,02
1700000006696815	29-056-001-00057-00033	62000	PASTOS PERMANENTES DE 5 O MAS AÑOS-SIN VARIEDAD	S	0,99
1700000006696816	29-056-001-00037-00002	62000	PASTOS PERMANENTES DE 5 O MAS AÑOS-SIN VARIEDAD	S	5,83
1700000006696823	29-056-001-00060-00028	62000	PASTOS PERMANENTES DE 5 O MAS AÑOS-SIN VARIEDAD	S	2,62

Recintos Determinados para el Cálculo de Garga Ganadera Máxima

REF.	REFERENCIA SIGPAC	CULTIVO	DESCRIPCIÓN CULTIVO	SUP.	
				S/R	RESUELTA (ha)
-1551111	29-056-001-09030-00043	62000	PASTOS PERMANENTES DE 5 O MAS AÑOS-SIN VARIEDAD	S	0,03
-1551110	29-056-001-09030-00041	62000	PASTOS PERMANENTES DE 5 O MAS AÑOS-SIN VARIEDAD	S	0,03
-1551107	29-056-001-09030-00038	62000	PASTOS PERMANENTES DE 5 O MAS AÑOS-SIN VARIEDAD	S	0,77
-1551106	29-056-001-09030-00037	62000	PASTOS PERMANENTES DE 5 O MAS AÑOS-SIN VARIEDAD	S	0,43
-1551105	29-056-001-09030-00036	62000	PASTOS PERMANENTES DE 5 O MAS AÑOS-SIN VARIEDAD	S	1,47
-1551102	29-056-001-09030-00025	62000	PASTOS PERMANENTES DE 5 O MAS AÑOS-SIN VARIEDAD	S	0,20
-1551098	29-056-001-09030-00020	62000	PASTOS PERMANENTES DE 5 O MAS AÑOS-SIN VARIEDAD	S	0,10
-1551088	29-056-001-00184-00036	62000	PASTOS PERMANENTES DE 5 O MAS AÑOS-SIN VARIEDAD	S	1,08
-1551087	29-056-001-00184-00020	62000	PASTOS PERMANENTES DE 5 O MAS AÑOS-SIN VARIEDAD	S	0,12
-1551084	29-056-001-00060-00027	62000	PASTOS PERMANENTES DE 5 O MAS AÑOS-SIN VARIEDAD	S	0,00
-1551083	29-056-001-00060-00027	62000	PASTOS PERMANENTES DE 5 O MAS AÑOS-SIN VARIEDAD	S	0,00
-1551082	29-056-001-00060-00013	62000	PASTOS PERMANENTES DE 5 O MAS AÑOS-SIN VARIEDAD	S	0,11
-1551079	29-056-001-00060-00004	62000	PASTOS PERMANENTES DE 5 O MAS AÑOS-SIN VARIEDAD	S	2,30
-1551077	29-056-001-00060-00001	62000	PASTOS PERMANENTES DE 5 O MAS AÑOS-SIN VARIEDAD	S	6,28
-1551074	29-056-001-00057-00001	62000	PASTOS PERMANENTES DE 5 O MAS AÑOS-SIN VARIEDAD	S	1,27
-1117366	29-056-001-00060-00027	62000	PASTOS PERMANENTES DE 5 O MAS AÑOS-SIN VARIEDAD	S	0,00
-1117315	29-056-001-00060-00035	62000	PASTOS PERMANENTES DE 5 O MAS AÑOS-SIN VARIEDAD	S	3,39

(1) Superficie declarada admisible ajustada con la superficie comprometida.
(2) Factor de penalización valorando el alcance para el tipo de compromiso.

Puede verificar la integridad de una copia de este documento mediante la lectura del código QR adjunto o mediante el acceso a la dirección <https://ws050.juntadeandalucia.es/verificarFirma> indicando el código de VERIFICACIÓN

FIRMADO POR	RAQUEL MARIA ESPIN CRESPO	17/12/2024	
VERIFICACIÓN	Pk2jm6UYDU9J72AMTZUYRN3GET48NG	PÁG. 8095/9349	

**Datos considerados para el Cálculo de la Carga Ganadera mínima y máxima del expediente****Recintos Determinados para el Cálculo de Garga Ganadera Máxima**

REF.	REFERENCIA SIGPAC	CULTIVO	DESCRIPCIÓN CULTIVO	SUP.	
				S/R	RESUELTA (ha)
-1117255	29-056-001-00057-00038	62000	PASTOS PERMANENTES DE 5 O MAS AÑOS-SIN VARIEDAD	S	1,33
-1117149	29-056-001-00057-00036	62000	PASTOS PERMANENTES DE 5 O MAS AÑOS-SIN VARIEDAD	S	3,15
-906831	29-056-001-00037-00018	62000	PASTOS PERMANENTES DE 5 O MAS AÑOS-SIN VARIEDAD	S	0,11
-815573	29-056-001-00062-00007	62000	PASTOS PERMANENTES DE 5 O MAS AÑOS-SIN VARIEDAD	S	4,18
-815572	29-056-001-00062-00006	62000	PASTOS PERMANENTES DE 5 O MAS AÑOS-SIN VARIEDAD	S	14,32
-574959	29-056-001-00060-00032	62000	PASTOS PERMANENTES DE 5 O MAS AÑOS-SIN VARIEDAD	S	18,50
-174976	29-056-001-00063-00006	62000	PASTOS PERMANENTES DE 5 O MAS AÑOS-SIN VARIEDAD	S	0,07
-174974	29-056-001-00063-00005	62000	PASTOS PERMANENTES DE 5 O MAS AÑOS-SIN VARIEDAD	S	0,09
6927061	29-056-001-00068-00002	62000	PASTOS PERMANENTES DE 5 O MAS AÑOS-SIN VARIEDAD	S	4,55
6927062	29-056-001-00068-00003	62000	PASTOS PERMANENTES DE 5 O MAS AÑOS-SIN VARIEDAD	S	4,75
6927063	29-056-001-00068-00004	62000	PASTOS PERMANENTES DE 5 O MAS AÑOS-SIN VARIEDAD	S	2,73
7511573	29-056-001-00060-00002	62000	PASTOS PERMANENTES DE 5 O MAS AÑOS-SIN VARIEDAD	S	0,00
7511580	29-056-001-00060-00037	62000	PASTOS PERMANENTES DE 5 O MAS AÑOS-SIN VARIEDAD	S	0,00
1700000006696766	29-056-001-00057-00025	62000	PASTOS PERMANENTES DE 5 O MAS AÑOS-SIN VARIEDAD	S	0,05
1700000006696767	29-056-001-00057-00026	62000	PASTOS PERMANENTES DE 5 O MAS AÑOS-SIN VARIEDAD	S	0,07
1700000006696785	29-056-001-00037-00015	62000	PASTOS PERMANENTES DE 5 O MAS AÑOS-SIN VARIEDAD	S	0,28
1700000006696788	29-056-001-00036-00005	62000	PASTOS PERMANENTES DE 5 O MAS AÑOS-SIN VARIEDAD	S	2,02
1700000006696789	29-056-001-00060-00031	62000	PASTOS PERMANENTES DE 5 O MAS AÑOS-SIN VARIEDAD	S	0,46
1700000006696794	29-056-001-00057-00031	62000	PASTOS PERMANENTES DE 5 O MAS AÑOS-SIN VARIEDAD	S	0,00
1700000006696795	29-056-001-00057-00034	62000	PASTOS PERMANENTES DE 5 O MAS AÑOS-SIN VARIEDAD	S	0,47
1700000006696797	29-056-001-00060-00021	62000	PASTOS PERMANENTES DE 5 O MAS AÑOS-SIN VARIEDAD	S	1,84
1700000006696798	29-056-001-00057-00027	62000	PASTOS PERMANENTES DE 5 O MAS AÑOS-SIN VARIEDAD	S	0,50
1700000006696800	29-056-001-00057-00019	62000	PASTOS PERMANENTES DE 5 O MAS AÑOS-SIN VARIEDAD	S	3,91
1700000006696806	29-056-001-00062-00004	62000	PASTOS PERMANENTES DE 5 O MAS AÑOS-SIN VARIEDAD	S	0,00
1700000006696809	29-056-001-00036-00012	62000	PASTOS PERMANENTES DE 5 O MAS AÑOS-SIN VARIEDAD	S	0,02
1700000006696815	29-056-001-00057-00033	62000	PASTOS PERMANENTES DE 5 O MAS AÑOS-SIN VARIEDAD	S	0,99
1700000006696816	29-056-001-00037-00002	62000	PASTOS PERMANENTES DE 5 O MAS AÑOS-SIN VARIEDAD	S	5,83
1700000006696822	29-056-001-00057-00018	62000	PASTOS PERMANENTES DE 5 O MAS AÑOS-SIN VARIEDAD	S	0,00
1700000006696823	29-056-001-00060-00028	62000	PASTOS PERMANENTES DE 5 O MAS AÑOS-SIN VARIEDAD	S	2,62

Incidencias de carga ganadera**INCIDENCIA DESCRIPCIÓN**

224	La superficie de cruce total de productos de la agrupación Pastos permanentes sobre un mismo recinto en una misma solicitud, no puede superar la superficie total admisible de pastos. Ref:7511573 Recinto:29-056-001-00060-00002 Cultivo:62000 PASTOS PERMANENTES DE 5 O MAS AÑOS-SIN VARIEDAD Secano Superficie admisible de pastos del recinto según SIGPAC.:0 Suma de superficies de cruce netas declaradas para este recinto por el solicitante.:2 Exceso de superficie (Hectáreas):0,02 Ref:1700000006696806 Recinto:29-056-001-00062-00004 Cultivo:62000 PASTOS PERMANENTES DE 5 O MAS AÑOS-SIN VARIEDAD Secano Superficie admisible de pastos del recinto según SIGPAC.:0 Suma de superficies de cruce netas declaradas para este recinto por el solicitante.:1167 Exceso de superficie (Hectáreas):11,67
-----	---

(1) Superficie declarada admisible ajustada con la superficie comprometida.
(2) Factor de penalización valorando el alcance para el tipo de compromiso.Puede verificar la integridad de una copia de este documento mediante la lectura del código QR adjunto o mediante el acceso a la dirección <https://ws050.juntadeandalucia.es/verificarFirma> indicando el código de VERIFICACIÓN

FIRMADO POR

RAQUEL MARIA ESPIN CRESPO

17/12/2024

VERIFICACIÓN

Pk2jm6UYDU9J72AMTZUYRN3GET48NG

PÁG. 8096/9349





Datos considerados para el Cálculo de la Carga Ganadera mínima y máxima del expediente

- 238 Recinto cuyo CAP declarado es mayor al CAP prevalente y no presenta alegación al SIGPAC.
 Ref:-1551084 Recinto:29-056-001-00060-00027 Cultivo:62000 PASTOS PERMANENTES DE 5 O MAS AÑOS-SIN VARIEDAD Secano CAP prevalente:0 CAP declarado:75 Exceso de superficie (Hectáreas):5,89
 Ref:-1551083 Recinto:29-056-001-00060-00027 Cultivo:62000 PASTOS PERMANENTES DE 5 O MAS AÑOS-SIN VARIEDAD Secano CAP prevalente:0 CAP declarado:75 Exceso de superficie (Hectáreas):2,13
 Ref:-1117366 Recinto:29-056-001-00060-00027 Cultivo:62000 PASTOS PERMANENTES DE 5 O MAS AÑOS-SIN VARIEDAD Secano CAP prevalente:0 CAP declarado:75 Exceso de superficie (Hectáreas):12,42
 Ref:7511573 Recinto:29-056-001-00060-00002 Cultivo:62000 PASTOS PERMANENTES DE 5 O MAS AÑOS-SIN VARIEDAD Secano CAP prevalente: CAP declarado:75 Exceso de superficie (Hectáreas):0,02
- 4272 Verifica que las líneas de declaración de las Solicitudes Únicas no tienen solapes con la capa de Retroactividad Gráfica (ambas de la misma campaña) a nivel de expediente/línea de declaración gráfica de la solicitud.
 Ref:1700000006696789 Recinto:29-056-001-00060-00031 Cultivo: - Agregado de la referencia del recinto.:0 Zona de la referencia del recinto.:0 Superficie solapada.:0,02 Id. Incid.:5084426

(1) Superficie declarada admisible ajustada con la superficie comprometida.
(2) Factor de penalización valorando el alcance para el tipo de compromiso.

Puede verificar la integridad de una copia de este documento mediante la lectura del código QR adjunto o mediante el acceso a la dirección <https://ws050.juntadeandalucia.es/verificarFirma> indicando el código de VERIFICACIÓN

FIRMADO POR	RAQUEL MARIA ESPIN CRESPO	17/12/2024	
VERIFICACIÓN	Pk2jm6UYDU9J72AMTZUYRN3GET48NG	PÁG. 8097/9349	

**APELLIDOS Y NOMBRE / RAZÓN SOCIAL**

PAZ BERROCAL MANUEL

NIF

***8658*

EXPEDIENTE

1053714

ANUALIDAD DE PAGO

1ª

IMPORTES POR ANUALIDAD

	2023	2024	2025	2026	2027
IMPORTE MÁXIMO SUBVENCIONABLE	3.581,66 €	3.581,66 €	3.581,66 €	2.984,72 €	2.984,72 €
IMPORTE MEDIO DE TRANSFERENCIA (€/ha)	297,48 €	297,48 €	297,48 €	247,90 €	247,90 €

RESUMEN DE UNIDADES

Cód	GRUPO DE PAGO	Sup. Dec. Admisible (ha)	Sup. Comprometida (ha)	Sup. ajustada compromiso (1) (ha)	% sobredec.	Sup. Resuelta (ha)	Importe Declarado	Importe Topado	Importe Resuelto	Importe tras sobredec.
419	OLIVAR	12,04		12,04	0,00	12,04	3.581,66	3.581,66	3.581,66	3.581,66
TOTAL		12,04	12,04	12,04		12,04	3.581,66	3.581,66	3.581,66	3.581,66

APLICACIÓN DE REDUCCIONES Y PENALIZACIONES

GRUPO DE PAGO	Importe Calculado	Importe prereduc.	Criterios de subvencionabilidad y compromisos	Presentación tardía	Omisión declaración	Condicionalidad	IMPORTE (Euros) RESUELTO
OLIVAR	3.581,66		0,00	0,00	0,00	0,00	3.581,66
TOTAL	3.581,66	3.581,66					3.581,66

RESUMEN DE PAGOS**IMPORTE (Euros)**

	RESUELTO	FEADER	MAPA	CAPADR
OLIVAR - Pago realizado	3.581,66 €	3.044,41 €	351,36 €	185,89 €

RECINTOS RESUELTOS

REF.	REFERENCIA SIGPAC	CULTIVO	DESCRIPCIÓN CULTIVO	S/R	G.PAGO	PEND. MEDIA (%)	SUP. DEC. ADMISIBLE (ha)	SUP. COMPROM. (ha)	SUP. AJUSTADA COMPR.(1) (ha)	SUP. CONY. SIGPAC (ha)	SUP. CERTIE (ha)	SUP. CAMPO (ha)	SUP. CAMPO DETER. CULT. DECLARADO (ha)	SUP. DEC. REDUCIDA (ha)	SUP. RESUELTA (ha)
-1473186	29-018-019-00106-001	101138	OLIVAR-HOJIBLANCA	S	419	19,30	5,65	5,65	5,65		5,65			5,65	5,65
1700000007148132	29-018-019-00130-001	101138	OLIVAR-HOJIBLANCA	S	419	27,10	2,93	2,93	2,93		2,93			2,93	2,93
1700000007148133	29-018-019-00110-001	101138	OLIVAR-HOJIBLANCA	S	419	21,60	2,12	2,12	2,12		2,12			2,12	2,12
1700000007148135	29-018-017-00041-001	101138	OLIVAR-HOJIBLANCA	S	419	23,70	1,34	1,34	1,34		1,34			1,34	1,34

INCIDENCIAS**INCIDENCIA DESCRIPCIÓN**

100424 Solicita recinto que no está comprometido para la operación.

Ref:1700000007148136 Recinto:29-018-021-00149-00001 Cultivo:104043 ALMENDROS-VAIRO Secano

(1) Superficie declarada admisible ajustada con la superficie comprometida.
(2) Factor de penalización valorando el alcance para el tipo de compromiso.Puede verificar la integridad de una copia de este documento mediante la lectura del código QR adjunto o mediante el acceso a la dirección <https://ws050.juntadeandalucia.es/verificarFirma> indicando el código de VERIFICACIÓN

FIRMADO POR

RAQUEL MARIA ESPIN CRESPO

17/12/2024

VERIFICACIÓN

Pk2jm6UYDU9J72AMTZUYRN3GET48NG

PÁG. 8098/9349



**APELLIDOS Y NOMBRE / RAZÓN SOCIAL**

PEREA PEREZ JOAQUÍN MARÍA

NIF

****7070*

EXPEDIENTE

1146984

ANUALIDAD DE PAGO

1ª

IMPORTES POR ANUALIDAD

	2023	2024	2025	2026	2027
IMPORTE MÁXIMO SUBVENCIONABLE	3.575,71 €	3.575,71 €	3.575,71 €	2.979,76 €	2.979,76 €
IMPORTE MEDIO DE TRANSFERENCIA (€/ha)	297,48 €	297,48 €	297,48 €	247,90 €	247,90 €

RESUMEN DE UNIDADES

Cód	GRUPO DE PAGO	Sup. Dec. Admisible (ha)	Sup. Comprometida (ha)	Sup. ajustada compromiso (1) (ha)	% sobredec.	Sup. Resuelta (ha)	Importe Declarado	Importe Topado	Importe Resuelto	Importe tras sobredec.
419	OLIVAR	12,02		12,02	0,00	12,02	3.575,71	3.575,71	3.575,71	3.575,71
TOTAL		12,02	12,02	12,02		12,02	3.575,71	3.575,71	3.575,71	3.575,71

APLICACIÓN DE REDUCCIONES Y PENALIZACIONES

GRUPO DE PAGO	Importe Calculado	Importe prereduc.	Criterios de subvencionabilidad y compromisos	Presentación tardía	Omisión declaración	Condicionalidad	IMPORTE (Euros) RESUELTO
OLIVAR	3.575,71	3.575,71	0,00	0,00	0,00	0,00	3.575,71
TOTAL	3.575,71	3.575,71					3.575,71

RESUMEN DE PAGOS**IMPORTE (Euros)**

	RESUELTO	FEADER	MAPA	CAPADR
OLIVAR - Pago realizado	3.575,71 €	3.039,35 €	350,78 €	185,58 €

RECINTOS RESUELTOS

REF.	REFERENCIA SIGPAC	CULTIVO	DESCRIPCIÓN CULTIVO	S/R G.PAGO	PEND. MEDIA (%)	SUP. DEC. ADMISIBLE (ha)	SUP. COMPROM. (ha)	SUP. AJUSTADA COMPR.(1) (ha)	SUP. CONY. SIGPAC (ha)	SUP. CERTIE (ha)	SUP. CAMPO (ha)	SUP. CAMPO DETER. CULT. DECLARADO (ha)	SUP. DEC. REDUCIDA (ha)	SUP. RESUELTA (ha)
-1339417	29-031-003-00096-002	101138	OLIVAR-HOJIBLANCA	S 419	9,10	0,02	0,02	0,02		0,02			0,02	0,02
-1253743	29-031-003-00096-004	101138	OLIVAR-HOJIBLANCA	S 419	22,20	4,26	4,26	4,26		4,26			4,26	4,26
-1097259	29-031-003-00096-011	101138	OLIVAR-HOJIBLANCA	S 419	26,80	2,95	2,95	2,95		2,95			2,95	2,95
-580280	29-031-003-00041-002	101138	OLIVAR-HOJIBLANCA	S 419	35,40	0,06	0,06	0,06		0,06			0,06	0,06
-105433	29-031-003-00096-003	101138	OLIVAR-HOJIBLANCA	S 419	25,90	1,76	1,76	1,76		1,76			1,76	1,76
4146006	29-031-007-00009-001	101335	OLIVAR-ZORZAL DE ARRIBES	S 419	22,40	2,97	2,97	2,97		2,97			2,97	2,97

(1) Superficie declarada admisible ajustada con la superficie comprometida.
(2) Factor de penalización valorando el alcance para el tipo de compromiso.Puede verificar la integridad de una copia de este documento mediante la lectura del código QR adjunto o mediante el acceso a la dirección <https://ws050.juntadeandalucia.es/verificarFirma> indicando el código de VERIFICACIÓN

FIRMADO POR

RAQUEL MARIA ESPIN CRESPO

17/12/2024

VERIFICACIÓN

Pk2jm6UYDU9J72AMTZUYRN3GET48NG

PÁG. 8099/9349



**APELLIDOS Y NOMBRE / RAZÓN SOCIAL**

PEREA TOLEDO MARIA REMEDIOS

NIF

***7273*

EXPEDIENTE

1282070

ANUALIDAD DE PAGO

1ª

IMPORTES POR ANUALIDAD

	2023	2024	2025	2026	2027
IMPORTE MÁXIMO SUBVENCIONABLE	1.529,05 €	1.529,05 €	1.529,05 €	1.274,21 €	1.274,21 €
IMPORTE MEDIO DE TRANSFERENCIA (€/ha)	297,48 €	297,48 €	297,48 €	247,90 €	247,90 €

RESUMEN DE UNIDADES

Cód	GRUPO DE PAGO	Sup. Dec. Admisible (ha)	Sup. Comprometida (ha)	Sup. ajustada compromiso (1) (ha)	% sobredec.	Sup. Resuelta (ha)	Importe Declarado	Importe Topado	Importe Resuelto	Importe tras sobredec.
419	OLIVAR	5,34		5,14	0,00	5,14	1.529,05	1.529,05	1.529,05	1.529,05
TOTAL		5,34	5,14	5,14		5,14	1.529,05	1.529,05	1.529,05	1.529,05

APLICACIÓN DE REDUCCIONES Y PENALIZACIONES

GRUPO DE PAGO	Importe Calculado	Importe prereduc.	Criterios de subvencionabilidad y compromisos	Presentación tardía	Omisión declaración	Condicionalidad	IMPORTE (Euros) RESUELTO
OLIVAR	1.529,05	1.529,05	0,00	0,00	0,00	0,00	1.529,05
TOTAL	1.529,05	1.529,05					1.529,05

RESUMEN DE PAGOS**IMPORTE (Euros)**

	RESUELTO	FEADER	MAPA	CAPADR
OLIVAR - Pago realizado	1.529,05 €	1.299,69 €	150,00 €	79,36 €

RECINTOS RESUELTOS

REF.	REFERENCIA SIGPAC	CULTIVO DESCRIPCIÓN CULTIVO	S/R G.PAGO	PEND. MEDIA (%)	SUP. DEC. ADMISIBLE (ha)	SUP. COMPROM. (ha)	SUP. AJUSTADA COMPR.(1) (ha)	SUP. CONY. SIGPAC (ha)	SUP. CERTIE. (ha)	SUP. CAMPO (ha)	SUP. CAMPO DETER. CULT. DECLARADO (ha)	SUP. DEC. REDUCIDA (ha)	SUP. RESUELTA (ha)
-1611540	29-079-020-00081-001	101324 OLIVAR-VERDIAL DE VELEZ-MALAGA	R 419	20,20	1,24	1,19	1,19		1,24			1,19	1,19
-1577734	29-079-019-09000-033	101324 OLIVAR-VERDIAL DE VELEZ-MALAGA	S 419	18,00	1,57	1,44	1,44		7,83			1,44	1,44
6863415	29-079-018-00188-004	101324 OLIVAR-VERDIAL DE VELEZ-MALAGA	S 419	23,70	0,65	0,65	0,65		0,65			0,65	0,65
6863432	29-079-020-00063-001	101324 OLIVAR-VERDIAL DE VELEZ-MALAGA	R 419	24,90	0,85	0,85	0,85		0,85			0,85	0,85
6863433	29-079-020-00082-001	101324 OLIVAR-VERDIAL DE VELEZ-MALAGA	R 419	18,20	1,03	1,01	1,01		1,03			1,01	1,01

INCIDENCIAS**INCIDENCIA DESCRIPCIÓN**

- 218 La superficie total declarada sobre un mismo recinto en el conjunto de los expedientes, no puede superar la superficie total que el SIGPAC establece para ese recinto.
Ref:-1611540 Recinto:29-079-020-00081-00001 Cultivo:101324 OLIVAR-VERDIAL DE VELEZ-MALAGA Regadío Suma de superficies declaradas para este recinto por todos los solicitantes (Áreas):129 Superficie SIGPAC medida para este recinto (Áreas):124 Exceso de superficie declarada (Hectáreas):0,05 Suma de superficies declaradas para este recinto por el solicitante (Áreas):124 Ref:6863433 Recinto:29-079-020-00082-00001 Cultivo:101324 OLIVAR-VERDIAL DE VELEZ-MALAGA Regadío Suma de superficies declaradas para este recinto por todos los solicitantes (Áreas):105 Superficie SIGPAC medida para este recinto (Áreas):103 Exceso de superficie declarada (Hectáreas):0,02 Suma de superficies declaradas para este recinto por el solicitante (Áreas):103
- 4012 Existen líneas de declaración de la solicitud que presentan solapes de superficie gráfica con líneas de declaración de otras solicitudes.
Ref:-1577734 Recinto:29-079-019-09000-00033 Cultivo:101324 OLIVAR-VERDIAL DE VELEZ-MALAGA Secano Superficie solapada (Hectáreas):0,13

(1) Superficie declarada admisible ajustada con la superficie comprometida.
(2) Factor de penalización valorando el alcance para el tipo de compromiso.

Puede verificar la integridad de una copia de este documento mediante la lectura del código QR adjunto o mediante el acceso a la dirección <https://ws050.juntadeandalucia.es/verificarFirma> indicando el código de VERIFICACIÓN

FIRMADO POR

RAQUEL MARIA ESPIN CRESPO

17/12/2024

VERIFICACIÓN

Pk2jm6UYDU9J72AMTZUYRN3GET48NG

PÁG. 8100/9349



**APELLIDOS Y NOMBRE / RAZÓN SOCIAL**

PEREZ FLORIDO MARIA

NIF
***8384*EXPEDIENTE
1017658ANUALIDAD
DE PAGO
1ª**IMPORTE POR ANUALIDAD**

	2023	2024	2025	2026	2027
IMPORTE MÁXIMO SUBVENCIONABLE	3.064,04 €	3.064,04 €	3.064,04 €	2.553,37 €	2.553,37 €
IMPORTE MEDIO DE TRANSFERENCIA (€/ha)	297,48 €	297,48 €	297,48 €	247,90 €	247,90 €

RESUMEN DE UNIDADES

Cód	GRUPO DE PAGO	Sup. Dec. Admisible (ha)	Sup. Comprometida (ha)	Sup. ajustada compromiso (1) (ha)	% sobredec.	Sup. Resuelta (ha)	Importe Declarado	Importe Topado	Importe Resuelto	Importe tras sobredec.
419	OLIVAR	10,30		10,30	0,00	10,30	3.064,04	3.064,04	3.064,04	3.064,04
TOTAL		10,30	10,30	10,30		10,30	3.064,04	3.064,04	3.064,04	3.064,04

APLICACIÓN DE REDUCCIONES Y PENALIZACIONES

GRUPO DE PAGO	Importe Calculado	Importe prereduc.	Criterios de subvencionabilidad y compromisos	Presentación tardía	Omisión declaración	Condicionalidad	IMPORTE (Euros) RESUELTO
OLIVAR	3.064,04	3.064,04	0,00	0,00	0,00	0,00	3.064,04
TOTAL	3.064,04	3.064,04					3.064,04

RESUMEN DE PAGOS

	IMPORTE (Euros)			
	RESUELTO	FEADER	MAPA	CAPADR
OLIVAR - Pago realizado	2.834,98 €	2.409,73 €	278,11 €	147,14 €
OLIVAR - A pagar	229,06 €	194,70 €	22,47 €	11,89 €
TOTAL	3.064,04 €	2.604,43 €	300,58 €	159,03 €

RECINTOS RESUELTOS

REE	REFERENCIA SIGPAC	CULTIVO DESCRIPCIÓN CULTIVO	S/R G.PAGO	PEND. MEDIA (%)	SUP. DEC. ADMISIBLE (ha)	SUP. COMPROM. (ha)	SUP. AJUSTADA COMPR.(1) (ha)	SUP. CONV. SIGPAC (ha)	SUP. CERTIF. (ha)	SUP. CAMPO (ha)	SUP. CAMPO DETER. CULT. DECLARADO (ha)	SUP. DEC. REDUCIDA (ha)	SUP. RESUELTA (ha)
170000002211239	29-031-002-00098-003	101138 OLIVAR-HOJIBLANCA	S 419	28,90	0,23	0,23	0,23		0,23			0,23	0,23
170000002211240	29-031-018-00138-001	101138 OLIVAR-HOJIBLANCA	S 419	13,40	0,23	0,23	0,23		0,23			0,23	0,23
170000002211241	29-031-006-00087-003	101138 OLIVAR-HOJIBLANCA	S 419	18,10	0,03	0,03	0,03		0,03			0,03	0,03
170000002211242	29-031-006-00088-003	101138 OLIVAR-HOJIBLANCA	S 419	26,70	0,53	0,53	0,53		0,53			0,53	0,53
170000002211243	29-031-006-00089-001	101138 OLIVAR-HOJIBLANCA	S 419	28,20	0,25	0,25	0,25		0,25			0,25	0,25
170000002211244	29-031-006-00077-002	101138 OLIVAR-HOJIBLANCA	S 419	20,30	0,77	0,77	0,77		0,77			0,77	0,77
170000002211245	29-031-007-00045-002	101138 OLIVAR-HOJIBLANCA	S 419	19,50	0,82	0,82	0,82		0,82			0,82	0,82
170000002211246	29-031-006-00126-001	101138 OLIVAR-HOJIBLANCA	S 419	16,60	1,07	1,07	1,07		1,07			1,07	1,07
170000002211247	29-031-008-00036-002	101138 OLIVAR-HOJIBLANCA	S 419	16,50	3,08	3,08	3,08		3,08			3,08	3,08
170000002211248	29-031-008-00039-008	101138 OLIVAR-HOJIBLANCA	S 419	13,00	0,06	0,06	0,06		0,06			0,06	0,06
170000002211249	29-031-002-00098-004	101138 OLIVAR-HOJIBLANCA	S 419	32,10	0,54	0,54	0,54		0,54			0,54	0,54
170000002211250	29-031-006-00069-001	101138 OLIVAR-HOJIBLANCA	S 419	36,60	0,84	0,84	0,84		0,84			0,84	0,84
170000002211251	29-031-006-00072-001	101138 OLIVAR-HOJIBLANCA	S 419	25,60	0,05	0,05	0,05		0,05			0,05	0,05
170000002211252	29-031-002-00098-006	101138 OLIVAR-HOJIBLANCA	S 419	36,30	0,23	0,23	0,23		0,23			0,23	0,23
170000002211253	29-031-006-00075-001	101138 OLIVAR-HOJIBLANCA	S 419	14,00	1,57	1,57	1,57		1,57			1,57	1,57

(1) Superficie declarada admisible ajustada con la superficie comprometida.
(2) Factor de penalización valorando el alcance para el tipo de compromiso.Puede verificar la integridad de una copia de este documento mediante la lectura del código QR adjunto o mediante el acceso a la dirección <https://ws050.juntadeandalucia.es/verificarFirma> indicando el código de VERIFICACIÓN

FIRMADO POR

RAQUEL MARIA ESPIN CRESPO

17/12/2024

VERIFICACIÓN

Pk2jm6UYDU9J72AMTZUYRN3GET48NG

PÁG. 8101/9349



**APELLIDOS Y NOMBRE / RAZÓN SOCIAL**

PEREZ GEMAR JOSE ANTONIO

NIF

***9745*

EXPEDIENTE

1096656

ANUALIDAD DE PAGO

1ª

IMPORTES POR ANUALIDAD

	2023	2024	2025	2026	2027
IMPORTE MÁXIMO SUBVENCIONABLE	824,02 €	824,02 €	824,02 €	686,68 €	686,68 €
IMPORTE MEDIO DE TRANSFERENCIA (€/ha)	297,48 €	297,48 €	297,48 €	247,90 €	247,90 €

RESUMEN DE UNIDADES

Cód	GRUPO DE PAGO	Sup. Dec. Admisible (ha)	Sup. Comprometida (ha)	Sup. ajustada compromiso (1) (ha)	% sobredec.	Sup. Resuelta (ha)	Importe Declarado	Importe Topado	Importe Resuelto	Importe tras sobredec.
419	OLIVAR	2,77		2,77	0,00	2,77	824,02	824,02	824,02	824,02
TOTAL		2,77	2,77	2,77		2,77	824,02	824,02	824,02	824,02

APLICACIÓN DE REDUCCIONES Y PENALIZACIONES

GRUPO DE PAGO	Importe Calculado	Importe prereduc.	Criterios de subvencionabilidad y compromisos	Presentación tardía	Omisión declaración	Condicionalidad	IMPORTE (Euros) RESUELTO
OLIVAR	824,02	824,02	0,00	0,00	3,00	0,00	799,30
TOTAL	824,02	824,02					799,30

RESUMEN DE PAGOS**IMPORTE (Euros)**

	RESUELTO	FEADER	MAPA	CAPADR
OLIVAR - Pago realizado	799,30 €	679,41 €	78,41 €	41,48 €

RECINTOS RESUELTOS

REF.	REFERENCIA SIGPAC	CULTIVO DESCRIPCIÓN CULTIVO	S/R G.PAGO	PEND. MEDIA (%)	SUP. DEC. ADMISIBLE (ha)	SUP. COMPROM. (ha)	SUP. AJUSTADA COMPR.(1) (ha)	SUP. CONY. SIGPAC (ha)	SUP. CERTIE (ha)	SUP. CAMPO (ha)	SUP. CAMPO DETER. CULT. DECLARADO (ha)	SUP. DEC. REDUCIDA (ha)	SUP. RESUELTA (ha)
-596433	29-096-005-00352-001	101138 OLIVAR-HOJIBLANCA	S 419	14,40	1,22	1,22	1,22	1,22	1,22			1,22	1,22
-596431	29-097-003-00087-002	101138 OLIVAR-HOJIBLANCA	S 419	23,70	0,80	0,80	0,80		0,80			0,80	0,80
-596429	29-097-001-00047-001	101138 OLIVAR-HOJIBLANCA	S 419	13,40	0,75	0,75	0,75		0,75			0,75	0,75

INCIDENCIAS**INCIDENCIA DESCRIPCIÓN**

- 256 Solicitud con recintos no declarados en campaña actual con una reducción por omisión de superficie superior al 3%
CÓDIGO PARA EL PORCENTAJE DE REDUCCIÓN POR OMISIÓN QUE CORRESPONDE A LA SOLICITUD:3
- 100421 Recinto declarado por error para una operación de la 6503, que se ha corregido de oficio marcando la operación correcta, de acuerdo con la fecha de inscripción del recinto en la producción ecológica.
Ref:-596433 Recinto:29-096-005-00352-00001 Cultivo:101138 OLIVAR-HOJIBLANCA Secano
Ref:-596429 Recinto:29-097-001-00047-00001 Cultivo:101138 OLIVAR-HOJIBLANCA Secano
Ref:-596431 Recinto:29-097-003-00087-00002 Cultivo:101138 OLIVAR-HOJIBLANCA Secano

(1) Superficie declarada admisible ajustada con la superficie comprometida.
(2) Factor de penalización valorando el alcance para el tipo de compromiso.

Puede verificar la integridad de una copia de este documento mediante la lectura del código QR adjunto o mediante el acceso a la dirección <https://ws050.juntadeandalucia.es/verificarFirma> indicando el código de VERIFICACIÓN

FIRMADO POR

RAQUEL MARIA ESPIN CRESPO

17/12/2024

VERIFICACIÓN

Pk2jm6UYDU9J72AMTZUYRN3GET48NG

PÁG. 8102/9349



**APELLIDOS Y NOMBRE / RAZÓN SOCIAL**

PEREZ OÑATE DIEGO

NIF
***7185*EXPEDIENTE
1266022ANUALIDAD
DE PAGO
1ª**IMPORTES POR ANUALIDAD**

	2023	2024	2025	2026	2027
IMPORTE MÁXIMO SUBVENCIONABLE	14.187,83 €	14.187,83 €	11.823,19 €	11.823,19 €	11.823,19 €
IMPORTE MEDIO DE TRANSFERENCIA (€/ha)	24,70 €	24,70 €	20,58 €	20,58 €	20,58 €

RESUMEN DE UNIDADES

Cód	GRUPO DE PAGO	Sup. Dec. Admisible (ha)	Sup. Comprometida (ha)	Sup. ajustada compromiso (1) (ha)	% sobredec.	Sup. Resuelta (ha)	Importe Declarado	Importe Topado	Importe Resuelto	Importe tras sobredec.
418	PASTOS ASOCIADOS A GANADERÍA ECOLÓGICA	574,36		574,36	0,00	574,36	24.379,82	14.187,83	14.187,83	14.187,83
424	HERBÁCEOS NO ELEGIBLES	7,03		0,00	100,00	0,00	0,00	0,00	0,00	0,00
TOTAL		581,39	574,36	574,36		574,36	24.379,82	14.187,83	14.187,83	14.187,83

APLICACIÓN DE REDUCCIONES Y PENALIZACIONES

GRUPO DE PAGO	Importe Calculado	Importe prereduc.	Criterios de subvencionabilidad y compromisos	Presentación tardía	Omisión declaración	Condicionabilidad	IMPORTE (Euros) RESUELTO
HERBÁCEOS NO ELEGIBLES	0,00	0,00	0,00	0,00	0,00	0,00	0,00
PASTOS ASOCIADOS A GANADERÍA	14.187,83	14.187,83	0,00	0,00	0,00	0,00	14.187,83
TOTAL	14.187,83	14.187,83					14.187,83

RESUMEN DE PAGOS

	RESUELTO	FEADER	MAPA	CAPADR
PASTOS ASOCIADOS A GANADERÍA ECOLÓGICA - Pago realizado	14.187,83 €	12.059,66 €	1.391,83 €	736,34 €

RECINTOS RESUELTOS

REF.	REFERENCIA SIGPAC	CULTIVO DESCRIPCIÓN CULTIVO	S/R G.PAGO	PEND. MEDIA (%)	SUP. DEC. ADMISIBLE (ha)	SUP. COMPROM. (ha)	SUP. AJUSTADA COMPR.(1) (ha)	SUP. CONV. SIGPAC (ha)	SUP. CERTIF. (ha)	SUP. CAMPO (ha)	SUP. CAMPO DETECLARADO (ha)	SUP. DEC. REDUCIDA (ha)	SUP. RESUELTA (ha)
5256017	29-084-037-00004-002	62000 PASTOS PERMANENTES DE 5 O MAS AÑOS-SIN VARIEDAD	S 418	14,80	16,84	16,84	16,84		25,91			16,84	16,84
5256040	29-084-037-00011-001	62000 PASTOS PERMANENTES DE 5 O MAS AÑOS-SIN VARIEDAD	S 418	7,10	6,87	6,87	6,87		6,87			6,87	6,87
5256046	29-084-037-00010-001	62000 PASTOS PERMANENTES DE 5 O MAS AÑOS-SIN VARIEDAD	S 418	10,90	4,19	4,19	4,19		4,93			4,19	4,19
5316748	29-084-036-00009-005	62000 PASTOS PERMANENTES DE 5 O MAS AÑOS-SIN VARIEDAD	S 418	5,00	17,05	17,05	17,05		17,05			17,05	17,05
5316750	29-084-036-00009-001	62000 PASTOS PERMANENTES DE 5 O MAS AÑOS-SIN VARIEDAD	S 418	6,90	19,44	19,44	19,44		19,44			19,44	19,44
5316768	29-084-036-00009-002	62000 PASTOS PERMANENTES DE 5 O MAS AÑOS-SIN VARIEDAD	S 418	4,60	1,60	1,60	1,60		1,60			1,60	1,60
5316771	29-084-036-00009-003	62000 PASTOS PERMANENTES DE 5 O MAS AÑOS-SIN VARIEDAD	S 418	4,70	1,05	1,05	1,05		1,05			1,05	1,05
5316773	29-084-036-00009-006	62000 PASTOS PERMANENTES DE 5 O MAS AÑOS-SIN VARIEDAD	S 418	4,60	3,89	3,89	3,89		3,89			3,89	3,89
5316778	29-084-036-00008-001	62000 PASTOS PERMANENTES DE 5 O MAS AÑOS-SIN VARIEDAD	S 418	11,50	10,71	10,71	10,71		16,47			10,71	10,71
5316784	29-084-036-00011-002	62000 PASTOS PERMANENTES DE 5 O MAS AÑOS-SIN VARIEDAD	S 418	12,80	115,20	115,20	115,20		153,60			115,20	115,20
5316787	29-084-036-00012-002	62000 PASTOS PERMANENTES DE 5 O MAS AÑOS-SIN VARIEDAD	S 418	5,40	5,84	5,84	5,84		5,84			5,84	5,84
5316793	29-084-036-00013-001	62000 PASTOS PERMANENTES DE 5 O MAS AÑOS-SIN VARIEDAD	S 418	8,50	2,74	2,74	2,74		2,74			2,74	2,74
5316794	29-084-037-00012-002	62000 PASTOS PERMANENTES DE 5 O MAS AÑOS-SIN VARIEDAD	S 418	21,30	348,56	348,56	348,56		536,25			348,56	348,56
5316798	29-084-037-00012-015	62000 PASTOS PERMANENTES DE 5 O MAS AÑOS-SIN VARIEDAD	S 418	8,20	4,62	4,62	4,62		4,62			4,62	4,62
5316799	29-084-037-00012-016	62000 PASTOS PERMANENTES DE 5 O MAS AÑOS-SIN VARIEDAD	S 418	12,40	5,14	5,14	5,14		5,14			5,14	5,14
5316800	29-084-037-00012-017	62000 PASTOS PERMANENTES DE 5 O MAS AÑOS-SIN VARIEDAD	S 418	8,70	10,62	10,62	10,62		10,62			10,62	10,62
-1038361	29-084-036-00010-002	20000 BARBECHO TRADICIONAL-SIN VARIEDAD	S 424	3,90	2,81	2,81	2,81		3,03			2,81	2,81
5255997	29-084-036-00010-006	20000 BARBECHO TRADICIONAL-SIN VARIEDAD	S 424	9,30	2,33	2,33	2,33		2,33			2,33	2,33
5255998	29-084-036-00010-004	20000 BARBECHO TRADICIONAL-SIN VARIEDAD	S 424	6,90	1,89	1,89	1,89		1,89			1,89	1,89

(1) Superficie declarada admisible ajustada con la superficie comprometida.
(2) Factor de penalización valorando el alcance para el tipo de compromiso.Puede verificar la integridad de una copia de este documento mediante la lectura del código QR adjunto o mediante el acceso a la dirección <https://ws050.juntadeandalucia.es/verificarFirma> indicando el código de VERIFICACIÓN

FIRMADO POR

RAQUEL MARIA ESPIN CRESPO

17/12/2024

VERIFICACIÓN

Pk2jm6UYDU9J72AMTZUYRN3GET48NG

PÁG. 8103/9349



**INCIDENCIAS****INCIDENCIA DESCRIPCIÓN**

- 100412 Número de hectáreas validadas inferior a la superficie mínima permitida por el grupo de cultivo (Anexo I. Criterios de Subvencionabilidad. Orden 28 de marzo de 2023).
Sup. Resuelta:0 Grupo de Pago:HERBÁCEOS
- 100413 Recinto perteneciente a grupo de cultivo que no cumple con la superficie mínima requerida (Anexo I. Criterios de Subvencionabilidad. Orden 28 de marzo de 2023).
Ref:-1038367 Recinto:29-084-036-00010-00002 Cultivo:5120 CEBADA-QUENCH Secano Sup. Declarada:7,34 Superficie Resolver: 7,34
Ref:-1321935 Recinto:29-084-036-00010-00002 Cultivo:8019 AVENA-HAMEL Secano Sup. Declarada:3,8 Superficie Resolver:3,8
Ref:-1321940 Recinto:29-084-036-00010-00002 Cultivo:40134 GUI SANTES-GANGSTER Secano Sup. Declarada:6,11 Superficie Resolver:6,11
Ref:5255982 Recinto:29-084-036-00010-00002 Cultivo:40134 GUI SANTES-GANGSTER Secano Sup. Declarada:3,12 Superficie Resolver:3,12
Ref:-1321970 Recinto:29-084-036-00010-00006 Cultivo:40134 GUI SANTES-GANGSTER Secano Sup. Declarada:0,58 Superficie Resolver:0,58
Ref:-1495882 Recinto:29-084-037-00008-00009 Cultivo:5120 CEBADA-QUENCH Secano Sup. Declarada:0,15 Superficie Resolver: 0,15
Ref:5835559 Recinto:29-084-037-00008-00009 Cultivo:8019 AVENA-HAMEL Secano Sup. Declarada:2,68 Superficie Resolver:2,68
Ref:-1038288 Recinto:29-084-037-00009-00006 Cultivo:8019 AVENA-HAMEL Secano Sup. Declarada:1,28 Superficie Resolver:1,28
Ref:-1038333 Recinto:29-084-037-00009-00006 Cultivo:8019 AVENA-HAMEL Secano Sup. Declarada:9,67 Superficie Resolver:9,67
Ref:-1038265 Recinto:29-084-037-00009-00006 Cultivo:41015 HABAS-BARACA 1 Secano Sup. Declarada:3,56 Superficie Resolver: 3,56
Ref:5507784 Recinto:29-084-037-00009-00007 Cultivo:8019 AVENA-HAMEL Secano Sup. Declarada:16,43 Superficie Resolver:16,43
Ref:-1321809 Recinto:29-084-037-00009-00009 Cultivo:41015 HABAS-BARACA 1 Secano Sup. Declarada:2,25 Superficie Resolver: 2,25
Ref:5835585 Recinto:29-084-037-00009-00010 Cultivo:5120 CEBADA-QUENCH Secano Sup. Declarada:2,89 Superficie Resolver:2,88
Ref:5835570 Recinto:29-084-037-00009-00011 Cultivo:5120 CEBADA-QUENCH Secano Sup. Declarada:0,08 Superficie Resolver:0,08
- 100421 Recinto declarado por error para una operación de la 6503, que se ha corregido de oficio marcando la operación correcta, de acuerdo con la fecha de inscripción del recinto en la producción ecológica.
Ref:5316778 Recinto:29-084-036-00008-00001 Cultivo:62000 PASTOS PERMANENTES DE 5 O MAS AÑOS-SIN VARIEDAD Secano
Ref:5316750 Recinto:29-084-036-00009-00001 Cultivo:62000 PASTOS PERMANENTES DE 5 O MAS AÑOS-SIN VARIEDAD Secano
Ref:5316768 Recinto:29-084-036-00009-00002 Cultivo:62000 PASTOS PERMANENTES DE 5 O MAS AÑOS-SIN VARIEDAD Secano
Ref:5316771 Recinto:29-084-036-00009-00003 Cultivo:62000 PASTOS PERMANENTES DE 5 O MAS AÑOS-SIN VARIEDAD Secano
Ref:5316748 Recinto:29-084-036-00009-00005 Cultivo:62000 PASTOS PERMANENTES DE 5 O MAS AÑOS-SIN VARIEDAD Secano
Ref:5316773 Recinto:29-084-036-00009-00006 Cultivo:62000 PASTOS PERMANENTES DE 5 O MAS AÑOS-SIN VARIEDAD Secano
Ref:5316784 Recinto:29-084-036-00011-00002 Cultivo:62000 PASTOS PERMANENTES DE 5 O MAS AÑOS-SIN VARIEDAD Secano
Ref:5316787 Recinto:29-084-036-00012-00002 Cultivo:62000 PASTOS PERMANENTES DE 5 O MAS AÑOS-SIN VARIEDAD Secano
Ref:5316793 Recinto:29-084-036-00013-00001 Cultivo:62000 PASTOS PERMANENTES DE 5 O MAS AÑOS-SIN VARIEDAD Secano
Ref:5256017 Recinto:29-084-037-00004-00002 Cultivo:62000 PASTOS PERMANENTES DE 5 O MAS AÑOS-SIN VARIEDAD Secano
Ref:5256046 Recinto:29-084-037-00010-00001 Cultivo:62000 PASTOS PERMANENTES DE 5 O MAS AÑOS-SIN VARIEDAD Secano
Ref:5256040 Recinto:29-084-037-00011-00001 Cultivo:62000 PASTOS PERMANENTES DE 5 O MAS AÑOS-SIN VARIEDAD Secano
Ref:5316794 Recinto:29-084-037-00012-00002 Cultivo:62000 PASTOS PERMANENTES DE 5 O MAS AÑOS-SIN VARIEDAD Secano
Ref:5316798 Recinto:29-084-037-00012-00015 Cultivo:62000 PASTOS PERMANENTES DE 5 O MAS AÑOS-SIN VARIEDAD Secano
Ref:5316799 Recinto:29-084-037-00012-00016 Cultivo:62000 PASTOS PERMANENTES DE 5 O MAS AÑOS-SIN VARIEDAD Secano
Ref:5316800 Recinto:29-084-037-00012-00017 Cultivo:62000 PASTOS PERMANENTES DE 5 O MAS AÑOS-SIN VARIEDAD Secano

Datos considerados para el Cálculo de la Carga Ganadera mínima y máxima del expediente

Explotación	Especie	Inscrito en Sipea y Admisible	Ugm Calculada para CG Mínima	Ugm Calculada para CG Máxima
ES290840001063	OVINA	SI	68,71	68,71
			68,71	68,71

Superficie determinada para Cálculo Carga Ganadera Mínima: 574,36 ha

Superficie determinada para Cálculo Carga Ganadera Máxima: 574,36 ha

Carga Ganadera Mínima Expediente: 0,12 ugm/ha

Carga Ganadera Máxima Expediente: 0,12 ugm/ha

Los importes del Grupo de Pago de pastos de este expediente han sido ajustados por no llegar a la carga ganadera mínima de 0,3

Recintos Determinados para el Cálculo de Garga Ganadera Mínima

REF.	REFERENCIA SIGPAC	CULTIVO	DESCRIPCIÓN CULTIVO	S/R	SUP. RESUELTA (ha)
5256017	29-084-037-00004-00002	62000	PASTOS PERMANENTES DE 5 O MAS AÑOS-SIN	S	16,84

(1) Superficie declarada admisible ajustada con la superficie comprometida.
(2) Factor de penalización valorando el alcance para el tipo de compromiso.Puede verificar la integridad de una copia de este documento mediante la lectura del código QR adjunto o mediante el acceso a la dirección <https://ws050.juntadeandalucia.es/verificarFirma> indicando el código de VERIFICACIÓN

FIRMADO POR

RAQUEL MARIA ESPIN CRESPO

17/12/2024

VERIFICACIÓN

Pk2jm6UYDU9J72AMTZUYRN3GET48NG

PÁG. 8104/9349



**Datos considerados para el Cálculo de la Carga Ganadera mínima y máxima del expediente****Recintos Determinados para el Cálculo de Garga Ganadera Mínima**

REF.	REFERENCIA SIGPAC	CULTIVO	DESCRIPCIÓN CULTIVO	SUP.	
				S/R	RESUELTA (ha)
5256040	29-084-037-00011-00001	62000	PASTOS PERMANENTES DE 5 O MAS AÑOS-SIN VARIEDAD	S	6,87
5256046	29-084-037-00010-00001	62000	PASTOS PERMANENTES DE 5 O MAS AÑOS-SIN VARIEDAD	S	4,19
5316748	29-084-036-00009-00005	62000	PASTOS PERMANENTES DE 5 O MAS AÑOS-SIN VARIEDAD	S	17,05
5316750	29-084-036-00009-00001	62000	PASTOS PERMANENTES DE 5 O MAS AÑOS-SIN VARIEDAD	S	19,44
5316768	29-084-036-00009-00002	62000	PASTOS PERMANENTES DE 5 O MAS AÑOS-SIN VARIEDAD	S	1,60
5316771	29-084-036-00009-00003	62000	PASTOS PERMANENTES DE 5 O MAS AÑOS-SIN VARIEDAD	S	1,05
5316773	29-084-036-00009-00006	62000	PASTOS PERMANENTES DE 5 O MAS AÑOS-SIN VARIEDAD	S	3,89
5316778	29-084-036-00008-00001	62000	PASTOS PERMANENTES DE 5 O MAS AÑOS-SIN VARIEDAD	S	10,71
5316784	29-084-036-00011-00002	62000	PASTOS PERMANENTES DE 5 O MAS AÑOS-SIN VARIEDAD	S	115,20
5316787	29-084-036-00012-00002	62000	PASTOS PERMANENTES DE 5 O MAS AÑOS-SIN VARIEDAD	S	5,84
5316793	29-084-036-00013-00001	62000	PASTOS PERMANENTES DE 5 O MAS AÑOS-SIN VARIEDAD	S	2,74
5316794	29-084-037-00012-00002	62000	PASTOS PERMANENTES DE 5 O MAS AÑOS-SIN VARIEDAD	S	348,56
5316798	29-084-037-00012-00015	62000	PASTOS PERMANENTES DE 5 O MAS AÑOS-SIN VARIEDAD	S	4,62
5316799	29-084-037-00012-00016	62000	PASTOS PERMANENTES DE 5 O MAS AÑOS-SIN VARIEDAD	S	5,14
5316800	29-084-037-00012-00017	62000	PASTOS PERMANENTES DE 5 O MAS AÑOS-SIN VARIEDAD	S	10,62

Recintos Determinados para el Cálculo de Garga Ganadera Máxima

REF.	REFERENCIA SIGPAC	CULTIVO	DESCRIPCIÓN CULTIVO	SUP.	
				S/R	RESUELTA (ha)
5256017	29-084-037-00004-00002	62000	PASTOS PERMANENTES DE 5 O MAS AÑOS-SIN VARIEDAD	S	16,84
5256040	29-084-037-00011-00001	62000	PASTOS PERMANENTES DE 5 O MAS AÑOS-SIN VARIEDAD	S	6,87
5256046	29-084-037-00010-00001	62000	PASTOS PERMANENTES DE 5 O MAS AÑOS-SIN VARIEDAD	S	4,19
5316748	29-084-036-00009-00005	62000	PASTOS PERMANENTES DE 5 O MAS AÑOS-SIN VARIEDAD	S	17,05
5316750	29-084-036-00009-00001	62000	PASTOS PERMANENTES DE 5 O MAS AÑOS-SIN VARIEDAD	S	19,44
5316768	29-084-036-00009-00002	62000	PASTOS PERMANENTES DE 5 O MAS AÑOS-SIN VARIEDAD	S	1,60
5316771	29-084-036-00009-00003	62000	PASTOS PERMANENTES DE 5 O MAS AÑOS-SIN VARIEDAD	S	1,05
5316773	29-084-036-00009-00006	62000	PASTOS PERMANENTES DE 5 O MAS AÑOS-SIN VARIEDAD	S	3,89
5316778	29-084-036-00008-00001	62000	PASTOS PERMANENTES DE 5 O MAS AÑOS-SIN VARIEDAD	S	10,71
5316784	29-084-036-00011-00002	62000	PASTOS PERMANENTES DE 5 O MAS AÑOS-SIN VARIEDAD	S	115,20
5316787	29-084-036-00012-00002	62000	PASTOS PERMANENTES DE 5 O MAS AÑOS-SIN VARIEDAD	S	5,84
5316793	29-084-036-00013-00001	62000	PASTOS PERMANENTES DE 5 O MAS AÑOS-SIN VARIEDAD	S	2,74
5316794	29-084-037-00012-00002	62000	PASTOS PERMANENTES DE 5 O MAS AÑOS-SIN VARIEDAD	S	348,56
5316798	29-084-037-00012-00015	62000	PASTOS PERMANENTES DE 5 O MAS AÑOS-SIN VARIEDAD	S	4,62
5316799	29-084-037-00012-00016	62000	PASTOS PERMANENTES DE 5 O MAS AÑOS-SIN VARIEDAD	S	5,14
5316800	29-084-037-00012-00017	62000	PASTOS PERMANENTES DE 5 O MAS AÑOS-SIN VARIEDAD	S	10,62

(1) Superficie declarada admisible ajustada con la superficie comprometida.
(2) Factor de penalización valorando el alcance para el tipo de compromiso.

Puede verificar la integridad de una copia de este documento mediante la lectura del código QR adjunto o mediante el acceso a la dirección <https://ws050.juntadeandalucia.es/verificarFirma> indicando el código de VERIFICACIÓN

FIRMADO POR	RAQUEL MARIA ESPIN CRESPO	17/12/2024	
VERIFICACIÓN	Pk2jm6UYDU9J72AMTZUYRN3GET48NG	PÁG. 8105/9349	

**APELLIDOS Y NOMBRE / RAZÓN SOCIAL**

PEREZ PINTO ANTONIO DAVID

NIF

****5946*

EXPEDIENTE

1193181

ANUALIDAD DE PAGO

1ª

IMPORTE POR ANUALIDAD

	2023	2024	2025	2026	2027
IMPORTE MÁXIMO SUBVENCIONABLE	4.463,54 €	4.463,54 €	4.463,54 €	3.719,62 €	3.719,62 €
IMPORTE MEDIO DE TRANSFERENCIA (€/ha)	323,21 €	323,21 €	323,21 €	269,34 €	269,34 €

RESUMEN DE UNIDADES

Cód	GRUPO DE PAGO	Sup. Dec. Admisible (ha)	Sup. Comprometida (ha)	Sup. ajustada compromiso (1) (ha)	% sobredecc.	Sup. Resuelta (ha)	Importe Declarado	Importe Topado	Importe Resuelto	Importe tras sobredecc.
419	OLIVAR	10,90		10,90	0,00	10,90	3.242,53	3.242,53	3.242,53	3.242,53
423	FRUTALES REGADÍO	2,91		2,91	0,00	2,91	1.221,01	1.221,01	1.221,01	1.221,01
TOTAL		13,81	13,81	13,81		13,81	4.463,54	4.463,54	4.463,54	4.463,54

APLICACIÓN DE REDUCCIONES Y PENALIZACIONES

GRUPO DE PAGO	Importe Calculado	Importe prereduc.	Criterios de subvencionabilidad y compromisos	Presentación tardía	Omisión declaración	Condicionidad	IMPORTE (Euros) RESUELTO
FRUTALES REGADÍO	1.221,01	1.221,01	0,00	0,00	0,00	0,00	1.221,01
OLIVAR	3.242,53	3.242,53	0,00	0,00	0,00	0,00	3.242,53
TOTAL	4.463,54	4.463,54					4.463,54

RESUMEN DE PAGOS

	RESUELTO	FEADER	MAPA	CAPADR
FRUTALES REGADÍO - Pago realizado	1.221,01 €	1.037,86 €	119,78 €	63,37 €
OLIVAR - Pago realizado	3.242,53 €	2.756,15 €	318,09 €	168,29 €
TOTAL	4.463,54 €	3.794,01 €	437,87 €	231,66 €

RECINTOS RESUELTOS

REE	REFERENCIA SIGPAC	CULTIVO DESCRIPCIÓN CULTIVO	S/R G.PAGO	PEND. MEDIA (%)	SUP. DEC. ADMISIBLE (ha)	SUP. COMPROM. (ha)	SUP. AJUSTADA COMPR.(1) (ha)	SUP. CONV. SIGPAC (ha)	SUP. CERTIF. (ha)	SUP. CAMPO (ha)	SUP. CAMPO DETER. CULT. DECLARADO (ha)	SUP. DEC. REDUCIDA (ha)	SUP. RESUELTA (ha)
-1130034	29-015-153-00035-001	101138 OLIVAR-HOJIBLANCA	S	419	21,60	0,99	0,99	0,99	0,99			0,99	0,99
-1130033	29-015-153-00008-003	101138 OLIVAR-HOJIBLANCA	S	419	24,60	2,64	2,64	2,64	2,64			2,64	2,64
-1130030	29-015-153-00033-006	101138 OLIVAR-HOJIBLANCA	S	419	28,00	3,75	3,75	3,75	3,75			3,75	3,75
-1130028	29-015-153-00038-001	101138 OLIVAR-HOJIBLANCA	S	419	31,90	1,25	1,25	1,25	1,25			1,25	1,25
-578167	29-015-153-00030-005	101138 OLIVAR-HOJIBLANCA	S	419	21,60	0,69	0,69	0,69	0,69			0,69	0,69
-175654	29-015-153-00031-001	101138 OLIVAR-HOJIBLANCA	S	419	26,40	0,94	0,94	0,94	0,94			0,94	0,94
170000006278746	29-015-154-00001-002	101138 OLIVAR-HOJIBLANCA	S	419	20,80	0,30	0,30	0,30	0,30			0,30	0,30
170000006278748	29-015-154-00001-005	101138 OLIVAR-HOJIBLANCA	S	419	15,80	0,34	0,34	0,34	0,34			0,34	0,34
-1610884	29-080-013-00016-001	206308 NARANJO-VALENCIA LATE	R	423	10,30	2,91	2,91	2,91	2,91			2,91	2,91

(1) Superficie declarada admisible ajustada con la superficie comprometida.
(2) Factor de penalización valorando el alcance para el tipo de compromiso.Puede verificar la integridad de una copia de este documento mediante la lectura del código QR adjunto o mediante el acceso a la dirección <https://ws050.juntadeandalucia.es/verificarFirma> indicando el código de VERIFICACIÓN

FIRMADO POR

RAQUEL MARIA ESPIN CRESPO

17/12/2024

VERIFICACIÓN

Pk2jm6UYDU9J72AMTZUYRN3GET48NG

PÁG. 8106/9349



**INCIDENCIAS****INCIDENCIA DESCRIPCIÓN**

- 219 Superficie declarada sobre un mismo recinto, en un mismo expediente, mayor que la superficie total del recinto SIGPAC.
 Ref:-1610842 Recinto:29-015-153-00030-00001 Cultivo:101138 OLIVAR-HOJIBLANCA Secano Suma de superficies declaradas para este recinto por el solicitante (Áreas):177 Superficie SIGPAC total para el recinto (Áreas):147 Exceso de superficie declarada (Hectáreas): 0,05
 Ref:-1609360 Recinto:29-015-155-00053-00037 Cultivo:207004 LIMONERO-VERNA Secano Suma de superficies declaradas para este recinto por el solicitante (Áreas):202 Superficie SIGPAC total para el recinto (Áreas):179 Exceso de superficie declarada (Hectáreas):0,03
 Ref:-1092483 Recinto:29-015-155-00053-00037 Cultivo:208003 POMELO O TORONJA-STAR RUBY Secano Suma de superficies declaradas para este recinto por el solicitante (Áreas):202 Superficie SIGPAC total para el recinto (Áreas):179 Exceso de superficie declarada (Hectáreas):0,2
- 4272 Verifica que las líneas de declaración de las Solicitudes Únicas no tienen solapes con la capa de Retroactividad Gráfica (ambas de la misma campaña) a nivel de expediente/línea de declaración gráfica de la solicitud.
 Ref:-1092483 Recinto:29-015-155-00053-00037 Cultivo: - Agregado de la referencia del recinto.:0 Zona de la referencia del recinto.:0 Superficie solapada.:0,03 Id. Incid.:101007257
- 100400 Recinto con cultivo, variedad, régimen de explotación o uso Sigpac no compatible con la operación solicitada (Anexo IV.I Cultivos y variedades elegibles para las Intervenciones. Orden de 28 de marzo de 2023).
 Ref:-1610842 Recinto:29-015-153-00030-00001 Cultivo:101138 OLIVAR-HOJIBLANCA Secano Uso:TA
 Ref:1700000006156271 Recinto:29-015-153-00032-00002 Cultivo:207004 LIMONERO-VERNA Secano Uso:CI
 Ref:-1368367 Recinto:29-015-153-00034-00002 Cultivo:207004 LIMONERO-VERNA Secano Uso:CI
 Ref:1700000006156279 Recinto:29-015-155-00053-00002 Cultivo:209200 MANDARINO-MANDARINO COMÚN Secano Uso:CI
 Ref:1700000006156278 Recinto:29-015-155-00053-00003 Cultivo:208003 POMELO O TORONJA-STAR RUBY Secano Uso:CI
 Ref:-1609360 Recinto:29-015-155-00053-00037 Cultivo:207004 LIMONERO-VERNA Secano Uso:CI
 Ref:-1092483 Recinto:29-015-155-00053-00037 Cultivo:208003 POMELO O TORONJA-STAR RUBY Secano Uso:CI
 Ref:-1610877 Recinto:29-080-014-00020-00005 Cultivo:209200 MANDARINO-MANDARINO COMÚN Secano Uso:CI
 Ref:-1610878 Recinto:29-080-014-00020-00011 Cultivo:207004 LIMONERO-VERNA Secano Uso:CI
- 100402 Recinto solicitado no forma parte de ningún organismo de control autorizado para la producción ecológica en Andalucía o fecha de inscripción posterior al plazo establecido (Anexo I. Criterios de Subvencionabilidad. Orden 28 de marzo de 2023).
 Ref:-1610842 Recinto:29-015-153-00030-00001 Cultivo:101138 OLIVAR-HOJIBLANCA Secano
 Ref:-1368279 Recinto:29-015-155-00149-00001 Cultivo:101138 OLIVAR-HOJIBLANCA Secano
 Ref:-1610883 Recinto:29-080-014-00020-00003 Cultivo:207004 LIMONERO-VERNA Regadío
- 100412 Número de hectáreas validadas inferior a la superficie mínima permitida por el grupo de cultivo (Anexo I. Criterios de Subvencionabilidad. Orden 28 de marzo de 2023).
 Sup. Resuelta:0 Grupo de Pago:HERBÁCEOS
- 100413 Recinto perteneciente a grupo de cultivo que no cumple con la superficie mínima requerida (Anexo I. Criterios de Subvencionabilidad. Orden 28 de marzo de 2023).
 Ref:-1075147 Recinto:29-015-154-00001-00006 Cultivo:3771 TRIGO DURO-ANTALIS Regadío Sup. Declarada:0,59 Superficie Resolver:0,42
 Ref:-1610862 Recinto:29-015-154-00001-00006 Cultivo:40029 GUI SANTES-ASTRONAUTE Regadío Sup. Declarada:1,49 Superficie Resolver:1,07
- 100424 Solicita recinto que no está comprometido para la operación.
 Ref:-1610842 Recinto:29-015-153-00030-00001 Cultivo:101138 OLIVAR-HOJIBLANCA Secano
 Ref:1700000006156271 Recinto:29-015-153-00032-00002 Cultivo:207004 LIMONERO-VERNA Secano
 Ref:-1368367 Recinto:29-015-153-00034-00002 Cultivo:207004 LIMONERO-VERNA Secano
 Ref:1700000006156279 Recinto:29-015-155-00053-00002 Cultivo:209200 MANDARINO-MANDARINO COMÚN Secano
 Ref:1700000006156278 Recinto:29-015-155-00053-00003 Cultivo:208003 POMELO O TORONJA-STAR RUBY Secano
 Ref:-1609360 Recinto:29-015-155-00053-00037 Cultivo:207004 LIMONERO-VERNA Secano
 Ref:-1092483 Recinto:29-015-155-00053-00037 Cultivo:208003 POMELO O TORONJA-STAR RUBY Secano
 Ref:-1368279 Recinto:29-015-155-00149-00001 Cultivo:101138 OLIVAR-HOJIBLANCA Secano
 Ref:-1610883 Recinto:29-080-014-00020-00003 Cultivo:207004 LIMONERO-VERNA Regadío
 Ref:-1610877 Recinto:29-080-014-00020-00005 Cultivo:209200 MANDARINO-MANDARINO COMÚN Secano
 Ref:-1610878 Recinto:29-080-014-00020-00011 Cultivo:207004 LIMONERO-VERNA Secano

(1) Superficie declarada admisible ajustada con la superficie comprometida.
 (2) Factor de penalización valorando el alcance para el tipo de compromiso.

Puede verificar la integridad de una copia de este documento mediante la lectura del código QR adjunto o mediante el acceso a la dirección <https://ws050.juntadeandalucia.es/verificarFirma> indicando el código de VERIFICACIÓN

FIRMADO POR	RAQUEL MARIA ESPIN CRESPO	17/12/2024	
VERIFICACIÓN	Pk2jm6UYDU9J72AMTZUYRN3GET48NG	PÁG. 8107/9349	

**APELLIDOS Y NOMBRE / RAZÓN SOCIAL**

PEREZ RIOS JOSE

NIF
***0108*EXPEDIENTE
1264406**ANUALIDAD DE PAGO**

1ª

IMPORTES POR ANUALIDAD

	2023	2024	2025	2026	2027
IMPORTE MÁXIMO SUBVENCIONABLE	2.216,23 €	2.216,23 €	2.216,23 €	1.846,86 €	1.846,86 €
IMPORTE MEDIO DE TRANSFERENCIA (€/ha)	297,48 €	297,48 €	297,48 €	247,90 €	247,90 €

RESUMEN DE UNIDADES

Cód	GRUPO DE PAGO	Sup. Dec. Admisible (ha)	Sup. Comprometida (ha)	Sup. ajustada compromiso (1) (ha)	% sobredec.	Sup. Resuelta (ha)	Importe Declarado	Importe Topado	Importe Resuelto	Importe tras sobredec.
419	OLIVAR	7,45		7,45	0,00	7,45	2.216,23	2.216,23	2.216,23	2.216,23
TOTAL		7,45	7,45	7,45		7,45	2.216,23	2.216,23	2.216,23	2.216,23

APLICACIÓN DE REDUCCIONES Y PENALIZACIONES

GRUPO DE PAGO	Importe Calculado	Importe prereduc.	Criterios de subvencionabilidad y compromisos	Presentación tardía	Omisión declaración	Condicionalidad	IMPORTE (Euros) RESUELTO
OLIVAR	2.216,23	2.216,23	0,00	0,00	0,00	0,00	2.216,23
TOTAL	2.216,23	2.216,23					2.216,23

RESUMEN DE PAGOS**IMPORTE (Euros)**

	RESUELTO	FEADER	MAPA	CAPADR
OLIVAR - Pago realizado	2.216,23 €	1.883,80 €	217,41 €	115,02 €

RECINTOS RESUELTOS

REF.	REFERENCIA SIGPAC	CULTIVO DESCRIPCIÓN CULTIVO	S/R G.PAGO	PEND. MEDIA (%)	SUP. DEC. ADMISIBLE (ha)	SUP. COMPROM. (ha)	SUP. AJUSTADA COMPROM. (1) (ha)	SUP. CONY. SIGPAC (ha)	SUP. CERTIE (ha)	SUP. CAMPO (ha)	SUP. CAMPO DETER. CULT. DECLARADO (ha)	SUP. DEC. REDUCIDA (ha)	SUP. RESUELTA (ha)
-1150382	29-900-031-00136-002	101138 OLIVAR-HOJIBLANCA	S 419	19,70	1,26	1,26	1,26		1,26			1,26	1,26
-1150269	29-900-031-00041-002	101138 OLIVAR-HOJIBLANCA	S 419	23,00	2,27	2,27	2,27		2,27			2,27	2,27
-1150268	29-900-031-00040-003	101138 OLIVAR-HOJIBLANCA	S 419	27,10	1,02	1,02	1,02		1,02			1,02	1,02
5322858	29-011-033-00025-001	101138 OLIVAR-HOJIBLANCA	S 419	25,30	2,90	2,90	2,90		2,90			2,90	2,90

INCIDENCIAS**INCIDENCIA DESCRIPCIÓN**

- 100424 Solicita recinto que no está comprometido para la operación.
 Ref:5322822 Recinto:29-900-031-00045-00001 Cultivo:207002 LIMONERO-FINO Regadío
 Ref:-1141299 Recinto:29-900-031-00136-00001 Cultivo:209200 MANDARINO-MANDARINO COMÚN Regadío

(1) Superficie declarada admisible ajustada con la superficie comprometida.
 (2) Factor de penalización valorando el alcance para el tipo de compromiso.

Puede verificar la integridad de una copia de este documento mediante la lectura del código QR adjunto o mediante el acceso a la dirección <https://ws050.juntadeandalucia.es/verificarFirma> indicando el código de VERIFICACIÓN

FIRMADO POR

RAQUEL MARIA ESPIN CRESPO

17/12/2024

VERIFICACIÓN

Pk2jm6UYDU9J72AMTZUYRN3GET48NG

PÁG. 8108/9349



**APELLIDOS Y NOMBRE / RAZÓN SOCIAL**

PEREZ SOLDADO MARIA CARMEN

NIF

***8194*

EXPEDIENTE

1105009

ANUALIDAD DE PAGO

1ª

IMPORTE POR ANUALIDAD

	2023	2024	2025	2026	2027
IMPORTE MÁXIMO SUBVENCIONABLE	2.326,29 €	2.326,29 €	2.326,29 €	1.938,58 €	1.938,58 €
IMPORTE MEDIO DE TRANSFERENCIA (€/ha)	297,48 €	297,48 €	297,48 €	247,90 €	247,90 €

RESUMEN DE UNIDADES

Cód	GRUPO DE PAGO	Sup. Dec. Admisible (ha)	Sup. Comprometida (ha)	Sup. ajustada compromiso (1) (ha)	% sobredec.	Sup. Resuelta (ha)	Importe Declarado	Importe Topado	Importe Resuelto	Importe tras sobredec.
419	OLIVAR	7,82		7,82	0,00	7,82	2.326,29	2.326,29	2.326,29	2.326,29
TOTAL		7,82	7,82	7,82		7,82	2.326,29	2.326,29	2.326,29	2.326,29

APLICACIÓN DE REDUCCIONES Y PENALIZACIONES

GRUPO DE PAGO	Importe Calculado	Importe prereduc.	Criterios de subvencionabilidad y compromisos	Presentación tardía	Omisión declaración	Condicionalidad	IMPORTE (Euros) RESUELTO
OLIVAR	2.326,29	2.326,29	0,00	0,00	0,00	0,00	2.326,29
TOTAL	2.326,29	2.326,29					2.326,29

RESUMEN DE PAGOS**IMPORTE (Euros)**

	RESUELTO	FEADER	MAPA	CAPADR
OLIVAR - Pago realizado	2.326,29 €	1.977,35 €	228,21 €	120,73 €

RECINTOS RESUELTOS

REF.	REFERENCIA SIGPAC	CULTIVO DESCRIPCIÓN CULTIVO	S/R G.PAGO	PEND. MEDIA (%)	SUP. DEC. ADMISIBLE (ha)	SUP. COMPROM. (ha)	SUP. AJUSTADA COMPR.(1) (ha)	SUP. CONY. SIGPAC (ha)	SUP. CERTIE (ha)	SUP. CAMPO (ha)	SUP. CAMPO DETER. CULT. DECLARADO (ha)	SUP. DEC. REDUCIDA (ha)	SUP. RESUELTA (ha)
-1077897	29-095-007-00046-005	101138 OLIVAR-HOJIBLANCA	R 419	17,30	1,00	1,00	1,00		1,00			1,00	1,00
-930663	29-095-029-09013-004	101010 OLIVAR-PICUAL	S 419	9,30	0,02	0,02	0,02		0,02			0,02	0,02
-930365	29-095-027-09059-004	101138 OLIVAR-HOJIBLANCA	S 419	13,30	0,01	0,01	0,01		0,01			0,01	0,01
-930364	29-095-027-09059-003	101138 OLIVAR-HOJIBLANCA	S 419	15,20	0,02	0,02	0,02		0,02			0,02	0,02
-930363	29-095-027-00060-005	101138 OLIVAR-HOJIBLANCA	S 419	18,80	0,01	0,01	0,01		0,01			0,01	0,01
-930362	29-095-027-00059-004	101138 OLIVAR-HOJIBLANCA	S 419	16,20	0,02	0,02	0,02		0,02			0,02	0,02
-930361	29-095-027-00057-008	101138 OLIVAR-HOJIBLANCA	S 419	17,50	0,01	0,01	0,01		0,01			0,01	0,01
-930360	29-095-007-09022-002	101138 OLIVAR-HOJIBLANCA	S 419	12,00	0,02	0,02	0,02		0,02			0,02	0,02
-930359	29-095-007-00031-002	101138 OLIVAR-HOJIBLANCA	S 419	13,10	0,04	0,04	0,04		0,04			0,04	0,04
-775641	29-095-027-09059-001	101138 OLIVAR-HOJIBLANCA	S 419	14,20	0,02	0,02	0,02		0,02			0,02	0,02
-775628	29-095-007-09024-007	101138 OLIVAR-HOJIBLANCA	S 419	14,00	0,01	0,01	0,01		0,01			0,01	0,01
-75494	29-095-007-00032-001	101138 OLIVAR-HOJIBLANCA	S 419	11,10	0,01	0,01	0,01		0,01			0,01	0,01
1700000006136600	29-095-007-00029-002	101138 OLIVAR-HOJIBLANCA	S 419	11,10	0,01	0,01	0,01		0,01			0,01	0,01
1700000006136601	29-095-007-00030-003	101138 OLIVAR-HOJIBLANCA	S 419	17,40	0,01	0,01	0,01		0,01			0,01	0,01
1700000006136602	29-095-007-00031-001	101138 OLIVAR-HOJIBLANCA	S 419	16,00	0,33	0,33	0,33		0,33			0,33	0,33
1700000006136603	29-095-007-00046-001	101138 OLIVAR-HOJIBLANCA	S 419	18,00	3,25	3,25	3,25		3,25			3,25	3,25
1700000006136604	29-095-007-00047-001	101138 OLIVAR-HOJIBLANCA	S 419	19,40	0,09	0,09	0,09		0,09			0,09	0,09
1700000006136605	29-095-007-09022-001	101138 OLIVAR-HOJIBLANCA	S 419	16,40	0,07	0,07	0,07		0,07			0,07	0,07
1700000006136606	29-095-029-00015-001	101010 OLIVAR-PICUAL	S 419	14,00	0,93	0,93	0,93		0,93			0,93	0,93
1700000006136609	29-095-027-00060-001	101138 OLIVAR-HOJIBLANCA	S 419	13,10	0,20	0,20	0,20		0,20			0,20	0,20
1700000006136610	29-095-027-00061-001	101138 OLIVAR-HOJIBLANCA	S 419	13,40	0,59	0,59	0,59		0,59			0,59	0,59
1700000006136613	29-095-029-00030-002	101010 OLIVAR-PICUAL	S 419	10,50	1,15	1,15	1,15		1,15			1,15	1,15

(1) Superficie declarada admisible ajustada con la superficie comprometida.
(2) Factor de penalización valorando el alcance para el tipo de compromiso.Puede verificar la integridad de una copia de este documento mediante la lectura del código QR adjunto o mediante el acceso a la dirección <https://ws050.juntadeandalucia.es/verificarFirma> indicando el código de VERIFICACIÓN

FIRMADO POR

RAQUEL MARIA ESPIN CRESPO

17/12/2024

VERIFICACIÓN

Pk2jm6UYDU9J72AMTZUYRN3GET48NG

PÁG. 8109/9349





<u>APELLIDOS Y NOMBRE / RAZÓN SOCIAL</u>	<u>NIF</u>	<u>EXPEDIENTE</u>	<u>ANUALIDAD DE PAGO</u>	<u>Nº DE SOCIOS</u>
PIEDRA BLANCA TITULARIDAD COMPARTIDA DE	***8220*	1281609	1ª	2

IMPORTE POR ANUALIDAD

	<u>2023</u>	<u>2024</u>	<u>2025</u>	<u>2026</u>	<u>2027</u>
IMPORTE MÁXIMO SUBVENCIONABLE	1.422,41 €	1.422,41 €	1.422,41 €	1.185,35 €	1.185,35 €
IMPORTE MEDIO DE TRANSFERENCIA (€/ha)	419,59 €	419,59 €	419,59 €	349,66 €	349,66 €

RESUMEN DE UNIDADES

<u>Cód</u>	<u>GRUPO DE PAGO</u>	<u>Sup. Dec. Admisible (ha)</u>	<u>Sup. Comprometida (ha)</u>	<u>Sup. ajustada compromiso (1) (ha)</u>	<u>% sobredec.</u>	<u>Sup. Resuelta (ha)</u>	<u>Importe Declarado</u>	<u>Importe Topado</u>	<u>Importe Resuelto</u>	<u>Importe tras sobredec.</u>
423	FRUTALES REGADÍO	3,39		3,39	0,00	3,39	1.422,41	1.422,41	1.422,41	1.422,41
TOTAL		3,39	3,39	3,39		3,39	1.422,41	1.422,41	1.422,41	1.422,41

APLICACIÓN DE REDUCCIONES Y PENALIZACIONES

<u>GRUPO DE PAGO</u>	<u>Importe Calculado</u>	<u>Importe prerreduc.</u>	<u>Criterios de subvencionabilidad y compromisos</u>	<u>Presentación tardía</u>	<u>Omisión declaración</u>	<u>Condicionalidad</u>	<u>IMPORTE (Euros) RESUELTO</u>
FRUTALES REGADÍO	1.422,41	1.422,41	0,00	0,00	0,00	0,00	1.422,41
TOTAL	1.422,41	1.422,41					1.422,41

RESUMEN DE PAGOS**IMPORTE (Euros)**

	<u>RESUELTO</u>	<u>FEADER</u>	<u>MAPA</u>	<u>CAPADR</u>
FRUTALES REGADÍO - Pago realizado	1.422,41 €	1.209,05 €	139,54 €	73,82 €

RECINTOS RESUELTOS

<u>REF.</u>	<u>REFERENCIA SIGPAC</u>	<u>CULTIVO DESCRIPCIÓN CULTIVO</u>	<u>S/R G.PAGO</u>	<u>PEND. MEDIA (%)</u>	<u>SUP. DEC. ADMISIBLE (ha)</u>	<u>SUP. COMPROM. (ha)</u>	<u>SUP. AJUSTADA COMPROM. (1) (ha)</u>	<u>SUP. CONY. SIGPAC (ha)</u>	<u>SUP. CERTIE (ha)</u>	<u>SUP. CAMPO (ha)</u>	<u>SUP. CAMPO DETER. CULT. DECLARADO (ha)</u>	<u>SUP. DEC. REDUCIDA (ha)</u>	<u>SUP. RESUELTA (ha)</u>
-1550778	29-062-002-00129-016	344008 MANGO-OSTEEN	R 423	29,40	0,74	0,74	0,74		1,13			0,74	0,74
-1233662	29-062-002-00129-071	344003 MANGO-KEITT	R 423	37,30	0,03	0,03	0,03		0,03			0,03	0,03
-1233660	29-062-002-00129-049	344005 MANGO-KENT	R 423	40,10	0,04	0,04	0,04		0,06			0,04	0,04
-1107614	29-062-002-00129-062	344003 MANGO-KEITT	R 423	43,60	0,04	0,04	0,04		0,07			0,04	0,04
-1107598	29-062-002-00129-057	344003 MANGO-KEITT	R 423	36,20	0,11	0,11	0,11		0,17			0,11	0,11
-1107504	29-062-002-00129-052	343005 AGUACATE-HASS	R 423	26,50	0,05	0,05	0,05		0,05			0,05	0,05
-1107444	29-062-002-00129-058	343005 AGUACATE-HASS	R 423	29,50	0,13	0,13	0,13		0,13			0,13	0,13
-954315	29-062-002-00129-049	343005 AGUACATE-HASS	R 423	40,10	0,06	0,06	0,06		0,10			0,06	0,06
-162316	29-062-002-00131-002	344008 MANGO-OSTEEN	R 423	38,80	0,14	0,14	0,14		0,21			0,14	0,14
-162298	29-062-002-00131-001	344008 MANGO-OSTEEN	R 423	30,50	0,24	0,24	0,24		0,36			0,24	0,24
-162216	29-062-002-00129-042	344008 MANGO-OSTEEN	R 423	50,90	0,09	0,09	0,09		0,13			0,09	0,09
-162215	29-062-002-00129-041	344008 MANGO-OSTEEN	R 423	26,90	0,24	0,24	0,24		0,36			0,24	0,24
-162176	29-062-002-00129-043	344003 MANGO-KEITT	R 423	48,70	0,04	0,04	0,04		0,07			0,04	0,04
-162175	29-062-002-00129-044	344008 MANGO-OSTEEN	R 423	42,40	0,79	0,79	0,79		1,26			0,79	0,79
-162127	29-062-002-00129-060	344003 MANGO-KEITT	R 423	41,30	0,60	0,60	0,60		0,90			0,60	0,60
4200748	29-062-002-00129-010	344008 MANGO-OSTEEN	R 423	12,00	0,04	0,04	0,04		0,05			0,04	0,04
4200776	29-062-002-00129-029	344003 MANGO-KEITT	R 423	42,70	0,01	0,01	0,01		0,01			0,01	0,01

INCIDENCIAS**INCIDENCIA DESCRIPCIÓN**

101111 Verifica que si el titular es una S.C.T.A., S.C.E.C.T., S.A.T. de producción o Titularidad Compartida, en aplicación de la degesividad para el cálculo de la ayuda, se le considera un número de socios
Número de socios:2

(1) Superficie declarada admisible ajustada con la superficie comprometida.
(2) Factor de penalización valorando el alcance para el tipo de compromiso.

Puede verificar la integridad de una copia de este documento mediante la lectura del código QR adjunto o mediante el acceso a la dirección <https://ws050.juntadeandalucia.es/verificarFirma> indicando el código de VERIFICACIÓN

FIRMADO POR

RAQUEL MARIA ESPIN CRESPO

17/12/2024

VERIFICACIÓN

Pk2jm6UYDU9J72AMTZUYRN3GET48NG

PÁG. 8110/9349



**APELLIDOS Y NOMBRE / RAZÓN SOCIAL**

PINILLA BARRAU MONSERRAT

NIF

***2615*

EXPEDIENTE

1208225

ANUALIDAD DE PAGO

1ª

IMPORTES POR ANUALIDAD

	2023	2024	2025	2026	2027
IMPORTE MÁXIMO SUBVENCIONABLE	2.055,59 €	2.055,59 €	2.055,59 €	1.712,99 €	1.712,99 €
IMPORTE MEDIO DE TRANSFERENCIA (€/ha)	297,48 €	297,48 €	297,48 €	247,90 €	247,90 €

RESUMEN DE UNIDADES

Cód	GRUPO DE PAGO	Sup. Dec. Admisible (ha)	Sup. Comprometida (ha)	Sup. ajustada compromiso (1) (ha)	% sobredec.	Sup. Resuelta (ha)	Importe Declarado	Importe Topado	Importe Resuelto	Importe tras sobredec.
419	OLIVAR	6,91		6,91	0,00	6,91	2.055,59	2.055,59	2.055,59	2.055,59
TOTAL		6,91	6,91	6,91		6,91	2.055,59	2.055,59	2.055,59	2.055,59

APLICACIÓN DE REDUCCIONES Y PENALIZACIONES

GRUPO DE PAGO	Importe Calculado	Importe prereduc.	Criterios de subvencionabilidad y compromisos	Presentación tardía	Omisión declaración	Condicionalidad	IMPORTE (Euros) RESUELTO
OLIVAR	2.055,59	2.055,59	0,00	0,00	0,00	0,00	2.055,59
TOTAL	2.055,59	2.055,59					2.055,59

RESUMEN DE PAGOS**IMPORTE (Euros)**

	RESUELTO	FEADER	MAPA	CAPADR
OLIVAR - Pago realizado	2.055,59 €	1.747,25 €	201,65 €	106,69 €

RECINTOS RESUELTOS

REF.	REFERENCIA SIGPAC	CULTIVO	DESCRIPCIÓN CULTIVO	S/R	G.PAGO	PEND. MEDIA (%)	SUP. DEC. ADMISIBLE (ha)	SUP. COMPROM. (ha)	SUP. AJUSTADA COMPR.(1) (ha)	SUP. CONY. SIGPAC (ha)	SUP. CERTIE (ha)	SUP. CAMPO (ha)	SUP. CAMPO DETER. CULT. DECLARADO (ha)	SUP. DEC. REDUCIDA (ha)	SUP. RESUELTA (ha)
-158116	29-015-025-00003-001	101138	OLIVAR-HOJIBLANCA	S	419	8,20	6,91	6,91	6,91		6,91			6,91	6,91

(1) Superficie declarada admisible ajustada con la superficie comprometida.
(2) Factor de penalización valorando el alcance para el tipo de compromiso.

Puede verificar la integridad de una copia de este documento mediante la lectura del código QR adjunto o mediante el acceso a la dirección <https://ws050.juntadeandalucia.es/verificarFirma> indicando el código de VERIFICACIÓN

FIRMADO POR

RAQUEL MARIA ESPIN CRESPO

17/12/2024

VERIFICACIÓN

Pk2jm6UYDU9J72AMTZUYRN3GET48NG

PÁG. 8111/9349



**APELLIDOS Y NOMBRE / RAZÓN SOCIAL**

PISCIDIA SL.

NIF
***2644*EXPEDIENTE
1047038ANUALIDAD
DE PAGO
1ª**IMPORTE POR ANUALIDAD**

	2023	2024	2025	2026	2027
IMPORTE MÁXIMO SUBVENCIONABLE	11.899,20 €	11.899,20 €	11.899,20 €	9.916,00 €	9.916,00 €
IMPORTE MEDIO DE TRANSFERENCIA (€/ha)	297,48 €	297,48 €	297,48 €	247,90 €	247,90 €

RESUMEN DE UNIDADES

Cód	GRUPO DE PAGO	Sup. Dec. Admisible (ha)	Sup. Comprometida (ha)	Sup. ajustada compromiso (1) (ha)	% sobredec.	Sup. Resuelta (ha)	Importe Declarado	Importe Topado	Importe Resuelto	Importe tras sobredec.
419	OLIVAR	166,98		40,00	0,00	40,00	11.899,20	11.899,20	11.899,20	11.899,20
TOTAL		166,98	40,00	40,00		40,00	11.899,20	11.899,20	11.899,20	11.899,20

APLICACIÓN DE REDUCCIONES Y PENALIZACIONES

GRUPO DE PAGO	Importe Calculado	Importe prereduc.	Criterios de subvencionabilidad y compromisos	Presentación tardía	Omisión declaración	Condicionalidad	IMPORTE (Euros) RESUELTO
OLIVAR	11.899,20	11.899,20	0,00	0,00	0,00	0,00	11.899,20
TOTAL	11.899,20	11.899,20					11.899,20

RESUMEN DE PAGOS**IMPORTE (Euros)**

	RESUELTO	FEADER	MAPA	CAPADR
OLIVAR - Pago realizado	11.899,20 €	10.114,32 €	1.167,31 €	617,57 €

RECINTOS RESUELTOS

REF.	REFERENCIA SIGPAC	CULTIVO DESCRIPCIÓN CULTIVO	S/R G.PAGO	PEND. MEDIA (%)	SUP. DEC. ADMISIBLE (ha)	SUP. COMPROM. (ha)	SUP. AJUSTADA COMPR.(1) (ha)	SUP. CONY. SIGPAC (ha)	SUP. CERTIE (ha)	SUP. CAMPO (ha)	SUP. CAMPO DETER. CULT. DECLARADO (ha)	SUP. DEC. REDUCIDA (ha)	SUP. RESUELTA (ha)
-1543085	29-032-072-00003-002	101138 OLIVAR-HOJIBLANCA	S 419	36,50	0,48	0,48	0,48	0,48	0,48			0,48	0,48
4581145	29-018-006-00001-069	101138 OLIVAR-HOJIBLANCA	S 419	42,10	0,59	0,59	0,59	0,59	0,59			0,59	0,59
1700000004721438	29-018-005-00001-001	101138 OLIVAR-HOJIBLANCA	S 419	21,80	13,18	13,18	13,18	13,18	13,18			13,18	13,18
1700000004721439	29-018-006-00001-016	101138 OLIVAR-HOJIBLANCA	S 419	22,30	77,02	77,02	77,02	77,02	77,02			77,02	77,02
1700000004721440	29-032-072-00002-003	101138 OLIVAR-HOJIBLANCA	S 419	25,90	0,34	0,34	0,34	0,34	0,34			0,34	0,34
1700000004721441	29-032-072-00002-016	101138 OLIVAR-HOJIBLANCA	S 419	31,10	0,37	0,37	0,37	0,37	0,37			0,37	0,37
1700000004721442	29-032-072-00003-003	101138 OLIVAR-HOJIBLANCA	S 419	24,90	2,12	2,12	2,12	2,12	2,12			2,12	2,12
1700000004721443	29-032-072-00003-009	101138 OLIVAR-HOJIBLANCA	S 419	33,90	0,55	0,55	0,55	0,55	0,55			0,55	0,55
1700000004721444	29-018-006-00001-016	101138 OLIVAR-HOJIBLANCA	S 419	22,30	71,80	71,80	71,80	71,80	71,80			71,80	71,80
1700000004721445	29-018-006-00001-015	101138 OLIVAR-HOJIBLANCA	S 419	21,90	0,53	0,53	0,53	0,53	0,53			0,53	0,53

(1) Superficie declarada admisible ajustada con la superficie comprometida.
(2) Factor de penalización valorando el alcance para el tipo de compromiso.Puede verificar la integridad de una copia de este documento mediante la lectura del código QR adjunto o mediante el acceso a la dirección <https://ws050.juntadeandalucia.es/verificarFirma> indicando el código de VERIFICACIÓN

FIRMADO POR

RAQUEL MARIA ESPIN CRESPO

17/12/2024

VERIFICACIÓN

Pk2jm6UYDU9J72AMTZUYRN3GET48NG

PÁG. 8112/9349



**APELLIDOS Y NOMBRE / RAZÓN SOCIAL**

PORRAS LUQUE CARMEN

NIF

***8497*

EXPEDIENTE

1005516

ANUALIDAD DE PAGO

1ª

IMPORTES POR ANUALIDAD

	2023	2024	2025	2026	2027
IMPORTE MÁXIMO SUBVENCIONABLE	880,54 €	880,54 €	880,54 €	733,78 €	733,78 €
IMPORTE MEDIO DE TRANSFERENCIA (€/ha)	297,48 €	297,48 €	297,48 €	247,90 €	247,90 €

RESUMEN DE UNIDADES

Cód	GRUPO DE PAGO	Sup. Dec. Admisible (ha)	Sup. Comprometida (ha)	Sup. ajustada compromiso (1) (ha)	% sobredec.	Sup. Resuelta (ha)	Importe Declarado	Importe Topado	Importe Resuelto	Importe tras sobredec.
419	OLIVAR	2,96		2,96	0,00	2,96	880,54	880,54	880,54	880,54
TOTAL		2,96	2,96	2,96		2,96	880,54	880,54	880,54	880,54

APLICACIÓN DE REDUCCIONES Y PENALIZACIONES

GRUPO DE PAGO	Importe Calculado	Importe prereduc.	Criterios de subvencionabilidad y compromisos	Presentación tardía	Omisión declaración	Condicionalidad	IMPORTE (Euros) RESUELTO
OLIVAR	880,54	880,54	0,00	0,00	0,00	0,00	880,54
TOTAL	880,54	880,54					880,54

RESUMEN DE PAGOS**IMPORTE (Euros)**

	RESUELTO	FEADER	MAPA	CAPADR
OLIVAR - Pago realizado	880,54 €	748,46 €	86,38 €	45,70 €

RECINTOS RESUELTOS

REF.	REFERENCIA SIGPAC	CULTIVO	DESCRIPCIÓN CULTIVO	S/R G.PAGO	PEND. MEDIA (%)	SUP. DEC. ADMISIBLE (ha)	SUP. COMPROM. (ha)	SUP. AJUSTADA COMPR.(1) (ha)	SUP. CONY. SIGPAC (ha)	SUP. CERTIE (ha)	SUP. CAMPO (ha)	SUP. CAMPO DETER. CULT. DECLARADO (ha)	SUP. DEC. REDUCIDA (ha)	SUP. RESUELTA (ha)
1700000002956384	29-095-013-00047-001	101138	OLIVAR-HOJIBLANCA	S 419	28,20	1,72	1,72	1,72		1,72			1,72	1,72
1700000002956385	29-095-013-00107-001	101138	OLIVAR-HOJIBLANCA	S 419	13,10	0,91	0,91	0,91		0,91			0,91	0,91
1700000002956386	29-095-013-00107-003	101138	OLIVAR-HOJIBLANCA	S 419	16,50	0,33	0,33	0,33		0,33			0,33	0,33

(1) Superficie declarada admisible ajustada con la superficie comprometida.
(2) Factor de penalización valorando el alcance para el tipo de compromiso.

Puede verificar la integridad de una copia de este documento mediante la lectura del código QR adjunto o mediante el acceso a la dirección <https://ws050.juntadeandalucia.es/verificarFirma> indicando el código de VERIFICACIÓN

FIRMADO POR

RAQUEL MARIA ESPIN CRESPO

17/12/2024

VERIFICACIÓN

Pk2jm6UYDU9J72AMTZUYRN3GET48NG

PÁG. 8113/9349



**APELLIDOS Y NOMBRE / RAZÓN SOCIAL**

PROSASF, S.L

NIF

***3278*

EXPEDIENTE

1263974

ANUALIDAD DE PAGO

1ª

IMPORTES POR ANUALIDAD

	2023	2024	2025	2026	2027
IMPORTE MÁXIMO SUBVENCIONABLE	2.156,73 €	2.156,73 €	2.156,73 €	1.797,28 €	1.797,28 €
IMPORTE MEDIO DE TRANSFERENCIA (€/ha)	297,48 €	297,48 €	297,48 €	247,90 €	247,90 €

RESUMEN DE UNIDADES

Cód	GRUPO DE PAGO	Sup. Dec. Admisible (ha)	Sup. Comprometida (ha)	Sup. ajustada compromiso (1) (ha)	% sobredec.	Sup. Resuelta (ha)	Importe Declarado	Importe Topado	Importe Resuelto	Importe tras sobredec.
419	OLIVAR	7,70		7,25	0,00	7,25	2.156,73	2.156,73	2.156,73	2.156,73
TOTAL		7,70	7,25	7,25		7,25	2.156,73	2.156,73	2.156,73	2.156,73

APLICACIÓN DE REDUCCIONES Y PENALIZACIONES

GRUPO DE PAGO	Importe Calculado	Importe prereduc.	Criterios de subvencionabilidad y compromisos	Presentación tardía	Omisión declaración	Condicionalidad	IMPORTE (Euros) RESUELTO
OLIVAR	2.156,73	2.156,73	0,00	0,00	0,00	0,00	2.156,73
TOTAL	2.156,73	2.156,73					2.156,73

RESUMEN DE PAGOS**IMPORTE (Euros)**

	RESUELTO	FEADER	MAPA	CAPADR
OLIVAR - Pago realizado	2.156,73 €	1.833,22 €	211,58 €	111,93 €

RECINTOS RESUELTOS

REF.	REFERENCIA SIGPAC	CULTIVO DESCRIPCIÓN CULTIVO	S/R G.PAGO	PEND. MEDIA (%)	SUP. DEC. ADMISIBLE (ha)	SUP. COMPROM. (ha)	SUP. AJUSTADA COMPR.(1) (ha)	SUP. CONY. SIGPAC (ha)	SUP. CERTIE (ha)	SUP. CAMPO (ha)	SUP. CAMPO DETER. CULT. DECLARADO (ha)	SUP. DEC. REDUCIDA (ha)	SUP. RESUELTA (ha)
-1589053	29-015-159-00368-001	101138 OLIVAR-HOJIBLANCA	S 419	24,00	0,22	0,14	0,14		0,14			0,14	0,14
-1327006	29-015-159-00370-006	101138 OLIVAR-HOJIBLANCA	S 419	25,50	0,09	0,05	0,05		0,05			0,05	0,05
-1107959	29-015-158-00117-002	101138 OLIVAR-HOJIBLANCA	S 419	25,10	0,56	0,56	0,56		0,56			0,56	0,56
-1107954	29-015-158-00117-001	101138 OLIVAR-HOJIBLANCA	S 419	43,60	0,30	0,30	0,30		0,30			0,30	0,30
-1107951	29-015-158-00117-003	101138 OLIVAR-HOJIBLANCA	S 419	22,00	0,78	0,78	0,78		0,78			0,78	0,78
-1107882	29-015-159-00370-004	101138 OLIVAR-HOJIBLANCA	S 419	36,20	0,04	0,04	0,04		0,04			0,04	0,04
-1107880	29-015-158-00109-009	101138 OLIVAR-HOJIBLANCA	S 419	6,30	0,06	0,06	0,06		0,06			0,06	0,06
-1107878	29-015-158-00109-011	101138 OLIVAR-HOJIBLANCA	S 419	5,40	0,04	0,04	0,04		0,04			0,04	0,04
-1107852	29-015-159-00367-004	101138 OLIVAR-HOJIBLANCA	S 419	31,50	0,25	0,25	0,25		0,25			0,25	0,25
-1107844	29-015-159-00369-003	101138 OLIVAR-HOJIBLANCA	S 419	30,60	0,12	0,12	0,12		0,12			0,12	0,12
-1107831	29-015-159-00370-006	101138 OLIVAR-HOJIBLANCA	S 419	25,50	0,13	0,08	0,08		0,08			0,08	0,08
-1107827	29-015-159-00370-005	101138 OLIVAR-HOJIBLANCA	S 419	37,10	0,23	0,23	0,23		0,23			0,23	0,23
-1107762	29-015-158-00111-001	101138 OLIVAR-HOJIBLANCA	S 419	47,50	0,21	0,21	0,21		0,21			0,21	0,21
-1107754	29-015-158-00111-006	101138 OLIVAR-HOJIBLANCA	S 419	33,80	0,21	0,21	0,21		0,21			0,21	0,21
-1107750	29-015-158-00110-001	101138 OLIVAR-HOJIBLANCA	S 419	39,80	0,84	0,80	0,80		0,84			0,80	0,80
-744500	29-015-159-00368-001	101138 OLIVAR-HOJIBLANCA	S 419	24,00	0,38	0,24	0,24		0,24			0,24	0,24
-744497	29-015-158-00109-002	101138 OLIVAR-HOJIBLANCA	S 419	34,10	2,21	2,14	2,14		2,21			2,14	2,14
-744494	29-015-158-00107-001	101138 OLIVAR-HOJIBLANCA	S 419	42,70	1,03	1,00	1,00		1,03			1,00	1,00

(1) Superficie declarada admisible ajustada con la superficie comprometida.
(2) Factor de penalización valorando el alcance para el tipo de compromiso.Puede verificar la integridad de una copia de este documento mediante la lectura del código QR adjunto o mediante el acceso a la dirección <https://ws050.juntadeandalucia.es/verificarFirma> indicando el código de VERIFICACIÓN

FIRMADO POR

RAQUEL MARIA ESPIN CRESPO

17/12/2024

VERIFICACIÓN

Pk2jm6UYDU9J72AMTZUYRN3GET48NG

PÁG. 8114/9349



**INCIDENCIAS****INCIDENCIA DESCRIPCIÓN**

- 4272 Verifica que las líneas de declaración de las Solicitudes Únicas no tienen solapes con la capa de Retroactividad Gráfica (ambas de la misma campaña) a nivel de expediente/línea de declaración gráfica de la solicitud.
Ref:-744494 Recinto:29-015-158-00107-00001 Cultivo: - Agregado de la referencia del recinto.:0 Zona de la referencia del recinto.:0 Superficie solapada.:0,03 Id. Incid.:101028697
Ref:-744497 Recinto:29-015-158-00109-00002 Cultivo: - Agregado de la referencia del recinto.:0 Zona de la referencia del recinto.:0 Superficie solapada.:0,07 Id. Incid.:101028696
Ref:-1107750 Recinto:29-015-158-00110-00001 Cultivo: - Agregado de la referencia del recinto.:0 Zona de la referencia del recinto.:0 Superficie solapada.:0,04 Id. Incid.:101028695
- 100402 Recinto solicitado no forma parte de ningún organismo de control autorizado para la producción ecológica en Andalucía o fecha de inscripción posterior al plazo establecido (Anexo I. Criterios de Subvencionabilidad. Orden 28 de marzo de 2023).
Ref:-1589523 Recinto:29-015-159-00368-00002 Cultivo:52000 VEZA-SIN VARIEDAD Secano
- 100406 Grupo de cultivo declarado en el recinto no coincide con el grupo de cultivo existente en el organismo de control autorizado para la producción ecológica en Andalucía (Anexo I. Criterios de Subvencionabilidad. Orden 28 de marzo de 2023).
Ref:-1589523 Recinto:29-015-159-00368-00002 Cultivo:52000 VEZA-SIN VARIEDAD Secano Grupo de SIPEA:OLIVAR
- 100424 Solicita recinto que no está comprometido para la operación.
Ref:-1107872 Recinto:29-015-159-00366-00001 Cultivo:104024 ALMENDROS-MARCONA Secano
Ref:-1107864 Recinto:29-015-159-00366-00002 Cultivo:104024 ALMENDROS-MARCONA Secano
Ref:-1107895 Recinto:29-015-159-00366-00005 Cultivo:104024 ALMENDROS-MARCONA Secano
Ref:-1107856 Recinto:29-015-159-00367-00003 Cultivo:104024 ALMENDROS-MARCONA Secano
Ref:-1589523 Recinto:29-015-159-00368-00002 Cultivo:52000 VEZA-SIN VARIEDAD Secano

(1) Superficie declarada admisible ajustada con la superficie comprometida.
(2) Factor de penalización valorando el alcance para el tipo de compromiso.

Puede verificar la integridad de una copia de este documento mediante la lectura del código QR adjunto o mediante el acceso a la dirección <https://ws050.juntadeandalucia.es/verificarFirma> indicando el código de VERIFICACIÓN

FIRMADO POR	RAQUEL MARIA ESPIN CRESPO	17/12/2024	
VERIFICACIÓN	Pk2jm6UYDU9J72AMTZUYRN3GET48NG	PÁG. 8115/9349	

**APELLIDOS Y NOMBRE / RAZÓN SOCIAL**

PUERTO BLANQUILLO S.L.

NIF

***0681*

EXPEDIENTE

1250336

ANUALIDAD DE PAGO

1ª

IMPORTES POR ANUALIDAD

	2023	2024	2025	2026	2027
IMPORTE MÁXIMO SUBVENCIONABLE	11.899,20 €	11.899,20 €	11.899,20 €	9.916,00 €	9.916,00 €
IMPORTE MEDIO DE TRANSFERENCIA (€/ha)	297,48 €	297,48 €	297,48 €	247,90 €	247,90 €

RESUMEN DE UNIDADES

Cód	GRUPO DE PAGO	Sup. Dec. Admisible (ha)	Sup. Comprometida (ha)	Sup. ajustada compromiso (1) (ha)	% sobredec.	Sup. Resuelta (ha)	Importe Declarado	Importe Topado	Importe Resuelto	Importe tras sobredec.
419	OLIVAR	96,18		40,00	0,00	40,00	11.899,20	11.899,20	11.899,20	11.899,20
TOTAL		96,18	40,00	40,00		40,00	11.899,20	11.899,20	11.899,20	11.899,20

APLICACIÓN DE REDUCCIONES Y PENALIZACIONES

GRUPO DE PAGO	Importe Calculado	Importe prereduc.	Criterios de subvencionabilidad y compromisos	Presentación tardía	Omisión declaración	Condicionalidad	IMPORTE (Euros) RESUELTO
OLIVAR	11.899,20	11.899,20	0,00	0,00	0,00	0,00	11.899,20
TOTAL	11.899,20	11.899,20					11.899,20

RESUMEN DE PAGOS**IMPORTE (Euros)**

	RESUELTO	FEADER	MAPA	CAPADR
OLIVAR - Pago realizado	11.899,20 €	10.114,32 €	1.167,31 €	617,57 €

RECINTOS RESUELTOS

REF.	REFERENCIA SIGPAC	CULTIVO DESCRIPCIÓN CULTIVO	S/R G.PAGO	PEND. MEDIA (%)	SUP. DEC. ADMISIBLE (ha)	SUP. COMPROM. (ha)	SUP. AJUSTADA COMPR.(1) (ha)	SUP. CONY. SIGPAC (ha)	SUP. CERTIE (ha)	SUP. CAMPO (ha)	SUP. CAMPO DETER. CULT. DECLARADO (ha)	SUP. DEC. REDUCIDA (ha)	SUP. RESUELTA (ha)
-1055853	14-060-037-00082-018	101003 OLIVAR-ARBEQUINA	R 419	16,40	0,39	0,39	0,39	0,39	0,39			0,39	0,39
-1004931	14-060-037-00082-019	101003 OLIVAR-ARBEQUINA	R 419	11,80	0,68	0,68	0,68	0,68	0,68			0,68	0,68
4796616	14-060-037-00081-001	101003 OLIVAR-ARBEQUINA	R 419	8,50	76,06	76,06	76,06	76,06	76,06			76,06	76,06
4796617	14-060-037-00081-005	101003 OLIVAR-ARBEQUINA	R 419	9,40	2,78	2,78	2,78	2,78	2,78			2,78	2,78
5242906	29-015-111-00099-001	101138 OLIVAR-HOJIBLANCA	R 419	13,60	0,12	0,12	0,12	0,12	0,12			0,12	0,12
5242910	29-015-111-00108-002	101138 OLIVAR-HOJIBLANCA	R 419	14,60	0,15	0,15	0,15	0,15	0,15			0,15	0,15
5242913	29-015-111-00109-004	101138 OLIVAR-HOJIBLANCA	R 419	6,00	0,14	0,14	0,14	0,14	0,14			0,14	0,14
5242915	29-015-111-00109-006	101138 OLIVAR-HOJIBLANCA	R 419	7,00	0,05	0,05	0,05	0,05	0,05			0,05	0,05
5242921	29-015-111-00111-002	101138 OLIVAR-HOJIBLANCA	R 419	3,90	0,06	0,06	0,06	0,06	0,06			0,06	0,06
5242923	29-015-111-00210-003	101138 OLIVAR-HOJIBLANCA	R 419	1,70	0,06	0,06	0,06	0,06	0,06			0,06	0,06
5243054	29-015-073-00018-004	101003 OLIVAR-ARBEQUINA	R 419	1,80	15,69	15,69	15,69	15,69	15,69			15,69	15,69

(1) Superficie declarada admisible ajustada con la superficie comprometida.
(2) Factor de penalización valorando el alcance para el tipo de compromiso.

Puede verificar la integridad de una copia de este documento mediante la lectura del código QR adjunto o mediante el acceso a la dirección <https://ws050.juntadeandalucia.es/verificarFirma> indicando el código de VERIFICACIÓN

FIRMADO POR

RAQUEL MARIA ESPIN CRESPO

17/12/2024

VERIFICACIÓN

Pk2jm6UYDU9J72AMTZUYRN3GET48NG

PÁG. 8116/9349






INCIDENCIAS

INCIDENCIA DESCRIPCIÓN

- 100412 Número de hectáreas validadas inferior a la superficie mínima permitida por el grupo de cultivo (Anexo I. Criterios de Subvencionabilidad. Orden 28 de marzo de 2023).
Sup. Resuelta:0 Grupo de Pago:FRUTALES REGADÍO
- 100413 Recinto perteneciente a grupo de cultivo que no cumple con la superficie mínima requerida (Anexo I. Criterios de Subvencionabilidad. Orden 28 de marzo de 2023).
Ref:5242907 Recinto:29-015-111-00099-00003 Cultivo:104057 ALMENDROS-AVIJOR Regadío Sup. Declarada:1,4 Superficie Resolver:1,4
Ref:5242909 Recinto:29-015-111-00108-00001 Cultivo:104057 ALMENDROS-AVIJOR Regadío Sup. Declarada:1,11 Superficie Resolver:1,11
Ref:5242912 Recinto:29-015-111-00109-00002 Cultivo:104057 ALMENDROS-AVIJOR Regadío Sup. Declarada:3,76 Superficie Resolver:3,76
Ref:5242914 Recinto:29-015-111-00109-00005 Cultivo:104057 ALMENDROS-AVIJOR Regadío Sup. Declarada:1,28 Superficie Resolver:1,28
Ref:5242916 Recinto:29-015-111-00109-00011 Cultivo:104057 ALMENDROS-AVIJOR Regadío Sup. Declarada:1,44 Superficie Resolver:1,44
Ref:5242920 Recinto:29-015-111-00111-00001 Cultivo:104057 ALMENDROS-AVIJOR Regadío Sup. Declarada:1,03 Superficie Resolver:1,03
Ref:5242922 Recinto:29-015-111-00112-00001 Cultivo:104057 ALMENDROS-AVIJOR Regadío Sup. Declarada:2,85 Superficie Resolver:2,85
Ref:5242924 Recinto:29-015-111-00210-00005 Cultivo:104057 ALMENDROS-AVIJOR Regadío Sup. Declarada:0,48 Superficie Resolver:0,48

(1) Superficie declarada admisible ajustada con la superficie comprometida.
(2) Factor de penalización valorando el alcance para el tipo de compromiso.

Puede verificar la integridad de una copia de este documento mediante la lectura del código QR adjunto o mediante el acceso a la dirección https://ws050.juntadeandalucia.es/verificarFirma indicando el código de VERIFICACIÓN			
FIRMADO POR	RAQUEL MARIA ESPIN CRESPO	17/12/2024	
VERIFICACIÓN	Pk2jm6UYDU9J72AMTZUYRN3GET48NG	PÁG. 8117/9349	

**APELLIDOS Y NOMBRE / RAZÓN SOCIAL**

RACERO ORTEGA ANTONIO

NIF

***4023*

EXPEDIENTE

1067579

ANUALIDAD DE PAGO

1ª

IMPORTES POR ANUALIDAD

	2023	2024	2025	2026	2027
IMPORTE MÁXIMO SUBVENCIONABLE	303,43 €	303,43 €	303,43 €	252,86 €	252,86 €
IMPORTE MEDIO DE TRANSFERENCIA (€/ha)	297,48 €	297,48 €	297,48 €	247,90 €	247,90 €

RESUMEN DE UNIDADES

Cód	GRUPO DE PAGO	Sup. Dec. Admisible (ha)	Sup. Comprometida (ha)	Sup. ajustada compromiso (1) (ha)	% sobredec.	Sup. Resuelta (ha)	Importe Declarado	Importe Topado	Importe Resuelto	Importe tras sobredec.
419	OLIVAR	1,02		1,02	0,00	1,02	303,43	303,43	303,43	303,43
TOTAL		1,02	1,02	1,02		1,02	303,43	303,43	303,43	303,43

APLICACIÓN DE REDUCCIONES Y PENALIZACIONES

GRUPO DE PAGO	Importe Calculado	Importe prereduc.	Criterios de subvencionabilidad y compromisos	Presentación tardía	Omisión declaración	Condicionalidad	IMPORTE (Euros) RESUELTO
OLIVAR	303,43	303,43	0,00	0,00	0,00	0,00	303,43
TOTAL	303,43	303,43					303,43

RESUMEN DE PAGOS**IMPORTE (Euros)**

	RESUELTO	FEADER	MAPA	CAPADR
OLIVAR - Pago realizado	303,43 €	257,92 €	29,77 €	15,74 €

RECINTOS RESUELTOS

REF.	REFERENCIA SIGPAC	CULTIVO	DESCRIPCIÓN CULTIVO	S/R G.PAGO	PEND. MEDIA (%)	SUP. DEC. ADMISIBLE (ha)	SUP. COMPROM. (ha)	SUP. AJUSTADA COMPROM. (1) (ha)	SUP. CONY. SIGPAC (ha)	SUP. CERTIE (ha)	SUP. CAMPO (ha)	SUP. CAMPO DETER. CULT. DECLARADO (ha)	SUP. DEC. REDUCIDA (ha)	SUP. RESUELTA (ha)
-1007877	29-048-002-00029-004	101138	OLIVAR-HOJIBLANCA	R 419	14,80	0,03	0,03	0,03		0,03			0,03	0,03
1700000002569607	29-048-002-00029-001	101138	OLIVAR-HOJIBLANCA	R 419	21,20	0,83	0,83	0,83		0,83			0,83	0,83
1700000002569608	29-048-002-00034-002	101138	OLIVAR-HOJIBLANCA	R 419	33,90	0,16	0,16	0,16		0,16			0,16	0,16

(1) Superficie declarada admisible ajustada con la superficie comprometida.
(2) Factor de penalización valorando el alcance para el tipo de compromiso.

Puede verificar la integridad de una copia de este documento mediante la lectura del código QR adjunto o mediante el acceso a la dirección <https://ws050.juntadeandalucia.es/verificarFirma> indicando el código de VERIFICACIÓN

FIRMADO POR

RAQUEL MARIA ESPIN CRESPO

17/12/2024

VERIFICACIÓN

Pk2jm6UYDU9J72AMTZUYRN3GET48NG

PÁG. 8118/9349



**APELLIDOS Y NOMBRE / RAZÓN SOCIAL**

RAMIREZ PEREZ JOSE

NIF
5283EXPEDIENTE**
1157035**ANUALIDAD DE PAGO**
1ª**IMPORTES POR ANUALIDAD**

	2023	2024	2025	2026	2027
IMPORTE MÁXIMO SUBVENCIONABLE	2.303,55 €	2.303,55 €	2.303,55 €	1.919,63 €	1.919,63 €
IMPORTE MEDIO DE TRANSFERENCIA (€/ha)	419,59 €	419,59 €	419,59 €	349,66 €	349,66 €

RESUMEN DE UNIDADES

Cód	GRUPO DE PAGO	Sup. Dec. Admisible (ha)	Sup. Comprometida (ha)	Sup. ajustada compromiso (1) (ha)	% sobredec.	Sup. Resuelta (ha)	Importe Declarado	Importe Topado	Importe Resuelto	Importe tras sobredec.
423	FRUTALES REGADÍO	7,03		5,49	0,00	5,49	2.303,55	2.303,55	2.303,55	2.303,55
TOTAL		7,03	5,49	5,49		5,49	2.303,55	2.303,55	2.303,55	2.303,55

APLICACIÓN DE REDUCCIONES Y PENALIZACIONES

GRUPO DE PAGO	Importe Calculado	Importe prereduc.	Criterios de subvencionabilidad y compromisos	Presentación tardía	Omisión declaración	Condicionalidad	IMPORTE (Euros) RESUELTO
FRUTALES REGADÍO	2.303,55	2.303,55	0,00	0,00	0,00	0,00	2.303,55
TOTAL	2.303,55	2.303,55					2.303,55

RESUMEN DE PAGOS

	IMPORTE (Euros)			
	RESUELTO	FEADER	MAPA	CAPADR
FRUTALES REGADÍO - Pago realizado	2.303,55 €	1.958,02 €	225,98 €	119,55 €

RECINTOS RESUELTOS

REF.	REFERENCIA SIGPAC	SIGPAC	CULTIVO	DESCRIPCIÓN CULTIVO	S/R	G.PAGO	PEND. MEDIA (%)	SUP. DEC. ADMISIBLE (ha)	SUP. COMPROM. (ha)	SUP. AJUSTADA COMPR.(1) (ha)	SUP. CONY. SIGPAC (ha)	SUP. CERTIE (ha)	SUP. CAMPO (ha)	SUP. CAMPO DETER. CULT. DECLARADO (ha)	SUP. DEC. REDUCIDA (ha)	SUP. RESUELTA (ha)
5236344	29-007-001-00150-002	207002	LIMONERO-FINO		R	423	11,70	7,03	5,49	5,49		5,49			5,49	5,49

(1) Superficie declarada admisible ajustada con la superficie comprometida.
(2) Factor de penalización valorando el alcance para el tipo de compromiso.Puede verificar la integridad de una copia de este documento mediante la lectura del código QR adjunto o mediante el acceso a la dirección <https://ws050.juntadeandalucia.es/verificarFirma> indicando el código de VERIFICACIÓN

FIRMADO POR

RAQUEL MARIA ESPIN CRESPO

17/12/2024

VERIFICACIÓN

Pk2jm6UYDU9J72AMTZUYRN3GET48NG

PÁG. 8119/9349



**APELLIDOS Y NOMBRE / RAZÓN SOCIAL**

RAMOS RUBIO JUAN FRANCISCO

NIF

****8737*

EXPEDIENTE

1255083

ANUALIDAD DE PAGO

1ª

IMPORTES POR ANUALIDAD

	2023	2024	2025	2026	2027
IMPORTE MÁXIMO SUBVENCIONABLE	3.809,88 €	3.809,88 €	3.809,88 €	3.174,91 €	3.174,91 €
IMPORTE MEDIO DE TRANSFERENCIA (€/ha)	419,59 €	419,59 €	419,59 €	349,66 €	349,66 €

RESUMEN DE UNIDADES

Cód	GRUPO DE PAGO	Sup. Dec. Admisible (ha)	Sup. Comprometida (ha)	Sup. ajustada compromiso (1) (ha)	% sobredec.	Sup. Resuelta (ha)	Importe Declarado	Importe Topado	Importe Resuelto	Importe tras sobredec.
423	FRUTALES REGADÍO	9,13		9,08	0,00	9,08	3.809,88	3.809,88	3.809,88	3.809,88
TOTAL		9,13	9,08	9,08		9,08	3.809,88	3.809,88	3.809,88	3.809,88

APLICACIÓN DE REDUCCIONES Y PENALIZACIONES

GRUPO DE PAGO	Importe Calculado	Importe prereduc.	Criterios de subvencionabilidad y compromisos	Presentación tardía	Omisión declaración	Condicionalidad	IMPORTE (Euros) RESUELTO
FRUTALES REGADÍO	3.809,88	3.809,88	0,00	0,00	0,00	0,00	3.809,88
TOTAL	3.809,88	3.809,88					3.809,88

RESUMEN DE PAGOS**IMPORTE (Euros)**

	RESUELTO	FEADER	MAPA	CAPADR
FRUTALES REGADÍO - Pago realizado	3.809,88 €	3.238,40 €	373,75 €	197,73 €

RECINTOS RESUELTOS

REF.	REFERENCIA SIGPAC	CULTIVO DESCRIPCIÓN CULTIVO	S/R G.PAGO	PEND. MEDIA (%)	SUP. DEC. ADMISIBLE (ha)	SUP. COMPROM. (ha)	SUP. AJUSTADA COMPR.(1) (ha)	SUP. CONY. SIGPAC (ha)	SUP. CERTIE (ha)	SUP. CAMPO (ha)	SUP. CAMPO DETER. CULT. DECLARADO (ha)	SUP. DEC. REDUCIDA (ha)	SUP. RESUELTA (ha)
-815075	29-040-007-00012-047	343005 AGUACATE-HASS	R 423	23,90	0,44	0,44	0,44	0,44	0,44			0,44	0,44
-814950	29-040-007-00012-045	207004 LIMONERO-VERNA	R 423	25,40	0,03	0,03	0,03	0,03	0,03			0,03	0,03
-814949	29-040-007-00012-046	207004 LIMONERO-VERNA	R 423	17,80	0,51	0,51	0,51	0,51	0,51			0,51	0,51
-814932	29-040-007-00012-031	343005 AGUACATE-HASS	R 423	15,40	0,61	0,56	0,56	0,56	0,67			0,56	0,56
5104888	29-040-007-00014-009	207004 LIMONERO-VERNA	R 423	18,50	0,21	0,21	0,21	0,21	0,21			0,21	0,21
5104890	29-040-007-00012-014	343005 AGUACATE-HASS	R 423	37,60	0,42	0,42	0,42	0,42	0,42			0,42	0,42
5104891	29-040-007-00012-026	204008 CLEMENTINAS-CLEMENULES	R 423	31,90	1,95	1,95	1,95	1,95	1,95			1,95	1,95
5104893	29-040-007-00010-001	207002 LIMONERO-FINO	R 423	29,60	1,56	1,56	1,56	1,56	1,56			1,56	1,56
5104894	29-040-007-00014-008	207004 LIMONERO-VERNA	R 423	25,20	1,44	1,44	1,44	1,44	1,44			1,44	1,44
5104916	29-040-007-00012-048	343005 AGUACATE-HASS	R 423	30,70	1,70	1,70	1,70	1,70	1,70			1,70	1,70
5104919	29-040-007-00012-043	207004 LIMONERO-VERNA	R 423	17,20	0,26	0,26	0,26	0,26	0,26			0,26	0,26

(1) Superficie declarada admisible ajustada con la superficie comprometida.
(2) Factor de penalización valorando el alcance para el tipo de compromiso.

Puede verificar la integridad de una copia de este documento mediante la lectura del código QR adjunto o mediante el acceso a la dirección <https://ws050.juntadeandalucia.es/verificarFirma> indicando el código de VERIFICACIÓN

FIRMADO POR

RAQUEL MARIA ESPIN CRESPO

17/12/2024

VERIFICACIÓN

Pk2jm6YUDU9J72AMTZUYRN3GET48NG

PÁG. 8120/9349



**INCIDENCIAS****INCIDENCIA DESCRIPCIÓN**

3790	Recinto declarado inactivo Ref:-1567971 Recinto:29-040-007-00012-00053 Cultivo: - Ref:-1567967 Recinto:29-040-007-00013-00001 Cultivo: -
4272	Verifica que las líneas de declaración de las Solicitudes Únicas no tienen solapes con la capa de Retroactividad Gráfica (ambas de la misma campaña) a nivel de expediente/línea de declaración gráfica de la solicitud. Ref:-814932 Recinto:29-040-007-00012-00031 Cultivo: - Agregado de la referencia del recinto.:0 Zona de la referencia del recinto.:0 Superficie solapada.:0,05 Id. Incid.:101028481
100400	Recinto con cultivo, variedad, régimen de explotación o uso Sigpac no compatible con la operación solicitada (Anexo IV.I Cultivos y variedades elegibles para las Intervenciones. Orden de 28 de marzo de 2023). Ref:5104889 Recinto:29-040-007-00012-00022 Cultivo:343005 AGUACATE-HASS Secano Uso:FY
100402	Recinto solicitado no forma parte de ningún organismo de control autorizado para la producción ecológica en Andalucía o fecha de inscripción posterior al plazo establecido (Anexo I. Criterios de Subvencionabilidad. Orden 28 de marzo de 2023). Ref:-1106287 Recinto:29-040-007-00012-00052 Cultivo:343005 AGUACATE-HASS Regadío Ref:-1567971 Recinto:29-040-007-00012-00053 Cultivo:343005 AGUACATE-HASS Regadío Ref:-1567967 Recinto:29-040-007-00013-00001 Cultivo:343005 AGUACATE-HASS Regadío
100424	Solicita recinto que no está comprometido para la operación. Ref:5104895 Recinto:29-040-007-00010-00001 Cultivo:207004 LIMONERO-VERNA Regadío Ref:5104889 Recinto:29-040-007-00012-00022 Cultivo:343005 AGUACATE-HASS Secano Ref:-1106287 Recinto:29-040-007-00012-00052 Cultivo:343005 AGUACATE-HASS Regadío Ref:-1567971 Recinto:29-040-007-00012-00053 Cultivo:343005 AGUACATE-HASS Regadío Ref:-1567967 Recinto:29-040-007-00013-00001 Cultivo:343005 AGUACATE-HASS Regadío

(1) Superficie declarada admisible ajustada con la superficie comprometida.
(2) Factor de penalización valorando el alcance para el tipo de compromiso.

Puede verificar la integridad de una copia de este documento mediante la lectura del código QR adjunto o mediante el acceso a la dirección <https://ws050.juntadeandalucia.es/verificarFirma> indicando el código de VERIFICACIÓN

FIRMADO POR	RAQUEL MARIA ESPIN CRESPO	17/12/2024	
VERIFICACIÓN	Pk2jm6UYDU9J72AMTZUYRN3GET48NG	PÁG. 8121/9349	

**APELLIDOS Y NOMBRE / RAZÓN SOCIAL**

RAMOS SALGADO FRANCISCO

NIF

***4164*

EXPEDIENTE

1239256

ANUALIDAD DE PAGO

1ª

IMPORTES POR ANUALIDAD

	2023	2024	2025	2026	2027
IMPORTE MÁXIMO SUBVENCIONABLE	880,54 €	880,54 €	880,54 €	733,78 €	733,78 €
IMPORTE MEDIO DE TRANSFERENCIA (€/ha)	297,48 €	297,48 €	297,48 €	247,90 €	247,90 €

RESUMEN DE UNIDADES

Cód	GRUPO DE PAGO	Sup. Dec. Admisible (ha)	Sup. Comprometida (ha)	Sup. ajustada compromiso (1) (ha)	% sobredec.	Sup. Resuelta (ha)	Importe Declarado	Importe Topado	Importe Resuelto	Importe tras sobredec.
419	OLIVAR	2,96		2,96	0,00	2,96	880,54	880,54	880,54	880,54
TOTAL		2,96	2,96	2,96		2,96	880,54	880,54	880,54	880,54

APLICACIÓN DE REDUCCIONES Y PENALIZACIONES

GRUPO DE PAGO	Importe Calculado	Importe prereduc.	Criterios de subvencionabilidad y compromisos	Presentación tardía	Omisión declaración	Condicionalidad	IMPORTE (Euros) RESUELTO
OLIVAR	880,54	880,54	0,00	0,00	0,00	0,00	880,54
TOTAL	880,54	880,54					880,54

RESUMEN DE PAGOS**IMPORTE (Euros)**

	RESUELTO	FEADER	MAPA	CAPADR
OLIVAR - Pago realizado	880,54 €	748,46 €	86,38 €	45,70 €

RECINTOS RESUELTOS

REF.	REFERENCIA SIGPAC	CULTIVO	DESCRIPCIÓN CULTIVO	S/R G.PAGO	PEND. MEDIA (%)	SUP. DEC. ADMISIBLE (ha)	SUP. COMPROM. (ha)	SUP. AJUSTADA COMPROM. (1) (ha)	SUP. CONY. SIGPAC (ha)	SUP. CERTIE (ha)	SUP. CAMPO (ha)	SUP. CAMPO DETER. CULT. DECLARADO (ha)	SUP. DEC. REDUCIDA (ha)	SUP. RESUELTA (ha)
4582795	29-083-004-00025-001	101138	OLIVAR-HOJIBLANCA	S 419	10,00	0,74	0,74	0,74		0,74				0,74
4582797	29-083-014-00206-004	101138	OLIVAR-HOJIBLANCA	S 419	24,50	0,05	0,05	0,05		0,05				0,05
4582798	29-083-014-00124-001	101138	OLIVAR-HOJIBLANCA	S 419	40,80	0,29	0,29	0,29		0,29				0,29
4582799	29-083-014-00165-001	101138	OLIVAR-HOJIBLANCA	S 419	25,30	0,57	0,57	0,57		0,57				0,57
4582801	29-083-005-00016-001	101138	OLIVAR-HOJIBLANCA	S 419	11,40	0,95	0,95	0,95		0,95				0,95
4582802	29-083-005-00017-001	101138	OLIVAR-HOJIBLANCA	S 419	15,40	0,24	0,24	0,24		0,24				0,24
4582803	29-083-005-09011-022	101138	OLIVAR-HOJIBLANCA	S 419	16,80	0,12	0,12	0,12		0,12				0,12

(1) Superficie declarada admisible ajustada con la superficie comprometida.
(2) Factor de penalización valorando el alcance para el tipo de compromiso.Puede verificar la integridad de una copia de este documento mediante la lectura del código QR adjunto o mediante el acceso a la dirección <https://ws050.juntadeandalucia.es/verificarFirma> indicando el código de VERIFICACIÓN

FIRMADO POR

RAQUEL MARIA ESPIN CRESPO

17/12/2024

VERIFICACIÓN

Pk2jm6UYDU9J72AMTZUYRN3GET48NG

PÁG. 8122/9349



**APELLIDOS Y NOMBRE / RAZÓN SOCIAL**

REBOLLO OBRAS SUSANA

NIF
***7504*EXPEDIENTE
1249599**ANUALIDAD DE PAGO**

1ª

IMPORTES POR ANUALIDAD

	2023	2024	2025	2026	2027
IMPORTE MÁXIMO SUBVENCIONABLE	344,06 €	344,06 €	344,06 €	286,72 €	286,72 €
IMPORTE MEDIO DE TRANSFERENCIA (€/ha)	419,59 €	419,59 €	419,59 €	349,66 €	349,66 €

RESUMEN DE UNIDADES

Cód	GRUPO DE PAGO	Sup. Dec. Admisible (ha)	Sup. Comprometida (ha)	Sup. ajustada compromiso (1) (ha)	% sobredec.	Sup. Resuelta (ha)	Importe Declarado	Importe Topado	Importe Resuelto	Importe tras sobredec.
423	FRUTALES REGADÍO	0,87		0,82	0,00	0,82	344,06	344,06	344,06	344,06
TOTAL		0,87	0,82	0,82		0,82	344,06	344,06	344,06	344,06

APLICACIÓN DE REDUCCIONES Y PENALIZACIONES

GRUPO DE PAGO	Importe Calculado	Importe prereduc.	Criterios de subvencionabilidad y compromisos	Presentación tardía	Omisión declaración	Condicionalidad	IMPORTE (Euros) RESUELTO
FRUTALES REGADÍO	344,06	344,06	0,00	0,00	0,00	0,00	344,06
TOTAL	344,06	344,06					344,06

RESUMEN DE PAGOS**IMPORTE (Euros)**

	RESUELTO	FEADER	MAPA	CAPADR
FRUTALES REGADÍO - Pago realizado	344,06 €	292,45 €	33,75 €	17,86 €

RECINTOS RESUELTOS

REF.	REFERENCIA SIGPAC	CULTIVO	DESCRIPCIÓN CULTIVO	S/R G.PAGO	PEND. MEDIA (%)	SUP. DEC. ADMISIBLE (ha)	SUP. COMPROM. (ha)	SUP. AJUSTADA COMPR.(1) (ha)	SUP. CONY. SIGPAC (ha)	SUP. CERTIE (ha)	SUP. CAMPO (ha)	SUP. CAMPO DETER. CULT. DECLARADO (ha)	SUP. DEC. REDUCIDA (ha)	SUP. RESUELTA (ha)
-1455095	29-038-009-00130-005	207004	LIMONERO-VERNA	R 423	19,10	0,87	0,82	0,82		0,82			0,82	0,82

(1) Superficie declarada admisible ajustada con la superficie comprometida.
(2) Factor de penalización valorando el alcance para el tipo de compromiso.

Puede verificar la integridad de una copia de este documento mediante la lectura del código QR adjunto o mediante el acceso a la dirección <https://ws050.juntadeandalucia.es/verificarFirma> indicando el código de VERIFICACIÓN

FIRMADO POR

RAQUEL MARIA ESPIN CRESPO

17/12/2024

VERIFICACIÓN

Pk2jm6UYDU9J72AMTZUYRN3GET48NG

PÁG. 8123/9349



**APELLIDOS Y NOMBRE / RAZÓN SOCIAL**

RECIO REYES INMACULADA CONCEPCION

NIF

***5374*

EXPEDIENTE

1167661

ANUALIDAD DE PAGO

1ª

IMPORTES POR ANUALIDAD

	2023	2024	2025	2026	2027
IMPORTE MÁXIMO SUBVENCIONABLE	9.007,69 €	9.007,69 €	9.007,69 €	7.506,41 €	7.506,41 €
IMPORTE MEDIO DE TRANSFERENCIA (€/ha)	297,48 €	297,48 €	297,48 €	247,90 €	247,90 €

RESUMEN DE UNIDADES

Cód	GRUPO DE PAGO	Sup. Dec. Admisible (ha)	Sup. Comprometida (ha)	Sup. ajustada compromiso (1) (ha)	% sobredec.	Sup. Resuelta (ha)	Importe Declarado	Importe Topado	Importe Resuelto	Importe tras sobredec.
419	OLIVAR	30,28		30,28	0,00	30,28	9.007,69	9.007,69	9.007,69	9.007,69
TOTAL		30,28	30,28	30,28		30,28	9.007,69	9.007,69	9.007,69	9.007,69

APLICACIÓN DE REDUCCIONES Y PENALIZACIONES

GRUPO DE PAGO	Importe Calculado	Importe prereduc.	Criterios de subvencionabilidad y compromisos	Presentación tardía	Omisión declaración	Condicionalidad	IMPORTE (Euros) RESUELTO
OLIVAR	9.007,69	9.007,69	0,00	0,00	0,00	0,00	9.007,69
TOTAL	9.007,69	9.007,69					9.007,69

RESUMEN DE PAGOS**IMPORTE (Euros)**

	RESUELTO	FEADER	MAPA	CAPADR
OLIVAR - Pago realizado	9.007,69 €	7.656,54 €	883,65 €	467,50 €

RECINTOS RESUELTOS

REF.	REFERENCIA SIGPAC	CULTIVO	DESCRIPCIÓN CULTIVO	S/R G.PAGO	PEND. MEDIA (%)	SUP. DEC. ADMISIBLE (ha)	SUP. COMPROM. (ha)	SUP. AJUSTADA COMPR.(1) (ha)	SUP. CONY. SIGPAC (ha)	SUP. CERTIE (ha)	SUP. CAMPO (ha)	SUP. CAMPO DETER. CULT. DECLARADO (ha)	SUP. DEC. REDUCIDA (ha)	SUP. RESUELTA (ha)
-771171	29-015-010-09001-005	101138	OLIVAR-HOJIBLANCA	S 419	6,30	0,09	0,09	0,09		0,09			0,09	0,09
1700000005135290	29-015-010-00014-001	101138	OLIVAR-HOJIBLANCA	S 419	20,30	2,05	2,05	2,05		2,05			2,05	2,05
1700000005135291	29-015-010-00015-001	101138	OLIVAR-HOJIBLANCA	S 419	12,80	1,74	1,74	1,74		1,74			1,74	1,74
1700000005135292	29-055-041-00021-001	101138	OLIVAR-HOJIBLANCA	S 419	2,30	20,50	20,50	20,50		20,50			20,50	20,50
1700000005135296	29-015-010-00016-001	101138	OLIVAR-HOJIBLANCA	S 419	13,80	5,90	5,90	5,90		5,90			5,90	5,90

(1) Superficie declarada admisible ajustada con la superficie comprometida.
(2) Factor de penalización valorando el alcance para el tipo de compromiso.Puede verificar la integridad de una copia de este documento mediante la lectura del código QR adjunto o mediante el acceso a la dirección <https://ws050.juntadeandalucia.es/verificarFirma> indicando el código de VERIFICACIÓN

FIRMADO POR

RAQUEL MARIA ESPIN CRESPO

17/12/2024

VERIFICACIÓN

Pk2jm6UYDU9J72AMTZUYRN3GET48NG

PÁG. 8124/9349



**APELLIDOS Y NOMBRE / RAZÓN SOCIAL**

REGUERA JARILLO JUAN MIGUEL

NIF

***9394*

EXPEDIENTE

1255595

ANUALIDAD DE PAGO

1ª

IMPORTE POR ANUALIDAD

	2023	2024	2025	2026	2027
IMPORTE MÁXIMO SUBVENCIONABLE	6.366,07 €	6.366,07 €	6.366,07 €	5.305,06 €	5.305,06 €
IMPORTE MEDIO DE TRANSFERENCIA (€/ha)	297,48 €	297,48 €	297,48 €	247,90 €	247,90 €

RESUMEN DE UNIDADES

Cód	GRUPO DE PAGO	Sup. Dec. Admisible (ha)	Sup. Comprometida (ha)	Sup. ajustada compromiso (1) (ha)	% sobredec.	Sup. Resuelta (ha)	Importe Declarado	Importe Topado	Importe Resuelto	Importe tras sobredec.
419	OLIVAR	21,40		21,40	0,00	21,40	6.366,07	6.366,07	6.366,07	6.366,07
TOTAL		21,40	21,40	21,40		21,40	6.366,07	6.366,07	6.366,07	6.366,07

APLICACIÓN DE REDUCCIONES Y PENALIZACIONES

GRUPO DE PAGO	Importe Calculado	Importe prereduc.	Criterios de subvencionabilidad y compromisos	Presentación tardía	Omisión declaración	Condicionalidad	IMPORTE (Euros) RESUELTO
OLIVAR	6.366,07	6.366,07	0,00	0,00	0,00	0,00	6.366,07
TOTAL	6.366,07	6.366,07					6.366,07

RESUMEN DE PAGOS**IMPORTE (Euros)**

	RESUELTO	FEADER	MAPA	CAPADR
OLIVAR - Pago realizado	6.366,07 €	5.411,16 €	624,51 €	330,40 €

RECINTOS RESUELTOS

REF.	REFERENCIA SIGPAC	CULTIVO	DESCRIPCIÓN CULTIVO	S/R G.PAGO	PEND. MEDIA (%)	SUP. DEC. ADMISIBLE (ha)	SUP. COMPROM. (ha)	SUP. AJUSTADA COMPR.(1) (ha)	SUP. CONY. SIGPAC (ha)	SUP. CERTIE (ha)	SUP. CAMPO (ha)	SUP. CAMPO DETER. CULT. DECLARADO (ha)	SUP. DEC. REDUCIDA (ha)	SUP. RESUELTA (ha)
5084860	29-035-025-00004-002	101138	OLIVAR-HOJIBLANCA	S 419	41,70	0,20	0,20	0,20		0,20			0,20	0,20
5084871	29-035-025-00038-008	101195	OLIVAR-LECHIN DE SEVILLA	S 419	56,50	0,10	0,10	0,10		0,10			0,10	0,10
5084872	29-035-025-00038-009	101195	OLIVAR-LECHIN DE SEVILLA	S 419	41,80	4,76	4,76	4,76		4,76			4,76	4,76
5084873	29-035-025-00038-010	101138	OLIVAR-HOJIBLANCA	R 419	17,70	6,74	6,74	6,74		6,74			6,74	6,74
5084875	29-035-025-00038-013	101195	OLIVAR-LECHIN DE SEVILLA	S 419	39,00	6,43	6,43	6,43		6,43			6,43	6,43
5084880	29-035-028-00007-007	101138	OLIVAR-HOJIBLANCA	S 419	31,10	0,36	0,36	0,36		0,36			0,36	0,36
5084881	29-035-028-00007-008	101195	OLIVAR-LECHIN DE SEVILLA	S 419	27,70	1,39	1,39	1,39		1,39			1,39	1,39
5084884	29-035-028-00007-014	101195	OLIVAR-LECHIN DE SEVILLA	S 419	35,60	0,12	0,12	0,12		0,12			0,12	0,12
5132900	29-035-028-00020-002	101138	OLIVAR-HOJIBLANCA	S 419	19,80	1,30	1,30	1,30		1,30			1,30	1,30

(1) Superficie declarada admisible ajustada con la superficie comprometida.
(2) Factor de penalización valorando el alcance para el tipo de compromiso.

Puede verificar la integridad de una copia de este documento mediante la lectura del código QR adjunto o mediante el acceso a la dirección <https://ws050.juntadeandalucia.es/verificarFirma> indicando el código de VERIFICACIÓN

FIRMADO POR

RAQUEL MARIA ESPIN CRESPO

17/12/2024

VERIFICACIÓN

Pk2jm6UYDU9J72AMTZUYRN3GET48NG

PÁG. 8125/9349



**INCIDENCIAS****INCIDENCIA DESCRIPCIÓN**

- 100402 Recinto solicitado no forma parte de ningún organismo de control autorizado para la producción ecológica en Andalucía o fecha de inscripción posterior al plazo establecido (Anexo I. Criterios de Subvencionabilidad. Orden 28 de marzo de 2023).
Ref:5084868 Recinto:29-035-025-00038-00004 Cultivo:218045 HIGUERA-BLANCA Secano
Ref:5084869 Recinto:29-035-025-00038-00005 Cultivo:218045 HIGUERA-BLANCA Secano
Ref:5084870 Recinto:29-035-025-00038-00006 Cultivo:104024 ALMENDROS-MARCONA Secano
- 100412 Número de hectáreas validadas inferior a la superficie mínima permitida por el grupo de cultivo (Anexo I. Criterios de Subvencionabilidad. Orden 28 de marzo de 2023).
Sup. Resuelta:0 Grupo de Pago:FRUTALES REGADÍO
Sup. Resuelta:0 Grupo de Pago:HERBÁCEOS
- 100413 Recinto perteneciente a grupo de cultivo que no cumple con la superficie mínima requerida (Anexo I. Criterios de Subvencionabilidad. Orden 28 de marzo de 2023).
Ref:5084856 Recinto:29-035-025-00001-00001 Cultivo:5114 CEBADA-PLANET Regadío Sup. Declarada:1,77 Superficie Resolver:1,77
Ref:5084866 Recinto:29-035-025-00038-00002 Cultivo:112002 NOGALES-CHANDLER Regadío Sup. Declarada:0,94 Superficie Resolver:0,94
Ref:5084867 Recinto:29-035-025-00038-00003 Cultivo:112002 NOGALES-CHANDLER Regadío Sup. Declarada:3,34 Superficie Resolver:3,34
Ref:5084874 Recinto:29-035-025-00038-00012 Cultivo:5114 CEBADA-PLANET Regadío Sup. Declarada:0,35 Superficie Resolver:0,35
Ref:1289971 Recinto:29-035-025-00038-00018 Cultivo:5114 CEBADA-PLANET Secano Sup. Declarada:0,02 Superficie Resolver:0,02
Ref:5084876 Recinto:29-035-025-00039-00001 Cultivo:5114 CEBADA-PLANET Regadío Sup. Declarada:1,34 Superficie Resolver:1,34
Ref:5084878 Recinto:29-035-025-00044-00002 Cultivo:112002 NOGALES-CHANDLER Regadío Sup. Declarada:0,24 Superficie Resolver:0,24
Ref:5084879 Recinto:29-035-028-00002-00003 Cultivo:52052 VEZA-FILON Regadío Sup. Declarada:7 Superficie Resolver:7
Ref:5084853 Recinto:29-035-028-00004-00001 Cultivo:8019 AVENA-HAMEL Secano Sup. Declarada:1,15 Superficie Resolver:1,15
Ref:5084882 Recinto:29-035-028-00007-00010 Cultivo:50036 GARBANZOS-PEDROSILLANO Regadío Sup. Declarada:6,91 Superficie Resolver:6,91
Ref:1076959 Recinto:29-035-028-00007-00011 Cultivo:5114 CEBADA-PLANET Regadío Sup. Declarada:7,6 Superficie Resolver:7,6
Ref:802270 Recinto:29-035-028-00007-00011 Cultivo:5114 CEBADA-PLANET Regadío Sup. Declarada:12 Superficie Resolver:12
Ref:5084883 Recinto:29-035-028-00007-00011 Cultivo:8019 AVENA-HAMEL Regadío Sup. Declarada:7,34 Superficie Resolver:7,34
Ref:802261 Recinto:29-035-028-00007-00011 Cultivo:8019 AVENA-HAMEL Regadío Sup. Declarada:11,21 Superficie Resolver:11,21
Ref:802954 Recinto:29-035-028-00007-00018 Cultivo:5114 CEBADA-PLANET Secano Sup. Declarada:0,14 Superficie Resolver:0,14
Ref:5084885 Recinto:29-035-028-00010-00001 Cultivo:5114 CEBADA-PLANET Regadío Sup. Declarada:1,03 Superficie Resolver:1,03
Ref:5084887 Recinto:29-035-028-00015-00001 Cultivo:52052 VEZA-FILON Regadío Sup. Declarada:3,48 Superficie Resolver:3,48
- 100424 Solicita recinto que no está comprometido para la operación.
Ref:5084868 Recinto:29-035-025-00038-00004 Cultivo:218045 HIGUERA-BLANCA Secano
Ref:5084869 Recinto:29-035-025-00038-00005 Cultivo:218045 HIGUERA-BLANCA Secano
Ref:5084870 Recinto:29-035-025-00038-00006 Cultivo:104024 ALMENDROS-MARCONA Secano

(1) Superficie declarada admisible ajustada con la superficie comprometida.
(2) Factor de penalización valorando el alcance para el tipo de compromiso.

Puede verificar la integridad de una copia de este documento mediante la lectura del código QR adjunto o mediante el acceso a la dirección <https://ws050.juntadeandalucia.es/verificarFirma> indicando el código de VERIFICACIÓN

FIRMADO POR	RAQUEL MARIA ESPIN CRESPO	17/12/2024	
VERIFICACIÓN	Pk2jm6UYDU9J72AMTZUYRN3GET48NG	PÁG. 8126/9349	

**APELLIDOS Y NOMBRE / RAZÓN SOCIAL**

REGUERA SANCHEZ MIGUEL ANGEL

NIF

***3491*

EXPEDIENTE

1207708

ANUALIDAD DE PAGO

1ª

IMPORTES POR ANUALIDAD

	2023	2024	2025	2026	2027
IMPORTE MÁXIMO SUBVENCIONABLE	16.705,17 €	16.705,17 €	13.920,97 €	13.920,97 €	13.920,97 €
IMPORTE MEDIO DE TRANSFERENCIA (€/ha)	38,73 €	38,73 €	32,28 €	32,28 €	32,28 €

RESUMEN DE UNIDADES

Cód	GRUPO DE PAGO	Sup. Dec. Admisible (ha)	Sup. Comprometida (ha)	Sup. ajustada compromiso (1) (ha)	% sobredec.	Sup. Resuelta (ha)	Importe Declarado	Importe Topado	Importe Resuelto	Importe tras sobredec.
418	PASTOS ASOCIADOS A GANADERÍA ECOLÓGICA	431,31		431,31	0,00	431,31	20.148,77	16.705,17	16.705,17	16.705,17
TOTAL		431,31	431,31	431,31		431,31	20.148,77	16.705,17	16.705,17	16.705,17

APLICACIÓN DE REDUCCIONES Y PENALIZACIONES

GRUPO DE PAGO	Importe Calculado	Importe prereduc.	Criterios de subvencionabilidad y compromisos	Presentación tardía	Omisión declaración	Condicionidad	IMPORTE (Euros) RESUELTO
PASTOS ASOCIADOS A GANADERÍA	16.705,17	16.705,17	0,00	0,00	0,00	0,00	16.705,17
TOTAL	16.705,17	16.705,17					16.705,17

RESUMEN DE PAGOS**IMPORTE (Euros)**

PASTOS ASOCIADOS A GANADERÍA ECOLÓGICA - Pago realizado	RESUELTO	FEADER	MAPA	CAPADR
	16.705,17 €	14.199,39 €	1.638,78 €	867,00 €

RECINTOS RESUELTOS

REE	REFERENCIA SIGPAC	CULTIVO DESCRIPCIÓN CULTIVO	S/R G.PAGO	PEND. MEDIA (%)	SUP. DEC. ADMISIBLE (ha)	SUP. COMPROM. (ha)	SUP. AJUSTADA COMPROM. (1) (ha)	SUP. CONV. SIGPAC (ha)	SUP. CERTIF. (ha)	SUP. CAMPO (ha)	SUP. CAMPO DETER. CULT. DECLARADO (ha)	SUP. DEC. REDUCIDA (ha)	SUP. RESUELTA (ha)
-584152	29-035-025-00002-002	62000 PASTOS PERMANENTES DE 5 O MAS AÑOS-SIN VARIEDAD	S 418	11,30	0,33	0,33	0,33		0,39			0,33	0,33
170000006978059	11-034-006-00010-001	62000 PASTOS PERMANENTES DE 5 O MAS AÑOS-SIN VARIEDAD	S 418	10,60	96,22	96,22	96,22		96,22			96,22	96,22
170000006978060	11-034-006-60001-003	62000 PASTOS PERMANENTES DE 5 O MAS AÑOS-SIN VARIEDAD	S 418	10,70	0,23	0,23	0,23		0,23			0,23	0,23
170000006978076	29-035-025-00038-007	62000 PASTOS PERMANENTES DE 5 O MAS AÑOS-SIN VARIEDAD	S 418	43,20	37,27	37,27	37,27		49,69			37,27	37,27
170000006978077	29-035-028-00007-016	62000 PASTOS PERMANENTES DE 5 O MAS AÑOS-SIN VARIEDAD	S 418	36,80	0,35	0,35	0,35		0,35			0,35	0,35
170000006978078	29-035-028-00007-004	62000 PASTOS PERMANENTES DE 5 O MAS AÑOS-SIN VARIEDAD	S 418	20,50	0,08	0,08	0,08		0,13			0,08	0,08
170000006978085	29-084-029-00028-001	62000 PASTOS PERMANENTES DE 5 O MAS AÑOS-SIN VARIEDAD	S 418	5,90	15,45	15,45	15,45		15,45			15,45	15,45
170000006978089	29-084-029-00003-001	62000 PASTOS PERMANENTES DE 5 O MAS AÑOS-SIN VARIEDAD	S 418	2,80	14,87	14,87	14,87		14,87			14,87	14,87
170000006978090	29-084-029-00026-001	62000 PASTOS PERMANENTES DE 5 O MAS AÑOS-SIN VARIEDAD	S 418	4,80	1,29	1,29	1,29		1,52			1,29	1,29
170000006978091	29-084-029-00026-003	62000 PASTOS PERMANENTES DE 5 O MAS AÑOS-SIN VARIEDAD	S 418	3,60	0,02	0,02	0,02		0,02			0,02	0,02
170000006978092	29-084-029-00028-003	62000 PASTOS PERMANENTES DE 5 O MAS AÑOS-SIN VARIEDAD	S 418	21,20	184,78	184,78	184,78		184,78			184,78	184,78
170000006978093	29-035-028-00007-017	62000 PASTOS PERMANENTES DE 5 O MAS AÑOS-SIN VARIEDAD	S 418	41,80	0,14	0,14	0,14		0,17			0,14	0,14
170000006978094	29-048-001-00201-001	62000 PASTOS PERMANENTES DE 5 O MAS AÑOS-SIN VARIEDAD	S 418	38,30	47,20	47,20	47,20		62,93			47,20	47,20
170000006978097	29-084-029-00001-001	62000 PASTOS PERMANENTES DE 5 O MAS AÑOS-SIN VARIEDAD	S 418	24,30	17,24	17,24	17,24		38,32			17,24	17,24
170000006978099	29-084-029-00002-001	62000 PASTOS PERMANENTES DE 5 O MAS AÑOS-SIN VARIEDAD	S 418	10,60	2,18	2,18	2,18		3,36			2,18	2,18
170000006978104	29-035-028-00007-001	62000 PASTOS PERMANENTES DE 5 O MAS AÑOS-SIN VARIEDAD	R 418	34,40	13,66	13,66	13,66		16,07			13,66	13,66

(1) Superficie declarada admisible ajustada con la superficie comprometida.
(2) Factor de penalización valorando el alcance para el tipo de compromiso.

Puede verificar la integridad de una copia de este documento mediante la lectura del código QR adjunto o mediante el acceso a la dirección <https://ws050.juntadeandalucia.es/verificarFirma> indicando el código de VERIFICACIÓN

FIRMADO POR

RAQUEL MARIA ESPIN CRESPO

17/12/2024

VERIFICACIÓN

Pk2jm6UYDU9J72AMTZUYRN3GET48NG

PÁG. 8127/9349



**INCIDENCIAS****INCIDENCIA DESCRIPCIÓN**

- 100411 Recinto no admisible por no estar asociado en SIGGAN a una explotación ganadera (Artículo 10 de la Orden de 28 de marzo de 2023).
 Ref:170000006978082 Recinto:29-035-028-00002-00001 Cultivo:62000 PASTOS PERMANENTES DE 5 O MAS AÑOS-SIN VARIEDAD Secano
 Ref:170000006978075 Recinto:29-035-028-00002-00002 Cultivo:62000 PASTOS PERMANENTES DE 5 O MAS AÑOS-SIN VARIEDAD Secano
 Ref:-1075493 Recinto:29-035-028-00002-00006 Cultivo:62000 PASTOS PERMANENTES DE 5 O MAS AÑOS-SIN VARIEDAD Secano
- 100424 Solicita recinto que no está comprometido para la operación.
 Ref:170000006978082 Recinto:29-035-028-00002-00001 Cultivo:62000 PASTOS PERMANENTES DE 5 O MAS AÑOS-SIN VARIEDAD Secano
 Ref:170000006978075 Recinto:29-035-028-00002-00002 Cultivo:62000 PASTOS PERMANENTES DE 5 O MAS AÑOS-SIN VARIEDAD Secano
 Ref:-1075493 Recinto:29-035-028-00002-00006 Cultivo:62000 PASTOS PERMANENTES DE 5 O MAS AÑOS-SIN VARIEDAD Secano

Datos considerados para el Cálculo de la Carga Ganadera mínima y máxima del expediente

Explotación	Especie	Inscrito en Sipea y Admisible	Ugm Calculada para CG Mínima	Ugm Calculada para CG Máxima
ES290480000001	BOVINA	SI	19,51	19,51
ES290840000598	BOVINA	SI	74,94	74,94
			94,45	94,45

Superficie determinada para Cálculo Carga Ganadera Mínima: 431,79 ha

Superficie determinada para Cálculo Carga Ganadera Máxima: 431,79 ha

Los importes del Grupo de Pago de pastos de este expediente han sido ajustados por no llegar a la carga ganadera mínima de 0,3

Carga Ganadera Mínima Expediente: 0,22 ugm/ha

Carga Ganadera Máxima Expediente: 0,22 ugm/ha

Recintos Determinados para el Cálculo de Carga Ganadera Mínima

REF.	REFERENCIA SIGPAC	CULTIVO	DESCRIPCIÓN CULTIVO	S/R	SUP. RESUELTA (ha)
-1075493	29-035-028-00002-00006	62000	PASTOS PERMANENTES DE 5 O MAS AÑOS-SIN VARIEDAD	S	0,03
-584152	29-035-025-00002-00002	62000	PASTOS PERMANENTES DE 5 O MAS AÑOS-SIN VARIEDAD	S	0,33
170000006978059	11-034-006-00010-00001	62000	PASTOS PERMANENTES DE 5 O MAS AÑOS-SIN VARIEDAD	S	96,22
170000006978060	11-034-006-60001-00003	62000	PASTOS PERMANENTES DE 5 O MAS AÑOS-SIN VARIEDAD	S	0,23
170000006978075	29-035-028-00002-00002	62000	PASTOS PERMANENTES DE 5 O MAS AÑOS-SIN VARIEDAD	S	0,25
170000006978076	29-035-025-00038-00007	62000	PASTOS PERMANENTES DE 5 O MAS AÑOS-SIN VARIEDAD	S	37,27
170000006978077	29-035-028-00007-00016	62000	PASTOS PERMANENTES DE 5 O MAS AÑOS-SIN VARIEDAD	S	0,35
170000006978078	29-035-028-00007-00004	62000	PASTOS PERMANENTES DE 5 O MAS AÑOS-SIN VARIEDAD	S	0,08
170000006978082	29-035-028-00002-00001	62000	PASTOS PERMANENTES DE 5 O MAS AÑOS-SIN VARIEDAD	S	0,20
170000006978085	29-084-029-00028-00001	62000	PASTOS PERMANENTES DE 5 O MAS AÑOS-SIN VARIEDAD	S	15,45
170000006978089	29-084-029-00003-00001	62000	PASTOS PERMANENTES DE 5 O MAS AÑOS-SIN VARIEDAD	S	14,87
170000006978090	29-084-029-00026-00001	62000	PASTOS PERMANENTES DE 5 O MAS AÑOS-SIN VARIEDAD	S	1,29
170000006978091	29-084-029-00026-00003	62000	PASTOS PERMANENTES DE 5 O MAS AÑOS-SIN VARIEDAD	S	0,02
170000006978092	29-084-029-00028-00003	62000	PASTOS PERMANENTES DE 5 O MAS AÑOS-SIN VARIEDAD	S	184,78
170000006978093	29-035-028-00007-00017	62000	PASTOS PERMANENTES DE 5 O MAS AÑOS-SIN VARIEDAD	S	0,14
170000006978094	29-048-001-00201-00001	62000	PASTOS PERMANENTES DE 5 O MAS AÑOS-SIN VARIEDAD	S	47,20
170000006978097	29-084-029-00001-00001	62000	PASTOS PERMANENTES DE 5 O MAS AÑOS-SIN VARIEDAD	S	17,24
170000006978099	29-084-029-00002-00001	62000	PASTOS PERMANENTES DE 5 O MAS AÑOS-SIN VARIEDAD	S	2,18
170000006978104	29-035-028-00007-00001	62000	PASTOS PERMANENTES DE 5 O MAS AÑOS-SIN VARIEDAD	R	13,66

(1) Superficie declarada admisible ajustada con la superficie comprometida.
(2) Factor de penalización valorando el alcance para el tipo de compromiso.Puede verificar la integridad de una copia de este documento mediante la lectura del código QR adjunto o mediante el acceso a la dirección <https://ws050.juntadeandalucia.es/verificarFirma> indicando el código de VERIFICACIÓN

FIRMADO POR

RAQUEL MARIA ESPIN CRESPO

17/12/2024

VERIFICACIÓN

Pk2jm6UYDU9J72AMTZUYRN3GET48NG

PÁG. 8128/9349



**Datos considerados para el Cálculo de la Carga Ganadera mínima y máxima del expediente****Recintos Determinados para el Cálculo de Garga Ganadera Mínima**

<u>REF.</u>	<u>REFERENCIA SIGPAC</u>	<u>CULTIVO</u>	<u>DESCRIPCIÓN CULTIVO</u> VARIEDAD	<u>S/R</u>	<u>SUP.</u> <u>RESUELTA (ha)</u>
-------------	--------------------------	----------------	--	------------	-------------------------------------

Recintos Determinados para el Cálculo de Garga Ganadera Máxima

<u>REF.</u>	<u>REFERENCIA SIGPAC</u>	<u>CULTIVO</u>	<u>DESCRIPCIÓN CULTIVO</u>	<u>S/R</u>	<u>SUP.</u> <u>RESUELTA (ha)</u>
-1075493	29-035-028-00002-00006	62000	PASTOS PERMANENTES DE 5 O MAS AÑOS-SIN VARIEDAD	S	0,03
-584152	29-035-025-00002-00002	62000	PASTOS PERMANENTES DE 5 O MAS AÑOS-SIN VARIEDAD	S	0,33
1700000006978059	11-034-006-00010-00001	62000	PASTOS PERMANENTES DE 5 O MAS AÑOS-SIN VARIEDAD	S	96,22
1700000006978060	11-034-006-60001-00003	62000	PASTOS PERMANENTES DE 5 O MAS AÑOS-SIN VARIEDAD	S	0,23
1700000006978075	29-035-028-00002-00002	62000	PASTOS PERMANENTES DE 5 O MAS AÑOS-SIN VARIEDAD	S	0,25
1700000006978076	29-035-025-00038-00007	62000	PASTOS PERMANENTES DE 5 O MAS AÑOS-SIN VARIEDAD	S	37,27
1700000006978077	29-035-028-00007-00016	62000	PASTOS PERMANENTES DE 5 O MAS AÑOS-SIN VARIEDAD	S	0,35
1700000006978078	29-035-028-00007-00004	62000	PASTOS PERMANENTES DE 5 O MAS AÑOS-SIN VARIEDAD	S	0,08
1700000006978082	29-035-028-00002-00001	62000	PASTOS PERMANENTES DE 5 O MAS AÑOS-SIN VARIEDAD	S	0,20
1700000006978085	29-084-029-00028-00001	62000	PASTOS PERMANENTES DE 5 O MAS AÑOS-SIN VARIEDAD	S	15,45
1700000006978089	29-084-029-00003-00001	62000	PASTOS PERMANENTES DE 5 O MAS AÑOS-SIN VARIEDAD	S	14,87
1700000006978090	29-084-029-00026-00001	62000	PASTOS PERMANENTES DE 5 O MAS AÑOS-SIN VARIEDAD	S	1,29
1700000006978091	29-084-029-00026-00003	62000	PASTOS PERMANENTES DE 5 O MAS AÑOS-SIN VARIEDAD	S	0,02
1700000006978092	29-084-029-00028-00003	62000	PASTOS PERMANENTES DE 5 O MAS AÑOS-SIN VARIEDAD	S	184,78
1700000006978093	29-035-028-00007-00017	62000	PASTOS PERMANENTES DE 5 O MAS AÑOS-SIN VARIEDAD	S	0,14
1700000006978094	29-048-001-00201-00001	62000	PASTOS PERMANENTES DE 5 O MAS AÑOS-SIN VARIEDAD	S	47,20
1700000006978097	29-084-029-00001-00001	62000	PASTOS PERMANENTES DE 5 O MAS AÑOS-SIN VARIEDAD	S	17,24
1700000006978099	29-084-029-00002-00001	62000	PASTOS PERMANENTES DE 5 O MAS AÑOS-SIN VARIEDAD	S	2,18
1700000006978104	29-035-028-00007-00001	62000	PASTOS PERMANENTES DE 5 O MAS AÑOS-SIN VARIEDAD	R	13,66

(1) Superficie declarada admisible ajustada con la superficie comprometida.
(2) Factor de penalización valorando el alcance para el tipo de compromiso.

Puede verificar la integridad de una copia de este documento mediante la lectura del código QR adjunto o mediante el acceso a la dirección <https://ws050.juntadeandalucia.es/verificarFirma> indicando el código de VERIFICACIÓN

FIRMADO POR

RAQUEL MARIA ESPIN CRESPO

17/12/2024

VERIFICACIÓN

Pk2jm6UYDU9J72AMTZUYRN3GET48NG

PÁG. 8129/9349



**APELLIDOS Y NOMBRE / RAZÓN SOCIAL**

REYES PEREZ MARIA

NIF

***8103*

EXPEDIENTE

1257380

ANUALIDAD DE PAGO

1ª

IMPORTES POR ANUALIDAD

	2023	2024	2025	2026	2027
IMPORTE MÁXIMO SUBVENCIONABLE	993,58 €	993,58 €	993,58 €	827,99 €	827,99 €
IMPORTE MEDIO DE TRANSFERENCIA (€/ha)	297,48 €	297,48 €	297,48 €	247,90 €	247,90 €

RESUMEN DE UNIDADES

Cód	GRUPO DE PAGO	Sup. Dec. Admisible (ha)	Sup. Comprometida (ha)	Sup. ajustada compromiso (1) (ha)	% sobredec.	Sup. Resuelta (ha)	Importe Declarado	Importe Topado	Importe Resuelto	Importe tras sobredec.
419	OLIVAR	3,34		3,34	0,00	3,34	993,58	993,58	993,58	993,58
TOTAL		3,34	3,34	3,34		3,34	993,58	993,58	993,58	993,58

APLICACIÓN DE REDUCCIONES Y PENALIZACIONES

GRUPO DE PAGO	Importe Calculado	Importe prereduc.	Criterios de subvencionabilidad y compromisos	Presentación tardía	Omisión declaración	Condicionalidad	IMPORTE (Euros) RESUELTO
OLIVAR	993,58	993,58	0,00	0,00	0,00	0,00	993,58
TOTAL	993,58	993,58					993,58

RESUMEN DE PAGOS**IMPORTE (Euros)**

	RESUELTO	FEADER	MAPA	CAPADR
OLIVAR - Pago realizado	993,58 €	844,54 €	97,47 €	51,57 €

RECINTOS RESUELTOS

REF.	REFERENCIA SIGPAC	CULTIVO DESCRIPCIÓN CULTIVO	S/R G.PAGO	PEND. MEDIA (%)	SUP. DEC. ADMISIBLE (ha)	SUP. COMPROM. (ha)	SUP. AJUSTADA COMPR.(1) (ha)	SUP. CONY. SIGPAC (ha)	SUP. CERTIE (ha)	SUP. CAMPO (ha)	SUP. CAMPO DETER. CULT. DECLARADO (ha)	SUP. DEC. REDUCIDA (ha)	SUP. RESUELTA (ha)
5229495	29-043-015-00030-001	101138 OLIVAR-HOJIBLANCA	S	419	9,60	1,70	1,70	1,70	1,70			1,70	1,70
5229498	29-043-015-00012-002	101138 OLIVAR-HOJIBLANCA	S	419	8,60	0,97	0,97	0,97	0,97			0,97	0,97
1700000002287513	29-043-015-00030-003	101138 OLIVAR-HOJIBLANCA	S	419	10,70	0,21	0,21	0,21	0,21			0,21	0,21
1700000002287514	29-043-018-00211-001	101138 OLIVAR-HOJIBLANCA	S	419	16,10	0,46	0,46	0,46	0,46			0,46	0,46

INCIDENCIAS**INCIDENCIA DESCRIPCIÓN**

- 100421 Recinto declarado por error para una operación de la 6503, que se ha corregido de oficio marcando la operación correcta, de acuerdo con la fecha de inscripción del recinto en la producción ecológica.
 Ref:5229498 Recinto:29-043-015-00012-00002 Cultivo:101138 OLIVAR-HOJIBLANCA Secano
 Ref:5229495 Recinto:29-043-015-00030-00001 Cultivo:101138 OLIVAR-HOJIBLANCA Secano
 Ref:1700000002287513 Recinto:29-043-015-00030-00003 Cultivo:101138 OLIVAR-HOJIBLANCA Secano
 Ref:1700000002287514 Recinto:29-043-018-00211-00001 Cultivo:101138 OLIVAR-HOJIBLANCA Secano

(1) Superficie declarada admisible ajustada con la superficie comprometida.
 (2) Factor de penalización valorando el alcance para el tipo de compromiso.

Puede verificar la integridad de una copia de este documento mediante la lectura del código QR adjunto o mediante el acceso a la dirección <https://ws050.juntadeandalucia.es/verificarFirma> indicando el código de VERIFICACIÓN

FIRMADO POR

RAQUEL MARIA ESPIN CRESPO

17/12/2024

VERIFICACIÓN

Pk2jm6UYDU9J72AMTZUYRN3GET48NG

PÁG. 8130/9349



**APELLIDOS Y NOMBRE / RAZÓN SOCIAL**

RIOS TRUJILLO ANTONIO

NIF
***5695*EXPEDIENTE
1139718**ANUALIDAD DE PAGO**

1ª

IMPORTES POR ANUALIDAD

	2023	2024	2025	2026	2027
IMPORTE MÁXIMO SUBVENCIONABLE	503,51 €	503,51 €	503,51 €	419,59 €	419,59 €
IMPORTE MEDIO DE TRANSFERENCIA (€/ha)	419,59 €	419,59 €	419,59 €	349,66 €	349,66 €

RESUMEN DE UNIDADES

Cód	GRUPO DE PAGO	Sup. Dec. Admisible (ha)	Sup. Comprometida (ha)	Sup. ajustada compromiso (1) (ha)	% sobredec.	Sup. Resuelta (ha)	Importe Declarado	Importe Topado	Importe Resuelto	Importe tras sobredec.
423	FRUTALES REGADÍO	2,79		1,20	0,00	1,20	503,51	503,51	503,51	503,51
TOTAL		2,79	1,20	1,20		1,20	503,51	503,51	503,51	503,51

APLICACIÓN DE REDUCCIONES Y PENALIZACIONES

GRUPO DE PAGO	Importe Calculado	Importe prereduc.	Criterios de subvencionabilidad y compromisos	Presentación tardía	Omisión declaración	Condicionalidad	IMPORTE (Euros) RESUELTO
FRUTALES REGADÍO	503,51	503,51	0,00	0,00	0,00	0,00	503,51
TOTAL	503,51	503,51					503,51

RESUMEN DE PAGOS

	IMPORTE (Euros)			
	RESUELTO	FEADER	MAPA	CAPADR
FRUTALES REGADÍO - Pago realizado	503,51 €	427,98 €	49,39 €	26,14 €

RECINTOS RESUELTOS

REF.	REFERENCIA SIGPAC	CULTIVO	DESCRIPCIÓN CULTIVO	S/R	G.PAGO	PEND. MEDIA (%)	SUP. DEC. ADMISIBLE (ha)	SUP. COMPROM. (ha)	SUP. AJUSTADA COMPR.(1) (ha)	SUP. CONY. SIGPAC (ha)	SUP. CERTIE (ha)	SUP. CAMPO (ha)	SUP. CAMPO DETER. CULT. DECLARADO (ha)	SUP. DEC. REDUCIDA (ha)	SUP. RESUELTA (ha)
-721765	29-080-016-00027-006	207004	LIMONERO-VERNA	R	423	15,50	2,79	1,20	1,20		1,20			1,20	1,20

(1) Superficie declarada admisible ajustada con la superficie comprometida.
(2) Factor de penalización valorando el alcance para el tipo de compromiso.Puede verificar la integridad de una copia de este documento mediante la lectura del código QR adjunto o mediante el acceso a la dirección <https://ws050.juntadeandalucia.es/verificarFirma> indicando el código de VERIFICACIÓN

FIRMADO POR

RAQUEL MARIA ESPIN CRESPO

17/12/2024

VERIFICACIÓN

Pk2jm6UYDU9J72AMTZUYRN3GET48NG

PÁG. 8131/9349



**APELLIDOS Y NOMBRE / RAZÓN SOCIAL**

ROBLE FERNANDEZ RAFAEL

NIF

****1464*

EXPEDIENTE

1277926

ANUALIDAD DE PAGO

1ª

IMPORTES POR ANUALIDAD

	2023	2024	2025	2026	2027
IMPORTE MÁXIMO SUBVENCIONABLE	369,24 €	369,24 €	369,24 €	307,70 €	307,70 €
IMPORTE MEDIO DE TRANSFERENCIA (€/ha)	419,59 €	419,59 €	419,59 €	349,66 €	349,66 €

RESUMEN DE UNIDADES

Cód	GRUPO DE PAGO	Sup. Dec. Admisible (ha)	Sup. Comprometida (ha)	Sup. ajustada compromiso (1) (ha)	% sobredec.	Sup. Resuelta (ha)	Importe Declarado	Importe Topado	Importe Resuelto	Importe tras sobredec.
423	FRUTALES REGADÍO	0,88		0,88	0,00	0,88	369,24	369,24	369,24	369,24
TOTAL		0,88	0,88	0,88		0,88	369,24	369,24	369,24	369,24

APLICACIÓN DE REDUCCIONES Y PENALIZACIONES

GRUPO DE PAGO	Importe Calculado	Importe prerreduc.	Criterios de subvencionabilidad y compromisos	Presentación tardía	Omisión declaración	Condicionalidad	IMPORTE (Euros) RESUELTO
FRUTALES REGADÍO	369,24	369,24	0,00	0,00	0,00	0,00	369,24
TOTAL	369,24	369,24					369,24

RESUMEN DE PAGOS**IMPORTE (Euros)**

	RESUELTO	FEADER	MAPA	CAPADR
FRUTALES REGADÍO - Pago realizado	369,24 €	313,85 €	36,22 €	19,17 €

RECINTOS RESUELTOS

REF.	REFERENCIA SIGPAC	CULTIVO DESCRIPCIÓN CULTIVO	S/R G.PAGO	PEND. MEDIA (%)	SUP. DEC. ADMISIBLE (ha)	SUP. COMPROM. (ha)	SUP. AJUSTADA COMPR.(1) (ha)	SUP. CONY. SIGPAC (ha)	SUP. CERTIE (ha)	SUP. CAMPO (ha)	SUP. CAMPO DETER. CULT. DECLARADO (ha)	SUP. DEC. REDUCIDA (ha)	SUP. RESUELTA (ha)
-1524880	29-038-032-00053-004	207002 LIMONERO-FINO	R	423	0,80	0,33	0,33	0,33	0,33			0,33	0,33
1700000004458412	29-038-032-00053-004	209200 MANDARINO-MANDARINO COMÚN	R	423	0,80	0,34	0,34	0,34	0,34			0,34	0,34
1700000004458417	29-038-032-00053-003	108021 PERALES-CASTELL	R	423	4,90	0,21	0,21	0,21	0,21			0,21	0,21

INCIDENCIAS**INCIDENCIA DESCRIPCIÓN**

- 248 Verifica que los recintos declarados con sistema de explotación regadío corresponden realmente a regadío según SIGPAC.
 Ref:1700000004458420 Recinto:29-038-032-00055-00001 Cultivo:207002 LIMONERO-FINO Regadío
 Ref:1700000004458421 Recinto:29-038-032-00055-00002 Cultivo:207004 LIMONERO-VERNA Regadío
 Ref:1700000004458422 Recinto:29-038-032-00055-00004 Cultivo:207004 LIMONERO-VERNA Regadío
- 100402 Recinto solicitado no forma parte de ningún organismo de control autorizado para la producción ecológica en Andalucía o fecha de inscripción posterior al plazo establecido (Anexo I. Criterios de Subvencionabilidad. Orden 28 de marzo de 2023).
 Ref:1700000004458420 Recinto:29-038-032-00055-00001 Cultivo:207002 LIMONERO-FINO Regadío
 Ref:1700000004458421 Recinto:29-038-032-00055-00002 Cultivo:207004 LIMONERO-VERNA Regadío
- 100424 Solicita recinto que no está comprometido para la operación.
 Ref:1700000004458416 Recinto:29-038-032-00053-00006 Cultivo:156000 SANDÍA-SIN VARIEDAD Regadío
 Ref:1700000004458420 Recinto:29-038-032-00055-00001 Cultivo:207002 LIMONERO-FINO Regadío
 Ref:1700000004458421 Recinto:29-038-032-00055-00002 Cultivo:207004 LIMONERO-VERNA Regadío
 Ref:1700000004458422 Recinto:29-038-032-00055-00004 Cultivo:207004 LIMONERO-VERNA Regadío
- 100426 Recinto con incidencia de uso de regadío cuyo cultivo no es admisible en régimen de secano.
 Ref:1700000004458420 Recinto:29-038-032-00055-00001 Cultivo:207002 LIMONERO-FINO Regadío
 Ref:1700000004458421 Recinto:29-038-032-00055-00002 Cultivo:207004 LIMONERO-VERNA Regadío
 Ref:1700000004458422 Recinto:29-038-032-00055-00004 Cultivo:207004 LIMONERO-VERNA Regadío

(1) Superficie declarada admisible ajustada con la superficie comprometida.
(2) Factor de penalización valorando el alcance para el tipo de compromiso.

Puede verificar la integridad de una copia de este documento mediante la lectura del código QR adjunto o mediante el acceso a la dirección <https://ws050.juntadeandalucia.es/verificarFirma> indicando el código de VERIFICACIÓN

FIRMADO POR

RAQUEL MARIA ESPIN CRESPO

17/12/2024

VERIFICACIÓN

Pk2jm6UYDU9J72AMTZUYRN3GET48NG

PÁG. 8132/9349



**APELLIDOS Y NOMBRE / RAZÓN SOCIAL**

RODRIGUEZ DIAZ TOMAS

NIF

***4603*

EXPEDIENTE

1057556

ANUALIDAD DE PAGO

1ª

IMPORTES POR ANUALIDAD

	2023	2024	2025	2026	2027
IMPORTE MÁXIMO SUBVENCIONABLE	1.225,20 €	1.225,20 €	1.225,20 €	1.021,01 €	1.021,01 €
IMPORTE MEDIO DE TRANSFERENCIA (€/ha)	419,59 €	419,59 €	419,59 €	349,66 €	349,66 €

RESUMEN DE UNIDADES

Cód	GRUPO DE PAGO	Sup. Dec. Admisible (ha)	Sup. Comprometida (ha)	Sup. ajustada compromiso (1) (ha)	% sobredec.	Sup. Resuelta (ha)	Importe Declarado	Importe Topado	Importe Resuelto	Importe tras sobredec.
423	FRUTALES REGADÍO	2,92		2,92	0,00	2,92	1.225,20	1.225,20	1.225,20	1.225,20
TOTAL		2,92	2,92	2,92		2,92	1.225,20	1.225,20	1.225,20	1.225,20

APLICACIÓN DE REDUCCIONES Y PENALIZACIONES

GRUPO DE PAGO	Importe Calculado	Importe prereduc.	Criterios de subvencionabilidad y compromisos	Presentación tardía	Omisión declaración	Condicionalidad	IMPORTE (Euros) RESUELTO
FRUTALES REGADÍO	1.225,20	1.225,20	0,00	0,00	0,00	0,00	1.225,20
TOTAL	1.225,20	1.225,20					1.225,20

RESUMEN DE PAGOS**IMPORTE (Euros)**

	RESUELTO	FEADER	MAPA	CAPADR
FRUTALES REGADÍO - Pago realizado	1.225,20 €	1.041,42 €	120,19 €	63,59 €

RECINTOS RESUELTOS

REF.	REFERENCIA SIGPAC	CULTIVO	DESCRIPCIÓN CULTIVO	S/R G.PAGO	PEND. MEDIA (%)	SUP. DEC. ADMISIBLE (ha)	SUP. COMPROM. (ha)	SUP. AJUSTADA COMPR.(1) (ha)	SUP. CONY. SIGPAC (ha)	SUP. CERTIE (ha)	SUP. CAMPO (ha)	SUP. CAMPO DETER. CULT. DECLARADO (ha)	SUP. DEC. REDUCIDA (ha)	SUP. RESUELTA (ha)
1700000003056458	29-012-027-00035-001	206308	NARANJO-VALENCIA LATE	R 423	20,80	0,56	0,56	0,56		0,56			0,56	0,56
1700000003056459	29-012-027-00035-002	206308	NARANJO-VALENCIA LATE	R 423	20,20	0,37	0,37	0,37		0,37			0,37	0,37
1700000003056462	29-012-027-00033-001	207004	LIMONERO-VERNA	R 423	8,40	1,16	1,16	1,16		1,16			1,16	1,16
1700000003056463	29-012-027-00035-008	207004	LIMONERO-VERNA	R 423	14,50	0,31	0,31	0,31		0,31			0,31	0,31
1700000003056464	29-012-027-00036-001	207004	LIMONERO-VERNA	R 423	9,40	0,52	0,52	0,52		0,52			0,52	0,52

(1) Superficie declarada admisible ajustada con la superficie comprometida.
(2) Factor de penalización valorando el alcance para el tipo de compromiso.

Puede verificar la integridad de una copia de este documento mediante la lectura del código QR adjunto o mediante el acceso a la dirección <https://ws050.juntadeandalucia.es/verificarFirma> indicando el código de VERIFICACIÓN

FIRMADO POR

RAQUEL MARIA ESPIN CRESPO

17/12/2024

VERIFICACIÓN

Pk2jm6UYDU9J72AMTZUYRN3GET48NG

PÁG. 8133/9349



**APELLIDOS Y NOMBRE / RAZÓN SOCIAL**

RODRIGUEZ MARIN FRANCISCA

NIF
***3446*EXPEDIENTE
1101381**ANUALIDAD DE PAGO**

1ª

IMPORTES POR ANUALIDAD

	2023	2024	2025	2026	2027
IMPORTE MÁXIMO SUBVENCIONABLE	3.572,73 €	3.572,73 €	3.572,73 €	2.977,28 €	2.977,28 €
IMPORTE MEDIO DE TRANSFERENCIA (€/ha)	297,48 €	297,48 €	297,48 €	247,90 €	247,90 €

RESUMEN DE UNIDADES

Cód	GRUPO DE PAGO	Sup. Dec. Admisible (ha)	Sup. Comprometida (ha)	Sup. ajustada compromiso (1) (ha)	% sobredec.	Sup. Resuelta (ha)	Importe Declarado	Importe Topado	Importe Resuelto	Importe tras sobredec.
419	OLIVAR	12,01		12,01	0,00	12,01	3.572,73	3.572,73	3.572,73	3.572,73
TOTAL		12,01	12,01	12,01		12,01	3.572,73	3.572,73	3.572,73	3.572,73

APLICACIÓN DE REDUCCIONES Y PENALIZACIONES

GRUPO DE PAGO	Importe Calculado	Importe prereduc.	Criterios de subvencionabilidad y compromisos	Presentación tardía	Omisión declaración	Condicionalidad	IMPORTE (Euros) RESUELTO
OLIVAR	3.572,73	3.572,73	0,00	0,00	0,00	0,00	3.572,73
TOTAL	3.572,73	3.572,73					3.572,73

RESUMEN DE PAGOS**IMPORTE (Euros)**

	RESUELTO	FEADER	MAPA	CAPADR
OLIVAR - Pago realizado	3.572,73 €	3.036,82 €	350,48 €	185,43 €

RECINTOS RESUELTOS

REF.	REFERENCIA SIGPAC	CULTIVO DESCRIPCIÓN CULTIVO	S/R G.PAGO	PEND. MEDIA (%)	SUP. DEC. ADMISIBLE (ha)	SUP. COMPROM. (ha)	SUP. AJUSTADA COMPR.(1) (ha)	SUP. CONY. SIGPAC (ha)	SUP. CERTIE (ha)	SUP. CAMPO (ha)	SUP. CAMPO DETER. CULT. DECLARADO (ha)	SUP. DEC. REDUCIDA (ha)	SUP. RESUELTA (ha)
1700000005365672	11-024-010-60001-001	101138 OLIVAR-HOJIBLANCA	S 419	8,20	0,04	0,04	0,04		0,04			0,04	0,04
1700000005365673	29-035-001-00030-001	101138 OLIVAR-HOJIBLANCA	S 419	15,90	1,33	1,33	1,33		1,33			1,33	1,33
1700000005365674	41-100-002-00030-001	101138 OLIVAR-HOJIBLANCA	S 419	19,50	0,77	0,77	0,77		0,77			0,77	0,77
1700000005365675	41-008-004-00137-001	101010 OLIVAR-PICUAL	S 419	29,40	1,40	1,40	1,40		1,40			1,40	1,40
1700000005365676	29-035-001-00038-001	101138 OLIVAR-HOJIBLANCA	S 419	28,70	7,48	7,48	7,48		7,48			7,48	7,48
1700000005365678	41-008-001-00168-002	101010 OLIVAR-PICUAL	S 419	23,50	0,99	0,99	0,99		0,99			0,99	0,99

(1) Superficie declarada admisible ajustada con la superficie comprometida.
(2) Factor de penalización valorando el alcance para el tipo de compromiso.Puede verificar la integridad de una copia de este documento mediante la lectura del código QR adjunto o mediante el acceso a la dirección <https://ws050.juntadeandalucia.es/verificarFirma> indicando el código de VERIFICACIÓN

FIRMADO POR

RAQUEL MARIA ESPIN CRESPO

17/12/2024

VERIFICACIÓN

Pk2jm6UYDU9J72AMTZUYRN3GET48NG

PÁG. 8134/9349



**APELLIDOS Y NOMBRE / RAZÓN SOCIAL**

RODRIGUEZ MATEO ALEJANDRO

NIF
***7872*EXPEDIENTE
1159381ANUALIDAD
DE PAGO
1ª**IMPORTES POR ANUALIDAD**

	2023	2024	2025	2026	2027
IMPORTE MÁXIMO SUBVENCIONABLE	4.509,80 €	4.509,80 €	4.509,80 €	3.758,16 €	3.758,16 €
IMPORTE MEDIO DE TRANSFERENCIA (€/ha)	297,48 €	297,48 €	297,48 €	247,90 €	247,90 €

RESUMEN DE UNIDADES

Cód	GRUPO DE PAGO	Sup. Dec. Admisible (ha)	Sup. Comprometida (ha)	Sup. ajustada compromiso (1) (ha)	% sobredec.	Sup. Resuelta (ha)	Importe Declarado	Importe Topado	Importe Resuelto	Importe tras sobredec.
419	OLIVAR	15,16		15,16	0,00	15,16	4.509,80	4.509,80	4.509,80	4.509,80
TOTAL		15,16	15,16	15,16		15,16	4.509,80	4.509,80	4.509,80	4.509,80

APLICACIÓN DE REDUCCIONES Y PENALIZACIONES

GRUPO DE PAGO	Importe Calculado	Importe prereduc.	Criterios de subvencionabilidad y compromisos	Presentación tardía	Omisión declaración	Condicionalidad	IMPORTE (Euros) RESUELTO
OLIVAR	4.509,80	4.509,80	0,00	0,00	0,00	0,00	4.509,80
TOTAL	4.509,80	4.509,80					4.509,80

RESUMEN DE PAGOS**IMPORTE (Euros)**

	RESUELTO	FEADER	MAPA	CAPADR
OLIVAR - Pago realizado	4.509,80 €	3.833,33 €	442,41 €	234,06 €

RECINTOS RESUELTOS

REF.	REFERENCIA SIGPAC	CULTIVO DESCRIPCIÓN CULTIVO	S/R G.PAGO	PEND. MEDIA (%)	SUP. DEC. ADMISIBLE (ha)	SUP. COMPROM. (ha)	SUP. AJUSTADA COMPROM. (1) (ha)	SUP. CONY. SIGPAC (ha)	SUP. CERTIE (ha)	SUP. CAMPO (ha)	SUP. CAMPO DETER. CULT. DECLARADO (ha)	SUP. DEC. REDUCIDA (ha)	SUP. RESUELTA (ha)
1700000002690213	29-047-007-00073-001	101138 OLIVAR-HOJIBLANCA	S	419	18,40	1,52	1,52	1,52	1,52			1,52	1,52
1700000002690214	29-095-027-00110-001	101138 OLIVAR-HOJIBLANCA	S	419	21,00	0,72	0,72	0,72	0,72			0,72	0,72
1700000002690215	29-095-034-00034-001	101138 OLIVAR-HOJIBLANCA	S	419	29,60	0,43	0,43	0,43	0,43			0,43	0,43
1700000002690217	29-095-025-00053-001	101138 OLIVAR-HOJIBLANCA	S	419	29,30	1,24	1,24	1,24	1,24			1,24	1,24
1700000002690218	29-095-026-00054-001	101138 OLIVAR-HOJIBLANCA	S	419	48,80	0,02	0,02	0,02	0,02			0,02	0,02
1700000002690219	29-095-026-00056-001	101138 OLIVAR-HOJIBLANCA	S	419	34,80	0,90	0,90	0,90	0,90			0,90	0,90
1700000002690220	29-095-026-00125-001	101138 OLIVAR-HOJIBLANCA	S	419	20,60	0,07	0,07	0,07	0,07			0,07	0,07
1700000002690221	29-095-026-09010-001	101138 OLIVAR-HOJIBLANCA	S	419	19,20	0,06	0,06	0,06	0,06			0,06	0,06
1700000002690222	29-095-026-09015-002	101138 OLIVAR-HOJIBLANCA	S	419	35,00	0,01	0,01	0,01	0,01			0,01	0,01
1700000002690223	29-095-026-00049-001	101138 OLIVAR-HOJIBLANCA	S	419	27,60	1,27	1,27	1,27	1,27			1,27	1,27
1700000002690224	29-095-027-00103-001	101138 OLIVAR-HOJIBLANCA	S	419	24,40	0,31	0,31	0,31	0,31			0,31	0,31
1700000002690225	29-095-027-00104-001	101138 OLIVAR-HOJIBLANCA	S	419	21,50	0,64	0,64	0,64	0,64			0,64	0,64
1700000002690226	29-095-027-09003-002	101138 OLIVAR-HOJIBLANCA	S	419	18,50	0,03	0,03	0,03	0,03			0,03	0,03
1700000002690227	29-095-026-00124-001	101138 OLIVAR-HOJIBLANCA	S	419	14,90	0,05	0,05	0,05	0,05			0,05	0,05
1700000004576585	29-072-035-00075-001	101138 OLIVAR-HOJIBLANCA	S	419	3,20	2,51	2,51	2,51	2,51			2,51	2,51
1700000004576586	29-072-035-09007-003	101138 OLIVAR-HOJIBLANCA	S	419	2,90	0,09	0,09	0,09	0,09			0,09	0,09
1700000004576587	29-072-046-00052-001	101138 OLIVAR-HOJIBLANCA	S	419	4,10	2,61	2,61	2,61	2,61			2,61	2,61
1700000005023439	29-095-027-00091-001	101138 OLIVAR-HOJIBLANCA	S	419	18,90	2,68	2,68	2,68	2,68			2,68	2,68

INCIDENCIAS**INCIDENCIA DESCRIPCIÓN**

- 242 Recinto pendiente de acreditación de titularidad.
Ref:1700000005023440 Recinto:29-095-027-09050-00002 Cultivo:101138 OLIVAR-HOJIBLANCA Secano
- 100402 Recinto solicitado no forma parte de ningún organismo de control autorizado para la producción ecológica en Andalucía o fecha de inscripción posterior al plazo establecido (Anexo I. Criterios de Subvencionabilidad. Orden 28 de marzo de 2023).
Ref:-1590414 Recinto:29-095-025-00051-00001 Cultivo:101138 OLIVAR-HOJIBLANCA Secano
Ref:1700000005023438 Recinto:29-095-027-00031-00001 Cultivo:101138 OLIVAR-HOJIBLANCA Secano
Ref:-1094841 Recinto:29-095-027-00104-00002 Cultivo:101138 OLIVAR-HOJIBLANCA Secano
- 100424 Solicita recinto que no está comprometido para la operación.
Ref:-1590414 Recinto:29-095-025-00051-00001 Cultivo:101138 OLIVAR-HOJIBLANCA Secano
Ref:1700000005023438 Recinto:29-095-027-00031-00001 Cultivo:101138 OLIVAR-HOJIBLANCA Secano
Ref:-1094841 Recinto:29-095-027-00104-00002 Cultivo:101138 OLIVAR-HOJIBLANCA Secano
Ref:1700000005023440 Recinto:29-095-027-09050-00002 Cultivo:101138 OLIVAR-HOJIBLANCA Secano

(1) Superficie declarada admisible ajustada con la superficie comprometida.
(2) Factor de penalización valorando el alcance para el tipo de compromiso.Puede verificar la integridad de una copia de este documento mediante la lectura del código QR adjunto o mediante el acceso a la dirección <https://ws050.juntadeandalucia.es/verificarFirma> indicando el código de VERIFICACIÓN

FIRMADO POR

RAQUEL MARIA ESPIN CRESPO

17/12/2024

VERIFICACIÓN

Pk2jm6UYDU9J72AMTZUYRN3GET48NG

PÁG. 8135/9349



**APELLIDOS Y NOMBRE / RAZÓN SOCIAL**

RODRIGUEZ MORENO ANTONIO

NIF

***5526*

EXPEDIENTE

1284790

ANUALIDAD DE PAGO

1ª

IMPORTES POR ANUALIDAD

	2023	2024	2025	2026	2027
IMPORTE MÁXIMO SUBVENCIONABLE	728,83 €	728,83 €	728,83 €	607,36 €	607,36 €
IMPORTE MEDIO DE TRANSFERENCIA (€/ha)	297,48 €	297,48 €	297,48 €	247,90 €	247,90 €

RESUMEN DE UNIDADES

Cód	GRUPO DE PAGO	Sup. Dec. Admisible (ha)	Sup. Comprometida (ha)	Sup. ajustada compromiso (1) (ha)	% sobredec.	Sup. Resuelta (ha)	Importe Declarado	Importe Topado	Importe Resuelto	Importe tras sobredec.
419	OLIVAR	2,45		2,45	0,00	2,45	728,83	728,83	728,83	728,83
TOTAL		2,45	2,45	2,45		2,45	728,83	728,83	728,83	728,83

APLICACIÓN DE REDUCCIONES Y PENALIZACIONES

GRUPO DE PAGO	Importe Calculado	Importe prereduc.	Criterios de subvencionabilidad y compromisos	Presentación tardía	Omisión declaración	Condicionalidad	IMPORTE (Euros) RESUELTO
OLIVAR	728,83	728,83	0,00	0,00	0,00	0,00	728,83
TOTAL	728,83	728,83					728,83

RESUMEN DE PAGOS**IMPORTE (Euros)**

	RESUELTO	FEADER	MAPA	CAPADR
OLIVAR - Pago realizado	728,83 €	619,51 €	71,50 €	37,82 €

RECINTOS RESUELTOS

REF.	REFERENCIA SIGPAC	CULTIVO	DESCRIPCIÓN CULTIVO	S/R	G.PAGO	PEND. MEDIA (%)	SUP. DEC. ADMISIBLE (ha)	SUP. COMPROM. (ha)	SUP. AJUSTADA COMPR.(1) (ha)	SUP. CONY. SIGPAC (ha)	SUP. CERTIE (ha)	SUP. CAMPO (ha)	SUP. CAMPO DETER. CULT. DECLARADO (ha)	SUP. DEC. REDUCIDA (ha)	SUP. RESUELTA (ha)
1700000003068299	29-004-002-00030-001	101138	OLIVAR-HOJIBLANCA	S	419	11,70	1,46	1,46	1,46		1,46			1,46	1,46
1700000003068300	29-004-003-00054-001	101324	OLIVAR-VERDIAL DE VELEZ-MALAGA	S	419	3,90	0,99	0,99	0,99		0,99			0,99	0,99

(1) Superficie declarada admisible ajustada con la superficie comprometida.
(2) Factor de penalización valorando el alcance para el tipo de compromiso.Puede verificar la integridad de una copia de este documento mediante la lectura del código QR adjunto o mediante el acceso a la dirección <https://ws050.juntadeandalucia.es/verificarFirma> indicando el código de VERIFICACIÓN

FIRMADO POR

RAQUEL MARIA ESPIN CRESPO

17/12/2024

VERIFICACIÓN

Pk2jm6UYDU9J72AMTZUYRN3GET48NG

PÁG. 8136/9349



**APELLIDOS Y NOMBRE / RAZÓN SOCIAL**

RODRIGUEZ PEDROSA MATIAS

NIF
5464EXPEDIENTE**
1118597**ANUALIDAD DE PAGO**
1ª**IMPORTES POR ANUALIDAD**

	2023	2024	2025	2026	2027
IMPORTE MÁXIMO SUBVENCIONABLE	1.529,05 €	1.529,05 €	1.529,05 €	1.274,21 €	1.274,21 €
IMPORTE MEDIO DE TRANSFERENCIA (€/ha)	297,48 €	297,48 €	297,48 €	247,90 €	247,90 €

RESUMEN DE UNIDADES

Cód	GRUPO DE PAGO	Sup. Dec. Admisible (ha)	Sup. Comprometida (ha)	Sup. ajustada compromiso (1) (ha)	% sobredec.	Sup. Resuelta (ha)	Importe Declarado	Importe Topado	Importe Resuelto	Importe tras sobredec.
419	OLIVAR	5,14		5,14	0,00	5,14	1.529,05	1.529,05	1.529,05	1.529,05
TOTAL		5,14	5,14	5,14		5,14	1.529,05	1.529,05	1.529,05	1.529,05

APLICACIÓN DE REDUCCIONES Y PENALIZACIONES

GRUPO DE PAGO	Importe Calculado	Importe prereduc.	Criterios de subvencionabilidad y compromisos	Presentación tardía	Omisión declaración	Condicionalidad	IMPORTE (Euros) RESUELTO
OLIVAR	1.529,05	1.529,05	0,00	0,00	0,00	0,00	1.529,05
TOTAL	1.529,05	1.529,05					1.529,05

RESUMEN DE PAGOS**IMPORTE (Euros)**

	RESUELTO	FEADER	MAPA	CAPADR
OLIVAR - Pago realizado	1.529,05 €	1.299,69 €	150,00 €	79,36 €

RECINTOS RESUELTOS

REF.	REFERENCIA SIGPAC	CULTIVO	DESCRIPCIÓN CULTIVO	S/R G.PAGO	PEND. MEDIA (%)	SUP. DEC. ADMISIBLE (ha)	SUP. COMPROM. (ha)	SUP. AJUSTADA COMPR.(1) (ha)	SUP. CONY. SIGPAC (ha)	SUP. CERTIE (ha)	SUP. CAMPO (ha)	SUP. CAMPO DETER. CULT. DECLARADO (ha)	SUP. DEC. REDUCIDA (ha)	SUP. RESUELTA (ha)
1700000006004731	29-001-015-00024-001	101138	OLIVAR-HOJIBLANCA	S	419	18,90	3,03	3,03	3,03	3,03			3,03	3,03
1700000006004732	29-001-015-00027-001	101138	OLIVAR-HOJIBLANCA	S	419	21,80	2,11	2,11	2,11	2,11			2,11	2,11

(1) Superficie declarada admisible ajustada con la superficie comprometida.
(2) Factor de penalización valorando el alcance para el tipo de compromiso.Puede verificar la integridad de una copia de este documento mediante la lectura del código QR adjunto o mediante el acceso a la dirección <https://ws050.juntadeandalucia.es/verificarFirma> indicando el código de VERIFICACIÓN

FIRMADO POR

RAQUEL MARIA ESPIN CRESPO

17/12/2024

VERIFICACIÓN

Pk2jm6UYDU9J72AMTZUYRN3GET48NG

PÁG. 8137/9349



**APELLIDOS Y NOMBRE / RAZÓN SOCIAL**

RODRIGUEZ PEREZ ANGEL

NIF

***4602*

EXPEDIENTE

1282290

ANUALIDAD DE PAGO

1ª

IMPORTE POR ANUALIDAD

	2023	2024	2025	2026	2027
IMPORTE MÁXIMO SUBVENCIONABLE	1.036,39 €	1.036,39 €	1.036,39 €	863,66 €	863,66 €
IMPORTE MEDIO DE TRANSFERENCIA (€/ha)	419,59 €	419,59 €	419,59 €	349,66 €	349,66 €

RESUMEN DE UNIDADES

Cód	GRUPO DE PAGO	Sup. Dec. Admisible (ha)	Sup. Comprometida (ha)	Sup. ajustada compromiso (1) (ha)	% sobredec.	Sup. Resuelta (ha)	Importe Declarado	Importe Topado	Importe Resuelto	Importe tras sobredec.
423	FRUTALES REGADÍO	2,47		2,47	0,00	2,47	1.036,39	1.036,39	1.036,39	1.036,39
TOTAL		2,47	2,47	2,47		2,47	1.036,39	1.036,39	1.036,39	1.036,39

APLICACIÓN DE REDUCCIONES Y PENALIZACIONES

GRUPO DE PAGO	Importe Calculado	Importe prereduc.	Criterios de subvencionabilidad y compromisos	Presentación tardía	Omisión declaración	Condicionalidad	IMPORTE (Euros) RESUELTO
FRUTALES REGADÍO	1.036,39		0,00	0,00	0,00	0,00	1.036,39
TOTAL	1.036,39	1.036,39					1.036,39

RESUMEN DE PAGOS**IMPORTE (Euros)**

FRUTALES REGADÍO - Pago realizado	RESUELTO	FEADER	MAPA	CAPADR
	1.036,39 €	880,93 €	101,67 €	53,79 €

RECINTOS RESUELTOS

REF.	REFERENCIA SIGPAC	CULTIVO DESCRIPCIÓN CULTIVO	S/R G.PAGO	PEND. MEDIA (%)	SUP. DEC. ADMISIBLE (ha)	SUP. COMPROM. (ha)	SUP. AJUSTADA COMPR.(1) (ha)	SUP. CONY. SIGPAC (ha)	SUP. CERTIE (ha)	SUP. CAMPO (ha)	SUP. CAMPO DETER. CULT. DECLARADO (ha)	SUP. DEC. REDUCIDA (ha)	SUP. RESUELTA (ha)
-100764	29-045-003-00520-015	343005 AGUACATE-HASS	R 423	39,10	0,01	0,01	0,01		0,01			0,01	0,01
-100762	29-045-003-00514-019	343005 AGUACATE-HASS	R 423	53,00	0,27	0,27	0,27		0,27			0,27	0,27
6921618	29-045-004-00078-006	343007 AGUACATE-LAMB HASS	R 423	50,30	0,06	0,06	0,06		0,06			0,06	0,06
1700000005867204	29-045-003-00514-012	343005 AGUACATE-HASS	R 423	43,60	0,30	0,30	0,30		0,30			0,30	0,30
1700000005867205	29-045-003-00520-002	343005 AGUACATE-HASS	R 423	57,70	0,16	0,16	0,16		0,16			0,16	0,16
1700000005867206	29-045-003-00514-018	343005 AGUACATE-HASS	R 423	43,40	0,14	0,14	0,14		0,14			0,14	0,14
1700000005867207	29-045-003-00520-003	343005 AGUACATE-HASS	R 423	64,20	0,23	0,23	0,23		0,27			0,23	0,23
1700000005867210	29-045-004-00046-020	343005 AGUACATE-HASS	R 423	38,20	0,36	0,36	0,36		0,36			0,36	0,36
1700000005867211	29-045-004-00919-004	343005 AGUACATE-HASS	R 423	31,60	0,10	0,10	0,10		0,10			0,10	0,10
1700000005867215	29-045-003-00887-001	344008 MANGO-OSTEEN	R 423	44,50	0,52	0,52	0,52		0,52			0,52	0,52
1700000005867217	29-045-004-00046-019	343005 AGUACATE-HASS	R 423	24,90	0,05	0,05	0,05		0,05			0,05	0,05
1700000005867219	29-045-004-00919-001	343005 AGUACATE-HASS	R 423	40,00	0,27	0,27	0,27		0,27			0,27	0,27

(1) Superficie declarada admisible ajustada con la superficie comprometida.
(2) Factor de penalización valorando el alcance para el tipo de compromiso.

Puede verificar la integridad de una copia de este documento mediante la lectura del código QR adjunto o mediante el acceso a la dirección <https://ws050.juntadeandalucia.es/verificarFirma> indicando el código de VERIFICACIÓN

FIRMADO POR

RAQUEL MARIA ESPIN CRESPO

17/12/2024

VERIFICACIÓN

Pk2jm6UYDU9J72AMTZUYRN3GET48NG

PÁG. 8138/9349



**INCIDENCIAS****INCIDENCIA DESCRIPCIÓN**

248	<p>Verifica que los recintos declarados con sistema de explotación regadío corresponden realmente a regadío según SIGPAC.</p> <p>Ref:6921560 Recinto:29-045-003-00890-00002 Cultivo:344008 MANGO-OSTEEN Regadío</p> <p>Ref:6921388 Recinto:29-045-003-00891-00003 Cultivo:344003 MANGO-KEITT Regadío</p> <p>Ref:6921389 Recinto:29-045-003-00891-00006 Cultivo:344008 MANGO-OSTEEN Regadío</p> <p>Ref:-1606786 Recinto:29-045-003-00893-00003 Cultivo:344008 MANGO-OSTEEN Regadío</p> <p>Ref:-1606803 Recinto:29-045-003-00907-00002 Cultivo:344008 MANGO-OSTEEN Regadío</p> <p>Ref:170000005867209 Recinto:29-045-004-00046-00002 Cultivo:344008 MANGO-OSTEEN Regadío</p> <p>Ref:-100765 Recinto:29-045-004-00046-00021 Cultivo:344008 MANGO-OSTEEN Regadío</p> <p>Ref:6921617 Recinto:29-045-004-00078-00005 Cultivo:343007 AGUACATE-LAMB HASS Regadío</p> <p>Ref:6921616 Recinto:29-045-004-00078-00007 Cultivo:343007 AGUACATE-LAMB HASS Regadío</p> <p>Ref:6921632 Recinto:29-045-004-00079-00002 Cultivo:343007 AGUACATE-LAMB HASS Regadío</p> <p>Ref:6920678 Recinto:29-045-004-00290-00001 Cultivo:343009 AGUACATE-REED Regadío</p> <p>Ref:6920679 Recinto:29-045-004-00290-00002 Cultivo:343009 AGUACATE-REED Regadío</p>
3790	<p>Recinto declarado inactivo</p> <p>Ref:6921560 Recinto:29-045-003-00890-00002 Cultivo: -</p> <p>Ref:-1606786 Recinto:29-045-003-00893-00003 Cultivo: -</p> <p>Ref:-1606803 Recinto:29-045-003-00907-00002 Cultivo: -</p> <p>Ref:6921617 Recinto:29-045-004-00078-00005 Cultivo: -</p> <p>Ref:6921616 Recinto:29-045-004-00078-00007 Cultivo: -</p> <p>Ref:6921632 Recinto:29-045-004-00079-00002 Cultivo: -</p> <p>Ref:6920678 Recinto:29-045-004-00290-00001 Cultivo: -</p> <p>Ref:6920679 Recinto:29-045-004-00290-00002 Cultivo: -</p>
100402	<p>Recinto solicitado no forma parte de ningún organismo de control autorizado para la producción ecológica en Andalucía o fecha de inscripción posterior al plazo establecido (Anexo I. Criterios de Subvencionabilidad. Orden 28 de marzo de 2023).</p> <p>Ref:6921616 Recinto:29-045-004-00078-00007 Cultivo:343007 AGUACATE-LAMB HASS Regadío</p>
100424	<p>Solicita recinto que no está comprometido para la operación.</p> <p>Ref:6921560 Recinto:29-045-003-00890-00002 Cultivo:344008 MANGO-OSTEEN Regadío</p> <p>Ref:6921388 Recinto:29-045-003-00891-00003 Cultivo:344003 MANGO-KEITT Regadío</p> <p>Ref:6921389 Recinto:29-045-003-00891-00006 Cultivo:344008 MANGO-OSTEEN Regadío</p> <p>Ref:-1606786 Recinto:29-045-003-00893-00003 Cultivo:344008 MANGO-OSTEEN Regadío</p> <p>Ref:-1606803 Recinto:29-045-003-00907-00002 Cultivo:344008 MANGO-OSTEEN Regadío</p> <p>Ref:170000005867209 Recinto:29-045-004-00046-00002 Cultivo:344008 MANGO-OSTEEN Regadío</p> <p>Ref:-100765 Recinto:29-045-004-00046-00021 Cultivo:344008 MANGO-OSTEEN Regadío</p> <p>Ref:6921617 Recinto:29-045-004-00078-00005 Cultivo:343007 AGUACATE-LAMB HASS Regadío</p> <p>Ref:6921616 Recinto:29-045-004-00078-00007 Cultivo:343007 AGUACATE-LAMB HASS Regadío</p> <p>Ref:6921632 Recinto:29-045-004-00079-00002 Cultivo:343007 AGUACATE-LAMB HASS Regadío</p> <p>Ref:6920678 Recinto:29-045-004-00290-00001 Cultivo:343009 AGUACATE-REED Regadío</p> <p>Ref:6920679 Recinto:29-045-004-00290-00002 Cultivo:343009 AGUACATE-REED Regadío</p>
100426	<p>Recinto con incidencia de uso de regadío cuyo cultivo no es admisible en régimen de secano.</p> <p>Ref:6921560 Recinto:29-045-003-00890-00002 Cultivo:344008 MANGO-OSTEEN Regadío</p> <p>Ref:6921388 Recinto:29-045-003-00891-00003 Cultivo:344003 MANGO-KEITT Regadío</p> <p>Ref:6921389 Recinto:29-045-003-00891-00006 Cultivo:344008 MANGO-OSTEEN Regadío</p> <p>Ref:-1606786 Recinto:29-045-003-00893-00003 Cultivo:344008 MANGO-OSTEEN Regadío</p> <p>Ref:-1606803 Recinto:29-045-003-00907-00002 Cultivo:344008 MANGO-OSTEEN Regadío</p> <p>Ref:170000005867209 Recinto:29-045-004-00046-00002 Cultivo:344008 MANGO-OSTEEN Regadío</p> <p>Ref:-100765 Recinto:29-045-004-00046-00021 Cultivo:344008 MANGO-OSTEEN Regadío</p> <p>Ref:6921617 Recinto:29-045-004-00078-00005 Cultivo:343007 AGUACATE-LAMB HASS Regadío</p> <p>Ref:6921616 Recinto:29-045-004-00078-00007 Cultivo:343007 AGUACATE-LAMB HASS Regadío</p> <p>Ref:6921632 Recinto:29-045-004-00079-00002 Cultivo:343007 AGUACATE-LAMB HASS Regadío</p> <p>Ref:6920678 Recinto:29-045-004-00290-00001 Cultivo:343009 AGUACATE-REED Regadío</p> <p>Ref:6920679 Recinto:29-045-004-00290-00002 Cultivo:343009 AGUACATE-REED Regadío</p>

(1) Superficie declarada admisible ajustada con la superficie comprometida.
(2) Factor de penalización valorando el alcance para el tipo de compromiso.

Puede verificar la integridad de una copia de este documento mediante la lectura del código QR adjunto o mediante el acceso a la dirección <https://ws050.juntadeandalucia.es/verificarFirma> indicando el código de VERIFICACIÓN

FIRMADO POR	RAQUEL MARIA ESPIN CRESPO	17/12/2024	
VERIFICACIÓN	Pk2jm6UYDU9J72AMTZUYRN3GET48NG	PÁG. 8139/9349	

**APELLIDOS Y NOMBRE / RAZÓN SOCIAL**

ROJAS CANTARERO JUAN

NIF
***6256*EXPEDIENTE
1212562**ANUALIDAD DE PAGO**

1ª

IMPORTES POR ANUALIDAD

	2023	2024	2025	2026	2027
IMPORTE MÁXIMO SUBVENCIONABLE	272,73 €	272,73 €	272,73 €	227,28 €	227,28 €
IMPORTE MEDIO DE TRANSFERENCIA (€/ha)	419,58 €	419,58 €	419,58 €	349,66 €	349,66 €

RESUMEN DE UNIDADES

Cód	GRUPO DE PAGO	Sup. Dec. Admisible (ha)	Sup. Comprometida (ha)	Sup. ajustada compromiso (1) (ha)	% sobredec.	Sup. Resuelta (ha)	Importe Declarado	Importe Topado	Importe Resuelto	Importe tras sobredec.
423	FRUTALES REGADÍO	0,65		0,65	0,00	0,65	272,73	272,73	272,73	272,73
TOTAL		0,65	0,65	0,65		0,65	272,73	272,73	272,73	272,73

APLICACIÓN DE REDUCCIONES Y PENALIZACIONES

GRUPO DE PAGO	Importe Calculado	Importe prereduc.	Criterios de subvencionabilidad y compromisos	Presentación tardía	Omisión declaración	Condicionalidad	IMPORTE (Euros) RESUELTO
FRUTALES REGADÍO	272,73	272,73	0,00	0,00	0,00	0,00	272,73
TOTAL	272,73	272,73					272,73

RESUMEN DE PAGOS**IMPORTE (Euros)**

	RESUELTO	FEADER	MAPA	CAPADR
FRUTALES REGADÍO - Pago realizado	272,73 €	231,82 €	26,75 €	14,16 €

RECINTOS RESUELTOS

REF.	REFERENCIA SIGPAC	CULTIVO	DESCRIPCIÓN CULTIVO	S/R G.PAGO	PEND. MEDIA (%)	SUP. DEC. ADMISIBLE (ha)	SUP. COMPROM. (ha)	SUP. AJUSTADA COMPR.(1) (ha)	SUP. CONY. SIGPAC (ha)	SUP. CERTIE (ha)	SUP. CAMPO (ha)	SUP. CAMPO DETER. CULT. DECLARADO (ha)	SUP. DEC. REDUCIDA (ha)	SUP. RESUELTA (ha)
1700000007160952	29-012-024-00008-001	206308	NARANJO-VALENCIA LATE	R 423	11,30	0,65	0,65	0,65		0,65			0,65	0,65

(1) Superficie declarada admisible ajustada con la superficie comprometida.
(2) Factor de penalización valorando el alcance para el tipo de compromiso.

Puede verificar la integridad de una copia de este documento mediante la lectura del código QR adjunto o mediante el acceso a la dirección <https://ws050.juntadeandalucia.es/verificarFirma> indicando el código de VERIFICACIÓN

FIRMADO POR

RAQUEL MARIA ESPIN CRESPO

17/12/2024

VERIFICACIÓN

Pk2jm6UYDU9J72AMTZUYRN3GET48NG

PÁG. 8140/9349



**APELLIDOS Y NOMBRE / RAZÓN SOCIAL**

ROMAN SANCHEZ JUAN

NIF

****1343*

EXPEDIENTE

1284267

ANUALIDAD DE PAGO

1ª

IMPORTES POR ANUALIDAD

	2023	2024	2025	2026	2027
IMPORTE MÁXIMO SUBVENCIONABLE	9.382,52 €	9.382,52 €	9.382,52 €	7.818,77 €	7.818,77 €
IMPORTE MEDIO DE TRANSFERENCIA (€/ha)	297,48 €	297,48 €	297,48 €	247,90 €	247,90 €

RESUMEN DE UNIDADES

Cód	GRUPO DE PAGO	Sup. Dec. Admisible (ha)	Sup. Comprometida (ha)	Sup. ajustada compromiso (1) (ha)	% sobredec.	Sup. Resuelta (ha)	Importe Declarado	Importe Topado	Importe Resuelto	Importe tras sobredec.
419	OLIVAR	31,54		31,54	0,00	31,54	9.382,52	9.382,52	9.382,52	9.382,52
TOTAL		31,54	31,54	31,54		31,54	9.382,52	9.382,52	9.382,52	9.382,52

APLICACIÓN DE REDUCCIONES Y PENALIZACIONES

GRUPO DE PAGO	Importe Calculado	Importe prereduc.	Criterios de subvencionabilidad y compromisos	Presentación tardía	Omisión declaración	Condicionalidad	IMPORTE (Euros) RESUELTO
OLIVAR	9.382,52	9.382,52	0,00	0,00	0,00	0,00	9.382,52
TOTAL	9.382,52	9.382,52					9.382,52

RESUMEN DE PAGOS**IMPORTE (Euros)**

	RESUELTO	FEADER	MAPA	CAPADR
OLIVAR - Pago realizado	9.382,52 €	7.975,14 €	920,43 €	486,95 €

RECINTOS RESUELTOS

REF.	REFERENCIA SIGPAC	CULTIVO	DESCRIPCIÓN CULTIVO	S/R G.PAGO	PEND. MEDIA (%)	SUP. DEC. ADMISIBLE (ha)	SUP. COMPROM. (ha)	SUP. AJUSTADA COMPROM. (1) (ha)	SUP. CONY. SIGPAC (ha)	SUP. CERTIE (ha)	SUP. CAMPO (ha)	SUP. CAMPO DETER. CULT. DECLARADO (ha)	SUP. DEC. REDUCIDA (ha)	SUP. RESUELTA (ha)
1700000007179416	29-032-033-00067-001	101010	OLIVAR-PICUAL	S 419	12,30	5,24	5,24	5,24	5,24	5,24			5,24	5,24
1700000007179424	29-032-033-00089-001	101138	OLIVAR-HOJIBLANCA	S 419	18,00	7,56	7,56	7,56	7,56	7,56			7,56	7,56
1700000007179428	29-032-061-00006-001	101010	OLIVAR-PICUAL	S 419	8,50	0,76	0,76	0,76	0,76	0,76			0,76	0,76
1700000007179430	29-032-061-00012-003	101010	OLIVAR-PICUAL	S 419	15,20	3,40	3,40	3,40	3,40	3,40			3,40	3,40
1700000007179434	29-032-061-00013-001	101010	OLIVAR-PICUAL	S 419	21,30	2,51	2,51	2,51	2,51	2,51			2,51	2,51
1700000007179440	41-100-012-00016-011	101138	OLIVAR-HOJIBLANCA	S 419	28,90	12,07	12,07	12,07	12,07	12,07			12,07	12,07

(1) Superficie declarada admisible ajustada con la superficie comprometida.
(2) Factor de penalización valorando el alcance para el tipo de compromiso.

Puede verificar la integridad de una copia de este documento mediante la lectura del código QR adjunto o mediante el acceso a la dirección <https://ws050.juntadeandalucia.es/verificarFirma> indicando el código de VERIFICACIÓN

FIRMADO POR

RAQUEL MARIA ESPIN CRESPO

17/12/2024

VERIFICACIÓN

Pk2jm6UYDU9J72AMTZUYRN3GET48NG

PÁG. 8141/9349





<u>APELLIDOS Y NOMBRE / RAZÓN SOCIAL</u>	<u>NIF</u>	<u>EXPEDIENTE</u>	<u>ANUALIDAD DE PAGO</u>		
ROMERO ARRABAL FRANCISCO	***8410*	1076276	1ª		
IMPORTES POR ANUALIDAD					
	2023	2024	2025	2026	2027
IMPORTE MÁXIMO SUBVENCIONABLE	2.406,61 €	2.406,61 €	2.406,61 €	2.005,51 €	2.005,51 €
IMPORTE MEDIO DE TRANSFERENCIA (€/ha)	297,48 €	297,48 €	297,48 €	247,90 €	247,90 €

<u>RESUMEN DE UNIDADES</u>		<u>Sup. Dec. Admisible (ha)</u>	<u>Sup. Comprometida (ha)</u>	<u>Sup. ajustada compromiso (1) (ha)</u>	<u>% sobredec.</u>	<u>Sup. Resuelta (ha)</u>	<u>Importe Declarado</u>	<u>Importe Topado</u>	<u>Importe Resuelto</u>	<u>Importe tras sobredec.</u>
Cód	GRUPO DE PAGO									
419	OLIVAR	8,09		8,09	0,00	8,09	2.406,61	2.406,61	2.406,61	2.406,61
TOTAL		8,09	8,09	8,09		8,09	2.406,61	2.406,61	2.406,61	2.406,61

<u>APLICACIÓN DE REDUCCIONES Y PENALIZACIONES</u>		<u>Importe Calculado</u>	<u>Importe prereduc.</u>	<u>Sup. subvencionabilidad y compromisos</u>	<u>Presentación tardía</u>	<u>Omisión declaración</u>	<u>Condicionalidad</u>	<u>IMPORTE (Euros)</u>	
GRUPO DE PAGO								RESUELTO	
OLIVAR		2.406,61	2.406,61	0,00	0,00	0,00	0,00	2.406,61	
TOTAL		2.406,61	2.406,61					2.406,61	

<u>RESUMEN DE PAGOS</u>		<u>IMPORTE (Euros)</u>			
		RESUELTO	FEADER	MAPA	CAPADR
	OLIVAR - Pago realizado	2.406,61 €	2.045,62 €	236,09 €	124,90 €

<u>REF.</u>	<u>REFERENCIA SIGPAC</u>	<u>CULTIVO DESCRIPCIÓN CULTIVO</u>	<u>S/R G.PAGO</u>	<u>PEND. MEDIA (%)</u>	<u>SUP. DEC. ADMISIBLE (ha)</u>	<u>SUP. COMPROM. (ha)</u>	<u>SUP. AJUSTADA COMPR.(1) (ha)</u>	<u>SUP. CONY. SIGPAC (ha)</u>	<u>SUP. CERTIE (ha)</u>	<u>SUP. CAMPO (ha)</u>	<u>SUP. CAMPO DETER. CULT. DECLARADO (ha)</u>	<u>SUP. DEC. REDUCIDA (ha)</u>	<u>SUP. RESUELTA (ha)</u>
-1462656	29-012-005-00611-003	101138 OLIVAR-HOJIBLANCA	S 419	28,80	0,01	0,01	0,01		0,01			0,01	0,01
-12838	29-015-153-00028-007	101138 OLIVAR-HOJIBLANCA	S 419	21,20	5,79	5,79	5,79		5,79			5,79	5,79
-12837	29-015-153-00026-013	101138 OLIVAR-HOJIBLANCA	S 419	22,70	1,07	1,07	1,07		1,07			1,07	1,07
1700000005309200	29-015-151-00139-001	101138 OLIVAR-HOJIBLANCA	S 419	9,70	1,10	1,10	1,10		1,10			1,10	1,10
1700000005309202	29-015-158-00276-004	101138 OLIVAR-HOJIBLANCA	S 419	31,10	0,12	0,12	0,12		0,12			0,12	0,12

INCIDENCIAS

<u>INCIDENCIA</u>	<u>DESCRIPCIÓN</u>
100412	Número de hectáreas validadas inferior a la superficie mínima permitida por el grupo de cultivo (Anexo I. Criterios de Subvencionabilidad. Orden 28 de marzo de 2023). Sup. Resuelta:0 Grupo de Pago:FRUTALES SECANO
100413	Recinto perteneciente a grupo de cultivo que no cumple con la superficie mínima requerida (Anexo I. Criterios de Subvencionabilidad. Orden 28 de marzo de 2023). Ref:1700000005309175 Recinto:29-015-152-00050-00002 Cultivo:124005 PISTACHO-AVDAT Secano Sup. Declarada:0,19 Superficie Resolver:0,19 Ref:-947298 Recinto:29-015-152-00052-00007 Cultivo:124005 PISTACHO-AVDAT Secano Sup. Declarada:1,64 Superficie Resolver:1,64 Ref:-947303 Recinto:29-015-153-00024-00007 Cultivo:124005 PISTACHO-AVDAT Secano Sup. Declarada:2,38 Superficie Resolver:2,38

(1) Superficie declarada admisible ajustada con la superficie comprometida.
(2) Factor de penalización valorando el alcance para el tipo de compromiso.

Puede verificar la integridad de una copia de este documento mediante la lectura del código QR adjunto o mediante el acceso a la dirección <https://ws050.juntadeandalucia.es/verificarFirma> indicando el código de VERIFICACIÓN

FIRMADO POR	RAQUEL MARIA ESPIN CRESPO	17/12/2024
VERIFICACIÓN	Pk2jm6UYDU9J72AMTZUYRN3GET48NG	PÁG. 8142/9349



**APELLIDOS Y NOMBRE / RAZÓN SOCIAL**

ROMERO BRAVO DIEGO

NIF
***3887*EXPEDIENTE
1199071**ANUALIDAD DE PAGO**

1ª

IMPORTE POR ANUALIDAD

	2023	2024	2025	2026	2027
IMPORTE MÁXIMO SUBVENCIONABLE	3.795,84 €	3.795,84 €	3.795,84 €	3.163,20 €	3.163,20 €
IMPORTE MEDIO DE TRANSFERENCIA (€/ha)	297,48 €	297,48 €	297,48 €	247,90 €	247,90 €

RESUMEN DE UNIDADES

Cód	GRUPO DE PAGO	Sup. Dec. Admisible (ha)	Sup. Comprometida (ha)	Sup. ajustada compromiso (1) (ha)	% sobredec.	Sup. Resuelta (ha)	Importe Declarado	Importe Topado	Importe Resuelto	Importe tras sobredec.
419	OLIVAR	12,76		12,76	0,00	12,76	3.795,84	3.795,84	3.795,84	3.795,84
TOTAL		12,76	12,76	12,76		12,76	3.795,84	3.795,84	3.795,84	3.795,84

APLICACIÓN DE REDUCCIONES Y PENALIZACIONES

GRUPO DE PAGO	Importe Calculado	Importe prereduc.	Criterios de subvencionabilidad y compromisos	Presentación tardía	Omisión declaración	Condicionalidad	IMPORTE (Euros) RESUELTO
OLIVAR	3.795,84	3.795,84	0,00	0,00	1,00	0,00	3.757,88
TOTAL	3.795,84	3.795,84					3.757,88

RESUMEN DE PAGOS**IMPORTE (Euros)**

	RESUELTO	FEADER	MAPA	CAPADR
OLIVAR - Pago realizado	3.757,88 €	3.194,20 €	368,65 €	195,03 €

RECINTOS RESUELTOS

REF.	REFERENCIA SIGPAC	CULTIVO	DESCRIPCIÓN CULTIVO	S/R G.PAGO	PEND. MEDIA (%)	SUP. DEC. ADMISIBLE (ha)	SUP. COMPROM. (ha)	SUP. AJUSTADA COMPROM. (1) (ha)	SUP. CONY. SIGPAC (ha)	SUP. CERTIE (ha)	SUP. CAMPO (ha)	SUP. CAMPO DETER. CULT. DECLARADO (ha)	SUP. DEC. REDUCIDA (ha)	SUP. RESUELTA (ha)
-1623199	29-012-002-00654-001	101138	OLIVAR-HOJIBLANCA	S	419	42,50	0,69	0,69	0,69	0,69			0,69	0,69
-1623197	29-012-003-00171-006	101138	OLIVAR-HOJIBLANCA	S	419	33,00	0,88	0,88	0,88	0,88			0,88	0,88
-1623193	29-012-003-00171-002	101138	OLIVAR-HOJIBLANCA	S	419	33,10	1,04	1,04	1,04	1,04			1,04	1,04
-1623190	29-012-003-00170-001	101138	OLIVAR-HOJIBLANCA	S	419	28,40	0,95	0,95	0,95	0,95			0,95	0,95
-1623188	29-012-003-00170-002	101138	OLIVAR-HOJIBLANCA	S	419	21,70	2,16	2,16	2,16	2,16			2,16	2,16
1700000003603032	29-012-003-00171-001	101138	OLIVAR-HOJIBLANCA	S	419	22,80	1,60	1,60	1,60	1,60			1,60	1,60
1700000003603033	29-093-007-00049-001	101138	OLIVAR-HOJIBLANCA	S	419	26,50	3,09	3,09	3,09	3,12			3,09	3,09
1700000003603035	29-093-005-00082-001	101138	OLIVAR-HOJIBLANCA	S	419	27,00	0,89	0,89	0,89	0,89			0,89	0,89
1700000003603036	29-093-007-00049-002	101138	OLIVAR-HOJIBLANCA	S	419	67,90	0,07	0,07	0,07	0,07			0,07	0,07
1700000003603037	29-093-006-00003-001	101138	OLIVAR-HOJIBLANCA	S	419	24,70	1,39	1,39	1,39	1,42			1,39	1,39

INCIDENCIAS**INCIDENCIA DESCRIPCIÓN**

- 256 Solicitud con recintos no declarados en campaña actual con una reducción por omisión de superficie superior al 3%
CÓDIGO PARA EL PORCENTAJE DE REDUCCIÓN POR OMISIÓN QUE CORRESPONDE A LA SOLICITUD:1
- 3790 Recinto declarado inactivo
Ref:-1623196 Recinto:29-012-003-00172-00002 Cultivo: -
Ref:-1623207 Recinto:29-015-141-00057-00001 Cultivo: -
- 100424 Solicita recinto que no está comprometido para la operación.
Ref:-1623196 Recinto:29-012-003-00172-00002 Cultivo:101138 OLIVAR-HOJIBLANCA Secano
Ref:-1623207 Recinto:29-015-141-00057-00001 Cultivo:101138 OLIVAR-HOJIBLANCA Secano

(1) Superficie declarada admisible ajustada con la superficie comprometida.
(2) Factor de penalización valorando el alcance para el tipo de compromiso.

Puede verificar la integridad de una copia de este documento mediante la lectura del código QR adjunto o mediante el acceso a la dirección <https://ws050.juntadeandalucia.es/verificarFirma> indicando el código de VERIFICACIÓN

FIRMADO POR

RAQUEL MARIA ESPIN CRESPO

17/12/2024

VERIFICACIÓN

Pk2jm6UYDU9J72AMTZUYRN3GET48NG

PÁG. 8143/9349



**APELLIDOS Y NOMBRE / RAZÓN SOCIAL**

ROMERO CABELLO ANTONIO MANUEL

NIF

***9074*

EXPEDIENTE

1107756

ANUALIDAD DE PAGO

1ª

IMPORTES POR ANUALIDAD

	2023	2024	2025	2026	2027
IMPORTE MÁXIMO SUBVENCIONABLE	1.416,00 €	1.416,00 €	1.416,00 €	1.180,00 €	1.180,00 €
IMPORTE MEDIO DE TRANSFERENCIA (€/ha)	297,48 €	297,48 €	297,48 €	247,90 €	247,90 €

RESUMEN DE UNIDADES

Cód	GRUPO DE PAGO	Sup. Dec. Admisible (ha)	Sup. Comprometida (ha)	Sup. ajustada compromiso (1) (ha)	% sobredec.	Sup. Resuelta (ha)	Importe Declarado	Importe Topado	Importe Resuelto	Importe tras sobredec.
419	OLIVAR	4,76		4,76	0,00	4,76	1.416,00	1.416,00	1.416,00	1.416,00
TOTAL		4,76	4,76	4,76		4,76	1.416,00	1.416,00	1.416,00	1.416,00

APLICACIÓN DE REDUCCIONES Y PENALIZACIONES

GRUPO DE PAGO	Importe Calculado	Importe prereduc.	Criterios de subvencionabilidad y compromisos	Presentación tardía	Omisión declaración	Condicionalidad	IMPORTE (Euros) RESUELTO
OLIVAR	1.416,00	1.416,00	0,00	0,00	1,00	0,00	1.401,84
TOTAL	1.416,00	1.416,00					1.401,84

RESUMEN DE PAGOS**IMPORTE (Euros)**

	RESUELTO	FEADER	MAPA	CAPADR
OLIVAR - Pago realizado	1.401,84 €	1.191,56 €	137,52 €	72,76 €

RECINTOS RESUELTOS

REF.	REFERENCIA SIGPAC	CULTIVO	DESCRIPCIÓN CULTIVO	S/R G.PAGO	PEND. MEDIA (%)	SUP. DEC. ADMISIBLE (ha)	SUP. COMPROM. (ha)	SUP. AJUSTADA COMPR.(1) (ha)	SUP. CONY. SIGPAC (ha)	SUP. CERTIE (ha)	SUP. CAMPO (ha)	SUP. CAMPO DETER. CULT. DECLARADO (ha)	SUP. DEC. REDUCIDA (ha)	SUP. RESUELTA (ha)
1700000004615262	29-044-008-00005-001	101138	OLIVAR-HOJIBLANCA	S	419	36,30	2,47	2,47	2,47	2,47		2,47	2,47	2,47
1700000004615263	29-044-022-00039-001	101138	OLIVAR-HOJIBLANCA	S	419	43,00	0,99	0,99	0,99	0,99		0,99	0,99	0,99
1700000004615264	29-044-022-00052-001	101138	OLIVAR-HOJIBLANCA	S	419	34,30	0,83	0,83	0,83	0,83		0,83	0,83	0,83
1700000004615268	29-044-022-00052-005	101138	OLIVAR-HOJIBLANCA	S	419	34,30	0,47	0,47	0,47	0,47		0,47	0,47	0,47

INCIDENCIAS**INCIDENCIA DESCRIPCIÓN**

256 Solicitud con recintos no declarados en campaña actual con una reducción por omisión de superficie superior al 3%
CÓDIGO PARA EL PORCENTAJE DE REDUCCIÓN POR OMISIÓN QUE CORRESPONDE A LA SOLICITUD:1

(1) Superficie declarada admisible ajustada con la superficie comprometida.
(2) Factor de penalización valorando el alcance para el tipo de compromiso.

Puede verificar la integridad de una copia de este documento mediante la lectura del código QR adjunto o mediante el acceso a la dirección <https://ws050.juntadeandalucia.es/verificarFirma> indicando el código de VERIFICACIÓN

FIRMADO POR

RAQUEL MARIA ESPIN CRESPO

17/12/2024

VERIFICACIÓN

Pk2jm6UYDU9J72AMTZUYRN3GET48NG

PÁG. 8144/9349



**APELLIDOS Y NOMBRE / RAZÓN SOCIAL**

ROMERO ESPEJO DOLORES

NIF

***3466*

EXPEDIENTE

1150326

ANUALIDAD DE PAGO

1ª

IMPORTE POR ANUALIDAD

	2023	2024	2025	2026	2027
IMPORTE MÁXIMO SUBVENCIONABLE	10.450,47 €	10.450,47 €	10.450,47 €	8.708,73 €	8.708,73 €
IMPORTE MEDIO DE TRANSFERENCIA (€/ha)	297,48 €	297,48 €	297,48 €	247,90 €	247,90 €

RESUMEN DE UNIDADES

Cód	GRUPO DE PAGO	Sup. Dec. Admisible (ha)	Sup. Comprometida (ha)	Sup. ajustada compromiso (1) (ha)	% sobredec.	Sup. Resuelta (ha)	Importe Declarado	Importe Topado	Importe Resuelto	Importe tras sobredec.
419	OLIVAR	35,13		35,13	0,00	35,13	10.450,47	10.450,47	10.450,47	10.450,47
TOTAL		35,13	35,13	35,13		35,13	10.450,47	10.450,47	10.450,47	10.450,47

APLICACIÓN DE REDUCCIONES Y PENALIZACIONES

GRUPO DE PAGO	Importe Calculado	Importe prereduc.	Criterios de subvencionabilidad y compromisos	Presentación tardía	Omisión declaración	Condicionalidad	IMPORTE (Euros) RESUELTO
OLIVAR	10.450,47		0,00	0,00	0,00	0,00	10.450,47
TOTAL	10.450,47	10.450,47					10.450,47

RESUMEN DE PAGOS**IMPORTE (Euros)**

	RESUELTO	FEADER	MAPA	CAPADR
OLIVAR - Pago realizado	10.450,47 €	8.882,90 €	1.025,19 €	542,38 €

RECINTOS RESUELTOS

REF.	REFERENCIA SIGPAC	CULTIVO DESCRIPCIÓN CULTIVO	S/R G.PAGO	PEND. MEDIA (%)	SUP. DEC. ADMISIBLE (ha)	SUP. COMPROM. (ha)	SUP. AJUSTADA COMPR.(1) (ha)	SUP. CONY. SIGPAC (ha)	SUP. CERTIE (ha)	SUP. CAMPO (ha)	SUP. CAMPO DETER. CULT. DECLARADO (ha)	SUP. DEC. REDUCIDA (ha)	SUP. RESUELTA (ha)
-981644	29-001-017-00166-001	101138 OLIVAR-HOJIBLANCA	S 419	1,80	0,69	0,69	0,69		0,69			0,69	0,69
-981633	29-001-019-00063-001	101138 OLIVAR-HOJIBLANCA	S 419	6,10	0,62	0,62	0,62		0,62			0,62	0,62
-83136	29-001-021-00186-008	101138 OLIVAR-HOJIBLANCA	R 419	2,70	4,33	4,33	4,33		4,33			4,33	4,33
1700000002213489	29-001-009-00038-001	101138 OLIVAR-HOJIBLANCA	S 419	9,60	3,31	3,31	3,31		3,31			3,31	3,31
1700000002213490	29-001-017-00109-001	101138 OLIVAR-HOJIBLANCA	S 419	3,30	1,22	1,22	1,22		1,22			1,22	1,22
1700000002213491	29-001-019-00015-001	101138 OLIVAR-HOJIBLANCA	S 419	2,30	0,54	0,54	0,54		0,54			0,54	0,54
1700000007187909	29-001-017-00041-001	101138 OLIVAR-HOJIBLANCA	S 419	1,70	2,95	2,95	2,95		2,95			2,95	2,95
1700000007187911	29-001-021-00003-001	101138 OLIVAR-HOJIBLANCA	R 419	1,40	0,01	0,01	0,01		0,01			0,01	0,01
1700000007187912	29-059-002-00008-002	101138 OLIVAR-HOJIBLANCA	S 419	4,40	0,02	0,02	0,02		0,02			0,02	0,02
1700000007187913	29-059-002-00010-002	101138 OLIVAR-HOJIBLANCA	S 419	4,90	9,21	9,21	9,21		9,21			9,21	9,21
1700000007187914	29-059-002-00013-001	101138 OLIVAR-HOJIBLANCA	S 419	4,80	0,01	0,01	0,01		0,01			0,01	0,01
1700000007187916	29-001-021-00186-001	101138 OLIVAR-HOJIBLANCA	S 419	2,50	5,44	5,44	5,44		5,44			5,44	5,44
1700000007187917	29-001-019-00006-001	101138 OLIVAR-HOJIBLANCA	S 419	2,30	6,75	6,75	6,75		6,75			6,75	6,75
1700000007187918	29-001-019-00008-001	101138 OLIVAR-HOJIBLANCA	S 419	2,20	0,03	0,03	0,03		0,03			0,03	0,03

(1) Superficie declarada admisible ajustada con la superficie comprometida.
(2) Factor de penalización valorando el alcance para el tipo de compromiso.Puede verificar la integridad de una copia de este documento mediante la lectura del código QR adjunto o mediante el acceso a la dirección <https://ws050.juntadeandalucia.es/verificarFirma> indicando el código de VERIFICACIÓN

FIRMADO POR

RAQUEL MARIA ESPIN CRESPO

17/12/2024

VERIFICACIÓN

Pk2jm6UYDU9J72AMTZUYRN3GET48NG

PÁG. 8145/9349



**APELLIDOS Y NOMBRE / RAZÓN SOCIAL**

ROMERO JIMÉNEZ ANTONIO

NIF

***4746*

EXPEDIENTE

1258311

ANUALIDAD DE PAGO

1ª

IMPORTES POR ANUALIDAD

	2023	2024	2025	2026	2027
IMPORTE MÁXIMO SUBVENCIONABLE	1.543,92 €	1.543,92 €	1.543,92 €	1.286,60 €	1.286,60 €
IMPORTE MEDIO DE TRANSFERENCIA (€/ha)	297,48 €	297,48 €	297,48 €	247,90 €	247,90 €

RESUMEN DE UNIDADES

Cód	GRUPO DE PAGO	Sup. Dec. Admisible (ha)	Sup. Comprometida (ha)	Sup. ajustada compromiso (1) (ha)	% sobredec.	Sup. Resuelta (ha)	Importe Declarado	Importe Topado	Importe Resuelto	Importe tras sobredec.
419	OLIVAR	5,19		5,19	0,00	5,19	1.543,92	1.543,92	1.543,92	1.543,92
TOTAL		5,19	5,19	5,19		5,19	1.543,92	1.543,92	1.543,92	1.543,92

APLICACIÓN DE REDUCCIONES Y PENALIZACIONES

GRUPO DE PAGO	Importe Calculado	Importe prereduc.	Criterios de subvencionabilidad y compromisos	Presentación tardía	Omisión declaración	Condicionalidad	IMPORTE (Euros) RESUELTO
OLIVAR	1.543,92	1.543,92	0,00	0,00	0,00	0,00	1.543,92
TOTAL	1.543,92	1.543,92					1.543,92

RESUMEN DE PAGOS**IMPORTE (Euros)**

	RESUELTO	FEADER	MAPA	CAPADR
OLIVAR - Pago realizado	1.543,92 €	1.312,33 €	151,46 €	80,13 €

RECINTOS RESUELTOS

REF.	REFERENCIA SIGPAC	CULTIVO	DESCRIPCIÓN CULTIVO	S/R	G.PAGO	PEND. MEDIA (%)	SUP. DEC. ADMISIBLE (ha)	SUP. COMPROM. (ha)	SUP. AJUSTADA COMPR.(1) (ha)	SUP. CONY. SIGPAC (ha)	SUP. CERTIE (ha)	SUP. CAMPO (ha)	SUP. CAMPO DETER. CULT. DECLARADO (ha)	SUP. DEC. REDUCIDA (ha)	SUP. RESUELTA (ha)
5241044	29-001-016-00099-005	101138	OLIVAR-HOJIBLANCA	S	419	27,50	5,19	5,19	5,19		5,19			5,19	5,19

INCIDENCIAS**INCIDENCIA DESCRIPCIÓN**

100421 Recinto declarado por error para una operación de la 6503, que se ha corregido de oficio marcando la operación correcta, de acuerdo con la fecha de inscripción del recinto en la producción ecológica.
Ref:5241044 Recinto:29-001-016-00099-00005 Cultivo:101138 OLIVAR-HOJIBLANCA Secano

(1) Superficie declarada admisible ajustada con la superficie comprometida.
(2) Factor de penalización valorando el alcance para el tipo de compromiso.

Puede verificar la integridad de una copia de este documento mediante la lectura del código QR adjunto o mediante el acceso a la dirección <https://ws050.juntadeandalucia.es/verificarFirma> indicando el código de VERIFICACIÓN

FIRMADO POR

RAQUEL MARIA ESPIN CRESPO

17/12/2024

VERIFICACIÓN

Pk2jm6UYDU9J72AMTZUYRN3GET48NG

PÁG. 8146/9349



**APELLIDOS Y NOMBRE / RAZÓN SOCIAL**

ROMERO MARTOS ANDRES

NIF

***0831*

EXPEDIENTE

1200539

ANUALIDAD DE PAGO

1ª

IMPORTES POR ANUALIDAD

	2023	2024	2025	2026	2027
IMPORTE MÁXIMO SUBVENCIONABLE	1.103,52 €	1.103,52 €	1.103,52 €	919,61 €	919,61 €
IMPORTE MEDIO DE TRANSFERENCIA (€/ha)	419,59 €	419,59 €	419,59 €	349,66 €	349,66 €

RESUMEN DE UNIDADES

Cód	GRUPO DE PAGO	Sup. Dec. Admisible (ha)	Sup. Comprometida (ha)	Sup. ajustada compromiso (1) (ha)	% sobredec.	Sup. Resuelta (ha)	Importe Declarado	Importe Topado	Importe Resuelto	Importe tras sobredec.
423	FRUTALES REGADÍO	2,63		2,63	0,00	2,63	1.103,52	1.103,52	1.103,52	1.103,52
TOTAL		2,63	2,63	2,63		2,63	1.103,52	1.103,52	1.103,52	1.103,52

APLICACIÓN DE REDUCCIONES Y PENALIZACIONES

GRUPO DE PAGO	Importe Calculado	Importe prereduc.	Criterios de subvencionabilidad y compromisos	Presentación tardía	Omisión declaración	Condicionalidad	IMPORTE (Euros) RESUELTO
FRUTALES REGADÍO	1.103,52	1.103,52	0,00	0,00	0,00	0,00	1.103,52
TOTAL	1.103,52	1.103,52					1.103,52

RESUMEN DE PAGOS**IMPORTE (Euros)**

	RESUELTO	FEADER	MAPA	CAPADR
FRUTALES REGADÍO - Pago realizado	1.103,52 €	937,99 €	108,26 €	57,27 €

RECINTOS RESUELTOS

REF.	REFERENCIA SIGPAC	CULTIVO DESCRIPCIÓN CULTIVO	S/R G.PAGO	PEND. MEDIA (%)	SUP. DEC. ADMISIBLE (ha)	SUP. COMPROM. (ha)	SUP. AJUSTADA COMPROM. (1) (ha)	SUP. CONY. SIGPAC (ha)	SUP. CERTIE (ha)	SUP. CAMPO (ha)	SUP. CAMPO DETER. CULT. DECLARADO (ha)	SUP. DEC. REDUCIDA (ha)	SUP. RESUELTA (ha)
-1490672	29-038-002-00986-027	207004 LIMONERO-VERNA	R 423	25,00	1,22	1,22	1,22		1,22			1,22	1,22
-1490671	29-038-002-00985-030	206308 NARANJO-VALENCIA LATE	R 423	39,60	0,08	0,08	0,08		0,08			0,08	0,08
-1490670	29-038-002-00985-006	207004 LIMONERO-VERNA	R 423	5,60	0,63	0,63	0,63		0,63			0,63	0,63
-1490669	29-038-002-00984-003	206308 NARANJO-VALENCIA LATE	R 423	18,90	0,70	0,70	0,70		0,70			0,70	0,70

INCIDENCIAS**INCIDENCIA DESCRIPCIÓN**

- 219 Superficie declarada sobre un mismo recinto, en un mismo expediente, mayor que la superficie total del recinto SIGPAC.
 Ref:-1490891 Recinto:29-038-002-00987-00037 Cultivo:122017 ALGARROBO-SAYALONGA Secano Suma de superficies declaradas para este recinto por el solicitante (Áreas):253 Superficie SIGPAC total para el recinto (Áreas):110 Exceso de superficie declarada (Hectáreas):0,62
 Ref:-1490892 Recinto:29-038-002-00987-00037 Cultivo:122017 ALGARROBO-SAYALONGA Secano Suma de superficies declaradas para este recinto por el solicitante (Áreas):253 Superficie SIGPAC total para el recinto (Áreas):110 Exceso de superficie declarada (Hectáreas):0,81
- 3790 Recinto declarado inactivo
 Ref:-1490838 Recinto:29-038-002-00987-00008 Cultivo: -
 Ref:-1490891 Recinto:29-038-002-00987-00037 Cultivo: -
 Ref:-1490892 Recinto:29-038-002-00987-00037 Cultivo: -
- 100421 Recinto declarado por error para una operación de la 6503, que se ha corregido de oficio marcando la operación correcta, de acuerdo con la fecha de inscripción del recinto en la producción ecológica.
 Ref:-1490669 Recinto:29-038-002-00984-00003 Cultivo:206308 NARANJO-VALENCIA LATE Regadío
 Ref:-1490670 Recinto:29-038-002-00985-00006 Cultivo:207004 LIMONERO-VERNA Regadío
 Ref:-1490671 Recinto:29-038-002-00985-00030 Cultivo:206308 NARANJO-VALENCIA LATE Regadío
 Ref:-1490672 Recinto:29-038-002-00986-00027 Cultivo:207004 LIMONERO-VERNA Regadío
- 100424 Solicita recinto que no está comprometido para la operación.
 Ref:-1490838 Recinto:29-038-002-00987-00008 Cultivo:122017 ALGARROBO-SAYALONGA Secano
 Ref:-1490891 Recinto:29-038-002-00987-00037 Cultivo:122017 ALGARROBO-SAYALONGA Secano
 Ref:-1490892 Recinto:29-038-002-00987-00037 Cultivo:122017 ALGARROBO-SAYALONGA Secano

(1) Superficie declarada admisible ajustada con la superficie comprometida.
 (2) Factor de penalización valorando el alcance para el tipo de compromiso.

Puede verificar la integridad de una copia de este documento mediante la lectura del código QR adjunto o mediante el acceso a la dirección <https://ws050.juntadeandalucia.es/verificarFirma> indicando el código de VERIFICACIÓN

FIRMADO POR

RAQUEL MARIA ESPIN CRESPO

17/12/2024

VERIFICACIÓN

Pk2jm6UYDU9J72AMTZUYRN3GET48NG

PÁG. 8147/9349



**APELLIDOS Y NOMBRE / RAZÓN SOCIAL**

ROMERO MUÑOZ MARIA DOLORES

NIF

***9986*

EXPEDIENTE

1080702

ANUALIDAD DE PAGO

1ª

IMPORTE POR ANUALIDAD

	2023	2024	2025	2026	2027
IMPORTE MÁXIMO SUBVENCIONABLE	1.454,68 €	1.454,68 €	1.454,68 €	1.212,23 €	1.212,23 €
IMPORTE MEDIO DE TRANSFERENCIA (€/ha)	297,48 €	297,48 €	297,48 €	247,90 €	247,90 €

RESUMEN DE UNIDADES

Cód	GRUPO DE PAGO	Sup. Dec. Admisible (ha)	Sup. Comprometida (ha)	Sup. ajustada compromiso (1) (ha)	% sobredec.	Sup. Resuelta (ha)	Importe Declarado	Importe Topado	Importe Resuelto	Importe tras sobredec.
419	OLIVAR	4,89		4,89	0,00	4,89	1.454,68	1.454,68	1.454,68	1.454,68
TOTAL		4,89	4,89	4,89		4,89	1.454,68	1.454,68	1.454,68	1.454,68

APLICACIÓN DE REDUCCIONES Y PENALIZACIONES

GRUPO DE PAGO	Importe Calculado	Importe prereduc.	Importe subvencionabilidad y compromisos	Presentación tardía	Omisión declaración	Condicionalidad	IMPORTE (Euros) RESUELTO
OLIVAR	1.454,68		0,00	0,00	0,00	0,00	1.454,68
TOTAL	1.454,68	1.454,68					1.454,68

RESUMEN DE PAGOS**IMPORTE (Euros)**

	RESUELTO	FEADER	MAPA	CAPADR
OLIVAR - Pago realizado	1.454,68 €	1.236,48 €	142,70 €	75,50 €

RECINTOS RESUELTOS

REF.	REFERENCIA SIGPAC	CULTIVO	DESCRIPCIÓN CULTIVO	S/R G.PAGO	PEND. MEDIA (%)	SUP. DEC. ADMISIBLE (ha)	SUP. COMPROM. (ha)	SUP. AJUSTADA COMPR.(1) (ha)	SUP. CONY. SIGPAC (ha)	SUP. CERTIE (ha)	SUP. CAMPO (ha)	SUP. CAMPO DETER. CULT. DECLARADO (ha)	SUP. DEC. REDUCIDA (ha)	SUP. RESUELTA (ha)
-1491389	29-015-153-00078-001	101138	OLIVAR-HOJIBLANCA	S 419	32,70	0,95	0,95	0,95		0,95			0,95	0,95
-1491387	29-015-153-00077-001	101138	OLIVAR-HOJIBLANCA	S 419	23,30	0,89	0,89	0,89		0,89			0,89	0,89
-59717	29-015-141-00085-005	101138	OLIVAR-HOJIBLANCA	S 419	24,50	0,01	0,01	0,01		0,01			0,01	0,01
17000000030005541	29-015-141-00085-001	101138	OLIVAR-HOJIBLANCA	S 419	12,50	1,75	1,75	1,75		1,75			1,75	1,75
17000000030005542	29-015-141-00086-004	101138	OLIVAR-HOJIBLANCA	S 419	12,00	0,95	0,95	0,95		0,95			0,95	0,95
17000000030005544	29-015-148-00014-001	101138	OLIVAR-HOJIBLANCA	S 419	16,60	0,09	0,09	0,09		0,09			0,09	0,09
17000000030005545	29-015-148-00015-002	101138	OLIVAR-HOJIBLANCA	S 419	14,30	0,17	0,17	0,17		0,21			0,17	0,17
17000000030005546	29-015-141-00085-003	101138	OLIVAR-HOJIBLANCA	S 419	10,60	0,07	0,07	0,07		0,07			0,07	0,07
17000000030005547	29-015-142-09011-004	101138	OLIVAR-HOJIBLANCA	S 419	9,50	0,01	0,01	0,01		0,01			0,01	0,01

INCIDENCIAS**INCIDENCIA DESCRIPCIÓN**

100424 Solicita recinto que no está comprometido para la operación.

Ref:17000000030005548 Recinto:29-015-141-00085-00004 Cultivo:218133 HIGUERA-NEGRA COMUN Secano

Ref:1110340 Recinto:29-015-148-00014-00003 Cultivo:218133 HIGUERA-NEGRA COMUN Secano

(1) Superficie declarada admisible ajustada con la superficie comprometida.
(2) Factor de penalización valorando el alcance para el tipo de compromiso.Puede verificar la integridad de una copia de este documento mediante la lectura del código QR adjunto o mediante el acceso a la dirección <https://ws050.juntadeandalucia.es/verificarFirma> indicando el código de VERIFICACIÓN

FIRMADO POR

RAQUEL MARIA ESPIN CRESPO

17/12/2024

VERIFICACIÓN

Pk2jm6UYDU9J72AMTZUYRN3GET48NG

PÁG. 8148/9349





<u>APELLIDOS Y NOMBRE / RAZÓN SOCIAL</u>	<u>NIF</u>	<u>EXPEDIENTE</u>	<u>ANUALIDAD DE PAGO</u>		
ROMERO TORO MANUEL	***9641*	1210089	1ª		
IMPORTES POR ANUALIDAD					
	2023	2024	2025	2026	2027
IMPORTE MÁXIMO SUBVENCIONABLE	2.049,64 €	2.049,64 €	2.049,64 €	1.708,03 €	1.708,03 €
IMPORTE MEDIO DE TRANSFERENCIA (€/ha)	297,48 €	297,48 €	297,48 €	247,90 €	247,90 €

RESUMEN DE UNIDADES

<u>Cód</u>	<u>GRUPO DE PAGO</u>	<u>Sup. Dec. Admisible (ha)</u>	<u>Sup. Comprometida (ha)</u>	<u>Sup. ajustada compromiso (1) (ha)</u>	<u>% sobredec.</u>	<u>Sup. Resuelta (ha)</u>	<u>Importe Declarado</u>	<u>Importe Topado</u>	<u>Importe Resuelto</u>	<u>Importe tras sobredec.</u>
419	OLIVAR	6,89		6,89	0,00	6,89	2.049,64	2.049,64	2.049,64	2.049,64
TOTAL		6,89	6,89	6,89		6,89	2.049,64	2.049,64	2.049,64	2.049,64

APLICACIÓN DE REDUCCIONES Y PENALIZACIONES

<u>GRUPO DE PAGO</u>	<u>Importe Calculado</u>	<u>Importe prereduc.</u>	<u>Importe subvencionabilidad y compromisos</u>	<u>Presentación tardía</u>	<u>Omisión declaración</u>	<u>Condicionalidad</u>	<u>IMPORTE (Euros) RESUELTO</u>
OLIVAR	2.049,64	2.049,64	0,00	0,00	0,00	0,00	2.049,64
TOTAL	2.049,64	2.049,64					2.049,64

RESUMEN DE PAGOS

	<u>IMPORTE (Euros)</u>			
	<u>RESUELTO</u>	<u>FEADER</u>	<u>MAPA</u>	<u>CAPADR</u>
OLIVAR - Pago realizado	2.049,64 €	1.742,19 €	201,07 €	106,38 €

RECINTOS RESUELTOS

<u>REF.</u>	<u>REFERENCIA SIGPAC</u>	<u>CULTIVO DESCRIPCIÓN CULTIVO</u>	<u>S/R G.PAGO</u>	<u>PEND. MEDIA (%)</u>	<u>SUP. DEC. ADMISIBLE (ha)</u>	<u>SUP. COMPROM. (ha)</u>	<u>SUP. AJUSTADA COMPR.(1) (ha)</u>	<u>SUP. CONY. SIGPAC (ha)</u>	<u>SUP. CERTIE (ha)</u>	<u>SUP. CAMPO (ha)</u>	<u>SUP. CAMPO DETER. CULT. DECLARADO (ha)</u>	<u>SUP. DEC. REDUCIDA (ha)</u>	<u>SUP. RESUELTA (ha)</u>
-1356872	29-073-020-00194-003	101010 OLIVAR-PICUAL	S 419	25,80	0,09	0,09	0,09	0,09	0,09			0,09	0,09
5286546	29-073-009-00044-001	101010 OLIVAR-PICUAL	S 419	5,70	0,19	0,19	0,19	0,19	0,19			0,19	0,19
5286559	29-073-009-00046-001	101010 OLIVAR-PICUAL	S 419	6,20	0,25	0,25	0,25	0,25	0,25			0,25	0,25
5286582	29-073-018-00049-001	101010 OLIVAR-PICUAL	S 419	11,60	0,09	0,09	0,09	0,09	0,09			0,09	0,09
5286593	29-073-018-00057-002	101010 OLIVAR-PICUAL	S 419	12,70	0,43	0,43	0,43	0,43	0,43			0,43	0,43
5286606	29-073-020-00155-001	101010 OLIVAR-PICUAL	S 419	33,90	0,35	0,35	0,35	0,35	0,35			0,35	0,35
5286618	29-073-020-00169-002	101010 OLIVAR-PICUAL	S 419	38,80	0,61	0,61	0,61	0,61	0,61			0,61	0,61
5286702	29-073-020-00203-001	101010 OLIVAR-PICUAL	S 419	41,60	1,10	1,10	1,10	1,10	1,10			1,10	1,10
5287535	29-073-021-00034-002	101010 OLIVAR-PICUAL	S 419	37,60	0,19	0,19	0,19	0,19	0,19			0,19	0,19
5287724	29-073-021-00034-003	101010 OLIVAR-PICUAL	S 419	40,50	0,07	0,07	0,07	0,07	0,07			0,07	0,07
5287742	29-073-021-00040-001	101010 OLIVAR-PICUAL	S 419	48,20	0,83	0,83	0,83	0,83	0,83			0,83	0,83
5287808	29-073-021-00055-001	101010 OLIVAR-PICUAL	S 419	41,30	0,43	0,43	0,43	0,43	0,43			0,43	0,43
5287810	29-073-021-00056-001	101010 OLIVAR-PICUAL	S 419	45,70	0,40	0,40	0,40	0,40	0,40			0,40	0,40
5287815	29-073-021-00058-001	101010 OLIVAR-PICUAL	S 419	59,40	0,08	0,08	0,08	0,08	0,08			0,08	0,08
5287825	29-073-021-00062-001	101010 OLIVAR-PICUAL	S 419	21,30	0,30	0,30	0,30	0,30	0,30			0,30	0,30
5295371	29-073-020-00193-001	101010 OLIVAR-PICUAL	S 419	24,40	0,36	0,36	0,36	0,36	0,36			0,36	0,36
170000005859763	29-073-020-00189-001	101010 OLIVAR-PICUAL	S 419	27,80	0,20	0,20	0,20	0,20	0,20			0,20	0,20
170000005859764	29-073-021-00041-002	101010 OLIVAR-PICUAL	S 419	49,40	0,34	0,34	0,34	0,34	0,34			0,34	0,34
170000005859765	29-073-020-00169-001	101010 OLIVAR-PICUAL	S 419	45,30	0,58	0,58	0,58	0,58	0,58			0,58	0,58

(1) Superficie declarada admisible ajustada con la superficie comprometida.
(2) Factor de penalización valorando el alcance para el tipo de compromiso.

Puede verificar la integridad de una copia de este documento mediante la lectura del código QR adjunto o mediante el acceso a la dirección <https://ws050.juntadeandalucia.es/verificarFirma> indicando el código de VERIFICACIÓN

FIRMADO POR

RAQUEL MARIA ESPIN CRESPO

17/12/2024

VERIFICACIÓN

Pk2jm6UYDU9J72AMTZUYRN3GET48NG

PÁG. 8149/9349



**INCIDENCIAS****INCIDENCIA DESCRIPCIÓN**

- 100407 Explotación solicitada no forma parte de ningún organismo de control autorizado para la producción ecológica en Andalucía o fecha de inscripción posterior al plazo establecido (Anexo I. Criterios de Subvencionabilidad. Orden 28 de marzo de 2023).
Explotación:ES290730000021 Especie:CAPRINA
- 100411 Recinto no admisible por no estar asociado en SIGGAN a una explotación ganadera (Artículo 10 de la Orden de 28 de marzo de 2023).
Ref:1700000005859760 Recinto:29-073-020-00170-00002 Cultivo:62000 PASTOS PERMANENTES DE 5 O MAS AÑOS-SIN VARIEDAD Secano
Ref:1700000005859779 Recinto:29-073-021-00034-00004 Cultivo:62000 PASTOS PERMANENTES DE 5 O MAS AÑOS-SIN VARIEDAD Secano
Ref:5287826 Recinto:29-073-021-00062-00002 Cultivo:62000 PASTOS PERMANENTES DE 5 O MAS AÑOS-SIN VARIEDAD Secano
Ref:1700000005859780 Recinto:29-073-021-00063-00001 Cultivo:62000 PASTOS PERMANENTES DE 5 O MAS AÑOS-SIN VARIEDAD Secano
Ref:-1094987 Recinto:29-073-021-00063-00004 Cultivo:62000 PASTOS PERMANENTES DE 5 O MAS AÑOS-SIN VARIEDAD Secano
- 100424 Solicita recinto que no está comprometido para la operación.
Ref:5286632 Recinto:29-073-020-00170-00001 Cultivo:101010 OLIVAR-PICUAL Secano
Ref:1700000005859760 Recinto:29-073-020-00170-00002 Cultivo:62000 PASTOS PERMANENTES DE 5 O MAS AÑOS-SIN VARIEDAD Secano
Ref:1700000005859779 Recinto:29-073-021-00034-00004 Cultivo:62000 PASTOS PERMANENTES DE 5 O MAS AÑOS-SIN VARIEDAD Secano
Ref:5287826 Recinto:29-073-021-00062-00002 Cultivo:62000 PASTOS PERMANENTES DE 5 O MAS AÑOS-SIN VARIEDAD Secano
Ref:1700000005859780 Recinto:29-073-021-00063-00001 Cultivo:62000 PASTOS PERMANENTES DE 5 O MAS AÑOS-SIN VARIEDAD Secano
Ref:-1094987 Recinto:29-073-021-00063-00004 Cultivo:62000 PASTOS PERMANENTES DE 5 O MAS AÑOS-SIN VARIEDAD Secano

(1) Superficie declarada admisible ajustada con la superficie comprometida.
(2) Factor de penalización valorando el alcance para el tipo de compromiso.

Puede verificar la integridad de una copia de este documento mediante la lectura del código QR adjunto o mediante el acceso a la dirección <https://ws050.juntadeandalucia.es/verificarFirma> indicando el código de VERIFICACIÓN

FIRMADO POR	RAQUEL MARIA ESPIN CRESPO	17/12/2024	
VERIFICACIÓN	Pk2jm6UYDU9J72AMTZUYRN3GET48NG	PÁG. 8150/9349	

**APELLIDOS Y NOMBRE / RAZÓN SOCIAL**

ROSA CASTILLO FRANCISCO

NIF
6529EXPEDIENTE**
1283480**ANUALIDAD DE PAGO**

1ª

IMPORTES POR ANUALIDAD

	2023	2024	2025	2026	2027
IMPORTE MÁXIMO SUBVENCIONABLE	1.258,34 €	1.258,34 €	1.258,34 €	1.048,62 €	1.048,62 €
IMPORTE MEDIO DE TRANSFERENCIA (€/ha)	297,48 €	297,48 €	297,48 €	247,90 €	247,90 €

RESUMEN DE UNIDADES

Cód	GRUPO DE PAGO	Sup. Dec. Admisible (ha)	Sup. Comprometida (ha)	Sup. ajustada compromiso (1) (ha)	% sobredec.	Sup. Resuelta (ha)	Importe Declarado	Importe Topado	Importe Resuelto	Importe tras sobredec.
419	OLIVAR	4,23		4,23	0,00	4,23	1.258,34	1.258,34	1.258,34	1.258,34
TOTAL		4,23	4,23	4,23		4,23	1.258,34	1.258,34	1.258,34	1.258,34

APLICACIÓN DE REDUCCIONES Y PENALIZACIONES

GRUPO DE PAGO	Importe Calculado	Importe prereduc.	Criterios de subvencionabilidad y compromisos	Presentación tardía	Omisión declaración	Condicionalidad	IMPORTE (Euros) RESUELTO
OLIVAR	1.258,34	1.258,34	0,00	0,00	0,00	0,00	1.258,34
TOTAL	1.258,34	1.258,34					1.258,34

RESUMEN DE PAGOS**IMPORTE (Euros)**

	RESUELTO	FEADER	MAPA	CAPADR
OLIVAR - Pago realizado	1.258,34 €	1.069,59 €	123,44 €	65,31 €

RECINTOS RESUELTOS

REF.	REFERENCIA SIGPAC	CULTIVO	DESCRIPCIÓN CULTIVO	S/R G.PAGO	PEND. MEDIA (%)	SUP. DEC. ADMISIBLE (ha)	SUP. COMPROM. (ha)	SUP. AJUSTADA COMPROM. (1) (ha)	SUP. CONY. SIGPAC (ha)	SUP. CERTIE (ha)	SUP. CAMPO (ha)	SUP. CAMPO DETER. CULT. DECLARADO (ha)	SUP. DEC. REDUCIDA (ha)	SUP. RESUELTA (ha)
-1621767	29-093-009-00063-001	101138	OLIVAR-HOJIBLANCA	S 419	20,50	1,92	1,92	1,92		1,92			1,92	1,92
-1621766	29-093-009-00063-005	101138	OLIVAR-HOJIBLANCA	S 419	36,50	0,98	0,98	0,98		0,98			0,98	0,98
-1621765	29-093-009-00063-006	101138	OLIVAR-HOJIBLANCA	S 419	21,70	1,33	1,33	1,33		1,33			1,33	1,33

(1) Superficie declarada admisible ajustada con la superficie comprometida.
(2) Factor de penalización valorando el alcance para el tipo de compromiso.Puede verificar la integridad de una copia de este documento mediante la lectura del código QR adjunto o mediante el acceso a la dirección <https://ws050.juntadeandalucia.es/verificarFirma> indicando el código de VERIFICACIÓN

FIRMADO POR

RAQUEL MARIA ESPIN CRESPO

17/12/2024

VERIFICACIÓN

Pk2jm6UYDU9J72AMTZUYRN3GET48NG

PÁG. 8151/9349



**APELLIDOS Y NOMBRE / RAZÓN SOCIAL**

ROSA SIERRA S.L.

NIF

***0107*

EXPEDIENTE

1196835

ANUALIDAD DE PAGO

1ª

IMPORTES POR ANUALIDAD

	2023	2024	2025	2026	2027
IMPORTE MÁXIMO SUBVENCIONABLE	2.400,66 €	2.400,66 €	2.400,66 €	2.000,55 €	2.000,55 €
IMPORTE MEDIO DE TRANSFERENCIA (€/ha)	297,48 €	297,48 €	297,48 €	247,90 €	247,90 €

RESUMEN DE UNIDADES

Cód	GRUPO DE PAGO	Sup. Dec. Admisible (ha)	Sup. Comprometida (ha)	Sup. ajustada compromiso (1) (ha)	% sobredec.	Sup. Resuelta (ha)	Importe Declarado	Importe Topado	Importe Resuelto	Importe tras sobredec.
419	OLIVAR	8,07		8,07	0,00	8,07	2.400,66	2.400,66	2.400,66	2.400,66
TOTAL		8,07	8,07	8,07		8,07	2.400,66	2.400,66	2.400,66	2.400,66

APLICACIÓN DE REDUCCIONES Y PENALIZACIONES

GRUPO DE PAGO	Importe Calculado	Importe prereduc.	Criterios de subvencionabilidad y compromisos	Presentación tardía	Omisión declaración	Condicionalidad	IMPORTE (Euros) RESUELTO
OLIVAR	2.400,66	2.400,66	0,00	0,00	0,00	0,00	2.400,66
TOTAL	2.400,66	2.400,66					2.400,66

RESUMEN DE PAGOS**IMPORTE (Euros)**

	RESUELTO	FEADER	MAPA	CAPADR
OLIVAR - Pago realizado	2.400,66 €	2.040,56 €	235,50 €	124,60 €

RECINTOS RESUELTOS

REF.	REFERENCIA SIGPAC	CULTIVO DESCRIPCIÓN CULTIVO	S/R G.PAGO	PEND. MEDIA (%)	SUP. DEC. ADMISIBLE (ha)	SUP. COMPROM. (ha)	SUP. AJUSTADA COMPR.(1) (ha)	SUP. CONY. SIGPAC (ha)	SUP. CERTIE (ha)	SUP. CAMPO (ha)	SUP. CAMPO DETER. CULT. DECLARADO (ha)	SUP. DEC. REDUCIDA (ha)	SUP. RESUELTA (ha)
-1337026	29-012-018-00259-006	101021 OLIVAR-ALOREÑA	S 419	38,10	0,03	0,03	0,03		0,03			0,03	0,03
-1337025	29-012-018-00259-006	101021 OLIVAR-ALOREÑA	S 419	38,10	0,01	0,01	0,01		0,01			0,01	0,01
5240076	29-012-018-00110-011	101021 OLIVAR-ALOREÑA	S 419	34,70	0,89	0,89	0,89		0,89			0,89	0,89
5240077	29-012-017-00181-001	101021 OLIVAR-ALOREÑA	S 419	29,00	3,45	3,45	3,45		3,45			3,45	3,45
5240079	29-012-017-00180-001	101021 OLIVAR-ALOREÑA	S 419	29,10	0,81	0,81	0,81		0,81			0,81	0,81
5240086	29-012-017-00181-006	101021 OLIVAR-ALOREÑA	S 419	23,70	0,38	0,38	0,38		0,38			0,38	0,38
5240089	29-012-018-00069-001	101021 OLIVAR-ALOREÑA	S 419	30,80	1,08	1,08	1,08		1,08			1,08	1,08
5240091	29-012-018-00068-001	101021 OLIVAR-ALOREÑA	S 419	20,20	1,42	1,42	1,42		1,42			1,42	1,42

INCIDENCIAS**INCIDENCIA DESCRIPCIÓN**

- 100402 Recinto solicitado no forma parte de ningún organismo de control autorizado para la producción ecológica en Andalucía o fecha de inscripción posterior al plazo establecido (Anexo I. Criterios de Subvencionabilidad. Orden 28 de marzo de 2023).
Ref:1700000006595024 Recinto:29-012-017-00035-00045 Cultivo:101138 OLIVAR-HOJIBLANCA Secano
- 100424 Solicita recinto que no está comprometido para la operación.
Ref:1700000006595024 Recinto:29-012-017-00035-00045 Cultivo:101138 OLIVAR-HOJIBLANCA Secano

(1) Superficie declarada admisible ajustada con la superficie comprometida.
(2) Factor de penalización valorando el alcance para el tipo de compromiso.

Puede verificar la integridad de una copia de este documento mediante la lectura del código QR adjunto o mediante el acceso a la dirección <https://ws050.juntadeandalucia.es/verificarFirma> indicando el código de VERIFICACIÓN

FIRMADO POR

RAQUEL MARIA ESPIN CRESPO

17/12/2024

VERIFICACIÓN

Pk2jm6UYDU9J72AMTZUYRN3GET48NG

PÁG. 8152/9349



**APELLIDOS Y NOMBRE / RAZÓN SOCIAL**

ROSADO PERUJO FRANCISCO JAVIER

NIF

***6037*

EXPEDIENTE

1236566

ANUALIDAD DE PAGO

1ª

IMPORTE POR ANUALIDAD

	2023	2024	2025	2026	2027
IMPORTE MÁXIMO SUBVENCIONABLE	6.526,71 €	6.526,71 €	6.526,71 €	5.438,93 €	5.438,93 €
IMPORTE MEDIO DE TRANSFERENCIA (€/ha)	297,48 €	297,48 €	297,48 €	247,90 €	247,90 €

RESUMEN DE UNIDADES

Cód	GRUPO DE PAGO	Sup. Dec. Admisible (ha)	Sup. Comprometida (ha)	Sup. ajustada compromiso (1) (ha)	% sobredec.	Sup. Resuelta (ha)	Importe Declarado	Importe Topado	Importe Resuelto	Importe tras sobredec.
419	OLIVAR	21,94		21,94	0,00	21,94	6.526,71	6.526,71	6.526,71	6.526,71
TOTAL		21,94	21,94	21,94		21,94	6.526,71	6.526,71	6.526,71	6.526,71

APLICACIÓN DE REDUCCIONES Y PENALIZACIONES

GRUPO DE PAGO	Importe Calculado	Importe prereduc.	Criterios de subvencionabilidad y compromisos	Presentación tardía	Omisión declaración	Condicionalidad	IMPORTE (Euros) RESUELTO
OLIVAR	6.526,71	6.526,71	0,00	0,00	0,00	0,00	6.526,71
TOTAL	6.526,71	6.526,71					6.526,71

RESUMEN DE PAGOS**IMPORTE (Euros)**

	RESUELTO	FEADER	MAPA	CAPADR
OLIVAR - Pago realizado	6.526,71 €	5.547,70 €	640,27 €	338,74 €

RECINTOS RESUELTOS

REF.	REFERENCIA SIGPAC	CULTIVO DESCRIPCIÓN CULTIVO	S/R G.PAGO	PEND. MEDIA (%)	SUP. DEC. ADMISIBLE (ha)	SUP. COMPROM. (ha)	SUP. AJUSTADA COMPR.(1) (ha)	SUP. CONY. SIGPAC (ha)	SUP. CERTIE (ha)	SUP. CAMPO (ha)	SUP. CAMPO DETER. CULT. DECLARADO (ha)	SUP. DEC. REDUCIDA (ha)	SUP. RESUELTA (ha)
-1626411	29-048-003-00061-001	101138 OLIVAR-HOJIBLANCA	S 419	15,50	1,28	1,28	1,28	1,28	1,28			1,28	1,28
-1626407	29-048-003-00061-001	101138 OLIVAR-HOJIBLANCA	S 419	15,50	3,10	3,10	3,10	3,10	3,11			3,10	3,10
-1610913	29-048-003-00061-001	101138 OLIVAR-HOJIBLANCA	S 419	15,50	1,35	1,35	1,35	1,35	1,35			1,35	1,35
-1610912	29-048-003-00061-001	101138 OLIVAR-HOJIBLANCA	S 419	15,50	2,18	2,18	2,18	2,18	2,18			2,18	2,18
-570297	29-104-056-00005-004	101138 OLIVAR-HOJIBLANCA	S 419	20,10	0,20	0,20	0,20	0,20	0,20			0,20	0,20
1700000007106457	29-048-003-00061-001	101138 OLIVAR-HOJIBLANCA	S 419	15,50	2,79	2,79	2,79	2,79	2,80			2,79	2,79
1700000007106458	29-048-003-00061-031	101138 OLIVAR-HOJIBLANCA	S 419	26,00	0,07	0,07	0,07	0,07	0,07			0,07	0,07
1700000007106460	29-048-004-00080-004	101138 OLIVAR-HOJIBLANCA	S 419	20,00	3,58	3,58	3,58	3,58	3,58			3,58	3,58
1700000007106464	29-048-004-00022-001	101138 OLIVAR-HOJIBLANCA	S 419	24,30	2,13	2,13	2,13	2,13	2,13			2,13	2,13
1700000007106469	29-048-003-00061-029	101138 OLIVAR-HOJIBLANCA	S 419	10,20	5,26	5,26	5,26	5,26	5,26			5,26	5,26

(1) Superficie declarada admisible ajustada con la superficie comprometida.
(2) Factor de penalización valorando el alcance para el tipo de compromiso.Puede verificar la integridad de una copia de este documento mediante la lectura del código QR adjunto o mediante el acceso a la dirección <https://ws050.juntadeandalucia.es/verificarFirma> indicando el código de VERIFICACIÓN

FIRMADO POR

RAQUEL MARIA ESPIN CRESPO

17/12/2024

VERIFICACIÓN

Pk2jm6UYDU9J72AMTZUYRN3GET48NG

PÁG. 8153/9349



**INCIDENCIAS****INCIDENCIA DESCRIPCIÓN**

- 242 Recinto pendiente de acreditación de titularidad.
Ref:-1570719 Recinto:29-048-003-00030-00013 Cultivo:101138 OLIVAR-HOJIBLANCA Secano
Ref:-1591792 Recinto:29-048-003-00062-00003 Cultivo:101138 OLIVAR-HOJIBLANCA Secano
- 100412 Número de hectáreas validadas inferior a la superficie mínima permitida por el grupo de cultivo (Anexo I. Criterios de Subvencionabilidad. Orden 28 de marzo de 2023).
Sup. Resuelta:0 Grupo de Pago:FRUTALES SECANO
Sup. Resuelta:0 Grupo de Pago:VIÑEDO
- 100413 Recinto perteneciente a grupo de cultivo que no cumple con la superficie mínima requerida (Anexo I. Criterios de Subvencionabilidad. Orden 28 de marzo de 2023).
Ref:170000007106474 Recinto:29-048-003-00029-00001 Cultivo:110021 CEREZOS-BURLAT Secano Sup. Declarada:0,12 Superficie Resolver:0,12
Ref:1700000007106472 Recinto:29-048-003-00029-00002 Cultivo:104057 ALMENDROS-AVIJOR Secano Sup. Declarada:2,68 Superficie Resolver:2,68
Ref:-1610 Recinto:29-048-003-00029-00004 Cultivo:102247 VIÑEDO VINIFICACIÓN-PETIT VERDOT Secano Sup. Declarada:1,03 Superficie Resolver:1,03
Ref:-889136 Recinto:29-048-003-00029-00005 Cultivo:104057 ALMENDROS-AVIJOR Secano Sup. Declarada:0,95 Superficie Resolver:0,95
Ref:-889137 Recinto:29-048-003-00029-00007 Cultivo:104023 ALMENDROS-LAURANNE Secano Sup. Declarada:0,29 Superficie Resolver:0,29
Ref:-889139 Recinto:29-048-003-00029-00009 Cultivo:102247 VIÑEDO VINIFICACIÓN-PETIT VERDOT Secano Sup. Declarada:0,1 Superficie Resolver:0,1
Ref:-889140 Recinto:29-048-003-00029-00010 Cultivo:110021 CEREZOS-BURLAT Secano Sup. Declarada:0,16 Superficie Resolver:0,16
- 100424 Solicita recinto que no está comprometido para la operación.
Ref:-1570719 Recinto:29-048-003-00030-00013 Cultivo:101138 OLIVAR-HOJIBLANCA Secano
Ref:-1591792 Recinto:29-048-003-00062-00003 Cultivo:101138 OLIVAR-HOJIBLANCA Secano
Ref:1700000007106466 Recinto:29-048-004-00080-00003 Cultivo:101010 OLIVAR-PICUAL Secano

(1) Superficie declarada admisible ajustada con la superficie comprometida.
(2) Factor de penalización valorando el alcance para el tipo de compromiso.

Puede verificar la integridad de una copia de este documento mediante la lectura del código QR adjunto o mediante el acceso a la dirección <https://ws050.juntadeandalucia.es/verificarFirma> indicando el código de VERIFICACIÓN

FIRMADO POR	RAQUEL MARIA ESPIN CRESPO	17/12/2024	
VERIFICACIÓN	Pk2jm6UYDU9J72AMTZUYRN3GET48NG	PÁG. 8154/9349	

**APELLIDOS Y NOMBRE / RAZÓN SOCIAL**

ROSAS FERNANDEZ ALEJANDRO

NIF

***4574*

EXPEDIENTE

1039986

ANUALIDAD DE PAGO

1ª

IMPORTES POR ANUALIDAD

	2023	2024	2025	2026	2027
IMPORTE MÁXIMO SUBVENCIONABLE	591,62 €	591,62 €	591,62 €	493,02 €	493,02 €
IMPORTE MEDIO DE TRANSFERENCIA (€/ha)	419,59 €	419,59 €	419,59 €	349,66 €	349,66 €

RESUMEN DE UNIDADES

Cód	GRUPO DE PAGO	Sup. Dec. Admisible (ha)	Sup. Comprometida (ha)	Sup. ajustada compromiso (1) (ha)	% sobredec.	Sup. Resuelta (ha)	Importe Declarado	Importe Topado	Importe Resuelto	Importe tras sobredec.
423	FRUTALES REGADÍO	1,41		1,41	0,00	1,41	591,62	591,62	591,62	591,62
TOTAL		1,41	1,41	1,41		1,41	591,62	591,62	591,62	591,62

APLICACIÓN DE REDUCCIONES Y PENALIZACIONES

GRUPO DE PAGO	Importe Calculado	Importe prereduc.	Criterios de subvencionabilidad y compromisos	Presentación tardía	Omisión declaración	Condicionalidad	IMPORTE (Euros) RESUELTO
FRUTALES REGADÍO	591,62	591,62	0,00	0,00	1,00	0,00	585,70
TOTAL	591,62	591,62					585,70

RESUMEN DE PAGOS**IMPORTE (Euros)**

	RESUELTO	FEADER	MAPA	CAPADR
FRUTALES REGADÍO - Pago realizado	585,70 €	497,85 €	57,46 €	30,39 €

RECINTOS RESUELTOS

REF.	REFERENCIA SIGPAC	CULTIVO	DESCRIPCIÓN CULTIVO	S/R G.PAGO	PEND. MEDIA (%)	SUP. DEC. ADMISIBLE (ha)	SUP. COMPROM. (ha)	SUP. AJUSTADA COMPR.(1) (ha)	SUP. CONY. SIGPAC (ha)	SUP. CERTIE (ha)	SUP. CAMPO (ha)	SUP. CAMPO DETER. CULT. DECLARADO (ha)	SUP. DEC. REDUCIDA (ha)	SUP. RESUELTA (ha)
-1575478	29-080-005-00041-001	206001	NARANJO-LANE LATE	R 423	5,70	0,32	0,32	0,32		0,32			0,32	0,32
-544004	29-080-005-00031-002	207004	LIMONERO-VERNA	R 423	3,40	0,09	0,09	0,09		0,09			0,09	0,09
-544003	29-080-005-00029-001	207004	LIMONERO-VERNA	R 423	6,10	0,27	0,27	0,27		0,27			0,27	0,27
1700000002981466	29-080-005-00041-001	207004	LIMONERO-VERNA	R 423	5,70	0,73	0,73	0,73		0,73			0,73	0,73

INCIDENCIAS**INCIDENCIA DESCRIPCIÓN**

256 Solicitud con recintos no declarados en campaña actual con una reducción por omisión de superficie superior al 3%
CÓDIGO PARA EL PORCENTAJE DE REDUCCIÓN POR OMISIÓN QUE CORRESPONDE A LA SOLICITUD:1

(1) Superficie declarada admisible ajustada con la superficie comprometida.
(2) Factor de penalización valorando el alcance para el tipo de compromiso.

Puede verificar la integridad de una copia de este documento mediante la lectura del código QR adjunto o mediante el acceso a la dirección <https://ws050.juntadeandalucia.es/verificarFirma> indicando el código de VERIFICACIÓN

FIRMADO POR

RAQUEL MARIA ESPIN CRESPO

17/12/2024

VERIFICACIÓN

Pk2jm6UYDU9J72AMTZUYRN3GET48NG

PÁG. 8155/9349



**APELLIDOS Y NOMBRE / RAZÓN SOCIAL**

ROSAS RODRIGUEZ JOSE ANTONIO

NIF

***2672*

EXPEDIENTE

1211320

ANUALIDAD DE PAGO

1ª

IMPORTES POR ANUALIDAD

	2023	2024	2025	2026	2027
IMPORTE MÁXIMO SUBVENCIONABLE	1.160,17 €	1.160,17 €	1.160,17 €	966,81 €	966,81 €
IMPORTE MEDIO DE TRANSFERENCIA (€/ha)	297,48 €	297,48 €	297,48 €	247,90 €	247,90 €

RESUMEN DE UNIDADES

Cód	GRUPO DE PAGO	Sup. Dec. Admisible (ha)	Sup. Comprometida (ha)	Sup. ajustada compromiso (1) (ha)	% sobredec.	Sup. Resuelta (ha)	Importe Declarado	Importe Topado	Importe Resuelto	Importe tras sobredec.
419	OLIVAR	3,90		3,90	0,00	3,90	1.160,17	1.160,17	1.160,17	1.160,17
TOTAL		3,90	3,90	3,90		3,90	1.160,17	1.160,17	1.160,17	1.160,17

APLICACIÓN DE REDUCCIONES Y PENALIZACIONES

GRUPO DE PAGO	Importe Calculado	Importe prereduc.	Criterios de subvencionabilidad y compromisos	Presentación tardía	Omisión declaración	Condicionalidad	IMPORTE (Euros) RESUELTO
OLIVAR	1.160,17	1.160,17	0,00	0,00	0,00	0,00	1.160,17
TOTAL	1.160,17	1.160,17					1.160,17

RESUMEN DE PAGOS**IMPORTE (Euros)**

	RESUELTO	FEADER	MAPA	CAPADR
OLIVAR - Pago realizado	1.160,17 €	986,14 €	113,81 €	60,22 €

RECINTOS RESUELTOS

REF.	REFERENCIA SIGPAC	CULTIVO	DESCRIPCIÓN CULTIVO	S/R G.PAGO	PEND. MEDIA (%)	SUP. DEC. ADMISIBLE (ha)	SUP. COMPROM. (ha)	SUP. AJUSTADA COMPR.(1) (ha)	SUP. CONY. SIGPAC (ha)	SUP. CERTIE (ha)	SUP. CAMPO (ha)	SUP. CAMPO DETER. CULT. DECLARADO (ha)	SUP. DEC. REDUCIDA (ha)	SUP. RESUELTA (ha)
170000007071911	29-084-035-00055-013	101138	OLIVAR-HOJIBLANCA	S 419	25,50	0,08	0,08	0,08	0,08	0,08			0,08	0,08
170000007071912	29-084-035-00056-005	101138	OLIVAR-HOJIBLANCA	S 419	32,00	3,74	3,74	3,74	3,74	3,74			3,74	3,74
170000007071914	29-084-035-00056-014	101138	OLIVAR-HOJIBLANCA	S 419	41,30	0,08	0,08	0,08	0,08	0,08			0,08	0,08

(1) Superficie declarada admisible ajustada con la superficie comprometida.
(2) Factor de penalización valorando el alcance para el tipo de compromiso.Puede verificar la integridad de una copia de este documento mediante la lectura del código QR adjunto o mediante el acceso a la dirección <https://ws050.juntadeandalucia.es/verificarFirma> indicando el código de VERIFICACIÓN

FIRMADO POR

RAQUEL MARIA ESPIN CRESPO

17/12/2024

VERIFICACIÓN

Pk2jm6UYDU9J72AMTZUYRN3GET48NG

PÁG. 8156/9349



**APELLIDOS Y NOMBRE / RAZÓN SOCIAL**

RUBIO SANCHEZ FRANCISCO

NIF

***4711*

EXPEDIENTE

1036126

ANUALIDAD DE PAGO

1ª

IMPORTES POR ANUALIDAD

	2023	2024	2025	2026	2027
IMPORTE MÁXIMO SUBVENCIONABLE	4.723,98 €	4.723,98 €	4.723,98 €	3.936,65 €	3.936,65 €
IMPORTE MEDIO DE TRANSFERENCIA (€/ha)	297,48 €	297,48 €	297,48 €	247,90 €	247,90 €

RESUMEN DE UNIDADES

Cód	GRUPO DE PAGO	Sup. Dec. Admisible (ha)	Sup. Comprometida (ha)	Sup. ajustada compromiso (1) (ha)	% sobredec.	Sup. Resuelta (ha)	Importe Declarado	Importe Topado	Importe Resuelto	Importe tras sobredec.
419	OLIVAR	15,88		15,88	0,00	15,88	4.723,98	4.723,98	4.723,98	4.723,98
TOTAL		15,88	15,88	15,88		15,88	4.723,98	4.723,98	4.723,98	4.723,98

APLICACIÓN DE REDUCCIONES Y PENALIZACIONES

GRUPO DE PAGO	Importe Calculado	Importe prereduc.	Criterios de subvencionabilidad y compromisos	Presentación tardía	Omisión declaración	Condicionalidad	IMPORTE (Euros) RESUELTO
OLIVAR	4.723,98	4.723,98	0,00	0,00	0,00	0,00	4.723,98
TOTAL	4.723,98	4.723,98					4.723,98

RESUMEN DE PAGOS**IMPORTE (Euros)**

	RESUELTO	FEADER	MAPA	CAPADR
OLIVAR - Pago realizado	4.723,98 €	4.015,38 €	463,42 €	245,18 €

RECINTOS RESUELTOS

REF.	REFERENCIA SIGPAC	CULTIVO DESCRIPCIÓN CULTIVO	S/R G.PAGO	PEND. MEDIA (%)	SUP. DEC. ADMISIBLE (ha)	SUP. COMPROM. (ha)	SUP. AJUSTADA COMPR.(1) (ha)	SUP. CONY. SIGPAC (ha)	SUP. CERTIE (ha)	SUP. CAMPO (ha)	SUP. CAMPO DETER. CULT. DECLARADO (ha)	SUP. DEC. REDUCIDA (ha)	SUP. RESUELTA (ha)
-1475935	29-040-017-00041-030	101138 OLIVAR-HOJIBLANCA	S 419	23,90	0,17	0,17	0,17	0,17	0,17			0,17	0,17
-1276695	29-040-020-00060-001	101021 OLIVAR-ALOREÑA	S 419	22,60	2,30	2,30	2,30	2,30	2,30			2,30	2,30
-991443	29-040-017-00041-030	101138 OLIVAR-HOJIBLANCA	S 419	23,90	0,02	0,02	0,02	0,02	0,02			0,02	0,02
-589578	29-040-017-00058-005	101138 OLIVAR-HOJIBLANCA	S 419	33,80	0,28	0,28	0,28	0,28	0,28			0,28	0,28
-589577	29-040-017-00041-030	101138 OLIVAR-HOJIBLANCA	S 419	23,90	3,90	3,90	3,90	3,90	3,90			3,90	3,90
-589576	29-040-017-00041-029	101138 OLIVAR-HOJIBLANCA	S 419	21,50	0,22	0,22	0,22	0,22	0,22			0,22	0,22
1700000006189189	29-040-017-00040-001	101021 OLIVAR-ALOREÑA	R 419	10,20	0,68	0,68	0,68	0,68	0,68			0,68	0,68
1700000006189192	29-040-017-00060-003	101138 OLIVAR-HOJIBLANCA	S 419	22,20	2,91	2,91	2,91	2,91	2,91			2,91	2,91
1700000006189194	29-040-017-00045-001	101138 OLIVAR-HOJIBLANCA	S 419	15,20	0,96	0,96	0,96	0,96	0,96			0,96	0,96
1700000006189195	29-040-020-00023-002	101021 OLIVAR-ALOREÑA	S 419	21,20	2,93	2,93	2,93	2,93	2,93			2,93	2,93
1700000006189197	29-040-017-00057-018	101138 OLIVAR-HOJIBLANCA	S 419	26,70	1,51	1,51	1,51	1,51	1,51			1,51	1,51

INCIDENCIAS**INCIDENCIA DESCRIPCIÓN**

100424 Solicita recinto que no está comprometido para la operación.

Ref:1700000006189196 Recinto:29-040-017-00041-00001 Cultivo:207004 LIMONERO-VERNA Regadío

(1) Superficie declarada admisible ajustada con la superficie comprometida.
(2) Factor de penalización valorando el alcance para el tipo de compromiso.Puede verificar la integridad de una copia de este documento mediante la lectura del código QR adjunto o mediante el acceso a la dirección <https://ws050.juntadeandalucia.es/verificarFirma> indicando el código de VERIFICACIÓN

FIRMADO POR

RAQUEL MARIA ESPIN CRESPO

17/12/2024

VERIFICACIÓN

Pk2jm6UYDU9J72AMTZUYRN3GET48NG

PÁG. 8157/9349



**APELLIDOS Y NOMBRE / RAZÓN SOCIAL**

RUIZ CASTILLO FRANCISCO

NIF

***6765*

EXPEDIENTE

1261538

ANUALIDAD DE PAGO

1ª

IMPORTE POR ANUALIDAD

	2023	2024	2025	2026	2027
IMPORTE MÁXIMO SUBVENCIONABLE	841,87 €	841,87 €	841,87 €	701,56 €	701,56 €
IMPORTE MEDIO DE TRANSFERENCIA (€/ha)	297,48 €	297,48 €	297,48 €	247,90 €	247,90 €

RESUMEN DE UNIDADES

Cód	GRUPO DE PAGO	Sup. Dec. Admisible (ha)	Sup. Comprometida (ha)	Sup. ajustada compromiso (1) (ha)	% sobredec.	Sup. Resuelta (ha)	Importe Declarado	Importe Topado	Importe Resuelto	Importe tras sobredec.
419	OLIVAR	2,93		2,83	0,00	2,83	841,87	841,87	841,87	841,87
TOTAL		2,93	2,83	2,83		2,83	841,87	841,87	841,87	841,87

APLICACIÓN DE REDUCCIONES Y PENALIZACIONES

GRUPO DE PAGO	Importe Calculado	Importe prereduc.	Criterios de subvencionabilidad y compromisos	Presentación tardía	Omisión declaración	Condicionalidad	IMPORTE (Euros) RESUELTO
OLIVAR	841,87	841,87	0,00	0,00	0,00	0,00	841,87
TOTAL	841,87	841,87					841,87

RESUMEN DE PAGOS**IMPORTE (Euros)**

	RESUELTO	FEADER	MAPA	CAPADR
OLIVAR - Pago realizado	841,87 €	715,59 €	82,59 €	43,69 €

RECINTOS RESUELTOS

REF.	REFERENCIA SIGPAC	CULTIVO	DESCRIPCIÓN CULTIVO	S/R G.PAGO	PEND. MEDIA (%)	SUP. DEC. ADMISIBLE (ha)	SUP. COMPROM. (ha)	SUP. AJUSTADA COMPROM. (1) (ha)	SUP. CONY. SIGPAC (ha)	SUP. CERTIE (ha)	SUP. CAMPO (ha)	SUP. CAMPO DETER. CULT. DECLARADO (ha)	SUP. DEC. REDUCIDA (ha)	SUP. RESUELTA (ha)
-1500194	29-044-002-00112-003	101138	OLIVAR-HOJIBLANCA	S 419	35,50	0,24	0,19	0,19	0,19	0,19			0,19	0,19
-1323184	29-083-010-00059-001	101138	OLIVAR-HOJIBLANCA	S 419	51,00	1,63	1,58	1,58	1,58	1,58			1,58	1,58
5276764	29-044-002-00112-001	101138	OLIVAR-HOJIBLANCA	S 419	33,40	0,06	0,06	0,06	0,06	0,06			0,06	0,06
5279313	29-044-002-00112-002	101138	OLIVAR-HOJIBLANCA	S 419	35,80	0,09	0,09	0,09	0,09	0,09			0,09	0,09
5279330	29-083-010-00059-014	101138	OLIVAR-HOJIBLANCA	S 419	43,60	0,25	0,25	0,25	0,25	0,25			0,25	0,25
5279334	29-083-010-00060-002	101138	OLIVAR-HOJIBLANCA	S 419	41,40	0,30	0,30	0,30	0,30	0,30			0,30	0,30
5279336	29-083-010-00060-003	101138	OLIVAR-HOJIBLANCA	S 419	52,00	0,01	0,01	0,01	0,01	0,01			0,01	0,01
5279337	29-083-010-00060-012	101138	OLIVAR-HOJIBLANCA	S 419	42,60	0,03	0,03	0,03	0,03	0,03			0,03	0,03
5279518	29-083-010-00058-001	101138	OLIVAR-HOJIBLANCA	S 419	54,00	0,32	0,32	0,32	0,32	0,32			0,32	0,32

(1) Superficie declarada admisible ajustada con la superficie comprometida.
(2) Factor de penalización valorando el alcance para el tipo de compromiso.

Puede verificar la integridad de una copia de este documento mediante la lectura del código QR adjunto o mediante el acceso a la dirección <https://ws050.juntadeandalucia.es/verificarFirma> indicando el código de VERIFICACIÓN

FIRMADO POR

RAQUEL MARIA ESPIN CRESPO

17/12/2024

VERIFICACIÓN

Pk2jm6UYDU9J72AMTZUYRN3GET48NG

PÁG. 8158/9349





APELLIDOS Y NOMBRE / RAZÓN SOCIAL **NIF** **EXPEDIENTE** **ANUALIDAD DE PAGO**
 RUIZ DE MIER LANZAC MARIA DEL CARMEN ****7705* 1198795 1ª

IMPORTES POR ANUALIDAD

	2023	2024	2025	2026	2027
IMPORTE MÁXIMO SUBVENCIONABLE	654,56 €	654,56 €	654,56 €	545,47 €	545,47 €
IMPORTE MEDIO DE TRANSFERENCIA (€/ha)	419,59 €	419,59 €	419,59 €	349,66 €	349,66 €

RESUMEN DE UNIDADES

Cód	GRUPO DE PAGO	Sup. Dec. Admisible (ha)	Sup. Comprometida (ha)	Sup. ajustada compromiso (1) (ha)	% sobredec.	Sup. Resuelta (ha)	Importe Declarado	Importe Topado	Importe Resuelto	Importe tras sobredec.
423	FRUTALES REGADÍO	2,07		1,56	0,00	1,56	654,56	654,56	654,56	654,56
TOTAL		2,07	1,56	1,56		1,56	654,56	654,56	654,56	654,56

APLICACIÓN DE REDUCCIONES Y PENALIZACIONES

GRUPO DE PAGO	Importe Calculado	Importe prereduc.	Criterios de subvencionabilidad y compromisos	Presentación tardía	Omisión declaración	Condicionalidad	IMPORTE (Euros) RESUELTO
FRUTALES REGADÍO	654,56	654,56	0,00	0,00	1,00	0,00	648,01
TOTAL	654,56	654,56					648,01

RESUMEN DE PAGOS

	IMPORTE (Euros)			
	RESUELTO	FEADER	MAPA	CAPADR
FRUTALES REGADÍO - Pago realizado	648,01 €	550,81 €	63,57 €	33,63 €

RECINTOS RESUELTOS

REF.	REFERENCIA SIGPAC	CULTIVO DESCRIPCIÓN CULTIVO	S/R G.PAGO	PEND. MEDIA (%)	SUP. ADMISIBLE (ha)	SUP. COMPROM. (ha)	SUP. AJUSTADA COMPR.(1) (ha)	SUP. CONY. SIGPAC (ha)	SUP. CERTIF. (ha)	SUP. CAMPO (ha)	SUP. CAMPO DETER. CULT. DECLARADO (ha)	SUP. DEC. REDUCIDA (ha)	SUP. RESUELTA (ha)
-1123916	29-080-016-00029-001	206308 NARANJO-VALENCIA LATE	R 423	17,10	2,07	1,56	1,56		2,74			1,56	1,56

INCIDENCIAS**INCIDENCIA DESCRIPCIÓN**

- 219 Superficie declarada sobre un mismo recinto, en un mismo expediente, mayor que la superficie total del recinto SIGPAC.
 Ref:-1123916 Recinto:29-080-016-00029-00001 Cultivo:206308 NARANJO-VALENCIA LATE Regadío Suma de superficies declaradas para este recinto por el solicitante (Áreas):274 Superficie SIGPAC total para el recinto (Áreas):207 Exceso de superficie declarada (Hectáreas):0,51
 Ref:-1578268 Recinto:29-080-016-00029-00001 Cultivo:217015 GRANADO-KINGDOM Regadío Suma de superficies declaradas para este recinto por el solicitante (Áreas):274 Superficie SIGPAC total para el recinto (Áreas):207 Exceso de superficie declarada (Hectáreas): 0,16
- 256 Solicitud con recintos no declarados en campaña actual con una reducción por omisión de superficie superior al 3%
 CÓDIGO PARA EL PORCENTAJE DE REDUCCIÓN POR OMISIÓN QUE CORRESPONDE A LA SOLICITUD:1
- 100402 Recinto solicitado no forma parte de ningún organismo de control autorizado para la producción ecológica en Andalucía o fecha de inscripción posterior al plazo establecido (Anexo I. Criterios de Subvencionabilidad. Orden 28 de marzo de 2023).
 Ref:-1578268 Recinto:29-080-016-00029-00002 Cultivo:217015 GRANADO-KINGDOM Regadío
- 100424 Solicita recinto que no está comprometido para la operación.
 Ref:-1578268 Recinto:29-080-016-00029-00002 Cultivo:217015 GRANADO-KINGDOM Regadío

(1) Superficie declarada admisible ajustada con la superficie comprometida.
 (2) Factor de penalización valorando el alcance para el tipo de compromiso.

Puede verificar la integridad de una copia de este documento mediante la lectura del código QR adjunto o mediante el acceso a la dirección <https://ws050.juntadeandalucia.es/verificarFirma> indicando el código de VERIFICACIÓN

FIRMADO POR

RAQUEL MARIA ESPIN CRESPO

17/12/2024

VERIFICACIÓN

Pk2jm6UYDU9J72AMTZUYRN3GET48NG

PÁG. 8159/9349



**APELLIDOS Y NOMBRE / RAZÓN SOCIAL**

RUIZ DOÑA JUANA

NIF
2212EXPEDIENTE**
1102077**ANUALIDAD DE PAGO**
1ª**IMPORTE POR ANUALIDAD**

	2023	2024	2025	2026	2027
IMPORTE MÁXIMO SUBVENCIONABLE	1.255,37 €	1.255,37 €	1.255,37 €	1.046,14 €	1.046,14 €
IMPORTE MEDIO DE TRANSFERENCIA (€/ha)	297,48 €	297,48 €	297,48 €	247,90 €	247,90 €

RESUMEN DE UNIDADES

Cód	GRUPO DE PAGO	Sup. Dec. Admisible (ha)	Sup. Comprometida (ha)	Sup. ajustada compromiso (1) (ha)	% sobredec.	Sup. Resuelta (ha)	Importe Declarado	Importe Topado	Importe Resuelto	Importe tras sobredec.
419	OLIVAR	4,22		4,22	0,00	4,22	1.255,37	1.255,37	1.255,37	1.255,37
TOTAL		4,22	4,22	4,22		4,22	1.255,37	1.255,37	1.255,37	1.255,37

APLICACIÓN DE REDUCCIONES Y PENALIZACIONES

GRUPO DE PAGO	Importe Calculado	Importe prereduc.	Importe subvencionabilidad y compromisos	Presentación tardía	Omisión declaración	Condicionalidad	IMPORTE (Euros) RESUELTO
OLIVAR	1.255,37		0,00	0,00	0,00	0,00	1.255,37
TOTAL	1.255,37	1.255,37					1.255,37

RESUMEN DE PAGOS**IMPORTE (Euros)**

	RESUELTO	FEADER	MAPA	CAPADR
OLIVAR - Pago realizado	1.255,37 €	1.067,06 €	123,15 €	65,16 €

RECINTOS RESUELTOS

REF.	REFERENCIA SIGPAC	CULTIVO DESCRIPCIÓN CULTIVO	S/R G.PAGO	PEND. MEDIA (%)	SUP. DEC. ADMISIBLE (ha)	SUP. COMPROM. (ha)	SUP. AJUSTADA COMPR.(1) (ha)	SUP. CONY. SIGPAC (ha)	SUP. CERTIE (ha)	SUP. CAMPO (ha)	SUP. CAMPO DETER. CULT. DECLARADO (ha)	SUP. DEC. REDUCIDA (ha)	SUP. RESUELTA (ha)
-908934	29-031-012-00062-004	101138 OLIVAR-HOJIBLANCA	S 419	24,40	0,55	0,55	0,55		0,55			0,55	0,55
-908933	29-031-012-00026-002	101138 OLIVAR-HOJIBLANCA	S 419	23,00	0,05	0,05	0,05		0,05			0,05	0,05
1700000002973335	29-031-012-00026-001	101138 OLIVAR-HOJIBLANCA	S 419	28,70	0,14	0,14	0,14		0,14			0,14	0,14
1700000002973336	29-031-012-00049-002	101138 OLIVAR-HOJIBLANCA	S 419	34,90	0,08	0,08	0,08		0,08			0,08	0,08
1700000002973337	29-031-012-00050-008	101138 OLIVAR-HOJIBLANCA	S 419	35,10	0,25	0,25	0,25		0,25			0,25	0,25
1700000002973340	29-031-012-00059-002	101138 OLIVAR-HOJIBLANCA	S 419	33,90	0,31	0,31	0,31		0,31			0,31	0,31
1700000002973341	29-031-012-00049-004	101138 OLIVAR-HOJIBLANCA	S 419	30,80	0,01	0,01	0,01		0,01			0,01	0,01
1700000002973342	29-031-012-00062-001	101138 OLIVAR-HOJIBLANCA	S 419	31,30	0,47	0,47	0,47		0,47			0,47	0,47
1700000002973343	29-031-012-09006-022	101138 OLIVAR-HOJIBLANCA	S 419	20,40	0,01	0,01	0,01		0,01			0,01	0,01
1700000002973344	29-100-006-00115-003	101138 OLIVAR-HOJIBLANCA	S 419	27,70	0,09	0,09	0,09		0,09			0,09	0,09
1700000002973345	29-031-012-00049-001	101138 OLIVAR-HOJIBLANCA	S 419	28,20	1,75	1,75	1,75		1,75			1,75	1,75
1700000002973346	29-031-012-00050-002	101138 OLIVAR-HOJIBLANCA	S 419	30,20	0,51	0,51	0,51		0,51			0,51	0,51

(1) Superficie declarada admisible ajustada con la superficie comprometida.
(2) Factor de penalización valorando el alcance para el tipo de compromiso.Puede verificar la integridad de una copia de este documento mediante la lectura del código QR adjunto o mediante el acceso a la dirección <https://ws050.juntadeandalucia.es/verificarFirma> indicando el código de VERIFICACIÓN

FIRMADO POR

RAQUEL MARIA ESPIN CRESPO

17/12/2024

VERIFICACIÓN

Pk2jm6UYDU9J72AMTZUYRN3GET48NG

PÁG. 8160/9349



**APELLIDOS Y NOMBRE / RAZÓN SOCIAL**

RUIZ GONZALEZ PEDRO IGNACIO

NIF

***6771*

EXPEDIENTE

1103083

ANUALIDAD DE PAGO

1ª

IMPORTES POR ANUALIDAD

	2023	2024	2025	2026	2027
IMPORTE MÁXIMO SUBVENCIONABLE	2.751,20 €	2.751,20 €	2.289,65 €	2.289,65 €	2.289,65 €
IMPORTE MEDIO DE TRANSFERENCIA (€/ha)	304,00 €	304,00 €	253,00 €	253,00 €	253,00 €

RESUMEN DE UNIDADES

Cód	GRUPO DE PAGO	Sup. Dec. Admisible (ha)	Sup. Comprometida (ha)	Sup. ajustada compromiso (1) (ha)	% sobredec.	Sup. Resuelta (ha)	Importe Declarado	Importe Topado	Importe Resuelto	Importe tras sobredec.
420	HORTÍCOLAS	9,06		9,05	0,00	9,05	2.751,20	2.751,20	2.751,20	2.751,20
TOTAL		9,06	9,05	9,05		9,05	2.751,20	2.751,20	2.751,20	2.751,20

APLICACIÓN DE REDUCCIONES Y PENALIZACIONES

GRUPO DE PAGO	Importe Calculado	Importe prereduc.	Criterios de subvencionabilidad y compromisos	Presentación tardía	Omisión declaración	Condicionalidad	IMPORTE (Euros) RESUELTO
HORTÍCOLAS	2.751,20	2.751,20	0,00	0,00	0,00	0,00	2.751,20
TOTAL	2.751,20	2.751,20					2.751,20

RESUMEN DE PAGOS**IMPORTE (Euros)**

	RESUELTO	FEADER	MAPA	CAPADR
HORTÍCOLAS - Pago realizado	2.751,20 €	2.338,52 €	269,89 €	142,79 €

RECINTOS RESUELTOS

REF.	REFERENCIA SIGPAC	CULTIVO	DESCRIPCIÓN CULTIVO	S/R	G.PAGO	PEND. MEDIA (%)	SUP. DEC. ADMISIBLE (ha)	SUP. COMPROM. (ha)	SUP. AJUSTADA COMPR.(1) (ha)	SUP. CONY. SIGPAC (ha)	SUP. CERTIE (ha)	SUP. CAMPO (ha)	SUP. CAMPO DETER. CULT. DECLARADO (ha)	SUP. DEC. REDUCIDA (ha)	SUP. RESUELTA (ha)
-1544980	29-015-076-00025-002	279000	ESPÁRRAGOS-SIN VARIEDAD	R	420	1,20	1,17	1,17	1,17	1,17	1,17			1,17	1,17
-1324825	29-015-076-00015-004	279000	ESPÁRRAGOS-SIN VARIEDAD	R	420	1,00	3,89	3,89	3,89	3,89	3,89			3,89	3,89
1700000005915739	29-015-076-00015-002	279000	ESPÁRRAGOS-SIN VARIEDAD	R	420	1,30	4,00	3,99	3,99	3,99	3,99			3,99	3,99

(1) Superficie declarada admisible ajustada con la superficie comprometida.
(2) Factor de penalización valorando el alcance para el tipo de compromiso.Puede verificar la integridad de una copia de este documento mediante la lectura del código QR adjunto o mediante el acceso a la dirección <https://ws050.juntadeandalucia.es/verificarFirma> indicando el código de VERIFICACIÓN

FIRMADO POR

RAQUEL MARIA ESPIN CRESPO

17/12/2024

VERIFICACIÓN

Pk2jm6UYDU9J72AMTZUYRN3GET48NG

PÁG. 8161/9349



**APELLIDOS Y NOMBRE / RAZÓN SOCIAL**

RUIZ INFANTES JUAN PEDRO

NIF
***4092*EXPEDIENTE
1254887**ANUALIDAD DE PAGO**

1ª

IMPORTES POR ANUALIDAD

	2023	2024	2025	2026	2027
IMPORTE MÁXIMO SUBVENCIONABLE	589,04 €	589,04 €	589,04 €	490,86 €	490,86 €
IMPORTE MEDIO DE TRANSFERENCIA (€/ha)	259,49 €	259,49 €	259,49 €	216,24 €	216,24 €

RESUMEN DE UNIDADES

Cód	GRUPO DE PAGO	Sup. Dec. Admisible (ha)	Sup. Comprometida (ha)	Sup. ajustada compromiso (1) (ha)	% sobredec.	Sup. Resuelta (ha)	Importe Declarado	Importe Topado	Importe Resuelto	Importe tras sobredec.
422	FRUTALES SECANO	2,27		2,27	0,00	2,27	589,04	589,04	589,04	589,04
TOTAL		2,27	2,27	2,27		2,27	589,04	589,04	589,04	589,04

APLICACIÓN DE REDUCCIONES Y PENALIZACIONES

GRUPO DE PAGO	Importe Calculado	Importe prereduc.	Criterios de subvencionabilidad y compromisos	Presentación tardía	Omisión declaración	Condicionalidad	IMPORTE (Euros) RESUELTO
FRUTALES SECANO	589,04	589,04	0,00	0,00	0,00	0,00	589,04
TOTAL	589,04	589,04					589,04

RESUMEN DE PAGOS**IMPORTE (Euros)**

	RESUELTO	FEADER	MAPA	CAPADR
FRUTALES SECANO - Pago realizado	589,04 €	500,68 €	57,78 €	30,58 €

RECINTOS RESUELTOS

REF.	REFERENCIA SIGPAC	CULTIVO	DESCRIPCIÓN CULTIVO	S/R G.PAGO	PEND. MEDIA (%)	SUP. DEC. ADMISIBLE (ha)	SUP. COMPROM. (ha)	SUP. AJUSTADA COMPROM. (1) (ha)	SUP. CONY. SIGPAC (ha)	SUP. CERTIE (ha)	SUP. CAMPO (ha)	SUP. CAMPO DETER. CULT. DECLARADO (ha)	SUP. DEC. REDUCIDA (ha)	SUP. RESUELTA (ha)
-1117226	29-011-032-00010-008	104007	ALMENDROS-COMUNA	S 422	11,60	1,19	1,19	1,19		1,19			1,19	1,19
1700000005871645	29-011-032-00010-004	104007	ALMENDROS-COMUNA	S 422	4,40	0,20	0,20	0,20		0,20			0,20	0,20
1700000005871654	29-011-032-00010-006	104007	ALMENDROS-COMUNA	S 422	18,90	0,88	0,88	0,88		0,88			0,88	0,88

(1) Superficie declarada admisible ajustada con la superficie comprometida.
(2) Factor de penalización valorando el alcance para el tipo de compromiso.Puede verificar la integridad de una copia de este documento mediante la lectura del código QR adjunto o mediante el acceso a la dirección <https://ws050.juntadeandalucia.es/verificarFirma> indicando el código de VERIFICACIÓN

FIRMADO POR

RAQUEL MARIA ESPIN CRESPO

17/12/2024

VERIFICACIÓN

Pk2jm6UYDU9J72AMTZUYRN3GET48NG

PÁG. 8162/9349



**APELLIDOS Y NOMBRE / RAZÓN SOCIAL**

RUIZ MARTOS JOSE FRANCISCO

NIF

***3463*

EXPEDIENTE

1276913

ANUALIDAD DE PAGO

1ª

IMPORTES POR ANUALIDAD

	2023	2024	2025	2026	2027
IMPORTE MÁXIMO SUBVENCIONABLE	478,94 €	478,94 €	478,94 €	399,12 €	399,12 €
IMPORTE MEDIO DE TRANSFERENCIA (€/ha)	297,48 €	297,48 €	297,48 €	247,90 €	247,90 €

RESUMEN DE UNIDADES

Cód	GRUPO DE PAGO	Sup. Dec. Admisible (ha)	Sup. Comprometida (ha)	Sup. ajustada compromiso (1) (ha)	% sobredec.	Sup. Resuelta (ha)	Importe Declarado	Importe Topado	Importe Resuelto	Importe tras sobredec.
419	OLIVAR	1,61		1,61	0,00	1,61	478,94	478,94	478,94	478,94
TOTAL		1,61	1,61	1,61		1,61	478,94	478,94	478,94	478,94

APLICACIÓN DE REDUCCIONES Y PENALIZACIONES

GRUPO DE PAGO	Importe Calculado	Importe prereduc.	Criterios de subvencionabilidad y compromisos	Presentación tardía	Omisión declaración	Condicionalidad	IMPORTE (Euros) RESUELTO
OLIVAR	478,94	478,94	0,00	0,00	0,00	0,00	478,94
TOTAL	478,94	478,94					478,94

RESUMEN DE PAGOS**IMPORTE (Euros)**

	RESUELTO	FEADER	MAPA	CAPADR
OLIVAR - Pago realizado	478,94 €	407,10 €	46,98 €	24,86 €

RECINTOS RESUELTOS

REF.	REFERENCIA SIGPAC	CULTIVO	DESCRIPCIÓN CULTIVO	S/R G.PAGO	PEND. MEDIA (%)	SUP. DEC. ADMISIBLE (ha)	SUP. COMPROM. (ha)	SUP. AJUSTADA COMPR.(1) (ha)	SUP. CONY. SIGPAC (ha)	SUP. CERTIE (ha)	SUP. CAMPO (ha)	SUP. CAMPO DETER. CULT. DECLARADO (ha)	SUP. DEC. REDUCIDA (ha)	SUP. RESUELTA (ha)
5239905	29-015-088-00127-001	101138	OLIVAR-HOJIBLANCA	S	419	16,90	1,33	1,33	1,33	1,33			1,33	1,33
1700000002673851	29-015-088-00125-001	101138	OLIVAR-HOJIBLANCA	S	419	17,60	0,24	0,24	0,24	0,43			0,24	0,24
1700000002673852	29-015-088-00126-004	101138	OLIVAR-HOJIBLANCA	S	419	29,40	0,02	0,02	0,02	0,02			0,02	0,02
1700000002673854	29-015-088-00129-006	101138	OLIVAR-HOJIBLANCA	S	419	12,60	0,02	0,02	0,02	0,02			0,02	0,02

(1) Superficie declarada admisible ajustada con la superficie comprometida.
(2) Factor de penalización valorando el alcance para el tipo de compromiso.Puede verificar la integridad de una copia de este documento mediante la lectura del código QR adjunto o mediante el acceso a la dirección <https://ws050.juntadeandalucia.es/verificarFirma> indicando el código de VERIFICACIÓN

FIRMADO POR

RAQUEL MARIA ESPIN CRESPO

17/12/2024

VERIFICACIÓN

Pk2jm6UYDU9J72AMTZUYRN3GET48NG

PÁG. 8163/9349



**APELLIDOS Y NOMBRE / RAZÓN SOCIAL**

SADIAGLA S.L.

NIF
2299EXPEDIENTE**
1170042**ANUALIDAD DE PAGO**
1ª**IMPORTE POR ANUALIDAD**

	2023	2024	2025	2026	2027
IMPORTE MÁXIMO SUBVENCIONABLE	11.899,20 €	11.899,20 €	11.899,20 €	9.916,00 €	9.916,00 €
IMPORTE MEDIO DE TRANSFERENCIA (€/ha)	297,48 €	297,48 €	297,48 €	247,90 €	247,90 €

RESUMEN DE UNIDADES

Cód	GRUPO DE PAGO	Sup. Dec. Admisible (ha)	Sup. Comprometida (ha)	Sup. ajustada compromiso (1) (ha)	% sobredec.	Sup. Resuelta (ha)	Importe Declarado	Importe Topado	Importe Resuelto	Importe tras sobredec.
419	OLIVAR	43,52		40,00	0,00	40,00	11.899,20	11.899,20	11.899,20	11.899,20
TOTAL		43,52	40,00	40,00		40,00	11.899,20	11.899,20	11.899,20	11.899,20

APLICACIÓN DE REDUCCIONES Y PENALIZACIONES

GRUPO DE PAGO	Importe Calculado	Importe prereduc.	Criterios de subvencionabilidad y compromisos	Presentación tardía	Omisión declaración	Condicionalidad	IMPORTE (Euros) RESUELTO
OLIVAR	11.899,20	11.899,20	0,00	0,00	0,00	0,00	11.899,20
TOTAL	11.899,20	11.899,20					11.899,20

RESUMEN DE PAGOS**IMPORTE (Euros)**

	RESUELTO	FEADER	MAPA	CAPADR
OLIVAR - Pago realizado	11.899,20 €	10.114,32 €	1.167,31 €	617,57 €

RECINTOS RESUELTOS

REF.	REFERENCIA SIGPAC	CULTIVO DESCRIPCIÓN CULTIVO	S/R G.PAGO	PEND. MEDIA (%)	SUP. DEC. ADMISIBLE (ha)	SUP. COMPROM. (ha)	SUP. AJUSTADA COMPROM. (1) (ha)	SUP. CONY. SIGPAC (ha)	SUP. CERTIE (ha)	SUP. CAMPO (ha)	SUP. CAMPO DETER. CULT. DECLARADO (ha)	SUP. DEC. REDUCIDA (ha)	SUP. RESUELTA (ha)
1700000002302635	29-095-013-00055-001	101138 OLIVAR-HOJIBLANCA	S 419	13,90	0,71	0,71	0,71	0,71	0,71			0,71	0,71
1700000006585676	29-015-008-00041-001	101138 OLIVAR-HOJIBLANCA	S 419	19,00	4,96	4,96	4,96	4,96	4,96			4,96	4,96
1700000006585677	29-015-008-00041-004	101138 OLIVAR-HOJIBLANCA	S 419	36,80	0,56	0,56	0,56	0,56	0,56			0,56	0,56
1700000006585678	29-015-008-00042-002	101138 OLIVAR-HOJIBLANCA	S 419	14,20	0,52	0,52	0,52	0,52	0,52			0,52	0,52
1700000006585684	29-095-013-00050-001	101138 OLIVAR-HOJIBLANCA	S 419	21,30	0,01	0,01	0,01	0,01	0,01			0,01	0,01
1700000006585685	29-095-013-00052-002	101138 OLIVAR-HOJIBLANCA	S 419	14,10	3,71	3,71	3,71	3,71	3,71			3,71	3,71
1700000006585686	29-095-013-00055-005	101138 OLIVAR-HOJIBLANCA	S 419	15,20	0,43	0,43	0,43	0,43	0,43			0,43	0,43
1700000006585687	29-095-013-00037-001	101138 OLIVAR-HOJIBLANCA	S 419	18,80	11,34	11,34	11,34	11,34	11,34			11,34	11,34
1700000006585688	29-095-013-00033-001	101138 OLIVAR-HOJIBLANCA	S 419	12,30	5,65	5,65	5,65	5,65	5,65			5,65	5,65
1700000006585689	29-095-013-00034-001	101138 OLIVAR-HOJIBLANCA	S 419	8,20	1,94	1,94	1,94	1,94	1,94			1,94	1,94
1700000006585690	29-095-013-00037-004	101138 OLIVAR-HOJIBLANCA	S 419	9,70	2,52	2,52	2,52	2,52	2,52			2,52	2,52
1700000006585691	29-095-013-09003-001	101138 OLIVAR-HOJIBLANCA	S 419	9,50	0,18	0,18	0,18	0,18	0,18			0,18	0,18
1700000006585692	29-095-013-09004-003	101138 OLIVAR-HOJIBLANCA	S 419	11,20	0,16	0,16	0,16	0,16	0,16			0,16	0,16
1700000006585696	29-095-013-00053-002	101138 OLIVAR-HOJIBLANCA	S 419	10,40	0,04	0,04	0,04	0,04	0,04			0,04	0,04
1700000006585697	29-095-013-00052-007	101138 OLIVAR-HOJIBLANCA	S 419	15,90	0,46	0,46	0,46	0,46	0,46			0,46	0,46
1700000006585699	29-095-013-00052-001	101138 OLIVAR-HOJIBLANCA	S 419	17,80	0,74	0,74	0,74	0,74	0,74			0,74	0,74
1700000006585704	29-095-013-00020-001	101138 OLIVAR-HOJIBLANCA	S 419	13,20	0,09	0,09	0,09	0,09	0,09			0,09	0,09
1700000006585705	29-095-013-00052-004	101138 OLIVAR-HOJIBLANCA	S 419	7,60	0,38	0,38	0,38	0,38	0,38			0,38	0,38
1700000006585706	29-095-013-09004-006	101138 OLIVAR-HOJIBLANCA	S 419	11,00	0,02	0,02	0,02	0,02	0,02			0,02	0,02
1700000006585707	29-095-013-00019-001	101138 OLIVAR-HOJIBLANCA	S 419	12,40	1,01	1,01	1,01	1,01	1,01			1,01	1,01
1700000006585708	29-095-013-00053-001	101138 OLIVAR-HOJIBLANCA	S 419	11,40	0,21	0,21	0,21	0,21	0,21			0,21	0,21
1700000006585709	29-095-013-09004-004	101138 OLIVAR-HOJIBLANCA	S 419	15,80	0,10	0,10	0,10	0,10	0,10			0,10	0,10
1700000006585711	29-015-010-00014-001	101138 OLIVAR-HOJIBLANCA	S 419	20,30	7,78	7,78	7,78	7,78	7,78			7,78	7,78

(1) Superficie declarada admisible ajustada con la superficie comprometida.
(2) Factor de penalización valorando el alcance para el tipo de compromiso.Puede verificar la integridad de una copia de este documento mediante la lectura del código QR adjunto o mediante el acceso a la dirección <https://ws050.juntadeandalucia.es/verificarFirma> indicando el código de VERIFICACIÓN

FIRMADO POR

RAQUEL MARIA ESPIN CRESPO

17/12/2024

VERIFICACIÓN

Pk2jm6UYDU9J72AMTZUYRN3GET48NG

PÁG. 8164/9349





INCIDENCIAS

INCIDENCIA DESCRIPCIÓN

100421	<p>Recinto declarado por error para una operación de la 6503, que se ha corregido de oficio marcando la operación correcta, de acuerdo con la fecha de inscripción del recinto en la producción ecológica.</p> <p>Ref:1700000006585676 Recinto:29-015-008-00041-00001 Cultivo:101138 OLIVAR-HOJIBLANCA Secano</p> <p>Ref:1700000006585677 Recinto:29-015-008-00041-00004 Cultivo:101138 OLIVAR-HOJIBLANCA Secano</p> <p>Ref:1700000006585678 Recinto:29-015-008-00042-00002 Cultivo:101138 OLIVAR-HOJIBLANCA Secano</p> <p>Ref:1700000006585711 Recinto:29-015-010-00014-00001 Cultivo:101138 OLIVAR-HOJIBLANCA Secano</p> <p>Ref:1700000006585707 Recinto:29-095-013-00019-00001 Cultivo:101138 OLIVAR-HOJIBLANCA Secano</p> <p>Ref:1700000006585704 Recinto:29-095-013-00020-00001 Cultivo:101138 OLIVAR-HOJIBLANCA Secano</p> <p>Ref:1700000006585688 Recinto:29-095-013-00033-00001 Cultivo:101138 OLIVAR-HOJIBLANCA Secano</p> <p>Ref:1700000006585689 Recinto:29-095-013-00034-00001 Cultivo:101138 OLIVAR-HOJIBLANCA Secano</p> <p>Ref:1700000006585687 Recinto:29-095-013-00037-00001 Cultivo:101138 OLIVAR-HOJIBLANCA Secano</p> <p>Ref:1700000006585690 Recinto:29-095-013-00037-00004 Cultivo:101138 OLIVAR-HOJIBLANCA Secano</p> <p>Ref:1700000006585684 Recinto:29-095-013-00050-00001 Cultivo:101138 OLIVAR-HOJIBLANCA Secano</p> <p>Ref:1700000006585699 Recinto:29-095-013-00052-00001 Cultivo:101138 OLIVAR-HOJIBLANCA Secano</p> <p>Ref:1700000006585685 Recinto:29-095-013-00052-00002 Cultivo:101138 OLIVAR-HOJIBLANCA Secano</p> <p>Ref:1700000006585705 Recinto:29-095-013-00052-00004 Cultivo:101138 OLIVAR-HOJIBLANCA Secano</p> <p>Ref:1700000006585697 Recinto:29-095-013-00052-00007 Cultivo:101138 OLIVAR-HOJIBLANCA Secano</p> <p>Ref:1700000006585708 Recinto:29-095-013-00053-00001 Cultivo:101138 OLIVAR-HOJIBLANCA Secano</p> <p>Ref:1700000006585696 Recinto:29-095-013-00053-00002 Cultivo:101138 OLIVAR-HOJIBLANCA Secano</p> <p>Ref:1700000002302635 Recinto:29-095-013-00055-00001 Cultivo:101138 OLIVAR-HOJIBLANCA Secano</p> <p>Ref:1700000006585686 Recinto:29-095-013-00055-00005 Cultivo:101138 OLIVAR-HOJIBLANCA Secano</p> <p>Ref:1700000006585691 Recinto:29-095-013-09003-00001 Cultivo:101138 OLIVAR-HOJIBLANCA Secano</p> <p>Ref:1700000006585692 Recinto:29-095-013-09004-00003 Cultivo:101138 OLIVAR-HOJIBLANCA Secano</p> <p>Ref:1700000006585709 Recinto:29-095-013-09004-00004 Cultivo:101138 OLIVAR-HOJIBLANCA Secano</p> <p>Ref:1700000006585706 Recinto:29-095-013-09004-00006 Cultivo:101138 OLIVAR-HOJIBLANCA Secano</p>
--------	---

(1) Superficie declarada admisible ajustada con la superficie comprometida.
(2) Factor de penalización valorando el alcance para el tipo de compromiso.

Puede verificar la integridad de una copia de este documento mediante la lectura del código QR adjunto o mediante el acceso a la dirección <https://ws050.juntadeandalucia.es/verificarFirma> indicando el código de VERIFICACIÓN

FIRMADO POR	RAQUEL MARIA ESPIN CRESPO	17/12/2024	
VERIFICACIÓN	Pk2jm6UYDU9J72AMTZUYRN3GET48NG	PÁG. 8165/9349	

**APELLIDOS Y NOMBRE / RAZÓN SOCIAL**

SALAZAR MARTIN GABRIEL

NIF

***8130*

EXPEDIENTE

1120530

ANUALIDAD DE PAGO

1ª

IMPORTES POR ANUALIDAD

	2023	2024	2025	2026	2027
IMPORTE MÁXIMO SUBVENCIONABLE	5.976,37 €	5.976,37 €	5.976,37 €	4.980,31 €	4.980,31 €
IMPORTE MEDIO DE TRANSFERENCIA (€/ha)	297,48 €	297,48 €	297,48 €	247,90 €	247,90 €

RESUMEN DE UNIDADES

Cód	GRUPO DE PAGO	Sup. Dec. Admisible (ha)	Sup. Comprometida (ha)	Sup. ajustada compromiso (1) (ha)	% sobredec.	Sup. Resuelta (ha)	Importe Declarado	Importe Topado	Importe Resuelto	Importe tras sobredec.
419	OLIVAR	20,09		20,09	0,00	20,09	5.976,37	5.976,37	5.976,37	5.976,37
TOTAL		20,09	20,09	20,09		20,09	5.976,37	5.976,37	5.976,37	5.976,37

APLICACIÓN DE REDUCCIONES Y PENALIZACIONES

GRUPO DE PAGO	Importe Calculado	Importe prerreduc.	Criterios de subvencionabilidad y compromisos	Presentación tardía	Omisión declaración	Condicionalidad	IMPORTE (Euros) RESUELTO
OLIVAR	5.976,37	5.976,37	0,00	0,00	0,00	0,00	5.976,37
TOTAL	5.976,37	5.976,37					5.976,37

RESUMEN DE PAGOS**IMPORTE (Euros)**

	RESUELTO	FEADER	MAPA	CAPADR
OLIVAR - Pago realizado	5.976,37 €	5.079,91 €	586,28 €	310,18 €

RECINTOS RESUELTOS

REF.	REFERENCIA SIGPAC	CULTIVO DESCRIPCIÓN CULTIVO	S/R G.PAGO	PEND. MEDIA (%)	SUP. DEC. ADMISIBLE (ha)	SUP. COMPROM. (ha)	SUP. AJUSTADA COMPROM. (1) (ha)	SUP. CONY. SIGPAC (ha)	SUP. CERTIE (ha)	SUP. CAMPO (ha)	SUP. CAMPO DETER. CULT. DECLARADO (ha)	SUP. DEC. REDUCIDA (ha)	SUP. RESUELTA (ha)
-1511695	29-011-025-00020-005	101021 OLIVAR-ALOREÑA	S 419	35,80	0,06	0,06	0,06		0,06			0,06	0,06
-1511438	29-102-161-00144-023	101021 OLIVAR-ALOREÑA	S 419	22,00	0,08	0,08	0,08		0,08			0,08	0,08
-1511437	29-102-161-00144-023	101021 OLIVAR-ALOREÑA	S 419	22,00	0,03	0,03	0,03		0,03			0,03	0,03
-1511436	29-102-161-00144-023	101021 OLIVAR-ALOREÑA	S 419	22,00	0,23	0,23	0,23		0,23			0,23	0,23
-907767	29-011-025-00046-073	101021 OLIVAR-ALOREÑA	S 419	44,00	0,01	0,01	0,01		0,01			0,01	0,01
-907761	29-011-025-00017-015	101021 OLIVAR-ALOREÑA	S 419	48,50	0,10	0,10	0,10		0,10			0,10	0,10
-907760	29-011-025-00002-045	101021 OLIVAR-ALOREÑA	S 419	44,60	0,02	0,02	0,02		0,02			0,02	0,02
-824345	29-102-161-00144-023	101138 OLIVAR-HOJIBLANCA	S 419	22,00	0,29	0,29	0,29		0,29			0,29	0,29
1700000004948000	29-011-025-00002-007	101021 OLIVAR-ALOREÑA	S 419	39,90	0,92	0,92	0,92		0,92			0,92	0,92
1700000004948001	29-011-025-00046-055	101021 OLIVAR-ALOREÑA	S 419	43,90	0,04	0,04	0,04		0,04			0,04	0,04
1700000004948002	29-011-025-00046-056	101021 OLIVAR-ALOREÑA	S 419	29,20	0,02	0,02	0,02		0,02			0,02	0,02
1700000004948003	29-011-025-00048-001	101021 OLIVAR-ALOREÑA	S 419	45,10	7,48	7,48	7,48		7,93			7,48	7,48
1700000004948006	29-011-025-00047-018	101021 OLIVAR-ALOREÑA	S 419	32,80	1,48	1,48	1,48		1,77			1,48	1,48
1700000004948007	29-011-035-00030-001	101021 OLIVAR-ALOREÑA	S 419	32,10	0,55	0,55	0,55		0,67			0,55	0,55
1700000004948008	29-011-026-00004-007	101021 OLIVAR-ALOREÑA	S 419	37,70	2,31	2,31	2,31		2,43			2,31	2,31
1700000004948012	29-102-161-00144-013	101021 OLIVAR-ALOREÑA	S 419	17,50	0,03	0,03	0,03		0,03			0,03	0,03
1700000004948014	29-102-161-00144-007	101021 OLIVAR-ALOREÑA	S 419	13,60	0,03	0,03	0,03		0,03			0,03	0,03
1700000004948017	29-102-161-00144-019	101021 OLIVAR-ALOREÑA	S 419	20,40	0,12	0,12	0,12		0,12			0,12	0,12
1700000004948019	29-011-025-00045-006	101021 OLIVAR-ALOREÑA	S 419	38,80	0,22	0,22	0,22		0,22			0,22	0,22
1700000004948020	29-011-025-00045-008	101021 OLIVAR-ALOREÑA	S 419	33,10	0,19	0,19	0,19		0,19			0,19	0,19
1700000004948021	29-011-025-00046-010	101021 OLIVAR-ALOREÑA	S 419	20,30	0,21	0,21	0,21		0,21			0,21	0,21
1700000004948022	29-011-025-00044-012	101021 OLIVAR-ALOREÑA	S 419	44,50	0,19	0,19	0,19		0,19			0,19	0,19
1700000004948023	29-011-025-00045-003	101021 OLIVAR-ALOREÑA	S 419	37,80	0,05	0,05	0,05		0,05			0,05	0,05
1700000004948024	29-011-025-00046-010	101021 OLIVAR-ALOREÑA	S 419	44,00	0,08	0,08	0,08		0,08			0,08	0,08
1700000004948025	29-011-025-00046-014	101021 OLIVAR-ALOREÑA	S 419	35,80	0,18	0,18	0,18		0,18			0,18	0,18
1700000004948026	29-011-025-00046-013	101021 OLIVAR-ALOREÑA	S 419	26,90	0,24	0,24	0,24		0,24			0,24	0,24
1700000004948028	29-011-025-00046-015	101021 OLIVAR-ALOREÑA	S 419	50,10	0,68	0,68	0,68		0,68			0,68	0,68
1700000004948029	29-011-025-00046-017	101021 OLIVAR-ALOREÑA	S 419	43,60	1,35	1,35	1,35		1,35			1,35	1,35
1700000004948030	29-011-025-00046-016	101021 OLIVAR-ALOREÑA	S 419	24,00	0,50	0,50	0,50		0,50			0,50	0,50
1700000004948031	29-011-025-00046-020	101021 OLIVAR-ALOREÑA	S 419	72,10	0,04	0,04	0,04		0,04			0,04	0,04
1700000004948032	29-011-025-00046-019	101021 OLIVAR-ALOREÑA	S 419	79,10	0,04	0,04	0,04		0,04			0,04	0,04
1700000004948049	29-011-025-00046-048	101021 OLIVAR-ALOREÑA	S 419	20,90	0,12	0,12	0,12		0,12			0,12	0,12
1700000004948061	29-011-025-00019-004	101021 OLIVAR-ALOREÑA	S 419	40,80	1,07	1,07	1,07		1,07			1,07	1,07
1700000004948062	29-011-025-00017-014	101021 OLIVAR-ALOREÑA	S 419	45,40	0,90	0,90	0,90		0,90			0,90	0,90
1700000004948063	29-011-025-00017-011	101021 OLIVAR-ALOREÑA	S 419	36,00	0,23	0,23	0,23		0,23			0,23	0,23

(1) Superficie declarada admisible ajustada con la superficie comprometida.
(2) Factor de penalización valorando el alcance para el tipo de compromiso.

Puede verificar la integridad de una copia de este documento mediante la lectura del código QR adjunto o mediante el acceso a la dirección <https://ws050.juntadeandalucia.es/verificarFirma> indicando el código de VERIFICACIÓN

FIRMADO POR

RAQUEL MARIA ESPIN CRESPO

17/12/2024

VERIFICACIÓN

Pk2jm6UYDU9J72AMTZUYRN3GET48NG

PÁG. 8166/9349





INCIDENCIAS

INCIDENCIA DESCRIPCIÓN

- 100402 Recinto solicitado no forma parte de ningún organismo de control autorizado para la producción ecológica en Andalucía o fecha de inscripción posterior al plazo establecido (Anexo I. Criterios de Subvencionabilidad. Orden 28 de marzo de 2023).
Ref:4129718 Recinto:29-011-025-00046-00072 Cultivo:122000 ALGARROBO-SIN VARIEDAD Secano
- 100406 Grupo de cultivo declarado en el recinto no coincide con el grupo de cultivo existente en el organismo de control autorizado para la producción ecológica en Andalucía (Anexo I. Criterios de Subvencionabilidad. Orden 28 de marzo de 2023).
Ref:4129718 Recinto:29-011-025-00046-00072 Cultivo:122000 ALGARROBO-SIN VARIEDAD Secano Grupo de SIPEA:OLIVAR
- 100424 Solicita recinto que no está comprometido para la operación.
Ref:4129718 Recinto:29-011-025-00046-00072 Cultivo:122000 ALGARROBO-SIN VARIEDAD Secano

(1) Superficie declarada admisible ajustada con la superficie comprometida.
(2) Factor de penalización valorando el alcance para el tipo de compromiso.

Puede verificar la integridad de una copia de este documento mediante la lectura del código QR adjunto o mediante el acceso a la dirección <https://ws050.juntadeandalucia.es/verificarFirma> indicando el código de VERIFICACIÓN

FIRMADO POR	RAQUEL MARIA ESPIN CRESPO	17/12/2024	
VERIFICACIÓN	Pk2jm6UYDU9J72AMTZUYRN3GET48NG	PÁG. 8167/9349	

**APELLIDOS Y NOMBRE / RAZÓN SOCIAL**

SALCEDO CARDENAS MARIA DOLORES

NIF

***5704*

EXPEDIENTE

1126464

ANUALIDAD DE PAGO

1ª

IMPORTES POR ANUALIDAD

	2023	2024	2025	2026	2027
IMPORTE MÁXIMO SUBVENCIONABLE	6.972,93 €	6.972,93 €	6.972,93 €	5.810,78 €	5.810,78 €
IMPORTE MEDIO DE TRANSFERENCIA (€/ha)	297,48 €	297,48 €	297,48 €	247,90 €	247,90 €

RESUMEN DE UNIDADES

Cód	GRUPO DE PAGO	Sup. Dec. Admisible (ha)	Sup. Comprometida (ha)	Sup. ajustada compromiso (1) (ha)	% sobredec.	Sup. Resuelta (ha)	Importe Declarado	Importe Topado	Importe Resuelto	Importe tras sobredec.
419	OLIVAR	23,59		23,44	0,00	23,44	6.972,93	6.972,93	6.972,93	6.972,93
TOTAL		23,59	23,44	23,44		23,44	6.972,93	6.972,93	6.972,93	6.972,93

APLICACIÓN DE REDUCCIONES Y PENALIZACIONES

GRUPO DE PAGO	Importe Calculado	Importe prereduc.	Criterios de subvencionabilidad y compromisos	Presentación tardía	Omisión declaración	Condicionalidad	IMPORTE (Euros) RESUELTO
OLIVAR	6.972,93	6.972,93	0,00	0,00	0,00	0,00	6.972,93
TOTAL	6.972,93	6.972,93					6.972,93

RESUMEN DE PAGOS**IMPORTE (Euros)**

	RESUELTO	FEADER	MAPA	CAPADR
OLIVAR - Pago realizado	6.972,93 €	5.926,99 €	684,04 €	361,90 €

RECINTOS RESUELTOS

REF.	REFERENCIA SIGPAC	CULTIVO DESCRIPCIÓN CULTIVO	S/R G.PAGO	PEND. MEDIA (%)	SUP. DEC. ADMISIBLE (ha)	SUP. COMPROM. (ha)	SUP. AJUSTADA COMPR.(1) (ha)	SUP. CONY. SIGPAC (ha)	SUP. CERTIE (ha)	SUP. CAMPO (ha)	SUP. CAMPO DETER. CULT. DECLARADO (ha)	SUP. DEC. REDUCIDA (ha)	SUP. RESUELTA (ha)
-1465457	29-017-037-00003-008	101138 OLIVAR-HOJIBLANCA	S 419	4,90	0,01	0,01	0,01	0,01	0,01			0,01	0,01
-1465456	29-017-037-00003-008	101138 OLIVAR-HOJIBLANCA	S 419	4,90	0,01	0,01	0,01	0,01	0,01			0,01	0,01
-1465455	29-017-037-00003-008	101138 OLIVAR-HOJIBLANCA	S 419	4,90	0,01	0,01	0,01	0,01	0,01			0,01	0,01
-1465454	29-017-037-00003-008	101138 OLIVAR-HOJIBLANCA	S 419	4,90	0,02	0,02	0,02	0,02	0,02			0,02	0,02
-1465453	29-017-037-00003-008	101138 OLIVAR-HOJIBLANCA	S 419	4,90	0,01	0,01	0,01	0,01	0,01			0,01	0,01
-1465452	29-017-037-00003-004	101138 OLIVAR-HOJIBLANCA	R 419	11,20	0,04	0,04	0,04	0,04	0,04			0,04	0,04
-1465451	29-017-037-00003-004	101138 OLIVAR-HOJIBLANCA	R 419	11,20	0,02	0,02	0,02	0,02	0,02			0,02	0,02
-1465450	29-017-037-00003-004	101138 OLIVAR-HOJIBLANCA	R 419	11,20	0,02	0,02	0,02	0,02	0,02			0,02	0,02
-1465449	29-017-037-00003-004	101138 OLIVAR-HOJIBLANCA	R 419	11,20	0,01	0,01	0,01	0,01	0,01			0,01	0,01
-997074	29-017-037-00003-044	101138 OLIVAR-HOJIBLANCA	S 419	14,60	0,04	0,04	0,04	0,04	0,04			0,04	0,04
-559314	29-017-037-00003-041	101138 OLIVAR-HOJIBLANCA	S 419	14,20	0,47	0,47	0,47	0,47	0,47			0,47	0,47
1700000006794669	29-017-037-00003-008	101138 OLIVAR-HOJIBLANCA	S 419	4,90	6,79	6,73	6,73	6,73	6,73			6,73	6,73
1700000006794675	29-017-037-00003-005	101138 OLIVAR-HOJIBLANCA	R 419	19,20	0,02	0,02	0,02	0,02	0,02			0,02	0,02
1700000006794677	29-017-037-00003-004	101138 OLIVAR-HOJIBLANCA	R 419	11,20	6,29	6,20	6,20	6,20	6,20			6,20	6,20
1700000006794686	29-017-037-00004-005	101138 OLIVAR-HOJIBLANCA	S 419	14,30	3,03	3,03	3,03	3,03	3,03			3,03	3,03
1700000006794690	29-017-037-00004-004	101138 OLIVAR-HOJIBLANCA	S 419	15,70	2,11	2,11	2,11	2,11	2,11			2,11	2,11
1700000006794693	29-017-037-00003-013	101138 OLIVAR-HOJIBLANCA	R 419	19,10	4,69	4,69	4,69	4,69	4,69			4,69	4,69

(1) Superficie declarada admisible ajustada con la superficie comprometida.
(2) Factor de penalización valorando el alcance para el tipo de compromiso.

Puede verificar la integridad de una copia de este documento mediante la lectura del código QR adjunto o mediante el acceso a la dirección <https://ws050.juntadeandalucia.es/verificarFirma> indicando el código de VERIFICACIÓN

FIRMADO POR

RAQUEL MARIA ESPIN CRESPO

17/12/2024

VERIFICACIÓN

Pk2jm6UYDU9J72AMTZUYRN3GET48NG

PÁG. 8168/9349



**APELLIDOS Y NOMBRE / RAZÓN SOCIAL**

SALGADO SERON ANA VICTORIA

NIF

****4086*

EXPEDIENTE

1280390

ANUALIDAD DE PAGO

1ª

IMPORTES POR ANUALIDAD

	2023	2024	2025	2026	2027
IMPORTE MÁXIMO SUBVENCIONABLE	2.439,34 €	2.439,34 €	2.439,34 €	2.032,78 €	2.032,78 €
IMPORTE MEDIO DE TRANSFERENCIA (€/ha)	297,48 €	297,48 €	297,48 €	247,90 €	247,90 €

RESUMEN DE UNIDADES

Cód	GRUPO DE PAGO	Sup. Dec. Admisible (ha)	Sup. Comprometida (ha)	Sup. ajustada compromiso (1) (ha)	% sobredec.	Sup. Resuelta (ha)	Importe Declarado	Importe Topado	Importe Resuelto	Importe tras sobredec.
419	OLIVAR	8,20		8,20	0,00	8,20	2.439,34	2.439,34	2.439,34	2.439,34
TOTAL		8,20	8,20	8,20		8,20	2.439,34	2.439,34	2.439,34	2.439,34

APLICACIÓN DE REDUCCIONES Y PENALIZACIONES

GRUPO DE PAGO	Importe Calculado	Importe prereduc.	Criterios de subvencionabilidad y compromisos	Presentación tardía	Omisión declaración	Condicionalidad	IMPORTE (Euros) RESUELTO
OLIVAR	2.439,34	2.439,34	0,00	0,00	0,00	0,00	2.439,34
TOTAL	2.439,34	2.439,34					2.439,34

RESUMEN DE PAGOS**IMPORTE (Euros)**

	RESUELTO	FEADER	MAPA	CAPADR
OLIVAR - Pago realizado	2.439,34 €	2.073,44 €	239,30 €	126,60 €

RECINTOS RESUELTOS

REF.	REFERENCIA SIGPAC	CULTIVO	DESCRIPCIÓN CULTIVO	S/R	G.PAGO	PEND. MEDIA (%)	SUP. DEC. ADMISIBLE (ha)	SUP. COMPROM. (ha)	SUP. AJUSTADA COMPR.(1) (ha)	SUP. CONY. SIGPAC (ha)	SUP. CERTIE (ha)	SUP. CAMPO (ha)	SUP. CAMPO DETER. CULT. DECLARADO (ha)	SUP. DEC. REDUCIDA (ha)	SUP. RESUELTA (ha)
-1549738	29-079-015-00356-001	101324	OLIVAR-VERDIAL DE VELEZ-MALAGA	S	419	25,60	0,42	0,42	0,42		0,42			0,42	0,42
-1549735	29-079-015-00355-009	101324	OLIVAR-VERDIAL DE VELEZ-MALAGA	R	419	29,10	0,56	0,56	0,56		0,56			0,56	0,56
-1549715	29-079-015-00357-002	101324	OLIVAR-VERDIAL DE VELEZ-MALAGA	R	419	30,30	2,91	2,91	2,91		2,91			2,91	2,91
-1549709	29-079-015-00359-002	101324	OLIVAR-VERDIAL DE VELEZ-MALAGA	R	419	20,80	1,79	1,79	1,79		1,79			1,79	1,79
-1549702	29-079-015-00358-002	101324	OLIVAR-VERDIAL DE VELEZ-MALAGA	R	419	24,80	2,52	2,52	2,52		2,52			2,52	2,52

(1) Superficie declarada admisible ajustada con la superficie comprometida.
(2) Factor de penalización valorando el alcance para el tipo de compromiso.Puede verificar la integridad de una copia de este documento mediante la lectura del código QR adjunto o mediante el acceso a la dirección <https://ws050.juntadeandalucia.es/verificarFirma> indicando el código de VERIFICACIÓN

FIRMADO POR

RAQUEL MARIA ESPIN CRESPO

17/12/2024

VERIFICACIÓN

Pk2jm6UYDU9J72AMTZUYRN3GET48NG

PÁG. 8169/9349



**INCIDENCIAS****INCIDENCIA DESCRIPCIÓN**

3790	Recinto declarado inactivo Ref:-1549700 Recinto:29-079-015-00358-00004 Cultivo: - Ref:-1549687 Recinto:29-079-015-00367-00003 Cultivo: - Ref:-1549685 Recinto:29-079-015-00367-00004 Cultivo: - Ref:-1549682 Recinto:29-079-015-00367-00005 Cultivo: - Ref:-1549684 Recinto:29-079-015-00367-00007 Cultivo: - Ref:-1549686 Recinto:29-079-015-00367-00008 Cultivo: - Ref:-1549688 Recinto:29-079-015-00367-00009 Cultivo: -
8227	Línea de declaración monitorizada en la que no ha habido respuesta por parte del productor y, por tanto, sin Juicio Experto de campo. Ref:-1549708 Recinto:29-079-015-00359-00003 Cultivo:152000 PIMIENTO-SIN VARIEDAD
100402	Recinto solicitado no forma parte de ningún organismo de control autorizado para la producción ecológica en Andalucía o fecha de inscripción posterior al plazo establecido (Anexo I. Criterios de Subvencionabilidad. Orden 28 de marzo de 2023). Ref:-1549716 Recinto:29-079-015-00357-00005 Cultivo:101324 OLIVAR-VERDIAL DE VELEZ-MALAGA Secano
100406	Grupo de cultivo declarado en el recinto no coincide con el grupo de cultivo existente en el organismo de control autorizado para la producción ecológica en Andalucía (Anexo I. Criterios de Subvencionabilidad. Orden 28 de marzo de 2023). Ref:-1549716 Recinto:29-079-015-00357-00005 Cultivo:101324 OLIVAR-VERDIAL DE VELEZ-MALAGA Secano Grupo de SIPEA: PASTOS ASOCIADOS
100424	Solicita recinto que no está comprometido para la operación. Ref:-1549716 Recinto:29-079-015-00357-00005 Cultivo:101324 OLIVAR-VERDIAL DE VELEZ-MALAGA Secano Ref:-1549700 Recinto:29-079-015-00358-00004 Cultivo:343005 AGUACATE-HASS Regadío Ref:-1549708 Recinto:29-079-015-00359-00003 Cultivo:152000 PIMIENTO-SIN VARIEDAD Regadío Ref:-1549687 Recinto:29-079-015-00367-00003 Cultivo:101324 OLIVAR-VERDIAL DE VELEZ-MALAGA Secano Ref:-1549685 Recinto:29-079-015-00367-00004 Cultivo:101324 OLIVAR-VERDIAL DE VELEZ-MALAGA Secano Ref:-1549682 Recinto:29-079-015-00367-00005 Cultivo:101324 OLIVAR-VERDIAL DE VELEZ-MALAGA Secano Ref:-1549684 Recinto:29-079-015-00367-00007 Cultivo:101324 OLIVAR-VERDIAL DE VELEZ-MALAGA Secano Ref:-1549686 Recinto:29-079-015-00367-00008 Cultivo:101324 OLIVAR-VERDIAL DE VELEZ-MALAGA Secano Ref:-1549688 Recinto:29-079-015-00367-00009 Cultivo:101324 OLIVAR-VERDIAL DE VELEZ-MALAGA Secano

(1) Superficie declarada admisible ajustada con la superficie comprometida.
(2) Factor de penalización valorando el alcance para el tipo de compromiso.

Puede verificar la integridad de una copia de este documento mediante la lectura del código QR adjunto o mediante el acceso a la dirección <https://ws050.juntadeandalucia.es/verificarFirma> indicando el código de VERIFICACIÓN

FIRMADO POR	RAQUEL MARIA ESPIN CRESPO	17/12/2024	
VERIFICACIÓN	Pk2jm6UYDU9J72AMTZUYRN3GET48NG	PÁG. 8170/9349	



<u>APELLIDOS Y NOMBRE / RAZÓN SOCIAL</u>	<u>NIF</u>	<u>EXPEDIENTE</u>	<u>ANUALIDAD DE PAGO</u>		
SALGADO SERÓN ANTONIO	***3644*	1178910	1ª		
IMPORTES POR ANUALIDAD					
	2023	2024	2025	2026	2027
IMPORTE MÁXIMO SUBVENCIONABLE	945,99 €	945,99 €	945,99 €	788,32 €	788,32 €
IMPORTE MEDIO DE TRANSFERENCIA (€/ha)	297,48 €	297,48 €	297,48 €	247,90 €	247,90 €

<u>RESUMEN DE UNIDADES</u>		<u>Sup. Dec. Admisible (ha)</u>	<u>Sup. Comprometida (ha)</u>	<u>Sup. ajustada compromiso (1) (ha)</u>	<u>% sobredec.</u>	<u>Sup. Resuelta (ha)</u>	<u>Importe Declarado</u>	<u>Importe Topado</u>	<u>Importe Resuelto</u>	<u>Importe tras sobredec.</u>
Cód	GRUPO DE PAGO									
419	OLIVAR	3,20		3,18	0,00	3,18	945,99	945,99	945,99	945,99
TOTAL		3,20	3,18	3,18		3,18	945,99	945,99	945,99	945,99

APLICACIÓN DE REDUCCIONES Y PENALIZACIONES

<u>GRUPO DE PAGO</u>	<u>Importe Calculado</u>	<u>Importe prereduc.</u>	<u>Criterios de subvencionabilidad y compromisos</u>	<u>Presentación tardía</u>	<u>Omisión declaración</u>	<u>Condicionabilidad</u>	<u>IMPORTE (Euros) RESUELTO</u>
OLIVAR	945,99	945,99	0,00	0,00	0,00	0,00	945,99
TOTAL	945,99	945,99					945,99

RESUMEN DE PAGOS

	<u>IMPORTE (Euros)</u>			
	<u>RESUELTO</u>	<u>FEADER</u>	<u>MAPA</u>	<u>CAPADR</u>
OLIVAR - Pago realizado	945,99 €	804,09 €	92,80 €	49,10 €

RECINTOS RESUELTOS

<u>REF.</u>	<u>REFERENCIA SIGPAC</u>	<u>CULTIVO DESCRIPCIÓN CULTIVO</u>	<u>S/R G.PAGO</u>	<u>PEND. MEDIA (%)</u>	<u>SUP. DEC. ADMISIBLE (ha)</u>	<u>SUP. COMPROM. (ha)</u>	<u>SUP. AJUSTADA COMPR.(1) (ha)</u>	<u>SUP. CONY. SIGPAC (ha)</u>	<u>SUP. CERTIE (ha)</u>	<u>SUP. CAMPO (ha)</u>	<u>SUP. CAMPO DETER. CULT. DECLARADO (ha)</u>	<u>SUP. DEC. REDUCIDA (ha)</u>	<u>SUP. RESUELTA (ha)</u>
-1550295	29-079-001-00003-005	101324 OLIVAR-VERDIAL DE VELEZ-MALAGA	S 419	14,90	0,74	0,74	0,74		0,74			0,74	0,74
-1550289	29-079-001-00003-002	101324 OLIVAR-VERDIAL DE VELEZ-MALAGA	S 419	11,80	0,21	0,21	0,21		0,21			0,21	0,21
-1550232	29-079-015-00334-036	101324 OLIVAR-VERDIAL DE VELEZ-MALAGA	R 419	25,80	0,31	0,31	0,31		0,31			0,31	0,31
-1550225	29-079-015-00334-007	101324 OLIVAR-VERDIAL DE VELEZ-MALAGA	R 419	31,20	1,39	1,37	1,37		1,37			1,37	1,37
-1550066	29-079-015-00362-001	101324 OLIVAR-VERDIAL DE VELEZ-MALAGA	S 419	23,90	0,55	0,55	0,55		0,55			0,55	0,55

INCIDENCIAS**INCIDENCIA DESCRIPCIÓN**

- 242 Recinto pendiente de acreditación de titularidad.
Ref:-1550236 Recinto:29-079-015-00334-00051 Cultivo:20000 BARBECHO TRADICIONAL-SIN VARIEDAD Secano
- 3790 Recinto declarado inactivo
Ref:-1550270 Recinto:29-079-015-00333-00002 Cultivo: -
Ref:-1550236 Recinto:29-079-015-00334-00051 Cultivo: -
Ref:-1550047 Recinto:29-079-015-00361-00005 Cultivo: -
- 100400 Recinto con cultivo, variedad, régimen de explotación o uso Sigpac no compatible con la operación solicitada (Anexo IV.I Cultivos y variedades elegibles para las Intervenciones. Orden de 28 de marzo de 2023).
Ref:-1550047 Recinto:29-079-015-00361-00005 Cultivo:101324 OLIVAR-VERDIAL DE VELEZ-MALAGA Secano Uso:FY
- 100402 Recinto solicitado no forma parte de ningún organismo de control autorizado para la producción ecológica en Andalucía o fecha de inscripción posterior al plazo establecido (Anexo I. Criterios de Subvencionabilidad. Orden 28 de marzo de 2023).
Ref:-1550270 Recinto:29-079-015-00333-00002 Cultivo:101324 OLIVAR-VERDIAL DE VELEZ-MALAGA Secano
Ref:-1550236 Recinto:29-079-015-00334-00051 Cultivo:20000 BARBECHO TRADICIONAL-SIN VARIEDAD Secano
Ref:-1550047 Recinto:29-079-015-00361-00005 Cultivo:101324 OLIVAR-VERDIAL DE VELEZ-MALAGA Secano
- 100406 Grupo de cultivo declarado en el recinto no coincide con el grupo de cultivo existente en el organismo de control autorizado para la producción ecológica en Andalucía (Anexo I. Criterios de Subvencionabilidad. Orden 28 de marzo de 2023).
Ref:-1550236 Recinto:29-079-015-00334-00051 Cultivo:20000 BARBECHO TRADICIONAL-SIN VARIEDAD Secano Grupo de SIPEA.OLIVAR
- 100424 Solicita recinto que no está comprometido para la operación.
Ref:-1550270 Recinto:29-079-015-00333-00002 Cultivo:101324 OLIVAR-VERDIAL DE VELEZ-MALAGA Secano
Ref:-1550236 Recinto:29-079-015-00334-00051 Cultivo:20000 BARBECHO TRADICIONAL-SIN VARIEDAD Secano
Ref:-1550047 Recinto:29-079-015-00361-00005 Cultivo:101324 OLIVAR-VERDIAL DE VELEZ-MALAGA Secano

(1) Superficie declarada admisible ajustada con la superficie comprometida.
(2) Factor de penalización valorando el alcance para el tipo de compromiso.

Puede verificar la integridad de una copia de este documento mediante la lectura del código QR adjunto o mediante el acceso a la dirección <https://ws050.juntadeandalucia.es/verificarFirma> indicando el código de VERIFICACIÓN

FIRMADO POR

RAQUEL MARIA ESPIN CRESPO

17/12/2024

VERIFICACIÓN

Pk2jm6UYDU9J72AMTZUYRN3GET48NG

PÁG. 8171/9349



**APELLIDOS Y NOMBRE / RAZÓN SOCIAL**

SANCHEZ ARANDA FELIPE

NIF

***3418*

EXPEDIENTE

1063542

ANUALIDAD DE PAGO

1ª

IMPORTES POR ANUALIDAD

	2023	2024	2025	2026	2027
IMPORTE MÁXIMO SUBVENCIONABLE	1.665,93 €	1.665,93 €	1.665,93 €	1.388,26 €	1.388,26 €
IMPORTE MEDIO DE TRANSFERENCIA (€/ha)	259,49 €	259,49 €	259,49 €	216,24 €	216,24 €

RESUMEN DE UNIDADES

Cód	GRUPO DE PAGO	Sup. Dec. Admisible (ha)	Sup. Comprometida (ha)	Sup. ajustada compromiso (1) (ha)	% sobredec.	Sup. Resuelta (ha)	Importe Declarado	Importe Topado	Importe Resuelto	Importe tras sobredec.
422	FRUTALES SECANO	6,42		6,42	0,00	6,42	1.665,93	1.665,93	1.665,93	1.665,93
TOTAL		6,42	6,42	6,42		6,42	1.665,93	1.665,93	1.665,93	1.665,93

APLICACIÓN DE REDUCCIONES Y PENALIZACIONES

GRUPO DE PAGO	Importe Calculado	Importe prereduc.	Criterios de subvencionabilidad y compromisos	Presentación tardía	Omisión declaración	Condicionalidad	IMPORTE (Euros) RESUELTO
FRUTALES SECANO	1.665,93	1.665,93	0,00	0,00	0,00	0,00	1.665,93
TOTAL	1.665,93	1.665,93					1.665,93

RESUMEN DE PAGOS**IMPORTE (Euros)**

	RESUELTO	FEADER	MAPA	CAPADR
FRUTALES SECANO - Pago realizado	1.665,93 €	1.416,04 €	163,43 €	86,46 €

RECINTOS RESUELTOS

REF.	REFERENCIA SIGPAC	CULTIVO	DESCRIPCIÓN CULTIVO	S/R	G.PAGO	PEND. MEDIA (%)	SUP. DEC. ADMISIBLE (ha)	SUP. COMPROM. (ha)	SUP. AJUSTADA COMPR.(1) (ha)	SUP. CONY. SIGPAC (ha)	SUP. CERTIE (ha)	SUP. CAMPO (ha)	SUP. CAMPO DETER. CULT. DECLARADO (ha)	SUP. DEC. REDUCIDA (ha)	SUP. RESUELTA (ha)
-1574627	29-012-005-00814-038	122007	ALGARROBO-BRAVIA	S	422	27,50	0,12	0,12	0,12		0,13			0,12	0,12
170000002953870	29-012-005-00814-028	122007	ALGARROBO-BRAVIA	S	422	30,60	6,30	6,30	6,30		6,30			6,30	6,30

(1) Superficie declarada admisible ajustada con la superficie comprometida.
(2) Factor de penalización valorando el alcance para el tipo de compromiso.

Puede verificar la integridad de una copia de este documento mediante la lectura del código QR adjunto o mediante el acceso a la dirección <https://ws050.juntadeandalucia.es/verificarFirma> indicando el código de VERIFICACIÓN

FIRMADO POR

RAQUEL MARIA ESPIN CRESPO

17/12/2024

VERIFICACIÓN

Pk2jm6UYDU9J72AMTZUYRN3GET48NG

PÁG. 8172/9349



**APELLIDOS Y NOMBRE / RAZÓN SOCIAL**

SANCHEZ ATIENZA JUAN

NIF

***4204*

EXPEDIENTE

1019550

ANUALIDAD DE PAGO

1ª

IMPORTE POR ANUALIDAD

	2023	2024	2025	2026	2027
IMPORTE MÁXIMO SUBVENCIONABLE	972,76 €	972,76 €	972,76 €	810,63 €	810,63 €
IMPORTE MEDIO DE TRANSFERENCIA (€/ha)	297,48 €	297,48 €	297,48 €	247,90 €	247,90 €

RESUMEN DE UNIDADES

Cód	GRUPO DE PAGO	Sup. Dec. Admisible (ha)	Sup. Comprometida (ha)	Sup. ajustada compromiso (1) (ha)	% sobredec.	Sup. Resuelta (ha)	Importe Declarado	Importe Topado	Importe Resuelto	Importe tras sobredec.
419	OLIVAR	3,27		3,27	0,00	3,27	972,76	972,76	972,76	972,76
TOTAL		3,27	3,27	3,27		3,27	972,76	972,76	972,76	972,76

APLICACIÓN DE REDUCCIONES Y PENALIZACIONES

GRUPO DE PAGO	Importe Calculado	Importe prereduc.	Criterios de subvencionabilidad y compromisos	Presentación tardía	Omisión declaración	Condicionalidad	IMPORTE (Euros) RESUELTO
OLIVAR	972,76	972,76	0,00	0,00	0,00	0,00	972,76
TOTAL	972,76	972,76					972,76

RESUMEN DE PAGOS**IMPORTE (Euros)**

	RESUELTO	FEADER	MAPA	CAPADR
OLIVAR - Pago realizado	972,76 €	826,85 €	95,43 €	50,48 €

RECINTOS RESUELTOS

REF.	REFERENCIA SIGPAC	CULTIVO DESCRIPCIÓN CULTIVO	S/R G.PAGO	PEND. MEDIA (%)	SUP. DEC. ADMISIBLE (ha)	SUP. COMPROM. (ha)	SUP. AJUSTADA COMPR.(1) (ha)	SUP. CONY. SIGPAC (ha)	SUP. CERTIE (ha)	SUP. CAMPO (ha)	SUP. CAMPO DETER. CULT. DECLARADO (ha)	SUP. DEC. REDUCIDA (ha)	SUP. RESUELTA (ha)
-1071565	11-018-004-00176-030	101195 OLIVAR-LECHIN DE SEVILLA	S 419	32,00	0,06	0,06	0,06		0,06			0,06	0,06
-1071564	11-018-004-00176-002	101195 OLIVAR-LECHIN DE SEVILLA	S 419	38,80	0,01	0,01	0,01		0,01			0,01	0,01
-474848	29-101-019-00008-005	101195 OLIVAR-LECHIN DE SEVILLA	S 419	46,10	0,77	0,77	0,77		0,77			0,77	0,77
-474847	29-101-019-00008-004	101195 OLIVAR-LECHIN DE SEVILLA	S 419	18,90	1,10	1,10	1,10		1,10			1,10	1,10
-474846	29-101-019-00007-001	101195 OLIVAR-LECHIN DE SEVILLA	S 419	34,20	0,13	0,13	0,13		0,13			0,13	0,13
170000007248555	11-018-004-00176-002	101195 OLIVAR-LECHIN DE SEVILLA	S 419	38,80	0,12	0,12	0,12		0,12			0,12	0,12
170000007248559	11-018-004-00176-028	101195 OLIVAR-LECHIN DE SEVILLA	S 419	46,00	0,20	0,20	0,20		0,20			0,20	0,20
170000007248561	11-018-004-00176-015	101195 OLIVAR-LECHIN DE SEVILLA	S 419	46,60	0,87	0,87	0,87		0,87			0,87	0,87
170000007248562	11-018-004-00176-011	101195 OLIVAR-LECHIN DE SEVILLA	S 419	20,70	0,01	0,01	0,01		0,01			0,01	0,01

(1) Superficie declarada admisible ajustada con la superficie comprometida.
(2) Factor de penalización valorando el alcance para el tipo de compromiso.

Puede verificar la integridad de una copia de este documento mediante la lectura del código QR adjunto o mediante el acceso a la dirección <https://ws050.juntadeandalucia.es/verificarFirma> indicando el código de VERIFICACIÓN

FIRMADO POR

RAQUEL MARIA ESPIN CRESPO

17/12/2024

VERIFICACIÓN

Pk2jm6UYDU9J72AMTZUYRN3GET48NG

PÁG. 8173/9349



**APELLIDOS Y NOMBRE / RAZÓN SOCIAL**

SANCHEZ BERMUDEZ JOSEFA

NIF

***8050*

EXPEDIENTE

1181689

ANUALIDAD DE PAGO

1ª

IMPORTES POR ANUALIDAD

	2023	2024	2025	2026	2027
IMPORTE MÁXIMO SUBVENCIONABLE	1.665,89 €	1.665,89 €	1.665,89 €	1.388,24 €	1.388,24 €
IMPORTE MEDIO DE TRANSFERENCIA (€/ha)	297,48 €	297,48 €	297,48 €	247,90 €	247,90 €

RESUMEN DE UNIDADES

Cód	GRUPO DE PAGO	Sup. Dec. Admisible (ha)	Sup. Comprometida (ha)	Sup. ajustada compromiso (1) (ha)	% sobredec.	Sup. Resuelta (ha)	Importe Declarado	Importe Topado	Importe Resuelto	Importe tras sobredec.
419	OLIVAR	5,60		5,60	0,00	5,60	1.665,89	1.665,89	1.665,89	1.665,89
TOTAL		5,60	5,60	5,60		5,60	1.665,89	1.665,89	1.665,89	1.665,89

APLICACIÓN DE REDUCCIONES Y PENALIZACIONES

GRUPO DE PAGO	Importe Calculado	Importe prereduc.	Criterios de subvencionabilidad y compromisos	Presentación tardía	Omisión declaración	Condicionalidad	IMPORTE (Euros) RESUELTO
OLIVAR	1.665,89	1.665,89	0,00	0,00	0,00	0,00	1.665,89
TOTAL	1.665,89	1.665,89					1.665,89

RESUMEN DE PAGOS**IMPORTE (Euros)**

	RESUELTO	FEADER	MAPA	CAPADR
OLIVAR - Pago realizado	1.665,89 €	1.416,01 €	163,42 €	86,46 €

RECINTOS RESUELTOS

REF.	REFERENCIA SIGPAC	CULTIVO DESCRIPCIÓN CULTIVO	S/R G.PAGO	PEND. MEDIA (%)	SUP. DEC. ADMISIBLE (ha)	SUP. COMPROM. (ha)	SUP. AJUSTADA COMPR.(1) (ha)	SUP. CONY. SIGPAC (ha)	SUP. CERTIF. (ha)	SUP. CAMPO (ha)	SUP. CAMPO DETER. CULT. DECLARADO (ha)	SUP. DEC. REDUCIDA (ha)	SUP. RESUELTA (ha)
5505202	29-043-004-00134-002	101138 OLIVAR-HOJIBLANCA	S 419	19,20	0,09	0,09	0,09		0,09			0,09	0,09
5505205	29-043-004-00149-001	101138 OLIVAR-HOJIBLANCA	S 419	44,40	1,84	1,84	1,84		1,84			1,84	1,84
1700000006370274	29-043-004-00133-001	101010 OLIVAR-PICUAL	S 419	41,10	2,13	2,13	2,13		2,13			2,13	2,13
1700000006370275	29-043-018-00029-001	101138 OLIVAR-HOJIBLANCA	S 419	24,20	0,82	0,82	0,82		0,82			0,82	0,82
1700000006370277	29-043-018-00096-003	101010 OLIVAR-PICUAL	S 419	19,40	0,02	0,02	0,02		0,02			0,02	0,02
1700000006370279	29-043-018-00121-003	101010 OLIVAR-PICUAL	S 419	20,80	0,03	0,03	0,03		0,03			0,03	0,03
1700000006370280	29-043-018-00121-002	101010 OLIVAR-PICUAL	S 419	26,80	0,04	0,04	0,04		0,04			0,04	0,04
1700000006370281	29-043-018-00303-001	101138 OLIVAR-HOJIBLANCA	S 419	18,00	0,63	0,63	0,63		0,63			0,63	0,63

INCIDENCIAS**INCIDENCIA DESCRIPCIÓN**

- 100402 Recinto solicitado no forma parte de ningún organismo de control autorizado para la producción ecológica en Andalucía o fecha de inscripción posterior al plazo establecido (Anexo I. Criterios de Subvencionabilidad. Orden 28 de marzo de 2023).
Ref:1700000006370278 Recinto:29-083-013-00218-00001 Cultivo:101010 OLIVAR-PICUAL Secano
- 100406 Grupo de cultivo declarado en el recinto no coincide con el grupo de cultivo existente en el organismo de control autorizado para la producción ecológica en Andalucía (Anexo I. Criterios de Subvencionabilidad. Orden 28 de marzo de 2023).
Ref:1700000006370278 Recinto:29-083-013-00218-00001 Cultivo:101010 OLIVAR-PICUAL Secano Grupo de SIPEA:FRUTALES
- 100424 Solicita recinto que no está comprometido para la operación.
Ref:1700000006370278 Recinto:29-083-013-00218-00001 Cultivo:101010 OLIVAR-PICUAL Secano

(1) Superficie declarada admisible ajustada con la superficie comprometida.
(2) Factor de penalización valorando el alcance para el tipo de compromiso.

Puede verificar la integridad de una copia de este documento mediante la lectura del código QR adjunto o mediante el acceso a la dirección <https://ws050.juntadeandalucia.es/verificarFirma> indicando el código de VERIFICACIÓN

FIRMADO POR

RAQUEL MARIA ESPIN CRESPO

17/12/2024

VERIFICACIÓN

Pk2jm6UYDU9J72AMTZUYRN3GET48NG

PÁG. 8174/9349



**APELLIDOS Y NOMBRE / RAZÓN SOCIAL**

SANCHEZ HOYOS GONZALO

NIF

***9489*

EXPEDIENTE

1190772

ANUALIDAD DE PAGO

1ª

IMPORTES POR ANUALIDAD

	2023	2024	2025	2026	2027
IMPORTE MÁXIMO SUBVENCIONABLE	657,43 €	657,43 €	657,43 €	547,86 €	547,86 €
IMPORTE MEDIO DE TRANSFERENCIA (€/ha)	297,48 €	297,48 €	297,48 €	247,90 €	247,90 €

RESUMEN DE UNIDADES

Cód	GRUPO DE PAGO	Sup. Dec. Admisible (ha)	Sup. Comprometida (ha)	Sup. ajustada compromiso (1) (ha)	% sobredec.	Sup. Resuelta (ha)	Importe Declarado	Importe Topado	Importe Resuelto	Importe tras sobredec.
419	OLIVAR	2,21		2,21	0,00	2,21	657,43	657,43	657,43	657,43
TOTAL		2,21	2,21	2,21		2,21	657,43	657,43	657,43	657,43

APLICACIÓN DE REDUCCIONES Y PENALIZACIONES

GRUPO DE PAGO	Importe Calculado	Importe prereduc.	Criterios de subvencionabilidad y compromisos	Presentación tardía	Omisión declaración	Condicionalidad	IMPORTE (Euros) RESUELTO
OLIVAR	657,43	657,43	0,00	0,00	0,00	0,00	657,43
TOTAL	657,43	657,43					657,43

RESUMEN DE PAGOS**IMPORTE (Euros)**

	RESUELTO	FEADER	MAPA	CAPADR
OLIVAR - Pago realizado	657,43 €	558,82 €	64,49 €	34,12 €

RECINTOS RESUELTOS

REF.	REFERENCIA SIGPAC	CULTIVO	DESCRIPCIÓN CULTIVO	S/R G.PAGO	PEND. MEDIA (%)	SUP. DEC. ADMISIBLE (ha)	SUP. COMPROM. (ha)	SUP. AJUSTADA COMPROM. (1) (ha)	SUP. CONY. SIGPAC (ha)	SUP. CERTIE (ha)	SUP. CAMPO (ha)	SUP. CAMPO DETER. CULT. DECLARADO (ha)	SUP. DEC. REDUCIDA (ha)	SUP. RESUELTA (ha)
-1066450	29-102-173-00111-002	101138	OLIVAR-HOJIBLANCA	S 419	21,30	0,09	0,09	0,09		0,09			0,09	0,09
1700000005205944	29-102-175-00300-008	101138	OLIVAR-HOJIBLANCA	S 419	31,80	2,12	2,12	2,12		2,12			2,12	2,12

(1) Superficie declarada admisible ajustada con la superficie comprometida.
 (2) Factor de penalización valorando el alcance para el tipo de compromiso.

Puede verificar la integridad de una copia de este documento mediante la lectura del código QR adjunto o mediante el acceso a la dirección <https://ws050.juntadeandalucia.es/verificarFirma> indicando el código de VERIFICACIÓN

FIRMADO POR

RAQUEL MARIA ESPIN CRESPO

17/12/2024

VERIFICACIÓN

Pk2jm6UYDU9J72AMTZUYRN3GET48NG

PÁG. 8175/9349



**INCIDENCIAS****INCIDENCIA DESCRIPCIÓN**

- 100402 Recinto solicitado no forma parte de ningún organismo de control autorizado para la producción ecológica en Andalucía o fecha de inscripción posterior al plazo establecido (Anexo I. Criterios de Subvencionabilidad. Orden 28 de marzo de 2023).
 Ref:170000005205942 Recinto:29-011-008-00018-00006 Cultivo:101138 OLIVAR-HOJIBLANCA Secano
 Ref:170000005205950 Recinto:29-011-008-00018-00007 Cultivo:101138 OLIVAR-HOJIBLANCA Secano
 Ref:170000005205941 Recinto:29-011-008-00018-00008 Cultivo:101138 OLIVAR-HOJIBLANCA Secano
 Ref:170000005205945 Recinto:29-011-010-00042-00001 Cultivo:101138 OLIVAR-HOJIBLANCA Secano
 Ref:170000005205938 Recinto:29-011-010-00042-00003 Cultivo:101138 OLIVAR-HOJIBLANCA Secano
 Ref:170000005205946 Recinto:29-011-010-00047-00003 Cultivo:101138 OLIVAR-HOJIBLANCA Secano
 Ref:170000005205939 Recinto:29-011-010-00047-00004 Cultivo:101138 OLIVAR-HOJIBLANCA Secano
 Ref:170000005205940 Recinto:29-011-010-00049-00001 Cultivo:101138 OLIVAR-HOJIBLANCA Secano
 Ref:170000005205947 Recinto:29-011-010-00049-00006 Cultivo:101138 OLIVAR-HOJIBLANCA Secano
 Ref:170000005205943 Recinto:29-102-171-00279-00002 Cultivo:101138 OLIVAR-HOJIBLANCA Secano
 Ref:170000005205948 Recinto:29-102-173-00003-00005 Cultivo:101138 OLIVAR-HOJIBLANCA Secano
 Ref:170000005205949 Recinto:29-102-173-00007-00001 Cultivo:101138 OLIVAR-HOJIBLANCA Secano
- 100412 Número de hectáreas validadas inferior a la superficie mínima permitida por el grupo de cultivo (Anexo I. Criterios de Subvencionabilidad. Orden 28 de marzo de 2023).
 Sup. Resuelta:0 Grupo de Pago:FRUTALES SECANO
- 100413 Recinto perteneciente a grupo de cultivo que no cumple con la superficie mínima requerida (Anexo I. Criterios de Subvencionabilidad. Orden 28 de marzo de 2023).
 Ref:170000005205953 Recinto:29-102-173-00109-00002 Cultivo:104020 ALMENDROS-GUARA Secano Sup. Declarada:0,76 Superficie Resolver:0,76
 Ref:170000005205954 Recinto:29-102-173-00110-00001 Cultivo:104020 ALMENDROS-GUARA Secano Sup. Declarada:0,17 Superficie Resolver:0,17
 Ref:170000005205955 Recinto:29-102-173-00111-00001 Cultivo:104020 ALMENDROS-GUARA Secano Sup. Declarada:0,04 Superficie Resolver:0,04
 Ref:-514430 Recinto:29-102-175-00300-00004 Cultivo:104020 ALMENDROS-GUARA Secano Sup. Declarada:2,5 Superficie Resolver:2,5
 Ref:170000005205957 Recinto:29-102-175-00301-00001 Cultivo:104020 ALMENDROS-GUARA Secano Sup. Declarada:0,38 Superficie Resolver:0,38
- 100424 Solicita recinto que no está comprometido para la operación.
 Ref:170000005205942 Recinto:29-011-008-00018-00006 Cultivo:101138 OLIVAR-HOJIBLANCA Secano
 Ref:170000005205950 Recinto:29-011-008-00018-00007 Cultivo:101138 OLIVAR-HOJIBLANCA Secano
 Ref:170000005205941 Recinto:29-011-008-00018-00008 Cultivo:101138 OLIVAR-HOJIBLANCA Secano
 Ref:170000005205945 Recinto:29-011-010-00042-00001 Cultivo:101138 OLIVAR-HOJIBLANCA Secano
 Ref:170000005205938 Recinto:29-011-010-00042-00003 Cultivo:101138 OLIVAR-HOJIBLANCA Secano
 Ref:170000005205946 Recinto:29-011-010-00047-00003 Cultivo:101138 OLIVAR-HOJIBLANCA Secano
 Ref:170000005205939 Recinto:29-011-010-00047-00004 Cultivo:101138 OLIVAR-HOJIBLANCA Secano
 Ref:170000005205940 Recinto:29-011-010-00049-00001 Cultivo:101138 OLIVAR-HOJIBLANCA Secano
 Ref:170000005205947 Recinto:29-011-010-00049-00006 Cultivo:101138 OLIVAR-HOJIBLANCA Secano
 Ref:170000005205943 Recinto:29-102-171-00279-00002 Cultivo:101138 OLIVAR-HOJIBLANCA Secano
 Ref:170000005205948 Recinto:29-102-173-00003-00005 Cultivo:101138 OLIVAR-HOJIBLANCA Secano
 Ref:170000005205949 Recinto:29-102-173-00007-00001 Cultivo:101138 OLIVAR-HOJIBLANCA Secano

(1) Superficie declarada admisible ajustada con la superficie comprometida.
 (2) Factor de penalización valorando el alcance para el tipo de compromiso.

Puede verificar la integridad de una copia de este documento mediante la lectura del código QR adjunto o mediante el acceso a la dirección <https://ws050.juntadeandalucia.es/verificarFirma> indicando el código de VERIFICACIÓN

FIRMADO POR	RAQUEL MARIA ESPIN CRESPO	17/12/2024	
VERIFICACIÓN	Pk2jm6UYDU9J72AMTZUYRN3GET48NG	PÁG. 8176/9349	

**APELLIDOS Y NOMBRE / RAZÓN SOCIAL**

SANCHEZ LOPEZ JOSE

NIF

***3965*

EXPEDIENTE

1061259

ANUALIDAD DE PAGO

1ª

IMPORTES POR ANUALIDAD

	2023	2024	2025	2026	2027
IMPORTE MÁXIMO SUBVENCIONABLE	2.951,00 €	2.951,00 €	2.951,00 €	2.459,17 €	2.459,17 €
IMPORTE MEDIO DE TRANSFERENCIA (€/ha)	297,48 €	297,48 €	297,48 €	247,90 €	247,90 €

RESUMEN DE UNIDADES

Cód	GRUPO DE PAGO	Sup. Dec. Admisible (ha)	Sup. Comprometida (ha)	Sup. ajustada compromiso (1) (ha)	% sobredec.	Sup. Resuelta (ha)	Importe Declarado	Importe Topado	Importe Resuelto	Importe tras sobredec.
419	OLIVAR	9,96		9,92	0,00	9,92	2.951,00	2.951,00	2.951,00	2.951,00
TOTAL		9,96	9,92	9,92		9,92	2.951,00	2.951,00	2.951,00	2.951,00

APLICACIÓN DE REDUCCIONES Y PENALIZACIONES

GRUPO DE PAGO	Importe Calculado	Importe prereduc.	Criterios de subvencionabilidad y compromisos	Presentación tardía	Omisión declaración	Condicionalidad	IMPORTE (Euros) RESUELTO
OLIVAR	2.951,00	2.951,00	0,00	0,00	0,00	0,00	2.951,00
TOTAL	2.951,00	2.951,00					2.951,00

RESUMEN DE PAGOS**IMPORTE (Euros)**

	RESUELTO	FEADER	MAPA	CAPADR
OLIVAR - Pago realizado	2.951,00 €	2.508,35 €	289,49 €	153,16 €

RECINTOS RESUELTOS

REF.	REFERENCIA SIGPAC	CULTIVO DESCRIPCIÓN CULTIVO	S/R G.PAGO	PEND. MEDIA (%)	SUP. DEC. ADMISIBLE (ha)	SUP. COMPROM. (ha)	SUP. AJUSTADA COMPR.(1) (ha)	SUP. CONY. SIGPAC (ha)	SUP. CERTIE (ha)	SUP. CAMPO (ha)	SUP. CAMPO DETER. CULT. DECLARADO (ha)	SUP. DEC. REDUCIDA (ha)	SUP. RESUELTA (ha)
-1607660	11-034-017-00037-004	101138 OLIVAR-HOJIBLANCA	S 419	22,70	0,29	0,29	0,29	0,29	0,29			0,29	0,29
1700000005673233	11-034-017-00035-001	101138 OLIVAR-HOJIBLANCA	S 419	21,40	0,54	0,54	0,54	0,54	0,54			0,54	0,54
1700000005673234	11-034-017-09003-001	101138 OLIVAR-HOJIBLANCA	S 419	15,60	0,03	0,03	0,03	0,03	0,03			0,03	0,03
1700000005673235	29-084-022-00011-001	101138 OLIVAR-HOJIBLANCA	S 419	18,90	3,18	3,14	3,14	3,14	3,18			3,14	3,14
1700000005673236	29-084-022-00011-002	101138 OLIVAR-HOJIBLANCA	S 419	24,00	5,92	5,92	5,92	5,92	5,92			5,92	5,92

INCIDENCIAS**INCIDENCIA DESCRIPCIÓN**

4272 Verifica que las líneas de declaración de las Solicitudes Únicas no tienen solapes con la capa de Retroactividad Gráfica (ambas de la misma campaña) a nivel de expediente/línea de declaración gráfica de la solicitud.
Ref:1700000005673235 Recinto:29-084-022-00011-00001 Cultivo: - Agregado de la referencia del recinto.:0 Zona de la referencia del recinto.:0 Superficie solapada.:0,04 Id. Incid.:100991200

(1) Superficie declarada admisible ajustada con la superficie comprometida.
(2) Factor de penalización valorando el alcance para el tipo de compromiso.

Puede verificar la integridad de una copia de este documento mediante la lectura del código QR adjunto o mediante el acceso a la dirección <https://ws050.juntadeandalucia.es/verificarFirma> indicando el código de VERIFICACIÓN

FIRMADO POR

RAQUEL MARIA ESPIN CRESPO

17/12/2024

VERIFICACIÓN

Pk2jm6UYDU9J72AMTZUYRN3GET48NG

PÁG. 8177/9349



**APELLIDOS Y NOMBRE / RAZÓN SOCIAL**

SANCHEZ ROJAS MARIA

NIF
***9822*EXPEDIENTE
1119053**ANUALIDAD DE PAGO**

1ª

IMPORTES POR ANUALIDAD

	2023	2024	2025	2026	2027
IMPORTE MÁXIMO SUBVENCIONABLE	1.264,29 €	1.264,29 €	1.264,29 €	1.053,58 €	1.053,58 €
IMPORTE MEDIO DE TRANSFERENCIA (€/ha)	297,48 €	297,48 €	297,48 €	247,90 €	247,90 €

RESUMEN DE UNIDADES

Cód	GRUPO DE PAGO	Sup. Dec. Admisible (ha)	Sup. Comprometida (ha)	Sup. ajustada compromiso (1) (ha)	% sobredec.	Sup. Resuelta (ha)	Importe Declarado	Importe Topado	Importe Resuelto	Importe tras sobredec.
419	OLIVAR	4,25		4,25	0,00	4,25	1.264,29	1.264,29	1.264,29	1.264,29
TOTAL		4,25	4,25	4,25		4,25	1.264,29	1.264,29	1.264,29	1.264,29

APLICACIÓN DE REDUCCIONES Y PENALIZACIONES

GRUPO DE PAGO	Importe Calculado	Importe prereduc.	Criterios de subvencionabilidad y compromisos	Presentación tardía	Omisión declaración	Condicionalidad	IMPORTE (Euros) RESUELTO
OLIVAR	1.264,29	1.264,29	0,00	0,00	3,00	0,00	1.226,36
TOTAL	1.264,29	1.264,29					1.226,36

RESUMEN DE PAGOS**IMPORTE (Euros)**

	RESUELTO	FEADER	MAPA	CAPADR
OLIVAR - Pago realizado	1.226,36 €	1.042,41 €	120,31 €	63,64 €

RECINTOS RESUELTOS

REF.	REFERENCIA SIGPAC	CULTIVO	DESCRIPCIÓN CULTIVO	S/R G.PAGO	PEND. MEDIA (%)	SUP. DEC. ADMISIBLE (ha)	SUP. COMPROM. (ha)	SUP. AJUSTADA COMPR.(1) (ha)	SUP. CONY. SIGPAC (ha)	SUP. CERTIE (ha)	SUP. CAMPO (ha)	SUP. CAMPO DETER. CULT. DECLARADO (ha)	SUP. DEC. REDUCIDA (ha)	SUP. RESUELTA (ha)
1700000005648047	29-042-001-00059-006	101021	OLIVAR-ALOREÑA	S	419	15,60	4,21	4,21	4,21	4,21			4,21	4,21
1700000005648048	29-042-001-00059-005	101021	OLIVAR-ALOREÑA	S	419	21,50	0,03	0,03	0,03	0,03			0,03	0,03
1700000005648050	29-042-001-00059-020	101021	OLIVAR-ALOREÑA	S	419	9,50	0,01	0,01	0,01	0,01			0,01	0,01

INCIDENCIAS**INCIDENCIA DESCRIPCIÓN**

256 Solicitud con recintos no declarados en campaña actual con una reducción por omisión de superficie superior al 3%
CÓDIGO PARA EL PORCENTAJE DE REDUCCIÓN POR OMISIÓN QUE CORRESPONDE A LA SOLICITUD:3

(1) Superficie declarada admisible ajustada con la superficie comprometida.
(2) Factor de penalización valorando el alcance para el tipo de compromiso.

Puede verificar la integridad de una copia de este documento mediante la lectura del código QR adjunto o mediante el acceso a la dirección <https://ws050.juntadeandalucia.es/verificarFirma> indicando el código de VERIFICACIÓN

FIRMADO POR

RAQUEL MARIA ESPIN CRESPO

17/12/2024

VERIFICACIÓN

Pk2jm6UYDU9J72AMTZUYRN3GET48NG

PÁG. 8178/9349



**APELLIDOS Y NOMBRE / RAZÓN SOCIAL**

SANCHEZ ROMAN JUAN

NIF

***2641*

EXPEDIENTE

1060225

ANUALIDAD DE PAGO

1ª

IMPORTES POR ANUALIDAD

	2023	2024	2025	2026	2027
IMPORTE MÁXIMO SUBVENCIONABLE	1.424,93 €	1.424,93 €	1.424,93 €	1.187,44 €	1.187,44 €
IMPORTE MEDIO DE TRANSFERENCIA (€/ha)	297,48 €	297,48 €	297,48 €	247,90 €	247,90 €

RESUMEN DE UNIDADES

Cód	GRUPO DE PAGO	Sup. Dec. Admisible (ha)	Sup. Comprometida (ha)	Sup. ajustada compromiso (1) (ha)	% sobredec.	Sup. Resuelta (ha)	Importe Declarado	Importe Topado	Importe Resuelto	Importe tras sobredec.
419	OLIVAR	4,79		4,79	0,00	4,79	1.424,93	1.424,93	1.424,93	1.424,93
TOTAL		4,79	4,79	4,79		4,79	1.424,93	1.424,93	1.424,93	1.424,93

APLICACIÓN DE REDUCCIONES Y PENALIZACIONES

GRUPO DE PAGO	Importe Calculado	Importe prereduc.	Criterios de subvencionabilidad y compromisos	Presentación tardía	Omisión declaración	Condicionalidad	IMPORTE (Euros) RESUELTO
OLIVAR	1.424,93	1.424,93	0,00	0,00	0,00	0,00	1.424,93
TOTAL	1.424,93	1.424,93					1.424,93

RESUMEN DE PAGOS**IMPORTE (Euros)**

	RESUELTO	FEADER	MAPA	CAPADR
OLIVAR - Pago realizado	1.424,93 €	1.211,19 €	139,79 €	73,95 €

RECINTOS RESUELTOS

REF.	REFERENCIA SIGPAC	CULTIVO DESCRIPCIÓN CULTIVO	S/R G.PAGO	PEND. MEDIA (%)	SUP. DEC. ADMISIBLE (ha)	SUP. COMPROM. (ha)	SUP. AJUSTADA COMPROM. (1) (ha)	SUP. CONY. SIGPAC (ha)	SUP. CERTIE (ha)	SUP. CAMPO (ha)	SUP. CAMPO DETER. CULT. DECLARADO (ha)	SUP. DEC. REDUCIDA (ha)	SUP. RESUELTA (ha)
-1473660	29-084-020-00040-003	101003 OLIVAR-ARBEQUINA	S 419	19,20	0,69	0,69	0,69		0,69			0,69	0,69
-1473659	29-084-020-00040-003	101007 OLIVAR-MANZANILLA	S 419	19,20	1,08	1,08	1,08		1,08			1,08	1,08
-721236	29-084-020-00040-003	101124 OLIVAR-GORDAL	S 419	19,20	0,08	0,08	0,08		0,08			0,08	0,08
-460924	29-084-020-00031-002	101138 OLIVAR-HOJIBLANCA	S 419	14,50	0,20	0,20	0,20		0,20			0,20	0,20
-43485	29-084-020-00032-002	101010 OLIVAR-PIQUAL	S 419	16,90	0,63	0,63	0,63		0,63			0,63	0,63
1700000005576226	29-084-020-00031-003	101003 OLIVAR-ARBEQUINA	S 419	20,00	0,27	0,27	0,27		0,27			0,27	0,27
1700000005576228	29-084-020-00040-003	101138 OLIVAR-HOJIBLANCA	S 419	19,20	1,84	1,84	1,84		1,84			1,84	1,84

INCIDENCIAS**INCIDENCIA DESCRIPCIÓN**

- 100412 Número de hectáreas validadas inferior a la superficie mínima permitida por el grupo de cultivo (Anexo I. Criterios de Subvencionabilidad. Orden 28 de marzo de 2023).
Sup. Resuelta:0 Grupo de Pago:FRUTALES SECANO
- 100413 Recinto perteneciente a grupo de cultivo que no cumple con la superficie mínima requerida (Anexo I. Criterios de Subvencionabilidad. Orden 28 de marzo de 2023).
Ref:-47912 Recinto:29-084-020-00031-00001 Cultivo:104020 ALMENDROS-GUARA Secano Sup. Declarada:0,92 Superficie Resolver: 0,92
Ref:1700000005576233 Recinto:29-084-020-00032-00001 Cultivo:104024 ALMENDROS-MARCONA Secano Sup. Declarada:0,83 Superficie Resolver:0,83
- 100424 Solicita recinto que no está comprometido para la operación.
Ref:1700000005576224 Recinto:29-084-020-00040-00002 Cultivo:218133 HIGUERA-NEGRA COMUN Regadío
Ref:1700000005576225 Recinto:29-084-020-00040-00007 Cultivo:218133 HIGUERA-NEGRA COMUN Regadío

(1) Superficie declarada admisible ajustada con la superficie comprometida.
(2) Factor de penalización valorando el alcance para el tipo de compromiso.

Puede verificar la integridad de una copia de este documento mediante la lectura del código QR adjunto o mediante el acceso a la dirección <https://ws050.juntadeandalucia.es/verificarFirma> indicando el código de VERIFICACIÓN

FIRMADO POR

RAQUEL MARIA ESPIN CRESPO

17/12/2024

VERIFICACIÓN

Pk2jm6YDU9J72AMTZUYRN3GET48NG

PÁG. 8179/9349



**APELLIDOS Y NOMBRE / RAZÓN SOCIAL**

SANCHEZ SANCHEZ MIGUEL ANGEL

NIF

***5917*

EXPEDIENTE

1278894

ANUALIDAD DE PAGO

1ª

IMPORTES POR ANUALIDAD

	2023	2024	2025	2026	2027
IMPORTE MÁXIMO SUBVENCIONABLE	507,70 €	507,70 €	507,70 €	423,09 €	423,09 €
IMPORTE MEDIO DE TRANSFERENCIA (€/ha)	419,59 €	419,59 €	419,59 €	349,66 €	349,66 €

RESUMEN DE UNIDADES

Cód	GRUPO DE PAGO	Sup. Dec. Admisible (ha)	Sup. Comprometida (ha)	Sup. ajustada compromiso (1) (ha)	% sobredec.	Sup. Resuelta (ha)	Importe Declarado	Importe Topado	Importe Resuelto	Importe tras sobredec.
423	FRUTALES REGADÍO	1,21		1,21	0,00	1,21	507,70	507,70	507,70	507,70
TOTAL		1,21	1,21	1,21		1,21	507,70	507,70	507,70	507,70

APLICACIÓN DE REDUCCIONES Y PENALIZACIONES

GRUPO DE PAGO	Importe Calculado	Importe prereduc.	Criterios de subvencionabilidad y compromisos	Presentación tardía	Omisión declaración	Condicionalidad	IMPORTE (Euros) RESUELTO
FRUTALES REGADÍO	507,70	507,70	0,00	0,00	0,00	0,00	507,70
TOTAL	507,70	507,70					507,70

RESUMEN DE PAGOS**IMPORTE (Euros)**

	RESUELTO	FEADER	MAPA	CAPADR
FRUTALES REGADÍO - Pago realizado	507,70 €	431,55 €	49,81 €	26,34 €

RECINTOS RESUELTOS

REF.	REFERENCIA SIGPAC	CULTIVO	DESCRIPCIÓN CULTIVO	S/R G.PAGO	PEND. MEDIA (%)	SUP. DEC. ADMISIBLE (ha)	SUP. COMPROM. (ha)	SUP. AJUSTADA COMPROM. (1) (ha)	SUP. CONY. SIGPAC (ha)	SUP. CERTIE (ha)	SUP. CAMPO (ha)	SUP. CAMPO DETER. CULT. DECLARADO (ha)	SUP. DEC. REDUCIDA (ha)	SUP. RESUELTA (ha)
-1006825	29-086-001-00516-006	343005	AGUACATE-HASS	R 423	52,70	0,12	0,12	0,12		0,12			0,12	0,12
1700000005969135	29-086-001-00515-001	343005	AGUACATE-HASS	R 423	52,20	0,37	0,37	0,37		0,41			0,37	0,37
1700000005969136	29-086-001-00515-002	343005	AGUACATE-HASS	R 423	67,80	0,22	0,22	0,22		0,28			0,22	0,22
1700000005969137	29-086-001-00516-003	343005	AGUACATE-HASS	R 423	55,10	0,50	0,50	0,50		0,50			0,50	0,50

(1) Superficie declarada admisible ajustada con la superficie comprometida.
(2) Factor de penalización valorando el alcance para el tipo de compromiso.

Puede verificar la integridad de una copia de este documento mediante la lectura del código QR adjunto o mediante el acceso a la dirección <https://ws050.juntadeandalucia.es/verificarFirma> indicando el código de VERIFICACIÓN

FIRMADO POR

RAQUEL MARIA ESPIN CRESPO

17/12/2024

VERIFICACIÓN

Pk2jm6UYDU9J72AMTZUYRN3GET48NG

PÁG. 8180/9349



**APELLIDOS Y NOMBRE / RAZÓN SOCIAL**

SANCHEZ SERRANO ORTIZ CB

NIF
***0889*EXPEDIENTE
1265611**ANUALIDAD DE PAGO**

1ª

IMPORTES POR ANUALIDAD

	2023	2024	2025	2026	2027
IMPORTE MÁXIMO SUBVENCIONABLE	1.388,84 €	1.388,84 €	1.388,84 €	1.157,37 €	1.157,37 €
IMPORTE MEDIO DE TRANSFERENCIA (€/ha)	419,59 €	419,59 €	419,59 €	349,66 €	349,66 €

RESUMEN DE UNIDADES

Cód	GRUPO DE PAGO	Sup. Dec. Admisible (ha)	Sup. Comprometida (ha)	Sup. ajustada compromiso (1) (ha)	% sobredec.	Sup. Resuelta (ha)	Importe Declarado	Importe Topado	Importe Resuelto	Importe tras sobredec.
423	FRUTALES REGADÍO	3,31		3,31	0,00	3,31	1.388,84	1.388,84	1.388,84	1.388,84
TOTAL		3,31	3,31	3,31		3,31	1.388,84	1.388,84	1.388,84	1.388,84

APLICACIÓN DE REDUCCIONES Y PENALIZACIONES

GRUPO DE PAGO	Importe Calculado	Importe prereduc.	Criterios de subvencionabilidad y compromisos	Presentación tardía	Omisión declaración	Condicionalidad	IMPORTE (Euros) RESUELTO
FRUTALES REGADÍO	1.388,84	1.388,84	0,00	0,00	0,00	0,00	1.388,84
TOTAL	1.388,84	1.388,84					1.388,84

RESUMEN DE PAGOS**IMPORTE (Euros)**

	RESUELTO	FEADER	MAPA	CAPADR
FRUTALES REGADÍO - Pago realizado	1.388,84 €	1.180,51 €	136,25 €	72,08 €

RECINTOS RESUELTOS

REF.	REFERENCIA SIGPAC	CULTIVO	DESCRIPCIÓN CULTIVO	S/R	G.PAGO	PEND. MEDIA (%)	SUP. DEC. ADMISIBLE (ha)	SUP. COMPROM. (ha)	SUP. AJUSTADA COMPR.(1) (ha)	SUP. CONY. SIGPAC (ha)	SUP. CERTIE (ha)	SUP. CAMPO (ha)	SUP. CAMPO DETER. CULT. DECLARADO (ha)	SUP. DEC. REDUCIDA (ha)	SUP. RESUELTA (ha)
-1269908	29-080-027-00017-004	206001	NARANJO-LANE LATE	R	423	7,80	0,10	0,10	0,10		0,10			0,10	0,10
-1141988	29-080-027-00017-002	206001	NARANJO-LANE LATE	R	423	12,90	1,38	1,38	1,38		1,38			1,38	1,38
-1141987	29-080-013-00009-001	206263	NARANJO-MIDKNIGHT	R	423	5,40	1,83	1,83	1,83		1,83			1,83	1,83

INCIDENCIAS**INCIDENCIA DESCRIPCIÓN**

- 100421 Recinto declarado por error para una operación de la 6503, que se ha corregido de oficio marcando la operación correcta, de acuerdo con la fecha de inscripción del recinto en la producción ecológica.
 Ref.-1141987 Recinto:29-080-013-00009-00001 Cultivo:206263 NARANJO-MIDKNIGHT Regadío
 Ref.-1141988 Recinto:29-080-027-00017-00002 Cultivo:206001 NARANJO-LANE LATE Regadío
 Ref.-1269908 Recinto:29-080-027-00017-00004 Cultivo:206001 NARANJO-LANE LATE Regadío

(1) Superficie declarada admisible ajustada con la superficie comprometida.
 (2) Factor de penalización valorando el alcance para el tipo de compromiso.

Puede verificar la integridad de una copia de este documento mediante la lectura del código QR adjunto o mediante el acceso a la dirección <https://ws050.juntadeandalucia.es/verificarFirma> indicando el código de VERIFICACIÓN

FIRMADO POR

RAQUEL MARIA ESPIN CRESPO

17/12/2024

VERIFICACIÓN

Pk2jm6UYDU9J72AMTZUYRN3GET48NG

PÁG. 8181/9349



**APELLIDOS Y NOMBRE / RAZÓN SOCIAL**

SANCHEZ SUAREZ JUAN

NIF

***5179*

EXPEDIENTE

1079566

ANUALIDAD DE PAGO

1ª

IMPORTES POR ANUALIDAD

	2023	2024	2025	2026	2027
IMPORTE MÁXIMO SUBVENCIONABLE	1.237,79 €	1.237,79 €	1.237,79 €	1.031,50 €	1.031,50 €
IMPORTE MEDIO DE TRANSFERENCIA (€/ha)	419,59 €	419,59 €	419,59 €	349,66 €	349,66 €

RESUMEN DE UNIDADES

Cód	GRUPO DE PAGO	Sup. Dec. Admisible (ha)	Sup. Comprometida (ha)	Sup. ajustada compromiso (1) (ha)	% sobredec.	Sup. Resuelta (ha)	Importe Declarado	Importe Topado	Importe Resuelto	Importe tras sobredec.
423	FRUTALES REGADÍO	2,95		2,95	0,00	2,95	1.237,79	1.237,79	1.237,79	1.237,79
TOTAL		2,95	2,95	2,95		2,95	1.237,79	1.237,79	1.237,79	1.237,79

APLICACIÓN DE REDUCCIONES Y PENALIZACIONES

GRUPO DE PAGO	Importe Calculado	Importe prereduc.	Criterios de subvencionabilidad y compromisos	Presentación tardía	Omisión declaración	Condicionalidad	IMPORTE (Euros) RESUELTO
FRUTALES REGADÍO	1.237,79	1.237,79	0,00	0,00	0,00	0,00	1.237,79
TOTAL	1.237,79	1.237,79					1.237,79

RESUMEN DE PAGOS**IMPORTE (Euros)**

	RESUELTO	FEADER	MAPA	CAPADR
FRUTALES REGADÍO - Pago realizado	1.237,79 €	1.052,12 €	121,43 €	64,24 €

RECINTOS RESUELTOS

REF.	REFERENCIA SIGPAC	CULTIVO	DESCRIPCIÓN CULTIVO	S/R G.PAGO	PEND. MEDIA (%)	SUP. DEC. ADMISIBLE (ha)	SUP. COMPROM. (ha)	SUP. AJUSTADA COMPR.(1) (ha)	SUP. CONY. SIGPAC (ha)	SUP. CERTIE (ha)	SUP. CAMPO (ha)	SUP. CAMPO DETER. CULT. DECLARADO (ha)	SUP. DEC. REDUCIDA (ha)	SUP. RESUELTA (ha)
-59174	29-038-008-80010-002	207004	LIMONERO-VERNA	R 423	5,70	0,04	0,04	0,04		0,04			0,04	0,04
1700000004549876	29-038-008-00084-001	207004	LIMONERO-VERNA	R 423	2,20	1,92	1,92	1,92		1,92			1,92	1,92
1700000004549877	29-038-008-00085-001	207004	LIMONERO-VERNA	R 423	3,30	0,94	0,94	0,94		0,94			0,94	0,94
1700000004549878	29-038-008-09031-002	207004	LIMONERO-VERNA	R 423	30,90	0,05	0,05	0,05		0,05			0,05	0,05

(1) Superficie declarada admisible ajustada con la superficie comprometida.
(2) Factor de penalización valorando el alcance para el tipo de compromiso.

Puede verificar la integridad de una copia de este documento mediante la lectura del código QR adjunto o mediante el acceso a la dirección <https://ws050.juntadeandalucia.es/verificarFirma> indicando el código de VERIFICACIÓN

FIRMADO POR

RAQUEL MARIA ESPIN CRESPO

17/12/2024

VERIFICACIÓN

Pk2jm6UYDU9J72AMTZUYRN3GET48NG

PÁG. 8182/9349



**APELLIDOS Y NOMBRE / RAZÓN SOCIAL**

SANTAMARIA JIMENEZ JUAN

NIF

***8290*

EXPEDIENTE

1005664

ANUALIDAD DE PAGO

1ª

IMPORTES POR ANUALIDAD

	2023	2024	2025	2026	2027
IMPORTE MÁXIMO SUBVENCIONABLE	1.249,42 €	1.249,42 €	1.249,42 €	1.041,18 €	1.041,18 €
IMPORTE MEDIO DE TRANSFERENCIA (€/ha)	297,48 €	297,48 €	297,48 €	247,90 €	247,90 €

RESUMEN DE UNIDADES

Cód	GRUPO DE PAGO	Sup. Dec. Admisible (ha)	Sup. Comprometida (ha)	Sup. ajustada compromiso (1) (ha)	% sobredec.	Sup. Resuelta (ha)	Importe Declarado	Importe Topado	Importe Resuelto	Importe tras sobredec.
419	OLIVAR	4,20		4,20	0,00	4,20	1.249,42	1.249,42	1.249,42	1.249,42
TOTAL		4,20	4,20	4,20		4,20	1.249,42	1.249,42	1.249,42	1.249,42

APLICACIÓN DE REDUCCIONES Y PENALIZACIONES

GRUPO DE PAGO	Importe Calculado	Importe prereduc.	Criterios de subvencionabilidad y compromisos	Presentación tardía	Omisión declaración	Condicionalidad	IMPORTE (Euros) RESUELTO
OLIVAR	1.249,42	1.249,42	0,00	0,00	0,00	0,00	1.249,42
TOTAL	1.249,42	1.249,42					1.249,42

RESUMEN DE PAGOS**IMPORTE (Euros)**

	RESUELTO	FEADER	MAPA	CAPADR
OLIVAR - Pago realizado	1.249,42 €	1.062,01 €	122,57 €	64,84 €

RECINTOS RESUELTOS

REF.	REFERENCIA SIGPAC	CULTIVO	DESCRIPCIÓN CULTIVO	S/R G.PAGO	PEND. MEDIA (%)	SUP. DEC. ADMISIBLE (ha)	SUP. COMPROM. (ha)	SUP. AJUSTADA COMPR.(1) (ha)	SUP. CONY. SIGPAC (ha)	SUP. CERTIE (ha)	SUP. CAMPO (ha)	SUP. CAMPO DETER. CULT. DECLARADO (ha)	SUP. DEC. REDUCIDA (ha)	SUP. RESUELTA (ha)
-1356483	29-011-036-00034-007	101021	OLIVAR-ALOREÑA	S	419	30,90	0,02	0,02	0,02	0,02			0,02	0,02
-1356482	29-011-036-00034-006	101021	OLIVAR-ALOREÑA	S	419	35,70	0,04	0,04	0,04	0,04			0,04	0,04
1700000004816620	29-011-023-00041-006	101021	OLIVAR-ALOREÑA	S	419	55,30	0,62	0,62	0,62	0,62			0,62	0,62
1700000004816623	29-011-036-00035-007	101021	OLIVAR-ALOREÑA	S	419	46,20	3,52	3,52	3,52	3,52			3,52	3,52

(1) Superficie declarada admisible ajustada con la superficie comprometida.
(2) Factor de penalización valorando el alcance para el tipo de compromiso.Puede verificar la integridad de una copia de este documento mediante la lectura del código QR adjunto o mediante el acceso a la dirección <https://ws050.juntadeandalucia.es/verificarFirma> indicando el código de VERIFICACIÓN

FIRMADO POR

RAQUEL MARIA ESPIN CRESPO

17/12/2024

VERIFICACIÓN

Pk2jm6UYDU9J72AMTZUYRN3GET48NG

PÁG. 8183/9349



**APELLIDOS Y NOMBRE / RAZÓN SOCIAL**

SANTANA CAMPOS JOSE ALBERTO

NIF

***6653*

EXPEDIENTE

1141197

ANUALIDAD DE PAGO

1ª

IMPORTES POR ANUALIDAD

	2023	2024	2025	2026	2027
IMPORTE MÁXIMO SUBVENCIONABLE	4.435,43 €	4.435,43 €	4.435,43 €	3.696,19 €	3.696,19 €
IMPORTE MEDIO DE TRANSFERENCIA (€/ha)	297,48 €	297,48 €	297,48 €	247,90 €	247,90 €

RESUMEN DE UNIDADES

Cód	GRUPO DE PAGO	Sup. Dec. Admisible (ha)	Sup. Comprometida (ha)	Sup. ajustada compromiso (1) (ha)	% sobredec.	Sup. Resuelta (ha)	Importe Declarado	Importe Topado	Importe Resuelto	Importe tras sobredec.
419	OLIVAR	14,91		14,91	0,00	14,91	4.435,43	4.435,43	4.435,43	4.435,43
TOTAL		14,91	14,91	14,91		14,91	4.435,43	4.435,43	4.435,43	4.435,43

APLICACIÓN DE REDUCCIONES Y PENALIZACIONES

GRUPO DE PAGO	Importe Calculado	Importe prereduc.	Criterios de subvencionabilidad y compromisos	Presentación tardía	Omisión declaración	Condicionalidad	IMPORTE (Euros) RESUELTO
OLIVAR	4.435,43	4.435,43	0,00	0,00	0,00	0,00	4.435,43
TOTAL	4.435,43	4.435,43					4.435,43

RESUMEN DE PAGOS**IMPORTE (Euros)**

	RESUELTO	FEADER	MAPA	CAPADR
OLIVAR - Pago realizado	4.435,43 €	3.770,12 €	435,12 €	230,19 €

RECINTOS RESUELTOS

REF.	REFERENCIA SIGPAC	CULTIVO DESCRIPCIÓN CULTIVO	S/R G.PAGO	PEND. MEDIA (%)	SUP. DEC. ADMISIBLE (ha)	SUP. COMPROM. (ha)	SUP. AJUSTADA COMPROM. (1) (ha)	SUP. CONY. SIGPAC (ha)	SUP. CERTIE (ha)	SUP. CAMPO (ha)	SUP. CAMPO DETER. CULT. DECLARADO (ha)	SUP. DEC. REDUCIDA (ha)	SUP. RESUELTA (ha)
-1600300	29-039-007-00090-008	101138 OLIVAR-HOJIBLANCA	S 419	11,50	0,06	0,06	0,06	0,06	0,06			0,06	0,06
-1600292	29-039-007-00092-010	101138 OLIVAR-HOJIBLANCA	S 419	23,40	1,76	1,76	1,76	1,76	1,76			1,76	1,76
-1600217	29-039-007-00251-114	101138 OLIVAR-HOJIBLANCA	S 419	36,70	0,92	0,92	0,92	0,92	0,92			0,92	0,92
-1600216	29-039-007-00251-063	101138 OLIVAR-HOJIBLANCA	S 419	28,60	0,35	0,35	0,35	0,35	0,35			0,35	0,35
-1600215	29-039-007-00251-060	101138 OLIVAR-HOJIBLANCA	S 419	25,90	1,47	1,47	1,47	1,47	1,47			1,47	1,47
-1600214	29-039-007-00251-116	101138 OLIVAR-HOJIBLANCA	S 419	24,80	0,96	0,96	0,96	0,96	0,96			0,96	0,96
-1600213	29-039-007-00251-069	101138 OLIVAR-HOJIBLANCA	S 419	38,20	1,17	1,17	1,17	1,17	1,17			1,17	1,17
-1600054	29-039-007-00092-001	101138 OLIVAR-HOJIBLANCA	S 419	12,00	1,20	1,20	1,20	1,20	1,20			1,20	1,20
-998130	29-039-006-00307-005	101138 OLIVAR-HOJIBLANCA	S 419	32,10	0,12	0,12	0,12	0,12	0,12			0,12	0,12
-998129	29-039-006-00321-001	101138 OLIVAR-HOJIBLANCA	S 419	21,50	1,27	1,27	1,27	1,27	1,27			1,27	1,27
-998128	29-039-006-00307-003	101138 OLIVAR-HOJIBLANCA	S 419	32,00	0,13	0,13	0,13	0,13	0,13			0,13	0,13
170000005322670	29-039-007-00263-001	101138 OLIVAR-HOJIBLANCA	S 419	41,90	0,16	0,16	0,16	0,16	0,16			0,16	0,16
170000005322671	29-039-007-00260-013	101138 OLIVAR-HOJIBLANCA	S 419	60,00	0,16	0,16	0,16	0,16	0,16			0,16	0,16
170000005322672	29-039-007-00092-005	101138 OLIVAR-HOJIBLANCA	S 419	16,50	0,12	0,12	0,12	0,12	0,12			0,12	0,12
170000005322673	29-039-007-00108-006	101138 OLIVAR-HOJIBLANCA	S 419	35,90	0,05	0,05	0,05	0,05	0,05			0,05	0,05
170000005322676	29-039-008-00078-003	101138 OLIVAR-HOJIBLANCA	S 419	26,40	0,75	0,75	0,75	0,75	0,75			0,75	0,75
170000005322677	29-039-007-00253-003	101138 OLIVAR-HOJIBLANCA	S 419	52,30	0,33	0,33	0,33	0,33	0,33			0,33	0,33
170000005322678	29-039-007-00259-004	101138 OLIVAR-HOJIBLANCA	S 419	42,20	0,18	0,18	0,18	0,18	0,18			0,18	0,18
170000005322679	29-039-007-09034-003	101138 OLIVAR-HOJIBLANCA	S 419	29,90	0,02	0,02	0,02	0,02	0,02			0,02	0,02
170000005322680	29-039-007-00108-007	101138 OLIVAR-HOJIBLANCA	S 419	14,90	0,08	0,08	0,08	0,08	0,08			0,08	0,08
170000005322681	29-039-007-00259-015	101138 OLIVAR-HOJIBLANCA	S 419	52,50	0,09	0,09	0,09	0,09	0,09			0,09	0,09
170000005322682	29-039-007-00259-016	101138 OLIVAR-HOJIBLANCA	S 419	34,30	0,12	0,12	0,12	0,12	0,12			0,12	0,12
170000005322683	29-039-008-09003-001	101138 OLIVAR-HOJIBLANCA	S 419	26,80	0,02	0,02	0,02	0,02	0,02			0,02	0,02
170000005322684	29-039-007-00259-017	101138 OLIVAR-HOJIBLANCA	S 419	39,00	0,28	0,28	0,28	0,28	0,28			0,28	0,28
170000005322685	29-039-007-00260-012	101138 OLIVAR-HOJIBLANCA	S 419	51,10	0,07	0,07	0,07	0,07	0,07			0,07	0,07
170000005322688	29-039-007-00108-008	101138 OLIVAR-HOJIBLANCA	S 419	23,00	2,28	2,28	2,28	2,28	2,28			2,28	2,28
170000005322690	29-039-007-00246-001	101138 OLIVAR-HOJIBLANCA	S 419	45,40	0,01	0,01	0,01	0,01	0,01			0,01	0,01
170000005322691	29-039-006-00307-001	101138 OLIVAR-HOJIBLANCA	S 419	7,10	0,75	0,75	0,75	0,75	0,75			0,75	0,75
170000005322692	29-039-007-00251-030	101138 OLIVAR-HOJIBLANCA	S 419	21,40	0,03	0,03	0,03	0,03	0,03			0,03	0,03

(1) Superficie declarada admisible ajustada con la superficie comprometida.
(2) Factor de penalización valorando el alcance para el tipo de compromiso.Puede verificar la integridad de una copia de este documento mediante la lectura del código QR adjunto o mediante el acceso a la dirección <https://ws050.juntadeandalucia.es/verificarFirma> indicando el código de VERIFICACIÓN

FIRMADO POR

RAQUEL MARIA ESPIN CRESPO

17/12/2024

VERIFICACIÓN

Pk2jm6UYDU9J72AMTZUYRN3GET48NG

PÁG. 8184/9349



**APELLIDOS Y NOMBRE / RAZÓN SOCIAL**

SANTIAGO RUIZ FRANCISCO

NIF

***5913*

EXPEDIENTE

1118822

ANUALIDAD DE PAGO

1ª

IMPORTES POR ANUALIDAD

	2023	2024	2025	2026	2027
IMPORTE MÁXIMO SUBVENCIONABLE	1.048,98 €	1.048,98 €	1.048,98 €	874,15 €	874,15 €
IMPORTE MEDIO DE TRANSFERENCIA (€/ha)	419,59 €	419,59 €	419,59 €	349,66 €	349,66 €

RESUMEN DE UNIDADES

Cód	GRUPO DE PAGO	Sup. Dec. Admisible (ha)	Sup. Comprometida (ha)	Sup. ajustada compromiso (1) (ha)	% sobredec.	Sup. Resuelta (ha)	Importe Declarado	Importe Topado	Importe Resuelto	Importe tras sobredec.
423	FRUTALES REGADÍO	2,50		2,50	0,00	2,50	1.048,98	1.048,98	1.048,98	1.048,98
TOTAL		2,50	2,50	2,50		2,50	1.048,98	1.048,98	1.048,98	1.048,98

APLICACIÓN DE REDUCCIONES Y PENALIZACIONES

GRUPO DE PAGO	Importe Calculado	Importe prereduc.	Criterios de subvencionabilidad y compromisos	Presentación tardía	Omisión declaración	Condicionalidad	IMPORTE (Euros) RESUELTO
FRUTALES REGADÍO	1.048,98	1.048,98	0,00	0,00	0,00	0,00	1.048,98
TOTAL	1.048,98	1.048,98					1.048,98

RESUMEN DE PAGOS

	IMPORTE (Euros)			
	RESUELTO	FEADER	MAPA	CAPADR
FRUTALES REGADÍO - Pago realizado	1.048,98 €	891,63 €	102,90 €	54,45 €

RECINTOS RESUELTOS

REF.	REFERENCIA SIGPAC	CULTIVO	DESCRIPCIÓN CULTIVO	S/R	G.PAGO	PEND. MEDIA (%)	SUP. DEC. ADMISIBLE (ha)	SUP. COMPROM. (ha)	SUP. AJUSTADA COMPR.(1) (ha)	SUP. CONY. SIGPAC (ha)	SUP. CERTIE (ha)	SUP. CAMPO (ha)	SUP. CAMPO DETER. CULT. DECLARADO (ha)	SUP. DEC. REDUCIDA (ha)	SUP. RESUELTA (ha)
-1070488	29-080-021-00008-006	112007	NOGALES-HOWARD	R	423	36,70	0,94	0,94	0,94		0,94			0,94	0,94
-927145	29-080-021-00009-012	112007	NOGALES-HOWARD	R	423	31,80	1,56	1,56	1,56		1,56			1,56	1,56

INCIDENCIAS**INCIDENCIA DESCRIPCIÓN**

- 248 Verifica que los recintos declarados con sistema de explotación regadío corresponden realmente a regadío según SIGPAC.
Ref:-1070490 Recinto:29-080-021-00035-00001 Cultivo:112007 NOGALES-HOWARD Regadío
- 100424 Solicita recinto que no está comprometido para la operación.
Ref:-1070490 Recinto:29-080-021-00035-00001 Cultivo:112007 NOGALES-HOWARD Regadío

(1) Superficie declarada admisible ajustada con la superficie comprometida.
(2) Factor de penalización valorando el alcance para el tipo de compromiso.

Puede verificar la integridad de una copia de este documento mediante la lectura del código QR adjunto o mediante el acceso a la dirección <https://ws050.juntadeandalucia.es/verificarFirma> indicando el código de VERIFICACIÓN

FIRMADO POR

RAQUEL MARIA ESPIN CRESPO

17/12/2024

VERIFICACIÓN

Pk2jm6UYDU9J72AMTZUYRN3GET48NG

PÁG. 8185/9349



**APELLIDOS Y NOMBRE / RAZÓN SOCIAL**

SARRION GAVILAN FRANCISCO JOSE

NIF

***5154*

EXPEDIENTE

1246311

ANUALIDAD DE PAGO

1ª

IMPORTES POR ANUALIDAD

	2023	2024	2025	2026	2027
IMPORTE MÁXIMO SUBVENCIONABLE	386,72 €	386,72 €	386,72 €	322,27 €	322,27 €
IMPORTE MEDIO DE TRANSFERENCIA (€/ha)	297,48 €	297,48 €	297,48 €	247,90 €	247,90 €

RESUMEN DE UNIDADES

Cód	GRUPO DE PAGO	Sup. Dec. Admisible (ha)	Sup. Comprometida (ha)	Sup. ajustada compromiso (1) (ha)	% sobredec.	Sup. Resuelta (ha)	Importe Declarado	Importe Topado	Importe Resuelto	Importe tras sobredec.
419	OLIVAR	1,30		1,30	0,00	1,30	386,72	386,72	386,72	386,72
TOTAL		1,30	1,30	1,30		1,30	386,72	386,72	386,72	386,72

APLICACIÓN DE REDUCCIONES Y PENALIZACIONES

GRUPO DE PAGO	Importe Calculado	Importe prereduc.	Criterios de subvencionabilidad y compromisos	Presentación tardía	Omisión declaración	Condicionalidad	IMPORTE (Euros) RESUELTO
OLIVAR	386,72	386,72	0,00	0,00	0,00	0,00	386,72
TOTAL	386,72	386,72					386,72

RESUMEN DE PAGOS**IMPORTE (Euros)**

	RESUELTO	FEADER	MAPA	CAPADR
OLIVAR - Pago realizado	386,72 €	328,71 €	37,94 €	20,07 €

RECINTOS RESUELTOS

REF.	REFERENCIA SIGPAC	CULTIVO DESCRIPCIÓN CULTIVO	S/R	G.PAGO	PEND. MEDIA (%)	SUP. DEC. ADMISIBLE (ha)	SUP. COMPROM. (ha)	SUP. AJUSTADA COMPR.(1) (ha)	SUP. CONY. SIGPAC (ha)	SUP. CERTIF. (ha)	SUP. CAMPO (ha)	SUP. CAMPO DETER. CULT. DECLARADO (ha)	SUP. DEC. REDUCIDA (ha)	SUP. RESUELTA (ha)
1700000003615397	29-079-019-09000-021	101324 OLIVAR-VERDIAL DE VELEZ-MALAGA	S	419	19,40	1,30	1,30	1,30		10,89			1,30	1,30

INCIDENCIAS**INCIDENCIA DESCRIPCIÓN**

- 100402 Recinto solicitado no forma parte de ningún organismo de control autorizado para la producción ecológica en Andalucía o fecha de inscripción posterior al plazo establecido (Anexo I. Criterios de Subvencionabilidad. Orden 28 de marzo de 2023).
Ref:1700000003615395 Recinto:29-079-018-00179-00001 Cultivo:20000 BARBECHO TRADICIONAL-SIN VARIEDAD Secano
Ref:1700000003615396 Recinto:29-079-018-00179-00006 Cultivo:20000 BARBECHO TRADICIONAL-SIN VARIEDAD Secano
- 100406 Grupo de cultivo declarado en el recinto no coincide con el grupo de cultivo existente en el organismo de control autorizado para la producción ecológica en Andalucía (Anexo I. Criterios de Subvencionabilidad. Orden 28 de marzo de 2023).
Ref:1700000003615395 Recinto:29-079-018-00179-00001 Cultivo:20000 BARBECHO TRADICIONAL-SIN VARIEDAD Secano
Grupo de SIPEA:OLIVAR
Ref:1700000003615396 Recinto:29-079-018-00179-00006 Cultivo:20000 BARBECHO TRADICIONAL-SIN VARIEDAD Secano
Grupo de SIPEA:OLIVAR
- 100424 Solicita recinto que no está comprometido para la operación.
Ref:1700000003615395 Recinto:29-079-018-00179-00001 Cultivo:20000 BARBECHO TRADICIONAL-SIN VARIEDAD Secano
Ref:1700000003615396 Recinto:29-079-018-00179-00006 Cultivo:20000 BARBECHO TRADICIONAL-SIN VARIEDAD Secano

(1) Superficie declarada admisible ajustada con la superficie comprometida.
(2) Factor de penalización valorando el alcance para el tipo de compromiso.

Puede verificar la integridad de una copia de este documento mediante la lectura del código QR adjunto o mediante el acceso a la dirección <https://ws050.juntadeandalucia.es/verificarFirma> indicando el código de VERIFICACIÓN

FIRMADO POR

RAQUEL MARIA ESPIN CRESPO

17/12/2024

VERIFICACIÓN

Pk2jm6UYDU9J72AMTZUYRN3GET48NG

PÁG. 8186/9349





<u>APELLIDOS Y NOMBRE / RAZÓN SOCIAL</u>	<u>NIF</u>	<u>EXPEDIENTE</u>	<u>ANUALIDAD DE PAGO</u>	<u>Nº DE SOCIOS</u>
SAT DEHESA DEL TORIL Nº 4375	****1690*	1078604	1ª	21

IMPORTE POR ANUALIDAD

	<u>2023</u>	<u>2024</u>	<u>2025</u>	<u>2026</u>	<u>2027</u>
IMPORTE MÁXIMO SUBVENCIONABLE	24.411,21 €	24.411,21 €	24.411,21 €	20.342,67 €	20.342,67 €
IMPORTE MEDIO DE TRANSFERENCIA (€/ha)	297,48 €	297,48 €	297,48 €	247,90 €	247,90 €

RESUMEN DE UNIDADES

<u>Cód</u>	<u>GRUPO DE PAGO</u>	<u>Sup. Dec. Admisible (ha)</u>	<u>Sup. Comprometida (ha)</u>	<u>Sup. ajustada compromiso (1) (ha)</u>	<u>% sobredec.</u>	<u>Sup. Resuelta (ha)</u>	<u>Importe Declarado</u>	<u>Importe Topado</u>	<u>Importe Resuelto</u>	<u>Importe tras sobredec.</u>
419	OLIVAR	82,06		82,06	0,00	82,06	24.411,21	24.411,21	24.411,21	24.411,21
TOTAL		82,06	82,06	82,06		82,06	24.411,21	24.411,21	24.411,21	24.411,21

APLICACIÓN DE REDUCCIONES Y PENALIZACIONES

<u>GRUPO DE PAGO</u>	<u>Importe Calculado</u>	<u>Importe prereduc.</u>	<u>Criterios de subvencionabilidad y compromisos</u>	<u>Presentación tardía</u>	<u>Omisión declaración</u>	<u>Condicionalidad</u>	<u>IMPORTE (Euros) RESUELTO</u>
OLIVAR	24.411,21	24.411,21	0,00	0,00	0,00	0,00	24.411,21
TOTAL	24.411,21	24.411,21					24.411,21

RESUMEN DE PAGOS

	<u>IMPORTE (Euros)</u>			
	<u>RESUELTO</u>	<u>FEADER</u>	<u>MAPA</u>	<u>CAPADR</u>
OLIVAR - Pago realizado	24.411,21 €	20.749,53 €	2.394,74 €	1.266,94 €

RECINTOS RESUELTOS

<u>REF.</u>	<u>REFERENCIA SIGPAC</u>	<u>CULTIVO</u>	<u>DESCRIPCIÓN CULTIVO</u>	<u>S/R G.PAGO</u>	<u>PEND. MEDIA (%)</u>	<u>SUP. DEC. ADMISIBLE (ha)</u>	<u>SUP. COMPROM. (ha)</u>	<u>SUP. AJUSTADA COMPR.(1) (ha)</u>	<u>SUP. CONY. SIGPAC (ha)</u>	<u>SUP. CERTIE (ha)</u>	<u>SUP. CAMPO (ha)</u>	<u>SUP. CAMPO DETER. CULT. DECLARADO (ha)</u>	<u>SUP. DEC. REDUCIDA (ha)</u>	<u>SUP. RESUELTA (ha)</u>
1700000004498295	29-032-028-00004-001	101138	OLIVAR-HOJIBLANCA	S 419	13,60	19,13	19,13	19,13		19,13			19,13	19,13
1700000004498296	29-032-028-00005-010	101138	OLIVAR-HOJIBLANCA	S 419	13,80	26,59	26,59	26,59		26,59			26,59	26,59
1700000004498297	29-032-028-00006-002	101010	OLIVAR-PICUAL	S 419	8,50	5,35	5,35	5,35		5,35			5,35	5,35
1700000004498318	29-032-028-00007-001	101138	OLIVAR-HOJIBLANCA	S 419	14,10	4,75	4,75	4,75		4,75			4,75	4,75
1700000004498320	29-032-028-00016-002	101138	OLIVAR-HOJIBLANCA	S 419	16,10	4,03	4,03	4,03		4,03			4,03	4,03
1700000004498321	29-032-028-00020-025	101138	OLIVAR-HOJIBLANCA	S 419	12,90	0,48	0,48	0,48		0,48			0,48	0,48
1700000004498322	29-032-028-00008-002	101138	OLIVAR-HOJIBLANCA	S 419	15,80	14,63	14,63	14,63		14,63			14,63	14,63
1700000004498328	29-032-028-00005-005	101138	OLIVAR-HOJIBLANCA	S 419	12,30	0,11	0,11	0,11		0,11			0,11	0,11
1700000004498329	29-032-028-00005-006	101138	OLIVAR-HOJIBLANCA	S 419	10,20	1,09	1,09	1,09		1,09			1,09	1,09
1700000004498330	29-032-066-00003-005	101138	OLIVAR-HOJIBLANCA	S 419	11,70	2,13	2,13	2,13		2,13			2,13	2,13
1700000004498331	29-032-028-00005-011	101138	OLIVAR-HOJIBLANCA	S 419	13,80	0,12	0,12	0,12		0,12			0,12	0,12
1700000004498343	29-032-028-00005-007	101138	OLIVAR-HOJIBLANCA	S 419	9,70	3,65	3,65	3,65		3,65			3,65	3,65

INCIDENCIAS**INCIDENCIA DESCRIPCIÓN**

101111	Verifica que si el titular es una S.C.T.A., S.C.E.C.T., S.A.T. de producción o Titularidad Compartida, en aplicación de la degesividad para el cálculo de la ayuda, se le considera un número de socios Número de socios:21
--------	--

(1) Superficie declarada admisible ajustada con la superficie comprometida.
(2) Factor de penalización valorando el alcance para el tipo de compromiso.Puede verificar la integridad de una copia de este documento mediante la lectura del código QR adjunto o mediante el acceso a la dirección <https://ws050.juntadeandalucia.es/verificarFirma> indicando el código de VERIFICACIÓN

FIRMADO POR

RAQUEL MARIA ESPIN CRESPO

17/12/2024

VERIFICACIÓN

Pk2jm6UYDU9J72AMTZUYRN3GET48NG

PÁG. 8187/9349



**APELLIDOS Y NOMBRE / RAZÓN SOCIAL**

SCHERMAN MARTÍN ANA MARIA

NIF

****1271*

EXPEDIENTE

1201594

ANUALIDAD DE PAGO

1ª

IMPORTES POR ANUALIDAD

	2023	2024	2025	2026	2027
IMPORTE MÁXIMO SUBVENCIONABLE	425,40 €	425,40 €	425,40 €	354,50 €	354,50 €
IMPORTE MEDIO DE TRANSFERENCIA (€/ha)	297,48 €	297,48 €	297,48 €	247,90 €	247,90 €

RESUMEN DE UNIDADES

Cód	GRUPO DE PAGO	Sup. Dec. Admisible (ha)	Sup. Comprometida (ha)	Sup. ajustada compromiso (1) (ha)	% sobredec.	Sup. Resuelta (ha)	Importe Declarado	Importe Topado	Importe Resuelto	Importe tras sobredec.
419	OLIVAR	1,43		1,43	0,00	1,43	425,40	425,40	425,40	425,40
TOTAL		1,43	1,43	1,43		1,43	425,40	425,40	425,40	425,40

APLICACIÓN DE REDUCCIONES Y PENALIZACIONES

GRUPO DE PAGO	Importe Calculado	Importe prereduc.	Criterios de subvencionabilidad y compromisos	Presentación tardía	Omisión declaración	Condicionabilidad	IMPORTE (Euros) RESUELTO
OLIVAR	425,40	425,40	0,00	0,00	0,00	0,00	425,40
TOTAL	425,40	425,40					425,40

RESUMEN DE PAGOS**IMPORTE (Euros)**

	RESUELTO	FEADER	MAPA	CAPADR
OLIVAR - Pago realizado	425,40 €	361,59 €	41,73 €	22,08 €

RECINTOS RESUELTOS

REF.	REFERENCIA SIGPAC	CULTIVO	DESCRIPCIÓN CULTIVO	S/R	G.PAGO	PEND. MEDIA (%)	SUP. DEC. ADMISIBLE (ha)	SUP. COMPROM. (ha)	SUP. AJUSTADA COMPR.(1) (ha)	SUP. CONY. SIGPAC (ha)	SUP. CERTIE (ha)	SUP. CAMPO (ha)	SUP. CAMPO DETER. CULT. DECLARADO (ha)	SUP. DEC. REDUCIDA (ha)	SUP. RESUELTA (ha)
-457663	29-035-049-00029-001	101138	OLIVAR-HOJIBLANCA	S	419	13,40	1,43	1,43	1,43		1,43			1,43	1,43

INCIDENCIAS**INCIDENCIA DESCRIPCIÓN**

- 100402 Recinto solicitado no forma parte de ningún organismo de control autorizado para la producción ecológica en Andalucía o fecha de inscripción posterior al plazo establecido (Anexo I. Criterios de Subvencionabilidad. Orden 28 de marzo de 2023).
Ref:-1212947 Recinto:29-035-028-00028-00003 Cultivo:5111 CEBADA-PEWTER Secano
Ref:1700000002456128 Recinto:29-035-028-00028-00003 Cultivo:8000 AVENA-SIN VARIEDAD Secano
- 100424 Solicita recinto que no está comprometido para la operación.
Ref:-1212947 Recinto:29-035-028-00028-00003 Cultivo:5111 CEBADA-PEWTER Secano
Ref:1700000002456128 Recinto:29-035-028-00028-00003 Cultivo:8000 AVENA-SIN VARIEDAD Secano

(1) Superficie declarada admisible ajustada con la superficie comprometida.
(2) Factor de penalización valorando el alcance para el tipo de compromiso.

Puede verificar la integridad de una copia de este documento mediante la lectura del código QR adjunto o mediante el acceso a la dirección <https://ws050.juntadeandalucia.es/verificarFirma> indicando el código de VERIFICACIÓN

FIRMADO POR

RAQUEL MARIA ESPIN CRESPO

17/12/2024

VERIFICACIÓN

Pk2jm6UYDU9J72AMTZUYRN3GET48NG

PÁG. 8188/9349



**APELLIDOS Y NOMBRE / RAZÓN SOCIAL**

SCHERMAN MARTÍN JOSE LUIS

NIF
***6663*EXPEDIENTE
1146778**ANUALIDAD DE PAGO**

1ª

IMPORTES POR ANUALIDAD

	2023	2024	2025	2026	2027
IMPORTE MÁXIMO SUBVENCIONABLE	422,42 €	422,42 €	422,42 €	352,02 €	352,02 €
IMPORTE MEDIO DE TRANSFERENCIA (€/ha)	297,48 €	297,48 €	297,48 €	247,90 €	247,90 €

RESUMEN DE UNIDADES

Cód	GRUPO DE PAGO	Sup. Dec. Admisible (ha)	Sup. Comprometida (ha)	Sup. ajustada compromiso (1) (ha)	% sobredec.	Sup. Resuelta (ha)	Importe Declarado	Importe Topado	Importe Resuelto	Importe tras sobredec.
419	OLIVAR	1,42		1,42	0,00	1,42	422,42	422,42	422,42	422,42
TOTAL		1,42	1,42	1,42		1,42	422,42	422,42	422,42	422,42

APLICACIÓN DE REDUCCIONES Y PENALIZACIONES

GRUPO DE PAGO	Importe Calculado	Importe prereduc.	Criterios de subvencionabilidad y compromisos	Presentación tardía	Omisión declaración	Condicionalidad	IMPORTE (Euros) RESUELTO
OLIVAR	422,42	422,42	0,00	0,00	0,00	0,00	422,42
TOTAL	422,42	422,42					422,42

RESUMEN DE PAGOS**IMPORTE (Euros)**

	RESUELTO	FEADER	MAPA	CAPADR
OLIVAR - Pago realizado	422,42 €	359,06 €	41,44 €	21,92 €

RECINTOS RESUELTOS

REF.	REFERENCIA SIGPAC	CULTIVO	DESCRIPCIÓN CULTIVO	S/R G.PAGO	PEND. MEDIA (%)	SUP. DEC. ADMISIBLE (ha)	SUP. COMPROM. (ha)	SUP. AJUSTADA COMPR.(1) (ha)	SUP. CONY. SIGPAC (ha)	SUP. CERTIE (ha)	SUP. CAMPO (ha)	SUP. CAMPO DETER. CULT. DECLARADO (ha)	SUP. DEC. REDUCIDA (ha)	SUP. RESUELTA (ha)
-457244	29-035-049-00029-001	101138	OLIVAR-HOJIBLANCA	S	419	13,40	1,42	1,42	1,42	1,42			1,42	1,42

INCIDENCIAS**INCIDENCIA DESCRIPCIÓN**

- 100412 Número de hectáreas validadas inferior a la superficie mínima permitida por el grupo de cultivo (Anexo I. Criterios de Subvencionabilidad. Orden 28 de marzo de 2023).
Sup. Resuelta:0 Grupo de Pago:HERBÁCEOS
- 100413 Recinto perteneciente a grupo de cultivo que no cumple con la superficie mínima requerida (Anexo I. Criterios de Subvencionabilidad. Orden 28 de marzo de 2023).
Ref:170000002403355 Recinto:29-035-028-00028-00003 Cultivo:5000 CEBADA-SIN VARIEDAD Secano Sup. Declarada:3,02 Superficie Resolver:2,98
Ref:-1592556 Recinto:29-035-028-00028-00003 Cultivo:8000 AVENA-SIN VARIEDAD Secano Sup. Declarada:1,84 Superficie Resolver:1,81

(1) Superficie declarada admisible ajustada con la superficie comprometida.
(2) Factor de penalización valorando el alcance para el tipo de compromiso.

Puede verificar la integridad de una copia de este documento mediante la lectura del código QR adjunto o mediante el acceso a la dirección <https://ws050.juntadeandalucia.es/verificarFirma> indicando el código de VERIFICACIÓN

FIRMADO POR	RAQUEL MARIA ESPIN CRESPO	17/12/2024
VERIFICACIÓN	Pk2jm6UYDU9J72AMTZUYRN3GET48NG	PÁG. 8189/9349



**APELLIDOS Y NOMBRE / RAZÓN SOCIAL**

SDAD AGRICOLA GINES SL

NIF
6403EXPEDIENTE**
1208947**ANUALIDAD DE PAGO**
1ª**IMPORTES POR ANUALIDAD**

	2023	2024	2025	2026	2027
IMPORTE MÁXIMO SUBVENCIONABLE	872,75 €	872,75 €	872,75 €	727,29 €	727,29 €
IMPORTE MEDIO DE TRANSFERENCIA (€/ha)	419,59 €	419,59 €	419,59 €	349,66 €	349,66 €

RESUMEN DE UNIDADES

Cód	GRUPO DE PAGO	Sup. Dec. Admisible (ha)	Sup. Comprometida (ha)	Sup. ajustada compromiso (1) (ha)	% sobredec.	Sup. Resuelta (ha)	Importe Declarado	Importe Topado	Importe Resuelto	Importe tras sobredec.
423	FRUTALES REGADÍO	2,08		2,08	0,00	2,08	872,75	872,75	872,75	872,75
TOTAL		2,08	2,08	2,08		2,08	872,75	872,75	872,75	872,75

APLICACIÓN DE REDUCCIONES Y PENALIZACIONES

GRUPO DE PAGO	Importe Calculado	Importe prereduc.	Criterios de subvencionabilidad y compromisos	Presentación tardía	Omisión declaración	Condicionalidad	IMPORTE (Euros) RESUELTO
FRUTALES REGADÍO	872,75	872,75	0,00	0,00	0,00	0,00	872,75
TOTAL	872,75	872,75					872,75

RESUMEN DE PAGOS**IMPORTE (Euros)**

	RESUELTO	FEADER	MAPA	CAPADR
FRUTALES REGADÍO - Pago realizado	872,75 €	741,84 €	85,62 €	45,29 €

RECINTOS RESUELTOS

REF.	REFERENCIA SIGPAC	CULTIVO	DESCRIPCIÓN CULTIVO	S/R	G.PAGO	PEND. MEDIA (%)	SUP. DEC. ADMISIBLE (ha)	SUP. COMPROM. (ha)	SUP. AJUSTADA COMPR.(1) (ha)	SUP. CONY. SIGPAC (ha)	SUP. CERTIE (ha)	SUP. CAMPO (ha)	SUP. CAMPO DETER. CULT. DECLARADO (ha)	SUP. DEC. REDUCIDA (ha)	SUP. RESUELTA (ha)
-1534956	29-080-006-00016-006	207004	LIMONERO-VERNA	R	423	11,70	1,51	1,51	1,51		1,51			1,51	1,51
-1534941	29-080-006-00016-005	207004	LIMONERO-VERNA	R	423	23,50	0,57	0,57	0,57		0,57			0,57	0,57

(1) Superficie declarada admisible ajustada con la superficie comprometida.
(2) Factor de penalización valorando el alcance para el tipo de compromiso.Puede verificar la integridad de una copia de este documento mediante la lectura del código QR adjunto o mediante el acceso a la dirección <https://ws050.juntadeandalucia.es/verificarFirma> indicando el código de VERIFICACIÓN

FIRMADO POR

RAQUEL MARIA ESPIN CRESPO

17/12/2024

VERIFICACIÓN

Pk2jm6UYDU9J72AMTZUYRN3GET48NG

PÁG. 8190/9349



**APELLIDOS Y NOMBRE / RAZÓN SOCIAL**

SEGURA MANCHA MANUEL RAMON

NIF

***2467*

EXPEDIENTE

1235274

ANUALIDAD DE PAGO

1ª

IMPORTE POR ANUALIDAD

	2023	2024	2025	2026	2027
IMPORTE MÁXIMO SUBVENCIONABLE	11.899,20 €	11.899,20 €	11.899,20 €	9.916,00 €	9.916,00 €
IMPORTE MEDIO DE TRANSFERENCIA (€/ha)	297,48 €	297,48 €	297,48 €	247,90 €	247,90 €

RESUMEN DE UNIDADES

Cód	GRUPO DE PAGO	Sup. Dec. Admisible (ha)	Sup. Comprometida (ha)	Sup. ajustada compromiso (1) (ha)	% sobredec.	Sup. Resuelta (ha)	Importe Declarado	Importe Topado	Importe Resuelto	Importe tras sobredec.
419	OLIVAR	129,51		40,00	0,00	40,00	11.899,20	11.899,20	11.899,20	11.899,20
TOTAL		129,51	40,00	40,00		40,00	11.899,20	11.899,20	11.899,20	11.899,20

APLICACIÓN DE REDUCCIONES Y PENALIZACIONES

GRUPO DE PAGO	Importe Calculado	Importe prereduc.	Criterios de subvencionabilidad y compromisos	Presentación tardía	Omisión declaración	Condicionalidad	IMPORTE (Euros) RESUELTO
OLIVAR	11.899,20	11.899,20	0,00	0,00	0,00	0,00	11.899,20
TOTAL	11.899,20	11.899,20					11.899,20

RESUMEN DE PAGOS**IMPORTE (Euros)**

	RESUELTO	FEADER	MAPA	CAPADR
OLIVAR - Pago realizado	11.899,20 €	10.114,32 €	1.167,31 €	617,57 €

RECINTOS RESUELTOS

REF.	REFERENCIA SIGPAC	CULTIVO	DESCRIPCIÓN CULTIVO	S/R G.PAGO	PEND. MEDIA (%)	SUP. DEC. ADMISIBLE (ha)	SUP. COMPROM. (ha)	SUP. AJUSTADA COMPR.(1) (ha)	SUP. CONY. SIGPAC (ha)	SUP. CERTIE (ha)	SUP. CAMPO (ha)	SUP. CAMPO DETER. CULT. DECLARADO (ha)	SUP. DEC. REDUCIDA (ha)	SUP. RESUELTA (ha)
-1309142	29-015-031-00009-001	101138	OLIVAR-HOJIBLANCA	S 419	4,80	14,73	6,94	6,94	6,94	6,94	6,94	6,94	6,94	6,94
-1309120	29-015-031-00009-001	101268	OLIVAR-PICO LIMON	S 419	4,80	3,45	1,62	1,62	1,62	1,62	1,62	1,62	1,62	1,62
-1309104	29-015-031-00009-001	101189	OLIVAR-KORONEIKI	S 419	4,80	9,25	4,35	4,35	4,35	4,35	4,35	4,35	4,35	4,35
-1309103	29-015-031-00009-001	101138	OLIVAR-HOJIBLANCA	S 419	4,80	37,49	17,65	17,65	17,65	17,65	17,65	17,65	17,65	17,65
-946178	29-015-031-00009-001	101003	OLIVAR-ARBEQUINA	S 419	4,80	5,92	2,79	2,79	2,79	2,79	2,79	2,79	2,79	2,79
1700000006657968	29-015-029-00038-002	101138	OLIVAR-HOJIBLANCA	S 419	8,20	16,38	16,38	16,38	16,38	16,42	16,42	16,38	16,38	16,38
1700000006657972	29-015-039-00022-002	101138	OLIVAR-HOJIBLANCA	S 419	3,70	24,71	24,71	24,71	24,71	24,71	24,71	24,71	24,71	24,71
1700000006657973	29-015-029-00040-001	101138	OLIVAR-HOJIBLANCA	S 419	4,40	2,33	2,33	2,33	2,33	2,34	2,34	2,33	2,33	2,33
1700000006657974	29-015-039-00019-001	101138	OLIVAR-HOJIBLANCA	S 419	5,50	15,25	15,25	15,25	15,25	15,25	15,25	15,25	15,25	15,25

(1) Superficie declarada admisible ajustada con la superficie comprometida.
(2) Factor de penalización valorando el alcance para el tipo de compromiso.

Puede verificar la integridad de una copia de este documento mediante la lectura del código QR adjunto o mediante el acceso a la dirección <https://ws050.juntadeandalucia.es/verificarFirma> indicando el código de VERIFICACIÓN

FIRMADO POR

RAQUEL MARIA ESPIN CRESPO

17/12/2024

VERIFICACIÓN

Pk2jm6UYDU9J72AMTZUYRN3GET48NG

PÁG. 8191/9349





APELLIDOS Y NOMBRE / RAZÓN SOCIAL **NIF** **EXPEDIENTE** **ANUALIDAD DE PAGO**
 Seron Ordoñez Rafael ***9480* 1284557 1ª

IMPORTES POR ANUALIDAD

	2023	2024	2025	2026	2027
IMPORTE MÁXIMO SUBVENCIONABLE	1.334,30 €	1.334,30 €	1.334,30 €	1.111,92 €	1.111,92 €
IMPORTE MEDIO DE TRANSFERENCIA (€/ha)	419,59 €	419,59 €	419,59 €	349,66 €	349,66 €

RESUMEN DE UNIDADES

Cód	GRUPO DE PAGO	Sup. Dec. Admisible (ha)	Sup. Comprometida (ha)	Sup. ajustada compromiso (1) (ha)	% sobredec.	Sup. Resuelta (ha)	Importe Declarado	Importe Topado	Importe Resuelto	Importe tras sobredec.
423	FRUTALES REGADÍO	3,18		3,18	0,00	3,18	1.334,30	1.334,30	1.334,30	1.334,30
TOTAL		3,18	3,18	3,18		3,18	1.334,30	1.334,30	1.334,30	1.334,30

APLICACIÓN DE REDUCCIONES Y PENALIZACIONES

GRUPO DE PAGO	Importe Calculado	Importe prereduc.	Criterios de subvencionabilidad y compromisos	Presentación tardía	Omisión declaración	Condicionalidad	IMPORTE (Euros) RESUELTO
FRUTALES REGADÍO	1.334,30	1.334,30	0,00	0,00	0,00	0,00	1.334,30
TOTAL	1.334,30	1.334,30					1.334,30

RESUMEN DE PAGOS

	IMPORTE (Euros)			
	RESUELTO	FEADER	MAPA	CAPADR
FRUTALES REGADÍO - Pago realizado	1.334,30 €	1.134,16 €	130,89 €	69,25 €

RECINTOS RESUELTOS

REF.	REFERENCIA SIGPAC	CULTIVO DESCRIPCIÓN CULTIVO	S/R	G.PAGO	PEND. MEDIA (%)	SUP. ADMISIBLE (ha)	SUP. COMPROM. (ha)	SUP. AJUSTADA COMPR.(1) (ha)	SUP. CONY. SIGPAC (ha)	SUP. CERTIE (ha)	SUP. CAMPO (ha)	SUP. CAMPO DETER. CULT. DECLARADO (ha)	SUP. DEC. REDUCIDA (ha)	SUP. RESUELTA (ha)
6956348	29-008-001-00038-001	207202 LIMONERO-FINO 95	R	423	8,00	3,18	3,18	3,18		3,18			3,18	3,18

INCIDENCIAS**INCIDENCIA DESCRIPCIÓN**

- 3790 Recinto declarado inactivo
 Ref:6956350 Recinto:29-008-001-00056-00001 Cultivo: -
 Ref:6956347 Recinto:29-008-001-00150-00005 Cultivo: -
 Ref:6956434 Recinto:29-008-001-00150-00006 Cultivo: -
- 100400 Recinto con cultivo, variedad, régimen de explotación o uso Sigpac no compatible con la operación solicitada (Anexo IV.I Cultivos y variedades elegibles para las Intervenciones. Orden de 28 de marzo de 2023).
 Ref:6956350 Recinto:29-008-001-00056-00001 Cultivo:207202 LIMONERO-FINO 95 Secano Uso:CI
 Ref:6956347 Recinto:29-008-001-00150-00005 Cultivo:207202 LIMONERO-FINO 95 Secano Uso:CI
 Ref:6956434 Recinto:29-008-001-00150-00006 Cultivo:207202 LIMONERO-FINO 95 Secano Uso:CF
- 100421 Recinto declarado por error para una operación de la 6503, que se ha corregido de oficio marcando la operación correcta, de acuerdo con la fecha de inscripción del recinto en la producción ecológica.
 Ref:6956348 Recinto:29-008-001-00038-00001 Cultivo:207202 LIMONERO-FINO 95 Regadio
- 100424 Solicita recinto que no está comprometido para la operación.
 Ref:6956350 Recinto:29-008-001-00056-00001 Cultivo:207202 LIMONERO-FINO 95 Secano
 Ref:6956347 Recinto:29-008-001-00150-00005 Cultivo:207202 LIMONERO-FINO 95 Secano
 Ref:6956434 Recinto:29-008-001-00150-00006 Cultivo:207202 LIMONERO-FINO 95 Secano

(1) Superficie declarada admisible ajustada con la superficie comprometida.
 (2) Factor de penalización valorando el alcance para el tipo de compromiso.

Puede verificar la integridad de una copia de este documento mediante la lectura del código QR adjunto o mediante el acceso a la dirección <https://ws050.juntadeandalucia.es/verificarFirma> indicando el código de VERIFICACIÓN

FIRMADO POR

RAQUEL MARIA ESPIN CRESPO

17/12/2024

VERIFICACIÓN

Pk2jm6UYDU9J72AMTZUYRN3GET48NG

PÁG. 8192/9349



**APELLIDOS Y NOMBRE / RAZÓN SOCIAL**

SOJO ALVAREZ MARIA JESUS

NIF

***8960*

EXPEDIENTE

1126161

ANUALIDAD DE PAGO

1ª

IMPORTES POR ANUALIDAD

	2023	2024	2025	2026	2027
IMPORTE MÁXIMO SUBVENCIONABLE	2.543,45 €	2.543,45 €	2.543,45 €	2.119,55 €	2.119,55 €
IMPORTE MEDIO DE TRANSFERENCIA (€/ha)	297,48 €	297,48 €	297,48 €	247,90 €	247,90 €

RESUMEN DE UNIDADES

Cód	GRUPO DE PAGO	Sup. Dec. Admisible (ha)	Sup. Comprometida (ha)	Sup. ajustada compromiso (1) (ha)	% sobredec.	Sup. Resuelta (ha)	Importe Declarado	Importe Topado	Importe Resuelto	Importe tras sobredec.
419	OLIVAR	8,55		8,55	0,00	8,55	2.543,45	2.543,45	2.543,45	2.543,45
TOTAL		8,55	8,55	8,55		8,55	2.543,45	2.543,45	2.543,45	2.543,45

APLICACIÓN DE REDUCCIONES Y PENALIZACIONES

GRUPO DE PAGO	Importe Calculado	Importe prereduc.	Criterios de subvencionabilidad y compromisos	Presentación tardía	Omisión declaración	Condicionalidad	IMPORTE (Euros) RESUELTO
OLIVAR	2.543,45	2.543,45	0,00	0,00	0,00	0,00	2.543,45
TOTAL	2.543,45	2.543,45					2.543,45

RESUMEN DE PAGOS**IMPORTE (Euros)**

	RESUELTO	FEADER	MAPA	CAPADR
OLIVAR - Pago realizado	2.543,45 €	2.161,93 €	249,51 €	132,01 €

RECINTOS RESUELTOS

REF.	REFERENCIA SIGPAC	CULTIVO DESCRIPCIÓN CULTIVO	S/R G.PAGO	PEND. MEDIA (%)	SUP. DEC. ADMISIBLE (ha)	SUP. COMPROM. (ha)	SUP. AJUSTADA COMPR.(1) (ha)	SUP. CONY. SIGPAC (ha)	SUP. CERTIE (ha)	SUP. CAMPO (ha)	SUP. CAMPO DETER. CULT. DECLARADO (ha)	SUP. DEC. REDUCIDA (ha)	SUP. RESUELTA (ha)
4568360	29-088-021-00027-001	101138 OLIVAR-HOJIBLANCA	S	419	15,30	1,22	1,22	1,22	1,22			1,22	1,22
1700000002983310	29-032-008-00082-001	101138 OLIVAR-HOJIBLANCA	S	419	7,00	0,68	0,68	0,68	0,68			0,68	0,68
1700000002983311	29-032-008-00083-001	101138 OLIVAR-HOJIBLANCA	S	419	7,90	2,07	2,07	2,07	2,07			2,07	2,07
1700000002983313	29-088-022-00034-001	101138 OLIVAR-HOJIBLANCA	R	419	17,20	4,58	4,58	4,58	4,58			4,58	4,58

INCIDENCIAS**INCIDENCIA DESCRIPCIÓN**

- 100421 Recinto declarado por error para una operación de la 6503, que se ha corregido de oficio marcando la operación correcta, de acuerdo con la fecha de inscripción del recinto en la producción ecológica.
 Ref:1700000002983310 Recinto:29-032-008-00082-00001 Cultivo:101138 OLIVAR-HOJIBLANCA Secano
 Ref:1700000002983311 Recinto:29-032-008-00083-00001 Cultivo:101138 OLIVAR-HOJIBLANCA Secano
 Ref:4568360 Recinto:29-088-021-00027-00001 Cultivo:101138 OLIVAR-HOJIBLANCA Secano
 Ref:1700000002983313 Recinto:29-088-022-00034-00001 Cultivo:101138 OLIVAR-HOJIBLANCA Regadío

(1) Superficie declarada admisible ajustada con la superficie comprometida.
 (2) Factor de penalización valorando el alcance para el tipo de compromiso.

Puede verificar la integridad de una copia de este documento mediante la lectura del código QR adjunto o mediante el acceso a la dirección <https://ws050.juntadeandalucia.es/verificarFirma> indicando el código de VERIFICACIÓN

FIRMADO POR

RAQUEL MARIA ESPIN CRESPO

17/12/2024

VERIFICACIÓN

Pk2jm6UYDU9J72AMTZUYRN3GET48NG

PÁG. 8193/9349



**APELLIDOS Y NOMBRE / RAZÓN SOCIAL**

SOTO GARCIA RAFAEL

NIF
4064EXPEDIENTE**
1232778**ANUALIDAD DE PAGO**
1ª**IMPORTES POR ANUALIDAD**

	2023	2024	2025	2026	2027
IMPORTE MÁXIMO SUBVENCIONABLE	1.978,24 €	1.978,24 €	1.978,24 €	1.648,54 €	1.648,54 €
IMPORTE MEDIO DE TRANSFERENCIA (€/ha)	297,48 €	297,48 €	297,48 €	247,90 €	247,90 €

RESUMEN DE UNIDADES

Cód	GRUPO DE PAGO	Sup. Dec. Admisible (ha)	Sup. Comprometida (ha)	Sup. ajustada compromiso (1) (ha)	% sobredec.	Sup. Resuelta (ha)	Importe Declarado	Importe Topado	Importe Resuelto	Importe tras sobredec.
419	OLIVAR	6,65		6,65	0,00	6,65	1.978,24	1.978,24	1.978,24	1.978,24
TOTAL		6,65	6,65	6,65		6,65	1.978,24	1.978,24	1.978,24	1.978,24

APLICACIÓN DE REDUCCIONES Y PENALIZACIONES

GRUPO DE PAGO	Importe Calculado	Importe prereduc.	Criterios de subvencionabilidad y compromisos	Presentación tardía	Omisión declaración	Condicionalidad	IMPORTE (Euros) RESUELTO
OLIVAR	1.978,24	1.978,24	0,00	0,00	0,00	0,00	1.978,24
TOTAL	1.978,24	1.978,24					1.978,24

RESUMEN DE PAGOS**IMPORTE (Euros)**

	RESUELTO	FEADER	MAPA	CAPADR
OLIVAR - Pago realizado	1.978,24 €	1.681,50 €	194,07 €	102,67 €

RECINTOS RESUELTOS

REF.	REFERENCIA SIGPAC	CULTIVO	DESCRIPCIÓN CULTIVO	S/R G.PAGO	PEND. MEDIA (%)	SUP. DEC. ADMISIBLE (ha)	SUP. COMPROM. (ha)	SUP. AJUSTADA COMPR.(1) (ha)	SUP. CONY. SIGPAC (ha)	SUP. CERTIE (ha)	SUP. CAMPO (ha)	SUP. CAMPO DETER. CULT. DECLARADO (ha)	SUP. DEC. REDUCIDA (ha)	SUP. RESUELTA (ha)
1700000006052410	29-089-044-00008-001	101138	OLIVAR-HOJIBLANCA	S 419	10,50	5,06	5,06	5,06		5,06			5,06	5,06
1700000006052411	29-089-044-00009-001	101138	OLIVAR-HOJIBLANCA	S 419	11,10	1,59	1,59	1,59		1,59			1,59	1,59

(1) Superficie declarada admisible ajustada con la superficie comprometida.
(2) Factor de penalización valorando el alcance para el tipo de compromiso.Puede verificar la integridad de una copia de este documento mediante la lectura del código QR adjunto o mediante el acceso a la dirección <https://ws050.juntadeandalucia.es/verificarFirma> indicando el código de VERIFICACIÓN

FIRMADO POR

RAQUEL MARIA ESPIN CRESPO

17/12/2024

VERIFICACIÓN

Pk2jm6UYDU9J72AMTZUYRN3GET48NG

PÁG. 8194/9349



**APELLIDOS Y NOMBRE / RAZÓN SOCIAL**

SOUTH ORGANIC S.L.

NIF
9820EXPEDIENTE**
1262772**ANUALIDAD DE PAGO**
1ª**IMPORTES POR ANUALIDAD**

	2023	2024	2025	2026	2027
IMPORTE MÁXIMO SUBVENCIONABLE	1.234,54 €	1.234,54 €	1.234,54 €	1.028,79 €	1.028,79 €
IMPORTE MEDIO DE TRANSFERENCIA (€/ha)	297,48 €	297,48 €	297,48 €	247,90 €	247,90 €

RESUMEN DE UNIDADES

Cód	GRUPO DE PAGO	Sup. Dec. Admisible (ha)	Sup. Comprometida (ha)	Sup. ajustada compromiso (1) (ha)	% sobredec.	Sup. Resuelta (ha)	Importe Declarado	Importe Topado	Importe Resuelto	Importe tras sobredec.
419	OLIVAR	4,15		4,15	0,00	4,15	1.234,54	1.234,54	1.234,54	1.234,54
TOTAL		4,15	4,15	4,15		4,15	1.234,54	1.234,54	1.234,54	1.234,54

APLICACIÓN DE REDUCCIONES Y PENALIZACIONES

GRUPO DE PAGO	Importe Calculado	Importe prereduc.	Criterios de subvencionabilidad y compromisos	Presentación tardía	Omisión declaración	Condicionalidad	IMPORTE (Euros) RESUELTO
OLIVAR	1.234,54	1.234,54	0,00	0,00	0,00	0,00	1.234,54
TOTAL	1.234,54	1.234,54					1.234,54

RESUMEN DE PAGOS**IMPORTE (Euros)**

	RESUELTO	FEADER	MAPA	CAPADR
OLIVAR - Pago realizado	1.234,54 €	1.049,36 €	121,11 €	64,07 €

RECINTOS RESUELTOS

REF.	REFERENCIA SIGPAC	CULTIVO	DESCRIPCIÓN CULTIVO	S/R	G.PAGO	PEND. MEDIA (%)	SUP. DEC. ADMISIBLE (ha)	SUP. COMPROM. (ha)	SUP. AJUSTADA COMPR.(1) (ha)	SUP. CONY. SIGPAC (ha)	SUP. CERTIE (ha)	SUP. CAMPO (ha)	SUP. CAMPO DETER. CULT. DECLARADO (ha)	SUP. DEC. REDUCIDA (ha)	SUP. RESUELTA (ha)
6888342	29-080-022-00082-001	101138	OLIVAR-HOJIBLANCA	S	419	17,30	4,15	4,15	4,15		4,15			4,15	4,15

(1) Superficie declarada admisible ajustada con la superficie comprometida.
(2) Factor de penalización valorando el alcance para el tipo de compromiso.Puede verificar la integridad de una copia de este documento mediante la lectura del código QR adjunto o mediante el acceso a la dirección <https://ws050.juntadeandalucia.es/verificarFirma> indicando el código de VERIFICACIÓN

FIRMADO POR

RAQUEL MARIA ESPIN CRESPO

17/12/2024

VERIFICACIÓN

Pk2jm6UYDU9J72AMTZUYRN3GET48NG

PÁG. 8195/9349



**INCIDENCIAS****INCIDENCIA DESCRIPCIÓN**

- 100400 Recinto con cultivo, variedad, régimen de explotación o uso Siggac no compatible con la operación solicitada (Anexo IV.I Cultivos y variedades elegibles para las Intervenciones. Orden de 28 de marzo de 2023).
 Ref:6881192 Recinto:29-036-001-00170-00003 Cultivo:207004 LIMONERO-VERNA Secano Uso:CF
 Ref:-1350506 Recinto:29-036-001-00170-00006 Cultivo:343005 AGUACATE-HASS Secano Uso:FY
 Ref:-1113901 Recinto:29-036-001-00171-00002 Cultivo:343005 AGUACATE-HASS Secano Uso:FY
 Ref:-1113906 Recinto:29-036-001-00171-00003 Cultivo:343005 AGUACATE-HASS Secano Uso:FY
 Ref:6881194 Recinto:29-036-008-00008-00002 Cultivo:207004 LIMONERO-VERNA Secano Uso:CI
 Ref:6881196 Recinto:29-036-008-00008-00005 Cultivo:207004 LIMONERO-VERNA Secano Uso:CI
 Ref:-1350507 Recinto:29-036-008-00008-00010 Cultivo:207004 LIMONERO-VERNA Secano Uso:CI
- 100412 Número de hectáreas validadas inferior a la superficie mínima permitida por el grupo de cultivo (Anexo I. Criterios de Subvencionabilidad. Orden 28 de marzo de 2023).
 Sup. Resuelta:0 Grupo de Pago:FRUTALES REGADÍO
- 100413 Recinto perteneciente a grupo de cultivo que no cumple con la superficie mínima requerida (Anexo I. Criterios de Subvencionabilidad. Orden 28 de marzo de 2023).
 Ref:6881193 Recinto:29-036-001-00170-00008 Cultivo:343005 AGUACATE-HASS Regadío Sup. Declarada:0,24 Superficie Resolver:0,24
 Ref:-1113751 Recinto:41-055-023-00013-00001 Cultivo:206308 NARANJO-VALENCIA LATE Regadío Sup. Declarada:2,49 Superficie Resolver:2,49
 Ref:5284826 Recinto:41-074-010-00062-00001 Cultivo:206004 NARANJO-NAVELINA Regadío Sup. Declarada:8,42 Superficie Resolver:8,42
- 100421 Recinto declarado por error para una operación de la 6503, que se ha corregido de oficio marcando la operación correcta, de acuerdo con la fecha de inscripción del recinto en la producción ecológica.
 Ref:5284826 Recinto:41-074-010-00062-00001 Cultivo:206004 NARANJO-NAVELINA Regadío
- 100424 Solicita recinto que no está comprometido para la operación.
 Ref:6881192 Recinto:29-036-001-00170-00003 Cultivo:207004 LIMONERO-VERNA Secano
 Ref:-1350506 Recinto:29-036-001-00170-00006 Cultivo:343005 AGUACATE-HASS Secano
 Ref:-1113901 Recinto:29-036-001-00171-00002 Cultivo:343005 AGUACATE-HASS Secano
 Ref:-1113906 Recinto:29-036-001-00171-00003 Cultivo:343005 AGUACATE-HASS Secano
 Ref:6881194 Recinto:29-036-008-00008-00002 Cultivo:207004 LIMONERO-VERNA Secano
 Ref:6881196 Recinto:29-036-008-00008-00005 Cultivo:207004 LIMONERO-VERNA Secano
 Ref:-1350507 Recinto:29-036-008-00008-00010 Cultivo:207004 LIMONERO-VERNA Secano

(1) Superficie declarada admisible ajustada con la superficie comprometida.
 (2) Factor de penalización valorando el alcance para el tipo de compromiso.

Puede verificar la integridad de una copia de este documento mediante la lectura del código QR adjunto o mediante el acceso a la dirección <https://ws050.juntadeandalucia.es/verificarFirma> indicando el código de VERIFICACIÓN

FIRMADO POR	RAQUEL MARIA ESPIN CRESPO	17/12/2024	
VERIFICACIÓN	Pk2jm6UYDU9J72AMTZUYRN3GET48NG	PÁG. 8196/9349	

**APELLIDOS Y NOMBRE / RAZÓN SOCIAL**

STIGHAELL LARS ROGER

NIF
2683EXPEDIENTE**
1268389**ANUALIDAD DE PAGO**
1ª**IMPORTES POR ANUALIDAD**

	2023	2024	2025	2026	2027
IMPORTE MÁXIMO SUBVENCIONABLE	2.614,85 €	2.614,85 €	2.614,85 €	2.179,04 €	2.179,04 €
IMPORTE MEDIO DE TRANSFERENCIA (€/ha)	297,48 €	297,48 €	297,48 €	247,90 €	247,90 €

RESUMEN DE UNIDADES

Cód	GRUPO DE PAGO	Sup. Dec. Admisible (ha)	Sup. Comprometida (ha)	Sup. ajustada compromiso (1) (ha)	% sobredec.	Sup. Resuelta (ha)	Importe Declarado	Importe Topado	Importe Resuelto	Importe tras sobredec.
419	OLIVAR	8,79		8,79	0,00	8,79	2.614,85	2.614,85	2.614,85	2.614,85
TOTAL		8,79	8,79	8,79		8,79	2.614,85	2.614,85	2.614,85	2.614,85

APLICACIÓN DE REDUCCIONES Y PENALIZACIONES

GRUPO DE PAGO	Importe Calculado	Importe prereduc.	Criterios de subvencionabilidad y compromisos	Presentación tardía	Omisión declaración	Condicionalidad	IMPORTE (Euros) RESUELTO
OLIVAR	2.614,85	2.614,85	0,00	0,00	0,00	0,00	2.614,85
TOTAL	2.614,85	2.614,85					2.614,85

RESUMEN DE PAGOS**IMPORTE (Euros)**

	RESUELTO	FEADER	MAPA	CAPADR
OLIVAR - Pago realizado	2.614,85 €	2.222,62 €	256,52 €	135,71 €

RECINTOS RESUELTOS

REF.	REFERENCIA SIGPAC	CULTIVO	DESCRIPCIÓN CULTIVO	S/R	G.PAGO	PEND. MEDIA (%)	SUP. DEC. ADMISIBLE (ha)	SUP. COMPROM. (ha)	SUP. AJUSTADA COMPR.(1) (ha)	SUP. CONY. SIGPAC (ha)	SUP. CERTIE (ha)	SUP. CAMPO (ha)	SUP. CAMPO DETER. CULT. DECLARADO (ha)	SUP. DEC. REDUCIDA (ha)	SUP. RESUELTA (ha)
5493032	29-084-011-00113-003	101195	OLIVAR-LECHIN DE SEVILLA	S	419	21,20	8,79	8,79	8,79		8,79			8,79	8,79

(1) Superficie declarada admisible ajustada con la superficie comprometida.
(2) Factor de penalización valorando el alcance para el tipo de compromiso.Puede verificar la integridad de una copia de este documento mediante la lectura del código QR adjunto o mediante el acceso a la dirección <https://ws050.juntadeandalucia.es/verificarFirma> indicando el código de VERIFICACIÓN

FIRMADO POR

RAQUEL MARIA ESPIN CRESPO

17/12/2024

VERIFICACIÓN

Pk2jm6UYDU9J72AMTZUYRN3GET48NG

PÁG. 8197/9349



**APELLIDOS Y NOMBRE / RAZÓN SOCIAL**

TANA BIO SLU

NIF
****7892***EXPEDIENTE**
1272391**ANUALIDAD DE PAGO**
1ª**IMPORTES POR ANUALIDAD**

	2023	2024	2025	2026	2027
IMPORTE MÁXIMO SUBVENCIONABLE	9.914,91 €	9.914,91 €	9.914,91 €	8.262,47 €	8.262,47 €
IMPORTE MEDIO DE TRANSFERENCIA (€/ha)	419,59 €	419,59 €	419,59 €	349,66 €	349,66 €

RESUMEN DE UNIDADES

Cód	GRUPO DE PAGO	Sup. Dec. Admisible (ha)	Sup. Comprometida (ha)	Sup. ajustada compromiso (1) (ha)	% sobredec.	Sup. Resuelta (ha)	Importe Declarado	Importe Topado	Importe Resuelto	Importe tras sobredec.
423	FRUTALES REGADÍO	23,63		23,63	0,00	23,63	9.914,91	9.914,91	9.914,91	9.914,91
TOTAL		23,63	23,63	23,63		23,63	9.914,91	9.914,91	9.914,91	9.914,91

APLICACIÓN DE REDUCCIONES Y PENALIZACIONES

GRUPO DE PAGO	Importe Calculado	Importe prereduc.	Criterios de subvencionabilidad y compromisos	Presentación tardía	Omisión declaración	Condicionalidad	IMPORTE (Euros) RESUELTO
FRUTALES REGADÍO	9.914,91	9.914,91	0,00	0,00	0,00	0,00	9.914,91
TOTAL	9.914,91	9.914,91					9.914,91

RESUMEN DE PAGOS

	IMPORTE (Euros)			
	RESUELTO	FEADER	MAPA	CAPADR
FRUTALES REGADÍO - Pago realizado	9.914,91 €	8.427,67 €	972,65 €	514,59 €

RECINTOS RESUELTOS

REF.	REFERENCIA SIGPAC	CULTIVO DESCRIPCIÓN CULTIVO	S/R G.PAGO	PEND. MEDIA (%)	SUP. DEC. ADMISIBLE (ha)	SUP. COMPROM. (ha)	SUP. AJUSTADA COMPR.(1) (ha)	SUP. CONY. SIGPAC (ha)	SUP. CERTIE (ha)	SUP. CAMPO (ha)	SUP. CAMPO DETER. CULT. DECLARADO (ha)	SUP. DEC. REDUCIDA (ha)	SUP. RESUELTA (ha)
5540324	29-038-010-00065-001	207004 LIMONERO-VERNA	R 423	2,70	3,85	3,85	3,85		3,85			3,85	3,85
5540325	29-038-010-00210-001	207004 LIMONERO-VERNA	R 423	3,40	2,29	2,29	2,29		2,29			2,29	2,29
5540326	29-038-010-00065-002	207004 LIMONERO-VERNA	R 423	2,80	1,04	1,04	1,04		1,04			1,04	1,04
5540328	29-038-010-00210-002	207004 LIMONERO-VERNA	R 423	6,30	0,10	0,10	0,10		0,10			0,10	0,10
5540329	29-038-010-00056-001	207004 LIMONERO-VERNA	R 423	2,00	2,34	2,34	2,34		2,34			2,34	2,34
5540331	29-038-010-00055-004	207004 LIMONERO-VERNA	R 423	1,40	1,62	1,62	1,62		1,62			1,62	1,62
5540334	29-038-010-00056-002	207004 LIMONERO-VERNA	R 423	2,40	0,15	0,15	0,15		0,15			0,15	0,15
5540336	29-038-010-00064-002	207004 LIMONERO-VERNA	R 423	2,30	2,25	2,25	2,25		2,25			2,25	2,25
5540337	29-038-010-00063-001	207004 LIMONERO-VERNA	R 423	1,50	3,51	3,51	3,51		3,51			3,51	3,51
5540340	29-038-010-00053-001	207004 LIMONERO-VERNA	R 423	1,50	0,89	0,89	0,89		0,89			0,89	0,89
5540343	29-038-010-00055-002	207004 LIMONERO-VERNA	R 423	3,50	2,93	2,93	2,93		2,93			2,93	2,93
5540345	29-038-010-00054-001	207004 LIMONERO-VERNA	R 423	1,10	2,66	2,66	2,66		2,66			2,66	2,66

INCIDENCIAS**INCIDENCIA DESCRIPCIÓN**

100424 Solicita recinto que no está comprometido para la operación.

Ref:5540333 Recinto:29-038-010-00061-00001 Cultivo:207004 LIMONERO-VERNA Regadío

(1) Superficie declarada admisible ajustada con la superficie comprometida.
(2) Factor de penalización valorando el alcance para el tipo de compromiso.Puede verificar la integridad de una copia de este documento mediante la lectura del código QR adjunto o mediante el acceso a la dirección <https://ws050.juntadeandalucia.es/verificarFirma> indicando el código de VERIFICACIÓN

FIRMADO POR

RAQUEL MARIA ESPIN CRESPO

17/12/2024

VERIFICACIÓN

Pk2jm6UYDU9J72AMTZUYRN3GET48NG

PÁG. 8198/9349



**APELLIDOS Y NOMBRE / RAZÓN SOCIAL**

TERNERO RUEDA JUAN

NIF

***8218*

EXPEDIENTE

1263565

ANUALIDAD DE PAGO

1ª

IMPORTE POR ANUALIDAD

	2023	2024	2025	2026	2027
IMPORTE MÁXIMO SUBVENCIONABLE	5.538,59 €	5.538,59 €	5.538,59 €	4.615,51 €	4.615,51 €
IMPORTE MEDIO DE TRANSFERENCIA (€/ha)	419,59 €	419,59 €	419,59 €	349,66 €	349,66 €

RESUMEN DE UNIDADES

Cód	GRUPO DE PAGO	Sup. Dec. Admisible (ha)	Sup. Comprometida (ha)	Sup. ajustada compromiso (1) (ha)	% sobredec.	Sup. Resuelta (ha)	Importe Declarado	Importe Topado	Importe Resuelto	Importe tras sobredec.
423	FRUTALES REGADÍO	13,20		13,20	0,00	13,20	5.538,59	5.538,59	5.538,59	5.538,59
TOTAL		13,20	13,20	13,20		13,20	5.538,59	5.538,59	5.538,59	5.538,59

APLICACIÓN DE REDUCCIONES Y PENALIZACIONES

GRUPO DE PAGO	Importe Calculado	Importe prereduc.	Criterios de subvencionabilidad y compromisos	Presentación tardía	Omisión declaración	Condicionalidad	IMPORTE (Euros) RESUELTO
FRUTALES REGADÍO	5.538,59		0,00	0,00	0,00	0,00	5.538,59
TOTAL	5.538,59	5.538,59					5.538,59

RESUMEN DE PAGOS

	IMPORTE (Euros)			
	RESUELTO	FEADER	MAPA	CAPADR
FRUTALES REGADÍO - Pago realizado	4.070,02 €	3.459,52 €	399,27 €	211,23 €
FRUTALES REGADÍO - A pagar	1.468,57 €	1.248,28 €	144,07 €	76,22 €
TOTAL	5.538,59 €	4.707,80 €	543,34 €	287,45 €

RECINTOS RESUELTOS

REE	REFERENCIA SIGPAC	CULTIVO	DESCRIPCIÓN CULTIVO	S/R G.PAGO	PEND. MEDIA (%)	SUP. DEC. ADMISIBLE (ha)	SUP. COMPROM. (ha)	SUP. AJUSTADA COMPR.(1) (ha)	SUP. CONV. SIGPAC (ha)	SUP. CERTIF. (ha)	SUP. CAMPO (ha)	SUP. CAMPO DETER. CULT. DECLARADO (ha)	SUP. DEC. REDUCIDA (ha)	SUP. RESUELTA (ha)
-1126938	29-038-028-00012-006	207004	LIMONERO-VERNA	R 423	2,40	0,08	0,08	0,08		0,08			0,08	0,08
-1126937	29-038-028-00012-002	207004	LIMONERO-VERNA	R 423	2,70	1,04	1,04	1,04		1,04			1,04	1,04
-1126935	29-038-028-00012-003	207004	LIMONERO-VERNA	R 423	4,50	3,53	3,53	3,53		3,53			3,53	3,53
-1126933	29-038-027-00055-001	207202	LIMONERO-FINO 95	R 423	5,10	1,94	1,94	1,94		1,94			1,94	1,94
-1126929	29-038-021-00078-001	207004	LIMONERO-VERNA	R 423	1,80	0,23	0,23	0,23		0,23			0,23	0,23
-1126927	29-038-021-00079-001	207004	LIMONERO-VERNA	R 423	4,90	0,22	0,22	0,22		0,22			0,22	0,22
-1126920	29-038-028-00010-001	207004	LIMONERO-VERNA	R 423	2,80	1,48	1,48	1,48		1,48			1,48	1,48
-1126919	29-038-028-00010-002	207004	LIMONERO-VERNA	R 423	3,10	4,68	4,68	4,68		4,68			4,68	4,68

INCIDENCIAS**INCIDENCIA DESCRIPCIÓN**

- 100400 Recinto con cultivo, variedad, régimen de explotación o uso Sigpac no compatible con la operación solicitada (Anexo IV.I Cultivos y variedades elegibles para las Intervenciones. Orden de 28 de marzo de 2023).
Ref:-1126936 Recinto:29-038-028-00012-00005 Cultivo:207004 LIMONERO-VERNA Secano Uso:CI
- 100424 Solicita recinto que no está comprometido para la operación.
Ref:-1126936 Recinto:29-038-028-00012-00005 Cultivo:207004 LIMONERO-VERNA Secano

(1) Superficie declarada admisible ajustada con la superficie comprometida.
(2) Factor de penalización valorando el alcance para el tipo de compromiso.

Puede verificar la integridad de una copia de este documento mediante la lectura del código QR adjunto o mediante el acceso a la dirección <https://ws050.juntadeandalucia.es/verificarFirma> indicando el código de VERIFICACIÓN

FIRMADO POR

RAQUEL MARIA ESPIN CRESPO

17/12/2024

VERIFICACIÓN

Pk2jm6UYDU9J72AMTZUYRN3GET48NG

PÁG. 8199/9349



**APELLIDOS Y NOMBRE / RAZÓN SOCIAL**

TERRONES NAVARRO JOSE MANUEL

NIF

***2214*

EXPEDIENTE

1028721

ANUALIDAD DE PAGO

1ª

IMPORTES POR ANUALIDAD

	2023	2024	2025	2026	2027
IMPORTE MÁXIMO SUBVENCIONABLE	6.901,54 €	6.901,54 €	6.901,54 €	5.751,28 €	5.751,28 €
IMPORTE MEDIO DE TRANSFERENCIA (€/ha)	297,48 €	297,48 €	297,48 €	247,90 €	247,90 €

RESUMEN DE UNIDADES

Cód	GRUPO DE PAGO	Sup. Dec. Admisible (ha)	Sup. Comprometida (ha)	Sup. ajustada compromiso (1) (ha)	% sobredec.	Sup. Resuelta (ha)	Importe Declarado	Importe Topado	Importe Resuelto	Importe tras sobredec.
419	OLIVAR	23,20		23,20	0,00	23,20	6.901,54	6.901,54	6.901,54	6.901,54
TOTAL		23,20	23,20	23,20		23,20	6.901,54	6.901,54	6.901,54	6.901,54

APLICACIÓN DE REDUCCIONES Y PENALIZACIONES

GRUPO DE PAGO	Importe Calculado	Importe prereduc.	Criterios de subvencionabilidad y compromisos	Presentación tardía	Omisión declaración	Condicionalidad	IMPORTE (Euros) RESUELTO
OLIVAR	6.901,54	6.901,54	0,00	0,00	0,00	0,00	6.901,54
TOTAL	6.901,54	6.901,54					6.901,54

RESUMEN DE PAGOS**IMPORTE (Euros)**

	RESUELTO	FEADER	MAPA	CAPADR
OLIVAR - Pago realizado	6.901,54 €	5.866,31 €	677,04 €	358,19 €

RECINTOS RESUELTOS

REF.	REFERENCIA SIGPAC	CULTIVO	DESCRIPCIÓN CULTIVO	S/R G.PAGO	PEND. MEDIA (%)	SUP. DEC. ADMISIBLE (ha)	SUP. COMPROM. (ha)	SUP. AJUSTADA COMPR.(1) (ha)	SUP. CONY. SIGPAC (ha)	SUP. CERTIE (ha)	SUP. CAMPO (ha)	SUP. CAMPO DETER. CULT. DECLARADO (ha)	SUP. DEC. REDUCIDA (ha)	SUP. RESUELTA (ha)
-1461783	29-015-058-00056-001	101138	OLIVAR-HOJIBLANCA	S	419	5,00	2,55	2,55	2,55	2,55			2,55	2,55
1700000004691636	29-015-058-00033-001	101138	OLIVAR-HOJIBLANCA	S	419	7,40	13,89	13,89	13,89	13,89			13,89	13,89
1700000004691673	29-015-068-00013-003	101138	OLIVAR-HOJIBLANCA	R	419	5,20	1,98	1,98	1,98	1,98			1,98	1,98
1700000004691674	29-015-068-00009-012	101138	OLIVAR-HOJIBLANCA	R	419	7,70	4,78	4,78	4,78	4,78			4,78	4,78

(1) Superficie declarada admisible ajustada con la superficie comprometida.
(2) Factor de penalización valorando el alcance para el tipo de compromiso.

Puede verificar la integridad de una copia de este documento mediante la lectura del código QR adjunto o mediante el acceso a la dirección <https://ws050.juntadeandalucia.es/verificarFirma> indicando el código de VERIFICACIÓN

FIRMADO POR

RAQUEL MARIA ESPIN CRESPO

17/12/2024

VERIFICACIÓN

Pk2jm6UYDU9J72AMTZUYRN3GET48NG

PÁG. 8200/9349



**APELLIDOS Y NOMBRE / RAZÓN SOCIAL**

TORRES COCA JOSE LUIS

NIF

***2368*

EXPEDIENTE

1234535

ANUALIDAD DE PAGO

1ª

IMPORTES POR ANUALIDAD

	2023	2024	2025	2026	2027
IMPORTE MÁXIMO SUBVENCIONABLE	829,97 €	829,97 €	829,97 €	691,64 €	691,64 €
IMPORTE MEDIO DE TRANSFERENCIA (€/ha)	297,48 €	297,48 €	297,48 €	247,90 €	247,90 €

RESUMEN DE UNIDADES

Cód	GRUPO DE PAGO	Sup. Dec. Admisible (ha)	Sup. Comprometida (ha)	Sup. ajustada compromiso (1) (ha)	% sobredec.	Sup. Resuelta (ha)	Importe Declarado	Importe Topado	Importe Resuelto	Importe tras sobredec.
419	OLIVAR	2,79		2,79	0,00	2,79	829,97	829,97	829,97	829,97
TOTAL		2,79	2,79	2,79		2,79	829,97	829,97	829,97	829,97

APLICACIÓN DE REDUCCIONES Y PENALIZACIONES

GRUPO DE PAGO	Importe Calculado	Importe prereduc.	Criterios de subvencionabilidad y compromisos	Presentación tardía	Omisión declaración	Condicionalidad	IMPORTE (Euros) RESUELTO
OLIVAR	829,97	829,97	0,00	0,00	0,00	0,00	829,97
TOTAL	829,97	829,97					829,97

RESUMEN DE PAGOS**IMPORTE (Euros)**

	RESUELTO	FEADER	MAPA	CAPADR
OLIVAR - Pago realizado	829,97 €	705,47 €	81,42 €	43,08 €

RECINTOS RESUELTOS

REF.	REFERENCIA SIGPAC	CULTIVO	DESCRIPCIÓN CULTIVO	S/R G.PAGO	PEND. MEDIA (%)	SUP. DEC. ADMISIBLE (ha)	SUP. COMPROM. (ha)	SUP. AJUSTADA COMPROM. (1) (ha)	SUP. CONY. SIGPAC (ha)	SUP. CERTIE (ha)	SUP. CAMPO (ha)	SUP. CAMPO DETER. CULT. DECLARADO (ha)	SUP. DEC. REDUCIDA (ha)	SUP. RESUELTA (ha)
-185216	29-072-046-00014-001	101138	OLIVAR-HOJIBLANCA	S	419	8,40	0,19	0,19	0,19	0,19			0,19	0,19
1700000005222841	29-072-015-00062-001	101138	OLIVAR-HOJIBLANCA	R	419	11,90	1,70	1,70	1,70	1,70			1,70	1,70
1700000005222842	29-072-015-00044-001	101138	OLIVAR-HOJIBLANCA	S	419	12,20	0,90	0,90	0,90	0,90			0,90	0,90

(1) Superficie declarada admisible ajustada con la superficie comprometida.
(2) Factor de penalización valorando el alcance para el tipo de compromiso.Puede verificar la integridad de una copia de este documento mediante la lectura del código QR adjunto o mediante el acceso a la dirección <https://ws050.juntadeandalucia.es/verificarFirma> indicando el código de VERIFICACIÓN

FIRMADO POR

RAQUEL MARIA ESPIN CRESPO

17/12/2024

VERIFICACIÓN

Pk2jm6UYDU9J72AMTZUYRN3GET48NG

PÁG. 8201/9349



**APELLIDOS Y NOMBRE / RAZÓN SOCIAL**

TORRES ROJO JOSÉ ANTONIO

NIF

***0697*

EXPEDIENTE

1094340

ANUALIDAD DE PAGO

1ª

IMPORTES POR ANUALIDAD

	2023	2024	2025	2026	2027
IMPORTE MÁXIMO SUBVENCIONABLE	318,89 €	318,89 €	318,89 €	265,74 €	265,74 €
IMPORTE MEDIO DE TRANSFERENCIA (€/ha)	419,59 €	419,59 €	419,59 €	349,66 €	349,66 €

RESUMEN DE UNIDADES

Cód	GRUPO DE PAGO	Sup. Dec. Admisible (ha)	Sup. Comprometida (ha)	Sup. ajustada compromiso (1) (ha)	% sobredec.	Sup. Resuelta (ha)	Importe Declarado	Importe Topado	Importe Resuelto	Importe tras sobredec.
423	FRUTALES REGADÍO	0,79		0,76	0,00	0,76	318,89	318,89	318,89	318,89
TOTAL		0,79	0,76	0,76		0,76	318,89	318,89	318,89	318,89

APLICACIÓN DE REDUCCIONES Y PENALIZACIONES

GRUPO DE PAGO	Importe Calculado	Importe prereduc.	Criterios de subvencionabilidad y compromisos	Presentación tardía	Omisión declaración	Condicionalidad	IMPORTE (Euros) RESUELTO
FRUTALES REGADÍO	318,89	318,89	0,00	0,00	0,00	0,00	318,89
TOTAL	318,89	318,89					318,89

RESUMEN DE PAGOS**IMPORTE (Euros)**

	RESUELTO	FEADER	MAPA	CAPADR
FRUTALES REGADÍO - Pago realizado	318,89 €	271,06 €	31,28 €	16,55 €

RECINTOS RESUELTOS

REF.	REFERENCIA SIGPAC	CULTIVO	DESCRIPCIÓN CULTIVO	S/R G.PAGO	PEND. MEDIA (%)	SUP. DEC. ADMISIBLE (ha)	SUP. COMPROM. (ha)	SUP. AJUSTADA COMPROM. (1) (ha)	SUP. CONY. SIGPAC (ha)	SUP. CERTIE (ha)	SUP. CAMPO (ha)	SUP. CAMPO DETER. CULT. DECLARADO (ha)	SUP. DEC. REDUCIDA (ha)	SUP. RESUELTA (ha)
1700000005279666	29-045-002-00134-001	343005	AGUACATE-HASS	R 423	35,20	0,15	0,15	0,15		0,16			0,15	0,15
1700000005279668	29-045-002-00135-001	343005	AGUACATE-HASS	R 423	32,80	0,09	0,09	0,09		0,10			0,09	0,09
1700000005279669	29-045-002-00142-002	343005	AGUACATE-HASS	R 423	36,80	0,26	0,25	0,25		0,25			0,25	0,25
1700000005279672	29-045-002-00146-001	343005	AGUACATE-HASS	R 423	31,40	0,12	0,10	0,10		0,10			0,10	0,10
1700000005279673	29-045-002-00147-001	343005	AGUACATE-HASS	R 423	30,60	0,11	0,11	0,11		0,14			0,11	0,11
1700000005279674	29-045-002-00148-003	343005	AGUACATE-HASS	R 423	27,10	0,06	0,06	0,06		0,06			0,06	0,06

(1) Superficie declarada admisible ajustada con la superficie comprometida.
(2) Factor de penalización valorando el alcance para el tipo de compromiso.

Puede verificar la integridad de una copia de este documento mediante la lectura del código QR adjunto o mediante el acceso a la dirección <https://ws050.juntadeandalucia.es/verificarFirma> indicando el código de VERIFICACIÓN

FIRMADO POR

RAQUEL MARIA ESPIN CRESPO

17/12/2024

VERIFICACIÓN

Pk2jm6UYDU9J72AMTZUYRN3GET48NG

PÁG. 8202/9349





INCIDENCIAS

INCIDENCIA DESCRIPCIÓN

- 3790 Recinto declarado inactivo
 Ref:-1626570 Recinto:29-045-002-00117-00003 Cultivo: -
 Ref:-1626572 Recinto:29-045-002-00117-00004 Cultivo: -
 Ref:-1626577 Recinto:29-045-002-00117-00006 Cultivo: -
- 100400 Recinto con cultivo, variedad, régimen de explotación o uso Siggac no compatible con la operación solicitada (Anexo IV.I Cultivos y variedades elegibles para las Intervenciones. Orden de 28 de marzo de 2023).
 Ref:-1626570 Recinto:29-045-002-00117-00003 Cultivo:343005 AGUACATE-HASS Secano Uso:FY
 Ref:-1626572 Recinto:29-045-002-00117-00004 Cultivo:343005 AGUACATE-HASS Secano Uso:FY
 Ref:-1626577 Recinto:29-045-002-00117-00006 Cultivo:343005 AGUACATE-HASS Secano Uso:FY
 Ref:1700000005279654 Recinto:29-045-002-00122-00003 Cultivo:343005 AGUACATE-HASS Secano Uso:FY
 Ref:-69173 Recinto:29-045-002-00122-00003 Cultivo:343005 AGUACATE-HASS Secano Uso:FY
 Ref:-1607653 Recinto:29-045-002-00919-00006 Cultivo:343005 AGUACATE-HASS Secano Uso:FY
 Ref:-1607654 Recinto:29-045-002-00919-00006 Cultivo:343005 AGUACATE-HASS Secano Uso:FY
 Ref:1700000005279676 Recinto:29-045-002-00919-00006 Cultivo:343005 AGUACATE-HASS Secano Uso:FY
- 100424 Solicita recinto que no está comprometido para la operación.
 Ref:-1626570 Recinto:29-045-002-00117-00003 Cultivo:343005 AGUACATE-HASS Secano
 Ref:-1626572 Recinto:29-045-002-00117-00004 Cultivo:343005 AGUACATE-HASS Secano
 Ref:-1626577 Recinto:29-045-002-00117-00006 Cultivo:343005 AGUACATE-HASS Secano
 Ref:1700000005279654 Recinto:29-045-002-00122-00003 Cultivo:343005 AGUACATE-HASS Secano
 Ref:-69173 Recinto:29-045-002-00122-00003 Cultivo:343005 AGUACATE-HASS Secano
 Ref:-1607653 Recinto:29-045-002-00919-00006 Cultivo:343005 AGUACATE-HASS Secano
 Ref:-1607654 Recinto:29-045-002-00919-00006 Cultivo:343005 AGUACATE-HASS Secano
 Ref:1700000005279676 Recinto:29-045-002-00919-00006 Cultivo:343005 AGUACATE-HASS Secano

(1) Superficie declarada admisible ajustada con la superficie comprometida.
(2) Factor de penalización valorando el alcance para el tipo de compromiso.

Puede verificar la integridad de una copia de este documento mediante la lectura del código QR adjunto o mediante el acceso a la dirección <https://ws050.juntadeandalucia.es/verificarFirma> indicando el código de VERIFICACIÓN

FIRMADO POR	RAQUEL MARIA ESPIN CRESPO	17/12/2024	
VERIFICACIÓN	Pk2jm6UYDU9J72AMTZUYRN3GET48NG	PÁG. 8203/9349	



<u>APELLIDOS Y NOMBRE / RAZÓN SOCIAL</u>	<u>NIF</u>	<u>EXPEDIENTE</u>	<u>ANUALIDAD DE PAGO</u>		
TORRES RUEDA MARIA DEL CARMEN	****7787*	1261616	1ª		
IMPORTE POR ANUALIDAD					
	2023	2024	2025	2026	2027
IMPORTE MÁXIMO SUBVENCIONABLE	1.747,18 €	1.747,18 €	1.747,18 €	1.455,99 €	1.455,99 €
IMPORTE MEDIO DE TRANSFERENCIA (€/ha)	346,66 €	346,66 €	346,66 €	288,89 €	288,89 €

RESUMEN DE UNIDADES

<u>Cód</u>	<u>GRUPO DE PAGO</u>	<u>Sup. Dec. Admisible (ha)</u>	<u>Sup. Comprometida (ha)</u>	<u>Sup. ajustada compromiso (1) (ha)</u>	<u>% sobredec.</u>	<u>Sup. Resuelta (ha)</u>	<u>Importe Declarado</u>	<u>Importe Topado</u>	<u>Importe Resuelto</u>	<u>Importe tras sobredec.</u>
419	OLIVAR	3,01		3,01	0,00	3,01	895,41	895,41	895,41	895,41
423	FRUTALES REGADÍO	2,03		2,03	0,00	2,03	851,77	851,77	851,77	851,77
TOTAL		5,04	5,04	5,04		5,04	1.747,18	1.747,18	1.747,18	1.747,18

APLICACIÓN DE REDUCCIONES Y PENALIZACIONES

<u>GRUPO DE PAGO</u>	<u>Importe Calculado</u>	<u>Importe prereduc.</u>	<u>Criterios de subvencionabilidad y compromisos</u>	<u>Presentación tardía</u>	<u>Omisión declaración</u>	<u>Condicionidad</u>	<u>IMPORTE (Euros) RESUELTO</u>
FRUTALES REGADÍO	851,77	851,77	0,00	0,00	0,00	0,00	851,77
OLIVAR	895,41	895,41	0,00	0,00	0,00	0,00	895,41
TOTAL	1.747,18	1.747,18					1.747,18

RESUMEN DE PAGOS

	<u>IMPORTE (Euros)</u>			
	<u>RESUELTO</u>	<u>FEADER</u>	<u>MAPA</u>	<u>CAPADR</u>
FRUTALES REGADÍO - Pago realizado	851,77 €	724,00 €	83,56 €	44,21 €
OLIVAR - Pago realizado	895,41 €	761,10 €	87,84 €	46,47 €
TOTAL	1.747,18 €	1.485,10 €	171,40 €	90,68 €

RECINTOS RESUELTOS

<u>REF.</u>	<u>REFERENCIA SIGPAC</u>	<u>CULTIVO DESCRIPCIÓN CULTIVO</u>	<u>S/R G.PAGO</u>	<u>PEND. MEDIA (%)</u>	<u>SUP. DEC. ADMISIBLE (ha)</u>	<u>SUP. COMPROM. (ha)</u>	<u>SUP. AJUSTADA COMPROM. (1) (ha)</u>	<u>SUP. CONV. SIGPAC (ha)</u>	<u>SUP. CERTIF. (ha)</u>	<u>SUP. CAMPO (ha)</u>	<u>SUP. CAMPO DETER. CULT. (ha)</u>	<u>SUP. DEC. REDUCIDA (ha)</u>	<u>SUP. RESUELTA (ha)</u>
5282571	29-008-004-00071-001	101021 OLIVAR-ALOREÑA	R	419	10,70	1,17	1,17	1,17	1,17			1,17	1,17
1700000004756755	29-008-004-00070-001	101021 OLIVAR-ALOREÑA	R	419	39,00	0,03	0,03	0,03	0,03			0,03	0,03
1700000004756756	29-008-004-00070-003	101021 OLIVAR-ALOREÑA	R	419	23,20	0,01	0,01	0,01	0,01			0,01	0,01
1700000004756758	29-042-011-00163-002	101010 OLIVAR-PICUAL	R	419	9,70	0,27	0,27	0,27	0,27			0,27	0,27
1700000004756759	29-042-011-00213-001	101138 OLIVAR-HOJIBLANCA	S	419	8,40	0,69	0,69	0,69	0,69			0,69	0,69
1700000004756762	29-008-011-00122-001	101021 OLIVAR-ALOREÑA	S	419	4,80	0,42	0,42	0,42	0,42			0,42	0,42
1700000004756763	29-042-011-00163-003	101010 OLIVAR-PICUAL	R	419	9,40	0,34	0,34	0,34	0,34			0,34	0,34
1700000004756764	29-042-011-00494-001	101010 OLIVAR-PICUAL	R	419	10,20	0,08	0,08	0,08	0,08			0,08	0,08
4812957	29-042-011-00223-002	113000 OTROS FRUTALES-SIN VARIEDAD	R	423	8,00	0,10	0,10	0,10	0,10			0,10	0,10
1700000004756760	29-008-024-00074-003	122017 ALGARROBO-SAYALONGA	R	423	19,10	0,37	0,37	0,37	0,37			0,37	0,37
1700000004756765	29-042-011-00223-001	206006 NARANJO-NEWHALL	R	423	5,30	0,82	0,82	0,82	0,82			0,82	0,82
1700000004756766	29-008-024-00356-001	343005 AGUACATE-HASS	R	423	2,30	0,51	0,51	0,51	0,51			0,51	0,51
1700000004756767	29-042-011-00223-001	209200 MANDARINO-MANDARINO COMÚN	R	423	5,30	0,23	0,23	0,23	0,23			0,23	0,23

INCIDENCIAS**INCIDENCIA DESCRIPCIÓN**

- 100421 Recinto declarado por error para una operación de la 6503, que se ha corregido de oficio marcando la operación correcta, de acuerdo con la fecha de inscripción del recinto en la producción ecológica.
Ref:5553423 Recinto:29-042-011-00223-00005 Cultivo:197000 TOMATE-SIN VARIEDAD Regadío
- 100424 Solicita recinto que no está comprometido para la operación.
Ref:1700000004756761 Recinto:29-008-024-00075-00003 Cultivo:122017 ALGARROBO-SAYALONGA Regadío
Ref:5553423 Recinto:29-042-011-00223-00005 Cultivo:197000 TOMATE-SIN VARIEDAD Regadío

(1) Superficie declarada admisible ajustada con la superficie comprometida.
(2) Factor de penalización valorando el alcance para el tipo de compromiso.

Puede verificar la integridad de una copia de este documento mediante la lectura del código QR adjunto o mediante el acceso a la dirección <https://ws050.juntadeandalucia.es/verificarFirma> indicando el código de VERIFICACIÓN

FIRMADO POR	RAQUEL MARIA ESPIN CRESPO	17/12/2024
VERIFICACIÓN	Pk2jm6UYDU9J72AMTZUYRN3GET48NG	PÁG. 8204/9349



**APELLIDOS Y NOMBRE / RAZÓN SOCIAL**

TRUJILLO ESCOBAR ISMAEL

NIF

***3279*

EXPEDIENTE

1241384

ANUALIDAD DE PAGO

1ª

IMPORTE POR ANUALIDAD

	2023	2024	2025	2026	2027
IMPORTE MÁXIMO SUBVENCIONABLE	2.921,25 €	2.921,25 €	2.921,25 €	2.434,38 €	2.434,38 €
IMPORTE MEDIO DE TRANSFERENCIA (€/ha)	297,48 €	297,48 €	297,48 €	247,90 €	247,90 €

RESUMEN DE UNIDADES

Cód	GRUPO DE PAGO	Sup. Dec. Admisible (ha)	Sup. Comprometida (ha)	Sup. ajustada compromiso (1) (ha)	% sobredec.	Sup. Resuelta (ha)	Importe Declarado	Importe Topado	Importe Resuelto	Importe tras sobredec.
419	OLIVAR	10,40		9,82	0,00	9,82	2.921,25	2.921,25	2.921,25	2.921,25
TOTAL		10,40	9,82	9,82		9,82	2.921,25	2.921,25	2.921,25	2.921,25

APLICACIÓN DE REDUCCIONES Y PENALIZACIONES

GRUPO DE PAGO	Importe Calculado	Importe prereduc.	Criterios de subvencionabilidad y compromisos	Presentación tardía	Omisión declaración	Condicionalidad	IMPORTE (Euros) RESUELTO
OLIVAR	2.921,25	2.921,25	0,00	0,00	0,00	0,00	2.921,25
TOTAL	2.921,25	2.921,25					2.921,25

RESUMEN DE PAGOS**IMPORTE (Euros)**

	RESUELTO	FEADER	MAPA	CAPADR
OLIVAR - Pago realizado	2.921,25 €	2.483,06 €	286,57 €	151,62 €

RECINTOS RESUELTOS

REF.	REFERENCIA SIGPAC	CULTIVO DESCRIPCIÓN CULTIVO	S/R G.PAGO	PEND. MEDIA (%)	SUP. DEC. ADMISIBLE (ha)	SUP. COMPROM. (ha)	SUP. AJUSTADA COMPR.(1) (ha)	SUP. CONY. SIGPAC (ha)	SUP. CERTIE (ha)	SUP. CAMPO (ha)	SUP. CAMPO DETER. CULT. DECLARADO (ha)	SUP. DEC. REDUCIDA (ha)	SUP. RESUELTA (ha)
-1353872	29-018-018-00170-001	101138 OLIVAR-HOJIBLANCA	S 419	12,30	0,95	0,95	0,95		0,95			0,95	0,95
-1353869	29-018-017-00083-001	101138 OLIVAR-HOJIBLANCA	S 419	12,60	1,05	1,05	1,05		1,05			1,05	1,05
-1353868	29-018-018-00174-001	101138 OLIVAR-HOJIBLANCA	S 419	15,70	2,08	2,08	2,08		2,08			2,08	2,08
-1353858	29-018-018-00180-001	101138 OLIVAR-HOJIBLANCA	S 419	19,70	0,52	0,51	0,51		0,51			0,51	0,51
-1073899	29-018-018-00163-005	101138 OLIVAR-HOJIBLANCA	S 419	27,20	1,11	0,57	0,57		2,15			0,57	0,57
-1073898	29-018-017-00087-004	101138 OLIVAR-HOJIBLANCA	S 419	17,10	1,59	1,57	1,57		1,57			1,57	1,57
-1073897	29-018-017-00084-003	101138 OLIVAR-HOJIBLANCA	S 419	15,80	0,35	0,35	0,35		0,35			0,35	0,35
-514666	29-018-018-00144-001	101138 OLIVAR-HOJIBLANCA	S 419	16,50	0,92	0,92	0,92		0,92			0,92	0,92
-514662	29-018-018-00180-001	101138 OLIVAR-HOJIBLANCA	S 419	19,70	0,65	0,64	0,64		0,65			0,64	0,64
-514659	29-018-018-00181-001	101138 OLIVAR-HOJIBLANCA	S 419	15,10	1,18	1,18	1,18		1,18			1,18	1,18

INCIDENCIAS**INCIDENCIA DESCRIPCIÓN**

- 100402 Recinto solicitado no forma parte de ningún organismo de control autorizado para la producción ecológica en Andalucía o fecha de inscripción posterior al plazo establecido (Anexo I. Criterios de Subvencionabilidad. Orden 28 de marzo de 2023).
Ref:-1512547 Recinto:29-018-018-00163-00007 Cultivo:122017 ALGARROBO-SAYALONGA Secano
- 100424 Solicita recinto que no está comprometido para la operación.
Ref:-1512547 Recinto:29-018-018-00163-00007 Cultivo:122017 ALGARROBO-SAYALONGA Secano

(1) Superficie declarada admisible ajustada con la superficie comprometida.
(2) Factor de penalización valorando el alcance para el tipo de compromiso.

Puede verificar la integridad de una copia de este documento mediante la lectura del código QR adjunto o mediante el acceso a la dirección <https://ws050.juntadeandalucia.es/verificarFirma> indicando el código de VERIFICACIÓN

FIRMADO POR

RAQUEL MARIA ESPIN CRESPO

17/12/2024

VERIFICACIÓN

Pk2jm6UYDU9J72AMTZUYRN3GET48NG

PÁG. 8205/9349



**APELLIDOS Y NOMBRE / RAZÓN SOCIAL**

TRUJILLO GARCIA FERNANDO

NIF

***3835*

EXPEDIENTE

1272833

ANUALIDAD DE PAGO

1ª

IMPORTE POR ANUALIDAD

	2023	2024	2025	2026	2027
IMPORTE MÁXIMO SUBVENCIONABLE	4.048,70 €	4.048,70 €	4.048,70 €	3.373,92 €	3.373,92 €
IMPORTE MEDIO DE TRANSFERENCIA (€/ha)	297,48 €	297,48 €	297,48 €	247,90 €	247,90 €

RESUMEN DE UNIDADES

Cód	GRUPO DE PAGO	Sup. Dec. Admisible (ha)	Sup. Comprometida (ha)	Sup. ajustada compromiso (1) (ha)	% sobredec.	Sup. Resuelta (ha)	Importe Declarado	Importe Topado	Importe Resuelto	Importe tras sobredec.
419	OLIVAR	13,61		13,61	0,00	13,61	4.048,70	4.048,70	4.048,70	4.048,70
424	HERBÁCEOS NO ELEGIBLES	0,69		0,00	100,00	0,00	0,00	0,00	0,00	0,00
TOTAL		14,30	13,61	13,61		13,61	4.048,70	4.048,70	4.048,70	4.048,70

APLICACIÓN DE REDUCCIONES Y PENALIZACIONES

GRUPO DE PAGO	Importe Calculado	Importe prereduc.	Criterios de subvencionabilidad y compromisos	Presentación tardía	Omisión declaración	Condicionalidad	IMPORTE (Euros) RESUELTO
HERBÁCEOS NO ELEGIBLES	0,00	0,00	0,00	0,00	0,00	0,00	0,00
OLIVAR	4.048,70	4.048,70	0,00	0,00	0,00	0,00	4.048,70
TOTAL	4.048,70	4.048,70					4.048,70

RESUMEN DE PAGOS

	RESUELTO	FEADER	MAPA	CAPADR
OLIVAR - Pago realizado	4.048,70 €	3.441,40 €	397,18 €	210,12 €

RECINTOS RESUELTOS

REF.	REFERENCIA SIGPAC	CULTIVO DESCRIPCIÓN CULTIVO	S/R	G.PAGO	PEND. MEDIA (%)	SUP. DEC. ADMISIBLE (ha)	SUP. COMPROM. (ha)	SUP. AJUSTADA COMPROM. (1) (ha)	SUP. CONV. SIGPAC (ha)	SUP. CERTIF. (ha)	SUP. CAMPO (ha)	SUP. CAMPO DETER CUL. DECLARADO (ha)	SUP. DEC. REDUCIDA (ha)	SUP. RESUELTA (ha)
-1488756	29-018-024-09014-003	101138 OLIVAR-HOJIBLANCA	S	419	23,10	0,01	0,01	0,01		0,01			0,01	0,01
-1488755	29-018-024-00067-003	101138 OLIVAR-HOJIBLANCA	S	419	30,10	0,25	0,25	0,25		0,25			0,25	0,25
-1405129	29-018-016-00002-047	101138 OLIVAR-HOJIBLANCA	S	419	25,70	1,05	1,05	1,05		1,05			1,05	1,05
-1379384	29-018-016-00002-001	101138 OLIVAR-HOJIBLANCA	S	419	26,80	12,30	12,30	12,30		12,30			12,30	12,30
-1488754	29-018-024-00067-004	20000 BARBECHO TRADICIONAL-SIN VARIEDAD	S	424	22,60	0,69	0,69	0,69		0,69			0,69	0,69

INCIDENCIAS**INCIDENCIA DESCRIPCIÓN**

100424 Solicita recinto que no está comprometido para la operación.

Ref.-1488761 Recinto:29-018-023-00070-00001 Cultivo:101138 OLIVAR-HOJIBLANCA Secano

(1) Superficie declarada admisible ajustada con la superficie comprometida.
(2) Factor de penalización valorando el alcance para el tipo de compromiso.Puede verificar la integridad de una copia de este documento mediante la lectura del código QR adjunto o mediante el acceso a la dirección <https://ws050.juntadeandalucia.es/verificarFirma> indicando el código de VERIFICACIÓN

FIRMADO POR

RAQUEL MARIA ESPIN CRESPO

17/12/2024

VERIFICACIÓN

Pk2jm6UYDU9J72AMTZUYRN3GET48NG

PÁG. 8206/9349



**APELLIDOS Y NOMBRE / RAZÓN SOCIAL**

UMBEDAM S.L.

NIF
2930EXPEDIENTE**
1150083**ANUALIDAD DE PAGO**
1ª**IMPORTE POR ANUALIDAD**

	2023	2024	2025	2026	2027
IMPORTE MÁXIMO SUBVENCIONABLE	4.948,73 €	4.948,73 €	4.349,04 €	4.123,95 €	4.123,95 €
IMPORTE MEDIO DE TRANSFERENCIA (€/ha)	72,16 €	72,16 €	63,42 €	60,13 €	60,13 €

RESUMEN DE UNIDADES

Cód	GRUPO DE PAGO	Sup. Dec. Admisible (ha)	Sup. Comprometida (ha)	Sup. ajustada compromiso (1) (ha)	% sobredec.	Sup. Resuelta (ha)	Importe Declarado	Importe Topado	Importe Resuelto	Importe tras sobredec.
418	PASTOS ASOCIADOS A GANADERÍA ECOLÓGICA	64,04		64,04	0,00	64,04	6.313,06	3.598,17	3.598,17	3.598,17
419	OLIVAR	4,54		4,54	0,00	4,54	1.350,56	1.350,56	1.350,56	1.350,56
TOTAL		68,58	68,58	68,58		68,58	7.663,62	4.948,73	4.948,73	4.948,73

APLICACIÓN DE REDUCCIONES Y PENALIZACIONES

GRUPO DE PAGO	Importe Calculado	Importe prereduc.	Criterios de subvencionabilidad y compromisos	Presentación tardía	Omisión declaración	Condicionalidad	IMPORTE (Euros) RESUELTO
OLIVAR	1.350,56	1.350,56	0,00	0,00	0,00	0,00	1.350,56
PASTOS ASOCIADOS A GANADERÍA	3.598,17	3.598,17	0,00	0,00	0,00	0,00	3.598,17
TOTAL	4.948,73	4.948,73					4.948,73

RESUMEN DE PAGOS

	RESUELTO	FEADER	MAPA	CAPADR
OLIVAR - Pago realizado	1.350,56 €	1.147,98 €	132,49 €	70,09 €
PASTOS ASOCIADOS A GANADERÍA ECOLÓGICA - Pago realizado	3.598,17 €	3.058,44 €	352,98 €	186,75 €
TOTAL	4.948,73 €	4.206,42 €	485,47 €	256,84 €

(1) Superficie declarada admisible ajustada con la superficie comprometida.
(2) Factor de penalización valorando el alcance para el tipo de compromiso.Puede verificar la integridad de una copia de este documento mediante la lectura del código QR adjunto o mediante el acceso a la dirección <https://ws050.juntadeandalucia.es/verificarFirma> indicando el código de VERIFICACIÓN

FIRMADO POR

RAQUEL MARIA ESPIN CRESPO

17/12/2024

VERIFICACIÓN

Pk2jm6UYDU9J72AMTZUYRN3GET48NG

PÁG. 8207/9349





RECINTOS RESUELTOS

REF.	REFERENCIA SIGPAC	CULTIVO	DESCRIPCIÓN CULTIVO	S/R	G.PAGO	PEND. MEDIA (%)	SUP. DEC. ADMISIBLE (ha)	SUP. COMPROM. (ha)	SUP. AJUSTADA COMPR.(1) (ha)	SUP. CONV. SIGPAC (ha)	SUP. CERTIF. (ha)	SUP. CAMPO (ha)	SUP. CAMPO DETER.CULT. DECLARADO (ha)	SUP. DEC. REDUCIDA (ha)	SUP. RESUELTA (ha)
-1401876	29-074-002-00100-009	62000	PASTOS PERMANENTES DE 5 O MAS AÑOS-SIN VARIEDAD	S	418	24,60	0,25	0,25	0,25		0,25			0,25	0,25
-1401875	29-074-002-00100-008	62000	PASTOS PERMANENTES DE 5 O MAS AÑOS-SIN VARIEDAD	S	418	12,50	0,76	0,76	0,76		0,76			0,76	0,76
-1232196	29-074-003-00059-003	62000	PASTOS PERMANENTES DE 5 O MAS AÑOS-SIN VARIEDAD	S	418	23,10	0,85	0,85	0,85		0,85			0,85	0,85
-1232195	29-074-003-00059-002	62000	PASTOS PERMANENTES DE 5 O MAS AÑOS-SIN VARIEDAD	S	418	20,40	0,39	0,39	0,39		0,87			0,39	0,39
-1232193	29-074-003-00058-005	62000	PASTOS PERMANENTES DE 5 O MAS AÑOS-SIN VARIEDAD	S	418	15,40	1,11	1,11	1,11		1,11			1,11	1,11
-1232191	29-074-003-00058-002	62000	PASTOS PERMANENTES DE 5 O MAS AÑOS-SIN VARIEDAD	S	418	17,50	0,49	0,49	0,49		1,09			0,49	0,49
-1232190	29-074-003-00058-001	62000	PASTOS PERMANENTES DE 5 O MAS AÑOS-SIN VARIEDAD	S	418	21,40	0,36	0,36	0,36		0,36			0,36	0,36
-1232189	29-074-003-00020-007	62000	PASTOS PERMANENTES DE 5 O MAS AÑOS-SIN VARIEDAD	S	418	9,80	0,41	0,41	0,41		0,41			0,41	0,41
-1232188	29-074-003-00015-002	62000	PASTOS PERMANENTES DE 5 O MAS AÑOS-SIN VARIEDAD	S	418	22,40	0,02	0,02	0,02		0,02			0,02	0,02
-1232187	29-074-003-00014-008	62000	PASTOS PERMANENTES DE 5 O MAS AÑOS-SIN VARIEDAD	S	418	24,50	0,18	0,18	0,18		0,18			0,18	0,18
-1232185	29-074-002-00106-001	62000	PASTOS PERMANENTES DE 5 O MAS AÑOS-SIN VARIEDAD	S	418	32,10	1,82	1,82	1,82		1,82			1,82	1,82
-1232183	29-074-002-00105-001	62000	PASTOS PERMANENTES DE 5 O MAS AÑOS-SIN VARIEDAD	S	418	43,00	5,95	5,95	5,95		7,00			5,95	5,95
-1232177	29-074-002-00104-001	62000	PASTOS PERMANENTES DE 5 O MAS AÑOS-SIN VARIEDAD	S	418	38,20	0,58	0,58	0,58		0,58			0,58	0,58
-1232176	29-074-002-00103-001	62000	PASTOS PERMANENTES DE 5 O MAS AÑOS-SIN VARIEDAD	S	418	14,40	0,64	0,64	0,64		0,64			0,64	0,64
-1232175	29-074-002-00102-001	62000	PASTOS PERMANENTES DE 5 O MAS AÑOS-SIN VARIEDAD	S	418	33,40	0,83	0,83	0,83		0,83			0,83	0,83
-1232174	29-074-002-00101-005	62000	PASTOS PERMANENTES DE 5 O MAS AÑOS-SIN VARIEDAD	S	418	28,90	0,01	0,01	0,01		0,02			0,01	0,01
-1232173	29-074-002-00101-004	62000	PASTOS PERMANENTES DE 5 O MAS AÑOS-SIN VARIEDAD	S	418	23,90	0,04	0,04	0,04		0,15			0,04	0,04
-1232172	29-074-002-00101-003	62000	PASTOS PERMANENTES DE 5 O MAS AÑOS-SIN VARIEDAD	S	418	39,40	0,98	0,98	0,98		0,98			0,98	0,98
-1232171	29-074-002-00101-002	62000	PASTOS PERMANENTES DE 5 O MAS AÑOS-SIN VARIEDAD	S	418	25,00	1,14	1,14	1,14		1,14			1,14	1,14
-1232170	29-074-002-00101-001	62000	PASTOS PERMANENTES DE 5 O MAS AÑOS-SIN VARIEDAD	S	418	25,50	5,24	5,24	5,24		6,17			5,24	5,24
-1232169	29-074-002-00100-007	62000	PASTOS PERMANENTES DE 5 O MAS AÑOS-SIN VARIEDAD	S	418	28,80	0,02	0,02	0,02		0,02			0,02	0,02
-1232168	29-074-002-00100-005	62000	PASTOS PERMANENTES DE 5 O MAS AÑOS-SIN VARIEDAD	S	418	29,50	0,06	0,06	0,06		0,11			0,06	0,06
-1232167	29-074-002-00100-004	62000	PASTOS PERMANENTES DE 5 O MAS AÑOS-SIN VARIEDAD	S	418	25,50	0,14	0,14	0,14		0,14			0,14	0,14
-1232165	29-074-002-00100-002	62000	PASTOS PERMANENTES DE 5 O MAS AÑOS-SIN VARIEDAD	S	418	39,00	0,42	0,42	0,42		0,42			0,42	0,42
-1232163	29-074-002-00099-002	62000	PASTOS PERMANENTES DE 5 O MAS AÑOS-SIN VARIEDAD	S	418	22,40	0,24	0,24	0,24		0,24			0,24	0,24
-1232162	29-074-002-00099-001	62000	PASTOS PERMANENTES DE 5 O MAS AÑOS-SIN VARIEDAD	S	418	29,60	1,86	1,86	1,86		1,86			1,86	1,86
-1232161	29-074-002-00098-016	62000	PASTOS PERMANENTES DE 5 O MAS AÑOS-SIN VARIEDAD	S	418	47,30	3,54	3,54	3,54		4,17			3,54	3,54
-1232159	29-074-002-00098-008	62000	PASTOS PERMANENTES DE 5 O MAS AÑOS-SIN VARIEDAD	S	418	28,80	0,32	0,32	0,32		0,42			0,32	0,32
-1232158	29-074-002-00098-007	62000	PASTOS PERMANENTES DE 5 O MAS AÑOS-SIN VARIEDAD	S	418	31,30	1,05	1,05	1,05		1,24			1,05	1,05
-1232157	29-074-002-00097-001	62000	PASTOS PERMANENTES DE 5 O MAS AÑOS-SIN VARIEDAD	S	418	28,20	0,65	0,65	0,65		0,65			0,65	0,65
-1232156	29-074-002-00096-006	62000	PASTOS PERMANENTES DE 5 O MAS AÑOS-SIN VARIEDAD	S	418	24,40	0,04	0,04	0,04		0,04			0,04	0,04
-1232155	29-074-002-00096-004	62000	PASTOS PERMANENTES DE 5 O MAS AÑOS-SIN VARIEDAD	S	418	24,30	0,84	0,84	0,84		0,84			0,84	0,84
-1232154	29-074-002-00096-003	62000	PASTOS PERMANENTES DE 5 O MAS AÑOS-SIN VARIEDAD	S	418	20,80	0,77	0,77	0,77		0,90			0,77	0,77
-1232153	29-074-002-00096-002	62000	PASTOS PERMANENTES DE 5 O MAS AÑOS-SIN VARIEDAD	S	418	23,20	0,96	0,96	0,96		0,96			0,96	0,96
-1232152	29-074-002-00096-001	62000	PASTOS PERMANENTES DE 5 O MAS AÑOS-SIN VARIEDAD	S	418	15,50	1,95	1,95	1,95		1,95			1,95	1,95
-1232151	29-074-002-00095-001	62000	PASTOS PERMANENTES DE 5 O MAS AÑOS-SIN VARIEDAD	S	418	23,20	1,75	1,75	1,75		1,75			1,75	1,75
-1232149	29-074-002-00094-004	62000	PASTOS PERMANENTES DE 5 O MAS AÑOS-SIN VARIEDAD	S	418	18,00	0,04	0,04	0,04		0,05			0,04	0,04
-1232148	29-074-002-00094-003	62000	PASTOS PERMANENTES DE 5 O MAS AÑOS-SIN VARIEDAD	S	418	28,80	0,05	0,05	0,05		0,12			0,05	0,05
-1232147	29-074-002-00094-002	62000	PASTOS PERMANENTES DE 5 O MAS AÑOS-SIN VARIEDAD	S	418	24,50	1,47	1,47	1,47		1,47			1,47	1,47
-1232146	29-074-002-00094-001	62000	PASTOS PERMANENTES DE 5 O MAS AÑOS-SIN VARIEDAD	S	418	34,50	6,44	6,44	6,44		6,44			6,44	6,44
-1232145	29-074-002-00093-005	62000	PASTOS PERMANENTES DE 5 O MAS AÑOS-SIN VARIEDAD	S	418	21,20	0,01	0,01	0,01		0,01			0,01	0,01
-1232144	29-074-002-00093-003	62000	PASTOS PERMANENTES DE 5 O MAS AÑOS-SIN VARIEDAD	S	418	24,80	0,09	0,09	0,09		0,10			0,09	0,09
-1232143	29-074-002-00093-002	62000	PASTOS PERMANENTES DE 5 O MAS AÑOS-SIN VARIEDAD	S	418	26,30	0,66	0,66	0,66		0,78			0,66	0,66
-1232142	29-074-002-00093-001	62000	PASTOS PERMANENTES DE 5 O MAS AÑOS-SIN VARIEDAD	S	418	46,10	1,43	1,43	1,43		1,68			1,43	1,43
-1232141	29-074-002-00092-011	62000	PASTOS PERMANENTES DE 5 O MAS AÑOS-SIN VARIEDAD	S	418	27,10	0,03	0,03	0,03		0,04			0,03	0,03
-1232139	29-074-002-00092-009	62000	PASTOS PERMANENTES DE 5 O MAS AÑOS-SIN VARIEDAD	S	418	24,90	0,06	0,06	0,06		0,07			0,06	0,06
-1232138	29-074-002-00092-008	62000	PASTOS PERMANENTES DE 5 O MAS AÑOS-SIN VARIEDAD	S	418	35,50	0,08	0,08	0,08		0,14			0,08	0,08
-1232137	29-074-002-00092-007	62000	PASTOS PERMANENTES DE 5 O MAS AÑOS-SIN VARIEDAD	S	418	29,70	0,12	0,12	0,12		0,18			0,12	0,12
-1232136	29-074-002-00092-005	62000	PASTOS PERMANENTES DE 5 O MAS AÑOS-SIN VARIEDAD	S	418	20,50	0,19	0,19	0,19		0,22			0,19	0,19
-1232135	29-074-002-00092-004	62000	PASTOS PERMANENTES DE 5 O MAS AÑOS-SIN VARIEDAD	S	418	23,60	0,21	0,21	0,21		0,25			0,21	0,21
-1232134	29-074-002-00092-003	62000	PASTOS PERMANENTES DE 5 O MAS AÑOS-SIN VARIEDAD	S	418	18,40	0,36	0,36	0,36		0,36			0,36	0,36
-1232133	29-074-002-00092-002	62000	PASTOS PERMANENTES DE 5 O MAS AÑOS-SIN VARIEDAD	S	418	35,90	0,31	0,31	0,31		0,37			0,31	0,31
-1232132	29-074-002-00092-001	62000	PASTOS PERMANENTES DE 5 O MAS AÑOS-SIN VARIEDAD	S	418	37,40	2,92	2,92	2,92		2,92			2,92	2,92

(1) Superficie declarada admisible ajustada con la superficie comprometida.
(2) Factor de penalización valorando el alcance para el tipo de compromiso.

Puede verificar la integridad de una copia de este documento mediante la lectura del código QR adjunto o mediante el acceso a la dirección <https://ws050.juntadeandalucia.es/verificarFirma> indicando el código de VERIFICACIÓN

FIRMADO POR

RAQUEL MARIA ESPIN CRESPO

17/12/2024

VERIFICACIÓN

Pk2jm6UYDU9J72AMTZUYRN3GET48NG

PÁG. 8208/9349



**RECINTOS RESUELTOS**

REF.	REFERENCIA SIGPAC	CULTIVO	DESCRIPCIÓN CULTIVO	S/R	G.PAGO	PEND. MEDIA (%)	SUP. DEC. ADMISIBLE (ha)	SUP. COMPROM. (ha)	SUP. AJUSTADA COMPR.(1) (ha)	SUP. CONV. SIGPAC (ha)	SUP. CERTIF. (ha)	SUP. CAMPO (ha)	SUP. CAMPO DETER. CULT. DECLARADO (ha)	SUP. DEC. REDUCIDA (ha)	SUP. RESUELTA (ha)
-1232131	29-074-002-00091-002	62000	PASTOS PERMANENTES DE 5 O MAS AÑOS-SIN VARIEDAD	S	418	29,00	0,05	0,05	0,05		0,05			0,05	0,05
-1232130	29-074-002-00091-001	62000	PASTOS PERMANENTES DE 5 O MAS AÑOS-SIN VARIEDAD	S	418	16,20	1,14	1,14	1,14		1,14			1,14	1,14
1700000005657169	29-074-002-00037-001	62000	PASTOS PERMANENTES DE 5 O MAS AÑOS-SIN VARIEDAD	S	418	29,10	1,10	1,10	1,10		1,10			1,10	1,10
1700000005657170	29-074-002-00036-001	62000	PASTOS PERMANENTES DE 5 O MAS AÑOS-SIN VARIEDAD	S	418	30,40	0,84	0,84	0,84		1,12			0,84	0,84
1700000005657177	29-074-002-00038-001	62000	PASTOS PERMANENTES DE 5 O MAS AÑOS-SIN VARIEDAD	S	418	41,10	2,64	2,64	2,64		2,64			2,64	2,64
1700000005657182	29-074-002-00068-001	62000	PASTOS PERMANENTES DE 5 O MAS AÑOS-SIN VARIEDAD	S	418	42,70	0,39	0,39	0,39		0,39			0,39	0,39
1700000005657184	29-074-002-00090-001	62000	PASTOS PERMANENTES DE 5 O MAS AÑOS-SIN VARIEDAD	S	418	40,60	0,38	0,38	0,38		0,38			0,38	0,38
1700000005657185	29-074-003-00014-001	62000	PASTOS PERMANENTES DE 5 O MAS AÑOS-SIN VARIEDAD	S	418	26,00	0,17	0,17	0,17		0,23			0,17	0,17
1700000005657186	29-074-003-00020-001	62000	PASTOS PERMANENTES DE 5 O MAS AÑOS-SIN VARIEDAD	S	418	21,80	0,05	0,05	0,05		0,07			0,05	0,05
1700000005657187	29-074-003-00015-001	62000	PASTOS PERMANENTES DE 5 O MAS AÑOS-SIN VARIEDAD	S	418	21,20	0,02	0,02	0,02		0,02			0,02	0,02
1700000005657190	29-074-003-00018-004	62000	PASTOS PERMANENTES DE 5 O MAS AÑOS-SIN VARIEDAD	S	418	16,50	2,37	2,37	2,37		2,37			2,37	2,37
1700000005657191	29-074-003-00020-004	20000	BARBECHO TRADICIONAL-SIN VARIEDAD	S	418	13,50	3,76	3,76	3,76		3,76			3,76	3,76
-1232194	29-074-003-00059-001	101195	OLIVAR-LECHIN DE SEVILLA	S	419	7,10	0,18	0,18	0,18		0,18			0,18	0,18
-1232192	29-074-003-00058-004	101195	OLIVAR-LECHIN DE SEVILLA	S	419	14,90	0,52	0,52	0,52		0,52			0,52	0,52
-1232166	29-074-002-00100-003	101195	OLIVAR-LECHIN DE SEVILLA	S	419	32,40	0,38	0,38	0,38		0,38			0,38	0,38
-1232150	29-074-002-00094-005	101195	OLIVAR-LECHIN DE SEVILLA	S	419	26,80	0,03	0,03	0,03		0,03			0,03	0,03
-1232140	29-074-002-00092-010	101195	OLIVAR-LECHIN DE SEVILLA	S	419	28,50	0,06	0,06	0,06		0,06			0,06	0,06
1700000005657192	29-074-003-00014-002	101195	OLIVAR-LECHIN DE SEVILLA	S	419	14,50	0,91	0,91	0,91		0,91			0,91	0,91
1700000005657194	29-074-003-00020-003	101195	OLIVAR-LECHIN DE SEVILLA	S	419	12,80	2,46	2,46	2,46		2,46			2,46	2,46

INCIDENCIAS**INCIDENCIA DESCRIPCIÓN**

- 100411 Recinto no admisible por no estar asociado en SIGGAN a una explotación ganadera (Artículo 10 de la Orden de 28 de marzo de 2023).
Ref:1700000005657178 Recinto:29-074-002-00059-00001 Cultivo:62000 PASTOS PERMANENTES DE 5 O MAS AÑOS-SIN VARIEDAD Secano
- 100421 Recinto declarado por error para una operación de la 6503, que se ha corregido de oficio marcando la operación correcta, de acuerdo con la fecha de inscripción del recinto en la producción ecológica.
Ref:1700000005657170 Recinto:29-074-002-00036-00001 Cultivo:62000 PASTOS PERMANENTES DE 5 O MAS AÑOS-SIN VARIEDAD Secano
Ref:1700000005657169 Recinto:29-074-002-00037-00001 Cultivo:62000 PASTOS PERMANENTES DE 5 O MAS AÑOS-SIN VARIEDAD Secano
Ref:1700000005657177 Recinto:29-074-002-00038-00001 Cultivo:62000 PASTOS PERMANENTES DE 5 O MAS AÑOS-SIN VARIEDAD Secano
Ref:1700000005657178 Recinto:29-074-002-00059-00001 Cultivo:62000 PASTOS PERMANENTES DE 5 O MAS AÑOS-SIN VARIEDAD Secano
Ref:1700000005657182 Recinto:29-074-002-00068-00001 Cultivo:62000 PASTOS PERMANENTES DE 5 O MAS AÑOS-SIN VARIEDAD Secano
Ref:1700000005657184 Recinto:29-074-002-00090-00001 Cultivo:62000 PASTOS PERMANENTES DE 5 O MAS AÑOS-SIN VARIEDAD Secano
Ref:-1232130 Recinto:29-074-002-00091-00001 Cultivo:62000 PASTOS PERMANENTES DE 5 O MAS AÑOS-SIN VARIEDAD Secano
Ref:-1232131 Recinto:29-074-002-00091-00002 Cultivo:62000 PASTOS PERMANENTES DE 5 O MAS AÑOS-SIN VARIEDAD Secano
Ref:-1232132 Recinto:29-074-002-00092-00001 Cultivo:62000 PASTOS PERMANENTES DE 5 O MAS AÑOS-SIN VARIEDAD Secano
Ref:-1232133 Recinto:29-074-002-00092-00002 Cultivo:62000 PASTOS PERMANENTES DE 5 O MAS AÑOS-SIN VARIEDAD Secano
Ref:-1232134 Recinto:29-074-002-00092-00003 Cultivo:62000 PASTOS PERMANENTES DE 5 O MAS AÑOS-SIN VARIEDAD Secano
Ref:-1232135 Recinto:29-074-002-00092-00004 Cultivo:62000 PASTOS PERMANENTES DE 5 O MAS AÑOS-SIN VARIEDAD Secano
Ref:-1232136 Recinto:29-074-002-00092-00005 Cultivo:62000 PASTOS PERMANENTES DE 5 O MAS AÑOS-SIN VARIEDAD Secano
Ref:-1232137 Recinto:29-074-002-00092-00007 Cultivo:62000 PASTOS PERMANENTES DE 5 O MAS AÑOS-SIN VARIEDAD Secano
Ref:-1232138 Recinto:29-074-002-00092-00008 Cultivo:62000 PASTOS PERMANENTES DE 5 O MAS AÑOS-SIN VARIEDAD Secano
Ref:-1232139 Recinto:29-074-002-00092-00009 Cultivo:62000 PASTOS PERMANENTES DE 5 O MAS AÑOS-SIN VARIEDAD Secano
Ref:-1232141 Recinto:29-074-002-00092-00011 Cultivo:62000 PASTOS PERMANENTES DE 5 O MAS AÑOS-SIN VARIEDAD Secano
Ref:-1232142 Recinto:29-074-002-00093-00001 Cultivo:62000 PASTOS PERMANENTES DE 5 O MAS AÑOS-SIN VARIEDAD Secano
Ref:-1232143 Recinto:29-074-002-00093-00002 Cultivo:62000 PASTOS PERMANENTES DE 5 O MAS AÑOS-SIN VARIEDAD Secano

(1) Superficie declarada admisible ajustada con la superficie comprometida.
(2) Factor de penalización valorando el alcance para el tipo de compromiso.

Puede verificar la integridad de una copia de este documento mediante la lectura del código QR adjunto o mediante el acceso a la dirección <https://ws050.juntadeandalucia.es/verificarFirma> indicando el código de VERIFICACIÓN

FIRMADO POR

RAQUEL MARIA ESPIN CRESPO

17/12/2024

VERIFICACIÓN

Pk2jm6UYDU9J72AMTZUYRN3GET48NG

PÁG. 8209/9349



**INCIDENCIAS****INCIDENCIA DESCRIPCIÓN**

INCIDENCIA	DESCRIPCIÓN
	Secano
Ref.-1232144	Recinto:29-074-002-00093-00003 Cultivo:62000 PASTOS PERMANENTES DE 5 O MAS AÑOS-SIN VARIEDAD
	Secano
Ref.-1232145	Recinto:29-074-002-00093-00005 Cultivo:62000 PASTOS PERMANENTES DE 5 O MAS AÑOS-SIN VARIEDAD
	Secano
Ref.-1232146	Recinto:29-074-002-00094-00001 Cultivo:62000 PASTOS PERMANENTES DE 5 O MAS AÑOS-SIN VARIEDAD
	Secano
Ref.-1232147	Recinto:29-074-002-00094-00002 Cultivo:62000 PASTOS PERMANENTES DE 5 O MAS AÑOS-SIN VARIEDAD
	Secano
Ref.-1232148	Recinto:29-074-002-00094-00003 Cultivo:62000 PASTOS PERMANENTES DE 5 O MAS AÑOS-SIN VARIEDAD
	Secano
Ref.-1232149	Recinto:29-074-002-00094-00004 Cultivo:62000 PASTOS PERMANENTES DE 5 O MAS AÑOS-SIN VARIEDAD
	Secano
Ref.-1232151	Recinto:29-074-002-00095-00001 Cultivo:62000 PASTOS PERMANENTES DE 5 O MAS AÑOS-SIN VARIEDAD
	Secano
Ref.-1232152	Recinto:29-074-002-00096-00001 Cultivo:62000 PASTOS PERMANENTES DE 5 O MAS AÑOS-SIN VARIEDAD
	Secano
Ref.-1232153	Recinto:29-074-002-00096-00002 Cultivo:62000 PASTOS PERMANENTES DE 5 O MAS AÑOS-SIN VARIEDAD
	Secano
Ref.-1232154	Recinto:29-074-002-00096-00003 Cultivo:62000 PASTOS PERMANENTES DE 5 O MAS AÑOS-SIN VARIEDAD
	Secano
Ref.-1232155	Recinto:29-074-002-00096-00004 Cultivo:62000 PASTOS PERMANENTES DE 5 O MAS AÑOS-SIN VARIEDAD
	Secano
Ref.-1232156	Recinto:29-074-002-00096-00006 Cultivo:62000 PASTOS PERMANENTES DE 5 O MAS AÑOS-SIN VARIEDAD
	Secano
Ref.-1232157	Recinto:29-074-002-00097-00001 Cultivo:62000 PASTOS PERMANENTES DE 5 O MAS AÑOS-SIN VARIEDAD
	Secano
Ref.-1232158	Recinto:29-074-002-00098-00007 Cultivo:62000 PASTOS PERMANENTES DE 5 O MAS AÑOS-SIN VARIEDAD
	Secano
Ref.-1232159	Recinto:29-074-002-00098-00008 Cultivo:62000 PASTOS PERMANENTES DE 5 O MAS AÑOS-SIN VARIEDAD
	Secano
Ref.-1232160	Recinto:29-074-002-00098-00009 Cultivo:62000 PASTOS PERMANENTES DE 5 O MAS AÑOS-SIN VARIEDAD
	Secano
Ref.-1232161	Recinto:29-074-002-00098-00016 Cultivo:62000 PASTOS PERMANENTES DE 5 O MAS AÑOS-SIN VARIEDAD
	Secano
Ref.-1232162	Recinto:29-074-002-00099-00001 Cultivo:62000 PASTOS PERMANENTES DE 5 O MAS AÑOS-SIN VARIEDAD
	Secano
Ref.-1232163	Recinto:29-074-002-00099-00002 Cultivo:62000 PASTOS PERMANENTES DE 5 O MAS AÑOS-SIN VARIEDAD
	Secano
Ref.-1232165	Recinto:29-074-002-00100-00002 Cultivo:62000 PASTOS PERMANENTES DE 5 O MAS AÑOS-SIN VARIEDAD
	Secano
Ref.-1232167	Recinto:29-074-002-00100-00004 Cultivo:62000 PASTOS PERMANENTES DE 5 O MAS AÑOS-SIN VARIEDAD
	Secano
Ref.-1232168	Recinto:29-074-002-00100-00005 Cultivo:62000 PASTOS PERMANENTES DE 5 O MAS AÑOS-SIN VARIEDAD
	Secano
Ref.-1232169	Recinto:29-074-002-00100-00007 Cultivo:62000 PASTOS PERMANENTES DE 5 O MAS AÑOS-SIN VARIEDAD
	Secano
Ref.-1401875	Recinto:29-074-002-00100-00008 Cultivo:62000 PASTOS PERMANENTES DE 5 O MAS AÑOS-SIN VARIEDAD
	Secano
Ref.-1401876	Recinto:29-074-002-00100-00009 Cultivo:62000 PASTOS PERMANENTES DE 5 O MAS AÑOS-SIN VARIEDAD
	Secano
Ref.-1232170	Recinto:29-074-002-00101-00001 Cultivo:62000 PASTOS PERMANENTES DE 5 O MAS AÑOS-SIN VARIEDAD
	Secano
Ref.-1232171	Recinto:29-074-002-00101-00002 Cultivo:62000 PASTOS PERMANENTES DE 5 O MAS AÑOS-SIN VARIEDAD
	Secano
Ref.-1232172	Recinto:29-074-002-00101-00003 Cultivo:62000 PASTOS PERMANENTES DE 5 O MAS AÑOS-SIN VARIEDAD
	Secano
Ref.-1232173	Recinto:29-074-002-00101-00004 Cultivo:62000 PASTOS PERMANENTES DE 5 O MAS AÑOS-SIN VARIEDAD
	Secano
Ref.-1232174	Recinto:29-074-002-00101-00005 Cultivo:62000 PASTOS PERMANENTES DE 5 O MAS AÑOS-SIN VARIEDAD
	Secano
Ref.-1232175	Recinto:29-074-002-00102-00001 Cultivo:62000 PASTOS PERMANENTES DE 5 O MAS AÑOS-SIN VARIEDAD
	Secano
Ref.-1232176	Recinto:29-074-002-00103-00001 Cultivo:62000 PASTOS PERMANENTES DE 5 O MAS AÑOS-SIN VARIEDAD
	Secano
Ref.-1232177	Recinto:29-074-002-00104-00001 Cultivo:62000 PASTOS PERMANENTES DE 5 O MAS AÑOS-SIN VARIEDAD
	Secano

(1) Superficie declarada admisible ajustada con la superficie comprometida.
(2) Factor de penalización valorando el alcance para el tipo de compromiso.

Puede verificar la integridad de una copia de este documento mediante la lectura del código QR adjunto o mediante el acceso a la dirección <https://ws050.juntadeandalucia.es/verificarFirma> indicando el código de VERIFICACIÓN

FIRMADO POR	RAQUEL MARIA ESPIN CRESPO	17/12/2024	
VERIFICACIÓN	Pk2jm6UYDU9J72AMTZUYRN3GET48NG	PÁG. 8210/9349	

**INCIDENCIAS****INCIDENCIA DESCRIPCIÓN**

	Ref:-1232183 Recinto:29-074-002-00105-00001 Cultivo:62000 PASTOS PERMANENTES DE 5 O MAS AÑOS-SIN VARIEDAD Secano
	Ref:-1232185 Recinto:29-074-002-00106-00001 Cultivo:62000 PASTOS PERMANENTES DE 5 O MAS AÑOS-SIN VARIEDAD Secano
	Ref:1700000005657185 Recinto:29-074-003-00014-00001 Cultivo:62000 PASTOS PERMANENTES DE 5 O MAS AÑOS-SIN VARIEDAD Secano
	Ref:-1232187 Recinto:29-074-003-00014-00008 Cultivo:62000 PASTOS PERMANENTES DE 5 O MAS AÑOS-SIN VARIEDAD Secano
	Ref:1700000005657187 Recinto:29-074-003-00015-00001 Cultivo:62000 PASTOS PERMANENTES DE 5 O MAS AÑOS-SIN VARIEDAD Secano
	Ref:-1232188 Recinto:29-074-003-00015-00002 Cultivo:62000 PASTOS PERMANENTES DE 5 O MAS AÑOS-SIN VARIEDAD Secano
	Ref:1700000005657190 Recinto:29-074-003-00018-00004 Cultivo:62000 PASTOS PERMANENTES DE 5 O MAS AÑOS-SIN VARIEDAD Secano
	Ref:-1232189 Recinto:29-074-003-00020-00007 Cultivo:62000 PASTOS PERMANENTES DE 5 O MAS AÑOS-SIN VARIEDAD Secano
	Ref:1700000005657186 Recinto:29-074-003-00020-00001 Cultivo:62000 PASTOS PERMANENTES DE 5 O MAS AÑOS-SIN VARIEDAD Secano
	Ref:1700000005657191 Recinto:29-074-003-00020-00004 Cultivo:20000 BARBECHO TRADICIONAL-SIN VARIEDAD Secano
	Ref:-1232189 Recinto:29-074-003-00020-00007 Cultivo:62000 PASTOS PERMANENTES DE 5 O MAS AÑOS-SIN VARIEDAD Secano
	Ref:-1232190 Recinto:29-074-003-00058-00001 Cultivo:62000 PASTOS PERMANENTES DE 5 O MAS AÑOS-SIN VARIEDAD Secano
	Ref:-1232191 Recinto:29-074-003-00058-00002 Cultivo:62000 PASTOS PERMANENTES DE 5 O MAS AÑOS-SIN VARIEDAD Secano
	Ref:-1232193 Recinto:29-074-003-00058-00005 Cultivo:62000 PASTOS PERMANENTES DE 5 O MAS AÑOS-SIN VARIEDAD Secano
	Ref:-1232195 Recinto:29-074-003-00059-00002 Cultivo:62000 PASTOS PERMANENTES DE 5 O MAS AÑOS-SIN VARIEDAD Secano
	Ref:-1232196 Recinto:29-074-003-00059-00003 Cultivo:62000 PASTOS PERMANENTES DE 5 O MAS AÑOS-SIN VARIEDAD Secano
100424	Solicita recinto que no está comprometido para la operación.
	Ref:1700000005657178 Recinto:29-074-002-00059-00001 Cultivo:62000 PASTOS PERMANENTES DE 5 O MAS AÑOS-SIN VARIEDAD Secano
	Ref:-1232160 Recinto:29-074-002-00098-00009 Cultivo:62000 PASTOS PERMANENTES DE 5 O MAS AÑOS-SIN VARIEDAD Secano

Datos considerados para el Cálculo de la Carga Ganadera mínima y máxima del expediente

<u>Explotación</u>	<u>Especie</u>	<u>Inscrito en Sipea y Admisible</u>	<u>Ugm Calculada para CG Mínima</u>	<u>Ugm Calculada para CG Máxima</u>
ES290740000010	OVINA	SI	11,08	11,08
			11,08	11,08

Superficie determinada para Cálculo Carga Ganadera Mínima: 66,74 ha

Superficie determinada para Cálculo Carga Ganadera Máxima: 66,74 ha

Los importes del Grupo de Pago de pastos de este expediente han sido ajustados por no llegar a la carga ganadera mínima de 0,3

Carga Ganadera Mínima Expediente: 0,17 ugm/ha

Carga Ganadera Máxima Expediente: 0,17 ugm/ha

Recintos Determinados para el Cálculo de Carga Ganadera Mínima

<u>REF.</u>	<u>REFERENCIA SIGPAC</u>	<u>CULTIVO</u>	<u>DESCRIPCIÓN CULTIVO</u>	<u>S/R</u>	<u>SUP. RESUELTA (ha)</u>
-1401876	29-074-002-00100-00009	62000	PASTOS PERMANENTES DE 5 O MAS AÑOS-SIN VARIEDAD	S	0,25
-1401875	29-074-002-00100-00008	62000	PASTOS PERMANENTES DE 5 O MAS AÑOS-SIN VARIEDAD	S	0,76
-1232196	29-074-003-00059-00003	62000	PASTOS PERMANENTES DE 5 O MAS AÑOS-SIN VARIEDAD	S	0,85
-1232195	29-074-003-00059-00002	62000	PASTOS PERMANENTES DE 5 O MAS AÑOS-SIN VARIEDAD	S	0,39
-1232193	29-074-003-00058-00005	62000	PASTOS PERMANENTES DE 5 O MAS AÑOS-SIN VARIEDAD	S	1,11
-1232191	29-074-003-00058-00002	62000	PASTOS PERMANENTES DE 5 O MAS AÑOS-SIN VARIEDAD	S	0,49
-1232190	29-074-003-00058-00001	62000	PASTOS PERMANENTES DE 5 O MAS AÑOS-SIN VARIEDAD	S	0,36
-1232189	29-074-003-00020-00007	62000	PASTOS PERMANENTES DE 5 O MAS AÑOS-SIN VARIEDAD	S	0,41

(1) Superficie declarada admisible ajustada con la superficie comprometida.
(2) Factor de penalización valorando el alcance para el tipo de compromiso.Puede verificar la integridad de una copia de este documento mediante la lectura del código QR adjunto o mediante el acceso a la dirección <https://ws050.juntadeandalucia.es/verificarFirma> indicando el código de VERIFICACIÓN

FIRMADO POR

RAQUEL MARIA ESPIN CRESPO

17/12/2024

VERIFICACIÓN

Pk2jm6UYDU9J72AMTZUYRN3GET48NG

PÁG. 8211/9349



**Datos considerados para el Cálculo de la Carga Ganadera mínima y máxima del expediente****Recintos Determinados para el Cálculo de Garga Ganadera Mínima**

REF.	REFERENCIA SIGPAC	CULTIVO	DESCRIPCIÓN CULTIVO	SUP.	
				S/R	RESUELTA (ha)
-1232188	29-074-003-00015-00002	62000	PASTOS PERMANENTES DE 5 O MAS AÑOS-SIN VARIEDAD	S	0,02
-1232187	29-074-003-00014-00008	62000	PASTOS PERMANENTES DE 5 O MAS AÑOS-SIN VARIEDAD	S	0,18
-1232185	29-074-002-00106-00001	62000	PASTOS PERMANENTES DE 5 O MAS AÑOS-SIN VARIEDAD	S	1,82
-1232183	29-074-002-00105-00001	62000	PASTOS PERMANENTES DE 5 O MAS AÑOS-SIN VARIEDAD	S	5,95
-1232177	29-074-002-00104-00001	62000	PASTOS PERMANENTES DE 5 O MAS AÑOS-SIN VARIEDAD	S	0,58
-1232176	29-074-002-00103-00001	62000	PASTOS PERMANENTES DE 5 O MAS AÑOS-SIN VARIEDAD	S	0,64
-1232175	29-074-002-00102-00001	62000	PASTOS PERMANENTES DE 5 O MAS AÑOS-SIN VARIEDAD	S	0,83
-1232174	29-074-002-00101-00005	62000	PASTOS PERMANENTES DE 5 O MAS AÑOS-SIN VARIEDAD	S	0,01
-1232173	29-074-002-00101-00004	62000	PASTOS PERMANENTES DE 5 O MAS AÑOS-SIN VARIEDAD	S	0,04
-1232172	29-074-002-00101-00003	62000	PASTOS PERMANENTES DE 5 O MAS AÑOS-SIN VARIEDAD	S	0,98
-1232171	29-074-002-00101-00002	62000	PASTOS PERMANENTES DE 5 O MAS AÑOS-SIN VARIEDAD	S	1,14
-1232170	29-074-002-00101-00001	62000	PASTOS PERMANENTES DE 5 O MAS AÑOS-SIN VARIEDAD	S	5,24
-1232169	29-074-002-00100-00007	62000	PASTOS PERMANENTES DE 5 O MAS AÑOS-SIN VARIEDAD	S	0,02
-1232168	29-074-002-00100-00005	62000	PASTOS PERMANENTES DE 5 O MAS AÑOS-SIN VARIEDAD	S	0,06
-1232167	29-074-002-00100-00004	62000	PASTOS PERMANENTES DE 5 O MAS AÑOS-SIN VARIEDAD	S	0,14
-1232165	29-074-002-00100-00002	62000	PASTOS PERMANENTES DE 5 O MAS AÑOS-SIN VARIEDAD	S	0,42
-1232163	29-074-002-00099-00002	62000	PASTOS PERMANENTES DE 5 O MAS AÑOS-SIN VARIEDAD	S	0,24
-1232162	29-074-002-00099-00001	62000	PASTOS PERMANENTES DE 5 O MAS AÑOS-SIN VARIEDAD	S	1,86
-1232161	29-074-002-00098-00016	62000	PASTOS PERMANENTES DE 5 O MAS AÑOS-SIN VARIEDAD	S	3,54
-1232159	29-074-002-00098-00008	62000	PASTOS PERMANENTES DE 5 O MAS AÑOS-SIN VARIEDAD	S	0,32
-1232158	29-074-002-00098-00007	62000	PASTOS PERMANENTES DE 5 O MAS AÑOS-SIN VARIEDAD	S	1,05
-1232157	29-074-002-00097-00001	62000	PASTOS PERMANENTES DE 5 O MAS AÑOS-SIN VARIEDAD	S	0,65
-1232156	29-074-002-00096-00006	62000	PASTOS PERMANENTES DE 5 O MAS AÑOS-SIN VARIEDAD	S	0,04
-1232155	29-074-002-00096-00004	62000	PASTOS PERMANENTES DE 5 O MAS AÑOS-SIN VARIEDAD	S	0,84
-1232154	29-074-002-00096-00003	62000	PASTOS PERMANENTES DE 5 O MAS AÑOS-SIN VARIEDAD	S	0,77
-1232153	29-074-002-00096-00002	62000	PASTOS PERMANENTES DE 5 O MAS AÑOS-SIN VARIEDAD	S	0,96
-1232152	29-074-002-00096-00001	62000	PASTOS PERMANENTES DE 5 O MAS AÑOS-SIN VARIEDAD	S	1,95
-1232151	29-074-002-00095-00001	62000	PASTOS PERMANENTES DE 5 O MAS AÑOS-SIN VARIEDAD	S	1,75
-1232149	29-074-002-00094-00004	62000	PASTOS PERMANENTES DE 5 O MAS AÑOS-SIN VARIEDAD	S	0,04
-1232148	29-074-002-00094-00003	62000	PASTOS PERMANENTES DE 5 O MAS AÑOS-SIN VARIEDAD	S	0,05
-1232147	29-074-002-00094-00002	62000	PASTOS PERMANENTES DE 5 O MAS AÑOS-SIN VARIEDAD	S	1,47
-1232146	29-074-002-00094-00001	62000	PASTOS PERMANENTES DE 5 O MAS AÑOS-SIN VARIEDAD	S	6,44
-1232145	29-074-002-00093-00005	62000	PASTOS PERMANENTES DE 5 O MAS AÑOS-SIN VARIEDAD	S	0,01
-1232144	29-074-002-00093-00003	62000	PASTOS PERMANENTES DE 5 O MAS AÑOS-SIN VARIEDAD	S	0,09
-1232143	29-074-002-00093-00002	62000	PASTOS PERMANENTES DE 5 O MAS AÑOS-SIN VARIEDAD	S	0,66
-1232142	29-074-002-00093-00001	62000	PASTOS PERMANENTES DE 5 O MAS AÑOS-SIN VARIEDAD	S	1,43

(1) Superficie declarada admisible ajustada con la superficie comprometida.
(2) Factor de penalización valorando el alcance para el tipo de compromiso.

Puede verificar la integridad de una copia de este documento mediante la lectura del código QR adjunto o mediante el acceso a la dirección <https://ws050.juntadeandalucia.es/verificarFirma> indicando el código de VERIFICACIÓN

FIRMADO POR

RAQUEL MARIA ESPIN CRESPO

17/12/2024

VERIFICACIÓN

Pk2jm6UYDU9J72AMTZUYRN3GET48NG

PÁG. 8212/9349



**Datos considerados para el Cálculo de la Carga Ganadera mínima y máxima del expediente****Recintos Determinados para el Cálculo de Garga Ganadera Mínima**

REF.	REFERENCIA SIGPAC	CULTIVO	DESCRIPCIÓN CULTIVO	SUP.	
				S/R	RESUELTA (ha)
-1232141	29-074-002-00092-00011	62000	PASTOS PERMANENTES DE 5 O MAS AÑOS-SIN VARIEDAD	S	0,03
-1232139	29-074-002-00092-00009	62000	PASTOS PERMANENTES DE 5 O MAS AÑOS-SIN VARIEDAD	S	0,06
-1232138	29-074-002-00092-00008	62000	PASTOS PERMANENTES DE 5 O MAS AÑOS-SIN VARIEDAD	S	0,08
-1232137	29-074-002-00092-00007	62000	PASTOS PERMANENTES DE 5 O MAS AÑOS-SIN VARIEDAD	S	0,12
-1232136	29-074-002-00092-00005	62000	PASTOS PERMANENTES DE 5 O MAS AÑOS-SIN VARIEDAD	S	0,19
-1232135	29-074-002-00092-00004	62000	PASTOS PERMANENTES DE 5 O MAS AÑOS-SIN VARIEDAD	S	0,21
-1232134	29-074-002-00092-00003	62000	PASTOS PERMANENTES DE 5 O MAS AÑOS-SIN VARIEDAD	S	0,36
-1232133	29-074-002-00092-00002	62000	PASTOS PERMANENTES DE 5 O MAS AÑOS-SIN VARIEDAD	S	0,31
-1232132	29-074-002-00092-00001	62000	PASTOS PERMANENTES DE 5 O MAS AÑOS-SIN VARIEDAD	S	2,92
-1232131	29-074-002-00091-00002	62000	PASTOS PERMANENTES DE 5 O MAS AÑOS-SIN VARIEDAD	S	0,05
-1232130	29-074-002-00091-00001	62000	PASTOS PERMANENTES DE 5 O MAS AÑOS-SIN VARIEDAD	S	1,14
-1232127	29-074-002-00061-00003	62000	PASTOS PERMANENTES DE 5 O MAS AÑOS-SIN VARIEDAD	S	0,01
1700000005657169	29-074-002-00037-00001	62000	PASTOS PERMANENTES DE 5 O MAS AÑOS-SIN VARIEDAD	S	1,10
1700000005657170	29-074-002-00036-00001	62000	PASTOS PERMANENTES DE 5 O MAS AÑOS-SIN VARIEDAD	S	0,84
1700000005657177	29-074-002-00038-00001	62000	PASTOS PERMANENTES DE 5 O MAS AÑOS-SIN VARIEDAD	S	2,64
1700000005657178	29-074-002-00059-00001	62000	PASTOS PERMANENTES DE 5 O MAS AÑOS-SIN VARIEDAD	S	2,69
1700000005657182	29-074-002-00068-00001	62000	PASTOS PERMANENTES DE 5 O MAS AÑOS-SIN VARIEDAD	S	0,39
1700000005657184	29-074-002-00090-00001	62000	PASTOS PERMANENTES DE 5 O MAS AÑOS-SIN VARIEDAD	S	0,38
1700000005657185	29-074-003-00014-00001	62000	PASTOS PERMANENTES DE 5 O MAS AÑOS-SIN VARIEDAD	S	0,17
1700000005657186	29-074-003-00020-00001	62000	PASTOS PERMANENTES DE 5 O MAS AÑOS-SIN VARIEDAD	S	0,05
1700000005657187	29-074-003-00015-00001	62000	PASTOS PERMANENTES DE 5 O MAS AÑOS-SIN VARIEDAD	S	0,02
1700000005657190	29-074-003-00018-00004	62000	PASTOS PERMANENTES DE 5 O MAS AÑOS-SIN VARIEDAD	S	2,37
1700000005657191	29-074-003-00020-00004	20000	BARBECHO TRADICIONAL-SIN VARIEDAD	S	3,76

Recintos Determinados para el Cálculo de Garga Ganadera Máxima

REF.	REFERENCIA SIGPAC	CULTIVO	DESCRIPCIÓN CULTIVO	SUP.	
				S/R	RESUELTA (ha)
-1401876	29-074-002-00100-00009	62000	PASTOS PERMANENTES DE 5 O MAS AÑOS-SIN VARIEDAD	S	0,25
-1401875	29-074-002-00100-00008	62000	PASTOS PERMANENTES DE 5 O MAS AÑOS-SIN VARIEDAD	S	0,76
-1232196	29-074-003-00059-00003	62000	PASTOS PERMANENTES DE 5 O MAS AÑOS-SIN VARIEDAD	S	0,85
-1232195	29-074-003-00059-00002	62000	PASTOS PERMANENTES DE 5 O MAS AÑOS-SIN VARIEDAD	S	0,39
-1232193	29-074-003-00058-00005	62000	PASTOS PERMANENTES DE 5 O MAS AÑOS-SIN VARIEDAD	S	1,11
-1232191	29-074-003-00058-00002	62000	PASTOS PERMANENTES DE 5 O MAS AÑOS-SIN VARIEDAD	S	0,49
-1232190	29-074-003-00058-00001	62000	PASTOS PERMANENTES DE 5 O MAS AÑOS-SIN VARIEDAD	S	0,36
-1232189	29-074-003-00020-00007	62000	PASTOS PERMANENTES DE 5 O MAS AÑOS-SIN VARIEDAD	S	0,41
-1232188	29-074-003-00015-00002	62000	PASTOS PERMANENTES DE 5 O MAS AÑOS-SIN VARIEDAD	S	0,02
-1232187	29-074-003-00014-00008	62000	PASTOS PERMANENTES DE 5 O MAS AÑOS-SIN VARIEDAD	S	0,18
-1232185	29-074-002-00106-00001	62000	PASTOS PERMANENTES DE 5 O MAS AÑOS-SIN VARIEDAD	S	1,82

(1) Superficie declarada admisible ajustada con la superficie comprometida.
(2) Factor de penalización valorando el alcance para el tipo de compromiso.

Puede verificar la integridad de una copia de este documento mediante la lectura del código QR adjunto o mediante el acceso a la dirección <https://ws050.juntadeandalucia.es/verificarFirma> indicando el código de VERIFICACIÓN

FIRMADO POR

RAQUEL MARIA ESPIN CRESPO

17/12/2024

VERIFICACIÓN

Pk2jm6UYDU9J72AMTZUYRN3GET48NG

PÁG. 8213/9349



**Datos considerados para el Cálculo de la Carga Ganadera mínima y máxima del expediente****Recintos Determinados para el Cálculo de Garga Ganadera Máxima**

REF.	REFERENCIA SIGPAC	CULTIVO	DESCRIPCIÓN CULTIVO	SUP.	
				S/R	RESUELTA (ha)
-1232183	29-074-002-00105-00001	62000	PASTOS PERMANENTES DE 5 O MAS AÑOS-SIN VARIEDAD	S	5,95
-1232177	29-074-002-00104-00001	62000	PASTOS PERMANENTES DE 5 O MAS AÑOS-SIN VARIEDAD	S	0,58
-1232176	29-074-002-00103-00001	62000	PASTOS PERMANENTES DE 5 O MAS AÑOS-SIN VARIEDAD	S	0,64
-1232175	29-074-002-00102-00001	62000	PASTOS PERMANENTES DE 5 O MAS AÑOS-SIN VARIEDAD	S	0,83
-1232174	29-074-002-00101-00005	62000	PASTOS PERMANENTES DE 5 O MAS AÑOS-SIN VARIEDAD	S	0,01
-1232173	29-074-002-00101-00004	62000	PASTOS PERMANENTES DE 5 O MAS AÑOS-SIN VARIEDAD	S	0,04
-1232172	29-074-002-00101-00003	62000	PASTOS PERMANENTES DE 5 O MAS AÑOS-SIN VARIEDAD	S	0,98
-1232171	29-074-002-00101-00002	62000	PASTOS PERMANENTES DE 5 O MAS AÑOS-SIN VARIEDAD	S	1,14
-1232170	29-074-002-00101-00001	62000	PASTOS PERMANENTES DE 5 O MAS AÑOS-SIN VARIEDAD	S	5,24
-1232169	29-074-002-00100-00007	62000	PASTOS PERMANENTES DE 5 O MAS AÑOS-SIN VARIEDAD	S	0,02
-1232168	29-074-002-00100-00005	62000	PASTOS PERMANENTES DE 5 O MAS AÑOS-SIN VARIEDAD	S	0,06
-1232167	29-074-002-00100-00004	62000	PASTOS PERMANENTES DE 5 O MAS AÑOS-SIN VARIEDAD	S	0,14
-1232165	29-074-002-00100-00002	62000	PASTOS PERMANENTES DE 5 O MAS AÑOS-SIN VARIEDAD	S	0,42
-1232163	29-074-002-00099-00002	62000	PASTOS PERMANENTES DE 5 O MAS AÑOS-SIN VARIEDAD	S	0,24
-1232162	29-074-002-00099-00001	62000	PASTOS PERMANENTES DE 5 O MAS AÑOS-SIN VARIEDAD	S	1,86
-1232161	29-074-002-00098-00016	62000	PASTOS PERMANENTES DE 5 O MAS AÑOS-SIN VARIEDAD	S	3,54
-1232160	29-074-002-00098-00009	62000	PASTOS PERMANENTES DE 5 O MAS AÑOS-SIN VARIEDAD	S	0,00
-1232159	29-074-002-00098-00008	62000	PASTOS PERMANENTES DE 5 O MAS AÑOS-SIN VARIEDAD	S	0,32
-1232158	29-074-002-00098-00007	62000	PASTOS PERMANENTES DE 5 O MAS AÑOS-SIN VARIEDAD	S	1,05
-1232157	29-074-002-00097-00001	62000	PASTOS PERMANENTES DE 5 O MAS AÑOS-SIN VARIEDAD	S	0,65
-1232156	29-074-002-00096-00006	62000	PASTOS PERMANENTES DE 5 O MAS AÑOS-SIN VARIEDAD	S	0,04
-1232155	29-074-002-00096-00004	62000	PASTOS PERMANENTES DE 5 O MAS AÑOS-SIN VARIEDAD	S	0,84
-1232154	29-074-002-00096-00003	62000	PASTOS PERMANENTES DE 5 O MAS AÑOS-SIN VARIEDAD	S	0,77
-1232153	29-074-002-00096-00002	62000	PASTOS PERMANENTES DE 5 O MAS AÑOS-SIN VARIEDAD	S	0,96
-1232152	29-074-002-00096-00001	62000	PASTOS PERMANENTES DE 5 O MAS AÑOS-SIN VARIEDAD	S	1,95
-1232151	29-074-002-00095-00001	62000	PASTOS PERMANENTES DE 5 O MAS AÑOS-SIN VARIEDAD	S	1,75
-1232149	29-074-002-00094-00004	62000	PASTOS PERMANENTES DE 5 O MAS AÑOS-SIN VARIEDAD	S	0,04
-1232148	29-074-002-00094-00003	62000	PASTOS PERMANENTES DE 5 O MAS AÑOS-SIN VARIEDAD	S	0,05
-1232147	29-074-002-00094-00002	62000	PASTOS PERMANENTES DE 5 O MAS AÑOS-SIN VARIEDAD	S	1,47
-1232146	29-074-002-00094-00001	62000	PASTOS PERMANENTES DE 5 O MAS AÑOS-SIN VARIEDAD	S	6,44
-1232145	29-074-002-00093-00005	62000	PASTOS PERMANENTES DE 5 O MAS AÑOS-SIN VARIEDAD	S	0,01
-1232144	29-074-002-00093-00003	62000	PASTOS PERMANENTES DE 5 O MAS AÑOS-SIN VARIEDAD	S	0,09
-1232143	29-074-002-00093-00002	62000	PASTOS PERMANENTES DE 5 O MAS AÑOS-SIN VARIEDAD	S	0,66
-1232142	29-074-002-00093-00001	62000	PASTOS PERMANENTES DE 5 O MAS AÑOS-SIN VARIEDAD	S	1,43
-1232141	29-074-002-00092-00011	62000	PASTOS PERMANENTES DE 5 O MAS AÑOS-SIN VARIEDAD	S	0,03
-1232139	29-074-002-00092-00009	62000	PASTOS PERMANENTES DE 5 O MAS AÑOS-SIN VARIEDAD	S	0,06

(1) Superficie declarada admisible ajustada con la superficie comprometida.
(2) Factor de penalización valorando el alcance para el tipo de compromiso.

Puede verificar la integridad de una copia de este documento mediante la lectura del código QR adjunto o mediante el acceso a la dirección <https://ws050.juntadeandalucia.es/verificarFirma> indicando el código de VERIFICACIÓN

FIRMADO POR	RAQUEL MARIA ESPIN CRESPO	17/12/2024	
VERIFICACIÓN	Pk2jm6UYDU9J72AMTZUYRN3GET48NG	PÁG. 8214/9349	

**Datos considerados para el Cálculo de la Carga Ganadera mínima y máxima del expediente****Recintos Determinados para el Cálculo de Garga Ganadera Máxima**

REF.	REFERENCIA SIGPAC	CULTIVO	DESCRIPCIÓN CULTIVO	SUP.	
				S/R	RESUELTA (ha)
-1232138	29-074-002-00092-00008	62000	PASTOS PERMANENTES DE 5 O MAS AÑOS-SIN VARIEDAD	S	0,08
-1232137	29-074-002-00092-00007	62000	PASTOS PERMANENTES DE 5 O MAS AÑOS-SIN VARIEDAD	S	0,12
-1232136	29-074-002-00092-00005	62000	PASTOS PERMANENTES DE 5 O MAS AÑOS-SIN VARIEDAD	S	0,19
-1232135	29-074-002-00092-00004	62000	PASTOS PERMANENTES DE 5 O MAS AÑOS-SIN VARIEDAD	S	0,21
-1232134	29-074-002-00092-00003	62000	PASTOS PERMANENTES DE 5 O MAS AÑOS-SIN VARIEDAD	S	0,36
-1232133	29-074-002-00092-00002	62000	PASTOS PERMANENTES DE 5 O MAS AÑOS-SIN VARIEDAD	S	0,31
-1232132	29-074-002-00092-00001	62000	PASTOS PERMANENTES DE 5 O MAS AÑOS-SIN VARIEDAD	S	2,92
-1232131	29-074-002-00091-00002	62000	PASTOS PERMANENTES DE 5 O MAS AÑOS-SIN VARIEDAD	S	0,05
-1232130	29-074-002-00091-00001	62000	PASTOS PERMANENTES DE 5 O MAS AÑOS-SIN VARIEDAD	S	1,14
-1232127	29-074-002-00061-00003	62000	PASTOS PERMANENTES DE 5 O MAS AÑOS-SIN VARIEDAD	S	0,01
1700000005657169	29-074-002-00037-00001	62000	PASTOS PERMANENTES DE 5 O MAS AÑOS-SIN VARIEDAD	S	1,10
1700000005657170	29-074-002-00036-00001	62000	PASTOS PERMANENTES DE 5 O MAS AÑOS-SIN VARIEDAD	S	0,84
1700000005657177	29-074-002-00038-00001	62000	PASTOS PERMANENTES DE 5 O MAS AÑOS-SIN VARIEDAD	S	2,64
1700000005657178	29-074-002-00059-00001	62000	PASTOS PERMANENTES DE 5 O MAS AÑOS-SIN VARIEDAD	S	2,69
1700000005657182	29-074-002-00068-00001	62000	PASTOS PERMANENTES DE 5 O MAS AÑOS-SIN VARIEDAD	S	0,39
1700000005657184	29-074-002-00090-00001	62000	PASTOS PERMANENTES DE 5 O MAS AÑOS-SIN VARIEDAD	S	0,38
1700000005657185	29-074-003-00014-00001	62000	PASTOS PERMANENTES DE 5 O MAS AÑOS-SIN VARIEDAD	S	0,17
1700000005657186	29-074-003-00020-00001	62000	PASTOS PERMANENTES DE 5 O MAS AÑOS-SIN VARIEDAD	S	0,05
1700000005657187	29-074-003-00015-00001	62000	PASTOS PERMANENTES DE 5 O MAS AÑOS-SIN VARIEDAD	S	0,02
1700000005657190	29-074-003-00018-00004	62000	PASTOS PERMANENTES DE 5 O MAS AÑOS-SIN VARIEDAD	S	2,37
1700000005657191	29-074-003-00020-00004	20000	BARBECHO TRADICIONAL-SIN VARIEDAD	S	3,76

(1) Superficie declarada admisible ajustada con la superficie comprometida.
(2) Factor de penalización valorando el alcance para el tipo de compromiso.

Puede verificar la integridad de una copia de este documento mediante la lectura del código QR adjunto o mediante el acceso a la dirección <https://ws050.juntadeandalucia.es/verificarFirma> indicando el código de VERIFICACIÓN

FIRMADO POR

RAQUEL MARIA ESPIN CRESPO

17/12/2024

VERIFICACIÓN

Pk2jm6UYDU9J72AMTZUYRN3GET48NG

PÁG. 8215/9349



**APELLIDOS Y NOMBRE / RAZÓN SOCIAL**

VALENCIA ORTIZ SARA

NIF

***2163*

EXPEDIENTE

1240928

ANUALIDAD DE PAGO

1ª

IMPORTES POR ANUALIDAD

	2023	2024	2025	2026	2027
IMPORTE MÁXIMO SUBVENCIONABLE	2.924,23 €	2.924,23 €	2.924,23 €	2.436,86 €	2.436,86 €
IMPORTE MEDIO DE TRANSFERENCIA (€/ha)	297,48 €	297,48 €	297,48 €	247,90 €	247,90 €

RESUMEN DE UNIDADES

Cód	GRUPO DE PAGO	Sup. Dec. Admisible (ha)	Sup. Comprometida (ha)	Sup. ajustada compromiso (1) (ha)	% sobredec.	Sup. Resuelta (ha)	Importe Declarado	Importe Topado	Importe Resuelto	Importe tras sobredec.
419	OLIVAR	9,83		9,83	0,00	9,83	2.924,23	2.924,23	2.924,23	2.924,23
TOTAL		9,83	9,83	9,83		9,83	2.924,23	2.924,23	2.924,23	2.924,23

APLICACIÓN DE REDUCCIONES Y PENALIZACIONES

GRUPO DE PAGO	Importe Calculado	Importe prereduc.	Criterios de subvencionabilidad y compromisos	Presentación tardía	Omisión declaración	Condicionalidad	IMPORTE (Euros) RESUELTO
OLIVAR	2.924,23	2.924,23	0,00	0,00	0,00	0,00	2.924,23
TOTAL	2.924,23	2.924,23					2.924,23

RESUMEN DE PAGOS**IMPORTE (Euros)**

	RESUELTO	FEADER	MAPA	CAPADR
OLIVAR - Pago realizado	2.924,23 €	2.485,60 €	286,87 €	151,76 €

RECINTOS RESUELTOS

REF.	REFERENCIA SIGPAC	CULTIVO	DESCRIPCIÓN CULTIVO	S/R G.PAGO	PEND. MEDIA (%)	SUP. DEC. ADMISIBLE (ha)	SUP. COMPROM. (ha)	SUP. AJUSTADA COMPROM. (1) (ha)	SUP. CONY. SIGPAC (ha)	SUP. CERTIE (ha)	SUP. CAMPO (ha)	SUP. CAMPO DETER. CULT. DECLARADO (ha)	SUP. DEC. REDUCIDA (ha)	SUP. RESUELTA (ha)
-1527577	29-015-081-00019-016	101138	OLIVAR-HOJIBLANCA	R 419	2,90	0,23	0,23	0,23		0,23			0,23	0,23
-1527378	29-015-081-00019-009	101138	OLIVAR-HOJIBLANCA	R 419	7,10	2,28	2,28	2,28		2,28			2,28	2,28
-1080031	29-015-086-00006-005	101003	OLIVAR-ARBEQUINA	R 419	2,40	0,67	0,67	0,67		0,67			0,67	0,67
-1080025	29-015-086-00006-008	101003	OLIVAR-ARBEQUINA	S 419	5,30	1,00	1,00	1,00		1,00			1,00	1,00
-1080005	29-015-086-00008-002	101003	OLIVAR-ARBEQUINA	R 419	4,20	1,82	1,82	1,82		1,82			1,82	1,82
-1079716	29-015-086-00006-009	101003	OLIVAR-ARBEQUINA	R 419	2,50	3,76	3,76	3,76		3,76			3,76	3,76
6829305	29-015-081-00002-012	101138	OLIVAR-HOJIBLANCA	S 419	15,50	0,07	0,07	0,07		0,07			0,07	0,07

(1) Superficie declarada admisible ajustada con la superficie comprometida.
(2) Factor de penalización valorando el alcance para el tipo de compromiso.Puede verificar la integridad de una copia de este documento mediante la lectura del código QR adjunto o mediante el acceso a la dirección <https://ws050.juntadeandalucia.es/verificarFirma> indicando el código de VERIFICACIÓN

FIRMADO POR

RAQUEL MARIA ESPIN CRESPO

17/12/2024

VERIFICACIÓN

Pk2jm6UYDU9J72AMTZUYRN3GET48NG

PÁG. 8216/9349



**APELLIDOS Y NOMBRE / RAZÓN SOCIAL**

VARGAS GARCÍA JOSE MIGUEL

NIF
3361EXPEDIENTE**
1266232**ANUALIDAD DE PAGO**
1ª**IMPORTES POR ANUALIDAD**

	2023	2024	2025	2026	2027
IMPORTE MÁXIMO SUBVENCIONABLE	1.099,33 €	1.099,33 €	1.099,33 €	916,11 €	916,11 €
IMPORTE MEDIO DE TRANSFERENCIA (€/ha)	419,59 €	419,59 €	419,59 €	349,66 €	349,66 €

RESUMEN DE UNIDADES

Cód	GRUPO DE PAGO	Sup. Dec. Admisible (ha)	Sup. Comprometida (ha)	Sup. ajustada compromiso (1) (ha)	% sobredec.	Sup. Resuelta (ha)	Importe Declarado	Importe Topado	Importe Resuelto	Importe tras sobredec.
423	FRUTALES REGADÍO	2,63		2,62	0,00	2,62	1.099,33	1.099,33	1.099,33	1.099,33
TOTAL		2,63	2,62	2,62		2,62	1.099,33	1.099,33	1.099,33	1.099,33

APLICACIÓN DE REDUCCIONES Y PENALIZACIONES

GRUPO DE PAGO	Importe Calculado	Importe prereduc.	Criterios de subvencionabilidad y compromisos	Presentación tardía	Omisión declaración	Condicionalidad	IMPORTE (Euros) RESUELTO
FRUTALES REGADÍO	1.099,33	1.099,33	0,00	0,00	0,00	0,00	1.099,33
TOTAL	1.099,33	1.099,33					1.099,33

RESUMEN DE PAGOS**IMPORTE (Euros)**

	RESUELTO	FEADER	MAPA	CAPADR
FRUTALES REGADÍO - Pago realizado	1.099,33 €	934,43 €	107,84 €	57,06 €

RECINTOS RESUELTOS

REF.	REFERENCIA SIGPAC	CULTIVO	DESCRIPCIÓN CULTIVO	S/R	G.PAGO	PEND. MEDIA (%)	SUP. DEC. ADMISIBLE (ha)	SUP. COMPROM. (ha)	SUP. AJUSTADA COMPR.(1) (ha)	SUP. CONY. SIGPAC (ha)	SUP. CERTIE (ha)	SUP. CAMPO (ha)	SUP. CAMPO DETER. CULT. DECLARADO (ha)	SUP. DEC. REDUCIDA (ha)	SUP. RESUELTA (ha)
5333028	29-038-027-00040-001	208003	POMELO O TORONJA-STAR RUBY	R	423	11,30	2,38	2,38	2,38		2,38			2,38	2,38
5333029	29-038-028-00003-001	208003	POMELO O TORONJA-STAR RUBY	R	423	6,70	0,25	0,24	0,24		0,24			0,24	0,24

(1) Superficie declarada admisible ajustada con la superficie comprometida.
(2) Factor de penalización valorando el alcance para el tipo de compromiso.Puede verificar la integridad de una copia de este documento mediante la lectura del código QR adjunto o mediante el acceso a la dirección <https://ws050.juntadeandalucia.es/verificarFirma> indicando el código de VERIFICACIÓN

FIRMADO POR

RAQUEL MARIA ESPIN CRESPO

17/12/2024

VERIFICACIÓN

Pk2jm6UYDU9J72AMTZUYRN3GET48NG

PÁG. 8217/9349



**APELLIDOS Y NOMBRE / RAZÓN SOCIAL**

VAZQUEZ ACEVEDO PEDRO

NIF

***9131*

EXPEDIENTE

1239260

ANUALIDAD DE PAGO

1ª

IMPORTES POR ANUALIDAD

	2023	2024	2025	2026	2027
IMPORTE MÁXIMO SUBVENCIONABLE	5.023,64 €	5.023,64 €	4.186,36 €	4.186,36 €	4.186,36 €
IMPORTE MEDIO DE TRANSFERENCIA (€/ha)	59,14 €	59,14 €	49,29 €	49,29 €	49,29 €

RESUMEN DE UNIDADES

Cód	GRUPO DE PAGO	Sup. Dec. Admisible (ha)	Sup. Comprometida (ha)	Sup. ajustada compromiso (1) (ha)	% sobredec.	Sup. Resuelta (ha)	Importe Declarado	Importe Topado	Importe Resuelto	Importe tras sobredec.
418	PASTOS ASOCIADOS A GANADERÍA ECOLÓGICA	89,52		84,94	0,00	84,94	7.981,04	5.023,64	5.023,64	5.023,64
TOTAL		89,52	84,94	84,94		84,94	7.981,04	5.023,64	5.023,64	5.023,64

APLICACIÓN DE REDUCCIONES Y PENALIZACIONES

GRUPO DE PAGO	Importe Calculado	Importe prereduc.	Criterios de subvencionabilidad y compromisos	Presentación tardía	Omisión declaración	Condicionidad	IMPORTE (Euros) RESUELTO
PASTOS ASOCIADOS A GANADERÍA	5.023,64	5.023,64	0,00	0,00	0,00	0,00	5.023,64
TOTAL	5.023,64	5.023,64					5.023,64

RESUMEN DE PAGOS**IMPORTE (Euros)**

	RESUELTO	FEADER	MAPA	CAPADR
PASTOS ASOCIADOS A GANADERÍA ECOLÓGICA - Pago realizado	5.023,64 €	4.270,09 €	492,82 €	260,73 €

RECINTOS RESUELTOS

REE	REFERENCIA SIGPAC	CULTIVO DESCRIPCIÓN CULTIVO	S/R G.PAGO	PEND. MEDIA (%)	SUP. DEC. ADMISIBLE (ha)	SUP. COMPROM. (ha)	SUP. AJUSTADA COMPROM. (1) (ha)	SUP. CONV. SIGPAC (ha)	SUP. CERTIF. (ha)	SUP. CAMPO (ha)	SUP. CAMPO DETER. CULT. (ha)	SUP. DEC. REDUCIDA (ha)	SUP. RESUELTA (ha)
-1497951	29-060-002-00281-004	62000 PASTOS PERMANENTES DE 5 O MAS AÑOS-SIN VARIEDAD	S 418	38,40	89,52	84,94	84,94		162,76			84,94	84,94

INCIDENCIAS**INCIDENCIA DESCRIPCIÓN**

3790	Recinto declarado inactivo Ref:5836362 Recinto:29-060-002-00317-00001 Cultivo: -
4272	Verifica que las líneas de declaración de las Solicitudes Únicas no tienen solapes con la capa de Retroactividad Gráfica (ambas de la misma campaña) a nivel de expediente/línea de declaración gráfica de la solicitud. Ref:-1497951 Recinto:29-060-002-00281-00004 Cultivo: - Agregado de la referencia del recinto.:0 Zona de la referencia del recinto.:0 Superficie solapada.:0,02 Id. Incid.:101018409 Ref:-1497951 Recinto:29-060-002-00281-00004 Cultivo: - Agregado de la referencia del recinto.:0 Zona de la referencia del recinto.:0 Superficie solapada.:0,03 Id. Incid.:101018408 Ref:-1497951 Recinto:29-060-002-00281-00004 Cultivo: - Agregado de la referencia del recinto.:0 Zona de la referencia del recinto.:0 Superficie solapada.:0,16 Id. Incid.:101018411 Ref:-1497951 Recinto:29-060-002-00281-00004 Cultivo: - Agregado de la referencia del recinto.:0 Zona de la referencia del recinto.:0 Superficie solapada.:1,56 Id. Incid.:101018410 Ref:-1497951 Recinto:29-060-002-00281-00004 Cultivo: - Agregado de la referencia del recinto.:0 Zona de la referencia del recinto.:0 Superficie solapada.:2,81 Id. Incid.:101018412
100424	Solicita recinto que no está comprometido para la operación. Ref:5836362 Recinto:29-060-002-00317-00001 Cultivo:62000 PASTOS PERMANENTES DE 5 O MAS AÑOS-SIN VARIEDAD Secano

(1) Superficie declarada admisible ajustada con la superficie comprometida.
(2) Factor de penalización valorando el alcance para el tipo de compromiso.Puede verificar la integridad de una copia de este documento mediante la lectura del código QR adjunto o mediante el acceso a la dirección <https://ws050.juntadeandalucia.es/verificarFirma> indicando el código de VERIFICACIÓN

FIRMADO POR

RAQUEL MARIA ESPIN CRESPO

17/12/2024

VERIFICACIÓN

Pk2jm6UYDU9J72AMTZUYRN3GET48NG

PÁG. 8218/9349



**Datos considerados para el Cálculo de la Carga Ganadera mínima y máxima del expediente**

Explotación	Especie	Inscrito en Sipea y Admisible	Ugm Calculada para CG Mínima	Ugm Calculada para CG Máxima
ES290600000056	OVINA	SI	40,79	40,79
			40,79	40,79

Superficie determinada para Cálculo Carga Ganadera Mínima: 231,61 ha

Superficie determinada para Cálculo Carga Ganadera Máxima: 231,61 ha

Carga Ganadera Mínima Expediente: 0,18 ugm/ha

Carga Ganadera Máxima Expediente: 0,18 ugm/ha

Los importes del Grupo de Pago de pastos de este expediente han sido ajustados por no llegar a la carga ganadera mínima de 0,3

Recintos Determinados para el Cálculo de Garga Ganadera Mínima

REF.	REFERENCIA SIGPAC	CULTIVO	DESCRIPCIÓN CULTIVO	S/R	SUP. RESUELTA (ha)
-1497951	29-060-002-00281-00004	62000	PASTOS PERMANENTES DE 5 O MAS AÑOS-SIN VARIEDAD	S	84,94
5836362	29-060-002-00317-00001	62000	PASTOS PERMANENTES DE 5 O MAS AÑOS-SIN VARIEDAD	S	146,67

Recintos Determinados para el Cálculo de Garga Ganadera Máxima

REF.	REFERENCIA SIGPAC	CULTIVO	DESCRIPCIÓN CULTIVO	S/R	SUP. RESUELTA (ha)
-1497951	29-060-002-00281-00004	62000	PASTOS PERMANENTES DE 5 O MAS AÑOS-SIN VARIEDAD	S	84,94
5836362	29-060-002-00317-00001	62000	PASTOS PERMANENTES DE 5 O MAS AÑOS-SIN VARIEDAD	S	146,67

Incidencias de carga ganadera**INCIDENCIA DESCRIPCIÓN**

4272	Verifica que las líneas de declaración de las Solicitudes Únicas no tienen solapes con la capa de Retroactividad Gráfica (ambas de la misma campaña) a nivel de expediente/línea de declaración gráfica de la solicitud. Ref:-1497951 Recinto:29-060-002-00281-00004 Cultivo: - Agregado de la referencia del recinto.:0 Zona de la referencia del recinto.:0 Superficie solapada.:0,03 Id. Incid.:5084555 Ref:-1497951 Recinto:29-060-002-00281-00004 Cultivo: - Agregado de la referencia del recinto.:0 Zona de la referencia del recinto.:0 Superficie solapada.:0,02 Id. Incid.:5084556 Ref:-1497951 Recinto:29-060-002-00281-00004 Cultivo: - Agregado de la referencia del recinto.:0 Zona de la referencia del recinto.:0 Superficie solapada.:1,56 Id. Incid.:5084557 Ref:-1497951 Recinto:29-060-002-00281-00004 Cultivo: - Agregado de la referencia del recinto.:0 Zona de la referencia del recinto.:0 Superficie solapada.:0,16 Id. Incid.:5084558 Ref:-1497951 Recinto:29-060-002-00281-00004 Cultivo: - Agregado de la referencia del recinto.:0 Zona de la referencia del recinto.:0 Superficie solapada.:2,81 Id. Incid.:5084559
------	---

(1) Superficie declarada admisible ajustada con la superficie comprometida.
(2) Factor de penalización valorando el alcance para el tipo de compromiso.Puede verificar la integridad de una copia de este documento mediante la lectura del código QR adjunto o mediante el acceso a la dirección <https://ws050.juntadeandalucia.es/verificarFirma> indicando el código de VERIFICACIÓN

FIRMADO POR

RAQUEL MARIA ESPIN CRESPO

17/12/2024

VERIFICACIÓN

Pk2jm6UYDU9J72AMTZUYRN3GET48NG

PÁG. 8219/9349



**APELLIDOS Y NOMBRE / RAZÓN SOCIAL**

Vazquez Diaz Jose Antonio

NIF
7358EXPEDIENTE**
1260771**ANUALIDAD DE PAGO**
1ª**IMPORTES POR ANUALIDAD**

	2023	2024	2025	2026	2027
IMPORTE MÁXIMO SUBVENCIONABLE	507,70 €	507,70 €	507,70 €	423,09 €	423,09 €
IMPORTE MEDIO DE TRANSFERENCIA (€/ha)	419,59 €	419,59 €	419,59 €	349,66 €	349,66 €

RESUMEN DE UNIDADES

Cód	GRUPO DE PAGO	Sup. Dec. Admisible (ha)	Sup. Comprometida (ha)	Sup. ajustada compromiso (1) (ha)	% sobredec.	Sup. Resuelta (ha)	Importe Declarado	Importe Topado	Importe Resuelto	Importe tras sobredec.
423	FRUTALES REGADÍO	1,21		1,21	0,00	1,21	507,70	507,70	507,70	507,70
TOTAL		1,21	1,21	1,21		1,21	507,70	507,70	507,70	507,70

APLICACIÓN DE REDUCCIONES Y PENALIZACIONES

GRUPO DE PAGO	Importe Calculado	Importe prereduc.	Criterios de subvencionabilidad y compromisos	Presentación tardía	Omisión declaración	Condicionalidad	IMPORTE (Euros) RESUELTO
FRUTALES REGADÍO	507,70	507,70	0,00	0,00	0,00	0,00	507,70
TOTAL	507,70	507,70					507,70

RESUMEN DE PAGOS

	IMPORTE (Euros)			
	RESUELTO	FEADER	MAPA	CAPADR
FRUTALES REGADÍO - Pago realizado	507,70 €	431,55 €	49,81 €	26,34 €

RECINTOS RESUELTOS

REF.	REFERENCIA SIGPAC	CULTIVO	DESCRIPCIÓN CULTIVO	S/R	G.PAGO	PEND. MEDIA (%)	SUP. DEC. ADMISIBLE (ha)	SUP. COMPROM. (ha)	SUP. AJUSTADA COMPR.(1) (ha)	SUP. CONY. SIGPAC (ha)	SUP. CERTIE (ha)	SUP. CAMPO (ha)	SUP. CAMPO DETER. CULT. DECLARADO (ha)	SUP. DEC. REDUCIDA (ha)	SUP. RESUELTA (ha)
5314795	29-012-015-00160-001	207004	LIMONERO-VERNA	R	423	2,80	0,57	0,57	0,57		0,57			0,57	0,57
5314796	29-080-003-00015-001	207004	LIMONERO-VERNA	R	423	14,90	0,64	0,64	0,64		0,64			0,64	0,64

(1) Superficie declarada admisible ajustada con la superficie comprometida.
(2) Factor de penalización valorando el alcance para el tipo de compromiso.Puede verificar la integridad de una copia de este documento mediante la lectura del código QR adjunto o mediante el acceso a la dirección <https://ws050.juntadeandalucia.es/verificarFirma> indicando el código de VERIFICACIÓN

FIRMADO POR

RAQUEL MARIA ESPIN CRESPO

17/12/2024

VERIFICACIÓN

Pk2jm6UYDU9J72AMTZUYRN3GET48NG

PÁG. 8220/9349



**APELLIDOS Y NOMBRE / RAZÓN SOCIAL**

VAZQUEZ GOMEZ EVA MARIA

NIF

****5515*

EXPEDIENTE

1066240

ANUALIDAD DE PAGO

1ª

IMPORTES POR ANUALIDAD

	2023	2024	2025	2026	2027
IMPORTE MÁXIMO SUBVENCIONABLE	2.823,09 €	2.823,09 €	2.823,09 €	2.352,57 €	2.352,57 €
IMPORTE MEDIO DE TRANSFERENCIA (€/ha)	297,48 €	297,48 €	297,48 €	247,90 €	247,90 €

RESUMEN DE UNIDADES

Cód	GRUPO DE PAGO	Sup. Dec. Admisible (ha)	Sup. Comprometida (ha)	Sup. ajustada compromiso (1) (ha)	% sobredec.	Sup. Resuelta (ha)	Importe Declarado	Importe Topado	Importe Resuelto	Importe tras sobredec.
419	OLIVAR	10,32		9,49	0,00	9,49	2.823,09	2.823,09	2.823,09	2.823,09
TOTAL		10,32	9,49	9,49		9,49	2.823,09	2.823,09	2.823,09	2.823,09

APLICACIÓN DE REDUCCIONES Y PENALIZACIONES

GRUPO DE PAGO	Importe Calculado	Importe prereduc.	Criterios de subvencionabilidad y compromisos	Presentación tardía	Omisión declaración	Condicionalidad	IMPORTE (Euros) RESUELTO
OLIVAR	2.823,09	2.823,09	0,00	0,00	0,00	0,00	2.823,09
TOTAL	2.823,09	2.823,09					2.823,09

RESUMEN DE PAGOS**IMPORTE (Euros)**

	RESUELTO	FEADER	MAPA	CAPADR
OLIVAR - Pago realizado	2.823,09 €	2.399,63 €	276,95 €	146,51 €

RECINTOS RESUELTOS

REF.	REFERENCIA SIGPAC	CULTIVO	DESCRIPCIÓN CULTIVO	S/R G.PAGO	PEND. MEDIA (%)	SUP. DEC. ADMISIBLE (ha)	SUP. COMPROM. (ha)	SUP. AJUSTADA COMPROM. (1) (ha)	SUP. CONY. SIGPAC (ha)	SUP. CERTIE (ha)	SUP. CAMPO (ha)	SUP. CAMPO DETER. CULT. DECLARADO (ha)	SUP. DEC. REDUCIDA (ha)	SUP. RESUELTA (ha)
-928027	29-084-002-00079-011	101138	OLIVAR-HOJIBLANCA	S 419	33,40	0,01	0,01	0,01		0,01			0,01	0,01
1700000005553719	29-084-002-00080-006	101138	OLIVAR-HOJIBLANCA	S 419	40,20	3,23	3,23	3,23		3,23			3,23	3,23
1700000005553730	29-084-002-00057-010	101138	OLIVAR-HOJIBLANCA	S 419	40,50	0,71	0,71	0,71		0,71			0,71	0,71
1700000005553733	29-084-002-00079-010	101138	OLIVAR-HOJIBLANCA	S 419	35,20	5,18	4,35	4,35		4,35			4,35	4,35
1700000005553735	29-084-002-00048-003	101138	OLIVAR-HOJIBLANCA	S 419	14,40	1,19	1,19	1,19		1,19			1,19	1,19

(1) Superficie declarada admisible ajustada con la superficie comprometida.
(2) Factor de penalización valorando el alcance para el tipo de compromiso.Puede verificar la integridad de una copia de este documento mediante la lectura del código QR adjunto o mediante el acceso a la dirección <https://ws050.juntadeandalucia.es/verificarFirma> indicando el código de VERIFICACIÓN

FIRMADO POR

RAQUEL MARIA ESPIN CRESPO

17/12/2024

VERIFICACIÓN

Pk2jm6UYDU9J72AMTZUYRN3GET48NG

PÁG. 8221/9349



**APELLIDOS Y NOMBRE / RAZÓN SOCIAL**

VERA CARRASCO INVERSIONES, S.L.

NIF

***4698*

EXPEDIENTE

1204348

ANUALIDAD DE PAGO

1ª

IMPORTE POR ANUALIDAD

	2023	2024	2025	2026	2027
IMPORTE MÁXIMO SUBVENCIONABLE	5.358,16 €	5.358,16 €	5.358,16 €	4.465,16 €	4.465,16 €
IMPORTE MEDIO DE TRANSFERENCIA (€/ha)	419,59 €	419,59 €	419,59 €	349,66 €	349,66 €

RESUMEN DE UNIDADES

Cód	GRUPO DE PAGO	Sup. Dec. Admisible (ha)	Sup. Comprometida (ha)	Sup. ajustada compromiso (1) (ha)	% sobredec.	Sup. Resuelta (ha)	Importe Declarado	Importe Topado	Importe Resuelto	Importe tras sobredec.
423	FRUTALES REGADÍO	12,81		12,77	0,00	12,77	5.358,16	5.358,16	5.358,16	5.358,16
TOTAL		12,81	12,77	12,77		12,77	5.358,16	5.358,16	5.358,16	5.358,16

APLICACIÓN DE REDUCCIONES Y PENALIZACIONES

GRUPO DE PAGO	Importe Calculado	Importe prereduc.	Criterios de subvencionabilidad y compromisos	Presentación tardía	Omisión declaración	Condicionalidad	IMPORTE (Euros) RESUELTO
FRUTALES REGADÍO	5.358,16	5.358,16	0,00	0,00	0,00	0,00	5.358,16
TOTAL	5.358,16	5.358,16					5.358,16

RESUMEN DE PAGOS**IMPORTE (Euros)**

	RESUELTO	FEADER	MAPA	CAPADR
FRUTALES REGADÍO - Pago realizado	5.358,16 €	4.554,44 €	525,64 €	278,08 €

RECINTOS RESUELTOS

REF.	REFERENCIA SIGPAC	CULTIVO DESCRIPCIÓN CULTIVO	S/R G.PAGO	PEND. MEDIA (%)	SUP. DEC. ADMISIBLE (ha)	SUP. COMPROM. (ha)	SUP. AJUSTADA COMPR.(1) (ha)	SUP. CONY. SIGPAC (ha)	SUP. CERTIE (ha)	SUP. CAMPO (ha)	SUP. CAMPO DETER. CULT. DECLARADO (ha)	SUP. DEC. REDUCIDA (ha)	SUP. RESUELTA (ha)
-1064495	29-012-025-00086-001	207004 LIMONERO-VERNA	R 423	12,50	0,61	0,59	0,59		0,60			0,59	0,59
1700000004528899	29-012-015-00015-002	207004 LIMONERO-VERNA	R 423	1,20	1,60	1,60	1,60		1,60			1,60	1,60
1700000004528901	29-080-005-00004-001	207004 LIMONERO-VERNA	R 423	2,70	0,34	0,34	0,34		0,34			0,34	0,34
1700000004528904	29-012-015-00167-001	207004 LIMONERO-VERNA	R 423	0,90	0,13	0,13	0,13		0,13			0,13	0,13
1700000004528907	29-012-015-00166-001	207004 LIMONERO-VERNA	R 423	1,00	0,12	0,12	0,12		0,12			0,12	0,12
1700000004528908	29-080-005-00005-001	207004 LIMONERO-VERNA	R 423	5,20	1,30	1,30	1,30		1,30			1,30	1,30
1700000004528909	29-080-006-80002-003	207004 LIMONERO-VERNA	R 423	7,10	0,37	0,37	0,37		0,37			0,37	0,37
1700000004528910	29-080-006-00102-002	207004 LIMONERO-VERNA	R 423	8,80	4,89	4,88	4,88		4,88			4,88	4,88
1700000004528911	29-080-006-00102-005	207004 LIMONERO-VERNA	R 423	14,70	0,26	0,26	0,26		0,26			0,26	0,26
1700000004528912	29-080-006-00125-001	207004 LIMONERO-VERNA	R 423	12,70	2,26	2,25	2,25		2,25			2,25	2,25
1700000004528915	29-012-025-00223-001	207004 LIMONERO-VERNA	R 423	8,30	0,51	0,51	0,51		0,51			0,51	0,51
1700000004528916	29-012-025-00180-001	207004 LIMONERO-VERNA	R 423	6,80	0,42	0,42	0,42		0,42			0,42	0,42

INCIDENCIAS**INCIDENCIA DESCRIPCIÓN**

4272 Verifica que las líneas de declaración de las Solicitudes Únicas no tienen solapes con la capa de Retroactividad Gráfica (ambas de la misma campaña) a nivel de expediente/línea de declaración gráfica de la solicitud.
Ref.:1064495 Recinto:29-012-025-00086-00001 Cultivo: - Agregado de la referencia del recinto.:0 Zona de la referencia del recinto.:0 Superficie solapada.:0,02 Id. Incid.:101007416

(1) Superficie declarada admisible ajustada con la superficie comprometida.
(2) Factor de penalización valorando el alcance para el tipo de compromiso.

Puede verificar la integridad de una copia de este documento mediante la lectura del código QR adjunto o mediante el acceso a la dirección <https://ws050.juntadeandalucia.es/verificarFirma> indicando el código de VERIFICACIÓN

FIRMADO POR

RAQUEL MARIA ESPIN CRESPO

17/12/2024

VERIFICACIÓN

Pk2jm6UYDU9J72AMTZUYRN3GET48NG

PÁG. 8222/9349



**APELLIDOS Y NOMBRE / RAZÓN SOCIAL**

VERDUGO VEGA MANUEL JESUS

NIF

***0942*

EXPEDIENTE

1194252

ANUALIDAD DE PAGO

1ª

IMPORTES POR ANUALIDAD

	2023	2024	2025	2026	2027
IMPORTE MÁXIMO SUBVENCIONABLE	362,93 €	362,93 €	362,93 €	302,44 €	302,44 €
IMPORTE MEDIO DE TRANSFERENCIA (€/ha)	297,48 €	297,48 €	297,48 €	247,90 €	247,90 €

RESUMEN DE UNIDADES

Cód	GRUPO DE PAGO	Sup. Dec. Admisible (ha)	Sup. Comprometida (ha)	Sup. ajustada compromiso (1) (ha)	% sobredec.	Sup. Resuelta (ha)	Importe Declarado	Importe Topado	Importe Resuelto	Importe tras sobredec.
419	OLIVAR	1,22		1,22	0,00	1,22	362,93	362,93	362,93	362,93
TOTAL		1,22	1,22	1,22		1,22	362,93	362,93	362,93	362,93

APLICACIÓN DE REDUCCIONES Y PENALIZACIONES

GRUPO DE PAGO	Importe Calculado	Importe prereduc.	Criterios de subvencionabilidad y compromisos	Presentación tardía	Omisión declaración	Condicionalidad	IMPORTE (Euros) RESUELTO
OLIVAR	362,93	362,93	0,00	0,00	0,00	0,00	362,93
TOTAL	362,93	362,93					362,93

RESUMEN DE PAGOS**IMPORTE (Euros)**

	RESUELTO	FEADER	MAPA	CAPADR
OLIVAR - Pago realizado	362,93 €	308,49 €	35,60 €	18,84 €

RECINTOS RESUELTOS

REF.	REFERENCIA SIGPAC	SIGPAC	CULTIVO	DESCRIPCIÓN CULTIVO	S/R	G.PAGO	PEND. MEDIA (%)	SUP. DEC. ADMISIBLE (ha)	SUP. COMPROM. (ha)	SUP. AJUSTADA COMPR.(1) (ha)	SUP. CONY. SIGPAC (ha)	SUP. CERTIE (ha)	SUP. CAMPO (ha)	SUP. CAMPO DETER. CULT. DECLARADO (ha)	SUP. DEC. REDUCIDA (ha)	SUP. RESUELTA (ha)
-1374100	29-035-001-00042-027	101138	OLIVAR	HOJIBLANCA	S	419	29,30	0,95	0,95	0,95		0,95				0,95
-1374096	29-035-001-00042-022	101138	OLIVAR	HOJIBLANCA	S	419	27,60	0,27	0,27	0,27		0,27				0,27

(1) Superficie declarada admisible ajustada con la superficie comprometida.
(2) Factor de penalización valorando el alcance para el tipo de compromiso.Puede verificar la integridad de una copia de este documento mediante la lectura del código QR adjunto o mediante el acceso a la dirección <https://ws050.juntadeandalucia.es/verificarFirma> indicando el código de VERIFICACIÓN

FIRMADO POR

RAQUEL MARIA ESPIN CRESPO

17/12/2024

VERIFICACIÓN

Pk2jm6UYDU9J72AMTZUYRN3GET48NG

PÁG. 8223/9349



**APELLIDOS Y NOMBRE / RAZÓN SOCIAL**

VILLODRES REINA FRANCISCO

NIF

***2845*

EXPEDIENTE

1117384

ANUALIDAD DE PAGO

1ª

IMPORTES POR ANUALIDAD

	2023	2024	2025	2026	2027
IMPORTE MÁXIMO SUBVENCIONABLE	136,80 €	136,80 €	113,85 €	113,85 €	113,85 €
IMPORTE MEDIO DE TRANSFERENCIA (€/ha)	304,00 €	304,00 €	253,00 €	253,00 €	253,00 €

RESUMEN DE UNIDADES

Cód	GRUPO DE PAGO	Sup. Dec. Admisible (ha)	Sup. Comprometida (ha)	Sup. ajustada compromiso (1) (ha)	% sobredec.	Sup. Resuelta (ha)	Importe Declarado	Importe Topado	Importe Resuelto	Importe tras sobredec.
420	HORTÍCOLAS	0,45		0,45	0,00	0,45	136,80	136,80	136,80	136,80
TOTAL		0,45	0,45	0,45		0,45	136,80	136,80	136,80	136,80

APLICACIÓN DE REDUCCIONES Y PENALIZACIONES

GRUPO DE PAGO	Importe Calculado	Importe prereduc.	Criterios de subvencionabilidad y compromisos	Presentación tardía	Omisión declaración	Condicionalidad	IMPORTE (Euros) RESUELTO
HORTÍCOLAS	136,80	136,80	0,00	0,00	0,00	0,00	136,80
TOTAL	136,80	136,80					136,80

RESUMEN DE PAGOS**IMPORTE (Euros)**

	RESUELTO	FEADER	MAPA	CAPADR
HORTÍCOLAS - Pago realizado	136,80 €	116,28 €	13,42 €	7,10 €

RECINTOS RESUELTOS

REF.	REFERENCIA SIGPAC	CULTIVO	DESCRIPCIÓN CULTIVO	S/R	G.PAGO	PEND. MEDIA (%)	SUP. DEC. ADMISIBLE (ha)	SUP. COMPROM. (ha)	SUP. AJUSTADA COMPR.(1) (ha)	SUP. CONY. SIGPAC (ha)	SUP. CERTIE (ha)	SUP. CAMPO (ha)	SUP. CAMPO DETER. CULT. DECLARADO (ha)	SUP. DEC. REDUCIDA (ha)	SUP. RESUELTA (ha)
1700000006689523	29-015-069-00093-001	185000	CALABAZA-SIN VARIEDAD	R	420	1,20	0,45	0,45	0,45		0,45			0,45	0,45

(1) Superficie declarada admisible ajustada con la superficie comprometida.
(2) Factor de penalización valorando el alcance para el tipo de compromiso.Puede verificar la integridad de una copia de este documento mediante la lectura del código QR adjunto o mediante el acceso a la dirección <https://ws050.juntadeandalucia.es/verificarFirma> indicando el código de VERIFICACIÓN

FIRMADO POR

RAQUEL MARIA ESPIN CRESPO

17/12/2024

VERIFICACIÓN

Pk2jm6UYDU9J72AMTZUYRN3GET48NG

PÁG. 8224/9349



**APELLIDOS Y NOMBRE / RAZÓN SOCIAL**

VIVANCOS DUEÑAS MARIA MAGDALENA

NIF

***2370*

EXPEDIENTE

1269559

ANUALIDAD DE PAGO

1ª

IMPORTE POR ANUALIDAD

	2023	2024	2025	2026	2027
IMPORTE MÁXIMO SUBVENCIONABLE	14.655,99 €	14.655,99 €	12.727,47 €	12.213,32 €	12.213,32 €
IMPORTE MEDIO DE TRANSFERENCIA (€/ha)	78,87 €	78,87 €	68,49 €	65,72 €	65,72 €

RESUMEN DE UNIDADES

Cód	GRUPO DE PAGO	Sup. Dec. Admisible (ha)	Sup. Comprometida (ha)	Sup. ajustada compromiso (1) (ha)	% sobredec.	Sup. Resuelta (ha)	Importe Declarado	Importe Topado	Importe Resuelto	Importe tras sobredec.
418	PASTOS ASOCIADOS A GANADERÍA ECOLÓGICA	175,46		175,46	0,00	175,46	12.582,75	11.571,12	11.571,12	11.571,12
419	OLIVAR	10,37		10,37	0,00	10,37	3.084,87	3.084,87	3.084,87	3.084,87
TOTAL		185,83	185,83	185,83		185,83	15.667,62	14.655,99	14.655,99	14.655,99

APLICACIÓN DE REDUCCIONES Y PENALIZACIONES

GRUPO DE PAGO	Importe Calculado	Importe prereduc.	Criterios de subvencionabilidad y compromisos	Presentación tardía	Omisión declaración	Condicionidad	IMPORTE (Euros) RESUELTO
OLIVAR	3.084,87	3.084,87	0,00	0,00	0,00	0,00	3.084,87
PASTOS ASOCIADOS A GANADERÍA	11.571,12	11.571,12	0,00	0,00	0,00	0,00	11.571,12
TOTAL	14.655,99	14.655,99					14.655,99

RESUMEN DE PAGOS

	RESUELTO	FEADER	MAPA	CAPADR
OLIVAR - Pago realizado	3.084,87 €	2.622,14 €	302,63 €	160,10 €
PASTOS ASOCIADOS A GANADERÍA ECOLÓGICA - Pago realizado	11.571,12 €	9.835,45 €	1.135,13 €	600,54 €
TOTAL	14.655,99 €	12.457,59 €	1.437,76 €	760,64 €

RECINTOS RESUELTOS

REF.	REFERENCIA SIGPAC	CULTIVO	DESCRIPCIÓN CULTIVO	S/R	G.PAGO	PEND. MEDIA (%)	SUP. DEC. ADMISIBLE (ha)	SUP. COMPROM. (ha)	SUP. AJUSTADA COMPR.(1) (ha)	SUP. CONV. SIGPAC (ha)	SUP. CERTIF. (ha)	SUP. CAMPO (ha)	SUP. CAMPO DETER. CULT. DECLARADO (ha)	SUP. DEC. REDUCIDA (ha)	SUP. RESUELTA (ha)
170000005438522	29-046-006-00001-005	62000	PASTOS PERMANENTES DE 5 O MAS AÑOS-SIN VARIEDAD	S	418	3,40	69,51	69,51	69,51		69,51			69,51	69,51
170000005438524	29-046-006-00001-003	62000	PASTOS PERMANENTES DE 5 O MAS AÑOS-SIN VARIEDAD	S	418	35,90	34,55	34,55	34,55		46,07			34,55	34,55
170000005438526	29-046-006-00001-002	62000	PASTOS PERMANENTES DE 5 O MAS AÑOS-SIN VARIEDAD	S	418	29,00	71,40	71,40	71,40		95,20			71,40	71,40
5496095	29-046-005-00082-004	101010	OLIVAR-PICUAL	S	419	43,20	8,41	8,41	8,41		8,41			8,41	8,41
5496096	29-046-006-00066-001	101010	OLIVAR-PICUAL	S	419	50,60	1,42	1,42	1,42		1,42			1,42	1,42
5496097	29-046-006-00066-002	101010	OLIVAR-PICUAL	S	419	42,30	0,54	0,54	0,54		0,54			0,54	0,54

(1) Superficie declarada admisible ajustada con la superficie comprometida.
(2) Factor de penalización valorando el alcance para el tipo de compromiso.

Puede verificar la integridad de una copia de este documento mediante la lectura del código QR adjunto o mediante el acceso a la dirección <https://ws050.juntadeandalucia.es/verificarFirma> indicando el código de VERIFICACIÓN

FIRMADO POR

RAQUEL MARIA ESPIN CRESPO

17/12/2024

VERIFICACIÓN

Pk2jm6UYDU9J72AMTZUYRN3GET48NG

PÁG. 8225/9349



**INCIDENCIAS****INCIDENCIA DESCRIPCIÓN**

- 100402 Recinto solicitado no forma parte de ningún organismo de control autorizado para la producción ecológica en Andalucía o fecha de inscripción posterior al plazo establecido (Anexo I. Criterios de Subvencionabilidad. Orden 28 de marzo de 2023).
Ref.-1321900 Recinto:29-028-004-00001-00001 Cultivo:62000 PASTOS PERMANENTES DE 5 O MAS AÑOS-SIN VARIEDAD Secano
Ref.-1293986 Recinto:29-028-004-00003-00005 Cultivo:62000 PASTOS PERMANENTES DE 5 O MAS AÑOS-SIN VARIEDAD Secano
Ref.-1293474 Recinto:29-046-005-00080-00001 Cultivo:101010 OLIVAR-PICUAL Secano
Ref.-1293473 Recinto:29-046-005-00081-00001 Cultivo:101010 OLIVAR-PICUAL Secano
- 100411 Recinto no admisible por no estar asociado en SIGGAN a una explotación ganadera (Artículo 10 de la Orden de 28 de marzo de 2023).
Ref.1700000005438525 Recinto:29-046-006-60001-00001 Cultivo:62000 PASTOS PERMANENTES DE 5 O MAS AÑOS-SIN VARIEDAD Secano
- 100424 Solicita recinto que no está comprometido para la operación.
Ref.-1321900 Recinto:29-028-004-00001-00001 Cultivo:62000 PASTOS PERMANENTES DE 5 O MAS AÑOS-SIN VARIEDAD Secano
Ref.-1293986 Recinto:29-028-004-00003-00005 Cultivo:62000 PASTOS PERMANENTES DE 5 O MAS AÑOS-SIN VARIEDAD Secano
Ref.-1293474 Recinto:29-046-005-00080-00001 Cultivo:101010 OLIVAR-PICUAL Secano
Ref.-1293473 Recinto:29-046-005-00081-00001 Cultivo:101010 OLIVAR-PICUAL Secano
Ref.1700000005438525 Recinto:29-046-006-60001-00001 Cultivo:62000 PASTOS PERMANENTES DE 5 O MAS AÑOS-SIN VARIEDAD Secano

Datos considerados para el Cálculo de la Carga Ganadera mínima y máxima del expediente

Explotación	Especie	Inscrito en Sipea y Admisible	Ugm Calculada para CG Mínima	Ugm Calculada para CG Máxima
ES290460000049	BOVINA	SI	43,27	43,27
			43,27	43,27

Superficie determinada para Cálculo Carga Ganadera Mínima: 175,67 ha

Superficie determinada para Cálculo Carga Ganadera Máxima: 214,73 ha

Los importes del Grupo de Pago de pastos de este expediente han sido ajustados por no llegar a la carga ganadera mínima de 0,3

Carga Ganadera Mínima Expediente: 0,25 ugm/ha

Carga Ganadera Máxima Expediente: 0,20 ugm/ha

Recintos Determinados para el Cálculo de Garga Ganadera Mínima

REF.	REFERENCIA SIGPAC	CULTIVO	DESCRIPCIÓN CULTIVO	S/R	SUP. RESUELTA (ha)
1700000005438522	29-046-006-00001-00005	62000	PASTOS PERMANENTES DE 5 O MAS AÑOS-SIN VARIEDAD	S	69,51
1700000005438524	29-046-006-00001-00003	62000	PASTOS PERMANENTES DE 5 O MAS AÑOS-SIN VARIEDAD	S	34,55
1700000005438525	29-046-006-60001-00001	62000	PASTOS PERMANENTES DE 5 O MAS AÑOS-SIN VARIEDAD	S	0,21
1700000005438526	29-046-006-00001-00002	62000	PASTOS PERMANENTES DE 5 O MAS AÑOS-SIN VARIEDAD	S	71,40

Recintos Determinados para el Cálculo de Garga Ganadera Máxima

REF.	REFERENCIA SIGPAC	CULTIVO	DESCRIPCIÓN CULTIVO	S/R	SUP. RESUELTA (ha)
-1321900	29-028-004-00001-00001	62000	PASTOS PERMANENTES DE 5 O MAS AÑOS-SIN VARIEDAD	S	27,86
-1293986	29-028-004-00003-00005	62000	PASTOS PERMANENTES DE 5 O MAS AÑOS-SIN VARIEDAD	S	11,20
1700000005438522	29-046-006-00001-00005	62000	PASTOS PERMANENTES DE 5 O MAS AÑOS-SIN VARIEDAD	S	69,51
1700000005438524	29-046-006-00001-00003	62000	PASTOS PERMANENTES DE 5 O MAS AÑOS-SIN VARIEDAD	S	34,55
1700000005438525	29-046-006-60001-00001	62000	PASTOS PERMANENTES DE 5 O MAS AÑOS-SIN VARIEDAD	S	0,21
1700000005438526	29-046-006-00001-00002	62000	PASTOS PERMANENTES DE 5 O MAS AÑOS-SIN VARIEDAD	S	71,40

(1) Superficie declarada admisible ajustada con la superficie comprometida.
(2) Factor de penalización valorando el alcance para el tipo de compromiso.Puede verificar la integridad de una copia de este documento mediante la lectura del código QR adjunto o mediante el acceso a la dirección <https://ws050.juntadeandalucia.es/verificarFirma> indicando el código de VERIFICACIÓN

FIRMADO POR

RAQUEL MARIA ESPIN CRESPO

17/12/2024

VERIFICACIÓN

Pk2jm6UYDU9J72AMTZUYRN3GET48NG

PÁG. 8226/9349



**APELLIDOS Y NOMBRE / RAZÓN SOCIAL**

VIVAS ARJONA ANDRES ALBERTO

NIF

****1432*

EXPEDIENTE

1272639

ANUALIDAD DE PAGO

1ª

IMPORTES POR ANUALIDAD

	2023	2024	2025	2026	2027
IMPORTE MÁXIMO SUBVENCIONABLE	824,02 €	824,02 €	824,02 €	686,68 €	686,68 €
IMPORTE MEDIO DE TRANSFERENCIA (€/ha)	297,48 €	297,48 €	297,48 €	247,90 €	247,90 €

RESUMEN DE UNIDADES

Cód	GRUPO DE PAGO	Sup. Dec. Admisible (ha)	Sup. Comprometida (ha)	Sup. ajustada compromiso (1) (ha)	% sobredec.	Sup. Resuelta (ha)	Importe Declarado	Importe Topado	Importe Resuelto	Importe tras sobredec.
419	OLIVAR	2,77		2,77	0,00	2,77	824,02	824,02	824,02	824,02
TOTAL		2,77	2,77	2,77		2,77	824,02	824,02	824,02	824,02

APLICACIÓN DE REDUCCIONES Y PENALIZACIONES

GRUPO DE PAGO	Importe Calculado	Importe prereduc.	Criterios de subvencionabilidad y compromisos	Presentación tardía	Omisión declaración	Condicionalidad	IMPORTE (Euros) RESUELTO
OLIVAR	824,02	824,02	0,00	0,00	0,00	0,00	824,02
TOTAL	824,02	824,02					824,02

RESUMEN DE PAGOS**IMPORTE (Euros)**

	RESUELTO	FEADER	MAPA	CAPADR
OLIVAR - Pago realizado	824,02 €	700,42 €	80,84 €	42,76 €

RECINTOS RESUELTOS

REF.	REFERENCIA SIGPAC	CULTIVO	DESCRIPCIÓN CULTIVO	S/R G.PAGO	PEND. MEDIA (%)	SUP. DEC. ADMISIBLE (ha)	SUP. COMPROM. (ha)	SUP. AJUSTADA COMPR.(1) (ha)	SUP. CONY. SIGPAC (ha)	SUP. CERTIE (ha)	SUP. CAMPO (ha)	SUP. CAMPO DETER. CULT. DECLARADO (ha)	SUP. DEC. REDUCIDA (ha)	SUP. RESUELTA (ha)
-1373953	29-095-012-00107-002	101138	OLIVAR-HOJIBLANCA	S 419	25,80	1,65	1,65	1,65		1,65			1,65	1,65
1700000002256909	29-095-012-00108-002	101138	OLIVAR-HOJIBLANCA	S 419	21,00	1,12	1,12	1,12		1,12			1,12	1,12

(1) Superficie declarada admisible ajustada con la superficie comprometida.
(2) Factor de penalización valorando el alcance para el tipo de compromiso.

Puede verificar la integridad de una copia de este documento mediante la lectura del código QR adjunto o mediante el acceso a la dirección <https://ws050.juntadeandalucia.es/verificarFirma> indicando el código de VERIFICACIÓN

FIRMADO POR

RAQUEL MARIA ESPIN CRESPO

17/12/2024

VERIFICACIÓN

Pk2jm6UYDU9J72AMTZUYRN3GET48NG

PÁG. 8227/9349



**APELLIDOS Y NOMBRE / RAZÓN SOCIAL**

VIVAS ARJONA VICTOR MANUEL

NIF

****1814*

EXPEDIENTE

1019357

ANUALIDAD DE PAGO

1ª

IMPORTE POR ANUALIDAD

	2023	2024	2025	2026	2027
IMPORTE MÁXIMO SUBVENCIONABLE	7.374,53 €	7.374,53 €	7.374,53 €	6.145,44 €	6.145,44 €
IMPORTE MEDIO DE TRANSFERENCIA (€/ha)	297,48 €	297,48 €	297,48 €	247,90 €	247,90 €

RESUMEN DE UNIDADES

Cód	GRUPO DE PAGO	Sup. Dec. Admisible (ha)	Sup. Comprometida (ha)	Sup. ajustada compromiso (1) (ha)	% sobredec.	Sup. Resuelta (ha)	Importe Declarado	Importe Topado	Importe Resuelto	Importe tras sobredec.
419	OLIVAR	24,79		24,79	0,00	24,79	7.374,53	7.374,53	7.374,53	7.374,53
TOTAL		24,79	24,79	24,79		24,79	7.374,53	7.374,53	7.374,53	7.374,53

APLICACIÓN DE REDUCCIONES Y PENALIZACIONES

GRUPO DE PAGO	Importe Calculado	Importe prereduc.	Criterios de subvencionabilidad y compromisos	Presentación tardía	Omisión declaración	Condicionalidad	IMPORTE (Euros) RESUELTO
OLIVAR	7.374,53		0,00	0,00	0,00	0,00	7.374,53
TOTAL	7.374,53	7.374,53					7.374,53

RESUMEN DE PAGOS**IMPORTE (Euros)**

	RESUELTO	FEADER	MAPA	CAPADR
OLIVAR - Pago realizado	7.374,53 €	6.268,35 €	723,44 €	382,74 €

RECINTOS RESUELTOS

REF.	REFERENCIA SIGPAC	CULTIVO DESCRIPCIÓN CULTIVO	S/R G.PAGO	PEND. MEDIA (%)	SUP. DEC. ADMISIBLE (ha)	SUP. COMPROM. (ha)	SUP. AJUSTADA COMPR.(1) (ha)	SUP. CONY. SIGPAC (ha)	SUP. CERTIE (ha)	SUP. CAMPO (ha)	SUP. CAMPO DETER. CULT. DECLARADO (ha)	SUP. DEC. REDUCIDA (ha)	SUP. RESUELTA (ha)
-1582676	29-095-017-00053-001	101138 OLIVAR-HOJIBLANCA	S 419	17,00	0,70	0,70	0,70	0,70	0,70				0,70
-1373372	29-095-012-00107-002	101138 OLIVAR-HOJIBLANCA	S 419	25,80	4,28	4,28	4,28	4,28	4,28			4,28	4,28
1700000002256910	29-095-012-00093-003	101138 OLIVAR-HOJIBLANCA	S 419	25,70	0,03	0,03	0,03	0,03	0,03			0,03	0,03
1700000007234553	29-017-002-00197-002	101138 OLIVAR-HOJIBLANCA	S 419	6,00	0,04	0,04	0,04	0,04	0,04			0,04	0,04
1700000007234554	29-017-003-00420-002	101138 OLIVAR-HOJIBLANCA	S 419	25,60	7,55	7,55	7,55	7,55	7,55			7,55	7,55
1700000007234555	29-095-035-00130-001	101138 OLIVAR-HOJIBLANCA	S 419	16,70	0,95	0,95	0,95	0,95	0,95			0,95	0,95
1700000007234556	29-095-035-00105-001	101138 OLIVAR-HOJIBLANCA	S 419	14,90	1,89	1,89	1,89	1,89	1,89			1,89	1,89
1700000007234557	29-095-017-00054-001	101138 OLIVAR-HOJIBLANCA	S 419	12,80	0,32	0,32	0,32	0,32	0,32			0,32	0,32
1700000007234558	29-095-017-00094-001	101138 OLIVAR-HOJIBLANCA	S 419	20,60	0,49	0,49	0,49	0,49	0,49			0,49	0,49
1700000007234559	29-095-017-00059-002	101138 OLIVAR-HOJIBLANCA	S 419	10,60	0,43	0,43	0,43	0,43	0,43			0,43	0,43
1700000007234560	29-095-017-00053-001	101138 OLIVAR-HOJIBLANCA	S 419	17,00	2,22	2,22	2,22	2,22	2,22			2,22	2,22
1700000007234561	29-095-035-00129-001	101138 OLIVAR-HOJIBLANCA	S 419	19,30	5,75	5,75	5,75	5,75	5,75			5,75	5,75
1700000007234562	29-095-035-00307-001	101138 OLIVAR-HOJIBLANCA	S 419	16,80	0,14	0,14	0,14	0,14	0,14			0,14	0,14

(1) Superficie declarada admisible ajustada con la superficie comprometida.
(2) Factor de penalización valorando el alcance para el tipo de compromiso.

Puede verificar la integridad de una copia de este documento mediante la lectura del código QR adjunto o mediante el acceso a la dirección <https://ws050.juntadeandalucia.es/verificarFirma> indicando el código de VERIFICACIÓN

FIRMADO POR

RAQUEL MARIA ESPIN CRESPO

17/12/2024

VERIFICACIÓN

Pk2jm6UYDU9J72AMTZUYRN3GET48NG

PÁG. 8228/9349



**APELLIDOS Y NOMBRE / RAZÓN SOCIAL**

VIVAS LARA, S.C.

NIF
8417EXPEDIENTE**
1132278**ANUALIDAD DE PAGO**
1ª**IMPORTES POR ANUALIDAD**

	2023	2024	2025	2026	2027
IMPORTE MÁXIMO SUBVENCIONABLE	3.049,17 €	3.049,17 €	3.049,17 €	2.540,98 €	2.540,98 €
IMPORTE MEDIO DE TRANSFERENCIA (€/ha)	297,48 €	297,48 €	297,48 €	247,90 €	247,90 €

RESUMEN DE UNIDADES

Cód	GRUPO DE PAGO	Sup. Dec. Admisible (ha)	Sup. Comprometida (ha)	Sup. ajustada compromiso (1) (ha)	% sobredec.	Sup. Resuelta (ha)	Importe Declarado	Importe Topado	Importe Resuelto	Importe tras sobredec.
419	OLIVAR	10,25		10,25	0,00	10,25	3.049,17	3.049,17	3.049,17	3.049,17
TOTAL		10,25	10,25	10,25		10,25	3.049,17	3.049,17	3.049,17	3.049,17

APLICACIÓN DE REDUCCIONES Y PENALIZACIONES

GRUPO DE PAGO	Importe Calculado	Importe prereduc.	Criterios de subvencionabilidad y compromisos	Presentación tardía	Omisión declaración	Condicionalidad	IMPORTE (Euros) RESUELTO
OLIVAR	3.049,17	3.049,17	0,00	0,00	0,00	0,00	3.049,17
TOTAL	3.049,17	3.049,17					3.049,17

RESUMEN DE PAGOS**IMPORTE (Euros)**

	RESUELTO	FEADER	MAPA	CAPADR
OLIVAR - Pago realizado	3.049,17 €	2.591,79 €	299,12 €	158,26 €

RECINTOS RESUELTOS

REF.	REFERENCIA SIGPAC	CULTIVO	DESCRIPCIÓN CULTIVO	S/R G.PAGO	PEND. MEDIA (%)	SUP. DEC. ADMISIBLE (ha)	SUP. COMPROM. (ha)	SUP. AJUSTADA COMPROM. (1) (ha)	SUP. CONY. SIGPAC (ha)	SUP. CERTIE (ha)	SUP. CAMPO (ha)	SUP. CAMPO DETER. CULT. DECLARADO (ha)	SUP. DEC. REDUCIDA (ha)	SUP. RESUELTA (ha)
1700000004765041	29-047-006-00116-001	101138	OLIVAR-HOJIBLANCA	S 419	35,30	0,54	0,54	0,54	0,54	0,54			0,54	0,54
1700000004765042	29-047-006-09026-005	101138	OLIVAR-HOJIBLANCA	S 419	29,60	0,09	0,09	0,09	0,09	0,09			0,09	0,09
1700000004765044	29-095-019-00066-002	101138	OLIVAR-HOJIBLANCA	R 419	21,10	3,64	3,64	3,64	3,64	3,64			3,64	3,64
1700000004765048	29-095-019-00076-001	101138	OLIVAR-HOJIBLANCA	S 419	17,00	1,28	1,28	1,28	1,28	1,29			1,28	1,28
1700000004765051	29-047-006-00114-001	101138	OLIVAR-HOJIBLANCA	S 419	9,40	4,70	4,70	4,70	4,70	4,70			4,70	4,70

(1) Superficie declarada admisible ajustada con la superficie comprometida.
(2) Factor de penalización valorando el alcance para el tipo de compromiso.Puede verificar la integridad de una copia de este documento mediante la lectura del código QR adjunto o mediante el acceso a la dirección <https://ws050.juntadeandalucia.es/verificarFirma> indicando el código de VERIFICACIÓN

FIRMADO POR

RAQUEL MARIA ESPIN CRESPO

17/12/2024

VERIFICACIÓN

Pk2jm6UYDU9J72AMTZUYRN3GET48NG

PÁG. 8229/9349



**APELLIDOS Y NOMBRE / RAZÓN SOCIAL**

ZAFRA PONCE JOSE MANUEL

NIF

***6709*

EXPEDIENTE

1085174

ANUALIDAD DE PAGO

1ª

IMPORTES POR ANUALIDAD

	2023	2024	2025	2026	2027
IMPORTE MÁXIMO SUBVENCIONABLE	4.271,81 €	4.271,81 €	4.271,81 €	3.559,84 €	3.559,84 €
IMPORTE MEDIO DE TRANSFERENCIA (€/ha)	297,48 €	297,48 €	297,48 €	247,90 €	247,90 €

RESUMEN DE UNIDADES

Cód	GRUPO DE PAGO	Sup. Dec. Admisible (ha)	Sup. Comprometida (ha)	Sup. ajustada compromiso (1) (ha)	% sobredec.	Sup. Resuelta (ha)	Importe Declarado	Importe Topado	Importe Resuelto	Importe tras sobredec.
419	OLIVAR	14,36		14,36	0,00	14,36	4.271,81	4.271,81	4.271,81	4.271,81
TOTAL		14,36	14,36	14,36		14,36	4.271,81	4.271,81	4.271,81	4.271,81

APLICACIÓN DE REDUCCIONES Y PENALIZACIONES

GRUPO DE PAGO	Importe Calculado	Importe prereduc.	Criterios de subvencionabilidad y compromisos	Presentación tardía	Omisión declaración	Condicionalidad	IMPORTE (Euros) RESUELTO
OLIVAR	4.271,81	4.271,81	0,00	0,00	0,00	0,00	4.271,81
TOTAL	4.271,81	4.271,81					4.271,81

RESUMEN DE PAGOS**IMPORTE (Euros)**

	RESUELTO	FEADER	MAPA	CAPADR
OLIVAR - Pago realizado	4.271,81 €	3.631,04 €	419,06 €	221,71 €

RECINTOS RESUELTOS

REF.	REFERENCIA SIGPAC	CULTIVO DESCRIPCIÓN CULTIVO	S/R G.PAGO	PEND. MEDIA (%)	SUP. DEC. ADMISIBLE (ha)	SUP. COMPROM. (ha)	SUP. AJUSTADA COMPROM. (1) (ha)	SUP. CONY. SIGPAC (ha)	SUP. CERTIE (ha)	SUP. CAMPO (ha)	SUP. CAMPO DETER. CULT. DECLARADO (ha)	SUP. DEC. REDUCIDA (ha)	SUP. RESUELTA (ha)
1700000002657639	29-035-018-00004-009	101010 OLIVAR-PICUAL	S 419	25,50	0,37	0,37	0,37		0,37			0,37	0,37
1700000002657640	29-035-018-00004-013	101010 OLIVAR-PICUAL	S 419	26,90	0,62	0,62	0,62		0,62			0,62	0,62
1700000002657641	29-035-018-00004-015	101138 OLIVAR-HOJIBLANCA	S 419	23,20	10,26	10,26	10,26		10,26			10,26	10,26
1700000002657643	29-035-018-00004-025	101138 OLIVAR-HOJIBLANCA	S 419	18,30	3,11	3,11	3,11		3,11			3,11	3,11

(1) Superficie declarada admisible ajustada con la superficie comprometida.
(2) Factor de penalización valorando el alcance para el tipo de compromiso.

Puede verificar la integridad de una copia de este documento mediante la lectura del código QR adjunto o mediante el acceso a la dirección <https://ws050.juntadeandalucia.es/verificarFirma> indicando el código de VERIFICACIÓN

FIRMADO POR

RAQUEL MARIA ESPIN CRESPO

17/12/2024

VERIFICACIÓN

Pk2jm6UYDU9J72AMTZUYRN3GET48NG

PÁG. 8230/9349



**APELLIDOS Y NOMBRE / RAZÓN SOCIAL**

ZEA BENITEZ ANTONIA JOSE

NIF

****1687*

EXPEDIENTE

1015579

ANUALIDAD DE PAGO

1ª

IMPORTES POR ANUALIDAD

	2023	2024	2025	2026	2027
IMPORTE MÁXIMO SUBVENCIONABLE	662,95 €	662,95 €	662,95 €	552,46 €	552,46 €
IMPORTE MEDIO DE TRANSFERENCIA (€/ha)	419,59 €	419,59 €	419,59 €	349,66 €	349,66 €

RESUMEN DE UNIDADES

Cód	GRUPO DE PAGO	Sup. Dec. Admisible (ha)	Sup. Comprometida (ha)	Sup. ajustada compromiso (1) (ha)	% sobredec.	Sup. Resuelta (ha)	Importe Declarado	Importe Topado	Importe Resuelto	Importe tras sobredec.
423	FRUTALES REGADÍO	1,60		1,58	0,00	1,58	662,95	662,95	662,95	662,95
TOTAL		1,60	1,58	1,58		1,58	662,95	662,95	662,95	662,95

APLICACIÓN DE REDUCCIONES Y PENALIZACIONES

GRUPO DE PAGO	Importe Calculado	Importe prereduc.	Criterios de subvencionabilidad y compromisos	Presentación tardía	Omisión declaración	Condicionalidad	IMPORTE (Euros) RESUELTO
FRUTALES REGADÍO	662,95	662,95	0,00	0,00	0,00	0,00	662,95
TOTAL	662,95	662,95					662,95

RESUMEN DE PAGOS**IMPORTE (Euros)**

	RESUELTO	FEADER	MAPA	CAPADR
FRUTALES REGADÍO - Pago realizado	662,95 €	563,51 €	65,04 €	34,40 €

RECINTOS RESUELTOS

REF.	REFERENCIA SIGPAC	CULTIVO	DESCRIPCIÓN CULTIVO	S/R	G.PAGO	PEND. MEDIA (%)	SUP. DEC. ADMISIBLE (ha)	SUP. COMPROM. (ha)	SUP. AJUSTADA COMPR.(1) (ha)	SUP. CONY. SIGPAC (ha)	SUP. CERTIE (ha)	SUP. CAMPO (ha)	SUP. CAMPO DETER. CULT. DECLARADO (ha)	SUP. DEC. REDUCIDA (ha)	SUP. RESUELTA (ha)
1700000002750583	29-900-023-00311-001	207002	LIMONERO-FINO	R	423	6,30	0,18	0,18	0,18		0,18			0,18	0,18
1700000002750584	29-900-023-00316-004	207002	LIMONERO-FINO	R	423	10,50	1,42	1,40	1,40		1,40			1,40	1,40

INCIDENCIAS**INCIDENCIA DESCRIPCIÓN**

- 100421 Recinto declarado por error para una operación de la 6503, que se ha corregido de oficio marcando la operación correcta, de acuerdo con la fecha de inscripción del recinto en la producción ecológica.
 Ref:1700000002750583 Recinto:29-900-023-00311-00001 Cultivo:207002 LIMONERO-FINO Regadío
 Ref:1700000002750584 Recinto:29-900-023-00316-00004 Cultivo:207002 LIMONERO-FINO Regadío

(1) Superficie declarada admisible ajustada con la superficie comprometida.
 (2) Factor de penalización valorando el alcance para el tipo de compromiso.

Puede verificar la integridad de una copia de este documento mediante la lectura del código QR adjunto o mediante el acceso a la dirección <https://ws050.juntadeandalucia.es/verificarFirma> indicando el código de VERIFICACIÓN

FIRMADO POR

RAQUEL MARIA ESPIN CRESPO

17/12/2024

VERIFICACIÓN

Pk2jm6UYDU9J72AMTZUYRN3GET48NG

PÁG. 8231/9349



**APELLIDOS Y NOMBRE / RAZÓN SOCIAL**

ZEA TAMAYO JUAN JESÚS

NIF

****1535*

EXPEDIENTE

1269172

ANUALIDAD DE PAGO

1ª

IMPORTES POR ANUALIDAD

	2023	2024	2025	2026	2027
IMPORTE MÁXIMO SUBVENCIONABLE	704,91 €	704,91 €	704,91 €	587,43 €	587,43 €
IMPORTE MEDIO DE TRANSFERENCIA (€/ha)	419,59 €	419,59 €	419,59 €	349,66 €	349,66 €

RESUMEN DE UNIDADES

Cód	GRUPO DE PAGO	Sup. Dec. Admisible (ha)	Sup. Comprometida (ha)	Sup. ajustada compromiso (1) (ha)	% sobredec.	Sup. Resuelta (ha)	Importe Declarado	Importe Topado	Importe Resuelto	Importe tras sobredec.
423	FRUTALES REGADÍO	1,68		1,68	0,00	1,68	704,91	704,91	704,91	704,91
TOTAL		1,68	1,68	1,68		1,68	704,91	704,91	704,91	704,91

APLICACIÓN DE REDUCCIONES Y PENALIZACIONES

GRUPO DE PAGO	Importe Calculado	Importe prereduc.	Criterios de subvencionabilidad y compromisos	Presentación tardía	Omisión declaración	Condicionalidad	IMPORTE (Euros) RESUELTO
FRUTALES REGADÍO	704,91	704,91	0,00	0,00	0,00	0,00	704,91
TOTAL	704,91	704,91					704,91

RESUMEN DE PAGOS**IMPORTE (Euros)**

	RESUELTO	FEADER	MAPA	CAPADR
FRUTALES REGADÍO - Pago realizado	704,91 €	599,17 €	69,15 €	36,59 €

RECINTOS RESUELTOS

REF.	REFERENCIA SIGPAC	CULTIVO	DESCRIPCIÓN CULTIVO	S/R	G.PAGO	PEND. MEDIA (%)	SUP. DEC. ADMISIBLE (ha)	SUP. COMPROM. (ha)	SUP. AJUSTADA COMPR.(1) (ha)	SUP. CONY. SIGPAC (ha)	SUP. CERTIE (ha)	SUP. CAMPO (ha)	SUP. CAMPO DETER. CULT. DECLARADO (ha)	SUP. DEC. REDUCIDA (ha)	SUP. RESUELTA (ha)
5502590	29-008-019-00072-001	343005	AGUACATE-HASS	R	423	9,90	0,24	0,24	0,24		0,24			0,24	0,24
5502591	29-008-019-00073-001	343005	AGUACATE-HASS	R	423	8,20	0,07	0,07	0,07		0,07			0,07	0,07
5502592	29-008-019-00077-001	343005	AGUACATE-HASS	R	423	26,00	0,64	0,64	0,64		0,64			0,64	0,64
5502593	29-008-019-00329-001	343005	AGUACATE-HASS	R	423	14,90	0,05	0,05	0,05		0,05			0,05	0,05
5502594	29-008-019-00329-003	343005	AGUACATE-HASS	R	423	14,20	0,68	0,68	0,68		0,68			0,68	0,68

INCIDENCIAS**INCIDENCIA DESCRIPCIÓN**

- 100400 Recinto con cultivo, variedad, régimen de explotación o uso Sigpac no compatible con la operación solicitada (Anexo IV.I Cultivos y variedades elegibles para las Intervenciones. Orden de 28 de marzo de 2023).
Ref:-1404105 Recinto:29-008-019-00071-00001 Cultivo:343005 AGUACATE-HASS Secano Uso:FY
- 100424 Solicita recinto que no está comprometido para la operación.
Ref:-1404105 Recinto:29-008-019-00071-00001 Cultivo:343005 AGUACATE-HASS Secano

(1) Superficie declarada admisible ajustada con la superficie comprometida.
(2) Factor de penalización valorando el alcance para el tipo de compromiso.

Puede verificar la integridad de una copia de este documento mediante la lectura del código QR adjunto o mediante el acceso a la dirección <https://ws050.juntadeandalucia.es/verificarFirma> indicando el código de VERIFICACIÓN

FIRMADO POR

RAQUEL MARIA ESPIN CRESPO

17/12/2024

VERIFICACIÓN

Pk2jm6UYDU9J72AMTZUYRN3GET48NG

PÁG. 8232/9349



**SEVILLA****APELLIDOS Y NOMBRE / RAZÓN SOCIAL**

ACEDO SANCHEZ ISABEL

NIF
****1584***EXPEDIENTE**
1244036**ANUALIDAD DE PAGO**
1ª**IMPORTES POR ANUALIDAD**

	2023	2024	2025	2026	2027
IMPORTE MÁXIMO SUBVENCIONABLE	907,31 €	907,31 €	907,31 €	756,10 €	756,10 €
IMPORTE MEDIO DE TRANSFERENCIA (€/ha)	297,48 €	297,48 €	297,48 €	247,90 €	247,90 €

RESUMEN DE UNIDADES

Cód	GRUPO DE PAGO	Sup. Dec. Admisible (ha)	Sup. Comprometida (ha)	Sup. ajustada compromiso (1) (ha)	% sobredec.	Sup. Resulta (ha)	Importe Declarado	Importe Topado	Importe Resuelto	Importe tras sobredec.
419	OLIVAR	3,23		3,05	0,00	3,05	907,31	907,31	907,31	907,31
TOTAL		3,23	3,05	3,05		3,05	907,31	907,31	907,31	907,31

APLICACIÓN DE REDUCCIONES Y PENALIZACIONES

GRUPO DE PAGO	Importe Calculado	Importe prereduc.	Criterios de subvencionabilidad y compromisos	Presentación tardía	Omisión declaración	Condicionalidad	IMPORTE (Euros) RESUELTO
OLIVAR	907,31	907,31	0,00	0,00	0,00	0,00	907,31
TOTAL	907,31	907,31					907,31

RESUMEN DE PAGOS

	RESUELTO	FEADER	MAPA	CAPADR
OLIVAR - Pago realizado	907,31 €	771,21 €	89,01 €	47,09 €

RECINTOS RESUELTOS

REF.	REFERENCIA SIGPAC	CULTIVO	DESCRIPCIÓN CULTIVO	S/R G.PAGO	PEND. MEDIA (%)	SUP. DEC. ADMISIBLE (ha)	SUP. COMPROM. (ha)	SUP. AJUSTADA COMPROM. (1) (ha)	SUP. CONY. SIGPAC (ha)	SUP. CERTIF. (ha)	SUP. CAMPO (ha)	SUP. CAMPO DETER. CULT. DECLARADO (ha)	SUP. DEC. REDUCIDA (ha)	SUP. RESULTA (ha)
1700000002781342	41-073-005-00266-001	101195	OLIVAR-LECHIN DE SEVILLA	S 419	31,80	0,85	0,73	0,73		0,73			0,73	0,73
1700000002781343	41-073-005-00366-003	101195	OLIVAR-LECHIN DE SEVILLA	S 419	25,60	2,38	2,32	2,32		2,32			2,32	2,32

(1) Superficie declarada admisible ajustada con la superficie comprometida.
(2) Factor de penalización valorando el alcance para el tipo de compromiso.Puede verificar la integridad de una copia de este documento mediante la lectura del código QR adjunto o mediante el acceso a la dirección <https://ws050.juntadeandalucia.es/verificarFirma> indicando el código de VERIFICACIÓN

FIRMADO POR

RAQUEL MARIA ESPIN CRESPO

17/12/2024

VERIFICACIÓN

Pk2jm6UYDU9J72AMTZUYRN3GET48NG

PÁG. 8233/9349



**APELLIDOS Y NOMBRE / RAZÓN SOCIAL**

ACEITUNEROS DE ALBAIDA SL

NIF

***5543*

EXPEDIENTE

1233980

ANUALIDAD DE PAGO

1ª

IMPORTE POR ANUALIDAD

	2023	2024	2025	2026	2027
IMPORTE MÁXIMO SUBVENCIONABLE	4.819,18 €	4.819,18 €	4.819,18 €	4.015,98 €	4.015,98 €
IMPORTE MEDIO DE TRANSFERENCIA (€/ha)	297,48 €	297,48 €	297,48 €	247,90 €	247,90 €

RESUMEN DE UNIDADES

Cód	GRUPO DE PAGO	Sup. Dec. Admisible (ha)	Sup. Comprometida (ha)	Sup. ajustada compromiso (1) (ha)	% sobredec.	Sup. Resuelta (ha)	Importe Declarado	Importe Topado	Importe Resuelto	Importe tras sobredec.
419	OLIVAR	16,20		16,20	0,00	16,20	4.819,18	4.819,18	4.819,18	4.819,18
TOTAL		16,20	16,20	16,20		16,20	4.819,18	4.819,18	4.819,18	4.819,18

APLICACIÓN DE REDUCCIONES Y PENALIZACIONES

GRUPO DE PAGO	Importe Calculado	Importe prereduc.	Criterios de subvencionabilidad y compromisos	Presentación tardía	Omisión declaración	Condicionalidad	IMPORTE (Euros) RESUELTO
OLIVAR	4.819,18	4.819,18	0,00	0,00	3,00	0,00	4.674,60
TOTAL	4.819,18	4.819,18					4.674,60

RESUMEN DE PAGOS**IMPORTE (Euros)**

	RESUELTO	FEADER	MAPA	CAPADR
OLIVAR - Pago realizado	4.674,60 €	3.973,41 €	458,58 €	242,61 €

RECINTOS RESUELTOS

REF.	REFERENCIA SIGPAC	CULTIVO DESCRIPCIÓN CULTIVO	S/R G.PAGO	PEND. MEDIA (%)	SUP. DEC. ADMISIBLE (ha)	SUP. COMPROM. (ha)	SUP. AJUSTADA COMPR.(1) (ha)	SUP. CONY. SIGPAC (ha)	SUP. CERTIE (ha)	SUP. CAMPO (ha)	SUP. CAMPO DETER. CULT. DECLARADO (ha)	SUP. DEC. REDUCIDA (ha)	SUP. RESUELTA (ha)
-1580648	41-096-002-00079-006	101007 OLIVAR-MANZANILLA	S 419	8,30	6,00	6,00	6,00		6,00			6,00	6,00
-1580636	41-085-019-00093-002	101323 OLIVAR-VERDIAL DE HUEVAR	S 419	12,60	0,63	0,63	0,63		0,63			0,63	0,63
-180071	41-085-001-00029-005	101007 OLIVAR-MANZANILLA	S 419	8,40	0,24	0,24	0,24		0,24			0,24	0,24
4231005	41-085-021-00113-001	101007 OLIVAR-MANZANILLA	S 419	8,00	5,61	5,61	5,61		5,61			5,61	5,61
1700000006799344	41-003-005-00003-001	101007 OLIVAR-MANZANILLA	S 419	12,80	0,81	0,81	0,81		0,81			0,81	0,81
1700000006799345	41-003-005-00004-001	101007 OLIVAR-MANZANILLA	S 419	4,40	0,19	0,19	0,19		0,19			0,19	0,19
1700000006799346	41-085-001-00029-003	101007 OLIVAR-MANZANILLA	S 419	4,60	0,20	0,20	0,20		0,20			0,20	0,20
1700000006799347	41-085-001-00030-001	101007 OLIVAR-MANZANILLA	S 419	3,40	2,22	2,22	2,22		2,22			2,22	2,22
1700000006799348	41-085-002-00012-001	101007 OLIVAR-MANZANILLA	S 419	6,80	0,30	0,30	0,30		0,30			0,30	0,30

INCIDENCIAS**INCIDENCIA DESCRIPCIÓN**

256 Solicitud con recintos no declarados en campaña actual con una reducción por omisión de superficie superior al 3%
CÓDIGO PARA EL PORCENTAJE DE REDUCCIÓN POR OMISIÓN QUE CORRESPONDE A LA SOLICITUD:3

(1) Superficie declarada admisible ajustada con la superficie comprometida.
(2) Factor de penalización valorando el alcance para el tipo de compromiso.

Puede verificar la integridad de una copia de este documento mediante la lectura del código QR adjunto o mediante el acceso a la dirección <https://ws050.juntadeandalucia.es/verificarFirma> indicando el código de VERIFICACIÓN

FIRMADO POR

RAQUEL MARIA ESPIN CRESPO

17/12/2024

VERIFICACIÓN

Pk2jm6UYDU9J72AMTZUYRN3GET48NG

PÁG. 8234/9349



**APELLIDOS Y NOMBRE / RAZÓN SOCIAL**

ACOROSA, S.L.

NIF
9954EXPEDIENTE**
1206967**ANUALIDAD DE PAGO**
1ª**IMPORTE POR ANUALIDAD**

	2023	2024	2025	2026	2027
IMPORTE MÁXIMO SUBVENCIONABLE	8.748,58 €	8.748,58 €	7.290,48 €	7.290,48 €	7.290,48 €
IMPORTE MEDIO DE TRANSFERENCIA (€/ha)	89,35 €	89,35 €	74,46 €	74,46 €	74,46 €

RESUMEN DE UNIDADES

Cód	GRUPO DE PAGO	Sup. Dec. Admisible (ha)	Sup. Comprometida (ha)	Sup. ajustada compromiso (1) (ha)	% sobredec.	Sup. Resuelta (ha)	Importe Declarado	Importe Topado	Importe Resuelto	Importe tras sobredec.
418	PASTOS ASOCIADOS A GANADERÍA ECOLÓGICA	97,91		97,91	0,00	97,91	8.748,98	8.748,58	8.748,58	8.748,58
424	HERBÁCEOS NO ELEGIBLES	7,67		0,00	100,00	0,00	0,00	0,00	0,00	0,00
TOTAL		105,58	97,91	97,91		97,91	8.748,98	8.748,58	8.748,58	8.748,58

APLICACIÓN DE REDUCCIONES Y PENALIZACIONES

GRUPO DE PAGO	Importe Calculado	Importe prereduc.	Criterios de subvencionabilidad y compromisos	Presentación tardía	Omisión declaración	Condicionabilidad	IMPORTE (Euros) RESUELTO
HERBÁCEOS NO ELEGIBLES	0,00	0,00	0,00	0,00	0,00	0,00	0,00
PASTOS ASOCIADOS A GANADERÍA	8.748,58	8.748,58	0,00	0,00	0,00	0,00	8.748,58
TOTAL	8.748,58	8.748,58					8.748,58

RESUMEN DE PAGOS

	RESUELTO	FEADER	MAPA	CAPADR
PASTOS ASOCIADOS A GANADERÍA ECOLÓGICA - Pago realizado	8.748,58 €	7.436,29 €	858,24 €	454,05 €

RECINTOS RESUELTOS

REE	REFERENCIA SIGPAC	CULTIVO DESCRIPCIÓN CULTIVO	S/R G.PAGO	PEND. MEDIA (%)	SUP. DEC. ADMISIBLE (ha)	SUP. COMPROM. (ha)	SUP. AJUSTADA COMPR.(1) (ha)	SUP. CONV. SIGPAC (ha)	SUP. CERTIF. (ha)	SUP. CAMPO (ha)	SUP. CAMPO DETER. CULT. DECLARADO (ha)	SUP. DEC. REDUCIDA (ha)	SUP. RESUELTA (ha)
-91801	41-051-018-00046-009	62000 PASTOS PERMANENTES DE 5 O MAS AÑOS-SIN VARIEDAD	S	418	2,90	0,01	0,01	0,01	0,01			0,01	0,01
1700000006350540	41-051-018-00052-006	62000 PASTOS PERMANENTES DE 5 O MAS AÑOS-SIN VARIEDAD	S	418	5,30	27,84	27,84	27,84	27,84			27,84	27,84
1700000006350541	41-075-006-00006-004	62000 PASTOS PERMANENTES DE 5 O MAS AÑOS-SIN VARIEDAD	S	418	5,20	1,11	1,11	1,11	1,11			1,11	1,11
1700000006350542	41-051-018-00046-002	62000 PASTOS PERMANENTES DE 5 O MAS AÑOS-SIN VARIEDAD	S	418	6,00	5,97	5,97	5,97	5,97			5,97	5,97
1700000006350543	41-051-018-09010-002	62000 PASTOS PERMANENTES DE 5 O MAS AÑOS-SIN VARIEDAD	S	418	4,60	6,23	6,23	6,23	7,33			6,23	6,23
1700000006350545	41-051-018-00039-001	62000 PASTOS PERMANENTES DE 5 O MAS AÑOS-SIN VARIEDAD	S	418	2,40	7,15	7,15	7,15	7,15			7,15	7,15
1700000006350551	41-051-018-00038-001	62000 PASTOS PERMANENTES DE 5 O MAS AÑOS-SIN VARIEDAD	S	418	3,00	13,90	13,90	13,90	13,90			13,90	13,90
1700000006350563	41-051-023-00024-002	62000 PASTOS PERMANENTES DE 5 O MAS AÑOS-SIN VARIEDAD	S	418	5,80	0,82	0,82	0,82	1,82			0,82	0,82
1700000006350564	41-051-018-00052-005	62000 PASTOS PERMANENTES DE 5 O MAS AÑOS-SIN VARIEDAD	S	418	4,00	33,89	33,89	33,89	33,89			33,89	33,89
1700000006350565	41-051-018-09010-006	62000 PASTOS PERMANENTES DE 5 O MAS AÑOS-SIN VARIEDAD	S	418	3,80	0,99	0,99	0,99	0,99			0,99	0,99
-719500	41-051-018-00046-003	20000 BARBECHO TRADICIONAL-SIN VARIEDAD	S	424	6,70	7,67	7,67	7,67	7,67			7,67	7,67

(1) Superficie declarada admisible ajustada con la superficie comprometida.
(2) Factor de penalización valorando el alcance para el tipo de compromiso.

Puede verificar la integridad de una copia de este documento mediante la lectura del código QR adjunto o mediante el acceso a la dirección <https://ws050.juntadeandalucia.es/verificarFirma> indicando el código de VERIFICACIÓN

FIRMADO POR

RAQUEL MARIA ESPIN CRESPO

17/12/2024

VERIFICACIÓN

Pk2jm6UYDU9J72AMTZUYRN3GET48NG

PÁG. 8235/9349



**INCIDENCIAS****INCIDENCIA DESCRIPCIÓN**

242	Recinto pendiente de acreditación de titularidad. Ref:-1386158 Recinto:41-051-018-09010-00004 Cultivo:20000 BARBECHO TRADICIONAL-SIN VARIEDAD Secano Ref:-1600931 Recinto:41-051-018-09010-00004 Cultivo:41000 HABAS-SIN VARIEDAD Secano
8200	Línea de declaración monitorizada con resultado no admisible Ref:-1600931 Recinto:41-051-018-09010-00004 Cultivo:41000 HABAS-SIN VARIEDAD
100412	Número de hectáreas validadas inferior a la superficie mínima permitida por el grupo de cultivo (Anexo I. Criterios de Subvencionabilidad. Orden 28 de marzo de 2023). Sup. Resuelta:0 Grupo de Pago:HERBÁCEOS
100413	Recinto perteneciente a grupo de cultivo que no cumple con la superficie mínima requerida (Anexo I. Criterios de Subvencionabilidad. Orden 28 de marzo de 2023). Ref:-1054351 Recinto:41-051-018-00046-00003 Cultivo:13030 TRITICALE-TASMANIA Secano Sup. Declarada:2,75 Superficie Resolver:2,75 Ref:-1054319 Recinto:41-051-018-00046-00003 Cultivo:13032 TRITICALE-TITANIA Secano Sup. Declarada:8,03 Superficie Resolver:8,03 Ref:-1386131 Recinto:41-051-018-00046-00003 Cultivo:13032 TRITICALE-TITANIA Secano Sup. Declarada:4,71 Superficie Resolver:4,71 Ref:-1600911 Recinto:41-051-018-00046-00003 Cultivo:40000 GUI SANTES-SIN VARIEDAD Secano Sup. Declarada:17,65 Superficie Resolver:17,65 Ref:170000006350549 Recinto:41-051-018-00046-00005 Cultivo:40000 GUI SANTES-SIN VARIEDAD Secano Sup. Declarada:7,66 Superficie Resolver:7,66 Ref:-91800 Recinto:41-051-018-00046-00007 Cultivo:40000 GUI SANTES-SIN VARIEDAD Secano Sup. Declarada:0,13 Superficie Resolver:0,13
100424	Solicita recinto que no está comprometido para la operación. Ref:170000006350544 Recinto:41-051-015-00099-00001 Cultivo:62000 PASTOS PERMANENTES DE 5 O MAS AÑOS-SIN VARIEDAD Secano Ref:-1386158 Recinto:41-051-018-09010-00004 Cultivo:20000 BARBECHO TRADICIONAL-SIN VARIEDAD Secano Ref:-1600931 Recinto:41-051-018-09010-00004 Cultivo:41000 HABAS-SIN VARIEDAD Secano Ref:170000006350562 Recinto:41-051-023-00024-00003 Cultivo:62000 PASTOS PERMANENTES DE 5 O MAS AÑOS-SIN VARIEDAD Secano Ref:170000006350566 Recinto:41-051-023-00025-00001 Cultivo:62000 PASTOS PERMANENTES DE 5 O MAS AÑOS-SIN VARIEDAD Secano

Datos considerados para el Cálculo de la Carga Ganadera mínima y máxima del expediente

Explotación	Especie	Inscrito en Sipea y Admisible	Ugm Calculada para CG Mínima	Ugm Calculada para CG Máxima
ES410510000501	BOVINA	SI	51,95	51,95
			<u>51,95</u>	<u>51,95</u>

Superficie determinada para Cálculo Carga Ganadera Mínima:	97,91 ha
Superficie determinada para Cálculo Carga Ganadera Máxima:	97,91 ha
Carga Ganadera Mínima Expediente:	0,53 ugm/ha
Carga Ganadera Máxima Expediente:	0,53 ugm/ha

Recintos Determinados para el Cálculo de Garga Ganadera Mínima

REF.	REFERENCIA SIGPAC	CULTIVO	DESCRIPCIÓN CULTIVO	S/R	SUP. RESUELTA (ha)
-91801	41-051-018-00046-00009	62000	PASTOS PERMANENTES DE 5 O MAS AÑOS-SIN VARIEDAD	S	0,01
170000006350540	41-051-018-00052-00006	62000	PASTOS PERMANENTES DE 5 O MAS AÑOS-SIN VARIEDAD	S	27,84
170000006350541	41-075-006-00006-00004	62000	PASTOS PERMANENTES DE 5 O MAS AÑOS-SIN VARIEDAD	S	1,11
170000006350542	41-051-018-00046-00002	62000	PASTOS PERMANENTES DE 5 O MAS AÑOS-SIN VARIEDAD	S	5,97
170000006350543	41-051-018-09010-00002	62000	PASTOS PERMANENTES DE 5 O MAS AÑOS-SIN VARIEDAD	S	6,23
170000006350545	41-051-018-00039-00001	62000	PASTOS PERMANENTES DE 5 O MAS AÑOS-SIN VARIEDAD	S	7,15
170000006350551	41-051-018-00038-00001	62000	PASTOS PERMANENTES DE 5 O MAS AÑOS-SIN VARIEDAD	S	13,90
170000006350563	41-051-023-00024-00002	62000	PASTOS PERMANENTES DE 5 O MAS AÑOS-SIN VARIEDAD	S	0,82
170000006350564	41-051-018-00052-00005	62000	PASTOS PERMANENTES DE 5 O MAS AÑOS-SIN VARIEDAD	S	33,89

(1) Superficie declarada admisible ajustada con la superficie comprometida.
(2) Factor de penalización valorando el alcance para el tipo de compromiso.

Puede verificar la integridad de una copia de este documento mediante la lectura del código QR adjunto o mediante el acceso a la dirección <https://ws050.juntadeandalucia.es/verificarFirma> indicando el código de VERIFICACIÓN

FIRMADO POR	RAQUEL MARIA ESPIN CRESPO	17/12/2024
VERIFICACIÓN	Pk2jm6UYDU9J72AMTZUYRN3GET48NG	PÁG. 8236/9349



**Datos considerados para el Cálculo de la Carga Ganadera mínima y máxima del expediente****Recintos Determinados para el Cálculo de Garga Ganadera Mínima**

<u>REF.</u>	<u>REFERENCIA SIGPAC</u>	<u>CULTIVO</u>	<u>DESCRIPCIÓN CULTIVO</u>	<u>S/R</u>	<u>SUP. RESUELTA (ha)</u>
1700000006350565	41-051-018-09010-00006	62000	PASTOS PERMANENTES DE 5 O MAS AÑOS-SIN VARIEDAD	S	0,99

Recintos Determinados para el Cálculo de Garga Ganadera Máxima

<u>REF.</u>	<u>REFERENCIA SIGPAC</u>	<u>CULTIVO</u>	<u>DESCRIPCIÓN CULTIVO</u>	<u>S/R</u>	<u>SUP. RESUELTA (ha)</u>
-91801	41-051-018-00046-00009	62000	PASTOS PERMANENTES DE 5 O MAS AÑOS-SIN VARIEDAD	S	0,01
1700000006350540	41-051-018-00052-00006	62000	PASTOS PERMANENTES DE 5 O MAS AÑOS-SIN VARIEDAD	S	27,84
1700000006350541	41-075-006-00006-00004	62000	PASTOS PERMANENTES DE 5 O MAS AÑOS-SIN VARIEDAD	S	1,11
1700000006350542	41-051-018-00046-00002	62000	PASTOS PERMANENTES DE 5 O MAS AÑOS-SIN VARIEDAD	S	5,97
1700000006350543	41-051-018-09010-00002	62000	PASTOS PERMANENTES DE 5 O MAS AÑOS-SIN VARIEDAD	S	6,23
1700000006350544	41-051-015-00099-00001	62000	PASTOS PERMANENTES DE 5 O MAS AÑOS-SIN VARIEDAD	S	0,00
1700000006350545	41-051-018-00039-00001	62000	PASTOS PERMANENTES DE 5 O MAS AÑOS-SIN VARIEDAD	S	7,15
1700000006350551	41-051-018-00038-00001	62000	PASTOS PERMANENTES DE 5 O MAS AÑOS-SIN VARIEDAD	S	13,90
1700000006350562	41-051-023-00024-00003	62000	PASTOS PERMANENTES DE 5 O MAS AÑOS-SIN VARIEDAD	S	0,00
1700000006350563	41-051-023-00024-00002	62000	PASTOS PERMANENTES DE 5 O MAS AÑOS-SIN VARIEDAD	S	0,82
1700000006350564	41-051-018-00052-00005	62000	PASTOS PERMANENTES DE 5 O MAS AÑOS-SIN VARIEDAD	S	33,89
1700000006350565	41-051-018-09010-00006	62000	PASTOS PERMANENTES DE 5 O MAS AÑOS-SIN VARIEDAD	S	0,99
1700000006350566	41-051-023-00025-00001	62000	PASTOS PERMANENTES DE 5 O MAS AÑOS-SIN VARIEDAD	S	0,00

(1) Superficie declarada admisible ajustada con la superficie comprometida.
(2) Factor de penalización valorando el alcance para el tipo de compromiso.Puede verificar la integridad de una copia de este documento mediante la lectura del código QR adjunto o mediante el acceso a la dirección <https://ws050.juntadeandalucia.es/verificarFirma> indicando el código de VERIFICACIÓN

FIRMADO POR

RAQUEL MARIA ESPIN CRESPO

17/12/2024

VERIFICACIÓN

Pk2jm6UYDU9J72AMTZUYRN3GET48NG

PÁG. 8237/9349



**APELLIDOS Y NOMBRE / RAZÓN SOCIAL**

AGREDANO PRADOS JOSE

NIF

***5488*

EXPEDIENTE

1277919

ANUALIDAD DE PAGO

1ª

IMPORTES POR ANUALIDAD

	2023	2024	2025	2026	2027
IMPORTE MÁXIMO SUBVENCIONABLE	764,52 €	764,52 €	764,52 €	637,10 €	637,10 €
IMPORTE MEDIO DE TRANSFERENCIA (€/ha)	297,48 €	297,48 €	297,48 €	247,90 €	247,90 €

RESUMEN DE UNIDADES

Cód	GRUPO DE PAGO	Sup. Dec. Admisible (ha)	Sup. Comprometida (ha)	Sup. ajustada compromiso (1) (ha)	% sobredec.	Sup. Resuelta (ha)	Importe Declarado	Importe Topado	Importe Resuelto	Importe tras sobredec.
419	OLIVAR	2,57		2,57	0,00	2,57	764,52	764,52	764,52	764,52
TOTAL		2,57	2,57	2,57		2,57	764,52	764,52	764,52	764,52

APLICACIÓN DE REDUCCIONES Y PENALIZACIONES

GRUPO DE PAGO	Importe Calculado	Importe prereduc.	Criterios de subvencionabilidad y compromisos	Presentación tardía	Omisión declaración	Condicionalidad	IMPORTE (Euros) RESUELTO
OLIVAR	764,52	764,52	0,00	0,00	0,00	0,00	764,52
TOTAL	764,52	764,52					764,52

RESUMEN DE PAGOS**IMPORTE (Euros)**

	RESUELTO	FEADER	MAPA	CAPADR
OLIVAR - Pago realizado	764,52 €	649,84 €	75,00 €	39,68 €

RECINTOS RESUELTOS

REF.	REFERENCIA SIGPAC	CULTIVO	DESCRIPCIÓN CULTIVO	S/R G.PAGO	PEND. MEDIA (%)	SUP. DEC. ADMISIBLE (ha)	SUP. COMPROM. (ha)	SUP. AJUSTADA COMPROM. (1) (ha)	SUP. CONY. SIGPAC (ha)	SUP. CERTIE (ha)	SUP. CAMPO (ha)	SUP. CAMPO DETER. CULT. DECLARADO (ha)	SUP. DEC. REDUCIDA (ha)	SUP. RESUELTA (ha)
1700000002638838	41-078-001-00353-002	101195	OLIVAR-LECHIN DE SEVILLA	S 419	25,50	0,04	0,04	0,04		0,05			0,04	0,04
1700000002638841	41-078-001-00353-003	101195	OLIVAR-LECHIN DE SEVILLA	S 419	41,50	1,03	1,03	1,03		1,06			1,03	1,03
1700000002638842	41-078-001-00353-008	101195	OLIVAR-LECHIN DE SEVILLA	S 419	21,10	0,39	0,39	0,39		0,39			0,39	0,39
1700000002638843	41-078-001-00353-002	101195	OLIVAR-LECHIN DE SEVILLA	S 419	25,50	1,11	1,11	1,11		1,27			1,11	1,11

(1) Superficie declarada admisible ajustada con la superficie comprometida.
(2) Factor de penalización valorando el alcance para el tipo de compromiso.

Puede verificar la integridad de una copia de este documento mediante la lectura del código QR adjunto o mediante el acceso a la dirección <https://ws050.juntadeandalucia.es/verificarFirma> indicando el código de VERIFICACIÓN

FIRMADO POR

RAQUEL MARIA ESPIN CRESPO

17/12/2024

VERIFICACIÓN

Pk2jm6UYDU9J72AMTZUYRN3GET48NG

PÁG. 8238/9349



**APELLIDOS Y NOMBRE / RAZÓN SOCIAL**

AGRICOLA CANTON ALANIS S.L.

NIF

***8427*

EXPEDIENTE

1235592

ANUALIDAD DE PAGO

1ª

IMPORTES POR ANUALIDAD

	2023	2024	2025	2026	2027
IMPORTE MÁXIMO SUBVENCIONABLE	5.458,87 €	5.458,87 €	5.458,87 €	4.549,08 €	4.549,08 €
IMPORTE MEDIO DE TRANSFERENCIA (€/ha)	419,59 €	419,59 €	419,59 €	349,66 €	349,66 €

RESUMEN DE UNIDADES

Cód	GRUPO DE PAGO	Sup. Dec. Admisible (ha)	Sup. Comprometida (ha)	Sup. ajustada compromiso (1) (ha)	% sobredec.	Sup. Resuelta (ha)	Importe Declarado	Importe Topado	Importe Resuelto	Importe tras sobredec.
423	FRUTALES REGADÍO	13,07		13,01	0,00	13,01	5.458,87	5.458,87	5.458,87	5.458,87
TOTAL		13,07	13,01	13,01		13,01	5.458,87	5.458,87	5.458,87	5.458,87

APLICACIÓN DE REDUCCIONES Y PENALIZACIONES

GRUPO DE PAGO	Importe Calculado	Importe prereduc.	Criterios de subvencionabilidad y compromisos	Presentación tardía	Omisión declaración	Condicionalidad	IMPORTE (Euros) RESUELTO
FRUTALES REGADÍO	5.458,87		0,00	0,00	0,00	0,00	5.458,87
TOTAL	5.458,87	5.458,87					5.458,87

RESUMEN DE PAGOS

	IMPORTE (Euros)			
	RESUELTO	FEADER	MAPA	CAPADR
FRUTALES REGADÍO - Pago realizado	5.458,87 €	4.640,04 €	535,52 €	283,31 €

RECINTOS RESUELTOS

REF.	REFERENCIA SIGPAC	CULTIVO DESCRIPCIÓN CULTIVO	S/R G.PAGO	PEND. MEDIA (%)	SUP. DEC. ADMISIBLE (ha)	SUP. COMPROM. (ha)	SUP. AJUSTADA COMPR.(1) (ha)	SUP. CONY. SIGPAC (ha)	SUP. CERTIE (ha)	SUP. CAMPO (ha)	SUP. CAMPO DETER. CULT. DECLARADO (ha)	SUP. DEC. REDUCIDA (ha)	SUP. RESUELTA (ha)
-1487734	41-081-016-00020-007	206001 NARANJO-LANE LATE	R 423	0,80	1,91	1,91	1,91		1,91			1,91	1,91
-1400915	41-081-016-00020-007	206218 NARANJO-CARACARA	R 423	0,80	8,32	8,32	8,32		8,32			8,32	8,32
5279662	41-081-016-00019-001	206218 NARANJO-CARACARA	R 423	2,30	2,84	2,78	2,78		2,78			2,78	2,78

INCIDENCIAS**INCIDENCIA DESCRIPCIÓN**

- 4272 Verifica que las líneas de declaración de las Solicitudes Únicas no tienen solapes con la capa de Retroactividad Gráfica (ambas de la misma campaña) a nivel de expediente/línea de declaración gráfica de la solicitud.
Ref:5279662 Recinto:41-081-016-00019-00001 Cultivo: - Agregado de la referencia del recinto.:0 Zona de la referencia del recinto.:0 Superficie solapada.:0,05 Id. Incid.:101018372
- 75022 No autoriza a que, en caso de la devolución por la entidad financiera (retrocesión bancaria) del pago en la cuenta corriente consignada en la solicitud y que está debidamente registrada en el sistema contable GIRO de la Junta de Andalucía, se proceda al pago en cualquier otra cuenta corriente de la titularidad del solicitante vigente en dicho sistema contable.

(1) Superficie declarada admisible ajustada con la superficie comprometida.

(2) Factor de penalización valorando el alcance para el tipo de compromiso.

Puede verificar la integridad de una copia de este documento mediante la lectura del código QR adjunto o mediante el acceso a la dirección <https://ws050.juntadeandalucia.es/verificarFirma> indicando el código de VERIFICACIÓN

FIRMADO POR

RAQUEL MARIA ESPIN CRESPO

17/12/2024

VERIFICACIÓN

Pk2jm6UYDU9J72AMTZUYRN3GET48NG

PÁG. 8239/9349





<u>APELLIDOS Y NOMBRE / RAZÓN SOCIAL</u>	<u>NIF</u>	<u>EXPEDIENTE</u>	<u>ANUALIDAD DE PAGO</u>		
AGRICOLA CARDENAS ECIJA, S.L.U.	***5818*	1169887	1ª		
<u>IMPORTES POR ANUALIDAD</u>					
	2023	2024	2025	2026	2027
IMPORTE MÁXIMO SUBVENCIONABLE	11.899,20 €	11.899,20 €	11.899,20 €	9.916,00 €	9.916,00 €
IMPORTE MEDIO DE TRANSFERENCIA (€/ha)	297,48 €	297,48 €	297,48 €	247,90 €	247,90 €

RESUMEN DE UNIDADES

Cód	GRUPO DE PAGO	Sup. Dec. Admisible (ha)	Sup. Comprometida (ha)	Sup. ajustada compromiso (1) (ha)	% sobredec.	Sup. Resuelta (ha)	Importe Declarado	Importe Topado	Importe Resuelto	Importe tras sobredec.
419	OLIVAR	122,75		40,00	0,00	40,00	11.899,20	11.899,20	11.899,20	11.899,20
TOTAL		122,75	40,00	40,00		40,00	11.899,20	11.899,20	11.899,20	11.899,20

APLICACIÓN DE REDUCCIONES Y PENALIZACIONES

GRUPO DE PAGO	Importe Calculado	Importe prereduc.	Criterios de subvencionabilidad y compromisos	Presentación tardía	Omisión declaración	Condicionalidad	IMPORTE (Euros) RESUELTO
OLIVAR	11.899,20	11.899,20	0,00	0,00	0,00	0,00	11.899,20
TOTAL	11.899,20	11.899,20					11.899,20

RESUMEN DE PAGOS

	IMPORTE (Euros)			
	RESUELTO	FEADER	MAPA	CAPADR
OLIVAR - Pago realizado	11.899,20 €	10.114,32 €	1.167,31 €	617,57 €

RECINTOS RESUELTOS

REF.	REFERENCIA SIGPAC	CULTIVO DESCRIPCIÓN CULTIVO	S/R G.PAGO	PEND. MEDIA (%)	SUP. DEC. ADMISIBLE (ha)	SUP. COMPROM. (ha)	SUP. AJUSTADA COMPR.(1) (ha)	SUP. CONY. SIGPAC (ha)	SUP. CERTIE (ha)	SUP. CAMPO (ha)	SUP. CAMPO DETER. CULT. DECLARADO (ha)	SUP. DEC. REDUCIDA (ha)	SUP. RESUELTA (ha)
1700000006944683	41-039-065-00010-023	101003 OLIVAR-ARBEQUINA	R	419	2,10	14,17	13,94	13,94	13,94		13,94	13,94	13,94
1700000006944702	41-039-028-00284-004	101003 OLIVAR-ARBEQUINA	R	419	10,20	13,37	13,35	13,35	13,35		13,35	13,35	13,35
1700000006944703	41-039-028-00283-007	101003 OLIVAR-ARBEQUINA	R	419	6,70	14,82	14,82	14,82	14,82		14,82	14,82	14,82
1700000006944731	41-039-028-00023-002	101003 OLIVAR-ARBEQUINA	R	419	7,90	40,49	40,10	40,10	40,11		40,11	40,10	40,10
1700000006944734	41-039-065-00010-026	101003 OLIVAR-ARBEQUINA	R	419	3,00	39,90	39,90	39,90	39,91		39,91	39,90	39,90

INCIDENCIAS**INCIDENCIA DESCRIPCIÓN**

- 4272 Verifica que las líneas de declaración de las Solicitudes Únicas no tienen solapes con la capa de Retroactividad Gráfica (ambas de la misma campaña) a nivel de expediente/línea de declaración gráfica de la solicitud.
Ref:1700000006944731 Recinto:41-039-028-00023-00002 Cultivo: - Agregado de la referencia del recinto.:0 Zona de la referencia del recinto.:0 Superficie solapada.:0,02 Id. Incid.:101006768
Ref:1700000006944731 Recinto:41-039-028-00023-00002 Cultivo: - Agregado de la referencia del recinto.:0 Zona de la referencia del recinto.:0 Superficie solapada.:0,04 Id. Incid.:101006769
Ref:1700000006944731 Recinto:41-039-028-00023-00002 Cultivo: - Agregado de la referencia del recinto.:0 Zona de la referencia del recinto.:0 Superficie solapada.:0,06 Id. Incid.:101006766
Ref:1700000006944731 Recinto:41-039-028-00023-00002 Cultivo: - Agregado de la referencia del recinto.:0 Zona de la referencia del recinto.:0 Superficie solapada.:0,27 Id. Incid.:101006767
- 100421 Recinto declarado por error para una operación de la 6503, que se ha corregido de oficio marcando la operación correcta, de acuerdo con la fecha de inscripción del recinto en la producción ecológica.
Ref:1700000006944683 Recinto:41-039-065-00010-00023 Cultivo:101003 OLIVAR-ARBEQUINA Regadio
Ref:1700000006944734 Recinto:41-039-065-00010-00026 Cultivo:101003 OLIVAR-ARBEQUINA Regadio

(1) Superficie declarada admisible ajustada con la superficie comprometida.
(2) Factor de penalización valorando el alcance para el tipo de compromiso.

Puede verificar la integridad de una copia de este documento mediante la lectura del código QR adjunto o mediante el acceso a la dirección <https://ws050.juntadeandalucia.es/verificarFirma> indicando el código de VERIFICACIÓN

FIRMADO POR

RAQUEL MARIA ESPIN CRESPO

17/12/2024

VERIFICACIÓN

Pk2jm6UYDU9J72AMTZUYRN3GET48NG

PÁG. 8240/9349



**APELLIDOS Y NOMBRE / RAZÓN SOCIAL**

AGRICOLA CARRETERO DE PEDRERA SC

NIF

***6819*

EXPEDIENTE

1273419

ANUALIDAD DE PAGO

1ª

IMPORTES POR ANUALIDAD

	2023	2024	2025	2026	2027
IMPORTE MÁXIMO SUBVENCIONABLE	11.899,20 €	11.899,20 €	11.899,20 €	9.916,00 €	9.916,00 €
IMPORTE MEDIO DE TRANSFERENCIA (€/ha)	297,48 €	297,48 €	297,48 €	247,90 €	247,90 €

RESUMEN DE UNIDADES

Cód	GRUPO DE PAGO	Sup. Dec. Admisible (ha)	Sup. Comprometida (ha)	Sup. ajustada compromiso (1) (ha)	% sobredec.	Sup. Resuelta (ha)	Importe Declarado	Importe Topado	Importe Resuelto	Importe tras sobredec.
419	OLIVAR	62,74		40,00	0,00	40,00	11.899,20	11.899,20	11.899,20	11.899,20
TOTAL		62,74	40,00	40,00		40,00	11.899,20	11.899,20	11.899,20	11.899,20

APLICACIÓN DE REDUCCIONES Y PENALIZACIONES

GRUPO DE PAGO	Importe Calculado	Importe prereduc.	Criterios de subvencionabilidad y compromisos	Presentación tardía	Omisión declaración	Condicionalidad	IMPORTE (Euros) RESUELTO
OLIVAR	11.899,20	11.899,20	0,00	0,00	0,00	0,00	11.899,20
TOTAL	11.899,20	11.899,20					11.899,20

RESUMEN DE PAGOS**IMPORTE (Euros)**

	RESUELTO	FEADER	MAPA	CAPADR
OLIVAR - Pago realizado	11.899,20 €	10.114,32 €	1.167,31 €	617,57 €

RECINTOS RESUELTOS

REF.	REFERENCIA SIGPAC	CULTIVO DESCRIPCIÓN CULTIVO	S/R G.PAGO	PEND. MEDIA (%)	SUP. DEC. ADMISIBLE (ha)	SUP. COMPROM. (ha)	SUP. AJUSTADA COMPROM. (1) (ha)	SUP. CONY. SIGPAC (ha)	SUP. CERTIE (ha)	SUP. CAMPO (ha)	SUP. CAMPO DETER. CULT. DECLARADO (ha)	SUP. DEC. REDUCIDA (ha)	SUP. RESUELTA (ha)
-1377346	41-041-001-00359-001	101138 OLIVAR-HOJIBLANCA	S 419	10,80	14,90	14,90	14,90		14,90			14,90	14,90
-1377345	41-041-001-00358-001	101138 OLIVAR-HOJIBLANCA	S 419	13,00	15,30	15,30	15,30		15,30			15,30	15,30
-1377344	41-041-001-00357-001	101138 OLIVAR-HOJIBLANCA	S 419	9,90	15,42	15,42	15,42		15,42			15,42	15,42
5232003	41-041-001-00157-001	101138 OLIVAR-HOJIBLANCA	S 419	11,80	15,55	15,55	15,55		15,55			15,55	15,55
170000002989617	41-072-004-00027-001	101138 OLIVAR-HOJIBLANCA	S 419	16,10	1,57	1,57	1,57		1,57			1,57	1,57

(1) Superficie declarada admisible ajustada con la superficie comprometida.
(2) Factor de penalización valorando el alcance para el tipo de compromiso.Puede verificar la integridad de una copia de este documento mediante la lectura del código QR adjunto o mediante el acceso a la dirección <https://ws050.juntadeandalucia.es/verificarFirma> indicando el código de VERIFICACIÓN

FIRMADO POR

RAQUEL MARIA ESPIN CRESPO

17/12/2024

VERIFICACIÓN

Pk2jm6UYDU9J72AMTZUYRN3GET48NG

PÁG. 8241/9349



**APELLIDOS Y NOMBRE / RAZÓN SOCIAL**

AGRICOLA CASTILLO HIDALGO S.L.

NIF

****1989*

EXPEDIENTE

1232545

ANUALIDAD DE PAGO

1ª

IMPORTES POR ANUALIDAD

	2023	2024	2025	2026	2027
IMPORTE MÁXIMO SUBVENCIONABLE	10.464,57 €	10.464,57 €	10.464,57 €	8.720,52 €	8.720,52 €
IMPORTE MEDIO DE TRANSFERENCIA (€/ha)	419,59 €	419,59 €	419,59 €	349,66 €	349,66 €

RESUMEN DE UNIDADES

Cód	GRUPO DE PAGO	Sup. Dec. Admisible (ha)	Sup. Comprometida (ha)	Sup. ajustada compromiso (1) (ha)	% sobredec.	Sup. Resuelta (ha)	Importe Declarado	Importe Topado	Importe Resuelto	Importe tras sobredec.
423	FRUTALES REGADÍO	25,38		24,94	0,00	24,94	10.464,57	10.464,57	10.464,57	10.464,57
TOTAL		25,38	24,94	24,94		24,94	10.464,57	10.464,57	10.464,57	10.464,57

APLICACIÓN DE REDUCCIONES Y PENALIZACIONES

GRUPO DE PAGO	Importe Calculado	Importe prereduc.	Criterios de subvencionabilidad y compromisos	Presentación tardía	Omisión declaración	Condicionalidad	IMPORTE (Euros) RESUELTO
FRUTALES REGADÍO	10.464,57		0,00	0,00	0,00	0,00	10.464,57
TOTAL	10.464,57	10.464,57					10.464,57

RESUMEN DE PAGOS

	IMPORTE (Euros)			
	RESUELTO	FEADER	MAPA	CAPADR
FRUTALES REGADÍO - Pago realizado	10.464,57 €	8.894,88 €	1.026,57 €	543,12 €

RECINTOS RESUELTOS

REF.	REFERENCIA SIGPAC	CULTIVO DESCRIPCIÓN CULTIVO	S/R G.PAGO	PEND. MEDIA (%)	SUP. DEC. ADMISIBLE (ha)	SUP. COMPROM. (ha)	SUP. AJUSTADA COMPR.(1) (ha)	SUP. CONY. SIGPAC (ha)	SUP. CERTIE (ha)	SUP. CAMPO (ha)	SUP. CAMPO DETER. CULT. DECLARADO (ha)	SUP. DEC. REDUCIDA (ha)	SUP. RESUELTA (ha)
-1365932	41-081-005-00020-028	206001 NARANJO-LANE LATE	R 423	1,20	0,69	0,65	0,65		0,69			0,65	0,65
-1365930	41-081-005-00020-027	206218 NARANJO-CARACARA	R 423	0,60	0,97	0,87	0,87		0,96			0,87	0,87
-1365928	41-081-005-00020-026	206001 NARANJO-LANE LATE	R 423	0,60	11,03	10,99	10,99		11,02			10,99	10,99
-1365922	41-081-005-00020-022	206009 NARANJO-SANGUINELLI	R 423	0,50	8,90	8,85	8,85		9,03			8,85	8,85
5096763	41-081-005-00020-022	206218 NARANJO-CARACARA	R 423	0,50	3,79	3,58	3,58		3,65			3,58	3,58

INCIDENCIAS**INCIDENCIA DESCRIPCIÓN**

- 4272 Verifica que las líneas de declaración de las Solicitudes Únicas no tienen solapes con la capa de Retroactividad Gráfica (ambas de la misma campaña) a nivel de expediente/línea de declaración gráfica de la solicitud.
Ref:-1365922 Recinto:41-081-005-00020-00022 Cultivo: - Agregado de la referencia del recinto.:0 Zona de la referencia del recinto.:0 Superficie solapada.:0,05 Id. Incid.:101018286
Ref:5096763 Recinto:41-081-005-00020-00022 Cultivo: - Agregado de la referencia del recinto.:0 Zona de la referencia del recinto.:0 Superficie solapada.:0,21 Id. Incid.:101018287
Ref:-1365928 Recinto:41-081-005-00020-00026 Cultivo: - Agregado de la referencia del recinto.:0 Zona de la referencia del recinto.:0 Superficie solapada.:0,02 Id. Incid.:101018284
Ref:-1365928 Recinto:41-081-005-00020-00026 Cultivo: - Agregado de la referencia del recinto.:0 Zona de la referencia del recinto.:0 Superficie solapada.:0,02 Id. Incid.:101018285
Ref:-1365930 Recinto:41-081-005-00020-00027 Cultivo: - Agregado de la referencia del recinto.:0 Zona de la referencia del recinto.:0 Superficie solapada.:0,1 Id. Incid.:101018283
Ref:-1365932 Recinto:41-081-005-00020-00028 Cultivo: - Agregado de la referencia del recinto.:0 Zona de la referencia del recinto.:0 Superficie solapada.:0,04 Id. Incid.:101018282
- 75022 No autoriza a que, en caso de la devolución por la entidad financiera (retrocesión bancaria) del pago en la cuenta corriente consignada en la solicitud y que está debidamente registrada en el sistema contable GIRO de la Junta de Andalucía, se proceda al pago en cualquier otra cuenta corriente de la titularidad del solicitante vigente en dicho sistema contable.

(1) Superficie declarada admisible ajustada con la superficie comprometida.
(2) Factor de penalización valorando el alcance para el tipo de compromiso.

Puede verificar la integridad de una copia de este documento mediante la lectura del código QR adjunto o mediante el acceso a la dirección <https://ws050.juntadeandalucia.es/verificarFirma> indicando el código de VERIFICACIÓN

FIRMADO POR

RAQUEL MARIA ESPIN CRESPO

17/12/2024

VERIFICACIÓN

Pk2jm6UYDU9J72AMTZUYRN3GET48NG

PÁG. 8242/9349



**APELLIDOS Y NOMBRE / RAZÓN SOCIAL**

AGRICOLA CAURA S.C.

NIF
8216EXPEDIENTE**
1263850**ANUALIDAD DE PAGO**
1ª**IMPORTE POR ANUALIDAD**

	2023	2024	2025	2026	2027
IMPORTE MÁXIMO SUBVENCIONABLE	11.331,01 €	11.331,01 €	11.331,01 €	9.442,51 €	9.442,51 €
IMPORTE MEDIO DE TRANSFERENCIA (€/ha)	297,48 €	297,48 €	297,48 €	247,90 €	247,90 €

RESUMEN DE UNIDADES

Cód	GRUPO DE PAGO	Sup. Dec. Admisible (ha)	Sup. Comprometida (ha)	Sup. ajustada compromiso (1) (ha)	% sobredec.	Sup. Resuelta (ha)	Importe Declarado	Importe Topado	Importe Resuelto	Importe tras sobredec.
419	OLIVAR	38,09		38,09	0,00	38,09	11.331,01	11.331,01	11.331,01	11.331,01
TOTAL		38,09	38,09	38,09		38,09	11.331,01	11.331,01	11.331,01	11.331,01

APLICACIÓN DE REDUCCIONES Y PENALIZACIONES

GRUPO DE PAGO	Importe Calculado	Importe prereduc.	Criterios de subvencionabilidad y compromisos	Presentación tardía	Omisión declaración	Condicionalidad	IMPORTE (Euros) RESUELTO
OLIVAR	11.331,01	11.331,01	0,00	0,00	1,00	0,00	11.217,70
TOTAL	11.331,01	11.331,01					11.217,70

RESUMEN DE PAGOS**IMPORTE (Euros)**

	RESUELTO	FEADER	MAPA	CAPADR
OLIVAR - Pago realizado	11.217,70 €	9.535,05 €	1.100,46 €	582,19 €

RECINTOS RESUELTOS

REF.	REFERENCIA SIGPAC	CULTIVO DESCRIPCIÓN CULTIVO	S/R G.PAGO	PEND. MEDIA (%)	SUP. DEC. ADMISIBLE (ha)	SUP. COMPROM. (ha)	SUP. AJUSTADA COMPR.(1) (ha)	SUP. CONY. SIGPAC (ha)	SUP. CERTIE (ha)	SUP. CAMPO (ha)	SUP. CAMPO DETER. CULT. DECLARADO (ha)	SUP. DEC. REDUCIDA (ha)	SUP. RESUELTA (ha)
-1318799	41-038-003-00004-002	101007 OLIVAR-MANZANILLA	S	419	5,60	2,56	2,56	2,56	2,56			2,56	2,56
-1318798	41-038-003-00004-001	101007 OLIVAR-MANZANILLA	S	419	6,30	3,01	3,01	3,01	3,01			3,01	3,01
-1318792	41-038-003-00005-008	101007 OLIVAR-MANZANILLA	S	419	10,60	0,38	0,38	0,38	0,38			0,38	0,38
-1318791	41-038-003-00005-006	101007 OLIVAR-MANZANILLA	S	419	4,50	0,32	0,32	0,32	0,32			0,32	0,32
-1318789	41-038-003-00005-005	101007 OLIVAR-MANZANILLA	S	419	5,70	2,79	2,79	2,79	2,79			2,79	2,79
-1318787	41-038-003-00005-001	101007 OLIVAR-MANZANILLA	S	419	9,50	5,88	5,88	5,88	5,88			5,88	5,88
5505808	41-059-009-00134-001	101007 OLIVAR-MANZANILLA	S	419	6,90	2,41	2,41	2,41	2,41			2,41	2,41
5505809	41-059-009-00133-001	101007 OLIVAR-MANZANILLA	S	419	6,80	3,67	3,67	3,67	3,67			3,67	3,67
6881225	41-040-005-00030-002	101007 OLIVAR-MANZANILLA	S	419	2,90	3,66	3,66	3,66	3,66			3,66	3,66
6881226	41-040-005-00096-003	101007 OLIVAR-MANZANILLA	S	419	7,10	5,64	5,64	5,64	5,64			5,64	5,64
6881227	41-040-005-00054-001	101007 OLIVAR-MANZANILLA	R	419	1,90	0,74	0,74	0,74	0,74			0,74	0,74
6881228	41-040-005-00031-001	101007 OLIVAR-MANZANILLA	S	419	1,80	0,75	0,75	0,75	0,75			0,75	0,75
6881229	41-012-028-00029-004	101007 OLIVAR-MANZANILLA	S	419	6,60	3,01	3,01	3,01	3,01			3,01	3,01
6881230	41-012-028-00086-001	101007 OLIVAR-MANZANILLA	S	419	6,00	0,69	0,69	0,69	0,69			0,69	0,69
6881231	41-012-028-00031-002	101007 OLIVAR-MANZANILLA	S	419	6,40	0,40	0,40	0,40	0,40			0,40	0,40
6881232	41-012-005-00111-001	101007 OLIVAR-MANZANILLA	S	419	3,40	2,18	2,18	2,18	2,18			2,18	2,18

INCIDENCIAS**INCIDENCIA DESCRIPCIÓN**

- 256 Solicitud con recintos no declarados en campaña actual con una reducción por omisión de superficie superior al 3%
CÓDIGO PARA EL PORCENTAJE DE REDUCCIÓN POR OMISIÓN QUE CORRESPONDE A LA SOLICITUD:1
- 3790 Recinto declarado inactivo
Ref:6881233 Recinto:41-012-005-00065-00002 Cultivo: -
- 100424 Solicita recinto que no está comprometido para la operación.
Ref:6881233 Recinto:41-012-005-00065-00002 Cultivo:101007 OLIVAR-MANZANILLA Secano

(1) Superficie declarada admisible ajustada con la superficie comprometida.
(2) Factor de penalización valorando el alcance para el tipo de compromiso.

Puede verificar la integridad de una copia de este documento mediante la lectura del código QR adjunto o mediante el acceso a la dirección <https://ws050.juntadeandalucia.es/verificarFirma> indicando el código de VERIFICACIÓN

FIRMADO POR

RAQUEL MARIA ESPIN CRESPO

17/12/2024

VERIFICACIÓN

Pk2jm6UYDU9J72AMTZUYRN3GET48NG

PÁG. 8243/9349



**APELLIDOS Y NOMBRE / RAZÓN SOCIAL**

AGRICOLA CM SC

NIF

***8203*

EXPEDIENTE

1263527

ANUALIDAD DE PAGO

1ª

IMPORTE POR ANUALIDAD

	2023	2024	2025	2026	2027
IMPORTE MÁXIMO SUBVENCIONABLE	10.188,69 €	10.188,69 €	10.188,69 €	8.490,58 €	8.490,58 €
IMPORTE MEDIO DE TRANSFERENCIA (€/ha)	297,48 €	297,48 €	297,48 €	247,90 €	247,90 €

RESUMEN DE UNIDADES

Cód	GRUPO DE PAGO	Sup. Dec. Admisible (ha)	Sup. Comprometida (ha)	Sup. ajustada compromiso (1) (ha)	% sobredec.	Sup. Resuelta (ha)	Importe Declarado	Importe Topado	Importe Resuelto	Importe tras sobredec.
419	OLIVAR	34,25		34,25	0,00	34,25	10.188,69	10.188,69	10.188,69	10.188,69
TOTAL		34,25	34,25	34,25		34,25	10.188,69	10.188,69	10.188,69	10.188,69

APLICACIÓN DE REDUCCIONES Y PENALIZACIONES

GRUPO DE PAGO	Importe Calculado	Importe prereduc.	Criterios de subvencionabilidad y compromisos	Presentación tardía	Omisión declaración	Condicionalidad	IMPORTE (Euros) RESUELTO
OLIVAR	10.188,69	10.188,69	0,00	0,00	2,00	0,00	9.984,92
TOTAL	10.188,69	10.188,69					9.984,92

RESUMEN DE PAGOS**IMPORTE (Euros)**

	RESUELTO	FEADER	MAPA	CAPADR
OLIVAR - Pago realizado	9.984,92 €	8.487,18 €	979,52 €	518,22 €

RECINTOS RESUELTOS

REF.	REFERENCIA SIGPAC	CULTIVO	DESCRIPCIÓN CULTIVO	S/R G.PAGO	PEND. MEDIA (%)	SUP. DEC. ADMISIBLE (ha)	SUP. COMPROM. (ha)	SUP. AJUSTADA COMPR.(1) (ha)	SUP. CONY. SIGPAC (ha)	SUP. CERTIE (ha)	SUP. CAMPO (ha)	SUP. CAMPO DETER. CULT. DECLARADO (ha)	SUP. DEC. REDUCIDA (ha)	SUP. RESUELTA (ha)
6881214	41-016-023-00150-001	101007	OLIVAR-MANZANILLA	S 419	5,90	0,25	0,25	0,25		0,25			0,25	0,25
6881215	41-016-023-00047-001	101007	OLIVAR-MANZANILLA	S 419	4,80	0,46	0,46	0,46		0,46			0,46	0,46
6881216	41-016-023-00049-001	101007	OLIVAR-MANZANILLA	R 419	3,70	1,73	1,73	1,73		1,73			1,73	1,73
6881217	41-010-007-00146-023	101007	OLIVAR-MANZANILLA	S 419	4,40	15,37	15,37	15,37		15,37			15,37	15,37
6881218	41-010-007-00076-001	101007	OLIVAR-MANZANILLA	S 419	5,00	0,89	0,89	0,89		0,89			0,89	0,89
6881219	41-017-001-00038-002	101007	OLIVAR-MANZANILLA	S 419	4,50	0,95	0,95	0,95		0,95			0,95	0,95
6881220	41-017-001-00035-002	101007	OLIVAR-MANZANILLA	S 419	9,50	1,60	1,60	1,60		1,60			1,60	1,60
6881223	41-097-014-00098-003	101007	OLIVAR-MANZANILLA	S 419	3,70	4,39	4,39	4,39		4,39			4,39	4,39
6881224	41-097-014-10055-001	101007	OLIVAR-MANZANILLA	S 419	2,70	3,35	3,35	3,35		3,35			3,35	3,35
6881236	41-097-008-00042-003	101007	OLIVAR-MANZANILLA	S 419	3,20	5,26	5,26	5,26		5,26			5,26	5,26

INCIDENCIAS**INCIDENCIA DESCRIPCIÓN**

- 256 Solicitud con recintos no declarados en campaña actual con una reducción por omisión de superficie superior al 3%
CÓDIGO PARA EL PORCENTAJE DE REDUCCIÓN POR OMISIÓN QUE CORRESPONDE A LA SOLICITUD:2
- 3790 Recinto declarado inactivo
Ref:6881221 Recinto:41-017-001-00034-00002 Cultivo: -
- 100424 Solicita recinto que no está comprometido para la operación.
Ref:6881221 Recinto:41-017-001-00034-00002 Cultivo:101007 OLIVAR-MANZANILLA Secano

(1) Superficie declarada admisible ajustada con la superficie comprometida.
(2) Factor de penalización valorando el alcance para el tipo de compromiso.

Puede verificar la integridad de una copia de este documento mediante la lectura del código QR adjunto o mediante el acceso a la dirección <https://ws050.juntadeandalucia.es/verificarFirma> indicando el código de VERIFICACIÓN

FIRMADO POR

RAQUEL MARIA ESPIN CRESPO

17/12/2024

VERIFICACIÓN

Pk2jm6UYDU9J72AMTZUYRN3GET48NG

PÁG. 8244/9349



**APELLIDOS Y NOMBRE / RAZÓN SOCIAL**

AGRICOLA GARCÍA PALACIOS S.C.

NIF

***8611*

EXPEDIENTE

1160521

ANUALIDAD DE PAGO

1ª

IMPORTES POR ANUALIDAD

	2023	2024	2025	2026	2027
IMPORTE MÁXIMO SUBVENCIONABLE	11.899,20 €	11.899,20 €	11.899,20 €	9.916,00 €	9.916,00 €
IMPORTE MEDIO DE TRANSFERENCIA (€/ha)	297,48 €	297,48 €	297,48 €	247,90 €	247,90 €

RESUMEN DE UNIDADES

Cód	GRUPO DE PAGO	Sup. Dec. Admisible (ha)	Sup. Comprometida (ha)	Sup. ajustada compromiso (1) (ha)	% sobredec.	Sup. Resuelta (ha)	Importe Declarado	Importe Topado	Importe Resuelto	Importe tras sobredec.
419	OLIVAR	60,59		40,00	0,00	40,00	11.899,20	11.899,20	11.899,20	11.899,20
TOTAL		60,59	40,00	40,00		40,00	11.899,20	11.899,20	11.899,20	11.899,20

APLICACIÓN DE REDUCCIONES Y PENALIZACIONES

GRUPO DE PAGO	Importe Calculado	Importe prereduc.	Criterios de subvencionabilidad y compromisos	Presentación tardía	Omisión declaración	Condicionalidad	IMPORTE (Euros) RESUELTO
OLIVAR	11.899,20	11.899,20	0,00	0,00	0,00	0,00	11.899,20
TOTAL	11.899,20	11.899,20					11.899,20

RESUMEN DE PAGOS**IMPORTE (Euros)**

	RESUELTO	FEADER	MAPA	CAPADR
OLIVAR - Pago realizado	11.899,20 €	10.114,32 €	1.167,31 €	617,57 €

RECINTOS RESUELTOS

REF.	REFERENCIA SIGPAC	CULTIVO	DESCRIPCIÓN CULTIVO	S/R G.PAGO	PEND. MEDIA (%)	SUP. DEC. ADMISIBLE (ha)	SUP. COMPROM. (ha)	SUP. AJUSTADA COMPROM. (1) (ha)	SUP. CONY. SIGPAC (ha)	SUP. CERTIE (ha)	SUP. CAMPO (ha)	SUP. CAMPO DETER. CULT. DECLARADO (ha)	SUP. DEC. REDUCIDA (ha)	SUP. RESUELTA (ha)
1700000004999200	41-041-004-00004-009	101007	OLIVAR-MANZANILLA	R	419	17,10	45,98	45,98	45,98	45,98			45,98	45,98
1700000004999201	41-041-004-00004-007	101138	OLIVAR-HOJIBLANCA	R	419	7,50	7,61	7,61	7,61	7,61			7,61	7,61
1700000004999202	41-041-004-00004-038	101010	OLIVAR-PICUAL	R	419	10,60	7,00	7,00	7,00	7,00			7,00	7,00

(1) Superficie declarada admisible ajustada con la superficie comprometida.
(2) Factor de penalización valorando el alcance para el tipo de compromiso.

Puede verificar la integridad de una copia de este documento mediante la lectura del código QR adjunto o mediante el acceso a la dirección <https://ws050.juntadeandalucia.es/verificarFirma> indicando el código de VERIFICACIÓN

FIRMADO POR

RAQUEL MARIA ESPIN CRESPO

17/12/2024

VERIFICACIÓN

Pk2jm6UYDU9J72AMTZUYRN3GET48NG

PÁG. 8245/9349



**APELLIDOS Y NOMBRE / RAZÓN SOCIAL**

AGRICOLA LA CAMPIÑA, S.C.

NIF
7578EXPEDIENTE**
1154365**ANUALIDAD DE PAGO**
1ª**IMPORTES POR ANUALIDAD**

	2023	2024	2025	2026	2027
IMPORTE MÁXIMO SUBVENCIONABLE	725,64 €	725,64 €	604,68 €	604,68 €	604,68 €
IMPORTE MEDIO DE TRANSFERENCIA (€/ha)	181,41 €	181,41 €	151,17 €	151,17 €	151,17 €

RESUMEN DE UNIDADES

Cód	GRUPO DE PAGO	Sup. Dec. Admisible (ha)	Sup. Comprometida (ha)	Sup. ajustada compromiso (1) (ha)	% sobredec.	Sup. Resuelta (ha)	Importe Declarado	Importe Topado	Importe Resuelto	Importe tras sobredec.
416	HERBÁCEOS	4,00		4,00	0,00	4,00	725,64	725,64	725,64	725,64
TOTAL		4,00	4,00	4,00		4,00	725,64	725,64	725,64	725,64

APLICACIÓN DE REDUCCIONES Y PENALIZACIONES

GRUPO DE PAGO	Importe Calculado	Importe prereduc.	Criterios de subvencionabilidad y compromisos	Presentación tardía	Omisión declaración	Condicionalidad	IMPORTE (Euros) RESUELTO
HERBÁCEOS	725,64	725,64	0,00	0,00	0,00	0,00	725,64
TOTAL	725,64	725,64					725,64

RESUMEN DE PAGOS**IMPORTE (Euros)**

HERBÁCEOS - Pago realizado	RESUELTO	FEADER	MAPA	CAPADR
	725,64 €	616,79 €	71,19 €	37,66 €

RECINTOS RESUELTOS

REF.	REFERENCIA SIGPAC	CULTIVO	DESCRIPCIÓN CULTIVO	S/R G.PAGO	PEND. MEDIA (%)	SUP. DEC. ADMISIBLE (ha)	SUP. COMPROM. (ha)	SUP. AJUSTADA COMPR.(1) (ha)	SUP. CONY. SIGPAC (ha)	SUP. CERTIE (ha)	SUP. CAMPO (ha)	SUP. CAMPO DETER. CULT. DECLARADO (ha)	SUP. DEC. REDUCIDA (ha)	SUP. RESUELTA (ha)
-1122242	41-068-078-00022-001	13010	TRITICALE-BONDADOSO	S 416	4,60	4,00	4,00	4,00		4,00			4,00	4,00

(1) Superficie declarada admisible ajustada con la superficie comprometida.
(2) Factor de penalización valorando el alcance para el tipo de compromiso.Puede verificar la integridad de una copia de este documento mediante la lectura del código QR adjunto o mediante el acceso a la dirección <https://ws050.juntadeandalucia.es/verificarFirma> indicando el código de VERIFICACIÓN

FIRMADO POR

RAQUEL MARIA ESPIN CRESPO

17/12/2024

VERIFICACIÓN

Pk2jm6UYDU9J72AMTZUYRN3GET48NG

PÁG. 8246/9349



**APELLIDOS Y NOMBRE / RAZÓN SOCIAL**

AGRICOLA LA PALOMA SC

NIF

***5760*

EXPEDIENTE

1276828

ANUALIDAD DE PAGO

1ª

IMPORTE POR ANUALIDAD

	2023	2024	2025	2026	2027
IMPORTE MÁXIMO SUBVENCIONABLE	11.899,20 €	11.899,20 €	11.899,20 €	9.916,00 €	9.916,00 €
IMPORTE MEDIO DE TRANSFERENCIA (€/ha)	297,48 €	297,48 €	297,48 €	247,90 €	247,90 €

RESUMEN DE UNIDADES

Cód	GRUPO DE PAGO	Sup. Dec. Admisible (ha)	Sup. Comprometida (ha)	Sup. ajustada compromiso (1) (ha)	% sobredec.	Sup. Resuelta (ha)	Importe Declarado	Importe Topado	Importe Resuelto	Importe tras sobredec.
419	OLIVAR	49,45		40,00	0,00	40,00	11.899,20	11.899,20	11.899,20	11.899,20
TOTAL		49,45	40,00	40,00		40,00	11.899,20	11.899,20	11.899,20	11.899,20

APLICACIÓN DE REDUCCIONES Y PENALIZACIONES

GRUPO DE PAGO	Importe Calculado	Importe prereduc.	Criterios de subvencionabilidad y compromisos	Presentación tardía	Omisión declaración	Condicionalidad	IMPORTE (Euros) RESUELTO
OLIVAR	11.899,20	11.899,20	0,00	0,00	0,00	0,00	11.899,20
TOTAL	11.899,20	11.899,20					11.899,20

RESUMEN DE PAGOS**IMPORTE (Euros)**

	RESUELTO	FEADER	MAPA	CAPADR
OLIVAR - Pago realizado	11.899,20 €	10.114,32 €	1.167,31 €	617,57 €

RECINTOS RESUELTOS

REF.	REFERENCIA SIGPAC	CULTIVO	DESCRIPCIÓN CULTIVO	S/R	G.PAGO	PEND. MEDIA (%)	SUP. DEC. ADMISIBLE (ha)	SUP. COMPROM. (ha)	SUP. AJUSTADA COMPR.(1) (ha)	SUP. CONY. SIGPAC (ha)	SUP. CERTIE (ha)	SUP. CAMPO (ha)	SUP. CAMPO DETER. CULT. DECLARADO (ha)	SUP. DEC. REDUCIDA (ha)	SUP. RESUELTA (ha)
-1342543	41-072-014-00275-001	101138	OLIVAR-HOJIBLANCA	R	419	4,30	0,41	0,41	0,41		0,41			0,41	0,41
1700000005227335	41-072-014-00251-003	101138	OLIVAR-HOJIBLANCA	S	419	25,40	0,11	0,11	0,11		0,11			0,11	0,11
1700000005227338	41-072-014-00250-001	101138	OLIVAR-HOJIBLANCA	S	419	1,20	0,02	0,02	0,02		0,02			0,02	0,02
1700000005227341	41-046-009-00058-002	101010	OLIVAR-PICUAL	R	419	3,20	5,69	5,69	5,69		5,69			5,69	5,69
1700000005227342	41-072-014-00274-002	101138	OLIVAR-HOJIBLANCA	R	419	2,10	0,08	0,08	0,08		0,08			0,08	0,08
1700000005227347	41-046-009-00057-002	101138	OLIVAR-HOJIBLANCA	R	419	3,00	3,51	3,51	3,51		3,51			3,51	3,51
1700000005227348	41-046-009-00060-001	101138	OLIVAR-HOJIBLANCA	R	419	11,00	18,71	18,71	18,71		18,71			18,71	18,71
1700000005227349	41-072-014-00251-002	101138	OLIVAR-HOJIBLANCA	R	419	12,50	5,68	5,68	5,68		5,68			5,68	5,68
1700000005227350	41-072-014-00266-001	101138	OLIVAR-HOJIBLANCA	R	419	4,10	4,28	4,28	4,28		4,28			4,28	4,28
1700000005227351	41-072-014-00267-001	101138	OLIVAR-HOJIBLANCA	R	419	11,90	10,32	10,32	10,32		10,32			10,32	10,32
1700000005227354	41-046-009-00056-001	101138	OLIVAR-HOJIBLANCA	R	419	2,20	0,51	0,51	0,51		0,51			0,51	0,51
1700000005227355	41-072-014-00274-001	101138	OLIVAR-HOJIBLANCA	R	419	2,40	0,13	0,13	0,13		0,13			0,13	0,13

(1) Superficie declarada admisible ajustada con la superficie comprometida.
(2) Factor de penalización valorando el alcance para el tipo de compromiso.

Puede verificar la integridad de una copia de este documento mediante la lectura del código QR adjunto o mediante el acceso a la dirección <https://ws050.juntadeandalucia.es/verificarFirma> indicando el código de VERIFICACIÓN

FIRMADO POR

RAQUEL MARIA ESPIN CRESPO

17/12/2024

VERIFICACIÓN

Pk2jm6UYDU9J72AMTZUYRN3GET48NG

PÁG. 8247/9349



**APELLIDOS Y NOMBRE / RAZÓN SOCIAL**

AGRÍCOLA LAS NAVAS S.L

NIF

***3054*

EXPEDIENTE

1094839

ANUALIDAD DE PAGO

1ª

IMPORTE POR ANUALIDAD

	2023	2024	2025	2026	2027
IMPORTE MÁXIMO SUBVENCIONABLE	44.356,68 €	44.356,68 €	38.946,60 €	36.963,40 €	36.963,40 €
IMPORTE MEDIO DE TRANSFERENCIA (€/ha)	118,57 €	118,57 €	104,11 €	98,81 €	98,81 €

RESUMEN DE UNIDADES

Cód	GRUPO DE PAGO	Sup. Dec. Admisible (ha)	Sup. Comprometida (ha)	Sup. ajustada compromiso (1) (ha)	% sobredec.	Sup. Resuelta (ha)	Importe Declarado	Importe Topado	Importe Resuelto	Importe tras sobredec.
416	HERBÁCEOS	201,22		100,00	0,00	100,00	18.141,00	18.141,00	18.141,00	18.141,00
418	PASTOS ASOCIADOS A GANADERÍA ECOLÓGICA	234,86		234,09	0,00	234,09	14.316,77	14.316,48	14.316,48	14.316,48
419	OLIVAR	46,69		40,00	0,00	40,00	11.899,20	11.899,20	11.899,20	11.899,20
TOTAL		482,77	374,09	374,09		374,09	44.356,97	44.356,68	44.356,68	44.356,68

APLICACIÓN DE REDUCCIONES Y PENALIZACIONES

GRUPO DE PAGO	Importe Calculado	Importe prereduc.	Criterios de subvencionabilidad y compromiso (1)	Presentación tardía	Omisión declaración	Condicionalidad	IMPORTE (Euros) RESUELTO
HERBÁCEOS	18.141,00	18.141,00	0,00	0,00	0,00	0,00	18.141,00
OLIVAR	11.899,20	11.899,20	0,00	0,00	0,00	0,00	11.899,20
PASTOS ASOCIADOS A GANADERÍA	14.316,48	14.316,48	0,00	0,00	0,00	0,00	14.316,48
TOTAL	44.356,68	44.356,68					44.356,68

RESUMEN DE PAGOS

	RESUELTO	FEADER	MAPA	CAPADR
HERBÁCEOS - Pago realizado	18.141,00 €	15.419,85 €	1.779,63 €	941,52 €
OLIVAR - Pago realizado	11.899,20 €	10.114,32 €	1.167,31 €	617,57 €
PASTOS ASOCIADOS A GANADERÍA ECOLÓGICA - Pago realizado	14.316,48 €	12.169,01 €	1.404,45 €	743,02 €
TOTAL	44.356,68 €	37.703,18 €	4.351,39 €	2.302,11 €

(1) Superficie declarada admisible ajustada con la superficie comprometida.
(2) Factor de penalización valorando el alcance para el tipo de compromiso.

Puede verificar la integridad de una copia de este documento mediante la lectura del código QR adjunto o mediante el acceso a la dirección <https://ws050.juntadeandalucia.es/verificarFirma> indicando el código de VERIFICACIÓN

FIRMADO POR

RAQUEL MARIA ESPIN CRESPO

17/12/2024

VERIFICACIÓN

Pk2jm6UYDU9J72AMTZUYRN3GET48NG

PÁG. 8248/9349





RECINTOS RESUELTOS

REF.	REFERENCIA SIGPAC	CULTIVO DESCRIPCIÓN CULTIVO	S/R G.PAGO	PEND. MEDIA (%)	SUP. DEC. ADMISIBLE (ha)	SUP. COMPROM. (ha)	SUP. AJUSTADA COMPR.(1) (ha)	SUP. CONV. SIGPAC (ha)	SUP. CERTIF. (ha)	SUP. CAMPO (ha)	SUP. CAMPO DECLARADO (ha)	SUP. DEC. REDUCIDA (ha)	SUP. RESUELTA (ha)
-1454357	41-053-011-00046-125	41095 HABAS-PROTHABAT 69	S	416	9,30	0,07	0,07	0,07	0,07			0,07	0,07
-1454356	41-053-011-00046-125	41095 HABAS-PROTHABAT 69	S	416	9,30	0,02	0,02	0,02	0,02			0,02	0,02
-1252137	41-053-011-00046-145	41095 HABAS-PROTHABAT 69	S	416	12,60	3,85	3,85	3,85	3,85			3,85	3,85
-1252130	41-053-011-00046-145	8000 AVENA-SIN VARIEDAD	S	416	12,60	9,48	9,48	9,48	9,48			9,48	9,48
-1252128	41-053-011-00046-145	8000 AVENA-SIN VARIEDAD	S	416	12,60	15,58	15,58	15,58	15,58			15,58	15,58
-1219571	41-053-011-00046-145	41095 HABAS-PROTHABAT 69	S	416	12,60	0,60	0,60	0,60	0,60			0,60	0,60
-1039757	41-053-011-00046-090	3141 TRIGO DURO-DON RICARDO	S	416	10,20	49,04	48,99	48,99	49,00			48,99	48,99
-992604	41-053-011-00046-125	41095 HABAS-PROTHABAT 69	S	416	9,30	30,22	30,13	30,13	30,13			30,13	30,13
-992474	41-053-011-00046-114	13010 TRITICALE-BONDADOSO	S	416	9,50	6,84	6,84	6,84	6,84			6,84	6,84
-875487	41-053-011-00046-211	13010 TRITICALE-BONDADOSO	S	416	8,10	0,03	0,03	0,03	0,03			0,03	0,03
-875471	41-053-011-00046-170	13010 TRITICALE-BONDADOSO	S	416	23,10	0,07	0,07	0,07	0,07			0,07	0,07
-875466	41-053-011-00046-125	41095 HABAS-PROTHABAT 69	S	416	9,30	0,01	0,01	0,01	0,01			0,01	0,01
-173677	41-053-011-00047-015	3141 TRIGO DURO-DON RICARDO	R	416	4,60	13,21	13,21	13,21	13,21			13,21	13,21
-34522	41-053-011-00046-165	3141 TRIGO DURO-DON RICARDO	S	416	2,30	0,15	0,15	0,15	0,15			0,15	0,15
-33872	41-053-011-00046-126	3141 TRIGO DURO-DON RICARDO	R	416	1,60	26,86	26,86	26,86	26,89			26,86	26,86
170000006607982	41-053-011-00046-077	41095 HABAS-PROTHABAT 69	R	416	4,80	6,36	6,36	6,36	6,36			6,36	6,36
170000006607985	41-053-011-00046-148	3141 TRIGO DURO-DON RICARDO	R	416	1,80	0,19	0,19	0,19	0,19			0,19	0,19
170000006608021	41-053-011-00046-038	3141 TRIGO DURO-DON RICARDO	R	416	6,60	7,98	7,98	7,98	7,98			7,98	7,98
170000006608023	41-053-011-00046-114	13010 TRITICALE-BONDADOSO	S	416	9,50	10,32	10,32	10,32	10,32			10,32	10,32
170000006608024	11-020-012-00005-014	41095 HABAS-PROTHABAT 69	S	416	15,60	0,45	0,45	0,45	0,45			0,45	0,45
170000006608031	41-053-011-00046-149	41095 HABAS-PROTHABAT 69	S	416	11,50	2,19	2,19	2,19	2,19			2,19	2,19
170000006608033	41-053-011-00046-145	8000 AVENA-SIN VARIEDAD	S	416	12,60	2,83	2,83	2,83	2,83			2,83	2,83
170000006608044	41-053-011-00046-137	8000 AVENA-SIN VARIEDAD	R	416	9,00	6,47	6,47	6,47	6,47			6,47	6,47
170000006608054	41-053-011-00046-141	41095 HABAS-PROTHABAT 69	S	416	15,30	1,58	1,58	1,58	1,58			1,58	1,58
170000006608097	41-053-013-00175-014	13010 TRITICALE-BONDADOSO	S	416	11,20	6,82	6,82	6,82	6,82			6,82	6,82
-1398599	11-020-012-00005-006	62000 PASTOS PERMANENTES DE 5 O MAS AÑOS-SIN VARIEDAD	S	418	14,70	45,97	45,20	45,20	70,72			45,20	45,20
-875518	41-053-013-00175-033	62000 PASTOS PERMANENTES DE 5 O MAS AÑOS-SIN VARIEDAD	S	418	12,50	0,03	0,03	0,03	0,05			0,03	0,03
-875517	41-053-013-00175-032	62000 PASTOS PERMANENTES DE 5 O MAS AÑOS-SIN VARIEDAD	S	418	5,70	0,04	0,04	0,04	0,05			0,04	0,04
-875512	41-053-011-00047-030	62000 PASTOS PERMANENTES DE 5 O MAS AÑOS-SIN VARIEDAD	S	418	11,70	0,05	0,05	0,05	0,12			0,05	0,05
-875510	41-053-011-00046-242	63000 PASTOS DE MENOS DE 5 AÑOS-SIN VARIEDAD	R	418	14,60	0,02	0,02	0,02	0,02			0,02	0,02
-875506	41-053-011-00046-237	62000 PASTOS PERMANENTES DE 5 O MAS AÑOS-SIN VARIEDAD	S	418	2,20	0,04	0,04	0,04	0,09			0,04	0,04
-875505	41-053-011-00046-236	62000 PASTOS PERMANENTES DE 5 O MAS AÑOS-SIN VARIEDAD	S	418	18,00	0,03	0,03	0,03	0,05			0,03	0,03
-875504	41-053-011-00046-235	62000 PASTOS PERMANENTES DE 5 O MAS AÑOS-SIN VARIEDAD	S	418	20,90	0,09	0,09	0,09	0,25			0,09	0,09
-875503	41-053-011-00046-233	63000 PASTOS DE MENOS DE 5 AÑOS-SIN VARIEDAD	S	418	15,10	0,04	0,04	0,04	0,04			0,04	0,04
-875501	41-053-011-00046-229	62000 PASTOS PERMANENTES DE 5 O MAS AÑOS-SIN VARIEDAD	S	418	19,60	0,02	0,02	0,02	0,02			0,02	0,02
-875499	41-053-011-00046-227	62000 PASTOS PERMANENTES DE 5 O MAS AÑOS-SIN VARIEDAD	S	418	26,20	0,03	0,03	0,03	0,04			0,03	0,03
-875497	41-053-011-00046-222	62000 PASTOS PERMANENTES DE 5 O MAS AÑOS-SIN VARIEDAD	S	418	6,70	0,02	0,02	0,02	0,02			0,02	0,02
-875496	41-053-011-00046-221	62000 PASTOS PERMANENTES DE 5 O MAS AÑOS-SIN VARIEDAD	S	418	8,40	0,01	0,01	0,01	0,01			0,01	0,01
-875495	41-053-011-00046-221	62000 PASTOS PERMANENTES DE 5 O MAS AÑOS-SIN VARIEDAD	S	418	8,40	0,58	0,58	0,58	0,77			0,58	0,58
-875494	41-053-011-00046-220	62000 PASTOS PERMANENTES DE 5 O MAS AÑOS-SIN VARIEDAD	S	418	4,10	0,04	0,04	0,04	0,11			0,04	0,04
-875493	41-053-011-00046-219	62000 PASTOS PERMANENTES DE 5 O MAS AÑOS-SIN VARIEDAD	S	418	8,30	0,01	0,01	0,01	0,01			0,01	0,01
-875488	41-053-011-00046-212	63000 PASTOS DE MENOS DE 5 AÑOS-SIN VARIEDAD	S	418	5,40	0,02	0,02	0,02	0,02			0,02	0,02
-875485	41-053-011-00046-208	62000 PASTOS PERMANENTES DE 5 O MAS AÑOS-SIN VARIEDAD	S	418	5,60	0,01	0,01	0,01	0,01			0,01	0,01
-875483	41-053-011-00046-206	62000 PASTOS PERMANENTES DE 5 O MAS AÑOS-SIN VARIEDAD	S	418	9,80	0,05	0,05	0,05	0,08			0,05	0,05
-875481	41-053-011-00046-204	62000 PASTOS PERMANENTES DE 5 O MAS AÑOS-SIN VARIEDAD	S	418	24,30	0,08	0,08	0,08	0,10			0,08	0,08
-875479	41-053-011-00046-198	62000 PASTOS PERMANENTES DE 5 O MAS AÑOS-SIN VARIEDAD	S	418	8,20	0,01	0,01	0,01	0,03			0,01	0,01
-875478	41-053-011-00046-197	62000 PASTOS PERMANENTES DE 5 O MAS AÑOS-SIN VARIEDAD	S	418	5,40	0,02	0,02	0,02	0,08			0,02	0,02
-875477	41-053-011-00046-196	62000 PASTOS PERMANENTES DE 5 O MAS AÑOS-SIN VARIEDAD	S	418	36,40	0,32	0,32	0,32	0,38			0,32	0,32
-875476	41-053-011-00046-193	62000 PASTOS PERMANENTES DE 5 O MAS AÑOS-SIN VARIEDAD	S	418	23,50	0,02	0,02	0,02	0,02			0,02	0,02
-875475	41-053-011-00046-192	62000 PASTOS PERMANENTES DE 5 O MAS AÑOS-SIN VARIEDAD	S	418	19,70	0,08	0,08	0,08	0,12			0,08	0,08
-875474	41-053-011-00046-189	62000 PASTOS PERMANENTES DE 5 O MAS AÑOS-SIN VARIEDAD	S	418	11,80	0,15	0,15	0,15	0,23			0,15	0,15
-875473	41-053-011-00046-189	62000 PASTOS PERMANENTES DE 5 O MAS AÑOS-SIN VARIEDAD	S	418	11,80	0,03	0,03	0,03	0,05			0,03	0,03
-875472	41-053-011-00046-180	62000 PASTOS PERMANENTES DE 5 O MAS AÑOS-SIN VARIEDAD	S	418	10,20	0,02	0,02	0,02	0,02			0,02	0,02
-434455	41-053-013-00175-027	62000 PASTOS PERMANENTES DE 5 O MAS AÑOS-SIN VARIEDAD	S	418	19,70	0,11	0,11	0,11	0,45			0,11	0,11
-34538	41-053-011-00047-028	62000 PASTOS PERMANENTES DE 5 O MAS AÑOS-SIN VARIEDAD	S	418	6,00	0,02	0,02	0,02	0,02			0,02	0,02
4117906	11-020-011-00012-003	62000 PASTOS PERMANENTES DE 5 O MAS AÑOS-SIN VARIEDAD	S	418	18,00	14,06	14,06	14,06	18,74			14,06	14,06
170000006607983	41-053-011-00046-041	62000 PASTOS PERMANENTES DE 5 O MAS AÑOS-SIN VARIEDAD	S	418	6,60	0,13	0,13	0,13	0,28			0,13	0,13
170000006608056	11-020-012-00005-039	62000 PASTOS PERMANENTES DE 5 O MAS AÑOS-SIN VARIEDAD	S	418	17,30	5,25	5,25	5,25	21,01			5,25	5,25
170000006608057	41-053-011-00046-138	62000 PASTOS PERMANENTES DE 5 O MAS AÑOS-SIN VARIEDAD	S	418	28,70	3,37	3,37	3,37	3,96			3,37	3,37
170000006608058	41-053-011-00045-010	62000 PASTOS PERMANENTES DE 5 O MAS	S	418	5,80	0,12	0,12	0,12	0,14			0,12	0,12

(1) Superficie declarada admisible ajustada con la superficie comprometida.
(2) Factor de penalización valorando el alcance para el tipo de compromiso.

Puede verificar la integridad de una copia de este documento mediante la lectura del código QR adjunto o mediante el acceso a la dirección <https://ws050.juntadeandalucia.es/verificarFirma> indicando el código de VERIFICACIÓN

FIRMADO POR

RAQUEL MARIA ESPIN CRESPO

17/12/2024

VERIFICACIÓN

Pk2jm6UYDU9J72AMTZUYRN3GET48NG

PÁG. 8249/9349



**RECINTOS RESUELTOS**

REF.	REFERENCIA SIGPAC	CULTIVO DESCRIPCIÓN CULTIVO	S/R G.PAGO	PEND. MEDIA (%)	SUP. DEC. ADMISIBLE (ha)	SUP. COMPROM. (ha)	SUP. AJUSTADA COMPR.(1) (ha)	SUP. CONV. SIGPAC (ha)	SUP. CERTIF. (ha)	SUP. CAMPO (ha)	SUP. CAMPO DETER. CULT. DECLARADO (ha)	SUP. DEC. REDUCIDA (ha)	SUP. RESUELTA (ha)
		AÑOS-SIN VARIEDAD											
170000006608059	11-020-012-00005-040	62000 PASTOS PERMANENTES DE 5 O MAS AÑOS-SIN VARIEDAD	S 418	6,30	0,06	0,06	0,06		0,11			0,06	0,06
170000006608060	11-020-012-00005-032	62000 PASTOS PERMANENTES DE 5 O MAS AÑOS-SIN VARIEDAD	S 418	14,90	0,01	0,01	0,01		0,02			0,01	0,01
170000006608061	11-020-012-00003-037	62000 PASTOS PERMANENTES DE 5 O MAS AÑOS-SIN VARIEDAD	S 418	6,50	0,02	0,02	0,02		0,02			0,02	0,02
170000006608062	11-020-012-00005-044	62000 PASTOS PERMANENTES DE 5 O MAS AÑOS-SIN VARIEDAD	S 418	13,80	0,04	0,04	0,04		0,08			0,04	0,04
170000006608063	11-020-013-00003-001	62000 PASTOS PERMANENTES DE 5 O MAS AÑOS-SIN VARIEDAD	S 418	26,00	0,52	0,52	0,52		0,69			0,52	0,52
170000006608069	11-020-012-00005-005	62000 PASTOS PERMANENTES DE 5 O MAS AÑOS-SIN VARIEDAD	S 418	18,70	13,92	13,92	13,92		21,42			13,92	13,92
170000006608074	41-053-011-00046-104	62000 PASTOS PERMANENTES DE 5 O MAS AÑOS-SIN VARIEDAD	S 418	26,20	45,15	45,15	45,15		53,12			45,15	45,15
170000006608088	41-053-011-00046-034	62000 PASTOS PERMANENTES DE 5 O MAS AÑOS-SIN VARIEDAD	S 418	7,40	0,02	0,02	0,02		0,02			0,02	0,02
170000006608090	41-053-011-00046-007	62000 PASTOS PERMANENTES DE 5 O MAS AÑOS-SIN VARIEDAD	S 418	16,10	0,06	0,06	0,06		0,16			0,06	0,06
170000006608099	41-053-011-00046-115	62000 PASTOS PERMANENTES DE 5 O MAS AÑOS-SIN VARIEDAD	S 418	10,10	14,08	14,08	14,08		16,57			14,08	14,08
170000006608100	41-053-011-00045-003	62000 PASTOS PERMANENTES DE 5 O MAS AÑOS-SIN VARIEDAD	S 418	21,50	0,11	0,11	0,11		0,13			0,11	0,11
170000006608101	41-053-011-00047-009	62000 PASTOS PERMANENTES DE 5 O MAS AÑOS-SIN VARIEDAD	S 418	4,90	0,15	0,15	0,15		0,18			0,15	0,15
170000006608105	41-053-011-00047-011	62000 PASTOS PERMANENTES DE 5 O MAS AÑOS-SIN VARIEDAD	S 418	9,90	1,13	1,13	1,13		1,50			1,13	1,13
170000006608106	41-053-011-00047-016	62000 PASTOS PERMANENTES DE 5 O MAS AÑOS-SIN VARIEDAD	S 418	18,80	0,31	0,31	0,31		0,68			0,31	0,31
170000006608107	41-053-011-00047-017	62000 PASTOS PERMANENTES DE 5 O MAS AÑOS-SIN VARIEDAD	S 418	23,10	0,52	0,52	0,52		1,16			0,52	0,52
170000006608108	41-053-011-00047-019	62000 PASTOS PERMANENTES DE 5 O MAS AÑOS-SIN VARIEDAD	S 418	23,90	1,60	1,60	1,60		4,57			1,60	1,60
170000006608109	41-053-011-00046-081	62000 PASTOS PERMANENTES DE 5 O MAS AÑOS-SIN VARIEDAD	S 418	14,60	0,26	0,26	0,26		1,05			0,26	0,26
170000006608110	41-053-011-00046-058	62000 PASTOS PERMANENTES DE 5 O MAS AÑOS-SIN VARIEDAD	S 418	21,90	0,27	0,27	0,27		0,32			0,27	0,27
170000006608111	41-053-011-00046-025	62000 PASTOS PERMANENTES DE 5 O MAS AÑOS-SIN VARIEDAD	S 418	26,40	0,03	0,03	0,03		0,13			0,03	0,03
170000006608112	41-053-011-00046-016	62000 PASTOS PERMANENTES DE 5 O MAS AÑOS-SIN VARIEDAD	S 418	23,30	0,21	0,21	0,21		0,83			0,21	0,21
170000006608113	11-020-012-00003-013	62000 PASTOS PERMANENTES DE 5 O MAS AÑOS-SIN VARIEDAD	S 418	9,80	0,20	0,20	0,20		0,31			0,20	0,20
170000006608114	11-020-012-00003-003	62000 PASTOS PERMANENTES DE 5 O MAS AÑOS-SIN VARIEDAD	S 418	30,50	9,56	9,56	9,56		14,70			9,56	9,56
170000006608115	41-053-013-00175-021	62000 PASTOS PERMANENTES DE 5 O MAS AÑOS-SIN VARIEDAD	S 418	14,30	0,27	0,27	0,27		0,61			0,27	0,27
170000006608118	11-020-012-00003-002	62000 PASTOS PERMANENTES DE 5 O MAS AÑOS-SIN VARIEDAD	S 418	23,20	0,10	0,10	0,10		0,39			0,10	0,10
170000006608119	41-053-011-00046-161	62000 PASTOS PERMANENTES DE 5 O MAS AÑOS-SIN VARIEDAD	S 418	12,50	0,05	0,05	0,05		0,11			0,05	0,05
170000006608125	41-053-011-00044-002	62000 PASTOS PERMANENTES DE 5 O MAS AÑOS-SIN VARIEDAD	S 418	16,70	39,52	39,52	39,52		46,49			39,52	39,52
170000006608126	11-020-011-00013-008	62000 PASTOS PERMANENTES DE 5 O MAS AÑOS-SIN VARIEDAD	S 418	13,80	6,91	6,91	6,91		9,21			6,91	6,91
170000006608130	41-053-011-00046-106	62000 PASTOS PERMANENTES DE 5 O MAS AÑOS-SIN VARIEDAD	S 418	21,60	2,09	2,09	2,09		2,79			2,09	2,09
170000006608134	41-053-011-00046-092	62000 PASTOS PERMANENTES DE 5 O MAS AÑOS-SIN VARIEDAD	S 418	15,60	5,55	5,55	5,55		7,40			5,55	5,55
170000006608135	41-053-011-00046-113	62000 PASTOS PERMANENTES DE 5 O MAS AÑOS-SIN VARIEDAD	S 418	23,50	16,91	16,91	16,91		16,91			16,91	16,91
170000006608136	41-053-011-00046-117	62000 PASTOS PERMANENTES DE 5 O MAS AÑOS-SIN VARIEDAD	S 418	20,60	0,36	0,36	0,36		0,42			0,36	0,36
170000006608142	41-053-011-00046-123	62000 PASTOS PERMANENTES DE 5 O MAS AÑOS-SIN VARIEDAD	S 418	7,60	3,98	3,98	3,98		5,31			3,98	3,98
-1454360	41-053-011-00047-018	101010 OLIVAR-PICUAL	S 419	11,30	1,10	1,10	1,10		1,11			1,10	1,10
-1454359	41-053-011-00047-018	101010 OLIVAR-PICUAL	S 419	11,30	0,08	0,08	0,08		0,08			0,08	0,08
-1454358	41-053-011-00046-243	101003 OLIVAR-ARBEQUINA	R 419	8,50	3,50	3,50	3,50		3,50			3,50	3,50
-875469	41-053-011-00046-135	101010 OLIVAR-PICUAL	S 419	7,40	0,01	0,01	0,01		0,01			0,01	0,01
-875468	41-053-011-00046-135	101010 OLIVAR-PICUAL	S 419	7,40	0,06	0,06	0,06		0,06			0,06	0,06
-875459	41-053-011-00045-015	101003 OLIVAR-ARBEQUINA	R 419	1,90	2,75	2,75	2,75		2,75			2,75	2,75
-744504	41-053-011-00045-011	101003 OLIVAR-ARBEQUINA	R 419	4,40	9,07	9,07	9,07		9,10			9,07	9,07
-434454	41-053-011-00046-167	101021 OLIVAR-ALOREÑA	S 419	12,60	0,03	0,03	0,03		0,03			0,03	0,03
170000006608022	41-053-011-00045-009	101003 OLIVAR-ARBEQUINA	S 419	10,00	19,18	19,18	19,18		19,18			19,18	19,18
170000006608064	41-053-011-00047-014	101021 OLIVAR-ALOREÑA	S 419	9,30	1,18	1,15	1,15		1,18			1,15	1,15
170000006608066	41-053-011-00046-033	101195 OLIVAR-LECHIN DE SEVILLA	S 419	27,10	7,60	7,60	7,60		7,60			7,60	7,60
170000006608076	41-053-011-00046-135	101010 OLIVAR-PICUAL	S 419	7,40	0,71	0,71	0,71		0,71			0,71	0,71
170000006608079	41-053-011-00047-018	101021 OLIVAR-ALOREÑA	S 419	11,30	1,39	1,39	1,39		1,41			1,39	1,39

INCIDENCIAS**INCIDENCIA DESCRIPCIÓN**

- 4272 Verifica que las líneas de declaración de las Solicitudes Únicas no tienen solapes con la capa de Retroactividad Gráfica (ambas de la misma campaña) a nivel de expediente/línea de declaración gráfica de la solicitud.
 Ref:-1398599 Recinto:11-020-012-00005-00006 Cultivo: - Agregado de la referencia del recinto.:0 Zona de la referencia del recinto.:0 Superficie solapada.:0,12 Id. Incid.:100997892
 Ref:-1398599 Recinto:11-020-012-00005-00006 Cultivo: - Agregado de la referencia del recinto.:0 Zona de la referencia del recinto.:0 Superficie solapada.:0,65 Id. Incid.:100997893
 Ref:-744504 Recinto:41-053-011-00045-00011 Cultivo: - Agregado de la referencia del recinto.:0 Zona de la referencia del recinto.:0 Superficie solapada.:0,03 Id. Incid.:100997895
 Ref:-1039757 Recinto:41-053-011-00046-00090 Cultivo: - Agregado de la referencia del recinto.:0 Zona de la referencia del recinto.:0 Superficie solapada.:0,05 Id. Incid.:100997894

(1) Superficie declarada admisible ajustada con la superficie comprometida.
 (2) Factor de penalización valorando el alcance para el tipo de compromiso.

Puede verificar la integridad de una copia de este documento mediante la lectura del código QR adjunto o mediante el acceso a la dirección <https://ws050.juntadeandalucia.es/verificarFirma> indicando el código de VERIFICACIÓN

FIRMADO POR

RAQUEL MARIA ESPIN CRESPO

17/12/2024

VERIFICACIÓN

Pk2jm6UYDU9J72AMTZUYRN3GET48NG

PÁG. 8250/9349



**INCIDENCIAS**

INCIDENCIA	DESCRIPCIÓN
	Ref:170000006608152 Recinto:41-053-011-00046-00091 Cultivo: - Agregado de la referencia del recinto.:0 Zona de la referencia del recinto.:0 Superficie solapada.:21,57 Id. Incid.:100997899
	Ref:170000006608104 Recinto:41-053-011-00047-00006 Cultivo: - Agregado de la referencia del recinto.:0 Zona de la referencia del recinto.:0 Superficie solapada.:0,05 Id. Incid.:100997897
	Ref:170000006608104 Recinto:41-053-011-00047-00006 Cultivo: - Agregado de la referencia del recinto.:0 Zona de la referencia del recinto.:0 Superficie solapada.:0,1 Id. Incid.:100997898
	Ref:170000006608064 Recinto:41-053-011-00047-00014 Cultivo: - Agregado de la referencia del recinto.:0 Zona de la referencia del recinto.:0 Superficie solapada.:0,03 Id. Incid.:100997896
100400	Recinto con cultivo, variedad, régimen de explotación o uso Siggac no compatible con la operación solicitada (Anexo IV.I Cultivos y variedades elegibles para las Intervenciones. Orden de 28 de marzo de 2023). Ref:170000006608038 Recinto:11-020-013-00003-00003 Cultivo:307000 MEZCLA AVENA-TRITICALE-SIN VARIEDAD Secano Uso:TA Ref:170000006608104 Recinto:41-053-011-00047-00006 Cultivo:306000 MEZCLA AVENA-CEBADA-SIN VARIEDAD Secano Uso:TA
100402	Recinto solicitado no forma parte de ningún organismo de control autorizado para la producción ecológica en Andalucía o fecha de inscripción posterior al plazo establecido (Anexo I. Criterios de Subvencionabilidad. Orden 28 de marzo de 2023). Ref:5482091 Recinto:11-020-012-00005-00013 Cultivo:62000 PASTOS PERMANENTES DE 5 O MAS AÑOS-SIN VARIEDAD Secano Ref:5482093 Recinto:11-020-012-00005-00045 Cultivo:63000 PASTOS DE MENOS DE 5 AÑOS-SIN VARIEDAD Secano Ref:170000006608095 Recinto:41-053-011-00045-00013 Cultivo:101003 OLIVAR-ARBEQUINA Secano Ref:170000006608091 Recinto:41-053-011-00045-00014 Cultivo:101003 OLIVAR-ARBEQUINA Secano Ref:-875461 Recinto:41-053-011-00045-00017 Cultivo:101003 OLIVAR-ARBEQUINA Secano Ref:-875462 Recinto:41-053-011-00045-00018 Cultivo:101003 OLIVAR-ARBEQUINA Secano Ref:-875463 Recinto:41-053-011-00045-00019 Cultivo:101003 OLIVAR-ARBEQUINA Secano Ref:-875464 Recinto:41-053-011-00045-00020 Cultivo:101003 OLIVAR-ARBEQUINA Secano Ref:170000006608089 Recinto:41-053-011-00046-00036 Cultivo:13010 TRITICALE-BONDADOSO Secano Ref:170000006608039 Recinto:41-053-011-00046-00158 Cultivo:41095 HABAS-PROTHABAT 69 Secano
100406	Grupo de cultivo declarado en el recinto no coincide con el grupo de cultivo existente en el organismo de control autorizado para la producción ecológica en Andalucía (Anexo I. Criterios de Subvencionabilidad. Orden 28 de marzo de 2023). Ref:170000006608095 Recinto:41-053-011-00045-00013 Cultivo:101003 OLIVAR-ARBEQUINA Secano Grupo de SIPEA:PASTOS ASOCIADOS Ref:170000006608091 Recinto:41-053-011-00045-00014 Cultivo:101003 OLIVAR-ARBEQUINA Secano Grupo de SIPEA:PASTOS ASOCIADOS Ref:-875461 Recinto:41-053-011-00045-00017 Cultivo:101003 OLIVAR-ARBEQUINA Secano Grupo de SIPEA:PASTOS ASOCIADOS Ref:-875462 Recinto:41-053-011-00045-00018 Cultivo:101003 OLIVAR-ARBEQUINA Secano Grupo de SIPEA:PASTOS ASOCIADOS Ref:-875463 Recinto:41-053-011-00045-00019 Cultivo:101003 OLIVAR-ARBEQUINA Secano Grupo de SIPEA:PASTOS ASOCIADOS Ref:-875464 Recinto:41-053-011-00045-00020 Cultivo:101003 OLIVAR-ARBEQUINA Secano Grupo de SIPEA:PASTOS ASOCIADOS Ref:170000006608089 Recinto:41-053-011-00046-00036 Cultivo:13010 TRITICALE-BONDADOSO Secano Grupo de SIPEA:PASTOS ASOCIADOS Ref:170000006608039 Recinto:41-053-011-00046-00158 Cultivo:41095 HABAS-PROTHABAT 69 Secano Grupo de SIPEA:PASTOS ASOCIADOS
100411	Recinto no admisible por no estar asociado en SIGGAN a una explotación ganadera (Artículo 10 de la Orden de 28 de marzo de 2023). Ref:5482093 Recinto:11-020-012-00005-00045 Cultivo:63000 PASTOS DE MENOS DE 5 AÑOS-SIN VARIEDAD Secano Ref:170000006608096 Recinto:41-053-011-00046-00094 Cultivo:62000 PASTOS PERMANENTES DE 5 O MAS AÑOS-SIN VARIEDAD Secano Ref:-875513 Recinto:41-053-011-00047-00034 Cultivo:62000 PASTOS PERMANENTES DE 5 O MAS AÑOS-SIN VARIEDAD Secano
100424	Solicita recinto que no está comprometido para la operación. Ref:170000006608103 Recinto:11-020-011-00014-00002 Cultivo:62000 PASTOS PERMANENTES DE 5 O MAS AÑOS-SIN VARIEDAD Secano Ref:170000006608102 Recinto:11-020-012-00003-00033 Cultivo:62000 PASTOS PERMANENTES DE 5 O MAS AÑOS-SIN VARIEDAD Secano Ref:5482091 Recinto:11-020-012-00005-00013 Cultivo:62000 PASTOS PERMANENTES DE 5 O MAS AÑOS-SIN VARIEDAD Secano Ref:5482093 Recinto:11-020-012-00005-00045 Cultivo:63000 PASTOS DE MENOS DE 5 AÑOS-SIN VARIEDAD Secano Ref:170000006608038 Recinto:11-020-013-00003-00003 Cultivo:307000 MEZCLA AVENA-TRITICALE-SIN VARIEDAD Secano Ref:170000006608095 Recinto:41-053-011-00045-00013 Cultivo:101003 OLIVAR-ARBEQUINA Secano Ref:170000006608091 Recinto:41-053-011-00045-00014 Cultivo:101003 OLIVAR-ARBEQUINA Secano Ref:-875461 Recinto:41-053-011-00045-00017 Cultivo:101003 OLIVAR-ARBEQUINA Secano Ref:-875462 Recinto:41-053-011-00045-00018 Cultivo:101003 OLIVAR-ARBEQUINA Secano Ref:-875463 Recinto:41-053-011-00045-00019 Cultivo:101003 OLIVAR-ARBEQUINA Secano Ref:-875464 Recinto:41-053-011-00045-00020 Cultivo:101003 OLIVAR-ARBEQUINA Secano

(1) Superficie declarada admisible ajustada con la superficie comprometida.
(2) Factor de penalización valorando el alcance para el tipo de compromiso.

Puede verificar la integridad de una copia de este documento mediante la lectura del código QR adjunto o mediante el acceso a la dirección <https://ws050.juntadeandalucia.es/verificarFirma> indicando el código de VERIFICACIÓN

FIRMADO POR

RAQUEL MARIA ESPIN CRESPO

17/12/2024

VERIFICACIÓN

Pk2jm6UYDU9J72AMTZUYRN3GET48NG

PÁG. 8251/9349



**INCIDENCIAS****INCIDENCIA DESCRIPCIÓN**

Ref:170000006608089 Recinto:41-053-011-00046-00036 Cultivo:13010 TRITICALE-BONDADOSO Secano
 Ref:170000006608117 Recinto:41-053-011-00046-00083 Cultivo:62000 PASTOS PERMANENTES DE 5 O MAS AÑOS-SIN VARIEDAD Secano
 Ref:170000006608152 Recinto:41-053-011-00046-00091 Cultivo:62000 PASTOS PERMANENTES DE 5 O MAS AÑOS-SIN VARIEDAD Secano
 Ref:170000006608096 Recinto:41-053-011-00046-00094 Cultivo:62000 PASTOS PERMANENTES DE 5 O MAS AÑOS-SIN VARIEDAD Secano
 Ref:170000006608071 Recinto:41-053-011-00046-00139 Cultivo:62000 PASTOS PERMANENTES DE 5 O MAS AÑOS-SIN VARIEDAD Secano
 Ref:170000006608039 Recinto:41-053-011-00046-00158 Cultivo:41095 HABAS-PROTHABAT 69 Secano
 Ref:170000006608120 Recinto:41-053-011-00046-00162 Cultivo:62000 PASTOS PERMANENTES DE 5 O MAS AÑOS-SIN VARIEDAD Secano
 Ref:-875502 Recinto:41-053-011-00046-00232 Cultivo:62000 PASTOS PERMANENTES DE 5 O MAS AÑOS-SIN VARIEDAD Secano
 Ref:170000006608104 Recinto:41-053-011-00047-00006 Cultivo:306000 MEZCLA AVENA-CEBADA-SIN VARIEDAD Secano
 Ref:170000006608072 Recinto:41-053-011-00047-00024 Cultivo:122002 ALGARROBO-MATALAFERA Secano
 Ref:-875511 Recinto:41-053-011-00047-00029 Cultivo:122002 ALGARROBO-MATALAFERA Secano
 Ref:-875513 Recinto:41-053-011-00047-00034 Cultivo:62000 PASTOS PERMANENTES DE 5 O MAS AÑOS-SIN VARIEDAD Secano
 Ref:-434456 Recinto:41-053-013-00175-00028 Cultivo:62000 PASTOS PERMANENTES DE 5 O MAS AÑOS-SIN VARIEDAD Secano

Datos considerados para el Cálculo de la Carga Ganadera mínima y máxima del expediente

Explotación	Especie	Inscrito en Sipea y Admisible	Ugm Calculada para CG Mínima	Ugm Calculada para CG Máxima
ES110200001738	BOVINA	SI	173,86	173,86
			<u>173,86</u>	<u>173,86</u>

Superficie determinada para Cálculo Carga Ganadera Mínima: 235,25 ha

Superficie determinada para Cálculo Carga Ganadera Máxima: 235,50 ha

Carga Ganadera Mínima Expediente: 0,74 ugm/ha

Carga Ganadera Máxima Expediente: 0,74 ugm/ha

Recintos Determinados para el Cálculo de Garga Ganadera Mínima

REF.	REFERENCIA SIGPAC	CULTIVO	DESCRIPCIÓN CULTIVO	S/R	SUP. RESUELTA (ha)
-1398599	11-020-012-00005-00006	62000	PASTOS PERMANENTES DE 5 O MAS AÑOS-SIN VARIEDAD	S	45,20
-875518	41-053-013-00175-00033	62000	PASTOS PERMANENTES DE 5 O MAS AÑOS-SIN VARIEDAD	S	0,03
-875517	41-053-013-00175-00032	62000	PASTOS PERMANENTES DE 5 O MAS AÑOS-SIN VARIEDAD	S	0,04
-875513	41-053-011-00047-00034	62000	PASTOS PERMANENTES DE 5 O MAS AÑOS-SIN VARIEDAD	S	0,08
-875512	41-053-011-00047-00030	62000	PASTOS PERMANENTES DE 5 O MAS AÑOS-SIN VARIEDAD	S	0,05
-875510	41-053-011-00046-00242	63000	PASTOS DE MENOS DE 5 AÑOS-SIN VARIEDAD	R	0,02
-875506	41-053-011-00046-00237	62000	PASTOS PERMANENTES DE 5 O MAS AÑOS-SIN VARIEDAD	S	0,04
-875505	41-053-011-00046-00236	62000	PASTOS PERMANENTES DE 5 O MAS AÑOS-SIN VARIEDAD	S	0,03
-875504	41-053-011-00046-00235	62000	PASTOS PERMANENTES DE 5 O MAS AÑOS-SIN VARIEDAD	S	0,09
-875503	41-053-011-00046-00233	63000	PASTOS DE MENOS DE 5 AÑOS-SIN VARIEDAD	S	0,04
-875501	41-053-011-00046-00229	62000	PASTOS PERMANENTES DE 5 O MAS AÑOS-SIN VARIEDAD	S	0,02
-875499	41-053-011-00046-00227	62000	PASTOS PERMANENTES DE 5 O MAS AÑOS-SIN VARIEDAD	S	0,03
-875497	41-053-011-00046-00222	62000	PASTOS PERMANENTES DE 5 O MAS AÑOS-SIN VARIEDAD	S	0,02
-875496	41-053-011-00046-00221	62000	PASTOS PERMANENTES DE 5 O MAS AÑOS-SIN VARIEDAD	S	0,01
-875495	41-053-011-00046-00221	62000	PASTOS PERMANENTES DE 5 O MAS AÑOS-SIN VARIEDAD	S	0,58
-875494	41-053-011-00046-00220	62000	PASTOS PERMANENTES DE 5 O MAS AÑOS-SIN VARIEDAD	S	0,04
-875493	41-053-011-00046-00219	62000	PASTOS PERMANENTES DE 5 O MAS AÑOS-SIN VARIEDAD	S	0,01
-875488	41-053-011-00046-00212	63000	PASTOS DE MENOS DE 5 AÑOS-SIN VARIEDAD	S	0,02

(1) Superficie declarada admisible ajustada con la superficie comprometida.
 (2) Factor de penalización valorando el alcance para el tipo de compromiso.

Puede verificar la integridad de una copia de este documento mediante la lectura del código QR adjunto o mediante el acceso a la dirección <https://ws050.juntadeandalucia.es/verificarFirma> indicando el código de VERIFICACIÓN

FIRMADO POR

RAQUEL MARIA ESPIN CRESPO

17/12/2024

VERIFICACIÓN

Pk2jm6UYDU9J72AMTZUYRN3GET48NG

PÁG. 8252/9349



**Datos considerados para el Cálculo de la Carga Ganadera mínima y máxima del expediente****Recintos Determinados para el Cálculo de Garga Ganadera Mínima**

REF.	REFERENCIA SIGPAC	CULTIVO	DESCRIPCIÓN CULTIVO	S/R	SUP.
					RESUELTA (ha)
-875485	41-053-011-00046-00208	62000	PASTOS PERMANENTES DE 5 O MAS AÑOS-SIN VARIEDAD	S	0,01
-875483	41-053-011-00046-00206	62000	PASTOS PERMANENTES DE 5 O MAS AÑOS-SIN VARIEDAD	S	0,05
-875481	41-053-011-00046-00204	62000	PASTOS PERMANENTES DE 5 O MAS AÑOS-SIN VARIEDAD	S	0,08
-875479	41-053-011-00046-00198	62000	PASTOS PERMANENTES DE 5 O MAS AÑOS-SIN VARIEDAD	S	0,01
-875478	41-053-011-00046-00197	62000	PASTOS PERMANENTES DE 5 O MAS AÑOS-SIN VARIEDAD	S	0,02
-875477	41-053-011-00046-00196	62000	PASTOS PERMANENTES DE 5 O MAS AÑOS-SIN VARIEDAD	S	0,32
-875476	41-053-011-00046-00193	62000	PASTOS PERMANENTES DE 5 O MAS AÑOS-SIN VARIEDAD	S	0,02
-875475	41-053-011-00046-00192	62000	PASTOS PERMANENTES DE 5 O MAS AÑOS-SIN VARIEDAD	S	0,08
-875474	41-053-011-00046-00189	62000	PASTOS PERMANENTES DE 5 O MAS AÑOS-SIN VARIEDAD	S	0,15
-875473	41-053-011-00046-00189	62000	PASTOS PERMANENTES DE 5 O MAS AÑOS-SIN VARIEDAD	S	0,03
-875472	41-053-011-00046-00180	62000	PASTOS PERMANENTES DE 5 O MAS AÑOS-SIN VARIEDAD	S	0,02
-434455	41-053-013-00175-00027	62000	PASTOS PERMANENTES DE 5 O MAS AÑOS-SIN VARIEDAD	S	0,11
-34538	41-053-011-00047-00028	62000	PASTOS PERMANENTES DE 5 O MAS AÑOS-SIN VARIEDAD	S	0,02
4117906	11-020-011-00012-00003	62000	PASTOS PERMANENTES DE 5 O MAS AÑOS-SIN VARIEDAD	S	14,06
1700000006607983	41-053-011-00046-00041	62000	PASTOS PERMANENTES DE 5 O MAS AÑOS-SIN VARIEDAD	S	0,13
1700000006608056	11-020-012-00005-00039	62000	PASTOS PERMANENTES DE 5 O MAS AÑOS-SIN VARIEDAD	S	5,25
1700000006608057	41-053-011-00046-00138	62000	PASTOS PERMANENTES DE 5 O MAS AÑOS-SIN VARIEDAD	S	3,37
1700000006608058	41-053-011-00045-00010	62000	PASTOS PERMANENTES DE 5 O MAS AÑOS-SIN VARIEDAD	S	0,12
1700000006608059	11-020-012-00005-00040	62000	PASTOS PERMANENTES DE 5 O MAS AÑOS-SIN VARIEDAD	S	0,06
1700000006608060	11-020-012-00005-00032	62000	PASTOS PERMANENTES DE 5 O MAS AÑOS-SIN VARIEDAD	S	0,01
1700000006608061	11-020-012-00003-00037	62000	PASTOS PERMANENTES DE 5 O MAS AÑOS-SIN VARIEDAD	S	0,02
1700000006608062	11-020-012-00005-00044	62000	PASTOS PERMANENTES DE 5 O MAS AÑOS-SIN VARIEDAD	S	0,04
1700000006608063	11-020-013-00003-00001	62000	PASTOS PERMANENTES DE 5 O MAS AÑOS-SIN VARIEDAD	S	0,52
1700000006608069	11-020-012-00005-00005	62000	PASTOS PERMANENTES DE 5 O MAS AÑOS-SIN VARIEDAD	S	13,92
1700000006608074	41-053-011-00046-00104	62000	PASTOS PERMANENTES DE 5 O MAS AÑOS-SIN VARIEDAD	S	45,15
1700000006608088	41-053-011-00046-00034	62000	PASTOS PERMANENTES DE 5 O MAS AÑOS-SIN VARIEDAD	S	0,02
1700000006608090	41-053-011-00046-00007	62000	PASTOS PERMANENTES DE 5 O MAS AÑOS-SIN VARIEDAD	S	0,06
1700000006608096	41-053-011-00046-00094	62000	PASTOS PERMANENTES DE 5 O MAS AÑOS-SIN VARIEDAD	S	1,08
1700000006608099	41-053-011-00046-00115	62000	PASTOS PERMANENTES DE 5 O MAS AÑOS-SIN VARIEDAD	S	14,08
1700000006608100	41-053-011-00045-00003	62000	PASTOS PERMANENTES DE 5 O MAS AÑOS-SIN VARIEDAD	S	0,11
1700000006608101	41-053-011-00047-00009	62000	PASTOS PERMANENTES DE 5 O MAS AÑOS-SIN VARIEDAD	S	0,15
1700000006608105	41-053-011-00047-00011	62000	PASTOS PERMANENTES DE 5 O MAS AÑOS-SIN VARIEDAD	S	1,13
1700000006608106	41-053-011-00047-00016	62000	PASTOS PERMANENTES DE 5 O MAS AÑOS-SIN VARIEDAD	S	0,31
1700000006608107	41-053-011-00047-00017	62000	PASTOS PERMANENTES DE 5 O MAS AÑOS-SIN VARIEDAD	S	0,52
1700000006608108	41-053-011-00047-00019	62000	PASTOS PERMANENTES DE 5 O MAS AÑOS-SIN VARIEDAD	S	1,60
1700000006608109	41-053-011-00046-00081	62000	PASTOS PERMANENTES DE 5 O MAS AÑOS-SIN VARIEDAD	S	0,26

(1) Superficie declarada admisible ajustada con la superficie comprometida.
(2) Factor de penalización valorando el alcance para el tipo de compromiso.Puede verificar la integridad de una copia de este documento mediante la lectura del código QR adjunto o mediante el acceso a la dirección <https://ws050.juntadeandalucia.es/verificarFirma> indicando el código de VERIFICACIÓN

FIRMADO POR

RAQUEL MARIA ESPIN CRESPO

17/12/2024

VERIFICACIÓN

Pk2jm6YDU9J72AMTZUYRN3GET48NG

PÁG. 8253/9349



**Datos considerados para el Cálculo de la Carga Ganadera mínima y máxima del expediente****Recintos Determinados para el Cálculo de Garga Ganadera Mínima**

REF.	REFERENCIA SIGPAC	CULTIVO	DESCRIPCIÓN CULTIVO	SUP.	
				S/R	RESUELTA (ha)
170000006608110	41-053-011-00046-00058	62000	PASTOS PERMANENTES DE 5 O MAS AÑOS-SIN VARIEDAD	S	0,27
170000006608111	41-053-011-00046-00025	62000	PASTOS PERMANENTES DE 5 O MAS AÑOS-SIN VARIEDAD	S	0,03
170000006608112	41-053-011-00046-00016	62000	PASTOS PERMANENTES DE 5 O MAS AÑOS-SIN VARIEDAD	S	0,21
170000006608113	11-020-012-00003-00013	62000	PASTOS PERMANENTES DE 5 O MAS AÑOS-SIN VARIEDAD	S	0,20
170000006608114	11-020-012-00003-00003	62000	PASTOS PERMANENTES DE 5 O MAS AÑOS-SIN VARIEDAD	S	9,56
170000006608115	41-053-013-00175-00021	62000	PASTOS PERMANENTES DE 5 O MAS AÑOS-SIN VARIEDAD	S	0,27
170000006608118	11-020-012-00003-00002	62000	PASTOS PERMANENTES DE 5 O MAS AÑOS-SIN VARIEDAD	S	0,10
170000006608119	41-053-011-00046-00161	62000	PASTOS PERMANENTES DE 5 O MAS AÑOS-SIN VARIEDAD	S	0,05
170000006608125	41-053-011-00044-00002	62000	PASTOS PERMANENTES DE 5 O MAS AÑOS-SIN VARIEDAD	S	39,52
170000006608126	11-020-011-00013-00008	62000	PASTOS PERMANENTES DE 5 O MAS AÑOS-SIN VARIEDAD	S	6,91
170000006608130	41-053-011-00046-00106	62000	PASTOS PERMANENTES DE 5 O MAS AÑOS-SIN VARIEDAD	S	2,09
170000006608134	41-053-011-00046-00092	62000	PASTOS PERMANENTES DE 5 O MAS AÑOS-SIN VARIEDAD	S	5,55
170000006608135	41-053-011-00046-00113	62000	PASTOS PERMANENTES DE 5 O MAS AÑOS-SIN VARIEDAD	S	16,91
170000006608136	41-053-011-00046-00117	62000	PASTOS PERMANENTES DE 5 O MAS AÑOS-SIN VARIEDAD	S	0,36
170000006608142	41-053-011-00046-00123	62000	PASTOS PERMANENTES DE 5 O MAS AÑOS-SIN VARIEDAD	S	3,98
170000006608152	41-053-011-00046-00091	62000	PASTOS PERMANENTES DE 5 O MAS AÑOS-SIN VARIEDAD	S	0,00

Recintos Determinados para el Cálculo de Garga Ganadera Máxima

REF.	REFERENCIA SIGPAC	CULTIVO	DESCRIPCIÓN CULTIVO	SUP.	
				S/R	RESUELTA (ha)
-1398599	11-020-012-00005-00006	62000	PASTOS PERMANENTES DE 5 O MAS AÑOS-SIN VARIEDAD	S	45,20
-875518	41-053-013-00175-00033	62000	PASTOS PERMANENTES DE 5 O MAS AÑOS-SIN VARIEDAD	S	0,03
-875517	41-053-013-00175-00032	62000	PASTOS PERMANENTES DE 5 O MAS AÑOS-SIN VARIEDAD	S	0,04
-875513	41-053-011-00047-00034	62000	PASTOS PERMANENTES DE 5 O MAS AÑOS-SIN VARIEDAD	S	0,08
-875512	41-053-011-00047-00030	62000	PASTOS PERMANENTES DE 5 O MAS AÑOS-SIN VARIEDAD	S	0,05
-875510	41-053-011-00046-00242	63000	PASTOS DE MENOS DE 5 AÑOS-SIN VARIEDAD	R	0,02
-875506	41-053-011-00046-00237	62000	PASTOS PERMANENTES DE 5 O MAS AÑOS-SIN VARIEDAD	S	0,04
-875505	41-053-011-00046-00236	62000	PASTOS PERMANENTES DE 5 O MAS AÑOS-SIN VARIEDAD	S	0,03
-875504	41-053-011-00046-00235	62000	PASTOS PERMANENTES DE 5 O MAS AÑOS-SIN VARIEDAD	S	0,09
-875503	41-053-011-00046-00233	63000	PASTOS DE MENOS DE 5 AÑOS-SIN VARIEDAD	S	0,04
-875502	41-053-011-00046-00232	62000	PASTOS PERMANENTES DE 5 O MAS AÑOS-SIN VARIEDAD	S	0,00
-875501	41-053-011-00046-00229	62000	PASTOS PERMANENTES DE 5 O MAS AÑOS-SIN VARIEDAD	S	0,02
-875499	41-053-011-00046-00227	62000	PASTOS PERMANENTES DE 5 O MAS AÑOS-SIN VARIEDAD	S	0,03
-875497	41-053-011-00046-00222	62000	PASTOS PERMANENTES DE 5 O MAS AÑOS-SIN VARIEDAD	S	0,02
-875496	41-053-011-00046-00221	62000	PASTOS PERMANENTES DE 5 O MAS AÑOS-SIN VARIEDAD	S	0,01
-875495	41-053-011-00046-00221	62000	PASTOS PERMANENTES DE 5 O MAS AÑOS-SIN VARIEDAD	S	0,58
-875494	41-053-011-00046-00220	62000	PASTOS PERMANENTES DE 5 O MAS AÑOS-SIN VARIEDAD	S	0,04
-875493	41-053-011-00046-00219	62000	PASTOS PERMANENTES DE 5 O MAS AÑOS-SIN VARIEDAD	S	0,01

(1) Superficie declarada admisible ajustada con la superficie comprometida.
(2) Factor de penalización valorando el alcance para el tipo de compromiso.

Puede verificar la integridad de una copia de este documento mediante la lectura del código QR adjunto o mediante el acceso a la dirección <https://ws050.juntadeandalucia.es/verificarFirma> indicando el código de VERIFICACIÓN

FIRMADO POR	RAQUEL MARIA ESPIN CRESPO	17/12/2024	
VERIFICACIÓN	Pk2jm6UYDU9J72AMTZUYRN3GET48NG	PÁG. 8254/9349	

**Datos considerados para el Cálculo de la Carga Ganadera mínima y máxima del expediente****Recintos Determinados para el Cálculo de Garga Ganadera Máxima**

REF.	REFERENCIA SIGPAC	CULTIVO	DESCRIPCIÓN CULTIVO	SUP.	
				S/R	RESUELTA (ha)
-875488	41-053-011-00046-00212	63000	PASTOS DE MENOS DE 5 AÑOS-SIN VARIEDAD	S	0,02
-875485	41-053-011-00046-00208	62000	PASTOS PERMANENTES DE 5 O MAS AÑOS-SIN VARIEDAD	S	0,01
-875483	41-053-011-00046-00206	62000	PASTOS PERMANENTES DE 5 O MAS AÑOS-SIN VARIEDAD	S	0,05
-875481	41-053-011-00046-00204	62000	PASTOS PERMANENTES DE 5 O MAS AÑOS-SIN VARIEDAD	S	0,08
-875479	41-053-011-00046-00198	62000	PASTOS PERMANENTES DE 5 O MAS AÑOS-SIN VARIEDAD	S	0,01
-875478	41-053-011-00046-00197	62000	PASTOS PERMANENTES DE 5 O MAS AÑOS-SIN VARIEDAD	S	0,02
-875477	41-053-011-00046-00196	62000	PASTOS PERMANENTES DE 5 O MAS AÑOS-SIN VARIEDAD	S	0,32
-875476	41-053-011-00046-00193	62000	PASTOS PERMANENTES DE 5 O MAS AÑOS-SIN VARIEDAD	S	0,02
-875475	41-053-011-00046-00192	62000	PASTOS PERMANENTES DE 5 O MAS AÑOS-SIN VARIEDAD	S	0,08
-875474	41-053-011-00046-00189	62000	PASTOS PERMANENTES DE 5 O MAS AÑOS-SIN VARIEDAD	S	0,15
-875473	41-053-011-00046-00189	62000	PASTOS PERMANENTES DE 5 O MAS AÑOS-SIN VARIEDAD	S	0,03
-875472	41-053-011-00046-00180	62000	PASTOS PERMANENTES DE 5 O MAS AÑOS-SIN VARIEDAD	S	0,02
-434456	41-053-013-00175-00028	62000	PASTOS PERMANENTES DE 5 O MAS AÑOS-SIN VARIEDAD	S	0,00
-434455	41-053-013-00175-00027	62000	PASTOS PERMANENTES DE 5 O MAS AÑOS-SIN VARIEDAD	S	0,11
-34538	41-053-011-00047-00028	62000	PASTOS PERMANENTES DE 5 O MAS AÑOS-SIN VARIEDAD	S	0,02
4117906	11-020-011-00012-00003	62000	PASTOS PERMANENTES DE 5 O MAS AÑOS-SIN VARIEDAD	S	14,06
5482091	11-020-012-00005-00013	62000	PASTOS PERMANENTES DE 5 O MAS AÑOS-SIN VARIEDAD	S	0,17
5482093	11-020-012-00005-00045	63000	PASTOS DE MENOS DE 5 AÑOS-SIN VARIEDAD	S	0,08
1700000006607983	41-053-011-00046-00041	62000	PASTOS PERMANENTES DE 5 O MAS AÑOS-SIN VARIEDAD	S	0,13
1700000006608056	11-020-012-00005-00039	62000	PASTOS PERMANENTES DE 5 O MAS AÑOS-SIN VARIEDAD	S	5,25
1700000006608057	41-053-011-00046-00138	62000	PASTOS PERMANENTES DE 5 O MAS AÑOS-SIN VARIEDAD	S	3,37
1700000006608058	41-053-011-00045-00010	62000	PASTOS PERMANENTES DE 5 O MAS AÑOS-SIN VARIEDAD	S	0,12
1700000006608059	11-020-012-00005-00040	62000	PASTOS PERMANENTES DE 5 O MAS AÑOS-SIN VARIEDAD	S	0,06
1700000006608060	11-020-012-00005-00032	62000	PASTOS PERMANENTES DE 5 O MAS AÑOS-SIN VARIEDAD	S	0,01
1700000006608061	11-020-012-00003-00037	62000	PASTOS PERMANENTES DE 5 O MAS AÑOS-SIN VARIEDAD	S	0,02
1700000006608062	11-020-012-00005-00044	62000	PASTOS PERMANENTES DE 5 O MAS AÑOS-SIN VARIEDAD	S	0,04
1700000006608063	11-020-013-00003-00001	62000	PASTOS PERMANENTES DE 5 O MAS AÑOS-SIN VARIEDAD	S	0,52
1700000006608069	11-020-012-00005-00005	62000	PASTOS PERMANENTES DE 5 O MAS AÑOS-SIN VARIEDAD	S	13,92
1700000006608071	41-053-011-00046-00139	62000	PASTOS PERMANENTES DE 5 O MAS AÑOS-SIN VARIEDAD	S	0,00
1700000006608074	41-053-011-00046-00104	62000	PASTOS PERMANENTES DE 5 O MAS AÑOS-SIN VARIEDAD	S	45,15
1700000006608088	41-053-011-00046-00034	62000	PASTOS PERMANENTES DE 5 O MAS AÑOS-SIN VARIEDAD	S	0,02
1700000006608090	41-053-011-00046-00007	62000	PASTOS PERMANENTES DE 5 O MAS AÑOS-SIN VARIEDAD	S	0,06
1700000006608096	41-053-011-00046-00094	62000	PASTOS PERMANENTES DE 5 O MAS AÑOS-SIN VARIEDAD	S	1,08
1700000006608099	41-053-011-00046-00115	62000	PASTOS PERMANENTES DE 5 O MAS AÑOS-SIN VARIEDAD	S	14,08
1700000006608100	41-053-011-00045-00003	62000	PASTOS PERMANENTES DE 5 O MAS AÑOS-SIN VARIEDAD	S	0,11
1700000006608101	41-053-011-00047-00009	62000	PASTOS PERMANENTES DE 5 O MAS AÑOS-SIN VARIEDAD	S	0,15
1700000006608102	11-020-012-00003-00033	62000	PASTOS PERMANENTES DE 5 O MAS AÑOS-SIN VARIEDAD	S	0,00

(1) Superficie declarada admisible ajustada con la superficie comprometida.
(2) Factor de penalización valorando el alcance para el tipo de compromiso.

Puede verificar la integridad de una copia de este documento mediante la lectura del código QR adjunto o mediante el acceso a la dirección <https://ws050.juntadeandalucia.es/verificarFirma> indicando el código de VERIFICACIÓN

FIRMADO POR

RAQUEL MARIA ESPIN CRESPO

17/12/2024

VERIFICACIÓN

Pk2jm6UYDU9J72AMTZUYRN3GET48NG

PÁG. 8255/9349



**Datos considerados para el Cálculo de la Carga Ganadera mínima y máxima del expediente****Recintos Determinados para el Cálculo de Garga Ganadera Máxima**

REF.	REFERENCIA SIGPAC	CULTIVO	DESCRIPCIÓN CULTIVO	SUP.	
				S/R	RESUELTA (ha)
1700000006608103	11-020-011-00014-00002	62000	PASTOS PERMANENTES DE 5 O MAS AÑOS-SIN VARIEDAD	S	0,00
1700000006608105	41-053-011-00047-00011	62000	PASTOS PERMANENTES DE 5 O MAS AÑOS-SIN VARIEDAD	S	1,13
1700000006608106	41-053-011-00047-00016	62000	PASTOS PERMANENTES DE 5 O MAS AÑOS-SIN VARIEDAD	S	0,31
1700000006608107	41-053-011-00047-00017	62000	PASTOS PERMANENTES DE 5 O MAS AÑOS-SIN VARIEDAD	S	0,52
1700000006608108	41-053-011-00047-00019	62000	PASTOS PERMANENTES DE 5 O MAS AÑOS-SIN VARIEDAD	S	1,60
1700000006608109	41-053-011-00046-00081	62000	PASTOS PERMANENTES DE 5 O MAS AÑOS-SIN VARIEDAD	S	0,26
1700000006608110	41-053-011-00046-00058	62000	PASTOS PERMANENTES DE 5 O MAS AÑOS-SIN VARIEDAD	S	0,27
1700000006608111	41-053-011-00046-00025	62000	PASTOS PERMANENTES DE 5 O MAS AÑOS-SIN VARIEDAD	S	0,03
1700000006608112	41-053-011-00046-00016	62000	PASTOS PERMANENTES DE 5 O MAS AÑOS-SIN VARIEDAD	S	0,21
1700000006608113	11-020-012-00003-00013	62000	PASTOS PERMANENTES DE 5 O MAS AÑOS-SIN VARIEDAD	S	0,20
1700000006608114	11-020-012-00003-00003	62000	PASTOS PERMANENTES DE 5 O MAS AÑOS-SIN VARIEDAD	S	9,56
1700000006608115	41-053-013-00175-00021	62000	PASTOS PERMANENTES DE 5 O MAS AÑOS-SIN VARIEDAD	S	0,27
1700000006608117	41-053-011-00046-00083	62000	PASTOS PERMANENTES DE 5 O MAS AÑOS-SIN VARIEDAD	S	0,00
1700000006608118	11-020-012-00003-00002	62000	PASTOS PERMANENTES DE 5 O MAS AÑOS-SIN VARIEDAD	S	0,10
1700000006608119	41-053-011-00046-00161	62000	PASTOS PERMANENTES DE 5 O MAS AÑOS-SIN VARIEDAD	S	0,05
1700000006608120	41-053-011-00046-00162	62000	PASTOS PERMANENTES DE 5 O MAS AÑOS-SIN VARIEDAD	S	0,00
1700000006608125	41-053-011-00044-00002	62000	PASTOS PERMANENTES DE 5 O MAS AÑOS-SIN VARIEDAD	S	39,52
1700000006608126	11-020-011-00013-00008	62000	PASTOS PERMANENTES DE 5 O MAS AÑOS-SIN VARIEDAD	S	6,91
1700000006608130	41-053-011-00046-00106	62000	PASTOS PERMANENTES DE 5 O MAS AÑOS-SIN VARIEDAD	S	2,09
1700000006608134	41-053-011-00046-00092	62000	PASTOS PERMANENTES DE 5 O MAS AÑOS-SIN VARIEDAD	S	5,55
1700000006608135	41-053-011-00046-00113	62000	PASTOS PERMANENTES DE 5 O MAS AÑOS-SIN VARIEDAD	S	16,91
1700000006608136	41-053-011-00046-00117	62000	PASTOS PERMANENTES DE 5 O MAS AÑOS-SIN VARIEDAD	S	0,36
1700000006608142	41-053-011-00046-00123	62000	PASTOS PERMANENTES DE 5 O MAS AÑOS-SIN VARIEDAD	S	3,98
1700000006608152	41-053-011-00046-00091	62000	PASTOS PERMANENTES DE 5 O MAS AÑOS-SIN VARIEDAD	S	0,00

Incidencias de carga ganadera**INCIDENCIA DESCRIPCIÓN**

- 4272 Verifica que las líneas de declaración de las Solicitudes Únicas no tienen solapes con la capa de Retroactividad Gráfica (ambas de la misma campaña) a nivel de expediente/línea de declaración gráfica de la solicitud.
 Ref:-1398599 Recinto:11-020-012-00005-00006 Cultivo: - Agregado de la referencia del recinto.:0 Zona de la referencia del recinto.:0 Superficie solapada.:0,12 Id. Incid.:5080617
 Ref:-1398599 Recinto:11-020-012-00005-00006 Cultivo: - Agregado de la referencia del recinto.:0 Zona de la referencia del recinto.:0 Superficie solapada.:0,65 Id. Incid.:5080618
 Ref:1700000006608152 Recinto:41-053-011-00046-00091 Cultivo: - Agregado de la referencia del recinto.:0 Zona de la referencia del recinto.:0 Superficie solapada.:21,57 Id. Incid.:5080619

(1) Superficie declarada admisible ajustada con la superficie comprometida.
 (2) Factor de penalización valorando el alcance para el tipo de compromiso.

Puede verificar la integridad de una copia de este documento mediante la lectura del código QR adjunto o mediante el acceso a la dirección <https://ws050.juntadeandalucia.es/verificarFirma> indicando el código de VERIFICACIÓN

FIRMADO POR	RAQUEL MARIA ESPIN CRESPO	17/12/2024	
VERIFICACIÓN	Pk2jm6UYDU9J72AMTZUYRN3GET48NG	PÁG. 8256/9349	

**APELLIDOS Y NOMBRE / RAZÓN SOCIAL**

AGRÍCOLA LOMAR 2023, SL

NIF
***6665*EXPEDIENTE
1282445ANUALIDAD
DE PAGO
1ª**IMPORTES POR ANUALIDAD**

	2023	2024	2025	2026	2027
IMPORTE MÁXIMO SUBVENCIONABLE	6.395,82 €	6.395,82 €	6.395,82 €	5.329,85 €	5.329,85 €
IMPORTE MEDIO DE TRANSFERENCIA (€/ha)	297,48 €	297,48 €	297,48 €	247,90 €	247,90 €

RESUMEN DE UNIDADES

Cód	GRUPO DE PAGO	Sup. Dec. Admisible (ha)	Sup. Comprometida (ha)	Sup. ajustada compromiso (1) (ha)	% sobredec.	Sup. Resuelta (ha)	Importe Declarado	Importe Topado	Importe Resuelto	Importe tras sobredec.
419	OLIVAR	21,50		21,50	0,00	21,50	6.395,82	6.395,82	6.395,82	6.395,82
TOTAL		21,50	21,50	21,50		21,50	6.395,82	6.395,82	6.395,82	6.395,82

APLICACIÓN DE REDUCCIONES Y PENALIZACIONES

GRUPO DE PAGO	Importe Calculado	Importe prereduc.	Criterios de subvencionabilidad y compromisos	Presentación tardía	Omisión declaración	Condicionalidad	IMPORTE (Euros) RESUELTO
OLIVAR	6.395,82	6.395,82	0,00	0,00	0,00	0,00	6.395,82
TOTAL	6.395,82	6.395,82					6.395,82

RESUMEN DE PAGOS**IMPORTE (Euros)**

	RESUELTO	FEADER	MAPA	CAPADR
OLIVAR - Pago realizado	6.395,82 €	5.436,45 €	627,43 €	331,94 €

RECINTOS RESUELTOS

REF.	REFERENCIA SIGPAC	CULTIVO	DESCRIPCIÓN CULTIVO	S/R G.PAGO	PEND. MEDIA (%)	SUP. DEC. ADMISIBLE (ha)	SUP. COMPROM. (ha)	SUP. AJUSTADA COMPR.(1) (ha)	SUP. CONY. SIGPAC (ha)	SUP. CERTIE (ha)	SUP. CAMPO (ha)	SUP. CAMPO DETER. CULT. DECLARADO (ha)	SUP. DEC. REDUCIDA (ha)	SUP. RESUELTA (ha)
-988994	41-064-030-00122-003	101138	OLIVAR-HOJIBLANCA	S	419	47,50	0,10	0,10	0,10	0,10			0,10	0,10
1700000007120881	41-064-030-00101-001	101138	OLIVAR-HOJIBLANCA	S	419	19,50	11,71	11,71	11,71	11,71			11,71	11,71
1700000007120885	41-064-030-00100-002	101138	OLIVAR-HOJIBLANCA	S	419	22,30	9,69	9,69	9,69	9,69			9,69	9,69

(1) Superficie declarada admisible ajustada con la superficie comprometida.
(2) Factor de penalización valorando el alcance para el tipo de compromiso.Puede verificar la integridad de una copia de este documento mediante la lectura del código QR adjunto o mediante el acceso a la dirección <https://ws050.juntadeandalucia.es/verificarFirma> indicando el código de VERIFICACIÓN

FIRMADO POR

RAQUEL MARIA ESPIN CRESPO

17/12/2024

VERIFICACIÓN

Pk2jm6UYDU9J72AMTZUYRN3GET48NG

PÁG. 8257/9349



**INCIDENCIAS****INCIDENCIA DESCRIPCIÓN**

- 4272 Verifica que las líneas de declaración de las Solicitudes Únicas no tienen solapes con la capa de Retroactividad Gráfica (ambas de la misma campaña) a nivel de expediente/línea de declaración gráfica de la solicitud.
Ref:6924511 Recinto:41-064-030-00122-00002 Cultivo: - Agregado de la referencia del recinto.:0 Zona de la referencia del recinto.:0 Superficie solapada.:0,04 Id. Incid.:101036546
- 100400 Recinto con cultivo, variedad, régimen de explotación o uso Siggac no compatible con la operación solicitada (Anexo IV.I Cultivos y variedades elegibles para las Intervenciones. Orden de 28 de marzo de 2023).
Ref:-801389 Recinto:41-064-013-00033-00011 Cultivo:306000 MEZCLA AVENA-CEBADA-SIN VARIEDAD Secano Uso:TA
Ref:-745580 Recinto:41-064-013-00033-00016 Cultivo:306000 MEZCLA AVENA-CEBADA-SIN VARIEDAD Secano Uso:TA
Ref:-988985 Recinto:41-064-013-00033-00028 Cultivo:306000 MEZCLA AVENA-CEBADA-SIN VARIEDAD Secano Uso:TA
Ref:-1609587 Recinto:41-064-013-00033-00028 Cultivo:919000 PITAYA-SIN VARIEDAD Secano Uso:TA
Ref:6924506 Recinto:41-064-030-00121-00001 Cultivo:946000 MEZCLA VEZA AVENA CEBADA-SIN VARIEDAD Secano Uso:TA
Ref:6924511 Recinto:41-064-030-00122-00002 Cultivo:946000 MEZCLA VEZA AVENA CEBADA-SIN VARIEDAD Secano Uso:TA
Ref:-989001 Recinto:41-064-030-00122-00010 Cultivo:946000 MEZCLA VEZA AVENA CEBADA-SIN VARIEDAD Secano Uso:EP
Ref:-747250 Recinto:41-064-030-00129-00009 Cultivo:306000 MEZCLA AVENA-CEBADA-SIN VARIEDAD Secano Uso:TA
- 100412 Número de hectáreas validadas inferior a la superficie mínima permitida por el grupo de cultivo (Anexo I. Criterios de Subvencionabilidad. Orden 28 de marzo de 2023).
Sup. Resuelta:0 Grupo de Pago:HERBÁCEOS
- 100413 Recinto perteneciente a grupo de cultivo que no cumple con la superficie mínima requerida (Anexo I. Criterios de Subvencionabilidad. Orden 28 de marzo de 2023).
Ref:-801407 Recinto:41-064-030-00101-00004 Cultivo:5000 CEBADA-SIN VARIEDAD Secano Sup. Declarada:5,48 Superficie Resolver:5,48
- 100424 Solicita recinto que no está comprometido para la operación.
Ref:-801389 Recinto:41-064-013-00033-00011 Cultivo:306000 MEZCLA AVENA-CEBADA-SIN VARIEDAD Secano
Ref:-745580 Recinto:41-064-013-00033-00016 Cultivo:306000 MEZCLA AVENA-CEBADA-SIN VARIEDAD Secano
Ref:-988985 Recinto:41-064-013-00033-00028 Cultivo:306000 MEZCLA AVENA-CEBADA-SIN VARIEDAD Secano
Ref:-1609587 Recinto:41-064-013-00033-00028 Cultivo:919000 PITAYA-SIN VARIEDAD Secano
Ref:6924506 Recinto:41-064-030-00121-00001 Cultivo:946000 MEZCLA VEZA AVENA CEBADA-SIN VARIEDAD Secano
Ref:6924511 Recinto:41-064-030-00122-00002 Cultivo:946000 MEZCLA VEZA AVENA CEBADA-SIN VARIEDAD Secano
Ref:-989001 Recinto:41-064-030-00122-00010 Cultivo:946000 MEZCLA VEZA AVENA CEBADA-SIN VARIEDAD Secano
Ref:-747250 Recinto:41-064-030-00129-00009 Cultivo:306000 MEZCLA AVENA-CEBADA-SIN VARIEDAD Secano

(1) Superficie declarada admisible ajustada con la superficie comprometida.
(2) Factor de penalización valorando el alcance para el tipo de compromiso.

Puede verificar la integridad de una copia de este documento mediante la lectura del código QR adjunto o mediante el acceso a la dirección <https://ws050.juntadeandalucia.es/verificarFirma> indicando el código de VERIFICACIÓN

FIRMADO POR	RAQUEL MARIA ESPIN CRESPO	17/12/2024	
VERIFICACIÓN	Pk2jm6UYDU9J72AMTZUYRN3GET48NG	PÁG. 8258/9349	

**APELLIDOS Y NOMBRE / RAZÓN SOCIAL**

AGRICOLA LOMELINO CASCAJOSA S.C.

NIF

***9837*

EXPEDIENTE

1164990

ANUALIDAD DE PAGO

1ª

IMPORTES POR ANUALIDAD

	2023	2024	2025	2026	2027
IMPORTE MÁXIMO SUBVENCIONABLE	11.899,20 €	11.899,20 €	11.899,20 €	9.916,00 €	9.916,00 €
IMPORTE MEDIO DE TRANSFERENCIA (€/ha)	297,48 €	297,48 €	297,48 €	247,90 €	247,90 €

RESUMEN DE UNIDADES

Cód	GRUPO DE PAGO	Sup. Dec. Admisible (ha)	Sup. Comprometida (ha)	Sup. ajustada compromiso (1) (ha)	% sobredec.	Sup. Resuelta (ha)	Importe Declarado	Importe Topado	Importe Resuelto	Importe tras sobredec.
419	OLIVAR	47,64		40,00	0,00	40,00	11.899,20	11.899,20	11.899,20	11.899,20
TOTAL		47,64	40,00	40,00		40,00	11.899,20	11.899,20	11.899,20	11.899,20

APLICACIÓN DE REDUCCIONES Y PENALIZACIONES

GRUPO DE PAGO	Importe Calculado	Importe prereduc.	Criterios de subvencionabilidad y compromisos	Presentación tardía	Omisión declaración	Condicionalidad	IMPORTE (Euros) RESUELTO
OLIVAR	11.899,20	11.899,20	0,00	0,00	0,00	0,00	11.899,20
TOTAL	11.899,20	11.899,20					11.899,20

RESUMEN DE PAGOS**IMPORTE (Euros)**

	RESUELTO	FEADER	MAPA	CAPADR
OLIVAR - Pago realizado	11.899,20 €	10.114,32 €	1.167,31 €	617,57 €

RECINTOS RESUELTOS

REF.	REFERENCIA SIGPAC	CULTIVO DESCRIPCIÓN CULTIVO	S/R G.PAGO	PEND. MEDIA (%)	SUP. DEC. ADMISIBLE (ha)	SUP. COMPROM. (ha)	SUP. AJUSTADA COMPR.(1) (ha)	SUP. CONY. SIGPAC (ha)	SUP. CERTIE (ha)	SUP. CAMPO (ha)	SUP. CAMPO DETER. CULT. DECLARADO (ha)	SUP. DEC. REDUCIDA (ha)	SUP. RESUELTA (ha)
-775492	41-068-013-00006-027	101138 OLIVAR-HOJIBLANCA	S 419	7,20	0,20	0,20	0,20		0,20			0,20	0,20
-775491	41-068-013-00006-026	101138 OLIVAR-HOJIBLANCA	S 419	7,10	0,20	0,20	0,20		0,20			0,20	0,20
1700000007209431	41-068-013-00006-023	101138 OLIVAR-HOJIBLANCA	S 419	9,90	21,23	21,23	21,23		21,23			21,23	21,23
1700000007209432	41-068-012-00005-001	101010 OLIVAR-PICUAL	S 419	8,30	10,22	10,22	10,22		10,22			10,22	10,22
1700000007209433	41-068-014-00016-002	101138 OLIVAR-HOJIBLANCA	S 419	7,20	5,66	5,66	5,66		5,66			5,66	5,66
1700000007209444	41-068-013-00007-002	101010 OLIVAR-PICUAL	S 419	8,40	10,13	10,13	10,13		10,13			10,13	10,13

INCIDENCIAS**INCIDENCIA DESCRIPCIÓN**

- 100402 Recinto solicitado no forma parte de ningún organismo de control autorizado para la producción ecológica en Andalucía o fecha de inscripción posterior al plazo establecido (Anexo I. Criterios de Subvencionabilidad. Orden 28 de marzo de 2023).
Ref:1700000007209430 Recinto:41-039-039-00043-00003 Cultivo:101138 OLIVAR-HOJIBLANCA Secano
- 100424 Solicita recinto que no está comprometido para la operación.
Ref:1700000007209430 Recinto:41-039-039-00043-00003 Cultivo:101138 OLIVAR-HOJIBLANCA Secano

(1) Superficie declarada admisible ajustada con la superficie comprometida.
(2) Factor de penalización valorando el alcance para el tipo de compromiso.

Puede verificar la integridad de una copia de este documento mediante la lectura del código QR adjunto o mediante el acceso a la dirección <https://ws050.juntadeandalucia.es/verificarFirma> indicando el código de VERIFICACIÓN

FIRMADO POR

RAQUEL MARIA ESPIN CRESPO

17/12/2024

VERIFICACIÓN

Pk2jm6UYDU9J72AMTZUYRN3GET48NG

PÁG. 8259/9349



**APELLIDOS Y NOMBRE / RAZÓN SOCIAL**

AGRICOLA MALEONA SC

NIF

****6045*

EXPEDIENTE

1016529

ANUALIDAD DE PAGO

1ª

IMPORTES POR ANUALIDAD

	2023	2024	2025	2026	2027
IMPORTE MÁXIMO SUBVENCIONABLE	9.471,76 €	9.471,76 €	9.471,76 €	7.893,14 €	7.893,14 €
IMPORTE MEDIO DE TRANSFERENCIA (€/ha)	297,48 €	297,48 €	297,48 €	247,90 €	247,90 €

RESUMEN DE UNIDADES

Cód	GRUPO DE PAGO	Sup. Dec. Admisible (ha)	Sup. Comprometida (ha)	Sup. ajustada compromiso (1) (ha)	% sobredec.	Sup. Resuelta (ha)	Importe Declarado	Importe Topado	Importe Resuelto	Importe tras sobredec.
419	OLIVAR	31,84		31,84	0,00	31,84	9.471,76	9.471,76	9.471,76	9.471,76
TOTAL		31,84	31,84	31,84		31,84	9.471,76	9.471,76	9.471,76	9.471,76

APLICACIÓN DE REDUCCIONES Y PENALIZACIONES

GRUPO DE PAGO	Importe Calculado	Importe prereduc.	Criterios de subvencionabilidad y compromisos	Presentación tardía	Omisión declaración	Condicionalidad	IMPORTE (Euros) RESUELTO
OLIVAR	9.471,76	9.471,76	0,00	0,00	0,00	0,00	9.471,76
TOTAL	9.471,76	9.471,76					9.471,76

RESUMEN DE PAGOS**IMPORTE (Euros)**

	RESUELTO	FEADER	MAPA	CAPADR
OLIVAR - Pago realizado	9.471,76 €	8.051,00 €	929,18 €	491,58 €

RECINTOS RESUELTOS

REF.	REFERENCIA SIGPAC	CULTIVO	DESCRIPCIÓN CULTIVO	S/R	G.PAGO	PEND. MEDIA (%)	SUP. DEC. ADMISIBLE (ha)	SUP. COMPROM. (ha)	SUP. AJUSTADA COMPROM. (1) (ha)	SUP. CONY. SIGPAC (ha)	SUP. CERTIF. (ha)	SUP. CAMPO (ha)	SUP. CAMPO DETER. CULT. DECLARADO (ha)	SUP. DEC. REDUCIDA (ha)	SUP. RESUELTA (ha)
170000006153389	41-075-023-00062-001	101007	OLIVAR-MANZANILLA	S	419	6,00	31,84	31,84	31,84		31,84			31,84	31,84

INCIDENCIAS**INCIDENCIA DESCRIPCIÓN**

- 452 Actividad agraria declarada en un recinto no compatible con el uso PA, PR o PS asignado en SIGPAC para ese recinto.
Ref:-701536 Recinto:41-075-006-00151-00001 Cultivo:62000 PASTOS PERMANENTES DE 5 O MAS AÑOS-SIN VARIEDAD Secano
USO ASIGNADO EN SIGPAC:PS
- 100402 Recinto solicitado no forma parte de ningún organismo de control autorizado para la producción ecológica en Andalucía o fecha de inscripción posterior al plazo establecido (Anexo I. Criterios de Subvencionabilidad. Orden 28 de marzo de 2023).
Ref:6855464 Recinto:21-040-011-00038-00001 Cultivo:101007 OLIVAR-MANZANILLA Secano
Ref:4757813 Recinto:41-075-006-00060-00002 Cultivo:5000 CEBADA-SIN VARIEDAD Secano
Ref:-701537 Recinto:41-075-006-00062-00001 Cultivo:5000 CEBADA-SIN VARIEDAD Secano
Ref:-701536 Recinto:41-075-006-00151-00001 Cultivo:62000 PASTOS PERMANENTES DE 5 O MAS AÑOS-SIN VARIEDAD Secano
Ref:6855447 Recinto:41-075-023-00065-00001 Cultivo:101007 OLIVAR-MANZANILLA Secano
- 100411 Recinto no admisible por no estar asociado en SIGGAN a una explotación ganadera (Artículo 10 de la Orden de 28 de marzo de 2023).
Ref:-701536 Recinto:41-075-006-00151-00001 Cultivo:62000 PASTOS PERMANENTES DE 5 O MAS AÑOS-SIN VARIEDAD Secano
- 100424 Solicita recinto que no está comprometido para la operación.
Ref:6855464 Recinto:21-040-011-00038-00001 Cultivo:101007 OLIVAR-MANZANILLA Secano
Ref:4757813 Recinto:41-075-006-00060-00002 Cultivo:5000 CEBADA-SIN VARIEDAD Secano
Ref:-701537 Recinto:41-075-006-00062-00001 Cultivo:5000 CEBADA-SIN VARIEDAD Secano
Ref:-701536 Recinto:41-075-006-00151-00001 Cultivo:62000 PASTOS PERMANENTES DE 5 O MAS AÑOS-SIN VARIEDAD Secano
Ref:6855447 Recinto:41-075-023-00065-00001 Cultivo:101007 OLIVAR-MANZANILLA Secano

(1) Superficie declarada admisible ajustada con la superficie comprometida.
(2) Factor de penalización valorando el alcance para el tipo de compromiso.

Puede verificar la integridad de una copia de este documento mediante la lectura del código QR adjunto o mediante el acceso a la dirección <https://ws050.juntadeandalucia.es/verificarFirma> indicando el código de VERIFICACIÓN

FIRMADO POR

RAQUEL MARIA ESPIN CRESPO

17/12/2024

VERIFICACIÓN

Pk2jm6UYDU9J72AMTZUYRN3GET48NG

PÁG. 8260/9349



**APELLIDOS Y NOMBRE / RAZÓN SOCIAL**

AGRICOLA MARCHA, SC

NIF

***4727*

EXPEDIENTE

1280833

ANUALIDAD DE PAGO

1ª

IMPORTES POR ANUALIDAD

	2023	2024	2025	2026	2027
IMPORTE MÁXIMO SUBVENCIONABLE	899,84 €	899,84 €	748,88 €	748,88 €	748,88 €
IMPORTE MEDIO DE TRANSFERENCIA (€/ha)	304,00 €	304,00 €	253,00 €	253,00 €	253,00 €

RESUMEN DE UNIDADES

Cód	GRUPO DE PAGO	Sup. Dec. Admisible (ha)	Sup. Comprometida (ha)	Sup. ajustada compromiso (1) (ha)	% sobredec.	Sup. Resuelta (ha)	Importe Declarado	Importe Topado	Importe Resuelto	Importe tras sobredec.
420	HORTÍCOLAS	2,96		2,96	0,00	2,96	899,84	899,84	899,84	899,84
TOTAL		2,96	2,96	2,96		2,96	899,84	899,84	899,84	899,84

APLICACIÓN DE REDUCCIONES Y PENALIZACIONES

GRUPO DE PAGO	Importe Calculado	Importe prereduc.	Criterios de subvencionabilidad y compromisos	Presentación tardía	Omisión declaración	Condicionalidad	IMPORTE (Euros) RESUELTO
HORTÍCOLAS	899,84	899,84	0,00	0,00	0,00	0,00	899,84
TOTAL	899,84	899,84					899,84

RESUMEN DE PAGOS**IMPORTE (Euros)**

	RESUELTO	FEADER	MAPA	CAPADR
HORTÍCOLAS - Pago realizado	899,84 €	764,86 €	88,27 €	46,71 €

RECINTOS RESUELTOS

REF.	REFERENCIA SIGPAC	CULTIVO	DESCRIPCIÓN CULTIVO	S/R	G.PAGO	PEND. MEDIA (%)	SUP. DEC. ADMISIBLE (ha)	SUP. COMPROM. (ha)	SUP. AJUSTADA COMPR.(1) (ha)	SUP. CONY. SIGPAC (ha)	SUP. CERTIE (ha)	SUP. CAMPO (ha)	SUP. CAMPO DETER. CULT. DECLARADO (ha)	SUP. DEC. REDUCIDA (ha)	SUP. RESUELTA (ha)
1700000006577140	41-039-043-00096-001	279000	ESPÁRRAGOS-SIN VARIEDAD	R	420	1,10	2,96	2,96	2,96		2,96			2,96	2,96

INCIDENCIAS**INCIDENCIA DESCRIPCIÓN**

- 100421 Recinto declarado por error para una operación de la 6503, que se ha corregido de oficio marcando la operación correcta, de acuerdo con la fecha de inscripción del recinto en la producción ecológica.
Ref:1700000006577140 Recinto:41-039-043-00096-00001 Cultivo:279000 ESPÁRRAGOS-SIN VARIEDAD Regadío

(1) Superficie declarada admisible ajustada con la superficie comprometida.
(2) Factor de penalización valorando el alcance para el tipo de compromiso.

Puede verificar la integridad de una copia de este documento mediante la lectura del código QR adjunto o mediante el acceso a la dirección <https://ws050.juntadeandalucia.es/verificarFirma> indicando el código de VERIFICACIÓN

FIRMADO POR

RAQUEL MARIA ESPIN CRESPO

17/12/2024

VERIFICACIÓN

Pk2jm6UYDU9J72AMTZUYRN3GET48NG

PÁG. 8261/9349



**APELLIDOS Y NOMBRE / RAZÓN SOCIAL**

AGRICOLA MARTIN FERNANDEZ SC

NIF

***5154*

EXPEDIENTE

1110210

ANUALIDAD DE PAGO

1ª

IMPORTE POR ANUALIDAD

	2023	2024	2025	2026	2027
IMPORTE MÁXIMO SUBVENCIONABLE	9.061,24 €	9.061,24 €	9.061,24 €	7.551,03 €	7.551,03 €
IMPORTE MEDIO DE TRANSFERENCIA (€/ha)	297,48 €	297,48 €	297,48 €	247,90 €	247,90 €

RESUMEN DE UNIDADES

Cód	GRUPO DE PAGO	Sup. Dec. Admisible (ha)	Sup. Comprometida (ha)	Sup. ajustada compromiso (1) (ha)	% sobredec.	Sup. Resuelta (ha)	Importe Declarado	Importe Topado	Importe Resuelto	Importe tras sobredec.
419	OLIVAR	30,48		30,46	0,00	30,46	9.061,24	9.061,24	9.061,24	9.061,24
TOTAL		30,48	30,46	30,46		30,46	9.061,24	9.061,24	9.061,24	9.061,24

APLICACIÓN DE REDUCCIONES Y PENALIZACIONES

GRUPO DE PAGO	Importe Calculado	Importe prerreduc.	Criterios de subvencionabilidad y compromisos	Presentación tardía	Omisión declaración	Condicionalidad	IMPORTE (Euros) RESUELTO
OLIVAR	9.061,24	9.061,24	0,00	0,00	0,00	0,00	9.061,24
TOTAL	9.061,24	9.061,24					9.061,24

RESUMEN DE PAGOS**IMPORTE (Euros)**

	RESUELTO	FEADER	MAPA	CAPADR
OLIVAR - Pago realizado	9.061,24 €	7.702,05 €	888,91 €	470,28 €

RECINTOS RESUELTOS

REF.	REFERENCIA SIGPAC	CULTIVO DESCRIPCIÓN CULTIVO	S/R G.PAGO	PEND. MEDIA (%)	SUP. DEC. ADMISIBLE (ha)	SUP. COMPROM. (ha)	SUP. AJUSTADA COMPROM. (1) (ha)	SUP. CONY. SIGPAC (ha)	SUP. CERTIE (ha)	SUP. CAMPO (ha)	SUP. CAMPO DETER. CULT. DECLARADO (ha)	SUP. DEC. REDUCIDA (ha)	SUP. RESUELTA (ha)
-1261130	41-068-045-00013-002	101138 OLIVAR-HOJIBLANCA	S 419	30,20	0,38	0,38	0,38	0,38	0,38			0,38	0,38
-1261118	41-068-045-09009-001	101138 OLIVAR-HOJIBLANCA	S 419	22,20	0,06	0,06	0,06	0,06	0,06			0,06	0,06
-1261115	41-068-045-00055-001	101138 OLIVAR-HOJIBLANCA	S 419	23,70	0,03	0,03	0,03	0,03	0,03			0,03	0,03
-1013285	41-068-046-00024-010	101138 OLIVAR-HOJIBLANCA	S 419	26,30	0,04	0,04	0,04	0,04	0,04			0,04	0,04
-78367	41-068-045-09009-016	101138 OLIVAR-HOJIBLANCA	S 419	9,60	0,11	0,11	0,11	0,11	0,11			0,11	0,11
4136252	41-068-045-00017-003	101138 OLIVAR-HOJIBLANCA	S 419	53,30	0,54	0,54	0,54	0,54	0,54			0,54	0,54
4136256	41-068-045-00017-005	101138 OLIVAR-HOJIBLANCA	S 419	36,50	0,08	0,08	0,08	0,08	0,08			0,08	0,08
4136260	41-068-045-00016-003	101138 OLIVAR-HOJIBLANCA	S 419	28,30	0,05	0,05	0,05	0,05	0,05			0,05	0,05
4136264	41-068-045-00016-007	101138 OLIVAR-HOJIBLANCA	S 419	38,90	1,04	1,04	1,04	1,04	1,92			1,04	1,04
4136272	41-068-046-00009-001	101218 OLIVAR-MANZANILLA DE SEVILLA	S 419	22,30	11,58	11,58	11,58	11,58	11,58			11,58	11,58
1700000005511675	41-068-043-09014-001	101010 OLIVAR-PICUAL	S 419	20,90	0,07	0,07	0,07	0,07	0,07			0,07	0,07
1700000005511678	41-068-046-00014-004	101010 OLIVAR-PICUAL	S 419	26,90	1,12	1,12	1,12	1,12	1,12			1,12	1,12
1700000005511679	41-068-046-00024-001	101010 OLIVAR-PICUAL	S 419	12,50	9,52	9,50	9,50	9,50	9,50			9,50	9,50
1700000005511680	41-068-046-09003-001	101010 OLIVAR-PICUAL	S 419	10,60	0,10	0,10	0,10	0,10	0,10			0,10	0,10
1700000005511682	41-068-046-09003-005	101010 OLIVAR-PICUAL	S 419	25,90	0,04	0,04	0,04	0,04	0,04			0,04	0,04
1700000005511683	41-068-045-00010-002	101138 OLIVAR-HOJIBLANCA	S 419	9,80	0,18	0,18	0,18	0,18	0,18			0,18	0,18
1700000005511684	41-068-045-00038-001	101138 OLIVAR-HOJIBLANCA	S 419	10,20	0,62	0,62	0,62	0,62	0,62			0,62	0,62
1700000005511686	41-068-043-00036-002	101010 OLIVAR-PICUAL	S 419	33,40	2,22	2,22	2,22	2,22	2,22			2,22	2,22
1700000005511691	41-068-045-00012-001	101138 OLIVAR-HOJIBLANCA	S 419	30,00	0,97	0,97	0,97	0,97	0,97			0,97	0,97
1700000005511693	41-068-045-00018-003	101138 OLIVAR-HOJIBLANCA	S 419	16,10	0,41	0,41	0,41	0,41	0,41			0,41	0,41
1700000005511694	41-068-045-00018-001	101138 OLIVAR-HOJIBLANCA	S 419	18,60	0,69	0,69	0,69	0,69	0,69			0,69	0,69
1700000005511695	41-068-045-00019-002	101138 OLIVAR-HOJIBLANCA	S 419	22,90	0,40	0,40	0,40	0,40	0,40			0,40	0,40
1700000005511696	41-068-045-00055-002	101138 OLIVAR-HOJIBLANCA	S 419	25,40	0,23	0,23	0,23	0,23	0,23			0,23	0,23

(1) Superficie declarada admisible ajustada con la superficie comprometida.
(2) Factor de penalización valorando el alcance para el tipo de compromiso.Puede verificar la integridad de una copia de este documento mediante la lectura del código QR adjunto o mediante el acceso a la dirección <https://ws050.juntadeandalucia.es/verificarFirma> indicando el código de VERIFICACIÓN

FIRMADO POR

RAQUEL MARIA ESPIN CRESPO

17/12/2024

VERIFICACIÓN

Pk2jm6UYDU9J72AMTZUYRN3GET48NG

PÁG. 8262/9349





<u>APELLIDOS Y NOMBRE / RAZÓN SOCIAL</u>	<u>NIF</u>	<u>EXPEDIENTE</u>	<u>ANUALIDAD DE PAGO</u>		
AGRICOLA MARTIN SC	***2175*	1246785	1ª		
IMPORTE POR ANUALIDAD					
	2023	2024	2025	2026	2027
IMPORTE MÁXIMO SUBVENCIONABLE	11.331,01 €	11.331,01 €	11.331,01 €	9.442,51 €	9.442,51 €
IMPORTE MEDIO DE TRANSFERENCIA (€/ha)	297,48 €	297,48 €	297,48 €	247,90 €	247,90 €

<u>RESUMEN DE UNIDADES</u>		<u>Sup. Dec. Admisible (ha)</u>	<u>Sup. Comprometida (ha)</u>	<u>Sup. ajustada compromiso (1) (ha)</u>	<u>% sobredec.</u>	<u>Sup. Resuelta (ha)</u>	<u>Importe Declarado</u>	<u>Importe Topado</u>	<u>Importe Resuelto</u>	<u>Importe tras sobredec.</u>
Cód	GRUPO DE PAGO									
419	OLIVAR	38,09		38,09	0,00	38,09	11.331,01	11.331,01	11.331,01	11.331,01
TOTAL		38,09	38,09	38,09		38,09	11.331,01	11.331,01	11.331,01	11.331,01

APLICACIÓN DE REDUCCIONES Y PENALIZACIONES

<u>GRUPO DE PAGO</u>	<u>Importe Calculado</u>	<u>Importe prereduc.</u>	<u>Criterios de subvencionabilidad y compromisos</u>	<u>Presentación tardía</u>	<u>Omisión declaración</u>	<u>Condicionalidad</u>	<u>IMPORTE (Euros) RESUELTO</u>
OLIVAR	11.331,01	11.331,01	0,00	0,00	2,00	0,00	11.104,39
TOTAL	11.331,01	11.331,01					11.104,39

RESUMEN DE PAGOS

	<u>IMPORTE (Euros)</u>			
	<u>RESUELTO</u>	<u>FEADER</u>	<u>MAPA</u>	<u>CAPADR</u>
OLIVAR - Pago realizado	4.950,19 €	4.207,66 €	485,61 €	256,92 €
OLIVAR - A pagar	6.154,20 €	5.231,07 €	603,73 €	319,40 €
TOTAL	11.104,39 €	9.438,73 €	1.089,34 €	576,32 €

RECINTOS RESUELTOS

<u>REE</u>	<u>REFERENCIA SIGPAC</u>	<u>CULTIVO DESCRIPCIÓN CULTIVO</u>	<u>S/R G.PAGO</u>	<u>PEND. MEDIA (%)</u>	<u>SUP. DEC. ADMISIBLE (ha)</u>	<u>SUP. COMPROM. (ha)</u>	<u>SUP. AJUSTADA COMPROM. (1) (ha)</u>	<u>SUP. CONV. SIGPAC (ha)</u>	<u>SUP. CERTIF. (ha)</u>	<u>SUP. CAMPO (ha)</u>	<u>SUP. CAMPO DETER. CULT. DECLARADO (ha)</u>	<u>SUP. DEC. REDUCIDA (ha)</u>	<u>SUP. RESUELTA (ha)</u>
-1310229	41-059-009-09001-024	101007 OLIVAR-MANZANILLA	S 419	3,50	0,06	0,06	0,06		0,06			0,06	0,06
-1310228	41-059-009-09001-010	101007 OLIVAR-MANZANILLA	S 419	5,60	0,24	0,24	0,24		0,24			0,24	0,24
-1310226	41-016-008-09003-010	101007 OLIVAR-MANZANILLA	S 419	5,20	1,79	1,79	1,79		1,80			1,79	1,79
-1310225	41-016-008-09003-001	101007 OLIVAR-MANZANILLA	S 419	3,40	4,45	4,45	4,45		4,46			4,45	4,45
5286498	41-059-009-00023-001	101007 OLIVAR-MANZANILLA	S 419	3,70	1,92	1,92	1,92		1,92			1,92	1,92
5286500	41-059-009-09000-084	101007 OLIVAR-MANZANILLA	S 419	3,50	0,68	0,68	0,68		0,68			0,68	0,68
5286518	41-059-009-00044-001	101007 OLIVAR-MANZANILLA	S 419	4,80	0,78	0,78	0,78		0,78			0,78	0,78
5286519	41-059-009-00043-001	101007 OLIVAR-MANZANILLA	S 419	4,80	1,01	1,01	1,01		1,01			1,01	1,01
5286522	41-097-007-00031-001	101007 OLIVAR-MANZANILLA	S 419	5,00	14,87	14,87	14,87		14,87			14,87	14,87
5286523	41-059-007-09000-013	101007 OLIVAR-MANZANILLA	S 419	5,80	2,00	2,00	2,00		2,00			2,00	2,00
5286524	41-059-009-00042-003	101007 OLIVAR-MANZANILLA	S 419	6,40	3,79	3,79	3,79		3,79			3,79	3,79
5286525	41-059-008-00027-001	101007 OLIVAR-MANZANILLA	S 419	3,80	6,50	6,50	6,50		6,50			6,50	6,50

INCIDENCIAS

<u>INCIDENCIA</u>	<u>DESCRIPCIÓN</u>
256	Solicitud con recintos no declarados en campaña actual con una reducción por omisión de superficie superior al 3% CÓDIGO PARA EL PORCENTAJE DE REDUCCIÓN POR OMISIÓN QUE CORRESPONDE A LA SOLICITUD:2
75022	No autoriza a que, en caso de la devolución por la entidad financiera (retrocesión bancaria) del pago en la cuenta corriente consignada en la solicitud y que está debidamente registrada en el sistema contable GIRO de la Junta de Andalucía, se proceda al pago en cualquier otra cuenta corriente de la titularidad del solicitante vigente en dicho sistema contable.

(1) Superficie declarada admisible ajustada con la superficie comprometida.
(2) Factor de penalización valorando el alcance para el tipo de compromiso.

Puede verificar la integridad de una copia de este documento mediante la lectura del código QR adjunto o mediante el acceso a la dirección <https://ws050.juntadeandalucia.es/verificarFirma> indicando el código de VERIFICACIÓN

FIRMADO POR

RAQUEL MARIA ESPIN CRESPO

17/12/2024

VERIFICACIÓN

Pk2jm6UYDU9J72AMTZUYRN3GET48NG

PÁG. 8263/9349



**APELLIDOS Y NOMBRE / RAZÓN SOCIAL**

AGRICOLA MOHARRA,S.L.

NIF

***9305*

EXPEDIENTE

1175276

ANUALIDAD DE PAGO

1ª

IMPORTES POR ANUALIDAD

	2023	2024	2025	2026	2027
IMPORTE MÁXIMO SUBVENCIONABLE	1.014,41 €	1.014,41 €	1.014,41 €	845,34 €	845,34 €
IMPORTE MEDIO DE TRANSFERENCIA (€/ha)	297,48 €	297,48 €	297,48 €	247,90 €	247,90 €

RESUMEN DE UNIDADES

Cód	GRUPO DE PAGO	Sup. Dec. Admisible (ha)	Sup. Comprometida (ha)	Sup. ajustada compromiso (1) (ha)	% sobredec.	Sup. Resuelta (ha)	Importe Declarado	Importe Topado	Importe Resuelto	Importe tras sobredec.
419	OLIVAR	3,57		3,41	0,00	3,41	1.014,41	1.014,41	1.014,41	1.014,41
TOTAL		3,57	3,41	3,41		3,41	1.014,41	1.014,41	1.014,41	1.014,41

APLICACIÓN DE REDUCCIONES Y PENALIZACIONES

GRUPO DE PAGO	Importe Calculado	Importe prereduc.	Criterios de subvencionabilidad y compromisos	Presentación tardía	Omisión declaración	Condicionalidad	IMPORTE (Euros) RESUELTO
OLIVAR	1.014,41	1.014,41	0,00	0,00	0,00	0,00	1.014,41
TOTAL	1.014,41	1.014,41					1.014,41

RESUMEN DE PAGOS**IMPORTE (Euros)**

	RESUELTO	FEADER	MAPA	CAPADR
OLIVAR - Pago realizado	1.014,41 €	862,25 €	99,51 €	52,65 €

RECINTOS RESUELTOS

REF.	REFERENCIA SIGPAC	CULTIVO	DESCRIPCIÓN CULTIVO	S/R	G.PAGO	PEND. MEDIA (%)	SUP. DEC. ADMISIBLE (ha)	SUP. COMPROM. (ha)	SUP. AJUSTADA COMPROM. (1) (ha)	SUP. CONY. SIGPAC (ha)	SUP. CERTIE (ha)	SUP. CAMPO (ha)	SUP. CAMPO DETER. CULT. DECLARADO (ha)	SUP. DEC. REDUCIDA (ha)	SUP. RESUELTA (ha)
-784441	41-024-076-00050-007	101124	OLIVAR-GORDAL	S	419	3,40	1,20	1,04	1,04		1,20			1,04	1,04
-784433	41-024-076-00050-008	101124	OLIVAR-GORDAL	R	419	1,90	2,09	2,09	2,09		2,09			2,09	2,09
1700000004972740	41-024-073-09001-005	101124	OLIVAR-GORDAL	S	419	3,70	0,09	0,09	0,09		0,09			0,09	0,09
1700000004972742	41-024-076-00046-004	101195	OLIVAR-LECHIN DE SEVILLA	R	419	2,10	0,03	0,03	0,03		0,03			0,03	0,03
1700000004972743	41-024-076-00049-007	101010	OLIVAR-PICUAL	R	419	0,90	0,16	0,16	0,16		0,16			0,16	0,16

(1) Superficie declarada admisible ajustada con la superficie comprometida.

(2) Factor de penalización valorando el alcance para el tipo de compromiso.

Puede verificar la integridad de una copia de este documento mediante la lectura del código QR adjunto o mediante el acceso a la dirección <https://ws050.juntadeandalucia.es/verificarFirma> indicando el código de VERIFICACIÓN

FIRMADO POR

RAQUEL MARIA ESPIN CRESPO

17/12/2024

VERIFICACIÓN

Pk2jm6UYDU9J72AMTZUYRN3GET48NG

PÁG. 8264/9349



**INCIDENCIAS****INCIDENCIA DESCRIPCIÓN**

- 4272 Verifica que las líneas de declaración de las Solicitudes Únicas no tienen solapes con la capa de Retroactividad Gráfica (ambas de la misma campaña) a nivel de expediente/línea de declaración gráfica de la solicitud.
 Ref:5524528 Recinto:41-024-076-00050-00003 Cultivo: - Agregado de la referencia del recinto.:0 Zona de la referencia del recinto.:0 Superficie solapada.:0,05 Id. Incid.:101006827
 Ref:-1085178 Recinto:41-024-076-00050-00005 Cultivo: - Agregado de la referencia del recinto.:0 Zona de la referencia del recinto.:0 Superficie solapada.:0,03 Id. Incid.:101006823
 Ref:-784443 Recinto:41-024-076-00050-00005 Cultivo: - Agregado de la referencia del recinto.:0 Zona de la referencia del recinto.:0 Superficie solapada.:0,04 Id. Incid.:101006824
 Ref:-784441 Recinto:41-024-076-00050-00007 Cultivo: - Agregado de la referencia del recinto.:0 Zona de la referencia del recinto.:0 Superficie solapada.:0,16 Id. Incid.:101006825
 Ref:5524525 Recinto:41-024-076-00050-00077 Cultivo: - Agregado de la referencia del recinto.:0 Zona de la referencia del recinto.:0 Superficie solapada.:0,05 Id. Incid.:101006826
 Ref:-1345675 Recinto:41-024-076-00050-00081 Cultivo: - Agregado de la referencia del recinto.:0 Zona de la referencia del recinto.:0 Superficie solapada.:0,04 Id. Incid.:101006822
 Ref:-1402032 Recinto:41-024-076-00050-00087 Cultivo: - Agregado de la referencia del recinto.:0 Zona de la referencia del recinto.:0 Superficie solapada.:0,63 Id. Incid.:101006821
- 100402 Recinto solicitado no forma parte de ningún organismo de control autorizado para la producción ecológica en Andalucía o fecha de inscripción posterior al plazo establecido (Anexo I. Criterios de Subvencionabilidad. Orden 28 de marzo de 2023).
 Ref:-1402799 Recinto:41-024-076-00049-00008 Cultivo:20000 BARBECHO TRADICIONAL-SIN VARIEDAD Regadío
 Ref:5524525 Recinto:41-024-076-00050-00077 Cultivo:20000 BARBECHO TRADICIONAL-SIN VARIEDAD Secano
 Ref:-1345675 Recinto:41-024-076-00050-00081 Cultivo:20000 BARBECHO TRADICIONAL-SIN VARIEDAD Secano
 Ref:-992028 Recinto:41-024-076-00050-00081 Cultivo:20000 BARBECHO TRADICIONAL-SIN VARIEDAD Secano
 Ref:-784435 Recinto:41-024-076-00050-00084 Cultivo:218045 HIGUERA-BLANCA Secano
 Ref:5511512 Recinto:41-024-076-00050-00086 Cultivo:20000 BARBECHO TRADICIONAL-SIN VARIEDAD Secano
 Ref:-1402032 Recinto:41-024-076-00050-00087 Cultivo:20000 BARBECHO TRADICIONAL-SIN VARIEDAD Regadío
 Ref:-1402031 Recinto:41-024-076-00050-00088 Cultivo:20000 BARBECHO TRADICIONAL-SIN VARIEDAD Regadío
- 100412 Número de hectáreas validadas inferior a la superficie mínima permitida por el grupo de cultivo (Anexo I. Criterios de Subvencionabilidad. Orden 28 de marzo de 2023).
 Sup. Resuelta:0 Grupo de Pago:FRUTALES REGADÍO
 Sup. Resuelta:0 Grupo de Pago:FRUTALES SECANO
- 100413 Recinto perteneciente a grupo de cultivo que no cumple con la superficie mínima requerida (Anexo I. Criterios de Subvencionabilidad. Orden 28 de marzo de 2023).
 Ref:-1331263 Recinto:41-024-076-00049-00002 Cultivo:104024 ALMENDROS-MARCONA Regadío Sup. Declarada:0,05 Superficie Resolver:0,05
 Ref:-783288 Recinto:41-024-076-00050-00001 Cultivo:104057 ALMENDROS-AVIJOR Secano Sup. Declarada:5,91 Superficie Resolver:5,91
 Ref:5524528 Recinto:41-024-076-00050-00003 Cultivo:104024 ALMENDROS-MARCONA Regadío Sup. Declarada:2,9 Superficie Resolver:2,85
 Ref:-1085178 Recinto:41-024-076-00050-00005 Cultivo:104024 ALMENDROS-MARCONA Regadío Sup. Declarada:0,37 Superficie Resolver:0,34
 Ref:-784443 Recinto:41-024-076-00050-00005 Cultivo:104024 ALMENDROS-MARCONA Regadío Sup. Declarada:1,81 Superficie Resolver:1,77
- 100424 Solicita recinto que no está comprometido para la operación.
 Ref:-1402799 Recinto:41-024-076-00049-00008 Cultivo:20000 BARBECHO TRADICIONAL-SIN VARIEDAD Regadío
 Ref:5524525 Recinto:41-024-076-00050-00077 Cultivo:20000 BARBECHO TRADICIONAL-SIN VARIEDAD Secano
 Ref:-1345675 Recinto:41-024-076-00050-00081 Cultivo:20000 BARBECHO TRADICIONAL-SIN VARIEDAD Secano
 Ref:-992028 Recinto:41-024-076-00050-00081 Cultivo:20000 BARBECHO TRADICIONAL-SIN VARIEDAD Secano
 Ref:-784435 Recinto:41-024-076-00050-00084 Cultivo:218045 HIGUERA-BLANCA Secano
 Ref:5511512 Recinto:41-024-076-00050-00086 Cultivo:20000 BARBECHO TRADICIONAL-SIN VARIEDAD Secano
 Ref:-1402032 Recinto:41-024-076-00050-00087 Cultivo:20000 BARBECHO TRADICIONAL-SIN VARIEDAD Regadío
 Ref:-1402031 Recinto:41-024-076-00050-00088 Cultivo:20000 BARBECHO TRADICIONAL-SIN VARIEDAD Regadío

(1) Superficie declarada admisible ajustada con la superficie comprometida.
 (2) Factor de penalización valorando el alcance para el tipo de compromiso.

Puede verificar la integridad de una copia de este documento mediante la lectura del código QR adjunto o mediante el acceso a la dirección <https://ws050.juntadeandalucia.es/verificarFirma> indicando el código de VERIFICACIÓN

FIRMADO POR	RAQUEL MARIA ESPIN CRESPO	17/12/2024	
VERIFICACIÓN	Pk2jm6UYDU9J72AMTZUYRN3GET48NG	PÁG. 8265/9349	



<u>APELLIDOS Y NOMBRE / RAZÓN SOCIAL</u>	<u>NIF</u>	<u>EXPEDIENTE</u>	<u>ANUALIDAD DE PAGO</u>		
AGRICOLA PAEZ RODRIGUEZ SC	***8952*	1271338	1ª		
IMPORTE POR ANUALIDAD					
	2023	2024	2025	2026	2027
IMPORTE MÁXIMO SUBVENCIONABLE	11.899,20 €	11.899,20 €	11.899,20 €	9.916,00 €	9.916,00 €
IMPORTE MEDIO DE TRANSFERENCIA (€/ha)	297,48 €	297,48 €	297,48 €	247,90 €	247,90 €

RESUMEN DE UNIDADES

<u>Cód</u>	<u>GRUPO DE PAGO</u>	<u>Sup. Dec. Admisible (ha)</u>	<u>Sup. Comprometida (ha)</u>	<u>Sup. ajustada compromiso (1) (ha)</u>	<u>% sobredec.</u>	<u>Sup. Resuelta (ha)</u>	<u>Importe Declarado</u>	<u>Importe Topado</u>	<u>Importe Resuelto</u>	<u>Importe tras sobredec.</u>
419	OLIVAR	49,43		40,00	0,00	40,00	11.899,20	11.899,20	11.899,20	11.899,20
TOTAL		49,43	40,00	40,00		40,00	11.899,20	11.899,20	11.899,20	11.899,20

APLICACIÓN DE REDUCCIONES Y PENALIZACIONES

<u>GRUPO DE PAGO</u>	<u>Importe Calculado</u>	<u>Importe prereduc.</u>	<u>Crterios de subvencionabilidad y compromisos</u>	<u>Presentación tardía</u>	<u>Omisión declaración</u>	<u>Condicionalidad</u>	<u>IMPORTE (Euros) RESUELTO</u>
OLIVAR	11.899,20	11.899,20	0,00	0,00	0,00	0,00	11.899,20
TOTAL	11.899,20	11.899,20					11.899,20

RESUMEN DE PAGOS**IMPORTE (Euros)**

	<u>RESUELTO</u>	<u>FEADER</u>	<u>MAPA</u>	<u>CAPADR</u>
OLIVAR - Pago realizado	11.899,20 €	10.114,32 €	1.167,31 €	617,57 €

RECINTOS RESUELTOS

<u>REF.</u>	<u>REFERENCIA SIGPAC</u>	<u>CULTIVO</u>	<u>DESCRIPCIÓN CULTIVO</u>	<u>S/R G.PAGO</u>	<u>PEND. MEDIA (%)</u>	<u>SUP. DEC. ADMISIBLE (ha)</u>	<u>SUP. COMPROM. (ha)</u>	<u>SUP. AJUSTADA COMPR.(1) (ha)</u>	<u>SUP. CONY. SIGPAC (ha)</u>	<u>SUP. CERTIE (ha)</u>	<u>SUP. CAMPO (ha)</u>	<u>SUP. CAMPO DETER. CULT. DECLARADO (ha)</u>	<u>SUP. DEC. REDUCIDA (ha)</u>	<u>SUP. RESUELTA (ha)</u>
-1401418	41-072-002-00185-007	101138	OLIVAR-HOJIBLANCA	S 419	5,50	0,47	0,47	0,47		0,47			0,47	0,47
-1401417	41-072-002-00185-004	101138	OLIVAR-HOJIBLANCA	S 419	5,20	0,50	0,50	0,50		0,50			0,50	0,50
-1401416	41-072-002-00185-005	101138	OLIVAR-HOJIBLANCA	S 419	6,70	0,03	0,03	0,03		0,03			0,03	0,03
-1401415	41-072-002-00185-006	101138	OLIVAR-HOJIBLANCA	S 419	6,20	0,02	0,02	0,02		0,02			0,02	0,02
-1341139	41-072-005-00163-001	101138	OLIVAR-HOJIBLANCA	S 419	7,30	15,21	15,21	15,21		15,21			15,21	15,21
1700000005948247	41-072-005-00128-001	101138	OLIVAR-HOJIBLANCA	S 419	8,30	3,42	3,42	3,42		3,42			3,42	3,42
1700000005948249	41-072-005-00130-003	101138	OLIVAR-HOJIBLANCA	S 419	7,10	0,18	0,18	0,18		0,18			0,18	0,18
1700000005948250	41-072-005-00126-001	101138	OLIVAR-HOJIBLANCA	S 419	5,80	17,38	17,38	17,38		17,38			17,38	17,38
1700000005948257	41-072-009-00009-001	101138	OLIVAR-HOJIBLANCA	S 419	8,30	12,22	12,22	12,22		12,22			12,22	12,22

(1) Superficie declarada admisible ajustada con la superficie comprometida.
(2) Factor de penalización valorando el alcance para el tipo de compromiso.

Puede verificar la integridad de una copia de este documento mediante la lectura del código QR adjunto o mediante el acceso a la dirección <https://ws050.juntadeandalucia.es/verificarFirma> indicando el código de VERIFICACIÓN

FIRMADO POR

RAQUEL MARIA ESPIN CRESPO

17/12/2024

VERIFICACIÓN

Pk2jm6UYDU9J72AMTZUYRN3GET48NG

PÁG. 8266/9349



**APELLIDOS Y NOMBRE / RAZÓN SOCIAL**

AGRICOLA ROCIO, S.L.

NIF

***0199*

EXPEDIENTE

1197676

ANUALIDAD DE PAGO

1ª

IMPORTES POR ANUALIDAD

	2023	2024	2025	2026	2027
IMPORTE MÁXIMO SUBVENCIONABLE	11.899,20 €	11.899,20 €	11.899,20 €	9.916,00 €	9.916,00 €
IMPORTE MEDIO DE TRANSFERENCIA (€/ha)	297,48 €	297,48 €	297,48 €	247,90 €	247,90 €

RESUMEN DE UNIDADES

Cód	GRUPO DE PAGO	Sup. Dec. Admisible (ha)	Sup. Comprometida (ha)	Sup. ajustada compromiso (1) (ha)	% sobredec.	Sup. Resuelta (ha)	Importe Declarado	Importe Topado	Importe Resuelto	Importe tras sobredec.
419	OLIVAR	214,24		40,00	0,00	40,00	11.899,20	11.899,20	11.899,20	11.899,20
TOTAL		214,24	40,00	40,00		40,00	11.899,20	11.899,20	11.899,20	11.899,20

APLICACIÓN DE REDUCCIONES Y PENALIZACIONES

GRUPO DE PAGO	Importe Calculado	Importe prereduc.	Criterios de subvencionabilidad y compromisos	Presentación tardía	Omisión declaración	Condicionalidad	IMPORTE (Euros) RESUELTO
OLIVAR	11.899,20	11.899,20	0,00	0,00	0,00	0,00	11.899,20
TOTAL	11.899,20	11.899,20					11.899,20

RESUMEN DE PAGOS**IMPORTE (Euros)**

	RESUELTO	FEADER	MAPA	CAPADR
OLIVAR - Pago realizado	11.899,20 €	10.114,32 €	1.167,31 €	617,57 €

RECINTOS RESUELTOS

REF.	REFERENCIA SIGPAC	CULTIVO DESCRIPCIÓN CULTIVO	S/R G.PAGO	PEND. MEDIA (%)	SUP. DEC. ADMISIBLE (ha)	SUP. COMPROM. (ha)	SUP. AJUSTADA COMPROM. (1) (ha)	SUP. CONY. SIGPAC (ha)	SUP. CERTIE (ha)	SUP. CAMPO (ha)	SUP. CAMPO DETER. CULT. DECLARADO (ha)	SUP. DEC. REDUCIDA (ha)	SUP. RESUELTA (ha)
1700000006949673	41-016-015-00006-015	101218 OLIVAR-MANZANILLA DE SEVILLA	R 419	2,80	9,02	9,02	9,02	9,02	9,02			9,02	9,02
1700000006949677	41-016-015-00006-010	101218 OLIVAR-MANZANILLA DE SEVILLA	S 419	4,70	55,65	55,65	55,65		55,65			55,65	55,65
1700000006949678	41-016-015-00006-018	101130 OLIVAR-GORDAL SEVILLANA	R 419	2,00	0,33	0,33	0,33		0,33			0,33	0,33
1700000006949685	41-016-015-00006-009	101218 OLIVAR-MANZANILLA DE SEVILLA	R 419	3,60	117,68	117,66	117,66		117,68			117,66	117,66
1700000006949687	41-016-015-00006-005	101218 OLIVAR-MANZANILLA DE SEVILLA	S 419	3,90	31,56	31,56	31,56		31,56			31,56	31,56

INCIDENCIAS**INCIDENCIA DESCRIPCIÓN**

- 4272 Verifica que las líneas de declaración de las Solicitudes Únicas no tienen solapes con la capa de Retroactividad Gráfica (ambas de la misma campaña) a nivel de expediente/línea de declaración gráfica de la solicitud.
Ref:1700000006949685 Recinto:41-016-015-00006-0009 Cultivo: - Agregado de la referencia del recinto.:0 Zona de la referencia del recinto.:0 Superficie solapada.:0,02 Id. Incid.:101007333

(1) Superficie declarada admisible ajustada con la superficie comprometida.
(2) Factor de penalización valorando el alcance para el tipo de compromiso.

Puede verificar la integridad de una copia de este documento mediante la lectura del código QR adjunto o mediante el acceso a la dirección <https://ws050.juntadeandalucia.es/verificarFirma> indicando el código de VERIFICACIÓN

FIRMADO POR

RAQUEL MARIA ESPIN CRESPO

17/12/2024

VERIFICACIÓN

Pk2jm6UYDU9J72AMTZUYRN3GET48NG

PÁG. 8267/9349



**APELLIDOS Y NOMBRE / RAZÓN SOCIAL**

AGRICOLA RODRIGUEZ MUÑOZ SC

NIF

***8727*

EXPEDIENTE

1251221

ANUALIDAD DE PAGO

1ª

IMPORTES POR ANUALIDAD

	2023	2024	2025	2026	2027
IMPORTE MÁXIMO SUBVENCIONABLE	4.750,76 €	4.750,76 €	4.750,76 €	3.958,96 €	3.958,96 €
IMPORTE MEDIO DE TRANSFERENCIA (€/ha)	297,48 €	297,48 €	297,48 €	247,90 €	247,90 €

RESUMEN DE UNIDADES

Cód	GRUPO DE PAGO	Sup. Dec. Admisible (ha)	Sup. Comprometida (ha)	Sup. ajustada compromiso (1) (ha)	% sobredec.	Sup. Resuelta (ha)	Importe Declarado	Importe Topado	Importe Resuelto	Importe tras sobredec.
419	OLIVAR	15,97		15,97	0,00	15,97	4.750,76	4.750,76	4.750,76	4.750,76
TOTAL		15,97	15,97	15,97		15,97	4.750,76	4.750,76	4.750,76	4.750,76

APLICACIÓN DE REDUCCIONES Y PENALIZACIONES

GRUPO DE PAGO	Importe Calculado	Importe prereduc.	Criterios de subvencionabilidad y compromisos	Presentación tardía	Omisión declaración	Condicionalidad	IMPORTE (Euros) RESUELTO
OLIVAR	4.750,76	4.750,76	0,00	0,00	0,00	0,00	4.750,76
TOTAL	4.750,76	4.750,76					4.750,76

RESUMEN DE PAGOS**IMPORTE (Euros)**

	RESUELTO	FEADER	MAPA	CAPADR
OLIVAR - Pago realizado	4.750,76 €	4.038,15 €	466,05 €	246,56 €

RECINTOS RESUELTOS

REF.	REFERENCIA SIGPAC	CULTIVO	DESCRIPCIÓN CULTIVO	S/R G.PAGO	PEND. MEDIA (%)	SUP. DEC. ADMISIBLE (ha)	SUP. COMPROM. (ha)	SUP. AJUSTADA COMPR.(1) (ha)	SUP. CONY. SIGPAC (ha)	SUP. CERTIE (ha)	SUP. CAMPO (ha)	SUP. CAMPO DETER. CULT. DECLARADO (ha)	SUP. DEC. REDUCIDA (ha)	SUP. RESUELTA (ha)
-1205287	41-046-012-00010-007	101138	OLIVAR-HOJIBLANCA	S 419	15,20	0,02	0,02	0,02		0,02			0,02	0,02
-1205286	41-046-012-00010-007	101138	OLIVAR-HOJIBLANCA	S 419	15,20	0,02	0,02	0,02		0,02			0,02	0,02
-1205285	41-046-012-00010-002	101138	OLIVAR-HOJIBLANCA	S 419	11,80	0,01	0,01	0,01		0,01			0,01	0,01
1700000005070706	41-046-012-00010-002	101138	OLIVAR-HOJIBLANCA	R 419	11,80	15,86	15,86	15,86		15,86			15,86	15,86
1700000005070707	41-046-012-09003-006	101138	OLIVAR-HOJIBLANCA	S 419	15,10	0,04	0,04	0,04		0,04			0,04	0,04
1700000005070709	41-046-012-09003-004	101138	OLIVAR-HOJIBLANCA	S 419	34,50	0,01	0,01	0,01		0,01			0,01	0,01
1700000005070713	41-046-012-00013-002	101138	OLIVAR-HOJIBLANCA	S 419	3,40	0,01	0,01	0,01		0,01			0,01	0,01

(1) Superficie declarada admisible ajustada con la superficie comprometida.
(2) Factor de penalización valorando el alcance para el tipo de compromiso.

Puede verificar la integridad de una copia de este documento mediante la lectura del código QR adjunto o mediante el acceso a la dirección <https://ws050.juntadeandalucia.es/verificarFirma> indicando el código de VERIFICACIÓN

FIRMADO POR

RAQUEL MARIA ESPIN CRESPO

17/12/2024

VERIFICACIÓN

Pk2jm6UYDU9J72AMTZUYRN3GET48NG

PÁG. 8268/9349



**APELLIDOS Y NOMBRE / RAZÓN SOCIAL**

AGRICOLA ZAFRAMAGON SL

NIF
9302EXPEDIENTE**
1277647**ANUALIDAD DE PAGO**

1ª

IMPORTES POR ANUALIDAD

	2023	2024	2025	2026	2027
IMPORTE MÁXIMO SUBVENCIONABLE	3.264,97 €	3.264,97 €	2.720,81 €	2.720,81 €	2.720,81 €
IMPORTE MEDIO DE TRANSFERENCIA (€/ha)	78,86 €	78,86 €	65,72 €	65,72 €	65,72 €

RESUMEN DE UNIDADES

Cód	GRUPO DE PAGO	Sup. Dec. Admisible (ha)	Sup. Comprometida (ha)	Sup. ajustada compromiso (1) (ha)	% sobredec.	Sup. Resuelta (ha)	Importe Declarado	Importe Topado	Importe Resuelto	Importe tras sobredec.
418	PASTOS ASOCIADOS A GANADERÍA ECOLÓGICA	41,40		41,40	0,00	41,40	4.081,21	3.264,97	3.264,97	3.264,97
	TOTAL	41,40	41,40	41,40		41,40	4.081,21	3.264,97	3.264,97	3.264,97

APLICACIÓN DE REDUCCIONES Y PENALIZACIONES

GRUPO DE PAGO	Importe Calculado	Importe prereduc.	Criterios de subvencionabilidad y compromisos	Presentación tardía	Omisión declaración	Condicionidad	IMPORTE (Euros) RESUELTO
PASTOS ASOCIADOS A GANADERÍA	3.264,97	3.264,97	0,00	0,00	0,00	0,00	3.264,97
TOTAL	3.264,97	3.264,97					3.264,97

RESUMEN DE PAGOS

	RESUELTO	FEADER	MAPA	CAPADR
PASTOS ASOCIADOS A GANADERÍA ECOLÓGICA - Pago realizado	3.264,97 €	2.775,22 €	320,29 €	169,46 €

(1) Superficie declarada admisible ajustada con la superficie comprometida.
(2) Factor de penalización valorando el alcance para el tipo de compromiso.Puede verificar la integridad de una copia de este documento mediante la lectura del código QR adjunto o mediante el acceso a la dirección <https://ws050.juntadeandalucia.es/verificarFirma> indicando el código de VERIFICACIÓN

FIRMADO POR

RAQUEL MARIA ESPIN CRESPO

17/12/2024

VERIFICACIÓN

Pk2jm6UYDU9J72AMTZUYRN3GET48NG

PÁG. 8269/9349



**RECINTOS RESUELTOS**

REF.	REFERENCIA SIGPAC	CULTIVO	DESCRIPCIÓN CULTIVO	S/R	G.PAGO	PEND. MEDIA (%)	SUP. DEC. ADMISIBLE (ha)	SUP. COMPROM. (ha)	SUP. AJUSTADA COMPR.(1) (ha)	SUP. CONV. SIGPAC (ha)	SUP. CERTIF. (ha)	SUP. CAMPO (ha)	SUP. CAMPO DEIER CULT. DECLARADO (ha)	SUP. DEC. REDUCIDA (ha)	SUP. RESUELTA (ha)
-956811	41-055-018-00015-211	62000	PASTOS PERMANENTES DE 5 O MAS AÑOS-SIN VARIEDAD	S	418	12,60	0,03	0,03	0,03		0,03			0,03	0,03
-956810	41-055-018-00015-210	62000	PASTOS PERMANENTES DE 5 O MAS AÑOS-SIN VARIEDAD	S	418	8,50	0,05	0,05	0,05		0,05			0,05	0,05
-770493	41-055-018-00015-190	62000	PASTOS PERMANENTES DE 5 O MAS AÑOS-SIN VARIEDAD	S	418	7,80	11,45	11,45	11,45		13,47			11,45	11,45
-739437	41-055-018-00015-161	62000	PASTOS PERMANENTES DE 5 O MAS AÑOS-SIN VARIEDAD	S	418	14,40	9,04	9,04	9,04		9,04			9,04	9,04
-489432	41-055-018-00015-208	62000	PASTOS PERMANENTES DE 5 O MAS AÑOS-SIN VARIEDAD	S	418	20,10	0,25	0,25	0,25		0,25			0,25	0,25
-489430	41-055-018-00014-016	62000	PASTOS PERMANENTES DE 5 O MAS AÑOS-SIN VARIEDAD	R	418	28,50	0,26	0,26	0,26		0,26			0,26	0,26
-63320	41-055-018-00015-206	62000	PASTOS PERMANENTES DE 5 O MAS AÑOS-SIN VARIEDAD	S	418	10,80	0,15	0,15	0,15		0,15			0,15	0,15
4055042	41-055-018-00015-139	62000	PASTOS PERMANENTES DE 5 O MAS AÑOS-SIN VARIEDAD	S	418	7,10	0,20	0,20	0,20		0,23			0,20	0,20
4055043	41-055-018-00015-095	62000	PASTOS PERMANENTES DE 5 O MAS AÑOS-SIN VARIEDAD	S	418	10,50	0,20	0,20	0,20		0,31			0,20	0,20
4055048	41-055-018-00015-141	62000	PASTOS PERMANENTES DE 5 O MAS AÑOS-SIN VARIEDAD	R	418	45,50	0,09	0,09	0,09		0,25			0,09	0,09
4055049	41-055-018-00015-133	62000	PASTOS PERMANENTES DE 5 O MAS AÑOS-SIN VARIEDAD	S	418	22,40	0,04	0,04	0,04		0,11			0,04	0,04
4055050	41-055-018-00015-176	62000	PASTOS PERMANENTES DE 5 O MAS AÑOS-SIN VARIEDAD	S	418	7,00	0,03	0,03	0,03		0,04			0,03	0,03
4055051	41-055-018-00015-137	62000	PASTOS PERMANENTES DE 5 O MAS AÑOS-SIN VARIEDAD	S	418	11,50	0,03	0,03	0,03		0,03			0,03	0,03
4055052	41-055-018-00015-011	62000	PASTOS PERMANENTES DE 5 O MAS AÑOS-SIN VARIEDAD	S	418	20,30	0,26	0,26	0,26		0,57			0,26	0,26
4055053	41-055-018-00014-012	62000	PASTOS PERMANENTES DE 5 O MAS AÑOS-SIN VARIEDAD	S	418	17,50	0,02	0,02	0,02		0,08			0,02	0,02
4055054	41-055-018-00015-191	62000	PASTOS PERMANENTES DE 5 O MAS AÑOS-SIN VARIEDAD	S	418	39,10	0,01	0,01	0,01		0,03			0,01	0,01
4055055	41-055-018-00015-170	62000	PASTOS PERMANENTES DE 5 O MAS AÑOS-SIN VARIEDAD	S	418	8,80	0,01	0,01	0,01		0,03			0,01	0,01
4055056	41-055-018-00015-122	62000	PASTOS PERMANENTES DE 5 O MAS AÑOS-SIN VARIEDAD	S	418	13,80	0,15	0,15	0,15		0,15			0,15	0,15
4055057	41-055-018-00015-160	62000	PASTOS PERMANENTES DE 5 O MAS AÑOS-SIN VARIEDAD	S	418	12,10	0,03	0,03	0,03		0,07			0,03	0,03
4055058	41-055-018-00015-159	62000	PASTOS PERMANENTES DE 5 O MAS AÑOS-SIN VARIEDAD	S	418	14,90	0,16	0,16	0,16		0,25			0,16	0,16
4055059	41-055-018-00015-014	62000	PASTOS PERMANENTES DE 5 O MAS AÑOS-SIN VARIEDAD	S	418	6,10	11,47	11,47	11,47		35,36			11,47	11,47
4055060	41-055-018-00015-175	62000	PASTOS PERMANENTES DE 5 O MAS AÑOS-SIN VARIEDAD	S	418	5,20	0,04	0,04	0,04		0,08			0,04	0,04
4055062	41-055-018-00015-174	62000	PASTOS PERMANENTES DE 5 O MAS AÑOS-SIN VARIEDAD	S	418	4,30	0,10	0,10	0,10		0,19			0,10	0,10
4055063	41-055-018-00015-156	62000	PASTOS PERMANENTES DE 5 O MAS AÑOS-SIN VARIEDAD	S	418	10,00	0,14	0,14	0,14		0,16			0,14	0,14
4055064	41-055-018-00015-158	62000	PASTOS PERMANENTES DE 5 O MAS AÑOS-SIN VARIEDAD	S	418	11,60	0,78	0,78	0,78		1,04			0,78	0,78
4055065	41-055-018-00015-181	62000	PASTOS PERMANENTES DE 5 O MAS AÑOS-SIN VARIEDAD	S	418	6,70	0,29	0,29	0,29		0,29			0,29	0,29
4055066	41-055-018-00015-180	62000	PASTOS PERMANENTES DE 5 O MAS AÑOS-SIN VARIEDAD	S	418	5,60	0,04	0,04	0,04		0,05			0,04	0,04
4055067	41-055-018-00015-155	62000	PASTOS PERMANENTES DE 5 O MAS AÑOS-SIN VARIEDAD	S	418	11,10	0,19	0,19	0,19		0,22			0,19	0,19
4055068	41-055-018-00015-177	62000	PASTOS PERMANENTES DE 5 O MAS AÑOS-SIN VARIEDAD	S	418	5,60	0,15	0,15	0,15		0,18			0,15	0,15
4055070	41-055-018-00015-173	62000	PASTOS PERMANENTES DE 5 O MAS AÑOS-SIN VARIEDAD	S	418	4,20	0,03	0,03	0,03		0,04			0,03	0,03
4055071	41-055-018-00015-167	62000	PASTOS PERMANENTES DE 5 O MAS AÑOS-SIN VARIEDAD	S	418	4,60	0,16	0,16	0,16		0,16			0,16	0,16
4055073	41-055-018-00015-189	62000	PASTOS PERMANENTES DE 5 O MAS AÑOS-SIN VARIEDAD	S	418	7,70	0,03	0,03	0,03		0,03			0,03	0,03
4055074	41-055-018-00015-186	62000	PASTOS PERMANENTES DE 5 O MAS AÑOS-SIN VARIEDAD	S	418	14,90	0,03	0,03	0,03		0,03			0,03	0,03
4055075	41-055-018-00015-171	62000	PASTOS PERMANENTES DE 5 O MAS AÑOS-SIN VARIEDAD	S	418	3,80	0,01	0,01	0,01		0,05			0,01	0,01
4055076	41-055-018-00015-185	62000	PASTOS PERMANENTES DE 5 O MAS AÑOS-SIN VARIEDAD	S	418	17,90	0,02	0,02	0,02		0,03			0,02	0,02
4055081	41-055-018-00015-193	62000	PASTOS PERMANENTES DE 5 O MAS AÑOS-SIN VARIEDAD	S	418	28,30	0,01	0,01	0,01		0,04			0,01	0,01
4055082	41-055-018-00015-188	62000	PASTOS PERMANENTES DE 5 O MAS AÑOS-SIN VARIEDAD	S	418	15,20	0,86	0,86	0,86		1,14			0,86	0,86
4055083	41-055-018-00015-187	62000	PASTOS PERMANENTES DE 5 O MAS AÑOS-SIN VARIEDAD	S	418	22,00	0,42	0,42	0,42		0,49			0,42	0,42
4055084	41-055-018-00015-182	62000	PASTOS PERMANENTES DE 5 O MAS AÑOS-SIN VARIEDAD	S	418	5,80	3,14	3,14	3,14		3,69			3,14	3,14
4055085	41-055-018-00015-184	62000	PASTOS PERMANENTES DE 5 O MAS AÑOS-SIN VARIEDAD	S	418	8,10	0,54	0,54	0,54		0,54			0,54	0,54
4055086	41-055-018-00015-178	62000	PASTOS PERMANENTES DE 5 O MAS AÑOS-SIN VARIEDAD	S	418	7,00	0,32	0,32	0,32		0,38			0,32	0,32
4055087	41-055-018-00015-179	62000	PASTOS PERMANENTES DE 5 O MAS AÑOS-SIN VARIEDAD	S	418	6,60	0,17	0,17	0,17		0,20			0,17	0,17

INCIDENCIAS**INCIDENCIA DESCRIPCIÓN**

- 100407 Explotación solicitada no forma parte de ningún organismo de control autorizado para la producción ecológica en Andalucía o fecha de inscripción posterior al plazo establecido (Anexo I. Criterios de Subvencionabilidad. Orden 28 de marzo de 2023).
Explotación:ES41055000023 Especie:PORCINO
- 100421 Recinto declarado por error para una operación de la 6503, que se ha corregido de oficio marcando la operación correcta, de acuerdo con la fecha de inscripción del recinto en la producción ecológica.
Ref:4055053 Recinto:41-055-018-00014-00012 Cultivo:62000 PASTOS PERMANENTES DE 5 O MAS AÑOS-SIN VARIEDAD Secano
Ref:-489430 Recinto:41-055-018-00014-00016 Cultivo:62000 PASTOS PERMANENTES DE 5 O MAS AÑOS-SIN VARIEDAD Regadío
Ref:4055052 Recinto:41-055-018-00015-00011 Cultivo:62000 PASTOS PERMANENTES DE 5 O MAS AÑOS-SIN VARIEDAD Secano
Ref:4055059 Recinto:41-055-018-00015-00014 Cultivo:62000 PASTOS PERMANENTES DE 5 O MAS AÑOS-SIN VARIEDAD Secano

(1) Superficie declarada admisible ajustada con la superficie comprometida.
(2) Factor de penalización valorando el alcance para el tipo de compromiso.

Puede verificar la integridad de una copia de este documento mediante la lectura del código QR adjunto o mediante el acceso a la dirección <https://ws050.juntadeandalucia.es/verificarFirma> indicando el código de VERIFICACIÓN

FIRMADO POR

RAQUEL MARIA ESPIN CRESPO

17/12/2024

VERIFICACIÓN

Pk2jm6UYDU9J72AMTZUYRN3GET48NG

PÁG. 8270/9349



**INCIDENCIAS****INCIDENCIA DESCRIPCIÓN**

Ref:4055043	Recinto:41-055-018-00015-00095	Cultivo:62000	PASTOS PERMANENTES DE 5 O MAS AÑOS-SIN VARIEDAD	Secano
Ref:4055056	Recinto:41-055-018-00015-00122	Cultivo:62000	PASTOS PERMANENTES DE 5 O MAS AÑOS-SIN VARIEDAD	Secano
Ref:4055045	Recinto:41-055-018-00015-00132	Cultivo:62000	PASTOS PERMANENTES DE 5 O MAS AÑOS-SIN VARIEDAD	Secano
Ref:4055049	Recinto:41-055-018-00015-00133	Cultivo:62000	PASTOS PERMANENTES DE 5 O MAS AÑOS-SIN VARIEDAD	Secano
Ref:4055051	Recinto:41-055-018-00015-00137	Cultivo:62000	PASTOS PERMANENTES DE 5 O MAS AÑOS-SIN VARIEDAD	Secano
Ref:4055042	Recinto:41-055-018-00015-00139	Cultivo:62000	PASTOS PERMANENTES DE 5 O MAS AÑOS-SIN VARIEDAD	Secano
Ref:4055048	Recinto:41-055-018-00015-00141	Cultivo:62000	PASTOS PERMANENTES DE 5 O MAS AÑOS-SIN VARIEDAD	Regadío
Ref:4055067	Recinto:41-055-018-00015-00155	Cultivo:62000	PASTOS PERMANENTES DE 5 O MAS AÑOS-SIN VARIEDAD	Secano
Ref:4055063	Recinto:41-055-018-00015-00156	Cultivo:62000	PASTOS PERMANENTES DE 5 O MAS AÑOS-SIN VARIEDAD	Secano
Ref:4055064	Recinto:41-055-018-00015-00158	Cultivo:62000	PASTOS PERMANENTES DE 5 O MAS AÑOS-SIN VARIEDAD	Secano
Ref:4055058	Recinto:41-055-018-00015-00159	Cultivo:62000	PASTOS PERMANENTES DE 5 O MAS AÑOS-SIN VARIEDAD	Secano
Ref:4055057	Recinto:41-055-018-00015-00160	Cultivo:62000	PASTOS PERMANENTES DE 5 O MAS AÑOS-SIN VARIEDAD	Secano
Ref:-739437	Recinto:41-055-018-00015-00161	Cultivo:62000	PASTOS PERMANENTES DE 5 O MAS AÑOS-SIN VARIEDAD	Secano
Ref:4055071	Recinto:41-055-018-00015-00167	Cultivo:62000	PASTOS PERMANENTES DE 5 O MAS AÑOS-SIN VARIEDAD	Secano
Ref:4055055	Recinto:41-055-018-00015-00170	Cultivo:62000	PASTOS PERMANENTES DE 5 O MAS AÑOS-SIN VARIEDAD	Secano
Ref:4055075	Recinto:41-055-018-00015-00171	Cultivo:62000	PASTOS PERMANENTES DE 5 O MAS AÑOS-SIN VARIEDAD	Secano
Ref:4055070	Recinto:41-055-018-00015-00173	Cultivo:62000	PASTOS PERMANENTES DE 5 O MAS AÑOS-SIN VARIEDAD	Secano
Ref:4055062	Recinto:41-055-018-00015-00174	Cultivo:62000	PASTOS PERMANENTES DE 5 O MAS AÑOS-SIN VARIEDAD	Secano
Ref:4055060	Recinto:41-055-018-00015-00175	Cultivo:62000	PASTOS PERMANENTES DE 5 O MAS AÑOS-SIN VARIEDAD	Secano
Ref:4055050	Recinto:41-055-018-00015-00176	Cultivo:62000	PASTOS PERMANENTES DE 5 O MAS AÑOS-SIN VARIEDAD	Secano
Ref:4055068	Recinto:41-055-018-00015-00177	Cultivo:62000	PASTOS PERMANENTES DE 5 O MAS AÑOS-SIN VARIEDAD	Secano
Ref:4055086	Recinto:41-055-018-00015-00178	Cultivo:62000	PASTOS PERMANENTES DE 5 O MAS AÑOS-SIN VARIEDAD	Secano
Ref:4055087	Recinto:41-055-018-00015-00179	Cultivo:62000	PASTOS PERMANENTES DE 5 O MAS AÑOS-SIN VARIEDAD	Secano
Ref:4055066	Recinto:41-055-018-00015-00180	Cultivo:62000	PASTOS PERMANENTES DE 5 O MAS AÑOS-SIN VARIEDAD	Secano
Ref:4055065	Recinto:41-055-018-00015-00181	Cultivo:62000	PASTOS PERMANENTES DE 5 O MAS AÑOS-SIN VARIEDAD	Secano
Ref:4055084	Recinto:41-055-018-00015-00182	Cultivo:62000	PASTOS PERMANENTES DE 5 O MAS AÑOS-SIN VARIEDAD	Secano
Ref:4055085	Recinto:41-055-018-00015-00184	Cultivo:62000	PASTOS PERMANENTES DE 5 O MAS AÑOS-SIN VARIEDAD	Secano
Ref:4055076	Recinto:41-055-018-00015-00185	Cultivo:62000	PASTOS PERMANENTES DE 5 O MAS AÑOS-SIN VARIEDAD	Secano
Ref:4055074	Recinto:41-055-018-00015-00186	Cultivo:62000	PASTOS PERMANENTES DE 5 O MAS AÑOS-SIN VARIEDAD	Secano
Ref:4055083	Recinto:41-055-018-00015-00187	Cultivo:62000	PASTOS PERMANENTES DE 5 O MAS AÑOS-SIN VARIEDAD	Secano
Ref:4055082	Recinto:41-055-018-00015-00188	Cultivo:62000	PASTOS PERMANENTES DE 5 O MAS AÑOS-SIN VARIEDAD	Secano
Ref:4055073	Recinto:41-055-018-00015-00189	Cultivo:62000	PASTOS PERMANENTES DE 5 O MAS AÑOS-SIN VARIEDAD	Secano
Ref:-770493	Recinto:41-055-018-00015-00190	Cultivo:62000	PASTOS PERMANENTES DE 5 O MAS AÑOS-SIN VARIEDAD	Secano
Ref:4055054	Recinto:41-055-018-00015-00191	Cultivo:62000	PASTOS PERMANENTES DE 5 O MAS AÑOS-SIN VARIEDAD	Secano
Ref:4055061	Recinto:41-055-018-00015-00192	Cultivo:62000	PASTOS PERMANENTES DE 5 O MAS AÑOS-SIN VARIEDAD	Secano
Ref:4055081	Recinto:41-055-018-00015-00193	Cultivo:62000	PASTOS PERMANENTES DE 5 O MAS AÑOS-SIN VARIEDAD	Secano
Ref:-63320	Recinto:41-055-018-00015-00206	Cultivo:62000	PASTOS PERMANENTES DE 5 O MAS AÑOS-SIN VARIEDAD	Secano
Ref:-489432	Recinto:41-055-018-00015-00208	Cultivo:62000	PASTOS PERMANENTES DE 5 O MAS AÑOS-SIN VARIEDAD	Secano
Ref:-956810	Recinto:41-055-018-00015-00210	Cultivo:62000	PASTOS PERMANENTES DE 5 O MAS AÑOS-SIN VARIEDAD	Secano
Ref:-956811	Recinto:41-055-018-00015-00211	Cultivo:62000	PASTOS PERMANENTES DE 5 O MAS AÑOS-SIN VARIEDAD	Secano
100424	Solicita recinto que no está comprometido para la operación.			
Ref:4055045	Recinto:41-055-018-00015-00132	Cultivo:62000	PASTOS PERMANENTES DE 5 O MAS AÑOS-SIN VARIEDAD	Secano
Ref:4055061	Recinto:41-055-018-00015-00192	Cultivo:62000	PASTOS PERMANENTES DE 5 O MAS AÑOS-SIN VARIEDAD	Secano

Datos considerados para el Cálculo de la Carga Ganadera mínima y máxima del expediente

Explotación	Especie	Inscrito en Sipea y Admisible	Ugm Calculada para CG Mínima	Ugm Calculada para CG Máxima
ES410550000023	BOVINA	SI	9,89	9,89
ES410550000023	PORCINO	NO	0,00	0,00
			9,89	9,89

Superficie determinada para Cálculo Carga Ganadera Mínima: 41,40 ha

Superficie determinada para Cálculo Carga Ganadera Máxima: 41,40 ha

Carga Ganadera Mínima Expediente: 0,24 ugm/ha

Carga Ganadera Máxima Expediente: 0,24 ugm/ha

Los importes del Grupo de Pago de pastos de este expediente han sido ajustados por no llegar a la carga ganadera mínima de 0,3

(1) Superficie declarada admisible ajustada con la superficie comprometida.
(2) Factor de penalización valorando el alcance para el tipo de compromiso.Puede verificar la integridad de una copia de este documento mediante la lectura del código QR adjunto o mediante el acceso a la dirección <https://ws050.juntadeandalucia.es/verificarFirma> indicando el código de VERIFICACIÓN

FIRMADO POR

RAQUEL MARIA ESPIN CRESPO

17/12/2024

VERIFICACIÓN

Pk2jm6UYDU9J72AMTZUYRN3GET48NG

PÁG. 8271/9349



**Datos considerados para el Cálculo de la Carga Ganadera mínima y máxima del expediente****Recintos Determinados para el Cálculo de Garga Ganadera Mínima**

REF.	REFERENCIA SIGPAC	CULTIVO	DESCRIPCIÓN CULTIVO	SUP.	
				S/R	RESUELTA (ha)
-956811	41-055-018-00015-00211	62000	PASTOS PERMANENTES DE 5 O MAS AÑOS-SIN VARIEDAD	S	0,03
-956810	41-055-018-00015-00210	62000	PASTOS PERMANENTES DE 5 O MAS AÑOS-SIN VARIEDAD	S	0,05
-770493	41-055-018-00015-00190	62000	PASTOS PERMANENTES DE 5 O MAS AÑOS-SIN VARIEDAD	S	11,45
-739437	41-055-018-00015-00161	62000	PASTOS PERMANENTES DE 5 O MAS AÑOS-SIN VARIEDAD	S	9,04
-489432	41-055-018-00015-00208	62000	PASTOS PERMANENTES DE 5 O MAS AÑOS-SIN VARIEDAD	S	0,25
-489430	41-055-018-00014-00016	62000	PASTOS PERMANENTES DE 5 O MAS AÑOS-SIN VARIEDAD	R	0,26
-63320	41-055-018-00015-00206	62000	PASTOS PERMANENTES DE 5 O MAS AÑOS-SIN VARIEDAD	S	0,15
4055042	41-055-018-00015-00139	62000	PASTOS PERMANENTES DE 5 O MAS AÑOS-SIN VARIEDAD	S	0,20
4055043	41-055-018-00015-00095	62000	PASTOS PERMANENTES DE 5 O MAS AÑOS-SIN VARIEDAD	S	0,20
4055048	41-055-018-00015-00141	62000	PASTOS PERMANENTES DE 5 O MAS AÑOS-SIN VARIEDAD	R	0,09
4055049	41-055-018-00015-00133	62000	PASTOS PERMANENTES DE 5 O MAS AÑOS-SIN VARIEDAD	S	0,04
4055050	41-055-018-00015-00176	62000	PASTOS PERMANENTES DE 5 O MAS AÑOS-SIN VARIEDAD	S	0,03
4055051	41-055-018-00015-00137	62000	PASTOS PERMANENTES DE 5 O MAS AÑOS-SIN VARIEDAD	S	0,03
4055052	41-055-018-00015-00011	62000	PASTOS PERMANENTES DE 5 O MAS AÑOS-SIN VARIEDAD	S	0,26
4055053	41-055-018-00014-00012	62000	PASTOS PERMANENTES DE 5 O MAS AÑOS-SIN VARIEDAD	S	0,02
4055054	41-055-018-00015-00191	62000	PASTOS PERMANENTES DE 5 O MAS AÑOS-SIN VARIEDAD	S	0,01
4055055	41-055-018-00015-00170	62000	PASTOS PERMANENTES DE 5 O MAS AÑOS-SIN VARIEDAD	S	0,01
4055056	41-055-018-00015-00122	62000	PASTOS PERMANENTES DE 5 O MAS AÑOS-SIN VARIEDAD	S	0,15
4055057	41-055-018-00015-00160	62000	PASTOS PERMANENTES DE 5 O MAS AÑOS-SIN VARIEDAD	S	0,03
4055058	41-055-018-00015-00159	62000	PASTOS PERMANENTES DE 5 O MAS AÑOS-SIN VARIEDAD	S	0,16
4055059	41-055-018-00015-00014	62000	PASTOS PERMANENTES DE 5 O MAS AÑOS-SIN VARIEDAD	S	11,47
4055060	41-055-018-00015-00175	62000	PASTOS PERMANENTES DE 5 O MAS AÑOS-SIN VARIEDAD	S	0,04
4055062	41-055-018-00015-00174	62000	PASTOS PERMANENTES DE 5 O MAS AÑOS-SIN VARIEDAD	S	0,10
4055063	41-055-018-00015-00156	62000	PASTOS PERMANENTES DE 5 O MAS AÑOS-SIN VARIEDAD	S	0,14
4055064	41-055-018-00015-00158	62000	PASTOS PERMANENTES DE 5 O MAS AÑOS-SIN VARIEDAD	S	0,78
4055065	41-055-018-00015-00181	62000	PASTOS PERMANENTES DE 5 O MAS AÑOS-SIN VARIEDAD	S	0,29
4055066	41-055-018-00015-00180	62000	PASTOS PERMANENTES DE 5 O MAS AÑOS-SIN VARIEDAD	S	0,04
4055067	41-055-018-00015-00155	62000	PASTOS PERMANENTES DE 5 O MAS AÑOS-SIN VARIEDAD	S	0,19
4055068	41-055-018-00015-00177	62000	PASTOS PERMANENTES DE 5 O MAS AÑOS-SIN VARIEDAD	S	0,15
4055070	41-055-018-00015-00173	62000	PASTOS PERMANENTES DE 5 O MAS AÑOS-SIN VARIEDAD	S	0,03
4055071	41-055-018-00015-00167	62000	PASTOS PERMANENTES DE 5 O MAS AÑOS-SIN VARIEDAD	S	0,16
4055073	41-055-018-00015-00189	62000	PASTOS PERMANENTES DE 5 O MAS AÑOS-SIN VARIEDAD	S	0,03
4055074	41-055-018-00015-00186	62000	PASTOS PERMANENTES DE 5 O MAS AÑOS-SIN VARIEDAD	S	0,03
4055075	41-055-018-00015-00171	62000	PASTOS PERMANENTES DE 5 O MAS AÑOS-SIN VARIEDAD	S	0,01
4055076	41-055-018-00015-00185	62000	PASTOS PERMANENTES DE 5 O MAS AÑOS-SIN VARIEDAD	S	0,02
4055081	41-055-018-00015-00193	62000	PASTOS PERMANENTES DE 5 O MAS AÑOS-SIN VARIEDAD	S	0,01

(1) Superficie declarada admisible ajustada con la superficie comprometida.
(2) Factor de penalización valorando el alcance para el tipo de compromiso.

Puede verificar la integridad de una copia de este documento mediante la lectura del código QR adjunto o mediante el acceso a la dirección <https://ws050.juntadeandalucia.es/verificarFirma> indicando el código de VERIFICACIÓN

FIRMADO POR	RAQUEL MARIA ESPIN CRESPO	17/12/2024	
VERIFICACIÓN	Pk2jm6UYDU9J72AMTZUYRN3GET48NG	PÁG. 8272/9349	

**Datos considerados para el Cálculo de la Carga Ganadera mínima y máxima del expediente****Recintos Determinados para el Cálculo de Garga Ganadera Mínima**

REF.	REFERENCIA SIGPAC	CULTIVO	DESCRIPCIÓN CULTIVO	S/R	SUP. RESUELTA (ha)
4055082	41-055-018-00015-00188	62000	PASTOS PERMANENTES DE 5 O MAS AÑOS-SIN VARIEDAD	S	0,86
4055083	41-055-018-00015-00187	62000	PASTOS PERMANENTES DE 5 O MAS AÑOS-SIN VARIEDAD	S	0,42
4055084	41-055-018-00015-00182	62000	PASTOS PERMANENTES DE 5 O MAS AÑOS-SIN VARIEDAD	S	3,14
4055085	41-055-018-00015-00184	62000	PASTOS PERMANENTES DE 5 O MAS AÑOS-SIN VARIEDAD	S	0,54
4055086	41-055-018-00015-00178	62000	PASTOS PERMANENTES DE 5 O MAS AÑOS-SIN VARIEDAD	S	0,32
4055087	41-055-018-00015-00179	62000	PASTOS PERMANENTES DE 5 O MAS AÑOS-SIN VARIEDAD	S	0,17

Recintos Determinados para el Cálculo de Garga Ganadera Máxima

REF.	REFERENCIA SIGPAC	CULTIVO	DESCRIPCIÓN CULTIVO	S/R	SUP. RESUELTA (ha)
-956811	41-055-018-00015-00211	62000	PASTOS PERMANENTES DE 5 O MAS AÑOS-SIN VARIEDAD	S	0,03
-956810	41-055-018-00015-00210	62000	PASTOS PERMANENTES DE 5 O MAS AÑOS-SIN VARIEDAD	S	0,05
-770493	41-055-018-00015-00190	62000	PASTOS PERMANENTES DE 5 O MAS AÑOS-SIN VARIEDAD	S	11,45
-739437	41-055-018-00015-00161	62000	PASTOS PERMANENTES DE 5 O MAS AÑOS-SIN VARIEDAD	S	9,04
-489432	41-055-018-00015-00208	62000	PASTOS PERMANENTES DE 5 O MAS AÑOS-SIN VARIEDAD	S	0,25
-489430	41-055-018-00014-00016	62000	PASTOS PERMANENTES DE 5 O MAS AÑOS-SIN VARIEDAD	R	0,26
-63320	41-055-018-00015-00206	62000	PASTOS PERMANENTES DE 5 O MAS AÑOS-SIN VARIEDAD	S	0,15
4055042	41-055-018-00015-00139	62000	PASTOS PERMANENTES DE 5 O MAS AÑOS-SIN VARIEDAD	S	0,20
4055043	41-055-018-00015-00095	62000	PASTOS PERMANENTES DE 5 O MAS AÑOS-SIN VARIEDAD	S	0,20
4055045	41-055-018-00015-00132	62000	PASTOS PERMANENTES DE 5 O MAS AÑOS-SIN VARIEDAD	S	0,00
4055048	41-055-018-00015-00141	62000	PASTOS PERMANENTES DE 5 O MAS AÑOS-SIN VARIEDAD	R	0,09
4055049	41-055-018-00015-00133	62000	PASTOS PERMANENTES DE 5 O MAS AÑOS-SIN VARIEDAD	S	0,04
4055050	41-055-018-00015-00176	62000	PASTOS PERMANENTES DE 5 O MAS AÑOS-SIN VARIEDAD	S	0,03
4055051	41-055-018-00015-00137	62000	PASTOS PERMANENTES DE 5 O MAS AÑOS-SIN VARIEDAD	S	0,03
4055052	41-055-018-00015-00011	62000	PASTOS PERMANENTES DE 5 O MAS AÑOS-SIN VARIEDAD	S	0,26
4055053	41-055-018-00014-00012	62000	PASTOS PERMANENTES DE 5 O MAS AÑOS-SIN VARIEDAD	S	0,02
4055054	41-055-018-00015-00191	62000	PASTOS PERMANENTES DE 5 O MAS AÑOS-SIN VARIEDAD	S	0,01
4055055	41-055-018-00015-00170	62000	PASTOS PERMANENTES DE 5 O MAS AÑOS-SIN VARIEDAD	S	0,01
4055056	41-055-018-00015-00122	62000	PASTOS PERMANENTES DE 5 O MAS AÑOS-SIN VARIEDAD	S	0,15
4055057	41-055-018-00015-00160	62000	PASTOS PERMANENTES DE 5 O MAS AÑOS-SIN VARIEDAD	S	0,03
4055058	41-055-018-00015-00159	62000	PASTOS PERMANENTES DE 5 O MAS AÑOS-SIN VARIEDAD	S	0,16
4055059	41-055-018-00015-00014	62000	PASTOS PERMANENTES DE 5 O MAS AÑOS-SIN VARIEDAD	S	11,47
4055060	41-055-018-00015-00175	62000	PASTOS PERMANENTES DE 5 O MAS AÑOS-SIN VARIEDAD	S	0,04
4055061	41-055-018-00015-00192	62000	PASTOS PERMANENTES DE 5 O MAS AÑOS-SIN VARIEDAD	S	0,00
4055062	41-055-018-00015-00174	62000	PASTOS PERMANENTES DE 5 O MAS AÑOS-SIN VARIEDAD	S	0,10
4055063	41-055-018-00015-00156	62000	PASTOS PERMANENTES DE 5 O MAS AÑOS-SIN VARIEDAD	S	0,14
4055064	41-055-018-00015-00158	62000	PASTOS PERMANENTES DE 5 O MAS AÑOS-SIN VARIEDAD	S	0,78
4055065	41-055-018-00015-00181	62000	PASTOS PERMANENTES DE 5 O MAS AÑOS-SIN VARIEDAD	S	0,29

(1) Superficie declarada admisible ajustada con la superficie comprometida.
(2) Factor de penalización valorando el alcance para el tipo de compromiso.

Puede verificar la integridad de una copia de este documento mediante la lectura del código QR adjunto o mediante el acceso a la dirección <https://ws050.juntadeandalucia.es/verificarFirma> indicando el código de VERIFICACIÓN

FIRMADO POR

RAQUEL MARIA ESPIN CRESPO

17/12/2024

VERIFICACIÓN

Pk2jm6UYDU9J72AMTZUYRN3GET48NG

PÁG. 8273/9349



**Datos considerados para el Cálculo de la Carga Ganadera mínima y máxima del expediente****Recintos Determinados para el Cálculo de Garga Ganadera Máxima**

REF.	REFERENCIA SIGPAC	CULTIVO	DESCRIPCIÓN CULTIVO	SUP.	
				S/R	RESUELTA (ha)
4055066	41-055-018-00015-00180	62000	PASTOS PERMANENTES DE 5 O MAS AÑOS-SIN VARIEDAD	S	0,04
4055067	41-055-018-00015-00155	62000	PASTOS PERMANENTES DE 5 O MAS AÑOS-SIN VARIEDAD	S	0,19
4055068	41-055-018-00015-00177	62000	PASTOS PERMANENTES DE 5 O MAS AÑOS-SIN VARIEDAD	S	0,15
4055070	41-055-018-00015-00173	62000	PASTOS PERMANENTES DE 5 O MAS AÑOS-SIN VARIEDAD	S	0,03
4055071	41-055-018-00015-00167	62000	PASTOS PERMANENTES DE 5 O MAS AÑOS-SIN VARIEDAD	S	0,16
4055073	41-055-018-00015-00189	62000	PASTOS PERMANENTES DE 5 O MAS AÑOS-SIN VARIEDAD	S	0,03
4055074	41-055-018-00015-00186	62000	PASTOS PERMANENTES DE 5 O MAS AÑOS-SIN VARIEDAD	S	0,03
4055075	41-055-018-00015-00171	62000	PASTOS PERMANENTES DE 5 O MAS AÑOS-SIN VARIEDAD	S	0,01
4055076	41-055-018-00015-00185	62000	PASTOS PERMANENTES DE 5 O MAS AÑOS-SIN VARIEDAD	S	0,02
4055081	41-055-018-00015-00193	62000	PASTOS PERMANENTES DE 5 O MAS AÑOS-SIN VARIEDAD	S	0,01
4055082	41-055-018-00015-00188	62000	PASTOS PERMANENTES DE 5 O MAS AÑOS-SIN VARIEDAD	S	0,86
4055083	41-055-018-00015-00187	62000	PASTOS PERMANENTES DE 5 O MAS AÑOS-SIN VARIEDAD	S	0,42
4055084	41-055-018-00015-00182	62000	PASTOS PERMANENTES DE 5 O MAS AÑOS-SIN VARIEDAD	S	3,14
4055085	41-055-018-00015-00184	62000	PASTOS PERMANENTES DE 5 O MAS AÑOS-SIN VARIEDAD	S	0,54
4055086	41-055-018-00015-00178	62000	PASTOS PERMANENTES DE 5 O MAS AÑOS-SIN VARIEDAD	S	0,32
4055087	41-055-018-00015-00179	62000	PASTOS PERMANENTES DE 5 O MAS AÑOS-SIN VARIEDAD	S	0,17

Incidencias de carga ganadera**INCIDENCIA DESCRIPCIÓN**

100407	Explotación solicitada no forma parte de ningún organismo de control autorizado para la producción ecológica en Andalucía o fecha de inscripción posterior al plazo establecido (Anexo I. Criterios de Subvencionabilidad. Orden 28 de marzo de 2023). Explotación:ES410550000023 Especie:PORCINO
--------	--

(1) Superficie declarada admisible ajustada con la superficie comprometida.
(2) Factor de penalización valorando el alcance para el tipo de compromiso.

Puede verificar la integridad de una copia de este documento mediante la lectura del código QR adjunto o mediante el acceso a la dirección <https://ws050.juntadeandalucia.es/verificarFirma> indicando el código de VERIFICACIÓN

FIRMADO POR	RAQUEL MARIA ESPIN CRESPO	17/12/2024	
VERIFICACIÓN	Pk2jm6UYDU9J72AMTZUYRN3GET48NG	PÁG. 8274/9349	

**APELLIDOS Y NOMBRE / RAZÓN SOCIAL**

AGRIJORDAN.S.C

NIF

***3499*

EXPEDIENTE

1153751

ANUALIDAD DE PAGO

1ª

IMPORTES POR ANUALIDAD

	2023	2024	2025	2026	2027
IMPORTE MÁXIMO SUBVENCIONABLE	11.899,20 €	11.899,20 €	11.899,20 €	9.916,00 €	9.916,00 €
IMPORTE MEDIO DE TRANSFERENCIA (€/ha)	297,48 €	297,48 €	297,48 €	247,90 €	247,90 €

RESUMEN DE UNIDADES

Cód	GRUPO DE PAGO	Sup. Dec. Admisible (ha)	Sup. Comprometida (ha)	Sup. ajustada compromiso (1) (ha)	% sobredec.	Sup. Resuelta (ha)	Importe Declarado	Importe Topado	Importe Resuelto	Importe tras sobredec.
419	OLIVAR	48,10		40,00	0,00	40,00	11.899,20	11.899,20	11.899,20	11.899,20
TOTAL		48,10	40,00	40,00		40,00	11.899,20	11.899,20	11.899,20	11.899,20

APLICACIÓN DE REDUCCIONES Y PENALIZACIONES

GRUPO DE PAGO	Importe Calculado	Importe prereduc.	Criterios de subvencionabilidad y compromisos	Presentación tardía	Omisión declaración	Condicionalidad	IMPORTE (Euros) RESUELTO
OLIVAR	11.899,20	11.899,20	0,00	0,00	0,00	0,00	11.899,20
TOTAL	11.899,20	11.899,20					11.899,20

RESUMEN DE PAGOS**IMPORTE (Euros)**

	RESUELTO	FEADER	MAPA	CAPADR
OLIVAR - Pago realizado	11.899,20 €	10.114,32 €	1.167,31 €	617,57 €

RECINTOS RESUELTOS

REF.	REFERENCIA SIGPAC	CULTIVO	DESCRIPCIÓN CULTIVO	S/R G.PAGO	PEND. MEDIA (%)	SUP. DEC. ADMISIBLE (ha)	SUP. COMPROM. (ha)	SUP. AJUSTADA COMPR.(1) (ha)	SUP. CONY. SIGPAC (ha)	SUP. CERTIE (ha)	SUP. CAMPO (ha)	SUP. CAMPO DETER. CULT. DECLARADO (ha)	SUP. DEC. REDUCIDA (ha)	SUP. RESUELTA (ha)
1700000004563725	41-041-023-00080-001	101138	OLIVAR-HOJIBLANCA	S 419	13,00	4,78	4,78	4,78	4,78	4,78			4,78	4,78
1700000004563726	41-041-023-00118-001	101138	OLIVAR-HOJIBLANCA	S 419	12,00	0,05	0,05	0,05	0,05	0,05			0,05	0,05
1700000004563727	41-041-023-00118-001	101138	OLIVAR-HOJIBLANCA	S 419	12,00	0,04	0,04	0,04	0,04	0,04			0,04	0,04
1700000004563729	41-041-023-00121-001	101138	OLIVAR-HOJIBLANCA	S 419	9,70	4,51	4,51	4,51	4,51	4,51			4,51	4,51
1700000004620288	41-041-006-00001-001	101138	OLIVAR-HOJIBLANCA	S 419	4,00	5,48	5,48	5,48	5,48	5,48			5,48	5,48
1700000004620289	41-041-008-00001-002	101138	OLIVAR-HOJIBLANCA	R 419	5,80	12,93	12,93	12,93	12,93	12,93			12,93	12,93
1700000004620290	41-041-006-00025-001	101138	OLIVAR-HOJIBLANCA	S 419	4,00	2,36	2,36	2,36	2,36	2,36			2,36	2,36
1700000004620293	41-041-008-00001-001	101138	OLIVAR-HOJIBLANCA	S 419	3,20	12,83	12,83	12,83	12,83	12,83			12,83	12,83
1700000004620294	41-041-006-00302-001	101138	OLIVAR-HOJIBLANCA	S 419	3,30	5,12	5,12	5,12	5,12	5,12			5,12	5,12

(1) Superficie declarada admisible ajustada con la superficie comprometida.
(2) Factor de penalización valorando el alcance para el tipo de compromiso.

Puede verificar la integridad de una copia de este documento mediante la lectura del código QR adjunto o mediante el acceso a la dirección <https://ws050.juntadeandalucia.es/verificarFirma> indicando el código de VERIFICACIÓN

FIRMADO POR

RAQUEL MARIA ESPIN CRESPO

17/12/2024

VERIFICACIÓN

Pk2jm6UYDU9J72AMTZUYRN3GET48NG

PÁG. 8275/9349



**APELLIDOS Y NOMBRE / RAZÓN SOCIAL**

AGRO MACRABA S.L.U.

NIF
9406EXPEDIENTE**
1250609**ANUALIDAD DE PAGO**
1ª**IMPORTES POR ANUALIDAD**

	2023	2024	2025	2026	2027
IMPORTE MÁXIMO SUBVENCIONABLE	11.899,20 €	11.899,20 €	11.899,20 €	9.916,00 €	9.916,00 €
IMPORTE MEDIO DE TRANSFERENCIA (€/ha)	297,48 €	297,48 €	297,48 €	247,90 €	247,90 €

RESUMEN DE UNIDADES

Cód	GRUPO DE PAGO	Sup. Dec. Admisible (ha)	Sup. Comprometida (ha)	Sup. ajustada compromiso (1) (ha)	% sobredec.	Sup. Resuelta (ha)	Importe Declarado	Importe Topado	Importe Resuelto	Importe tras sobredec.
419	OLIVAR	96,12		40,00	0,00	40,00	11.899,20	11.899,20	11.899,20	11.899,20
TOTAL		96,12	40,00	40,00		40,00	11.899,20	11.899,20	11.899,20	11.899,20

APLICACIÓN DE REDUCCIONES Y PENALIZACIONES

GRUPO DE PAGO	Importe Calculado	Importe prereduc.	Criterios de subvencionabilidad y compromisos	Presentación tardía	Omisión declaración	Condicionalidad	IMPORTE (Euros) RESUELTO
OLIVAR	11.899,20	11.899,20	0,00	0,00	0,00	0,00	11.899,20
TOTAL	11.899,20	11.899,20					11.899,20

RESUMEN DE PAGOS**IMPORTE (Euros)**

	RESUELTO	FEADER	MAPA	CAPADR
OLIVAR - Pago realizado	11.899,20 €	10.114,32 €	1.167,31 €	617,57 €

RECINTOS RESUELTOS

REF.	REFERENCIA SIGPAC	CULTIVO DESCRIPCIÓN CULTIVO	S/R G.PAGO	PEND. MEDIA (%)	SUP. DEC. ADMISIBLE (ha)	SUP. COMPROM. (ha)	SUP. AJUSTADA COMPROM. (1) (ha)	SUP. CONY. SIGPAC (ha)	SUP. CERTIE (ha)	SUP. CAMPO (ha)	SUP. CAMPO DETER. CULT. DECLARADO (ha)	SUP. DEC. REDUCIDA (ha)	SUP. RESUELTA (ha)
-1312574	41-068-077-00016-003	101003 OLIVAR-ARBEQUINA	S	419	2,10	2,90	2,90	2,90	2,90			2,90	2,90
-537592	41-068-075-00023-003	101189 OLIVAR-KORONEIKI	S	419	2,30	0,57	0,57	0,57	0,57			0,57	0,57
-13239	41-068-078-00024-004	101010 OLIVAR-PICUAL	S	419	1,40	9,60	9,60	9,60	9,60			9,60	9,60
1700000007164891	41-068-078-00013-001	101003 OLIVAR-ARBEQUINA	S	419	1,40	41,17	41,17	41,17	41,17			41,17	41,17
1700000007164908	41-068-078-00024-003	101010 OLIVAR-PICUAL	R	419	1,00	28,31	28,31	28,31	28,31			28,31	28,31
1700000007164922	41-068-077-00003-002	101003 OLIVAR-ARBEQUINA	S	419	1,90	2,66	2,66	2,66	2,66			2,66	2,66
1700000007164932	41-068-075-00023-002	101218 OLIVAR-MANZANILLA DE SEVILLA	R	419	5,60	10,91	10,87	10,87	10,91			10,87	10,87

INCIDENCIAS**INCIDENCIA DESCRIPCIÓN**

- 4272 Verifica que las líneas de declaración de las Solicitudes Únicas no tienen solapes con la capa de Retroactividad Gráfica (ambas de la misma campaña) a nivel de expediente/línea de declaración gráfica de la solicitud.
Ref:1700000007164932 Recinto:41-068-075-00023-00002 Cultivo: - Agregado de la referencia del recinto.:0 Zona de la referencia del recinto.:0 Superficie solapada.:0,04 Id. Incid.:101018637
- 100402 Recinto solicitado no forma parte de ningún organismo de control autorizado para la producción ecológica en Andalucía o fecha de inscripción posterior al plazo establecido (Anexo I. Criterios de Subvencionabilidad. Orden 28 de marzo de 2023).
Ref:-1593645 Recinto:41-068-076-00021-00001 Cultivo:20000 BARBECHO TRADICIONAL-SIN VARIEDAD Secano
- 100406 Grupo de cultivo declarado en el recinto no coincide con el grupo de cultivo existente en el organismo de control autorizado para la producción ecológica en Andalucía (Anexo I. Criterios de Subvencionabilidad. Orden 28 de marzo de 2023).
Ref:-1593645 Recinto:41-068-076-00021-00001 Cultivo:20000 BARBECHO TRADICIONAL-SIN VARIEDAD Secano Grupo de SIPEA:OLIVAR
- 100424 Solicita recinto que no está comprometido para la operación.
Ref:-1593645 Recinto:41-068-076-00021-00001 Cultivo:20000 BARBECHO TRADICIONAL-SIN VARIEDAD Secano

(1) Superficie declarada admisible ajustada con la superficie comprometida.
(2) Factor de penalización valorando el alcance para el tipo de compromiso.

Puede verificar la integridad de una copia de este documento mediante la lectura del código QR adjunto o mediante el acceso a la dirección <https://ws050.juntadeandalucia.es/verificarFirma> indicando el código de VERIFICACIÓN

FIRMADO POR

RAQUEL MARIA ESPIN CRESPO

17/12/2024

VERIFICACIÓN

Pk2jm6UYDU9J72AMTZUYRN3GET48NG

PÁG. 8276/9349



**APELLIDOS Y NOMBRE / RAZÓN SOCIAL**

AGROARUNCI SL

NIF
****1549***EXPEDIENTE**
1099225**ANUALIDAD DE PAGO**

1ª

IMPORTES POR ANUALIDAD

	2023	2024	2025	2026	2027
IMPORTE MÁXIMO SUBVENCIONABLE	3.212,78 €	3.212,78 €	3.212,78 €	2.677,32 €	2.677,32 €
IMPORTE MEDIO DE TRANSFERENCIA (€/ha)	297,48 €	297,48 €	297,48 €	247,90 €	247,90 €

RESUMEN DE UNIDADES

Cód	GRUPO DE PAGO	Sup. Dec. Admisible (ha)	Sup. Comprometida (ha)	Sup. ajustada compromiso (1) (ha)	% sobredec.	Sup. Resuelta (ha)	Importe Declarado	Importe Topado	Importe Resuelto	Importe tras sobredec.
419	OLIVAR	10,80		10,80	0,00	10,80	3.212,78	3.212,78	3.212,78	3.212,78
TOTAL		10,80	10,80	10,80		10,80	3.212,78	3.212,78	3.212,78	3.212,78

APLICACIÓN DE REDUCCIONES Y PENALIZACIONES

GRUPO DE PAGO	Importe Calculado	Importe prereduc.	Criterios de subvencionabilidad y compromisos	Presentación tardía	Omisión declaración	Condicionalidad	IMPORTE (Euros) RESUELTO
OLIVAR	3.212,78	3.212,78	0,00	0,00	0,00	0,00	3.212,78
TOTAL	3.212,78	3.212,78					3.212,78

RESUMEN DE PAGOS**IMPORTE (Euros)**

	RESUELTO	FEADER	MAPA	CAPADR
OLIVAR - Pago realizado	3.212,78 €	2.730,86 €	315,17 €	166,75 €

RECINTOS RESUELTOS

REF.	REFERENCIA SIGPAC	CULTIVO	DESCRIPCIÓN CULTIVO	S/R G.PAGO	PEND. MEDIA (%)	SUP. DEC. ADMISIBLE (ha)	SUP. COMPROM. (ha)	SUP. AJUSTADA COMPR.(1) (ha)	SUP. CONY. SIGPAC (ha)	SUP. CERTIE (ha)	SUP. CAMPO (ha)	SUP. CAMPO DETER. CULT. DECLARADO (ha)	SUP. DEC. REDUCIDA (ha)	SUP. RESUELTA (ha)
-882710	41-065-045-00004-009	101007	OLIVAR-MANZANILLA	S 419	9,10	10,80	10,80	10,80		10,80			10,80	10,80

(1) Superficie declarada admisible ajustada con la superficie comprometida.
(2) Factor de penalización valorando el alcance para el tipo de compromiso.Puede verificar la integridad de una copia de este documento mediante la lectura del código QR adjunto o mediante el acceso a la dirección <https://ws050.juntadeandalucia.es/verificarFirma> indicando el código de VERIFICACIÓN

FIRMADO POR

RAQUEL MARIA ESPIN CRESPO

17/12/2024

VERIFICACIÓN

Pk2jm6UYDU9J72AMTZUYRN3GET48NG

PÁG. 8277/9349



**INCIDENCIAS****INCIDENCIA DESCRIPCIÓN**

- 100400 Recinto con cultivo, variedad, régimen de explotación o uso Siggac no compatible con la operación solicitada (Anexo IV.I Cultivos y variedades elegibles para las Intervenciones. Orden de 28 de marzo de 2023).
Ref:-1273624 Recinto:41-077-048-00001-00002 Cultivo:78000 RAYGRAS ANUAL (Lolium multiflorum LAM. And hybrids)-SIN VARIEDAD Secano Uso:TA
- 100412 Número de hectáreas validadas inferior a la superficie mínima permitida por el grupo de cultivo (Anexo I. Criterios de Subvencionabilidad. Orden 28 de marzo de 2023).
Sup. Resuelta:0 Grupo de Pago:HERBÁCEOS
- 100413 Recinto perteneciente a grupo de cultivo que no cumple con la superficie mínima requerida (Anexo I. Criterios de Subvencionabilidad. Orden 28 de marzo de 2023).
Ref:1700000007220523 Recinto:41-065-006-09009-00004 Cultivo:50000 GARBANZOS-SIN VARIEDAD Secano Sup. Declarada:0,24 Superficie Resolver:0,24
Ref:-37290 Recinto:41-065-045-00004-00004 Cultivo:50000 GARBANZOS-SIN VARIEDAD Secano Sup. Declarada:14,05 Superficie Resolver:14,05
Ref:-882715 Recinto:41-077-048-00002-00025 Cultivo:13000 TRITICALE-SIN VARIEDAD Secano Sup. Declarada:0,01 Superficie Resolver:0,01
Ref:-882717 Recinto:41-077-048-00002-00027 Cultivo:13000 TRITICALE-SIN VARIEDAD Secano Sup. Declarada:0,07 Superficie Resolver:0,07
Ref:-882718 Recinto:41-077-048-00002-00028 Cultivo:13000 TRITICALE-SIN VARIEDAD Secano Sup. Declarada:0,05 Superficie Resolver:0,05
Ref:-882719 Recinto:41-077-048-00002-00029 Cultivo:50000 GARBANZOS-SIN VARIEDAD Secano Sup. Declarada:0,02 Superficie Resolver:0,02
Ref:-882720 Recinto:41-077-048-00002-00030 Cultivo:13000 TRITICALE-SIN VARIEDAD Secano Sup. Declarada:0,1 Superficie Resolver:0,1
Ref:-882721 Recinto:41-077-048-00002-00031 Cultivo:13000 TRITICALE-SIN VARIEDAD Secano Sup. Declarada:0,03 Superficie Resolver:0,03
Ref:-882722 Recinto:41-077-048-00002-00032 Cultivo:13000 TRITICALE-SIN VARIEDAD Secano Sup. Declarada:0,02 Superficie Resolver:0,02
Ref:-882723 Recinto:41-077-048-00002-00033 Cultivo:13000 TRITICALE-SIN VARIEDAD Secano Sup. Declarada:0,05 Superficie Resolver:0,05
Ref:-882727 Recinto:41-077-048-00009-00021 Cultivo:13000 TRITICALE-SIN VARIEDAD Secano Sup. Declarada:0,02 Superficie Resolver:0,02
Ref:-882730 Recinto:41-077-048-00009-00025 Cultivo:13000 TRITICALE-SIN VARIEDAD Secano Sup. Declarada:0,01 Superficie Resolver:0,01
- 100421 Recinto declarado por error para una operación de la 6503, que se ha corregido de oficio marcando la operación correcta, de acuerdo con la fecha de inscripción del recinto en la producción ecológica.
Ref:1700000007220523 Recinto:41-065-006-09009-00004 Cultivo:50000 GARBANZOS-SIN VARIEDAD Secano
Ref:-37290 Recinto:41-065-045-00004-00004 Cultivo:50000 GARBANZOS-SIN VARIEDAD Secano
Ref:-882710 Recinto:41-065-045-00004-00009 Cultivo:101007 OLIVAR-MANZANILLA Secano
Ref:-882716 Recinto:41-077-048-00002-00026 Cultivo:62000 PASTOS PERMANENTES DE 5 O MAS AÑOS-SIN VARIEDAD Secano
Ref:-1197611 Recinto:41-077-048-00019-00023 Cultivo:62000 PASTOS PERMANENTES DE 5 O MAS AÑOS-SIN VARIEDAD Secano
Ref:-1197612 Recinto:41-077-048-00019-00024 Cultivo:62000 PASTOS PERMANENTES DE 5 O MAS AÑOS-SIN VARIEDAD Secano
- 100424 Solicita recinto que no está comprometido para la operación.
Ref:-1273624 Recinto:41-077-048-00001-00002 Cultivo:78000 RAYGRAS ANUAL (Lolium multiflorum LAM. And hybrids)-SIN VARIEDAD Secano
Ref:-882716 Recinto:41-077-048-00002-00026 Cultivo:62000 PASTOS PERMANENTES DE 5 O MAS AÑOS-SIN VARIEDAD Secano
Ref:-1197611 Recinto:41-077-048-00019-00023 Cultivo:62000 PASTOS PERMANENTES DE 5 O MAS AÑOS-SIN VARIEDAD Secano
Ref:-1197612 Recinto:41-077-048-00019-00024 Cultivo:62000 PASTOS PERMANENTES DE 5 O MAS AÑOS-SIN VARIEDAD Secano

(1) Superficie declarada admisible ajustada con la superficie comprometida.
(2) Factor de penalización valorando el alcance para el tipo de compromiso.

Puede verificar la integridad de una copia de este documento mediante la lectura del código QR adjunto o mediante el acceso a la dirección <https://ws050.juntadeandalucia.es/verificarFirma> indicando el código de VERIFICACIÓN

FIRMADO POR	RAQUEL MARIA ESPIN CRESPO	17/12/2024	
VERIFICACIÓN	Pk2jm6UYDU9J72AMTZUYRN3GET48NG	PÁG. 8278/9349	

**APELLIDOS Y NOMBRE / RAZÓN SOCIAL**

AGROCAN S.C.A.

NIF
5819EXPEDIENTE**
1205455**ANUALIDAD DE PAGO**

1ª

IMPORTES POR ANUALIDAD

	2023	2024	2025	2026	2027
IMPORTE MÁXIMO SUBVENCIONABLE	3.314,63 €	3.314,63 €	2.762,18 €	2.762,18 €	2.762,18 €
IMPORTE MEDIO DE TRANSFERENCIA (€/ha)	639,89 €	639,89 €	533,24 €	533,24 €	533,24 €

RESUMEN DE UNIDADES

Cód	GRUPO DE PAGO	Sup. Dec. Admisible (ha)	Sup. Comprometida (ha)	Sup. ajustada compromiso (1) (ha)	% sobredec.	Sup. Resuelta (ha)	Importe Declarado	Importe Topado	Importe Resuelto	Importe tras sobredec.
417	ARROZ	5,26		5,18	0,00	5,18	3.314,63	3.314,63	3.314,63	3.314,63
TOTAL		5,26	5,18	5,18		5,18	3.314,63	3.314,63	3.314,63	3.314,63

APLICACIÓN DE REDUCCIONES Y PENALIZACIONES

GRUPO DE PAGO	Importe Calculado	Importe prereduc.	Criterios de subvencionabilidad y compromisos	Presentación tardía	Omisión declaración	Condicionalidad	IMPORTE (Euros) RESUELTO
ARROZ	3.314,63	3.314,63	0,00	0,00	0,00	0,00	3.314,63
TOTAL	3.314,63	3.314,63					3.314,63

RESUMEN DE PAGOS**IMPORTE (Euros)**

	RESUELTO	FEADER	MAPA	CAPADR
ARROZ - Pago realizado	3.314,63 €	2.817,44 €	325,17 €	172,02 €

RECINTOS RESUELTOS

REF.	REFERENCIA SIGPAC	CULTIVO	DESCRIPCIÓN CULTIVO	S/R	G.PAGO	PEND. MEDIA (%)	SUP. ADMISIBLE (ha)	SUP. COMPROM. (ha)	SUP. AJUSTADA COMPROM. (1) (ha)	SUP. CONY. SIGPAC (ha)	SUP. CERTIE (ha)	SUP. CAMPO (ha)	SUP. CAMPO DETER. CULT. DECLARADO (ha)	SUP. DEC. REDUCIDA (ha)	SUP. RESUELTA (ha)
170000006841993	41-012-038-00033-001	80307	ARROZ-HISPAGRAN	R	417	0,50	5,26	5,18	5,18		5,26			5,18	5,18

INCIDENCIAS**INCIDENCIA DESCRIPCIÓN**

- 4272 Verifica que las líneas de declaración de las Solicitudes Únicas no tienen solapes con la capa de Retroactividad Gráfica (ambas de la misma campaña) a nivel de expediente/línea de declaración gráfica de la solicitud.
Ref:170000006841993 Recinto:41-012-038-00033-00001 Cultivo: - Agregado de la referencia del recinto.:0 Zona de la referencia del recinto.:0 Superficie solapada.:0,08 Id. Incid.:101007431
- 100402 Recinto solicitado no forma parte de ningún organismo de control autorizado para la producción ecológica en Andalucía o fecha de inscripción posterior al plazo establecido (Anexo I. Criterios de Subvencionabilidad. Orden 28 de marzo de 2023).
Ref:170000006841992 Recinto:41-012-019-00033-00002 Cultivo:20000 BARBECHO TRADICIONAL-SIN VARIEDAD Regadío
- 100412 Número de hectáreas validadas inferior a la superficie mínima permitida por el grupo de cultivo (Anexo I. Criterios de Subvencionabilidad. Orden 28 de marzo de 2023).
Sup. Resuelta:0 Grupo de Pago:HERBÁCEOS
- 100413 Recinto perteneciente a grupo de cultivo que no cumple con la superficie mínima requerida (Anexo I. Criterios de Subvencionabilidad. Orden 28 de marzo de 2023).
Ref:170000006841994 Recinto:41-012-049-00039-00001 Cultivo:1161 TRIGO BLANDO-RGT TOCAYO Regadío Sup. Declarada:9,12 Superficie Resolver:9,12
- 100421 Recinto declarado por error para una operación de la 6503, que se ha corregido de oficio marcando la operación correcta, de acuerdo con la fecha de inscripción del recinto en la producción ecológica.
Ref:170000006841993 Recinto:41-012-038-00033-00001 Cultivo:80307 ARROZ-HISPAGRAN Regadío
Ref:170000006841994 Recinto:41-012-049-00039-00001 Cultivo:1161 TRIGO BLANDO-RGT TOCAYO Regadío
- 100424 Solicita recinto que no está comprometido para la operación.
Ref:170000006841992 Recinto:41-012-019-00033-00002 Cultivo:20000 BARBECHO TRADICIONAL-SIN VARIEDAD Regadío

(1) Superficie declarada admisible ajustada con la superficie comprometida.
(2) Factor de penalización valorando el alcance para el tipo de compromiso.

Puede verificar la integridad de una copia de este documento mediante la lectura del código QR adjunto o mediante el acceso a la dirección <https://ws050.juntadeandalucia.es/verificarFirma> indicando el código de VERIFICACIÓN

FIRMADO POR

RAQUEL MARIA ESPIN CRESPO

17/12/2024

VERIFICACIÓN

Pk2jm6UYDU9J72AMTZUYRN3GET48NG

PÁG. 8279/9349



**APELLIDOS Y NOMBRE / RAZÓN SOCIAL**

AGROCLA SL

NIF
8996EXPEDIENTE**
1036821**ANUALIDAD DE PAGO**
1ª**IMPORTES POR ANUALIDAD**

	2023	2024	2025	2026	2027
IMPORTE MÁXIMO SUBVENCIONABLE	1.674,16 €	1.674,16 €	1.674,16 €	1.395,14 €	1.395,14 €
IMPORTE MEDIO DE TRANSFERENCIA (€/ha)	419,59 €	419,59 €	419,59 €	349,66 €	349,66 €

RESUMEN DE UNIDADES

Cód	GRUPO DE PAGO	Sup. Dec. Admisible (ha)	Sup. Comprometida (ha)	Sup. ajustada compromiso (1) (ha)	% sobredec.	Sup. Resuelta (ha)	Importe Declarado	Importe Topado	Importe Resuelto	Importe tras sobredec.
423	FRUTALES REGADÍO	3,99		3,99	0,00	3,99	1.674,16	1.674,16	1.674,16	1.674,16
TOTAL		3,99	3,99	3,99		3,99	1.674,16	1.674,16	1.674,16	1.674,16

APLICACIÓN DE REDUCCIONES Y PENALIZACIONES

GRUPO DE PAGO	Importe Calculado	Importe prereduc.	Criterios de subvencionabilidad y compromisos	Presentación tardía	Omisión declaración	Condicionalidad	IMPORTE (Euros) RESUELTO
FRUTALES REGADÍO	1.674,16	1.674,16	0,00	0,00	0,00	0,00	1.674,16
TOTAL	1.674,16	1.674,16					1.674,16

RESUMEN DE PAGOS

	IMPORTE (Euros)			
	RESUELTO	FEADER	MAPA	CAPADR
FRUTALES REGADÍO - Pago realizado	1.674,16 €	1.423,04 €	164,24 €	86,88 €

RECINTOS RESUELTOS

REF.	REFERENCIA SIGPAC	CULTIVO	DESCRIPCIÓN CULTIVO	S/R G.PAGO	PEND. MEDIA (%)	SUP. DEC. ADMISIBLE (ha)	SUP. COMPROM. (ha)	SUP. AJUSTADA COMPR.(1) (ha)	SUP. CONY. SIGPAC (ha)	SUP. CERTIE (ha)	SUP. CAMPO (ha)	SUP. CAMPO DETER. CULT. DECLARADO (ha)	SUP. DEC. REDUCIDA (ha)	SUP. RESUELTA (ha)
1700000005901372	41-038-039-00005-001	104057	ALMENDROS-AVIJOR	R	423	2,20	1,21	1,21	1,21	1,21			1,21	1,21
1700000005901373	41-038-039-00006-001	104057	ALMENDROS-AVIJOR	R	423	1,30	1,29	1,29	1,29	1,29			1,29	1,29
1700000005901374	41-038-039-00016-001	104057	ALMENDROS-AVIJOR	R	423	1,60	1,49	1,49	1,49	1,49			1,49	1,49

(1) Superficie declarada admisible ajustada con la superficie comprometida.
(2) Factor de penalización valorando el alcance para el tipo de compromiso.Puede verificar la integridad de una copia de este documento mediante la lectura del código QR adjunto o mediante el acceso a la dirección <https://ws050.juntadeandalucia.es/verificarFirma> indicando el código de VERIFICACIÓN

FIRMADO POR

RAQUEL MARIA ESPIN CRESPO

17/12/2024

VERIFICACIÓN

Pk2jm6UYDU9J72AMTZUYRN3GET48NG

PÁG. 8280/9349



**APELLIDOS Y NOMBRE / RAZÓN SOCIAL**

AGRODESARROLLO SL

NIF
***2490*EXPEDIENTE
1098797ANUALIDAD
DE PAGO
1ª**IMPORTES POR ANUALIDAD**

	2023	2024	2025	2026	2027
IMPORTE MÁXIMO SUBVENCIONABLE	11.339,94 €	11.339,94 €	11.339,94 €	9.449,95 €	9.449,95 €
IMPORTE MEDIO DE TRANSFERENCIA (€/ha)	297,48 €	297,48 €	297,48 €	247,90 €	247,90 €

RESUMEN DE UNIDADES

Cód	GRUPO DE PAGO	Sup. Dec. Admisible (ha)	Sup. Comprometida (ha)	Sup. ajustada compromiso (1) (ha)	% sobredec.	Sup. Resuelta (ha)	Importe Declarado	Importe Topado	Importe Resuelto	Importe tras sobredec.
419	OLIVAR	38,12		38,12	0,00	38,12	11.339,94	11.339,94	11.339,94	11.339,94
TOTAL		38,12	38,12	38,12		38,12	11.339,94	11.339,94	11.339,94	11.339,94

APLICACIÓN DE REDUCCIONES Y PENALIZACIONES

GRUPO DE PAGO	Importe Calculado	Importe prereduc.	Criterios de subvencionabilidad y compromisos	Presentación tardía	Omisión declaración	Condicionalidad	IMPORTE (Euros) RESUELTO
OLIVAR	11.339,94		0,00	0,00	0,00	0,00	11.339,94
TOTAL	11.339,94	11.339,94					11.339,94

RESUMEN DE PAGOS

IMPORTE (Euros)

	RESUELTO	FEADER	MAPA	CAPADR
OLIVAR - Pago realizado	11.339,94 €	9.638,95 €	1.112,45 €	588,54 €

RECINTOS RESUELTOS

REF.	REFERENCIA SIGPAC	CULTIVO DESCRIPCIÓN CULTIVO	S/R G.PAGO	PEND. MEDIA (%)	SUP. DEC. ADMISIBLE (ha)	SUP. COMPROM. (ha)	SUP. AJUSTADA COMPR.(1) (ha)	SUP. CONY. SIGPAC (ha)	SUP. CERTIE (ha)	SUP. CAMPO (ha)	SUP. CAMPO DETER. CULT. DECLARADO (ha)	SUP. DEC. REDUCIDA (ha)	SUP. RESUELTA (ha)
-1019641	41-054-002-00026-005	101138 OLIVAR-HOJIBLANCA	R	419	6,90	8,67	8,67		14,55			8,67	8,67
1700000005487509	41-054-002-00027-002	101138 OLIVAR-HOJIBLANCA	S	419	5,50	0,05	0,05		0,05			0,05	0,05
1700000005487515	41-054-002-00026-030	101138 OLIVAR-HOJIBLANCA	R	419	3,00	17,42	17,42		17,42			17,42	17,42
1700000005487516	41-054-002-00026-028	101138 OLIVAR-HOJIBLANCA	R	419	3,00	1,75	1,75		1,75			1,75	1,75
1700000005487520	41-054-002-00026-039	101138 OLIVAR-HOJIBLANCA	R	419	10,70	0,16	0,16		0,16			0,16	0,16
1700000005487556	41-054-001-00009-001	101138 OLIVAR-HOJIBLANCA	R	419	11,40	5,53	5,53		5,53			5,53	5,53
1700000005487581	41-054-002-00026-033	101138 OLIVAR-HOJIBLANCA	R	419	5,20	4,48	4,48		4,48			4,48	4,48
1700000005487588	41-054-002-00026-036	101138 OLIVAR-HOJIBLANCA	R	419	10,80	0,06	0,06		0,06			0,06	0,06

INCIDENCIAS**INCIDENCIA DESCRIPCIÓN**

- 75022 No autoriza a que, en caso de la devolución por la entidad financiera (retrocesión bancaria) del pago en la cuenta corriente consignada en la solicitud y que está debidamente registrada en el sistema contable GIRO de la Junta de Andalucía, se proceda al pago en cualquier otra cuenta corriente de la titularidad del solicitante vigente en dicho sistema contable.
- 100421 Recinto declarado por error para una operación de la 6503, que se ha corregido de oficio marcando la operación correcta, de acuerdo con la fecha de inscripción del recinto en la producción ecológica.
 Ref:1700000005487556 Recinto:41-054-001-00009-00001 Cultivo:101138 OLIVAR-HOJIBLANCA Regadío
 Ref:-1019641 Recinto:41-054-002-00026-00005 Cultivo:101138 OLIVAR-HOJIBLANCA Regadío
 Ref:1700000005487516 Recinto:41-054-002-00026-00028 Cultivo:101138 OLIVAR-HOJIBLANCA Regadío
 Ref:1700000005487515 Recinto:41-054-002-00026-00030 Cultivo:101138 OLIVAR-HOJIBLANCA Regadío
 Ref:1700000005487581 Recinto:41-054-002-00026-00033 Cultivo:101138 OLIVAR-HOJIBLANCA Regadío
 Ref:1700000005487588 Recinto:41-054-002-00026-00036 Cultivo:101138 OLIVAR-HOJIBLANCA Regadío
 Ref:1700000005487520 Recinto:41-054-002-00026-00039 Cultivo:101138 OLIVAR-HOJIBLANCA Regadío
 Ref:1700000005487509 Recinto:41-054-002-00027-00002 Cultivo:101138 OLIVAR-HOJIBLANCA Secano

(1) Superficie declarada admisible ajustada con la superficie comprometida.
 (2) Factor de penalización valorando el alcance para el tipo de compromiso.

Puede verificar la integridad de una copia de este documento mediante la lectura del código QR adjunto o mediante el acceso a la dirección <https://ws050.juntadeandalucia.es/verificarFirma> indicando el código de VERIFICACIÓN

FIRMADO POR

RAQUEL MARIA ESPIN CRESPO

17/12/2024

VERIFICACIÓN

Pk2jm6UYDU9J72AMTZUYRN3GET48NG

PÁG. 8281/9349



**APELLIDOS Y NOMBRE / RAZÓN SOCIAL**

AGRO-FRAJIMON SL

NIF

***7181*

EXPEDIENTE

1264097

ANUALIDAD DE PAGO

1ª

IMPORTES POR ANUALIDAD

	2023	2024	2025	2026	2027
IMPORTE MÁXIMO SUBVENCIONABLE	11.899,20 €	11.899,20 €	11.899,20 €	9.916,00 €	9.916,00 €
IMPORTE MEDIO DE TRANSFERENCIA (€/ha)	297,48 €	297,48 €	297,48 €	247,90 €	247,90 €

RESUMEN DE UNIDADES

Cód	GRUPO DE PAGO	Sup. Dec. Admisible (ha)	Sup. Comprometida (ha)	Sup. ajustada compromiso (1) (ha)	% sobredec.	Sup. Resuelta (ha)	Importe Declarado	Importe Topado	Importe Resuelto	Importe tras sobredec.
419	OLIVAR	68,58		40,00	0,00	40,00	11.899,20	11.899,20	11.899,20	11.899,20
TOTAL		68,58	40,00	40,00		40,00	11.899,20	11.899,20	11.899,20	11.899,20

APLICACIÓN DE REDUCCIONES Y PENALIZACIONES

GRUPO DE PAGO	Importe Calculado	Importe prereduc.	Criterios de subvencionabilidad y compromisos	Presentación tardía	Omisión declaración	Condicionabilidad	IMPORTE (Euros) RESUELTO
OLIVAR	11.899,20	11.899,20	0,00	0,00	0,00	0,00	11.899,20
TOTAL	11.899,20	11.899,20					11.899,20

RESUMEN DE PAGOS

IMPORTE (Euros)

	RESUELTO	FEADER	MAPA	CAPADR
OLIVAR - Pago realizado	11.899,20 €	10.114,32 €	1.167,31 €	617,57 €

RECINTOS RESUELTOS

REF.	REFERENCIA SIGPAC	CULTIVO	DESCRIPCIÓN CULTIVO	S/R G.PAGO	PEND. MEDIA (%)	SUP. DEC. ADMISIBLE (ha)	SUP. COMPROM. (ha)	SUP. AJUSTADA COMPR.(1) (ha)	SUP. CONY. SIGPAC (ha)	SUP. CERTIE (ha)	SUP. CAMPO (ha)	SUP. CAMPO DETER. CULT. DECLARADO (ha)	SUP. DEC. REDUCIDA (ha)	SUP. RESUELTA (ha)
-1197903	41-055-030-00025-002	101003	OLIVAR-ARBEQUINA	R	419	1,10	30,03	30,03	30,03	30,03			30,03	30,03
-1197902	41-055-009-00014-001	101003	OLIVAR-ARBEQUINA	R	419	2,40	1,00	0,23	0,23	0,23			0,23	0,23
5288751	41-055-009-00014-001	101003	OLIVAR-ARBEQUINA	R	419	2,40	3,41	0,77	0,77	0,77			0,77	0,77
5288754	41-055-009-00015-001	101003	OLIVAR-ARBEQUINA	R	419	1,00	4,41	4,41	4,41	4,41			4,41	4,41
5288774	41-074-009-00023-002	101003	OLIVAR-ARBEQUINA	R	419	3,20	1,84	1,84	1,84	1,84			1,84	1,84
5288775	41-074-009-00034-002	101003	OLIVAR-ARBEQUINA	R	419	2,30	2,56	2,56	2,56	2,56			2,56	2,56
5288806	41-074-009-00127-001	101003	OLIVAR-ARBEQUINA	R	419	2,90	7,26	7,26	7,26	7,26			7,26	7,26
5288811	41-074-009-00130-001	101003	OLIVAR-ARBEQUINA	R	419	1,50	4,28	4,28	4,28	4,28			4,28	4,28
5288816	41-074-009-09010-003	101003	OLIVAR-ARBEQUINA	S	419	2,20	0,76	0,76	0,76	0,76			0,76	0,76
5460155	41-055-030-00002-002	101027	OLIVAR-ARBOSANA	R	419	1,70	6,35	6,35	6,35	6,35			6,35	6,35
5460156	41-055-029-00072-002	101027	OLIVAR-ARBOSANA	R	419	1,30	5,29	5,29	5,29	5,29			5,29	5,29
5460157	41-055-029-00081-002	101027	OLIVAR-ARBOSANA	R	419	2,50	1,39	1,39	1,39	1,39			1,39	1,39

INCIDENCIAS**INCIDENCIA DESCRIPCIÓN**

100421	Recinto declarado por error para una operación de la 6503, que se ha corregido de oficio marcando la operación correcta, de acuerdo con la fecha de inscripción del recinto en la producción ecológica. Ref:-1197902 Recinto:41-055-009-00014-00001 Cultivo:101003 OLIVAR-ARBEQUINA Regadío Ref:5288751 Recinto:41-055-009-00014-00001 Cultivo:101003 OLIVAR-ARBEQUINA Regadío Ref:5288754 Recinto:41-055-009-00015-00001 Cultivo:101003 OLIVAR-ARBEQUINA Regadío Ref:-1197903 Recinto:41-055-030-00025-00002 Cultivo:101003 OLIVAR-ARBEQUINA Regadío Ref:5288774 Recinto:41-074-009-00023-00002 Cultivo:101003 OLIVAR-ARBEQUINA Regadío Ref:5288775 Recinto:41-074-009-00034-00002 Cultivo:101003 OLIVAR-ARBEQUINA Regadío Ref:5288806 Recinto:41-074-009-00127-00001 Cultivo:101003 OLIVAR-ARBEQUINA Regadío Ref:5288811 Recinto:41-074-009-00130-00001 Cultivo:101003 OLIVAR-ARBEQUINA Regadío Ref:5288816 Recinto:41-074-009-09010-00003 Cultivo:101003 OLIVAR-ARBEQUINA Secano
--------	--

(1) Superficie declarada admisible ajustada con la superficie comprometida.
(2) Factor de penalización valorando el alcance para el tipo de compromiso.Puede verificar la integridad de una copia de este documento mediante la lectura del código QR adjunto o mediante el acceso a la dirección <https://ws050.juntadeandalucia.es/verificarFirma> indicando el código de VERIFICACIÓN

FIRMADO POR

RAQUEL MARIA ESPIN CRESPO

17/12/2024

VERIFICACIÓN

Pk2jm6UYDU9J72AMTZUYRN3GET48NG

PÁG. 8282/9349





APELLIDOS Y NOMBRE / RAZÓN SOCIAL **NIF** **EXPEDIENTE** **ANUALIDAD DE PAGO**
 AGROGANADERA LA PARRILLA SL ****9293* 1097356 1ª

IMPORTE POR ANUALIDAD

	2023	2024	2025	2026	2027
IMPORTE MÁXIMO SUBVENCIONABLE	17.063,05 €	17.063,05 €	14.380,34 €	14.219,21 €	14.219,21 €
IMPORTE MEDIO DE TRANSFERENCIA (€/ha)	28,83 €	28,83 €	24,30 €	24,03 €	24,03 €

RESUMEN DE UNIDADES

Cód	GRUPO DE PAGO	Sup. Dec. Admisible (ha)	Sup. Comprometida (ha)	Sup. ajustada compromiso (1) (ha)	% sobredec.	Sup. Resuelta (ha)	Importe Declarado	Importe Topado	Importe Resuelto	Importe tras sobredec.
418	PASTOS ASOCIADOS A GANADERÍA ECOLÓGICA	588,55		588,55	0,00	588,55	24.798,78	16.096,24	16.096,24	16.096,24
419	OLIVAR	3,25		3,25	0,00	3,25	966,81	966,81	966,81	966,81
424	HERBÁCEOS NO ELEGIBLES	6,13		0,00	100,00	0,00	0,00	0,00	0,00	0,00
TOTAL		597,93	591,80	591,80		591,80	25.765,59	17.063,05	17.063,05	17.063,05

APLICACIÓN DE REDUCCIONES Y PENALIZACIONES

GRUPO DE PAGO	Importe Calculado	Importe prerreduc.	Criterios de subvencionabilidad y compromisos	Presentación tardía	Omisión declaración	Condicionabilidad	IMPORTE (Euros) RESUELTO
HERBÁCEOS NO ELEGIBLES	0,00	0,00	0,00	0,00	0,00	0,00	0,00
OLIVAR	966,81	966,81	0,00	0,00	0,00	0,00	966,81
PASTOS ASOCIADOS A GANADERÍA	16.096,24	16.096,24	0,00	0,00	0,00	0,00	16.096,24
TOTAL	17.063,05	17.063,05					17.063,05

RESUMEN DE PAGOS

	RESUELTO	FEADER	MAPA	CAPADR
OLIVAR - Pago realizado	966,81 €	821,79 €	94,84 €	50,18 €
PASTOS ASOCIADOS A GANADERÍA ECOLÓGICA - Pago realizado	16.096,24 €	13.681,80 €	1.579,04 €	835,40 €
TOTAL	17.063,05 €	14.503,59 €	1.673,88 €	885,58 €

RECINTOS RESUELTOS

REF.	REFERENCIA SIGPAC	CULTIVO DESCRIPCIÓN CULTIVO	S/R G.PAGO	PEND. MEDIA (%)	SUP. DEC. ADMISIBLE (ha)	SUP. COMPROM. (ha)	SUP. AJUSTADA COMPR.(1) (ha)	SUP. CONV. SIGPAC (ha)	SUP. CERTIF. (ha)	SUP. CAMPO (ha)	SUP. CAMPO DETER. CULL. DECLARADO (ha)	SUP. DEC. REDUCIDA (ha)	SUP. RESUELTA (ha)
-457498	41-027-003-00002-047	62000 PASTOS PERMANENTES DE 5 O MAS AÑOS-SIN VARIEDAD	S 418	6,30	0,01	0,01	0,01		0,01			0,01	0,01
-457497	41-027-003-00002-046	62000 PASTOS PERMANENTES DE 5 O MAS AÑOS-SIN VARIEDAD	S 418	8,20	0,63	0,63	0,63		0,63			0,63	0,63
1700000004803387	41-027-003-00002-042	62000 PASTOS PERMANENTES DE 5 O MAS AÑOS-SIN VARIEDAD	S 418	10,90	14,41	14,41	14,41		14,41			14,41	14,41
1700000004803388	41-027-009-00001-002	62000 PASTOS PERMANENTES DE 5 O MAS AÑOS-SIN VARIEDAD	S 418	7,00	198,17	198,17	198,17		198,17			198,17	198,17
1700000004803389	41-027-009-00001-004	62000 PASTOS PERMANENTES DE 5 O MAS AÑOS-SIN VARIEDAD	S 418	8,60	33,69	33,69	33,69		33,69			33,69	33,69
1700000004803392	41-027-003-00002-017	62000 PASTOS PERMANENTES DE 5 O MAS AÑOS-SIN VARIEDAD	S 418	11,80	21,05	21,05	21,05		21,05			21,05	21,05
1700000004803393	41-027-010-00017-001	62000 PASTOS PERMANENTES DE 5 O MAS AÑOS-SIN VARIEDAD	S 418	16,40	1,25	1,25	1,25		3,58			1,25	1,25
1700000004803412	41-027-003-00002-017	62000 PASTOS PERMANENTES DE 5 O MAS AÑOS-SIN VARIEDAD	S 418	11,80	56,75	56,75	56,75		66,77			56,75	56,75
1700000004803413	41-027-003-00002-045	62000 PASTOS PERMANENTES DE 5 O MAS AÑOS-SIN VARIEDAD	S 418	8,60	0,38	0,38	0,38		0,38			0,38	0,38
1700000004803416	41-027-003-00002-003	62000 PASTOS PERMANENTES DE 5 O MAS AÑOS-SIN VARIEDAD	S 418	17,30	223,76	223,76	223,76		298,34			223,76	223,76
1700000004803419	41-027-003-00002-015	62000 PASTOS PERMANENTES DE 5 O MAS AÑOS-SIN VARIEDAD	S 418	29,60	38,45	38,45	38,45		109,87			38,45	38,45
1700000004803386	41-027-003-00002-014	101010 OLIVAR-PICUAL	S 419	9,70	1,81	1,81	1,81		1,81			1,81	1,81
1700000004803391	41-027-003-00002-013	101010 OLIVAR-PICUAL	S 419	15,40	1,44	1,44	1,44		1,44			1,44	1,44
-1017113	41-027-003-00002-004	20000 BARBECHO TRADICIONAL-SIN VARIEDAD	S 424	14,80	2,31	2,31	2,31		2,31			2,31	2,31
-1017102	41-027-003-00002-007	20000 BARBECHO TRADICIONAL-SIN VARIEDAD	S 424	12,20	1,43	1,43	1,43		1,43			1,43	1,43
-457752	41-027-003-00002-018	20000 BARBECHO TRADICIONAL-SIN VARIEDAD	S 424	6,60	2,00	2,00	2,00		2,00			2,00	2,00
1700000004803417	41-027-003-00002-023	20000 BARBECHO TRADICIONAL-SIN VARIEDAD	S 424	14,00	0,39	0,39	0,39		0,39			0,39	0,39

(1) Superficie declarada admisible ajustada con la superficie comprometida.
 (2) Factor de penalización valorando el alcance para el tipo de compromiso.

Puede verificar la integridad de una copia de este documento mediante la lectura del código QR adjunto o mediante el acceso a la dirección <https://ws050.juntadeandalucia.es/verificarFirma> indicando el código de VERIFICACIÓN

FIRMADO POR RAQUEL MARIA ESPIN CRESPO

17/12/2024

VERIFICACIÓN Pk2jm6UYDU9J72AMTZUYRN3GET48NG

PÁG. 8283/9349



**INCIDENCIAS****INCIDENCIA DESCRIPCIÓN**

- 75022 No autoriza a que, en caso de la devolución por la entidad financiera (retrocesión bancaria) del pago en la cuenta corriente consignada en la solicitud y que está debidamente registrada en el sistema contable GIRO de la Junta de Andalucía, se proceda al pago en cualquier otra cuenta corriente de la titularidad del solicitante vigente en dicho sistema contable.
- 100407 Explotación solicitada no forma parte de ningún organismo de control autorizado para la producción ecológica en Andalucía o fecha de inscripción posterior al plazo establecido (Anexo I. Criterios de Subvencionabilidad. Orden 28 de marzo de 2023).
Explotación:ES410270000018 Especie:PORCINO
- 100412 Número de hectáreas validadas inferior a la superficie mínima permitida por el grupo de cultivo (Anexo I. Criterios de Subvencionabilidad. Orden 28 de marzo de 2023).
Sup. Resuelta:0 Grupo de Pago:HERBÁCEOS
- 100413 Recinto perteneciente a grupo de cultivo que no cumple con la superficie mínima requerida (Anexo I. Criterios de Subvencionabilidad. Orden 28 de marzo de 2023).
Ref:170000004803414 Recinto:41-027-003-00002-00004 Cultivo:241000 MEZCLA VEZA - AVENA-SIN VARIEDAD Secano Sup. Declarada:7,85 Superficie Resolver:7,85
Ref:170000004803400 Recinto:41-027-003-00002-00005 Cultivo:241000 MEZCLA VEZA - AVENA-SIN VARIEDAD Secano Sup. Declarada:2,69 Superficie Resolver:2,69
Ref:170000004803390 Recinto:41-027-003-00002-00006 Cultivo:241000 MEZCLA VEZA - AVENA-SIN VARIEDAD Secano Sup. Declarada:1,98 Superficie Resolver:1,98
Ref:-1017110 Recinto:41-027-003-00002-00007 Cultivo:241000 MEZCLA VEZA - AVENA-SIN VARIEDAD Secano Sup. Declarada:9,19 Superficie Resolver:9,19
Ref:-457753 Recinto:41-027-003-00002-00018 Cultivo:241000 MEZCLA VEZA - AVENA-SIN VARIEDAD Secano Sup. Declarada:2,59 Superficie Resolver:2,59
Ref:170000004803396 Recinto:41-027-003-00002-00021 Cultivo:241000 MEZCLA VEZA - AVENA-SIN VARIEDAD Secano Sup. Declarada:2,64 Superficie Resolver:2,64
Ref:170000004803401 Recinto:41-027-003-00002-00022 Cultivo:241000 MEZCLA VEZA - AVENA-SIN VARIEDAD Secano Sup. Declarada:3,37 Superficie Resolver:3,37
Ref:170000004803399 Recinto:41-027-003-00002-00044 Cultivo:241000 MEZCLA VEZA - AVENA-SIN VARIEDAD Secano Sup. Declarada:6,29 Superficie Resolver:6,29

Datos considerados para el Cálculo de la Carga Ganadera mínima y máxima del expediente

Explotación	Especie	Inscrito en Sipea y Admisible	Ugm Calculada para CG Mínima	Ugm Calculada para CG Máxima
ES410270000018	BOVINA	SI	89,55	89,55
ES410270000018	PORCINO	NO	0,00	23,43
			89,55	112,98

Superficie determinada para Cálculo Carga Ganadera Mínima: 588,55 ha

Superficie determinada para Cálculo Carga Ganadera Máxima: 588,61 ha

Los importes del Grupo de Pago de pastos de este expediente han sido ajustados por no llegar a la carga ganadera mínima de 0,3

Carga Ganadera Mínima Expediente: 0,15 ugm/ha

Carga Ganadera Máxima Expediente: 0,19 ugm/ha

Recintos Determinados para el Cálculo de Garga Ganadera Mínima

REF.	REFERENCIA SIGPAC	CULTIVO	DESCRIPCIÓN CULTIVO	S/R	SUP. RESUELTA (ha)
-457498	41-027-003-00002-00047	62000	PASTOS PERMANENTES DE 5 O MAS AÑOS-SIN VARIEDAD	S	0,01
-457497	41-027-003-00002-00046	62000	PASTOS PERMANENTES DE 5 O MAS AÑOS-SIN VARIEDAD	S	0,63
170000004803387	41-027-003-00002-00042	62000	PASTOS PERMANENTES DE 5 O MAS AÑOS-SIN VARIEDAD	S	14,41
170000004803388	41-027-009-00001-00002	62000	PASTOS PERMANENTES DE 5 O MAS AÑOS-SIN VARIEDAD	S	198,17
170000004803389	41-027-009-00001-00004	62000	PASTOS PERMANENTES DE 5 O MAS AÑOS-SIN VARIEDAD	S	33,69
170000004803392	41-027-003-00002-00017	62000	PASTOS PERMANENTES DE 5 O MAS AÑOS-SIN VARIEDAD	S	21,05
170000004803393	41-027-010-00017-00001	62000	PASTOS PERMANENTES DE 5 O MAS AÑOS-SIN VARIEDAD	S	1,25
170000004803412	41-027-003-00002-00017	62000	PASTOS PERMANENTES DE 5 O MAS AÑOS-SIN VARIEDAD	S	56,75
170000004803413	41-027-003-00002-00045	62000	PASTOS PERMANENTES DE 5 O MAS AÑOS-SIN VARIEDAD	S	0,38
170000004803416	41-027-003-00002-00003	62000	PASTOS PERMANENTES DE 5 O MAS AÑOS-SIN VARIEDAD	S	223,76
170000004803419	41-027-003-00002-00015	62000	PASTOS PERMANENTES DE 5 O MAS AÑOS-SIN VARIEDAD	S	38,45

(1) Superficie declarada admisible ajustada con la superficie comprometida.
(2) Factor de penalización valorando el alcance para el tipo de compromiso.Puede verificar la integridad de una copia de este documento mediante la lectura del código QR adjunto o mediante el acceso a la dirección <https://ws050.juntadeandalucia.es/verificarFirma> indicando el código de VERIFICACIÓN

FIRMADO POR

RAQUEL MARIA ESPIN CRESPO

17/12/2024

VERIFICACIÓN

Pk2jm6UYDU9J72AMTZUYRN3GET48NG

PÁG. 8284/9349



**Datos considerados para el Cálculo de la Carga Ganadera mínima y máxima del expediente****Recintos Determinados para el Cálculo de Garga Ganadera Máxima**

<u>REF.</u>	<u>REFERENCIA SIGPAC</u>	<u>CULTIVO</u>	<u>DESCRIPCIÓN CULTIVO</u>	<u>S/R</u>	<u>SUP. RESUELTA (ha)</u>
-958046	41-027-003-00012-00019	62000	PASTOS PERMANENTES DE 5 O MAS AÑOS-SIN VARIEDAD	S	0,00
-958045	41-027-003-00012-00019	62000	PASTOS PERMANENTES DE 5 O MAS AÑOS-SIN VARIEDAD	S	0,06
-457498	41-027-003-00002-00047	62000	PASTOS PERMANENTES DE 5 O MAS AÑOS-SIN VARIEDAD	S	0,01
-457497	41-027-003-00002-00046	62000	PASTOS PERMANENTES DE 5 O MAS AÑOS-SIN VARIEDAD	S	0,63
1700000004803387	41-027-003-00002-00042	62000	PASTOS PERMANENTES DE 5 O MAS AÑOS-SIN VARIEDAD	S	14,41
1700000004803388	41-027-009-00001-00002	62000	PASTOS PERMANENTES DE 5 O MAS AÑOS-SIN VARIEDAD	S	198,17
1700000004803389	41-027-009-00001-00004	62000	PASTOS PERMANENTES DE 5 O MAS AÑOS-SIN VARIEDAD	S	33,69
1700000004803392	41-027-003-00002-00017	62000	PASTOS PERMANENTES DE 5 O MAS AÑOS-SIN VARIEDAD	S	21,05
1700000004803393	41-027-010-00017-00001	62000	PASTOS PERMANENTES DE 5 O MAS AÑOS-SIN VARIEDAD	S	1,25
1700000004803412	41-027-003-00002-00017	62000	PASTOS PERMANENTES DE 5 O MAS AÑOS-SIN VARIEDAD	S	56,75
1700000004803413	41-027-003-00002-00045	62000	PASTOS PERMANENTES DE 5 O MAS AÑOS-SIN VARIEDAD	S	0,38
1700000004803416	41-027-003-00002-00003	62000	PASTOS PERMANENTES DE 5 O MAS AÑOS-SIN VARIEDAD	S	223,76
1700000004803419	41-027-003-00002-00015	62000	PASTOS PERMANENTES DE 5 O MAS AÑOS-SIN VARIEDAD	S	38,45

Incidencias de carga ganadera**INCIDENCIA DESCRIPCIÓN**

- 100407 Explotación solicitada no forma parte de ningún organismo de control autorizado para la producción ecológica en Andalucía o fecha de inscripción posterior al plazo establecido (Anexo I. Criterios de Subvencionabilidad. Orden 28 de marzo de 2023).
Explotación:ES410270000018 Especie:PORCINO

(1) Superficie declarada admisible ajustada con la superficie comprometida.
(2) Factor de penalización valorando el alcance para el tipo de compromiso.

Puede verificar la integridad de una copia de este documento mediante la lectura del código QR adjunto o mediante el acceso a la dirección <https://ws050.juntadeandalucia.es/verificarFirma> indicando el código de VERIFICACIÓN

FIRMADO POR	RAQUEL MARIA ESPIN CRESPO	17/12/2024	
VERIFICACIÓN	Pk2jm6UYDU9J72AMTZUYRN3GET48NG	PÁG. 8285/9349	

**APELLIDOS Y NOMBRE / RAZÓN SOCIAL**

AGROMOVE, S.L.

NIF
8486EXPEDIENTE**
1247114**ANUALIDAD DE PAGO**

1ª

IMPORTES POR ANUALIDAD

	2023	2024	2025	2026	2027
IMPORTE MÁXIMO SUBVENCIONABLE	4.447,33 €	4.447,33 €	4.447,33 €	3.706,11 €	3.706,11 €
IMPORTE MEDIO DE TRANSFERENCIA (€/ha)	297,48 €	297,48 €	297,48 €	247,90 €	247,90 €

RESUMEN DE UNIDADES

Cód	GRUPO DE PAGO	Sup. Dec. Admisible (ha)	Sup. Comprometida (ha)	Sup. ajustada compromiso (1) (ha)	% sobredec.	Sup. Resuelta (ha)	Importe Declarado	Importe Topado	Importe Resuelto	Importe tras sobredec.
419	OLIVAR	14,95		14,95	0,00	14,95	4.447,33	4.447,33	4.447,33	4.447,33
TOTAL		14,95	14,95	14,95		14,95	4.447,33	4.447,33	4.447,33	4.447,33

APLICACIÓN DE REDUCCIONES Y PENALIZACIONES

GRUPO DE PAGO	Importe Calculado	Importe prereduc.	Criterios de subvencionabilidad y compromisos	Presentación tardía	Omisión declaración	Condicionalidad	IMPORTE (Euros) RESUELTO
OLIVAR	4.447,33	4.447,33	0,00	0,00	1,00	0,00	4.402,86
TOTAL	4.447,33	4.447,33					4.402,86

RESUMEN DE PAGOS**IMPORTE (Euros)**

	RESUELTO	FEADER	MAPA	CAPADR
OLIVAR - Pago realizado	4.402,86 €	3.742,43 €	431,92 €	228,51 €

RECINTOS RESUELTOS

REF.	REFERENCIA SIGPAC	CULTIVO	DESCRIPCIÓN CULTIVO	S/R G.PAGO	PEND. MEDIA (%)	SUP. DEC. ADMISIBLE (ha)	SUP. COMPROM. (ha)	SUP. AJUSTADA COMPR.(1) (ha)	SUP. CONY. SIGPAC (ha)	SUP. CERTIE (ha)	SUP. CAMPO (ha)	SUP. CAMPO DETER. CULT. DECLARADO (ha)	SUP. DEC. REDUCIDA (ha)	SUP. RESUELTA (ha)
5546790	41-095-018-00036-004	101195	OLIVAR-LECHIN DE SEVILLA	S 419	1,10	2,07	2,07	2,07	2,07	2,07			2,07	2,07
5560583	41-068-065-00004-005	101323	OLIVAR-VERDIAL DE HUEVAR	S 419	8,90	0,52	0,52	0,52	0,52	0,52			0,52	0,52
5560586	41-068-065-00010-008	101218	OLIVAR-MANZANILLA DE SEVILLA	S 419	9,80	7,87	7,87	7,87	7,87	7,87			7,87	7,87
6836371	41-077-008-00028-003	101323	OLIVAR-VERDIAL DE HUEVAR	S 419	5,70	4,49	4,49	4,49	4,49	4,49			4,49	4,49

INCIDENCIAS**INCIDENCIA DESCRIPCIÓN**

256 Solicitud con recintos no declarados en campaña actual con una reducción por omisión de superficie superior al 3%
CÓDIGO PARA EL PORCENTAJE DE REDUCCIÓN POR OMISIÓN QUE CORRESPONDE A LA SOLICITUD:1

(1) Superficie declarada admisible ajustada con la superficie comprometida.
(2) Factor de penalización valorando el alcance para el tipo de compromiso.

Puede verificar la integridad de una copia de este documento mediante la lectura del código QR adjunto o mediante el acceso a la dirección <https://ws050.juntadeandalucia.es/verificarFirma> indicando el código de VERIFICACIÓN

FIRMADO POR

RAQUEL MARIA ESPIN CRESPO

17/12/2024

VERIFICACIÓN

Pk2jm6UYDU9J72AMTZUYRN3GET48NG

PÁG. 8286/9349



**APELLIDOS Y NOMBRE / RAZÓN SOCIAL**

AGROPECUARIA HERMOGENES C.B.

NIF

***2710*

EXPEDIENTE

1266506

ANUALIDAD DE PAGO

1ª

IMPORTES POR ANUALIDAD

	2023	2024	2025	2026	2027
IMPORTE MÁXIMO SUBVENCIONABLE	10.270,46 €	10.270,46 €	8.558,72 €	8.558,72 €	8.558,72 €
IMPORTE MEDIO DE TRANSFERENCIA (€/ha)	83,07 €	83,07 €	69,22 €	69,22 €	69,22 €

RESUMEN DE UNIDADES

Cód	GRUPO DE PAGO	Sup. Dec. Admisible (ha)	Sup. Comprometida (ha)	Sup. ajustada compromiso (1) (ha)	% sobredec.	Sup. Resuelta (ha)	Importe Declarado	Importe Topado	Importe Resuelto	Importe tras sobredec.
418	PASTOS ASOCIADOS A GANADERÍA ECOLÓGICA	123,64		123,64	0,00	123,64	10.270,06	10.270,46	10.270,46	10.270,46
TOTAL		123,64	123,64	123,64		123,64	10.270,06	10.270,46	10.270,46	10.270,46

APLICACIÓN DE REDUCCIONES Y PENALIZACIONES

GRUPO DE PAGO	Importe Calculado	Importe prerreduc.	Criterios de subvencionabilidad y compromisos	Presentación tardía	Omisión declaración	Condicionidad	IMPORTE (Euros) RESUELTO
PASTOS ASOCIADOS A GANADERÍA	10.270,46	10.270,46	0,00	0,00	0,00	0,00	10.270,46
TOTAL	10.270,46	10.270,46					10.270,46

RESUMEN DE PAGOS**IMPORTE (Euros)**

	RESUELTO	FEADER	MAPA	CAPADR
PASTOS ASOCIADOS A GANADERÍA ECOLÓGICA - Pago realizado	10.270,46 €	8.729,89 €	1.007,53 €	533,04 €

RECINTOS RESUELTOS

REE	REFERENCIA SIGPAC	CULTIVO DESCRIPCIÓN CULTIVO	S/R G.PAGO	PEND. MEDIA (%)	SUP. DEC. ADMISIBLE (ha)	SUP. COMPROM. (ha)	SUP. AJUSTADA COMPROM. (1) (ha)	SUP. CONV. SIGPAC (ha)	SUP. CERTIF. (ha)	SUP. CAMPO (ha)	SUP. CAMPO DETER. CULT. DECLARADO (ha)	SUP. DEC. REDUCIDA (ha)	SUP. RESUELTA (ha)
4135028	41-033-015-00007-001	62000 PASTOS PERMANENTES DE 5 O MAS AÑOS-SIN VARIEDAD	S 418	14,20	0,02	0,02	0,02		0,03			0,02	0,02
4135029	41-033-015-00007-002	62000 PASTOS PERMANENTES DE 5 O MAS AÑOS-SIN VARIEDAD	S 418	8,50	7,06	7,06	7,06		7,06			7,06	7,06
4135030	41-033-015-00007-003	62000 PASTOS PERMANENTES DE 5 O MAS AÑOS-SIN VARIEDAD	S 418	15,40	15,96	15,96	15,96		15,96			15,96	15,96
4135031	41-033-015-00007-004	62000 PASTOS PERMANENTES DE 5 O MAS AÑOS-SIN VARIEDAD	S 418	18,20	0,50	0,50	0,50		0,66			0,50	0,50
4135032	41-033-015-00007-005	62000 PASTOS PERMANENTES DE 5 O MAS AÑOS-SIN VARIEDAD	S 418	9,80	0,34	0,34	0,34		0,40			0,34	0,34
4135033	41-033-015-00007-006	62000 PASTOS PERMANENTES DE 5 O MAS AÑOS-SIN VARIEDAD	S 418	10,00	0,05	0,05	0,05		0,07			0,05	0,05
4135034	41-033-015-00007-008	62000 PASTOS PERMANENTES DE 5 O MAS AÑOS-SIN VARIEDAD	S 418	23,40	0,11	0,11	0,11		0,15			0,11	0,11
4135035	41-033-015-00007-009	62000 PASTOS PERMANENTES DE 5 O MAS AÑOS-SIN VARIEDAD	S 418	16,80	0,06	0,06	0,06		0,16			0,06	0,06
4135036	41-033-015-00007-010	62000 PASTOS PERMANENTES DE 5 O MAS AÑOS-SIN VARIEDAD	S 418	11,30	0,23	0,23	0,23		0,51			0,23	0,23
4135037	41-033-015-00007-011	62000 PASTOS PERMANENTES DE 5 O MAS AÑOS-SIN VARIEDAD	S 418	10,00	0,09	0,09	0,09		0,09			0,09	0,09
4135038	41-033-015-00007-012	62000 PASTOS PERMANENTES DE 5 O MAS AÑOS-SIN VARIEDAD	S 418	16,90	0,07	0,07	0,07		0,07			0,07	0,07
4135041	41-033-015-00007-015	62000 PASTOS PERMANENTES DE 5 O MAS AÑOS-SIN VARIEDAD	S 418	18,10	0,50	0,50	0,50		0,67			0,50	0,50
4135042	41-033-015-00007-016	62000 PASTOS PERMANENTES DE 5 O MAS AÑOS-SIN VARIEDAD	S 418	27,00	0,71	0,71	0,71		0,94			0,71	0,71
4135043	41-033-015-00007-017	62000 PASTOS PERMANENTES DE 5 O MAS AÑOS-SIN VARIEDAD	S 418	18,80	1,12	1,12	1,12		2,03			1,12	1,12
4135044	41-033-015-00007-018	62000 PASTOS PERMANENTES DE 5 O MAS AÑOS-SIN VARIEDAD	S 418	16,60	34,34	34,34	34,34		34,34			34,34	34,34
4135045	41-033-015-00007-019	62000 PASTOS PERMANENTES DE 5 O MAS AÑOS-SIN VARIEDAD	S 418	24,60	39,30	39,30	39,30		39,30			39,30	39,30
4135046	41-033-015-00007-021	62000 PASTOS PERMANENTES DE 5 O MAS AÑOS-SIN VARIEDAD	S 418	16,50	10,41	10,41	10,41		10,41			10,41	10,41
4135047	41-033-015-00007-022	62000 PASTOS PERMANENTES DE 5 O MAS AÑOS-SIN VARIEDAD	S 418	28,20	12,34	12,34	12,34		12,34			12,34	12,34
4135048	41-033-015-00007-024	62000 PASTOS PERMANENTES DE 5 O MAS AÑOS-SIN VARIEDAD	S 418	15,30	0,02	0,02	0,02		0,02			0,02	0,02
4135050	41-033-015-00007-027	62000 PASTOS PERMANENTES DE 5 O MAS AÑOS-SIN VARIEDAD	S 418	10,80	0,33	0,33	0,33		0,60			0,33	0,33
4135051	41-033-015-00007-028	62000 PASTOS PERMANENTES DE 5 O MAS AÑOS-SIN VARIEDAD	S 418	12,50	0,08	0,08	0,08		0,12			0,08	0,08

(1) Superficie declarada admisible ajustada con la superficie comprometida.
(2) Factor de penalización valorando el alcance para el tipo de compromiso.Puede verificar la integridad de una copia de este documento mediante la lectura del código QR adjunto o mediante el acceso a la dirección <https://ws050.juntadeandalucia.es/verificarFirma> indicando el código de VERIFICACIÓN

FIRMADO POR

RAQUEL MARIA ESPIN CRESPO

17/12/2024

VERIFICACIÓN

Pk2jm6UYDU9J72AMTZUYRN3GET48NG

PÁG. 8287/9349



**INCIDENCIAS****INCIDENCIA DESCRIPCIÓN**

- 100407 Explotación solicitada no forma parte de ningún organismo de control autorizado para la producción ecológica en Andalucía o fecha de inscripción posterior al plazo establecido (Anexo I. Criterios de Subvencionabilidad. Orden 28 de marzo de 2023).
Explotación:ES410330000226 Especie:PORCINO
- 100412 Número de hectáreas validadas inferior a la superficie mínima permitida por el grupo de cultivo (Anexo I. Criterios de Subvencionabilidad. Orden 28 de marzo de 2023).
Sup. Resuelta:0 Grupo de Pago:HERBÁCEOS
- 100413 Recinto perteneciente a grupo de cultivo que no cumple con la superficie mínima requerida (Anexo I. Criterios de Subvencionabilidad. Orden 28 de marzo de 2023).
Ref.-436455 Recinto:41-033-015-00007-00026 Cultivo:8000 AVENA-SIN VARIEDAD Secano Sup. Declarada:15,41 Superficie Resolver:15,41

Datos considerados para el Cálculo de la Carga Ganadera mínima y máxima del expediente

Explotación	Especie	Inscrito en Sipea y Admisible	Ugm Calculada para CG Mínima	Ugm Calculada para CG Máxima
ES410330000226	BOVINA	SI	75,32	75,32
ES410330000226	PORCINO	NO	0,00	12,74
			75,32	88,06

Superficie determinada para Cálculo Carga Ganadera Mínima: 123,64 ha

Superficie determinada para Cálculo Carga Ganadera Máxima: 123,64 ha

Carga Ganadera Mínima Expediente: 0,61 ugm/ha

Carga Ganadera Máxima Expediente: 0,71 ugm/ha

Recintos Determinados para el Cálculo de Garga Ganadera Mínima

REF.	REFERENCIA SIGPAC	CULTIVO	DESCRIPCIÓN CULTIVO	S/R	SUP. RESUELTA (ha)
4135028	41-033-015-00007-00001	62000	PASTOS PERMANENTES DE 5 O MAS AÑOS-SIN VARIEDAD	S	0,02
4135029	41-033-015-00007-00002	62000	PASTOS PERMANENTES DE 5 O MAS AÑOS-SIN VARIEDAD	S	7,06
4135030	41-033-015-00007-00003	62000	PASTOS PERMANENTES DE 5 O MAS AÑOS-SIN VARIEDAD	S	15,96
4135031	41-033-015-00007-00004	62000	PASTOS PERMANENTES DE 5 O MAS AÑOS-SIN VARIEDAD	S	0,50
4135032	41-033-015-00007-00005	62000	PASTOS PERMANENTES DE 5 O MAS AÑOS-SIN VARIEDAD	S	0,34
4135033	41-033-015-00007-00006	62000	PASTOS PERMANENTES DE 5 O MAS AÑOS-SIN VARIEDAD	S	0,05
4135034	41-033-015-00007-00008	62000	PASTOS PERMANENTES DE 5 O MAS AÑOS-SIN VARIEDAD	S	0,11
4135035	41-033-015-00007-00009	62000	PASTOS PERMANENTES DE 5 O MAS AÑOS-SIN VARIEDAD	S	0,06
4135036	41-033-015-00007-00010	62000	PASTOS PERMANENTES DE 5 O MAS AÑOS-SIN VARIEDAD	S	0,23
4135037	41-033-015-00007-00011	62000	PASTOS PERMANENTES DE 5 O MAS AÑOS-SIN VARIEDAD	S	0,09
4135038	41-033-015-00007-00012	62000	PASTOS PERMANENTES DE 5 O MAS AÑOS-SIN VARIEDAD	S	0,07
4135041	41-033-015-00007-00015	62000	PASTOS PERMANENTES DE 5 O MAS AÑOS-SIN VARIEDAD	S	0,50
4135042	41-033-015-00007-00016	62000	PASTOS PERMANENTES DE 5 O MAS AÑOS-SIN VARIEDAD	S	0,71
4135043	41-033-015-00007-00017	62000	PASTOS PERMANENTES DE 5 O MAS AÑOS-SIN VARIEDAD	S	1,12
4135044	41-033-015-00007-00018	62000	PASTOS PERMANENTES DE 5 O MAS AÑOS-SIN VARIEDAD	S	34,34
4135045	41-033-015-00007-00019	62000	PASTOS PERMANENTES DE 5 O MAS AÑOS-SIN VARIEDAD	S	39,30
4135046	41-033-015-00007-00021	62000	PASTOS PERMANENTES DE 5 O MAS AÑOS-SIN VARIEDAD	S	10,41
4135047	41-033-015-00007-00022	62000	PASTOS PERMANENTES DE 5 O MAS AÑOS-SIN VARIEDAD	S	12,34
4135048	41-033-015-00007-00024	62000	PASTOS PERMANENTES DE 5 O MAS AÑOS-SIN VARIEDAD	S	0,02
4135050	41-033-015-00007-00027	62000	PASTOS PERMANENTES DE 5 O MAS AÑOS-SIN VARIEDAD	S	0,33
4135051	41-033-015-00007-00028	62000	PASTOS PERMANENTES DE 5 O MAS AÑOS-SIN VARIEDAD	S	0,08

(1) Superficie declarada admisible ajustada con la superficie comprometida.
(2) Factor de penalización valorando el alcance para el tipo de compromiso.Puede verificar la integridad de una copia de este documento mediante la lectura del código QR adjunto o mediante el acceso a la dirección <https://ws050.juntadeandalucia.es/verificarFirma> indicando el código de VERIFICACIÓN

FIRMADO POR

RAQUEL MARIA ESPIN CRESPO

17/12/2024

VERIFICACIÓN

Pk2jm6UYDU9J72AMTZUYRN3GET48NG

PÁG. 8288/9349



**Datos considerados para el Cálculo de la Carga Ganadera mínima y máxima del expediente****Recintos Determinados para el Cálculo de Garga Ganadera Máxima**

REF.	REFERENCIA SIGPAC	CULTIVO	DESCRIPCIÓN CULTIVO	S/R	SUP. RESUELTA (ha)
4135028	41-033-015-00007-00001	62000	PASTOS PERMANENTES DE 5 O MAS AÑOS-SIN VARIEDAD	S	0,02
4135029	41-033-015-00007-00002	62000	PASTOS PERMANENTES DE 5 O MAS AÑOS-SIN VARIEDAD	S	7,06
4135030	41-033-015-00007-00003	62000	PASTOS PERMANENTES DE 5 O MAS AÑOS-SIN VARIEDAD	S	15,96
4135031	41-033-015-00007-00004	62000	PASTOS PERMANENTES DE 5 O MAS AÑOS-SIN VARIEDAD	S	0,50
4135032	41-033-015-00007-00005	62000	PASTOS PERMANENTES DE 5 O MAS AÑOS-SIN VARIEDAD	S	0,34
4135033	41-033-015-00007-00006	62000	PASTOS PERMANENTES DE 5 O MAS AÑOS-SIN VARIEDAD	S	0,05
4135034	41-033-015-00007-00008	62000	PASTOS PERMANENTES DE 5 O MAS AÑOS-SIN VARIEDAD	S	0,11
4135035	41-033-015-00007-00009	62000	PASTOS PERMANENTES DE 5 O MAS AÑOS-SIN VARIEDAD	S	0,06
4135036	41-033-015-00007-00010	62000	PASTOS PERMANENTES DE 5 O MAS AÑOS-SIN VARIEDAD	S	0,23
4135037	41-033-015-00007-00011	62000	PASTOS PERMANENTES DE 5 O MAS AÑOS-SIN VARIEDAD	S	0,09
4135038	41-033-015-00007-00012	62000	PASTOS PERMANENTES DE 5 O MAS AÑOS-SIN VARIEDAD	S	0,07
4135041	41-033-015-00007-00015	62000	PASTOS PERMANENTES DE 5 O MAS AÑOS-SIN VARIEDAD	S	0,50
4135042	41-033-015-00007-00016	62000	PASTOS PERMANENTES DE 5 O MAS AÑOS-SIN VARIEDAD	S	0,71
4135043	41-033-015-00007-00017	62000	PASTOS PERMANENTES DE 5 O MAS AÑOS-SIN VARIEDAD	S	1,12
4135044	41-033-015-00007-00018	62000	PASTOS PERMANENTES DE 5 O MAS AÑOS-SIN VARIEDAD	S	34,34
4135045	41-033-015-00007-00019	62000	PASTOS PERMANENTES DE 5 O MAS AÑOS-SIN VARIEDAD	S	39,30
4135046	41-033-015-00007-00021	62000	PASTOS PERMANENTES DE 5 O MAS AÑOS-SIN VARIEDAD	S	10,41
4135047	41-033-015-00007-00022	62000	PASTOS PERMANENTES DE 5 O MAS AÑOS-SIN VARIEDAD	S	12,34
4135048	41-033-015-00007-00024	62000	PASTOS PERMANENTES DE 5 O MAS AÑOS-SIN VARIEDAD	S	0,02
4135050	41-033-015-00007-00027	62000	PASTOS PERMANENTES DE 5 O MAS AÑOS-SIN VARIEDAD	S	0,33
4135051	41-033-015-00007-00028	62000	PASTOS PERMANENTES DE 5 O MAS AÑOS-SIN VARIEDAD	S	0,08

Incidencias de carga ganadera**INCIDENCIA DESCRIPCIÓN**

- 100407 Explotación solicitada no forma parte de ningún organismo de control autorizado para la producción ecológica en Andalucía o fecha de inscripción posterior al plazo establecido (Anexo I. Criterios de Subvencionabilidad. Orden 28 de marzo de 2023).
Explotación:ES410330000226 Especie:PORCINO

(1) Superficie declarada admisible ajustada con la superficie comprometida.
(2) Factor de penalización valorando el alcance para el tipo de compromiso.

Puede verificar la integridad de una copia de este documento mediante la lectura del código QR adjunto o mediante el acceso a la dirección <https://ws050.juntadeandalucia.es/verificarFirma> indicando el código de VERIFICACIÓN

FIRMADO POR	RAQUEL MARIA ESPIN CRESPO	17/12/2024	
VERIFICACIÓN	Pk2jm6UYDU9J72AMTZUYRN3GET48NG	PÁG. 8289/9349	

**APELLIDOS Y NOMBRE / RAZÓN SOCIAL**

AGROPECUARIA MONTEGIL SL

NIF

***2676*

EXPEDIENTE

1283432

ANUALIDAD DE PAGO

1ª

IMPORTES POR ANUALIDAD

	2023	2024	2025	2026	2027
IMPORTE MÁXIMO SUBVENCIONABLE	1.234,54 €	1.234,54 €	1.234,54 €	1.028,79 €	1.028,79 €
IMPORTE MEDIO DE TRANSFERENCIA (€/ha)	297,48 €	297,48 €	297,48 €	247,90 €	247,90 €

RESUMEN DE UNIDADES

Cód	GRUPO DE PAGO	Sup. Dec. Admisible (ha)	Sup. Comprometida (ha)	Sup. ajustada compromiso (1) (ha)	% sobredec.	Sup. Resuelta (ha)	Importe Declarado	Importe Topado	Importe Resuelto	Importe tras sobredec.
419	OLIVAR	4,15		4,15	0,00	4,15	1.234,54	1.234,54	1.234,54	1.234,54
TOTAL		4,15	4,15	4,15		4,15	1.234,54	1.234,54	1.234,54	1.234,54

APLICACIÓN DE REDUCCIONES Y PENALIZACIONES

GRUPO DE PAGO	Importe Calculado	Importe prereduc.	Criterios de subvencionabilidad y compromisos	Presentación tardía	Omisión declaración	Condicionalidad	IMPORTE (Euros) RESUELTO
OLIVAR	1.234,54	1.234,54	0,00	0,00	0,00	0,00	1.234,54
TOTAL	1.234,54	1.234,54					1.234,54

RESUMEN DE PAGOS**IMPORTE (Euros)**

	RESUELTO	FEADER	MAPA	CAPADR
OLIVAR - Pago realizado	1.234,54 €	1.049,36 €	121,11 €	64,07 €

RECINTOS RESUELTOS

REF.	REFERENCIA SIGPAC	CULTIVO	DESCRIPCIÓN CULTIVO	S/R G.PAGO	PEND. MEDIA (%)	SUP. DEC. ADMISIBLE (ha)	SUP. COMPROM. (ha)	SUP. AJUSTADA COMPR.(1) (ha)	SUP. CONY. SIGPAC (ha)	SUP. CERTIE (ha)	SUP. CAMPO (ha)	SUP. CAMPO DETER. CULT. DECLARADO (ha)	SUP. DEC. REDUCIDA (ha)	SUP. RESUELTA (ha)
-901647	41-073-016-00006-047	101010	OLIVAR-PICUAL	S	419	9,70	3,24	3,24	3,24	3,24			3,24	3,24
-901646	41-073-016-00006-045	101010	OLIVAR-PICUAL	S	419	10,10	0,91	0,91	0,91	0,91			0,91	0,91

INCIDENCIAS**INCIDENCIA DESCRIPCIÓN**

- 100421 Recinto declarado por error para una operación de la 6503, que se ha corregido de oficio marcando la operación correcta, de acuerdo con la fecha de inscripción del recinto en la producción ecológica.
 Ref:-901646 Recinto:41-073-016-00006-00045 Cultivo:101010 OLIVAR-PICUAL Secano
 Ref:-901647 Recinto:41-073-016-00006-00047 Cultivo:101010 OLIVAR-PICUAL Secano

(1) Superficie declarada admisible ajustada con la superficie comprometida.
 (2) Factor de penalización valorando el alcance para el tipo de compromiso.

Puede verificar la integridad de una copia de este documento mediante la lectura del código QR adjunto o mediante el acceso a la dirección <https://ws050.juntadeandalucia.es/verificarFirma> indicando el código de VERIFICACIÓN

FIRMADO POR

RAQUEL MARIA ESPIN CRESPO

17/12/2024

VERIFICACIÓN

Pk2jm6UYDU9J72AMTZUYRN3GET48NG

PÁG. 8290/9349



**APELLIDOS Y NOMBRE / RAZÓN SOCIAL**NIF
***7240*EXPEDIENTE
1000954ANUALIDAD
DE PAGO
1ª

AGROPECUARIA PUERTO ACEBUCHE SL

IMPORTES POR ANUALIDAD

	2023	2024	2025	2026	2027
IMPORTE MÁXIMO SUBVENCIONABLE	12.299,83 €	12.299,83 €	10.249,86 €	10.249,86 €	10.249,86 €
IMPORTE MEDIO DE TRANSFERENCIA (€/ha)	74,14 €	74,14 €	61,78 €	61,78 €	61,78 €

RESUMEN DE UNIDADES

Cód	GRUPO DE PAGO	Sup. Dec. Admisible (ha)	Sup. Comprometida (ha)	Sup. ajustada compromiso (1) (ha)	% sobredec.	Sup. Resuelta (ha)	Importe Declarado	Importe Topado	Importe Resuelto	Importe tras sobredec.
418	PASTOS ASOCIADOS A GANADERÍA ECOLÓGICA	165,90		165,90	0,00	165,90	12.299,83	12.299,83	12.299,83	12.299,83
TOTAL		165,90	165,90	165,90		165,90	12.299,83	12.299,83	12.299,83	12.299,83

APLICACIÓN DE REDUCCIONES Y PENALIZACIONES

GRUPO DE PAGO	Importe Calculado	Importe prerreduc.	Criterios de subvencionabilidad y compromisos	Presentación tardía	Omisión declaración	Condicionidad	IMPORTE (Euros) RESUELTO
PASTOS ASOCIADOS A GANADERÍA	12.299,83	12.299,83	0,00	0,00	0,00	0,00	12.299,83
TOTAL	12.299,83	12.299,83					12.299,83

RESUMEN DE PAGOS

	RESUELTO	FEADER	MAPA	CAPADR
PASTOS ASOCIADOS A GANADERÍA ECOLÓGICA - Pago realizado	12.299,83 €	10.454,86 €	1.206,61 €	638,36 €

(1) Superficie declarada admisible ajustada con la superficie comprometida.
(2) Factor de penalización valorando el alcance para el tipo de compromiso.Puede verificar la integridad de una copia de este documento mediante la lectura del código QR adjunto o mediante el acceso a la dirección <https://ws050.juntadeandalucia.es/verificarFirma> indicando el código de VERIFICACIÓN

FIRMADO POR

RAQUEL MARIA ESPIN CRESPO

17/12/2024

VERIFICACIÓN

Pk2jm6UYDU9J72AMTZUYRN3GET48NG

PÁG. 8291/9349



**RECINTOS RESUELTOS**

REF.	REFERENCIA SIGPAC	CULTIVO	DESCRIPCIÓN CULTIVO	S/R	G.PAGO	PEND. MEDIA (%)	SUP. DEC. ADMISIBLE (ha)	SUP. COMPROM. (ha)	SUP. AJUSTADA COMPR.(1) (ha)	SUP. CONV. SIGPAC (ha)	SUP. CERTIF. (ha)	SUP. CAMPO (ha)	SUP. CAMPO DETER. CULT. DECLARADO (ha)	SUP. DEC. REDUCIDA (ha)	SUP. RESUELTA (ha)
-897539	41-057-019-00165-002	62000	PASTOS PERMANENTES DE 5 O MAS AÑOS-SIN VARIEDAD	S	418	12,20	1,18	1,18	1,18		1,18			1,18	1,18
-897535	41-057-019-00175-001	62000	PASTOS PERMANENTES DE 5 O MAS AÑOS-SIN VARIEDAD	S	418	14,80	0,18	0,18	0,18		0,21			0,18	0,18
-706303	41-057-019-00248-001	62000	PASTOS PERMANENTES DE 5 O MAS AÑOS-SIN VARIEDAD	S	418	15,30	0,91	0,91	0,91		1,65			0,91	0,91
-424789	41-057-019-00180-002	62000	PASTOS PERMANENTES DE 5 O MAS AÑOS-SIN VARIEDAD	S	418	16,50	0,27	0,27	0,27		0,32			0,27	0,27
1700000002247380	41-057-019-00171-001	62000	PASTOS PERMANENTES DE 5 O MAS AÑOS-SIN VARIEDAD	S	418	20,10	3,12	3,12	3,12		4,80			3,12	3,12
1700000002247382	41-057-019-00253-004	62000	PASTOS PERMANENTES DE 5 O MAS AÑOS-SIN VARIEDAD	S	418	18,80	0,31	0,31	0,31		0,37			0,31	0,31
1700000002247389	41-057-019-00166-001	62000	PASTOS PERMANENTES DE 5 O MAS AÑOS-SIN VARIEDAD	S	418	20,90	8,12	8,12	8,12		10,82			8,12	8,12
1700000002247391	41-057-019-00253-001	62000	PASTOS PERMANENTES DE 5 O MAS AÑOS-SIN VARIEDAD	S	418	22,30	2,76	2,76	2,76		5,01			2,76	2,76
1700000002247392	41-057-019-00190-001	62000	PASTOS PERMANENTES DE 5 O MAS AÑOS-SIN VARIEDAD	S	418	18,00	14,91	14,91	14,91		22,94			14,91	14,91
1700000002247398	41-057-019-00181-007	62000	PASTOS PERMANENTES DE 5 O MAS AÑOS-SIN VARIEDAD	S	418	16,60	0,29	0,29	0,29		1,16			0,29	0,29
1700000002247405	41-057-019-00161-003	62000	PASTOS PERMANENTES DE 5 O MAS AÑOS-SIN VARIEDAD	S	418	13,60	0,85	0,85	0,85		0,85			0,85	0,85
1700000002247406	41-057-019-00161-004	62000	PASTOS PERMANENTES DE 5 O MAS AÑOS-SIN VARIEDAD	S	418	13,50	18,32	18,32	18,32		18,32			18,32	18,32
1700000002247407	41-057-019-00165-001	62000	PASTOS PERMANENTES DE 5 O MAS AÑOS-SIN VARIEDAD	S	418	14,90	2,94	2,94	2,94		3,46			2,94	2,94
1700000002247408	41-057-019-00170-002	62000	PASTOS PERMANENTES DE 5 O MAS AÑOS-SIN VARIEDAD	S	418	29,90	33,55	33,55	33,55		74,56			33,55	33,55
1700000002247410	41-057-019-00181-006	62000	PASTOS PERMANENTES DE 5 O MAS AÑOS-SIN VARIEDAD	S	418	19,90	0,18	0,18	0,18		0,41			0,18	0,18
1700000002247411	41-057-019-00187-002	62000	PASTOS PERMANENTES DE 5 O MAS AÑOS-SIN VARIEDAD	S	418	21,90	3,10	3,10	3,10		12,38			3,10	3,10
1700000002247412	41-057-019-00156-003	62000	PASTOS PERMANENTES DE 5 O MAS AÑOS-SIN VARIEDAD	S	418	15,80	4,93	4,93	4,93		19,73			4,93	4,93
1700000002247413	41-057-019-00159-001	62000	PASTOS PERMANENTES DE 5 O MAS AÑOS-SIN VARIEDAD	S	418	15,70	1,58	1,58	1,58		4,52			1,58	1,58
1700000002247415	41-057-019-00189-002	62000	PASTOS PERMANENTES DE 5 O MAS AÑOS-SIN VARIEDAD	S	418	18,00	1,13	1,13	1,13		1,74			1,13	1,13
1700000002247416	41-057-019-00190-007	62000	PASTOS PERMANENTES DE 5 O MAS AÑOS-SIN VARIEDAD	S	418	23,70	2,18	2,18	2,18		8,72			2,18	2,18
1700000002247419	41-057-019-00154-001	62000	PASTOS PERMANENTES DE 5 O MAS AÑOS-SIN VARIEDAD	S	418	14,40	1,12	1,12	1,12		3,21			1,12	1,12
1700000002247421	41-057-019-00188-001	62000	PASTOS PERMANENTES DE 5 O MAS AÑOS-SIN VARIEDAD	S	418	21,00	4,50	4,50	4,50		6,92			4,50	4,50
1700000002247430	41-057-019-00182-001	62000	PASTOS PERMANENTES DE 5 O MAS AÑOS-SIN VARIEDAD	S	418	18,50	0,05	0,05	0,05		0,07			0,05	0,05
1700000002247431	41-057-019-00183-001	62000	PASTOS PERMANENTES DE 5 O MAS AÑOS-SIN VARIEDAD	S	418	16,50	0,03	0,03	0,03		0,05			0,03	0,03
1700000002247432	41-057-019-00184-001	62000	PASTOS PERMANENTES DE 5 O MAS AÑOS-SIN VARIEDAD	S	418	20,90	0,04	0,04	0,04		0,08			0,04	0,04
1700000002247433	41-057-019-00185-001	62000	PASTOS PERMANENTES DE 5 O MAS AÑOS-SIN VARIEDAD	S	418	21,60	0,01	0,01	0,01		0,03			0,01	0,01
1700000002247435	41-057-019-00189-005	62000	PASTOS PERMANENTES DE 5 O MAS AÑOS-SIN VARIEDAD	S	418	23,20	0,47	0,47	0,47		0,73			0,47	0,47
1700000002247439	41-057-019-00162-001	62000	PASTOS PERMANENTES DE 5 O MAS AÑOS-SIN VARIEDAD	S	418	20,60	0,36	0,36	0,36		0,55			0,36	0,36
1700000002247440	41-057-019-00106-001	62000	PASTOS PERMANENTES DE 5 O MAS AÑOS-SIN VARIEDAD	S	418	10,40	2,05	2,05	2,05		2,05			2,05	2,05
1700000002247441	41-057-019-00106-002	62000	PASTOS PERMANENTES DE 5 O MAS AÑOS-SIN VARIEDAD	S	418	14,80	2,11	2,11	2,11		2,11			2,11	2,11
1700000002247442	41-057-019-00101-001	62000	PASTOS PERMANENTES DE 5 O MAS AÑOS-SIN VARIEDAD	S	418	18,50	5,11	5,11	5,11		6,01			5,11	5,11
1700000002247443	41-057-019-00102-001	62000	PASTOS PERMANENTES DE 5 O MAS AÑOS-SIN VARIEDAD	S	418	18,40	2,58	2,58	2,58		3,04			2,58	2,58
1700000002247445	41-057-019-00108-001	62000	PASTOS PERMANENTES DE 5 O MAS AÑOS-SIN VARIEDAD	S	418	19,20	0,07	0,07	0,07		0,08			0,07	0,07
1700000002247446	41-057-019-00161-006	62000	PASTOS PERMANENTES DE 5 O MAS AÑOS-SIN VARIEDAD	S	418	14,20	6,92	6,92	6,92		6,92			6,92	6,92
1700000002247447	41-057-019-00095-001	62000	PASTOS PERMANENTES DE 5 O MAS AÑOS-SIN VARIEDAD	S	418	6,20	1,20	1,20	1,20		1,41			1,20	1,20
1700000002247448	41-057-019-00163-001	62000	PASTOS PERMANENTES DE 5 O MAS AÑOS-SIN VARIEDAD	S	418	13,40	3,21	3,21	3,21		3,21			3,21	3,21
1700000002247450	41-057-019-00109-001	62000	PASTOS PERMANENTES DE 5 O MAS AÑOS-SIN VARIEDAD	S	418	14,00	9,02	9,02	9,02		16,40			9,02	9,02
1700000002247452	41-057-019-00096-001	62000	PASTOS PERMANENTES DE 5 O MAS AÑOS-SIN VARIEDAD	S	418	9,90	4,96	4,96	4,96		5,84			4,96	4,96
1700000002247453	41-057-019-00097-001	62000	PASTOS PERMANENTES DE 5 O MAS AÑOS-SIN VARIEDAD	S	418	14,30	3,11	3,11	3,11		3,11			3,11	3,11
1700000002247454	41-057-019-00099-001	62000	PASTOS PERMANENTES DE 5 O MAS AÑOS-SIN VARIEDAD	S	418	20,00	2,05	2,05	2,05		2,41			2,05	2,05
1700000002247455	41-057-019-00100-001	62000	PASTOS PERMANENTES DE 5 O MAS AÑOS-SIN VARIEDAD	S	418	19,30	2,47	2,47	2,47		2,90			2,47	2,47
1700000002247461	41-057-019-00107-001	62000	PASTOS PERMANENTES DE 5 O MAS AÑOS-SIN VARIEDAD	S	418	18,00	0,88	0,88	0,88		1,60			0,88	0,88
1700000002247462	41-057-019-00105-003	62000	PASTOS PERMANENTES DE 5 O MAS AÑOS-SIN VARIEDAD	S	418	10,30	0,33	0,33	0,33		0,33			0,33	0,33
1700000002247464	41-057-019-00175-002	62000	PASTOS PERMANENTES DE 5 O MAS AÑOS-SIN VARIEDAD	S	418	16,10	2,63	2,63	2,63		4,05			2,63	2,63
1700000002247465	41-057-019-00253-002	62000	PASTOS PERMANENTES DE 5 O MAS AÑOS-SIN VARIEDAD	S	418	20,40	1,90	1,90	1,90		2,93			1,90	1,90
1700000002247466	41-057-019-00160-002	62000	PASTOS PERMANENTES DE 5 O MAS AÑOS-SIN VARIEDAD	S	418	12,70	6,23	6,23	6,23		6,23			6,23	6,23
1700000002247467	41-057-019-00109-002	62000	PASTOS PERMANENTES DE 5 O MAS AÑOS-SIN VARIEDAD	S	418	8,10	0,58	0,58	0,58		0,77			0,58	0,58
1700000002247471	41-057-019-00155-001	62000	PASTOS PERMANENTES DE 5 O MAS AÑOS-SIN VARIEDAD	S	418	20,80	1,10	1,10	1,10		4,38			1,10	1,10

INCIDENCIAS**INCIDENCIA DESCRIPCIÓN**

100407 Explotación solicitada no forma parte de ningún organismo de control autorizado para la producción ecológica en Andalucía o fecha de inscripción posterior al plazo establecido (Anexo I. Criterios de Subvencionabilidad. Orden 28 de marzo de 2023).
Explotación:ES410310000552 Especie:BOVINA

(1) Superficie declarada admisible ajustada con la superficie comprometida.
(2) Factor de penalización valorando el alcance para el tipo de compromiso.

Puede verificar la integridad de una copia de este documento mediante la lectura del código QR adjunto o mediante el acceso a la dirección <https://ws050.juntadeandalucia.es/verificarFirma> indicando el código de VERIFICACIÓN

FIRMADO POR

RAQUEL MARIA ESPIN CRESPO

17/12/2024

VERIFICACIÓN

Pk2jm6UYDU9J72AMTZUYRN3GET48NG

PÁG. 8292/9349



**INCIDENCIAS****INCIDENCIA DESCRIPCIÓN**

	Explotación:ES410310000552 Especie:PORCINO
	Explotación:ES410570000526 Especie:PORCINO
100424	Solicita recinto que no está comprometido para la operación.
	Ref:1700000002247397 Recinto:41-057-019-00180-00003 Cultivo:62000 PASTOS PERMANENTES DE 5 O MAS AÑOS-SIN VARIEDAD Secano
	Ref:1700000002247434 Recinto:41-057-019-00186-00001 Cultivo:62000 PASTOS PERMANENTES DE 5 O MAS AÑOS-SIN VARIEDAD Secano

Datos considerados para el Cálculo de la Carga Ganadera mínima y máxima del expediente

Explotación	Especie	Inscrito en Sipea y Admisible	Ugm Calculada para CG Mínima	Ugm Calculada para CG Máxima
ES410310000552	BOVINA	NO	0,00	167,52
ES410310000552	PORCINO	NO	0,00	0,00
ES410570000526	BOVINA	SI	92,13	92,13
ES410570000526	PORCINO	NO	0,00	0,00
			92,13	259,65

Superficie determinada para Cálculo Carga Ganadera Mínima: 165,90 ha

Superficie determinada para Cálculo Carga Ganadera Máxima: 362,54 ha

Carga Ganadera Mínima Expediente: 0,56 ugm/ha

Carga Ganadera Máxima Expediente: 0,72 ugm/ha

Recintos Determinados para el Cálculo de Carga Ganadera Mínima

REF.	REFERENCIA SIGPAC	CULTIVO	DESCRIPCIÓN CULTIVO	S/R	SUP. RESUELTA (ha)
-897539	41-057-019-00165-00002	62000	PASTOS PERMANENTES DE 5 O MAS AÑOS-SIN VARIEDAD	S	1,18
-897535	41-057-019-00175-00001	62000	PASTOS PERMANENTES DE 5 O MAS AÑOS-SIN VARIEDAD	S	0,18
-706303	41-057-019-00248-00001	62000	PASTOS PERMANENTES DE 5 O MAS AÑOS-SIN VARIEDAD	S	0,91
-424789	41-057-019-00180-00002	62000	PASTOS PERMANENTES DE 5 O MAS AÑOS-SIN VARIEDAD	S	0,27
1700000002247380	41-057-019-00171-00001	62000	PASTOS PERMANENTES DE 5 O MAS AÑOS-SIN VARIEDAD	S	3,12
1700000002247382	41-057-019-00253-00004	62000	PASTOS PERMANENTES DE 5 O MAS AÑOS-SIN VARIEDAD	S	0,31
1700000002247389	41-057-019-00166-00001	62000	PASTOS PERMANENTES DE 5 O MAS AÑOS-SIN VARIEDAD	S	8,12
1700000002247391	41-057-019-00253-00001	62000	PASTOS PERMANENTES DE 5 O MAS AÑOS-SIN VARIEDAD	S	2,76
1700000002247392	41-057-019-00190-00001	62000	PASTOS PERMANENTES DE 5 O MAS AÑOS-SIN VARIEDAD	S	14,91
1700000002247398	41-057-019-00181-00007	62000	PASTOS PERMANENTES DE 5 O MAS AÑOS-SIN VARIEDAD	S	0,29
1700000002247405	41-057-019-00161-00003	62000	PASTOS PERMANENTES DE 5 O MAS AÑOS-SIN VARIEDAD	S	0,85
1700000002247406	41-057-019-00161-00004	62000	PASTOS PERMANENTES DE 5 O MAS AÑOS-SIN VARIEDAD	S	18,32
1700000002247407	41-057-019-00165-00001	62000	PASTOS PERMANENTES DE 5 O MAS AÑOS-SIN VARIEDAD	S	2,94
1700000002247408	41-057-019-00170-00002	62000	PASTOS PERMANENTES DE 5 O MAS AÑOS-SIN VARIEDAD	S	33,55
1700000002247410	41-057-019-00181-00006	62000	PASTOS PERMANENTES DE 5 O MAS AÑOS-SIN VARIEDAD	S	0,18
1700000002247411	41-057-019-00187-00002	62000	PASTOS PERMANENTES DE 5 O MAS AÑOS-SIN VARIEDAD	S	3,10
1700000002247412	41-057-019-00156-00003	62000	PASTOS PERMANENTES DE 5 O MAS AÑOS-SIN VARIEDAD	S	4,93
1700000002247413	41-057-019-00159-00001	62000	PASTOS PERMANENTES DE 5 O MAS AÑOS-SIN VARIEDAD	S	1,58
1700000002247415	41-057-019-00189-00002	62000	PASTOS PERMANENTES DE 5 O MAS AÑOS-SIN VARIEDAD	S	1,13
1700000002247416	41-057-019-00190-00007	62000	PASTOS PERMANENTES DE 5 O MAS AÑOS-SIN VARIEDAD	S	2,18
1700000002247419	41-057-019-00154-00001	62000	PASTOS PERMANENTES DE 5 O MAS AÑOS-SIN VARIEDAD	S	1,12

(1) Superficie declarada admisible ajustada con la superficie comprometida.
(2) Factor de penalización valorando el alcance para el tipo de compromiso.Puede verificar la integridad de una copia de este documento mediante la lectura del código QR adjunto o mediante el acceso a la dirección <https://ws050.juntadeandalucia.es/verificarFirma> indicando el código de VERIFICACIÓN

FIRMADO POR

RAQUEL MARIA ESPIN CRESPO

17/12/2024

VERIFICACIÓN

Pk2jm6UYDU9J72AMTZUYRN3GET48NG

PÁG. 8293/9349



**Datos considerados para el Cálculo de la Carga Ganadera mínima y máxima del expediente****Recintos Determinados para el Cálculo de Garga Ganadera Mínima**

REF.	REFERENCIA SIGPAC	CULTIVO	DESCRIPCIÓN CULTIVO	SUP.	
				S/R	RESUELTA (ha)
1700000002247421	41-057-019-00188-00001	62000	PASTOS PERMANENTES DE 5 O MAS AÑOS-SIN VARIEDAD	S	4,50
1700000002247430	41-057-019-00182-00001	62000	PASTOS PERMANENTES DE 5 O MAS AÑOS-SIN VARIEDAD	S	0,05
1700000002247431	41-057-019-00183-00001	62000	PASTOS PERMANENTES DE 5 O MAS AÑOS-SIN VARIEDAD	S	0,03
1700000002247432	41-057-019-00184-00001	62000	PASTOS PERMANENTES DE 5 O MAS AÑOS-SIN VARIEDAD	S	0,04
1700000002247433	41-057-019-00185-00001	62000	PASTOS PERMANENTES DE 5 O MAS AÑOS-SIN VARIEDAD	S	0,01
1700000002247435	41-057-019-00189-00005	62000	PASTOS PERMANENTES DE 5 O MAS AÑOS-SIN VARIEDAD	S	0,47
1700000002247439	41-057-019-00162-00001	62000	PASTOS PERMANENTES DE 5 O MAS AÑOS-SIN VARIEDAD	S	0,36
1700000002247440	41-057-019-00106-00001	62000	PASTOS PERMANENTES DE 5 O MAS AÑOS-SIN VARIEDAD	S	2,05
1700000002247441	41-057-019-00106-00002	62000	PASTOS PERMANENTES DE 5 O MAS AÑOS-SIN VARIEDAD	S	2,11
1700000002247442	41-057-019-00101-00001	62000	PASTOS PERMANENTES DE 5 O MAS AÑOS-SIN VARIEDAD	S	5,11
1700000002247443	41-057-019-00102-00001	62000	PASTOS PERMANENTES DE 5 O MAS AÑOS-SIN VARIEDAD	S	2,58
1700000002247445	41-057-019-00108-00001	62000	PASTOS PERMANENTES DE 5 O MAS AÑOS-SIN VARIEDAD	S	0,07
1700000002247446	41-057-019-00161-00006	62000	PASTOS PERMANENTES DE 5 O MAS AÑOS-SIN VARIEDAD	S	6,92
1700000002247447	41-057-019-00095-00001	62000	PASTOS PERMANENTES DE 5 O MAS AÑOS-SIN VARIEDAD	S	1,20
1700000002247448	41-057-019-00163-00001	62000	PASTOS PERMANENTES DE 5 O MAS AÑOS-SIN VARIEDAD	S	3,21
1700000002247450	41-057-019-00109-00001	62000	PASTOS PERMANENTES DE 5 O MAS AÑOS-SIN VARIEDAD	S	9,02
1700000002247452	41-057-019-00096-00001	62000	PASTOS PERMANENTES DE 5 O MAS AÑOS-SIN VARIEDAD	S	4,96
1700000002247453	41-057-019-00097-00001	62000	PASTOS PERMANENTES DE 5 O MAS AÑOS-SIN VARIEDAD	S	3,11
1700000002247454	41-057-019-00099-00001	62000	PASTOS PERMANENTES DE 5 O MAS AÑOS-SIN VARIEDAD	S	2,05
1700000002247455	41-057-019-00100-00001	62000	PASTOS PERMANENTES DE 5 O MAS AÑOS-SIN VARIEDAD	S	2,47
1700000002247461	41-057-019-00107-00001	62000	PASTOS PERMANENTES DE 5 O MAS AÑOS-SIN VARIEDAD	S	0,88
1700000002247462	41-057-019-00105-00003	62000	PASTOS PERMANENTES DE 5 O MAS AÑOS-SIN VARIEDAD	S	0,33
1700000002247464	41-057-019-00175-00002	62000	PASTOS PERMANENTES DE 5 O MAS AÑOS-SIN VARIEDAD	S	2,63
1700000002247465	41-057-019-00253-00002	62000	PASTOS PERMANENTES DE 5 O MAS AÑOS-SIN VARIEDAD	S	1,90
1700000002247466	41-057-019-00160-00002	62000	PASTOS PERMANENTES DE 5 O MAS AÑOS-SIN VARIEDAD	S	6,23
1700000002247467	41-057-019-00109-00002	62000	PASTOS PERMANENTES DE 5 O MAS AÑOS-SIN VARIEDAD	S	0,58
1700000002247471	41-057-019-00155-00001	62000	PASTOS PERMANENTES DE 5 O MAS AÑOS-SIN VARIEDAD	S	1,10

Recintos Determinados para el Cálculo de Garga Ganadera Máxima

REF.	REFERENCIA SIGPAC	CULTIVO	DESCRIPCIÓN CULTIVO	SUP.	
				S/R	RESUELTA (ha)
-1197094	41-031-013-00205-00001	62000	PASTOS PERMANENTES DE 5 O MAS AÑOS-SIN VARIEDAD	S	5,58
-897539	41-057-019-00165-00002	62000	PASTOS PERMANENTES DE 5 O MAS AÑOS-SIN VARIEDAD	S	1,18
-897535	41-057-019-00175-00001	62000	PASTOS PERMANENTES DE 5 O MAS AÑOS-SIN VARIEDAD	S	0,18
-706303	41-057-019-00248-00001	62000	PASTOS PERMANENTES DE 5 O MAS AÑOS-SIN VARIEDAD	S	0,91
-424789	41-057-019-00180-00002	62000	PASTOS PERMANENTES DE 5 O MAS AÑOS-SIN VARIEDAD	S	0,27
-5799	41-031-013-00270-00002	62000	PASTOS PERMANENTES DE 5 O MAS AÑOS-SIN VARIEDAD	S	14,37
1700000002247376	41-031-013-00201-00001	62000	PASTOS PERMANENTES DE 5 O MAS AÑOS-SIN VARIEDAD	S	3,37

(1) Superficie declarada admisible ajustada con la superficie comprometida.
(2) Factor de penalización valorando el alcance para el tipo de compromiso.Puede verificar la integridad de una copia de este documento mediante la lectura del código QR adjunto o mediante el acceso a la dirección <https://ws050.juntadeandalucia.es/verificarFirma> indicando el código de VERIFICACIÓN

FIRMADO POR

RAQUEL MARIA ESPIN CRESPO

17/12/2024

VERIFICACIÓN

Pk2jm6UYDU9J72AMTZUYRN3GET48NG

PÁG. 8294/9349



**Datos considerados para el Cálculo de la Carga Ganadera mínima y máxima del expediente****Recintos Determinados para el Cálculo de Garga Ganadera Máxima**

REF.	REFERENCIA SIGPAC	CULTIVO	DESCRIPCIÓN CULTIVO	S/R	SUP.
					RESUELTA (ha)
1700000002247378	41-031-013-00207-00001	62000	PASTOS PERMANENTES DE 5 O MAS AÑOS-SIN VARIEDAD	S	6,67
1700000002247379	41-031-013-00222-00004	62000	PASTOS PERMANENTES DE 5 O MAS AÑOS-SIN VARIEDAD	S	1,99
1700000002247380	41-057-019-00171-00001	62000	PASTOS PERMANENTES DE 5 O MAS AÑOS-SIN VARIEDAD	S	3,12
1700000002247381	41-031-013-00269-00001	62000	PASTOS PERMANENTES DE 5 O MAS AÑOS-SIN VARIEDAD	S	10,85
1700000002247382	41-057-019-00253-00004	62000	PASTOS PERMANENTES DE 5 O MAS AÑOS-SIN VARIEDAD	S	0,31
1700000002247383	41-031-013-00223-00002	62000	PASTOS PERMANENTES DE 5 O MAS AÑOS-SIN VARIEDAD	S	5,48
1700000002247384	41-031-013-00271-00001	62000	PASTOS PERMANENTES DE 5 O MAS AÑOS-SIN VARIEDAD	S	6,21
1700000002247385	41-031-013-00272-00001	62000	PASTOS PERMANENTES DE 5 O MAS AÑOS-SIN VARIEDAD	S	0,72
1700000002247386	41-031-013-00274-00002	62000	PASTOS PERMANENTES DE 5 O MAS AÑOS-SIN VARIEDAD	S	4,55
1700000002247387	41-031-013-00275-00002	62000	PASTOS PERMANENTES DE 5 O MAS AÑOS-SIN VARIEDAD	S	3,37
1700000002247388	41-031-013-00223-00003	62000	PASTOS PERMANENTES DE 5 O MAS AÑOS-SIN VARIEDAD	S	7,20
1700000002247389	41-057-019-00166-00001	62000	PASTOS PERMANENTES DE 5 O MAS AÑOS-SIN VARIEDAD	S	8,12
1700000002247391	41-057-019-00253-00001	62000	PASTOS PERMANENTES DE 5 O MAS AÑOS-SIN VARIEDAD	S	2,76
1700000002247392	41-057-019-00190-00001	62000	PASTOS PERMANENTES DE 5 O MAS AÑOS-SIN VARIEDAD	S	14,91
1700000002247393	41-031-013-00224-00001	62000	PASTOS PERMANENTES DE 5 O MAS AÑOS-SIN VARIEDAD	S	44,86
1700000002247394	41-031-013-00222-00005	62000	PASTOS PERMANENTES DE 5 O MAS AÑOS-SIN VARIEDAD	S	0,13
1700000002247395	41-031-013-00262-00001	62000	PASTOS PERMANENTES DE 5 O MAS AÑOS-SIN VARIEDAD	S	3,26
1700000002247396	41-031-013-00227-00001	62000	PASTOS PERMANENTES DE 5 O MAS AÑOS-SIN VARIEDAD	S	3,17
1700000002247397	41-057-019-00180-00003	62000	PASTOS PERMANENTES DE 5 O MAS AÑOS-SIN VARIEDAD	S	0,00
1700000002247398	41-057-019-00181-00007	62000	PASTOS PERMANENTES DE 5 O MAS AÑOS-SIN VARIEDAD	S	0,29
1700000002247399	41-031-013-00263-00001	62000	PASTOS PERMANENTES DE 5 O MAS AÑOS-SIN VARIEDAD	S	0,08
1700000002247400	41-031-013-00225-00003	62000	PASTOS PERMANENTES DE 5 O MAS AÑOS-SIN VARIEDAD	S	0,13
1700000002247401	41-031-013-00222-00006	62000	PASTOS PERMANENTES DE 5 O MAS AÑOS-SIN VARIEDAD	S	1,77
1700000002247402	41-031-013-00273-00001	62000	PASTOS PERMANENTES DE 5 O MAS AÑOS-SIN VARIEDAD	S	0,30
1700000002247403	41-031-013-00274-00003	62000	PASTOS PERMANENTES DE 5 O MAS AÑOS-SIN VARIEDAD	S	0,25
1700000002247404	41-031-013-00225-00002	62000	PASTOS PERMANENTES DE 5 O MAS AÑOS-SIN VARIEDAD	S	25,62
1700000002247405	41-057-019-00161-00003	62000	PASTOS PERMANENTES DE 5 O MAS AÑOS-SIN VARIEDAD	S	0,85
1700000002247406	41-057-019-00161-00004	62000	PASTOS PERMANENTES DE 5 O MAS AÑOS-SIN VARIEDAD	S	18,32
1700000002247407	41-057-019-00165-00001	62000	PASTOS PERMANENTES DE 5 O MAS AÑOS-SIN VARIEDAD	S	2,94
1700000002247408	41-057-019-00170-00002	62000	PASTOS PERMANENTES DE 5 O MAS AÑOS-SIN VARIEDAD	S	33,55
1700000002247410	41-057-019-00181-00006	62000	PASTOS PERMANENTES DE 5 O MAS AÑOS-SIN VARIEDAD	S	0,18
1700000002247411	41-057-019-00187-00002	62000	PASTOS PERMANENTES DE 5 O MAS AÑOS-SIN VARIEDAD	S	3,10
1700000002247412	41-057-019-00156-00003	62000	PASTOS PERMANENTES DE 5 O MAS AÑOS-SIN VARIEDAD	S	4,93
1700000002247413	41-057-019-00159-00001	62000	PASTOS PERMANENTES DE 5 O MAS AÑOS-SIN VARIEDAD	S	1,58
1700000002247414	41-031-013-00226-00001	62000	PASTOS PERMANENTES DE 5 O MAS AÑOS-SIN VARIEDAD	S	0,38
1700000002247415	41-057-019-00189-00002	62000	PASTOS PERMANENTES DE 5 O MAS AÑOS-SIN VARIEDAD	S	1,13

(1) Superficie declarada admisible ajustada con la superficie comprometida.
(2) Factor de penalización valorando el alcance para el tipo de compromiso.

Puede verificar la integridad de una copia de este documento mediante la lectura del código QR adjunto o mediante el acceso a la dirección <https://ws050.juntadeandalucia.es/verificarFirma> indicando el código de VERIFICACIÓN

FIRMADO POR

RAQUEL MARIA ESPIN CRESPO

17/12/2024

VERIFICACIÓN

Pk2jm6UYDU9J72AMTZUYRN3GET48NG

PÁG. 8295/9349



**Datos considerados para el Cálculo de la Carga Ganadera mínima y máxima del expediente****Recintos Determinados para el Cálculo de Garga Ganadera Máxima**

REF.	REFERENCIA SIGPAC	CULTIVO	DESCRIPCIÓN CULTIVO	SUP. RESUELTA (ha)	
				S/R	
1700000002247416	41-057-019-00190-00007	62000	PASTOS PERMANENTES DE 5 O MAS AÑOS-SIN VARIEDAD	S	2,18
1700000002247417	41-031-013-00203-00001	62000	PASTOS PERMANENTES DE 5 O MAS AÑOS-SIN VARIEDAD	S	1,63
1700000002247418	41-031-013-00216-00001	62000	PASTOS PERMANENTES DE 5 O MAS AÑOS-SIN VARIEDAD	S	5,28
1700000002247419	41-057-019-00154-00001	62000	PASTOS PERMANENTES DE 5 O MAS AÑOS-SIN VARIEDAD	S	1,12
1700000002247421	41-057-019-00188-00001	62000	PASTOS PERMANENTES DE 5 O MAS AÑOS-SIN VARIEDAD	S	4,50
1700000002247422	41-031-013-00219-00001	62000	PASTOS PERMANENTES DE 5 O MAS AÑOS-SIN VARIEDAD	S	0,59
1700000002247423	41-031-013-00217-00001	62000	PASTOS PERMANENTES DE 5 O MAS AÑOS-SIN VARIEDAD	S	1,27
1700000002247424	41-031-013-00220-00015	62000	PASTOS PERMANENTES DE 5 O MAS AÑOS-SIN VARIEDAD	S	0,03
1700000002247425	41-031-013-00220-00013	62000	PASTOS PERMANENTES DE 5 O MAS AÑOS-SIN VARIEDAD	S	1,01
1700000002247426	41-031-013-00270-00003	62000	PASTOS PERMANENTES DE 5 O MAS AÑOS-SIN VARIEDAD	S	6,90
1700000002247427	41-031-013-00270-00004	62000	PASTOS PERMANENTES DE 5 O MAS AÑOS-SIN VARIEDAD	S	0,09
1700000002247428	41-031-013-00270-00006	62000	PASTOS PERMANENTES DE 5 O MAS AÑOS-SIN VARIEDAD	S	0,07
1700000002247429	41-031-013-00270-00008	62000	PASTOS PERMANENTES DE 5 O MAS AÑOS-SIN VARIEDAD	S	0,93
1700000002247430	41-057-019-00182-00001	62000	PASTOS PERMANENTES DE 5 O MAS AÑOS-SIN VARIEDAD	S	0,05
1700000002247431	41-057-019-00183-00001	62000	PASTOS PERMANENTES DE 5 O MAS AÑOS-SIN VARIEDAD	S	0,03
1700000002247432	41-057-019-00184-00001	62000	PASTOS PERMANENTES DE 5 O MAS AÑOS-SIN VARIEDAD	S	0,04
1700000002247433	41-057-019-00185-00001	62000	PASTOS PERMANENTES DE 5 O MAS AÑOS-SIN VARIEDAD	S	0,01
1700000002247434	41-057-019-00186-00001	62000	PASTOS PERMANENTES DE 5 O MAS AÑOS-SIN VARIEDAD	S	0,00
1700000002247435	41-057-019-00189-00005	62000	PASTOS PERMANENTES DE 5 O MAS AÑOS-SIN VARIEDAD	S	0,47
1700000002247436	41-031-013-00264-00001	62000	PASTOS PERMANENTES DE 5 O MAS AÑOS-SIN VARIEDAD	S	5,37
1700000002247438	41-031-013-00266-00001	62000	PASTOS PERMANENTES DE 5 O MAS AÑOS-SIN VARIEDAD	S	8,31
1700000002247439	41-057-019-00162-00001	62000	PASTOS PERMANENTES DE 5 O MAS AÑOS-SIN VARIEDAD	S	0,36
1700000002247440	41-057-019-00106-00001	62000	PASTOS PERMANENTES DE 5 O MAS AÑOS-SIN VARIEDAD	S	2,05
1700000002247441	41-057-019-00106-00002	62000	PASTOS PERMANENTES DE 5 O MAS AÑOS-SIN VARIEDAD	S	2,11
1700000002247442	41-057-019-00101-00001	62000	PASTOS PERMANENTES DE 5 O MAS AÑOS-SIN VARIEDAD	S	5,11
1700000002247443	41-057-019-00102-00001	62000	PASTOS PERMANENTES DE 5 O MAS AÑOS-SIN VARIEDAD	S	2,58
1700000002247444	41-031-013-00270-00009	62000	PASTOS PERMANENTES DE 5 O MAS AÑOS-SIN VARIEDAD	S	0,13
1700000002247445	41-057-019-00108-00001	62000	PASTOS PERMANENTES DE 5 O MAS AÑOS-SIN VARIEDAD	S	0,07
1700000002247446	41-057-019-00161-00006	62000	PASTOS PERMANENTES DE 5 O MAS AÑOS-SIN VARIEDAD	S	6,92
1700000002247447	41-057-019-00095-00001	62000	PASTOS PERMANENTES DE 5 O MAS AÑOS-SIN VARIEDAD	S	1,20
1700000002247448	41-057-019-00163-00001	62000	PASTOS PERMANENTES DE 5 O MAS AÑOS-SIN VARIEDAD	S	3,21
1700000002247450	41-057-019-00109-00001	62000	PASTOS PERMANENTES DE 5 O MAS AÑOS-SIN VARIEDAD	S	9,02
1700000002247451	41-031-013-00204-00001	62000	PASTOS PERMANENTES DE 5 O MAS AÑOS-SIN VARIEDAD	S	0,54
1700000002247452	41-057-019-00096-00001	62000	PASTOS PERMANENTES DE 5 O MAS AÑOS-SIN VARIEDAD	S	4,96
1700000002247453	41-057-019-00097-00001	62000	PASTOS PERMANENTES DE 5 O MAS AÑOS-SIN VARIEDAD	S	3,11
1700000002247454	41-057-019-00099-00001	62000	PASTOS PERMANENTES DE 5 O MAS AÑOS-SIN VARIEDAD	S	2,05

(1) Superficie declarada admisible ajustada con la superficie comprometida.
(2) Factor de penalización valorando el alcance para el tipo de compromiso.

Puede verificar la integridad de una copia de este documento mediante la lectura del código QR adjunto o mediante el acceso a la dirección <https://ws050.juntadeandalucia.es/verificarFirma> indicando el código de VERIFICACIÓN

FIRMADO POR

RAQUEL MARIA ESPIN CRESPO

17/12/2024

VERIFICACIÓN

Pk2jm6UYDU9J72AMTZUYRN3GET48NG

PÁG. 8296/9349



**Datos considerados para el Cálculo de la Carga Ganadera mínima y máxima del expediente****Recintos Determinados para el Cálculo de Garga Ganadera Máxima**

REF.	REFERENCIA SIGPAC	CULTIVO	DESCRIPCIÓN CULTIVO	SUP.	
				S/R	RESUELTA (ha)
170000002247455	41-057-019-00100-00001	62000	PASTOS PERMANENTES DE 5 O MAS AÑOS-SIN VARIEDAD	S	2,47
170000002247456	41-031-013-00221-00001	62000	PASTOS PERMANENTES DE 5 O MAS AÑOS-SIN VARIEDAD	S	0,23
170000002247457	41-031-013-00220-00011	62000	PASTOS PERMANENTES DE 5 O MAS AÑOS-SIN VARIEDAD	S	1,06
170000002247458	41-031-013-00220-00017	62000	PASTOS PERMANENTES DE 5 O MAS AÑOS-SIN VARIEDAD	S	0,03
170000002247459	41-031-013-00220-00010	62000	PASTOS PERMANENTES DE 5 O MAS AÑOS-SIN VARIEDAD	S	0,34
170000002247460	41-031-013-00222-00003	62000	PASTOS PERMANENTES DE 5 O MAS AÑOS-SIN VARIEDAD	S	0,38
170000002247461	41-057-019-00107-00001	62000	PASTOS PERMANENTES DE 5 O MAS AÑOS-SIN VARIEDAD	S	0,88
170000002247462	41-057-019-00105-00003	62000	PASTOS PERMANENTES DE 5 O MAS AÑOS-SIN VARIEDAD	S	0,33
170000002247463	41-031-013-00222-00002	62000	PASTOS PERMANENTES DE 5 O MAS AÑOS-SIN VARIEDAD	S	0,56
170000002247464	41-057-019-00175-00002	62000	PASTOS PERMANENTES DE 5 O MAS AÑOS-SIN VARIEDAD	S	2,63
170000002247465	41-057-019-00253-00002	62000	PASTOS PERMANENTES DE 5 O MAS AÑOS-SIN VARIEDAD	S	1,90
170000002247466	41-057-019-00160-00002	62000	PASTOS PERMANENTES DE 5 O MAS AÑOS-SIN VARIEDAD	S	6,23
170000002247467	41-057-019-00109-00002	62000	PASTOS PERMANENTES DE 5 O MAS AÑOS-SIN VARIEDAD	S	0,58
170000002247468	41-031-013-00202-00001	62000	PASTOS PERMANENTES DE 5 O MAS AÑOS-SIN VARIEDAD	S	0,20
170000002247469	41-031-013-00206-00001	62000	PASTOS PERMANENTES DE 5 O MAS AÑOS-SIN VARIEDAD	S	0,02
170000002247470	41-031-013-00220-00003	62000	PASTOS PERMANENTES DE 5 O MAS AÑOS-SIN VARIEDAD	S	5,58
170000002247471	41-057-019-00155-00001	62000	PASTOS PERMANENTES DE 5 O MAS AÑOS-SIN VARIEDAD	S	1,10
170000002247472	41-031-013-00220-00001	62000	PASTOS PERMANENTES DE 5 O MAS AÑOS-SIN VARIEDAD	S	5,78

Incidencias de carga ganadera**INCIDENCIA DESCRIPCIÓN**

100407	Explotación solicitada no forma parte de ningún organismo de control autorizado para la producción ecológica en Andalucía o fecha de inscripción posterior al plazo establecido (Anexo I. Criterios de Subvencionabilidad. Orden 28 de marzo de 2023). Explotación:ES410310000552 Especie:BOVINA Explotación:ES410310000552 Especie:PORCINO Explotación:ES410570000526 Especie:PORCINO
--------	---

(1) Superficie declarada admisible ajustada con la superficie comprometida.
(2) Factor de penalización valorando el alcance para el tipo de compromiso.

Puede verificar la integridad de una copia de este documento mediante la lectura del código QR adjunto o mediante el acceso a la dirección <https://ws050.juntadeandalucia.es/verificarFirma> indicando el código de VERIFICACIÓN

FIRMADO POR	RAQUEL MARIA ESPIN CRESPO	17/12/2024	
VERIFICACIÓN	Pk2jm6UYDU9J72AMTZUYRN3GET48NG	PÁG. 8297/9349	

**APELLIDOS Y NOMBRE / RAZÓN SOCIAL**

AGROPECUARIA RABADAN, S.L.

NIF

***2965*

EXPEDIENTE

1223599

ANUALIDAD DE PAGO

1ª

IMPORTE POR ANUALIDAD

	2023	2024	2025	2026	2027
IMPORTE MÁXIMO SUBVENCIONABLE	9.724,91 €	9.724,91 €	8.283,57 €	8.104,09 €	8.104,09 €
IMPORTE MEDIO DE TRANSFERENCIA (€/ha)	97,41 €	97,41 €	82,98 €	81,18 €	81,18 €

RESUMEN DE UNIDADES

Cód	GRUPO DE PAGO	Sup. Dec. Admisible (ha)	Sup. Comprometida (ha)	Sup. ajustada compromiso (1) (ha)	% sobredec.	Sup. Resuelta (ha)	Importe Declarado	Importe Topado	Importe Resuelto	Importe tras sobredec.
418	PASTOS ASOCIADOS A GANADERÍA ECOLÓGICA	96,21		96,21	0,00	96,21	8.648,42	8.648,03	8.648,03	8.648,03
419	OLIVAR	3,62		3,62	0,00	3,62	1.076,88	1.076,88	1.076,88	1.076,88
TOTAL		99,83	99,83	99,83		99,83	9.725,30	9.724,91	9.724,91	9.724,91

APLICACIÓN DE REDUCCIONES Y PENALIZACIONES

GRUPO DE PAGO	Importe Calculado	Importe prereduc.	Criterios de subvencionabilidad y compromisos	Presentación tardía	Omisión declaración	Condicionalidad	IMPORTE (Euros) RESUELTO
OLIVAR	1.076,88	1.076,88	0,00	0,00	0,00	0,00	1.076,88
PASTOS ASOCIADOS A GANADERÍA	8.648,03	8.648,03	0,00	0,00	0,00	0,00	8.648,03
TOTAL	9.724,91	9.724,91					9.724,91

RESUMEN DE PAGOS

	RESUELTO	FEADER	MAPA	CAPADR
OLIVAR - Pago realizado	1.076,88 €	915,35 €	105,64 €	55,89 €
PASTOS ASOCIADOS A GANADERÍA ECOLÓGICA - Pago realizado	8.648,03 €	7.350,83 €	848,37 €	448,83 €
TOTAL	9.724,91 €	8.266,18 €	954,01 €	504,72 €

(1) Superficie declarada admisible ajustada con la superficie comprometida.
(2) Factor de penalización valorando el alcance para el tipo de compromiso.Puede verificar la integridad de una copia de este documento mediante la lectura del código QR adjunto o mediante el acceso a la dirección <https://ws050.juntadeandalucia.es/verificarFirma> indicando el código de VERIFICACIÓN

FIRMADO POR

RAQUEL MARIA ESPIN CRESPO

17/12/2024

VERIFICACIÓN

Pk2jm6UYDU9J72AMTZUYRN3GET48NG

PÁG. 8298/9349



**RECINTOS RESUELTOS**

REF.	REFERENCIA SIGPAC	CULTIVO	DESCRIPCIÓN CULTIVO	S/R	G.PAGO	PEND. MEDIA (%)	SUP. ADMISIBLE (ha)	SUP. COMPROM. (ha)	SUP. AJUSTADA COMPR.(1) (ha)	SUP. CONV. SIGPAC (ha)	SUP. CERTIF. (ha)	SUP. CAMPO (ha)	SUP. CAMPO DECLARADO (ha)	SUP. DEC. REDUCIDA (ha)	SUP. RESUELTA (ha)
-1103425	41-064-030-00102-016	62000	PASTOS PERMANENTES DE 5 O MAS AÑOS-SIN VARIEDAD	S	418	38,20	0,03	0,03	0,03		0,03			0,03	0,03
1700000006162859	41-064-013-00030-003	62000	PASTOS PERMANENTES DE 5 O MAS AÑOS-SIN VARIEDAD	S	418	42,80	1,62	1,62	1,62		3,59			1,62	1,62
1700000006162860	41-064-013-00030-001	62000	PASTOS PERMANENTES DE 5 O MAS AÑOS-SIN VARIEDAD	S	418	31,90	12,51	12,51	12,51		22,75			12,51	12,51
1700000006162862	41-064-013-00030-007	62000	PASTOS PERMANENTES DE 5 O MAS AÑOS-SIN VARIEDAD	S	418	39,30	0,34	0,34	0,34		1,37			0,34	0,34
1700000006162875	41-064-013-00021-004	62000	PASTOS PERMANENTES DE 5 O MAS AÑOS-SIN VARIEDAD	S	418	27,90	3,94	3,94	3,94		7,17			3,94	3,94
1700000006162876	41-064-013-00022-006	62000	PASTOS PERMANENTES DE 5 O MAS AÑOS-SIN VARIEDAD	S	418	33,80	0,23	0,23	0,23		0,30			0,23	0,23
1700000006162879	41-064-013-00021-003	62000	PASTOS PERMANENTES DE 5 O MAS AÑOS-SIN VARIEDAD	S	418	32,50	0,06	0,06	0,06		0,24			0,06	0,06
1700000006162880	41-064-013-00032-001	62000	PASTOS PERMANENTES DE 5 O MAS AÑOS-SIN VARIEDAD	S	418	33,60	3,34	3,34	3,34		7,43			3,34	3,34
1700000006162881	41-064-030-00024-002	62000	PASTOS PERMANENTES DE 5 O MAS AÑOS-SIN VARIEDAD	S	418	22,30	0,13	0,13	0,13		0,15			0,13	0,13
1700000006162882	41-064-030-00022-002	62000	PASTOS PERMANENTES DE 5 O MAS AÑOS-SIN VARIEDAD	S	418	38,40	0,04	0,04	0,04		0,06			0,04	0,04
1700000006162883	41-064-014-00030-001	62000	PASTOS PERMANENTES DE 5 O MAS AÑOS-SIN VARIEDAD	S	418	35,00	0,87	0,87	0,87		2,49			0,87	0,87
1700000006162884	41-064-030-00024-003	62000	PASTOS PERMANENTES DE 5 O MAS AÑOS-SIN VARIEDAD	S	418	23,00	3,23	3,23	3,23		3,23			3,23	3,23
1700000006162885	41-064-030-00025-002	62000	PASTOS PERMANENTES DE 5 O MAS AÑOS-SIN VARIEDAD	S	418	22,20	15,92	15,92	15,92		15,92			15,92	15,92
1700000006162886	41-064-030-00025-001	62000	PASTOS PERMANENTES DE 5 O MAS AÑOS-SIN VARIEDAD	S	418	29,40	5,26	5,26	5,26		7,01			5,26	5,26
1700000006162887	41-064-013-00031-002	62000	PASTOS PERMANENTES DE 5 O MAS AÑOS-SIN VARIEDAD	S	418	35,70	23,30	23,30	23,30		35,84			23,30	23,30
1700000006162892	41-064-014-00030-002	62000	PASTOS PERMANENTES DE 5 O MAS AÑOS-SIN VARIEDAD	S	418	15,50	5,99	5,99	5,99		5,99			5,99	5,99
1700000006162893	41-064-013-00022-008	62000	PASTOS PERMANENTES DE 5 O MAS AÑOS-SIN VARIEDAD	S	418	29,40	1,04	1,04	1,04		2,31			1,04	1,04
1700000006162894	41-064-013-00022-007	62000	PASTOS PERMANENTES DE 5 O MAS AÑOS-SIN VARIEDAD	S	418	34,30	1,21	1,21	1,21		1,42			1,21	1,21
1700000006162897	41-064-030-00102-005	62000	PASTOS PERMANENTES DE 5 O MAS AÑOS-SIN VARIEDAD	S	418	28,20	5,61	5,61	5,61		6,60			5,61	5,61
1700000006162903	41-064-030-00102-003	62000	PASTOS PERMANENTES DE 5 O MAS AÑOS-SIN VARIEDAD	S	418	22,90	2,01	2,01	2,01		2,01			2,01	2,01
1700000006162904	41-064-030-00025-009	62000	PASTOS PERMANENTES DE 5 O MAS AÑOS-SIN VARIEDAD	S	418	25,80	0,34	0,34	0,34		0,53			0,34	0,34
1700000006162905	41-064-030-00024-004	62000	PASTOS PERMANENTES DE 5 O MAS AÑOS-SIN VARIEDAD	S	418	29,70	5,31	5,31	5,31		5,31			5,31	5,31
1700000006162906	41-064-030-00060-002	62000	PASTOS PERMANENTES DE 5 O MAS AÑOS-SIN VARIEDAD	S	418	28,60	0,07	0,07	0,07		0,16			0,07	0,07
1700000006162908	41-064-030-00102-004	62000	PASTOS PERMANENTES DE 5 O MAS AÑOS-SIN VARIEDAD	S	418	26,60	3,01	3,01	3,01		3,01			3,01	3,01
1700000006162909	41-064-030-00025-011	62000	PASTOS PERMANENTES DE 5 O MAS AÑOS-SIN VARIEDAD	S	418	33,20	0,66	0,66	0,66		1,02			0,66	0,66
1700000006162910	41-064-030-00102-012	62000	PASTOS PERMANENTES DE 5 O MAS AÑOS-SIN VARIEDAD	S	418	17,60	0,14	0,14	0,14		0,18			0,14	0,14
-780582	29-104-053-00002-034	101195	OLIVAR-LECHIN DE SEVILLA	S	419	31,00	0,90	0,90	0,90		0,90			0,90	0,90
1700000006162901	41-064-030-00060-001	101195	OLIVAR-LECHIN DE SEVILLA	S	419	32,70	1,40	1,40	1,40		1,40			1,40	1,40
1700000006162907	41-064-030-00025-010	101195	OLIVAR-LECHIN DE SEVILLA	S	419	32,80	1,32	1,32	1,32		1,32			1,32	1,32

INCIDENCIAS**INCIDENCIA DESCRIPCIÓN**

- 4272 Verifica que las líneas de declaración de las Solicitudes Únicas no tienen solapes con la capa de Retroactividad Gráfica (ambas de la misma campaña) a nivel de expediente/línea de declaración gráfica de la solicitud.
Ref:-1054453 Recinto:29-104-053-00002-00036 Cultivo: - Agregado de la referencia del recinto.:0 Zona de la referencia del recinto.:0 Superficie solapada.:0,75 Id. Incid.:101018121
Ref:-1058984 Recinto:29-104-053-00002-00036 Cultivo: - Agregado de la referencia del recinto.:0 Zona de la referencia del recinto.:0 Superficie solapada.:0,09 Id. Incid.:101018119
Ref:-1054454 Recinto:29-104-053-00002-00059 Cultivo: - Agregado de la referencia del recinto.:0 Zona de la referencia del recinto.:0 Superficie solapada.:0,04 Id. Incid.:101018120
Ref:1700000006162869 Recinto:41-064-013-00021-00006 Cultivo: - Agregado de la referencia del recinto.:0 Zona de la referencia del recinto.:0 Superficie solapada.:0,06 Id. Incid.:101018122
- 8227 Línea de declaración monitorizada en la que no ha habido respuesta por parte del productor y, por tanto, sin Juicio Experto de campo.
Ref:-588393 Recinto:29-104-054-00003-00027 Cultivo:20000 BARBECHO TRADICIONAL-SIN VARIEDAD
- 100400 Recinto con cultivo, variedad, régimen de explotación o uso Sigpac no compatible con la operación solicitada (Anexo IV.I Cultivos y variedades elegibles para las Intervenciones. Orden de 28 de marzo de 2023).
Ref:-1058984 Recinto:29-104-053-00002-00036 Cultivo:307000 MEZCLA AVENA-TRITICALE-SIN VARIEDAD Secano Uso:TA
Ref:-1581200 Recinto:29-104-053-00009-00037 Cultivo:307000 MEZCLA AVENA-TRITICALE-SIN VARIEDAD Secano Uso:TA
Ref:-502551 Recinto:29-104-054-00003-00012 Cultivo:307000 MEZCLA AVENA-TRITICALE-SIN VARIEDAD Secano Uso:TA
Ref:1700000006162869 Recinto:41-064-013-00021-00006 Cultivo:307000 MEZCLA AVENA-TRITICALE-SIN VARIEDAD Secano Uso:TA
Ref:-530994 Recinto:41-064-013-00021-00007 Cultivo:307000 MEZCLA AVENA-TRITICALE-SIN VARIEDAD Secano Uso:TA
Ref:1700000006162871 Recinto:41-064-030-00022-00003 Cultivo:299000 MEZCLA GUISANTE - AVENA-SIN VARIEDAD Secano Uso:TA
Ref:1700000006162870 Recinto:41-064-030-00022-00004 Cultivo:299000 MEZCLA GUISANTE - AVENA-SIN VARIEDAD Secano Uso:TA
Ref:5078448 Recinto:41-064-030-00025-00004 Cultivo:307000 MEZCLA AVENA-TRITICALE-SIN VARIEDAD Secano Uso:TA
Ref:1700000006162864 Recinto:41-064-030-00025-00012 Cultivo:299000 MEZCLA GUISANTE - AVENA-SIN VARIEDAD Secano

(1) Superficie declarada admisible ajustada con la superficie comprometida.
(2) Factor de penalización valorando el alcance para el tipo de compromiso.

Puede verificar la integridad de una copia de este documento mediante la lectura del código QR adjunto o mediante el acceso a la dirección <https://ws050.juntadeandalucia.es/verificarFirma> indicando el código de VERIFICACIÓN

FIRMADO POR

RAQUEL MARIA ESPIN CRESPO

17/12/2024

VERIFICACIÓN

Pk2jm6UYDU9J72AMTZUYRN3GET48NG

PÁG. 8299/9349



**INCIDENCIAS****INCIDENCIA DESCRIPCIÓN**

	Uso:TA Ref:-772627 Recinto:41-064-030-00025-00012 Cultivo:307000 MEZCLA AVENA-TRITICALE-SIN VARIEDAD Secano Uso:TA Ref:-96406 Recinto:41-064-030-00025-00012 Cultivo:307000 MEZCLA AVENA-TRITICALE-SIN VARIEDAD Secano Uso:TA Ref:-1108379 Recinto:41-064-030-00025-00013 Cultivo:307000 MEZCLA AVENA-TRITICALE-SIN VARIEDAD Secano Uso:TA Ref:-96390 Recinto:41-064-030-00025-00014 Cultivo:299000 MEZCLA GUISANTE - AVENA-SIN VARIEDAD Secano Uso:TA Ref:1700000006162873 Recinto:41-064-030-00062-00001 Cultivo:299000 MEZCLA GUISANTE - AVENA-SIN VARIEDAD Secano Uso:TA Ref:1700000006162874 Recinto:41-064-030-00062-00002 Cultivo:299000 MEZCLA GUISANTE - AVENA-SIN VARIEDAD Secano Uso:TA Ref:1700000006162854 Recinto:41-064-030-00102-00006 Cultivo:299000 MEZCLA GUISANTE - AVENA-SIN VARIEDAD Secano Uso:TA Ref:-531177 Recinto:41-064-030-00102-00006 Cultivo:299000 MEZCLA GUISANTE - AVENA-SIN VARIEDAD Secano Uso:TA Ref:-531155 Recinto:41-064-030-00102-00008 Cultivo:299000 MEZCLA GUISANTE - AVENA-SIN VARIEDAD Secano Uso:TA Ref:1700000006162868 Recinto:41-064-030-00102-00009 Cultivo:299000 MEZCLA GUISANTE - AVENA-SIN VARIEDAD Secano Uso:TA Ref:-1103426 Recinto:41-064-030-00102-00017 Cultivo:299000 MEZCLA GUISANTE - AVENA-SIN VARIEDAD Secano Uso:TA
100407	Explotación solicitada no forma parte de ningún organismo de control autorizado para la producción ecológica en Andalucía o fecha de inscripción posterior al plazo establecido (Anexo I. Criterios de Subvencionabilidad. Orden 28 de marzo de 2023). Explotación:ES410640000005 Especie:PORCINO
100412	Número de hectáreas validadas inferior a la superficie mínima permitida por el grupo de cultivo (Anexo I. Criterios de Subvencionabilidad. Orden 28 de marzo de 2023). Sup. Resuelta:0 Grupo de Pago:FRUTALES SECANO Sup. Resuelta:0 Grupo de Pago:HERBÁCEOS
100413	Recinto perteneciente a grupo de cultivo que no cumple con la superficie mínima requerida (Anexo I. Criterios de Subvencionabilidad. Orden 28 de marzo de 2023). Ref:-780550 Recinto:29-104-053-00002-00024 Cultivo:40000 GUISANTES-SIN VARIEDAD Secano Sup. Declarada:0,63 Superficie Resolver:0,63 Ref:-1054453 Recinto:29-104-053-00002-00036 Cultivo:40000 GUISANTES-SIN VARIEDAD Secano Sup. Declarada:15,52 Superficie Resolver:14,77 Ref:-1054454 Recinto:29-104-053-00002-00059 Cultivo:112001 NOGALES-AMIGO Secano Sup. Declarada:0,57 Superficie Resolver:0,53 Ref:-1581216 Recinto:29-104-053-00009-00037 Cultivo:5111 CEBADA-PEWTER Secano Sup. Declarada:7,17 Superficie Resolver:7,17 Ref:-1059000 Recinto:29-104-054-00003-00018 Cultivo:104024 ALMENDROS-MARCONA Secano Sup. Declarada:0,11 Superficie Resolver:0,11 Ref:-1054460 Recinto:29-104-054-00003-00026 Cultivo:112001 NOGALES-AMIGO Secano Sup. Declarada:0,36 Superficie Resolver:0,36 Ref:-588380 Recinto:29-104-054-00003-00028 Cultivo:104024 ALMENDROS-MARCONA Secano Sup. Declarada:0,48 Superficie Resolver:0,48 Ref:-588382 Recinto:29-104-054-00003-00029 Cultivo:104024 ALMENDROS-MARCONA Secano Sup. Declarada:0,39 Superficie Resolver:0,39 Ref:4610528 Recinto:29-104-054-00003-00032 Cultivo:112001 NOGALES-AMIGO Secano Sup. Declarada:17,43 Superficie Resolver:17,43 Ref:5194172 Recinto:29-104-054-00003-00035 Cultivo:104024 ALMENDROS-MARCONA Secano Sup. Declarada:19,64 Superficie Resolver:19,64 Ref:1700000006162850 Recinto:41-064-013-00021-00002 Cultivo:8000 AVENA-SIN VARIEDAD Secano Sup. Declarada:3,93 Superficie Resolver:3,93 Ref:1700000006162872 Recinto:41-064-013-00022-00013 Cultivo:40000 GUISANTES-SIN VARIEDAD Secano Sup. Declarada:8,25 Superficie Resolver:8,25 Ref:-1103416 Recinto:41-064-013-00022-00016 Cultivo:40000 GUISANTES-SIN VARIEDAD Secano Sup. Declarada:0,04 Superficie Resolver:0,04 Ref:-1108221 Recinto:41-064-013-00022-00017 Cultivo:40000 GUISANTES-SIN VARIEDAD Secano Sup. Declarada:0,74 Superficie Resolver:0,74 Ref:1700000006162851 Recinto:41-064-013-00030-00002 Cultivo:40000 GUISANTES-SIN VARIEDAD Secano Sup. Declarada:1,3 Superficie Resolver:1,3 Ref:-1108241 Recinto:41-064-013-00031-00006 Cultivo:40000 GUISANTES-SIN VARIEDAD Secano Sup. Declarada:7,67 Superficie Resolver:7,67 Ref:-1103420 Recinto:41-064-013-00031-00009 Cultivo:40000 GUISANTES-SIN VARIEDAD Secano Sup. Declarada:0,04 Superficie Resolver:0,04 Ref:-1103421 Recinto:41-064-013-00031-00010 Cultivo:40000 GUISANTES-SIN VARIEDAD Secano Sup. Declarada:0,03 Superficie Resolver:0,03 Ref:1700000006162896 Recinto:41-064-013-00032-00002 Cultivo:8000 AVENA-SIN VARIEDAD Secano Sup. Declarada:2,49 Superficie Resolver:2,49 Ref:5078429 Recinto:41-064-014-00028-00001 Cultivo:8000 AVENA-SIN VARIEDAD Secano Sup. Declarada:6,83 Superficie Resolver:6,83 Ref:1700000006162898 Recinto:41-064-030-00023-00001 Cultivo:8000 AVENA-SIN VARIEDAD Secano Sup. Declarada:0,75

(1) Superficie declarada admisible ajustada con la superficie comprometida.
(2) Factor de penalización valorando el alcance para el tipo de compromiso.

Puede verificar la integridad de una copia de este documento mediante la lectura del código QR adjunto o mediante el acceso a la dirección <https://ws050.juntadeandalucia.es/verificarFirma> indicando el código de VERIFICACIÓN

FIRMADO POR	RAQUEL MARIA ESPIN CRESPO	17/12/2024	
VERIFICACIÓN	Pk2jm6UYDU9J72AMTZUYRN3GET48NG	PÁG. 8300/9349	

**INCIDENCIAS****INCIDENCIA DESCRIPCIÓN**

- Superficie Resolver:0,75
 Ref:-531087 Recinto:41-064-030-00024-00005 Cultivo:8000 AVENA-SIN VARIEDAD Secano Sup. Declarada:10,93 Superficie Resolver:10,93
 Ref:-1103457 Recinto:41-064-030-00025-00012 Cultivo:8000 AVENA-SIN VARIEDAD Secano Sup. Declarada:35,11 Superficie Resolver:35,11
 Ref:1700000006162900 Recinto:41-064-030-00102-00006 Cultivo:8000 AVENA-SIN VARIEDAD Secano Sup. Declarada:0,22 Superficie Resolver:0,22
 Ref:1700000006162865 Recinto:41-064-030-00102-00007 Cultivo:8000 AVENA-SIN VARIEDAD Secano Sup. Declarada:1,3 Superficie Resolver:1,3
 Ref:-1103423 Recinto:41-064-030-00102-00013 Cultivo:8000 AVENA-SIN VARIEDAD Secano Sup. Declarada:0,37 Superficie Resolver:0,37
 Ref:-1103424 Recinto:41-064-030-00102-00015 Cultivo:8000 AVENA-SIN VARIEDAD Secano Sup. Declarada:0,02 Superficie Resolver:0,02
- 100422 Recinto declarado por error para una operación de la 6503, que se ha corregido de oficio desmarcando la operación incorrecta, de acuerdo con la fecha de inscripción del recinto en la producción ecológica.
 Ref:-780550 Recinto:29-104-053-00002-00024 Cultivo:40000 GUI SANTES-SIN VARIEDAD Secano
 Ref:-1054453 Recinto:29-104-053-00002-00036 Cultivo:40000 GUI SANTES-SIN VARIEDAD Secano
 Ref:-1581216 Recinto:29-104-053-00009-00037 Cultivo:5111 CEBADA-PEWTER Secano
- 100424 Solicita recinto que no está comprometido para la operación.
 Ref:-1058984 Recinto:29-104-053-00002-00036 Cultivo:307000 MEZCLA AVENA-TRITICALE-SIN VARIEDAD Secano
 Ref:-1581200 Recinto:29-104-053-00009-00037 Cultivo:307000 MEZCLA AVENA-TRITICALE-SIN VARIEDAD Secano
 Ref:-502551 Recinto:29-104-054-00003-00012 Cultivo:307000 MEZCLA AVENA-TRITICALE-SIN VARIEDAD Secano
 Ref:-588393 Recinto:29-104-054-00003-00027 Cultivo:20000 BARBECHO TRADICIONAL-SIN VARIEDAD Secano
 Ref:1700000006162869 Recinto:41-064-013-00021-00006 Cultivo:307000 MEZCLA AVENA-TRITICALE-SIN VARIEDAD Secano
 Ref:-530994 Recinto:41-064-013-00021-00007 Cultivo:307000 MEZCLA AVENA-TRITICALE-SIN VARIEDAD Secano
 Ref:1700000006162861 Recinto:41-064-013-00030-00008 Cultivo:62000 PASTOS PERMANENTES DE 5 O MAS AÑOS-SIN VARIEDAD Secano
 Ref:1700000006162871 Recinto:41-064-030-00022-00003 Cultivo:299000 MEZCLA GUI SANTE - AVENA-SIN VARIEDAD Secano
 Ref:1700000006162870 Recinto:41-064-030-00022-00004 Cultivo:299000 MEZCLA GUI SANTE - AVENA-SIN VARIEDAD Secano
 Ref:5078448 Recinto:41-064-030-00025-00004 Cultivo:307000 MEZCLA AVENA-TRITICALE-SIN VARIEDAD Secano
 Ref:1700000006162864 Recinto:41-064-030-00025-00012 Cultivo:299000 MEZCLA GUI SANTE - AVENA-SIN VARIEDAD Secano
 Ref:-772627 Recinto:41-064-030-00025-00012 Cultivo:307000 MEZCLA AVENA-TRITICALE-SIN VARIEDAD Secano
 Ref:-96406 Recinto:41-064-030-00025-00012 Cultivo:307000 MEZCLA AVENA-TRITICALE-SIN VARIEDAD Secano
 Ref:-1108379 Recinto:41-064-030-00025-00013 Cultivo:307000 MEZCLA AVENA-TRITICALE-SIN VARIEDAD Secano
 Ref:-96390 Recinto:41-064-030-00025-00014 Cultivo:299000 MEZCLA GUI SANTE - AVENA-SIN VARIEDAD Secano
 Ref:1700000006162873 Recinto:41-064-030-00062-00001 Cultivo:299000 MEZCLA GUI SANTE - AVENA-SIN VARIEDAD Secano
 Ref:1700000006162874 Recinto:41-064-030-00062-00002 Cultivo:299000 MEZCLA GUI SANTE - AVENA-SIN VARIEDAD Secano
 Ref:1700000006162854 Recinto:41-064-030-00102-00006 Cultivo:299000 MEZCLA GUI SANTE - AVENA-SIN VARIEDAD Secano
 Ref:-531177 Recinto:41-064-030-00102-00006 Cultivo:299000 MEZCLA GUI SANTE - AVENA-SIN VARIEDAD Secano
 Ref:-531155 Recinto:41-064-030-00102-00008 Cultivo:299000 MEZCLA GUI SANTE - AVENA-SIN VARIEDAD Secano
 Ref:1700000006162868 Recinto:41-064-030-00102-00009 Cultivo:299000 MEZCLA GUI SANTE - AVENA-SIN VARIEDAD Secano
 Ref:-1103426 Recinto:41-064-030-00102-00017 Cultivo:299000 MEZCLA GUI SANTE - AVENA-SIN VARIEDAD Secano

Datos considerados para el Cálculo de la Carga Ganadera mínima y máxima del expediente

Explotación	Especie	Inscrito en Sipea y Admisible	Ugm Calculada para CG Mínima	Ugm Calculada para CG Máxima
ES410640000005	BOVINA	SI	88,12	88,12
ES410640000005	PORCINO	NO	0,00	81,30
			88,12	169,42

Superficie determinada para Cálculo Carga Ganadera Mínima: 96,21 ha
Superficie determinada para Cálculo Carga Ganadera Máxima: 96,21 ha
Carga Ganadera Mínima Expediente: 0,92 ugm/ha
Carga Ganadera Máxima Expediente: 1,76 ugm/ha

Recintos Determinados para el Cálculo de Garga Ganadera Mínima

REF.	REFERENCIA SIGPAC	CULTIVO	DESCRIPCIÓN CULTIVO	S/R	SUP. RESUELTA (ha)
-1103425	41-064-030-00102-00016	62000	PASTOS PERMANENTES DE 5 O MAS AÑOS-SIN VARIEDAD	S	0,03

(1) Superficie declarada admisible ajustada con la superficie comprometida.
 (2) Factor de penalización valorando el alcance para el tipo de compromiso.

Puede verificar la integridad de una copia de este documento mediante la lectura del código QR adjunto o mediante el acceso a la dirección <https://ws050.juntadeandalucia.es/verificarFirma> indicando el código de VERIFICACIÓN

FIRMADO POR	RAQUEL MARIA ESPIN CRESPO	17/12/2024
VERIFICACIÓN	Pk2jm6UYDU9J72AMTZUYRN3GET48NG	PÁG. 8301/9349



**Datos considerados para el Cálculo de la Carga Ganadera mínima y máxima del expediente****Recintos Determinados para el Cálculo de Garga Ganadera Mínima**

REF.	REFERENCIA SIGPAC	CULTIVO	DESCRIPCIÓN CULTIVO	SUP.	
				S/R	RESUELTA (ha)
1700000006162859	41-064-013-00030-00003	62000	PASTOS PERMANENTES DE 5 O MAS AÑOS-SIN VARIEDAD	S	1,62
1700000006162860	41-064-013-00030-00001	62000	PASTOS PERMANENTES DE 5 O MAS AÑOS-SIN VARIEDAD	S	12,51
1700000006162862	41-064-013-00030-00007	62000	PASTOS PERMANENTES DE 5 O MAS AÑOS-SIN VARIEDAD	S	0,34
1700000006162875	41-064-013-00021-00004	62000	PASTOS PERMANENTES DE 5 O MAS AÑOS-SIN VARIEDAD	S	3,94
1700000006162876	41-064-013-00022-00006	62000	PASTOS PERMANENTES DE 5 O MAS AÑOS-SIN VARIEDAD	S	0,23
1700000006162879	41-064-013-00021-00003	62000	PASTOS PERMANENTES DE 5 O MAS AÑOS-SIN VARIEDAD	S	0,06
1700000006162880	41-064-013-00032-00001	62000	PASTOS PERMANENTES DE 5 O MAS AÑOS-SIN VARIEDAD	S	3,34
1700000006162881	41-064-030-00024-00002	62000	PASTOS PERMANENTES DE 5 O MAS AÑOS-SIN VARIEDAD	S	0,13
1700000006162882	41-064-030-00022-00002	62000	PASTOS PERMANENTES DE 5 O MAS AÑOS-SIN VARIEDAD	S	0,04
1700000006162883	41-064-014-00030-00001	62000	PASTOS PERMANENTES DE 5 O MAS AÑOS-SIN VARIEDAD	S	0,87
1700000006162884	41-064-030-00024-00003	62000	PASTOS PERMANENTES DE 5 O MAS AÑOS-SIN VARIEDAD	S	3,23
1700000006162885	41-064-030-00025-00002	62000	PASTOS PERMANENTES DE 5 O MAS AÑOS-SIN VARIEDAD	S	15,92
1700000006162886	41-064-030-00025-00001	62000	PASTOS PERMANENTES DE 5 O MAS AÑOS-SIN VARIEDAD	S	5,26
1700000006162887	41-064-013-00031-00002	62000	PASTOS PERMANENTES DE 5 O MAS AÑOS-SIN VARIEDAD	S	23,30
1700000006162892	41-064-014-00030-00002	62000	PASTOS PERMANENTES DE 5 O MAS AÑOS-SIN VARIEDAD	S	5,99
1700000006162893	41-064-013-00022-00008	62000	PASTOS PERMANENTES DE 5 O MAS AÑOS-SIN VARIEDAD	S	1,04
1700000006162894	41-064-013-00022-00007	62000	PASTOS PERMANENTES DE 5 O MAS AÑOS-SIN VARIEDAD	S	1,21
1700000006162897	41-064-030-00102-00005	62000	PASTOS PERMANENTES DE 5 O MAS AÑOS-SIN VARIEDAD	S	5,61
1700000006162903	41-064-030-00102-00003	62000	PASTOS PERMANENTES DE 5 O MAS AÑOS-SIN VARIEDAD	S	2,01
1700000006162904	41-064-030-00025-00009	62000	PASTOS PERMANENTES DE 5 O MAS AÑOS-SIN VARIEDAD	S	0,34
1700000006162905	41-064-030-00024-00004	62000	PASTOS PERMANENTES DE 5 O MAS AÑOS-SIN VARIEDAD	S	5,31
1700000006162906	41-064-030-00060-00002	62000	PASTOS PERMANENTES DE 5 O MAS AÑOS-SIN VARIEDAD	S	0,07
1700000006162908	41-064-030-00102-00004	62000	PASTOS PERMANENTES DE 5 O MAS AÑOS-SIN VARIEDAD	S	3,01
1700000006162909	41-064-030-00025-00011	62000	PASTOS PERMANENTES DE 5 O MAS AÑOS-SIN VARIEDAD	S	0,66
1700000006162910	41-064-030-00102-00012	62000	PASTOS PERMANENTES DE 5 O MAS AÑOS-SIN VARIEDAD	S	0,14

Recintos Determinados para el Cálculo de Garga Ganadera Máxima

REF.	REFERENCIA SIGPAC	CULTIVO	DESCRIPCIÓN CULTIVO	SUP.	
				S/R	RESUELTA (ha)
-1103425	41-064-030-00102-00016	62000	PASTOS PERMANENTES DE 5 O MAS AÑOS-SIN VARIEDAD	S	0,03
1700000006162859	41-064-013-00030-00003	62000	PASTOS PERMANENTES DE 5 O MAS AÑOS-SIN VARIEDAD	S	1,62
1700000006162860	41-064-013-00030-00001	62000	PASTOS PERMANENTES DE 5 O MAS AÑOS-SIN VARIEDAD	S	12,51
1700000006162861	41-064-013-00030-00008	62000	PASTOS PERMANENTES DE 5 O MAS AÑOS-SIN VARIEDAD	S	0,00
1700000006162862	41-064-013-00030-00007	62000	PASTOS PERMANENTES DE 5 O MAS AÑOS-SIN VARIEDAD	S	0,34
1700000006162875	41-064-013-00021-00004	62000	PASTOS PERMANENTES DE 5 O MAS AÑOS-SIN VARIEDAD	S	3,94
1700000006162876	41-064-013-00022-00006	62000	PASTOS PERMANENTES DE 5 O MAS AÑOS-SIN VARIEDAD	S	0,23
1700000006162879	41-064-013-00021-00003	62000	PASTOS PERMANENTES DE 5 O MAS AÑOS-SIN VARIEDAD	S	0,06
1700000006162880	41-064-013-00032-00001	62000	PASTOS PERMANENTES DE 5 O MAS AÑOS-SIN VARIEDAD	S	3,34

(1) Superficie declarada admisible ajustada con la superficie comprometida.
(2) Factor de penalización valorando el alcance para el tipo de compromiso.Puede verificar la integridad de una copia de este documento mediante la lectura del código QR adjunto o mediante el acceso a la dirección <https://ws050.juntadeandalucia.es/verificarFirma> indicando el código de VERIFICACIÓN

FIRMADO POR

RAQUEL MARIA ESPIN CRESPO

17/12/2024

VERIFICACIÓN

Pk2jm6UYDU9J72AMTZUYRN3GET48NG

PÁG. 8302/9349



**Datos considerados para el Cálculo de la Carga Ganadera mínima y máxima del expediente****Recintos Determinados para el Cálculo de Garga Ganadera Máxima**

REF.	REFERENCIA SIGPAC	CULTIVO	DESCRIPCIÓN CULTIVO	SUP.	
				S/R	RESUELTA (ha)
1700000006162881	41-064-030-00024-00002	62000	PASTOS PERMANENTES DE 5 O MAS AÑOS-SIN VARIEDAD	S	0,13
1700000006162882	41-064-030-00022-00002	62000	PASTOS PERMANENTES DE 5 O MAS AÑOS-SIN VARIEDAD	S	0,04
1700000006162883	41-064-014-00030-00001	62000	PASTOS PERMANENTES DE 5 O MAS AÑOS-SIN VARIEDAD	S	0,87
1700000006162884	41-064-030-00024-00003	62000	PASTOS PERMANENTES DE 5 O MAS AÑOS-SIN VARIEDAD	S	3,23
1700000006162885	41-064-030-00025-00002	62000	PASTOS PERMANENTES DE 5 O MAS AÑOS-SIN VARIEDAD	S	15,92
1700000006162886	41-064-030-00025-00001	62000	PASTOS PERMANENTES DE 5 O MAS AÑOS-SIN VARIEDAD	S	5,26
1700000006162887	41-064-013-00031-00002	62000	PASTOS PERMANENTES DE 5 O MAS AÑOS-SIN VARIEDAD	S	23,30
1700000006162892	41-064-014-00030-00002	62000	PASTOS PERMANENTES DE 5 O MAS AÑOS-SIN VARIEDAD	S	5,99
1700000006162893	41-064-013-00022-00008	62000	PASTOS PERMANENTES DE 5 O MAS AÑOS-SIN VARIEDAD	S	1,04
1700000006162894	41-064-013-00022-00007	62000	PASTOS PERMANENTES DE 5 O MAS AÑOS-SIN VARIEDAD	S	1,21
1700000006162897	41-064-030-00102-00005	62000	PASTOS PERMANENTES DE 5 O MAS AÑOS-SIN VARIEDAD	S	5,61
1700000006162903	41-064-030-00102-00003	62000	PASTOS PERMANENTES DE 5 O MAS AÑOS-SIN VARIEDAD	S	2,01
1700000006162904	41-064-030-00025-00009	62000	PASTOS PERMANENTES DE 5 O MAS AÑOS-SIN VARIEDAD	S	0,34
1700000006162905	41-064-030-00024-00004	62000	PASTOS PERMANENTES DE 5 O MAS AÑOS-SIN VARIEDAD	S	5,31
1700000006162906	41-064-030-00060-00002	62000	PASTOS PERMANENTES DE 5 O MAS AÑOS-SIN VARIEDAD	S	0,07
1700000006162908	41-064-030-00102-00004	62000	PASTOS PERMANENTES DE 5 O MAS AÑOS-SIN VARIEDAD	S	3,01
1700000006162909	41-064-030-00025-00011	62000	PASTOS PERMANENTES DE 5 O MAS AÑOS-SIN VARIEDAD	S	0,66
1700000006162910	41-064-030-00102-00012	62000	PASTOS PERMANENTES DE 5 O MAS AÑOS-SIN VARIEDAD	S	0,14

Incidencias de carga ganadera**INCIDENCIA DESCRIPCIÓN**

100407	Explotación solicitada no forma parte de ningún organismo de control autorizado para la producción ecológica en Andalucía o fecha de inscripción posterior al plazo establecido (Anexo I. Criterios de Subvencionabilidad. Orden 28 de marzo de 2023). Explotación:ES410640000005 Especie:PORCINO
--------	--

(1) Superficie declarada admisible ajustada con la superficie comprometida.
(2) Factor de penalización valorando el alcance para el tipo de compromiso.Puede verificar la integridad de una copia de este documento mediante la lectura del código QR adjunto o mediante el acceso a la dirección <https://ws050.juntadeandalucia.es/verificarFirma> indicando el código de VERIFICACIÓN

FIRMADO POR	RAQUEL MARIA ESPIN CRESPO	17/12/2024	
VERIFICACIÓN	Pk2jm6UYDU9J72AMTZUYRN3GET48NG	PÁG. 8303/9349	

**APELLIDOS Y NOMBRE / RAZÓN SOCIAL**

AGROPECUARIA SANCHEZ BENITEZ, S.L.

NIF

****1681*

EXPEDIENTE

1263218

ANUALIDAD**DE PAGO**

1ª

IMPORTE POR ANUALIDAD

	2023	2024	2025	2026	2027
IMPORTE MÁXIMO SUBVENCIONABLE	907,31 €	907,31 €	907,31 €	756,10 €	756,10 €
IMPORTE MEDIO DE TRANSFERENCIA (€/ha)	297,48 €	297,48 €	297,48 €	247,90 €	247,90 €

RESUMEN DE UNIDADES

Cód	GRUPO DE PAGO	Sup. Dec. Admisible (ha)	Sup. Comprometida (ha)	Sup. ajustada compromiso (1) (ha)	% sobredec.	Sup. Resuelta (ha)	Importe Declarado	Importe Topado	Importe Resuelto	Importe tras sobredec.
419	OLIVAR	3,05		3,05	0,00	3,05	907,31	907,31	907,31	907,31
TOTAL		3,05	3,05	3,05		3,05	907,31	907,31	907,31	907,31

APLICACIÓN DE REDUCCIONES Y PENALIZACIONES

GRUPO DE PAGO	Importe Calculado	Importe prereduc.	Criterios de subvencionabilidad y compromisos	Presentación tardía	Omisión declaración	Condicionalidad	IMPORTE (Euros) RESUELTO
OLIVAR	907,31		0,00	0,00	0,00	0,00	907,31
TOTAL	907,31						907,31

RESUMEN DE PAGOS**IMPORTE (Euros)**

	RESUELTO	FEADER	MAPA	CAPADR
OLIVAR - Pago realizado	907,31 €	771,21 €	89,01 €	47,09 €

RECINTOS RESUELTOS

REF.	REFERENCIA SIGPAC	CULTIVO DESCRIPCIÓN CULTIVO	S/R G.PAGO	PEND. MEDIA (%)	SUP. DEC. ADMISIBLE (ha)	SUP. COMPROM. (ha)	SUP. AJUSTADA COMPR.(1) (ha)	SUP. CONY. SIGPAC (ha)	SUP. CERTIE (ha)	SUP. CAMPO (ha)	SUP. CAMPO DETER. CULT. DECLARADO (ha)	SUP. DEC. REDUCIDA (ha)	SUP. RESUELTA (ha)
5302565	41-023-007-00008-008	101335 OLIVAR-ZORZAL DE ARRIBES	S 419	28,90	0,39	0,39	0,39	0,39	0,39			0,39	0,39
5302566	41-023-007-00008-011	101335 OLIVAR-ZORZAL DE ARRIBES	S 419	13,20	1,15	1,15	1,15	1,15	1,15			1,15	1,15
5302571	41-023-007-00077-003	101335 OLIVAR-ZORZAL DE ARRIBES	S 419	8,60	0,06	0,06	0,06	0,06	0,06			0,06	0,06
5302572	41-023-007-00077-005	101335 OLIVAR-ZORZAL DE ARRIBES	S 419	21,30	0,05	0,05	0,05	0,05	0,05			0,05	0,05
5302573	41-023-007-00077-006	101335 OLIVAR-ZORZAL DE ARRIBES	S 419	12,20	0,12	0,12	0,12	0,12	0,12			0,12	0,12
5302574	41-023-007-00077-008	101335 OLIVAR-ZORZAL DE ARRIBES	S 419	31,70	0,33	0,33	0,33	0,33	0,33			0,33	0,33
5302575	41-023-007-00077-009	101335 OLIVAR-ZORZAL DE ARRIBES	S 419	33,20	0,10	0,10	0,10	0,10	0,10			0,10	0,10
5302576	41-023-007-00077-010	101335 OLIVAR-ZORZAL DE ARRIBES	S 419	17,50	0,07	0,07	0,07	0,07	0,07			0,07	0,07
5302577	41-023-007-00077-011	101335 OLIVAR-ZORZAL DE ARRIBES	S 419	14,80	0,75	0,75	0,75	0,75	0,75			0,75	0,75
5302581	41-023-007-00077-029	101335 OLIVAR-ZORZAL DE ARRIBES	S 419	12,00	0,03	0,03	0,03	0,03	0,03			0,03	0,03

INCIDENCIAS**INCIDENCIA DESCRIPCIÓN**

- 100407 Explotación solicitada no forma parte de ningún organismo de control autorizado para la producción ecológica en Andalucía o fecha de inscripción posterior al plazo establecido (Anexo I. Criterios de Subvencionabilidad. Orden 28 de marzo de 2023).
Explotación:ES410230000543 Especie:BOVINA
- 100421 Recinto declarado por error para una operación de la 6503, que se ha corregido de oficio marcando la operación correcta, de acuerdo con la fecha de inscripción del recinto en la producción ecológica.
Ref:5302565 Recinto:41-023-007-00008-00008 Cultivo:101335 OLIVAR-ZORZAL DE ARRIBES Secano
Ref:5302566 Recinto:41-023-007-00008-00011 Cultivo:101335 OLIVAR-ZORZAL DE ARRIBES Secano
Ref:5302571 Recinto:41-023-007-00077-00003 Cultivo:101335 OLIVAR-ZORZAL DE ARRIBES Secano
Ref:5302572 Recinto:41-023-007-00077-00005 Cultivo:101335 OLIVAR-ZORZAL DE ARRIBES Secano
Ref:5302573 Recinto:41-023-007-00077-00006 Cultivo:101335 OLIVAR-ZORZAL DE ARRIBES Secano
Ref:5302574 Recinto:41-023-007-00077-00008 Cultivo:101335 OLIVAR-ZORZAL DE ARRIBES Secano
Ref:5302575 Recinto:41-023-007-00077-00009 Cultivo:101335 OLIVAR-ZORZAL DE ARRIBES Secano
Ref:5302576 Recinto:41-023-007-00077-00010 Cultivo:101335 OLIVAR-ZORZAL DE ARRIBES Secano
Ref:5302577 Recinto:41-023-007-00077-00011 Cultivo:101335 OLIVAR-ZORZAL DE ARRIBES Secano
Ref:5302581 Recinto:41-023-007-00077-00029 Cultivo:101335 OLIVAR-ZORZAL DE ARRIBES Secano

(1) Superficie declarada admisible ajustada con la superficie comprometida.
(2) Factor de penalización valorando el alcance para el tipo de compromiso.Puede verificar la integridad de una copia de este documento mediante la lectura del código QR adjunto o mediante el acceso a la dirección <https://ws050.juntadeandalucia.es/verificarFirma> indicando el código de VERIFICACIÓN

FIRMADO POR

RAQUEL MARIA ESPIN CRESPO

17/12/2024

VERIFICACIÓN

Pk2jm6UYDU9J72AMTZUYRN3GET48NG

PÁG. 8304/9349



**APELLIDOS Y NOMBRE / RAZÓN SOCIAL**

AGROPECUARIA VALDEBENITO

NIF

***6562*

EXPEDIENTE

1230191

ANUALIDAD DE PAGO

1ª

IMPORTES POR ANUALIDAD

	2023	2024	2025	2026	2027
IMPORTE MÁXIMO SUBVENCIONABLE	972,76 €	972,76 €	972,76 €	810,63 €	810,63 €
IMPORTE MEDIO DE TRANSFERENCIA (€/ha)	297,48 €	297,48 €	297,48 €	247,90 €	247,90 €

RESUMEN DE UNIDADES

Cód	GRUPO DE PAGO	Sup. Dec. Admisible (ha)	Sup. Comprometida (ha)	Sup. ajustada compromiso (1) (ha)	% sobredec.	Sup. Resuelta (ha)	Importe Declarado	Importe Topado	Importe Resuelto	Importe tras sobredec.
419	OLIVAR	3,30		3,27	0,00	3,27	972,76	972,76	972,76	972,76
TOTAL		3,30	3,27	3,27		3,27	972,76	972,76	972,76	972,76

APLICACIÓN DE REDUCCIONES Y PENALIZACIONES

GRUPO DE PAGO	Importe Calculado	Importe prereduc.	Criterios de subvencionabilidad y compromisos	Presentación tardía	Omisión declaración	Condicionalidad	IMPORTE (Euros) RESUELTO
OLIVAR	972,76	972,76	0,00	0,00	0,00	0,00	972,76
TOTAL	972,76	972,76					972,76

RESUMEN DE PAGOS**IMPORTE (Euros)**

	RESUELTO	FEADER	MAPA	CAPADR
OLIVAR - Pago realizado	972,76 €	826,85 €	95,43 €	50,48 €

RECINTOS RESUELTOS

REF.	REFERENCIA SIGPAC	CULTIVO	DESCRIPCIÓN CULTIVO	S/R G.PAGO	PEND. MEDIA (%)	SUP. DEC. ADMISIBLE (ha)	SUP. COMPROM. (ha)	SUP. AJUSTADA COMPR.(1) (ha)	SUP. CONY. SIGPAC (ha)	SUP. CERTIE (ha)	SUP. CAMPO (ha)	SUP. CAMPO DETER. CULT. DECLARADO (ha)	SUP. DEC. REDUCIDA (ha)	SUP. RESUELTA (ha)
1700000005883524	41-002-009-00105-002	101010	OLIVAR-PICUAL	S	419	7,80	0,61	0,58	0,58	0,58			0,58	0,58
1700000005883543	41-002-007-00043-001	101010	OLIVAR-PICUAL	S	419	24,30	2,69	2,69	2,69	2,69			2,69	2,69

(1) Superficie declarada admisible ajustada con la superficie comprometida.
(2) Factor de penalización valorando el alcance para el tipo de compromiso.

Puede verificar la integridad de una copia de este documento mediante la lectura del código QR adjunto o mediante el acceso a la dirección <https://ws050.juntadeandalucia.es/verificarFirma> indicando el código de VERIFICACIÓN

FIRMADO POR

RAQUEL MARIA ESPIN CRESPO

17/12/2024

VERIFICACIÓN

Pk2jm6UYDU9J72AMTZUYRN3GET48NG

PÁG. 8305/9349



**APELLIDOS Y NOMBRE / RAZÓN SOCIAL**

AGROSERVICIOS EL SORIANO, S.L.

NIF

***6817*

EXPEDIENTE

1267630

ANUALIDAD DE PAGO

1ª

IMPORTES POR ANUALIDAD

	2023	2024	2025	2026	2027
IMPORTE MÁXIMO SUBVENCIONABLE	836,00 €	836,00 €	695,75 €	695,75 €	695,75 €
IMPORTE MEDIO DE TRANSFERENCIA (€/ha)	304,00 €	304,00 €	253,00 €	253,00 €	253,00 €

RESUMEN DE UNIDADES

Cód	GRUPO DE PAGO	Sup. Dec. Admisible (ha)	Sup. Comprometida (ha)	Sup. ajustada compromiso (1) (ha)	% sobredec.	Sup. Resuelta (ha)	Importe Declarado	Importe Topado	Importe Resuelto	Importe tras sobredec.
420	HORTÍCOLAS	2,75		2,75	0,00	2,75	836,00	836,00	836,00	836,00
TOTAL		2,75	2,75	2,75		2,75	836,00	836,00	836,00	836,00

APLICACIÓN DE REDUCCIONES Y PENALIZACIONES

GRUPO DE PAGO	Importe Calculado	Importe prereduc.	Criterios de subvencionabilidad y compromisos	Presentación tardía	Omisión declaración	Condicionalidad	IMPORTE (Euros) RESUELTO
HORTÍCOLAS	836,00	836,00	0,00	0,00	0,00	0,00	836,00
TOTAL	836,00	836,00					836,00

RESUMEN DE PAGOS**IMPORTE (Euros)**

	RESUELTO	FEADER	MAPA	CAPADR
HORTÍCOLAS - Pago realizado	836,00 €	710,60 €	82,01 €	43,39 €

RECINTOS RESUELTOS

REF.	REFERENCIA SIGPAC	SIGPAC	CULTIVO	DESCRIPCIÓN CULTIVO	S/R	G.PAGO	PEND. MEDIA (%)	SUP. DEC. ADMISIBLE (ha)	SUP. COMPROM. (ha)	SUP. AJUSTADA COMPR.(1) (ha)	SUP. CONY. SIGPAC (ha)	SUP. CERTIE (ha)	SUP. CAMPO (ha)	SUP. CAMPO DETER. CULT. DECLARADO (ha)	SUP. DEC. REDUCIDA (ha)	SUP. RESUELTA (ha)
-1496585	41-006-008-00046-001	163000	CALABACÍN	SIN VARIEDAD	R	420	0,60	2,75	2,75	2,75		2,75			2,75	2,75

(1) Superficie declarada admisible ajustada con la superficie comprometida.
(2) Factor de penalización valorando el alcance para el tipo de compromiso.

Puede verificar la integridad de una copia de este documento mediante la lectura del código QR adjunto o mediante el acceso a la dirección <https://ws050.juntadeandalucia.es/verificarFirma> indicando el código de VERIFICACIÓN

FIRMADO POR

RAQUEL MARIA ESPIN CRESPO

17/12/2024

VERIFICACIÓN

Pk2jm6UYDU9J72AMTZUYRN3GET48NG

PÁG. 8306/9349



**INCIDENCIAS****INCIDENCIA DESCRIPCIÓN**

- 100402 Recinto solicitado no forma parte de ningún organismo de control autorizado para la producción ecológica en Andalucía o fecha de inscripción posterior al plazo establecido (Anexo I. Criterios de Subvencionabilidad. Orden 28 de marzo de 2023).
Ref.-1382004 Recinto:41-006-005-00012-00001 Cultivo:156000 SANDÍA-SIN VARIEDAD Regadío
Ref.-1261887 Recinto:41-006-007-00053-00002 Cultivo:206009 NARANJO-SANGUINELLI Regadío
- 100412 Número de hectáreas validadas inferior a la superficie mínima permitida por el grupo de cultivo (Anexo I. Criterios de Subvencionabilidad. Orden 28 de marzo de 2023).
Sup. Resuelta:0 Grupo de Pago:FRUTALES REGADÍO
Sup. Resuelta:0 Grupo de Pago:HERBÁCEOS
- 100413 Recinto perteneciente a grupo de cultivo que no cumple con la superficie mínima requerida (Anexo I. Criterios de Subvencionabilidad. Orden 28 de marzo de 2023).
Ref.-1496592 Recinto:41-006-001-00035-00001 Cultivo:207202 LIMONERO-FINO 95 Regadío Sup. Declarada:1,2 Superficie Resolver:1,19
Ref.-1496591 Recinto:41-006-001-00036-00001 Cultivo:207202 LIMONERO-FINO 95 Regadío Sup. Declarada:2,05 Superficie Resolver:2,04
Ref.-1496590 Recinto:41-006-001-00367-00001 Cultivo:207202 LIMONERO-FINO 95 Regadío Sup. Declarada:2,08 Superficie Resolver:2,08
Ref.-1261888 Recinto:41-006-007-00053-00001 Cultivo:206009 NARANJO-SANGUINELLI Regadío Sup. Declarada:2,51 Superficie Resolver:2,51
Ref.-1496508 Recinto:41-006-008-00016-00001 Cultivo:33387 GIRASOL-EURALIS 01 Regadío Sup. Declarada:3,43 Superficie Resolver:2,38
Ref.-1496507 Recinto:41-006-008-00019-00001 Cultivo:40425 GUI SANTES-LG AMIGO Regadío Sup. Declarada:2,35 Superficie Resolver:2,35
Ref.-1261883 Recinto:41-006-008-00038-00001 Cultivo:206009 NARANJO-SANGUINELLI Regadío Sup. Declarada:1,67 Superficie Resolver:1,66
Ref.-1261884 Recinto:41-006-008-00040-00001 Cultivo:206009 NARANJO-SANGUINELLI Regadío Sup. Declarada:1,96 Superficie Resolver:1,95
Ref.-1261880 Recinto:41-006-008-00061-00001 Cultivo:206009 NARANJO-SANGUINELLI Regadío Sup. Declarada:0,68 Superficie Resolver:0,67
- 100424 Solicita recinto que no está comprometido para la operación.
Ref.-1382004 Recinto:41-006-005-00012-00001 Cultivo:156000 SANDÍA-SIN VARIEDAD Regadío
Ref.-1261887 Recinto:41-006-007-00053-00002 Cultivo:206009 NARANJO-SANGUINELLI Regadío

(1) Superficie declarada admisible ajustada con la superficie comprometida.
(2) Factor de penalización valorando el alcance para el tipo de compromiso.

Puede verificar la integridad de una copia de este documento mediante la lectura del código QR adjunto o mediante el acceso a la dirección <https://ws050.juntadeandalucia.es/verificarFirma> indicando el código de VERIFICACIÓN

FIRMADO POR	RAQUEL MARIA ESPIN CRESPO	17/12/2024	
VERIFICACIÓN	Pk2jm6UYDU9J72AMTZUYRN3GET48NG	PÁG. 8307/9349	

**APELLIDOS Y NOMBRE / RAZÓN SOCIAL**

AGROSUR S.L.

NIF
****7498***EXPEDIENTE**
1032398**ANUALIDAD DE PAGO**
1ª**IMPORTES POR ANUALIDAD**

	2023	2024	2025	2026	2027
IMPORTE MÁXIMO SUBVENCIONABLE	4.978,29 €	4.978,29 €	4.148,58 €	4.148,58 €	4.148,58 €
IMPORTE MEDIO DE TRANSFERENCIA (€/ha)	98,58 €	98,58 €	82,15 €	82,15 €	82,15 €

RESUMEN DE UNIDADES

Cód	GRUPO DE PAGO	Sup. Dec. Admisible (ha)	Sup. Comprometida (ha)	Sup. ajustada compromiso (1) (ha)	% sobredec.	Sup. Resuelta (ha)	Importe Declarado	Importe Topado	Importe Resuelto	Importe tras sobredec.
418	PASTOS ASOCIADOS A GANADERÍA ECOLÓGICA	50,50		50,50	0,00	50,50	4.978,29	4.978,29	4.978,29	4.978,29
TOTAL		50,50	50,50	50,50		50,50	4.978,29	4.978,29	4.978,29	4.978,29

APLICACIÓN DE REDUCCIONES Y PENALIZACIONES

GRUPO DE PAGO	Importe Calculado	Importe prereduc.	Criterios de subvencionabilidad y compromisos	Presentación tardía	Omisión declaración	Condicionalidad	IMPORTE (Euros) RESUELTO
PASTOS ASOCIADOS A GANADERÍA	4.978,29	4.978,29	0,00	0,00	0,00	0,00	4.978,29
TOTAL	4.978,29	4.978,29					4.978,29

RESUMEN DE PAGOS**IMPORTE (Euros)**

	RESUELTO	FEADER	MAPA	CAPADR
PASTOS ASOCIADOS A GANADERÍA ECOLÓGICA - Pago realizado	4.978,29 €	4.231,55 €	488,37 €	258,37 €

RECINTOS RESUELTOS

REE	REFERENCIA SIGPAC	CULTIVO	DESCRIPCIÓN CULTIVO	S/R G.PAGO	PEND. MEDIA (%)	SUP. DEC. ADMISIBLE (ha)	SUP. COMPROM. (ha)	SUP. AJUSTADA COMPROM. (1) (ha)	SUP. CONV. SIGPAC (ha)	SUP. CERTIF. (ha)	SUP. CAMPO (ha)	SUP. CAMPO DETER. CULT. DECLARADO (ha)	SUP. DEC. REDUCIDA (ha)	SUP. RESUELTA (ha)
-750712	41-055-006-00006-012	62000	PASTOS PERMANENTES DE 5 O MAS AÑOS-SIN VARIEDAD	S 418	27,10	0,48	0,48	0,48		0,64			0,48	0,48
-539711	41-055-006-00005-013	62000	PASTOS PERMANENTES DE 5 O MAS AÑOS-SIN VARIEDAD	S 418	6,30	0,29	0,29	0,29		0,52			0,29	0,29
1700000005884973	41-055-006-00006-003	62000	PASTOS PERMANENTES DE 5 O MAS AÑOS-SIN VARIEDAD	S 418	22,30	0,20	0,20	0,20		0,20			0,20	0,20
1700000005884974	41-055-006-00005-009	62000	PASTOS PERMANENTES DE 5 O MAS AÑOS-SIN VARIEDAD	S 418	12,40	0,02	0,02	0,02		0,02			0,02	0,02
1700000005884976	41-055-006-00005-003	62000	PASTOS PERMANENTES DE 5 O MAS AÑOS-SIN VARIEDAD	S 418	13,20	48,75	48,75	48,75		48,75			48,75	48,75
1700000005884981	41-055-006-00005-008	62000	PASTOS PERMANENTES DE 5 O MAS AÑOS-SIN VARIEDAD	S 418	9,50	0,02	0,02	0,02		0,03			0,02	0,02
1700000005884983	41-055-006-00005-006	62000	PASTOS PERMANENTES DE 5 O MAS AÑOS-SIN VARIEDAD	S 418	5,60	0,74	0,74	0,74		0,87			0,74	0,74

(1) Superficie declarada admisible ajustada con la superficie comprometida.
(2) Factor de penalización valorando el alcance para el tipo de compromiso.

Puede verificar la integridad de una copia de este documento mediante la lectura del código QR adjunto o mediante el acceso a la dirección <https://ws050.juntadeandalucia.es/verificarFirma> indicando el código de VERIFICACIÓN

FIRMADO POR

RAQUEL MARIA ESPIN CRESPO

17/12/2024

VERIFICACIÓN

Pk2jm6UYDU9J72AMTZUYRN3GET48NG

PÁG. 8308/9349



**INCIDENCIAS****INCIDENCIA DESCRIPCIÓN**

- 224 La superficie de cruce total de productos de la agrupación Pastos permanentes sobre un mismo recinto en una misma solicitud, no puede superar la superficie total admisible de pastos.
Ref:170000005884977 Recinto:41-055-006-00038-00001 Cultivo:62000 PASTOS PERMANENTES DE 5 O MAS AÑOS-SIN VARIEDAD Secano Superficie admisible de pastos del recinto según SIGPAC.:1949 Suma de superficies de cruce netas declaradas para este recinto por el solicitante.:2293 Exceso de superficie (Hectáreas):3,44
- 100400 Recinto con cultivo, variedad, régimen de explotación o uso Sigpac no compatible con la operación solicitada (Anexo IV.I Cultivos y variedades elegibles para las Intervenciones. Orden de 28 de marzo de 2023).
Ref:7515606 Recinto:41-055-006-00006-00004 Cultivo:20000 BARBECHO TRADICIONAL-SIN VARIEDAD Secano Uso:CI
- 100402 Recinto solicitado no forma parte de ningún organismo de control autorizado para la producción ecológica en Andalucía o fecha de inscripción posterior al plazo establecido (Anexo I. Criterios de Subvencionabilidad. Orden 28 de marzo de 2023).
Ref:7515606 Recinto:41-055-006-00006-00004 Cultivo:20000 BARBECHO TRADICIONAL-SIN VARIEDAD Secano
Ref:-1624769 Recinto:41-074-001-00003-00003 Cultivo:20000 BARBECHO TRADICIONAL-SIN VARIEDAD Regadío
- 100411 Recinto no admisible por no estar asociado en SIGGAN a una explotación ganadera (Artículo 10 de la Orden de 28 de marzo de 2023).
Ref:170000005884979 Recinto:41-055-006-00004-00001 Cultivo:62000 PASTOS PERMANENTES DE 5 O MAS AÑOS-SIN VARIEDAD Secano
Ref:170000005884972 Recinto:41-055-006-00004-00002 Cultivo:62000 PASTOS PERMANENTES DE 5 O MAS AÑOS-SIN VARIEDAD Secano
Ref:170000005884977 Recinto:41-055-006-00038-00001 Cultivo:62000 PASTOS PERMANENTES DE 5 O MAS AÑOS-SIN VARIEDAD Secano
- 100412 Número de hectáreas validadas inferior a la superficie mínima permitida por el grupo de cultivo (Anexo I. Criterios de Subvencionabilidad. Orden 28 de marzo de 2023).
Sup. Resuelta:0 Grupo de Pago:HERBÁCEOS
- 100413 Recinto perteneciente a grupo de cultivo que no cumple con la superficie mínima requerida (Anexo I. Criterios de Subvencionabilidad. Orden 28 de marzo de 2023).
Ref:170000005884984 Recinto:41-055-006-00005-00010 Cultivo:8000 AVENA-SIN VARIEDAD Secano Sup. Declarada:0,67 Superficie Resolver:0,67
Ref:-1364899 Recinto:41-055-006-00005-00014 Cultivo:8000 AVENA-SIN VARIEDAD Secano Sup. Declarada:2,82 Superficie Resolver:2,82
Ref:170000005884978 Recinto:41-055-006-00006-00001 Cultivo:8000 AVENA-SIN VARIEDAD Secano Sup. Declarada:1,74 Superficie Resolver:1,74
Ref:170000005884980 Recinto:41-074-001-00004-00003 Cultivo:242000 MEZCLA VEZA-TRITICALE-SIN VARIEDAD Secano Sup. Declarada:15,08 Superficie Resolver:15,08
- 100424 Solicita recinto que no está comprometido para la operación.
Ref:170000005884979 Recinto:41-055-006-00004-00001 Cultivo:62000 PASTOS PERMANENTES DE 5 O MAS AÑOS-SIN VARIEDAD Secano
Ref:170000005884972 Recinto:41-055-006-00004-00002 Cultivo:62000 PASTOS PERMANENTES DE 5 O MAS AÑOS-SIN VARIEDAD Secano
Ref:7515606 Recinto:41-055-006-00006-00004 Cultivo:20000 BARBECHO TRADICIONAL-SIN VARIEDAD Secano
Ref:170000005884977 Recinto:41-055-006-00038-00001 Cultivo:62000 PASTOS PERMANENTES DE 5 O MAS AÑOS-SIN VARIEDAD Secano
Ref:-1624769 Recinto:41-074-001-00003-00003 Cultivo:20000 BARBECHO TRADICIONAL-SIN VARIEDAD Regadío

Datos considerados para el Cálculo de la Carga Ganadera mínima y máxima del expediente

<u>Explotación</u>	<u>Especie</u>	<u>Inscrito en Sipea y Admisible</u>	<u>Ugm Calculada para CG Mínima</u>	<u>Ugm Calculada para CG Máxima</u>
ES410550000097	BOVINA	SI	58,54	58,54
			58,54	58,54

Superficie determinada para Cálculo Carga Ganadera Mínima: 70,92 ha

Superficie determinada para Cálculo Carga Ganadera Máxima: 70,92 ha

Carga Ganadera Mínima Expediente: 0,83 ugm/ha

Carga Ganadera Máxima Expediente: 0,83 ugm/ha

Recintos Determinados para el Cálculo de Carga Ganadera Mínima

<u>REF.</u>	<u>REFERENCIA SIGPAC</u>	<u>CULTIVO</u>	<u>DESCRIPCIÓN CULTIVO</u>	<u>S/R</u>	<u>SUP. RESUELTA (ha)</u>
-750712	41-055-006-00006-00012	62000	PASTOS PERMANENTES DE 5 O MAS AÑOS-SIN VARIEDAD	S	0,48
-539711	41-055-006-00005-00013	62000	PASTOS PERMANENTES DE 5 O MAS AÑOS-SIN VARIEDAD	S	0,29
170000005884972	41-055-006-00004-00002	62000	PASTOS PERMANENTES DE 5 O MAS AÑOS-SIN VARIEDAD	S	0,13
170000005884973	41-055-006-00006-00003	62000	PASTOS PERMANENTES DE 5 O MAS AÑOS-SIN	S	0,20

(1) Superficie declarada admisible ajustada con la superficie comprometida.
(2) Factor de penalización valorando el alcance para el tipo de compromiso.Puede verificar la integridad de una copia de este documento mediante la lectura del código QR adjunto o mediante el acceso a la dirección <https://ws050.juntadeandalucia.es/verificarFirma> indicando el código de VERIFICACIÓN

FIRMADO POR

RAQUEL MARIA ESPIN CRESPO

17/12/2024

VERIFICACIÓN

Pk2jm6UYDU9J72AMTZUYRN3GET48NG

PÁG. 8309/9349



**Datos considerados para el Cálculo de la Carga Ganadera mínima y máxima del expediente****Recintos Determinados para el Cálculo de Garga Ganadera Mínima**

REF.	REFERENCIA SIGPAC	CULTIVO	DESCRIPCIÓN CULTIVO	S/R	SUP.
					RESUELTA (ha)
170000005884974	41-055-006-00005-00009	62000	PASTOS PERMANENTES DE 5 O MAS AÑOS-SIN VARIEDAD	S	0,02
170000005884976	41-055-006-00005-00003	62000	PASTOS PERMANENTES DE 5 O MAS AÑOS-SIN VARIEDAD	S	48,75
170000005884977	41-055-006-00038-00001	62000	PASTOS PERMANENTES DE 5 O MAS AÑOS-SIN VARIEDAD	S	19,49
170000005884979	41-055-006-00004-00001	62000	PASTOS PERMANENTES DE 5 O MAS AÑOS-SIN VARIEDAD	S	0,80
170000005884981	41-055-006-00005-00008	62000	PASTOS PERMANENTES DE 5 O MAS AÑOS-SIN VARIEDAD	S	0,02
170000005884983	41-055-006-00005-00006	62000	PASTOS PERMANENTES DE 5 O MAS AÑOS-SIN VARIEDAD	S	0,74

Recintos Determinados para el Cálculo de Garga Ganadera Máxima

REF.	REFERENCIA SIGPAC	CULTIVO	DESCRIPCIÓN CULTIVO	S/R	SUP.
					RESUELTA (ha)
-750712	41-055-006-00006-00012	62000	PASTOS PERMANENTES DE 5 O MAS AÑOS-SIN VARIEDAD	S	0,48
-539711	41-055-006-00005-00013	62000	PASTOS PERMANENTES DE 5 O MAS AÑOS-SIN VARIEDAD	S	0,29
170000005884972	41-055-006-00004-00002	62000	PASTOS PERMANENTES DE 5 O MAS AÑOS-SIN VARIEDAD	S	0,13
170000005884973	41-055-006-00006-00003	62000	PASTOS PERMANENTES DE 5 O MAS AÑOS-SIN VARIEDAD	S	0,20
170000005884974	41-055-006-00005-00009	62000	PASTOS PERMANENTES DE 5 O MAS AÑOS-SIN VARIEDAD	S	0,02
170000005884976	41-055-006-00005-00003	62000	PASTOS PERMANENTES DE 5 O MAS AÑOS-SIN VARIEDAD	S	48,75
170000005884977	41-055-006-00038-00001	62000	PASTOS PERMANENTES DE 5 O MAS AÑOS-SIN VARIEDAD	S	19,49
170000005884979	41-055-006-00004-00001	62000	PASTOS PERMANENTES DE 5 O MAS AÑOS-SIN VARIEDAD	S	0,80
170000005884981	41-055-006-00005-00008	62000	PASTOS PERMANENTES DE 5 O MAS AÑOS-SIN VARIEDAD	S	0,02
170000005884983	41-055-006-00005-00006	62000	PASTOS PERMANENTES DE 5 O MAS AÑOS-SIN VARIEDAD	S	0,74

Incidencias de carga ganadera**INCIDENCIA DESCRIPCIÓN**

- 224 La superficie de cruce total de productos de la agrupación Pastos permanentes sobre un mismo recinto en una misma solicitud, no puede superar la superficie total admisible de pastos.
Ref:170000005884977 Recinto:41-055-006-00038-00001 Cultivo:62000 PASTOS PERMANENTES DE 5 O MAS AÑOS-SIN VARIEDAD Secano Superficie admisible de pastos del recinto según SIGPAC.:1949 Suma de superficies de cruce netas declaradas para este recinto por el solicitante.:2293 Exceso de superficie (Hectáreas):3,44

(1) Superficie declarada admisible ajustada con la superficie comprometida.
(2) Factor de penalización valorando el alcance para el tipo de compromiso.

Puede verificar la integridad de una copia de este documento mediante la lectura del código QR adjunto o mediante el acceso a la dirección <https://ws050.juntadeandalucia.es/verificarFirma> indicando el código de VERIFICACIÓN

FIRMADO POR

RAQUEL MARIA ESPIN CRESPO

17/12/2024

VERIFICACIÓN

Pk2jm6UYDU9J72AMTZUYRN3GET48NG

PÁG. 8310/9349



**APELLIDOS Y NOMBRE / RAZÓN SOCIAL**

AGROVAL EXPLOTACION AGRICOLA S.L.

NIF

***4230*

EXPEDIENTE

1180278

ANUALIDAD DE PAGO

1ª

IMPORTES POR ANUALIDAD

	2023	2024	2025	2026	2027
IMPORTE MÁXIMO SUBVENCIONABLE	6.125,11 €	6.125,11 €	6.125,11 €	5.104,26 €	5.104,26 €
IMPORTE MEDIO DE TRANSFERENCIA (€/ha)	297,48 €	297,48 €	297,48 €	247,90 €	247,90 €

RESUMEN DE UNIDADES

Cód	GRUPO DE PAGO	Sup. Dec. Admisible (ha)	Sup. Comprometida (ha)	Sup. ajustada compromiso (1) (ha)	% sobredec.	Sup. Resuelta (ha)	Importe Declarado	Importe Topado	Importe Resuelto	Importe tras sobredec.
419	OLIVAR	20,59		20,59	0,00	20,59	6.125,11	6.125,11	6.125,11	6.125,11
TOTAL		20,59	20,59	20,59		20,59	6.125,11	6.125,11	6.125,11	6.125,11

APLICACIÓN DE REDUCCIONES Y PENALIZACIONES

GRUPO DE PAGO	Importe Calculado	Importe prereduc.	Criterios de subvencionabilidad y compromisos	Presentación tardía	Omisión declaración	Condicionalidad	IMPORTE (Euros) RESUELTO
OLIVAR	6.125,11	6.125,11	0,00	0,00	0,00	0,00	6.125,11
TOTAL	6.125,11	6.125,11					6.125,11

RESUMEN DE PAGOS**IMPORTE (Euros)**

	RESUELTO	FEADER	MAPA	CAPADR
OLIVAR - Pago realizado	6.125,11 €	5.206,34 €	600,87 €	317,90 €

RECINTOS RESUELTOS

REF.	REFERENCIA SIGPAC	CULTIVO	DESCRIPCIÓN CULTIVO	S/R G.PAGO	PEND. MEDIA (%)	SUP. DEC. ADMISIBLE (ha)	SUP. COMPROM. (ha)	SUP. AJUSTADA COMPROM. (1) (ha)	SUP. CONY. SIGPAC (ha)	SUP. CERTIE (ha)	SUP. CAMPO (ha)	SUP. CAMPO DETER. CULT. DECLARADO (ha)	SUP. DEC. REDUCIDA (ha)	SUP. RESUELTA (ha)
-1047305	41-055-011-00127-001	101003	OLIVAR-ARBEQUINA	R 419	6,00	4,35	4,35	4,35	4,35	4,35			4,35	4,35
1700000006490241	41-074-009-00118-001	101003	OLIVAR-ARBEQUINA	R 419	6,70	1,69	1,69	1,69	1,69	1,69			1,69	1,69
1700000006490242	41-074-009-00116-001	101003	OLIVAR-ARBEQUINA	R 419	2,10	5,72	5,72	5,72	5,72	5,72			5,72	5,72
1700000006490252	41-055-030-00084-002	101003	OLIVAR-ARBEQUINA	R 419	1,90	2,84	2,84	2,84	2,84	2,84			2,84	2,84
1700000006490258	41-074-009-00126-001	101003	OLIVAR-ARBEQUINA	R 419	2,40	5,99	5,99	5,99	5,99	5,99			5,99	5,99

(1) Superficie declarada admisible ajustada con la superficie comprometida.
(2) Factor de penalización valorando el alcance para el tipo de compromiso.

Puede verificar la integridad de una copia de este documento mediante la lectura del código QR adjunto o mediante el acceso a la dirección <https://ws050.juntadeandalucia.es/verificarFirma> indicando el código de VERIFICACIÓN

FIRMADO POR

RAQUEL MARIA ESPIN CRESPO

17/12/2024

VERIFICACIÓN

Pk2jm6UYDU9J72AMTZUYRN3GET48NG

PÁG. 8311/9349



**APELLIDOS Y NOMBRE / RAZÓN SOCIAL**

AGUILAR CARMONA FRANCISCO MANUEL

NIF

***2553*

EXPEDIENTE

1053009

ANUALIDAD DE PAGO

1ª

IMPORTES POR ANUALIDAD

	2023	2024	2025	2026	2027
IMPORTE MÁXIMO SUBVENCIONABLE	1.499,30 €	1.499,30 €	1.499,30 €	1.249,42 €	1.249,42 €
IMPORTE MEDIO DE TRANSFERENCIA (€/ha)	297,48 €	297,48 €	297,48 €	247,90 €	247,90 €

RESUMEN DE UNIDADES

Cód	GRUPO DE PAGO	Sup. Dec. Admisible (ha)	Sup. Comprometida (ha)	Sup. ajustada compromiso (1) (ha)	% sobredec.	Sup. Resuelta (ha)	Importe Declarado	Importe Topado	Importe Resuelto	Importe tras sobredec.
419	OLIVAR	5,04		5,04	0,00	5,04	1.499,30	1.499,30	1.499,30	1.499,30
TOTAL		5,04	5,04	5,04		5,04	1.499,30	1.499,30	1.499,30	1.499,30

APLICACIÓN DE REDUCCIONES Y PENALIZACIONES

GRUPO DE PAGO	Importe Calculado	Importe prereduc.	Criterios de subvencionabilidad y compromisos	Presentación tardía	Omisión declaración	Condicionalidad	IMPORTE (Euros) RESUELTO
OLIVAR	1.499,30	1.499,30	0,00	0,00	0,00	0,00	1.499,30
TOTAL	1.499,30	1.499,30					1.499,30

RESUMEN DE PAGOS**IMPORTE (Euros)**

	RESUELTO	FEADER	MAPA	CAPADR
OLIVAR - Pago realizado	1.499,30 €	1.274,41 €	147,08 €	77,81 €

RECINTOS RESUELTOS

REF.	REFERENCIA SIGPAC	CULTIVO	DESCRIPCIÓN CULTIVO	S/R	G.PAGO	PEND. MEDIA (%)	SUP. DEC. ADMISIBLE (ha)	SUP. COMPROM. (ha)	SUP. AJUSTADA COMPR.(1) (ha)	SUP. CONY. SIGPAC (ha)	SUP. CERTIE (ha)	SUP. CAMPO (ha)	SUP. CAMPO DETER. CULT. DECLARADO (ha)	SUP. DEC. REDUCIDA (ha)	SUP. RESUELTA (ha)
1700000003528006	41-062-009-00256-002	101218	OLIVAR-MANZANILLA DE SEVILLA	S	419	10,70	0,88	0,88	0,88		0,88			0,88	0,88
1700000003528007	41-062-009-00239-005	101218	OLIVAR-MANZANILLA DE SEVILLA	S	419	22,60	4,16	4,16	4,16		4,16			4,16	4,16

(1) Superficie declarada admisible ajustada con la superficie comprometida.
(2) Factor de penalización valorando el alcance para el tipo de compromiso.

Puede verificar la integridad de una copia de este documento mediante la lectura del código QR adjunto o mediante el acceso a la dirección <https://ws050.juntadeandalucia.es/verificarFirma> indicando el código de VERIFICACIÓN

FIRMADO POR

RAQUEL MARIA ESPIN CRESPO

17/12/2024

VERIFICACIÓN

Pk2jm6UYDU9J72AMTZUYRN3GET48NG

PÁG. 8312/9349



**APELLIDOS Y NOMBRE / RAZÓN SOCIAL**

AGUILAR MAJARON DOLORES

NIF

***7015*

EXPEDIENTE

1254376

ANUALIDAD DE PAGO

1ª

IMPORTES POR ANUALIDAD

	2023	2024	2025	2026	2027
IMPORTE MÁXIMO SUBVENCIONABLE	7.660,11 €	7.660,11 €	7.660,11 €	6.383,43 €	6.383,43 €
IMPORTE MEDIO DE TRANSFERENCIA (€/ha)	297,48 €	297,48 €	297,48 €	247,90 €	247,90 €

RESUMEN DE UNIDADES

Cód	GRUPO DE PAGO	Sup. Dec. Admisible (ha)	Sup. Comprometida (ha)	Sup. ajustada compromiso (1) (ha)	% sobredec.	Sup. Resuelta (ha)	Importe Declarado	Importe Topado	Importe Resuelto	Importe tras sobredec.
419	OLIVAR	25,75		25,75	0,00	25,75	7.660,11	7.660,11	7.660,11	7.660,11
TOTAL		25,75	25,75	25,75		25,75	7.660,11	7.660,11	7.660,11	7.660,11

APLICACIÓN DE REDUCCIONES Y PENALIZACIONES

GRUPO DE PAGO	Importe Calculado	Importe prereduc.	Criterios de subvencionabilidad y compromisos	Presentación tardía	Omisión declaración	Condicionalidad	IMPORTE (Euros) RESUELTO
OLIVAR	7.660,11	7.660,11	0,00	0,00	0,00	0,00	7.660,11
TOTAL	7.660,11	7.660,11					7.660,11

RESUMEN DE PAGOS**IMPORTE (Euros)**

	RESUELTO	FEADER	MAPA	CAPADR
OLIVAR - Pago realizado	7.660,11 €	6.511,09 €	751,46 €	397,56 €

RECINTOS RESUELTOS

REF.	REFERENCIA SIGPAC	CULTIVO	DESCRIPCIÓN CULTIVO	S/R G.PAGO	PEND. MEDIA (%)	SUP. DEC. ADMISIBLE (ha)	SUP. COMPROM. (ha)	SUP. AJUSTADA COMPROM. (1) (ha)	SUP. CONY. SIGPAC (ha)	SUP. CERTIE (ha)	SUP. CAMPO (ha)	SUP. CAMPO DETER. CULT. DECLARADO (ha)	SUP. DEC. REDUCIDA (ha)	SUP. RESUELTA (ha)
4771178	29-015-062-00019-001	101138	OLIVAR-HOJIBLANCA	S 419	6,80	11,04	11,04	11,04		11,04			11,04	11,04
4771181	41-072-007-00064-001	101138	OLIVAR-HOJIBLANCA	S 419	8,70	5,63	5,63	5,63		5,63			5,63	5,63
4771182	41-072-007-00007-001	101138	OLIVAR-HOJIBLANCA	S 419	8,50	9,08	9,08	9,08		9,08			9,08	9,08

(1) Superficie declarada admisible ajustada con la superficie comprometida.
(2) Factor de penalización valorando el alcance para el tipo de compromiso.Puede verificar la integridad de una copia de este documento mediante la lectura del código QR adjunto o mediante el acceso a la dirección <https://ws050.juntadeandalucia.es/verificarFirma> indicando el código de VERIFICACIÓN

FIRMADO POR

RAQUEL MARIA ESPIN CRESPO

17/12/2024

VERIFICACIÓN

Pk2jm6UYDU9J72AMTZUYRN3GET48NG

PÁG. 8313/9349



**APELLIDOS Y NOMBRE / RAZÓN SOCIAL**

ALFARO DIAZ FERMIN FRANCISCO

NIF

***8945*

EXPEDIENTE

1095500

ANUALIDAD DE PAGO

1ª

IMPORTES POR ANUALIDAD

	2023	2024	2025	2026	2027
IMPORTE MÁXIMO SUBVENCIONABLE	11.899,20 €	11.899,20 €	11.899,20 €	9.916,00 €	9.916,00 €
IMPORTE MEDIO DE TRANSFERENCIA (€/ha)	297,48 €	297,48 €	297,48 €	247,90 €	247,90 €

RESUMEN DE UNIDADES

Cód	GRUPO DE PAGO	Sup. Dec. Admisible (ha)	Sup. Comprometida (ha)	Sup. ajustada compromiso (1) (ha)	% sobredec.	Sup. Resuelta (ha)	Importe Declarado	Importe Topado	Importe Resuelto	Importe tras sobredec.
419	OLIVAR	53,04		40,00	0,00	40,00	11.899,20	11.899,20	11.899,20	11.899,20
TOTAL		53,04	40,00	40,00		40,00	11.899,20	11.899,20	11.899,20	11.899,20

APLICACIÓN DE REDUCCIONES Y PENALIZACIONES

GRUPO DE PAGO	Importe Calculado	Importe prereduc.	Criterios de subvencionabilidad y compromisos	Presentación tardía	Omisión declaración	Condicionalidad	IMPORTE (Euros) RESUELTO
OLIVAR	11.899,20	11.899,20	0,00	0,00	0,00	0,00	11.899,20
TOTAL	11.899,20	11.899,20					11.899,20

RESUMEN DE PAGOS**IMPORTE (Euros)**

	RESUELTO	FEADER	MAPA	CAPADR
OLIVAR - Pago realizado	11.899,20 €	10.114,32 €	1.167,31 €	617,57 €

RECINTOS RESUELTOS

REF.	REFERENCIA SIGPAC	CULTIVO	DESCRIPCIÓN CULTIVO	S/R G.PAGO	PEND. MEDIA (%)	SUP. DEC. ADMISIBLE (ha)	SUP. COMPROM. (ha)	SUP. AJUSTADA COMPR.(1) (ha)	SUP. CONY. SIGPAC (ha)	SUP. CERTIE (ha)	SUP. CAMPO (ha)	SUP. CAMPO DETER. CULT. DECLARADO (ha)	SUP. DEC. REDUCIDA (ha)	SUP. RESUELTA (ha)
-61627	41-082-018-09003-002	101218	OLIVAR-MANZANILLA DE SEVILLA	S 419	3,40	0,07	0,07	0,07		0,07			0,07	0,07
1700000006157173	41-082-018-00007-001	101218	OLIVAR-MANZANILLA DE SEVILLA	S 419	3,50	9,32	9,31	9,31		9,31			9,31	9,31
1700000006157183	41-082-018-00006-001	101218	OLIVAR-MANZANILLA DE SEVILLA	S 419	2,40	26,86	26,66	26,66		26,86			26,66	26,66
1700000006157184	41-082-018-00027-001	101138	OLIVAR-HOJIBLANCA	S 419	2,80	0,02	0,02	0,02		0,02			0,02	0,02
1700000006157185	41-082-018-00066-001	101138	OLIVAR-HOJIBLANCA	S 419	1,60	0,01	0,01	0,01		0,01			0,01	0,01
1700000006157196	41-082-018-00063-001	101138	OLIVAR-HOJIBLANCA	S 419	2,60	0,04	0,04	0,04		0,04			0,04	0,04
1700000006157197	41-082-018-00064-001	101138	OLIVAR-HOJIBLANCA	S 419	3,70	16,70	16,70	16,70		16,70			16,70	16,70
1700000006157198	41-082-018-00081-001	101218	OLIVAR-MANZANILLA DE SEVILLA	S 419	3,90	0,02	0,02	0,02		0,02			0,02	0,02

INCIDENCIAS**INCIDENCIA DESCRIPCIÓN**

- 4272 Verifica que las líneas de declaración de las Solicitudes Únicas no tienen solapes con la capa de Retroactividad Gráfica (ambas de la misma campaña) a nivel de expediente/línea de declaración gráfica de la solicitud.
Ref:1700000006157183 Recinto:41-082-018-00006-00001 Cultivo: - Agregado de la referencia del recinto.:0 Zona de la referencia del recinto.:0 Superficie solapada.:0,2 Id. Incid.:100997906

(1) Superficie declarada admisible ajustada con la superficie comprometida.
(2) Factor de penalización valorando el alcance para el tipo de compromiso.

Puede verificar la integridad de una copia de este documento mediante la lectura del código QR adjunto o mediante el acceso a la dirección <https://ws050.juntadeandalucia.es/verificarFirma> indicando el código de VERIFICACIÓN

FIRMADO POR

RAQUEL MARIA ESPIN CRESPO

17/12/2024

VERIFICACIÓN

Pk2jm6UYDU9J72AMTZUYRN3GET48NG

PÁG. 8314/9349



**APELLIDOS Y NOMBRE / RAZÓN SOCIAL**

ALFARO DIAZ JOSE MARIA

NIF

***8944*

EXPEDIENTE

1073001

ANUALIDAD DE PAGO

1ª

IMPORTE POR ANUALIDAD

	2023	2024	2025	2026	2027
IMPORTE MÁXIMO SUBVENCIONABLE	11.899,20 €	11.899,20 €	11.899,20 €	9.916,00 €	9.916,00 €
IMPORTE MEDIO DE TRANSFERENCIA (€/ha)	297,48 €	297,48 €	297,48 €	247,90 €	247,90 €

RESUMEN DE UNIDADES

Cód	GRUPO DE PAGO	Sup. Dec. Admisible (ha)	Sup. Comprometida (ha)	Sup. ajustada compromiso (1) (ha)	% sobredec.	Sup. Resuelta (ha)	Importe Declarado	Importe Topado	Importe Resuelto	Importe tras sobredec.
419	OLIVAR	49,13		40,00	0,00	40,00	11.899,20	11.899,20	11.899,20	11.899,20
TOTAL		49,13	40,00	40,00		40,00	11.899,20	11.899,20	11.899,20	11.899,20

APLICACIÓN DE REDUCCIONES Y PENALIZACIONES

GRUPO DE PAGO	Importe Calculado	Importe prereduc.	Criterios de subvencionabilidad y compromisos	Presentación tardía	Omisión declaración	Condicionalidad	IMPORTE (Euros) RESUELTO
OLIVAR	11.899,20	11.899,20	0,00	0,00	0,00	0,00	11.899,20
TOTAL	11.899,20	11.899,20					11.899,20

RESUMEN DE PAGOS**IMPORTE (Euros)**

	RESUELTO	FEADER	MAPA	CAPADR
OLIVAR - Pago realizado	11.899,20 €	10.114,32 €	1.167,31 €	617,57 €

RECINTOS RESUELTOS

REF.	REFERENCIA SIGPAC	CULTIVO DESCRIPCIÓN CULTIVO	S/R G.PAGO	PEND. MEDIA (%)	SUP. DEC. ADMISIBLE (ha)	SUP. COMPROM. (ha)	SUP. AJUSTADA COMPROM. (1) (ha)	SUP. CONY. SIGPAC (ha)	SUP. CERTIE (ha)	SUP. CAMPO (ha)	SUP. CAMPO DETER. CULT. DECLARADO (ha)	SUP. DEC. REDUCIDA (ha)	SUP. RESUELTA (ha)
-1513699	41-046-013-00001-019	101138 OLIVAR-HOJIBLANCA	S 419	11,10	6,17	6,17	6,17		6,17			6,17	6,17
-1513698	41-046-013-00001-019	101138 OLIVAR-HOJIBLANCA	S 419	11,10	9,00	9,00	9,00		9,00			9,00	9,00
-1311189	41-046-013-00021-019	101138 OLIVAR-HOJIBLANCA	S 419	9,20	0,72	0,70	0,70		0,72			0,70	0,70
-985029	41-046-013-09001-004	101138 OLIVAR-HOJIBLANCA	S 419	18,80	0,10	0,10	0,10		0,10			0,10	0,10
1700000004898813	41-068-030-00032-006	101138 OLIVAR-HOJIBLANCA	S 419	7,10	5,87	5,87	5,87		5,87			5,87	5,87
1700000004898814	41-068-030-00032-007	101138 OLIVAR-HOJIBLANCA	S 419	12,90	1,17	1,17	1,17		1,17			1,17	1,17
1700000004898819	41-046-013-00001-019	101138 OLIVAR-HOJIBLANCA	S 419	11,10	10,09	10,09	10,09		10,09			10,09	10,09
1700000004898820	41-046-013-09001-002	101138 OLIVAR-HOJIBLANCA	S 419	13,30	0,05	0,05	0,05		0,05			0,05	0,05
1700000004898831	41-068-030-00032-002	101138 OLIVAR-HOJIBLANCA	S 419	8,40	6,79	6,79	6,79		6,79			6,79	6,79
1700000004898839	41-046-011-00050-012	101138 OLIVAR-HOJIBLANCA	S 419	14,00	9,00	9,00	9,00		9,00			9,00	9,00
1700000004898840	41-046-011-00062-012	101138 OLIVAR-HOJIBLANCA	S 419	16,80	0,04	0,04	0,04		0,04			0,04	0,04
1700000004898841	41-046-011-09013-003	101138 OLIVAR-HOJIBLANCA	S 419	14,00	0,13	0,13	0,13		0,13			0,13	0,13

INCIDENCIAS**INCIDENCIA DESCRIPCIÓN**

- 4272 Verifica que las líneas de declaración de las Solicitudes Únicas no tienen solapes con la capa de Retroactividad Gráfica (ambas de la misma campaña) a nivel de expediente/línea de declaración gráfica de la solicitud.
Ref:-1311189 Recinto:41-046-013-00021-00019 Cultivo: - Agregado de la referencia del recinto.:0 Zona de la referencia del recinto.:0 Superficie solapada.:0,02 Id. Incid.:100991247
- 100402 Recinto solicitado no forma parte de ningún organismo de control autorizado para la producción ecológica en Andalucía o fecha de inscripción posterior al plazo establecido (Anexo I. Criterios de Subvencionabilidad. Orden 28 de marzo de 2023).
Ref:1700000004898842 Recinto:41-046-013-00001-00003 Cultivo:101138 OLIVAR-HOJIBLANCA Secano
- 100424 Solicita recinto que no está comprometido para la operación.
Ref:1700000004898842 Recinto:41-046-013-00001-00003 Cultivo:101138 OLIVAR-HOJIBLANCA Secano

(1) Superficie declarada admisible ajustada con la superficie comprometida.
(2) Factor de penalización valorando el alcance para el tipo de compromiso.

Puede verificar la integridad de una copia de este documento mediante la lectura del código QR adjunto o mediante el acceso a la dirección <https://ws050.juntadeandalucia.es/verificarFirma> indicando el código de VERIFICACIÓN

FIRMADO POR

RAQUEL MARIA ESPIN CRESPO

17/12/2024

VERIFICACIÓN

Pk2jm6YUDU9J72AMTZUYRN3GET48NG

PÁG. 8315/9349



**APELLIDOS Y NOMBRE / RAZÓN SOCIAL**

ALMEIDA SALVADOR ANA

NIF
***2234*EXPEDIENTE
1282440**ANUALIDAD DE PAGO**

1ª

IMPORTES POR ANUALIDAD

	2023	2024	2025	2026	2027
IMPORTE MÁXIMO SUBVENCIONABLE	8.775,66 €	8.775,66 €	8.775,66 €	7.313,05 €	7.313,05 €
IMPORTE MEDIO DE TRANSFERENCIA (€/ha)	297,48 €	297,48 €	297,48 €	247,90 €	247,90 €

RESUMEN DE UNIDADES

Cód	GRUPO DE PAGO	Sup. Dec. Admisible (ha)	Sup. Comprometida (ha)	Sup. ajustada compromiso (1) (ha)	% sobredec.	Sup. Resuelta (ha)	Importe Declarado	Importe Topado	Importe Resuelto	Importe tras sobredec.
419	OLIVAR	29,50		29,50	0,00	29,50	8.775,66	8.775,66	8.775,66	8.775,66
TOTAL		29,50	29,50	29,50		29,50	8.775,66	8.775,66	8.775,66	8.775,66

APLICACIÓN DE REDUCCIONES Y PENALIZACIONES

GRUPO DE PAGO	Importe Calculado	Importe prereduc.	Criterios de subvencionabilidad y compromisos	Presentación tardía	Omisión declaración	Condicionalidad	IMPORTE (Euros) RESUELTO
OLIVAR	8.775,66	8.775,66	0,00	0,00	0,00	0,00	8.775,66
TOTAL	8.775,66	8.775,66					8.775,66

RESUMEN DE PAGOS**IMPORTE (Euros)**

	RESUELTO	FEADER	MAPA	CAPADR
OLIVAR - Pago realizado	8.775,66 €	7.459,31 €	860,89 €	455,46 €

RECINTOS RESUELTOS

REF.	REFERENCIA SIGPAC	CULTIVO	DESCRIPCIÓN CULTIVO	S/R G.PAGO	PEND. MEDIA (%)	SUP. DEC. ADMISIBLE (ha)	SUP. COMPROM. (ha)	SUP. AJUSTADA COMPR.(1) (ha)	SUP. CONY. SIGPAC (ha)	SUP. CERTIE (ha)	SUP. CAMPO (ha)	SUP. CAMPO DETER. CULT. DECLARADO (ha)	SUP. DEC. REDUCIDA (ha)	SUP. RESUELTA (ha)
6854927	41-060-033-00168-008	101323	OLIVAR-VERDIAL DE HUEVAR	S 419	14,60	3,14	3,14	3,14	3,14	3,14			3,14	3,14
6854928	41-060-033-00168-009	101323	OLIVAR-VERDIAL DE HUEVAR	S 419	17,70	7,24	7,24	7,24	7,24	7,24			7,24	7,24
6854934	41-060-033-00274-004	101323	OLIVAR-VERDIAL DE HUEVAR	S 419	15,80	19,12	19,12	19,12	19,12	19,12			19,12	19,12

(1) Superficie declarada admisible ajustada con la superficie comprometida.
(2) Factor de penalización valorando el alcance para el tipo de compromiso.

Puede verificar la integridad de una copia de este documento mediante la lectura del código QR adjunto o mediante el acceso a la dirección <https://ws050.juntadeandalucia.es/verificarFirma> indicando el código de VERIFICACIÓN

FIRMADO POR

RAQUEL MARIA ESPIN CRESPO

17/12/2024

VERIFICACIÓN

Pk2jm6UYDU9J72AMTZUYRN3GET48NG

PÁG. 8316/9349





APELLIDOS Y NOMBRE / RAZÓN SOCIAL
ALVAREZ ARANDA MARIA DE LOS ANGELES

IMPORTES POR ANUALIDAD

NIF
***9467*

EXPEDIENTE
1230558

ANUALIDAD DE PAGO
1ª

	2023	2024	2025	2026	2027
IMPORTE MÁXIMO SUBVENCIONABLE	2.519,66 €	2.519,66 €	2.519,66 €	2.099,71 €	2.099,71 €
IMPORTE MEDIO DE TRANSFERENCIA (€/ha)	297,48 €	297,48 €	297,48 €	247,90 €	247,90 €

RESUMEN DE UNIDADES

Cód	GRUPO DE PAGO	Sup. Dec. Admisible (ha)	Sup. Comprometida (ha)	Sup. ajustada compromiso (1) (ha)	% sobredec.	Sup. Resuelta (ha)	Importe Declarado	Importe Topado	Importe Resuelto	Importe tras sobredec.
419	OLIVAR	8,47		8,47	0,00	8,47	2.519,66	2.519,66	2.519,66	2.519,66
TOTAL		8,47	8,47	8,47		8,47	2.519,66	2.519,66	2.519,66	2.519,66

APLICACIÓN DE REDUCCIONES Y PENALIZACIONES

GRUPO DE PAGO	Importe Calculado	Importe prereduc.	Criterios de subvencionabilidad y compromisos	Presentación tardía	Omisión declaración	Condicionalidad	IMPORTE (Euros) RESUELTO
OLIVAR	2.519,66	2.519,66	0,00	0,00	0,00	0,00	2.519,66
TOTAL	2.519,66	2.519,66					2.519,66

RESUMEN DE PAGOS**IMPORTE (Euros)**

	RESUELTO	FEADER	MAPA	CAPADR
OLIVAR - Pago realizado	2.519,66 €	2.141,71 €	247,18 €	130,77 €

RECINTOS RESUELTOS

REF.	REFERENCIA SIGPAC	CULTIVO	DESCRIPCIÓN CULTIVO	S/R G.PAGO	PEND. MEDIA (%)	SUP. DEC. ADMISIBLE (ha)	SUP. COMPROM. (ha)	SUP. AJUSTADA COMPR.(1) (ha)	SUP. CONY. SIGPAC (ha)	SUP. CERTIE (ha)	SUP. CAMPO (ha)	SUP. CAMPO DETER. CULT. DECLARADO (ha)	SUP. DEC. REDUCIDA (ha)	SUP. RESUELTA (ha)
6955986	41-033-031-00003-002	101268	OLIVAR-PICO LIMON	S	419	16,80	3,63	3,63	3,63	3,63			3,63	3,63
1700000006630093	41-033-035-00094-006	101268	OLIVAR-PICO LIMON	S	419	25,10	1,78	1,78	1,78	1,78			1,78	1,78
1700000006630107	41-033-035-00094-001	101268	OLIVAR-PICO LIMON	S	419	21,40	3,06	3,06	3,06	3,06			3,06	3,06

(1) Superficie declarada admisible ajustada con la superficie comprometida.
(2) Factor de penalización valorando el alcance para el tipo de compromiso.

Puede verificar la integridad de una copia de este documento mediante la lectura del código QR adjunto o mediante el acceso a la dirección <https://ws050.juntadeandalucia.es/verificarFirma> indicando el código de VERIFICACIÓN

FIRMADO POR

RAQUEL MARIA ESPIN CRESPO

17/12/2024

VERIFICACIÓN

Pk2jm6UYDU9J72AMTZUYRN3GET48NG

PÁG. 8317/9349



**APELLIDOS Y NOMBRE / RAZÓN SOCIAL**

ALVAREZ GUTIERREZ ANTONIO

NIF

***3327*

EXPEDIENTE

1157327

ANUALIDAD DE PAGO

1ª

IMPORTE POR ANUALIDAD

	2023	2024	2025	2026	2027
IMPORTE MÁXIMO SUBVENCIONABLE	2.002,04 €	2.002,04 €	2.002,04 €	1.668,37 €	1.668,37 €
IMPORTE MEDIO DE TRANSFERENCIA (€/ha)	297,48 €	297,48 €	297,48 €	247,90 €	247,90 €

RESUMEN DE UNIDADES

Cód	GRUPO DE PAGO	Sup. Dec. Admisible (ha)	Sup. Comprometida (ha)	Sup. ajustada compromiso (1) (ha)	% sobredec.	Sup. Resuelta (ha)	Importe Declarado	Importe Topado	Importe Resuelto	Importe tras sobredec.
419	OLIVAR	6,73		6,73	0,00	6,73	2.002,04	2.002,04	2.002,04	2.002,04
TOTAL		6,73	6,73	6,73		6,73	2.002,04	2.002,04	2.002,04	2.002,04

APLICACIÓN DE REDUCCIONES Y PENALIZACIONES

GRUPO DE PAGO	Importe Calculado	Importe prereduc.	Criterios de subvencionabilidad y compromisos	Presentación tardía	Omisión declaración	Condicionalidad	IMPORTE (Euros) RESUELTO
OLIVAR	2.002,04	2.002,04	0,00	0,00	0,00	0,00	2.002,04
TOTAL	2.002,04	2.002,04					2.002,04

RESUMEN DE PAGOS**IMPORTE (Euros)**

	RESUELTO	FEADER	MAPA	CAPADR
OLIVAR - Pago realizado	2.002,04 €	1.701,73 €	196,40 €	103,91 €

RECINTOS RESUELTOS

REF.	REFERENCIA SIGPAC	CULTIVO DESCRIPCIÓN CULTIVO	S/R G.PAGO	PEND. MEDIA (%)	SUP. DEC. ADMISIBLE (ha)	SUP. COMPROM. (ha)	SUP. AJUSTADA COMPR.(1) (ha)	SUP. CONY. SIGPAC (ha)	SUP. CERTIE (ha)	SUP. CAMPO (ha)	SUP. CAMPO DETER. CULT. DECLARADO (ha)	SUP. DEC. REDUCIDA (ha)	SUP. RESUELTA (ha)
1700000005635230	11-029-009-00007-001	101195 OLIVAR-LECHIN DE SEVILLA	S	419	41,30	0,17	0,17	0,17	0,17			0,17	0,17
1700000005635231	41-035-007-00022-001	101195 OLIVAR-LECHIN DE SEVILLA	S	419	27,60	0,05	0,05	0,05	0,05			0,05	0,05
1700000005635232	41-035-007-00023-001	101195 OLIVAR-LECHIN DE SEVILLA	S	419	37,40	0,05	0,05	0,05	0,05			0,05	0,05
1700000005635233	41-035-007-00025-001	101195 OLIVAR-LECHIN DE SEVILLA	S	419	45,50	1,38	1,38	1,38	1,38			1,38	1,38
1700000005635234	41-035-007-60001-001	101195 OLIVAR-LECHIN DE SEVILLA	S	419	44,00	0,04	0,04	0,04	0,04			0,04	0,04
1700000005635236	41-035-007-00021-001	101195 OLIVAR-LECHIN DE SEVILLA	S	419	34,60	4,41	4,41	4,41	4,41			4,41	4,41
1700000005635237	41-035-007-00032-002	101195 OLIVAR-LECHIN DE SEVILLA	S	419	32,40	0,04	0,04	0,04	0,04			0,04	0,04
1700000005635238	41-035-007-00026-001	101195 OLIVAR-LECHIN DE SEVILLA	S	419	20,40	0,06	0,06	0,06	0,06			0,06	0,06
1700000005635239	41-035-007-00027-001	101195 OLIVAR-LECHIN DE SEVILLA	S	419	26,90	0,53	0,53	0,53	0,53			0,53	0,53

INCIDENCIAS**INCIDENCIA DESCRIPCIÓN**

100421	Recinto declarado por error para una operación de la 6503, que se ha corregido de oficio marcando la operación correcta, de acuerdo con la fecha de inscripción del recinto en la producción ecológica. Ref:1700000005635230 Recinto:11-029-009-00007-00001 Cultivo:101195 OLIVAR-LECHIN DE SEVILLA Secano Ref:1700000005635235 Recinto:41-035-007-00020-00001 Cultivo:101195 OLIVAR-LECHIN DE SEVILLA Secano Ref:1700000005635236 Recinto:41-035-007-00021-00001 Cultivo:101195 OLIVAR-LECHIN DE SEVILLA Secano Ref:1700000005635231 Recinto:41-035-007-00022-00001 Cultivo:101195 OLIVAR-LECHIN DE SEVILLA Secano Ref:1700000005635232 Recinto:41-035-007-00023-00001 Cultivo:101195 OLIVAR-LECHIN DE SEVILLA Secano Ref:1700000005635233 Recinto:41-035-007-00025-00001 Cultivo:101195 OLIVAR-LECHIN DE SEVILLA Secano Ref:1700000005635238 Recinto:41-035-007-00026-00001 Cultivo:101195 OLIVAR-LECHIN DE SEVILLA Secano Ref:1700000005635239 Recinto:41-035-007-00027-00001 Cultivo:101195 OLIVAR-LECHIN DE SEVILLA Secano Ref:1700000005635237 Recinto:41-035-007-00032-00002 Cultivo:101195 OLIVAR-LECHIN DE SEVILLA Secano Ref:1700000005635234 Recinto:41-035-007-60001-00001 Cultivo:101195 OLIVAR-LECHIN DE SEVILLA Secano
100424	Solicita recinto que no está comprometido para la operación. Ref:1700000005635235 Recinto:41-035-007-00020-00001 Cultivo:101195 OLIVAR-LECHIN DE SEVILLA Secano

(1) Superficie declarada admisible ajustada con la superficie comprometida.
(2) Factor de penalización valorando el alcance para el tipo de compromiso.

Puede verificar la integridad de una copia de este documento mediante la lectura del código QR adjunto o mediante el acceso a la dirección <https://ws050.juntadeandalucia.es/verificarFirma> indicando el código de VERIFICACIÓN

FIRMADO POR

RAQUEL MARIA ESPIN CRESPO

17/12/2024

VERIFICACIÓN

Pk2jm6UYDU9J72AMTZUYRN3GET48NG

PÁG. 8318/9349



**APELLIDOS Y NOMBRE / RAZÓN SOCIAL**

ALVAREZ LLUCH ALICIA MARIA

NIF

***8823*

EXPEDIENTE

1270310

ANUALIDAD DE PAGO

1ª

IMPORTES POR ANUALIDAD

	2023	2024	2025	2026	2027
IMPORTE MÁXIMO SUBVENCIONABLE	5.865,51 €	5.865,51 €	4.887,93 €	4.887,93 €	4.887,93 €
IMPORTE MEDIO DE TRANSFERENCIA (€/ha)	56,19 €	56,19 €	46,82 €	46,82 €	46,82 €

RESUMEN DE UNIDADES

Cód	GRUPO DE PAGO	Sup. Dec. Admisible (ha)	Sup. Comprometida (ha)	Sup. ajustada compromiso (1) (ha)	% sobredec.	Sup. Resuelta (ha)	Importe Declarado	Importe Topado	Importe Resuelto	Importe tras sobredec.
418	PASTOS ASOCIADOS A GANADERÍA ECOLÓGICA	104,39		104,39	0,00	104,39	9.131,47	5.865,51	5.865,51	5.865,51
TOTAL		104,39	104,39	104,39		104,39	9.131,47	5.865,51	5.865,51	5.865,51

APLICACIÓN DE REDUCCIONES Y PENALIZACIONES

GRUPO DE PAGO	Importe Calculado	Importe prerreduc.	Criterios de subvencionabilidad y compromisos	Presentación tardía	Omisión declaración	Condicionidad	IMPORTE (Euros) RESUELTO
PASTOS ASOCIADOS A GANADERÍA	5.865,51	5.865,51	0,00	0,00	0,00	0,00	5.865,51
TOTAL	5.865,51	5.865,51					5.865,51

RESUMEN DE PAGOS**IMPORTE (Euros)**

	RESUELTO	FEADER	MAPA	CAPADR
PASTOS ASOCIADOS A GANADERÍA ECOLÓGICA - Pago realizado	5.865,51 €	4.985,68 €	575,41 €	304,42 €

RECINTOS RESUELTOS

REE	REFERENCIA SIGPAC	CULTIVO	DESCRIPCIÓN CULTIVO	S/R G.PAGO	PEND. MEDIA (%)	SUP. DEC. ADMISIBLE (ha)	SUP. COMPROM. (ha)	SUP. AJUSTADA COMPR.(1) (ha)	SUP. CONV. SIGPAC (ha)	SUP. CERTIF. (ha)	SUP. CAMPO (ha)	SUP. CAMPO DETER. CULT. DECLARADO (ha)	SUP. DEC. REDUCIDA (ha)	SUP. RESUELTA (ha)
5492629	41-033-027-00008-006	62000	PASTOS PERMANENTES DE 5 O MAS AÑOS-SIN VARIEDAD	S 418	31,90	25,63	25,63	25,63		34,17			25,63	25,63
5492642	41-033-027-00002-001	62000	PASTOS PERMANENTES DE 5 O MAS AÑOS-SIN VARIEDAD	S 418	30,90	20,87	20,87	20,87		32,11			20,87	20,87
5492653	41-033-027-00009-001	62000	PASTOS PERMANENTES DE 5 O MAS AÑOS-SIN VARIEDAD	S 418	38,70	1,00	1,00	1,00		1,00			1,00	1,00
6864727	41-033-028-00004-001	62000	PASTOS PERMANENTES DE 5 O MAS AÑOS-SIN VARIEDAD	S 418	26,40	27,06	27,06	27,06		36,08			27,06	27,06
6864728	41-033-028-00004-002	62000	PASTOS PERMANENTES DE 5 O MAS AÑOS-SIN VARIEDAD	S 418	31,50	14,91	14,91	14,91		27,10			14,91	14,91
6864729	41-033-028-00004-003	62000	PASTOS PERMANENTES DE 5 O MAS AÑOS-SIN VARIEDAD	S 418	27,70	8,89	8,89	8,89		10,46			8,89	8,89
6864730	41-033-028-00004-004	62000	PASTOS PERMANENTES DE 5 O MAS AÑOS-SIN VARIEDAD	S 418	38,30	6,03	6,03	6,03		10,97			6,03	6,03

INCIDENCIAS**INCIDENCIA DESCRIPCIÓN**

3790	Recinto declarado inactivo Ref:6914618 Recinto:41-033-027-00002-00009 Cultivo: - Ref:6924596 Recinto:41-033-027-00002-00011 Cultivo: - Ref:6924597 Recinto:41-033-027-00002-00012 Cultivo: - Ref:6924598 Recinto:41-033-027-00002-00014 Cultivo: - Ref:6924599 Recinto:41-033-027-00002-00015 Cultivo: -
100424	Solicita recinto que no está comprometido para la operación. Ref:6914618 Recinto:41-033-027-00002-00009 Cultivo:62000 PASTOS PERMANENTES DE 5 O MAS AÑOS-SIN VARIEDAD Secano Ref:6924596 Recinto:41-033-027-00002-00011 Cultivo:62000 PASTOS PERMANENTES DE 5 O MAS AÑOS-SIN VARIEDAD Secano Ref:6924597 Recinto:41-033-027-00002-00012 Cultivo:62000 PASTOS PERMANENTES DE 5 O MAS AÑOS-SIN VARIEDAD Secano Ref:6924598 Recinto:41-033-027-00002-00014 Cultivo:62000 PASTOS PERMANENTES DE 5 O MAS AÑOS-SIN VARIEDAD Secano Ref:6924599 Recinto:41-033-027-00002-00015 Cultivo:62000 PASTOS PERMANENTES DE 5 O MAS AÑOS-SIN VARIEDAD Secano

(1) Superficie declarada admisible ajustada con la superficie comprometida.
(2) Factor de penalización valorando el alcance para el tipo de compromiso.Puede verificar la integridad de una copia de este documento mediante la lectura del código QR adjunto o mediante el acceso a la dirección <https://ws050.juntadeandalucia.es/verificarFirma> indicando el código de VERIFICACIÓN

FIRMADO POR

RAQUEL MARIA ESPIN CRESPO

17/12/2024

VERIFICACIÓN

Pk2jm6UYDU9J72AMTZUYRN3GET48NG

PÁG. 8319/9349



**Datos considerados para el Cálculo de la Carga Ganadera mínima y máxima del expediente**

Explotación	Especie	Inscrito en Sipea y Admisible	Ugm Calculada para CG Mínima	Ugm Calculada para CG Máxima
ES410330000945	OVINA	SI	17,53	17,53
			17,53	17,53

Superficie determinada para Cálculo Carga Ganadera Mínima: 104,66 ha

Superficie determinada para Cálculo Carga Ganadera Máxima: 104,66 ha

Carga Ganadera Mínima Expediente: 0,17 ugm/ha

Carga Ganadera Máxima Expediente: 0,17 ugm/ha

Los importes del Grupo de Pago de pastos de este expediente han sido ajustados por no llegar a la carga ganadera mínima de 0,3

Recintos Determinados para el Cálculo de Garga Ganadera Mínima

REF.	REFERENCIA SIGPAC	CULTIVO	DESCRIPCIÓN CULTIVO	S/R	SUP. RESUELTA (ha)
5492629	41-033-027-00008-00006	62000	PASTOS PERMANENTES DE 5 O MAS AÑOS-SIN VARIEDAD	S	25,63
5492642	41-033-027-00002-00001	62000	PASTOS PERMANENTES DE 5 O MAS AÑOS-SIN VARIEDAD	S	20,87
5492653	41-033-027-00009-00001	62000	PASTOS PERMANENTES DE 5 O MAS AÑOS-SIN VARIEDAD	S	1,00
6864727	41-033-028-00004-00001	62000	PASTOS PERMANENTES DE 5 O MAS AÑOS-SIN VARIEDAD	S	27,06
6864728	41-033-028-00004-00002	62000	PASTOS PERMANENTES DE 5 O MAS AÑOS-SIN VARIEDAD	S	14,91
6864729	41-033-028-00004-00003	62000	PASTOS PERMANENTES DE 5 O MAS AÑOS-SIN VARIEDAD	S	8,89
6864730	41-033-028-00004-00004	62000	PASTOS PERMANENTES DE 5 O MAS AÑOS-SIN VARIEDAD	S	6,03
6914618	41-033-027-00002-00009	62000	PASTOS PERMANENTES DE 5 O MAS AÑOS-SIN VARIEDAD	S	0,21
6924596	41-033-027-00002-00011	62000	PASTOS PERMANENTES DE 5 O MAS AÑOS-SIN VARIEDAD	S	0,02
6924597	41-033-027-00002-00012	62000	PASTOS PERMANENTES DE 5 O MAS AÑOS-SIN VARIEDAD	S	0,02
6924598	41-033-027-00002-00014	62000	PASTOS PERMANENTES DE 5 O MAS AÑOS-SIN VARIEDAD	S	0,01
6924599	41-033-027-00002-00015	62000	PASTOS PERMANENTES DE 5 O MAS AÑOS-SIN VARIEDAD	S	0,01

Recintos Determinados para el Cálculo de Garga Ganadera Máxima

REF.	REFERENCIA SIGPAC	CULTIVO	DESCRIPCIÓN CULTIVO	S/R	SUP. RESUELTA (ha)
5492629	41-033-027-00008-00006	62000	PASTOS PERMANENTES DE 5 O MAS AÑOS-SIN VARIEDAD	S	25,63
5492642	41-033-027-00002-00001	62000	PASTOS PERMANENTES DE 5 O MAS AÑOS-SIN VARIEDAD	S	20,87
5492653	41-033-027-00009-00001	62000	PASTOS PERMANENTES DE 5 O MAS AÑOS-SIN VARIEDAD	S	1,00
6864727	41-033-028-00004-00001	62000	PASTOS PERMANENTES DE 5 O MAS AÑOS-SIN VARIEDAD	S	27,06
6864728	41-033-028-00004-00002	62000	PASTOS PERMANENTES DE 5 O MAS AÑOS-SIN VARIEDAD	S	14,91
6864729	41-033-028-00004-00003	62000	PASTOS PERMANENTES DE 5 O MAS AÑOS-SIN VARIEDAD	S	8,89
6864730	41-033-028-00004-00004	62000	PASTOS PERMANENTES DE 5 O MAS AÑOS-SIN VARIEDAD	S	6,03
6914618	41-033-027-00002-00009	62000	PASTOS PERMANENTES DE 5 O MAS AÑOS-SIN VARIEDAD	S	0,21
6924596	41-033-027-00002-00011	62000	PASTOS PERMANENTES DE 5 O MAS AÑOS-SIN VARIEDAD	S	0,02
6924597	41-033-027-00002-00012	62000	PASTOS PERMANENTES DE 5 O MAS AÑOS-SIN VARIEDAD	S	0,02
6924598	41-033-027-00002-00014	62000	PASTOS PERMANENTES DE 5 O MAS AÑOS-SIN VARIEDAD	S	0,01
6924599	41-033-027-00002-00015	62000	PASTOS PERMANENTES DE 5 O MAS AÑOS-SIN VARIEDAD	S	0,01

(1) Superficie declarada admisible ajustada con la superficie comprometida.
(2) Factor de penalización valorando el alcance para el tipo de compromiso.Puede verificar la integridad de una copia de este documento mediante la lectura del código QR adjunto o mediante el acceso a la dirección <https://ws050.juntadeandalucia.es/verificarFirma> indicando el código de VERIFICACIÓN

FIRMADO POR

RAQUEL MARIA ESPIN CRESPO

17/12/2024

VERIFICACIÓN

Pk2jm6UYDU9J72AMTZUYRN3GET48NG

PÁG. 8320/9349



**APELLIDOS Y NOMBRE / RAZÓN SOCIAL**

ALVAREZ RODRIGUEZ FRANCISCO MIGUEL

NIF

***8656*

EXPEDIENTE

1215796

ANUALIDAD DE PAGO

1ª

IMPORTE POR ANUALIDAD

	2023	2024	2025	2026	2027
IMPORTE MÁXIMO SUBVENCIONABLE	11.899,20 €	11.899,20 €	11.899,20 €	9.916,00 €	9.916,00 €
IMPORTE MEDIO DE TRANSFERENCIA (€/ha)	297,48 €	297,48 €	297,48 €	247,90 €	247,90 €

RESUMEN DE UNIDADES

Cód	GRUPO DE PAGO	Sup. Dec. Admisible (ha)	Sup. Comprometida (ha)	Sup. ajustada compromiso (1) (ha)	% sobredec.	Sup. Resuelta (ha)	Importe Declarado	Importe Topado	Importe Resuelto	Importe tras sobredec.
419	OLIVAR	51,77		40,00	0,00	40,00	11.899,20	11.899,20	11.899,20	11.899,20
TOTAL		51,77	40,00	40,00		40,00	11.899,20	11.899,20	11.899,20	11.899,20

APLICACIÓN DE REDUCCIONES Y PENALIZACIONES

GRUPO DE PAGO	Importe Calculado	Importe prereduc.	Criterios de subvencionabilidad y compromisos	Presentación tardía	Omisión declaración	Condicionalidad	IMPORTE (Euros) RESUELTO
OLIVAR	11.899,20	11.899,20	0,00	0,00	0,00	0,00	11.899,20
TOTAL	11.899,20	11.899,20					11.899,20

RESUMEN DE PAGOS**IMPORTE (Euros)**

	RESUELTO	FEADER	MAPA	CAPADR
OLIVAR - Pago realizado	11.899,20 €	10.114,32 €	1.167,31 €	617,57 €

RECINTOS RESUELTOS

REF.	REFERENCIA SIGPAC	CULTIVO	DESCRIPCIÓN CULTIVO	S/R G.PAGO	PEND. MEDIA (%)	SUP. DEC. ADMISIBLE (ha)	SUP. COMPROM. (ha)	SUP. AJUSTADA COMPR.(1) (ha)	SUP. CONY. SIGPAC (ha)	SUP. CERTIE (ha)	SUP. CAMPO (ha)	SUP. CAMPO DETER. CULT. DECLARADO (ha)	SUP. DEC. REDUCIDA (ha)	SUP. RESUELTA (ha)
-1218460	41-076-007-00069-036	101195	OLIVAR-LECHIN DE SEVILLA	S 419	19,70	2,02	1,96	1,96		2,02			1,96	1,96
-1218459	41-076-007-00069-011	101195	OLIVAR-LECHIN DE SEVILLA	S 419	20,10	4,96	4,96	4,96		4,96			4,96	4,96
1700000007103223	41-076-008-00056-003	101138	OLIVAR-HOJIBLANCA	S 419	13,90	1,68	1,68	1,68		1,68			1,68	1,68
1700000007103226	41-076-017-00136-005	101138	OLIVAR-HOJIBLANCA	S 419	30,00	0,11	0,11	0,11		0,11			0,11	0,11
1700000007103227	41-076-017-00139-005	101138	OLIVAR-HOJIBLANCA	S 419	28,50	0,08	0,08	0,08		0,08			0,08	0,08
1700000007103228	41-076-017-00144-005	101138	OLIVAR-HOJIBLANCA	S 419	30,00	22,64	22,64	22,64		22,64			22,64	22,64
1700000007103231	41-076-012-00003-001	101195	OLIVAR-LECHIN DE SEVILLA	S 419	51,50	0,89	0,89	0,89		0,89			0,89	0,89
1700000007103232	41-076-012-00044-001	101195	OLIVAR-LECHIN DE SEVILLA	S 419	24,30	5,61	5,61	5,61		5,61			5,61	5,61
1700000007103233	41-076-030-00220-001	101138	OLIVAR-HOJIBLANCA	S 419	27,50	0,78	0,78	0,78		0,78			0,78	0,78
1700000007103235	41-076-030-00063-004	101010	OLIVAR-PICUAL	S 419	24,30	0,36	0,36	0,36		0,36			0,36	0,36
1700000007103237	41-076-007-00017-002	101195	OLIVAR-LECHIN DE SEVILLA	S 419	32,80	2,16	2,16	2,16		2,16			2,16	2,16
1700000007103238	41-076-030-00070-006	101138	OLIVAR-HOJIBLANCA	S 419	29,90	0,61	0,61	0,61		0,61			0,61	0,61
1700000007103240	41-076-030-00070-002	101138	OLIVAR-HOJIBLANCA	S 419	28,00	7,19	6,05	6,05		6,05	6,05	6,05	6,05	6,05
1700000007103241	41-076-008-00065-002	101195	OLIVAR-LECHIN DE SEVILLA	S 419	22,20	2,68	2,68	2,68		2,68			2,68	2,68

INCIDENCIAS**INCIDENCIA DESCRIPCIÓN**

- 4272 Verifica que las líneas de declaración de las Solicitudes Únicas no tienen solapes con la capa de Retroactividad Gráfica (ambas de la misma campaña) a nivel de expediente/línea de declaración gráfica de la solicitud.
Ref:-1218460 Recinto:41-076-007-00069-00036 Cultivo: - Agregado de la referencia del recinto.:0 Zona de la referencia del recinto.:0 Superficie solapada.:0,06 Id. Incid.:101017934

(1) Superficie declarada admisible ajustada con la superficie comprometida.
(2) Factor de penalización valorando el alcance para el tipo de compromiso.

Puede verificar la integridad de una copia de este documento mediante la lectura del código QR adjunto o mediante el acceso a la dirección <https://ws050.juntadeandalucia.es/verificarFirma> indicando el código de VERIFICACIÓN

FIRMADO POR

RAQUEL MARIA ESPIN CRESPO

17/12/2024

VERIFICACIÓN

Pk2jm6UYDU9J72AMTZUYRN3GET48NG

PÁG. 8321/9349



**APELLIDOS Y NOMBRE / RAZÓN SOCIAL**

ALVAREZ SANCHEZ MANUEL DIEGO

NIF

****1745*

EXPEDIENTE

1200598

ANUALIDAD DE PAGO

1ª

IMPORTES POR ANUALIDAD

	2023	2024	2025	2026	2027
IMPORTE MÁXIMO SUBVENCIONABLE	8.928,39 €	8.928,39 €	7.440,33 €	7.440,33 €	7.440,33 €
IMPORTE MEDIO DE TRANSFERENCIA (€/ha)	61,91 €	61,91 €	51,59 €	51,59 €	51,59 €

RESUMEN DE UNIDADES

Cód	GRUPO DE PAGO	Sup. Dec. Admisible (ha)	Sup. Comprometida (ha)	Sup. ajustada compromiso (1) (ha)	% sobredec.	Sup. Resuelta (ha)	Importe Declarado	Importe Topado	Importe Resuelto	Importe tras sobredec.
418	PASTOS ASOCIADOS A GANADERÍA ECOLÓGICA	144,21		144,21	0,00	144,21	11.487,53	8.928,39	8.928,39	8.928,39
TOTAL		144,21	144,21	144,21		144,21	11.487,53	8.928,39	8.928,39	8.928,39

APLICACIÓN DE REDUCCIONES Y PENALIZACIONES

GRUPO DE PAGO	Importe Calculado	Importe prereduc.	Criterios de subvencionabilidad y compromisos	Presentación tardía	Omisión declaración	Condicionidad	IMPORTE (Euros) RESUELTO
PASTOS ASOCIADOS A GANADERÍA	8.928,39	8.928,39	0,00	0,00	0,00	0,00	8.928,39
TOTAL	8.928,39	8.928,39					8.928,39

RESUMEN DE PAGOS**IMPORTE (Euros)**

	RESUELTO	FEADER	MAPA	CAPADR
PASTOS ASOCIADOS A GANADERÍA ECOLÓGICA - Pago realizado	8.928,39 €	7.589,13 €	875,88 €	463,38 €

RECINTOS RESUELTOS

REE	REFERENCIA SIGPAC	CULTIVO	DESCRIPCIÓN CULTIVO	S/R	G.PAGO	PEND. MEDIA (%)	SUP. DEC. ADMISIBLE (ha)	SUP. COMPROM. (ha)	SUP. AJUSTADA COMPR.(1) (ha)	SUP. CONV. SIGPAC (ha)	SUP. CERTIF. (ha)	SUP. CAMPO (ha)	SUP. CAMPO DETER. CULT. DECLARADO (ha)	SUP. DEC. REDUCIDA (ha)	SUP. RESUELTA (ha)
6834342	41-033-038-00021-023	62000	PASTOS PERMANENTES DE 5 O MAS AÑOS-SIN VARIEDAD	S	418	8,40	6,78	6,78	6,78		6,78			6,78	6,78
1700000006660273	41-033-037-00016-001	62000	PASTOS PERMANENTES DE 5 O MAS AÑOS-SIN VARIEDAD	S	418	33,90	11,77	11,77	11,77		11,77			11,77	11,77
1700000006660274	41-033-038-00021-013	62000	PASTOS PERMANENTES DE 5 O MAS AÑOS-SIN VARIEDAD	S	418	28,80	0,68	0,68	0,68		1,04			0,68	0,68
1700000006660276	41-033-038-00021-022	62000	PASTOS PERMANENTES DE 5 O MAS AÑOS-SIN VARIEDAD	S	418	31,90	119,94	119,94	119,94		119,94			119,94	119,94
1700000006660277	41-033-038-00021-021	62000	PASTOS PERMANENTES DE 5 O MAS AÑOS-SIN VARIEDAD	R	418	17,10	1,43	1,43	1,43		1,43			1,43	1,43
1700000006660278	41-033-038-00021-027	62000	PASTOS PERMANENTES DE 5 O MAS AÑOS-SIN VARIEDAD	S	418	14,60	3,61	3,61	3,61		3,61			3,61	3,61

INCIDENCIAS**INCIDENCIA DESCRIPCIÓN**

100407 Explotación solicitada no forma parte de ningún organismo de control autorizado para la producción ecológica en Andalucía o fecha de inscripción posterior al plazo establecido (Anexo I. Criterios de Subvencionabilidad. Orden 28 de marzo de 2023).
Explotación:ES410330000029 Especie:PORCINO

(1) Superficie declarada admisible ajustada con la superficie comprometida.
(2) Factor de penalización valorando el alcance para el tipo de compromiso.

Puede verificar la integridad de una copia de este documento mediante la lectura del código QR adjunto o mediante el acceso a la dirección <https://ws050.juntadeandalucia.es/verificarFirma> indicando el código de VERIFICACIÓN

FIRMADO POR

RAQUEL MARIA ESPIN CRESPO

17/12/2024

VERIFICACIÓN

Pk2jm6UYDU9J72AMTZUYRN3GET48NG

PÁG. 8322/9349



**Datos considerados para el Cálculo de la Carga Ganadera mínima y máxima del expediente**

Explotación	Especie	Inscrito en Sipea y Admisible	Ugm Calculada para CG Mínima	Ugm Calculada para CG Máxima
ES410330000029	OVINA	SI	30,20	30,20
ES410330000029	PORCINO	NO	0,00	91,55
			30,20	121,75

Superficie determinada para Cálculo Carga Ganadera Mínima: 144,21 ha

Superficie determinada para Cálculo Carga Ganadera Máxima: 144,21 ha

Carga Ganadera Mínima Expediente: 0,21 ugm/ha

Carga Ganadera Máxima Expediente: 0,84 ugm/ha

Los importes del Grupo de Pago de pastos de este expediente han sido ajustados por no llegar a la carga ganadera mínima de 0,3

Recintos Determinados para el Cálculo de Garga Ganadera Mínima

REF.	REFERENCIA SIGPAC	CULTIVO	DESCRIPCIÓN CULTIVO	S/R	SUP. RESUELTA (ha)
6834342	41-033-038-00021-00023	62000	PASTOS PERMANENTES DE 5 O MAS AÑOS-SIN VARIEDAD	S	6,78
1700000006660273	41-033-037-00016-00001	62000	PASTOS PERMANENTES DE 5 O MAS AÑOS-SIN VARIEDAD	S	11,77
1700000006660274	41-033-038-00021-00013	62000	PASTOS PERMANENTES DE 5 O MAS AÑOS-SIN VARIEDAD	S	0,68
1700000006660276	41-033-038-00021-00022	62000	PASTOS PERMANENTES DE 5 O MAS AÑOS-SIN VARIEDAD	S	119,94
1700000006660277	41-033-038-00021-00021	62000	PASTOS PERMANENTES DE 5 O MAS AÑOS-SIN VARIEDAD	R	1,43
1700000006660278	41-033-038-00021-00027	62000	PASTOS PERMANENTES DE 5 O MAS AÑOS-SIN VARIEDAD	S	3,61

Recintos Determinados para el Cálculo de Garga Ganadera Máxima

REF.	REFERENCIA SIGPAC	CULTIVO	DESCRIPCIÓN CULTIVO	S/R	SUP. RESUELTA (ha)
6834342	41-033-038-00021-00023	62000	PASTOS PERMANENTES DE 5 O MAS AÑOS-SIN VARIEDAD	S	6,78
1700000006660273	41-033-037-00016-00001	62000	PASTOS PERMANENTES DE 5 O MAS AÑOS-SIN VARIEDAD	S	11,77
1700000006660274	41-033-038-00021-00013	62000	PASTOS PERMANENTES DE 5 O MAS AÑOS-SIN VARIEDAD	S	0,68
1700000006660276	41-033-038-00021-00022	62000	PASTOS PERMANENTES DE 5 O MAS AÑOS-SIN VARIEDAD	S	119,94
1700000006660277	41-033-038-00021-00021	62000	PASTOS PERMANENTES DE 5 O MAS AÑOS-SIN VARIEDAD	R	1,43
1700000006660278	41-033-038-00021-00027	62000	PASTOS PERMANENTES DE 5 O MAS AÑOS-SIN VARIEDAD	S	3,61

Incidencias de carga ganadera**INCIDENCIA DESCRIPCIÓN**

100407 Explotación solicitada no forma parte de ningún organismo de control autorizado para la producción ecológica en Andalucía o fecha de inscripción posterior al plazo establecido (Anexo I. Criterios de Subvencionabilidad. Orden 28 de marzo de 2023).
Explotación:ES410330000029 Especie:PORCINO

(1) Superficie declarada admisible ajustada con la superficie comprometida.
(2) Factor de penalización valorando el alcance para el tipo de compromiso.

Puede verificar la integridad de una copia de este documento mediante la lectura del código QR adjunto o mediante el acceso a la dirección <https://ws050.juntadeandalucia.es/verificarFirma> indicando el código de VERIFICACIÓN

FIRMADO POR	RAQUEL MARIA ESPIN CRESPO	17/12/2024
VERIFICACIÓN	Pk2jm6UYDU9J72AMTZUYRN3GET48NG	PÁG. 8323/9349



**APELLIDOS Y NOMBRE / RAZÓN SOCIAL**

ALVAREZ SANCHEZ MARIA TERESA

NIF

****1731*

EXPEDIENTE

1237558

ANUALIDAD DE PAGO

1ª

IMPORTES POR ANUALIDAD

	2023	2024	2025	2026	2027
IMPORTE MÁXIMO SUBVENCIONABLE	5.366,70 €	5.366,70 €	4.472,25 €	4.472,25 €	4.472,25 €
IMPORTE MEDIO DE TRANSFERENCIA (€/ha)	71,96 €	71,96 €	59,97 €	59,97 €	59,97 €

RESUMEN DE UNIDADES

Cód	GRUPO DE PAGO	Sup. Dec. Admisible (ha)	Sup. Comprometida (ha)	Sup. ajustada compromiso (1) (ha)	% sobredec.	Sup. Resuelta (ha)	Importe Declarado	Importe Topado	Importe Resuelto	Importe tras sobredec.
418	PASTOS ASOCIADOS A GANADERÍA ECOLÓGICA	74,58		74,58	0,00	74,58	7.352,10	5.366,70	5.366,70	5.366,70
TOTAL		74,58	74,58	74,58		74,58	7.352,10	5.366,70	5.366,70	5.366,70

APLICACIÓN DE REDUCCIONES Y PENALIZACIONES

GRUPO DE PAGO	Importe Calculado	Importe prereduc.	Criterios de subvencionabilidad y compromisos	Presentación tardía	Omisión declaración	Condicionidad	IMPORTE (Euros) RESUELTO
PASTOS ASOCIADOS A GANADERÍA	5.366,70	5.366,70	0,00	0,00	0,00	0,00	5.366,70
TOTAL	5.366,70	5.366,70					5.366,70

RESUMEN DE PAGOS**IMPORTE (Euros)**

	RESUELTO	FEADER	MAPA	CAPADR
PASTOS ASOCIADOS A GANADERÍA ECOLÓGICA - Pago realizado	5.366,70 €	4.561,70 €	526,47 €	278,53 €

RECINTOS RESUELTOS

REE	REFERENCIA SIGPAC	CULTIVO	DESCRIPCIÓN CULTIVO	S/R	G.PAGO	PEND. MEDIA (%)	SUP. DEC. ADMISIBLE (ha)	SUP. COMPROM. (ha)	SUP. AJUSTADA COMPR.(1) (ha)	SUP. CONV. SIGPAC (ha)	SUP. CERTIF. (ha)	SUP. CAMPO (ha)	SUP. CAMPO DETER. CULT. DECLARADO (ha)	SUP. DEC. REDUCIDA (ha)	SUP. RESUELTA (ha)
1700000006661737	41-088-002-00005-001	62000	PASTOS PERMANENTES DE 5 O MAS AÑOS-SIN VARIEDAD	S	418	4,40	21,87	21,87	21,87		21,87			21,87	21,87
1700000006661738	41-088-002-00005-002	62000	PASTOS PERMANENTES DE 5 O MAS AÑOS-SIN VARIEDAD	S	418	3,60	2,60	2,60	2,60		2,60			2,60	2,60
1700000006661739	41-088-002-00006-001	62000	PASTOS PERMANENTES DE 5 O MAS AÑOS-SIN VARIEDAD	S	418	2,90	1,71	1,71	1,71		1,71			1,71	1,71
1700000006661740	41-088-002-00004-001	62000	PASTOS PERMANENTES DE 5 O MAS AÑOS-SIN VARIEDAD	S	418	6,50	43,67	43,67	43,67		43,67			43,67	43,67
1700000006661741	41-088-002-00004-002	62000	PASTOS PERMANENTES DE 5 O MAS AÑOS-SIN VARIEDAD	S	418	2,40	0,81	0,81	0,81		0,81			0,81	0,81
1700000006661742	41-088-002-00004-003	62000	PASTOS PERMANENTES DE 5 O MAS AÑOS-SIN VARIEDAD	S	418	3,30	3,92	3,92	3,92		3,92			3,92	3,92

INCIDENCIAS**INCIDENCIA DESCRIPCIÓN**

100407 Explotación solicitada no forma parte de ningún organismo de control autorizado para la producción ecológica en Andalucía o fecha de inscripción posterior al plazo establecido (Anexo I. Criterios de Subvencionabilidad. Orden 28 de marzo de 2023).
Explotación:ES410880000005 Especie:PORCINO

(1) Superficie declarada admisible ajustada con la superficie comprometida.
(2) Factor de penalización valorando el alcance para el tipo de compromiso.

Puede verificar la integridad de una copia de este documento mediante la lectura del código QR adjunto o mediante el acceso a la dirección <https://ws050.juntadeandalucia.es/verificarFirma> indicando el código de VERIFICACIÓN

FIRMADO POR

RAQUEL MARIA ESPIN CRESPO

17/12/2024

VERIFICACIÓN

Pk2jm6UYDU9J72AMTZUYRN3GET48NG

PÁG. 8324/9349



**Datos considerados para el Cálculo de la Carga Ganadera mínima y máxima del expediente**

Explotación	Especie	Inscrito en Sipea y Admisible	Ugm Calculada para CG Mínima	Ugm Calculada para CG Máxima
ES410880000005	OVINA	SI	16,16	16,16
ES410880000005	PORCINO	NO	0,00	12,81
			16,16	28,97

Superficie determinada para Cálculo Carga Ganadera Mínima: 74,58 ha

Superficie determinada para Cálculo Carga Ganadera Máxima: 159,16 ha

Carga Ganadera Mínima Expediente: 0,22 ugm/ha

Carga Ganadera Máxima Expediente: 0,18 ugm/ha

Los importes del Grupo de Pago de pastos de este expediente han sido ajustados por no llegar a la carga ganadera mínima de 0,3

Recintos Determinados para el Cálculo de Garga Ganadera Mínima

REF.	REFERENCIA SIGPAC	CULTIVO	DESCRIPCIÓN CULTIVO	S/R	SUP. RESUELTA (ha)
1700000006661737	41-088-002-00005-00001	62000	PASTOS PERMANENTES DE 5 O MAS AÑOS-SIN VARIEDAD	S	21,87
1700000006661738	41-088-002-00005-00002	62000	PASTOS PERMANENTES DE 5 O MAS AÑOS-SIN VARIEDAD	S	2,60
1700000006661739	41-088-002-00006-00001	62000	PASTOS PERMANENTES DE 5 O MAS AÑOS-SIN VARIEDAD	S	1,71
1700000006661740	41-088-002-00004-00001	62000	PASTOS PERMANENTES DE 5 O MAS AÑOS-SIN VARIEDAD	S	43,67
1700000006661741	41-088-002-00004-00002	62000	PASTOS PERMANENTES DE 5 O MAS AÑOS-SIN VARIEDAD	S	0,81
1700000006661742	41-088-002-00004-00003	62000	PASTOS PERMANENTES DE 5 O MAS AÑOS-SIN VARIEDAD	S	3,92

Recintos Determinados para el Cálculo de Garga Ganadera Máxima

REF.	REFERENCIA SIGPAC	CULTIVO	DESCRIPCIÓN CULTIVO	S/R	SUP. RESUELTA (ha)
-1390602	41-002-039-09004-00008	62000	PASTOS PERMANENTES DE 5 O MAS AÑOS-SIN VARIEDAD	S	0,01
1700000006661726	41-002-014-00020-00001	62000	PASTOS PERMANENTES DE 5 O MAS AÑOS-SIN VARIEDAD	S	1,18
1700000006661727	41-088-002-00009-00001	62000	PASTOS PERMANENTES DE 5 O MAS AÑOS-SIN VARIEDAD	S	5,59
1700000006661728	41-002-014-00021-00001	62000	PASTOS PERMANENTES DE 5 O MAS AÑOS-SIN VARIEDAD	S	6,83
1700000006661729	41-088-002-00012-00001	62000	PASTOS PERMANENTES DE 5 O MAS AÑOS-SIN VARIEDAD	S	1,99
1700000006661730	41-088-002-00065-00001	62000	PASTOS PERMANENTES DE 5 O MAS AÑOS-SIN VARIEDAD	S	0,08
1700000006661731	41-002-014-00020-00005	62000	PASTOS PERMANENTES DE 5 O MAS AÑOS-SIN VARIEDAD	S	3,29
1700000006661732	41-088-002-00011-00001	62000	PASTOS PERMANENTES DE 5 O MAS AÑOS-SIN VARIEDAD	S	14,15
1700000006661733	41-088-002-00011-00002	62000	PASTOS PERMANENTES DE 5 O MAS AÑOS-SIN VARIEDAD	S	1,64
1700000006661734	41-088-002-00011-00003	62000	PASTOS PERMANENTES DE 5 O MAS AÑOS-SIN VARIEDAD	S	1,84
1700000006661735	41-088-002-00064-00001	62000	PASTOS PERMANENTES DE 5 O MAS AÑOS-SIN VARIEDAD	S	0,30
1700000006661736	41-088-002-00010-00001	62000	PASTOS PERMANENTES DE 5 O MAS AÑOS-SIN VARIEDAD	S	21,28
1700000006661737	41-088-002-00005-00001	62000	PASTOS PERMANENTES DE 5 O MAS AÑOS-SIN VARIEDAD	S	21,87
1700000006661738	41-088-002-00005-00002	62000	PASTOS PERMANENTES DE 5 O MAS AÑOS-SIN VARIEDAD	S	2,60
1700000006661739	41-088-002-00006-00001	62000	PASTOS PERMANENTES DE 5 O MAS AÑOS-SIN VARIEDAD	S	1,71
1700000006661740	41-088-002-00004-00001	62000	PASTOS PERMANENTES DE 5 O MAS AÑOS-SIN VARIEDAD	S	43,67
1700000006661741	41-088-002-00004-00002	62000	PASTOS PERMANENTES DE 5 O MAS AÑOS-SIN VARIEDAD	S	0,81
1700000006661742	41-088-002-00004-00003	62000	PASTOS PERMANENTES DE 5 O MAS AÑOS-SIN VARIEDAD	S	3,92
1700000006661743	41-002-014-00020-00003	62000	PASTOS PERMANENTES DE 5 O MAS AÑOS-SIN VARIEDAD	S	1,88
1700000006661744	41-088-002-00008-00001	62000	PASTOS PERMANENTES DE 5 O MAS AÑOS-SIN VARIEDAD	S	24,52

(1) Superficie declarada admisible ajustada con la superficie comprometida.
(2) Factor de penalización valorando el alcance para el tipo de compromiso.Puede verificar la integridad de una copia de este documento mediante la lectura del código QR adjunto o mediante el acceso a la dirección <https://ws050.juntadeandalucia.es/verificarFirma> indicando el código de VERIFICACIÓN

FIRMADO POR

RAQUEL MARIA ESPIN CRESPO

17/12/2024

VERIFICACIÓN

Pk2jm6UYDU9J72AMTZUYRN3GET48NG

PÁG. 8325/9349





Datos considerados para el Cálculo de la Carga Ganadera mínima y máxima del expediente

Incidencias de carga ganadera

INCIDENCIA DESCRIPCIÓN

100407 Explotación solicitada no forma parte de ningún organismo de control autorizado para la producción ecológica en Andalucía o fecha de inscripción posterior al plazo establecido (Anexo I. Criterios de Subvencionabilidad. Orden 28 de marzo de 2023).
Explotación:ES410880000005 Especie:PORCINO

(1) Superficie declarada admisible ajustada con la superficie comprometida.
(2) Factor de penalización valorando el alcance para el tipo de compromiso.

Puede verificar la integridad de una copia de este documento mediante la lectura del código QR adjunto o mediante el acceso a la dirección <https://ws050.juntadeandalucia.es/verificarFirma> indicando el código de VERIFICACIÓN

FIRMADO POR	RAQUEL MARIA ESPIN CRESPO	17/12/2024	
VERIFICACIÓN	Pk2jm6UYDU9J72AMTZUYRN3GET48NG	PÁG. 8326/9349	

**APELLIDOS Y NOMBRE / RAZÓN SOCIAL**

ALVAREZ ZAFRA MANUEL

NIF

***3184*

EXPEDIENTE

1207740

ANUALIDAD DE PAGO

1ª

IMPORTES POR ANUALIDAD

	2023	2024	2025	2026	2027
IMPORTE MÁXIMO SUBVENCIONABLE	2.340,80 €	2.340,80 €	1.948,10 €	1.948,10 €	1.948,10 €
IMPORTE MEDIO DE TRANSFERENCIA (€/ha)	304,00 €	304,00 €	253,00 €	253,00 €	253,00 €

RESUMEN DE UNIDADES

Cód	GRUPO DE PAGO	Sup. Dec. Admisible (ha)	Sup. Comprometida (ha)	Sup. ajustada compromiso (1) (ha)	% sobredec.	Sup. Resuelta (ha)	Importe Declarado	Importe Topado	Importe Resuelto	Importe tras sobredec.
420	HORTÍCOLAS	7,70		7,70	0,00	7,70	2.340,80	2.340,80	2.340,80	2.340,80
TOTAL		7,70	7,70	7,70		7,70	2.340,80	2.340,80	2.340,80	2.340,80

APLICACIÓN DE REDUCCIONES Y PENALIZACIONES

GRUPO DE PAGO	Importe Calculado	Importe prereduc.	Criterios de subvencionabilidad y compromisos	Presentación tardía	Omisión declaración	Condicionalidad	IMPORTE (Euros) RESUELTO
HORTÍCOLAS	2.340,80	2.340,80	0,00	0,00	0,00	0,00	2.340,80
TOTAL	2.340,80	2.340,80					2.340,80

RESUMEN DE PAGOS**IMPORTE (Euros)**

	RESUELTO	FEADER	MAPA	CAPADR
HORTÍCOLAS - Pago realizado	2.340,80 €	1.989,68 €	229,63 €	121,49 €

RECINTOS RESUELTOS

REF.	REFERENCIA SIGPAC	CULTIVO	DESCRIPCIÓN CULTIVO	S/R	G.PAGO	PEND. MEDIA (%)	SUP. DEC. ADMISIBLE (ha)	SUP. COMPROM. (ha)	SUP. AJUSTADA COMPR.(1) (ha)	SUP. CONY. SIGPAC (ha)	SUP. CERTIE (ha)	SUP. CAMPO (ha)	SUP. CAMPO DETER. CULT. DECLARADO (ha)	SUP. DEC. REDUCIDA (ha)	SUP. RESUELTA (ha)
6918785	41-068-080-00044-001	279000	ESPÁRRAGOS-SIN VARIEDAD	S	420	1,90	5,06	5,06	5,06		5,06			5,06	5,06
1700000006880360	41-039-043-00063-001	279000	ESPÁRRAGOS-SIN VARIEDAD	R	420	1,00	2,64	2,64	2,64		2,64			2,64	2,64

INCIDENCIAS**INCIDENCIA DESCRIPCIÓN**

100421 Recinto declarado por error para una operación de la 6503, que se ha corregido de oficio marcando la operación correcta, de acuerdo con la fecha de inscripción del recinto en la producción ecológica.
Ref:1700000006880360 Recinto:41-039-043-00063-00001 Cultivo:279000 ESPÁRRAGOS-SIN VARIEDAD Regadío

(1) Superficie declarada admisible ajustada con la superficie comprometida.
(2) Factor de penalización valorando el alcance para el tipo de compromiso.

Puede verificar la integridad de una copia de este documento mediante la lectura del código QR adjunto o mediante el acceso a la dirección <https://ws050.juntadeandalucia.es/verificarFirma> indicando el código de VERIFICACIÓN

FIRMADO POR

RAQUEL MARIA ESPIN CRESPO

17/12/2024

VERIFICACIÓN

Pk2jm6UYDU9J72AMTZUYRN3GET48NG

PÁG. 8327/9349



**APELLIDOS Y NOMBRE / RAZÓN SOCIAL**

ANGULO VIDAL RODOLFO

NIF

***0189*

EXPEDIENTE

1260033

ANUALIDAD DE PAGO

1ª

IMPORTE POR ANUALIDAD

	2023	2024	2025	2026	2027
IMPORTE MÁXIMO SUBVENCIONABLE	8.317,54 €	8.317,54 €	8.317,54 €	6.931,28 €	6.931,28 €
IMPORTE MEDIO DE TRANSFERENCIA (€/ha)	297,48 €	297,48 €	297,48 €	247,90 €	247,90 €

RESUMEN DE UNIDADES

Cód	GRUPO DE PAGO	Sup. Dec. Admisible (ha)	Sup. Comprometida (ha)	Sup. ajustada compromiso (1) (ha)	% sobredec.	Sup. Resuelta (ha)	Importe Declarado	Importe Topado	Importe Resuelto	Importe tras sobredec.
419	OLIVAR	27,96		27,96	0,00	27,96	8.317,54	8.317,54	8.317,54	8.317,54
TOTAL		27,96	27,96	27,96		27,96	8.317,54	8.317,54	8.317,54	8.317,54

APLICACIÓN DE REDUCCIONES Y PENALIZACIONES

GRUPO DE PAGO	Importe Calculado	Importe prereduc.	Criterios de subvencionabilidad y compromisos	Presentación tardía	Omisión declaración	Condicionalidad	IMPORTE (Euros) RESUELTO
OLIVAR	8.317,54	8.317,54	0,00	0,00	0,00	0,00	8.317,54
TOTAL	8.317,54	8.317,54					8.317,54

RESUMEN DE PAGOS**IMPORTE (Euros)**

	RESUELTO	FEADER	MAPA	CAPADR
OLIVAR - Pago realizado	8.317,54 €	7.069,91 €	815,95 €	431,68 €

RECINTOS RESUELTOS

REF.	REFERENCIA SIGPAC	CULTIVO DESCRIPCIÓN CULTIVO	S/R G.PAGO	PEND. MEDIA (%)	SUP. DEC. ADMISIBLE (ha)	SUP. COMPROM. (ha)	SUP. AJUSTADA COMPR.(1) (ha)	SUP. CONY. SIGPAC (ha)	SUP. CERTIE (ha)	SUP. CAMPO (ha)	SUP. CAMPO DETER. CULT. DECLARADO (ha)	SUP. DEC. REDUCIDA (ha)	SUP. RESUELTA (ha)
-1004158	41-065-046-00003-006	101010 OLIVAR-PICUAL	S 419	10,70	23,77	23,77	23,77		23,77			23,77	23,77
-730456	41-065-045-09009-010	101010 OLIVAR-PICUAL	S 419	8,10	0,09	0,09	0,09		0,09			0,09	0,09
1700000005620050	41-060-020-00048-001	101218 OLIVAR-MANZANILLA DE SEVILLA	S 419	2,30	1,40	1,40	1,40		1,40			1,40	1,40
1700000005620055	41-077-041-00006-001	101010 OLIVAR-PICUAL	S 419	2,60	0,26	0,26	0,26		0,26			0,26	0,26
1700000005620056	41-077-041-00007-001	101010 OLIVAR-PICUAL	S 419	1,30	0,59	0,59	0,59		0,59			0,59	0,59
1700000005620057	41-077-041-00010-001	101010 OLIVAR-PICUAL	R 419	1,70	0,03	0,03	0,03		0,03			0,03	0,03
1700000005620058	41-077-041-00047-003	101010 OLIVAR-PICUAL	S 419	2,70	0,04	0,04	0,04		0,04			0,04	0,04
1700000005620060	41-077-064-00007-001	101010 OLIVAR-PICUAL	S 419	1,20	0,46	0,46	0,46		0,46			0,46	0,46
1700000005620061	41-077-064-00009-001	101010 OLIVAR-PICUAL	S 419	1,50	1,19	1,19	1,19		1,19			1,19	1,19
1700000005620062	41-077-064-00010-001	101010 OLIVAR-PICUAL	S 419	2,20	0,05	0,05	0,05		0,05			0,05	0,05
1700000005620063	41-060-022-00089-007	101218 OLIVAR-MANZANILLA DE SEVILLA	S 419	2,50	0,08	0,08	0,08		0,08			0,08	0,08

(1) Superficie declarada admisible ajustada con la superficie comprometida.
(2) Factor de penalización valorando el alcance para el tipo de compromiso.Puede verificar la integridad de una copia de este documento mediante la lectura del código QR adjunto o mediante el acceso a la dirección <https://ws050.juntadeandalucia.es/verificarFirma> indicando el código de VERIFICACIÓN

FIRMADO POR

RAQUEL MARIA ESPIN CRESPO

17/12/2024

VERIFICACIÓN

Pk2jm6UYDU9J72AMTZUYRN3GET48NG

PÁG. 8328/9349



**APELLIDOS Y NOMBRE / RAZÓN SOCIAL**

ANISIMOVA OLENA

NIF
***5861*EXPEDIENTE
1262981**ANUALIDAD DE PAGO**

1ª

IMPORTES POR ANUALIDAD

	2023	2024	2025	2026	2027
IMPORTE MÁXIMO SUBVENCIONABLE	18.141,00 €	18.141,00 €	15.117,00 €	15.117,00 €	15.117,00 €
IMPORTE MEDIO DE TRANSFERENCIA (€/ha)	181,41 €	181,41 €	151,17 €	151,17 €	151,17 €

RESUMEN DE UNIDADES

Cód	GRUPO DE PAGO	Sup. Dec. Admisible (ha)	Sup. Comprometida (ha)	Sup. ajustada compromiso (1) (ha)	% sobredec.	Sup. Resuelta (ha)	Importe Declarado	Importe Topado	Importe Resuelto	Importe tras sobredec.
416	HERBÁCEOS	146,49		100,00	0,00	100,00	18.141,00	18.141,00	18.141,00	18.141,00
TOTAL		146,49	100,00	100,00		100,00	18.141,00	18.141,00	18.141,00	18.141,00

APLICACIÓN DE REDUCCIONES Y PENALIZACIONES

GRUPO DE PAGO	Importe Calculado	Importe prereduc.	Criterios de subvencionabilidad y compromisos	Presentación tardía	Omisión declaración	Condicionalidad	IMPORTE (Euros) RESUELTO
HERBÁCEOS	18.141,00	18.141,00	0,00	0,00	0,00	0,00	18.141,00
TOTAL	18.141,00	18.141,00					18.141,00

RESUMEN DE PAGOS**IMPORTE (Euros)**

	RESUELTO	FEADER	MAPA	CAPADR
HERBÁCEOS - Pago realizado	18.141,00 €	15.419,85 €	1.779,63 €	941,52 €

RECINTOS RESUELTOS

REF.	REFERENCIA SIGPAC	CULTIVO	DESCRIPCIÓN CULTIVO	S/R	G.PAGO	PEND. MEDIA (%)	SUP. DEC. ADMISIBLE (ha)	SUP. COMPROM. (ha)	SUP. AJUSTADA COMPR.(1) (ha)	SUP. CONY. SIGPAC (ha)	SUP. CERTIE (ha)	SUP. CAMPO (ha)	SUP. CAMPO DETER. CULT. DECLARADO (ha)	SUP. DEC. REDUCIDA (ha)	SUP. RESUELTA (ha)
5286476	41-012-041-00003-002	11000	ALPISTE-SIN VARIEDAD	S	416	0,40	146,49	146,49	146,49		146,49			146,49	146,49

INCIDENCIAS**INCIDENCIA DESCRIPCIÓN**

- 75022 No autoriza a que, en caso de la devolución por la entidad financiera (retrocesión bancaria) del pago en la cuenta corriente consignada en la solicitud y que está debidamente registrada en el sistema contable GIRO de la Junta de Andalucía, se proceda al pago en cualquier otra cuenta corriente de la titularidad del solicitante vigente en dicho sistema contable.
- 100421 Recinto declarado por error para una operación de la 6503, que se ha corregido de oficio marcando la operación correcta, de acuerdo con la fecha de inscripción del recinto en la producción ecológica.
Ref:5286476 Recinto:41-012-041-00003-00002 Cultivo:11000 ALPISTE-SIN VARIEDAD Secano

(1) Superficie declarada admisible ajustada con la superficie comprometida.
(2) Factor de penalización valorando el alcance para el tipo de compromiso.

Puede verificar la integridad de una copia de este documento mediante la lectura del código QR adjunto o mediante el acceso a la dirección <https://ws050.juntadeandalucia.es/verificarFirma> indicando el código de VERIFICACIÓN

FIRMADO POR

RAQUEL MARIA ESPIN CRESPO

17/12/2024

VERIFICACIÓN

Pk2jm6UYDU9J72AMTZUYRN3GET48NG

PÁG. 8329/9349



**APELLIDOS Y NOMBRE / RAZÓN SOCIAL**

APENET EXPLOTACIONES AGRICOLAS Y

NIF

****4696*

EXPEDIENTE

1259620

ANUALIDAD DE PAGO

1ª

IMPORTES POR ANUALIDAD

	2023	2024	2025	2026	2027
IMPORTE MÁXIMO SUBVENCIONABLE	13.773,50 €	13.773,50 €	11.477,92 €	11.477,92 €	11.477,92 €
IMPORTE MEDIO DE TRANSFERENCIA (€/ha)	55,55 €	55,55 €	46,29 €	46,29 €	46,29 €

RESUMEN DE UNIDADES

Cód	GRUPO DE PAGO	Sup. Dec. Admisible (ha)	Sup. Comprometida (ha)	Sup. ajustada compromiso (1) (ha)	% sobredec.	Sup. Resuelta (ha)	Importe Declarado	Importe Topado	Importe Resuelto	Importe tras sobredec.
418	PASTOS ASOCIADOS A GANADERÍA ECOLÓGICA	247,97		247,97	0,00	247,97	14.726,87	13.773,50	13.773,50	13.773,50
TOTAL		247,97	247,97	247,97		247,97	14.726,87	13.773,50	13.773,50	13.773,50

APLICACIÓN DE REDUCCIONES Y PENALIZACIONES

GRUPO DE PAGO	Importe Calculado	Importe prereduc.	Criterios de subvencionabilidad y compromisos	Presentación tardía	Omisión declaración	Condicionidad	IMPORTE (Euros) RESUELTO
PASTOS ASOCIADOS A GANADERÍA	13.773,50	13.773,50	0,00	0,00	0,00	0,00	13.773,50
TOTAL	13.773,50	13.773,50					13.773,50

RESUMEN DE PAGOS**IMPORTE (Euros)**

	RESUELTO	FEADER	MAPA	CAPADR
PASTOS ASOCIADOS A GANADERÍA ECOLÓGICA - Pago realizado	13.773,50 €	11.707,48 €	1.351,18 €	714,84 €

RECINTOS RESUELTOS

REE	REFERENCIA SIGPAC	CULTIVO	DESCRIPCIÓN CULTIVO	S/R G.PAGO	PEND. MEDIA (%)	SUP. DEC. ADMISIBLE (ha)	SUP. COMPROM. (ha)	SUP. AJUSTADA COMPROM. (1) (ha)	SUP. CONV. SIGPAC (ha)	SUP. CERTIF. (ha)	SUP. CAMPO (ha)	SUP. CAMPO DETER. CULT. DECLARADO (ha)	SUP. DEC. REDUCIDA (ha)	SUP. RESUELTA (ha)
-1046895	41-071-007-00015-002	63000	PASTOS DE MENOS DE 5 AÑOS-SIN VARIEDAD	S 418	2,20	1,67	1,67	1,67		7,15			1,67	1,67
-144630	41-071-007-00015-005	63000	PASTOS DE MENOS DE 5 AÑOS-SIN VARIEDAD	S 418	2,00	1,36	1,36	1,36		1,36			1,36	1,36
1700000006609988	41-071-007-00015-029	62000	PASTOS PERMANENTES DE 5 O MAS AÑOS-SIN VARIEDAD	S 418	2,10	181,51	181,51	181,51		187,94			181,51	181,51
1700000006609996	41-071-008-00003-003	62000	PASTOS PERMANENTES DE 5 O MAS AÑOS-SIN VARIEDAD	S 418	2,80	62,77	62,77	62,77		62,77			62,77	62,77
1700000006610002	41-071-007-00015-001	63000	PASTOS DE MENOS DE 5 AÑOS-SIN VARIEDAD	S 418	1,20	0,66	0,66	0,66		0,66	0,66	0,66	0,66	0,66

(1) Superficie declarada admisible ajustada con la superficie comprometida.
(2) Factor de penalización valorando el alcance para el tipo de compromiso.

Puede verificar la integridad de una copia de este documento mediante la lectura del código QR adjunto o mediante el acceso a la dirección <https://ws050.juntadeandalucia.es/verificarFirma> indicando el código de VERIFICACIÓN

FIRMADO POR

RAQUEL MARIA ESPIN CRESPO

17/12/2024

VERIFICACIÓN

Pk2jm6UYDU9J72AMTZUYRN3GET48NG

PÁG. 8330/9349



**INCIDENCIAS****INCIDENCIA DESCRIPCIÓN**

- 100412 Número de hectáreas validadas inferior a la superficie mínima permitida por el grupo de cultivo (Anexo I. Criterios de Subvencionabilidad. Orden 28 de marzo de 2023).
Sup. Resuelta:0 Grupo de Pago:HERBÁCEOS
- 100413 Recinto perteneciente a grupo de cultivo que no cumple con la superficie mínima requerida (Anexo I. Criterios de Subvencionabilidad. Orden 28 de marzo de 2023).
Ref:170000006609981 Recinto:41-071-007-00015-00002 Cultivo:241000 MEZCLA VEZA - AVENA-SIN VARIEDAD Secano Sup. Declarada:5,48 Superficie Resolver:5,48
Ref:-144629 Recinto:41-071-007-00015-00003 Cultivo:241000 MEZCLA VEZA - AVENA-SIN VARIEDAD Secano Sup. Declarada:15,19 Superficie Resolver:15,19
Ref:-1046838 Recinto:41-071-007-00015-00004 Cultivo:13010 TRITICALE-BONDADOSO Secano Sup. Declarada:28,99 Superficie Resolver:28,99
Ref:-1484127 Recinto:41-071-007-00015-00004 Cultivo:241000 MEZCLA VEZA - AVENA-SIN VARIEDAD Secano Sup. Declarada:5,27 Superficie Resolver:5,27
Ref:170000006609992 Recinto:41-071-008-00003-00001 Cultivo:8003 AVENA-AINTREE Secano Sup. Declarada:0,6 Superficie Resolver:0,6
Ref:170000006609993 Recinto:41-071-008-00003-00002 Cultivo:8003 AVENA-AINTREE Secano Sup. Declarada:1,06 Superficie Resolver:1,06
- 100421 Recinto declarado por error para una operación de la 6503, que se ha corregido de oficio marcando la operación correcta, de acuerdo con la fecha de inscripción del recinto en la producción ecológica.
Ref:170000006610002 Recinto:41-071-007-00015-00001 Cultivo:63000 PASTOS DE MENOS DE 5 AÑOS-SIN VARIEDAD Secano
Ref:-1046895 Recinto:41-071-007-00015-00002 Cultivo:63000 PASTOS DE MENOS DE 5 AÑOS-SIN VARIEDAD Secano
Ref:170000006609981 Recinto:41-071-007-00015-00002 Cultivo:241000 MEZCLA VEZA - AVENA-SIN VARIEDAD Secano
Ref:-144629 Recinto:41-071-007-00015-00003 Cultivo:241000 MEZCLA VEZA - AVENA-SIN VARIEDAD Secano
Ref:-1046838 Recinto:41-071-007-00015-00004 Cultivo:13010 TRITICALE-BONDADOSO Secano
Ref:-1484127 Recinto:41-071-007-00015-00004 Cultivo:241000 MEZCLA VEZA - AVENA-SIN VARIEDAD Secano
Ref:170000006609988 Recinto:41-071-007-00015-00029 Cultivo:62000 PASTOS PERMANENTES DE 5 O MAS AÑOS-SIN VARIEDAD Secano
Ref:170000006609992 Recinto:41-071-008-00003-00001 Cultivo:8003 AVENA-AINTREE Secano
Ref:170000006609993 Recinto:41-071-008-00003-00002 Cultivo:8003 AVENA-AINTREE Secano
Ref:170000006609996 Recinto:41-071-008-00003-00003 Cultivo:62000 PASTOS PERMANENTES DE 5 O MAS AÑOS-SIN VARIEDAD Secano

Datos considerados para el Cálculo de la Carga Ganadera mínima y máxima del expediente

Explotación	Especie	Inscrito en Sipea y Admisible	Ugm Calculada para CG Mínima	Ugm Calculada para CG Máxima
ES410710000343	BOVINA	SI	65,58	65,58
			65,58	65,58

Superficie determinada para Cálculo Carga Ganadera Mínima: 254,40 ha

Superficie determinada para Cálculo Carga Ganadera Máxima: 255,12 ha

Los importes del Grupo de Pago de pastos de este expediente han sido ajustados por no llegar a la carga ganadera mínima de 0,3

Carga Ganadera Mínima Expediente: 0,26 ugm/ha

Carga Ganadera Máxima Expediente: 0,26 ugm/ha

Recintos Determinados para el Cálculo de Garga Ganadera Mínima

REF.	REFERENCIA SIGPAC	CULTIVO DESCRIPCIÓN CULTIVO	S/R	SUP. RESUELTA (ha)
-1503102	41-071-007-00015-00029	62000 PASTOS PERMANENTES DE 5 O MAS AÑOS-SIN VARIEDAD	S	6,43
-1046895	41-071-007-00015-00002	63000 PASTOS DE MENOS DE 5 AÑOS-SIN VARIEDAD	S	1,67
-144630	41-071-007-00015-00005	63000 PASTOS DE MENOS DE 5 AÑOS-SIN VARIEDAD	S	1,36
170000006609988	41-071-007-00015-00029	62000 PASTOS PERMANENTES DE 5 O MAS AÑOS-SIN VARIEDAD	S	181,51
170000006609996	41-071-008-00003-00003	62000 PASTOS PERMANENTES DE 5 O MAS AÑOS-SIN VARIEDAD	S	62,77
170000006610002	41-071-007-00015-00001	63000 PASTOS DE MENOS DE 5 AÑOS-SIN VARIEDAD	S	0,66

Recintos Determinados para el Cálculo de Garga Ganadera Máxima

REF.	REFERENCIA SIGPAC	CULTIVO DESCRIPCIÓN CULTIVO	S/R	SUP. RESUELTA (ha)
-1503102	41-071-007-00015-00029	62000 PASTOS PERMANENTES DE 5 O MAS AÑOS-SIN VARIEDAD	S	6,43
-1046895	41-071-007-00015-00002	63000 PASTOS DE MENOS DE 5 AÑOS-SIN VARIEDAD	S	1,67

(1) Superficie declarada admisible ajustada con la superficie comprometida.
(2) Factor de penalización valorando el alcance para el tipo de compromiso.Puede verificar la integridad de una copia de este documento mediante la lectura del código QR adjunto o mediante el acceso a la dirección <https://ws050.juntadeandalucia.es/verificarFirma> indicando el código de VERIFICACIÓN

FIRMADO POR

RAQUEL MARIA ESPIN CRESPO

17/12/2024

VERIFICACIÓN

Pk2jm6UYDU9J72AMTZUYRN3GET48NG

PÁG. 8331/9349



**Datos considerados para el Cálculo de la Carga Ganadera mínima y máxima del expediente****Recintos Determinados para el Cálculo de Garga Ganadera Máxima**

<u>REF.</u>	<u>REFERENCIA SIGPAC</u>	<u>CULTIVO</u>	<u>DESCRIPCIÓN CULTIVO</u>	<u>S/R</u>	<u>SUP. RESUELTA (ha)</u>
-144630	41-071-007-00015-00005	63000	PASTOS DE MENOS DE 5 AÑOS-SIN VARIEDAD	S	1,36
7520308	41-071-007-00015-00048	62000	PASTOS PERMANENTES DE 5 O MAS AÑOS-SIN VARIEDAD	S	0,72
7520309	41-071-007-00015-00050	62000	PASTOS PERMANENTES DE 5 O MAS AÑOS-SIN VARIEDAD	S	0,00
1700000006609988	41-071-007-00015-00029	62000	PASTOS PERMANENTES DE 5 O MAS AÑOS-SIN VARIEDAD	S	181,51
1700000006609996	41-071-008-00003-00003	62000	PASTOS PERMANENTES DE 5 O MAS AÑOS-SIN VARIEDAD	S	62,77
1700000006610002	41-071-007-00015-00001	63000	PASTOS DE MENOS DE 5 AÑOS-SIN VARIEDAD	S	0,66

Incidencias de carga ganadera**INCIDENCIA DESCRIPCIÓN**

238	Recinto cuyo CAP declarado es mayor al CAP prevalente y no presenta alegación al SIGPAC. Ref:7520309 Recinto:41-071-007-00015-00050 Cultivo:62000 PASTOS PERMANENTES DE 5 O MAS AÑOS-SIN VARIEDAD Secano CAP prevalente: CAP declarado:100 Exceso de superficie (Hectáreas):0,23
-----	--

(1) Superficie declarada admisible ajustada con la superficie comprometida.
 (2) Factor de penalización valorando el alcance para el tipo de compromiso.

Puede verificar la integridad de una copia de este documento mediante la lectura del código QR adjunto o mediante el acceso a la dirección <https://ws050.juntadeandalucia.es/verificarFirma> indicando el código de VERIFICACIÓN

FIRMADO POR	RAQUEL MARIA ESPIN CRESPO	17/12/2024	
VERIFICACIÓN	Pk2jm6UYDU9J72AMTZUYRN3GET48NG	PÁG. 8332/9349	

**APELLIDOS Y NOMBRE / RAZÓN SOCIAL**

ARAGON LOPEZ DAVID

NIF
****1100***EXPEDIENTE**
1015949**ANUALIDAD DE PAGO**

1ª

IMPORTES POR ANUALIDAD

	2023	2024	2025	2026	2027
IMPORTE MÁXIMO SUBVENCIONABLE	4.664,49 €	4.664,49 €	4.664,49 €	3.887,07 €	3.887,07 €
IMPORTE MEDIO DE TRANSFERENCIA (€/ha)	297,48 €	297,48 €	297,48 €	247,90 €	247,90 €

RESUMEN DE UNIDADES

Cód	GRUPO DE PAGO	Sup. Dec. Admisible (ha)	Sup. Comprometida (ha)	Sup. ajustada compromiso (1) (ha)	% sobredec.	Sup. Resuelta (ha)	Importe Declarado	Importe Topado	Importe Resuelto	Importe tras sobredec.
419	OLIVAR	15,70		15,68	0,00	15,68	4.664,49	4.664,49	4.664,49	4.664,49
TOTAL		15,70	15,68	15,68		15,68	4.664,49	4.664,49	4.664,49	4.664,49

APLICACIÓN DE REDUCCIONES Y PENALIZACIONES

GRUPO DE PAGO	Importe Calculado	Importe prereduc.	Criterios de subvencionabilidad y compromisos	Presentación tardía	Omisión declaración	Condicionalidad	IMPORTE (Euros) RESUELTO
OLIVAR	4.664,49	4.664,49	0,00	0,00	0,00	0,00	4.664,49
TOTAL	4.664,49	4.664,49					4.664,49

RESUMEN DE PAGOS**IMPORTE (Euros)**

	RESUELTO	FEADER	MAPA	CAPADR
OLIVAR - Pago realizado	4.664,49 €	3.964,82 €	457,59 €	242,08 €

RECINTOS RESUELTOS

REF.	REFERENCIA SIGPAC	CULTIVO	DESCRIPCIÓN CULTIVO	S/R G.PAGO	PEND. MEDIA (%)	SUP. DEC. ADMISIBLE (ha)	SUP. COMPROM. (ha)	SUP. AJUSTADA COMPR.(1) (ha)	SUP. CONY. SIGPAC (ha)	SUP. CERTIE (ha)	SUP. CAMPO (ha)	SUP. CAMPO DETER. CULT. DECLARADO (ha)	SUP. DEC. REDUCIDA (ha)	SUP. RESUELTA (ha)
-1224026	41-068-064-00154-003	101010	OLIVAR-PICUAL	S	419	9,70	6,97	6,97	6,97	7,20			6,97	6,97
5473632	41-068-064-00142-003	101010	OLIVAR-PICUAL	S	419	9,10	4,32	4,30	4,30	4,30			4,30	4,30
1700000006746130	41-090-025-00066-001	101138	OLIVAR-HOJIBLANCA	S	419	18,90	3,40	3,40	3,40	3,40			3,40	3,40
1700000006746131	41-090-025-00097-001	101138	OLIVAR-HOJIBLANCA	S	419	11,70	1,01	1,01	1,01	1,01			1,01	1,01

(1) Superficie declarada admisible ajustada con la superficie comprometida.
(2) Factor de penalización valorando el alcance para el tipo de compromiso.Puede verificar la integridad de una copia de este documento mediante la lectura del código QR adjunto o mediante el acceso a la dirección <https://ws050.juntadeandalucia.es/verificarFirma> indicando el código de VERIFICACIÓN

FIRMADO POR

RAQUEL MARIA ESPIN CRESPO

17/12/2024

VERIFICACIÓN

Pk2jm6UYDU9J72AMTZUYRN3GET48NG

PÁG. 8333/9349



**APELLIDOS Y NOMBRE / RAZÓN SOCIAL**

ARANDA CABRERA MANUEL

NIF

***6647*

EXPEDIENTE

1232100

ANUALIDAD DE PAGO

1ª

IMPORTE POR ANUALIDAD

	2023	2024	2025	2026	2027
IMPORTE MÁXIMO SUBVENCIONABLE	12.550,91 €	12.550,91 €	10.459,09 €	10.459,09 €	10.459,09 €
IMPORTE MEDIO DE TRANSFERENCIA (€/ha)	55,42 €	55,42 €	46,18 €	46,18 €	46,18 €

RESUMEN DE UNIDADES

Cód	GRUPO DE PAGO	Sup. Dec. Admisible (ha)	Sup. Comprometida (ha)	Sup. ajustada compromiso (1) (ha)	% sobredec.	Sup. Resuelta (ha)	Importe Declarado	Importe Topado	Importe Resuelto	Importe tras sobredec.
418	PASTOS ASOCIADOS A GANADERÍA ECOLÓGICA	226,48		226,48	0,00	226,48	14.091,03	12.550,91	12.550,91	12.550,91
TOTAL		226,48	226,48	226,48		226,48	14.091,03	12.550,91	12.550,91	12.550,91

APLICACIÓN DE REDUCCIONES Y PENALIZACIONES

GRUPO DE PAGO	Importe Calculado	Importe prereduc.	Criterios de subvencionabilidad y compromisos	Presentación tardía	Omisión declaración	Condicionidad	IMPORTE (Euros) RESUELTO
PASTOS ASOCIADOS A GANADERÍA	12.550,91	12.550,91	0,00	0,00	0,00	0,00	12.550,91
TOTAL	12.550,91	12.550,91					12.550,91

RESUMEN DE PAGOS**IMPORTE (Euros)**

	RESUELTO	FEADER	MAPA	CAPADR
PASTOS ASOCIADOS A GANADERÍA ECOLÓGICA - Pago realizado	12.550,91 €	10.668,27 €	1.231,24 €	651,40 €

RECINTOS RESUELTOS

REE	REFERENCIA SIGPAC	CULTIVO DESCRIPCIÓN CULTIVO	S/R G.PAGO	PEND. MEDIA (%)	SUP. DEC. ADMISIBLE (ha)	SUP. COMPROM. (ha)	SUP. AJUSTADA COMPROM. (1) (ha)	SUP. CONV. SIGPAC (ha)	SUP. CERTIF. (ha)	SUP. CAMPO (ha)	SUP. CAMPO DECLARADO (ha)	SUP. DEC. REDUCIDA (ha)	SUP. RESUELTA (ha)
-166959	41-033-018-00010-007	62000 PASTOS PERMANENTES DE 5 O MAS AÑOS-SIN VARIEDAD	S 418	15,90	0,14	0,14	0,14		0,16			0,14	0,14
1700000006755543	41-033-017-00011-001	62000 PASTOS PERMANENTES DE 5 O MAS AÑOS-SIN VARIEDAD	S 418	15,50	7,18	7,18	7,18		7,18			7,18	7,18
1700000006755544	41-033-017-00011-002	62000 PASTOS PERMANENTES DE 5 O MAS AÑOS-SIN VARIEDAD	S 418	26,70	14,10	14,10	14,10		18,80			14,10	14,10
1700000006755545	41-033-018-00010-003	62000 PASTOS PERMANENTES DE 5 O MAS AÑOS-SIN VARIEDAD	S 418	14,90	3,13	3,13	3,13		3,13			3,13	3,13
1700000006755546	41-033-018-00010-001	62000 PASTOS PERMANENTES DE 5 O MAS AÑOS-SIN VARIEDAD	S 418	18,90	18,42	18,42	18,42		18,42			18,42	18,42
1700000006755547	41-033-018-00010-005	62000 PASTOS PERMANENTES DE 5 O MAS AÑOS-SIN VARIEDAD	S 418	24,50	7,67	7,67	7,67		7,67			7,67	7,67
1700000006755548	41-033-018-00010-002	62000 PASTOS PERMANENTES DE 5 O MAS AÑOS-SIN VARIEDAD	S 418	7,30	2,37	2,37	2,37		2,37			2,37	2,37
1700000006755601	41-033-016-00004-001	62000 PASTOS PERMANENTES DE 5 O MAS AÑOS-SIN VARIEDAD	S 418	35,70	159,01	159,01	159,01		187,07			159,01	159,01
1700000006755602	41-033-016-00004-009	62000 PASTOS PERMANENTES DE 5 O MAS AÑOS-SIN VARIEDAD	S 418	16,50	0,58	0,58	0,58		0,58			0,58	0,58
1700000006755603	41-033-016-00004-010	62000 PASTOS PERMANENTES DE 5 O MAS AÑOS-SIN VARIEDAD	S 418	21,40	13,88	13,88	13,88		13,88			13,88	13,88

(1) Superficie declarada admisible ajustada con la superficie comprometida.
(2) Factor de penalización valorando el alcance para el tipo de compromiso.

Puede verificar la integridad de una copia de este documento mediante la lectura del código QR adjunto o mediante el acceso a la dirección <https://ws050.juntadeandalucia.es/verificarFirma> indicando el código de VERIFICACIÓN

FIRMADO POR

RAQUEL MARIA ESPIN CRESPO

17/12/2024

VERIFICACIÓN

Pk2jm6UYDU9J72AMTZUYRN3GET48NG

PÁG. 8334/9349



**INCIDENCIAS****INCIDENCIA DESCRIPCIÓN**

- 100407 Explotación solicitada no forma parte de ningún organismo de control autorizado para la producción ecológica en Andalucía o fecha de inscripción posterior al plazo establecido (Anexo I. Criterios de Subvencionabilidad. Orden 28 de marzo de 2023).
 Explotación:ES410330000143 Especie:BOVINA
 Explotación:ES410330000143 Especie:PORCINO
 Explotación:ES410330000192 Especie:PORCINO
 Explotación:ES410330000194 Especie:PORCINO
 Explotación:ES410330000210 Especie:BOVINA
 Explotación:ES410330000210 Especie:PORCINO
- 100421 Recinto declarado por error para una operación de la 6503, que se ha corregido de oficio marcando la operación correcta, de acuerdo con la fecha de inscripción del recinto en la producción ecológica.
 Ref:1700000006755601 Recinto:41-033-016-00004-00001 Cultivo:62000 PASTOS PERMANENTES DE 5 O MAS AÑOS-SIN VARIEDAD Secano
 Ref:1700000006755602 Recinto:41-033-016-00004-00009 Cultivo:62000 PASTOS PERMANENTES DE 5 O MAS AÑOS-SIN VARIEDAD Secano
 Ref:1700000006755603 Recinto:41-033-016-00004-00010 Cultivo:62000 PASTOS PERMANENTES DE 5 O MAS AÑOS-SIN VARIEDAD Secano
 Ref:1700000006755543 Recinto:41-033-017-00011-00001 Cultivo:62000 PASTOS PERMANENTES DE 5 O MAS AÑOS-SIN VARIEDAD Secano
 Ref:1700000006755544 Recinto:41-033-017-00011-00002 Cultivo:62000 PASTOS PERMANENTES DE 5 O MAS AÑOS-SIN VARIEDAD Secano
 Ref:1700000006755546 Recinto:41-033-018-00010-00001 Cultivo:62000 PASTOS PERMANENTES DE 5 O MAS AÑOS-SIN VARIEDAD Secano
 Ref:1700000006755548 Recinto:41-033-018-00010-00002 Cultivo:62000 PASTOS PERMANENTES DE 5 O MAS AÑOS-SIN VARIEDAD Secano
 Ref:1700000006755545 Recinto:41-033-018-00010-00003 Cultivo:62000 PASTOS PERMANENTES DE 5 O MAS AÑOS-SIN VARIEDAD Secano
 Ref:1700000006755547 Recinto:41-033-018-00010-00005 Cultivo:62000 PASTOS PERMANENTES DE 5 O MAS AÑOS-SIN VARIEDAD Secano
 Ref:-166959 Recinto:41-033-018-00010-00007 Cultivo:62000 PASTOS PERMANENTES DE 5 O MAS AÑOS-SIN VARIEDAD Secano

Datos considerados para el Cálculo de la Carga Ganadera mínima y máxima del expediente

Explotación	Especie	Inscrito en Sipea y	Ugm Calculada	Ugm Calculada
		Admisible	para CG Mínima	para CG Máxima
ES410330000143	BOVINA	NO	0,00	51,46
ES410330000143	PORCINO	NO	0,00	53,78
ES410330000192	BOVINA	SI	44,11	44,11
ES410330000192	PORCINO	NO	0,00	20,37
ES410330000194	BOVINA	SI	109,79	109,79
ES410330000194	PORCINO	NO	0,00	0,00
ES410330000210	BOVINA	NO	0,00	133,55
ES410330000210	OVINA	SI	32,76	32,76
ES410330000210	PORCINO	NO	0,00	7,22
			186,66	453,04

Superficie determinada para Cálculo Carga Ganadera Mínima: 795,70 ha

Superficie determinada para Cálculo Carga Ganadera Máxima: 1.049,32 ha

Carga Ganadera Mínima Expediente: 0,23 ugm/ha

Carga Ganadera Máxima Expediente: 0,43 ugm/ha

Los importes del Grupo de Pago de pastos de este expediente han sido ajustados por no llegar a la carga ganadera mínima de 0,3

Recintos Determinados para el Cálculo de Garga Ganadera Mínima

REF.	REFERENCIA SIGPAC	CULTIVO	DESCRIPCIÓN CULTIVO	S/R	SUP.
					RESUELTA (ha)
-166959	41-033-018-00010-00007	62000	PASTOS PERMANENTES DE 5 O MAS AÑOS-SIN VARIEDAD	S	0,14
1700000006755542	41-033-003-00010-00001	62000	PASTOS PERMANENTES DE 5 O MAS AÑOS-SIN VARIEDAD	S	2,76
1700000006755543	41-033-017-00011-00001	62000	PASTOS PERMANENTES DE 5 O MAS AÑOS-SIN VARIEDAD	S	7,18
1700000006755544	41-033-017-00011-00002	62000	PASTOS PERMANENTES DE 5 O MAS AÑOS-SIN VARIEDAD	S	14,10

(1) Superficie declarada admisible ajustada con la superficie comprometida.
(2) Factor de penalización valorando el alcance para el tipo de compromiso.Puede verificar la integridad de una copia de este documento mediante la lectura del código QR adjunto o mediante el acceso a la dirección <https://ws050.juntadeandalucia.es/verificarFirma> indicando el código de VERIFICACIÓN

FIRMADO POR

RAQUEL MARIA ESPIN CRESPO

17/12/2024

VERIFICACIÓN

Pk2jm6UYDU9J72AMTZUYRN3GET48NG

PÁG. 8335/9349



**Datos considerados para el Cálculo de la Carga Ganadera mínima y máxima del expediente****Recintos Determinados para el Cálculo de Garga Ganadera Mínima**

REF.	REFERENCIA SIGPAC	CULTIVO	DESCRIPCIÓN CULTIVO	S/R	SUP.
					RESUELTA (ha)
1700000006755545	41-033-018-00010-00003	62000	PASTOS PERMANENTES DE 5 O MAS AÑOS-SIN VARIEDAD	S	3,13
1700000006755546	41-033-018-00010-00001	62000	PASTOS PERMANENTES DE 5 O MAS AÑOS-SIN VARIEDAD	S	18,42
1700000006755547	41-033-018-00010-00005	62000	PASTOS PERMANENTES DE 5 O MAS AÑOS-SIN VARIEDAD	S	7,67
1700000006755548	41-033-018-00010-00002	62000	PASTOS PERMANENTES DE 5 O MAS AÑOS-SIN VARIEDAD	S	2,37
1700000006755551	41-033-017-00006-00007	62000	PASTOS PERMANENTES DE 5 O MAS AÑOS-SIN VARIEDAD	S	5,34
1700000006755552	41-033-017-00006-00010	62000	PASTOS PERMANENTES DE 5 O MAS AÑOS-SIN VARIEDAD	S	0,01
1700000006755553	41-033-017-00006-00001	62000	PASTOS PERMANENTES DE 5 O MAS AÑOS-SIN VARIEDAD	S	77,30
1700000006755554	41-033-017-00006-00011	62000	PASTOS PERMANENTES DE 5 O MAS AÑOS-SIN VARIEDAD	S	0,84
1700000006755555	41-033-017-00006-00006	62000	PASTOS PERMANENTES DE 5 O MAS AÑOS-SIN VARIEDAD	S	23,08
1700000006755556	41-033-017-00006-00012	62000	PASTOS PERMANENTES DE 5 O MAS AÑOS-SIN VARIEDAD	S	0,15
1700000006755557	41-033-017-00006-00005	62000	PASTOS PERMANENTES DE 5 O MAS AÑOS-SIN VARIEDAD	S	3,05
1700000006755558	41-033-017-00006-00013	62000	PASTOS PERMANENTES DE 5 O MAS AÑOS-SIN VARIEDAD	S	0,06
1700000006755562	41-033-005-00015-00009	62000	PASTOS PERMANENTES DE 5 O MAS AÑOS-SIN VARIEDAD	S	8,33
1700000006755563	41-033-005-00015-00026	62000	PASTOS PERMANENTES DE 5 O MAS AÑOS-SIN VARIEDAD	S	0,20
1700000006755564	41-033-005-00015-00028	62000	PASTOS PERMANENTES DE 5 O MAS AÑOS-SIN VARIEDAD	S	0,12
1700000006755579	41-033-005-00015-00016	62000	PASTOS PERMANENTES DE 5 O MAS AÑOS-SIN VARIEDAD	S	15,58
1700000006755580	41-033-005-00015-00017	62000	PASTOS PERMANENTES DE 5 O MAS AÑOS-SIN VARIEDAD	S	40,90
1700000006755591	41-033-003-00010-00003	62000	PASTOS PERMANENTES DE 5 O MAS AÑOS-SIN VARIEDAD	S	6,61
1700000006755592	41-033-003-00010-00004	62000	PASTOS PERMANENTES DE 5 O MAS AÑOS-SIN VARIEDAD	S	0,38
1700000006755593	41-033-003-00010-00006	62000	PASTOS PERMANENTES DE 5 O MAS AÑOS-SIN VARIEDAD	S	0,75
1700000006755594	41-033-003-00010-00009	62000	PASTOS PERMANENTES DE 5 O MAS AÑOS-SIN VARIEDAD	S	6,75
1700000006755595	41-033-003-00010-00012	62000	PASTOS PERMANENTES DE 5 O MAS AÑOS-SIN VARIEDAD	S	0,46
1700000006755596	41-033-003-00010-00007	62000	PASTOS PERMANENTES DE 5 O MAS AÑOS-SIN VARIEDAD	S	0,35
1700000006755599	41-033-003-00010-00005	62000	PASTOS PERMANENTES DE 5 O MAS AÑOS-SIN VARIEDAD	S	4,77
1700000006755601	41-033-016-00004-00001	62000	PASTOS PERMANENTES DE 5 O MAS AÑOS-SIN VARIEDAD	S	159,01
1700000006755602	41-033-016-00004-00009	62000	PASTOS PERMANENTES DE 5 O MAS AÑOS-SIN VARIEDAD	S	0,58
1700000006755603	41-033-016-00004-00010	62000	PASTOS PERMANENTES DE 5 O MAS AÑOS-SIN VARIEDAD	S	13,88
1700000006755605	41-033-003-00010-00008	62000	PASTOS PERMANENTES DE 5 O MAS AÑOS-SIN VARIEDAD	S	1,04
1700000006755606	41-033-003-00010-00011	62000	PASTOS PERMANENTES DE 5 O MAS AÑOS-SIN VARIEDAD	S	1,06
1700000006755607	41-033-005-00015-00015	62000	PASTOS PERMANENTES DE 5 O MAS AÑOS-SIN VARIEDAD	S	5,25
1700000006755608	41-033-005-00015-00013	62000	PASTOS PERMANENTES DE 5 O MAS AÑOS-SIN VARIEDAD	S	2,46
1700000006755609	41-033-005-00015-00005	62000	PASTOS PERMANENTES DE 5 O MAS AÑOS-SIN VARIEDAD	S	0,89
1700000006755610	41-033-005-00015-00002	62000	PASTOS PERMANENTES DE 5 O MAS AÑOS-SIN VARIEDAD	S	0,42
1700000006755613	41-033-005-00015-00011	62000	PASTOS PERMANENTES DE 5 O MAS AÑOS-SIN VARIEDAD	S	0,01
1700000006755614	41-033-005-00015-00008	62000	PASTOS PERMANENTES DE 5 O MAS AÑOS-SIN VARIEDAD	S	1,23
1700000006755616	41-033-005-00014-00002	62000	PASTOS PERMANENTES DE 5 O MAS AÑOS-SIN VARIEDAD	S	0,19

(1) Superficie declarada admisible ajustada con la superficie comprometida.
(2) Factor de penalización valorando el alcance para el tipo de compromiso.

Puede verificar la integridad de una copia de este documento mediante la lectura del código QR adjunto o mediante el acceso a la dirección <https://ws050.juntadeandalucia.es/verificarFirma> indicando el código de VERIFICACIÓN

FIRMADO POR	RAQUEL MARIA ESPIN CRESPO	17/12/2024	
VERIFICACIÓN	Pk2jm6UYDU9J72AMTZUYRN3GET48NG	PÁG. 8336/9349	

**Datos considerados para el Cálculo de la Carga Ganadera mínima y máxima del expediente****Recintos Determinados para el Cálculo de Garga Ganadera Mínima**

REF.	REFERENCIA SIGPAC	CULTIVO	DESCRIPCIÓN CULTIVO	SUP.	
				S/R	RESUELTA (ha)
170000006755617	41-033-005-00014-00003	62000	PASTOS PERMANENTES DE 5 O MAS AÑOS-SIN VARIEDAD	S	0,07
170000006755618	41-033-005-00015-00014	62000	PASTOS PERMANENTES DE 5 O MAS AÑOS-SIN VARIEDAD	S	6,76
170000006755623	41-033-003-00011-00006	62000	PASTOS PERMANENTES DE 5 O MAS AÑOS-SIN VARIEDAD	S	0,43
170000006755625	41-033-003-00011-00001	62000	PASTOS PERMANENTES DE 5 O MAS AÑOS-SIN VARIEDAD	S	3,30
170000006755626	41-033-003-00011-00008	62000	PASTOS PERMANENTES DE 5 O MAS AÑOS-SIN VARIEDAD	S	0,53
170000006755628	41-033-003-00011-00003	62000	PASTOS PERMANENTES DE 5 O MAS AÑOS-SIN VARIEDAD	S	0,26
170000006755633	41-033-003-00019-00006	62000	PASTOS PERMANENTES DE 5 O MAS AÑOS-SIN VARIEDAD	S	3,79
170000006755634	41-033-003-00019-00001	62000	PASTOS PERMANENTES DE 5 O MAS AÑOS-SIN VARIEDAD	S	2,58
170000006755636	41-033-003-00019-00016	62000	PASTOS PERMANENTES DE 5 O MAS AÑOS-SIN VARIEDAD	S	0,73
170000006755640	41-033-003-00019-00018	62000	PASTOS PERMANENTES DE 5 O MAS AÑOS-SIN VARIEDAD	S	0,22
170000006755644	41-033-003-00010-00013	62000	PASTOS PERMANENTES DE 5 O MAS AÑOS-SIN VARIEDAD	S	0,12
170000006755645	41-033-003-00011-00007	62000	PASTOS PERMANENTES DE 5 O MAS AÑOS-SIN VARIEDAD	S	0,83
170000006755647	41-033-003-00011-00004	62000	PASTOS PERMANENTES DE 5 O MAS AÑOS-SIN VARIEDAD	S	10,32
170000006755649	41-033-003-00019-00017	62000	PASTOS PERMANENTES DE 5 O MAS AÑOS-SIN VARIEDAD	S	1,90
170000006755650	41-033-003-00019-00012	62000	PASTOS PERMANENTES DE 5 O MAS AÑOS-SIN VARIEDAD	S	6,94
170000006755651	41-033-003-00027-00001	62000	PASTOS PERMANENTES DE 5 O MAS AÑOS-SIN VARIEDAD	S	32,38
170000006755653	41-033-003-00019-00013	62000	PASTOS PERMANENTES DE 5 O MAS AÑOS-SIN VARIEDAD	S	19,50
170000006755654	41-033-003-00027-00006	62000	PASTOS PERMANENTES DE 5 O MAS AÑOS-SIN VARIEDAD	S	0,04
170000006755656	41-033-003-00019-00009	62000	PASTOS PERMANENTES DE 5 O MAS AÑOS-SIN VARIEDAD	S	2,18
170000006755657	41-033-003-00019-00010	62000	PASTOS PERMANENTES DE 5 O MAS AÑOS-SIN VARIEDAD	S	41,12
170000006755658	41-033-003-00019-00004	62000	PASTOS PERMANENTES DE 5 O MAS AÑOS-SIN VARIEDAD	S	3,78
170000006755659	41-033-003-00019-00002	62000	PASTOS PERMANENTES DE 5 O MAS AÑOS-SIN VARIEDAD	S	32,60
170000006755660	41-033-003-00019-00011	62000	PASTOS PERMANENTES DE 5 O MAS AÑOS-SIN VARIEDAD	S	19,42
170000006755661	41-033-003-00027-00003	62000	PASTOS PERMANENTES DE 5 O MAS AÑOS-SIN VARIEDAD	S	0,01
170000006755662	41-033-003-00019-00008	62000	PASTOS PERMANENTES DE 5 O MAS AÑOS-SIN VARIEDAD	S	23,81
170000006755663	41-033-003-00027-00004	62000	PASTOS PERMANENTES DE 5 O MAS AÑOS-SIN VARIEDAD	S	17,64
170000006755664	41-033-005-00015-00004	62000	PASTOS PERMANENTES DE 5 O MAS AÑOS-SIN VARIEDAD	S	3,41
170000006755665	41-033-005-00015-00003	62000	PASTOS PERMANENTES DE 5 O MAS AÑOS-SIN VARIEDAD	S	124,21

Recintos Determinados para el Cálculo de Garga Ganadera Máxima

REF.	REFERENCIA SIGPAC	CULTIVO	DESCRIPCIÓN CULTIVO	SUP.	
				S/R	RESUELTA (ha)
-560210	41-033-003-00011-00010	247000	CULTIVOS MIXTOS DE ESPECIES PRATENSES-SIN VARIEDAD	S	0,05
-166959	41-033-018-00010-00007	62000	PASTOS PERMANENTES DE 5 O MAS AÑOS-SIN VARIEDAD	S	0,14
6919032	41-033-005-00015-00010	62000	PASTOS PERMANENTES DE 5 O MAS AÑOS-SIN VARIEDAD	S	0,65
6921996	41-033-014-00002-00019	247000	CULTIVOS MIXTOS DE ESPECIES PRATENSES-SIN VARIEDAD	S	8,80
170000006755542	41-033-003-00010-00001	62000	PASTOS PERMANENTES DE 5 O MAS AÑOS-SIN VARIEDAD	S	2,76
170000006755543	41-033-017-00011-00001	62000	PASTOS PERMANENTES DE 5 O MAS AÑOS-SIN	S	7,18

(1) Superficie declarada admisible ajustada con la superficie comprometida.
(2) Factor de penalización valorando el alcance para el tipo de compromiso.Puede verificar la integridad de una copia de este documento mediante la lectura del código QR adjunto o mediante el acceso a la dirección <https://ws050.juntadeandalucia.es/verificarFirma> indicando el código de VERIFICACIÓN

FIRMADO POR

RAQUEL MARIA ESPIN CRESPO

17/12/2024

VERIFICACIÓN

Pk2jm6UYDU9J72AMTZUYRN3GET48NG

PÁG. 8337/9349



**Datos considerados para el Cálculo de la Carga Ganadera mínima y máxima del expediente****Recintos Determinados para el Cálculo de Garga Ganadera Máxima**

REF.	REFERENCIA SIGPAC	CULTIVO	DESCRIPCIÓN CULTIVO	S/R	SUP.
					RESUELTA (ha)
1700000006755544	41-033-017-00011-00002	62000	PASTOS PERMANENTES DE 5 O MAS AÑOS-SIN VARIEDAD	S	14,10
1700000006755545	41-033-018-00010-00003	62000	PASTOS PERMANENTES DE 5 O MAS AÑOS-SIN VARIEDAD	S	3,13
1700000006755546	41-033-018-00010-00001	62000	PASTOS PERMANENTES DE 5 O MAS AÑOS-SIN VARIEDAD	S	18,42
1700000006755547	41-033-018-00010-00005	62000	PASTOS PERMANENTES DE 5 O MAS AÑOS-SIN VARIEDAD	S	7,67
1700000006755548	41-033-018-00010-00002	62000	PASTOS PERMANENTES DE 5 O MAS AÑOS-SIN VARIEDAD	S	2,37
1700000006755549	41-033-014-00004-00007	62000	PASTOS PERMANENTES DE 5 O MAS AÑOS-SIN VARIEDAD	S	0,05
1700000006755550	41-033-014-00004-00009	62000	PASTOS PERMANENTES DE 5 O MAS AÑOS-SIN VARIEDAD	S	0,20
1700000006755551	41-033-017-00006-00007	62000	PASTOS PERMANENTES DE 5 O MAS AÑOS-SIN VARIEDAD	S	5,34
1700000006755552	41-033-017-00006-00010	62000	PASTOS PERMANENTES DE 5 O MAS AÑOS-SIN VARIEDAD	S	0,01
1700000006755553	41-033-017-00006-00001	62000	PASTOS PERMANENTES DE 5 O MAS AÑOS-SIN VARIEDAD	S	77,30
1700000006755554	41-033-017-00006-00011	62000	PASTOS PERMANENTES DE 5 O MAS AÑOS-SIN VARIEDAD	S	0,84
1700000006755555	41-033-017-00006-00006	62000	PASTOS PERMANENTES DE 5 O MAS AÑOS-SIN VARIEDAD	S	23,08
1700000006755556	41-033-017-00006-00012	62000	PASTOS PERMANENTES DE 5 O MAS AÑOS-SIN VARIEDAD	S	0,15
1700000006755557	41-033-017-00006-00005	62000	PASTOS PERMANENTES DE 5 O MAS AÑOS-SIN VARIEDAD	S	3,05
1700000006755558	41-033-017-00006-00013	62000	PASTOS PERMANENTES DE 5 O MAS AÑOS-SIN VARIEDAD	S	0,06
1700000006755559	41-033-016-00004-00006	62000	PASTOS PERMANENTES DE 5 O MAS AÑOS-SIN VARIEDAD	S	0,15
1700000006755562	41-033-005-00015-00009	62000	PASTOS PERMANENTES DE 5 O MAS AÑOS-SIN VARIEDAD	S	8,33
1700000006755563	41-033-005-00015-00026	62000	PASTOS PERMANENTES DE 5 O MAS AÑOS-SIN VARIEDAD	S	0,20
1700000006755564	41-033-005-00015-00028	62000	PASTOS PERMANENTES DE 5 O MAS AÑOS-SIN VARIEDAD	S	0,12
1700000006755565	41-033-014-00003-00008	62000	PASTOS PERMANENTES DE 5 O MAS AÑOS-SIN VARIEDAD	S	0,07
1700000006755566	41-033-014-00004-00008	62000	PASTOS PERMANENTES DE 5 O MAS AÑOS-SIN VARIEDAD	S	0,10
1700000006755570	41-033-016-00004-00008	62000	PASTOS PERMANENTES DE 5 O MAS AÑOS-SIN VARIEDAD	S	0,21
1700000006755574	41-033-016-00004-00004	62000	PASTOS PERMANENTES DE 5 O MAS AÑOS-SIN VARIEDAD	S	7,89
1700000006755575	41-033-014-00004-00002	62000	PASTOS PERMANENTES DE 5 O MAS AÑOS-SIN VARIEDAD	S	2,36
1700000006755576	41-033-014-00004-00006	62000	PASTOS PERMANENTES DE 5 O MAS AÑOS-SIN VARIEDAD	S	0,09
1700000006755577	41-033-014-00004-00004	62000	PASTOS PERMANENTES DE 5 O MAS AÑOS-SIN VARIEDAD	S	6,68
1700000006755578	41-033-014-00003-00004	62000	PASTOS PERMANENTES DE 5 O MAS AÑOS-SIN VARIEDAD	S	1,12
1700000006755579	41-033-005-00015-00016	62000	PASTOS PERMANENTES DE 5 O MAS AÑOS-SIN VARIEDAD	S	15,58
1700000006755580	41-033-005-00015-00017	62000	PASTOS PERMANENTES DE 5 O MAS AÑOS-SIN VARIEDAD	S	40,90
1700000006755581	41-033-014-00002-00005	62000	PASTOS PERMANENTES DE 5 O MAS AÑOS-SIN VARIEDAD	S	20,78
1700000006755582	41-033-014-00004-00003	62000	PASTOS PERMANENTES DE 5 O MAS AÑOS-SIN VARIEDAD	S	19,67
1700000006755583	41-033-014-00002-00020	62000	PASTOS PERMANENTES DE 5 O MAS AÑOS-SIN VARIEDAD	S	0,85
1700000006755584	41-033-014-00003-00001	62000	PASTOS PERMANENTES DE 5 O MAS AÑOS-SIN VARIEDAD	S	10,04
1700000006755585	41-033-014-00003-00007	62000	PASTOS PERMANENTES DE 5 O MAS AÑOS-SIN VARIEDAD	S	0,16
1700000006755586	41-033-014-00002-00014	62000	PASTOS PERMANENTES DE 5 O MAS AÑOS-SIN VARIEDAD	S	0,04
1700000006755587	41-033-014-00003-00003	62000	PASTOS PERMANENTES DE 5 O MAS AÑOS-SIN VARIEDAD	S	0,22

(1) Superficie declarada admisible ajustada con la superficie comprometida.
(2) Factor de penalización valorando el alcance para el tipo de compromiso.

Puede verificar la integridad de una copia de este documento mediante la lectura del código QR adjunto o mediante el acceso a la dirección <https://ws050.juntadeandalucia.es/verificarFirma> indicando el código de VERIFICACIÓN

FIRMADO POR

RAQUEL MARIA ESPIN CRESPO

17/12/2024

VERIFICACIÓN

Pk2jm6UYDU9J72AMTZUYRN3GET48NG

PÁG. 8338/9349



**Datos considerados para el Cálculo de la Carga Ganadera mínima y máxima del expediente****Recintos Determinados para el Cálculo de Garga Ganadera Máxima**

REF.	REFERENCIA SIGPAC	CULTIVO	DESCRIPCIÓN CULTIVO	SUP. RESUELTA (ha)	
				S/R	
1700000006755588	41-033-014-00003-00009	62000	PASTOS PERMANENTES DE 5 O MAS AÑOS-SIN VARIEDAD	S	0,03
1700000006755589	41-033-014-00003-00006	62000	PASTOS PERMANENTES DE 5 O MAS AÑOS-SIN VARIEDAD	S	2,57
1700000006755590	41-033-014-00002-00023	62000	PASTOS PERMANENTES DE 5 O MAS AÑOS-SIN VARIEDAD	S	0,56
1700000006755591	41-033-003-00010-00003	62000	PASTOS PERMANENTES DE 5 O MAS AÑOS-SIN VARIEDAD	S	6,61
1700000006755592	41-033-003-00010-00004	62000	PASTOS PERMANENTES DE 5 O MAS AÑOS-SIN VARIEDAD	S	0,38
1700000006755593	41-033-003-00010-00006	62000	PASTOS PERMANENTES DE 5 O MAS AÑOS-SIN VARIEDAD	S	0,75
1700000006755594	41-033-003-00010-00009	62000	PASTOS PERMANENTES DE 5 O MAS AÑOS-SIN VARIEDAD	S	6,75
1700000006755595	41-033-003-00010-00012	62000	PASTOS PERMANENTES DE 5 O MAS AÑOS-SIN VARIEDAD	S	0,46
1700000006755596	41-033-003-00010-00007	62000	PASTOS PERMANENTES DE 5 O MAS AÑOS-SIN VARIEDAD	S	0,35
1700000006755598	41-033-014-00002-00013	62000	PASTOS PERMANENTES DE 5 O MAS AÑOS-SIN VARIEDAD	S	0,46
1700000006755599	41-033-003-00010-00005	62000	PASTOS PERMANENTES DE 5 O MAS AÑOS-SIN VARIEDAD	S	4,77
1700000006755600	41-033-014-00002-00017	62000	PASTOS PERMANENTES DE 5 O MAS AÑOS-SIN VARIEDAD	S	0,03
1700000006755601	41-033-016-00004-00001	62000	PASTOS PERMANENTES DE 5 O MAS AÑOS-SIN VARIEDAD	S	159,01
1700000006755602	41-033-016-00004-00009	62000	PASTOS PERMANENTES DE 5 O MAS AÑOS-SIN VARIEDAD	S	0,58
1700000006755603	41-033-016-00004-00010	62000	PASTOS PERMANENTES DE 5 O MAS AÑOS-SIN VARIEDAD	S	13,88
1700000006755604	41-033-014-00007-00001	62000	PASTOS PERMANENTES DE 5 O MAS AÑOS-SIN VARIEDAD	S	0,00
1700000006755605	41-033-003-00010-00008	62000	PASTOS PERMANENTES DE 5 O MAS AÑOS-SIN VARIEDAD	S	1,04
1700000006755606	41-033-003-00010-00011	62000	PASTOS PERMANENTES DE 5 O MAS AÑOS-SIN VARIEDAD	S	1,06
1700000006755607	41-033-005-00015-00015	62000	PASTOS PERMANENTES DE 5 O MAS AÑOS-SIN VARIEDAD	S	5,25
1700000006755608	41-033-005-00015-00013	62000	PASTOS PERMANENTES DE 5 O MAS AÑOS-SIN VARIEDAD	S	2,46
1700000006755609	41-033-005-00015-00005	62000	PASTOS PERMANENTES DE 5 O MAS AÑOS-SIN VARIEDAD	S	0,89
1700000006755610	41-033-005-00015-00002	62000	PASTOS PERMANENTES DE 5 O MAS AÑOS-SIN VARIEDAD	S	0,42
1700000006755611	41-033-004-00016-00010	62000	PASTOS PERMANENTES DE 5 O MAS AÑOS-SIN VARIEDAD	S	0,04
1700000006755612	41-033-004-00016-00008	62000	PASTOS PERMANENTES DE 5 O MAS AÑOS-SIN VARIEDAD	S	1,79
1700000006755613	41-033-005-00015-00011	62000	PASTOS PERMANENTES DE 5 O MAS AÑOS-SIN VARIEDAD	S	0,01
1700000006755614	41-033-005-00015-00008	62000	PASTOS PERMANENTES DE 5 O MAS AÑOS-SIN VARIEDAD	S	1,23
1700000006755615	41-033-005-00014-00001	62000	PASTOS PERMANENTES DE 5 O MAS AÑOS-SIN VARIEDAD	S	0,00
1700000006755616	41-033-005-00014-00002	62000	PASTOS PERMANENTES DE 5 O MAS AÑOS-SIN VARIEDAD	S	0,19
1700000006755617	41-033-005-00014-00003	62000	PASTOS PERMANENTES DE 5 O MAS AÑOS-SIN VARIEDAD	S	0,07
1700000006755618	41-033-005-00015-00014	62000	PASTOS PERMANENTES DE 5 O MAS AÑOS-SIN VARIEDAD	S	6,76
1700000006755619	41-033-004-00016-00007	62000	PASTOS PERMANENTES DE 5 O MAS AÑOS-SIN VARIEDAD	S	0,63
1700000006755620	41-033-014-00002-00002	62000	PASTOS PERMANENTES DE 5 O MAS AÑOS-SIN VARIEDAD	S	18,07
1700000006755621	41-033-014-00002-00021	62000	PASTOS PERMANENTES DE 5 O MAS AÑOS-SIN VARIEDAD	S	13,67
1700000006755623	41-033-003-00011-00006	62000	PASTOS PERMANENTES DE 5 O MAS AÑOS-SIN VARIEDAD	S	0,43
1700000006755624	41-033-014-00002-00006	62000	PASTOS PERMANENTES DE 5 O MAS AÑOS-SIN VARIEDAD	S	1,18
1700000006755625	41-033-003-00011-00001	62000	PASTOS PERMANENTES DE 5 O MAS AÑOS-SIN VARIEDAD	S	3,30

(1) Superficie declarada admisible ajustada con la superficie comprometida.
(2) Factor de penalización valorando el alcance para el tipo de compromiso.

Puede verificar la integridad de una copia de este documento mediante la lectura del código QR adjunto o mediante el acceso a la dirección <https://ws050.juntadeandalucia.es/verificarFirma> indicando el código de VERIFICACIÓN

FIRMADO POR	RAQUEL MARIA ESPIN CRESPO	17/12/2024	
VERIFICACIÓN	Pk2jm6UYDU9J72AMTZUYRN3GET48NG	PÁG. 8339/9349	

**Datos considerados para el Cálculo de la Carga Ganadera mínima y máxima del expediente****Recintos Determinados para el Cálculo de Garga Ganadera Máxima**

REF.	REFERENCIA SIGPAC	CULTIVO	DESCRIPCIÓN CULTIVO	SUP.	
				S/R	RESUELTA (ha)
1700000006755626	41-033-003-00011-00008	62000	PASTOS PERMANENTES DE 5 O MAS AÑOS-SIN VARIEDAD	S	0,53
1700000006755627	41-033-014-00002-00009	62000	PASTOS PERMANENTES DE 5 O MAS AÑOS-SIN VARIEDAD	S	2,26
1700000006755628	41-033-003-00011-00003	62000	PASTOS PERMANENTES DE 5 O MAS AÑOS-SIN VARIEDAD	S	0,26
1700000006755629	41-033-014-00002-00022	62000	PASTOS PERMANENTES DE 5 O MAS AÑOS-SIN VARIEDAD	S	8,39
1700000006755630	41-033-004-00016-00004	62000	PASTOS PERMANENTES DE 5 O MAS AÑOS-SIN VARIEDAD	S	8,11
1700000006755631	41-033-014-00002-00008	62000	PASTOS PERMANENTES DE 5 O MAS AÑOS-SIN VARIEDAD	S	18,73
1700000006755632	41-033-014-00002-00015	62000	PASTOS PERMANENTES DE 5 O MAS AÑOS-SIN VARIEDAD	S	13,11
1700000006755633	41-033-003-00019-00006	62000	PASTOS PERMANENTES DE 5 O MAS AÑOS-SIN VARIEDAD	S	3,79
1700000006755634	41-033-003-00019-00001	62000	PASTOS PERMANENTES DE 5 O MAS AÑOS-SIN VARIEDAD	S	2,58
1700000006755635	41-033-014-00002-00001	62000	PASTOS PERMANENTES DE 5 O MAS AÑOS-SIN VARIEDAD	S	1,26
1700000006755636	41-033-003-00019-00016	62000	PASTOS PERMANENTES DE 5 O MAS AÑOS-SIN VARIEDAD	S	0,73
1700000006755637	41-033-014-00002-00010	62000	PASTOS PERMANENTES DE 5 O MAS AÑOS-SIN VARIEDAD	S	0,07
1700000006755639	41-033-014-00002-00012	62000	PASTOS PERMANENTES DE 5 O MAS AÑOS-SIN VARIEDAD	S	0,08
1700000006755640	41-033-003-00019-00018	62000	PASTOS PERMANENTES DE 5 O MAS AÑOS-SIN VARIEDAD	S	0,22
1700000006755641	41-033-014-00002-00016	62000	PASTOS PERMANENTES DE 5 O MAS AÑOS-SIN VARIEDAD	S	8,86
1700000006755642	41-033-004-00026-00002	62000	PASTOS PERMANENTES DE 5 O MAS AÑOS-SIN VARIEDAD	S	1,17
1700000006755643	41-033-014-00002-00007	62000	PASTOS PERMANENTES DE 5 O MAS AÑOS-SIN VARIEDAD	S	19,32
1700000006755644	41-033-003-00010-00013	62000	PASTOS PERMANENTES DE 5 O MAS AÑOS-SIN VARIEDAD	S	0,12
1700000006755645	41-033-003-00011-00007	62000	PASTOS PERMANENTES DE 5 O MAS AÑOS-SIN VARIEDAD	S	0,83
1700000006755646	41-033-014-00002-00025	62000	PASTOS PERMANENTES DE 5 O MAS AÑOS-SIN VARIEDAD	S	0,16
1700000006755647	41-033-003-00011-00004	62000	PASTOS PERMANENTES DE 5 O MAS AÑOS-SIN VARIEDAD	S	10,32
1700000006755648	41-033-014-00002-00008	62000	PASTOS PERMANENTES DE 5 O MAS AÑOS-SIN VARIEDAD	S	51,01
1700000006755649	41-033-003-00019-00017	62000	PASTOS PERMANENTES DE 5 O MAS AÑOS-SIN VARIEDAD	S	1,90
1700000006755650	41-033-003-00019-00012	62000	PASTOS PERMANENTES DE 5 O MAS AÑOS-SIN VARIEDAD	S	6,94
1700000006755651	41-033-003-00027-00001	62000	PASTOS PERMANENTES DE 5 O MAS AÑOS-SIN VARIEDAD	S	32,38
1700000006755652	41-033-004-00016-00003	62000	PASTOS PERMANENTES DE 5 O MAS AÑOS-SIN VARIEDAD	S	1,66
1700000006755653	41-033-003-00019-00013	62000	PASTOS PERMANENTES DE 5 O MAS AÑOS-SIN VARIEDAD	S	19,50
1700000006755654	41-033-003-00027-00006	62000	PASTOS PERMANENTES DE 5 O MAS AÑOS-SIN VARIEDAD	S	0,04
1700000006755655	41-033-004-00016-00006	62000	PASTOS PERMANENTES DE 5 O MAS AÑOS-SIN VARIEDAD	S	0,22
1700000006755656	41-033-003-00019-00009	62000	PASTOS PERMANENTES DE 5 O MAS AÑOS-SIN VARIEDAD	S	2,18
1700000006755657	41-033-003-00019-00010	62000	PASTOS PERMANENTES DE 5 O MAS AÑOS-SIN VARIEDAD	S	41,12
1700000006755658	41-033-003-00019-00004	62000	PASTOS PERMANENTES DE 5 O MAS AÑOS-SIN VARIEDAD	S	3,78
1700000006755659	41-033-003-00019-00002	62000	PASTOS PERMANENTES DE 5 O MAS AÑOS-SIN VARIEDAD	S	32,60
1700000006755660	41-033-003-00019-00011	62000	PASTOS PERMANENTES DE 5 O MAS AÑOS-SIN VARIEDAD	S	19,42
1700000006755661	41-033-003-00027-00003	62000	PASTOS PERMANENTES DE 5 O MAS AÑOS-SIN VARIEDAD	S	0,01
1700000006755662	41-033-003-00019-00008	62000	PASTOS PERMANENTES DE 5 O MAS AÑOS-SIN VARIEDAD	S	23,81

(1) Superficie declarada admisible ajustada con la superficie comprometida.
(2) Factor de penalización valorando el alcance para el tipo de compromiso.

Puede verificar la integridad de una copia de este documento mediante la lectura del código QR adjunto o mediante el acceso a la dirección <https://ws050.juntadeandalucia.es/verificarFirma> indicando el código de VERIFICACIÓN

FIRMADO POR

RAQUEL MARIA ESPIN CRESPO

17/12/2024

VERIFICACIÓN

Pk2jm6UYDU9J72AMTZUYRN3GET48NG

PÁG. 8340/9349



**Datos considerados para el Cálculo de la Carga Ganadera mínima y máxima del expediente****Recintos Determinados para el Cálculo de Garga Ganadera Máxima**

REF.	REFERENCIA SIGPAC	CULTIVO	DESCRIPCIÓN CULTIVO	SUP.	
				S/R	RESUELTA (ha)
1700000006755663	41-033-003-00027-00004	62000	PASTOS PERMANENTES DE 5 O MAS AÑOS-SIN VARIEDAD	S	17,64
1700000006755664	41-033-005-00015-00004	62000	PASTOS PERMANENTES DE 5 O MAS AÑOS-SIN VARIEDAD	S	3,41
1700000006755665	41-033-005-00015-00003	62000	PASTOS PERMANENTES DE 5 O MAS AÑOS-SIN VARIEDAD	S	124,21

Incidencias de carga ganadera**INCIDENCIA DESCRIPCIÓN**

100407	Explotación solicitada no forma parte de ningún organismo de control autorizado para la producción ecológica en Andalucía o fecha de inscripción posterior al plazo establecido (Anexo I. Criterios de Subvencionabilidad. Orden 28 de marzo de 2023). Explotación:ES410330000143 Especie:BOVINA Explotación:ES410330000143 Especie:PORCINO Explotación:ES410330000192 Especie:PORCINO Explotación:ES410330000194 Especie:PORCINO Explotación:ES410330000210 Especie:PORCINO Explotación:ES410330000210 Especie:BOVINA
--------	--

(1) Superficie declarada admisible ajustada con la superficie comprometida.
(2) Factor de penalización valorando el alcance para el tipo de compromiso.

Puede verificar la integridad de una copia de este documento mediante la lectura del código QR adjunto o mediante el acceso a la dirección <https://ws050.juntadeandalucia.es/verificarFirma> indicando el código de VERIFICACIÓN

FIRMADO POR	RAQUEL MARIA ESPIN CRESPO	17/12/2024	
VERIFICACIÓN	Pk2jm6UYDU9J72AMTZUYRN3GET48NG	PÁG. 8341/9349	

**APELLIDOS Y NOMBRE / RAZÓN SOCIAL**

ARANDA DEL PRADO JUAN RAMON

NIF

****1478*

EXPEDIENTE

1278324

ANUALIDAD DE PAGO

1ª

IMPORTES POR ANUALIDAD

	2023	2024	2025	2026	2027
IMPORTE MÁXIMO SUBVENCIONABLE	8.089,08 €	8.089,08 €	6.740,90 €	6.740,90 €	6.740,90 €
IMPORTE MEDIO DE TRANSFERENCIA (€/ha)	93,24 €	93,24 €	77,70 €	77,70 €	77,70 €

RESUMEN DE UNIDADES

Cód	GRUPO DE PAGO	Sup. Dec. Admisible (ha)	Sup. Comprometida (ha)	Sup. ajustada compromiso (1) (ha)	% sobredec.	Sup. Resuelta (ha)	Importe Declarado	Importe Topado	Importe Resuelto	Importe tras sobredec.
418	PASTOS ASOCIADOS A GANADERÍA ECOLÓGICA	86,76		86,76	0,00	86,76	8.089,47	8.089,08	8.089,08	8.089,08
TOTAL		86,76	86,76	86,76		86,76	8.089,47	8.089,08	8.089,08	8.089,08

APLICACIÓN DE REDUCCIONES Y PENALIZACIONES

GRUPO DE PAGO	Importe Calculado	Importe prereduc.	Criterios de subvencionabilidad y compromisos	Presentación tardía	Omisión declaración	Condicionidad	IMPORTE (Euros) RESUELTO
PASTOS ASOCIADOS A GANADERÍA	8.089,08	8.089,08	0,00	0,00	0,00	0,00	8.089,08
TOTAL	8.089,08	8.089,08					8.089,08

RESUMEN DE PAGOS**IMPORTE (Euros)**

	RESUELTO	FEADER	MAPA	CAPADR
PASTOS ASOCIADOS A GANADERÍA ECOLÓGICA - Pago realizado	8.089,08 €	6.875,72 €	793,54 €	419,82 €

RECINTOS RESUELTOS

REE	REFERENCIA SIGPAC	CULTIVO DESCRIPCIÓN CULTIVO	S/R G.PAGO	PEND. MEDIA (%)	SUP. DEC. ADMISIBLE (ha)	SUP. COMPROM. (ha)	SUP. AJUSTADA COMPROM. (1) (ha)	SUP. CONV. SIGPAC (ha)	SUP. CERTIF. (ha)	SUP. CAMPO (ha)	SUP. CAMPO DETER. CULT. DECLARADO (ha)	SUP. DEC. REDUCIDA (ha)	SUP. RESUELTA (ha)
1700000004937303	41-033-012-00002-002	62000 PASTOS PERMANENTES DE 5 O MAS AÑOS-SIN VARIEDAD	S 418	8,40	16,10	16,10	16,10		16,10			16,10	16,10
1700000004937304	41-033-012-00002-007	62000 PASTOS PERMANENTES DE 5 O MAS AÑOS-SIN VARIEDAD	S 418	2,00	14,58	14,58	14,58		14,58			14,58	14,58
1700000004937305	41-033-012-00002-008	62000 PASTOS PERMANENTES DE 5 O MAS AÑOS-SIN VARIEDAD	S 418	2,30	1,39	1,39	1,39		1,39			1,39	1,39
1700000004937306	41-033-012-00002-009	62000 PASTOS PERMANENTES DE 5 O MAS AÑOS-SIN VARIEDAD	S 418	3,70	1,83	1,83	1,83		1,83			1,83	1,83
1700000004937307	41-033-012-00002-010	62000 PASTOS PERMANENTES DE 5 O MAS AÑOS-SIN VARIEDAD	S 418	7,40	14,52	14,52	14,52		14,52			14,52	14,52
1700000004937308	41-033-012-00002-014	62000 PASTOS PERMANENTES DE 5 O MAS AÑOS-SIN VARIEDAD	S 418	2,10	0,36	0,36	0,36		0,36			0,36	0,36
1700000004937309	41-033-012-00002-004	62000 PASTOS PERMANENTES DE 5 O MAS AÑOS-SIN VARIEDAD	S 418	8,40	17,50	17,50	17,50		17,50			17,50	17,50
1700000004937310	41-033-012-00002-006	62000 PASTOS PERMANENTES DE 5 O MAS AÑOS-SIN VARIEDAD	S 418	3,70	4,42	4,42	4,42		4,42			4,42	4,42
1700000004937311	41-033-012-00002-011	62000 PASTOS PERMANENTES DE 5 O MAS AÑOS-SIN VARIEDAD	S 418	11,20	8,38	8,38	8,38		8,38			8,38	8,38
1700000004937312	41-033-012-00002-012	62000 PASTOS PERMANENTES DE 5 O MAS AÑOS-SIN VARIEDAD	S 418	0,80	0,28	0,28	0,28		0,28			0,28	0,28
1700000004937313	41-033-012-00002-013	62000 PASTOS PERMANENTES DE 5 O MAS AÑOS-SIN VARIEDAD	S 418	7,90	7,10	7,10	7,10		7,10			7,10	7,10
1700000004937314	41-033-012-00002-005	62000 PASTOS PERMANENTES DE 5 O MAS AÑOS-SIN VARIEDAD	S 418	10,40	0,30	0,30	0,30		0,30			0,30	0,30

(1) Superficie declarada admisible ajustada con la superficie comprometida.
(2) Factor de penalización valorando el alcance para el tipo de compromiso.

Puede verificar la integridad de una copia de este documento mediante la lectura del código QR adjunto o mediante el acceso a la dirección <https://ws050.juntadeandalucia.es/verificarFirma> indicando el código de VERIFICACIÓN

FIRMADO POR

RAQUEL MARIA ESPIN CRESPO

17/12/2024

VERIFICACIÓN

Pk2jm6UYDU9J72AMTZUYRN3GET48NG

PÁG. 8342/9349



**Datos considerados para el Cálculo de la Carga Ganadera mínima y máxima del expediente**

Explotación	Especie	Inscrito en Sipea y Admisible	Ugm Calculada para CG Mínima	Ugm Calculada para CG Máxima
ES410330000545	BOVINA	SI	45,85	45,85
			45,85	45,85

Superficie determinada para Cálculo Carga Ganadera Mínima: 86,76 ha

Superficie determinada para Cálculo Carga Ganadera Máxima: 86,76 ha

Carga Ganadera Mínima Expediente: 0,53 ugm/ha

Carga Ganadera Máxima Expediente: 0,53 ugm/ha

Recintos Determinados para el Cálculo de Garga Ganadera Mínima

REF.	REFERENCIA SIGPAC	CULTIVO	DESCRIPCIÓN CULTIVO	S/R	SUP. RESUELTA (ha)
1700000004937303	41-033-012-00002-00002	62000	PASTOS PERMANENTES DE 5 O MAS AÑOS-SIN VARIEDAD	S	16,10
1700000004937304	41-033-012-00002-00007	62000	PASTOS PERMANENTES DE 5 O MAS AÑOS-SIN VARIEDAD	S	14,58
1700000004937305	41-033-012-00002-00008	62000	PASTOS PERMANENTES DE 5 O MAS AÑOS-SIN VARIEDAD	S	1,39
1700000004937306	41-033-012-00002-00009	62000	PASTOS PERMANENTES DE 5 O MAS AÑOS-SIN VARIEDAD	S	1,83
1700000004937307	41-033-012-00002-00010	62000	PASTOS PERMANENTES DE 5 O MAS AÑOS-SIN VARIEDAD	S	14,52
1700000004937308	41-033-012-00002-00014	62000	PASTOS PERMANENTES DE 5 O MAS AÑOS-SIN VARIEDAD	S	0,36
1700000004937309	41-033-012-00002-00004	62000	PASTOS PERMANENTES DE 5 O MAS AÑOS-SIN VARIEDAD	S	17,50
1700000004937310	41-033-012-00002-00006	62000	PASTOS PERMANENTES DE 5 O MAS AÑOS-SIN VARIEDAD	S	4,42
1700000004937311	41-033-012-00002-00011	62000	PASTOS PERMANENTES DE 5 O MAS AÑOS-SIN VARIEDAD	S	8,38
1700000004937312	41-033-012-00002-00012	62000	PASTOS PERMANENTES DE 5 O MAS AÑOS-SIN VARIEDAD	S	0,28
1700000004937313	41-033-012-00002-00013	62000	PASTOS PERMANENTES DE 5 O MAS AÑOS-SIN VARIEDAD	S	7,10
1700000004937314	41-033-012-00002-00005	62000	PASTOS PERMANENTES DE 5 O MAS AÑOS-SIN VARIEDAD	S	0,30

Recintos Determinados para el Cálculo de Garga Ganadera Máxima

REF.	REFERENCIA SIGPAC	CULTIVO	DESCRIPCIÓN CULTIVO	S/R	SUP. RESUELTA (ha)
1700000004937303	41-033-012-00002-00002	62000	PASTOS PERMANENTES DE 5 O MAS AÑOS-SIN VARIEDAD	S	16,10
1700000004937304	41-033-012-00002-00007	62000	PASTOS PERMANENTES DE 5 O MAS AÑOS-SIN VARIEDAD	S	14,58
1700000004937305	41-033-012-00002-00008	62000	PASTOS PERMANENTES DE 5 O MAS AÑOS-SIN VARIEDAD	S	1,39
1700000004937306	41-033-012-00002-00009	62000	PASTOS PERMANENTES DE 5 O MAS AÑOS-SIN VARIEDAD	S	1,83
1700000004937307	41-033-012-00002-00010	62000	PASTOS PERMANENTES DE 5 O MAS AÑOS-SIN VARIEDAD	S	14,52
1700000004937308	41-033-012-00002-00014	62000	PASTOS PERMANENTES DE 5 O MAS AÑOS-SIN VARIEDAD	S	0,36
1700000004937309	41-033-012-00002-00004	62000	PASTOS PERMANENTES DE 5 O MAS AÑOS-SIN VARIEDAD	S	17,50
1700000004937310	41-033-012-00002-00006	62000	PASTOS PERMANENTES DE 5 O MAS AÑOS-SIN VARIEDAD	S	4,42
1700000004937311	41-033-012-00002-00011	62000	PASTOS PERMANENTES DE 5 O MAS AÑOS-SIN VARIEDAD	S	8,38
1700000004937312	41-033-012-00002-00012	62000	PASTOS PERMANENTES DE 5 O MAS AÑOS-SIN VARIEDAD	S	0,28
1700000004937313	41-033-012-00002-00013	62000	PASTOS PERMANENTES DE 5 O MAS AÑOS-SIN VARIEDAD	S	7,10
1700000004937314	41-033-012-00002-00005	62000	PASTOS PERMANENTES DE 5 O MAS AÑOS-SIN VARIEDAD	S	0,30

(1) Superficie declarada admisible ajustada con la superficie comprometida.
(2) Factor de penalización valorando el alcance para el tipo de compromiso.Puede verificar la integridad de una copia de este documento mediante la lectura del código QR adjunto o mediante el acceso a la dirección <https://ws050.juntadeandalucia.es/verificarFirma> indicando el código de VERIFICACIÓN

FIRMADO POR

RAQUEL MARIA ESPIN CRESPO

17/12/2024

VERIFICACIÓN

Pk2jm6UYDU9J72AMTZUYRN3GET48NG

PÁG. 8343/9349



**APELLIDOS Y NOMBRE / RAZÓN SOCIAL**

Arcos Alegría Carlos

NIF

***3923*

EXPEDIENTE

1277901

ANUALIDAD DE PAGO

1ª

IMPORTES POR ANUALIDAD

	2023	2024	2025	2026	2027
IMPORTE MÁXIMO SUBVENCIONABLE	4.705,22 €	4.705,22 €	3.921,02 €	3.921,02 €	3.921,02 €
IMPORTE MEDIO DE TRANSFERENCIA (€/ha)	46,33 €	46,33 €	38,61 €	38,61 €	38,61 €

RESUMEN DE UNIDADES

Cód	GRUPO DE PAGO	Sup. Dec. Admisible (ha)	Sup. Comprometida (ha)	Sup. ajustada compromiso (1) (ha)	% sobredec.	Sup. Resuelta (ha)	Importe Declarado	Importe Topado	Importe Resuelto	Importe tras sobredec.
418	PASTOS ASOCIADOS A GANADERÍA ECOLÓGICA	101,55		101,55	0,00	101,55	8.963,88	4.705,22	4.705,22	4.705,22
TOTAL		101,55	101,55	101,55		101,55	8.963,88	4.705,22	4.705,22	4.705,22

APLICACIÓN DE REDUCCIONES Y PENALIZACIONES

GRUPO DE PAGO	Importe Calculado	Importe prereduc.	Criterios de subvencionabilidad y compromisos	Presentación tardía	Omisión declaración	Condicionidad	IMPORTE (Euros) RESUELTO
PASTOS ASOCIADOS A GANADERÍA	4.705,22	4.705,22	0,00	0,00	0,00	0,00	4.705,22
TOTAL	4.705,22	4.705,22					4.705,22

RESUMEN DE PAGOS**IMPORTE (Euros)**

	RESUELTO	FEADER	MAPA	CAPADR
PASTOS ASOCIADOS A GANADERÍA ECOLÓGICA - Pago realizado	4.705,22 €	3.999,44 €	461,58 €	244,20 €

RECINTOS RESUELTOS

REE	REFERENCIA SIGPAC	CULTIVO DESCRIPCIÓN CULTIVO	S/R G.PAGO	PEND. MEDIA (%)	SUP. DEC. ADMISIBLE (ha)	SUP. COMPROM. (ha)	SUP. AJUSTADA COMPROM. (1) (ha)	SUP. CONV. SIGPAC (ha)	SUP. CERTIF. (ha)	SUP. CAMPO (ha)	SUP. CAMPO DETER. CULT. DECLARADO (ha)	SUP. DEC. REDUCIDA (ha)	SUP. RESUELTA (ha)
6840810	41-048-046-00008-001	62000 PASTOS PERMANENTES DE 5 O MAS AÑOS-SIN VARIEDAD	S 418	26,90	0,17	0,17	0,17		0,17			0,17	0,17
6840811	41-048-046-00008-002	62000 PASTOS PERMANENTES DE 5 O MAS AÑOS-SIN VARIEDAD	S 418	16,80	0,01	0,01	0,01		0,01			0,01	0,01
6840812	41-048-046-00008-007	62000 PASTOS PERMANENTES DE 5 O MAS AÑOS-SIN VARIEDAD	S 418	40,50	35,41	35,41	35,41		41,66			35,41	35,41
6840813	41-048-046-00008-011	62000 PASTOS PERMANENTES DE 5 O MAS AÑOS-SIN VARIEDAD	S 418	20,70	0,23	0,23	0,23		0,27			0,23	0,23
6840814	41-048-046-00008-012	62000 PASTOS PERMANENTES DE 5 O MAS AÑOS-SIN VARIEDAD	S 418	32,70	25,48	25,48	25,48		25,48			25,48	25,48
6840815	41-048-046-00008-013	62000 PASTOS PERMANENTES DE 5 O MAS AÑOS-SIN VARIEDAD	S 418	22,60	20,01	20,01	20,01		20,01			20,01	20,01
6840819	41-048-046-00008-021	62000 PASTOS PERMANENTES DE 5 O MAS AÑOS-SIN VARIEDAD	S 418	18,60	0,01	0,01	0,01		0,01			0,01	0,01
6840820	41-048-047-00010-021	62000 PASTOS PERMANENTES DE 5 O MAS AÑOS-SIN VARIEDAD	S 418	29,60	13,11	13,11	13,11		15,42			13,11	13,11
6840821	41-048-047-00010-022	62000 PASTOS PERMANENTES DE 5 O MAS AÑOS-SIN VARIEDAD	S 418	48,90	7,12	7,12	7,12		9,49			7,12	7,12

INCIDENCIAS**INCIDENCIA DESCRIPCIÓN**

- 242 Recinto pendiente de acreditación de titularidad.
Ref:6840975 Recinto:41-048-046-00003-00004 Cultivo:62000 PASTOS PERMANENTES DE 5 O MAS AÑOS-SIN VARIEDAD Secano
- 4272 Verifica que las líneas de declaración de las Solicitudes Únicas no tienen solapes con la capa de Retroactividad Gráfica (ambas de la misma campaña) a nivel de expediente/línea de declaración gráfica de la solicitud.
Ref:6840816 Recinto:41-048-046-00008-00014 Cultivo: - Agregado de la referencia del recinto.:0 Zona de la referencia del recinto.:0 Superficie solapada.:7,36 Id. Incid.:101028986
- 100424 Solicita recinto que no está comprometido para la operación.
Ref:6840975 Recinto:41-048-046-00003-00004 Cultivo:62000 PASTOS PERMANENTES DE 5 O MAS AÑOS-SIN VARIEDAD Secano
Ref:6840816 Recinto:41-048-046-00008-00014 Cultivo:62000 PASTOS PERMANENTES DE 5 O MAS AÑOS-SIN VARIEDAD Secano

(1) Superficie declarada admisible ajustada con la superficie comprometida.
(2) Factor de penalización valorando el alcance para el tipo de compromiso.

Puede verificar la integridad de una copia de este documento mediante la lectura del código QR adjunto o mediante el acceso a la dirección <https://ws050.juntadeandalucia.es/verificarFirma> indicando el código de VERIFICACIÓN

FIRMADO POR

RAQUEL MARIA ESPIN CRESPO

17/12/2024

VERIFICACIÓN

Pk2jm6UYDU9J72AMTZUYRN3GET48NG

PÁG. 8344/9349



**Datos considerados para el Cálculo de la Carga Ganadera mínima y máxima del expediente**

Explotación	Especie	Inscrito en Sipea y Admisible	Ugm Calculada para CG Mínima	Ugm Calculada para CG Máxima
ES41048000729	OVINA	SI	14,60	14,60
			14,60	14,60

Superficie determinada para Cálculo Carga Ganadera Mínima: 104,67 ha

Superficie determinada para Cálculo Carga Ganadera Máxima: 104,67 ha

Carga Ganadera Mínima Expediente: 0,14 ugm/ha

Carga Ganadera Máxima Expediente: 0,14 ugm/ha

Los importes del Grupo de Pago de pastos de este expediente han sido ajustados por no llegar a la carga ganadera mínima de 0,3

Recintos Determinados para el Cálculo de Garga Ganadera Mínima

REF.	REFERENCIA SIGPAC	CULTIVO	DESCRIPCIÓN CULTIVO	S/R	SUP. RESUELTA (ha)
6840810	41-048-046-00008-00001	62000	PASTOS PERMANENTES DE 5 O MAS AÑOS-SIN VARIEDAD	S	0,17
6840811	41-048-046-00008-00002	62000	PASTOS PERMANENTES DE 5 O MAS AÑOS-SIN VARIEDAD	S	0,01
6840812	41-048-046-00008-00007	62000	PASTOS PERMANENTES DE 5 O MAS AÑOS-SIN VARIEDAD	S	35,41
6840813	41-048-046-00008-00011	62000	PASTOS PERMANENTES DE 5 O MAS AÑOS-SIN VARIEDAD	S	0,23
6840814	41-048-046-00008-00012	62000	PASTOS PERMANENTES DE 5 O MAS AÑOS-SIN VARIEDAD	S	25,48
6840815	41-048-046-00008-00013	62000	PASTOS PERMANENTES DE 5 O MAS AÑOS-SIN VARIEDAD	S	20,01
6840816	41-048-046-00008-00014	62000	PASTOS PERMANENTES DE 5 O MAS AÑOS-SIN VARIEDAD	S	0,00
6840819	41-048-046-00008-00021	62000	PASTOS PERMANENTES DE 5 O MAS AÑOS-SIN VARIEDAD	S	0,01
6840820	41-048-047-00010-00021	62000	PASTOS PERMANENTES DE 5 O MAS AÑOS-SIN VARIEDAD	S	13,11
6840821	41-048-047-00010-00022	62000	PASTOS PERMANENTES DE 5 O MAS AÑOS-SIN VARIEDAD	S	7,12
6840975	41-048-046-00003-00004	62000	PASTOS PERMANENTES DE 5 O MAS AÑOS-SIN VARIEDAD	S	3,12

Recintos Determinados para el Cálculo de Garga Ganadera Máxima

REF.	REFERENCIA SIGPAC	CULTIVO	DESCRIPCIÓN CULTIVO	S/R	SUP. RESUELTA (ha)
6840810	41-048-046-00008-00001	62000	PASTOS PERMANENTES DE 5 O MAS AÑOS-SIN VARIEDAD	S	0,17
6840811	41-048-046-00008-00002	62000	PASTOS PERMANENTES DE 5 O MAS AÑOS-SIN VARIEDAD	S	0,01
6840812	41-048-046-00008-00007	62000	PASTOS PERMANENTES DE 5 O MAS AÑOS-SIN VARIEDAD	S	35,41
6840813	41-048-046-00008-00011	62000	PASTOS PERMANENTES DE 5 O MAS AÑOS-SIN VARIEDAD	S	0,23
6840814	41-048-046-00008-00012	62000	PASTOS PERMANENTES DE 5 O MAS AÑOS-SIN VARIEDAD	S	25,48
6840815	41-048-046-00008-00013	62000	PASTOS PERMANENTES DE 5 O MAS AÑOS-SIN VARIEDAD	S	20,01
6840816	41-048-046-00008-00014	62000	PASTOS PERMANENTES DE 5 O MAS AÑOS-SIN VARIEDAD	S	0,00
6840819	41-048-046-00008-00021	62000	PASTOS PERMANENTES DE 5 O MAS AÑOS-SIN VARIEDAD	S	0,01
6840820	41-048-047-00010-00021	62000	PASTOS PERMANENTES DE 5 O MAS AÑOS-SIN VARIEDAD	S	13,11
6840821	41-048-047-00010-00022	62000	PASTOS PERMANENTES DE 5 O MAS AÑOS-SIN VARIEDAD	S	7,12
6840975	41-048-046-00003-00004	62000	PASTOS PERMANENTES DE 5 O MAS AÑOS-SIN VARIEDAD	S	3,12

Incidencias de carga ganadera**INCIDENCIA DESCRIPCIÓN**

- 4272 Verifica que las líneas de declaración de las Solicitudes Únicas no tienen solapes con la capa de Retroactividad Gráfica (ambas de la misma campaña) a nivel de expediente/línea de declaración gráfica de la solicitud.
Ref:6840816 Recinto:41-048-046-00008-00014 Cultivo: - Agregado de la referencia del recinto.:0 Zona de la referencia del recinto.:0 Superficie solapada.:7,36 Id. Incid.:5085963

(1) Superficie declarada admisible ajustada con la superficie comprometida.
(2) Factor de penalización valorando el alcance para el tipo de compromiso.

Puede verificar la integridad de una copia de este documento mediante la lectura del código QR adjunto o mediante el acceso a la dirección <https://ws050.juntadeandalucia.es/verificarFirma> indicando el código de VERIFICACIÓN

FIRMADO POR	RAQUEL MARIA ESPIN CRESPO	17/12/2024	
VERIFICACIÓN	Pk2jm6UYDU9J72AMTZUYRN3GET48NG	PÁG. 8345/9349	



APELLIDOS Y NOMBRE / RAZÓN SOCIAL **NIF** **EXPEDIENTE** **ANUALIDAD DE PAGO**
 ARCOS GARCIA MANUEL CARLOS ****0308* 1028906 1ª

IMPORTES POR ANUALIDAD

	2023	2024	2025	2026	2027
IMPORTE MÁXIMO SUBVENCIONABLE	10.577,32 €	10.577,32 €	9.097,53 €	8.814,43 €	8.814,43 €
IMPORTE MEDIO DE TRANSFERENCIA (€/ha)	96,46 €	96,46 €	82,96 €	80,38 €	80,38 €

RESUMEN DE UNIDADES

Cód	GRUPO DE PAGO	Sup. Dec. Admisible (ha)	Sup. Comprometida (ha)	Sup. ajustada compromiso (1) (ha)	% sobredecc.	Sup. Resuelta (ha)	Importe Declarado	Importe Topado	Importe Resuelto	Importe tras sobredecc.
418	PASTOS ASOCIADOS A GANADERÍA ECOLÓGICA	118,79		100,11	0,00	100,11	8.879,10	8.878,71	8.878,71	8.878,71
419	OLIVAR	5,71		5,71	0,00	5,71	1.698,61	1.698,61	1.698,61	1.698,61
424	HERBÁCEOS NO ELEGIBLES	3,84		3,84	0,00	3,84	0,00	0,00	0,00	0,00
TOTAL		128,34	109,66	109,66		109,66	10.577,71	10.577,32	10.577,32	10.577,32

APLICACIÓN DE REDUCCIONES Y PENALIZACIONES

GRUPO DE PAGO	Importe Calculado	Importe prerreduc.	Criterios de subvencionabilidad y compromisos	Presentación tardía	Omisión declaración	Condicionalidad	IMPORTE (Euros) RESUELTO
HERBÁCEOS NO ELEGIBLES	0,00	0,00	0,00	0,00	0,00	0,00	0,00
OLIVAR	1.698,61	1.698,61	0,00	0,00	0,00	0,00	1.698,61
PASTOS ASOCIADOS A GANADERÍA	8.878,71	8.878,71	0,00	0,00	0,00	0,00	8.878,71
TOTAL	10.577,32	10.577,32					10.577,32

RESUMEN DE PAGOS

	RESUELTO	FEADER	MAPA	CAPADR
OLIVAR - Pago realizado	1.698,61 €	1.443,82 €	166,63 €	88,16 €
PASTOS ASOCIADOS A GANADERÍA ECOLÓGICA - Pago realizado	8.878,71 €	7.546,90 €	871,00 €	460,81 €
TOTAL	10.577,32 €	8.990,72 €	1.037,63 €	548,97 €

RECINTOS RESUELTOS

REF.	REFERENCIA SIGPAC	CULTIVO DESCRIPCIÓN CULTIVO	S/R	G.PAGO	PEND. MEDIA (%)	SUP. DEC. ADMISIBLE (ha)	SUP. COMPROM. (ha)	SUP. AJUSTADA COMPROM. (1) (ha)	SUP. CONV. SIGPAC (ha)	SUP. CERTIF. (ha)	SUP. CAMPO (ha)	SUP. CAMPO DETER. CULL. DECLARADO (ha)	SUP. DEC. REDUCIDA (ha)	SUP. RESUELTA (ha)
-1252761	41-048-047-00010-023	62000 PASTOS PERMANENTES DE 5 O MAS AÑOS-SIN VARIEDAD	S	418	33,30	2,49	0,19	0,19		2,49			0,19	0,19
-447588	41-048-046-00001-020	62000 PASTOS PERMANENTES DE 5 O MAS AÑOS-SIN VARIEDAD	S	418	14,80	0,16	0,16	0,16		0,16			0,16	0,16
4587940	41-048-047-00003-001	62000 PASTOS PERMANENTES DE 5 O MAS AÑOS-SIN VARIEDAD	S	418	15,60	1,39	1,39	1,39		1,64			1,39	1,39
4587941	41-048-047-00004-001	62000 PASTOS PERMANENTES DE 5 O MAS AÑOS-SIN VARIEDAD	S	418	9,80	6,94	6,94	6,94		6,94			6,94	6,94
4587942	41-048-047-00003-003	62000 PASTOS PERMANENTES DE 5 O MAS AÑOS-SIN VARIEDAD	S	418	36,90	0,06	0,06	0,06		0,07			0,06	0,06
4588762	41-048-046-00001-005	62000 PASTOS PERMANENTES DE 5 O MAS AÑOS-SIN VARIEDAD	S	418	33,90	0,32	0,32	0,32		0,32			0,32	0,32
4588781	41-048-046-00007-001	62000 PASTOS PERMANENTES DE 5 O MAS AÑOS-SIN VARIEDAD	S	418	33,70	9,27	9,27	9,27		10,91			9,27	9,27
4588809	41-048-046-00001-015	62000 PASTOS PERMANENTES DE 5 O MAS AÑOS-SIN VARIEDAD	S	418	11,70	6,59	6,59	6,59		6,59			6,59	6,59
4588812	41-032-009-00045-008	62000 PASTOS PERMANENTES DE 5 O MAS AÑOS-SIN VARIEDAD	S	418	20,20	0,30	0,30	0,30		0,30			0,30	0,30
4588813	41-032-009-00045-007	62000 PASTOS PERMANENTES DE 5 O MAS AÑOS-SIN VARIEDAD	S	418	18,90	0,04	0,04	0,04		0,12			0,04	0,04
4588816	41-032-009-00045-002	62000 PASTOS PERMANENTES DE 5 O MAS AÑOS-SIN VARIEDAD	S	418	26,00	0,24	0,24	0,24		0,24			0,24	0,24
4588817	41-032-009-00045-001	62000 PASTOS PERMANENTES DE 5 O MAS AÑOS-SIN VARIEDAD	S	418	26,20	6,65	6,65	6,65		6,66			6,65	6,65
4588821	41-032-009-00032-001	62000 PASTOS PERMANENTES DE 5 O MAS AÑOS-SIN VARIEDAD	S	418	32,20	2,58	2,58	2,58		2,58			2,58	2,58
1700000005141553	41-048-047-00003-004	62000 PASTOS PERMANENTES DE 5 O MAS AÑOS-SIN VARIEDAD	S	418	11,70	17,09	5,22	5,22		17,09			5,22	5,22
1700000005141554	41-048-046-00001-012	62000 PASTOS PERMANENTES DE 5 O MAS AÑOS-SIN VARIEDAD	S	418	27,70	14,09	11,59	11,59		14,09			11,59	11,59
1700000005141556	41-048-046-00007-002	62000 PASTOS PERMANENTES DE 5 O MAS AÑOS-SIN VARIEDAD	S	418	30,40	4,02	2,01	2,01		4,02			2,01	2,01
1700000005141563	41-048-046-00001-018	62000 PASTOS PERMANENTES DE 5 O MAS AÑOS-SIN VARIEDAD	S	418	24,10	1,84	1,84	1,84		1,84			1,84	1,84
1700000005141564	41-048-046-00001-017	62000 PASTOS PERMANENTES DE 5 O MAS AÑOS-SIN VARIEDAD	S	418	34,00	37,72	37,72	37,72		44,38			37,72	37,72
1700000005141567	41-048-047-00005-009	62000 PASTOS PERMANENTES DE 5 O MAS AÑOS-SIN VARIEDAD	S	418	45,20	7,00	7,00	7,00		9,33			7,00	7,00
1700000005141560	41-032-009-00045-003	101007 OLIVAR-MANZANILLA	S	419	33,70	3,82	3,82	3,82		3,82			3,82	3,82
1700000005141566	41-032-009-00032-003	101007 OLIVAR-MANZANILLA	S	419	31,90	1,89	1,89	1,89		1,89			1,89	1,89
4588815	41-032-009-00045-010	20000 BARBECHO TRADICIONAL-SIN VARIEDAD	S	424	17,60	3,84	3,84	3,84		3,84			3,84	3,84

(1) Superficie declarada admisible ajustada con la superficie comprometida.
 (2) Factor de penalización valorando el alcance para el tipo de compromiso.

Puede verificar la integridad de una copia de este documento mediante la lectura del código QR adjunto o mediante el acceso a la dirección <https://ws050.juntadeandalucia.es/verificarFirma> indicando el código de VERIFICACIÓN

FIRMADO POR

RAQUEL MARIA ESPIN CRESPO

17/12/2024

VERIFICACIÓN

Pk2jm6UYDU9J72AMTZUYRN3GET48NG

PÁG. 8346/9349



**INCIDENCIAS****INCIDENCIA DESCRIPCIÓN**

- 4272 Verifica que las líneas de declaración de las Solicitudes Únicas no tienen solapes con la capa de Retroactividad Gráfica (ambas de la misma campaña) a nivel de expediente/línea de declaración gráfica de la solicitud.
Ref:170000005141554 Recinto:41-048-046-00001-00012 Cultivo: - Agregado de la referencia del recinto.:0 Zona de la referencia del recinto.:0 Superficie solapada.:1,15 Id. Incid.:100991050
Ref:170000005141554 Recinto:41-048-046-00001-00012 Cultivo: - Agregado de la referencia del recinto.:0 Zona de la referencia del recinto.:0 Superficie solapada.:1,35 Id. Incid.:100991051
Ref:170000005141559 Recinto:41-048-046-00001-00016 Cultivo: - Agregado de la referencia del recinto.:0 Zona de la referencia del recinto.:0 Superficie solapada.:1,91 Id. Incid.:100991054
Ref:170000005141556 Recinto:41-048-046-00007-00002 Cultivo: - Agregado de la referencia del recinto.:0 Zona de la referencia del recinto.:0 Superficie solapada.:2,01 Id. Incid.:100991052
Ref:170000005141553 Recinto:41-048-047-00003-00004 Cultivo: - Agregado de la referencia del recinto.:0 Zona de la referencia del recinto.:0 Superficie solapada.:11,87 Id. Incid.:100991049
Ref:170000005141558 Recinto:41-048-047-00005-00004 Cultivo: - Agregado de la referencia del recinto.:0 Zona de la referencia del recinto.:0 Superficie solapada.:12,88 Id. Incid.:100991053
Ref:-1252761 Recinto:41-048-047-00010-00023 Cultivo: - Agregado de la referencia del recinto.:0 Zona de la referencia del recinto.:0 Superficie solapada.:2,3 Id. Incid.:100991048
- 8227 Línea de declaración monitorizada en la que no ha habido respuesta por parte del productor y, por tanto, sin Juicio Experto de campo.
Ref:170000005141561 Recinto:41-032-009-00268-00003 Cultivo:101007 OLIVAR-MANZANILLA
- 100402 Recinto solicitado no forma parte de ningún organismo de control autorizado para la producción ecológica en Andalucía o fecha de inscripción posterior al plazo establecido (Anexo I. Criterios de Subvencionabilidad. Orden 28 de marzo de 2023).
Ref:170000005141565 Recinto:41-048-046-00001-00019 Cultivo:110081 CEREZOS-ADELINA Secano
Ref:-750476 Recinto:41-048-046-00002-00011 Cultivo:62000 PASTOS PERMANENTES DE 5 O MAS AÑOS-SIN VARIEDAD Secano
Ref:4587939 Recinto:41-048-047-00005-00003 Cultivo:62000 PASTOS PERMANENTES DE 5 O MAS AÑOS-SIN VARIEDAD Secano
- 100406 Grupo de cultivo declarado en el recinto no coincide con el grupo de cultivo existente en el organismo de control autorizado para la producción ecológica en Andalucía (Anexo I. Criterios de Subvencionabilidad. Orden 28 de marzo de 2023).
Ref:4587939 Recinto:41-048-047-00005-00003 Cultivo:62000 PASTOS PERMANENTES DE 5 O MAS AÑOS-SIN VARIEDAD Secano
Grupo de SIPEA:HERBACEOS
- 100407 Explotación solicitada no forma parte de ningún organismo de control autorizado para la producción ecológica en Andalucía o fecha de inscripción posterior al plazo establecido (Anexo I. Criterios de Subvencionabilidad. Orden 28 de marzo de 2023).
Explotación:ES410480000504 Especie:PORCINO
- 100424 Solicita recinto que no está comprometido para la operación.
Ref:170000005141561 Recinto:41-032-009-00268-00003 Cultivo:101007 OLIVAR-MANZANILLA Secano
Ref:170000005141559 Recinto:41-048-046-00001-00016 Cultivo:62000 PASTOS PERMANENTES DE 5 O MAS AÑOS-SIN VARIEDAD Secano
Ref:170000005141565 Recinto:41-048-046-00001-00019 Cultivo:110081 CEREZOS-ADELINA Secano
Ref:4588777 Recinto:41-048-046-00002-00007 Cultivo:62000 PASTOS PERMANENTES DE 5 O MAS AÑOS-SIN VARIEDAD Secano
Ref:-750476 Recinto:41-048-046-00002-00011 Cultivo:62000 PASTOS PERMANENTES DE 5 O MAS AÑOS-SIN VARIEDAD Secano
Ref:-1252749 Recinto:41-048-046-00002-00012 Cultivo:62000 PASTOS PERMANENTES DE 5 O MAS AÑOS-SIN VARIEDAD Secano
Ref:4588776 Recinto:41-048-046-00002-00012 Cultivo:62000 PASTOS PERMANENTES DE 5 O MAS AÑOS-SIN VARIEDAD Secano
Ref:4587939 Recinto:41-048-047-00005-00003 Cultivo:62000 PASTOS PERMANENTES DE 5 O MAS AÑOS-SIN VARIEDAD Secano
Ref:170000005141558 Recinto:41-048-047-00005-00004 Cultivo:62000 PASTOS PERMANENTES DE 5 O MAS AÑOS-SIN VARIEDAD Secano
Ref:4588801 Recinto:41-048-047-00006-00021 Cultivo:62000 PASTOS PERMANENTES DE 5 O MAS AÑOS-SIN VARIEDAD Secano

Datos considerados para el Cálculo de la Carga Ganadera mínima y máxima del expediente

Explotación	Especie	Inscrito en Sipea y Admisible	Ugm Calculada para CG Mínima	Ugm Calculada para CG Máxima
ES410320000616	OVINA	SI	11,61	11,61
ES410480000504	OVINA	SI	38,50	38,50
ES410480000504	PORCINO	NO	0,00	22,72
			50,11	72,83

Superficie determinada para Cálculo Carga Ganadera Mínima: 101,47 ha

Superficie determinada para Cálculo Carga Ganadera Máxima: 103,12 ha

Carga Ganadera Mínima Expediente: 0,49 ugm/ha

Carga Ganadera Máxima Expediente: 0,71 ugm/ha

(1) Superficie declarada admisible ajustada con la superficie comprometida.
(2) Factor de penalización valorando el alcance para el tipo de compromiso.Puede verificar la integridad de una copia de este documento mediante la lectura del código QR adjunto o mediante el acceso a la dirección <https://ws050.juntadeandalucia.es/verificarFirma> indicando el código de VERIFICACIÓN

FIRMADO POR

RAQUEL MARIA ESPIN CRESPO

17/12/2024

VERIFICACIÓN

Pk2jm6UYDU9J72AMTZUYRN3GET48NG

PÁG. 8347/9349



**Datos considerados para el Cálculo de la Carga Ganadera mínima y máxima del expediente****Recintos Determinados para el Cálculo de Garga Ganadera Mínima**

REF.	REFERENCIA SIGPAC	CULTIVO	DESCRIPCIÓN CULTIVO	SUP.	
				S/R	RESUELTA (ha)
-1252761	41-048-047-00010-00023	62000	PASTOS PERMANENTES DE 5 O MAS AÑOS-SIN VARIEDAD	S	0,19
-1252749	41-048-046-00002-00012	62000	PASTOS PERMANENTES DE 5 O MAS AÑOS-SIN VARIEDAD	S	0,01
-447588	41-048-046-00001-00020	62000	PASTOS PERMANENTES DE 5 O MAS AÑOS-SIN VARIEDAD	S	0,16
4587940	41-048-047-00003-00001	62000	PASTOS PERMANENTES DE 5 O MAS AÑOS-SIN VARIEDAD	S	1,39
4587941	41-048-047-00004-00001	62000	PASTOS PERMANENTES DE 5 O MAS AÑOS-SIN VARIEDAD	S	6,94
4587942	41-048-047-00003-00003	62000	PASTOS PERMANENTES DE 5 O MAS AÑOS-SIN VARIEDAD	S	0,06
4588762	41-048-046-00001-00005	62000	PASTOS PERMANENTES DE 5 O MAS AÑOS-SIN VARIEDAD	S	0,32
4588776	41-048-046-00002-00012	62000	PASTOS PERMANENTES DE 5 O MAS AÑOS-SIN VARIEDAD	S	0,03
4588777	41-048-046-00002-00007	62000	PASTOS PERMANENTES DE 5 O MAS AÑOS-SIN VARIEDAD	S	0,46
4588781	41-048-046-00007-00001	62000	PASTOS PERMANENTES DE 5 O MAS AÑOS-SIN VARIEDAD	S	9,27
4588801	41-048-047-00006-00021	62000	PASTOS PERMANENTES DE 5 O MAS AÑOS-SIN VARIEDAD	S	0,86
4588809	41-048-046-00001-00015	62000	PASTOS PERMANENTES DE 5 O MAS AÑOS-SIN VARIEDAD	S	6,59
4588812	41-032-009-00045-00008	62000	PASTOS PERMANENTES DE 5 O MAS AÑOS-SIN VARIEDAD	S	0,30
4588813	41-032-009-00045-00007	62000	PASTOS PERMANENTES DE 5 O MAS AÑOS-SIN VARIEDAD	S	0,04
4588816	41-032-009-00045-00002	62000	PASTOS PERMANENTES DE 5 O MAS AÑOS-SIN VARIEDAD	S	0,24
4588817	41-032-009-00045-00001	62000	PASTOS PERMANENTES DE 5 O MAS AÑOS-SIN VARIEDAD	S	6,65
4588821	41-032-009-00032-00001	62000	PASTOS PERMANENTES DE 5 O MAS AÑOS-SIN VARIEDAD	S	2,58
1700000005141553	41-048-047-00003-00004	62000	PASTOS PERMANENTES DE 5 O MAS AÑOS-SIN VARIEDAD	S	5,22
1700000005141554	41-048-046-00001-00012	62000	PASTOS PERMANENTES DE 5 O MAS AÑOS-SIN VARIEDAD	S	11,59
1700000005141556	41-048-046-00007-00002	62000	PASTOS PERMANENTES DE 5 O MAS AÑOS-SIN VARIEDAD	S	2,01
1700000005141558	41-048-047-00005-00004	62000	PASTOS PERMANENTES DE 5 O MAS AÑOS-SIN VARIEDAD	S	0,00
1700000005141559	41-048-046-00001-00016	62000	PASTOS PERMANENTES DE 5 O MAS AÑOS-SIN VARIEDAD	S	0,00
1700000005141563	41-048-046-00001-00018	62000	PASTOS PERMANENTES DE 5 O MAS AÑOS-SIN VARIEDAD	S	1,84
1700000005141564	41-048-046-00001-00017	62000	PASTOS PERMANENTES DE 5 O MAS AÑOS-SIN VARIEDAD	S	37,72
1700000005141567	41-048-047-00005-00009	62000	PASTOS PERMANENTES DE 5 O MAS AÑOS-SIN VARIEDAD	S	7,00

Recintos Determinados para el Cálculo de Garga Ganadera Máxima

REF.	REFERENCIA SIGPAC	CULTIVO	DESCRIPCIÓN CULTIVO	SUP.	
				S/R	RESUELTA (ha)
-1252761	41-048-047-00010-00023	62000	PASTOS PERMANENTES DE 5 O MAS AÑOS-SIN VARIEDAD	S	0,19
-1252749	41-048-046-00002-00012	62000	PASTOS PERMANENTES DE 5 O MAS AÑOS-SIN VARIEDAD	S	0,01
-750476	41-048-046-00002-00011	62000	PASTOS PERMANENTES DE 5 O MAS AÑOS-SIN VARIEDAD	S	0,79
-447588	41-048-046-00001-00020	62000	PASTOS PERMANENTES DE 5 O MAS AÑOS-SIN VARIEDAD	S	0,16
4587939	41-048-047-00005-00003	62000	PASTOS PERMANENTES DE 5 O MAS AÑOS-SIN VARIEDAD	S	0,86
4587940	41-048-047-00003-00001	62000	PASTOS PERMANENTES DE 5 O MAS AÑOS-SIN VARIEDAD	S	1,39
4587941	41-048-047-00004-00001	62000	PASTOS PERMANENTES DE 5 O MAS AÑOS-SIN VARIEDAD	S	6,94
4587942	41-048-047-00003-00003	62000	PASTOS PERMANENTES DE 5 O MAS AÑOS-SIN VARIEDAD	S	0,06
4588762	41-048-046-00001-00005	62000	PASTOS PERMANENTES DE 5 O MAS AÑOS-SIN VARIEDAD	S	0,32

(1) Superficie declarada admisible ajustada con la superficie comprometida.
(2) Factor de penalización valorando el alcance para el tipo de compromiso.Puede verificar la integridad de una copia de este documento mediante la lectura del código QR adjunto o mediante el acceso a la dirección <https://ws050.juntadeandalucia.es/verificarFirma> indicando el código de VERIFICACIÓN

FIRMADO POR

RAQUEL MARIA ESPIN CRESPO

17/12/2024

VERIFICACIÓN

Pk2jm6UYDU9J72AMTZUYRN3GET48NG

PÁG. 8348/9349



**Datos considerados para el Cálculo de la Carga Ganadera mínima y máxima del expediente****Recintos Determinados para el Cálculo de Garga Ganadera Máxima**

REF.	REFERENCIA SIGPAC	CULTIVO	DESCRIPCIÓN CULTIVO	SUP.	
				S/R	RESUELTA (ha)
4588776	41-048-046-00002-00012	62000	PASTOS PERMANENTES DE 5 O MAS AÑOS-SIN VARIEDAD	S	0,03
4588777	41-048-046-00002-00007	62000	PASTOS PERMANENTES DE 5 O MAS AÑOS-SIN VARIEDAD	S	0,46
4588781	41-048-046-00007-00001	62000	PASTOS PERMANENTES DE 5 O MAS AÑOS-SIN VARIEDAD	S	9,27
4588801	41-048-047-00006-00021	62000	PASTOS PERMANENTES DE 5 O MAS AÑOS-SIN VARIEDAD	S	0,86
4588809	41-048-046-00001-00015	62000	PASTOS PERMANENTES DE 5 O MAS AÑOS-SIN VARIEDAD	S	6,59
4588812	41-032-009-00045-00008	62000	PASTOS PERMANENTES DE 5 O MAS AÑOS-SIN VARIEDAD	S	0,30
4588813	41-032-009-00045-00007	62000	PASTOS PERMANENTES DE 5 O MAS AÑOS-SIN VARIEDAD	S	0,04
4588816	41-032-009-00045-00002	62000	PASTOS PERMANENTES DE 5 O MAS AÑOS-SIN VARIEDAD	S	0,24
4588817	41-032-009-00045-00001	62000	PASTOS PERMANENTES DE 5 O MAS AÑOS-SIN VARIEDAD	S	6,65
4588821	41-032-009-00032-00001	62000	PASTOS PERMANENTES DE 5 O MAS AÑOS-SIN VARIEDAD	S	2,58
1700000005141553	41-048-047-00003-00004	62000	PASTOS PERMANENTES DE 5 O MAS AÑOS-SIN VARIEDAD	S	5,22
1700000005141554	41-048-046-00001-00012	62000	PASTOS PERMANENTES DE 5 O MAS AÑOS-SIN VARIEDAD	S	11,59
1700000005141556	41-048-046-00007-00002	62000	PASTOS PERMANENTES DE 5 O MAS AÑOS-SIN VARIEDAD	S	2,01
1700000005141558	41-048-047-00005-00004	62000	PASTOS PERMANENTES DE 5 O MAS AÑOS-SIN VARIEDAD	S	0,00
1700000005141559	41-048-046-00001-00016	62000	PASTOS PERMANENTES DE 5 O MAS AÑOS-SIN VARIEDAD	S	0,00
1700000005141563	41-048-046-00001-00018	62000	PASTOS PERMANENTES DE 5 O MAS AÑOS-SIN VARIEDAD	S	1,84
1700000005141564	41-048-046-00001-00017	62000	PASTOS PERMANENTES DE 5 O MAS AÑOS-SIN VARIEDAD	S	37,72
1700000005141567	41-048-047-00005-00009	62000	PASTOS PERMANENTES DE 5 O MAS AÑOS-SIN VARIEDAD	S	7,00

Incidencias de carga ganadera**INCIDENCIA DESCRIPCIÓN**

4272	Verifica que las líneas de declaración de las Solicitudes Únicas no tienen solapes con la capa de Retroactividad Gráfica (ambas de la misma campaña) a nivel de expediente/línea de declaración gráfica de la solicitud. Ref:-1252761 Recinto:41-048-047-00010-00023 Cultivo: - Agregado de la referencia del recinto.:0 Zona de la referencia del recinto.:0 Superficie solapada.:2,3 Id. Incid.:5079901 Ref:1700000005141553 Recinto:41-048-047-00003-00004 Cultivo: - Agregado de la referencia del recinto.:0 Zona de la referencia del recinto.:0 Superficie solapada.:11,87 Id. Incid.:5079902 Ref:1700000005141554 Recinto:41-048-046-00001-00012 Cultivo: - Agregado de la referencia del recinto.:0 Zona de la referencia del recinto.:0 Superficie solapada.:1,35 Id. Incid.:5079904 Ref:1700000005141554 Recinto:41-048-046-00001-00012 Cultivo: - Agregado de la referencia del recinto.:0 Zona de la referencia del recinto.:0 Superficie solapada.:1,15 Id. Incid.:5079903 Ref:1700000005141556 Recinto:41-048-046-00007-00002 Cultivo: - Agregado de la referencia del recinto.:0 Zona de la referencia del recinto.:0 Superficie solapada.:2,01 Id. Incid.:5079905 Ref:1700000005141558 Recinto:41-048-047-00005-00004 Cultivo: - Agregado de la referencia del recinto.:0 Zona de la referencia del recinto.:0 Superficie solapada.:12,88 Id. Incid.:5079906 Ref:1700000005141559 Recinto:41-048-046-00001-00016 Cultivo: - Agregado de la referencia del recinto.:0 Zona de la referencia del recinto.:0 Superficie solapada.:1,91 Id. Incid.:5079907
100407	Explotación solicitada no forma parte de ningún organismo de control autorizado para la producción ecológica en Andalucía o fecha de inscripción posterior al plazo establecido (Anexo I. Criterios de Subvencionabilidad. Orden 28 de marzo de 2023). Explotación:ES410480000504 Especie:PORCINO

(1) Superficie declarada admisible ajustada con la superficie comprometida.
(2) Factor de penalización valorando el alcance para el tipo de compromiso.Puede verificar la integridad de una copia de este documento mediante la lectura del código QR adjunto o mediante el acceso a la dirección <https://ws050.juntadeandalucia.es/verificarFirma> indicando el código de VERIFICACIÓN

FIRMADO POR

RAQUEL MARIA ESPIN CRESPO

17/12/2024

VERIFICACIÓN

Pk2jm6UYDU9J72AMTZUYRN3GET48NG

PÁG. 8349/9349



**APELLIDOS Y NOMBRE / RAZÓN SOCIAL**

ARENAS TRABAJO CARLOTA

NIF
***6261*EXPEDIENTE
1270194**ANUALIDAD DE PAGO**

1ª

IMPORTES POR ANUALIDAD

	2023	2024	2025	2026	2027
IMPORTE MÁXIMO SUBVENCIONABLE	15.379,37 €	15.379,37 €	12.816,14 €	12.816,14 €	12.816,14 €
IMPORTE MEDIO DE TRANSFERENCIA (€/ha)	56,95 €	56,95 €	47,46 €	47,46 €	47,46 €

RESUMEN DE UNIDADES

Cód	GRUPO DE PAGO	Sup. Dec. Admisible (ha)	Sup. Comprometida (ha)	Sup. ajustada compromiso (1) (ha)	% sobredec.	Sup. Resuelta (ha)	Importe Declarado	Importe Topado	Importe Resuelto	Importe tras sobredec.
418	PASTOS ASOCIADOS A GANADERÍA ECOLÓGICA	270,03		270,03	0,00	270,03	15.379,47	15.379,37	15.379,37	15.379,37
TOTAL		270,03	270,03	270,03		270,03	15.379,47	15.379,37	15.379,37	15.379,37

APLICACIÓN DE REDUCCIONES Y PENALIZACIONES

GRUPO DE PAGO	Importe Calculado	Importe prereduc.	Criterios de subvencionabilidad y compromisos	Presentación tardía	Omisión declaración	Condicionidad	IMPORTE (Euros) RESUELTO
PASTOS ASOCIADOS A GANADERÍA	15.379,37	15.379,37	0,00	0,00	1,00	0,00	15.225,58
TOTAL	15.379,37	15.379,37					15.225,58

RESUMEN DE PAGOS

	RESUELTO	FEADER	MAPA	CAPADR
PASTOS ASOCIADOS A GANADERÍA ECOLÓGICA - Pago realizado	15.225,58 €	12.941,74 €	1.493,63 €	790,21 €

(1) Superficie declarada admisible ajustada con la superficie comprometida.
(2) Factor de penalización valorando el alcance para el tipo de compromiso.Puede verificar la integridad de una copia de este documento mediante la lectura del código QR adjunto o mediante el acceso a la dirección <https://ws050.juntadeandalucia.es/verificarFirma> indicando el código de VERIFICACIÓN

FIRMADO POR

RAQUEL MARIA ESPIN CRESPO

17/12/2024

VERIFICACIÓN

Pk2jm6UYDU9J72AMTZUYRN3GET48NG

PÁG. 8350/9349



**RECINTOS RESUELTOS**

REF.	REFERENCIA SIGPAC	CULTIVO DESCRIPCIÓN CULTIVO	S/R	G.PAGO	PEND. MEDIA (%)	SUP. DEC. ADMISIBLE (ha)	SUP. COMPROM. (ha)	SUP. AJUSTADA COMPR.(1) (ha)	SUP. CONV. SIGPAC (ha)	SUP. CERTIF. (ha)	SUP. CAMPO (ha)	SUP. CAMPO DETER. CULT. DECLARADO (ha)	SUP. DEC. REDUCIDA (ha)	SUP. RESUELTA (ha)
-462963	41-073-020-00003-016	62000 PASTOS PERMANENTES DE 5 O MAS AÑOS-SIN VARIEDAD	S	418	21,70	0,29	0,29	0,29		0,29			0,29	0,29
-51996	41-073-020-09009-011	62000 PASTOS PERMANENTES DE 5 O MAS AÑOS-SIN VARIEDAD	S	418	12,50	0,12	0,12	0,12		0,14			0,12	0,12
170000006714858	41-073-020-00004-007	62000 PASTOS PERMANENTES DE 5 O MAS AÑOS-SIN VARIEDAD	S	418	25,60	4,44	4,44	4,44		5,22			4,44	4,44
170000006714859	41-073-020-00004-017	62000 PASTOS PERMANENTES DE 5 O MAS AÑOS-SIN VARIEDAD	S	418	24,60	15,80	15,80	15,80		18,59			15,80	15,80
170000006714860	41-073-020-00003-011	62000 PASTOS PERMANENTES DE 5 O MAS AÑOS-SIN VARIEDAD	S	418	28,70	1,47	1,47	1,47		2,26			1,47	1,47
170000006714861	41-073-020-00003-013	62000 PASTOS PERMANENTES DE 5 O MAS AÑOS-SIN VARIEDAD	S	418	21,50	2,15	2,15	2,15		2,15			2,15	2,15
170000006714862	41-073-020-00003-015	62000 PASTOS PERMANENTES DE 5 O MAS AÑOS-SIN VARIEDAD	S	418	17,80	2,01	2,01	2,01		2,01			2,01	2,01
170000006714863	41-073-020-00003-017	62000 PASTOS PERMANENTES DE 5 O MAS AÑOS-SIN VARIEDAD	S	418	12,70	16,06	16,06	16,06		16,06			16,06	16,06
170000006714864	41-073-020-09002-003	62000 PASTOS PERMANENTES DE 5 O MAS AÑOS-SIN VARIEDAD	S	418	8,80	0,22	0,22	0,22		0,22			0,22	0,22
170000006714865	41-073-020-00002-009	62000 PASTOS PERMANENTES DE 5 O MAS AÑOS-SIN VARIEDAD	S	418	11,60	0,06	0,06	0,06		0,06			0,06	0,06
170000006714866	41-073-020-00003-020	62000 PASTOS PERMANENTES DE 5 O MAS AÑOS-SIN VARIEDAD	S	418	10,40	3,19	3,19	3,19		3,19			3,19	3,19
170000006714867	41-073-020-00002-006	62000 PASTOS PERMANENTES DE 5 O MAS AÑOS-SIN VARIEDAD	S	418	10,00	0,21	0,21	0,21		0,21			0,21	0,21
170000006714868	41-073-020-00003-014	62000 PASTOS PERMANENTES DE 5 O MAS AÑOS-SIN VARIEDAD	S	418	10,60	3,65	3,65	3,65		3,65			3,65	3,65
170000006714869	41-073-020-09004-032	62000 PASTOS PERMANENTES DE 5 O MAS AÑOS-SIN VARIEDAD	S	418	12,70	9,85	9,85	9,85		9,85			9,85	9,85
170000006714870	41-073-020-00004-010	62000 PASTOS PERMANENTES DE 5 O MAS AÑOS-SIN VARIEDAD	S	418	18,20	12,97	12,97	12,97		12,97			12,97	12,97
170000006714871	41-073-020-00006-008	62000 PASTOS PERMANENTES DE 5 O MAS AÑOS-SIN VARIEDAD	S	418	17,40	2,69	2,69	2,69		3,58			2,69	2,69
170000006714872	41-073-020-09004-016	62000 PASTOS PERMANENTES DE 5 O MAS AÑOS-SIN VARIEDAD	S	418	11,00	6,57	6,57	6,57		6,57			6,57	6,57
170000006714873	41-073-020-09004-033	62000 PASTOS PERMANENTES DE 5 O MAS AÑOS-SIN VARIEDAD	S	418	6,60	2,68	2,68	2,68		2,68			2,68	2,68
170000006714874	41-073-020-00009-010	62000 PASTOS PERMANENTES DE 5 O MAS AÑOS-SIN VARIEDAD	S	418	9,60	0,80	0,80	0,80		0,80			0,80	0,80
170000006714878	41-073-020-09004-005	62000 PASTOS PERMANENTES DE 5 O MAS AÑOS-SIN VARIEDAD	S	418	15,10	6,40	6,40	6,40		6,40			6,40	6,40
170000006714879	41-073-020-09004-052	62000 PASTOS PERMANENTES DE 5 O MAS AÑOS-SIN VARIEDAD	S	418	7,20	0,56	0,56	0,56		0,56			0,56	0,56
170000006714884	41-073-020-09004-022	62000 PASTOS PERMANENTES DE 5 O MAS AÑOS-SIN VARIEDAD	S	418	7,80	1,56	1,56	1,56		1,84			1,56	1,56
170000006714885	41-073-020-09004-054	62000 PASTOS PERMANENTES DE 5 O MAS AÑOS-SIN VARIEDAD	S	418	6,30	8,32	8,32	8,32		8,32			8,32	8,32
170000006714886	41-073-020-00004-012	62000 PASTOS PERMANENTES DE 5 O MAS AÑOS-SIN VARIEDAD	S	418	16,80	60,63	60,63	60,63		71,33			60,63	60,63
170000006714887	41-073-020-09009-002	62000 PASTOS PERMANENTES DE 5 O MAS AÑOS-SIN VARIEDAD	S	418	13,00	28,14	28,14	28,14		33,10			28,14	28,14
170000006714888	41-073-020-00009-012	62000 PASTOS PERMANENTES DE 5 O MAS AÑOS-SIN VARIEDAD	S	418	23,00	0,38	0,38	0,38		0,45			0,38	0,38
170000006714889	41-073-020-00006-006	62000 PASTOS PERMANENTES DE 5 O MAS AÑOS-SIN VARIEDAD	S	418	20,10	3,56	3,56	3,56		5,48			3,56	3,56
170000006714890	41-073-020-09004-006	62000 PASTOS PERMANENTES DE 5 O MAS AÑOS-SIN VARIEDAD	S	418	4,40	1,35	1,35	1,35		1,35			1,35	1,35
170000006714891	41-073-020-09004-053	62000 PASTOS PERMANENTES DE 5 O MAS AÑOS-SIN VARIEDAD	S	418	16,30	4,36	4,36	4,36		4,36			4,36	4,36
170000006714892	41-073-020-00002-001	62000 PASTOS PERMANENTES DE 5 O MAS AÑOS-SIN VARIEDAD	S	418	15,60	13,98	13,98	13,98		13,98			13,98	13,98
170000006714893	41-073-020-09004-025	62000 PASTOS PERMANENTES DE 5 O MAS AÑOS-SIN VARIEDAD	S	418	13,60	0,71	0,71	0,71		0,71			0,71	0,71
170000006714894	41-073-017-09011-001	62000 PASTOS PERMANENTES DE 5 O MAS AÑOS-SIN VARIEDAD	S	418	19,40	5,39	5,39	5,39		6,34			5,39	5,39
170000006714895	41-073-017-09011-093	62000 PASTOS PERMANENTES DE 5 O MAS AÑOS-SIN VARIEDAD	S	418	11,80	6,40	6,40	6,40		6,40			6,40	6,40
170000006714896	41-073-020-00002-003	62000 PASTOS PERMANENTES DE 5 O MAS AÑOS-SIN VARIEDAD	S	418	9,30	0,17	0,17	0,17		0,17			0,17	0,17
170000006714897	41-073-020-09004-023	62000 PASTOS PERMANENTES DE 5 O MAS AÑOS-SIN VARIEDAD	S	418	7,80	3,72	3,72	3,72		3,72			3,72	3,72
170000006714898	41-073-020-00002-005	62000 PASTOS PERMANENTES DE 5 O MAS AÑOS-SIN VARIEDAD	S	418	14,30	8,33	8,33	8,33		8,33			8,33	8,33
170000006714899	41-073-020-09004-004	62000 PASTOS PERMANENTES DE 5 O MAS AÑOS-SIN VARIEDAD	S	418	10,50	21,05	21,05	21,05		21,05			21,05	21,05
170000006714900	41-073-020-00004-013	62000 PASTOS PERMANENTES DE 5 O MAS AÑOS-SIN VARIEDAD	S	418	10,00	1,17	1,17	1,17		1,38			1,17	1,17
170000006714901	41-073-020-00009-004	62000 PASTOS PERMANENTES DE 5 O MAS AÑOS-SIN VARIEDAD	S	418	13,50	1,21	1,21	1,21		1,21			1,21	1,21
170000006714902	41-073-020-00004-008	62000 PASTOS PERMANENTES DE 5 O MAS AÑOS-SIN VARIEDAD	S	418	17,10	0,89	0,89	0,89		1,05			0,89	0,89
170000006714904	41-073-020-09004-035	62000 PASTOS PERMANENTES DE 5 O MAS AÑOS-SIN VARIEDAD	S	418	6,90	0,79	0,79	0,79		0,79			0,79	0,79
170000006714905	41-073-020-09004-041	62000 PASTOS PERMANENTES DE 5 O MAS AÑOS-SIN VARIEDAD	S	418	10,70	0,19	0,19	0,19		0,19			0,19	0,19
170000006714906	41-073-017-09011-085	62000 PASTOS PERMANENTES DE 5 O MAS AÑOS-SIN VARIEDAD	S	418	28,00	1,37	1,37	1,37		2,11			1,37	1,37
170000006714915	41-073-020-09004-034	62000 PASTOS PERMANENTES DE 5 O MAS AÑOS-SIN VARIEDAD	S	418	11,60	1,59	1,59	1,59		1,59			1,59	1,59
170000006714916	41-073-020-09004-030	62000 PASTOS PERMANENTES DE 5 O MAS AÑOS-SIN VARIEDAD	S	418	8,60	0,21	0,21	0,21		0,25			0,21	0,21
170000006714917	41-073-020-00009-008	62000 PASTOS PERMANENTES DE 5 O MAS AÑOS-SIN VARIEDAD	S	418	10,10	0,65	0,65	0,65		0,65			0,65	0,65
170000006714918	41-073-020-00009-011	62000 PASTOS PERMANENTES DE 5 O MAS AÑOS-SIN VARIEDAD	S	418	14,50	1,27	1,27	1,27		1,27			1,27	1,27
170000006714919	41-073-020-09009-008	62000 PASTOS PERMANENTES DE 5 O MAS AÑOS-SIN VARIEDAD	S	418	11,60	0,08	0,08	0,08		0,13			0,08	0,08
170000006714922	41-073-020-09009-004	62000 PASTOS PERMANENTES DE 5 O MAS AÑOS-SIN VARIEDAD	S	418	11,30	0,37	0,37	0,37		0,44			0,37	0,37

INCIDENCIAS**INCIDENCIA DESCRIPCIÓN**

256 Solicitud con recintos no declarados en campaña actual con una reducción por omisión de superficie superior al 3%

(1) Superficie declarada admisible ajustada con la superficie comprometida.
(2) Factor de penalización valorando el alcance para el tipo de compromiso.Puede verificar la integridad de una copia de este documento mediante la lectura del código QR adjunto o mediante el acceso a la dirección <https://ws050.juntadeandalucia.es/verificarFirma> indicando el código de VERIFICACIÓN

FIRMADO POR

RAQUEL MARIA ESPIN CRESPO

17/12/2024

VERIFICACIÓN

Pk2jm6UYDU9J72AMTZUYRN3GET48NG

PÁG. 8351/9349



**INCIDENCIAS****INCIDENCIA DESCRIPCIÓN**

CÓDIGO PARA EL PORCENTAJE DE REDUCCIÓN POR OMISIÓN QUE CORRESPONDE A LA SOLICITUD:1

- 100407 Explotación solicitada no forma parte de ningún organismo de control autorizado para la producción ecológica en Andalucía o fecha de inscripción posterior al plazo establecido (Anexo I. Criterios de Subvencionabilidad. Orden 28 de marzo de 2023).
Explotación:ES410330000316 Especie:PORCINO
Explotación:ES410730000083 Especie:PORCINO
- 100410 Recinto no admisible por pertenecer a una explotación ganadera No inscrita en Sipea (Artículo 10 de la Orden de 28 de marzo de 2023).
Ref:5246444 Recinto:41-033-037-00001-00002 Cultivo:62000 PASTOS PERMANENTES DE 5 O MAS AÑOS-SIN VARIEDAD Secano
Explotación:ES410330000316
Ref:5246447 Recinto:41-033-037-00001-00007 Cultivo:62000 PASTOS PERMANENTES DE 5 O MAS AÑOS-SIN VARIEDAD Secano
Explotación:ES410330000316
Ref:5246455 Recinto:41-033-038-00012-00001 Cultivo:62000 PASTOS PERMANENTES DE 5 O MAS AÑOS-SIN VARIEDAD Secano
Explotación:ES410330000316
- 100424 Solicita recinto que no está comprometido para la operación.
Ref:5246444 Recinto:41-033-037-00001-00002 Cultivo:62000 PASTOS PERMANENTES DE 5 O MAS AÑOS-SIN VARIEDAD Secano
Ref:5246447 Recinto:41-033-037-00001-00007 Cultivo:62000 PASTOS PERMANENTES DE 5 O MAS AÑOS-SIN VARIEDAD Secano
Ref:5246455 Recinto:41-033-038-00012-00001 Cultivo:62000 PASTOS PERMANENTES DE 5 O MAS AÑOS-SIN VARIEDAD Secano
Ref:1700000006714883 Recinto:41-073-020-00007-00006 Cultivo:62000 PASTOS PERMANENTES DE 5 O MAS AÑOS-SIN VARIEDAD Secano
Ref:1700000006714877 Recinto:41-073-020-00010-00001 Cultivo:62000 PASTOS PERMANENTES DE 5 O MAS AÑOS-SIN VARIEDAD Secano

Datos considerados para el Cálculo de la Carga Ganadera mínima y máxima del expediente

Explotación	Especie	Inscrito en Sipea y Admisible	Ugm Calculada para CG Mínima	Ugm Calculada para CG Máxima
ES410330000316	PORCINO	NO	0,00	2,30
ES410730000083	BOVINA	SI	116,60	116,60
ES410730000083	OVINA	SI	14,89	14,89
ES410730000083	PORCINO	NO	0,00	110,60
			131,49	244,39

Superficie determinada para Cálculo Carga Ganadera Mínima: 310,03 ha

Superficie determinada para Cálculo Carga Ganadera Máxima: 310,03 ha

Carga Ganadera Mínima Expediente: 0,42 ugm/ha

Carga Ganadera Máxima Expediente: 0,79 ugm/ha

Recintos Determinados para el Cálculo de Garga Ganadera Mínima

REF.	REFERENCIA SIGPAC	CULTIVO	DESCRIPCIÓN CULTIVO	S/R	SUP. RESUELTA (ha)
-462963	41-073-020-00003-00016	62000	PASTOS PERMANENTES DE 5 O MAS AÑOS-SIN VARIEDAD	S	0,29
-51996	41-073-020-09009-00011	62000	PASTOS PERMANENTES DE 5 O MAS AÑOS-SIN VARIEDAD	S	0,12
5246444	41-033-037-00001-00002	62000	PASTOS PERMANENTES DE 5 O MAS AÑOS-SIN VARIEDAD	S	13,16
5246447	41-033-037-00001-00007	62000	PASTOS PERMANENTES DE 5 O MAS AÑOS-SIN VARIEDAD	S	0,76
5246455	41-033-038-00012-00001	62000	PASTOS PERMANENTES DE 5 O MAS AÑOS-SIN VARIEDAD	S	20,71
1700000006714858	41-073-020-00004-00007	62000	PASTOS PERMANENTES DE 5 O MAS AÑOS-SIN VARIEDAD	S	4,44
1700000006714859	41-073-020-00004-00017	62000	PASTOS PERMANENTES DE 5 O MAS AÑOS-SIN VARIEDAD	S	15,80
1700000006714860	41-073-020-00003-00011	62000	PASTOS PERMANENTES DE 5 O MAS AÑOS-SIN VARIEDAD	S	1,47
1700000006714861	41-073-020-00003-00013	62000	PASTOS PERMANENTES DE 5 O MAS AÑOS-SIN VARIEDAD	S	2,15
1700000006714862	41-073-020-00003-00015	62000	PASTOS PERMANENTES DE 5 O MAS AÑOS-SIN VARIEDAD	S	2,01
1700000006714863	41-073-020-00003-00017	62000	PASTOS PERMANENTES DE 5 O MAS AÑOS-SIN VARIEDAD	S	16,06
1700000006714864	41-073-020-09002-00003	62000	PASTOS PERMANENTES DE 5 O MAS AÑOS-SIN VARIEDAD	S	0,22
1700000006714865	41-073-020-00002-00009	62000	PASTOS PERMANENTES DE 5 O MAS AÑOS-SIN VARIEDAD	S	0,06

(1) Superficie declarada admisible ajustada con la superficie comprometida.
(2) Factor de penalización valorando el alcance para el tipo de compromiso.Puede verificar la integridad de una copia de este documento mediante la lectura del código QR adjunto o mediante el acceso a la dirección <https://ws050.juntadeandalucia.es/verificarFirma> indicando el código de VERIFICACIÓN

FIRMADO POR

RAQUEL MARIA ESPIN CRESPO

17/12/2024

VERIFICACIÓN

Pk2jm6UYDU9J72AMTZUYRN3GET48NG

PÁG. 8352/9349



**Datos considerados para el Cálculo de la Carga Ganadera mínima y máxima del expediente****Recintos Determinados para el Cálculo de Garga Ganadera Mínima**

REF.	REFERENCIA SIGPAC	CULTIVO	DESCRIPCIÓN CULTIVO	SUP.	
				S/R	RESUELTA (ha)
1700000006714866	41-073-020-00003-00020	62000	PASTOS PERMANENTES DE 5 O MAS AÑOS-SIN VARIEDAD	S	3,19
1700000006714867	41-073-020-00002-00006	62000	PASTOS PERMANENTES DE 5 O MAS AÑOS-SIN VARIEDAD	S	0,21
1700000006714868	41-073-020-00003-00014	62000	PASTOS PERMANENTES DE 5 O MAS AÑOS-SIN VARIEDAD	S	3,65
1700000006714869	41-073-020-09004-00032	62000	PASTOS PERMANENTES DE 5 O MAS AÑOS-SIN VARIEDAD	S	9,85
1700000006714870	41-073-020-00003-00010	62000	PASTOS PERMANENTES DE 5 O MAS AÑOS-SIN VARIEDAD	S	12,97
1700000006714871	41-073-020-00006-00008	62000	PASTOS PERMANENTES DE 5 O MAS AÑOS-SIN VARIEDAD	S	2,69
1700000006714872	41-073-020-09004-00016	62000	PASTOS PERMANENTES DE 5 O MAS AÑOS-SIN VARIEDAD	S	6,57
1700000006714873	41-073-020-09004-00033	62000	PASTOS PERMANENTES DE 5 O MAS AÑOS-SIN VARIEDAD	S	2,68
1700000006714874	41-073-020-00009-00010	62000	PASTOS PERMANENTES DE 5 O MAS AÑOS-SIN VARIEDAD	S	0,80
1700000006714877	41-073-020-00010-00001	62000	PASTOS PERMANENTES DE 5 O MAS AÑOS-SIN VARIEDAD	S	4,18
1700000006714878	41-073-020-09004-00005	62000	PASTOS PERMANENTES DE 5 O MAS AÑOS-SIN VARIEDAD	S	6,40
1700000006714879	41-073-020-09004-00052	62000	PASTOS PERMANENTES DE 5 O MAS AÑOS-SIN VARIEDAD	S	0,56
1700000006714883	41-073-020-00007-00006	62000	PASTOS PERMANENTES DE 5 O MAS AÑOS-SIN VARIEDAD	S	1,19
1700000006714884	41-073-020-09004-00022	62000	PASTOS PERMANENTES DE 5 O MAS AÑOS-SIN VARIEDAD	S	1,56
1700000006714885	41-073-020-09004-00054	62000	PASTOS PERMANENTES DE 5 O MAS AÑOS-SIN VARIEDAD	S	8,32
1700000006714886	41-073-020-00004-00012	62000	PASTOS PERMANENTES DE 5 O MAS AÑOS-SIN VARIEDAD	S	60,63
1700000006714887	41-073-020-09009-00002	62000	PASTOS PERMANENTES DE 5 O MAS AÑOS-SIN VARIEDAD	S	28,14
1700000006714888	41-073-020-00009-00012	62000	PASTOS PERMANENTES DE 5 O MAS AÑOS-SIN VARIEDAD	S	0,38
1700000006714889	41-073-020-00006-00006	62000	PASTOS PERMANENTES DE 5 O MAS AÑOS-SIN VARIEDAD	S	3,56
1700000006714890	41-073-020-09004-00006	62000	PASTOS PERMANENTES DE 5 O MAS AÑOS-SIN VARIEDAD	S	1,35
1700000006714891	41-073-020-09004-00053	62000	PASTOS PERMANENTES DE 5 O MAS AÑOS-SIN VARIEDAD	S	4,36
1700000006714892	41-073-020-00002-00001	62000	PASTOS PERMANENTES DE 5 O MAS AÑOS-SIN VARIEDAD	S	13,98
1700000006714893	41-073-020-09004-00025	62000	PASTOS PERMANENTES DE 5 O MAS AÑOS-SIN VARIEDAD	S	0,71
1700000006714894	41-073-017-09011-00001	62000	PASTOS PERMANENTES DE 5 O MAS AÑOS-SIN VARIEDAD	S	5,39
1700000006714895	41-073-017-09011-00093	62000	PASTOS PERMANENTES DE 5 O MAS AÑOS-SIN VARIEDAD	S	6,40
1700000006714896	41-073-020-00002-00003	62000	PASTOS PERMANENTES DE 5 O MAS AÑOS-SIN VARIEDAD	S	0,17
1700000006714897	41-073-020-09004-00023	62000	PASTOS PERMANENTES DE 5 O MAS AÑOS-SIN VARIEDAD	S	3,72
1700000006714898	41-073-020-00002-00005	62000	PASTOS PERMANENTES DE 5 O MAS AÑOS-SIN VARIEDAD	S	8,33
1700000006714899	41-073-020-09004-00004	62000	PASTOS PERMANENTES DE 5 O MAS AÑOS-SIN VARIEDAD	S	21,05
1700000006714900	41-073-020-00004-00013	62000	PASTOS PERMANENTES DE 5 O MAS AÑOS-SIN VARIEDAD	S	1,17
1700000006714901	41-073-020-00009-00004	62000	PASTOS PERMANENTES DE 5 O MAS AÑOS-SIN VARIEDAD	S	1,21
1700000006714902	41-073-020-00004-00008	62000	PASTOS PERMANENTES DE 5 O MAS AÑOS-SIN VARIEDAD	S	0,89
1700000006714904	41-073-020-09004-00035	62000	PASTOS PERMANENTES DE 5 O MAS AÑOS-SIN VARIEDAD	S	0,79
1700000006714905	41-073-020-09004-00041	62000	PASTOS PERMANENTES DE 5 O MAS AÑOS-SIN VARIEDAD	S	0,19
1700000006714906	41-073-017-09011-00085	62000	PASTOS PERMANENTES DE 5 O MAS AÑOS-SIN VARIEDAD	S	1,37
1700000006714915	41-073-020-09004-00034	62000	PASTOS PERMANENTES DE 5 O MAS AÑOS-SIN VARIEDAD	S	1,59

(1) Superficie declarada admisible ajustada con la superficie comprometida.
(2) Factor de penalización valorando el alcance para el tipo de compromiso.Puede verificar la integridad de una copia de este documento mediante la lectura del código QR adjunto o mediante el acceso a la dirección <https://ws050.juntadeandalucia.es/verificarFirma> indicando el código de VERIFICACIÓN

FIRMADO POR

RAQUEL MARIA ESPIN CRESPO

17/12/2024

VERIFICACIÓN

Pk2jm6UYDU9J72AMTZUYRN3GET48NG

PÁG. 8353/9349



**Datos considerados para el Cálculo de la Carga Ganadera mínima y máxima del expediente****Recintos Determinados para el Cálculo de Garga Ganadera Mínima**

<u>REF.</u>	<u>REFERENCIA SIGPAC</u>	<u>CULTIVO</u>	<u>DESCRIPCIÓN CULTIVO</u>	<u>S/R</u>	<u>SUP. RESUELTA (ha)</u>
1700000006714916	41-073-020-09004-00030	62000	PASTOS PERMANENTES DE 5 O MAS AÑOS-SIN VARIEDAD	S	0,21
1700000006714917	41-073-020-00009-00008	62000	PASTOS PERMANENTES DE 5 O MAS AÑOS-SIN VARIEDAD	S	0,65
1700000006714918	41-073-020-00009-00011	62000	PASTOS PERMANENTES DE 5 O MAS AÑOS-SIN VARIEDAD	S	1,27
1700000006714919	41-073-020-09009-00008	62000	PASTOS PERMANENTES DE 5 O MAS AÑOS-SIN VARIEDAD	S	0,08
1700000006714922	41-073-020-09009-00004	62000	PASTOS PERMANENTES DE 5 O MAS AÑOS-SIN VARIEDAD	S	0,37

Recintos Determinados para el Cálculo de Garga Ganadera Máxima

<u>REF.</u>	<u>REFERENCIA SIGPAC</u>	<u>CULTIVO</u>	<u>DESCRIPCIÓN CULTIVO</u>	<u>S/R</u>	<u>SUP. RESUELTA (ha)</u>
-462963	41-073-020-00003-00016	62000	PASTOS PERMANENTES DE 5 O MAS AÑOS-SIN VARIEDAD	S	0,29
-51996	41-073-020-09009-00011	62000	PASTOS PERMANENTES DE 5 O MAS AÑOS-SIN VARIEDAD	S	0,12
5246444	41-033-037-00001-00002	62000	PASTOS PERMANENTES DE 5 O MAS AÑOS-SIN VARIEDAD	S	13,16
5246447	41-033-037-00001-00007	62000	PASTOS PERMANENTES DE 5 O MAS AÑOS-SIN VARIEDAD	S	0,76
5246455	41-033-038-00012-00001	62000	PASTOS PERMANENTES DE 5 O MAS AÑOS-SIN VARIEDAD	S	20,71
1700000006714858	41-073-020-00004-00007	62000	PASTOS PERMANENTES DE 5 O MAS AÑOS-SIN VARIEDAD	S	4,44
1700000006714859	41-073-020-00004-00017	62000	PASTOS PERMANENTES DE 5 O MAS AÑOS-SIN VARIEDAD	S	15,80
1700000006714860	41-073-020-00003-00011	62000	PASTOS PERMANENTES DE 5 O MAS AÑOS-SIN VARIEDAD	S	1,47
1700000006714861	41-073-020-00003-00013	62000	PASTOS PERMANENTES DE 5 O MAS AÑOS-SIN VARIEDAD	S	2,15
1700000006714862	41-073-020-00003-00015	62000	PASTOS PERMANENTES DE 5 O MAS AÑOS-SIN VARIEDAD	S	2,01
1700000006714863	41-073-020-00003-00017	62000	PASTOS PERMANENTES DE 5 O MAS AÑOS-SIN VARIEDAD	S	16,06
1700000006714864	41-073-020-09002-00003	62000	PASTOS PERMANENTES DE 5 O MAS AÑOS-SIN VARIEDAD	S	0,22
1700000006714865	41-073-020-00002-00009	62000	PASTOS PERMANENTES DE 5 O MAS AÑOS-SIN VARIEDAD	S	0,06
1700000006714866	41-073-020-00003-00020	62000	PASTOS PERMANENTES DE 5 O MAS AÑOS-SIN VARIEDAD	S	3,19
1700000006714867	41-073-020-00002-00006	62000	PASTOS PERMANENTES DE 5 O MAS AÑOS-SIN VARIEDAD	S	0,21
1700000006714868	41-073-020-00003-00014	62000	PASTOS PERMANENTES DE 5 O MAS AÑOS-SIN VARIEDAD	S	3,65
1700000006714869	41-073-020-09004-00032	62000	PASTOS PERMANENTES DE 5 O MAS AÑOS-SIN VARIEDAD	S	9,85
1700000006714870	41-073-020-00003-00010	62000	PASTOS PERMANENTES DE 5 O MAS AÑOS-SIN VARIEDAD	S	12,97
1700000006714871	41-073-020-00006-00008	62000	PASTOS PERMANENTES DE 5 O MAS AÑOS-SIN VARIEDAD	S	2,69
1700000006714872	41-073-020-09004-00016	62000	PASTOS PERMANENTES DE 5 O MAS AÑOS-SIN VARIEDAD	S	6,57
1700000006714873	41-073-020-09004-00033	62000	PASTOS PERMANENTES DE 5 O MAS AÑOS-SIN VARIEDAD	S	2,68
1700000006714874	41-073-020-00009-00010	62000	PASTOS PERMANENTES DE 5 O MAS AÑOS-SIN VARIEDAD	S	0,80
1700000006714877	41-073-020-00010-00001	62000	PASTOS PERMANENTES DE 5 O MAS AÑOS-SIN VARIEDAD	S	4,18
1700000006714878	41-073-020-09004-00005	62000	PASTOS PERMANENTES DE 5 O MAS AÑOS-SIN VARIEDAD	S	6,40
1700000006714879	41-073-020-09004-00052	62000	PASTOS PERMANENTES DE 5 O MAS AÑOS-SIN VARIEDAD	S	0,56
1700000006714883	41-073-020-00007-00006	62000	PASTOS PERMANENTES DE 5 O MAS AÑOS-SIN VARIEDAD	S	1,19
1700000006714884	41-073-020-09004-00022	62000	PASTOS PERMANENTES DE 5 O MAS AÑOS-SIN VARIEDAD	S	1,56
1700000006714885	41-073-020-09004-00054	62000	PASTOS PERMANENTES DE 5 O MAS AÑOS-SIN VARIEDAD	S	8,32
1700000006714886	41-073-020-00004-00012	62000	PASTOS PERMANENTES DE 5 O MAS AÑOS-SIN VARIEDAD	S	60,63

(1) Superficie declarada admisible ajustada con la superficie comprometida.
(2) Factor de penalización valorando el alcance para el tipo de compromiso.

Puede verificar la integridad de una copia de este documento mediante la lectura del código QR adjunto o mediante el acceso a la dirección <https://ws050.juntadeandalucia.es/verificarFirma> indicando el código de VERIFICACIÓN

FIRMADO POR

RAQUEL MARIA ESPIN CRESPO

17/12/2024

VERIFICACIÓN

Pk2jm6UYDU9J72AMTZUYRN3GET48NG

PÁG. 8354/9349



**Datos considerados para el Cálculo de la Carga Ganadera mínima y máxima del expediente****Recintos Determinados para el Cálculo de Garga Ganadera Máxima**

REF.	REFERENCIA SIGPAC	CULTIVO	DESCRIPCIÓN CULTIVO	SUP.	
				S/R	RESUELTA (ha)
1700000006714887	41-073-020-09009-00002	62000	PASTOS PERMANENTES DE 5 O MAS AÑOS-SIN VARIEDAD	S	28,14
1700000006714888	41-073-020-00009-00012	62000	PASTOS PERMANENTES DE 5 O MAS AÑOS-SIN VARIEDAD	S	0,38
1700000006714889	41-073-020-00006-00006	62000	PASTOS PERMANENTES DE 5 O MAS AÑOS-SIN VARIEDAD	S	3,56
1700000006714890	41-073-020-09004-00006	62000	PASTOS PERMANENTES DE 5 O MAS AÑOS-SIN VARIEDAD	S	1,35
1700000006714891	41-073-020-09004-00053	62000	PASTOS PERMANENTES DE 5 O MAS AÑOS-SIN VARIEDAD	S	4,36
1700000006714892	41-073-020-00002-00001	62000	PASTOS PERMANENTES DE 5 O MAS AÑOS-SIN VARIEDAD	S	13,98
1700000006714893	41-073-020-09004-00025	62000	PASTOS PERMANENTES DE 5 O MAS AÑOS-SIN VARIEDAD	S	0,71
1700000006714894	41-073-017-09011-00001	62000	PASTOS PERMANENTES DE 5 O MAS AÑOS-SIN VARIEDAD	S	5,39
1700000006714895	41-073-017-09011-00093	62000	PASTOS PERMANENTES DE 5 O MAS AÑOS-SIN VARIEDAD	S	6,40
1700000006714896	41-073-020-00002-00003	62000	PASTOS PERMANENTES DE 5 O MAS AÑOS-SIN VARIEDAD	S	0,17
1700000006714897	41-073-020-09004-00023	62000	PASTOS PERMANENTES DE 5 O MAS AÑOS-SIN VARIEDAD	S	3,72
1700000006714898	41-073-020-00002-00005	62000	PASTOS PERMANENTES DE 5 O MAS AÑOS-SIN VARIEDAD	S	8,33
1700000006714899	41-073-020-09004-00004	62000	PASTOS PERMANENTES DE 5 O MAS AÑOS-SIN VARIEDAD	S	21,05
1700000006714900	41-073-020-00004-00013	62000	PASTOS PERMANENTES DE 5 O MAS AÑOS-SIN VARIEDAD	S	1,17
1700000006714901	41-073-020-00009-00004	62000	PASTOS PERMANENTES DE 5 O MAS AÑOS-SIN VARIEDAD	S	1,21
1700000006714902	41-073-020-00004-00008	62000	PASTOS PERMANENTES DE 5 O MAS AÑOS-SIN VARIEDAD	S	0,89
1700000006714904	41-073-020-09004-00035	62000	PASTOS PERMANENTES DE 5 O MAS AÑOS-SIN VARIEDAD	S	0,79
1700000006714905	41-073-020-09004-00041	62000	PASTOS PERMANENTES DE 5 O MAS AÑOS-SIN VARIEDAD	S	0,19
1700000006714906	41-073-017-09011-00085	62000	PASTOS PERMANENTES DE 5 O MAS AÑOS-SIN VARIEDAD	S	1,37
1700000006714915	41-073-020-09004-00034	62000	PASTOS PERMANENTES DE 5 O MAS AÑOS-SIN VARIEDAD	S	1,59
1700000006714916	41-073-020-09004-00030	62000	PASTOS PERMANENTES DE 5 O MAS AÑOS-SIN VARIEDAD	S	0,21
1700000006714917	41-073-020-00009-00008	62000	PASTOS PERMANENTES DE 5 O MAS AÑOS-SIN VARIEDAD	S	0,65
1700000006714918	41-073-020-00009-00011	62000	PASTOS PERMANENTES DE 5 O MAS AÑOS-SIN VARIEDAD	S	1,27
1700000006714919	41-073-020-09009-00008	62000	PASTOS PERMANENTES DE 5 O MAS AÑOS-SIN VARIEDAD	S	0,08
1700000006714922	41-073-020-09009-00004	62000	PASTOS PERMANENTES DE 5 O MAS AÑOS-SIN VARIEDAD	S	0,37

Incidencias de carga ganadera**INCIDENCIA DESCRIPCIÓN**

100407 Explotación solicitada no forma parte de ningún organismo de control autorizado para la producción ecológica en Andalucía o fecha de inscripción posterior al plazo establecido (Anexo I. Criterios de Subvencionabilidad. Orden 28 de marzo de 2023).
Explotación:ES410330000316 Especie:PORCINO
Explotación:ES410730000083 Especie:PORCINO

(1) Superficie declarada admisible ajustada con la superficie comprometida.
(2) Factor de penalización valorando el alcance para el tipo de compromiso.

Puede verificar la integridad de una copia de este documento mediante la lectura del código QR adjunto o mediante el acceso a la dirección <https://ws050.juntadeandalucia.es/verificarFirma> indicando el código de VERIFICACIÓN

FIRMADO POR	RAQUEL MARIA ESPIN CRESPO	17/12/2024	
VERIFICACIÓN	Pk2jm6UYDU9J72AMTZUYRN3GET48NG	PÁG. 8355/9349	

**APELLIDOS Y NOMBRE / RAZÓN SOCIAL**

ARGUESO DIAZ TRECHUELO IGNACIO

NIF

***4800*

EXPEDIENTE

1147328

ANUALIDAD DE PAGO

1ª

IMPORTE POR ANUALIDAD

	2023	2024	2025	2026	2027
IMPORTE MÁXIMO SUBVENCIONABLE	27.209,34 €	27.209,34 €	23.671,01 €	22.674,45 €	22.674,45 €
IMPORTE MEDIO DE TRANSFERENCIA (€/ha)	54,16 €	54,16 €	47,11 €	45,13 €	45,13 €

RESUMEN DE UNIDADES

Cód	GRUPO DE PAGO	Sup. Dec. Admisible (ha)	Sup. Comprometida (ha)	Sup. ajustada compromiso (1) (ha)	% sobredec.	Sup. Resuelta (ha)	Importe Declarado	Importe Topado	Importe Resuelto	Importe tras sobredec.
418	PASTOS ASOCIADOS A GANADERÍA ECOLÓGICA	484,07		482,33	0,00	482,33	21.658,03	21.229,99	21.229,99	21.229,99
419	OLIVAR	20,10		20,10	0,00	20,10	5.979,35	5.979,35	5.979,35	5.979,35
TOTAL		504,17	502,43	502,43		502,43	27.637,38	27.209,34	27.209,34	27.209,34

APLICACIÓN DE REDUCCIONES Y PENALIZACIONES

GRUPO DE PAGO	Importe Calculado	Importe prereduc.	Criterios de subvencionabilidad y compromisos	Presentación tardía	Omisión declaración	Condicionalidad	IMPORTE (Euros) RESUELTO
OLIVAR	5.979,35	5.979,35	0,00	0,00	0,00	0,00	5.979,35
PASTOS ASOCIADOS A GANADERÍA	21.229,99	21.229,99	0,00	0,00	0,00	0,00	21.229,99
TOTAL	27.209,34	27.209,34					27.209,34

RESUMEN DE PAGOS

	RESUELTO	FEADER	MAPA	CAPADR
OLIVAR - Pago realizado	5.979,35 €	5.082,45 €	586,57 €	310,33 €
PASTOS ASOCIADOS A GANADERÍA ECOLÓGICA - Pago realizado	21.229,99 €	18.045,49 €	2.082,66 €	1.101,84 €
TOTAL	27.209,34 €	23.127,94 €	2.669,23 €	1.412,17 €

(1) Superficie declarada admisible ajustada con la superficie comprometida.
(2) Factor de penalización valorando el alcance para el tipo de compromiso.Puede verificar la integridad de una copia de este documento mediante la lectura del código QR adjunto o mediante el acceso a la dirección <https://ws050.juntadeandalucia.es/verificarFirma> indicando el código de VERIFICACIÓN

FIRMADO POR

RAQUEL MARIA ESPIN CRESPO

17/12/2024

VERIFICACIÓN

Pk2jm6UYDU9J72AMTZUYRN3GET48NG

PÁG. 8356/9349



**RECINTOS RESUELTOS**

REF.	REFERENCIA SIGPAC	CULTIVO DESCRIPCIÓN CULTIVO	S/R	G.PAGO	PEND. MEDIA (%)	SUP. DEC. ADMISIBLE (ha)	SUP. COMPROM. (ha)	SUP. AJUSTADA COMPR.(1) (ha)	SUP. CONV. SIGPAC (ha)	SUP. CERTIF. (ha)	SUP. CAMPO (ha)	SUP. CAMPO DETER. CULT. DECLARADO (ha)	SUP. DEC. REDUCIDA (ha)	SUP. RESUELTA (ha)
-1376810	41-095-039-00003-037	20000 BARBECHO TRADICIONAL-SIN VARIEDAD	S	418	9,80	3,72	3,72	3,72		6,11			3,72	3,72
-1376103	41-095-041-00003-012	20000 BARBECHO TRADICIONAL-SIN VARIEDAD	S	418	7,20	2,84	2,84	2,84		4,44			2,84	2,84
-1096753	41-095-041-00003-005	62000 PASTOS PERMANENTES DE 5 O MAS AÑOS-SIN VARIEDAD	S	418	5,70	4,67	4,60	4,60		4,67			4,60	4,60
-1096692	41-095-039-00003-005	20000 BARBECHO TRADICIONAL-SIN VARIEDAD	S	418	10,50	0,32	0,32	0,32		0,32			0,32	0,32
-1096690	41-095-039-00003-005	20000 BARBECHO TRADICIONAL-SIN VARIEDAD	S	418	10,50	0,72	0,72	0,72		0,72			0,72	0,72
-1095707	41-095-039-00001-013	20000 BARBECHO TRADICIONAL-SIN VARIEDAD	S	418	11,50	1,19	1,19	1,19		1,69			1,19	1,19
-1095655	41-095-030-00124-027	20000 BARBECHO TRADICIONAL-SIN VARIEDAD	S	418	10,70	3,13	3,13	3,13		9,83			3,13	3,13
-1083939	41-095-043-00059-004	62000 PASTOS PERMANENTES DE 5 O MAS AÑOS-SIN VARIEDAD	S	418	12,60	0,20	0,20	0,20		0,27			0,20	0,20
-1083938	41-095-043-00058-008	20000 BARBECHO TRADICIONAL-SIN VARIEDAD	S	418	11,50	0,34	0,34	0,34		0,34			0,34	0,34
-1083937	41-095-043-00057-008	62000 PASTOS PERMANENTES DE 5 O MAS AÑOS-SIN VARIEDAD	S	418	14,80	0,32	0,32	0,32		0,38			0,32	0,32
-1083936	41-095-042-00027-025	20000 BARBECHO TRADICIONAL-SIN VARIEDAD	S	418	7,00	0,03	0,03	0,03		0,03			0,03	0,03
-1083930	41-095-042-00008-008	62000 PASTOS PERMANENTES DE 5 O MAS AÑOS-SIN VARIEDAD	S	418	7,60	3,02	3,02	3,02		3,02			3,02	3,02
-1083922	41-095-042-00003-010	62000 PASTOS PERMANENTES DE 5 O MAS AÑOS-SIN VARIEDAD	S	418	11,30	0,01	0,01	0,01		0,01			0,01	0,01
-1083919	41-095-041-00003-101	62000 PASTOS PERMANENTES DE 5 O MAS AÑOS-SIN VARIEDAD	S	418	5,40	0,01	0,01	0,01		0,01			0,01	0,01
-1083918	41-095-041-00003-099	62000 PASTOS PERMANENTES DE 5 O MAS AÑOS-SIN VARIEDAD	S	418	22,40	0,50	0,50	0,50		0,59			0,50	0,50
-1083917	41-095-041-00003-098	62000 PASTOS PERMANENTES DE 5 O MAS AÑOS-SIN VARIEDAD	S	418	2,30	0,20	0,20	0,20		0,27			0,20	0,20
-1083914	41-095-041-00003-094	20000 BARBECHO TRADICIONAL-SIN VARIEDAD	S	418	14,80	1,54	1,54	1,54		1,54			1,54	1,54
-1083913	41-095-041-00003-093	62000 PASTOS PERMANENTES DE 5 O MAS AÑOS-SIN VARIEDAD	S	418	5,60	0,63	0,63	0,63		0,63			0,63	0,63
-1083912	41-095-041-00003-092	62000 PASTOS PERMANENTES DE 5 O MAS AÑOS-SIN VARIEDAD	S	418	9,00	0,35	0,35	0,35		0,35			0,35	0,35
-1083911	41-095-041-00003-090	20000 BARBECHO TRADICIONAL-SIN VARIEDAD	S	418	13,60	4,13	4,13	4,13		4,13			4,13	4,13
-1083910	41-095-041-00003-089	62000 PASTOS PERMANENTES DE 5 O MAS AÑOS-SIN VARIEDAD	S	418	12,10	0,05	0,05	0,05		0,07			0,05	0,05
-1083908	41-095-041-00003-083	62000 PASTOS PERMANENTES DE 5 O MAS AÑOS-SIN VARIEDAD	S	418	9,90	0,04	0,04	0,04		0,04			0,04	0,04
-1083907	41-095-041-00003-082	20000 BARBECHO TRADICIONAL-SIN VARIEDAD	S	418	4,40	0,03	0,03	0,03		0,03			0,03	0,03
-1083906	41-095-041-00003-081	20000 BARBECHO TRADICIONAL-SIN VARIEDAD	S	418	6,10	0,03	0,03	0,03		0,03			0,03	0,03
-1083905	41-095-041-00003-012	20000 BARBECHO TRADICIONAL-SIN VARIEDAD	S	418	7,20	1,28	1,28	1,28		2,00			1,28	1,28
-1083904	41-095-040-09011-024	62000 PASTOS PERMANENTES DE 5 O MAS AÑOS-SIN VARIEDAD	S	418	18,10	0,04	0,04	0,04		0,04			0,04	0,04
-1083897	41-095-040-00007-024	62000 PASTOS PERMANENTES DE 5 O MAS AÑOS-SIN VARIEDAD	S	418	22,00	0,05	0,05	0,05		0,05			0,05	0,05
-1083896	41-095-040-00007-022	62000 PASTOS PERMANENTES DE 5 O MAS AÑOS-SIN VARIEDAD	S	418	13,80	3,19	3,19	3,19		3,19			3,19	3,19
-1083895	41-095-040-00007-021	62000 PASTOS PERMANENTES DE 5 O MAS AÑOS-SIN VARIEDAD	S	418	15,60	6,84	6,84	6,84		6,84			6,84	6,84
-1083894	41-095-040-00007-018	62000 PASTOS PERMANENTES DE 5 O MAS AÑOS-SIN VARIEDAD	S	418	15,00	0,27	0,27	0,27		0,27			0,27	0,27
-1083893	41-095-040-00007-017	62000 PASTOS PERMANENTES DE 5 O MAS AÑOS-SIN VARIEDAD	S	418	30,80	0,63	0,63	0,63		0,63			0,63	0,63
-1083892	41-095-040-00007-014	62000 PASTOS PERMANENTES DE 5 O MAS AÑOS-SIN VARIEDAD	S	418	18,90	0,18	0,18	0,18		0,21			0,18	0,18
-1083891	41-095-040-00007-013	62000 PASTOS PERMANENTES DE 5 O MAS AÑOS-SIN VARIEDAD	S	418	15,80	0,61	0,61	0,61		0,61			0,61	0,61
-1083887	41-095-040-00003-013	62000 PASTOS PERMANENTES DE 5 O MAS AÑOS-SIN VARIEDAD	S	418	10,80	0,16	0,16	0,16		0,21			0,16	0,16
-1083886	41-095-040-00003-011	62000 PASTOS PERMANENTES DE 5 O MAS AÑOS-SIN VARIEDAD	S	418	7,60	0,02	0,02	0,02		0,02			0,02	0,02
-1083884	41-095-039-00003-058	62000 PASTOS PERMANENTES DE 5 O MAS AÑOS-SIN VARIEDAD	S	418	2,50	0,10	0,10	0,10		0,23			0,10	0,10
-1083883	41-095-039-00003-056	20000 BARBECHO TRADICIONAL-SIN VARIEDAD	S	418	17,00	0,08	0,08	0,08		0,08			0,08	0,08
-1083882	41-095-039-00003-055	20000 BARBECHO TRADICIONAL-SIN VARIEDAD	S	418	7,30	0,04	0,04	0,04		0,04			0,04	0,04
-1083881	41-095-039-00003-054	20000 BARBECHO TRADICIONAL-SIN VARIEDAD	S	418	8,90	0,04	0,04	0,04		0,04			0,04	0,04
-1083880	41-095-039-00003-053	20000 BARBECHO TRADICIONAL-SIN VARIEDAD	S	418	7,30	0,03	0,03	0,03		0,03			0,03	0,03
-1083879	41-095-039-00003-052	20000 BARBECHO TRADICIONAL-SIN VARIEDAD	S	418	16,60	0,06	0,06	0,06		0,06			0,06	0,06
-1083878	41-095-039-00003-051	20000 BARBECHO TRADICIONAL-SIN VARIEDAD	S	418	12,40	0,03	0,03	0,03		0,03			0,03	0,03
-1083877	41-095-039-00003-050	20000 BARBECHO TRADICIONAL-SIN VARIEDAD	S	418	13,20	0,03	0,03	0,03		0,03			0,03	0,03
-1083876	41-095-039-00003-049	20000 BARBECHO TRADICIONAL-SIN VARIEDAD	S	418	6,40	0,04	0,04	0,04		0,04			0,04	0,04
-1083875	41-095-039-00003-048	20000 BARBECHO TRADICIONAL-SIN VARIEDAD	S	418	19,40	0,13	0,13	0,13		0,13			0,13	0,13
-1083874	41-095-039-00003-047	20000 BARBECHO TRADICIONAL-SIN VARIEDAD	S	418	7,60	0,08	0,08	0,08		0,08			0,08	0,08
-1083873	41-095-039-00003-046	20000 BARBECHO TRADICIONAL-SIN VARIEDAD	S	418	14,80	0,03	0,03	0,03		0,03			0,03	0,03
-1083872	41-095-039-00003-044	62000 PASTOS PERMANENTES DE 5 O MAS AÑOS-SIN VARIEDAD	S	418	2,00	0,09	0,09	0,09		0,11			0,09	0,09
-1083871	41-095-039-00003-043	62000 PASTOS PERMANENTES DE 5 O MAS AÑOS-SIN VARIEDAD	S	418	9,50	0,56	0,56	0,56		0,66			0,56	0,56
-1083867	41-095-039-00003-009	20000 BARBECHO TRADICIONAL-SIN VARIEDAD	S	418	9,80	0,01	0,01	0,01		12,40			0,01	0,01
-1083865	41-095-039-00001-018	20000 BARBECHO TRADICIONAL-SIN VARIEDAD	S	418	11,50	0,03	0,03	0,03		0,03			0,03	0,03
-1083863	41-095-030-00125-062	20000 BARBECHO TRADICIONAL-SIN VARIEDAD	S	418	4,70	0,03	0,03	0,03		0,03			0,03	0,03
-1083861	41-095-030-00124-033	20000 BARBECHO TRADICIONAL-SIN VARIEDAD	S	418	15,00	0,04	0,04	0,04		0,04			0,04	0,04
-100218	41-095-042-00008-007	62000 PASTOS PERMANENTES DE 5 O MAS AÑOS-SIN VARIEDAD	S	418	7,20	2,81	2,74	2,74		2,81			2,74	2,74
-100216	41-095-042-00003-024	62000 PASTOS PERMANENTES DE 5 O MAS AÑOS-SIN VARIEDAD	S	418	17,10	0,15	0,15	0,15		0,15			0,15	0,15
4146185	41-095-030-00124-008	20000 BARBECHO TRADICIONAL-SIN VARIEDAD	S	418	8,00	0,20	0,20	0,20		0,20			0,20	0,20
5323257	41-095-040-00003-015	62000 PASTOS PERMANENTES DE 5 O MAS AÑOS-SIN VARIEDAD	S	418	14,00	1,50	1,50	1,50		1,50			1,50	1,50
5323259	41-095-040-09011-017	62000 PASTOS PERMANENTES DE 5 O MAS AÑOS-SIN VARIEDAD	S	418	13,80	0,07	0,07	0,07		0,08			0,07	0,07
5323262	41-095-040-09011-003	62000 PASTOS PERMANENTES DE 5 O MAS AÑOS-SIN VARIEDAD	S	418	7,40	1,02	1,02	1,02		1,02			1,02	1,02
5323267	41-095-040-00003-003	62000 PASTOS PERMANENTES DE 5 O MAS AÑOS-SIN VARIEDAD	S	418	13,00	1,66	1,66	1,66		1,66			1,66	1,66
5323273	41-095-030-00125-059	62000 PASTOS PERMANENTES DE 5 O MAS	S	418	11,20	1,39	1,39	1,39		1,39			1,39	1,39

(1) Superficie declarada admisible ajustada con la superficie comprometida.
(2) Factor de penalización valorando el alcance para el tipo de compromiso.

Puede verificar la integridad de una copia de este documento mediante la lectura del código QR adjunto o mediante el acceso a la dirección <https://ws050.juntadeandalucia.es/verificarFirma> indicando el código de VERIFICACIÓN

FIRMADO POR

RAQUEL MARIA ESPIN CRESPO

17/12/2024

VERIFICACIÓN

Pk2jm6UYDU9J72AMTZUYRN3GET48NG

PÁG. 8357/9349



**RECINTOS RESUELTOS**

REF.	REFERENCIA SIGPAC	CULTIVO	DESCRIPCIÓN CULTIVO	S/R G.PAGO	PEND. MEDIA (%)	SUP. DEC. ADMISIBLE (ha)	SUP. COMPROM. (ha)	SUP. AJUSTADA COMPROM. (1) (ha)	SUP. CONV. SIGPAC (ha)	SUP. CERTIF. (ha)	SUP. CAMPO (ha)	SUP. CAMPO DETER. CULT. DECLARADO (ha)	SUP. DEC. REDUCIDA (ha)	SUP. RESUELTA (ha)
			AÑOS-SIN VARIEDAD											
5323906	41-095-040-00003-006	62000	PASTOS PERMANENTES DE 5 O MAS AÑOS-SIN VARIEDAD	S 418	26,10	1,47	1,47	1,47		1,96			1,47	1,47
5551504	41-095-040-00003-001	62000	PASTOS PERMANENTES DE 5 O MAS AÑOS-SIN VARIEDAD	S 418	9,00	0,21	0,21	0,21		0,25			0,21	0,21
5551515	41-095-042-00003-003	62000	PASTOS PERMANENTES DE 5 O MAS AÑOS-SIN VARIEDAD	S 418	23,60	0,63	0,63	0,63		0,74			0,63	0,63
5551517	41-095-042-00003-006	62000	PASTOS PERMANENTES DE 5 O MAS AÑOS-SIN VARIEDAD	S 418	13,20	3,73	3,73	3,73		3,73			3,73	3,73
1700000007151923	41-095-040-00007-002	62000	PASTOS PERMANENTES DE 5 O MAS AÑOS-SIN VARIEDAD	S 418	7,90	0,81	0,81	0,81		0,81			0,81	0,81
1700000007151924	41-095-040-00007-001	62000	PASTOS PERMANENTES DE 5 O MAS AÑOS-SIN VARIEDAD	S 418	17,20	0,25	0,25	0,25		0,45			0,25	0,25
1700000007151925	41-095-039-00003-013	62000	PASTOS PERMANENTES DE 5 O MAS AÑOS-SIN VARIEDAD	S 418	10,20	1,32	1,32	1,32		1,55			1,32	1,32
1700000007151926	41-095-039-00003-006	62000	PASTOS PERMANENTES DE 5 O MAS AÑOS-SIN VARIEDAD	S 418	10,20	1,52	1,52	1,52		1,52			1,52	1,52
1700000007151928	41-095-041-00003-072	62000	PASTOS PERMANENTES DE 5 O MAS AÑOS-SIN VARIEDAD	S 418	9,10	0,59	0,23	0,23		0,90			0,23	0,23
1700000007151929	41-095-041-00003-043	62000	PASTOS PERMANENTES DE 5 O MAS AÑOS-SIN VARIEDAD	S 418	19,40	0,28	0,28	0,28		0,28			0,28	0,28
1700000007151930	41-095-042-00015-004	62000	PASTOS PERMANENTES DE 5 O MAS AÑOS-SIN VARIEDAD	S 418	12,50	0,10	0,10	0,10		0,16			0,10	0,10
1700000007151931	41-095-040-00007-005	62000	PASTOS PERMANENTES DE 5 O MAS AÑOS-SIN VARIEDAD	S 418	18,70	1,28	1,28	1,28		1,50			1,28	1,28
1700000007151932	41-095-041-00003-011	62000	PASTOS PERMANENTES DE 5 O MAS AÑOS-SIN VARIEDAD	S 418	12,70	31,79	31,79	31,79		31,79			31,79	31,79
1700000007151933	41-095-040-00007-006	62000	PASTOS PERMANENTES DE 5 O MAS AÑOS-SIN VARIEDAD	S 418	15,10	6,72	6,69	6,69		7,90			6,69	6,69
1700000007151934	41-095-041-00003-015	62000	PASTOS PERMANENTES DE 5 O MAS AÑOS-SIN VARIEDAD	S 418	2,30	0,24	0,24	0,24		0,24			0,24	0,24
1700000007151935	41-095-041-00003-009	62000	PASTOS PERMANENTES DE 5 O MAS AÑOS-SIN VARIEDAD	S 418	17,60	0,27	0,27	0,27		0,27			0,27	0,27
1700000007151936	41-095-041-00003-017	62000	PASTOS PERMANENTES DE 5 O MAS AÑOS-SIN VARIEDAD	S 418	24,30	0,81	0,81	0,81		0,95			0,81	0,81
1700000007151937	41-095-041-00003-011	62000	PASTOS PERMANENTES DE 5 O MAS AÑOS-SIN VARIEDAD	S 418	12,70	24,51	24,51	24,51		24,51			24,51	24,51
1700000007151939	41-095-039-00003-017	62000	PASTOS PERMANENTES DE 5 O MAS AÑOS-SIN VARIEDAD	S 418	34,60	0,17	0,17	0,17		0,31			0,17	0,17
1700000007151940	41-095-039-00003-025	62000	PASTOS PERMANENTES DE 5 O MAS AÑOS-SIN VARIEDAD	S 418	26,00	5,25	5,25	5,25		9,54			5,25	5,25
1700000007151941	41-095-041-00003-042	62000	PASTOS PERMANENTES DE 5 O MAS AÑOS-SIN VARIEDAD	S 418	25,30	0,26	0,26	0,26		0,26			0,26	0,26
1700000007151942	41-095-041-00003-016	62000	PASTOS PERMANENTES DE 5 O MAS AÑOS-SIN VARIEDAD	S 418	20,00	0,77	0,77	0,77		0,91			0,77	0,77
1700000007151943	41-095-041-00003-018	62000	PASTOS PERMANENTES DE 5 O MAS AÑOS-SIN VARIEDAD	S 418	17,20	12,44	12,44	12,44		14,63			12,44	12,44
1700000007151944	41-095-041-00003-039	62000	PASTOS PERMANENTES DE 5 O MAS AÑOS-SIN VARIEDAD	S 418	14,20	0,12	0,12	0,12		0,12			0,12	0,12
1700000007151945	41-095-043-00055-002	62000	PASTOS PERMANENTES DE 5 O MAS AÑOS-SIN VARIEDAD	S 418	28,50	2,38	2,38	2,38		2,80			2,38	2,38
1700000007151946	41-095-043-00056-004	62000	PASTOS PERMANENTES DE 5 O MAS AÑOS-SIN VARIEDAD	S 418	35,30	2,53	2,53	2,53		2,98			2,53	2,53
1700000007151947	41-095-040-00007-003	62000	PASTOS PERMANENTES DE 5 O MAS AÑOS-SIN VARIEDAD	S 418	18,90	2,05	2,05	2,05		2,05			2,05	2,05
1700000007151948	41-095-040-00007-008	62000	PASTOS PERMANENTES DE 5 O MAS AÑOS-SIN VARIEDAD	S 418	31,10	30,02	30,02	30,02		46,18			30,02	30,02
1700000007151950	41-095-039-00003-036	62000	PASTOS PERMANENTES DE 5 O MAS AÑOS-SIN VARIEDAD	S 418	21,20	0,85	0,83	0,83		1,54			0,83	0,83
1700000007151952	41-095-039-00003-015	62000	PASTOS PERMANENTES DE 5 O MAS AÑOS-SIN VARIEDAD	S 418	12,40	0,71	0,71	0,71		2,02			0,71	0,71
1700000007151953	41-095-039-00003-014	62000	PASTOS PERMANENTES DE 5 O MAS AÑOS-SIN VARIEDAD	S 418	24,20	0,75	0,75	0,75		1,66			0,75	0,75
1700000007151954	41-095-039-00003-042	62000	PASTOS PERMANENTES DE 5 O MAS AÑOS-SIN VARIEDAD	S 418	7,70	0,34	0,34	0,34		0,34			0,34	0,34
1700000007151955	41-095-043-00055-003	62000	PASTOS PERMANENTES DE 5 O MAS AÑOS-SIN VARIEDAD	S 418	17,70	6,52	6,52	6,52		7,67			6,52	6,52
1700000007151956	41-095-043-00056-008	62000	PASTOS PERMANENTES DE 5 O MAS AÑOS-SIN VARIEDAD	S 418	20,40	3,78	3,78	3,78		3,78			3,78	3,78
1700000007151957	41-095-043-00057-007	62000	PASTOS PERMANENTES DE 5 O MAS AÑOS-SIN VARIEDAD	S 418	24,20	5,64	5,64	5,64		5,64			5,64	5,64
1700000007151959	41-095-043-00057-002	62000	PASTOS PERMANENTES DE 5 O MAS AÑOS-SIN VARIEDAD	S 418	26,20	0,13	0,13	0,13		0,23			0,13	0,13
1700000007151960	41-095-042-00003-010	62000	PASTOS PERMANENTES DE 5 O MAS AÑOS-SIN VARIEDAD	S 418	11,30	0,13	0,13	0,13		0,13			0,13	0,13
1700000007151961	41-095-043-00056-003	62000	PASTOS PERMANENTES DE 5 O MAS AÑOS-SIN VARIEDAD	S 418	27,80	2,29	2,29	2,29		2,69			2,29	2,29
1700000007151962	41-095-043-00048-008	62000	PASTOS PERMANENTES DE 5 O MAS AÑOS-SIN VARIEDAD	S 418	14,90	0,14	0,14	0,14		0,22			0,14	0,14
1700000007151964	41-095-030-00125-035	62000	PASTOS PERMANENTES DE 5 O MAS AÑOS-SIN VARIEDAD	S 418	29,00	1,36	1,36	1,36		5,42			1,36	1,36
1700000007151965	41-095-042-00003-020	62000	PASTOS PERMANENTES DE 5 O MAS AÑOS-SIN VARIEDAD	S 418	12,20	0,03	0,03	0,03		0,03			0,03	0,03
1700000007151967	41-095-043-00056-001	62000	PASTOS PERMANENTES DE 5 O MAS AÑOS-SIN VARIEDAD	S 418	24,00	0,07	0,07	0,07		0,11			0,07	0,07
1700000007151968	41-095-030-00125-052	62000	PASTOS PERMANENTES DE 5 O MAS AÑOS-SIN VARIEDAD	S 418	7,40	0,27	0,27	0,27		0,27			0,27	0,27
1700000007151970	41-095-043-00058-003	62000	PASTOS PERMANENTES DE 5 O MAS AÑOS-SIN VARIEDAD	S 418	28,50	18,85	18,85	18,85		18,85			18,85	18,85
1700000007151971	41-095-042-00027-005	62000	PASTOS PERMANENTES DE 5 O MAS AÑOS-SIN VARIEDAD	S 418	9,40	0,17	0,17	0,17		0,22			0,17	0,17
1700000007151973	41-095-042-00003-021	62000	PASTOS PERMANENTES DE 5 O MAS AÑOS-SIN VARIEDAD	S 418	15,10	0,33	0,33	0,33		0,33			0,33	0,33
1700000007151974	41-095-042-00003-022	62000	PASTOS PERMANENTES DE 5 O MAS AÑOS-SIN VARIEDAD	S 418	15,40	0,11	0,11	0,11		0,11			0,11	0,11
1700000007151976	41-095-041-00003-046	62000	PASTOS PERMANENTES DE 5 O MAS AÑOS-SIN VARIEDAD	S 418	16,70	0,11	0,11	0,11		0,11			0,11	0,11
1700000007151978	41-095-041-00003-073	62000	PASTOS PERMANENTES DE 5 O MAS AÑOS-SIN VARIEDAD	S 418	12,50	0,35	0,35	0,35		0,41			0,35	0,35
1700000007151979	41-095-039-09007-015	62000	PASTOS PERMANENTES DE 5 O MAS AÑOS-SIN VARIEDAD	S 418	5,80	0,05	0,05	0,05		0,06			0,05	0,05
1700000007151980	41-095-039-00001-001	62000	PASTOS PERMANENTES DE 5 O MAS AÑOS-SIN VARIEDAD	S 418	25,60	2,32	2,32	2,32		2,32			2,32	2,32
1700000007151981	41-095-039-00001-008	62000	PASTOS PERMANENTES DE 5 O MAS AÑOS-SIN VARIEDAD	S 418	5,80	0,64	0,64	0,64		0,85			0,64	0,64
1700000007151982	41-095-039-00003-010	62000	PASTOS PERMANENTES DE 5 O MAS AÑOS-SIN VARIEDAD	S 418	3,40	0,80	0,80	0,80		0,94			0,80	0,80

(1) Superficie declarada admisible ajustada con la superficie comprometida.
(2) Factor de penalización valorando el alcance para el tipo de compromiso.

Puede verificar la integridad de una copia de este documento mediante la lectura del código QR adjunto o mediante el acceso a la dirección <https://ws050.juntadeandalucia.es/verificarFirma> indicando el código de VERIFICACIÓN

FIRMADO POR

RAQUEL MARIA ESPIN CRESPO

17/12/2024

VERIFICACIÓN

Pk2jm6UYDU9J72AMTZUYRN3GET48NG

PÁG. 8358/9349



**RECINTOS RESUELTOS**

REF.	REFERENCIA SIGPAC	CULTIVO	DESCRIPCIÓN CULTIVO	S/R	G.PAGO	PEND. MEDIA (%)	SUP. DEC. ADMISIBLE (ha)	SUP. COMPROM. (ha)	SUP. AJUSTADA COMPR.(1) (ha)	SUP. CONV. SIGPAC (ha)	SUP. CERTIF. (ha)	SUP. CAMPO (ha)	SUP. CAMPO DETER. CULT. DECLARADO (ha)	SUP. DEC. REDUCIDA (ha)	SUP. RESUELTA (ha)
170000007151983	41-095-042-00008-004	62000	PASTOS PERMANENTES DE 5 O MAS AÑOS-SIN VARIEDAD	S	418	29,80	0,21	0,21	0,21		0,25			0,21	0,21
170000007151985	41-095-039-09007-017	62000	PASTOS PERMANENTES DE 5 O MAS AÑOS-SIN VARIEDAD	S	418	5,50	0,52	0,52	0,52		0,61			0,52	0,52
170000007151986	41-095-039-00003-032	62000	PASTOS PERMANENTES DE 5 O MAS AÑOS-SIN VARIEDAD	S	418	26,60	5,46	5,46	5,46		9,93			5,46	5,46
170000007151992	41-095-041-00003-026	62000	PASTOS PERMANENTES DE 5 O MAS AÑOS-SIN VARIEDAD	S	418	25,90	19,65	19,65	19,65		35,73			19,65	19,65
170000007151997	41-095-041-00003-002	20000	BARBECHO TRADICIONAL-SIN VARIEDAD	S	418	10,60	0,81	0,81	0,81		2,78			0,81	0,81
170000007152011	41-095-040-00007-004	62000	PASTOS PERMANENTES DE 5 O MAS AÑOS-SIN VARIEDAD	S	418	22,40	2,21	2,21	2,21		2,21			2,21	2,21
170000007152014	41-095-040-00003-004	62000	PASTOS PERMANENTES DE 5 O MAS AÑOS-SIN VARIEDAD	S	418	11,20	5,62	5,36	5,36		5,62			5,36	5,36
170000007152015	41-095-039-00003-026	62000	PASTOS PERMANENTES DE 5 O MAS AÑOS-SIN VARIEDAD	S	418	21,60	19,41	19,41	19,41		35,29			19,41	19,41
170000007152016	41-095-039-00003-033	62000	PASTOS PERMANENTES DE 5 O MAS AÑOS-SIN VARIEDAD	S	418	19,60	0,99	0,99	0,99		0,99			0,99	0,99
170000007152018	41-095-042-00008-001	62000	PASTOS PERMANENTES DE 5 O MAS AÑOS-SIN VARIEDAD	S	418	21,40	3,98	3,98	3,98		3,98			3,98	3,98
170000007152019	41-095-041-00003-012	20000	BARBECHO TRADICIONAL-SIN VARIEDAD	S	418	7,20	61,47	61,47	61,47		96,19			61,47	61,47
170000007152020	41-095-039-00003-038	20000	BARBECHO TRADICIONAL-SIN VARIEDAD	S	418	10,10	1,97	1,97	1,97		1,97			1,97	1,97
170000007152022	41-095-039-00003-035	20000	BARBECHO TRADICIONAL-SIN VARIEDAD	S	418	8,00	0,26	0,26	0,26		0,26			0,26	0,26
170000007152023	41-095-030-00124-028	20000	BARBECHO TRADICIONAL-SIN VARIEDAD	S	418	12,90	0,08	0,08	0,08		0,08			0,08	0,08
170000007152024	41-095-039-00003-008	20000	BARBECHO TRADICIONAL-SIN VARIEDAD	S	418	7,40	3,29	3,29	3,29		3,29			3,29	3,29
170000007152027	41-095-042-00008-003	62000	PASTOS PERMANENTES DE 5 O MAS AÑOS-SIN VARIEDAD	S	418	6,20	1,81	1,75	1,75		1,81			1,75	1,75
170000007152029	41-095-041-00003-004	62000	PASTOS PERMANENTES DE 5 O MAS AÑOS-SIN VARIEDAD	S	418	15,30	0,04	0,04	0,04		0,04			0,04	0,04
170000007152032	41-095-041-00003-001	62000	PASTOS PERMANENTES DE 5 O MAS AÑOS-SIN VARIEDAD	S	418	11,20	0,78	0,78	0,78		0,78			0,78	0,78
170000007152033	41-095-039-00003-041	20000	BARBECHO TRADICIONAL-SIN VARIEDAD	S	418	4,60	0,63	0,63	0,63		1,62			0,63	0,63
170000007152034	41-095-030-00124-025	20000	BARBECHO TRADICIONAL-SIN VARIEDAD	S	418	3,10	0,47	0,47	0,47		0,47			0,47	0,47
170000007152035	41-095-041-00003-012	20000	BARBECHO TRADICIONAL-SIN VARIEDAD	S	418	7,20	4,42	4,42	4,42		6,92			4,42	4,42
170000007152036	41-095-039-00003-040	20000	BARBECHO TRADICIONAL-SIN VARIEDAD	S	418	6,20	0,50	0,50	0,50		0,50			0,50	0,50
170000007152037	41-095-041-00003-013	20000	BARBECHO TRADICIONAL-SIN VARIEDAD	S	418	15,50	2,22	2,22	2,22		2,22			2,22	2,22
170000007152038	41-095-039-00003-001	20000	BARBECHO TRADICIONAL-SIN VARIEDAD	S	418	8,80	0,30	0,30	0,30		0,30			0,30	0,30
170000007152044	41-095-039-00003-003	20000	BARBECHO TRADICIONAL-SIN VARIEDAD	S	418	9,40	1,27	1,27	1,27		1,27			1,27	1,27
170000007152047	41-095-030-00124-040	20000	BARBECHO TRADICIONAL-SIN VARIEDAD	S	418	7,10	21,43	20,92	20,92		30,33			20,92	20,92
170000007152049	41-095-039-00001-013	20000	BARBECHO TRADICIONAL-SIN VARIEDAD	S	418	11,50	7,87	7,70	7,70		10,96			7,70	7,70
170000007152050	41-095-039-09007-013	20000	BARBECHO TRADICIONAL-SIN VARIEDAD	S	418	4,30	0,64	0,56	0,56		0,64			0,56	0,56
170000007152053	41-095-030-00124-027	20000	BARBECHO TRADICIONAL-SIN VARIEDAD	S	418	10,70	2,10	2,10	2,10		6,60			2,10	2,10
170000007152071	41-095-040-09011-005	62000	PASTOS PERMANENTES DE 5 O MAS AÑOS-SIN VARIEDAD	S	418	20,80	0,08	0,08	0,08		0,12			0,08	0,08
170000007152075	41-095-040-00022-003	62000	PASTOS PERMANENTES DE 5 O MAS AÑOS-SIN VARIEDAD	S	418	10,50	0,03	0,03	0,03		0,04			0,03	0,03
170000007152077	41-095-039-00001-012	62000	PASTOS PERMANENTES DE 5 O MAS AÑOS-SIN VARIEDAD	S	418	23,90	3,81	3,81	3,81		4,48			3,81	3,81
170000007152078	41-095-039-00001-014	62000	PASTOS PERMANENTES DE 5 O MAS AÑOS-SIN VARIEDAD	S	418	17,40	0,45	0,45	0,45		0,45			0,45	0,45
170000007152079	41-095-039-09007-011	62000	PASTOS PERMANENTES DE 5 O MAS AÑOS-SIN VARIEDAD	S	418	16,10	0,39	0,39	0,39		0,52			0,39	0,39
170000007152085	41-095-030-00125-033	62000	PASTOS PERMANENTES DE 5 O MAS AÑOS-SIN VARIEDAD	S	418	18,70	1,63	1,63	1,63		1,63			1,63	1,63
170000007152086	41-095-030-00124-030	62000	PASTOS PERMANENTES DE 5 O MAS AÑOS-SIN VARIEDAD	S	418	22,30	3,94	3,94	3,94		3,94			3,94	3,94
170000007152087	41-095-030-00125-025	62000	PASTOS PERMANENTES DE 5 O MAS AÑOS-SIN VARIEDAD	S	418	11,50	0,24	0,24	0,24		0,24			0,24	0,24
170000007152088	41-095-030-00124-019	62000	PASTOS PERMANENTES DE 5 O MAS AÑOS-SIN VARIEDAD	S	418	10,90	0,49	0,49	0,49		0,49			0,49	0,49
170000007152089	41-095-030-00125-060	62000	PASTOS PERMANENTES DE 5 O MAS AÑOS-SIN VARIEDAD	S	418	5,70	2,83	2,78	2,78		3,33			2,78	2,78
170000007152090	41-095-030-00125-058	62000	PASTOS PERMANENTES DE 5 O MAS AÑOS-SIN VARIEDAD	S	418	12,90	1,26	1,26	1,26		1,26			1,26	1,26
170000007152092	41-095-039-00001-017	62000	PASTOS PERMANENTES DE 5 O MAS AÑOS-SIN VARIEDAD	S	418	8,00	2,00	1,94	1,94		2,66			1,94	1,94
170000007152093	41-095-039-09007-019	62000	PASTOS PERMANENTES DE 5 O MAS AÑOS-SIN VARIEDAD	S	418	8,90	0,10	0,10	0,10		0,12			0,10	0,10
170000007152094	41-095-039-00003-034	62000	PASTOS PERMANENTES DE 5 O MAS AÑOS-SIN VARIEDAD	S	418	29,50	2,07	2,07	2,07		4,60			2,07	2,07
170000007152095	41-095-039-09007-016	62000	PASTOS PERMANENTES DE 5 O MAS AÑOS-SIN VARIEDAD	S	418	20,10	0,07	0,07	0,07		0,20			0,07	0,07
170000007152097	41-095-030-00124-013	62000	PASTOS PERMANENTES DE 5 O MAS AÑOS-SIN VARIEDAD	S	418	2,20	0,85	0,85	0,85		1,31			0,85	0,85
170000007152099	41-095-030-00124-004	20000	BARBECHO TRADICIONAL-SIN VARIEDAD	S	418	6,60	0,17	0,17	0,17		30,20			0,17	0,17
170000007152100	41-095-030-00125-054	62000	PASTOS PERMANENTES DE 5 O MAS AÑOS-SIN VARIEDAD	S	418	25,50	25,90	25,90	25,90		25,90			25,90	25,90
170000007152101	41-095-030-00124-006	62000	PASTOS PERMANENTES DE 5 O MAS AÑOS-SIN VARIEDAD	S	418	27,40	0,46	0,46	0,46		1,84			0,46	0,46
170000007152102	41-095-030-00124-023	20000	PASTOS PERMANENTES DE 5 O MAS AÑOS-SIN VARIEDAD	S	418	1,60	0,15	0,15	0,15		0,23			0,15	0,15
170000007152103	41-095-030-09031-013	62000	PASTOS PERMANENTES DE 5 O MAS AÑOS-SIN VARIEDAD	S	418	3,10	0,87	0,87	0,87		1,16			0,87	0,87
170000007152105	41-095-030-00125-051	62000	PASTOS PERMANENTES DE 5 O MAS AÑOS-SIN VARIEDAD	S	418	6,30	0,13	0,13	0,13		0,13			0,13	0,13
170000007152106	41-095-030-00125-056	62000	PASTOS PERMANENTES DE 5 O MAS AÑOS-SIN VARIEDAD	S	418	12,30	7,36	7,36	7,36		8,66			7,36	7,36
170000007152107	41-095-030-00124-005	62000	PASTOS PERMANENTES DE 5 O MAS AÑOS-SIN VARIEDAD	S	418	23,80	1,72	1,72	1,72		1,72			1,72	1,72
170000007152108	41-095-030-00125-031	62000	PASTOS PERMANENTES DE 5 O MAS AÑOS-SIN VARIEDAD	S	418	21,00	1,10	1,10	1,10		1,10			1,10	1,10
170000007152109	41-095-030-00125-034	62000	PASTOS PERMANENTES DE 5 O MAS AÑOS-SIN VARIEDAD	S	418	21,80	4,05	4,05	4,05		4,05			4,05	4,05
170000007152110	41-095-030-00125-026	62000	PASTOS PERMANENTES DE 5 O MAS AÑOS-SIN VARIEDAD	S	418	8,70	0,21	0,21	0,21		0,21			0,21	0,21
170000007152111	41-095-030-00125-057	62000	PASTOS PERMANENTES DE 5 O MAS AÑOS-SIN VARIEDAD	S	418	7,70	1,09	1,09	1,09		1,09			1,09	1,09
170000007152112	41-095-030-00124-017	62000	PASTOS PERMANENTES DE 5 O MAS AÑOS-SIN VARIEDAD	S	418	16,60	0,14	0,14	0,14		0,14			0,14	0,14

(1) Superficie declarada admisible ajustada con la superficie comprometida.
(2) Factor de penalización valorando el alcance para el tipo de compromiso.

Puede verificar la integridad de una copia de este documento mediante la lectura del código QR adjunto o mediante el acceso a la dirección <https://ws050.juntadeandalucia.es/verificarFirma> indicando el código de VERIFICACIÓN

FIRMADO POR

RAQUEL MARIA ESPIN CRESPO

17/12/2024

VERIFICACIÓN

Pk2jm6UYDU9J72AMTZUYRN3GET48NG

PÁG. 8359/9349



**RECINTOS RESUELTOS**

REF.	REFERENCIA SIGPAC	CULTIVO	DESCRIPCIÓN CULTIVO	S/R	G.PAGO	PEND. MEDIA (%)	SUP. ADMISIBLE (ha)	SUP. COMPROM. (ha)	SUP. AJUSTADA COMPR.(1) (ha)	SUP. CONV. SIGPAC (ha)	SUP. CERTIF. (ha)	SUP. CAMPO (ha)	SUP. CAMPO DETER. CULT. DECLARADO (ha)	SUP. DEC. REDUCIDA (ha)	SUP. RESUELTA (ha)
170000007152113	41-095-030-00124-018	62000	PASTOS PERMANENTES DE 5 O MAS AÑOS-SIN VARIEDAD	S	418	23,10	0,20	0,20	0,20		0,20			0,20	0,20
170000007152114	41-095-030-00125-028	62000	PASTOS PERMANENTES DE 5 O MAS AÑOS-SIN VARIEDAD	S	418	12,60	1,28	1,28	1,28		1,50			1,28	1,28
170000007152115	41-095-030-00124-014	62000	PASTOS PERMANENTES DE 5 O MAS AÑOS-SIN VARIEDAD	S	418	27,50	1,50	1,50	1,50		1,77			1,50	1,50
170000007152116	41-095-030-00124-022	62000	PASTOS PERMANENTES DE 5 O MAS AÑOS-SIN VARIEDAD	S	418	3,70	1,93	1,93	1,93		2,27			1,93	1,93
170000007152117	41-095-030-00124-021	62000	PASTOS PERMANENTES DE 5 O MAS AÑOS-SIN VARIEDAD	S	418	16,30	0,59	0,59	0,59		0,79			0,59	0,59
170000007152118	41-095-030-00124-007	62000	PASTOS PERMANENTES DE 5 O MAS AÑOS-SIN VARIEDAD	S	418	26,30	7,26	7,26	7,26		20,73			7,26	7,26
170000007152119	41-095-030-00124-012	62000	PASTOS PERMANENTES DE 5 O MAS AÑOS-SIN VARIEDAD	S	418	30,10	0,33	0,33	0,33		0,39			0,33	0,33
170000007152120	41-095-039-00003-024	62000	PASTOS PERMANENTES DE 5 O MAS AÑOS-SIN VARIEDAD	S	418	22,30	2,42	2,42	2,42		9,66			2,42	2,42
170000007152122	41-095-043-00059-003	62000	PASTOS PERMANENTES DE 5 O MAS AÑOS-SIN VARIEDAD	S	418	18,40	0,10	0,10	0,10		0,12			0,10	0,10
170000007152123	41-095-030-00125-027	62000	PASTOS PERMANENTES DE 5 O MAS AÑOS-SIN VARIEDAD	S	418	14,90	0,25	0,25	0,25		0,25			0,25	0,25
170000007152129	41-095-039-00003-005	20000	BARBECHO TRADICIONAL-SIN VARIEDAD	S	418	10,50	2,24	2,24	2,24		2,24			2,24	2,24
170000007152132	41-095-039-00003-031	20000	BARBECHO TRADICIONAL-SIN VARIEDAD	S	418	7,60	1,17	1,17	1,17		1,17			1,17	1,17
-1083916	41-095-041-00003-097	101124	OLIVAR-GORDAL	S	419	17,00	0,02	0,02	0,02		0,02			0,02	0,02
-1083915	41-095-041-00003-096	101124	OLIVAR-GORDAL	S	419	13,90	0,09	0,09	0,09		0,09			0,09	0,09
170000007151987	41-095-041-09005-060	101124	OLIVAR-GORDAL	S	419	8,50	0,15	0,15	0,15		0,15			0,15	0,15
170000007151988	41-095-041-09005-050	101124	OLIVAR-GORDAL	S	419	3,90	0,60	0,60	0,60		0,60			0,60	0,60
170000007151989	41-095-041-00003-060	101124	OLIVAR-GORDAL	S	419	13,70	0,72	0,72	0,72		0,72			0,72	0,72
170000007151990	41-095-041-00003-050	101124	OLIVAR-GORDAL	S	419	12,70	3,30	3,30	3,30		3,30			3,30	3,30
170000007152131	41-095-041-00003-029	101124	OLIVAR-GORDAL	S	419	10,70	15,22	15,22	15,22		15,22			15,22	15,22

INCIDENCIAS**INCIDENCIA DESCRIPCIÓN**

- 4272 Verifica que las líneas de declaración de las Solicitudes Únicas no tienen solapes con la capa de Retroactividad Gráfica (ambas de la misma campaña) a nivel de expediente/línea de declaración gráfica de la solicitud.
 Ref:-1096746 Recinto:41-095-030-00125-00040 Cultivo: - Agregado de la referencia del recinto.:0 Zona de la referencia del recinto.:0 Superficie solapada.:0,04 Id. Incid.:100998243
 Ref:-1096746 Recinto:41-095-030-00125-00040 Cultivo: - Agregado de la referencia del recinto.:0 Zona de la referencia del recinto.:0 Superficie solapada.:0,15 Id. Incid.:100998242
 Ref:170000007152047 Recinto:41-095-030-00125-00040 Cultivo: - Agregado de la referencia del recinto.:0 Zona de la referencia del recinto.:0 Superficie solapada.:0,03 Id. Incid.:100998256
 Ref:170000007152047 Recinto:41-095-030-00125-00040 Cultivo: - Agregado de la referencia del recinto.:0 Zona de la referencia del recinto.:0 Superficie solapada.:0,03 Id. Incid.:100998257
 Ref:170000007152047 Recinto:41-095-030-00125-00040 Cultivo: - Agregado de la referencia del recinto.:0 Zona de la referencia del recinto.:0 Superficie solapada.:0,13 Id. Incid.:100998260
 Ref:170000007152047 Recinto:41-095-030-00125-00040 Cultivo: - Agregado de la referencia del recinto.:0 Zona de la referencia del recinto.:0 Superficie solapada.:0,14 Id. Incid.:100998258
 Ref:170000007152047 Recinto:41-095-030-00125-00040 Cultivo: - Agregado de la referencia del recinto.:0 Zona de la referencia del recinto.:0 Superficie solapada.:0,18 Id. Incid.:100998259
 Ref:170000007152089 Recinto:41-095-030-00125-00060 Cultivo: - Agregado de la referencia del recinto.:0 Zona de la referencia del recinto.:0 Superficie solapada.:0,05 Id. Incid.:100998264
 Ref:170000007152049 Recinto:41-095-039-00001-00013 Cultivo: - Agregado de la referencia del recinto.:0 Zona de la referencia del recinto.:0 Superficie solapada.:0,04 Id. Incid.:100998261
 Ref:170000007152049 Recinto:41-095-039-00001-00013 Cultivo: - Agregado de la referencia del recinto.:0 Zona de la referencia del recinto.:0 Superficie solapada.:0,13 Id. Incid.:100998262
 Ref:170000007152092 Recinto:41-095-039-00001-00017 Cultivo: - Agregado de la referencia del recinto.:0 Zona de la referencia del recinto.:0 Superficie solapada.:0,06 Id. Incid.:100998265
 Ref:170000007152025 Recinto:41-095-039-00003-00009 Cultivo: - Agregado de la referencia del recinto.:0 Zona de la referencia del recinto.:0 Superficie solapada.:0,24 Id. Incid.:100998253
 Ref:170000007151950 Recinto:41-095-039-00003-00036 Cultivo: - Agregado de la referencia del recinto.:0 Zona de la referencia del recinto.:0 Superficie solapada.:0,02 Id. Incid.:100998249
 Ref:170000007152026 Recinto:41-095-039-00003-00037 Cultivo: - Agregado de la referencia del recinto.:0 Zona de la referencia del recinto.:0 Superficie solapada.:0,02 Id. Incid.:100998254
 Ref:170000007152050 Recinto:41-095-039-09007-00013 Cultivo: - Agregado de la referencia del recinto.:0 Zona de la referencia del recinto.:0 Superficie solapada.:0,08 Id. Incid.:100998263
 Ref:170000007152014 Recinto:41-095-040-00003-00004 Cultivo: - Agregado de la referencia del recinto.:0 Zona de la referencia del recinto.:0 Superficie solapada.:0,04 Id. Incid.:100998252
 Ref:170000007152014 Recinto:41-095-040-00003-00004 Cultivo: - Agregado de la referencia del recinto.:0 Zona de la referencia del recinto.:0 Superficie solapada.:0,09 Id. Incid.:100998251
 Ref:170000007152014 Recinto:41-095-040-00003-00004 Cultivo: - Agregado de la referencia del recinto.:0 Zona de la referencia del recinto.:0 Superficie solapada.:0,13 Id. Incid.:100998250
 Ref:170000007151933 Recinto:41-095-040-00007-00006 Cultivo: - Agregado de la referencia del recinto.:0 Zona de la referencia del recinto.:0 Superficie solapada.:0,03 Id. Incid.:100998248
 Ref:-1096753 Recinto:41-095-041-00003-00005 Cultivo: - Agregado de la referencia del recinto.:0 Zona de la referencia del recinto.:0 Superficie solapada.:0,07 Id. Incid.:100998241

(1) Superficie declarada admisible ajustada con la superficie comprometida.
 (2) Factor de penalización valorando el alcance para el tipo de compromiso.

Puede verificar la integridad de una copia de este documento mediante la lectura del código QR adjunto o mediante el acceso a la dirección <https://ws050.juntadeandalucia.es/verificarFirma> indicando el código de VERIFICACIÓN

FIRMADO POR

RAQUEL MARIA ESPIN CRESPO

17/12/2024

VERIFICACIÓN

Pk2jm6UYDU9J72AMTZUYRN3GET48NG

PÁG. 8360/9349



**INCIDENCIAS****INCIDENCIA DESCRIPCIÓN**

- Ref:1700000007151928 Recinto:41-095-041-00003-00072 Cultivo: - Agregado de la referencia del recinto.:0 Zona de la referencia del recinto.:0 Superficie solapada.:0,04 Id. Incid.:100998247
- Ref:1700000007151928 Recinto:41-095-041-00003-00072 Cultivo: - Agregado de la referencia del recinto.:0 Zona de la referencia del recinto.:0 Superficie solapada.:0,32 Id. Incid.:100998246
- Ref:5551513 Recinto:41-095-042-00003-00033 Cultivo: - Agregado de la referencia del recinto.:0 Zona de la referencia del recinto.:0 Superficie solapada.:0,05 Id. Incid.:100998245
- Ref:1700000007152027 Recinto:41-095-042-00008-00003 Cultivo: - Agregado de la referencia del recinto.:0 Zona de la referencia del recinto.:0 Superficie solapada.:0,06 Id. Incid.:100998255
- Ref:-100218 Recinto:41-095-042-00008-00007 Cultivo: - Agregado de la referencia del recinto.:0 Zona de la referencia del recinto.:0 Superficie solapada.:0,07 Id. Incid.:100998244
- 100400 Recinto con cultivo, variedad, régimen de explotación o uso Sigpac no compatible con la operación solicitada (Anexo IV.I Cultivos y variedades elegibles para las Intervenciones. Orden de 28 de marzo de 2023).
Ref:1700000007151995 Recinto:41-095-030-00124-00004 Cultivo:307000 MEZCLA AVENA-TRITICALE-SIN VARIEDAD Secano Uso:TA
Ref:-1095642 Recinto:41-095-030-00124-00027 Cultivo:307000 MEZCLA AVENA-TRITICALE-SIN VARIEDAD Secano Uso:TA
Ref:1700000007151996 Recinto:41-095-030-00124-00027 Cultivo:307000 MEZCLA AVENA-TRITICALE-SIN VARIEDAD Secano Uso:TA
Ref:-1096746 Recinto:41-095-030-00125-00040 Cultivo:307000 MEZCLA AVENA-TRITICALE-SIN VARIEDAD Secano Uso:TA
Ref:1700000007151949 Recinto:41-095-039-00001-00010 Cultivo:307000 MEZCLA AVENA-TRITICALE-SIN VARIEDAD Secano Uso:TA
Ref:1700000007151993 Recinto:41-095-039-00001-00013 Cultivo:307000 MEZCLA AVENA-TRITICALE-SIN VARIEDAD Secano Uso:TA
Ref:5435216 Recinto:41-095-039-00001-00019 Cultivo:307000 MEZCLA AVENA-TRITICALE-SIN VARIEDAD Secano Uso:TA
Ref:1700000007152130 Recinto:41-095-039-00003-00004 Cultivo:307000 MEZCLA AVENA-TRITICALE-SIN VARIEDAD Secano Uso:TA
Ref:1700000007152025 Recinto:41-095-039-00003-00009 Cultivo:307000 MEZCLA AVENA-TRITICALE-SIN VARIEDAD Secano Uso:TA
Ref:1700000007152026 Recinto:41-095-039-00003-00037 Cultivo:307000 MEZCLA AVENA-TRITICALE-SIN VARIEDAD Secano Uso:TA
Ref:-1096722 Recinto:41-095-039-00003-00041 Cultivo:307000 MEZCLA AVENA-TRITICALE-SIN VARIEDAD Secano Uso:TA
Ref:1700000007152021 Recinto:41-095-041-00003-00002 Cultivo:307000 MEZCLA AVENA-TRITICALE-SIN VARIEDAD Secano Uso:TA
Ref:-1376108 Recinto:41-095-041-00003-00012 Cultivo:307000 MEZCLA AVENA-TRITICALE-SIN VARIEDAD Secano Uso:TA
Ref:1700000007152030 Recinto:41-095-041-00003-00063 Cultivo:307000 MEZCLA AVENA-TRITICALE-SIN VARIEDAD Secano Uso:TA
Ref:1700000007152066 Recinto:41-095-041-00003-00069 Cultivo:307000 MEZCLA AVENA-TRITICALE-SIN VARIEDAD Secano Uso:TA
Ref:-1563986 Recinto:41-095-041-00003-00090 Cultivo:307000 MEZCLA AVENA-TRITICALE-SIN VARIEDAD Secano Uso:TA
Ref:5551511 Recinto:41-095-042-00003-00032 Cultivo:307000 MEZCLA AVENA-TRITICALE-SIN VARIEDAD Secano Uso:TA
Ref:5551513 Recinto:41-095-042-00003-00033 Cultivo:307000 MEZCLA AVENA-TRITICALE-SIN VARIEDAD Secano Uso:TA
- 100411 Recinto no admisible por no estar asociado en SIGGAN a una explotación ganadera (Artículo 10 de la Orden de 28 de marzo de 2023).
Ref:-105664 Recinto:41-095-030-09031-00006 Cultivo:20000 BARBECHO TRADICIONAL-SIN VARIEDAD Secano
Ref:1700000007152042 Recinto:41-095-041-09005-00013 Cultivo:20000 BARBECHO TRADICIONAL-SIN VARIEDAD Secano
Ref:1700000007151927 Recinto:41-095-041-09005-00046 Cultivo:62000 PASTOS PERMANENTES DE 5 O MAS AÑOS-SIN VARIEDAD Secano
Ref:1700000007152031 Recinto:41-095-041-09005-00063 Cultivo:20000 BARBECHO TRADICIONAL-SIN VARIEDAD Secano
- 100412 Número de hectáreas validadas inferior a la superficie mínima permitida por el grupo de cultivo (Anexo I. Criterios de Subvencionabilidad. Orden 28 de marzo de 2023).
Sup. Resuelta:0 Grupo de Pago:FRUTALES SECANO
Sup. Resuelta:0 Grupo de Pago:HERBÁCEOS
- 100413 Recinto perteneciente a grupo de cultivo que no cumple con la superficie mínima requerida (Anexo I. Criterios de Subvencionabilidad. Orden 28 de marzo de 2023).
Ref:1700000007152135 Recinto:41-095-041-00003-00003 Cultivo:124022 PISTACHO-KERMAN Secano Sup. Declarada:1,17 Superficie Resolver:1,17
Ref:1700000007151994 Recinto:41-095-041-00003-00012 Cultivo:241000 MEZCLA VEZA - AVENA-SIN VARIEDAD Secano Sup. Declarada:32,69 Superficie Resolver:32,69
Ref:1700000007152134 Recinto:41-095-041-00003-00061 Cultivo:124022 PISTACHO-KERMAN Secano Sup. Declarada:8,64 Superficie Resolver:8,64
Ref:-1083909 Recinto:41-095-041-00003-00086 Cultivo:124022 PISTACHO-KERMAN Secano Sup. Declarada:0,25 Superficie Resolver:0,25
Ref:5551507 Recinto:41-095-042-00003-00001 Cultivo:242000 MEZCLA VEZA-TRITICALE-SIN VARIEDAD Secano Sup. Declarada:13,67 Superficie Resolver:13,67
- 100424 Solicita recinto que no está comprometido para la operación.
Ref:1700000007151995 Recinto:41-095-030-00124-00004 Cultivo:307000 MEZCLA AVENA-TRITICALE-SIN VARIEDAD Secano

(1) Superficie declarada admisible ajustada con la superficie comprometida.
(2) Factor de penalización valorando el alcance para el tipo de compromiso.

Puede verificar la integridad de una copia de este documento mediante la lectura del código QR adjunto o mediante el acceso a la dirección <https://ws050.juntadeandalucia.es/verificarFirma> indicando el código de VERIFICACIÓN

FIRMADO POR	RAQUEL MARIA ESPIN CRESPO	17/12/2024	
VERIFICACIÓN	Pk2jm6UYDU9J72AMTZUYRN3GET48NG	PÁG. 8361/9349	

**INCIDENCIAS****INCIDENCIA DESCRIPCIÓN**

Ref:-1095642 Recinto:41-095-030-00124-00027 Cultivo:307000 MEZCLA AVENA-TRITICALE-SIN VARIEDAD Secano
 Ref:1700000007151996 Recinto:41-095-030-00124-00027 Cultivo:307000 MEZCLA AVENA-TRITICALE-SIN VARIEDAD Secano
 Ref:-1096746 Recinto:41-095-030-00125-00040 Cultivo:307000 MEZCLA AVENA-TRITICALE-SIN VARIEDAD Secano
 Ref:1700000007152104 Recinto:41-095-030-00125-00053 Cultivo:62000 PASTOS PERMANENTES DE 5 O MAS AÑOS-SIN VARIEDAD Secano
 Ref:-105664 Recinto:41-095-030-09031-00006 Cultivo:20000 BARBECHO TRADICIONAL-SIN VARIEDAD Secano
 Ref:1700000007151949 Recinto:41-095-039-00001-00010 Cultivo:307000 MEZCLA AVENA-TRITICALE-SIN VARIEDAD Secano
 Ref:1700000007151993 Recinto:41-095-039-00001-00013 Cultivo:307000 MEZCLA AVENA-TRITICALE-SIN VARIEDAD Secano
 Ref:5435216 Recinto:41-095-039-00001-00019 Cultivo:307000 MEZCLA AVENA-TRITICALE-SIN VARIEDAD Secano
 Ref:1700000007152130 Recinto:41-095-039-00003-00004 Cultivo:307000 MEZCLA AVENA-TRITICALE-SIN VARIEDAD Secano
 Ref:1700000007152025 Recinto:41-095-039-00003-00009 Cultivo:307000 MEZCLA AVENA-TRITICALE-SIN VARIEDAD Secano
 Ref:1700000007152026 Recinto:41-095-039-00003-00037 Cultivo:307000 MEZCLA AVENA-TRITICALE-SIN VARIEDAD Secano
 Ref:-1096722 Recinto:41-095-039-00003-00041 Cultivo:307000 MEZCLA AVENA-TRITICALE-SIN VARIEDAD Secano
 Ref:1700000007152021 Recinto:41-095-041-00003-00002 Cultivo:307000 MEZCLA AVENA-TRITICALE-SIN VARIEDAD Secano
 Ref:-1376108 Recinto:41-095-041-00003-00012 Cultivo:307000 MEZCLA AVENA-TRITICALE-SIN VARIEDAD Secano
 Ref:1700000007152030 Recinto:41-095-041-00003-00063 Cultivo:307000 MEZCLA AVENA-TRITICALE-SIN VARIEDAD Secano
 Ref:1700000007152066 Recinto:41-095-041-00003-00069 Cultivo:307000 MEZCLA AVENA-TRITICALE-SIN VARIEDAD Secano
 Ref:-1563986 Recinto:41-095-041-00003-00090 Cultivo:307000 MEZCLA AVENA-TRITICALE-SIN VARIEDAD Secano
 Ref:1700000007152042 Recinto:41-095-041-09005-00013 Cultivo:20000 BARBECHO TRADICIONAL-SIN VARIEDAD Secano
 Ref:1700000007151927 Recinto:41-095-041-09005-00046 Cultivo:62000 PASTOS PERMANENTES DE 5 O MAS AÑOS-SIN VARIEDAD Secano
 Ref:1700000007152031 Recinto:41-095-041-09005-00063 Cultivo:20000 BARBECHO TRADICIONAL-SIN VARIEDAD Secano
 Ref:5551511 Recinto:41-095-042-00003-00032 Cultivo:307000 MEZCLA AVENA-TRITICALE-SIN VARIEDAD Secano
 Ref:5551513 Recinto:41-095-042-00003-00033 Cultivo:307000 MEZCLA AVENA-TRITICALE-SIN VARIEDAD Secano

Datos considerados para el Cálculo de la Carga Ganadera mínima y máxima del expediente

Explotación	Especie	Inscrito en Sipea y Admisible	Ugm Calculada para CG Mínima	Ugm Calculada para CG Máxima
ES410950000271	BOVINA	SI	140,62	140,62
			140,62	140,62

Superficie determinada para Cálculo Carga Ganadera Mínima: 484,16 ha

Superficie determinada para Cálculo Carga Ganadera Máxima: 484,30 ha

Carga Ganadera Mínima Expediente: 0,29 ugm/ha

Carga Ganadera Máxima Expediente: 0,29 ugm/ha

Los importes del Grupo de Pago de pastos de este expediente han sido ajustados por no llegar a la carga ganadera mínima de 0,3

Recintos Determinados para el Cálculo de Garga Ganadera Mínima

REF.	REFERENCIA SIGPAC	CULTIVO DESCRIPCIÓN CULTIVO	S/R	SUP. RESUELTA (ha)
-1376810	41-095-039-00003-00037	20000 BARBECHO TRADICIONAL-SIN VARIEDAD	S	3,72
-1376103	41-095-041-00003-00012	20000 BARBECHO TRADICIONAL-SIN VARIEDAD	S	2,84
-1096753	41-095-041-00003-00005	62000 PASTOS PERMANENTES DE 5 O MAS AÑOS-SIN VARIEDAD	S	4,60
-1096692	41-095-039-00003-00005	20000 BARBECHO TRADICIONAL-SIN VARIEDAD	S	0,32
-1096690	41-095-039-00003-00005	20000 BARBECHO TRADICIONAL-SIN VARIEDAD	S	0,72
-1095707	41-095-039-00001-00013	20000 BARBECHO TRADICIONAL-SIN VARIEDAD	S	1,19
-1095655	41-095-030-00124-00027	20000 BARBECHO TRADICIONAL-SIN VARIEDAD	S	3,13
-1083939	41-095-043-00059-00004	62000 PASTOS PERMANENTES DE 5 O MAS AÑOS-SIN VARIEDAD	S	0,20
-1083938	41-095-043-00058-00008	20000 BARBECHO TRADICIONAL-SIN VARIEDAD	S	0,34
-1083937	41-095-043-00057-00008	62000 PASTOS PERMANENTES DE 5 O MAS AÑOS-SIN VARIEDAD	S	0,32
-1083936	41-095-042-00027-00025	20000 BARBECHO TRADICIONAL-SIN VARIEDAD	S	0,03
-1083930	41-095-042-00008-00008	62000 PASTOS PERMANENTES DE 5 O MAS AÑOS-SIN VARIEDAD	S	3,02
-1083922	41-095-042-00003-00010	62000 PASTOS PERMANENTES DE 5 O MAS AÑOS-SIN VARIEDAD	S	0,01
-1083919	41-095-041-00003-00101	62000 PASTOS PERMANENTES DE 5 O MAS AÑOS-SIN VARIEDAD	S	0,01
-1083918	41-095-041-00003-00099	62000 PASTOS PERMANENTES DE 5 O MAS AÑOS-SIN VARIEDAD	S	0,50

(1) Superficie declarada admisible ajustada con la superficie comprometida.
(2) Factor de penalización valorando el alcance para el tipo de compromiso.Puede verificar la integridad de una copia de este documento mediante la lectura del código QR adjunto o mediante el acceso a la dirección <https://ws050.juntadeandalucia.es/verificarFirma> indicando el código de VERIFICACIÓN

FIRMADO POR

RAQUEL MARIA ESPIN CRESPO

17/12/2024

VERIFICACIÓN

Pk2jm6UYDU9J72AMTZUYRN3GET48NG

PÁG. 8362/9349



**Datos considerados para el Cálculo de la Carga Ganadera mínima y máxima del expediente****Recintos Determinados para el Cálculo de Garga Ganadera Mínima**

REF.	REFERENCIA SIGPAC	CULTIVO	DESCRIPCIÓN CULTIVO	S/R	SUP.
					RESUELTA (ha)
-1083917	41-095-041-00003-00098	62000	PASTOS PERMANENTES DE 5 O MAS AÑOS-SIN VARIEDAD	S	0,20
-1083914	41-095-041-00003-00094	20000	BARBECHO TRADICIONAL-SIN VARIEDAD	S	1,54
-1083913	41-095-041-00003-00093	62000	PASTOS PERMANENTES DE 5 O MAS AÑOS-SIN VARIEDAD	S	0,63
-1083912	41-095-041-00003-00092	62000	PASTOS PERMANENTES DE 5 O MAS AÑOS-SIN VARIEDAD	S	0,35
-1083911	41-095-041-00003-00090	20000	BARBECHO TRADICIONAL-SIN VARIEDAD	S	4,13
-1083910	41-095-041-00003-00089	62000	PASTOS PERMANENTES DE 5 O MAS AÑOS-SIN VARIEDAD	S	0,05
-1083908	41-095-041-00003-00083	62000	PASTOS PERMANENTES DE 5 O MAS AÑOS-SIN VARIEDAD	S	0,04
-1083907	41-095-041-00003-00082	20000	BARBECHO TRADICIONAL-SIN VARIEDAD	S	0,03
-1083906	41-095-041-00003-00081	20000	BARBECHO TRADICIONAL-SIN VARIEDAD	S	0,03
-1083905	41-095-041-00003-00012	20000	BARBECHO TRADICIONAL-SIN VARIEDAD	S	1,28
-1083904	41-095-040-09011-00024	62000	PASTOS PERMANENTES DE 5 O MAS AÑOS-SIN VARIEDAD	S	0,04
-1083897	41-095-040-00007-00024	62000	PASTOS PERMANENTES DE 5 O MAS AÑOS-SIN VARIEDAD	S	0,05
-1083896	41-095-040-00007-00022	62000	PASTOS PERMANENTES DE 5 O MAS AÑOS-SIN VARIEDAD	S	3,19
-1083895	41-095-040-00007-00021	62000	PASTOS PERMANENTES DE 5 O MAS AÑOS-SIN VARIEDAD	S	6,84
-1083894	41-095-040-00007-00018	62000	PASTOS PERMANENTES DE 5 O MAS AÑOS-SIN VARIEDAD	S	0,27
-1083893	41-095-040-00007-00017	62000	PASTOS PERMANENTES DE 5 O MAS AÑOS-SIN VARIEDAD	S	0,63
-1083892	41-095-040-00007-00014	62000	PASTOS PERMANENTES DE 5 O MAS AÑOS-SIN VARIEDAD	S	0,18
-1083891	41-095-040-00007-00013	62000	PASTOS PERMANENTES DE 5 O MAS AÑOS-SIN VARIEDAD	S	0,61
-1083887	41-095-040-00003-00013	62000	PASTOS PERMANENTES DE 5 O MAS AÑOS-SIN VARIEDAD	S	0,16
-1083886	41-095-040-00003-00011	62000	PASTOS PERMANENTES DE 5 O MAS AÑOS-SIN VARIEDAD	S	0,02
-1083884	41-095-039-00003-00058	62000	PASTOS PERMANENTES DE 5 O MAS AÑOS-SIN VARIEDAD	S	0,10
-1083883	41-095-039-00003-00056	20000	BARBECHO TRADICIONAL-SIN VARIEDAD	S	0,08
-1083882	41-095-039-00003-00055	20000	BARBECHO TRADICIONAL-SIN VARIEDAD	S	0,04
-1083881	41-095-039-00003-00054	20000	BARBECHO TRADICIONAL-SIN VARIEDAD	S	0,04
-1083880	41-095-039-00003-00053	20000	BARBECHO TRADICIONAL-SIN VARIEDAD	S	0,03
-1083879	41-095-039-00003-00052	20000	BARBECHO TRADICIONAL-SIN VARIEDAD	S	0,06
-1083878	41-095-039-00003-00051	20000	BARBECHO TRADICIONAL-SIN VARIEDAD	S	0,03
-1083877	41-095-039-00003-00050	20000	BARBECHO TRADICIONAL-SIN VARIEDAD	S	0,03
-1083876	41-095-039-00003-00049	20000	BARBECHO TRADICIONAL-SIN VARIEDAD	S	0,04
-1083875	41-095-039-00003-00048	20000	BARBECHO TRADICIONAL-SIN VARIEDAD	S	0,13
-1083874	41-095-039-00003-00047	20000	BARBECHO TRADICIONAL-SIN VARIEDAD	S	0,08
-1083873	41-095-039-00003-00046	20000	BARBECHO TRADICIONAL-SIN VARIEDAD	S	0,03
-1083872	41-095-039-00003-00044	62000	PASTOS PERMANENTES DE 5 O MAS AÑOS-SIN VARIEDAD	S	0,09
-1083871	41-095-039-00003-00043	62000	PASTOS PERMANENTES DE 5 O MAS AÑOS-SIN VARIEDAD	S	0,56
-1083867	41-095-039-00003-00009	20000	BARBECHO TRADICIONAL-SIN VARIEDAD	S	0,01
-1083865	41-095-039-00001-00018	20000	BARBECHO TRADICIONAL-SIN VARIEDAD	S	0,03
-1083863	41-095-030-00125-00062	20000	BARBECHO TRADICIONAL-SIN VARIEDAD	S	0,03
-1083861	41-095-030-00124-00033	20000	BARBECHO TRADICIONAL-SIN VARIEDAD	S	0,04
-105664	41-095-030-09031-00006	20000	BARBECHO TRADICIONAL-SIN VARIEDAD	S	0,23
-100218	41-095-042-00008-00007	62000	PASTOS PERMANENTES DE 5 O MAS AÑOS-SIN VARIEDAD	S	2,74
-100216	41-095-042-00003-00024	62000	PASTOS PERMANENTES DE 5 O MAS AÑOS-SIN VARIEDAD	S	0,15
4146185	41-095-030-00124-00008	20000	BARBECHO TRADICIONAL-SIN VARIEDAD	S	0,20
5323257	41-095-040-00003-00015	62000	PASTOS PERMANENTES DE 5 O MAS AÑOS-SIN	S	1,50

(1) Superficie declarada admisible ajustada con la superficie comprometida.
(2) Factor de penalización valorando el alcance para el tipo de compromiso.

Puede verificar la integridad de una copia de este documento mediante la lectura del código QR adjunto o mediante el acceso a la dirección <https://ws050.juntadeandalucia.es/verificarFirma> indicando el código de VERIFICACIÓN

FIRMADO POR

RAQUEL MARIA ESPIN CRESPO

17/12/2024

VERIFICACIÓN

Pk2jm6UYDU9J72AMTZUYRN3GET48NG

PÁG. 8363/9349



**Datos considerados para el Cálculo de la Carga Ganadera mínima y máxima del expediente****Recintos Determinados para el Cálculo de Garga Ganadera Mínima**

REF.	REFERENCIA SIGPAC	CULTIVO	DESCRIPCIÓN CULTIVO	SUP.	
				S/R	RESUELTA (ha)
5323259	41-095-040-09011-00017	62000	PASTOS PERMANENTES DE 5 O MAS AÑOS-SIN VARIEDAD	S	0,07
5323262	41-095-040-09011-00003	62000	PASTOS PERMANENTES DE 5 O MAS AÑOS-SIN VARIEDAD	S	1,02
5323267	41-095-040-00003-00003	62000	PASTOS PERMANENTES DE 5 O MAS AÑOS-SIN VARIEDAD	S	1,66
5323273	41-095-030-00125-00059	62000	PASTOS PERMANENTES DE 5 O MAS AÑOS-SIN VARIEDAD	S	1,39
5323906	41-095-040-00003-00006	62000	PASTOS PERMANENTES DE 5 O MAS AÑOS-SIN VARIEDAD	S	1,47
5551504	41-095-040-00003-00001	62000	PASTOS PERMANENTES DE 5 O MAS AÑOS-SIN VARIEDAD	S	0,21
5551515	41-095-042-00003-00003	62000	PASTOS PERMANENTES DE 5 O MAS AÑOS-SIN VARIEDAD	S	0,63
5551517	41-095-042-00003-00006	62000	PASTOS PERMANENTES DE 5 O MAS AÑOS-SIN VARIEDAD	S	3,73
1700000007151923	41-095-040-00007-00002	62000	PASTOS PERMANENTES DE 5 O MAS AÑOS-SIN VARIEDAD	S	0,81
1700000007151924	41-095-040-00007-00001	62000	PASTOS PERMANENTES DE 5 O MAS AÑOS-SIN VARIEDAD	S	0,25
1700000007151925	41-095-039-00003-00013	62000	PASTOS PERMANENTES DE 5 O MAS AÑOS-SIN VARIEDAD	S	1,32
1700000007151926	41-095-039-00003-00006	62000	PASTOS PERMANENTES DE 5 O MAS AÑOS-SIN VARIEDAD	S	1,52
1700000007151927	41-095-041-09005-00046	62000	PASTOS PERMANENTES DE 5 O MAS AÑOS-SIN VARIEDAD	S	0,15
1700000007151928	41-095-041-00003-00072	62000	PASTOS PERMANENTES DE 5 O MAS AÑOS-SIN VARIEDAD	S	0,23
1700000007151929	41-095-041-00003-00043	62000	PASTOS PERMANENTES DE 5 O MAS AÑOS-SIN VARIEDAD	S	0,28
1700000007151930	41-095-042-00015-00004	62000	PASTOS PERMANENTES DE 5 O MAS AÑOS-SIN VARIEDAD	S	0,10
1700000007151931	41-095-040-00007-00005	62000	PASTOS PERMANENTES DE 5 O MAS AÑOS-SIN VARIEDAD	S	1,28
1700000007151932	41-095-041-00003-00011	62000	PASTOS PERMANENTES DE 5 O MAS AÑOS-SIN VARIEDAD	S	31,79
1700000007151933	41-095-040-00007-00006	62000	PASTOS PERMANENTES DE 5 O MAS AÑOS-SIN VARIEDAD	S	6,69
1700000007151934	41-095-041-00003-00015	62000	PASTOS PERMANENTES DE 5 O MAS AÑOS-SIN VARIEDAD	S	0,24
1700000007151935	41-095-041-00003-00009	62000	PASTOS PERMANENTES DE 5 O MAS AÑOS-SIN VARIEDAD	S	0,27
1700000007151936	41-095-041-00003-00017	62000	PASTOS PERMANENTES DE 5 O MAS AÑOS-SIN VARIEDAD	S	0,81
1700000007151937	41-095-041-00003-00011	62000	PASTOS PERMANENTES DE 5 O MAS AÑOS-SIN VARIEDAD	S	24,51
1700000007151939	41-095-039-00003-00017	62000	PASTOS PERMANENTES DE 5 O MAS AÑOS-SIN VARIEDAD	S	0,17
1700000007151940	41-095-039-00003-00025	62000	PASTOS PERMANENTES DE 5 O MAS AÑOS-SIN VARIEDAD	S	5,25
1700000007151941	41-095-041-00003-00042	62000	PASTOS PERMANENTES DE 5 O MAS AÑOS-SIN VARIEDAD	S	0,26
1700000007151942	41-095-041-00003-00016	62000	PASTOS PERMANENTES DE 5 O MAS AÑOS-SIN VARIEDAD	S	0,77
1700000007151943	41-095-041-00003-00018	62000	PASTOS PERMANENTES DE 5 O MAS AÑOS-SIN VARIEDAD	S	12,44
1700000007151944	41-095-041-00003-00039	62000	PASTOS PERMANENTES DE 5 O MAS AÑOS-SIN VARIEDAD	S	0,12
1700000007151945	41-095-043-00055-00002	62000	PASTOS PERMANENTES DE 5 O MAS AÑOS-SIN VARIEDAD	S	2,38
1700000007151946	41-095-043-00056-00004	62000	PASTOS PERMANENTES DE 5 O MAS AÑOS-SIN VARIEDAD	S	2,53
1700000007151947	41-095-040-00007-00003	62000	PASTOS PERMANENTES DE 5 O MAS AÑOS-SIN VARIEDAD	S	2,05
1700000007151948	41-095-040-00007-00008	62000	PASTOS PERMANENTES DE 5 O MAS AÑOS-SIN VARIEDAD	S	30,02
1700000007151950	41-095-039-00003-00036	62000	PASTOS PERMANENTES DE 5 O MAS AÑOS-SIN VARIEDAD	S	0,83
1700000007151952	41-095-039-00003-00015	62000	PASTOS PERMANENTES DE 5 O MAS AÑOS-SIN VARIEDAD	S	0,71
1700000007151953	41-095-039-00003-00014	62000	PASTOS PERMANENTES DE 5 O MAS AÑOS-SIN VARIEDAD	S	0,75

(1) Superficie declarada admisible ajustada con la superficie comprometida.
(2) Factor de penalización valorando el alcance para el tipo de compromiso.

Puede verificar la integridad de una copia de este documento mediante la lectura del código QR adjunto o mediante el acceso a la dirección <https://ws050.juntadeandalucia.es/verificarFirma> indicando el código de VERIFICACIÓN

FIRMADO POR

RAQUEL MARIA ESPIN CRESPO

17/12/2024

VERIFICACIÓN

Pk2jm6UYDU9J72AMTZUYRN3GET48NG

PÁG. 8364/9349



**Datos considerados para el Cálculo de la Carga Ganadera mínima y máxima del expediente****Recintos Determinados para el Cálculo de Garga Ganadera Mínima**

REF.	REFERENCIA SIGPAC	CULTIVO	DESCRIPCIÓN CULTIVO	SUP.	
				S/R	RESUELTA (ha)
1700000007151954	41-095-039-00003-00042	62000	VARIEDAD PASTOS PERMANENTES DE 5 O MAS AÑOS-SIN VARIEDAD	S	0,34
1700000007151955	41-095-043-00055-00003	62000	PASTOS PERMANENTES DE 5 O MAS AÑOS-SIN VARIEDAD	S	6,52
1700000007151956	41-095-043-00056-00008	62000	PASTOS PERMANENTES DE 5 O MAS AÑOS-SIN VARIEDAD	S	3,78
1700000007151957	41-095-043-00057-00007	62000	PASTOS PERMANENTES DE 5 O MAS AÑOS-SIN VARIEDAD	S	5,64
1700000007151959	41-095-043-00057-00002	62000	PASTOS PERMANENTES DE 5 O MAS AÑOS-SIN VARIEDAD	S	0,13
1700000007151960	41-095-042-00003-00010	62000	PASTOS PERMANENTES DE 5 O MAS AÑOS-SIN VARIEDAD	S	0,13
1700000007151961	41-095-043-00056-00003	62000	PASTOS PERMANENTES DE 5 O MAS AÑOS-SIN VARIEDAD	S	2,29
1700000007151962	41-095-043-00048-00008	62000	PASTOS PERMANENTES DE 5 O MAS AÑOS-SIN VARIEDAD	S	0,14
1700000007151964	41-095-030-00125-00035	62000	PASTOS PERMANENTES DE 5 O MAS AÑOS-SIN VARIEDAD	S	1,36
1700000007151965	41-095-042-00003-00020	62000	PASTOS PERMANENTES DE 5 O MAS AÑOS-SIN VARIEDAD	S	0,03
1700000007151967	41-095-043-00056-00001	62000	PASTOS PERMANENTES DE 5 O MAS AÑOS-SIN VARIEDAD	S	0,07
1700000007151968	41-095-030-00125-00052	62000	PASTOS PERMANENTES DE 5 O MAS AÑOS-SIN VARIEDAD	S	0,27
1700000007151970	41-095-043-00058-00003	62000	PASTOS PERMANENTES DE 5 O MAS AÑOS-SIN VARIEDAD	S	18,85
1700000007151971	41-095-042-00027-00005	62000	PASTOS PERMANENTES DE 5 O MAS AÑOS-SIN VARIEDAD	S	0,17
1700000007151973	41-095-042-00003-00021	62000	PASTOS PERMANENTES DE 5 O MAS AÑOS-SIN VARIEDAD	S	0,33
1700000007151974	41-095-042-00003-00022	62000	PASTOS PERMANENTES DE 5 O MAS AÑOS-SIN VARIEDAD	S	0,11
1700000007151976	41-095-041-00003-00046	62000	PASTOS PERMANENTES DE 5 O MAS AÑOS-SIN VARIEDAD	S	0,11
1700000007151978	41-095-041-00003-00073	62000	PASTOS PERMANENTES DE 5 O MAS AÑOS-SIN VARIEDAD	S	0,35
1700000007151979	41-095-039-09007-00015	62000	PASTOS PERMANENTES DE 5 O MAS AÑOS-SIN VARIEDAD	S	0,05
1700000007151980	41-095-039-00001-00001	62000	PASTOS PERMANENTES DE 5 O MAS AÑOS-SIN VARIEDAD	S	2,32
1700000007151981	41-095-039-00001-00008	62000	PASTOS PERMANENTES DE 5 O MAS AÑOS-SIN VARIEDAD	S	0,64
1700000007151982	41-095-039-00003-00010	62000	PASTOS PERMANENTES DE 5 O MAS AÑOS-SIN VARIEDAD	S	0,80
1700000007151983	41-095-042-00008-00004	62000	PASTOS PERMANENTES DE 5 O MAS AÑOS-SIN VARIEDAD	S	0,21
1700000007151985	41-095-039-09007-00017	62000	PASTOS PERMANENTES DE 5 O MAS AÑOS-SIN VARIEDAD	S	0,52
1700000007151986	41-095-039-00003-00032	62000	PASTOS PERMANENTES DE 5 O MAS AÑOS-SIN VARIEDAD	S	5,46
1700000007151992	41-095-041-00003-00026	62000	PASTOS PERMANENTES DE 5 O MAS AÑOS-SIN VARIEDAD	S	19,65
1700000007151997	41-095-041-00003-00002	20000	BARBECHO TRADICIONAL-SIN VARIEDAD	S	0,81
1700000007152011	41-095-040-00007-00004	62000	PASTOS PERMANENTES DE 5 O MAS AÑOS-SIN VARIEDAD	S	2,21
1700000007152014	41-095-040-00003-00004	62000	PASTOS PERMANENTES DE 5 O MAS AÑOS-SIN VARIEDAD	S	5,36
1700000007152015	41-095-039-00003-00026	62000	PASTOS PERMANENTES DE 5 O MAS AÑOS-SIN VARIEDAD	S	19,41
1700000007152016	41-095-039-00003-00033	62000	PASTOS PERMANENTES DE 5 O MAS AÑOS-SIN VARIEDAD	S	0,99
1700000007152018	41-095-042-00008-00001	62000	PASTOS PERMANENTES DE 5 O MAS AÑOS-SIN VARIEDAD	S	3,98
1700000007152019	41-095-041-00003-00012	20000	BARBECHO TRADICIONAL-SIN VARIEDAD	S	61,47
1700000007152020	41-095-039-00003-00038	20000	BARBECHO TRADICIONAL-SIN VARIEDAD	S	1,97
1700000007152022	41-095-039-00003-00035	20000	BARBECHO TRADICIONAL-SIN VARIEDAD	S	0,26
1700000007152023	41-095-030-00124-00028	20000	BARBECHO TRADICIONAL-SIN VARIEDAD	S	0,08
1700000007152024	41-095-039-00003-00008	20000	BARBECHO TRADICIONAL-SIN VARIEDAD	S	3,29

(1) Superficie declarada admisible ajustada con la superficie comprometida.
(2) Factor de penalización valorando el alcance para el tipo de compromiso.

Puede verificar la integridad de una copia de este documento mediante la lectura del código QR adjunto o mediante el acceso a la dirección <https://ws050.juntadeandalucia.es/verificarFirma> indicando el código de VERIFICACIÓN

FIRMADO POR

RAQUEL MARIA ESPIN CRESPO

17/12/2024

VERIFICACIÓN

Pk2jm6UYDU9J72AMTZUYRN3GET48NG

PÁG. 8365/9349



**Datos considerados para el Cálculo de la Carga Ganadera mínima y máxima del expediente****Recintos Determinados para el Cálculo de Garga Ganadera Mínima**

REF.	REFERENCIA SIGPAC	CULTIVO	DESCRIPCIÓN CULTIVO	S/R	SUP.
					RESUELTA (ha)
1700000007152027	41-095-042-00008-00003	62000	PASTOS PERMANENTES DE 5 O MAS AÑOS-SIN VARIEDAD	S	1,75
1700000007152029	41-095-041-00003-00004	62000	PASTOS PERMANENTES DE 5 O MAS AÑOS-SIN VARIEDAD	S	0,04
1700000007152031	41-095-041-09005-00063	20000	BARBECHO TRADICIONAL-SIN VARIEDAD	S	1,05
1700000007152032	41-095-041-00003-00001	62000	PASTOS PERMANENTES DE 5 O MAS AÑOS-SIN VARIEDAD	S	0,78
1700000007152033	41-095-039-00003-00041	20000	BARBECHO TRADICIONAL-SIN VARIEDAD	S	0,63
1700000007152034	41-095-030-00124-00025	20000	BARBECHO TRADICIONAL-SIN VARIEDAD	S	0,47
1700000007152035	41-095-041-00003-00012	20000	BARBECHO TRADICIONAL-SIN VARIEDAD	S	4,42
1700000007152036	41-095-039-00003-00040	20000	BARBECHO TRADICIONAL-SIN VARIEDAD	S	0,50
1700000007152037	41-095-041-00003-00013	20000	BARBECHO TRADICIONAL-SIN VARIEDAD	S	2,22
1700000007152038	41-095-039-00003-00001	20000	BARBECHO TRADICIONAL-SIN VARIEDAD	S	0,30
1700000007152042	41-095-041-09005-00013	20000	BARBECHO TRADICIONAL-SIN VARIEDAD	S	0,40
1700000007152044	41-095-039-00003-00003	20000	BARBECHO TRADICIONAL-SIN VARIEDAD	S	1,27
1700000007152047	41-095-030-00125-00040	20000	BARBECHO TRADICIONAL-SIN VARIEDAD	S	20,92
1700000007152049	41-095-039-00001-00013	20000	BARBECHO TRADICIONAL-SIN VARIEDAD	S	7,70
1700000007152050	41-095-039-09007-00013	20000	BARBECHO TRADICIONAL-SIN VARIEDAD	S	0,56
1700000007152053	41-095-030-00124-00027	20000	BARBECHO TRADICIONAL-SIN VARIEDAD	S	2,10
1700000007152071	41-095-040-09011-00005	62000	PASTOS PERMANENTES DE 5 O MAS AÑOS-SIN VARIEDAD	S	0,08
1700000007152075	41-095-040-00022-00003	62000	PASTOS PERMANENTES DE 5 O MAS AÑOS-SIN VARIEDAD	S	0,03
1700000007152077	41-095-039-00001-00012	62000	PASTOS PERMANENTES DE 5 O MAS AÑOS-SIN VARIEDAD	S	3,81
1700000007152078	41-095-039-00001-00014	62000	PASTOS PERMANENTES DE 5 O MAS AÑOS-SIN VARIEDAD	S	0,45
1700000007152079	41-095-039-09007-00011	62000	PASTOS PERMANENTES DE 5 O MAS AÑOS-SIN VARIEDAD	S	0,39
1700000007152085	41-095-030-00125-00033	62000	PASTOS PERMANENTES DE 5 O MAS AÑOS-SIN VARIEDAD	S	1,63
1700000007152086	41-095-030-00124-00030	62000	PASTOS PERMANENTES DE 5 O MAS AÑOS-SIN VARIEDAD	S	3,94
1700000007152087	41-095-030-00125-00025	62000	PASTOS PERMANENTES DE 5 O MAS AÑOS-SIN VARIEDAD	S	0,24
1700000007152088	41-095-030-00124-00019	62000	PASTOS PERMANENTES DE 5 O MAS AÑOS-SIN VARIEDAD	S	0,49
1700000007152089	41-095-030-00125-00060	62000	PASTOS PERMANENTES DE 5 O MAS AÑOS-SIN VARIEDAD	S	2,78
1700000007152090	41-095-030-00125-00058	62000	PASTOS PERMANENTES DE 5 O MAS AÑOS-SIN VARIEDAD	S	1,26
1700000007152092	41-095-039-00001-00017	62000	PASTOS PERMANENTES DE 5 O MAS AÑOS-SIN VARIEDAD	S	1,94
1700000007152093	41-095-039-09007-00019	62000	PASTOS PERMANENTES DE 5 O MAS AÑOS-SIN VARIEDAD	S	0,10
1700000007152094	41-095-039-00003-00034	62000	PASTOS PERMANENTES DE 5 O MAS AÑOS-SIN VARIEDAD	S	2,07
1700000007152095	41-095-039-09007-00016	62000	PASTOS PERMANENTES DE 5 O MAS AÑOS-SIN VARIEDAD	S	0,07
1700000007152097	41-095-030-00124-00013	62000	PASTOS PERMANENTES DE 5 O MAS AÑOS-SIN VARIEDAD	S	0,85
1700000007152099	41-095-030-00124-00004	20000	BARBECHO TRADICIONAL-SIN VARIEDAD	S	0,17
1700000007152100	41-095-030-00125-00054	62000	PASTOS PERMANENTES DE 5 O MAS AÑOS-SIN VARIEDAD	S	25,90
1700000007152101	41-095-030-00124-00006	62000	PASTOS PERMANENTES DE 5 O MAS AÑOS-SIN VARIEDAD	S	0,46
1700000007152102	41-095-030-00124-00023	62000	PASTOS PERMANENTES DE 5 O MAS AÑOS-SIN VARIEDAD	S	0,15
1700000007152103	41-095-030-09031-00013	62000	PASTOS PERMANENTES DE 5 O MAS AÑOS-SIN VARIEDAD	S	0,87
1700000007152105	41-095-030-00125-00051	62000	PASTOS PERMANENTES DE 5 O MAS AÑOS-SIN VARIEDAD	S	0,13
1700000007152106	41-095-030-00125-00056	62000	PASTOS PERMANENTES DE 5 O MAS AÑOS-SIN VARIEDAD	S	7,36
1700000007152107	41-095-030-00124-00005	62000	PASTOS PERMANENTES DE 5 O MAS AÑOS-SIN VARIEDAD	S	1,72

(1) Superficie declarada admisible ajustada con la superficie comprometida.
(2) Factor de penalización valorando el alcance para el tipo de compromiso.

Puede verificar la integridad de una copia de este documento mediante la lectura del código QR adjunto o mediante el acceso a la dirección <https://ws050.juntadeandalucia.es/verificarFirma> indicando el código de VERIFICACIÓN

FIRMADO POR	RAQUEL MARIA ESPIN CRESPO	17/12/2024	
VERIFICACIÓN	Pk2jm6UYDU9J72AMTZUYRN3GET48NG	PÁG. 8366/9349	

**Datos considerados para el Cálculo de la Carga Ganadera mínima y máxima del expediente****Recintos Determinados para el Cálculo de Garga Ganadera Mínima**

REF.	REFERENCIA SIGPAC	CULTIVO	DESCRIPCIÓN CULTIVO	SUP.	
				S/R	RESUELTA (ha)
1700000007152108	41-095-030-00125-00031	62000	PASTOS PERMANENTES DE 5 O MAS AÑOS-SIN VARIEDAD	S	1,10
1700000007152109	41-095-030-00125-00034	62000	PASTOS PERMANENTES DE 5 O MAS AÑOS-SIN VARIEDAD	S	4,05
1700000007152110	41-095-030-00125-00026	62000	PASTOS PERMANENTES DE 5 O MAS AÑOS-SIN VARIEDAD	S	0,21
1700000007152111	41-095-030-00125-00057	62000	PASTOS PERMANENTES DE 5 O MAS AÑOS-SIN VARIEDAD	S	1,09
1700000007152112	41-095-030-00124-00017	62000	PASTOS PERMANENTES DE 5 O MAS AÑOS-SIN VARIEDAD	S	0,14
1700000007152113	41-095-030-00124-00018	62000	PASTOS PERMANENTES DE 5 O MAS AÑOS-SIN VARIEDAD	S	0,20
1700000007152114	41-095-030-00125-00028	62000	PASTOS PERMANENTES DE 5 O MAS AÑOS-SIN VARIEDAD	S	1,28
1700000007152115	41-095-030-00124-00014	62000	PASTOS PERMANENTES DE 5 O MAS AÑOS-SIN VARIEDAD	S	1,50
1700000007152116	41-095-030-00124-00022	62000	PASTOS PERMANENTES DE 5 O MAS AÑOS-SIN VARIEDAD	S	1,93
1700000007152117	41-095-030-00124-00021	62000	PASTOS PERMANENTES DE 5 O MAS AÑOS-SIN VARIEDAD	S	0,59
1700000007152118	41-095-030-00124-00007	62000	PASTOS PERMANENTES DE 5 O MAS AÑOS-SIN VARIEDAD	S	7,26
1700000007152119	41-095-030-00124-00012	62000	PASTOS PERMANENTES DE 5 O MAS AÑOS-SIN VARIEDAD	S	0,33
1700000007152120	41-095-039-00003-00024	62000	PASTOS PERMANENTES DE 5 O MAS AÑOS-SIN VARIEDAD	S	2,42
1700000007152122	41-095-043-00059-00003	62000	PASTOS PERMANENTES DE 5 O MAS AÑOS-SIN VARIEDAD	S	0,10
1700000007152123	41-095-030-00125-00027	62000	PASTOS PERMANENTES DE 5 O MAS AÑOS-SIN VARIEDAD	S	0,25
1700000007152129	41-095-039-00003-00005	20000	BARBECHO TRADICIONAL-SIN VARIEDAD	S	2,24
1700000007152132	41-095-039-00003-00031	20000	BARBECHO TRADICIONAL-SIN VARIEDAD	S	1,17

Recintos Determinados para el Cálculo de Garga Ganadera Máxima

REF.	REFERENCIA SIGPAC	CULTIVO	DESCRIPCIÓN CULTIVO	SUP.	
				S/R	RESUELTA (ha)
-1562943	41-095-042-00003-00005	20000	BARBECHO TRADICIONAL-SIN VARIEDAD	S	0,13
-1376810	41-095-039-00003-00037	20000	BARBECHO TRADICIONAL-SIN VARIEDAD	S	3,72
-1376103	41-095-041-00003-00012	20000	BARBECHO TRADICIONAL-SIN VARIEDAD	S	2,84
-1096753	41-095-041-00003-00005	62000	PASTOS PERMANENTES DE 5 O MAS AÑOS-SIN VARIEDAD	S	4,60
-1096692	41-095-039-00003-00005	20000	BARBECHO TRADICIONAL-SIN VARIEDAD	S	0,32
-1096690	41-095-039-00003-00005	20000	BARBECHO TRADICIONAL-SIN VARIEDAD	S	0,72
-1095707	41-095-039-00001-00013	20000	BARBECHO TRADICIONAL-SIN VARIEDAD	S	1,19
-1095655	41-095-030-00124-00027	20000	BARBECHO TRADICIONAL-SIN VARIEDAD	S	3,13
-1083939	41-095-043-00059-00004	62000	PASTOS PERMANENTES DE 5 O MAS AÑOS-SIN VARIEDAD	S	0,20
-1083938	41-095-043-00058-00008	20000	BARBECHO TRADICIONAL-SIN VARIEDAD	S	0,34
-1083937	41-095-043-00057-00008	62000	PASTOS PERMANENTES DE 5 O MAS AÑOS-SIN VARIEDAD	S	0,32
-1083936	41-095-042-00027-00025	20000	BARBECHO TRADICIONAL-SIN VARIEDAD	S	0,03
-1083930	41-095-042-00008-00008	62000	PASTOS PERMANENTES DE 5 O MAS AÑOS-SIN VARIEDAD	S	3,02
-1083922	41-095-042-00003-00010	62000	PASTOS PERMANENTES DE 5 O MAS AÑOS-SIN VARIEDAD	S	0,01
-1083920	41-095-042-00003-00005	20000	BARBECHO TRADICIONAL-SIN VARIEDAD	S	0,01
-1083919	41-095-041-00003-00101	62000	PASTOS PERMANENTES DE 5 O MAS AÑOS-SIN VARIEDAD	S	0,01
-1083918	41-095-041-00003-00099	62000	PASTOS PERMANENTES DE 5 O MAS AÑOS-SIN VARIEDAD	S	0,50
-1083917	41-095-041-00003-00098	62000	PASTOS PERMANENTES DE 5 O MAS AÑOS-SIN VARIEDAD	S	0,20
-1083914	41-095-041-00003-00094	20000	BARBECHO TRADICIONAL-SIN VARIEDAD	S	1,54
-1083913	41-095-041-00003-00093	62000	PASTOS PERMANENTES DE 5 O MAS AÑOS-SIN VARIEDAD	S	0,63

(1) Superficie declarada admisible ajustada con la superficie comprometida.
(2) Factor de penalización valorando el alcance para el tipo de compromiso.Puede verificar la integridad de una copia de este documento mediante la lectura del código QR adjunto o mediante el acceso a la dirección <https://ws050.juntadeandalucia.es/verificarFirma> indicando el código de VERIFICACIÓN

FIRMADO POR

RAQUEL MARIA ESPIN CRESPO

17/12/2024

VERIFICACIÓN

Pk2jm6UYDU9J72AMTZUYRN3GET48NG

PÁG. 8367/9349



**Datos considerados para el Cálculo de la Carga Ganadera mínima y máxima del expediente****Recintos Determinados para el Cálculo de Garga Ganadera Máxima**

REF.	REFERENCIA SIGPAC	CULTIVO	DESCRIPCIÓN CULTIVO	S/R	SUP.
					RESUELTA (ha)
-1083912	41-095-041-00003-00092	62000	PASTOS PERMANENTES DE 5 O MAS AÑOS-SIN VARIEDAD	S	0,35
-1083911	41-095-041-00003-00090	20000	BARBECHO TRADICIONAL-SIN VARIEDAD	S	4,13
-1083910	41-095-041-00003-00089	62000	PASTOS PERMANENTES DE 5 O MAS AÑOS-SIN VARIEDAD	S	0,05
-1083908	41-095-041-00003-00083	62000	PASTOS PERMANENTES DE 5 O MAS AÑOS-SIN VARIEDAD	S	0,04
-1083907	41-095-041-00003-00082	20000	BARBECHO TRADICIONAL-SIN VARIEDAD	S	0,03
-1083906	41-095-041-00003-00081	20000	BARBECHO TRADICIONAL-SIN VARIEDAD	S	0,03
-1083905	41-095-041-00003-00012	20000	BARBECHO TRADICIONAL-SIN VARIEDAD	S	1,28
-1083904	41-095-040-09011-00024	62000	PASTOS PERMANENTES DE 5 O MAS AÑOS-SIN VARIEDAD	S	0,04
-1083897	41-095-040-00007-00024	62000	PASTOS PERMANENTES DE 5 O MAS AÑOS-SIN VARIEDAD	S	0,05
-1083896	41-095-040-00007-00022	62000	PASTOS PERMANENTES DE 5 O MAS AÑOS-SIN VARIEDAD	S	3,19
-1083895	41-095-040-00007-00021	62000	PASTOS PERMANENTES DE 5 O MAS AÑOS-SIN VARIEDAD	S	6,84
-1083894	41-095-040-00007-00018	62000	PASTOS PERMANENTES DE 5 O MAS AÑOS-SIN VARIEDAD	S	0,27
-1083893	41-095-040-00007-00017	62000	PASTOS PERMANENTES DE 5 O MAS AÑOS-SIN VARIEDAD	S	0,63
-1083892	41-095-040-00007-00014	62000	PASTOS PERMANENTES DE 5 O MAS AÑOS-SIN VARIEDAD	S	0,18
-1083891	41-095-040-00007-00013	62000	PASTOS PERMANENTES DE 5 O MAS AÑOS-SIN VARIEDAD	S	0,61
-1083887	41-095-040-00003-00013	62000	PASTOS PERMANENTES DE 5 O MAS AÑOS-SIN VARIEDAD	S	0,16
-1083886	41-095-040-00003-00011	62000	PASTOS PERMANENTES DE 5 O MAS AÑOS-SIN VARIEDAD	S	0,02
-1083884	41-095-039-00003-00058	62000	PASTOS PERMANENTES DE 5 O MAS AÑOS-SIN VARIEDAD	S	0,10
-1083883	41-095-039-00003-00056	20000	BARBECHO TRADICIONAL-SIN VARIEDAD	S	0,08
-1083882	41-095-039-00003-00055	20000	BARBECHO TRADICIONAL-SIN VARIEDAD	S	0,04
-1083881	41-095-039-00003-00054	20000	BARBECHO TRADICIONAL-SIN VARIEDAD	S	0,04
-1083880	41-095-039-00003-00053	20000	BARBECHO TRADICIONAL-SIN VARIEDAD	S	0,03
-1083879	41-095-039-00003-00052	20000	BARBECHO TRADICIONAL-SIN VARIEDAD	S	0,06
-1083878	41-095-039-00003-00051	20000	BARBECHO TRADICIONAL-SIN VARIEDAD	S	0,03
-1083877	41-095-039-00003-00050	20000	BARBECHO TRADICIONAL-SIN VARIEDAD	S	0,03
-1083876	41-095-039-00003-00049	20000	BARBECHO TRADICIONAL-SIN VARIEDAD	S	0,04
-1083875	41-095-039-00003-00048	20000	BARBECHO TRADICIONAL-SIN VARIEDAD	S	0,13
-1083874	41-095-039-00003-00047	20000	BARBECHO TRADICIONAL-SIN VARIEDAD	S	0,08
-1083873	41-095-039-00003-00046	20000	BARBECHO TRADICIONAL-SIN VARIEDAD	S	0,03
-1083872	41-095-039-00003-00044	62000	PASTOS PERMANENTES DE 5 O MAS AÑOS-SIN VARIEDAD	S	0,09
-1083871	41-095-039-00003-00043	62000	PASTOS PERMANENTES DE 5 O MAS AÑOS-SIN VARIEDAD	S	0,56
-1083867	41-095-039-00003-00009	20000	BARBECHO TRADICIONAL-SIN VARIEDAD	S	0,01
-1083865	41-095-039-00001-00018	20000	BARBECHO TRADICIONAL-SIN VARIEDAD	S	0,03
-1083863	41-095-030-00125-00062	20000	BARBECHO TRADICIONAL-SIN VARIEDAD	S	0,03
-1083861	41-095-030-00124-00033	20000	BARBECHO TRADICIONAL-SIN VARIEDAD	S	0,04
-105664	41-095-030-09031-00006	20000	BARBECHO TRADICIONAL-SIN VARIEDAD	S	0,23
-100218	41-095-042-00008-00007	62000	PASTOS PERMANENTES DE 5 O MAS AÑOS-SIN VARIEDAD	S	2,74
-100216	41-095-042-00003-00024	62000	PASTOS PERMANENTES DE 5 O MAS AÑOS-SIN VARIEDAD	S	0,15
4146185	41-095-030-00124-00008	20000	BARBECHO TRADICIONAL-SIN VARIEDAD	S	0,20
5323257	41-095-040-00003-00015	62000	PASTOS PERMANENTES DE 5 O MAS AÑOS-SIN VARIEDAD	S	1,50
5323259	41-095-040-09011-00017	62000	PASTOS PERMANENTES DE 5 O MAS AÑOS-SIN VARIEDAD	S	0,07
5323262	41-095-040-09011-00003	62000	PASTOS PERMANENTES DE 5 O MAS AÑOS-SIN VARIEDAD	S	1,02

(1) Superficie declarada admisible ajustada con la superficie comprometida.
(2) Factor de penalización valorando el alcance para el tipo de compromiso.Puede verificar la integridad de una copia de este documento mediante la lectura del código QR adjunto o mediante el acceso a la dirección <https://ws050.juntadeandalucia.es/verificarFirma> indicando el código de VERIFICACIÓN

FIRMADO POR

RAQUEL MARIA ESPIN CRESPO

17/12/2024

VERIFICACIÓN

Pk2jm6UYDU9J72AMTZUYRN3GET48NG

PÁG. 8368/9349



**Datos considerados para el Cálculo de la Carga Ganadera mínima y máxima del expediente****Recintos Determinados para el Cálculo de Garga Ganadera Máxima**

REF.	REFERENCIA SIGPAC	CULTIVO	DESCRIPCIÓN CULTIVO	SUP.	
				S/R	RESUELTA (ha)
5323267	41-095-040-00003-00003	62000	PASTOS PERMANENTES DE 5 O MAS AÑOS-SIN VARIEDAD	S	1,66
5323273	41-095-030-00125-00059	62000	PASTOS PERMANENTES DE 5 O MAS AÑOS-SIN VARIEDAD	S	1,39
5323906	41-095-040-00003-00006	62000	PASTOS PERMANENTES DE 5 O MAS AÑOS-SIN VARIEDAD	S	1,47
5551504	41-095-040-00003-00001	62000	PASTOS PERMANENTES DE 5 O MAS AÑOS-SIN VARIEDAD	S	0,21
5551515	41-095-042-00003-00003	62000	PASTOS PERMANENTES DE 5 O MAS AÑOS-SIN VARIEDAD	S	0,63
5551517	41-095-042-00003-00006	62000	PASTOS PERMANENTES DE 5 O MAS AÑOS-SIN VARIEDAD	S	3,73
1700000007151923	41-095-040-00007-00002	62000	PASTOS PERMANENTES DE 5 O MAS AÑOS-SIN VARIEDAD	S	0,81
1700000007151924	41-095-040-00007-00001	62000	PASTOS PERMANENTES DE 5 O MAS AÑOS-SIN VARIEDAD	S	0,25
1700000007151925	41-095-039-00003-00013	62000	PASTOS PERMANENTES DE 5 O MAS AÑOS-SIN VARIEDAD	S	1,32
1700000007151926	41-095-039-00003-00006	62000	PASTOS PERMANENTES DE 5 O MAS AÑOS-SIN VARIEDAD	S	1,52
1700000007151927	41-095-041-09005-00046	62000	PASTOS PERMANENTES DE 5 O MAS AÑOS-SIN VARIEDAD	S	0,15
1700000007151928	41-095-041-00003-00072	62000	PASTOS PERMANENTES DE 5 O MAS AÑOS-SIN VARIEDAD	S	0,23
1700000007151929	41-095-041-00003-00043	62000	PASTOS PERMANENTES DE 5 O MAS AÑOS-SIN VARIEDAD	S	0,28
1700000007151930	41-095-042-00015-00004	62000	PASTOS PERMANENTES DE 5 O MAS AÑOS-SIN VARIEDAD	S	0,10
1700000007151931	41-095-040-00007-00005	62000	PASTOS PERMANENTES DE 5 O MAS AÑOS-SIN VARIEDAD	S	1,28
1700000007151932	41-095-041-00003-00011	62000	PASTOS PERMANENTES DE 5 O MAS AÑOS-SIN VARIEDAD	S	31,79
1700000007151933	41-095-040-00007-00006	62000	PASTOS PERMANENTES DE 5 O MAS AÑOS-SIN VARIEDAD	S	6,69
1700000007151934	41-095-041-00003-00015	62000	PASTOS PERMANENTES DE 5 O MAS AÑOS-SIN VARIEDAD	S	0,24
1700000007151935	41-095-041-00003-00009	62000	PASTOS PERMANENTES DE 5 O MAS AÑOS-SIN VARIEDAD	S	0,27
1700000007151936	41-095-041-00003-00017	62000	PASTOS PERMANENTES DE 5 O MAS AÑOS-SIN VARIEDAD	S	0,81
1700000007151937	41-095-041-00003-00011	62000	PASTOS PERMANENTES DE 5 O MAS AÑOS-SIN VARIEDAD	S	24,51
1700000007151939	41-095-039-00003-00017	62000	PASTOS PERMANENTES DE 5 O MAS AÑOS-SIN VARIEDAD	S	0,17
1700000007151940	41-095-039-00003-00025	62000	PASTOS PERMANENTES DE 5 O MAS AÑOS-SIN VARIEDAD	S	5,25
1700000007151941	41-095-041-00003-00042	62000	PASTOS PERMANENTES DE 5 O MAS AÑOS-SIN VARIEDAD	S	0,26
1700000007151942	41-095-041-00003-00016	62000	PASTOS PERMANENTES DE 5 O MAS AÑOS-SIN VARIEDAD	S	0,77
1700000007151943	41-095-041-00003-00018	62000	PASTOS PERMANENTES DE 5 O MAS AÑOS-SIN VARIEDAD	S	12,44
1700000007151944	41-095-041-00003-00039	62000	PASTOS PERMANENTES DE 5 O MAS AÑOS-SIN VARIEDAD	S	0,12
1700000007151945	41-095-043-00055-00002	62000	PASTOS PERMANENTES DE 5 O MAS AÑOS-SIN VARIEDAD	S	2,38
1700000007151946	41-095-043-00056-00004	62000	PASTOS PERMANENTES DE 5 O MAS AÑOS-SIN VARIEDAD	S	2,53
1700000007151947	41-095-040-00007-00003	62000	PASTOS PERMANENTES DE 5 O MAS AÑOS-SIN VARIEDAD	S	2,05
1700000007151948	41-095-040-00007-00008	62000	PASTOS PERMANENTES DE 5 O MAS AÑOS-SIN VARIEDAD	S	30,02
1700000007151950	41-095-039-00003-00036	62000	PASTOS PERMANENTES DE 5 O MAS AÑOS-SIN VARIEDAD	S	0,83
1700000007151952	41-095-039-00003-00015	62000	PASTOS PERMANENTES DE 5 O MAS AÑOS-SIN VARIEDAD	S	0,71
1700000007151953	41-095-039-00003-00014	62000	PASTOS PERMANENTES DE 5 O MAS AÑOS-SIN VARIEDAD	S	0,75
1700000007151954	41-095-039-00003-00042	62000	PASTOS PERMANENTES DE 5 O MAS AÑOS-SIN VARIEDAD	S	0,34
1700000007151955	41-095-043-00055-00003	62000	PASTOS PERMANENTES DE 5 O MAS AÑOS-SIN VARIEDAD	S	6,52

(1) Superficie declarada admisible ajustada con la superficie comprometida.
(2) Factor de penalización valorando el alcance para el tipo de compromiso.

Puede verificar la integridad de una copia de este documento mediante la lectura del código QR adjunto o mediante el acceso a la dirección <https://ws050.juntadeandalucia.es/verificarFirma> indicando el código de VERIFICACIÓN

FIRMADO POR

RAQUEL MARIA ESPIN CRESPO

17/12/2024

VERIFICACIÓN

Pk2jm6UYDU9J72AMTZUYRN3GET48NG

PÁG. 8369/9349



**Datos considerados para el Cálculo de la Carga Ganadera mínima y máxima del expediente****Recintos Determinados para el Cálculo de Garga Ganadera Máxima**

REF.	REFERENCIA SIGPAC	CULTIVO	DESCRIPCIÓN CULTIVO	SUP.	
				S/R	RESUELTA (ha)
1700000007151956	41-095-043-00056-00008	62000	PASTOS PERMANENTES DE 5 O MAS AÑOS-SIN VARIEDAD	S	3,78
1700000007151957	41-095-043-00057-00007	62000	PASTOS PERMANENTES DE 5 O MAS AÑOS-SIN VARIEDAD	S	5,64
1700000007151959	41-095-043-00057-00002	62000	PASTOS PERMANENTES DE 5 O MAS AÑOS-SIN VARIEDAD	S	0,13
1700000007151960	41-095-042-00003-00010	62000	PASTOS PERMANENTES DE 5 O MAS AÑOS-SIN VARIEDAD	S	0,13
1700000007151961	41-095-043-00056-00003	62000	PASTOS PERMANENTES DE 5 O MAS AÑOS-SIN VARIEDAD	S	2,29
1700000007151962	41-095-043-00048-00008	62000	PASTOS PERMANENTES DE 5 O MAS AÑOS-SIN VARIEDAD	S	0,14
1700000007151964	41-095-030-00125-00035	62000	PASTOS PERMANENTES DE 5 O MAS AÑOS-SIN VARIEDAD	S	1,36
1700000007151965	41-095-042-00003-00020	62000	PASTOS PERMANENTES DE 5 O MAS AÑOS-SIN VARIEDAD	S	0,03
1700000007151967	41-095-043-00056-00001	62000	PASTOS PERMANENTES DE 5 O MAS AÑOS-SIN VARIEDAD	S	0,07
1700000007151968	41-095-030-00125-00052	62000	PASTOS PERMANENTES DE 5 O MAS AÑOS-SIN VARIEDAD	S	0,27
1700000007151970	41-095-043-00058-00003	62000	PASTOS PERMANENTES DE 5 O MAS AÑOS-SIN VARIEDAD	S	18,85
1700000007151971	41-095-042-00027-00005	62000	PASTOS PERMANENTES DE 5 O MAS AÑOS-SIN VARIEDAD	S	0,17
1700000007151973	41-095-042-00003-00021	62000	PASTOS PERMANENTES DE 5 O MAS AÑOS-SIN VARIEDAD	S	0,33
1700000007151974	41-095-042-00003-00022	62000	PASTOS PERMANENTES DE 5 O MAS AÑOS-SIN VARIEDAD	S	0,11
1700000007151976	41-095-041-00003-00046	62000	PASTOS PERMANENTES DE 5 O MAS AÑOS-SIN VARIEDAD	S	0,11
1700000007151978	41-095-041-00003-00073	62000	PASTOS PERMANENTES DE 5 O MAS AÑOS-SIN VARIEDAD	S	0,35
1700000007151979	41-095-039-09007-00015	62000	PASTOS PERMANENTES DE 5 O MAS AÑOS-SIN VARIEDAD	S	0,05
1700000007151980	41-095-039-00001-00001	62000	PASTOS PERMANENTES DE 5 O MAS AÑOS-SIN VARIEDAD	S	2,32
1700000007151981	41-095-039-00001-00008	62000	PASTOS PERMANENTES DE 5 O MAS AÑOS-SIN VARIEDAD	S	0,64
1700000007151982	41-095-039-00003-00010	62000	PASTOS PERMANENTES DE 5 O MAS AÑOS-SIN VARIEDAD	S	0,80
1700000007151983	41-095-042-00008-00004	62000	PASTOS PERMANENTES DE 5 O MAS AÑOS-SIN VARIEDAD	S	0,21
1700000007151985	41-095-039-09007-00017	62000	PASTOS PERMANENTES DE 5 O MAS AÑOS-SIN VARIEDAD	S	0,52
1700000007151986	41-095-039-00003-00032	62000	PASTOS PERMANENTES DE 5 O MAS AÑOS-SIN VARIEDAD	S	5,46
1700000007151992	41-095-041-00003-00026	62000	PASTOS PERMANENTES DE 5 O MAS AÑOS-SIN VARIEDAD	S	19,65
1700000007151997	41-095-041-00003-00002	20000	BARBECHO TRADICIONAL-SIN VARIEDAD	S	0,81
1700000007152011	41-095-040-00007-00004	62000	PASTOS PERMANENTES DE 5 O MAS AÑOS-SIN VARIEDAD	S	2,21
1700000007152014	41-095-040-00003-00004	62000	PASTOS PERMANENTES DE 5 O MAS AÑOS-SIN VARIEDAD	S	5,36
1700000007152015	41-095-039-00003-00026	62000	PASTOS PERMANENTES DE 5 O MAS AÑOS-SIN VARIEDAD	S	19,41
1700000007152016	41-095-039-00003-00033	62000	PASTOS PERMANENTES DE 5 O MAS AÑOS-SIN VARIEDAD	S	0,99
1700000007152018	41-095-042-00008-00001	62000	PASTOS PERMANENTES DE 5 O MAS AÑOS-SIN VARIEDAD	S	3,98
1700000007152019	41-095-041-00003-00012	20000	BARBECHO TRADICIONAL-SIN VARIEDAD	S	61,47
1700000007152020	41-095-039-00003-00038	20000	BARBECHO TRADICIONAL-SIN VARIEDAD	S	1,97
1700000007152022	41-095-039-00003-00035	20000	BARBECHO TRADICIONAL-SIN VARIEDAD	S	0,26
1700000007152023	41-095-030-00124-00028	20000	BARBECHO TRADICIONAL-SIN VARIEDAD	S	0,08
1700000007152024	41-095-039-00003-00008	20000	BARBECHO TRADICIONAL-SIN VARIEDAD	S	3,29
1700000007152027	41-095-042-00008-00003	62000	PASTOS PERMANENTES DE 5 O MAS AÑOS-SIN VARIEDAD	S	1,75
1700000007152029	41-095-041-00003-00004	62000	PASTOS PERMANENTES DE 5 O MAS AÑOS-SIN VARIEDAD	S	0,04
1700000007152031	41-095-041-09005-00063	20000	BARBECHO TRADICIONAL-SIN VARIEDAD	S	1,05

(1) Superficie declarada admisible ajustada con la superficie comprometida.
(2) Factor de penalización valorando el alcance para el tipo de compromiso.

Puede verificar la integridad de una copia de este documento mediante la lectura del código QR adjunto o mediante el acceso a la dirección <https://ws050.juntadeandalucia.es/verificarFirma> indicando el código de VERIFICACIÓN

FIRMADO POR

RAQUEL MARIA ESPIN CRESPO

17/12/2024

VERIFICACIÓN

Pk2jm6UYDU9J72AMTZUYRN3GET48NG

PÁG. 8370/9349



**Datos considerados para el Cálculo de la Carga Ganadera mínima y máxima del expediente****Recintos Determinados para el Cálculo de Garga Ganadera Máxima**

REF.	REFERENCIA SIGPAC	CULTIVO	DESCRIPCIÓN CULTIVO	S/R	SUP.
					RESUELTA (ha)
1700000007152032	41-095-041-00003-00001	62000	PASTOS PERMANENTES DE 5 O MAS AÑOS-SIN VARIEDAD	S	0,78
1700000007152033	41-095-039-00003-00041	20000	BARBECHO TRADICIONAL-SIN VARIEDAD	S	0,63
1700000007152034	41-095-030-00124-00025	20000	BARBECHO TRADICIONAL-SIN VARIEDAD	S	0,47
1700000007152035	41-095-041-00003-00012	20000	BARBECHO TRADICIONAL-SIN VARIEDAD	S	4,42
1700000007152036	41-095-039-00003-00040	20000	BARBECHO TRADICIONAL-SIN VARIEDAD	S	0,50
1700000007152037	41-095-041-00003-00013	20000	BARBECHO TRADICIONAL-SIN VARIEDAD	S	2,22
1700000007152038	41-095-039-00003-00001	20000	BARBECHO TRADICIONAL-SIN VARIEDAD	S	0,30
1700000007152042	41-095-041-09005-00013	20000	BARBECHO TRADICIONAL-SIN VARIEDAD	S	0,40
1700000007152044	41-095-039-00003-00003	20000	BARBECHO TRADICIONAL-SIN VARIEDAD	S	1,27
1700000007152047	41-095-030-00125-00040	20000	BARBECHO TRADICIONAL-SIN VARIEDAD	S	20,92
1700000007152049	41-095-039-00001-00013	20000	BARBECHO TRADICIONAL-SIN VARIEDAD	S	7,70
1700000007152050	41-095-039-09007-00013	20000	BARBECHO TRADICIONAL-SIN VARIEDAD	S	0,56
1700000007152053	41-095-030-00124-00027	20000	BARBECHO TRADICIONAL-SIN VARIEDAD	S	2,10
1700000007152071	41-095-040-09011-00005	62000	PASTOS PERMANENTES DE 5 O MAS AÑOS-SIN VARIEDAD	S	0,08
1700000007152075	41-095-040-00022-00003	62000	PASTOS PERMANENTES DE 5 O MAS AÑOS-SIN VARIEDAD	S	0,03
1700000007152077	41-095-039-00001-00012	62000	PASTOS PERMANENTES DE 5 O MAS AÑOS-SIN VARIEDAD	S	3,81
1700000007152078	41-095-039-00001-00014	62000	PASTOS PERMANENTES DE 5 O MAS AÑOS-SIN VARIEDAD	S	0,45
1700000007152079	41-095-039-09007-00011	62000	PASTOS PERMANENTES DE 5 O MAS AÑOS-SIN VARIEDAD	S	0,39
1700000007152085	41-095-030-00125-00033	62000	PASTOS PERMANENTES DE 5 O MAS AÑOS-SIN VARIEDAD	S	1,63
1700000007152086	41-095-030-00124-00030	62000	PASTOS PERMANENTES DE 5 O MAS AÑOS-SIN VARIEDAD	S	3,94
1700000007152087	41-095-030-00125-00025	62000	PASTOS PERMANENTES DE 5 O MAS AÑOS-SIN VARIEDAD	S	0,24
1700000007152088	41-095-030-00124-00019	62000	PASTOS PERMANENTES DE 5 O MAS AÑOS-SIN VARIEDAD	S	0,49
1700000007152089	41-095-030-00125-00060	62000	PASTOS PERMANENTES DE 5 O MAS AÑOS-SIN VARIEDAD	S	2,78
1700000007152090	41-095-030-00125-00058	62000	PASTOS PERMANENTES DE 5 O MAS AÑOS-SIN VARIEDAD	S	1,26
1700000007152092	41-095-039-00001-00017	62000	PASTOS PERMANENTES DE 5 O MAS AÑOS-SIN VARIEDAD	S	1,94
1700000007152093	41-095-039-09007-00019	62000	PASTOS PERMANENTES DE 5 O MAS AÑOS-SIN VARIEDAD	S	0,10
1700000007152094	41-095-039-00003-00034	62000	PASTOS PERMANENTES DE 5 O MAS AÑOS-SIN VARIEDAD	S	2,07
1700000007152095	41-095-039-09007-00016	62000	PASTOS PERMANENTES DE 5 O MAS AÑOS-SIN VARIEDAD	S	0,07
1700000007152097	41-095-030-00124-00013	62000	PASTOS PERMANENTES DE 5 O MAS AÑOS-SIN VARIEDAD	S	0,85
1700000007152099	41-095-030-00124-00004	20000	BARBECHO TRADICIONAL-SIN VARIEDAD	S	0,17
1700000007152100	41-095-030-00125-00054	62000	PASTOS PERMANENTES DE 5 O MAS AÑOS-SIN VARIEDAD	S	25,90
1700000007152101	41-095-030-00124-00006	62000	PASTOS PERMANENTES DE 5 O MAS AÑOS-SIN VARIEDAD	S	0,46
1700000007152102	41-095-030-00124-00023	62000	PASTOS PERMANENTES DE 5 O MAS AÑOS-SIN VARIEDAD	S	0,15
1700000007152103	41-095-030-09031-00013	62000	PASTOS PERMANENTES DE 5 O MAS AÑOS-SIN VARIEDAD	S	0,87
1700000007152104	41-095-030-00125-00053	62000	PASTOS PERMANENTES DE 5 O MAS AÑOS-SIN VARIEDAD	S	0,00
1700000007152105	41-095-030-00125-00051	62000	PASTOS PERMANENTES DE 5 O MAS AÑOS-SIN VARIEDAD	S	0,13
1700000007152106	41-095-030-00125-00056	62000	PASTOS PERMANENTES DE 5 O MAS AÑOS-SIN VARIEDAD	S	7,36
1700000007152107	41-095-030-00124-00005	62000	PASTOS PERMANENTES DE 5 O MAS AÑOS-SIN VARIEDAD	S	1,72
1700000007152108	41-095-030-00125-00031	62000	PASTOS PERMANENTES DE 5 O MAS AÑOS-SIN VARIEDAD	S	1,10
1700000007152109	41-095-030-00125-00034	62000	PASTOS PERMANENTES DE 5 O MAS AÑOS-SIN VARIEDAD	S	4,05

(1) Superficie declarada admisible ajustada con la superficie comprometida.
(2) Factor de penalización valorando el alcance para el tipo de compromiso.

Puede verificar la integridad de una copia de este documento mediante la lectura del código QR adjunto o mediante el acceso a la dirección <https://ws050.juntadeandalucia.es/verificarFirma> indicando el código de VERIFICACIÓN

FIRMADO POR

RAQUEL MARIA ESPIN CRESPO

17/12/2024

VERIFICACIÓN

Pk2jm6UYDU9J72AMTZUYRN3GET48NG

PÁG. 8371/9349



**Datos considerados para el Cálculo de la Carga Ganadera mínima y máxima del expediente****Recintos Determinados para el Cálculo de Garga Ganadera Máxima**

REF.	REFERENCIA SIGPAC	CULTIVO	DESCRIPCIÓN CULTIVO	SUP.	
				S/R	RESUELTA (ha)
1700000007152110	41-095-030-00125-00026	62000	PASTOS PERMANENTES DE 5 O MAS AÑOS-SIN VARIEDAD	S	0,21
1700000007152111	41-095-030-00125-00057	62000	PASTOS PERMANENTES DE 5 O MAS AÑOS-SIN VARIEDAD	S	1,09
1700000007152112	41-095-030-00124-00017	62000	PASTOS PERMANENTES DE 5 O MAS AÑOS-SIN VARIEDAD	S	0,14
1700000007152113	41-095-030-00124-00018	62000	PASTOS PERMANENTES DE 5 O MAS AÑOS-SIN VARIEDAD	S	0,20
1700000007152114	41-095-030-00125-00028	62000	PASTOS PERMANENTES DE 5 O MAS AÑOS-SIN VARIEDAD	S	1,28
1700000007152115	41-095-030-00124-00014	62000	PASTOS PERMANENTES DE 5 O MAS AÑOS-SIN VARIEDAD	S	1,50
1700000007152116	41-095-030-00124-00022	62000	PASTOS PERMANENTES DE 5 O MAS AÑOS-SIN VARIEDAD	S	1,93
1700000007152117	41-095-030-00124-00021	62000	PASTOS PERMANENTES DE 5 O MAS AÑOS-SIN VARIEDAD	S	0,59
1700000007152118	41-095-030-00124-00007	62000	PASTOS PERMANENTES DE 5 O MAS AÑOS-SIN VARIEDAD	S	7,26
1700000007152119	41-095-030-00124-00012	62000	PASTOS PERMANENTES DE 5 O MAS AÑOS-SIN VARIEDAD	S	0,33
1700000007152120	41-095-039-00003-00024	62000	PASTOS PERMANENTES DE 5 O MAS AÑOS-SIN VARIEDAD	S	2,42
1700000007152122	41-095-043-00059-00003	62000	PASTOS PERMANENTES DE 5 O MAS AÑOS-SIN VARIEDAD	S	0,10
1700000007152123	41-095-030-00125-00027	62000	PASTOS PERMANENTES DE 5 O MAS AÑOS-SIN VARIEDAD	S	0,25
1700000007152129	41-095-039-00003-00005	20000	BARBECHO TRADICIONAL-SIN VARIEDAD	S	2,24
1700000007152132	41-095-039-00003-00031	20000	BARBECHO TRADICIONAL-SIN VARIEDAD	S	1,17

Incidencias de carga ganadera**INCIDENCIA DESCRIPCIÓN**

4272	Verifica que las líneas de declaración de las Solicitudes Únicas no tienen solapes con la capa de Retroactividad Gráfica (ambas de la misma campaña) a nivel de expediente/línea de declaración gráfica de la solicitud. Ref:-1096753 Recinto:41-095-041-00003-00005 Cultivo: - Agregado de la referencia del recinto.:0 Zona de la referencia del recinto.:0 Superficie solapada.:0,07 Id. Incid.:5081155 Ref:-100218 Recinto:41-095-042-00008-00007 Cultivo: - Agregado de la referencia del recinto.:0 Zona de la referencia del recinto.:0 Superficie solapada.:0,07 Id. Incid.:5081156 Ref:1700000007151928 Recinto:41-095-041-00003-00072 Cultivo: - Agregado de la referencia del recinto.:0 Zona de la referencia del recinto.:0 Superficie solapada.:0,32 Id. Incid.:5081157 Ref:1700000007151928 Recinto:41-095-041-00003-00072 Cultivo: - Agregado de la referencia del recinto.:0 Zona de la referencia del recinto.:0 Superficie solapada.:0,04 Id. Incid.:5081158 Ref:1700000007151933 Recinto:41-095-040-00007-00006 Cultivo: - Agregado de la referencia del recinto.:0 Zona de la referencia del recinto.:0 Superficie solapada.:0,03 Id. Incid.:5081159 Ref:1700000007151950 Recinto:41-095-039-00003-00036 Cultivo: - Agregado de la referencia del recinto.:0 Zona de la referencia del recinto.:0 Superficie solapada.:0,02 Id. Incid.:5081160 Ref:1700000007152014 Recinto:41-095-040-00003-00004 Cultivo: - Agregado de la referencia del recinto.:0 Zona de la referencia del recinto.:0 Superficie solapada.:0,04 Id. Incid.:5081163 Ref:1700000007152014 Recinto:41-095-040-00003-00004 Cultivo: - Agregado de la referencia del recinto.:0 Zona de la referencia del recinto.:0 Superficie solapada.:0,09 Id. Incid.:5081162 Ref:1700000007152014 Recinto:41-095-040-00003-00004 Cultivo: - Agregado de la referencia del recinto.:0 Zona de la referencia del recinto.:0 Superficie solapada.:0,13 Id. Incid.:5081161 Ref:1700000007152027 Recinto:41-095-042-00008-00003 Cultivo: - Agregado de la referencia del recinto.:0 Zona de la referencia del recinto.:0 Superficie solapada.:0,06 Id. Incid.:5081164 Ref:1700000007152047 Recinto:41-095-030-00125-00040 Cultivo: - Agregado de la referencia del recinto.:0 Zona de la referencia del recinto.:0 Superficie solapada.:0,03 Id. Incid.:5081165 Ref:1700000007152047 Recinto:41-095-030-00125-00040 Cultivo: - Agregado de la referencia del recinto.:0 Zona de la referencia del recinto.:0 Superficie solapada.:0,18 Id. Incid.:5081168 Ref:1700000007152047 Recinto:41-095-030-00125-00040 Cultivo: - Agregado de la referencia del recinto.:0 Zona de la referencia del recinto.:0 Superficie solapada.:0,13 Id. Incid.:5081169 Ref:1700000007152047 Recinto:41-095-030-00125-00040 Cultivo: - Agregado de la referencia del recinto.:0 Zona de la referencia del recinto.:0 Superficie solapada.:0,14 Id. Incid.:5081167 Ref:1700000007152047 Recinto:41-095-030-00125-00040 Cultivo: - Agregado de la referencia del recinto.:0 Zona de la referencia del recinto.:0 Superficie solapada.:0,03 Id. Incid.:5081166 Ref:1700000007152049 Recinto:41-095-039-00001-00013 Cultivo: - Agregado de la referencia del recinto.:0 Zona de la referencia del recinto.:0 Superficie solapada.:0,13 Id. Incid.:5081171 Ref:1700000007152049 Recinto:41-095-039-00001-00013 Cultivo: - Agregado de la referencia del recinto.:0 Zona de la referencia del recinto.:0 Superficie solapada.:0,13 Id. Incid.:5081171
------	--

(1) Superficie declarada admisible ajustada con la superficie comprometida.
(2) Factor de penalización valorando el alcance para el tipo de compromiso.

Puede verificar la integridad de una copia de este documento mediante la lectura del código QR adjunto o mediante el acceso a la dirección <https://ws050.juntadeandalucia.es/verificarFirma> indicando el código de VERIFICACIÓN

FIRMADO POR	RAQUEL MARIA ESPIN CRESPO	17/12/2024	
VERIFICACIÓN	Pk2jm6UYDU9J72AMTZUYRN3GET48NG	PÁG. 8372/9349	



Datos considerados para el Cálculo de la Carga Ganadera mínima y máxima del expediente

recinto.:0 Superficie solapada.:0,04 Id. Incid.:5081170
Ref:1700000007152050 Recinto:41-095-039-09007-00013 Cultivo: - Agregado de la referencia del recinto.:0 Zona de la referencia del recinto.:0 Superficie solapada.:0,08 Id. Incid.:5081172
Ref:1700000007152089 Recinto:41-095-030-00125-00060 Cultivo: - Agregado de la referencia del recinto.:0 Zona de la referencia del recinto.:0 Superficie solapada.:0,05 Id. Incid.:5081173
Ref:1700000007152092 Recinto:41-095-039-00001-00017 Cultivo: - Agregado de la referencia del recinto.:0 Zona de la referencia del recinto.:0 Superficie solapada.:0,06 Id. Incid.:5081174

(1) Superficie declarada admisible ajustada con la superficie comprometida.
(2) Factor de penalización valorando el alcance para el tipo de compromiso.

Puede verificar la integridad de una copia de este documento mediante la lectura del código QR adjunto o mediante el acceso a la dirección <https://ws050.juntadeandalucia.es/verificarFirma> indicando el código de VERIFICACIÓN

FIRMADO POR	RAQUEL MARIA ESPIN CRESPO	17/12/2024	
VERIFICACIÓN	Pk2jm6UYDU9J72AMTZUYRN3GET48NG	PÁG. 8373/9349	

**APELLIDOS Y NOMBRE / RAZÓN SOCIAL**

ARIAS BECERRA EVARISTO

NIF
***4108*EXPEDIENTE
1148156**ANUALIDAD DE PAGO**

1ª

IMPORTES POR ANUALIDAD

	2023	2024	2025	2026	2027
IMPORTE MÁXIMO SUBVENCIONABLE	1.430,88 €	1.430,88 €	1.430,88 €	1.192,40 €	1.192,40 €
IMPORTE MEDIO DE TRANSFERENCIA (€/ha)	297,48 €	297,48 €	297,48 €	247,90 €	247,90 €

RESUMEN DE UNIDADES

Cód	GRUPO DE PAGO	Sup. Dec. Admisible (ha)	Sup. Comprometida (ha)	Sup. ajustada compromiso (1) (ha)	% sobredec.	Sup. Resuelta (ha)	Importe Declarado	Importe Topado	Importe Resuelto	Importe tras sobredec.
419	OLIVAR	4,84		4,81	0,00	4,81	1.430,88	1.430,88	1.430,88	1.430,88
TOTAL		4,84	4,81	4,81		4,81	1.430,88	1.430,88	1.430,88	1.430,88

APLICACIÓN DE REDUCCIONES Y PENALIZACIONES

GRUPO DE PAGO	Importe Calculado	Importe prereduc.	Criterios de subvencionabilidad y compromisos	Presentación tardía	Omisión declaración	Condicionalidad	IMPORTE (Euros) RESUELTO
OLIVAR	1.430,88	1.430,88	0,00	0,00	0,00	0,00	1.430,88
TOTAL	1.430,88	1.430,88					1.430,88

RESUMEN DE PAGOS**IMPORTE (Euros)**

	RESUELTO	FEADER	MAPA	CAPADR
OLIVAR - Pago realizado	1.430,88 €	1.216,25 €	140,37 €	74,26 €

RECINTOS RESUELTOS

REF.	REFERENCIA SIGPAC	CULTIVO DESCRIPCIÓN CULTIVO	S/R G.PAGO	PEND. MEDIA (%)	SUP. DEC. ADMISIBLE (ha)	SUP. COMPROM. (ha)	SUP. AJUSTADA COMPR.(1) (ha)	SUP. CONY. SIGPAC (ha)	SUP. CERTIE (ha)	SUP. CAMPO (ha)	SUP. CAMPO DETER. CULT. DECLARADO (ha)	SUP. DEC. REDUCIDA (ha)	SUP. RESUELTA (ha)
-723752	41-066-004-00004-005	101010 OLIVAR-PICUAL	S 419	31,30	0,73	0,73	0,73	0,73	0,73			0,73	0,73
1700000005249168	41-066-004-00004-001	101010 OLIVAR-PICUAL	S 419	29,30	4,11	4,08	4,08		4,11			4,08	4,08

INCIDENCIAS**INCIDENCIA DESCRIPCIÓN**

4272 Verifica que las líneas de declaración de las Solicitudes Únicas no tienen solapes con la capa de Retroactividad Gráfica (ambas de la misma campaña) a nivel de expediente/línea de declaración gráfica de la solicitud.
Ref:1700000005249168 Recinto:41-066-004-00004-00001 Cultivo: - Agregado de la referencia del recinto.:0 Zona de la referencia del recinto.:0 Superficie solapada.:0,03 Id. Incid.:100998280

(1) Superficie declarada admisible ajustada con la superficie comprometida.
(2) Factor de penalización valorando el alcance para el tipo de compromiso.

Puede verificar la integridad de una copia de este documento mediante la lectura del código QR adjunto o mediante el acceso a la dirección <https://ws050.juntadeandalucia.es/verificarFirma> indicando el código de VERIFICACIÓN

FIRMADO POR

RAQUEL MARIA ESPIN CRESPO

17/12/2024

VERIFICACIÓN

Pk2jm6UYDU9J72AMTZUYRN3GET48NG

PÁG. 8374/9349



**APELLIDOS Y NOMBRE / RAZÓN SOCIAL**

AROCA MORILLO GERTRUDIS

NIF
***2464*EXPEDIENTE
1250519ANUALIDAD
DE PAGO
1ª**IMPORTES POR ANUALIDAD**

	2023	2024	2025	2026	2027
IMPORTE MÁXIMO SUBVENCIONABLE	4.691,26 €	4.691,26 €	4.691,26 €	3.909,38 €	3.909,38 €
IMPORTE MEDIO DE TRANSFERENCIA (€/ha)	297,48 €	297,48 €	297,48 €	247,90 €	247,90 €

RESUMEN DE UNIDADES

Cód	GRUPO DE PAGO	Sup. Dec. Admisible (ha)	Sup. Comprometida (ha)	Sup. ajustada compromiso (1) (ha)	% sobredec.	Sup. Resuelta (ha)	Importe Declarado	Importe Topado	Importe Resuelto	Importe tras sobredec.
419	OLIVAR	15,77		15,77	0,00	15,77	4.691,26	4.691,26	4.691,26	4.691,26
TOTAL		15,77	15,77	15,77		15,77	4.691,26	4.691,26	4.691,26	4.691,26

APLICACIÓN DE REDUCCIONES Y PENALIZACIONES

GRUPO DE PAGO	Importe Calculado	Importe prereduc.	Criterios de subvencionabilidad y compromisos	Presentación tardía	Omisión declaración	Condicionalidad	IMPORTE (Euros) RESUELTO
OLIVAR	4.691,26		0,00	0,00	1,00	0,00	4.644,35
TOTAL	4.691,26	4.691,26					4.644,35

RESUMEN DE PAGOS**IMPORTE (Euros)**

	RESUELTO	FEADER	MAPA	CAPADR
OLIVAR - Pago realizado	4.644,35 €	3.947,70 €	455,61 €	241,04 €

RECINTOS RESUELTOS

REF.	REFERENCIA SIGPAC	CULTIVO DESCRIPCIÓN CULTIVO	S/R G.PAGO	PEND. MEDIA (%)	SUP. DEC. ADMISIBLE (ha)	SUP. COMPROM. (ha)	SUP. AJUSTADA COMPR.(1) (ha)	SUP. CONY. SIGPAC (ha)	SUP. CERTIE (ha)	SUP. CAMPO (ha)	SUP. CAMPO DETER. CULT. DECLARADO (ha)	SUP. DEC. REDUCIDA (ha)	SUP. RESUELTA (ha)
-771490	41-062-014-00319-001	101138 OLIVAR-HOJIBLANCA	R 419	9,20	0,15	0,15	0,15		0,15			0,15	0,15
4804265	41-062-002-00020-001	101138 OLIVAR-HOJIBLANCA	R 419	15,00	3,64	3,64	3,64		3,64			3,64	3,64
4804266	41-062-014-00317-001	101138 OLIVAR-HOJIBLANCA	R 419	8,30	9,11	9,11	9,11		9,11			9,11	9,11
4804267	41-062-014-00316-001	101138 OLIVAR-HOJIBLANCA	R 419	9,40	2,87	2,87	2,87		2,87			2,87	2,87

INCIDENCIAS**INCIDENCIA DESCRIPCIÓN**

- 256 Solicitud con recintos no declarados en campaña actual con una reducción por omisión de superficie superior al 3%
CÓDIGO PARA EL PORCENTAJE DE REDUCCIÓN POR OMISIÓN QUE CORRESPONDE A LA SOLICITUD:1
- 100402 Recinto solicitado no forma parte de ningún organismo de control autorizado para la producción ecológica en Andalucía o fecha de inscripción posterior al plazo establecido (Anexo I. Criterios de Subvencionabilidad. Orden 28 de marzo de 2023).
Ref:4804261 Recinto:41-062-014-00325-00002 Cultivo:101138 OLIVAR-HOJIBLANCA Regadío
- 100424 Solicita recinto que no está comprometido para la operación.
Ref:4804261 Recinto:41-062-014-00325-00002 Cultivo:101138 OLIVAR-HOJIBLANCA Regadío

(1) Superficie declarada admisible ajustada con la superficie comprometida.
(2) Factor de penalización valorando el alcance para el tipo de compromiso.

Puede verificar la integridad de una copia de este documento mediante la lectura del código QR adjunto o mediante el acceso a la dirección <https://ws050.juntadeandalucia.es/verificarFirma> indicando el código de VERIFICACIÓN

FIRMADO POR

RAQUEL MARIA ESPIN CRESPO

17/12/2024

VERIFICACIÓN

Pk2jm6UYDU9J72AMTZUYRN3GET48NG

PÁG. 8375/9349



**APELLIDOS Y NOMBRE / RAZÓN SOCIAL**

AROCA-LADRÓN DE GUEVARA S.L.U.

NIF

***0388*

EXPEDIENTE

1207367

ANUALIDAD DE PAGO

1ª

IMPORTES POR ANUALIDAD

	2023	2024	2025	2026	2027
IMPORTE MÁXIMO SUBVENCIONABLE	8.683,44 €	8.683,44 €	8.683,44 €	7.236,20 €	7.236,20 €
IMPORTE MEDIO DE TRANSFERENCIA (€/ha)	297,48 €	297,48 €	297,48 €	247,90 €	247,90 €

RESUMEN DE UNIDADES

Cód	GRUPO DE PAGO	Sup. Dec. Admisible (ha)	Sup. Comprometida (ha)	Sup. ajustada compromiso (1) (ha)	% sobredec.	Sup. Resuelta (ha)	Importe Declarado	Importe Topado	Importe Resuelto	Importe tras sobredec.
419	OLIVAR	29,19		29,19	0,00	29,19	8.683,44	8.683,44	8.683,44	8.683,44
TOTAL		29,19	29,19	29,19		29,19	8.683,44	8.683,44	8.683,44	8.683,44

APLICACIÓN DE REDUCCIONES Y PENALIZACIONES

GRUPO DE PAGO	Importe Calculado	Importe prereduc.	Criterios de subvencionabilidad y compromisos	Presentación tardía	Omisión declaración	Condicionalidad	IMPORTE (Euros) RESUELTO
OLIVAR	8.683,44	8.683,44	0,00	0,00	1,00	0,00	8.596,61
TOTAL	8.683,44	8.683,44					8.596,61

RESUMEN DE PAGOS**IMPORTE (Euros)**

	RESUELTO	FEADER	MAPA	CAPADR
OLIVAR - Pago realizado	8.596,61 €	7.307,12 €	843,33 €	446,16 €

RECINTOS RESUELTOS

REF.	REFERENCIA SIGPAC	CULTIVO	DESCRIPCIÓN CULTIVO	S/R G.PAGO	PEND. MEDIA (%)	SUP. DEC. ADMISIBLE (ha)	SUP. COMPROM. (ha)	SUP. AJUSTADA COMPR.(1) (ha)	SUP. CONY. SIGPAC (ha)	SUP. CERTIE (ha)	SUP. CAMPO (ha)	SUP. CAMPO DETER. CULT. DECLARADO (ha)	SUP. DEC. REDUCIDA (ha)	SUP. RESUELTA (ha)
4804750	41-062-015-00173-002	101138	OLIVAR-HOJIBLANCA	S	419	11,40	0,17	0,17	0,17	0,17			0,17	0,17
4804752	41-062-002-00020-001	101138	OLIVAR-HOJIBLANCA	R	419	15,00	3,68	3,68	3,68	3,68			3,68	3,68
4804753	41-062-015-00060-003	101138	OLIVAR-HOJIBLANCA	R	419	11,40	2,90	2,90	2,90	2,90			2,90	2,90
4804754	41-062-015-00059-001	101138	OLIVAR-HOJIBLANCA	S	419	12,30	2,97	2,97	2,97	2,97			2,97	2,97
4804786	41-062-015-00016-001	101138	OLIVAR-HOJIBLANCA	S	419	16,00	15,83	15,83	15,83	15,83			15,83	15,83
4804787	41-062-002-00012-011	101138	OLIVAR-HOJIBLANCA	S	419	17,90	0,79	0,79	0,79	0,79			0,79	0,79
4804789	41-062-015-00016-003	101138	OLIVAR-HOJIBLANCA	S	419	22,90	2,01	2,01	2,01	2,01			2,01	2,01
4804790	41-062-015-00016-006	101138	OLIVAR-HOJIBLANCA	S	419	21,50	0,84	0,84	0,84	0,84			0,84	0,84

INCIDENCIAS**INCIDENCIA DESCRIPCIÓN**

- 256 Solicitud con recintos no declarados en campaña actual con una reducción por omisión de superficie superior al 3%
CÓDIGO PARA EL PORCENTAJE DE REDUCCIÓN POR OMISIÓN QUE CORRESPONDE A LA SOLICITUD:1
- 100402 Recinto solicitado no forma parte de ningún organismo de control autorizado para la producción ecológica en Andalucía o fecha de inscripción posterior al plazo establecido (Anexo I. Criterios de Subvencionabilidad. Orden 28 de marzo de 2023).
Ref:4804785 Recinto:41-062-002-00012-00003 Cultivo:101138 OLIVAR-HOJIBLANCA Secano
- 100424 Solicita recinto que no está comprometido para la operación.
Ref:4804785 Recinto:41-062-002-00012-00003 Cultivo:101138 OLIVAR-HOJIBLANCA Secano

(1) Superficie declarada admisible ajustada con la superficie comprometida.
(2) Factor de penalización valorando el alcance para el tipo de compromiso.

Puede verificar la integridad de una copia de este documento mediante la lectura del código QR adjunto o mediante el acceso a la dirección <https://ws050.juntadeandalucia.es/verificarFirma> indicando el código de VERIFICACIÓN

FIRMADO POR

RAQUEL MARIA ESPIN CRESPO

17/12/2024

VERIFICACIÓN

Pk2jm6UYDU9J72AMTZUYRN3GET48NG

PÁG. 8376/9349



**APELLIDOS Y NOMBRE / RAZÓN SOCIAL**

ARROYO FRANCO BENJAMIN

NIF

***4575*

EXPEDIENTE

1263359

ANUALIDAD DE PAGO

1ª

IMPORTES POR ANUALIDAD

	2023	2024	2025	2026	2027
IMPORTE MÁXIMO SUBVENCIONABLE	553,31 €	553,31 €	553,31 €	461,09 €	461,09 €
IMPORTE MEDIO DE TRANSFERENCIA (€/ha)	297,48 €	297,48 €	297,48 €	247,90 €	247,90 €

RESUMEN DE UNIDADES

Cód	GRUPO DE PAGO	Sup. Dec. Admisible (ha)	Sup. Comprometida (ha)	Sup. ajustada compromiso (1) (ha)	% sobredec.	Sup. Resuelta (ha)	Importe Declarado	Importe Topado	Importe Resuelto	Importe tras sobredec.
419	OLIVAR	1,92		1,86	0,00	1,86	553,31	553,31	553,31	553,31
TOTAL		1,92	1,86	1,86		1,86	553,31	553,31	553,31	553,31

APLICACIÓN DE REDUCCIONES Y PENALIZACIONES

GRUPO DE PAGO	Importe Calculado	Importe prereduc.	Criterios de subvencionabilidad y compromisos	Presentación tardía	Omisión declaración	Condicionalidad	IMPORTE (Euros) RESUELTO
OLIVAR	553,31	553,31	0,00	0,00	0,00	0,00	553,31
TOTAL	553,31	553,31					553,31

RESUMEN DE PAGOS**IMPORTE (Euros)**

	RESUELTO	FEADER	MAPA	CAPADR
OLIVAR - Pago realizado	553,31 €	470,31 €	54,28 €	28,72 €

RECINTOS RESUELTOS

REF.	REFERENCIA SIGPAC	CULTIVO DESCRIPCIÓN CULTIVO	S/R G.PAGO	PEND. MEDIA (%)	SUP. DEC. ADMISIBLE (ha)	SUP. COMPROM. (ha)	SUP. AJUSTADA COMPR.(1) (ha)	SUP. CONY. SIGPAC (ha)	SUP. CERTIE (ha)	SUP. CAMPO (ha)	SUP. CAMPO DETER. CULT. DECLARADO (ha)	SUP. DEC. REDUCIDA (ha)	SUP. RESUELTA (ha)
1700000004556677	41-078-019-00051-002	101195 OLIVAR-LECHIN DE SEVILLA	S 419	24,90	1,14	1,08	1,08		1,14			1,08	1,08
1700000005515627	41-078-019-00050-007	101218 OLIVAR-MANZANILLA DE SEVILLA	S 419	26,60	0,78	0,78	0,78		0,78			0,78	0,78

INCIDENCIAS**INCIDENCIA DESCRIPCIÓN**

- 4272 Verifica que las líneas de declaración de las Solicitudes Únicas no tienen solapes con la capa de Retroactividad Gráfica (ambas de la misma campaña) a nivel de expediente/línea de declaración gráfica de la solicitud.
Ref:1700000004556677 Recinto:41-078-019-00051-00002 Cultivo: - Agregado de la referencia del recinto.:0 Zona de la referencia del recinto.:0 Superficie solapada.:0,06 Id. Incid.:101028650
- 100421 Recinto declarado por error para una operación de la 6503, que se ha corregido de oficio marcando la operación correcta, de acuerdo con la fecha de inscripción del recinto en la producción ecológica.
Ref:1700000005515627 Recinto:41-078-019-00050-00007 Cultivo:101218 OLIVAR-MANZANILLA DE SEVILLA Secano
Ref:1700000004556677 Recinto:41-078-019-00051-00002 Cultivo:101195 OLIVAR-LECHIN DE SEVILLA Secano

(1) Superficie declarada admisible ajustada con la superficie comprometida.
(2) Factor de penalización valorando el alcance para el tipo de compromiso.

Puede verificar la integridad de una copia de este documento mediante la lectura del código QR adjunto o mediante el acceso a la dirección <https://ws050.juntadeandalucia.es/verificarFirma> indicando el código de VERIFICACIÓN

FIRMADO POR

RAQUEL MARIA ESPIN CRESPO

17/12/2024

VERIFICACIÓN

Pk2jm6UYDU9J72AMTZUYRN3GET48NG

PÁG. 8377/9349



**APELLIDOS Y NOMBRE / RAZÓN SOCIAL**

ARTEAGA DURAN ELADIO MIGUEL

NIF

****7229*

EXPEDIENTE

1246083

ANUALIDAD DE PAGO

1ª

IMPORTES POR ANUALIDAD

	2023	2024	2025	2026	2027
IMPORTE MÁXIMO SUBVENCIONABLE	4.744,66 €	4.744,66 €	3.953,88 €	3.953,88 €	3.953,88 €
IMPORTE MEDIO DE TRANSFERENCIA (€/ha)	98,58 €	98,58 €	82,15 €	82,15 €	82,15 €

RESUMEN DE UNIDADES

Cód	GRUPO DE PAGO	Sup. Dec. Admisible (ha)	Sup. Comprometida (ha)	Sup. ajustada compromiso (1) (ha)	% sobredec.	Sup. Resuelta (ha)	Importe Declarado	Importe Topado	Importe Resuelto	Importe tras sobredec.
418	PASTOS ASOCIADOS A GANADERÍA ECOLÓGICA	48,13		48,13	0,00	48,13	4.744,66	4.744,66	4.744,66	4.744,66
TOTAL		48,13	48,13	48,13		48,13	4.744,66	4.744,66	4.744,66	4.744,66

APLICACIÓN DE REDUCCIONES Y PENALIZACIONES

GRUPO DE PAGO	Importe Calculado	Importe prereduc.	Criterios de subvencionabilidad y compromisos	Presentación tardía	Omisión declaración	Condicionidad	IMPORTE (Euros) RESUELTO
PASTOS ASOCIADOS A GANADERÍA	4.744,66	4.744,66	0,00	0,00	0,00	0,00	4.744,66
TOTAL	4.744,66	4.744,66					4.744,66

RESUMEN DE PAGOS**IMPORTE (Euros)**

	RESUELTO	FEADER	MAPA	CAPADR
PASTOS ASOCIADOS A GANADERÍA ECOLÓGICA - Pago realizado	4.744,66 €	4.032,96 €	465,45 €	246,25 €

RECINTOS RESUELTOS

REE	REFERENCIA SIGPAC	CULTIVO	DESCRIPCIÓN CULTIVO	S/R	G.PAGO	PEND. MEDIA (%)	SUP. DEC. ADMISIBLE (ha)	SUP. COMPROM. (ha)	SUP. AJUSTADA COMPROM. (1) (ha)	SUP. CONV. SIGPAC (ha)	SUP. CERTIF. (ha)	SUP. CAMPO (ha)	SUP. CAMPO DETER. CULT. DECLARADO (ha)	SUP. DEC. REDUCIDA (ha)	SUP. RESUELTA (ha)
-1028740	41-033-022-00019-043	62000	PASTOS PERMANENTES DE 5 O MAS AÑOS-SIN VARIEDAD	S	418	4,30	0,06	0,06	0,06		0,06			0,06	0,06
1700000006761060	41-033-009-00001-002	62000	PASTOS PERMANENTES DE 5 O MAS AÑOS-SIN VARIEDAD	S	418	27,10	48,07	48,07	48,07		56,55			48,07	48,07

INCIDENCIAS**INCIDENCIA DESCRIPCIÓN**

- 100407 Explotación solicitada no forma parte de ningún organismo de control autorizado para la producción ecológica en Andalucía o fecha de inscripción posterior al plazo establecido (Anexo I. Criterios de Subvencionabilidad. Orden 28 de marzo de 2023).
Explotación:ES410330000119 Especie:PORCINO
- 100421 Recinto declarado por error para una operación de la 6503, que se ha corregido de oficio marcando la operación correcta, de acuerdo con la fecha de inscripción del recinto en la producción ecológica.
Ref:1700000006761060 Recinto:41-033-009-00001-00002 Cultivo:62000 PASTOS PERMANENTES DE 5 O MAS AÑOS-SIN VARIEDAD Secano
Ref:-1028740 Recinto:41-033-022-00019-00043 Cultivo:62000 PASTOS PERMANENTES DE 5 O MAS AÑOS-SIN VARIEDAD Secano
Ref:5306335 Recinto:41-033-022-00021-00002 Cultivo:62000 PASTOS PERMANENTES DE 5 O MAS AÑOS-SIN VARIEDAD Secano
- 100424 Solicita recinto que no está comprometido para la operación.
Ref:5306335 Recinto:41-033-022-00021-00002 Cultivo:62000 PASTOS PERMANENTES DE 5 O MAS AÑOS-SIN VARIEDAD Secano

(1) Superficie declarada admisible ajustada con la superficie comprometida.
(2) Factor de penalización valorando el alcance para el tipo de compromiso.

Puede verificar la integridad de una copia de este documento mediante la lectura del código QR adjunto o mediante el acceso a la dirección <https://ws050.juntadeandalucia.es/verificarFirma> indicando el código de VERIFICACIÓN

FIRMADO POR

RAQUEL MARIA ESPIN CRESPO

17/12/2024

VERIFICACIÓN

Pk2jm6UYDU9J72AMTZUYRN3GET48NG

PÁG. 8378/9349



**Datos considerados para el Cálculo de la Carga Ganadera mínima y máxima del expediente**

Explotación	Especie	Inscrito en Sipea y Admisible	Ugm Calculada para CG Mínima	Ugm Calculada para CG Máxima
ES410330000119	OVINA	SI	46,41	46,41
ES410330000119	PORCINO	NO	0,00	40,71
			46,41	87,12

Superficie determinada para Cálculo Carga Ganadera Mínima: 119,79 ha

Superficie determinada para Cálculo Carga Ganadera Máxima: 119,79 ha

Carga Ganadera Mínima Expediente: 0,39 ugm/ha

Carga Ganadera Máxima Expediente: 0,73 ugm/ha

Recintos Determinados para el Cálculo de Garga Ganadera Mínima

REF.	REFERENCIA SIGPAC	CULTIVO	DESCRIPCIÓN CULTIVO	S/R	SUP. RESUELTA (ha)
-1028740	41-033-022-00019-00043	62000	PASTOS PERMANENTES DE 5 O MAS AÑOS-SIN VARIEDAD	S	0,06
-110954	41-033-022-00019-00037	62000	PASTOS PERMANENTES DE 5 O MAS AÑOS-SIN VARIEDAD	S	0,14
-110953	41-033-022-00019-00035	62000	PASTOS PERMANENTES DE 5 O MAS AÑOS-SIN VARIEDAD	S	0,02
5306334	41-033-022-00021-00001	62000	PASTOS PERMANENTES DE 5 O MAS AÑOS-SIN VARIEDAD	S	2,42
5306335	41-033-022-00021-00002	62000	PASTOS PERMANENTES DE 5 O MAS AÑOS-SIN VARIEDAD	S	0,18
1700000006761052	41-033-009-00001-00001	62000	PASTOS PERMANENTES DE 5 O MAS AÑOS-SIN VARIEDAD	S	0,97
1700000006761055	41-033-022-00019-00003	62000	PASTOS PERMANENTES DE 5 O MAS AÑOS-SIN VARIEDAD	S	9,05
1700000006761056	41-033-022-00019-00018	62000	PASTOS PERMANENTES DE 5 O MAS AÑOS-SIN VARIEDAD	S	0,47
1700000006761059	41-033-022-00019-00023	62000	PASTOS PERMANENTES DE 5 O MAS AÑOS-SIN VARIEDAD	S	0,14
1700000006761060	41-033-009-00001-00002	62000	PASTOS PERMANENTES DE 5 O MAS AÑOS-SIN VARIEDAD	S	48,07
1700000006761065	41-033-010-00058-00001	62000	PASTOS PERMANENTES DE 5 O MAS AÑOS-SIN VARIEDAD	S	1,04
1700000006761066	41-033-010-00058-00002	62000	PASTOS PERMANENTES DE 5 O MAS AÑOS-SIN VARIEDAD	S	2,39
1700000006761067	41-033-022-00019-00017	62000	PASTOS PERMANENTES DE 5 O MAS AÑOS-SIN VARIEDAD	S	8,56
1700000006761068	41-033-022-00019-00016	62000	PASTOS PERMANENTES DE 5 O MAS AÑOS-SIN VARIEDAD	S	0,04
1700000006761069	41-033-009-00001-00005	62000	PASTOS PERMANENTES DE 5 O MAS AÑOS-SIN VARIEDAD	S	0,19
1700000006761070	41-033-009-00001-00006	62000	PASTOS PERMANENTES DE 5 O MAS AÑOS-SIN VARIEDAD	S	2,25
1700000006761078	41-033-022-00033-00001	62000	PASTOS PERMANENTES DE 5 O MAS AÑOS-SIN VARIEDAD	S	16,83
1700000006761079	41-033-022-00020-00001	62000	PASTOS PERMANENTES DE 5 O MAS AÑOS-SIN VARIEDAD	S	3,62
1700000006761080	41-033-022-00019-00006	62000	PASTOS PERMANENTES DE 5 O MAS AÑOS-SIN VARIEDAD	S	1,10
1700000006761081	41-033-022-00019-00007	62000	PASTOS PERMANENTES DE 5 O MAS AÑOS-SIN VARIEDAD	S	0,29
1700000006761082	41-033-022-00019-00010	62000	PASTOS PERMANENTES DE 5 O MAS AÑOS-SIN VARIEDAD	S	18,78
1700000006761083	41-033-022-00019-00015	62000	PASTOS PERMANENTES DE 5 O MAS AÑOS-SIN VARIEDAD	S	1,70
1700000006761084	41-033-022-00019-00024	62000	PASTOS PERMANENTES DE 5 O MAS AÑOS-SIN VARIEDAD	S	0,12
1700000006761085	41-033-022-00019-00025	62000	PASTOS PERMANENTES DE 5 O MAS AÑOS-SIN VARIEDAD	S	0,65
1700000006761089	41-033-010-00058-00003	62000	PASTOS PERMANENTES DE 5 O MAS AÑOS-SIN VARIEDAD	S	0,44
1700000006761090	41-033-022-00019-00013	62000	PASTOS PERMANENTES DE 5 O MAS AÑOS-SIN VARIEDAD	S	0,03
1700000006761091	41-033-022-00019-00011	62000	PASTOS PERMANENTES DE 5 O MAS AÑOS-SIN VARIEDAD	S	0,19
1700000006761092	41-033-022-00019-00027	62000	PASTOS PERMANENTES DE 5 O MAS AÑOS-SIN VARIEDAD	S	0,05

(1) Superficie declarada admisible ajustada con la superficie comprometida.
(2) Factor de penalización valorando el alcance para el tipo de compromiso.Puede verificar la integridad de una copia de este documento mediante la lectura del código QR adjunto o mediante el acceso a la dirección <https://ws050.juntadeandalucia.es/verificarFirma> indicando el código de VERIFICACIÓN

FIRMADO POR

RAQUEL MARIA ESPIN CRESPO

17/12/2024

VERIFICACIÓN

Pk2jm6UYDU9J72AMTZUYRN3GET48NG

PÁG. 8379/9349



**Datos considerados para el Cálculo de la Carga Ganadera mínima y máxima del expediente****Recintos Determinados para el Cálculo de Garga Ganadera Máxima**

REF.	REFERENCIA SIGPAC	CULTIVO	DESCRIPCIÓN CULTIVO	SUP.	
				S/R	RESUELTA (ha)
-1028740	41-033-022-00019-00043	62000	PASTOS PERMANENTES DE 5 O MAS AÑOS-SIN VARIEDAD	S	0,06
-110954	41-033-022-00019-00037	62000	PASTOS PERMANENTES DE 5 O MAS AÑOS-SIN VARIEDAD	S	0,14
-110953	41-033-022-00019-00035	62000	PASTOS PERMANENTES DE 5 O MAS AÑOS-SIN VARIEDAD	S	0,02
5306334	41-033-022-00021-00001	62000	PASTOS PERMANENTES DE 5 O MAS AÑOS-SIN VARIEDAD	S	2,42
5306335	41-033-022-00021-00002	62000	PASTOS PERMANENTES DE 5 O MAS AÑOS-SIN VARIEDAD	S	0,18
1700000006761052	41-033-009-00001-00001	62000	PASTOS PERMANENTES DE 5 O MAS AÑOS-SIN VARIEDAD	S	0,97
1700000006761055	41-033-022-00019-00003	62000	PASTOS PERMANENTES DE 5 O MAS AÑOS-SIN VARIEDAD	S	9,05
1700000006761056	41-033-022-00019-00018	62000	PASTOS PERMANENTES DE 5 O MAS AÑOS-SIN VARIEDAD	S	0,47
1700000006761059	41-033-022-00019-00023	62000	PASTOS PERMANENTES DE 5 O MAS AÑOS-SIN VARIEDAD	S	0,14
1700000006761060	41-033-009-00001-00002	62000	PASTOS PERMANENTES DE 5 O MAS AÑOS-SIN VARIEDAD	S	48,07
1700000006761065	41-033-010-00058-00001	62000	PASTOS PERMANENTES DE 5 O MAS AÑOS-SIN VARIEDAD	S	1,04
1700000006761066	41-033-010-00058-00002	62000	PASTOS PERMANENTES DE 5 O MAS AÑOS-SIN VARIEDAD	S	2,39
1700000006761067	41-033-022-00019-00017	62000	PASTOS PERMANENTES DE 5 O MAS AÑOS-SIN VARIEDAD	S	8,56
1700000006761068	41-033-022-00019-00016	62000	PASTOS PERMANENTES DE 5 O MAS AÑOS-SIN VARIEDAD	S	0,04
1700000006761069	41-033-009-00001-00005	62000	PASTOS PERMANENTES DE 5 O MAS AÑOS-SIN VARIEDAD	S	0,19
1700000006761070	41-033-009-00001-00006	62000	PASTOS PERMANENTES DE 5 O MAS AÑOS-SIN VARIEDAD	S	2,25
1700000006761078	41-033-022-00033-00001	62000	PASTOS PERMANENTES DE 5 O MAS AÑOS-SIN VARIEDAD	S	16,83
1700000006761079	41-033-022-00020-00001	62000	PASTOS PERMANENTES DE 5 O MAS AÑOS-SIN VARIEDAD	S	3,62
1700000006761080	41-033-022-00019-00006	62000	PASTOS PERMANENTES DE 5 O MAS AÑOS-SIN VARIEDAD	S	1,10
1700000006761081	41-033-022-00019-00007	62000	PASTOS PERMANENTES DE 5 O MAS AÑOS-SIN VARIEDAD	S	0,29
1700000006761082	41-033-022-00019-00010	62000	PASTOS PERMANENTES DE 5 O MAS AÑOS-SIN VARIEDAD	S	18,78
1700000006761083	41-033-022-00019-00015	62000	PASTOS PERMANENTES DE 5 O MAS AÑOS-SIN VARIEDAD	S	1,70
1700000006761084	41-033-022-00019-00024	62000	PASTOS PERMANENTES DE 5 O MAS AÑOS-SIN VARIEDAD	S	0,12
1700000006761085	41-033-022-00019-00025	62000	PASTOS PERMANENTES DE 5 O MAS AÑOS-SIN VARIEDAD	S	0,65
1700000006761089	41-033-010-00058-00003	62000	PASTOS PERMANENTES DE 5 O MAS AÑOS-SIN VARIEDAD	S	0,44
1700000006761090	41-033-022-00019-00013	62000	PASTOS PERMANENTES DE 5 O MAS AÑOS-SIN VARIEDAD	S	0,03
1700000006761091	41-033-022-00019-00011	62000	PASTOS PERMANENTES DE 5 O MAS AÑOS-SIN VARIEDAD	S	0,19
1700000006761092	41-033-022-00019-00027	62000	PASTOS PERMANENTES DE 5 O MAS AÑOS-SIN VARIEDAD	S	0,05

Incidencias de carga ganadera**INCIDENCIA DESCRIPCIÓN**

100407 Explotación solicitada no forma parte de ningún organismo de control autorizado para la producción ecológica en Andalucía o fecha de inscripción posterior al plazo establecido (Anexo I. Criterios de Subvencionabilidad. Orden 28 de marzo de 2023).
Explotación:ES410330000119 Especie:PORCINO

(1) Superficie declarada admisible ajustada con la superficie comprometida.
(2) Factor de penalización valorando el alcance para el tipo de compromiso.

Puede verificar la integridad de una copia de este documento mediante la lectura del código QR adjunto o mediante el acceso a la dirección <https://ws050.juntadeandalucia.es/verificarFirma> indicando el código de VERIFICACIÓN

FIRMADO POR

RAQUEL MARIA ESPIN CRESPO

17/12/2024

VERIFICACIÓN

Pk2jm6UYDU9J72AMTZUYRN3GET48NG

PÁG. 8380/9349



**APELLIDOS Y NOMBRE / RAZÓN SOCIAL**

ASTOLFI RAMIREZ, S.L.

NIF

***6825*

EXPEDIENTE

1006462

ANUALIDAD DE PAGO

1ª

IMPORTES POR ANUALIDAD

	2023	2024	2025	2026	2027
IMPORTE MÁXIMO SUBVENCIONABLE	24.735,16 €	24.735,16 €	20.883,84 €	20.612,63 €	20.612,63 €
IMPORTE MEDIO DE TRANSFERENCIA (€/ha)	42,88 €	42,88 €	36,20 €	35,73 €	35,73 €

RESUMEN DE UNIDADES

Cód	GRUPO DE PAGO	Sup. Dec. Admisible (ha)	Sup. Comprometida (ha)	Sup. ajustada compromiso (1) (ha)	% sobredec.	Sup. Resuelta (ha)	Importe Declarado	Importe Topado	Importe Resuelto	Importe tras sobredec.
418	PASTOS ASOCIADOS A GANADERÍA ECOLÓGICA	571,36		571,36	0,00	571,36	24.291,10	23.107,94	23.107,94	23.107,94
419	OLIVAR	5,47		5,47	0,00	5,47	1.627,22	1.627,22	1.627,22	1.627,22
TOTAL		576,83	576,83	576,83		576,83	25.918,32	24.735,16	24.735,16	24.735,16

APLICACIÓN DE REDUCCIONES Y PENALIZACIONES

GRUPO DE PAGO	Importe Calculado	Importe prereduc.	Criterios de subvencionabilidad y compromisos	Presentación tardía	Omisión declaración	Condicionabilidad	IMPORTE (Euros) RESUELTO
OLIVAR	1.627,22	1.627,22	0,00	0,00	0,00	0,00	1.627,22
PASTOS ASOCIADOS A GANADERÍA	23.107,94	23.107,94	0,00	0,00	0,00	0,00	23.107,94
TOTAL	24.735,16	24.735,16					24.735,16

RESUMEN DE PAGOS

	IMPORTE (Euros)			
	RESUELTO	FEADER	MAPA	CAPADR
OLIVAR - Pago realizado	1.627,22 €	1.383,14 €	159,63 €	84,45 €
PASTOS ASOCIADOS A GANADERÍA ECOLÓGICA - Pago realizado	23.107,94 €	19.641,75 €	2.266,89 €	1.199,30 €
TOTAL	24.735,16 €	21.024,89 €	2.426,52 €	1.283,75 €

(1) Superficie declarada admisible ajustada con la superficie comprometida.
(2) Factor de penalización valorando el alcance para el tipo de compromiso.Puede verificar la integridad de una copia de este documento mediante la lectura del código QR adjunto o mediante el acceso a la dirección <https://ws050.juntadeandalucia.es/verificarFirma> indicando el código de VERIFICACIÓN

FIRMADO POR

RAQUEL MARIA ESPIN CRESPO

17/12/2024

VERIFICACIÓN

Pk2jm6UYDU9J72AMTZUYRN3GET48NG

PÁG. 8381/9349



**RECINTOS RESUELTOS**

REF.	REFERENCIA SIGPAC	CULTIVO DESCRIPCIÓN CULTIVO	S/R	G.PAGO	PEND. MEDIA (%)	SUP. DEC. ADMISIBLE (ha)	SUP. COMPROM. (ha)	SUP. AJUSTADA COMPROM. (1) (ha)	SUP. CONV. SIGPAC (ha)	SUP. CERTIF. (ha)	SUP. CAMPO (ha)	SUP. CAMPO DEJER.CULT. DECLARADO (ha)	SUP. DEC. REDUCIDA (ha)	SUP. RESUELTA (ha)
-695692	41-101-004-00003-013	63000 PASTOS DE MENOS DE 5 AÑOS-SIN VARIEDAD	R	418	4,60	0,21	0,21	0,21		0,21			0,21	0,21
-695691	41-101-004-00003-012	63000 PASTOS DE MENOS DE 5 AÑOS-SIN VARIEDAD	R	418	7,90	0,15	0,15	0,15		0,15			0,15	0,15
-695688	41-101-003-00005-007	63000 PASTOS DE MENOS DE 5 AÑOS-SIN VARIEDAD	S	418	12,40	4,62	4,62	4,62		4,62			4,62	4,62
-695684	41-023-001-00009-006	62000 PASTOS PERMANENTES DE 5 O MAS AÑOS-SIN VARIEDAD	S	418	23,50	0,05	0,05	0,05		0,05			0,05	0,05
-695683	41-023-001-00009-004	62000 PASTOS PERMANENTES DE 5 O MAS AÑOS-SIN VARIEDAD	S	418	23,10	0,03	0,03	0,03		0,03			0,03	0,03
-695682	41-023-001-00009-004	62000 PASTOS PERMANENTES DE 5 O MAS AÑOS-SIN VARIEDAD	S	418	23,10	0,07	0,07	0,07		0,07			0,07	0,07
-695681	41-023-001-00001-065	62000 PASTOS PERMANENTES DE 5 O MAS AÑOS-SIN VARIEDAD	S	418	29,70	0,95	0,95	0,95		0,95	1,72		0,95	0,95
-432938	41-023-001-00047-023	62000 PASTOS PERMANENTES DE 5 O MAS AÑOS-SIN VARIEDAD	S	418	13,90	8,66	8,66	8,66		8,66			8,66	8,66
-432937	41-023-001-00047-022	62000 PASTOS PERMANENTES DE 5 O MAS AÑOS-SIN VARIEDAD	S	418	19,10	8,12	8,12	8,12		8,12			8,12	8,12
-432936	41-023-001-00047-021	62000 PASTOS PERMANENTES DE 5 O MAS AÑOS-SIN VARIEDAD	S	418	24,50	21,75	21,75	21,75		21,75			21,75	21,75
-432935	41-023-001-00047-020	62000 PASTOS PERMANENTES DE 5 O MAS AÑOS-SIN VARIEDAD	S	418	23,40	1,22	1,22	1,22		1,22			1,22	1,22
-432934	41-023-001-00047-017	62000 PASTOS PERMANENTES DE 5 O MAS AÑOS-SIN VARIEDAD	S	418	22,60	13,18	13,18	13,18		15,50			13,18	13,18
-432933	41-023-001-00047-016	62000 PASTOS PERMANENTES DE 5 O MAS AÑOS-SIN VARIEDAD	S	418	12,70	3,47	3,47	3,47		3,47			3,47	3,47
-432932	41-023-001-00047-015	62000 PASTOS PERMANENTES DE 5 O MAS AÑOS-SIN VARIEDAD	S	418	15,90	19,23	19,23	19,23		19,23			19,23	19,23
-432931	41-023-001-00047-014	62000 PASTOS PERMANENTES DE 5 O MAS AÑOS-SIN VARIEDAD	S	418	19,80	0,20	0,20	0,20		0,20			0,20	0,20
-432930	41-023-001-00047-012	62000 PASTOS PERMANENTES DE 5 O MAS AÑOS-SIN VARIEDAD	S	418	16,40	9,65	9,65	9,65		9,65			9,65	9,65
-432929	41-023-001-00047-010	62000 PASTOS PERMANENTES DE 5 O MAS AÑOS-SIN VARIEDAD	S	418	16,60	10,05	10,05	10,05		10,05			10,05	10,05
170000006248707	41-101-004-00003-008	63000 PASTOS DE MENOS DE 5 AÑOS-SIN VARIEDAD	R	418	5,50	0,44	0,44	0,44		0,44			0,44	0,44
170000006248708	41-101-004-00015-001	63000 PASTOS DE MENOS DE 5 AÑOS-SIN VARIEDAD	R	418	19,60	2,38	2,38	2,38		2,38			2,38	2,38
170000006248709	41-101-003-00004-009	63000 PASTOS DE MENOS DE 5 AÑOS-SIN VARIEDAD	S	418	9,30	7,53	7,53	7,53		7,53			7,53	7,53
170000006248710	41-101-003-00005-001	63000 PASTOS DE MENOS DE 5 AÑOS-SIN VARIEDAD	S	418	7,20	9,95	9,95	9,95		9,95			9,95	9,95
170000006248711	41-023-001-00001-043	62000 PASTOS PERMANENTES DE 5 O MAS AÑOS-SIN VARIEDAD	S	418	16,70	2,27	2,27	2,27		5,04			2,27	2,27
170000006248712	41-023-001-00001-046	62000 PASTOS PERMANENTES DE 5 O MAS AÑOS-SIN VARIEDAD	S	418	14,60	2,89	2,89	2,89		3,85			2,89	2,89
170000006248713	41-023-001-00001-049	62000 PASTOS PERMANENTES DE 5 O MAS AÑOS-SIN VARIEDAD	S	418	5,80	2,01	2,01	2,01		2,37			2,01	2,01
170000006248714	41-101-004-00003-007	63000 PASTOS DE MENOS DE 5 AÑOS-SIN VARIEDAD	R	418	15,60	1,29	1,29	1,29		1,29			1,29	1,29
170000006248717	41-101-004-00003-001	63000 PASTOS DE MENOS DE 5 AÑOS-SIN VARIEDAD	R	418	10,00	11,59	11,59	11,59		11,59			11,59	11,59
170000006248723	41-101-004-00002-001	63000 PASTOS DE MENOS DE 5 AÑOS-SIN VARIEDAD	R	418	12,10	1,61	1,61	1,61		1,61			1,61	1,61
170000006248724	41-023-001-00001-056	62000 PASTOS PERMANENTES DE 5 O MAS AÑOS-SIN VARIEDAD	S	418	5,60	0,89	0,89	0,89		0,89			0,89	0,89
170000006248725	41-023-001-00001-019	62000 PASTOS PERMANENTES DE 5 O MAS AÑOS-SIN VARIEDAD	S	418	27,40	18,23	18,23	18,23		28,04			18,23	18,23
170000006248726	41-023-001-00001-044	62000 PASTOS PERMANENTES DE 5 O MAS AÑOS-SIN VARIEDAD	S	418	7,20	3,32	3,32	3,32		3,91			3,32	3,32
170000006248727	41-023-001-00001-045	62000 PASTOS PERMANENTES DE 5 O MAS AÑOS-SIN VARIEDAD	S	418	9,90	3,99	3,99	3,99		3,99			3,99	3,99
170000006248728	41-023-001-00001-036	62000 PASTOS PERMANENTES DE 5 O MAS AÑOS-SIN VARIEDAD	S	418	18,50	10,92	10,92	10,92		14,56			10,92	10,92
170000006248729	41-023-001-00001-037	62000 PASTOS PERMANENTES DE 5 O MAS AÑOS-SIN VARIEDAD	S	418	29,00	4,41	4,41	4,41		12,60			4,41	4,41
170000006248730	41-023-001-00001-039	62000 PASTOS PERMANENTES DE 5 O MAS AÑOS-SIN VARIEDAD	S	418	38,50	2,67	2,67	2,67		10,69			2,67	2,67
170000006248731	41-023-001-00001-013	62000 PASTOS PERMANENTES DE 5 O MAS AÑOS-SIN VARIEDAD	S	418	20,30	0,03	0,03	0,03		0,06			0,03	0,03
170000006248732	41-023-001-00001-010	62000 PASTOS PERMANENTES DE 5 O MAS AÑOS-SIN VARIEDAD	S	418	28,40	6,84	6,84	6,84		10,53			6,84	6,84
170000006248733	41-023-001-00001-058	62000 PASTOS PERMANENTES DE 5 O MAS AÑOS-SIN VARIEDAD	S	418	11,20	0,46	0,46	0,46		0,54			0,46	0,46
170000006248734	41-023-001-00001-052	62000 PASTOS PERMANENTES DE 5 O MAS AÑOS-SIN VARIEDAD	S	418	10,00	1,23	1,23	1,23		1,45			1,23	1,23
170000006248735	41-023-001-00001-054	62000 PASTOS PERMANENTES DE 5 O MAS AÑOS-SIN VARIEDAD	S	418	33,40	0,24	0,24	0,24		0,97			0,24	0,24
170000006248736	41-023-001-00047-008	62000 PASTOS PERMANENTES DE 5 O MAS AÑOS-SIN VARIEDAD	S	418	21,30	14,06	14,06	14,06		14,06			14,06	14,06
170000006248737	41-023-001-00001-060	62000 PASTOS PERMANENTES DE 5 O MAS AÑOS-SIN VARIEDAD	S	418	9,70	0,12	0,12	0,12		0,12			0,12	0,12
170000006248738	41-101-003-00002-002	62000 PASTOS PERMANENTES DE 5 O MAS AÑOS-SIN VARIEDAD	S	418	33,10	92,83	92,83	92,83		168,78			92,83	92,83
170000006248739	41-023-001-00001-031	62000 PASTOS PERMANENTES DE 5 O MAS AÑOS-SIN VARIEDAD	S	418	23,60	1,52	1,52	1,52		1,79			1,52	1,52
170000006248740	41-023-001-00001-042	62000 PASTOS PERMANENTES DE 5 O MAS AÑOS-SIN VARIEDAD	S	418	11,60	4,70	4,70	4,70		7,23			4,70	4,70
170000006248742	41-023-001-00001-009	62000 PASTOS PERMANENTES DE 5 O MAS AÑOS-SIN VARIEDAD	S	418	37,00	3,59	3,59	3,59		10,25			3,59	3,59
170000006248743	41-023-001-00002-001	62000 PASTOS PERMANENTES DE 5 O MAS AÑOS-SIN VARIEDAD	S	418	28,80	8,97	8,97	8,97		25,64			8,97	8,97
170000006248744	41-023-001-00047-006	62000 PASTOS PERMANENTES DE 5 O MAS AÑOS-SIN VARIEDAD	S	418	25,40	0,08	0,08	0,08		0,12			0,08	0,08
170000006248746	41-023-001-00001-012	62000 PASTOS PERMANENTES DE 5 O MAS AÑOS-SIN VARIEDAD	S	418	27,60	16,30	16,30	16,30		21,73			16,30	16,30
170000006248747	41-023-001-00001-062	62000 PASTOS PERMANENTES DE 5 O MAS AÑOS-SIN VARIEDAD	S	418	7,70	0,05	0,05	0,05		0,05			0,05	0,05
170000006248748	41-023-001-00001-014	62000 PASTOS PERMANENTES DE 5 O MAS AÑOS-SIN VARIEDAD	S	418	21,10	0,35	0,35	0,35		0,47			0,35	0,35
170000006248749	41-101-003-00005-003	62000 PASTOS PERMANENTES DE 5 O MAS AÑOS-SIN VARIEDAD	S	418	21,50	0,01	0,01	0,01		0,04			0,01	0,01
170000006248750	41-023-002-00007-002	62000 PASTOS PERMANENTES DE 5 O MAS AÑOS-SIN VARIEDAD	S	418	17,40	5,93	5,93	5,93		5,93			5,93	5,93
170000006248751	41-023-002-00003-003	62000 PASTOS PERMANENTES DE 5 O MAS AÑOS-SIN VARIEDAD	S	418	27,30	0,27	0,27	0,27		0,41			0,27	0,27

(1) Superficie declarada admisible ajustada con la superficie comprometida.
(2) Factor de penalización valorando el alcance para el tipo de compromiso.

Puede verificar la integridad de una copia de este documento mediante la lectura del código QR adjunto o mediante el acceso a la dirección <https://ws050.juntadeandalucia.es/verificarFirma> indicando el código de VERIFICACIÓN

FIRMADO POR

RAQUEL MARIA ESPIN CRESPO

17/12/2024

VERIFICACIÓN

Pk2jm6UYDU9J72AMTZUYRN3GET48NG

PÁG. 8382/9349



**RECINTOS RESUELTOS**

REF.	REFERENCIA SIGPAC	CULTIVO	DESCRIPCIÓN CULTIVO	S/R	G.PAGO	PEND. MEDIA (%)	SUP. DEC. ADMISIBLE (ha)	SUP. COMPROM. (ha)	SUP. AJUSTADA COMPR.(1) (ha)	SUP. CONV. SIGPAC (ha)	SUP. CERTIF. (ha)	SUP. CAMPO (ha)	SUP. CAMPO DETER. CULT. DECLARADO (ha)	SUP. DEC. REDUCIDA (ha)	SUP. RESUELTA (ha)
170000006248752	41-023-001-00001-041	62000	PASTOS PERMANENTES DE 5 O MAS AÑOS-SIN VARIEDAD	S	418	16,80	5,71	5,71	5,71		8,79			5,71	5,71
170000006248753	41-023-001-00002-002	62000	PASTOS PERMANENTES DE 5 O MAS AÑOS-SIN VARIEDAD	S	418	40,10	4,32	4,32	4,32		12,35			4,32	4,32
170000006248754	41-023-001-00047-007	62000	PASTOS PERMANENTES DE 5 O MAS AÑOS-SIN VARIEDAD	S	418	24,70	4,98	4,98	4,98		4,98			4,98	4,98
170000006248755	41-023-002-00003-001	62000	PASTOS PERMANENTES DE 5 O MAS AÑOS-SIN VARIEDAD	S	418	20,80	137,57	137,57	137,57		211,65			137,57	137,57
170000006248756	41-023-001-00001-015	62000	PASTOS PERMANENTES DE 5 O MAS AÑOS-SIN VARIEDAD	S	418	29,30	0,50	0,50	0,50		0,90			0,50	0,50
170000006248757	41-023-001-00001-057	62000	PASTOS PERMANENTES DE 5 O MAS AÑOS-SIN VARIEDAD	S	418	26,10	0,48	0,48	0,48		0,64			0,48	0,48
170000006248758	41-023-001-00001-061	62000	PASTOS PERMANENTES DE 5 O MAS AÑOS-SIN VARIEDAD	S	418	12,80	0,09	0,09	0,09		0,11			0,09	0,09
170000006248760	41-023-001-00001-048	62000	PASTOS PERMANENTES DE 5 O MAS AÑOS-SIN VARIEDAD	S	418	34,70	1,28	1,28	1,28		2,84			1,28	1,28
170000006248762	41-101-003-00004-006	63000	PASTOS DE MENOS DE 5 AÑOS-SIN VARIEDAD	S	418	13,40	43,87	43,87	43,87		43,87			43,87	43,87
170000006248763	41-023-001-00009-001	62000	PASTOS PERMANENTES DE 5 O MAS AÑOS-SIN VARIEDAD	S	418	15,30	0,08	0,08	0,08		0,15			0,08	0,08
170000006248764	41-023-001-00001-055	62000	PASTOS PERMANENTES DE 5 O MAS AÑOS-SIN VARIEDAD	S	418	9,10	0,77	0,77	0,77		0,90			0,77	0,77
170000006248765	41-023-001-00001-059	62000	PASTOS PERMANENTES DE 5 O MAS AÑOS-SIN VARIEDAD	S	418	14,80	0,15	0,15	0,15		0,23			0,15	0,15
170000006248766	41-023-001-00001-018	62000	PASTOS PERMANENTES DE 5 O MAS AÑOS-SIN VARIEDAD	S	418	18,90	13,93	13,93	13,93		16,39			13,93	13,93
170000006248767	41-023-001-00001-050	62000	PASTOS PERMANENTES DE 5 O MAS AÑOS-SIN VARIEDAD	S	418	12,50	1,71	1,71	1,71		2,28			1,71	1,71
170000006248768	41-023-001-00001-053	62000	PASTOS PERMANENTES DE 5 O MAS AÑOS-SIN VARIEDAD	S	418	16,90	0,75	0,75	0,75		1,00			0,75	0,75
170000006248770	41-023-001-00009-003	62000	PASTOS PERMANENTES DE 5 O MAS AÑOS-SIN VARIEDAD	S	418	30,70	0,40	0,40	0,40		0,61			0,40	0,40
170000006248771	41-023-001-00001-040	62000	PASTOS PERMANENTES DE 5 O MAS AÑOS-SIN VARIEDAD	S	418	18,50	9,19	9,19	9,19		9,19			9,19	9,19
170000006248706	41-023-001-00001-008	101218	OLIVAR-MANZANILLA DE SEVILLA	S	419	21,90	5,47	5,47	5,47		5,47			5,47	5,47

INCIDENCIAS**INCIDENCIA DESCRIPCIÓN**

- 100402 Recinto solicitado no forma parte de ningún organismo de control autorizado para la producción ecológica en Andalucía o fecha de inscripción posterior al plazo establecido (Anexo I. Criterios de Subvencionabilidad. Orden 28 de marzo de 2023).
Ref.-1484499 Recinto:41-101-004-00003-00010 Cultivo:63000 PASTOS DE MENOS DE 5 AÑOS-SIN VARIEDAD Regadío
- 100411 Recinto no admisible por no estar asociado en SIGGAN a una explotación ganadera (Artículo 10 de la Orden de 28 de marzo de 2023).
Ref:170000006248745 Recinto:41-023-001-00001-00016 Cultivo:62000 PASTOS PERMANENTES DE 5 O MAS AÑOS-SIN VARIEDAD Secano
Ref:170000006248769 Recinto:41-023-001-00001-00051 Cultivo:62000 PASTOS PERMANENTES DE 5 O MAS AÑOS-SIN VARIEDAD Secano
- 100424 Solicita recinto que no está comprometido para la operación.
Ref:170000006248745 Recinto:41-023-001-00001-00016 Cultivo:62000 PASTOS PERMANENTES DE 5 O MAS AÑOS-SIN VARIEDAD Secano
Ref:170000006248769 Recinto:41-023-001-00001-00051 Cultivo:62000 PASTOS PERMANENTES DE 5 O MAS AÑOS-SIN VARIEDAD Secano
Ref:170000006248759 Recinto:41-023-001-00047-00002 Cultivo:62000 PASTOS PERMANENTES DE 5 O MAS AÑOS-SIN VARIEDAD Secano
Ref.-1484499 Recinto:41-101-004-00003-00010 Cultivo:63000 PASTOS DE MENOS DE 5 AÑOS-SIN VARIEDAD Regadío

Datos considerados para el Cálculo de la Carga Ganadera mínima y máxima del expediente

Explotación	Especie	Inscrito en Sipea y Admisible	Ugm Calculada para CG Mínima	Ugm Calculada para CG Máxima
ES411010000021	BOVINA	SI	161,75	161,75
			161,75	161,75

Superficie determinada para Cálculo Carga Ganadera Mínima: 574,69 ha

Superficie determinada para Cálculo Carga Ganadera Máxima: 574,70 ha

Carga Ganadera Mínima Expediente: 0,28 ugm/ha

Carga Ganadera Máxima Expediente: 0,28 ugm/ha

Los importes del Grupo de Pago de pastos de este expediente han sido ajustados por no llegar a la carga ganadera mínima de 0,3

Recintos Determinados para el Cálculo de Garga Ganadera Mínima

REF.	REFERENCIA SIGPAC	CULTIVO	DESCRIPCIÓN CULTIVO	S/R	SUP. RESUELTA (ha)
-695692	41-101-004-00003-00013	63000	PASTOS DE MENOS DE 5 AÑOS-SIN VARIEDAD	R	0,21
-695691	41-101-004-00003-00012	63000	PASTOS DE MENOS DE 5 AÑOS-SIN VARIEDAD	R	0,15
-695688	41-101-003-00005-00007	63000	PASTOS DE MENOS DE 5 AÑOS-SIN VARIEDAD	S	4,62
-695684	41-023-001-00009-00006	62000	PASTOS PERMANENTES DE 5 O MAS AÑOS-SIN VARIEDAD	S	0,05
-695683	41-023-001-00009-00004	62000	PASTOS PERMANENTES DE 5 O MAS AÑOS-SIN	S	0,03

(1) Superficie declarada admisible ajustada con la superficie comprometida.
(2) Factor de penalización valorando el alcance para el tipo de compromiso.Puede verificar la integridad de una copia de este documento mediante la lectura del código QR adjunto o mediante el acceso a la dirección <https://ws050.juntadeandalucia.es/verificarFirma> indicando el código de VERIFICACIÓN

FIRMADO POR	RAQUEL MARIA ESPIN CRESPO	17/12/2024
VERIFICACIÓN	Pk2jm6UYDU9J72AMTZUYRN3GET48NG	PÁG. 8383/9349



**Datos considerados para el Cálculo de la Carga Ganadera mínima y máxima del expediente****Recintos Determinados para el Cálculo de Garga Ganadera Mínima**

REF.	REFERENCIA SIGPAC	CULTIVO	DESCRIPCIÓN CULTIVO	S/R	SUP.
					RESUELTA (ha)
-695682	41-023-001-00009-00004	62000	PASTOS PERMANENTES DE 5 O MAS AÑOS-SIN VARIEDAD	S	0,07
-695681	41-023-001-00001-00065	62000	PASTOS PERMANENTES DE 5 O MAS AÑOS-SIN VARIEDAD	S	0,95
-432938	41-023-001-00047-00023	62000	PASTOS PERMANENTES DE 5 O MAS AÑOS-SIN VARIEDAD	S	8,66
-432937	41-023-001-00047-00022	62000	PASTOS PERMANENTES DE 5 O MAS AÑOS-SIN VARIEDAD	S	8,12
-432936	41-023-001-00047-00021	62000	PASTOS PERMANENTES DE 5 O MAS AÑOS-SIN VARIEDAD	S	21,75
-432935	41-023-001-00047-00020	62000	PASTOS PERMANENTES DE 5 O MAS AÑOS-SIN VARIEDAD	S	1,22
-432934	41-023-001-00047-00017	62000	PASTOS PERMANENTES DE 5 O MAS AÑOS-SIN VARIEDAD	S	13,18
-432933	41-023-001-00047-00016	62000	PASTOS PERMANENTES DE 5 O MAS AÑOS-SIN VARIEDAD	S	3,47
-432932	41-023-001-00047-00015	62000	PASTOS PERMANENTES DE 5 O MAS AÑOS-SIN VARIEDAD	S	19,23
-432931	41-023-001-00047-00014	62000	PASTOS PERMANENTES DE 5 O MAS AÑOS-SIN VARIEDAD	S	0,20
-432930	41-023-001-00047-00012	62000	PASTOS PERMANENTES DE 5 O MAS AÑOS-SIN VARIEDAD	S	9,65
-432929	41-023-001-00047-00010	62000	PASTOS PERMANENTES DE 5 O MAS AÑOS-SIN VARIEDAD	S	10,05
1700000006248707	41-101-004-00003-00008	63000	PASTOS DE MENOS DE 5 AÑOS-SIN VARIEDAD	R	0,44
1700000006248708	41-101-004-00015-00001	63000	PASTOS DE MENOS DE 5 AÑOS-SIN VARIEDAD	R	2,38
1700000006248709	41-101-003-00004-00009	63000	PASTOS DE MENOS DE 5 AÑOS-SIN VARIEDAD	S	7,53
1700000006248710	41-101-003-00005-00001	63000	PASTOS DE MENOS DE 5 AÑOS-SIN VARIEDAD	S	9,95
1700000006248711	41-023-001-00001-00043	62000	PASTOS PERMANENTES DE 5 O MAS AÑOS-SIN VARIEDAD	S	2,27
1700000006248712	41-023-001-00001-00046	62000	PASTOS PERMANENTES DE 5 O MAS AÑOS-SIN VARIEDAD	S	2,89
1700000006248713	41-023-001-00001-00049	62000	PASTOS PERMANENTES DE 5 O MAS AÑOS-SIN VARIEDAD	S	2,01
1700000006248714	41-101-004-00003-00007	63000	PASTOS DE MENOS DE 5 AÑOS-SIN VARIEDAD	R	1,29
1700000006248717	41-101-004-00003-00001	63000	PASTOS DE MENOS DE 5 AÑOS-SIN VARIEDAD	R	11,59
1700000006248723	41-101-004-00002-00001	63000	PASTOS DE MENOS DE 5 AÑOS-SIN VARIEDAD	R	1,61
1700000006248724	41-023-001-00001-00056	62000	PASTOS PERMANENTES DE 5 O MAS AÑOS-SIN VARIEDAD	S	0,89
1700000006248725	41-023-001-00001-00019	62000	PASTOS PERMANENTES DE 5 O MAS AÑOS-SIN VARIEDAD	S	18,23
1700000006248726	41-023-001-00001-00044	62000	PASTOS PERMANENTES DE 5 O MAS AÑOS-SIN VARIEDAD	S	3,32
1700000006248727	41-023-001-00001-00045	62000	PASTOS PERMANENTES DE 5 O MAS AÑOS-SIN VARIEDAD	S	3,99
1700000006248728	41-023-001-00001-00036	62000	PASTOS PERMANENTES DE 5 O MAS AÑOS-SIN VARIEDAD	S	10,92
1700000006248729	41-023-001-00001-00037	62000	PASTOS PERMANENTES DE 5 O MAS AÑOS-SIN VARIEDAD	S	4,41
1700000006248730	41-023-001-00001-00039	62000	PASTOS PERMANENTES DE 5 O MAS AÑOS-SIN VARIEDAD	S	2,67
1700000006248731	41-023-001-00001-00013	62000	PASTOS PERMANENTES DE 5 O MAS AÑOS-SIN VARIEDAD	S	0,03
1700000006248732	41-023-001-00001-00010	62000	PASTOS PERMANENTES DE 5 O MAS AÑOS-SIN VARIEDAD	S	6,84
1700000006248733	41-023-001-00001-00058	62000	PASTOS PERMANENTES DE 5 O MAS AÑOS-SIN VARIEDAD	S	0,46
1700000006248734	41-023-001-00001-00052	62000	PASTOS PERMANENTES DE 5 O MAS AÑOS-SIN VARIEDAD	S	1,23
1700000006248735	41-023-001-00001-00054	62000	PASTOS PERMANENTES DE 5 O MAS AÑOS-SIN VARIEDAD	S	0,24
1700000006248736	41-023-001-00047-00008	62000	PASTOS PERMANENTES DE 5 O MAS AÑOS-SIN VARIEDAD	S	14,06
1700000006248737	41-023-001-00001-00060	62000	PASTOS PERMANENTES DE 5 O MAS AÑOS-SIN VARIEDAD	S	0,12
1700000006248738	41-101-003-00002-00002	62000	PASTOS PERMANENTES DE 5 O MAS AÑOS-SIN VARIEDAD	S	92,83
1700000006248739	41-023-001-00001-00031	62000	PASTOS PERMANENTES DE 5 O MAS AÑOS-SIN VARIEDAD	S	1,52

(1) Superficie declarada admisible ajustada con la superficie comprometida.
(2) Factor de penalización valorando el alcance para el tipo de compromiso.

Puede verificar la integridad de una copia de este documento mediante la lectura del código QR adjunto o mediante el acceso a la dirección <https://ws050.juntadeandalucia.es/verificarFirma> indicando el código de VERIFICACIÓN

FIRMADO POR

RAQUEL MARIA ESPIN CRESPO

17/12/2024

VERIFICACIÓN

Pk2jm6UYDU9J72AMTZUYRN3GET48NG

PÁG. 8384/9349



**Datos considerados para el Cálculo de la Carga Ganadera mínima y máxima del expediente****Recintos Determinados para el Cálculo de Garga Ganadera Mínima**

REF.	REFERENCIA SIGPAC	CULTIVO	DESCRIPCIÓN CULTIVO	SUP.	
				S/R	RESUELTA (ha)
170000006248740	41-023-001-00001-00042	62000	PASTOS PERMANENTES DE 5 O MAS AÑOS-SIN VARIEDAD	S	4,70
170000006248742	41-023-001-00001-00009	62000	PASTOS PERMANENTES DE 5 O MAS AÑOS-SIN VARIEDAD	S	3,59
170000006248743	41-023-001-00002-00001	62000	PASTOS PERMANENTES DE 5 O MAS AÑOS-SIN VARIEDAD	S	8,97
170000006248744	41-023-001-00047-00006	62000	PASTOS PERMANENTES DE 5 O MAS AÑOS-SIN VARIEDAD	S	0,08
170000006248745	41-023-001-00001-00016	62000	PASTOS PERMANENTES DE 5 O MAS AÑOS-SIN VARIEDAD	S	2,10
170000006248746	41-023-001-00001-00012	62000	PASTOS PERMANENTES DE 5 O MAS AÑOS-SIN VARIEDAD	S	16,30
170000006248747	41-023-001-00001-00062	62000	PASTOS PERMANENTES DE 5 O MAS AÑOS-SIN VARIEDAD	S	0,05
170000006248748	41-023-001-00001-00014	62000	PASTOS PERMANENTES DE 5 O MAS AÑOS-SIN VARIEDAD	S	0,35
170000006248749	41-101-003-00005-00003	62000	PASTOS PERMANENTES DE 5 O MAS AÑOS-SIN VARIEDAD	S	0,01
170000006248750	41-023-002-00007-00002	62000	PASTOS PERMANENTES DE 5 O MAS AÑOS-SIN VARIEDAD	S	5,93
170000006248751	41-023-002-00003-00003	62000	PASTOS PERMANENTES DE 5 O MAS AÑOS-SIN VARIEDAD	S	0,27
170000006248752	41-023-001-00001-00041	62000	PASTOS PERMANENTES DE 5 O MAS AÑOS-SIN VARIEDAD	S	5,71
170000006248753	41-023-001-00002-00002	62000	PASTOS PERMANENTES DE 5 O MAS AÑOS-SIN VARIEDAD	S	4,32
170000006248754	41-023-001-00047-00007	62000	PASTOS PERMANENTES DE 5 O MAS AÑOS-SIN VARIEDAD	S	4,98
170000006248755	41-023-002-00003-00001	62000	PASTOS PERMANENTES DE 5 O MAS AÑOS-SIN VARIEDAD	S	137,57
170000006248756	41-023-001-00001-00015	62000	PASTOS PERMANENTES DE 5 O MAS AÑOS-SIN VARIEDAD	S	0,50
170000006248757	41-023-001-00001-00057	62000	PASTOS PERMANENTES DE 5 O MAS AÑOS-SIN VARIEDAD	S	0,48
170000006248758	41-023-001-00001-00061	62000	PASTOS PERMANENTES DE 5 O MAS AÑOS-SIN VARIEDAD	S	0,09
170000006248760	41-023-001-00001-00048	62000	PASTOS PERMANENTES DE 5 O MAS AÑOS-SIN VARIEDAD	S	1,28
170000006248762	41-101-003-00004-00006	63000	PASTOS DE MENOS DE 5 AÑOS-SIN VARIEDAD	S	43,87
170000006248763	41-023-001-00009-00001	62000	PASTOS PERMANENTES DE 5 O MAS AÑOS-SIN VARIEDAD	S	0,08
170000006248764	41-023-001-00001-00055	62000	PASTOS PERMANENTES DE 5 O MAS AÑOS-SIN VARIEDAD	S	0,77
170000006248765	41-023-001-00001-00059	62000	PASTOS PERMANENTES DE 5 O MAS AÑOS-SIN VARIEDAD	S	0,15
170000006248766	41-023-001-00001-00018	62000	PASTOS PERMANENTES DE 5 O MAS AÑOS-SIN VARIEDAD	S	13,93
170000006248767	41-023-001-00001-00050	62000	PASTOS PERMANENTES DE 5 O MAS AÑOS-SIN VARIEDAD	S	1,71
170000006248768	41-023-001-00001-00053	62000	PASTOS PERMANENTES DE 5 O MAS AÑOS-SIN VARIEDAD	S	0,75
170000006248769	41-023-001-00001-00051	62000	PASTOS PERMANENTES DE 5 O MAS AÑOS-SIN VARIEDAD	S	1,23
170000006248770	41-023-001-00009-00003	62000	PASTOS PERMANENTES DE 5 O MAS AÑOS-SIN VARIEDAD	S	0,40
170000006248771	41-023-001-00001-00040	62000	PASTOS PERMANENTES DE 5 O MAS AÑOS-SIN VARIEDAD	S	9,19

Recintos Determinados para el Cálculo de Garga Ganadera Máxima

REF.	REFERENCIA SIGPAC	CULTIVO	DESCRIPCIÓN CULTIVO	SUP.	
				S/R	RESUELTA (ha)
-1484499	41-101-004-00003-00010	63000	PASTOS DE MENOS DE 5 AÑOS-SIN VARIEDAD	R	0,01
-695692	41-101-004-00003-00013	63000	PASTOS DE MENOS DE 5 AÑOS-SIN VARIEDAD	R	0,21
-695691	41-101-004-00003-00012	63000	PASTOS DE MENOS DE 5 AÑOS-SIN VARIEDAD	R	0,15
-695688	41-101-003-00005-00007	63000	PASTOS DE MENOS DE 5 AÑOS-SIN VARIEDAD	S	4,62
-695684	41-023-001-00009-00006	62000	PASTOS PERMANENTES DE 5 O MAS AÑOS-SIN VARIEDAD	S	0,05

(1) Superficie declarada admisible ajustada con la superficie comprometida.
(2) Factor de penalización valorando el alcance para el tipo de compromiso.

Puede verificar la integridad de una copia de este documento mediante la lectura del código QR adjunto o mediante el acceso a la dirección <https://ws050.juntadeandalucia.es/verificarFirma> indicando el código de VERIFICACIÓN

FIRMADO POR

RAQUEL MARIA ESPIN CRESPO

17/12/2024

VERIFICACIÓN

Pk2jm6UYDU9J72AMTZUYRN3GET48NG

PÁG. 8385/9349



**Datos considerados para el Cálculo de la Carga Ganadera mínima y máxima del expediente****Recintos Determinados para el Cálculo de Garga Ganadera Máxima**

REF.	REFERENCIA SIGPAC	CULTIVO	DESCRIPCIÓN CULTIVO	SUP.	
				S/R	RESUELTA (ha)
-695683	41-023-001-00009-00004	62000	PASTOS PERMANENTES DE 5 O MAS AÑOS-SIN VARIEDAD	S	0,03
-695682	41-023-001-00009-00004	62000	PASTOS PERMANENTES DE 5 O MAS AÑOS-SIN VARIEDAD	S	0,07
-695681	41-023-001-00001-00065	62000	PASTOS PERMANENTES DE 5 O MAS AÑOS-SIN VARIEDAD	S	0,95
-432938	41-023-001-00047-00023	62000	PASTOS PERMANENTES DE 5 O MAS AÑOS-SIN VARIEDAD	S	8,66
-432937	41-023-001-00047-00022	62000	PASTOS PERMANENTES DE 5 O MAS AÑOS-SIN VARIEDAD	S	8,12
-432936	41-023-001-00047-00021	62000	PASTOS PERMANENTES DE 5 O MAS AÑOS-SIN VARIEDAD	S	21,75
-432935	41-023-001-00047-00020	62000	PASTOS PERMANENTES DE 5 O MAS AÑOS-SIN VARIEDAD	S	1,22
-432934	41-023-001-00047-00017	62000	PASTOS PERMANENTES DE 5 O MAS AÑOS-SIN VARIEDAD	S	13,18
-432933	41-023-001-00047-00016	62000	PASTOS PERMANENTES DE 5 O MAS AÑOS-SIN VARIEDAD	S	3,47
-432932	41-023-001-00047-00015	62000	PASTOS PERMANENTES DE 5 O MAS AÑOS-SIN VARIEDAD	S	19,23
-432931	41-023-001-00047-00014	62000	PASTOS PERMANENTES DE 5 O MAS AÑOS-SIN VARIEDAD	S	0,20
-432930	41-023-001-00047-00012	62000	PASTOS PERMANENTES DE 5 O MAS AÑOS-SIN VARIEDAD	S	9,65
-432929	41-023-001-00047-00010	62000	PASTOS PERMANENTES DE 5 O MAS AÑOS-SIN VARIEDAD	S	10,05
1700000006248707	41-101-004-00003-00008	63000	PASTOS DE MENOS DE 5 AÑOS-SIN VARIEDAD	R	0,44
1700000006248708	41-101-004-00015-00001	63000	PASTOS DE MENOS DE 5 AÑOS-SIN VARIEDAD	R	2,38
1700000006248709	41-101-003-00004-00009	63000	PASTOS DE MENOS DE 5 AÑOS-SIN VARIEDAD	S	7,53
1700000006248710	41-101-003-00005-00001	63000	PASTOS DE MENOS DE 5 AÑOS-SIN VARIEDAD	S	9,95
1700000006248711	41-023-001-00001-00043	62000	PASTOS PERMANENTES DE 5 O MAS AÑOS-SIN VARIEDAD	S	2,27
1700000006248712	41-023-001-00001-00046	62000	PASTOS PERMANENTES DE 5 O MAS AÑOS-SIN VARIEDAD	S	2,89
1700000006248713	41-023-001-00001-00049	62000	PASTOS PERMANENTES DE 5 O MAS AÑOS-SIN VARIEDAD	S	2,01
1700000006248714	41-101-004-00003-00007	63000	PASTOS DE MENOS DE 5 AÑOS-SIN VARIEDAD	R	1,29
1700000006248717	41-101-004-00003-00001	63000	PASTOS DE MENOS DE 5 AÑOS-SIN VARIEDAD	R	11,59
1700000006248723	41-101-004-00002-00001	63000	PASTOS DE MENOS DE 5 AÑOS-SIN VARIEDAD	R	1,61
1700000006248724	41-023-001-00001-00056	62000	PASTOS PERMANENTES DE 5 O MAS AÑOS-SIN VARIEDAD	S	0,89
1700000006248725	41-023-001-00001-00019	62000	PASTOS PERMANENTES DE 5 O MAS AÑOS-SIN VARIEDAD	S	18,23
1700000006248726	41-023-001-00001-00044	62000	PASTOS PERMANENTES DE 5 O MAS AÑOS-SIN VARIEDAD	S	3,32
1700000006248727	41-023-001-00001-00045	62000	PASTOS PERMANENTES DE 5 O MAS AÑOS-SIN VARIEDAD	S	3,99
1700000006248728	41-023-001-00001-00036	62000	PASTOS PERMANENTES DE 5 O MAS AÑOS-SIN VARIEDAD	S	10,92
1700000006248729	41-023-001-00001-00037	62000	PASTOS PERMANENTES DE 5 O MAS AÑOS-SIN VARIEDAD	S	4,41
1700000006248730	41-023-001-00001-00039	62000	PASTOS PERMANENTES DE 5 O MAS AÑOS-SIN VARIEDAD	S	2,67
1700000006248731	41-023-001-00001-00013	62000	PASTOS PERMANENTES DE 5 O MAS AÑOS-SIN VARIEDAD	S	0,03
1700000006248732	41-023-001-00001-00010	62000	PASTOS PERMANENTES DE 5 O MAS AÑOS-SIN VARIEDAD	S	6,84
1700000006248733	41-023-001-00001-00058	62000	PASTOS PERMANENTES DE 5 O MAS AÑOS-SIN VARIEDAD	S	0,46
1700000006248734	41-023-001-00001-00052	62000	PASTOS PERMANENTES DE 5 O MAS AÑOS-SIN VARIEDAD	S	1,23
1700000006248735	41-023-001-00001-00054	62000	PASTOS PERMANENTES DE 5 O MAS AÑOS-SIN VARIEDAD	S	0,24
1700000006248736	41-023-001-00047-00008	62000	PASTOS PERMANENTES DE 5 O MAS AÑOS-SIN VARIEDAD	S	14,06
1700000006248737	41-023-001-00001-00060	62000	PASTOS PERMANENTES DE 5 O MAS AÑOS-SIN VARIEDAD	S	0,12
1700000006248738	41-101-003-00002-00002	62000	PASTOS PERMANENTES DE 5 O MAS AÑOS-SIN VARIEDAD	S	92,83

(1) Superficie declarada admisible ajustada con la superficie comprometida.
(2) Factor de penalización valorando el alcance para el tipo de compromiso.

Puede verificar la integridad de una copia de este documento mediante la lectura del código QR adjunto o mediante el acceso a la dirección <https://ws050.juntadeandalucia.es/verificarFirma> indicando el código de VERIFICACIÓN

FIRMADO POR	RAQUEL MARIA ESPIN CRESPO	17/12/2024	
VERIFICACIÓN	Pk2jm6UYDU9J72AMTZUYRN3GET48NG	PÁG. 8386/9349	

**Datos considerados para el Cálculo de la Carga Ganadera mínima y máxima del expediente****Recintos Determinados para el Cálculo de Garga Ganadera Máxima**

REF.	REFERENCIA SIGPAC	CULTIVO	DESCRIPCIÓN CULTIVO	SUP.	
				S/R	RESUELTA (ha)
1700000006248739	41-023-001-00001-00031	62000	PASTOS PERMANENTES DE 5 O MAS AÑOS-SIN VARIEDAD	S	1,52
1700000006248740	41-023-001-00001-00042	62000	PASTOS PERMANENTES DE 5 O MAS AÑOS-SIN VARIEDAD	S	4,70
1700000006248742	41-023-001-00001-00009	62000	PASTOS PERMANENTES DE 5 O MAS AÑOS-SIN VARIEDAD	S	3,59
1700000006248743	41-023-001-00002-00001	62000	PASTOS PERMANENTES DE 5 O MAS AÑOS-SIN VARIEDAD	S	8,97
1700000006248744	41-023-001-00047-00006	62000	PASTOS PERMANENTES DE 5 O MAS AÑOS-SIN VARIEDAD	S	0,08
1700000006248745	41-023-001-00001-00016	62000	PASTOS PERMANENTES DE 5 O MAS AÑOS-SIN VARIEDAD	S	2,10
1700000006248746	41-023-001-00001-00012	62000	PASTOS PERMANENTES DE 5 O MAS AÑOS-SIN VARIEDAD	S	16,30
1700000006248747	41-023-001-00001-00062	62000	PASTOS PERMANENTES DE 5 O MAS AÑOS-SIN VARIEDAD	S	0,05
1700000006248748	41-023-001-00001-00014	62000	PASTOS PERMANENTES DE 5 O MAS AÑOS-SIN VARIEDAD	S	0,35
1700000006248749	41-101-003-00005-00003	62000	PASTOS PERMANENTES DE 5 O MAS AÑOS-SIN VARIEDAD	S	0,01
1700000006248750	41-023-002-00007-00002	62000	PASTOS PERMANENTES DE 5 O MAS AÑOS-SIN VARIEDAD	S	5,93
1700000006248751	41-023-002-00003-00003	62000	PASTOS PERMANENTES DE 5 O MAS AÑOS-SIN VARIEDAD	S	0,27
1700000006248752	41-023-001-00001-00041	62000	PASTOS PERMANENTES DE 5 O MAS AÑOS-SIN VARIEDAD	S	5,71
1700000006248753	41-023-001-00002-00002	62000	PASTOS PERMANENTES DE 5 O MAS AÑOS-SIN VARIEDAD	S	4,32
1700000006248754	41-023-001-00047-00007	62000	PASTOS PERMANENTES DE 5 O MAS AÑOS-SIN VARIEDAD	S	4,98
1700000006248755	41-023-002-00003-00001	62000	PASTOS PERMANENTES DE 5 O MAS AÑOS-SIN VARIEDAD	S	137,57
1700000006248756	41-023-001-00001-00015	62000	PASTOS PERMANENTES DE 5 O MAS AÑOS-SIN VARIEDAD	S	0,50
1700000006248757	41-023-001-00001-00057	62000	PASTOS PERMANENTES DE 5 O MAS AÑOS-SIN VARIEDAD	S	0,48
1700000006248758	41-023-001-00001-00061	62000	PASTOS PERMANENTES DE 5 O MAS AÑOS-SIN VARIEDAD	S	0,09
1700000006248759	41-023-001-00047-00002	62000	PASTOS PERMANENTES DE 5 O MAS AÑOS-SIN VARIEDAD	S	0,00
1700000006248760	41-023-001-00001-00048	62000	PASTOS PERMANENTES DE 5 O MAS AÑOS-SIN VARIEDAD	S	1,28
1700000006248762	41-101-003-00004-00006	63000	PASTOS DE MENOS DE 5 AÑOS-SIN VARIEDAD	S	43,87
1700000006248763	41-023-001-00009-00001	62000	PASTOS PERMANENTES DE 5 O MAS AÑOS-SIN VARIEDAD	S	0,08
1700000006248764	41-023-001-00001-00055	62000	PASTOS PERMANENTES DE 5 O MAS AÑOS-SIN VARIEDAD	S	0,77
1700000006248765	41-023-001-00001-00059	62000	PASTOS PERMANENTES DE 5 O MAS AÑOS-SIN VARIEDAD	S	0,15
1700000006248766	41-023-001-00001-00018	62000	PASTOS PERMANENTES DE 5 O MAS AÑOS-SIN VARIEDAD	S	13,93
1700000006248767	41-023-001-00001-00050	62000	PASTOS PERMANENTES DE 5 O MAS AÑOS-SIN VARIEDAD	S	1,71
1700000006248768	41-023-001-00001-00053	62000	PASTOS PERMANENTES DE 5 O MAS AÑOS-SIN VARIEDAD	S	0,75
1700000006248769	41-023-001-00001-00051	62000	PASTOS PERMANENTES DE 5 O MAS AÑOS-SIN VARIEDAD	S	1,23
1700000006248770	41-023-001-00009-00003	62000	PASTOS PERMANENTES DE 5 O MAS AÑOS-SIN VARIEDAD	S	0,40
1700000006248771	41-023-001-00001-00040	62000	PASTOS PERMANENTES DE 5 O MAS AÑOS-SIN VARIEDAD	S	9,19

(1) Superficie declarada admisible ajustada con la superficie comprometida.
(2) Factor de penalización valorando el alcance para el tipo de compromiso.

Puede verificar la integridad de una copia de este documento mediante la lectura del código QR adjunto o mediante el acceso a la dirección <https://ws050.juntadeandalucia.es/verificarFirma> indicando el código de VERIFICACIÓN

FIRMADO POR	RAQUEL MARIA ESPIN CRESPO	17/12/2024	
VERIFICACIÓN	Pk2jm6UYDU9J72AMTZUYRN3GET48NG	PÁG. 8387/9349	

**APELLIDOS Y NOMBRE / RAZÓN SOCIAL**

AVILA ALVAREZ RAUL

NIF

***4228*

EXPEDIENTE

1050214

ANUALIDAD DE PAGO

1ª

IMPORTE POR ANUALIDAD

	2023	2024	2025	2026	2027
IMPORTE MÁXIMO SUBVENCIONABLE	6.788,49 €	6.788,49 €	6.788,49 €	5.657,08 €	5.657,08 €
IMPORTE MEDIO DE TRANSFERENCIA (€/ha)	297,48 €	297,48 €	297,48 €	247,90 €	247,90 €

RESUMEN DE UNIDADES

Cód	GRUPO DE PAGO	Sup. Dec. Admisible (ha)	Sup. Comprometida (ha)	Sup. ajustada compromiso (1) (ha)	% sobredec.	Sup. Resuelta (ha)	Importe Declarado	Importe Topado	Importe Resuelto	Importe tras sobredec.
419	OLIVAR	22,82		22,82	0,00	22,82	6.788,49	6.788,49	6.788,49	6.788,49
TOTAL		22,82	22,82	22,82		22,82	6.788,49	6.788,49	6.788,49	6.788,49

APLICACIÓN DE REDUCCIONES Y PENALIZACIONES

GRUPO DE PAGO	Importe Calculado	Importe prereduc.	Criterios de subvencionabilidad y compromisos	Presentación tardía	Omisión declaración	Condicionalidad	IMPORTE (Euros) RESUELTO
OLIVAR	6.788,49	6.788,49	0,00	0,00	0,00	0,00	6.788,49
TOTAL	6.788,49	6.788,49					6.788,49

RESUMEN DE PAGOS**IMPORTE (Euros)**

	RESUELTO	FEADER	MAPA	CAPADR
OLIVAR - Pago realizado	6.788,49 €	5.770,22 €	665,95 €	352,32 €

RECINTOS RESUELTOS

REF.	REFERENCIA SIGPAC	CULTIVO DESCRIPCIÓN CULTIVO	S/R G.PAGO	PEND. MEDIA (%)	SUP. DEC. ADMISIBLE (ha)	SUP. COMPROM. (ha)	SUP. AJUSTADA COMPROM. (1) (ha)	SUP. CONY. SIGPAC (ha)	SUP. CERTIE (ha)	SUP. CAMPO (ha)	SUP. CAMPO DETER. CULT. DECLARADO (ha)	SUP. DEC. REDUCIDA (ha)	SUP. RESUELTA (ha)
-1085703	29-088-014-00039-002	101138 OLIVAR-HOJIBLANCA	S 419	3,40	2,95	2,95	2,95	2,95	2,95			2,95	2,95
-42910	41-082-019-00087-001	101138 OLIVAR-HOJIBLANCA	S 419	2,40	0,03	0,03	0,03	0,03	0,03			0,03	0,03
1700000004524477	29-055-031-00003-002	101138 OLIVAR-HOJIBLANCA	S 419	5,10	4,32	4,32	4,32	4,32	4,32			4,32	4,32
1700000004524478	41-082-012-00020-001	101138 OLIVAR-HOJIBLANCA	S 419	6,20	2,98	2,98	2,98	2,98	2,98			2,98	2,98
1700000004524481	41-082-019-00030-001	101138 OLIVAR-HOJIBLANCA	S 419	2,40	0,12	0,12	0,12	0,12	0,12			0,12	0,12
1700000004524482	41-082-019-00031-001	101138 OLIVAR-HOJIBLANCA	S 419	1,90	1,31	1,31	1,31	1,31	1,31			1,31	1,31
1700000004524483	41-082-019-00032-001	101138 OLIVAR-HOJIBLANCA	S 419	2,40	1,06	1,06	1,06	1,06	1,06			1,06	1,06
1700000004524484	41-082-019-00042-001	101138 OLIVAR-HOJIBLANCA	S 419	2,40	2,15	2,15	2,15	2,15	2,15			2,15	2,15
1700000004524485	41-082-019-00077-001	101138 OLIVAR-HOJIBLANCA	S 419	3,20	0,10	0,10	0,10	0,10	0,10			0,10	0,10
1700000004524487	41-082-004-00093-001	101138 OLIVAR-HOJIBLANCA	S 419	7,00	2,17	2,17	2,17	2,17	2,17			2,17	2,17
1700000004524488	41-082-004-00104-003	101138 OLIVAR-HOJIBLANCA	S 419	8,80	0,05	0,05	0,05	0,05	0,05			0,05	0,05
1700000004524489	41-082-004-00112-003	101138 OLIVAR-HOJIBLANCA	S 419	6,50	0,02	0,02	0,02	0,02	0,02			0,02	0,02
1700000004524491	41-082-019-00058-001	101138 OLIVAR-HOJIBLANCA	S 419	3,30	0,28	0,28	0,28	0,28	0,28			0,28	0,28
1700000004524492	41-082-019-00059-001	101138 OLIVAR-HOJIBLANCA	S 419	3,80	5,06	5,06	5,06	5,06	5,06			5,06	5,06
1700000004524494	41-082-019-00092-001	101138 OLIVAR-HOJIBLANCA	S 419	1,70	0,22	0,22	0,22	0,22	0,22			0,22	0,22

(1) Superficie declarada admisible ajustada con la superficie comprometida.
(2) Factor de penalización valorando el alcance para el tipo de compromiso.Puede verificar la integridad de una copia de este documento mediante la lectura del código QR adjunto o mediante el acceso a la dirección <https://ws050.juntadeandalucia.es/verificarFirma> indicando el código de VERIFICACIÓN

FIRMADO POR

RAQUEL MARIA ESPIN CRESPO

17/12/2024

VERIFICACIÓN

Pk2jm6UYDU9J72AMTZUYRN3GET48NG

PÁG. 8388/9349



**APELLIDOS Y NOMBRE / RAZÓN SOCIAL**

AVILA RUBIANO FRANCISCA

NIF

***6534*

EXPEDIENTE

1218537

ANUALIDAD DE PAGO

1ª

IMPORTES POR ANUALIDAD

	2023	2024	2025	2026	2027
IMPORTE MÁXIMO SUBVENCIONABLE	996,56 €	996,56 €	996,56 €	830,47 €	830,47 €
IMPORTE MEDIO DE TRANSFERENCIA (€/ha)	297,48 €	297,48 €	297,48 €	247,90 €	247,90 €

RESUMEN DE UNIDADES

Cód	GRUPO DE PAGO	Sup. Dec. Admisible (ha)	Sup. Comprometida (ha)	Sup. ajustada compromiso (1) (ha)	% sobredec.	Sup. Resuelta (ha)	Importe Declarado	Importe Topado	Importe Resuelto	Importe tras sobredec.
419	OLIVAR	3,35		3,35	0,00	3,35	996,56	996,56	996,56	996,56
TOTAL		3,35	3,35	3,35		3,35	996,56	996,56	996,56	996,56

APLICACIÓN DE REDUCCIONES Y PENALIZACIONES

GRUPO DE PAGO	Importe Calculado	Importe prereduc.	Criterios de subvencionabilidad y compromisos	Presentación tardía	Omisión declaración	Condicionalidad	IMPORTE (Euros) RESUELTO
OLIVAR	996,56	996,56	0,00	0,00	0,00	0,00	996,56
TOTAL	996,56	996,56					996,56

RESUMEN DE PAGOS**IMPORTE (Euros)**

	RESUELTO	FEADER	MAPA	CAPADR
OLIVAR - Pago realizado	996,56 €	847,08 €	97,76 €	51,72 €

RECINTOS RESUELTOS

REF.	REFERENCIA SIGPAC	CULTIVO	DESCRIPCIÓN CULTIVO	S/R	G.PAGO	PEND. MEDIA (%)	SUP. DEC. ADMISIBLE (ha)	SUP. COMPROM. (ha)	SUP. AJUSTADA COMPR.(1) (ha)	SUP. CONY. SIGPAC (ha)	SUP. CERTIE (ha)	SUP. CAMPO (ha)	SUP. CAMPO DETER. CULT. DECLARADO (ha)	SUP. DEC. REDUCIDA (ha)	SUP. RESUELTA (ha)
1700000002246882	41-033-022-00038-001	101010	OLIVAR-PICUAL	S	419	29,80	3,35	3,35	3,35		3,35			3,35	3,35

INCIDENCIAS**INCIDENCIA DESCRIPCIÓN**

100421 Recinto declarado por error para una operación de la 6503, que se ha corregido de oficio marcando la operación correcta, de acuerdo con la fecha de inscripción del recinto en la producción ecológica.
Ref:1700000002246882 Recinto:41-033-022-00038-00001 Cultivo:101010 OLIVAR-PICUAL Secano

(1) Superficie declarada admisible ajustada con la superficie comprometida.
(2) Factor de penalización valorando el alcance para el tipo de compromiso.

Puede verificar la integridad de una copia de este documento mediante la lectura del código QR adjunto o mediante el acceso a la dirección <https://ws050.juntadeandalucia.es/verificarFirma> indicando el código de VERIFICACIÓN

FIRMADO POR

RAQUEL MARIA ESPIN CRESPO

17/12/2024

VERIFICACIÓN

Pk2jm6UYDU9J72AMTZUYRN3GET48NG

PÁG. 8389/9349



**APELLIDOS Y NOMBRE / RAZÓN SOCIAL**

AVILA TORRES EMILIO

NIF

***0279*

EXPEDIENTE

1210533

ANUALIDAD DE PAGO

1ª

IMPORTES POR ANUALIDAD

	2023	2024	2025	2026	2027
IMPORTE MÁXIMO SUBVENCIONABLE	2.049,48 €	2.049,48 €	1.707,90 €	1.707,90 €	1.707,90 €
IMPORTE MEDIO DE TRANSFERENCIA (€/ha)	42,39 €	42,39 €	35,32 €	35,32 €	35,32 €

RESUMEN DE UNIDADES

Cód	GRUPO DE PAGO	Sup. Dec. Admisible (ha)	Sup. Comprometida (ha)	Sup. ajustada compromiso (1) (ha)	% sobredec.	Sup. Resuelta (ha)	Importe Declarado	Importe Topado	Importe Resuelto	Importe tras sobredec.
418	PASTOS ASOCIADOS A GANADERÍA ECOLÓGICA	48,35		48,35	0,00	48,35	4.766,34	2.049,48	2.049,48	2.049,48
TOTAL		48,35	48,35	48,35		48,35	4.766,34	2.049,48	2.049,48	2.049,48

APLICACIÓN DE REDUCCIONES Y PENALIZACIONES

GRUPO DE PAGO	Importe Calculado	Importe prereduc.	Criterios de subvencionabilidad y compromisos	Presentación tardía	Omisión declaración	Condicionidad	IMPORTE (Euros) RESUELTO
PASTOS ASOCIADOS A GANADERÍA	2.049,48	2.049,48	0,00	0,00	0,00	0,00	2.049,48
TOTAL	2.049,48	2.049,48					2.049,48

RESUMEN DE PAGOS**IMPORTE (Euros)**

	RESUELTO	FEADER	MAPA	CAPADR
PASTOS ASOCIADOS A GANADERÍA ECOLÓGICA - Pago realizado	2.049,48 €	1.742,06 €	201,05 €	106,37 €

RECINTOS RESUELTOS

REE	REFERENCIA SIGPAC	CULTIVO	DESCRIPCIÓN CULTIVO	S/R G.PAGO	PEND. MEDIA (%)	SUP. DEC. ADMISIBLE (ha)	SUP. COMPROM. (ha)	SUP. AJUSTADA COMPROM. (1) (ha)	SUP. CONV. SIGPAC (ha)	SUP. CERTIF. (ha)	SUP. CAMPO (ha)	SUP. CAMPO DETER. CULT. DECLARADO (ha)	SUP. DEC. REDUCIDA (ha)	SUP. RESUELTA (ha)
170000005249072	41-033-047-00020-002	62000	PASTOS PERMANENTES DE 5 O MAS AÑOS-SIN VARIEDAD	R 418	4,40	1,70	1,70	1,70		2,00			1,70	1,70
170000005249073	41-033-047-00020-008	62000	PASTOS PERMANENTES DE 5 O MAS AÑOS-SIN VARIEDAD	S 418	19,20	31,47	31,47	31,47		31,47			31,47	31,47
170000005249074	41-033-047-00020-009	62000	PASTOS PERMANENTES DE 5 O MAS AÑOS-SIN VARIEDAD	S 418	7,20	15,18	15,18	15,18		15,18			15,18	15,18

INCIDENCIAS**INCIDENCIA DESCRIPCIÓN**

100407 Explotación solicitada no forma parte de ningún organismo de control autorizado para la producción ecológica en Andalucía o fecha de inscripción posterior al plazo establecido (Anexo I. Criterios de Subvencionabilidad. Orden 28 de marzo de 2023).
Explotación:ES410330000010 Especie:PORCINO

(1) Superficie declarada admisible ajustada con la superficie comprometida.
(2) Factor de penalización valorando el alcance para el tipo de compromiso.

Puede verificar la integridad de una copia de este documento mediante la lectura del código QR adjunto o mediante el acceso a la dirección <https://ws050.juntadeandalucia.es/verificarFirma> indicando el código de VERIFICACIÓN

FIRMADO POR

RAQUEL MARIA ESPIN CRESPO

17/12/2024

VERIFICACIÓN

Pk2jm6UYDU9J72AMTZUYRN3GET48NG

PÁG. 8390/9349



**Datos considerados para el Cálculo de la Carga Ganadera mínima y máxima del expediente**

Explotación	Especie	Inscrito en Sipea y Admisible	Ugm Calculada para CG Mínima	Ugm Calculada para CG Máxima
ES410330000010	OVINA	SI	6,08	6,08
ES410330000010	PORCINO	NO	0,00	19,01
			6,08	25,09

Superficie determinada para Cálculo Carga Ganadera Mínima: 48,35 ha

Superficie determinada para Cálculo Carga Ganadera Máxima: 48,35 ha

Carga Ganadera Mínima Expediente: 0,13 ugm/ha

Carga Ganadera Máxima Expediente: 0,52 ugm/ha

Los importes del Grupo de Pago de pastos de este expediente han sido ajustados por no llegar a la carga ganadera mínima de 0,3

Recintos Determinados para el Cálculo de Garga Ganadera Mínima

REF.	REFERENCIA SIGPAC	CULTIVO	DESCRIPCIÓN CULTIVO	S/R	SUP. RESUELTA (ha)
1700000005249072	41-033-047-00020-00002	62000	PASTOS PERMANENTES DE 5 O MAS AÑOS-SIN VARIEDAD	R	1,70
1700000005249073	41-033-047-00020-00008	62000	PASTOS PERMANENTES DE 5 O MAS AÑOS-SIN VARIEDAD	S	31,47
1700000005249074	41-033-047-00020-00009	62000	PASTOS PERMANENTES DE 5 O MAS AÑOS-SIN VARIEDAD	S	15,18

Recintos Determinados para el Cálculo de Garga Ganadera Máxima

REF.	REFERENCIA SIGPAC	CULTIVO	DESCRIPCIÓN CULTIVO	S/R	SUP. RESUELTA (ha)
1700000005249072	41-033-047-00020-00002	62000	PASTOS PERMANENTES DE 5 O MAS AÑOS-SIN VARIEDAD	R	1,70
1700000005249073	41-033-047-00020-00008	62000	PASTOS PERMANENTES DE 5 O MAS AÑOS-SIN VARIEDAD	S	31,47
1700000005249074	41-033-047-00020-00009	62000	PASTOS PERMANENTES DE 5 O MAS AÑOS-SIN VARIEDAD	S	15,18

Incidencias de carga ganadera**INCIDENCIA DESCRIPCIÓN**

100407 Explotación solicitada no forma parte de ningún organismo de control autorizado para la producción ecológica en Andalucía o fecha de inscripción posterior al plazo establecido (Anexo I. Criterios de Subvencionabilidad. Orden 28 de marzo de 2023).
Explotación:ES410330000010 Especie:PORCINO

(1) Superficie declarada admisible ajustada con la superficie comprometida.
(2) Factor de penalización valorando el alcance para el tipo de compromiso.

Puede verificar la integridad de una copia de este documento mediante la lectura del código QR adjunto o mediante el acceso a la dirección <https://ws050.juntadeandalucia.es/verificarFirma> indicando el código de VERIFICACIÓN

FIRMADO POR	RAQUEL MARIA ESPIN CRESPO	17/12/2024
VERIFICACIÓN	Pk2jm6UYDU9J72AMTZUYRN3GET48NG	PÁG. 8391/9349



**APELLIDOS Y NOMBRE / RAZÓN SOCIAL**

AYLLON VALLE DOLORES

NIF

***9351*

EXPEDIENTE

1164854

ANUALIDAD DE PAGO

1ª

IMPORTES POR ANUALIDAD

	2023	2024	2025	2026	2027
IMPORTE MÁXIMO SUBVENCIONABLE	1.502,27 €	1.502,27 €	1.502,27 €	1.251,90 €	1.251,90 €
IMPORTE MEDIO DE TRANSFERENCIA (€/ha)	297,48 €	297,48 €	297,48 €	247,90 €	247,90 €

RESUMEN DE UNIDADES

Cód	GRUPO DE PAGO	Sup. Dec. Admisible (ha)	Sup. Comprometida (ha)	Sup. ajustada compromiso (1) (ha)	% sobredec.	Sup. Resuelta (ha)	Importe Declarado	Importe Topado	Importe Resuelto	Importe tras sobredec.
419	OLIVAR	5,05		5,05	0,00	5,05	1.502,27	1.502,27	1.502,27	1.502,27
TOTAL		5,05	5,05	5,05		5,05	1.502,27	1.502,27	1.502,27	1.502,27

APLICACIÓN DE REDUCCIONES Y PENALIZACIONES

GRUPO DE PAGO	Importe Calculado	Importe prereduc.	Criterios de subvencionabilidad y compromisos	Presentación tardía	Omisión declaración	Condicionalidad	IMPORTE (Euros) RESUELTO
OLIVAR	1.502,27	1.502,27	0,00	0,00	1,00	0,00	1.487,25
TOTAL	1.502,27	1.502,27					1.487,25

RESUMEN DE PAGOS**IMPORTE (Euros)**

	RESUELTO	FEADER	MAPA	CAPADR
OLIVAR - Pago realizado	1.487,25 €	1.264,16 €	145,90 €	77,19 €

RECINTOS RESUELTOS

REF.	REFERENCIA SIGPAC	CULTIVO	DESCRIPCIÓN CULTIVO	S/R	G.PAGO	PEND. MEDIA (%)	SUP. DEC. ADMISIBLE (ha)	SUP. COMPROM. (ha)	SUP. AJUSTADA COMPROM. (1) (ha)	SUP. CONY. SIGPAC (ha)	SUP. CERTIE (ha)	SUP. CAMPO (ha)	SUP. CAMPO DETER. CULT. DECLARADO (ha)	SUP. DEC. REDUCIDA (ha)	SUP. RESUELTA (ha)
-928141	41-035-008-00018-026	101218	OLIVAR-MANZANILLA DE SEVILLA	S	419	5,70	1,17	1,17	1,17		1,17			1,17	1,17
1700000006104627	41-035-008-00018-021	101218	OLIVAR-MANZANILLA DE SEVILLA	S	419	23,70	1,91	1,91	1,91		1,91			1,91	1,91
1700000006104642	41-035-008-00018-004	101218	OLIVAR-MANZANILLA DE SEVILLA	S	419	12,40	1,97	1,97	1,97		1,97			1,97	1,97

INCIDENCIAS**INCIDENCIA DESCRIPCIÓN**

- 256 Solicitud con recintos no declarados en campaña actual con una reducción por omisión de superficie superior al 3%
CÓDIGO PARA EL PORCENTAJE DE REDUCCIÓN POR OMISIÓN QUE CORRESPONDE A LA SOLICITUD:1
- 100400 Recinto con cultivo, variedad, régimen de explotación o uso Sigpac no compatible con la operación solicitada (Anexo IV.I Cultivos y variedades elegibles para las Intervenciones. Orden de 28 de marzo de 2023).
Ref:-1084941 Recinto:41-035-008-00018-00027 Cultivo:206316 NARANJO-WASHINGTON Secano Uso:CI
- 100402 Recinto solicitado no forma parte de ningún organismo de control autorizado para la producción ecológica en Andalucía o fecha de inscripción posterior al plazo establecido (Anexo I. Criterios de Subvencionabilidad. Orden 28 de marzo de 2023).
Ref:1700000006104626 Recinto:41-035-008-00006-00007 Cultivo:101218 OLIVAR-MANZANILLA DE SEVILLA Secano
Ref:-928145 Recinto:41-035-008-00018-00025 Cultivo:101218 OLIVAR-MANZANILLA DE SEVILLA Secano
- 100424 Solicita recinto que no está comprometido para la operación.
Ref:1700000006104626 Recinto:41-035-008-00006-00007 Cultivo:101218 OLIVAR-MANZANILLA DE SEVILLA Secano
Ref:-928145 Recinto:41-035-008-00018-00025 Cultivo:101218 OLIVAR-MANZANILLA DE SEVILLA Secano
Ref:-1084941 Recinto:41-035-008-00018-00027 Cultivo:206316 NARANJO-WASHINGTON Secano

(1) Superficie declarada admisible ajustada con la superficie comprometida.
(2) Factor de penalización valorando el alcance para el tipo de compromiso.

Puede verificar la integridad de una copia de este documento mediante la lectura del código QR adjunto o mediante el acceso a la dirección <https://ws050.juntadeandalucia.es/verificarFirma> indicando el código de VERIFICACIÓN

FIRMADO POR

RAQUEL MARIA ESPIN CRESPO

17/12/2024

VERIFICACIÓN

Pk2jm6UYDU9J72AMTZUYRN3GET48NG

PÁG. 8392/9349



**APELLIDOS Y NOMBRE / RAZÓN SOCIAL**

Babor Caldasy CIA , S.C

NIF

***4558*

EXPEDIENTE

1138264

ANUALIDAD DE PAGO

1ª

IMPORTES POR ANUALIDAD

	2023	2024	2025	2026	2027
IMPORTE MÁXIMO SUBVENCIONABLE	29.652,08 €	29.652,08 €	24.710,06 €	24.710,06 €	24.710,06 €
IMPORTE MEDIO DE TRANSFERENCIA (€/ha)	28,76 €	28,76 €	23,97 €	23,97 €	23,97 €

RESUMEN DE UNIDADES

Cód	GRUPO DE PAGO	Sup. Dec. Admisible (ha)	Sup. Comprometida (ha)	Sup. ajustada compromiso (1) (ha)	% sobredec.	Sup. Resuelta (ha)	Importe Declarado	Importe Topado	Importe Resuelto	Importe tras sobredec.
418	PASTOS ASOCIADOS A GANADERÍA ECOLÓGICA	1.031,34		1.031,02	0,00	1.031,02	37.885,28	29.652,08	29.652,08	29.652,08
TOTAL		1.031,34	1.031,02	1.031,02		1.031,02	37.885,28	29.652,08	29.652,08	29.652,08

APLICACIÓN DE REDUCCIONES Y PENALIZACIONES

GRUPO DE PAGO	Importe Calculado	Importe prereduc.	Criterios de subvencionabilidad y compromisos	Presentación tardía	Omisión declaración	Condicionidad	IMPORTE (Euros) RESUELTO
PASTOS ASOCIADOS A GANADERÍA	29.652,08	29.652,08	0,00	0,00	0,00	0,00	29.652,08
TOTAL	29.652,08	29.652,08					29.652,08

RESUMEN DE PAGOS

	RESUELTO	FEADER	MAPA	CAPADR
PASTOS ASOCIADOS A GANADERÍA ECOLÓGICA - Pago realizado	29.652,08 €	25.204,27 €	2.908,87 €	1.538,94 €

(1) Superficie declarada admisible ajustada con la superficie comprometida.
(2) Factor de penalización valorando el alcance para el tipo de compromiso.

Puede verificar la integridad de una copia de este documento mediante la lectura del código QR adjunto o mediante el acceso a la dirección <https://ws050.juntadeandalucia.es/verificarFirma> indicando el código de VERIFICACIÓN

FIRMADO POR

RAQUEL MARIA ESPIN CRESPO

17/12/2024

VERIFICACIÓN

Pk2jm6UYDU9J72AMTZUYRN3GET48NG

PÁG. 8393/9349



**RECINTOS RESUELTOS**

REF.	REFERENCIA SIGPAC	CULTIVO DESCRIPCIÓN CULTIVO	S/R	G.PAGO	PEND. MEDIA (%)	SUP. DEC. ADMISIBLE (ha)	SUP. COMPROM. (ha)	SUP. AJUSTADA COMPR.(1) (ha)	SUP. CONV. SIGPAC (ha)	SUP. CERTIF. (ha)	SUP. CAMPO (ha)	SUP. CAMPO DECLARADO (ha)	SUP. DEC. REDUCIDA (ha)	SUP. RESUELTA (ha)
-1538719	41-027-009-00014-019	20000 BARBECHO TRADICIONAL-SIN VARIEDAD	S	418	1,50	26,50	26,50	26,50		26,50			26,50	26,50
-1538715	41-027-009-00014-020	20000 BARBECHO TRADICIONAL-SIN VARIEDAD	S	418	2,90	0,14	0,14	0,14		0,14			0,14	0,14
-1538707	41-027-009-00014-003	20000 BARBECHO TRADICIONAL-SIN VARIEDAD	S	418	2,30	7,23	7,23	7,23		7,23			7,23	7,23
-1538667	41-027-009-00014-008	20000 BARBECHO TRADICIONAL-SIN VARIEDAD	S	418	2,60	5,11	5,11	5,11		5,11			5,11	5,11
-1538665	41-027-009-00014-028	20000 BARBECHO TRADICIONAL-SIN VARIEDAD	S	418	1,40	2,43	2,43	2,43		2,43			2,43	2,43
-449096	41-027-021-00079-014	62000 PASTOS PERMANENTES DE 5 O MAS AÑOS-SIN VARIEDAD	S	418	13,40	0,05	0,05	0,05		0,05			0,05	0,05
-98182	41-027-009-00014-025	20000 BARBECHO TRADICIONAL-SIN VARIEDAD	S	418	3,90	2,54	2,54	2,54		2,54			2,54	2,54
-98181	41-027-009-00014-023	20000 BARBECHO TRADICIONAL-SIN VARIEDAD	S	418	1,80	2,11	2,05	2,05		2,11			2,05	2,05
-98180	41-027-009-00014-022	20000 BARBECHO TRADICIONAL-SIN VARIEDAD	S	418	3,90	0,08	0,08	0,08		0,08			0,08	0,08
4662926	41-027-009-00019-001	62000 PASTOS PERMANENTES DE 5 O MAS AÑOS-SIN VARIEDAD	S	418	2,80	8,29	8,29	8,29		8,29			8,29	8,29
4662929	41-027-021-00079-008	62000 PASTOS PERMANENTES DE 5 O MAS AÑOS-SIN VARIEDAD	S	418	11,10	6,29	6,29	6,29		7,40			6,29	6,29
4662931	41-027-021-00054-001	62000 PASTOS PERMANENTES DE 5 O MAS AÑOS-SIN VARIEDAD	S	418	7,70	0,33	0,33	0,33		0,44			0,33	0,33
1700000005919107	41-027-023-00001-035	62000 PASTOS PERMANENTES DE 5 O MAS AÑOS-SIN VARIEDAD	S	418	6,70	0,08	0,08	0,08		0,09			0,08	0,08
1700000005919108	41-027-023-00001-027	62000 PASTOS PERMANENTES DE 5 O MAS AÑOS-SIN VARIEDAD	S	418	10,20	92,33	92,33	92,33		92,33			92,33	92,33
1700000005919109	41-027-023-00001-025	62000 PASTOS PERMANENTES DE 5 O MAS AÑOS-SIN VARIEDAD	S	418	10,90	0,95	0,95	0,95		0,95			0,95	0,95
1700000005919110	41-027-023-00001-026	62000 PASTOS PERMANENTES DE 5 O MAS AÑOS-SIN VARIEDAD	S	418	14,20	0,83	0,83	0,83		1,10			0,83	0,83
1700000005919111	41-027-023-00001-004	62000 PASTOS PERMANENTES DE 5 O MAS AÑOS-SIN VARIEDAD	S	418	12,60	5,58	5,58	5,58		5,58			5,58	5,58
1700000005919112	41-027-023-00001-012	62000 PASTOS PERMANENTES DE 5 O MAS AÑOS-SIN VARIEDAD	S	418	15,10	21,17	20,98	20,98		24,91			20,98	20,98
1700000005919113	41-027-023-00001-040	62000 PASTOS PERMANENTES DE 5 O MAS AÑOS-SIN VARIEDAD	S	418	12,90	0,12	0,12	0,12		0,18			0,12	0,12
1700000005919114	41-027-023-00001-032	62000 PASTOS PERMANENTES DE 5 O MAS AÑOS-SIN VARIEDAD	S	418	8,50	28,15	28,15	28,15		33,12			28,15	28,15
1700000005919115	41-027-023-00001-036	62000 PASTOS PERMANENTES DE 5 O MAS AÑOS-SIN VARIEDAD	S	418	12,20	1,04	1,04	1,04		1,04			1,04	1,04
1700000005919116	41-027-023-00001-037	62000 PASTOS PERMANENTES DE 5 O MAS AÑOS-SIN VARIEDAD	S	418	3,80	1,84	1,84	1,84		2,16			1,84	1,84
1700000005919117	41-027-023-00001-016	62000 PASTOS PERMANENTES DE 5 O MAS AÑOS-SIN VARIEDAD	S	418	11,00	4,70	4,70	4,70		4,70			4,70	4,70
1700000005919118	41-027-023-00001-038	62000 PASTOS PERMANENTES DE 5 O MAS AÑOS-SIN VARIEDAD	S	418	8,50	36,51	36,51	36,51		42,95			36,51	36,51
1700000005919119	41-027-023-00001-011	62000 PASTOS PERMANENTES DE 5 O MAS AÑOS-SIN VARIEDAD	S	418	14,30	5,90	5,90	5,90		7,87			5,90	5,90
1700000005919120	41-027-023-00001-021	62000 PASTOS PERMANENTES DE 5 O MAS AÑOS-SIN VARIEDAD	S	418	11,50	71,31	71,31	71,31		71,31			71,31	71,31
1700000005919121	41-027-023-00001-039	62000 PASTOS PERMANENTES DE 5 O MAS AÑOS-SIN VARIEDAD	S	418	10,50	0,43	0,43	0,43		0,50			0,43	0,43
1700000005919122	41-027-023-00001-017	62000 PASTOS PERMANENTES DE 5 O MAS AÑOS-SIN VARIEDAD	S	418	11,40	2,96	2,96	2,96		3,95			2,96	2,96
1700000005919123	41-027-023-00001-013	62000 PASTOS PERMANENTES DE 5 O MAS AÑOS-SIN VARIEDAD	S	418	12,30	3,15	3,15	3,15		3,15			3,15	3,15
1700000005919124	41-027-021-00079-001	62000 PASTOS PERMANENTES DE 5 O MAS AÑOS-SIN VARIEDAD	S	418	11,90	89,63	89,63	89,63		162,96			89,63	89,63
1700000005919125	41-027-023-00001-029	62000 PASTOS PERMANENTES DE 5 O MAS AÑOS-SIN VARIEDAD	S	418	7,50	30,16	30,16	30,16		30,16			30,16	30,16
1700000005919126	41-027-023-00001-015	62000 PASTOS PERMANENTES DE 5 O MAS AÑOS-SIN VARIEDAD	S	418	14,10	0,53	0,53	0,53		0,71			0,53	0,53
1700000005919127	41-027-023-00001-008	62000 PASTOS PERMANENTES DE 5 O MAS AÑOS-SIN VARIEDAD	S	418	15,70	0,21	0,21	0,21		0,46			0,21	0,21
1700000005919128	41-027-021-00079-010	62000 PASTOS PERMANENTES DE 5 O MAS AÑOS-SIN VARIEDAD	S	418	14,70	1,19	1,19	1,19		2,16			1,19	1,19
1700000005919129	41-027-023-00001-033	62000 PASTOS PERMANENTES DE 5 O MAS AÑOS-SIN VARIEDAD	S	418	8,30	21,94	21,94	21,94		33,75			21,94	21,94
1700000005919130	41-027-009-00014-013	62000 PASTOS PERMANENTES DE 5 O MAS AÑOS-SIN VARIEDAD	S	418	9,60	1,84	1,84	1,84		2,17			1,84	1,84
1700000005919131	41-027-009-00014-011	62000 PASTOS PERMANENTES DE 5 O MAS AÑOS-SIN VARIEDAD	S	418	2,00	70,62	70,62	70,62		70,62			70,62	70,62
1700000005919134	41-027-009-00014-015	62000 PASTOS PERMANENTES DE 5 O MAS AÑOS-SIN VARIEDAD	S	418	12,30	2,06	2,06	2,06		2,42			2,06	2,06
1700000005919135	41-027-009-00014-017	62000 PASTOS PERMANENTES DE 5 O MAS AÑOS-SIN VARIEDAD	S	418	4,30	0,19	0,19	0,19		0,35			0,19	0,19
1700000005919143	41-027-023-00001-031	62000 PASTOS PERMANENTES DE 5 O MAS AÑOS-SIN VARIEDAD	S	418	9,80	45,70	45,70	45,70		53,77			45,70	45,70
1700000005919144	41-027-009-00014-007	62000 PASTOS PERMANENTES DE 5 O MAS AÑOS-SIN VARIEDAD	S	418	6,20	1,99	1,99	1,99		1,99			1,99	1,99
1700000005919145	41-027-023-00001-020	62000 PASTOS PERMANENTES DE 5 O MAS AÑOS-SIN VARIEDAD	S	418	21,30	158,20	158,13	158,13		452,00			158,13	158,13
1700000005919146	41-027-021-00079-007	62000 PASTOS PERMANENTES DE 5 O MAS AÑOS-SIN VARIEDAD	S	418	4,90	3,73	3,73	3,73		4,39			3,73	3,73
1700000005919147	41-027-021-00079-013	62000 PASTOS PERMANENTES DE 5 O MAS AÑOS-SIN VARIEDAD	S	418	11,90	53,42	53,42	53,42		118,70			53,42	53,42
1700000005919148	41-027-009-00014-002	62000 PASTOS PERMANENTES DE 5 O MAS AÑOS-SIN VARIEDAD	S	418	7,10	209,93	209,93	209,93		209,93			209,93	209,93
1700000005919149	41-027-021-00079-006	62000 PASTOS PERMANENTES DE 5 O MAS AÑOS-SIN VARIEDAD	S	418	6,20	1,85	1,85	1,85		2,18			1,85	1,85

INCIDENCIAS**INCIDENCIA DESCRIPCIÓN**

- 4272 Verifica que las líneas de declaración de las Solicitudes Únicas no tienen solapes con la capa de Retroactividad Gráfica (ambas de la misma campaña) a nivel de expediente/línea de declaración gráfica de la solicitud.
 Ref:-98181 Recinto:41-027-009-00014-00023 Cultivo: - Agregado de la referencia del recinto.:0 Zona de la referencia del recinto.:0 Superficie solapada.:0,06 Id. Incid.:100998185
 Ref:1700000005919112 Recinto:41-027-023-00001-00012 Cultivo: - Agregado de la referencia del recinto.:0 Zona de la referencia del recinto.:0 Superficie solapada.:0,19 Id. Incid.:100998186
 Ref:1700000005919145 Recinto:41-027-023-00001-00020 Cultivo: - Agregado de la referencia del recinto.:0 Zona de la referencia del recinto.:0 Superficie solapada.:0,07 Id. Incid.:100998187

(1) Superficie declarada admisible ajustada con la superficie comprometida.
 (2) Factor de penalización valorando el alcance para el tipo de compromiso.

Puede verificar la integridad de una copia de este documento mediante la lectura del código QR adjunto o mediante el acceso a la dirección <https://ws050.juntadeandalucia.es/verificarFirma> indicando el código de VERIFICACIÓN

FIRMADO POR

RAQUEL MARIA ESPIN CRESPO

17/12/2024

VERIFICACIÓN

Pk2jm6UYDU9J72AMTZUYRN3GET48NG

PÁG. 8394/9349



**INCIDENCIAS****INCIDENCIA DESCRIPCIÓN**

100407	Explotación solicitada no forma parte de ningún organismo de control autorizado para la producción ecológica en Andalucía o fecha de inscripción posterior al plazo establecido (Anexo I. Criterios de Subvencionabilidad. Orden 28 de marzo de 2023). Explotación:ES410270000543 Especie:PORCINO		
100424	Solicita recinto que no está comprometido para la operación. Ref:4584019 Recinto:41-019-003-00004-00004 Cultivo:62000 PASTOS PERMANENTES DE 5 O MAS AÑOS-SIN VARIEDAD Secano Ref:4584020 Recinto:41-019-003-00005-00002 Cultivo:62000 PASTOS PERMANENTES DE 5 O MAS AÑOS-SIN VARIEDAD Secano Ref:4583999 Recinto:41-019-004-00001-00001 Cultivo:62000 PASTOS PERMANENTES DE 5 O MAS AÑOS-SIN VARIEDAD Secano Ref:4584013 Recinto:41-019-004-00002-00002 Cultivo:62000 PASTOS PERMANENTES DE 5 O MAS AÑOS-SIN VARIEDAD Secano Ref:4584017 Recinto:41-019-004-00003-00001 Cultivo:62000 PASTOS PERMANENTES DE 5 O MAS AÑOS-SIN VARIEDAD Secano Ref:4584027 Recinto:41-027-022-00004-00006 Cultivo:62000 PASTOS PERMANENTES DE 5 O MAS AÑOS-SIN VARIEDAD Secano Ref:4584024 Recinto:41-027-022-00004-00007 Cultivo:62000 PASTOS PERMANENTES DE 5 O MAS AÑOS-SIN VARIEDAD Secano Ref:4584025 Recinto:41-027-022-00004-00009 Cultivo:62000 PASTOS PERMANENTES DE 5 O MAS AÑOS-SIN VARIEDAD Secano		
100427	Recinto no admisible por estar asociado a una explotación intensiva en SIGGAN o que no pertenece al titular del expediente (Artículo 10 de la Orden de 28 de marzo de 2023). Ref:4584019 Recinto:41-019-003-00004-00004 Cultivo:62000 PASTOS PERMANENTES DE 5 O MAS AÑOS-SIN VARIEDAD Secano Explotación:ES410270000614 Ref:4584020 Recinto:41-019-003-00005-00002 Cultivo:62000 PASTOS PERMANENTES DE 5 O MAS AÑOS-SIN VARIEDAD Secano Explotación:ES410270000614 Ref:4583999 Recinto:41-019-004-00001-00001 Cultivo:62000 PASTOS PERMANENTES DE 5 O MAS AÑOS-SIN VARIEDAD Secano Explotación:ES410270000614 Ref:4584013 Recinto:41-019-004-00002-00002 Cultivo:62000 PASTOS PERMANENTES DE 5 O MAS AÑOS-SIN VARIEDAD Secano Explotación:ES410270000614 Ref:4584017 Recinto:41-019-004-00003-00001 Cultivo:62000 PASTOS PERMANENTES DE 5 O MAS AÑOS-SIN VARIEDAD Secano Explotación:ES410270000614 Ref:4584027 Recinto:41-027-022-00004-00006 Cultivo:62000 PASTOS PERMANENTES DE 5 O MAS AÑOS-SIN VARIEDAD Secano Explotación:ES410270000614 Ref:4584024 Recinto:41-027-022-00004-00007 Cultivo:62000 PASTOS PERMANENTES DE 5 O MAS AÑOS-SIN VARIEDAD Secano Explotación:ES410270000614 Ref:4584025 Recinto:41-027-022-00004-00009 Cultivo:62000 PASTOS PERMANENTES DE 5 O MAS AÑOS-SIN VARIEDAD Secano Explotación:ES410270000614		

Datos considerados para el Cálculo de la Carga Ganadera mínima y máxima del expediente

Explotación	Especie	Inscrito en Sipea y Admisible	Ugm Calculada para CG Mínima	Ugm Calculada para CG Máxima
ES410270000543	BOVINA	SI	153,71	153,71
ES410270000543	PORCINO	NO	0,00	0,00
ES410270000544	BOVINA	SI	148,56	148,56
			302,27	302,27

Superficie determinada para Cálculo Carga Ganadera Mínima: 1.344,52 ha

Superficie determinada para Cálculo Carga Ganadera Máxima: 1.344,52 ha

Los importes del Grupo de Pago de pastos de este expediente han sido ajustados por no llegar a la carga ganadera mínima de 0,3

Carga Ganadera Mínima Expediente: 0,22 ugm/ha

Carga Ganadera Máxima Expediente: 0,22 ugm/ha

Recintos Determinados para el Cálculo de Carga Ganadera Mínima

REF.	REFERENCIA SIGPAC	CULTIVO	DESCRIPCIÓN CULTIVO	S/R	SUP. RESUELTA (ha)
-1538719	41-027-009-00014-00019	20000	BARBECHO TRADICIONAL-SIN VARIEDAD	S	26,50
-1538715	41-027-009-00014-00020	20000	BARBECHO TRADICIONAL-SIN VARIEDAD	S	0,14
-1538707	41-027-009-00014-00003	20000	BARBECHO TRADICIONAL-SIN VARIEDAD	S	7,23
-1538667	41-027-009-00014-00008	20000	BARBECHO TRADICIONAL-SIN VARIEDAD	S	5,11
-1538665	41-027-009-00014-00028	20000	BARBECHO TRADICIONAL-SIN VARIEDAD	S	2,43
-449096	41-027-021-00079-00014	62000	PASTOS PERMANENTES DE 5 O MAS AÑOS-SIN VARIEDAD	S	0,05
-98182	41-027-009-00014-00025	20000	BARBECHO TRADICIONAL-SIN VARIEDAD	S	2,54
-98181	41-027-009-00014-00023	20000	BARBECHO TRADICIONAL-SIN VARIEDAD	S	2,05
-98180	41-027-009-00014-00022	20000	BARBECHO TRADICIONAL-SIN VARIEDAD	S	0,08
4584017	41-019-004-00003-00001	62000	PASTOS PERMANENTES DE 5 O MAS AÑOS-SIN VARIEDAD	S	6,40
4584020	41-019-003-00005-00002	62000	PASTOS PERMANENTES DE 5 O MAS AÑOS-SIN	S	3,58

(1) Superficie declarada admisible ajustada con la superficie comprometida.
(2) Factor de penalización valorando el alcance para el tipo de compromiso.Puede verificar la integridad de una copia de este documento mediante la lectura del código QR adjunto o mediante el acceso a la dirección <https://ws050.juntadeandalucia.es/verificarFirma> indicando el código de VERIFICACIÓN

FIRMADO POR

RAQUEL MARIA ESPIN CRESPO

17/12/2024

VERIFICACIÓN

Pk2jm6UYDU9J72AMTZUYRN3GET48NG

PÁG. 8395/9349



**Datos considerados para el Cálculo de la Carga Ganadera mínima y máxima del expediente****Recintos Determinados para el Cálculo de Garga Ganadera Mínima**

REF.	REFERENCIA SIGPAC	CULTIVO	DESCRIPCIÓN CULTIVO	SUP.	
				S/R	RESUELTA (ha)
4584024	41-027-022-00004-00007	62000	PASTOS PERMANENTES DE 5 O MAS AÑOS-SIN VARIEDAD	S	39,02
4584025	41-027-022-00004-00009	62000	PASTOS PERMANENTES DE 5 O MAS AÑOS-SIN VARIEDAD	S	12,06
4584027	41-027-022-00004-00006	62000	PASTOS PERMANENTES DE 5 O MAS AÑOS-SIN VARIEDAD	S	252,44
4662926	41-027-009-00019-00001	62000	PASTOS PERMANENTES DE 5 O MAS AÑOS-SIN VARIEDAD	S	8,29
4662929	41-027-021-00079-00008	62000	PASTOS PERMANENTES DE 5 O MAS AÑOS-SIN VARIEDAD	S	6,29
4662931	41-027-021-00054-00001	62000	PASTOS PERMANENTES DE 5 O MAS AÑOS-SIN VARIEDAD	S	0,33
1700000005919107	41-027-023-00001-00035	62000	PASTOS PERMANENTES DE 5 O MAS AÑOS-SIN VARIEDAD	S	0,08
1700000005919108	41-027-023-00001-00027	62000	PASTOS PERMANENTES DE 5 O MAS AÑOS-SIN VARIEDAD	S	92,33
1700000005919109	41-027-023-00001-00025	62000	PASTOS PERMANENTES DE 5 O MAS AÑOS-SIN VARIEDAD	S	0,95
1700000005919110	41-027-023-00001-00026	62000	PASTOS PERMANENTES DE 5 O MAS AÑOS-SIN VARIEDAD	S	0,83
1700000005919111	41-027-023-00001-00004	62000	PASTOS PERMANENTES DE 5 O MAS AÑOS-SIN VARIEDAD	S	5,58
1700000005919112	41-027-023-00001-00012	62000	PASTOS PERMANENTES DE 5 O MAS AÑOS-SIN VARIEDAD	S	20,98
1700000005919113	41-027-023-00001-00040	62000	PASTOS PERMANENTES DE 5 O MAS AÑOS-SIN VARIEDAD	S	0,12
1700000005919114	41-027-023-00001-00032	62000	PASTOS PERMANENTES DE 5 O MAS AÑOS-SIN VARIEDAD	S	28,15
1700000005919115	41-027-023-00001-00036	62000	PASTOS PERMANENTES DE 5 O MAS AÑOS-SIN VARIEDAD	S	1,04
1700000005919116	41-027-023-00001-00037	62000	PASTOS PERMANENTES DE 5 O MAS AÑOS-SIN VARIEDAD	S	1,84
1700000005919117	41-027-023-00001-00016	62000	PASTOS PERMANENTES DE 5 O MAS AÑOS-SIN VARIEDAD	S	4,70
1700000005919118	41-027-023-00001-00038	62000	PASTOS PERMANENTES DE 5 O MAS AÑOS-SIN VARIEDAD	S	36,51
1700000005919119	41-027-023-00001-00011	62000	PASTOS PERMANENTES DE 5 O MAS AÑOS-SIN VARIEDAD	S	5,90
1700000005919120	41-027-023-00001-00021	62000	PASTOS PERMANENTES DE 5 O MAS AÑOS-SIN VARIEDAD	S	71,31
1700000005919121	41-027-023-00001-00039	62000	PASTOS PERMANENTES DE 5 O MAS AÑOS-SIN VARIEDAD	S	0,43
1700000005919122	41-027-023-00001-00017	62000	PASTOS PERMANENTES DE 5 O MAS AÑOS-SIN VARIEDAD	S	2,96
1700000005919123	41-027-023-00001-00013	62000	PASTOS PERMANENTES DE 5 O MAS AÑOS-SIN VARIEDAD	S	3,15
1700000005919124	41-027-021-00079-00001	62000	PASTOS PERMANENTES DE 5 O MAS AÑOS-SIN VARIEDAD	S	89,63
1700000005919125	41-027-023-00001-00029	62000	PASTOS PERMANENTES DE 5 O MAS AÑOS-SIN VARIEDAD	S	30,16
1700000005919126	41-027-023-00001-00015	62000	PASTOS PERMANENTES DE 5 O MAS AÑOS-SIN VARIEDAD	S	0,53
1700000005919127	41-027-023-00001-00008	62000	PASTOS PERMANENTES DE 5 O MAS AÑOS-SIN VARIEDAD	S	0,21
1700000005919128	41-027-021-00079-00010	62000	PASTOS PERMANENTES DE 5 O MAS AÑOS-SIN VARIEDAD	S	1,19
1700000005919129	41-027-023-00001-00033	62000	PASTOS PERMANENTES DE 5 O MAS AÑOS-SIN VARIEDAD	S	21,94
1700000005919130	41-027-009-00014-00013	62000	PASTOS PERMANENTES DE 5 O MAS AÑOS-SIN VARIEDAD	S	1,84
1700000005919131	41-027-009-00014-00011	62000	PASTOS PERMANENTES DE 5 O MAS AÑOS-SIN VARIEDAD	S	70,62
1700000005919134	41-027-009-00014-00015	62000	PASTOS PERMANENTES DE 5 O MAS AÑOS-SIN VARIEDAD	S	2,06
1700000005919135	41-027-009-00014-00017	62000	PASTOS PERMANENTES DE 5 O MAS AÑOS-SIN VARIEDAD	S	0,19
1700000005919143	41-027-023-00001-00031	62000	PASTOS PERMANENTES DE 5 O MAS AÑOS-SIN VARIEDAD	S	45,70
1700000005919144	41-027-009-00014-00007	62000	PASTOS PERMANENTES DE 5 O MAS AÑOS-SIN VARIEDAD	S	1,99
1700000005919145	41-027-023-00001-00020	62000	PASTOS PERMANENTES DE 5 O MAS AÑOS-SIN VARIEDAD	S	158,13

(1) Superficie declarada admisible ajustada con la superficie comprometida.
(2) Factor de penalización valorando el alcance para el tipo de compromiso.

Puede verificar la integridad de una copia de este documento mediante la lectura del código QR adjunto o mediante el acceso a la dirección <https://ws050.juntadeandalucia.es/verificarFirma> indicando el código de VERIFICACIÓN

FIRMADO POR

RAQUEL MARIA ESPIN CRESPO

17/12/2024

VERIFICACIÓN

Pk2jm6UYDU9J72AMTZUYRN3GET48NG

PÁG. 8396/9349



**Datos considerados para el Cálculo de la Carga Ganadera mínima y máxima del expediente****Recintos Determinados para el Cálculo de Garga Ganadera Mínima**

REF.	REFERENCIA SIGPAC	CULTIVO	DESCRIPCIÓN CULTIVO	SUP.	
				S/R	RESUELTA (ha)
170000005919146	41-027-021-00079-00007	62000	PASTOS PERMANENTES DE 5 O MAS AÑOS-SIN VARIEDAD	S	3,73
170000005919147	41-027-021-00079-00013	62000	PASTOS PERMANENTES DE 5 O MAS AÑOS-SIN VARIEDAD	S	53,42
170000005919148	41-027-009-00014-00002	62000	PASTOS PERMANENTES DE 5 O MAS AÑOS-SIN VARIEDAD	S	209,93
170000005919149	41-027-021-00079-00006	62000	PASTOS PERMANENTES DE 5 O MAS AÑOS-SIN VARIEDAD	S	1,85

Recintos Determinados para el Cálculo de Garga Ganadera Máxima

REF.	REFERENCIA SIGPAC	CULTIVO	DESCRIPCIÓN CULTIVO	SUP.	
				S/R	RESUELTA (ha)
-1538719	41-027-009-00014-00019	20000	BARBECHO TRADICIONAL-SIN VARIEDAD	S	26,50
-1538715	41-027-009-00014-00020	20000	BARBECHO TRADICIONAL-SIN VARIEDAD	S	0,14
-1538707	41-027-009-00014-00003	20000	BARBECHO TRADICIONAL-SIN VARIEDAD	S	7,23
-1538667	41-027-009-00014-00008	20000	BARBECHO TRADICIONAL-SIN VARIEDAD	S	5,11
-1538665	41-027-009-00014-00028	20000	BARBECHO TRADICIONAL-SIN VARIEDAD	S	2,43
-449096	41-027-021-00079-00014	62000	PASTOS PERMANENTES DE 5 O MAS AÑOS-SIN VARIEDAD	S	0,05
-98182	41-027-009-00014-00025	20000	BARBECHO TRADICIONAL-SIN VARIEDAD	S	2,54
-98181	41-027-009-00014-00023	20000	BARBECHO TRADICIONAL-SIN VARIEDAD	S	2,05
-98180	41-027-009-00014-00022	20000	BARBECHO TRADICIONAL-SIN VARIEDAD	S	0,08
4583999	41-019-004-00001-00001	62000	PASTOS PERMANENTES DE 5 O MAS AÑOS-SIN VARIEDAD	S	0,00
4584013	41-019-004-00002-00002	62000	PASTOS PERMANENTES DE 5 O MAS AÑOS-SIN VARIEDAD	S	0,00
4584017	41-019-004-00003-00001	62000	PASTOS PERMANENTES DE 5 O MAS AÑOS-SIN VARIEDAD	S	6,40
4584019	41-019-003-00004-00004	62000	PASTOS PERMANENTES DE 5 O MAS AÑOS-SIN VARIEDAD	S	0,00
4584020	41-019-003-00005-00002	62000	PASTOS PERMANENTES DE 5 O MAS AÑOS-SIN VARIEDAD	S	3,58
4584024	41-027-022-00004-00007	62000	PASTOS PERMANENTES DE 5 O MAS AÑOS-SIN VARIEDAD	S	39,02
4584025	41-027-022-00004-00009	62000	PASTOS PERMANENTES DE 5 O MAS AÑOS-SIN VARIEDAD	S	12,06
4584027	41-027-022-00004-00006	62000	PASTOS PERMANENTES DE 5 O MAS AÑOS-SIN VARIEDAD	S	252,44
4662926	41-027-009-00019-00001	62000	PASTOS PERMANENTES DE 5 O MAS AÑOS-SIN VARIEDAD	S	8,29
4662929	41-027-021-00079-00008	62000	PASTOS PERMANENTES DE 5 O MAS AÑOS-SIN VARIEDAD	S	6,29
4662931	41-027-021-00054-00001	62000	PASTOS PERMANENTES DE 5 O MAS AÑOS-SIN VARIEDAD	S	0,33
170000005919107	41-027-023-00001-00035	62000	PASTOS PERMANENTES DE 5 O MAS AÑOS-SIN VARIEDAD	S	0,08
170000005919108	41-027-023-00001-00027	62000	PASTOS PERMANENTES DE 5 O MAS AÑOS-SIN VARIEDAD	S	92,33
170000005919109	41-027-023-00001-00025	62000	PASTOS PERMANENTES DE 5 O MAS AÑOS-SIN VARIEDAD	S	0,95
170000005919110	41-027-023-00001-00026	62000	PASTOS PERMANENTES DE 5 O MAS AÑOS-SIN VARIEDAD	S	0,83
170000005919111	41-027-023-00001-00004	62000	PASTOS PERMANENTES DE 5 O MAS AÑOS-SIN VARIEDAD	S	5,58
170000005919112	41-027-023-00001-00012	62000	PASTOS PERMANENTES DE 5 O MAS AÑOS-SIN VARIEDAD	S	20,98
170000005919113	41-027-023-00001-00040	62000	PASTOS PERMANENTES DE 5 O MAS AÑOS-SIN VARIEDAD	S	0,12
170000005919114	41-027-023-00001-00032	62000	PASTOS PERMANENTES DE 5 O MAS AÑOS-SIN VARIEDAD	S	28,15
170000005919115	41-027-023-00001-00036	62000	PASTOS PERMANENTES DE 5 O MAS AÑOS-SIN VARIEDAD	S	1,04
170000005919116	41-027-023-00001-00037	62000	PASTOS PERMANENTES DE 5 O MAS AÑOS-SIN VARIEDAD	S	1,84
170000005919117	41-027-023-00001-00016	62000	PASTOS PERMANENTES DE 5 O MAS AÑOS-SIN VARIEDAD	S	4,70

(1) Superficie declarada admisible ajustada con la superficie comprometida.
(2) Factor de penalización valorando el alcance para el tipo de compromiso.

Puede verificar la integridad de una copia de este documento mediante la lectura del código QR adjunto o mediante el acceso a la dirección <https://ws050.juntadeandalucia.es/verificarFirma> indicando el código de VERIFICACIÓN

FIRMADO POR

RAQUEL MARIA ESPIN CRESPO

17/12/2024

VERIFICACIÓN

Pk2jm6UYDU9J72AMTZUYRN3GET48NG

PÁG. 8397/9349



**Datos considerados para el Cálculo de la Carga Ganadera mínima y máxima del expediente****Recintos Determinados para el Cálculo de Garga Ganadera Máxima**

REF.	REFERENCIA SIGPAC	CULTIVO	DESCRIPCIÓN CULTIVO	SUP.	
				S/R	RESUELTA (ha)
1700000005919118	41-027-023-00001-00038	62000	PASTOS PERMANENTES DE 5 O MAS AÑOS-SIN VARIEDAD	S	36,51
1700000005919119	41-027-023-00001-00011	62000	PASTOS PERMANENTES DE 5 O MAS AÑOS-SIN VARIEDAD	S	5,90
1700000005919120	41-027-023-00001-00021	62000	PASTOS PERMANENTES DE 5 O MAS AÑOS-SIN VARIEDAD	S	71,31
1700000005919121	41-027-023-00001-00039	62000	PASTOS PERMANENTES DE 5 O MAS AÑOS-SIN VARIEDAD	S	0,43
1700000005919122	41-027-023-00001-00017	62000	PASTOS PERMANENTES DE 5 O MAS AÑOS-SIN VARIEDAD	S	2,96
1700000005919123	41-027-023-00001-00013	62000	PASTOS PERMANENTES DE 5 O MAS AÑOS-SIN VARIEDAD	S	3,15
1700000005919124	41-027-021-00079-00001	62000	PASTOS PERMANENTES DE 5 O MAS AÑOS-SIN VARIEDAD	S	89,63
1700000005919125	41-027-023-00001-00029	62000	PASTOS PERMANENTES DE 5 O MAS AÑOS-SIN VARIEDAD	S	30,16
1700000005919126	41-027-023-00001-00015	62000	PASTOS PERMANENTES DE 5 O MAS AÑOS-SIN VARIEDAD	S	0,53
1700000005919127	41-027-023-00001-00008	62000	PASTOS PERMANENTES DE 5 O MAS AÑOS-SIN VARIEDAD	S	0,21
1700000005919128	41-027-021-00079-00010	62000	PASTOS PERMANENTES DE 5 O MAS AÑOS-SIN VARIEDAD	S	1,19
1700000005919129	41-027-023-00001-00033	62000	PASTOS PERMANENTES DE 5 O MAS AÑOS-SIN VARIEDAD	S	21,94
1700000005919130	41-027-009-00014-00013	62000	PASTOS PERMANENTES DE 5 O MAS AÑOS-SIN VARIEDAD	S	1,84
1700000005919131	41-027-009-00014-00011	62000	PASTOS PERMANENTES DE 5 O MAS AÑOS-SIN VARIEDAD	S	70,62
1700000005919134	41-027-009-00014-00015	62000	PASTOS PERMANENTES DE 5 O MAS AÑOS-SIN VARIEDAD	S	2,06
1700000005919135	41-027-009-00014-00017	62000	PASTOS PERMANENTES DE 5 O MAS AÑOS-SIN VARIEDAD	S	0,19
1700000005919143	41-027-023-00001-00031	62000	PASTOS PERMANENTES DE 5 O MAS AÑOS-SIN VARIEDAD	S	45,70
1700000005919144	41-027-009-00014-00007	62000	PASTOS PERMANENTES DE 5 O MAS AÑOS-SIN VARIEDAD	S	1,99
1700000005919145	41-027-023-00001-00020	62000	PASTOS PERMANENTES DE 5 O MAS AÑOS-SIN VARIEDAD	S	158,13
1700000005919146	41-027-021-00079-00007	62000	PASTOS PERMANENTES DE 5 O MAS AÑOS-SIN VARIEDAD	S	3,73
1700000005919147	41-027-021-00079-00013	62000	PASTOS PERMANENTES DE 5 O MAS AÑOS-SIN VARIEDAD	S	53,42
1700000005919148	41-027-009-00014-00002	62000	PASTOS PERMANENTES DE 5 O MAS AÑOS-SIN VARIEDAD	S	209,93
1700000005919149	41-027-021-00079-00006	62000	PASTOS PERMANENTES DE 5 O MAS AÑOS-SIN VARIEDAD	S	1,85

Incidencias de carga ganadera**INCIDENCIA DESCRIPCIÓN**

4272	Verifica que las líneas de declaración de las Solicitudes Únicas no tienen solapes con la capa de Retroactividad Gráfica (ambas de la misma campaña) a nivel de expediente/línea de declaración gráfica de la solicitud. Ref:-98181 Recinto:41-027-009-00014-00023 Cultivo: - Agregado de la referencia del recinto.:0 Zona de la referencia del recinto.:0 Superficie solapada.:0,06 Id. Incid.:5081060 Ref:1700000005919112 Recinto:41-027-023-00001-00012 Cultivo: - Agregado de la referencia del recinto.:0 Zona de la referencia del recinto.:0 Superficie solapada.:0,19 Id. Incid.:5081061 Ref:1700000005919145 Recinto:41-027-023-00001-00020 Cultivo: - Agregado de la referencia del recinto.:0 Zona de la referencia del recinto.:0 Superficie solapada.:0,07 Id. Incid.:5081062
100407	Explotación solicitada no forma parte de ningún organismo de control autorizado para la producción ecológica en Andalucía o fecha de inscripción posterior al plazo establecido (Anexo I. Criterios de Subvencionabilidad. Orden 28 de marzo de 2023). Explotación:ES410270000543 Especie:PORCINO

(1) Superficie declarada admisible ajustada con la superficie comprometida.
(2) Factor de penalización valorando el alcance para el tipo de compromiso.Puede verificar la integridad de una copia de este documento mediante la lectura del código QR adjunto o mediante el acceso a la dirección <https://ws050.juntadeandalucia.es/verificarFirma> indicando el código de VERIFICACIÓN

FIRMADO POR

RAQUEL MARIA ESPIN CRESPO

17/12/2024

VERIFICACIÓN

Pk2jm6UYDU9J72AMTZUYRN3GET48NG

PÁG. 8398/9349



**APELLIDOS Y NOMBRE / RAZÓN SOCIAL**

BAENA MEDINA DOLORES

NIF
***3090*EXPEDIENTE
1140404ANUALIDAD
DE PAGO
1ª**IMPORTES POR ANUALIDAD**

	2023	2024	2025	2026	2027
IMPORTE MÁXIMO SUBVENCIONABLE	1.100,68 €	1.100,68 €	1.100,68 €	917,23 €	917,23 €
IMPORTE MEDIO DE TRANSFERENCIA (€/ha)	297,48 €	297,48 €	297,48 €	247,90 €	247,90 €

RESUMEN DE UNIDADES

Cód	GRUPO DE PAGO	Sup. Dec. Admisible (ha)	Sup. Comprometida (ha)	Sup. ajustada compromiso (1) (ha)	% sobredec.	Sup. Resuelta (ha)	Importe Declarado	Importe Topado	Importe Resuelto	Importe tras sobredec.
419	OLIVAR	3,70		3,70	0,00	3,70	1.100,68	1.100,68	1.100,68	1.100,68
TOTAL		3,70	3,70	3,70		3,70	1.100,68	1.100,68	1.100,68	1.100,68

APLICACIÓN DE REDUCCIONES Y PENALIZACIONES

GRUPO DE PAGO	Importe Calculado	Importe prereduc.	Criterios de subvencionabilidad y compromisos	Presentación tardía	Omisión declaración	Condicionalidad	IMPORTE (Euros) RESUELTO
OLIVAR	1.100,68	1.100,68	0,00	0,00	0,00	0,00	1.100,68
TOTAL	1.100,68	1.100,68					1.100,68

RESUMEN DE PAGOS**IMPORTE (Euros)**

	RESUELTO	FEADER	MAPA	CAPADR
OLIVAR - Pago realizado	1.100,68 €	935,58 €	107,98 €	57,12 €

RECINTOS RESUELTOS

REF.	REFERENCIA SIGPAC	CULTIVO	DESCRIPCIÓN CULTIVO	S/R G.PAGO	PEND. MEDIA (%)	SUP. DEC. ADMISIBLE (ha)	SUP. COMPROM. (ha)	SUP. AJUSTADA COMPR.(1) (ha)	SUP. CONY. SIGPAC (ha)	SUP. CERTIE (ha)	SUP. CAMPO (ha)	SUP. CAMPO DETER. CULT. DECLARADO (ha)	SUP. DEC. REDUCIDA (ha)	SUP. RESUELTA (ha)
1700000005435422	41-041-005-00256-001	101138	OLIVAR-HOJIBLANCA	S 419	6,60	1,42	1,42	1,42		1,42			1,42	1,42
1700000005435423	41-041-005-00262-001	101138	OLIVAR-HOJIBLANCA	S 419	4,90	0,04	0,04	0,04		0,04			0,04	0,04
1700000005435425	41-054-001-00026-001	101138	OLIVAR-HOJIBLANCA	S 419	20,50	2,08	2,08	2,08		2,08			2,08	2,08
1700000005435426	41-054-001-00031-002	101138	OLIVAR-HOJIBLANCA	S 419	27,40	0,16	0,16	0,16		0,16			0,16	0,16

(1) Superficie declarada admisible ajustada con la superficie comprometida.
(2) Factor de penalización valorando el alcance para el tipo de compromiso.Puede verificar la integridad de una copia de este documento mediante la lectura del código QR adjunto o mediante el acceso a la dirección <https://ws050.juntadeandalucia.es/verificarFirma> indicando el código de VERIFICACIÓN

FIRMADO POR

RAQUEL MARIA ESPIN CRESPO

17/12/2024

VERIFICACIÓN

Pk2jm6UYDU9J72AMTZUYRN3GET48NG

PÁG. 8399/9349



**APELLIDOS Y NOMBRE / RAZÓN SOCIAL**

BALISTA 1741 SL

NIF
***7422*EXPEDIENTE
1186074**ANUALIDAD DE PAGO**

1ª

IMPORTES POR ANUALIDAD

	2023	2024	2025	2026	2027
IMPORTE MÁXIMO SUBVENCIONABLE	3.040,25 €	3.040,25 €	3.040,25 €	2.533,54 €	2.533,54 €
IMPORTE MEDIO DE TRANSFERENCIA (€/ha)	297,48 €	297,48 €	297,48 €	247,90 €	247,90 €

RESUMEN DE UNIDADES

Cód	GRUPO DE PAGO	Sup. Dec. Admisible (ha)	Sup. Comprometida (ha)	Sup. ajustada compromiso (1) (ha)	% sobredec.	Sup. Resuelta (ha)	Importe Declarado	Importe Topado	Importe Resuelto	Importe tras sobredec.
419	OLIVAR	10,22		10,22	0,00	10,22	3.040,25	3.040,25	3.040,25	3.040,25
TOTAL		10,22	10,22	10,22		10,22	3.040,25	3.040,25	3.040,25	3.040,25

APLICACIÓN DE REDUCCIONES Y PENALIZACIONES

GRUPO DE PAGO	Importe Calculado	Importe prereduc.	Criterios de subvencionabilidad y compromisos	Presentación tardía	Omisión declaración	Condicionalidad	IMPORTE (Euros) RESUELTO
OLIVAR	3.040,25	3.040,25	0,00	0,00	0,00	0,00	3.040,25
TOTAL	3.040,25	3.040,25					3.040,25

RESUMEN DE PAGOS**IMPORTE (Euros)**

	RESUELTO	FEADER	MAPA	CAPADR
OLIVAR - Pago realizado	3.040,25 €	2.584,21 €	298,25 €	157,79 €

RECINTOS RESUELTOS

REF.	REFERENCIA SIGPAC	CULTIVO	DESCRIPCIÓN CULTIVO	S/R G.PAGO	PEND. MEDIA (%)	SUP. DEC. ADMISIBLE (ha)	SUP. COMPROM. (ha)	SUP. AJUSTADA COMPR.(1) (ha)	SUP. CONY. SIGPAC (ha)	SUP. CERTIE (ha)	SUP. CAMPO (ha)	SUP. CAMPO DETER. CULT. DECLARADO (ha)	SUP. DEC. REDUCIDA (ha)	SUP. RESUELTA (ha)
-1398431	41-095-015-00004-001	101027	OLIVAR-ARBOSANA	S 419	1,00	0,24	0,24	0,24		0,24			0,24	0,24
-1265674	41-095-015-00004-001	101027	OLIVAR-ARBOSANA	S 419	1,00	2,11	2,11	2,11		2,11			2,11	2,11
-1265513	41-068-026-00013-001	101003	OLIVAR-ARBEQUINA	R 419	1,70	6,14	6,14	6,14		6,14			6,14	6,14
-997186	41-095-015-00004-001	101124	OLIVAR-GORDAL	S 419	1,00	0,12	0,12	0,12		0,12			0,12	0,12
4622321	41-095-015-00004-001	101027	OLIVAR-ARBOSANA	S 419	1,00	1,61	1,61	1,61		1,61			1,61	1,61

INCIDENCIAS**INCIDENCIA DESCRIPCIÓN**

- 100421 Recinto declarado por error para una operación de la 6503, que se ha corregido de oficio marcando la operación correcta, de acuerdo con la fecha de inscripción del recinto en la producción ecológica.
 Ref:-1265674 Recinto:41-095-015-00004-00001 Cultivo:101027 OLIVAR-ARBOSANA Secano
 Ref:-1398431 Recinto:41-095-015-00004-00001 Cultivo:101027 OLIVAR-ARBOSANA Secano
 Ref:4622321 Recinto:41-095-015-00004-00001 Cultivo:101027 OLIVAR-ARBOSANA Secano
 Ref:-997186 Recinto:41-095-015-00004-00001 Cultivo:101124 OLIVAR-GORDAL Secano

(1) Superficie declarada admisible ajustada con la superficie comprometida.
 (2) Factor de penalización valorando el alcance para el tipo de compromiso.

Puede verificar la integridad de una copia de este documento mediante la lectura del código QR adjunto o mediante el acceso a la dirección <https://ws050.juntadeandalucia.es/verificarFirma> indicando el código de VERIFICACIÓN

FIRMADO POR

RAQUEL MARIA ESPIN CRESPO

17/12/2024

VERIFICACIÓN

Pk2jm6UYDU9J72AMTZUYRN3GET48NG

PÁG. 8400/9349



**APELLIDOS Y NOMBRE / RAZÓN SOCIAL**

BAZAN CALVILLO VIRGINIA

NIF
***6422*EXPEDIENTE
1264478**ANUALIDAD DE PAGO**

1ª

IMPORTES POR ANUALIDAD

	2023	2024	2025	2026	2027
IMPORTE MÁXIMO SUBVENCIONABLE	589,01 €	589,01 €	589,01 €	490,84 €	490,84 €
IMPORTE MEDIO DE TRANSFERENCIA (€/ha)	297,48 €	297,48 €	297,48 €	247,90 €	247,90 €

RESUMEN DE UNIDADES

Cód	GRUPO DE PAGO	Sup. Dec. Admisible (ha)	Sup. Comprometida (ha)	Sup. ajustada compromiso (1) (ha)	% sobredec.	Sup. Resuelta (ha)	Importe Declarado	Importe Topado	Importe Resuelto	Importe tras sobredec.
419	OLIVAR	1,98		1,98	0,00	1,98	589,01	589,01	589,01	589,01
TOTAL		1,98	1,98	1,98		1,98	589,01	589,01	589,01	589,01

APLICACIÓN DE REDUCCIONES Y PENALIZACIONES

GRUPO DE PAGO	Importe Calculado	Importe prereduc.	Criterios de subvencionabilidad y compromisos	Presentación tardía	Omisión declaración	Condicionalidad	IMPORTE (Euros) RESUELTO
OLIVAR	589,01	589,01	0,00	0,00	0,00	0,00	589,01
TOTAL	589,01	589,01					589,01

RESUMEN DE PAGOS**IMPORTE (Euros)**

	RESUELTO	FEADER	MAPA	CAPADR
OLIVAR - Pago realizado	589,01 €	500,66 €	57,78 €	30,57 €

RECINTOS RESUELTOS

REF.	REFERENCIA SIGPAC	CULTIVO	DESCRIPCIÓN CULTIVO	S/R G.PAGO	PEND. MEDIA (%)	SUP. DEC. ADMISIBLE (ha)	SUP. COMPROM. (ha)	SUP. AJUSTADA COMPR.(1) (ha)	SUP. CONY. SIGPAC (ha)	SUP. CERTIE (ha)	SUP. CAMPO (ha)	SUP. CAMPO DETER. CULT. DECLARADO (ha)	SUP. DEC. REDUCIDA (ha)	SUP. RESUELTA (ha)
-1125161	41-064-021-00082-005	101221	OLIVAR-MANZANILLA FINA	S	419	10,50	0,05	0,05	0,05	0,05			0,05	0,05
-1125015	41-064-021-00082-003	101221	OLIVAR-MANZANILLA FINA	S	419	11,00	0,22	0,22	0,22	0,22			0,22	0,22
-1125012	41-064-021-00082-002	101221	OLIVAR-MANZANILLA FINA	S	419	12,10	1,71	1,71	1,71	1,71			1,71	1,71

INCIDENCIAS**INCIDENCIA DESCRIPCIÓN**

100421	Recinto declarado por error para una operación de la 6503, que se ha corregido de oficio marcando la operación correcta, de acuerdo con la fecha de inscripción del recinto en la producción ecológica. Ref:-1125012 Recinto:41-064-021-00082-00002 Cultivo:101221 OLIVAR-MANZANILLA FINA Secano Ref:-1125015 Recinto:41-064-021-00082-00003 Cultivo:101221 OLIVAR-MANZANILLA FINA Secano Ref:-1125161 Recinto:41-064-021-00082-00005 Cultivo:101221 OLIVAR-MANZANILLA FINA Secano
--------	---

(1) Superficie declarada admisible ajustada con la superficie comprometida.
(2) Factor de penalización valorando el alcance para el tipo de compromiso.Puede verificar la integridad de una copia de este documento mediante la lectura del código QR adjunto o mediante el acceso a la dirección <https://ws050.juntadeandalucia.es/verificarFirma> indicando el código de VERIFICACIÓN

FIRMADO POR

RAQUEL MARIA ESPIN CRESPO

17/12/2024

VERIFICACIÓN

Pk2jm6UYDU9J72AMTZUYRN3GET48NG

PÁG. 8401/9349



**APELLIDOS Y NOMBRE / RAZÓN SOCIAL**

BECA GONZALO RAFAEL

NIF

***3627*

EXPEDIENTE

1137760

ANUALIDAD DE PAGO

1ª

IMPORTES POR ANUALIDAD

	2023	2024	2025	2026	2027
IMPORTE MÁXIMO SUBVENCIONABLE	2.510,73 €	2.510,73 €	2.510,73 €	2.092,28 €	2.092,28 €
IMPORTE MEDIO DE TRANSFERENCIA (€/ha)	297,48 €	297,48 €	297,48 €	247,90 €	247,90 €

RESUMEN DE UNIDADES

Cód	GRUPO DE PAGO	Sup. Dec. Admisible (ha)	Sup. Comprometida (ha)	Sup. ajustada compromiso (1) (ha)	% sobredec.	Sup. Resuelta (ha)	Importe Declarado	Importe Topado	Importe Resuelto	Importe tras sobredec.
419	OLIVAR	8,44		8,44	0,00	8,44	2.510,73	2.510,73	2.510,73	2.510,73
TOTAL		8,44	8,44	8,44		8,44	2.510,73	2.510,73	2.510,73	2.510,73

APLICACIÓN DE REDUCCIONES Y PENALIZACIONES

GRUPO DE PAGO	Importe Calculado	Importe prereduc.	Criterios de subvencionabilidad y compromisos	Presentación tardía	Omisión declaración	Condicionalidad	IMPORTE (Euros) RESUELTO
OLIVAR	2.510,73	2.510,73	0,00	0,00	0,00	0,00	2.510,73
TOTAL	2.510,73	2.510,73					2.510,73

RESUMEN DE PAGOS**IMPORTE (Euros)**

	RESUELTO	FEADER	MAPA	CAPADR
OLIVAR - Pago realizado	2.510,73 €	2.134,12 €	246,30 €	130,31 €

RECINTOS RESUELTOS

REF.	REFERENCIA SIGPAC	SIGPAC	CULTIVO DESCRIPCIÓN CULTIVO	S/R	G.PAGO	PEND. MEDIA (%)	SUP. DEC. ADMISIBLE (ha)	SUP. COMPROM. (ha)	SUP. AJUSTADA COMPROM. (1) (ha)	SUP. CONY. SIGPAC (ha)	SUP. CERTIE (ha)	SUP. CAMPO (ha)	SUP. CAMPO DETER. CULT. DECLARADO (ha)	SUP. DEC. REDUCIDA (ha)	SUP. RESUELTA (ha)
-1204264	41-024-006-00114-002	101003	OLIVAR-ARBEQUINA	R	419	1,40	4,67	4,67	4,67		4,67			4,67	4,67
-754129	41-024-006-00069-005	101003	OLIVAR-ARBEQUINA	R	419	1,40	3,77	3,77	3,77		3,77			3,77	3,77

INCIDENCIAS**INCIDENCIA DESCRIPCIÓN**

- 242 Recinto pendiente de acreditación de titularidad.
Ref:-1456786 Recinto:41-024-006-00052-00007 Cultivo:101003 OLIVAR-ARBEQUINA Regadío
- 100424 Solicita recinto que no está comprometido para la operación.
Ref:-1456786 Recinto:41-024-006-00052-00007 Cultivo:101003 OLIVAR-ARBEQUINA Regadío

(1) Superficie declarada admisible ajustada con la superficie comprometida.
(2) Factor de penalización valorando el alcance para el tipo de compromiso.

Puede verificar la integridad de una copia de este documento mediante la lectura del código QR adjunto o mediante el acceso a la dirección <https://ws050.juntadeandalucia.es/verificarFirma> indicando el código de VERIFICACIÓN

FIRMADO POR

RAQUEL MARIA ESPIN CRESPO

17/12/2024

VERIFICACIÓN

Pk2jm6UYDU9J72AMTZUYRN3GET48NG

PÁG. 8402/9349



**APELLIDOS Y NOMBRE / RAZÓN SOCIAL**

BELLICH AGRÍCOLA S.L.

NIF
***3960*EXPEDIENTE
1232149**ANUALIDAD DE PAGO**

1ª

IMPORTES POR ANUALIDAD

	2023	2024	2025	2026	2027
IMPORTE MÁXIMO SUBVENCIONABLE	12.247,78 €	12.247,78 €	10.206,48 €	10.206,48 €	10.206,48 €
IMPORTE MEDIO DE TRANSFERENCIA (€/ha)	59,69 €	59,69 €	49,74 €	49,74 €	49,74 €

RESUMEN DE UNIDADES

Cód	GRUPO DE PAGO	Sup. Dec. Admisible (ha)	Sup. Comprometida (ha)	Sup. ajustada compromiso (1) (ha)	% sobredec.	Sup. Resuelta (ha)	Importe Declarado	Importe Topado	Importe Resuelto	Importe tras sobredec.
418	PASTOS ASOCIADOS A GANADERÍA ECOLÓGICA	205,18		205,18	0,00	205,18	13.461,10	12.247,78	12.247,78	12.247,78
TOTAL		205,18	205,18	205,18		205,18	13.461,10	12.247,78	12.247,78	12.247,78

APLICACIÓN DE REDUCCIONES Y PENALIZACIONES

GRUPO DE PAGO	Importe Calculado	Importe prereduc.	Criterios de subvencionabilidad y compromisos	Presentación tardía	Omisión declaración	Condicionidad	IMPORTE (Euros) RESUELTO
PASTOS ASOCIADOS A GANADERÍA	12.247,78	12.247,78	0,00	0,00	0,00	0,00	12.247,78
TOTAL	12.247,78	12.247,78					12.247,78

RESUMEN DE PAGOS**IMPORTE (Euros)**

	RESUELTO	FEADER	MAPA	CAPADR
PASTOS ASOCIADOS A GANADERÍA ECOLÓGICA - Pago realizado	12.247,78 €	10.410,61 €	1.201,51 €	635,66 €

RECINTOS RESUELTOS

REE	REFERENCIA SIGPAC	CULTIVO DESCRIPCIÓN CULTIVO	S/R G.PAGO	PEND. MEDIA (%)	SUP. DEC. ADMISIBLE (ha)	SUP. COMPROM. (ha)	SUP. AJUSTADA COMPROM. (1) (ha)	SUP. CONV. SIGPAC (ha)	SUP. CERTIF. (ha)	SUP. CAMPO (ha)	SUP. CAMPO DETER. CULT. DECLARADO (ha)	SUP. DEC. REDUCIDA (ha)	SUP. RESUELTA (ha)
-994616	41-073-006-00001-005	62000 PASTOS PERMANENTES DE 5 O MAS AÑOS-SIN VARIEDAD	S 418	24,20	124,84	124,84	124,84		166,45			124,84	124,84
4771683	41-073-006-00001-006	62000 PASTOS PERMANENTES DE 5 O MAS AÑOS-SIN VARIEDAD	S 418	16,30	1,21	1,21	1,21		1,21			1,21	1,21
4771688	41-073-006-00001-015	62000 PASTOS PERMANENTES DE 5 O MAS AÑOS-SIN VARIEDAD	S 418	20,50	13,40	13,40	13,40		13,40			13,40	13,40
4771698	41-073-006-00001-021	62000 PASTOS PERMANENTES DE 5 O MAS AÑOS-SIN VARIEDAD	S 418	16,90	9,80	9,80	9,80		11,53			9,80	9,80
4771700	41-073-006-00001-022	62000 PASTOS PERMANENTES DE 5 O MAS AÑOS-SIN VARIEDAD	S 418	18,50	2,39	2,39	2,39		2,39			2,39	2,39
1700000007045795	41-032-011-00085-001	62000 PASTOS PERMANENTES DE 5 O MAS AÑOS-SIN VARIEDAD	S 418	17,20	22,73	22,73	22,73		22,73			22,73	22,73
1700000007045798	41-032-011-00085-009	62000 PASTOS PERMANENTES DE 5 O MAS AÑOS-SIN VARIEDAD	S 418	14,20	12,88	12,88	12,88		12,88			12,88	12,88
1700000007045817	41-032-010-00010-007	62000 PASTOS PERMANENTES DE 5 O MAS AÑOS-SIN VARIEDAD	R 418	4,20	1,45	1,45	1,45		1,71			1,45	1,45
1700000007045830	41-073-005-00011-001	62000 PASTOS PERMANENTES DE 5 O MAS AÑOS-SIN VARIEDAD	S 418	25,10	16,48	16,48	16,48		16,48			16,48	16,48

INCIDENCIAS**INCIDENCIA DESCRIPCIÓN**

100407 Explotación solicitada no forma parte de ningún organismo de control autorizado para la producción ecológica en Andalucía o fecha de inscripción posterior al plazo establecido (Anexo I. Criterios de Subvencionabilidad. Orden 28 de marzo de 2023).
Explotación:ES41032000031 Especie:PORCINO

(1) Superficie declarada admisible ajustada con la superficie comprometida.
(2) Factor de penalización valorando el alcance para el tipo de compromiso.

Puede verificar la integridad de una copia de este documento mediante la lectura del código QR adjunto o mediante el acceso a la dirección <https://ws050.juntadeandalucia.es/verificarFirma> indicando el código de VERIFICACIÓN

FIRMADO POR

RAQUEL MARIA ESPIN CRESPO

17/12/2024

VERIFICACIÓN

Pk2jm6UYDU9J72AMTZUYRN3GET48NG

PÁG. 8403/9349



**Datos considerados para el Cálculo de la Carga Ganadera mínima y máxima del expediente**

Explotación	Especie	Inscrito en Sipea y Admisible	Ugm Calculada para CG Mínima	Ugm Calculada para CG Máxima
ES410320000031	BOVINA	SI	50,74	50,74
ES410320000031	PORCINO	NO	0,00	2,73
			50,74	53,47

Superficie determinada para Cálculo Carga Ganadera Mínima: 209,01 ha

Superficie determinada para Cálculo Carga Ganadera Máxima: 209,01 ha

Carga Ganadera Mínima Expediente: 0,24 ugm/ha

Carga Ganadera Máxima Expediente: 0,26 ugm/ha

Los importes del Grupo de Pago de pastos de este expediente han sido ajustados por no llegar a la carga ganadera mínima de 0,3

Recintos Determinados para el Cálculo de Garga Ganadera Mínima

REF.	REFERENCIA SIGPAC	CULTIVO	DESCRIPCIÓN CULTIVO	S/R	SUP. RESUELTA (ha)
-1453557	41-032-010-00010-00027	62000	PASTOS PERMANENTES DE 5 O MAS AÑOS-SIN VARIEDAD	S	0,46
-1453556	41-032-010-00010-00026	62000	PASTOS PERMANENTES DE 5 O MAS AÑOS-SIN VARIEDAD	S	3,37
-994616	41-073-006-00001-00005	62000	PASTOS PERMANENTES DE 5 O MAS AÑOS-SIN VARIEDAD	S	124,84
4771683	41-073-006-00001-00006	62000	PASTOS PERMANENTES DE 5 O MAS AÑOS-SIN VARIEDAD	S	1,21
4771688	41-073-006-00001-00015	62000	PASTOS PERMANENTES DE 5 O MAS AÑOS-SIN VARIEDAD	S	13,40
4771698	41-073-006-00001-00021	62000	PASTOS PERMANENTES DE 5 O MAS AÑOS-SIN VARIEDAD	S	9,80
4771700	41-073-006-00001-00022	62000	PASTOS PERMANENTES DE 5 O MAS AÑOS-SIN VARIEDAD	S	2,39
1700000007045795	41-032-011-00085-00001	62000	PASTOS PERMANENTES DE 5 O MAS AÑOS-SIN VARIEDAD	S	22,73
1700000007045798	41-032-011-00085-00009	62000	PASTOS PERMANENTES DE 5 O MAS AÑOS-SIN VARIEDAD	S	12,88
1700000007045817	41-032-010-00010-00007	62000	PASTOS PERMANENTES DE 5 O MAS AÑOS-SIN VARIEDAD	R	1,45
1700000007045830	41-073-005-00011-00001	62000	PASTOS PERMANENTES DE 5 O MAS AÑOS-SIN VARIEDAD	S	16,48

Recintos Determinados para el Cálculo de Garga Ganadera Máxima

REF.	REFERENCIA SIGPAC	CULTIVO	DESCRIPCIÓN CULTIVO	S/R	SUP. RESUELTA (ha)
-1453557	41-032-010-00010-00027	62000	PASTOS PERMANENTES DE 5 O MAS AÑOS-SIN VARIEDAD	S	0,46
-1453556	41-032-010-00010-00026	62000	PASTOS PERMANENTES DE 5 O MAS AÑOS-SIN VARIEDAD	S	3,37
-994616	41-073-006-00001-00005	62000	PASTOS PERMANENTES DE 5 O MAS AÑOS-SIN VARIEDAD	S	124,84
4771683	41-073-006-00001-00006	62000	PASTOS PERMANENTES DE 5 O MAS AÑOS-SIN VARIEDAD	S	1,21
4771688	41-073-006-00001-00015	62000	PASTOS PERMANENTES DE 5 O MAS AÑOS-SIN VARIEDAD	S	13,40
4771698	41-073-006-00001-00021	62000	PASTOS PERMANENTES DE 5 O MAS AÑOS-SIN VARIEDAD	S	9,80
4771700	41-073-006-00001-00022	62000	PASTOS PERMANENTES DE 5 O MAS AÑOS-SIN VARIEDAD	S	2,39
1700000007045795	41-032-011-00085-00001	62000	PASTOS PERMANENTES DE 5 O MAS AÑOS-SIN VARIEDAD	S	22,73
1700000007045798	41-032-011-00085-00009	62000	PASTOS PERMANENTES DE 5 O MAS AÑOS-SIN VARIEDAD	S	12,88
1700000007045817	41-032-010-00010-00007	62000	PASTOS PERMANENTES DE 5 O MAS AÑOS-SIN VARIEDAD	R	1,45
1700000007045830	41-073-005-00011-00001	62000	PASTOS PERMANENTES DE 5 O MAS AÑOS-SIN VARIEDAD	S	16,48

Incidencias de carga ganadera**INCIDENCIA DESCRIPCIÓN**

100407 Explotación solicitada no forma parte de ningún organismo de control autorizado para la producción ecológica en Andalucía o fecha de inscripción posterior al plazo establecido (Anexo I. Criterios de Subvencionabilidad. Orden 28 de marzo de 2023).
Explotación:ES410320000031 Especie:PORCINO

(1) Superficie declarada admisible ajustada con la superficie comprometida.
(2) Factor de penalización valorando el alcance para el tipo de compromiso.

Puede verificar la integridad de una copia de este documento mediante la lectura del código QR adjunto o mediante el acceso a la dirección <https://ws050.juntadeandalucia.es/verificarFirma> indicando el código de VERIFICACIÓN

FIRMADO POR

RAQUEL MARIA ESPIN CRESPO

17/12/2024

VERIFICACIÓN

Pk2jm6UYDU9J72AMTZUYRN3GET48NG

PÁG. 8404/9349



**APELLIDOS Y NOMBRE / RAZÓN SOCIAL**

BERMEJO LEON MARIA CARMEN

NIF

***2469*

EXPEDIENTE

1238210

ANUALIDAD DE PAGO

1ª

IMPORTES POR ANUALIDAD

	2023	2024	2025	2026	2027
IMPORTE MÁXIMO SUBVENCIONABLE	13.724,11 €	13.724,11 €	11.436,76 €	11.436,76 €	11.436,76 €
IMPORTE MEDIO DE TRANSFERENCIA (€/ha)	44,88 €	44,88 €	37,40 €	37,40 €	37,40 €

RESUMEN DE UNIDADES

Cód	GRUPO DE PAGO	Sup. Dec. Admisible (ha)	Sup. Comprometida (ha)	Sup. ajustada compromiso (1) (ha)	% sobredec.	Sup. Resuelta (ha)	Importe Declarado	Importe Topado	Importe Resuelto	Importe tras sobredec.
418	PASTOS ASOCIADOS A GANADERÍA ECOLÓGICA	305,80		305,80	0,00	305,80	16.437,23	13.724,11	13.724,11	13.724,11
TOTAL		305,80	305,80	305,80		305,80	16.437,23	13.724,11	13.724,11	13.724,11

APLICACIÓN DE REDUCCIONES Y PENALIZACIONES

GRUPO DE PAGO	Importe Calculado	Importe prereduc.	Criterios de subvencionabilidad y compromisos	Presentación tardía	Omisión declaración	Condicionalidad	IMPORTE (Euros) RESUELTO
PASTOS ASOCIADOS A GANADERÍA	13.724,11	13.724,11	0,00	0,00	0,00	0,00	13.724,11
TOTAL	13.724,11	13.724,11					13.724,11

RESUMEN DE PAGOS

	RESUELTO	FEADER	MAPA	CAPADR
PASTOS ASOCIADOS A GANADERÍA ECOLÓGICA - Pago realizado	13.724,11 €	11.665,49 €	1.346,34 €	712,28 €

(1) Superficie declarada admisible ajustada con la superficie comprometida.
 (2) Factor de penalización valorando el alcance para el tipo de compromiso.

Puede verificar la integridad de una copia de este documento mediante la lectura del código QR adjunto o mediante el acceso a la dirección <https://ws050.juntadeandalucia.es/verificarFirma> indicando el código de VERIFICACIÓN

FIRMADO POR

RAQUEL MARIA ESPIN CRESPO

17/12/2024

VERIFICACIÓN

Pk2jm6UYDU9J72AMTZUYRN3GET48NG

PÁG. 8405/9349



**RECINTOS RESUELTOS**

REF.	REFERENCIA SIGPAC	CULTIVO DESCRIPCIÓN CULTIVO	S/R	G.PAGO	PEND. MEDIA (%)	SUP. ADMISIBLE (ha)	SUP. COMPROM. (ha)	SUP. AJUSTADA COMPR.(1) (ha)	SUP. CONV. SIGPAC (ha)	SUP. CERTIF. (ha)	SUP. CAMPO (ha)	SUP. CAMPO DEDECLARADO (ha)	SUP. DEC. REDUCIDA (ha)	SUP. RESUELTA (ha)
-1336523	41-031-011-09103-002	62000 PASTOS PERMANENTES DE 5 O MAS AÑOS-SIN VARIEDAD	S	418	22,30	0,37	0,37	0,37		0,44			0,37	0,37
-1336522	41-031-011-09102-002	62000 PASTOS PERMANENTES DE 5 O MAS AÑOS-SIN VARIEDAD	S	418	27,80	0,12	0,12	0,12		0,18			0,12	0,12
-1336521	41-031-011-00318-002	62000 PASTOS PERMANENTES DE 5 O MAS AÑOS-SIN VARIEDAD	S	418	29,00	3,50	3,50	3,50		5,38			3,50	3,50
-1336520	41-031-011-00316-002	62000 PASTOS PERMANENTES DE 5 O MAS AÑOS-SIN VARIEDAD	S	418	31,10	1,32	1,32	1,32		2,03			1,32	1,32
5126075	41-031-012-00105-001	62000 PASTOS PERMANENTES DE 5 O MAS AÑOS-SIN VARIEDAD	S	418	11,10	6,22	6,22	6,22		6,22			6,22	6,22
5126077	41-031-012-00105-002	62000 PASTOS PERMANENTES DE 5 O MAS AÑOS-SIN VARIEDAD	S	418	9,00	0,05	0,05	0,05		0,06			0,05	0,05
5126080	41-031-012-00106-003	62000 PASTOS PERMANENTES DE 5 O MAS AÑOS-SIN VARIEDAD	S	418	24,10	4,61	4,61	4,61		5,42			4,61	4,61
5126081	41-031-012-00106-007	62000 PASTOS PERMANENTES DE 5 O MAS AÑOS-SIN VARIEDAD	S	418	30,40	6,47	6,47	6,47		25,86			6,47	6,47
5126082	41-031-012-00241-001	62000 PASTOS PERMANENTES DE 5 O MAS AÑOS-SIN VARIEDAD	S	418	28,40	52,34	52,34	52,34		69,79			52,34	52,34
5126084	41-031-012-00242-001	62000 PASTOS PERMANENTES DE 5 O MAS AÑOS-SIN VARIEDAD	S	418	24,70	22,16	22,16	22,16		22,16			22,16	22,16
5126085	41-031-012-00242-012	62000 PASTOS PERMANENTES DE 5 O MAS AÑOS-SIN VARIEDAD	S	418	24,40	15,15	15,15	15,15		17,88			15,15	15,15
5126086	41-031-012-00243-001	62000 PASTOS PERMANENTES DE 5 O MAS AÑOS-SIN VARIEDAD	S	418	44,80	3,36	3,36	3,36		3,95			3,36	3,36
5126087	41-031-012-00244-001	62000 PASTOS PERMANENTES DE 5 O MAS AÑOS-SIN VARIEDAD	S	418	34,00	53,27	53,27	53,27		62,67			53,27	53,27
5126107	41-031-011-00190-001	62000 PASTOS PERMANENTES DE 5 O MAS AÑOS-SIN VARIEDAD	S	418	39,40	9,00	9,00	9,00		16,36			9,00	9,00
5126108	41-031-011-00191-001	62000 PASTOS PERMANENTES DE 5 O MAS AÑOS-SIN VARIEDAD	S	418	38,90	0,12	0,12	0,12		0,46			0,12	0,12
5126128	41-031-011-00192-002	62000 PASTOS PERMANENTES DE 5 O MAS AÑOS-SIN VARIEDAD	S	418	41,80	27,93	27,93	27,93		50,79			27,93	27,93
5126129	41-031-011-00193-002	62000 PASTOS PERMANENTES DE 5 O MAS AÑOS-SIN VARIEDAD	S	418	39,50	8,67	8,67	8,67		15,76			8,67	8,67
5126130	41-031-011-00193-003	62000 PASTOS PERMANENTES DE 5 O MAS AÑOS-SIN VARIEDAD	S	418	30,70	0,82	0,82	0,82		2,33			0,82	0,82
5126131	41-031-011-00185-001	62000 PASTOS PERMANENTES DE 5 O MAS AÑOS-SIN VARIEDAD	S	418	20,60	0,58	0,58	0,58		1,65			0,58	0,58
5126133	41-031-011-00185-004	62000 PASTOS PERMANENTES DE 5 O MAS AÑOS-SIN VARIEDAD	S	418	18,30	0,50	0,50	0,50		1,98			0,50	0,50
5126134	41-031-011-00185-005	62000 PASTOS PERMANENTES DE 5 O MAS AÑOS-SIN VARIEDAD	S	418	18,00	0,18	0,18	0,18		0,70			0,18	0,18
5126138	41-031-011-00184-001	62000 PASTOS PERMANENTES DE 5 O MAS AÑOS-SIN VARIEDAD	S	418	17,90	5,81	5,81	5,81		12,92			5,81	5,81
5126139	41-031-011-00184-003	62000 PASTOS PERMANENTES DE 5 O MAS AÑOS-SIN VARIEDAD	S	418	21,50	29,87	29,87	29,87		66,38			29,87	29,87
5126140	41-031-011-00313-001	62000 PASTOS PERMANENTES DE 5 O MAS AÑOS-SIN VARIEDAD	S	418	22,10	4,14	4,14	4,14		7,52			4,14	4,14
5126141	41-031-011-00313-002	62000 PASTOS PERMANENTES DE 5 O MAS AÑOS-SIN VARIEDAD	S	418	19,50	0,87	0,87	0,87		1,93			0,87	0,87
5126142	41-031-011-00313-005	62000 PASTOS PERMANENTES DE 5 O MAS AÑOS-SIN VARIEDAD	S	418	18,00	0,01	0,01	0,01		0,01			0,01	0,01
5126143	41-031-011-00186-002	62000 PASTOS PERMANENTES DE 5 O MAS AÑOS-SIN VARIEDAD	S	418	14,10	0,08	0,08	0,08		0,12			0,08	0,08
5126144	41-031-011-00186-003	62000 PASTOS PERMANENTES DE 5 O MAS AÑOS-SIN VARIEDAD	S	418	14,80	0,78	0,78	0,78		3,11			0,78	0,78
6855457	41-031-011-00183-002	62000 PASTOS PERMANENTES DE 5 O MAS AÑOS-SIN VARIEDAD	S	418	16,70	0,56	0,56	0,56		2,25			0,56	0,56
6855458	41-031-011-00183-003	62000 PASTOS PERMANENTES DE 5 O MAS AÑOS-SIN VARIEDAD	S	418	14,20	0,85	0,85	0,85		3,41			0,85	0,85
6855459	41-031-011-00183-004	62000 PASTOS PERMANENTES DE 5 O MAS AÑOS-SIN VARIEDAD	S	418	11,70	0,62	0,62	0,62		1,76			0,62	0,62
6855460	41-031-011-00183-005	62000 PASTOS PERMANENTES DE 5 O MAS AÑOS-SIN VARIEDAD	S	418	12,20	0,65	0,65	0,65		1,44			0,65	0,65
6855461	41-031-011-00183-007	62000 PASTOS PERMANENTES DE 5 O MAS AÑOS-SIN VARIEDAD	S	418	11,00	0,02	0,02	0,02		0,04			0,02	0,02
6855487	41-031-011-00187-003	62000 PASTOS PERMANENTES DE 5 O MAS AÑOS-SIN VARIEDAD	S	418	11,90	0,66	0,66	0,66		1,88			0,66	0,66
6855488	41-031-011-00187-004	62000 PASTOS PERMANENTES DE 5 O MAS AÑOS-SIN VARIEDAD	S	418	23,90	3,12	3,12	3,12		12,49			3,12	3,12
6855489	41-031-011-00187-005	62000 PASTOS PERMANENTES DE 5 O MAS AÑOS-SIN VARIEDAD	S	418	18,70	5,91	5,91	5,91		6,95			5,91	5,91
6855490	41-031-011-00187-006	62000 PASTOS PERMANENTES DE 5 O MAS AÑOS-SIN VARIEDAD	S	418	16,10	4,49	4,49	4,49		6,90			4,49	4,49
6855491	41-031-011-00187-007	62000 PASTOS PERMANENTES DE 5 O MAS AÑOS-SIN VARIEDAD	S	418	21,30	1,33	1,33	1,33		2,42			1,33	1,33
6855492	41-031-011-00187-008	62000 PASTOS PERMANENTES DE 5 O MAS AÑOS-SIN VARIEDAD	S	418	18,70	0,46	0,46	0,46		1,83			0,46	0,46
6855493	41-031-011-00187-009	62000 PASTOS PERMANENTES DE 5 O MAS AÑOS-SIN VARIEDAD	S	418	14,30	0,09	0,09	0,09		0,11			0,09	0,09
6855498	41-031-011-00188-001	62000 PASTOS PERMANENTES DE 5 O MAS AÑOS-SIN VARIEDAD	S	418	34,40	28,74	28,74	28,74		33,81			28,74	28,74

INCIDENCIAS**INCIDENCIA DESCRIPCIÓN**

3790 Recinto declarado inactivo

Ref:6855462 Recinto:41-031-011-00183-00008 Cultivo: -

Ref:6855351 Recinto:41-031-012-00095-00002 Cultivo: -

Ref:6855380 Recinto:41-031-012-00096-00003 Cultivo: -

Ref:6855391 Recinto:41-031-012-00100-00001 Cultivo: -

Ref:6855401 Recinto:41-031-012-00104-00003 Cultivo: -

75022 No autoriza a que, en caso de la devolución por la entidad financiera (retrocesión bancaria) del pago en la cuenta corriente consignada en la solicitud y que está debidamente registrada en el sistema contable GIRO de la Junta de Andalucía, se proceda al pago en cualquier otra cuenta corriente de la titularidad del solicitante vigente en dicho sistema contable.

100407 Explotación solicitada no forma parte de ningún organismo de control autorizado para la producción ecológica en Andalucía o fecha de inscripción posterior al plazo establecido (Anexo I. Criterios de Subvencionabilidad. Orden 28 de marzo de 2023).

(1) Superficie declarada admisible ajustada con la superficie comprometida.
(2) Factor de penalización valorando el alcance para el tipo de compromiso.Puede verificar la integridad de una copia de este documento mediante la lectura del código QR adjunto o mediante el acceso a la dirección <https://ws050.juntadeandalucia.es/verificarFirma> indicando el código de VERIFICACIÓN

FIRMADO POR

RAQUEL MARIA ESPIN CRESPO

17/12/2024

VERIFICACIÓN

Pk2jm6UYDU9J72AMTZUYRN3GET48NG

PÁG. 8406/9349



**INCIDENCIAS****INCIDENCIA DESCRIPCIÓN**

	Explotación:ES410310000055 Especie:CAPRINA
	Explotación:ES410310000055 Especie:PORCINO
	Explotación:ES410310000618 Especie:PORCINO
100411	Recinto no admisible por no estar asociado en SIGGAN a una explotación ganadera (Artículo 10 de la Orden de 28 de marzo de 2023).
	Ref:6855380 Recinto:41-031-012-00096-00003 Cultivo:62000 PASTOS PERMANENTES DE 5 O MAS AÑOS-SIN VARIEDAD Secano
100424	Solicita recinto que no está comprometido para la operación.
	Ref:6855462 Recinto:41-031-011-00183-00008 Cultivo:62000 PASTOS PERMANENTES DE 5 O MAS AÑOS-SIN VARIEDAD Secano
	Ref:5126132 Recinto:41-031-011-00185-00003 Cultivo:62000 PASTOS PERMANENTES DE 5 O MAS AÑOS-SIN VARIEDAD Secano
	Ref:6855519 Recinto:41-031-011-00189-00001 Cultivo:62000 PASTOS PERMANENTES DE 5 O MAS AÑOS-SIN VARIEDAD Secano
	Ref:6855351 Recinto:41-031-012-00095-00002 Cultivo:62000 PASTOS PERMANENTES DE 5 O MAS AÑOS-SIN VARIEDAD Secano
	Ref:6855380 Recinto:41-031-012-00096-00003 Cultivo:62000 PASTOS PERMANENTES DE 5 O MAS AÑOS-SIN VARIEDAD Secano
	Ref:6855391 Recinto:41-031-012-00100-00001 Cultivo:62000 PASTOS PERMANENTES DE 5 O MAS AÑOS-SIN VARIEDAD Secano
	Ref:6855401 Recinto:41-031-012-00104-00003 Cultivo:62000 PASTOS PERMANENTES DE 5 O MAS AÑOS-SIN VARIEDAD Secano

Datos considerados para el Cálculo de la Carga Ganadera mínima y máxima del expediente

Explotación	Especie	Inscrito en Sipea y Admisible	Ugm Calculada para CG Mínima	Ugm Calculada para CG Máxima
ES410310000055	BOVINA	SI	20,67	20,67
ES410310000055	CAPRINA	NO	0,00	0,13
ES410310000055	PORCINO	NO	0,00	11,13
ES410310000618	BOVINA	SI	46,77	46,77
ES410310000618	PORCINO	NO	0,00	16,51
			67,44	95,21

Superficie determinada para Cálculo Carga Ganadera Mínima: 315,61 ha

Superficie determinada para Cálculo Carga Ganadera Máxima: 315,61 ha

Carga Ganadera Mínima Expediente: 0,21 ugm/ha

Carga Ganadera Máxima Expediente: 0,30 ugm/ha

Los importes del Grupo de Pago de pastos de este expediente han sido ajustados por no llegar a la carga ganadera mínima de 0,3

Recintos Determinados para el Cálculo de Carga Ganadera Mínima

REF.	REFERENCIA SIGPAC	CULTIVO	DESCRIPCIÓN CULTIVO	S/R	SUP. RESUELTA (ha)
-1336523	41-031-011-09103-00002	62000	PASTOS PERMANENTES DE 5 O MAS AÑOS-SIN VARIEDAD	S	0,37
-1336522	41-031-011-09102-00002	62000	PASTOS PERMANENTES DE 5 O MAS AÑOS-SIN VARIEDAD	S	0,12
-1336521	41-031-011-00318-00002	62000	PASTOS PERMANENTES DE 5 O MAS AÑOS-SIN VARIEDAD	S	3,50
-1336520	41-031-011-00316-00002	62000	PASTOS PERMANENTES DE 5 O MAS AÑOS-SIN VARIEDAD	S	1,32
5126075	41-031-012-00105-00001	62000	PASTOS PERMANENTES DE 5 O MAS AÑOS-SIN VARIEDAD	S	6,22
5126077	41-031-012-00105-00002	62000	PASTOS PERMANENTES DE 5 O MAS AÑOS-SIN VARIEDAD	S	0,05
5126080	41-031-012-00106-00003	62000	PASTOS PERMANENTES DE 5 O MAS AÑOS-SIN VARIEDAD	S	4,61
5126081	41-031-012-00106-00007	62000	PASTOS PERMANENTES DE 5 O MAS AÑOS-SIN VARIEDAD	S	6,47
5126082	41-031-012-00241-00001	62000	PASTOS PERMANENTES DE 5 O MAS AÑOS-SIN VARIEDAD	S	52,34
5126084	41-031-012-00242-00001	62000	PASTOS PERMANENTES DE 5 O MAS AÑOS-SIN VARIEDAD	S	22,16
5126085	41-031-012-00242-00012	62000	PASTOS PERMANENTES DE 5 O MAS AÑOS-SIN VARIEDAD	S	15,15
5126086	41-031-012-00243-00001	62000	PASTOS PERMANENTES DE 5 O MAS AÑOS-SIN VARIEDAD	S	3,36
5126087	41-031-012-00244-00001	62000	PASTOS PERMANENTES DE 5 O MAS AÑOS-SIN VARIEDAD	S	53,27
5126107	41-031-011-00190-00001	62000	PASTOS PERMANENTES DE 5 O MAS AÑOS-SIN VARIEDAD	S	9,00
5126108	41-031-011-00191-00001	62000	PASTOS PERMANENTES DE 5 O MAS AÑOS-SIN VARIEDAD	S	0,12
5126128	41-031-011-00192-00002	62000	PASTOS PERMANENTES DE 5 O MAS AÑOS-SIN VARIEDAD	S	27,93

(1) Superficie declarada admisible ajustada con la superficie comprometida.
(2) Factor de penalización valorando el alcance para el tipo de compromiso.Puede verificar la integridad de una copia de este documento mediante la lectura del código QR adjunto o mediante el acceso a la dirección <https://ws050.juntadeandalucia.es/verificarFirma> indicando el código de VERIFICACIÓN

FIRMADO POR

RAQUEL MARIA ESPIN CRESPO

17/12/2024

VERIFICACIÓN

Pk2jm6UYDU9J72AMTZUYRN3GET48NG

PÁG. 8407/9349



**Datos considerados para el Cálculo de la Carga Ganadera mínima y máxima del expediente****Recintos Determinados para el Cálculo de Garga Ganadera Mínima**

REF.	REFERENCIA SIGPAC	CULTIVO	DESCRIPCIÓN CULTIVO	SUP.	
				S/R	RESUELTA (ha)
5126129	41-031-011-00193-00002	62000	PASTOS PERMANENTES DE 5 O MAS AÑOS-SIN VARIEDAD	S	8,67
5126130	41-031-011-00193-00003	62000	PASTOS PERMANENTES DE 5 O MAS AÑOS-SIN VARIEDAD	S	0,82
5126131	41-031-011-00185-00001	62000	PASTOS PERMANENTES DE 5 O MAS AÑOS-SIN VARIEDAD	S	0,58
5126133	41-031-011-00185-00004	62000	PASTOS PERMANENTES DE 5 O MAS AÑOS-SIN VARIEDAD	S	0,50
5126134	41-031-011-00185-00005	62000	PASTOS PERMANENTES DE 5 O MAS AÑOS-SIN VARIEDAD	S	0,18
5126138	41-031-011-00184-00001	62000	PASTOS PERMANENTES DE 5 O MAS AÑOS-SIN VARIEDAD	S	5,81
5126139	41-031-011-00184-00003	62000	PASTOS PERMANENTES DE 5 O MAS AÑOS-SIN VARIEDAD	S	29,87
5126140	41-031-011-00313-00001	62000	PASTOS PERMANENTES DE 5 O MAS AÑOS-SIN VARIEDAD	S	4,14
5126141	41-031-011-00313-00002	62000	PASTOS PERMANENTES DE 5 O MAS AÑOS-SIN VARIEDAD	S	0,87
5126142	41-031-011-00313-00005	62000	PASTOS PERMANENTES DE 5 O MAS AÑOS-SIN VARIEDAD	S	0,01
5126143	41-031-011-00186-00002	62000	PASTOS PERMANENTES DE 5 O MAS AÑOS-SIN VARIEDAD	S	0,08
5126144	41-031-011-00186-00003	62000	PASTOS PERMANENTES DE 5 O MAS AÑOS-SIN VARIEDAD	S	0,78
6855351	41-031-012-00095-00002	62000	PASTOS PERMANENTES DE 5 O MAS AÑOS-SIN VARIEDAD	S	0,20
6855380	41-031-012-00096-00003	62000	PASTOS PERMANENTES DE 5 O MAS AÑOS-SIN VARIEDAD	S	0,25
6855391	41-031-012-00100-00001	62000	PASTOS PERMANENTES DE 5 O MAS AÑOS-SIN VARIEDAD	S	7,94
6855401	41-031-012-00104-00003	62000	PASTOS PERMANENTES DE 5 O MAS AÑOS-SIN VARIEDAD	S	1,33
6855457	41-031-011-00183-00002	62000	PASTOS PERMANENTES DE 5 O MAS AÑOS-SIN VARIEDAD	S	0,56
6855458	41-031-011-00183-00003	62000	PASTOS PERMANENTES DE 5 O MAS AÑOS-SIN VARIEDAD	S	0,85
6855459	41-031-011-00183-00004	62000	PASTOS PERMANENTES DE 5 O MAS AÑOS-SIN VARIEDAD	S	0,62
6855460	41-031-011-00183-00005	62000	PASTOS PERMANENTES DE 5 O MAS AÑOS-SIN VARIEDAD	S	0,65
6855461	41-031-011-00183-00007	62000	PASTOS PERMANENTES DE 5 O MAS AÑOS-SIN VARIEDAD	S	0,02
6855462	41-031-011-00183-00008	62000	PASTOS PERMANENTES DE 5 O MAS AÑOS-SIN VARIEDAD	S	0,09
6855487	41-031-011-00187-00003	62000	PASTOS PERMANENTES DE 5 O MAS AÑOS-SIN VARIEDAD	S	0,66
6855488	41-031-011-00187-00004	62000	PASTOS PERMANENTES DE 5 O MAS AÑOS-SIN VARIEDAD	S	3,12
6855489	41-031-011-00187-00005	62000	PASTOS PERMANENTES DE 5 O MAS AÑOS-SIN VARIEDAD	S	5,91
6855490	41-031-011-00187-00006	62000	PASTOS PERMANENTES DE 5 O MAS AÑOS-SIN VARIEDAD	S	4,49
6855491	41-031-011-00187-00007	62000	PASTOS PERMANENTES DE 5 O MAS AÑOS-SIN VARIEDAD	S	1,33
6855492	41-031-011-00187-00008	62000	PASTOS PERMANENTES DE 5 O MAS AÑOS-SIN VARIEDAD	S	0,46
6855493	41-031-011-00187-00009	62000	PASTOS PERMANENTES DE 5 O MAS AÑOS-SIN VARIEDAD	S	0,09
6855498	41-031-011-00188-00001	62000	PASTOS PERMANENTES DE 5 O MAS AÑOS-SIN VARIEDAD	S	28,74

Recintos Determinados para el Cálculo de Garga Ganadera Máxima

REF.	REFERENCIA SIGPAC	CULTIVO	DESCRIPCIÓN CULTIVO	SUP.	
				S/R	RESUELTA (ha)
-1336523	41-031-011-09103-00002	62000	PASTOS PERMANENTES DE 5 O MAS AÑOS-SIN VARIEDAD	S	0,37
-1336522	41-031-011-09102-00002	62000	PASTOS PERMANENTES DE 5 O MAS AÑOS-SIN VARIEDAD	S	0,12
-1336521	41-031-011-00318-00002	62000	PASTOS PERMANENTES DE 5 O MAS AÑOS-SIN VARIEDAD	S	3,50

(1) Superficie declarada admisible ajustada con la superficie comprometida.
(2) Factor de penalización valorando el alcance para el tipo de compromiso.Puede verificar la integridad de una copia de este documento mediante la lectura del código QR adjunto o mediante el acceso a la dirección <https://ws050.juntadeandalucia.es/verificarFirma> indicando el código de VERIFICACIÓN

FIRMADO POR

RAQUEL MARIA ESPIN CRESPO

17/12/2024

VERIFICACIÓN

Pk2jm6UYDU9J72AMTZUYRN3GET48NG

PÁG. 8408/9349



**Datos considerados para el Cálculo de la Carga Ganadera mínima y máxima del expediente****Recintos Determinados para el Cálculo de Garga Ganadera Máxima**

REF.	REFERENCIA SIGPAC	CULTIVO	DESCRIPCIÓN CULTIVO	SUP.	
				S/R	RESUELTA (ha)
-1336520	41-031-011-00316-00002	62000	PASTOS PERMANENTES DE 5 O MAS AÑOS-SIN VARIEDAD	S	1,32
5126075	41-031-012-00105-00001	62000	PASTOS PERMANENTES DE 5 O MAS AÑOS-SIN VARIEDAD	S	6,22
5126077	41-031-012-00105-00002	62000	PASTOS PERMANENTES DE 5 O MAS AÑOS-SIN VARIEDAD	S	0,05
5126080	41-031-012-00106-00003	62000	PASTOS PERMANENTES DE 5 O MAS AÑOS-SIN VARIEDAD	S	4,61
5126081	41-031-012-00106-00007	62000	PASTOS PERMANENTES DE 5 O MAS AÑOS-SIN VARIEDAD	S	6,47
5126082	41-031-012-00241-00001	62000	PASTOS PERMANENTES DE 5 O MAS AÑOS-SIN VARIEDAD	S	52,34
5126084	41-031-012-00242-00001	62000	PASTOS PERMANENTES DE 5 O MAS AÑOS-SIN VARIEDAD	S	22,16
5126085	41-031-012-00242-00012	62000	PASTOS PERMANENTES DE 5 O MAS AÑOS-SIN VARIEDAD	S	15,15
5126086	41-031-012-00243-00001	62000	PASTOS PERMANENTES DE 5 O MAS AÑOS-SIN VARIEDAD	S	3,36
5126087	41-031-012-00244-00001	62000	PASTOS PERMANENTES DE 5 O MAS AÑOS-SIN VARIEDAD	S	53,27
5126107	41-031-011-00190-00001	62000	PASTOS PERMANENTES DE 5 O MAS AÑOS-SIN VARIEDAD	S	9,00
5126108	41-031-011-00191-00001	62000	PASTOS PERMANENTES DE 5 O MAS AÑOS-SIN VARIEDAD	S	0,12
5126128	41-031-011-00192-00002	62000	PASTOS PERMANENTES DE 5 O MAS AÑOS-SIN VARIEDAD	S	27,93
5126129	41-031-011-00193-00002	62000	PASTOS PERMANENTES DE 5 O MAS AÑOS-SIN VARIEDAD	S	8,67
5126130	41-031-011-00193-00003	62000	PASTOS PERMANENTES DE 5 O MAS AÑOS-SIN VARIEDAD	S	0,82
5126131	41-031-011-00185-00001	62000	PASTOS PERMANENTES DE 5 O MAS AÑOS-SIN VARIEDAD	S	0,58
5126132	41-031-011-00185-00003	62000	PASTOS PERMANENTES DE 5 O MAS AÑOS-SIN VARIEDAD	S	0,00
5126133	41-031-011-00185-00004	62000	PASTOS PERMANENTES DE 5 O MAS AÑOS-SIN VARIEDAD	S	0,50
5126134	41-031-011-00185-00005	62000	PASTOS PERMANENTES DE 5 O MAS AÑOS-SIN VARIEDAD	S	0,18
5126138	41-031-011-00184-00001	62000	PASTOS PERMANENTES DE 5 O MAS AÑOS-SIN VARIEDAD	S	5,81
5126139	41-031-011-00184-00003	62000	PASTOS PERMANENTES DE 5 O MAS AÑOS-SIN VARIEDAD	S	29,87
5126140	41-031-011-00313-00001	62000	PASTOS PERMANENTES DE 5 O MAS AÑOS-SIN VARIEDAD	S	4,14
5126141	41-031-011-00313-00002	62000	PASTOS PERMANENTES DE 5 O MAS AÑOS-SIN VARIEDAD	S	0,87
5126142	41-031-011-00313-00005	62000	PASTOS PERMANENTES DE 5 O MAS AÑOS-SIN VARIEDAD	S	0,01
5126143	41-031-011-00186-00002	62000	PASTOS PERMANENTES DE 5 O MAS AÑOS-SIN VARIEDAD	S	0,08
5126144	41-031-011-00186-00003	62000	PASTOS PERMANENTES DE 5 O MAS AÑOS-SIN VARIEDAD	S	0,78
6855351	41-031-012-00095-00002	62000	PASTOS PERMANENTES DE 5 O MAS AÑOS-SIN VARIEDAD	S	0,20
6855380	41-031-012-00096-00003	62000	PASTOS PERMANENTES DE 5 O MAS AÑOS-SIN VARIEDAD	S	0,25
6855391	41-031-012-00100-00001	62000	PASTOS PERMANENTES DE 5 O MAS AÑOS-SIN VARIEDAD	S	7,94
6855401	41-031-012-00104-00003	62000	PASTOS PERMANENTES DE 5 O MAS AÑOS-SIN VARIEDAD	S	1,33
6855457	41-031-011-00183-00002	62000	PASTOS PERMANENTES DE 5 O MAS AÑOS-SIN VARIEDAD	S	0,56
6855458	41-031-011-00183-00003	62000	PASTOS PERMANENTES DE 5 O MAS AÑOS-SIN VARIEDAD	S	0,85
6855459	41-031-011-00183-00004	62000	PASTOS PERMANENTES DE 5 O MAS AÑOS-SIN VARIEDAD	S	0,62
6855460	41-031-011-00183-00005	62000	PASTOS PERMANENTES DE 5 O MAS AÑOS-SIN VARIEDAD	S	0,65
6855461	41-031-011-00183-00007	62000	PASTOS PERMANENTES DE 5 O MAS AÑOS-SIN VARIEDAD	S	0,02
6855462	41-031-011-00183-00008	62000	PASTOS PERMANENTES DE 5 O MAS AÑOS-SIN VARIEDAD	S	0,09

(1) Superficie declarada admisible ajustada con la superficie comprometida.
(2) Factor de penalización valorando el alcance para el tipo de compromiso.

Puede verificar la integridad de una copia de este documento mediante la lectura del código QR adjunto o mediante el acceso a la dirección <https://ws050.juntadeandalucia.es/verificarFirma> indicando el código de VERIFICACIÓN

FIRMADO POR	RAQUEL MARIA ESPIN CRESPO	17/12/2024	
VERIFICACIÓN	Pk2jm6UYDU9J72AMTZUYRN3GET48NG	PÁG. 8409/9349	

**Datos considerados para el Cálculo de la Carga Ganadera mínima y máxima del expediente****Recintos Determinados para el Cálculo de Garga Ganadera Máxima**

REF.	REFERENCIA SIGPAC	CULTIVO	DESCRIPCIÓN CULTIVO	SUP.	
				S/R	RESUELTA (ha)
6855487	41-031-011-00187-00003	62000	PASTOS PERMANENTES DE 5 O MAS AÑOS-SIN VARIEDAD	S	0,66
6855488	41-031-011-00187-00004	62000	PASTOS PERMANENTES DE 5 O MAS AÑOS-SIN VARIEDAD	S	3,12
6855489	41-031-011-00187-00005	62000	PASTOS PERMANENTES DE 5 O MAS AÑOS-SIN VARIEDAD	S	5,91
6855490	41-031-011-00187-00006	62000	PASTOS PERMANENTES DE 5 O MAS AÑOS-SIN VARIEDAD	S	4,49
6855491	41-031-011-00187-00007	62000	PASTOS PERMANENTES DE 5 O MAS AÑOS-SIN VARIEDAD	S	1,33
6855492	41-031-011-00187-00008	62000	PASTOS PERMANENTES DE 5 O MAS AÑOS-SIN VARIEDAD	S	0,46
6855493	41-031-011-00187-00009	62000	PASTOS PERMANENTES DE 5 O MAS AÑOS-SIN VARIEDAD	S	0,09
6855498	41-031-011-00188-00001	62000	PASTOS PERMANENTES DE 5 O MAS AÑOS-SIN VARIEDAD	S	28,74
6855519	41-031-011-00189-00001	62000	PASTOS PERMANENTES DE 5 O MAS AÑOS-SIN VARIEDAD	S	0,00

Incidencias de carga ganadera**INCIDENCIA DESCRIPCIÓN**

100407	Explotación solicitada no forma parte de ningún organismo de control autorizado para la producción ecológica en Andalucía o fecha de inscripción posterior al plazo establecido (Anexo I. Criterios de Subvencionabilidad. Orden 28 de marzo de 2023). Explotación:ES410310000055 Especie:CAPRINA Explotación:ES410310000055 Especie:PORCINO Explotación:ES410310000618 Especie:PORCINO
--------	--

(1) Superficie declarada admisible ajustada con la superficie comprometida.
(2) Factor de penalización valorando el alcance para el tipo de compromiso.

Puede verificar la integridad de una copia de este documento mediante la lectura del código QR adjunto o mediante el acceso a la dirección <https://ws050.juntadeandalucia.es/verificarFirma> indicando el código de VERIFICACIÓN

FIRMADO POR	RAQUEL MARIA ESPIN CRESPO	17/12/2024	
VERIFICACIÓN	Pk2jm6UYDU9J72AMTZUYRN3GET48NG	PÁG. 8410/9349	



<u>APELLIDOS Y NOMBRE / RAZÓN SOCIAL</u>	<u>NIF</u>	<u>EXPEDIENTE</u>	<u>ANUALIDAD DE PAGO</u>		
BERMEJO TRIMIÑO LUISA MARIA	***8523*	1284256	1ª		
<u>IMPORTE POR ANUALIDAD</u>					
	<u>2023</u>	<u>2024</u>	<u>2025</u>	<u>2026</u>	<u>2027</u>
IMPORTE MÁXIMO SUBVENCIONABLE	4.108,20 €	4.108,20 €	4.108,20 €	3.423,50 €	3.423,50 €
IMPORTE MEDIO DE TRANSFERENCIA (€/ha)	297,48 €	297,48 €	297,48 €	247,90 €	247,90 €

RESUMEN DE UNIDADES

<u>Cód</u>	<u>GRUPO DE PAGO</u>	<u>Sup. Dec. Admisible (ha)</u>	<u>Sup. Comprometida (ha)</u>	<u>Sup. ajustada compromiso (1) (ha)</u>	<u>% sobredec.</u>	<u>Sup. Resuelta (ha)</u>	<u>Importe Declarado</u>	<u>Importe Topado</u>	<u>Importe Resuelto</u>	<u>Importe tras sobredec.</u>
419	OLIVAR	13,81		13,81	0,00	13,81	4.108,20	4.108,20	4.108,20	4.108,20
TOTAL		13,81	13,81	13,81		13,81	4.108,20	4.108,20	4.108,20	4.108,20

APLICACIÓN DE REDUCCIONES Y PENALIZACIONES

<u>GRUPO DE PAGO</u>	<u>Importe Calculado</u>	<u>Importe prereduc.</u>	<u>Importe subvencionabilidad y compromisos</u>	<u>Presentación tardía</u>	<u>Omisión declaración</u>	<u>Condicionalidad</u>	<u>IMPORTE (Euros) RESUELTO</u>
OLIVAR	4.108,20	4.108,20	0,00	0,00	0,00	0,00	4.108,20
TOTAL	4.108,20	4.108,20					4.108,20

RESUMEN DE PAGOS

	<u>IMPORTE (Euros)</u>			
	<u>RESUELTO</u>	<u>FEADER</u>	<u>MAPA</u>	<u>CAPADR</u>
OLIVAR - Pago realizado	4.108,20 €	3.491,97 €	403,01 €	213,22 €

RECINTOS RESUELTOS

<u>REF.</u>	<u>REFERENCIA SIGPAC</u>	<u>CULTIVO DESCRIPCIÓN CULTIVO</u>	<u>S/R G.PAGO</u>	<u>PEND. MEDIA (%)</u>	<u>SUP. DEC. ADMISIBLE (ha)</u>	<u>SUP. COMPROM. (ha)</u>	<u>SUP. AJUSTADA COMPR.(1) (ha)</u>	<u>SUP. CONY. SIGPAC (ha)</u>	<u>SUP. CERTIE (ha)</u>	<u>SUP. CAMPO (ha)</u>	<u>SUP. CAMPO DETER. CULT. DECLARADO (ha)</u>	<u>SUP. DEC. REDUCIDA (ha)</u>	<u>SUP. RESUELTA (ha)</u>
1700000006645907	41-066-009-00113-001	101010 OLIVAR-PICUAL	S 419	21,30	1,06	1,06	1,06		1,06			1,06	1,06
1700000006645908	41-066-009-00114-001	101010 OLIVAR-PICUAL	S 419	21,00	0,05	0,05	0,05		0,05			0,05	0,05
1700000006645909	41-066-007-00019-003	101010 OLIVAR-PICUAL	S 419	21,70	0,97	0,97	0,97		0,97			0,97	0,97
1700000006645910	41-066-009-00126-001	101010 OLIVAR-PICUAL	S 419	5,60	1,29	1,29	1,29		1,29			1,29	1,29
1700000006645913	41-066-009-00115-001	101010 OLIVAR-PICUAL	S 419	16,40	4,85	4,85	4,85		4,85			4,85	4,85
1700000006645914	41-066-009-00161-001	101010 OLIVAR-PICUAL	S 419	20,80	2,89	2,89	2,89		2,89			2,89	2,89
1700000006645915	41-066-009-00105-001	101010 OLIVAR-PICUAL	S 419	15,70	0,01	0,01	0,01		0,01			0,01	0,01
1700000006645916	41-066-009-00115-002	101010 OLIVAR-PICUAL	S 419	22,50	0,91	0,91	0,91		0,91			0,91	0,91
1700000006645917	41-066-009-00115-001	101010 OLIVAR-PICUAL	S 419	16,40	0,01	0,01	0,01		0,01			0,01	0,01
1700000006645918	41-066-007-00019-001	101010 OLIVAR-PICUAL	S 419	24,70	1,39	1,39	1,39		1,39			1,39	1,39
1700000006645919	41-066-007-00019-002	101010 OLIVAR-PICUAL	S 419	18,40	0,31	0,31	0,31		0,31			0,31	0,31
1700000006645920	41-066-007-00020-001	101010 OLIVAR-PICUAL	S 419	29,50	0,07	0,07	0,07		0,07			0,07	0,07

(1) Superficie declarada admisible ajustada con la superficie comprometida.
(2) Factor de penalización valorando el alcance para el tipo de compromiso.

Puede verificar la integridad de una copia de este documento mediante la lectura del código QR adjunto o mediante el acceso a la dirección <https://ws050.juntadeandalucia.es/verificarFirma> indicando el código de VERIFICACIÓN

FIRMADO POR

RAQUEL MARIA ESPIN CRESPO

17/12/2024

VERIFICACIÓN

Pk2jm6UYDU9J72AMTZUYRN3GET48NG

PÁG. 8411/9349





APELLIDOS Y NOMBRE / RAZÓN SOCIAL **NIF** **EXPEDIENTE** **ANUALIDAD DE PAGO**
 BERMUDEZ-CORONEL GARCIA DE VINUESA MARIA ****8960* 1201183 1ª

IMPORTES POR ANUALIDAD

	2023	2024	2025	2026	2027
IMPORTE MÁXIMO SUBVENCIONABLE	912,00 €	912,00 €	759,00 €	759,00 €	759,00 €
IMPORTE MEDIO DE TRANSFERENCIA (€/ha)	304,00 €	304,00 €	253,00 €	253,00 €	253,00 €

RESUMEN DE UNIDADES

Cód	GRUPO DE PAGO	Sup. Dec. Admisible (ha)	Sup. Comprometida (ha)	Sup. ajustada compromiso (1) (ha)	% sobredec.	Sup. Resuelta (ha)	Importe Declarado	Importe Topado	Importe Resuelto	Importe tras sobredec.
420	HORTÍCOLAS	3,00		3,00	0,00	3,00	912,00	912,00	912,00	912,00
TOTAL		3,00	3,00	3,00		3,00	912,00	912,00	912,00	912,00

APLICACIÓN DE REDUCCIONES Y PENALIZACIONES

GRUPO DE PAGO	Importe Calculado	Importe prereduc.	Criterios de subvencionabilidad y compromisos	Presentación tardía	Omisión declaración	Condicionalidad	IMPORTE (Euros) RESUELTO
HORTÍCOLAS	912,00	912,00	0,00	0,00	0,00	0,00	912,00
TOTAL	912,00	912,00					912,00

RESUMEN DE PAGOS**IMPORTE (Euros)**

	RESUELTO	FEADER	MAPA	CAPADR
HORTÍCOLAS - Pago realizado	912,00 €	775,20 €	89,47 €	47,33 €

RECINTOS RESUELTOS

REF.	REFERENCIA SIGPAC	CULTIVO	DESCRIPCIÓN CULTIVO	S/R G.PAGO	PEND. MEDIA (%)	SUP. DEC. ADMISIBLE (ha)	SUP. COMPROM. (ha)	SUP. AJUSTADA COMPR.(1) (ha)	SUP. CONY. SIGPAC (ha)	SUP. CERTIE (ha)	SUP. CAMPO (ha)	SUP. CAMPO DETER. CULT. DECLARADO (ha)	SUP. DEC. REDUCIDA (ha)	SUP. RESUELTA (ha)
-1325369	41-060-008-00068-008	279000	ESPÁRRAGOS-SIN VARIEDAD	S 420	2,30	3,00	3,00	3,00		3,00			3,00	3,00

(1) Superficie declarada admisible ajustada con la superficie comprometida.
 (2) Factor de penalización valorando el alcance para el tipo de compromiso.

Puede verificar la integridad de una copia de este documento mediante la lectura del código QR adjunto o mediante el acceso a la dirección <https://ws050.juntadeandalucia.es/verificarFirma> indicando el código de VERIFICACIÓN

FIRMADO POR	RAQUEL MARIA ESPIN CRESPO	17/12/2024
VERIFICACIÓN	Pk2jm6UYDU9J72AMTZUYRN3GET48NG	PÁG. 8412/9349



**APELLIDOS Y NOMBRE / RAZÓN SOCIAL**

BIOAGRICULTURA DEL GUADALQUIVIR S.L.

NIF

***8844*

EXPEDIENTE

1270836

ANUALIDAD DE PAGO

1ª

IMPORTES POR ANUALIDAD

	2023	2024	2025	2026	2027
IMPORTE MÁXIMO SUBVENCIONABLE	18.141,00 €	18.141,00 €	15.117,00 €	15.117,00 €	15.117,00 €
IMPORTE MEDIO DE TRANSFERENCIA (€/ha)	143,11 €	143,11 €	119,26 €	119,26 €	119,26 €

RESUMEN DE UNIDADES

Cód	GRUPO DE PAGO	Sup. Dec. Admisible (ha)	Sup. Comprometida (ha)	Sup. ajustada compromiso (1) (ha)	% sobredec.	Sup. Resuelta (ha)	Importe Declarado	Importe Topado	Importe Resuelto	Importe tras sobredec.
416	HERBÁCEOS	240,19		100,00	0,00	100,00	18.141,00	18.141,00	18.141,00	18.141,00
424	HERBÁCEOS NO ELEGIBLES	26,76		26,76	0,00	26,76	0,00	0,00	0,00	0,00
TOTAL		266,95	126,76	126,76		126,76	18.141,00	18.141,00	18.141,00	18.141,00

APLICACIÓN DE REDUCCIONES Y PENALIZACIONES

GRUPO DE PAGO	Importe Calculado	Importe prereduc.	Criterios de subvencionabilidad y compromisos	Presentación tardía	Omisión declaración	Condicionabilidad	IMPORTE (Euros) RESUELTO
HERBÁCEOS	18.141,00	18.141,00	0,00	0,00	0,00	0,00	18.141,00
HERBÁCEOS NO ELEGIBLES	0,00	0,00	0,00	0,00	0,00	0,00	0,00
TOTAL	18.141,00	18.141,00					18.141,00

RESUMEN DE PAGOS

	IMPORTE (Euros)			
	RESUELTO	FEADER	MAPA	CAPADR
HERBÁCEOS - Pago realizado	18.141,00 €	15.419,85 €	1.779,63 €	941,52 €

(1) Superficie declarada admisible ajustada con la superficie comprometida.
 (2) Factor de penalización valorando el alcance para el tipo de compromiso.

Puede verificar la integridad de una copia de este documento mediante la lectura del código QR adjunto o mediante el acceso a la dirección <https://ws050.juntadeandalucia.es/verificarFirma> indicando el código de VERIFICACIÓN

FIRMADO POR	RAQUEL MARIA ESPIN CRESPO	17/12/2024	
VERIFICACIÓN	Pk2jm6UYDU9J72AMTZUYRN3GET48NG	PÁG. 8413/9349	

**RECINTOS RESUELTOS**

REF.	REFERENCIA SIGPAC	CULTIVO DESCRIPCIÓN CULTIVO	S/R	G.PAGO	PEND. MEDIA (%)	SUP. DEC. ADMISIBLE (ha)	SUP. COMPROM. (ha)	SUP. AJUSTADA COMPR.(1) (ha)	SUP. CONV. SIGPAC (ha)	SUP. CERTIF. (ha)	SUP. CAMPO (ha)	SUP. CAMPO DECLARADO (ha)	SUP. DEC. REDUCIDA (ha)	SUP. RESUELTA (ha)
-1447275	41-900-016-00011-019	1115 TRIGO BLANDO-LG ACORAZADO	R	416	1,20	8,89	8,89	8,89		8,89			8,89	8,89
-1447240	41-081-011-00004-015	3104 TRIGO DURO-RGT AVENTADUR	R	416	2,80	2,06	1,28	1,28		1,28			1,28	1,28
-1447203	41-900-016-00011-019	1115 TRIGO BLANDO-LG ACORAZADO	R	416	1,20	4,37	4,37	4,37		4,37			4,37	4,37
-1346432	41-081-011-09000-008	3104 TRIGO DURO-RGT AVENTADUR	R	416	1,30	1,28	1,28	1,28		1,28			1,28	1,28
-1346430	41-081-011-09000-003	3104 TRIGO DURO-RGT AVENTADUR	R	416	1,70	7,97	7,97	7,97		7,97			7,97	7,97
-1346428	41-081-010-80008-005	3104 TRIGO DURO-RGT AVENTADUR	R	416	1,50	6,98	6,98	6,98		6,98			6,98	6,98
-1346427	41-081-010-80008-003	3104 TRIGO DURO-RGT AVENTADUR	R	416	0,60	5,74	5,74	5,74		5,74			5,74	5,74
-1346426	41-081-010-80008-001	3104 TRIGO DURO-RGT AVENTADUR	R	416	0,80	23,85	23,85	23,85		23,85			23,85	23,85
-1346424	41-081-010-00031-017	3104 TRIGO DURO-RGT AVENTADUR	R	416	2,00	1,47	1,47	1,47		1,47			1,47	1,47
-1112948	41-900-018-00001-028	3104 TRIGO DURO-RGT AVENTADUR	R	416	1,50	4,57	2,49	2,49		2,49			2,49	2,49
-1112947	41-900-018-00001-028	3104 TRIGO DURO-RGT AVENTADUR	R	416	1,50	3,83	2,08	2,08		2,08			2,08	2,08
-1112919	41-081-009-00002-013	3104 TRIGO DURO-RGT AVENTADUR	R	416	0,80	2,72	2,72	2,72		2,72			2,72	2,72
-1112913	41-081-009-00002-010	3104 TRIGO DURO-RGT AVENTADUR	R	416	0,70	5,80	5,80	5,80		5,80			5,80	5,80
-484693	41-900-018-00001-013	3104 TRIGO DURO-RGT AVENTADUR	R	416	1,00	8,26	2,21	2,21		2,21			2,21	2,21
-160948	41-081-010-00004-018	3104 TRIGO DURO-RGT AVENTADUR	S	416	1,40	7,31	7,31	7,31		7,31			7,31	7,31
-36489	41-900-018-00001-013	3104 TRIGO DURO-RGT AVENTADUR	R	416	1,00	9,50	2,55	2,55		2,55			2,55	2,55
-36481	41-900-018-00001-026	3104 TRIGO DURO-LG CONFIANZA	R	416	1,00	2,49	0,98	0,98		0,98	2,49	1,32	0,98	0,98
-36381	41-081-009-00002-009	3104 TRIGO DURO-RGT AVENTADUR	R	416	0,80	0,90	0,90	0,90		0,90			0,90	0,90
-23195	41-900-018-00001-026	3104 TRIGO DURO-RGT AVENTADUR	R	416	1,00	3,85	1,51	1,51		1,51			1,51	1,51
-23194	41-900-018-00001-025	3104 TRIGO DURO-RGT AVENTADUR	R	416	0,60	6,90	6,90	6,90		6,90			6,90	6,90
-23192	41-900-018-00001-024	3104 TRIGO DURO-RGT AVENTADUR	R	416	0,70	0,20	0,19	0,19		0,19			0,19	0,19
-23191	41-900-018-00001-024	3104 TRIGO DURO-RGT AVENTADUR	R	416	0,70	5,60	5,41	5,41		5,41			5,41	5,41
5525177	41-900-018-00001-027	3104 TRIGO DURO-RGT AVENTADUR	R	416	0,80	3,13	3,13	3,13		3,13			3,13	3,13
5780197	41-081-009-00001-020	1115 TRIGO BLANDO-LG ACORAZADO	R	416	1,40	2,19	2,19	2,19		2,19			2,19	2,19
170000006913006	41-900-019-00002-003	1115 TRIGO BLANDO-LG ACORAZADO	R	416	2,00	2,72	2,72	2,72		2,72			2,72	2,72
170000006913024	41-081-011-00004-015	1115 TRIGO BLANDO-LG ACORAZADO	R	416	2,80	1,25	0,78	0,78		0,78			0,78	0,78
170000006913026	41-081-011-00004-001	1115 TRIGO BLANDO-LG ACORAZADO	R	416	4,20	7,68	7,68	7,68		7,68			7,68	7,68
170000006913031	41-900-018-00001-015	3104 TRIGO DURO-RGT AVENTADUR	R	416	0,70	4,27	4,27	4,27		4,27			4,27	4,27
170000006913033	41-900-018-00001-012	3104 TRIGO DURO-RGT AVENTADUR	R	416	1,40	4,76	4,76	4,76		4,76			4,76	4,76
170000006913044	41-081-009-00001-009	1115 TRIGO BLANDO-LG ACORAZADO	R	416	1,40	3,00	3,00	3,00		3,00			3,00	3,00
170000006913048	41-081-009-00002-009	3104 TRIGO DURO-RGT AVENTADUR	R	416	0,80	4,00	4,00	4,00		5,71			4,00	4,00
170000006913056	41-081-010-00004-067	3104 TRIGO DURO-RGT AVENTADUR	S	416	0,90	4,75	4,75	4,75		4,75			4,75	4,75
170000006913070	41-900-018-00001-013	3104 TRIGO DURO-RGT AVENTADUR	R	416	1,00	6,21	1,67	1,67		1,67			1,67	1,67
170000006913079	41-900-018-00001-010	3104 TRIGO DURO-RGT AVENTADUR	R	416	1,30	2,88	0,93	0,93		0,93			0,93	0,93
170000006913081	41-900-018-00001-011	3104 TRIGO DURO-RGT AVENTADUR	R	416	0,90	0,76	0,10	0,10		0,10			0,10	0,10
170000006913085	41-081-009-00001-008	1115 TRIGO BLANDO-LG ACORAZADO	R	416	1,80	3,81	3,81	3,81		3,81			3,81	3,81
170000006913086	41-900-019-00001-003	1115 TRIGO BLANDO-LG ACORAZADO	R	416	1,90	6,25	6,25	6,25		6,25			6,25	6,25
170000006913113	41-900-018-00001-013	3104 TRIGO DURO-RGT AVENTADUR	R	416	1,00	6,83	1,83	1,83		1,83			1,83	1,83
170000006913136	41-900-018-00001-010	3104 TRIGO DURO-RGT AVENTADUR	R	416	1,30	6,04	1,95	1,95		1,95			1,95	1,95
170000006913141	41-081-010-00020-028	1115 TRIGO BLANDO-LG ACORAZADO	R	416	1,60	6,04	6,04	6,04		6,04			6,04	6,04
170000006913142	41-081-010-00020-026	3104 TRIGO DURO-RGT AVENTADUR	R	416	1,80	7,27	7,27	7,27		7,27			7,27	7,27
170000006913145	41-081-010-00006-006	3104 TRIGO DURO-RGT AVENTADUR	R	416	1,30	2,30	1,41	1,41		1,41	1,41	1,41	1,41	1,41
170000006913148	41-081-011-00004-002	3104 TRIGO DURO-RGT AVENTADUR	R	416	1,80	11,81	11,75	11,75		11,81			11,75	11,75
170000006913163	41-900-018-00001-011	3104 TRIGO DURO-RGT AVENTADUR	R	416	0,90	5,12	0,66	0,66		0,66			0,66	0,66
170000006913186	41-081-010-00006-001	3104 TRIGO DURO-RGT AVENTADUR	R	416	0,50	6,67	6,67	6,67		6,67			6,67	6,67
170000006913188	41-081-010-00025-022	1115 TRIGO BLANDO-LG ACORAZADO	R	416	2,40	5,91	5,91	5,91		5,91			5,91	5,91
-1112949	41-900-018-00002-001	20000 BARBECHO TRADICIONAL-SIN VARIEDAD	R	424	2,90	4,72	4,72	4,72		4,72			4,72	4,72
5525043	41-081-010-00004-069	20000 BARBECHO TRADICIONAL-SIN VARIEDAD	R	424	3,90	2,05	2,05	2,05		2,05			2,05	2,05
6850615	41-900-018-00002-020	20000 BARBECHO TRADICIONAL-SIN VARIEDAD	R	424	2,20	5,19	5,19	5,19		5,19			5,19	5,19
6850616	41-900-018-00003-007	20000 BARBECHO TRADICIONAL-SIN VARIEDAD	R	424	3,50	14,06	14,06	14,06		14,06			14,06	14,06
170000006913102	41-081-009-00008-018	20000 BARBECHO TRADICIONAL-SIN VARIEDAD	R	424	2,70	0,74	0,74	0,74		0,74			0,74	0,74

INCIDENCIAS**INCIDENCIA DESCRIPCIÓN**

- 226 Recinto abandonado según SIGPAC por el que solicita alguna ayuda/práctica.
Ref:-1113027 Recinto:41-081-011-00004-00016 Cultivo:20000 BARBECHO TRADICIONAL-SIN VARIEDAD Secano
- 242 Recinto pendiente de acreditación de titularidad.
Ref:6850503 Recinto:41-900-016-00005-00002 Cultivo:20000 BARBECHO TRADICIONAL-SIN VARIEDAD Regadío
- 248 Verifica que los recintos declarados con sistema de explotación regadío corresponden realmente a regadío según SIGPAC.
Ref:7543274 Recinto:41-081-010-00004-00091 Cultivo:1115 TRIGO BLANDO-LG ACORAZADO Regadío
Ref:7543271 Recinto:41-081-010-00004-00092 Cultivo:1115 TRIGO BLANDO-LG ACORAZADO Regadío
- 3790 Recinto declarado inactivo
Ref:7543271 Recinto:41-081-010-00004-00092 Cultivo: -
Ref:7543270 Recinto:41-081-010-00004-00093 Cultivo: -
- 4272 Verifica que las líneas de declaración de las Solicitudes Únicas no tienen solapes con la capa de Retroactividad Gráfica (ambas de la misma campaña) a nivel de expediente/línea de declaración gráfica de la solicitud.
Ref:-817127 Recinto:41-081-010-00004-00019 Cultivo: - Agregado de la referencia del recinto.:0 Zona de la referencia del recinto.:0

(1) Superficie declarada admisible ajustada con la superficie comprometida.
(2) Factor de penalización valorando el alcance para el tipo de compromiso.

Puede verificar la integridad de una copia de este documento mediante la lectura del código QR adjunto o mediante el acceso a la dirección <https://ws050.juntadeandalucia.es/verificarFirma> indicando el código de VERIFICACIÓN

FIRMADO POR

RAQUEL MARIA ESPIN CRESPO

17/12/2024

VERIFICACIÓN

Pk2jm6UYDU9J72AMTZUYRN3GET48NG

PÁG. 8414/9349



**INCIDENCIAS****INCIDENCIA DESCRIPCIÓN**

	Superficie solapada.:0,04 Id. Incid.:101028843 Ref:170000006913145 Recinto:41-081-010-00006-00006 Cultivo: - Agregado de la referencia del recinto.:0 Zona de la referencia del recinto.:0 Superficie solapada.:0,86 Id. Incid.:101028845 Ref:170000006913021 Recinto:41-081-010-00008-00010 Cultivo: - Agregado de la referencia del recinto.:0 Zona de la referencia del recinto.:0 Superficie solapada.:0,05 Id. Incid.:101028844 Ref:170000006913148 Recinto:41-081-011-00004-00002 Cultivo: - Agregado de la referencia del recinto.:0 Zona de la referencia del recinto.:0 Superficie solapada.:0,06 Id. Incid.:101028846
100400	Recinto con cultivo, variedad, régimen de explotación o uso Sigpac no compatible con la operación solicitada (Anexo IV.I Cultivos y variedades elegibles para las Intervenciones. Orden de 28 de marzo de 2023). Ref:7543273 Recinto:41-081-010-00004-00026 Cultivo:3104 TRIGO DURO-RGT AVENTADUR Secano Uso:IM Ref:7543274 Recinto:41-081-010-00004-00091 Cultivo:1115 TRIGO BLANDO-LG ACORAZADO Regadío Uso:PR Ref:7543271 Recinto:41-081-010-00004-00092 Cultivo:1115 TRIGO BLANDO-LG ACORAZADO Regadío Uso:PR
100402	Recinto solicitado no forma parte de ningún organismo de control autorizado para la producción ecológica en Andalucía o fecha de inscripción posterior al plazo establecido (Anexo I. Criterios de Subvencionabilidad. Orden 28 de marzo de 2023). Ref:7543273 Recinto:41-081-010-00004-00026 Cultivo:3104 TRIGO DURO-RGT AVENTADUR Secano Ref:7543274 Recinto:41-081-010-00004-00091 Cultivo:1115 TRIGO BLANDO-LG ACORAZADO Regadío Ref:7543271 Recinto:41-081-010-00004-00092 Cultivo:1115 TRIGO BLANDO-LG ACORAZADO Regadío Ref:7543270 Recinto:41-081-010-00004-00093 Cultivo:1115 TRIGO BLANDO-LG ACORAZADO Regadío
100421	Recinto declarado por error para una operación de la 6503, que se ha corregido de oficio marcando la operación correcta, de acuerdo con la fecha de inscripción del recinto en la producción ecológica. Ref:170000006913085 Recinto:41-081-009-00001-00008 Cultivo:1115 TRIGO BLANDO-LG ACORAZADO Regadío Ref:170000006913044 Recinto:41-081-009-00001-00009 Cultivo:1115 TRIGO BLANDO-LG ACORAZADO Regadío Ref:5780197 Recinto:41-081-009-00001-00020 Cultivo:1115 TRIGO BLANDO-LG ACORAZADO Regadío Ref:170000006913048 Recinto:41-081-009-00002-00009 Cultivo:3104 TRIGO DURO-RGT AVENTADUR Regadío Ref:-36381 Recinto:41-081-009-00002-00009 Cultivo:3104 TRIGO DURO-RGT AVENTADUR Regadío Ref:-1112913 Recinto:41-081-009-00002-00010 Cultivo:3104 TRIGO DURO-RGT AVENTADUR Regadío Ref:-1112919 Recinto:41-081-009-00002-00013 Cultivo:3104 TRIGO DURO-RGT AVENTADUR Regadío Ref:170000006913102 Recinto:41-081-009-00008-00018 Cultivo:20000 BARBECHO TRADICIONAL-SIN VARIEDAD Regadío Ref:170000006913169 Recinto:41-081-009-00009-00010 Cultivo:1115 TRIGO BLANDO-LG ACORAZADO Regadío Ref:-160948 Recinto:41-081-010-00004-00018 Cultivo:3104 TRIGO DURO-RGT AVENTADUR Secano Ref:170000006913056 Recinto:41-081-010-00004-00067 Cultivo:3104 TRIGO DURO-RGT AVENTADUR Secano Ref:5525043 Recinto:41-081-010-00004-00069 Cultivo:20000 BARBECHO TRADICIONAL-SIN VARIEDAD Regadío Ref:170000006913186 Recinto:41-081-010-00006-00001 Cultivo:3104 TRIGO DURO-RGT AVENTADUR Regadío Ref:170000006913145 Recinto:41-081-010-00006-00006 Cultivo:3104 TRIGO DURO-RGT AVENTADUR Regadío Ref:170000006913021 Recinto:41-081-010-00008-00010 Cultivo:1115 TRIGO BLANDO-LG ACORAZADO Regadío Ref:170000006913142 Recinto:41-081-010-00020-00026 Cultivo:3104 TRIGO DURO-RGT AVENTADUR Regadío Ref:170000006913141 Recinto:41-081-010-00020-00028 Cultivo:1115 TRIGO BLANDO-LG ACORAZADO Regadío Ref:170000006913188 Recinto:41-081-010-00025-00022 Cultivo:1115 TRIGO BLANDO-LG ACORAZADO Regadío Ref:-1346424 Recinto:41-081-010-00031-00017 Cultivo:3104 TRIGO DURO-RGT AVENTADUR Regadío Ref:-1346426 Recinto:41-081-010-80008-00001 Cultivo:3104 TRIGO DURO-RGT AVENTADUR Regadío Ref:-1346427 Recinto:41-081-010-80008-00003 Cultivo:3104 TRIGO DURO-RGT AVENTADUR Regadío Ref:-1346428 Recinto:41-081-010-80008-00005 Cultivo:3104 TRIGO DURO-RGT AVENTADUR Regadío Ref:170000006913026 Recinto:41-081-011-00004-00001 Cultivo:1115 TRIGO BLANDO-LG ACORAZADO Regadío Ref:170000006913148 Recinto:41-081-011-00004-00002 Cultivo:3104 TRIGO DURO-RGT AVENTADUR Regadío Ref:170000006913024 Recinto:41-081-011-00004-00015 Cultivo:1115 TRIGO BLANDO-LG ACORAZADO Regadío Ref:-1447240 Recinto:41-081-011-00004-00015 Cultivo:3104 TRIGO DURO-RGT AVENTADUR Regadío Ref:-1113027 Recinto:41-081-011-00004-00016 Cultivo:20000 BARBECHO TRADICIONAL-SIN VARIEDAD Secano Ref:-1346430 Recinto:41-081-011-09000-00003 Cultivo:3104 TRIGO DURO-RGT AVENTADUR Regadío Ref:-1346432 Recinto:41-081-011-09000-00008 Cultivo:3104 TRIGO DURO-RGT AVENTADUR Regadío Ref:6850503 Recinto:41-900-016-00005-00002 Cultivo:20000 BARBECHO TRADICIONAL-SIN VARIEDAD Regadío Ref:-1447203 Recinto:41-900-016-00011-00019 Cultivo:1115 TRIGO BLANDO-LG ACORAZADO Regadío Ref:-1447275 Recinto:41-900-016-00011-00019 Cultivo:1115 TRIGO BLANDO-LG ACORAZADO Regadío Ref:170000006913079 Recinto:41-900-018-00001-00010 Cultivo:3104 TRIGO DURO-RGT AVENTADUR Regadío Ref:170000006913136 Recinto:41-900-018-00001-00010 Cultivo:3104 TRIGO DURO-RGT AVENTADUR Regadío Ref:170000006913081 Recinto:41-900-018-00001-00011 Cultivo:3104 TRIGO DURO-RGT AVENTADUR Regadío Ref:170000006913163 Recinto:41-900-018-00001-00011 Cultivo:3104 TRIGO DURO-RGT AVENTADUR Regadío Ref:170000006913033 Recinto:41-900-018-00001-00012 Cultivo:3104 TRIGO DURO-RGT AVENTADUR Regadío Ref:170000006913070 Recinto:41-900-018-00001-00013 Cultivo:3104 TRIGO DURO-RGT AVENTADUR Regadío Ref:170000006913113 Recinto:41-900-018-00001-00013 Cultivo:3104 TRIGO DURO-RGT AVENTADUR Regadío

(1) Superficie declarada admisible ajustada con la superficie comprometida.
(2) Factor de penalización valorando el alcance para el tipo de compromiso.

Puede verificar la integridad de una copia de este documento mediante la lectura del código QR adjunto o mediante el acceso a la dirección <https://ws050.juntadeandalucia.es/verificarFirma> indicando el código de VERIFICACIÓN

FIRMADO POR	RAQUEL MARIA ESPIN CRESPO	17/12/2024	
VERIFICACIÓN	Pk2jm6UYDU9J72AMTZUYRN3GET48NG	PÁG. 8415/9349	

**INCIDENCIAS****INCIDENCIA DESCRIPCIÓN**

	Ref:-36489 Recinto:41-900-018-00001-00013 Cultivo:3104 TRIGO DURO-RGT AVENTADUR Regadío
	Ref:-484693 Recinto:41-900-018-00001-00013 Cultivo:3104 TRIGO DURO-RGT AVENTADUR Regadío
	Ref:1700000006913031 Recinto:41-900-018-00001-00015 Cultivo:3104 TRIGO DURO-RGT AVENTADUR Regadío
	Ref:-23191 Recinto:41-900-018-00001-00024 Cultivo:3104 TRIGO DURO-RGT AVENTADUR Regadío
	Ref:-23192 Recinto:41-900-018-00001-00024 Cultivo:3104 TRIGO DURO-RGT AVENTADUR Regadío
	Ref:-23194 Recinto:41-900-018-00001-00025 Cultivo:3104 TRIGO DURO-RGT AVENTADUR Regadío
	Ref:-36481 Recinto:41-900-018-00001-00026 Cultivo:3104 TRIGO DURO-LG CONFIANZA Regadío
	Ref:-23195 Recinto:41-900-018-00001-00026 Cultivo:3104 TRIGO DURO-RGT AVENTADUR Regadío
	Ref:5525177 Recinto:41-900-018-00001-00027 Cultivo:3104 TRIGO DURO-RGT AVENTADUR Regadío
	Ref:-1112947 Recinto:41-900-018-00001-00028 Cultivo:3104 TRIGO DURO-RGT AVENTADUR Regadío
	Ref:-1112948 Recinto:41-900-018-00001-00028 Cultivo:3104 TRIGO DURO-RGT AVENTADUR Regadío
	Ref:-1112949 Recinto:41-900-018-00002-00001 Cultivo:20000 BARBECHO TRADICIONAL-SIN VARIEDAD Regadío
	Ref:6850615 Recinto:41-900-018-00002-00020 Cultivo:20000 BARBECHO TRADICIONAL-SIN VARIEDAD Regadío
	Ref:6850616 Recinto:41-900-018-00003-00007 Cultivo:20000 BARBECHO TRADICIONAL-SIN VARIEDAD Regadío
	Ref:1700000006913086 Recinto:41-900-019-00001-00003 Cultivo:1115 TRIGO BLANDO-LG ACORAZADO Regadío
	Ref:1700000006913006 Recinto:41-900-019-00002-00003 Cultivo:1115 TRIGO BLANDO-LG ACORAZADO Regadío
100424	Solicita recinto que no está comprometido para la operación.
	Ref:1700000006913169 Recinto:41-081-009-00009-00010 Cultivo:1115 TRIGO BLANDO-LG ACORAZADO Regadío
	Ref:7543272 Recinto:41-081-010-00004-00019 Cultivo:3104 TRIGO DURO-RGT AVENTADUR Secano
	Ref:7543273 Recinto:41-081-010-00004-00026 Cultivo:3104 TRIGO DURO-RGT AVENTADUR Secano
	Ref:7543269 Recinto:41-081-010-00004-00068 Cultivo:1115 TRIGO BLANDO-LG ACORAZADO Regadío
	Ref:7543275 Recinto:41-081-010-00004-00072 Cultivo:1115 TRIGO BLANDO-LG ACORAZADO Regadío
	Ref:7543274 Recinto:41-081-010-00004-00091 Cultivo:1115 TRIGO BLANDO-LG ACORAZADO Regadío
	Ref:7543271 Recinto:41-081-010-00004-00092 Cultivo:1115 TRIGO BLANDO-LG ACORAZADO Regadío
	Ref:7543270 Recinto:41-081-010-00004-00093 Cultivo:1115 TRIGO BLANDO-LG ACORAZADO Regadío
	Ref:1700000006913021 Recinto:41-081-010-00008-00010 Cultivo:1115 TRIGO BLANDO-LG ACORAZADO Regadío
	Ref:-1113027 Recinto:41-081-011-00004-00016 Cultivo:20000 BARBECHO TRADICIONAL-SIN VARIEDAD Secano
	Ref:6850503 Recinto:41-900-016-00005-00002 Cultivo:20000 BARBECHO TRADICIONAL-SIN VARIEDAD Regadío

(1) Superficie declarada admisible ajustada con la superficie comprometida.
(2) Factor de penalización valorando el alcance para el tipo de compromiso.

Puede verificar la integridad de una copia de este documento mediante la lectura del código QR adjunto o mediante el acceso a la dirección <https://ws050.juntadeandalucia.es/verificarFirma> indicando el código de VERIFICACIÓN

FIRMADO POR	RAQUEL MARIA ESPIN CRESPO	17/12/2024	
VERIFICACIÓN	Pk2jm6UYDU9J72AMTZUYRN3GET48NG	PÁG. 8416/9349	

**APELLIDOS Y NOMBRE / RAZÓN SOCIAL**

BIOTRESA SL

NIF

***9107*

EXPEDIENTE

1273643

ANUALIDAD DE PAGO

1ª

IMPORTES POR ANUALIDAD

	2023	2024	2025	2026	2027
IMPORTE MÁXIMO SUBVENCIONABLE	11.843,80 €	11.843,80 €	9.869,83 €	9.869,83 €	9.869,83 €
IMPORTE MEDIO DE TRANSFERENCIA (€/ha)	78,71 €	78,71 €	65,59 €	65,59 €	65,59 €

RESUMEN DE UNIDADES

Cód	GRUPO DE PAGO	Sup. Dec. Admisible (ha)	Sup. Comprometida (ha)	Sup. ajustada compromiso (1) (ha)	% sobredec.	Sup. Resuelta (ha)	Importe Declarado	Importe Topado	Importe Resuelto	Importe tras sobredec.
418	PASTOS ASOCIADOS A GANADERÍA ECOLÓGICA	150,48		150,48	0,00	150,48	11.843,40	11.843,80	11.843,80	11.843,80
TOTAL		150,48	150,48	150,48		150,48	11.843,40	11.843,80	11.843,80	11.843,80

APLICACIÓN DE REDUCCIONES Y PENALIZACIONES

GRUPO DE PAGO	Importe Calculado	Importe prereduc.	Criterios de subvencionabilidad y compromisos	Presentación tardía	Omisión declaración	Condicionidad	IMPORTE (Euros) RESUELTO
PASTOS ASOCIADOS A GANADERÍA	11.843,80	11.843,80	0,00	0,00	0,00	0,00	11.843,80
TOTAL	11.843,80	11.843,80					11.843,80

RESUMEN DE PAGOS**IMPORTE (Euros)**

	RESUELTO	FEADER	MAPA	CAPADR
PASTOS ASOCIADOS A GANADERÍA ECOLÓGICA - Pago realizado	11.843,80 €	10.067,23 €	1.161,88 €	614,69 €

RECINTOS RESUELTOS

REE	REFERENCIA SIGPAC	CULTIVO	DESCRIPCIÓN CULTIVO	S/R	G.PAGO	PEND. MEDIA (%)	SUP. DEC. ADMISIBLE (ha)	SUP. COMPROM. (ha)	SUP. AJUSTADA COMPROM. (1) (ha)	SUP. CONV. SIGPAC (ha)	SUP. CERTIF. (ha)	SUP. CAMPO (ha)	SUP. CAMPO DETER. CULT. DECLARADO (ha)	SUP. DEC. REDUCIDA (ha)	SUP. RESUELTA (ha)
-1476342	41-049-001-00193-016	62000	PASTOS PERMANENTES DE 5 O MAS AÑOS-SIN VARIEDAD	S	418	13,90	32,80	32,80	32,80		32,81			32,80	32,80
-1476341	41-049-001-00178-001	62000	PASTOS PERMANENTES DE 5 O MAS AÑOS-SIN VARIEDAD	S	418	13,90	0,20	0,20	0,20		0,25			0,20	0,20
-1152138	41-049-001-00028-001	62000	PASTOS PERMANENTES DE 5 O MAS AÑOS-SIN VARIEDAD	S	418	31,90	59,97	59,97	59,97		70,55			59,97	59,97
5340314	41-049-001-00178-001	62000	PASTOS PERMANENTES DE 5 O MAS AÑOS-SIN VARIEDAD	S	418	13,90	0,08	0,08	0,08		0,10			0,08	0,08
5340340	41-049-002-00029-002	62000	PASTOS PERMANENTES DE 5 O MAS AÑOS-SIN VARIEDAD	S	418	9,60	57,43	57,43	57,43		57,43			57,43	57,43

INCIDENCIAS**INCIDENCIA DESCRIPCIÓN**

- 100402 Recinto solicitado no forma parte de ningún organismo de control autorizado para la producción ecológica en Andalucía o fecha de inscripción posterior al plazo establecido (Anexo I. Criterios de Subvencionabilidad. Orden 28 de marzo de 2023).
Ref.-1476343 Recinto:41-049-001-00193-00018 Cultivo:62000 PASTOS PERMANENTES DE 5 O MAS AÑOS-SIN VARIEDAD Secano
Ref.-1353985 Recinto:41-049-002-01004-00002 Cultivo:62000 PASTOS PERMANENTES DE 5 O MAS AÑOS-SIN VARIEDAD Secano
Ref.-1353984 Recinto:41-049-002-09042-00002 Cultivo:62000 PASTOS PERMANENTES DE 5 O MAS AÑOS-SIN VARIEDAD Secano
- 100424 Solicita recinto que no está comprometido para la operación.
Ref.-1476343 Recinto:41-049-001-00193-00018 Cultivo:62000 PASTOS PERMANENTES DE 5 O MAS AÑOS-SIN VARIEDAD Secano
Ref.-1353985 Recinto:41-049-002-01004-00002 Cultivo:62000 PASTOS PERMANENTES DE 5 O MAS AÑOS-SIN VARIEDAD Secano
Ref.-1353984 Recinto:41-049-002-09042-00002 Cultivo:62000 PASTOS PERMANENTES DE 5 O MAS AÑOS-SIN VARIEDAD Secano

(1) Superficie declarada admisible ajustada con la superficie comprometida.
(2) Factor de penalización valorando el alcance para el tipo de compromiso.

Puede verificar la integridad de una copia de este documento mediante la lectura del código QR adjunto o mediante el acceso a la dirección <https://ws050.juntadeandalucia.es/verificarFirma> indicando el código de VERIFICACIÓN

FIRMADO POR

RAQUEL MARIA ESPIN CRESPO

17/12/2024

VERIFICACIÓN

Pk2jm6UYDU9J72AMTZUYRN3GET48NG

PÁG. 8417/9349



**Datos considerados para el Cálculo de la Carga Ganadera mínima y máxima del expediente**

Explotación	Especie	Inscrito en Sipea y Admisible	Ugm Calculada para CG Mínima	Ugm Calculada para CG Máxima
ES410490000394	BOVINA	SI	49,54	49,54
			49,54	49,54

Superficie determinada para Cálculo Carga Ganadera Mínima: 150,48 ha
Superficie determinada para Cálculo Carga Ganadera Máxima: 167,71 ha
Carga Ganadera Mínima Expediente: 0,33 ugm/ha
Carga Ganadera Máxima Expediente: 0,30 ugm/ha

Recintos Determinados para el Cálculo de Garga Ganadera Mínima

REF.	REFERENCIA SIGPAC	CULTIVO	DESCRIPCIÓN CULTIVO	S/R	SUP. RESUELTA (ha)
-1476342	41-049-001-00193-00016	62000	PASTOS PERMANENTES DE 5 O MAS AÑOS-SIN VARIEDAD	S	32,80
-1476341	41-049-001-00178-00001	62000	PASTOS PERMANENTES DE 5 O MAS AÑOS-SIN VARIEDAD	S	0,20
-1152138	41-049-001-00028-00001	62000	PASTOS PERMANENTES DE 5 O MAS AÑOS-SIN VARIEDAD	S	59,97
5340314	41-049-001-00178-00001	62000	PASTOS PERMANENTES DE 5 O MAS AÑOS-SIN VARIEDAD	S	0,08
5340340	41-049-002-00029-00002	62000	PASTOS PERMANENTES DE 5 O MAS AÑOS-SIN VARIEDAD	S	57,43

Recintos Determinados para el Cálculo de Garga Ganadera Máxima

REF.	REFERENCIA SIGPAC	CULTIVO	DESCRIPCIÓN CULTIVO	S/R	SUP. RESUELTA (ha)
-1476343	41-049-001-00193-00018	62000	PASTOS PERMANENTES DE 5 O MAS AÑOS-SIN VARIEDAD	S	0,04
-1476342	41-049-001-00193-00016	62000	PASTOS PERMANENTES DE 5 O MAS AÑOS-SIN VARIEDAD	S	32,80
-1476341	41-049-001-00178-00001	62000	PASTOS PERMANENTES DE 5 O MAS AÑOS-SIN VARIEDAD	S	0,20
-1353985	41-049-002-01004-00002	62000	PASTOS PERMANENTES DE 5 O MAS AÑOS-SIN VARIEDAD	S	13,63
-1353984	41-049-002-09042-00002	62000	PASTOS PERMANENTES DE 5 O MAS AÑOS-SIN VARIEDAD	S	3,56
-1152138	41-049-001-00028-00001	62000	PASTOS PERMANENTES DE 5 O MAS AÑOS-SIN VARIEDAD	S	59,97
5340314	41-049-001-00178-00001	62000	PASTOS PERMANENTES DE 5 O MAS AÑOS-SIN VARIEDAD	S	0,08
5340340	41-049-002-00029-00002	62000	PASTOS PERMANENTES DE 5 O MAS AÑOS-SIN VARIEDAD	S	57,43

(1) Superficie declarada admisible ajustada con la superficie comprometida.
(2) Factor de penalización valorando el alcance para el tipo de compromiso.

Puede verificar la integridad de una copia de este documento mediante la lectura del código QR adjunto o mediante el acceso a la dirección <https://ws050.juntadeandalucia.es/verificarFirma> indicando el código de VERIFICACIÓN

FIRMADO POR	RAQUEL MARIA ESPIN CRESPO	17/12/2024	
VERIFICACIÓN	Pk2jm6UYDU9J72AMTZUYRN3GET48NG	PÁG. 8418/9349	

**APELLIDOS Y NOMBRE / RAZÓN SOCIAL**

BIOVEGS, SL

NIF

***2559*

EXPEDIENTE

1235611

ANUALIDAD DE PAGO

1ª

IMPORTE POR ANUALIDAD

	2023	2024	2025	2026	2027
IMPORTE MÁXIMO SUBVENCIONABLE	23.752,56 €	23.752,56 €	19.777,20 €	19.777,20 €	19.777,20 €
IMPORTE MEDIO DE TRANSFERENCIA (€/ha)	213,78 €	213,78 €	178,00 €	178,00 €	178,00 €

RESUMEN DE UNIDADES

Cód	GRUPO DE PAGO	Sup. Dec. Admisible (ha)	Sup. Comprometida (ha)	Sup. ajustada compromiso (1) (ha)	% sobredec.	Sup. Resuelta (ha)	Importe Declarado	Importe Topado	Importe Resuelto	Importe tras sobredec.
416	HERBÁCEOS	48,70		48,70	0,00	48,70	8.834,67	8.834,67	8.834,67	8.834,67
420	HORTÍCOLAS	55,12		55,12	0,00	55,12	14.917,28	14.917,89	14.917,89	14.917,89
424	HERBÁCEOS NO ELEGIBLES	7,29		7,29	0,00	7,29	0,00	0,00	0,00	0,00
TOTAL		111,11	111,11	111,11		111,11	23.751,95	23.752,56	23.752,56	23.752,56

APLICACIÓN DE REDUCCIONES Y PENALIZACIONES

GRUPO DE PAGO	Importe Calculado	Importe prereduc.	Criterios de subvencionabilidad y compromisos	Presentación tardía	Omisión declaración	Condicionidad	IMPORTE (Euros) RESUELTO
HERBÁCEOS	8.834,67	8.834,67		0,00	2,00	0,00	8.657,98
HERBÁCEOS NO ELEGIBLES	0,00	0,00		0,00	2,00	0,00	0,00
HORTÍCOLAS	14.917,89	14.917,89		0,00	2,00	0,00	14.619,53
TOTAL	23.752,56	23.752,56					23.277,51

RESUMEN DE PAGOS

	RESUELTO	FEADER	MAPA	CAPADR
HERBÁCEOS - Pago realizado	8.657,98 €	7.359,28 €	849,35 €	449,35 €
HORTÍCOLAS - Pago realizado	14.619,53 €	12.426,60 €	1.434,18 €	758,75 €
TOTAL	23.277,51 €	19.785,88 €	2.283,53 €	1.208,10 €

RECINTOS RESUELTOS

REE	REFERENCIA SIGPAC	CULTIVO DESCRIPCIÓN CULTIVO	S/R G.PAGO	PEND. MEDIA (%)	SUP. DEC. ADMISIBLE (ha)	SUP. COMPROM. (ha)	SUP. AJUSTADA COMPROM. (1) (ha)	SUP. CONV. SIGPAC (ha)	SUP. CERTIE. (ha)	SUP. CAMPO (ha)	SUP. CAMPO DETER. CULT. DECLARADO (ha)	SUP. DEC. REDUCIDA (ha)	SUP. RESUELTA (ha)
-1591039	21-063-017-00026-012	99000 PATATA-SIN VARIEDAD	R	416	1,80	11,17	11,17	11,17	17,46			11,17	11,17
-1587592	21-063-017-00026-019	41026 HABAS-CHIARO DI TORRE LAMA	R	416	2,00	12,22	12,22	12,22	21,26			12,22	12,22
-1587587	21-063-017-00026-018	99000 PATATA-SIN VARIEDAD	R	416	2,20	7,84	7,84	7,84	11,17			7,84	7,84
-1587586	21-063-017-00026-012	1115 TRIGO BLANDO-LG ACORAZADO	R	416	1,80	6,00	6,00	6,00	9,38			6,00	6,00
-1587582	21-063-017-00026-002	1115 TRIGO BLANDO-LG ACORAZADO	R	416	1,70	11,47	11,47	11,47	27,41			11,47	11,47
-1591053	21-063-017-00026-019	154000 BRÓCOLI-SIN VARIEDAD	R	420	2,00	14,43	14,43	14,43	33,94			14,43	14,43
-1591050	21-063-017-00026-018	154000 BRÓCOLI-SIN VARIEDAD	R	420	2,20	3,33	3,33	3,33	11,17			3,33	3,33
-1591040	21-063-017-00026-012	154000 BRÓCOLI-SIN VARIEDAD	R	420	1,80	9,67	9,67	9,67	26,84			9,67	9,67
-1591017	21-063-017-00026-002	185000 CALABAZA-SIN VARIEDAD	R	420	1,70	15,94	15,94	15,94	15,94	15,94	15,94	15,94	15,94
6888087	41-012-024-00016-001	121000 BONIATO-SIN VARIEDAD	R	420	0,80	11,75	11,75	11,75	11,75			11,75	11,75
-1591054	21-063-017-00026-019	20000 BARBECHO TRADICIONAL-SIN VARIEDAD	R	424	2,00	7,29	7,29	7,29	12,68			7,29	7,29

INCIDENCIAS**INCIDENCIA DESCRIPCIÓN**

256 Solicitud con recintos no declarados en campaña actual con una reducción por omisión de superficie superior al 3%
CÓDIGO PARA EL PORCENTAJE DE REDUCCIÓN POR OMISIÓN QUE CORRESPONDE A LA SOLICITUD:2

(1) Superficie declarada admisible ajustada con la superficie comprometida.
(2) Factor de penalización valorando el alcance para el tipo de compromiso.

Puede verificar la integridad de una copia de este documento mediante la lectura del código QR adjunto o mediante el acceso a la dirección <https://ws050.juntadeandalucia.es/verificarFirma> indicando el código de VERIFICACIÓN

FIRMADO POR

RAQUEL MARIA ESPIN CRESPO

17/12/2024

VERIFICACIÓN

Pk2jm6UYDU9J72AMTZUYRN3GET48NG

PÁG. 8419/9349



**APELLIDOS Y NOMBRE / RAZÓN SOCIAL**

BLANCO GARZON ANTONIO

NIF

***9946*

EXPEDIENTE

1171281

ANUALIDAD DE PAGO

1ª

IMPORTE POR ANUALIDAD

	2023	2024	2025	2026	2027
IMPORTE MÁXIMO SUBVENCIONABLE	1.677,79 €	1.677,79 €	1.677,79 €	1.398,16 €	1.398,16 €
IMPORTE MEDIO DE TRANSFERENCIA (€/ha)	297,48 €	297,48 €	297,48 €	247,90 €	247,90 €

RESUMEN DE UNIDADES

Cód	GRUPO DE PAGO	Sup. Dec. Admisible (ha)	Sup. Comprometida (ha)	Sup. ajustada compromiso (1) (ha)	% sobredec.	Sup. Resuelta (ha)	Importe Declarado	Importe Topado	Importe Resuelto	Importe tras sobredec.
419	OLIVAR	23,91		5,64	0,00	5,64	1.677,79	1.677,79	1.677,79	1.677,79
TOTAL		23,91	5,64	5,64		5,64	1.677,79	1.677,79	1.677,79	1.677,79

APLICACIÓN DE REDUCCIONES Y PENALIZACIONES

GRUPO DE PAGO	Importe Calculado	Importe prereduc.	Criterios de subvencionabilidad y compromisos	Presentación tardía	Omisión declaración	Condicionalidad	IMPORTE (Euros) RESUELTO
OLIVAR	1.677,79	1.677,79	0,00	0,00	0,00	0,00	1.677,79
TOTAL	1.677,79	1.677,79					1.677,79

RESUMEN DE PAGOS**IMPORTE (Euros)**

	RESUELTO	FEADER	MAPA	CAPADR
OLIVAR - Pago realizado	1.677,79 €	1.426,12 €	164,59 €	87,08 €

RECINTOS RESUELTOS

REF.	REFERENCIA SIGPAC	CULTIVO DESCRIPCIÓN CULTIVO	S/R G.PAGO	PEND. MEDIA (%)	SUP. DEC. ADMISIBLE (ha)	SUP. COMPROM. (ha)	SUP. AJUSTADA COMPR.(1) (ha)	SUP. CONY. SIGPAC (ha)	SUP. CERTIE (ha)	SUP. CAMPO (ha)	SUP. CAMPO DETER. CULT. DECLARADO (ha)	SUP. DEC. REDUCIDA (ha)	SUP. RESUELTA (ha)
-1273475	41-066-009-00075-001	101010 OLIVAR-PICUAL	S 419	41,20	0,36	0,01	0,01		0,01			0,01	0,01
1700000005856447	41-066-007-00005-001	101010 OLIVAR-PICUAL	S 419	20,40	0,05	0,02	0,02		0,02			0,02	0,02
1700000005856448	41-066-007-00006-001	101010 OLIVAR-PICUAL	S 419	19,10	0,25	0,25	0,25		0,25			0,25	0,25
1700000005856449	41-066-007-00007-001	101010 OLIVAR-PICUAL	S 419	26,50	0,06	0,06	0,06		0,06			0,06	0,06
1700000005856451	41-066-007-00009-001	101010 OLIVAR-PICUAL	S 419	17,20	0,53	0,53	0,53		0,53			0,53	0,53
1700000005856452	41-066-007-00010-001	101010 OLIVAR-PICUAL	S 419	12,70	1,93	1,93	1,93		1,93			1,93	1,93
1700000005856453	41-066-007-00031-001	101010 OLIVAR-PICUAL	S 419	17,40	2,03	2,03	2,03		2,03			2,03	2,03
1700000005856454	41-066-007-00031-002	101010 OLIVAR-PICUAL	S 419	23,60	0,40	0,40	0,40		0,40			0,40	0,40
1700000005856455	41-066-009-00071-001	101010 OLIVAR-PICUAL	S 419	24,60	0,28	0,02	0,02		0,02			0,02	0,02
1700000005856456	41-066-009-00075-001	101010 OLIVAR-PICUAL	S 419	41,20	17,64	0,35	0,35		0,35			0,35	0,35
1700000005856457	41-066-007-00008-001	101010 OLIVAR-PICUAL	S 419	21,20	0,30	0,01	0,01		0,01			0,01	0,01
1700000005856458	41-066-007-00005-001	101010 OLIVAR-PICUAL	S 419	20,40	0,08	0,03	0,03		0,03			0,03	0,03

INCIDENCIAS**INCIDENCIA DESCRIPCIÓN**

100424 Solicita recinto que no está comprometido para la operación.

Ref:1700000005856450 Recinto:41-066-007-00008-00001 Cultivo:101010 OLIVAR-PICUAL Secano

Ref:-1273474 Recinto:41-066-009-00071-00001 Cultivo:101010 OLIVAR-PICUAL Secano

(1) Superficie declarada admisible ajustada con la superficie comprometida.
(2) Factor de penalización valorando el alcance para el tipo de compromiso.Puede verificar la integridad de una copia de este documento mediante la lectura del código QR adjunto o mediante el acceso a la dirección <https://ws050.juntadeandalucia.es/verificarFirma> indicando el código de VERIFICACIÓN

FIRMADO POR

RAQUEL MARIA ESPIN CRESPO

17/12/2024

VERIFICACIÓN

Pk2jm6UYDU9J72AMTZUYRN3GET48NG

PÁG. 8420/9349



**APELLIDOS Y NOMBRE / RAZÓN SOCIAL**

BORES DE LAZO LUIS GUILLERMO

NIF

***6449*

EXPEDIENTE

1265389

ANUALIDAD DE PAGO

1ª

IMPORTES POR ANUALIDAD

	2023	2024	2025	2026	2027
IMPORTE MÁXIMO SUBVENCIONABLE	2.267,34 €	2.267,34 €	1.889,45 €	1.889,45 €	1.889,45 €
IMPORTE MEDIO DE TRANSFERENCIA (€/ha)	98,58 €	98,58 €	82,15 €	82,15 €	82,15 €

RESUMEN DE UNIDADES

Cód	GRUPO DE PAGO	Sup. Dec. Admisible (ha)	Sup. Comprometida (ha)	Sup. ajustada compromiso (1) (ha)	% sobredec.	Sup. Resuelta (ha)	Importe Declarado	Importe Topado	Importe Resuelto	Importe tras sobredec.
418	PASTOS ASOCIADOS A GANADERÍA ECOLÓGICA	23,07		23,00	0,00	23,00	2.267,34	2.267,34	2.267,34	2.267,34
TOTAL		23,07	23,00	23,00		23,00	2.267,34	2.267,34	2.267,34	2.267,34

APLICACIÓN DE REDUCCIONES Y PENALIZACIONES

GRUPO DE PAGO	Importe Calculado	Importe prereduc.	Criterios de subvencionabilidad y compromisos	Presentación tardía	Omisión declaración	Condicionidad	IMPORTE (Euros) RESUELTO
PASTOS ASOCIADOS A GANADERÍA	2.267,34	2.267,34	0,00	0,00	0,00	0,00	2.267,34
TOTAL	2.267,34	2.267,34					2.267,34

RESUMEN DE PAGOS**IMPORTE (Euros)**

	RESUELTO	FEADER	MAPA	CAPADR
PASTOS ASOCIADOS A GANADERÍA ECOLÓGICA - Pago realizado	2.267,34 €	1.927,24 €	222,43 €	117,67 €

RECINTOS RESUELTOS

REE	REFERENCIA SIGPAC	CULTIVO	DESCRIPCIÓN CULTIVO	S/R G.PAGO	PEND. MEDIA (%)	SUP. DEC. ADMISIBLE (ha)	SUP. COMPROM. (ha)	SUP. AJUSTADA COMPROM. (1) (ha)	SUP. CONV. SIGPAC (ha)	SUP. CERTIF. (ha)	SUP. CAMPO (ha)	SUP. CAMPO DETER. CULT. (ha)	SUP. DEC. REDUCIDA (ha)	SUP. RESUELTA (ha)
-1089217	41-027-017-00039-001	62000	PASTOS PERMANENTES DE 5 O MAS AÑOS-SIN VARIEDAD	S 418	6,40	11,21	11,21	11,21		11,21			11,21	11,21
5280711	41-027-017-00036-002	62000	PASTOS PERMANENTES DE 5 O MAS AÑOS-SIN VARIEDAD	S 418	5,50	5,28	5,28	5,28		5,28			5,28	5,28
5280712	41-027-017-00036-006	62000	PASTOS PERMANENTES DE 5 O MAS AÑOS-SIN VARIEDAD	S 418	10,40	0,03	0,01	0,01		0,03			0,01	0,01
5280713	41-027-017-00036-005	62000	PASTOS PERMANENTES DE 5 O MAS AÑOS-SIN VARIEDAD	S 418	7,70	3,68	3,63	3,63		3,68			3,63	3,63
5280737	41-027-017-00004-002	62000	PASTOS PERMANENTES DE 5 O MAS AÑOS-SIN VARIEDAD	S 418	10,20	2,87	2,87	2,87		2,87			2,87	2,87

INCIDENCIAS**INCIDENCIA DESCRIPCIÓN**

- 4272 Verifica que las líneas de declaración de las Solicitudes Únicas no tienen solapes con la capa de Retroactividad Gráfica (ambas de la misma campaña) a nivel de expediente/línea de declaración gráfica de la solicitud.
Ref:5280713 Recinto:41-027-017-00036-00005 Cultivo: - Agregado de la referencia del recinto.:0 Zona de la referencia del recinto.:0 Superficie solapada.:0,02 Id. Incid.:101028761
Ref:5280713 Recinto:41-027-017-00036-00005 Cultivo: - Agregado de la referencia del recinto.:0 Zona de la referencia del recinto.:0 Superficie solapada.:0,03 Id. Incid.:101028762
Ref:5280712 Recinto:41-027-017-00036-00006 Cultivo: - Agregado de la referencia del recinto.:0 Zona de la referencia del recinto.:0 Superficie solapada.:0,02 Id. Incid.:101028760
- 100407 Explotación solicitada no forma parte de ningún organismo de control autorizado para la producción ecológica en Andalucía o fecha de inscripción posterior al plazo establecido (Anexo I. Criterios de Subvencionabilidad. Orden 28 de marzo de 2023).
Explotación:ES410270000628 Especie:PORCINO

(1) Superficie declarada admisible ajustada con la superficie comprometida.
(2) Factor de penalización valorando el alcance para el tipo de compromiso.

Puede verificar la integridad de una copia de este documento mediante la lectura del código QR adjunto o mediante el acceso a la dirección <https://ws050.juntadeandalucia.es/verificarFirma> indicando el código de VERIFICACIÓN

FIRMADO POR

RAQUEL MARIA ESPIN CRESPO

17/12/2024

VERIFICACIÓN

Pk2jm6UYDU9J72AMTZUYRN3GET48NG

PÁG. 8421/9349



**Datos considerados para el Cálculo de la Carga Ganadera mínima y máxima del expediente**

Explotación	Especie	Inscrito en Sipea y Admisible	Ugm Calculada para CG Mínima	Ugm Calculada para CG Máxima
ES410270000628	BOVINA	SI	17,65	17,65
ES410270000628	PORCINO	NO	0,00	0,00
			17,65	17,65

Superficie determinada para Cálculo Carga Ganadera Mínima: 23,00 ha

Superficie determinada para Cálculo Carga Ganadera Máxima: 23,00 ha

Carga Ganadera Mínima Expediente: 0,77 ugm/ha

Carga Ganadera Máxima Expediente: 0,77 ugm/ha

Recintos Determinados para el Cálculo de Garga Ganadera Mínima

REF.	REFERENCIA SIGPAC	CULTIVO	DESCRIPCIÓN CULTIVO	S/R	SUP. RESUELTA (ha)
-1089217	41-027-017-00039-00001	62000	PASTOS PERMANENTES DE 5 O MAS AÑOS-SIN VARIEDAD	S	11,21
5280711	41-027-017-00036-00002	62000	PASTOS PERMANENTES DE 5 O MAS AÑOS-SIN VARIEDAD	S	5,28
5280712	41-027-017-00036-00006	62000	PASTOS PERMANENTES DE 5 O MAS AÑOS-SIN VARIEDAD	S	0,01
5280713	41-027-017-00036-00005	62000	PASTOS PERMANENTES DE 5 O MAS AÑOS-SIN VARIEDAD	S	3,63
5280737	41-027-017-00004-00002	62000	PASTOS PERMANENTES DE 5 O MAS AÑOS-SIN VARIEDAD	S	2,87

Recintos Determinados para el Cálculo de Garga Ganadera Máxima

REF.	REFERENCIA SIGPAC	CULTIVO	DESCRIPCIÓN CULTIVO	S/R	SUP. RESUELTA (ha)
-1089217	41-027-017-00039-00001	62000	PASTOS PERMANENTES DE 5 O MAS AÑOS-SIN VARIEDAD	S	11,21
5280711	41-027-017-00036-00002	62000	PASTOS PERMANENTES DE 5 O MAS AÑOS-SIN VARIEDAD	S	5,28
5280712	41-027-017-00036-00006	62000	PASTOS PERMANENTES DE 5 O MAS AÑOS-SIN VARIEDAD	S	0,01
5280713	41-027-017-00036-00005	62000	PASTOS PERMANENTES DE 5 O MAS AÑOS-SIN VARIEDAD	S	3,63
5280737	41-027-017-00004-00002	62000	PASTOS PERMANENTES DE 5 O MAS AÑOS-SIN VARIEDAD	S	2,87

Incidencias de carga ganadera**INCIDENCIA DESCRIPCIÓN**

4272	Verifica que las líneas de declaración de las Solicitudes Únicas no tienen solapes con la capa de Retroactividad Gráfica (ambas de la misma campaña) a nivel de expediente/línea de declaración gráfica de la solicitud. Ref:5280712 Recinto:41-027-017-00036-00006 Cultivo: - Agregado de la referencia del recinto.:0 Zona de la referencia del recinto.:0 Superficie solapada.:0,02 Id. Incid.:5085711 Ref:5280713 Recinto:41-027-017-00036-00005 Cultivo: - Agregado de la referencia del recinto.:0 Zona de la referencia del recinto.:0 Superficie solapada.:0,03 Id. Incid.:5085713 Ref:5280713 Recinto:41-027-017-00036-00005 Cultivo: - Agregado de la referencia del recinto.:0 Zona de la referencia del recinto.:0 Superficie solapada.:0,02 Id. Incid.:5085712
100407	Explotación solicitada no forma parte de ningún organismo de control autorizado para la producción ecológica en Andalucía o fecha de inscripción posterior al plazo establecido (Anexo I. Criterios de Subvencionabilidad. Orden 28 de marzo de 2023). Explotación:ES410270000628 Especie:PORCINO

(1) Superficie declarada admisible ajustada con la superficie comprometida.
(2) Factor de penalización valorando el alcance para el tipo de compromiso.Puede verificar la integridad de una copia de este documento mediante la lectura del código QR adjunto o mediante el acceso a la dirección <https://ws050.juntadeandalucia.es/verificarFirma> indicando el código de VERIFICACIÓN

FIRMADO POR

RAQUEL MARIA ESPIN CRESPO

17/12/2024

VERIFICACIÓN

Pk2jm6UYDU9J72AMTZUYRN3GET48NG

PÁG. 8422/9349



**APELLIDOS Y NOMBRE / RAZÓN SOCIAL**

BRAVO MOLINA RAUL

NIF

***6971*

EXPEDIENTE

1058767

ANUALIDAD DE PAGO

1ª

IMPORTE POR ANUALIDAD

	2023	2024	2025	2026	2027
IMPORTE MÁXIMO SUBVENCIONABLE	612,81 €	612,81 €	612,81 €	510,67 €	510,67 €
IMPORTE MEDIO DE TRANSFERENCIA (€/ha)	297,48 €	297,48 €	297,48 €	247,90 €	247,90 €

RESUMEN DE UNIDADES

Cód	GRUPO DE PAGO	Sup. Dec. Admisible (ha)	Sup. Comprometida (ha)	Sup. ajustada compromiso (1) (ha)	% sobredec.	Sup. Resuelta (ha)	Importe Declarado	Importe Topado	Importe Resuelto	Importe tras sobredec.
419	OLIVAR	2,06		2,06	0,00	2,06	612,81	612,81	612,81	612,81
TOTAL		2,06	2,06	2,06		2,06	612,81	612,81	612,81	612,81

APLICACIÓN DE REDUCCIONES Y PENALIZACIONES

GRUPO DE PAGO	Importe Calculado	Importe prereduc.	Criterios de subvencionabilidad y compromisos	Presentación tardía	Omisión declaración	Condicionalidad	IMPORTE (Euros) RESUELTO
OLIVAR	612,81	612,81	0,00	0,00	0,00	0,00	612,81
TOTAL	612,81	612,81					612,81

RESUMEN DE PAGOS**IMPORTE (Euros)**

	RESUELTO	FEADER	MAPA	CAPADR
OLIVAR - Pago realizado	612,81 €	520,89 €	60,12 €	31,80 €

RECINTOS RESUELTOS

REF.	REFERENCIA SIGPAC	CULTIVO DESCRIPCIÓN CULTIVO	S/R G.PAGO	PEND. MEDIA (%)	SUP. DEC. ADMISIBLE (ha)	SUP. COMPROM. (ha)	SUP. AJUSTADA COMPR.(1) (ha)	SUP. CONY. SIGPAC (ha)	SUP. CERTIE (ha)	SUP. CAMPO (ha)	SUP. CAMPO DETER. CULT. DECLARADO (ha)	SUP. DEC. REDUCIDA (ha)	SUP. RESUELTA (ha)
4635547	41-078-001-00235-002	101195 OLIVAR-LECHIN DE SEVILLA	S 419	11,10	0,36	0,36	0,36		0,36			0,36	0,36
4635555	41-078-001-00235-005	101195 OLIVAR-LECHIN DE SEVILLA	S 419	11,90	0,09	0,09	0,09		0,09			0,09	0,09
4635558	41-078-019-00090-006	101195 OLIVAR-LECHIN DE SEVILLA	S 419	35,40	0,01	0,01	0,01		0,01			0,01	0,01
4635562	41-078-019-00090-007	101195 OLIVAR-LECHIN DE SEVILLA	S 419	12,10	0,01	0,01	0,01		0,01			0,01	0,01
4635565	41-078-019-00090-008	101195 OLIVAR-LECHIN DE SEVILLA	S 419	10,20	0,03	0,03	0,03		0,03			0,03	0,03
4635568	41-078-019-00091-004	101195 OLIVAR-LECHIN DE SEVILLA	S 419	20,50	0,53	0,53	0,53		0,53			0,53	0,53
4635571	41-078-019-00091-003	101195 OLIVAR-LECHIN DE SEVILLA	S 419	8,40	0,35	0,35	0,35		0,35			0,35	0,35
4635572	41-078-019-00093-001	101195 OLIVAR-LECHIN DE SEVILLA	S 419	19,30	0,68	0,68	0,68		0,68			0,68	0,68

INCIDENCIAS**INCIDENCIA DESCRIPCIÓN**

- 100421 Recinto declarado por error para una operación de la 6503, que se ha corregido de oficio marcando la operación correcta, de acuerdo con la fecha de inscripción del recinto en la producción ecológica.
 Ref:4635547 Recinto:41-078-001-00235-00002 Cultivo:101195 OLIVAR-LECHIN DE SEVILLA Secano
 Ref:4635555 Recinto:41-078-001-00235-00005 Cultivo:101195 OLIVAR-LECHIN DE SEVILLA Secano
 Ref:4635558 Recinto:41-078-019-00090-00006 Cultivo:101195 OLIVAR-LECHIN DE SEVILLA Secano
 Ref:4635562 Recinto:41-078-019-00090-00007 Cultivo:101195 OLIVAR-LECHIN DE SEVILLA Secano
 Ref:4635565 Recinto:41-078-019-00090-00008 Cultivo:101195 OLIVAR-LECHIN DE SEVILLA Secano
 Ref:4635571 Recinto:41-078-019-00091-00003 Cultivo:101195 OLIVAR-LECHIN DE SEVILLA Secano
 Ref:4635568 Recinto:41-078-019-00091-00004 Cultivo:101195 OLIVAR-LECHIN DE SEVILLA Secano
 Ref:4635572 Recinto:41-078-019-00093-00001 Cultivo:101195 OLIVAR-LECHIN DE SEVILLA Secano

(1) Superficie declarada admisible ajustada con la superficie comprometida.
 (2) Factor de penalización valorando el alcance para el tipo de compromiso.

Puede verificar la integridad de una copia de este documento mediante la lectura del código QR adjunto o mediante el acceso a la dirección <https://ws050.juntadeandalucia.es/verificarFirma> indicando el código de VERIFICACIÓN

FIRMADO POR

RAQUEL MARIA ESPIN CRESPO

17/12/2024

VERIFICACIÓN

Pk2jm6UYDU9J72AMTZUYRN3GET48NG

PÁG. 8423/9349



**APELLIDOS Y NOMBRE / RAZÓN SOCIAL**

BRITO BENITEZ MONTE

NIF

***2951*

EXPEDIENTE

1277648

ANUALIDAD DE PAGO

1ª

IMPORTES POR ANUALIDAD

	2023	2024	2025	2026	2027
IMPORTE MÁXIMO SUBVENCIONABLE	470,02 €	470,02 €	470,02 €	391,68 €	391,68 €
IMPORTE MEDIO DE TRANSFERENCIA (€/ha)	297,48 €	297,48 €	297,48 €	247,90 €	247,90 €

RESUMEN DE UNIDADES

Cód	GRUPO DE PAGO	Sup. Dec. Admisible (ha)	Sup. Comprometida (ha)	Sup. ajustada compromiso (1) (ha)	% sobredec.	Sup. Resuelta (ha)	Importe Declarado	Importe Topado	Importe Resuelto	Importe tras sobredec.
419	OLIVAR	1,58		1,58	0,00	1,58	470,02	470,02	470,02	470,02
TOTAL		1,58	1,58	1,58		1,58	470,02	470,02	470,02	470,02

APLICACIÓN DE REDUCCIONES Y PENALIZACIONES

GRUPO DE PAGO	Importe Calculado	Importe prereduc.	Criterios de subvencionabilidad y compromisos	Presentación tardía	Omisión declaración	Condicionalidad	IMPORTE (Euros) RESUELTO
OLIVAR	470,02	470,02	0,00	0,00	0,00	0,00	470,02
TOTAL	470,02	470,02					470,02

RESUMEN DE PAGOS**IMPORTE (Euros)**

	RESUELTO	FEADER	MAPA	CAPADR
OLIVAR - Pago realizado	470,02 €	399,52 €	46,11 €	24,39 €

RECINTOS RESUELTOS

REF.	REFERENCIA SIGPAC	CULTIVO	DESCRIPCIÓN CULTIVO	S/R	G.PAGO	PEND. MEDIA (%)	SUP. DEC. ADMISIBLE (ha)	SUP. COMPROM. (ha)	SUP. AJUSTADA COMPR.(1) (ha)	SUP. CONY. SIGPAC (ha)	SUP. CERTIE (ha)	SUP. CAMPO (ha)	SUP. CAMPO DETER. CULT. DECLARADO (ha)	SUP. DEC. REDUCIDA (ha)	SUP. RESUELTA (ha)
6838488	41-032-012-00024-006	101195	OLIVAR-LECHIN DE SEVILLA	S	419	16,90	1,43	1,43	1,43		1,43			1,43	1,43
6838489	41-032-012-00024-002	101195	OLIVAR-LECHIN DE SEVILLA	S	419	16,10	0,15	0,15	0,15		0,15			0,15	0,15

(1) Superficie declarada admisible ajustada con la superficie comprometida.
(2) Factor de penalización valorando el alcance para el tipo de compromiso.

Puede verificar la integridad de una copia de este documento mediante la lectura del código QR adjunto o mediante el acceso a la dirección <https://ws050.juntadeandalucia.es/verificarFirma> indicando el código de VERIFICACIÓN

FIRMADO POR

RAQUEL MARIA ESPIN CRESPO

17/12/2024

VERIFICACIÓN

Pk2jm6UYDU9J72AMTZUYRN3GET48NG

PÁG. 8424/9349



**APELLIDOS Y NOMBRE / RAZÓN SOCIAL**

BUENDIA GAGO BEATRIZ

NIF
***8938*EXPEDIENTE
1003120**ANUALIDAD DE PAGO**

1ª

IMPORTES POR ANUALIDAD

	2023	2024	2025	2026	2027
IMPORTE MÁXIMO SUBVENCIONABLE	541,41 €	541,41 €	541,41 €	451,18 €	451,18 €
IMPORTE MEDIO DE TRANSFERENCIA (€/ha)	297,48 €	297,48 €	297,48 €	247,90 €	247,90 €

RESUMEN DE UNIDADES

Cód	GRUPO DE PAGO	Sup. Dec. Admisible (ha)	Sup. Comprometida (ha)	Sup. ajustada compromiso (1) (ha)	% sobredec.	Sup. Resuelta (ha)	Importe Declarado	Importe Topado	Importe Resuelto	Importe tras sobredec.
419	OLIVAR	1,82		1,82	0,00	1,82	541,41	541,41	541,41	541,41
TOTAL		1,82	1,82	1,82		1,82	541,41	541,41	541,41	541,41

APLICACIÓN DE REDUCCIONES Y PENALIZACIONES

GRUPO DE PAGO	Importe Calculado	Importe prereduc.	Criterios de subvencionabilidad y compromisos	Presentación tardía	Omisión declaración	Condicionalidad	IMPORTE (Euros) RESUELTO
OLIVAR	541,41	541,41	0,00	0,00	0,00	0,00	541,41
TOTAL	541,41	541,41					541,41

RESUMEN DE PAGOS**IMPORTE (Euros)**

	RESUELTO	FEADER	MAPA	CAPADR
OLIVAR - Pago realizado	541,41 €	460,20 €	53,11 €	28,10 €

RECINTOS RESUELTOS

REF.	REFERENCIA SIGPAC	CULTIVO	DESCRIPCIÓN CULTIVO	S/R G.PAGO	PEND. MEDIA (%)	SUP. DEC. ADMISIBLE (ha)	SUP. COMPROM. (ha)	SUP. AJUSTADA COMPR.(1) (ha)	SUP. CONY. SIGPAC (ha)	SUP. CERTIE (ha)	SUP. CAMPO (ha)	SUP. CAMPO DETER. CULT. DECLARADO (ha)	SUP. DEC. REDUCIDA (ha)	SUP. RESUELTA (ha)
1700000002634135	41-090-017-00101-003	101010	OLIVAR-PICUAL	S	419	21,50	1,82	1,82	1,82	1,82			1,82	1,82

(1) Superficie declarada admisible ajustada con la superficie comprometida.
(2) Factor de penalización valorando el alcance para el tipo de compromiso.

Puede verificar la integridad de una copia de este documento mediante la lectura del código QR adjunto o mediante el acceso a la dirección <https://ws050.juntadeandalucia.es/verificarFirma> indicando el código de VERIFICACIÓN

FIRMADO POR

RAQUEL MARIA ESPIN CRESPO

17/12/2024

VERIFICACIÓN

Pk2jm6UYDU9J72AMTZUYRN3GET48NG

PÁG. 8425/9349



**APELLIDOS Y NOMBRE / RAZÓN SOCIAL**

CABALLERO MARTIN CESAR

NIF

****5065*

EXPEDIENTE

1284154

ANUALIDAD DE PAGO

1ª

IMPORTES POR ANUALIDAD

	2023	2024	2025	2026	2027
IMPORTE MÁXIMO SUBVENCIONABLE	2.204,33 €	2.204,33 €	2.204,33 €	1.836,94 €	1.836,94 €
IMPORTE MEDIO DE TRANSFERENCIA (€/ha)	297,48 €	297,48 €	297,48 €	247,90 €	247,90 €

RESUMEN DE UNIDADES

Cód	GRUPO DE PAGO	Sup. Dec. Admisible (ha)	Sup. Comprometida (ha)	Sup. ajustada compromiso (1) (ha)	% sobredec.	Sup. Resuelta (ha)	Importe Declarado	Importe Topado	Importe Resuelto	Importe tras sobredec.
419	OLIVAR	7,41		7,41	0,00	7,41	2.204,33	2.204,33	2.204,33	2.204,33
TOTAL		7,41	7,41	7,41		7,41	2.204,33	2.204,33	2.204,33	2.204,33

APLICACIÓN DE REDUCCIONES Y PENALIZACIONES

GRUPO DE PAGO	Importe Calculado	Importe prereduc.	Criterios de subvencionabilidad y compromisos	Presentación tardía	Omisión declaración	Condicionalidad	IMPORTE (Euros) RESUELTO
OLIVAR	2.204,33	2.204,33	0,00	0,00	0,00	0,00	2.204,33
TOTAL	2.204,33	2.204,33					2.204,33

RESUMEN DE PAGOS**IMPORTE (Euros)**

	RESUELTO	FEADER	MAPA	CAPADR
OLIVAR - Pago realizado	2.204,33 €	1.873,68 €	216,24 €	114,41 €

RECINTOS RESUELTOS

REF.	REFERENCIA SIGPAC	CULTIVO DESCRIPCIÓN CULTIVO	S/R G.PAGO	PEND. MEDIA (%)	SUP. DEC. ADMISIBLE (ha)	SUP. COMPROM. (ha)	SUP. AJUSTADA COMPR.(1) (ha)	SUP. CONY. SIGPAC (ha)	SUP. CERTIE (ha)	SUP. CAMPO (ha)	SUP. CAMPO DETER. CULT. DECLARADO (ha)	SUP. DEC. REDUCIDA (ha)	SUP. RESUELTA (ha)
-1616121	41-078-001-00031-011	101195 OLIVAR-LECHIN DE SEVILLA	S 419	25,00	3,94	3,94	3,94	3,94	3,94				3,94
-1616120	41-078-001-00032-002	101195 OLIVAR-LECHIN DE SEVILLA	S 419	15,40	1,21	1,21	1,21	1,21	1,21			1,21	1,21
-1616119	41-078-001-00488-005	101195 OLIVAR-LECHIN DE SEVILLA	S 419	17,50	0,57	0,57	0,57	0,57	0,57			0,57	0,57
-1616118	41-078-001-00032-003	101195 OLIVAR-LECHIN DE SEVILLA	S 419	20,40	0,77	0,77	0,77	0,77	0,77			0,77	0,77
-1616117	41-078-001-00488-004	101195 OLIVAR-LECHIN DE SEVILLA	S 419	18,10	0,92	0,92	0,92	0,92	0,92			0,92	0,92

(1) Superficie declarada admisible ajustada con la superficie comprometida.
(2) Factor de penalización valorando el alcance para el tipo de compromiso.

Puede verificar la integridad de una copia de este documento mediante la lectura del código QR adjunto o mediante el acceso a la dirección <https://ws050.juntadeandalucia.es/verificarFirma> indicando el código de VERIFICACIÓN

FIRMADO POR

RAQUEL MARIA ESPIN CRESPO

17/12/2024

VERIFICACIÓN

Pk2jm6UYDU9J72AMTZUYRN3GET48NG

PÁG. 8426/9349



**APELLIDOS Y NOMBRE / RAZÓN SOCIAL**

CÁCERES ESPÍNOLA VERÓNICA

NIF

***8074*

EXPEDIENTE

1256003

ANUALIDAD**DE PAGO**

1ª

IMPORTES POR ANUALIDAD

	2023	2024	2025	2026	2027
IMPORTE MÁXIMO SUBVENCIONABLE	1.389,23 €	1.389,23 €	1.389,23 €	1.157,69 €	1.157,69 €
IMPORTE MEDIO DE TRANSFERENCIA (€/ha)	297,48 €	297,48 €	297,48 €	247,90 €	247,90 €

RESUMEN DE UNIDADES

Cód	GRUPO DE PAGO	Sup. Dec. Admisible (ha)	Sup. Comprometida (ha)	Sup. ajustada compromiso (1) (ha)	% sobredec.	Sup. Resuelta (ha)	Importe Declarado	Importe Topado	Importe Resuelto	Importe tras sobredec.
419	OLIVAR	4,67		4,67	0,00	4,67	1.389,23	1.389,23	1.389,23	1.389,23
TOTAL		4,67	4,67	4,67		4,67	1.389,23	1.389,23	1.389,23	1.389,23

APLICACIÓN DE REDUCCIONES Y PENALIZACIONES

GRUPO DE PAGO	Importe Calculado	Importe prereduc.	Criterios de subvencionabilidad y compromisos	Presentación tardía	Omisión declaración	Condicionalidad	IMPORTE (Euros) RESUELTO
OLIVAR	1.389,23	1.389,23	0,00	0,00	0,00	0,00	1.389,23
TOTAL	1.389,23	1.389,23					1.389,23

RESUMEN DE PAGOS**IMPORTE (Euros)**

	RESUELTO	FEADER	MAPA	CAPADR
OLIVAR - Pago realizado	1.389,23 €	1.180,85 €	136,28 €	72,10 €

RECINTOS RESUELTOS

REF.	REFERENCIA SIGPAC	CULTIVO	DESCRIPCIÓN CULTIVO	S/R G.PAGO	PEND. MEDIA (%)	SUP. DEC. ADMISIBLE (ha)	SUP. COMPROM. (ha)	SUP. AJUSTADA COMPROM. (1) (ha)	SUP. CONY. SIGPAC (ha)	SUP. CERTIE (ha)	SUP. CAMPO (ha)	SUP. CAMPO DETER. CULT. DECLARADO (ha)	SUP. DEC. REDUCIDA (ha)	SUP. RESUELTA (ha)
5117720	41-002-012-00176-002	101268	OLIVAR-PICO LIMON	S 419	35,60	2,95	2,95	2,95		2,95			2,95	2,95
5117758	41-002-009-00062-002	101268	OLIVAR-PICO LIMON	S 419	24,80	0,05	0,05	0,05		0,05			0,05	0,05
5117760	41-002-009-00062-004	101268	OLIVAR-PICO LIMON	S 419	26,50	0,38	0,38	0,38		0,38			0,38	0,38
5117761	41-002-009-00062-005	101268	OLIVAR-PICO LIMON	S 419	9,20	0,06	0,06	0,06		0,06			0,06	0,06
5117773	41-002-009-00063-001	101268	OLIVAR-PICO LIMON	S 419	25,90	0,94	0,94	0,94		0,94			0,94	0,94
5117832	41-002-007-00031-001	101268	OLIVAR-PICO LIMON	S 419	16,70	0,29	0,29	0,29		0,29			0,29	0,29

(1) Superficie declarada admisible ajustada con la superficie comprometida.
(2) Factor de penalización valorando el alcance para el tipo de compromiso.Puede verificar la integridad de una copia de este documento mediante la lectura del código QR adjunto o mediante el acceso a la dirección <https://ws050.juntadeandalucia.es/verificarFirma> indicando el código de VERIFICACIÓN

FIRMADO POR

RAQUEL MARIA ESPIN CRESPO

17/12/2024

VERIFICACIÓN

Pk2jm6UYDU9J72AMTZUYRN3GET48NG

PÁG. 8427/9349



**APELLIDOS Y NOMBRE / RAZÓN SOCIAL**

CACERES INFANTE PELAYO

NIF

***6720*

EXPEDIENTE

1062588

ANUALIDAD DE PAGO

1ª

IMPORTE POR ANUALIDAD

	2023	2024	2025	2026	2027
IMPORTE MÁXIMO SUBVENCIONABLE	11.899,20 €	11.899,20 €	11.899,20 €	9.916,00 €	9.916,00 €
IMPORTE MEDIO DE TRANSFERENCIA (€/ha)	297,48 €	297,48 €	297,48 €	247,90 €	247,90 €

RESUMEN DE UNIDADES

Cód	GRUPO DE PAGO	Sup. Dec. Admisible (ha)	Sup. Comprometida (ha)	Sup. ajustada compromiso (1) (ha)	% sobredec.	Sup. Resuelta (ha)	Importe Declarado	Importe Topado	Importe Resuelto	Importe tras sobredec.
419	OLIVAR	74,01		40,00	0,00	40,00	11.899,20	11.899,20	11.899,20	11.899,20
TOTAL		74,01	40,00	40,00		40,00	11.899,20	11.899,20	11.899,20	11.899,20

APLICACIÓN DE REDUCCIONES Y PENALIZACIONES

GRUPO DE PAGO	Importe Calculado	Importe prereduc.	Criterios de subvencionabilidad y compromisos	Presentación tardía	Omisión declaración	Condicionalidad	IMPORTE (Euros) RESUELTO
OLIVAR	11.899,20	11.899,20	0,00	0,00	0,00	0,00	11.899,20
TOTAL	11.899,20	11.899,20					11.899,20

RESUMEN DE PAGOS**IMPORTE (Euros)**

	RESUELTO	FEADER	MAPA	CAPADR
OLIVAR - Pago realizado	11.899,20 €	10.114,32 €	1.167,31 €	617,57 €

RECINTOS RESUELTOS

REF.	REFERENCIA SIGPAC	CULTIVO DESCRIPCIÓN CULTIVO	S/R G.PAGO	PEND. MEDIA (%)	SUP. DEC. ADMISIBLE (ha)	SUP. COMPROM. (ha)	SUP. AJUSTADA COMPR.(1) (ha)	SUP. CONY. SIGPAC (ha)	SUP. CERTIE (ha)	SUP. CAMPO (ha)	SUP. CAMPO DETER. CULT. DECLARADO (ha)	SUP. DEC. REDUCIDA (ha)	SUP. RESUELTA (ha)
-1628727	41-032-003-00126-002	101268 OLIVAR-PICO LIMON	S 419	31,60	11,46	4,85	4,85		4,85			4,85	4,85
-1340910	41-032-003-00183-001	101268 OLIVAR-PICO LIMON	S 419	19,50	1,10	1,10	1,10		1,10			1,10	1,10
-1340905	41-032-003-00126-002	101268 OLIVAR-PICO LIMON	S 419	31,60	8,42	3,57	3,57		3,57			3,57	3,57
-48995	41-032-003-00158-006	101268 OLIVAR-PICO LIMON	S 419	18,20	0,12	0,12	0,12		0,12			0,12	0,12
170000006010557	41-032-003-00126-001	101268 OLIVAR-PICO LIMON	S 419	33,00	36,24	36,24	36,24		36,24			36,24	36,24
170000006010559	41-032-003-00126-017	101268 OLIVAR-PICO LIMON	S 419	12,40	1,10	1,10	1,10		1,10			1,10	1,10
170000006010561	41-032-003-00171-001	101268 OLIVAR-PICO LIMON	S 419	44,10	0,94	0,94	0,94		0,94			0,94	0,94
170000006010564	41-032-003-00158-003	101268 OLIVAR-PICO LIMON	S 419	31,60	14,51	14,51	14,51		14,51			14,51	14,51
170000006010567	41-032-003-09008-024	101268 OLIVAR-PICO LIMON	S 419	34,40	0,12	0,12	0,12		0,12			0,12	0,12

(1) Superficie declarada admisible ajustada con la superficie comprometida.
(2) Factor de penalización valorando el alcance para el tipo de compromiso.

Puede verificar la integridad de una copia de este documento mediante la lectura del código QR adjunto o mediante el acceso a la dirección <https://ws050.juntadeandalucia.es/verificarFirma> indicando el código de VERIFICACIÓN

FIRMADO POR

RAQUEL MARIA ESPIN CRESPO

17/12/2024

VERIFICACIÓN

Pk2jm6UYDU9J72AMTZUYRN3GET48NG

PÁG. 8428/9349



**INCIDENCIAS****INCIDENCIA DESCRIPCIÓN**

- 219 Superficie declarada sobre un mismo recinto, en un mismo expediente, mayor que la superficie total del recinto SIGPAC.
 Ref:-1340905 Recinto:41-032-003-00126-00002 Cultivo:101268 OLIVAR-PICO LIMON Secano Suma de superficies declaradas para este recinto por el solicitante (Áreas):1988 Superficie SIGPAC total para el recinto (Áreas):1987 Exceso de superficie declarada (Hectáreas):0,01
 Ref:-1628727 Recinto:41-032-003-00126-00002 Cultivo:101268 OLIVAR-PICO LIMON Secano Suma de superficies declaradas para este recinto por el solicitante (Áreas):1988 Superficie SIGPAC total para el recinto (Áreas):1987 Exceso de superficie declarada (Hectáreas):0,01
- 100402 Recinto solicitado no forma parte de ningún organismo de control autorizado para la producción ecológica en Andalucía o fecha de inscripción posterior al plazo establecido (Anexo I. Criterios de Subvencionabilidad. Orden 28 de marzo de 2023).
 Ref:-1340906 Recinto:41-032-003-00126-00003 Cultivo:62000 PASTOS PERMANENTES DE 5 O MAS AÑOS-SIN VARIEDAD Secano
 Ref:-1340907 Recinto:41-032-003-00126-00004 Cultivo:62000 PASTOS PERMANENTES DE 5 O MAS AÑOS-SIN VARIEDAD Secano
 Ref:-1340911 Recinto:41-032-003-00183-00002 Cultivo:62000 PASTOS PERMANENTES DE 5 O MAS AÑOS-SIN VARIEDAD Secano
- 100420 Expediente que declara recintos pertenecientes al grupo de pago de Pastos que no tiene explotaciones ganaderas válidas para la Operación.
- 100424 Solicita recinto que no está comprometido para la operación.
 Ref:-1340906 Recinto:41-032-003-00126-00003 Cultivo:62000 PASTOS PERMANENTES DE 5 O MAS AÑOS-SIN VARIEDAD Secano
 Ref:-1340907 Recinto:41-032-003-00126-00004 Cultivo:62000 PASTOS PERMANENTES DE 5 O MAS AÑOS-SIN VARIEDAD Secano
 Ref:-1340911 Recinto:41-032-003-00183-00002 Cultivo:62000 PASTOS PERMANENTES DE 5 O MAS AÑOS-SIN VARIEDAD Secano
- 100427 Recinto no admisible por estar asociado a una explotación intensiva en SIGGAN o que no pertenece al titular del expediente (Artículo 10 de la Orden de 28 de marzo de 2023).
 Ref:-1340906 Recinto:41-032-003-00126-00003 Cultivo:62000 PASTOS PERMANENTES DE 5 O MAS AÑOS-SIN VARIEDAD Secano Explotación:ES410320000838
 Ref:-1340907 Recinto:41-032-003-00126-00004 Cultivo:62000 PASTOS PERMANENTES DE 5 O MAS AÑOS-SIN VARIEDAD Secano Explotación:ES410320000838
 Ref:-1340911 Recinto:41-032-003-00183-00002 Cultivo:62000 PASTOS PERMANENTES DE 5 O MAS AÑOS-SIN VARIEDAD Secano Explotación:ES410320000838

(1) Superficie declarada admisible ajustada con la superficie comprometida.
 (2) Factor de penalización valorando el alcance para el tipo de compromiso.

Puede verificar la integridad de una copia de este documento mediante la lectura del código QR adjunto o mediante el acceso a la dirección <https://ws050.juntadeandalucia.es/verificarFirma> indicando el código de VERIFICACIÓN

FIRMADO POR	RAQUEL MARIA ESPIN CRESPO	17/12/2024	
VERIFICACIÓN	Pk2jm6UYDU9J72AMTZUYRN3GET48NG	PÁG. 8429/9349	

**APELLIDOS Y NOMBRE / RAZÓN SOCIAL**

CADENA VAQUERO S.L.

NIF

****5387*

EXPEDIENTE

1222588

ANUALIDAD DE PAGO

1ª

IMPORTE POR ANUALIDAD

	2023	2024	2025	2026	2027
IMPORTE MÁXIMO SUBVENCIONABLE	1.230,25 €	1.230,25 €	1.124,17 €	1.024,52 €	1.024,52 €
IMPORTE MEDIO DE TRANSFERENCIA (€/ha)	300,79 €	300,79 €	274,86 €	250,49 €	250,49 €

RESUMEN DE UNIDADES

Cód	GRUPO DE PAGO	Sup. Dec. Admisible (ha)	Sup. Comprometida (ha)	Sup. ajustada compromiso (1) (ha)	% sobredec.	Sup. Resuelta (ha)	Importe Declarado	Importe Topado	Importe Resuelto	Importe tras sobredec.
419	OLIVAR	2,01		2,01	0,00	2,01	597,93	597,93	597,93	597,93
420	HORTÍCOLAS	2,08		2,08	0,00	2,08	632,32	632,32	632,32	632,32
TOTAL		4,09	4,09	4,09		4,09	1.230,25	1.230,25	1.230,25	1.230,25

APLICACIÓN DE REDUCCIONES Y PENALIZACIONES

GRUPO DE PAGO	Importe Calculado	Importe prereduc.	Criterios de subvencionabilidad y compromisos	Presentación tardía	Omisión declaración	Condicionalidad	IMPORTE (Euros)
							RESUELTO
HORTÍCOLAS	632,32	632,32	0,00	0,00	0,00	0,00	632,32
OLIVAR	597,93	597,93	0,00	0,00	0,00	0,00	597,93
TOTAL	1.230,25	1.230,25					1.230,25

RESUMEN DE PAGOS

	IMPORTE (Euros)			
	RESUELTO	FEADER	MAPA	CAPADR
HORTÍCOLAS - Pago realizado	632,32 €	537,47 €	62,03 €	32,82 €
OLIVAR - Pago realizado	597,93 €	508,24 €	58,66 €	31,03 €
TOTAL	1.230,25 €	1.045,71 €	120,69 €	63,85 €

RECINTOS RESUELTOS

REE	REFERENCIA SIGPAC	CULTIVO DESCRIPCIÓN CULTIVO	S/R G.PAGO	PEND. MEDIA (%)	SUP. DEC. ADMISIBLE (ha)	SUP. COMPROM. (ha)	SUP. AJUSTADA COMPR.(1) (ha)	SUP. CONV. SIGPAC (ha)	SUP. CERTIF. (ha)	SUP. CAMPO (ha)	SUP. CAMPO DETER. CULT. DECLARADO (ha)	SUP. DEC. REDUCIDA (ha)	SUP. RESUELTA (ha)
170000006222971	41-052-006-00047-002	101195 OLIVAR-LECHIN DE SEVILLA	S 419	3,70	0,04	0,04	0,04		0,04			0,04	0,04
170000006222972	41-052-006-00048-001	101195 OLIVAR-LECHIN DE SEVILLA	S 419	3,00	0,39	0,39	0,39		0,39			0,39	0,39
170000006222974	41-052-006-00051-001	101195 OLIVAR-LECHIN DE SEVILLA	S 419	4,50	0,24	0,24	0,24		0,24			0,24	0,24
170000006222975	41-052-006-00054-001	101195 OLIVAR-LECHIN DE SEVILLA	S 419	6,60	0,52	0,52	0,52		0,52			0,52	0,52
170000006222976	41-052-006-00055-001	101195 OLIVAR-LECHIN DE SEVILLA	S 419	5,10	0,38	0,38	0,38		0,38			0,38	0,38
170000006222981	41-052-006-00018-005	101195 OLIVAR-LECHIN DE SEVILLA	S 419	2,30	0,44	0,44	0,44		0,44			0,44	0,44
-1322577	41-052-002-00087-005	279000 ESPÁRRAGOS-SIN VARIEDAD	R 420	0,90	0,10	0,10	0,10		0,10			0,10	0,10
-1322576	41-052-002-00086-002	279000 ESPÁRRAGOS-SIN VARIEDAD	S 420	2,60	0,04	0,04	0,04		0,04			0,04	0,04
-172290	41-052-002-00086-001	279000 ESPÁRRAGOS-SIN VARIEDAD	R 420	1,40	0,05	0,05	0,05		0,05			0,05	0,05
-172287	41-052-002-00087-001	279000 ESPÁRRAGOS-SIN VARIEDAD	S 420	1,10	1,89	1,89	1,89		1,89			1,89	1,89

(1) Superficie declarada admisible ajustada con la superficie comprometida.
(2) Factor de penalización valorando el alcance para el tipo de compromiso.

Puede verificar la integridad de una copia de este documento mediante la lectura del código QR adjunto o mediante el acceso a la dirección <https://ws050.juntadeandalucia.es/verificarFirma> indicando el código de VERIFICACIÓN

FIRMADO POR

RAQUEL MARIA ESPIN CRESPO

17/12/2024

VERIFICACIÓN

Pk2jm6UYDU9J72AMTZUYRN3GET48NG

PÁG. 8430/9349



**APELLIDOS Y NOMBRE / RAZÓN SOCIAL**

CALLE FERNANDEZ PATRICIA

NIF

***4792*

EXPEDIENTE

1151464

ANUALIDAD DE PAGO

1ª

IMPORTES POR ANUALIDAD

	2023	2024	2025	2026	2027
IMPORTE MÁXIMO SUBVENCIONABLE	6.464,24 €	6.464,24 €	6.464,24 €	5.386,87 €	5.386,87 €
IMPORTE MEDIO DE TRANSFERENCIA (€/ha)	297,48 €	297,48 €	297,48 €	247,90 €	247,90 €

RESUMEN DE UNIDADES

Cód	GRUPO DE PAGO	Sup. Dec. Admisible (ha)	Sup. Comprometida (ha)	Sup. ajustada compromiso (1) (ha)	% sobredec.	Sup. Resuelta (ha)	Importe Declarado	Importe Topado	Importe Resuelto	Importe tras sobredec.
419	OLIVAR	21,73		21,73	0,00	21,73	6.464,24	6.464,24	6.464,24	6.464,24
TOTAL		21,73	21,73	21,73		21,73	6.464,24	6.464,24	6.464,24	6.464,24

APLICACIÓN DE REDUCCIONES Y PENALIZACIONES

GRUPO DE PAGO	Importe Calculado	Importe prereduc.	Criterios de subvencionabilidad y compromisos	Presentación tardía	Omisión declaración	Condicionalidad	IMPORTE (Euros) RESUELTO
OLIVAR	6.464,24	6.464,24	0,00	0,00	0,00	0,00	6.464,24
TOTAL	6.464,24	6.464,24					6.464,24

RESUMEN DE PAGOS**IMPORTE (Euros)**

	RESUELTO	FEADER	MAPA	CAPADR
OLIVAR - Pago realizado	6.464,24 €	5.494,60 €	634,14 €	335,50 €

RECINTOS RESUELTOS

REF.	REFERENCIA SIGPAC	CULTIVO DESCRIPCIÓN CULTIVO	S/R G.PAGO	PEND. MEDIA (%)	SUP. DEC. ADMISIBLE (ha)	SUP. COMPROM. (ha)	SUP. AJUSTADA COMPROM. (1) (ha)	SUP. CONY. SIGPAC (ha)	SUP. CERTIE (ha)	SUP. CAMPO (ha)	SUP. CAMPO DETER. CULT. DECLARADO (ha)	SUP. DEC. REDUCIDA (ha)	SUP. RESUELTA (ha)
-424546	41-068-112-00027-002	101195 OLIVAR-LECHIN DE SEVILLA	S	419	26,20	5,26	5,26	5,26	5,26			5,26	5,26
1700000002205281	41-068-111-00034-001	101007 OLIVAR-MANZANILLA	R	419	27,00	0,92	0,92	0,92	0,92			0,92	0,92
1700000002205284	41-068-111-00033-001	101007 OLIVAR-MANZANILLA	S	419	25,60	15,55	15,55	15,55	15,55			15,55	15,55

INCIDENCIAS**INCIDENCIA DESCRIPCIÓN**

100421	Recinto declarado por error para una operación de la 6503, que se ha corregido de oficio marcando la operación correcta, de acuerdo con la fecha de inscripción del recinto en la producción ecológica. Ref:1700000002205284 Recinto:41-068-111-00033-00001 Cultivo:101007 OLIVAR-MANZANILLA Secano Ref:1700000002205281 Recinto:41-068-111-00034-00001 Cultivo:101007 OLIVAR-MANZANILLA Regadío Ref:1700000002205282 Recinto:41-068-112-00027-00001 Cultivo:101195 OLIVAR-LECHIN DE SEVILLA Secano Ref:-424546 Recinto:41-068-112-00027-00002 Cultivo:101195 OLIVAR-LECHIN DE SEVILLA Secano Ref:1700000002205287 Recinto:41-068-112-00027-00005 Cultivo:101195 OLIVAR-LECHIN DE SEVILLA Secano
100424	Solicita recinto que no está comprometido para la operación. Ref:1700000002205282 Recinto:41-068-112-00027-00001 Cultivo:101195 OLIVAR-LECHIN DE SEVILLA Secano Ref:1700000002205287 Recinto:41-068-112-00027-00005 Cultivo:101195 OLIVAR-LECHIN DE SEVILLA Secano

(1) Superficie declarada admisible ajustada con la superficie comprometida.
(2) Factor de penalización valorando el alcance para el tipo de compromiso.Puede verificar la integridad de una copia de este documento mediante la lectura del código QR adjunto o mediante el acceso a la dirección <https://ws050.juntadeandalucia.es/verificarFirma> indicando el código de VERIFICACIÓN

FIRMADO POR

RAQUEL MARIA ESPIN CRESPO

17/12/2024

VERIFICACIÓN

Pk2jm6UYDU9J72AMTZUYRN3GET48NG

PÁG. 8431/9349



**APELLIDOS Y NOMBRE / RAZÓN SOCIAL**

CAL S HIDALGO CARLOS

NIF

***9565*

EXPEDIENTE

1220050

ANUALIDAD DE PAGO

1ª

IMPORTES POR ANUALIDAD

	2023	2024	2025	2026	2027
IMPORTE MÁXIMO SUBVENCIONABLE	3.540,01 €	3.540,01 €	3.540,01 €	2.950,01 €	2.950,01 €
IMPORTE MEDIO DE TRANSFERENCIA (€/ha)	297,48 €	297,48 €	297,48 €	247,90 €	247,90 €

RESUMEN DE UNIDADES

Cód	GRUPO DE PAGO	Sup. Dec. Admisible (ha)	Sup. Comprometida (ha)	Sup. ajustada compromiso (1) (ha)	% sobredec.	Sup. Resuelta (ha)	Importe Declarado	Importe Topado	Importe Resuelto	Importe tras sobredec.
419	OLIVAR	11,90		11,90	0,00	11,90	3.540,01	3.540,01	3.540,01	3.540,01
TOTAL		11,90	11,90	11,90		11,90	3.540,01	3.540,01	3.540,01	3.540,01

APLICACIÓN DE REDUCCIONES Y PENALIZACIONES

GRUPO DE PAGO	Importe Calculado	Importe prereduc.	Criterios de subvencionabilidad y compromisos	Presentación tardía	Omisión declaración	Condicionalidad	IMPORTE (Euros) RESUELTO
OLIVAR	3.540,01	3.540,01	0,00	0,00	0,00	0,00	3.540,01
TOTAL	3.540,01	3.540,01					3.540,01

RESUMEN DE PAGOS**IMPORTE (Euros)**

	RESUELTO	FEADER	MAPA	CAPADR
OLIVAR - Pago realizado	3.540,01 €	3.009,01 €	347,27 €	183,73 €

RECINTOS RESUELTOS

REF.	REFERENCIA SIGPAC	CULTIVO	DESCRIPCIÓN CULTIVO	S/R G.PAGO	PEND. MEDIA (%)	SUP. DEC. ADMISIBLE (ha)	SUP. COMPROM. (ha)	SUP. AJUSTADA COMPR.(1) (ha)	SUP. CONY. SIGPAC (ha)	SUP. CERTIE (ha)	SUP. CAMPO (ha)	SUP. CAMPO DETER. CULT. DECLARADO (ha)	SUP. DEC. REDUCIDA (ha)	SUP. RESUELTA (ha)
1700000006948405	41-033-035-00104-015	101010	OLIVAR-PICUAL	S	419	7,20	1,25	1,25	1,25	1,25			1,25	1,25
1700000006948410	41-033-035-00104-001	101010	OLIVAR-PICUAL	S	419	16,60	10,65	10,65	10,65	10,65			10,65	10,65

(1) Superficie declarada admisible ajustada con la superficie comprometida.
(2) Factor de penalización valorando el alcance para el tipo de compromiso.

Puede verificar la integridad de una copia de este documento mediante la lectura del código QR adjunto o mediante el acceso a la dirección <https://ws050.juntadeandalucia.es/verificarFirma> indicando el código de VERIFICACIÓN

FIRMADO POR

RAQUEL MARIA ESPIN CRESPO

17/12/2024

VERIFICACIÓN

Pk2jm6UYDU9J72AMTZUYRN3GET48NG

PÁG. 8432/9349



**APELLIDOS Y NOMBRE / RAZÓN SOCIAL**

CAMPO ALMOHADE,S.L.

NIF
3696EXPEDIENTE**
1218585**ANUALIDAD DE PAGO**

1ª

IMPORTES POR ANUALIDAD

	2023	2024	2025	2026	2027
IMPORTE MÁXIMO SUBVENCIONABLE	3.956,48 €	3.956,48 €	3.956,48 €	3.297,07 €	3.297,07 €
IMPORTE MEDIO DE TRANSFERENCIA (€/ha)	297,48 €	297,48 €	297,48 €	247,90 €	247,90 €

RESUMEN DE UNIDADES

Cód	GRUPO DE PAGO	Sup. Dec. Admisible (ha)	Sup. Comprometida (ha)	Sup. ajustada compromiso (1) (ha)	% sobredec.	Sup. Resuelta (ha)	Importe Declarado	Importe Topado	Importe Resuelto	Importe tras sobredec.
419	OLIVAR	13,30		13,30	0,00	13,30	3.956,48	3.956,48	3.956,48	3.956,48
TOTAL		13,30	13,30	13,30		13,30	3.956,48	3.956,48	3.956,48	3.956,48

APLICACIÓN DE REDUCCIONES Y PENALIZACIONES

GRUPO DE PAGO	Importe Calculado	Importe prereduc.	Criterios de subvencionabilidad y compromisos	Presentación tardía	Omisión declaración	Condicionalidad	IMPORTE (Euros) RESUELTO
OLIVAR	3.956,48	3.956,48	0,00	0,00	0,00	0,00	3.956,48
TOTAL	3.956,48	3.956,48					3.956,48

RESUMEN DE PAGOS**IMPORTE (Euros)**

	RESUELTO	FEADER	MAPA	CAPADR
OLIVAR - Pago realizado	3.956,48 €	3.363,01 €	388,13 €	205,34 €

RECINTOS RESUELTOS

REF.	REFERENCIA SIGPAC	CULTIVO	DESCRIPCIÓN CULTIVO	S/R G.PAGO	PEND. MEDIA (%)	SUP. DEC. ADMISIBLE (ha)	SUP. COMPROM. (ha)	SUP. AJUSTADA COMPR.(1) (ha)	SUP. CONY. SIGPAC (ha)	SUP. CERTIE (ha)	SUP. CAMPO (ha)	SUP. CAMPO DETER. CULT. DECLARADO (ha)	SUP. DEC. REDUCIDA (ha)	SUP. RESUELTA (ha)
-905344	41-039-028-00227-001	101138	OLIVAR-HOJIBLANCA	S 419	11,20	13,30	13,30	13,30		13,30			13,30	13,30

(1) Superficie declarada admisible ajustada con la superficie comprometida.
(2) Factor de penalización valorando el alcance para el tipo de compromiso.

Puede verificar la integridad de una copia de este documento mediante la lectura del código QR adjunto o mediante el acceso a la dirección <https://ws050.juntadeandalucia.es/verificarFirma> indicando el código de VERIFICACIÓN

FIRMADO POR

RAQUEL MARIA ESPIN CRESPO

17/12/2024

VERIFICACIÓN

Pk2jm6UYDU9J72AMTZUYRN3GET48NG

PÁG. 8433/9349



**APELLIDOS Y NOMBRE / RAZÓN SOCIAL**

CAMPOS LOZANO ALEJANDRO

NIF

***4055*

EXPEDIENTE

1274592

ANUALIDAD DE PAGO

1ª

IMPORTES POR ANUALIDAD

	2023	2024	2025	2026	2027
IMPORTE MÁXIMO SUBVENCIONABLE	443,25 €	443,25 €	443,25 €	369,37 €	369,37 €
IMPORTE MEDIO DE TRANSFERENCIA (€/ha)	297,48 €	297,48 €	297,48 €	247,90 €	247,90 €

RESUMEN DE UNIDADES

Cód	GRUPO DE PAGO	Sup. Dec. Admisible (ha)	Sup. Comprometida (ha)	Sup. ajustada compromiso (1) (ha)	% sobredec.	Sup. Resuelta (ha)	Importe Declarado	Importe Topado	Importe Resuelto	Importe tras sobredec.
419	OLIVAR	1,49		1,49	0,00	1,49	443,25	443,25	443,25	443,25
TOTAL		1,49	1,49	1,49		1,49	443,25	443,25	443,25	443,25

APLICACIÓN DE REDUCCIONES Y PENALIZACIONES

GRUPO DE PAGO	Importe Calculado	Importe prereduc.	Criterios de subvencionabilidad y compromisos	Presentación tardía	Omisión declaración	Condicionalidad	IMPORTE (Euros) RESUELTO
OLIVAR	443,25	443,25	0,00	0,00	0,00	0,00	443,25
TOTAL	443,25	443,25					443,25

RESUMEN DE PAGOS**IMPORTE (Euros)**

	RESUELTO	FEADER	MAPA	CAPADR
OLIVAR - Pago realizado	443,25 €	376,76 €	43,48 €	23,01 €

RECINTOS RESUELTOS

REF.	REFERENCIA SIGPAC	CULTIVO	DESCRIPCIÓN CULTIVO	S/R	G.PAGO	PEND. MEDIA (%)	SUP. DEC. ADMISIBLE (ha)	SUP. COMPROM. (ha)	SUP. AJUSTADA COMPR.(1) (ha)	SUP. CONY. SIGPAC (ha)	SUP. CERTIE (ha)	SUP. CAMPO (ha)	SUP. CAMPO DETER. CULT. DECLARADO (ha)	SUP. DEC. REDUCIDA (ha)	SUP. RESUELTA (ha)
5562685	41-073-005-00141-002	101195	OLIVAR-LECHIN DE SEVILLA	S	419	25,70	1,49	1,49	1,49		1,50			1,49	1,49

INCIDENCIAS**INCIDENCIA DESCRIPCIÓN**

- 3790 Recinto declarado inactivo
Ref:-1622225 Recinto:41-073-005-00130-00002 Cultivo: -
- 4012 Existen líneas de declaración de la solicitud que presentan solapes de superficie gráfica con líneas de declaración de otras solicitudes.
Ref:-1622239 Recinto:41-073-005-00135-00003 Cultivo:101195 OLIVAR-LECHIN DE SEVILLA Secano Superficie solapada (Hectáreas):0,1
- 100402 Recinto solicitado no forma parte de ningún organismo de control autorizado para la producción ecológica en Andalucía o fecha de inscripción posterior al plazo establecido (Anexo I. Criterios de Subvencionabilidad. Orden 28 de marzo de 2023).
Ref:-1622225 Recinto:41-073-005-00130-00002 Cultivo:101195 OLIVAR-LECHIN DE SEVILLA Secano
Ref:-1622239 Recinto:41-073-005-00135-00003 Cultivo:101195 OLIVAR-LECHIN DE SEVILLA Secano
- 100424 Solicita recinto que no está comprometido para la operación.
Ref:-1622225 Recinto:41-073-005-00130-00002 Cultivo:101195 OLIVAR-LECHIN DE SEVILLA Secano
Ref:-1622239 Recinto:41-073-005-00135-00003 Cultivo:101195 OLIVAR-LECHIN DE SEVILLA Secano

(1) Superficie declarada admisible ajustada con la superficie comprometida.
(2) Factor de penalización valorando el alcance para el tipo de compromiso.

Puede verificar la integridad de una copia de este documento mediante la lectura del código QR adjunto o mediante el acceso a la dirección <https://ws050.juntadeandalucia.es/verificarFirma> indicando el código de VERIFICACIÓN

FIRMADO POR

RAQUEL MARIA ESPIN CRESPO

17/12/2024

VERIFICACIÓN

Pk2jm6UYDU9J72AMTZUYRN3GET48NG

PÁG. 8434/9349



**APELLIDOS Y NOMBRE / RAZÓN SOCIAL**

CANO BLANCO ANTONIO

NIF
***2184*EXPEDIENTE
1243333ANUALIDAD
DE PAGO
1ª**IMPORTE POR ANUALIDAD**

	2023	2024	2025	2026	2027
IMPORTE MÁXIMO SUBVENCIONABLE	2.808,21 €	2.808,21 €	2.808,21 €	2.340,18 €	2.340,18 €
IMPORTE MEDIO DE TRANSFERENCIA (€/ha)	297,48 €	297,48 €	297,48 €	247,90 €	247,90 €

RESUMEN DE UNIDADES

Cód	GRUPO DE PAGO	Sup. Dec. Admisible (ha)	Sup. Comprometida (ha)	Sup. ajustada compromiso (1) (ha)	% sobredec.	Sup. Resuelta (ha)	Importe Declarado	Importe Topado	Importe Resuelto	Importe tras sobredec.
419	OLIVAR	9,44		9,44	0,00	9,44	2.808,21	2.808,21	2.808,21	2.808,21
TOTAL		9,44	9,44	9,44		9,44	2.808,21	2.808,21	2.808,21	2.808,21

APLICACIÓN DE REDUCCIONES Y PENALIZACIONES

GRUPO DE PAGO	Importe Calculado	Importe prereduc.	Criterios de subvencionabilidad y compromisos	Presentación tardía	Omisión declaración	Condicionalidad	IMPORTE (Euros) RESUELTO
OLIVAR	2.808,21	2.808,21	0,00	0,00	0,00	0,00	2.808,21
TOTAL	2.808,21	2.808,21					2.808,21

RESUMEN DE PAGOS

	IMPORTE (Euros)			
	RESUELTO	FEADER	MAPA	CAPADR
OLIVAR - Pago realizado	2.299,52 €	1.954,59 €	225,58 €	119,35 €
OLIVAR - A pagar	508,69 €	432,39 €	49,90 €	26,40 €
TOTAL	2.808,21 €	2.386,98 €	275,48 €	145,75 €

RECINTOS RESUELTOS

REE	REFERENCIA SIGPAC	CULTIVO	DESCRIPCIÓN CULTIVO	S/R G.PAGO	PEND. MEDIA (%)	SUP. DEC. ADMISIBLE (ha)	SUP. COMPROM. (ha)	SUP. AJUSTADA COMPR.(1) (ha)	SUP. CONV. SIGPAC (ha)	SUP. CERTIF. (ha)	SUP. CAMPO (ha)	SUP. CAMPO DETER. CULT. DECLARADO (ha)	SUP. DEC. REDUCIDA (ha)	SUP. RESUELTA (ha)
-1511144	14-019-023-00166-003	101010	OLIVAR-PICUAL	S 419	20,80	0,22	0,22	0,22		0,22			0,22	0,22
-1200148	14-019-023-00248-001	101010	OLIVAR-PICUAL	S 419	21,80	0,04	0,04	0,04		0,04			0,04	0,04
-948454	14-019-023-00166-003	101010	OLIVAR-PICUAL	S 419	20,80	6,98	6,98	6,98		6,98			6,98	6,98
-948446	14-019-023-00166-003	101010	OLIVAR-PICUAL	S 419	20,80	1,49	1,49	1,49		1,49			1,49	1,49
1700000004787412	14-019-023-00166-006	101010	OLIVAR-PICUAL	S 419	19,10	0,69	0,69	0,69		0,69			0,69	0,69
1700000004787413	14-019-023-00166-004	101010	OLIVAR-PICUAL	S 419	17,30	0,02	0,02	0,02		0,02			0,02	0,02

(1) Superficie declarada admisible ajustada con la superficie comprometida.
(2) Factor de penalización valorando el alcance para el tipo de compromiso.Puede verificar la integridad de una copia de este documento mediante la lectura del código QR adjunto o mediante el acceso a la dirección <https://ws050.juntadeandalucia.es/verificarFirma> indicando el código de VERIFICACIÓN

FIRMADO POR

RAQUEL MARIA ESPIN CRESPO

17/12/2024

VERIFICACIÓN

Pk2jm6UYDU9J72AMTZUYRN3GET48NG

PÁG. 8435/9349



**APELLIDOS Y NOMBRE / RAZÓN SOCIAL**

CANO LAGAMA PABLO

NIF
3666EXPEDIENTE**
1006663**ANUALIDAD DE PAGO**
1ª**IMPORTES POR ANUALIDAD**

	2023	2024	2025	2026	2027
IMPORTE MÁXIMO SUBVENCIONABLE	1.761,08 €	1.761,08 €	1.761,08 €	1.467,57 €	1.467,57 €
IMPORTE MEDIO DE TRANSFERENCIA (€/ha)	297,48 €	297,48 €	297,48 €	247,90 €	247,90 €

RESUMEN DE UNIDADES

Cód	GRUPO DE PAGO	Sup. Dec. Admisible (ha)	Sup. Comprometida (ha)	Sup. ajustada compromiso (1) (ha)	% sobredec.	Sup. Resuelta (ha)	Importe Declarado	Importe Topado	Importe Resuelto	Importe tras sobredec.
419	OLIVAR	5,92		5,92	0,00	5,92	1.761,08	1.761,08	1.761,08	1.761,08
TOTAL		5,92	5,92	5,92		5,92	1.761,08	1.761,08	1.761,08	1.761,08

APLICACIÓN DE REDUCCIONES Y PENALIZACIONES

GRUPO DE PAGO	Importe Calculado	Importe prereduc.	Criterios de subvencionabilidad y compromisos	Presentación tardía	Omisión declaración	Condicionalidad	IMPORTE (Euros) RESUELTO
OLIVAR	1.761,08	1.761,08	0,00	0,00	0,00	0,00	1.761,08
TOTAL	1.761,08	1.761,08					1.761,08

RESUMEN DE PAGOS**IMPORTE (Euros)**

	RESUELTO	FEADER	MAPA	CAPADR
OLIVAR - Pago realizado	1.761,08 €	1.496,92 €	172,76 €	91,40 €

RECINTOS RESUELTOS

REF.	REFERENCIA SIGPAC	CULTIVO	DESCRIPCIÓN CULTIVO	S/R G.PAGO	PEND. MEDIA (%)	SUP. DEC. ADMISIBLE (ha)	SUP. COMPROM. (ha)	SUP. AJUSTADA COMPR.(1) (ha)	SUP. CONY. SIGPAC (ha)	SUP. CERTIE (ha)	SUP. CAMPO (ha)	SUP. CAMPO DETER. CULT. DECLARADO (ha)	SUP. DEC. REDUCIDA (ha)	SUP. RESUELTA (ha)
-1252413	41-103-005-00108-003	101003	OLIVAR-ARBEQUINA	R 419	3,20	0,11	0,11	0,11		0,11			0,11	0,11
-1252412	41-103-005-00108-001	101003	OLIVAR-ARBEQUINA	R 419	2,20	2,75	2,75	2,75		2,75			2,75	2,75
-1252411	41-103-005-00042-002	101003	OLIVAR-ARBEQUINA	R 419	2,00	0,03	0,03	0,03		0,03			0,03	0,03
-14213	41-103-005-00042-003	101003	OLIVAR-ARBEQUINA	R 419	2,30	2,94	2,94	2,94		2,94			2,94	2,94
170000002214533	41-103-005-00042-001	101003	OLIVAR-ARBEQUINA	R 419	2,40	0,09	0,09	0,09		0,09			0,09	0,09

(1) Superficie declarada admisible ajustada con la superficie comprometida.
(2) Factor de penalización valorando el alcance para el tipo de compromiso.Puede verificar la integridad de una copia de este documento mediante la lectura del código QR adjunto o mediante el acceso a la dirección <https://ws050.juntadeandalucia.es/verificarFirma> indicando el código de VERIFICACIÓN

FIRMADO POR

RAQUEL MARIA ESPIN CRESPO

17/12/2024

VERIFICACIÓN

Pk2jm6UYDU9J72AMTZUYRN3GET48NG

PÁG. 8436/9349



**APELLIDOS Y NOMBRE / RAZÓN SOCIAL**

CANO MARQUEZ EMILIO

NIF
***6249*EXPEDIENTE
1106174ANUALIDAD
DE PAGO
1ª**IMPORTES POR ANUALIDAD**

	2023	2024	2025	2026	2027
IMPORTE MÁXIMO SUBVENCIONABLE	472,99 €	472,99 €	472,99 €	394,16 €	394,16 €
IMPORTE MEDIO DE TRANSFERENCIA (€/ha)	297,48 €	297,48 €	297,48 €	247,90 €	247,90 €

RESUMEN DE UNIDADES

Cód	GRUPO DE PAGO	Sup. Dec. Admisible (ha)	Sup. Comprometida (ha)	Sup. ajustada compromiso (1) (ha)	% sobredec.	Sup. Resuelta (ha)	Importe Declarado	Importe Topado	Importe Resuelto	Importe tras sobredec.
419	OLIVAR	1,59		1,59	0,00	1,59	472,99	472,99	472,99	472,99
TOTAL		1,59	1,59	1,59		1,59	472,99	472,99	472,99	472,99

APLICACIÓN DE REDUCCIONES Y PENALIZACIONES

GRUPO DE PAGO	Importe Calculado	Importe prereduc.	Criterios de subvencionabilidad y compromisos	Presentación tardía	Omisión declaración	Condicionalidad	IMPORTE (Euros) RESUELTO
OLIVAR	472,99	472,99	0,00	0,00	0,00	0,00	472,99
TOTAL	472,99	472,99					472,99

RESUMEN DE PAGOS**IMPORTE (Euros)**

	RESUELTO	FEADER	MAPA	CAPADR
OLIVAR - Pago realizado	472,99 €	402,04 €	46,40 €	24,55 €

RECINTOS RESUELTOS

REF.	REFERENCIA SIGPAC	CULTIVO	DESCRIPCIÓN CULTIVO	S/R	G.PAGO	PEND. MEDIA (%)	SUP. DEC. ADMISIBLE (ha)	SUP. COMPROM. (ha)	SUP. AJUSTADA COMPR.(1) (ha)	SUP. CONY. SIGPAC (ha)	SUP. CERTIE (ha)	SUP. CAMPO (ha)	SUP. CAMPO DETER. CULT. DECLARADO (ha)	SUP. DEC. REDUCIDA (ha)	SUP. RESUELTA (ha)
-1504653	41-055-001-00008-005	101195	OLIVAR-LECHIN DE SEVILLA	S	419	17,90	1,59	1,59	1,59		1,59			1,59	1,59

INCIDENCIAS**INCIDENCIA DESCRIPCIÓN**

- 100421 Recinto declarado por error para una operación de la 6503, que se ha corregido de oficio marcando la operación correcta, de acuerdo con la fecha de inscripción del recinto en la producción ecológica.
Ref: -1504653 Recinto: 41-055-001-00008-00005 Cultivo: 101195 OLIVAR-LECHIN DE SEVILLA Secano

(1) Superficie declarada admisible ajustada con la superficie comprometida.
(2) Factor de penalización valorando el alcance para el tipo de compromiso.

Puede verificar la integridad de una copia de este documento mediante la lectura del código QR adjunto o mediante el acceso a la dirección <https://ws050.juntadeandalucia.es/verificarFirma> indicando el código de VERIFICACIÓN

FIRMADO POR

RAQUEL MARIA ESPIN CRESPO

17/12/2024

VERIFICACIÓN

Pk2jm6UYDU9J72AMTZUYRN3GET48NG

PÁG. 8437/9349



**APELLIDOS Y NOMBRE / RAZÓN SOCIAL**

CANO MONTERO MARIA LEONOR

NIF

***6727*

EXPEDIENTE

1106162

ANUALIDAD DE PAGO

1ª

IMPORTES POR ANUALIDAD

	2023	2024	2025	2026	2027
IMPORTE MÁXIMO SUBVENCIONABLE	371,85 €	371,85 €	371,85 €	309,88 €	309,88 €
IMPORTE MEDIO DE TRANSFERENCIA (€/ha)	297,48 €	297,48 €	297,48 €	247,90 €	247,90 €

RESUMEN DE UNIDADES

Cód	GRUPO DE PAGO	Sup. Dec. Admisible (ha)	Sup. Comprometida (ha)	Sup. ajustada compromiso (1) (ha)	% sobredec.	Sup. Resuelta (ha)	Importe Declarado	Importe Topado	Importe Resuelto	Importe tras sobredec.
419	OLIVAR	1,25		1,25	0,00	1,25	371,85	371,85	371,85	371,85
TOTAL		1,25	1,25	1,25		1,25	371,85	371,85	371,85	371,85

APLICACIÓN DE REDUCCIONES Y PENALIZACIONES

GRUPO DE PAGO	Importe Calculado	Importe prereduc.	Criterios de subvencionabilidad y compromisos	Presentación tardía	Omisión declaración	Condicionalidad	IMPORTE (Euros) RESUELTO
OLIVAR	371,85	371,85	0,00	0,00	0,00	0,00	371,85
TOTAL	371,85	371,85					371,85

RESUMEN DE PAGOS**IMPORTE (Euros)**

	RESUELTO	FEADER	MAPA	CAPADR
OLIVAR - Pago realizado	371,85 €	316,07 €	36,48 €	19,30 €

RECINTOS RESUELTOS

REF.	REFERENCIA SIGPAC	CULTIVO DESCRIPCIÓN CULTIVO	S/R G.PAGO	PEND. MEDIA (%)	SUP. DEC. ADMISIBLE (ha)	SUP. COMPROM. (ha)	SUP. AJUSTADA COMPR.(1) (ha)	SUP. CONY. SIGPAC (ha)	SUP. CERTIE (ha)	SUP. CAMPO (ha)	SUP. CAMPO DETER. CULT. DECLARADO (ha)	SUP. DEC. REDUCIDA (ha)	SUP. RESUELTA (ha)
-76218	41-006-001-00343-003	101003 OLIVAR-ARBEQUINA	S 419	3,10	0,38	0,38	0,38	0,38	0,38			0,38	0,38
1700000005559245	41-006-001-00343-002	101003 OLIVAR-ARBEQUINA	S 419	3,00	0,87	0,87	0,87	0,87	0,87			0,87	0,87

INCIDENCIAS**INCIDENCIA DESCRIPCIÓN**

100421 Recinto declarado por error para una operación de la 6503, que se ha corregido de oficio marcando la operación correcta, de acuerdo con la fecha de inscripción del recinto en la producción ecológica.
 Ref:1700000005559245 Recinto:41-006-001-00343-00002 Cultivo:101003 OLIVAR-ARBEQUINA Secano
 Ref:-76218 Recinto:41-006-001-00343-00003 Cultivo:101003 OLIVAR-ARBEQUINA Secano

(1) Superficie declarada admisible ajustada con la superficie comprometida.
 (2) Factor de penalización valorando el alcance para el tipo de compromiso.

Puede verificar la integridad de una copia de este documento mediante la lectura del código QR adjunto o mediante el acceso a la dirección <https://ws050.juntadeandalucia.es/verificarFirma> indicando el código de VERIFICACIÓN

FIRMADO POR

RAQUEL MARIA ESPIN CRESPO

17/12/2024

VERIFICACIÓN

Pk2jm6UYDU9J72AMTZUYRN3GET48NG

PÁG. 8438/9349



**APELLIDOS Y NOMBRE / RAZÓN SOCIAL**

CARACENA S.L.

NIF
***3189*EXPEDIENTE
1215909**ANUALIDAD DE PAGO**

1ª

IMPORTES POR ANUALIDAD

	2023	2024	2025	2026	2027
IMPORTE MÁXIMO SUBVENCIONABLE	7.758,28 €	7.758,28 €	7.758,28 €	6.465,23 €	6.465,23 €
IMPORTE MEDIO DE TRANSFERENCIA (€/ha)	297,48 €	297,48 €	297,48 €	247,90 €	247,90 €

RESUMEN DE UNIDADES

Cód	GRUPO DE PAGO	Sup. Dec. Admisible (ha)	Sup. Comprometida (ha)	Sup. ajustada compromiso (1) (ha)	% sobredec.	Sup. Resuelta (ha)	Importe Declarado	Importe Topado	Importe Resuelto	Importe tras sobredec.
419	OLIVAR	26,08		26,08	0,00	26,08	7.758,28	7.758,28	7.758,28	7.758,28
TOTAL		26,08	26,08	26,08		26,08	7.758,28	7.758,28	7.758,28	7.758,28

APLICACIÓN DE REDUCCIONES Y PENALIZACIONES

GRUPO DE PAGO	Importe Calculado	Importe prereduc.	Criterios de subvencionabilidad y compromisos	Presentación tardía	Omisión declaración	Condicionalidad	IMPORTE (Euros) RESUELTO
OLIVAR	7.758,28	7.758,28	0,00	0,00	0,00	0,00	7.758,28
TOTAL	7.758,28	7.758,28					7.758,28

RESUMEN DE PAGOS**IMPORTE (Euros)**

	RESUELTO	FEADER	MAPA	CAPADR
OLIVAR - Pago realizado	7.758,28 €	6.594,54 €	761,09 €	402,65 €

RECINTOS RESUELTOS

REF.	REFERENCIA SIGPAC	CULTIVO	DESCRIPCIÓN CULTIVO	S/R G.PAGO	PEND. MEDIA (%)	SUP. DEC. ADMISIBLE (ha)	SUP. COMPROM. (ha)	SUP. AJUSTADA COMPR.(1) (ha)	SUP. CONY. SIGPAC (ha)	SUP. CERTIE (ha)	SUP. CAMPO (ha)	SUP. CAMPO DETER. CULT. DECLARADO (ha)	SUP. DEC. REDUCIDA (ha)	SUP. RESUELTA (ha)
-1264113	41-095-015-00004-001	101027	OLIVAR-ARBOSANA	S 419	1,00	25,47	25,47	25,47		25,47			25,47	25,47
-1263521	41-095-015-00008-001	101027	OLIVAR-ARBOSANA	S 419	1,10	0,01	0,01	0,01		0,01			0,01	0,01
-1263520	41-095-015-00008-001	101027	OLIVAR-ARBOSANA	S 419	1,10	0,02	0,02	0,02		0,02			0,02	0,02
-1263518	41-095-015-00004-001	101027	OLIVAR-ARBOSANA	S 419	1,00	0,01	0,01	0,01		0,01			0,01	0,01
-784882	41-095-015-00008-001	101027	OLIVAR-ARBOSANA	S 419	1,10	0,39	0,39	0,39		0,39			0,39	0,39
-784867	41-095-015-00008-004	101027	OLIVAR-ARBOSANA	S 419	0,80	0,18	0,18	0,18		0,18			0,18	0,18

INCIDENCIAS**INCIDENCIA DESCRIPCIÓN**

100421	Recinto declarado por error para una operación de la 6503, que se ha corregido de oficio marcando la operación correcta, de acuerdo con la fecha de inscripción del recinto en la producción ecológica. Ref:-1263518 Recinto:41-095-015-00004-00001 Cultivo:101027 OLIVAR-ARBOSANA Secano Ref:-1264113 Recinto:41-095-015-00004-00001 Cultivo:101027 OLIVAR-ARBOSANA Secano Ref:-1263520 Recinto:41-095-015-00008-00001 Cultivo:101027 OLIVAR-ARBOSANA Secano Ref:-1263521 Recinto:41-095-015-00008-00001 Cultivo:101027 OLIVAR-ARBOSANA Secano Ref:-784882 Recinto:41-095-015-00008-00001 Cultivo:101027 OLIVAR-ARBOSANA Secano Ref:-784867 Recinto:41-095-015-00008-00004 Cultivo:101027 OLIVAR-ARBOSANA Secano
--------	---

(1) Superficie declarada admisible ajustada con la superficie comprometida.
(2) Factor de penalización valorando el alcance para el tipo de compromiso.Puede verificar la integridad de una copia de este documento mediante la lectura del código QR adjunto o mediante el acceso a la dirección <https://ws050.juntadeandalucia.es/verificarFirma> indicando el código de VERIFICACIÓN

FIRMADO POR

RAQUEL MARIA ESPIN CRESPO

17/12/2024

VERIFICACIÓN

Pk2jm6UYDU9J72AMTZUYRN3GET48NG

PÁG. 8439/9349



**APELLIDOS Y NOMBRE / RAZÓN SOCIAL**

CARAVANTE CAMARGO CARMELO

NIF

***9150*

EXPEDIENTE

1181427

ANUALIDAD DE PAGO

1ª

IMPORTE POR ANUALIDAD

	2023	2024	2025	2026	2027
IMPORTE MÁXIMO SUBVENCIONABLE	1.850,42 €	1.850,42 €	1.542,00 €	1.542,00 €	1.542,00 €
IMPORTE MEDIO DE TRANSFERENCIA (€/ha)	104,72 €	104,72 €	87,27 €	87,27 €	87,27 €

RESUMEN DE UNIDADES

Cód	GRUPO DE PAGO	Sup. Dec. Admisible (ha)	Sup. Comprometida (ha)	Sup. ajustada compromiso (1) (ha)	% sobredec.	Sup. Resuelta (ha)	Importe Declarado	Importe Topado	Importe Resuelto	Importe tras sobredec.
416	HERBÁCEOS	1,31		1,31	0,00	1,31	237,65	237,65	237,65	237,65
418	PASTOS ASOCIADOS A GANADERÍA ECOLÓGICA	16,36		16,36	0,00	16,36	1.612,77	1.612,77	1.612,77	1.612,77
TOTAL		17,67	17,67	17,67		17,67	1.850,42	1.850,42	1.850,42	1.850,42

APLICACIÓN DE REDUCCIONES Y PENALIZACIONES

GRUPO DE PAGO	Importe Calculado	Importe prereduc.	Criterios de subvencionabilidad y compromisos		Presentación tardía	Omisión declaración	Condicionalidad	IMPORTE (Euros)
			Importe subvencionabilidad	y compromisos				RESUELTO
HERBÁCEOS	237,65	237,65	0,00	0,00	0,00	0,00	237,65	
PASTOS ASOCIADOS A GANADERÍA	1.612,77	1.612,77	0,00	0,00	0,00	0,00	1.612,77	
TOTAL	1.850,42	1.850,42					1.850,42	

RESUMEN DE PAGOS

	RESUELTO	FEADER	MAPA	CAPADR
HERBÁCEOS - Pago realizado	237,65 €	202,00 €	23,31 €	12,34 €
PASTOS ASOCIADOS A GANADERÍA ECOLÓGICA - Pago realizado	1.612,77 €	1.370,85 €	158,21 €	83,71 €
TOTAL	1.850,42 €	1.572,85 €	181,52 €	96,05 €

RECINTOS RESUELTOS

REF.	REFERENCIA SIGPAC	CULTIVO	DESCRIPCIÓN CULTIVO	S/R G.PAGO	PEND. MEDIA (%)	SUP. DEC. ADMISIBLE (ha)	SUP. COMPROM. (ha)	SUP. AJUSTADA COMPR.(1) (ha)	SUP. CONV. SIGPAC (ha)	SUP. CERTIF. (ha)	SUP. CAMPO (ha)	SUP. CAMPO DETER. CULT. DECLARADO (ha)	SUP. DEC. REDUCIDA (ha)	SUP. RESUELTA (ha)
170000006278987	41-032-007-00014-001	8000	AVENA-SIN VARIEDAD	S	416	7,20	1,31	1,31	1,31	1,31			1,31	1,31
170000006278988	41-032-007-00015-005	62000	PASTOS PERMANENTES DE 5 O MAS AÑOS-SIN VARIEDAD	S	418	16,50	0,20	0,20	0,20	0,20			0,20	0,20
170000006278989	41-032-007-00015-003	62000	PASTOS PERMANENTES DE 5 O MAS AÑOS-SIN VARIEDAD	S	418	7,60	0,05	0,05	0,05	0,05			0,05	0,05
170000006278990	41-032-007-00015-001	62000	PASTOS PERMANENTES DE 5 O MAS AÑOS-SIN VARIEDAD	S	418	23,90	16,11	16,11	16,11	16,11			16,11	16,11

(1) Superficie declarada admisible ajustada con la superficie comprometida.
(2) Factor de penalización valorando el alcance para el tipo de compromiso.

Puede verificar la integridad de una copia de este documento mediante la lectura del código QR adjunto o mediante el acceso a la dirección <https://ws050.juntadeandalucia.es/verificarFirma> indicando el código de VERIFICACIÓN

FIRMADO POR

RAQUEL MARIA ESPIN CRESPO

17/12/2024

VERIFICACIÓN

Pk2jm6UYDU9J72AMTZUYRN3GET48NG

PÁG. 8440/9349



**Datos considerados para el Cálculo de la Carga Ganadera mínima y máxima del expediente**

Explotación	Especie	Inscrito en Sipea y Admisible	Ugm Calculada para CG Mínima	Ugm Calculada para CG Máxima
ES410320000081	OVINA	SI	17,77	17,77
			17,77	17,77

Superficie determinada para Cálculo Carga Ganadera Mínima: 16,36 ha

Superficie determinada para Cálculo Carga Ganadera Máxima: 16,36 ha

Carga Ganadera Mínima Expediente: 1,09 ugm/ha

Carga Ganadera Máxima Expediente: 1,09 ugm/ha

Recintos Determinados para el Cálculo de Garga Ganadera Mínima

REF.	REFERENCIA SIGPAC	CULTIVO	DESCRIPCIÓN CULTIVO	S/R	SUP. RESUELTA (ha)
1700000006278988	41-032-007-00015-00005	62000	PASTOS PERMANENTES DE 5 O MAS AÑOS-SIN VARIEDAD	S	0,20
1700000006278989	41-032-007-00015-00003	62000	PASTOS PERMANENTES DE 5 O MAS AÑOS-SIN VARIEDAD	S	0,05
1700000006278990	41-032-007-00015-00001	62000	PASTOS PERMANENTES DE 5 O MAS AÑOS-SIN VARIEDAD	S	16,11

Recintos Determinados para el Cálculo de Garga Ganadera Máxima

REF.	REFERENCIA SIGPAC	CULTIVO	DESCRIPCIÓN CULTIVO	S/R	SUP. RESUELTA (ha)
1700000006278988	41-032-007-00015-00005	62000	PASTOS PERMANENTES DE 5 O MAS AÑOS-SIN VARIEDAD	S	0,20
1700000006278989	41-032-007-00015-00003	62000	PASTOS PERMANENTES DE 5 O MAS AÑOS-SIN VARIEDAD	S	0,05
1700000006278990	41-032-007-00015-00001	62000	PASTOS PERMANENTES DE 5 O MAS AÑOS-SIN VARIEDAD	S	16,11

(1) Superficie declarada admisible ajustada con la superficie comprometida.
(2) Factor de penalización valorando el alcance para el tipo de compromiso.Puede verificar la integridad de una copia de este documento mediante la lectura del código QR adjunto o mediante el acceso a la dirección <https://ws050.juntadeandalucia.es/verificarFirma> indicando el código de VERIFICACIÓN

FIRMADO POR

RAQUEL MARIA ESPIN CRESPO

17/12/2024

VERIFICACIÓN

Pk2jm6UYDU9J72AMTZUYRN3GET48NG

PÁG. 8441/9349



**APELLIDOS Y NOMBRE / RAZÓN SOCIAL**

CARBAJO PACHECO RAQUEL

NIF

****1483*

EXPEDIENTE

1281973

ANUALIDAD DE PAGO

1ª

IMPORTES POR ANUALIDAD

	2023	2024	2025	2026	2027
IMPORTE MÁXIMO SUBVENCIONABLE	12.552,68 €	12.552,68 €	10.460,57 €	10.460,57 €	10.460,57 €
IMPORTE MEDIO DE TRANSFERENCIA (€/ha)	71,96 €	71,96 €	59,96 €	59,96 €	59,96 €

RESUMEN DE UNIDADES

Cód	GRUPO DE PAGO	Sup. Dec. Admisible (ha)	Sup. Comprometida (ha)	Sup. ajustada compromiso (1) (ha)	% sobredec.	Sup. Resuelta (ha)	Importe Declarado	Importe Topado	Importe Resuelto	Importe tras sobredec.
418	PASTOS ASOCIADOS A GANADERÍA ECOLÓGICA	174,45		174,45	0,00	174,45	12.553,18	12.552,68	12.552,68	12.552,68
TOTAL		174,45	174,45	174,45		174,45	12.553,18	12.552,68	12.552,68	12.552,68

APLICACIÓN DE REDUCCIONES Y PENALIZACIONES

GRUPO DE PAGO	Importe Calculado	Importe prereduc.	Criterios de subvencionabilidad y compromisos	Presentación tardía	Omisión declaración	Condicionidad	IMPORTE (Euros) RESUELTO
PASTOS ASOCIADOS A GANADERÍA	12.552,68	12.552,68	0,00	0,00	0,00	0,00	12.552,68
TOTAL	12.552,68	12.552,68					12.552,68

RESUMEN DE PAGOS**IMPORTE (Euros)**

	RESUELTO	FEADER	MAPA	CAPADR
PASTOS ASOCIADOS A GANADERÍA ECOLÓGICA - Pago realizado	12.552,68 €	10.669,78 €	1.231,42 €	651,48 €

RECINTOS RESUELTOS

REE	REFERENCIA SIGPAC	CULTIVO	DESCRIPCIÓN CULTIVO	S/R	G.PAGO	PEND. MEDIA (%)	SUP. DEC. ADMISIBLE (ha)	SUP. COMPROM. (ha)	SUP. AJUSTADA COMPROM. (1) (ha)	SUP. CONV. SIGPAC (ha)	SUP. CERTIF. (ha)	SUP. CAMPO (ha)	SUP. CAMPO DETER. CULT. DECLARADO (ha)	SUP. DEC. REDUCIDA (ha)	SUP. RESUELTA (ha)
6921657	41-033-010-00045-009	62000	PASTOS PERMANENTES DE 5 O MAS AÑOS-SIN VARIEDAD	S	418	11,90	0,14	0,14	0,14		0,14			0,14	0,14
6921658	41-033-010-00045-010	62000	PASTOS PERMANENTES DE 5 O MAS AÑOS-SIN VARIEDAD	S	418	22,50	69,53	69,53	69,53		69,53			69,53	69,53
6921659	41-033-010-00046-001	62000	PASTOS PERMANENTES DE 5 O MAS AÑOS-SIN VARIEDAD	S	418	13,20	8,64	8,64	8,64		8,64			8,64	8,64
6921660	41-033-010-00046-002	62000	PASTOS PERMANENTES DE 5 O MAS AÑOS-SIN VARIEDAD	S	418	8,80	4,38	4,38	4,38		4,38			4,38	4,38
6921661	41-033-010-00046-003	62000	PASTOS PERMANENTES DE 5 O MAS AÑOS-SIN VARIEDAD	S	418	6,50	0,73	0,73	0,73		0,73			0,73	0,73
6921699	41-033-010-00045-002	62000	PASTOS PERMANENTES DE 5 O MAS AÑOS-SIN VARIEDAD	S	418	23,10	91,03	91,03	91,03		107,09			91,03	91,03

INCIDENCIAS**INCIDENCIA DESCRIPCIÓN**

- 100407 Explotación solicitada no forma parte de ningún organismo de control autorizado para la producción ecológica en Andalucía o fecha de inscripción posterior al plazo establecido (Anexo I. Criterios de Subvencionabilidad. Orden 28 de marzo de 2023).
Explotación:ES410330000500 Especie:PORCINO
- 100421 Recinto declarado por error para una operación de la 6503, que se ha corregido de oficio marcando la operación correcta, de acuerdo con la fecha de inscripción del recinto en la producción ecológica.
Ref:6921699 Recinto:41-033-010-00045-00002 Cultivo:62000 PASTOS PERMANENTES DE 5 O MAS AÑOS-SIN VARIEDAD Secano
Ref:6921657 Recinto:41-033-010-00045-00009 Cultivo:62000 PASTOS PERMANENTES DE 5 O MAS AÑOS-SIN VARIEDAD Secano
Ref:6921658 Recinto:41-033-010-00045-00010 Cultivo:62000 PASTOS PERMANENTES DE 5 O MAS AÑOS-SIN VARIEDAD Secano
Ref:6921659 Recinto:41-033-010-00046-00001 Cultivo:62000 PASTOS PERMANENTES DE 5 O MAS AÑOS-SIN VARIEDAD Secano
Ref:6921660 Recinto:41-033-010-00046-00002 Cultivo:62000 PASTOS PERMANENTES DE 5 O MAS AÑOS-SIN VARIEDAD Secano
Ref:6921661 Recinto:41-033-010-00046-00003 Cultivo:62000 PASTOS PERMANENTES DE 5 O MAS AÑOS-SIN VARIEDAD Secano

(1) Superficie declarada admisible ajustada con la superficie comprometida.
(2) Factor de penalización valorando el alcance para el tipo de compromiso.

Puede verificar la integridad de una copia de este documento mediante la lectura del código QR adjunto o mediante el acceso a la dirección <https://ws050.juntadeandalucia.es/verificarFirma> indicando el código de VERIFICACIÓN

FIRMADO POR

RAQUEL MARIA ESPIN CRESPO

17/12/2024

VERIFICACIÓN

Pk2jm6UYDU9J72AMTZUYRN3GET48NG

PÁG. 8442/9349



**Datos considerados para el Cálculo de la Carga Ganadera mínima y máxima del expediente**

Explotación	Especie	Inscrito en Sipea y Admisible	Ugm Calculada para CG Mínima	Ugm Calculada para CG Máxima
ES410330000500	BOVINA	SI	51,96	51,96
ES410330000500	PORCINO	NO	0,00	16,62
			51,96	68,58

Superficie determinada para Cálculo Carga Ganadera Mínima: 174,45 ha

Superficie determinada para Cálculo Carga Ganadera Máxima: 174,45 ha

Carga Ganadera Mínima Expediente: 0,30 ugm/ha

Carga Ganadera Máxima Expediente: 0,39 ugm/ha

Recintos Determinados para el Cálculo de Garga Ganadera Mínima

REF.	REFERENCIA SIGPAC	CULTIVO	DESCRIPCIÓN CULTIVO	S/R	SUP. RESUELTA (ha)
6921657	41-033-010-00045-00009	62000	PASTOS PERMANENTES DE 5 O MAS AÑOS-SIN VARIEDAD	S	0,14
6921658	41-033-010-00045-00010	62000	PASTOS PERMANENTES DE 5 O MAS AÑOS-SIN VARIEDAD	S	69,53
6921659	41-033-010-00046-00001	62000	PASTOS PERMANENTES DE 5 O MAS AÑOS-SIN VARIEDAD	S	8,64
6921660	41-033-010-00046-00002	62000	PASTOS PERMANENTES DE 5 O MAS AÑOS-SIN VARIEDAD	S	4,38
6921661	41-033-010-00046-00003	62000	PASTOS PERMANENTES DE 5 O MAS AÑOS-SIN VARIEDAD	S	0,73
6921699	41-033-010-00045-00002	62000	PASTOS PERMANENTES DE 5 O MAS AÑOS-SIN VARIEDAD	S	91,03

Recintos Determinados para el Cálculo de Garga Ganadera Máxima

REF.	REFERENCIA SIGPAC	CULTIVO	DESCRIPCIÓN CULTIVO	S/R	SUP. RESUELTA (ha)
6921657	41-033-010-00045-00009	62000	PASTOS PERMANENTES DE 5 O MAS AÑOS-SIN VARIEDAD	S	0,14
6921658	41-033-010-00045-00010	62000	PASTOS PERMANENTES DE 5 O MAS AÑOS-SIN VARIEDAD	S	69,53
6921659	41-033-010-00046-00001	62000	PASTOS PERMANENTES DE 5 O MAS AÑOS-SIN VARIEDAD	S	8,64
6921660	41-033-010-00046-00002	62000	PASTOS PERMANENTES DE 5 O MAS AÑOS-SIN VARIEDAD	S	4,38
6921661	41-033-010-00046-00003	62000	PASTOS PERMANENTES DE 5 O MAS AÑOS-SIN VARIEDAD	S	0,73
6921699	41-033-010-00045-00002	62000	PASTOS PERMANENTES DE 5 O MAS AÑOS-SIN VARIEDAD	S	91,03

Incidencias de carga ganadera**INCIDENCIA DESCRIPCIÓN**

100407 Explotación solicitada no forma parte de ningún organismo de control autorizado para la producción ecológica en Andalucía o fecha de inscripción posterior al plazo establecido (Anexo I. Criterios de Subvencionabilidad. Orden 28 de marzo de 2023).
Explotación:ES410330000500 Especie:PORCINO

(1) Superficie declarada admisible ajustada con la superficie comprometida.
(2) Factor de penalización valorando el alcance para el tipo de compromiso.

Puede verificar la integridad de una copia de este documento mediante la lectura del código QR adjunto o mediante el acceso a la dirección <https://ws050.juntadeandalucia.es/verificarFirma> indicando el código de VERIFICACIÓN

FIRMADO POR	RAQUEL MARIA ESPIN CRESPO	17/12/2024
VERIFICACIÓN	Pk2jm6UYDU9J72AMTZUYRN3GET48NG	PÁG. 8443/9349



**APELLIDOS Y NOMBRE / RAZÓN SOCIAL**

CARDENAS RIVERA JUAN MANUEL

NIF

***9433*

EXPEDIENTE

1212120

ANUALIDAD DE PAGO

1ª

IMPORTES POR ANUALIDAD

	2023	2024	2025	2026	2027
IMPORTE MÁXIMO SUBVENCIONABLE	713,95 €	713,95 €	713,95 €	594,96 €	594,96 €
IMPORTE MEDIO DE TRANSFERENCIA (€/ha)	297,48 €	297,48 €	297,48 €	247,90 €	247,90 €

RESUMEN DE UNIDADES

Cód	GRUPO DE PAGO	Sup. Dec. Admisible (ha)	Sup. Comprometida (ha)	Sup. ajustada compromiso (1) (ha)	% sobredec.	Sup. Resuelta (ha)	Importe Declarado	Importe Topado	Importe Resuelto	Importe tras sobredec.
419	OLIVAR	2,40		2,40	0,00	2,40	713,95	713,95	713,95	713,95
TOTAL		2,40	2,40	2,40		2,40	713,95	713,95	713,95	713,95

APLICACIÓN DE REDUCCIONES Y PENALIZACIONES

GRUPO DE PAGO	Importe Calculado	Importe prereduc.	Criterios de subvencionabilidad y compromisos	Presentación tardía	Omisión declaración	Condicionalidad	IMPORTE (Euros) RESUELTO
OLIVAR	713,95	713,95	0,00	0,00	0,00	0,00	713,95
TOTAL	713,95	713,95					713,95

RESUMEN DE PAGOS**IMPORTE (Euros)**

	RESUELTO	FEADER	MAPA	CAPADR
OLIVAR - Pago realizado	713,95 €	606,86 €	70,04 €	37,05 €

RECINTOS RESUELTOS

REF.	REFERENCIA SIGPAC	CULTIVO	DESCRIPCIÓN CULTIVO	S/R	G.PAGO	PEND. MEDIA (%)	SUP. DEC. ADMISIBLE (ha)	SUP. COMPROM. (ha)	SUP. AJUSTADA COMPR.(1) (ha)	SUP. CONY. SIGPAC (ha)	SUP. CERTIE (ha)	SUP. CAMPO (ha)	SUP. CAMPO DETER. CULT. DECLARADO (ha)	SUP. DEC. REDUCIDA (ha)	SUP. RESUELTA (ha)
1700000005078156	41-076-017-00109-001	101138	OLIVAR-HOJIBLANCA	S	419	29,50	2,40	2,40	2,40		2,40			2,40	2,40

(1) Superficie declarada admisible ajustada con la superficie comprometida.
 (2) Factor de penalización valorando el alcance para el tipo de compromiso.

Puede verificar la integridad de una copia de este documento mediante la lectura del código QR adjunto o mediante el acceso a la dirección <https://ws050.juntadeandalucia.es/verificarFirma> indicando el código de VERIFICACIÓN

FIRMADO POR

RAQUEL MARIA ESPIN CRESPO

17/12/2024

VERIFICACIÓN

Pk2jm6UYDU9J72AMTZUYRN3GET48NG

PÁG. 8444/9349



**APELLIDOS Y NOMBRE / RAZÓN SOCIAL**

CARDENETE RUIZ FEDERICO

NIF

***9705*

EXPEDIENTE

1194159

ANUALIDAD DE PAGO

1ª

IMPORTES POR ANUALIDAD

	2023	2024	2025	2026	2027
IMPORTE MÁXIMO SUBVENCIONABLE	505,72 €	505,72 €	505,72 €	421,43 €	421,43 €
IMPORTE MEDIO DE TRANSFERENCIA (€/ha)	297,48 €	297,48 €	297,48 €	247,90 €	247,90 €

RESUMEN DE UNIDADES

Cód	GRUPO DE PAGO	Sup. Dec. Admisible (ha)	Sup. Comprometida (ha)	Sup. ajustada compromiso (1) (ha)	% sobredec.	Sup. Resuelta (ha)	Importe Declarado	Importe Topado	Importe Resuelto	Importe tras sobredec.
419	OLIVAR	1,70		1,70	0,00	1,70	505,72	505,72	505,72	505,72
TOTAL		1,70	1,70	1,70		1,70	505,72	505,72	505,72	505,72

APLICACIÓN DE REDUCCIONES Y PENALIZACIONES

GRUPO DE PAGO	Importe Calculado	Importe prereduc.	Criterios de subvencionabilidad y compromisos	Presentación tardía	Omisión declaración	Condicionalidad	IMPORTE (Euros) RESUELTO
OLIVAR	505,72	505,72	0,00	0,00	0,00	0,00	505,72
TOTAL	505,72	505,72					505,72

RESUMEN DE PAGOS**IMPORTE (Euros)**

	RESUELTO	FEADER	MAPA	CAPADR
OLIVAR - Pago realizado	505,72 €	429,86 €	49,61 €	26,25 €

RECINTOS RESUELTOS

REF.	REFERENCIA SIGPAC	CULTIVO	DESCRIPCIÓN CULTIVO	S/R G.PAGO	PEND. MEDIA (%)	SUP. DEC. ADMISIBLE (ha)	SUP. COMPROM. (ha)	SUP. AJUSTADA COMPR.(1) (ha)	SUP. CONY. SIGPAC (ha)	SUP. CERTIE (ha)	SUP. CAMPO (ha)	SUP. CAMPO DETER. CULT. DECLARADO (ha)	SUP. DEC. REDUCIDA (ha)	SUP. RESUELTA (ha)
1700000005511506	18-174-002-00269-003	101010	OLIVAR-PICUAL	S	419	13,60	0,08	0,08	0,08	0,08			0,08	0,08
1700000005511507	18-174-002-00278-001	101010	OLIVAR-PICUAL	S	419	32,90	0,64	0,64	0,64	0,64			0,64	0,64
1700000005511508	18-174-002-00279-001	101010	OLIVAR-PICUAL	S	419	26,60	0,46	0,46	0,46	0,46			0,46	0,46
1700000005511509	18-174-002-00280-006	101010	OLIVAR-PICUAL	S	419	16,00	0,06	0,06	0,06	0,06			0,06	0,06
1700000005511510	18-174-016-00048-001	101138	OLIVAR-HOJIBLANCA	R	419	6,90	0,26	0,26	0,26	0,26			0,26	0,26
1700000005511513	18-174-016-00049-001	101138	OLIVAR-HOJIBLANCA	R	419	13,50	0,20	0,20	0,20	0,20			0,20	0,20

(1) Superficie declarada admisible ajustada con la superficie comprometida.
(2) Factor de penalización valorando el alcance para el tipo de compromiso.Puede verificar la integridad de una copia de este documento mediante la lectura del código QR adjunto o mediante el acceso a la dirección <https://ws050.juntadeandalucia.es/verificarFirma> indicando el código de VERIFICACIÓN

FIRMADO POR

RAQUEL MARIA ESPIN CRESPO

17/12/2024

VERIFICACIÓN

Pk2jm6UYDU9J72AMTZUYRN3GET48NG

PÁG. 8445/9349



**APELLIDOS Y NOMBRE / RAZÓN SOCIAL**

CARMEN VILLALON E HIJOS S,C

NIF

***7980*

EXPEDIENTE

1228181

ANUALIDAD DE PAGO

1ª

IMPORTES POR ANUALIDAD

	2023	2024	2025	2026	2027
IMPORTE MÁXIMO SUBVENCIONABLE	760,00 €	760,00 €	632,50 €	632,50 €	632,50 €
IMPORTE MEDIO DE TRANSFERENCIA (€/ha)	304,00 €	304,00 €	253,00 €	253,00 €	253,00 €

RESUMEN DE UNIDADES

Cód	GRUPO DE PAGO	Sup. Dec. Admisible (ha)	Sup. Comprometida (ha)	Sup. ajustada compromiso (1) (ha)	% sobredec.	Sup. Resuelta (ha)	Importe Declarado	Importe Topado	Importe Resuelto	Importe tras sobredec.
420	HORTÍCOLAS	2,50		2,50	0,00	2,50	760,00	760,00	760,00	760,00
TOTAL		2,50	2,50	2,50		2,50	760,00	760,00	760,00	760,00

APLICACIÓN DE REDUCCIONES Y PENALIZACIONES

GRUPO DE PAGO	Importe Calculado	Importe prereduc.	Criterios de subvencionabilidad y compromisos	Presentación tardía	Omisión declaración	Condicionalidad	IMPORTE (Euros) RESUELTO
HORTÍCOLAS	760,00	760,00	0,00	0,00	0,00	0,00	760,00
TOTAL	760,00	760,00					760,00

RESUMEN DE PAGOS**IMPORTE (Euros)**

HORTÍCOLAS - Pago realizado	RESUELTO	FEADER	MAPA	CAPADR
	760,00 €	646,00 €	74,56 €	39,44 €

RECINTOS RESUELTOS

REF.	REFERENCIA SIGPAC	CULTIVO	DESCRIPCIÓN CULTIVO	S/R G.PAGO	PEND. MEDIA (%)	SUP. DEC. ADMISIBLE (ha)	SUP. COMPROM. (ha)	SUP. AJUSTADA COMPR.(1) (ha)	SUP. CONY. SIGPAC (ha)	SUP. CERTIE (ha)	SUP. CAMPO (ha)	SUP. CAMPO DETER. CULT. DECLARADO (ha)	SUP. DEC. REDUCIDA (ha)	SUP. RESUELTA (ha)
-1547687	41-039-045-00053-009	279000	ESPÁRRAGOS-SIN VARIEDAD	R 420	3,30	0,27	0,27	0,27		0,27			0,27	0,27
-1547686	41-039-045-00053-008	279000	ESPÁRRAGOS-SIN VARIEDAD	R 420	2,80	0,95	0,95	0,95		0,95			0,95	0,95
-1547685	41-039-045-00053-007	279000	ESPÁRRAGOS-SIN VARIEDAD	R 420	2,60	0,39	0,39	0,39		0,39			0,39	0,39
-1547684	41-039-045-00053-006	279000	ESPÁRRAGOS-SIN VARIEDAD	R 420	1,70	0,89	0,89	0,89		0,89			0,89	0,89

(1) Superficie declarada admisible ajustada con la superficie comprometida.
(2) Factor de penalización valorando el alcance para el tipo de compromiso.Puede verificar la integridad de una copia de este documento mediante la lectura del código QR adjunto o mediante el acceso a la dirección <https://ws050.juntadeandalucia.es/verificarFirma> indicando el código de VERIFICACIÓN

FIRMADO POR

RAQUEL MARIA ESPIN CRESPO

17/12/2024

VERIFICACIÓN

Pk2jm6UYDU9J72AMTZUYRN3GET48NG

PÁG. 8446/9349



**APELLIDOS Y NOMBRE / RAZÓN SOCIAL**

CARMONA GORDILLO JUAN VENTURA

NIF

****1212*

EXPEDIENTE

1147715

ANUALIDAD DE PAGO

1ª

IMPORTES POR ANUALIDAD

	2023	2024	2025	2026	2027
IMPORTE MÁXIMO SUBVENCIONABLE	1.849,78 €	1.849,78 €	1.541,48 €	1.541,48 €	1.541,48 €
IMPORTE MEDIO DE TRANSFERENCIA (€/ha)	102,54 €	102,54 €	85,45 €	85,45 €	85,45 €

RESUMEN DE UNIDADES

Cód	GRUPO DE PAGO	Sup. Dec. Admisible (ha)	Sup. Comprometida (ha)	Sup. ajustada compromiso (1) (ha)	% sobredec.	Sup. Resuelta (ha)	Importe Declarado	Importe Topado	Importe Resuelto	Importe tras sobredec.
416	HERBÁCEOS	1,24		1,10	0,00	1,10	199,55	199,55	199,55	199,55
418	PASTOS ASOCIADOS A GANADERÍA ECOLÓGICA	17,95		16,74	0,00	16,74	1.650,23	1.650,23	1.650,23	1.650,23
424	HERBÁCEOS NO ELEGIBLES	0,20		0,20	0,00	0,20	0,00	0,00	0,00	0,00
TOTAL		19,39	18,04	18,04		18,04	1.849,78	1.849,78	1.849,78	1.849,78

APLICACIÓN DE REDUCCIONES Y PENALIZACIONES

GRUPO DE PAGO	Importe Calculado	Importe prereduc.	Criterios de subvencionabilidad y compromisos	Presentación tardía	Omisión declaración	Condicionalidad	IMPORTE (Euros) RESUELTO
HERBÁCEOS	199,55	199,55	0,00	0,00	0,00	0,00	199,55
HERBÁCEOS NO ELEGIBLES	0,00	0,00	0,00	0,00	0,00	0,00	0,00
PASTOS ASOCIADOS A GANADERÍA	1.650,23	1.650,23	0,00	0,00	0,00	0,00	1.650,23
TOTAL	1.849,78	1.849,78					1.849,78

RESUMEN DE PAGOS

	RESUELTO	FEADER	MAPA	CAPADR
HERBÁCEOS - Pago realizado	199,55 €	169,62 €	19,58 €	10,35 €
PASTOS ASOCIADOS A GANADERÍA ECOLÓGICA - Pago realizado	1.650,23 €	1.402,70 €	161,89 €	85,64 €
TOTAL	1.849,78 €	1.572,32 €	181,47 €	95,99 €

RECINTOS RESUELTOS

REF.	REFERENCIA SIGPAC	CULTIVO	DESCRIPCIÓN CULTIVO	S/R	G.PAGO	PEND. MEDIA (%)	SUP. DEC. ADMISIBLE (ha)	SUP. COMPROM. (ha)	SUP. AJUSTADA COMPR.(1) (ha)	SUP. CONV. SIGPAC (ha)	SUP. CERTIF. (ha)	SUP. CAMPO (ha)	SUP. CAMPO DETER. CULT. DECLARADO (ha)	SUP. DEC. REDUCIDA (ha)	SUP. RESUELTA (ha)
-1581762	41-032-003-00118-002	241000	MEZCLA VEZA - AVENA-SIN VARIEDAD	S	416	5,30	0,14	0,12	0,12		0,12			0,12	0,12
-699543	41-032-003-00118-011	241000	MEZCLA VEZA - AVENA-SIN VARIEDAD	S	416	9,50	0,38	0,38	0,38		0,38			0,38	0,38
1700000007210764	41-032-003-00118-002	241000	MEZCLA VEZA - AVENA-SIN VARIEDAD	S	416	5,30	0,72	0,60	0,60		0,60			0,60	0,60
5289074	41-048-006-00018-008	62000	PASTOS PERMANENTES DE 5 O MAS AÑOS-SIN VARIEDAD	S	418	18,50	16,53	16,53	16,53		16,53			16,53	16,53
1700000007210782	41-048-005-00014-006	62000	PASTOS PERMANENTES DE 5 O MAS AÑOS-SIN VARIEDAD	S	418	6,30	1,42	0,21	0,21		1,42			0,21	0,21
1700000007210759	41-032-003-00118-006	20000	BARBECHO TRADICIONAL-SIN VARIEDAD	R	424	17,30	0,20	0,20	0,20		0,20			0,20	0,20

(1) Superficie declarada admisible ajustada con la superficie comprometida.
(2) Factor de penalización valorando el alcance para el tipo de compromiso.Puede verificar la integridad de una copia de este documento mediante la lectura del código QR adjunto o mediante el acceso a la dirección <https://ws050.juntadeandalucia.es/verificarFirma> indicando el código de VERIFICACIÓN

FIRMADO POR

RAQUEL MARIA ESPIN CRESPO

17/12/2024

VERIFICACIÓN

Pk2jm6UYDU9J72AMTZUYRN3GET48NG

PÁG. 8447/9349



**INCIDENCIAS****INCIDENCIA DESCRIPCIÓN**

- 4272 Verifica que las líneas de declaración de las Solicitudes Únicas no tienen solapes con la capa de Retroactividad Gráfica (ambas de la misma campaña) a nivel de expediente/línea de declaración gráfica de la solicitud.
 Ref:170000007210783 Recinto:41-048-005-00011-00003 Cultivo: - Agregado de la referencia del recinto.:0 Zona de la referencia del recinto.:0 Superficie solapada.:1,81 Id. Incid.:100998271
 Ref:170000007210782 Recinto:41-048-005-00014-00006 Cultivo: - Agregado de la referencia del recinto.:0 Zona de la referencia del recinto.:0 Superficie solapada.:1,21 Id. Incid.:100998270
 Ref:170000007210781 Recinto:41-048-005-00017-00005 Cultivo: - Agregado de la referencia del recinto.:0 Zona de la referencia del recinto.:0 Superficie solapada.:0,18 Id. Incid.:100998269
 Ref:5289079 Recinto:41-048-006-00017-00001 Cultivo: - Agregado de la referencia del recinto.:0 Zona de la referencia del recinto.:0 Superficie solapada.:2,33 Id. Incid.:100998266
 Ref:170000007210780 Recinto:41-048-006-00018-00005 Cultivo: - Agregado de la referencia del recinto.:0 Zona de la referencia del recinto.:0 Superficie solapada.:2,9 Id. Incid.:100998268
 Ref:170000007210787 Recinto:41-048-006-00018-00009 Cultivo: - Agregado de la referencia del recinto.:0 Zona de la referencia del recinto.:0 Superficie solapada.:2,65 Id. Incid.:100998273
 Ref:170000007210779 Recinto:41-048-006-00019-00005 Cultivo: - Agregado de la referencia del recinto.:0 Zona de la referencia del recinto.:0 Superficie solapada.:18,94 Id. Incid.:100998267
 Ref:170000007210786 Recinto:41-048-006-00033-00002 Cultivo: - Agregado de la referencia del recinto.:0 Zona de la referencia del recinto.:0 Superficie solapada.:0,62 Id. Incid.:100998272
- 100407 Explotación solicitada no forma parte de ningún organismo de control autorizado para la producción ecológica en Andalucía o fecha de inscripción posterior al plazo establecido (Anexo I. Criterios de Subvencionabilidad. Orden 28 de marzo de 2023).
 Explotación:ES410320000147 Especie:OVINA
 Explotación:ES410320000161 Especie:PORCINO
 Explotación:ES410320000541 Especie:PORCINO
- 100421 Recinto declarado por error para una operación de la 6503, que se ha corregido de oficio marcando la operación correcta, de acuerdo con la fecha de inscripción del recinto en la producción ecológica.
 Ref:-1581762 Recinto:41-032-003-00118-00002 Cultivo:241000 MEZCLA VEZA - AVENA-SIN VARIEDAD Secano
 Ref:170000007210764 Recinto:41-032-003-00118-00002 Cultivo:241000 MEZCLA VEZA - AVENA-SIN VARIEDAD Secano
 Ref:170000007210759 Recinto:41-032-003-00118-00006 Cultivo:20000 BARBECHO TRADICIONAL-SIN VARIEDAD Regadío
 Ref:-699543 Recinto:41-032-003-00118-00011 Cultivo:241000 MEZCLA VEZA - AVENA-SIN VARIEDAD Secano
 Ref:170000007210783 Recinto:41-048-005-00011-00003 Cultivo:62000 PASTOS PERMANENTES DE 5 O MAS AÑOS-SIN VARIEDAD Secano
 Ref:170000007210782 Recinto:41-048-005-00014-00006 Cultivo:62000 PASTOS PERMANENTES DE 5 O MAS AÑOS-SIN VARIEDAD Secano
 Ref:170000007210781 Recinto:41-048-005-00017-00005 Cultivo:62000 PASTOS PERMANENTES DE 5 O MAS AÑOS-SIN VARIEDAD Secano
 Ref:5289079 Recinto:41-048-006-00017-00001 Cultivo:62000 PASTOS PERMANENTES DE 5 O MAS AÑOS-SIN VARIEDAD Secano
 Ref:170000007210780 Recinto:41-048-006-00018-00005 Cultivo:62000 PASTOS PERMANENTES DE 5 O MAS AÑOS-SIN VARIEDAD Secano
 Ref:5289074 Recinto:41-048-006-00018-00008 Cultivo:62000 PASTOS PERMANENTES DE 5 O MAS AÑOS-SIN VARIEDAD Secano
 Ref:170000007210787 Recinto:41-048-006-00018-00009 Cultivo:62000 PASTOS PERMANENTES DE 5 O MAS AÑOS-SIN VARIEDAD Secano
 Ref:170000007210779 Recinto:41-048-006-00019-00005 Cultivo:62000 PASTOS PERMANENTES DE 5 O MAS AÑOS-SIN VARIEDAD Secano
 Ref:170000007210786 Recinto:41-048-006-00033-00002 Cultivo:62000 PASTOS PERMANENTES DE 5 O MAS AÑOS-SIN VARIEDAD Secano
- 100424 Solicita recinto que no está comprometido para la operación.
 Ref:170000007210783 Recinto:41-048-005-00011-00003 Cultivo:62000 PASTOS PERMANENTES DE 5 O MAS AÑOS-SIN VARIEDAD Secano
 Ref:170000007210781 Recinto:41-048-005-00017-00005 Cultivo:62000 PASTOS PERMANENTES DE 5 O MAS AÑOS-SIN VARIEDAD Secano
 Ref:5289079 Recinto:41-048-006-00017-00001 Cultivo:62000 PASTOS PERMANENTES DE 5 O MAS AÑOS-SIN VARIEDAD Secano
 Ref:170000007210780 Recinto:41-048-006-00018-00005 Cultivo:62000 PASTOS PERMANENTES DE 5 O MAS AÑOS-SIN VARIEDAD Secano
 Ref:170000007210787 Recinto:41-048-006-00018-00009 Cultivo:62000 PASTOS PERMANENTES DE 5 O MAS AÑOS-SIN VARIEDAD Secano
 Ref:170000007210779 Recinto:41-048-006-00019-00005 Cultivo:62000 PASTOS PERMANENTES DE 5 O MAS AÑOS-SIN VARIEDAD Secano
 Ref:170000007210786 Recinto:41-048-006-00033-00002 Cultivo:62000 PASTOS PERMANENTES DE 5 O MAS AÑOS-SIN VARIEDAD Secano

Datos considerados para el Cálculo de la Carga Ganadera mínima y máxima del expediente

<u>Explotación</u>	<u>Especie</u>	<u>Inscrito en Sipea y Admisible</u>	<u>Ugm Calculada para CG Mínima</u>	<u>Ugm Calculada para CG Máxima</u>
--------------------	----------------	--------------------------------------	-------------------------------------	-------------------------------------

(1) Superficie declarada admisible ajustada con la superficie comprometida.
 (2) Factor de penalización valorando el alcance para el tipo de compromiso.

Puede verificar la integridad de una copia de este documento mediante la lectura del código QR adjunto o mediante el acceso a la dirección <https://ws050.juntadeandalucia.es/verificarFirma> indicando el código de VERIFICACIÓN

FIRMADO POR	RAQUEL MARIA ESPIN CRESPO	17/12/2024	
VERIFICACIÓN	Pk2jm6UYDU9J72AMTZUYRN3GET48NG	PÁG. 8448/9349	

**Datos considerados para el Cálculo de la Carga Ganadera mínima y máxima del expediente**

Explotación	Especie	Inscrito en Sipea y Admisible	Ugm Calculada para CG Mínima	Ugm Calculada para CG Máxima
ES410320000147	OVINA	NO	0,00	20,86
ES410320000161	PORCINO	NO	0,00	0,00
ES410320000541	OVINA	SI	39,94	39,94
ES410320000541	PORCINO	NO	0,00	16,01
ES410480000537	OVINA	SI	13,22	13,22
			53,16	90,03

Superficie determinada para Cálculo Carga Ganadera Mínima: 164,21 ha

Superficie determinada para Cálculo Carga Ganadera Máxima: 164,21 ha

Carga Ganadera Mínima Expediente: 0,32 ugm/ha

Carga Ganadera Máxima Expediente: 0,55 ugm/ha

Recintos Determinados para el Cálculo de Garga Ganadera Mínima

REF.	REFERENCIA SIGPAC	CULTIVO	DESCRIPCIÓN CULTIVO	S/R	SUP. RESUELTA (ha)
-105700	41-048-007-00012-00003	62000	PASTOS PERMANENTES DE 5 O MAS AÑOS-SIN VARIEDAD	S	0,01
5289074	41-048-006-00018-00008	62000	PASTOS PERMANENTES DE 5 O MAS AÑOS-SIN VARIEDAD	S	16,53
5289075	41-048-006-00018-00010	62000	PASTOS PERMANENTES DE 5 O MAS AÑOS-SIN VARIEDAD	S	0,30
5289079	41-048-006-00017-00001	62000	PASTOS PERMANENTES DE 5 O MAS AÑOS-SIN VARIEDAD	S	0,00
1700000007210743	41-032-002-00101-00014	62000	PASTOS PERMANENTES DE 5 O MAS AÑOS-SIN VARIEDAD	S	0,66
1700000007210748	41-032-002-00005-00004	62000	PASTOS PERMANENTES DE 5 O MAS AÑOS-SIN VARIEDAD	S	4,89
1700000007210749	41-048-006-00017-00002	62000	PASTOS PERMANENTES DE 5 O MAS AÑOS-SIN VARIEDAD	S	0,96
1700000007210751	41-032-002-00005-00003	62000	PASTOS PERMANENTES DE 5 O MAS AÑOS-SIN VARIEDAD	S	1,32
1700000007210754	41-032-002-00005-00001	62000	PASTOS PERMANENTES DE 5 O MAS AÑOS-SIN VARIEDAD	S	101,39
1700000007210755	41-048-007-00007-00001	62000	PASTOS PERMANENTES DE 5 O MAS AÑOS-SIN VARIEDAD	S	0,93
1700000007210756	41-048-007-00012-00001	62000	PASTOS PERMANENTES DE 5 O MAS AÑOS-SIN VARIEDAD	S	2,26
1700000007210757	41-048-007-00005-00006	62000	PASTOS PERMANENTES DE 5 O MAS AÑOS-SIN VARIEDAD	S	7,01
1700000007210767	41-032-003-00118-00011	63000	PASTOS DE MENOS DE 5 AÑOS-SIN VARIEDAD	S	0,51
1700000007210770	41-032-002-00101-00008	62000	PASTOS PERMANENTES DE 5 O MAS AÑOS-SIN VARIEDAD	S	4,14
1700000007210773	41-032-002-00101-00013	62000	PASTOS PERMANENTES DE 5 O MAS AÑOS-SIN VARIEDAD	S	1,19
1700000007210774	41-032-002-00101-00009	62000	PASTOS PERMANENTES DE 5 O MAS AÑOS-SIN VARIEDAD	S	1,50
1700000007210775	41-032-002-00101-00006	62000	PASTOS PERMANENTES DE 5 O MAS AÑOS-SIN VARIEDAD	S	13,54
1700000007210776	41-032-002-00101-00007	62000	PASTOS PERMANENTES DE 5 O MAS AÑOS-SIN VARIEDAD	S	2,23
1700000007210779	41-048-006-00019-00005	62000	PASTOS PERMANENTES DE 5 O MAS AÑOS-SIN VARIEDAD	S	0,00
1700000007210780	41-048-006-00018-00005	62000	PASTOS PERMANENTES DE 5 O MAS AÑOS-SIN VARIEDAD	S	0,00
1700000007210781	41-048-005-00017-00005	62000	PASTOS PERMANENTES DE 5 O MAS AÑOS-SIN VARIEDAD	S	0,00
1700000007210782	41-048-005-00014-00006	62000	PASTOS PERMANENTES DE 5 O MAS AÑOS-SIN VARIEDAD	S	0,21
1700000007210783	41-048-005-00011-00003	62000	PASTOS PERMANENTES DE 5 O MAS AÑOS-SIN VARIEDAD	S	0,00
1700000007210786	41-048-006-00033-00002	62000	PASTOS PERMANENTES DE 5 O MAS AÑOS-SIN VARIEDAD	S	0,00
1700000007210787	41-048-006-00018-00009	62000	PASTOS PERMANENTES DE 5 O MAS AÑOS-SIN VARIEDAD	S	0,00
1700000007210790	41-032-002-00005-00005	62000	PASTOS PERMANENTES DE 5 O MAS AÑOS-SIN VARIEDAD	S	4,63

(1) Superficie declarada admisible ajustada con la superficie comprometida.
(2) Factor de penalización valorando el alcance para el tipo de compromiso.Puede verificar la integridad de una copia de este documento mediante la lectura del código QR adjunto o mediante el acceso a la dirección <https://ws050.juntadeandalucia.es/verificarFirma> indicando el código de VERIFICACIÓN

FIRMADO POR

RAQUEL MARIA ESPIN CRESPO

17/12/2024

VERIFICACIÓN

Pk2jm6UYDU9J72AMTZUYRN3GET48NG

PÁG. 8449/9349



**Datos considerados para el Cálculo de la Carga Ganadera mínima y máxima del expediente****Recintos Determinados para el Cálculo de Garga Ganadera Máxima**

REF.	REFERENCIA SIGPAC	CULTIVO	DESCRIPCIÓN CULTIVO	SUP.	
				S/R	RESUELTA (ha)
-105700	41-048-007-00012-00003	62000	PASTOS PERMANENTES DE 5 O MAS AÑOS-SIN VARIEDAD	S	0,01
5289074	41-048-006-00018-00008	62000	PASTOS PERMANENTES DE 5 O MAS AÑOS-SIN VARIEDAD	S	16,53
5289075	41-048-006-00018-00010	62000	PASTOS PERMANENTES DE 5 O MAS AÑOS-SIN VARIEDAD	S	0,30
5289079	41-048-006-00017-00001	62000	PASTOS PERMANENTES DE 5 O MAS AÑOS-SIN VARIEDAD	S	0,00
1700000007210743	41-032-002-00101-00014	62000	PASTOS PERMANENTES DE 5 O MAS AÑOS-SIN VARIEDAD	S	0,66
1700000007210748	41-032-002-00005-00004	62000	PASTOS PERMANENTES DE 5 O MAS AÑOS-SIN VARIEDAD	S	4,89
1700000007210749	41-048-006-00017-00002	62000	PASTOS PERMANENTES DE 5 O MAS AÑOS-SIN VARIEDAD	S	0,96
1700000007210751	41-032-002-00005-00003	62000	PASTOS PERMANENTES DE 5 O MAS AÑOS-SIN VARIEDAD	S	1,32
1700000007210754	41-032-002-00005-00001	62000	PASTOS PERMANENTES DE 5 O MAS AÑOS-SIN VARIEDAD	S	101,39
1700000007210755	41-048-007-00007-00001	62000	PASTOS PERMANENTES DE 5 O MAS AÑOS-SIN VARIEDAD	S	0,93
1700000007210756	41-048-007-00012-00001	62000	PASTOS PERMANENTES DE 5 O MAS AÑOS-SIN VARIEDAD	S	2,26
1700000007210757	41-048-007-00005-00006	62000	PASTOS PERMANENTES DE 5 O MAS AÑOS-SIN VARIEDAD	S	7,01
1700000007210767	41-032-003-00118-00011	63000	PASTOS DE MENOS DE 5 AÑOS-SIN VARIEDAD	S	0,51
1700000007210770	41-032-002-00101-00008	62000	PASTOS PERMANENTES DE 5 O MAS AÑOS-SIN VARIEDAD	S	4,14
1700000007210773	41-032-002-00101-00013	62000	PASTOS PERMANENTES DE 5 O MAS AÑOS-SIN VARIEDAD	S	1,19
1700000007210774	41-032-002-00101-00009	62000	PASTOS PERMANENTES DE 5 O MAS AÑOS-SIN VARIEDAD	S	1,50
1700000007210775	41-032-002-00101-00006	62000	PASTOS PERMANENTES DE 5 O MAS AÑOS-SIN VARIEDAD	S	13,54
1700000007210776	41-032-002-00101-00007	62000	PASTOS PERMANENTES DE 5 O MAS AÑOS-SIN VARIEDAD	S	2,23
1700000007210779	41-048-006-00019-00005	62000	PASTOS PERMANENTES DE 5 O MAS AÑOS-SIN VARIEDAD	S	0,00
1700000007210780	41-048-006-00018-00005	62000	PASTOS PERMANENTES DE 5 O MAS AÑOS-SIN VARIEDAD	S	0,00
1700000007210781	41-048-005-00017-00005	62000	PASTOS PERMANENTES DE 5 O MAS AÑOS-SIN VARIEDAD	S	0,00
1700000007210782	41-048-005-00014-00006	62000	PASTOS PERMANENTES DE 5 O MAS AÑOS-SIN VARIEDAD	S	0,21
1700000007210783	41-048-005-00011-00003	62000	PASTOS PERMANENTES DE 5 O MAS AÑOS-SIN VARIEDAD	S	0,00
1700000007210786	41-048-006-00033-00002	62000	PASTOS PERMANENTES DE 5 O MAS AÑOS-SIN VARIEDAD	S	0,00
1700000007210787	41-048-006-00018-00009	62000	PASTOS PERMANENTES DE 5 O MAS AÑOS-SIN VARIEDAD	S	0,00
1700000007210790	41-032-002-00005-00005	62000	PASTOS PERMANENTES DE 5 O MAS AÑOS-SIN VARIEDAD	S	4,63

Incidencias de carga ganadera**INCIDENCIA DESCRIPCIÓN**

- 4272 Verifica que las líneas de declaración de las Solicitudes Únicas no tienen solapes con la capa de Retroactividad Gráfica (ambas de la misma campaña) a nivel de expediente/línea de declaración gráfica de la solicitud.
 Ref:5289079 Recinto:41-048-006-00017-00001 Cultivo: - Agregado de la referencia del recinto.:0 Zona de la referencia del recinto.:0 Superficie solapada.:2,33 Id. Incid.:5081175
 Ref:1700000007210779 Recinto:41-048-006-00019-00005 Cultivo: - Agregado de la referencia del recinto.:0 Zona de la referencia del recinto.:0 Superficie solapada.:18,94 Id. Incid.:5081176
 Ref:1700000007210780 Recinto:41-048-006-00018-00005 Cultivo: - Agregado de la referencia del recinto.:0 Zona de la referencia del recinto.:0 Superficie solapada.:2,9 Id. Incid.:5081177
 Ref:1700000007210781 Recinto:41-048-005-00017-00005 Cultivo: - Agregado de la referencia del recinto.:0 Zona de la referencia del recinto.:0 Superficie solapada.:0,18 Id. Incid.:5081178
 Ref:1700000007210782 Recinto:41-048-005-00014-00006 Cultivo: - Agregado de la referencia del recinto.:0 Zona de la referencia del recinto.:0 Superficie solapada.:1,21 Id. Incid.:5081179
 Ref:1700000007210783 Recinto:41-048-005-00011-00003 Cultivo: - Agregado de la referencia del recinto.:0 Zona de la referencia del recinto.:0 Superficie solapada.:1,81 Id. Incid.:5081180
 Ref:1700000007210786 Recinto:41-048-006-00033-00002 Cultivo: - Agregado de la referencia del recinto.:0 Zona de la referencia del

(1) Superficie declarada admisible ajustada con la superficie comprometida.
 (2) Factor de penalización valorando el alcance para el tipo de compromiso.

Puede verificar la integridad de una copia de este documento mediante la lectura del código QR adjunto o mediante el acceso a la dirección <https://ws050.juntadeandalucia.es/verificarFirma> indicando el código de VERIFICACIÓN

FIRMADO POR	RAQUEL MARIA ESPIN CRESPO	17/12/2024	
VERIFICACIÓN	Pk2jm6UYDU9J72AMTZUYRN3GET48NG	PÁG. 8450/9349	



Datos considerados para el Cálculo de la Carga Ganadera mínima y máxima del expediente

recinto.:0 Superficie solapada.:0,62 Id. Incid.:5081181
Ref:170000007210787 Recinto:41-048-006-00018-00009 Cultivo: - Agregado de la referencia del recinto.:0 Zona de la referencia del recinto.:0 Superficie solapada.:2,65 Id. Incid.:5081182
100407 Explotación solicitada no forma parte de ningún organismo de control autorizado para la producción ecológica en Andalucía o fecha de inscripción posterior al plazo establecido (Anexo I. Criterios de Subvencionabilidad. Orden 28 de marzo de 2023).
Explotación:ES410320000147 Especie:OVINA
Explotación:ES410320000161 Especie:PORCINO
Explotación:ES410320000541 Especie:PORCINO

(1) Superficie declarada admisible ajustada con la superficie comprometida.
(2) Factor de penalización valorando el alcance para el tipo de compromiso.

Puede verificar la integridad de una copia de este documento mediante la lectura del código QR adjunto o mediante el acceso a la dirección <https://ws050.juntadeandalucia.es/verificarFirma> indicando el código de VERIFICACIÓN

FIRMADO POR	RAQUEL MARIA ESPIN CRESPO	17/12/2024	
VERIFICACIÓN	Pk2jm6UYDU9J72AMTZUYRN3GET48NG	PÁG. 8451/9349	

**APELLIDOS Y NOMBRE / RAZÓN SOCIAL**

CARMONA MORILLO PEDRO

NIF
****7908*EXPEDIENTE
1106615ANUALIDAD
DE PAGO
1ª**IMPORTES POR ANUALIDAD**

	2023	2024	2025	2026	2027
IMPORTE MÁXIMO SUBVENCIONABLE	8.671,54 €	8.671,54 €	8.671,54 €	7.226,29 €	7.226,29 €
IMPORTE MEDIO DE TRANSFERENCIA (€/ha)	297,48 €	297,48 €	297,48 €	247,90 €	247,90 €

RESUMEN DE UNIDADES

Cód	GRUPO DE PAGO	Sup. Dec. Admisible (ha)	Sup. Comprometida (ha)	Sup. ajustada compromiso (1) (ha)	% sobredec.	Sup. Resuelta (ha)	Importe Declarado	Importe Topado	Importe Resuelto	Importe tras sobredec.
419	OLIVAR	29,61		29,15	0,00	29,15	8.671,54	8.671,54	8.671,54	8.671,54
TOTAL		29,61	29,15	29,15		29,15	8.671,54	8.671,54	8.671,54	8.671,54

APLICACIÓN DE REDUCCIONES Y PENALIZACIONES

GRUPO DE PAGO	Importe Calculado	Importe prereduc.	Criterios de subvencionabilidad y compromisos	Presentación tardía	Omisión declaración	Condicionabilidad	IMPORTE (Euros) RESUELTO
OLIVAR	8.671,54	8.671,54	0,00	0,00	0,00	0,00	8.671,54
TOTAL	8.671,54	8.671,54					8.671,54

RESUMEN DE PAGOS

	IMPORTE (Euros)			
	RESUELTO	FEADER	MAPA	CAPADR
OLIVAR - Pago realizado	8.671,54 €	7.370,81 €	850,68 €	450,05 €

RECINTOS RESUELTOS

REF.	REFERENCIA SIGPAC	CULTIVO DESCRIPCIÓN CULTIVO	S/R G.PAGO	PEND. MEDIA (%)	SUP. DEC. ADMISIBLE (ha)	SUP. COMPROM. (ha)	SUP. AJUSTADA COMPROM. (1) (ha)	SUP. CONY. SIGPAC (ha)	SUP. CERTIE (ha)	SUP. CAMPO (ha)	SUP. CAMPO DETER. CULT. DECLARADO (ha)	SUP. DEC. REDUCIDA (ha)	SUP. RESUELTA (ha)
-1399250	41-062-008-00008-002	101138 OLIVAR-HOJIBLANCA	S	419	19,60	18,06	18,06	18,06	23,18			18,06	18,06
-1117168	29-032-006-60001-002	101138 OLIVAR-HOJIBLANCA	S	419	15,10	0,11	0,11	0,11	0,11			0,11	0,11
1700000007205829	29-032-006-00027-002	101138 OLIVAR-HOJIBLANCA	S	419	20,10	0,25	0,25	0,25	0,25			0,25	0,25
1700000007205832	41-062-008-00010-001	101138 OLIVAR-HOJIBLANCA	S	419	16,20	1,87	1,72	1,72	1,87			1,72	1,72
1700000007205833	41-062-012-00072-002	101138 OLIVAR-HOJIBLANCA	S	419	3,60	0,07	0,07	0,07	0,07			0,07	0,07
1700000007205834	41-062-012-00077-001	101138 OLIVAR-HOJIBLANCA	S	419	2,60	2,70	2,44	2,44	2,70			2,44	2,44
1700000007205835	41-062-009-00049-001	101138 OLIVAR-HOJIBLANCA	S	419	7,10	2,67	2,62	2,62	2,67			2,62	2,62
1700000007205836	41-062-006-00001-002	101218 OLIVAR-MANZANILLA DE SEVILLA	S	419	3,80	3,66	3,66	3,66	3,66			3,66	3,66
1700000007205837	41-062-006-00056-002	101138 OLIVAR-HOJIBLANCA	S	419	4,80	0,22	0,22	0,22	0,22			0,22	0,22

INCIDENCIAS**INCIDENCIA DESCRIPCIÓN**

- 4272 Verifica que las líneas de declaración de las Solicitudes Únicas no tienen solapes con la capa de Retroactividad Gráfica (ambas de la misma campaña) a nivel de expediente/línea de declaración gráfica de la solicitud.
 Ref:1700000007205832 Recinto:41-062-008-00010-00001 Cultivo: - Agregado de la referencia del recinto.:0 Zona de la referencia del recinto.:0 Superficie solapada.:0,02 Id. Incid.:100997990
 Ref:1700000007205832 Recinto:41-062-008-00010-00001 Cultivo: - Agregado de la referencia del recinto.:0 Zona de la referencia del recinto.:0 Superficie solapada.:0,13 Id. Incid.:100997991
 Ref:1700000007205835 Recinto:41-062-009-00049-00001 Cultivo: - Agregado de la referencia del recinto.:0 Zona de la referencia del recinto.:0 Superficie solapada.:0,05 Id. Incid.:100997993
 Ref:1700000007205834 Recinto:41-062-012-00077-00001 Cultivo: - Agregado de la referencia del recinto.:0 Zona de la referencia del recinto.:0 Superficie solapada.:0,26 Id. Incid.:100997992

(1) Superficie declarada admisible ajustada con la superficie comprometida.
 (2) Factor de penalización valorando el alcance para el tipo de compromiso.

Puede verificar la integridad de una copia de este documento mediante la lectura del código QR adjunto o mediante el acceso a la dirección <https://ws050.juntadeandalucia.es/verificarFirma> indicando el código de VERIFICACIÓN

FIRMADO POR

RAQUEL MARIA ESPIN CRESPO

17/12/2024

VERIFICACIÓN

Pk2jm6UYDU9J72AMTZUYRN3GET48NG

PÁG. 8452/9349



**APELLIDOS Y NOMBRE / RAZÓN SOCIAL**

CARMONA PEREZ CARLOS JESUS

NIF

****1923*

EXPEDIENTE

1279513

ANUALIDAD DE PAGO

1ª

IMPORTES POR ANUALIDAD

	2023	2024	2025	2026	2027
IMPORTE MÁXIMO SUBVENCIONABLE	912,00 €	912,00 €	759,00 €	759,00 €	759,00 €
IMPORTE MEDIO DE TRANSFERENCIA (€/ha)	304,00 €	304,00 €	253,00 €	253,00 €	253,00 €

RESUMEN DE UNIDADES

Cód	GRUPO DE PAGO	Sup. Dec. Admisible (ha)	Sup. Comprometida (ha)	Sup. ajustada compromiso (1) (ha)	% sobredec.	Sup. Resuelta (ha)	Importe Declarado	Importe Topado	Importe Resuelto	Importe tras sobredec.
420	HORTÍCOLAS	3,00		3,00	0,00	3,00	912,00	912,00	912,00	912,00
TOTAL		3,00	3,00	3,00		3,00	912,00	912,00	912,00	912,00

APLICACIÓN DE REDUCCIONES Y PENALIZACIONES

GRUPO DE PAGO	Importe Calculado	Importe prereduc.	Criterios de subvencionabilidad y compromisos	Presentación tardía	Omisión declaración	Condicionalidad	IMPORTE (Euros) RESUELTO
HORTÍCOLAS	912,00	912,00	0,00	0,00	0,00	0,00	912,00
TOTAL	912,00	912,00					912,00

RESUMEN DE PAGOS**IMPORTE (Euros)**

	RESUELTO	FEADER	MAPA	CAPADR
HORTÍCOLAS - Pago realizado	912,00 €	775,20 €	89,47 €	47,33 €

RECINTOS RESUELTOS

REF.	REFERENCIA SIGPAC	CULTIVO	DESCRIPCIÓN CULTIVO	S/R G.PAGO	PEND. MEDIA (%)	SUP. DEC. ADMISIBLE (ha)	SUP. COMPROM. (ha)	SUP. AJUSTADA COMPR.(1) (ha)	SUP. CONY. SIGPAC (ha)	SUP. CERTIE (ha)	SUP. CAMPO (ha)	SUP. CAMPO DETER. CULT. DECLARADO (ha)	SUP. DEC. REDUCIDA (ha)	SUP. RESUELTA (ha)
-1578157	41-068-004-00018-002	279000	ESPÁRRAGOS-SIN VARIEDAD	R 420	0,80	1,11	1,11	1,11	1,11	1,11			1,11	1,11
-1578128	41-068-004-00018-002	279000	ESPÁRRAGOS-SIN VARIEDAD	S 420	0,80	1,89	1,89	1,89	1,89	1,89			1,89	1,89

INCIDENCIAS**INCIDENCIA DESCRIPCIÓN**

- 100421 Recinto declarado por error para una operación de la 6503, que se ha corregido de oficio marcando la operación correcta, de acuerdo con la fecha de inscripción del recinto en la producción ecológica.
 Ref:-1578128 Recinto:41-068-004-00018-00002 Cultivo:279000 ESPÁRRAGOS-SIN VARIEDAD Secano
 Ref:-1578157 Recinto:41-068-004-00018-00002 Cultivo:279000 ESPÁRRAGOS-SIN VARIEDAD Regadío

(1) Superficie declarada admisible ajustada con la superficie comprometida.
 (2) Factor de penalización valorando el alcance para el tipo de compromiso.

Puede verificar la integridad de una copia de este documento mediante la lectura del código QR adjunto o mediante el acceso a la dirección <https://ws050.juntadeandalucia.es/verificarFirma> indicando el código de VERIFICACIÓN

FIRMADO POR

RAQUEL MARIA ESPIN CRESPO

17/12/2024

VERIFICACIÓN

Pk2jm6UYDU9J72AMTZUYRN3GET48NG

PÁG. 8453/9349



**APELLIDOS Y NOMBRE / RAZÓN SOCIAL**

CARMONA PEREZ MANUEL

NIF

****1922*

EXPEDIENTE

1280955

ANUALIDAD DE PAGO

1ª

IMPORTES POR ANUALIDAD

	2023	2024	2025	2026	2027
IMPORTE MÁXIMO SUBVENCIONABLE	1.431,84 €	1.431,84 €	1.191,63 €	1.191,63 €	1.191,63 €
IMPORTE MEDIO DE TRANSFERENCIA (€/ha)	304,00 €	304,00 €	253,00 €	253,00 €	253,00 €

RESUMEN DE UNIDADES

Cód	GRUPO DE PAGO	Sup. Dec. Admisible (ha)	Sup. Comprometida (ha)	Sup. ajustada compromiso (1) (ha)	% sobredec.	Sup. Resuelta (ha)	Importe Declarado	Importe Topado	Importe Resuelto	Importe tras sobredec.
420	HORTÍCOLAS	4,71		4,71	0,00	4,71	1.431,84	1.431,84	1.431,84	1.431,84
TOTAL		4,71	4,71	4,71		4,71	1.431,84	1.431,84	1.431,84	1.431,84

APLICACIÓN DE REDUCCIONES Y PENALIZACIONES

GRUPO DE PAGO	Importe Calculado	Importe prereduc.	Criterios de subvencionabilidad y compromisos	Presentación tardía	Omisión declaración	Condicionalidad	IMPORTE (Euros) RESUELTO
HORTÍCOLAS	1.431,84	1.431,84	0,00	0,00	0,00	0,00	1.431,84
TOTAL	1.431,84	1.431,84					1.431,84

RESUMEN DE PAGOS**IMPORTE (Euros)**

	RESUELTO	FEADER	MAPA	CAPADR
HORTÍCOLAS - Pago realizado	1.431,84 €	1.217,06 €	140,46 €	74,32 €

RECINTOS RESUELTOS

REF.	REFERENCIA SIGPAC	CULTIVO	DESCRIPCIÓN CULTIVO	S/R	G.PAGO	PEND. MEDIA (%)	SUP. DEC. ADMISIBLE (ha)	SUP. COMPROM. (ha)	SUP. AJUSTADA COMPR.(1) (ha)	SUP. CONY. SIGPAC (ha)	SUP. CERTIE (ha)	SUP. CAMPO (ha)	SUP. CAMPO DETER. CULT. DECLARADO (ha)	SUP. DEC. REDUCIDA (ha)	SUP. RESUELTA (ha)
6850155	41-052-001-00016-001	279009	ESPÁRRAGOS-DARZILLA	S	420	2,20	1,71	1,71	1,71		1,71			1,71	1,71
6850157	41-068-004-00018-002	279000	ESPÁRRAGOS-SIN VARIEDAD	R	420	0,80	3,00	3,00	3,00		3,00			3,00	3,00

(1) Superficie declarada admisible ajustada con la superficie comprometida.
(2) Factor de penalización valorando el alcance para el tipo de compromiso.

Puede verificar la integridad de una copia de este documento mediante la lectura del código QR adjunto o mediante el acceso a la dirección <https://ws050.juntadeandalucia.es/verificarFirma> indicando el código de VERIFICACIÓN

FIRMADO POR

RAQUEL MARIA ESPIN CRESPO

17/12/2024

VERIFICACIÓN

Pk2jm6UYDU9J72AMTZUYRN3GET48NG

PÁG. 8454/9349



**APELLIDOS Y NOMBRE / RAZÓN SOCIAL**

CARMONA ROMERO JESUS MANUEL

NIF

****1997*

EXPEDIENTE

1260335

ANUALIDAD DE PAGO

1ª

IMPORTES POR ANUALIDAD

	2023	2024	2025	2026	2027
IMPORTE MÁXIMO SUBVENCIONABLE	1.160,17 €	1.160,17 €	1.160,17 €	966,81 €	966,81 €
IMPORTE MEDIO DE TRANSFERENCIA (€/ha)	297,48 €	297,48 €	297,48 €	247,90 €	247,90 €

RESUMEN DE UNIDADES

Cód	GRUPO DE PAGO	Sup. Dec. Admisible (ha)	Sup. Comprometida (ha)	Sup. ajustada compromiso (1) (ha)	% sobredec.	Sup. Resuelta (ha)	Importe Declarado	Importe Topado	Importe Resuelto	Importe tras sobredec.
419	OLIVAR	3,90		3,90	0,00	3,90	1.160,17	1.160,17	1.160,17	1.160,17
TOTAL		3,90	3,90	3,90		3,90	1.160,17	1.160,17	1.160,17	1.160,17

APLICACIÓN DE REDUCCIONES Y PENALIZACIONES

GRUPO DE PAGO	Importe Calculado	Importe prereduc.	Criterios de subvencionabilidad y compromisos	Presentación tardía	Omisión declaración	Condicionalidad	IMPORTE (Euros) RESUELTO
OLIVAR	1.160,17	1.160,17	0,00	0,00	0,00	0,00	1.160,17
TOTAL	1.160,17	1.160,17					1.160,17

RESUMEN DE PAGOS**IMPORTE (Euros)**

	RESUELTO	FEADER	MAPA	CAPADR
OLIVAR - Pago realizado	1.160,17 €	986,14 €	113,81 €	60,22 €

RECINTOS RESUELTOS

REF.	REFERENCIA SIGPAC	CULTIVO	DESCRIPCIÓN CULTIVO	S/R G.PAGO	PEND. MEDIA (%)	SUP. DEC. ADMISIBLE (ha)	SUP. COMPROM. (ha)	SUP. AJUSTADA COMPR.(1) (ha)	SUP. CONY. SIGPAC (ha)	SUP. CERTIE (ha)	SUP. CAMPO (ha)	SUP. CAMPO DETER. CULT. DECLARADO (ha)	SUP. DEC. REDUCIDA (ha)	SUP. RESUELTA (ha)
5268348	41-078-001-00443-003	101195	OLIVAR-LECHIN DE SEVILLA	S 419	38,90	2,88	2,88	2,88		2,88			2,88	2,88
5268349	41-078-001-00444-004	101195	OLIVAR-LECHIN DE SEVILLA	S 419	36,50	0,99	0,99	0,99		0,99			0,99	0,99
5268373	41-078-001-00443-005	101195	OLIVAR-LECHIN DE SEVILLA	S 419	25,70	0,03	0,03	0,03		0,03			0,03	0,03

(1) Superficie declarada admisible ajustada con la superficie comprometida.
(2) Factor de penalización valorando el alcance para el tipo de compromiso.

Puede verificar la integridad de una copia de este documento mediante la lectura del código QR adjunto o mediante el acceso a la dirección <https://ws050.juntadeandalucia.es/verificarFirma> indicando el código de VERIFICACIÓN

FIRMADO POR

RAQUEL MARIA ESPIN CRESPO

17/12/2024

VERIFICACIÓN

Pk2jm6UYDU9J72AMTZUYRN3GET48NG

PÁG. 8455/9349



**APELLIDOS Y NOMBRE / RAZÓN SOCIAL**

CARO RUEDA MARIA SETEFILLA

NIF

***8863*

EXPEDIENTE

1238321

ANUALIDAD DE PAGO

1ª

IMPORTE POR ANUALIDAD

	2023	2024	2025	2026	2027
IMPORTE MÁXIMO SUBVENCIONABLE	3.688,75 €	3.688,75 €	3.688,75 €	3.073,96 €	3.073,96 €
IMPORTE MEDIO DE TRANSFERENCIA (€/ha)	297,48 €	297,48 €	297,48 €	247,90 €	247,90 €

RESUMEN DE UNIDADES

Cód	GRUPO DE PAGO	Sup. Dec. Admisible (ha)	Sup. Comprometida (ha)	Sup. ajustada compromiso (1) (ha)	% sobredec.	Sup. Resuelta (ha)	Importe Declarado	Importe Topado	Importe Resuelto	Importe tras sobredec.
419	OLIVAR	12,40		12,40	0,00	12,40	3.688,75	3.688,75	3.688,75	3.688,75
TOTAL		12,40	12,40	12,40		12,40	3.688,75	3.688,75	3.688,75	3.688,75

APLICACIÓN DE REDUCCIONES Y PENALIZACIONES

GRUPO DE PAGO	Importe Calculado	Importe prerreduc.	Criterios de subvencionabilidad y compromisos	Presentación tardía	Omisión declaración	Condicionalidad	IMPORTE (Euros) RESUELTO
OLIVAR	3.688,75		0,00	0,00	1,00	0,00	3.651,86
TOTAL	3.688,75	3.688,75					3.651,86

RESUMEN DE PAGOS**IMPORTE (Euros)**

	RESUELTO	FEADER	MAPA	CAPADR
OLIVAR - Pago realizado	3.651,86 €	3.104,08 €	358,25 €	189,53 €

RECINTOS RESUELTOS

REF.	REFERENCIA SIGPAC	CULTIVO DESCRIPCIÓN CULTIVO	S/R G.PAGO	PEND. MEDIA (%)	SUP. DEC. ADMISIBLE (ha)	SUP. COMPROM. (ha)	SUP. AJUSTADA COMPROM. (1) (ha)	SUP. CONY. SIGPAC (ha)	SUP. CERTIE (ha)	SUP. CAMPO (ha)	SUP. CAMPO DETER. CULT. DECLARADO (ha)	SUP. DEC. REDUCIDA (ha)	SUP. RESUELTA (ha)
-1627084	41-006-001-00366-002	101195 OLIVAR-LECHIN DE SEVILLA	S 419	14,50	0,04	0,04	0,04		0,04			0,04	0,04
-1627083	41-006-001-00366-003	101195 OLIVAR-LECHIN DE SEVILLA	S 419	8,20	0,01	0,01	0,01		0,01			0,01	0,01
-1627082	41-006-001-00366-004	101195 OLIVAR-LECHIN DE SEVILLA	S 419	3,90	0,01	0,01	0,01		0,01			0,01	0,01
-1627076	41-006-001-00369-013	101195 OLIVAR-LECHIN DE SEVILLA	S 419	5,30	0,14	0,14	0,14		0,14			0,14	0,14
-1627072	41-006-001-00277-008	101195 OLIVAR-LECHIN DE SEVILLA	S 419	10,40	0,06	0,06	0,06		0,06			0,06	0,06
-1627071	41-006-001-09002-009	101195 OLIVAR-LECHIN DE SEVILLA	S 419	7,10	0,05	0,05	0,05		0,05			0,05	0,05
-1627069	41-006-001-00395-005	101195 OLIVAR-LECHIN DE SEVILLA	S 419	4,70	0,14	0,14	0,14		0,14			0,14	0,14
-1627066	41-006-001-00332-002	101195 OLIVAR-LECHIN DE SEVILLA	R 419	7,30	0,40	0,40	0,40		0,40			0,40	0,40
-1617322	41-006-001-00380-001	101195 OLIVAR-LECHIN DE SEVILLA	S 419	8,00	0,23	0,23	0,23		0,23			0,23	0,23
-1617321	41-006-001-00337-001	101195 OLIVAR-LECHIN DE SEVILLA	S 419	9,30	7,73	7,73	7,73		7,73			7,73	7,73
-1617320	41-006-001-00397-007	101138 OLIVAR-HOJIBLANCA	S 419	9,30	1,39	1,39	1,39		1,39			1,39	1,39
-1617319	41-006-001-00397-002	101138 OLIVAR-HOJIBLANCA	S 419	15,90	2,20	2,20	2,20		2,20			2,20	2,20

INCIDENCIAS**INCIDENCIA DESCRIPCIÓN**

- 256 Solicitud con recintos no declarados en campaña actual con una reducción por omisión de superficie superior al 3%
CÓDIGO PARA EL PORCENTAJE DE REDUCCIÓN POR OMISIÓN QUE CORRESPONDE A LA SOLICITUD:1
- 100402 Recinto solicitado no forma parte de ningún organismo de control autorizado para la producción ecológica en Andalucía o fecha de inscripción posterior al plazo establecido (Anexo I. Criterios de Subvencionabilidad. Orden 28 de marzo de 2023).
Ref.-1627070 Recinto:41-006-001-00395-00004 Cultivo:101195 OLIVAR-LECHIN DE SEVILLA Secano
- 100424 Solicita recinto que no está comprometido para la operación.
Ref.-1627070 Recinto:41-006-001-00395-00004 Cultivo:101195 OLIVAR-LECHIN DE SEVILLA Secano

(1) Superficie declarada admisible ajustada con la superficie comprometida.
(2) Factor de penalización valorando el alcance para el tipo de compromiso.

Puede verificar la integridad de una copia de este documento mediante la lectura del código QR adjunto o mediante el acceso a la dirección <https://ws050.juntadeandalucia.es/verificarFirma> indicando el código de VERIFICACIÓN

FIRMADO POR

RAQUEL MARIA ESPIN CRESPO

17/12/2024

VERIFICACIÓN

Pk2jm6UYDU9J72AMTZUYRN3GET48NG

PÁG. 8456/9349



**APELLIDOS Y NOMBRE / RAZÓN SOCIAL**

CARRASCO ALCOBENDAS DOLORES

NIF

***8115*

EXPEDIENTE

1058733

ANUALIDAD DE PAGO

1ª

IMPORTES POR ANUALIDAD

	2023	2024	2025	2026	2027
IMPORTE MÁXIMO SUBVENCIONABLE	1.169,10 €	1.169,10 €	1.169,10 €	974,25 €	974,25 €
IMPORTE MEDIO DE TRANSFERENCIA (€/ha)	297,48 €	297,48 €	297,48 €	247,90 €	247,90 €

RESUMEN DE UNIDADES

Cód	GRUPO DE PAGO	Sup. Dec. Admisible (ha)	Sup. Comprometida (ha)	Sup. ajustada compromiso (1) (ha)	% sobredec.	Sup. Resuelta (ha)	Importe Declarado	Importe Topado	Importe Resuelto	Importe tras sobredec.
419	OLIVAR	3,93		3,93	0,00	3,93	1.169,10	1.169,10	1.169,10	1.169,10
TOTAL		3,93	3,93	3,93		3,93	1.169,10	1.169,10	1.169,10	1.169,10

APLICACIÓN DE REDUCCIONES Y PENALIZACIONES

GRUPO DE PAGO	Importe Calculado	Importe prereduc.	Criterios de subvencionabilidad y compromisos	Presentación tardía	Omisión declaración	Condicionalidad	IMPORTE (Euros) RESUELTO
OLIVAR	1.169,10	1.169,10	0,00	0,00	0,00	0,00	1.169,10
TOTAL	1.169,10	1.169,10					1.169,10

RESUMEN DE PAGOS**IMPORTE (Euros)**

	RESUELTO	FEADER	MAPA	CAPADR
OLIVAR - Pago realizado	1.169,10 €	993,74 €	114,69 €	60,67 €

RECINTOS RESUELTOS

REF.	REFERENCIA SIGPAC	CULTIVO	DESCRIPCIÓN CULTIVO	S/R G.PAGO	PEND. MEDIA (%)	SUP. DEC. ADMISIBLE (ha)	SUP. COMPROM. (ha)	SUP. AJUSTADA COMPR.(1) (ha)	SUP. CONY. SIGPAC (ha)	SUP. CERTIE (ha)	SUP. CAMPO (ha)	SUP. CAMPO DETER. CULT. DECLARADO (ha)	SUP. DEC. REDUCIDA (ha)	SUP. RESUELTA (ha)
1700000005408612	41-055-011-00156-003	101010	OLIVAR-PICUAL	R 419	2,60	1,70	1,70	1,70		1,70			1,70	1,70
1700000005408614	41-078-017-00028-001	101195	OLIVAR-LECHIN DE SEVILLA	S 419	20,00	2,23	2,23	2,23		2,23			2,23	2,23

(1) Superficie declarada admisible ajustada con la superficie comprometida.
(2) Factor de penalización valorando el alcance para el tipo de compromiso.Puede verificar la integridad de una copia de este documento mediante la lectura del código QR adjunto o mediante el acceso a la dirección <https://ws050.juntadeandalucia.es/verificarFirma> indicando el código de VERIFICACIÓN

FIRMADO POR

RAQUEL MARIA ESPIN CRESPO

17/12/2024

VERIFICACIÓN

Pk2jm6UYDU9J72AMTZUYRN3GET48NG

PÁG. 8457/9349



**APELLIDOS Y NOMBRE / RAZÓN SOCIAL**

CARRASCO PLATERO RAUL

NIF

***2134*

EXPEDIENTE

1255351

ANUALIDAD DE PAGO

1ª

IMPORTES POR ANUALIDAD

	2023	2024	2025	2026	2027
IMPORTE MÁXIMO SUBVENCIONABLE	829,97 €	829,97 €	829,97 €	691,64 €	691,64 €
IMPORTE MEDIO DE TRANSFERENCIA (€/ha)	297,48 €	297,48 €	297,48 €	247,90 €	247,90 €

RESUMEN DE UNIDADES

Cód	GRUPO DE PAGO	Sup. Dec. Admisible (ha)	Sup. Comprometida (ha)	Sup. ajustada compromiso (1) (ha)	% sobredec.	Sup. Resuelta (ha)	Importe Declarado	Importe Topado	Importe Resuelto	Importe tras sobredec.
419	OLIVAR	2,79		2,79	0,00	2,79	829,97	829,97	829,97	829,97
TOTAL		2,79	2,79	2,79		2,79	829,97	829,97	829,97	829,97

APLICACIÓN DE REDUCCIONES Y PENALIZACIONES

GRUPO DE PAGO	Importe Calculado	Importe prereduc.	Criterios de subvencionabilidad y compromisos	Presentación tardía	Omisión declaración	Condicionalidad	IMPORTE (Euros) RESUELTO
OLIVAR	829,97	829,97	0,00	0,00	0,00	0,00	829,97
TOTAL	829,97	829,97					829,97

RESUMEN DE PAGOS**IMPORTE (Euros)**

	RESUELTO	FEADER	MAPA	CAPADR
OLIVAR - Pago realizado	829,97 €	705,47 €	81,42 €	43,08 €

RECINTOS RESUELTOS

REF.	REFERENCIA SIGPAC	CULTIVO	DESCRIPCIÓN CULTIVO	S/R G.PAGO	PEND. MEDIA (%)	SUP. DEC. ADMISIBLE (ha)	SUP. COMPROM. (ha)	SUP. AJUSTADA COMPR.(1) (ha)	SUP. CONY. SIGPAC (ha)	SUP. CERTIE (ha)	SUP. CAMPO (ha)	SUP. CAMPO DETER. CULT. DECLARADO (ha)	SUP. DEC. REDUCIDA (ha)	SUP. RESUELTA (ha)
5260679	41-033-048-00012-003	101010	OLIVAR-PICUAL	R 419	12,50	0,09	0,09	0,09		0,09			0,09	0,09
1700000005819305	41-033-048-00012-005	101010	OLIVAR-PICUAL	R 419	15,70	2,70	2,70	2,70		2,70			2,70	2,70

(1) Superficie declarada admisible ajustada con la superficie comprometida.
(2) Factor de penalización valorando el alcance para el tipo de compromiso.

Puede verificar la integridad de una copia de este documento mediante la lectura del código QR adjunto o mediante el acceso a la dirección <https://ws050.juntadeandalucia.es/verificarFirma> indicando el código de VERIFICACIÓN

FIRMADO POR

RAQUEL MARIA ESPIN CRESPO

17/12/2024

VERIFICACIÓN

Pk2jm6UYDU9J72AMTZUYRN3GET48NG

PÁG. 8458/9349



**APELLIDOS Y NOMBRE / RAZÓN SOCIAL**

CARRERA MARQUEZ CARMEN

NIF
***2904*EXPEDIENTE
1214685**ANUALIDAD DE PAGO**

1ª

IMPORTES POR ANUALIDAD

	2023	2024	2025	2026	2027
IMPORTE MÁXIMO SUBVENCIONABLE	2.192,43 €	2.192,43 €	2.192,43 €	1.827,02 €	1.827,02 €
IMPORTE MEDIO DE TRANSFERENCIA (€/ha)	297,48 €	297,48 €	297,48 €	247,90 €	247,90 €

RESUMEN DE UNIDADES

Cód	GRUPO DE PAGO	Sup. Dec. Admisible (ha)	Sup. Comprometida (ha)	Sup. ajustada compromiso (1) (ha)	% sobredec.	Sup. Resuelta (ha)	Importe Declarado	Importe Topado	Importe Resuelto	Importe tras sobredec.
419	OLIVAR	7,37		7,37	0,00	7,37	2.192,43	2.192,43	2.192,43	2.192,43
TOTAL		7,37	7,37	7,37		7,37	2.192,43	2.192,43	2.192,43	2.192,43

APLICACIÓN DE REDUCCIONES Y PENALIZACIONES

GRUPO DE PAGO	Importe Calculado	Importe prereduc.	Criterios de subvencionabilidad y compromisos	Presentación tardía	Omisión declaración	Condicionalidad	IMPORTE (Euros) RESUELTO
OLIVAR	2.192,43	2.192,43	0,00	0,00	0,00	0,00	2.192,43
TOTAL	2.192,43	2.192,43					2.192,43

RESUMEN DE PAGOS**IMPORTE (Euros)**

	RESUELTO	FEADER	MAPA	CAPADR
OLIVAR - Pago realizado	2.192,43 €	1.863,57 €	215,08 €	113,78 €

RECINTOS RESUELTOS

REF.	REFERENCIA SIGPAC	CULTIVO	DESCRIPCIÓN CULTIVO	S/R G.PAGO	PEND. MEDIA (%)	SUP. DEC. ADMISIBLE (ha)	SUP. COMPROM. (ha)	SUP. AJUSTADA COMPR.(1) (ha)	SUP. CONY. SIGPAC (ha)	SUP. CERTIE (ha)	SUP. CAMPO (ha)	SUP. CAMPO DETER. CULT. DECLARADO (ha)	SUP. DEC. REDUCIDA (ha)	SUP. RESUELTA (ha)
5531820	41-032-011-00025-001	101268	OLIVAR-PICO LIMON	S 419	28,50	7,37	7,37	7,37		7,37			7,37	7,37

(1) Superficie declarada admisible ajustada con la superficie comprometida.
(2) Factor de penalización valorando el alcance para el tipo de compromiso.Puede verificar la integridad de una copia de este documento mediante la lectura del código QR adjunto o mediante el acceso a la dirección <https://ws050.juntadeandalucia.es/verificarFirma> indicando el código de VERIFICACIÓN

FIRMADO POR

RAQUEL MARIA ESPIN CRESPO

17/12/2024

VERIFICACIÓN

Pk2jm6UYDU9J72AMTZUYRN3GET48NG

PÁG. 8459/9349



**APELLIDOS Y NOMBRE / RAZÓN SOCIAL**

CARRILLO MORENO MIGUEL

NIF

***2812*

EXPEDIENTE

1175965

ANUALIDAD DE PAGO

1ª

IMPORTE POR ANUALIDAD

	2023	2024	2025	2026	2027
IMPORTE MÁXIMO SUBVENCIONABLE	1.996,09 €	1.996,09 €	1.996,09 €	1.663,41 €	1.663,41 €
IMPORTE MEDIO DE TRANSFERENCIA (€/ha)	297,48 €	297,48 €	297,48 €	247,90 €	247,90 €

RESUMEN DE UNIDADES

Cód	GRUPO DE PAGO	Sup. Dec. Admisible (ha)	Sup. Comprometida (ha)	Sup. ajustada compromiso (1) (ha)	% sobredec.	Sup. Resuelta (ha)	Importe Declarado	Importe Topado	Importe Resuelto	Importe tras sobredec.
419	OLIVAR	6,71		6,71	0,00	6,71	1.996,09	1.996,09	1.996,09	1.996,09
TOTAL		6,71	6,71	6,71		6,71	1.996,09	1.996,09	1.996,09	1.996,09

APLICACIÓN DE REDUCCIONES Y PENALIZACIONES

GRUPO DE PAGO	Importe Calculado	Importe prereduc.	Criterios de subvencionabilidad y compromisos	Presentación tardía	Omisión declaración	Condicionalidad	IMPORTE (Euros) RESUELTO
OLIVAR	1.996,09	1.996,09	0,00	0,00	0,00	0,00	1.996,09
TOTAL	1.996,09	1.996,09					1.996,09

RESUMEN DE PAGOS**IMPORTE (Euros)**

	RESUELTO	FEADER	MAPA	CAPADR
OLIVAR - Pago realizado	1.996,09 €	1.696,68 €	195,82 €	103,59 €

RECINTOS RESUELTOS

REF.	REFERENCIA SIGPAC	CULTIVO DESCRIPCIÓN CULTIVO	S/R G.PAGO	PEND. MEDIA (%)	SUP. DEC. ADMISIBLE (ha)	SUP. COMPROM. (ha)	SUP. AJUSTADA COMPR.(1) (ha)	SUP. CONY. SIGPAC (ha)	SUP. CERTIE (ha)	SUP. CAMPO (ha)	SUP. CAMPO DETER. CULT. DECLARADO (ha)	SUP. DEC. REDUCIDA (ha)	SUP. RESUELTA (ha)
-905503	41-065-062-00125-001	101237 OLIVAR-MORONA	S 419	24,90	0,25	0,25	0,25	0,25	0,25			0,25	0,25
-905502	41-065-062-00125-001	101237 OLIVAR-MORONA	S 419	24,90	0,88	0,88	0,88	0,88	0,88			0,88	0,88
-716811	41-065-062-00206-001	101237 OLIVAR-MORONA	S 419	11,90	0,04	0,04	0,04	0,04	0,04			0,04	0,04
-129804	41-065-076-00019-009	101237 OLIVAR-MORONA	S 419	26,60	0,01	0,01	0,01	0,01	0,01			0,01	0,01
-129803	41-065-062-00316-002	101237 OLIVAR-MORONA	S 419	13,50	0,04	0,04	0,04	0,04	0,04			0,04	0,04
-129802	41-065-062-00204-003	101237 OLIVAR-MORONA	S 419	15,50	0,26	0,26	0,26	0,26	0,26			0,26	0,26
-129801	41-065-062-00201-003	101237 OLIVAR-MORONA	S 419	10,80	0,71	0,71	0,71	0,71	0,71			0,71	0,71
1700000004791103	41-065-076-00014-003	101237 OLIVAR-MORONA	S 419	41,10	0,06	0,06	0,06	0,06	0,06			0,06	0,06
1700000004791105	41-065-076-00143-013	101237 OLIVAR-MORONA	S 419	26,70	2,01	2,01	2,01	2,01	2,01			2,01	2,01
1700000004791107	41-065-076-00144-003	101237 OLIVAR-MORONA	S 419	26,20	0,01	0,01	0,01	0,01	0,01			0,01	0,01
1700000004791108	41-065-062-00203-001	101237 OLIVAR-MORONA	S 419	24,60	0,62	0,62	0,62	0,62	0,62			0,62	0,62
1700000004791109	41-065-062-00204-002	101237 OLIVAR-MORONA	S 419	8,30	1,00	1,00	1,00	1,00	1,00			1,00	1,00
1700000004791111	41-065-062-00207-001	101237 OLIVAR-MORONA	S 419	9,40	0,04	0,04	0,04	0,04	0,04			0,04	0,04
1700000004791112	41-065-062-00317-001	101237 OLIVAR-MORONA	S 419	18,00	0,01	0,01	0,01	0,01	0,01			0,01	0,01
1700000004791113	41-065-062-00199-001	101237 OLIVAR-MORONA	S 419	14,80	0,01	0,01	0,01	0,01	0,01			0,01	0,01
1700000004791114	41-065-062-00200-001	101237 OLIVAR-MORONA	S 419	15,50	0,01	0,01	0,01	0,01	0,01			0,01	0,01
1700000004791115	41-065-062-00201-002	101237 OLIVAR-MORONA	S 419	10,70	0,67	0,67	0,67	0,67	0,67			0,67	0,67
1700000004791116	41-065-062-00202-004	101237 OLIVAR-MORONA	S 419	25,10	0,02	0,02	0,02	0,02	0,02			0,02	0,02
1700000004791117	41-065-062-00316-001	101237 OLIVAR-MORONA	S 419	14,80	0,06	0,06	0,06	0,06	0,06			0,06	0,06

(1) Superficie declarada admisible ajustada con la superficie comprometida.
(2) Factor de penalización valorando el alcance para el tipo de compromiso.

Puede verificar la integridad de una copia de este documento mediante la lectura del código QR adjunto o mediante el acceso a la dirección <https://ws050.juntadeandalucia.es/verificarFirma> indicando el código de VERIFICACIÓN

FIRMADO POR

RAQUEL MARIA ESPIN CRESPO

17/12/2024

VERIFICACIÓN

Pk2jm6UYDU9J72AMTZUYRN3GET48NG

PÁG. 8460/9349



**APELLIDOS Y NOMBRE / RAZÓN SOCIAL**

CASTELLANO CHIA MANUEL

NIF

****4921*

EXPEDIENTE

1068727

ANUALIDAD DE PAGO

1ª

IMPORTES POR ANUALIDAD

	2023	2024	2025	2026	2027
IMPORTE MÁXIMO SUBVENCIONABLE	3.400,20 €	3.400,20 €	3.400,20 €	2.833,50 €	2.833,50 €
IMPORTE MEDIO DE TRANSFERENCIA (€/ha)	297,48 €	297,48 €	297,48 €	247,90 €	247,90 €

RESUMEN DE UNIDADES

Cód	GRUPO DE PAGO	Sup. Dec. Admisible (ha)	Sup. Comprometida (ha)	Sup. ajustada compromiso (1) (ha)	% sobredec.	Sup. Resuelta (ha)	Importe Declarado	Importe Topado	Importe Resuelto	Importe tras sobredec.
419	OLIVAR	11,43		11,43	0,00	11,43	3.400,20	3.400,20	3.400,20	3.400,20
TOTAL		11,43	11,43	11,43		11,43	3.400,20	3.400,20	3.400,20	3.400,20

APLICACIÓN DE REDUCCIONES Y PENALIZACIONES

GRUPO DE PAGO	Importe Calculado	Importe prereduc.	Criterios de subvencionabilidad y compromisos	Presentación tardía	Omisión declaración	Condicionalidad	IMPORTE (Euros) RESUELTO
OLIVAR	3.400,20	3.400,20	0,00	0,00	0,00	0,00	3.400,20
TOTAL	3.400,20	3.400,20					3.400,20

RESUMEN DE PAGOS**IMPORTE (Euros)**

	RESUELTO	FEADER	MAPA	CAPADR
OLIVAR - Pago realizado	3.400,20 €	2.890,17 €	333,56 €	176,47 €

RECINTOS RESUELTOS

REF.	REFERENCIA SIGPAC	CULTIVO DESCRIPCIÓN CULTIVO	S/R G.PAGO	PEND. MEDIA (%)	SUP. DEC. ADMISIBLE (ha)	SUP. COMPROM. (ha)	SUP. AJUSTADA COMPR.(1) (ha)	SUP. CONY. SIGPAC (ha)	SUP. CERTIE (ha)	SUP. CAMPO (ha)	SUP. CAMPO DETER. CULT. DECLARADO (ha)	SUP. DEC. REDUCIDA (ha)	SUP. RESUELTA (ha)
1700000005309736	41-082-020-00019-001	101138 OLIVAR-HOJIBLANCA	S	419	2,20	0,10	0,10	0,10	0,10			0,10	0,10
1700000005309737	41-082-020-00022-001	101138 OLIVAR-HOJIBLANCA	S	419	1,80	4,70	4,70	4,70	4,70			4,70	4,70
1700000005309738	41-082-020-00023-002	101138 OLIVAR-HOJIBLANCA	S	419	2,30	3,94	3,94	3,94	4,13			3,94	3,94
1700000005309739	41-082-020-00021-001	101138 OLIVAR-HOJIBLANCA	S	419	2,00	2,69	2,69	2,69	2,69			2,69	2,69

INCIDENCIAS**INCIDENCIA DESCRIPCIÓN**

- 100402 Recinto solicitado no forma parte de ningún organismo de control autorizado para la producción ecológica en Andalucía o fecha de inscripción posterior al plazo establecido (Anexo I. Criterios de Subvencionabilidad. Orden 28 de marzo de 2023).
Ref:1700000005309740 Recinto:41-082-020-00024-00001 Cultivo:101138 OLIVAR-HOJIBLANCA Secano
- 100424 Solicita recinto que no está comprometido para la operación.
Ref:1700000005309740 Recinto:41-082-020-00024-00001 Cultivo:101138 OLIVAR-HOJIBLANCA Secano

(1) Superficie declarada admisible ajustada con la superficie comprometida.
(2) Factor de penalización valorando el alcance para el tipo de compromiso.

Puede verificar la integridad de una copia de este documento mediante la lectura del código QR adjunto o mediante el acceso a la dirección <https://ws050.juntadeandalucia.es/verificarFirma> indicando el código de VERIFICACIÓN

FIRMADO POR

RAQUEL MARIA ESPIN CRESPO

17/12/2024

VERIFICACIÓN

Pk2jm6UYDU9J72AMTZUYRN3GET48NG

PÁG. 8461/9349



**APELLIDOS Y NOMBRE / RAZÓN SOCIAL**

CASTELLANO CHIA MARIA MERCEDES

NIF

***2721*

EXPEDIENTE

1268203

ANUALIDAD DE PAGO

1ª

IMPORTES POR ANUALIDAD

	2023	2024	2025	2026	2027
IMPORTE MÁXIMO SUBVENCIONABLE	1.761,08 €	1.761,08 €	1.761,08 €	1.467,57 €	1.467,57 €
IMPORTE MEDIO DE TRANSFERENCIA (€/ha)	297,48 €	297,48 €	297,48 €	247,90 €	247,90 €

RESUMEN DE UNIDADES

Cód	GRUPO DE PAGO	Sup. Dec. Admisible (ha)	Sup. Comprometida (ha)	Sup. ajustada compromiso (1) (ha)	% sobredec.	Sup. Resuelta (ha)	Importe Declarado	Importe Topado	Importe Resuelto	Importe tras sobredec.
419	OLIVAR	5,92		5,92	0,00	5,92	1.761,08	1.761,08	1.761,08	1.761,08
TOTAL		5,92	5,92	5,92		5,92	1.761,08	1.761,08	1.761,08	1.761,08

APLICACIÓN DE REDUCCIONES Y PENALIZACIONES

GRUPO DE PAGO	Importe Calculado	Importe prereduc.	Criterios de subvencionabilidad y compromisos	Presentación tardía	Omisión declaración	Condicionalidad	IMPORTE (Euros) RESUELTO
OLIVAR	1.761,08	1.761,08	0,00	0,00	0,00	0,00	1.761,08
TOTAL	1.761,08	1.761,08					1.761,08

RESUMEN DE PAGOS**IMPORTE (Euros)**

	RESUELTO	FEADER	MAPA	CAPADR
OLIVAR - Pago realizado	1.761,08 €	1.496,92 €	172,76 €	91,40 €

RECINTOS RESUELTOS

REF.	REFERENCIA SIGPAC	CULTIVO	DESCRIPCIÓN CULTIVO	S/R	G.PAGO	PEND. MEDIA (%)	SUP. DEC. ADMISIBLE (ha)	SUP. COMPROM. (ha)	SUP. AJUSTADA COMPR.(1) (ha)	SUP. CONY. SIGPAC (ha)	SUP. CERTIE (ha)	SUP. CAMPO (ha)	SUP. CAMPO DETER. CULT. DECLARADO (ha)	SUP. DEC. REDUCIDA (ha)	SUP. RESUELTA (ha)
5490886	41-082-020-00016-001	101138	OLIVAR-HOJIBLANCA	S	419	2,30	5,92	5,92	5,92		5,92			5,92	5,92

(1) Superficie declarada admisible ajustada con la superficie comprometida.
(2) Factor de penalización valorando el alcance para el tipo de compromiso.Puede verificar la integridad de una copia de este documento mediante la lectura del código QR adjunto o mediante el acceso a la dirección <https://ws050.juntadeandalucia.es/verificarFirma> indicando el código de VERIFICACIÓN

FIRMADO POR

RAQUEL MARIA ESPIN CRESPO

17/12/2024

VERIFICACIÓN

Pk2jm6UYDU9J72AMTZUYRN3GET48NG

PÁG. 8462/9349



**APELLIDOS Y NOMBRE / RAZÓN SOCIAL**

CASTELLANO PEDROSA CARMEN

NIF

***9936*

EXPEDIENTE

1018395

ANUALIDAD DE PAGO

1ª

IMPORTES POR ANUALIDAD

	2023	2024	2025	2026	2027
IMPORTE MÁXIMO SUBVENCIONABLE	5.336,79 €	5.336,79 €	5.336,79 €	4.447,33 €	4.447,33 €
IMPORTE MEDIO DE TRANSFERENCIA (€/ha)	297,48 €	297,48 €	297,48 €	247,90 €	247,90 €

RESUMEN DE UNIDADES

Cód	GRUPO DE PAGO	Sup. Dec. Admisible (ha)	Sup. Comprometida (ha)	Sup. ajustada compromiso (1) (ha)	% sobredec.	Sup. Resuelta (ha)	Importe Declarado	Importe Topado	Importe Resuelto	Importe tras sobredec.
419	OLIVAR	17,94		17,94	0,00	17,94	5.336,79	5.336,79	5.336,79	5.336,79
TOTAL		17,94	17,94	17,94		17,94	5.336,79	5.336,79	5.336,79	5.336,79

APLICACIÓN DE REDUCCIONES Y PENALIZACIONES

GRUPO DE PAGO	Importe Calculado	Importe prereduc.	Criterios de subvencionabilidad y compromisos	Presentación tardía	Omisión declaración	Condicionalidad	IMPORTE (Euros) RESUELTO
OLIVAR	5.336,79	5.336,79	0,00	0,00	0,00	0,00	5.336,79
TOTAL	5.336,79	5.336,79					5.336,79

RESUMEN DE PAGOS**IMPORTE (Euros)**

	RESUELTO	FEADER	MAPA	CAPADR
OLIVAR - Pago realizado	5.336,79 €	4.536,27 €	523,54 €	276,98 €

RECINTOS RESUELTOS

REF.	REFERENCIA SIGPAC	CULTIVO	DESCRIPCIÓN CULTIVO	S/R G.PAGO	PEND. MEDIA (%)	SUP. DEC. ADMISIBLE (ha)	SUP. COMPROM. (ha)	SUP. AJUSTADA COMPROM. (1) (ha)	SUP. CONY. SIGPAC (ha)	SUP. CERTIE (ha)	SUP. CAMPO (ha)	SUP. CAMPO DETER. CULT. DECLARADO (ha)	SUP. DEC. REDUCIDA (ha)	SUP. RESUELTA (ha)
1700000002940451	41-008-002-00069-002	101138	OLIVAR-HOJIBLANCA	S 419	24,90	10,38	10,38	10,38		10,38			10,38	10,38
1700000002940452	41-008-002-00106-001	101138	OLIVAR-HOJIBLANCA	S 419	18,50	2,39	2,39	2,39		2,39			2,39	2,39
1700000002940453	41-008-002-00109-004	101138	OLIVAR-HOJIBLANCA	S 419	32,70	1,49	1,49	1,49		1,49			1,49	1,49
1700000002940454	41-008-002-00111-001	101138	OLIVAR-HOJIBLANCA	S 419	33,90	0,45	0,45	0,45		0,45			0,45	0,45
1700000002940455	41-008-002-00112-001	101138	OLIVAR-HOJIBLANCA	S 419	29,30	0,51	0,51	0,51		0,51			0,51	0,51
1700000002940456	41-008-003-00225-002	101138	OLIVAR-HOJIBLANCA	S 419	23,00	2,72	2,72	2,72		2,72			2,72	2,72

(1) Superficie declarada admisible ajustada con la superficie comprometida.
(2) Factor de penalización valorando el alcance para el tipo de compromiso.

Puede verificar la integridad de una copia de este documento mediante la lectura del código QR adjunto o mediante el acceso a la dirección <https://ws050.juntadeandalucia.es/verificarFirma> indicando el código de VERIFICACIÓN

FIRMADO POR

RAQUEL MARIA ESPIN CRESPO

17/12/2024

VERIFICACIÓN

Pk2jm6UYDU9J72AMTZUYRN3GET48NG

PÁG. 8463/9349



**APELLIDOS Y NOMBRE / RAZÓN SOCIAL**

CASTILLEJO FALCON JOSE MANUEL

NIF

***3507*

EXPEDIENTE

1132999

ANUALIDAD DE PAGO

1ª

IMPORTE POR ANUALIDAD

	2023	2024	2025	2026	2027
IMPORTE MÁXIMO SUBVENCIONABLE	3.707,63 €	3.707,63 €	3.089,67 €	3.089,67 €	3.089,67 €
IMPORTE MEDIO DE TRANSFERENCIA (€/ha)	66,72 €	66,72 €	55,60 €	55,60 €	55,60 €

RESUMEN DE UNIDADES

Cód	GRUPO DE PAGO	Sup. Dec. Admisible (ha)	Sup. Comprometida (ha)	Sup. ajustada compromiso (1) (ha)	% sobredecc.	Sup. Resuelta (ha)	Importe Declarado	Importe Topado	Importe Resuelto	Importe tras sobredecc.
416	HERBÁCEOS	3,44		3,44	0,00	3,44	624,05	624,05	624,05	624,05
418	PASTOS ASOCIADOS A GANADERÍA ECOLÓGICA	52,13		52,13	0,00	52,13	5.138,98	3.083,58	3.083,58	3.083,58
TOTAL		55,57	55,57	55,57		55,57	5.763,03	3.707,63	3.707,63	3.707,63

APLICACIÓN DE REDUCCIONES Y PENALIZACIONES

GRUPO DE PAGO	Importe Calculado	Importe prereduc.	Criterios de subvencionabilidad y compromisos	Presentación tardía	Omisión declaración	Condicionabilidad	IMPORTE (Euros) RESUELTO
HERBÁCEOS	624,05	624,05	0,00	0,00	0,00	0,00	624,05
PASTOS ASOCIADOS A GANADERÍA	3.083,58	3.083,58	0,00	0,00	0,00	0,00	3.083,58
TOTAL	3.707,63	3.707,63					3.707,63

RESUMEN DE PAGOS

	RESUELTO	FEADER	MAPA	CAPADR
HERBÁCEOS - Pago realizado	624,05 €	530,44 €	61,22 €	32,39 €
PASTOS ASOCIADOS A GANADERÍA ECOLÓGICA - Pago realizado	3.083,58 €	2.621,04 €	302,50 €	160,04 €
TOTAL	3.707,63 €	3.151,48 €	363,72 €	192,43 €

RECINTOS RESUELTOS

REF.	REFERENCIA SIGPAC	CULTIVO DESCRIPCIÓN CULTIVO	S/R G.PAGO	PEND. MEDIA (%)	SUP. DEC. ADMISIBLE (ha)	SUP. COMPROM. (ha)	SUP. AJUSTADA COMPR.(1) (ha)	SUP. CONV. SIGPAC (ha)	SUP. CERTIF. (ha)	SUP. CAMPO (ha)	SUP. CAMPO DETER. CULT. DECLARADO (ha)	SUP. DEC. REDUCIDA (ha)	SUP. RESUELTA (ha)
1700000006057614	41-002-012-00301-002	60000 ALFALFA-SIN VARIEDAD	R 416	4,20	0,71	0,71	0,71		0,71			0,71	0,71
1700000006057616	41-002-012-00160-003	2410000 MEZCLA VEZA - AVENA-SIN VARIEDAD	S 416	5,30	2,36	2,36	2,36		2,36			2,36	2,36
1700000006057617	41-002-012-00301-001	40000 GUI SANTES-SIN VARIEDAD	R 416	7,80	0,31	0,31	0,31		0,31			0,31	0,31
1700000006057633	41-002-012-00301-008	2410000 MEZCLA VEZA - AVENA-SIN VARIEDAD	R 416	10,10	0,02	0,02	0,02		0,02			0,02	0,02
1700000006057635	41-002-012-00301-007	2410000 MEZCLA VEZA - AVENA-SIN VARIEDAD	S 416	6,30	0,04	0,04	0,04		0,04			0,04	0,04
4136334	41-002-016-00017-001	62000 PASTOS PERMANENTES DE 5 O MAS AÑOS-SIN VARIEDAD	S 418	32,10	2,83	2,83	2,83		2,83			2,83	2,83
4136337	41-002-016-00018-002	62000 PASTOS PERMANENTES DE 5 O MAS AÑOS-SIN VARIEDAD	S 418	42,50	20,41	20,41	20,41		20,41			20,41	20,41
4136338	41-002-016-00018-003	62000 PASTOS PERMANENTES DE 5 O MAS AÑOS-SIN VARIEDAD	S 418	33,40	0,04	0,04	0,04		0,04			0,04	0,04
4136339	41-002-016-00018-005	62000 PASTOS PERMANENTES DE 5 O MAS AÑOS-SIN VARIEDAD	S 418	36,50	0,03	0,03	0,03		0,03			0,03	0,03
4136343	41-002-016-00019-001	62000 PASTOS PERMANENTES DE 5 O MAS AÑOS-SIN VARIEDAD	S 418	34,20	1,05	1,05	1,05		1,23			1,05	1,05
4136344	41-002-016-00019-004	62000 PASTOS PERMANENTES DE 5 O MAS AÑOS-SIN VARIEDAD	S 418	47,20	0,07	0,07	0,07		0,07			0,07	0,07
4136349	41-002-016-00020-001	62000 PASTOS PERMANENTES DE 5 O MAS AÑOS-SIN VARIEDAD	S 418	45,50	0,69	0,69	0,69		0,69			0,69	0,69
4136355	41-002-016-00021-001	62000 PASTOS PERMANENTES DE 5 O MAS AÑOS-SIN VARIEDAD	S 418	36,60	3,72	3,72	3,72		3,72			3,72	3,72
4136358	41-002-016-00022-001	62000 PASTOS PERMANENTES DE 5 O MAS AÑOS-SIN VARIEDAD	S 418	29,00	0,85	0,85	0,85		0,85			0,85	0,85
4136359	41-002-016-00023-001	62000 PASTOS PERMANENTES DE 5 O MAS AÑOS-SIN VARIEDAD	S 418	35,60	1,46	1,46	1,46		1,46			1,46	1,46
4136361	41-002-016-00024-001	62000 PASTOS PERMANENTES DE 5 O MAS AÑOS-SIN VARIEDAD	S 418	29,40	1,36	1,36	1,36		1,36			1,36	1,36
4136362	41-002-016-00025-001	62000 PASTOS PERMANENTES DE 5 O MAS AÑOS-SIN VARIEDAD	S 418	9,80	0,57	0,57	0,57		0,57			0,57	0,57
4136363	41-002-016-00025-003	62000 PASTOS PERMANENTES DE 5 O MAS AÑOS-SIN VARIEDAD	S 418	39,80	19,05	19,05	19,05		19,05			19,05	19,05

(1) Superficie declarada admisible ajustada con la superficie comprometida.

(2) Factor de penalización valorando el alcance para el tipo de compromiso.

Puede verificar la integridad de una copia de este documento mediante la lectura del código QR adjunto o mediante el acceso a la dirección <https://ws050.juntadeandalucia.es/verificarFirma> indicando el código de VERIFICACIÓN

FIRMADO POR

RAQUEL MARIA ESPIN CRESPO

17/12/2024

VERIFICACIÓN

Pk2jm6UYDU9J72AMTZUYRN3GET48NG

PÁG. 8464/9349



**INCIDENCIAS****INCIDENCIA DESCRIPCIÓN**

- 4272 Verifica que las líneas de declaración de las Solicitudes Únicas no tienen solapes con la capa de Retroactividad Gráfica (ambas de la misma campaña) a nivel de expediente/línea de declaración gráfica de la solicitud.
Ref:170000006057621 Recinto:41-002-012-00299-00003 Cultivo: - Agregado de la referencia del recinto.:0 Zona de la referencia del recinto.:0 Superficie solapada.:0,03 Id. Incid.:100998157
- 100402 Recinto solicitado no forma parte de ningún organismo de control autorizado para la producción ecológica en Andalucía o fecha de inscripción posterior al plazo establecido (Anexo I. Criterios de Subvencionabilidad. Orden 28 de marzo de 2023).
Ref:-1029869 Recinto:41-002-012-00160-00014 Cultivo:62000 PASTOS PERMANENTES DE 5 O MAS AÑOS-SIN VARIEDAD Secano
Ref:170000006057619 Recinto:41-002-012-00301-00009 Cultivo:62000 PASTOS PERMANENTES DE 5 O MAS AÑOS-SIN VARIEDAD Secano
Ref:170000006057618 Recinto:41-002-012-00301-00010 Cultivo:62000 PASTOS PERMANENTES DE 5 O MAS AÑOS-SIN VARIEDAD Secano
- 100407 Explotación solicitada no forma parte de ningún organismo de control autorizado para la producción ecológica en Andalucía o fecha de inscripción posterior al plazo establecido (Anexo I. Criterios de Subvencionabilidad. Orden 28 de marzo de 2023).
Explotación:ES410020000096 Especie:PORCINO
Explotación:ES410020000120 Especie:OVINA
Explotación:ES410020000120 Especie:PORCINO
- 100410 Recinto no admisible por pertenecer a una explotación ganadera No inscrita en Sipea (Artículo 10 de la Orden de 28 de marzo de 2023).
Ref:170000006057644 Recinto:41-002-012-00160-00002 Cultivo:62000 PASTOS PERMANENTES DE 5 O MAS AÑOS-SIN VARIEDAD Secano Explotación:ES410020000120
Ref:170000006057615 Recinto:41-002-012-00160-00004 Cultivo:62000 PASTOS PERMANENTES DE 5 O MAS AÑOS-SIN VARIEDAD Secano Explotación:ES410020000120
Ref:-95450 Recinto:41-002-012-00160-00013 Cultivo:62000 PASTOS PERMANENTES DE 5 O MAS AÑOS-SIN VARIEDAD Secano Explotación:ES410020000120
Ref:-1029869 Recinto:41-002-012-00160-00014 Cultivo:62000 PASTOS PERMANENTES DE 5 O MAS AÑOS-SIN VARIEDAD Secano Explotación:ES410020000120
Ref:170000006057641 Recinto:41-002-012-00203-00001 Cultivo:62000 PASTOS PERMANENTES DE 5 O MAS AÑOS-SIN VARIEDAD Secano Explotación:ES410020000120
Ref:170000006057642 Recinto:41-002-012-00204-00001 Cultivo:62000 PASTOS PERMANENTES DE 5 O MAS AÑOS-SIN VARIEDAD Secano Explotación:ES410020000120
Ref:170000006057620 Recinto:41-002-012-00204-00003 Cultivo:62000 PASTOS PERMANENTES DE 5 O MAS AÑOS-SIN VARIEDAD Secano Explotación:ES410020000120
Ref:170000006057621 Recinto:41-002-012-00299-00003 Cultivo:62000 PASTOS PERMANENTES DE 5 O MAS AÑOS-SIN VARIEDAD Secano Explotación:ES410020000120
Ref:170000006057645 Recinto:41-002-012-00301-00003 Cultivo:62000 PASTOS PERMANENTES DE 5 O MAS AÑOS-SIN VARIEDAD Secano Explotación:ES410020000120
Ref:170000006057619 Recinto:41-002-012-00301-00009 Cultivo:62000 PASTOS PERMANENTES DE 5 O MAS AÑOS-SIN VARIEDAD Secano Explotación:ES410020000120
Ref:170000006057618 Recinto:41-002-012-00301-00010 Cultivo:62000 PASTOS PERMANENTES DE 5 O MAS AÑOS-SIN VARIEDAD Secano Explotación:ES410020000120
Ref:170000006057624 Recinto:41-002-012-00302-00001 Cultivo:62000 PASTOS PERMANENTES DE 5 O MAS AÑOS-SIN VARIEDAD Secano Explotación:ES410020000120
Ref:170000006057622 Recinto:41-002-012-00305-00001 Cultivo:62000 PASTOS PERMANENTES DE 5 O MAS AÑOS-SIN VARIEDAD Secano Explotación:ES410020000120
- 100421 Recinto declarado por error para una operación de la 6503, que se ha corregido de oficio marcando la operación correcta, de acuerdo con la fecha de inscripción del recinto en la producción ecológica.
Ref:170000006057616 Recinto:41-002-012-00160-00003 Cultivo:241000 MEZCLA VEZA - AVENA-SIN VARIEDAD Secano
Ref:170000006057617 Recinto:41-002-012-00301-00001 Cultivo:40000 GUI SANTES-SIN VARIEDAD Regadío
Ref:170000006057614 Recinto:41-002-012-00301-00002 Cultivo:60000 ALFALFA-SIN VARIEDAD Regadío
Ref:170000006057635 Recinto:41-002-012-00301-00007 Cultivo:241000 MEZCLA VEZA - AVENA-SIN VARIEDAD Secano
Ref:170000006057633 Recinto:41-002-012-00301-00008 Cultivo:241000 MEZCLA VEZA - AVENA-SIN VARIEDAD Regadío
Ref:4136334 Recinto:41-002-016-00017-00001 Cultivo:62000 PASTOS PERMANENTES DE 5 O MAS AÑOS-SIN VARIEDAD Secano
Ref:4136337 Recinto:41-002-016-00018-00002 Cultivo:62000 PASTOS PERMANENTES DE 5 O MAS AÑOS-SIN VARIEDAD Secano
Ref:4136338 Recinto:41-002-016-00018-00003 Cultivo:62000 PASTOS PERMANENTES DE 5 O MAS AÑOS-SIN VARIEDAD Secano
Ref:4136339 Recinto:41-002-016-00018-00005 Cultivo:62000 PASTOS PERMANENTES DE 5 O MAS AÑOS-SIN VARIEDAD Secano
Ref:4136343 Recinto:41-002-016-00019-00001 Cultivo:62000 PASTOS PERMANENTES DE 5 O MAS AÑOS-SIN VARIEDAD Secano
Ref:4136344 Recinto:41-002-016-00019-00004 Cultivo:62000 PASTOS PERMANENTES DE 5 O MAS AÑOS-SIN VARIEDAD Secano
Ref:4136349 Recinto:41-002-016-00020-00001 Cultivo:62000 PASTOS PERMANENTES DE 5 O MAS AÑOS-SIN VARIEDAD Secano
Ref:4136355 Recinto:41-002-016-00021-00001 Cultivo:62000 PASTOS PERMANENTES DE 5 O MAS AÑOS-SIN VARIEDAD Secano
Ref:4136358 Recinto:41-002-016-00022-00001 Cultivo:62000 PASTOS PERMANENTES DE 5 O MAS AÑOS-SIN VARIEDAD Secano
Ref:4136359 Recinto:41-002-016-00023-00001 Cultivo:62000 PASTOS PERMANENTES DE 5 O MAS AÑOS-SIN VARIEDAD Secano
Ref:4136361 Recinto:41-002-016-00024-00001 Cultivo:62000 PASTOS PERMANENTES DE 5 O MAS AÑOS-SIN VARIEDAD Secano
Ref:4136362 Recinto:41-002-016-00025-00001 Cultivo:62000 PASTOS PERMANENTES DE 5 O MAS AÑOS-SIN VARIEDAD Secano

(1) Superficie declarada admisible ajustada con la superficie comprometida.
(2) Factor de penalización valorando el alcance para el tipo de compromiso.

Puede verificar la integridad de una copia de este documento mediante la lectura del código QR adjunto o mediante el acceso a la dirección <https://ws050.juntadeandalucia.es/verificarFirma> indicando el código de VERIFICACIÓN

FIRMADO POR	RAQUEL MARIA ESPIN CRESPO	17/12/2024
VERIFICACIÓN	Pk2jm6UYDU9J72AMTZUYRN3GET48NG	PÁG. 8465/9349



**INCIDENCIAS****INCIDENCIA DESCRIPCIÓN**

100424	Ref:4136363 Recinto:41-002-016-00025-00003 Cultivo:62000 PASTOS PERMANENTES DE 5 O MAS AÑOS-SIN VARIEDAD Secano Solicita recinto que no está comprometido para la operación.
	Ref:1700000006057644 Recinto:41-002-012-00160-00002 Cultivo:62000 PASTOS PERMANENTES DE 5 O MAS AÑOS-SIN VARIEDAD Secano
	Ref:1700000006057615 Recinto:41-002-012-00160-00004 Cultivo:62000 PASTOS PERMANENTES DE 5 O MAS AÑOS-SIN VARIEDAD Secano
	Ref:-95450 Recinto:41-002-012-00160-00013 Cultivo:62000 PASTOS PERMANENTES DE 5 O MAS AÑOS-SIN VARIEDAD Secano
	Ref:-1029869 Recinto:41-002-012-00160-00014 Cultivo:62000 PASTOS PERMANENTES DE 5 O MAS AÑOS-SIN VARIEDAD Secano
	Ref:1700000006057641 Recinto:41-002-012-00203-00001 Cultivo:62000 PASTOS PERMANENTES DE 5 O MAS AÑOS-SIN VARIEDAD Secano
	Ref:1700000006057642 Recinto:41-002-012-00204-00001 Cultivo:62000 PASTOS PERMANENTES DE 5 O MAS AÑOS-SIN VARIEDAD Secano
	Ref:1700000006057620 Recinto:41-002-012-00204-00003 Cultivo:62000 PASTOS PERMANENTES DE 5 O MAS AÑOS-SIN VARIEDAD Secano
	Ref:1700000006057621 Recinto:41-002-012-00299-00003 Cultivo:62000 PASTOS PERMANENTES DE 5 O MAS AÑOS-SIN VARIEDAD Secano
	Ref:1700000006057645 Recinto:41-002-012-00301-00003 Cultivo:62000 PASTOS PERMANENTES DE 5 O MAS AÑOS-SIN VARIEDAD Secano
	Ref:1700000006057619 Recinto:41-002-012-00301-00009 Cultivo:62000 PASTOS PERMANENTES DE 5 O MAS AÑOS-SIN VARIEDAD Secano
	Ref:1700000006057618 Recinto:41-002-012-00301-00010 Cultivo:62000 PASTOS PERMANENTES DE 5 O MAS AÑOS-SIN VARIEDAD Secano
	Ref:1700000006057624 Recinto:41-002-012-00302-00001 Cultivo:62000 PASTOS PERMANENTES DE 5 O MAS AÑOS-SIN VARIEDAD Secano
	Ref:1700000006057622 Recinto:41-002-012-00305-00001 Cultivo:62000 PASTOS PERMANENTES DE 5 O MAS AÑOS-SIN VARIEDAD Secano

Datos considerados para el Cálculo de la Carga Ganadera mínima y máxima del expediente

Explotación	Especie	Inscrito en Sipea y Admisible	Ugm Calculada para CG Mínima	Ugm Calculada para CG Máxima
ES410020000096	BOVINA	SI	19,60	19,60
ES410020000096	PORCINO	NO	0,00	1,34
ES410020000120	OVINA	NO	0,00	16,91
ES410020000120	PORCINO	NO	0,00	84,68
			19,60	122,53

Superficie determinada para Cálculo Carga Ganadera Mínima: 110,37 ha

Superficie determinada para Cálculo Carga Ganadera Máxima: 110,84 ha

Los importes del Grupo de Pago de pastos de este expediente han sido ajustados por no llegar a la carga ganadera mínima de 0,3

Carga Ganadera Mínima Expediente: 0,18 ugm/ha

Carga Ganadera Máxima Expediente: 1,11 ugm/ha

Recintos Determinados para el Cálculo de Carga Ganadera Mínima

REF.	REFERENCIA SIGPAC	CULTIVO	DESCRIPCIÓN CULTIVO	S/R	SUP. RESUELTA (ha)
-95450	41-002-012-00160-00013	62000	PASTOS PERMANENTES DE 5 O MAS AÑOS-SIN VARIEDAD	S	16,38
4136334	41-002-016-00017-00001	62000	PASTOS PERMANENTES DE 5 O MAS AÑOS-SIN VARIEDAD	S	2,83
4136337	41-002-016-00018-00002	62000	PASTOS PERMANENTES DE 5 O MAS AÑOS-SIN VARIEDAD	S	20,41
4136338	41-002-016-00018-00003	62000	PASTOS PERMANENTES DE 5 O MAS AÑOS-SIN VARIEDAD	S	0,04
4136339	41-002-016-00018-00005	62000	PASTOS PERMANENTES DE 5 O MAS AÑOS-SIN VARIEDAD	S	0,03
4136343	41-002-016-00019-00001	62000	PASTOS PERMANENTES DE 5 O MAS AÑOS-SIN VARIEDAD	S	1,05
4136344	41-002-016-00019-00004	62000	PASTOS PERMANENTES DE 5 O MAS AÑOS-SIN VARIEDAD	S	0,07
4136349	41-002-016-00020-00001	62000	PASTOS PERMANENTES DE 5 O MAS AÑOS-SIN VARIEDAD	S	0,69
4136355	41-002-016-00021-00001	62000	PASTOS PERMANENTES DE 5 O MAS AÑOS-SIN VARIEDAD	S	3,72
4136358	41-002-016-00022-00001	62000	PASTOS PERMANENTES DE 5 O MAS AÑOS-SIN VARIEDAD	S	0,85

(1) Superficie declarada admisible ajustada con la superficie comprometida.
(2) Factor de penalización valorando el alcance para el tipo de compromiso.Puede verificar la integridad de una copia de este documento mediante la lectura del código QR adjunto o mediante el acceso a la dirección <https://ws050.juntadeandalucia.es/verificarFirma> indicando el código de VERIFICACIÓN

FIRMADO POR

RAQUEL MARIA ESPIN CRESPO

17/12/2024

VERIFICACIÓN

Pk2jm6UYDU9J72AMTZUYRN3GET48NG

PÁG. 8466/9349



**Datos considerados para el Cálculo de la Carga Ganadera mínima y máxima del expediente****Recintos Determinados para el Cálculo de Garga Ganadera Mínima**

REF.	REFERENCIA SIGPAC	CULTIVO	DESCRIPCIÓN CULTIVO	S/R	SUP. RESUELTA (ha)
4136359	41-002-016-00023-00001	62000	PASTOS PERMANENTES DE 5 O MAS AÑOS-SIN VARIEDAD	S	1,46
4136361	41-002-016-00024-00001	62000	PASTOS PERMANENTES DE 5 O MAS AÑOS-SIN VARIEDAD	S	1,36
4136362	41-002-016-00025-00001	62000	PASTOS PERMANENTES DE 5 O MAS AÑOS-SIN VARIEDAD	S	0,57
4136363	41-002-016-00025-00003	62000	PASTOS PERMANENTES DE 5 O MAS AÑOS-SIN VARIEDAD	S	19,05
1700000006057615	41-002-012-00160-00004	62000	PASTOS PERMANENTES DE 5 O MAS AÑOS-SIN VARIEDAD	S	18,48
1700000006057620	41-002-012-00204-00003	62000	PASTOS PERMANENTES DE 5 O MAS AÑOS-SIN VARIEDAD	S	3,89
1700000006057621	41-002-012-00299-00003	62000	PASTOS PERMANENTES DE 5 O MAS AÑOS-SIN VARIEDAD	S	6,09
1700000006057622	41-002-012-00305-00001	62000	PASTOS PERMANENTES DE 5 O MAS AÑOS-SIN VARIEDAD	S	3,92
1700000006057624	41-002-012-00302-00001	62000	PASTOS PERMANENTES DE 5 O MAS AÑOS-SIN VARIEDAD	S	2,59
1700000006057641	41-002-012-00203-00001	62000	PASTOS PERMANENTES DE 5 O MAS AÑOS-SIN VARIEDAD	S	3,31
1700000006057642	41-002-012-00204-00001	62000	PASTOS PERMANENTES DE 5 O MAS AÑOS-SIN VARIEDAD	S	0,40
1700000006057644	41-002-012-00160-00002	62000	PASTOS PERMANENTES DE 5 O MAS AÑOS-SIN VARIEDAD	S	2,95
1700000006057645	41-002-012-00301-00003	62000	PASTOS PERMANENTES DE 5 O MAS AÑOS-SIN VARIEDAD	S	0,23

Recintos Determinados para el Cálculo de Garga Ganadera Máxima

REF.	REFERENCIA SIGPAC	CULTIVO	DESCRIPCIÓN CULTIVO	S/R	SUP. RESUELTA (ha)
-1029869	41-002-012-00160-00014	62000	PASTOS PERMANENTES DE 5 O MAS AÑOS-SIN VARIEDAD	S	0,44
-95450	41-002-012-00160-00013	62000	PASTOS PERMANENTES DE 5 O MAS AÑOS-SIN VARIEDAD	S	16,38
4136334	41-002-016-00017-00001	62000	PASTOS PERMANENTES DE 5 O MAS AÑOS-SIN VARIEDAD	S	2,83
4136337	41-002-016-00018-00002	62000	PASTOS PERMANENTES DE 5 O MAS AÑOS-SIN VARIEDAD	S	20,41
4136338	41-002-016-00018-00003	62000	PASTOS PERMANENTES DE 5 O MAS AÑOS-SIN VARIEDAD	S	0,04
4136339	41-002-016-00018-00005	62000	PASTOS PERMANENTES DE 5 O MAS AÑOS-SIN VARIEDAD	S	0,03
4136343	41-002-016-00019-00001	62000	PASTOS PERMANENTES DE 5 O MAS AÑOS-SIN VARIEDAD	S	1,05
4136344	41-002-016-00019-00004	62000	PASTOS PERMANENTES DE 5 O MAS AÑOS-SIN VARIEDAD	S	0,07
4136349	41-002-016-00020-00001	62000	PASTOS PERMANENTES DE 5 O MAS AÑOS-SIN VARIEDAD	S	0,69
4136355	41-002-016-00021-00001	62000	PASTOS PERMANENTES DE 5 O MAS AÑOS-SIN VARIEDAD	S	3,72
4136358	41-002-016-00022-00001	62000	PASTOS PERMANENTES DE 5 O MAS AÑOS-SIN VARIEDAD	S	0,85
4136359	41-002-016-00023-00001	62000	PASTOS PERMANENTES DE 5 O MAS AÑOS-SIN VARIEDAD	S	1,46
4136361	41-002-016-00024-00001	62000	PASTOS PERMANENTES DE 5 O MAS AÑOS-SIN VARIEDAD	S	1,36
4136362	41-002-016-00025-00001	62000	PASTOS PERMANENTES DE 5 O MAS AÑOS-SIN VARIEDAD	S	0,57
4136363	41-002-016-00025-00003	62000	PASTOS PERMANENTES DE 5 O MAS AÑOS-SIN VARIEDAD	S	19,05
1700000006057615	41-002-012-00160-00004	62000	PASTOS PERMANENTES DE 5 O MAS AÑOS-SIN VARIEDAD	S	18,48
1700000006057618	41-002-012-00301-00010	62000	PASTOS PERMANENTES DE 5 O MAS AÑOS-SIN VARIEDAD	S	0,01
1700000006057619	41-002-012-00301-00009	62000	PASTOS PERMANENTES DE 5 O MAS AÑOS-SIN VARIEDAD	S	0,02
1700000006057620	41-002-012-00204-00003	62000	PASTOS PERMANENTES DE 5 O MAS AÑOS-SIN VARIEDAD	S	3,89
1700000006057621	41-002-012-00299-00003	62000	PASTOS PERMANENTES DE 5 O MAS AÑOS-SIN VARIEDAD	S	6,09

(1) Superficie declarada admisible ajustada con la superficie comprometida.
(2) Factor de penalización valorando el alcance para el tipo de compromiso.Puede verificar la integridad de una copia de este documento mediante la lectura del código QR adjunto o mediante el acceso a la dirección <https://ws050.juntadeandalucia.es/verificarFirma> indicando el código de VERIFICACIÓN

FIRMADO POR

RAQUEL MARIA ESPIN CRESPO

17/12/2024

VERIFICACIÓN

Pk2jm6UYDU9J72AMTZUYRN3GET48NG

PÁG. 8467/9349



**Datos considerados para el Cálculo de la Carga Ganadera mínima y máxima del expediente****Recintos Determinados para el Cálculo de Garga Ganadera Máxima**

REF.	REFERENCIA SIGPAC	CULTIVO	DESCRIPCIÓN CULTIVO	SUP.	
				S/R	RESUELTA (ha)
1700000006057622	41-002-012-00305-00001	62000	PASTOS PERMANENTES DE 5 O MAS AÑOS-SIN VARIEDAD	S	3,92
1700000006057624	41-002-012-00302-00001	62000	PASTOS PERMANENTES DE 5 O MAS AÑOS-SIN VARIEDAD	S	2,59
1700000006057641	41-002-012-00203-00001	62000	PASTOS PERMANENTES DE 5 O MAS AÑOS-SIN VARIEDAD	S	3,31
1700000006057642	41-002-012-00204-00001	62000	PASTOS PERMANENTES DE 5 O MAS AÑOS-SIN VARIEDAD	S	0,40
1700000006057644	41-002-012-00160-00002	62000	PASTOS PERMANENTES DE 5 O MAS AÑOS-SIN VARIEDAD	S	2,95
1700000006057645	41-002-012-00301-00003	62000	PASTOS PERMANENTES DE 5 O MAS AÑOS-SIN VARIEDAD	S	0,23

Incidencias de carga ganadera**INCIDENCIA DESCRIPCIÓN**

4272	Verifica que las líneas de declaración de las Solicitudes Únicas no tienen solapes con la capa de Retroactividad Gráfica (ambas de la misma campaña) a nivel de expediente/línea de declaración gráfica de la solicitud. Ref:1700000006057621 Recinto:41-002-012-00299-00003 Cultivo: - Agregado de la referencia del recinto.:0 Zona de la referencia del recinto.:0 Superficie solapada.:0,03 Id. Incid.:5081029
100407	Explotación solicitada no forma parte de ningún organismo de control autorizado para la producción ecológica en Andalucía o fecha de inscripción posterior al plazo establecido (Anexo I. Criterios de Subvencionabilidad. Orden 28 de marzo de 2023). Explotación:ES410020000096 Especie:PORCINO Explotación:ES410020000120 Especie:OVINA Explotación:ES410020000120 Especie:PORCINO

(1) Superficie declarada admisible ajustada con la superficie comprometida.
(2) Factor de penalización valorando el alcance para el tipo de compromiso.

Puede verificar la integridad de una copia de este documento mediante la lectura del código QR adjunto o mediante el acceso a la dirección <https://ws050.juntadeandalucia.es/verificarFirma> indicando el código de VERIFICACIÓN

FIRMADO POR	RAQUEL MARIA ESPIN CRESPO	17/12/2024	
VERIFICACIÓN	Pk2jm6UYDU9J72AMTZUYRN3GET48NG	PÁG. 8468/9349	

**APELLIDOS Y NOMBRE / RAZÓN SOCIAL**

CASTRO CARRANZA MIGUEL ANGEL

NIF

***0637*

EXPEDIENTE

1255115

ANUALIDAD DE PAGO

1ª

IMPORTES POR ANUALIDAD

	2023	2024	2025	2026	2027
IMPORTE MÁXIMO SUBVENCIONABLE	3.254,43 €	3.254,43 €	3.254,43 €	2.712,03 €	2.712,03 €
IMPORTE MEDIO DE TRANSFERENCIA (€/ha)	297,48 €	297,48 €	297,48 €	247,90 €	247,90 €

RESUMEN DE UNIDADES

Cód	GRUPO DE PAGO	Sup. Dec. Admisible (ha)	Sup. Comprometida (ha)	Sup. ajustada compromiso (1) (ha)	% sobredec.	Sup. Resuelta (ha)	Importe Declarado	Importe Topado	Importe Resuelto	Importe tras sobredec.
419	OLIVAR	10,94		10,94	0,00	10,94	3.254,43	3.254,43	3.254,43	3.254,43
TOTAL		10,94	10,94	10,94		10,94	3.254,43	3.254,43	3.254,43	3.254,43

APLICACIÓN DE REDUCCIONES Y PENALIZACIONES

GRUPO DE PAGO	Importe Calculado	Importe prereduc.	Criterios de subvencionabilidad y compromisos	Presentación tardía	Omisión declaración	Condicionalidad	IMPORTE (Euros) RESUELTO
OLIVAR	3.254,43		0,00	0,00	0,00	0,00	3.254,43
TOTAL	3.254,43	3.254,43					3.254,43

RESUMEN DE PAGOS**IMPORTE (Euros)**

	RESUELTO	FEADER	MAPA	CAPADR
OLIVAR - Pago realizado	3.254,43 €	2.766,27 €	319,26 €	168,90 €

RECINTOS RESUELTOS

REF.	REFERENCIA SIGPAC	CULTIVO DESCRIPCIÓN CULTIVO	S/R G.PAGO	PEND. MEDIA (%)	SUP. DEC. ADMISIBLE (ha)	SUP. COMPROM. (ha)	SUP. AJUSTADA COMPROM. (1) (ha)	SUP. CONY. SIGPAC (ha)	SUP. CERTIE (ha)	SUP. CAMPO (ha)	SUP. CAMPO DETER. CULT. DECLARADO (ha)	SUP. DEC. REDUCIDA (ha)	SUP. RESUELTA (ha)
-1055016	41-078-017-00264-002	101010 OLIVAR-PICUAL	R	419	6,40	0,78	0,78	0,78	0,78			0,78	0,78
-818572	41-078-018-00023-001	101010 OLIVAR-PICUAL	S	419	8,50	3,37	3,37	3,37	3,37			3,37	3,37
-818569	41-078-018-00022-001	101010 OLIVAR-PICUAL	S	419	6,80	0,61	0,61	0,61	0,61			0,61	0,61
-818568	41-078-017-00265-006	101010 OLIVAR-PICUAL	S	419	5,70	1,18	1,18	1,18	1,18			1,18	1,18
-818566	41-078-017-00264-001	101010 OLIVAR-PICUAL	R	419	7,00	2,46	2,46	2,46	2,46			2,46	2,46
-818565	41-078-017-00263-001	101010 OLIVAR-PICUAL	S	419	9,20	2,54	2,54	2,54	2,54			2,54	2,54

INCIDENCIAS**INCIDENCIA DESCRIPCIÓN**

100402	Recinto solicitado no forma parte de ningún organismo de control autorizado para la producción ecológica en Andalucía o fecha de inscripción posterior al plazo establecido (Anexo I. Criterios de Subvencionabilidad. Orden 28 de marzo de 2023). Ref:-820204 Recinto:41-078-001-00428-00003 Cultivo:101010 OLIVAR-PICUAL Secano Ref:-820206 Recinto:41-078-001-00428-00005 Cultivo:101010 OLIVAR-PICUAL Secano Ref:5112872 Recinto:41-078-018-00034-00001 Cultivo:101195 OLIVAR-LECHIN DE SEVILLA Secano Ref:-818561 Recinto:41-078-018-00035-00002 Cultivo:101195 OLIVAR-LECHIN DE SEVILLA Secano Ref:-818607 Recinto:41-078-019-00019-00001 Cultivo:101010 OLIVAR-PICUAL Secano
100424	Solicita recinto que no está comprometido para la operación. Ref:-820204 Recinto:41-078-001-00428-00003 Cultivo:101010 OLIVAR-PICUAL Secano Ref:-820206 Recinto:41-078-001-00428-00005 Cultivo:101010 OLIVAR-PICUAL Secano Ref:5112872 Recinto:41-078-018-00034-00001 Cultivo:101195 OLIVAR-LECHIN DE SEVILLA Secano Ref:-818561 Recinto:41-078-018-00035-00002 Cultivo:101195 OLIVAR-LECHIN DE SEVILLA Secano Ref:-818607 Recinto:41-078-019-00019-00001 Cultivo:101010 OLIVAR-PICUAL Secano

(1) Superficie declarada admisible ajustada con la superficie comprometida.
(2) Factor de penalización valorando el alcance para el tipo de compromiso.Puede verificar la integridad de una copia de este documento mediante la lectura del código QR adjunto o mediante el acceso a la dirección <https://ws050.juntadeandalucia.es/verificarFirma> indicando el código de VERIFICACIÓN

FIRMADO POR

RAQUEL MARIA ESPIN CRESPO

17/12/2024

VERIFICACIÓN

Pk2jm6UYDU9J72AMTZUYRN3GET48NG

PÁG. 8469/9349



**APELLIDOS Y NOMBRE / RAZÓN SOCIAL**

Catalan Rivero Eduardo Jose

NIF

***2817*

EXPEDIENTE

1246839

ANUALIDAD DE PAGO

1ª

IMPORTES POR ANUALIDAD

	2023	2024	2025	2026	2027
IMPORTE MÁXIMO SUBVENCIONABLE	0,00 €	0,00 €	0,00 €	0,00 €	0,00 €
IMPORTE MEDIO DE TRANSFERENCIA (€/ha)	0,00 €	0,00 €	0,00 €	0,00 €	0,00 €

RESUMEN DE UNIDADES

Cód	GRUPO DE PAGO	Sup. Dec. Admisible (ha)	Sup. Comprometida (ha)	Sup. ajustada compromiso (1) (ha)	% sobredec.	Sup. Resuelta (ha)	Importe Declarado	Importe Topado	Importe Resuelto	Importe tras sobredec.
424	HERBÁCEOS NO ELEGIBLES	6,05		6,05	0,00	6,05	0,00	0,00	0,00	0,00
TOTAL		6,05	6,05	6,05		6,05	0,00	0,00	0,00	0,00

APLICACIÓN DE REDUCCIONES Y PENALIZACIONES

GRUPO DE PAGO	Importe Calculado	Importe prereduc.	Criterios de subvencionabilidad y compromisos	Presentación tardía	Omisión declaración	Condicionalidad	IMPORTE (Euros) RESUELTO
HERBÁCEOS NO ELEGIBLES	0,00	0,00	0,00	0,00	0,00	0,00	0,00
TOTAL	0,00	0,00					0,00

RECINTOS RESUELTOS

REE	REFERENCIA SIGPAC	CULTIVO	DESCRIPCIÓN CULTIVO	S/R G.PAGO	PEND. MEDIA (%)	SUP. DEC. ADMISIBLE (ha)	SUP. COMPROM. (ha)	SUP. AJUSTADA COMPR.(1) (ha)	SUP. CONV. SIGPAC (ha)	SUP. CERTIF. (ha)	SUP. CAMPO (ha)	SUP. CAMPO DETER. CULT. DECLARADO (ha)	SUP. DEC. REDUCIDA (ha)	SUP. RESUELTA (ha)
4812661	41-065-026-00025-065	20000	BARBECHO TRADICIONAL-SIN VARIEDAD	S	424	27,00	6,05	6,05	6,05	6,05			6,05	6,05

(1) Superficie declarada admisible ajustada con la superficie comprometida.
(2) Factor de penalización valorando el alcance para el tipo de compromiso.Puede verificar la integridad de una copia de este documento mediante la lectura del código QR adjunto o mediante el acceso a la dirección <https://ws050.juntadeandalucia.es/verificarFirma> indicando el código de VERIFICACIÓN

FIRMADO POR

RAQUEL MARIA ESPIN CRESPO

17/12/2024

VERIFICACIÓN

Pk2jm6UYDU9J72AMTZUYRN3GET48NG

PÁG. 8470/9349



**APELLIDOS Y NOMBRE / RAZÓN SOCIAL**

C.B. HNOS. MOYANO REINA

NIF
***8516*EXPEDIENTE
1223812**ANUALIDAD DE PAGO**

1ª

IMPORTES POR ANUALIDAD

	2023	2024	2025	2026	2027
IMPORTE MÁXIMO SUBVENCIONABLE	3.772,05 €	3.772,05 €	3.772,05 €	3.143,37 €	3.143,37 €
IMPORTE MEDIO DE TRANSFERENCIA (€/ha)	297,48 €	297,48 €	297,48 €	247,90 €	247,90 €

RESUMEN DE UNIDADES

Cód	GRUPO DE PAGO	Sup. Dec. Admisible (ha)	Sup. Comprometida (ha)	Sup. ajustada compromiso (1) (ha)	% sobredec.	Sup. Resuelta (ha)	Importe Declarado	Importe Topado	Importe Resuelto	Importe tras sobredec.
419	OLIVAR	12,70		12,68	0,00	12,68	3.772,05	3.772,05	3.772,05	3.772,05
TOTAL		12,70	12,68	12,68		12,68	3.772,05	3.772,05	3.772,05	3.772,05

APLICACIÓN DE REDUCCIONES Y PENALIZACIONES

GRUPO DE PAGO	Importe Calculado	Importe prereduc.	Criterios de subvencionabilidad y compromisos	Presentación tardía	Omisión declaración	Condicionalidad	IMPORTE (Euros) RESUELTO
OLIVAR	3.772,05		0,00	0,00	0,00	0,00	3.772,05
TOTAL	3.772,05	3.772,05					3.772,05

RESUMEN DE PAGOS**IMPORTE (Euros)**

	RESUELTO	FEADER	MAPA	CAPADR
OLIVAR - Pago realizado	3.772,05 €	3.206,24 €	370,04 €	195,77 €

RECINTOS RESUELTOS

REF.	REFERENCIA SIGPAC	CULTIVO	DESCRIPCIÓN CULTIVO	S/R G.PAGO	PEND. MEDIA (%)	SUP. DEC. ADMISIBLE (ha)	SUP. COMPROM. (ha)	SUP. AJUSTADA COMPR.(1) (ha)	SUP. CONY. SIGPAC (ha)	SUP. CERTIE (ha)	SUP. CAMPO (ha)	SUP. CAMPO DETER. CULT. DECLARADO (ha)	SUP. DEC. REDUCIDA (ha)	SUP. RESUELTA (ha)
-1372308	41-039-034-00123-003	101138	OLIVAR-HOJIBLANCA	R 419	13,60	1,43	1,43	1,43		1,43			1,43	1,43
-1123866	41-039-034-00118-002	101138	OLIVAR-HOJIBLANCA	R 419	7,90	0,07	0,07	0,07		0,07			0,07	0,07
1700000006075249	41-039-034-00119-001	101138	OLIVAR-HOJIBLANCA	R 419	9,20	3,98	3,96	3,96		3,96			3,96	3,96
1700000006075253	41-039-034-00125-003	101138	OLIVAR-HOJIBLANCA	R 419	12,10	5,57	5,57	5,57		5,57			5,57	5,57
1700000006075264	41-039-034-00114-001	101138	OLIVAR-HOJIBLANCA	R 419	10,60	1,65	1,65	1,65		1,65			1,65	1,65

INCIDENCIAS**INCIDENCIA DESCRIPCIÓN**

75022 No autoriza a que, en caso de la devolución por la entidad financiera (retrocesión bancaria) del pago en la cuenta corriente consignada en la solicitud y que está debidamente registrada en el sistema contable GIRO de la Junta de Andalucía, se proceda al pago en cualquier otra cuenta corriente de la titularidad del solicitante vigente en dicho sistema contable.

(1) Superficie declarada admisible ajustada con la superficie comprometida.
(2) Factor de penalización valorando el alcance para el tipo de compromiso.

Puede verificar la integridad de una copia de este documento mediante la lectura del código QR adjunto o mediante el acceso a la dirección <https://ws050.juntadeandalucia.es/verificarFirma> indicando el código de VERIFICACIÓN

FIRMADO POR

RAQUEL MARIA ESPIN CRESPO

17/12/2024

VERIFICACIÓN

Pk2jm6UYDU9J72AMTZUYRN3GET48NG

PÁG. 8471/9349





APELLIDOS Y NOMBRE / RAZÓN SOCIAL **NIF** **EXPEDIENTE** **ANUALIDAD DE PAGO**
 C.B.HERMANOS ALVAREZ DE SOTOMAYOR REINA ****5774* 1223640 1ª

IMPORTES POR ANUALIDAD

	2023	2024	2025	2026	2027
IMPORTE MÁXIMO SUBVENCIONABLE	3.099,74 €	3.099,74 €	3.099,74 €	2.583,12 €	2.583,12 €
IMPORTE MEDIO DE TRANSFERENCIA (€/ha)	297,48 €	297,48 €	297,48 €	247,90 €	247,90 €

RESUMEN DE UNIDADES

Cód	GRUPO DE PAGO	Sup. Dec. Admisible (ha)	Sup. Comprometida (ha)	Sup. ajustada compromiso (1) (ha)	% sobredec.	Sup. Resuelta (ha)	Importe Declarado	Importe Topado	Importe Resuelto	Importe tras sobredec.
419	OLIVAR	10,42		10,42	0,00	10,42	3.099,74	3.099,74	3.099,74	3.099,74
TOTAL		10,42	10,42	10,42		10,42	3.099,74	3.099,74	3.099,74	3.099,74

APLICACIÓN DE REDUCCIONES Y PENALIZACIONES

GRUPO DE PAGO	Importe Calculado	Importe prereduc.	Criterios de subvencionabilidad y compromisos	Presentación tardía	Omisión declaración	Condicionalidad	IMPORTE (Euros) RESUELTO
OLIVAR	3.099,74		0,00	0,00	0,00	0,00	3.099,74
TOTAL	3.099,74	3.099,74					3.099,74

RESUMEN DE PAGOS**IMPORTE (Euros)**

	RESUELTO	FEADER	MAPA	CAPADR
OLIVAR - Pago realizado	3.099,74 €	2.634,78 €	304,08 €	160,88 €

RECINTOS RESUELTOS

REF.	REFERENCIA SIGPAC	CULTIVO	DESCRIPCIÓN CULTIVO	S/R G.PAGO	PEND. MEDIA (%)	SUP. DEC. ADMISIBLE (ha)	SUP. COMPROM. (ha)	SUP. AJUSTADA COMPR.(1) (ha)	SUP. CONY. SIGPAC (ha)	SUP. CERTIE (ha)	SUP. CAMPO (ha)	SUP. CAMPO DETER. CULT. DECLARADO (ha)	SUP. DEC. REDUCIDA (ha)	SUP. RESUELTA (ha)
1700000006075214	41-039-034-00121-003	101138	OLIVAR-HOJIBLANCA	S 419	8,80	0,02	0,02	0,02		0,02			0,02	0,02
1700000006075215	41-039-034-00121-004	101138	OLIVAR-HOJIBLANCA	S 419	13,80	0,02	0,02	0,02		0,02			0,02	0,02
1700000006075216	41-039-034-00122-002	101138	OLIVAR-HOJIBLANCA	S 419	12,40	1,23	1,23	1,23		1,23			1,23	1,23
1700000006075226	41-039-034-00127-002	101138	OLIVAR-HOJIBLANCA	S 419	13,60	0,18	0,18	0,18		0,18			0,18	0,18
1700000006075228	41-061-001-00001-001	101138	OLIVAR-HOJIBLANCA	S 419	9,70	8,97	8,97	8,97		8,97			8,97	8,97

INCIDENCIAS**INCIDENCIA DESCRIPCIÓN**

75022 No autoriza a que, en caso de la devolución por la entidad financiera (retrocesión bancaria) del pago en la cuenta corriente consignada en la solicitud y que está debidamente registrada en el sistema contable GIRO de la Junta de Andalucía, se proceda al pago en cualquier otra cuenta corriente de la titularidad del solicitante vigente en dicho sistema contable.

(1) Superficie declarada admisible ajustada con la superficie comprometida.
 (2) Factor de penalización valorando el alcance para el tipo de compromiso.

Puede verificar la integridad de una copia de este documento mediante la lectura del código QR adjunto o mediante el acceso a la dirección <https://ws050.juntadeandalucia.es/verificarFirma> indicando el código de VERIFICACIÓN

FIRMADO POR

RAQUEL MARIA ESPIN CRESPO

17/12/2024

VERIFICACIÓN

Pk2jm6UYDU9J72AMTZUYRN3GET48NG

PÁG. 8472/9349



**APELLIDOS Y NOMBRE / RAZÓN SOCIAL**

CEBALLOS ROMERO JOSE

NIF

***5296*

EXPEDIENTE

1105695

ANUALIDAD DE PAGO

1ª

IMPORTES POR ANUALIDAD

	2023	2024	2025	2026	2027
IMPORTE MÁXIMO SUBVENCIONABLE	853,77 €	853,77 €	853,77 €	711,47 €	711,47 €
IMPORTE MEDIO DE TRANSFERENCIA (€/ha)	297,48 €	297,48 €	297,48 €	247,90 €	247,90 €

RESUMEN DE UNIDADES

Cód	GRUPO DE PAGO	Sup. Dec. Admisible (ha)	Sup. Comprometida (ha)	Sup. ajustada compromiso (1) (ha)	% sobredec.	Sup. Resuelta (ha)	Importe Declarado	Importe Topado	Importe Resuelto	Importe tras sobredec.
419	OLIVAR	2,87		2,87	0,00	2,87	853,77	853,77	853,77	853,77
TOTAL		2,87	2,87	2,87		2,87	853,77	853,77	853,77	853,77

APLICACIÓN DE REDUCCIONES Y PENALIZACIONES

GRUPO DE PAGO	Importe Calculado	Importe prereduc.	Criterios de subvencionabilidad y compromisos	Presentación tardía	Omisión declaración	Condicionalidad	IMPORTE (Euros) RESUELTO
OLIVAR	853,77	853,77	0,00	0,00	0,00	0,00	853,77
TOTAL	853,77	853,77					853,77

RESUMEN DE PAGOS**IMPORTE (Euros)**

	RESUELTO	FEADER	MAPA	CAPADR
OLIVAR - Pago realizado	853,77 €	725,70 €	83,75 €	44,32 €

RECINTOS RESUELTOS

REF.	REFERENCIA SIGPAC	CULTIVO	DESCRIPCIÓN CULTIVO	S/R	G.PAGO	PEND. MEDIA (%)	SUP. DEC. ADMISIBLE (ha)	SUP. COMPROM. (ha)	SUP. AJUSTADA COMPR.(1) (ha)	SUP. CONY. SIGPAC (ha)	SUP. CERTIE (ha)	SUP. CAMPO (ha)	SUP. CAMPO DETER. CULT. DECLARADO (ha)	SUP. DEC. REDUCIDA (ha)	SUP. RESUELTA (ha)
-1044182	41-064-030-00090-006	101138	OLIVAR-HOJIBLANCA	S	419	22,60	2,87	2,87	2,87		2,87			2,87	2,87

(1) Superficie declarada admisible ajustada con la superficie comprometida.
(2) Factor de penalización valorando el alcance para el tipo de compromiso.Puede verificar la integridad de una copia de este documento mediante la lectura del código QR adjunto o mediante el acceso a la dirección <https://ws050.juntadeandalucia.es/verificarFirma> indicando el código de VERIFICACIÓN

FIRMADO POR

RAQUEL MARIA ESPIN CRESPO

17/12/2024

VERIFICACIÓN

Pk2jm6UYDU9J72AMTZUYRN3GET48NG

PÁG. 8473/9349



**APELLIDOS Y NOMBRE / RAZÓN SOCIAL**

CENTENO CANO MIGUEL ANGEL

NIF
6237EXPEDIENTE**
1250143**ANUALIDAD DE PAGO**
1ª**IMPORTES POR ANUALIDAD**

	2023	2024	2025	2026	2027
IMPORTE MÁXIMO SUBVENCIONABLE	7.395,35 €	7.395,35 €	7.395,35 €	6.162,79 €	6.162,79 €
IMPORTE MEDIO DE TRANSFERENCIA (€/ha)	297,48 €	297,48 €	297,48 €	247,90 €	247,90 €

RESUMEN DE UNIDADES

Cód	GRUPO DE PAGO	Sup. Dec. Admisible (ha)	Sup. Comprometida (ha)	Sup. ajustada compromiso (1) (ha)	% sobredec.	Sup. Resuelta (ha)	Importe Declarado	Importe Topado	Importe Resuelto	Importe tras sobredec.
419	OLIVAR	24,86		24,86	0,00	24,86	7.395,35	7.395,35	7.395,35	7.395,35
TOTAL		24,86	24,86	24,86		24,86	7.395,35	7.395,35	7.395,35	7.395,35

APLICACIÓN DE REDUCCIONES Y PENALIZACIONES

GRUPO DE PAGO	Importe Calculado	Importe prereduc.	Criterios de subvencionabilidad y compromisos	Presentación tardía	Omisión declaración	Condicionalidad	IMPORTE (Euros) RESUELTO
OLIVAR	7.395,35	7.395,35	0,00	0,00	0,00	0,00	7.395,35
TOTAL	7.395,35	7.395,35					7.395,35

RESUMEN DE PAGOS**IMPORTE (Euros)**

	RESUELTO	FEADER	MAPA	CAPADR
OLIVAR - Pago realizado	7.395,35 €	6.286,05 €	725,48 €	383,82 €

RECINTOS RESUELTOS

REF.	REFERENCIA SIGPAC	CULTIVO	DESCRIPCIÓN CULTIVO	S/R G.PAGO	PEND. MEDIA (%)	SUP. DEC. ADMISIBLE (ha)	SUP. COMPROM. (ha)	SUP. AJUSTADA COMPR.(1) (ha)	SUP. CONY. SIGPAC (ha)	SUP. CERTIE (ha)	SUP. CAMPO (ha)	SUP. CAMPO DETER. CULT. DECLARADO (ha)	SUP. DEC. REDUCIDA (ha)	SUP. RESUELTA (ha)
-760222	41-068-127-00062-001	101010	OLIVAR-PICUAL	S	419	7,00	1,93	1,93	1,93	1,93			1,93	1,93
4796555	41-068-127-00062-001	101010	OLIVAR-PICUAL	R	419	7,00	15,64	15,64	15,64	15,64			15,64	15,64
4796556	41-068-054-00016-012	101138	OLIVAR-HOJIBLANCA	S	419	17,90	7,29	7,29	7,29	7,29			7,29	7,29

(1) Superficie declarada admisible ajustada con la superficie comprometida.
(2) Factor de penalización valorando el alcance para el tipo de compromiso.Puede verificar la integridad de una copia de este documento mediante la lectura del código QR adjunto o mediante el acceso a la dirección <https://ws050.juntadeandalucia.es/verificarFirma> indicando el código de VERIFICACIÓN

FIRMADO POR

RAQUEL MARIA ESPIN CRESPO

17/12/2024

VERIFICACIÓN

Pk2jm6UYDU9J72AMTZUYRN3GET48NG

PÁG. 8474/9349



**APELLIDOS Y NOMBRE / RAZÓN SOCIAL**

CEREALES, OLEAGINOSAS Y PIENSOS JOYSAL, S.L.

NIF

****1498*

EXPEDIENTE

1237646

ANUALIDAD DE PAGO

1ª

IMPORTE POR ANUALIDAD

	2023	2024	2025	2026	2027
IMPORTE MÁXIMO SUBVENCIONABLE	1.314,86 €	1.314,86 €	1.314,86 €	1.095,72 €	1.095,72 €
IMPORTE MEDIO DE TRANSFERENCIA (€/ha)	297,48 €	297,48 €	297,48 €	247,90 €	247,90 €

RESUMEN DE UNIDADES

Cód	GRUPO DE PAGO	Sup. Dec. Admisible (ha)	Sup. Comprometida (ha)	Sup. ajustada compromiso (1) (ha)	% sobredec.	Sup. Resuelta (ha)	Importe Declarado	Importe Topado	Importe Resuelto	Importe tras sobredec.
419	OLIVAR	4,42		4,42	0,00	4,42	1.314,86	1.314,86	1.314,86	1.314,86
TOTAL		4,42	4,42	4,42		4,42	1.314,86	1.314,86	1.314,86	1.314,86

APLICACIÓN DE REDUCCIONES Y PENALIZACIONES

GRUPO DE PAGO	Importe Calculado	Importe prereduc.	Criterios de subvencionabilidad y compromisos	Presentación tardía	Omisión declaración	Condicionalidad	IMPORTE (Euros) RESUELTO
OLIVAR	1.314,86	1.314,86	0,00	0,00	1,00	0,00	1.301,71
TOTAL	1.314,86	1.314,86					1.301,71

RESUMEN DE PAGOS**IMPORTE (Euros)**

	RESUELTO	FEADER	MAPA	CAPADR
OLIVAR - Pago realizado	1.301,71 €	1.106,45 €	127,70 €	67,56 €

RECINTOS RESUELTOS

REF.	REFERENCIA SIGPAC	CULTIVO	DESCRIPCIÓN CULTIVO	S/R	G.PAGO	PEND. MEDIA (%)	SUP. DEC. ADMISIBLE (ha)	SUP. COMPROM. (ha)	SUP. AJUSTADA COMPR.(1) (ha)	SUP. CONY. SIGPAC (ha)	SUP. CERTIE (ha)	SUP. CAMPO (ha)	SUP. CAMPO DETER. CULT. DECLARADO (ha)	SUP. DEC. REDUCIDA (ha)	SUP. RESUELTA (ha)
-1474516	41-020-027-00024-001	101003	OLIVAR-ARBEQUINA	S	419	9,00	0,11	0,11	0,11		0,11			0,11	0,11
-1474515	41-020-027-00023-001	101003	OLIVAR-ARBEQUINA	S	419	9,60	0,23	0,23	0,23		0,23			0,23	0,23
-1474514	41-020-027-00022-002	101003	OLIVAR-ARBEQUINA	S	419	8,50	0,28	0,28	0,28		0,28			0,28	0,28
-1474513	41-020-027-00021-001	101003	OLIVAR-ARBEQUINA	S	419	9,00	0,32	0,32	0,32		0,32			0,32	0,32
-1474512	41-020-027-00020-001	101003	OLIVAR-ARBEQUINA	S	419	9,90	0,36	0,36	0,36		0,36			0,36	0,36
4240023	41-020-027-09010-006	101003	OLIVAR-ARBEQUINA	S	419	5,00	0,03	0,03	0,03		0,03			0,03	0,03
4240025	41-020-027-00021-001	101003	OLIVAR-ARBEQUINA	S	419	9,00	0,49	0,49	0,49		0,49			0,49	0,49
4240026	41-020-027-00024-001	101003	OLIVAR-ARBEQUINA	S	419	9,00	0,29	0,29	0,29		0,29			0,29	0,29
4240044	41-020-027-00023-001	101003	OLIVAR-ARBEQUINA	S	419	9,60	0,47	0,47	0,47		0,47			0,47	0,47
4240045	41-020-027-00025-001	101003	OLIVAR-ARBEQUINA	S	419	7,20	0,15	0,15	0,15		0,15			0,15	0,15
4240126	41-020-027-00022-002	101003	OLIVAR-ARBEQUINA	S	419	8,50	0,50	0,50	0,50		0,50			0,50	0,50
4240128	41-020-027-00020-001	101003	OLIVAR-ARBEQUINA	S	419	9,90	0,43	0,43	0,43		0,43			0,43	0,43
4240136	41-020-027-00035-003	101003	OLIVAR-ARBEQUINA	S	419	4,60	0,25	0,25	0,25		0,25			0,25	0,25
4240137	41-020-027-00034-001	101003	OLIVAR-ARBEQUINA	S	419	6,90	0,51	0,51	0,51		0,51			0,51	0,51

INCIDENCIAS**INCIDENCIA DESCRIPCIÓN**

256 Solicitud con recintos no declarados en campaña actual con una reducción por omisión de superficie superior al 3%
CÓDIGO PARA EL PORCENTAJE DE REDUCCIÓN POR OMISIÓN QUE CORRESPONDE A LA SOLICITUD:1

(1) Superficie declarada admisible ajustada con la superficie comprometida.
(2) Factor de penalización valorando el alcance para el tipo de compromiso.

Puede verificar la integridad de una copia de este documento mediante la lectura del código QR adjunto o mediante el acceso a la dirección <https://ws050.juntadeandalucia.es/verificarFirma> indicando el código de VERIFICACIÓN

FIRMADO POR

RAQUEL MARIA ESPIN CRESPO

17/12/2024

VERIFICACIÓN

Pk2jm6UYDU9J72AMTZUYRN3GET48NG

PÁG. 8475/9349



**APELLIDOS Y NOMBRE / RAZÓN SOCIAL**

CERRO DEL NEGRO S.A.

NIF

****1774*

EXPEDIENTE

1211004

ANUALIDAD DE PAGO

1ª

IMPORTES POR ANUALIDAD

	2023	2024	2025	2026	2027
IMPORTE MÁXIMO SUBVENCIONABLE	7.885,02 €	7.885,02 €	6.570,85 €	6.570,85 €	6.570,85 €
IMPORTE MEDIO DE TRANSFERENCIA (€/ha)	72,88 €	72,88 €	60,73 €	60,73 €	60,73 €

RESUMEN DE UNIDADES

Cód	GRUPO DE PAGO	Sup. Dec. Admisible (ha)	Sup. Comprometida (ha)	Sup. ajustada compromiso (1) (ha)	% sobredec.	Sup. Resuelta (ha)	Importe Declarado	Importe Topado	Importe Resuelto	Importe tras sobredec.
418	PASTOS ASOCIADOS A GANADERÍA ECOLÓGICA	108,19		108,19	0,00	108,19	9.356,23	7.885,02	7.885,02	7.885,02
TOTAL		108,19	108,19	108,19		108,19	9.356,23	7.885,02	7.885,02	7.885,02

APLICACIÓN DE REDUCCIONES Y PENALIZACIONES

GRUPO DE PAGO	Importe Calculado	Importe prereduc.	Criterios de subvencionabilidad y compromisos	Presentación tardía	Omisión declaración	Condicionidad	IMPORTE (Euros) RESUELTO
PASTOS ASOCIADOS A GANADERÍA	7.885,02	7.885,02	0,00	0,00	0,00	0,00	7.885,02
TOTAL	7.885,02	7.885,02					7.885,02

RESUMEN DE PAGOS**IMPORTE (Euros)**

	RESUELTO	FEADER	MAPA	CAPADR
PASTOS ASOCIADOS A GANADERÍA ECOLÓGICA - Pago realizado	7.885,02 €	6.702,27 €	773,52 €	409,23 €

RECINTOS RESUELTOS

REE	REFERENCIA SIGPAC	CULTIVO	DESCRIPCIÓN CULTIVO	S/R	G.PAGO	PEND. MEDIA (%)	SUP. DEC. ADMISIBLE (ha)	SUP. COMPROM. (ha)	SUP. AJUSTADA COMPROM. (1) (ha)	SUP. CONV. SIGPAC (ha)	SUP. CERTIF. (ha)	SUP. CAMPO (ha)	SUP. CAMPO DETER. CULT. DECLARADO (ha)	SUP. DEC. REDUCIDA (ha)	SUP. RESUELTA (ha)
1700000007097901	41-049-011-00008-001	62000	PASTOS PERMANENTES DE 5 O MAS AÑOS-SIN VARIEDAD	S	418	45,20	91,46	91,46	91,46		365,85			91,46	91,46
1700000007097904	41-049-011-00008-043	62000	PASTOS PERMANENTES DE 5 O MAS AÑOS-SIN VARIEDAD	S	418	22,80	0,12	0,12	0,12		0,35			0,12	0,12
1700000007097909	41-049-011-00115-002	62000	PASTOS PERMANENTES DE 5 O MAS AÑOS-SIN VARIEDAD	S	418	65,30	0,43	0,43	0,43		0,96			0,43	0,43
1700000007097912	41-049-011-00008-024	62000	PASTOS PERMANENTES DE 5 O MAS AÑOS-SIN VARIEDAD	S	418	10,20	2,85	2,85	2,85		2,85			2,85	2,85
1700000007097917	41-049-011-00117-001	62000	PASTOS PERMANENTES DE 5 O MAS AÑOS-SIN VARIEDAD	S	418	44,00	13,33	13,33	13,33		38,09			13,33	13,33

INCIDENCIAS**INCIDENCIA DESCRIPCIÓN**

- 100421 Recinto declarado por error para una operación de la 6503, que se ha corregido de oficio marcando la operación correcta, de acuerdo con la fecha de inscripción del recinto en la producción ecológica.
Ref:1700000007097912 Recinto:41-049-011-00008-00024 Cultivo:62000 PASTOS PERMANENTES DE 5 O MAS AÑOS-SIN VARIEDAD Secano
- 100424 Solicita recinto que no está comprometido para la operación.
Ref:1700000007097900 Recinto:41-049-011-00007-00001 Cultivo:62000 PASTOS PERMANENTES DE 5 O MAS AÑOS-SIN VARIEDAD Secano
Ref:1700000007097920 Recinto:41-049-011-00008-00034 Cultivo:62000 PASTOS PERMANENTES DE 5 O MAS AÑOS-SIN VARIEDAD Secano
Ref:1700000007097905 Recinto:41-049-011-00090-00027 Cultivo:62000 PASTOS PERMANENTES DE 5 O MAS AÑOS-SIN VARIEDAD Secano
Ref:-1322231 Recinto:41-049-011-00140-00027 Cultivo:62000 PASTOS PERMANENTES DE 5 O MAS AÑOS-SIN VARIEDAD Secano

(1) Superficie declarada admisible ajustada con la superficie comprometida.
(2) Factor de penalización valorando el alcance para el tipo de compromiso.

Puede verificar la integridad de una copia de este documento mediante la lectura del código QR adjunto o mediante el acceso a la dirección <https://ws050.juntadeandalucia.es/verificarFirma> indicando el código de VERIFICACIÓN

FIRMADO POR

RAQUEL MARIA ESPIN CRESPO

17/12/2024

VERIFICACIÓN

Pk2jm6UYDU9J72AMTZUYRN3GET48NG

PÁG. 8476/9349



**Datos considerados para el Cálculo de la Carga Ganadera mínima y máxima del expediente**

Explotación	Especie	Inscrito en Sipea y Admisible	Ugm Calculada para CG Mínima	Ugm Calculada para CG Máxima
ES410490000086	BOVINA	SI	112,96	112,96
			112,96	112,96

Superficie determinada para Cálculo Carga Ganadera Mínima: 485,24 ha

Superficie determinada para Cálculo Carga Ganadera Máxima: 485,24 ha

Los importes del Grupo de Pago de pastos de este expediente han sido ajustados por no llegar a la carga ganadera mínima de 0,3

Carga Ganadera Mínima Expediente: 0,23 ugm/ha

Carga Ganadera Máxima Expediente: 0,23 ugm/ha

Recintos Determinados para el Cálculo de Garga Ganadera Mínima

REF.	REFERENCIA SIGPAC	CULTIVO	DESCRIPCIÓN CULTIVO	S/R	SUP. RESUELTA (ha)
1700000007097901	41-049-011-00008-00001	62000	PASTOS PERMANENTES DE 5 O MAS AÑOS-SIN VARIEDAD	S	91,46
1700000007097902	41-049-011-00008-00002	62000	PASTOS PERMANENTES DE 5 O MAS AÑOS-SIN VARIEDAD	S	0,72
1700000007097903	41-049-011-00008-00027	62000	PASTOS PERMANENTES DE 5 O MAS AÑOS-SIN VARIEDAD	S	1,26
1700000007097904	41-049-011-00008-00043	62000	PASTOS PERMANENTES DE 5 O MAS AÑOS-SIN VARIEDAD	S	0,12
1700000007097907	41-049-011-00008-00044	62000	PASTOS PERMANENTES DE 5 O MAS AÑOS-SIN VARIEDAD	S	6,24
1700000007097909	41-049-011-00115-00002	62000	PASTOS PERMANENTES DE 5 O MAS AÑOS-SIN VARIEDAD	S	0,43
1700000007097910	41-049-011-00008-00028	62000	PASTOS PERMANENTES DE 5 O MAS AÑOS-SIN VARIEDAD	S	165,91
1700000007097912	41-049-011-00008-00024	62000	PASTOS PERMANENTES DE 5 O MAS AÑOS-SIN VARIEDAD	S	2,85
1700000007097913	41-049-011-00008-00004	62000	PASTOS PERMANENTES DE 5 O MAS AÑOS-SIN VARIEDAD	S	123,13
1700000007097915	41-049-011-00008-00056	62000	PASTOS PERMANENTES DE 5 O MAS AÑOS-SIN VARIEDAD	S	62,36
1700000007097917	41-049-011-00117-00001	62000	PASTOS PERMANENTES DE 5 O MAS AÑOS-SIN VARIEDAD	S	13,33
1700000007097918	41-049-011-00008-00023	62000	PASTOS PERMANENTES DE 5 O MAS AÑOS-SIN VARIEDAD	S	0,14
1700000007097919	41-049-011-00008-00025	62000	PASTOS PERMANENTES DE 5 O MAS AÑOS-SIN VARIEDAD	S	0,56
1700000007097921	41-049-011-00008-00005	62000	PASTOS PERMANENTES DE 5 O MAS AÑOS-SIN VARIEDAD	S	4,05
1700000007097922	41-049-011-00008-00026	62000	PASTOS PERMANENTES DE 5 O MAS AÑOS-SIN VARIEDAD	S	0,94
1700000007097923	41-049-011-00008-00006	62000	PASTOS PERMANENTES DE 5 O MAS AÑOS-SIN VARIEDAD	S	0,57
1700000007097924	41-049-011-00008-00022	62000	PASTOS PERMANENTES DE 5 O MAS AÑOS-SIN VARIEDAD	S	1,30
1700000007097925	41-049-011-00008-00007	62000	PASTOS PERMANENTES DE 5 O MAS AÑOS-SIN VARIEDAD	S	1,20
1700000007097926	41-049-011-00008-00021	62000	PASTOS PERMANENTES DE 5 O MAS AÑOS-SIN VARIEDAD	S	0,67
1700000007097927	41-049-011-00008-00011	62000	PASTOS PERMANENTES DE 5 O MAS AÑOS-SIN VARIEDAD	S	1,69
1700000007097928	41-049-011-00008-00020	62000	PASTOS PERMANENTES DE 5 O MAS AÑOS-SIN VARIEDAD	S	0,52
1700000007097929	41-049-011-00008-00009	62000	PASTOS PERMANENTES DE 5 O MAS AÑOS-SIN VARIEDAD	S	5,12
1700000007097930	41-049-011-00008-00008	62000	PASTOS PERMANENTES DE 5 O MAS AÑOS-SIN VARIEDAD	S	0,67

Recintos Determinados para el Cálculo de Garga Ganadera Máxima

REF.	REFERENCIA SIGPAC	CULTIVO	DESCRIPCIÓN CULTIVO	S/R	SUP. RESUELTA (ha)
-1322231	41-049-011-00140-00027	62000	PASTOS PERMANENTES DE 5 O MAS AÑOS-SIN VARIEDAD	S	0,00
1700000007097900	41-049-011-00007-00001	62000	PASTOS PERMANENTES DE 5 O MAS AÑOS-SIN VARIEDAD	S	0,00
1700000007097901	41-049-011-00008-00001	62000	PASTOS PERMANENTES DE 5 O MAS AÑOS-SIN VARIEDAD	S	91,46
1700000007097902	41-049-011-00008-00002	62000	PASTOS PERMANENTES DE 5 O MAS AÑOS-SIN VARIEDAD	S	0,72

(1) Superficie declarada admisible ajustada con la superficie comprometida.
(2) Factor de penalización valorando el alcance para el tipo de compromiso.Puede verificar la integridad de una copia de este documento mediante la lectura del código QR adjunto o mediante el acceso a la dirección <https://ws050.juntadeandalucia.es/verificarFirma> indicando el código de VERIFICACIÓN

FIRMADO POR

RAQUEL MARIA ESPIN CRESPO

17/12/2024

VERIFICACIÓN

Pk2jm6UYDU9J72AMTZUYRN3GET48NG

PÁG. 8477/9349



**Datos considerados para el Cálculo de la Carga Ganadera mínima y máxima del expediente****Recintos Determinados para el Cálculo de Garga Ganadera Máxima**

REF.	REFERENCIA SIGPAC	CULTIVO	DESCRIPCIÓN CULTIVO	SUP.	
				S/R	RESUELTA (ha)
1700000007097903	41-049-011-00008-00027	62000	PASTOS PERMANENTES DE 5 O MAS AÑOS-SIN VARIEDAD	S	1,26
1700000007097904	41-049-011-00008-00043	62000	PASTOS PERMANENTES DE 5 O MAS AÑOS-SIN VARIEDAD	S	0,12
1700000007097905	41-049-011-00090-00027	62000	PASTOS PERMANENTES DE 5 O MAS AÑOS-SIN VARIEDAD	S	0,00
1700000007097907	41-049-011-00008-00044	62000	PASTOS PERMANENTES DE 5 O MAS AÑOS-SIN VARIEDAD	S	6,24
1700000007097909	41-049-011-00115-00002	62000	PASTOS PERMANENTES DE 5 O MAS AÑOS-SIN VARIEDAD	S	0,43
1700000007097910	41-049-011-00008-00028	62000	PASTOS PERMANENTES DE 5 O MAS AÑOS-SIN VARIEDAD	S	165,91
1700000007097912	41-049-011-00008-00024	62000	PASTOS PERMANENTES DE 5 O MAS AÑOS-SIN VARIEDAD	S	2,85
1700000007097913	41-049-011-00008-00004	62000	PASTOS PERMANENTES DE 5 O MAS AÑOS-SIN VARIEDAD	S	123,13
1700000007097915	41-049-011-00008-00056	62000	PASTOS PERMANENTES DE 5 O MAS AÑOS-SIN VARIEDAD	S	62,36
1700000007097917	41-049-011-00117-00001	62000	PASTOS PERMANENTES DE 5 O MAS AÑOS-SIN VARIEDAD	S	13,33
1700000007097918	41-049-011-00008-00023	62000	PASTOS PERMANENTES DE 5 O MAS AÑOS-SIN VARIEDAD	S	0,14
1700000007097919	41-049-011-00008-00025	62000	PASTOS PERMANENTES DE 5 O MAS AÑOS-SIN VARIEDAD	S	0,56
1700000007097920	41-049-011-00008-00034	62000	PASTOS PERMANENTES DE 5 O MAS AÑOS-SIN VARIEDAD	S	0,00
1700000007097921	41-049-011-00008-00005	62000	PASTOS PERMANENTES DE 5 O MAS AÑOS-SIN VARIEDAD	S	4,05
1700000007097922	41-049-011-00008-00026	62000	PASTOS PERMANENTES DE 5 O MAS AÑOS-SIN VARIEDAD	S	0,94
1700000007097923	41-049-011-00008-00006	62000	PASTOS PERMANENTES DE 5 O MAS AÑOS-SIN VARIEDAD	S	0,57
1700000007097924	41-049-011-00008-00022	62000	PASTOS PERMANENTES DE 5 O MAS AÑOS-SIN VARIEDAD	S	1,30
1700000007097925	41-049-011-00008-00007	62000	PASTOS PERMANENTES DE 5 O MAS AÑOS-SIN VARIEDAD	S	1,20
1700000007097926	41-049-011-00008-00021	62000	PASTOS PERMANENTES DE 5 O MAS AÑOS-SIN VARIEDAD	S	0,67
1700000007097927	41-049-011-00008-00011	62000	PASTOS PERMANENTES DE 5 O MAS AÑOS-SIN VARIEDAD	S	1,69
1700000007097928	41-049-011-00008-00020	62000	PASTOS PERMANENTES DE 5 O MAS AÑOS-SIN VARIEDAD	S	0,52
1700000007097929	41-049-011-00008-00009	62000	PASTOS PERMANENTES DE 5 O MAS AÑOS-SIN VARIEDAD	S	5,12
1700000007097930	41-049-011-00008-00008	62000	PASTOS PERMANENTES DE 5 O MAS AÑOS-SIN VARIEDAD	S	0,67

(1) Superficie declarada admisible ajustada con la superficie comprometida.
(2) Factor de penalización valorando el alcance para el tipo de compromiso.

Puede verificar la integridad de una copia de este documento mediante la lectura del código QR adjunto o mediante el acceso a la dirección <https://ws050.juntadeandalucia.es/verificarFirma> indicando el código de VERIFICACIÓN

FIRMADO POR

RAQUEL MARIA ESPIN CRESPO

17/12/2024

VERIFICACIÓN

Pk2jm6UYDU9J72AMTZUYRN3GET48NG

PÁG. 8478/9349



**APELLIDOS Y NOMBRE / RAZÓN SOCIAL**

CHAPRESTO SANCHEZ MARIA TERESA

NIF

***5139*

EXPEDIENTE

1265884

ANUALIDAD DE PAGO

1ª

IMPORTES POR ANUALIDAD

	2023	2024	2025	2026	2027
IMPORTE MÁXIMO SUBVENCIONABLE	615,78 €	615,78 €	615,78 €	513,15 €	513,15 €
IMPORTE MEDIO DE TRANSFERENCIA (€/ha)	297,48 €	297,48 €	297,48 €	247,90 €	247,90 €

RESUMEN DE UNIDADES

Cód	GRUPO DE PAGO	Sup. Dec. Admisible (ha)	Sup. Comprometida (ha)	Sup. ajustada compromiso (1) (ha)	% sobredec.	Sup. Resuelta (ha)	Importe Declarado	Importe Topado	Importe Resuelto	Importe tras sobredec.
419	OLIVAR	2,07		2,07	0,00	2,07	615,78	615,78	615,78	615,78
TOTAL		2,07	2,07	2,07		2,07	615,78	615,78	615,78	615,78

APLICACIÓN DE REDUCCIONES Y PENALIZACIONES

GRUPO DE PAGO	Importe Calculado	Importe prereduc.	Criterios de subvencionabilidad y compromisos	Presentación tardía	Omisión declaración	Condicionalidad	IMPORTE (Euros) RESUELTO
OLIVAR	615,78	615,78	0,00	0,00	0,00	0,00	615,78
TOTAL	615,78	615,78					615,78

RESUMEN DE PAGOS**IMPORTE (Euros)**

	RESUELTO	FEADER	MAPA	CAPADR
OLIVAR - Pago realizado	615,78 €	523,41 €	60,41 €	31,96 €

RECINTOS RESUELTOS

REF.	REFERENCIA SIGPAC	CULTIVO	DESCRIPCIÓN CULTIVO	S/R G.PAGO	PEND. MEDIA (%)	SUP. DEC. ADMISIBLE (ha)	SUP. COMPROM. (ha)	SUP. AJUSTADA COMPR.(1) (ha)	SUP. CONY. SIGPAC (ha)	SUP. CERTIE (ha)	SUP. CAMPO (ha)	SUP. CAMPO DETER. CULT. DECLARADO (ha)	SUP. DEC. REDUCIDA (ha)	SUP. RESUELTA (ha)
4662074	41-033-035-09000-030	101268	OLIVAR-PICO LIMON	S	419	17,30	2,07	2,07	2,07	2,07			2,07	2,07

(1) Superficie declarada admisible ajustada con la superficie comprometida.
(2) Factor de penalización valorando el alcance para el tipo de compromiso.

Puede verificar la integridad de una copia de este documento mediante la lectura del código QR adjunto o mediante el acceso a la dirección <https://ws050.juntadeandalucia.es/verificarFirma> indicando el código de VERIFICACIÓN

FIRMADO POR

RAQUEL MARIA ESPIN CRESPO

17/12/2024

VERIFICACIÓN

Pk2jm6UYDU9J72AMTZUYRN3GET48NG

PÁG. 8479/9349



**APELLIDOS Y NOMBRE / RAZÓN SOCIAL**

CHIVITE ROMERO ANGEL JAVIER

NIF

****7073*

EXPEDIENTE

1117140

ANUALIDAD DE PAGO

1ª

IMPORTE POR ANUALIDAD

	2023	2024	2025	2026	2027
IMPORTE MÁXIMO SUBVENCIONABLE	12.813,53 €	12.813,53 €	10.677,94 €	10.677,94 €	10.677,94 €
IMPORTE MEDIO DE TRANSFERENCIA (€/ha)	67,32 €	67,32 €	56,10 €	56,10 €	56,10 €

RESUMEN DE UNIDADES

Cód	GRUPO DE PAGO	Sup. Dec. Admisible (ha)	Sup. Comprometida (ha)	Sup. ajustada compromiso (1) (ha)	% sobredecc.	Sup. Resuelta (ha)	Importe Declarado	Importe Topado	Importe Resuelto	Importe tras sobredecc.
418	PASTOS ASOCIADOS A GANADERÍA ECOLÓGICA	188,94		188,94	0,00	188,94	12.981,01	12.813,53	12.813,53	12.813,53
424	HERBÁCEOS NO ELEGIBLES	1,41		1,41	0,00	1,41	0,00	0,00	0,00	0,00
TOTAL		190,35	190,35	190,35		190,35	12.981,01	12.813,53	12.813,53	12.813,53

APLICACIÓN DE REDUCCIONES Y PENALIZACIONES

GRUPO DE PAGO	Importe Calculado	Importe prereduc.	Criterios de subvencionabilidad y compromisos	Presentación tardía	Omisión declaración	Condicionabilidad	IMPORTE (Euros) RESUELTO
HERBÁCEOS NO ELEGIBLES	0,00	0,00	0,00	0,00	1,00	0,00	0,00
PASTOS ASOCIADOS A GANADERÍA	12.813,53	12.813,53	0,00	0,00	1,00	0,00	12.685,39
TOTAL	12.813,53	12.813,53					12.685,39

RESUMEN DE PAGOS**IMPORTE (Euros)**

	RESUELTO	FEADER	MAPA	CAPADR
PASTOS ASOCIADOS A GANADERÍA ECOLÓGICA - Pago realizado	12.685,39 €	10.782,58 €	1.244,44 €	658,37 €

RECINTOS RESUELTOS

REE	REFERENCIA SIGPAC	CULTIVO DESCRIPCIÓN CULTIVO	S/R G.PAGO	PEND. MEDIA (%)	SUP. DEC. ADMISIBLE (ha)	SUP. COMPROM. (ha)	SUP. AJUSTADA COMPROM. (1) (ha)	SUP. CONV. SIGPAC (ha)	SUP. CERTIE (ha)	SUP. CAMPO (ha)	SUP. CAMPO DETER. CULT. DECLARADO (ha)	SUP. DEC. REDUCIDA (ha)	SUP. RESUELTA (ha)
4120160	41-033-032-00009-001	62000 PASTOS PERMANENTES DE 5 O MAS AÑOS-SIN VARIEDAD	S 418	27,90	43,15	43,15	43,15		43,15			43,15	43,15
4120180	41-033-033-00009-012	62000 PASTOS PERMANENTES DE 5 O MAS AÑOS-SIN VARIEDAD	S 418	17,20	0,16	0,16	0,16		0,25			0,16	0,16
4120181	41-033-033-00009-013	62000 PASTOS PERMANENTES DE 5 O MAS AÑOS-SIN VARIEDAD	S 418	29,10	139,90	139,90	139,90		139,90			139,90	139,90
4120185	41-033-033-00009-024	62000 PASTOS PERMANENTES DE 5 O MAS AÑOS-SIN VARIEDAD	S 418	25,70	0,06	0,06	0,06		0,16			0,06	0,06
4120186	41-033-033-00009-025	62000 PASTOS PERMANENTES DE 5 O MAS AÑOS-SIN VARIEDAD	S 418	38,70	0,82	0,82	0,82		2,35			0,82	0,82
4120187	41-033-033-00009-026	62000 PASTOS PERMANENTES DE 5 O MAS AÑOS-SIN VARIEDAD	S 418	36,30	4,85	4,85	4,85		4,85			4,85	4,85
-1547746	41-033-039-00011-001	20000 BARBECHO TRADICIONAL-SIN VARIEDAD	S 424	10,30	1,41	1,41	1,41		1,41			1,41	1,41

(1) Superficie declarada admisible ajustada con la superficie comprometida.
(2) Factor de penalización valorando el alcance para el tipo de compromiso.Puede verificar la integridad de una copia de este documento mediante la lectura del código QR adjunto o mediante el acceso a la dirección <https://ws050.juntadeandalucia.es/verificarFirma> indicando el código de VERIFICACIÓN

FIRMADO POR

RAQUEL MARIA ESPIN CRESPO

17/12/2024

VERIFICACIÓN

Pk2jm6UYDU9J72AMTZUYRN3GET48NG

PÁG. 8480/9349



**INCIDENCIAS****INCIDENCIA DESCRIPCIÓN**

64	La cuenta bancaria del solicitante no está activada en GIRO.
256	Solicitud con recintos no declarados en campaña actual con una reducción por omisión de superficie superior al 3% CÓDIGO PARA EL PORCENTAJE DE REDUCCIÓN POR OMISIÓN QUE CORRESPONDE A LA SOLICITUD:1
75024	La cuenta corriente declarada no se encuentra en el sistema GIRO, se realiza el pago a la cuenta principal designada en GIRO.
100407	Explotación solicitada no forma parte de ningún organismo de control autorizado para la producción ecológica en Andalucía o fecha de inscripción posterior al plazo establecido (Anexo I. Criterios de Subvencionabilidad. Orden 28 de marzo de 2023). Explotación:ES410330000005 Especie:PORCINO Explotación:ES410330000198 Especie:CAPRINA Explotación:ES410330000198 Especie:OVINA Explotación:ES410330000198 Especie:PORCINO
100421	Recinto declarado por error para una operación de la 6503, que se ha corregido de oficio marcando la operación correcta, de acuerdo con la fecha de inscripción del recinto en la producción ecológica. Ref:4120160 Recinto:41-033-032-00009-00001 Cultivo:62000 PASTOS PERMANENTES DE 5 O MAS AÑOS-SIN VARIEDAD Secano Ref:4120180 Recinto:41-033-033-00009-00012 Cultivo:62000 PASTOS PERMANENTES DE 5 O MAS AÑOS-SIN VARIEDAD Secano Ref:4120181 Recinto:41-033-033-00009-00013 Cultivo:62000 PASTOS PERMANENTES DE 5 O MAS AÑOS-SIN VARIEDAD Secano Ref:4120184 Recinto:41-033-033-00009-00022 Cultivo:62000 PASTOS PERMANENTES DE 5 O MAS AÑOS-SIN VARIEDAD Secano Ref:4120185 Recinto:41-033-033-00009-00024 Cultivo:62000 PASTOS PERMANENTES DE 5 O MAS AÑOS-SIN VARIEDAD Secano Ref:4120186 Recinto:41-033-033-00009-00025 Cultivo:62000 PASTOS PERMANENTES DE 5 O MAS AÑOS-SIN VARIEDAD Secano Ref:4120187 Recinto:41-033-033-00009-00026 Cultivo:62000 PASTOS PERMANENTES DE 5 O MAS AÑOS-SIN VARIEDAD Secano
100424	Solicita recinto que no está comprometido para la operación. Ref:4120184 Recinto:41-033-033-00009-00022 Cultivo:62000 PASTOS PERMANENTES DE 5 O MAS AÑOS-SIN VARIEDAD Secano

Datos considerados para el Cálculo de la Carga Ganadera mínima y máxima del expediente

Explotación	Especie	Inscrito en Sipea y	Ugm Calculada	Ugm Calculada
		Admisible	para CG Mínima	para CG Máxima
ES410330000005	OVINA	SI	41,70	41,70
ES410330000005	PORCINO	NO	0,00	7,43
ES410330000198	BOVINA	SI	17,27	17,27
ES410330000198	CAPRINA	NO	0,00	0,13
ES410330000198	OVINA	NO	0,00	8,94
ES410330000198	PORCINO	NO	0,00	9,23
			58,97	84,70

Superficie determinada para Cálculo Carga Ganadera Mínima: 204,40 ha**Superficie determinada para Cálculo Carga Ganadera Máxima:** 205,22 ha**Carga Ganadera Mínima Expediente:** 0,29 ugm/ha**Carga Ganadera Máxima Expediente:** 0,41 ugm/ha

Los importes del Grupo de Pago de pastos de este expediente han sido ajustados por no llegar a la carga ganadera mínima de 0,3

Recintos Determinados para el Cálculo de Garga Ganadera Mínima

REF.	REFERENCIA SIGPAC	CULTIVO	DESCRIPCIÓN CULTIVO	S/R	SUP.
					RESUELTA (ha)
-1547857	41-033-039-00011-00003	78000	RAYGRAS ANUAL (Lolium multiflorum LAM. And hybrids)- SIN VARIEDAD	S	1,33
-1547852	41-033-039-00012-00004	78000	RAYGRAS ANUAL (Lolium multiflorum LAM. And hybrids)- SIN VARIEDAD	R	0,74
-1547741	41-033-039-00011-00003	78000	RAYGRAS ANUAL (Lolium multiflorum LAM. And hybrids)- SIN VARIEDAD	S	3,37
-1547723	41-033-039-00011-00002	78000	RAYGRAS ANUAL (Lolium multiflorum LAM. And hybrids)- SIN VARIEDAD	S	2,76
-1046075	41-033-039-00012-00007	62000	PASTOS PERMANENTES DE 5 O MAS AÑOS-SIN VARIEDAD	S	0,08
4120160	41-033-032-00009-00001	62000	PASTOS PERMANENTES DE 5 O MAS AÑOS-SIN VARIEDAD	S	43,15
4120180	41-033-033-00009-00012	62000	PASTOS PERMANENTES DE 5 O MAS AÑOS-SIN VARIEDAD	S	0,16
4120181	41-033-033-00009-00013	62000	PASTOS PERMANENTES DE 5 O MAS AÑOS-SIN VARIEDAD	S	139,90
4120185	41-033-033-00009-00024	62000	PASTOS PERMANENTES DE 5 O MAS AÑOS-SIN VARIEDAD	S	0,06
4120186	41-033-033-00009-00025	62000	PASTOS PERMANENTES DE 5 O MAS AÑOS-SIN VARIEDAD	S	0,82

(1) Superficie declarada admisible ajustada con la superficie comprometida.
(2) Factor de penalización valorando el alcance para el tipo de compromiso.Puede verificar la integridad de una copia de este documento mediante la lectura del código QR adjunto o mediante el acceso a la dirección <https://ws050.juntadeandalucia.es/verificarFirma> indicando el código de VERIFICACIÓN

FIRMADO POR

RAQUEL MARIA ESPIN CRESPO

17/12/2024

VERIFICACIÓN

Pk2jm6UYDU9J72AMTZUYRN3GET48NG

PÁG. 8481/9349



**Datos considerados para el Cálculo de la Carga Ganadera mínima y máxima del expediente****Recintos Determinados para el Cálculo de Garga Ganadera Mínima**

REF.	REFERENCIA SIGPAC	CULTIVO	DESCRIPCIÓN CULTIVO	S/R	SUP.
					RESUELTA (ha)
4120187	41-033-033-00009-00026	62000	PASTOS PERMANENTES DE 5 O MAS AÑOS-SIN VARIEDAD	S	4,85
6840564	41-033-039-00012-00004	78000	RAYGRAS ANUAL (Lolium multiflorum LAM. And hybrids)- SIN VARIEDAD	R	7,18

Recintos Determinados para el Cálculo de Garga Ganadera Máxima

REF.	REFERENCIA SIGPAC	CULTIVO	DESCRIPCIÓN CULTIVO	S/R	SUP.
					RESUELTA (ha)
-1547857	41-033-039-00011-00003	78000	RAYGRAS ANUAL (Lolium multiflorum LAM. And hybrids)- SIN VARIEDAD	S	1,33
-1547852	41-033-039-00012-00004	78000	RAYGRAS ANUAL (Lolium multiflorum LAM. And hybrids)- SIN VARIEDAD	R	0,82
-1547741	41-033-039-00011-00003	78000	RAYGRAS ANUAL (Lolium multiflorum LAM. And hybrids)- SIN VARIEDAD	S	3,37
-1547723	41-033-039-00011-00002	78000	RAYGRAS ANUAL (Lolium multiflorum LAM. And hybrids)- SIN VARIEDAD	S	2,76
-1046075	41-033-039-00012-00007	62000	PASTOS PERMANENTES DE 5 O MAS AÑOS-SIN VARIEDAD	S	0,08
4120160	41-033-032-00009-00001	62000	PASTOS PERMANENTES DE 5 O MAS AÑOS-SIN VARIEDAD	S	43,15
4120180	41-033-033-00009-00012	62000	PASTOS PERMANENTES DE 5 O MAS AÑOS-SIN VARIEDAD	S	0,16
4120181	41-033-033-00009-00013	62000	PASTOS PERMANENTES DE 5 O MAS AÑOS-SIN VARIEDAD	S	139,90
4120184	41-033-033-00009-00022	62000	PASTOS PERMANENTES DE 5 O MAS AÑOS-SIN VARIEDAD	S	0,00
4120185	41-033-033-00009-00024	62000	PASTOS PERMANENTES DE 5 O MAS AÑOS-SIN VARIEDAD	S	0,06
4120186	41-033-033-00009-00025	62000	PASTOS PERMANENTES DE 5 O MAS AÑOS-SIN VARIEDAD	S	0,82
4120187	41-033-033-00009-00026	62000	PASTOS PERMANENTES DE 5 O MAS AÑOS-SIN VARIEDAD	S	4,85
6840564	41-033-039-00012-00004	78000	RAYGRAS ANUAL (Lolium multiflorum LAM. And hybrids)- SIN VARIEDAD	R	7,92

Incidencias de carga ganadera**INCIDENCIA DESCRIPCIÓN**

100407	Explotación solicitada no forma parte de ningún organismo de control autorizado para la producción ecológica en Andalucía o fecha de inscripción posterior al plazo establecido (Anexo I. Criterios de Subvencionabilidad. Orden 28 de marzo de 2023). Explotación:ES410330000005 Especie:PORCINO Explotación:ES410330000198 Especie:CAPRINA Explotación:ES410330000198 Especie:OVINA Explotación:ES410330000198 Especie:PORCINO
--------	--

(1) Superficie declarada admisible ajustada con la superficie comprometida.
(2) Factor de penalización valorando el alcance para el tipo de compromiso.Puede verificar la integridad de una copia de este documento mediante la lectura del código QR adjunto o mediante el acceso a la dirección <https://ws050.juntadeandalucia.es/verificarFirma> indicando el código de VERIFICACIÓN

FIRMADO POR

RAQUEL MARIA ESPIN CRESPO

17/12/2024

VERIFICACIÓN

Pk2jm6UYDU9J72AMTZUYRN3GET48NG

PÁG. 8482/9349



**APELLIDOS Y NOMBRE / RAZÓN SOCIAL**

CICORELLA LUCA

NIF

****1453*

EXPEDIENTE

1186038

ANUALIDAD DE PAGO

1ª

IMPORTES POR ANUALIDAD

	2023	2024	2025	2026	2027
IMPORTE MÁXIMO SUBVENCIONABLE	1.050,36 €	1.050,36 €	875,27 €	875,27 €	875,27 €
IMPORTE MEDIO DE TRANSFERENCIA (€/ha)	157,48 €	157,48 €	131,22 €	131,22 €	131,22 €

RESUMEN DE UNIDADES

Cód	GRUPO DE PAGO	Sup. Dec. Admisible (ha)	Sup. Comprometida (ha)	Sup. ajustada compromiso (1) (ha)	% sobredec.	Sup. Resuelta (ha)	Importe Declarado	Importe Topado	Importe Resuelto	Importe tras sobredec.
416	HERBÁCEOS	5,79		5,79	0,00	5,79	1.050,36	1.050,36	1.050,36	1.050,36
424	HERBÁCEOS NO ELEGIBLES	0,88		0,88	0,00	0,88	0,00	0,00	0,00	0,00
TOTAL		6,67	6,67	6,67		6,67	1.050,36	1.050,36	1.050,36	1.050,36

APLICACIÓN DE REDUCCIONES Y PENALIZACIONES

GRUPO DE PAGO	Importe Calculado	Importe prereduc.	Criterios de subvencionabilidad y compromisos	Presentación tardía	Omisión declaración	Condicionalidad	IMPORTE (Euros) RESUELTO
HERBÁCEOS	1.050,36	1.050,36	0,00	0,00	0,00	0,00	1.050,36
HERBÁCEOS NO ELEGIBLES	0,00	0,00	0,00	0,00	0,00	0,00	0,00
TOTAL	1.050,36	1.050,36					1.050,36

RESUMEN DE PAGOS

	RESUELTO	FEADER	MAPA	CAPADR
HERBÁCEOS - Pago realizado	1.050,36 €	892,81 €	103,04 €	54,51 €

RECINTOS RESUELTOS

REF.	REFERENCIA SIGPAC	CULTIVO DESCRIPCIÓN CULTIVO	S/R	G.PAGO	PEND. MEDIA (%)	SUP. DEC. ADMISIBLE (ha)	SUP. COMPROM. (ha)	SUP. AJUSTADA COMPROM. (1) (ha)	SUP. CONV. SIGPAC (ha)	SUP. CERTIF. (ha)	SUP. CAMPO (ha)	SUP. CAMPO DETER CUL. DECLARADO (ha)	SUP. DEC. REDUCIDA (ha)	SUP. RESUELTA (ha)
1700000005488527	41-032-010-00005-004	241000 MEZCLA VEZA - AVENA-SIN VARIEDAD	R	416	9,00	5,79	5,79	5,79		7,84			5,79	5,79
6948685	41-032-009-00208-017	20000 BARBECHO TRADICIONAL-SIN VARIEDAD	S	424	9,70	0,88	0,88	0,88		0,88			0,88	0,88

INCIDENCIAS**INCIDENCIA DESCRIPCIÓN**

- 3790 Recinto declarado inactivo
Ref.-1624440 Recinto:41-032-010-00006-00009 Cultivo: -
- 100407 Explotación solicitada no forma parte de ningún organismo de control autorizado para la producción ecológica en Andalucía o fecha de inscripción posterior al plazo establecido (Anexo I. Criterios de Subvencionabilidad. Orden 28 de marzo de 2023).
Explotación:ES410320000640 Especie:PORCINO
- 100410 Recinto no admisible por pertenecer a una explotación ganadera No inscrita en Sipea (Artículo 10 de la Orden de 28 de marzo de 2023).
Ref.-1624578 Recinto:41-032-010-00005-00004 Cultivo:20000 BARBECHO TRADICIONAL-SIN VARIEDAD Regadío Explotación: ES410320000640
- 100420 Expediente que declara recintos pertenecientes al grupo de pago de Pastos que no tiene explotaciones ganaderas válidas para la Operación.
- 100424 Solicita recinto que no está comprometido para la operación.
Ref.-1624578 Recinto:41-032-010-00005-00004 Cultivo:20000 BARBECHO TRADICIONAL-SIN VARIEDAD Regadío
Ref.-1624440 Recinto:41-032-010-00006-00009 Cultivo:101218 OLIVAR-MANZANILLA DE SEVILLA Secano

(1) Superficie declarada admisible ajustada con la superficie comprometida.
(2) Factor de penalización valorando el alcance para el tipo de compromiso.

Puede verificar la integridad de una copia de este documento mediante la lectura del código QR adjunto o mediante el acceso a la dirección <https://ws050.juntadeandalucia.es/verificarFirma> indicando el código de VERIFICACIÓN

FIRMADO POR

RAQUEL MARIA ESPIN CRESPO

17/12/2024

VERIFICACIÓN

Pk2jm6UYDU9J72AMTZUYRN3GET48NG

PÁG. 8483/9349



**APELLIDOS Y NOMBRE / RAZÓN SOCIAL**

CÍTRICOS BENJUMEA, S.L.U.

NIF
****7814***EXPEDIENTE**
1273344**ANUALIDAD DE PAGO**
1ª**IMPORTES POR ANUALIDAD**

	2023	2024	2025	2026	2027
IMPORTE MÁXIMO SUBVENCIONABLE	1.371,38 €	1.371,38 €	1.371,38 €	1.142,82 €	1.142,82 €
IMPORTE MEDIO DE TRANSFERENCIA (€/ha)	297,48 €	297,48 €	297,48 €	247,90 €	247,90 €

RESUMEN DE UNIDADES

Cód	GRUPO DE PAGO	Sup. Dec. Admisible (ha)	Sup. Comprometida (ha)	Sup. ajustada compromiso (1) (ha)	% sobredec.	Sup. Resuelta (ha)	Importe Declarado	Importe Topado	Importe Resuelto	Importe tras sobredec.
419	OLIVAR	4,61		4,61	0,00	4,61	1.371,38	1.371,38	1.371,38	1.371,38
TOTAL		4,61	4,61	4,61		4,61	1.371,38	1.371,38	1.371,38	1.371,38

APLICACIÓN DE REDUCCIONES Y PENALIZACIONES

GRUPO DE PAGO	Importe Calculado	Importe prereduc.	Criterios de subvencionabilidad y compromisos	Presentación tardía	Omisión declaración	Condicionalidad	IMPORTE (Euros) RESUELTO
OLIVAR	1.371,38	1.371,38	0,00	0,00	0,00	0,00	1.371,38
TOTAL	1.371,38	1.371,38					1.371,38

RESUMEN DE PAGOS**IMPORTE (Euros)**

	RESUELTO	FEADER	MAPA	CAPADR
OLIVAR - Pago realizado	1.371,38 €	1.165,67 €	134,53 €	71,18 €

RECINTOS RESUELTOS

REF.	REFERENCIA SIGPAC	CULTIVO	DESCRIPCIÓN CULTIVO	S/R	G.PAGO	PEND. MEDIA (%)	SUP. DEC. ADMISIBLE (ha)	SUP. COMPROM. (ha)	SUP. AJUSTADA COMPR.(1) (ha)	SUP. CONY. SIGPAC (ha)	SUP. CERTIE (ha)	SUP. CAMPO (ha)	SUP. CAMPO DETER. CULT. DECLARADO (ha)	SUP. DEC. REDUCIDA (ha)	SUP. RESUELTA (ha)
5535204	41-074-004-00015-002	101195	OLIVAR-LECHIN DE SEVILLA	S	419	31,20	3,83	3,83	3,83		3,83			3,83	3,83
5535205	41-074-004-00018-001	101195	OLIVAR-LECHIN DE SEVILLA	S	419	38,20	0,78	0,78	0,78		0,78			0,78	0,78

(1) Superficie declarada admisible ajustada con la superficie comprometida.
(2) Factor de penalización valorando el alcance para el tipo de compromiso.Puede verificar la integridad de una copia de este documento mediante la lectura del código QR adjunto o mediante el acceso a la dirección <https://ws050.juntadeandalucia.es/verificarFirma> indicando el código de VERIFICACIÓN

FIRMADO POR

RAQUEL MARIA ESPIN CRESPO

17/12/2024

VERIFICACIÓN

Pk2jm6UYDU9J72AMTZUYRN3GET48NG

PÁG. 8484/9349



**APELLIDOS Y NOMBRE / RAZÓN SOCIAL**

CITRICOS DE BRENES S.L.

NIF

***9128*

EXPEDIENTE

1159903

ANUALIDAD DE PAGO

1ª

IMPORTE POR ANUALIDAD

	2023	2024	2025	2026	2027
IMPORTE MÁXIMO SUBVENCIONABLE	11.899,20 €	11.899,20 €	11.899,20 €	9.916,00 €	9.916,00 €
IMPORTE MEDIO DE TRANSFERENCIA (€/ha)	297,48 €	297,48 €	297,48 €	247,90 €	247,90 €

RESUMEN DE UNIDADES

Cód	GRUPO DE PAGO	Sup. Dec. Admisible (ha)	Sup. Comprometida (ha)	Sup. ajustada compromiso (1) (ha)	% sobredec.	Sup. Resuelta (ha)	Importe Declarado	Importe Topado	Importe Resuelto	Importe tras sobredec.
419	OLIVAR	40,82		40,00	0,00	40,00	11.899,20	11.899,20	11.899,20	11.899,20
TOTAL		40,82	40,00	40,00		40,00	11.899,20	11.899,20	11.899,20	11.899,20

APLICACIÓN DE REDUCCIONES Y PENALIZACIONES

GRUPO DE PAGO	Importe Calculado	Importe prereduc.	Criterios de subvencionabilidad y compromisos	Presentación tardía	Omisión declaración	Condicionalidad	IMPORTE (Euros) RESUELTO
OLIVAR	11.899,20	11.899,20	0,00	0,00	0,00	0,00	11.899,20
TOTAL	11.899,20	11.899,20					11.899,20

RESUMEN DE PAGOS**IMPORTE (Euros)**

	RESUELTO	FEADER	MAPA	CAPADR
OLIVAR - Pago realizado	11.899,20 €	10.114,32 €	1.167,31 €	617,57 €

RECINTOS RESUELTOS

REF.	REFERENCIA SIGPAC	CULTIVO	DESCRIPCIÓN CULTIVO	S/R	G.PAGO	PEND. MEDIA (%)	SUP. DEC. ADMISIBLE (ha)	SUP. COMPROM. (ha)	SUP. AJUSTADA COMPR.(1) (ha)	SUP. CONY. SIGPAC (ha)	SUP. CERTIE (ha)	SUP. CAMPO (ha)	SUP. CAMPO DETER. CULT. DECLARADO (ha)	SUP. DEC. REDUCIDA (ha)	SUP. RESUELTA (ha)
-1266406	41-007-008-00044-002	101003	OLIVAR-ARBEQUINA	R	419	0,50	0,02	0,02	0,02		0,02			0,02	0,02
-1266402	41-007-008-00050-007	101003	OLIVAR-ARBEQUINA	S	419	1,70	0,03	0,03	0,03		0,03			0,03	0,03
-1004529	41-007-008-00050-004	101003	OLIVAR-ARBEQUINA	R	419	1,30	2,89	2,89	2,89		2,89			2,89	2,89
-486079	41-085-005-00015-004	101003	OLIVAR-ARBEQUINA	R	419	0,80	3,87	3,87	3,87		3,87			3,87	3,87
-115314	41-085-005-00014-003	101003	OLIVAR-ARBEQUINA	S	419	0,50	0,08	0,08	0,08		0,08			0,08	0,08
-115303	41-085-005-00014-002	101003	OLIVAR-ARBEQUINA	R	419	0,60	4,27	4,27	4,27		4,27			4,27	4,27
-115182	41-007-004-00018-007	101003	OLIVAR-ARBEQUINA	R	419	0,90	6,86	6,86	6,86		6,86			6,86	6,86
4154824	41-007-008-00050-001	101003	OLIVAR-ARBEQUINA	R	419	0,60	6,67	6,67	6,67		6,67			6,67	6,67
4154829	41-007-008-00050-002	101003	OLIVAR-ARBEQUINA	R	419	1,50	0,97	0,97	0,97		0,97			0,97	0,97
4154833	41-007-008-00051-001	101003	OLIVAR-ARBEQUINA	R	419	3,70	1,06	1,06	1,06		1,06			1,06	1,06
4154838	41-007-008-00051-002	101003	OLIVAR-ARBEQUINA	R	419	1,20	5,79	5,79	5,79		5,79			5,79	5,79
4154843	41-007-008-00051-004	101003	OLIVAR-ARBEQUINA	R	419	2,40	2,11	2,11	2,11		2,11			2,11	2,11
4154847	41-007-008-00007-001	101003	OLIVAR-ARBEQUINA	R	419	0,50	2,20	2,20	2,20		2,20			2,20	2,20
4154856	41-007-008-00006-001	101003	OLIVAR-ARBEQUINA	R	419	0,80	0,56	0,56	0,56		0,56			0,56	0,56
170000006204981	41-007-010-00043-001	101003	OLIVAR-ARBEQUINA	R	419	0,70	3,08	3,08	3,08		3,08			3,08	3,08
170000006204986	41-007-010-00097-001	101003	OLIVAR-ARBEQUINA	R	419	0,80	0,36	0,36	0,36		0,36			0,36	0,36

INCIDENCIAS**INCIDENCIA DESCRIPCIÓN**

75022 No autoriza a que, en caso de la devolución por la entidad financiera (retrocesión bancaria) del pago en la cuenta corriente consignada en la solicitud y que está debidamente registrada en el sistema contable GIRO de la Junta de Andalucía, se proceda al pago en cualquier otra cuenta corriente de la titularidad del solicitante vigente en dicho sistema contable.

(1) Superficie declarada admisible ajustada con la superficie comprometida.
(2) Factor de penalización valorando el alcance para el tipo de compromiso.

Puede verificar la integridad de una copia de este documento mediante la lectura del código QR adjunto o mediante el acceso a la dirección <https://ws050.juntadeandalucia.es/verificarFirma> indicando el código de VERIFICACIÓN

FIRMADO POR

RAQUEL MARIA ESPIN CRESPO

17/12/2024

VERIFICACIÓN

Pk2jm6UYDU9J72AMTZUYRN3GET48NG

PÁG. 8485/9349



**APELLIDOS Y NOMBRE / RAZÓN SOCIAL**

CITRISOR XXI

NIF
***9066*EXPEDIENTE
1230102**ANUALIDAD DE PAGO**

1ª

IMPORTES POR ANUALIDAD

	2023	2024	2025	2026	2027
IMPORTE MÁXIMO SUBVENCIONABLE	1.186,95 €	1.186,95 €	1.186,95 €	989,12 €	989,12 €
IMPORTE MEDIO DE TRANSFERENCIA (€/ha)	297,48 €	297,48 €	297,48 €	247,90 €	247,90 €

RESUMEN DE UNIDADES

Cód	GRUPO DE PAGO	Sup. Dec. Admisible (ha)	Sup. Comprometida (ha)	Sup. ajustada compromiso (1) (ha)	% sobredec.	Sup. Resuelta (ha)	Importe Declarado	Importe Topado	Importe Resuelto	Importe tras sobredec.
419	OLIVAR	3,99		3,99	0,00	3,99	1.186,95	1.186,95	1.186,95	1.186,95
TOTAL		3,99	3,99	3,99		3,99	1.186,95	1.186,95	1.186,95	1.186,95

APLICACIÓN DE REDUCCIONES Y PENALIZACIONES

GRUPO DE PAGO	Importe Calculado	Importe prereduc.	Criterios de subvencionabilidad y compromisos	Presentación tardía	Omisión declaración	Condicionalidad	IMPORTE (Euros) RESUELTO
OLIVAR	1.186,95	1.186,95	0,00	0,00	0,00	0,00	1.186,95
TOTAL	1.186,95	1.186,95					1.186,95

RESUMEN DE PAGOS**IMPORTE (Euros)**

	RESUELTO	FEADER	MAPA	CAPADR
OLIVAR - Pago realizado	1.186,95 €	1.008,91 €	116,44 €	61,60 €

RECINTOS RESUELTOS

REF.	REFERENCIA SIGPAC	CULTIVO DESCRIPCIÓN CULTIVO	S/R G.PAGO	PEND. MEDIA (%)	SUP. DEC. ADMISIBLE (ha)	SUP. COMPROM. (ha)	SUP. AJUSTADA COMPR.(1) (ha)	SUP. CONY. SIGPAC (ha)	SUP. CERTIE (ha)	SUP. CAMPO (ha)	SUP. CAMPO DETER. CULT. DECLARADO (ha)	SUP. DEC. REDUCIDA (ha)	SUP. RESUELTA (ha)
-1401772	41-006-007-00023-005	101138 OLIVAR-HOJIBLANCA	R 419	1,60	0,36	0,36	0,36		0,36			0,36	0,36
-1095062	41-006-007-00023-003	101003 OLIVAR-ARBEQUINA	R 419	1,80	3,63	3,63	3,63		3,63			3,63	3,63

INCIDENCIAS**INCIDENCIA DESCRIPCIÓN**

- 100412 Número de hectáreas validadas inferior a la superficie mínima permitida por el grupo de cultivo (Anexo I. Criterios de Subvencionabilidad. Orden 28 de marzo de 2023).
Sup. Resuelta:0 Grupo de Pago:FRUTALES REGADÍO
- 100413 Recinto perteneciente a grupo de cultivo que no cumple con la superficie mínima requerida (Anexo I. Criterios de Subvencionabilidad. Orden 28 de marzo de 2023).
Ref:-1382123 Recinto:41-006-009-00010-00001 Cultivo:206223 NARANJO-M7 Regadío Sup. Declarada:4,61 Superficie Resolver:4,61
- 100421 Recinto declarado por error para una operación de la 6503, que se ha corregido de oficio marcando la operación correcta, de acuerdo con la fecha de inscripción del recinto en la producción ecológica.
Ref:-1095062 Recinto:41-006-007-00023-00003 Cultivo:101003 OLIVAR-ARBEQUINA Regadío
Ref:-1401772 Recinto:41-006-007-00023-00005 Cultivo:101138 OLIVAR-HOJIBLANCA Regadío
Ref:-1382123 Recinto:41-006-009-00010-00001 Cultivo:206223 NARANJO-M7 Regadío

(1) Superficie declarada admisible ajustada con la superficie comprometida.
(2) Factor de penalización valorando el alcance para el tipo de compromiso.

Puede verificar la integridad de una copia de este documento mediante la lectura del código QR adjunto o mediante el acceso a la dirección <https://ws050.juntadeandalucia.es/verificarFirma> indicando el código de VERIFICACIÓN

FIRMADO POR

RAQUEL MARIA ESPIN CRESPO

17/12/2024

VERIFICACIÓN

Pk2jm6UYDU9J72AMTZUYRN3GET48NG

PÁG. 8486/9349



**APELLIDOS Y NOMBRE / RAZÓN SOCIAL**

CITROLIGA SL

NIF
****7820***EXPEDIENTE**
1162758**ANUALIDAD DE PAGO**

1ª

IMPORTES POR ANUALIDAD

	2023	2024	2025	2026	2027
IMPORTE MÁXIMO SUBVENCIONABLE	3.058,09 €	3.058,09 €	3.058,09 €	2.548,41 €	2.548,41 €
IMPORTE MEDIO DE TRANSFERENCIA (€/ha)	297,48 €	297,48 €	297,48 €	247,90 €	247,90 €

RESUMEN DE UNIDADES

Cód	GRUPO DE PAGO	Sup. Dec. Admisible (ha)	Sup. Comprometida (ha)	Sup. ajustada compromiso (1) (ha)	% sobredec.	Sup. Resuelta (ha)	Importe Declarado	Importe Topado	Importe Resuelto	Importe tras sobredec.
419	OLIVAR	10,74		10,28	0,00	10,28	3.058,09	3.058,09	3.058,09	3.058,09
TOTAL		10,74	10,28	10,28		10,28	3.058,09	3.058,09	3.058,09	3.058,09

APLICACIÓN DE REDUCCIONES Y PENALIZACIONES

GRUPO DE PAGO	Importe Calculado	Importe prereduc.	Criterios de subvencionabilidad y compromisos	Presentación tardía	Omisión declaración	Condicionalidad	IMPORTE (Euros) RESUELTO
OLIVAR	3.058,09	3.058,09	0,00	0,00	0,00	0,00	3.058,09
TOTAL	3.058,09	3.058,09					3.058,09

RESUMEN DE PAGOS**IMPORTE (Euros)**

	RESUELTO	FEADER	MAPA	CAPADR
OLIVAR - Pago realizado	3.058,09 €	2.599,38 €	300,00 €	158,71 €

RECINTOS RESUELTOS

REF.	REFERENCIA SIGPAC	CULTIVO	DESCRIPCIÓN CULTIVO	S/R G.PAGO	PEND. MEDIA (%)	SUP. DEC. ADMISIBLE (ha)	SUP. COMPROM. (ha)	SUP. AJUSTADA COMPR.(1) (ha)	SUP. CONY. SIGPAC (ha)	SUP. CERTIE (ha)	SUP. CAMPO (ha)	SUP. CAMPO DETER. CULT. DECLARADO (ha)	SUP. DEC. REDUCIDA (ha)	SUP. RESUELTA (ha)
-1626886	41-060-033-00240-001	101003	OLIVAR-ARBEQUINA	S 419	12,90	0,46	0,44	0,44		0,44			0,44	0,44
-553789	41-060-033-00240-001	101003	OLIVAR-ARBEQUINA	S 419	12,90	10,28	9,84	9,84		9,84			9,84	9,84

(1) Superficie declarada admisible ajustada con la superficie comprometida.
(2) Factor de penalización valorando el alcance para el tipo de compromiso.Puede verificar la integridad de una copia de este documento mediante la lectura del código QR adjunto o mediante el acceso a la dirección <https://ws050.juntadeandalucia.es/verificarFirma> indicando el código de VERIFICACIÓN

FIRMADO POR

RAQUEL MARIA ESPIN CRESPO

17/12/2024

VERIFICACIÓN

Pk2jm6UYDU9J72AMTZUYRN3GET48NG

PÁG. 8487/9349



**APELLIDOS Y NOMBRE / RAZÓN SOCIAL**

COBANO RUIZ MARIA DEL CARMEN

NIF
***4094*EXPEDIENTE
1216157**ANUALIDAD DE PAGO**

1ª

IMPORTES POR ANUALIDAD

	2023	2024	2025	2026	2027
IMPORTE MÁXIMO SUBVENCIONABLE	1.166,12 €	1.166,12 €	1.166,12 €	971,77 €	971,77 €
IMPORTE MEDIO DE TRANSFERENCIA (€/ha)	297,48 €	297,48 €	297,48 €	247,90 €	247,90 €

RESUMEN DE UNIDADES

Cód	GRUPO DE PAGO	Sup. Dec. Admisible (ha)	Sup. Comprometida (ha)	Sup. ajustada compromiso (1) (ha)	% sobredec.	Sup. Resuelta (ha)	Importe Declarado	Importe Topado	Importe Resuelto	Importe tras sobredec.
419	OLIVAR	3,92		3,92	0,00	3,92	1.166,12	1.166,12	1.166,12	1.166,12
TOTAL		3,92	3,92	3,92		3,92	1.166,12	1.166,12	1.166,12	1.166,12

APLICACIÓN DE REDUCCIONES Y PENALIZACIONES

GRUPO DE PAGO	Importe Calculado	Importe prereduc.	Criterios de subvencionabilidad y compromisos	Presentación tardía	Omisión declaración	Condicionalidad	IMPORTE (Euros) RESUELTO
OLIVAR	1.166,12	1.166,12	0,00	0,00	0,00	0,00	1.166,12
TOTAL	1.166,12	1.166,12					1.166,12

RESUMEN DE PAGOS**IMPORTE (Euros)**

	RESUELTO	FEADER	MAPA	CAPADR
OLIVAR - Pago realizado	1.166,12 €	991,20 €	114,40 €	60,52 €

RECINTOS RESUELTOS

REF.	REFERENCIA SIGPAC	CULTIVO DESCRIPCIÓN CULTIVO	S/R G.PAGO	PEND. MEDIA (%)	SUP. DEC. ADMISIBLE (ha)	SUP. COMPROM. (ha)	SUP. AJUSTADA COMPROM. (1) (ha)	SUP. CONY. SIGPAC (ha)	SUP. CERTIE (ha)	SUP. CAMPO (ha)	SUP. CAMPO DETER. CULT. DECLARADO (ha)	SUP. DEC. REDUCIDA (ha)	SUP. RESUELTA (ha)
-1325291	41-064-005-00037-003	101003 OLIVAR-ARBEQUINA	S	419	6,10	1,30	1,30	1,30	1,30			1,30	1,30
-1325290	41-064-005-00036-002	101003 OLIVAR-ARBEQUINA	S	419	7,60	0,07	0,07	0,07	0,07			0,07	0,07
-744174	41-065-059-00023-050	101218 OLIVAR-MANZANILLA DE SEVILLA	S	419	38,80	0,07	0,07	0,07	0,07			0,07	0,07
-489186	41-064-005-00007-003	101003 OLIVAR-ARBEQUINA	S	419	7,00	2,23	2,23	2,23	2,23			2,23	2,23
-488976	41-064-022-09017-007	101138 OLIVAR-HOJIBLANCA	S	419	4,40	0,15	0,15	0,15	0,15			0,15	0,15
-445415	41-065-059-00023-049	101218 OLIVAR-MANZANILLA DE SEVILLA	S	419	23,60	0,02	0,02	0,02	0,02			0,02	0,02
-62191	41-065-059-00023-047	101218 OLIVAR-MANZANILLA DE SEVILLA	S	419	19,20	0,08	0,08	0,08	0,08			0,08	0,08

INCIDENCIAS**INCIDENCIA DESCRIPCIÓN**

- 100400 Recinto con cultivo, variedad, régimen de explotación o uso Sigpac no compatible con la operación solicitada (Anexo IV.I Cultivos y variedades elegibles para las Intervenciones. Orden de 28 de marzo de 2023).
Ref:1700000005068692 Recinto:41-065-059-00023-00005 Cultivo:107097 ALBARICOQUEROS-ALBA Secano Uso:FY
- 100412 Número de hectáreas validadas inferior a la superficie mínima permitida por el grupo de cultivo (Anexo I. Criterios de Subvencionabilidad. Orden 28 de marzo de 2023).
Sup. Resuelta:0 Grupo de Pago:HERBÁCEOS
- 100413 Recinto perteneciente a grupo de cultivo que no cumple con la superficie mínima requerida (Anexo I. Criterios de Subvencionabilidad. Orden 28 de marzo de 2023).
Ref:-1318835 Recinto:41-065-059-00023-00003 Cultivo:13047 TRITICALE-LG RELÁMPAGO Secano Sup. Declarada:10,3 Superficie Resolver:10,3
- 100421 Recinto declarado por error para una operación de la 6503, que se ha corregido de oficio marcando la operación correcta, de acuerdo con la fecha de inscripción del recinto en la producción ecológica.
Ref:-1325290 Recinto:41-064-005-00036-00002 Cultivo:101003 OLIVAR-ARBEQUINA Secano
- 100424 Solicita recinto que no está comprometido para la operación.
Ref:1700000005068692 Recinto:41-065-059-00023-00005 Cultivo:107097 ALBARICOQUEROS-ALBA Secano

(1) Superficie declarada admisible ajustada con la superficie comprometida.
(2) Factor de penalización valorando el alcance para el tipo de compromiso.

Puede verificar la integridad de una copia de este documento mediante la lectura del código QR adjunto o mediante el acceso a la dirección <https://ws050.juntadeandalucia.es/verificarFirma> indicando el código de VERIFICACIÓN

FIRMADO POR

RAQUEL MARIA ESPIN CRESPO

17/12/2024

VERIFICACIÓN

Pk2jm6UYDU9J72AMTZUYRN3GET48NG

PÁG. 8488/9349



**APELLIDOS Y NOMBRE / RAZÓN SOCIAL**

Colmenar Blanco SC

NIF

***3778*

EXPEDIENTE

1284306

ANUALIDAD DE PAGO

1ª

IMPORTES POR ANUALIDAD

	2023	2024	2025	2026	2027
IMPORTE MÁXIMO SUBVENCIONABLE	6.660,06 €	6.660,06 €	5.550,05 €	5.550,05 €	5.550,05 €
IMPORTE MEDIO DE TRANSFERENCIA (€/ha)	75,91 €	75,91 €	63,26 €	63,26 €	63,26 €

RESUMEN DE UNIDADES

Cód	GRUPO DE PAGO	Sup. Dec. Admisible (ha)	Sup. Comprometida (ha)	Sup. ajustada compromiso (1) (ha)	% sobredec.	Sup. Resuelta (ha)	Importe Declarado	Importe Topado	Importe Resuelto	Importe tras sobredec.
418	PASTOS ASOCIADOS A GANADERÍA ECOLÓGICA	87,74		87,74	0,00	87,74	8.146,65	6.660,06	6.660,06	6.660,06
TOTAL		87,74	87,74	87,74		87,74	8.146,65	6.660,06	6.660,06	6.660,06

APLICACIÓN DE REDUCCIONES Y PENALIZACIONES

GRUPO DE PAGO	Importe Calculado	Importe prereduc.	Criterios de subvencionabilidad y compromisos	Presentación tardía	Omisión declaración	Condicionidad	IMPORTE (Euros) RESUELTO
PASTOS ASOCIADOS A GANADERÍA	6.660,06	6.660,06	0,00	0,00	0,00	0,00	6.660,06
TOTAL	6.660,06	6.660,06					6.660,06

RESUMEN DE PAGOS

	RESUELTO	FEADER	MAPA	CAPADR
PASTOS ASOCIADOS A GANADERÍA ECOLÓGICA - Pago realizado	5.295,72 €	4.501,36 €	519,51 €	274,85 €
PASTOS ASOCIADOS A GANADERÍA ECOLÓGICA - A pagar	1.364,34 €	1.159,69 €	133,84 €	70,81 €
TOTAL	6.660,06 €	5.661,05 €	653,35 €	345,66 €

RECINTOS RESUELTOS

REF.	REFERENCIA SIGPAC	CULTIVO	DESCRIPCIÓN CULTIVO	S/R	G.PAGO	PEND. MEDIA (%)	SUP. DEC. ADMISIBLE (ha)	SUP. COMPROM. (ha)	SUP. AJUSTADA COMPR.(1) (ha)	SUP. CONV. SIGPAC (ha)	SUP. CERTIE (ha)	SUP. CAMPO (ha)	SUP. CAMPO DETER. CULL. DECLARADO (ha)	SUP. DEC. REDUCIDA (ha)	SUP. RESUELTA (ha)
6946149	41-080-022-00006-001	62000	PASTOS PERMANENTES DE 5 O MAS AÑOS-SIN VARIEDAD	S	418	20,30	60,62	60,62	60,62		60,62			60,62	60,62
6946150	41-080-022-00007-001	62000	PASTOS PERMANENTES DE 5 O MAS AÑOS-SIN VARIEDAD	S	418	21,70	0,57	0,57	0,57		0,57			0,57	0,57
6946161	41-080-022-00022-001	62000	PASTOS PERMANENTES DE 5 O MAS AÑOS-SIN VARIEDAD	S	418	23,80	17,98	17,98	17,98		17,98			17,98	17,98
6946162	41-080-022-00022-002	62000	PASTOS PERMANENTES DE 5 O MAS AÑOS-SIN VARIEDAD	S	418	52,70	0,56	0,56	0,56		0,74			0,56	0,56
6946173	41-080-022-00006-005	62000	PASTOS PERMANENTES DE 5 O MAS AÑOS-SIN VARIEDAD	S	418	14,70	8,01	8,01	8,01		8,01			8,01	8,01

INCIDENCIAS**INCIDENCIA DESCRIPCIÓN**

100407 Explotación solicitada no forma parte de ningún organismo de control autorizado para la producción ecológica en Andalucía o fecha de inscripción posterior al plazo establecido (Anexo I. Criterios de Subvencionabilidad. Orden 28 de marzo de 2023).
Explotación:ES41080000015 Especie:BOVINA
Explotación:ES41080000015 Especie:PORCINO

(1) Superficie declarada admisible ajustada con la superficie comprometida.
(2) Factor de penalización valorando el alcance para el tipo de compromiso.

Puede verificar la integridad de una copia de este documento mediante la lectura del código QR adjunto o mediante el acceso a la dirección <https://ws050.juntadeandalucia.es/verificarFirma> indicando el código de VERIFICACIÓN

FIRMADO POR

RAQUEL MARIA ESPIN CRESPO

17/12/2024

VERIFICACIÓN

Pk2jm6UYDU9J72AMTZUYRN3GET48NG

PÁG. 8489/9349



**Datos considerados para el Cálculo de la Carga Ganadera mínima y máxima del expediente**

Explotación	Especie	Inscrito en Sipea y Admisible	Ugm Calculada para CG Mínima	Ugm Calculada para CG Máxima
ES410800000015	BOVINA	NO	0,00	3,44
ES410800000015	OVINA	SI	19,87	19,87
ES410800000015	PORCINO	NO	0,00	3,41
			19,87	26,72

Superficie determinada para Cálculo Carga Ganadera Mínima: 87,74 ha

Superficie determinada para Cálculo Carga Ganadera Máxima: 87,74 ha

Carga Ganadera Mínima Expediente: 0,23 ugm/ha

Carga Ganadera Máxima Expediente: 0,30 ugm/ha

Los importes del Grupo de Pago de pastos de este expediente han sido ajustados por no llegar a la carga ganadera mínima de 0,3

Recintos Determinados para el Cálculo de Garga Ganadera Mínima

REF.	REFERENCIA SIGPAC	CULTIVO	DESCRIPCIÓN CULTIVO	S/R	SUP. RESUELTA (ha)
6946149	41-080-022-00006-00001	62000	PASTOS PERMANENTES DE 5 O MAS AÑOS-SIN VARIEDAD	S	60,62
6946150	41-080-022-00007-00001	62000	PASTOS PERMANENTES DE 5 O MAS AÑOS-SIN VARIEDAD	S	0,57
6946161	41-080-022-00022-00001	62000	PASTOS PERMANENTES DE 5 O MAS AÑOS-SIN VARIEDAD	S	17,98
6946162	41-080-022-00022-00002	62000	PASTOS PERMANENTES DE 5 O MAS AÑOS-SIN VARIEDAD	S	0,56
6946173	41-080-022-00006-00005	62000	PASTOS PERMANENTES DE 5 O MAS AÑOS-SIN VARIEDAD	S	8,01

Recintos Determinados para el Cálculo de Garga Ganadera Máxima

REF.	REFERENCIA SIGPAC	CULTIVO	DESCRIPCIÓN CULTIVO	S/R	SUP. RESUELTA (ha)
6946149	41-080-022-00006-00001	62000	PASTOS PERMANENTES DE 5 O MAS AÑOS-SIN VARIEDAD	S	60,62
6946150	41-080-022-00007-00001	62000	PASTOS PERMANENTES DE 5 O MAS AÑOS-SIN VARIEDAD	S	0,57
6946161	41-080-022-00022-00001	62000	PASTOS PERMANENTES DE 5 O MAS AÑOS-SIN VARIEDAD	S	17,98
6946162	41-080-022-00022-00002	62000	PASTOS PERMANENTES DE 5 O MAS AÑOS-SIN VARIEDAD	S	0,56
6946173	41-080-022-00006-00005	62000	PASTOS PERMANENTES DE 5 O MAS AÑOS-SIN VARIEDAD	S	8,01

Incidencias de carga ganadera**INCIDENCIA DESCRIPCIÓN**

- 100407 Explotación solicitada no forma parte de ningún organismo de control autorizado para la producción ecológica en Andalucía o fecha de inscripción posterior al plazo establecido (Anexo I. Criterios de Subvencionabilidad. Orden 28 de marzo de 2023).
Explotación:ES410800000015 Especie:PORCINO
Explotación:ES410800000015 Especie:BOVINA

(1) Superficie declarada admisible ajustada con la superficie comprometida.
(2) Factor de penalización valorando el alcance para el tipo de compromiso.

Puede verificar la integridad de una copia de este documento mediante la lectura del código QR adjunto o mediante el acceso a la dirección <https://ws050.juntadeandalucia.es/verificarFirma> indicando el código de VERIFICACIÓN

FIRMADO POR	RAQUEL MARIA ESPIN CRESPO	17/12/2024	
VERIFICACIÓN	Pk2jm6UYDU9J72AMTZUYRN3GET48NG	PÁG. 8490/9349	

**APELLIDOS Y NOMBRE / RAZÓN SOCIAL**

COLMENARES DE FRAY JUAN S.L.

NIF
6518EXPEDIENTE**
1151240**ANUALIDAD DE PAGO**
1ª**IMPORTES POR ANUALIDAD**

	2023	2024	2025	2026	2027
IMPORTE MÁXIMO SUBVENCIONABLE	1.127,45 €	1.127,45 €	1.127,45 €	939,54 €	939,54 €
IMPORTE MEDIO DE TRANSFERENCIA (€/ha)	297,48 €	297,48 €	297,48 €	247,90 €	247,90 €

RESUMEN DE UNIDADES

Cód	GRUPO DE PAGO	Sup. Dec. Admisible (ha)	Sup. Comprometida (ha)	Sup. ajustada compromiso (1) (ha)	% sobredec.	Sup. Resuelta (ha)	Importe Declarado	Importe Topado	Importe Resuelto	Importe tras sobredec.
419	OLIVAR	3,79		3,79	0,00	3,79	1.127,45	1.127,45	1.127,45	1.127,45
TOTAL		3,79	3,79	3,79		3,79	1.127,45	1.127,45	1.127,45	1.127,45

APLICACIÓN DE REDUCCIONES Y PENALIZACIONES

GRUPO DE PAGO	Importe Calculado	Importe prereduc.	Criterios de subvencionabilidad y compromisos	Presentación tardía	Omisión declaración	Condicionalidad	IMPORTE (Euros) RESUELTO
OLIVAR	1.127,45	1.127,45	0,00	0,00	1,00	0,00	1.116,18
TOTAL	1.127,45	1.127,45					1.116,18

RESUMEN DE PAGOS

	IMPORTE (Euros)			
	RESUELTO	FEADER	MAPA	CAPADR
OLIVAR - Pago realizado	1.093,63 €	929,59 €	107,29 €	56,75 €
OLIVAR - A pagar	22,55 €	19,17 €	2,21 €	1,17 €
TOTAL	1.116,18 €	948,76 €	109,50 €	57,92 €

RECINTOS RESUELTOS

REE	REFERENCIA SIGPAC	CULTIVO	DESCRIPCIÓN CULTIVO	S/R G.PAGO	PEND. MEDIA (%)	SUP. DEC. ADMISIBLE (ha)	SUP. COMPROM. (ha)	SUP. AJUSTADA COMPROM. (1) (ha)	SUP. CONV. SIGPAC (ha)	SUP. CERTIF. (ha)	SUP. CAMPO (ha)	SUP. CAMPO DETER. CULT. DECLARADO (ha)	SUP. DEC. REDUCIDA (ha)	SUP. RESUELTA (ha)
-1453304	41-024-006-00069-005	101003	OLIVAR-ARBEQUINA	R 419	1,40	0,19	0,19	0,19		0,19			0,19	0,19
-1453303	41-024-006-00069-005	101003	OLIVAR-ARBEQUINA	R 419	1,40	3,60	3,60	3,60		3,60			3,60	3,60

INCIDENCIAS**INCIDENCIA DESCRIPCIÓN**

256 Solicitud con recintos no declarados en campaña actual con una reducción por omisión de superficie superior al 3% a la dirección <https://ws050.juntadeandalucia.es/verificarFirma> indicando el código de VERIFICACIÓN

(1) Superficie declarada admisible ajustada con la superficie comprometida.
 (2) Factor de penalización valorando el alcance para el tipo de compromiso.

Puede verificar la integridad de una copia de este documento mediante la lectura del código QR adjunto o mediante el acceso a la dirección <https://ws050.juntadeandalucia.es/verificarFirma> indicando el código de VERIFICACIÓN

FIRMADO POR

RAQUEL MARIA ESPIN CRESPO

17/12/2024

VERIFICACIÓN

Pk2jm6UYDU9J72AMTZUYRN3GET48NG

PÁG. 8491/9349



**APELLIDOS Y NOMBRE / RAZÓN SOCIAL**

CORDOBES GONZALEZ MANUEL

NIF

***9321*

EXPEDIENTE

1157356

ANUALIDAD DE PAGO

1ª

IMPORTE POR ANUALIDAD

	2023	2024	2025	2026	2027
IMPORTE MÁXIMO SUBVENCIONABLE	1.275,31 €	1.275,31 €	1.062,73 €	1.062,73 €	1.062,73 €
IMPORTE MEDIO DE TRANSFERENCIA (€/ha)	181,41 €	181,41 €	151,17 €	151,17 €	151,17 €

RESUMEN DE UNIDADES

Cód	GRUPO DE PAGO	Sup. Dec. Admisible (ha)	Sup. Comprometida (ha)	Sup. ajustada compromiso (1) (ha)	% sobredec.	Sup. Resuelta (ha)	Importe Declarado	Importe Topado	Importe Resuelto	Importe tras sobredec.
416	HERBÁCEOS	7,03		7,03	0,00	7,03	1.275,31	1.275,31	1.275,31	1.275,31
TOTAL		7,03	7,03	7,03		7,03	1.275,31	1.275,31	1.275,31	1.275,31

APLICACIÓN DE REDUCCIONES Y PENALIZACIONES

GRUPO DE PAGO	Importe Calculado	Importe prereduc.	Criterios de subvencionabilidad y compromisos	Presentación tardía	Omisión declaración	Condicionalidad	IMPORTE (Euros) RESUELTO
HERBÁCEOS	1.275,31		0,00	0,00	0,00	0,00	1.275,31
TOTAL	1.275,31	1.275,31					1.275,31

RESUMEN DE PAGOS**IMPORTE (Euros)**

	RESUELTO	FEADER	MAPA	CAPADR
HERBÁCEOS - Pago realizado	1.275,31 €	1.084,01 €	125,11 €	66,19 €

RECINTOS RESUELTOS

REF.	REFERENCIA SIGPAC	CULTIVO	DESCRIPCIÓN CULTIVO	S/R G.PAGO	PEND. MEDIA (%)	SUP. DEC. ADMISIBLE (ha)	SUP. COMPROM. (ha)	SUP. AJUSTADA COMPR.(1) (ha)	SUP. CONY. SIGPAC (ha)	SUP. CERTIE (ha)	SUP. CAMPO (ha)	SUP. CAMPO DETER. CULT. DECLARADO (ha)	SUP. DEC. REDUCIDA (ha)	SUP. RESUELTA (ha)
1700000005295731	41-068-001-00006-001	5162	CEBADA-KWS FANTEX	S	416	1,40	4,93	4,93	4,93	4,93				4,93
1700000005295732	41-068-001-00029-001	5162	CEBADA-KWS FANTEX	S	416	1,30	2,10	2,10	2,10	2,10				2,10

INCIDENCIAS**INCIDENCIA DESCRIPCIÓN**

75022 No autoriza a que, en caso de la devolución por la entidad financiera (retrocesión bancaria) del pago en la cuenta corriente consignada en la solicitud y que está debidamente registrada en el sistema contable GIRO de la Junta de Andalucía, se proceda al pago en cualquier otra cuenta corriente de la titularidad del solicitante vigente en dicho sistema contable.

(1) Superficie declarada admisible ajustada con la superficie comprometida.
 (2) Factor de penalización valorando el alcance para el tipo de compromiso.

Puede verificar la integridad de una copia de este documento mediante la lectura del código QR adjunto o mediante el acceso a la dirección <https://ws050.juntadeandalucia.es/verificarFirma> indicando el código de VERIFICACIÓN

FIRMADO POR

RAQUEL MARIA ESPIN CRESPO

17/12/2024

VERIFICACIÓN

Pk2jm6UYDU9J72AMTZUYRN3GET48NG

PÁG. 8492/9349



**APELLIDOS Y NOMBRE / RAZÓN SOCIAL**

CORTES MELERO ANTONIO

NIF

***9563*

EXPEDIENTE

1059432

ANUALIDAD DE PAGO

1ª

IMPORTES POR ANUALIDAD

	2023	2024	2025	2026	2027
IMPORTE MÁXIMO SUBVENCIONABLE	1.552,85 €	1.552,85 €	1.552,85 €	1.294,04 €	1.294,04 €
IMPORTE MEDIO DE TRANSFERENCIA (€/ha)	297,48 €	297,48 €	297,48 €	247,90 €	247,90 €

RESUMEN DE UNIDADES

Cód	GRUPO DE PAGO	Sup. Dec. Admisible (ha)	Sup. Comprometida (ha)	Sup. ajustada compromiso (1) (ha)	% sobredec.	Sup. Resuelta (ha)	Importe Declarado	Importe Topado	Importe Resuelto	Importe tras sobredec.
419	OLIVAR	5,22		5,22	0,00	5,22	1.552,85	1.552,85	1.552,85	1.552,85
TOTAL		5,22	5,22	5,22		5,22	1.552,85	1.552,85	1.552,85	1.552,85

APLICACIÓN DE REDUCCIONES Y PENALIZACIONES

GRUPO DE PAGO	Importe Calculado	Importe prereduc.	Criterios de subvencionabilidad y compromisos	Presentación tardía	Omisión declaración	Condicionalidad	IMPORTE (Euros) RESUELTO
OLIVAR	1.552,85	1.552,85	0,00	0,00	0,00	0,00	1.552,85
TOTAL	1.552,85	1.552,85					1.552,85

RESUMEN DE PAGOS**IMPORTE (Euros)**

	RESUELTO	FEADER	MAPA	CAPADR
OLIVAR - Pago realizado	1.552,85 €	1.319,92 €	152,33 €	80,60 €

RECINTOS RESUELTOS

REF.	REFERENCIA SIGPAC	CULTIVO	DESCRIPCIÓN CULTIVO	S/R G.PAGO	PEND. MEDIA (%)	SUP. DEC. ADMISIBLE (ha)	SUP. COMPROM. (ha)	SUP. AJUSTADA COMPR.(1) (ha)	SUP. CONY. SIGPAC (ha)	SUP. CERTIE (ha)	SUP. CAMPO (ha)	SUP. CAMPO DETER. CULT. DECLARADO (ha)	SUP. DEC. REDUCIDA (ha)	SUP. RESUELTA (ha)
-733047	41-060-046-00044-005	101323	OLIVAR-VERDIAL DE HUEVAR	R 419	1,50	4,55	4,55	4,55		4,55			4,55	4,55
1700000005620148	41-060-046-00044-005	101010	OLIVAR-PICUAL	R 419	1,50	0,67	0,67	0,67		0,67			0,67	0,67

(1) Superficie declarada admisible ajustada con la superficie comprometida.
(2) Factor de penalización valorando el alcance para el tipo de compromiso.

Puede verificar la integridad de una copia de este documento mediante la lectura del código QR adjunto o mediante el acceso a la dirección <https://ws050.juntadeandalucia.es/verificarFirma> indicando el código de VERIFICACIÓN

FIRMADO POR

RAQUEL MARIA ESPIN CRESPO

17/12/2024

VERIFICACIÓN

Pk2jm6UYDU9J72AMTZUYRN3GET48NG

PÁG. 8493/9349



**APELLIDOS Y NOMBRE / RAZÓN SOCIAL**

CORTES RUDA ANA VANESA

NIF

****5073*

EXPEDIENTE

1211036

ANUALIDAD DE PAGO

1ª

IMPORTES POR ANUALIDAD

	2023	2024	2025	2026	2027
IMPORTE MÁXIMO SUBVENCIONABLE	4.249,78 €	4.249,78 €	3.541,49 €	3.541,49 €	3.541,49 €
IMPORTE MEDIO DE TRANSFERENCIA (€/ha)	88,72 €	88,72 €	73,94 €	73,94 €	73,94 €

RESUMEN DE UNIDADES

Cód	GRUPO DE PAGO	Sup. Dec. Admisible (ha)	Sup. Comprometida (ha)	Sup. ajustada compromiso (1) (ha)	% sobredec.	Sup. Resuelta (ha)	Importe Declarado	Importe Topado	Importe Resuelto	Importe tras sobredec.
418	PASTOS ASOCIADOS A GANADERÍA ECOLÓGICA	47,90		47,90	0,00	47,90	4.721,98	4.249,78	4.249,78	4.249,78
TOTAL		47,90	47,90	47,90		47,90	4.721,98	4.249,78	4.249,78	4.249,78

APLICACIÓN DE REDUCCIONES Y PENALIZACIONES

GRUPO DE PAGO	Importe Calculado	Importe prerreduc.	Criterios de subvencionabilidad y compromisos	Presentación tardía	Omisión declaración	Condicionidad	IMPORTE (Euros) RESUELTO
PASTOS ASOCIADOS A GANADERÍA	4.249,78	4.249,78	0,00	0,00	0,00	0,00	4.249,78
TOTAL	4.249,78	4.249,78					4.249,78

RESUMEN DE PAGOS**IMPORTE (Euros)**

	RESUELTO	FEADER	MAPA	CAPADR
PASTOS ASOCIADOS A GANADERÍA ECOLÓGICA - Pago realizado	4.249,78 €	3.612,31 €	416,90 €	220,57 €

RECINTOS RESUELTOS

REE	REFERENCIA SIGPAC	CULTIVO	DESCRIPCIÓN CULTIVO	S/R G.PAGO	PEND. MEDIA (%)	SUP. DEC. ADMISIBLE (ha)	SUP. COMPROM. (ha)	SUP. AJUSTADA COMPROM. (1) (ha)	SUP. CONV. SIGPAC (ha)	SUP. CERTIF. (ha)	SUP. CAMPO (ha)	SUP. CAMPO DETER. CULT. DECLARADO (ha)	SUP. DEC. REDUCIDA (ha)	SUP. RESUELTA (ha)
1700000005467799	41-032-003-00174-001	62000	PASTOS PERMANENTES DE 5 O MAS AÑOS-SIN VARIEDAD	S 418	30,20	37,58	37,58	37,58		44,21			37,58	37,58
1700000005467800	41-032-003-00174-004	62000	PASTOS PERMANENTES DE 5 O MAS AÑOS-SIN VARIEDAD	S 418	12,10	5,81	5,81	5,81		5,81			5,81	5,81
1700000005467802	41-032-003-00160-001	62000	PASTOS PERMANENTES DE 5 O MAS AÑOS-SIN VARIEDAD	S 418	22,10	4,51	4,51	4,51		4,51			4,51	4,51

INCIDENCIAS**INCIDENCIA DESCRIPCIÓN**

- 100407 Explotación solicitada no forma parte de ningún organismo de control autorizado para la producción ecológica en Andalucía o fecha de inscripción posterior al plazo establecido (Anexo I. Criterios de Subvencionabilidad. Orden 28 de marzo de 2023).
Explotación:ES410320000846 Especie:PORCINO
- 100421 Recinto declarado por error para una operación de la 6503, que se ha corregido de oficio marcando la operación correcta, de acuerdo con la fecha de inscripción del recinto en la producción ecológica.
Ref:1700000005467802 Recinto:41-032-003-00160-00001 Cultivo:62000 PASTOS PERMANENTES DE 5 O MAS AÑOS-SIN VARIEDAD Secano
Ref:1700000005467799 Recinto:41-032-003-00174-00001 Cultivo:62000 PASTOS PERMANENTES DE 5 O MAS AÑOS-SIN VARIEDAD Secano
Ref:1700000005467800 Recinto:41-032-003-00174-00004 Cultivo:62000 PASTOS PERMANENTES DE 5 O MAS AÑOS-SIN VARIEDAD Secano

(1) Superficie declarada admisible ajustada con la superficie comprometida.
(2) Factor de penalización valorando el alcance para el tipo de compromiso.

Puede verificar la integridad de una copia de este documento mediante la lectura del código QR adjunto o mediante el acceso a la dirección <https://ws050.juntadeandalucia.es/verificarFirma> indicando el código de VERIFICACIÓN

FIRMADO POR

RAQUEL MARIA ESPIN CRESPO

17/12/2024

VERIFICACIÓN

Pk2jm6UYDU9J72AMTZUYRN3GET48NG

PÁG. 8494/9349



**Datos considerados para el Cálculo de la Carga Ganadera mínima y máxima del expediente**

Explotación	Especie	Inscrito en Sipea y Admisible	Ugm Calculada para CG Mínima	Ugm Calculada para CG Máxima
ES410320000846	OVINA	SI	23,88	23,88
ES410320000846	PORCINO	NO	0,00	4,11
			23,88	27,99

Superficie determinada para Cálculo Carga Ganadera Mínima: 88,53 ha

Superficie determinada para Cálculo Carga Ganadera Máxima: 88,53 ha

Carga Ganadera Mínima Expediente: 0,27 ugm/ha

Carga Ganadera Máxima Expediente: 0,32 ugm/ha

Los importes del Grupo de Pago de pastos de este expediente han sido ajustados por no llegar a la carga ganadera mínima de 0,3

Recintos Determinados para el Cálculo de Garga Ganadera Mínima

REF.	REFERENCIA SIGPAC	CULTIVO	DESCRIPCIÓN CULTIVO	S/R	SUP. RESUELTA (ha)
1700000005467793	41-002-003-00016-00003	62000	PASTOS PERMANENTES DE 5 O MAS AÑOS-SIN VARIEDAD	S	1,22
1700000005467795	41-002-003-00016-00007	62000	PASTOS PERMANENTES DE 5 O MAS AÑOS-SIN VARIEDAD	S	19,97
1700000005467796	41-002-003-00019-00001	62000	PASTOS PERMANENTES DE 5 O MAS AÑOS-SIN VARIEDAD	S	0,14
1700000005467797	41-002-003-00020-00001	62000	PASTOS PERMANENTES DE 5 O MAS AÑOS-SIN VARIEDAD	S	0,47
1700000005467799	41-032-003-00174-00001	62000	PASTOS PERMANENTES DE 5 O MAS AÑOS-SIN VARIEDAD	S	37,58
1700000005467800	41-032-003-00174-00004	62000	PASTOS PERMANENTES DE 5 O MAS AÑOS-SIN VARIEDAD	S	5,81
1700000005467801	41-032-003-00152-00001	62000	PASTOS PERMANENTES DE 5 O MAS AÑOS-SIN VARIEDAD	S	18,83
1700000005467802	41-032-003-00160-00001	62000	PASTOS PERMANENTES DE 5 O MAS AÑOS-SIN VARIEDAD	S	4,51

Recintos Determinados para el Cálculo de Garga Ganadera Máxima

REF.	REFERENCIA SIGPAC	CULTIVO	DESCRIPCIÓN CULTIVO	S/R	SUP. RESUELTA (ha)
1700000005467793	41-002-003-00016-00003	62000	PASTOS PERMANENTES DE 5 O MAS AÑOS-SIN VARIEDAD	S	1,22
1700000005467795	41-002-003-00016-00007	62000	PASTOS PERMANENTES DE 5 O MAS AÑOS-SIN VARIEDAD	S	19,97
1700000005467796	41-002-003-00019-00001	62000	PASTOS PERMANENTES DE 5 O MAS AÑOS-SIN VARIEDAD	S	0,14
1700000005467797	41-002-003-00020-00001	62000	PASTOS PERMANENTES DE 5 O MAS AÑOS-SIN VARIEDAD	S	0,47
1700000005467799	41-032-003-00174-00001	62000	PASTOS PERMANENTES DE 5 O MAS AÑOS-SIN VARIEDAD	S	37,58
1700000005467800	41-032-003-00174-00004	62000	PASTOS PERMANENTES DE 5 O MAS AÑOS-SIN VARIEDAD	S	5,81
1700000005467801	41-032-003-00152-00001	62000	PASTOS PERMANENTES DE 5 O MAS AÑOS-SIN VARIEDAD	S	18,83
1700000005467802	41-032-003-00160-00001	62000	PASTOS PERMANENTES DE 5 O MAS AÑOS-SIN VARIEDAD	S	4,51

Incidencias de carga ganadera**INCIDENCIA DESCRIPCIÓN**

- 100407 Explotación solicitada no forma parte de ningún organismo de control autorizado para la producción ecológica en Andalucía o fecha de inscripción posterior al plazo establecido (Anexo I. Criterios de Subvencionabilidad. Orden 28 de marzo de 2023).
Explotación:ES410320000846 Especie:PORCINO

(1) Superficie declarada admisible ajustada con la superficie comprometida.
(2) Factor de penalización valorando el alcance para el tipo de compromiso.

Puede verificar la integridad de una copia de este documento mediante la lectura del código QR adjunto o mediante el acceso a la dirección <https://ws050.juntadeandalucia.es/verificarFirma> indicando el código de VERIFICACIÓN

FIRMADO POR

RAQUEL MARIA ESPIN CRESPO

17/12/2024

VERIFICACIÓN

Pk2jm6UYDU9J72AMTZUYRN3GET48NG

PÁG. 8495/9349



**APELLIDOS Y NOMBRE / RAZÓN SOCIAL**

CORTIJO DE HUESCA, C.B.

NIF

***0100*

EXPEDIENTE

1221978

ANUALIDAD DE PAGO

1ª

IMPORTES POR ANUALIDAD

	2023	2024	2025	2026	2027
IMPORTE MÁXIMO SUBVENCIONABLE	7.541,12 €	7.541,12 €	7.541,12 €	6.284,27 €	6.284,27 €
IMPORTE MEDIO DE TRANSFERENCIA (€/ha)	297,48 €	297,48 €	297,48 €	247,90 €	247,90 €

RESUMEN DE UNIDADES

Cód	GRUPO DE PAGO	Sup. Dec. Admisible (ha)	Sup. Comprometida (ha)	Sup. ajustada compromiso (1) (ha)	% sobredec.	Sup. Resuelta (ha)	Importe Declarado	Importe Topado	Importe Resuelto	Importe tras sobredec.
419	OLIVAR	25,35		25,35	0,00	25,35	7.541,12	7.541,12	7.541,12	7.541,12
TOTAL		25,35	25,35	25,35		25,35	7.541,12	7.541,12	7.541,12	7.541,12

APLICACIÓN DE REDUCCIONES Y PENALIZACIONES

GRUPO DE PAGO	Importe Calculado	Importe prereduc.	Criterios de subvencionabilidad y compromisos	Presentación tardía	Omisión declaración	Condicionalidad	IMPORTE (Euros) RESUELTO
OLIVAR	7.541,12	7.541,12	0,00	0,00	0,00	0,00	7.541,12
TOTAL	7.541,12	7.541,12					7.541,12

RESUMEN DE PAGOS**IMPORTE (Euros)**

	RESUELTO	FEADER	MAPA	CAPADR
OLIVAR - Pago realizado	7.541,12 €	6.409,95 €	739,78 €	391,39 €

RECINTOS RESUELTOS

REF.	REFERENCIA SIGPAC	CULTIVO DESCRIPCIÓN CULTIVO	S/R G.PAGO	PEND. MEDIA (%)	SUP. DEC. ADMISIBLE (ha)	SUP. COMPROM. (ha)	SUP. AJUSTADA COMPR.(1) (ha)	SUP. CONY. SIGPAC (ha)	SUP. CERTIE (ha)	SUP. CAMPO (ha)	SUP. CAMPO DETER. CULT. DECLARADO (ha)	SUP. DEC. REDUCIDA (ha)	SUP. RESUELTA (ha)
-164558	41-041-003-00090-004	101007 OLIVAR-MANZANILLA	S 419	16,80	0,02	0,02	0,02	0,02	0,02			0,02	0,02
-164557	41-041-003-00090-004	101007 OLIVAR-MANZANILLA	S 419	16,80	0,08	0,08	0,08	0,08	0,08			0,08	0,08
-164556	41-041-003-00090-004	101007 OLIVAR-MANZANILLA	S 419	16,80	0,07	0,07	0,07	0,07	0,07			0,07	0,07
1700000006297202	41-041-002-00185-002	101007 OLIVAR-MANZANILLA	S 419	13,30	2,51	2,51	2,51	2,51	2,51			2,51	2,51
1700000006297203	41-041-002-00187-001	101007 OLIVAR-MANZANILLA	S 419	18,40	1,13	1,13	1,13	1,13	1,13			1,13	1,13
1700000006297204	41-041-002-00187-006	101138 OLIVAR-HOJIBLANCA	S 419	11,90	0,52	0,52	0,52	0,52	0,52			0,52	0,52
1700000006297205	41-041-003-00090-004	101007 OLIVAR-MANZANILLA	S 419	16,80	20,23	20,23	20,23	20,23	20,23			20,23	20,23
1700000006297214	41-041-003-00090-020	101138 OLIVAR-HOJIBLANCA	S 419	13,50	0,74	0,74	0,74	0,74	0,74			0,74	0,74
1700000006297215	41-041-003-00090-032	101138 OLIVAR-HOJIBLANCA	S 419	12,00	0,02	0,02	0,02	0,02	0,02			0,02	0,02
1700000006297218	41-041-003-00090-034	101138 OLIVAR-HOJIBLANCA	S 419	13,60	0,03	0,03	0,03	0,03	0,03			0,03	0,03

(1) Superficie declarada admisible ajustada con la superficie comprometida.
(2) Factor de penalización valorando el alcance para el tipo de compromiso.Puede verificar la integridad de una copia de este documento mediante la lectura del código QR adjunto o mediante el acceso a la dirección <https://ws050.juntadeandalucia.es/verificarFirma> indicando el código de VERIFICACIÓN

FIRMADO POR

RAQUEL MARIA ESPIN CRESPO

17/12/2024

VERIFICACIÓN

Pk2jm6UYDU9J72AMTZUYRN3GET48NG

PÁG. 8496/9349



**APELLIDOS Y NOMBRE / RAZÓN SOCIAL**

CORTIJO LA MESADA S.L.

NIF
7156EXPEDIENTE**
1263057**ANUALIDAD DE PAGO**
1ª**IMPORTES POR ANUALIDAD**

	2023	2024	2025	2026	2027
IMPORTE MÁXIMO SUBVENCIONABLE	4.123,07 €	4.123,07 €	4.123,07 €	3.435,89 €	3.435,89 €
IMPORTE MEDIO DE TRANSFERENCIA (€/ha)	297,48 €	297,48 €	297,48 €	247,90 €	247,90 €

RESUMEN DE UNIDADES

Cód	GRUPO DE PAGO	Sup. Dec. Admisible (ha)	Sup. Comprometida (ha)	Sup. ajustada compromiso (1) (ha)	% sobredec.	Sup. Resuelta (ha)	Importe Declarado	Importe Topado	Importe Resuelto	Importe tras sobredec.
419	OLIVAR	13,86		13,86	0,00	13,86	4.123,07	4.123,07	4.123,07	4.123,07
TOTAL		13,86	13,86	13,86		13,86	4.123,07	4.123,07	4.123,07	4.123,07

APLICACIÓN DE REDUCCIONES Y PENALIZACIONES

GRUPO DE PAGO	Importe Calculado	Importe prereduc.	Criterios de subvencionabilidad y compromisos	Presentación tardía	Omisión declaración	Condicionalidad	IMPORTE (Euros) RESUELTO
OLIVAR	4.123,07	4.123,07	0,00	0,00	0,00	0,00	4.123,07
TOTAL	4.123,07	4.123,07					4.123,07

RESUMEN DE PAGOS**IMPORTE (Euros)**

	RESUELTO	FEADER	MAPA	CAPADR
OLIVAR - Pago realizado	4.123,07 €	3.504,61 €	404,47 €	213,99 €

RECINTOS RESUELTOS

REF.	REFERENCIA SIGPAC	CULTIVO	DESCRIPCIÓN CULTIVO	S/R G.PAGO	PEND. MEDIA (%)	SUP. DEC. ADMISIBLE (ha)	SUP. COMPROM. (ha)	SUP. AJUSTADA COMPR.(1) (ha)	SUP. CONY. SIGPAC (ha)	SUP. CERTIE (ha)	SUP. CAMPO (ha)	SUP. CAMPO DETER. CULT. DECLARADO (ha)	SUP. DEC. REDUCIDA (ha)	SUP. RESUELTA (ha)
-1536449	41-068-057-00002-004	101138	OLIVAR-HOJIBLANCA	S 419	20,70	1,80	1,80	1,80		1,80	1,80	1,80		1,80
1700000005877871	41-068-060-00023-003	101195	OLIVAR-LECHIN DE SEVILLA	S 419	34,50	2,40	2,40	2,40		2,40			2,40	2,40
1700000005877876	41-068-060-00023-002	101195	OLIVAR-LECHIN DE SEVILLA	S 419	38,10	2,22	2,22	2,22		2,22	2,22	2,22	2,22	2,22
1700000005877911	41-068-057-00001-009	101195	OLIVAR-LECHIN DE SEVILLA	S 419	37,40	7,44	7,44	7,44		7,44	7,44	7,44	7,44	7,44

(1) Superficie declarada admisible ajustada con la superficie comprometida.
(2) Factor de penalización valorando el alcance para el tipo de compromiso.Puede verificar la integridad de una copia de este documento mediante la lectura del código QR adjunto o mediante el acceso a la dirección <https://ws050.juntadeandalucia.es/verificarFirma> indicando el código de VERIFICACIÓN

FIRMADO POR

RAQUEL MARIA ESPIN CRESPO

17/12/2024

VERIFICACIÓN

Pk2jm6UYDU9J72AMTZUYRN3GET48NG

PÁG. 8497/9349



**APELLIDOS Y NOMBRE / RAZÓN SOCIAL**

CORZO SANCHEZ MARIA JULIA

NIF

***2557*

EXPEDIENTE

1129711

ANUALIDAD DE PAGO

1ª

IMPORTES POR ANUALIDAD

	2023	2024	2025	2026	2027
IMPORTE MÁXIMO SUBVENCIONABLE	2.611,87 €	2.611,87 €	2.611,87 €	2.176,56 €	2.176,56 €
IMPORTE MEDIO DE TRANSFERENCIA (€/ha)	297,48 €	297,48 €	297,48 €	247,90 €	247,90 €

RESUMEN DE UNIDADES

Cód	GRUPO DE PAGO	Sup. Dec. Admisible (ha)	Sup. Comprometida (ha)	Sup. ajustada compromiso (1) (ha)	% sobredec.	Sup. Resuelta (ha)	Importe Declarado	Importe Topado	Importe Resuelto	Importe tras sobredec.
419	OLIVAR	8,78		8,78	0,00	8,78	2.611,87	2.611,87	2.611,87	2.611,87
TOTAL		8,78	8,78	8,78		8,78	2.611,87	2.611,87	2.611,87	2.611,87

APLICACIÓN DE REDUCCIONES Y PENALIZACIONES

GRUPO DE PAGO	Importe Calculado	Importe prereduc.	Criterios de subvencionabilidad y compromisos	Presentación tardía	Omisión declaración	Condicionalidad	IMPORTE (Euros) RESUELTO
OLIVAR	2.611,87	2.611,87	0,00	0,00	0,00	0,00	2.611,87
TOTAL	2.611,87	2.611,87					2.611,87

RESUMEN DE PAGOS**IMPORTE (Euros)**

	RESUELTO	FEADER	MAPA	CAPADR
OLIVAR - Pago realizado	2.611,87 €	2.220,09 €	256,22 €	135,56 €

RECINTOS RESUELTOS

REF.	REFERENCIA SIGPAC	CULTIVO	DESCRIPCIÓN CULTIVO	S/R G.PAGO	PEND. MEDIA (%)	SUP. DEC. ADMISIBLE (ha)	SUP. COMPROM. (ha)	SUP. AJUSTADA COMPR.(1) (ha)	SUP. CONY. SIGPAC (ha)	SUP. CERTIE (ha)	SUP. CAMPO (ha)	SUP. CAMPO DETER. CULT. DECLARADO (ha)	SUP. DEC. REDUCIDA (ha)	SUP. RESUELTA (ha)
-1009075	41-033-038-00006-018	101195	OLIVAR-LECHIN DE SEVILLA	S 419	18,10	0,07	0,07	0,07		0,07			0,07	0,07
4757635	41-033-038-00006-004	101195	OLIVAR-LECHIN DE SEVILLA	S 419	14,90	6,65	6,65	6,65		6,65			6,65	6,65
4757636	41-033-038-00006-012	101195	OLIVAR-LECHIN DE SEVILLA	S 419	12,20	2,06	2,06	2,06		2,06			2,06	2,06

(1) Superficie declarada admisible ajustada con la superficie comprometida.
(2) Factor de penalización valorando el alcance para el tipo de compromiso.Puede verificar la integridad de una copia de este documento mediante la lectura del código QR adjunto o mediante el acceso a la dirección <https://ws050.juntadeandalucia.es/verificarFirma> indicando el código de VERIFICACIÓN

FIRMADO POR

RAQUEL MARIA ESPIN CRESPO

17/12/2024

VERIFICACIÓN

Pk2jm6UYDU9J72AMTZUYRN3GET48NG

PÁG. 8498/9349



**APELLIDOS Y NOMBRE / RAZÓN SOCIAL**

COSANO MARIN JUAN

NIF

***2503*

EXPEDIENTE

1043249

ANUALIDAD DE PAGO

1ª

IMPORTE POR ANUALIDAD

	2023	2024	2025	2026	2027
IMPORTE MÁXIMO SUBVENCIONABLE	5.244,57 €	5.244,57 €	5.244,57 €	4.370,48 €	4.370,48 €
IMPORTE MEDIO DE TRANSFERENCIA (€/ha)	297,48 €	297,48 €	297,48 €	247,90 €	247,90 €

RESUMEN DE UNIDADES

Cód	GRUPO DE PAGO	Sup. Dec. Admisible (ha)	Sup. Comprometida (ha)	Sup. ajustada compromiso (1) (ha)	% sobredec.	Sup. Resuelta (ha)	Importe Declarado	Importe Topado	Importe Resuelto	Importe tras sobredec.
419	OLIVAR	17,69		17,63	0,00	17,63	5.244,57	5.244,57	5.244,57	5.244,57
TOTAL		17,69	17,63	17,63		17,63	5.244,57	5.244,57	5.244,57	5.244,57

APLICACIÓN DE REDUCCIONES Y PENALIZACIONES

GRUPO DE PAGO	Importe Calculado	Importe prereduc.	Criterios de subvencionabilidad y compromisos	Presentación tardía	Omisión declaración	Condicionalidad	IMPORTE (Euros) RESUELTO
OLIVAR	5.244,57		0,00	0,00	0,00	0,00	5.244,57
TOTAL	5.244,57	5.244,57					5.244,57

RESUMEN DE PAGOS

	IMPORTE (Euros)			
	RESUELTO	FEADER	MAPA	CAPADR
OLIVAR - Pago realizado	5.244,57 €	4.457,88 €	514,49 €	272,20 €

RECINTOS RESUELTOS

REF.	REFERENCIA SIGPAC	CULTIVO DESCRIPCIÓN CULTIVO	S/R G.PAGO	PEND. MEDIA (%)	SUP. DEC. ADMISIBLE (ha)	SUP. COMPROM. (ha)	SUP. AJUSTADA COMPR.(1) (ha)	SUP. CONY. SIGPAC (ha)	SUP. CERTIE (ha)	SUP. CAMPO (ha)	SUP. CAMPO DETER. CULT. DECLARADO (ha)	SUP. DEC. REDUCIDA (ha)	SUP. RESUELTA (ha)
-1045249	41-054-005-00036-001	101138 OLIVAR-HOJIBLANCA	R 419	3,80	0,26	0,26	0,26	0,26	0,26			0,26	0,26
-38158	41-026-001-00100-002	101138 OLIVAR-HOJIBLANCA	S 419	7,40	0,79	0,79	0,79	0,79	0,79			0,79	0,79
1700000007125349	41-026-001-00093-001	101138 OLIVAR-HOJIBLANCA	S 419	4,90	0,05	0,05	0,05	0,05	0,05			0,05	0,05
1700000007125350	41-026-001-00100-001	101138 OLIVAR-HOJIBLANCA	S 419	3,80	0,81	0,81	0,81	0,81	0,81			0,81	0,81
1700000007125351	41-026-001-00183-001	101138 OLIVAR-HOJIBLANCA	S 419	3,00	0,02	0,02	0,02	0,02	0,02			0,02	0,02
1700000007125352	41-026-008-00060-001	101138 OLIVAR-HOJIBLANCA	S 419	6,80	0,01	0,01	0,01	0,01	0,01			0,01	0,01
1700000007125353	41-026-008-00061-001	101138 OLIVAR-HOJIBLANCA	S 419	7,40	0,22	0,22	0,22	0,22	0,22			0,22	0,22
1700000007125354	41-026-001-00117-001	101138 OLIVAR-HOJIBLANCA	S 419	5,80	0,03	0,03	0,03	0,03	0,03			0,03	0,03
1700000007125355	41-026-002-00017-001	101138 OLIVAR-HOJIBLANCA	S 419	3,20	0,78	0,78	0,78	0,78	0,78			0,78	0,78
1700000007125356	41-026-001-00094-001	101138 OLIVAR-HOJIBLANCA	S 419	7,60	1,50	1,50	1,50	1,50	1,50			1,50	1,50
1700000007125357	41-026-005-00084-001	101138 OLIVAR-HOJIBLANCA	S 419	10,40	0,01	0,01	0,01	0,01	0,01			0,01	0,01
1700000007125358	41-026-001-00097-001	101138 OLIVAR-HOJIBLANCA	R 419	6,10	3,12	3,12	3,12	3,12	3,12			3,12	3,12
1700000007125359	41-026-001-00095-001	101138 OLIVAR-HOJIBLANCA	S 419	8,30	0,03	0,03	0,03	0,03	0,03			0,03	0,03
1700000007125360	41-026-001-00146-001	101138 OLIVAR-HOJIBLANCA	S 419	4,20	0,01	0,01	0,01	0,01	0,01			0,01	0,01
1700000007125361	41-026-005-00154-001	101138 OLIVAR-HOJIBLANCA	S 419	6,70	1,47	1,47	1,47	1,47	1,47			1,47	1,47
1700000007125362	41-026-001-00144-001	101138 OLIVAR-HOJIBLANCA	R 419	3,30	0,03	0,03	0,03	0,03	0,03			0,03	0,03
1700000007125364	41-026-002-00074-001	101138 OLIVAR-HOJIBLANCA	S 419	8,30	0,52	0,52	0,52	0,52	0,52			0,52	0,52
1700000007125365	41-026-005-00081-001	101138 OLIVAR-HOJIBLANCA	S 419	8,90	5,71	5,69	5,69	5,71	5,71			5,69	5,69
1700000007125366	41-026-005-00152-004	101138 OLIVAR-HOJIBLANCA	S 419	7,10	0,03	0,03	0,03	0,03	0,03			0,03	0,03
1700000007125367	41-026-002-00071-001	101138 OLIVAR-HOJIBLANCA	S 419	3,80	0,80	0,80	0,80	0,80	0,80			0,80	0,80
1700000007125368	41-026-001-00145-001	101138 OLIVAR-HOJIBLANCA	S 419	4,80	1,49	1,45	1,45	1,49	1,49			1,45	1,45

(1) Superficie declarada admisible ajustada con la superficie comprometida.
(2) Factor de penalización valorando el alcance para el tipo de compromiso.Puede verificar la integridad de una copia de este documento mediante la lectura del código QR adjunto o mediante el acceso a la dirección <https://ws050.juntadeandalucia.es/verificarFirma> indicando el código de VERIFICACIÓN

FIRMADO POR

RAQUEL MARIA ESPIN CRESPO

17/12/2024

VERIFICACIÓN

Pk2jm6YUDU9J72AMTZUYRN3GET48NG

PÁG. 8499/9349





INCIDENCIAS

INCIDENCIA DESCRIPCIÓN

- 4272 Verifica que las líneas de declaración de las Solicitudes Únicas no tienen solapes con la capa de Retroactividad Gráfica (ambas de la misma campaña) a nivel de expediente/línea de declaración gráfica de la solicitud.
Ref:170000007125368 Recinto:41-026-001-00145-00001 Cultivo: - Agregado de la referencia del recinto.:0 Zona de la referencia del recinto.:0 Superficie solapada.:0,04 Id. Incid.:100991139
Ref:170000007125365 Recinto:41-026-005-00081-00001 Cultivo: - Agregado de la referencia del recinto.:0 Zona de la referencia del recinto.:0 Superficie solapada.:0,02 Id. Incid.:100991138
- 100402 Recinto solicitado no forma parte de ningún organismo de control autorizado para la producción ecológica en Andalucía o fecha de inscripción posterior al plazo establecido (Anexo I. Criterios de Subvencionabilidad. Orden 28 de marzo de 2023).
Ref:-38159 Recinto:41-026-001-00100-00004 Cultivo:99000 PATATA-SIN VARIEDAD Secano
- 100406 Grupo de cultivo declarado en el recinto no coincide con el grupo de cultivo existente en el organismo de control autorizado para la producción ecológica en Andalucía (Anexo I. Criterios de Subvencionabilidad. Orden 28 de marzo de 2023).
Ref:-38159 Recinto:41-026-001-00100-00004 Cultivo:99000 PATATA-SIN VARIEDAD Secano Grupo de SIPEA:OLIVAR
- 100424 Solicita recinto que no está comprometido para la operación.
Ref:-38159 Recinto:41-026-001-00100-00004 Cultivo:99000 PATATA-SIN VARIEDAD Secano

(1) Superficie declarada admisible ajustada con la superficie comprometida.
(2) Factor de penalización valorando el alcance para el tipo de compromiso.

Puede verificar la integridad de una copia de este documento mediante la lectura del código QR adjunto o mediante el acceso a la dirección <https://ws050.juntadeandalucia.es/verificarFirma> indicando el código de VERIFICACIÓN

FIRMADO POR	RAQUEL MARIA ESPIN CRESPO	17/12/2024	
VERIFICACIÓN	Pk2jm6UYDU9J72AMTZUYRN3GET48NG	PÁG. 8500/9349	

**APELLIDOS Y NOMBRE / RAZÓN SOCIAL**

COTO ANTÓN DIAZ S.A.

NIF
***0832*EXPEDIENTE
1100970ANUALIDAD
DE PAGO
1ª**IMPORTES POR ANUALIDAD**

	2023	2024	2025	2026	2027
IMPORTE MÁXIMO SUBVENCIONABLE	7.697,23 €	7.697,23 €	6.414,14 €	6.414,14 €	6.414,14 €
IMPORTE MEDIO DE TRANSFERENCIA (€/ha)	181,41 €	181,41 €	151,17 €	151,17 €	151,17 €

RESUMEN DE UNIDADES

Cód	GRUPO DE PAGO	Sup. Dec. Admisible (ha)	Sup. Comprometida (ha)	Sup. ajustada compromiso (1) (ha)	% sobredec.	Sup. Resuelta (ha)	Importe Declarado	Importe Topado	Importe Resuelto	Importe tras sobredec.
416	HERBÁCEOS	42,43		42,43	0,00	42,43	7.697,23	7.697,23	7.697,23	7.697,23
TOTAL		42,43	42,43	42,43		42,43	7.697,23	7.697,23	7.697,23	7.697,23

APLICACIÓN DE REDUCCIONES Y PENALIZACIONES

GRUPO DE PAGO	Importe Calculado	Importe prereduc.	Criterios de subvencionabilidad y compromisos	Presentación tardía	Omisión declaración	Condicionalidad	IMPORTE (Euros) RESUELTO
HERBÁCEOS	7.697,23	7.697,23	0,00	0,00	0,00	0,00	7.697,23
TOTAL	7.697,23	7.697,23					7.697,23

RESUMEN DE PAGOS**IMPORTE (Euros)**

HERBÁCEOS - Pago realizado	RESUELTO	FEADER	MAPA	CAPADR
	7.697,23 €	6.542,65 €	755,10 €	399,48 €

RECINTOS RESUELTOS

REF.	REFERENCIA SIGPAC	CULTIVO	DESCRIPCIÓN CULTIVO	S/R G.PAGO	PEND. MEDIA (%)	SUP. DEC. ADMISIBLE (ha)	SUP. COMPROM. (ha)	SUP. AJUSTADA COMPR.(1) (ha)	SUP. CONY. SIGPAC (ha)	SUP. CERTIE (ha)	SUP. CAMPO (ha)	SUP. CAMPO DETER. CULT. DECLARADO (ha)	SUP. DEC. REDUCIDA (ha)	SUP. RESUELTA (ha)
-1544278	41-055-003-00018-049	41096	HABAS-PROTHABON 101	R 416	11,10	3,91	3,91	3,91		3,91				3,91
-1544271	41-055-003-00018-011	8022	AVENA-KBIRA	R 416	10,60	6,76	6,76	6,76		6,76				6,76
-1125345	41-055-003-00018-049	1037	TRIGO BLANDO-ARTUR NICK	R 416	11,10	9,82	9,82	9,82		9,82				9,82
-49877	41-055-003-00018-050	8022	AVENA-KBIRA	R 416	5,40	3,22	3,22	3,22		3,22				3,22
170000005245932	41-055-003-00016-003	8022	AVENA-KBIRA	S 416	10,30	3,98	3,98	3,98		3,98				3,98
170000005245933	41-055-003-00018-011	1037	TRIGO BLANDO-ARTUR NICK	R 416	10,60	8,11	8,11	8,11		8,11				8,11
170000005245934	41-055-003-00016-004	8022	AVENA-KBIRA	S 416	10,40	1,23	1,23	1,23		1,23				1,23
170000005245935	41-055-003-00018-013	41096	HABAS-PROTHABON 101	R 416	16,90	5,40	5,40	5,40		5,40				5,40

(1) Superficie declarada admisible ajustada con la superficie comprometida.
(2) Factor de penalización valorando el alcance para el tipo de compromiso.

Puede verificar la integridad de una copia de este documento mediante la lectura del código QR adjunto o mediante el acceso a la dirección <https://ws050.juntadeandalucia.es/verificarFirma> indicando el código de VERIFICACIÓN

FIRMADO POR

RAQUEL MARIA ESPIN CRESPO

17/12/2024

VERIFICACIÓN

Pk2jm6UYDU9J72AMTZUYRN3GET48NG

PÁG. 8501/9349



**APELLIDOS Y NOMBRE / RAZÓN SOCIAL**

CRUCES CASTRO JUAN

NIF

****1487*

EXPEDIENTE

1033791

ANUALIDAD DE PAGO

1ª

IMPORTES POR ANUALIDAD

	2023	2024	2025	2026	2027
IMPORTE MÁXIMO SUBVENCIONABLE	6.643,31 €	6.643,31 €	5.536,09 €	5.536,09 €	5.536,09 €
IMPORTE MEDIO DE TRANSFERENCIA (€/ha)	98,58 €	98,58 €	82,15 €	82,15 €	82,15 €

RESUMEN DE UNIDADES

Cód	GRUPO DE PAGO	Sup. Dec. Admisible (ha)	Sup. Comprometida (ha)	Sup. ajustada compromiso (1) (ha)	% sobredec.	Sup. Resuelta (ha)	Importe Declarado	Importe Topado	Importe Resuelto	Importe tras sobredec.
418	PASTOS ASOCIADOS A GANADERÍA ECOLÓGICA	67,39		67,39	0,00	67,39	6.643,31	6.643,31	6.643,31	6.643,31
TOTAL		67,39	67,39	67,39		67,39	6.643,31	6.643,31	6.643,31	6.643,31

APLICACIÓN DE REDUCCIONES Y PENALIZACIONES

GRUPO DE PAGO	Importe Calculado	Importe prereduc.	Criterios de subvencionabilidad y compromisos	Presentación tardía	Omisión declaración	Condicionidad	IMPORTE (Euros) RESUELTO
PASTOS ASOCIADOS A GANADERÍA	6.643,31	6.643,31	0,00	0,00	0,00	0,00	6.643,31
TOTAL	6.643,31	6.643,31					6.643,31

RESUMEN DE PAGOS**IMPORTE (Euros)**

PASTOS ASOCIADOS A GANADERÍA ECOLÓGICA - Pago realizado	RESUELTO	FEADER	MAPA	CAPADR
	6.643,31 €	5.646,81 €	651,71 €	344,79 €

RECINTOS RESUELTOS

REE	REFERENCIA SIGPAC	CULTIVO DESCRIPCIÓN CULTIVO	S/R G.PAGO	PEND. MEDIA (%)	SUP. DEC. ADMISIBLE (ha)	SUP. COMPROM. (ha)	SUP. AJUSTADA COMPROM. (1) (ha)	SUP. CONV. SIGPAC (ha)	SUP. CERTIF. (ha)	SUP. CAMPO (ha)	SUP. CAMPO DETER. CULT. DECLARADO (ha)	SUP. DEC. REDUCIDA (ha)	SUP. RESUELTA (ha)
-1103385	41-065-019-00032-004	62000 PASTOS PERMANENTES DE 5 O MAS AÑOS-SIN VARIEDAD	S 418	33,90	0,03	0,03	0,03		0,03			0,03	0,03
4613310	41-065-019-00032-001	62000 PASTOS PERMANENTES DE 5 O MAS AÑOS-SIN VARIEDAD	S 418	29,10	7,32	7,32	7,32		8,61			7,32	7,32
1700000007234375	41-065-019-00033-005	62000 PASTOS PERMANENTES DE 5 O MAS AÑOS-SIN VARIEDAD	S 418	30,20	1,13	1,13	1,13		1,13			1,13	1,13
1700000007234382	41-065-019-00031-001	62000 PASTOS PERMANENTES DE 5 O MAS AÑOS-SIN VARIEDAD	S 418	36,30	0,06	0,06	0,06		0,07			0,06	0,06
1700000007234383	41-065-019-00044-001	62000 PASTOS PERMANENTES DE 5 O MAS AÑOS-SIN VARIEDAD	S 418	36,90	40,25	40,25	40,25		47,35			40,25	40,25
1700000007234384	41-065-019-00005-013	62000 PASTOS PERMANENTES DE 5 O MAS AÑOS-SIN VARIEDAD	S 418	34,00	0,41	0,41	0,41		0,48			0,41	0,41
1700000007234387	41-065-019-00034-007	62000 PASTOS PERMANENTES DE 5 O MAS AÑOS-SIN VARIEDAD	S 418	26,30	7,30	7,30	7,30		8,59			7,30	7,30
1700000007234388	41-065-019-00034-010	62000 PASTOS PERMANENTES DE 5 O MAS AÑOS-SIN VARIEDAD	S 418	20,50	0,06	0,06	0,06		0,11			0,06	0,06
1700000007234389	41-065-019-00033-004	62000 PASTOS PERMANENTES DE 5 O MAS AÑOS-SIN VARIEDAD	S 418	48,20	6,32	6,32	6,32		8,42			6,32	6,32
1700000007234390	41-065-019-00034-006	62000 PASTOS PERMANENTES DE 5 O MAS AÑOS-SIN VARIEDAD	S 418	45,20	3,65	3,65	3,65		4,86			3,65	3,65
1700000007234391	41-065-019-00030-001	62000 PASTOS PERMANENTES DE 5 O MAS AÑOS-SIN VARIEDAD	S 418	37,80	0,02	0,02	0,02		0,02			0,02	0,02
1700000007234392	41-065-019-00033-006	62000 PASTOS PERMANENTES DE 5 O MAS AÑOS-SIN VARIEDAD	S 418	39,20	0,04	0,04	0,04		0,04			0,04	0,04
1700000007234395	41-065-019-00033-004	62000 PASTOS PERMANENTES DE 5 O MAS AÑOS-SIN VARIEDAD	S 418	48,20	0,04	0,04	0,04		0,05			0,04	0,04
1700000007234399	41-065-019-00034-006	62000 PASTOS PERMANENTES DE 5 O MAS AÑOS-SIN VARIEDAD	S 418	45,20	0,55	0,55	0,55		0,73			0,55	0,55
1700000007234403	41-065-019-00034-003	62000 PASTOS PERMANENTES DE 5 O MAS AÑOS-SIN VARIEDAD	S 418	35,70	0,16	0,16	0,16		0,21			0,16	0,16
1700000007234404	41-065-019-00034-002	62000 PASTOS PERMANENTES DE 5 O MAS AÑOS-SIN VARIEDAD	S 418	36,40	0,05	0,05	0,05		0,06			0,05	0,05

(1) Superficie declarada admisible ajustada con la superficie comprometida.
(2) Factor de penalización valorando el alcance para el tipo de compromiso.Puede verificar la integridad de una copia de este documento mediante la lectura del código QR adjunto o mediante el acceso a la dirección <https://ws050.juntadeandalucia.es/verificarFirma> indicando el código de VERIFICACIÓN

FIRMADO POR

RAQUEL MARIA ESPIN CRESPO

17/12/2024

VERIFICACIÓN

Pk2jm6UYDU9J72AMTZUYRN3GET48NG

PÁG. 8502/9349



**INCIDENCIAS****INCIDENCIA DESCRIPCIÓN**

- 100407 Explotación solicitada no forma parte de ningún organismo de control autorizado para la producción ecológica en Andalucía o fecha de inscripción posterior al plazo establecido (Anexo I. Criterios de Subvencionabilidad. Orden 28 de marzo de 2023).
Explotación:ES410650000331 Especie:OVINA
Explotación:ES410650000331 Especie:PORCINO
- 100411 Recinto no admisible por no estar asociado en SIGGAN a una explotación ganadera (Artículo 10 de la Orden de 28 de marzo de 2023).
Ref:1700000007234402 Recinto:41-065-019-00040-00001 Cultivo:62000 PASTOS PERMANENTES DE 5 O MAS AÑOS-SIN VARIEDAD Secano
Ref:1700000007234385 Recinto:41-065-019-00041-00002 Cultivo:62000 PASTOS PERMANENTES DE 5 O MAS AÑOS-SIN VARIEDAD Secano
Ref:1700000007234393 Recinto:41-065-019-00041-00002 Cultivo:62000 PASTOS PERMANENTES DE 5 O MAS AÑOS-SIN VARIEDAD Secano
- 100412 Número de hectáreas validadas inferior a la superficie mínima permitida por el grupo de cultivo (Anexo I. Criterios de Subvencionabilidad. Orden 28 de marzo de 2023).
Sup. Resuelta:0 Grupo de Pago:HERBÁCEOS
- 100413 Recinto perteneciente a grupo de cultivo que no cumple con la superficie mínima requerida (Anexo I. Criterios de Subvencionabilidad. Orden 28 de marzo de 2023).
Ref:4613311 Recinto:41-065-019-00032-00003 Cultivo:52000 VEZA-SIN VARIEDAD Secano Sup. Declarada:1,99 Superficie Resolver:1,99
- 100421 Recinto declarado por error para una operación de la 6503, que se ha corregido de oficio marcando la operación correcta, de acuerdo con la fecha de inscripción del recinto en la producción ecológica.
Ref:1700000007234384 Recinto:41-065-019-00005-00013 Cultivo:62000 PASTOS PERMANENTES DE 5 O MAS AÑOS-SIN VARIEDAD Secano
Ref:1700000007234369 Recinto:41-065-019-00027-00001 Cultivo:62000 PASTOS PERMANENTES DE 5 O MAS AÑOS-SIN VARIEDAD Secano
Ref:1700000007234394 Recinto:41-065-019-00027-00001 Cultivo:62000 PASTOS PERMANENTES DE 5 O MAS AÑOS-SIN VARIEDAD Secano
Ref:1700000007234398 Recinto:41-065-019-00027-00001 Cultivo:62000 PASTOS PERMANENTES DE 5 O MAS AÑOS-SIN VARIEDAD Secano
Ref:1700000007234400 Recinto:41-065-019-00027-00001 Cultivo:62000 PASTOS PERMANENTES DE 5 O MAS AÑOS-SIN VARIEDAD Secano
Ref:1700000007234397 Recinto:41-065-019-00028-00001 Cultivo:62000 PASTOS PERMANENTES DE 5 O MAS AÑOS-SIN VARIEDAD Secano
Ref:1700000007234391 Recinto:41-065-019-00030-00001 Cultivo:62000 PASTOS PERMANENTES DE 5 O MAS AÑOS-SIN VARIEDAD Secano
Ref:1700000007234382 Recinto:41-065-019-00031-00001 Cultivo:62000 PASTOS PERMANENTES DE 5 O MAS AÑOS-SIN VARIEDAD Secano
Ref:4613310 Recinto:41-065-019-00032-00001 Cultivo:62000 PASTOS PERMANENTES DE 5 O MAS AÑOS-SIN VARIEDAD Secano
Ref:4613311 Recinto:41-065-019-00032-00003 Cultivo:52000 VEZA-SIN VARIEDAD Secano
Ref:-1103385 Recinto:41-065-019-00032-00004 Cultivo:62000 PASTOS PERMANENTES DE 5 O MAS AÑOS-SIN VARIEDAD Secano
Ref:1700000007234389 Recinto:41-065-019-00033-00004 Cultivo:62000 PASTOS PERMANENTES DE 5 O MAS AÑOS-SIN VARIEDAD Secano
Ref:1700000007234395 Recinto:41-065-019-00033-00004 Cultivo:62000 PASTOS PERMANENTES DE 5 O MAS AÑOS-SIN VARIEDAD Secano
Ref:1700000007234375 Recinto:41-065-019-00033-00005 Cultivo:62000 PASTOS PERMANENTES DE 5 O MAS AÑOS-SIN VARIEDAD Secano
Ref:1700000007234392 Recinto:41-065-019-00033-00006 Cultivo:62000 PASTOS PERMANENTES DE 5 O MAS AÑOS-SIN VARIEDAD Secano
Ref:1700000007234404 Recinto:41-065-019-00034-00002 Cultivo:62000 PASTOS PERMANENTES DE 5 O MAS AÑOS-SIN VARIEDAD Secano
Ref:1700000007234403 Recinto:41-065-019-00034-00003 Cultivo:62000 PASTOS PERMANENTES DE 5 O MAS AÑOS-SIN VARIEDAD Secano
Ref:1700000007234390 Recinto:41-065-019-00034-00006 Cultivo:62000 PASTOS PERMANENTES DE 5 O MAS AÑOS-SIN VARIEDAD Secano
Ref:1700000007234399 Recinto:41-065-019-00034-00006 Cultivo:62000 PASTOS PERMANENTES DE 5 O MAS AÑOS-SIN VARIEDAD Secano
Ref:1700000007234387 Recinto:41-065-019-00034-00007 Cultivo:62000 PASTOS PERMANENTES DE 5 O MAS AÑOS-SIN VARIEDAD Secano
Ref:1700000007234388 Recinto:41-065-019-00034-00010 Cultivo:62000 PASTOS PERMANENTES DE 5 O MAS AÑOS-SIN VARIEDAD Secano
Ref:1700000007234402 Recinto:41-065-019-00040-00001 Cultivo:62000 PASTOS PERMANENTES DE 5 O MAS AÑOS-SIN VARIEDAD Secano
Ref:1700000007234385 Recinto:41-065-019-00041-00002 Cultivo:62000 PASTOS PERMANENTES DE 5 O MAS AÑOS-SIN VARIEDAD Secano
Ref:1700000007234393 Recinto:41-065-019-00041-00002 Cultivo:62000 PASTOS PERMANENTES DE 5 O MAS AÑOS-SIN

(1) Superficie declarada admisible ajustada con la superficie comprometida.
(2) Factor de penalización valorando el alcance para el tipo de compromiso.

Puede verificar la integridad de una copia de este documento mediante la lectura del código QR adjunto o mediante el acceso a la dirección <https://ws050.juntadeandalucia.es/verificarFirma> indicando el código de VERIFICACIÓN

FIRMADO POR	RAQUEL MARIA ESPIN CRESPO	17/12/2024	
VERIFICACIÓN	Pk2jm6UYDU9J72AMTZUYRN3GET48NG	PÁG. 8503/9349	

**INCIDENCIAS****INCIDENCIA DESCRIPCIÓN**

	VARIEDAD Secano Ref:170000007234383 Recinto:41-065-019-00044-00001 Cultivo:62000 PASTOS PERMANENTES DE 5 O MAS AÑOS-SIN VARIEDAD Secano
100424	Solicita recinto que no está comprometido para la operación. Ref:170000007234369 Recinto:41-065-019-00027-00001 Cultivo:62000 PASTOS PERMANENTES DE 5 O MAS AÑOS-SIN VARIEDAD Secano Ref:170000007234394 Recinto:41-065-019-00027-00001 Cultivo:62000 PASTOS PERMANENTES DE 5 O MAS AÑOS-SIN VARIEDAD Secano Ref:170000007234398 Recinto:41-065-019-00027-00001 Cultivo:62000 PASTOS PERMANENTES DE 5 O MAS AÑOS-SIN VARIEDAD Secano Ref:170000007234400 Recinto:41-065-019-00027-00001 Cultivo:62000 PASTOS PERMANENTES DE 5 O MAS AÑOS-SIN VARIEDAD Secano Ref:170000007234397 Recinto:41-065-019-00028-00001 Cultivo:62000 PASTOS PERMANENTES DE 5 O MAS AÑOS-SIN VARIEDAD Secano Ref:170000007234402 Recinto:41-065-019-00040-00001 Cultivo:62000 PASTOS PERMANENTES DE 5 O MAS AÑOS-SIN VARIEDAD Secano Ref:170000007234385 Recinto:41-065-019-00041-00002 Cultivo:62000 PASTOS PERMANENTES DE 5 O MAS AÑOS-SIN VARIEDAD Secano Ref:170000007234393 Recinto:41-065-019-00041-00002 Cultivo:62000 PASTOS PERMANENTES DE 5 O MAS AÑOS-SIN VARIEDAD Secano

Datos considerados para el Cálculo de la Carga Ganadera mínima y máxima del expediente

Explotación	Especie	Inscrito en Sipea y Admisible	Ugm Calculada para CG Mínima	Ugm Calculada para CG Máxima
ES410650000331	BOVINA	SI	47,70	47,70
ES410650000331	OVINA	NO	0,00	6,10
ES410650000331	PORCINO	NO	0,00	0,03
			47,70	53,83

Superficie determinada para Cálculo Carga Ganadera Mínima: 82,11 ha

Superficie determinada para Cálculo Carga Ganadera Máxima: 82,11 ha

Carga Ganadera Mínima Expediente: 0,58 ugm/ha

Carga Ganadera Máxima Expediente: 0,66 ugm/ha

Recintos Determinados para el Cálculo de Garga Ganadera Mínima

REF.	REFERENCIA SIGPAC	CULTIVO	DESCRIPCIÓN CULTIVO	S/R	SUP. RESUELTA (ha)
-1103385	41-065-019-00032-00004	62000	PASTOS PERMANENTES DE 5 O MAS AÑOS-SIN VARIEDAD	S	0,03
4613310	41-065-019-00032-00001	62000	PASTOS PERMANENTES DE 5 O MAS AÑOS-SIN VARIEDAD	S	7,32
1700000007234369	41-065-019-00027-00001	62000	PASTOS PERMANENTES DE 5 O MAS AÑOS-SIN VARIEDAD	S	0,13
1700000007234375	41-065-019-00033-00005	62000	PASTOS PERMANENTES DE 5 O MAS AÑOS-SIN VARIEDAD	S	1,13
1700000007234382	41-065-019-00031-00001	62000	PASTOS PERMANENTES DE 5 O MAS AÑOS-SIN VARIEDAD	S	0,06
1700000007234383	41-065-019-00044-00001	62000	PASTOS PERMANENTES DE 5 O MAS AÑOS-SIN VARIEDAD	S	40,25
1700000007234384	41-065-019-00005-00013	62000	PASTOS PERMANENTES DE 5 O MAS AÑOS-SIN VARIEDAD	S	0,41
1700000007234385	41-065-019-00041-00002	62000	PASTOS PERMANENTES DE 5 O MAS AÑOS-SIN VARIEDAD	S	0,07
1700000007234387	41-065-019-00034-00007	62000	PASTOS PERMANENTES DE 5 O MAS AÑOS-SIN VARIEDAD	S	7,30
1700000007234388	41-065-019-00034-00010	62000	PASTOS PERMANENTES DE 5 O MAS AÑOS-SIN VARIEDAD	S	0,06
1700000007234389	41-065-019-00033-00004	62000	PASTOS PERMANENTES DE 5 O MAS AÑOS-SIN VARIEDAD	S	6,32
1700000007234390	41-065-019-00034-00006	62000	PASTOS PERMANENTES DE 5 O MAS AÑOS-SIN VARIEDAD	S	3,65
1700000007234391	41-065-019-00030-00001	62000	PASTOS PERMANENTES DE 5 O MAS AÑOS-SIN VARIEDAD	S	0,02
1700000007234392	41-065-019-00033-00006	62000	PASTOS PERMANENTES DE 5 O MAS AÑOS-SIN VARIEDAD	S	0,04
1700000007234393	41-065-019-00041-00002	62000	PASTOS PERMANENTES DE 5 O MAS AÑOS-SIN	S	0,31

(1) Superficie declarada admisible ajustada con la superficie comprometida.
(2) Factor de penalización valorando el alcance para el tipo de compromiso.Puede verificar la integridad de una copia de este documento mediante la lectura del código QR adjunto o mediante el acceso a la dirección <https://ws050.juntadeandalucia.es/verificarFirma> indicando el código de VERIFICACIÓN

FIRMADO POR

RAQUEL MARIA ESPIN CRESPO

17/12/2024

VERIFICACIÓN

Pk2jm6UYDU9J72AMTZUYRN3GET48NG

PÁG. 8504/9349



**Datos considerados para el Cálculo de la Carga Ganadera mínima y máxima del expediente****Recintos Determinados para el Cálculo de Garga Ganadera Mínima**

REF.	REFERENCIA SIGPAC	CULTIVO	DESCRIPCIÓN CULTIVO	S/R	SUP.
					RESUELTA (ha)
1700000007234394	41-065-019-00027-00001	62000	PASTOS PERMANENTES DE 5 O MAS AÑOS-SIN VARIEDAD	S	0,02
1700000007234395	41-065-019-00033-00004	62000	PASTOS PERMANENTES DE 5 O MAS AÑOS-SIN VARIEDAD	S	0,04
1700000007234396	41-065-019-00012-00001	62000	PASTOS PERMANENTES DE 5 O MAS AÑOS-SIN VARIEDAD	S	1,05
1700000007234397	41-065-019-00028-00001	62000	PASTOS PERMANENTES DE 5 O MAS AÑOS-SIN VARIEDAD	S	0,10
1700000007234398	41-065-019-00027-00001	62000	PASTOS PERMANENTES DE 5 O MAS AÑOS-SIN VARIEDAD	S	0,03
1700000007234399	41-065-019-00034-00006	62000	PASTOS PERMANENTES DE 5 O MAS AÑOS-SIN VARIEDAD	S	0,55
1700000007234400	41-065-019-00027-00001	62000	PASTOS PERMANENTES DE 5 O MAS AÑOS-SIN VARIEDAD	S	0,01
1700000007234402	41-065-019-00040-00001	62000	PASTOS PERMANENTES DE 5 O MAS AÑOS-SIN VARIEDAD	S	13,00
1700000007234403	41-065-019-00034-00003	62000	PASTOS PERMANENTES DE 5 O MAS AÑOS-SIN VARIEDAD	S	0,16
1700000007234404	41-065-019-00034-00002	62000	PASTOS PERMANENTES DE 5 O MAS AÑOS-SIN VARIEDAD	S	0,05

Recintos Determinados para el Cálculo de Garga Ganadera Máxima

REF.	REFERENCIA SIGPAC	CULTIVO	DESCRIPCIÓN CULTIVO	S/R	SUP.
					RESUELTA (ha)
-1103385	41-065-019-00032-00004	62000	PASTOS PERMANENTES DE 5 O MAS AÑOS-SIN VARIEDAD	S	0,03
4613310	41-065-019-00032-00001	62000	PASTOS PERMANENTES DE 5 O MAS AÑOS-SIN VARIEDAD	S	7,32
1700000007234369	41-065-019-00027-00001	62000	PASTOS PERMANENTES DE 5 O MAS AÑOS-SIN VARIEDAD	S	0,13
1700000007234375	41-065-019-00033-00005	62000	PASTOS PERMANENTES DE 5 O MAS AÑOS-SIN VARIEDAD	S	1,13
1700000007234382	41-065-019-00031-00001	62000	PASTOS PERMANENTES DE 5 O MAS AÑOS-SIN VARIEDAD	S	0,06
1700000007234383	41-065-019-00044-00001	62000	PASTOS PERMANENTES DE 5 O MAS AÑOS-SIN VARIEDAD	S	40,25
1700000007234384	41-065-019-00005-00013	62000	PASTOS PERMANENTES DE 5 O MAS AÑOS-SIN VARIEDAD	S	0,41
1700000007234385	41-065-019-00041-00002	62000	PASTOS PERMANENTES DE 5 O MAS AÑOS-SIN VARIEDAD	S	0,07
1700000007234387	41-065-019-00034-00007	62000	PASTOS PERMANENTES DE 5 O MAS AÑOS-SIN VARIEDAD	S	7,30
1700000007234388	41-065-019-00034-00010	62000	PASTOS PERMANENTES DE 5 O MAS AÑOS-SIN VARIEDAD	S	0,06
1700000007234389	41-065-019-00033-00004	62000	PASTOS PERMANENTES DE 5 O MAS AÑOS-SIN VARIEDAD	S	6,32
1700000007234390	41-065-019-00034-00006	62000	PASTOS PERMANENTES DE 5 O MAS AÑOS-SIN VARIEDAD	S	3,65
1700000007234391	41-065-019-00030-00001	62000	PASTOS PERMANENTES DE 5 O MAS AÑOS-SIN VARIEDAD	S	0,02
1700000007234392	41-065-019-00033-00006	62000	PASTOS PERMANENTES DE 5 O MAS AÑOS-SIN VARIEDAD	S	0,04
1700000007234393	41-065-019-00041-00002	62000	PASTOS PERMANENTES DE 5 O MAS AÑOS-SIN VARIEDAD	S	0,31
1700000007234394	41-065-019-00027-00001	62000	PASTOS PERMANENTES DE 5 O MAS AÑOS-SIN VARIEDAD	S	0,02
1700000007234395	41-065-019-00033-00004	62000	PASTOS PERMANENTES DE 5 O MAS AÑOS-SIN VARIEDAD	S	0,04
1700000007234396	41-065-019-00012-00001	62000	PASTOS PERMANENTES DE 5 O MAS AÑOS-SIN VARIEDAD	S	1,05
1700000007234397	41-065-019-00028-00001	62000	PASTOS PERMANENTES DE 5 O MAS AÑOS-SIN VARIEDAD	S	0,10
1700000007234398	41-065-019-00027-00001	62000	PASTOS PERMANENTES DE 5 O MAS AÑOS-SIN VARIEDAD	S	0,03
1700000007234399	41-065-019-00034-00006	62000	PASTOS PERMANENTES DE 5 O MAS AÑOS-SIN VARIEDAD	S	0,55
1700000007234400	41-065-019-00027-00001	62000	PASTOS PERMANENTES DE 5 O MAS AÑOS-SIN VARIEDAD	S	0,01
1700000007234402	41-065-019-00040-00001	62000	PASTOS PERMANENTES DE 5 O MAS AÑOS-SIN VARIEDAD	S	13,00

(1) Superficie declarada admisible ajustada con la superficie comprometida.
(2) Factor de penalización valorando el alcance para el tipo de compromiso.

Puede verificar la integridad de una copia de este documento mediante la lectura del código QR adjunto o mediante el acceso a la dirección <https://ws050.juntadeandalucia.es/verificarFirma> indicando el código de VERIFICACIÓN

FIRMADO POR

RAQUEL MARIA ESPIN CRESPO

17/12/2024

VERIFICACIÓN

Pk2jm6UYDU9J72AMTZUYRN3GET48NG

PÁG. 8505/9349



**Datos considerados para el Cálculo de la Carga Ganadera mínima y máxima del expediente****Recintos Determinados para el Cálculo de Garga Ganadera Máxima**

<u>REF.</u>	<u>REFERENCIA SIGPAC</u>	<u>CULTIVO</u>	<u>DESCRIPCIÓN CULTIVO</u>	<u>S/R</u>	<u>SUP. RESUELTA (ha)</u>
1700000007234403	41-065-019-00034-00003	62000	PASTOS PERMANENTES DE 5 O MAS AÑOS-SIN VARIEDAD	S	0,16
1700000007234404	41-065-019-00034-00002	62000	PASTOS PERMANENTES DE 5 O MAS AÑOS-SIN VARIEDAD	S	0,05

Incidencias de carga ganadera**INCIDENCIA DESCRIPCIÓN**

100407	Explotación solicitada no forma parte de ningún organismo de control autorizado para la producción ecológica en Andalucía o fecha de inscripción posterior al plazo establecido (Anexo I. Criterios de Subvencionabilidad. Orden 28 de marzo de 2023). Explotación:ES410650000331 Especie:PORCINO Explotación:ES410650000331 Especie:OVINA
--------	--

(1) Superficie declarada admisible ajustada con la superficie comprometida.
(2) Factor de penalización valorando el alcance para el tipo de compromiso.

Puede verificar la integridad de una copia de este documento mediante la lectura del código QR adjunto o mediante el acceso a la dirección <https://ws050.juntadeandalucia.es/verificarFirma> indicando el código de VERIFICACIÓN

FIRMADO POR	RAQUEL MARIA ESPIN CRESPO	17/12/2024
VERIFICACIÓN	Pk2jm6UYDU9J72AMTZUYRN3GET48NG	PÁG. 8506/9349



**APELLIDOS Y NOMBRE / RAZÓN SOCIAL**

CRUCES ROMO FRANCISCO

NIF
3060EXPEDIENTE**
1021158**ANUALIDAD DE PAGO**
1ª**IMPORTES POR ANUALIDAD**

	2023	2024	2025	2026	2027
IMPORTE MÁXIMO SUBVENCIONABLE	4.268,84 €	4.268,84 €	4.268,84 €	3.557,37 €	3.557,37 €
IMPORTE MEDIO DE TRANSFERENCIA (€/ha)	297,48 €	297,48 €	297,48 €	247,90 €	247,90 €

RESUMEN DE UNIDADES

Cód	GRUPO DE PAGO	Sup. Dec. Admisible (ha)	Sup. Comprometida (ha)	Sup. ajustada compromiso (1) (ha)	% sobredec.	Sup. Resuelta (ha)	Importe Declarado	Importe Topado	Importe Resuelto	Importe tras sobredec.
419	OLIVAR	14,35		14,35	0,00	14,35	4.268,84	4.268,84	4.268,84	4.268,84
TOTAL		14,35	14,35	14,35		14,35	4.268,84	4.268,84	4.268,84	4.268,84

APLICACIÓN DE REDUCCIONES Y PENALIZACIONES

GRUPO DE PAGO	Importe Calculado	Importe prereduc.	Criterios de subvencionabilidad y compromisos	Presentación tardía	Omisión declaración	Condicionalidad	IMPORTE (Euros) RESUELTO
OLIVAR	4.268,84	4.268,84	0,00	0,00	0,00	0,00	4.268,84
TOTAL	4.268,84	4.268,84					4.268,84

RESUMEN DE PAGOS**IMPORTE (Euros)**

	RESUELTO	FEADER	MAPA	CAPADR
OLIVAR - A pagar	4.268,84 €	3.628,51 €	418,77 €	221,56 €

RECINTOS RESUELTOS

REF.	REFERENCIA SIGPAC	CULTIVO	DESCRIPCIÓN CULTIVO	S/R G.PAGO	PEND. MEDIA (%)	SUP. DEC. ADMISIBLE (ha)	SUP. COMPROM. (ha)	SUP. AJUSTADA COMPR.(1) (ha)	SUP. CONY. SIGPAC (ha)	SUP. CERTIE (ha)	SUP. CAMPO (ha)	SUP. CAMPO DETER. CULT. DECLARADO (ha)	SUP. DEC. REDUCIDA (ha)	SUP. RESUELTA (ha)
-25049	41-065-010-00009-018	101138	OLIVAR-HOJIBLANCA	S	419	13,50	0,25	0,25	0,25	0,25			0,25	0,25
1700000006249503	41-065-010-00009-012	101138	OLIVAR-HOJIBLANCA	S	419	22,40	8,49	8,49	8,49	8,49			8,49	8,49
1700000006249504	41-065-010-09003-012	101138	OLIVAR-HOJIBLANCA	S	419	6,90	0,04	0,04	0,04	0,04			0,04	0,04
1700000006249505	41-065-010-00019-001	101138	OLIVAR-HOJIBLANCA	S	419	11,20	2,76	2,76	2,76	2,76			2,76	2,76
1700000006249506	41-065-010-00009-012	101138	OLIVAR-HOJIBLANCA	S	419	22,40	2,81	2,81	2,81	2,81			2,81	2,81

(1) Superficie declarada admisible ajustada con la superficie comprometida.
(2) Factor de penalización valorando el alcance para el tipo de compromiso.Puede verificar la integridad de una copia de este documento mediante la lectura del código QR adjunto o mediante el acceso a la dirección <https://ws050.juntadeandalucia.es/verificarFirma> indicando el código de VERIFICACIÓN

FIRMADO POR

RAQUEL MARIA ESPIN CRESPO

17/12/2024

VERIFICACIÓN

Pk2jm6UYDU9J72AMTZUYRN3GET48NG

PÁG. 8507/9349



**APELLIDOS Y NOMBRE / RAZÓN SOCIAL**

CUBERO CONDE IGNACIO

NIF

****7155*

EXPEDIENTE

1207761

ANUALIDAD DE PAGO

1ª

IMPORTES POR ANUALIDAD

	2023	2024	2025	2026	2027
IMPORTE MÁXIMO SUBVENCIONABLE	8.638,57 €	8.638,57 €	7.198,80 €	7.198,80 €	7.198,80 €
IMPORTE MEDIO DE TRANSFERENCIA (€/ha)	89,94 €	89,94 €	74,95 €	74,95 €	74,95 €

RESUMEN DE UNIDADES

Cód	GRUPO DE PAGO	Sup. Dec. Admisible (ha)	Sup. Comprometida (ha)	Sup. ajustada compromiso (1) (ha)	% sobredec.	Sup. Resuelta (ha)	Importe Declarado	Importe Topado	Importe Resuelto	Importe tras sobredec.
418	PASTOS ASOCIADOS A GANADERÍA ECOLÓGICA	96,06		96,05	0,00	96,05	8.638,57	8.638,57	8.638,57	8.638,57
TOTAL		96,06	96,05	96,05		96,05	8.638,57	8.638,57	8.638,57	8.638,57

APLICACIÓN DE REDUCCIONES Y PENALIZACIONES

GRUPO DE PAGO	Importe Calculado	Importe prerreduc.	Criterios de subvencionabilidad y compromisos	Presentación tardía	Omisión declaración	Condicionidad	IMPORTE (Euros) RESUELTO
PASTOS ASOCIADOS A GANADERÍA	8.638,57	8.638,57	0,00	0,00	0,00	0,00	8.638,57
TOTAL	8.638,57	8.638,57					8.638,57

RESUMEN DE PAGOS**IMPORTE (Euros)**

PASTOS ASOCIADOS A GANADERÍA ECOLÓGICA - Pago realizado	RESUELTO	FEADER	MAPA	CAPADR
	8.638,57 €	7.342,78 €	847,44 €	448,35 €

RECINTOS RESUELTOS

REE	REFERENCIA SIGPAC	CULTIVO DESCRIPCIÓN CULTIVO	S/R G.PAGO	PEND. MEDIA (%)	SUP. DEC. ADMISIBLE (ha)	SUP. COMPROM. (ha)	SUP. AJUSTADA COMPROM. (1) (ha)	SUP. CONV. SIGPAC (ha)	SUP. CERTIF. (ha)	SUP. CAMPO (ha)	SUP. CAMPO DETER. CULT. DECLARADO (ha)	SUP. DEC. REDUCIDA (ha)	SUP. RESUELTA (ha)
-1571899	41-032-004-00017-028	63000 PASTOS DE MENOS DE 5 AÑOS-SIN VARIEDAD	S 418	7,60	0,46	0,45	0,45		2,04			0,45	0,45
4669121	41-032-004-00017-001	62000 PASTOS PERMANENTES DE 5 O MAS AÑOS-SIN VARIEDAD	S 418	28,10	10,19	10,19	10,19		10,19			10,19	10,19
4669122	41-032-004-00017-003	63000 PASTOS DE MENOS DE 5 AÑOS-SIN VARIEDAD	S 418	16,80	0,49	0,49	0,49		0,49			0,49	0,49
4669123	41-032-004-00017-004	62000 PASTOS PERMANENTES DE 5 O MAS AÑOS-SIN VARIEDAD	S 418	15,30	0,31	0,31	0,31		0,37			0,31	0,31
4669124	41-032-004-00017-005	62000 PASTOS PERMANENTES DE 5 O MAS AÑOS-SIN VARIEDAD	S 418	17,50	0,02	0,02	0,02		0,09			0,02	0,02
4669126	41-032-004-00017-011	62000 PASTOS PERMANENTES DE 5 O MAS AÑOS-SIN VARIEDAD	R 418	6,90	0,32	0,32	0,32		0,32			0,32	0,32
4669127	41-032-004-00017-013	63000 PASTOS DE MENOS DE 5 AÑOS-SIN VARIEDAD	S 418	10,30	0,77	0,77	0,77		1,68			0,77	0,77
4669128	41-032-004-00017-018	62000 PASTOS PERMANENTES DE 5 O MAS AÑOS-SIN VARIEDAD	S 418	11,00	0,03	0,03	0,03		0,07			0,03	0,03
4669737	41-032-005-00007-001	62000 PASTOS PERMANENTES DE 5 O MAS AÑOS-SIN VARIEDAD	S 418	30,70	33,05	33,05	33,05		38,88			33,05	33,05
4669739	41-032-005-00007-004	62000 PASTOS PERMANENTES DE 5 O MAS AÑOS-SIN VARIEDAD	S 418	11,40	0,95	0,95	0,95		0,95			0,95	0,95
4669740	41-032-005-00007-005	62000 PASTOS PERMANENTES DE 5 O MAS AÑOS-SIN VARIEDAD	S 418	14,40	0,34	0,34	0,34		0,34			0,34	0,34
4669742	41-032-005-00007-009	62000 PASTOS PERMANENTES DE 5 O MAS AÑOS-SIN VARIEDAD	S 418	34,90	8,15	8,15	8,15		9,59			8,15	8,15
4669743	41-032-005-00007-010	62000 PASTOS PERMANENTES DE 5 O MAS AÑOS-SIN VARIEDAD	S 418	15,50	0,18	0,18	0,18		0,21			0,18	0,18
4669744	41-032-005-00007-011	62000 PASTOS PERMANENTES DE 5 O MAS AÑOS-SIN VARIEDAD	S 418	10,30	0,42	0,42	0,42		0,42			0,42	0,42
4669745	41-032-005-00007-013	62000 PASTOS PERMANENTES DE 5 O MAS AÑOS-SIN VARIEDAD	S 418	7,90	0,06	0,06	0,06		0,06			0,06	0,06
4669746	41-032-005-00007-018	62000 PASTOS PERMANENTES DE 5 O MAS AÑOS-SIN VARIEDAD	S 418	12,30	1,63	1,63	1,63		1,63			1,63	1,63
170000006604247	41-032-009-00188-001	62000 PASTOS PERMANENTES DE 5 O MAS AÑOS-SIN VARIEDAD	S 418	39,10	11,95	11,95	11,95		11,95			11,95	11,95
170000006604248	41-032-009-00188-014	62000 PASTOS PERMANENTES DE 5 O MAS AÑOS-SIN VARIEDAD	S 418	21,40	4,04	4,04	4,04		4,08			4,04	4,04
170000006604249	41-032-009-00188-026	62000 PASTOS PERMANENTES DE 5 O MAS AÑOS-SIN VARIEDAD	S 418	25,30	0,12	0,12	0,12		0,12			0,12	0,12
170000006604252	41-032-009-00188-024	62000 PASTOS PERMANENTES DE 5 O MAS AÑOS-SIN VARIEDAD	S 418	37,90	22,25	22,25	22,25		22,26			22,25	22,25
170000006604253	41-032-009-00188-027	62000 PASTOS PERMANENTES DE 5 O MAS AÑOS-SIN VARIEDAD	S 418	26,30	0,33	0,33	0,33		0,44			0,33	0,33

(1) Superficie declarada admisible ajustada con la superficie comprometida.
(2) Factor de penalización valorando el alcance para el tipo de compromiso.Puede verificar la integridad de una copia de este documento mediante la lectura del código QR adjunto o mediante el acceso a la dirección <https://ws050.juntadeandalucia.es/verificarFirma> indicando el código de VERIFICACIÓN

FIRMADO POR

RAQUEL MARIA ESPIN CRESPO

17/12/2024

VERIFICACIÓN

Pk2jm6UYDU9J72AMTZUYRN3GET48NG

PÁG. 8508/9349



**INCIDENCIAS****INCIDENCIA DESCRIPCIÓN**

- 219 Superficie declarada sobre un mismo recinto, en un mismo expediente, mayor que la superficie total del recinto SIGPAC.
Ref:-1571899 Recinto:41-032-004-00017-00028 Cultivo:63000 PASTOS DE MENOS DE 5 AÑOS-SIN VARIEDAD Secano Suma de superficies declaradas para este recinto por el solicitante (Áreas):205 Superficie SIGPAC total para el recinto (Áreas):204 Exceso de superficie declarada (Hectáreas):0,01
- 100407 Explotación solicitada no forma parte de ningún organismo de control autorizado para la producción ecológica en Andalucía o fecha de inscripción posterior al plazo establecido (Anexo I. Criterios de Subvencionabilidad. Orden 28 de marzo de 2023).
Explotación:ES410320000055 Especie:PORCINO
Explotación:ES410320000179 Especie:PORCINO
Explotación:ES410320000840 Especie:PORCINO
- 100421 Recinto declarado por error para una operación de la 6503, que se ha corregido de oficio marcando la operación correcta, de acuerdo con la fecha de inscripción del recinto en la producción ecológica.
Ref:4669121 Recinto:41-032-004-00017-00001 Cultivo:62000 PASTOS PERMANENTES DE 5 O MAS AÑOS-SIN VARIEDAD Secano
Ref:4669122 Recinto:41-032-004-00017-00003 Cultivo:63000 PASTOS DE MENOS DE 5 AÑOS-SIN VARIEDAD Secano
Ref:4669123 Recinto:41-032-004-00017-00004 Cultivo:62000 PASTOS PERMANENTES DE 5 O MAS AÑOS-SIN VARIEDAD Secano
Ref:4669124 Recinto:41-032-004-00017-00005 Cultivo:62000 PASTOS PERMANENTES DE 5 O MAS AÑOS-SIN VARIEDAD Secano
Ref:4669126 Recinto:41-032-004-00017-00011 Cultivo:62000 PASTOS PERMANENTES DE 5 O MAS AÑOS-SIN VARIEDAD Regadío
Ref:4669127 Recinto:41-032-004-00017-00013 Cultivo:63000 PASTOS DE MENOS DE 5 AÑOS-SIN VARIEDAD Secano
Ref:4669128 Recinto:41-032-004-00017-00018 Cultivo:62000 PASTOS PERMANENTES DE 5 O MAS AÑOS-SIN VARIEDAD Secano
Ref:-1571899 Recinto:41-032-004-00017-00028 Cultivo:63000 PASTOS DE MENOS DE 5 AÑOS-SIN VARIEDAD Secano
Ref:4669737 Recinto:41-032-005-00007-00001 Cultivo:62000 PASTOS PERMANENTES DE 5 O MAS AÑOS-SIN VARIEDAD Secano
Ref:4669739 Recinto:41-032-005-00007-00004 Cultivo:62000 PASTOS PERMANENTES DE 5 O MAS AÑOS-SIN VARIEDAD Secano
Ref:4669740 Recinto:41-032-005-00007-00005 Cultivo:62000 PASTOS PERMANENTES DE 5 O MAS AÑOS-SIN VARIEDAD Secano
Ref:4669742 Recinto:41-032-005-00007-00009 Cultivo:62000 PASTOS PERMANENTES DE 5 O MAS AÑOS-SIN VARIEDAD Secano
Ref:4669743 Recinto:41-032-005-00007-00010 Cultivo:62000 PASTOS PERMANENTES DE 5 O MAS AÑOS-SIN VARIEDAD Secano
Ref:4669744 Recinto:41-032-005-00007-00011 Cultivo:62000 PASTOS PERMANENTES DE 5 O MAS AÑOS-SIN VARIEDAD Secano
Ref:4669745 Recinto:41-032-005-00007-00013 Cultivo:62000 PASTOS PERMANENTES DE 5 O MAS AÑOS-SIN VARIEDAD Secano
Ref:4669746 Recinto:41-032-005-00007-00018 Cultivo:62000 PASTOS PERMANENTES DE 5 O MAS AÑOS-SIN VARIEDAD Secano
Ref:1700000006604247 Recinto:41-032-009-00188-00001 Cultivo:62000 PASTOS PERMANENTES DE 5 O MAS AÑOS-SIN VARIEDAD Secano
Ref:1700000006604248 Recinto:41-032-009-00188-00014 Cultivo:62000 PASTOS PERMANENTES DE 5 O MAS AÑOS-SIN VARIEDAD Secano
Ref:1700000006604252 Recinto:41-032-009-00188-00024 Cultivo:62000 PASTOS PERMANENTES DE 5 O MAS AÑOS-SIN VARIEDAD Secano
Ref:1700000006604249 Recinto:41-032-009-00188-00026 Cultivo:62000 PASTOS PERMANENTES DE 5 O MAS AÑOS-SIN VARIEDAD Secano
Ref:1700000006604253 Recinto:41-032-009-00188-00027 Cultivo:62000 PASTOS PERMANENTES DE 5 O MAS AÑOS-SIN VARIEDAD Secano

Datos considerados para el Cálculo de la Carga Ganadera mínima y máxima del expediente

Explotación	Especie	Inscrito en Sipea y Admisible	Ugm Calculada para CG Mínima	Ugm Calculada para CG Máxima
ES410320000055	BOVINA	SI	11,69	11,69
ES410320000055	OVINA	SI	11,74	11,74
ES410320000055	PORCINO	NO	0,00	8,01
ES410320000179	OVINA	SI	15,08	15,08
ES410320000179	PORCINO	NO	0,00	11,78
ES410320000840	PORCINO	NO	0,00	0,00
			38,51	58,30

Superficie determinada para Cálculo Carga Ganadera Mínima: 96,05 ha

Superficie determinada para Cálculo Carga Ganadera Máxima: 96,39 ha

Carga Ganadera Mínima Expediente: 0,40 ugm/ha

Carga Ganadera Máxima Expediente: 0,60 ugm/ha

Recintos Determinados para el Cálculo de Garga Ganadera Mínima

REF.	REFERENCIA SIGPAC	CULTIVO	DESCRIPCIÓN CULTIVO	SUP. RESUELTA (ha)	S/R
------	-------------------	---------	---------------------	--------------------	-----

(1) Superficie declarada admisible ajustada con la superficie comprometida.
(2) Factor de penalización valorando el alcance para el tipo de compromiso.Puede verificar la integridad de una copia de este documento mediante la lectura del código QR adjunto o mediante el acceso a la dirección <https://ws050.juntadeandalucia.es/verificarFirma> indicando el código de VERIFICACIÓN

FIRMADO POR

RAQUEL MARIA ESPIN CRESPO

17/12/2024

VERIFICACIÓN

Pk2jm6UYDU9J72AMTZUYRN3GET48NG

PÁG. 8509/9349



**Datos considerados para el Cálculo de la Carga Ganadera mínima y máxima del expediente****Recintos Determinados para el Cálculo de Garga Ganadera Mínima**

REF.	REFERENCIA SIGPAC	CULTIVO	DESCRIPCIÓN CULTIVO	SUP.	
				S/R	RESUELTA (ha)
-1571899	41-032-004-00017-00028	63000	PASTOS DE MENOS DE 5 AÑOS-SIN VARIEDAD	S	0,45
4669121	41-032-004-00017-00001	62000	PASTOS PERMANENTES DE 5 O MAS AÑOS-SIN VARIEDAD	S	10,19
4669122	41-032-004-00017-00003	63000	PASTOS DE MENOS DE 5 AÑOS-SIN VARIEDAD	S	0,49
4669123	41-032-004-00017-00004	62000	PASTOS PERMANENTES DE 5 O MAS AÑOS-SIN VARIEDAD	S	0,31
4669124	41-032-004-00017-00005	62000	PASTOS PERMANENTES DE 5 O MAS AÑOS-SIN VARIEDAD	S	0,02
4669126	41-032-004-00017-00011	62000	PASTOS PERMANENTES DE 5 O MAS AÑOS-SIN VARIEDAD	R	0,32
4669127	41-032-004-00017-00013	63000	PASTOS DE MENOS DE 5 AÑOS-SIN VARIEDAD	S	0,77
4669128	41-032-004-00017-00018	62000	PASTOS PERMANENTES DE 5 O MAS AÑOS-SIN VARIEDAD	S	0,03
4669737	41-032-005-00007-00001	62000	PASTOS PERMANENTES DE 5 O MAS AÑOS-SIN VARIEDAD	S	33,05
4669739	41-032-005-00007-00004	62000	PASTOS PERMANENTES DE 5 O MAS AÑOS-SIN VARIEDAD	S	0,95
4669740	41-032-005-00007-00005	62000	PASTOS PERMANENTES DE 5 O MAS AÑOS-SIN VARIEDAD	S	0,34
4669742	41-032-005-00007-00009	62000	PASTOS PERMANENTES DE 5 O MAS AÑOS-SIN VARIEDAD	S	8,15
4669743	41-032-005-00007-00010	62000	PASTOS PERMANENTES DE 5 O MAS AÑOS-SIN VARIEDAD	S	0,18
4669744	41-032-005-00007-00011	62000	PASTOS PERMANENTES DE 5 O MAS AÑOS-SIN VARIEDAD	S	0,42
4669745	41-032-005-00007-00013	62000	PASTOS PERMANENTES DE 5 O MAS AÑOS-SIN VARIEDAD	S	0,06
4669746	41-032-005-00007-00018	62000	PASTOS PERMANENTES DE 5 O MAS AÑOS-SIN VARIEDAD	S	1,63
1700000006604247	41-032-009-00188-00001	62000	PASTOS PERMANENTES DE 5 O MAS AÑOS-SIN VARIEDAD	S	11,95
1700000006604248	41-032-009-00188-00014	62000	PASTOS PERMANENTES DE 5 O MAS AÑOS-SIN VARIEDAD	S	4,04
1700000006604249	41-032-009-00188-00026	62000	PASTOS PERMANENTES DE 5 O MAS AÑOS-SIN VARIEDAD	S	0,12
1700000006604252	41-032-009-00188-00024	62000	PASTOS PERMANENTES DE 5 O MAS AÑOS-SIN VARIEDAD	S	22,25
1700000006604253	41-032-009-00188-00027	62000	PASTOS PERMANENTES DE 5 O MAS AÑOS-SIN VARIEDAD	S	0,33

Recintos Determinados para el Cálculo de Garga Ganadera Máxima

REF.	REFERENCIA SIGPAC	CULTIVO	DESCRIPCIÓN CULTIVO	SUP.	
				S/R	RESUELTA (ha)
-1571899	41-032-004-00017-00028	63000	PASTOS DE MENOS DE 5 AÑOS-SIN VARIEDAD	S	0,45
4669121	41-032-004-00017-00001	62000	PASTOS PERMANENTES DE 5 O MAS AÑOS-SIN VARIEDAD	S	10,19
4669122	41-032-004-00017-00003	63000	PASTOS DE MENOS DE 5 AÑOS-SIN VARIEDAD	S	0,49
4669123	41-032-004-00017-00004	62000	PASTOS PERMANENTES DE 5 O MAS AÑOS-SIN VARIEDAD	S	0,31
4669124	41-032-004-00017-00005	62000	PASTOS PERMANENTES DE 5 O MAS AÑOS-SIN VARIEDAD	S	0,02
4669126	41-032-004-00017-00011	62000	PASTOS PERMANENTES DE 5 O MAS AÑOS-SIN VARIEDAD	R	0,32
4669127	41-032-004-00017-00013	63000	PASTOS DE MENOS DE 5 AÑOS-SIN VARIEDAD	S	0,77
4669128	41-032-004-00017-00018	62000	PASTOS PERMANENTES DE 5 O MAS AÑOS-SIN VARIEDAD	S	0,03
4669737	41-032-005-00007-00001	62000	PASTOS PERMANENTES DE 5 O MAS AÑOS-SIN VARIEDAD	S	33,05
4669739	41-032-005-00007-00004	62000	PASTOS PERMANENTES DE 5 O MAS AÑOS-SIN VARIEDAD	S	0,95
4669740	41-032-005-00007-00005	62000	PASTOS PERMANENTES DE 5 O MAS AÑOS-SIN VARIEDAD	S	0,34
4669742	41-032-005-00007-00009	62000	PASTOS PERMANENTES DE 5 O MAS AÑOS-SIN VARIEDAD	S	8,15
4669743	41-032-005-00007-00010	62000	PASTOS PERMANENTES DE 5 O MAS AÑOS-SIN VARIEDAD	S	0,18
4669744	41-032-005-00007-00011	62000	PASTOS PERMANENTES DE 5 O MAS AÑOS-SIN VARIEDAD	S	0,42

(1) Superficie declarada admisible ajustada con la superficie comprometida.
(2) Factor de penalización valorando el alcance para el tipo de compromiso.Puede verificar la integridad de una copia de este documento mediante la lectura del código QR adjunto o mediante el acceso a la dirección <https://ws050.juntadeandalucia.es/verificarFirma> indicando el código de VERIFICACIÓN

FIRMADO POR

RAQUEL MARIA ESPIN CRESPO

17/12/2024

VERIFICACIÓN

Pk2jm6UYDU9J72AMTZUYRN3GET48NG

PÁG. 8510/9349



**Datos considerados para el Cálculo de la Carga Ganadera mínima y máxima del expediente****Recintos Determinados para el Cálculo de Garga Ganadera Máxima**

REF.	REFERENCIA SIGPAC	CULTIVO	DESCRIPCIÓN CULTIVO	SUP.	
				S/R	RESUELTA (ha)
4669745	41-032-005-00007-00013	62000	PASTOS PERMANENTES DE 5 O MAS AÑOS-SIN VARIEDAD	S	0,06
4669746	41-032-005-00007-00018	62000	PASTOS PERMANENTES DE 5 O MAS AÑOS-SIN VARIEDAD	S	1,63
1700000006111885	41-032-004-00017-00020	62000	PASTOS PERMANENTES DE 5 O MAS AÑOS-SIN VARIEDAD	S	0,34
1700000006604247	41-032-009-00188-00001	62000	PASTOS PERMANENTES DE 5 O MAS AÑOS-SIN VARIEDAD	S	11,95
1700000006604248	41-032-009-00188-00014	62000	PASTOS PERMANENTES DE 5 O MAS AÑOS-SIN VARIEDAD	S	4,04
1700000006604249	41-032-009-00188-00026	62000	PASTOS PERMANENTES DE 5 O MAS AÑOS-SIN VARIEDAD	S	0,12
1700000006604252	41-032-009-00188-00024	62000	PASTOS PERMANENTES DE 5 O MAS AÑOS-SIN VARIEDAD	S	22,25
1700000006604253	41-032-009-00188-00027	62000	PASTOS PERMANENTES DE 5 O MAS AÑOS-SIN VARIEDAD	S	0,33

Incidencias de carga ganadera**INCIDENCIA DESCRIPCIÓN**

- 219 Superficie declarada sobre un mismo recinto, en un mismo expediente, mayor que la superficie total del recinto SIGPAC.
Ref:-1571899 Recinto:41-032-004-00017-00028 Cultivo:63000 PASTOS DE MENOS DE 5 AÑOS-SIN VARIEDAD Secano Suma de superficies declaradas para este recinto por el solicitante (Áreas):205 Superficie SIGPAC total para el recinto (Áreas):204 Exceso de superficie declarada (Hectáreas):0,01
- 100407 Explotación solicitada no forma parte de ningún organismo de control autorizado para la producción ecológica en Andalucía o fecha de inscripción posterior al plazo establecido (Anexo I. Criterios de Subvencionabilidad. Orden 28 de marzo de 2023).
Explotación:ES410320000055 Especie:PORCINO
Explotación:ES410320000179 Especie:PORCINO
Explotación:ES410320000840 Especie:PORCINO

(1) Superficie declarada admisible ajustada con la superficie comprometida.
(2) Factor de penalización valorando el alcance para el tipo de compromiso.

Puede verificar la integridad de una copia de este documento mediante la lectura del código QR adjunto o mediante el acceso a la dirección <https://ws050.juntadeandalucia.es/verificarFirma> indicando el código de VERIFICACIÓN

FIRMADO POR	RAQUEL MARIA ESPIN CRESPO	17/12/2024	
VERIFICACIÓN	Pk2jm6UYDU9J72AMTZUYRN3GET48NG	PÁG. 8511/9349	

**APELLIDOS Y NOMBRE / RAZÓN SOCIAL**

CUBERO CONDE MIGUEL ANGEL

NIF

***3618*

EXPEDIENTE

1207267

ANUALIDAD DE PAGO

1ª

IMPORTES POR ANUALIDAD

	2023	2024	2025	2026	2027
IMPORTE MÁXIMO SUBVENCIONABLE	6.647,25 €	6.647,25 €	5.539,37 €	5.539,37 €	5.539,37 €
IMPORTE MEDIO DE TRANSFERENCIA (€/ha)	85,76 €	85,76 €	71,47 €	71,47 €	71,47 €

RESUMEN DE UNIDADES

Cód	GRUPO DE PAGO	Sup. Dec. Admisible (ha)	Sup. Comprometida (ha)	Sup. ajustada compromiso (1) (ha)	% sobredec.	Sup. Resuelta (ha)	Importe Declarado	Importe Topado	Importe Resuelto	Importe tras sobredec.
418	PASTOS ASOCIADOS A GANADERÍA ECOLÓGICA	79,02		77,51	0,00	77,51	7.542,36	6.647,25	6.647,25	6.647,25
TOTAL		79,02	77,51	77,51		77,51	7.542,36	6.647,25	6.647,25	6.647,25

APLICACIÓN DE REDUCCIONES Y PENALIZACIONES

GRUPO DE PAGO	Importe Calculado	Importe prereduc.	Criterios de subvencionabilidad y compromisos	Presentación tardía	Omisión declaración	Condicionidad	IMPORTE (Euros) RESUELTO
PASTOS ASOCIADOS A GANADERÍA	6.647,25	6.647,25	0,00	0,00	0,00	0,00	6.647,25
TOTAL	6.647,25	6.647,25					6.647,25

RESUMEN DE PAGOS**IMPORTE (Euros)**

	RESUELTO	FEADER	MAPA	CAPADR
PASTOS ASOCIADOS A GANADERÍA ECOLÓGICA - Pago realizado	6.647,25 €	5.650,16 €	652,10 €	344,99 €

RECINTOS RESUELTOS

REE	REFERENCIA SIGPAC	CULTIVO	DESCRIPCIÓN CULTIVO	S/R G.PAGO	PEND. MEDIA (%)	SUP. DEC. ADMISIBLE (ha)	SUP. COMPROM. (ha)	SUP. AJUSTADA COMPROM. (1) (ha)	SUP. CONV. SIGPAC (ha)	SUP. CERTIF. (ha)	SUP. CAMPO (ha)	SUP. CAMPO DETER. CULT. DECLARADO (ha)	SUP. DEC. REDUCIDA (ha)	SUP. RESUELTA (ha)
-1077167	41-032-004-00005-001	62000	PASTOS PERMANENTES DE 5 O MAS AÑOS-SIN VARIEDAD	S 418	28,20	4,55	4,55	4,55		4,55			4,55	4,55
-1045962	41-032-003-00108-009	62000	PASTOS PERMANENTES DE 5 O MAS AÑOS-SIN VARIEDAD	S 418	21,90	0,14	0,14	0,14		0,16			0,14	0,14
-810862	41-032-004-00005-002	62000	PASTOS PERMANENTES DE 5 O MAS AÑOS-SIN VARIEDAD	S 418	10,60	0,85	0,43	0,43		0,43			0,43	0,43
1700000005866212	41-032-003-00108-001	62000	PASTOS PERMANENTES DE 5 O MAS AÑOS-SIN VARIEDAD	S 418	18,30	43,31	43,31	43,31		43,31			43,31	43,31
1700000005866216	41-032-003-00108-005	62000	PASTOS PERMANENTES DE 5 O MAS AÑOS-SIN VARIEDAD	S 418	14,00	0,17	0,17	0,17		0,17			0,17	0,17
1700000005866217	41-032-004-00005-002	62000	PASTOS PERMANENTES DE 5 O MAS AÑOS-SIN VARIEDAD	S 418	10,60	2,23	1,14	1,14		1,14			1,14	1,14
1700000005866218	41-032-003-00108-002	62000	PASTOS PERMANENTES DE 5 O MAS AÑOS-SIN VARIEDAD	S 418	14,60	0,81	0,81	0,81		0,81			0,81	0,81
1700000005866220	41-032-004-00004-001	62000	PASTOS PERMANENTES DE 5 O MAS AÑOS-SIN VARIEDAD	S 418	33,50	0,25	0,25	0,25		0,25			0,25	0,25
1700000005866221	41-032-004-00005-001	62000	PASTOS PERMANENTES DE 5 O MAS AÑOS-SIN VARIEDAD	S 418	28,20	26,71	26,71	26,71		26,74			26,71	26,71

(1) Superficie declarada admisible ajustada con la superficie comprometida.
(2) Factor de penalización valorando el alcance para el tipo de compromiso.

Puede verificar la integridad de una copia de este documento mediante la lectura del código QR adjunto o mediante el acceso a la dirección <https://ws050.juntadeandalucia.es/verificarFirma> indicando el código de VERIFICACIÓN

FIRMADO POR

RAQUEL MARIA ESPIN CRESPO

17/12/2024

VERIFICACIÓN

Pk2jm6UYDU9J72AMTZUYRN3GET48NG

PÁG. 8512/9349



**INCIDENCIAS****INCIDENCIA DESCRIPCIÓN**

- 100407 Explotación solicitada no forma parte de ningún organismo de control autorizado para la producción ecológica en Andalucía o fecha de inscripción posterior al plazo establecido (Anexo I. Criterios de Subvencionabilidad. Orden 28 de marzo de 2023).
Explotación:ES410320000008 Especie:PORCINO
Explotación:ES410320000085 Especie:PORCINO
- 100421 Recinto declarado por error para una operación de la 6503, que se ha corregido de oficio marcando la operación correcta, de acuerdo con la fecha de inscripción del recinto en la producción ecológica.
Ref:1700000005866212 Recinto:41-032-003-00108-00001 Cultivo:62000 PASTOS PERMANENTES DE 5 O MAS AÑOS-SIN VARIEDAD Secano
Ref:1700000005866218 Recinto:41-032-003-00108-00002 Cultivo:62000 PASTOS PERMANENTES DE 5 O MAS AÑOS-SIN VARIEDAD Secano
Ref:1700000005866216 Recinto:41-032-003-00108-00005 Cultivo:62000 PASTOS PERMANENTES DE 5 O MAS AÑOS-SIN VARIEDAD Secano
Ref:-1045962 Recinto:41-032-003-00108-00009 Cultivo:62000 PASTOS PERMANENTES DE 5 O MAS AÑOS-SIN VARIEDAD Secano
Ref:1700000005866220 Recinto:41-032-004-00004-00001 Cultivo:62000 PASTOS PERMANENTES DE 5 O MAS AÑOS-SIN VARIEDAD Secano
Ref:-1077167 Recinto:41-032-004-00005-00001 Cultivo:62000 PASTOS PERMANENTES DE 5 O MAS AÑOS-SIN VARIEDAD Secano
Ref:1700000005866221 Recinto:41-032-004-00005-00001 Cultivo:62000 PASTOS PERMANENTES DE 5 O MAS AÑOS-SIN VARIEDAD Secano
Ref:1700000005866217 Recinto:41-032-004-00005-00002 Cultivo:62000 PASTOS PERMANENTES DE 5 O MAS AÑOS-SIN VARIEDAD Secano
Ref:-810862 Recinto:41-032-004-00005-00002 Cultivo:62000 PASTOS PERMANENTES DE 5 O MAS AÑOS-SIN VARIEDAD Secano

Datos considerados para el Cálculo de la Carga Ganadera mínima y máxima del expediente

Explotación	Especie	Inscrito en Sipea y Admisible	Ugm Calculada para CG Mínima	Ugm Calculada para CG Máxima
ES410320000008	OVINA	SI	22,78	22,78
ES410320000008	PORCINO	NO	0,00	27,33
ES410320000085	BOVINA	SI	9,03	9,03
ES410320000085	PORCINO	NO	0,00	9,69
			31,81	68,83

Superficie determinada para Cálculo Carga Ganadera Mínima: 123,73 ha

Superficie determinada para Cálculo Carga Ganadera Máxima: 125,24 ha

Carga Ganadera Mínima Expediente: 0,26 ugm/ha

Carga Ganadera Máxima Expediente: 0,55 ugm/ha

Los importes del Grupo de Pago de pastos de este expediente han sido ajustados por no llegar a la carga ganadera mínima de 0,3

Recintos Determinados para el Cálculo de Garga Ganadera Mínima

REF.	REFERENCIA SIGPAC	CULTIVO	DESCRIPCIÓN CULTIVO	S/R	SUP. RESUELTA (ha)
-1077167	41-032-004-00005-00001	62000	PASTOS PERMANENTES DE 5 O MAS AÑOS-SIN VARIEDAD	S	4,55
-1045962	41-032-003-00108-00009	62000	PASTOS PERMANENTES DE 5 O MAS AÑOS-SIN VARIEDAD	S	0,14
-810862	41-032-004-00005-00002	62000	PASTOS PERMANENTES DE 5 O MAS AÑOS-SIN VARIEDAD	S	0,43
1700000005866212	41-032-003-00108-00001	62000	PASTOS PERMANENTES DE 5 O MAS AÑOS-SIN VARIEDAD	S	43,31
1700000005866216	41-032-003-00108-00005	62000	PASTOS PERMANENTES DE 5 O MAS AÑOS-SIN VARIEDAD	S	0,17
1700000005866217	41-032-004-00005-00002	62000	PASTOS PERMANENTES DE 5 O MAS AÑOS-SIN VARIEDAD	S	1,14
1700000005866218	41-032-003-00108-00002	62000	PASTOS PERMANENTES DE 5 O MAS AÑOS-SIN VARIEDAD	S	0,81
1700000005866219	41-032-004-00005-00009	62000	PASTOS PERMANENTES DE 5 O MAS AÑOS-SIN VARIEDAD	S	0,08
1700000005866220	41-032-004-00004-00001	62000	PASTOS PERMANENTES DE 5 O MAS AÑOS-SIN VARIEDAD	S	0,25
1700000005866221	41-032-004-00005-00001	62000	PASTOS PERMANENTES DE 5 O MAS AÑOS-SIN VARIEDAD	S	26,71
1700000006731919	41-032-015-00011-00001	62000	PASTOS PERMANENTES DE 5 O MAS AÑOS-SIN VARIEDAD	S	20,30
1700000006731920	41-032-015-00011-00005	62000	PASTOS PERMANENTES DE 5 O MAS AÑOS-SIN VARIEDAD	S	0,04

(1) Superficie declarada admisible ajustada con la superficie comprometida.
(2) Factor de penalización valorando el alcance para el tipo de compromiso.Puede verificar la integridad de una copia de este documento mediante la lectura del código QR adjunto o mediante el acceso a la dirección <https://ws050.juntadeandalucia.es/verificarFirma> indicando el código de VERIFICACIÓN

FIRMADO POR

RAQUEL MARIA ESPIN CRESPO

17/12/2024

VERIFICACIÓN

Pk2jm6UYDU9J72AMTZUYRN3GET48NG

PÁG. 8513/9349



**Datos considerados para el Cálculo de la Carga Ganadera mínima y máxima del expediente****Recintos Determinados para el Cálculo de Garga Ganadera Mínima**

REF.	REFERENCIA SIGPAC	CULTIVO	DESCRIPCIÓN CULTIVO	SUP.	
				S/R	RESUELTA (ha)
1700000006731921	41-032-015-00011-00008	62000	PASTOS PERMANENTES DE 5 O MAS AÑOS-SIN VARIEDAD	S	3,41
1700000006731922	41-032-015-00011-00009	62000	PASTOS PERMANENTES DE 5 O MAS AÑOS-SIN VARIEDAD	S	4,81
1700000006731923	41-032-015-00011-00006	62000	PASTOS PERMANENTES DE 5 O MAS AÑOS-SIN VARIEDAD	S	1,34
1700000006731926	41-032-015-00012-00001	62000	PASTOS PERMANENTES DE 5 O MAS AÑOS-SIN VARIEDAD	S	16,24

Recintos Determinados para el Cálculo de Garga Ganadera Máxima

REF.	REFERENCIA SIGPAC	CULTIVO	DESCRIPCIÓN CULTIVO	SUP.	
				S/R	RESUELTA (ha)
-1077167	41-032-004-00005-00001	62000	PASTOS PERMANENTES DE 5 O MAS AÑOS-SIN VARIEDAD	S	4,55
-1045962	41-032-003-00108-00009	62000	PASTOS PERMANENTES DE 5 O MAS AÑOS-SIN VARIEDAD	S	0,14
-810862	41-032-004-00005-00002	62000	PASTOS PERMANENTES DE 5 O MAS AÑOS-SIN VARIEDAD	S	0,85
1700000005866212	41-032-003-00108-00001	62000	PASTOS PERMANENTES DE 5 O MAS AÑOS-SIN VARIEDAD	S	43,31
1700000005866216	41-032-003-00108-00005	62000	PASTOS PERMANENTES DE 5 O MAS AÑOS-SIN VARIEDAD	S	0,17
1700000005866217	41-032-004-00005-00002	62000	PASTOS PERMANENTES DE 5 O MAS AÑOS-SIN VARIEDAD	S	2,23
1700000005866218	41-032-003-00108-00002	62000	PASTOS PERMANENTES DE 5 O MAS AÑOS-SIN VARIEDAD	S	0,81
1700000005866219	41-032-004-00005-00009	62000	PASTOS PERMANENTES DE 5 O MAS AÑOS-SIN VARIEDAD	S	0,08
1700000005866220	41-032-004-00004-00001	62000	PASTOS PERMANENTES DE 5 O MAS AÑOS-SIN VARIEDAD	S	0,25
1700000005866221	41-032-004-00005-00001	62000	PASTOS PERMANENTES DE 5 O MAS AÑOS-SIN VARIEDAD	S	26,71
1700000006731919	41-032-015-00011-00001	62000	PASTOS PERMANENTES DE 5 O MAS AÑOS-SIN VARIEDAD	S	20,30
1700000006731920	41-032-015-00011-00005	62000	PASTOS PERMANENTES DE 5 O MAS AÑOS-SIN VARIEDAD	S	0,04
1700000006731921	41-032-015-00011-00008	62000	PASTOS PERMANENTES DE 5 O MAS AÑOS-SIN VARIEDAD	S	3,41
1700000006731922	41-032-015-00011-00009	62000	PASTOS PERMANENTES DE 5 O MAS AÑOS-SIN VARIEDAD	S	4,81
1700000006731923	41-032-015-00011-00006	62000	PASTOS PERMANENTES DE 5 O MAS AÑOS-SIN VARIEDAD	S	1,34
1700000006731926	41-032-015-00012-00001	62000	PASTOS PERMANENTES DE 5 O MAS AÑOS-SIN VARIEDAD	S	16,24

Incidencias de carga ganadera**INCIDENCIA DESCRIPCIÓN**

100407	Explotación solicitada no forma parte de ningún organismo de control autorizado para la producción ecológica en Andalucía o fecha de inscripción posterior al plazo establecido (Anexo I. Criterios de Subvencionabilidad. Orden 28 de marzo de 2023). Explotación:ES410320000008 Especie:PORCINO Explotación:ES410320000085 Especie:PORCINO
--------	--

(1) Superficie declarada admisible ajustada con la superficie comprometida.
(2) Factor de penalización valorando el alcance para el tipo de compromiso.Puede verificar la integridad de una copia de este documento mediante la lectura del código QR adjunto o mediante el acceso a la dirección <https://ws050.juntadeandalucia.es/verificarFirma> indicando el código de VERIFICACIÓN

FIRMADO POR

RAQUEL MARIA ESPIN CRESPO

17/12/2024

VERIFICACIÓN

Pk2jm6UYDU9J72AMTZUYRN3GET48NG

PÁG. 8514/9349



**APELLIDOS Y NOMBRE / RAZÓN SOCIAL**

CUBERO ROMERO IGNACIO RAFAEL

NIF
****7992***EXPEDIENTE**
1226254**ANUALIDAD DE PAGO**
1ª**IMPORTES POR ANUALIDAD**

	2023	2024	2025	2026	2027
IMPORTE MÁXIMO SUBVENCIONABLE	1.761,08 €	1.761,08 €	1.761,08 €	1.467,57 €	1.467,57 €
IMPORTE MEDIO DE TRANSFERENCIA (€/ha)	297,48 €	297,48 €	297,48 €	247,90 €	247,90 €

RESUMEN DE UNIDADES

Cód	GRUPO DE PAGO	Sup. Dec. Admisible (ha)	Sup. Comprometida (ha)	Sup. ajustada compromiso (1) (ha)	% sobredec.	Sup. Resuelta (ha)	Importe Declarado	Importe Topado	Importe Resuelto	Importe tras sobredec.
419	OLIVAR	5,92		5,92	0,00	5,92	1.761,08	1.761,08	1.761,08	1.761,08
TOTAL		5,92	5,92	5,92		5,92	1.761,08	1.761,08	1.761,08	1.761,08

APLICACIÓN DE REDUCCIONES Y PENALIZACIONES

GRUPO DE PAGO	Importe Calculado	Importe prereduc.	Criterios de subvencionabilidad y compromisos	Presentación tardía	Omisión declaración	Condicionalidad	IMPORTE (Euros) RESUELTO
OLIVAR	1.761,08	1.761,08	0,00	0,00	0,00	0,00	1.761,08
TOTAL	1.761,08	1.761,08					1.761,08

RESUMEN DE PAGOS**IMPORTE (Euros)**

	RESUELTO	FEADER	MAPA	CAPADR
OLIVAR - Pago realizado	1.761,08 €	1.496,92 €	172,76 €	91,40 €

RECINTOS RESUELTOS

REF.	REFERENCIA SIGPAC	CULTIVO	DESCRIPCIÓN CULTIVO	S/R	G.PAGO	PEND. MEDIA (%)	SUP. DEC. ADMISIBLE (ha)	SUP. COMPROM. (ha)	SUP. AJUSTADA COMPR.(1) (ha)	SUP. CONY. SIGPAC (ha)	SUP. CERTIE (ha)	SUP. CAMPO (ha)	SUP. CAMPO DETER. CULT. DECLARADO (ha)	SUP. DEC. REDUCIDA (ha)	SUP. RESUELTA (ha)
5497802	41-032-001-00116-006	101268	OLIVAR-PICO LIMON	S	419	24,20	5,92	5,92	5,92		5,92			5,92	5,92

(1) Superficie declarada admisible ajustada con la superficie comprometida.
(2) Factor de penalización valorando el alcance para el tipo de compromiso.Puede verificar la integridad de una copia de este documento mediante la lectura del código QR adjunto o mediante el acceso a la dirección <https://ws050.juntadeandalucia.es/verificarFirma> indicando el código de VERIFICACIÓN

FIRMADO POR

RAQUEL MARIA ESPIN CRESPO

17/12/2024

VERIFICACIÓN

Pk2jm6UYDU9J72AMTZUYRN3GET48NG

PÁG. 8515/9349



**APELLIDOS Y NOMBRE / RAZÓN SOCIAL**

CUELLO PEREZ MARIA JOSEFA

NIF
8306EXPEDIENTE**
1205184**ANUALIDAD DE PAGO**
1ª**IMPORTES POR ANUALIDAD**

	2023	2024	2025	2026	2027
IMPORTE MÁXIMO SUBVENCIONABLE	5.265,40 €	5.265,40 €	5.265,40 €	4.387,83 €	4.387,83 €
IMPORTE MEDIO DE TRANSFERENCIA (€/ha)	297,48 €	297,48 €	297,48 €	247,90 €	247,90 €

RESUMEN DE UNIDADES

Cód	GRUPO DE PAGO	Sup. Dec. Admisible (ha)	Sup. Comprometida (ha)	Sup. ajustada compromiso (1) (ha)	% sobredec.	Sup. Resuelta (ha)	Importe Declarado	Importe Topado	Importe Resuelto	Importe tras sobredec.
419	OLIVAR	17,70		17,70	0,00	17,70	5.265,40	5.265,40	5.265,40	5.265,40
TOTAL		17,70	17,70	17,70		17,70	5.265,40	5.265,40	5.265,40	5.265,40

APLICACIÓN DE REDUCCIONES Y PENALIZACIONES

GRUPO DE PAGO	Importe Calculado	Importe prereduc.	Criterios de subvencionabilidad y compromisos	Presentación tardía	Omisión declaración	Condicionalidad	IMPORTE (Euros) RESUELTO
OLIVAR	5.265,40		0,00	0,00	0,00	0,00	5.265,40
TOTAL	5.265,40	5.265,40					5.265,40

RESUMEN DE PAGOS

	IMPORTE (Euros)			
	RESUELTO	FEADER	MAPA	CAPADR
OLIVAR - Pago realizado	5.265,40 €	4.475,59 €	516,54 €	273,27 €

RECINTOS RESUELTOS

REF.	REFERENCIA SIGPAC	CULTIVO DESCRIPCIÓN CULTIVO	S/R G.PAGO	PEND. MEDIA (%)	SUP. DEC. ADMISIBLE (ha)	SUP. COMPROM. (ha)	SUP. AJUSTADA COMPR.(1) (ha)	SUP. CONY. SIGPAC (ha)	SUP. CERTIE (ha)	SUP. CAMPO (ha)	SUP. CAMPO DETER. CULT. DECLARADO (ha)	SUP. DEC. REDUCIDA (ha)	SUP. RESUELTA (ha)
4225553	41-052-008-00007-001	101010 OLIVAR-PICUAL	S	419	1,80	4,75	4,75	4,75	4,75			4,75	4,75
1700000007089740	41-060-010-00070-002	101010 OLIVAR-PICUAL	S	419	2,60	6,94	6,94	6,94	6,95			6,94	6,94
1700000007089743	41-060-010-00039-001	101138 OLIVAR-HOJIBLANCA	R	419	1,10	6,01	6,01	6,01	6,01			6,01	6,01

INCIDENCIAS**INCIDENCIA DESCRIPCIÓN**

- 100402 Recinto solicitado no forma parte de ningún organismo de control autorizado para la producción ecológica en Andalucía o fecha de inscripción posterior al plazo establecido (Anexo I. Criterios de Subvencionabilidad. Orden 28 de marzo de 2023).
Ref:1700000007089727 Recinto:41-052-002-00071-00002 Cultivo:20000 BARBECHO TRADICIONAL-SIN VARIEDAD Secano
- 100421 Recinto declarado por error para una operación de la 6503, que se ha corregido de oficio marcando la operación correcta, de acuerdo con la fecha de inscripción del recinto en la producción ecológica.
Ref:4225553 Recinto:41-052-008-00007-00001 Cultivo:101010 OLIVAR-PICUAL Secano
- 100424 Solicita recinto que no está comprometido para la operación.
Ref:1700000007089727 Recinto:41-052-002-00071-00002 Cultivo:20000 BARBECHO TRADICIONAL-SIN VARIEDAD Secano

(1) Superficie declarada admisible ajustada con la superficie comprometida.
(2) Factor de penalización valorando el alcance para el tipo de compromiso.

Puede verificar la integridad de una copia de este documento mediante la lectura del código QR adjunto o mediante el acceso a la dirección <https://ws050.juntadeandalucia.es/verificarFirma> indicando el código de VERIFICACIÓN

FIRMADO POR

RAQUEL MARIA ESPIN CRESPO

17/12/2024

VERIFICACIÓN

Pk2jm6UYDU9J72AMTZUYRN3GET48NG

PÁG. 8516/9349



**APELLIDOS Y NOMBRE / RAZÓN SOCIAL**

DAMAS CRUCES LAZARO

NIF

***6368*

EXPEDIENTE

1023784

ANUALIDAD DE PAGO

1ª

IMPORTES POR ANUALIDAD

	2023	2024	2025	2026	2027
IMPORTE MÁXIMO SUBVENCIONABLE	612,81 €	612,81 €	612,81 €	510,67 €	510,67 €
IMPORTE MEDIO DE TRANSFERENCIA (€/ha)	297,48 €	297,48 €	297,48 €	247,90 €	247,90 €

RESUMEN DE UNIDADES

Cód	GRUPO DE PAGO	Sup. Dec. Admisible (ha)	Sup. Comprometida (ha)	Sup. ajustada compromiso (1) (ha)	% sobredec.	Sup. Resuelta (ha)	Importe Declarado	Importe Topado	Importe Resuelto	Importe tras sobredec.
419	OLIVAR	2,06		2,06	0,00	2,06	612,81	612,81	612,81	612,81
TOTAL		2,06	2,06	2,06		2,06	612,81	612,81	612,81	612,81

APLICACIÓN DE REDUCCIONES Y PENALIZACIONES

GRUPO DE PAGO	Importe Calculado	Importe prereduc.	Criterios de subvencionabilidad y compromisos	Presentación tardía	Omisión declaración	Condicionalidad	IMPORTE (Euros) RESUELTO
OLIVAR	612,81	612,81	0,00	0,00	0,00	0,00	612,81
TOTAL	612,81	612,81					612,81

RESUMEN DE PAGOS**IMPORTE (Euros)**

	RESUELTO	FEADER	MAPA	CAPADR
OLIVAR - Pago realizado	612,81 €	520,89 €	60,12 €	31,80 €

RECINTOS RESUELTOS

REF.	REFERENCIA SIGPAC	CULTIVO	DESCRIPCIÓN CULTIVO	S/R G.PAGO	PEND. MEDIA (%)	SUP. DEC. ADMISIBLE (ha)	SUP. COMPROM. (ha)	SUP. AJUSTADA COMPROM. (1) (ha)	SUP. CONY. SIGPAC (ha)	SUP. CERTIE (ha)	SUP. CAMPO (ha)	SUP. CAMPO DETER. CULT. DECLARADO (ha)	SUP. DEC. REDUCIDA (ha)	SUP. RESUELTA (ha)
-1062982	41-008-002-00107-010	101138	OLIVAR-HOJIBLANCA	S	419	34,30	0,06	0,06	0,06	0,06			0,06	0,06
4174725	41-008-005-00253-004	101138	OLIVAR-HOJIBLANCA	S	419	19,30	0,03	0,03	0,03	0,03			0,03	0,03
4174801	41-008-005-00253-001	101138	OLIVAR-HOJIBLANCA	S	419	27,60	1,41	1,41	1,41	1,41			1,41	1,41
5266196	41-008-002-00100-001	101138	OLIVAR-HOJIBLANCA	S	419	33,10	0,56	0,56	0,56	0,56			0,56	0,56

(1) Superficie declarada admisible ajustada con la superficie comprometida.
(2) Factor de penalización valorando el alcance para el tipo de compromiso.Puede verificar la integridad de una copia de este documento mediante la lectura del código QR adjunto o mediante el acceso a la dirección <https://ws050.juntadeandalucia.es/verificarFirma> indicando el código de VERIFICACIÓN

FIRMADO POR

RAQUEL MARIA ESPIN CRESPO

17/12/2024

VERIFICACIÓN

Pk2jm6UYDU9J72AMTZUYRN3GET48NG

PÁG. 8517/9349



**APELLIDOS Y NOMBRE / RAZÓN SOCIAL**

DAVILA PEREZ MANUELA

NIF
***3280*EXPEDIENTE
1134447**ANUALIDAD DE PAGO**

1ª

IMPORTES POR ANUALIDAD

	2023	2024	2025	2026	2027
IMPORTE MÁXIMO SUBVENCIONABLE	1.047,13 €	1.047,13 €	1.047,13 €	872,61 €	872,61 €
IMPORTE MEDIO DE TRANSFERENCIA (€/ha)	297,48 €	297,48 €	297,48 €	247,90 €	247,90 €

RESUMEN DE UNIDADES

Cód	GRUPO DE PAGO	Sup. Dec. Admisible (ha)	Sup. Comprometida (ha)	Sup. ajustada compromiso (1) (ha)	% sobredec.	Sup. Resuelta (ha)	Importe Declarado	Importe Topado	Importe Resuelto	Importe tras sobredec.
419	OLIVAR	3,52		3,52	0,00	3,52	1.047,13	1.047,13	1.047,13	1.047,13
TOTAL		3,52	3,52	3,52		3,52	1.047,13	1.047,13	1.047,13	1.047,13

APLICACIÓN DE REDUCCIONES Y PENALIZACIONES

GRUPO DE PAGO	Importe Calculado	Importe prereduc.	Criterios de subvencionabilidad y compromisos	Presentación tardía	Omisión declaración	Condicionalidad	IMPORTE (Euros) RESUELTO
OLIVAR	1.047,13	1.047,13	0,00	0,00	0,00	0,00	1.047,13
TOTAL	1.047,13	1.047,13					1.047,13

RESUMEN DE PAGOS**IMPORTE (Euros)**

	RESUELTO	FEADER	MAPA	CAPADR
OLIVAR - Pago realizado	1.047,13 €	890,06 €	102,72 €	54,35 €

RECINTOS RESUELTOS

REF.	REFERENCIA SIGPAC	CULTIVO	DESCRIPCIÓN CULTIVO	S/R G.PAGO	PEND. MEDIA (%)	SUP. DEC. ADMISIBLE (ha)	SUP. COMPROM. (ha)	SUP. AJUSTADA COMPR.(1) (ha)	SUP. CONY. SIGPAC (ha)	SUP. CERTIE (ha)	SUP. CAMPO (ha)	SUP. CAMPO DETER. CULT. DECLARADO (ha)	SUP. DEC. REDUCIDA (ha)	SUP. RESUELTA (ha)
4625522	41-033-048-00046-007	101010	OLIVAR-PICUAL	S	419	11,10	0,09	0,09	0,09	0,09			0,09	0,09
1700000005904813	41-033-034-00117-001	101268	OLIVAR-PICO LIMON	S	419	30,30	0,49	0,49	0,49	0,49			0,49	0,49
1700000005904814	41-033-048-00046-003	101010	OLIVAR-PICUAL	R	419	8,60	2,20	2,20	2,20	2,20			2,20	2,20
1700000005904815	41-033-048-00046-004	101010	OLIVAR-PICUAL	R	419	35,60	0,74	0,74	0,74	0,74			0,74	0,74

(1) Superficie declarada admisible ajustada con la superficie comprometida.
(2) Factor de penalización valorando el alcance para el tipo de compromiso.Puede verificar la integridad de una copia de este documento mediante la lectura del código QR adjunto o mediante el acceso a la dirección <https://ws050.juntadeandalucia.es/verificarFirma> indicando el código de VERIFICACIÓN

FIRMADO POR

RAQUEL MARIA ESPIN CRESPO

17/12/2024

VERIFICACIÓN

Pk2jm6UYDU9J72AMTZUYRN3GET48NG

PÁG. 8518/9349



**APELLIDOS Y NOMBRE / RAZÓN SOCIAL**

DE LA BARRERA CARO ALVAREZ CARLOS

NIF

****1294*

EXPEDIENTE

1212085

ANUALIDAD DE PAGO

1ª

IMPORTE POR ANUALIDAD

	2023	2024	2025	2026	2027
IMPORTE MÁXIMO SUBVENCIONABLE	2.149,09 €	2.149,09 €	2.149,09 €	1.790,92 €	1.790,92 €
IMPORTE MEDIO DE TRANSFERENCIA (€/ha)	296,02 €	296,02 €	296,02 €	246,68 €	246,68 €

RESUMEN DE UNIDADES

Cód	GRUPO DE PAGO	Sup. Dec. Admisible (ha)	Sup. Comprometida (ha)	Sup. ajustada compromiso (1) (ha)	% sobredec.	Sup. Resuelta (ha)	Importe Declarado	Importe Topado	Importe Resuelto	Importe tras sobredec.
419	OLIVAR	6,15		6,15	0,00	6,15	1.829,50	1.829,50	1.829,50	1.829,50
421	VIÑEDO	1,11		1,11	0,00	1,11	319,59	319,59	319,59	319,59
TOTAL		7,26	7,26	7,26		7,26	2.149,09	2.149,09	2.149,09	2.149,09

APLICACIÓN DE REDUCCIONES Y PENALIZACIONES

GRUPO DE PAGO	Importe Calculado	Importe prereduc.	Criterios de subvencionabilidad y compromisos	Presentación tardía	Omisión declaración	Condicionalidad	IMPORTE (Euros) RESUELTO
OLIVAR	1.829,50	1.829,50	0,00	0,00	0,00	0,00	1.829,50
VIÑEDO	319,59	319,59	0,00	0,00	0,00	0,00	319,59
TOTAL	2.149,09	2.149,09					2.149,09

RESUMEN DE PAGOS

	RESUELTO	FEADER	MAPA	CAPADR
OLIVAR - Pago realizado	1.829,50 €	1.555,08 €	179,47 €	94,95 €
VIÑEDO - Pago realizado	319,59 €	271,65 €	31,35 €	16,59 €
TOTAL	2.149,09 €	1.826,73 €	210,82 €	111,54 €

RECINTOS RESUELTOS

REE	REFERENCIA SIGPAC	CULTIVO DESCRIPCIÓN CULTIVO	S/R G.PAGO	PEND. MEDIA (%)	SUP. DEC. ADMISIBLE (ha)	SUP. COMPROM. (ha)	SUP. AJUSTADA COMPROM. (1) (ha)	SUP. CONV. SIGPAC (ha)	SUP. CERTIF. (ha)	SUP. CAMPO (ha)	SUP. CAMPO DETER. CULT. DECLARADO (ha)	SUP. DEC. REDUCIDA (ha)	SUP. RESUELTA (ha)
1700000005904842	41-033-034-00126-013	101010 OLIVAR-PICUAL	S 419	20,60	0,08	0,08	0,08		0,08			0,08	0,08
1700000005904843	41-033-034-00126-010	101010 OLIVAR-PICUAL	S 419	25,10	0,55	0,55	0,55		0,55			0,55	0,55
1700000005904844	41-033-034-00126-007	101010 OLIVAR-PICUAL	S 419	23,30	0,42	0,42	0,42		0,42			0,42	0,42
1700000005904845	41-033-034-00126-005	101010 OLIVAR-PICUAL	S 419	29,00	5,10	5,10	5,10		5,10			5,10	5,10
1700000005904846	41-033-034-00126-015	102198 VIÑEDO VINIFICACIÓN-TEMPRANILLO	S 421	27,20	1,11	1,11	1,11		1,11			1,11	1,11

(1) Superficie declarada admisible ajustada con la superficie comprometida.
(2) Factor de penalización valorando el alcance para el tipo de compromiso.Puede verificar la integridad de una copia de este documento mediante la lectura del código QR adjunto o mediante el acceso a la dirección <https://ws050.juntadeandalucia.es/verificarFirma> indicando el código de VERIFICACIÓN

FIRMADO POR

RAQUEL MARIA ESPIN CRESPO

17/12/2024

VERIFICACIÓN

Pk2jm6UYDU9J72AMTZUYRN3GET48NG

PÁG. 8519/9349



**APELLIDOS Y NOMBRE / RAZÓN SOCIAL**

DE LA PUERTA CARO FRANCISCO JAVIER

NIF

***6191*

EXPEDIENTE

1143823

ANUALIDAD DE PAGO

1ª

IMPORTES POR ANUALIDAD

	2023	2024	2025	2026	2027
IMPORTE MÁXIMO SUBVENCIONABLE	1.216,00 €	1.216,00 €	1.012,00 €	1.012,00 €	1.012,00 €
IMPORTE MEDIO DE TRANSFERENCIA (€/ha)	304,00 €	304,00 €	253,00 €	253,00 €	253,00 €

RESUMEN DE UNIDADES

Cód	GRUPO DE PAGO	Sup. Dec. Admisible (ha)	Sup. Comprometida (ha)	Sup. ajustada compromiso (1) (ha)	% sobredec.	Sup. Resuelta (ha)	Importe Declarado	Importe Topado	Importe Resuelto	Importe tras sobredec.
420	HORTÍCOLAS	4,00		4,00	0,00	4,00	1.216,00	1.216,00	1.216,00	1.216,00
TOTAL		4,00	4,00	4,00		4,00	1.216,00	1.216,00	1.216,00	1.216,00

APLICACIÓN DE REDUCCIONES Y PENALIZACIONES

GRUPO DE PAGO	Importe Calculado	Importe prereduc.	Criterios de subvencionabilidad y compromisos	Presentación tardía	Omisión declaración	Condicionalidad	IMPORTE (Euros) RESUELTO
HORTÍCOLAS	1.216,00	1.216,00	0,00	0,00	0,00	0,00	1.216,00
TOTAL	1.216,00	1.216,00					1.216,00

RESUMEN DE PAGOS**IMPORTE (Euros)**

	RESUELTO	FEADER	MAPA	CAPADR
HORTÍCOLAS - Pago realizado	1.216,00 €	1.033,60 €	119,29 €	63,11 €

RECINTOS RESUELTOS

REF.	REFERENCIA SIGPAC	CULTIVO	DESCRIPCIÓN CULTIVO	S/R	G.PAGO	PEND. MEDIA (%)	SUP. DEC. ADMISIBLE (ha)	SUP. COMPROM. (ha)	SUP. AJUSTADA COMPR.(1) (ha)	SUP. CONY. SIGPAC (ha)	SUP. CERTIE (ha)	SUP. CAMPO (ha)	SUP. CAMPO DETER. CULT. DECLARADO (ha)	SUP. DEC. REDUCIDA (ha)	SUP. RESUELTA (ha)
-1598212	41-068-080-00010-009	279000	ESPÁRRAGOS-SIN VARIEDAD	R	420	0,70	4,00	4,00	4,00		4,00			4,00	4,00

INCIDENCIAS**INCIDENCIA DESCRIPCIÓN**

100421 Recinto declarado por error para una operación de la 6503, que se ha corregido de oficio marcando la operación correcta, de acuerdo con la fecha de inscripción del recinto en la producción ecológica.
Ref:-1598212 Recinto:41-068-080-00010-00009 Cultivo:279000 ESPÁRRAGOS-SIN VARIEDAD Regadío

(1) Superficie declarada admisible ajustada con la superficie comprometida.
(2) Factor de penalización valorando el alcance para el tipo de compromiso.

Puede verificar la integridad de una copia de este documento mediante la lectura del código QR adjunto o mediante el acceso a la dirección <https://ws050.juntadeandalucia.es/verificarFirma> indicando el código de VERIFICACIÓN

FIRMADO POR

RAQUEL MARIA ESPIN CRESPO

17/12/2024

VERIFICACIÓN

Pk2jm6UYDU9J72AMTZUYRN3GET48NG

PÁG. 8520/9349



**APELLIDOS Y NOMBRE / RAZÓN SOCIAL**

DE LA PUERTA GARCIA-CORONA SL

NIF

****1083*

EXPEDIENTE

1236742

ANUALIDAD DE PAGO

1ª

IMPORTES POR ANUALIDAD

	2023	2024	2025	2026	2027
IMPORTE MÁXIMO SUBVENCIONABLE	359,95 €	359,95 €	359,95 €	299,96 €	299,96 €
IMPORTE MEDIO DE TRANSFERENCIA (€/ha)	297,48 €	297,48 €	297,48 €	247,90 €	247,90 €

RESUMEN DE UNIDADES

Cód	GRUPO DE PAGO	Sup. Dec. Admisible (ha)	Sup. Comprometida (ha)	Sup. ajustada compromiso (1) (ha)	% sobredec.	Sup. Resuelta (ha)	Importe Declarado	Importe Topado	Importe Resuelto	Importe tras sobredec.
419	OLIVAR	1,21		1,21	0,00	1,21	359,95	359,95	359,95	359,95
TOTAL		1,21	1,21	1,21		1,21	359,95	359,95	359,95	359,95

APLICACIÓN DE REDUCCIONES Y PENALIZACIONES

GRUPO DE PAGO	Importe Calculado	Importe prereduc.	Criterios de subvencionabilidad y compromisos	Presentación tardía	Omisión declaración	Condicionalidad	IMPORTE (Euros) RESUELTO
OLIVAR	359,95	359,95	0,00	0,00	0,00	0,00	359,95
TOTAL	359,95	359,95					359,95

RESUMEN DE PAGOS**IMPORTE (Euros)**

	RESUELTO	FEADER	MAPA	CAPADR
OLIVAR - Pago realizado	359,95 €	305,96 €	35,31 €	18,68 €

RECINTOS RESUELTOS

REF.	REFERENCIA SIGPAC	CULTIVO	DESCRIPCIÓN CULTIVO	S/R G.PAGO	PEND. MEDIA (%)	SUP. DEC. ADMISIBLE (ha)	SUP. COMPROM. (ha)	SUP. AJUSTADA COMPR.(1) (ha)	SUP. CONY. SIGPAC (ha)	SUP. CERTIE (ha)	SUP. CAMPO (ha)	SUP. CAMPO DETER. CULT. DECLARADO (ha)	SUP. DEC. REDUCIDA (ha)	SUP. RESUELTA (ha)
-564659	41-068-040-09006-017	101138	OLIVAR-HOJIBLANCA	S	419	17,00	0,96	0,96	0,96	0,96			0,96	0,96
-564644	41-068-041-00022-013	101138	OLIVAR-HOJIBLANCA	S	419	19,10	0,25	0,25	0,25	0,25			0,25	0,25

INCIDENCIAS**INCIDENCIA DESCRIPCIÓN**

- 100421 Recinto declarado por error para una operación de la 6503, que se ha corregido de oficio marcando la operación correcta, de acuerdo con la fecha de inscripción del recinto en la producción ecológica.
 Ref:-564659 Recinto:41-068-040-09006-00017 Cultivo:101138 OLIVAR-HOJIBLANCA Secano
 Ref:-564644 Recinto:41-068-041-00022-00013 Cultivo:101138 OLIVAR-HOJIBLANCA Secano

(1) Superficie declarada admisible ajustada con la superficie comprometida.
 (2) Factor de penalización valorando el alcance para el tipo de compromiso.

Puede verificar la integridad de una copia de este documento mediante la lectura del código QR adjunto o mediante el acceso a la dirección <https://ws050.juntadeandalucia.es/verificarFirma> indicando el código de VERIFICACIÓN

FIRMADO POR

RAQUEL MARIA ESPIN CRESPO

17/12/2024

VERIFICACIÓN

Pk2jm6UYDU9J72AMTZUYRN3GET48NG

PÁG. 8521/9349



**APELLIDOS Y NOMBRE / RAZÓN SOCIAL**

DE RUEDA ABAD LAURA PIEDAD

NIF

***4603*

EXPEDIENTE

1219059

ANUALIDAD DE PAGO

1ª

IMPORTES POR ANUALIDAD

	2023	2024	2025	2026	2027
IMPORTE MÁXIMO SUBVENCIONABLE	3.388,30 €	3.388,30 €	3.388,30 €	2.823,58 €	2.823,58 €
IMPORTE MEDIO DE TRANSFERENCIA (€/ha)	297,48 €	297,48 €	297,48 €	247,90 €	247,90 €

RESUMEN DE UNIDADES

Cód	GRUPO DE PAGO	Sup. Dec. Admisible (ha)	Sup. Comprometida (ha)	Sup. ajustada compromiso (1) (ha)	% sobredec.	Sup. Resuelta (ha)	Importe Declarado	Importe Topado	Importe Resuelto	Importe tras sobredec.
419	OLIVAR	11,39		11,39	0,00	11,39	3.388,30	3.388,30	3.388,30	3.388,30
TOTAL		11,39	11,39	11,39		11,39	3.388,30	3.388,30	3.388,30	3.388,30

APLICACIÓN DE REDUCCIONES Y PENALIZACIONES

GRUPO DE PAGO	Importe Calculado	Importe prereduc.	Criterios de subvencionabilidad y compromisos	Presentación tardía	Omisión declaración	Condicionalidad	IMPORTE (Euros) RESUELTO
OLIVAR	3.388,30	3.388,30	0,00	0,00	0,00	0,00	3.388,30
TOTAL	3.388,30	3.388,30					3.388,30

RESUMEN DE PAGOS**IMPORTE (Euros)**

	RESUELTO	FEADER	MAPA	CAPADR
OLIVAR - Pago realizado	3.388,30 €	2.880,06 €	332,39 €	175,85 €

RECINTOS RESUELTOS

REF.	REFERENCIA SIGPAC	CULTIVO	DESCRIPCIÓN CULTIVO	S/R	G.PAGO	PEND. MEDIA (%)	SUP. DEC. ADMISIBLE (ha)	SUP. COMPROM. (ha)	SUP. AJUSTADA COMPR.(1) (ha)	SUP. CONY. SIGPAC (ha)	SUP. CERTIE (ha)	SUP. CAMPO (ha)	SUP. CAMPO DETER. CULT. DECLARADO (ha)	SUP. DEC. REDUCIDA (ha)	SUP. RESUELTA (ha)
-1530225	41-039-075-00068-012	101003	OLIVAR-ARBEQUINA	S	419	10,80	0,10	0,10	0,10		0,20			0,10	0,10
-1530224	41-039-075-00068-012	101003	OLIVAR-ARBEQUINA	S	419	10,80	3,46	3,46	3,46		6,81			3,46	3,46
-1057968	41-039-075-00068-008	101003	OLIVAR-ARBEQUINA	S	419	11,90	0,07	0,07	0,07		0,07			0,07	0,07
-1045037	41-039-086-00069-001	101003	OLIVAR-ARBEQUINA	S	419	1,30	3,30	3,30	3,30		3,30			3,30	3,30
-796568	41-039-030-00054-019	101003	OLIVAR-ARBEQUINA	R	419	19,00	2,80	2,80	2,80		2,80			2,80	2,80
-180079	41-039-030-00055-002	101003	OLIVAR-ARBEQUINA	R	419	13,30	1,66	1,66	1,66		1,66			1,66	1,66

INCIDENCIAS**INCIDENCIA DESCRIPCIÓN**

- 100402 Recinto solicitado no forma parte de ningún organismo de control autorizado para la producción ecológica en Andalucía o fecha de inscripción posterior al plazo establecido (Anexo I. Criterios de Subvencionabilidad. Orden 28 de marzo de 2023).
Ref:-1530226 Recinto:41-039-075-00068-00017 Cultivo:101003 OLIVAR-ARBEQUINA Secano
- 100424 Solicita recinto que no está comprometido para la operación.
Ref:-1530226 Recinto:41-039-075-00068-00017 Cultivo:101003 OLIVAR-ARBEQUINA Secano

(1) Superficie declarada admisible ajustada con la superficie comprometida.
(2) Factor de penalización valorando el alcance para el tipo de compromiso.Puede verificar la integridad de una copia de este documento mediante la lectura del código QR adjunto o mediante el acceso a la dirección <https://ws050.juntadeandalucia.es/verificarFirma> indicando el código de VERIFICACIÓN

FIRMADO POR

RAQUEL MARIA ESPIN CRESPO

17/12/2024

VERIFICACIÓN

Pk2jm6UYDU9J72AMTZUYRN3GET48NG

PÁG. 8522/9349



**APELLIDOS Y NOMBRE / RAZÓN SOCIAL**

DEHESA LA ALGAIDA S.C.

NIF
****1687***EXPEDIENTE**
1284127**ANUALIDAD DE PAGO**

1ª

IMPORTES POR ANUALIDAD

	2023	2024	2025	2026	2027
IMPORTE MÁXIMO SUBVENCIONABLE	3.188,99 €	3.188,99 €	3.188,99 €	2.657,49 €	2.657,49 €
IMPORTE MEDIO DE TRANSFERENCIA (€/ha)	297,48 €	297,48 €	297,48 €	247,90 €	247,90 €

RESUMEN DE UNIDADES

Cód	GRUPO DE PAGO	Sup. Dec. Admisible (ha)	Sup. Comprometida (ha)	Sup. ajustada compromiso (1) (ha)	% sobredec.	Sup. Resuelta (ha)	Importe Declarado	Importe Topado	Importe Resuelto	Importe tras sobredec.
419	OLIVAR	10,72		10,72	0,00	10,72	3.188,99	3.188,99	3.188,99	3.188,99
TOTAL		10,72	10,72	10,72		10,72	3.188,99	3.188,99	3.188,99	3.188,99

APLICACIÓN DE REDUCCIONES Y PENALIZACIONES

GRUPO DE PAGO	Importe Calculado	Importe prereduc.	Criterios de subvencionabilidad y compromisos	Presentación tardía	Omisión declaración	Condicionalidad	IMPORTE (Euros) RESUELTO
OLIVAR	3.188,99	3.188,99	0,00	0,00	0,00	0,00	3.188,99
TOTAL	3.188,99	3.188,99					3.188,99

RESUMEN DE PAGOS**IMPORTE (Euros)**

	RESUELTO	FEADER	MAPA	CAPADR
OLIVAR - Pago realizado	3.188,99 €	2.710,64 €	312,84 €	165,51 €

RECINTOS RESUELTOS

REF.	REFERENCIA SIGPAC	CULTIVO	DESCRIPCIÓN CULTIVO	S/R G.PAGO	PEND. MEDIA (%)	SUP. DEC. ADMISIBLE (ha)	SUP. COMPROM. (ha)	SUP. AJUSTADA COMPR.(1) (ha)	SUP. CONY. SIGPAC (ha)	SUP. CERTIE (ha)	SUP. CAMPO (ha)	SUP. CAMPO DETER. CULT. DECLARADO (ha)	SUP. DEC. REDUCIDA (ha)	SUP. RESUELTA (ha)
6827554	41-033-029-00002-005	101195	OLIVAR-LECHIN DE SEVILLA	S 419	35,40	6,05	6,05	6,05		6,05			6,05	6,05
6827555	41-033-029-00002-014	101195	OLIVAR-LECHIN DE SEVILLA	S 419	48,60	4,67	4,67	4,67		4,67			4,67	4,67

(1) Superficie declarada admisible ajustada con la superficie comprometida.
(2) Factor de penalización valorando el alcance para el tipo de compromiso.Puede verificar la integridad de una copia de este documento mediante la lectura del código QR adjunto o mediante el acceso a la dirección <https://ws050.juntadeandalucia.es/verificarFirma> indicando el código de VERIFICACIÓN

FIRMADO POR

RAQUEL MARIA ESPIN CRESPO

17/12/2024

VERIFICACIÓN

Pk2jm6UYDU9J72AMTZUYRN3GET48NG

PÁG. 8523/9349



**APELLIDOS Y NOMBRE / RAZÓN SOCIAL**

DEL PINO CORREDERA JUAN DE DIOS

NIF

****1785*

EXPEDIENTE

1243784

ANUALIDAD DE PAGO

1ª

IMPORTE POR ANUALIDAD

	2023	2024	2025	2026	2027
IMPORTE MÁXIMO SUBVENCIONABLE	5.728,48 €	5.728,48 €	4.773,74 €	4.773,74 €	4.773,74 €
IMPORTE MEDIO DE TRANSFERENCIA (€/ha)	52,24 €	52,24 €	43,54 €	43,54 €	43,54 €

RESUMEN DE UNIDADES

Cód	GRUPO DE PAGO	Sup. Dec. Admisible (ha)	Sup. Comprometida (ha)	Sup. ajustada compromiso (1) (ha)	% sobredec.	Sup. Resuelta (ha)	Importe Declarado	Importe Topado	Importe Resuelto	Importe tras sobredec.
418	PASTOS ASOCIADOS A GANADERÍA ECOLÓGICA	109,65		109,65	0,00	109,65	9.442,98	5.728,48	5.728,48	5.728,48
TOTAL		109,65	109,65	109,65		109,65	9.442,98	5.728,48	5.728,48	5.728,48

APLICACIÓN DE REDUCCIONES Y PENALIZACIONES

GRUPO DE PAGO	Importe Calculado	Importe prereduc.	Criterios de subvencionabilidad y compromisos	Presentación tardía	Omisión declaración	Condicionidad	IMPORTE (Euros) RESUELTO
PASTOS ASOCIADOS A GANADERÍA	5.728,48	5.728,48	0,00	0,00	0,00	0,00	5.728,48
TOTAL	5.728,48	5.728,48					5.728,48

RESUMEN DE PAGOS**IMPORTE (Euros)**

	RESUELTO	FEADER	MAPA	CAPADR
PASTOS ASOCIADOS A GANADERÍA ECOLÓGICA - Pago realizado	5.728,48 €	4.869,21 €	561,96 €	297,31 €

RECINTOS RESUELTOS

REE	REFERENCIA SIGPAC	CULTIVO DESCRIPCIÓN CULTIVO	S/R G.PAGO	PEND. MEDIA (%)	SUP. DEC. ADMISIBLE (ha)	SUP. COMPROM. (ha)	SUP. AJUSTADA COMPROM. (1) (ha)	SUP. CONV. SIGPAC (ha)	SUP. CERTIF. (ha)	SUP. CAMPO (ha)	SUP. CAMPO DETER. CULT. DECLARADO (ha)	SUP. DEC. REDUCIDA (ha)	SUP. RESUELTA (ha)
-1139808	41-066-002-00055-001	62000 PASTOS PERMANENTES DE 5 O MAS AÑOS-SIN VARIEDAD	S 418	24,50	0,05	0,05	0,05		0,19			0,05	0,05
-1139807	41-066-003-00056-001	62000 PASTOS PERMANENTES DE 5 O MAS AÑOS-SIN VARIEDAD	S 418	55,20	0,02	0,02	0,02		0,06			0,02	0,02
-1139806	41-066-003-00004-002	62000 PASTOS PERMANENTES DE 5 O MAS AÑOS-SIN VARIEDAD	S 418	22,00	0,71	0,71	0,71		0,71			0,71	0,71
-1139666	41-066-003-00004-004	62000 PASTOS PERMANENTES DE 5 O MAS AÑOS-SIN VARIEDAD	S 418	15,30	0,54	0,54	0,54		0,54			0,54	0,54
-1139660	41-066-003-00004-001	62000 PASTOS PERMANENTES DE 5 O MAS AÑOS-SIN VARIEDAD	S 418	10,60	0,64	0,64	0,64		0,64			0,64	0,64
-1139655	41-066-008-00022-002	62000 PASTOS PERMANENTES DE 5 O MAS AÑOS-SIN VARIEDAD	S 418	6,90	0,80	0,80	0,80		1,06			0,80	0,80
1700000006960683	41-066-003-00003-001	62000 PASTOS PERMANENTES DE 5 O MAS AÑOS-SIN VARIEDAD	S 418	37,80	17,69	17,69	17,69		50,53			17,69	17,69
1700000006960684	41-066-008-00023-001	62000 PASTOS PERMANENTES DE 5 O MAS AÑOS-SIN VARIEDAD	S 418	16,00	54,87	54,87	54,87		54,87			54,87	54,87
1700000006960685	41-066-003-00003-008	62000 PASTOS PERMANENTES DE 5 O MAS AÑOS-SIN VARIEDAD	S 418	36,90	4,67	4,67	4,67		10,38			4,67	4,67
1700000006960687	41-066-008-00039-002	20000 BARBECHO TRADICIONAL-SIN VARIEDAD	R 418	7,20	0,25	0,25	0,25		0,25			0,25	0,25
1700000006960690	41-066-008-00022-001	62000 PASTOS PERMANENTES DE 5 O MAS AÑOS-SIN VARIEDAD	S 418	13,60	8,02	8,02	8,02		8,02			8,02	8,02
1700000006960691	41-066-003-00003-011	62000 PASTOS PERMANENTES DE 5 O MAS AÑOS-SIN VARIEDAD	S 418	27,80	16,69	16,69	16,69		19,63			16,69	16,69
1700000006960693	41-066-008-00031-001	62000 PASTOS PERMANENTES DE 5 O MAS AÑOS-SIN VARIEDAD	S 418	11,20	2,81	2,81	2,81		2,81			2,81	2,81
1700000006960694	41-066-008-00023-003	62000 PASTOS PERMANENTES DE 5 O MAS AÑOS-SIN VARIEDAD	S 418	5,80	1,27	1,27	1,27		1,27			1,27	1,27
1700000006960696	41-066-003-00003-002	62000 PASTOS PERMANENTES DE 5 O MAS AÑOS-SIN VARIEDAD	S 418	17,20	0,30	0,30	0,30		0,67			0,30	0,30
1700000006960697	41-066-008-00022-003	62000 PASTOS PERMANENTES DE 5 O MAS AÑOS-SIN VARIEDAD	S 418	11,00	0,32	0,32	0,32		0,38			0,32	0,32

(1) Superficie declarada admisible ajustada con la superficie comprometida.
(2) Factor de penalización valorando el alcance para el tipo de compromiso.Puede verificar la integridad de una copia de este documento mediante la lectura del código QR adjunto o mediante el acceso a la dirección <https://ws050.juntadeandalucia.es/verificarFirma> indicando el código de VERIFICACIÓN

FIRMADO POR

RAQUEL MARIA ESPIN CRESPO

17/12/2024

VERIFICACIÓN

Pk2jm6UYDU9J72AMTZUYRN3GET48NG

PÁG. 8524/9349



**INCIDENCIAS****INCIDENCIA DESCRIPCIÓN**

- 100407 Explotación solicitada no forma parte de ningún organismo de control autorizado para la producción ecológica en Andalucía o fecha de inscripción posterior al plazo establecido (Anexo I. Criterios de Subvencionabilidad. Orden 28 de marzo de 2023).
Explotación:ES41066000013 Especie:PORCINO
Explotación:ES41066000014 Especie:PORCINO
- 100421 Recinto declarado por error para una operación de la 6503, que se ha corregido de oficio marcando la operación correcta, de acuerdo con la fecha de inscripción del recinto en la producción ecológica.
Ref:-1139808 Recinto:41-066-002-00055-00001 Cultivo:62000 PASTOS PERMANENTES DE 5 O MAS AÑOS-SIN VARIEDAD Secano
Ref:1700000006960683 Recinto:41-066-003-00003-00001 Cultivo:62000 PASTOS PERMANENTES DE 5 O MAS AÑOS-SIN VARIEDAD Secano
Ref:1700000006960696 Recinto:41-066-003-00003-00002 Cultivo:62000 PASTOS PERMANENTES DE 5 O MAS AÑOS-SIN VARIEDAD Secano
Ref:1700000006960699 Recinto:41-066-003-00003-00003 Cultivo:62000 PASTOS PERMANENTES DE 5 O MAS AÑOS-SIN VARIEDAD Secano
Ref:1700000006960686 Recinto:41-066-003-00003-00004 Cultivo:62000 PASTOS PERMANENTES DE 5 O MAS AÑOS-SIN VARIEDAD Secano
Ref:1700000006960685 Recinto:41-066-003-00003-00008 Cultivo:62000 PASTOS PERMANENTES DE 5 O MAS AÑOS-SIN VARIEDAD Secano
Ref:1700000006960691 Recinto:41-066-003-00003-00011 Cultivo:62000 PASTOS PERMANENTES DE 5 O MAS AÑOS-SIN VARIEDAD Secano
Ref:-1139660 Recinto:41-066-003-00004-00001 Cultivo:62000 PASTOS PERMANENTES DE 5 O MAS AÑOS-SIN VARIEDAD Secano
Ref:-1139806 Recinto:41-066-003-00004-00002 Cultivo:62000 PASTOS PERMANENTES DE 5 O MAS AÑOS-SIN VARIEDAD Secano
Ref:-1139666 Recinto:41-066-003-00004-00004 Cultivo:62000 PASTOS PERMANENTES DE 5 O MAS AÑOS-SIN VARIEDAD Secano
Ref:-1139807 Recinto:41-066-003-00056-00001 Cultivo:62000 PASTOS PERMANENTES DE 5 O MAS AÑOS-SIN VARIEDAD Secano
Ref:1700000006960690 Recinto:41-066-008-00022-00001 Cultivo:62000 PASTOS PERMANENTES DE 5 O MAS AÑOS-SIN VARIEDAD Secano
Ref:-1139655 Recinto:41-066-008-00022-00002 Cultivo:62000 PASTOS PERMANENTES DE 5 O MAS AÑOS-SIN VARIEDAD Secano
Ref:1700000006960697 Recinto:41-066-008-00022-00003 Cultivo:62000 PASTOS PERMANENTES DE 5 O MAS AÑOS-SIN VARIEDAD Secano
Ref:1700000006960684 Recinto:41-066-008-00023-00001 Cultivo:62000 PASTOS PERMANENTES DE 5 O MAS AÑOS-SIN VARIEDAD Secano
Ref:1700000006960694 Recinto:41-066-008-00023-00003 Cultivo:62000 PASTOS PERMANENTES DE 5 O MAS AÑOS-SIN VARIEDAD Secano
Ref:1700000006960693 Recinto:41-066-008-00031-00001 Cultivo:62000 PASTOS PERMANENTES DE 5 O MAS AÑOS-SIN VARIEDAD Secano
Ref:1700000006960687 Recinto:41-066-008-00039-00002 Cultivo:20000 BARBECHO TRADICIONAL-SIN VARIEDAD Regadío
- 100424 Solicita recinto que no está comprometido para la operación.
Ref:1700000006960699 Recinto:41-066-003-00003-00003 Cultivo:62000 PASTOS PERMANENTES DE 5 O MAS AÑOS-SIN VARIEDAD Secano
Ref:1700000006960686 Recinto:41-066-003-00003-00004 Cultivo:62000 PASTOS PERMANENTES DE 5 O MAS AÑOS-SIN VARIEDAD Secano

Datos considerados para el Cálculo de la Carga Ganadera mínima y máxima del expediente

Explotación	Especie	Inscrito en Sipea y Admisible	Ugm Calculada para CG Mínima	Ugm Calculada para CG Máxima
ES41066000013	OVINA	SI	0,80	0,80
ES41066000013	PORCINO	NO	0,00	5,44
ES41066000014	OVINA	SI	17,22	17,22
ES41066000014	PORCINO	NO	0,00	3,25
			18,02	26,71

Superficie determinada para Cálculo Carga Ganadera Mínima: 109,65 ha

Superficie determinada para Cálculo Carga Ganadera Máxima: 109,65 ha

Carga Ganadera Mínima Expediente: 0,16 ugm/ha

Carga Ganadera Máxima Expediente: 0,24 ugm/ha

Los importes del Grupo de Pago de pastos de este expediente han sido ajustados por no llegar a la carga ganadera mínima de 0,3

(1) Superficie declarada admisible ajustada con la superficie comprometida.
(2) Factor de penalización valorando el alcance para el tipo de compromiso.Puede verificar la integridad de una copia de este documento mediante la lectura del código QR adjunto o mediante el acceso a la dirección <https://ws050.juntadeandalucia.es/verificarFirma> indicando el código de VERIFICACIÓN

FIRMADO POR

RAQUEL MARIA ESPIN CRESPO

17/12/2024

VERIFICACIÓN

Pk2jm6UYDU9J72AMTZUYRN3GET48NG

PÁG. 8525/9349



**Datos considerados para el Cálculo de la Carga Ganadera mínima y máxima del expediente****Recintos Determinados para el Cálculo de Garga Ganadera Mínima**

REF.	REFERENCIA SIGPAC	CULTIVO	DESCRIPCIÓN CULTIVO	SUP.	
				S/R	RESUELTA (ha)
-1139808	41-066-002-00055-00001	62000	PASTOS PERMANENTES DE 5 O MAS AÑOS-SIN VARIEDAD	S	0,05
-1139807	41-066-003-00056-00001	62000	PASTOS PERMANENTES DE 5 O MAS AÑOS-SIN VARIEDAD	S	0,02
-1139806	41-066-003-00004-00002	62000	PASTOS PERMANENTES DE 5 O MAS AÑOS-SIN VARIEDAD	S	0,71
-1139666	41-066-003-00004-00004	62000	PASTOS PERMANENTES DE 5 O MAS AÑOS-SIN VARIEDAD	S	0,54
-1139660	41-066-003-00004-00001	62000	PASTOS PERMANENTES DE 5 O MAS AÑOS-SIN VARIEDAD	S	0,64
-1139655	41-066-008-00022-00002	62000	PASTOS PERMANENTES DE 5 O MAS AÑOS-SIN VARIEDAD	S	0,80
1700000006960683	41-066-003-00003-00001	62000	PASTOS PERMANENTES DE 5 O MAS AÑOS-SIN VARIEDAD	S	17,69
1700000006960684	41-066-008-00023-00001	62000	PASTOS PERMANENTES DE 5 O MAS AÑOS-SIN VARIEDAD	S	54,87
1700000006960685	41-066-003-00003-00008	62000	PASTOS PERMANENTES DE 5 O MAS AÑOS-SIN VARIEDAD	S	4,67
1700000006960687	41-066-008-00039-00002	20000	BARBECHO TRADICIONAL-SIN VARIEDAD	R	0,25
1700000006960690	41-066-008-00022-00001	62000	PASTOS PERMANENTES DE 5 O MAS AÑOS-SIN VARIEDAD	S	8,02
1700000006960691	41-066-003-00003-00011	62000	PASTOS PERMANENTES DE 5 O MAS AÑOS-SIN VARIEDAD	S	16,69
1700000006960693	41-066-008-00031-00001	62000	PASTOS PERMANENTES DE 5 O MAS AÑOS-SIN VARIEDAD	S	2,81
1700000006960694	41-066-008-00023-00003	62000	PASTOS PERMANENTES DE 5 O MAS AÑOS-SIN VARIEDAD	S	1,27
1700000006960696	41-066-003-00003-00002	62000	PASTOS PERMANENTES DE 5 O MAS AÑOS-SIN VARIEDAD	S	0,30
1700000006960697	41-066-008-00022-00003	62000	PASTOS PERMANENTES DE 5 O MAS AÑOS-SIN VARIEDAD	S	0,32

Recintos Determinados para el Cálculo de Garga Ganadera Máxima

REF.	REFERENCIA SIGPAC	CULTIVO	DESCRIPCIÓN CULTIVO	SUP.	
				S/R	RESUELTA (ha)
-1139808	41-066-002-00055-00001	62000	PASTOS PERMANENTES DE 5 O MAS AÑOS-SIN VARIEDAD	S	0,05
-1139807	41-066-003-00056-00001	62000	PASTOS PERMANENTES DE 5 O MAS AÑOS-SIN VARIEDAD	S	0,02
-1139806	41-066-003-00004-00002	62000	PASTOS PERMANENTES DE 5 O MAS AÑOS-SIN VARIEDAD	S	0,71
-1139666	41-066-003-00004-00004	62000	PASTOS PERMANENTES DE 5 O MAS AÑOS-SIN VARIEDAD	S	0,54
-1139660	41-066-003-00004-00001	62000	PASTOS PERMANENTES DE 5 O MAS AÑOS-SIN VARIEDAD	S	0,64
-1139655	41-066-008-00022-00002	62000	PASTOS PERMANENTES DE 5 O MAS AÑOS-SIN VARIEDAD	S	0,80
1700000006960683	41-066-003-00003-00001	62000	PASTOS PERMANENTES DE 5 O MAS AÑOS-SIN VARIEDAD	S	17,69
1700000006960684	41-066-008-00023-00001	62000	PASTOS PERMANENTES DE 5 O MAS AÑOS-SIN VARIEDAD	S	54,87
1700000006960685	41-066-003-00003-00008	62000	PASTOS PERMANENTES DE 5 O MAS AÑOS-SIN VARIEDAD	S	4,67
1700000006960686	41-066-003-00003-00004	62000	PASTOS PERMANENTES DE 5 O MAS AÑOS-SIN VARIEDAD	S	0,00
1700000006960687	41-066-008-00039-00002	20000	BARBECHO TRADICIONAL-SIN VARIEDAD	R	0,25
1700000006960690	41-066-008-00022-00001	62000	PASTOS PERMANENTES DE 5 O MAS AÑOS-SIN VARIEDAD	S	8,02
1700000006960691	41-066-003-00003-00011	62000	PASTOS PERMANENTES DE 5 O MAS AÑOS-SIN VARIEDAD	S	16,69
1700000006960693	41-066-008-00031-00001	62000	PASTOS PERMANENTES DE 5 O MAS AÑOS-SIN VARIEDAD	S	2,81
1700000006960694	41-066-008-00023-00003	62000	PASTOS PERMANENTES DE 5 O MAS AÑOS-SIN VARIEDAD	S	1,27
1700000006960696	41-066-003-00003-00002	62000	PASTOS PERMANENTES DE 5 O MAS AÑOS-SIN VARIEDAD	S	0,30
1700000006960697	41-066-008-00022-00003	62000	PASTOS PERMANENTES DE 5 O MAS AÑOS-SIN VARIEDAD	S	0,32
1700000006960699	41-066-003-00003-00003	62000	PASTOS PERMANENTES DE 5 O MAS AÑOS-SIN VARIEDAD	S	0,00

(1) Superficie declarada admisible ajustada con la superficie comprometida.
(2) Factor de penalización valorando el alcance para el tipo de compromiso.

Puede verificar la integridad de una copia de este documento mediante la lectura del código QR adjunto o mediante el acceso a la dirección <https://ws050.juntadeandalucia.es/verificarFirma> indicando el código de VERIFICACIÓN

FIRMADO POR	RAQUEL MARIA ESPIN CRESPO	17/12/2024	
VERIFICACIÓN	Pk2jm6UYDU9J72AMTZUYRN3GET48NG	PÁG. 8526/9349	



Datos considerados para el Cálculo de la Carga Ganadera mínima y máxima del expediente

Incidencias de carga ganadera

INCIDENCIA DESCRIPCIÓN

100407 Explotación solicitada no forma parte de ningún organismo de control autorizado para la producción ecológica en Andalucía o fecha de inscripción posterior al plazo establecido (Anexo I. Criterios de Subvencionabilidad. Orden 28 de marzo de 2023).
Explotación:ES41066000013 Especie:PORCINO
Explotación:ES41066000014 Especie:PORCINO

(1) Superficie declarada admisible ajustada con la superficie comprometida.
(2) Factor de penalización valorando el alcance para el tipo de compromiso.

Puede verificar la integridad de una copia de este documento mediante la lectura del código QR adjunto o mediante el acceso a la dirección <https://ws050.juntadeandalucia.es/verificarFirma> indicando el código de VERIFICACIÓN

FIRMADO POR	RAQUEL MARIA ESPIN CRESPO	17/12/2024	
VERIFICACIÓN	Pk2jm6UYDU9J72AMTZUYRN3GET48NG	PÁG. 8527/9349	

**APELLIDOS Y NOMBRE / RAZÓN SOCIAL**

DELGADO MARTIN S,C

NIF

***5873*

EXPEDIENTE

1221897

ANUALIDAD DE PAGO

1ª

IMPORTES POR ANUALIDAD

	2023	2024	2025	2026	2027
IMPORTE MÁXIMO SUBVENCIONABLE	1.185,60 €	1.185,60 €	986,70 €	986,70 €	986,70 €
IMPORTE MEDIO DE TRANSFERENCIA (€/ha)	304,00 €	304,00 €	253,00 €	253,00 €	253,00 €

RESUMEN DE UNIDADES

Cód	GRUPO DE PAGO	Sup. Dec. Admisible (ha)	Sup. Comprometida (ha)	Sup. ajustada compromiso (1) (ha)	% sobredec.	Sup. Resuelta (ha)	Importe Declarado	Importe Topado	Importe Resuelto	Importe tras sobredec.
420	HORTÍCOLAS	3,91		3,90	0,00	3,90	1.185,60	1.185,60	1.185,60	1.185,60
TOTAL		3,91	3,90	3,90		3,90	1.185,60	1.185,60	1.185,60	1.185,60

APLICACIÓN DE REDUCCIONES Y PENALIZACIONES

GRUPO DE PAGO	Importe Calculado	Importe prereduc.	Criterios de subvencionabilidad y compromisos	Presentación tardía	Omisión declaración	Condicionalidad	IMPORTE (Euros) RESUELTO
HORTÍCOLAS	1.185,60	1.185,60	0,00	0,00	0,00	0,00	1.185,60
TOTAL	1.185,60	1.185,60					1.185,60

RESUMEN DE PAGOS**IMPORTE (Euros)**

	RESUELTO	FEADER	MAPA	CAPADR
HORTÍCOLAS - Pago realizado	1.185,60 €	1.007,76 €	116,31 €	61,53 €

RECINTOS RESUELTOS

REF.	REFERENCIA SIGPAC	CULTIVO DESCRIPCIÓN CULTIVO	S/R G.PAGO	PEND. MEDIA (%)	SUP. DEC. ADMISIBLE (ha)	SUP. COMPROM. (ha)	SUP. AJUSTADA COMPR.(1) (ha)	SUP. CONY. SIGPAC (ha)	SUP. CERTIE (ha)	SUP. CAMPO (ha)	SUP. CAMPO DETER. CULT. DECLARADO (ha)	SUP. DEC. REDUCIDA (ha)	SUP. RESUELTA (ha)
-1596861	41-068-080-00031-002	279000 ESPÁRRAGOS-SIN VARIEDAD	R 420	1,10	3,91	3,90	3,90		3,90			3,90	3,90

INCIDENCIAS**INCIDENCIA DESCRIPCIÓN**

- 100412 Número de hectáreas validadas inferior a la superficie mínima permitida por el grupo de cultivo (Anexo I. Criterios de Subvencionabilidad. Orden 28 de marzo de 2023).
Sup. Resuelta:0 Grupo de Pago:HERBÁCEOS
- 100413 Recinto perteneciente a grupo de cultivo que no cumple con la superficie mínima requerida (Anexo I. Criterios de Subvencionabilidad. Orden 28 de marzo de 2023).
Ref:1700000006679245 Recinto:41-052-005-00009-00001 Cultivo:5162 CEBADA-KWS FANTEX Regadío Sup. Declarada:1,4 Superficie Resolver:1,39
Ref:1700000006679263 Recinto:41-052-005-00009-00001 Cultivo:5162 CEBADA-KWS FANTEX Secano Sup. Declarada:0,43 Superficie Resolver:0,43
Ref:-762070 Recinto:41-052-005-00080-00001 Cultivo:5162 CEBADA-KWS FANTEX Regadío Sup. Declarada:0,47 Superficie Resolver:0,47
Ref:-762101 Recinto:41-052-005-00080-00001 Cultivo:5162 CEBADA-KWS FANTEX Secano Sup. Declarada:0,15 Superficie Resolver:0,15

(1) Superficie declarada admisible ajustada con la superficie comprometida.
(2) Factor de penalización valorando el alcance para el tipo de compromiso.

Puede verificar la integridad de una copia de este documento mediante la lectura del código QR adjunto o mediante el acceso a la dirección <https://ws050.juntadeandalucia.es/verificarFirma> indicando el código de VERIFICACIÓN

FIRMADO POR

RAQUEL MARIA ESPIN CRESPO

17/12/2024

VERIFICACIÓN

Pk2jm6UYDU9J72AMTZUYRN3GET48NG

PÁG. 8528/9349



**APELLIDOS Y NOMBRE / RAZÓN SOCIAL**

DELGADO REYES LUCIA

NIF

***2342*

EXPEDIENTE

1284132

ANUALIDAD DE PAGO

1ª

IMPORTES POR ANUALIDAD

	2023	2024	2025	2026	2027
IMPORTE MÁXIMO SUBVENCIONABLE	2.532,62 €	2.532,62 €	2.532,62 €	2.110,50 €	2.110,50 €
IMPORTE MEDIO DE TRANSFERENCIA (€/ha)	259,49 €	259,49 €	259,49 €	216,24 €	216,24 €

RESUMEN DE UNIDADES

Cód	GRUPO DE PAGO	Sup. Dec. Admisible (ha)	Sup. Comprometida (ha)	Sup. ajustada compromiso (1) (ha)	% sobredec.	Sup. Resuelta (ha)	Importe Declarado	Importe Topado	Importe Resuelto	Importe tras sobredec.
422	FRUTALES SECANO	9,76		9,76	0,00	9,76	2.532,62	2.532,62	2.532,62	2.532,62
TOTAL		9,76	9,76	9,76		9,76	2.532,62	2.532,62	2.532,62	2.532,62

APLICACIÓN DE REDUCCIONES Y PENALIZACIONES

GRUPO DE PAGO	Importe Calculado	Importe prereduc.	Criterios de subvencionabilidad y compromisos	Presentación tardía	Omisión declaración	Condicionalidad	IMPORTE (Euros) RESUELTO
FRUTALES SECANO	2.532,62	2.532,62	0,00	0,00	0,00	0,00	2.532,62
TOTAL	2.532,62	2.532,62					2.532,62

RESUMEN DE PAGOS**IMPORTE (Euros)**

	RESUELTO	FEADER	MAPA	CAPADR
FRUTALES SECANO - Pago realizado	2.532,62 €	2.152,73 €	248,45 €	131,44 €

RECINTOS RESUELTOS

REF.	REFERENCIA SIGPAC	CULTIVO	DESCRIPCIÓN CULTIVO	S/R	G.PAGO	PEND. MEDIA (%)	SUP. DEC. ADMISIBLE (ha)	SUP. COMPROM. (ha)	SUP. AJUSTADA COMPR.(1) (ha)	SUP. CONY. SIGPAC (ha)	SUP. CERTIE (ha)	SUP. CAMPO (ha)	SUP. CAMPO DETER. CULT. DECLARADO (ha)	SUP. DEC. REDUCIDA (ha)	SUP. RESUELTA (ha)
6929998	41-097-018-00042-001	104008	ALMENDROS-CONSTANTI	S	422	3,20	9,76	9,76	9,76		9,76			9,76	9,76

(1) Superficie declarada admisible ajustada con la superficie comprometida.
(2) Factor de penalización valorando el alcance para el tipo de compromiso.Puede verificar la integridad de una copia de este documento mediante la lectura del código QR adjunto o mediante el acceso a la dirección <https://ws050.juntadeandalucia.es/verificarFirma> indicando el código de VERIFICACIÓN

FIRMADO POR

RAQUEL MARIA ESPIN CRESPO

17/12/2024

VERIFICACIÓN

Pk2jm6UYDU9J72AMTZUYRN3GET48NG

PÁG. 8529/9349



**APELLIDOS Y NOMBRE / RAZÓN SOCIAL**

DEM AGROINDUSTRIAL SL

NIF

***3398*

EXPEDIENTE

1273757

ANUALIDAD DE PAGO

1ª

IMPORTES POR ANUALIDAD

	2023	2024	2025	2026	2027
IMPORTE MÁXIMO SUBVENCIONABLE	15.355,41 €	15.355,41 €	12.796,18 €	12.796,18 €	12.796,18 €
IMPORTE MEDIO DE TRANSFERENCIA (€/ha)	55,32 €	55,32 €	46,10 €	46,10 €	46,10 €

RESUMEN DE UNIDADES

Cód	GRUPO DE PAGO	Sup. Dec. Admisible (ha)	Sup. Comprometida (ha)	Sup. ajustada compromiso (1) (ha)	% sobredec.	Sup. Resuelta (ha)	Importe Declarado	Importe Topado	Importe Resuelto	Importe tras sobredec.
418	PASTOS ASOCIADOS A GANADERÍA ECOLÓGICA	277,55		277,55	0,00	277,55	15.602,26	15.355,41	15.355,41	15.355,41
TOTAL		277,55	277,55	277,55		277,55	15.602,26	15.355,41	15.355,41	15.355,41

APLICACIÓN DE REDUCCIONES Y PENALIZACIONES

GRUPO DE PAGO	Importe Calculado	Importe prereduc.	Criterios de subvencionabilidad y compromisos	Presentación tardía	Omisión declaración	Condicionidad	IMPORTE (Euros) RESUELTO
PASTOS ASOCIADOS A GANADERÍA	15.355,41	15.355,41	0,00	0,00	0,00	0,00	15.355,41
TOTAL	15.355,41	15.355,41					15.355,41

RESUMEN DE PAGOS

	RESUELTO	FEADER	MAPA	CAPADR
PASTOS ASOCIADOS A GANADERÍA ECOLÓGICA - Pago realizado	15.355,41 €	13.052,10 €	1.506,37 €	796,94 €

(1) Superficie declarada admisible ajustada con la superficie comprometida.
 (2) Factor de penalización valorando el alcance para el tipo de compromiso.

Puede verificar la integridad de una copia de este documento mediante la lectura del código QR adjunto o mediante el acceso a la dirección <https://ws050.juntadeandalucia.es/verificarFirma> indicando el código de VERIFICACIÓN

FIRMADO POR

RAQUEL MARIA ESPIN CRESPO

17/12/2024

VERIFICACIÓN

Pk2jm6UYDU9J72AMTZUYRN3GET48NG

PÁG. 8530/9349



**RECINTOS RESUELTOS**

REF.	REFERENCIA SIGPAC	CULTIVO DESCRIPCIÓN CULTIVO	S/R	G.PAGO	PEND. MEDIA (%)	SUP. DEC. ADMISIBLE (ha)	SUP. COMPROM. (ha)	SUP. AJUSTADA COMPR.(1) (ha)	SUP. CONV. SIGPAC (ha)	SUP. CERTIF. (ha)	SUP. CAMPO (ha)	SUP. CAMPO DETER. CULT. DECLARADO (ha)	SUP. DEC. REDUCIDA (ha)	SUP. RESUELTA (ha)
-1339789	41-049-003-00011-024	62000 PASTOS PERMANENTES DE 5 O MAS AÑOS-SIN VARIEDAD	S	418	46,20	1,66	1,66	1,66		6,65			1,66	1,66
-1339774	41-049-003-00046-009	62000 PASTOS PERMANENTES DE 5 O MAS AÑOS-SIN VARIEDAD	S	418	53,50	1,72	1,72	1,72		6,89			1,72	1,72
-1339699	41-049-003-00055-133	62000 PASTOS PERMANENTES DE 5 O MAS AÑOS-SIN VARIEDAD	S	418	11,80	0,18	0,18	0,18		0,39			0,18	0,18
-1339695	41-049-003-00011-019	62000 PASTOS PERMANENTES DE 5 O MAS AÑOS-SIN VARIEDAD	S	418	27,50	43,08	43,08	43,08		95,74			43,08	43,08
-1339694	41-049-003-00011-007	62000 PASTOS PERMANENTES DE 5 O MAS AÑOS-SIN VARIEDAD	S	418	33,60	31,07	31,07	31,07		69,04			31,07	31,07
-1339689	41-049-003-00056-025	62000 PASTOS PERMANENTES DE 5 O MAS AÑOS-SIN VARIEDAD	S	418	30,10	3,88	3,88	3,88		15,52			3,88	3,88
-1339688	41-049-003-00011-025	62000 PASTOS PERMANENTES DE 5 O MAS AÑOS-SIN VARIEDAD	S	418	37,40	8,06	8,06	8,06		32,22			8,06	8,06
-1339687	41-049-003-00046-005	62000 PASTOS PERMANENTES DE 5 O MAS AÑOS-SIN VARIEDAD	S	418	52,30	0,83	0,83	0,83		3,30			0,83	0,83
-1339599	41-049-003-00056-014	62000 PASTOS PERMANENTES DE 5 O MAS AÑOS-SIN VARIEDAD	S	418	21,80	0,69	0,69	0,69		0,69			0,69	0,69
5517168	41-005-001-00026-013	62000 PASTOS PERMANENTES DE 5 O MAS AÑOS-SIN VARIEDAD	S	418	17,90	0,05	0,05	0,05		0,10			0,05	0,05
5517169	41-005-001-00026-014	62000 PASTOS PERMANENTES DE 5 O MAS AÑOS-SIN VARIEDAD	S	418	15,80	0,05	0,05	0,05		0,05			0,05	0,05
5517170	41-005-001-00026-015	62000 PASTOS PERMANENTES DE 5 O MAS AÑOS-SIN VARIEDAD	S	418	20,10	0,34	0,34	0,34		0,45			0,34	0,34
5517171	41-005-001-00026-016	62000 PASTOS PERMANENTES DE 5 O MAS AÑOS-SIN VARIEDAD	S	418	17,80	15,03	15,03	15,03		23,12			15,03	15,03
5517182	41-049-003-00046-006	62000 PASTOS PERMANENTES DE 5 O MAS AÑOS-SIN VARIEDAD	S	418	30,40	0,13	0,13	0,13		0,51			0,13	0,13
5517183	41-049-003-00046-007	62000 PASTOS PERMANENTES DE 5 O MAS AÑOS-SIN VARIEDAD	S	418	34,00	0,09	0,09	0,09		0,37			0,09	0,09
5517184	41-049-003-00046-008	62000 PASTOS PERMANENTES DE 5 O MAS AÑOS-SIN VARIEDAD	S	418	43,50	0,05	0,05	0,05		0,18			0,05	0,05
5517185	41-049-003-00046-010	62000 PASTOS PERMANENTES DE 5 O MAS AÑOS-SIN VARIEDAD	S	418	41,00	0,16	0,16	0,16		0,64			0,16	0,16
5517186	41-049-003-00046-011	62000 PASTOS PERMANENTES DE 5 O MAS AÑOS-SIN VARIEDAD	S	418	33,70	0,08	0,08	0,08		0,32			0,08	0,08
5517187	41-049-003-00046-012	62000 PASTOS PERMANENTES DE 5 O MAS AÑOS-SIN VARIEDAD	S	418	42,20	0,02	0,02	0,02		0,07			0,02	0,02
5517188	41-049-003-00046-013	62000 PASTOS PERMANENTES DE 5 O MAS AÑOS-SIN VARIEDAD	S	418	34,00	0,02	0,02	0,02		0,06			0,02	0,02
5517189	41-049-003-00046-014	62000 PASTOS PERMANENTES DE 5 O MAS AÑOS-SIN VARIEDAD	S	418	40,00	0,04	0,04	0,04		0,06			0,04	0,04
5517190	41-049-003-00046-015	62000 PASTOS PERMANENTES DE 5 O MAS AÑOS-SIN VARIEDAD	S	418	45,00	0,01	0,01	0,01		0,05			0,01	0,01
5517191	41-049-003-00046-016	62000 PASTOS PERMANENTES DE 5 O MAS AÑOS-SIN VARIEDAD	S	418	25,50	0,07	0,07	0,07		0,29			0,07	0,07
5517192	41-049-003-00046-017	62000 PASTOS PERMANENTES DE 5 O MAS AÑOS-SIN VARIEDAD	S	418	40,00	0,01	0,01	0,01		0,02			0,01	0,01
5517193	41-049-003-00046-018	62000 PASTOS PERMANENTES DE 5 O MAS AÑOS-SIN VARIEDAD	S	418	41,60	0,12	0,12	0,12		0,27			0,12	0,12
5517194	41-049-003-00046-019	62000 PASTOS PERMANENTES DE 5 O MAS AÑOS-SIN VARIEDAD	S	418	29,80	0,01	0,01	0,01		0,02			0,01	0,01
5517205	41-049-003-00044-001	62000 PASTOS PERMANENTES DE 5 O MAS AÑOS-SIN VARIEDAD	S	418	24,40	6,94	6,94	6,94		27,76			6,94	6,94
5517206	41-049-003-00044-002	62000 PASTOS PERMANENTES DE 5 O MAS AÑOS-SIN VARIEDAD	S	418	40,70	3,38	3,38	3,38		13,53			3,38	3,38
5517207	41-049-003-00044-003	62000 PASTOS PERMANENTES DE 5 O MAS AÑOS-SIN VARIEDAD	S	418	10,80	0,77	0,77	0,77		2,21			0,77	0,77
5517208	41-049-003-00044-004	62000 PASTOS PERMANENTES DE 5 O MAS AÑOS-SIN VARIEDAD	S	418	52,00	0,54	0,54	0,54		1,54			0,54	0,54
5517209	41-049-003-00044-005	62000 PASTOS PERMANENTES DE 5 O MAS AÑOS-SIN VARIEDAD	S	418	39,10	0,06	0,06	0,06		0,25			0,06	0,06
5517210	41-049-003-00044-006	62000 PASTOS PERMANENTES DE 5 O MAS AÑOS-SIN VARIEDAD	S	418	33,60	19,12	19,12	19,12		76,49			19,12	19,12
5517211	41-049-003-00044-007	62000 PASTOS PERMANENTES DE 5 O MAS AÑOS-SIN VARIEDAD	S	418	34,10	6,03	6,03	6,03		24,12			6,03	6,03
5517212	41-049-003-00044-008	62000 PASTOS PERMANENTES DE 5 O MAS AÑOS-SIN VARIEDAD	S	418	46,20	2,92	2,92	2,92		11,69			2,92	2,92
5517213	41-049-003-00044-009	62000 PASTOS PERMANENTES DE 5 O MAS AÑOS-SIN VARIEDAD	S	418	47,20	0,53	0,53	0,53		2,11			0,53	0,53
5517214	41-049-003-00044-010	62000 PASTOS PERMANENTES DE 5 O MAS AÑOS-SIN VARIEDAD	S	418	46,50	0,52	0,52	0,52		2,07			0,52	0,52
5517215	41-049-003-00044-011	62000 PASTOS PERMANENTES DE 5 O MAS AÑOS-SIN VARIEDAD	S	418	32,70	0,37	0,37	0,37		1,49			0,37	0,37
5517216	41-049-003-00044-012	62000 PASTOS PERMANENTES DE 5 O MAS AÑOS-SIN VARIEDAD	S	418	53,20	0,25	0,25	0,25		1,00			0,25	0,25
5517217	41-049-003-00044-013	62000 PASTOS PERMANENTES DE 5 O MAS AÑOS-SIN VARIEDAD	S	418	44,30	0,17	0,17	0,17		0,67			0,17	0,17
5517218	41-049-003-00044-014	62000 PASTOS PERMANENTES DE 5 O MAS AÑOS-SIN VARIEDAD	S	418	54,30	0,03	0,03	0,03		0,11			0,03	0,03
5517219	41-049-003-00044-015	62000 PASTOS PERMANENTES DE 5 O MAS AÑOS-SIN VARIEDAD	S	418	19,70	0,04	0,04	0,04		0,14			0,04	0,04
5517220	41-049-003-00044-016	62000 PASTOS PERMANENTES DE 5 O MAS AÑOS-SIN VARIEDAD	S	418	50,60	0,08	0,08	0,08		0,17			0,08	0,08
5517221	41-049-003-00044-017	62000 PASTOS PERMANENTES DE 5 O MAS AÑOS-SIN VARIEDAD	S	418	40,00	0,04	0,04	0,04		0,16			0,04	0,04
5517222	41-049-003-00044-018	62000 PASTOS PERMANENTES DE 5 O MAS AÑOS-SIN VARIEDAD	S	418	29,60	2,76	2,76	2,76		7,88			2,76	2,76
5517223	41-049-003-00044-019	62000 PASTOS PERMANENTES DE 5 O MAS AÑOS-SIN VARIEDAD	S	418	28,40	0,11	0,11	0,11		0,45			0,11	0,11
5517224	41-049-003-00044-020	62000 PASTOS PERMANENTES DE 5 O MAS AÑOS-SIN VARIEDAD	S	418	47,80	0,02	0,02	0,02		0,06			0,02	0,02
5517225	41-049-003-00044-021	62000 PASTOS PERMANENTES DE 5 O MAS AÑOS-SIN VARIEDAD	S	418	31,30	2,43	2,43	2,43		9,72			2,43	2,43
5517226	41-049-003-00044-022	62000 PASTOS PERMANENTES DE 5 O MAS AÑOS-SIN VARIEDAD	S	418	39,00	0,21	0,21	0,21		0,84			0,21	0,21
5517227	41-049-003-00044-024	62000 PASTOS PERMANENTES DE 5 O MAS AÑOS-SIN VARIEDAD	S	418	22,70	8,88	8,88	8,88		35,53			8,88	8,88
5517228	41-049-003-00044-025	62000 PASTOS PERMANENTES DE 5 O MAS AÑOS-SIN VARIEDAD	S	418	23,60	2,18	2,18	2,18		8,70			2,18	2,18
5517229	41-049-003-00044-026	62000 PASTOS PERMANENTES DE 5 O MAS AÑOS-SIN VARIEDAD	S	418	38,50	0,41	0,41	0,41		1,65			0,41	0,41
5517230	41-049-003-00044-027	62000 PASTOS PERMANENTES DE 5 O MAS AÑOS-SIN VARIEDAD	S	418	21,90	0,40	0,40	0,40		1,13			0,40	0,40
5517236	41-049-003-00045-001	62000 PASTOS PERMANENTES DE 5 O MAS AÑOS-SIN VARIEDAD	S	418	37,50	3,65	3,65	3,65		14,60			3,65	3,65

(1) Superficie declarada admisible ajustada con la superficie comprometida.
(2) Factor de penalización valorando el alcance para el tipo de compromiso.

Puede verificar la integridad de una copia de este documento mediante la lectura del código QR adjunto o mediante el acceso a la dirección <https://ws050.juntadeandalucia.es/verificarFirma> indicando el código de VERIFICACIÓN

FIRMADO POR

RAQUEL MARIA ESPIN CRESPO

17/12/2024

VERIFICACIÓN

Pk2jm6UYDU9J72AMTZUYRN3GET48NG

PÁG. 8531/9349



**RECINTOS RESUELTOS**

REF.	REFERENCIA SIGPAC	CULTIVO	DESCRIPCIÓN CULTIVO	S/R	G.PAGO	PEND. MEDIA (%)	SUP. DEC. ADMISIBLE (ha)	SUP. COMPROM. (ha)	SUP. AJUSTADA COMPR.(1) (ha)	SUP. CONV. SIGPAC (ha)	SUP. CERTIF. (ha)	SUP. CAMPO (ha)	SUP. CAMPO DETER. CULT. DECLARADO (ha)	SUP. DEC. REDUCIDA (ha)	SUP. RESUELTA (ha)
5517238	41-049-003-00030-002	62000	PASTOS PERMANENTES DE 5 O MAS AÑOS-SIN VARIEDAD	S	418	51,00	0,73	0,73	0,73		2,90			0,73	0,73
5517239	41-049-003-00030-003	62000	PASTOS PERMANENTES DE 5 O MAS AÑOS-SIN VARIEDAD	S	418	40,60	0,64	0,64	0,64		2,55			0,64	0,64
170000006201710	41-049-003-00017-135	62000	PASTOS PERMANENTES DE 5 O MAS AÑOS-SIN VARIEDAD	S	418	11,30	0,03	0,03	0,03		0,03			0,03	0,03
170000006201711	41-049-003-00027-001	62000	PASTOS PERMANENTES DE 5 O MAS AÑOS-SIN VARIEDAD	S	418	40,20	2,97	2,97	2,97		11,86			2,97	2,97
170000006201712	41-049-003-00011-028	62000	PASTOS PERMANENTES DE 5 O MAS AÑOS-SIN VARIEDAD	S	418	54,00	0,18	0,18	0,18		0,28			0,18	0,18
170000006201716	41-049-003-00056-016	62000	PASTOS PERMANENTES DE 5 O MAS AÑOS-SIN VARIEDAD	S	418	8,90	0,18	0,18	0,18		0,39			0,18	0,18
170000006201717	41-049-003-00055-135	62000	PASTOS PERMANENTES DE 5 O MAS AÑOS-SIN VARIEDAD	S	418	29,20	13,69	13,69	13,69		16,10			13,69	13,69
170000006201719	41-049-003-00056-013	62000	PASTOS PERMANENTES DE 5 O MAS AÑOS-SIN VARIEDAD	S	418	17,20	0,79	0,79	0,79		1,05			0,79	0,79
170000006201722	41-049-003-00011-017	62000	PASTOS PERMANENTES DE 5 O MAS AÑOS-SIN VARIEDAD	S	418	33,00	20,07	20,07	20,07		23,61			20,07	20,07
170000006201723	41-049-003-00056-017	62000	PASTOS PERMANENTES DE 5 O MAS AÑOS-SIN VARIEDAD	S	418	25,80	65,30	65,30	65,30		76,82			65,30	65,30
170000006201724	41-049-003-00056-028	62000	PASTOS PERMANENTES DE 5 O MAS AÑOS-SIN VARIEDAD	S	418	16,40	1,60	1,60	1,60		1,88			1,60	1,60
170000006201725	41-049-003-00056-012	62000	PASTOS PERMANENTES DE 5 O MAS AÑOS-SIN VARIEDAD	S	418	26,00	1,08	1,08	1,08		1,66			1,08	1,08

INCIDENCIAS**INCIDENCIA DESCRIPCIÓN**

100407 Explotación solicitada no forma parte de ningún organismo de control autorizado para la producción ecológica en Andalucía o fecha de inscripción posterior al plazo establecido (Anexo I. Criterios de Subvencionabilidad. Orden 28 de marzo de 2023).
Explotación:ES410490000105 Especie:PORCINO

Datos considerados para el Cálculo de la Carga Ganadera mínima y máxima del expediente

Explotación	Especie	Inscrito en Sipea y Admisible	Ugm Calculada para CG Mínima	Ugm Calculada para CG Máxima
ES410490000105	BOVINA	SI	79,48	79,48
ES410490000105	PORCINO	NO	0,00	0,00
			79,48	79,48

Superficie determinada para Cálculo Carga Ganadera Mínima: 277,55 ha

Superficie determinada para Cálculo Carga Ganadera Máxima: 277,55 ha

Carga Ganadera Mínima Expediente: 0,29 ugm/ha

Carga Ganadera Máxima Expediente: 0,29 ugm/ha

Los importes del Grupo de Pago de pastos de este expediente han sido ajustados por no llegar a la carga ganadera mínima de 0,3

Recintos Determinados para el Cálculo de Garga Ganadera Mínima

REF.	REFERENCIA SIGPAC	CULTIVO	DESCRIPCIÓN CULTIVO	S/R	SUP. RESUELTA (ha)
-1339789	41-049-003-00011-00024	62000	PASTOS PERMANENTES DE 5 O MAS AÑOS-SIN VARIEDAD	S	1,66
-1339774	41-049-003-00046-00009	62000	PASTOS PERMANENTES DE 5 O MAS AÑOS-SIN VARIEDAD	S	1,72
-1339699	41-049-003-00055-00133	62000	PASTOS PERMANENTES DE 5 O MAS AÑOS-SIN VARIEDAD	S	0,18
-1339695	41-049-003-00011-00019	62000	PASTOS PERMANENTES DE 5 O MAS AÑOS-SIN VARIEDAD	S	43,08
-1339694	41-049-003-00011-00007	62000	PASTOS PERMANENTES DE 5 O MAS AÑOS-SIN VARIEDAD	S	31,07
-1339689	41-049-003-00056-00025	62000	PASTOS PERMANENTES DE 5 O MAS AÑOS-SIN VARIEDAD	S	3,88
-1339688	41-049-003-00011-00025	62000	PASTOS PERMANENTES DE 5 O MAS AÑOS-SIN VARIEDAD	S	8,06
-1339687	41-049-003-00046-00005	62000	PASTOS PERMANENTES DE 5 O MAS AÑOS-SIN VARIEDAD	S	0,83
-1339599	41-049-003-00056-00014	62000	PASTOS PERMANENTES DE 5 O MAS AÑOS-SIN VARIEDAD	S	0,69
5517168	41-005-001-00026-00013	62000	PASTOS PERMANENTES DE 5 O MAS AÑOS-SIN VARIEDAD	S	0,05
5517169	41-005-001-00026-00014	62000	PASTOS PERMANENTES DE 5 O MAS AÑOS-SIN VARIEDAD	S	0,05
5517170	41-005-001-00026-00015	62000	PASTOS PERMANENTES DE 5 O MAS AÑOS-SIN VARIEDAD	S	0,34
5517171	41-005-001-00026-00016	62000	PASTOS PERMANENTES DE 5 O MAS AÑOS-SIN VARIEDAD	S	15,03
5517182	41-049-003-00046-00006	62000	PASTOS PERMANENTES DE 5 O MAS AÑOS-SIN VARIEDAD	S	0,13
5517183	41-049-003-00046-00007	62000	PASTOS PERMANENTES DE 5 O MAS AÑOS-SIN VARIEDAD	S	0,09

(1) Superficie declarada admisible ajustada con la superficie comprometida.
(2) Factor de penalización valorando el alcance para el tipo de compromiso.

Puede verificar la integridad de una copia de este documento mediante la lectura del código QR adjunto o mediante el acceso a la dirección <https://ws050.juntadeandalucia.es/verificarFirma> indicando el código de VERIFICACIÓN

FIRMADO POR

RAQUEL MARIA ESPIN CRESPO

17/12/2024

VERIFICACIÓN

Pk2jm6UYDU9J72AMTZUYRN3GET48NG

PÁG. 8532/9349



**Datos considerados para el Cálculo de la Carga Ganadera mínima y máxima del expediente****Recintos Determinados para el Cálculo de Garga Ganadera Mínima**

REF.	REFERENCIA SIGPAC	CULTIVO	DESCRIPCIÓN CULTIVO	SUP.	
				S/R	RESUELTA (ha)
5517184	41-049-003-00046-00008	62000	PASTOS PERMANENTES DE 5 O MAS AÑOS-SIN VARIEDAD	S	0,05
5517185	41-049-003-00046-00010	62000	PASTOS PERMANENTES DE 5 O MAS AÑOS-SIN VARIEDAD	S	0,16
5517186	41-049-003-00046-00011	62000	PASTOS PERMANENTES DE 5 O MAS AÑOS-SIN VARIEDAD	S	0,08
5517187	41-049-003-00046-00012	62000	PASTOS PERMANENTES DE 5 O MAS AÑOS-SIN VARIEDAD	S	0,02
5517188	41-049-003-00046-00013	62000	PASTOS PERMANENTES DE 5 O MAS AÑOS-SIN VARIEDAD	S	0,02
5517189	41-049-003-00046-00014	62000	PASTOS PERMANENTES DE 5 O MAS AÑOS-SIN VARIEDAD	S	0,04
5517190	41-049-003-00046-00015	62000	PASTOS PERMANENTES DE 5 O MAS AÑOS-SIN VARIEDAD	S	0,01
5517191	41-049-003-00046-00016	62000	PASTOS PERMANENTES DE 5 O MAS AÑOS-SIN VARIEDAD	S	0,07
5517192	41-049-003-00046-00017	62000	PASTOS PERMANENTES DE 5 O MAS AÑOS-SIN VARIEDAD	S	0,01
5517193	41-049-003-00046-00018	62000	PASTOS PERMANENTES DE 5 O MAS AÑOS-SIN VARIEDAD	S	0,12
5517194	41-049-003-00046-00019	62000	PASTOS PERMANENTES DE 5 O MAS AÑOS-SIN VARIEDAD	S	0,01
5517205	41-049-003-00044-00001	62000	PASTOS PERMANENTES DE 5 O MAS AÑOS-SIN VARIEDAD	S	6,94
5517206	41-049-003-00044-00002	62000	PASTOS PERMANENTES DE 5 O MAS AÑOS-SIN VARIEDAD	S	3,38
5517207	41-049-003-00044-00003	62000	PASTOS PERMANENTES DE 5 O MAS AÑOS-SIN VARIEDAD	S	0,77
5517208	41-049-003-00044-00004	62000	PASTOS PERMANENTES DE 5 O MAS AÑOS-SIN VARIEDAD	S	0,54
5517209	41-049-003-00044-00005	62000	PASTOS PERMANENTES DE 5 O MAS AÑOS-SIN VARIEDAD	S	0,06
5517210	41-049-003-00044-00006	62000	PASTOS PERMANENTES DE 5 O MAS AÑOS-SIN VARIEDAD	S	19,12
5517211	41-049-003-00044-00007	62000	PASTOS PERMANENTES DE 5 O MAS AÑOS-SIN VARIEDAD	S	6,03
5517212	41-049-003-00044-00008	62000	PASTOS PERMANENTES DE 5 O MAS AÑOS-SIN VARIEDAD	S	2,92
5517213	41-049-003-00044-00009	62000	PASTOS PERMANENTES DE 5 O MAS AÑOS-SIN VARIEDAD	S	0,53
5517214	41-049-003-00044-00010	62000	PASTOS PERMANENTES DE 5 O MAS AÑOS-SIN VARIEDAD	S	0,52
5517215	41-049-003-00044-00011	62000	PASTOS PERMANENTES DE 5 O MAS AÑOS-SIN VARIEDAD	S	0,37
5517216	41-049-003-00044-00012	62000	PASTOS PERMANENTES DE 5 O MAS AÑOS-SIN VARIEDAD	S	0,25
5517217	41-049-003-00044-00013	62000	PASTOS PERMANENTES DE 5 O MAS AÑOS-SIN VARIEDAD	S	0,17
5517218	41-049-003-00044-00014	62000	PASTOS PERMANENTES DE 5 O MAS AÑOS-SIN VARIEDAD	S	0,03
5517219	41-049-003-00044-00015	62000	PASTOS PERMANENTES DE 5 O MAS AÑOS-SIN VARIEDAD	S	0,04
5517220	41-049-003-00044-00016	62000	PASTOS PERMANENTES DE 5 O MAS AÑOS-SIN VARIEDAD	S	0,08
5517221	41-049-003-00044-00017	62000	PASTOS PERMANENTES DE 5 O MAS AÑOS-SIN VARIEDAD	S	0,04
5517222	41-049-003-00044-00018	62000	PASTOS PERMANENTES DE 5 O MAS AÑOS-SIN VARIEDAD	S	2,76
5517223	41-049-003-00044-00019	62000	PASTOS PERMANENTES DE 5 O MAS AÑOS-SIN VARIEDAD	S	0,11
5517224	41-049-003-00044-00020	62000	PASTOS PERMANENTES DE 5 O MAS AÑOS-SIN VARIEDAD	S	0,02
5517225	41-049-003-00044-00021	62000	PASTOS PERMANENTES DE 5 O MAS AÑOS-SIN VARIEDAD	S	2,43
5517226	41-049-003-00044-00022	62000	PASTOS PERMANENTES DE 5 O MAS AÑOS-SIN VARIEDAD	S	0,21
5517227	41-049-003-00044-00024	62000	PASTOS PERMANENTES DE 5 O MAS AÑOS-SIN VARIEDAD	S	8,88
5517228	41-049-003-00044-00025	62000	PASTOS PERMANENTES DE 5 O MAS AÑOS-SIN VARIEDAD	S	2,18
5517229	41-049-003-00044-00026	62000	PASTOS PERMANENTES DE 5 O MAS AÑOS-SIN VARIEDAD	S	0,41

(1) Superficie declarada admisible ajustada con la superficie comprometida.
(2) Factor de penalización valorando el alcance para el tipo de compromiso.

Puede verificar la integridad de una copia de este documento mediante la lectura del código QR adjunto o mediante el acceso a la dirección <https://ws050.juntadeandalucia.es/verificarFirma> indicando el código de VERIFICACIÓN

FIRMADO POR	RAQUEL MARIA ESPIN CRESPO	17/12/2024	
VERIFICACIÓN	Pk2jm6UYDU9J72AMTZUYRN3GET48NG	PÁG. 8533/9349	

**Datos considerados para el Cálculo de la Carga Ganadera mínima y máxima del expediente****Recintos Determinados para el Cálculo de Garga Ganadera Mínima**

REF.	REFERENCIA SIGPAC	CULTIVO	DESCRIPCIÓN CULTIVO	S/R	SUP. RESUELTA (ha)
5517230	41-049-003-00044-00027	62000	PASTOS PERMANENTES DE 5 O MAS AÑOS-SIN VARIEDAD	S	0,40
5517236	41-049-003-00045-00001	62000	PASTOS PERMANENTES DE 5 O MAS AÑOS-SIN VARIEDAD	S	3,65
5517238	41-049-003-00030-00002	62000	PASTOS PERMANENTES DE 5 O MAS AÑOS-SIN VARIEDAD	S	0,73
5517239	41-049-003-00030-00003	62000	PASTOS PERMANENTES DE 5 O MAS AÑOS-SIN VARIEDAD	S	0,64
1700000006201710	41-049-003-00017-00135	62000	PASTOS PERMANENTES DE 5 O MAS AÑOS-SIN VARIEDAD	S	0,03
1700000006201711	41-049-003-00027-00001	62000	PASTOS PERMANENTES DE 5 O MAS AÑOS-SIN VARIEDAD	S	2,97
1700000006201712	41-049-003-00011-00028	62000	PASTOS PERMANENTES DE 5 O MAS AÑOS-SIN VARIEDAD	S	0,18
1700000006201716	41-049-003-00056-00016	62000	PASTOS PERMANENTES DE 5 O MAS AÑOS-SIN VARIEDAD	S	0,18
1700000006201717	41-049-003-00055-00135	62000	PASTOS PERMANENTES DE 5 O MAS AÑOS-SIN VARIEDAD	S	13,69
1700000006201719	41-049-003-00056-00013	62000	PASTOS PERMANENTES DE 5 O MAS AÑOS-SIN VARIEDAD	S	0,79
1700000006201722	41-049-003-00011-00017	62000	PASTOS PERMANENTES DE 5 O MAS AÑOS-SIN VARIEDAD	S	20,07
1700000006201723	41-049-003-00056-00017	62000	PASTOS PERMANENTES DE 5 O MAS AÑOS-SIN VARIEDAD	S	65,30
1700000006201724	41-049-003-00056-00028	62000	PASTOS PERMANENTES DE 5 O MAS AÑOS-SIN VARIEDAD	S	1,60
1700000006201725	41-049-003-00056-00012	62000	PASTOS PERMANENTES DE 5 O MAS AÑOS-SIN VARIEDAD	S	1,08

Recintos Determinados para el Cálculo de Garga Ganadera Máxima

REF.	REFERENCIA SIGPAC	CULTIVO	DESCRIPCIÓN CULTIVO	S/R	SUP. RESUELTA (ha)
-1339789	41-049-003-00011-00024	62000	PASTOS PERMANENTES DE 5 O MAS AÑOS-SIN VARIEDAD	S	1,66
-1339774	41-049-003-00046-00009	62000	PASTOS PERMANENTES DE 5 O MAS AÑOS-SIN VARIEDAD	S	1,72
-1339699	41-049-003-00055-00133	62000	PASTOS PERMANENTES DE 5 O MAS AÑOS-SIN VARIEDAD	S	0,18
-1339695	41-049-003-00011-00019	62000	PASTOS PERMANENTES DE 5 O MAS AÑOS-SIN VARIEDAD	S	43,08
-1339694	41-049-003-00011-00007	62000	PASTOS PERMANENTES DE 5 O MAS AÑOS-SIN VARIEDAD	S	31,07
-1339689	41-049-003-00056-00025	62000	PASTOS PERMANENTES DE 5 O MAS AÑOS-SIN VARIEDAD	S	3,88
-1339688	41-049-003-00011-00025	62000	PASTOS PERMANENTES DE 5 O MAS AÑOS-SIN VARIEDAD	S	8,06
-1339687	41-049-003-00046-00005	62000	PASTOS PERMANENTES DE 5 O MAS AÑOS-SIN VARIEDAD	S	0,83
-1339599	41-049-003-00056-00014	62000	PASTOS PERMANENTES DE 5 O MAS AÑOS-SIN VARIEDAD	S	0,69
5517168	41-005-001-00026-00013	62000	PASTOS PERMANENTES DE 5 O MAS AÑOS-SIN VARIEDAD	S	0,05
5517169	41-005-001-00026-00014	62000	PASTOS PERMANENTES DE 5 O MAS AÑOS-SIN VARIEDAD	S	0,05
5517170	41-005-001-00026-00015	62000	PASTOS PERMANENTES DE 5 O MAS AÑOS-SIN VARIEDAD	S	0,34
5517171	41-005-001-00026-00016	62000	PASTOS PERMANENTES DE 5 O MAS AÑOS-SIN VARIEDAD	S	15,03
5517182	41-049-003-00046-00006	62000	PASTOS PERMANENTES DE 5 O MAS AÑOS-SIN VARIEDAD	S	0,13
5517183	41-049-003-00046-00007	62000	PASTOS PERMANENTES DE 5 O MAS AÑOS-SIN VARIEDAD	S	0,09
5517184	41-049-003-00046-00008	62000	PASTOS PERMANENTES DE 5 O MAS AÑOS-SIN VARIEDAD	S	0,05
5517185	41-049-003-00046-00010	62000	PASTOS PERMANENTES DE 5 O MAS AÑOS-SIN VARIEDAD	S	0,16
5517186	41-049-003-00046-00011	62000	PASTOS PERMANENTES DE 5 O MAS AÑOS-SIN VARIEDAD	S	0,08
5517187	41-049-003-00046-00012	62000	PASTOS PERMANENTES DE 5 O MAS AÑOS-SIN VARIEDAD	S	0,02
5517188	41-049-003-00046-00013	62000	PASTOS PERMANENTES DE 5 O MAS AÑOS-SIN VARIEDAD	S	0,02

(1) Superficie declarada admisible ajustada con la superficie comprometida.
(2) Factor de penalización valorando el alcance para el tipo de compromiso.

Puede verificar la integridad de una copia de este documento mediante la lectura del código QR adjunto o mediante el acceso a la dirección <https://ws050.juntadeandalucia.es/verificarFirma> indicando el código de VERIFICACIÓN

FIRMADO POR	RAQUEL MARIA ESPIN CRESPO	17/12/2024	
VERIFICACIÓN	Pk2jm6UYDU9J72AMTZUYRN3GET48NG	PÁG. 8534/9349	

**Datos considerados para el Cálculo de la Carga Ganadera mínima y máxima del expediente****Recintos Determinados para el Cálculo de Garga Ganadera Máxima**

REF.	REFERENCIA SIGPAC	CULTIVO	DESCRIPCIÓN CULTIVO	SUP.	
				S/R	RESUELTA (ha)
5517189	41-049-003-00046-00014	62000	PASTOS PERMANENTES DE 5 O MAS AÑOS-SIN VARIEDAD	S	0,04
5517190	41-049-003-00046-00015	62000	PASTOS PERMANENTES DE 5 O MAS AÑOS-SIN VARIEDAD	S	0,01
5517191	41-049-003-00046-00016	62000	PASTOS PERMANENTES DE 5 O MAS AÑOS-SIN VARIEDAD	S	0,07
5517192	41-049-003-00046-00017	62000	PASTOS PERMANENTES DE 5 O MAS AÑOS-SIN VARIEDAD	S	0,01
5517193	41-049-003-00046-00018	62000	PASTOS PERMANENTES DE 5 O MAS AÑOS-SIN VARIEDAD	S	0,12
5517194	41-049-003-00046-00019	62000	PASTOS PERMANENTES DE 5 O MAS AÑOS-SIN VARIEDAD	S	0,01
5517205	41-049-003-00044-00001	62000	PASTOS PERMANENTES DE 5 O MAS AÑOS-SIN VARIEDAD	S	6,94
5517206	41-049-003-00044-00002	62000	PASTOS PERMANENTES DE 5 O MAS AÑOS-SIN VARIEDAD	S	3,38
5517207	41-049-003-00044-00003	62000	PASTOS PERMANENTES DE 5 O MAS AÑOS-SIN VARIEDAD	S	0,77
5517208	41-049-003-00044-00004	62000	PASTOS PERMANENTES DE 5 O MAS AÑOS-SIN VARIEDAD	S	0,54
5517209	41-049-003-00044-00005	62000	PASTOS PERMANENTES DE 5 O MAS AÑOS-SIN VARIEDAD	S	0,06
5517210	41-049-003-00044-00006	62000	PASTOS PERMANENTES DE 5 O MAS AÑOS-SIN VARIEDAD	S	19,12
5517211	41-049-003-00044-00007	62000	PASTOS PERMANENTES DE 5 O MAS AÑOS-SIN VARIEDAD	S	6,03
5517212	41-049-003-00044-00008	62000	PASTOS PERMANENTES DE 5 O MAS AÑOS-SIN VARIEDAD	S	2,92
5517213	41-049-003-00044-00009	62000	PASTOS PERMANENTES DE 5 O MAS AÑOS-SIN VARIEDAD	S	0,53
5517214	41-049-003-00044-00010	62000	PASTOS PERMANENTES DE 5 O MAS AÑOS-SIN VARIEDAD	S	0,52
5517215	41-049-003-00044-00011	62000	PASTOS PERMANENTES DE 5 O MAS AÑOS-SIN VARIEDAD	S	0,37
5517216	41-049-003-00044-00012	62000	PASTOS PERMANENTES DE 5 O MAS AÑOS-SIN VARIEDAD	S	0,25
5517217	41-049-003-00044-00013	62000	PASTOS PERMANENTES DE 5 O MAS AÑOS-SIN VARIEDAD	S	0,17
5517218	41-049-003-00044-00014	62000	PASTOS PERMANENTES DE 5 O MAS AÑOS-SIN VARIEDAD	S	0,03
5517219	41-049-003-00044-00015	62000	PASTOS PERMANENTES DE 5 O MAS AÑOS-SIN VARIEDAD	S	0,04
5517220	41-049-003-00044-00016	62000	PASTOS PERMANENTES DE 5 O MAS AÑOS-SIN VARIEDAD	S	0,08
5517221	41-049-003-00044-00017	62000	PASTOS PERMANENTES DE 5 O MAS AÑOS-SIN VARIEDAD	S	0,04
5517222	41-049-003-00044-00018	62000	PASTOS PERMANENTES DE 5 O MAS AÑOS-SIN VARIEDAD	S	2,76
5517223	41-049-003-00044-00019	62000	PASTOS PERMANENTES DE 5 O MAS AÑOS-SIN VARIEDAD	S	0,11
5517224	41-049-003-00044-00020	62000	PASTOS PERMANENTES DE 5 O MAS AÑOS-SIN VARIEDAD	S	0,02
5517225	41-049-003-00044-00021	62000	PASTOS PERMANENTES DE 5 O MAS AÑOS-SIN VARIEDAD	S	2,43
5517226	41-049-003-00044-00022	62000	PASTOS PERMANENTES DE 5 O MAS AÑOS-SIN VARIEDAD	S	0,21
5517227	41-049-003-00044-00024	62000	PASTOS PERMANENTES DE 5 O MAS AÑOS-SIN VARIEDAD	S	8,88
5517228	41-049-003-00044-00025	62000	PASTOS PERMANENTES DE 5 O MAS AÑOS-SIN VARIEDAD	S	2,18
5517229	41-049-003-00044-00026	62000	PASTOS PERMANENTES DE 5 O MAS AÑOS-SIN VARIEDAD	S	0,41
5517230	41-049-003-00044-00027	62000	PASTOS PERMANENTES DE 5 O MAS AÑOS-SIN VARIEDAD	S	0,40
5517236	41-049-003-00045-00001	62000	PASTOS PERMANENTES DE 5 O MAS AÑOS-SIN VARIEDAD	S	3,65
5517238	41-049-003-00030-00002	62000	PASTOS PERMANENTES DE 5 O MAS AÑOS-SIN VARIEDAD	S	0,73
5517239	41-049-003-00030-00003	62000	PASTOS PERMANENTES DE 5 O MAS AÑOS-SIN VARIEDAD	S	0,64
170000006201710	41-049-003-00017-00135	62000	PASTOS PERMANENTES DE 5 O MAS AÑOS-SIN VARIEDAD	S	0,03

(1) Superficie declarada admisible ajustada con la superficie comprometida.
(2) Factor de penalización valorando el alcance para el tipo de compromiso.

Puede verificar la integridad de una copia de este documento mediante la lectura del código QR adjunto o mediante el acceso a la dirección <https://ws050.juntadeandalucia.es/verificarFirma> indicando el código de VERIFICACIÓN

FIRMADO POR	RAQUEL MARIA ESPIN CRESPO	17/12/2024	
VERIFICACIÓN	Pk2jm6UYDU9J72AMTZUYRN3GET48NG	PÁG. 8535/9349	

**Datos considerados para el Cálculo de la Carga Ganadera mínima y máxima del expediente****Recintos Determinados para el Cálculo de Garga Ganadera Máxima**

REF.	REFERENCIA SIGPAC	CULTIVO	DESCRIPCIÓN CULTIVO	SUP.	
				S/R	RESUELTA (ha)
170000006201711	41-049-003-00027-00001	62000	PASTOS PERMANENTES DE 5 O MAS AÑOS-SIN VARIEDAD	S	2,97
170000006201712	41-049-003-00011-00028	62000	PASTOS PERMANENTES DE 5 O MAS AÑOS-SIN VARIEDAD	S	0,18
170000006201716	41-049-003-00056-00016	62000	PASTOS PERMANENTES DE 5 O MAS AÑOS-SIN VARIEDAD	S	0,18
170000006201717	41-049-003-00055-00135	62000	PASTOS PERMANENTES DE 5 O MAS AÑOS-SIN VARIEDAD	S	13,69
170000006201719	41-049-003-00056-00013	62000	PASTOS PERMANENTES DE 5 O MAS AÑOS-SIN VARIEDAD	S	0,79
170000006201722	41-049-003-00011-00017	62000	PASTOS PERMANENTES DE 5 O MAS AÑOS-SIN VARIEDAD	S	20,07
170000006201723	41-049-003-00056-00017	62000	PASTOS PERMANENTES DE 5 O MAS AÑOS-SIN VARIEDAD	S	65,30
170000006201724	41-049-003-00056-00028	62000	PASTOS PERMANENTES DE 5 O MAS AÑOS-SIN VARIEDAD	S	1,60
170000006201725	41-049-003-00056-00012	62000	PASTOS PERMANENTES DE 5 O MAS AÑOS-SIN VARIEDAD	S	1,08

Incidencias de carga ganadera**INCIDENCIA DESCRIPCIÓN**

- 100407 Explotación solicitada no forma parte de ningún organismo de control autorizado para la producción ecológica en Andalucía o fecha de inscripción posterior al plazo establecido (Anexo I. Criterios de Subvencionabilidad. Orden 28 de marzo de 2023).
Explotación:ES410490000105 Especie:PORCINO

(1) Superficie declarada admisible ajustada con la superficie comprometida.
(2) Factor de penalización valorando el alcance para el tipo de compromiso.

Puede verificar la integridad de una copia de este documento mediante la lectura del código QR adjunto o mediante el acceso a la dirección <https://ws050.juntadeandalucia.es/verificarFirma> indicando el código de VERIFICACIÓN

FIRMADO POR	RAQUEL MARIA ESPIN CRESPO	17/12/2024
VERIFICACIÓN	Pk2jm6UYDU9J72AMTZUYRN3GET48NG	PÁG. 8536/9349



**APELLIDOS Y NOMBRE / RAZÓN SOCIAL**

DIAZ BAREA JOSE ANDRES

NIF
***2084*EXPEDIENTE
1166444ANUALIDAD
DE PAGO
1ª**IMPORTES POR ANUALIDAD**

	2023	2024	2025	2026	2027
IMPORTE MÁXIMO SUBVENCIONABLE	461,09 €	461,09 €	461,09 €	384,25 €	384,25 €
IMPORTE MEDIO DE TRANSFERENCIA (€/ha)	297,48 €	297,48 €	297,48 €	247,90 €	247,90 €

RESUMEN DE UNIDADES

Cód	GRUPO DE PAGO	Sup. Dec. Admisible (ha)	Sup. Comprometida (ha)	Sup. ajustada compromiso (1) (ha)	% sobredec.	Sup. Resuelta (ha)	Importe Declarado	Importe Topado	Importe Resuelto	Importe tras sobredec.
419	OLIVAR	1,55		1,55	0,00	1,55	461,09	461,09	461,09	461,09
TOTAL		1,55	1,55	1,55		1,55	461,09	461,09	461,09	461,09

APLICACIÓN DE REDUCCIONES Y PENALIZACIONES

GRUPO DE PAGO	Importe Calculado	Importe prereduc.	Criterios de subvencionabilidad y compromisos	Presentación tardía	Omisión declaración	Condicionalidad	IMPORTE (Euros) RESUELTO
OLIVAR	461,09	461,09	0,00	0,00	0,00	0,00	461,09
TOTAL	461,09	461,09					461,09

RESUMEN DE PAGOS

IMPORTE (Euros)

	RESUELTO	FEADER	MAPA	CAPADR
OLIVAR - Pago realizado	461,09 €	391,93 €	45,23 €	23,93 €

RECINTOS RESUELTOS

REF.	REFERENCIA SIGPAC	CULTIVO DESCRIPCIÓN CULTIVO	S/R G.PAGO	PEND. MEDIA (%)	SUP. DEC. ADMISIBLE (ha)	SUP. COMPROM. (ha)	SUP. AJUSTADA COMPROM. (1) (ha)	SUP. CONY. SIGPAC (ha)	SUP. CERTIE (ha)	SUP. CAMPO (ha)	SUP. CAMPO DETER. CULT. DECLARADO (ha)	SUP. DEC. REDUCIDA (ha)	SUP. RESUELTA (ha)
1700000005632578	41-035-007-00104-004	101195 OLIVAR-LECHIN DE SEVILLA	S 419	31,80	0,07	0,07	0,07	0,07	0,07			0,07	0,07
1700000005632579	41-035-007-00105-002	101195 OLIVAR-LECHIN DE SEVILLA	S 419	36,50	0,03	0,03	0,03	0,03	0,03			0,03	0,03
1700000005632580	41-035-007-00105-002	101195 OLIVAR-LECHIN DE SEVILLA	S 419	36,50	0,01	0,01	0,01	0,01	0,01			0,01	0,01
1700000005632581	41-035-007-00105-002	101195 OLIVAR-LECHIN DE SEVILLA	S 419	36,50	0,46	0,46	0,46	0,46	0,46			0,46	0,46
1700000005632582	41-035-007-00105-007	101138 OLIVAR-HOJIBLANCA	S 419	44,80	0,98	0,98	0,98	0,98	0,98			0,98	0,98

INCIDENCIAS**INCIDENCIA DESCRIPCIÓN**

100421 Recinto declarado por error para una operación de la 6503, que se ha corregido de oficio marcando la operación correcta, de acuerdo con la fecha de inscripción del recinto en la producción ecológica.

Ref:1700000005632578 Recinto:41-035-007-00104-00004 Cultivo:101195 OLIVAR-LECHIN DE SEVILLA Secano

Ref:1700000005632579 Recinto:41-035-007-00105-00002 Cultivo:101195 OLIVAR-LECHIN DE SEVILLA Secano

Ref:1700000005632580 Recinto:41-035-007-00105-00002 Cultivo:101195 OLIVAR-LECHIN DE SEVILLA Secano

Ref:1700000005632581 Recinto:41-035-007-00105-00002 Cultivo:101195 OLIVAR-LECHIN DE SEVILLA Secano

Ref:1700000005632582 Recinto:41-035-007-00105-00007 Cultivo:101138 OLIVAR-HOJIBLANCA Secano

(1) Superficie declarada admisible ajustada con la superficie comprometida.
(2) Factor de penalización valorando el alcance para el tipo de compromiso.

Puede verificar la integridad de una copia de este documento mediante la lectura del código QR adjunto o mediante el acceso a la dirección <https://ws050.juntadeandalucia.es/verificarFirma> indicando el código de VERIFICACIÓN

FIRMADO POR

RAQUEL MARIA ESPIN CRESPO

17/12/2024

VERIFICACIÓN

Pk2jm6UYDU9J72AMTZUYRN3GET48NG

PÁG. 8537/9349



**APELLIDOS Y NOMBRE / RAZÓN SOCIAL**

DIAZ FERNANDEZ VIOLETA

NIF

***4692*

EXPEDIENTE

1255668

ANUALIDAD DE PAGO

1ª

IMPORTE POR ANUALIDAD

	2023	2024	2025	2026	2027
IMPORTE MÁXIMO SUBVENCIONABLE	6.315,50 €	6.315,50 €	6.315,50 €	5.262,92 €	5.262,92 €
IMPORTE MEDIO DE TRANSFERENCIA (€/ha)	297,48 €	297,48 €	297,48 €	247,90 €	247,90 €

RESUMEN DE UNIDADES

Cód	GRUPO DE PAGO	Sup. Dec. Admisible (ha)	Sup. Comprometida (ha)	Sup. ajustada compromiso (1) (ha)	% sobredec.	Sup. Resuelta (ha)	Importe Declarado	Importe Topado	Importe Resuelto	Importe tras sobredec.
419	OLIVAR	21,23		21,23	0,00	21,23	6.315,50	6.315,50	6.315,50	6.315,50
TOTAL		21,23	21,23	21,23		21,23	6.315,50	6.315,50	6.315,50	6.315,50

APLICACIÓN DE REDUCCIONES Y PENALIZACIONES

GRUPO DE PAGO	Importe Calculado	Importe prerreduc.	Criterios de subvencionabilidad y compromisos	Presentación tardía	Omisión declaración	Condicionalidad	IMPORTE (Euros) RESUELTO
OLIVAR	6.315,50	6.315,50	0,00	0,00	0,00	0,00	6.315,50
TOTAL	6.315,50	6.315,50					6.315,50

RESUMEN DE PAGOS**IMPORTE (Euros)**

	RESUELTO	FEADER	MAPA	CAPADR
OLIVAR - Pago realizado	6.315,50 €	5.368,18 €	619,55 €	327,77 €

RECINTOS RESUELTOS

REF.	REFERENCIA SIGPAC	CULTIVO	DESCRIPCIÓN CULTIVO	S/R G.PAGO	PEND. MEDIA (%)	SUP. DEC. ADMISIBLE (ha)	SUP. COMPROM. (ha)	SUP. AJUSTADA COMPR.(1) (ha)	SUP. CONY. SIGPAC (ha)	SUP. CERTIE (ha)	SUP. CAMPO (ha)	SUP. CAMPO DETER. CULT. DECLARADO (ha)	SUP. DEC. REDUCIDA (ha)	SUP. RESUELTA (ha)
6888092	41-008-003-00110-001	101138	OLIVAR-HOJIBLANCA	S 419	29,90	0,55	0,55	0,55	0,55	0,55			0,55	0,55
1700000006188165	29-035-001-00034-001	101138	OLIVAR-HOJIBLANCA	S 419	19,40	0,98	0,98	0,98	0,98	0,98			0,98	0,98
1700000006188166	29-035-001-00038-001	101138	OLIVAR-HOJIBLANCA	S 419	28,70	7,92	7,92	7,92	7,92	7,92			7,92	7,92
1700000006188167	41-008-001-00027-001	101138	OLIVAR-HOJIBLANCA	S 419	19,50	3,51	3,51	3,51	3,51	3,51			3,51	3,51
1700000006188168	41-008-001-00030-001	101138	OLIVAR-HOJIBLANCA	S 419	31,50	0,18	0,18	0,18	0,18	0,18			0,18	0,18
1700000006188169	41-008-003-00111-001	101010	OLIVAR-PICUAL	S 419	27,10	1,00	1,00	1,00	1,00	1,00			1,00	1,00
1700000006188170	41-008-003-00112-001	101010	OLIVAR-PICUAL	S 419	27,10	1,05	1,05	1,05	1,05	1,05			1,05	1,05
1700000006188171	41-008-003-00114-001	101010	OLIVAR-PICUAL	S 419	26,90	0,01	0,01	0,01	0,01	0,01			0,01	0,01
1700000006188172	41-008-004-00137-001	101010	OLIVAR-PICUAL	S 419	29,40	1,36	1,36	1,36	1,36	1,36			1,36	1,36
1700000006188174	41-008-003-00034-001	101138	OLIVAR-HOJIBLANCA	S 419	26,40	0,26	0,26	0,26	0,26	0,26			0,26	0,26
1700000006188175	41-008-003-00234-001	101010	OLIVAR-PICUAL	S 419	22,50	2,04	2,04	2,04	2,04	2,04			2,04	2,04
1700000006188176	41-008-003-00033-001	101138	OLIVAR-HOJIBLANCA	S 419	12,70	1,13	1,13	1,13	1,13	1,13			1,13	1,13
1700000006188177	41-100-002-00024-001	101138	OLIVAR-HOJIBLANCA	S 419	20,30	1,24	1,24	1,24	1,24	1,24			1,24	1,24

INCIDENCIAS**INCIDENCIA DESCRIPCIÓN**

100424 Solicita recinto que no está comprometido para la operación.

Ref:-1235236 Recinto:29-035-001-00043-00001 Cultivo:101138 OLIVAR-HOJIBLANCA Secano

(1) Superficie declarada admisible ajustada con la superficie comprometida.
(2) Factor de penalización valorando el alcance para el tipo de compromiso.Puede verificar la integridad de una copia de este documento mediante la lectura del código QR adjunto o mediante el acceso a la dirección <https://ws050.juntadeandalucia.es/verificarFirma> indicando el código de VERIFICACIÓN

FIRMADO POR

RAQUEL MARIA ESPIN CRESPO

17/12/2024

VERIFICACIÓN

Pk2jm6UYDU9J72AMTZUYRN3GET48NG

PÁG. 8538/9349



**APELLIDOS Y NOMBRE / RAZÓN SOCIAL**

DIAZ GONZALEZ FERMIN

NIF
***6038*EXPEDIENTE
1047270**ANUALIDAD DE PAGO**

1ª

IMPORTES POR ANUALIDAD

	2023	2024	2025	2026	2027
IMPORTE MÁXIMO SUBVENCIONABLE	11.899,20 €	11.899,20 €	11.899,20 €	9.916,00 €	9.916,00 €
IMPORTE MEDIO DE TRANSFERENCIA (€/ha)	297,48 €	297,48 €	297,48 €	247,90 €	247,90 €

RESUMEN DE UNIDADES

Cód	GRUPO DE PAGO	Sup. Dec. Admisible (ha)	Sup. Comprometida (ha)	Sup. ajustada compromiso (1) (ha)	% sobredec.	Sup. Resuelta (ha)	Importe Declarado	Importe Topado	Importe Resuelto	Importe tras sobredec.
419	OLIVAR	41,21		40,00	0,00	40,00	11.899,20	11.899,20	11.899,20	11.899,20
TOTAL		41,21	40,00	40,00		40,00	11.899,20	11.899,20	11.899,20	11.899,20

APLICACIÓN DE REDUCCIONES Y PENALIZACIONES

GRUPO DE PAGO	Importe Calculado	Importe prereduc.	Criterios de subvencionabilidad y compromisos	Presentación tardía	Omisión declaración	Condicionalidad	IMPORTE (Euros) RESUELTO
OLIVAR	11.899,20		0,00	0,00	0,00	0,00	11.899,20
TOTAL	11.899,20	11.899,20					11.899,20

RESUMEN DE PAGOS**IMPORTE (Euros)**

	RESUELTO	FEADER	MAPA	CAPADR
OLIVAR - Pago realizado	11.899,20 €	10.114,32 €	1.167,31 €	617,57 €

RECINTOS RESUELTOS

REF.	REFERENCIA SIGPAC	CULTIVO	DESCRIPCIÓN CULTIVO	S/R G.PAGO	PEND. MEDIA (%)	SUP. DEC. ADMISIBLE (ha)	SUP. COMPROM. (ha)	SUP. AJUSTADA COMPROM. (1) (ha)	SUP. CONY. SIGPAC (ha)	SUP. CERTIE (ha)	SUP. CAMPO (ha)	SUP. CAMPO DETER. CULT. DECLARADO (ha)	SUP. DEC. REDUCIDA (ha)	SUP. RESUELTA (ha)
-40341	41-068-030-00033-004	101138	OLIVAR-HOJIBLANCA	S	419	9,80	9,52	9,52	9,52	9,52			9,52	9,52
-40339	41-046-011-00049-005	101138	OLIVAR-HOJIBLANCA	R	419	10,40	19,75	19,75	19,75	19,75			19,75	19,75
4099468	41-046-011-00049-026	101138	OLIVAR-HOJIBLANCA	S	419	9,80	0,01	0,01	0,01	0,01			0,01	0,01
1700000004545569	41-068-030-00034-003	101138	OLIVAR-HOJIBLANCA	S	419	13,40	9,45	9,45	9,45	9,45			9,45	9,45
1700000004545574	41-046-011-00049-028	101138	OLIVAR-HOJIBLANCA	S	419	30,70	0,02	0,02	0,02	0,02			0,02	0,02
1700000004545576	41-046-013-00019-001	101138	OLIVAR-HOJIBLANCA	R	419	2,90	2,46	2,46	2,46	2,46			2,46	2,46

INCIDENCIAS**INCIDENCIA DESCRIPCIÓN**

- 100402 Recinto solicitado no forma parte de ningún organismo de control autorizado para la producción ecológica en Andalucía o fecha de inscripción posterior al plazo establecido (Anexo I. Criterios de Subvencionabilidad. Orden 28 de marzo de 2023).
 Ref:-1483492 Recinto:41-046-011-00047-00001 Cultivo:101138 OLIVAR-HOJIBLANCA Secano
 Ref:-1483493 Recinto:41-046-011-00047-00029 Cultivo:101138 OLIVAR-HOJIBLANCA Regadío
 Ref:-1483495 Recinto:41-046-011-00047-00031 Cultivo:101138 OLIVAR-HOJIBLANCA Regadío
 Ref:-1483496 Recinto:41-046-011-00049-00030 Cultivo:101138 OLIVAR-HOJIBLANCA Secano
- 100424 Solicita recinto que no está comprometido para la operación.
 Ref:-1483492 Recinto:41-046-011-00047-00001 Cultivo:101138 OLIVAR-HOJIBLANCA Secano
 Ref:-1483493 Recinto:41-046-011-00047-00029 Cultivo:101138 OLIVAR-HOJIBLANCA Regadío
 Ref:-1483495 Recinto:41-046-011-00047-00031 Cultivo:101138 OLIVAR-HOJIBLANCA Regadío
 Ref:-1483496 Recinto:41-046-011-00049-00030 Cultivo:101138 OLIVAR-HOJIBLANCA Secano

(1) Superficie declarada admisible ajustada con la superficie comprometida.
 (2) Factor de penalización valorando el alcance para el tipo de compromiso.

Puede verificar la integridad de una copia de este documento mediante la lectura del código QR adjunto o mediante el acceso a la dirección <https://ws050.juntadeandalucia.es/verificarFirma> indicando el código de VERIFICACIÓN

FIRMADO POR

RAQUEL MARIA ESPIN CRESPO

17/12/2024

VERIFICACIÓN

Pk2jm6UYDU9J72AMTZUYRN3GET48NG

PÁG. 8539/9349



**APELLIDOS Y NOMBRE / RAZÓN SOCIAL**

DOMECQ MORENES MARIA ISABEL

NIF

****1363*

EXPEDIENTE

1242805

ANUALIDAD DE PAGO

1ª

IMPORTES POR ANUALIDAD

	2023	2024	2025	2026	2027
IMPORTE MÁXIMO SUBVENCIONABLE	19.452,00 €	19.452,00 €	16.210,00 €	16.210,00 €	16.210,00 €
IMPORTE MEDIO DE TRANSFERENCIA (€/ha)	23,85 €	23,85 €	19,88 €	19,88 €	19,88 €

RESUMEN DE UNIDADES

Cód	GRUPO DE PAGO	Sup. Dec. Admisible (ha)	Sup. Comprometida (ha)	Sup. ajustada compromiso (1) (ha)	% sobredec.	Sup. Resuelta (ha)	Importe Declarado	Importe Topado	Importe Resuelto	Importe tras sobredec.
418	PASTOS ASOCIADOS A GANADERÍA ECOLÓGICA	815,49		815,47	0,00	815,47	31.510,11	19.452,00	19.452,00	19.452,00
	TOTAL	815,49	815,47	815,47		815,47	31.510,11	19.452,00	19.452,00	19.452,00

APLICACIÓN DE REDUCCIONES Y PENALIZACIONES

GRUPO DE PAGO	Importe Calculado	Importe prereduc.	Criterios de subvencionabilidad y compromisos	Presentación tardía	Omisión declaración	Condicionidad	IMPORTE (Euros) RESUELTO
PASTOS ASOCIADOS A GANADERÍA	19.452,00	19.452,00	0,00	0,00	0,00	0,00	19.452,00
TOTAL	19.452,00	19.452,00					19.452,00

RESUMEN DE PAGOS

	RESUELTO	FEADER	MAPA	CAPADR
PASTOS ASOCIADOS A GANADERÍA ECOLÓGICA - Pago realizado	19.452,00 €	16.534,20 €	1.908,24 €	1.009,56 €

(1) Superficie declarada admisible ajustada con la superficie comprometida.
(2) Factor de penalización valorando el alcance para el tipo de compromiso.Puede verificar la integridad de una copia de este documento mediante la lectura del código QR adjunto o mediante el acceso a la dirección <https://ws050.juntadeandalucia.es/verificarFirma> indicando el código de VERIFICACIÓN

FIRMADO POR

RAQUEL MARIA ESPIN CRESPO

17/12/2024

VERIFICACIÓN

Pk2jm6UYDU9J72AMTZUYRN3GET48NG

PÁG. 8540/9349



**RECINTOS RESUELTOS**

REF.	REFERENCIA SIGPAC	CULTIVO	DESCRIPCIÓN CULTIVO	S/R	G.PAGO	PEND. MEDIA (%)	SUP. DEC. ADMISIBLE (ha)	SUP. COMPROM. (ha)	SUP. AJUSTADA COMPR.(1) (ha)	SUP. CONV. SIGPAC (ha)	SUP. CERTIF. (ha)	SUP. CAMPO (ha)	SUP. CAMPO DETER. CULT. DECLARADO (ha)	SUP. DEC. REDUCIDA (ha)	SUP. RESUELTA (ha)
-1291264	41-031-007-00054-003	62000	PASTOS PERMANENTES DE 5 O MAS AÑOS-SIN VARIEDAD	S	418	11,00	0,16	0,16	0,16		0,16			0,16	0,16
-1291263	41-031-007-00053-003	62000	PASTOS PERMANENTES DE 5 O MAS AÑOS-SIN VARIEDAD	S	418	7,60	26,12	26,12	26,12		26,12			26,12	26,12
-1291262	41-031-007-00031-003	62000	PASTOS PERMANENTES DE 5 O MAS AÑOS-SIN VARIEDAD	S	418	12,50	0,56	0,56	0,56		0,56			0,56	0,56
-1291261	41-031-005-00747-001	62000	PASTOS PERMANENTES DE 5 O MAS AÑOS-SIN VARIEDAD	S	418	20,90	1,34	1,34	1,34		1,78			1,34	1,34
-988158	41-031-005-00143-003	62000	PASTOS PERMANENTES DE 5 O MAS AÑOS-SIN VARIEDAD	S	418	13,30	0,34	0,34	0,34		0,34			0,34	0,34
1700000004838617	41-031-001-00417-001	62000	PASTOS PERMANENTES DE 5 O MAS AÑOS-SIN VARIEDAD	S	418	18,10	16,92	16,92	16,92		16,92			16,92	16,92
1700000004838618	41-031-001-00417-002	62000	PASTOS PERMANENTES DE 5 O MAS AÑOS-SIN VARIEDAD	S	418	22,30	4,23	4,23	4,23		4,98			4,23	4,23
1700000004838619	41-031-001-00436-001	62000	PASTOS PERMANENTES DE 5 O MAS AÑOS-SIN VARIEDAD	S	418	18,90	51,19	51,19	51,19		60,22			51,19	51,19
1700000004838620	41-031-001-00418-001	62000	PASTOS PERMANENTES DE 5 O MAS AÑOS-SIN VARIEDAD	S	418	10,00	0,42	0,42	0,42		0,42			0,42	0,42
1700000004838621	41-031-001-00420-002	62000	PASTOS PERMANENTES DE 5 O MAS AÑOS-SIN VARIEDAD	S	418	12,40	33,37	33,37	33,37		33,37			33,37	33,37
1700000004838622	41-031-001-00419-001	62000	PASTOS PERMANENTES DE 5 O MAS AÑOS-SIN VARIEDAD	S	418	35,20	1,83	1,83	1,83		5,22			1,83	1,83
1700000004838623	41-031-001-00437-001	62000	PASTOS PERMANENTES DE 5 O MAS AÑOS-SIN VARIEDAD	S	418	29,10	2,47	2,47	2,47		5,49			2,47	2,47
1700000004838624	41-031-001-00437-002	62000	PASTOS PERMANENTES DE 5 O MAS AÑOS-SIN VARIEDAD	S	418	20,60	108,94	108,94	108,94		128,16			108,94	108,94
1700000004838625	41-031-001-00421-001	62000	PASTOS PERMANENTES DE 5 O MAS AÑOS-SIN VARIEDAD	S	418	18,30	0,31	0,31	0,31		0,88			0,31	0,31
1700000004838626	41-031-001-00422-001	62000	PASTOS PERMANENTES DE 5 O MAS AÑOS-SIN VARIEDAD	S	418	20,30	1,93	1,93	1,93		4,29			1,93	1,93
1700000004838627	41-031-001-00440-002	62000	PASTOS PERMANENTES DE 5 O MAS AÑOS-SIN VARIEDAD	S	418	18,80	30,05	30,05	30,05		40,06			30,05	30,05
1700000004838628	41-031-001-00441-001	62000	PASTOS PERMANENTES DE 5 O MAS AÑOS-SIN VARIEDAD	S	418	31,90	3,39	3,39	3,39		9,68			3,39	3,39
1700000004838629	41-031-001-00438-001	62000	PASTOS PERMANENTES DE 5 O MAS AÑOS-SIN VARIEDAD	S	418	18,30	5,67	5,67	5,67		5,67			5,67	5,67
1700000004838630	41-031-001-00440-001	62000	PASTOS PERMANENTES DE 5 O MAS AÑOS-SIN VARIEDAD	S	418	21,90	4,83	4,83	4,83		5,68			4,83	4,83
1700000004838676	41-031-005-00136-001	62000	PASTOS PERMANENTES DE 5 O MAS AÑOS-SIN VARIEDAD	S	418	20,40	1,24	1,24	1,24		1,91			1,24	1,24
1700000004838678	41-031-005-00139-002	62000	PASTOS PERMANENTES DE 5 O MAS AÑOS-SIN VARIEDAD	S	418	20,00	86,56	86,56	86,56		101,84			86,56	86,56
1700000004838679	41-031-005-00138-002	62000	PASTOS PERMANENTES DE 5 O MAS AÑOS-SIN VARIEDAD	S	418	17,40	37,99	37,99	37,99		50,65			37,99	37,99
1700000004838683	41-031-005-00139-015	62000	PASTOS PERMANENTES DE 5 O MAS AÑOS-SIN VARIEDAD	S	418	14,80	0,71	0,71	0,71		0,71			0,71	0,71
1700000004838684	41-031-005-00139-017	62000	PASTOS PERMANENTES DE 5 O MAS AÑOS-SIN VARIEDAD	S	418	21,40	5,50	5,50	5,50		8,46			5,50	5,50
1700000004838685	41-031-005-00139-012	62000	PASTOS PERMANENTES DE 5 O MAS AÑOS-SIN VARIEDAD	S	418	15,20	0,03	0,03	0,03		0,04			0,03	0,03
1700000004838686	41-031-005-00139-013	62000	PASTOS PERMANENTES DE 5 O MAS AÑOS-SIN VARIEDAD	S	418	8,60	0,11	0,09	0,09		0,13			0,09	0,09
1700000004838687	41-031-005-00139-010	62000	PASTOS PERMANENTES DE 5 O MAS AÑOS-SIN VARIEDAD	S	418	13,90	6,32	6,32	6,32		6,32			6,32	6,32
1700000004838688	41-031-005-00139-011	62000	PASTOS PERMANENTES DE 5 O MAS AÑOS-SIN VARIEDAD	S	418	9,00	0,02	0,02	0,02		0,03			0,02	0,02
1700000004838689	41-031-005-00139-006	62000	PASTOS PERMANENTES DE 5 O MAS AÑOS-SIN VARIEDAD	S	418	16,60	31,01	31,01	31,01		31,01			31,01	31,01
1700000004838690	41-031-005-00139-008	62000	PASTOS PERMANENTES DE 5 O MAS AÑOS-SIN VARIEDAD	S	418	21,10	38,31	38,31	38,31		38,31			38,31	38,31
1700000004838691	41-031-005-00141-001	62000	PASTOS PERMANENTES DE 5 O MAS AÑOS-SIN VARIEDAD	S	418	14,50	4,41	4,41	4,41		4,41			4,41	4,41
1700000004838692	41-031-005-00142-001	62000	PASTOS PERMANENTES DE 5 O MAS AÑOS-SIN VARIEDAD	S	418	19,10	0,96	0,96	0,96		2,13			0,96	0,96
1700000004838693	41-031-005-00140-005	62000	PASTOS PERMANENTES DE 5 O MAS AÑOS-SIN VARIEDAD	S	418	12,10	3,31	3,31	3,31		3,31			3,31	3,31
1700000004838694	41-031-005-00140-007	62000	PASTOS PERMANENTES DE 5 O MAS AÑOS-SIN VARIEDAD	S	418	16,50	0,41	0,41	0,41		0,41			0,41	0,41
1700000004838695	41-031-005-00140-002	62000	PASTOS PERMANENTES DE 5 O MAS AÑOS-SIN VARIEDAD	S	418	13,00	0,67	0,67	0,67		1,03			0,67	0,67
1700000004838696	41-031-005-00140-003	62000	PASTOS PERMANENTES DE 5 O MAS AÑOS-SIN VARIEDAD	S	418	12,30	5,91	5,91	5,91		5,91			5,91	5,91
1700000004838697	41-031-005-00139-019	62000	PASTOS PERMANENTES DE 5 O MAS AÑOS-SIN VARIEDAD	S	418	18,60	43,81	43,81	43,81		51,54			43,81	43,81
1700000004838698	41-031-005-00140-001	62000	PASTOS PERMANENTES DE 5 O MAS AÑOS-SIN VARIEDAD	S	418	14,60	3,50	3,50	3,50		3,50			3,50	3,50
1700000004838700	41-031-005-00143-001	62000	PASTOS PERMANENTES DE 5 O MAS AÑOS-SIN VARIEDAD	S	418	18,10	11,98	11,98	11,98		11,98			11,98	11,98
1700000004838780	41-031-007-00031-004	62000	PASTOS PERMANENTES DE 5 O MAS AÑOS-SIN VARIEDAD	S	418	13,80	10,33	10,33	10,33		10,33			10,33	10,33
1700000004838781	41-031-007-00031-003	62000	PASTOS PERMANENTES DE 5 O MAS AÑOS-SIN VARIEDAD	S	418	12,50	0,20	0,20	0,20		0,20			0,20	0,20
1700000004838783	41-031-007-00032-001	62000	PASTOS PERMANENTES DE 5 O MAS AÑOS-SIN VARIEDAD	S	418	15,20	4,72	4,72	4,72		4,72			4,72	4,72
1700000004838785	41-031-007-00037-001	62000	PASTOS PERMANENTES DE 5 O MAS AÑOS-SIN VARIEDAD	S	418	10,00	17,43	17,43	17,43		17,43			17,43	17,43
1700000004838786	41-031-007-00040-001	62000	PASTOS PERMANENTES DE 5 O MAS AÑOS-SIN VARIEDAD	S	418	5,90	0,36	0,36	0,36		0,66			0,36	0,36
1700000004838787	41-031-007-00039-001	62000	PASTOS PERMANENTES DE 5 O MAS AÑOS-SIN VARIEDAD	S	418	6,20	0,83	0,83	0,83		0,83			0,83	0,83
1700000004838788	41-031-007-00042-002	62000	PASTOS PERMANENTES DE 5 O MAS AÑOS-SIN VARIEDAD	S	418	10,40	196,16	196,16	196,16		196,16			196,16	196,16
1700000004838789	41-031-007-00041-003	62000	PASTOS PERMANENTES DE 5 O MAS AÑOS-SIN VARIEDAD	S	418	11,70	8,63	8,63	8,63		8,63			8,63	8,63

INCIDENCIAS**INCIDENCIA DESCRIPCIÓN**

- 4272 Verifica que las líneas de declaración de las Solicitudes Únicas no tienen solapes con la capa de Retroactividad Gráfica (ambas de la misma campaña) a nivel de expediente/línea de declaración gráfica de la solicitud.
 Ref:1700000004838686 Recinto:41-031-005-00139-00013 Cultivo: - Agregado de la referencia del recinto.:0 Zona de la referencia del recinto.:0 Superficie solapada.:0,02 Id. Incid.:101018433

(1) Superficie declarada admisible ajustada con la superficie comprometida.
 (2) Factor de penalización valorando el alcance para el tipo de compromiso.

Puede verificar la integridad de una copia de este documento mediante la lectura del código QR adjunto o mediante el acceso a la dirección <https://ws050.juntadeandalucia.es/verificarFirma> indicando el código de VERIFICACIÓN

FIRMADO POR

RAQUEL MARIA ESPIN CRESPO

17/12/2024

VERIFICACIÓN

Pk2jm6UYDU9J72AMTZUYRN3GET48NG

PÁG. 8541/9349



**INCIDENCIAS****INCIDENCIA DESCRIPCIÓN**

- 100407 Explotación solicitada no forma parte de ningún organismo de control autorizado para la producción ecológica en Andalucía o fecha de inscripción posterior al plazo establecido (Anexo I. Criterios de Subvencionabilidad. Orden 28 de marzo de 2023).
Explotación:ES410310000642 Especie:PORCINO
- 100424 Solicita recinto que no está comprometido para la operación.
Ref:1700000004838773 Recinto:41-031-005-00741-00001 Cultivo:62000 PASTOS PERMANENTES DE 5 O MAS AÑOS-SIN VARIEDAD Secano

Datos considerados para el Cálculo de la Carga Ganadera mínima y máxima del expediente

Explotación	Especie	Inscrito en Sipea y Admisible	Ugm Calculada para CG Mínima	Ugm Calculada para CG Máxima
ES410310000642	BOVINA	SI	120,33	120,33
ES410310000642	PORCINO	NO	0,00	224,27
			120,33	344,60

Superficie determinada para Cálculo Carga Ganadera Mínima: 815,82 ha
Superficie determinada para Cálculo Carga Ganadera Máxima: 815,82 ha
Carga Ganadera Mínima Expediente: 0,15 ugm/ha
Carga Ganadera Máxima Expediente: 0,42 ugm/ha

Los importes del Grupo de Pago de pastos de este expediente han sido ajustados por no llegar a la carga ganadera mínima de 0,3

Recintos Determinados para el Cálculo de Garga Ganadera Mínima

REF.	REFERENCIA SIGPAC	CULTIVO	DESCRIPCIÓN CULTIVO	S/R	SUP. RESUELTA (ha)
-1291264	41-031-007-00054-00003	62000	PASTOS PERMANENTES DE 5 O MAS AÑOS-SIN VARIEDAD	S	0,16
-1291263	41-031-007-00053-00003	62000	PASTOS PERMANENTES DE 5 O MAS AÑOS-SIN VARIEDAD	S	26,12
-1291262	41-031-007-00031-00003	62000	PASTOS PERMANENTES DE 5 O MAS AÑOS-SIN VARIEDAD	S	0,56
-1291261	41-031-005-00747-00001	62000	PASTOS PERMANENTES DE 5 O MAS AÑOS-SIN VARIEDAD	S	1,34
-988158	41-031-005-00143-00003	62000	PASTOS PERMANENTES DE 5 O MAS AÑOS-SIN VARIEDAD	S	0,34
1700000004838617	41-031-001-00417-00001	62000	PASTOS PERMANENTES DE 5 O MAS AÑOS-SIN VARIEDAD	S	16,92
1700000004838618	41-031-001-00417-00002	62000	PASTOS PERMANENTES DE 5 O MAS AÑOS-SIN VARIEDAD	S	4,23
1700000004838619	41-031-001-00436-00001	62000	PASTOS PERMANENTES DE 5 O MAS AÑOS-SIN VARIEDAD	S	51,19
1700000004838620	41-031-001-00418-00001	62000	PASTOS PERMANENTES DE 5 O MAS AÑOS-SIN VARIEDAD	S	0,42
1700000004838621	41-031-001-00420-00002	62000	PASTOS PERMANENTES DE 5 O MAS AÑOS-SIN VARIEDAD	S	33,37
1700000004838622	41-031-001-00419-00001	62000	PASTOS PERMANENTES DE 5 O MAS AÑOS-SIN VARIEDAD	S	1,83
1700000004838623	41-031-001-00437-00001	62000	PASTOS PERMANENTES DE 5 O MAS AÑOS-SIN VARIEDAD	S	2,47
1700000004838624	41-031-001-00437-00002	62000	PASTOS PERMANENTES DE 5 O MAS AÑOS-SIN VARIEDAD	S	108,94
1700000004838625	41-031-001-00421-00001	62000	PASTOS PERMANENTES DE 5 O MAS AÑOS-SIN VARIEDAD	S	0,31
1700000004838626	41-031-001-00422-00001	62000	PASTOS PERMANENTES DE 5 O MAS AÑOS-SIN VARIEDAD	S	1,93
1700000004838627	41-031-001-00440-00002	62000	PASTOS PERMANENTES DE 5 O MAS AÑOS-SIN VARIEDAD	S	30,05
1700000004838628	41-031-001-00441-00001	62000	PASTOS PERMANENTES DE 5 O MAS AÑOS-SIN VARIEDAD	S	3,39
1700000004838629	41-031-001-00438-00001	62000	PASTOS PERMANENTES DE 5 O MAS AÑOS-SIN VARIEDAD	S	5,67
1700000004838630	41-031-001-00440-00001	62000	PASTOS PERMANENTES DE 5 O MAS AÑOS-SIN VARIEDAD	S	4,83
1700000004838676	41-031-005-00136-00001	62000	PASTOS PERMANENTES DE 5 O MAS AÑOS-SIN VARIEDAD	S	1,24
1700000004838678	41-031-005-00139-00002	62000	PASTOS PERMANENTES DE 5 O MAS AÑOS-SIN VARIEDAD	S	86,56
1700000004838679	41-031-005-00138-00002	62000	PASTOS PERMANENTES DE 5 O MAS AÑOS-SIN VARIEDAD	S	37,99
1700000004838683	41-031-005-00139-00015	62000	PASTOS PERMANENTES DE 5 O MAS AÑOS-SIN VARIEDAD	S	0,71

(1) Superficie declarada admisible ajustada con la superficie comprometida.
(2) Factor de penalización valorando el alcance para el tipo de compromiso.

Puede verificar la integridad de una copia de este documento mediante la lectura del código QR adjunto o mediante el acceso a la dirección <https://ws050.juntadeandalucia.es/verificarFirma> indicando el código de VERIFICACIÓN

FIRMADO POR

RAQUEL MARIA ESPIN CRESPO

17/12/2024

VERIFICACIÓN

Pk2jm6UYDU9J72AMTZUYRN3GET48NG

PÁG. 8542/9349



**Datos considerados para el Cálculo de la Carga Ganadera mínima y máxima del expediente****Recintos Determinados para el Cálculo de Garga Ganadera Mínima**

REF.	REFERENCIA SIGPAC	CULTIVO	DESCRIPCIÓN CULTIVO	SUP.	
				S/R	RESUELTA (ha)
170000004838684	41-031-005-00139-00017	62000	PASTOS PERMANENTES DE 5 O MAS AÑOS-SIN VARIEDAD	S	5,50
170000004838685	41-031-005-00139-00012	62000	PASTOS PERMANENTES DE 5 O MAS AÑOS-SIN VARIEDAD	S	0,03
170000004838686	41-031-005-00139-00013	62000	PASTOS PERMANENTES DE 5 O MAS AÑOS-SIN VARIEDAD	S	0,09
170000004838687	41-031-005-00139-00010	62000	PASTOS PERMANENTES DE 5 O MAS AÑOS-SIN VARIEDAD	S	6,32
170000004838688	41-031-005-00139-00011	62000	PASTOS PERMANENTES DE 5 O MAS AÑOS-SIN VARIEDAD	S	0,02
170000004838689	41-031-005-00139-00006	62000	PASTOS PERMANENTES DE 5 O MAS AÑOS-SIN VARIEDAD	S	31,01
170000004838690	41-031-005-00139-00008	62000	PASTOS PERMANENTES DE 5 O MAS AÑOS-SIN VARIEDAD	S	38,31
170000004838691	41-031-005-00141-00001	62000	PASTOS PERMANENTES DE 5 O MAS AÑOS-SIN VARIEDAD	S	4,41
170000004838692	41-031-005-00142-00001	62000	PASTOS PERMANENTES DE 5 O MAS AÑOS-SIN VARIEDAD	S	0,96
170000004838693	41-031-005-00140-00005	62000	PASTOS PERMANENTES DE 5 O MAS AÑOS-SIN VARIEDAD	S	3,31
170000004838694	41-031-005-00140-00007	62000	PASTOS PERMANENTES DE 5 O MAS AÑOS-SIN VARIEDAD	S	0,41
170000004838695	41-031-005-00140-00002	62000	PASTOS PERMANENTES DE 5 O MAS AÑOS-SIN VARIEDAD	S	0,67
170000004838696	41-031-005-00140-00003	62000	PASTOS PERMANENTES DE 5 O MAS AÑOS-SIN VARIEDAD	S	5,91
170000004838697	41-031-005-00139-00019	62000	PASTOS PERMANENTES DE 5 O MAS AÑOS-SIN VARIEDAD	S	43,81
170000004838698	41-031-005-00140-00001	62000	PASTOS PERMANENTES DE 5 O MAS AÑOS-SIN VARIEDAD	S	3,50
170000004838700	41-031-005-00143-00001	62000	PASTOS PERMANENTES DE 5 O MAS AÑOS-SIN VARIEDAD	S	11,98
170000004838773	41-031-005-00741-00001	62000	PASTOS PERMANENTES DE 5 O MAS AÑOS-SIN VARIEDAD	S	0,35
170000004838780	41-031-007-00031-00004	62000	PASTOS PERMANENTES DE 5 O MAS AÑOS-SIN VARIEDAD	S	10,33
170000004838781	41-031-007-00031-00003	62000	PASTOS PERMANENTES DE 5 O MAS AÑOS-SIN VARIEDAD	S	0,20
170000004838783	41-031-007-00032-00001	62000	PASTOS PERMANENTES DE 5 O MAS AÑOS-SIN VARIEDAD	S	4,72
170000004838785	41-031-007-00037-00001	62000	PASTOS PERMANENTES DE 5 O MAS AÑOS-SIN VARIEDAD	S	17,43
170000004838786	41-031-007-00040-00001	62000	PASTOS PERMANENTES DE 5 O MAS AÑOS-SIN VARIEDAD	S	0,36
170000004838787	41-031-007-00039-00001	62000	PASTOS PERMANENTES DE 5 O MAS AÑOS-SIN VARIEDAD	S	0,83
170000004838788	41-031-007-00042-00002	62000	PASTOS PERMANENTES DE 5 O MAS AÑOS-SIN VARIEDAD	S	196,16
170000004838789	41-031-007-00041-00003	62000	PASTOS PERMANENTES DE 5 O MAS AÑOS-SIN VARIEDAD	S	8,63

Recintos Determinados para el Cálculo de Garga Ganadera Máxima

REF.	REFERENCIA SIGPAC	CULTIVO	DESCRIPCIÓN CULTIVO	SUP.	
				S/R	RESUELTA (ha)
-1291264	41-031-007-00054-00003	62000	PASTOS PERMANENTES DE 5 O MAS AÑOS-SIN VARIEDAD	S	0,16
-1291263	41-031-007-00053-00003	62000	PASTOS PERMANENTES DE 5 O MAS AÑOS-SIN VARIEDAD	S	26,12
-1291262	41-031-007-00031-00003	62000	PASTOS PERMANENTES DE 5 O MAS AÑOS-SIN VARIEDAD	S	0,56
-1291261	41-031-005-00747-00001	62000	PASTOS PERMANENTES DE 5 O MAS AÑOS-SIN VARIEDAD	S	1,34
-988158	41-031-005-00143-00003	62000	PASTOS PERMANENTES DE 5 O MAS AÑOS-SIN VARIEDAD	S	0,34
170000004838617	41-031-001-00417-00001	62000	PASTOS PERMANENTES DE 5 O MAS AÑOS-SIN VARIEDAD	S	16,92
170000004838618	41-031-001-00417-00002	62000	PASTOS PERMANENTES DE 5 O MAS AÑOS-SIN VARIEDAD	S	4,23
170000004838619	41-031-001-00436-00001	62000	PASTOS PERMANENTES DE 5 O MAS AÑOS-SIN VARIEDAD	S	51,19
170000004838620	41-031-001-00418-00001	62000	PASTOS PERMANENTES DE 5 O MAS AÑOS-SIN VARIEDAD	S	0,42

(1) Superficie declarada admisible ajustada con la superficie comprometida.
(2) Factor de penalización valorando el alcance para el tipo de compromiso.Puede verificar la integridad de una copia de este documento mediante la lectura del código QR adjunto o mediante el acceso a la dirección <https://ws050.juntadeandalucia.es/verificarFirma> indicando el código de VERIFICACIÓN

FIRMADO POR

RAQUEL MARIA ESPIN CRESPO

17/12/2024

VERIFICACIÓN

Pk2jm6UYDU9J72AMTZUYRN3GET48NG

PÁG. 8543/9349



**Datos considerados para el Cálculo de la Carga Ganadera mínima y máxima del expediente****Recintos Determinados para el Cálculo de Garga Ganadera Máxima**

REF.	REFERENCIA SIGPAC	CULTIVO	DESCRIPCIÓN CULTIVO	S/R	SUP.
					RESUELTA (ha)
170000004838621	41-031-001-00420-00002	62000	PASTOS PERMANENTES DE 5 O MAS AÑOS-SIN VARIEDAD	S	33,37
170000004838622	41-031-001-00419-00001	62000	PASTOS PERMANENTES DE 5 O MAS AÑOS-SIN VARIEDAD	S	1,83
170000004838623	41-031-001-00437-00001	62000	PASTOS PERMANENTES DE 5 O MAS AÑOS-SIN VARIEDAD	S	2,47
170000004838624	41-031-001-00437-00002	62000	PASTOS PERMANENTES DE 5 O MAS AÑOS-SIN VARIEDAD	S	108,94
170000004838625	41-031-001-00421-00001	62000	PASTOS PERMANENTES DE 5 O MAS AÑOS-SIN VARIEDAD	S	0,31
170000004838626	41-031-001-00422-00001	62000	PASTOS PERMANENTES DE 5 O MAS AÑOS-SIN VARIEDAD	S	1,93
170000004838627	41-031-001-00440-00002	62000	PASTOS PERMANENTES DE 5 O MAS AÑOS-SIN VARIEDAD	S	30,05
170000004838628	41-031-001-00441-00001	62000	PASTOS PERMANENTES DE 5 O MAS AÑOS-SIN VARIEDAD	S	3,39
170000004838629	41-031-001-00438-00001	62000	PASTOS PERMANENTES DE 5 O MAS AÑOS-SIN VARIEDAD	S	5,67
170000004838630	41-031-001-00440-00001	62000	PASTOS PERMANENTES DE 5 O MAS AÑOS-SIN VARIEDAD	S	4,83
170000004838676	41-031-005-00136-00001	62000	PASTOS PERMANENTES DE 5 O MAS AÑOS-SIN VARIEDAD	S	1,24
170000004838678	41-031-005-00139-00002	62000	PASTOS PERMANENTES DE 5 O MAS AÑOS-SIN VARIEDAD	S	86,56
170000004838679	41-031-005-00138-00002	62000	PASTOS PERMANENTES DE 5 O MAS AÑOS-SIN VARIEDAD	S	37,99
170000004838683	41-031-005-00139-00015	62000	PASTOS PERMANENTES DE 5 O MAS AÑOS-SIN VARIEDAD	S	0,71
170000004838684	41-031-005-00139-00017	62000	PASTOS PERMANENTES DE 5 O MAS AÑOS-SIN VARIEDAD	S	5,50
170000004838685	41-031-005-00139-00012	62000	PASTOS PERMANENTES DE 5 O MAS AÑOS-SIN VARIEDAD	S	0,03
170000004838686	41-031-005-00139-00013	62000	PASTOS PERMANENTES DE 5 O MAS AÑOS-SIN VARIEDAD	S	0,09
170000004838687	41-031-005-00139-00010	62000	PASTOS PERMANENTES DE 5 O MAS AÑOS-SIN VARIEDAD	S	6,32
170000004838688	41-031-005-00139-00011	62000	PASTOS PERMANENTES DE 5 O MAS AÑOS-SIN VARIEDAD	S	0,02
170000004838689	41-031-005-00139-00006	62000	PASTOS PERMANENTES DE 5 O MAS AÑOS-SIN VARIEDAD	S	31,01
170000004838690	41-031-005-00139-00008	62000	PASTOS PERMANENTES DE 5 O MAS AÑOS-SIN VARIEDAD	S	38,31
170000004838691	41-031-005-00141-00001	62000	PASTOS PERMANENTES DE 5 O MAS AÑOS-SIN VARIEDAD	S	4,41
170000004838692	41-031-005-00142-00001	62000	PASTOS PERMANENTES DE 5 O MAS AÑOS-SIN VARIEDAD	S	0,96
170000004838693	41-031-005-00140-00005	62000	PASTOS PERMANENTES DE 5 O MAS AÑOS-SIN VARIEDAD	S	3,31
170000004838694	41-031-005-00140-00007	62000	PASTOS PERMANENTES DE 5 O MAS AÑOS-SIN VARIEDAD	S	0,41
170000004838695	41-031-005-00140-00002	62000	PASTOS PERMANENTES DE 5 O MAS AÑOS-SIN VARIEDAD	S	0,67
170000004838696	41-031-005-00140-00003	62000	PASTOS PERMANENTES DE 5 O MAS AÑOS-SIN VARIEDAD	S	5,91
170000004838697	41-031-005-00139-00019	62000	PASTOS PERMANENTES DE 5 O MAS AÑOS-SIN VARIEDAD	S	43,81
170000004838698	41-031-005-00140-00001	62000	PASTOS PERMANENTES DE 5 O MAS AÑOS-SIN VARIEDAD	S	3,50
170000004838700	41-031-005-00143-00001	62000	PASTOS PERMANENTES DE 5 O MAS AÑOS-SIN VARIEDAD	S	11,98
170000004838773	41-031-005-00741-00001	62000	PASTOS PERMANENTES DE 5 O MAS AÑOS-SIN VARIEDAD	S	0,35
170000004838780	41-031-007-00031-00004	62000	PASTOS PERMANENTES DE 5 O MAS AÑOS-SIN VARIEDAD	S	10,33
170000004838781	41-031-007-00031-00003	62000	PASTOS PERMANENTES DE 5 O MAS AÑOS-SIN VARIEDAD	S	0,20
170000004838783	41-031-007-00032-00001	62000	PASTOS PERMANENTES DE 5 O MAS AÑOS-SIN VARIEDAD	S	4,72
170000004838785	41-031-007-00037-00001	62000	PASTOS PERMANENTES DE 5 O MAS AÑOS-SIN VARIEDAD	S	17,43
170000004838786	41-031-007-00040-00001	62000	PASTOS PERMANENTES DE 5 O MAS AÑOS-SIN VARIEDAD	S	0,36

(1) Superficie declarada admisible ajustada con la superficie comprometida.
(2) Factor de penalización valorando el alcance para el tipo de compromiso.

Puede verificar la integridad de una copia de este documento mediante la lectura del código QR adjunto o mediante el acceso a la dirección <https://ws050.juntadeandalucia.es/verificarFirma> indicando el código de VERIFICACIÓN

FIRMADO POR	RAQUEL MARIA ESPIN CRESPO	17/12/2024	
VERIFICACIÓN	Pk2jm6UYDU9J72AMTZUYRN3GET48NG	PÁG. 8544/9349	

**Datos considerados para el Cálculo de la Carga Ganadera mínima y máxima del expediente****Recintos Determinados para el Cálculo de Garga Ganadera Máxima**

REF.	REFERENCIA SIGPAC	CULTIVO	DESCRIPCIÓN CULTIVO	SUP.	
				S/R	RESUELTA (ha)
1700000004838787	41-031-007-00039-00001	62000	PASTOS PERMANENTES DE 5 O MAS AÑOS-SIN VARIEDAD	S	0,83
1700000004838788	41-031-007-00042-00002	62000	PASTOS PERMANENTES DE 5 O MAS AÑOS-SIN VARIEDAD	S	196,16
1700000004838789	41-031-007-00041-00003	62000	PASTOS PERMANENTES DE 5 O MAS AÑOS-SIN VARIEDAD	S	8,63

Incidencias de carga ganadera**INCIDENCIA DESCRIPCIÓN**

4272	Verifica que las líneas de declaración de las Solicitudes Únicas no tienen solapes con la capa de Retroactividad Gráfica (ambas de la misma campaña) a nivel de expediente/línea de declaración gráfica de la solicitud. Ref:1700000004838686 Recinto:41-031-005-00139-00013 Cultivo: - Agregado de la referencia del recinto.:0 Zona de la referencia del recinto.:0 Superficie solapada.:0,02 Id. Incid.:5084571
100407	Explotación solicitada no forma parte de ningún organismo de control autorizado para la producción ecológica en Andalucía o fecha de inscripción posterior al plazo establecido (Anexo I. Criterios de Subvencionabilidad. Orden 28 de marzo de 2023). Explotación:ES410310000642 Especie:PORCINO

(1) Superficie declarada admisible ajustada con la superficie comprometida.
(2) Factor de penalización valorando el alcance para el tipo de compromiso.

Puede verificar la integridad de una copia de este documento mediante la lectura del código QR adjunto o mediante el acceso a la dirección <https://ws050.juntadeandalucia.es/verificarFirma> indicando el código de VERIFICACIÓN

FIRMADO POR

RAQUEL MARIA ESPIN CRESPO

17/12/2024

VERIFICACIÓN

Pk2jm6UYDU9J72AMTZUYRN3GET48NG

PÁG. 8545/9349



**APELLIDOS Y NOMBRE / RAZÓN SOCIAL**

DOMINGUEZ CALLE JOSE MANUEL

NIF

****7701*

EXPEDIENTE

1234860

ANUALIDAD DE PAGO

1ª

IMPORTES POR ANUALIDAD

	2023	2024	2025	2026	2027
IMPORTE MÁXIMO SUBVENCIONABLE	6.972,93 €	6.972,93 €	6.972,93 €	5.810,78 €	5.810,78 €
IMPORTE MEDIO DE TRANSFERENCIA (€/ha)	297,48 €	297,48 €	297,48 €	247,90 €	247,90 €

RESUMEN DE UNIDADES

Cód	GRUPO DE PAGO	Sup. Dec. Admisible (ha)	Sup. Comprometida (ha)	Sup. ajustada compromiso (1) (ha)	% sobredec.	Sup. Resuelta (ha)	Importe Declarado	Importe Topado	Importe Resuelto	Importe tras sobredec.
419	OLIVAR	23,44		23,44	0,00	23,44	6.972,93	6.972,93	6.972,93	6.972,93
TOTAL		23,44	23,44	23,44		23,44	6.972,93	6.972,93	6.972,93	6.972,93

APLICACIÓN DE REDUCCIONES Y PENALIZACIONES

GRUPO DE PAGO	Importe Calculado	Importe prereduc.	Criterios de subvencionabilidad y compromisos	Presentación tardía	Omisión declaración	Condicionalidad	IMPORTE (Euros) RESUELTO
OLIVAR	6.972,93	6.972,93	0,00	0,00	0,00	0,00	6.972,93
TOTAL	6.972,93	6.972,93					6.972,93

RESUMEN DE PAGOS**IMPORTE (Euros)**

	RESUELTO	FEADER	MAPA	CAPADR
OLIVAR - Pago realizado	6.972,93 €	5.926,99 €	684,04 €	361,90 €

RECINTOS RESUELTOS

REF.	REFERENCIA SIGPAC	CULTIVO	DESCRIPCIÓN CULTIVO	S/R G.PAGO	PEND. MEDIA (%)	SUP. DEC. ADMISIBLE (ha)	SUP. COMPROM. (ha)	SUP. AJUSTADA COMPR.(1) (ha)	SUP. CONY. SIGPAC (ha)	SUP. CERTIE (ha)	SUP. CAMPO (ha)	SUP. CAMPO DETER. CULT. DECLARADO (ha)	SUP. DEC. REDUCIDA (ha)	SUP. RESUELTA (ha)
5239154	41-068-107-00016-010	101195	OLIVAR-LECHIN DE SEVILLA	S 419	31,90	12,18	12,18	12,18		12,18	12,18	12,18	12,18	12,18
1700000002996362	41-068-106-09002-019	101195	OLIVAR-LECHIN DE SEVILLA	S 419	27,80	0,04	0,04	0,04		0,04			0,04	0,04
1700000002996378	41-068-106-00005-001	101195	OLIVAR-LECHIN DE SEVILLA	S 419	26,10	11,22	11,22	11,22		11,22	11,22	11,22	11,22	11,22

INCIDENCIAS**INCIDENCIA DESCRIPCIÓN**

- 100421 Recinto declarado por error para una operación de la 6503, que se ha corregido de oficio marcando la operación correcta, de acuerdo con la fecha de inscripción del recinto en la producción ecológica.
 Ref:1700000002996378 Recinto:41-068-106-00005-00001 Cultivo:101195 OLIVAR-LECHIN DE SEVILLA Secano
 Ref:1700000002996362 Recinto:41-068-106-09002-00019 Cultivo:101195 OLIVAR-LECHIN DE SEVILLA Secano
 Ref:5239154 Recinto:41-068-107-00016-00010 Cultivo:101195 OLIVAR-LECHIN DE SEVILLA Secano

(1) Superficie declarada admisible ajustada con la superficie comprometida.
 (2) Factor de penalización valorando el alcance para el tipo de compromiso.

Puede verificar la integridad de una copia de este documento mediante la lectura del código QR adjunto o mediante el acceso a la dirección <https://ws050.juntadeandalucia.es/verificarFirma> indicando el código de VERIFICACIÓN

FIRMADO POR

RAQUEL MARIA ESPIN CRESPO

17/12/2024

VERIFICACIÓN

Pk2jm6UYDU9J72AMTZUYRN3GET48NG

PÁG. 8546/9349



**APELLIDOS Y NOMBRE / RAZÓN SOCIAL**

DOMINGUEZ SANCHEZ ALVARO

NIF

****4071*

EXPEDIENTE

1088339

ANUALIDAD DE PAGO

1ª

IMPORTES POR ANUALIDAD

	2023	2024	2025	2026	2027
IMPORTE MÁXIMO SUBVENCIONABLE	4.941,14 €	4.941,14 €	4.941,14 €	4.117,62 €	4.117,62 €
IMPORTE MEDIO DE TRANSFERENCIA (€/ha)	297,48 €	297,48 €	297,48 €	247,90 €	247,90 €

RESUMEN DE UNIDADES

Cód	GRUPO DE PAGO	Sup. Dec. Admisible (ha)	Sup. Comprometida (ha)	Sup. ajustada compromiso (1) (ha)	% sobredec.	Sup. Resuelta (ha)	Importe Declarado	Importe Topado	Importe Resuelto	Importe tras sobredec.
419	OLIVAR	16,63		16,61	0,00	16,61	4.941,14	4.941,14	4.941,14	4.941,14
TOTAL		16,63	16,61	16,61		16,61	4.941,14	4.941,14	4.941,14	4.941,14

APLICACIÓN DE REDUCCIONES Y PENALIZACIONES

GRUPO DE PAGO	Importe Calculado	Importe prereduc.	Criterios de subvencionabilidad y compromisos	Presentación tardía	Omisión declaración	Condicionalidad	IMPORTE (Euros) RESUELTO
OLIVAR	4.941,14	4.941,14	0,00	0,00	0,00	0,00	4.941,14
TOTAL	4.941,14	4.941,14					4.941,14

RESUMEN DE PAGOS**IMPORTE (Euros)**

	RESUELTO	FEADER	MAPA	CAPADR
OLIVAR - Pago realizado	4.941,14 €	4.199,97 €	484,73 €	256,44 €

RECINTOS RESUELTOS

REF.	REFERENCIA SIGPAC	CULTIVO	DESCRIPCIÓN CULTIVO	S/R G.PAGO	PEND. MEDIA (%)	SUP. DEC. ADMISIBLE (ha)	SUP. COMPROM. (ha)	SUP. AJUSTADA COMPR.(1) (ha)	SUP. CONY. SIGPAC (ha)	SUP. CERTIE (ha)	SUP. CAMPO (ha)	SUP. CAMPO DETER. CULT. DECLARADO (ha)	SUP. DEC. REDUCIDA (ha)	SUP. RESUELTA (ha)
-1606363	41-022-016-00024-001	101195	OLIVAR-LECHIN DE SEVILLA	S 419	1,60	2,61	2,61	2,61	2,61	2,61			2,61	2,61
-1606343	41-022-003-00006-001	101195	OLIVAR-LECHIN DE SEVILLA	S 419	8,00	3,09	3,09	3,09	3,09	3,09			3,09	3,09
-1606342	41-022-025-00005-002	101195	OLIVAR-LECHIN DE SEVILLA	S 419	5,30	2,61	2,61	2,61	2,61	2,61			2,61	2,61
-1606341	41-022-025-00008-002	101195	OLIVAR-LECHIN DE SEVILLA	S 419	7,30	5,84	5,84	5,84	5,84	5,84			5,84	5,84
-1606340	41-022-025-00009-001	101195	OLIVAR-LECHIN DE SEVILLA	S 419	4,60	2,48	2,46	2,46	2,48	2,48			2,46	2,46

INCIDENCIAS**INCIDENCIA DESCRIPCIÓN**

4272 Verifica que las líneas de declaración de las Solicitudes Únicas no tienen solapes con la capa de Retroactividad Gráfica (ambas de la misma campaña) a nivel de expediente/línea de declaración gráfica de la solicitud.
Ref:-1606340 Recinto:41-022-025-00009-00001 Cultivo: - Agregado de la referencia del recinto.:0 Zona de la referencia del recinto.:0 Superficie solapada.:0,02 Id. Incid.:100997876

(1) Superficie declarada admisible ajustada con la superficie comprometida.
(2) Factor de penalización valorando el alcance para el tipo de compromiso.

Puede verificar la integridad de una copia de este documento mediante la lectura del código QR adjunto o mediante el acceso a la dirección <https://ws050.juntadeandalucia.es/verificarFirma> indicando el código de VERIFICACIÓN

FIRMADO POR

RAQUEL MARIA ESPIN CRESPO

17/12/2024

VERIFICACIÓN

Pk2jm6UYDU9J72AMTZUYRN3GET48NG

PÁG. 8547/9349





APELLIDOS Y NOMBRE / RAZÓN SOCIAL **NIF** **EXPEDIENTE** **ANUALIDAD DE PAGO**
 EDUARDO Y ANTONIO MIURA MARTINEZ C.B. ****6817* 1161432 1ª

IMPORTES POR ANUALIDAD

	2023	2024	2025	2026	2027
IMPORTE MÁXIMO SUBVENCIONABLE	899,79 €	899,79 €	749,80 €	749,80 €	749,80 €
IMPORTE MEDIO DE TRANSFERENCIA (€/ha)	181,41 €	181,41 €	151,17 €	151,17 €	151,17 €

RESUMEN DE UNIDADES

Cód	GRUPO DE PAGO	Sup. Dec. Admisible (ha)	Sup. Comprometida (ha)	Sup. ajustada compromiso (1) (ha)	% sobredec.	Sup. Resuelta (ha)	Importe Declarado	Importe Topado	Importe Resuelto	Importe tras sobredec.
416	HERBÁCEOS	4,96		4,96	0,00	4,96	899,79	899,79	899,79	899,79
TOTAL		4,96	4,96	4,96		4,96	899,79	899,79	899,79	899,79

APLICACIÓN DE REDUCCIONES Y PENALIZACIONES

GRUPO DE PAGO	Importe Calculado	Importe prereduc.	Criterios de subvencionabilidad y compromisos	Presentación tardía	Omisión declaración	Condicionalidad	IMPORTE (Euros) RESUELTO
HERBÁCEOS	899,79	899,79	0,00	0,00	0,00	0,00	899,79
TOTAL	899,79	899,79					899,79

RESUMEN DE PAGOS**IMPORTE (Euros)**

	RESUELTO	FEADER	MAPA	CAPADR
HERBÁCEOS - Pago realizado	899,79 €	764,82 €	88,27 €	46,70 €

RECINTOS RESUELTOS

REF.	REFERENCIA SIGPAC	CULTIVO	DESCRIPCIÓN CULTIVO	S/R	G.PAGO	PEND. MEDIA (%)	SUP. DEC. ADMISIBLE (ha)	SUP. COMPROM. (ha)	SUP. AJUSTADA COMPR.(1) (ha)	SUP. CONY. SIGPAC (ha)	SUP. CERTIE (ha)	SUP. CAMPO (ha)	SUP. CAMPO DETER. CULT. DECLARADO (ha)	SUP. DEC. REDUCIDA (ha)	SUP. RESUELTA (ha)
-994546	41-055-024-00054-013	8000	AVENA-SIN VARIEDAD	R	416	10,50	4,96	4,96	4,96		11,92			4,96	4,96

INCIDENCIAS**INCIDENCIA DESCRIPCIÓN**

- 238 Recinto cuyo CAP declarado es mayor al CAP prevalente y no presenta alegación al SIGPAC.
 Ref:7521678 Recinto:41-055-024-00054-00019 Cultivo:62000 PASTOS PERMANENTES DE 5 O MAS AÑOS-SIN VARIEDAD Secano CAP prevalente: CAP declarado:100 Exceso de superficie (Hectáreas):0,15
- 100402 Recinto solicitado no forma parte de ningún organismo de control autorizado para la producción ecológica en Andalucía o fecha de inscripción posterior al plazo establecido (Anexo I. Criterios de Subvencionabilidad. Orden 28 de marzo de 2023).
 Ref:7521678 Recinto:41-055-024-00054-00019 Cultivo:62000 PASTOS PERMANENTES DE 5 O MAS AÑOS-SIN VARIEDAD Secano
- 100411 Recinto no admisible por no estar asociado en SIGGAN a una explotación ganadera (Artículo 10 de la Orden de 28 de marzo de 2023).
 Ref:7521678 Recinto:41-055-024-00054-00019 Cultivo:62000 PASTOS PERMANENTES DE 5 O MAS AÑOS-SIN VARIEDAD Secano
- 100421 Recinto declarado por error para una operación de la 6503, que se ha corregido de oficio marcando la operación correcta, de acuerdo con la fecha de inscripción del recinto en la producción ecológica.
 Ref:-882976 Recinto:41-055-024-00030-00016 Cultivo:62000 PASTOS PERMANENTES DE 5 O MAS AÑOS-SIN VARIEDAD Secano
 Ref:4559108 Recinto:41-055-024-00034-00013 Cultivo:62000 PASTOS PERMANENTES DE 5 O MAS AÑOS-SIN VARIEDAD Secano
 Ref:-735048 Recinto:41-055-024-00053-00015 Cultivo:63000 PASTOS DE MENOS DE 5 AÑOS-SIN VARIEDAD Regadío
 Ref:-994546 Recinto:41-055-024-00054-00013 Cultivo:8000 AVENA-SIN VARIEDAD Regadío
- 100424 Solicita recinto que no está comprometido para la operación.
 Ref:-882976 Recinto:41-055-024-00030-00016 Cultivo:62000 PASTOS PERMANENTES DE 5 O MAS AÑOS-SIN VARIEDAD Secano
 Ref:4559108 Recinto:41-055-024-00034-00013 Cultivo:62000 PASTOS PERMANENTES DE 5 O MAS AÑOS-SIN VARIEDAD Secano
 Ref:-735048 Recinto:41-055-024-00053-00015 Cultivo:63000 PASTOS DE MENOS DE 5 AÑOS-SIN VARIEDAD Regadío
 Ref:7521677 Recinto:41-055-024-00054-00012 Cultivo:62000 PASTOS PERMANENTES DE 5 O MAS AÑOS-SIN VARIEDAD Secano
 Ref:7521678 Recinto:41-055-024-00054-00019 Cultivo:62000 PASTOS PERMANENTES DE 5 O MAS AÑOS-SIN VARIEDAD Secano

(1) Superficie declarada admisible ajustada con la superficie comprometida.
 (2) Factor de penalización valorando el alcance para el tipo de compromiso.

Puede verificar la integridad de una copia de este documento mediante la lectura del código QR adjunto o mediante el acceso a la dirección <https://ws050.juntadeandalucia.es/verificarFirma> indicando el código de VERIFICACIÓN

FIRMADO POR	RAQUEL MARIA ESPIN CRESPO	17/12/2024
VERIFICACIÓN	Pk2jm6UYDU9J72AMTZUYRN3GET48NG	PÁG. 8548/9349



**APELLIDOS Y NOMBRE / RAZÓN SOCIAL**

EL CARRAL S. A.

NIF
3855EXPEDIENTE**
1222224**ANUALIDAD DE PAGO**

1ª

IMPORTES POR ANUALIDAD

	2023	2024	2025	2026	2027
IMPORTE MÁXIMO SUBVENCIONABLE	2.646,87 €	2.646,87 €	2.205,73 €	2.205,73 €	2.205,73 €
IMPORTE MEDIO DE TRANSFERENCIA (€/ha)	98,58 €	98,58 €	82,15 €	82,15 €	82,15 €

RESUMEN DE UNIDADES

Cód	GRUPO DE PAGO	Sup. Dec. Admisible (ha)	Sup. Comprometida (ha)	Sup. ajustada compromiso (1) (ha)	% sobredec.	Sup. Resuelta (ha)	Importe Declarado	Importe Topado	Importe Resuelto	Importe tras sobredec.
418	PASTOS ASOCIADOS A GANADERÍA ECOLÓGICA	26,85		26,85	0,00	26,85	2.646,87	2.646,87	2.646,87	2.646,87
TOTAL		26,85	26,85	26,85		26,85	2.646,87	2.646,87	2.646,87	2.646,87

APLICACIÓN DE REDUCCIONES Y PENALIZACIONES

GRUPO DE PAGO	Importe Calculado	Importe prereduc.	Criterios de subvencionabilidad y compromisos	Presentación tardía	Omisión declaración	Condicionidad	IMPORTE (Euros) RESUELTO
PASTOS ASOCIADOS A GANADERÍA	2.646,87	2.646,87	0,00	0,00	0,00	0,00	2.646,87
TOTAL	2.646,87	2.646,87					2.646,87

RESUMEN DE PAGOS**IMPORTE (Euros)**

	RESUELTO	FEADER	MAPA	CAPADR
PASTOS ASOCIADOS A GANADERÍA ECOLÓGICA - Pago realizado	2.646,87 €	2.249,84 €	259,66 €	137,37 €

RECINTOS RESUELTOS

REE	REFERENCIA SIGPAC	CULTIVO	DESCRIPCIÓN CULTIVO	S/R G.PAGO	PEND. MEDIA (%)	SUP. DEC. ADMISIBLE (ha)	SUP. COMPROM. (ha)	SUP. AJUSTADA COMPROM. (1) (ha)	SUP. CONV. SIGPAC (ha)	SUP. CERTIF. (ha)	SUP. CAMPO (ha)	SUP. CAMPO DETER. CULT. DECLARADO (ha)	SUP. DEC. REDUCIDA (ha)	SUP. RESUELTA (ha)
-1597265	41-080-029-00004-008	62000	PASTOS PERMANENTES DE 5 O MAS AÑOS-SIN VARIEDAD	S 418	37,70	7,03	7,03	7,03		7,03			7,03	7,03
1700000006050026	41-080-029-00004-011	62000	PASTOS PERMANENTES DE 5 O MAS AÑOS-SIN VARIEDAD	S 418	45,10	3,09	3,09	3,09		3,64			3,09	3,09
1700000006050028	41-080-029-00004-015	62000	PASTOS PERMANENTES DE 5 O MAS AÑOS-SIN VARIEDAD	S 418	34,30	4,44	4,44	4,44		5,22			4,44	4,44
1700000006050029	41-080-029-00004-016	62000	PASTOS PERMANENTES DE 5 O MAS AÑOS-SIN VARIEDAD	S 418	44,00	1,03	1,03	1,03		1,37			1,03	1,03
1700000006050030	41-080-029-00004-009	62000	PASTOS PERMANENTES DE 5 O MAS AÑOS-SIN VARIEDAD	S 418	37,10	9,55	9,55	9,55		9,55			9,55	9,55
1700000006050032	41-080-029-00004-010	62000	PASTOS PERMANENTES DE 5 O MAS AÑOS-SIN VARIEDAD	S 418	36,60	1,71	1,71	1,71		1,71			1,71	1,71

INCIDENCIAS**INCIDENCIA DESCRIPCIÓN**

100407 Explotación solicitada no forma parte de ningún organismo de control autorizado para la producción ecológica en Andalucía o fecha de inscripción posterior al plazo establecido (Anexo I. Criterios de Subvencionabilidad. Orden 28 de marzo de 2023).
Explotación:ES41080000012 Especie:PORCINO

(1) Superficie declarada admisible ajustada con la superficie comprometida.
(2) Factor de penalización valorando el alcance para el tipo de compromiso.

Puede verificar la integridad de una copia de este documento mediante la lectura del código QR adjunto o mediante el acceso a la dirección <https://ws050.juntadeandalucia.es/verificarFirma> indicando el código de VERIFICACIÓN

FIRMADO POR

RAQUEL MARIA ESPIN CRESPO

17/12/2024

VERIFICACIÓN

Pk2jm6UYDU9J72AMTZUYRN3GET48NG

PÁG. 8549/9349



**Datos considerados para el Cálculo de la Carga Ganadera mínima y máxima del expediente**

Explotación	Especie	Inscrito en Sipea y Admisible	Ugm Calculada para CG Mínima	Ugm Calculada para CG Máxima
ES410800000012	CAPRINA	SI	35,05	35,05
ES410800000012	OVINA	SI	19,94	19,94
ES410800000012	PORCINO	NO	0,00	10,00
			54,99	64,99

Superficie determinada para Cálculo Carga Ganadera Mínima: 122,54 ha

Superficie determinada para Cálculo Carga Ganadera Máxima: 268,09 ha

Carga Ganadera Mínima Expediente: 0,45 ugm/ha

Carga Ganadera Máxima Expediente: 0,24 ugm/ha

Recintos Determinados para el Cálculo de Garga Ganadera Mínima

REF.	REFERENCIA SIGPAC	CULTIVO	DESCRIPCIÓN CULTIVO	S/R	SUP. RESUELTA (ha)
-1597688	41-080-029-00004-00001	62000	PASTOS PERMANENTES DE 5 O MAS AÑOS-SIN VARIEDAD	S	3,81
-1597288	41-080-029-00004-00001	62000	PASTOS PERMANENTES DE 5 O MAS AÑOS-SIN VARIEDAD	S	8,66
-1597278	41-080-029-00004-00001	62000	PASTOS PERMANENTES DE 5 O MAS AÑOS-SIN VARIEDAD	S	1,42
-1597274	41-080-029-00004-00001	62000	PASTOS PERMANENTES DE 5 O MAS AÑOS-SIN VARIEDAD	S	56,43
-1597265	41-080-029-00004-00008	62000	PASTOS PERMANENTES DE 5 O MAS AÑOS-SIN VARIEDAD	S	3,31
-1597252	41-080-029-00004-00008	62000	PASTOS PERMANENTES DE 5 O MAS AÑOS-SIN VARIEDAD	S	3,72
1700000006050025	41-080-029-00004-00001	62000	PASTOS PERMANENTES DE 5 O MAS AÑOS-SIN VARIEDAD	S	25,37
1700000006050026	41-080-029-00004-00011	62000	PASTOS PERMANENTES DE 5 O MAS AÑOS-SIN VARIEDAD	S	3,09
1700000006050028	41-080-029-00004-00015	62000	PASTOS PERMANENTES DE 5 O MAS AÑOS-SIN VARIEDAD	S	4,44
1700000006050029	41-080-029-00004-00016	62000	PASTOS PERMANENTES DE 5 O MAS AÑOS-SIN VARIEDAD	S	1,03
1700000006050030	41-080-029-00004-00009	62000	PASTOS PERMANENTES DE 5 O MAS AÑOS-SIN VARIEDAD	S	9,55
1700000006050032	41-080-029-00004-00010	62000	PASTOS PERMANENTES DE 5 O MAS AÑOS-SIN VARIEDAD	S	1,71

Recintos Determinados para el Cálculo de Garga Ganadera Máxima

REF.	REFERENCIA SIGPAC	CULTIVO	DESCRIPCIÓN CULTIVO	S/R	SUP. RESUELTA (ha)
-1597688	41-080-029-00004-00001	62000	PASTOS PERMANENTES DE 5 O MAS AÑOS-SIN VARIEDAD	S	6,47
-1597288	41-080-029-00004-00001	62000	PASTOS PERMANENTES DE 5 O MAS AÑOS-SIN VARIEDAD	S	14,68
-1597278	41-080-029-00004-00001	62000	PASTOS PERMANENTES DE 5 O MAS AÑOS-SIN VARIEDAD	S	2,40
-1597274	41-080-029-00004-00001	62000	PASTOS PERMANENTES DE 5 O MAS AÑOS-SIN VARIEDAD	S	95,69
-1597265	41-080-029-00004-00008	62000	PASTOS PERMANENTES DE 5 O MAS AÑOS-SIN VARIEDAD	S	7,03
-1597252	41-080-029-00004-00008	62000	PASTOS PERMANENTES DE 5 O MAS AÑOS-SIN VARIEDAD	S	7,90
1700000006050022	41-009-010-00008-00001	62000	PASTOS PERMANENTES DE 5 O MAS AÑOS-SIN VARIEDAD	S	46,82
1700000006050024	41-080-030-00004-00009	62000	PASTOS PERMANENTES DE 5 O MAS AÑOS-SIN VARIEDAD	S	19,71
1700000006050025	41-080-029-00004-00001	62000	PASTOS PERMANENTES DE 5 O MAS AÑOS-SIN VARIEDAD	S	43,01
1700000006050026	41-080-029-00004-00011	62000	PASTOS PERMANENTES DE 5 O MAS AÑOS-SIN VARIEDAD	S	3,09
1700000006050028	41-080-029-00004-00015	62000	PASTOS PERMANENTES DE 5 O MAS AÑOS-SIN VARIEDAD	S	4,44
1700000006050029	41-080-029-00004-00016	62000	PASTOS PERMANENTES DE 5 O MAS AÑOS-SIN VARIEDAD	S	1,03
1700000006050030	41-080-029-00004-00009	62000	PASTOS PERMANENTES DE 5 O MAS AÑOS-SIN VARIEDAD	S	9,55
1700000006050031	41-080-030-00004-00008	62000	PASTOS PERMANENTES DE 5 O MAS AÑOS-SIN VARIEDAD	S	4,56

(1) Superficie declarada admisible ajustada con la superficie comprometida.
(2) Factor de penalización valorando el alcance para el tipo de compromiso.Puede verificar la integridad de una copia de este documento mediante la lectura del código QR adjunto o mediante el acceso a la dirección <https://ws050.juntadeandalucia.es/verificarFirma> indicando el código de VERIFICACIÓN

FIRMADO POR

RAQUEL MARIA ESPIN CRESPO

17/12/2024

VERIFICACIÓN

Pk2jm6UYDU9J72AMTZUYRN3GET48NG

PÁG. 8550/9349



**Datos considerados para el Cálculo de la Carga Ganadera mínima y máxima del expediente****Recintos Determinados para el Cálculo de Garga Ganadera Máxima**

<u>REF.</u>	<u>REFERENCIA SIGPAC</u>	<u>CULTIVO</u>	<u>DESCRIPCIÓN CULTIVO</u>	<u>S/R</u>	<u>SUP. RESUELTA (ha)</u>
1700000006050032	41-080-029-00004-00010	62000	PASTOS PERMANENTES DE 5 O MAS AÑOS-SIN VARIEDAD VARIEDAD	S	1,71

Incidencias de carga ganadera**INCIDENCIA DESCRIPCIÓN**

100407	Explotación solicitada no forma parte de ningún organismo de control autorizado para la producción ecológica en Andalucía o fecha de inscripción posterior al plazo establecido (Anexo I. Criterios de Subvencionabilidad. Orden 28 de marzo de 2023). Explotación:ES41080000012 Especie:PORCINO
--------	---

(1) Superficie declarada admisible ajustada con la superficie comprometida.
(2) Factor de penalización valorando el alcance para el tipo de compromiso.

Puede verificar la integridad de una copia de este documento mediante la lectura del código QR adjunto o mediante el acceso a la dirección <https://ws050.juntadeandalucia.es/verificarFirma> indicando el código de VERIFICACIÓN

FIRMADO POR	RAQUEL MARIA ESPIN CRESPO	17/12/2024	
VERIFICACIÓN	Pk2jm6UYDU9J72AMTZUYRN3GET48NG	PÁG. 8551/9349	

**APELLIDOS Y NOMBRE / RAZÓN SOCIAL**

EL DUENDE S.C.

NIF
7574EXPEDIENTE**
1219741**ANUALIDAD DE PAGO**

1ª

IMPORTES POR ANUALIDAD

	2023	2024	2025	2026	2027
IMPORTE MÁXIMO SUBVENCIONABLE	2.373,89 €	2.373,89 €	2.373,89 €	1.978,24 €	1.978,24 €
IMPORTE MEDIO DE TRANSFERENCIA (€/ha)	297,48 €	297,48 €	297,48 €	247,90 €	247,90 €

RESUMEN DE UNIDADES

Cód	GRUPO DE PAGO	Sup. Dec. Admisible (ha)	Sup. Comprometida (ha)	Sup. ajustada compromiso (1) (ha)	% sobredec.	Sup. Resuelta (ha)	Importe Declarado	Importe Topado	Importe Resuelto	Importe tras sobredec.
419	OLIVAR	7,98		7,98	0,00	7,98	2.373,89	2.373,89	2.373,89	2.373,89
TOTAL		7,98	7,98	7,98		7,98	2.373,89	2.373,89	2.373,89	2.373,89

APLICACIÓN DE REDUCCIONES Y PENALIZACIONES

GRUPO DE PAGO	Importe Calculado	Importe prereduc.	Criterios de subvencionabilidad y compromisos	Presentación tardía	Omisión declaración	Condicionalidad	IMPORTE (Euros) RESUELTO
OLIVAR	2.373,89	2.373,89	0,00	0,00	0,00	0,00	2.373,89
TOTAL	2.373,89	2.373,89					2.373,89

RESUMEN DE PAGOS**IMPORTE (Euros)**

	RESUELTO	FEADER	MAPA	CAPADR
OLIVAR - Pago realizado	2.373,89 €	2.017,81 €	232,88 €	123,20 €

RECINTOS RESUELTOS

REF.	REFERENCIA SIGPAC	CULTIVO	DESCRIPCIÓN CULTIVO	S/R G.PAGO	PEND. MEDIA (%)	SUP. DEC. ADMISIBLE (ha)	SUP. COMPROM. (ha)	SUP. AJUSTADA COMPR.(1) (ha)	SUP. CONY. SIGPAC (ha)	SUP. CERTIE (ha)	SUP. CAMPO (ha)	SUP. CAMPO DETER. CULT. DECLARADO (ha)	SUP. DEC. REDUCIDA (ha)	SUP. RESUELTA (ha)
-1284569	41-032-003-00098-003	101218	OLIVAR-MANZANILLA DE SEVILLA	R 419	9,40	0,02	0,02	0,02	0,02	0,02			0,02	0,02
1700000005635191	41-032-009-00217-007	101268	OLIVAR-PICO LIMON	S 419	9,10	7,96	7,96	7,96		7,96			7,96	7,96

INCIDENCIAS**INCIDENCIA DESCRIPCIÓN**

100421 Recinto declarado por error para una operación de la 6503, que se ha corregido de oficio marcando la operación correcta, de acuerdo con la fecha de inscripción del recinto en la producción ecológica.
Ref:-1284569 Recinto:41-032-003-00098-00003 Cultivo:101218 OLIVAR-MANZANILLA DE SEVILLA Regadío

(1) Superficie declarada admisible ajustada con la superficie comprometida.
(2) Factor de penalización valorando el alcance para el tipo de compromiso.

Puede verificar la integridad de una copia de este documento mediante la lectura del código QR adjunto o mediante el acceso a la dirección <https://ws050.juntadeandalucia.es/verificarFirma> indicando el código de VERIFICACIÓN

FIRMADO POR

RAQUEL MARIA ESPIN CRESPO

17/12/2024

VERIFICACIÓN

Pk2jm6UYDU9J72AMTZUYRN3GET48NG

PÁG. 8552/9349



**APELLIDOS Y NOMBRE / RAZÓN SOCIAL**

EL ERMITANO I.A.P. CAPRA S.L.

NIF
9890EXPEDIENTE**
1242223**ANUALIDAD DE PAGO**
1ª**IMPORTES POR ANUALIDAD**

	2023	2024	2025	2026	2027
IMPORTE MÁXIMO SUBVENCIONABLE	13.957,15 €	13.957,15 €	11.630,96 €	11.630,96 €	11.630,96 €
IMPORTE MEDIO DE TRANSFERENCIA (€/ha)	61,00 €	61,00 €	50,83 €	50,83 €	50,83 €

RESUMEN DE UNIDADES

Cód	GRUPO DE PAGO	Sup. Dec. Admisible (ha)	Sup. Comprometida (ha)	Sup. ajustada compromiso (1) (ha)	% sobredec.	Sup. Resuelta (ha)	Importe Declarado	Importe Topado	Importe Resuelto	Importe tras sobredec.
418	PASTOS ASOCIADOS A GANADERÍA ECOLÓGICA	228,80		228,80	0,00	228,80	14.160,03	13.957,15	13.957,15	13.957,15
TOTAL		228,80	228,80	228,80		228,80	14.160,03	13.957,15	13.957,15	13.957,15

APLICACIÓN DE REDUCCIONES Y PENALIZACIONES

GRUPO DE PAGO	Importe Calculado	Importe prereduc.	Criterios de subvencionabilidad y compromisos	Presentación tardía	Omisión declaración	Condicionidad	IMPORTE (Euros) RESUELTO
PASTOS ASOCIADOS A GANADERÍA	13.957,15	13.957,15	0,00	0,00	0,00	0,00	13.957,15
TOTAL	13.957,15	13.957,15					13.957,15

RESUMEN DE PAGOS

	RESUELTO	FEADER	MAPA	CAPADR
PASTOS ASOCIADOS A GANADERÍA ECOLÓGICA - Pago realizado	13.957,15 €	11.863,58 €	1.369,20 €	724,37 €

(1) Superficie declarada admisible ajustada con la superficie comprometida.
(2) Factor de penalización valorando el alcance para el tipo de compromiso.Puede verificar la integridad de una copia de este documento mediante la lectura del código QR adjunto o mediante el acceso a la dirección <https://ws050.juntadeandalucia.es/verificarFirma> indicando el código de VERIFICACIÓN

FIRMADO POR

RAQUEL MARIA ESPIN CRESPO

17/12/2024

VERIFICACIÓN

Pk2jm6UYDU9J72AMTZUYRN3GET48NG

PÁG. 8553/9349



**RECINTOS RESUELTOS**

REF.	REFERENCIA SIGPAC	CULTIVO DESCRIPCIÓN CULTIVO	S/R	G.PAGO	PEND. MEDIA (%)	SUP. ADMISIBLE (ha)	SUP. COMPROM. (ha)	SUP. AJUSTADA COMPR.(1) (ha)	SUP. CONV. SIGPAC (ha)	SUP. CERTIF. (ha)	SUP. CAMPO (ha)	SUP. CAMPO DETER. CULT. DECLARADO (ha)	SUP. DEC. REDUCIDA (ha)	SUP. RESUELTA (ha)
-1347812	41-009-015-00002-002	62000 PASTOS PERMANENTES DE 5 O MAS AÑOS-SIN VARIEDAD	S	418	22,30	3,79	3,79	3,79		4,46			3,79	3,79
4596923	41-009-007-00080-013	62000 PASTOS PERMANENTES DE 5 O MAS AÑOS-SIN VARIEDAD	S	418	27,40	39,92	39,92	39,92		46,96			39,92	39,92
4596924	41-009-007-00080-009	62000 PASTOS PERMANENTES DE 5 O MAS AÑOS-SIN VARIEDAD	S	418	14,30	1,05	1,05	1,05		1,05			1,05	1,05
4596926	41-009-007-00080-015	62000 PASTOS PERMANENTES DE 5 O MAS AÑOS-SIN VARIEDAD	S	418	34,70	25,07	25,07	25,07		45,58			25,07	25,07
4596927	41-009-007-00080-003	62000 PASTOS PERMANENTES DE 5 O MAS AÑOS-SIN VARIEDAD	S	418	6,30	0,77	0,77	0,77		0,77			0,77	0,77
4596928	41-009-007-00080-008	62000 PASTOS PERMANENTES DE 5 O MAS AÑOS-SIN VARIEDAD	S	418	23,20	2,50	2,50	2,50		2,50			2,50	2,50
4596929	41-009-007-00080-004	62000 PASTOS PERMANENTES DE 5 O MAS AÑOS-SIN VARIEDAD	S	418	11,50	0,27	0,27	0,27		0,27			0,27	0,27
4596931	41-009-007-00080-026	62000 PASTOS PERMANENTES DE 5 O MAS AÑOS-SIN VARIEDAD	S	418	19,30	0,67	0,67	0,67		0,67			0,67	0,67
4596932	41-009-007-00080-022	62000 PASTOS PERMANENTES DE 5 O MAS AÑOS-SIN VARIEDAD	S	418	15,20	6,21	6,21	6,21		6,21			6,21	6,21
4596933	41-009-007-00080-025	62000 PASTOS PERMANENTES DE 5 O MAS AÑOS-SIN VARIEDAD	S	418	11,70	0,12	0,12	0,12		0,18			0,12	0,12
4596934	41-009-007-00080-023	62000 PASTOS PERMANENTES DE 5 O MAS AÑOS-SIN VARIEDAD	S	418	12,20	0,10	0,10	0,10		0,13			0,10	0,10
4596941	41-009-015-00001-001	62000 PASTOS PERMANENTES DE 5 O MAS AÑOS-SIN VARIEDAD	S	418	14,30	0,41	0,41	0,41		1,63			0,41	0,41
4596942	41-009-007-00072-001	62000 PASTOS PERMANENTES DE 5 O MAS AÑOS-SIN VARIEDAD	S	418	26,20	2,41	2,41	2,41		2,84			2,41	2,41
5525547	41-009-007-00079-016	62000 PASTOS PERMANENTES DE 5 O MAS AÑOS-SIN VARIEDAD	S	418	40,10	14,56	14,56	14,56		41,60			14,56	14,56
5525549	41-009-015-00002-001	62000 PASTOS PERMANENTES DE 5 O MAS AÑOS-SIN VARIEDAD	S	418	39,80	5,78	5,78	5,78		6,80			5,78	5,78
6880058	41-009-007-00074-005	62000 PASTOS PERMANENTES DE 5 O MAS AÑOS-SIN VARIEDAD	S	418	55,90	0,87	0,87	0,87		1,94			0,87	0,87
6880061	41-009-007-00074-015	62000 PASTOS PERMANENTES DE 5 O MAS AÑOS-SIN VARIEDAD	S	418	7,90	3,88	3,88	3,88		3,88			3,88	3,88
6880064	41-009-007-00074-019	62000 PASTOS PERMANENTES DE 5 O MAS AÑOS-SIN VARIEDAD	S	418	37,10	19,67	19,67	19,67		78,68			19,67	19,67
6880066	41-009-007-00074-021	62000 PASTOS PERMANENTES DE 5 O MAS AÑOS-SIN VARIEDAD	S	418	16,30	0,01	0,01	0,01		0,02			0,01	0,01
6880068	41-009-007-00074-031	62000 PASTOS PERMANENTES DE 5 O MAS AÑOS-SIN VARIEDAD	S	418	14,60	0,34	0,34	0,34		0,34			0,34	0,34
6880070	41-009-007-00074-034	62000 PASTOS PERMANENTES DE 5 O MAS AÑOS-SIN VARIEDAD	S	418	22,20	0,30	0,30	0,30		0,30			0,30	0,30
6880071	41-009-007-00074-037	62000 PASTOS PERMANENTES DE 5 O MAS AÑOS-SIN VARIEDAD	S	418	33,00	34,69	34,69	34,69		40,81			34,69	34,69
6880072	41-009-007-00074-038	62000 PASTOS PERMANENTES DE 5 O MAS AÑOS-SIN VARIEDAD	S	418	38,40	9,72	9,72	9,72		21,59			9,72	9,72
6880073	41-009-007-00074-039	62000 PASTOS PERMANENTES DE 5 O MAS AÑOS-SIN VARIEDAD	S	418	24,50	8,84	8,84	8,84		8,84			8,84	8,84
6880074	41-009-007-00074-040	62000 PASTOS PERMANENTES DE 5 O MAS AÑOS-SIN VARIEDAD	S	418	40,50	4,65	4,65	4,65		4,65			4,65	4,65
6880075	41-009-007-00074-041	62000 PASTOS PERMANENTES DE 5 O MAS AÑOS-SIN VARIEDAD	S	418	20,40	0,63	0,63	0,63		0,63			0,63	0,63
6880076	41-009-007-00074-042	62000 PASTOS PERMANENTES DE 5 O MAS AÑOS-SIN VARIEDAD	S	418	40,80	5,81	5,81	5,81		5,81			5,81	5,81
6880077	41-009-007-00074-043	62000 PASTOS PERMANENTES DE 5 O MAS AÑOS-SIN VARIEDAD	S	418	34,70	4,24	4,24	4,24		4,24			4,24	4,24
6880079	41-009-007-00074-045	62000 PASTOS PERMANENTES DE 5 O MAS AÑOS-SIN VARIEDAD	S	418	25,20	16,69	16,69	16,69		19,64			16,69	16,69
6880080	41-009-007-00074-046	62000 PASTOS PERMANENTES DE 5 O MAS AÑOS-SIN VARIEDAD	S	418	8,20	0,32	0,32	0,32		0,32			0,32	0,32
6880081	41-009-007-00074-047	62000 PASTOS PERMANENTES DE 5 O MAS AÑOS-SIN VARIEDAD	S	418	14,40	6,19	6,19	6,19		6,19			6,19	6,19
6880082	41-009-007-00074-048	62000 PASTOS PERMANENTES DE 5 O MAS AÑOS-SIN VARIEDAD	S	418	6,50	0,03	0,03	0,03		0,03			0,03	0,03
6880083	41-009-007-00074-049	62000 PASTOS PERMANENTES DE 5 O MAS AÑOS-SIN VARIEDAD	S	418	18,20	2,25	2,25	2,25		2,25			2,25	2,25
6880084	41-009-007-00074-050	62000 PASTOS PERMANENTES DE 5 O MAS AÑOS-SIN VARIEDAD	S	418	16,60	5,57	5,57	5,57		5,57			5,57	5,57
6880085	41-009-007-00074-051	62000 PASTOS PERMANENTES DE 5 O MAS AÑOS-SIN VARIEDAD	S	418	16,20	0,11	0,11	0,11		0,11			0,11	0,11
6880087	41-009-007-00074-053	62000 PASTOS PERMANENTES DE 5 O MAS AÑOS-SIN VARIEDAD	S	418	14,00	0,36	0,36	0,36		0,36			0,36	0,36

INCIDENCIAS**INCIDENCIA DESCRIPCIÓN**

100407 Explotación solicitada no forma parte de ningún organismo de control autorizado para la producción ecológica en Andalucía o fecha de inscripción posterior al plazo establecido (Anexo I. Criterios de Subvencionabilidad. Orden 28 de marzo de 2023).
Explotación:ES410090000125 Especie:PORCINO
Explotación:ES410090000147 Especie:PORCINO

100424 Solicita recinto que no está comprometido para la operación.

Ref:6880067 Recinto:41-009-007-00074-00028 Cultivo:62000 PASTOS PERMANENTES DE 5 O MAS AÑOS-SIN VARIEDAD Secano

Datos considerados para el Cálculo de la Carga Ganadera mínima y máxima del expediente

Explotación	Especie	Inscrito en Sipea y Admisible	Ugm Calculada para CG Mínima	Ugm Calculada para CG Máxima
ES410090000125	BOVINA	SI	19,40	19,40
ES410090000125	PORCINO	NO	0,00	37,51
ES410090000147	BOVINA	SI	46,34	46,34
ES410090000147	PORCINO	NO	0,00	36,87

(1) Superficie declarada admisible ajustada con la superficie comprometida.
(2) Factor de penalización valorando el alcance para el tipo de compromiso.

Puede verificar la integridad de una copia de este documento mediante la lectura del código QR adjunto o mediante el acceso a la dirección <https://ws050.juntadeandalucia.es/verificarFirma> indicando el código de VERIFICACIÓN

FIRMADO POR

RAQUEL MARIA ESPIN CRESPO

17/12/2024

VERIFICACIÓN

Pk2jm6UYDU9J72AMTZUYRN3GET48NG

PÁG. 8554/9349



**Datos considerados para el Cálculo de la Carga Ganadera mínima y máxima del expediente**

	65,74	140,12	
Superficie determinada para Cálculo Carga Ganadera Mínima:	228,80 ha		
Superficie determinada para Cálculo Carga Ganadera Máxima:	228,80 ha		Los importes del Grupo de Pago de pastos de este expediente han sido ajustados por no llegar a la carga ganadera mínima de 0,3
Carga Ganadera Mínima Expediente:	0,29 ugm/ha		
Carga Ganadera Máxima Expediente:	0,61 ugm/ha		

Recintos Determinados para el Cálculo de Garga Ganadera Mínima

REF.	REFERENCIA SIGPAC	CULTIVO	DESCRIPCIÓN CULTIVO	S/R	SUP. RESUELTA (ha)
-1347812	41-009-015-00002-00002	62000	PASTOS PERMANENTES DE 5 O MAS AÑOS-SIN VARIEDAD	S	3,79
4596923	41-009-007-00080-00013	62000	PASTOS PERMANENTES DE 5 O MAS AÑOS-SIN VARIEDAD	S	39,92
4596924	41-009-007-00080-00009	62000	PASTOS PERMANENTES DE 5 O MAS AÑOS-SIN VARIEDAD	S	1,05
4596926	41-009-007-00080-00015	62000	PASTOS PERMANENTES DE 5 O MAS AÑOS-SIN VARIEDAD	S	25,07
4596927	41-009-007-00080-00003	62000	PASTOS PERMANENTES DE 5 O MAS AÑOS-SIN VARIEDAD	S	0,77
4596928	41-009-007-00080-00008	62000	PASTOS PERMANENTES DE 5 O MAS AÑOS-SIN VARIEDAD	S	2,50
4596929	41-009-007-00080-00004	62000	PASTOS PERMANENTES DE 5 O MAS AÑOS-SIN VARIEDAD	S	0,27
4596931	41-009-007-00080-00026	62000	PASTOS PERMANENTES DE 5 O MAS AÑOS-SIN VARIEDAD	S	0,67
4596932	41-009-007-00080-00022	62000	PASTOS PERMANENTES DE 5 O MAS AÑOS-SIN VARIEDAD	S	6,21
4596933	41-009-007-00080-00025	62000	PASTOS PERMANENTES DE 5 O MAS AÑOS-SIN VARIEDAD	S	0,12
4596934	41-009-007-00080-00023	62000	PASTOS PERMANENTES DE 5 O MAS AÑOS-SIN VARIEDAD	S	0,10
4596941	41-009-015-00001-00001	62000	PASTOS PERMANENTES DE 5 O MAS AÑOS-SIN VARIEDAD	S	0,41
4596942	41-009-007-00072-00001	62000	PASTOS PERMANENTES DE 5 O MAS AÑOS-SIN VARIEDAD	S	2,41
5525547	41-009-007-00079-00016	62000	PASTOS PERMANENTES DE 5 O MAS AÑOS-SIN VARIEDAD	S	14,56
5525549	41-009-015-00002-00001	62000	PASTOS PERMANENTES DE 5 O MAS AÑOS-SIN VARIEDAD	S	5,78
6880058	41-009-007-00074-00005	62000	PASTOS PERMANENTES DE 5 O MAS AÑOS-SIN VARIEDAD	S	0,87
6880061	41-009-007-00074-00015	62000	PASTOS PERMANENTES DE 5 O MAS AÑOS-SIN VARIEDAD	S	3,88
6880064	41-009-007-00074-00019	62000	PASTOS PERMANENTES DE 5 O MAS AÑOS-SIN VARIEDAD	S	19,67
6880066	41-009-007-00074-00021	62000	PASTOS PERMANENTES DE 5 O MAS AÑOS-SIN VARIEDAD	S	0,01
6880068	41-009-007-00074-00031	62000	PASTOS PERMANENTES DE 5 O MAS AÑOS-SIN VARIEDAD	S	0,34
6880070	41-009-007-00074-00034	62000	PASTOS PERMANENTES DE 5 O MAS AÑOS-SIN VARIEDAD	S	0,30
6880071	41-009-007-00074-00037	62000	PASTOS PERMANENTES DE 5 O MAS AÑOS-SIN VARIEDAD	S	34,69
6880072	41-009-007-00074-00038	62000	PASTOS PERMANENTES DE 5 O MAS AÑOS-SIN VARIEDAD	S	9,72
6880073	41-009-007-00074-00039	62000	PASTOS PERMANENTES DE 5 O MAS AÑOS-SIN VARIEDAD	S	8,84
6880074	41-009-007-00074-00040	62000	PASTOS PERMANENTES DE 5 O MAS AÑOS-SIN VARIEDAD	S	4,65
6880075	41-009-007-00074-00041	62000	PASTOS PERMANENTES DE 5 O MAS AÑOS-SIN VARIEDAD	S	0,63
6880076	41-009-007-00074-00042	62000	PASTOS PERMANENTES DE 5 O MAS AÑOS-SIN VARIEDAD	S	5,81
6880077	41-009-007-00074-00043	62000	PASTOS PERMANENTES DE 5 O MAS AÑOS-SIN VARIEDAD	S	4,24
6880079	41-009-007-00074-00045	62000	PASTOS PERMANENTES DE 5 O MAS AÑOS-SIN VARIEDAD	S	16,69
6880080	41-009-007-00074-00046	62000	PASTOS PERMANENTES DE 5 O MAS AÑOS-SIN VARIEDAD	S	0,32
6880081	41-009-007-00074-00047	62000	PASTOS PERMANENTES DE 5 O MAS AÑOS-SIN VARIEDAD	S	6,19
6880082	41-009-007-00074-00048	62000	PASTOS PERMANENTES DE 5 O MAS AÑOS-SIN VARIEDAD	S	0,03

(1) Superficie declarada admisible ajustada con la superficie comprometida.
(2) Factor de penalización valorando el alcance para el tipo de compromiso.

Puede verificar la integridad de una copia de este documento mediante la lectura del código QR adjunto o mediante el acceso a la dirección <https://ws050.juntadeandalucia.es/verificarFirma> indicando el código de VERIFICACIÓN

FIRMADO POR	RAQUEL MARIA ESPIN CRESPO	17/12/2024	
VERIFICACIÓN	Pk2jm6UYDU9J72AMTZUYRN3GET48NG	PÁG. 8555/9349	

**Datos considerados para el Cálculo de la Carga Ganadera mínima y máxima del expediente****Recintos Determinados para el Cálculo de Garga Ganadera Mínima**

REF.	REFERENCIA SIGPAC	CULTIVO	DESCRIPCIÓN CULTIVO	SUP.	
				S/R	RESUELTA (ha)
6880083	41-009-007-00074-00049	62000	PASTOS PERMANENTES DE 5 O MAS AÑOS-SIN VARIEDAD	S	2,25
6880084	41-009-007-00074-00050	62000	PASTOS PERMANENTES DE 5 O MAS AÑOS-SIN VARIEDAD	S	5,57
6880085	41-009-007-00074-00051	62000	PASTOS PERMANENTES DE 5 O MAS AÑOS-SIN VARIEDAD	S	0,11
6880087	41-009-007-00074-00053	62000	PASTOS PERMANENTES DE 5 O MAS AÑOS-SIN VARIEDAD	S	0,36

Recintos Determinados para el Cálculo de Garga Ganadera Máxima

REF.	REFERENCIA SIGPAC	CULTIVO	DESCRIPCIÓN CULTIVO	SUP.	
				S/R	RESUELTA (ha)
-1347812	41-009-015-00002-00002	62000	PASTOS PERMANENTES DE 5 O MAS AÑOS-SIN VARIEDAD	S	3,79
4596923	41-009-007-00080-00013	62000	PASTOS PERMANENTES DE 5 O MAS AÑOS-SIN VARIEDAD	S	39,92
4596924	41-009-007-00080-00009	62000	PASTOS PERMANENTES DE 5 O MAS AÑOS-SIN VARIEDAD	S	1,05
4596926	41-009-007-00080-00015	62000	PASTOS PERMANENTES DE 5 O MAS AÑOS-SIN VARIEDAD	S	25,07
4596927	41-009-007-00080-00003	62000	PASTOS PERMANENTES DE 5 O MAS AÑOS-SIN VARIEDAD	S	0,77
4596928	41-009-007-00080-00008	62000	PASTOS PERMANENTES DE 5 O MAS AÑOS-SIN VARIEDAD	S	2,50
4596929	41-009-007-00080-00004	62000	PASTOS PERMANENTES DE 5 O MAS AÑOS-SIN VARIEDAD	S	0,27
4596931	41-009-007-00080-00026	62000	PASTOS PERMANENTES DE 5 O MAS AÑOS-SIN VARIEDAD	S	0,67
4596932	41-009-007-00080-00022	62000	PASTOS PERMANENTES DE 5 O MAS AÑOS-SIN VARIEDAD	S	6,21
4596933	41-009-007-00080-00025	62000	PASTOS PERMANENTES DE 5 O MAS AÑOS-SIN VARIEDAD	S	0,12
4596934	41-009-007-00080-00023	62000	PASTOS PERMANENTES DE 5 O MAS AÑOS-SIN VARIEDAD	S	0,10
4596941	41-009-015-00001-00001	62000	PASTOS PERMANENTES DE 5 O MAS AÑOS-SIN VARIEDAD	S	0,41
4596942	41-009-007-00072-00001	62000	PASTOS PERMANENTES DE 5 O MAS AÑOS-SIN VARIEDAD	S	2,41
5525547	41-009-007-00079-00016	62000	PASTOS PERMANENTES DE 5 O MAS AÑOS-SIN VARIEDAD	S	14,56
5525549	41-009-015-00002-00001	62000	PASTOS PERMANENTES DE 5 O MAS AÑOS-SIN VARIEDAD	S	5,78
6880058	41-009-007-00074-00005	62000	PASTOS PERMANENTES DE 5 O MAS AÑOS-SIN VARIEDAD	S	0,87
6880061	41-009-007-00074-00015	62000	PASTOS PERMANENTES DE 5 O MAS AÑOS-SIN VARIEDAD	S	3,88
6880064	41-009-007-00074-00019	62000	PASTOS PERMANENTES DE 5 O MAS AÑOS-SIN VARIEDAD	S	19,67
6880066	41-009-007-00074-00021	62000	PASTOS PERMANENTES DE 5 O MAS AÑOS-SIN VARIEDAD	S	0,01
6880067	41-009-007-00074-00028	62000	PASTOS PERMANENTES DE 5 O MAS AÑOS-SIN VARIEDAD	S	0,00
6880068	41-009-007-00074-00031	62000	PASTOS PERMANENTES DE 5 O MAS AÑOS-SIN VARIEDAD	S	0,34
6880070	41-009-007-00074-00034	62000	PASTOS PERMANENTES DE 5 O MAS AÑOS-SIN VARIEDAD	S	0,30
6880071	41-009-007-00074-00037	62000	PASTOS PERMANENTES DE 5 O MAS AÑOS-SIN VARIEDAD	S	34,69
6880072	41-009-007-00074-00038	62000	PASTOS PERMANENTES DE 5 O MAS AÑOS-SIN VARIEDAD	S	9,72
6880073	41-009-007-00074-00039	62000	PASTOS PERMANENTES DE 5 O MAS AÑOS-SIN VARIEDAD	S	8,84
6880074	41-009-007-00074-00040	62000	PASTOS PERMANENTES DE 5 O MAS AÑOS-SIN VARIEDAD	S	4,65
6880075	41-009-007-00074-00041	62000	PASTOS PERMANENTES DE 5 O MAS AÑOS-SIN VARIEDAD	S	0,63
6880076	41-009-007-00074-00042	62000	PASTOS PERMANENTES DE 5 O MAS AÑOS-SIN VARIEDAD	S	5,81
6880077	41-009-007-00074-00043	62000	PASTOS PERMANENTES DE 5 O MAS AÑOS-SIN VARIEDAD	S	4,24
6880079	41-009-007-00074-00045	62000	PASTOS PERMANENTES DE 5 O MAS AÑOS-SIN VARIEDAD	S	16,69

(1) Superficie declarada admisible ajustada con la superficie comprometida.
(2) Factor de penalización valorando el alcance para el tipo de compromiso.

Puede verificar la integridad de una copia de este documento mediante la lectura del código QR adjunto o mediante el acceso a la dirección <https://ws050.juntadeandalucia.es/verificarFirma> indicando el código de VERIFICACIÓN

FIRMADO POR

RAQUEL MARIA ESPIN CRESPO

17/12/2024

VERIFICACIÓN

Pk2jm6UYDU9J72AMTZUYRN3GET48NG

PÁG. 8556/9349



**Datos considerados para el Cálculo de la Carga Ganadera mínima y máxima del expediente****Recintos Determinados para el Cálculo de Garga Ganadera Máxima**

REF.	REFERENCIA SIGPAC	CULTIVO	DESCRIPCIÓN CULTIVO	SUP.	
				S/R	RESUELTA (ha)
6880080	41-009-007-00074-00046	62000	PASTOS PERMANENTES DE 5 O MAS AÑOS-SIN VARIEDAD	S	0,32
6880081	41-009-007-00074-00047	62000	PASTOS PERMANENTES DE 5 O MAS AÑOS-SIN VARIEDAD	S	6,19
6880082	41-009-007-00074-00048	62000	PASTOS PERMANENTES DE 5 O MAS AÑOS-SIN VARIEDAD	S	0,03
6880083	41-009-007-00074-00049	62000	PASTOS PERMANENTES DE 5 O MAS AÑOS-SIN VARIEDAD	S	2,25
6880084	41-009-007-00074-00050	62000	PASTOS PERMANENTES DE 5 O MAS AÑOS-SIN VARIEDAD	S	5,57
6880085	41-009-007-00074-00051	62000	PASTOS PERMANENTES DE 5 O MAS AÑOS-SIN VARIEDAD	S	0,11
6880087	41-009-007-00074-00053	62000	PASTOS PERMANENTES DE 5 O MAS AÑOS-SIN VARIEDAD	S	0,36

Incidencias de carga ganadera**INCIDENCIA DESCRIPCIÓN**

100407	Explotación solicitada no forma parte de ningún organismo de control autorizado para la producción ecológica en Andalucía o fecha de inscripción posterior al plazo establecido (Anexo I. Criterios de Subvencionabilidad. Orden 28 de marzo de 2023). Explotación:ES410090000125 Especie:PORCINO Explotación:ES410090000147 Especie:PORCINO
--------	--

(1) Superficie declarada admisible ajustada con la superficie comprometida.
(2) Factor de penalización valorando el alcance para el tipo de compromiso.

Puede verificar la integridad de una copia de este documento mediante la lectura del código QR adjunto o mediante el acceso a la dirección <https://ws050.juntadeandalucia.es/verificarFirma> indicando el código de VERIFICACIÓN

FIRMADO POR

RAQUEL MARIA ESPIN CRESPO

17/12/2024

VERIFICACIÓN

Pk2jm6UYDU9J72AMTZUYRN3GET48NG

PÁG. 8557/9349



**APELLIDOS Y NOMBRE / RAZÓN SOCIAL**

EL ESPARRAGAL, S.A.

NIF

****1229*

EXPEDIENTE

1163565

ANUALIDAD DE PAGO

1ª

IMPORTES POR ANUALIDAD

	2023	2024	2025	2026	2027
IMPORTE MÁXIMO SUBVENCIONABLE	37.996,48 €	37.996,48 €	33.646,93 €	31.663,73 €	31.663,73 €
IMPORTE MEDIO DE TRANSFERENCIA (€/ha)	56,51 €	56,51 €	50,04 €	47,09 €	47,09 €

RESUMEN DE UNIDADES

Cód	GRUPO DE PAGO	Sup. Dec. Admisible (ha)	Sup. Comprometida (ha)	Sup. ajustada compromiso (1) (ha)	% sobredec.	Sup. Resuelta (ha)	Importe Declarado	Importe Topado	Importe Resuelto	Importe tras sobredec.
418	PASTOS ASOCIADOS A GANADERÍA ECOLÓGICA	632,44		632,44	0,00	632,44	26.097,08	26.097,28	26.097,28	26.097,28
419	OLIVAR	125,39		40,00	0,00	40,00	11.899,20	11.899,20	11.899,20	11.899,20
424	HERBÁCEOS NO ELEGIBLES	65,62		0,00	100,00	0,00	0,00	0,00	0,00	0,00
TOTAL		823,45	672,44	672,44		672,44	37.996,28	37.996,48	37.996,48	37.996,48

APLICACIÓN DE REDUCCIONES Y PENALIZACIONES

GRUPO DE PAGO	Importe Calculado	Importe prereduc.	Criterios de subvencionabilidad y compromiso (1)	Presentación tardía	Omisión declaración	Condicionabilidad	IMPORTE (Euros) RESUELTO
HERBÁCEOS NO ELEGIBLES	0,00	0,00	0,00	0,00	0,00	0,00	0,00
OLIVAR	11.899,20	11.899,20	0,00	0,00	0,00	0,00	11.899,20
PASTOS ASOCIADOS A GANADERÍA	26.097,28	26.097,28	0,00	0,00	0,00	0,00	26.097,28
TOTAL	37.996,48	37.996,48					37.996,48

RESUMEN DE PAGOS

	RESUELTO	FEADER	MAPA	CAPADR
OLIVAR - Pago realizado	11.899,20 €	10.114,32 €	1.167,31 €	617,57 €
PASTOS ASOCIADOS A GANADERÍA ECOLÓGICA - Pago realizado	26.097,28 €	22.182,69 €	2.560,14 €	1.354,45 €
TOTAL	37.996,48 €	32.297,01 €	3.727,45 €	1.972,02 €

(1) Superficie declarada admisible ajustada con la superficie comprometida.
(2) Factor de penalización valorando el alcance para el tipo de compromiso.Puede verificar la integridad de una copia de este documento mediante la lectura del código QR adjunto o mediante el acceso a la dirección <https://ws050.juntadeandalucia.es/verificarFirma> indicando el código de VERIFICACIÓN

FIRMADO POR

RAQUEL MARIA ESPIN CRESPO

17/12/2024

VERIFICACIÓN

Pk2jm6UYDU9J72AMTZUYRN3GET48NG

PÁG. 8558/9349





RECINTOS RESUELTOS

REF.	REFERENCIA SIGPAC	CULTIVO DESCRIPCIÓN CULTIVO	S/R	G.PAGO	PEND. MEDIA (%)	SUP. DEC. ADMISIBLE (ha)	SUP. COMPROM. (ha)	SUP. AJUSTADA COMPR.(1) (ha)	SUP. CONV. SIGPAC (ha)	SUP. CERTIF. (ha)	SUP. CAMPO (ha)	SUP. CAMPO DEDECLARADO (ha)	SUP. DEC. REDUCIDA (ha)	SUP. RESUELTA (ha)
-1212708	41-045-003-06001-008	62000 PASTOS PERMANENTES DE 5 O MAS AÑOS-SIN VARIEDAD	S	418	42,50	0,01	0,01	0,01		0,01			0,01	0,01
-1212707	41-045-003-06001-007	62000 PASTOS PERMANENTES DE 5 O MAS AÑOS-SIN VARIEDAD	S	418	62,80	0,01	0,01	0,01		0,02			0,01	0,01
-1212704	41-045-003-06001-002	62000 PASTOS PERMANENTES DE 5 O MAS AÑOS-SIN VARIEDAD	S	418	26,50	0,04	0,04	0,04		0,15			0,04	0,04
-527811	41-049-009-00008-049	62000 PASTOS PERMANENTES DE 5 O MAS AÑOS-SIN VARIEDAD	S	418	5,20	2,68	2,68	2,68		2,68			2,68	2,68
-527810	41-049-009-00008-048	62000 PASTOS PERMANENTES DE 5 O MAS AÑOS-SIN VARIEDAD	S	418	5,20	3,21	3,21	3,21		3,21			3,21	3,21
-13555	41-049-010-00003-005	62000 PASTOS PERMANENTES DE 5 O MAS AÑOS-SIN VARIEDAD	S	418	6,60	19,38	19,38	19,38		19,38			19,38	19,38
-12055	41-049-009-00008-044	62000 PASTOS PERMANENTES DE 5 O MAS AÑOS-SIN VARIEDAD	S	418	20,90	3,58	3,58	3,58		7,95			3,58	3,58
5180417	41-045-004-00004-042	62000 PASTOS PERMANENTES DE 5 O MAS AÑOS-SIN VARIEDAD	S	418	10,00	0,02	0,02	0,02		0,04			0,02	0,02
1700000005987576	41-049-008-00001-007	62000 PASTOS PERMANENTES DE 5 O MAS AÑOS-SIN VARIEDAD	S	418	3,30	2,17	2,17	2,17		4,83			2,17	2,17
1700000005987579	41-045-003-00004-014	62000 PASTOS PERMANENTES DE 5 O MAS AÑOS-SIN VARIEDAD	S	418	17,00	19,61	19,61	19,61		30,17			19,61	19,61
1700000005987583	41-045-004-00009-003	62000 PASTOS PERMANENTES DE 5 O MAS AÑOS-SIN VARIEDAD	S	418	12,60	10,93	10,93	10,93		16,82			10,93	10,93
1700000005987588	41-049-008-00001-024	62000 PASTOS PERMANENTES DE 5 O MAS AÑOS-SIN VARIEDAD	R	418	2,70	0,23	0,23	0,23		0,27			0,23	0,23
1700000005987592	41-049-009-00008-018	62000 PASTOS PERMANENTES DE 5 O MAS AÑOS-SIN VARIEDAD	S	418	20,90	3,50	3,50	3,50		5,38			3,50	3,50
1700000005987610	41-049-009-00008-019	62000 PASTOS PERMANENTES DE 5 O MAS AÑOS-SIN VARIEDAD	S	418	9,30	0,45	0,45	0,45		0,45			0,45	0,45
1700000005987611	41-049-009-00008-043	62000 PASTOS PERMANENTES DE 5 O MAS AÑOS-SIN VARIEDAD	S	418	9,60	0,64	0,64	0,64		0,64			0,64	0,64
1700000005987612	41-049-009-00008-022	62000 PASTOS PERMANENTES DE 5 O MAS AÑOS-SIN VARIEDAD	S	418	7,90	32,99	32,99	32,99		32,99			32,99	32,99
1700000005987613	41-049-009-00008-017	62000 PASTOS PERMANENTES DE 5 O MAS AÑOS-SIN VARIEDAD	S	418	24,50	0,79	0,79	0,79		3,14			0,79	0,79
1700000005987622	41-049-009-00008-003	62000 PASTOS PERMANENTES DE 5 O MAS AÑOS-SIN VARIEDAD	S	418	25,80	16,30	16,30	16,30		36,22			16,30	16,30
1700000005987623	41-045-003-00003-003	62000 PASTOS PERMANENTES DE 5 O MAS AÑOS-SIN VARIEDAD	S	418	14,30	263,19	263,19	263,19		263,19			263,19	263,19
1700000005987624	41-049-009-00008-040	62000 PASTOS PERMANENTES DE 5 O MAS AÑOS-SIN VARIEDAD	S	418	13,20	65,45	65,45	65,45		65,45			65,45	65,45
1700000005987626	41-049-009-00010-006	62000 PASTOS PERMANENTES DE 5 O MAS AÑOS-SIN VARIEDAD	S	418	10,70	1,19	1,19	1,19		1,59			1,19	1,19
1700000005987627	41-045-003-00011-025	62000 PASTOS PERMANENTES DE 5 O MAS AÑOS-SIN VARIEDAD	S	418	25,00	0,13	0,13	0,13		0,15			0,13	0,13
1700000005987628	41-045-003-00010-005	62000 PASTOS PERMANENTES DE 5 O MAS AÑOS-SIN VARIEDAD	S	418	21,40	0,41	0,41	0,41		0,55			0,41	0,41
1700000005987629	41-045-003-00009-012	62000 PASTOS PERMANENTES DE 5 O MAS AÑOS-SIN VARIEDAD	S	418	23,70	2,33	2,33	2,33		3,11			2,33	2,33
1700000005987630	41-045-003-00004-023	62000 PASTOS PERMANENTES DE 5 O MAS AÑOS-SIN VARIEDAD	S	418	10,80	35,16	35,16	35,16		35,16			35,16	35,16
1700000005987631	41-049-009-00011-009	62000 PASTOS PERMANENTES DE 5 O MAS AÑOS-SIN VARIEDAD	S	418	14,60	0,15	0,15	0,15		0,33			0,15	0,15
1700000005987632	41-049-009-00011-008	62000 PASTOS PERMANENTES DE 5 O MAS AÑOS-SIN VARIEDAD	S	418	24,70	0,78	0,78	0,78		1,74			0,78	0,78
1700000005987633	41-049-009-00010-014	62000 PASTOS PERMANENTES DE 5 O MAS AÑOS-SIN VARIEDAD	S	418	16,00	1,83	1,83	1,83		4,07			1,83	1,83
1700000005987636	41-049-009-00009-002	62000 PASTOS PERMANENTES DE 5 O MAS AÑOS-SIN VARIEDAD	S	418	25,10	17,79	17,79	17,79		50,83			17,79	17,79
1700000005987637	41-049-009-00008-026	62000 PASTOS PERMANENTES DE 5 O MAS AÑOS-SIN VARIEDAD	S	418	21,40	2,92	2,92	2,92		8,33			2,92	2,92
1700000005987638	41-049-010-00003-003	62000 PASTOS PERMANENTES DE 5 O MAS AÑOS-SIN VARIEDAD	S	418	12,10	80,24	80,24	80,24		80,24			80,24	80,24
1700000005987639	41-045-003-00004-002	62000 PASTOS PERMANENTES DE 5 O MAS AÑOS-SIN VARIEDAD	S	418	29,30	28,01	28,01	28,01		50,92			28,01	28,01
1700000005987642	41-049-009-00008-021	62000 PASTOS PERMANENTES DE 5 O MAS AÑOS-SIN VARIEDAD	S	418	25,30	0,12	0,12	0,12		0,27			0,12	0,12
1700000005987643	41-049-009-00008-020	62000 PASTOS PERMANENTES DE 5 O MAS AÑOS-SIN VARIEDAD	S	418	3,10	0,30	0,30	0,30		0,35			0,30	0,30
1700000005987646	41-045-004-00004-032	62000 PASTOS PERMANENTES DE 5 O MAS AÑOS-SIN VARIEDAD	S	418	8,70	3,17	3,17	3,17		3,17			3,17	3,17
1700000005987647	41-045-004-00004-037	62000 PASTOS PERMANENTES DE 5 O MAS AÑOS-SIN VARIEDAD	S	418	15,00	4,05	4,05	4,05		5,40			4,05	4,05
1700000005987649	41-045-003-00012-001	62000 PASTOS PERMANENTES DE 5 O MAS AÑOS-SIN VARIEDAD	S	418	38,10	0,18	0,18	0,18		0,73			0,18	0,18
1700000005987650	41-049-008-00001-026	62000 PASTOS PERMANENTES DE 5 O MAS AÑOS-SIN VARIEDAD	S	418	2,90	0,74	0,74	0,74		0,99			0,74	0,74
1700000005987651	41-045-003-00009-002	62000 PASTOS PERMANENTES DE 5 O MAS AÑOS-SIN VARIEDAD	S	418	39,10	2,91	2,91	2,91		5,29			2,91	2,91
1700000005987652	41-045-004-00004-040	62000 PASTOS PERMANENTES DE 5 O MAS AÑOS-SIN VARIEDAD	S	418	19,60	0,41	0,41	0,41		0,63			0,41	0,41
1700000005987653	41-045-004-00009-002	62000 PASTOS PERMANENTES DE 5 O MAS AÑOS-SIN VARIEDAD	S	418	14,30	1,83	1,83	1,83		2,82			1,83	1,83
1700000005987654	41-045-003-00009-011	62000 PASTOS PERMANENTES DE 5 O MAS AÑOS-SIN VARIEDAD	S	418	22,40	0,68	0,68	0,68		1,24			0,68	0,68
1700000005987655	41-045-003-00010-014	62000 PASTOS PERMANENTES DE 5 O MAS AÑOS-SIN VARIEDAD	S	418	24,00	0,11	0,11	0,11		0,32			0,11	0,11
1700000005987657	41-045-003-00009-005	62000 PASTOS PERMANENTES DE 5 O MAS AÑOS-SIN VARIEDAD	S	418	42,30	1,82	1,82	1,82		5,21			1,82	1,82
-1496960	41-045-003-00004-030	101218 OLIVAR-MANZANILLA DE SEVILLA	S	419	5,40	2,05	2,05	2,05		2,05			2,05	2,05
-917028	41-045-003-00011-027	101218 OLIVAR-MANZANILLA DE SEVILLA	S	419	21,00	0,25	0,25	0,25		0,25			0,25	0,25
-917027	41-045-003-00010-016	101218 OLIVAR-MANZANILLA DE SEVILLA	S	419	20,40	0,95	0,95	0,95		0,95			0,95	0,95
-917023	41-045-003-00004-027	101218 OLIVAR-MANZANILLA DE SEVILLA	S	419	17,60	6,50	6,50	6,50		6,50			6,50	6,50
-12056	41-049-009-00008-045	101130 OLIVAR-GORDAL SEVILLANA	S	419	10,60	0,01	0,01	0,01		0,01			0,01	0,01
1700000005987574	41-045-003-00004-018	101218 OLIVAR-MANZANILLA DE SEVILLA	S	419	10,40	2,99	2,99	2,99		2,99			2,99	2,99
1700000005987577	41-045-003-00004-019	101218 OLIVAR-MANZANILLA DE SEVILLA	S	419	7,50	1,83	1,83	1,83		1,83			1,83	1,83
1700000005987585	41-045-003-00003-002	101218 OLIVAR-MANZANILLA DE SEVILLA	S	419	16,20	12,87	12,87	12,87		12,87			12,87	12,87
1700000005987597	41-045-003-00010-003	101218 OLIVAR-MANZANILLA DE SEVILLA	S	419	19,20	2,29	2,29	2,29		2,29			2,29	2,29
1700000005987599	41-045-003-00010-008	101218 OLIVAR-MANZANILLA DE SEVILLA	S	419	25,00	0,84	0,84	0,84		0,84			0,84	0,84
1700000005987600	41-045-003-00009-007	101218 OLIVAR-MANZANILLA DE SEVILLA	S	419	32,50	0,54	0,54	0,54		0,54			0,54	0,54
1700000005987604	41-049-009-00012-003	101218 OLIVAR-MANZANILLA DE SEVILLA	S	419	15,00	0,20	0,20	0,20		0,20			0,20	0,20

(1) Superficie declarada admisible ajustada con la superficie comprometida.
(2) Factor de penalización valorando el alcance para el tipo de compromiso.

Puede verificar la integridad de una copia de este documento mediante la lectura del código QR adjunto o mediante el acceso a la dirección <https://ws050.juntadeandalucia.es/verificarFirma> indicando el código de VERIFICACIÓN

FIRMADO POR

RAQUEL MARIA ESPIN CRESPO

17/12/2024

VERIFICACIÓN

Pk2jm6UYDU9J72AMTZUYRN3GET48NG

PÁG. 8559/9349



**RECINTOS RESUELTOS**

REF.	REFERENCIA SIGPAC	CULTIVO	DESCRIPCIÓN CULTIVO	S/R	G.PAGO	PEND. MEDIA (%)	SUP. ADMISIBLE (ha)	SUP. COMPROM. (ha)	SUP. AJUSTADA COMPR.(1) (ha)	SUP. CONY. SIGPAC (ha)	SUP. CERTIF. (ha)	SUP. CAMPO (ha)	SUP. CAMPO DETER. CULT. DECLARADO (ha)	SUP. DEC. REDUCIDA (ha)	SUP. RESUELTA (ha)
170000005987605	41-049-009-00008-014	101218	OLIVAR-MANZANILLA DE SEVILLA	S	419	11,70	21,51	21,51	21,51		21,51			21,51	21,51
170000005987607	41-049-009-00008-029	101218	OLIVAR-MANZANILLA DE SEVILLA	S	419	14,60	14,43	14,43	14,43		14,43			14,43	14,43
170000005987608	41-049-009-00012-002	101218	OLIVAR-MANZANILLA DE SEVILLA	S	419	7,50	0,27	0,27	0,27		0,27			0,27	0,27
170000005987609	41-049-009-00011-007	101218	OLIVAR-MANZANILLA DE SEVILLA	S	419	19,70	7,99	7,99	7,99		7,99			7,99	7,99
170000005987619	41-045-003-00004-016	101218	OLIVAR-MANZANILLA DE SEVILLA	S	419	10,40	8,69	8,69	8,69		8,69			8,69	8,69
170000005987621	41-045-003-00011-019	101218	OLIVAR-MANZANILLA DE SEVILLA	S	419	7,30	0,21	0,21	0,21		0,21			0,21	0,21
170000005987644	41-049-009-00008-024	101130	OLIVAR-GORDAL SEVILLANA	S	419	14,00	6,70	6,70	6,70		6,70			6,70	6,70
170000005987645	41-045-003-00004-003	101218	OLIVAR-MANZANILLA DE SEVILLA	S	419	7,80	34,27	34,27	34,27		34,27			34,27	34,27
-1497213	41-049-015-00034-002	20000	BARBECHO TRADICIONAL-SIN VARIEDAD	S	424	6,40	3,18	2,93	2,93		2,93			2,93	2,93
-699284	41-045-003-00003-001	20000	BARBECHO TRADICIONAL-SIN VARIEDAD	S	424	8,70	23,04	23,04	23,04		23,04			23,04	23,04
-699276	41-045-003-00003-001	20000	BARBECHO TRADICIONAL-SIN VARIEDAD	S	424	8,70	19,13	19,13	19,13		19,13			19,13	19,13
-12054	41-045-003-00003-024	20000	BARBECHO TRADICIONAL-SIN VARIEDAD	S	424	6,30	13,72	13,72	13,72		13,72			13,72	13,72
170000005987641	41-049-015-00034-005	20000	BARBECHO TRADICIONAL-SIN VARIEDAD	S	424	6,70	6,55	4,61	4,61		4,61			4,61	4,61

INCIDENCIAS**INCIDENCIA DESCRIPCIÓN**

- 224 La superficie de cruce total de productos de la agrupación Pastos permanentes sobre un mismo recinto en una misma solicitud, no puede superar la superficie total admisible de pastos.
Ref:-1497197 Recinto:41-049-009-00015-00013 Cultivo:62000 PASTOS PERMANENTES DE 5 O MAS AÑOS-SIN VARIEDAD Secano Superficie admisible de pastos del recinto según SIGPAC.:0 Suma de superficies de cruce netas declaradas para este recinto por el solicitante.:62 Exceso de superficie (Hectáreas):0,62
- 226 Recinto abandonado según SIGPAC por el que solicita alguna ayuda/práctica.
Ref:-917026 Recinto:41-045-003-00009-00014 Cultivo:101218 OLIVAR-MANZANILLA DE SEVILLA Secano
Ref:170000005987595 Recinto:41-045-003-00011-00005 Cultivo:101218 OLIVAR-MANZANILLA DE SEVILLA Secano
- 4272 Verifica que las líneas de declaración de las Solicitudes Únicas no tienen solapes con la capa de Retroactividad Gráfica (ambas de la misma campaña) a nivel de expediente/línea de declaración gráfica de la solicitud.
Ref:-1212705 Recinto:41-045-003-06001-00003 Cultivo: - Agregado de la referencia del recinto.:0 Zona de la referencia del recinto.:0 Superficie solapada.:0,05 Id. Incid.:101006727
- 8227 Línea de declaración monitorizada en la que no ha habido respuesta por parte del productor y, por tanto, sin Juicio Experto de campo.
Ref:170000005987596 Recinto:41-045-003-00009-00001 Cultivo:101218 OLIVAR-MANZANILLA DE SEVILLA
Ref:170000005987595 Recinto:41-045-003-00011-00005 Cultivo:101218 OLIVAR-MANZANILLA DE SEVILLA
Ref:170000005987598 Recinto:41-045-003-00011-00006 Cultivo:101218 OLIVAR-MANZANILLA DE SEVILLA
Ref:170000005987606 Recinto:41-049-009-00008-00011 Cultivo:101130 OLIVAR-GORDAL SEVILLANA
- 100400 Recinto con cultivo, variedad, régimen de explotación o uso Sigpac no compatible con la operación solicitada (Anexo IV.I Cultivos y variedades elegibles para las Intervenciones. Orden de 28 de marzo de 2023).
Ref:-1497197 Recinto:41-049-009-00015-00013 Cultivo:62000 PASTOS PERMANENTES DE 5 O MAS AÑOS-SIN VARIEDAD Secano Uso:IM
Ref:-1497203 Recinto:41-049-009-09010-00001 Cultivo:101218 OLIVAR-MANZANILLA DE SEVILLA Secano Uso:CA
Ref:-1497180 Recinto:41-049-015-09005-00001 Cultivo:52013 VEZA-AMELIA Secano Uso:CA
- 100407 Explotación solicitada no forma parte de ningún organismo de control autorizado para la producción ecológica en Andalucía o fecha de inscripción posterior al plazo establecido (Anexo I. Criterios de Subvencionabilidad. Orden 28 de marzo de 2023).
Explotación:ES410450000517 Especie:OVINA
- 100411 Recinto no admisible por no estar asociado en SIGGAN a una explotación ganadera (Artículo 10 de la Orden de 28 de marzo de 2023).
Ref:-1212709 Recinto:41-045-003-09009-00004 Cultivo:62000 PASTOS PERMANENTES DE 5 O MAS AÑOS-SIN VARIEDAD Secano
Ref:-1212710 Recinto:41-045-004-00003-00003 Cultivo:62000 PASTOS PERMANENTES DE 5 O MAS AÑOS-SIN VARIEDAD Secano
Ref:170000005987582 Recinto:41-045-004-09004-00002 Cultivo:62000 PASTOS PERMANENTES DE 5 O MAS AÑOS-SIN VARIEDAD Secano
Ref:170000005987584 Recinto:41-045-004-09006-00003 Cultivo:62000 PASTOS PERMANENTES DE 5 O MAS AÑOS-SIN VARIEDAD Secano
Ref:-1212711 Recinto:41-045-005-09010-00003 Cultivo:62000 PASTOS PERMANENTES DE 5 O MAS AÑOS-SIN VARIEDAD Secano
Ref:-1212712 Recinto:41-045-005-09010-00004 Cultivo:62000 PASTOS PERMANENTES DE 5 O MAS AÑOS-SIN VARIEDAD Secano
Ref:-1212713 Recinto:41-045-005-09010-00005 Cultivo:62000 PASTOS PERMANENTES DE 5 O MAS AÑOS-SIN VARIEDAD Secano
Ref:-1212714 Recinto:41-045-005-09010-00007 Cultivo:62000 PASTOS PERMANENTES DE 5 O MAS AÑOS-SIN VARIEDAD Secano
Ref:-1212715 Recinto:41-045-005-09010-00013 Cultivo:62000 PASTOS PERMANENTES DE 5 O MAS AÑOS-SIN VARIEDAD Secano
Ref:-1212716 Recinto:41-045-005-09010-00015 Cultivo:62000 PASTOS PERMANENTES DE 5 O MAS AÑOS-SIN VARIEDAD Secano
- 100412 Número de hectáreas validadas inferior a la superficie mínima permitida por el grupo de cultivo (Anexo I. Criterios de Subvencionabilidad.

(1) Superficie declarada admisible ajustada con la superficie comprometida.
(2) Factor de penalización valorando el alcance para el tipo de compromiso.

Puede verificar la integridad de una copia de este documento mediante la lectura del código QR adjunto o mediante el acceso a la dirección <https://ws050.juntadeandalucia.es/verificarFirma> indicando el código de VERIFICACIÓN

FIRMADO POR

RAQUEL MARIA ESPIN CRESPO

17/12/2024

VERIFICACIÓN

Pk2jm6UYDU9J72AMTZUYRN3GET48NG

PÁG. 8560/9349



**INCIDENCIAS****INCIDENCIA DESCRIPCIÓN**

- Orden 28 de marzo de 2023).
Sup. Resuelta:0 Grupo de Pago:HERBÁCEOS
- 100413 Recinto perteneciente a grupo de cultivo que no cumple con la superficie mínima requerida (Anexo I. Criterios de Subvencionabilidad. Orden 28 de marzo de 2023).
Ref:170000005987640 Recinto:41-049-015-00034-00002 Cultivo:52013 VEZA-AMELIA Secano Sup. Declarada:36,78 Superficie Resolver:33,85
Ref:-1497174 Recinto:41-049-015-00034-00005 Cultivo:52013 VEZA-AMELIA Secano Sup. Declarada:2,76 Superficie Resolver:1,94
- 100424 Solicita recinto que no está comprometido para la operación.
Ref:170000005987596 Recinto:41-045-003-00009-00001 Cultivo:101218 OLIVAR-MANZANILLA DE SEVILLA Secano
Ref:-917026 Recinto:41-045-003-00009-00014 Cultivo:101218 OLIVAR-MANZANILLA DE SEVILLA Secano
Ref:170000005987656 Recinto:41-045-003-00010-00004 Cultivo:62000 PASTOS PERMANENTES DE 5 O MAS AÑOS-SIN VARIEDAD Secano
Ref:170000005987595 Recinto:41-045-003-00011-00005 Cultivo:101218 OLIVAR-MANZANILLA DE SEVILLA Secano
Ref:170000005987598 Recinto:41-045-003-00011-00006 Cultivo:101218 OLIVAR-MANZANILLA DE SEVILLA Secano
Ref:-1212705 Recinto:41-045-003-06001-00003 Cultivo:62000 PASTOS PERMANENTES DE 5 O MAS AÑOS-SIN VARIEDAD Secano
Ref:-1212706 Recinto:41-045-003-06001-00005 Cultivo:62000 PASTOS PERMANENTES DE 5 O MAS AÑOS-SIN VARIEDAD Secano
Ref:170000005987580 Recinto:41-045-003-09009-00002 Cultivo:62000 PASTOS PERMANENTES DE 5 O MAS AÑOS-SIN VARIEDAD Secano
Ref:-1212709 Recinto:41-045-003-09009-00004 Cultivo:62000 PASTOS PERMANENTES DE 5 O MAS AÑOS-SIN VARIEDAD Secano
Ref:-1212710 Recinto:41-045-004-00003-00003 Cultivo:62000 PASTOS PERMANENTES DE 5 O MAS AÑOS-SIN VARIEDAD Secano
Ref:170000005987582 Recinto:41-045-004-09004-00002 Cultivo:62000 PASTOS PERMANENTES DE 5 O MAS AÑOS-SIN VARIEDAD Secano
Ref:170000005987584 Recinto:41-045-004-09006-00003 Cultivo:62000 PASTOS PERMANENTES DE 5 O MAS AÑOS-SIN VARIEDAD Secano
Ref:-1212711 Recinto:41-045-005-09010-00003 Cultivo:62000 PASTOS PERMANENTES DE 5 O MAS AÑOS-SIN VARIEDAD Secano
Ref:-1212712 Recinto:41-045-005-09010-00004 Cultivo:62000 PASTOS PERMANENTES DE 5 O MAS AÑOS-SIN VARIEDAD Secano
Ref:-1212713 Recinto:41-045-005-09010-00005 Cultivo:62000 PASTOS PERMANENTES DE 5 O MAS AÑOS-SIN VARIEDAD Secano
Ref:-1212714 Recinto:41-045-005-09010-00007 Cultivo:62000 PASTOS PERMANENTES DE 5 O MAS AÑOS-SIN VARIEDAD Secano
Ref:-1212715 Recinto:41-045-005-09010-00013 Cultivo:62000 PASTOS PERMANENTES DE 5 O MAS AÑOS-SIN VARIEDAD Secano
Ref:-1212716 Recinto:41-045-005-09010-00015 Cultivo:62000 PASTOS PERMANENTES DE 5 O MAS AÑOS-SIN VARIEDAD Secano
Ref:170000005987606 Recinto:41-049-009-00008-00011 Cultivo:101130 OLIVAR-GORDAL SEVILLANA Secano
Ref:170000005987648 Recinto:41-049-009-00008-00023 Cultivo:62000 PASTOS PERMANENTES DE 5 O MAS AÑOS-SIN VARIEDAD Secano
Ref:-1497197 Recinto:41-049-009-00015-00013 Cultivo:62000 PASTOS PERMANENTES DE 5 O MAS AÑOS-SIN VARIEDAD Secano
Ref:-1497203 Recinto:41-049-009-09010-00001 Cultivo:101218 OLIVAR-MANZANILLA DE SEVILLA Secano
Ref:170000005987658 Recinto:41-049-010-00017-00004 Cultivo:62000 PASTOS PERMANENTES DE 5 O MAS AÑOS-SIN VARIEDAD Secano
Ref:-917036 Recinto:41-049-015-00046-00003 Cultivo:62000 PASTOS PERMANENTES DE 5 O MAS AÑOS-SIN VARIEDAD Secano
Ref:-1497180 Recinto:41-049-015-09005-00001 Cultivo:52013 VEZA-AMELIA Secano

Datos considerados para el Cálculo de la Carga Ganadera mínima y máxima del expediente

Explotación	Especie	Inscrito en Sipea y Admisible	Ugm Calculada para CG Mínima	Ugm Calculada para CG Máxima
ES410450000517	BOVINA	SI	289,30	289,30
ES410450000517	OVINA	NO	0,00	23,75
			289,30	313,05

Superficie determinada para Cálculo Carga Ganadera Mínima: 666,39 ha
 Superficie determinada para Cálculo Carga Ganadera Máxima: 666,39 ha
 Carga Ganadera Mínima Expediente: 0,43 ugm/ha
 Carga Ganadera Máxima Expediente: 0,47 ugm/ha

(1) Superficie declarada admisible ajustada con la superficie comprometida.
 (2) Factor de penalización valorando el alcance para el tipo de compromiso.

Puede verificar la integridad de una copia de este documento mediante la lectura del código QR adjunto o mediante el acceso a la dirección <https://ws050.juntadeandalucia.es/verificarFirma> indicando el código de VERIFICACIÓN

FIRMADO POR	RAQUEL MARIA ESPIN CRESPO	17/12/2024	
VERIFICACIÓN	Pk2jm6UYDU9J72AMTZUYRN3GET48NG	PÁG. 8561/9349	

**Datos considerados para el Cálculo de la Carga Ganadera mínima y máxima del expediente****Recintos Determinados para el Cálculo de Garga Ganadera Mínima**

REF.	REFERENCIA SIGPAC	CULTIVO	DESCRIPCIÓN CULTIVO	S/R	SUP.
					RESUELTA (ha)
-1497197	41-049-009-00015-00013	62000	PASTOS PERMANENTES DE 5 O MAS AÑOS-SIN VARIEDAD	S	0,00
-1212716	41-045-005-09010-00015	62000	PASTOS PERMANENTES DE 5 O MAS AÑOS-SIN VARIEDAD	S	0,02
-1212715	41-045-005-09010-00013	62000	PASTOS PERMANENTES DE 5 O MAS AÑOS-SIN VARIEDAD	S	0,07
-1212714	41-045-005-09010-00007	62000	PASTOS PERMANENTES DE 5 O MAS AÑOS-SIN VARIEDAD	S	0,03
-1212713	41-045-005-09010-00005	62000	PASTOS PERMANENTES DE 5 O MAS AÑOS-SIN VARIEDAD	S	0,03
-1212712	41-045-005-09010-00004	62000	PASTOS PERMANENTES DE 5 O MAS AÑOS-SIN VARIEDAD	S	0,06
-1212711	41-045-005-09010-00003	62000	PASTOS PERMANENTES DE 5 O MAS AÑOS-SIN VARIEDAD	S	0,02
-1212710	41-045-004-00003-00003	62000	PASTOS PERMANENTES DE 5 O MAS AÑOS-SIN VARIEDAD	S	0,86
-1212709	41-045-003-09009-00004	62000	PASTOS PERMANENTES DE 5 O MAS AÑOS-SIN VARIEDAD	S	0,09
-1212708	41-045-003-06001-00008	62000	PASTOS PERMANENTES DE 5 O MAS AÑOS-SIN VARIEDAD	S	0,01
-1212707	41-045-003-06001-00007	62000	PASTOS PERMANENTES DE 5 O MAS AÑOS-SIN VARIEDAD	S	0,01
-1212705	41-045-003-06001-00003	62000	PASTOS PERMANENTES DE 5 O MAS AÑOS-SIN VARIEDAD	S	0,00
-1212704	41-045-003-06001-00002	62000	PASTOS PERMANENTES DE 5 O MAS AÑOS-SIN VARIEDAD	S	0,04
-527811	41-049-009-00008-00049	62000	PASTOS PERMANENTES DE 5 O MAS AÑOS-SIN VARIEDAD	S	2,68
-527810	41-049-009-00008-00048	62000	PASTOS PERMANENTES DE 5 O MAS AÑOS-SIN VARIEDAD	S	3,21
-13555	41-049-010-00003-00005	62000	PASTOS PERMANENTES DE 5 O MAS AÑOS-SIN VARIEDAD	S	19,38
-12055	41-049-009-00008-00044	62000	PASTOS PERMANENTES DE 5 O MAS AÑOS-SIN VARIEDAD	S	3,58
5180417	41-045-004-00004-00042	62000	PASTOS PERMANENTES DE 5 O MAS AÑOS-SIN VARIEDAD	S	0,02
1700000005987576	41-049-008-00001-00007	62000	PASTOS PERMANENTES DE 5 O MAS AÑOS-SIN VARIEDAD	S	2,17
1700000005987579	41-045-003-00004-00014	62000	PASTOS PERMANENTES DE 5 O MAS AÑOS-SIN VARIEDAD	S	19,61
1700000005987580	41-045-003-09009-00002	62000	PASTOS PERMANENTES DE 5 O MAS AÑOS-SIN VARIEDAD	S	0,23
1700000005987582	41-045-004-09004-00002	62000	PASTOS PERMANENTES DE 5 O MAS AÑOS-SIN VARIEDAD	S	0,09
1700000005987583	41-045-004-00094-00003	62000	PASTOS PERMANENTES DE 5 O MAS AÑOS-SIN VARIEDAD	S	10,93
1700000005987584	41-045-004-09006-00003	62000	PASTOS PERMANENTES DE 5 O MAS AÑOS-SIN VARIEDAD	S	1,05
1700000005987588	41-049-008-00001-00024	62000	PASTOS PERMANENTES DE 5 O MAS AÑOS-SIN VARIEDAD	R	0,23
1700000005987592	41-049-009-00008-00018	62000	PASTOS PERMANENTES DE 5 O MAS AÑOS-SIN VARIEDAD	S	3,50
1700000005987610	41-049-009-00008-00019	62000	PASTOS PERMANENTES DE 5 O MAS AÑOS-SIN VARIEDAD	S	0,45
1700000005987611	41-049-009-00008-00043	62000	PASTOS PERMANENTES DE 5 O MAS AÑOS-SIN VARIEDAD	S	0,64
1700000005987612	41-049-009-00008-00022	62000	PASTOS PERMANENTES DE 5 O MAS AÑOS-SIN VARIEDAD	S	32,99
1700000005987613	41-049-009-00008-00017	62000	PASTOS PERMANENTES DE 5 O MAS AÑOS-SIN VARIEDAD	S	0,79
1700000005987622	41-049-009-00008-00003	62000	PASTOS PERMANENTES DE 5 O MAS AÑOS-SIN VARIEDAD	S	16,30
1700000005987623	41-045-003-00003-00003	62000	PASTOS PERMANENTES DE 5 O MAS AÑOS-SIN VARIEDAD	S	263,19
1700000005987624	41-049-009-00008-00040	62000	PASTOS PERMANENTES DE 5 O MAS AÑOS-SIN VARIEDAD	S	65,45
1700000005987626	41-049-009-00010-00006	62000	PASTOS PERMANENTES DE 5 O MAS AÑOS-SIN VARIEDAD	S	1,19
1700000005987627	41-045-003-00011-00025	62000	PASTOS PERMANENTES DE 5 O MAS AÑOS-SIN VARIEDAD	S	0,13
1700000005987628	41-045-003-00010-00005	62000	PASTOS PERMANENTES DE 5 O MAS AÑOS-SIN VARIEDAD	S	0,41

(1) Superficie declarada admisible ajustada con la superficie comprometida.
(2) Factor de penalización valorando el alcance para el tipo de compromiso.Puede verificar la integridad de una copia de este documento mediante la lectura del código QR adjunto o mediante el acceso a la dirección <https://ws050.juntadeandalucia.es/verificarFirma> indicando el código de VERIFICACIÓN

FIRMADO POR

RAQUEL MARIA ESPIN CRESPO

17/12/2024

VERIFICACIÓN

Pk2jm6UYDU9J72AMTZUYRN3GET48NG

PÁG. 8562/9349



**Datos considerados para el Cálculo de la Carga Ganadera mínima y máxima del expediente****Recintos Determinados para el Cálculo de Garga Ganadera Mínima**

REF.	REFERENCIA SIGPAC	CULTIVO	DESCRIPCIÓN CULTIVO	SUP.	
				S/R	RESUELTA (ha)
1700000005987629	41-045-003-00009-00012	62000	PASTOS PERMANENTES DE 5 O MAS AÑOS-SIN VARIEDAD	S	2,33
1700000005987630	41-045-003-00004-00023	62000	PASTOS PERMANENTES DE 5 O MAS AÑOS-SIN VARIEDAD	S	35,16
1700000005987631	41-049-009-00011-00009	62000	PASTOS PERMANENTES DE 5 O MAS AÑOS-SIN VARIEDAD	S	0,15
1700000005987632	41-049-009-00011-00008	62000	PASTOS PERMANENTES DE 5 O MAS AÑOS-SIN VARIEDAD	S	0,78
1700000005987633	41-049-009-00010-00014	62000	PASTOS PERMANENTES DE 5 O MAS AÑOS-SIN VARIEDAD	S	1,83
1700000005987636	41-049-009-00009-00002	62000	PASTOS PERMANENTES DE 5 O MAS AÑOS-SIN VARIEDAD	S	17,79
1700000005987637	41-049-009-00008-00026	62000	PASTOS PERMANENTES DE 5 O MAS AÑOS-SIN VARIEDAD	S	2,92
1700000005987638	41-049-010-00003-00003	62000	PASTOS PERMANENTES DE 5 O MAS AÑOS-SIN VARIEDAD	S	80,24
1700000005987639	41-045-003-00004-00002	62000	PASTOS PERMANENTES DE 5 O MAS AÑOS-SIN VARIEDAD	S	28,01
1700000005987642	41-049-009-00008-00021	62000	PASTOS PERMANENTES DE 5 O MAS AÑOS-SIN VARIEDAD	S	0,12
1700000005987643	41-049-009-00008-00020	62000	PASTOS PERMANENTES DE 5 O MAS AÑOS-SIN VARIEDAD	S	0,30
1700000005987646	41-045-004-00004-00032	62000	PASTOS PERMANENTES DE 5 O MAS AÑOS-SIN VARIEDAD	S	3,17
1700000005987647	41-045-004-00004-00037	62000	PASTOS PERMANENTES DE 5 O MAS AÑOS-SIN VARIEDAD	S	4,05
1700000005987649	41-045-003-00012-00001	62000	PASTOS PERMANENTES DE 5 O MAS AÑOS-SIN VARIEDAD	S	0,18
1700000005987650	41-049-008-00001-00026	62000	PASTOS PERMANENTES DE 5 O MAS AÑOS-SIN VARIEDAD	S	0,74
1700000005987651	41-045-003-00009-00002	62000	PASTOS PERMANENTES DE 5 O MAS AÑOS-SIN VARIEDAD	S	2,91
1700000005987652	41-045-004-00004-00040	62000	PASTOS PERMANENTES DE 5 O MAS AÑOS-SIN VARIEDAD	S	0,41
1700000005987653	41-045-004-00094-00002	62000	PASTOS PERMANENTES DE 5 O MAS AÑOS-SIN VARIEDAD	S	1,83
1700000005987654	41-045-003-00009-00011	62000	PASTOS PERMANENTES DE 5 O MAS AÑOS-SIN VARIEDAD	S	0,68
1700000005987655	41-045-003-00010-00014	62000	PASTOS PERMANENTES DE 5 O MAS AÑOS-SIN VARIEDAD	S	0,11
1700000005987657	41-045-003-00009-00005	62000	PASTOS PERMANENTES DE 5 O MAS AÑOS-SIN VARIEDAD	S	1,82
1700000005987658	41-049-010-00017-00004	62000	PASTOS PERMANENTES DE 5 O MAS AÑOS-SIN VARIEDAD	S	31,40

Recintos Determinados para el Cálculo de Garga Ganadera Máxima

REF.	REFERENCIA SIGPAC	CULTIVO	DESCRIPCIÓN CULTIVO	SUP.	
				S/R	RESUELTA (ha)
-1497197	41-049-009-00015-00013	62000	PASTOS PERMANENTES DE 5 O MAS AÑOS-SIN VARIEDAD	S	0,00
-1212716	41-045-005-09010-00015	62000	PASTOS PERMANENTES DE 5 O MAS AÑOS-SIN VARIEDAD	S	0,02
-1212715	41-045-005-09010-00013	62000	PASTOS PERMANENTES DE 5 O MAS AÑOS-SIN VARIEDAD	S	0,07
-1212714	41-045-005-09010-00007	62000	PASTOS PERMANENTES DE 5 O MAS AÑOS-SIN VARIEDAD	S	0,03
-1212713	41-045-005-09010-00005	62000	PASTOS PERMANENTES DE 5 O MAS AÑOS-SIN VARIEDAD	S	0,03
-1212712	41-045-005-09010-00004	62000	PASTOS PERMANENTES DE 5 O MAS AÑOS-SIN VARIEDAD	S	0,06
-1212711	41-045-005-09010-00003	62000	PASTOS PERMANENTES DE 5 O MAS AÑOS-SIN VARIEDAD	S	0,02
-1212710	41-045-004-00003-00003	62000	PASTOS PERMANENTES DE 5 O MAS AÑOS-SIN VARIEDAD	S	0,86
-1212709	41-045-003-09009-00004	62000	PASTOS PERMANENTES DE 5 O MAS AÑOS-SIN VARIEDAD	S	0,09
-1212708	41-045-003-06001-00008	62000	PASTOS PERMANENTES DE 5 O MAS AÑOS-SIN VARIEDAD	S	0,01
-1212707	41-045-003-06001-00007	62000	PASTOS PERMANENTES DE 5 O MAS AÑOS-SIN VARIEDAD	S	0,01
-1212706	41-045-003-06001-00005	62000	PASTOS PERMANENTES DE 5 O MAS AÑOS-SIN VARIEDAD	S	0,00

(1) Superficie declarada admisible ajustada con la superficie comprometida.
(2) Factor de penalización valorando el alcance para el tipo de compromiso.

Puede verificar la integridad de una copia de este documento mediante la lectura del código QR adjunto o mediante el acceso a la dirección <https://ws050.juntadeandalucia.es/verificarFirma> indicando el código de VERIFICACIÓN

FIRMADO POR

RAQUEL MARIA ESPIN CRESPO

17/12/2024

VERIFICACIÓN

Pk2jm6UYDU9J72AMTZUYRN3GET48NG

PÁG. 8563/9349



**Datos considerados para el Cálculo de la Carga Ganadera mínima y máxima del expediente****Recintos Determinados para el Cálculo de Garga Ganadera Máxima**

REF.	REFERENCIA SIGPAC	CULTIVO	DESCRIPCIÓN CULTIVO	S/R	SUP.
					RESUELTA (ha)
-1212705	41-045-003-06001-00003	62000	PASTOS PERMANENTES DE 5 O MAS AÑOS-SIN VARIEDAD	S	0,00
-1212704	41-045-003-06001-00002	62000	PASTOS PERMANENTES DE 5 O MAS AÑOS-SIN VARIEDAD	S	0,04
-917036	41-049-015-00046-00003	62000	PASTOS PERMANENTES DE 5 O MAS AÑOS-SIN VARIEDAD	S	0,00
-527811	41-049-009-00008-00049	62000	PASTOS PERMANENTES DE 5 O MAS AÑOS-SIN VARIEDAD	S	2,68
-527810	41-049-009-00008-00048	62000	PASTOS PERMANENTES DE 5 O MAS AÑOS-SIN VARIEDAD	S	3,21
-13555	41-049-010-00003-00005	62000	PASTOS PERMANENTES DE 5 O MAS AÑOS-SIN VARIEDAD	S	19,38
-12055	41-049-009-00008-00044	62000	PASTOS PERMANENTES DE 5 O MAS AÑOS-SIN VARIEDAD	S	3,58
5180417	41-045-004-00004-00042	62000	PASTOS PERMANENTES DE 5 O MAS AÑOS-SIN VARIEDAD	S	0,02
1700000005987576	41-049-008-00001-00007	62000	PASTOS PERMANENTES DE 5 O MAS AÑOS-SIN VARIEDAD	S	2,17
1700000005987579	41-045-003-00004-00014	62000	PASTOS PERMANENTES DE 5 O MAS AÑOS-SIN VARIEDAD	S	19,61
1700000005987580	41-045-003-09009-00002	62000	PASTOS PERMANENTES DE 5 O MAS AÑOS-SIN VARIEDAD	S	0,23
1700000005987582	41-045-004-09004-00002	62000	PASTOS PERMANENTES DE 5 O MAS AÑOS-SIN VARIEDAD	S	0,09
1700000005987583	41-045-004-00094-00003	62000	PASTOS PERMANENTES DE 5 O MAS AÑOS-SIN VARIEDAD	S	10,93
1700000005987584	41-045-004-09006-00003	62000	PASTOS PERMANENTES DE 5 O MAS AÑOS-SIN VARIEDAD	S	1,05
1700000005987588	41-049-008-00001-00024	62000	PASTOS PERMANENTES DE 5 O MAS AÑOS-SIN VARIEDAD	R	0,23
1700000005987592	41-049-009-00008-00018	62000	PASTOS PERMANENTES DE 5 O MAS AÑOS-SIN VARIEDAD	S	3,50
1700000005987610	41-049-009-00008-00019	62000	PASTOS PERMANENTES DE 5 O MAS AÑOS-SIN VARIEDAD	S	0,45
1700000005987611	41-049-009-00008-00043	62000	PASTOS PERMANENTES DE 5 O MAS AÑOS-SIN VARIEDAD	S	0,64
1700000005987612	41-049-009-00008-00022	62000	PASTOS PERMANENTES DE 5 O MAS AÑOS-SIN VARIEDAD	S	32,99
1700000005987613	41-049-009-00008-00017	62000	PASTOS PERMANENTES DE 5 O MAS AÑOS-SIN VARIEDAD	S	0,79
1700000005987622	41-049-009-00008-00003	62000	PASTOS PERMANENTES DE 5 O MAS AÑOS-SIN VARIEDAD	S	16,30
1700000005987623	41-045-003-00003-00003	62000	PASTOS PERMANENTES DE 5 O MAS AÑOS-SIN VARIEDAD	S	263,19
1700000005987624	41-049-009-00008-00040	62000	PASTOS PERMANENTES DE 5 O MAS AÑOS-SIN VARIEDAD	S	65,45
1700000005987626	41-049-009-00010-00006	62000	PASTOS PERMANENTES DE 5 O MAS AÑOS-SIN VARIEDAD	S	1,19
1700000005987627	41-045-003-00011-00025	62000	PASTOS PERMANENTES DE 5 O MAS AÑOS-SIN VARIEDAD	S	0,13
1700000005987628	41-045-003-00010-00005	62000	PASTOS PERMANENTES DE 5 O MAS AÑOS-SIN VARIEDAD	S	0,41
1700000005987629	41-045-003-00009-00012	62000	PASTOS PERMANENTES DE 5 O MAS AÑOS-SIN VARIEDAD	S	2,33
1700000005987630	41-045-003-00004-00023	62000	PASTOS PERMANENTES DE 5 O MAS AÑOS-SIN VARIEDAD	S	35,16
1700000005987631	41-049-009-00011-00009	62000	PASTOS PERMANENTES DE 5 O MAS AÑOS-SIN VARIEDAD	S	0,15
1700000005987632	41-049-009-00011-00008	62000	PASTOS PERMANENTES DE 5 O MAS AÑOS-SIN VARIEDAD	S	0,78
1700000005987633	41-049-009-00010-00014	62000	PASTOS PERMANENTES DE 5 O MAS AÑOS-SIN VARIEDAD	S	1,83
1700000005987636	41-049-009-00009-00002	62000	PASTOS PERMANENTES DE 5 O MAS AÑOS-SIN VARIEDAD	S	17,79
1700000005987637	41-049-009-00008-00026	62000	PASTOS PERMANENTES DE 5 O MAS AÑOS-SIN VARIEDAD	S	2,92
1700000005987638	41-049-010-00003-00003	62000	PASTOS PERMANENTES DE 5 O MAS AÑOS-SIN VARIEDAD	S	80,24
1700000005987639	41-045-003-00004-00002	62000	PASTOS PERMANENTES DE 5 O MAS AÑOS-SIN VARIEDAD	S	28,01
1700000005987642	41-049-009-00008-00021	62000	PASTOS PERMANENTES DE 5 O MAS AÑOS-SIN VARIEDAD	S	0,12

(1) Superficie declarada admisible ajustada con la superficie comprometida.
(2) Factor de penalización valorando el alcance para el tipo de compromiso.

Puede verificar la integridad de una copia de este documento mediante la lectura del código QR adjunto o mediante el acceso a la dirección <https://ws050.juntadeandalucia.es/verificarFirma> indicando el código de VERIFICACIÓN

FIRMADO POR

RAQUEL MARIA ESPIN CRESPO

17/12/2024

VERIFICACIÓN

Pk2jm6UYDU9J72AMTZUYRN3GET48NG

PÁG. 8564/9349



**Datos considerados para el Cálculo de la Carga Ganadera mínima y máxima del expediente****Recintos Determinados para el Cálculo de Garga Ganadera Máxima**

REF.	REFERENCIA SIGPAC	CULTIVO	DESCRIPCIÓN CULTIVO	SUP.	
				S/R	RESUELTA (ha)
1700000005987643	41-049-009-00008-00020	62000	PASTOS PERMANENTES DE 5 O MAS AÑOS-SIN VARIEDAD	S	0,30
1700000005987646	41-045-004-00004-00032	62000	PASTOS PERMANENTES DE 5 O MAS AÑOS-SIN VARIEDAD	S	3,17
1700000005987647	41-045-004-00004-00037	62000	PASTOS PERMANENTES DE 5 O MAS AÑOS-SIN VARIEDAD	S	4,05
1700000005987648	41-049-009-00008-00023	62000	PASTOS PERMANENTES DE 5 O MAS AÑOS-SIN VARIEDAD	S	0,00
1700000005987649	41-045-003-00012-00001	62000	PASTOS PERMANENTES DE 5 O MAS AÑOS-SIN VARIEDAD	S	0,18
1700000005987650	41-049-008-00001-00026	62000	PASTOS PERMANENTES DE 5 O MAS AÑOS-SIN VARIEDAD	S	0,74
1700000005987651	41-045-003-00009-00002	62000	PASTOS PERMANENTES DE 5 O MAS AÑOS-SIN VARIEDAD	S	2,91
1700000005987652	41-045-004-00004-00040	62000	PASTOS PERMANENTES DE 5 O MAS AÑOS-SIN VARIEDAD	S	0,41
1700000005987653	41-045-004-00094-00002	62000	PASTOS PERMANENTES DE 5 O MAS AÑOS-SIN VARIEDAD	S	1,83
1700000005987654	41-045-003-00009-00011	62000	PASTOS PERMANENTES DE 5 O MAS AÑOS-SIN VARIEDAD	S	0,68
1700000005987655	41-045-003-00010-00014	62000	PASTOS PERMANENTES DE 5 O MAS AÑOS-SIN VARIEDAD	S	0,11
1700000005987656	41-045-003-00010-00004	62000	PASTOS PERMANENTES DE 5 O MAS AÑOS-SIN VARIEDAD	S	0,00
1700000005987657	41-045-003-00009-00005	62000	PASTOS PERMANENTES DE 5 O MAS AÑOS-SIN VARIEDAD	S	1,82
1700000005987658	41-049-010-00017-00004	62000	PASTOS PERMANENTES DE 5 O MAS AÑOS-SIN VARIEDAD	S	31,40

Incidencias de carga ganadera**INCIDENCIA DESCRIPCIÓN**

224	La superficie de cruce total de productos de la agrupación Pastos permanentes sobre un mismo recinto en una misma solicitud, no puede superar la superficie total admisible de pastos. Ref:-1497197 Recinto:41-049-009-00015-00013 Cultivo:62000 PASTOS PERMANENTES DE 5 O MAS AÑOS-SIN VARIEDAD Secano Superficie admisible de pastos del recinto según SIGPAC.:0 Suma de superficies de cruce netas declaradas para este recinto por el solicitante.:62 Exceso de superficie (Hectáreas):0,62
4272	Verifica que las líneas de declaración de las Solicitudes Únicas no tienen solapes con la capa de Retroactividad Gráfica (ambas de la misma campaña) a nivel de expediente/línea de declaración gráfica de la solicitud. Ref:-1212705 Recinto:41-045-003-06001-00003 Cultivo: - Agregado de la referencia del recinto.:0 Zona de la referencia del recinto.:0 Superficie solapada.:0,05 Id. Incid.:5081989
100407	Explotación solicitada no forma parte de ningún organismo de control autorizado para la producción ecológica en Andalucía o fecha de inscripción posterior al plazo establecido (Anexo I. Criterios de Subvencionabilidad. Orden 28 de marzo de 2023). Explotación:ES410450000517 Especie:OVINA

(1) Superficie declarada admisible ajustada con la superficie comprometida.
(2) Factor de penalización valorando el alcance para el tipo de compromiso.Puede verificar la integridad de una copia de este documento mediante la lectura del código QR adjunto o mediante el acceso a la dirección <https://ws050.juntadeandalucia.es/verificarFirma> indicando el código de VERIFICACIÓN

FIRMADO POR

RAQUEL MARIA ESPIN CRESPO

17/12/2024

VERIFICACIÓN

Pk2jm6UYDU9J72AMTZUYRN3GET48NG

PÁG. 8565/9349



**APELLIDOS Y NOMBRE / RAZÓN SOCIAL**

EL ESPARRAGOSO, S.C.

NIF

***2998*

EXPEDIENTE

1177273

ANUALIDAD DE PAGO

1ª

IMPORTES POR ANUALIDAD

	2023	2024	2025	2026	2027
IMPORTE MÁXIMO SUBVENCIONABLE	11.899,20 €	11.899,20 €	11.899,20 €	9.916,00 €	9.916,00 €
IMPORTE MEDIO DE TRANSFERENCIA (€/ha)	297,48 €	297,48 €	297,48 €	247,90 €	247,90 €

RESUMEN DE UNIDADES

Cód	GRUPO DE PAGO	Sup. Dec. Admisible (ha)	Sup. Comprometida (ha)	Sup. ajustada compromiso (1) (ha)	% sobredec.	Sup. Resuelta (ha)	Importe Declarado	Importe Topado	Importe Resuelto	Importe tras sobredec.
419	OLIVAR	80,07		40,00	0,00	40,00	11.899,20	11.899,20	11.899,20	11.899,20
TOTAL		80,07	40,00	40,00		40,00	11.899,20	11.899,20	11.899,20	11.899,20

APLICACIÓN DE REDUCCIONES Y PENALIZACIONES

GRUPO DE PAGO	Importe Calculado	Importe prereduc.	Criterios de subvencionabilidad y compromisos	Presentación tardía	Omisión declaración	Condicionalidad	IMPORTE (Euros) RESUELTO
OLIVAR	11.899,20	11.899,20	0,00	0,00	0,00	0,00	11.899,20
TOTAL	11.899,20	11.899,20					11.899,20

RESUMEN DE PAGOS**IMPORTE (Euros)**

	RESUELTO	FEADER	MAPA	CAPADR
OLIVAR - Pago realizado	11.899,20 €	10.114,32 €	1.167,31 €	617,57 €

RECINTOS RESUELTOS

REF.	REFERENCIA SIGPAC	CULTIVO DESCRIPCIÓN CULTIVO	S/R G.PAGO	PEND. MEDIA (%)	SUP. DEC. ADMISIBLE (ha)	SUP. COMPROM. (ha)	SUP. AJUSTADA COMPROM. (1) (ha)	SUP. CONY. SIGPAC (ha)	SUP. CERTIE (ha)	SUP. CAMPO (ha)	SUP. CAMPO DETER. CULT. DECLARADO (ha)	SUP. DEC. REDUCIDA (ha)	SUP. RESUELTA (ha)
-1261987	41-064-027-00195-029	101138 OLIVAR-HOJIBLANCA	S 419	16,80	13,41	13,41	13,41		13,41			13,41	13,41
-944467	41-064-008-00028-014	101138 OLIVAR-HOJIBLANCA	S 419	25,80	0,01	0,01	0,01		0,01			0,01	0,01
-720723	41-064-008-00027-020	101270 OLIVAR-PICUDO	S 419	23,30	5,73	5,73	5,73		5,73			5,73	5,73
-563562	41-064-008-00027-001	101268 OLIVAR-PICO LIMON	S 419	18,40	32,26	32,26	32,26		32,26			32,26	32,26
-557518	41-064-008-00027-013	101268 OLIVAR-PICO LIMON	S 419	24,80	0,10	0,10	0,10		0,10			0,10	0,10
-458145	41-064-027-00043-002	101138 OLIVAR-HOJIBLANCA	S 419	16,10	0,72	0,72	0,72		0,72			0,72	0,72
1700000004743804	41-064-027-00042-011	101138 OLIVAR-HOJIBLANCA	S 419	19,90	22,18	22,18	22,18		22,18			22,18	22,18
1700000005462543	41-064-008-00083-001	101268 OLIVAR-PICO LIMON	S 419	22,10	5,46	5,46	5,46		5,46			5,46	5,46
1700000005462554	41-064-008-00029-003	101268 OLIVAR-PICO LIMON	S 419	24,90	0,20	0,20	0,20		0,20			0,20	0,20

INCIDENCIAS**INCIDENCIA DESCRIPCIÓN**

- 100402 Recinto solicitado no forma parte de ningún organismo de control autorizado para la producción ecológica en Andalucía o fecha de inscripción posterior al plazo establecido (Anexo I. Criterios de Subvencionabilidad. Orden 28 de marzo de 2023).
Ref:-720724 Recinto:41-064-027-00042-00015 Cultivo:101138 OLIVAR-HOJIBLANCA Secano
- 100424 Solicita recinto que no está comprometido para la operación.
Ref:-720724 Recinto:41-064-027-00042-00015 Cultivo:101138 OLIVAR-HOJIBLANCA Secano

(1) Superficie declarada admisible ajustada con la superficie comprometida.
(2) Factor de penalización valorando el alcance para el tipo de compromiso.

Puede verificar la integridad de una copia de este documento mediante la lectura del código QR adjunto o mediante el acceso a la dirección <https://ws050.juntadeandalucia.es/verificarFirma> indicando el código de VERIFICACIÓN

FIRMADO POR

RAQUEL MARIA ESPIN CRESPO

17/12/2024

VERIFICACIÓN

Pk2jm6UYDU9J72AMTZUYRN3GET48NG

PÁG. 8566/9349



**APELLIDOS Y NOMBRE / RAZÓN SOCIAL**

EL PATRONATO AGRICOLA SL

NIF

***9691*

EXPEDIENTE

1229823

ANUALIDAD DE PAGO

1ª

IMPORTE POR ANUALIDAD

	2023	2024	2025	2026	2027
IMPORTE MÁXIMO SUBVENCIONABLE	11.899,20 €	11.899,20 €	11.899,20 €	9.916,00 €	9.916,00 €
IMPORTE MEDIO DE TRANSFERENCIA (€/ha)	297,48 €	297,48 €	297,48 €	247,90 €	247,90 €

RESUMEN DE UNIDADES

Cód	GRUPO DE PAGO	Sup. Dec. Admisible (ha)	Sup. Comprometida (ha)	Sup. ajustada compromiso (1) (ha)	% sobredec.	Sup. Resuelta (ha)	Importe Declarado	Importe Topado	Importe Resuelto	Importe tras sobredec.
419	OLIVAR	271,73		40,00	0,00	40,00	11.899,20	11.899,20	11.899,20	11.899,20
TOTAL		271,73	40,00	40,00		40,00	11.899,20	11.899,20	11.899,20	11.899,20

APLICACIÓN DE REDUCCIONES Y PENALIZACIONES

GRUPO DE PAGO	Importe Calculado	Importe prereduc.	Criterios de subvencionabilidad y compromisos	Presentación tardía	Omisión declaración	Condicionalidad	IMPORTE (Euros) RESUELTO
OLIVAR	11.899,20	11.899,20	0,00	0,00	0,00	0,00	11.899,20
TOTAL	11.899,20	11.899,20					11.899,20

RESUMEN DE PAGOS**IMPORTE (Euros)**

	RESUELTO	FEADER	MAPA	CAPADR
OLIVAR - Pago realizado	11.899,20 €	10.114,32 €	1.167,31 €	617,57 €

RECINTOS RESUELTOS

REF.	REFERENCIA SIGPAC	CULTIVO	DESCRIPCIÓN CULTIVO	S/R G.PAGO	PEND. MEDIA (%)	SUP. DEC. ADMISIBLE (ha)	SUP. COMPROM. (ha)	SUP. AJUSTADA COMPR.(1) (ha)	SUP. CONY. SIGPAC (ha)	SUP. CERTIE (ha)	SUP. CAMPO (ha)	SUP. CAMPO DETER. CULT. DECLARADO (ha)	SUP. DEC. REDUCIDA (ha)	SUP. RESUELTA (ha)
-1034535	41-026-006-00069-001	101138	OLIVAR-HOJIBLANCA	R 419	8,30	5,34	5,34	5,34	5,34	5,34		5,34	5,34	5,34
-1034522	41-026-006-00071-005	101138	OLIVAR-HOJIBLANCA	R 419	5,30	42,84	42,84	42,84	42,84	42,84		42,84	42,84	42,84
1700000006616335	41-026-007-00036-026	101138	OLIVAR-HOJIBLANCA	R 419	6,70	37,93	37,93	37,93	37,93	37,93		37,93	37,93	37,93
1700000006616337	41-026-007-00055-001	101138	OLIVAR-HOJIBLANCA	S 419	4,30	36,57	36,57	36,57	36,57	36,57		36,57	36,57	36,57
1700000006616397	41-026-005-00170-009	101138	OLIVAR-HOJIBLANCA	S 419	10,40	15,20	15,20	15,20	15,20	15,20		15,20	15,20	15,20
1700000006616407	41-026-006-00067-017	101138	OLIVAR-HOJIBLANCA	R 419	5,30	0,75	0,75	0,75	0,75	0,75		0,75	0,75	0,75
1700000006616409	41-026-006-00067-015	101138	OLIVAR-HOJIBLANCA	S 419	9,80	49,76	49,76	49,76	49,76	49,76		49,76	49,76	49,76
1700000006616411	41-026-006-00067-014	101138	OLIVAR-HOJIBLANCA	R 419	6,20	7,03	7,03	7,03	7,03	7,03		7,03	7,03	7,03
1700000006616413	41-026-007-00036-026	101010	OLIVAR-PICUAL	R 419	6,70	76,31	76,31	76,31	76,31	76,31		76,31	76,31	76,31

(1) Superficie declarada admisible ajustada con la superficie comprometida.
(2) Factor de penalización valorando el alcance para el tipo de compromiso.

Puede verificar la integridad de una copia de este documento mediante la lectura del código QR adjunto o mediante el acceso a la dirección <https://ws050.juntadeandalucia.es/verificarFirma> indicando el código de VERIFICACIÓN

FIRMADO POR

RAQUEL MARIA ESPIN CRESPO

17/12/2024

VERIFICACIÓN

Pk2jm6UYDU9J72AMTZUYRN3GET48NG

PÁG. 8567/9349



**APELLIDOS Y NOMBRE / RAZÓN SOCIAL**

EL TINAJAR, S.L.

NIF
***4663*EXPEDIENTE
1235994ANUALIDAD
DE PAGO
1ª**IMPORTES POR ANUALIDAD**

	2023	2024	2025	2026	2027
IMPORTE MÁXIMO SUBVENCIONABLE	13.661,41 €	13.661,41 €	11.384,51 €	11.384,51 €	11.384,51 €
IMPORTE MEDIO DE TRANSFERENCIA (€/ha)	56,08 €	56,08 €	46,73 €	46,73 €	46,73 €

RESUMEN DE UNIDADES

Cód	GRUPO DE PAGO	Sup. Dec. Admisible (ha)	Sup. Comprometida (ha)	Sup. ajustada compromiso (1) (ha)	% sobredec.	Sup. Resuelta (ha)	Importe Declarado	Importe Topado	Importe Resuelto	Importe tras sobredec.
418	PASTOS ASOCIADOS A GANADERÍA ECOLÓGICA	243,63		243,61	0,00	243,61	14.597,73	13.661,41	13.661,41	13.661,41
424	HERBÁCEOS NO ELEGIBLES	14,50		0,00	100,00	0,00	0,00	0,00	0,00	0,00
TOTAL		258,13	243,61	243,61		243,61	14.597,73	13.661,41	13.661,41	13.661,41

APLICACIÓN DE REDUCCIONES Y PENALIZACIONES

GRUPO DE PAGO	Importe Calculado	Importe prereduc.	Criterios de subvencionabilidad y compromisos	Presentación tardía	Omisión declaración	Condicionabilidad	IMPORTE (Euros) RESUELTO
HERBÁCEOS NO ELEGIBLES	0,00	0,00	0,00	0,00	0,00	0,00	0,00
PASTOS ASOCIADOS A GANADERÍA	13.661,41	13.661,41	0,00	0,00	0,00	0,00	13.661,41
TOTAL	13.661,41	13.661,41					13.661,41

RESUMEN DE PAGOS**IMPORTE (Euros)**

	RESUELTO	FEADER	MAPA	CAPADR
PASTOS ASOCIADOS A GANADERÍA ECOLÓGICA - Pago realizado	13.661,41 €	11.612,20 €	1.340,18 €	709,03 €

RECINTOS RESUELTOS

REE	REFERENCIA SIGPAC	CULTIVO	DESCRIPCIÓN CULTIVO	S/R G.PAGO	PEND. MEDIA (%)	SUP. DEC. ADMISIBLE (ha)	SUP. COMPROM. (ha)	SUP. AJUSTADA COMPROM. (1) (ha)	SUP. CONV. SIGPAC (ha)	SUP. CERTIF. (ha)	SUP. CAMPO (ha)	SUP. CAMPO DECLARADO (ha)	SUP. DEC. REDUCIDA (ha)	SUP. RESUELTA (ha)
-1335839	41-027-005-00001-034	62000	PASTOS PERMANENTES DE 5 O MAS AÑOS-SIN VARIEDAD	S	418	18,10	20,38	20,38	20,38	31,35			20,38	20,38
-1335837	41-027-005-00001-034	62000	PASTOS PERMANENTES DE 5 O MAS AÑOS-SIN VARIEDAD	S	418	18,10	133,59	133,59	133,59	205,53			133,59	133,59
-1335836	41-027-005-00001-034	62000	PASTOS PERMANENTES DE 5 O MAS AÑOS-SIN VARIEDAD	S	418	18,10	23,48	23,48	23,48	36,12			23,48	23,48
1700000007020540	41-009-022-00006-001	62000	PASTOS PERMANENTES DE 5 O MAS AÑOS-SIN VARIEDAD	S	418	9,00	36,02	36,00	36,00	36,02			36,00	36,00
1700000007020541	41-009-022-00006-011	62000	PASTOS PERMANENTES DE 5 O MAS AÑOS-SIN VARIEDAD	S	418	3,50	19,44	19,44	19,44	19,44			19,44	19,44
1700000007020543	41-009-022-00006-009	62000	PASTOS PERMANENTES DE 5 O MAS AÑOS-SIN VARIEDAD	S	418	7,00	10,72	10,72	10,72	10,72			10,72	10,72
1700000007020546	41-027-005-00001-044	20000	BARBECHO TRADICIONAL-SIN VARIEDAD	S	424	6,50	10,81	10,81	10,81	10,81			10,81	10,81
1700000007020547	41-009-022-00006-013	20000	BARBECHO TRADICIONAL-SIN VARIEDAD	S	424	3,50	3,69	3,69	3,69	3,69			3,69	3,69

(1) Superficie declarada admisible ajustada con la superficie comprometida.
(2) Factor de penalización valorando el alcance para el tipo de compromiso.

Puede verificar la integridad de una copia de este documento mediante la lectura del código QR adjunto o mediante el acceso a la dirección <https://ws050.juntadeandalucia.es/verificarFirma> indicando el código de VERIFICACIÓN

FIRMADO POR

RAQUEL MARIA ESPIN CRESPO

17/12/2024

VERIFICACIÓN

Pk2jm6UYDU9J72AMTZUYRN3GET48NG

PÁG. 8568/9349



**INCIDENCIAS****INCIDENCIA DESCRIPCIÓN**

- 4272 Verifica que las líneas de declaración de las Solicitudes Únicas no tienen solapes con la capa de Retroactividad Gráfica (ambas de la misma campaña) a nivel de expediente/línea de declaración gráfica de la solicitud.
Ref:170000007020540 Recinto:41-009-022-00006-00001 Cultivo: - Agregado de la referencia del recinto.:0 Zona de la referencia del recinto.:0 Superficie solapada.:0,02 Id. Incid.:101018378
Ref:170000007020545 Recinto:41-027-005-00001-00045 Cultivo: - Agregado de la referencia del recinto.:0 Zona de la referencia del recinto.:0 Superficie solapada.:0,02 Id. Incid.:101018379
- 100407 Explotación solicitada no forma parte de ningún organismo de control autorizado para la producción ecológica en Andalucía o fecha de inscripción posterior al plazo establecido (Anexo I. Criterios de Subvencionabilidad. Orden 28 de marzo de 2023).
Explotación:ES410270000288 Especie:PORCINO
- 100412 Número de hectáreas validadas inferior a la superficie mínima permitida por el grupo de cultivo (Anexo I. Criterios de Subvencionabilidad. Orden 28 de marzo de 2023).
Sup. Resuelta:0 Grupo de Pago:HERBÁCEOS
- 100413 Recinto perteneciente a grupo de cultivo que no cumple con la superficie mínima requerida (Anexo I. Criterios de Subvencionabilidad. Orden 28 de marzo de 2023).
Ref:-1386732 Recinto:41-009-022-00006-00003 Cultivo:1000 TRIGO BLANDO-SIN VARIEDAD Secano Sup. Declarada:9,2 Superficie Resolver:5,04
Ref:170000007020549 Recinto:41-009-022-00006-00003 Cultivo:1000 TRIGO BLANDO-SIN VARIEDAD Secano Sup. Declarada:7,58 Superficie Resolver:4,16
Ref:170000007020545 Recinto:41-027-005-00001-00045 Cultivo:8000 AVENA-SIN VARIEDAD Secano Sup. Declarada:5,77 Superficie Resolver:5,75

Datos considerados para el Cálculo de la Carga Ganadera mínima y máxima del expediente

Explotación	Especie	Inscrito en Sipea y Admisible	Ugm Calculada para CG Mínima	Ugm Calculada para CG Máxima
ES410270000288	BOVINA	SI	63,95	63,95
ES410270000288	PORCINO	NO	0,00	107,82
			63,95	171,77

Superficie determinada para Cálculo Carga Ganadera Mínima: 243,61 ha

Superficie determinada para Cálculo Carga Ganadera Máxima: 243,61 ha

Carga Ganadera Mínima Expediente: 0,26 ugm/ha

Carga Ganadera Máxima Expediente: 0,71 ugm/ha

Los importes del Grupo de Pago de pastos de este expediente han sido ajustados por no llegar a la carga ganadera mínima de 0,3

Recintos Determinados para el Cálculo de Garga Ganadera Mínima

REF.	REFERENCIA SIGPAC	CULTIVO	DESCRIPCIÓN CULTIVO	S/R	SUP. RESUELTA (ha)
-1335839	41-027-005-00001-00034	62000	PASTOS PERMANENTES DE 5 O MAS AÑOS-SIN VARIEDAD	S	20,38
-1335837	41-027-005-00001-00034	62000	PASTOS PERMANENTES DE 5 O MAS AÑOS-SIN VARIEDAD	S	133,59
-1335836	41-027-005-00001-00034	62000	PASTOS PERMANENTES DE 5 O MAS AÑOS-SIN VARIEDAD	S	23,48
1700000007020540	41-009-022-00006-00001	62000	PASTOS PERMANENTES DE 5 O MAS AÑOS-SIN VARIEDAD	S	36,00
1700000007020541	41-009-022-00006-00011	62000	PASTOS PERMANENTES DE 5 O MAS AÑOS-SIN VARIEDAD	S	19,44
1700000007020543	41-009-022-00006-00009	62000	PASTOS PERMANENTES DE 5 O MAS AÑOS-SIN VARIEDAD	S	10,72

Recintos Determinados para el Cálculo de Garga Ganadera Máxima

REF.	REFERENCIA SIGPAC	CULTIVO	DESCRIPCIÓN CULTIVO	S/R	SUP. RESUELTA (ha)
-1335839	41-027-005-00001-00034	62000	PASTOS PERMANENTES DE 5 O MAS AÑOS-SIN VARIEDAD	S	20,38
-1335837	41-027-005-00001-00034	62000	PASTOS PERMANENTES DE 5 O MAS AÑOS-SIN VARIEDAD	S	133,59
-1335836	41-027-005-00001-00034	62000	PASTOS PERMANENTES DE 5 O MAS AÑOS-SIN VARIEDAD	S	23,48
1700000007020540	41-009-022-00006-00001	62000	PASTOS PERMANENTES DE 5 O MAS AÑOS-SIN VARIEDAD	S	36,00
1700000007020541	41-009-022-00006-00011	62000	PASTOS PERMANENTES DE 5 O MAS AÑOS-SIN VARIEDAD	S	19,44
1700000007020543	41-009-022-00006-00009	62000	PASTOS PERMANENTES DE 5 O MAS AÑOS-SIN VARIEDAD	S	10,72

(1) Superficie declarada admisible ajustada con la superficie comprometida.
(2) Factor de penalización valorando el alcance para el tipo de compromiso.Puede verificar la integridad de una copia de este documento mediante la lectura del código QR adjunto o mediante el acceso a la dirección <https://ws050.juntadeandalucia.es/verificarFirma> indicando el código de VERIFICACIÓN

FIRMADO POR

RAQUEL MARIA ESPIN CRESPO

17/12/2024

VERIFICACIÓN

Pk2jm6UYDU9J72AMTZUYRN3GET48NG

PÁG. 8569/9349



**Datos considerados para el Cálculo de la Carga Ganadera mínima y máxima del expediente****Incidencias de carga ganadera****INCIDENCIA DESCRIPCIÓN**

4272	Verifica que las líneas de declaración de las Solicitudes Únicas no tienen solapes con la capa de Retroactividad Gráfica (ambas de la misma campaña) a nivel de expediente/línea de declaración gráfica de la solicitud. Ref:170000007020540 Recinto:41-009-022-00006-00001 Cultivo: - Agregado de la referencia del recinto.:0 Zona de la referencia del recinto.:0 Superficie solapada.:0,02 Id. Incid.:5084486
100407	Explotación solicitada no forma parte de ningún organismo de control autorizado para la producción ecológica en Andalucía o fecha de inscripción posterior al plazo establecido (Anexo I. Criterios de Subvencionabilidad. Orden 28 de marzo de 2023). Explotación:ES410270000288 Especie:PORCINO

(1) Superficie declarada admisible ajustada con la superficie comprometida.
(2) Factor de penalización valorando el alcance para el tipo de compromiso.

Puede verificar la integridad de una copia de este documento mediante la lectura del código QR adjunto o mediante el acceso a la dirección <https://ws050.juntadeandalucia.es/verificarFirma> indicando el código de VERIFICACIÓN

FIRMADO POR	RAQUEL MARIA ESPIN CRESPO	17/12/2024	
VERIFICACIÓN	Pk2jm6UYDU9J72AMTZUYRN3GET48NG	PÁG. 8570/9349	

**APELLIDOS Y NOMBRE / RAZÓN SOCIAL**

ELENA PRUNA FRANCISCO

NIF

***5378*

EXPEDIENTE

1146601

ANUALIDAD DE PAGO

1ª

IMPORTES POR ANUALIDAD

	2023	2024	2025	2026	2027
IMPORTE MÁXIMO SUBVENCIONABLE	2.034,76 €	2.034,76 €	2.034,76 €	1.695,64 €	1.695,64 €
IMPORTE MEDIO DE TRANSFERENCIA (€/ha)	297,48 €	297,48 €	297,48 €	247,90 €	247,90 €

RESUMEN DE UNIDADES

Cód	GRUPO DE PAGO	Sup. Dec. Admisible (ha)	Sup. Comprometida (ha)	Sup. ajustada compromiso (1) (ha)	% sobredec.	Sup. Resuelta (ha)	Importe Declarado	Importe Topado	Importe Resuelto	Importe tras sobredec.
419	OLIVAR	6,84		6,84	0,00	6,84	2.034,76	2.034,76	2.034,76	2.034,76
TOTAL		6,84	6,84	6,84		6,84	2.034,76	2.034,76	2.034,76	2.034,76

APLICACIÓN DE REDUCCIONES Y PENALIZACIONES

GRUPO DE PAGO	Importe Calculado	Importe prereduc.	Criterios de subvencionabilidad y compromisos	Presentación tardía	Omisión declaración	Condicionalidad	IMPORTE (Euros) RESUELTO
OLIVAR	2.034,76	2.034,76	0,00	0,00	0,00	0,00	2.034,76
TOTAL	2.034,76	2.034,76					2.034,76

RESUMEN DE PAGOS**IMPORTE (Euros)**

	RESUELTO	FEADER	MAPA	CAPADR
OLIVAR - Pago realizado	2.034,76 €	1.729,55 €	199,61 €	105,60 €

RECINTOS RESUELTOS

REF.	REFERENCIA SIGPAC	CULTIVO	DESCRIPCIÓN CULTIVO	S/R	G.PAGO	PEND. MEDIA (%)	SUP. DEC. ADMISIBLE (ha)	SUP. COMPROM. (ha)	SUP. AJUSTADA COMPR.(1) (ha)	SUP. CONY. SIGPAC (ha)	SUP. CERTIE (ha)	SUP. CAMPO (ha)	SUP. CAMPO DETER. CULT. DECLARADO (ha)	SUP. DEC. REDUCIDA (ha)	SUP. RESUELTA (ha)
1700000002960539	41-055-002-00131-129	101003	OLIVAR-ARBEQUINA	S	419	18,00	6,84	6,84	6,84		12,72			6,84	6,84

(1) Superficie declarada admisible ajustada con la superficie comprometida.
(2) Factor de penalización valorando el alcance para el tipo de compromiso.

Puede verificar la integridad de una copia de este documento mediante la lectura del código QR adjunto o mediante el acceso a la dirección <https://ws050.juntadeandalucia.es/verificarFirma> indicando el código de VERIFICACIÓN

FIRMADO POR

RAQUEL MARIA ESPIN CRESPO

17/12/2024

VERIFICACIÓN

Pk2jm6UYDU9J72AMTZUYRN3GET48NG

PÁG. 8571/9349



**APELLIDOS Y NOMBRE / RAZÓN SOCIAL**

ESCALANTE ESCALANTE GABRIEL

NIF

***3777*

EXPEDIENTE

1243331

ANUALIDAD DE PAGO

1ª

IMPORTES POR ANUALIDAD

	2023	2024	2025	2026	2027
IMPORTE MÁXIMO SUBVENCIONABLE	2.965,88 €	2.965,88 €	2.965,88 €	2.471,56 €	2.471,56 €
IMPORTE MEDIO DE TRANSFERENCIA (€/ha)	297,48 €	297,48 €	297,48 €	247,90 €	247,90 €

RESUMEN DE UNIDADES

Cód	GRUPO DE PAGO	Sup. Dec. Admisible (ha)	Sup. Comprometida (ha)	Sup. ajustada compromiso (1) (ha)	% sobredec.	Sup. Resuelta (ha)	Importe Declarado	Importe Topado	Importe Resuelto	Importe tras sobredec.
419	OLIVAR	9,97		9,97	0,00	9,97	2.965,88	2.965,88	2.965,88	2.965,88
TOTAL		9,97	9,97	9,97		9,97	2.965,88	2.965,88	2.965,88	2.965,88

APLICACIÓN DE REDUCCIONES Y PENALIZACIONES

GRUPO DE PAGO	Importe Calculado	Importe prereduc.	Criterios de subvencionabilidad y compromisos	Presentación tardía	Omisión declaración	Condicionalidad	IMPORTE (Euros) RESUELTO
OLIVAR	2.965,88	2.965,88	0,00	0,00	0,00	0,00	2.965,88
TOTAL	2.965,88	2.965,88					2.965,88

RESUMEN DE PAGOS**IMPORTE (Euros)**

	RESUELTO	FEADER	MAPA	CAPADR
OLIVAR - Pago realizado	2.965,88 €	2.521,00 €	290,95 €	153,93 €

RECINTOS RESUELTOS

REF.	REFERENCIA SIGPAC	CULTIVO	DESCRIPCIÓN CULTIVO	S/R	G.PAGO	PEND. MEDIA (%)	SUP. DEC. ADMISIBLE (ha)	SUP. COMPROM. (ha)	SUP. AJUSTADA COMPR.(1) (ha)	SUP. CONY. SIGPAC (ha)	SUP. CERTIE (ha)	SUP. CAMPO (ha)	SUP. CAMPO DETER. CULT. DECLARADO (ha)	SUP. DEC. REDUCIDA (ha)	SUP. RESUELTA (ha)
-1336868	41-065-027-00033-018	101218	OLIVAR-MANZANILLA DE SEVILLA	S	419	17,30	9,34	9,34	9,34		9,34			9,34	9,34
-1336867	41-065-027-00002-020	101218	OLIVAR-MANZANILLA DE SEVILLA	S	419	17,20	0,63	0,63	0,63		0,63			0,63	0,63

(1) Superficie declarada admisible ajustada con la superficie comprometida.
(2) Factor de penalización valorando el alcance para el tipo de compromiso.

Puede verificar la integridad de una copia de este documento mediante la lectura del código QR adjunto o mediante el acceso a la dirección <https://ws050.juntadeandalucia.es/verificarFirma> indicando el código de VERIFICACIÓN

FIRMADO POR

RAQUEL MARIA ESPIN CRESPO

17/12/2024

VERIFICACIÓN

Pk2jm6UYDU9J72AMTZUYRN3GET48NG

PÁG. 8572/9349



**APELLIDOS Y NOMBRE / RAZÓN SOCIAL**

ESCRIBANO CARBALLIDO MARIA

NIF

***2478*

EXPEDIENTE

1192425

ANUALIDAD DE PAGO

1ª

IMPORTES POR ANUALIDAD

	2023	2024	2025	2026	2027
IMPORTE MÁXIMO SUBVENCIONABLE	883,52 €	883,52 €	883,52 €	736,26 €	736,26 €
IMPORTE MEDIO DE TRANSFERENCIA (€/ha)	297,48 €	297,48 €	297,48 €	247,90 €	247,90 €

RESUMEN DE UNIDADES

Cód	GRUPO DE PAGO	Sup. Dec. Admisible (ha)	Sup. Comprometida (ha)	Sup. ajustada compromiso (1) (ha)	% sobredec.	Sup. Resuelta (ha)	Importe Declarado	Importe Topado	Importe Resuelto	Importe tras sobredec.
419	OLIVAR	2,99		2,97	0,00	2,97	883,52	883,52	883,52	883,52
TOTAL		2,99	2,97	2,97		2,97	883,52	883,52	883,52	883,52

APLICACIÓN DE REDUCCIONES Y PENALIZACIONES

GRUPO DE PAGO	Importe Calculado	Importe prereduc.	Criterios de subvencionabilidad y compromisos	Presentación tardía	Omisión declaración	Condicionalidad	IMPORTE (Euros) RESUELTO
OLIVAR	883,52	883,52	0,00	0,00	0,00	0,00	883,52
TOTAL	883,52	883,52					883,52

RESUMEN DE PAGOS**IMPORTE (Euros)**

	RESUELTO	FEADER	MAPA	CAPADR
OLIVAR - Pago realizado	883,52 €	750,99 €	86,67 €	45,86 €

RECINTOS RESUELTOS

REF.	REFERENCIA SIGPAC	CULTIVO DESCRIPCIÓN CULTIVO	S/R G.PAGO	PEND. MEDIA (%)	SUP. DEC. ADMISIBLE (ha)	SUP. COMPROM. (ha)	SUP. AJUSTADA COMPR.(1) (ha)	SUP. CONY. SIGPAC (ha)	SUP. CERTIE (ha)	SUP. CAMPO (ha)	SUP. CAMPO DETER. CULT. DECLARADO (ha)	SUP. DEC. REDUCIDA (ha)	SUP. RESUELTA (ha)
1700000005679337	41-066-004-00027-001	101010 OLIVAR-PICUAL	S	419	21,70	0,94	0,92	0,92	0,94			0,92	0,92
1700000005679338	41-066-004-00027-003	101010 OLIVAR-PICUAL	S	419	10,20	0,18	0,18	0,18	0,18			0,18	0,18
1700000005679339	41-066-004-00040-001	101010 OLIVAR-PICUAL	S	419	20,40	1,87	1,87	1,87	1,87			1,87	1,87

INCIDENCIAS**INCIDENCIA DESCRIPCIÓN**

4272 Verifica que las líneas de declaración de las Solicitudes Únicas no tienen solapes con la capa de Retroactividad Gráfica (ambas de la misma campaña) a nivel de expediente/línea de declaración gráfica de la solicitud.
Ref:1700000005679337 Recinto:41-066-004-00027-00001 Cultivo: - Agregado de la referencia del recinto.:0 Zona de la referencia del recinto.:0 Superficie solapada.:0,02 Id. Incid.:101007242

(1) Superficie declarada admisible ajustada con la superficie comprometida.
(2) Factor de penalización valorando el alcance para el tipo de compromiso.

Puede verificar la integridad de una copia de este documento mediante la lectura del código QR adjunto o mediante el acceso a la dirección <https://ws050.juntadeandalucia.es/verificarFirma> indicando el código de VERIFICACIÓN

FIRMADO POR

RAQUEL MARIA ESPIN CRESPO

17/12/2024

VERIFICACIÓN

Pk2jm6UYDU9J72AMTZUYRN3GET48NG

PÁG. 8573/9349



**APELLIDOS Y NOMBRE / RAZÓN SOCIAL**

ESPEJO GONZALEZ ANTONIO

NIF
6100EXPEDIENTE**
1118141**ANUALIDAD DE PAGO**
1ª**IMPORTES POR ANUALIDAD**

	2023	2024	2025	2026	2027
IMPORTE MÁXIMO SUBVENCIONABLE	597,93 €	597,93 €	597,93 €	498,28 €	498,28 €
IMPORTE MEDIO DE TRANSFERENCIA (€/ha)	297,48 €	297,48 €	297,48 €	247,90 €	247,90 €

RESUMEN DE UNIDADES

Cód	GRUPO DE PAGO	Sup. Dec. Admisible (ha)	Sup. Comprometida (ha)	Sup. ajustada compromiso (1) (ha)	% sobredec.	Sup. Resuelta (ha)	Importe Declarado	Importe Topado	Importe Resuelto	Importe tras sobredec.
419	OLIVAR	2,01		2,01	0,00	2,01	597,93	597,93	597,93	597,93
TOTAL		2,01	2,01	2,01		2,01	597,93	597,93	597,93	597,93

APLICACIÓN DE REDUCCIONES Y PENALIZACIONES

GRUPO DE PAGO	Importe Calculado	Importe prereduc.	Criterios de subvencionabilidad y compromisos	Presentación tardía	Omisión declaración	Condicionalidad	IMPORTE (Euros) RESUELTO
OLIVAR	597,93	597,93	0,00	0,00	0,00	0,00	597,93
TOTAL	597,93	597,93					597,93

RESUMEN DE PAGOS

	IMPORTE (Euros)			
	RESUELTO	FEADER	MAPA	CAPADR
OLIVAR - Pago realizado	597,93 €	508,24 €	58,66 €	31,03 €

RECINTOS RESUELTOS

REF.	REFERENCIA SIGPAC	CULTIVO	DESCRIPCIÓN CULTIVO	S/R G.PAGO	PEND. MEDIA (%)	SUP. DEC. ADMISIBLE (ha)	SUP. COMPROM. (ha)	SUP. AJUSTADA COMPROM. (1) (ha)	SUP. CONY. SIGPAC (ha)	SUP. CERTIE (ha)	SUP. CAMPO (ha)	SUP. CAMPO DETER. CULT. DECLARADO (ha)	SUP. DEC. REDUCIDA (ha)	SUP. RESUELTA (ha)
1700000006990846	41-054-004-00168-001	101138	OLIVAR-HOJIBLANCA	S 419	7,30	0,61	0,61	0,61		0,61			0,61	0,61
1700000006990847	41-054-004-00176-001	101138	OLIVAR-HOJIBLANCA	S 419	5,10	0,02	0,02	0,02		0,02			0,02	0,02
1700000006990848	41-054-004-00333-002	101138	OLIVAR-HOJIBLANCA	S 419	6,80	0,17	0,17	0,17		0,17			0,17	0,17
1700000006990849	41-054-004-00334-001	101138	OLIVAR-HOJIBLANCA	S 419	5,60	0,83	0,83	0,83		0,83			0,83	0,83
1700000006990850	41-054-004-00338-002	101138	OLIVAR-HOJIBLANCA	S 419	7,30	0,38	0,38	0,38		0,38			0,38	0,38

(1) Superficie declarada admisible ajustada con la superficie comprometida.
(2) Factor de penalización valorando el alcance para el tipo de compromiso.Puede verificar la integridad de una copia de este documento mediante la lectura del código QR adjunto o mediante el acceso a la dirección <https://ws050.juntadeandalucia.es/verificarFirma> indicando el código de VERIFICACIÓN

FIRMADO POR

RAQUEL MARIA ESPIN CRESPO

17/12/2024

VERIFICACIÓN

Pk2jm6UYDU9J72AMTZUYRN3GET48NG

PÁG. 8574/9349



**APELLIDOS Y NOMBRE / RAZÓN SOCIAL**

ESPINO DELGADO JOSE MANUEL

NIF

****4353*

EXPEDIENTE

1202623

ANUALIDAD DE PAGO

1ª

IMPORTES POR ANUALIDAD

	2023	2024	2025	2026	2027
IMPORTE MÁXIMO SUBVENCIONABLE	3.679,01 €	3.679,01 €	3.065,84 €	3.065,84 €	3.065,84 €
IMPORTE MEDIO DE TRANSFERENCIA (€/ha)	98,58 €	98,58 €	82,15 €	82,15 €	82,15 €

RESUMEN DE UNIDADES

Cód	GRUPO DE PAGO	Sup. Dec. Admisible (ha)	Sup. Comprometida (ha)	Sup. ajustada compromiso (1) (ha)	% sobredec.	Sup. Resuelta (ha)	Importe Declarado	Importe Topado	Importe Resuelto	Importe tras sobredec.
418	PASTOS ASOCIADOS A GANADERÍA ECOLÓGICA	37,32		37,32	0,00	37,32	3.679,01	3.679,01	3.679,01	3.679,01
TOTAL		37,32	37,32	37,32		37,32	3.679,01	3.679,01	3.679,01	3.679,01

APLICACIÓN DE REDUCCIONES Y PENALIZACIONES

GRUPO DE PAGO	Importe Calculado	Importe prereduc.	Criterios de subvencionabilidad y compromisos	Presentación tardía	Omisión declaración	Condicionidad	IMPORTE (Euros) RESUELTO
PASTOS ASOCIADOS A GANADERÍA	3.679,01	3.679,01	0,00	0,00	0,00	0,00	3.679,01
TOTAL	3.679,01	3.679,01					3.679,01

RESUMEN DE PAGOS**IMPORTE (Euros)**

	RESUELTO	FEADER	MAPA	CAPADR
PASTOS ASOCIADOS A GANADERÍA ECOLÓGICA - Pago realizado	3.679,01 €	3.127,16 €	360,91 €	190,94 €

RECINTOS RESUELTOS

REE	REFERENCIA SIGPAC	CULTIVO	DESCRIPCIÓN CULTIVO	S/R G.PAGO	PEND. MEDIA (%)	SUP. DEC. ADMISIBLE (ha)	SUP. COMPROM. (ha)	SUP. AJUSTADA COMPR.(1) (ha)	SUP. CONV. SIGPAC (ha)	SUP. CERTIF. (ha)	SUP. CAMPO (ha)	SUP. CAMPO DETER. CULT. DECLARADO (ha)	SUP. DEC. REDUCIDA (ha)	SUP. RESUELTA (ha)
1700000003003252	41-032-007-00011-001	62000	PASTOS PERMANENTES DE 5 O MAS AÑOS-SIN VARIEDAD	S 418	28,20	32,77	32,77	32,77		38,55			32,77	32,77
1700000003003256	41-032-007-00011-003	62000	PASTOS PERMANENTES DE 5 O MAS AÑOS-SIN VARIEDAD	S 418	9,70	0,61	0,61	0,61		0,61			0,61	0,61
1700000003003265	41-032-007-00011-004	62000	PASTOS PERMANENTES DE 5 O MAS AÑOS-SIN VARIEDAD	S 418	7,20	1,39	1,39	1,39		1,39			1,39	1,39
1700000003003266	41-032-007-00011-007	62000	PASTOS PERMANENTES DE 5 O MAS AÑOS-SIN VARIEDAD	S 418	11,10	1,07	1,07	1,07		1,07			1,07	1,07
1700000003003267	41-032-007-00011-008	62000	PASTOS PERMANENTES DE 5 O MAS AÑOS-SIN VARIEDAD	S 418	9,80	0,02	0,02	0,02		0,02			0,02	0,02
1700000003003268	41-032-007-00011-005	62000	PASTOS PERMANENTES DE 5 O MAS AÑOS-SIN VARIEDAD	S 418	15,20	1,46	1,46	1,46		1,46			1,46	1,46

INCIDENCIAS**INCIDENCIA DESCRIPCIÓN**

100407 Explotación solicitada no forma parte de ningún organismo de control autorizado para la producción ecológica en Andalucía o fecha de inscripción posterior al plazo establecido (Anexo I. Criterios de Subvencionabilidad. Orden 28 de marzo de 2023).
Explotación:ES410320000816 Especie:PORCINO

(1) Superficie declarada admisible ajustada con la superficie comprometida.
(2) Factor de penalización valorando el alcance para el tipo de compromiso.

Puede verificar la integridad de una copia de este documento mediante la lectura del código QR adjunto o mediante el acceso a la dirección <https://ws050.juntadeandalucia.es/verificarFirma> indicando el código de VERIFICACIÓN

FIRMADO POR

RAQUEL MARIA ESPIN CRESPO

17/12/2024

VERIFICACIÓN

Pk2jm6UYDU9J72AMTZUYRN3GET48NG

PÁG. 8575/9349



**Datos considerados para el Cálculo de la Carga Ganadera mínima y máxima del expediente**

Explotación	Especie	Inscrito en Sipea y Admisible	Ugm Calculada para CG Mínima	Ugm Calculada para CG Máxima
ES410320000816	OVINA	SI	13,77	13,77
ES410320000816	PORCINO	NO	0,00	0,00
			13,77	13,77

Superficie determinada para Cálculo Carga Ganadera Mínima: 37,32 ha

Superficie determinada para Cálculo Carga Ganadera Máxima: 37,32 ha

Carga Ganadera Mínima Expediente: 0,37 ugm/ha

Carga Ganadera Máxima Expediente: 0,37 ugm/ha

Recintos Determinados para el Cálculo de Garga Ganadera Mínima

REF.	REFERENCIA SIGPAC	CULTIVO	DESCRIPCIÓN CULTIVO	S/R	SUP. RESUELTA (ha)
1700000003003252	41-032-007-00011-00001	62000	PASTOS PERMANENTES DE 5 O MAS AÑOS-SIN VARIEDAD	S	32,77
1700000003003256	41-032-007-00011-00003	62000	PASTOS PERMANENTES DE 5 O MAS AÑOS-SIN VARIEDAD	S	0,61
1700000003003265	41-032-007-00011-00004	62000	PASTOS PERMANENTES DE 5 O MAS AÑOS-SIN VARIEDAD	S	1,39
1700000003003266	41-032-007-00011-00007	62000	PASTOS PERMANENTES DE 5 O MAS AÑOS-SIN VARIEDAD	S	1,07
1700000003003267	41-032-007-00011-00008	62000	PASTOS PERMANENTES DE 5 O MAS AÑOS-SIN VARIEDAD	S	0,02
1700000003003268	41-032-007-00011-00005	62000	PASTOS PERMANENTES DE 5 O MAS AÑOS-SIN VARIEDAD	S	1,46

Recintos Determinados para el Cálculo de Garga Ganadera Máxima

REF.	REFERENCIA SIGPAC	CULTIVO	DESCRIPCIÓN CULTIVO	S/R	SUP. RESUELTA (ha)
1700000003003252	41-032-007-00011-00001	62000	PASTOS PERMANENTES DE 5 O MAS AÑOS-SIN VARIEDAD	S	32,77
1700000003003256	41-032-007-00011-00003	62000	PASTOS PERMANENTES DE 5 O MAS AÑOS-SIN VARIEDAD	S	0,61
1700000003003265	41-032-007-00011-00004	62000	PASTOS PERMANENTES DE 5 O MAS AÑOS-SIN VARIEDAD	S	1,39
1700000003003266	41-032-007-00011-00007	62000	PASTOS PERMANENTES DE 5 O MAS AÑOS-SIN VARIEDAD	S	1,07
1700000003003267	41-032-007-00011-00008	62000	PASTOS PERMANENTES DE 5 O MAS AÑOS-SIN VARIEDAD	S	0,02
1700000003003268	41-032-007-00011-00005	62000	PASTOS PERMANENTES DE 5 O MAS AÑOS-SIN VARIEDAD	S	1,46

Incidencias de carga ganadera**INCIDENCIA DESCRIPCIÓN**

100407 Explotación solicitada no forma parte de ningún organismo de control autorizado para la producción ecológica en Andalucía o fecha de inscripción posterior al plazo establecido (Anexo I. Criterios de Subvencionabilidad. Orden 28 de marzo de 2023).
Explotación:ES410320000816 Especie:PORCINO

(1) Superficie declarada admisible ajustada con la superficie comprometida.
(2) Factor de penalización valorando el alcance para el tipo de compromiso.

Puede verificar la integridad de una copia de este documento mediante la lectura del código QR adjunto o mediante el acceso a la dirección <https://ws050.juntadeandalucia.es/verificarFirma> indicando el código de VERIFICACIÓN

FIRMADO POR	RAQUEL MARIA ESPIN CRESPO	17/12/2024
VERIFICACIÓN	Pk2jm6UYDU9J72AMTZUYRN3GET48NG	PÁG. 8576/9349



**APELLIDOS Y NOMBRE / RAZÓN SOCIAL**

ESPINO IZQUIERDO JOSE ANTONIO

NIF

***0433*

EXPEDIENTE

1205324

ANUALIDAD DE PAGO

1ª

IMPORTE POR ANUALIDAD

	2023	2024	2025	2026	2027
IMPORTE MÁXIMO SUBVENCIONABLE	3.204,14 €	3.204,14 €	2.847,12 €	2.670,12 €	2.670,12 €
IMPORTE MEDIO DE TRANSFERENCIA (€/ha)	126,65 €	126,65 €	112,53 €	105,54 €	105,54 €

RESUMEN DE UNIDADES

Cód	GRUPO DE PAGO	Sup. Dec. Admisible (ha)	Sup. Comprometida (ha)	Sup. ajustada compromiso (1) (ha)	% sobredecc.	Sup. Resuelta (ha)	Importe Declarado	Importe Topado	Importe Resuelto	Importe tras sobredecc.
418	PASTOS ASOCIADOS A GANADERÍA ECOLÓGICA	21,86		21,73	0,00	21,73	2.142,14	2.142,14	2.142,14	2.142,14
419	OLIVAR	3,57		3,57	0,00	3,57	1.062,00	1.062,00	1.062,00	1.062,00
TOTAL		25,43	25,30	25,30		25,30	3.204,14	3.204,14	3.204,14	3.204,14

APLICACIÓN DE REDUCCIONES Y PENALIZACIONES

GRUPO DE PAGO	Importe Calculado	Importe prereduc.	Criterios de subvencionabilidad y compromisos	Presentación tardía	Omisión declaración	Condicionabilidad	IMPORTE (Euros) RESUELTO
OLIVAR	1.062,00	1.062,00	0,00	0,00	0,00	0,00	1.062,00
PASTOS ASOCIADOS A GANADERÍA	2.142,14	2.142,14	0,00	0,00	0,00	0,00	2.142,14
TOTAL	3.204,14	3.204,14					3.204,14

RESUMEN DE PAGOS

	RESUELTO	FEADER	MAPA	CAPADR
OLIVAR - Pago realizado	1.062,00 €	902,70 €	104,18 €	55,12 €
PASTOS ASOCIADOS A GANADERÍA ECOLÓGICA - Pago realizado	2.142,14 €	1.820,82 €	210,14 €	111,18 €
TOTAL	3.204,14 €	2.723,52 €	314,32 €	166,30 €

RECINTOS RESUELTOS

REF.	REFERENCIA SIGPAC	CULTIVO DESCRIPCIÓN CULTIVO	S/R G.PAGO	PEND. MEDIA (%)	SUP. DEC. ADMISIBLE (ha)	SUP. COMPROM. (ha)	SUP. AJUSTADA COMPR.(1) (ha)	SUP. CONV. SIGPAC (ha)	SUP. CERTIF. (ha)	SUP. CAMPO (ha)	SUP. CAMPO DETER. CULT. DECLARADO (ha)	SUP. DEC. REDUCIDA (ha)	SUP. RESUELTA (ha)
-154797	41-073-004-00008-002	62000 PASTOS PERMANENTES DE 5 O MAS AÑOS-SIN VARIEDAD	S 418	10,10	0,30	0,30	0,30		0,30			0,30	0,30
-154796	41-073-004-00008-003	62000 PASTOS PERMANENTES DE 5 O MAS AÑOS-SIN VARIEDAD	S 418	12,10	0,91	0,91	0,91		0,91			0,91	0,91
-154795	41-073-004-00008-001	62000 PASTOS PERMANENTES DE 5 O MAS AÑOS-SIN VARIEDAD	S 418	5,00	1,53	1,53	1,53		1,53			1,53	1,53
-154794	41-073-004-00009-003	62000 PASTOS PERMANENTES DE 5 O MAS AÑOS-SIN VARIEDAD	S 418	10,40	0,07	0,07	0,07		0,07			0,07	0,07
-154793	41-073-004-00009-001	62000 PASTOS PERMANENTES DE 5 O MAS AÑOS-SIN VARIEDAD	S 418	11,00	1,54	1,54	1,54		1,54			1,54	1,54
-154792	41-073-004-00009-004	62000 PASTOS PERMANENTES DE 5 O MAS AÑOS-SIN VARIEDAD	S 418	4,40	2,34	2,21	2,21		2,34			2,21	2,21
1700000006121488	41-073-004-00077-001	62000 PASTOS PERMANENTES DE 5 O MAS AÑOS-SIN VARIEDAD	S 418	13,50	14,82	14,82	14,82		17,44			14,82	14,82
1700000006121489	41-073-005-00170-005	62000 PASTOS PERMANENTES DE 5 O MAS AÑOS-SIN VARIEDAD	S 418	21,00	0,08	0,08	0,08		0,23			0,08	0,08
1700000006121490	41-073-004-00077-004	62000 PASTOS PERMANENTES DE 5 O MAS AÑOS-SIN VARIEDAD	S 418	21,60	0,23	0,23	0,23		0,31			0,23	0,23
1700000006121493	41-073-005-00170-007	62000 PASTOS PERMANENTES DE 5 O MAS AÑOS-SIN VARIEDAD	S 418	43,50	0,04	0,04	0,04		0,11			0,04	0,04
1700000006121491	41-073-005-00170-002	101322 OLIVAR-VERDIAL DE BADAJOZ	S 419	32,70	3,57	3,57	3,57		3,57			3,57	3,57

(1) Superficie declarada admisible ajustada con la superficie comprometida.
(2) Factor de penalización valorando el alcance para el tipo de compromiso.Puede verificar la integridad de una copia de este documento mediante la lectura del código QR adjunto o mediante el acceso a la dirección <https://ws050.juntadeandalucia.es/verificarFirma> indicando el código de VERIFICACIÓN

FIRMADO POR

RAQUEL MARIA ESPIN CRESPO

17/12/2024

VERIFICACIÓN

Pk2jm6UYDU9J72AMTZUYRN3GET48NG

PÁG. 8577/9349



**INCIDENCIAS****INCIDENCIA DESCRIPCIÓN**

- 4272 Verifica que las líneas de declaración de las Solicitudes Únicas no tienen solapes con la capa de Retroactividad Gráfica (ambas de la misma campaña) a nivel de expediente/línea de declaración gráfica de la solicitud.
Ref:-154792 Recinto:41-073-004-00009-00004 Cultivo: - Agregado de la referencia del recinto.:0 Zona de la referencia del recinto.:0 Superficie solapada.:0,13 Id. Incid.:101007429
- 100407 Explotación solicitada no forma parte de ningún organismo de control autorizado para la producción ecológica en Andalucía o fecha de inscripción posterior al plazo establecido (Anexo I. Criterios de Subvencionabilidad. Orden 28 de marzo de 2023).
Explotación:ES410730000075 Especie:OVINA
Explotación:ES410730000075 Especie:PORCINO
Explotación:ES410730000094 Especie:PORCINO
- 100424 Solicita recinto que no está comprometido para la operación.
Ref:170000006121492 Recinto:41-073-005-00170-00006 Cultivo:62000 PASTOS PERMANENTES DE 5 O MAS AÑOS-SIN VARIEDAD Secano

Datos considerados para el Cálculo de la Carga Ganadera mínima y máxima del expediente

<u>Explotación</u>	<u>Especie</u>	<u>Inscrito en Sipea y Admisible</u>	<u>Ugm Calculada para CG Mínima</u>	<u>Ugm Calculada para CG Máxima</u>
ES410730000075	BOVINA	SI	6,66	6,66
ES410730000075	OVINA	NO	0,00	7,43
ES410730000075	PORCINO	NO	0,00	0,00
ES410730000094	PORCINO	NO	0,00	0,00
ES410730000809	BOVINA	SI	45,91	45,91
			52,57	60,00

Superficie determinada para Cálculo Carga Ganadera Mínima: 118,84 ha

Superficie determinada para Cálculo Carga Ganadera Máxima: 118,84 ha

Carga Ganadera Mínima Expediente: 0,44 ugm/ha

Carga Ganadera Máxima Expediente: 0,50 ugm/ha

Recintos Determinados para el Cálculo de Garga Ganadera Mínima

<u>REF.</u>	<u>REFERENCIA SIGPAC</u>	<u>CULTIVO</u>	<u>DESCRIPCIÓN CULTIVO</u>	<u>S/R</u>	<u>SUP. RESUELTA (ha)</u>
-154797	41-073-004-00008-00002	62000	PASTOS PERMANENTES DE 5 O MAS AÑOS-SIN VARIEDAD	S	0,30
-154796	41-073-004-00008-00003	62000	PASTOS PERMANENTES DE 5 O MAS AÑOS-SIN VARIEDAD	S	0,91
-154795	41-073-004-00008-00001	62000	PASTOS PERMANENTES DE 5 O MAS AÑOS-SIN VARIEDAD	S	1,53
-154794	41-073-004-00009-00003	62000	PASTOS PERMANENTES DE 5 O MAS AÑOS-SIN VARIEDAD	S	0,07
-154793	41-073-004-00009-00001	62000	PASTOS PERMANENTES DE 5 O MAS AÑOS-SIN VARIEDAD	S	1,54
-154792	41-073-004-00009-00004	62000	PASTOS PERMANENTES DE 5 O MAS AÑOS-SIN VARIEDAD	S	2,21
6939296	41-073-900-99000-99001	62000	PASTOS PERMANENTES DE 5 O MAS AÑOS-SIN VARIEDAD	S	97,11
1700000006121488	41-073-004-00077-00001	62000	PASTOS PERMANENTES DE 5 O MAS AÑOS-SIN VARIEDAD	S	14,82
1700000006121489	41-073-005-00170-00005	62000	PASTOS PERMANENTES DE 5 O MAS AÑOS-SIN VARIEDAD	S	0,08
1700000006121490	41-073-004-00077-00004	62000	PASTOS PERMANENTES DE 5 O MAS AÑOS-SIN VARIEDAD	S	0,23
1700000006121493	41-073-005-00170-00007	62000	PASTOS PERMANENTES DE 5 O MAS AÑOS-SIN VARIEDAD	S	0,04

Recintos Determinados para el Cálculo de Garga Ganadera Máxima

<u>REF.</u>	<u>REFERENCIA SIGPAC</u>	<u>CULTIVO</u>	<u>DESCRIPCIÓN CULTIVO</u>	<u>S/R</u>	<u>SUP. RESUELTA (ha)</u>
-154797	41-073-004-00008-00002	62000	PASTOS PERMANENTES DE 5 O MAS AÑOS-SIN VARIEDAD	S	0,30
-154796	41-073-004-00008-00003	62000	PASTOS PERMANENTES DE 5 O MAS AÑOS-SIN VARIEDAD	S	0,91
-154795	41-073-004-00008-00001	62000	PASTOS PERMANENTES DE 5 O MAS AÑOS-SIN VARIEDAD	S	1,53

(1) Superficie declarada admisible ajustada con la superficie comprometida.
(2) Factor de penalización valorando el alcance para el tipo de compromiso.Puede verificar la integridad de una copia de este documento mediante la lectura del código QR adjunto o mediante el acceso a la dirección <https://ws050.juntadeandalucia.es/verificarFirma> indicando el código de VERIFICACIÓN

FIRMADO POR

RAQUEL MARIA ESPIN CRESPO

17/12/2024

VERIFICACIÓN

Pk2jm6UYDU9J72AMTZUYRN3GET48NG

PÁG. 8578/9349



**Datos considerados para el Cálculo de la Carga Ganadera mínima y máxima del expediente****Recintos Determinados para el Cálculo de Garga Ganadera Máxima**

REF.	REFERENCIA SIGPAC	CULTIVO	DESCRIPCIÓN CULTIVO	SUP.	
				S/R	RESUELTA (ha)
-154794	41-073-004-00009-00003	62000	PASTOS PERMANENTES DE 5 O MAS AÑOS-SIN VARIEDAD	S	0,07
-154793	41-073-004-00009-00001	62000	PASTOS PERMANENTES DE 5 O MAS AÑOS-SIN VARIEDAD	S	1,54
-154792	41-073-004-00009-00004	62000	PASTOS PERMANENTES DE 5 O MAS AÑOS-SIN VARIEDAD	S	2,21
6939296	41-073-900-99000-99001	62000	PASTOS PERMANENTES DE 5 O MAS AÑOS-SIN VARIEDAD	S	97,11
1700000006121488	41-073-004-00077-00001	62000	PASTOS PERMANENTES DE 5 O MAS AÑOS-SIN VARIEDAD	S	14,82
1700000006121489	41-073-005-00170-00005	62000	PASTOS PERMANENTES DE 5 O MAS AÑOS-SIN VARIEDAD	S	0,08
1700000006121490	41-073-004-00077-00004	62000	PASTOS PERMANENTES DE 5 O MAS AÑOS-SIN VARIEDAD	S	0,23
1700000006121492	41-073-005-00170-00006	62000	PASTOS PERMANENTES DE 5 O MAS AÑOS-SIN VARIEDAD	S	0,00
1700000006121493	41-073-005-00170-00007	62000	PASTOS PERMANENTES DE 5 O MAS AÑOS-SIN VARIEDAD	S	0,04

Incidencias de carga ganadera**INCIDENCIA DESCRIPCIÓN**

- 4272 Verifica que las líneas de declaración de las Solicitudes Únicas no tienen solapes con la capa de Retroactividad Gráfica (ambas de la misma campaña) a nivel de expediente/línea de declaración gráfica de la solicitud.
Ref:-154792 Recinto:41-073-004-00009-00004 Cultivo: - Agregado de la referencia del recinto.:0 Zona de la referencia del recinto.:0 Superficie solapada.:0,13 Id. Incid.:5082945
- 100407 Explotación solicitada no forma parte de ningún organismo de control autorizado para la producción ecológica en Andalucía o fecha de inscripción posterior al plazo establecido (Anexo I. Criterios de Subvencionabilidad. Orden 28 de marzo de 2023).
Explotación:ES410730000075 Especie:PORCINO
Explotación:ES410730000075 Especie:OVINA
Explotación:ES410730000094 Especie:PORCINO

(1) Superficie declarada admisible ajustada con la superficie comprometida.
(2) Factor de penalización valorando el alcance para el tipo de compromiso.

Puede verificar la integridad de una copia de este documento mediante la lectura del código QR adjunto o mediante el acceso a la dirección <https://ws050.juntadeandalucia.es/verificarFirma> indicando el código de VERIFICACIÓN

FIRMADO POR	RAQUEL MARIA ESPIN CRESPO	17/12/2024	
VERIFICACIÓN	Pk2jm6UYDU9J72AMTZUYRN3GET48NG	PÁG. 8579/9349	

**APELLIDOS Y NOMBRE / RAZÓN SOCIAL**

ESTEBAN LOPEZ ENCARNACION

NIF
8692EXPEDIENTE**
1207316**ANUALIDAD DE PAGO**
1ª**IMPORTE POR ANUALIDAD**

	2023	2024	2025	2026	2027
IMPORTE MÁXIMO SUBVENCIONABLE	6.726,02 €	6.726,02 €	6.726,02 €	5.605,02 €	5.605,02 €
IMPORTE MEDIO DE TRANSFERENCIA (€/ha)	297,48 €	297,48 €	297,48 €	247,90 €	247,90 €

RESUMEN DE UNIDADES

Cód	GRUPO DE PAGO	Sup. Dec. Admisible (ha)	Sup. Comprometida (ha)	Sup. ajustada compromiso (1) (ha)	% sobredec.	Sup. Resuelta (ha)	Importe Declarado	Importe Topado	Importe Resuelto	Importe tras sobredec.
419	OLIVAR	22,61		22,61	0,00	22,61	6.726,02	6.726,02	6.726,02	6.726,02
TOTAL		22,61	22,61	22,61		22,61	6.726,02	6.726,02	6.726,02	6.726,02

APLICACIÓN DE REDUCCIONES Y PENALIZACIONES

GRUPO DE PAGO	Importe Calculado	Importe prereduc.	Criterios de subvencionabilidad y compromisos	Presentación tardía	Omisión declaración	Condicionalidad	IMPORTE (Euros) RESUELTO
OLIVAR	6.726,02	6.726,02	0,00	0,00	0,00	0,00	6.726,02
TOTAL	6.726,02	6.726,02					6.726,02

RESUMEN DE PAGOS**IMPORTE (Euros)**

	RESUELTO	FEADER	MAPA	CAPADR
OLIVAR - Pago realizado	6.726,02 €	5.717,12 €	659,82 €	349,08 €

RECINTOS RESUELTOS

REF.	REFERENCIA SIGPAC	CULTIVO DESCRIPCIÓN CULTIVO	S/R G.PAGO	PEND. MEDIA (%)	SUP. DEC. ADMISIBLE (ha)	SUP. COMPROM. (ha)	SUP. AJUSTADA COMPROM. (1) (ha)	SUP. CONY. SIGPAC (ha)	SUP. CERTIE (ha)	SUP. CAMPO (ha)	SUP. CAMPO DETER. CULT. DECLARADO (ha)	SUP. DEC. REDUCIDA (ha)	SUP. RESUELTA (ha)
-742299	41-066-010-00011-002	101010 OLIVAR-PICUAL	S 419	24,70	0,14	0,14	0,14		0,14			0,14	0,14
-742298	41-066-009-00003-006	101010 OLIVAR-PICUAL	S 419	11,80	1,16	1,16	1,16		1,16			1,16	1,16
1700000005248979	41-066-003-00044-001	101010 OLIVAR-PICUAL	S 419	16,70	1,03	1,03	1,03		1,03			1,03	1,03
1700000005248980	41-066-009-00022-001	101010 OLIVAR-PICUAL	S 419	29,30	0,01	0,01	0,01		0,01			0,01	0,01
1700000005248981	41-066-009-00028-001	101010 OLIVAR-PICUAL	S 419	29,30	2,22	2,22	2,22		2,22			2,22	2,22
1700000005248982	41-066-004-00091-001	101010 OLIVAR-PICUAL	S 419	15,40	1,32	1,32	1,32		1,32			1,32	1,32
1700000005248983	41-066-009-00011-001	101010 OLIVAR-PICUAL	S 419	34,50	0,94	0,94	0,94		0,94			0,94	0,94
1700000005248984	41-066-009-00003-001	101010 OLIVAR-PICUAL	S 419	13,70	2,67	2,67	2,67		2,67			2,67	2,67
1700000005248985	41-066-009-00004-001	101010 OLIVAR-PICUAL	S 419	29,80	5,10	5,10	5,10		5,10			5,10	5,10
1700000005248986	41-066-010-00012-001	101010 OLIVAR-PICUAL	S 419	25,60	0,05	0,05	0,05		0,05			0,05	0,05
1700000005248987	41-066-009-00094-001	101010 OLIVAR-PICUAL	S 419	14,60	0,03	0,03	0,03		0,03			0,03	0,03
1700000005248988	41-066-009-00101-001	101010 OLIVAR-PICUAL	S 419	13,10	0,24	0,24	0,24		0,24			0,24	0,24
1700000005248989	41-066-009-00102-001	101010 OLIVAR-PICUAL	S 419	16,90	0,01	0,01	0,01		0,01			0,01	0,01
1700000005248990	41-066-009-00102-001	101010 OLIVAR-PICUAL	S 419	16,90	0,02	0,02	0,02		0,02			0,02	0,02
1700000005248991	41-066-009-00105-001	101010 OLIVAR-PICUAL	S 419	15,70	0,03	0,03	0,03		0,03			0,03	0,03
1700000005248992	41-066-009-00050-001	101010 OLIVAR-PICUAL	S 419	18,40	3,97	3,97	3,97		3,97			3,97	3,97
1700000005248994	41-066-010-00011-001	101010 OLIVAR-PICUAL	S 419	24,60	0,47	0,47	0,47		0,47			0,47	0,47
1700000005248995	41-066-010-00063-001	101010 OLIVAR-PICUAL	S 419	23,80	0,01	0,01	0,01		0,01			0,01	0,01
1700000005248996	41-066-009-00106-001	101010 OLIVAR-PICUAL	S 419	23,20	0,03	0,03	0,03		0,03			0,03	0,03
1700000005248997	41-066-009-00103-001	101010 OLIVAR-PICUAL	S 419	19,30	0,12	0,12	0,12		0,12			0,12	0,12
1700000005248998	41-066-009-00092-001	101010 OLIVAR-PICUAL	S 419	20,00	0,18	0,18	0,18		0,18			0,18	0,18
1700000005248999	41-066-009-00045-002	101010 OLIVAR-PICUAL	S 419	18,70	0,04	0,04	0,04		0,04			0,04	0,04
1700000005249000	41-066-009-00045-002	101010 OLIVAR-PICUAL	S 419	18,70	0,01	0,01	0,01		0,01			0,01	0,01
1700000005249001	41-066-009-00047-001	101010 OLIVAR-PICUAL	S 419	15,80	1,12	1,12	1,12		1,12			1,12	1,12
1700000005249003	41-066-004-00097-001	101010 OLIVAR-PICUAL	S 419	8,30	1,69	1,69	1,69		1,69			1,69	1,69

(1) Superficie declarada admisible ajustada con la superficie comprometida.
(2) Factor de penalización valorando el alcance para el tipo de compromiso.Puede verificar la integridad de una copia de este documento mediante la lectura del código QR adjunto o mediante el acceso a la dirección <https://ws050.juntadeandalucia.es/verificarFirma> indicando el código de VERIFICACIÓN

FIRMADO POR

RAQUEL MARIA ESPIN CRESPO

17/12/2024

VERIFICACIÓN

Pk2jm6UYDU9J72AMTZUYRN3GET48NG

PÁG. 8580/9349



**INCIDENCIAS****INCIDENCIA DESCRIPCIÓN**

242	Recinto pendiente de acreditación de titularidad. Ref:170000005249002 Recinto:41-066-009-00048-00001 Cultivo:101010 OLIVAR-PICUAL Secano
4272	Verifica que las líneas de declaración de las Solicitudes Únicas no tienen solapes con la capa de Retroactividad Gráfica (ambas de la misma campaña) a nivel de expediente/línea de declaración gráfica de la solicitud. Ref:170000005249002 Recinto:41-066-009-00048-00001 Cultivo: - Agregado de la referencia del recinto.:0 Zona de la referencia del recinto.:0 Superficie solapada.:0,02 Id. Incid.:101007445
100424	Solicita recinto que no está comprometido para la operación. Ref:170000005249002 Recinto:41-066-009-00048-00001 Cultivo:101010 OLIVAR-PICUAL Secano

(1) Superficie declarada admisible ajustada con la superficie comprometida.
(2) Factor de penalización valorando el alcance para el tipo de compromiso.

Puede verificar la integridad de una copia de este documento mediante la lectura del código QR adjunto o mediante el acceso a la dirección <https://ws050.juntadeandalucia.es/verificarFirma> indicando el código de VERIFICACIÓN

FIRMADO POR	RAQUEL MARIA ESPIN CRESPO	17/12/2024	
VERIFICACIÓN	Pk2jm6UYDU9J72AMTZUYRN3GET48NG	PÁG. 8581/9349	

**APELLIDOS Y NOMBRE / RAZÓN SOCIAL**

EXPAGAN GARAZO, S.L.

NIF

***6331*

EXPEDIENTE

1116553

ANUALIDAD DE PAGO

1ª

IMPORTES POR ANUALIDAD

	2023	2024	2025	2026	2027
IMPORTE MÁXIMO SUBVENCIONABLE	11.899,20 €	11.899,20 €	11.899,20 €	9.916,00 €	9.916,00 €
IMPORTE MEDIO DE TRANSFERENCIA (€/ha)	297,48 €	297,48 €	297,48 €	247,90 €	247,90 €

RESUMEN DE UNIDADES

Cód	GRUPO DE PAGO	Sup. Dec. Admisible (ha)	Sup. Comprometida (ha)	Sup. ajustada compromiso (1) (ha)	% sobredec.	Sup. Resuelta (ha)	Importe Declarado	Importe Topado	Importe Resuelto	Importe tras sobredec.
419	OLIVAR	128,15		40,00	0,00	40,00	11.899,20	11.899,20	11.899,20	11.899,20
TOTAL		128,15	40,00	40,00		40,00	11.899,20	11.899,20	11.899,20	11.899,20

APLICACIÓN DE REDUCCIONES Y PENALIZACIONES

GRUPO DE PAGO	Importe Calculado	Importe prereduc.	Criterios de subvencionabilidad y compromisos	Presentación tardía	Omisión declaración	Condicionabilidad	IMPORTE (Euros) RESUELTO
OLIVAR	11.899,20	11.899,20	0,00	0,00	0,00	0,00	11.899,20
TOTAL	11.899,20	11.899,20					11.899,20

RESUMEN DE PAGOS**IMPORTE (Euros)**

	RESUELTO	FEADER	MAPA	CAPADR
OLIVAR - Pago realizado	11.899,20 €	10.114,32 €	1.167,31 €	617,57 €

(1) Superficie declarada admisible ajustada con la superficie comprometida.
(2) Factor de penalización valorando el alcance para el tipo de compromiso.Puede verificar la integridad de una copia de este documento mediante la lectura del código QR adjunto o mediante el acceso a la dirección <https://ws050.juntadeandalucia.es/verificarFirma> indicando el código de VERIFICACIÓN

FIRMADO POR

RAQUEL MARIA ESPIN CRESPO

17/12/2024

VERIFICACIÓN

Pk2jm6UYDU9J72AMTZUYRN3GET48NG

PÁG. 8582/9349



**RECINTOS RESUELTOS**

REF.	REFERENCIA SIGPAC	CULTIVO DESCRIPCIÓN CULTIVO	S/R G.PAGO	PEND. MEDIA (%)	SUP. DEC. ADMISIBLE (ha)	SUP. COMPROM. (ha)	SUP. AJUSTADA COMPR.(1) (ha)	SUP. CONV. SIGPAC (ha)	SUP. CERTIF. (ha)	SUP. CAMPO (ha)	SUP. CAMPO DECLARADO (ha)	SUP. DEC. REDUCIDA (ha)	SUP. RESUELTA (ha)
-1289829	41-065-060-00048-053	101323 OLIVAR-VERDIAL DE HUEVAR	S 419	34,50	11,35	11,35	11,35		11,35			11,35	11,35
-1289541	41-065-060-00048-001	101195 OLIVAR-LECHIN DE SEVILLA	S 419	36,90	6,10	6,09	6,09		6,41			6,09	6,09
-1289411	41-065-060-00048-120	101195 OLIVAR-LECHIN DE SEVILLA	S 419	33,90	4,24	4,24	4,24		4,24			4,24	4,24
-1289403	41-065-060-00022-023	101195 OLIVAR-LECHIN DE SEVILLA	S 419	49,00	0,03	0,03	0,03		0,03			0,03	0,03
-1289402	41-065-060-00022-022	101323 OLIVAR-VERDIAL DE HUEVAR	S 419	43,10	0,03	0,03	0,03		0,03			0,03	0,03
-1289399	41-065-060-00022-018	101195 OLIVAR-LECHIN DE SEVILLA	S 419	62,60	0,69	0,69	0,69		0,96			0,69	0,69
-1289397	41-065-060-00022-016	101195 OLIVAR-LECHIN DE SEVILLA	S 419	42,10	0,15	0,15	0,15		0,15			0,15	0,15
-1289394	41-065-060-00022-012	101323 OLIVAR-VERDIAL DE HUEVAR	S 419	39,30	0,06	0,06	0,06		0,06			0,06	0,06
-1039912	41-065-058-00031-023	101323 OLIVAR-MANZANILLA DE SEVILLA	S 419	25,50	10,21	10,21	10,21		10,21			10,21	10,21
-1000330	41-065-058-00031-023	101218 OLIVAR-MANZANILLA DE SEVILLA	S 419	25,50	3,03	3,03	3,03		3,03			3,03	3,03
-513541	41-065-060-00012-005	101237 OLIVAR-MORONA	S 419	38,70	0,08	0,06	0,06		0,06			0,06	0,06
-73640	41-065-062-00316-002	101218 OLIVAR-MANZANILLA DE SEVILLA	S 419	13,50	0,02	0,02	0,02		0,02			0,02	0,02
-73639	41-065-062-00179-002	101218 OLIVAR-MANZANILLA DE SEVILLA	S 419	10,00	0,26	0,26	0,26		0,26			0,26	0,26
-73638	41-065-060-00022-211	101237 OLIVAR-MORONA	S 419	26,40	3,42	3,42	3,42		3,42			3,42	3,42
-73637	41-065-060-00011-003	101237 OLIVAR-VERDIAL DE HUEVAR	S 419	28,80	0,07	0,07	0,07		0,07			0,07	0,07
5097830	41-065-060-00022-120	101195 OLIVAR-LECHIN DE SEVILLA	S 419	23,40	0,01	0,01	0,01		0,01			0,01	0,01
170000004691048	41-065-012-00006-001	101218 OLIVAR-MANZANILLA DE SEVILLA	S 419	16,80	0,93	0,93	0,93		0,93			0,93	0,93
170000004691049	41-065-012-00006-006	101323 OLIVAR-VERDIAL DE HUEVAR	S 419	9,10	0,05	0,05	0,05		0,05			0,05	0,05
170000004691050	41-065-012-00007-002	101010 OLIVAR-PIQUAL	S 419	21,90	2,17	2,17	2,17		2,17			2,17	2,17
170000004691051	41-065-062-00247-001	101218 OLIVAR-MANZANILLA DE SEVILLA	S 419	35,00	0,04	0,04	0,04		0,04			0,04	0,04
170000004691052	41-065-062-00249-001	101218 OLIVAR-MANZANILLA DE SEVILLA	S 419	29,70	1,85	1,85	1,85		1,85			1,85	1,85
170000004691053	41-065-062-00250-002	101218 OLIVAR-MANZANILLA DE SEVILLA	S 419	32,40	0,01	0,01	0,01		0,01			0,01	0,01
170000004691054	41-065-062-00251-001	101218 OLIVAR-MANZANILLA DE SEVILLA	S 419	21,60	0,05	0,05	0,05		0,05			0,05	0,05
170000004691056	41-065-012-00006-002	101010 OLIVAR-PIQUAL	S 419	15,20	0,04	0,04	0,04		0,04			0,04	0,04
170000004691061	41-065-058-00036-020	101138 OLIVAR-HOJIBLANCA	S 419	23,10	13,23	13,23	13,23		13,23			13,23	13,23
170000004691062	41-065-060-00008-001	101195 OLIVAR-LECHIN DE SEVILLA	S 419	33,90	1,98	1,98	1,98		1,98			1,98	1,98
170000004691063	41-065-060-00008-002	101195 OLIVAR-LECHIN DE SEVILLA	S 419	42,00	1,68	1,68	1,68		1,68			1,68	1,68
170000004691064	41-065-060-00010-001	101195 OLIVAR-LECHIN DE SEVILLA	S 419	31,30	3,74	3,69	3,69		3,74			3,69	3,69
170000004691065	41-065-060-00010-002	101237 OLIVAR-MORONA	S 419	41,50	1,99	1,99	1,99		1,99			1,99	1,99
170000004691066	41-065-060-00011-001	101195 OLIVAR-LECHIN DE SEVILLA	S 419	35,10	1,05	1,05	1,05		1,05			1,05	1,05
170000004691067	41-065-060-00012-001	101323 OLIVAR-VERDIAL DE HUEVAR	S 419	49,30	0,09	0,09	0,09		0,09			0,09	0,09
170000004691069	41-065-060-00013-001	101323 OLIVAR-VERDIAL DE HUEVAR	S 419	30,30	3,40	3,40	3,40		3,40			3,40	3,40
170000004691070	41-065-060-00014-001	101218 OLIVAR-MANZANILLA DE SEVILLA	S 419	34,00	3,17	3,17	3,17		3,17			3,17	3,17
170000004691071	41-065-060-00015-001	101237 OLIVAR-MORONA	S 419	34,60	1,69	1,69	1,69		1,69			1,69	1,69
170000004691072	41-065-060-00016-001	101237 OLIVAR-MORONA	S 419	28,00	2,78	2,78	2,78		2,78			2,78	2,78
170000004691073	41-065-060-00017-001	101237 OLIVAR-MORONA	S 419	36,20	1,80	1,80	1,80		1,80			1,80	1,80
170000004691074	41-065-060-00018-001	101237 OLIVAR-MORONA	S 419	32,10	0,55	0,55	0,55		0,55			0,55	0,55
170000004691075	41-065-060-00019-001	101218 OLIVAR-MANZANILLA DE SEVILLA	S 419	34,10	2,12	2,12	2,12		2,12			2,12	2,12
170000004691076	41-065-060-00019-004	101237 OLIVAR-MORONA	S 419	33,40	0,26	0,26	0,26		0,26			0,26	0,26
170000004691077	41-065-060-00020-001	101195 OLIVAR-LECHIN DE SEVILLA	S 419	38,90	0,66	0,66	0,66		0,66			0,66	0,66
170000004691078	41-065-060-00022-052	101195 OLIVAR-LECHIN DE SEVILLA	S 419	27,60	6,00	6,00	6,00		6,00			6,00	6,00
170000004691080	41-065-060-00022-173	101195 OLIVAR-LECHIN DE SEVILLA	S 419	13,10	0,02	0,02	0,02		0,02			0,02	0,02
170000004691083	41-065-060-00022-177	101237 OLIVAR-MORONA	S 419	40,70	0,10	0,10	0,10		0,10			0,10	0,10
170000004691084	41-065-060-00030-001	101195 OLIVAR-LECHIN DE SEVILLA	S 419	33,30	1,00	1,00	1,00		1,00			1,00	1,00
170000004691085	41-065-060-00038-002	101195 OLIVAR-LECHIN DE SEVILLA	S 419	46,20	3,57	3,57	3,57		3,57			3,57	3,57
170000004691086	41-065-060-00038-003	101195 OLIVAR-LECHIN DE SEVILLA	S 419	27,80	0,13	0,13	0,13		0,13			0,13	0,13
170000004691087	41-065-060-00039-001	101237 OLIVAR-MORONA	S 419	36,60	0,15	0,15	0,15		0,15			0,15	0,15
170000004691092	41-065-062-00272-001	101237 OLIVAR-MORONA	S 419	26,90	5,45	5,45	5,45		5,45			5,45	5,45
170000004691093	41-065-062-00274-002	101237 OLIVAR-MORONA	S 419	15,70	0,02	0,02	0,02		0,02			0,02	0,02
170000004691094	41-065-062-00276-001	101237 OLIVAR-MORONA	S 419	33,20	0,98	0,98	0,98		0,98			0,98	0,98
170000004691095	41-065-062-00292-002	101237 OLIVAR-MORONA	S 419	19,90	0,05	0,05	0,05		0,05			0,05	0,05
170000004691096	41-065-062-00178-001	101218 OLIVAR-MANZANILLA DE SEVILLA	S 419	9,10	0,02	0,02	0,02		0,02			0,02	0,02
170000004691097	41-065-062-00179-001	101218 OLIVAR-MANZANILLA DE SEVILLA	S 419	7,00	0,66	0,66	0,66		0,66			0,66	0,66
170000004691102	41-065-058-00034-019	101138 OLIVAR-HOJIBLANCA	S 419	29,90	0,04	0,04	0,04		0,04			0,04	0,04
170000004691103	41-065-058-00035-019	101138 OLIVAR-HOJIBLANCA	S 419	23,50	11,83	11,83	11,83		11,83			11,83	11,83
170000004691107	41-065-059-00012-004	101138 OLIVAR-HOJIBLANCA	S 419	25,80	13,05	13,05	13,05		13,05			13,05	13,05

INCIDENCIAS**INCIDENCIA DESCRIPCIÓN**

- 219 Superficie declarada sobre un mismo recinto, en un mismo expediente, mayor que la superficie total del recinto SIGPAC.
Ref:-1289541 Recinto:41-065-060-00048-00001 Cultivo:101195 OLIVAR-LECHIN DE SEVILLA Secano Suma de superficies declaradas para este recinto por el solicitante (Áreas):642 Superficie SIGPAC total para el recinto (Áreas):641 Exceso de superficie declarada (Hectáreas):0,01
- 242 Recinto pendiente de acreditación de titularidad.
Ref:170000004691106 Recinto:41-065-025-09001-00020 Cultivo:101138 OLIVAR-HOJIBLANCA Secano
- 4272 Verifica que las líneas de declaración de las Solicitudes Únicas no tienen solapes con la capa de Retroactividad Gráfica (ambas de la misma campaña) a nivel de expediente/línea de declaración gráfica de la solicitud.
Ref:170000004691064 Recinto:41-065-060-00010-00001 Cultivo: - Agregado de la referencia del recinto.:0 Zona de la referencia del recinto.:0 Superficie solapada.:0,05 Id. Incid.:100998043

(1) Superficie declarada admisible ajustada con la superficie comprometida.
(2) Factor de penalización valorando el alcance para el tipo de compromiso.

Puede verificar la integridad de una copia de este documento mediante la lectura del código QR adjunto o mediante el acceso a la dirección <https://ws050.juntadeandalucia.es/verificarFirma> indicando el código de VERIFICACIÓN

FIRMADO POR

RAQUEL MARIA ESPIN CRESPO

17/12/2024

VERIFICACIÓN

Pk2jm6UYDU9J72AMTZUYRN3GET48NG

PÁG. 8583/9349






INCIDENCIAS

INCIDENCIA DESCRIPCIÓN

100424 Solicita recinto que no está comprometido para la operación.
Ref:1700000004691106 Recinto:41-065-025-09001-00020 Cultivo:101138 OLIVAR-HOJIBLANCA Secano

(1) Superficie declarada admisible ajustada con la superficie comprometida.
(2) Factor de penalización valorando el alcance para el tipo de compromiso.

Puede verificar la integridad de una copia de este documento mediante la lectura del código QR adjunto o mediante el acceso a la dirección <https://ws050.juntadeandalucia.es/verificarFirma> indicando el código de VERIFICACIÓN

FIRMADO POR	RAQUEL MARIA ESPIN CRESPO	17/12/2024	
VERIFICACIÓN	Pk2jm6UYDU9J72AMTZUYRN3GET48NG	PÁG. 8584/9349	

**APELLIDOS Y NOMBRE / RAZÓN SOCIAL**

EXPLOT. GANADERA EL MADERO SL

NIF

****1392*

EXPEDIENTE

1153645

ANUALIDAD DE PAGO

1ª

IMPORTES POR ANUALIDAD

	2023	2024	2025	2026	2027
IMPORTE MÁXIMO SUBVENCIONABLE	38.980,50 €	38.980,50 €	32.742,06 €	32.483,75 €	32.483,75 €
IMPORTE MEDIO DE TRANSFERENCIA (€/ha)	33,24 €	33,24 €	27,92 €	27,70 €	27,70 €

RESUMEN DE UNIDADES

Cód	GRUPO DE PAGO	Sup. Dec. Admisible (ha)	Sup. Comprometida (ha)	Sup. ajustada compromiso (1) (ha)	% sobredec.	Sup. Resuelta (ha)	Importe Declarado	Importe Topado	Importe Resuelto	Importe tras sobredec.
418	PASTOS ASOCIADOS A GANADERÍA ECOLÓGICA	1.167,50		1.167,43	0,00	1.167,43	41.919,17	37.430,63	37.430,63	37.430,63
419	OLIVAR	5,21		5,21	0,00	5,21	1.549,87	1.549,87	1.549,87	1.549,87
TOTAL		1.172,71	1.172,64	1.172,64		1.172,64	43.469,04	38.980,50	38.980,50	38.980,50

APLICACIÓN DE REDUCCIONES Y PENALIZACIONES

GRUPO DE PAGO	Importe Calculado	Importe prereduc.	Criterios de subvencionabilidad y compromisos	Presentación tardía	Omisión declaración	Condicionabilidad	IMPORTE (Euros) RESUELTO
OLIVAR	1.549,87	1.549,87	0,00	0,00	0,00	0,00	1.549,87
PASTOS ASOCIADOS A GANADERÍA	37.430,63	37.430,63	0,00	0,00	0,00	0,00	37.430,63
TOTAL	38.980,50	38.980,50					38.980,50

RESUMEN DE PAGOS

	RESUELTO	FEADER	MAPA	CAPADR
OLIVAR - Pago realizado	1.549,87 €	1.317,39 €	152,04 €	80,44 €
PASTOS ASOCIADOS A GANADERÍA ECOLÓGICA - Pago realizado	37.430,63 €	31.816,04 €	3.671,94 €	1.942,65 €
TOTAL	38.980,50 €	33.133,43 €	3.823,98 €	2.023,09 €

(1) Superficie declarada admisible ajustada con la superficie comprometida.
(2) Factor de penalización valorando el alcance para el tipo de compromiso.Puede verificar la integridad de una copia de este documento mediante la lectura del código QR adjunto o mediante el acceso a la dirección <https://ws050.juntadeandalucia.es/verificarFirma> indicando el código de VERIFICACIÓN

FIRMADO POR

RAQUEL MARIA ESPIN CRESPO

17/12/2024

VERIFICACIÓN

Pk2jm6UYDU9J72AMTZUYRN3GET48NG

PÁG. 8585/9349





RECINTOS RESUELTOS

REF.	REFERENCIA SIGPAC	CULTIVO	DESCRIPCIÓN CULTIVO	S/R	G.PAGO	PEND. MEDIA (%)	SUP. DEC. ADMISIBLE (ha)	SUP. COMPROM. (ha)	SUP. AJUSTADA COMPR.(1) (ha)	SUP. CONV. SIGPAC (ha)	SUP. CERTIF. (ha)	SUP. CAMPO (ha)	SUP. CAMPO DETER.CULT. DECLARADO (ha)	SUP. DEC. REDUCIDA (ha)	SUP. RESUELTA (ha)
-2534	41-073-009-00005-014	62000	PASTOS PERMANENTES DE 5 O MAS AÑOS-SIN VARIEDAD	S	418	18,10	0,06	0,06	0,06		0,06			0,06	0,06
1700000005695760	41-033-006-00002-007	62000	PASTOS PERMANENTES DE 5 O MAS AÑOS-SIN VARIEDAD	S	418	56,70	17,28	17,28	17,28		69,13			17,28	17,28
1700000005695761	41-033-006-00007-004	62000	PASTOS PERMANENTES DE 5 O MAS AÑOS-SIN VARIEDAD	S	418	46,50	8,23	8,23	8,23		23,50			8,23	8,23
1700000005695762	41-073-009-00005-002	62000	PASTOS PERMANENTES DE 5 O MAS AÑOS-SIN VARIEDAD	S	418	24,00	116,73	116,73	116,73		155,64			116,73	116,73
1700000005695763	41-073-009-00004-001	62000	PASTOS PERMANENTES DE 5 O MAS AÑOS-SIN VARIEDAD	S	418	16,70	6,49	6,49	6,49		6,49			6,49	6,49
1700000005695764	41-073-009-00005-003	62000	PASTOS PERMANENTES DE 5 O MAS AÑOS-SIN VARIEDAD	S	418	47,10	18,90	18,90	18,90		75,61			18,90	18,90
1700000005695765	41-033-002-00003-014	62000	PASTOS PERMANENTES DE 5 O MAS AÑOS-SIN VARIEDAD	S	418	14,20	0,07	0,07	0,07		0,19			0,07	0,07
1700000005695767	41-073-009-00006-001	62000	PASTOS PERMANENTES DE 5 O MAS AÑOS-SIN VARIEDAD	S	418	17,90	7,09	7,09	7,09		8,34			7,09	7,09
1700000005695768	41-033-002-00003-012	62000	PASTOS PERMANENTES DE 5 O MAS AÑOS-SIN VARIEDAD	S	418	29,40	16,70	16,70	16,70		22,27			16,70	16,70
1700000005695769	41-033-006-00002-005	62000	PASTOS PERMANENTES DE 5 O MAS AÑOS-SIN VARIEDAD	S	418	22,60	0,86	0,86	0,86		1,91			0,86	0,86
1700000005695770	41-073-009-00003-001	62000	PASTOS PERMANENTES DE 5 O MAS AÑOS-SIN VARIEDAD	S	418	36,80	115,78	115,78	115,78		257,28			115,78	115,78
1700000005695771	41-033-002-00003-026	62000	PASTOS PERMANENTES DE 5 O MAS AÑOS-SIN VARIEDAD	S	418	13,50	15,45	15,45	15,45		15,45			15,45	15,45
1700000005695772	41-033-006-00007-007	62000	PASTOS PERMANENTES DE 5 O MAS AÑOS-SIN VARIEDAD	S	418	23,90	47,99	47,99	47,99		47,99			47,99	47,99
1700000005695773	41-033-006-00002-019	62000	PASTOS PERMANENTES DE 5 O MAS AÑOS-SIN VARIEDAD	S	418	18,60	3,05	3,05	3,05		3,05			3,05	3,05
1700000005695774	41-073-009-00005-001	62000	PASTOS PERMANENTES DE 5 O MAS AÑOS-SIN VARIEDAD	S	418	7,60	1,18	1,18	1,18		1,18			1,18	1,18
1700000005695775	41-033-006-00002-008	62000	PASTOS PERMANENTES DE 5 O MAS AÑOS-SIN VARIEDAD	S	418	44,80	28,74	28,74	28,74		82,11			28,74	28,74
1700000005695777	41-033-006-00002-017	62000	PASTOS PERMANENTES DE 5 O MAS AÑOS-SIN VARIEDAD	S	418	44,50	9,91	9,91	9,91		39,62			9,91	9,91
1700000005695778	41-033-002-00003-003	62000	PASTOS PERMANENTES DE 5 O MAS AÑOS-SIN VARIEDAD	S	418	24,20	14,54	14,54	14,54		14,54			14,54	14,54
1700000005695779	41-033-003-00025-010	62000	PASTOS PERMANENTES DE 5 O MAS AÑOS-SIN VARIEDAD	S	418	39,60	0,04	0,04	0,04		0,08			0,04	0,04
1700000005695780	41-033-003-00025-009	62000	PASTOS PERMANENTES DE 5 O MAS AÑOS-SIN VARIEDAD	S	418	30,20	4,90	4,90	4,90		5,77			4,90	4,90
1700000005695781	41-033-002-00003-017	62000	PASTOS PERMANENTES DE 5 O MAS AÑOS-SIN VARIEDAD	S	418	17,90	15,65	15,65	15,65		15,65			15,65	15,65
1700000005695782	41-033-002-00003-024	62000	PASTOS PERMANENTES DE 5 O MAS AÑOS-SIN VARIEDAD	S	418	17,30	3,99	3,99	3,99		3,99			3,99	3,99
1700000005695783	41-033-002-00003-018	62000	PASTOS PERMANENTES DE 5 O MAS AÑOS-SIN VARIEDAD	S	418	16,40	1,85	1,85	1,85		1,85			1,85	1,85
1700000005695784	41-033-002-00003-019	62000	PASTOS PERMANENTES DE 5 O MAS AÑOS-SIN VARIEDAD	S	418	6,90	0,15	0,12	0,12		0,20			0,12	0,12
1700000005695785	41-033-002-00003-020	62000	PASTOS PERMANENTES DE 5 O MAS AÑOS-SIN VARIEDAD	S	418	15,00	0,05	0,05	0,05		0,07			0,05	0,05
1700000005695786	41-033-003-00026-011	62000	PASTOS PERMANENTES DE 5 O MAS AÑOS-SIN VARIEDAD	S	418	32,10	8,18	8,18	8,18		8,18			8,18	8,18
1700000005695787	41-033-002-00003-025	62000	PASTOS PERMANENTES DE 5 O MAS AÑOS-SIN VARIEDAD	S	418	37,40	7,17	7,17	7,17		8,43			7,17	7,17
1700000005695788	41-033-006-00002-002	62000	PASTOS PERMANENTES DE 5 O MAS AÑOS-SIN VARIEDAD	S	418	24,70	7,96	7,96	7,96		22,74			7,96	7,96
1700000005695789	41-033-002-00003-005	62000	PASTOS PERMANENTES DE 5 O MAS AÑOS-SIN VARIEDAD	S	418	29,90	3,05	3,05	3,05		4,69			3,05	3,05
1700000005695790	41-033-002-00003-022	62000	PASTOS PERMANENTES DE 5 O MAS AÑOS-SIN VARIEDAD	S	418	19,50	7,20	7,20	7,20		7,20			7,20	7,20
1700000005695793	41-033-002-00003-009	62000	PASTOS PERMANENTES DE 5 O MAS AÑOS-SIN VARIEDAD	S	418	28,70	0,35	0,35	0,35		0,35			0,35	0,35
1700000005695794	41-033-006-00007-001	62000	PASTOS PERMANENTES DE 5 O MAS AÑOS-SIN VARIEDAD	S	418	30,60	0,70	0,70	0,70		1,07			0,70	0,70
1700000005695795	41-033-006-00002-009	62000	PASTOS PERMANENTES DE 5 O MAS AÑOS-SIN VARIEDAD	S	418	25,80	0,15	0,15	0,15		0,15			0,15	0,15
1700000005695796	41-033-003-00026-003	62000	PASTOS PERMANENTES DE 5 O MAS AÑOS-SIN VARIEDAD	S	418	29,90	10,76	10,76	10,76		10,76			10,76	10,76
1700000005695798	41-032-001-00017-002	62000	PASTOS PERMANENTES DE 5 O MAS AÑOS-SIN VARIEDAD	S	418	16,10	1,19	1,19	1,19		1,19			1,19	1,19
1700000005695799	41-073-011-00037-004	62000	PASTOS PERMANENTES DE 5 O MAS AÑOS-SIN VARIEDAD	S	418	13,00	1,56	1,56	1,56		1,56			1,56	1,56
1700000005695800	41-073-011-00037-007	62000	PASTOS PERMANENTES DE 5 O MAS AÑOS-SIN VARIEDAD	S	418	12,50	0,57	0,57	0,57		0,57			0,57	0,57
1700000005695801	41-032-001-00017-010	62000	PASTOS PERMANENTES DE 5 O MAS AÑOS-SIN VARIEDAD	S	418	47,30	0,12	0,12	0,12		0,12			0,12	0,12
1700000005695802	41-032-001-00017-009	62000	PASTOS PERMANENTES DE 5 O MAS AÑOS-SIN VARIEDAD	S	418	22,70	2,85	2,85	2,85		2,85			2,85	2,85
1700000005695803	41-032-001-00017-001	62000	PASTOS PERMANENTES DE 5 O MAS AÑOS-SIN VARIEDAD	S	418	11,80	0,95	0,95	0,95		0,95			0,95	0,95
1700000005695804	41-032-001-00017-030	62000	PASTOS PERMANENTES DE 5 O MAS AÑOS-SIN VARIEDAD	S	418	12,00	0,40	0,40	0,40		0,40			0,40	0,40
1700000005695807	41-032-001-00017-012	62000	PASTOS PERMANENTES DE 5 O MAS AÑOS-SIN VARIEDAD	S	418	33,10	254,86	254,86	254,86		299,83			254,86	254,86
1700000005695810	41-033-002-00003-002	62000	PASTOS PERMANENTES DE 5 O MAS AÑOS-SIN VARIEDAD	S	418	12,30	3,29	3,25	3,25		3,87			3,25	3,25
1700000005695814	41-073-011-00039-001	62000	PASTOS PERMANENTES DE 5 O MAS AÑOS-SIN VARIEDAD	S	418	25,90	92,03	92,03	92,03		92,03			92,03	92,03
1700000005695815	41-073-011-00039-002	62000	PASTOS PERMANENTES DE 5 O MAS AÑOS-SIN VARIEDAD	S	418	16,90	20,64	20,64	20,64		20,64			20,64	20,64
1700000005695816	41-073-011-00037-003	62000	PASTOS PERMANENTES DE 5 O MAS AÑOS-SIN VARIEDAD	S	418	7,90	4,22	4,22	4,22		4,22			4,22	4,22
1700000005695817	41-073-011-00037-001	62000	PASTOS PERMANENTES DE 5 O MAS AÑOS-SIN VARIEDAD	S	418	20,00	65,46	65,46	65,46		65,46			65,46	65,46
1700000005695818	41-073-011-00037-005	62000	PASTOS PERMANENTES DE 5 O MAS AÑOS-SIN VARIEDAD	S	418	4,70	0,33	0,33	0,33		0,33			0,33	0,33
1700000005695819	41-073-011-00037-006	62000	PASTOS PERMANENTES DE 5 O MAS AÑOS-SIN VARIEDAD	S	418	4,20	0,02	0,02	0,02		0,02			0,02	0,02
1700000005695820	41-033-003-00025-002	62000	PASTOS PERMANENTES DE 5 O MAS AÑOS-SIN VARIEDAD	S	418	27,40	27,83	27,83	27,83		27,83			27,83	27,83
1700000005695821	41-033-003-00026-002	62000	PASTOS PERMANENTES DE 5 O MAS AÑOS-SIN VARIEDAD	S	418	26,80	1,22	1,22	1,22		1,62			1,22	1,22
1700000005695822	41-033-003-00025-001	62000	PASTOS PERMANENTES DE 5 O MAS AÑOS-SIN VARIEDAD	S	418	21,50	1,15	1,15	1,15		1,15			1,15	1,15
1700000005695823	41-033-003-00025-003	62000	PASTOS PERMANENTES DE 5 O MAS AÑOS-SIN VARIEDAD	S	418	13,10	0,94	0,94	0,94		1,11			0,94	0,94

(1) Superficie declarada admisible ajustada con la superficie comprometida.
(2) Factor de penalización valorando el alcance para el tipo de compromiso.

Puede verificar la integridad de una copia de este documento mediante la lectura del código QR adjunto o mediante el acceso a la dirección <https://ws050.juntadeandalucia.es/verificarFirma> indicando el código de VERIFICACIÓN

FIRMADO POR

RAQUEL MARIA ESPIN CRESPO

17/12/2024

VERIFICACIÓN

Pk2jm6UYDU9J72AMTZUYRN3GET48NG

PÁG. 8586/9349



**RECINTOS RESUELTOS**

REF.	REFERENCIA SIGPAC	CULTIVO	DESCRIPCIÓN CULTIVO	S/R	G.PAGO	PEND. MEDIA (%)	SUP. ADMISIBLE (ha)	SUP. COMPROM. (ha)	SUP. AJUSTADA COMPR.(1) (ha)	SUP. CONY. SIGPAC (ha)	SUP. CERTIF. (ha)	SUP. CAMPO (ha)	SUP. CAMPO DETER. CULT. DECLARADO (ha)	SUP. DEC. REDUCIDA (ha)	SUP. RESUELTA (ha)
170000005695824	41-073-009-00005-006	62000	PASTOS PERMANENTES DE 5 O MAS AÑOS-SIN VARIEDAD	S	418	11,80	3,33	3,33	3,33		3,33			3,33	3,33
170000005695825	41-033-003-00025-007	62000	PASTOS PERMANENTES DE 5 O MAS AÑOS-SIN VARIEDAD	S	418	21,40	16,39	16,39	16,39		16,39			16,39	16,39
170000005695826	41-033-003-00025-004	62000	PASTOS PERMANENTES DE 5 O MAS AÑOS-SIN VARIEDAD	S	418	16,90	0,58	0,58	0,58		0,58			0,58	0,58
170000005695827	41-033-006-00002-016	62000	PASTOS PERMANENTES DE 5 O MAS AÑOS-SIN VARIEDAD	S	418	15,80	4,12	4,12	4,12		4,12			4,12	4,12
170000005695828	41-033-006-00007-005	62000	PASTOS PERMANENTES DE 5 O MAS AÑOS-SIN VARIEDAD	S	418	11,50	0,63	0,63	0,63		0,63			0,63	0,63
170000005695829	41-033-006-00007-010	62000	PASTOS PERMANENTES DE 5 O MAS AÑOS-SIN VARIEDAD	S	418	10,80	0,09	0,09	0,09		0,10			0,09	0,09
170000005695830	41-033-003-00025-006	62000	PASTOS PERMANENTES DE 5 O MAS AÑOS-SIN VARIEDAD	S	418	25,60	14,42	14,42	14,42		14,42			14,42	14,42
170000005695831	41-033-006-00002-004	62000	PASTOS PERMANENTES DE 5 O MAS AÑOS-SIN VARIEDAD	S	418	21,10	1,76	1,76	1,76		3,20			1,76	1,76
170000005695832	41-033-006-00002-003	62000	PASTOS PERMANENTES DE 5 O MAS AÑOS-SIN VARIEDAD	S	418	16,70	0,65	0,65	0,65		1,00			0,65	0,65
170000005695833	41-033-006-00002-001	62000	PASTOS PERMANENTES DE 5 O MAS AÑOS-SIN VARIEDAD	S	418	14,20	4,75	4,75	4,75		5,59			4,75	4,75
170000005695834	41-033-006-00007-009	62000	PASTOS PERMANENTES DE 5 O MAS AÑOS-SIN VARIEDAD	S	418	28,30	9,29	9,29	9,29		20,65			9,29	9,29
170000005695835	41-033-002-00003-021	62000	PASTOS PERMANENTES DE 5 O MAS AÑOS-SIN VARIEDAD	S	418	20,20	0,23	0,23	0,23		0,42			0,23	0,23
170000005695836	41-033-002-00003-001	62000	PASTOS PERMANENTES DE 5 O MAS AÑOS-SIN VARIEDAD	S	418	17,10	3,30	3,30	3,30		3,88			3,30	3,30
170000005695837	41-033-002-00003-008	62000	PASTOS PERMANENTES DE 5 O MAS AÑOS-SIN VARIEDAD	S	418	27,70	79,29	79,29	79,29		93,28			79,29	79,29
170000005695838	41-033-002-00003-007	62000	PASTOS PERMANENTES DE 5 O MAS AÑOS-SIN VARIEDAD	S	418	19,00	13,56	13,56	13,56		13,56			13,56	13,56
170000005695839	41-033-002-00003-004	62000	PASTOS PERMANENTES DE 5 O MAS AÑOS-SIN VARIEDAD	S	418	22,40	4,13	4,13	4,13		4,13			4,13	4,13
170000005695841	41-033-002-00003-016	62000	PASTOS PERMANENTES DE 5 O MAS AÑOS-SIN VARIEDAD	S	418	9,40	3,11	3,11	3,11		3,78			3,11	3,11
170000005695842	41-033-003-00025-011	62000	PASTOS PERMANENTES DE 5 O MAS AÑOS-SIN VARIEDAD	S	418	27,80	1,99	1,99	1,99		2,65			1,99	1,99
170000005695843	41-033-003-00025-012	62000	PASTOS PERMANENTES DE 5 O MAS AÑOS-SIN VARIEDAD	S	418	15,70	2,57	2,57	2,57		2,57			2,57	2,57
170000005695844	41-033-003-00025-013	62000	PASTOS PERMANENTES DE 5 O MAS AÑOS-SIN VARIEDAD	S	418	23,70	0,10	0,10	0,10		0,12			0,10	0,10
170000005695845	41-033-003-00025-014	62000	PASTOS PERMANENTES DE 5 O MAS AÑOS-SIN VARIEDAD	S	418	10,80	0,09	0,09	0,09		0,10			0,09	0,09
170000005695846	41-033-003-00026-007	62000	PASTOS PERMANENTES DE 5 O MAS AÑOS-SIN VARIEDAD	S	418	37,20	5,65	5,65	5,65		6,65			5,65	5,65
170000005695847	41-033-003-00026-001	62000	PASTOS PERMANENTES DE 5 O MAS AÑOS-SIN VARIEDAD	S	418	27,30	2,63	2,63	2,63		2,63			2,63	2,63
170000005695848	41-033-003-00026-004	62000	PASTOS PERMANENTES DE 5 O MAS AÑOS-SIN VARIEDAD	S	418	18,00	0,05	0,05	0,05		0,07			0,05	0,05
170000005695849	41-033-003-00026-009	62000	PASTOS PERMANENTES DE 5 O MAS AÑOS-SIN VARIEDAD	S	418	27,00	5,72	5,72	5,72		5,72			5,72	5,72
170000005695850	41-033-003-00025-008	62000	PASTOS PERMANENTES DE 5 O MAS AÑOS-SIN VARIEDAD	S	418	30,70	7,75	7,75	7,75		7,75			7,75	7,75
170000005695851	41-033-003-00026-006	62000	PASTOS PERMANENTES DE 5 O MAS AÑOS-SIN VARIEDAD	S	418	24,20	0,49	0,49	0,49		0,76			0,49	0,49
170000005695797	41-032-001-00017-023	101124	OLIVAR-GORDAL	S	419	36,20	3,10	3,10	3,10		3,10			3,10	3,10
170000005695809	41-032-001-00017-026	101124	OLIVAR-GORDAL	S	419	31,80	1,05	1,05	1,05		1,05			1,05	1,05
170000005695812	41-032-001-00017-025	101124	OLIVAR-GORDAL	S	419	32,50	1,06	1,06	1,06		1,06			1,06	1,06

INCIDENCIAS**INCIDENCIA DESCRIPCIÓN**

- 4272 Verifica que las líneas de declaración de las Solicitudes Únicas no tienen solapes con la capa de Retroactividad Gráfica (ambas de la misma campaña) a nivel de expediente/línea de declaración gráfica de la solicitud.
Ref:170000005695810 Recinto:41-033-002-00003-00002 Cultivo: - Agregado de la referencia del recinto.:0 Zona de la referencia del recinto.:0 Superficie solapada.:0,04 Id. Incid.:100998340
- Ref:170000005695784 Recinto:41-033-002-00003-00019 Cultivo: - Agregado de la referencia del recinto.:0 Zona de la referencia del recinto.:0 Superficie solapada.:0,03 Id. Incid.:100998339
- 100407 Explotación solicitada no forma parte de ningún organismo de control autorizado para la producción ecológica en Andalucía o fecha de inscripción posterior al plazo establecido (Anexo I. Criterios de Subvencionabilidad. Orden 28 de marzo de 2023).
Explotación:ES410320000200 Especie:PORCINO
Explotación:ES410330000227 Especie:PORCINO
Explotación:ES410330000250 Especie:PORCINO
Explotación:ES410730000008 Especie:PORCINO
- 100421 Recinto declarado por error para una operación de la 6503, que se ha corregido de oficio marcando la operación correcta, de acuerdo con la fecha de inscripción del recinto en la producción ecológica.
Ref:170000005695803 Recinto:41-032-001-00017-00001 Cultivo:62000 PASTOS PERMANENTES DE 5 O MAS AÑOS-SIN VARIEDAD Secano
Ref:170000005695798 Recinto:41-032-001-00017-00002 Cultivo:62000 PASTOS PERMANENTES DE 5 O MAS AÑOS-SIN VARIEDAD Secano
Ref:170000005695802 Recinto:41-032-001-00017-00009 Cultivo:62000 PASTOS PERMANENTES DE 5 O MAS AÑOS-SIN VARIEDAD Secano
Ref:170000005695801 Recinto:41-032-001-00017-00010 Cultivo:62000 PASTOS PERMANENTES DE 5 O MAS AÑOS-SIN VARIEDAD Secano
Ref:170000005695807 Recinto:41-032-001-00017-00012 Cultivo:62000 PASTOS PERMANENTES DE 5 O MAS AÑOS-SIN VARIEDAD Secano
Ref:170000005695797 Recinto:41-032-001-00017-00023 Cultivo:101124 OLIVAR-GORDAL Secano
Ref:170000005695812 Recinto:41-032-001-00017-00025 Cultivo:101124 OLIVAR-GORDAL Secano

(1) Superficie declarada admisible ajustada con la superficie comprometida.
(2) Factor de penalización valorando el alcance para el tipo de compromiso.

Puede verificar la integridad de una copia de este documento mediante la lectura del código QR adjunto o mediante el acceso a la dirección <https://ws050.juntadeandalucia.es/verificarFirma> indicando el código de VERIFICACIÓN

FIRMADO POR

RAQUEL MARIA ESPIN CRESPO

17/12/2024

VERIFICACIÓN

Pk2jm6UYDU9J72AMTZUYRN3GET48NG

PÁG. 8587/9349



**INCIDENCIAS****INCIDENCIA DESCRIPCIÓN**

Ref:170000005695809 Recinto:41-032-001-00017-00026 Cultivo:101124 OLIVAR-GORDAL Secano

Ref:170000005695804 Recinto:41-032-001-00017-00030 Cultivo:62000 PASTOS PERMANENTES DE 5 O MAS AÑOS-SIN VARIEDAD Secano

Ref:170000005695836 Recinto:41-033-002-00003-00001 Cultivo:62000 PASTOS PERMANENTES DE 5 O MAS AÑOS-SIN VARIEDAD Secano

Ref:170000005695810 Recinto:41-033-002-00003-00002 Cultivo:62000 PASTOS PERMANENTES DE 5 O MAS AÑOS-SIN VARIEDAD Secano

Ref:170000005695778 Recinto:41-033-002-00003-00003 Cultivo:62000 PASTOS PERMANENTES DE 5 O MAS AÑOS-SIN VARIEDAD Secano

Ref:170000005695839 Recinto:41-033-002-00003-00004 Cultivo:62000 PASTOS PERMANENTES DE 5 O MAS AÑOS-SIN VARIEDAD Secano

Ref:170000005695789 Recinto:41-033-002-00003-00005 Cultivo:62000 PASTOS PERMANENTES DE 5 O MAS AÑOS-SIN VARIEDAD Secano

Ref:170000005695838 Recinto:41-033-002-00003-00007 Cultivo:62000 PASTOS PERMANENTES DE 5 O MAS AÑOS-SIN VARIEDAD Secano

Ref:170000005695837 Recinto:41-033-002-00003-00008 Cultivo:62000 PASTOS PERMANENTES DE 5 O MAS AÑOS-SIN VARIEDAD Secano

Ref:170000005695793 Recinto:41-033-002-00003-00009 Cultivo:62000 PASTOS PERMANENTES DE 5 O MAS AÑOS-SIN VARIEDAD Secano

Ref:170000005695768 Recinto:41-033-002-00003-00012 Cultivo:62000 PASTOS PERMANENTES DE 5 O MAS AÑOS-SIN VARIEDAD Secano

Ref:170000005695765 Recinto:41-033-002-00003-00014 Cultivo:62000 PASTOS PERMANENTES DE 5 O MAS AÑOS-SIN VARIEDAD Secano

Ref:170000005695806 Recinto:41-033-002-00003-00015 Cultivo:62000 PASTOS PERMANENTES DE 5 O MAS AÑOS-SIN VARIEDAD Secano

Ref:170000005695841 Recinto:41-033-002-00003-00016 Cultivo:62000 PASTOS PERMANENTES DE 5 O MAS AÑOS-SIN VARIEDAD Secano

Ref:170000005695781 Recinto:41-033-002-00003-00017 Cultivo:62000 PASTOS PERMANENTES DE 5 O MAS AÑOS-SIN VARIEDAD Secano

Ref:170000005695783 Recinto:41-033-002-00003-00018 Cultivo:62000 PASTOS PERMANENTES DE 5 O MAS AÑOS-SIN VARIEDAD Secano

Ref:170000005695784 Recinto:41-033-002-00003-00019 Cultivo:62000 PASTOS PERMANENTES DE 5 O MAS AÑOS-SIN VARIEDAD Secano

Ref:170000005695785 Recinto:41-033-002-00003-00020 Cultivo:62000 PASTOS PERMANENTES DE 5 O MAS AÑOS-SIN VARIEDAD Secano

Ref:170000005695835 Recinto:41-033-002-00003-00021 Cultivo:62000 PASTOS PERMANENTES DE 5 O MAS AÑOS-SIN VARIEDAD Secano

Ref:170000005695790 Recinto:41-033-002-00003-00022 Cultivo:62000 PASTOS PERMANENTES DE 5 O MAS AÑOS-SIN VARIEDAD Secano

Ref:170000005695782 Recinto:41-033-002-00003-00024 Cultivo:62000 PASTOS PERMANENTES DE 5 O MAS AÑOS-SIN VARIEDAD Secano

Ref:170000005695787 Recinto:41-033-002-00003-00025 Cultivo:62000 PASTOS PERMANENTES DE 5 O MAS AÑOS-SIN VARIEDAD Secano

Ref:170000005695771 Recinto:41-033-002-00003-00026 Cultivo:62000 PASTOS PERMANENTES DE 5 O MAS AÑOS-SIN VARIEDAD Secano

Ref:170000005695822 Recinto:41-033-003-00025-00001 Cultivo:62000 PASTOS PERMANENTES DE 5 O MAS AÑOS-SIN VARIEDAD Secano

Ref:170000005695820 Recinto:41-033-003-00025-00002 Cultivo:62000 PASTOS PERMANENTES DE 5 O MAS AÑOS-SIN VARIEDAD Secano

Ref:170000005695823 Recinto:41-033-003-00025-00003 Cultivo:62000 PASTOS PERMANENTES DE 5 O MAS AÑOS-SIN VARIEDAD Secano

Ref:170000005695826 Recinto:41-033-003-00025-00004 Cultivo:62000 PASTOS PERMANENTES DE 5 O MAS AÑOS-SIN VARIEDAD Secano

Ref:170000005695830 Recinto:41-033-003-00025-00006 Cultivo:62000 PASTOS PERMANENTES DE 5 O MAS AÑOS-SIN VARIEDAD Secano

Ref:170000005695825 Recinto:41-033-003-00025-00007 Cultivo:62000 PASTOS PERMANENTES DE 5 O MAS AÑOS-SIN VARIEDAD Secano

Ref:170000005695850 Recinto:41-033-003-00025-00008 Cultivo:62000 PASTOS PERMANENTES DE 5 O MAS AÑOS-SIN VARIEDAD Secano

Ref:170000005695780 Recinto:41-033-003-00025-00009 Cultivo:62000 PASTOS PERMANENTES DE 5 O MAS AÑOS-SIN VARIEDAD Secano

Ref:170000005695779 Recinto:41-033-003-00025-00010 Cultivo:62000 PASTOS PERMANENTES DE 5 O MAS AÑOS-SIN VARIEDAD Secano

Ref:170000005695842 Recinto:41-033-003-00025-00011 Cultivo:62000 PASTOS PERMANENTES DE 5 O MAS AÑOS-SIN VARIEDAD Secano

Ref:170000005695843 Recinto:41-033-003-00025-00012 Cultivo:62000 PASTOS PERMANENTES DE 5 O MAS AÑOS-SIN VARIEDAD Secano

(1) Superficie declarada admisible ajustada con la superficie comprometida.
 (2) Factor de penalización valorando el alcance para el tipo de compromiso.

Puede verificar la integridad de una copia de este documento mediante la lectura del código QR adjunto o mediante el acceso a la dirección <https://ws050.juntadeandalucia.es/verificarFirma> indicando el código de VERIFICACIÓN

FIRMADO POR	RAQUEL MARIA ESPIN CRESPO	17/12/2024	
VERIFICACIÓN	Pk2jm6UYDU9J72AMTZUYRN3GET48NG	PÁG. 8588/9349	

**INCIDENCIAS****INCIDENCIA DESCRIPCIÓN**

Ref:170000005695844 Recinto:41-033-003-00025-00013 Cultivo:62000 PASTOS PERMANENTES DE 5 O MAS AÑOS-SIN VARIEDAD Secano

Ref:170000005695845 Recinto:41-033-003-00025-00014 Cultivo:62000 PASTOS PERMANENTES DE 5 O MAS AÑOS-SIN VARIEDAD Secano

Ref:170000005695847 Recinto:41-033-003-00026-00001 Cultivo:62000 PASTOS PERMANENTES DE 5 O MAS AÑOS-SIN VARIEDAD Secano

Ref:170000005695821 Recinto:41-033-003-00026-00002 Cultivo:62000 PASTOS PERMANENTES DE 5 O MAS AÑOS-SIN VARIEDAD Secano

Ref:170000005695796 Recinto:41-033-003-00026-00003 Cultivo:62000 PASTOS PERMANENTES DE 5 O MAS AÑOS-SIN VARIEDAD Secano

Ref:170000005695848 Recinto:41-033-003-00026-00004 Cultivo:62000 PASTOS PERMANENTES DE 5 O MAS AÑOS-SIN VARIEDAD Secano

Ref:170000005695851 Recinto:41-033-003-00026-00006 Cultivo:62000 PASTOS PERMANENTES DE 5 O MAS AÑOS-SIN VARIEDAD Secano

Ref:170000005695846 Recinto:41-033-003-00026-00007 Cultivo:62000 PASTOS PERMANENTES DE 5 O MAS AÑOS-SIN VARIEDAD Secano

Ref:170000005695791 Recinto:41-033-003-00026-00008 Cultivo:62000 PASTOS PERMANENTES DE 5 O MAS AÑOS-SIN VARIEDAD Secano

Ref:170000005695849 Recinto:41-033-003-00026-00009 Cultivo:62000 PASTOS PERMANENTES DE 5 O MAS AÑOS-SIN VARIEDAD Secano

Ref:170000005695786 Recinto:41-033-003-00026-00011 Cultivo:62000 PASTOS PERMANENTES DE 5 O MAS AÑOS-SIN VARIEDAD Secano

Ref:170000005695833 Recinto:41-033-006-00002-00001 Cultivo:62000 PASTOS PERMANENTES DE 5 O MAS AÑOS-SIN VARIEDAD Secano

Ref:170000005695788 Recinto:41-033-006-00002-00002 Cultivo:62000 PASTOS PERMANENTES DE 5 O MAS AÑOS-SIN VARIEDAD Secano

Ref:170000005695832 Recinto:41-033-006-00002-00003 Cultivo:62000 PASTOS PERMANENTES DE 5 O MAS AÑOS-SIN VARIEDAD Secano

Ref:170000005695831 Recinto:41-033-006-00002-00004 Cultivo:62000 PASTOS PERMANENTES DE 5 O MAS AÑOS-SIN VARIEDAD Secano

Ref:170000005695769 Recinto:41-033-006-00002-00005 Cultivo:62000 PASTOS PERMANENTES DE 5 O MAS AÑOS-SIN VARIEDAD Secano

Ref:170000005695760 Recinto:41-033-006-00002-00007 Cultivo:62000 PASTOS PERMANENTES DE 5 O MAS AÑOS-SIN VARIEDAD Secano

Ref:170000005695775 Recinto:41-033-006-00002-00008 Cultivo:62000 PASTOS PERMANENTES DE 5 O MAS AÑOS-SIN VARIEDAD Secano

Ref:170000005695795 Recinto:41-033-006-00002-00009 Cultivo:62000 PASTOS PERMANENTES DE 5 O MAS AÑOS-SIN VARIEDAD Secano

Ref:170000005695792 Recinto:41-033-006-00002-00015 Cultivo:62000 PASTOS PERMANENTES DE 5 O MAS AÑOS-SIN VARIEDAD Secano

Ref:170000005695827 Recinto:41-033-006-00002-00016 Cultivo:62000 PASTOS PERMANENTES DE 5 O MAS AÑOS-SIN VARIEDAD Secano

Ref:170000005695777 Recinto:41-033-006-00002-00017 Cultivo:62000 PASTOS PERMANENTES DE 5 O MAS AÑOS-SIN VARIEDAD Secano

Ref:170000005695773 Recinto:41-033-006-00002-00019 Cultivo:62000 PASTOS PERMANENTES DE 5 O MAS AÑOS-SIN VARIEDAD Secano

Ref:170000005695794 Recinto:41-033-006-00007-00001 Cultivo:62000 PASTOS PERMANENTES DE 5 O MAS AÑOS-SIN VARIEDAD Secano

Ref:170000005695761 Recinto:41-033-006-00007-00004 Cultivo:62000 PASTOS PERMANENTES DE 5 O MAS AÑOS-SIN VARIEDAD Secano

Ref:170000005695828 Recinto:41-033-006-00007-00005 Cultivo:62000 PASTOS PERMANENTES DE 5 O MAS AÑOS-SIN VARIEDAD Secano

Ref:170000005695772 Recinto:41-033-006-00007-00007 Cultivo:62000 PASTOS PERMANENTES DE 5 O MAS AÑOS-SIN VARIEDAD Secano

Ref:170000005695834 Recinto:41-033-006-00007-00009 Cultivo:62000 PASTOS PERMANENTES DE 5 O MAS AÑOS-SIN VARIEDAD Secano

Ref:170000005695829 Recinto:41-033-006-00007-00010 Cultivo:62000 PASTOS PERMANENTES DE 5 O MAS AÑOS-SIN VARIEDAD Secano

Ref:170000005695770 Recinto:41-073-009-00003-00001 Cultivo:62000 PASTOS PERMANENTES DE 5 O MAS AÑOS-SIN VARIEDAD Secano

Ref:170000005695763 Recinto:41-073-009-00004-00001 Cultivo:62000 PASTOS PERMANENTES DE 5 O MAS AÑOS-SIN VARIEDAD Secano

Ref:170000005695774 Recinto:41-073-009-00005-00001 Cultivo:62000 PASTOS PERMANENTES DE 5 O MAS AÑOS-SIN VARIEDAD Secano

Ref:170000005695762 Recinto:41-073-009-00005-00002 Cultivo:62000 PASTOS PERMANENTES DE 5 O MAS AÑOS-SIN VARIEDAD Secano

Ref:170000005695764 Recinto:41-073-009-00005-00003 Cultivo:62000 PASTOS PERMANENTES DE 5 O MAS AÑOS-SIN VARIEDAD Secano

(1) Superficie declarada admisible ajustada con la superficie comprometida.
 (2) Factor de penalización valorando el alcance para el tipo de compromiso.

Puede verificar la integridad de una copia de este documento mediante la lectura del código QR adjunto o mediante el acceso a la dirección <https://ws050.juntadeandalucia.es/verificarFirma> indicando el código de VERIFICACIÓN

FIRMADO POR	RAQUEL MARIA ESPIN CRESPO	17/12/2024	
VERIFICACIÓN	Pk2jm6UYDU9J72AMTZUYRN3GET48NG	PÁG. 8589/9349	

**INCIDENCIAS****INCIDENCIA DESCRIPCIÓN**

	VARIEDAD Secano Ref:170000005695824 Recinto:41-073-009-00005-00006 Cultivo:62000 PASTOS PERMANENTES DE 5 O MAS AÑOS-SIN VARIEDAD Secano
	Ref:2534 Recinto:41-073-009-00005-00014 Cultivo:62000 PASTOS PERMANENTES DE 5 O MAS AÑOS-SIN VARIEDAD Secano
	Ref:170000005695767 Recinto:41-073-009-00006-00001 Cultivo:62000 PASTOS PERMANENTES DE 5 O MAS AÑOS-SIN VARIEDAD Secano
	Ref:170000005695817 Recinto:41-073-011-00037-00001 Cultivo:62000 PASTOS PERMANENTES DE 5 O MAS AÑOS-SIN VARIEDAD Secano
	Ref:170000005695816 Recinto:41-073-011-00037-00003 Cultivo:62000 PASTOS PERMANENTES DE 5 O MAS AÑOS-SIN VARIEDAD Secano
	Ref:170000005695799 Recinto:41-073-011-00037-00004 Cultivo:62000 PASTOS PERMANENTES DE 5 O MAS AÑOS-SIN VARIEDAD Secano
	Ref:170000005695818 Recinto:41-073-011-00037-00005 Cultivo:62000 PASTOS PERMANENTES DE 5 O MAS AÑOS-SIN VARIEDAD Secano
	Ref:170000005695819 Recinto:41-073-011-00037-00006 Cultivo:62000 PASTOS PERMANENTES DE 5 O MAS AÑOS-SIN VARIEDAD Secano
	Ref:170000005695800 Recinto:41-073-011-00037-00007 Cultivo:62000 PASTOS PERMANENTES DE 5 O MAS AÑOS-SIN VARIEDAD Secano
	Ref:170000005695814 Recinto:41-073-011-00039-00001 Cultivo:62000 PASTOS PERMANENTES DE 5 O MAS AÑOS-SIN VARIEDAD Secano
	Ref:170000005695815 Recinto:41-073-011-00039-00002 Cultivo:62000 PASTOS PERMANENTES DE 5 O MAS AÑOS-SIN VARIEDAD Secano
100424	Solicita recinto que no está comprometido para la operación. Ref:170000005695806 Recinto:41-033-002-00003-00015 Cultivo:62000 PASTOS PERMANENTES DE 5 O MAS AÑOS-SIN VARIEDAD Secano
	Ref:170000005695791 Recinto:41-033-003-00026-00008 Cultivo:62000 PASTOS PERMANENTES DE 5 O MAS AÑOS-SIN VARIEDAD Secano
	Ref:170000005695792 Recinto:41-033-006-00002-00015 Cultivo:62000 PASTOS PERMANENTES DE 5 O MAS AÑOS-SIN VARIEDAD Secano

Datos considerados para el Cálculo de la Carga Ganadera mínima y máxima del expediente

Explotación	Especie	Inscrito en Sipea y Admisible	Ugm Calculada para CG Mínima	Ugm Calculada para CG Máxima
ES410320000200	BOVINA	SI	78,71	78,71
ES410320000200	PORCINO	NO	0,00	32,36
ES410330000227	BOVINA	SI	164,43	164,43
ES410330000227	PORCINO	NO	0,00	364,25
ES410330000250	PORCINO	NO	0,00	171,13
ES410730000008	BOVINA	SI	61,62	61,62
ES410730000008	PORCINO	NO	0,00	407,96
			304,76	1.280,46

Superficie determinada para Cálculo Carga Ganadera Mínima: 1.169,57 ha

Superficie determinada para Cálculo Carga Ganadera Máxima: 1.169,57 ha

Carga Ganadera Mínima Expediente: 0,26 ugm/ha

Carga Ganadera Máxima Expediente: 1,09 ugm/ha

Los importes del Grupo de Pago de pastos de este expediente han sido ajustados por no llegar a la carga ganadera mínima de 0,3

Recintos Determinados para el Cálculo de Garga Ganadera Mínima

REF.	REFERENCIA SIGPAC	CULTIVO	DESCRIPCIÓN CULTIVO	S/R	SUP. RESUELTA (ha)
-2534	41-073-009-00005-00014	62000	PASTOS PERMANENTES DE 5 O MAS AÑOS-SIN VARIEDAD	S	0,06
170000005695760	41-033-006-00002-00007	62000	PASTOS PERMANENTES DE 5 O MAS AÑOS-SIN VARIEDAD	S	17,28
170000005695761	41-033-006-00007-00004	62000	PASTOS PERMANENTES DE 5 O MAS AÑOS-SIN VARIEDAD	S	8,23
170000005695762	41-073-009-00005-00002	62000	PASTOS PERMANENTES DE 5 O MAS AÑOS-SIN VARIEDAD	S	116,73
170000005695763	41-073-009-00004-00001	62000	PASTOS PERMANENTES DE 5 O MAS AÑOS-SIN VARIEDAD	S	6,49
170000005695764	41-073-009-00005-00003	62000	PASTOS PERMANENTES DE 5 O MAS AÑOS-SIN VARIEDAD	S	18,90

(1) Superficie declarada admisible ajustada con la superficie comprometida.
(2) Factor de penalización valorando el alcance para el tipo de compromiso.Puede verificar la integridad de una copia de este documento mediante la lectura del código QR adjunto o mediante el acceso a la dirección <https://ws050.juntadeandalucia.es/verificarFirma> indicando el código de VERIFICACIÓN

FIRMADO POR

RAQUEL MARIA ESPIN CRESPO

17/12/2024

VERIFICACIÓN

Pk2jm6UYDU9J72AMTZUYRN3GET48NG

PÁG. 8590/9349



**Datos considerados para el Cálculo de la Carga Ganadera mínima y máxima del expediente****Recintos Determinados para el Cálculo de Garga Ganadera Mínima**

REF.	REFERENCIA SIGPAC	CULTIVO	DESCRIPCIÓN CULTIVO	SUP.	
				S/R	RESUELTA (ha)
1700000005695765	41-033-002-00003-00014	62000	PASTOS PERMANENTES DE 5 O MAS AÑOS-SIN VARIEDAD	S	0,07
1700000005695767	41-073-009-00006-00001	62000	PASTOS PERMANENTES DE 5 O MAS AÑOS-SIN VARIEDAD	S	7,09
1700000005695768	41-033-002-00003-00012	62000	PASTOS PERMANENTES DE 5 O MAS AÑOS-SIN VARIEDAD	S	16,70
1700000005695769	41-033-006-00002-00005	62000	PASTOS PERMANENTES DE 5 O MAS AÑOS-SIN VARIEDAD	S	0,86
1700000005695770	41-073-009-00003-00001	62000	PASTOS PERMANENTES DE 5 O MAS AÑOS-SIN VARIEDAD	S	115,78
1700000005695771	41-033-002-00003-00026	62000	PASTOS PERMANENTES DE 5 O MAS AÑOS-SIN VARIEDAD	S	15,45
1700000005695772	41-033-006-00007-00007	62000	PASTOS PERMANENTES DE 5 O MAS AÑOS-SIN VARIEDAD	S	47,99
1700000005695773	41-033-006-00002-00019	62000	PASTOS PERMANENTES DE 5 O MAS AÑOS-SIN VARIEDAD	S	3,05
1700000005695774	41-073-009-00005-00001	62000	PASTOS PERMANENTES DE 5 O MAS AÑOS-SIN VARIEDAD	S	1,18
1700000005695775	41-033-006-00002-00008	62000	PASTOS PERMANENTES DE 5 O MAS AÑOS-SIN VARIEDAD	S	28,74
1700000005695777	41-033-006-00002-00017	62000	PASTOS PERMANENTES DE 5 O MAS AÑOS-SIN VARIEDAD	S	9,91
1700000005695778	41-033-002-00003-00003	62000	PASTOS PERMANENTES DE 5 O MAS AÑOS-SIN VARIEDAD	S	14,54
1700000005695779	41-033-003-00025-00010	62000	PASTOS PERMANENTES DE 5 O MAS AÑOS-SIN VARIEDAD	S	0,04
1700000005695780	41-033-003-00025-00009	62000	PASTOS PERMANENTES DE 5 O MAS AÑOS-SIN VARIEDAD	S	4,90
1700000005695781	41-033-002-00003-00017	62000	PASTOS PERMANENTES DE 5 O MAS AÑOS-SIN VARIEDAD	S	15,65
1700000005695782	41-033-002-00003-00024	62000	PASTOS PERMANENTES DE 5 O MAS AÑOS-SIN VARIEDAD	S	3,99
1700000005695783	41-033-002-00003-00018	62000	PASTOS PERMANENTES DE 5 O MAS AÑOS-SIN VARIEDAD	S	1,85
1700000005695784	41-033-002-00003-00019	62000	PASTOS PERMANENTES DE 5 O MAS AÑOS-SIN VARIEDAD	S	0,12
1700000005695785	41-033-002-00003-00020	62000	PASTOS PERMANENTES DE 5 O MAS AÑOS-SIN VARIEDAD	S	0,05
1700000005695786	41-033-003-00026-00011	62000	PASTOS PERMANENTES DE 5 O MAS AÑOS-SIN VARIEDAD	S	8,18
1700000005695787	41-033-002-00003-00025	62000	PASTOS PERMANENTES DE 5 O MAS AÑOS-SIN VARIEDAD	S	7,17
1700000005695788	41-033-006-00002-00002	62000	PASTOS PERMANENTES DE 5 O MAS AÑOS-SIN VARIEDAD	S	7,96
1700000005695789	41-033-002-00003-00005	62000	PASTOS PERMANENTES DE 5 O MAS AÑOS-SIN VARIEDAD	S	3,05
1700000005695790	41-033-002-00003-00022	62000	PASTOS PERMANENTES DE 5 O MAS AÑOS-SIN VARIEDAD	S	7,20
1700000005695792	41-033-006-00002-00015	62000	PASTOS PERMANENTES DE 5 O MAS AÑOS-SIN VARIEDAD	S	0,17
1700000005695793	41-033-002-00003-00009	62000	PASTOS PERMANENTES DE 5 O MAS AÑOS-SIN VARIEDAD	S	0,35
1700000005695794	41-033-006-00007-00001	62000	PASTOS PERMANENTES DE 5 O MAS AÑOS-SIN VARIEDAD	S	0,70
1700000005695795	41-033-006-00002-00009	62000	PASTOS PERMANENTES DE 5 O MAS AÑOS-SIN VARIEDAD	S	0,15
1700000005695796	41-033-003-00026-00003	62000	PASTOS PERMANENTES DE 5 O MAS AÑOS-SIN VARIEDAD	S	10,76
1700000005695798	41-032-001-00017-00002	62000	PASTOS PERMANENTES DE 5 O MAS AÑOS-SIN VARIEDAD	S	1,19
1700000005695799	41-073-011-00037-00004	62000	PASTOS PERMANENTES DE 5 O MAS AÑOS-SIN VARIEDAD	S	1,56
1700000005695800	41-073-011-00037-00007	62000	PASTOS PERMANENTES DE 5 O MAS AÑOS-SIN VARIEDAD	S	0,57
1700000005695801	41-032-001-00017-00010	62000	PASTOS PERMANENTES DE 5 O MAS AÑOS-SIN VARIEDAD	S	0,12
1700000005695802	41-032-001-00017-00009	62000	PASTOS PERMANENTES DE 5 O MAS AÑOS-SIN VARIEDAD	S	2,85
1700000005695803	41-032-001-00017-00001	62000	PASTOS PERMANENTES DE 5 O MAS AÑOS-SIN VARIEDAD	S	0,95
1700000005695804	41-032-001-00017-00030	62000	PASTOS PERMANENTES DE 5 O MAS AÑOS-SIN VARIEDAD	S	0,40

(1) Superficie declarada admisible ajustada con la superficie comprometida.
(2) Factor de penalización valorando el alcance para el tipo de compromiso.

Puede verificar la integridad de una copia de este documento mediante la lectura del código QR adjunto o mediante el acceso a la dirección <https://ws050.juntadeandalucia.es/verificarFirma> indicando el código de VERIFICACIÓN

FIRMADO POR	RAQUEL MARIA ESPIN CRESPO	17/12/2024	
VERIFICACIÓN	Pk2jm6UYDU9J72AMTZUYRN3GET48NG	PÁG. 8591/9349	

**Datos considerados para el Cálculo de la Carga Ganadera mínima y máxima del expediente****Recintos Determinados para el Cálculo de Garga Ganadera Mínima**

REF.	REFERENCIA SIGPAC	CULTIVO	DESCRIPCIÓN CULTIVO	S/R	SUP.
					RESUELTA (ha)
1700000005695807	41-032-001-00017-00012	62000	PASTOS PERMANENTES DE 5 O MAS AÑOS-SIN VARIEDAD	S	254,86
1700000005695808	11-039-039-00059-00001	62000	PASTOS PERMANENTES DE 5 O MAS AÑOS-SIN VARIEDAD	S	1,97
1700000005695810	41-033-002-00003-00002	62000	PASTOS PERMANENTES DE 5 O MAS AÑOS-SIN VARIEDAD	S	3,25
1700000005695814	41-073-011-00039-00001	62000	PASTOS PERMANENTES DE 5 O MAS AÑOS-SIN VARIEDAD	S	92,03
1700000005695815	41-073-011-00039-00002	62000	PASTOS PERMANENTES DE 5 O MAS AÑOS-SIN VARIEDAD	S	20,64
1700000005695816	41-073-011-00037-00003	62000	PASTOS PERMANENTES DE 5 O MAS AÑOS-SIN VARIEDAD	S	4,22
1700000005695817	41-073-011-00037-00001	62000	PASTOS PERMANENTES DE 5 O MAS AÑOS-SIN VARIEDAD	S	65,46
1700000005695818	41-073-011-00037-00005	62000	PASTOS PERMANENTES DE 5 O MAS AÑOS-SIN VARIEDAD	S	0,33
1700000005695819	41-073-011-00037-00006	62000	PASTOS PERMANENTES DE 5 O MAS AÑOS-SIN VARIEDAD	S	0,02
1700000005695820	41-033-003-00025-00002	62000	PASTOS PERMANENTES DE 5 O MAS AÑOS-SIN VARIEDAD	S	27,83
1700000005695821	41-033-003-00026-00002	62000	PASTOS PERMANENTES DE 5 O MAS AÑOS-SIN VARIEDAD	S	1,22
1700000005695822	41-033-003-00025-00001	62000	PASTOS PERMANENTES DE 5 O MAS AÑOS-SIN VARIEDAD	S	1,15
1700000005695823	41-033-003-00025-00003	62000	PASTOS PERMANENTES DE 5 O MAS AÑOS-SIN VARIEDAD	S	0,94
1700000005695824	41-073-009-00005-00006	62000	PASTOS PERMANENTES DE 5 O MAS AÑOS-SIN VARIEDAD	S	3,33
1700000005695825	41-033-003-00025-00007	62000	PASTOS PERMANENTES DE 5 O MAS AÑOS-SIN VARIEDAD	S	16,39
1700000005695826	41-033-003-00025-00004	62000	PASTOS PERMANENTES DE 5 O MAS AÑOS-SIN VARIEDAD	S	0,58
1700000005695827	41-033-006-00002-00016	62000	PASTOS PERMANENTES DE 5 O MAS AÑOS-SIN VARIEDAD	S	4,12
1700000005695828	41-033-006-00007-00005	62000	PASTOS PERMANENTES DE 5 O MAS AÑOS-SIN VARIEDAD	S	0,63
1700000005695829	41-033-006-00007-00010	62000	PASTOS PERMANENTES DE 5 O MAS AÑOS-SIN VARIEDAD	S	0,09
1700000005695830	41-033-003-00025-00006	62000	PASTOS PERMANENTES DE 5 O MAS AÑOS-SIN VARIEDAD	S	14,42
1700000005695831	41-033-006-00002-00004	62000	PASTOS PERMANENTES DE 5 O MAS AÑOS-SIN VARIEDAD	S	1,76
1700000005695832	41-033-006-00002-00003	62000	PASTOS PERMANENTES DE 5 O MAS AÑOS-SIN VARIEDAD	S	0,65
1700000005695833	41-033-006-00002-00001	62000	PASTOS PERMANENTES DE 5 O MAS AÑOS-SIN VARIEDAD	S	4,75
1700000005695834	41-033-006-00007-00009	62000	PASTOS PERMANENTES DE 5 O MAS AÑOS-SIN VARIEDAD	S	9,29
1700000005695835	41-033-002-00003-00021	62000	PASTOS PERMANENTES DE 5 O MAS AÑOS-SIN VARIEDAD	S	0,23
1700000005695836	41-033-002-00003-00001	62000	PASTOS PERMANENTES DE 5 O MAS AÑOS-SIN VARIEDAD	S	3,30
1700000005695837	41-033-002-00003-00008	62000	PASTOS PERMANENTES DE 5 O MAS AÑOS-SIN VARIEDAD	S	79,29
1700000005695838	41-033-002-00003-00007	62000	PASTOS PERMANENTES DE 5 O MAS AÑOS-SIN VARIEDAD	S	13,56
1700000005695839	41-033-002-00003-00004	62000	PASTOS PERMANENTES DE 5 O MAS AÑOS-SIN VARIEDAD	S	4,13
1700000005695841	41-033-002-00003-00016	62000	PASTOS PERMANENTES DE 5 O MAS AÑOS-SIN VARIEDAD	S	3,11
1700000005695842	41-033-003-00025-00011	62000	PASTOS PERMANENTES DE 5 O MAS AÑOS-SIN VARIEDAD	S	1,99
1700000005695843	41-033-003-00025-00012	62000	PASTOS PERMANENTES DE 5 O MAS AÑOS-SIN VARIEDAD	S	2,57
1700000005695844	41-033-003-00025-00013	62000	PASTOS PERMANENTES DE 5 O MAS AÑOS-SIN VARIEDAD	S	0,10
1700000005695845	41-033-003-00025-00014	62000	PASTOS PERMANENTES DE 5 O MAS AÑOS-SIN VARIEDAD	S	0,09
1700000005695846	41-033-003-00026-00007	62000	PASTOS PERMANENTES DE 5 O MAS AÑOS-SIN VARIEDAD	S	5,65
1700000005695847	41-033-003-00026-00001	62000	PASTOS PERMANENTES DE 5 O MAS AÑOS-SIN VARIEDAD	S	2,63

(1) Superficie declarada admisible ajustada con la superficie comprometida.
(2) Factor de penalización valorando el alcance para el tipo de compromiso.Puede verificar la integridad de una copia de este documento mediante la lectura del código QR adjunto o mediante el acceso a la dirección <https://ws050.juntadeandalucia.es/verificarFirma> indicando el código de VERIFICACIÓN

FIRMADO POR

RAQUEL MARIA ESPIN CRESPO

17/12/2024

VERIFICACIÓN

Pk2jm6UYDU9J72AMTZUYRN3GET48NG

PÁG. 8592/9349



**Datos considerados para el Cálculo de la Carga Ganadera mínima y máxima del expediente****Recintos Determinados para el Cálculo de Garga Ganadera Mínima**

REF.	REFERENCIA SIGPAC	CULTIVO	DESCRIPCIÓN CULTIVO	SUP.	
				S/R	RESUELTA (ha)
1700000005695848	41-033-003-00026-00004	62000	PASTOS PERMANENTES DE 5 O MAS AÑOS-SIN VARIEDAD	S	0,05
1700000005695849	41-033-003-00026-00009	62000	PASTOS PERMANENTES DE 5 O MAS AÑOS-SIN VARIEDAD	S	5,72
1700000005695850	41-033-003-00025-00008	62000	PASTOS PERMANENTES DE 5 O MAS AÑOS-SIN VARIEDAD	S	7,75
1700000005695851	41-033-003-00026-00006	62000	PASTOS PERMANENTES DE 5 O MAS AÑOS-SIN VARIEDAD	S	0,49

Recintos Determinados para el Cálculo de Garga Ganadera Máxima

REF.	REFERENCIA SIGPAC	CULTIVO	DESCRIPCIÓN CULTIVO	SUP.	
				S/R	RESUELTA (ha)
-1506035	11-039-039-00058-00002	62000	PASTOS PERMANENTES DE 5 O MAS AÑOS-SIN VARIEDAD	S	0,00
-2534	41-073-009-00005-00014	62000	PASTOS PERMANENTES DE 5 O MAS AÑOS-SIN VARIEDAD	S	0,06
1700000005695760	41-033-006-00002-00007	62000	PASTOS PERMANENTES DE 5 O MAS AÑOS-SIN VARIEDAD	S	17,28
1700000005695761	41-033-006-00007-00004	62000	PASTOS PERMANENTES DE 5 O MAS AÑOS-SIN VARIEDAD	S	8,23
1700000005695762	41-073-009-00005-00002	62000	PASTOS PERMANENTES DE 5 O MAS AÑOS-SIN VARIEDAD	S	116,73
1700000005695763	41-073-009-00004-00001	62000	PASTOS PERMANENTES DE 5 O MAS AÑOS-SIN VARIEDAD	S	6,49
1700000005695764	41-073-009-00005-00003	62000	PASTOS PERMANENTES DE 5 O MAS AÑOS-SIN VARIEDAD	S	18,90
1700000005695765	41-033-002-00003-00014	62000	PASTOS PERMANENTES DE 5 O MAS AÑOS-SIN VARIEDAD	S	0,07
1700000005695767	41-073-009-00006-00001	62000	PASTOS PERMANENTES DE 5 O MAS AÑOS-SIN VARIEDAD	S	7,09
1700000005695768	41-033-002-00003-00012	62000	PASTOS PERMANENTES DE 5 O MAS AÑOS-SIN VARIEDAD	S	16,70
1700000005695769	41-033-006-00002-00005	62000	PASTOS PERMANENTES DE 5 O MAS AÑOS-SIN VARIEDAD	S	0,86
1700000005695770	41-073-009-00003-00001	62000	PASTOS PERMANENTES DE 5 O MAS AÑOS-SIN VARIEDAD	S	115,78
1700000005695771	41-033-002-00003-00026	62000	PASTOS PERMANENTES DE 5 O MAS AÑOS-SIN VARIEDAD	S	15,45
1700000005695772	41-033-006-00007-00007	62000	PASTOS PERMANENTES DE 5 O MAS AÑOS-SIN VARIEDAD	S	47,99
1700000005695773	41-033-006-00002-00019	62000	PASTOS PERMANENTES DE 5 O MAS AÑOS-SIN VARIEDAD	S	3,05
1700000005695774	41-073-009-00005-00001	62000	PASTOS PERMANENTES DE 5 O MAS AÑOS-SIN VARIEDAD	S	1,18
1700000005695775	41-033-006-00002-00008	62000	PASTOS PERMANENTES DE 5 O MAS AÑOS-SIN VARIEDAD	S	28,74
1700000005695777	41-033-006-00002-00017	62000	PASTOS PERMANENTES DE 5 O MAS AÑOS-SIN VARIEDAD	S	9,91
1700000005695778	41-033-002-00003-00003	62000	PASTOS PERMANENTES DE 5 O MAS AÑOS-SIN VARIEDAD	S	14,54
1700000005695779	41-033-003-00025-00010	62000	PASTOS PERMANENTES DE 5 O MAS AÑOS-SIN VARIEDAD	S	0,04
1700000005695780	41-033-003-00025-00009	62000	PASTOS PERMANENTES DE 5 O MAS AÑOS-SIN VARIEDAD	S	4,90
1700000005695781	41-033-002-00003-00017	62000	PASTOS PERMANENTES DE 5 O MAS AÑOS-SIN VARIEDAD	S	15,65
1700000005695782	41-033-002-00003-00024	62000	PASTOS PERMANENTES DE 5 O MAS AÑOS-SIN VARIEDAD	S	3,99
1700000005695783	41-033-002-00003-00018	62000	PASTOS PERMANENTES DE 5 O MAS AÑOS-SIN VARIEDAD	S	1,85
1700000005695784	41-033-002-00003-00019	62000	PASTOS PERMANENTES DE 5 O MAS AÑOS-SIN VARIEDAD	S	0,12
1700000005695785	41-033-002-00003-00020	62000	PASTOS PERMANENTES DE 5 O MAS AÑOS-SIN VARIEDAD	S	0,05
1700000005695786	41-033-003-00026-00011	62000	PASTOS PERMANENTES DE 5 O MAS AÑOS-SIN VARIEDAD	S	8,18
1700000005695787	41-033-002-00003-00025	62000	PASTOS PERMANENTES DE 5 O MAS AÑOS-SIN VARIEDAD	S	7,17
1700000005695788	41-033-006-00002-00002	62000	PASTOS PERMANENTES DE 5 O MAS AÑOS-SIN VARIEDAD	S	7,96
1700000005695789	41-033-002-00003-00005	62000	PASTOS PERMANENTES DE 5 O MAS AÑOS-SIN VARIEDAD	S	3,05

(1) Superficie declarada admisible ajustada con la superficie comprometida.
(2) Factor de penalización valorando el alcance para el tipo de compromiso.

Puede verificar la integridad de una copia de este documento mediante la lectura del código QR adjunto o mediante el acceso a la dirección <https://ws050.juntadeandalucia.es/verificarFirma> indicando el código de VERIFICACIÓN

FIRMADO POR

RAQUEL MARIA ESPIN CRESPO

17/12/2024

VERIFICACIÓN

Pk2jm6UYDU9J72AMTZUYRN3GET48NG

PÁG. 8593/9349



**Datos considerados para el Cálculo de la Carga Ganadera mínima y máxima del expediente****Recintos Determinados para el Cálculo de Garga Ganadera Máxima**

REF.	REFERENCIA SIGPAC	CULTIVO	DESCRIPCIÓN CULTIVO	SUP.	
				S/R	RESUELTA (ha)
1700000005695790	41-033-002-00003-00022	62000	PASTOS PERMANENTES DE 5 O MAS AÑOS-SIN VARIEDAD	S	7,20
1700000005695791	41-033-003-00026-00008	62000	PASTOS PERMANENTES DE 5 O MAS AÑOS-SIN VARIEDAD	S	0,00
1700000005695792	41-033-006-00002-00015	62000	PASTOS PERMANENTES DE 5 O MAS AÑOS-SIN VARIEDAD	S	0,17
1700000005695793	41-033-002-00003-00009	62000	PASTOS PERMANENTES DE 5 O MAS AÑOS-SIN VARIEDAD	S	0,35
1700000005695794	41-033-006-00007-00001	62000	PASTOS PERMANENTES DE 5 O MAS AÑOS-SIN VARIEDAD	S	0,70
1700000005695795	41-033-006-00002-00009	62000	PASTOS PERMANENTES DE 5 O MAS AÑOS-SIN VARIEDAD	S	0,15
1700000005695796	41-033-003-00026-00003	62000	PASTOS PERMANENTES DE 5 O MAS AÑOS-SIN VARIEDAD	S	10,76
1700000005695798	41-032-001-00017-00002	62000	PASTOS PERMANENTES DE 5 O MAS AÑOS-SIN VARIEDAD	S	1,19
1700000005695799	41-073-011-00037-00004	62000	PASTOS PERMANENTES DE 5 O MAS AÑOS-SIN VARIEDAD	S	1,56
1700000005695800	41-073-011-00037-00007	62000	PASTOS PERMANENTES DE 5 O MAS AÑOS-SIN VARIEDAD	S	0,57
1700000005695801	41-032-001-00017-00010	62000	PASTOS PERMANENTES DE 5 O MAS AÑOS-SIN VARIEDAD	S	0,12
1700000005695802	41-032-001-00017-00009	62000	PASTOS PERMANENTES DE 5 O MAS AÑOS-SIN VARIEDAD	S	2,85
1700000005695803	41-032-001-00017-00001	62000	PASTOS PERMANENTES DE 5 O MAS AÑOS-SIN VARIEDAD	S	0,95
1700000005695804	41-032-001-00017-00030	62000	PASTOS PERMANENTES DE 5 O MAS AÑOS-SIN VARIEDAD	S	0,40
1700000005695806	41-033-002-00003-00015	62000	PASTOS PERMANENTES DE 5 O MAS AÑOS-SIN VARIEDAD	S	0,00
1700000005695807	41-032-001-00017-00012	62000	PASTOS PERMANENTES DE 5 O MAS AÑOS-SIN VARIEDAD	S	254,86
1700000005695808	11-039-039-00059-00001	62000	PASTOS PERMANENTES DE 5 O MAS AÑOS-SIN VARIEDAD	S	1,97
1700000005695810	41-033-002-00003-00002	62000	PASTOS PERMANENTES DE 5 O MAS AÑOS-SIN VARIEDAD	S	3,25
1700000005695814	41-073-011-00039-00001	62000	PASTOS PERMANENTES DE 5 O MAS AÑOS-SIN VARIEDAD	S	92,03
1700000005695815	41-073-011-00039-00002	62000	PASTOS PERMANENTES DE 5 O MAS AÑOS-SIN VARIEDAD	S	20,64
1700000005695816	41-073-011-00037-00003	62000	PASTOS PERMANENTES DE 5 O MAS AÑOS-SIN VARIEDAD	S	4,22
1700000005695817	41-073-011-00037-00001	62000	PASTOS PERMANENTES DE 5 O MAS AÑOS-SIN VARIEDAD	S	65,46
1700000005695818	41-073-011-00037-00005	62000	PASTOS PERMANENTES DE 5 O MAS AÑOS-SIN VARIEDAD	S	0,33
1700000005695819	41-073-011-00037-00006	62000	PASTOS PERMANENTES DE 5 O MAS AÑOS-SIN VARIEDAD	S	0,02
1700000005695820	41-033-003-00025-00002	62000	PASTOS PERMANENTES DE 5 O MAS AÑOS-SIN VARIEDAD	S	27,83
1700000005695821	41-033-003-00026-00002	62000	PASTOS PERMANENTES DE 5 O MAS AÑOS-SIN VARIEDAD	S	1,22
1700000005695822	41-033-003-00025-00001	62000	PASTOS PERMANENTES DE 5 O MAS AÑOS-SIN VARIEDAD	S	1,15
1700000005695823	41-033-003-00025-00003	62000	PASTOS PERMANENTES DE 5 O MAS AÑOS-SIN VARIEDAD	S	0,94
1700000005695824	41-073-009-00005-00006	62000	PASTOS PERMANENTES DE 5 O MAS AÑOS-SIN VARIEDAD	S	3,33
1700000005695825	41-033-003-00025-00007	62000	PASTOS PERMANENTES DE 5 O MAS AÑOS-SIN VARIEDAD	S	16,39
1700000005695826	41-033-003-00025-00004	62000	PASTOS PERMANENTES DE 5 O MAS AÑOS-SIN VARIEDAD	S	0,58
1700000005695827	41-033-006-00002-00016	62000	PASTOS PERMANENTES DE 5 O MAS AÑOS-SIN VARIEDAD	S	4,12
1700000005695828	41-033-006-00007-00005	62000	PASTOS PERMANENTES DE 5 O MAS AÑOS-SIN VARIEDAD	S	0,63
1700000005695829	41-033-006-00007-00010	62000	PASTOS PERMANENTES DE 5 O MAS AÑOS-SIN VARIEDAD	S	0,09
1700000005695830	41-033-003-00025-00006	62000	PASTOS PERMANENTES DE 5 O MAS AÑOS-SIN VARIEDAD	S	14,42
1700000005695831	41-033-006-00002-00004	62000	PASTOS PERMANENTES DE 5 O MAS AÑOS-SIN VARIEDAD	S	1,76

(1) Superficie declarada admisible ajustada con la superficie comprometida.
(2) Factor de penalización valorando el alcance para el tipo de compromiso.

Puede verificar la integridad de una copia de este documento mediante la lectura del código QR adjunto o mediante el acceso a la dirección <https://ws050.juntadeandalucia.es/verificarFirma> indicando el código de VERIFICACIÓN

FIRMADO POR

RAQUEL MARIA ESPIN CRESPO

17/12/2024

VERIFICACIÓN

Pk2jm6UYDU9J72AMTZUYRN3GET48NG

PÁG. 8594/9349



**Datos considerados para el Cálculo de la Carga Ganadera mínima y máxima del expediente****Recintos Determinados para el Cálculo de Garga Ganadera Máxima**

REF.	REFERENCIA SIGPAC	CULTIVO	DESCRIPCIÓN CULTIVO	SUP.	
				S/R	RESUELTA (ha)
1700000005695832	41-033-006-00002-00003	62000	PASTOS PERMANENTES DE 5 O MAS AÑOS-SIN VARIEDAD	S	0,65
1700000005695833	41-033-006-00002-00001	62000	PASTOS PERMANENTES DE 5 O MAS AÑOS-SIN VARIEDAD	S	4,75
1700000005695834	41-033-006-00007-00009	62000	PASTOS PERMANENTES DE 5 O MAS AÑOS-SIN VARIEDAD	S	9,29
1700000005695835	41-033-002-00003-00021	62000	PASTOS PERMANENTES DE 5 O MAS AÑOS-SIN VARIEDAD	S	0,23
1700000005695836	41-033-002-00003-00001	62000	PASTOS PERMANENTES DE 5 O MAS AÑOS-SIN VARIEDAD	S	3,30
1700000005695837	41-033-002-00003-00008	62000	PASTOS PERMANENTES DE 5 O MAS AÑOS-SIN VARIEDAD	S	79,29
1700000005695838	41-033-002-00003-00007	62000	PASTOS PERMANENTES DE 5 O MAS AÑOS-SIN VARIEDAD	S	13,56
1700000005695839	41-033-002-00003-00004	62000	PASTOS PERMANENTES DE 5 O MAS AÑOS-SIN VARIEDAD	S	4,13
1700000005695841	41-033-002-00003-00016	62000	PASTOS PERMANENTES DE 5 O MAS AÑOS-SIN VARIEDAD	S	3,11
1700000005695842	41-033-003-00025-00011	62000	PASTOS PERMANENTES DE 5 O MAS AÑOS-SIN VARIEDAD	S	1,99
1700000005695843	41-033-003-00025-00012	62000	PASTOS PERMANENTES DE 5 O MAS AÑOS-SIN VARIEDAD	S	2,57
1700000005695844	41-033-003-00025-00013	62000	PASTOS PERMANENTES DE 5 O MAS AÑOS-SIN VARIEDAD	S	0,10
1700000005695845	41-033-003-00025-00014	62000	PASTOS PERMANENTES DE 5 O MAS AÑOS-SIN VARIEDAD	S	0,09
1700000005695846	41-033-003-00026-00007	62000	PASTOS PERMANENTES DE 5 O MAS AÑOS-SIN VARIEDAD	S	5,65
1700000005695847	41-033-003-00026-00001	62000	PASTOS PERMANENTES DE 5 O MAS AÑOS-SIN VARIEDAD	S	2,63
1700000005695848	41-033-003-00026-00004	62000	PASTOS PERMANENTES DE 5 O MAS AÑOS-SIN VARIEDAD	S	0,05
1700000005695849	41-033-003-00026-00009	62000	PASTOS PERMANENTES DE 5 O MAS AÑOS-SIN VARIEDAD	S	5,72
1700000005695850	41-033-003-00025-00008	62000	PASTOS PERMANENTES DE 5 O MAS AÑOS-SIN VARIEDAD	S	7,75
1700000005695851	41-033-003-00026-00006	62000	PASTOS PERMANENTES DE 5 O MAS AÑOS-SIN VARIEDAD	S	0,49

Incidencias de carga ganadera**INCIDENCIA DESCRIPCIÓN**

4272	Verifica que las líneas de declaración de las Solicitudes Únicas no tienen solapes con la capa de Retroactividad Gráfica (ambas de la misma campaña) a nivel de expediente/línea de declaración gráfica de la solicitud. Ref:1700000005695784 Recinto:41-033-002-00003-00019 Cultivo: - Agregado de la referencia del recinto.:0 Zona de la referencia del recinto.:0 Superficie solapada.:0,03 Id. Incid.:5081300 Ref:1700000005695810 Recinto:41-033-002-00003-00002 Cultivo: - Agregado de la referencia del recinto.:0 Zona de la referencia del recinto.:0 Superficie solapada.:0,04 Id. Incid.:5081301
100407	Explotación solicitada no forma parte de ningún organismo de control autorizado para la producción ecológica en Andalucía o fecha de inscripción posterior al plazo establecido (Anexo I. Criterios de Subvencionabilidad. Orden 28 de marzo de 2023). Explotación:ES410320000200 Especie:PORCINO Explotación:ES410330000227 Especie:PORCINO Explotación:ES410330000250 Especie:PORCINO Explotación:ES410730000008 Especie:PORCINO

(1) Superficie declarada admisible ajustada con la superficie comprometida.
(2) Factor de penalización valorando el alcance para el tipo de compromiso.

Puede verificar la integridad de una copia de este documento mediante la lectura del código QR adjunto o mediante el acceso a la dirección <https://ws050.juntadeandalucia.es/verificarFirma> indicando el código de VERIFICACIÓN

FIRMADO POR	RAQUEL MARIA ESPIN CRESPO	17/12/2024	
VERIFICACIÓN	Pk2jm6UYDU9J72AMTZUYRN3GET48NG	PÁG. 8595/9349	

**APELLIDOS Y NOMBRE / RAZÓN SOCIAL**

EXPLOTACION AGRICOLA FUENTE DEL PEZ, S.L

NIF

***5663*

EXPEDIENTE

1147369

ANUALIDAD DE PAGO

1ª

IMPORTES POR ANUALIDAD

	2023	2024	2025	2026	2027
IMPORTE MÁXIMO SUBVENCIONABLE	4.676,39 €	4.676,39 €	4.676,39 €	3.896,99 €	3.896,99 €
IMPORTE MEDIO DE TRANSFERENCIA (€/ha)	297,48 €	297,48 €	297,48 €	247,90 €	247,90 €

RESUMEN DE UNIDADES

Cód	GRUPO DE PAGO	Sup. Dec. Admisible (ha)	Sup. Comprometida (ha)	Sup. ajustada compromiso (1) (ha)	% sobredec.	Sup. Resuelta (ha)	Importe Declarado	Importe Topado	Importe Resuelto	Importe tras sobredec.
419	OLIVAR	15,72		15,72	0,00	15,72	4.676,39	4.676,39	4.676,39	4.676,39
TOTAL		15,72	15,72	15,72		15,72	4.676,39	4.676,39	4.676,39	4.676,39

APLICACIÓN DE REDUCCIONES Y PENALIZACIONES

GRUPO DE PAGO	Importe Calculado	Importe prereduc.	Criterios de subvencionabilidad y compromisos	Presentación tardía	Omisión declaración	Condicionalidad	IMPORTE (Euros) RESUELTO
OLIVAR	4.676,39	4.676,39	0,00	0,00	0,00	0,00	4.676,39
TOTAL	4.676,39	4.676,39					4.676,39

RESUMEN DE PAGOS**IMPORTE (Euros)**

	RESUELTO	FEADER	MAPA	CAPADR
OLIVAR - Pago realizado	4.676,39 €	3.974,93 €	458,75 €	242,71 €

RECINTOS RESUELTOS

REF.	REFERENCIA SIGPAC	CULTIVO DESCRIPCIÓN CULTIVO	S/R G.PAGO	PEND. MEDIA (%)	SUP. DEC. ADMISIBLE (ha)	SUP. COMPROM. (ha)	SUP. AJUSTADA COMPR.(1) (ha)	SUP. CONY. SIGPAC (ha)	SUP. CERTIE (ha)	SUP. CAMPO (ha)	SUP. CAMPO DETER. CULT. DECLARADO (ha)	SUP. DEC. REDUCIDA (ha)	SUP. RESUELTA (ha)
-1401420	41-074-010-00006-004	101003 OLIVAR-ARBEQUINA	S 419	4,50	10,00	10,00	10,00		10,00			10,00	10,00
-1111802	41-074-001-00004-026	101003 OLIVAR-ARBEQUINA	S 419	12,50	0,90	0,90	0,90		0,90			0,90	0,90
-788945	41-074-001-00004-025	101003 OLIVAR-ARBEQUINA	S 419	9,40	0,94	0,94	0,94		0,94			0,94	0,94
-105565	41-074-001-00004-028	101003 OLIVAR-ARBEQUINA	S 419	13,80	0,95	0,95	0,95		0,95			0,95	0,95
1700000006052920	41-074-001-00004-006	101003 OLIVAR-ARBEQUINA	S 419	5,80	1,75	1,75	1,75		1,75			1,75	1,75
1700000006052925	41-074-001-00004-002	101003 OLIVAR-ARBEQUINA	S 419	10,40	0,58	0,58	0,58		0,58			0,58	0,58
1700000006052930	41-074-001-00004-001	101003 OLIVAR-ARBEQUINA	S 419	7,00	0,60	0,60	0,60		0,60			0,60	0,60

(1) Superficie declarada admisible ajustada con la superficie comprometida.
(2) Factor de penalización valorando el alcance para el tipo de compromiso.Puede verificar la integridad de una copia de este documento mediante la lectura del código QR adjunto o mediante el acceso a la dirección <https://ws050.juntadeandalucia.es/verificarFirma> indicando el código de VERIFICACIÓN

FIRMADO POR

RAQUEL MARIA ESPIN CRESPO

17/12/2024

VERIFICACIÓN

Pk2jm6UYDU9J72AMTZUYRN3GET48NG

PÁG. 8596/9349





APELLIDOS Y NOMBRE / RAZÓN SOCIAL
EXPLOTACION AGRICOLA LAS BLANDAS, S.L

IMPORTE POR ANUALIDAD

NIF
****5854*

EXPEDIENTE
1015218

ANUALIDAD DE PAGO
1ª

	2023	2024	2025	2026	2027
IMPORTE MÁXIMO SUBVENCIONABLE	17.743,02 €	17.743,02 €	16.769,05 €	14.785,85 €	14.785,85 €
IMPORTE MEDIO DE TRANSFERENCIA (€/ha)	178,72 €	178,72 €	168,91 €	148,93 €	148,93 €

RESUMEN DE UNIDADES

Cód	GRUPO DE PAGO	Sup. Dec. Admisible (ha)	Sup. Comprometida (ha)	Sup. ajustada compromiso (1) (ha)	% sobredec.	Sup. Resuelta (ha)	Importe Declarado	Importe Topado	Importe Resuelto	Importe tras sobredec.
418	PASTOS ASOCIADOS A GANADERÍA ECOLÓGICA	59,28		59,28	0,00	59,28	5.843,82	5.843,82	5.843,82	5.843,82
419	OLIVAR	52,01		40,00	0,00	40,00	11.899,20	11.899,20	11.899,20	11.899,20
424	HERBÁCEOS NO ELEGIBLES	38,30		0,00	100,00	0,00	0,00	0,00	0,00	0,00
TOTAL		149,59	99,28	99,28		99,28	17.743,02	17.743,02	17.743,02	17.743,02

APLICACIÓN DE REDUCCIONES Y PENALIZACIONES

GRUPO DE PAGO	Importe Calculado	Importe prereduc.	Criterios de subvencionabilidad y compromiso (1)	Presentación tardía	Omisión declaración	Condicionabilidad	IMPORTE (Euros) RESUELTO
HERBÁCEOS NO ELEGIBLES	0,00	0,00	0,00	0,00	0,00	0,00	0,00
OLIVAR	11.899,20	11.899,20	0,00	0,00	0,00	0,00	11.899,20
PASTOS ASOCIADOS A GANADERÍA	5.843,82	5.843,82	0,00	0,00	0,00	0,00	5.843,82
TOTAL	17.743,02	17.743,02					17.743,02

RESUMEN DE PAGOS

	RESUELTO	FEADER	MAPA	CAPADR
OLIVAR - Pago realizado	11.899,20 €	10.114,32 €	1.167,31 €	617,57 €
PASTOS ASOCIADOS A GANADERÍA ECOLÓGICA - Pago realizado	5.843,82 €	4.967,25 €	573,28 €	303,29 €
TOTAL	17.743,02 €	15.081,57 €	1.740,59 €	920,86 €

(1) Superficie declarada admisible ajustada con la superficie comprometida.
(2) Factor de penalización valorando el alcance para el tipo de compromiso.

Puede verificar la integridad de una copia de este documento mediante la lectura del código QR adjunto o mediante el acceso a la dirección <https://ws050.juntadeandalucia.es/verificarFirma> indicando el código de VERIFICACIÓN

FIRMADO POR

RAQUEL MARIA ESPIN CRESPO

17/12/2024

VERIFICACIÓN

Pk2jm6UYDU9J72AMTZUYRN3GET48NG

PÁG. 8597/9349



**RECINTOS RESUELTOS**

REF.	REFERENCIA SIGPAC	CULTIVO DESCRIPCIÓN CULTIVO	S/R	G.PAGO	PEND. MEDIA (%)	SUP. DEC. ADMISIBLE (ha)	SUP. COMPROM. (ha)	SUP. AJUSTADA COMPR.(1) (ha)	SUP. CONV. SIGPAC (ha)	SUP. CERTIF. (ha)	SUP. CAMPO (ha)	SUP. CAMPO DETER. CULT. DECLARADO (ha)	SUP. DEC. REDUCIDA (ha)	SUP. RESUELTA (ha)
-446855	41-065-024-00003-021	62000 PASTOS PERMANENTES DE 5 O MAS AÑOS-SIN VARIEDAD	S	418	15,20	0,18	0,18	0,18		0,40			0,18	0,18
1700000007189197	41-065-022-00002-025	62000 PASTOS PERMANENTES DE 5 O MAS AÑOS-SIN VARIEDAD	S	418	10,90	0,05	0,05	0,05		0,08			0,05	0,05
1700000007189206	41-065-022-00005-018	62000 PASTOS PERMANENTES DE 5 O MAS AÑOS-SIN VARIEDAD	S	418	23,40	0,05	0,05	0,05		0,06			0,05	0,05
1700000007189208	41-065-022-00005-005	62000 PASTOS PERMANENTES DE 5 O MAS AÑOS-SIN VARIEDAD	S	418	47,60	0,36	0,36	0,36		0,80			0,36	0,36
1700000007189209	41-065-022-00002-007	62000 PASTOS PERMANENTES DE 5 O MAS AÑOS-SIN VARIEDAD	S	418	37,40	0,01	0,01	0,01		0,01			0,01	0,01
1700000007189210	41-065-058-00020-002	62000 PASTOS PERMANENTES DE 5 O MAS AÑOS-SIN VARIEDAD	S	418	50,70	0,06	0,06	0,06		0,08			0,06	0,06
1700000007189212	41-065-024-00003-019	62000 PASTOS PERMANENTES DE 5 O MAS AÑOS-SIN VARIEDAD	S	418	47,20	2,07	2,07	2,07		3,77			2,07	2,07
1700000007189215	41-065-058-00020-002	62000 PASTOS PERMANENTES DE 5 O MAS AÑOS-SIN VARIEDAD	S	418	50,70	0,04	0,04	0,04		0,05			0,04	0,04
1700000007189216	41-065-058-00020-002	62000 PASTOS PERMANENTES DE 5 O MAS AÑOS-SIN VARIEDAD	S	418	50,70	0,16	0,16	0,16		0,21			0,16	0,16
1700000007189217	41-065-024-00003-020	62000 PASTOS PERMANENTES DE 5 O MAS AÑOS-SIN VARIEDAD	S	418	30,70	0,01	0,01	0,01		0,04			0,01	0,01
1700000007189220	41-065-022-00002-007	62000 PASTOS PERMANENTES DE 5 O MAS AÑOS-SIN VARIEDAD	S	418	37,40	16,07	16,07	16,07		18,90			16,07	16,07
1700000007189223	41-065-022-00005-021	62000 PASTOS PERMANENTES DE 5 O MAS AÑOS-SIN VARIEDAD	S	418	39,20	0,03	0,03	0,03		0,03			0,03	0,03
1700000007189224	41-065-022-00002-026	62000 PASTOS PERMANENTES DE 5 O MAS AÑOS-SIN VARIEDAD	S	418	13,90	0,02	0,02	0,02		0,02			0,02	0,02
1700000007189228	41-065-024-00003-001	62000 PASTOS PERMANENTES DE 5 O MAS AÑOS-SIN VARIEDAD	S	418	13,60	0,19	0,19	0,19		0,28			0,19	0,19
1700000007189233	41-065-022-00008-003	62000 PASTOS PERMANENTES DE 5 O MAS AÑOS-SIN VARIEDAD	S	418	29,10	0,02	0,02	0,02		0,02			0,02	0,02
1700000007189239	41-065-022-00005-004	62000 PASTOS PERMANENTES DE 5 O MAS AÑOS-SIN VARIEDAD	S	418	36,40	0,46	0,46	0,46		0,70			0,46	0,46
1700000007189242	41-065-022-00005-020	62000 PASTOS PERMANENTES DE 5 O MAS AÑOS-SIN VARIEDAD	S	418	31,90	0,02	0,02	0,02		0,02			0,02	0,02
1700000007189254	41-065-058-00018-014	62000 PASTOS PERMANENTES DE 5 O MAS AÑOS-SIN VARIEDAD	S	418	33,10	5,26	5,26	5,26		6,19			5,26	5,26
1700000007189256	41-065-058-00018-013	62000 PASTOS PERMANENTES DE 5 O MAS AÑOS-SIN VARIEDAD	S	418	33,50	4,79	4,79	4,79		6,39			4,79	4,79
1700000007189259	41-065-024-00003-001	62000 PASTOS PERMANENTES DE 5 O MAS AÑOS-SIN VARIEDAD	S	418	13,60	0,03	0,03	0,03		0,04			0,03	0,03
1700000007189260	41-065-022-00005-003	62000 PASTOS PERMANENTES DE 5 O MAS AÑOS-SIN VARIEDAD	S	418	32,50	18,01	18,01	18,01		21,28			18,01	18,01
1700000007189261	41-065-024-00003-001	62000 PASTOS PERMANENTES DE 5 O MAS AÑOS-SIN VARIEDAD	S	418	13,60	0,01	0,01	0,01		0,01			0,01	0,01
1700000007189262	41-065-022-00002-022	62000 PASTOS PERMANENTES DE 5 O MAS AÑOS-SIN VARIEDAD	S	418	17,10	0,03	0,03	0,03		0,11			0,03	0,03
1700000007189265	41-065-024-00003-006	62000 PASTOS PERMANENTES DE 5 O MAS AÑOS-SIN VARIEDAD	S	418	35,90	1,85	1,85	1,85		5,38			1,85	1,85
1700000007189266	41-065-058-00018-001	62000 PASTOS PERMANENTES DE 5 O MAS AÑOS-SIN VARIEDAD	S	418	39,80	0,03	0,03	0,03		0,12			0,03	0,03
1700000007189267	41-065-024-00003-015	62000 PASTOS PERMANENTES DE 5 O MAS AÑOS-SIN VARIEDAD	S	418	31,30	0,15	0,15	0,15		0,15			0,15	0,15
1700000007189268	41-065-058-00020-006	62000 PASTOS PERMANENTES DE 5 O MAS AÑOS-SIN VARIEDAD	S	418	27,80	0,07	0,07	0,07		0,07			0,07	0,07
1700000007189269	41-065-022-00005-013	62000 PASTOS PERMANENTES DE 5 O MAS AÑOS-SIN VARIEDAD	S	418	27,00	1,69	1,69	1,69		1,69			1,69	1,69
1700000007189273	41-065-022-00005-009	62000 PASTOS PERMANENTES DE 5 O MAS AÑOS-SIN VARIEDAD	S	418	30,00	0,42	0,42	0,42		0,56			0,42	0,42
1700000007189276	41-065-022-00005-007	62000 PASTOS PERMANENTES DE 5 O MAS AÑOS-SIN VARIEDAD	S	418	42,40	0,16	0,16	0,16		0,21			0,16	0,16
1700000007189277	41-065-024-00003-007	62000 PASTOS PERMANENTES DE 5 O MAS AÑOS-SIN VARIEDAD	S	418	43,10	2,54	2,54	2,54		5,64			2,54	2,54
1700000007189279	41-065-022-00002-003	62000 PASTOS PERMANENTES DE 5 O MAS AÑOS-SIN VARIEDAD	S	418	47,10	0,21	0,21	0,21		0,59			0,21	0,21
1700000007189280	41-065-022-00005-008	62000 PASTOS PERMANENTES DE 5 O MAS AÑOS-SIN VARIEDAD	S	418	17,90	0,31	0,31	0,31		0,37			0,31	0,31
1700000007189281	41-065-022-00002-005	62000 PASTOS PERMANENTES DE 5 O MAS AÑOS-SIN VARIEDAD	S	418	43,00	0,44	0,44	0,44		1,27			0,44	0,44
1700000007189282	41-065-024-00003-017	62000 PASTOS PERMANENTES DE 5 O MAS AÑOS-SIN VARIEDAD	S	418	46,50	0,38	0,38	0,38		0,50			0,38	0,38
1700000007189284	41-065-022-00002-004	62000 PASTOS PERMANENTES DE 5 O MAS AÑOS-SIN VARIEDAD	S	418	36,00	0,07	0,07	0,07		0,19			0,07	0,07
1700000007189285	41-065-022-00002-024	62000 PASTOS PERMANENTES DE 5 O MAS AÑOS-SIN VARIEDAD	S	418	49,20	0,29	0,29	0,29		0,45			0,29	0,29
1700000007189286	41-065-022-00005-006	62000 PASTOS PERMANENTES DE 5 O MAS AÑOS-SIN VARIEDAD	S	418	35,00	1,99	1,99	1,99		5,68			1,99	1,99
1700000007189289	41-065-022-00002-023	62000 PASTOS PERMANENTES DE 5 O MAS AÑOS-SIN VARIEDAD	S	418	37,80	0,40	0,40	0,40		0,72			0,40	0,40
1700000007189292	41-065-022-00005-017	62000 PASTOS PERMANENTES DE 5 O MAS AÑOS-SIN VARIEDAD	S	418	26,00	0,02	0,02	0,02		0,02			0,02	0,02
1700000007189293	41-065-024-00003-018	62000 PASTOS PERMANENTES DE 5 O MAS AÑOS-SIN VARIEDAD	S	418	46,90	0,33	0,33	0,33		0,51			0,33	0,33
1700000007189221	41-065-022-00002-011	101218 OLIVAR-MANZANILLA DE SEVILLA	S	419	21,30	50,99	50,99	50,99		50,99			50,99	50,99
1700000007189222	41-065-058-00018-019	101218 OLIVAR-MANZANILLA DE SEVILLA	S	419	29,30	1,02	1,02	1,02		1,02			1,02	1,02
5806815	41-065-022-00002-002	20000 BARBECHO TRADICIONAL-SIN VARIEDAD	S	424	25,20	10,00	10,00	10,00		10,00			10,00	10,00
1700000007189164	41-065-022-00002-021	20000 BARBECHO TRADICIONAL-SIN VARIEDAD	S	424	33,60	0,12	0,12	0,12		0,12			0,12	0,12
1700000007189178	41-065-022-00006-001	20000 BARBECHO TRADICIONAL-SIN VARIEDAD	S	424	6,50	0,50	0,50	0,50		0,50			0,50	0,50
1700000007189179	41-065-022-09005-002	20000 BARBECHO TRADICIONAL-SIN VARIEDAD	S	424	5,40	0,06	0,06	0,06		0,06			0,06	0,06
1700000007189193	41-065-022-00005-014	20000 BARBECHO TRADICIONAL-SIN VARIEDAD	S	424	15,00	0,02	0,02	0,02		0,02			0,02	0,02
1700000007189230	41-065-022-00002-001	20000 BARBECHO TRADICIONAL-SIN VARIEDAD	S	424	21,10	0,59	0,59	0,59		0,59			0,59	0,59
1700000007189232	41-065-024-00003-004	20000 BARBECHO TRADICIONAL-SIN VARIEDAD	S	424	26,30	23,89	23,89	23,89		23,89			23,89	23,89
1700000007189234	41-065-022-00005-015	20000 BARBECHO TRADICIONAL-SIN VARIEDAD	S	424	25,80	3,12	3,12	3,12		3,12			3,12	3,12

INCIDENCIAS**INCIDENCIA DESCRIPCIÓN**

100402 Recinto solicitado no forma parte de ningún organismo de control autorizado para la producción ecológica en Andalucía o fecha de inscripción posterior al plazo establecido (Anexo I. Criterios de Subvencionabilidad. Orden 28 de marzo de 2023).

(1) Superficie declarada admisible ajustada con la superficie comprometida.
(2) Factor de penalización valorando el alcance para el tipo de compromiso.

Puede verificar la integridad de una copia de este documento mediante la lectura del código QR adjunto o mediante el acceso a la dirección <https://ws050.juntadeandalucia.es/verificarFirma> indicando el código de VERIFICACIÓN

FIRMADO POR

RAQUEL MARIA ESPIN CRESPO

17/12/2024

VERIFICACIÓN

Pk2jm6UYDU9J72AMTZUYRN3GET48NG

PÁG. 8598/9349



**INCIDENCIAS****INCIDENCIA DESCRIPCIÓN**

100406	Ref:170000007189161 Recinto:41-065-022-00005-00002 Cultivo:20000 BARBECHO TRADICIONAL-SIN VARIEDAD Secano Grupo de cultivo declarado en el recinto no coincide con el grupo de cultivo existente en el organismo de control autorizado para la producción ecológica en Andalucía (Anexo I. Criterios de Subvencionabilidad. Orden 28 de marzo de 2023). Ref:170000007189161 Recinto:41-065-022-00005-00002 Cultivo:20000 BARBECHO TRADICIONAL-SIN VARIEDAD Secano Grupo de SIPEA:PASTOS ASOCIADOS
100407	Explotación solicitada no forma parte de ningún organismo de control autorizado para la producción ecológica en Andalucía o fecha de inscripción posterior al plazo establecido (Anexo I. Criterios de Subvencionabilidad. Orden 28 de marzo de 2023). Explotación:ES410650000644 Especie:OVINA Explotación:ES410650000644 Especie:PORCINO
100411	Recinto no admisible por no estar asociado en SIGGAN a una explotación ganadera (Artículo 10 de la Orden de 28 de marzo de 2023). Ref:170000007189214 Recinto:41-065-022-00001-00001 Cultivo:62000 PASTOS PERMANENTES DE 5 O MAS AÑOS-SIN VARIEDAD Secano Ref:170000007189253 Recinto:41-065-022-00001-00002 Cultivo:62000 PASTOS PERMANENTES DE 5 O MAS AÑOS-SIN VARIEDAD Secano Ref:170000007189244 Recinto:41-065-022-00003-00001 Cultivo:62000 PASTOS PERMANENTES DE 5 O MAS AÑOS-SIN VARIEDAD Secano Ref:170000007189240 Recinto:41-065-022-00003-00002 Cultivo:62000 PASTOS PERMANENTES DE 5 O MAS AÑOS-SIN VARIEDAD Secano Ref:170000007189278 Recinto:41-065-022-00003-00002 Cultivo:62000 PASTOS PERMANENTES DE 5 O MAS AÑOS-SIN VARIEDAD Secano Ref:170000007189227 Recinto:41-065-022-00006-00002 Cultivo:62000 PASTOS PERMANENTES DE 5 O MAS AÑOS-SIN VARIEDAD Secano Ref:170000007189237 Recinto:41-065-022-00006-00002 Cultivo:62000 PASTOS PERMANENTES DE 5 O MAS AÑOS-SIN VARIEDAD Secano Ref:170000007189250 Recinto:41-065-022-00006-00004 Cultivo:62000 PASTOS PERMANENTES DE 5 O MAS AÑOS-SIN VARIEDAD Secano Ref:170000007189211 Recinto:41-065-022-00006-00005 Cultivo:62000 PASTOS PERMANENTES DE 5 O MAS AÑOS-SIN VARIEDAD Secano Ref:170000007189290 Recinto:41-065-022-00006-00006 Cultivo:62000 PASTOS PERMANENTES DE 5 O MAS AÑOS-SIN VARIEDAD Secano Ref:170000007189249 Recinto:41-065-022-00007-00005 Cultivo:62000 PASTOS PERMANENTES DE 5 O MAS AÑOS-SIN VARIEDAD Secano Ref:170000007189213 Recinto:41-065-022-00016-00004 Cultivo:62000 PASTOS PERMANENTES DE 5 O MAS AÑOS-SIN VARIEDAD Secano Ref:170000007189274 Recinto:41-065-022-00016-00004 Cultivo:62000 PASTOS PERMANENTES DE 5 O MAS AÑOS-SIN VARIEDAD Secano Ref:170000007189251 Recinto:41-065-022-00016-00025 Cultivo:62000 PASTOS PERMANENTES DE 5 O MAS AÑOS-SIN VARIEDAD Secano Ref:170000007189205 Recinto:41-065-022-00020-00009 Cultivo:62000 PASTOS PERMANENTES DE 5 O MAS AÑOS-SIN VARIEDAD Secano Ref:170000007189248 Recinto:41-065-022-00024-00013 Cultivo:62000 PASTOS PERMANENTES DE 5 O MAS AÑOS-SIN VARIEDAD Secano Ref:170000007189218 Recinto:41-065-022-09005-00004 Cultivo:62000 PASTOS PERMANENTES DE 5 O MAS AÑOS-SIN VARIEDAD Secano Ref:170000007189252 Recinto:41-065-022-09005-00004 Cultivo:62000 PASTOS PERMANENTES DE 5 O MAS AÑOS-SIN VARIEDAD Secano Ref:170000007189255 Recinto:41-065-022-09008-00005 Cultivo:62000 PASTOS PERMANENTES DE 5 O MAS AÑOS-SIN VARIEDAD Secano Ref:170000007189263 Recinto:41-065-022-09014-00001 Cultivo:62000 PASTOS PERMANENTES DE 5 O MAS AÑOS-SIN VARIEDAD Secano Ref:170000007189270 Recinto:41-065-022-09015-00001 Cultivo:62000 PASTOS PERMANENTES DE 5 O MAS AÑOS-SIN VARIEDAD Secano Ref:170000007189196 Recinto:41-065-024-00005-00010 Cultivo:62000 PASTOS PERMANENTES DE 5 O MAS AÑOS-SIN VARIEDAD Secano Ref:170000007189226 Recinto:41-065-024-00005-00010 Cultivo:62000 PASTOS PERMANENTES DE 5 O MAS AÑOS-SIN VARIEDAD Secano Ref:170000007189264 Recinto:41-065-024-00005-00012 Cultivo:62000 PASTOS PERMANENTES DE 5 O MAS AÑOS-SIN VARIEDAD Secano Ref:170000007189229 Recinto:41-065-058-00019-00001 Cultivo:62000 PASTOS PERMANENTES DE 5 O MAS AÑOS-SIN VARIEDAD Secano Ref:170000007189225 Recinto:41-065-058-00021-00005 Cultivo:62000 PASTOS PERMANENTES DE 5 O MAS AÑOS-SIN VARIEDAD Secano Ref:170000007189247 Recinto:41-065-058-09004-00001 Cultivo:62000 PASTOS PERMANENTES DE 5 O MAS AÑOS-SIN VARIEDAD Secano Ref:170000007189236 Recinto:41-065-058-09005-00003 Cultivo:62000 PASTOS PERMANENTES DE 5 O MAS AÑOS-SIN VARIEDAD Secano

(1) Superficie declarada admisible ajustada con la superficie comprometida.
(2) Factor de penalización valorando el alcance para el tipo de compromiso.

Puede verificar la integridad de una copia de este documento mediante la lectura del código QR adjunto o mediante el acceso a la dirección <https://ws050.juntadeandalucia.es/verificarFirma> indicando el código de VERIFICACIÓN

FIRMADO POR	RAQUEL MARIA ESPIN CRESPO	17/12/2024	
VERIFICACIÓN	Pk2jm6UYDU9J72AMTZUYRN3GET48NG	PÁG. 8599/9349	

**INCIDENCIAS****INCIDENCIA DESCRIPCIÓN**

- 100412 Número de hectáreas validadas inferior a la superficie mínima permitida por el grupo de cultivo (Anexo I. Criterios de Subvencionabilidad. Orden 28 de marzo de 2023).
Sup. Resuelta:0 Grupo de Pago:HERBÁCEOS
- 100413 Recinto perteneciente a grupo de cultivo que no cumple con la superficie mínima requerida (Anexo I. Criterios de Subvencionabilidad. Orden 28 de marzo de 2023).
Ref:170000007189158 Recinto:41-065-022-00002-00002 Cultivo:8000 AVENA-SIN VARIEDAD Secano Sup. Declarada:18,83 Superficie Resolver:18,83
Ref:5806819 Recinto:41-065-022-00002-00002 Cultivo:52000 VEZA-SIN VARIEDAD Secano Sup. Declarada:8,94 Superficie Resolver:8,94
Ref:5806822 Recinto:41-065-022-00002-00002 Cultivo:52000 VEZA-SIN VARIEDAD Secano Sup. Declarada:3,02 Superficie Resolver:3,02
Ref:170000007189175 Recinto:41-065-022-00005-00011 Cultivo:8000 AVENA-SIN VARIEDAD Secano Sup. Declarada:0,64 Superficie Resolver:0,64
Ref:170000007189163 Recinto:41-065-022-00005-00016 Cultivo:8000 AVENA-SIN VARIEDAD Secano Sup. Declarada:1,84 Superficie Resolver:1,84
Ref:170000007189192 Recinto:41-065-022-00006-00003 Cultivo:5000 CEBADA-SIN VARIEDAD Secano Sup. Declarada:0,97 Superficie Resolver:0,97
Ref:170000007189166 Recinto:41-065-022-00007-00002 Cultivo:5000 CEBADA-SIN VARIEDAD Secano Sup. Declarada:5,45 Superficie Resolver:5,45
Ref:170000007189180 Recinto:41-065-024-00005-00011 Cultivo:8000 AVENA-SIN VARIEDAD Secano Sup. Declarada:2,07 Superficie Resolver:2,07
Ref:446859 Recinto:41-065-024-00005-00015 Cultivo:5000 CEBADA-SIN VARIEDAD Secano Sup. Declarada:0,99 Superficie Resolver:0,99
- 100424 Solicita recinto que no está comprometido para la operación.
Ref:170000007189214 Recinto:41-065-022-00001-00001 Cultivo:62000 PASTOS PERMANENTES DE 5 O MAS AÑOS-SIN VARIEDAD Secano
Ref:170000007189253 Recinto:41-065-022-00001-00002 Cultivo:62000 PASTOS PERMANENTES DE 5 O MAS AÑOS-SIN VARIEDAD Secano
Ref:170000007189271 Recinto:41-065-022-00002-00006 Cultivo:62000 PASTOS PERMANENTES DE 5 O MAS AÑOS-SIN VARIEDAD Secano
Ref:170000007189244 Recinto:41-065-022-00003-00001 Cultivo:62000 PASTOS PERMANENTES DE 5 O MAS AÑOS-SIN VARIEDAD Secano
Ref:170000007189240 Recinto:41-065-022-00003-00002 Cultivo:62000 PASTOS PERMANENTES DE 5 O MAS AÑOS-SIN VARIEDAD Secano
Ref:170000007189278 Recinto:41-065-022-00003-00002 Cultivo:62000 PASTOS PERMANENTES DE 5 O MAS AÑOS-SIN VARIEDAD Secano
Ref:170000007189245 Recinto:41-065-022-00004-00001 Cultivo:62000 PASTOS PERMANENTES DE 5 O MAS AÑOS-SIN VARIEDAD Secano
Ref:170000007189241 Recinto:41-065-022-00004-00002 Cultivo:62000 PASTOS PERMANENTES DE 5 O MAS AÑOS-SIN VARIEDAD Secano
Ref:170000007189272 Recinto:41-065-022-00004-00003 Cultivo:62000 PASTOS PERMANENTES DE 5 O MAS AÑOS-SIN VARIEDAD Secano
Ref:170000007189291 Recinto:41-065-022-00005-00001 Cultivo:62000 PASTOS PERMANENTES DE 5 O MAS AÑOS-SIN VARIEDAD Secano
Ref:170000007189161 Recinto:41-065-022-00005-00002 Cultivo:20000 BARBECHO TRADICIONAL-SIN VARIEDAD Secano
Ref:170000007189227 Recinto:41-065-022-00006-00002 Cultivo:62000 PASTOS PERMANENTES DE 5 O MAS AÑOS-SIN VARIEDAD Secano
Ref:170000007189237 Recinto:41-065-022-00006-00002 Cultivo:62000 PASTOS PERMANENTES DE 5 O MAS AÑOS-SIN VARIEDAD Secano
Ref:170000007189250 Recinto:41-065-022-00006-00004 Cultivo:62000 PASTOS PERMANENTES DE 5 O MAS AÑOS-SIN VARIEDAD Secano
Ref:170000007189211 Recinto:41-065-022-00006-00005 Cultivo:62000 PASTOS PERMANENTES DE 5 O MAS AÑOS-SIN VARIEDAD Secano
Ref:170000007189290 Recinto:41-065-022-00006-00006 Cultivo:62000 PASTOS PERMANENTES DE 5 O MAS AÑOS-SIN VARIEDAD Secano
Ref:170000007189190 Recinto:41-065-022-00007-00001 Cultivo:62000 PASTOS PERMANENTES DE 5 O MAS AÑOS-SIN VARIEDAD Secano
Ref:170000007189249 Recinto:41-065-022-00007-00005 Cultivo:62000 PASTOS PERMANENTES DE 5 O MAS AÑOS-SIN VARIEDAD Secano
Ref:170000007189191 Recinto:41-065-022-00008-00002 Cultivo:62000 PASTOS PERMANENTES DE 5 O MAS AÑOS-SIN VARIEDAD Secano
Ref:170000007189213 Recinto:41-065-022-00016-00004 Cultivo:62000 PASTOS PERMANENTES DE 5 O MAS AÑOS-SIN VARIEDAD Secano
Ref:170000007189274 Recinto:41-065-022-00016-00004 Cultivo:62000 PASTOS PERMANENTES DE 5 O MAS AÑOS-SIN VARIEDAD Secano
Ref:170000007189251 Recinto:41-065-022-00016-00025 Cultivo:62000 PASTOS PERMANENTES DE 5 O MAS AÑOS-SIN VARIEDAD Secano

(1) Superficie declarada admisible ajustada con la superficie comprometida.
(2) Factor de penalización valorando el alcance para el tipo de compromiso.

Puede verificar la integridad de una copia de este documento mediante la lectura del código QR adjunto o mediante el acceso a la dirección <https://ws050.juntadeandalucia.es/verificarFirma> indicando el código de VERIFICACIÓN

FIRMADO POR	RAQUEL MARIA ESPIN CRESPO	17/12/2024	
VERIFICACIÓN	Pk2jm6UYDU9J72AMTZUYRN3GET48NG	PÁG. 8600/9349	

**INCIDENCIAS****INCIDENCIA DESCRIPCIÓN**

VARIEDAD Secano	Ref:170000007189205 Recinto:41-065-022-00020-00009 Cultivo:62000 PASTOS PERMANENTES DE 5 O MAS AÑOS-SIN
VARIEDAD Secano	Ref:1700000007189283 Recinto:41-065-022-00021-00001 Cultivo:62000 PASTOS PERMANENTES DE 5 O MAS AÑOS-SIN
VARIEDAD Secano	Ref:1700000007189248 Recinto:41-065-022-00024-00013 Cultivo:62000 PASTOS PERMANENTES DE 5 O MAS AÑOS-SIN
VARIEDAD Secano	Ref:1700000007189218 Recinto:41-065-022-09005-00004 Cultivo:62000 PASTOS PERMANENTES DE 5 O MAS AÑOS-SIN
VARIEDAD Secano	Ref:1700000007189252 Recinto:41-065-022-09005-00004 Cultivo:62000 PASTOS PERMANENTES DE 5 O MAS AÑOS-SIN
VARIEDAD Secano	Ref:1700000007189255 Recinto:41-065-022-09008-00005 Cultivo:62000 PASTOS PERMANENTES DE 5 O MAS AÑOS-SIN
VARIEDAD Secano	Ref:1700000007189263 Recinto:41-065-022-09014-00001 Cultivo:62000 PASTOS PERMANENTES DE 5 O MAS AÑOS-SIN
VARIEDAD Secano	Ref:1700000007189270 Recinto:41-065-022-09015-00001 Cultivo:62000 PASTOS PERMANENTES DE 5 O MAS AÑOS-SIN
VARIEDAD Secano	Ref:1700000007189275 Recinto:41-065-024-00001-00006 Cultivo:62000 PASTOS PERMANENTES DE 5 O MAS AÑOS-SIN
VARIEDAD Secano	Ref:1700000007189196 Recinto:41-065-024-00005-00010 Cultivo:62000 PASTOS PERMANENTES DE 5 O MAS AÑOS-SIN
VARIEDAD Secano	Ref:1700000007189226 Recinto:41-065-024-00005-00010 Cultivo:62000 PASTOS PERMANENTES DE 5 O MAS AÑOS-SIN
VARIEDAD Secano	Ref:1700000007189264 Recinto:41-065-024-00005-00012 Cultivo:62000 PASTOS PERMANENTES DE 5 O MAS AÑOS-SIN
VARIEDAD Secano	Ref:1700000007189258 Recinto:41-065-024-00005-00014 Cultivo:62000 PASTOS PERMANENTES DE 5 O MAS AÑOS-SIN
VARIEDAD Secano	Ref:1700000007189287 Recinto:41-065-024-09003-00002 Cultivo:62000 PASTOS PERMANENTES DE 5 O MAS AÑOS-SIN
VARIEDAD Secano	Ref:1700000007189229 Recinto:41-065-058-00019-00001 Cultivo:62000 PASTOS PERMANENTES DE 5 O MAS AÑOS-SIN
VARIEDAD Secano	Ref:1700000007189257 Recinto:41-065-058-00019-00002 Cultivo:62000 PASTOS PERMANENTES DE 5 O MAS AÑOS-SIN
VARIEDAD Secano	Ref:1700000007189235 Recinto:41-065-058-00021-00001 Cultivo:62000 PASTOS PERMANENTES DE 5 O MAS AÑOS-SIN
VARIEDAD Secano	Ref:1700000007189225 Recinto:41-065-058-00021-00005 Cultivo:62000 PASTOS PERMANENTES DE 5 O MAS AÑOS-SIN
VARIEDAD Secano	Ref:1700000007189187 Recinto:41-065-058-00033-00025 Cultivo:62000 PASTOS PERMANENTES DE 5 O MAS AÑOS-SIN
VARIEDAD Secano	Ref:1700000007189247 Recinto:41-065-058-09004-00001 Cultivo:62000 PASTOS PERMANENTES DE 5 O MAS AÑOS-SIN
VARIEDAD Secano	Ref:1700000007189236 Recinto:41-065-058-09005-00003 Cultivo:62000 PASTOS PERMANENTES DE 5 O MAS AÑOS-SIN

Datos considerados para el Cálculo de la Carga Ganadera mínima y máxima del expediente

Explotación	Especie	Inscrito en Sipea y	Ugm Calculada	Ugm Calculada
		Admisible	para CG Mínima	para CG Máxima
ES410650000644	CAPRINA	SI	54,45	54,45
ES410650000644	OVINA	NO	0,00	2,24
ES410650000644	PORCINO	NO	0,00	3,10
			54,45	59,79

Superficie determinada para Cálculo Carga Ganadera Mínima: 117,10 ha

Superficie determinada para Cálculo Carga Ganadera Máxima: 117,10 ha

Carga Ganadera Mínima Expediente: 0,46 ugm/ha

Carga Ganadera Máxima Expediente: 0,51 ugm/ha

Recintos Determinados para el Cálculo de Garga Ganadera Mínima

REF.	REFERENCIA SIGPAC	CULTIVO	DESCRIPCIÓN CULTIVO	S/R	SUP.
					RESUELTA (ha)
-446855	41-065-024-00003-00021	62000	PASTOS PERMANENTES DE 5 O MAS AÑOS-SIN VARIEDAD	S	0,18
1700000007189183	41-065-058-00021-00002	62000	PASTOS PERMANENTES DE 5 O MAS AÑOS-SIN VARIEDAD	S	0,06

(1) Superficie declarada admisible ajustada con la superficie comprometida.
(2) Factor de penalización valorando el alcance para el tipo de compromiso.Puede verificar la integridad de una copia de este documento mediante la lectura del código QR adjunto o mediante el acceso a la dirección <https://ws050.juntadeandalucia.es/verificarFirma> indicando el código de VERIFICACIÓN

FIRMADO POR

RAQUEL MARIA ESPIN CRESPO

17/12/2024

VERIFICACIÓN

Pk2jm6UYDU9J72AMTZUYRN3GET48NG

PÁG. 8601/9349



**Datos considerados para el Cálculo de la Carga Ganadera mínima y máxima del expediente****Recintos Determinados para el Cálculo de Garga Ganadera Mínima**

REF.	REFERENCIA SIGPAC	CULTIVO	DESCRIPCIÓN CULTIVO	SUP.	
				S/R	RESUELTA (ha)
1700000007189186	41-065-058-00022-00001	62000	PASTOS PERMANENTES DE 5 O MAS AÑOS-SIN VARIEDAD	S	11,53
1700000007189187	41-065-058-00033-00025	62000	PASTOS PERMANENTES DE 5 O MAS AÑOS-SIN VARIEDAD	S	0,01
1700000007189196	41-065-024-00005-00010	62000	PASTOS PERMANENTES DE 5 O MAS AÑOS-SIN VARIEDAD	S	0,01
1700000007189197	41-065-022-00002-00025	62000	PASTOS PERMANENTES DE 5 O MAS AÑOS-SIN VARIEDAD	S	0,05
1700000007189205	41-065-022-00020-00009	62000	PASTOS PERMANENTES DE 5 O MAS AÑOS-SIN VARIEDAD	S	0,04
1700000007189206	41-065-022-00005-00018	62000	PASTOS PERMANENTES DE 5 O MAS AÑOS-SIN VARIEDAD	S	0,05
1700000007189208	41-065-022-00005-00005	62000	PASTOS PERMANENTES DE 5 O MAS AÑOS-SIN VARIEDAD	S	0,36
1700000007189209	41-065-022-00002-00007	62000	PASTOS PERMANENTES DE 5 O MAS AÑOS-SIN VARIEDAD	S	0,01
1700000007189210	41-065-058-00020-00002	62000	PASTOS PERMANENTES DE 5 O MAS AÑOS-SIN VARIEDAD	S	0,06
1700000007189211	41-065-022-00006-00005	62000	PASTOS PERMANENTES DE 5 O MAS AÑOS-SIN VARIEDAD	S	0,06
1700000007189212	41-065-024-00003-00019	62000	PASTOS PERMANENTES DE 5 O MAS AÑOS-SIN VARIEDAD	S	2,07
1700000007189213	41-065-022-00016-00004	62000	PASTOS PERMANENTES DE 5 O MAS AÑOS-SIN VARIEDAD	S	0,01
1700000007189214	41-065-022-00001-00001	62000	PASTOS PERMANENTES DE 5 O MAS AÑOS-SIN VARIEDAD	S	0,61
1700000007189215	41-065-058-00020-00002	62000	PASTOS PERMANENTES DE 5 O MAS AÑOS-SIN VARIEDAD	S	0,04
1700000007189216	41-065-058-00020-00002	62000	PASTOS PERMANENTES DE 5 O MAS AÑOS-SIN VARIEDAD	S	0,16
1700000007189217	41-065-024-00003-00020	62000	PASTOS PERMANENTES DE 5 O MAS AÑOS-SIN VARIEDAD	S	0,01
1700000007189218	41-065-022-09005-00004	62000	PASTOS PERMANENTES DE 5 O MAS AÑOS-SIN VARIEDAD	S	0,02
1700000007189220	41-065-022-00002-00007	62000	PASTOS PERMANENTES DE 5 O MAS AÑOS-SIN VARIEDAD	S	16,07
1700000007189223	41-065-022-00005-00021	62000	PASTOS PERMANENTES DE 5 O MAS AÑOS-SIN VARIEDAD	S	0,03
1700000007189224	41-065-022-00002-00026	62000	PASTOS PERMANENTES DE 5 O MAS AÑOS-SIN VARIEDAD	S	0,02
1700000007189225	41-065-058-00021-00005	62000	PASTOS PERMANENTES DE 5 O MAS AÑOS-SIN VARIEDAD	S	0,13
1700000007189226	41-065-024-00005-00010	62000	PASTOS PERMANENTES DE 5 O MAS AÑOS-SIN VARIEDAD	S	3,99
1700000007189227	41-065-022-00006-00002	62000	PASTOS PERMANENTES DE 5 O MAS AÑOS-SIN VARIEDAD	S	0,01
1700000007189228	41-065-024-00003-00001	62000	PASTOS PERMANENTES DE 5 O MAS AÑOS-SIN VARIEDAD	S	0,19
1700000007189229	41-065-058-00019-00001	62000	PASTOS PERMANENTES DE 5 O MAS AÑOS-SIN VARIEDAD	S	0,41
1700000007189233	41-065-022-00008-00003	62000	PASTOS PERMANENTES DE 5 O MAS AÑOS-SIN VARIEDAD	S	0,02
1700000007189235	41-065-058-00021-00001	62000	PASTOS PERMANENTES DE 5 O MAS AÑOS-SIN VARIEDAD	S	7,82
1700000007189236	41-065-058-09005-00003	62000	PASTOS PERMANENTES DE 5 O MAS AÑOS-SIN VARIEDAD	S	0,01
1700000007189237	41-065-022-00006-00002	62000	PASTOS PERMANENTES DE 5 O MAS AÑOS-SIN VARIEDAD	S	0,04
1700000007189239	41-065-022-00005-00004	62000	PASTOS PERMANENTES DE 5 O MAS AÑOS-SIN VARIEDAD	S	0,46
1700000007189242	41-065-022-00005-00020	62000	PASTOS PERMANENTES DE 5 O MAS AÑOS-SIN VARIEDAD	S	0,02
1700000007189244	41-065-022-00003-00001	62000	PASTOS PERMANENTES DE 5 O MAS AÑOS-SIN VARIEDAD	S	0,06
1700000007189247	41-065-058-09004-00001	62000	PASTOS PERMANENTES DE 5 O MAS AÑOS-SIN VARIEDAD	S	0,25
1700000007189248	41-065-022-00024-00013	62000	PASTOS PERMANENTES DE 5 O MAS AÑOS-SIN VARIEDAD	S	0,11
1700000007189249	41-065-022-00007-00005	62000	PASTOS PERMANENTES DE 5 O MAS AÑOS-SIN VARIEDAD	S	0,37
1700000007189250	41-065-022-00006-00004	62000	PASTOS PERMANENTES DE 5 O MAS AÑOS-SIN VARIEDAD	S	1,96

(1) Superficie declarada admisible ajustada con la superficie comprometida.
(2) Factor de penalización valorando el alcance para el tipo de compromiso.Puede verificar la integridad de una copia de este documento mediante la lectura del código QR adjunto o mediante el acceso a la dirección <https://ws050.juntadeandalucia.es/verificarFirma> indicando el código de VERIFICACIÓN

FIRMADO POR

RAQUEL MARIA ESPIN CRESPO

17/12/2024

VERIFICACIÓN

Pk2jm6UYDU9J72AMTZUYRN3GET48NG

PÁG. 8602/9349



**Datos considerados para el Cálculo de la Carga Ganadera mínima y máxima del expediente****Recintos Determinados para el Cálculo de Garga Ganadera Mínima**

REF.	REFERENCIA SIGPAC	CULTIVO	DESCRIPCIÓN CULTIVO	SUP.	
				S/R	RESUELTA (ha)
1700000007189251	41-065-022-00016-00025	62000	PASTOS PERMANENTES DE 5 O MAS AÑOS-SIN VARIEDAD	S	0,01
1700000007189252	41-065-022-09005-00004	62000	PASTOS PERMANENTES DE 5 O MAS AÑOS-SIN VARIEDAD	S	0,02
1700000007189253	41-065-022-00001-00002	62000	PASTOS PERMANENTES DE 5 O MAS AÑOS-SIN VARIEDAD	S	0,44
1700000007189254	41-065-058-00018-00014	62000	PASTOS PERMANENTES DE 5 O MAS AÑOS-SIN VARIEDAD	S	5,26
1700000007189255	41-065-022-09008-00005	62000	PASTOS PERMANENTES DE 5 O MAS AÑOS-SIN VARIEDAD	S	0,02
1700000007189256	41-065-058-00018-00013	62000	PASTOS PERMANENTES DE 5 O MAS AÑOS-SIN VARIEDAD	S	4,79
1700000007189257	41-065-058-00019-00002	62000	PASTOS PERMANENTES DE 5 O MAS AÑOS-SIN VARIEDAD	S	21,26
1700000007189258	41-065-024-00005-00014	62000	PASTOS PERMANENTES DE 5 O MAS AÑOS-SIN VARIEDAD	S	2,37
1700000007189259	41-065-024-00003-00001	62000	PASTOS PERMANENTES DE 5 O MAS AÑOS-SIN VARIEDAD	S	0,03
1700000007189260	41-065-022-00005-00003	62000	PASTOS PERMANENTES DE 5 O MAS AÑOS-SIN VARIEDAD	S	18,01
1700000007189261	41-065-024-00003-00001	62000	PASTOS PERMANENTES DE 5 O MAS AÑOS-SIN VARIEDAD	S	0,01
1700000007189262	41-065-022-00002-00022	62000	PASTOS PERMANENTES DE 5 O MAS AÑOS-SIN VARIEDAD	S	0,03
1700000007189263	41-065-022-09014-00001	62000	PASTOS PERMANENTES DE 5 O MAS AÑOS-SIN VARIEDAD	S	0,08
1700000007189264	41-065-024-00005-00012	62000	PASTOS PERMANENTES DE 5 O MAS AÑOS-SIN VARIEDAD	S	6,02
1700000007189265	41-065-024-00003-00006	62000	PASTOS PERMANENTES DE 5 O MAS AÑOS-SIN VARIEDAD	S	1,85
1700000007189266	41-065-058-00018-00001	62000	PASTOS PERMANENTES DE 5 O MAS AÑOS-SIN VARIEDAD	S	0,03
1700000007189267	41-065-024-00003-00015	62000	PASTOS PERMANENTES DE 5 O MAS AÑOS-SIN VARIEDAD	S	0,15
1700000007189268	41-065-058-00020-00006	62000	PASTOS PERMANENTES DE 5 O MAS AÑOS-SIN VARIEDAD	S	0,07
1700000007189269	41-065-022-00005-00013	62000	PASTOS PERMANENTES DE 5 O MAS AÑOS-SIN VARIEDAD	S	1,69
1700000007189270	41-065-022-09015-00001	62000	PASTOS PERMANENTES DE 5 O MAS AÑOS-SIN VARIEDAD	S	0,02
1700000007189273	41-065-022-00005-00009	62000	PASTOS PERMANENTES DE 5 O MAS AÑOS-SIN VARIEDAD	S	0,42
1700000007189274	41-065-022-00016-00004	62000	PASTOS PERMANENTES DE 5 O MAS AÑOS-SIN VARIEDAD	S	0,04
1700000007189276	41-065-022-00005-00007	62000	PASTOS PERMANENTES DE 5 O MAS AÑOS-SIN VARIEDAD	S	0,16
1700000007189277	41-065-024-00003-00007	62000	PASTOS PERMANENTES DE 5 O MAS AÑOS-SIN VARIEDAD	S	2,54
1700000007189279	41-065-022-00002-00003	62000	PASTOS PERMANENTES DE 5 O MAS AÑOS-SIN VARIEDAD	S	0,21
1700000007189280	41-065-022-00005-00008	62000	PASTOS PERMANENTES DE 5 O MAS AÑOS-SIN VARIEDAD	S	0,31
1700000007189281	41-065-022-00002-00005	62000	PASTOS PERMANENTES DE 5 O MAS AÑOS-SIN VARIEDAD	S	0,44
1700000007189282	41-065-024-00003-00017	62000	PASTOS PERMANENTES DE 5 O MAS AÑOS-SIN VARIEDAD	S	0,38
1700000007189283	41-065-022-00021-00001	62000	PASTOS PERMANENTES DE 5 O MAS AÑOS-SIN VARIEDAD	S	0,01
1700000007189284	41-065-022-00002-00004	62000	PASTOS PERMANENTES DE 5 O MAS AÑOS-SIN VARIEDAD	S	0,07
1700000007189285	41-065-022-00002-00024	62000	PASTOS PERMANENTES DE 5 O MAS AÑOS-SIN VARIEDAD	S	0,29
1700000007189286	41-065-022-00005-00006	62000	PASTOS PERMANENTES DE 5 O MAS AÑOS-SIN VARIEDAD	S	1,99
1700000007189289	41-065-022-00002-00023	62000	PASTOS PERMANENTES DE 5 O MAS AÑOS-SIN VARIEDAD	S	0,40
1700000007189290	41-065-022-00006-00006	62000	PASTOS PERMANENTES DE 5 O MAS AÑOS-SIN VARIEDAD	S	0,02
1700000007189292	41-065-022-00005-00017	62000	PASTOS PERMANENTES DE 5 O MAS AÑOS-SIN VARIEDAD	S	0,02
1700000007189293	41-065-024-00003-00018	62000	PASTOS PERMANENTES DE 5 O MAS AÑOS-SIN VARIEDAD	S	0,33

(1) Superficie declarada admisible ajustada con la superficie comprometida.
(2) Factor de penalización valorando el alcance para el tipo de compromiso.

Puede verificar la integridad de una copia de este documento mediante la lectura del código QR adjunto o mediante el acceso a la dirección <https://ws050.juntadeandalucia.es/verificarFirma> indicando el código de VERIFICACIÓN

FIRMADO POR

RAQUEL MARIA ESPIN CRESPO

17/12/2024

VERIFICACIÓN

Pk2jm6UYDU9J72AMTZUYRN3GET48NG

PÁG. 8603/9349



**Datos considerados para el Cálculo de la Carga Ganadera mínima y máxima del expediente****Recintos Determinados para el Cálculo de Garga Ganadera Máxima**

REF.	REFERENCIA SIGPAC	CULTIVO	DESCRIPCIÓN CULTIVO	SUP.	
				S/R	RESUELTA (ha)
-446855	41-065-024-00003-00021	62000	PASTOS PERMANENTES DE 5 O MAS AÑOS-SIN VARIEDAD	S	0,18
1700000007189183	41-065-058-00021-00002	62000	PASTOS PERMANENTES DE 5 O MAS AÑOS-SIN VARIEDAD	S	0,06
1700000007189184	41-065-058-00021-00003	62000	PASTOS PERMANENTES DE 5 O MAS AÑOS-SIN VARIEDAD	S	0,00
1700000007189185	41-065-058-00021-00004	62000	PASTOS PERMANENTES DE 5 O MAS AÑOS-SIN VARIEDAD	S	0,00
1700000007189186	41-065-058-00022-00001	62000	PASTOS PERMANENTES DE 5 O MAS AÑOS-SIN VARIEDAD	S	11,53
1700000007189187	41-065-058-00033-00025	62000	PASTOS PERMANENTES DE 5 O MAS AÑOS-SIN VARIEDAD	S	0,01
1700000007189188	41-065-058-09005-00001	62000	PASTOS PERMANENTES DE 5 O MAS AÑOS-SIN VARIEDAD	S	0,00
1700000007189190	41-065-022-00007-00001	62000	PASTOS PERMANENTES DE 5 O MAS AÑOS-SIN VARIEDAD	S	0,00
1700000007189191	41-065-022-00008-00002	62000	PASTOS PERMANENTES DE 5 O MAS AÑOS-SIN VARIEDAD	S	0,00
1700000007189196	41-065-024-00005-00010	62000	PASTOS PERMANENTES DE 5 O MAS AÑOS-SIN VARIEDAD	S	0,01
1700000007189197	41-065-022-00002-00025	62000	PASTOS PERMANENTES DE 5 O MAS AÑOS-SIN VARIEDAD	S	0,05
1700000007189205	41-065-022-00020-00009	62000	PASTOS PERMANENTES DE 5 O MAS AÑOS-SIN VARIEDAD	S	0,04
1700000007189206	41-065-022-00005-00018	62000	PASTOS PERMANENTES DE 5 O MAS AÑOS-SIN VARIEDAD	S	0,05
1700000007189208	41-065-022-00005-00005	62000	PASTOS PERMANENTES DE 5 O MAS AÑOS-SIN VARIEDAD	S	0,36
1700000007189209	41-065-022-00002-00007	62000	PASTOS PERMANENTES DE 5 O MAS AÑOS-SIN VARIEDAD	S	0,01
1700000007189210	41-065-058-00020-00002	62000	PASTOS PERMANENTES DE 5 O MAS AÑOS-SIN VARIEDAD	S	0,06
1700000007189211	41-065-022-00006-00005	62000	PASTOS PERMANENTES DE 5 O MAS AÑOS-SIN VARIEDAD	S	0,06
1700000007189212	41-065-024-00003-00019	62000	PASTOS PERMANENTES DE 5 O MAS AÑOS-SIN VARIEDAD	S	2,07
1700000007189213	41-065-022-00016-00004	62000	PASTOS PERMANENTES DE 5 O MAS AÑOS-SIN VARIEDAD	S	0,01
1700000007189214	41-065-022-00001-00001	62000	PASTOS PERMANENTES DE 5 O MAS AÑOS-SIN VARIEDAD	S	0,61
1700000007189215	41-065-058-00020-00002	62000	PASTOS PERMANENTES DE 5 O MAS AÑOS-SIN VARIEDAD	S	0,04
1700000007189216	41-065-058-00020-00002	62000	PASTOS PERMANENTES DE 5 O MAS AÑOS-SIN VARIEDAD	S	0,16
1700000007189217	41-065-024-00003-00020	62000	PASTOS PERMANENTES DE 5 O MAS AÑOS-SIN VARIEDAD	S	0,01
1700000007189218	41-065-022-09005-00004	62000	PASTOS PERMANENTES DE 5 O MAS AÑOS-SIN VARIEDAD	S	0,02
1700000007189219	41-065-058-00022-00002	62000	PASTOS PERMANENTES DE 5 O MAS AÑOS-SIN VARIEDAD	S	0,00
1700000007189220	41-065-022-00002-00007	62000	PASTOS PERMANENTES DE 5 O MAS AÑOS-SIN VARIEDAD	S	16,07
1700000007189223	41-065-022-00005-00021	62000	PASTOS PERMANENTES DE 5 O MAS AÑOS-SIN VARIEDAD	S	0,03
1700000007189224	41-065-022-00002-00026	62000	PASTOS PERMANENTES DE 5 O MAS AÑOS-SIN VARIEDAD	S	0,02
1700000007189225	41-065-058-00021-00005	62000	PASTOS PERMANENTES DE 5 O MAS AÑOS-SIN VARIEDAD	S	0,13
1700000007189226	41-065-024-00005-00010	62000	PASTOS PERMANENTES DE 5 O MAS AÑOS-SIN VARIEDAD	S	3,99
1700000007189227	41-065-022-00006-00002	62000	PASTOS PERMANENTES DE 5 O MAS AÑOS-SIN VARIEDAD	S	0,01
1700000007189228	41-065-024-00003-00001	62000	PASTOS PERMANENTES DE 5 O MAS AÑOS-SIN VARIEDAD	S	0,19
1700000007189229	41-065-058-00019-00001	62000	PASTOS PERMANENTES DE 5 O MAS AÑOS-SIN VARIEDAD	S	0,41
1700000007189231	41-065-058-00034-00002	62000	PASTOS PERMANENTES DE 5 O MAS AÑOS-SIN VARIEDAD	S	0,00
1700000007189233	41-065-022-00008-00003	62000	PASTOS PERMANENTES DE 5 O MAS AÑOS-SIN VARIEDAD	S	0,02
1700000007189235	41-065-058-00021-00001	62000	PASTOS PERMANENTES DE 5 O MAS AÑOS-SIN VARIEDAD	S	7,82

(1) Superficie declarada admisible ajustada con la superficie comprometida.
(2) Factor de penalización valorando el alcance para el tipo de compromiso.

Puede verificar la integridad de una copia de este documento mediante la lectura del código QR adjunto o mediante el acceso a la dirección <https://ws050.juntadeandalucia.es/verificarFirma> indicando el código de VERIFICACIÓN

FIRMADO POR

RAQUEL MARIA ESPIN CRESPO

17/12/2024

VERIFICACIÓN

Pk2jm6UYDU9J72AMTZUYRN3GET48NG

PÁG. 8604/9349



**Datos considerados para el Cálculo de la Carga Ganadera mínima y máxima del expediente****Recintos Determinados para el Cálculo de Garga Ganadera Máxima**

REF.	REFERENCIA SIGPAC	CULTIVO	DESCRIPCIÓN CULTIVO	SUP.	
				S/R	RESUELTA (ha)
1700000007189236	41-065-058-09005-00003	62000	PASTOS PERMANENTES DE 5 O MAS AÑOS-SIN VARIEDAD	S	0,01
1700000007189237	41-065-022-00006-00002	62000	PASTOS PERMANENTES DE 5 O MAS AÑOS-SIN VARIEDAD	S	0,04
1700000007189239	41-065-022-00005-00004	62000	PASTOS PERMANENTES DE 5 O MAS AÑOS-SIN VARIEDAD	S	0,46
1700000007189240	41-065-022-00003-00002	62000	PASTOS PERMANENTES DE 5 O MAS AÑOS-SIN VARIEDAD	S	0,00
1700000007189241	41-065-022-00004-00002	62000	PASTOS PERMANENTES DE 5 O MAS AÑOS-SIN VARIEDAD	S	0,00
1700000007189242	41-065-022-00005-00020	62000	PASTOS PERMANENTES DE 5 O MAS AÑOS-SIN VARIEDAD	S	0,02
1700000007189244	41-065-022-00003-00001	62000	PASTOS PERMANENTES DE 5 O MAS AÑOS-SIN VARIEDAD	S	0,06
1700000007189245	41-065-022-00004-00001	62000	PASTOS PERMANENTES DE 5 O MAS AÑOS-SIN VARIEDAD	S	0,00
1700000007189247	41-065-058-09004-00001	62000	PASTOS PERMANENTES DE 5 O MAS AÑOS-SIN VARIEDAD	S	0,25
1700000007189248	41-065-022-00024-00013	62000	PASTOS PERMANENTES DE 5 O MAS AÑOS-SIN VARIEDAD	S	0,11
1700000007189249	41-065-022-00007-00005	62000	PASTOS PERMANENTES DE 5 O MAS AÑOS-SIN VARIEDAD	S	0,37
1700000007189250	41-065-022-00006-00004	62000	PASTOS PERMANENTES DE 5 O MAS AÑOS-SIN VARIEDAD	S	1,96
1700000007189251	41-065-022-00016-00025	62000	PASTOS PERMANENTES DE 5 O MAS AÑOS-SIN VARIEDAD	S	0,01
1700000007189252	41-065-022-09005-00004	62000	PASTOS PERMANENTES DE 5 O MAS AÑOS-SIN VARIEDAD	S	0,02
1700000007189253	41-065-022-00001-00002	62000	PASTOS PERMANENTES DE 5 O MAS AÑOS-SIN VARIEDAD	S	0,44
1700000007189254	41-065-058-00018-00014	62000	PASTOS PERMANENTES DE 5 O MAS AÑOS-SIN VARIEDAD	S	5,26
1700000007189255	41-065-022-09008-00005	62000	PASTOS PERMANENTES DE 5 O MAS AÑOS-SIN VARIEDAD	S	0,02
1700000007189256	41-065-058-00018-00013	62000	PASTOS PERMANENTES DE 5 O MAS AÑOS-SIN VARIEDAD	S	4,79
1700000007189257	41-065-058-00019-00002	62000	PASTOS PERMANENTES DE 5 O MAS AÑOS-SIN VARIEDAD	S	21,26
1700000007189258	41-065-024-00005-00014	62000	PASTOS PERMANENTES DE 5 O MAS AÑOS-SIN VARIEDAD	S	2,37
1700000007189259	41-065-024-00003-00001	62000	PASTOS PERMANENTES DE 5 O MAS AÑOS-SIN VARIEDAD	S	0,03
1700000007189260	41-065-022-00005-00003	62000	PASTOS PERMANENTES DE 5 O MAS AÑOS-SIN VARIEDAD	S	18,01
1700000007189261	41-065-024-00003-00001	62000	PASTOS PERMANENTES DE 5 O MAS AÑOS-SIN VARIEDAD	S	0,01
1700000007189262	41-065-022-00002-00022	62000	PASTOS PERMANENTES DE 5 O MAS AÑOS-SIN VARIEDAD	S	0,03
1700000007189263	41-065-022-09014-00001	62000	PASTOS PERMANENTES DE 5 O MAS AÑOS-SIN VARIEDAD	S	0,08
1700000007189264	41-065-024-00005-00012	62000	PASTOS PERMANENTES DE 5 O MAS AÑOS-SIN VARIEDAD	S	6,02
1700000007189265	41-065-024-00003-00006	62000	PASTOS PERMANENTES DE 5 O MAS AÑOS-SIN VARIEDAD	S	1,85
1700000007189266	41-065-058-00018-00001	62000	PASTOS PERMANENTES DE 5 O MAS AÑOS-SIN VARIEDAD	S	0,03
1700000007189267	41-065-024-00003-00015	62000	PASTOS PERMANENTES DE 5 O MAS AÑOS-SIN VARIEDAD	S	0,15
1700000007189268	41-065-058-00020-00006	62000	PASTOS PERMANENTES DE 5 O MAS AÑOS-SIN VARIEDAD	S	0,07
1700000007189269	41-065-022-00005-00013	62000	PASTOS PERMANENTES DE 5 O MAS AÑOS-SIN VARIEDAD	S	1,69
1700000007189270	41-065-022-09015-00001	62000	PASTOS PERMANENTES DE 5 O MAS AÑOS-SIN VARIEDAD	S	0,02
1700000007189271	41-065-022-00002-00006	62000	PASTOS PERMANENTES DE 5 O MAS AÑOS-SIN VARIEDAD	S	0,00
1700000007189272	41-065-022-00004-00003	62000	PASTOS PERMANENTES DE 5 O MAS AÑOS-SIN VARIEDAD	S	0,00
1700000007189273	41-065-022-00005-00009	62000	PASTOS PERMANENTES DE 5 O MAS AÑOS-SIN VARIEDAD	S	0,42
1700000007189274	41-065-022-00016-00004	62000	PASTOS PERMANENTES DE 5 O MAS AÑOS-SIN VARIEDAD	S	0,04

(1) Superficie declarada admisible ajustada con la superficie comprometida.
(2) Factor de penalización valorando el alcance para el tipo de compromiso.Puede verificar la integridad de una copia de este documento mediante la lectura del código QR adjunto o mediante el acceso a la dirección <https://ws050.juntadeandalucia.es/verificarFirma> indicando el código de VERIFICACIÓN

FIRMADO POR

RAQUEL MARIA ESPIN CRESPO

17/12/2024

VERIFICACIÓN

Pk2jm6UYDU9J72AMTZUYRN3GET48NG

PÁG. 8605/9349



**Datos considerados para el Cálculo de la Carga Ganadera mínima y máxima del expediente****Recintos Determinados para el Cálculo de Garga Ganadera Máxima**

REF.	REFERENCIA SIGPAC	CULTIVO	DESCRIPCIÓN CULTIVO	SUP.	
				S/R	RESUELTA (ha)
1700000007189275	41-065-024-00001-00006	62000	PASTOS PERMANENTES DE 5 O MAS AÑOS-SIN VARIEDAD	S	0,00
1700000007189276	41-065-022-00005-00007	62000	PASTOS PERMANENTES DE 5 O MAS AÑOS-SIN VARIEDAD	S	0,16
1700000007189277	41-065-024-00003-00007	62000	PASTOS PERMANENTES DE 5 O MAS AÑOS-SIN VARIEDAD	S	2,54
1700000007189278	41-065-022-00003-00002	62000	PASTOS PERMANENTES DE 5 O MAS AÑOS-SIN VARIEDAD	S	0,00
1700000007189279	41-065-022-00002-00003	62000	PASTOS PERMANENTES DE 5 O MAS AÑOS-SIN VARIEDAD	S	0,21
1700000007189280	41-065-022-00005-00008	62000	PASTOS PERMANENTES DE 5 O MAS AÑOS-SIN VARIEDAD	S	0,31
1700000007189281	41-065-022-00002-00005	62000	PASTOS PERMANENTES DE 5 O MAS AÑOS-SIN VARIEDAD	S	0,44
1700000007189282	41-065-024-00003-00017	62000	PASTOS PERMANENTES DE 5 O MAS AÑOS-SIN VARIEDAD	S	0,38
1700000007189283	41-065-022-00021-00001	62000	PASTOS PERMANENTES DE 5 O MAS AÑOS-SIN VARIEDAD	S	0,01
1700000007189284	41-065-022-00002-00004	62000	PASTOS PERMANENTES DE 5 O MAS AÑOS-SIN VARIEDAD	S	0,07
1700000007189285	41-065-022-00002-00024	62000	PASTOS PERMANENTES DE 5 O MAS AÑOS-SIN VARIEDAD	S	0,29
1700000007189286	41-065-022-00005-00006	62000	PASTOS PERMANENTES DE 5 O MAS AÑOS-SIN VARIEDAD	S	1,99
1700000007189287	41-065-024-09003-00002	62000	PASTOS PERMANENTES DE 5 O MAS AÑOS-SIN VARIEDAD	S	0,00
1700000007189289	41-065-022-00002-00023	62000	PASTOS PERMANENTES DE 5 O MAS AÑOS-SIN VARIEDAD	S	0,40
1700000007189290	41-065-022-00006-00006	62000	PASTOS PERMANENTES DE 5 O MAS AÑOS-SIN VARIEDAD	S	0,02
1700000007189291	41-065-022-00005-00001	62000	PASTOS PERMANENTES DE 5 O MAS AÑOS-SIN VARIEDAD	S	0,00
1700000007189292	41-065-022-00005-00017	62000	PASTOS PERMANENTES DE 5 O MAS AÑOS-SIN VARIEDAD	S	0,02
1700000007189293	41-065-024-00003-00018	62000	PASTOS PERMANENTES DE 5 O MAS AÑOS-SIN VARIEDAD	S	0,33

Incidencias de carga ganadera**INCIDENCIA DESCRIPCIÓN**

100407	Explotación solicitada no forma parte de ningún organismo de control autorizado para la producción ecológica en Andalucía o fecha de inscripción posterior al plazo establecido (Anexo I. Criterios de Subvencionabilidad. Orden 28 de marzo de 2023). Explotación:ES410650000644 Especie:PORCINO Explotación:ES410650000644 Especie:OVINA
--------	--

(1) Superficie declarada admisible ajustada con la superficie comprometida.
(2) Factor de penalización valorando el alcance para el tipo de compromiso.

Puede verificar la integridad de una copia de este documento mediante la lectura del código QR adjunto o mediante el acceso a la dirección <https://ws050.juntadeandalucia.es/verificarFirma> indicando el código de VERIFICACIÓN

FIRMADO POR	RAQUEL MARIA ESPIN CRESPO	17/12/2024	
VERIFICACIÓN	Pk2jm6UYDU9J72AMTZUYRN3GET48NG	PÁG. 8606/9349	

**APELLIDOS Y NOMBRE / RAZÓN SOCIAL**

EXPLOTACIONES AGRICOLAS EL JUBILLO SL.

NIF

***0371*

EXPEDIENTE

1170829

ANUALIDAD DE PAGO

1ª

IMPORTES POR ANUALIDAD

	2023	2024	2025	2026	2027
IMPORTE MÁXIMO SUBVENCIONABLE	8.302,67 €	8.302,67 €	8.302,67 €	6.918,89 €	6.918,89 €
IMPORTE MEDIO DE TRANSFERENCIA (€/ha)	297,48 €	297,48 €	297,48 €	247,90 €	247,90 €

RESUMEN DE UNIDADES

Cód	GRUPO DE PAGO	Sup. Dec. Admisible (ha)	Sup. Comprometida (ha)	Sup. ajustada compromiso (1) (ha)	% sobredec.	Sup. Resuelta (ha)	Importe Declarado	Importe Topado	Importe Resuelto	Importe tras sobredec.
419	OLIVAR	27,91		27,91	0,00	27,91	8.302,67	8.302,67	8.302,67	8.302,67
TOTAL		27,91	27,91	27,91		27,91	8.302,67	8.302,67	8.302,67	8.302,67

APLICACIÓN DE REDUCCIONES Y PENALIZACIONES

GRUPO DE PAGO	Importe Calculado	Importe prereduc.	Criterios de subvencionabilidad y compromisos	Presentación tardía	Omisión declaración	Condicionalidad	IMPORTE (Euros) RESUELTO
OLIVAR	8.302,67	8.302,67	0,00	0,00	0,00	0,00	8.302,67
TOTAL	8.302,67	8.302,67					8.302,67

RESUMEN DE PAGOS**IMPORTE (Euros)**

	RESUELTO	FEADER	MAPA	CAPADR
OLIVAR - Pago realizado	8.302,67 €	7.057,27 €	814,49 €	430,91 €

RECINTOS RESUELTOS

REF.	REFERENCIA SIGPAC	CULTIVO DESCRIPCIÓN CULTIVO	S/R G.PAGO	PEND. MEDIA (%)	SUP. DEC. ADMISIBLE (ha)	SUP. COMPROM. (ha)	SUP. AJUSTADA COMPROM. (1) (ha)	SUP. CONY. SIGPAC (ha)	SUP. CERTIE (ha)	SUP. CAMPO (ha)	SUP. CAMPO DETER. CULT. DECLARADO (ha)	SUP. DEC. REDUCIDA (ha)	SUP. RESUELTA (ha)
-731383	41-068-036-00024-007	101124 OLIVAR-GORDAL	S 419	16,10	18,00	18,00	18,00		18,00			18,00	18,00
-125104	41-068-111-00048-012	101124 OLIVAR-GORDAL	S 419	18,30	0,55	0,55	0,55		0,55			0,55	0,55
1700000006164553	41-068-035-00012-002	101124 OLIVAR-GORDAL	S 419	22,30	2,98	2,98	2,98		2,98			2,98	2,98
1700000006164567	41-068-035-00013-003	101124 OLIVAR-GORDAL	S 419	27,50	0,67	0,67	0,67		0,67			0,67	0,67
1700000006164577	41-037-024-00007-001	101138 OLIVAR-HOJIBLANCA	S 419	25,60	5,71	5,71	5,71		5,71			5,71	5,71

(1) Superficie declarada admisible ajustada con la superficie comprometida.
(2) Factor de penalización valorando el alcance para el tipo de compromiso.

Puede verificar la integridad de una copia de este documento mediante la lectura del código QR adjunto o mediante el acceso a la dirección <https://ws050.juntadeandalucia.es/verificarFirma> indicando el código de VERIFICACIÓN

FIRMADO POR

RAQUEL MARIA ESPIN CRESPO

17/12/2024

VERIFICACIÓN

Pk2jm6UYDU9J72AMTZUYRN3GET48NG

PÁG. 8607/9349



**INCIDENCIAS****INCIDENCIA DESCRIPCIÓN**

- 4272 Verifica que las líneas de declaración de las Solicitudes Únicas no tienen solapes con la capa de Retroactividad Gráfica (ambas de la misma campaña) a nivel de expediente/línea de declaración gráfica de la solicitud.
Ref:-1081792 Recinto:41-068-034-09011-00003 Cultivo: - Agregado de la referencia del recinto.:0 Zona de la referencia del recinto.:0 Superficie solapada.:0,09 Id. Incid.:101006785
- 100407 Explotación solicitada no forma parte de ningún organismo de control autorizado para la producción ecológica en Andalucía o fecha de inscripción posterior al plazo establecido (Anexo I. Criterios de Subvencionabilidad. Orden 28 de marzo de 2023).
Explotación:ES410680000077 Especie:PORCINO
- 100411 Recinto no admisible por no estar asociado en SIGGAN a una explotación ganadera (Artículo 10 de la Orden de 28 de marzo de 2023).
Recinto:1080301 Recinto:41-068-035-00026-00001 Cultivo:62000 PASTOS PERMANENTES DE 5 O MAS AÑOS-SIN VARIEDAD Secano
- 100412 Número de hectáreas validadas inferior a la superficie mínima permitida por el grupo de cultivo (Anexo I. Criterios de Subvencionabilidad. Orden 28 de marzo de 2023).
Sup. Resuelta:0 Grupo de Pago:HERBÁCEOS
- 100413 Recinto perteneciente a grupo de cultivo que no cumple con la superficie mínima requerida (Anexo I. Criterios de Subvencionabilidad. Orden 28 de marzo de 2023).
Ref:-1081792 Recinto:41-068-034-09011-00003 Cultivo:13010 TRITICALE-BONDADOSO Secano Sup. Declarada:0,61 Superficie Resolver:0,52
Ref:-1081814 Recinto:41-068-034-09011-00014 Cultivo:13010 TRITICALE-BONDADOSO Secano Sup. Declarada:1 Superficie Resolver:1
Ref:-1079591 Recinto:41-068-035-00010-00010 Cultivo:13010 TRITICALE-BONDADOSO Secano Sup. Declarada:0,45 Superficie Resolver:0,45
Ref:-1079677 Recinto:41-068-035-00010-00011 Cultivo:13010 TRITICALE-BONDADOSO Secano Sup. Declarada:0,22 Superficie Resolver:0,22
- 100421 Recinto declarado por error para una operación de la 6503, que se ha corregido de oficio marcando la operación correcta, de acuerdo con la fecha de inscripción del recinto en la producción ecológica.
Ref:-1080301 Recinto:41-068-035-00026-00001 Cultivo:62000 PASTOS PERMANENTES DE 5 O MAS AÑOS-SIN VARIEDAD Secano
- 100424 Solicita recinto que no está comprometido para la operación.
Ref:-761970 Recinto:41-037-004-00012-00001 Cultivo:62000 PASTOS PERMANENTES DE 5 O MAS AÑOS-SIN VARIEDAD Secano
Ref:-761971 Recinto:41-037-004-00012-00005 Cultivo:62000 PASTOS PERMANENTES DE 5 O MAS AÑOS-SIN VARIEDAD Secano
Ref:-1505936 Recinto:41-037-005-00015-00001 Cultivo:62000 PASTOS PERMANENTES DE 5 O MAS AÑOS-SIN VARIEDAD Secano
Ref:-1080301 Recinto:41-068-035-00026-00001 Cultivo:62000 PASTOS PERMANENTES DE 5 O MAS AÑOS-SIN VARIEDAD Secano

(1) Superficie declarada admisible ajustada con la superficie comprometida.
(2) Factor de penalización valorando el alcance para el tipo de compromiso.

Puede verificar la integridad de una copia de este documento mediante la lectura del código QR adjunto o mediante el acceso a la dirección <https://ws050.juntadeandalucia.es/verificarFirma> indicando el código de VERIFICACIÓN

FIRMADO POR	RAQUEL MARIA ESPIN CRESPO	17/12/2024	
VERIFICACIÓN	Pk2jm6UYDU9J72AMTZUYRN3GET48NG	PÁG. 8608/9349	



<u>APELLIDOS Y NOMBRE / RAZÓN SOCIAL</u>	<u>NIF</u>	<u>EXPEDIENTE</u>	<u>ANUALIDAD DE PAGO</u>
EXPLOTACIONES AGRICOLAS HNOS. RABANAL S.C.	****1652*	1227038	1ª

IMPORTES POR ANUALIDAD

	<u>2023</u>	<u>2024</u>	<u>2025</u>	<u>2026</u>	<u>2027</u>
IMPORTE MÁXIMO SUBVENCIONABLE	538,44 €	538,44 €	538,44 €	448,70 €	448,70 €
IMPORTE MEDIO DE TRANSFERENCIA (€/ha)	297,48 €	297,48 €	297,48 €	247,90 €	247,90 €

RESUMEN DE UNIDADES

<u>Cód</u>	<u>GRUPO DE PAGO</u>	<u>Sup. Dec. Admisible (ha)</u>	<u>Sup. Comprometida (ha)</u>	<u>Sup. ajustada compromiso (1) (ha)</u>	<u>% sobredec.</u>	<u>Sup. Resuelta (ha)</u>	<u>Importe Declarado</u>	<u>Importe Topado</u>	<u>Importe Resuelto</u>	<u>Importe tras sobredec.</u>
419	OLIVAR	1,89		1,81	0,00	1,81	538,44	538,44	538,44	538,44
TOTAL		1,89	1,81	1,81		1,81	538,44	538,44	538,44	538,44

APLICACIÓN DE REDUCCIONES Y PENALIZACIONES

<u>GRUPO DE PAGO</u>	<u>Importe Calculado</u>	<u>Importe prereduc.</u>	<u>Criterios de subvencionabilidad y compromisos</u>	<u>Presentación tardía</u>	<u>Omisión declaración</u>	<u>Condicionalidad</u>	<u>IMPORTE (Euros) RESUELTO</u>
OLIVAR	538,44	538,44	0,00	0,00	0,00	0,00	538,44
TOTAL	538,44	538,44					538,44

RESUMEN DE PAGOS

	<u>IMPORTE (Euros)</u>			
	<u>RESUELTO</u>	<u>FEADER</u>	<u>MAPA</u>	<u>CAPADR</u>
OLIVAR - Pago realizado	538,44 €	457,67 €	52,82 €	27,95 €

RECINTOS RESUELTOS

<u>REF.</u>	<u>REFERENCIA SIGPAC</u>	<u>CULTIVO</u>	<u>DESCRIPCIÓN CULTIVO</u>	<u>S/R</u>	<u>G.PAGO</u>	<u>PEND. MEDIA (%)</u>	<u>SUP. DEC. ADMISIBLE (ha)</u>	<u>SUP. COMPROM. (ha)</u>	<u>SUP. AJUSTADA COMPR.(1) (ha)</u>	<u>SUP. CONY. SIGPAC (ha)</u>	<u>SUP. CERTIE (ha)</u>	<u>SUP. CAMPO (ha)</u>	<u>SUP. CAMPO DETER. CULT. DECLARADO (ha)</u>	<u>SUP. DEC. REDUCIDA (ha)</u>	<u>SUP. RESUELTA (ha)</u>
1700000002729536	41-022-021-00019-003	101195	OLIVAR-LECHIN DE SEVILLA	S	419	1,30	1,89	1,81	1,81		1,89			1,81	1,81

INCIDENCIAS**INCIDENCIA DESCRIPCIÓN**

4272	Verifica que las líneas de declaración de las Solicitudes Únicas no tienen solapes con la capa de Retroactividad Gráfica (ambas de la misma campaña) a nivel de expediente/línea de declaración gráfica de la solicitud. Ref:1700000002729536 Recinto:41-022-021-00019-00003 Cultivo: - Agregado de la referencia del recinto.:0 Zona de la referencia del recinto.:0 Superficie solapada.:0,08 Id. Incid.:101018200
100421	Recinto declarado por error para una operación de la 6503, que se ha corregido de oficio marcando la operación correcta, de acuerdo con la fecha de inscripción del recinto en la producción ecológica. Ref:1700000002729536 Recinto:41-022-021-00019-00003 Cultivo:101195 OLIVAR-LECHIN DE SEVILLA Secano

(1) Superficie declarada admisible ajustada con la superficie comprometida.
(2) Factor de penalización valorando el alcance para el tipo de compromiso.

Puede verificar la integridad de una copia de este documento mediante la lectura del código QR adjunto o mediante el acceso a la dirección <https://ws050.juntadeandalucia.es/verificarFirma> indicando el código de VERIFICACIÓN

FIRMADO POR

RAQUEL MARIA ESPIN CRESPO

17/12/2024

VERIFICACIÓN

Pk2jm6UYDU9J72AMTZUYRN3GET48NG

PÁG. 8609/9349





APELLIDOS Y NOMBRE / RAZÓN SOCIAL
EXPLOTACIONES AGRICOLAS LA LAGUNA

IMPORTE POR ANUALIDAD

NIF ****8312* **EXPEDIENTE** 1212850 **ANUALIDAD DE PAGO** 1ª

	2023	2024	2025	2026	2027
IMPORTE MÁXIMO SUBVENCIONABLE	1.201,82 €	1.201,82 €	1.201,82 €	1.001,52 €	1.001,52 €
IMPORTE MEDIO DE TRANSFERENCIA (€/ha)	297,48 €	297,48 €	297,48 €	247,90 €	247,90 €

RESUMEN DE UNIDADES

Cód	GRUPO DE PAGO	Sup. Dec. Admisible (ha)	Sup. Comprometida (ha)	Sup. ajustada compromiso (1) (ha)	% sobredec.	Sup. Resuelta (ha)	Importe Declarado	Importe Topado	Importe Resuelto	Importe tras sobredec.
419	OLIVAR	4,04		4,04	0,00	4,04	1.201,82	1.201,82	1.201,82	1.201,82
TOTAL		4,04	4,04	4,04		4,04	1.201,82	1.201,82	1.201,82	1.201,82

APLICACIÓN DE REDUCCIONES Y PENALIZACIONES

GRUPO DE PAGO	Importe Calculado	Importe prereduc.	Criterios de subvencionabilidad y compromisos	Presentación tardía	Omisión declaración	Condicionalidad	IMPORTE (Euros) RESUELTO
OLIVAR	1.201,82	1.201,82	0,00	0,00	0,00	0,00	1.201,82
TOTAL	1.201,82	1.201,82					1.201,82

RESUMEN DE PAGOS**IMPORTE (Euros)**

	RESUELTO	FEADER	MAPA	CAPADR
OLIVAR - Pago realizado	1.201,82 €	1.021,55 €	117,90 €	62,37 €

RECINTOS RESUELTOS

REF.	REFERENCIA SIGPAC	CULTIVO	DESCRIPCIÓN CULTIVO	S/R	G.PAGO	PEND. MEDIA (%)	SUP. DEC. ADMISIBLE (ha)	SUP. COMPROM. (ha)	SUP. AJUSTADA COMPR.(1) (ha)	SUP. CONY. SIGPAC (ha)	SUP. CERTIE (ha)	SUP. CAMPO (ha)	SUP. CAMPO DETER. CULT. DECLARADO (ha)	SUP. DEC. REDUCIDA (ha)	SUP. RESUELTA (ha)
1700000005911314	41-076-017-00031-002	101138	OLIVAR-HOJIBLANCA	S	419	19,60	4,04	4,04	4,04		4,04			4,04	4,04

(1) Superficie declarada admisible ajustada con la superficie comprometida.
(2) Factor de penalización valorando el alcance para el tipo de compromiso.

Puede verificar la integridad de una copia de este documento mediante la lectura del código QR adjunto o mediante el acceso a la dirección <https://ws050.juntadeandalucia.es/verificarFirma> indicando el código de VERIFICACIÓN

FIRMADO POR	RAQUEL MARIA ESPIN CRESPO	17/12/2024	
VERIFICACIÓN	Pk2jm6UYDU9J72AMTZUYRN3GET48NG	PÁG. 8610/9349	

**APELLIDOS Y NOMBRE / RAZÓN SOCIAL**

EXPLOTACIONES RUSTICAS EL CANTALEJOS,S.L

NIF

***2973*

EXPEDIENTE

1174002

ANUALIDAD DE PAGO

1ª

IMPORTE POR ANUALIDAD

	2023	2024	2025	2026	2027
IMPORTE MÁXIMO SUBVENCIONABLE	11.899,20 €	11.899,20 €	11.899,20 €	9.916,00 €	9.916,00 €
IMPORTE MEDIO DE TRANSFERENCIA (€/ha)	297,48 €	297,48 €	297,48 €	247,90 €	247,90 €

RESUMEN DE UNIDADES

Cód	GRUPO DE PAGO	Sup. Dec. Admisible (ha)	Sup. Comprometida (ha)	Sup. ajustada compromiso (1) (ha)	% sobredec.	Sup. Resuelta (ha)	Importe Declarado	Importe Topado	Importe Resuelto	Importe tras sobredec.
419	OLIVAR	148,03		40,00	0,00	40,00	11.899,20	11.899,20	11.899,20	11.899,20
TOTAL		148,03	40,00	40,00		40,00	11.899,20	11.899,20	11.899,20	11.899,20

APLICACIÓN DE REDUCCIONES Y PENALIZACIONES

GRUPO DE PAGO	Importe Calculado	Importe prereduc.	Criterios de subvencionabilidad y compromisos	Presentación tardía	Omisión declaración	Condicionalidad	IMPORTE (Euros) RESUELTO
OLIVAR	11.899,20	11.899,20	0,00	0,00	0,00	0,00	11.899,20
TOTAL	11.899,20	11.899,20					11.899,20

RESUMEN DE PAGOS**IMPORTE (Euros)**

	RESUELTO	FEADER	MAPA	CAPADR
OLIVAR - Pago realizado	11.899,20 €	10.114,32 €	1.167,31 €	617,57 €

RECINTOS RESUELTOS

REF.	REFERENCIA SIGPAC	CULTIVO DESCRIPCIÓN CULTIVO	S/R G.PAGO	PEND. MEDIA (%)	SUP. DEC. ADMISIBLE (ha)	SUP. COMPROM. (ha)	SUP. AJUSTADA COMPROM. (1) (ha)	SUP. CONY. SIGPAC (ha)	SUP. CERTIE (ha)	SUP. CAMPO (ha)	SUP. CAMPO DETER. CULT. DECLARADO (ha)	SUP. DEC. REDUCIDA (ha)	SUP. RESUELTA (ha)
-1047199	41-068-111-00036-001	101007 OLIVAR-MANZANILLA	R 419	23,70	0,34	0,34	0,34	0,34	0,34			0,34	0,34
1700000005978952	41-068-111-00040-003	101138 OLIVAR-HOJIBLANCA	R 419	19,80	13,39	13,39	13,39	13,39	13,39			13,39	13,39
1700000005978953	41-068-111-00041-002	101138 OLIVAR-HOJIBLANCA	R 419	27,10	5,95	5,95	5,95	5,95	5,95			5,95	5,95
1700000005978955	41-068-111-00041-005	101138 OLIVAR-HOJIBLANCA	R 419	14,40	0,09	0,09	0,09	0,09	0,09			0,09	0,09
1700000005978963	41-068-111-09014-014	101007 OLIVAR-MANZANILLA	S 419	27,80	1,91	1,91	1,91	1,91	1,91			1,91	1,91
1700000005978964	41-068-111-09014-015	101007 OLIVAR-MANZANILLA	S 419	22,10	0,83	0,83	0,83	0,83	0,83			0,83	0,83
1700000005978965	41-068-111-00042-002	101138 OLIVAR-HOJIBLANCA	R 419	27,00	10,06	10,06	10,06	10,06	10,06			10,06	10,06
1700000005978974	41-068-115-00028-004	101138 OLIVAR-HOJIBLANCA	S 419	29,10	0,97	0,95	0,95	0,95	0,95			0,95	0,95
1700000005978979	41-068-113-00001-003	101138 OLIVAR-HOJIBLANCA	R 419	26,80	41,27	41,27	41,27	41,27	41,27			41,27	41,27
1700000005978985	41-068-112-00096-003	101138 OLIVAR-HOJIBLANCA	R 419	16,10	4,89	4,89	4,89	4,89	4,89			4,89	4,89
1700000005978988	41-068-111-00030-001	101007 OLIVAR-MANZANILLA	R 419	20,20	6,89	6,89	6,89	6,89	6,89			6,89	6,89
1700000005978990	41-068-111-00026-003	101007 OLIVAR-MANZANILLA	R 419	18,60	13,14	13,14	13,14	13,14	13,14			13,14	13,14
1700000005978994	41-068-112-00096-019	101138 OLIVAR-HOJIBLANCA	S 419	13,90	0,59	0,59	0,59	0,59	0,59			0,59	0,59
1700000005978995	41-068-115-00028-004	101138 OLIVAR-HOJIBLANCA	R 419	29,10	47,63	46,68	46,68	46,68	46,68			46,68	46,68
1700000005979002	41-068-112-00096-018	101138 OLIVAR-HOJIBLANCA	R 419	18,50	0,08	0,08	0,08	0,08	0,08			0,08	0,08

(1) Superficie declarada admisible ajustada con la superficie comprometida.
(2) Factor de penalización valorando el alcance para el tipo de compromiso.

Puede verificar la integridad de una copia de este documento mediante la lectura del código QR adjunto o mediante el acceso a la dirección <https://ws050.juntadeandalucia.es/verificarFirma> indicando el código de VERIFICACIÓN

FIRMADO POR

RAQUEL MARIA ESPIN CRESPO

17/12/2024

VERIFICACIÓN

Pk2jm6UYDU9J72AMTZUYRN3GET48NG

PÁG. 8611/9349



**INCIDENCIAS****INCIDENCIA DESCRIPCIÓN**

100421	Recinto declarado por error para una operación de la 6503, que se ha corregido de oficio marcando la operación correcta, de acuerdo con la fecha de inscripción del recinto en la producción ecológica. Ref:1700000005978990 Recinto:41-068-111-00026-00003 Cultivo:101007 OLIVAR-MANZANILLA Regadío Ref:1700000005978988 Recinto:41-068-111-00030-00001 Cultivo:101007 OLIVAR-MANZANILLA Regadío Ref:-1047199 Recinto:41-068-111-00036-00001 Cultivo:101007 OLIVAR-MANZANILLA Regadío Ref:1700000005978952 Recinto:41-068-111-00040-00003 Cultivo:101138 OLIVAR-HOJIBLANCA Regadío Ref:1700000005978953 Recinto:41-068-111-00041-00002 Cultivo:101138 OLIVAR-HOJIBLANCA Regadío Ref:1700000005978955 Recinto:41-068-111-00041-00005 Cultivo:101138 OLIVAR-HOJIBLANCA Regadío Ref:1700000005978965 Recinto:41-068-111-00042-00002 Cultivo:101138 OLIVAR-HOJIBLANCA Regadío Ref:1700000005978963 Recinto:41-068-111-09014-00014 Cultivo:101007 OLIVAR-MANZANILLA Secano Ref:1700000005978964 Recinto:41-068-111-09014-00015 Cultivo:101007 OLIVAR-MANZANILLA Secano Ref:1700000005978985 Recinto:41-068-112-00096-00003 Cultivo:101138 OLIVAR-HOJIBLANCA Regadío Ref:1700000005979002 Recinto:41-068-112-00096-00018 Cultivo:101138 OLIVAR-HOJIBLANCA Regadío Ref:1700000005978994 Recinto:41-068-112-00096-00019 Cultivo:101138 OLIVAR-HOJIBLANCA Secano Ref:1700000005978979 Recinto:41-068-113-00001-00003 Cultivo:101138 OLIVAR-HOJIBLANCA Regadío Ref:1700000005978974 Recinto:41-068-115-00028-00004 Cultivo:101138 OLIVAR-HOJIBLANCA Secano Ref:1700000005978995 Recinto:41-068-115-00028-00004 Cultivo:101138 OLIVAR-HOJIBLANCA Regadío
--------	---

(1) Superficie declarada admisible ajustada con la superficie comprometida.
(2) Factor de penalización valorando el alcance para el tipo de compromiso.

Puede verificar la integridad de una copia de este documento mediante la lectura del código QR adjunto o mediante el acceso a la dirección <https://ws050.juntadeandalucia.es/verificarFirma> indicando el código de VERIFICACIÓN

FIRMADO POR	RAQUEL MARIA ESPIN CRESPO	17/12/2024	
VERIFICACIÓN	Pk2jm6UYDU9J72AMTZUYRN3GET48NG	PÁG. 8612/9349	

**APELLIDOS Y NOMBRE / RAZÓN SOCIAL**

EXPLT.AGRARIA TC PORRAS CABELLO

NIF

***6893*

EXPEDIENTE

1280782

ANUALIDAD DE PAGO

1ª

Nº DE SOCIOS

2

IMPORTE POR ANUALIDAD

	2023	2024	2025	2026	2027
IMPORTE MÁXIMO SUBVENCIONABLE	7.930,82 €	7.930,82 €	7.930,82 €	6.609,01 €	6.609,01 €
IMPORTE MEDIO DE TRANSFERENCIA (€/ha)	297,48 €	297,48 €	297,48 €	247,90 €	247,90 €

RESUMEN DE UNIDADES

Cód	GRUPO DE PAGO	Sup. Dec. Admisible (ha)	Sup. Comprometida (ha)	Sup. ajustada compromiso (1) (ha)	% sobredec.	Sup. Resuelta (ha)	Importe Declarado	Importe Topado	Importe Resuelto	Importe tras sobredec.
419	OLIVAR	26,76		26,66	0,00	26,66	7.930,82	7.930,82	7.930,82	7.930,82
TOTAL		26,76	26,66	26,66		26,66	7.930,82	7.930,82	7.930,82	7.930,82

APLICACIÓN DE REDUCCIONES Y PENALIZACIONES

GRUPO DE PAGO	Importe Calculado	Importe prereduc.	Criterios de subvencionabilidad y compromisos	Presentación tardía	Omisión declaración	Condicionalidad	IMPORTE (Euros) RESUELTO
OLIVAR	7.930,82	7.930,82	0,00	0,00	0,00	0,00	7.930,82
TOTAL	7.930,82	7.930,82					7.930,82

RESUMEN DE PAGOS**IMPORTE (Euros)**

	RESUELTO	FEADER	MAPA	CAPADR
OLIVAR - Pago realizado	7.930,82 €	6.741,20 €	778,01 €	411,61 €

RECINTOS RESUELTOS

REF.	REFERENCIA SIGPAC	CULTIVO DESCRIPCIÓN CULTIVO	S/R G.PAGO	PEND. MEDIA (%)	SUP. DEC. ADMISIBLE (ha)	SUP. COMPROM. (ha)	SUP. AJUSTADA COMPROM. (1) (ha)	SUP. CONY. SIGPAC (ha)	SUP. CERTIE (ha)	SUP. CAMPO (ha)	SUP. CAMPO DETER. CULT. DECLARADO (ha)	SUP. DEC. REDUCIDA (ha)	SUP. RESUELTA (ha)
-1304620	41-008-003-00297-006	101138 OLIVAR-HOJIBLANCA	S 419	31,10	6,90	6,90	6,90	6,90	6,90			6,90	6,90
-1125561	41-008-004-00007-006	101138 OLIVAR-HOJIBLANCA	S 419	14,40	0,13	0,13	0,13	0,13	0,13			0,13	0,13
-1125560	41-008-004-00007-005	101138 OLIVAR-HOJIBLANCA	S 419	5,70	0,10	0,10	0,10	0,10	0,10			0,10	0,10
5298840	41-076-004-00126-001	101138 OLIVAR-HOJIBLANCA	S 419	12,60	2,76	2,76	2,76	2,76	2,76			2,76	2,76
1700000002792082	41-008-002-00084-001	101138 OLIVAR-HOJIBLANCA	S 419	31,70	1,33	1,31	1,31	1,31	1,33			1,31	1,31
1700000005925106	41-008-001-00088-002	101138 OLIVAR-HOJIBLANCA	S 419	18,50	0,45	0,45	0,45	0,45	0,45			0,45	0,45
1700000006451245	41-008-001-00082-001	101138 OLIVAR-HOJIBLANCA	S 419	22,20	4,13	4,06	4,06	4,06	4,13			4,06	4,06
1700000006565316	41-008-005-00014-002	101138 OLIVAR-HOJIBLANCA	S 419	19,10	0,17	0,17	0,17	0,17	0,17			0,17	0,17
1700000006751681	41-008-003-00179-001	101138 OLIVAR-HOJIBLANCA	S 419	23,60	1,92	1,92	1,92	1,92	1,92			1,92	1,92
1700000006776732	41-008-005-00018-001	101010 OLIVAR-PICUAL	S 419	21,70	0,01	0,01	0,01	0,01	0,01			0,01	0,01
1700000006776735	41-008-004-00005-001	101138 OLIVAR-HOJIBLANCA	S 419	31,60	0,53	0,53	0,53	0,53	0,53			0,53	0,53
1700000006776742	41-008-001-00089-002	101138 OLIVAR-HOJIBLANCA	S 419	20,90	0,40	0,40	0,40	0,40	0,40			0,40	0,40
1700000006776745	41-008-004-00007-001	101138 OLIVAR-HOJIBLANCA	S 419	19,50	6,50	6,50	6,50	6,50	6,50			6,50	6,50
1700000006776746	41-008-001-00089-001	101138 OLIVAR-HOJIBLANCA	S 419	13,40	1,35	1,35	1,35	1,35	1,35			1,35	1,35
1700000006776765	41-008-005-00018-001	101010 OLIVAR-PICUAL	S 419	21,70	0,08	0,07	0,07	0,07	0,07			0,07	0,07

INCIDENCIAS**INCIDENCIA DESCRIPCIÓN**

- 4272 Verifica que las líneas de declaración de las Solicitudes Únicas no tienen solapes con la capa de Retroactividad Gráfica (ambas de la misma campaña) a nivel de expediente/línea de declaración gráfica de la solicitud.
Ref:1700000006451245 Recinto:41-008-001-00082-00001 Cultivo: - Agregado de la referencia del recinto.:0 Zona de la referencia del recinto.:0 Superficie solapada.:0,07 Id. Incid.:101036409
Ref:1700000002792082 Recinto:41-008-002-00084-00001 Cultivo: - Agregado de la referencia del recinto.:0 Zona de la referencia del recinto.:0 Superficie solapada.:0,02 Id. Incid.:101036408
- 101111 Verifica que si el titular es una S.C.T.A., S.C.E.C.T., S.A.T. de producción o Titularidad Compartida, en aplicación de la degesividad para el cálculo de la ayuda, se le considera un número de socios
Número de socios:2

(1) Superficie declarada admisible ajustada con la superficie comprometida.
(2) Factor de penalización valorando el alcance para el tipo de compromiso.

Puede verificar la integridad de una copia de este documento mediante la lectura del código QR adjunto o mediante el acceso a la dirección <https://ws050.juntadeandalucia.es/verificarFirma> indicando el código de VERIFICACIÓN

FIRMADO POR

RAQUEL MARIA ESPIN CRESPO

17/12/2024

VERIFICACIÓN

Pk2jm6UYDU9J72AMTZUYRN3GET48NG

PÁG. 8613/9349



**APELLIDOS Y NOMBRE / RAZÓN SOCIAL**

FALCON CORDERO JOSE LUIS

NIF

***2325*

EXPEDIENTE

1197426

ANUALIDAD DE PAGO

1ª

IMPORTE POR ANUALIDAD

	2023	2024	2025	2026	2027
IMPORTE MÁXIMO SUBVENCIONABLE	2.091,87 €	2.091,87 €	1.743,22 €	1.743,22 €	1.743,22 €
IMPORTE MEDIO DE TRANSFERENCIA (€/ha)	62,09 €	62,09 €	51,74 €	51,74 €	51,74 €

RESUMEN DE UNIDADES

Cód	GRUPO DE PAGO	Sup. Dec. Admisible (ha)	Sup. Comprometida (ha)	Sup. ajustada compromiso (1) (ha)	% sobredec.	Sup. Resuelta (ha)	Importe Declarado	Importe Topado	Importe Resuelto	Importe tras sobredec.
418	PASTOS ASOCIADOS A GANADERÍA ECOLÓGICA	33,72		33,69	0,00	33,69	3.321,16	2.091,87	2.091,87	2.091,87
TOTAL		33,72	33,69	33,69		33,69	3.321,16	2.091,87	2.091,87	2.091,87

APLICACIÓN DE REDUCCIONES Y PENALIZACIONES

GRUPO DE PAGO	Importe Calculado	Importe prereduc.	Criterios de subvencionabilidad y compromisos	Presentación tardía	Omisión declaración	Condicionidad	IMPORTE (Euros) RESUELTO
PASTOS ASOCIADOS A GANADERÍA	2.091,87	2.091,87	0,00	0,00	0,00	0,00	2.091,87
TOTAL	2.091,87	2.091,87					2.091,87

RESUMEN DE PAGOS**IMPORTE (Euros)**

	RESUELTO	FEADER	MAPA	CAPADR
PASTOS ASOCIADOS A GANADERÍA ECOLÓGICA - Pago realizado	2.091,87 €	1.778,09 €	205,21 €	108,57 €

RECINTOS RESUELTOS

REE	REFERENCIA SIGPAC	CULTIVO	DESCRIPCIÓN CULTIVO	S/R	G.PAGO	PEND. MEDIA (%)	SUP. DEC. ADMISIBLE (ha)	SUP. COMPROM. (ha)	SUP. AJUSTADA COMPROM. (1) (ha)	SUP. CONV. SIGPAC (ha)	SUP. CERTIF. (ha)	SUP. CAMPO (ha)	SUP. CAMPO DETER. CULT. DECLARADO (ha)	SUP. DEC. REDUCIDA (ha)	SUP. RESUELTA (ha)
6855297	41-002-047-00003-005	62000	PASTOS PERMANENTES DE 5 O MAS AÑOS-SIN VARIEDAD	S	418	4,40	0,03	0,03	0,03		0,03			0,03	0,03
6855301	41-002-047-00058-001	62000	PASTOS PERMANENTES DE 5 O MAS AÑOS-SIN VARIEDAD	S	418	2,80	1,84	1,84	1,84		1,84			1,84	1,84
6855302	41-002-047-00055-001	62000	PASTOS PERMANENTES DE 5 O MAS AÑOS-SIN VARIEDAD	S	418	11,40	4,40	4,40	4,40		4,40			4,40	4,40
6855304	41-002-047-00058-011	62000	PASTOS PERMANENTES DE 5 O MAS AÑOS-SIN VARIEDAD	S	418	3,90	0,93	0,93	0,93		0,93			0,93	0,93
6855305	41-002-047-00058-010	62000	PASTOS PERMANENTES DE 5 O MAS AÑOS-SIN VARIEDAD	S	418	3,60	0,52	0,52	0,52		0,52			0,52	0,52
6855306	41-002-047-00058-003	62000	PASTOS PERMANENTES DE 5 O MAS AÑOS-SIN VARIEDAD	S	418	15,90	11,35	11,35	11,35		11,35			11,35	11,35
6855307	41-002-039-00005-001	62000	PASTOS PERMANENTES DE 5 O MAS AÑOS-SIN VARIEDAD	S	418	8,50	3,73	3,73	3,73		3,73			3,73	3,73
6855308	41-002-047-00058-006	62000	PASTOS PERMANENTES DE 5 O MAS AÑOS-SIN VARIEDAD	S	418	7,10	2,34	2,33	2,33		2,33			2,33	2,33
6855309	41-002-047-00058-004	62000	PASTOS PERMANENTES DE 5 O MAS AÑOS-SIN VARIEDAD	S	418	6,50	1,62	1,62	1,62		1,62			1,62	1,62
6855310	41-002-047-00003-001	62000	PASTOS PERMANENTES DE 5 O MAS AÑOS-SIN VARIEDAD	S	418	4,80	2,96	2,95	2,95		2,95			2,95	2,95
6855311	41-002-047-00058-009	62000	PASTOS PERMANENTES DE 5 O MAS AÑOS-SIN VARIEDAD	S	418	5,10	0,89	0,89	0,89		0,89			0,89	0,89
6855312	41-002-039-00005-004	62000	PASTOS PERMANENTES DE 5 O MAS AÑOS-SIN VARIEDAD	S	418	4,00	0,18	0,18	0,18		0,18			0,18	0,18
6855313	41-002-047-00058-007	62000	PASTOS PERMANENTES DE 5 O MAS AÑOS-SIN VARIEDAD	S	418	2,50	2,93	2,92	2,92		2,92			2,92	2,92

(1) Superficie declarada admisible ajustada con la superficie comprometida.
(2) Factor de penalización valorando el alcance para el tipo de compromiso.Puede verificar la integridad de una copia de este documento mediante la lectura del código QR adjunto o mediante el acceso a la dirección <https://ws050.juntadeandalucia.es/verificarFirma> indicando el código de VERIFICACIÓN

FIRMADO POR

RAQUEL MARIA ESPIN CRESPO

17/12/2024

VERIFICACIÓN

Pk2jm6UYDU9J72AMTZUYRN3GET48NG

PÁG. 8614/9349



**INCIDENCIAS****INCIDENCIA DESCRIPCIÓN**

- 100402 Recinto solicitado no forma parte de ningún organismo de control autorizado para la producción ecológica en Andalucía o fecha de inscripción posterior al plazo establecido (Anexo I. Criterios de Subvencionabilidad. Orden 28 de marzo de 2023).
Ref:6908173 Recinto:41-002-047-00001-00002 Cultivo:20000 BARBECHO TRADICIONAL-SIN VARIEDAD Secano
Ref:6908176 Recinto:41-002-047-00002-00001 Cultivo:20000 BARBECHO TRADICIONAL-SIN VARIEDAD Secano
- 100407 Explotación solicitada no forma parte de ningún organismo de control autorizado para la producción ecológica en Andalucía o fecha de inscripción posterior al plazo establecido (Anexo I. Criterios de Subvencionabilidad. Orden 28 de marzo de 2023).
Explotación:ES410020000003 Especie:PORCINO
Explotación:ES410020000100 Especie:PORCINO
- 100411 Recinto no admisible por no estar asociado en SIGGAN a una explotación ganadera (Artículo 10 de la Orden de 28 de marzo de 2023).
Ref:6855299 Recinto:41-002-047-00003-00004 Cultivo:62000 PASTOS PERMANENTES DE 5 O MAS AÑOS-SIN VARIEDAD Secano
Ref:6855300 Recinto:41-002-047-00006-00002 Cultivo:62000 PASTOS PERMANENTES DE 5 O MAS AÑOS-SIN VARIEDAD Secano
Ref:6855298 Recinto:41-002-047-00007-00001 Cultivo:62000 PASTOS PERMANENTES DE 5 O MAS AÑOS-SIN VARIEDAD Secano
- 100424 Solicita recinto que no está comprometido para la operación.
Ref:6908173 Recinto:41-002-047-00001-00002 Cultivo:20000 BARBECHO TRADICIONAL-SIN VARIEDAD Secano
Ref:6908176 Recinto:41-002-047-00002-00001 Cultivo:20000 BARBECHO TRADICIONAL-SIN VARIEDAD Secano
Ref:6855299 Recinto:41-002-047-00003-00004 Cultivo:62000 PASTOS PERMANENTES DE 5 O MAS AÑOS-SIN VARIEDAD Secano
Ref:6855300 Recinto:41-002-047-00006-00002 Cultivo:62000 PASTOS PERMANENTES DE 5 O MAS AÑOS-SIN VARIEDAD Secano
Ref:6855298 Recinto:41-002-047-00007-00001 Cultivo:62000 PASTOS PERMANENTES DE 5 O MAS AÑOS-SIN VARIEDAD Secano

Datos considerados para el Cálculo de la Carga Ganadera mínima y máxima del expediente

Explotación	Especie	Inscrito en Sipea y Admisible	Ugm Calculada para CG Mínima	Ugm Calculada para CG Máxima
ES410020000003	OVINA	SI	56,53	56,53
ES410020000003	PORCINO	NO	0,00	110,54
ES410020000100	OVINA	SI	18,69	18,69
ES410020000100	PORCINO	NO	0,00	0,00
			75,22	185,76

Superficie determinada para Cálculo Carga Ganadera Mínima: 388,53 ha

Superficie determinada para Cálculo Carga Ganadera Máxima: 389,08 ha

Carga Ganadera Mínima Expediente: 0,19 ugm/ha

Carga Ganadera Máxima Expediente: 0,48 ugm/ha

Los importes del Grupo de Pago de pastos de este expediente han sido ajustados por no llegar a la carga ganadera mínima de 0,3

Recintos Determinados para el Cálculo de Garga Ganadera Mínima

REF.	REFERENCIA SIGPAC	CULTIVO	DESCRIPCIÓN CULTIVO	S/R	SUP. RESUELTA (ha)
4765132	41-033-043-00003-00013	62000	PASTOS PERMANENTES DE 5 O MAS AÑOS-SIN VARIEDAD	S	0,06
6855297	41-002-047-00003-00005	62000	PASTOS PERMANENTES DE 5 O MAS AÑOS-SIN VARIEDAD	S	0,03
6855298	41-002-047-00007-00001	62000	PASTOS PERMANENTES DE 5 O MAS AÑOS-SIN VARIEDAD	S	0,05
6855299	41-002-047-00003-00004	62000	PASTOS PERMANENTES DE 5 O MAS AÑOS-SIN VARIEDAD	S	3,97
6855300	41-002-047-00006-00002	62000	PASTOS PERMANENTES DE 5 O MAS AÑOS-SIN VARIEDAD	S	1,08
6855301	41-002-047-00058-00001	62000	PASTOS PERMANENTES DE 5 O MAS AÑOS-SIN VARIEDAD	S	1,84
6855302	41-002-047-00055-00001	62000	PASTOS PERMANENTES DE 5 O MAS AÑOS-SIN VARIEDAD	S	4,40
6855304	41-002-047-00058-00011	62000	PASTOS PERMANENTES DE 5 O MAS AÑOS-SIN VARIEDAD	S	0,93
6855305	41-002-047-00058-00010	62000	PASTOS PERMANENTES DE 5 O MAS AÑOS-SIN VARIEDAD	S	0,52
6855306	41-002-047-00058-00003	62000	PASTOS PERMANENTES DE 5 O MAS AÑOS-SIN VARIEDAD	S	11,35
6855307	41-002-039-00005-00001	62000	PASTOS PERMANENTES DE 5 O MAS AÑOS-SIN VARIEDAD	S	3,73
6855308	41-002-047-00058-00006	62000	PASTOS PERMANENTES DE 5 O MAS AÑOS-SIN VARIEDAD	S	2,33
6855309	41-002-047-00058-00004	62000	PASTOS PERMANENTES DE 5 O MAS AÑOS-SIN VARIEDAD	S	1,62
6855310	41-002-047-00003-00001	62000	PASTOS PERMANENTES DE 5 O MAS AÑOS-SIN	S	2,95

(1) Superficie declarada admisible ajustada con la superficie comprometida.
(2) Factor de penalización valorando el alcance para el tipo de compromiso.Puede verificar la integridad de una copia de este documento mediante la lectura del código QR adjunto o mediante el acceso a la dirección <https://ws050.juntadeandalucia.es/verificarFirma> indicando el código de VERIFICACIÓN

FIRMADO POR

RAQUEL MARIA ESPIN CRESPO

17/12/2024

VERIFICACIÓN

Pk2jm6UYDU9J72AMTZUYRN3GET48NG

PÁG. 8615/9349



**Datos considerados para el Cálculo de la Carga Ganadera mínima y máxima del expediente****Recintos Determinados para el Cálculo de Garga Ganadera Mínima**

REF.	REFERENCIA SIGPAC	CULTIVO	DESCRIPCIÓN CULTIVO	SUP.	
				S/R	RESUELTA (ha)
6855311	41-002-047-00058-00009	62000	PASTOS PERMANENTES DE 5 O MAS AÑOS-SIN VARIEDAD	S	0,89
6855312	41-002-039-00005-00004	62000	PASTOS PERMANENTES DE 5 O MAS AÑOS-SIN VARIEDAD	S	0,18
6855313	41-002-047-00058-00007	62000	PASTOS PERMANENTES DE 5 O MAS AÑOS-SIN VARIEDAD	S	2,92
1700000006712461	41-002-045-00015-00001	62000	PASTOS PERMANENTES DE 5 O MAS AÑOS-SIN VARIEDAD	S	0,30
1700000006712462	41-002-045-00015-00006	62000	PASTOS PERMANENTES DE 5 O MAS AÑOS-SIN VARIEDAD	S	38,26
1700000006712463	41-002-045-00029-00006	62000	PASTOS PERMANENTES DE 5 O MAS AÑOS-SIN VARIEDAD	S	0,96
1700000006712464	41-002-045-00023-00001	62000	PASTOS PERMANENTES DE 5 O MAS AÑOS-SIN VARIEDAD	S	2,42
1700000006712465	41-002-045-00023-00003	62000	PASTOS PERMANENTES DE 5 O MAS AÑOS-SIN VARIEDAD	S	30,02
1700000006712466	41-002-045-00022-00001	62000	PASTOS PERMANENTES DE 5 O MAS AÑOS-SIN VARIEDAD	S	6,64
1700000006712467	41-002-045-00015-00010	62000	PASTOS PERMANENTES DE 5 O MAS AÑOS-SIN VARIEDAD	S	0,21
1700000006712468	41-033-042-00002-00001	62000	PASTOS PERMANENTES DE 5 O MAS AÑOS-SIN VARIEDAD	S	45,15
1700000006712469	41-033-044-00003-00001	62000	PASTOS PERMANENTES DE 5 O MAS AÑOS-SIN VARIEDAD	S	0,10
1700000006712470	41-033-044-00003-00003	62000	PASTOS PERMANENTES DE 5 O MAS AÑOS-SIN VARIEDAD	S	0,53
1700000006712471	41-033-044-00005-00002	62000	PASTOS PERMANENTES DE 5 O MAS AÑOS-SIN VARIEDAD	R	0,43
1700000006712473	41-002-045-00023-00002	62000	PASTOS PERMANENTES DE 5 O MAS AÑOS-SIN VARIEDAD	S	4,11
1700000006712474	41-033-044-00005-00001	62000	PASTOS PERMANENTES DE 5 O MAS AÑOS-SIN VARIEDAD	R	0,31
1700000006712475	41-033-043-00003-00006	62000	PASTOS PERMANENTES DE 5 O MAS AÑOS-SIN VARIEDAD	S	2,93
1700000006712476	41-033-043-00003-00009	62000	PASTOS PERMANENTES DE 5 O MAS AÑOS-SIN VARIEDAD	S	80,70
1700000006712477	41-002-045-00015-00011	62000	PASTOS PERMANENTES DE 5 O MAS AÑOS-SIN VARIEDAD	S	1,36
1700000006712480	41-002-045-00015-00002	62000	PASTOS PERMANENTES DE 5 O MAS AÑOS-SIN VARIEDAD	S	1,22
1700000006712481	41-002-045-00030-00006	62000	PASTOS PERMANENTES DE 5 O MAS AÑOS-SIN VARIEDAD	S	11,71
1700000006712482	41-002-045-00023-00007	62000	PASTOS PERMANENTES DE 5 O MAS AÑOS-SIN VARIEDAD	S	0,03
1700000006712483	41-033-043-00003-00011	62000	PASTOS PERMANENTES DE 5 O MAS AÑOS-SIN VARIEDAD	S	0,11
1700000006712484	41-033-044-00005-00003	62000	PASTOS PERMANENTES DE 5 O MAS AÑOS-SIN VARIEDAD	S	0,30
1700000006712485	41-033-044-00005-00006	62000	PASTOS PERMANENTES DE 5 O MAS AÑOS-SIN VARIEDAD	S	70,73
1700000006712486	41-033-042-00001-00001	62000	PASTOS PERMANENTES DE 5 O MAS AÑOS-SIN VARIEDAD	S	4,54
1700000006712487	41-033-042-00001-00004	62000	PASTOS PERMANENTES DE 5 O MAS AÑOS-SIN VARIEDAD	S	24,13
1700000006712488	41-033-044-00003-00005	62000	PASTOS PERMANENTES DE 5 O MAS AÑOS-SIN VARIEDAD	S	6,03
1700000006712489	41-033-043-00004-00001	62000	PASTOS PERMANENTES DE 5 O MAS AÑOS-SIN VARIEDAD	S	16,45

Recintos Determinados para el Cálculo de Garga Ganadera Máxima

REF.	REFERENCIA SIGPAC	CULTIVO	DESCRIPCIÓN CULTIVO	SUP.	
				S/R	RESUELTA (ha)
4765124	41-033-043-00003-00010	20000	BARBECHO TRADICIONAL-SIN VARIEDAD	R	0,37
4765132	41-033-043-00003-00013	62000	PASTOS PERMANENTES DE 5 O MAS AÑOS-SIN VARIEDAD	S	0,06
6855297	41-002-047-00003-00005	62000	PASTOS PERMANENTES DE 5 O MAS AÑOS-SIN VARIEDAD	S	0,03
6855298	41-002-047-00007-00001	62000	PASTOS PERMANENTES DE 5 O MAS AÑOS-SIN VARIEDAD	S	0,05

(1) Superficie declarada admisible ajustada con la superficie comprometida.
(2) Factor de penalización valorando el alcance para el tipo de compromiso.Puede verificar la integridad de una copia de este documento mediante la lectura del código QR adjunto o mediante el acceso a la dirección <https://ws050.juntadeandalucia.es/verificarFirma> indicando el código de VERIFICACIÓN

FIRMADO POR

RAQUEL MARIA ESPIN CRESPO

17/12/2024

VERIFICACIÓN

Pk2jm6UYDU9J72AMTZUYRN3GET48NG

PÁG. 8616/9349



**Datos considerados para el Cálculo de la Carga Ganadera mínima y máxima del expediente****Recintos Determinados para el Cálculo de Garga Ganadera Máxima**

REF.	REFERENCIA SIGPAC	CULTIVO	DESCRIPCIÓN CULTIVO	S/R	SUP. RESUELTA (ha)
6855299	41-002-047-00003-00004	62000	PASTOS PERMANENTES DE 5 O MAS AÑOS-SIN VARIEDAD	S	3,97
6855300	41-002-047-00006-00002	62000	PASTOS PERMANENTES DE 5 O MAS AÑOS-SIN VARIEDAD	S	1,08
6855301	41-002-047-00058-00001	62000	PASTOS PERMANENTES DE 5 O MAS AÑOS-SIN VARIEDAD	S	1,84
6855302	41-002-047-00055-00001	62000	PASTOS PERMANENTES DE 5 O MAS AÑOS-SIN VARIEDAD	S	4,40
6855304	41-002-047-00058-00011	62000	PASTOS PERMANENTES DE 5 O MAS AÑOS-SIN VARIEDAD	S	0,93
6855305	41-002-047-00058-00010	62000	PASTOS PERMANENTES DE 5 O MAS AÑOS-SIN VARIEDAD	S	0,52
6855306	41-002-047-00058-00003	62000	PASTOS PERMANENTES DE 5 O MAS AÑOS-SIN VARIEDAD	S	11,35
6855307	41-002-039-00005-00001	62000	PASTOS PERMANENTES DE 5 O MAS AÑOS-SIN VARIEDAD	S	3,73
6855308	41-002-047-00058-00006	62000	PASTOS PERMANENTES DE 5 O MAS AÑOS-SIN VARIEDAD	S	2,34
6855309	41-002-047-00058-00004	62000	PASTOS PERMANENTES DE 5 O MAS AÑOS-SIN VARIEDAD	S	1,62
6855310	41-002-047-00003-00001	62000	PASTOS PERMANENTES DE 5 O MAS AÑOS-SIN VARIEDAD	S	2,96
6855311	41-002-047-00058-00009	62000	PASTOS PERMANENTES DE 5 O MAS AÑOS-SIN VARIEDAD	S	0,89
6855312	41-002-039-00005-00004	62000	PASTOS PERMANENTES DE 5 O MAS AÑOS-SIN VARIEDAD	S	0,18
6855313	41-002-047-00058-00007	62000	PASTOS PERMANENTES DE 5 O MAS AÑOS-SIN VARIEDAD	S	2,93
1700000006712461	41-002-045-00015-00001	62000	PASTOS PERMANENTES DE 5 O MAS AÑOS-SIN VARIEDAD	S	0,30
1700000006712462	41-002-045-00015-00006	62000	PASTOS PERMANENTES DE 5 O MAS AÑOS-SIN VARIEDAD	S	38,26
1700000006712463	41-002-045-00029-00006	62000	PASTOS PERMANENTES DE 5 O MAS AÑOS-SIN VARIEDAD	S	0,96
1700000006712464	41-002-045-00023-00001	62000	PASTOS PERMANENTES DE 5 O MAS AÑOS-SIN VARIEDAD	S	2,42
1700000006712465	41-002-045-00023-00003	62000	PASTOS PERMANENTES DE 5 O MAS AÑOS-SIN VARIEDAD	S	30,02
1700000006712466	41-002-045-00022-00001	62000	PASTOS PERMANENTES DE 5 O MAS AÑOS-SIN VARIEDAD	S	6,64
1700000006712467	41-002-045-00015-00010	62000	PASTOS PERMANENTES DE 5 O MAS AÑOS-SIN VARIEDAD	S	0,21
1700000006712468	41-033-042-00002-00001	62000	PASTOS PERMANENTES DE 5 O MAS AÑOS-SIN VARIEDAD	S	45,15
1700000006712469	41-033-044-00003-00001	62000	PASTOS PERMANENTES DE 5 O MAS AÑOS-SIN VARIEDAD	S	0,10
1700000006712470	41-033-044-00003-00003	62000	PASTOS PERMANENTES DE 5 O MAS AÑOS-SIN VARIEDAD	S	0,53
1700000006712471	41-033-044-00005-00002	62000	PASTOS PERMANENTES DE 5 O MAS AÑOS-SIN VARIEDAD	R	0,43
1700000006712473	41-002-045-00023-00002	62000	PASTOS PERMANENTES DE 5 O MAS AÑOS-SIN VARIEDAD	S	4,11
1700000006712474	41-033-044-00005-00001	62000	PASTOS PERMANENTES DE 5 O MAS AÑOS-SIN VARIEDAD	R	0,31
1700000006712475	41-033-043-00003-00006	62000	PASTOS PERMANENTES DE 5 O MAS AÑOS-SIN VARIEDAD	S	2,93
1700000006712476	41-033-043-00003-00009	62000	PASTOS PERMANENTES DE 5 O MAS AÑOS-SIN VARIEDAD	S	80,70
1700000006712477	41-002-045-00015-00011	62000	PASTOS PERMANENTES DE 5 O MAS AÑOS-SIN VARIEDAD	S	1,36
1700000006712478	41-033-043-00003-00005	20000	BARBECHO TRADICIONAL-SIN VARIEDAD	R	0,15
1700000006712480	41-002-045-00015-00002	62000	PASTOS PERMANENTES DE 5 O MAS AÑOS-SIN VARIEDAD	S	1,22
1700000006712481	41-002-045-00030-00006	62000	PASTOS PERMANENTES DE 5 O MAS AÑOS-SIN VARIEDAD	S	11,71
1700000006712482	41-002-045-00023-00007	62000	PASTOS PERMANENTES DE 5 O MAS AÑOS-SIN VARIEDAD	S	0,03
1700000006712483	41-033-043-00003-00011	62000	PASTOS PERMANENTES DE 5 O MAS AÑOS-SIN VARIEDAD	S	0,11
1700000006712484	41-033-044-00005-00003	62000	PASTOS PERMANENTES DE 5 O MAS AÑOS-SIN VARIEDAD	S	0,30
1700000006712485	41-033-044-00005-00006	62000	PASTOS PERMANENTES DE 5 O MAS AÑOS-SIN VARIEDAD	S	70,73

(1) Superficie declarada admisible ajustada con la superficie comprometida.
(2) Factor de penalización valorando el alcance para el tipo de compromiso.

Puede verificar la integridad de una copia de este documento mediante la lectura del código QR adjunto o mediante el acceso a la dirección <https://ws050.juntadeandalucia.es/verificarFirma> indicando el código de VERIFICACIÓN

FIRMADO POR

RAQUEL MARIA ESPIN CRESPO

17/12/2024

VERIFICACIÓN

Pk2jm6UYDU9J72AMTZUYRN3GET48NG

PÁG. 8617/9349



**Datos considerados para el Cálculo de la Carga Ganadera mínima y máxima del expediente****Recintos Determinados para el Cálculo de Garga Ganadera Máxima**

REF.	REFERENCIA SIGPAC	CULTIVO	DESCRIPCIÓN CULTIVO	SUP.	
				S/R	RESUELTA (ha)
170000006712486	41-033-042-00001-00001	62000	PASTOS PERMANENTES DE 5 O MAS AÑOS-SIN VARIEDAD	S	4,54
170000006712487	41-033-042-00001-00004	62000	PASTOS PERMANENTES DE 5 O MAS AÑOS-SIN VARIEDAD	S	24,13
170000006712488	41-033-044-00003-00005	62000	PASTOS PERMANENTES DE 5 O MAS AÑOS-SIN VARIEDAD	S	6,03
170000006712489	41-033-043-00004-00001	62000	PASTOS PERMANENTES DE 5 O MAS AÑOS-SIN VARIEDAD	S	16,45

Incidencias de carga ganadera**INCIDENCIA DESCRIPCIÓN**

100407	Explotación solicitada no forma parte de ningún organismo de control autorizado para la producción ecológica en Andalucía o fecha de inscripción posterior al plazo establecido (Anexo I. Criterios de Subvencionabilidad. Orden 28 de marzo de 2023). Explotación:ES410020000003 Especie:PORCINO Explotación:ES410020000100 Especie:PORCINO
--------	--

(1) Superficie declarada admisible ajustada con la superficie comprometida.
(2) Factor de penalización valorando el alcance para el tipo de compromiso.

Puede verificar la integridad de una copia de este documento mediante la lectura del código QR adjunto o mediante el acceso a la dirección <https://ws050.juntadeandalucia.es/verificarFirma> indicando el código de VERIFICACIÓN

FIRMADO POR	RAQUEL MARIA ESPIN CRESPO	17/12/2024
VERIFICACIÓN	Pk2jm6UYDU9J72AMTZUYRN3GET48NG	PÁG. 8618/9349



**APELLIDOS Y NOMBRE / RAZÓN SOCIAL**

FERMASUR S.A.

NIF

***9774*

EXPEDIENTE

1264697

ANUALIDAD DE PAGO

1ª

IMPORTE POR ANUALIDAD

	2023	2024	2025	2026	2027
IMPORTE MÁXIMO SUBVENCIONABLE	2.977,12 €	2.977,12 €	2.480,93 €	2.480,93 €	2.480,93 €
IMPORTE MEDIO DE TRANSFERENCIA (€/ha)	98,58 €	98,58 €	82,15 €	82,15 €	82,15 €

RESUMEN DE UNIDADES

Cód	GRUPO DE PAGO	Sup. Dec. Admisible (ha)	Sup. Comprometida (ha)	Sup. ajustada compromiso (1) (ha)	% sobredec.	Sup. Resuelta (ha)	Importe Declarado	Importe Topado	Importe Resuelto	Importe tras sobredec.
418	PASTOS ASOCIADOS A GANADERÍA ECOLÓGICA	30,20		30,20	0,00	30,20	2.977,12	2.977,12	2.977,12	2.977,12
TOTAL		30,20	30,20	30,20		30,20	2.977,12	2.977,12	2.977,12	2.977,12

APLICACIÓN DE REDUCCIONES Y PENALIZACIONES

GRUPO DE PAGO	Importe Calculado	Importe prereduc.	Criterios de subvencionabilidad y compromisos	Presentación tardía	Omisión declaración	Condicionidad	IMPORTE (Euros) RESUELTO
PASTOS ASOCIADOS A GANADERÍA	2.977,12	2.977,12	0,00	0,00	0,00	0,00	2.977,12
TOTAL	2.977,12	2.977,12					2.977,12

RESUMEN DE PAGOS**IMPORTE (Euros)**

PASTOS ASOCIADOS A GANADERÍA ECOLÓGICA - Pago realizado	RESUELTO 2.977,12 €	FEADER 2.530,55 €	MAPA 292,06 €	CAPADR 154,51 €
---	----------------------------	--------------------------	----------------------	------------------------

RECINTOS RESUELTOS

REE	REFERENCIA SIGPAC	CULTIVO	DESCRIPCIÓN CULTIVO	S/R	G.PAGO	PEND. MEDIA (%)	SUP. DEC. ADMISIBLE (ha)	SUP. COMPROM. (ha)	SUP. AJUSTADA COMPROM. (1) (ha)	SUP. CONV. SIGPAC (ha)	SUP. CERTIF. (ha)	SUP. CAMPO (ha)	SUP. CAMPO DETER. CULT. DECLARADO (ha)	SUP. DEC. REDUCIDA (ha)	SUP. RESUELTA (ha)
5319210	41-031-013-00321-001	62000	PASTOS PERMANENTES DE 5 O MAS AÑOS-SIN VARIEDAD	S	418	16,10	30,20	30,20	30,20		30,20			30,20	30,20

INCIDENCIAS**INCIDENCIA DESCRIPCIÓN**

100407 Explotación solicitada no forma parte de ningún organismo de control autorizado para la producción ecológica en Andalucía o fecha de inscripción posterior al plazo establecido (Anexo I. Criterios de Subvencionabilidad. Orden 28 de marzo de 2023).
Explotación:ES410310000627 Especie:PORCINO

(1) Superficie declarada admisible ajustada con la superficie comprometida.
(2) Factor de penalización valorando el alcance para el tipo de compromiso.

Puede verificar la integridad de una copia de este documento mediante la lectura del código QR adjunto o mediante el acceso a la dirección <https://ws050.juntadeandalucia.es/verificarFirma> indicando el código de VERIFICACIÓN

FIRMADO POR

RAQUEL MARIA ESPIN CRESPO

17/12/2024

VERIFICACIÓN

Pk2jm6UYDU9J72AMTZUYRN3GET48NG

PÁG. 8619/9349



**Datos considerados para el Cálculo de la Carga Ganadera mínima y máxima del expediente**

Explotación	Especie	Inscrito en Sipea y Admisible	Ugm Calculada para CG Mínima	Ugm Calculada para CG Máxima
ES410310000627	BOVINA	SI	14,28	14,28
ES410310000627	PORCINO	NO	0,00	0,29
			14,28	14,57

Superficie determinada para Cálculo Carga Ganadera Mínima: 30,20 ha

Superficie determinada para Cálculo Carga Ganadera Máxima: 30,20 ha

Carga Ganadera Mínima Expediente: 0,47 ugm/ha

Carga Ganadera Máxima Expediente: 0,48 ugm/ha

Recintos Determinados para el Cálculo de Garga Ganadera Mínima

REF.	REFERENCIA SIGPAC	CULTIVO	DESCRIPCIÓN CULTIVO	S/R	SUP. RESUELTA (ha)
5319210	41-031-013-00321-00001	62000	PASTOS PERMANENTES DE 5 O MAS AÑOS-SIN VARIEDAD	S	30,20

Recintos Determinados para el Cálculo de Garga Ganadera Máxima

REF.	REFERENCIA SIGPAC	CULTIVO	DESCRIPCIÓN CULTIVO	S/R	SUP. RESUELTA (ha)
5319210	41-031-013-00321-00001	62000	PASTOS PERMANENTES DE 5 O MAS AÑOS-SIN VARIEDAD	S	30,20

Incidencias de carga ganadera**INCIDENCIA DESCRIPCIÓN**

100407 Explotación solicitada no forma parte de ningún organismo de control autorizado para la producción ecológica en Andalucía o fecha de inscripción posterior al plazo establecido (Anexo I. Criterios de Subvencionabilidad. Orden 28 de marzo de 2023).
Explotación:ES410310000627 Especie:PORCINO

(1) Superficie declarada admisible ajustada con la superficie comprometida.
(2) Factor de penalización valorando el alcance para el tipo de compromiso.

Puede verificar la integridad de una copia de este documento mediante la lectura del código QR adjunto o mediante el acceso a la dirección <https://ws050.juntadeandalucia.es/verificarFirma> indicando el código de VERIFICACIÓN

FIRMADO POR	RAQUEL MARIA ESPIN CRESPO	17/12/2024	
VERIFICACIÓN	Pk2jm6UYDU9J72AMTZUYRN3GET48NG	PÁG. 8620/9349	



<u>APELLIDOS Y NOMBRE / RAZÓN SOCIAL</u>	<u>NIF</u>	<u>EXPEDIENTE</u>	<u>ANUALIDAD DE PAGO</u>		
FERNANDEZ CEJUDO LUISA	***6088*	1248185	1ª		
<u>IMPORTES POR ANUALIDAD</u>					
	<u>2023</u>	<u>2024</u>	<u>2025</u>	<u>2026</u>	<u>2027</u>
IMPORTE MÁXIMO SUBVENCIONABLE	3.929,71 €	3.929,71 €	3.929,71 €	3.274,76 €	3.274,76 €
IMPORTE MEDIO DE TRANSFERENCIA (€/ha)	297,48 €	297,48 €	297,48 €	247,90 €	247,90 €

<u>RESUMEN DE UNIDADES</u>		<u>Sup. Dec. Admisible (ha)</u>	<u>Sup. Comprometida (ha)</u>	<u>Sup. ajustada compromiso (1) (ha)</u>	<u>% sobredec.</u>	<u>Sup. Resuelta (ha)</u>	<u>Importe Declarado</u>	<u>Importe Topado</u>	<u>Importe Resuelto</u>	<u>Importe tras sobredec.</u>
<u>Cód</u>	<u>GRUPO DE PAGO</u>									
419	OLIVAR	13,21		13,21	0,00	13,21	3.929,71	3.929,71	3.929,71	3.929,71
TOTAL		13,21	13,21	13,21		13,21	3.929,71	3.929,71	3.929,71	3.929,71

<u>APLICACIÓN DE REDUCCIONES Y PENALIZACIONES</u>		<u>Importe Calculado</u>	<u>Importe prereduc.</u>	<u>Sup. subvencionabilidad y compromisos</u>	<u>Presentación tardía</u>	<u>Omisión declaración</u>	<u>Condicionalidad</u>	<u>IMPORTE (Euros) RESUELTO</u>
<u>GRUPO DE PAGO</u>								
OLIVAR		3.929,71	3.929,71	0,00	0,00	0,00	0,00	3.929,71
TOTAL		3.929,71	3.929,71					3.929,71

<u>RESUMEN DE PAGOS</u>		<u>IMPORTE (Euros)</u>			
		<u>RESUELTO</u>	<u>FEADER</u>	<u>MAPA</u>	<u>CAPADR</u>
OLIVAR - Pago realizado		3.929,71 €	3.340,25 €	385,50 €	203,96 €

<u>REF.</u>	<u>REFERENCIA SIGPAC</u>	<u>CULTIVO</u>	<u>DESCRIPCIÓN CULTIVO</u>	<u>S/R G.PAGO</u>	<u>PEND. MEDIA (%)</u>	<u>SUP. DEC. ADMISIBLE (ha)</u>	<u>SUP. COMPROM. (ha)</u>	<u>SUP. AJUSTADA COMPR.(1) (ha)</u>	<u>SUP. CONY. SIGPAC (ha)</u>	<u>SUP. CERTIE (ha)</u>	<u>SUP. CAMPO (ha)</u>	<u>SUP. CAMPO DETER. CULT. DECLARADO (ha)</u>	<u>SUP. DEC. REDUCIDA (ha)</u>	<u>SUP. RESUELTA (ha)</u>
-1251390	41-068-043-00083-007	101195	OLIVAR-LECHIN DE SEVILLA	S 419	19,80	4,21	4,21	4,21		4,21			4,21	4,21
-713172	41-068-045-09009-011	101010	OLIVAR-PICUAL	S 419	11,30	0,81	0,81	0,81		0,81			0,81	0,81
4763022	41-068-043-00005-001	101195	OLIVAR-LECHIN DE SEVILLA	S 419	25,10	3,55	3,55	3,55		3,55			3,55	3,55
4763026	41-068-045-00001-001	101010	OLIVAR-PICUAL	S 419	13,30	4,62	4,62	4,62		4,62			4,62	4,62
4763065	41-068-043-09001-003	101195	OLIVAR-LECHIN DE SEVILLA	S 419	14,20	0,02	0,02	0,02		0,02			0,02	0,02

INCIDENCIAS**INCIDENCIA DESCRIPCIÓN**

- 100424 Solicita recinto que no está comprometido para la operación.
 Ref:4763064 Recinto:41-068-043-09001-00001 Cultivo:101195 OLIVAR-LECHIN DE SEVILLA Secano
 Ref:4763062 Recinto:41-068-043-09013-00001 Cultivo:101195 OLIVAR-LECHIN DE SEVILLA Secano

(1) Superficie declarada admisible ajustada con la superficie comprometida.
 (2) Factor de penalización valorando el alcance para el tipo de compromiso.

Puede verificar la integridad de una copia de este documento mediante la lectura del código QR adjunto o mediante el acceso a la dirección <https://ws050.juntadeandalucia.es/verificarFirma> indicando el código de VERIFICACIÓN

FIRMADO POR

RAQUEL MARIA ESPIN CRESPO

17/12/2024

VERIFICACIÓN

Pk2jm6UYDU9J72AMTZUYRN3GET48NG

PÁG. 8621/9349



**APELLIDOS Y NOMBRE / RAZÓN SOCIAL**

FERNANDEZ CEJUDO MARIA JOSE

NIF

***3620*

EXPEDIENTE

1163582

ANUALIDAD DE PAGO

1ª

IMPORTES POR ANUALIDAD

	2023	2024	2025	2026	2027
IMPORTE MÁXIMO SUBVENCIONABLE	3.209,81 €	3.209,81 €	3.209,81 €	2.674,84 €	2.674,84 €
IMPORTE MEDIO DE TRANSFERENCIA (€/ha)	297,48 €	297,48 €	297,48 €	247,90 €	247,90 €

RESUMEN DE UNIDADES

Cód	GRUPO DE PAGO	Sup. Dec. Admisible (ha)	Sup. Comprometida (ha)	Sup. ajustada compromiso (1) (ha)	% sobredec.	Sup. Resuelta (ha)	Importe Declarado	Importe Topado	Importe Resuelto	Importe tras sobredec.
419	OLIVAR	10,79		10,79	0,00	10,79	3.209,81	3.209,81	3.209,81	3.209,81
TOTAL		10,79	10,79	10,79		10,79	3.209,81	3.209,81	3.209,81	3.209,81

APLICACIÓN DE REDUCCIONES Y PENALIZACIONES

GRUPO DE PAGO	Importe Calculado	Importe prereduc.	Criterios de subvencionabilidad y compromisos	Presentación tardía	Omisión declaración	Condicionalidad	IMPORTE (Euros) RESUELTO
OLIVAR	3.209,81	3.209,81	0,00	0,00	0,00	0,00	3.209,81
TOTAL	3.209,81	3.209,81					3.209,81

RESUMEN DE PAGOS**IMPORTE (Euros)**

	RESUELTO	FEADER	MAPA	CAPADR
OLIVAR - Pago realizado	3.209,81 €	2.728,34 €	314,88 €	166,59 €

RECINTOS RESUELTOS

REF.	REFERENCIA SIGPAC	CULTIVO DESCRIPCIÓN CULTIVO	S/R G.PAGO	PEND. MEDIA (%)	SUP. DEC. ADMISIBLE (ha)	SUP. COMPROM. (ha)	SUP. AJUSTADA COMPR.(1) (ha)	SUP. CONY. SIGPAC (ha)	SUP. CERTIE (ha)	SUP. CAMPO (ha)	SUP. CAMPO DETER. CULT. DECLARADO (ha)	SUP. DEC. REDUCIDA (ha)	SUP. RESUELTA (ha)
-1570305	41-068-045-00059-003	101138 OLIVAR-HOJIBLANCA	S 419	16,80	0,12	0,12	0,12		0,12			0,12	0,12
-1570303	41-068-045-00003-003	101138 OLIVAR-HOJIBLANCA	S 419	17,00	0,35	0,35	0,35		0,35			0,35	0,35
-1260857	41-068-045-00060-002	101138 OLIVAR-HOJIBLANCA	S 419	12,90	2,36	2,36	2,36		2,36			2,36	2,36
-1260855	41-068-045-00006-001	101010 OLIVAR-PICUAL	S 419	15,00	2,29	2,29	2,29		2,29			2,29	2,29
-1260854	41-068-043-00083-007	101195 OLIVAR-LECHIN DE SEVILLA	S 419	19,80	0,19	0,19	0,19		0,19			0,19	0,19
-1260853	41-068-043-00082-007	101138 OLIVAR-HOJIBLANCA	S 419	18,30	5,27	5,27	5,27		5,27			5,27	5,27
4763055	41-068-045-00001-001	101010 OLIVAR-PICUAL	S 419	13,30	0,21	0,21	0,21		0,21			0,21	0,21

INCIDENCIAS**INCIDENCIA DESCRIPCIÓN**

242	Recinto pendiente de acreditación de titularidad. Ref:4157538 Recinto:41-068-045-09009-00004 Cultivo:101138 OLIVAR-HOJIBLANCA Secano
100424	Solicita recinto que no está comprometido para la operación. Ref:4157538 Recinto:41-068-045-09009-00004 Cultivo:101138 OLIVAR-HOJIBLANCA Secano

(1) Superficie declarada admisible ajustada con la superficie comprometida.
(2) Factor de penalización valorando el alcance para el tipo de compromiso.Puede verificar la integridad de una copia de este documento mediante la lectura del código QR adjunto o mediante el acceso a la dirección <https://ws050.juntadeandalucia.es/verificarFirma> indicando el código de VERIFICACIÓN

FIRMADO POR

RAQUEL MARIA ESPIN CRESPO

17/12/2024

VERIFICACIÓN

Pk2jm6UYDU9J72AMTZUYRN3GET48NG

PÁG. 8622/9349





APELLIDOS Y NOMBRE / RAZÓN SOCIAL **NIF** **EXPEDIENTE** **ANUALIDAD DE PAGO**
 FERNANDEZ DE CORDOVA DELGADO JUAN MATEO ***2235* 1272566 1ª

IMPORTES POR ANUALIDAD

	2023	2024	2025	2026	2027
IMPORTE MÁXIMO SUBVENCIONABLE	0,00 €	0,00 €	0,00 €	0,00 €	0,00 €
IMPORTE MEDIO DE TRANSFERENCIA (€/ha)	0,00 €	0,00 €	0,00 €	0,00 €	0,00 €

RESUMEN DE UNIDADES

Cód	GRUPO DE PAGO	Sup. Dec. Admisible (ha)	Sup. Comprometida (ha)	Sup. ajustada compromiso (1) (ha)	% sobredec.	Sup. Resuelta (ha)	Importe Declarado	Importe Topado	Importe Resuelto	Importe tras sobredec.
424	HERBÁCEOS NO ELEGIBLES	1,07		1,07	0,00	1,07	0,00	0,00	0,00	0,00
TOTAL		1,07	1,07	1,07		1,07	0,00	0,00	0,00	0,00

APLICACIÓN DE REDUCCIONES Y PENALIZACIONES

GRUPO DE PAGO	Importe Calculado	Importe prereduc.	Criterios de subvencionabilidad y compromisos	Presentación tardía	Omisión declaración	Condicionalidad	IMPORTE (Euros) RESUELTO
HERBÁCEOS NO ELEGIBLES	0,00	0,00	0,00	0,00	0,00	0,00	0,00
TOTAL	0,00	0,00					0,00

RECINTOS RESUELTOS

REE	REFERENCIA SIGPAC	CULTIVO	DESCRIPCIÓN CULTIVO	S/R G.PAGO	PEND. MEDIA (%)	SUP. DEC. ADMISIBLE (ha)	SUP. COMPROM. (ha)	SUP. AJUSTADA COMPR.(1) (ha)	SUP. CONV. SIGPAC (ha)	SUP. CERTIE. (ha)	SUP. CAMPO (ha)	SUP. CAMPO DETER. CULT. DECLARADO (ha)	SUP. DEC. REDUCIDA (ha)	SUP. RESUELTA (ha)
5541767	41-033-004-00014-014	20000	BARBECHO TRADICIONAL-SIN VARIEDAD	S	424	6,40	1,07	1,07	1,07	1,07			1,07	1,07

(1) Superficie declarada admisible ajustada con la superficie comprometida.
 (2) Factor de penalización valorando el alcance para el tipo de compromiso.

Puede verificar la integridad de una copia de este documento mediante la lectura del código QR adjunto o mediante el acceso a la dirección <https://ws050.juntadeandalucia.es/verificarFirma> indicando el código de VERIFICACIÓN

FIRMADO POR	RAQUEL MARIA ESPIN CRESPO	17/12/2024
VERIFICACIÓN	Pk2jm6UYDU9J72AMTZUYRN3GET48NG	PÁG. 8623/9349



**INCIDENCIAS****INCIDENCIA DESCRIPCIÓN**

- 224 La superficie de cruce total de productos de la agrupación Pastos permanentes sobre un mismo recinto en una misma solicitud, no puede superar la superficie total admisible de pastos.
Ref:-1524525 Recinto:41-033-004-00014-00044 Cultivo:62000 PASTOS PERMANENTES DE 5 O MAS AÑOS-SIN VARIEDAD Secano Superficie admisible de pastos del recinto según SIGPAC.:13 Suma de superficies de cruce netas declaradas para este recinto por el solicitante.:15 Exceso de superficie (Hectáreas):0,02
- 238 Recinto cuyo CAP declarado es mayor al CAP prevalente y no presenta alegación al SIGPAC.
Ref:-1524525 Recinto:41-033-004-00014-00044 Cultivo:62000 PASTOS PERMANENTES DE 5 O MAS AÑOS-SIN VARIEDAD Secano CAP prevalente:85 CAP declarado:100 Exceso de superficie (Hectáreas):0,02
Ref:-1524486 Recinto:41-033-004-00014-00045 Cultivo:62000 PASTOS PERMANENTES DE 5 O MAS AÑOS-SIN VARIEDAD Secano CAP prevalente:85 CAP declarado:100 Exceso de superficie (Hectáreas):0,13
- 75024 La cuenta corriente declarada no se encuentra en el sistema GIRO, se realiza el pago a la cuenta principal designada en GIRO.
- 100400 Recinto con cultivo, variedad, régimen de explotación o uso Siggac no compatible con la operación solicitada (Anexo IV.I Cultivos y variedades elegibles para las Intervenciones. Orden de 28 de marzo de 2023).
Ref:5541766 Recinto:41-033-004-00014-00007 Cultivo:78000 RAYGRAS ANUAL (Lolium multiflorum LAM. And hybrids)-SIN VARIEDAD Secano Uso:TA
Ref:5541765 Recinto:41-033-004-00014-00016 Cultivo:78000 RAYGRAS ANUAL (Lolium multiflorum LAM. And hybrids)-SIN VARIEDAD Secano Uso:TA
Ref:5541764 Recinto:41-033-004-00014-00029 Cultivo:78000 RAYGRAS ANUAL (Lolium multiflorum LAM. And hybrids)-SIN VARIEDAD Secano Uso:TA
Ref:5541761 Recinto:41-033-004-00014-00030 Cultivo:78000 RAYGRAS ANUAL (Lolium multiflorum LAM. And hybrids)-SIN VARIEDAD Regadío Uso:TA
Ref:5541759 Recinto:41-033-004-00014-00031 Cultivo:78000 RAYGRAS ANUAL (Lolium multiflorum LAM. And hybrids)-SIN VARIEDAD Secano Uso:TA
Ref:5541768 Recinto:41-033-004-00014-00034 Cultivo:78000 RAYGRAS ANUAL (Lolium multiflorum LAM. And hybrids)-SIN VARIEDAD Secano Uso:TA
- 100402 Recinto solicitado no forma parte de ningún organismo de control autorizado para la producción ecológica en Andalucía o fecha de inscripción posterior al plazo establecido (Anexo I. Criterios de Subvencionabilidad. Orden 28 de marzo de 2023).
Ref:-1524525 Recinto:41-033-004-00014-00044 Cultivo:62000 PASTOS PERMANENTES DE 5 O MAS AÑOS-SIN VARIEDAD Secano
Ref:-1524486 Recinto:41-033-004-00014-00045 Cultivo:62000 PASTOS PERMANENTES DE 5 O MAS AÑOS-SIN VARIEDAD Secano
- 100407 Explotación solicitada no forma parte de ningún organismo de control autorizado para la producción ecológica en Andalucía o fecha de inscripción posterior al plazo establecido (Anexo I. Criterios de Subvencionabilidad. Orden 28 de marzo de 2023).
Explotación:ES410330000950 Especie:CAPRINA
Explotación:ES410330000950 Especie:PORCINO
- 100411 Recinto no admisible por no estar asociado en SIGGAN a una explotación ganadera (Artículo 10 de la Orden de 28 de marzo de 2023).
Ref:5541769 Recinto:41-033-004-00014-00036 Cultivo:62000 PASTOS PERMANENTES DE 5 O MAS AÑOS-SIN VARIEDAD Secano
Ref:-1524525 Recinto:41-033-004-00014-00044 Cultivo:62000 PASTOS PERMANENTES DE 5 O MAS AÑOS-SIN VARIEDAD Secano
Ref:-1524486 Recinto:41-033-004-00014-00045 Cultivo:62000 PASTOS PERMANENTES DE 5 O MAS AÑOS-SIN VARIEDAD Secano
- 100424 Solicita recinto que no está comprometido para la operación.
Ref:5541770 Recinto:41-033-004-00014-00001 Cultivo:62000 PASTOS PERMANENTES DE 5 O MAS AÑOS-SIN VARIEDAD Secano
Ref:5541766 Recinto:41-033-004-00014-00007 Cultivo:78000 RAYGRAS ANUAL (Lolium multiflorum LAM. And hybrids)-SIN VARIEDAD Secano
Ref:5541765 Recinto:41-033-004-00014-00016 Cultivo:78000 RAYGRAS ANUAL (Lolium multiflorum LAM. And hybrids)-SIN VARIEDAD Secano
Ref:5541763 Recinto:41-033-004-00014-00024 Cultivo:62000 PASTOS PERMANENTES DE 5 O MAS AÑOS-SIN VARIEDAD Secano
Ref:5541764 Recinto:41-033-004-00014-00029 Cultivo:78000 RAYGRAS ANUAL (Lolium multiflorum LAM. And hybrids)-SIN VARIEDAD Secano
Ref:5541761 Recinto:41-033-004-00014-00030 Cultivo:78000 RAYGRAS ANUAL (Lolium multiflorum LAM. And hybrids)-SIN VARIEDAD Regadío
Ref:5541759 Recinto:41-033-004-00014-00031 Cultivo:78000 RAYGRAS ANUAL (Lolium multiflorum LAM. And hybrids)-SIN VARIEDAD Secano
Ref:5541768 Recinto:41-033-004-00014-00034 Cultivo:78000 RAYGRAS ANUAL (Lolium multiflorum LAM. And hybrids)-SIN VARIEDAD Secano
Ref:5541769 Recinto:41-033-004-00014-00036 Cultivo:62000 PASTOS PERMANENTES DE 5 O MAS AÑOS-SIN VARIEDAD Secano
Ref:-1524528 Recinto:41-033-004-00014-00038 Cultivo:62000 PASTOS PERMANENTES DE 5 O MAS AÑOS-SIN VARIEDAD Secano
Ref:-1524649 Recinto:41-033-004-00014-00040 Cultivo:62000 PASTOS PERMANENTES DE 5 O MAS AÑOS-SIN VARIEDAD Secano
Ref:-1524525 Recinto:41-033-004-00014-00044 Cultivo:62000 PASTOS PERMANENTES DE 5 O MAS AÑOS-SIN VARIEDAD Secano
Ref:-1524486 Recinto:41-033-004-00014-00045 Cultivo:62000 PASTOS PERMANENTES DE 5 O MAS AÑOS-SIN VARIEDAD

(1) Superficie declarada admisible ajustada con la superficie comprometida.
(2) Factor de penalización valorando el alcance para el tipo de compromiso.

Puede verificar la integridad de una copia de este documento mediante la lectura del código QR adjunto o mediante el acceso a la dirección <https://ws050.juntadeandalucia.es/verificarFirma> indicando el código de VERIFICACIÓN

FIRMADO POR	RAQUEL MARIA ESPIN CRESPO	17/12/2024	
VERIFICACIÓN	Pk2jm6UYDU9J72AMTZUYRN3GET48NG	PÁG. 8624/9349	



INCIDENCIAS

INCIDENCIA	DESCRIPCIÓN
	Secano

(1) Superficie declarada admisible ajustada con la superficie comprometida.
(2) Factor de penalización valorando el alcance para el tipo de compromiso.

Puede verificar la integridad de una copia de este documento mediante la lectura del código QR adjunto o mediante el acceso a la dirección <https://ws050.juntadeandalucia.es/verificarFirma> indicando el código de VERIFICACIÓN

FIRMADO POR	RAQUEL MARIA ESPIN CRESPO	17/12/2024
VERIFICACIÓN	Pk2jm6UYDU9J72AMTZUYRN3GET48NG	PÁG. 8625/9349



**APELLIDOS Y NOMBRE / RAZÓN SOCIAL**

FERNANDEZ FLORES FRANCISCO JAVIER

NIF

***7281*

EXPEDIENTE

1225584

ANUALIDAD DE PAGO

1ª

IMPORTES POR ANUALIDAD

	2023	2024	2025	2026	2027
IMPORTE MÁXIMO SUBVENCIONABLE	565,21 €	565,21 €	565,21 €	471,01 €	471,01 €
IMPORTE MEDIO DE TRANSFERENCIA (€/ha)	297,48 €	297,48 €	297,48 €	247,90 €	247,90 €

RESUMEN DE UNIDADES

Cód	GRUPO DE PAGO	Sup. Dec. Admisible (ha)	Sup. Comprometida (ha)	Sup. ajustada compromiso (1) (ha)	% sobredec.	Sup. Resuelta (ha)	Importe Declarado	Importe Topado	Importe Resuelto	Importe tras sobredec.
419	OLIVAR	1,94		1,90	0,00	1,90	565,21	565,21	565,21	565,21
TOTAL		1,94	1,90	1,90		1,90	565,21	565,21	565,21	565,21

APLICACIÓN DE REDUCCIONES Y PENALIZACIONES

GRUPO DE PAGO	Importe Calculado	Importe prereduc.	Criterios de subvencionabilidad y compromisos	Presentación tardía	Omisión declaración	Condicionalidad	IMPORTE (Euros) RESUELTO
OLIVAR	565,21	565,21	0,00	0,00	0,00	0,00	565,21
TOTAL	565,21	565,21					565,21

RESUMEN DE PAGOS**IMPORTE (Euros)**

	RESUELTO	FEADER	MAPA	CAPADR
OLIVAR - Pago realizado	565,21 €	480,43 €	55,45 €	29,33 €

RECINTOS RESUELTOS

REF.	REFERENCIA SIGPAC	CULTIVO	DESCRIPCIÓN CULTIVO	S/R G.PAGO	PEND. MEDIA (%)	SUP. DEC. ADMISIBLE (ha)	SUP. COMPROM. (ha)	SUP. AJUSTADA COMPROM. (1) (ha)	SUP. CONY. SIGPAC (ha)	SUP. CERTIE (ha)	SUP. CAMPO (ha)	SUP. CAMPO DETER. CULT. DECLARADO (ha)	SUP. DEC. REDUCIDA (ha)	SUP. RESUELTA (ha)
-1360124	41-042-044-00115-007	101130	OLIVAR-GORDAL SEVILLANA	R 419	1,50	0,02	0,02	0,02		0,02			0,02	0,02
-1360123	41-042-044-00113-007	101130	OLIVAR-GORDAL SEVILLANA	R 419	4,60	0,45	0,45	0,45		0,45			0,45	0,45
-1360120	41-042-044-00112-007	101130	OLIVAR-GORDAL SEVILLANA	R 419	5,80	0,02	0,02	0,02		0,02			0,02	0,02
1700000004900141	41-042-044-00057-007	101130	OLIVAR-GORDAL SEVILLANA	R 419	4,40	0,84	0,80	0,80		0,84			0,80	0,80
1700000004900142	41-042-036-00004-005	101130	OLIVAR-GORDAL SEVILLANA	R 419	2,50	0,61	0,61	0,61		0,61			0,61	0,61

(1) Superficie declarada admisible ajustada con la superficie comprometida.
(2) Factor de penalización valorando el alcance para el tipo de compromiso.Puede verificar la integridad de una copia de este documento mediante la lectura del código QR adjunto o mediante el acceso a la dirección <https://ws050.juntadeandalucia.es/verificarFirma> indicando el código de VERIFICACIÓN

FIRMADO POR

RAQUEL MARIA ESPIN CRESPO

17/12/2024

VERIFICACIÓN

Pk2jm6UYDU9J72AMTZUYRN3GET48NG

PÁG. 8626/9349



**INCIDENCIAS****INCIDENCIA DESCRIPCIÓN**

- 4272 Verifica que las líneas de declaración de las Solicitudes Únicas no tienen solapes con la capa de Retroactividad Gráfica (ambas de la misma campaña) a nivel de expediente/línea de declaración gráfica de la solicitud.
Ref:170000004900141 Recinto:41-042-044-00057-00007 Cultivo: - Agregado de la referencia del recinto.:0 Zona de la referencia del recinto.:0 Superficie solapada.:0,04 Id. Incid.:101018179
- 100402 Recinto solicitado no forma parte de ningún organismo de control autorizado para la producción ecológica en Andalucía o fecha de inscripción posterior al plazo establecido (Anexo I. Criterios de Subvencionabilidad. Orden 28 de marzo de 2023).
Ref:-1587767 Recinto:41-042-044-00058-00002 Cultivo:101130 OLIVAR-GORDAL SEVILLANA Secano
- 100406 Grupo de cultivo declarado en el recinto no coincide con el grupo de cultivo existente en el organismo de control autorizado para la producción ecológica en Andalucía (Anexo I. Criterios de Subvencionabilidad. Orden 28 de marzo de 2023).
Ref:-1587767 Recinto:41-042-044-00058-00002 Cultivo:101130 OLIVAR-GORDAL SEVILLANA Secano Grupo de SIPEA: HERBACEOS
- 100412 Número de hectáreas validadas inferior a la superficie mínima permitida por el grupo de cultivo (Anexo I. Criterios de Subvencionabilidad. Orden 28 de marzo de 2023).
Sup. Resuelta:0 Grupo de Pago:FRUTALES REGADÍO
Sup. Resuelta:0 Grupo de Pago:HERBÁCEOS
- 100413 Recinto perteneciente a grupo de cultivo que no cumple con la superficie mínima requerida (Anexo I. Criterios de Subvencionabilidad. Orden 28 de marzo de 2023).
Ref:170000004900149 Recinto:41-042-036-00004-00004 Cultivo:124024 PISTACHO-LARNAKA Regadío Sup. Declarada:1,27 Superficie Resolver:1,27
Ref:170000004900143 Recinto:41-042-036-00004-00009 Cultivo:113000 OTROS FRUTALES-SIN VARIEDAD Regadío Sup. Declarada:0,1 Superficie Resolver:0,1
Ref:-756125 Recinto:41-042-036-00004-00009 Cultivo:347003 MORERA-LOCH NESS Regadío Sup. Declarada:0,05 Superficie Resolver:0,05
Ref:170000004900150 Recinto:41-042-036-00164-00001 Cultivo:124024 PISTACHO-LARNAKA Regadío Sup. Declarada:0,56 Superficie Resolver:0,56
Ref:5533274 Recinto:41-042-044-00057-00010 Cultivo:241000 MEZCLA VEZA - AVENA-SIN VARIEDAD Regadío Sup. Declarada:0,05 Superficie Resolver:0,05
Ref:-1360121 Recinto:41-042-044-00112-00009 Cultivo:124024 PISTACHO-LARNAKA Regadío Sup. Declarada:2,18 Superficie Resolver:2,18
Ref:5533273 Recinto:41-042-044-00114-00001 Cultivo:13010 TRITICALE-BONDADOSO Regadío Sup. Declarada:1,05 Superficie Resolver:1,05
Ref:5533276 Recinto:41-042-044-00115-00010 Cultivo:241000 MEZCLA VEZA - AVENA-SIN VARIEDAD Regadío Sup. Declarada:0,52 Superficie Resolver:0,52
Ref:5533275 Recinto:41-042-044-00116-00010 Cultivo:241000 MEZCLA VEZA - AVENA-SIN VARIEDAD Regadío Sup. Declarada:0,54 Superficie Resolver:0,54
- 100424 Solicita recinto que no está comprometido para la operación.
Ref:-1587767 Recinto:41-042-044-00058-00002 Cultivo:101130 OLIVAR-GORDAL SEVILLANA Secano

(1) Superficie declarada admisible ajustada con la superficie comprometida.
(2) Factor de penalización valorando el alcance para el tipo de compromiso.

Puede verificar la integridad de una copia de este documento mediante la lectura del código QR adjunto o mediante el acceso a la dirección <https://ws050.juntadeandalucia.es/verificarFirma> indicando el código de VERIFICACIÓN

FIRMADO POR	RAQUEL MARIA ESPIN CRESPO	17/12/2024	
VERIFICACIÓN	Pk2jm6UYDU9J72AMTZUYRN3GET48NG	PÁG. 8627/9349	

**APELLIDOS Y NOMBRE / RAZÓN SOCIAL**

FERNANDEZ HARO FRANCISCO MANUEL

NIF

***5183*

EXPEDIENTE

1033723

ANUALIDAD DE PAGO

1ª

IMPORTES POR ANUALIDAD

	2023	2024	2025	2026	2027
IMPORTE MÁXIMO SUBVENCIONABLE	594,96 €	594,96 €	594,96 €	495,80 €	495,80 €
IMPORTE MEDIO DE TRANSFERENCIA (€/ha)	297,48 €	297,48 €	297,48 €	247,90 €	247,90 €

RESUMEN DE UNIDADES

Cód	GRUPO DE PAGO	Sup. Dec. Admisible (ha)	Sup. Comprometida (ha)	Sup. ajustada compromiso (1) (ha)	% sobredec.	Sup. Resuelta (ha)	Importe Declarado	Importe Topado	Importe Resuelto	Importe tras sobredec.
419	OLIVAR	2,00		2,00	0,00	2,00	594,96	594,96	594,96	594,96
TOTAL		2,00	2,00	2,00		2,00	594,96	594,96	594,96	594,96

APLICACIÓN DE REDUCCIONES Y PENALIZACIONES

GRUPO DE PAGO	Importe Calculado	Importe prereduc.	Criterios de subvencionabilidad y compromisos	Presentación tardía	Omisión declaración	Condicionalidad	IMPORTE (Euros) RESUELTO
OLIVAR	594,96	594,96	0,00	0,00	0,00	0,00	594,96
TOTAL	594,96	594,96					594,96

RESUMEN DE PAGOS**IMPORTE (Euros)**

	RESUELTO	FEADER	MAPA	CAPADR
OLIVAR - Pago realizado	594,96 €	505,72 €	58,37 €	30,87 €

RECINTOS RESUELTOS

REF.	REFERENCIA SIGPAC	CULTIVO	DESCRIPCIÓN CULTIVO	S/R	G.PAGO	PEND. MEDIA (%)	SUP. DEC. ADMISIBLE (ha)	SUP. COMPROM. (ha)	SUP. AJUSTADA COMPR.(1) (ha)	SUP. CONY. SIGPAC (ha)	SUP. CERTIE (ha)	SUP. CAMPO (ha)	SUP. CAMPO DETER. CULT. DECLARADO (ha)	SUP. DEC. REDUCIDA (ha)	SUP. RESUELTA (ha)
1700000002963484	41-041-001-00109-001	101138	OLIVAR-HOJIBLANCA	S	419	16,80	2,00	2,00	2,00		2,00			2,00	2,00

INCIDENCIAS**INCIDENCIA DESCRIPCIÓN**

100421 Recinto declarado por error para una operación de la 6503, que se ha corregido de oficio marcando la operación correcta, de acuerdo con la fecha de inscripción del recinto en la producción ecológica.
Ref:1700000002963484 Recinto:41-041-001-00109-00001 Cultivo:101138 OLIVAR-HOJIBLANCA Secano

(1) Superficie declarada admisible ajustada con la superficie comprometida.
(2) Factor de penalización valorando el alcance para el tipo de compromiso.

Puede verificar la integridad de una copia de este documento mediante la lectura del código QR adjunto o mediante el acceso a la dirección <https://ws050.juntadeandalucia.es/verificarFirma> indicando el código de VERIFICACIÓN

FIRMADO POR

RAQUEL MARIA ESPIN CRESPO

17/12/2024

VERIFICACIÓN

Pk2jm6UYDU9J72AMTZUYRN3GET48NG

PÁG. 8628/9349



**APELLIDOS Y NOMBRE / RAZÓN SOCIAL**

FERNANDEZ OSTOS PEDRO

NIF

***6241*

EXPEDIENTE

1282838

ANUALIDAD DE PAGO

1ª

IMPORTES POR ANUALIDAD

	2023	2024	2025	2026	2027
IMPORTE MÁXIMO SUBVENCIONABLE	9.292,15 €	9.292,15 €	7.743,46 €	7.743,46 €	7.743,46 €
IMPORTE MEDIO DE TRANSFERENCIA (€/ha)	52,06 €	52,06 €	43,38 €	43,38 €	43,38 €

RESUMEN DE UNIDADES

Cód	GRUPO DE PAGO	Sup. Dec. Admisible (ha)	Sup. Comprometida (ha)	Sup. ajustada compromiso (1) (ha)	% sobredec.	Sup. Resuelta (ha)	Importe Declarado	Importe Topado	Importe Resuelto	Importe tras sobredec.
418	PASTOS ASOCIADOS A GANADERÍA ECOLÓGICA	178,50		178,50	0,00	178,50	12.672,46	9.292,15	9.292,15	9.292,15
TOTAL		178,50	178,50	178,50		178,50	12.672,46	9.292,15	9.292,15	9.292,15

APLICACIÓN DE REDUCCIONES Y PENALIZACIONES

GRUPO DE PAGO	Importe Calculado	Importe prerreduc.	Criterios de subvencionabilidad y compromisos	Presentación tardía	Omisión declaración	Condicionidad	IMPORTE (Euros) RESUELTO
PASTOS ASOCIADOS A GANADERÍA	9.292,15	9.292,15	0,00	0,00	0,00	0,00	9.292,15
TOTAL	9.292,15	9.292,15					9.292,15

RESUMEN DE PAGOS**IMPORTE (Euros)**

	RESUELTO	FEADER	MAPA	CAPADR
PASTOS ASOCIADOS A GANADERÍA ECOLÓGICA - A pagar	9.292,15 €	7.898,33 €	911,56 €	482,26 €

RECINTOS RESUELTOS

REE	REFERENCIA SIGPAC	CULTIVO DESCRIPCIÓN CULTIVO	S/R G.PAGO	PEND. MEDIA (%)	SUP. DEC. ADMISIBLE (ha)	SUP. COMPROM. (ha)	SUP. AJUSTADA COMPR.(1) (ha)	SUP. CONV. SIGPAC (ha)	SUP. CERTIF. (ha)	SUP. CAMPO (ha)	SUP. CAMPO DETER. CULT. DECLARADO (ha)	SUP. DEC. REDUCIDA (ha)	SUP. RESUELTA (ha)
6861368	41-009-013-00005-024	62000 PASTOS PERMANENTES DE 5 O MAS AÑOS-SIN VARIEDAD	S 418	15,60	0,55	0,55	0,55		0,65			0,55	0,55
6861369	41-009-013-00005-023	62000 PASTOS PERMANENTES DE 5 O MAS AÑOS-SIN VARIEDAD	S 418	20,00	10,39	10,39	10,39		10,39			10,39	10,39
6861370	41-009-013-00005-027	62000 PASTOS PERMANENTES DE 5 O MAS AÑOS-SIN VARIEDAD	S 418	12,40	77,77	77,77	77,77		77,77			77,77	77,77
6861373	41-009-013-00005-028	62000 PASTOS PERMANENTES DE 5 O MAS AÑOS-SIN VARIEDAD	S 418	23,50	49,11	49,11	49,11		49,11			49,11	49,11
6861375	41-009-013-00004-001	62000 PASTOS PERMANENTES DE 5 O MAS AÑOS-SIN VARIEDAD	S 418	16,40	3,38	3,38	3,38		4,51			3,38	3,38
6861376	41-009-013-00005-051	62000 PASTOS PERMANENTES DE 5 O MAS AÑOS-SIN VARIEDAD	S 418	10,00	2,19	2,19	2,19		2,19			2,19	2,19
6861377	41-009-013-00005-019	62000 PASTOS PERMANENTES DE 5 O MAS AÑOS-SIN VARIEDAD	S 418	29,80	25,30	25,30	25,30		25,30			25,30	25,30
6938617	41-009-011-00028-002	62000 PASTOS PERMANENTES DE 5 O MAS AÑOS-SIN VARIEDAD	S 418	27,10	9,81	9,81	9,81		13,08			9,81	9,81

INCIDENCIAS**INCIDENCIA DESCRIPCIÓN**

100421	Recinto declarado por error para una operación de la 6503, que se ha corregido de oficio marcando la operación correcta, de acuerdo con la fecha de inscripción del recinto en la producción ecológica. Ref:6938617 Recinto:41-009-011-00028-00002 Cultivo:62000 PASTOS PERMANENTES DE 5 O MAS AÑOS-SIN VARIEDAD Secano Ref:6861375 Recinto:41-009-013-00004-00001 Cultivo:62000 PASTOS PERMANENTES DE 5 O MAS AÑOS-SIN VARIEDAD Secano Ref:6938610 Recinto:41-009-013-00005-00005 Cultivo:62000 PASTOS PERMANENTES DE 5 O MAS AÑOS-SIN VARIEDAD Secano Ref:6861377 Recinto:41-009-013-00005-00019 Cultivo:62000 PASTOS PERMANENTES DE 5 O MAS AÑOS-SIN VARIEDAD Secano Ref:6861369 Recinto:41-009-013-00005-00023 Cultivo:62000 PASTOS PERMANENTES DE 5 O MAS AÑOS-SIN VARIEDAD Secano Ref:6861368 Recinto:41-009-013-00005-00024 Cultivo:62000 PASTOS PERMANENTES DE 5 O MAS AÑOS-SIN VARIEDAD Secano Ref:6861370 Recinto:41-009-013-00005-00027 Cultivo:62000 PASTOS PERMANENTES DE 5 O MAS AÑOS-SIN VARIEDAD Secano Ref:6861373 Recinto:41-009-013-00005-00028 Cultivo:62000 PASTOS PERMANENTES DE 5 O MAS AÑOS-SIN VARIEDAD Secano Ref:6861376 Recinto:41-009-013-00005-00051 Cultivo:62000 PASTOS PERMANENTES DE 5 O MAS AÑOS-SIN VARIEDAD Secano
100424	Solicita recinto que no está comprometido para la operación. Ref:6938610 Recinto:41-009-013-00005-00005 Cultivo:62000 PASTOS PERMANENTES DE 5 O MAS AÑOS-SIN VARIEDAD Secano

(1) Superficie declarada admisible ajustada con la superficie comprometida.
(2) Factor de penalización valorando el alcance para el tipo de compromiso.Puede verificar la integridad de una copia de este documento mediante la lectura del código QR adjunto o mediante el acceso a la dirección <https://ws050.juntadeandalucia.es/verificarFirma> indicando el código de VERIFICACIÓN

FIRMADO POR

RAQUEL MARIA ESPIN CRESPO

17/12/2024

VERIFICACIÓN

Pk2jm6UYDU9J72AMTZUYRN3GET48NG

PÁG. 8629/9349



**Datos considerados para el Cálculo de la Carga Ganadera mínima y máxima del expediente**

Explotación	Especie	Inscrito en Sipea y Admisible	Ugm Calculada para CG Mínima	Ugm Calculada para CG Máxima
ES410090000643	BOVINA	SI	53,46	53,46
			53,46	53,46

Superficie determinada para Cálculo Carga Ganadera Mínima: 298,36 ha

Superficie determinada para Cálculo Carga Ganadera Máxima: 302,76 ha

Carga Ganadera Mínima Expediente: 0,18 ugm/ha

Carga Ganadera Máxima Expediente: 0,18 ugm/ha

Los importes del Grupo de Pago de pastos de este expediente han sido ajustados por no llegar a la carga ganadera mínima de 0,3

Recintos Determinados para el Cálculo de Garga Ganadera Mínima

REF.	REFERENCIA SIGPAC	CULTIVO	DESCRIPCIÓN CULTIVO	S/R	SUP. RESUELTA (ha)
6861368	41-009-013-00005-00024	62000	PASTOS PERMANENTES DE 5 O MAS AÑOS-SIN VARIEDAD	S	0,55
6861369	41-009-013-00005-00023	62000	PASTOS PERMANENTES DE 5 O MAS AÑOS-SIN VARIEDAD	S	10,39
6861370	41-009-013-00005-00027	62000	PASTOS PERMANENTES DE 5 O MAS AÑOS-SIN VARIEDAD	S	77,77
6861371	41-009-013-00005-00026	62000	PASTOS PERMANENTES DE 5 O MAS AÑOS-SIN VARIEDAD	S	38,46
6861372	41-009-013-00005-00029	62000	PASTOS PERMANENTES DE 5 O MAS AÑOS-SIN VARIEDAD	S	14,95
6861373	41-009-013-00005-00028	62000	PASTOS PERMANENTES DE 5 O MAS AÑOS-SIN VARIEDAD	S	49,11
6861374	41-009-013-00005-00041	62000	PASTOS PERMANENTES DE 5 O MAS AÑOS-SIN VARIEDAD	S	2,97
6861375	41-009-013-00004-00001	62000	PASTOS PERMANENTES DE 5 O MAS AÑOS-SIN VARIEDAD	S	3,38
6861376	41-009-013-00005-00051	62000	PASTOS PERMANENTES DE 5 O MAS AÑOS-SIN VARIEDAD	S	2,19
6861377	41-009-013-00005-00019	62000	PASTOS PERMANENTES DE 5 O MAS AÑOS-SIN VARIEDAD	S	25,30
6861378	41-009-013-00004-00002	62000	PASTOS PERMANENTES DE 5 O MAS AÑOS-SIN VARIEDAD	S	2,07
6938610	41-009-013-00005-00005	62000	PASTOS PERMANENTES DE 5 O MAS AÑOS-SIN VARIEDAD	S	0,20
6938611	41-009-013-00005-00006	62000	PASTOS PERMANENTES DE 5 O MAS AÑOS-SIN VARIEDAD	S	1,54
6938612	41-009-013-00005-00018	62000	PASTOS PERMANENTES DE 5 O MAS AÑOS-SIN VARIEDAD	S	0,80
6938613	41-009-013-00005-00052	62000	PASTOS PERMANENTES DE 5 O MAS AÑOS-SIN VARIEDAD	S	0,30
6938614	41-009-013-00005-00055	62000	PASTOS PERMANENTES DE 5 O MAS AÑOS-SIN VARIEDAD	S	0,20
6938617	41-009-011-00028-00002	62000	PASTOS PERMANENTES DE 5 O MAS AÑOS-SIN VARIEDAD	S	9,81
6938618	41-009-011-00028-00003	62000	PASTOS PERMANENTES DE 5 O MAS AÑOS-SIN VARIEDAD	S	15,07
6938619	41-009-011-00028-00011	62000	PASTOS PERMANENTES DE 5 O MAS AÑOS-SIN VARIEDAD	S	18,50
6938620	41-009-011-00028-00019	62000	PASTOS PERMANENTES DE 5 O MAS AÑOS-SIN VARIEDAD	S	0,21
6938621	41-009-011-00028-00020	62000	PASTOS PERMANENTES DE 5 O MAS AÑOS-SIN VARIEDAD	S	1,15
6938622	41-009-011-00028-00026	62000	PASTOS PERMANENTES DE 5 O MAS AÑOS-SIN VARIEDAD	S	7,19
6938624	41-009-011-00029-00001	62000	PASTOS PERMANENTES DE 5 O MAS AÑOS-SIN VARIEDAD	S	5,11
6938663	41-009-011-00030-00002	62000	PASTOS PERMANENTES DE 5 O MAS AÑOS-SIN VARIEDAD	S	2,41
6938664	41-009-011-00017-00011	62000	PASTOS PERMANENTES DE 5 O MAS AÑOS-SIN VARIEDAD	S	6,32
6938665	41-009-011-00032-00004	62000	PASTOS PERMANENTES DE 5 O MAS AÑOS-SIN VARIEDAD	S	2,41

Recintos Determinados para el Cálculo de Garga Ganadera Máxima

REF.	REFERENCIA SIGPAC	CULTIVO	DESCRIPCIÓN CULTIVO	S/R	SUP. RESUELTA (ha)
6861368	41-009-013-00005-00024	62000	PASTOS PERMANENTES DE 5 O MAS AÑOS-SIN VARIEDAD	S	0,55

(1) Superficie declarada admisible ajustada con la superficie comprometida.
(2) Factor de penalización valorando el alcance para el tipo de compromiso.Puede verificar la integridad de una copia de este documento mediante la lectura del código QR adjunto o mediante el acceso a la dirección <https://ws050.juntadeandalucia.es/verificarFirma> indicando el código de VERIFICACIÓN

FIRMADO POR

RAQUEL MARIA ESPIN CRESPO

17/12/2024

VERIFICACIÓN

Pk2jm6UYDU9J72AMTZUYRN3GET48NG

PÁG. 8630/9349



**Datos considerados para el Cálculo de la Carga Ganadera mínima y máxima del expediente****Recintos Determinados para el Cálculo de Garga Ganadera Máxima**

REF.	REFERENCIA SIGPAC	CULTIVO	DESCRIPCIÓN CULTIVO	SUP.	
				S/R	RESUELTA (ha)
6861369	41-009-013-00005-00023	62000	PASTOS PERMANENTES DE 5 O MAS AÑOS-SIN VARIEDAD	S	10,39
6861370	41-009-013-00005-00027	62000	PASTOS PERMANENTES DE 5 O MAS AÑOS-SIN VARIEDAD	S	77,77
6861371	41-009-013-00005-00026	62000	PASTOS PERMANENTES DE 5 O MAS AÑOS-SIN VARIEDAD	S	38,46
6861372	41-009-013-00005-00029	62000	PASTOS PERMANENTES DE 5 O MAS AÑOS-SIN VARIEDAD	S	14,95
6861373	41-009-013-00005-00028	62000	PASTOS PERMANENTES DE 5 O MAS AÑOS-SIN VARIEDAD	S	49,11
6861374	41-009-013-00005-00041	62000	PASTOS PERMANENTES DE 5 O MAS AÑOS-SIN VARIEDAD	S	2,97
6861375	41-009-013-00004-00001	62000	PASTOS PERMANENTES DE 5 O MAS AÑOS-SIN VARIEDAD	S	3,38
6861376	41-009-013-00005-00051	62000	PASTOS PERMANENTES DE 5 O MAS AÑOS-SIN VARIEDAD	S	2,19
6861377	41-009-013-00005-00019	62000	PASTOS PERMANENTES DE 5 O MAS AÑOS-SIN VARIEDAD	S	25,30
6861378	41-009-013-00004-00002	62000	PASTOS PERMANENTES DE 5 O MAS AÑOS-SIN VARIEDAD	S	2,07
6938610	41-009-013-00005-00005	62000	PASTOS PERMANENTES DE 5 O MAS AÑOS-SIN VARIEDAD	S	4,60
6938611	41-009-013-00005-00006	62000	PASTOS PERMANENTES DE 5 O MAS AÑOS-SIN VARIEDAD	S	1,54
6938612	41-009-013-00005-00018	62000	PASTOS PERMANENTES DE 5 O MAS AÑOS-SIN VARIEDAD	S	0,80
6938613	41-009-013-00005-00052	62000	PASTOS PERMANENTES DE 5 O MAS AÑOS-SIN VARIEDAD	S	0,30
6938614	41-009-013-00005-00055	62000	PASTOS PERMANENTES DE 5 O MAS AÑOS-SIN VARIEDAD	S	0,20
6938617	41-009-011-00028-00002	62000	PASTOS PERMANENTES DE 5 O MAS AÑOS-SIN VARIEDAD	S	9,81
6938618	41-009-011-00028-00003	62000	PASTOS PERMANENTES DE 5 O MAS AÑOS-SIN VARIEDAD	S	15,07
6938619	41-009-011-00028-00011	62000	PASTOS PERMANENTES DE 5 O MAS AÑOS-SIN VARIEDAD	S	18,50
6938620	41-009-011-00028-00019	62000	PASTOS PERMANENTES DE 5 O MAS AÑOS-SIN VARIEDAD	S	0,21
6938621	41-009-011-00028-00020	62000	PASTOS PERMANENTES DE 5 O MAS AÑOS-SIN VARIEDAD	S	1,15
6938622	41-009-011-00028-00026	62000	PASTOS PERMANENTES DE 5 O MAS AÑOS-SIN VARIEDAD	S	7,19
6938624	41-009-011-00029-00001	62000	PASTOS PERMANENTES DE 5 O MAS AÑOS-SIN VARIEDAD	S	5,11
6938663	41-009-011-00030-00002	62000	PASTOS PERMANENTES DE 5 O MAS AÑOS-SIN VARIEDAD	S	2,41
6938664	41-009-011-00017-00011	62000	PASTOS PERMANENTES DE 5 O MAS AÑOS-SIN VARIEDAD	S	6,32
6938665	41-009-011-00032-00004	62000	PASTOS PERMANENTES DE 5 O MAS AÑOS-SIN VARIEDAD	S	2,41

(1) Superficie declarada admisible ajustada con la superficie comprometida.
(2) Factor de penalización valorando el alcance para el tipo de compromiso.

Puede verificar la integridad de una copia de este documento mediante la lectura del código QR adjunto o mediante el acceso a la dirección <https://ws050.juntadeandalucia.es/verificarFirma> indicando el código de VERIFICACIÓN

FIRMADO POR

RAQUEL MARIA ESPIN CRESPO

17/12/2024

VERIFICACIÓN

Pk2jm6UYDU9J72AMTZUYRN3GET48NG

PÁG. 8631/9349



**APELLIDOS Y NOMBRE / RAZÓN SOCIAL**

FERNANDEZ REINA CARMEN

NIF

****2459*

EXPEDIENTE

1124893

ANUALIDAD DE PAGO

1ª

IMPORTE POR ANUALIDAD

	2023	2024	2025	2026	2027
IMPORTE MÁXIMO SUBVENCIONABLE	2.968,85 €	2.968,85 €	2.968,85 €	2.474,04 €	2.474,04 €
IMPORTE MEDIO DE TRANSFERENCIA (€/ha)	297,48 €	297,48 €	297,48 €	247,90 €	247,90 €

RESUMEN DE UNIDADES

Cód	GRUPO DE PAGO	Sup. Dec. Admisible (ha)	Sup. Comprometida (ha)	Sup. ajustada compromiso (1) (ha)	% sobredec.	Sup. Resuelta (ha)	Importe Declarado	Importe Topado	Importe Resuelto	Importe tras sobredec.
419	OLIVAR	9,98		9,98	0,00	9,98	2.968,85	2.968,85	2.968,85	2.968,85
TOTAL		9,98	9,98	9,98		9,98	2.968,85	2.968,85	2.968,85	2.968,85

APLICACIÓN DE REDUCCIONES Y PENALIZACIONES

GRUPO DE PAGO	Importe Calculado	Importe prereduc.	Criterios de subvencionabilidad y compromisos	Presentación tardía	Omisión declaración	Condicionalidad	IMPORTE (Euros) RESUELTO
OLIVAR	2.968,85	2.968,85	0,00	0,00	0,00	0,00	2.968,85
TOTAL	2.968,85	2.968,85					2.968,85

RESUMEN DE PAGOS**IMPORTE (Euros)**

	RESUELTO	FEADER	MAPA	CAPADR
OLIVAR - Pago realizado	2.968,85 €	2.523,52 €	291,24 €	154,09 €

RECINTOS RESUELTOS

REF.	REFERENCIA SIGPAC	CULTIVO DESCRIPCIÓN CULTIVO	S/R G.PAGO	PEND. MEDIA (%)	SUP. DEC. ADMISIBLE (ha)	SUP. COMPROM. (ha)	SUP. AJUSTADA COMPR.(1) (ha)	SUP. CONY. SIGPAC (ha)	SUP. CERTIE (ha)	SUP. CAMPO (ha)	SUP. CAMPO DETER. CULT. DECLARADO (ha)	SUP. DEC. REDUCIDA (ha)	SUP. RESUELTA (ha)
-987392	41-041-015-00244-001	101138 OLIVAR-HOJIBLANCA	S 419	9,60	0,81	0,81	0,81	0,81	0,81			0,81	0,81
-89156	41-041-014-00032-002	101138 OLIVAR-HOJIBLANCA	S 419	7,30	0,03	0,03	0,03	0,03	0,03			0,03	0,03
-89155	41-041-014-00032-002	101138 OLIVAR-HOJIBLANCA	S 419	7,30	0,01	0,01	0,01	0,01	0,01			0,01	0,01
1700000005346238	41-041-005-00029-002	101138 OLIVAR-HOJIBLANCA	S 419	7,60	0,40	0,40	0,40	0,40	0,40			0,40	0,40
1700000005346239	41-041-005-00480-002	101138 OLIVAR-HOJIBLANCA	S 419	7,60	0,07	0,07	0,07	0,07	0,07			0,07	0,07
1700000005346240	41-041-014-00030-002	101138 OLIVAR-HOJIBLANCA	S 419	6,90	1,94	1,94	1,94	1,94	1,94			1,94	1,94
1700000005346246	41-041-014-00025-001	101138 OLIVAR-HOJIBLANCA	S 419	6,80	0,24	0,24	0,24	0,24	0,24			0,24	0,24
1700000005346247	41-041-017-00018-001	101138 OLIVAR-HOJIBLANCA	S 419	4,50	0,10	0,10	0,10	0,10	0,10			0,10	0,10
1700000005346248	41-041-017-00019-001	101138 OLIVAR-HOJIBLANCA	S 419	4,20	1,39	1,39	1,39	1,39	1,39			1,39	1,39
1700000005346249	41-041-014-00050-003	101138 OLIVAR-HOJIBLANCA	S 419	7,20	0,04	0,04	0,04	0,04	0,04			0,04	0,04
1700000005346250	41-041-014-00064-001	101138 OLIVAR-HOJIBLANCA	S 419	7,00	0,06	0,06	0,06	0,06	0,06			0,06	0,06
1700000005346251	41-041-014-00065-001	101138 OLIVAR-HOJIBLANCA	S 419	6,00	3,98	3,98	3,98	3,98	3,98			3,98	3,98
1700000005346253	41-041-016-00002-001	101138 OLIVAR-HOJIBLANCA	S 419	3,20	0,03	0,03	0,03	0,03	0,03			0,03	0,03
1700000005346254	41-041-015-00216-001	101218 OLIVAR-MANZANILLA DE SEVILLA	S 419	7,10	0,88	0,88	0,88	0,88	0,88			0,88	0,88

(1) Superficie declarada admisible ajustada con la superficie comprometida.
(2) Factor de penalización valorando el alcance para el tipo de compromiso.

Puede verificar la integridad de una copia de este documento mediante la lectura del código QR adjunto o mediante el acceso a la dirección <https://ws050.juntadeandalucia.es/verificarFirma> indicando el código de VERIFICACIÓN

FIRMADO POR

RAQUEL MARIA ESPIN CRESPO

17/12/2024

VERIFICACIÓN

Pk2jm6UYDU9J72AMTZUYRN3GET48NG

PÁG. 8632/9349



**APELLIDOS Y NOMBRE / RAZÓN SOCIAL**

FERNANDEZ RODRIGUEZ JOSE MANUEL

NIF

***6084*

EXPEDIENTE

1203323

ANUALIDAD DE PAGO

1ª

IMPORTES POR ANUALIDAD

	2023	2024	2025	2026	2027
IMPORTE MÁXIMO SUBVENCIONABLE	303,43 €	303,43 €	303,43 €	252,86 €	252,86 €
IMPORTE MEDIO DE TRANSFERENCIA (€/ha)	297,48 €	297,48 €	297,48 €	247,90 €	247,90 €

RESUMEN DE UNIDADES

Cód	GRUPO DE PAGO	Sup. Dec. Admisible (ha)	Sup. Comprometida (ha)	Sup. ajustada compromiso (1) (ha)	% sobredec.	Sup. Resuelta (ha)	Importe Declarado	Importe Topado	Importe Resuelto	Importe tras sobredec.
419	OLIVAR	1,02		1,02	0,00	1,02	303,43	303,43	303,43	303,43
TOTAL		1,02	1,02	1,02		1,02	303,43	303,43	303,43	303,43

APLICACIÓN DE REDUCCIONES Y PENALIZACIONES

GRUPO DE PAGO	Importe Calculado	Importe prereduc.	Criterios de subvencionabilidad y compromisos	Presentación tardía	Omisión declaración	Condicionalidad	IMPORTE (Euros) RESUELTO
OLIVAR	303,43	303,43	0,00	0,00	0,00	0,00	303,43
TOTAL	303,43	303,43					303,43

RESUMEN DE PAGOS**IMPORTE (Euros)**

	RESUELTO	FEADER	MAPA	CAPADR
OLIVAR - Pago realizado	303,43 €	257,92 €	29,77 €	15,74 €

RECINTOS RESUELTOS

REF.	REFERENCIA SIGPAC	CULTIVO	DESCRIPCIÓN CULTIVO	S/R G.PAGO	PEND. MEDIA (%)	SUP. DEC. ADMISIBLE (ha)	SUP. COMPROM. (ha)	SUP. AJUSTADA COMPROM. (1) (ha)	SUP. CONY. SIGPAC (ha)	SUP. CERTIE (ha)	SUP. CAMPO (ha)	SUP. CAMPO DETER. CULT. DECLARADO (ha)	SUP. DEC. REDUCIDA (ha)	SUP. RESUELTA (ha)
5255353	41-002-007-00053-001	101010	OLIVAR-PICUAL	S	419	6,90	0,87	0,87	0,87	0,87			0,87	0,87
5255355	41-002-007-00053-003	101010	OLIVAR-PICUAL	S	419	14,70	0,02	0,02	0,02	0,02			0,02	0,02
5255356	41-002-007-00053-004	101010	OLIVAR-PICUAL	S	419	9,40	0,01	0,01	0,01	0,01			0,01	0,01
5255357	41-002-007-00053-006	101010	OLIVAR-PICUAL	S	419	14,10	0,12	0,12	0,12	0,12			0,12	0,12

(1) Superficie declarada admisible ajustada con la superficie comprometida.
(2) Factor de penalización valorando el alcance para el tipo de compromiso.Puede verificar la integridad de una copia de este documento mediante la lectura del código QR adjunto o mediante el acceso a la dirección <https://ws050.juntadeandalucia.es/verificarFirma> indicando el código de VERIFICACIÓN

FIRMADO POR

RAQUEL MARIA ESPIN CRESPO

17/12/2024

VERIFICACIÓN

Pk2jm6UYDU9J72AMTZUYRN3GET48NG

PÁG. 8633/9349



**APELLIDOS Y NOMBRE / RAZÓN SOCIAL**

FERNANDEZ VARGAS GONZALO

NIF

***5243*

EXPEDIENTE

1166636

ANUALIDAD DE PAGO

1ª

IMPORTES POR ANUALIDAD

	2023	2024	2025	2026	2027
IMPORTE MÁXIMO SUBVENCIONABLE	2.031,79 €	2.031,79 €	2.031,79 €	1.693,16 €	1.693,16 €
IMPORTE MEDIO DE TRANSFERENCIA (€/ha)	297,48 €	297,48 €	297,48 €	247,90 €	247,90 €

RESUMEN DE UNIDADES

Cód	GRUPO DE PAGO	Sup. Dec. Admisible (ha)	Sup. Comprometida (ha)	Sup. ajustada compromiso (1) (ha)	% sobredec.	Sup. Resuelta (ha)	Importe Declarado	Importe Topado	Importe Resuelto	Importe tras sobredec.
419	OLIVAR	6,83		6,83	0,00	6,83	2.031,79	2.031,79	2.031,79	2.031,79
TOTAL		6,83	6,83	6,83		6,83	2.031,79	2.031,79	2.031,79	2.031,79

APLICACIÓN DE REDUCCIONES Y PENALIZACIONES

GRUPO DE PAGO	Importe Calculado	Importe prereduc.	Criterios de subvencionabilidad y compromisos	Presentación tardía	Omisión declaración	Condicionalidad	IMPORTE (Euros) RESUELTO
OLIVAR	2.031,79	2.031,79	0,00	0,00	0,00	0,00	2.031,79
TOTAL	2.031,79	2.031,79					2.031,79

RESUMEN DE PAGOS**IMPORTE (Euros)**

	RESUELTO	FEADER	MAPA	CAPADR
OLIVAR - Pago realizado	2.031,79 €	1.727,02 €	199,32 €	105,45 €

RECINTOS RESUELTOS

REF.	REFERENCIA SIGPAC	CULTIVO	DESCRIPCIÓN CULTIVO	S/R G.PAGO	PEND. MEDIA (%)	SUP. DEC. ADMISIBLE (ha)	SUP. COMPROM. (ha)	SUP. AJUSTADA COMPROM. (1) (ha)	SUP. CONY. SIGPAC (ha)	SUP. CERTIE (ha)	SUP. CAMPO (ha)	SUP. CAMPO DETER. CULT. DECLARADO (ha)	SUP. DEC. REDUCIDA (ha)	SUP. RESUELTA (ha)
-82262	41-068-050-00032-003	101138	OLIVAR-HOJIBLANCA	S 419	9,70	0,30	0,30	0,30		0,30			0,30	0,30
1700000004820462	41-068-050-00009-002	101138	OLIVAR-HOJIBLANCA	R 419	4,50	0,04	0,04	0,04		0,04			0,04	0,04
1700000004820463	41-068-050-00010-001	101138	OLIVAR-HOJIBLANCA	R 419	5,00	4,14	4,14	4,14		4,14			4,14	4,14
1700000004820465	41-068-050-00011-001	101138	OLIVAR-HOJIBLANCA	S 419	4,10	1,18	1,18	1,18		1,18			1,18	1,18
1700000004820466	41-068-050-00032-002	101138	OLIVAR-HOJIBLANCA	S 419	8,90	0,89	0,89	0,89		0,89			0,89	0,89
1700000004820467	41-068-050-00060-001	101138	OLIVAR-HOJIBLANCA	S 419	19,70	0,28	0,28	0,28		0,28			0,28	0,28

(1) Superficie declarada admisible ajustada con la superficie comprometida.
(2) Factor de penalización valorando el alcance para el tipo de compromiso.Puede verificar la integridad de una copia de este documento mediante la lectura del código QR adjunto o mediante el acceso a la dirección <https://ws050.juntadeandalucia.es/verificarFirma> indicando el código de VERIFICACIÓN

FIRMADO POR

RAQUEL MARIA ESPIN CRESPO

17/12/2024

VERIFICACIÓN

Pk2jm6UYDU9J72AMTZUYRN3GET48NG

PÁG. 8634/9349



**APELLIDOS Y NOMBRE / RAZÓN SOCIAL**

FERTILIZANTES FCO CRUZ GONZALEZ SL

NIF

****7026*

EXPEDIENTE

1230422

ANUALIDAD DE PAGO

1ª

IMPORTES POR ANUALIDAD

	2023	2024	2025	2026	2027
IMPORTE MÁXIMO SUBVENCIONABLE	1.778,93 €	1.778,93 €	1.778,93 €	1.482,44 €	1.482,44 €
IMPORTE MEDIO DE TRANSFERENCIA (€/ha)	297,48 €	297,48 €	297,48 €	247,90 €	247,90 €

RESUMEN DE UNIDADES

Cód	GRUPO DE PAGO	Sup. Dec. Admisible (ha)	Sup. Comprometida (ha)	Sup. ajustada compromiso (1) (ha)	% sobredec.	Sup. Resuelta (ha)	Importe Declarado	Importe Topado	Importe Resuelto	Importe tras sobredec.
419	OLIVAR	5,98		5,98	0,00	5,98	1.778,93	1.778,93	1.778,93	1.778,93
TOTAL		5,98	5,98	5,98		5,98	1.778,93	1.778,93	1.778,93	1.778,93

APLICACIÓN DE REDUCCIONES Y PENALIZACIONES

GRUPO DE PAGO	Importe Calculado	Importe prereduc.	Criterios de subvencionabilidad y compromisos	Presentación tardía	Omisión declaración	Condicionalidad	IMPORTE (Euros) RESUELTO
OLIVAR	1.778,93	1.778,93	0,00	0,00	0,00	0,00	1.778,93
TOTAL	1.778,93	1.778,93					1.778,93

RESUMEN DE PAGOS**IMPORTE (Euros)**

	RESUELTO	FEADER	MAPA	CAPADR
OLIVAR - Pago realizado	1.778,93 €	1.512,09 €	174,51 €	92,33 €

RECINTOS RESUELTOS

REF.	REFERENCIA SIGPAC	CULTIVO	DESCRIPCIÓN CULTIVO	S/R G.PAGO	PEND. MEDIA (%)	SUP. DEC. ADMISIBLE (ha)	SUP. COMPROM. (ha)	SUP. AJUSTADA COMPR.(1) (ha)	SUP. CONY. SIGPAC (ha)	SUP. CERTIE (ha)	SUP. CAMPO (ha)	SUP. CAMPO DETER. CULT. DECLARADO (ha)	SUP. DEC. REDUCIDA (ha)	SUP. RESUELTA (ha)
1700000007026440	41-074-004-00015-002	101195	OLIVAR-LECHIN DE SEVILLA	S 419	31,20	4,43	4,43	4,43		4,43			4,43	4,43
1700000007026456	41-074-004-00017-002	101195	OLIVAR-LECHIN DE SEVILLA	S 419	29,20	1,55	1,55	1,55		1,55			1,55	1,55

(1) Superficie declarada admisible ajustada con la superficie comprometida.
(2) Factor de penalización valorando el alcance para el tipo de compromiso.

Puede verificar la integridad de una copia de este documento mediante la lectura del código QR adjunto o mediante el acceso a la dirección <https://ws050.juntadeandalucia.es/verificarFirma> indicando el código de VERIFICACIÓN

FIRMADO POR

RAQUEL MARIA ESPIN CRESPO

17/12/2024

VERIFICACIÓN

Pk2jm6UYDU9J72AMTZUYRN3GET48NG

PÁG. 8635/9349



**APELLIDOS Y NOMBRE / RAZÓN SOCIAL**

F.G.H. SERVICIOS ODISEALEO S.L.U

NIF

***6434*

EXPEDIENTE

1284317

ANUALIDAD DE PAGO

1ª

IMPORTE POR ANUALIDAD

	2023	2024	2025	2026	2027
IMPORTE MÁXIMO SUBVENCIONABLE	3.376,93 €	3.376,93 €	2.886,50 €	2.814,11 €	2.814,11 €
IMPORTE MEDIO DE TRANSFERENCIA (€/ha)	107,85 €	107,85 €	92,19 €	89,88 €	89,88 €

RESUMEN DE UNIDADES

Cód	GRUPO DE PAGO	Sup. Dec. Admisible (ha)	Sup. Comprometida (ha)	Sup. ajustada compromiso (1) (ha)	% sobredec.	Sup. Resuelta (ha)	Importe Declarado	Importe Topado	Importe Resuelto	Importe tras sobredec.
418	PASTOS ASOCIADOS A GANADERÍA ECOLÓGICA	29,85		29,85	0,00	29,85	2.942,61	2.942,61	2.942,61	2.942,61
419	OLIVAR	1,46		1,46	0,00	1,46	434,32	434,32	434,32	434,32
TOTAL		31,31	31,31	31,31		31,31	3.376,93	3.376,93	3.376,93	3.376,93

APLICACIÓN DE REDUCCIONES Y PENALIZACIONES

GRUPO DE PAGO	Importe Calculado	Importe prereduc.	Criterios de subvencionabilidad y compromisos	Presentación tardía	Omisión declaración	Condicionabilidad	IMPORTE (Euros) RESUELTO
OLIVAR	434,32	434,32	0,00	0,00	0,00	0,00	434,32
PASTOS ASOCIADOS A GANADERÍA	2.942,61	2.942,61	0,00	0,00	0,00	0,00	2.942,61
TOTAL	3.376,93	3.376,93					3.376,93

RESUMEN DE PAGOS

	RESUELTO	FEADER	MAPA	CAPADR
OLIVAR - Pago realizado	434,32 €	369,17 €	42,61 €	22,54 €
PASTOS ASOCIADOS A GANADERÍA ECOLÓGICA - Pago realizado	2.942,61 €	2.501,22 €	288,67 €	152,72 €
TOTAL	3.376,93 €	2.870,39 €	331,28 €	175,26 €

RECINTOS RESUELTOS

REF.	REFERENCIA SIGPAC	CULTIVO DESCRIPCIÓN CULTIVO	S/R G.PAGO	PEND. MEDIA (%)	SUP. DEC. ADMISIBLE (ha)	SUP. COMPROM. (ha)	SUP. AJUSTADA COMPR.(1) (ha)	SUP. CONV. SIGPAC (ha)	SUP. CERTIF. (ha)	SUP. CAMPO (ha)	SUP. CAMPO DETER. CULT. DECLARADO (ha)	SUP. DEC. REDUCIDA (ha)	SUP. RESUELTA (ha)
6949165	41-078-001-00521-010	62000 PASTOS PERMANENTES DE 5 O MAS AÑOS-SIN VARIEDAD	S 418	24,80	7,13	7,13	7,13		9,51			7,13	7,13
6949168	41-078-001-00521-023	62000 PASTOS PERMANENTES DE 5 O MAS AÑOS-SIN VARIEDAD	S 418	15,60	4,15	4,15	4,15		4,15			4,15	4,15
6949171	41-078-001-00521-025	62000 PASTOS PERMANENTES DE 5 O MAS AÑOS-SIN VARIEDAD	S 418	18,00	0,01	0,01	0,01		0,02			0,01	0,01
1700000006162817	41-078-001-00484-007	62000 PASTOS PERMANENTES DE 5 O MAS AÑOS-SIN VARIEDAD	S 418	27,20	9,92	9,92	9,92		9,92	9,92	9,92	9,92	9,92
1700000006162818	41-078-001-00531-007	62000 PASTOS PERMANENTES DE 5 O MAS AÑOS-SIN VARIEDAD	S 418	24,30	8,64	8,64	8,64		8,64	8,64	8,64	8,64	8,64
6949160	41-078-001-00521-005	101195 OLIVAR-LECHIN DE SEVILLA	S 419	34,60	1,46	1,46	1,46		1,46			1,46	1,46

(1) Superficie declarada admisible ajustada con la superficie comprometida.
(2) Factor de penalización valorando el alcance para el tipo de compromiso.

Puede verificar la integridad de una copia de este documento mediante la lectura del código QR adjunto o mediante el acceso a la dirección <https://ws050.juntadeandalucia.es/verificarFirma> indicando el código de VERIFICACIÓN

FIRMADO POR

RAQUEL MARIA ESPIN CRESPO

17/12/2024

VERIFICACIÓN

Pk2jm6UYDU9J72AMTZUYRN3GET48NG

PÁG. 8636/9349



**Datos considerados para el Cálculo de la Carga Ganadera mínima y máxima del expediente**

Explotación	Especie	Inscrito en Sipea y Admisible	Ugm Calculada para CG Mínima	Ugm Calculada para CG Máxima
ES410780000107	OVINA	SI	11,11	11,11
ES410780000107	PORCINO	SI	0,53	0,53
			11,64	11,64

Superficie determinada para Cálculo Carga Ganadera Mínima: 29,85 ha

Superficie determinada para Cálculo Carga Ganadera Máxima: 29,85 ha

Carga Ganadera Mínima Expediente: 0,39 ugm/ha

Carga Ganadera Máxima Expediente: 0,39 ugm/ha

Recintos Determinados para el Cálculo de Garga Ganadera Mínima

REF.	REFERENCIA SIGPAC	CULTIVO	DESCRIPCIÓN CULTIVO	S/R	SUP. RESUELTA (ha)
6949165	41-078-001-00521-00010	62000	PASTOS PERMANENTES DE 5 O MAS AÑOS-SIN VARIEDAD	S	7,13
6949168	41-078-001-00521-00023	62000	PASTOS PERMANENTES DE 5 O MAS AÑOS-SIN VARIEDAD	S	4,15
6949171	41-078-001-00521-00025	62000	PASTOS PERMANENTES DE 5 O MAS AÑOS-SIN VARIEDAD	S	0,01
1700000006162817	41-078-001-00484-00007	62000	PASTOS PERMANENTES DE 5 O MAS AÑOS-SIN VARIEDAD	S	9,92
1700000006162818	41-078-001-00531-00007	62000	PASTOS PERMANENTES DE 5 O MAS AÑOS-SIN VARIEDAD	S	8,64

Recintos Determinados para el Cálculo de Garga Ganadera Máxima

REF.	REFERENCIA SIGPAC	CULTIVO	DESCRIPCIÓN CULTIVO	S/R	SUP. RESUELTA (ha)
6949165	41-078-001-00521-00010	62000	PASTOS PERMANENTES DE 5 O MAS AÑOS-SIN VARIEDAD	S	7,13
6949168	41-078-001-00521-00023	62000	PASTOS PERMANENTES DE 5 O MAS AÑOS-SIN VARIEDAD	S	4,15
6949171	41-078-001-00521-00025	62000	PASTOS PERMANENTES DE 5 O MAS AÑOS-SIN VARIEDAD	S	0,01
1700000006162817	41-078-001-00484-00007	62000	PASTOS PERMANENTES DE 5 O MAS AÑOS-SIN VARIEDAD	S	9,92
1700000006162818	41-078-001-00531-00007	62000	PASTOS PERMANENTES DE 5 O MAS AÑOS-SIN VARIEDAD	S	8,64

(1) Superficie declarada admisible ajustada con la superficie comprometida.
(2) Factor de penalización valorando el alcance para el tipo de compromiso.Puede verificar la integridad de una copia de este documento mediante la lectura del código QR adjunto o mediante el acceso a la dirección <https://ws050.juntadeandalucia.es/verificarFirma> indicando el código de VERIFICACIÓN

FIRMADO POR

RAQUEL MARIA ESPIN CRESPO

17/12/2024

VERIFICACIÓN

Pk2jm6UYDU9J72AMTZUYRN3GET48NG

PÁG. 8637/9349



**APELLIDOS Y NOMBRE / RAZÓN SOCIAL**

FINANCIERA ANCAR S.A.

NIF

***2137*

EXPEDIENTE

1232143

ANUALIDAD DE PAGO

1ª

IMPORTES POR ANUALIDAD

	2023	2024	2025	2026	2027
IMPORTE MÁXIMO SUBVENCIONABLE	20.444,51 €	20.444,51 €	17.037,09 €	17.037,09 €	17.037,09 €
IMPORTE MEDIO DE TRANSFERENCIA (€/ha)	46,33 €	46,33 €	38,61 €	38,61 €	38,61 €

RESUMEN DE UNIDADES

Cód	GRUPO DE PAGO	Sup. Dec. Admisible (ha)	Sup. Comprometida (ha)	Sup. ajustada compromiso (1) (ha)	% sobredec.	Sup. Resuelta (ha)	Importe Declarado	Importe Topado	Importe Resuelto	Importe tras sobredec.
418	PASTOS ASOCIADOS A GANADERÍA ECOLÓGICA	449,37		441,30	0,00	441,30	20.444,51	20.444,51	20.444,51	20.444,51
	TOTAL	449,37	441,30	441,30		441,30	20.444,51	20.444,51	20.444,51	20.444,51

APLICACIÓN DE REDUCCIONES Y PENALIZACIONES

GRUPO DE PAGO	Importe Calculado	Importe prereduc.	Criterios de subvencionabilidad y compromisos	Presentación tardía	Omisión declaración	Condicionidad	IMPORTE (Euros) RESUELTO
PASTOS ASOCIADOS A GANADERÍA	20.444,51	20.444,51	0,00	0,00	0,00	0,00	20.444,51
TOTAL	20.444,51	20.444,51					20.444,51

RESUMEN DE PAGOS

	RESUELTO	FEADER	MAPA	CAPADR
PASTOS ASOCIADOS A GANADERÍA ECOLÓGICA - Pago realizado	20.444,51 €	17.377,83 €	2.005,61 €	1.061,07 €

(1) Superficie declarada admisible ajustada con la superficie comprometida.
(2) Factor de penalización valorando el alcance para el tipo de compromiso.Puede verificar la integridad de una copia de este documento mediante la lectura del código QR adjunto o mediante el acceso a la dirección <https://ws050.juntadeandalucia.es/verificarFirma> indicando el código de VERIFICACIÓN

FIRMADO POR

RAQUEL MARIA ESPIN CRESPO

17/12/2024

VERIFICACIÓN

Pk2jm6UYDU9J72AMTZUYRN3GET48NG

PÁG. 8638/9349



**RECINTOS RESUELTOS**

REF.	REFERENCIA SIGPAC	CULTIVO	DESCRIPCIÓN CULTIVO	S/R	G.PAGO	PEND. MEDIA (%)	SUP. DEC. ADMISIBLE (ha)	SUP. COMPROM. (ha)	SUP. AJUSTADA COMPR.(1) (ha)	SUP. CONV. SIGPAC (ha)	SUP. CERTIF. (ha)	SUP. CAMPO (ha)	SUP. CAMPO DETER.CULT. DECLARADO (ha)	SUP. DEC. REDUCIDA (ha)	SUP. RESUELTA (ha)
170000006111276	41-055-001-00018-075	62000	PASTOS PERMANENTES DE 5 O MAS AÑOS-SIN VARIEDAD	S	418	24,60	1,12	1,12	1,12		1,32			1,12	1,12
170000006111279	41-055-001-00018-063	62000	PASTOS PERMANENTES DE 5 O MAS AÑOS-SIN VARIEDAD	S	418	33,30	0,27	0,27	0,27		0,36			0,27	0,27
170000006111280	41-055-001-00018-068	62000	PASTOS PERMANENTES DE 5 O MAS AÑOS-SIN VARIEDAD	S	418	24,70	9,25	1,18	1,18		10,88			1,18	1,18
170000006111281	41-055-001-00018-092	62000	PASTOS PERMANENTES DE 5 O MAS AÑOS-SIN VARIEDAD	S	418	33,30	0,22	0,22	0,22		0,49			0,22	0,22
170000006111282	41-055-001-00018-093	62000	PASTOS PERMANENTES DE 5 O MAS AÑOS-SIN VARIEDAD	S	418	31,70	0,09	0,09	0,09		0,16			0,09	0,09
170000006111301	41-055-001-00018-089	62000	PASTOS PERMANENTES DE 5 O MAS AÑOS-SIN VARIEDAD	S	418	23,50	0,03	0,03	0,03		0,10			0,03	0,03
170000006111303	41-055-001-00015-032	62000	PASTOS PERMANENTES DE 5 O MAS AÑOS-SIN VARIEDAD	S	418	6,60	0,10	0,10	0,10		0,10			0,10	0,10
170000006111307	41-055-001-00018-054	62000	PASTOS PERMANENTES DE 5 O MAS AÑOS-SIN VARIEDAD	S	418	8,70	0,11	0,11	0,11		0,11			0,11	0,11
170000006111308	41-055-001-00015-031	62000	PASTOS PERMANENTES DE 5 O MAS AÑOS-SIN VARIEDAD	S	418	7,90	0,20	0,20	0,20		0,24			0,20	0,20
170000006111311	41-099-007-00018-001	62000	PASTOS PERMANENTES DE 5 O MAS AÑOS-SIN VARIEDAD	S	418	14,40	1,19	1,19	1,19		2,17			1,19	1,19
170000006111316	41-055-001-00018-085	62000	PASTOS PERMANENTES DE 5 O MAS AÑOS-SIN VARIEDAD	S	418	11,10	0,04	0,04	0,04		0,04			0,04	0,04
170000006111326	41-055-001-00003-013	62000	PASTOS PERMANENTES DE 5 O MAS AÑOS-SIN VARIEDAD	S	418	20,40	120,37	120,37	120,37		120,37			120,37	120,37
170000006111327	41-055-001-00015-013	62000	PASTOS PERMANENTES DE 5 O MAS AÑOS-SIN VARIEDAD	S	418	23,30	3,16	3,16	3,16		3,72			3,16	3,16
170000006111330	41-055-001-00018-003	62000	PASTOS PERMANENTES DE 5 O MAS AÑOS-SIN VARIEDAD	S	418	16,20	136,54	136,54	136,54		136,54			136,54	136,54
170000006111331	41-055-001-00018-053	62000	PASTOS PERMANENTES DE 5 O MAS AÑOS-SIN VARIEDAD	S	418	4,40	1,51	1,51	1,51		1,51			1,51	1,51
170000006111332	41-055-001-00018-038	62000	PASTOS PERMANENTES DE 5 O MAS AÑOS-SIN VARIEDAD	S	418	8,20	0,07	0,07	0,07		0,09			0,07	0,07
170000006111333	41-055-001-00018-034	62000	PASTOS PERMANENTES DE 5 O MAS AÑOS-SIN VARIEDAD	S	418	7,70	43,37	43,37	43,37		43,37			43,37	43,37
170000006111334	41-055-001-00018-032	62000	PASTOS PERMANENTES DE 5 O MAS AÑOS-SIN VARIEDAD	S	418	19,10	0,04	0,04	0,04		0,14			0,04	0,04
170000006111335	41-055-001-00018-046	62000	PASTOS PERMANENTES DE 5 O MAS AÑOS-SIN VARIEDAD	S	418	19,90	0,05	0,05	0,05		0,15			0,05	0,05
170000006111336	41-055-001-00018-094	62000	PASTOS PERMANENTES DE 5 O MAS AÑOS-SIN VARIEDAD	S	418	28,70	0,04	0,04	0,04		0,11			0,04	0,04
170000006111338	41-055-001-00018-035	62000	PASTOS PERMANENTES DE 5 O MAS AÑOS-SIN VARIEDAD	S	418	13,50	0,33	0,33	0,33		0,50			0,33	0,33
170000006111339	41-055-001-00018-052	62000	PASTOS PERMANENTES DE 5 O MAS AÑOS-SIN VARIEDAD	S	418	5,10	2,24	2,24	2,24		2,63			2,24	2,24
170000006111340	41-055-001-00014-001	62000	PASTOS PERMANENTES DE 5 O MAS AÑOS-SIN VARIEDAD	S	418	18,70	0,80	0,80	0,80		1,07			0,80	0,80
170000006111341	41-055-001-00014-002	62000	PASTOS PERMANENTES DE 5 O MAS AÑOS-SIN VARIEDAD	S	418	19,20	0,31	0,31	0,31		0,37			0,31	0,31
170000006111342	41-055-001-00015-008	62000	PASTOS PERMANENTES DE 5 O MAS AÑOS-SIN VARIEDAD	S	418	21,30	80,38	80,38	80,38		80,38			80,38	80,38
170000006111345	41-055-001-00018-030	62000	PASTOS PERMANENTES DE 5 O MAS AÑOS-SIN VARIEDAD	S	418	9,90	0,64	0,64	0,64		0,64			0,64	0,64
170000006111346	41-055-001-00018-071	62000	PASTOS PERMANENTES DE 5 O MAS AÑOS-SIN VARIEDAD	S	418	34,80	0,37	0,37	0,37		0,44			0,37	0,37
170000006111349	41-055-001-00018-091	62000	PASTOS PERMANENTES DE 5 O MAS AÑOS-SIN VARIEDAD	S	418	11,60	0,37	0,37	0,37		0,44			0,37	0,37
170000006111350	41-055-001-00003-043	62000	PASTOS PERMANENTES DE 5 O MAS AÑOS-SIN VARIEDAD	S	418	11,10	0,02	0,02	0,02		0,04			0,02	0,02
170000006111351	41-055-001-00003-045	62000	PASTOS PERMANENTES DE 5 O MAS AÑOS-SIN VARIEDAD	S	418	11,80	0,32	0,32	0,32		0,32			0,32	0,32
170000006111352	41-055-001-00018-096	62000	PASTOS PERMANENTES DE 5 O MAS AÑOS-SIN VARIEDAD	S	418	19,80	0,09	0,09	0,09		0,19			0,09	0,09
170000006111353	41-055-001-00003-038	62000	PASTOS PERMANENTES DE 5 O MAS AÑOS-SIN VARIEDAD	S	418	10,80	0,17	0,17	0,17		0,31			0,17	0,17
170000006111354	41-055-001-00003-047	62000	PASTOS PERMANENTES DE 5 O MAS AÑOS-SIN VARIEDAD	S	418	11,30	0,08	0,08	0,08		0,08			0,08	0,08
170000006111355	41-055-001-00018-028	63000	PASTOS DE MENOS DE 5 AÑOS-SIN VARIEDAD	S	418	7,20	0,17	0,17	0,17		0,17			0,17	0,17
170000006111358	41-055-001-00018-086	62000	PASTOS PERMANENTES DE 5 O MAS AÑOS-SIN VARIEDAD	S	418	15,00	0,32	0,32	0,32		0,32			0,32	0,32
170000006111360	41-055-001-00003-039	62000	PASTOS PERMANENTES DE 5 O MAS AÑOS-SIN VARIEDAD	S	418	29,70	1,07	1,07	1,07		1,43			1,07	1,07
170000006111361	41-055-001-00018-057	62000	PASTOS PERMANENTES DE 5 O MAS AÑOS-SIN VARIEDAD	S	418	8,20	0,12	0,12	0,12		0,12			0,12	0,12
170000006111363	41-055-001-00029-001	62000	PASTOS PERMANENTES DE 5 O MAS AÑOS-SIN VARIEDAD	S	418	14,10	3,47	3,47	3,47		5,34			3,47	3,47
170000006111365	41-055-001-00018-076	62000	PASTOS PERMANENTES DE 5 O MAS AÑOS-SIN VARIEDAD	S	418	21,80	0,16	0,16	0,16		0,36			0,16	0,16
170000006111366	41-055-001-00018-026	62000	PASTOS PERMANENTES DE 5 O MAS AÑOS-SIN VARIEDAD	S	418	19,60	0,98	0,98	0,98		1,50			0,98	0,98
170000006111367	41-055-001-00003-012	62000	PASTOS PERMANENTES DE 5 O MAS AÑOS-SIN VARIEDAD	S	418	20,20	35,49	35,49	35,49		35,49			35,49	35,49
170000006111368	41-099-007-00001-001	62000	PASTOS PERMANENTES DE 5 O MAS AÑOS-SIN VARIEDAD	S	418	10,60	1,84	1,84	1,84		1,84			1,84	1,84
170000006111369	41-099-007-00001-007	62000	PASTOS PERMANENTES DE 5 O MAS AÑOS-SIN VARIEDAD	S	418	16,30	1,12	1,12	1,12		2,03			1,12	1,12
170000006111370	41-099-007-00001-008	62000	PASTOS PERMANENTES DE 5 O MAS AÑOS-SIN VARIEDAD	S	418	22,70	0,44	0,44	0,44		0,80			0,44	0,44
170000006111371	41-055-001-00018-058	62000	PASTOS PERMANENTES DE 5 O MAS AÑOS-SIN VARIEDAD	S	418	3,10	0,07	0,07	0,07		0,07			0,07	0,07
170000006111372	41-055-001-00018-090	62000	PASTOS PERMANENTES DE 5 O MAS AÑOS-SIN VARIEDAD	S	418	9,20	0,23	0,23	0,23		0,27			0,23	0,23

INCIDENCIAS**INCIDENCIA DESCRIPCIÓN**

- 4272 Verifica que las líneas de declaración de las Solicitudes Únicas no tienen solapas con la capa de Retroactividad Gráfica (ambas de la misma campaña) a nivel de expediente/línea de declaración gráfica de la solicitud.
 Ref:170000006111278 Recinto:41-055-001-00018-00060 Cultivo: - Agregado de la referencia del recinto.:0 Zona de la referencia del recinto.:0 Superficie solapada.:27,86 Id. Incid.:101018278
 Ref:170000006111277 Recinto:41-055-001-00018-00067 Cultivo: - Agregado de la referencia del recinto.:0 Zona de la referencia del

(1) Superficie declarada admisible ajustada con la superficie comprometida.
 (2) Factor de penalización valorando el alcance para el tipo de compromiso.

Puede verificar la integridad de una copia de este documento mediante la lectura del código QR adjunto o mediante el acceso a la dirección <https://ws050.juntadeandalucia.es/verificarFirma> indicando el código de VERIFICACIÓN

FIRMADO POR

RAQUEL MARIA ESPIN CRESPO

17/12/2024

VERIFICACIÓN

Pk2jm6UYDU9J72AMTZUYRN3GET48NG

PÁG. 8639/9349



**INCIDENCIAS****INCIDENCIA DESCRIPCIÓN**

- recinto.:0 Superficie solapada.:7,4 Id. Incid.:101018277
Ref:170000006111280 Recinto:41-055-001-00018-00068 Cultivo: - Agregado de la referencia del recinto.:0 Zona de la referencia del recinto.:0 Superficie solapada.:8,07 Id. Incid.:101018279
- 100407 Explotación solicitada no forma parte de ningún organismo de control autorizado para la producción ecológica en Andalucía o fecha de inscripción posterior al plazo establecido (Anexo I. Criterios de Subvencionabilidad. Orden 28 de marzo de 2023).
Explotación:ES410550000039 Especie:PORCINO
- 100424 Solicita recinto que no está comprometido para la operación.
Ref:170000006111278 Recinto:41-055-001-00018-00060 Cultivo:62000 PASTOS PERMANENTES DE 5 O MAS AÑOS-SIN VARIEDAD Secano
Ref:170000006111277 Recinto:41-055-001-00018-00067 Cultivo:62000 PASTOS PERMANENTES DE 5 O MAS AÑOS-SIN VARIEDAD Secano
Ref:170000006111374 Recinto:41-055-001-00018-00095 Cultivo:62000 PASTOS PERMANENTES DE 5 O MAS AÑOS-SIN VARIEDAD Secano
Ref:170000006111314 Recinto:41-099-007-00001-00004 Cultivo:62000 PASTOS PERMANENTES DE 5 O MAS AÑOS-SIN VARIEDAD Secano

Datos considerados para el Cálculo de la Carga Ganadera mínima y máxima del expediente

Explotación	Especie	Inscrito en Sipea y Admisible	Ugm Calculada para CG Mínima	Ugm Calculada para CG Máxima
ES410550000039	BOVINA	SI	135,88	135,88
ES410550000039	PORCINO	NO	0,00	0,00
			135,88	135,88

Superficie determinada para Cálculo Carga Ganadera Mínima: 441,30 ha
Superficie determinada para Cálculo Carga Ganadera Máxima: 486,45 ha
Carga Ganadera Mínima Expediente: 0,31 ugm/ha
Carga Ganadera Máxima Expediente: 0,28 ugm/ha

Recintos Determinados para el Cálculo de Garga Ganadera Mínima

REF.	REFERENCIA SIGPAC	CULTIVO	DESCRIPCIÓN CULTIVO	S/R	SUP. RESUELTA (ha)
170000006111276	41-055-001-00018-00075	62000	PASTOS PERMANENTES DE 5 O MAS AÑOS-SIN VARIEDAD	S	1,12
170000006111277	41-055-001-00018-00067	62000	PASTOS PERMANENTES DE 5 O MAS AÑOS-SIN VARIEDAD	S	0,00
170000006111278	41-055-001-00018-00060	62000	PASTOS PERMANENTES DE 5 O MAS AÑOS-SIN VARIEDAD	S	0,00
170000006111279	41-055-001-00018-00063	62000	PASTOS PERMANENTES DE 5 O MAS AÑOS-SIN VARIEDAD	S	0,27
170000006111280	41-055-001-00018-00068	62000	PASTOS PERMANENTES DE 5 O MAS AÑOS-SIN VARIEDAD	S	1,18
170000006111281	41-055-001-00018-00092	62000	PASTOS PERMANENTES DE 5 O MAS AÑOS-SIN VARIEDAD	S	0,22
170000006111282	41-055-001-00018-00093	62000	PASTOS PERMANENTES DE 5 O MAS AÑOS-SIN VARIEDAD	S	0,09
170000006111301	41-055-001-00018-00089	62000	PASTOS PERMANENTES DE 5 O MAS AÑOS-SIN VARIEDAD	S	0,03
170000006111303	41-055-001-00015-00032	62000	PASTOS PERMANENTES DE 5 O MAS AÑOS-SIN VARIEDAD	S	0,10
170000006111307	41-055-001-00018-00054	62000	PASTOS PERMANENTES DE 5 O MAS AÑOS-SIN VARIEDAD	S	0,11
170000006111308	41-055-001-00015-00031	62000	PASTOS PERMANENTES DE 5 O MAS AÑOS-SIN VARIEDAD	S	0,20
170000006111311	41-099-007-00016-00001	62000	PASTOS PERMANENTES DE 5 O MAS AÑOS-SIN VARIEDAD	S	1,19
170000006111316	41-055-001-00018-00085	62000	PASTOS PERMANENTES DE 5 O MAS AÑOS-SIN VARIEDAD	S	0,04
170000006111326	41-055-001-00003-00013	62000	PASTOS PERMANENTES DE 5 O MAS AÑOS-SIN VARIEDAD	S	120,37
170000006111327	41-055-001-00015-00013	62000	PASTOS PERMANENTES DE 5 O MAS AÑOS-SIN VARIEDAD	S	3,16
170000006111330	41-055-001-00018-00003	62000	PASTOS PERMANENTES DE 5 O MAS AÑOS-SIN VARIEDAD	S	136,54
170000006111331	41-055-001-00018-00053	62000	PASTOS PERMANENTES DE 5 O MAS AÑOS-SIN VARIEDAD	S	1,51
170000006111332	41-055-001-00018-00038	62000	PASTOS PERMANENTES DE 5 O MAS AÑOS-SIN VARIEDAD	S	0,07

(1) Superficie declarada admisible ajustada con la superficie comprometida.
(2) Factor de penalización valorando el alcance para el tipo de compromiso.

Puede verificar la integridad de una copia de este documento mediante la lectura del código QR adjunto o mediante el acceso a la dirección <https://ws050.juntadeandalucia.es/verificarFirma> indicando el código de VERIFICACIÓN

FIRMADO POR	RAQUEL MARIA ESPIN CRESPO	17/12/2024
VERIFICACIÓN	Pk2jm6UYDU9J72AMTZUYRN3GET48NG	PÁG. 8640/9349



**Datos considerados para el Cálculo de la Carga Ganadera mínima y máxima del expediente****Recintos Determinados para el Cálculo de Garga Ganadera Mínima**

REF.	REFERENCIA SIGPAC	CULTIVO	DESCRIPCIÓN CULTIVO	S/R	SUP.
					RESUELTA (ha)
1700000006111333	41-055-001-00018-00034	62000	PASTOS PERMANENTES DE 5 O MAS AÑOS-SIN VARIEDAD	S	43,37
1700000006111334	41-055-001-00018-00032	62000	PASTOS PERMANENTES DE 5 O MAS AÑOS-SIN VARIEDAD	S	0,04
1700000006111335	41-055-001-00018-00046	62000	PASTOS PERMANENTES DE 5 O MAS AÑOS-SIN VARIEDAD	S	0,05
1700000006111336	41-055-001-00018-00094	62000	PASTOS PERMANENTES DE 5 O MAS AÑOS-SIN VARIEDAD	S	0,04
1700000006111338	41-055-001-00018-00035	62000	PASTOS PERMANENTES DE 5 O MAS AÑOS-SIN VARIEDAD	S	0,33
1700000006111339	41-055-001-00018-00052	62000	PASTOS PERMANENTES DE 5 O MAS AÑOS-SIN VARIEDAD	S	2,24
1700000006111340	41-055-001-00014-00001	62000	PASTOS PERMANENTES DE 5 O MAS AÑOS-SIN VARIEDAD	S	0,80
1700000006111341	41-055-001-00014-00002	62000	PASTOS PERMANENTES DE 5 O MAS AÑOS-SIN VARIEDAD	S	0,31
1700000006111342	41-055-001-00015-00008	62000	PASTOS PERMANENTES DE 5 O MAS AÑOS-SIN VARIEDAD	S	80,38
1700000006111345	41-055-001-00018-00030	62000	PASTOS PERMANENTES DE 5 O MAS AÑOS-SIN VARIEDAD	S	0,64
1700000006111346	41-055-001-00018-00071	62000	PASTOS PERMANENTES DE 5 O MAS AÑOS-SIN VARIEDAD	S	0,37
1700000006111349	41-055-001-00018-00091	62000	PASTOS PERMANENTES DE 5 O MAS AÑOS-SIN VARIEDAD	S	0,37
1700000006111350	41-055-001-00003-00043	62000	PASTOS PERMANENTES DE 5 O MAS AÑOS-SIN VARIEDAD	S	0,02
1700000006111351	41-055-001-00003-00045	62000	PASTOS PERMANENTES DE 5 O MAS AÑOS-SIN VARIEDAD	S	0,32
1700000006111352	41-055-001-00018-00096	62000	PASTOS PERMANENTES DE 5 O MAS AÑOS-SIN VARIEDAD	S	0,09
1700000006111353	41-055-001-00003-00038	62000	PASTOS PERMANENTES DE 5 O MAS AÑOS-SIN VARIEDAD	S	0,17
1700000006111354	41-055-001-00003-00047	62000	PASTOS PERMANENTES DE 5 O MAS AÑOS-SIN VARIEDAD	S	0,08
1700000006111355	41-055-001-00018-00028	63000	PASTOS DE MENOS DE 5 AÑOS-SIN VARIEDAD	S	0,17
1700000006111358	41-055-001-00018-00086	62000	PASTOS PERMANENTES DE 5 O MAS AÑOS-SIN VARIEDAD	S	0,32
1700000006111360	41-055-001-00003-00039	62000	PASTOS PERMANENTES DE 5 O MAS AÑOS-SIN VARIEDAD	S	1,07
1700000006111361	41-055-001-00018-00057	62000	PASTOS PERMANENTES DE 5 O MAS AÑOS-SIN VARIEDAD	S	0,12
1700000006111363	41-055-001-00029-00001	62000	PASTOS PERMANENTES DE 5 O MAS AÑOS-SIN VARIEDAD	S	3,47
1700000006111365	41-055-001-00018-00076	62000	PASTOS PERMANENTES DE 5 O MAS AÑOS-SIN VARIEDAD	S	0,16
1700000006111366	41-055-001-00018-00026	62000	PASTOS PERMANENTES DE 5 O MAS AÑOS-SIN VARIEDAD	S	0,98
1700000006111367	41-055-001-00003-00012	62000	PASTOS PERMANENTES DE 5 O MAS AÑOS-SIN VARIEDAD	S	35,49
1700000006111368	41-099-007-00001-00001	62000	PASTOS PERMANENTES DE 5 O MAS AÑOS-SIN VARIEDAD	S	1,84
1700000006111369	41-099-007-00001-00007	62000	PASTOS PERMANENTES DE 5 O MAS AÑOS-SIN VARIEDAD	S	1,12
1700000006111370	41-099-007-00001-00008	62000	PASTOS PERMANENTES DE 5 O MAS AÑOS-SIN VARIEDAD	S	0,44
1700000006111371	41-055-001-00018-00058	62000	PASTOS PERMANENTES DE 5 O MAS AÑOS-SIN VARIEDAD	S	0,07
1700000006111372	41-055-001-00018-00090	62000	PASTOS PERMANENTES DE 5 O MAS AÑOS-SIN VARIEDAD	S	0,23

Recintos Determinados para el Cálculo de Garga Ganadera Máxima

REF.	REFERENCIA SIGPAC	CULTIVO	DESCRIPCIÓN CULTIVO	S/R	SUP.
					RESUELTA (ha)
1700000006111276	41-055-001-00018-00075	62000	PASTOS PERMANENTES DE 5 O MAS AÑOS-SIN VARIEDAD	S	1,12
1700000006111277	41-055-001-00018-00067	62000	PASTOS PERMANENTES DE 5 O MAS AÑOS-SIN VARIEDAD	S	0,00
1700000006111278	41-055-001-00018-00060	62000	PASTOS PERMANENTES DE 5 O MAS AÑOS-SIN VARIEDAD	S	0,00
1700000006111279	41-055-001-00018-00063	62000	PASTOS PERMANENTES DE 5 O MAS AÑOS-SIN VARIEDAD	S	0,27

(1) Superficie declarada admisible ajustada con la superficie comprometida.
(2) Factor de penalización valorando el alcance para el tipo de compromiso.Puede verificar la integridad de una copia de este documento mediante la lectura del código QR adjunto o mediante el acceso a la dirección <https://ws050.juntadeandalucia.es/verificarFirma> indicando el código de VERIFICACIÓN

FIRMADO POR

RAQUEL MARIA ESPIN CRESPO

17/12/2024

VERIFICACIÓN

Pk2jm6UYDU9J72AMTZUYRN3GET48NG

PÁG. 8641/9349



**Datos considerados para el Cálculo de la Carga Ganadera mínima y máxima del expediente****Recintos Determinados para el Cálculo de Garga Ganadera Máxima**

REF.	REFERENCIA SIGPAC	CULTIVO	DESCRIPCIÓN CULTIVO	SUP.	
				S/R	RESUELTA (ha)
170000006111280	41-055-001-00018-00068	62000	PASTOS PERMANENTES DE 5 O MAS AÑOS-SIN VARIEDAD	S	1,18
170000006111281	41-055-001-00018-00092	62000	PASTOS PERMANENTES DE 5 O MAS AÑOS-SIN VARIEDAD	S	0,22
170000006111282	41-055-001-00018-00093	62000	PASTOS PERMANENTES DE 5 O MAS AÑOS-SIN VARIEDAD	S	0,09
170000006111301	41-055-001-00018-00089	62000	PASTOS PERMANENTES DE 5 O MAS AÑOS-SIN VARIEDAD	S	0,03
170000006111303	41-055-001-00015-00032	62000	PASTOS PERMANENTES DE 5 O MAS AÑOS-SIN VARIEDAD	S	0,10
170000006111307	41-055-001-00018-00054	62000	PASTOS PERMANENTES DE 5 O MAS AÑOS-SIN VARIEDAD	S	0,11
170000006111308	41-055-001-00015-00031	62000	PASTOS PERMANENTES DE 5 O MAS AÑOS-SIN VARIEDAD	S	0,20
170000006111311	41-099-007-00016-00001	62000	PASTOS PERMANENTES DE 5 O MAS AÑOS-SIN VARIEDAD	S	1,19
170000006111312	41-055-001-00018-00005	247000	CULTIVOS MIXTOS DE ESPECIES PRATENSES-SIN VARIEDAD	R	4,21
170000006111314	41-099-007-00001-00004	62000	PASTOS PERMANENTES DE 5 O MAS AÑOS-SIN VARIEDAD	S	0,00
170000006111316	41-055-001-00018-00085	62000	PASTOS PERMANENTES DE 5 O MAS AÑOS-SIN VARIEDAD	S	0,04
170000006111326	41-055-001-00003-00013	62000	PASTOS PERMANENTES DE 5 O MAS AÑOS-SIN VARIEDAD	S	120,37
170000006111327	41-055-001-00015-00013	62000	PASTOS PERMANENTES DE 5 O MAS AÑOS-SIN VARIEDAD	S	3,16
170000006111330	41-055-001-00018-00003	62000	PASTOS PERMANENTES DE 5 O MAS AÑOS-SIN VARIEDAD	S	136,54
170000006111331	41-055-001-00018-00053	62000	PASTOS PERMANENTES DE 5 O MAS AÑOS-SIN VARIEDAD	S	1,51
170000006111332	41-055-001-00018-00038	62000	PASTOS PERMANENTES DE 5 O MAS AÑOS-SIN VARIEDAD	S	0,07
170000006111333	41-055-001-00018-00034	62000	PASTOS PERMANENTES DE 5 O MAS AÑOS-SIN VARIEDAD	S	43,37
170000006111334	41-055-001-00018-00032	62000	PASTOS PERMANENTES DE 5 O MAS AÑOS-SIN VARIEDAD	S	0,04
170000006111335	41-055-001-00018-00046	62000	PASTOS PERMANENTES DE 5 O MAS AÑOS-SIN VARIEDAD	S	0,05
170000006111336	41-055-001-00018-00094	62000	PASTOS PERMANENTES DE 5 O MAS AÑOS-SIN VARIEDAD	S	0,04
170000006111338	41-055-001-00018-00035	62000	PASTOS PERMANENTES DE 5 O MAS AÑOS-SIN VARIEDAD	S	0,33
170000006111339	41-055-001-00018-00052	62000	PASTOS PERMANENTES DE 5 O MAS AÑOS-SIN VARIEDAD	S	2,24
170000006111340	41-055-001-00014-00001	62000	PASTOS PERMANENTES DE 5 O MAS AÑOS-SIN VARIEDAD	S	0,80
170000006111341	41-055-001-00014-00002	62000	PASTOS PERMANENTES DE 5 O MAS AÑOS-SIN VARIEDAD	S	0,31
170000006111342	41-055-001-00015-00008	62000	PASTOS PERMANENTES DE 5 O MAS AÑOS-SIN VARIEDAD	S	80,38
170000006111345	41-055-001-00018-00030	62000	PASTOS PERMANENTES DE 5 O MAS AÑOS-SIN VARIEDAD	S	0,64
170000006111346	41-055-001-00018-00071	62000	PASTOS PERMANENTES DE 5 O MAS AÑOS-SIN VARIEDAD	S	0,37
170000006111349	41-055-001-00018-00091	62000	PASTOS PERMANENTES DE 5 O MAS AÑOS-SIN VARIEDAD	S	0,37
170000006111350	41-055-001-00003-00043	62000	PASTOS PERMANENTES DE 5 O MAS AÑOS-SIN VARIEDAD	S	0,02
170000006111351	41-055-001-00003-00045	62000	PASTOS PERMANENTES DE 5 O MAS AÑOS-SIN VARIEDAD	S	0,32
170000006111352	41-055-001-00018-00096	62000	PASTOS PERMANENTES DE 5 O MAS AÑOS-SIN VARIEDAD	S	0,09
170000006111353	41-055-001-00003-00038	62000	PASTOS PERMANENTES DE 5 O MAS AÑOS-SIN VARIEDAD	S	0,17
170000006111354	41-055-001-00003-00047	62000	PASTOS PERMANENTES DE 5 O MAS AÑOS-SIN VARIEDAD	S	0,08
170000006111355	41-055-001-00018-00028	63000	PASTOS DE MENOS DE 5 AÑOS-SIN VARIEDAD	S	0,17
170000006111356	41-055-001-00003-00010	247000	CULTIVOS MIXTOS DE ESPECIES PRATENSES-SIN VARIEDAD	R	7,85
170000006111358	41-055-001-00018-00086	62000	PASTOS PERMANENTES DE 5 O MAS AÑOS-SIN VARIEDAD	S	0,32
170000006111360	41-055-001-00003-00039	62000	PASTOS PERMANENTES DE 5 O MAS AÑOS-SIN	S	1,07

(1) Superficie declarada admisible ajustada con la superficie comprometida.
(2) Factor de penalización valorando el alcance para el tipo de compromiso.

Puede verificar la integridad de una copia de este documento mediante la lectura del código QR adjunto o mediante el acceso a la dirección <https://ws050.juntadeandalucia.es/verificarFirma> indicando el código de VERIFICACIÓN

FIRMADO POR

RAQUEL MARIA ESPIN CRESPO

17/12/2024

VERIFICACIÓN

Pk2jm6UYDU9J72AMTZUYRN3GET48NG

PÁG. 8642/9349



**Datos considerados para el Cálculo de la Carga Ganadera mínima y máxima del expediente****Recintos Determinados para el Cálculo de Garga Ganadera Máxima**

REF.	REFERENCIA SIGPAC	CULTIVO	DESCRIPCIÓN CULTIVO	SUP.	
				S/R	RESUELTA (ha)
1700000006111361	41-055-001-00018-00057	62000	PASTOS PERMANENTES DE 5 O MAS AÑOS-SIN VARIEDAD	S	0,12
1700000006111363	41-055-001-00029-00001	62000	PASTOS PERMANENTES DE 5 O MAS AÑOS-SIN VARIEDAD	S	3,47
1700000006111364	41-055-001-00018-00011	247000	CULTIVOS MIXTOS DE ESPECIES PRATENSES-SIN VARIEDAD	S	33,09
1700000006111365	41-055-001-00018-00076	62000	PASTOS PERMANENTES DE 5 O MAS AÑOS-SIN VARIEDAD	S	0,16
1700000006111366	41-055-001-00018-00026	62000	PASTOS PERMANENTES DE 5 O MAS AÑOS-SIN VARIEDAD	S	0,98
1700000006111367	41-055-001-00003-00012	62000	PASTOS PERMANENTES DE 5 O MAS AÑOS-SIN VARIEDAD	S	35,49
1700000006111368	41-099-007-00001-00001	62000	PASTOS PERMANENTES DE 5 O MAS AÑOS-SIN VARIEDAD	S	1,84
1700000006111369	41-099-007-00001-00007	62000	PASTOS PERMANENTES DE 5 O MAS AÑOS-SIN VARIEDAD	S	1,12
1700000006111370	41-099-007-00001-00008	62000	PASTOS PERMANENTES DE 5 O MAS AÑOS-SIN VARIEDAD	S	0,44
1700000006111371	41-055-001-00018-00058	62000	PASTOS PERMANENTES DE 5 O MAS AÑOS-SIN VARIEDAD	S	0,07
1700000006111372	41-055-001-00018-00090	62000	PASTOS PERMANENTES DE 5 O MAS AÑOS-SIN VARIEDAD	S	0,23
1700000006111374	41-055-001-00018-00095	62000	PASTOS PERMANENTES DE 5 O MAS AÑOS-SIN VARIEDAD	S	0,00

Incidencias de carga ganadera**INCIDENCIA DESCRIPCIÓN**

4272	Verifica que las líneas de declaración de las Solicitudes Únicas no tienen solapes con la capa de Retroactividad Gráfica (ambas de la misma campaña) a nivel de expediente/línea de declaración gráfica de la solicitud. Ref:1700000006111277 Recinto:41-055-001-00018-00067 Cultivo: - Agregado de la referencia del recinto.:0 Zona de la referencia del recinto.:0 Superficie solapada.:7,4 Id. Incid.:5084373 Ref:1700000006111278 Recinto:41-055-001-00018-00060 Cultivo: - Agregado de la referencia del recinto.:0 Zona de la referencia del recinto.:0 Superficie solapada.:27,86 Id. Incid.:5084374 Ref:1700000006111280 Recinto:41-055-001-00018-00068 Cultivo: - Agregado de la referencia del recinto.:0 Zona de la referencia del recinto.:0 Superficie solapada.:8,07 Id. Incid.:5084375 Ref:1700000006111364 Recinto:41-055-001-00018-00011 Cultivo: - Agregado de la referencia del recinto.:0 Zona de la referencia del recinto.:0 Superficie solapada.:0,17 Id. Incid.:5084376
100407	Explotación solicitada no forma parte de ningún organismo de control autorizado para la producción ecológica en Andalucía o fecha de inscripción posterior al plazo establecido (Anexo I. Criterios de Subvencionabilidad. Orden 28 de marzo de 2023). Explotación:ES410550000039 Especie:PORCINO

(1) Superficie declarada admisible ajustada con la superficie comprometida.
(2) Factor de penalización valorando el alcance para el tipo de compromiso.Puede verificar la integridad de una copia de este documento mediante la lectura del código QR adjunto o mediante el acceso a la dirección <https://ws050.juntadeandalucia.es/verificarFirma> indicando el código de VERIFICACIÓN

FIRMADO POR	RAQUEL MARIA ESPIN CRESPO	17/12/2024	
VERIFICACIÓN	Pk2jm6UYDU9J72AMTZUYRN3GET48NG	PÁG. 8643/9349	

**APELLIDOS Y NOMBRE / RAZÓN SOCIAL**

FINCA AGRARIA NAVACERRADA S.L.

NIF

***0399*

EXPEDIENTE

1049770

ANUALIDAD DE PAGO

1ª

IMPORTES POR ANUALIDAD

	2023	2024	2025	2026	2027
IMPORTE MÁXIMO SUBVENCIONABLE	11.899,20 €	11.899,20 €	11.899,20 €	9.916,00 €	9.916,00 €
IMPORTE MEDIO DE TRANSFERENCIA (€/ha)	297,48 €	297,48 €	297,48 €	247,90 €	247,90 €

RESUMEN DE UNIDADES

Cód	GRUPO DE PAGO	Sup. Dec. Admisible (ha)	Sup. Comprometida (ha)	Sup. ajustada compromiso (1) (ha)	% sobredec.	Sup. Resuelta (ha)	Importe Declarado	Importe Topado	Importe Resuelto	Importe tras sobredec.
419	OLIVAR	44,31		40,00	0,00	40,00	11.899,20	11.899,20	11.899,20	11.899,20
TOTAL		44,31	40,00	40,00		40,00	11.899,20	11.899,20	11.899,20	11.899,20

APLICACIÓN DE REDUCCIONES Y PENALIZACIONES

GRUPO DE PAGO	Importe Calculado	Importe prereduc.	Criterios de subvencionabilidad y compromisos	Presentación tardía	Omisión declaración	Condicionalidad	IMPORTE (Euros) RESUELTO
OLIVAR	11.899,20	11.899,20	0,00	0,00	0,00	0,00	11.899,20
TOTAL	11.899,20	11.899,20					11.899,20

RESUMEN DE PAGOS**IMPORTE (Euros)**

	RESUELTO	FEADER	MAPA	CAPADR
OLIVAR - Pago realizado	11.899,20 €	10.114,32 €	1.167,31 €	617,57 €

RECINTOS RESUELTOS

REF.	REFERENCIA SIGPAC	CULTIVO	DESCRIPCIÓN CULTIVO	S/R G.PAGO	PEND. MEDIA (%)	SUP. DEC. ADMISIBLE (ha)	SUP. COMPROM. (ha)	SUP. AJUSTADA COMPR.(1) (ha)	SUP. CONY. SIGPAC (ha)	SUP. CERTIE (ha)	SUP. CAMPO (ha)	SUP. CAMPO DETER. CULT. DECLARADO (ha)	SUP. DEC. REDUCIDA (ha)	SUP. RESUELTA (ha)
1700000007243952	41-062-003-00006-009	101270	OLIVAR-PICUDO	R	419	8,20	7,34	7,34	7,34	7,34			7,34	7,34
1700000007243968	41-062-002-00001-007	101138	OLIVAR-HOJIBLANCA	R	419	10,50	6,09	6,09	6,09	6,09			6,09	6,09
1700000007243984	41-062-004-00002-007	101138	OLIVAR-HOJIBLANCA	S	419	5,60	30,88	30,88	30,88	30,88			30,88	30,88

(1) Superficie declarada admisible ajustada con la superficie comprometida.
(2) Factor de penalización valorando el alcance para el tipo de compromiso.

Puede verificar la integridad de una copia de este documento mediante la lectura del código QR adjunto o mediante el acceso a la dirección <https://ws050.juntadeandalucia.es/verificarFirma> indicando el código de VERIFICACIÓN

FIRMADO POR

RAQUEL MARIA ESPIN CRESPO

17/12/2024

VERIFICACIÓN

Pk2jm6UYDU9J72AMTZUYRN3GET48NG

PÁG. 8644/9349



**APELLIDOS Y NOMBRE / RAZÓN SOCIAL**

FINCA GALEOTE SL

NIF
***0464*EXPEDIENTE
1082373**ANUALIDAD DE PAGO**

1ª

IMPORTES POR ANUALIDAD

	2023	2024	2025	2026	2027
IMPORTE MÁXIMO SUBVENCIONABLE	11.899,20 €	11.899,20 €	11.899,20 €	9.916,00 €	9.916,00 €
IMPORTE MEDIO DE TRANSFERENCIA (€/ha)	297,48 €	297,48 €	297,48 €	247,90 €	247,90 €

RESUMEN DE UNIDADES

Cód	GRUPO DE PAGO	Sup. Dec. Admisible (ha)	Sup. Comprometida (ha)	Sup. ajustada compromiso (1) (ha)	% sobredec.	Sup. Resuelta (ha)	Importe Declarado	Importe Topado	Importe Resuelto	Importe tras sobredec.
419	OLIVAR	53,59		40,00	0,00	40,00	11.899,20	11.899,20	11.899,20	11.899,20
TOTAL		53,59	40,00	40,00		40,00	11.899,20	11.899,20	11.899,20	11.899,20

APLICACIÓN DE REDUCCIONES Y PENALIZACIONES

GRUPO DE PAGO	Importe Calculado	Importe prereduc.	Criterios de subvencionabilidad y compromisos	Presentación tardía	Omisión declaración	Condicionalidad	IMPORTE (Euros) RESUELTO
OLIVAR	11.899,20	11.899,20	0,00	0,00	0,00	0,00	11.899,20
TOTAL	11.899,20	11.899,20					11.899,20

RESUMEN DE PAGOS**IMPORTE (Euros)**

	RESUELTO	FEADER	MAPA	CAPADR
OLIVAR - Pago realizado	11.899,20 €	10.114,32 €	1.167,31 €	617,57 €

RECINTOS RESUELTOS

REF.	REFERENCIA SIGPAC	CULTIVO	DESCRIPCIÓN CULTIVO	S/R G.PAGO	PEND. MEDIA (%)	SUP. DEC. ADMISIBLE (ha)	SUP. COMPROM. (ha)	SUP. AJUSTADA COMPROM. (1) (ha)	SUP. CONY. SIGPAC (ha)	SUP. CERTIE (ha)	SUP. CAMPO (ha)	SUP. CAMPO DETER. CULT. DECLARADO (ha)	SUP. DEC. REDUCIDA (ha)	SUP. RESUELTA (ha)
6853040	41-077-044-00037-002	101189	OLIVAR-KORONEIKI	S 419	5,40	24,68	24,68	24,68		24,68			24,68	24,68
1700000002706131	41-077-065-00003-001	101189	OLIVAR-KORONEIKI	S 419	2,80	6,53	6,53	6,53		6,53			6,53	6,53
1700000002706138	41-077-065-00003-003	101189	OLIVAR-KORONEIKI	S 419	7,10	22,38	22,38	22,38		22,38			22,38	22,38

(1) Superficie declarada admisible ajustada con la superficie comprometida.
(2) Factor de penalización valorando el alcance para el tipo de compromiso.

Puede verificar la integridad de una copia de este documento mediante la lectura del código QR adjunto o mediante el acceso a la dirección <https://ws050.juntadeandalucia.es/verificarFirma> indicando el código de VERIFICACIÓN

FIRMADO POR

RAQUEL MARIA ESPIN CRESPO

17/12/2024

VERIFICACIÓN

Pk2jm6UYDU9J72AMTZUYRN3GET48NG

PÁG. 8645/9349



**INCIDENCIAS****INCIDENCIA DESCRIPCIÓN**

- 100402 Recinto solicitado no forma parte de ningún organismo de control autorizado para la producción ecológica en Andalucía o fecha de inscripción posterior al plazo establecido (Anexo I. Criterios de Subvencionabilidad. Orden 28 de marzo de 2023).
Ref:-1563287 Recinto:41-077-046-00020-00007 Cultivo:104057 ALMENDROS-AVIJOR Regadío
Ref:-1563335 Recinto:41-077-046-00020-00008 Cultivo:101143 OLIVAR-I 15 Regadío
Ref:-1563441 Recinto:41-077-062-00026-00004 Cultivo:104057 ALMENDROS-AVIJOR Secano
Ref:-1563452 Recinto:41-077-062-09006-00005 Cultivo:104057 ALMENDROS-AVIJOR Secano
- 100412 Número de hectáreas validadas inferior a la superficie mínima permitida por el grupo de cultivo (Anexo I. Criterios de Subvencionabilidad. Orden 28 de marzo de 2023).
Sup. Resuelta:0 Grupo de Pago:FRUTALES REGADÍO
Sup. Resuelta:0 Grupo de Pago:FRUTALES SECANO
Sup. Resuelta:0 Grupo de Pago:HERBÁCEOS
- 100413 Recinto perteneciente a grupo de cultivo que no cumple con la superficie mínima requerida (Anexo I. Criterios de Subvencionabilidad. Orden 28 de marzo de 2023).
Ref:1700000002706121 Recinto:41-077-039-00016-00001 Cultivo:88009 CÁRTAMO-CW99OL Secano Sup. Declarada:0,6 Superficie Resolver:0,6
Ref:-58497 Recinto:41-077-039-00019-00001 Cultivo:88009 CÁRTAMO-CW99OL Secano Sup. Declarada:4,82 Superficie Resolver:4,82
Ref:1700000002706127 Recinto:41-077-041-00011-00002 Cultivo:88009 CÁRTAMO-CW99OL Secano Sup. Declarada:0,94 Superficie Resolver:0,94
Ref:1700000002706123 Recinto:41-077-046-00013-00001 Cultivo:104057 ALMENDROS-AVIJOR Secano Sup. Declarada:6,48 Superficie Resolver:6,48
Ref:-1300203 Recinto:41-077-046-00020-00002 Cultivo:104057 ALMENDROS-AVIJOR Regadío Sup. Declarada:2,86 Superficie Resolver:2,86
Ref:-998540 Recinto:41-077-062-00011-00001 Cultivo:50000 GARBANZOS-SIN VARIEDAD Secano Sup. Declarada:10,54 Superficie Resolver:10,54
Ref:1700000002706130 Recinto:41-077-062-00012-00001 Cultivo:50000 GARBANZOS-SIN VARIEDAD Secano Sup. Declarada:11,31 Superficie Resolver:11,31
Ref:1700000002706133 Recinto:41-077-062-00012-00002 Cultivo:50000 GARBANZOS-SIN VARIEDAD Secano Sup. Declarada:7,58 Superficie Resolver:7,58
Ref:1700000002706122 Recinto:41-077-062-00015-00003 Cultivo:8000 AVENA-SIN VARIEDAD Secano Sup. Declarada:7,56 Superficie Resolver:7,56
Ref:-1563414 Recinto:41-077-062-00026-00003 Cultivo:50000 GARBANZOS-SIN VARIEDAD Secano Sup. Declarada:4,66 Superficie Resolver:4,66
Ref:1700000002706134 Recinto:41-077-062-00043-00001 Cultivo:8000 AVENA-SIN VARIEDAD Secano Sup. Declarada:11,56 Superficie Resolver:11,56
Ref:1700000002706139 Recinto:41-077-062-09006-00001 Cultivo:50000 GARBANZOS-SIN VARIEDAD Secano Sup. Declarada:0,23 Superficie Resolver:0,23
Ref:-1197778 Recinto:41-077-065-00009-00002 Cultivo:1000 TRIGO BLANDO-SIN VARIEDAD Secano Sup. Declarada:0,45 Superficie Resolver:0,45
Ref:-1197779 Recinto:41-077-065-00009-00002 Cultivo:1000 TRIGO BLANDO-SIN VARIEDAD Secano Sup. Declarada:0,42 Superficie Resolver:0,42
- 100421 Recinto declarado por error para una operación de la 6503, que se ha corregido de oficio marcando la operación correcta, de acuerdo con la fecha de inscripción del recinto en la producción ecológica.
Ref:6853040 Recinto:41-077-044-00037-00002 Cultivo:101189 OLIVAR-KORONEIKI Secano
- 100424 Solicita recinto que no está comprometido para la operación.
Ref:-1563287 Recinto:41-077-046-00020-00007 Cultivo:104057 ALMENDROS-AVIJOR Regadío
Ref:-1563335 Recinto:41-077-046-00020-00008 Cultivo:101143 OLIVAR-I 15 Regadío
Ref:-1563441 Recinto:41-077-062-00026-00004 Cultivo:104057 ALMENDROS-AVIJOR Secano
Ref:-1563452 Recinto:41-077-062-09006-00005 Cultivo:104057 ALMENDROS-AVIJOR Secano

(1) Superficie declarada admisible ajustada con la superficie comprometida.
(2) Factor de penalización valorando el alcance para el tipo de compromiso.

Puede verificar la integridad de una copia de este documento mediante la lectura del código QR adjunto o mediante el acceso a la dirección <https://ws050.juntadeandalucia.es/verificarFirma> indicando el código de VERIFICACIÓN

FIRMADO POR	RAQUEL MARIA ESPIN CRESPO	17/12/2024	
VERIFICACIÓN	Pk2jm6UYDU9J72AMTZUYRN3GET48NG	PÁG. 8646/9349	

**APELLIDOS Y NOMBRE / RAZÓN SOCIAL**

FORIMPROFIT,S.L.

NIF
8609EXPEDIENTE**
1017571**ANUALIDAD DE PAGO**
1ª**IMPORTES POR ANUALIDAD**

	2023	2024	2025	2026	2027
IMPORTE MÁXIMO SUBVENCIONABLE	916,24 €	916,24 €	916,24 €	763,53 €	763,53 €
IMPORTE MEDIO DE TRANSFERENCIA (€/ha)	297,48 €	297,48 €	297,48 €	247,90 €	247,90 €

RESUMEN DE UNIDADES

Cód	GRUPO DE PAGO	Sup. Dec. Admisible (ha)	Sup. Comprometida (ha)	Sup. ajustada compromiso (1) (ha)	% sobredec.	Sup. Resuelta (ha)	Importe Declarado	Importe Topado	Importe Resuelto	Importe tras sobredec.
419	OLIVAR	3,08		3,08	0,00	3,08	916,24	916,24	916,24	916,24
TOTAL		3,08	3,08	3,08		3,08	916,24	916,24	916,24	916,24

APLICACIÓN DE REDUCCIONES Y PENALIZACIONES

GRUPO DE PAGO	Importe Calculado	Importe prereduc.	Criterios de subvencionabilidad y compromisos	Presentación tardía	Omisión declaración	Condicionalidad	IMPORTE (Euros) RESUELTO
OLIVAR	916,24	916,24	0,00	0,00	0,00	0,00	916,24
TOTAL	916,24	916,24					916,24

RESUMEN DE PAGOS**IMPORTE (Euros)**

	RESUELTO	FEADER	MAPA	CAPADR
OLIVAR - Pago realizado	916,24 €	778,80 €	89,88 €	47,56 €

RECINTOS RESUELTOS

REF.	REFERENCIA SIGPAC	CULTIVO	DESCRIPCIÓN CULTIVO	S/R	G.PAGO	PEND. MEDIA (%)	SUP. DEC. ADMISIBLE (ha)	SUP. COMPROM. (ha)	SUP. AJUSTADA COMPR.(1) (ha)	SUP. CONY. SIGPAC (ha)	SUP. CERTIE (ha)	SUP. CAMPO (ha)	SUP. CAMPO DETER. CULT. DECLARADO (ha)	SUP. DEC. REDUCIDA (ha)	SUP. RESUELTA (ha)
4759695	41-032-020-00029-017	101007	OLIVAR-MANZANILLA	S	419	11,30	3,08	3,08	3,08		3,08			3,08	3,08

INCIDENCIAS**INCIDENCIA DESCRIPCIÓN**

- 100421 Recinto declarado por error para una operación de la 6503, que se ha corregido de oficio marcando la operación correcta, de acuerdo con la fecha de inscripción del recinto en la producción ecológica.
Ref:4759698 Recinto:41-032-020-00029-00012 Cultivo:8000 AVENA-SIN VARIEDAD Regadío
- 100424 Solicita recinto que no está comprometido para la operación.
Ref:4759698 Recinto:41-032-020-00029-00012 Cultivo:8000 AVENA-SIN VARIEDAD Regadío

(1) Superficie declarada admisible ajustada con la superficie comprometida.
(2) Factor de penalización valorando el alcance para el tipo de compromiso.

Puede verificar la integridad de una copia de este documento mediante la lectura del código QR adjunto o mediante el acceso a la dirección <https://ws050.juntadeandalucia.es/verificarFirma> indicando el código de VERIFICACIÓN

FIRMADO POR

RAQUEL MARIA ESPIN CRESPO

17/12/2024

VERIFICACIÓN

Pk2jm6UYDU9J72AMTZUYRN3GET48NG

PÁG. 8647/9349



**APELLIDOS Y NOMBRE / RAZÓN SOCIAL**

FRACAMDI, S.L.

NIF
8131EXPEDIENTE**
1274672**ANUALIDAD DE PAGO**
1ª**IMPORTES POR ANUALIDAD**

	2023	2024	2025	2026	2027
IMPORTE MÁXIMO SUBVENCIONABLE	3.284,18 €	3.284,18 €	3.284,18 €	2.736,82 €	2.736,82 €
IMPORTE MEDIO DE TRANSFERENCIA (€/ha)	297,48 €	297,48 €	297,48 €	247,90 €	247,90 €

RESUMEN DE UNIDADES

Cód	GRUPO DE PAGO	Sup. Dec. Admisible (ha)	Sup. Comprometida (ha)	Sup. ajustada compromiso (1) (ha)	% sobredec.	Sup. Resuelta (ha)	Importe Declarado	Importe Topado	Importe Resuelto	Importe tras sobredec.
419	OLIVAR	18,14		11,04	0,00	11,04	3.284,18	3.284,18	3.284,18	3.284,18
TOTAL		18,14	11,04	11,04		11,04	3.284,18	3.284,18	3.284,18	3.284,18

APLICACIÓN DE REDUCCIONES Y PENALIZACIONES

GRUPO DE PAGO	Importe Calculado	Importe prereduc.	Criterios de subvencionabilidad y compromisos	Presentación tardía	Omisión declaración	Condicionalidad	IMPORTE (Euros) RESUELTO
OLIVAR	3.284,18	3.284,18	0,00	0,00	0,00	0,00	3.284,18
TOTAL	3.284,18	3.284,18					3.284,18

RESUMEN DE PAGOS**IMPORTE (Euros)**

	RESUELTO	FEADER	MAPA	CAPADR
OLIVAR - Pago realizado	3.284,18 €	2.791,55 €	322,18 €	170,45 €

RECINTOS RESUELTOS

REF.	REFERENCIA SIGPAC	CULTIVO	DESCRIPCIÓN CULTIVO	S/R G.PAGO	PEND. MEDIA (%)	SUP. DEC. ADMISIBLE (ha)	SUP. COMPROM. (ha)	SUP. AJUSTADA COMPR.(1) (ha)	SUP. CONY. SIGPAC (ha)	SUP. CERTIE (ha)	SUP. CAMPO (ha)	SUP. CAMPO DETER. CULT. DECLARADO (ha)	SUP. DEC. REDUCIDA (ha)	SUP. RESUELTA (ha)
-1608256	41-076-010-00011-021	101010	OLIVAR-PICUAL	S 419	24,70	18,14	11,04	11,04		18,14			11,04	11,04

(1) Superficie declarada admisible ajustada con la superficie comprometida.
(2) Factor de penalización valorando el alcance para el tipo de compromiso.

Puede verificar la integridad de una copia de este documento mediante la lectura del código QR adjunto o mediante el acceso a la dirección <https://ws050.juntadeandalucia.es/verificarFirma> indicando el código de VERIFICACIÓN

FIRMADO POR

RAQUEL MARIA ESPIN CRESPO

17/12/2024

VERIFICACIÓN

Pk2jm6UYDU9J72AMTZUYRN3GET48NG

PÁG. 8648/9349



**APELLIDOS Y NOMBRE / RAZÓN SOCIAL**

Frutas F Macias e hijos Bio SI

NIF
***8058*EXPEDIENTE
1251904**ANUALIDAD DE PAGO**

1ª

IMPORTES POR ANUALIDAD

	2023	2024	2025	2026	2027
IMPORTE MÁXIMO SUBVENCIONABLE	5.316,21 €	5.316,21 €	5.316,21 €	4.430,19 €	4.430,19 €
IMPORTE MEDIO DE TRANSFERENCIA (€/ha)	419,59 €	419,59 €	419,59 €	349,66 €	349,66 €

RESUMEN DE UNIDADES

Cód	GRUPO DE PAGO	Sup. Dec. Admisible (ha)	Sup. Comprometida (ha)	Sup. ajustada compromiso (1) (ha)	% sobredec.	Sup. Resuelta (ha)	Importe Declarado	Importe Topado	Importe Resuelto	Importe tras sobredec.
423	FRUTALES REGADÍO	12,67		12,67	0,00	12,67	5.316,21	5.316,21	5.316,21	5.316,21
TOTAL		12,67	12,67	12,67		12,67	5.316,21	5.316,21	5.316,21	5.316,21

APLICACIÓN DE REDUCCIONES Y PENALIZACIONES

GRUPO DE PAGO	Importe Calculado	Importe prereduc.	Criterios de subvencionabilidad y compromisos	Presentación tardía	Omisión declaración	Condicionalidad	IMPORTE (Euros) RESUELTO
FRUTALES REGADÍO	5.316,21	5.316,21	0,00	0,00	0,00	0,00	5.316,21
TOTAL	5.316,21	5.316,21					5.316,21

RESUMEN DE PAGOS**IMPORTE (Euros)**

	RESUELTO	FEADER	MAPA	CAPADR
FRUTALES REGADÍO - Pago realizado	5.316,21 €	4.518,78 €	521,52 €	275,91 €

RECINTOS RESUELTOS

REF.	REFERENCIA SIGPAC	CULTIVO	DESCRIPCIÓN CULTIVO	S/R	G.PAGO	PEND. MEDIA (%)	SUP. DEC. ADMISIBLE (ha)	SUP. COMPROM. (ha)	SUP. AJUSTADA COMPR.(1) (ha)	SUP. CONY. SIGPAC (ha)	SUP. CERTIE (ha)	SUP. CAMPO (ha)	SUP. CAMPO DETER. CULT. DECLARADO (ha)	SUP. DEC. REDUCIDA (ha)	SUP. RESUELTA (ha)
5070296	41-097-012-00055-001	206208	NARANJO-VALENCIA MIDKNIGHT SEEDLESS	R	423	1,90	8,65	8,65	8,65		8,65			8,65	8,65
5247250	41-097-012-00071-001	206207	NARANJO-VALENCIA DELTA SEEDLESS	R	423	2,40	4,02	4,02	4,02		4,02			4,02	4,02

INCIDENCIAS**INCIDENCIA DESCRIPCIÓN**

- 100421 Recinto declarado por error para una operación de la 6503, que se ha corregido de oficio marcando la operación correcta, de acuerdo con la fecha de inscripción del recinto en la producción ecológica.
Ref:5070296 Recinto:41-097-012-00055-00001 Cultivo:206208 NARANJO-VALENCIA MIDKNIGHT SEEDLESS Regadio

(1) Superficie declarada admisible ajustada con la superficie comprometida.
(2) Factor de penalización valorando el alcance para el tipo de compromiso.

Puede verificar la integridad de una copia de este documento mediante la lectura del código QR adjunto o mediante el acceso a la dirección <https://ws050.juntadeandalucia.es/verificarFirma> indicando el código de VERIFICACIÓN

FIRMADO POR

RAQUEL MARIA ESPIN CRESPO

17/12/2024

VERIFICACIÓN

Pk2jm6UYDU9J72AMTZUYRN3GET48NG

PÁG. 8649/9349



**APELLIDOS Y NOMBRE / RAZÓN SOCIAL**

FUENTE FRIA, S.C.

NIF
6023EXPEDIENTE**
1208547**ANUALIDAD DE PAGO**
1ª**IMPORTES POR ANUALIDAD**

	2023	2024	2025	2026	2027
IMPORTE MÁXIMO SUBVENCIONABLE	676,61 €	676,61 €	676,61 €	563,86 €	563,86 €
IMPORTE MEDIO DE TRANSFERENCIA (€/ha)	287,92 €	287,92 €	287,92 €	239,94 €	239,94 €

RESUMEN DE UNIDADES

Cód	GRUPO DE PAGO	Sup. Dec. Admisible (ha)	Sup. Comprometida (ha)	Sup. ajustada compromiso (1) (ha)	% sobredec.	Sup. Resuelta (ha)	Importe Declarado	Importe Topado	Importe Resuelto	Importe tras sobredec.
421	VIÑEDO	2,35		2,35	0,00	2,35	676,61	676,61	676,61	676,61
TOTAL		2,35	2,35	2,35		2,35	676,61	676,61	676,61	676,61

APLICACIÓN DE REDUCCIONES Y PENALIZACIONES

GRUPO DE PAGO	Importe Calculado	Importe prereduc.	Criterios de subvencionabilidad y compromisos	Presentación tardía	Omisión declaración	Condicionalidad	IMPORTE (Euros) RESUELTO
VIÑEDO	676,61	676,61	0,00	0,00	0,00	0,00	676,61
TOTAL	676,61	676,61					676,61

RESUMEN DE PAGOS**IMPORTE (Euros)**

	RESUELTO	FEADER	MAPA	CAPADR
VIÑEDO - A pagar	676,61 €	575,12 €	66,38 €	35,11 €

RECINTOS RESUELTOS

REF.	REFERENCIA SIGPAC	CULTIVO	DESCRIPCIÓN CULTIVO	S/R G.PAGO	PEND. MEDIA (%)	SUP. DEC. ADMISIBLE (ha)	SUP. COMPROM. (ha)	SUP. AJUSTADA COMPROM. (1) (ha)	SUP. CONY. SIGPAC (ha)	SUP. CERTIE (ha)	SUP. CAMPO (ha)	SUP. CAMPO DETER. CULT. DECLARADO (ha)	SUP. DEC. REDUCIDA (ha)	SUP. RESUELTA (ha)
-1065254	41-033-038-00007-007	102119	VIÑEDO VINIFICACIÓN-MERLOT	S 421	21,60	0,70	0,70	0,70		0,70			0,70	0,70
-1065253	41-033-038-00007-007	102080	VIÑEDO VINIFICACIÓN-GARNACHA TINTA	S 421	21,60	0,24	0,24	0,24		0,24			0,24	0,24
-525648	41-033-038-00007-007	102160	VIÑEDO VINIFICACIÓN-PEDRO XIMENEZ	S 421	21,60	0,09	0,09	0,09		0,09			0,09	0,09
1700000005491692	41-033-038-00007-007	102198	VIÑEDO VINIFICACIÓN-TEMPRANILLO	S 421	21,60	0,96	0,96	0,96		0,96			0,96	0,96
1700000005491695	41-033-038-00032-009	102198	VIÑEDO VINIFICACIÓN-TEMPRANILLO	S 421	14,40	0,02	0,02	0,02		0,02			0,02	0,02
1700000005491696	41-033-038-00007-021	102198	VIÑEDO VINIFICACIÓN-TEMPRANILLO	S 421	29,50	0,34	0,34	0,34		0,34			0,34	0,34

(1) Superficie declarada admisible ajustada con la superficie comprometida.

(2) Factor de penalización valorando el alcance para el tipo de compromiso.

Puede verificar la integridad de una copia de este documento mediante la lectura del código QR adjunto o mediante el acceso a la dirección <https://ws050.juntadeandalucia.es/verificarFirma> indicando el código de VERIFICACIÓN

FIRMADO POR

RAQUEL MARIA ESPIN CRESPO

17/12/2024

VERIFICACIÓN

Pk2jm6UYDU9J72AMTZUYRN3GET48NG

PÁG. 8650/9349



**APELLIDOS Y NOMBRE / RAZÓN SOCIAL**

GAENA SA

NIF
3657EXPEDIENTE**
1216412**ANUALIDAD DE PAGO**

1ª

IMPORTES POR ANUALIDAD

	2023	2024	2025	2026	2027
IMPORTE MÁXIMO SUBVENCIONABLE	15.175,01 €	15.175,01 €	12.645,84 €	12.645,84 €	12.645,84 €
IMPORTE MEDIO DE TRANSFERENCIA (€/ha)	57,67 €	57,67 €	48,06 €	48,06 €	48,06 €

RESUMEN DE UNIDADES

Cód	GRUPO DE PAGO	Sup. Dec. Admisible (ha)	Sup. Comprometida (ha)	Sup. ajustada compromiso (1) (ha)	% sobredec.	Sup. Resuelta (ha)	Importe Declarado	Importe Topado	Importe Resuelto	Importe tras sobredec.
418	PASTOS ASOCIADOS A GANADERÍA ECOLÓGICA	263,12		263,12	0,00	263,12	15.175,41	15.175,01	15.175,01	15.175,01
424	HERBÁCEOS NO ELEGIBLES	22,14		0,00	100,00	0,00	0,00	0,00	0,00	0,00
TOTAL		285,26	263,12	263,12		263,12	15.175,41	15.175,01	15.175,01	15.175,01

APLICACIÓN DE REDUCCIONES Y PENALIZACIONES

GRUPO DE PAGO	Importe Calculado	Importe prereduc.	Criterios de subvencionabilidad y compromisos	Presentación tardía	Omisión declaración	Condicionabilidad	IMPORTE (Euros) RESUELTO
HERBÁCEOS NO ELEGIBLES	0,00	0,00	0,00	0,00	0,00	0,00	0,00
PASTOS ASOCIADOS A GANADERÍA	15.175,01	15.175,01	0,00	0,00	0,00	0,00	15.175,01
TOTAL	15.175,01	15.175,01					15.175,01

RESUMEN DE PAGOS

	RESUELTO	FEADER	MAPA	CAPADR
PASTOS ASOCIADOS A GANADERÍA ECOLÓGICA - Pago realizado	15.175,01 €	12.898,76 €	1.488,67 €	787,58 €

(1) Superficie declarada admisible ajustada con la superficie comprometida.
(2) Factor de penalización valorando el alcance para el tipo de compromiso.Puede verificar la integridad de una copia de este documento mediante la lectura del código QR adjunto o mediante el acceso a la dirección <https://ws050.juntadeandalucia.es/verificarFirma> indicando el código de VERIFICACIÓN

FIRMADO POR

RAQUEL MARIA ESPIN CRESPO

17/12/2024

VERIFICACIÓN

Pk2jm6UYDU9J72AMTZUYRN3GET48NG

PÁG. 8651/9349



**RECINTOS RESUELTOS**

REF.	REFERENCIA SIGPAC	CULTIVO	DESCRIPCIÓN CULTIVO	S/R	G.PAGO	PEND. MEDIA (%)	SUP. DEC. ADMISIBLE (ha)	SUP. COMPROM. (ha)	SUP. AJUSTADA (ha)	SUP. CONV. SIGPAC (ha)	SUP. CERTIF. (ha)	SUP. CAMPO (ha)	SUP. CAMPO DEDECLARADO (ha)	SUP. DEC. REDUCIDA (ha)	SUP. RESUELTA (ha)
-1330706	41-035-002-00006-016	62000	PASTOS PERMANENTES DE 5 O MAS AÑOS-SIN VARIEDAD	S	418	33,50	27,74	27,74	27,74		27,74			27,74	27,74
-1083975	41-035-010-00001-014	62000	PASTOS PERMANENTES DE 5 O MAS AÑOS-SIN VARIEDAD	S	418	28,00	0,85	0,85	0,85		1,00			0,85	0,85
-1083974	41-035-002-00006-023	62000	PASTOS PERMANENTES DE 5 O MAS AÑOS-SIN VARIEDAD	S	418	7,80	0,05	0,05	0,05		0,05			0,05	0,05
-110383	41-035-001-00004-019	62000	PASTOS PERMANENTES DE 5 O MAS AÑOS-SIN VARIEDAD	S	418	39,70	0,46	0,46	0,46		0,46			0,46	0,46
-110382	41-035-001-00004-018	62000	PASTOS PERMANENTES DE 5 O MAS AÑOS-SIN VARIEDAD	S	418	27,10	6,71	6,71	6,71		6,71			6,71	6,71
170000006837350	41-035-001-00001-003	62000	PASTOS PERMANENTES DE 5 O MAS AÑOS-SIN VARIEDAD	S	418	37,70	0,07	0,07	0,07		0,29			0,07	0,07
170000006837353	41-035-002-00006-001	62000	PASTOS PERMANENTES DE 5 O MAS AÑOS-SIN VARIEDAD	S	418	22,40	77,86	77,86	77,86		77,86			77,86	77,86
170000006837354	41-035-002-00006-022	62000	PASTOS PERMANENTES DE 5 O MAS AÑOS-SIN VARIEDAD	S	418	29,20	8,39	8,39	8,39		8,39			8,39	8,39
170000006837356	41-035-001-00003-001	62000	PASTOS PERMANENTES DE 5 O MAS AÑOS-SIN VARIEDAD	S	418	25,10	16,43	16,43	16,43		16,43			16,43	16,43
170000006837358	41-035-001-00002-002	62000	PASTOS PERMANENTES DE 5 O MAS AÑOS-SIN VARIEDAD	S	418	15,00	0,99	0,99	0,99		0,99			0,99	0,99
170000006837362	41-035-002-00006-013	62000	PASTOS PERMANENTES DE 5 O MAS AÑOS-SIN VARIEDAD	S	418	52,90	1,32	1,32	1,32		3,77			1,32	1,32
170000006837365	41-035-001-00003-003	62000	PASTOS PERMANENTES DE 5 O MAS AÑOS-SIN VARIEDAD	S	418	29,40	40,57	40,57	40,57		40,57			40,57	40,57
170000006837366	41-035-002-00006-002	62000	PASTOS PERMANENTES DE 5 O MAS AÑOS-SIN VARIEDAD	S	418	33,80	32,78	32,78	32,78		32,78			32,78	32,78
170000006837367	41-035-001-00003-004	62000	PASTOS PERMANENTES DE 5 O MAS AÑOS-SIN VARIEDAD	S	418	24,50	11,07	11,07	11,07		13,02			11,07	11,07
170000006837369	41-035-001-00001-004	62000	PASTOS PERMANENTES DE 5 O MAS AÑOS-SIN VARIEDAD	S	418	37,40	0,03	0,03	0,03		0,13			0,03	0,03
170000006837371	41-035-001-00005-004	62000	PASTOS PERMANENTES DE 5 O MAS AÑOS-SIN VARIEDAD	S	418	19,10	1,02	1,02	1,02		1,20			1,02	1,02
170000006837374	41-035-010-00001-004	62000	PASTOS PERMANENTES DE 5 O MAS AÑOS-SIN VARIEDAD	S	418	26,60	0,22	0,22	0,22		0,62			0,22	0,22
170000006837376	41-035-001-00003-006	62000	PASTOS PERMANENTES DE 5 O MAS AÑOS-SIN VARIEDAD	S	418	20,50	0,03	0,03	0,03		0,12			0,03	0,03
170000006837377	41-035-001-00004-013	62000	PASTOS PERMANENTES DE 5 O MAS AÑOS-SIN VARIEDAD	S	418	46,10	0,28	0,28	0,28		0,81			0,28	0,28
170000006837379	41-065-024-00006-007	62000	PASTOS PERMANENTES DE 5 O MAS AÑOS-SIN VARIEDAD	S	418	18,00	0,01	0,01	0,01		0,01			0,01	0,01
170000006837380	41-065-024-00025-005	62000	PASTOS PERMANENTES DE 5 O MAS AÑOS-SIN VARIEDAD	S	418	23,00	0,09	0,09	0,09		0,09			0,09	0,09
170000006837385	41-035-001-00002-003	62000	PASTOS PERMANENTES DE 5 O MAS AÑOS-SIN VARIEDAD	S	418	29,30	23,53	23,53	23,53		23,53			23,53	23,53
170000006837389	41-035-010-00001-005	62000	PASTOS PERMANENTES DE 5 O MAS AÑOS-SIN VARIEDAD	S	418	37,50	0,08	0,08	0,08		0,24			0,08	0,08
170000006837390	41-035-001-00003-008	62000	PASTOS PERMANENTES DE 5 O MAS AÑOS-SIN VARIEDAD	S	418	32,70	0,07	0,07	0,07		0,28			0,07	0,07
170000006837392	41-035-010-00001-007	62000	PASTOS PERMANENTES DE 5 O MAS AÑOS-SIN VARIEDAD	S	418	30,60	12,47	12,47	12,47		19,19			12,47	12,47
-1330256	41-035-001-00001-005	20000	BARBECHO TRADICIONAL-SIN VARIEDAD	S	424	20,30	1,10	1,10	1,10		41,95			1,10	1,10
-110684	41-035-002-00006-003	20000	BARBECHO TRADICIONAL-SIN VARIEDAD	S	424	14,90	0,60	0,60	0,60		0,60			0,60	0,60
170000006837357	41-035-010-00001-003	20000	BARBECHO TRADICIONAL-SIN VARIEDAD	S	424	19,50	6,73	6,73	6,73		6,73			6,73	6,73
170000006837372	41-065-024-00006-005	20000	BARBECHO TRADICIONAL-SIN VARIEDAD	S	424	21,10	0,02	0,02	0,02		0,02			0,02	0,02
170000006837373	41-065-024-09013-010	20000	BARBECHO TRADICIONAL-SIN VARIEDAD	S	424	8,00	0,01	0,01	0,01		0,01			0,01	0,01
170000006837391	41-035-010-00001-009	20000	BARBECHO TRADICIONAL-SIN VARIEDAD	S	424	9,50	0,66	0,66	0,66		0,66			0,66	0,66
170000006837394	41-035-010-00001-006	20000	BARBECHO TRADICIONAL-SIN VARIEDAD	S	424	28,10	13,02	13,02	13,02		13,02			13,02	13,02

INCIDENCIAS**INCIDENCIA DESCRIPCIÓN**

- 4272 Verifica que las líneas de declaración de las Solicitudes Únicas no tienen solapas con la capa de Retroactividad Gráfica (ambas de la misma campaña) a nivel de expediente/línea de declaración gráfica de la solicitud.
Ref:-799215 Recinto:41-035-001-00004-00006 Cultivo: - Agregado de la referencia del recinto.:0 Zona de la referencia del recinto.:0 Superficie solapada.:0,08 Id. Incid.:101017974
- 100407 Explotación solicitada no forma parte de ningún organismo de control autorizado para la producción ecológica en Andalucía o fecha de inscripción posterior al plazo establecido (Anexo I. Criterios de Subvencionabilidad. Orden 28 de marzo de 2023).
Explotación:ES410350000001 Especie:PORCINO
- 100411 Recinto no admisible por no estar asociado en SIGGAN a una explotación ganadera (Artículo 10 de la Orden de 28 de marzo de 2023).
Ref:-1083961 Recinto:41-035-001-00002-00007 Cultivo:62000 PASTOS PERMANENTES DE 5 O MAS AÑOS-SIN VARIEDAD Secano
Ref:-1083963 Recinto:41-035-001-00003-00015 Cultivo:62000 PASTOS PERMANENTES DE 5 O MAS AÑOS-SIN VARIEDAD Secano
Ref:-1083964 Recinto:41-035-001-00004-00020 Cultivo:62000 PASTOS PERMANENTES DE 5 O MAS AÑOS-SIN VARIEDAD Secano
Ref:-1083965 Recinto:41-035-001-00004-00021 Cultivo:62000 PASTOS PERMANENTES DE 5 O MAS AÑOS-SIN VARIEDAD Secano
Ref:-1083966 Recinto:41-035-001-00004-00023 Cultivo:62000 PASTOS PERMANENTES DE 5 O MAS AÑOS-SIN VARIEDAD Secano
Ref:-1083968 Recinto:41-035-001-00004-00024 Cultivo:62000 PASTOS PERMANENTES DE 5 O MAS AÑOS-SIN VARIEDAD Secano
Ref:-1083969 Recinto:41-035-001-00004-00025 Cultivo:62000 PASTOS PERMANENTES DE 5 O MAS AÑOS-SIN VARIEDAD Secano
Ref:-1083970 Recinto:41-035-001-00004-00026 Cultivo:62000 PASTOS PERMANENTES DE 5 O MAS AÑOS-SIN VARIEDAD Secano
Ref:-1083971 Recinto:41-035-001-00004-00027 Cultivo:62000 PASTOS PERMANENTES DE 5 O MAS AÑOS-SIN VARIEDAD

(1) Superficie declarada admisible ajustada con la superficie comprometida.
(2) Factor de penalización valorando el alcance para el tipo de compromiso.

Puede verificar la integridad de una copia de este documento mediante la lectura del código QR adjunto o mediante el acceso a la dirección <https://ws050.juntadeandalucia.es/verificarFirma> indicando el código de VERIFICACIÓN

FIRMADO POR

RAQUEL MARIA ESPIN CRESPO

17/12/2024

VERIFICACIÓN

Pk2jm6UYDU9J72AMTZUYRN3GET48NG

PÁG. 8652/9349



**INCIDENCIAS****INCIDENCIA DESCRIPCIÓN**

INCIDENCIA	DESCRIPCIÓN
	Secano Ref:-1083973 Recinto:41-035-001-00004-00028 Cultivo:62000 PASTOS PERMANENTES DE 5 O MAS AÑOS-SIN VARIEDAD
	Secano Ref:1700000006837361 Recinto:41-035-002-00006-00012 Cultivo:62000 PASTOS PERMANENTES DE 5 O MAS AÑOS-SIN VARIEDAD
100412	Número de hectáreas validadas inferior a la superficie mínima permitida por el grupo de cultivo (Anexo I. Criterios de Subvencionabilidad. Orden 28 de marzo de 2023). Sup. Resuelta:0 Grupo de Pago:HERBÁCEOS
100413	Recinto perteneciente a grupo de cultivo que no cumple con la superficie mínima requerida (Anexo I. Criterios de Subvencionabilidad. Orden 28 de marzo de 2023). Ref:-799203 Recinto:41-035-001-00002-00006 Cultivo:8019 AVENA-HAMEL Secano Sup. Declarada:26,02 Superficie Resolver:26,02 Ref:-523760 Recinto:41-035-001-00003-00002 Cultivo:8019 AVENA-HAMEL Secano Sup. Declarada:31,43 Superficie Resolver:31,43 Ref:-799215 Recinto:41-035-001-00004-00006 Cultivo:8019 AVENA-HAMEL Secano Sup. Declarada:93,45 Superficie Resolver:93,37 Ref:-1504625 Recinto:41-035-001-00004-00015 Cultivo:8019 AVENA-HAMEL Secano Sup. Declarada:28,5 Superficie Resolver:28,5 Ref:1700000006837382 Recinto:41-035-002-00006-00003 Cultivo:8019 AVENA-HAMEL Secano Sup. Declarada:11,92 Superficie Resolver:11,92
100421	Recinto declarado por error para una operación de la 6503, que se ha corregido de oficio marcando la operación correcta, de acuerdo con la fecha de inscripción del recinto en la producción ecológica. Ref:1700000006837350 Recinto:41-035-001-00001-00003 Cultivo:62000 PASTOS PERMANENTES DE 5 O MAS AÑOS-SIN VARIEDAD Secano Ref:1700000006837369 Recinto:41-035-001-00001-00004 Cultivo:62000 PASTOS PERMANENTES DE 5 O MAS AÑOS-SIN VARIEDAD Secano Ref:-1330256 Recinto:41-035-001-00001-00005 Cultivo:20000 BARBECHO TRADICIONAL-SIN VARIEDAD Secano Ref:1700000006837358 Recinto:41-035-001-00002-00002 Cultivo:62000 PASTOS PERMANENTES DE 5 O MAS AÑOS-SIN VARIEDAD Secano Ref:1700000006837385 Recinto:41-035-001-00002-00003 Cultivo:62000 PASTOS PERMANENTES DE 5 O MAS AÑOS-SIN VARIEDAD Secano Ref:-799203 Recinto:41-035-001-00002-00006 Cultivo:8019 AVENA-HAMEL Secano Ref:-1083961 Recinto:41-035-001-00002-00007 Cultivo:62000 PASTOS PERMANENTES DE 5 O MAS AÑOS-SIN VARIEDAD Secano Ref:1700000006837356 Recinto:41-035-001-00003-00001 Cultivo:62000 PASTOS PERMANENTES DE 5 O MAS AÑOS-SIN VARIEDAD Secano Ref:-523760 Recinto:41-035-001-00003-00002 Cultivo:8019 AVENA-HAMEL Secano Ref:1700000006837365 Recinto:41-035-001-00003-00003 Cultivo:62000 PASTOS PERMANENTES DE 5 O MAS AÑOS-SIN VARIEDAD Secano Ref:1700000006837367 Recinto:41-035-001-00003-00004 Cultivo:62000 PASTOS PERMANENTES DE 5 O MAS AÑOS-SIN VARIEDAD Secano Ref:1700000006837376 Recinto:41-035-001-00003-00006 Cultivo:62000 PASTOS PERMANENTES DE 5 O MAS AÑOS-SIN VARIEDAD Secano Ref:1700000006837388 Recinto:41-035-001-00003-00007 Cultivo:62000 PASTOS PERMANENTES DE 5 O MAS AÑOS-SIN VARIEDAD Secano Ref:1700000006837390 Recinto:41-035-001-00003-00008 Cultivo:62000 PASTOS PERMANENTES DE 5 O MAS AÑOS-SIN VARIEDAD Secano Ref:1700000006837368 Recinto:41-035-001-00003-00009 Cultivo:62000 PASTOS PERMANENTES DE 5 O MAS AÑOS-SIN VARIEDAD Secano Ref:1700000006837383 Recinto:41-035-001-00003-00010 Cultivo:62000 PASTOS PERMANENTES DE 5 O MAS AÑOS-SIN VARIEDAD Secano Ref:1700000006837378 Recinto:41-035-001-00003-00011 Cultivo:62000 PASTOS PERMANENTES DE 5 O MAS AÑOS-SIN VARIEDAD Secano Ref:-1083963 Recinto:41-035-001-00003-00015 Cultivo:62000 PASTOS PERMANENTES DE 5 O MAS AÑOS-SIN VARIEDAD Secano Ref:-799215 Recinto:41-035-001-00004-00006 Cultivo:8019 AVENA-HAMEL Secano Ref:1700000006837377 Recinto:41-035-001-00004-00013 Cultivo:62000 PASTOS PERMANENTES DE 5 O MAS AÑOS-SIN VARIEDAD Secano Ref:-1504625 Recinto:41-035-001-00004-00015 Cultivo:8019 AVENA-HAMEL Secano Ref:-110382 Recinto:41-035-001-00004-00018 Cultivo:62000 PASTOS PERMANENTES DE 5 O MAS AÑOS-SIN VARIEDAD Secano Ref:-110383 Recinto:41-035-001-00004-00019 Cultivo:62000 PASTOS PERMANENTES DE 5 O MAS AÑOS-SIN VARIEDAD Secano Ref:-1083964 Recinto:41-035-001-00004-00020 Cultivo:62000 PASTOS PERMANENTES DE 5 O MAS AÑOS-SIN VARIEDAD Secano Ref:-1083965 Recinto:41-035-001-00004-00021 Cultivo:62000 PASTOS PERMANENTES DE 5 O MAS AÑOS-SIN VARIEDAD Secano Ref:-1083966 Recinto:41-035-001-00004-00023 Cultivo:62000 PASTOS PERMANENTES DE 5 O MAS AÑOS-SIN VARIEDAD Secano Ref:-1083968 Recinto:41-035-001-00004-00024 Cultivo:62000 PASTOS PERMANENTES DE 5 O MAS AÑOS-SIN VARIEDAD Secano

(1) Superficie declarada admisible ajustada con la superficie comprometida.
(2) Factor de penalización valorando el alcance para el tipo de compromiso.

Puede verificar la integridad de una copia de este documento mediante la lectura del código QR adjunto o mediante el acceso a la dirección <https://ws050.juntadeandalucia.es/verificarFirma> indicando el código de VERIFICACIÓN

FIRMADO POR	RAQUEL MARIA ESPIN CRESPO	17/12/2024	
VERIFICACIÓN	Pk2jm6UYDU9J72AMTZUYRN3GET48NG	PÁG. 8653/9349	

**INCIDENCIAS****INCIDENCIA DESCRIPCIÓN**

	Ref:-1083969 Recinto:41-035-001-00004-00025 Cultivo:62000 PASTOS PERMANENTES DE 5 O MAS AÑOS-SIN VARIEDAD Secano
	Ref:-1083970 Recinto:41-035-001-00004-00026 Cultivo:62000 PASTOS PERMANENTES DE 5 O MAS AÑOS-SIN VARIEDAD Secano
	Ref:-1083971 Recinto:41-035-001-00004-00027 Cultivo:62000 PASTOS PERMANENTES DE 5 O MAS AÑOS-SIN VARIEDAD Secano
	Ref:-1083973 Recinto:41-035-001-00004-00028 Cultivo:62000 PASTOS PERMANENTES DE 5 O MAS AÑOS-SIN VARIEDAD Secano
	Ref:1700000006837371 Recinto:41-035-001-00005-00004 Cultivo:62000 PASTOS PERMANENTES DE 5 O MAS AÑOS-SIN VARIEDAD Secano
	Ref:1700000006837353 Recinto:41-035-002-00006-00001 Cultivo:62000 PASTOS PERMANENTES DE 5 O MAS AÑOS-SIN VARIEDAD Secano
	Ref:1700000006837360 Recinto:41-035-002-00006-00002 Cultivo:62000 PASTOS PERMANENTES DE 5 O MAS AÑOS-SIN VARIEDAD Secano
	Ref:1700000006837382 Recinto:41-035-002-00006-00003 Cultivo:8019 AVENA-HAMEL Secano
	Ref:-110684 Recinto:41-035-002-00006-00003 Cultivo:20000 BARBECHO TRADICIONAL-SIN VARIEDAD Secano
	Ref:1700000006837360 Recinto:41-035-002-00006-00010 Cultivo:62000 PASTOS PERMANENTES DE 5 O MAS AÑOS-SIN VARIEDAD Secano
	Ref:1700000006837361 Recinto:41-035-002-00006-00012 Cultivo:62000 PASTOS PERMANENTES DE 5 O MAS AÑOS-SIN VARIEDAD Secano
	Ref:1700000006837362 Recinto:41-035-002-00006-00013 Cultivo:62000 PASTOS PERMANENTES DE 5 O MAS AÑOS-SIN VARIEDAD Secano
	Ref:-1330706 Recinto:41-035-002-00006-00016 Cultivo:62000 PASTOS PERMANENTES DE 5 O MAS AÑOS-SIN VARIEDAD Secano
	Ref:1700000006837354 Recinto:41-035-002-00006-00022 Cultivo:62000 PASTOS PERMANENTES DE 5 O MAS AÑOS-SIN VARIEDAD Secano
	Ref:-1083974 Recinto:41-035-002-00006-00023 Cultivo:62000 PASTOS PERMANENTES DE 5 O MAS AÑOS-SIN VARIEDAD Secano
	Ref:1700000006837357 Recinto:41-035-010-00001-00003 Cultivo:20000 BARBECHO TRADICIONAL-SIN VARIEDAD Secano
	Ref:1700000006837374 Recinto:41-035-010-00001-00004 Cultivo:62000 PASTOS PERMANENTES DE 5 O MAS AÑOS-SIN VARIEDAD Secano
	Ref:1700000006837389 Recinto:41-035-010-00001-00005 Cultivo:62000 PASTOS PERMANENTES DE 5 O MAS AÑOS-SIN VARIEDAD Secano
	Ref:1700000006837394 Recinto:41-035-010-00001-00006 Cultivo:20000 BARBECHO TRADICIONAL-SIN VARIEDAD Secano
	Ref:1700000006837392 Recinto:41-035-010-00001-00007 Cultivo:62000 PASTOS PERMANENTES DE 5 O MAS AÑOS-SIN VARIEDAD Secano
	Ref:1700000006837391 Recinto:41-035-010-00001-00009 Cultivo:20000 BARBECHO TRADICIONAL-SIN VARIEDAD Secano
	Ref:-1083975 Recinto:41-035-010-00001-00014 Cultivo:62000 PASTOS PERMANENTES DE 5 O MAS AÑOS-SIN VARIEDAD Secano
	Ref:1700000006837370 Recinto:41-065-024-00005-00005 Cultivo:62000 PASTOS PERMANENTES DE 5 O MAS AÑOS-SIN VARIEDAD Secano
	Ref:1700000006837372 Recinto:41-065-024-00006-00005 Cultivo:20000 BARBECHO TRADICIONAL-SIN VARIEDAD Secano
	Ref:1700000006837379 Recinto:41-065-024-00006-00007 Cultivo:62000 PASTOS PERMANENTES DE 5 O MAS AÑOS-SIN VARIEDAD Secano
	Ref:1700000006837380 Recinto:41-065-024-00025-00005 Cultivo:62000 PASTOS PERMANENTES DE 5 O MAS AÑOS-SIN VARIEDAD Secano
	Ref:1700000006837373 Recinto:41-065-024-09013-00010 Cultivo:20000 BARBECHO TRADICIONAL-SIN VARIEDAD Secano
100424	Solicita recinto que no está comprometido para la operación.
	Ref:-1083961 Recinto:41-035-001-00002-00007 Cultivo:62000 PASTOS PERMANENTES DE 5 O MAS AÑOS-SIN VARIEDAD Secano
	Ref:1700000006837388 Recinto:41-035-001-00003-00007 Cultivo:62000 PASTOS PERMANENTES DE 5 O MAS AÑOS-SIN VARIEDAD Secano
	Ref:1700000006837368 Recinto:41-035-001-00003-00009 Cultivo:62000 PASTOS PERMANENTES DE 5 O MAS AÑOS-SIN VARIEDAD Secano
	Ref:1700000006837383 Recinto:41-035-001-00003-00010 Cultivo:62000 PASTOS PERMANENTES DE 5 O MAS AÑOS-SIN VARIEDAD Secano
	Ref:1700000006837378 Recinto:41-035-001-00003-00011 Cultivo:62000 PASTOS PERMANENTES DE 5 O MAS AÑOS-SIN VARIEDAD Secano
	Ref:-1083963 Recinto:41-035-001-00003-00015 Cultivo:62000 PASTOS PERMANENTES DE 5 O MAS AÑOS-SIN VARIEDAD Secano
	Ref:-1083964 Recinto:41-035-001-00004-00020 Cultivo:62000 PASTOS PERMANENTES DE 5 O MAS AÑOS-SIN VARIEDAD Secano
	Ref:-1083965 Recinto:41-035-001-00004-00021 Cultivo:62000 PASTOS PERMANENTES DE 5 O MAS AÑOS-SIN VARIEDAD Secano
	Ref:-1083966 Recinto:41-035-001-00004-00023 Cultivo:62000 PASTOS PERMANENTES DE 5 O MAS AÑOS-SIN VARIEDAD Secano

(1) Superficie declarada admisible ajustada con la superficie comprometida.
(2) Factor de penalización valorando el alcance para el tipo de compromiso.

Puede verificar la integridad de una copia de este documento mediante la lectura del código QR adjunto o mediante el acceso a la dirección <https://ws050.juntadeandalucia.es/verificarFirma> indicando el código de VERIFICACIÓN

FIRMADO POR	RAQUEL MARIA ESPIN CRESPO	17/12/2024	
VERIFICACIÓN	Pk2jm6UYDU9J72AMTZUYRN3GET48NG	PÁG. 8654/9349	

**INCIDENCIAS****INCIDENCIA DESCRIPCIÓN**

Secano
 Ref:-1083968 Recinto:41-035-001-00004-00024 Cultivo:62000 PASTOS PERMANENTES DE 5 O MAS AÑOS-SIN VARIEDAD
 Secano
 Ref:-1083969 Recinto:41-035-001-00004-00025 Cultivo:62000 PASTOS PERMANENTES DE 5 O MAS AÑOS-SIN VARIEDAD
 Secano
 Ref:-1083970 Recinto:41-035-001-00004-00026 Cultivo:62000 PASTOS PERMANENTES DE 5 O MAS AÑOS-SIN VARIEDAD
 Secano
 Ref:-1083971 Recinto:41-035-001-00004-00027 Cultivo:62000 PASTOS PERMANENTES DE 5 O MAS AÑOS-SIN VARIEDAD
 Secano
 Ref:-1083973 Recinto:41-035-001-00004-00028 Cultivo:62000 PASTOS PERMANENTES DE 5 O MAS AÑOS-SIN VARIEDAD
 Secano
 Ref:1700000006837360 Recinto:41-035-002-00006-00010 Cultivo:62000 PASTOS PERMANENTES DE 5 O MAS AÑOS-SIN VARIEDAD Secano
 Ref:1700000006837361 Recinto:41-035-002-00006-00012 Cultivo:62000 PASTOS PERMANENTES DE 5 O MAS AÑOS-SIN VARIEDAD Secano
 Ref:1700000006837370 Recinto:41-065-024-00005-00005 Cultivo:62000 PASTOS PERMANENTES DE 5 O MAS AÑOS-SIN VARIEDAD Secano

Datos considerados para el Cálculo de la Carga Ganadera mínima y máxima del expediente

Explotación	Especie	Inscrito en Sipea y Admisible	Ugm Calculada para CG Mínima	Ugm Calculada para CG Máxima
ES410350000001	BOVINA	SI	148,31	148,31
ES410350000001	PORCINO	NO	0,00	54,53
			148,31	202,84

Superficie determinada para Cálculo Carga Ganadera Mínima: 267,84 ha
Superficie determinada para Cálculo Carga Ganadera Máxima: 313,97 ha
Carga Ganadera Mínima Expediente: 0,55 ugm/ha
Carga Ganadera Máxima Expediente: 0,65 ugm/ha

Recintos Determinados para el Cálculo de Garga Ganadera Mínima

REF.	REFERENCIA SIGPAC	CULTIVO	DESCRIPCIÓN CULTIVO	S/R	SUP. RESUELTA (ha)
-1330706	41-035-002-00006-00016	62000	PASTOS PERMANENTES DE 5 O MAS AÑOS-SIN VARIEDAD	S	27,74
-1083975	41-035-010-00001-00014	62000	PASTOS PERMANENTES DE 5 O MAS AÑOS-SIN VARIEDAD	S	0,85
-1083974	41-035-002-00006-00023	62000	PASTOS PERMANENTES DE 5 O MAS AÑOS-SIN VARIEDAD	S	0,05
-1083973	41-035-001-00004-00028	62000	PASTOS PERMANENTES DE 5 O MAS AÑOS-SIN VARIEDAD	S	0,16
-1083971	41-035-001-00004-00027	62000	PASTOS PERMANENTES DE 5 O MAS AÑOS-SIN VARIEDAD	S	0,25
-1083970	41-035-001-00004-00026	62000	PASTOS PERMANENTES DE 5 O MAS AÑOS-SIN VARIEDAD	S	0,11
-1083969	41-035-001-00004-00025	62000	PASTOS PERMANENTES DE 5 O MAS AÑOS-SIN VARIEDAD	S	0,44
-1083968	41-035-001-00004-00024	62000	PASTOS PERMANENTES DE 5 O MAS AÑOS-SIN VARIEDAD	S	0,26
-1083966	41-035-001-00004-00023	62000	PASTOS PERMANENTES DE 5 O MAS AÑOS-SIN VARIEDAD	S	0,95
-1083965	41-035-001-00004-00021	62000	PASTOS PERMANENTES DE 5 O MAS AÑOS-SIN VARIEDAD	S	0,22
-1083964	41-035-001-00004-00020	62000	PASTOS PERMANENTES DE 5 O MAS AÑOS-SIN VARIEDAD	S	1,68
-1083963	41-035-001-00003-00015	62000	PASTOS PERMANENTES DE 5 O MAS AÑOS-SIN VARIEDAD	S	0,16
-1083961	41-035-001-00002-00007	62000	PASTOS PERMANENTES DE 5 O MAS AÑOS-SIN VARIEDAD	S	0,15
-110383	41-035-001-00004-00019	62000	PASTOS PERMANENTES DE 5 O MAS AÑOS-SIN VARIEDAD	S	0,46
-110382	41-035-001-00004-00018	62000	PASTOS PERMANENTES DE 5 O MAS AÑOS-SIN VARIEDAD	S	6,71
1700000006837350	41-035-001-00001-00003	62000	PASTOS PERMANENTES DE 5 O MAS AÑOS-SIN VARIEDAD	S	0,07
1700000006837353	41-035-002-00006-00001	62000	PASTOS PERMANENTES DE 5 O MAS AÑOS-SIN VARIEDAD	S	77,86

(1) Superficie declarada admisible ajustada con la superficie comprometida.
 (2) Factor de penalización valorando el alcance para el tipo de compromiso.

Puede verificar la integridad de una copia de este documento mediante la lectura del código QR adjunto o mediante el acceso a la dirección <https://ws050.juntadeandalucia.es/verificarFirma> indicando el código de VERIFICACIÓN

FIRMADO POR

RAQUEL MARIA ESPIN CRESPO

17/12/2024

VERIFICACIÓN

Pk2jm6UYDU9J72AMTZUYRN3GET48NG

PÁG. 8655/9349



**Datos considerados para el Cálculo de la Carga Ganadera mínima y máxima del expediente****Recintos Determinados para el Cálculo de Garga Ganadera Mínima**

REF.	REFERENCIA SIGPAC	CULTIVO	DESCRIPCIÓN CULTIVO	SUP.	
				S/R	RESUELTA (ha)
1700000006837354	41-035-002-00006-00022	62000	PASTOS PERMANENTES DE 5 O MAS AÑOS-SIN VARIEDAD	S	8,39
1700000006837356	41-035-001-00003-00001	62000	PASTOS PERMANENTES DE 5 O MAS AÑOS-SIN VARIEDAD	S	16,43
1700000006837358	41-035-001-00002-00002	62000	PASTOS PERMANENTES DE 5 O MAS AÑOS-SIN VARIEDAD	S	0,99
1700000006837361	41-035-002-00006-00012	62000	PASTOS PERMANENTES DE 5 O MAS AÑOS-SIN VARIEDAD	S	0,34
1700000006837362	41-035-002-00006-00013	62000	PASTOS PERMANENTES DE 5 O MAS AÑOS-SIN VARIEDAD	S	1,32
1700000006837365	41-035-001-00003-00003	62000	PASTOS PERMANENTES DE 5 O MAS AÑOS-SIN VARIEDAD	S	40,57
1700000006837366	41-035-002-00006-00002	62000	PASTOS PERMANENTES DE 5 O MAS AÑOS-SIN VARIEDAD	S	32,78
1700000006837367	41-035-001-00003-00004	62000	PASTOS PERMANENTES DE 5 O MAS AÑOS-SIN VARIEDAD	S	11,07
1700000006837369	41-035-001-00001-00004	62000	PASTOS PERMANENTES DE 5 O MAS AÑOS-SIN VARIEDAD	S	0,03
1700000006837371	41-035-001-00005-00004	62000	PASTOS PERMANENTES DE 5 O MAS AÑOS-SIN VARIEDAD	S	1,02
1700000006837374	41-035-010-00001-00004	62000	PASTOS PERMANENTES DE 5 O MAS AÑOS-SIN VARIEDAD	S	0,22
1700000006837376	41-035-001-00003-00006	62000	PASTOS PERMANENTES DE 5 O MAS AÑOS-SIN VARIEDAD	S	0,03
1700000006837377	41-035-001-00004-00013	62000	PASTOS PERMANENTES DE 5 O MAS AÑOS-SIN VARIEDAD	S	0,28
1700000006837379	41-065-024-00006-00007	62000	PASTOS PERMANENTES DE 5 O MAS AÑOS-SIN VARIEDAD	S	0,01
1700000006837380	41-065-024-00025-00005	62000	PASTOS PERMANENTES DE 5 O MAS AÑOS-SIN VARIEDAD	S	0,09
1700000006837385	41-035-001-00002-00003	62000	PASTOS PERMANENTES DE 5 O MAS AÑOS-SIN VARIEDAD	S	23,53
1700000006837389	41-035-010-00001-00005	62000	PASTOS PERMANENTES DE 5 O MAS AÑOS-SIN VARIEDAD	S	0,08
1700000006837390	41-035-001-00003-00008	62000	PASTOS PERMANENTES DE 5 O MAS AÑOS-SIN VARIEDAD	S	0,07
1700000006837392	41-035-010-00001-00007	62000	PASTOS PERMANENTES DE 5 O MAS AÑOS-SIN VARIEDAD	S	12,47

Recintos Determinados para el Cálculo de Garga Ganadera Máxima

REF.	REFERENCIA SIGPAC	CULTIVO	DESCRIPCIÓN CULTIVO	SUP.	
				S/R	RESUELTA (ha)
-1330706	41-035-002-00006-00016	62000	PASTOS PERMANENTES DE 5 O MAS AÑOS-SIN VARIEDAD	S	27,74
-1083975	41-035-010-00001-00014	62000	PASTOS PERMANENTES DE 5 O MAS AÑOS-SIN VARIEDAD	S	0,85
-1083974	41-035-002-00006-00023	62000	PASTOS PERMANENTES DE 5 O MAS AÑOS-SIN VARIEDAD	S	0,05
-1083973	41-035-001-00004-00028	62000	PASTOS PERMANENTES DE 5 O MAS AÑOS-SIN VARIEDAD	S	0,16
-1083971	41-035-001-00004-00027	62000	PASTOS PERMANENTES DE 5 O MAS AÑOS-SIN VARIEDAD	S	0,25
-1083970	41-035-001-00004-00026	62000	PASTOS PERMANENTES DE 5 O MAS AÑOS-SIN VARIEDAD	S	0,11
-1083969	41-035-001-00004-00025	62000	PASTOS PERMANENTES DE 5 O MAS AÑOS-SIN VARIEDAD	S	0,44
-1083968	41-035-001-00004-00024	62000	PASTOS PERMANENTES DE 5 O MAS AÑOS-SIN VARIEDAD	S	0,26
-1083966	41-035-001-00004-00023	62000	PASTOS PERMANENTES DE 5 O MAS AÑOS-SIN VARIEDAD	S	0,95
-1083965	41-035-001-00004-00021	62000	PASTOS PERMANENTES DE 5 O MAS AÑOS-SIN VARIEDAD	S	0,22
-1083964	41-035-001-00004-00020	62000	PASTOS PERMANENTES DE 5 O MAS AÑOS-SIN VARIEDAD	S	1,68
-1083963	41-035-001-00003-00015	62000	PASTOS PERMANENTES DE 5 O MAS AÑOS-SIN VARIEDAD	S	0,16
-1083961	41-035-001-00002-00007	62000	PASTOS PERMANENTES DE 5 O MAS AÑOS-SIN VARIEDAD	S	0,15
-110383	41-035-001-00004-00019	62000	PASTOS PERMANENTES DE 5 O MAS AÑOS-SIN VARIEDAD	S	0,46
-110382	41-035-001-00004-00018	62000	PASTOS PERMANENTES DE 5 O MAS AÑOS-SIN VARIEDAD	S	6,71

(1) Superficie declarada admisible ajustada con la superficie comprometida.
(2) Factor de penalización valorando el alcance para el tipo de compromiso.

Puede verificar la integridad de una copia de este documento mediante la lectura del código QR adjunto o mediante el acceso a la dirección <https://ws050.juntadeandalucia.es/verificarFirma> indicando el código de VERIFICACIÓN

FIRMADO POR

RAQUEL MARIA ESPIN CRESPO

17/12/2024

VERIFICACIÓN

Pk2jm6UYDU9J72AMTZUYRN3GET48NG

PÁG. 8656/9349



**Datos considerados para el Cálculo de la Carga Ganadera mínima y máxima del expediente****Recintos Determinados para el Cálculo de Garga Ganadera Máxima**

REF.	REFERENCIA SIGPAC	CULTIVO	DESCRIPCIÓN CULTIVO	S/R	SUP.
					RESUELTA (ha)
4620748	41-035-001-00004-00015	78000	RAYGRAS ANUAL (Lolium multiflorum LAM. And hybrids)- SIN VARIEDAD	S	46,13
1700000006837350	41-035-001-00001-00003	62000	PASTOS PERMANENTES DE 5 O MAS AÑOS-SIN VARIEDAD	S	0,07
1700000006837353	41-035-002-00006-00001	62000	PASTOS PERMANENTES DE 5 O MAS AÑOS-SIN VARIEDAD	S	77,86
1700000006837354	41-035-002-00006-00022	62000	PASTOS PERMANENTES DE 5 O MAS AÑOS-SIN VARIEDAD	S	8,39
1700000006837356	41-035-001-00003-00001	62000	PASTOS PERMANENTES DE 5 O MAS AÑOS-SIN VARIEDAD	S	16,43
1700000006837358	41-035-001-00002-00002	62000	PASTOS PERMANENTES DE 5 O MAS AÑOS-SIN VARIEDAD	S	0,99
1700000006837360	41-035-002-00006-00010	62000	PASTOS PERMANENTES DE 5 O MAS AÑOS-SIN VARIEDAD	S	0,00
1700000006837361	41-035-002-00006-00012	62000	PASTOS PERMANENTES DE 5 O MAS AÑOS-SIN VARIEDAD	S	0,34
1700000006837362	41-035-002-00006-00013	62000	PASTOS PERMANENTES DE 5 O MAS AÑOS-SIN VARIEDAD	S	1,32
1700000006837365	41-035-001-00003-00003	62000	PASTOS PERMANENTES DE 5 O MAS AÑOS-SIN VARIEDAD	S	40,57
1700000006837366	41-035-002-00006-00002	62000	PASTOS PERMANENTES DE 5 O MAS AÑOS-SIN VARIEDAD	S	32,78
1700000006837367	41-035-001-00003-00004	62000	PASTOS PERMANENTES DE 5 O MAS AÑOS-SIN VARIEDAD	S	11,07
1700000006837368	41-035-001-00003-00009	62000	PASTOS PERMANENTES DE 5 O MAS AÑOS-SIN VARIEDAD	S	0,00
1700000006837369	41-035-001-00001-00004	62000	PASTOS PERMANENTES DE 5 O MAS AÑOS-SIN VARIEDAD	S	0,03
1700000006837370	41-065-024-00005-00005	62000	PASTOS PERMANENTES DE 5 O MAS AÑOS-SIN VARIEDAD	S	0,00
1700000006837371	41-035-001-00005-00004	62000	PASTOS PERMANENTES DE 5 O MAS AÑOS-SIN VARIEDAD	S	1,02
1700000006837374	41-035-010-00001-00004	62000	PASTOS PERMANENTES DE 5 O MAS AÑOS-SIN VARIEDAD	S	0,22
1700000006837376	41-035-001-00003-00006	62000	PASTOS PERMANENTES DE 5 O MAS AÑOS-SIN VARIEDAD	S	0,03
1700000006837377	41-035-001-00004-00013	62000	PASTOS PERMANENTES DE 5 O MAS AÑOS-SIN VARIEDAD	S	0,28
1700000006837378	41-035-001-00003-00011	62000	PASTOS PERMANENTES DE 5 O MAS AÑOS-SIN VARIEDAD	S	0,00
1700000006837379	41-065-024-00006-00007	62000	PASTOS PERMANENTES DE 5 O MAS AÑOS-SIN VARIEDAD	S	0,01
1700000006837380	41-065-024-00025-00005	62000	PASTOS PERMANENTES DE 5 O MAS AÑOS-SIN VARIEDAD	S	0,09
1700000006837383	41-035-001-00003-00010	62000	PASTOS PERMANENTES DE 5 O MAS AÑOS-SIN VARIEDAD	S	0,00
1700000006837385	41-035-001-00002-00003	62000	PASTOS PERMANENTES DE 5 O MAS AÑOS-SIN VARIEDAD	S	23,53
1700000006837388	41-035-001-00003-00007	62000	PASTOS PERMANENTES DE 5 O MAS AÑOS-SIN VARIEDAD	S	0,00
1700000006837389	41-035-010-00001-00005	62000	PASTOS PERMANENTES DE 5 O MAS AÑOS-SIN VARIEDAD	S	0,08
1700000006837390	41-035-001-00003-00008	62000	PASTOS PERMANENTES DE 5 O MAS AÑOS-SIN VARIEDAD	S	0,07
1700000006837392	41-035-010-00001-00007	62000	PASTOS PERMANENTES DE 5 O MAS AÑOS-SIN VARIEDAD	S	12,47

Incidencias de carga ganadera**INCIDENCIA DESCRIPCIÓN**

100407	Explotación solicitada no forma parte de ningún organismo de control autorizado para la producción ecológica en Andalucía o fecha de inscripción posterior al plazo establecido (Anexo I. Criterios de Subvencionabilidad. Orden 28 de marzo de 2023). Explotación:ES410350000001 Especie:PORCINO
--------	--

(1) Superficie declarada admisible ajustada con la superficie comprometida.
(2) Factor de penalización valorando el alcance para el tipo de compromiso.

Puede verificar la integridad de una copia de este documento mediante la lectura del código QR adjunto o mediante el acceso a la dirección <https://ws050.juntadeandalucia.es/verificarFirma> indicando el código de VERIFICACIÓN

FIRMADO POR	RAQUEL MARIA ESPIN CRESPO	17/12/2024	
VERIFICACIÓN	Pk2jm6UYDU9J72AMTZUYRN3GET48NG	PÁG. 8657/9349	

**APELLIDOS Y NOMBRE / RAZÓN SOCIAL**

GAJETE MARTIN MARIA DOLORES

NIF

***4103*

EXPEDIENTE

1276943

ANUALIDAD DE PAGO

1ª

IMPORTE POR ANUALIDAD

	2023	2024	2025	2026	2027
IMPORTE MÁXIMO SUBVENCIONABLE	11.899,20 €	11.899,20 €	11.899,20 €	9.916,00 €	9.916,00 €
IMPORTE MEDIO DE TRANSFERENCIA (€/ha)	297,48 €	297,48 €	297,48 €	247,90 €	247,90 €

RESUMEN DE UNIDADES

Cód	GRUPO DE PAGO	Sup. Dec. Admisible (ha)	Sup. Comprometida (ha)	Sup. ajustada compromiso (1) (ha)	% sobredec.	Sup. Resuelta (ha)	Importe Declarado	Importe Topado	Importe Resuelto	Importe tras sobredec.
419	OLIVAR	67,88		40,00	0,00	40,00	11.899,20	11.899,20	11.899,20	11.899,20
TOTAL		67,88	40,00	40,00		40,00	11.899,20	11.899,20	11.899,20	11.899,20

APLICACIÓN DE REDUCCIONES Y PENALIZACIONES

GRUPO DE PAGO	Importe Calculado	Importe prereduc.	Criterios de subvencionabilidad y compromisos	Presentación tardía	Omisión declaración	Condicionalidad	IMPORTE (Euros) RESUELTO
OLIVAR	11.899,20	11.899,20	0,00	0,00	0,00	0,00	11.899,20
TOTAL	11.899,20	11.899,20					11.899,20

RESUMEN DE PAGOS**IMPORTE (Euros)**

	RESUELTO	FEADER	MAPA	CAPADR
OLIVAR - Pago realizado	11.899,20 €	10.114,32 €	1.167,31 €	617,57 €

RECINTOS RESUELTOS

REF.	REFERENCIA SIGPAC	CULTIVO	DESCRIPCIÓN CULTIVO	S/R G.PAGO	PEND. MEDIA (%)	SUP. DEC. ADMISIBLE (ha)	SUP. COMPROM. (ha)	SUP. AJUSTADA COMPROM. (1) (ha)	SUP. CONY. SIGPAC (ha)	SUP. CERTIE (ha)	SUP. CAMPO (ha)	SUP. CAMPO DETER. CULT. DECLARADO (ha)	SUP. DEC. REDUCIDA (ha)	SUP. RESUELTA (ha)
-913087	41-103-002-00419-009	101010	OLIVAR-PICUAL	S 419	1,10	1,78	1,78	1,78		1,78			1,78	1,78
-446669	41-039-040-00011-005	101138	OLIVAR-HOJIBLANCA	S 419	10,70	24,26	24,26	24,26		24,26			24,26	24,26
1700000005952524	41-103-002-00419-004	101010	OLIVAR-PICUAL	S 419	3,90	7,83	7,83	7,83		7,83			7,83	7,83
1700000005952525	41-039-040-00011-021	101010	OLIVAR-PICUAL	S 419	11,90	1,41	1,41	1,41		1,41			1,41	1,41
1700000005952526	41-103-002-00419-007	101010	OLIVAR-PICUAL	S 419	2,50	4,54	4,54	4,54		4,54			4,54	4,54
1700000005952527	41-103-002-00419-006	101010	OLIVAR-PICUAL	S 419	2,60	5,37	5,37	5,37		5,37			5,37	5,37
1700000005952534	41-039-040-00011-005	101010	OLIVAR-PICUAL	S 419	10,70	17,05	17,05	17,05		17,05			17,05	17,05
1700000005952535	41-039-040-00011-015	101138	OLIVAR-HOJIBLANCA	S 419	7,90	5,64	5,64	5,64		5,64			5,64	5,64

(1) Superficie declarada admisible ajustada con la superficie comprometida.
(2) Factor de penalización valorando el alcance para el tipo de compromiso.Puede verificar la integridad de una copia de este documento mediante la lectura del código QR adjunto o mediante el acceso a la dirección <https://ws050.juntadeandalucia.es/verificarFirma> indicando el código de VERIFICACIÓN

FIRMADO POR

RAQUEL MARIA ESPIN CRESPO

17/12/2024

VERIFICACIÓN

Pk2jm6UYDU9J72AMTZUYRN3GET48NG

PÁG. 8658/9349



**APELLIDOS Y NOMBRE / RAZÓN SOCIAL**

GALLARDO DIAZ FRANCISCO

NIF

***5539*

EXPEDIENTE

1226505

ANUALIDAD DE PAGO

1ª

IMPORTE POR ANUALIDAD

	2023	2024	2025	2026	2027
IMPORTE MÁXIMO SUBVENCIONABLE	1.624,24 €	1.624,24 €	1.624,24 €	1.353,53 €	1.353,53 €
IMPORTE MEDIO DE TRANSFERENCIA (€/ha)	297,48 €	297,48 €	297,48 €	247,90 €	247,90 €

RESUMEN DE UNIDADES

Cód	GRUPO DE PAGO	Sup. Dec. Admisible (ha)	Sup. Comprometida (ha)	Sup. ajustada compromiso (1) (ha)	% sobredec.	Sup. Resuelta (ha)	Importe Declarado	Importe Topado	Importe Resuelto	Importe tras sobredec.
419	OLIVAR	5,46		5,46	0,00	5,46	1.624,24	1.624,24	1.624,24	1.624,24
TOTAL		5,46	5,46	5,46		5,46	1.624,24	1.624,24	1.624,24	1.624,24

APLICACIÓN DE REDUCCIONES Y PENALIZACIONES

GRUPO DE PAGO	Importe Calculado	Importe prereduc.	Criterios de subvencionabilidad y compromisos	Presentación tardía	Omisión declaración	Condicionalidad	IMPORTE (Euros) RESUELTO
OLIVAR	1.624,24	1.624,24	0,00	0,00	0,00	0,00	1.624,24
TOTAL	1.624,24	1.624,24					1.624,24

RESUMEN DE PAGOS**IMPORTE (Euros)**

	RESUELTO	FEADER	MAPA	CAPADR
OLIVAR - Pago realizado	1.582,59 €	1.345,20 €	155,25 €	82,14 €
OLIVAR - A pagar	41,65 €	35,40 €	4,09 €	2,16 €
TOTAL	1.624,24 €	1.380,60 €	159,34 €	84,30 €

RECINTOS RESUELTOS

REE	REFERENCIA SIGPAC	CULTIVO DESCRIPCIÓN CULTIVO	S/R G.PAGO	PEND. MEDIA (%)	SUP. DEC. ADMISIBLE (ha)	SUP. COMPROM. (ha)	SUP. AJUSTADA COMPR.(1) (ha)	SUP. CONV. SIGPAC (ha)	SUP. CERTIF. (ha)	SUP. CAMPO (ha)	SUP. CAMPO DETER. CULT. DECLARADO (ha)	SUP. DEC. REDUCIDA (ha)	SUP. RESUELTA (ha)
-1071583	41-037-014-00011-002	101138 OLIVAR-HOJIBLANCA	S 419	23,20	1,68	1,68	1,68		1,68			1,68	1,68
1700000006366631	41-037-018-00206-002	101138 OLIVAR-HOJIBLANCA	S 419	11,80	1,10	1,10	1,10		1,10			1,10	1,10
1700000006366633	41-062-004-00054-001	101138 OLIVAR-HOJIBLANCA	S 419	4,40	0,06	0,06	0,06		0,06			0,06	0,06
1700000006366634	41-062-004-00055-001	101138 OLIVAR-HOJIBLANCA	S 419	4,90	0,01	0,01	0,01		0,01			0,01	0,01
1700000006366635	41-037-019-00199-001	101138 OLIVAR-HOJIBLANCA	S 419	28,90	0,45	0,45	0,45		0,45			0,45	0,45
1700000006366636	41-037-013-00085-001	101138 OLIVAR-HOJIBLANCA	S 419	13,80	1,02	1,02	1,02		1,02			1,02	1,02
1700000006366637	41-072-011-00010-003	101138 OLIVAR-HOJIBLANCA	S 419	5,60	0,02	0,02	0,02		0,02			0,02	0,02
1700000006366638	41-072-011-00010-003	101138 OLIVAR-HOJIBLANCA	S 419	5,60	0,12	0,12	0,12		0,12			0,12	0,12
1700000006366639	41-072-011-00020-001	101138 OLIVAR-HOJIBLANCA	S 419	5,00	0,17	0,17	0,17		0,17			0,17	0,17
1700000006366640	41-072-011-00021-002	101138 OLIVAR-HOJIBLANCA	S 419	4,90	0,02	0,02	0,02		0,02			0,02	0,02
1700000006366642	41-072-011-00024-002	101138 OLIVAR-HOJIBLANCA	S 419	4,60	0,03	0,03	0,03		0,03			0,03	0,03
1700000006366643	41-072-011-00024-002	101138 OLIVAR-HOJIBLANCA	S 419	4,60	0,03	0,03	0,03		0,03			0,03	0,03
1700000006366644	41-072-011-00024-002	101138 OLIVAR-HOJIBLANCA	S 419	4,60	0,01	0,01	0,01		0,01			0,01	0,01
1700000006366645	41-072-011-00025-001	101138 OLIVAR-HOJIBLANCA	S 419	5,20	0,01	0,01	0,01		0,01			0,01	0,01
1700000006366646	41-072-011-00025-001	101138 OLIVAR-HOJIBLANCA	S 419	5,20	0,57	0,57	0,57		0,57			0,57	0,57
1700000006366647	41-072-011-00026-002	101138 OLIVAR-HOJIBLANCA	S 419	5,60	0,01	0,01	0,01		0,01			0,01	0,01
1700000006366649	41-072-011-00010-003	101138 OLIVAR-HOJIBLANCA	S 419	5,60	0,14	0,14	0,14		0,14			0,14	0,14
1700000006366650	41-072-011-00010-003	101138 OLIVAR-HOJIBLANCA	S 419	5,60	0,01	0,01	0,01		0,01			0,01	0,01

(1) Superficie declarada admisible ajustada con la superficie comprometida.
(2) Factor de penalización valorando el alcance para el tipo de compromiso.Puede verificar la integridad de una copia de este documento mediante la lectura del código QR adjunto o mediante el acceso a la dirección <https://ws050.juntadeandalucia.es/verificarFirma> indicando el código de VERIFICACIÓN

FIRMADO POR

RAQUEL MARIA ESPIN CRESPO

17/12/2024

VERIFICACIÓN

Pk2jm6UYDU9J72AMTZUYRN3GET48NG

PÁG. 8659/9349



**APELLIDOS Y NOMBRE / RAZÓN SOCIAL**

GALLEGO CASCAJOSA MANUEL

NIF

****1568*

EXPEDIENTE

1245214

ANUALIDAD DE PAGO

1ª

IMPORTES POR ANUALIDAD

	2023	2024	2025	2026	2027
IMPORTE MÁXIMO SUBVENCIONABLE	18.750,51 €	18.750,51 €	15.625,42 €	15.625,42 €	15.625,42 €
IMPORTE MEDIO DE TRANSFERENCIA (€/ha)	48,83 €	48,83 €	40,69 €	40,69 €	40,69 €

RESUMEN DE UNIDADES

Cód	GRUPO DE PAGO	Sup. Dec. Admisible (ha)	Sup. Comprometida (ha)	Sup. ajustada compromiso (1) (ha)	% sobredec.	Sup. Resuelta (ha)	Importe Declarado	Importe Topado	Importe Resuelto	Importe tras sobredec.
418	PASTOS ASOCIADOS A GANADERÍA ECOLÓGICA	384,02		384,02	0,00	384,02	18.750,90	18.750,51	18.750,51	18.750,51
TOTAL		384,02	384,02	384,02		384,02	18.750,90	18.750,51	18.750,51	18.750,51

APLICACIÓN DE REDUCCIONES Y PENALIZACIONES

GRUPO DE PAGO	Importe Calculado	Importe prereduc.	Criterios de subvencionabilidad y compromisos	Presentación tardía	Omisión declaración	Condicionidad	IMPORTE (Euros) RESUELTO
PASTOS ASOCIADOS A GANADERÍA	18.750,51	18.750,51	0,00	0,00	0,00	0,00	18.750,51
TOTAL	18.750,51	18.750,51					18.750,51

RESUMEN DE PAGOS

	RESUELTO	FEADER	MAPA	CAPADR
PASTOS ASOCIADOS A GANADERÍA ECOLÓGICA - Pago realizado	18.750,51 €	15.937,93 €	1.839,43 €	973,15 €

(1) Superficie declarada admisible ajustada con la superficie comprometida.
(2) Factor de penalización valorando el alcance para el tipo de compromiso.Puede verificar la integridad de una copia de este documento mediante la lectura del código QR adjunto o mediante el acceso a la dirección <https://ws050.juntadeandalucia.es/verificarFirma> indicando el código de VERIFICACIÓN

FIRMADO POR

RAQUEL MARIA ESPIN CRESPO

17/12/2024

VERIFICACIÓN

Pk2jm6UYDU9J72AMTZUYRN3GET48NG

PÁG. 8660/9349



**RECINTOS RESUELTOS**

REF.	REFERENCIA SIGPAC	CULTIVO	DESCRIPCIÓN CULTIVO	S/R	G.PAGO	PEND. MEDIA (%)	SUP. DEC. ADMISIBLE (ha)	SUP. COMPROM. (ha)	SUP. AJUSTADA COMPR.(1) (ha)	SUP. CONV. SIGPAC (ha)	SUP. CERTIF. (ha)	SUP. CAMPO (ha)	SUP. CAMPO DETER. CULT. DECLARADO (ha)	SUP. DEC. REDUCIDA (ha)	SUP. RESUELTA (ha)
5256305	41-032-006-00013-011	62000	PASTOS PERMANENTES DE 5 O MAS AÑOS-SIN VARIEDAD	S	418	20,80	3,74	3,74	3,74		3,74			3,74	3,74
5256327	41-032-018-00013-002	62000	PASTOS PERMANENTES DE 5 O MAS AÑOS-SIN VARIEDAD	S	418	16,50	0,17	0,17	0,17		0,20			0,17	0,17
5256328	41-032-005-00026-002	62000	PASTOS PERMANENTES DE 5 O MAS AÑOS-SIN VARIEDAD	S	418	15,90	0,37	0,37	0,37		0,67			0,37	0,37
5256329	41-032-018-00013-005	62000	PASTOS PERMANENTES DE 5 O MAS AÑOS-SIN VARIEDAD	S	418	6,80	6,31	6,31	6,31		6,31			6,31	6,31
5256330	41-032-018-00013-003	62000	PASTOS PERMANENTES DE 5 O MAS AÑOS-SIN VARIEDAD	S	418	21,50	10,01	10,01	10,01		10,01			10,01	10,01
5256331	41-032-018-00013-007	62000	PASTOS PERMANENTES DE 5 O MAS AÑOS-SIN VARIEDAD	S	418	8,50	3,37	3,37	3,37		3,37			3,37	3,37
5256332	41-032-018-00013-006	62000	PASTOS PERMANENTES DE 5 O MAS AÑOS-SIN VARIEDAD	S	418	15,10	2,66	2,66	2,66		3,55			2,66	2,66
5256333	41-032-018-00013-009	62000	PASTOS PERMANENTES DE 5 O MAS AÑOS-SIN VARIEDAD	S	418	20,70	0,85	0,85	0,85		1,31			0,85	0,85
5256334	41-032-006-00013-014	62000	PASTOS PERMANENTES DE 5 O MAS AÑOS-SIN VARIEDAD	S	418	28,90	0,09	0,09	0,09		0,09			0,09	0,09
5256335	41-032-018-00014-001	62000	PASTOS PERMANENTES DE 5 O MAS AÑOS-SIN VARIEDAD	S	418	11,70	0,38	0,38	0,38		1,09			0,38	0,38
5256336	41-032-018-00013-010	62000	PASTOS PERMANENTES DE 5 O MAS AÑOS-SIN VARIEDAD	S	418	7,90	0,16	0,16	0,16		0,16			0,16	0,16
5256337	41-032-005-00026-001	62000	PASTOS PERMANENTES DE 5 O MAS AÑOS-SIN VARIEDAD	S	418	21,40	16,44	16,44	16,44		16,44			16,44	16,44
5256338	41-032-018-00015-001	62000	PASTOS PERMANENTES DE 5 O MAS AÑOS-SIN VARIEDAD	S	418	12,80	0,34	0,34	0,34		0,61			0,34	0,34
6949405	41-033-010-00033-001	62000	PASTOS PERMANENTES DE 5 O MAS AÑOS-SIN VARIEDAD	S	418	27,70	5,71	5,71	5,71		10,39			5,71	5,71
6949406	41-033-010-00033-003	62000	PASTOS PERMANENTES DE 5 O MAS AÑOS-SIN VARIEDAD	S	418	7,20	2,39	2,39	2,39		2,39			2,39	2,39
6949429	41-033-010-00048-002	62000	PASTOS PERMANENTES DE 5 O MAS AÑOS-SIN VARIEDAD	S	418	22,50	29,45	29,45	29,45		29,45			29,45	29,45
6949430	41-033-010-00048-004	62000	PASTOS PERMANENTES DE 5 O MAS AÑOS-SIN VARIEDAD	S	418	9,00	10,46	10,46	10,46		10,46			10,46	10,46
6949431	41-033-010-00048-005	62000	PASTOS PERMANENTES DE 5 O MAS AÑOS-SIN VARIEDAD	S	418	15,10	13,13	13,13	13,13		13,13			13,13	13,13
6949432	41-033-010-00048-006	62000	PASTOS PERMANENTES DE 5 O MAS AÑOS-SIN VARIEDAD	S	418	13,80	6,27	6,27	6,27		6,27			6,27	6,27
6949433	41-033-010-00048-008	62000	PASTOS PERMANENTES DE 5 O MAS AÑOS-SIN VARIEDAD	S	418	19,30	0,09	0,09	0,09		0,09			0,09	0,09
6949434	41-033-010-00048-009	62000	PASTOS PERMANENTES DE 5 O MAS AÑOS-SIN VARIEDAD	S	418	24,50	0,14	0,14	0,14		0,17			0,14	0,14
6949450	41-033-010-00049-001	62000	PASTOS PERMANENTES DE 5 O MAS AÑOS-SIN VARIEDAD	S	418	19,20	70,88	70,88	70,88		70,88			70,88	70,88
6949451	41-033-010-00054-002	62000	PASTOS PERMANENTES DE 5 O MAS AÑOS-SIN VARIEDAD	S	418	16,90	38,49	38,49	38,49		38,49			38,49	38,49
6949452	41-033-010-00054-003	62000	PASTOS PERMANENTES DE 5 O MAS AÑOS-SIN VARIEDAD	S	418	17,20	14,43	14,43	14,43		14,43			14,43	14,43
6949453	41-033-010-00054-004	62000	PASTOS PERMANENTES DE 5 O MAS AÑOS-SIN VARIEDAD	S	418	24,10	28,95	28,95	28,95		34,06			28,95	28,95
6949454	41-033-010-00054-005	62000	PASTOS PERMANENTES DE 5 O MAS AÑOS-SIN VARIEDAD	S	418	20,00	26,81	26,81	26,81		26,81			26,81	26,81
6949455	41-033-010-00054-008	62000	PASTOS PERMANENTES DE 5 O MAS AÑOS-SIN VARIEDAD	S	418	12,30	3,15	3,15	3,15		3,15			3,15	3,15
6949539	41-033-010-00061-002	62000	PASTOS PERMANENTES DE 5 O MAS AÑOS-SIN VARIEDAD	S	418	10,20	3,82	3,82	3,82		3,82			3,82	3,82
6949541	41-033-010-00061-004	62000	PASTOS PERMANENTES DE 5 O MAS AÑOS-SIN VARIEDAD	S	418	8,00	0,21	0,21	0,21		0,21			0,21	0,21
6949542	41-033-010-00061-007	62000	PASTOS PERMANENTES DE 5 O MAS AÑOS-SIN VARIEDAD	S	418	15,80	3,40	3,40	3,40		3,40			3,40	3,40
6949543	41-033-010-00061-008	62000	PASTOS PERMANENTES DE 5 O MAS AÑOS-SIN VARIEDAD	S	418	10,90	2,79	2,79	2,79		2,79			2,79	2,79
6949544	41-033-010-00061-009	62000	PASTOS PERMANENTES DE 5 O MAS AÑOS-SIN VARIEDAD	S	418	8,20	5,92	5,92	5,92		5,92			5,92	5,92
6949546	41-033-010-00061-011	62000	PASTOS PERMANENTES DE 5 O MAS AÑOS-SIN VARIEDAD	S	418	10,10	4,00	4,00	4,00		4,00			4,00	4,00
6949547	41-033-010-00061-012	62000	PASTOS PERMANENTES DE 5 O MAS AÑOS-SIN VARIEDAD	S	418	9,80	0,63	0,63	0,63		1,12			0,63	0,63
6949548	41-033-010-00061-013	62000	PASTOS PERMANENTES DE 5 O MAS AÑOS-SIN VARIEDAD	S	418	25,00	40,78	40,78	40,78		47,98			40,78	40,78
6949549	41-033-010-00061-014	62000	PASTOS PERMANENTES DE 5 O MAS AÑOS-SIN VARIEDAD	S	418	18,80	12,76	12,76	12,76		12,76			12,76	12,76
6953748	41-033-010-00061-017	62000	PASTOS PERMANENTES DE 5 O MAS AÑOS-SIN VARIEDAD	S	418	8,90	1,65	1,65	1,65		1,65			1,65	1,65
6953749	41-033-010-00061-018	62000	PASTOS PERMANENTES DE 5 O MAS AÑOS-SIN VARIEDAD	S	418	9,30	2,75	2,75	2,75		2,75			2,75	2,75
6953750	41-033-010-00061-019	62000	PASTOS PERMANENTES DE 5 O MAS AÑOS-SIN VARIEDAD	S	418	12,00	1,28	1,28	1,28		1,28			1,28	1,28
6953751	41-033-010-00061-020	62000	PASTOS PERMANENTES DE 5 O MAS AÑOS-SIN VARIEDAD	S	418	9,10	0,80	0,80	0,80		0,80			0,80	0,80
6953752	41-033-010-00061-021	62000	PASTOS PERMANENTES DE 5 O MAS AÑOS-SIN VARIEDAD	S	418	11,10	7,83	7,83	7,83		7,83			7,83	7,83
6953753	41-033-010-00061-022	62000	PASTOS PERMANENTES DE 5 O MAS AÑOS-SIN VARIEDAD	S	418	18,70	0,16	0,16	0,16		0,16			0,16	0,16

INCIDENCIAS**INCIDENCIA DESCRIPCIÓN**

- 100407 Explotación solicitada no forma parte de ningún organismo de control autorizado para la producción ecológica en Andalucía o fecha de inscripción posterior al plazo establecido (Anexo I. Criterios de Subvencionabilidad. Orden 28 de marzo de 2023).
Explotación:ES410320000101 Especie:PORCINO
Explotación:ES410320000510 Especie:PORCINO
Explotación:ES410330000288 Especie:PORCINO
- 100421 Recinto declarado por error para una operación de la 6503, que se ha corregido de oficio marcando la operación correcta, de acuerdo con la fecha de inscripción del recinto en la producción ecológica.
Ref:5256337 Recinto:41-032-005-00026-00001 Cultivo:62000 PASTOS PERMANENTES DE 5 O MAS AÑOS-SIN VARIEDAD Secano
Ref:5256328 Recinto:41-032-005-00026-00002 Cultivo:62000 PASTOS PERMANENTES DE 5 O MAS AÑOS-SIN VARIEDAD Secano

(1) Superficie declarada admisible ajustada con la superficie comprometida.
(2) Factor de penalización valorando el alcance para el tipo de compromiso.

Puede verificar la integridad de una copia de este documento mediante la lectura del código QR adjunto o mediante el acceso a la dirección <https://ws050.juntadeandalucia.es/verificarFirma> indicando el código de VERIFICACIÓN

FIRMADO POR

RAQUEL MARIA ESPIN CRESPO

17/12/2024

VERIFICACIÓN

Pk2jm6UYDU9J72AMTZUYRN3GET48NG

PÁG. 8661/9349



**INCIDENCIAS****INCIDENCIA DESCRIPCIÓN**

Ref:5256305	Recinto:41-032-006-00013-00011	Cultivo:62000	PASTOS PERMANENTES DE 5 O MAS AÑOS-SIN VARIEDAD	Secano
Ref:5256334	Recinto:41-032-006-00013-00014	Cultivo:62000	PASTOS PERMANENTES DE 5 O MAS AÑOS-SIN VARIEDAD	Secano
Ref:5256327	Recinto:41-032-018-00013-00002	Cultivo:62000	PASTOS PERMANENTES DE 5 O MAS AÑOS-SIN VARIEDAD	Secano
Ref:5256330	Recinto:41-032-018-00013-00003	Cultivo:62000	PASTOS PERMANENTES DE 5 O MAS AÑOS-SIN VARIEDAD	Secano
Ref:5256329	Recinto:41-032-018-00013-00005	Cultivo:62000	PASTOS PERMANENTES DE 5 O MAS AÑOS-SIN VARIEDAD	Secano
Ref:5256332	Recinto:41-032-018-00013-00006	Cultivo:62000	PASTOS PERMANENTES DE 5 O MAS AÑOS-SIN VARIEDAD	Secano
Ref:5256331	Recinto:41-032-018-00013-00007	Cultivo:62000	PASTOS PERMANENTES DE 5 O MAS AÑOS-SIN VARIEDAD	Secano
Ref:5256333	Recinto:41-032-018-00013-00009	Cultivo:62000	PASTOS PERMANENTES DE 5 O MAS AÑOS-SIN VARIEDAD	Secano
Ref:5256336	Recinto:41-032-018-00013-00010	Cultivo:62000	PASTOS PERMANENTES DE 5 O MAS AÑOS-SIN VARIEDAD	Secano
Ref:5256335	Recinto:41-032-018-00014-00001	Cultivo:62000	PASTOS PERMANENTES DE 5 O MAS AÑOS-SIN VARIEDAD	Secano
Ref:5256338	Recinto:41-032-018-00015-00001	Cultivo:62000	PASTOS PERMANENTES DE 5 O MAS AÑOS-SIN VARIEDAD	Secano
Ref:6949405	Recinto:41-033-010-00033-00001	Cultivo:62000	PASTOS PERMANENTES DE 5 O MAS AÑOS-SIN VARIEDAD	Secano
Ref:6949406	Recinto:41-033-010-00033-00003	Cultivo:62000	PASTOS PERMANENTES DE 5 O MAS AÑOS-SIN VARIEDAD	Secano
Ref:6949429	Recinto:41-033-010-00048-00002	Cultivo:62000	PASTOS PERMANENTES DE 5 O MAS AÑOS-SIN VARIEDAD	Secano
Ref:6949430	Recinto:41-033-010-00048-00004	Cultivo:62000	PASTOS PERMANENTES DE 5 O MAS AÑOS-SIN VARIEDAD	Secano
Ref:6949431	Recinto:41-033-010-00048-00005	Cultivo:62000	PASTOS PERMANENTES DE 5 O MAS AÑOS-SIN VARIEDAD	Secano
Ref:6949432	Recinto:41-033-010-00048-00006	Cultivo:62000	PASTOS PERMANENTES DE 5 O MAS AÑOS-SIN VARIEDAD	Secano
Ref:6949433	Recinto:41-033-010-00048-00008	Cultivo:62000	PASTOS PERMANENTES DE 5 O MAS AÑOS-SIN VARIEDAD	Secano
Ref:6949434	Recinto:41-033-010-00048-00009	Cultivo:62000	PASTOS PERMANENTES DE 5 O MAS AÑOS-SIN VARIEDAD	Secano
Ref:6949450	Recinto:41-033-010-00049-00001	Cultivo:62000	PASTOS PERMANENTES DE 5 O MAS AÑOS-SIN VARIEDAD	Secano
Ref:6949451	Recinto:41-033-010-00054-00002	Cultivo:62000	PASTOS PERMANENTES DE 5 O MAS AÑOS-SIN VARIEDAD	Secano
Ref:6949452	Recinto:41-033-010-00054-00003	Cultivo:62000	PASTOS PERMANENTES DE 5 O MAS AÑOS-SIN VARIEDAD	Secano
Ref:6949453	Recinto:41-033-010-00054-00004	Cultivo:62000	PASTOS PERMANENTES DE 5 O MAS AÑOS-SIN VARIEDAD	Secano
Ref:6949454	Recinto:41-033-010-00054-00005	Cultivo:62000	PASTOS PERMANENTES DE 5 O MAS AÑOS-SIN VARIEDAD	Secano
Ref:6949455	Recinto:41-033-010-00054-00008	Cultivo:62000	PASTOS PERMANENTES DE 5 O MAS AÑOS-SIN VARIEDAD	Secano
Ref:6949539	Recinto:41-033-010-00061-00002	Cultivo:62000	PASTOS PERMANENTES DE 5 O MAS AÑOS-SIN VARIEDAD	Secano
Ref:6949541	Recinto:41-033-010-00061-00004	Cultivo:62000	PASTOS PERMANENTES DE 5 O MAS AÑOS-SIN VARIEDAD	Secano
Ref:6949542	Recinto:41-033-010-00061-00007	Cultivo:62000	PASTOS PERMANENTES DE 5 O MAS AÑOS-SIN VARIEDAD	Secano
Ref:6949543	Recinto:41-033-010-00061-00008	Cultivo:62000	PASTOS PERMANENTES DE 5 O MAS AÑOS-SIN VARIEDAD	Secano
Ref:6949544	Recinto:41-033-010-00061-00009	Cultivo:62000	PASTOS PERMANENTES DE 5 O MAS AÑOS-SIN VARIEDAD	Secano
Ref:6949546	Recinto:41-033-010-00061-00011	Cultivo:62000	PASTOS PERMANENTES DE 5 O MAS AÑOS-SIN VARIEDAD	Secano
Ref:6949547	Recinto:41-033-010-00061-00012	Cultivo:62000	PASTOS PERMANENTES DE 5 O MAS AÑOS-SIN VARIEDAD	Secano
Ref:6949548	Recinto:41-033-010-00061-00013	Cultivo:62000	PASTOS PERMANENTES DE 5 O MAS AÑOS-SIN VARIEDAD	Secano
Ref:6949549	Recinto:41-033-010-00061-00014	Cultivo:62000	PASTOS PERMANENTES DE 5 O MAS AÑOS-SIN VARIEDAD	Secano
Ref:6953748	Recinto:41-033-010-00061-00017	Cultivo:62000	PASTOS PERMANENTES DE 5 O MAS AÑOS-SIN VARIEDAD	Secano
Ref:6953749	Recinto:41-033-010-00061-00018	Cultivo:62000	PASTOS PERMANENTES DE 5 O MAS AÑOS-SIN VARIEDAD	Secano
Ref:6953750	Recinto:41-033-010-00061-00019	Cultivo:62000	PASTOS PERMANENTES DE 5 O MAS AÑOS-SIN VARIEDAD	Secano
Ref:6953751	Recinto:41-033-010-00061-00020	Cultivo:62000	PASTOS PERMANENTES DE 5 O MAS AÑOS-SIN VARIEDAD	Secano
Ref:6953752	Recinto:41-033-010-00061-00021	Cultivo:62000	PASTOS PERMANENTES DE 5 O MAS AÑOS-SIN VARIEDAD	Secano
Ref:6953753	Recinto:41-033-010-00061-00022	Cultivo:62000	PASTOS PERMANENTES DE 5 O MAS AÑOS-SIN VARIEDAD	Secano

Datos considerados para el Cálculo de la Carga Ganadera mínima y máxima del expediente

Explotación	Especie	Inscrito en Sipea y Admisible	Ugm Calculada para CG Mínima	Ugm Calculada para CG Máxima
ES410320000101	PORCINO	NO	0,00	1,86
ES410320000510	BOVINA	SI	9,27	9,27
ES410320000510	PORCINO	NO	0,00	0,27
ES410330000288	BOVINA	SI	114,28	114,28
ES410330000288	PORCINO	NO	0,00	146,47
			123,55	272,15

Superficie determinada para Cálculo Carga Ganadera Mínima: 384,02 ha

Superficie determinada para Cálculo Carga Ganadera Máxima: 385,93 ha

Carga Ganadera Mínima Expediente: 0,32 ugm/ha

Carga Ganadera Máxima Expediente: 0,71 ugm/ha

(1) Superficie declarada admisible ajustada con la superficie comprometida.
(2) Factor de penalización valorando el alcance para el tipo de compromiso.Puede verificar la integridad de una copia de este documento mediante la lectura del código QR adjunto o mediante el acceso a la dirección <https://ws050.juntadeandalucia.es/verificarFirma> indicando el código de VERIFICACIÓN

FIRMADO POR

RAQUEL MARIA ESPIN CRESPO

17/12/2024

VERIFICACIÓN

Pk2jm6UYDU9J72AMTZUYRN3GET48NG

PÁG. 8662/9349



**Datos considerados para el Cálculo de la Carga Ganadera mínima y máxima del expediente****Recintos Determinados para el Cálculo de Garga Ganadera Mínima**

REF.	REFERENCIA SIGPAC	CULTIVO	DESCRIPCIÓN CULTIVO	SUP.	
				S/R	RESUELTA (ha)
5256305	41-032-006-00013-00011	62000	PASTOS PERMANENTES DE 5 O MAS AÑOS-SIN VARIEDAD	S	3,74
5256327	41-032-018-00013-00002	62000	PASTOS PERMANENTES DE 5 O MAS AÑOS-SIN VARIEDAD	S	0,17
5256328	41-032-005-00026-00002	62000	PASTOS PERMANENTES DE 5 O MAS AÑOS-SIN VARIEDAD	S	0,37
5256329	41-032-018-00013-00005	62000	PASTOS PERMANENTES DE 5 O MAS AÑOS-SIN VARIEDAD	S	6,31
5256330	41-032-018-00013-00003	62000	PASTOS PERMANENTES DE 5 O MAS AÑOS-SIN VARIEDAD	S	10,01
5256331	41-032-018-00013-00007	62000	PASTOS PERMANENTES DE 5 O MAS AÑOS-SIN VARIEDAD	S	3,37
5256332	41-032-018-00013-00006	62000	PASTOS PERMANENTES DE 5 O MAS AÑOS-SIN VARIEDAD	S	2,66
5256333	41-032-018-00013-00009	62000	PASTOS PERMANENTES DE 5 O MAS AÑOS-SIN VARIEDAD	S	0,85
5256334	41-032-006-00013-00014	62000	PASTOS PERMANENTES DE 5 O MAS AÑOS-SIN VARIEDAD	S	0,09
5256335	41-032-018-00014-00001	62000	PASTOS PERMANENTES DE 5 O MAS AÑOS-SIN VARIEDAD	S	0,38
5256336	41-032-018-00013-00010	62000	PASTOS PERMANENTES DE 5 O MAS AÑOS-SIN VARIEDAD	S	0,16
5256337	41-032-005-00026-00001	62000	PASTOS PERMANENTES DE 5 O MAS AÑOS-SIN VARIEDAD	S	16,44
5256338	41-032-018-00015-00001	62000	PASTOS PERMANENTES DE 5 O MAS AÑOS-SIN VARIEDAD	S	0,34
6949405	41-033-010-00033-00001	62000	PASTOS PERMANENTES DE 5 O MAS AÑOS-SIN VARIEDAD	S	5,71
6949406	41-033-010-00033-00003	62000	PASTOS PERMANENTES DE 5 O MAS AÑOS-SIN VARIEDAD	S	2,39
6949429	41-033-010-00048-00002	62000	PASTOS PERMANENTES DE 5 O MAS AÑOS-SIN VARIEDAD	S	29,45
6949430	41-033-010-00048-00004	62000	PASTOS PERMANENTES DE 5 O MAS AÑOS-SIN VARIEDAD	S	10,46
6949431	41-033-010-00048-00005	62000	PASTOS PERMANENTES DE 5 O MAS AÑOS-SIN VARIEDAD	S	13,13
6949432	41-033-010-00048-00006	62000	PASTOS PERMANENTES DE 5 O MAS AÑOS-SIN VARIEDAD	S	6,27
6949433	41-033-010-00048-00008	62000	PASTOS PERMANENTES DE 5 O MAS AÑOS-SIN VARIEDAD	S	0,09
6949434	41-033-010-00048-00009	62000	PASTOS PERMANENTES DE 5 O MAS AÑOS-SIN VARIEDAD	S	0,14
6949450	41-033-010-00049-00001	62000	PASTOS PERMANENTES DE 5 O MAS AÑOS-SIN VARIEDAD	S	70,88
6949451	41-033-010-00054-00002	62000	PASTOS PERMANENTES DE 5 O MAS AÑOS-SIN VARIEDAD	S	38,49
6949452	41-033-010-00054-00003	62000	PASTOS PERMANENTES DE 5 O MAS AÑOS-SIN VARIEDAD	S	14,43
6949453	41-033-010-00054-00004	62000	PASTOS PERMANENTES DE 5 O MAS AÑOS-SIN VARIEDAD	S	28,95
6949454	41-033-010-00054-00005	62000	PASTOS PERMANENTES DE 5 O MAS AÑOS-SIN VARIEDAD	S	26,81
6949455	41-033-010-00054-00008	62000	PASTOS PERMANENTES DE 5 O MAS AÑOS-SIN VARIEDAD	S	3,15
6949539	41-033-010-00061-00002	62000	PASTOS PERMANENTES DE 5 O MAS AÑOS-SIN VARIEDAD	S	3,82
6949541	41-033-010-00061-00004	62000	PASTOS PERMANENTES DE 5 O MAS AÑOS-SIN VARIEDAD	S	0,21
6949542	41-033-010-00061-00007	62000	PASTOS PERMANENTES DE 5 O MAS AÑOS-SIN VARIEDAD	S	3,40
6949543	41-033-010-00061-00008	62000	PASTOS PERMANENTES DE 5 O MAS AÑOS-SIN VARIEDAD	S	2,79
6949544	41-033-010-00061-00009	62000	PASTOS PERMANENTES DE 5 O MAS AÑOS-SIN VARIEDAD	S	5,92
6949546	41-033-010-00061-00011	62000	PASTOS PERMANENTES DE 5 O MAS AÑOS-SIN VARIEDAD	S	4,00
6949547	41-033-010-00061-00012	62000	PASTOS PERMANENTES DE 5 O MAS AÑOS-SIN VARIEDAD	S	0,63
6949548	41-033-010-00061-00013	62000	PASTOS PERMANENTES DE 5 O MAS AÑOS-SIN VARIEDAD	S	40,78
6949549	41-033-010-00061-00014	62000	PASTOS PERMANENTES DE 5 O MAS AÑOS-SIN VARIEDAD	S	12,76

(1) Superficie declarada admisible ajustada con la superficie comprometida.
(2) Factor de penalización valorando el alcance para el tipo de compromiso.

Puede verificar la integridad de una copia de este documento mediante la lectura del código QR adjunto o mediante el acceso a la dirección <https://ws050.juntadeandalucia.es/verificarFirma> indicando el código de VERIFICACIÓN

FIRMADO POR	RAQUEL MARIA ESPIN CRESPO	17/12/2024	
VERIFICACIÓN	Pk2jm6UYDU9J72AMTZUYRN3GET48NG	PÁG. 8663/9349	

**Datos considerados para el Cálculo de la Carga Ganadera mínima y máxima del expediente****Recintos Determinados para el Cálculo de Garga Ganadera Mínima**

REF.	REFERENCIA SIGPAC	CULTIVO	DESCRIPCIÓN CULTIVO	S/R	SUP. RESUELTA (ha)
6953748	41-033-010-00061-00017	62000	PASTOS PERMANENTES DE 5 O MAS AÑOS-SIN VARIEDAD	S	1,65
6953749	41-033-010-00061-00018	62000	PASTOS PERMANENTES DE 5 O MAS AÑOS-SIN VARIEDAD	S	2,75
6953750	41-033-010-00061-00019	62000	PASTOS PERMANENTES DE 5 O MAS AÑOS-SIN VARIEDAD	S	1,28
6953751	41-033-010-00061-00020	62000	PASTOS PERMANENTES DE 5 O MAS AÑOS-SIN VARIEDAD	S	0,80
6953752	41-033-010-00061-00021	62000	PASTOS PERMANENTES DE 5 O MAS AÑOS-SIN VARIEDAD	S	7,83
6953753	41-033-010-00061-00022	62000	PASTOS PERMANENTES DE 5 O MAS AÑOS-SIN VARIEDAD	S	0,16

Recintos Determinados para el Cálculo de Garga Ganadera Máxima

REF.	REFERENCIA SIGPAC	CULTIVO	DESCRIPCIÓN CULTIVO	S/R	SUP. RESUELTA (ha)
5256305	41-032-006-00013-00011	62000	PASTOS PERMANENTES DE 5 O MAS AÑOS-SIN VARIEDAD	S	3,74
5256327	41-032-018-00013-00002	62000	PASTOS PERMANENTES DE 5 O MAS AÑOS-SIN VARIEDAD	S	0,17
5256328	41-032-005-00026-00002	62000	PASTOS PERMANENTES DE 5 O MAS AÑOS-SIN VARIEDAD	S	0,37
5256329	41-032-018-00013-00005	62000	PASTOS PERMANENTES DE 5 O MAS AÑOS-SIN VARIEDAD	S	6,31
5256330	41-032-018-00013-00003	62000	PASTOS PERMANENTES DE 5 O MAS AÑOS-SIN VARIEDAD	S	10,01
5256331	41-032-018-00013-00007	62000	PASTOS PERMANENTES DE 5 O MAS AÑOS-SIN VARIEDAD	S	3,37
5256332	41-032-018-00013-00006	62000	PASTOS PERMANENTES DE 5 O MAS AÑOS-SIN VARIEDAD	S	2,66
5256333	41-032-018-00013-00009	62000	PASTOS PERMANENTES DE 5 O MAS AÑOS-SIN VARIEDAD	S	0,85
5256334	41-032-006-00013-00014	62000	PASTOS PERMANENTES DE 5 O MAS AÑOS-SIN VARIEDAD	S	0,09
5256335	41-032-018-00014-00001	62000	PASTOS PERMANENTES DE 5 O MAS AÑOS-SIN VARIEDAD	S	0,38
5256336	41-032-018-00013-00010	62000	PASTOS PERMANENTES DE 5 O MAS AÑOS-SIN VARIEDAD	S	0,16
5256337	41-032-005-00026-00001	62000	PASTOS PERMANENTES DE 5 O MAS AÑOS-SIN VARIEDAD	S	16,44
5256338	41-032-018-00015-00001	62000	PASTOS PERMANENTES DE 5 O MAS AÑOS-SIN VARIEDAD	S	0,34
6949405	41-033-010-00033-00001	62000	PASTOS PERMANENTES DE 5 O MAS AÑOS-SIN VARIEDAD	S	5,71
6949406	41-033-010-00033-00003	62000	PASTOS PERMANENTES DE 5 O MAS AÑOS-SIN VARIEDAD	S	2,39
6949410	41-033-010-00047-00001	62000	PASTOS PERMANENTES DE 5 O MAS AÑOS-SIN VARIEDAD	S	0,56
6949429	41-033-010-00048-00002	62000	PASTOS PERMANENTES DE 5 O MAS AÑOS-SIN VARIEDAD	S	29,45
6949430	41-033-010-00048-00004	62000	PASTOS PERMANENTES DE 5 O MAS AÑOS-SIN VARIEDAD	S	10,46
6949431	41-033-010-00048-00005	62000	PASTOS PERMANENTES DE 5 O MAS AÑOS-SIN VARIEDAD	S	13,13
6949432	41-033-010-00048-00006	62000	PASTOS PERMANENTES DE 5 O MAS AÑOS-SIN VARIEDAD	S	6,27
6949433	41-033-010-00048-00008	62000	PASTOS PERMANENTES DE 5 O MAS AÑOS-SIN VARIEDAD	S	0,09
6949434	41-033-010-00048-00009	62000	PASTOS PERMANENTES DE 5 O MAS AÑOS-SIN VARIEDAD	S	0,14
6949450	41-033-010-00049-00001	62000	PASTOS PERMANENTES DE 5 O MAS AÑOS-SIN VARIEDAD	S	70,88
6949451	41-033-010-00054-00002	62000	PASTOS PERMANENTES DE 5 O MAS AÑOS-SIN VARIEDAD	S	38,49
6949452	41-033-010-00054-00003	62000	PASTOS PERMANENTES DE 5 O MAS AÑOS-SIN VARIEDAD	S	14,43
6949453	41-033-010-00054-00004	62000	PASTOS PERMANENTES DE 5 O MAS AÑOS-SIN VARIEDAD	S	28,95
6949454	41-033-010-00054-00005	62000	PASTOS PERMANENTES DE 5 O MAS AÑOS-SIN VARIEDAD	S	26,81
6949455	41-033-010-00054-00008	62000	PASTOS PERMANENTES DE 5 O MAS AÑOS-SIN VARIEDAD	S	3,15

(1) Superficie declarada admisible ajustada con la superficie comprometida.
(2) Factor de penalización valorando el alcance para el tipo de compromiso.

Puede verificar la integridad de una copia de este documento mediante la lectura del código QR adjunto o mediante el acceso a la dirección <https://ws050.juntadeandalucia.es/verificarFirma> indicando el código de VERIFICACIÓN

FIRMADO POR

RAQUEL MARIA ESPIN CRESPO

17/12/2024

VERIFICACIÓN

Pk2jm6UYDU9J72AMTZUYRN3GET48NG

PÁG. 8664/9349



**Datos considerados para el Cálculo de la Carga Ganadera mínima y máxima del expediente****Recintos Determinados para el Cálculo de Garga Ganadera Máxima**

REF.	REFERENCIA SIGPAC	CULTIVO	DESCRIPCIÓN CULTIVO	SUP.	
				S/R	RESUELTA (ha)
6949539	41-033-010-00061-00002	62000	PASTOS PERMANENTES DE 5 O MAS AÑOS-SIN VARIEDAD	S	3,82
6949541	41-033-010-00061-00004	62000	PASTOS PERMANENTES DE 5 O MAS AÑOS-SIN VARIEDAD	S	0,21
6949542	41-033-010-00061-00007	62000	PASTOS PERMANENTES DE 5 O MAS AÑOS-SIN VARIEDAD	S	3,40
6949543	41-033-010-00061-00008	62000	PASTOS PERMANENTES DE 5 O MAS AÑOS-SIN VARIEDAD	S	2,79
6949544	41-033-010-00061-00009	62000	PASTOS PERMANENTES DE 5 O MAS AÑOS-SIN VARIEDAD	S	5,92
6949546	41-033-010-00061-00011	62000	PASTOS PERMANENTES DE 5 O MAS AÑOS-SIN VARIEDAD	S	4,00
6949547	41-033-010-00061-00012	62000	PASTOS PERMANENTES DE 5 O MAS AÑOS-SIN VARIEDAD	S	0,63
6949548	41-033-010-00061-00013	62000	PASTOS PERMANENTES DE 5 O MAS AÑOS-SIN VARIEDAD	S	40,78
6949549	41-033-010-00061-00014	62000	PASTOS PERMANENTES DE 5 O MAS AÑOS-SIN VARIEDAD	S	12,76
6953747	41-033-010-00061-00016	62000	PASTOS PERMANENTES DE 5 O MAS AÑOS-SIN VARIEDAD	S	1,35
6953748	41-033-010-00061-00017	62000	PASTOS PERMANENTES DE 5 O MAS AÑOS-SIN VARIEDAD	S	1,65
6953749	41-033-010-00061-00018	62000	PASTOS PERMANENTES DE 5 O MAS AÑOS-SIN VARIEDAD	S	2,75
6953750	41-033-010-00061-00019	62000	PASTOS PERMANENTES DE 5 O MAS AÑOS-SIN VARIEDAD	S	1,28
6953751	41-033-010-00061-00020	62000	PASTOS PERMANENTES DE 5 O MAS AÑOS-SIN VARIEDAD	S	0,80
6953752	41-033-010-00061-00021	62000	PASTOS PERMANENTES DE 5 O MAS AÑOS-SIN VARIEDAD	S	7,83
6953753	41-033-010-00061-00022	62000	PASTOS PERMANENTES DE 5 O MAS AÑOS-SIN VARIEDAD	S	0,16

Incidencias de carga ganadera**INCIDENCIA DESCRIPCIÓN**

100407	Explotación solicitada no forma parte de ningún organismo de control autorizado para la producción ecológica en Andalucía o fecha de inscripción posterior al plazo establecido (Anexo I. Criterios de Subvencionabilidad. Orden 28 de marzo de 2023). Explotación:ES410320000101 Especie:PORCINO Explotación:ES410320000510 Especie:PORCINO Explotación:ES410330000288 Especie:PORCINO
--------	--

(1) Superficie declarada admisible ajustada con la superficie comprometida.
(2) Factor de penalización valorando el alcance para el tipo de compromiso.

Puede verificar la integridad de una copia de este documento mediante la lectura del código QR adjunto o mediante el acceso a la dirección <https://ws050.juntadeandalucia.es/verificarFirma> indicando el código de VERIFICACIÓN

FIRMADO POR	RAQUEL MARIA ESPIN CRESPO	17/12/2024	
VERIFICACIÓN	Pk2jm6UYDU9J72AMTZUYRN3GET48NG	PÁG. 8665/9349	

**APELLIDOS Y NOMBRE / RAZÓN SOCIAL**

GALLEGO ESPINO ANTONIO

NIF
****7799***EXPEDIENTE**
1089580**ANUALIDAD DE PAGO**
1ª**IMPORTES POR ANUALIDAD**

	2023	2024	2025	2026	2027
IMPORTE MÁXIMO SUBVENCIONABLE	7.187,12 €	7.187,12 €	7.187,12 €	5.989,26 €	5.989,26 €
IMPORTE MEDIO DE TRANSFERENCIA (€/ha)	297,48 €	297,48 €	297,48 €	247,90 €	247,90 €

RESUMEN DE UNIDADES

Cód	GRUPO DE PAGO	Sup. Dec. Admisible (ha)	Sup. Comprometida (ha)	Sup. ajustada compromiso (1) (ha)	% sobredec.	Sup. Resuelta (ha)	Importe Declarado	Importe Topado	Importe Resuelto	Importe tras sobredec.
419	OLIVAR	24,16		24,16	0,00	24,16	7.187,12	7.187,12	7.187,12	7.187,12
TOTAL		24,16	24,16	24,16		24,16	7.187,12	7.187,12	7.187,12	7.187,12

APLICACIÓN DE REDUCCIONES Y PENALIZACIONES

GRUPO DE PAGO	Importe Calculado	Importe prereduc.	Criterios de subvencionabilidad y compromisos	Presentación tardía	Omisión declaración	Condicionalidad	IMPORTE (Euros) RESUELTO
OLIVAR	7.187,12	7.187,12	0,00	0,00	0,00	0,00	7.187,12
TOTAL	7.187,12	7.187,12					7.187,12

RESUMEN DE PAGOS**IMPORTE (Euros)**

	RESUELTO	FEADER	MAPA	CAPADR
OLIVAR - Pago realizado	7.187,12 €	6.109,05 €	705,06 €	373,01 €

RECINTOS RESUELTOS

REF.	REFERENCIA SIGPAC	CULTIVO	DESCRIPCIÓN CULTIVO	S/R G.PAGO	PEND. MEDIA (%)	SUP. DEC. ADMISIBLE (ha)	SUP. COMPROM. (ha)	SUP. AJUSTADA COMPR.(1) (ha)	SUP. CONY. SIGPAC (ha)	SUP. CERTIE (ha)	SUP. CAMPO (ha)	SUP. CAMPO DETER. CULT. DECLARADO (ha)	SUP. DEC. REDUCIDA (ha)	SUP. RESUELTA (ha)
1700000006366373	41-002-010-00026-048	101268	OLIVAR-PICO LIMON	S 419	10,80	9,10	9,10	9,10		9,10				9,10
1700000006366374	41-002-010-00026-050	101268	OLIVAR-PICO LIMON	S 419	7,60	0,12	0,12	0,12		0,12			0,12	0,12
1700000006366376	41-002-010-00026-045	101268	OLIVAR-PICO LIMON	S 419	19,80	8,28	8,28	8,28		8,28			8,28	8,28
1700000006366377	41-002-010-00026-033	101268	OLIVAR-PICO LIMON	S 419	28,70	0,20	0,20	0,20		0,20			0,20	0,20
1700000006366378	41-002-010-00026-047	101268	OLIVAR-PICO LIMON	S 419	26,30	3,78	3,78	3,78		3,78			3,78	3,78
1700000006366379	41-002-010-00026-032	101268	OLIVAR-PICO LIMON	S 419	28,30	0,08	0,08	0,08		0,08			0,08	0,08
1700000006366380	41-002-010-00026-049	101268	OLIVAR-PICO LIMON	S 419	24,40	2,60	2,60	2,60		2,60			2,60	2,60

(1) Superficie declarada admisible ajustada con la superficie comprometida.
(2) Factor de penalización valorando el alcance para el tipo de compromiso.Puede verificar la integridad de una copia de este documento mediante la lectura del código QR adjunto o mediante el acceso a la dirección <https://ws050.juntadeandalucia.es/verificarFirma> indicando el código de VERIFICACIÓN

FIRMADO POR

RAQUEL MARIA ESPIN CRESPO

17/12/2024

VERIFICACIÓN

Pk2jm6UYDU9J72AMTZUYRN3GET48NG

PÁG. 8666/9349



**INCIDENCIAS****INCIDENCIA DESCRIPCIÓN**

- 4272 Verifica que las líneas de declaración de las Solicitudes Únicas no tienen solapes con la capa de Retroactividad Gráfica (ambas de la misma campaña) a nivel de expediente/línea de declaración gráfica de la solicitud.
Ref.-43836 Recinto:41-002-010-00026-00038 Cultivo: - Agregado de la referencia del recinto.:0 Zona de la referencia del recinto.:0 Superficie solapada.:3,25 Id. Incid.:100997879
Ref.-43833 Recinto:41-002-010-00026-00043 Cultivo: - Agregado de la referencia del recinto.:0 Zona de la referencia del recinto.:0 Superficie solapada.:5,32 Id. Incid.:100997880
- 100402 Recinto solicitado no forma parte de ningún organismo de control autorizado para la producción ecológica en Andalucía o fecha de inscripción posterior al plazo establecido (Anexo I. Criterios de Subvencionabilidad. Orden 28 de marzo de 2023).
Ref.-1548102 Recinto:41-002-010-00026-00012 Cultivo:62000 PASTOS PERMANENTES DE 5 O MAS AÑOS-SIN VARIEDAD Secano
Ref.-1549431 Recinto:41-002-010-00026-00042 Cultivo:62000 PASTOS PERMANENTES DE 5 O MAS AÑOS-SIN VARIEDAD Secano
Ref.-1382340 Recinto:41-002-010-00048-00001 Cultivo:62000 PASTOS PERMANENTES DE 5 O MAS AÑOS-SIN VARIEDAD Secano
Ref.-1382341 Recinto:41-002-010-00048-00002 Cultivo:62000 PASTOS PERMANENTES DE 5 O MAS AÑOS-SIN VARIEDAD Secano
Ref.-1382342 Recinto:41-002-010-00048-00007 Cultivo:62000 PASTOS PERMANENTES DE 5 O MAS AÑOS-SIN VARIEDAD Secano
- 100407 Explotación solicitada no forma parte de ningún organismo de control autorizado para la producción ecológica en Andalucía o fecha de inscripción posterior al plazo establecido (Anexo I. Criterios de Subvencionabilidad. Orden 28 de marzo de 2023).
Explotación:ES410020000005 Especie:BOVINA
Explotación:ES410020000005 Especie:CAPRINA
Explotación:ES410020000005 Especie:OVINA
Explotación:ES410020000005 Especie:PORCINO
- 100410 Recinto no admisible por pertenecer a una explotación ganadera No inscrita en Sipea (Artículo 10 de la Orden de 28 de marzo de 2023).
Ref.-43828 Recinto:41-002-010-00026-00007 Cultivo:62000 PASTOS PERMANENTES DE 5 O MAS AÑOS-SIN VARIEDAD Secano Explotación:ES410020000005
Ref:1700000006366375 Recinto:41-002-010-00026-00009 Cultivo:62000 PASTOS PERMANENTES DE 5 O MAS AÑOS-SIN VARIEDAD Secano Explotación:ES410020000005
Ref:1700000006366372 Recinto:41-002-010-00026-00010 Cultivo:62000 PASTOS PERMANENTES DE 5 O MAS AÑOS-SIN VARIEDAD Secano Explotación:ES410020000005
Ref.-1548102 Recinto:41-002-010-00026-00012 Cultivo:62000 PASTOS PERMANENTES DE 5 O MAS AÑOS-SIN VARIEDAD Secano Explotación:ES410020000005
Ref:1700000006366370 Recinto:41-002-010-00026-00015 Cultivo:62000 PASTOS PERMANENTES DE 5 O MAS AÑOS-SIN VARIEDAD Secano Explotación:ES410020000005
Ref:1700000006366369 Recinto:41-002-010-00026-00016 Cultivo:62000 PASTOS PERMANENTES DE 5 O MAS AÑOS-SIN VARIEDAD Secano Explotación:ES410020000005
Ref.-43848 Recinto:41-002-010-00026-00037 Cultivo:62000 PASTOS PERMANENTES DE 5 O MAS AÑOS-SIN VARIEDAD Secano Explotación:ES410020000005
Ref.-43836 Recinto:41-002-010-00026-00038 Cultivo:62000 PASTOS PERMANENTES DE 5 O MAS AÑOS-SIN VARIEDAD Secano Explotación:ES410020000005
Ref.-1549431 Recinto:41-002-010-00026-00042 Cultivo:62000 PASTOS PERMANENTES DE 5 O MAS AÑOS-SIN VARIEDAD Secano Explotación:ES410020000005
Ref.-43833 Recinto:41-002-010-00026-00043 Cultivo:62000 PASTOS PERMANENTES DE 5 O MAS AÑOS-SIN VARIEDAD Secano Explotación:ES410020000005
Ref:1700000006366371 Recinto:41-002-010-00026-00044 Cultivo:62000 PASTOS PERMANENTES DE 5 O MAS AÑOS-SIN VARIEDAD Secano Explotación:ES410020000005
Ref.-1382340 Recinto:41-002-010-00048-00001 Cultivo:62000 PASTOS PERMANENTES DE 5 O MAS AÑOS-SIN VARIEDAD Secano Explotación:ES410020000005
Ref.-1382341 Recinto:41-002-010-00048-00002 Cultivo:62000 PASTOS PERMANENTES DE 5 O MAS AÑOS-SIN VARIEDAD Secano Explotación:ES410020000005
Ref.-1382342 Recinto:41-002-010-00048-00007 Cultivo:62000 PASTOS PERMANENTES DE 5 O MAS AÑOS-SIN VARIEDAD Secano Explotación:ES410020000005
- 100420 Expediente que declara recintos pertenecientes al grupo de pago de Pastos que no tiene explotaciones ganaderas válidas para la Operación.
- 100421 Recinto declarado por error para una operación de la 6503, que se ha corregido de oficio marcando la operación correcta, de acuerdo con la fecha de inscripción del recinto en la producción ecológica.
Ref:1700000006366379 Recinto:41-002-010-00026-00032 Cultivo:101268 OLIVAR-PICO LIMON Secano
Ref:1700000006366377 Recinto:41-002-010-00026-00033 Cultivo:101268 OLIVAR-PICO LIMON Secano
Ref:1700000006366376 Recinto:41-002-010-00026-00045 Cultivo:101268 OLIVAR-PICO LIMON Secano
Ref:1700000006366378 Recinto:41-002-010-00026-00047 Cultivo:101268 OLIVAR-PICO LIMON Secano
Ref:1700000006366373 Recinto:41-002-010-00026-00048 Cultivo:101268 OLIVAR-PICO LIMON Secano
Ref:1700000006366380 Recinto:41-002-010-00026-00049 Cultivo:101268 OLIVAR-PICO LIMON Secano
Ref:1700000006366374 Recinto:41-002-010-00026-00050 Cultivo:101268 OLIVAR-PICO LIMON Secano
- 100424 Solicita recinto que no está comprometido para la operación.

(1) Superficie declarada admisible ajustada con la superficie comprometida.
(2) Factor de penalización valorando el alcance para el tipo de compromiso.

Puede verificar la integridad de una copia de este documento mediante la lectura del código QR adjunto o mediante el acceso a la dirección <https://ws050.juntadeandalucia.es/verificarFirma> indicando el código de VERIFICACIÓN

FIRMADO POR	RAQUEL MARIA ESPIN CRESPO	17/12/2024	
VERIFICACIÓN	Pk2jm6UYDU9J72AMTZUYRN3GET48NG	PÁG. 8667/9349	

**INCIDENCIAS****INCIDENCIA DESCRIPCIÓN**

Ref:-1548100 Recinto:41-002-010-00026-00005 Cultivo:101268 OLIVAR-PICO LIMON Secano
 Ref:-1548101 Recinto:41-002-010-00026-00006 Cultivo:101268 OLIVAR-PICO LIMON Secano
 Ref:-43828 Recinto:41-002-010-00026-00007 Cultivo:62000 PASTOS PERMANENTES DE 5 O MAS AÑOS-SIN VARIEDAD Secano
 Ref:1700000006366375 Recinto:41-002-010-00026-00009 Cultivo:62000 PASTOS PERMANENTES DE 5 O MAS AÑOS-SIN VARIEDAD Secano
 Ref:1700000006366372 Recinto:41-002-010-00026-00010 Cultivo:62000 PASTOS PERMANENTES DE 5 O MAS AÑOS-SIN VARIEDAD Secano
 Ref:-1548102 Recinto:41-002-010-00026-00012 Cultivo:62000 PASTOS PERMANENTES DE 5 O MAS AÑOS-SIN VARIEDAD Secano
 Ref:1700000006366370 Recinto:41-002-010-00026-00015 Cultivo:62000 PASTOS PERMANENTES DE 5 O MAS AÑOS-SIN VARIEDAD Secano
 Ref:1700000006366369 Recinto:41-002-010-00026-00016 Cultivo:62000 PASTOS PERMANENTES DE 5 O MAS AÑOS-SIN VARIEDAD Secano
 Ref:-43848 Recinto:41-002-010-00026-00037 Cultivo:62000 PASTOS PERMANENTES DE 5 O MAS AÑOS-SIN VARIEDAD Secano
 Ref:-43836 Recinto:41-002-010-00026-00038 Cultivo:62000 PASTOS PERMANENTES DE 5 O MAS AÑOS-SIN VARIEDAD Secano
 Ref:-1549431 Recinto:41-002-010-00026-00042 Cultivo:62000 PASTOS PERMANENTES DE 5 O MAS AÑOS-SIN VARIEDAD Secano
 Ref:-43833 Recinto:41-002-010-00026-00043 Cultivo:62000 PASTOS PERMANENTES DE 5 O MAS AÑOS-SIN VARIEDAD Secano
 Ref:1700000006366371 Recinto:41-002-010-00026-00044 Cultivo:62000 PASTOS PERMANENTES DE 5 O MAS AÑOS-SIN VARIEDAD Secano
 Ref:-1548103 Recinto:41-002-010-00026-00051 Cultivo:101268 OLIVAR-PICO LIMON Secano
 Ref:-1548104 Recinto:41-002-010-00026-00052 Cultivo:101268 OLIVAR-PICO LIMON Secano
 Ref:-1382340 Recinto:41-002-010-00048-00001 Cultivo:62000 PASTOS PERMANENTES DE 5 O MAS AÑOS-SIN VARIEDAD Secano
 Ref:-1382341 Recinto:41-002-010-00048-00002 Cultivo:62000 PASTOS PERMANENTES DE 5 O MAS AÑOS-SIN VARIEDAD Secano
 Ref:-1382342 Recinto:41-002-010-00048-00007 Cultivo:62000 PASTOS PERMANENTES DE 5 O MAS AÑOS-SIN VARIEDAD Secano

(1) Superficie declarada admisible ajustada con la superficie comprometida.
 (2) Factor de penalización valorando el alcance para el tipo de compromiso.

Puede verificar la integridad de una copia de este documento mediante la lectura del código QR adjunto o mediante el acceso a la dirección <https://ws050.juntadeandalucia.es/verificarFirma> indicando el código de VERIFICACIÓN

FIRMADO POR	RAQUEL MARIA ESPIN CRESPO	17/12/2024	
VERIFICACIÓN	Pk2jm6UYDU9J72AMTZUYRN3GET48NG	PÁG. 8668/9349	

**APELLIDOS Y NOMBRE / RAZÓN SOCIAL**

GALLEGO MOLINA MANUELA

NIF

***2235*

EXPEDIENTE

1191091

ANUALIDAD DE PAGO

1ª

IMPORTE POR ANUALIDAD

	2023	2024	2025	2026	2027
IMPORTE MÁXIMO SUBVENCIONABLE	3.804,20 €	3.804,20 €	3.170,17 €	3.170,17 €	3.170,17 €
IMPORTE MEDIO DE TRANSFERENCIA (€/ha)	62,11 €	62,11 €	51,76 €	51,76 €	51,76 €

RESUMEN DE UNIDADES

Cód	GRUPO DE PAGO	Sup. Dec. Admisible (ha)	Sup. Comprometida (ha)	Sup. ajustada compromiso (1) (ha)	% sobredec.	Sup. Resuelta (ha)	Importe Declarado	Importe Topado	Importe Resuelto	Importe tras sobredec.
418	PASTOS ASOCIADOS A GANADERÍA ECOLÓGICA	61,25		61,25	0,00	61,25	6.038,03	3.804,20	3.804,20	3.804,20
TOTAL		61,25	61,25	61,25		61,25	6.038,03	3.804,20	3.804,20	3.804,20

APLICACIÓN DE REDUCCIONES Y PENALIZACIONES

GRUPO DE PAGO	Importe Calculado	Importe prereduc.	Criterios de subvencionabilidad y compromisos	Presentación tardía	Omisión declaración	Condicionidad	IMPORTE (Euros) RESUELTO
PASTOS ASOCIADOS A GANADERÍA	3.804,20	3.804,20	0,00	0,00	0,00	0,00	3.804,20
TOTAL	3.804,20	3.804,20					3.804,20

RESUMEN DE PAGOS**IMPORTE (Euros)**

	RESUELTO	FEADER	MAPA	CAPADR
PASTOS ASOCIADOS A GANADERÍA ECOLÓGICA - Pago realizado	3.804,20 €	3.233,57 €	373,19 €	197,44 €

RECINTOS RESUELTOS

REE	REFERENCIA SIGPAC	CULTIVO DESCRIPCIÓN CULTIVO	S/R G.PAGO	PEND. MEDIA (%)	SUP. DEC. ADMISIBLE (ha)	SUP. COMPROM. (ha)	SUP. AJUSTADA COMPROM. (1) (ha)	SUP. CONV. SIGPAC (ha)	SUP. CERTIF. (ha)	SUP. CAMPO (ha)	SUP. CAMPO DETER. CULT. DECLARADO (ha)	SUP. DEC. REDUCIDA (ha)	SUP. RESUELTA (ha)
4656162	41-078-011-00019-009	62000 PASTOS PERMANENTES DE 5 O MAS AÑOS-SIN VARIEDAD	S 418	18,30	11,46	11,46	11,46		11,46	11,46	11,46	11,46	11,46
4656163	41-078-011-00019-002	62000 PASTOS PERMANENTES DE 5 O MAS AÑOS-SIN VARIEDAD	S 418	13,70	0,51	0,51	0,51		0,51	0,51	0,51	0,51	0,51
4656164	41-078-011-00019-008	62000 PASTOS PERMANENTES DE 5 O MAS AÑOS-SIN VARIEDAD	S 418	16,60	7,41	7,41	7,41		7,41	7,41	7,41	7,41	7,41
4656165	41-078-011-00019-007	62000 PASTOS PERMANENTES DE 5 O MAS AÑOS-SIN VARIEDAD	S 418	9,70	2,76	2,76	2,76		2,76	2,76	2,76	2,76	2,76
4656228	41-078-010-00007-005	62000 PASTOS PERMANENTES DE 5 O MAS AÑOS-SIN VARIEDAD	S 418	20,10	0,88	0,88	0,88		0,88	0,88	0,88	0,88	0,88
4656231	41-078-010-00007-001	62000 PASTOS PERMANENTES DE 5 O MAS AÑOS-SIN VARIEDAD	S 418	11,30	0,16	0,16	0,16		0,16	0,16	0,16	0,16	0,16
4656232	41-078-010-00007-006	62000 PASTOS PERMANENTES DE 5 O MAS AÑOS-SIN VARIEDAD	S 418	27,50	38,07	38,07	38,07		38,07	38,07	38,07	38,07	38,07

INCIDENCIAS**INCIDENCIA DESCRIPCIÓN**

- 100407 Explotación solicitada no forma parte de ningún organismo de control autorizado para la producción ecológica en Andalucía o fecha de inscripción posterior al plazo establecido (Anexo I. Criterios de Subvencionabilidad. Orden 28 de marzo de 2023).
Explotación:ES41078000027 Especie:PORCINO
Explotación:ES41078000076 Especie:PORCINO
- 100424 Solicita recinto que no está comprometido para la operación.
Ref:4656233 Recinto:41-078-010-00007-00007 Cultivo:62000 PASTOS PERMANENTES DE 5 O MAS AÑOS-SIN VARIEDAD Secano

(1) Superficie declarada admisible ajustada con la superficie comprometida.
(2) Factor de penalización valorando el alcance para el tipo de compromiso.

Puede verificar la integridad de una copia de este documento mediante la lectura del código QR adjunto o mediante el acceso a la dirección <https://ws050.juntadeandalucia.es/verificarFirma> indicando el código de VERIFICACIÓN

FIRMADO POR

RAQUEL MARIA ESPIN CRESPO

17/12/2024

VERIFICACIÓN

Pk2jm6UYDU9J72AMTZUYRN3GET48NG

PÁG. 8669/9349



**Datos considerados para el Cálculo de la Carga Ganadera mínima y máxima del expediente**

Explotación	Especie	Inscrito en Sipea y Admisible	Ugm Calculada para CG Mínima	Ugm Calculada para CG Máxima
ES41078000027	OVINA	SI	12,06	12,06
ES41078000027	PORCINO	NO	0,00	0,00
ES41078000076	OVINA	SI	45,02	45,02
ES41078000076	PORCINO	NO	0,00	14,69
			57,08	71,77

Superficie determinada para Cálculo Carga Ganadera Mínima: 296,59 ha

Superficie determinada para Cálculo Carga Ganadera Máxima: 296,59 ha

Los importes del Grupo de Pago de pastos de este expediente han sido ajustados por no llegar a la carga ganadera mínima de 0,3

Carga Ganadera Mínima Expediente: 0,19 ugm/ha

Carga Ganadera Máxima Expediente: 0,24 ugm/ha

Recintos Determinados para el Cálculo de Garga Ganadera Mínima

REF.	REFERENCIA SIGPAC	CULTIVO	DESCRIPCIÓN CULTIVO	S/R	SUP. RESUELTA (ha)
4656162	41-078-011-00019-00009	62000	PASTOS PERMANENTES DE 5 O MAS AÑOS-SIN VARIEDAD	S	11,46
4656163	41-078-011-00019-00002	62000	PASTOS PERMANENTES DE 5 O MAS AÑOS-SIN VARIEDAD	S	0,51
4656164	41-078-011-00019-00008	62000	PASTOS PERMANENTES DE 5 O MAS AÑOS-SIN VARIEDAD	S	7,41
4656165	41-078-011-00019-00007	62000	PASTOS PERMANENTES DE 5 O MAS AÑOS-SIN VARIEDAD	S	2,76
4656228	41-078-010-00007-00005	62000	PASTOS PERMANENTES DE 5 O MAS AÑOS-SIN VARIEDAD	S	0,88
4656231	41-078-010-00007-00001	62000	PASTOS PERMANENTES DE 5 O MAS AÑOS-SIN VARIEDAD	S	0,16
4656232	41-078-010-00007-00006	62000	PASTOS PERMANENTES DE 5 O MAS AÑOS-SIN VARIEDAD	S	38,07
1700000006997626	41-078-011-00165-00004	62000	PASTOS PERMANENTES DE 5 O MAS AÑOS-SIN VARIEDAD	S	8,40
1700000006997628	41-078-011-00090-00001	62000	PASTOS PERMANENTES DE 5 O MAS AÑOS-SIN VARIEDAD	S	1,28
1700000006997629	41-078-011-00008-00001	62000	PASTOS PERMANENTES DE 5 O MAS AÑOS-SIN VARIEDAD	S	7,09
1700000006997632	41-078-011-00007-00003	62000	PASTOS PERMANENTES DE 5 O MAS AÑOS-SIN VARIEDAD	S	6,18
1700000006997633	41-078-011-00088-00001	62000	PASTOS PERMANENTES DE 5 O MAS AÑOS-SIN VARIEDAD	S	66,82
1700000006997634	41-078-011-00007-00005	62000	PASTOS PERMANENTES DE 5 O MAS AÑOS-SIN VARIEDAD	S	6,43
1700000006997635	41-078-011-00007-00001	62000	PASTOS PERMANENTES DE 5 O MAS AÑOS-SIN VARIEDAD	S	8,92
1700000006997636	41-078-011-00007-00002	62000	PASTOS PERMANENTES DE 5 O MAS AÑOS-SIN VARIEDAD	S	0,34
1700000006997642	41-078-011-00165-00005	62000	PASTOS PERMANENTES DE 5 O MAS AÑOS-SIN VARIEDAD	S	3,41
1700000006997643	41-078-011-00092-00005	62000	PASTOS PERMANENTES DE 5 O MAS AÑOS-SIN VARIEDAD	S	0,16
1700000006997644	41-078-011-00165-00001	62000	PASTOS PERMANENTES DE 5 O MAS AÑOS-SIN VARIEDAD	S	0,94
1700000006997645	41-078-011-00165-00008	62000	PASTOS PERMANENTES DE 5 O MAS AÑOS-SIN VARIEDAD	S	2,71
1700000006997649	41-078-011-00009-00003	62000	PASTOS PERMANENTES DE 5 O MAS AÑOS-SIN VARIEDAD	S	0,01
1700000006997662	41-078-011-00009-00025	62000	PASTOS PERMANENTES DE 5 O MAS AÑOS-SIN VARIEDAD	S	11,17
1700000006997664	41-078-011-00009-00017	62000	PASTOS PERMANENTES DE 5 O MAS AÑOS-SIN VARIEDAD	S	0,05
1700000006997666	41-078-011-00009-00010	62000	PASTOS PERMANENTES DE 5 O MAS AÑOS-SIN VARIEDAD	S	107,58
1700000006997668	41-078-011-00009-00008	62000	PASTOS PERMANENTES DE 5 O MAS AÑOS-SIN VARIEDAD	S	2,49
1700000006997670	41-078-011-00165-00002	62000	PASTOS PERMANENTES DE 5 O MAS AÑOS-SIN VARIEDAD	S	1,36

Recintos Determinados para el Cálculo de Garga Ganadera Máxima

REF.	REFERENCIA SIGPAC	CULTIVO	DESCRIPCIÓN CULTIVO	S/R	SUP. RESUELTA (ha)
------	-------------------	---------	---------------------	-----	--------------------

(1) Superficie declarada admisible ajustada con la superficie comprometida.
(2) Factor de penalización valorando el alcance para el tipo de compromiso.Puede verificar la integridad de una copia de este documento mediante la lectura del código QR adjunto o mediante el acceso a la dirección <https://ws050.juntadeandalucia.es/verificarFirma> indicando el código de VERIFICACIÓN

FIRMADO POR

RAQUEL MARIA ESPIN CRESPO

17/12/2024

VERIFICACIÓN

Pk2jm6UYDU9J72AMTZUYRN3GET48NG

PÁG. 8670/9349



**Datos considerados para el Cálculo de la Carga Ganadera mínima y máxima del expediente****Recintos Determinados para el Cálculo de Garga Ganadera Máxima**

REF.	REFERENCIA SIGPAC	CULTIVO	DESCRIPCIÓN CULTIVO	SUP.	
				S/R	RESUELTA (ha)
4656162	41-078-011-00019-00009	62000	PASTOS PERMANENTES DE 5 O MAS AÑOS-SIN VARIEDAD	S	11,46
4656163	41-078-011-00019-00002	62000	PASTOS PERMANENTES DE 5 O MAS AÑOS-SIN VARIEDAD	S	0,51
4656164	41-078-011-00019-00008	62000	PASTOS PERMANENTES DE 5 O MAS AÑOS-SIN VARIEDAD	S	7,41
4656165	41-078-011-00019-00007	62000	PASTOS PERMANENTES DE 5 O MAS AÑOS-SIN VARIEDAD	S	2,76
4656228	41-078-010-00007-00005	62000	PASTOS PERMANENTES DE 5 O MAS AÑOS-SIN VARIEDAD	S	0,88
4656231	41-078-010-00007-00001	62000	PASTOS PERMANENTES DE 5 O MAS AÑOS-SIN VARIEDAD	S	0,16
4656232	41-078-010-00007-00006	62000	PASTOS PERMANENTES DE 5 O MAS AÑOS-SIN VARIEDAD	S	38,07
4656233	41-078-010-00007-00007	62000	PASTOS PERMANENTES DE 5 O MAS AÑOS-SIN VARIEDAD	S	0,00
1700000006997626	41-078-011-00165-00004	62000	PASTOS PERMANENTES DE 5 O MAS AÑOS-SIN VARIEDAD	S	8,40
1700000006997628	41-078-011-00090-00001	62000	PASTOS PERMANENTES DE 5 O MAS AÑOS-SIN VARIEDAD	S	1,28
1700000006997629	41-078-011-00008-00001	62000	PASTOS PERMANENTES DE 5 O MAS AÑOS-SIN VARIEDAD	S	7,09
1700000006997632	41-078-011-00007-00003	62000	PASTOS PERMANENTES DE 5 O MAS AÑOS-SIN VARIEDAD	S	6,18
1700000006997633	41-078-011-00088-00001	62000	PASTOS PERMANENTES DE 5 O MAS AÑOS-SIN VARIEDAD	S	66,82
1700000006997634	41-078-011-00007-00005	62000	PASTOS PERMANENTES DE 5 O MAS AÑOS-SIN VARIEDAD	S	6,43
1700000006997635	41-078-011-00007-00001	62000	PASTOS PERMANENTES DE 5 O MAS AÑOS-SIN VARIEDAD	S	8,92
1700000006997636	41-078-011-00007-00002	62000	PASTOS PERMANENTES DE 5 O MAS AÑOS-SIN VARIEDAD	S	0,34
1700000006997642	41-078-011-00165-00005	62000	PASTOS PERMANENTES DE 5 O MAS AÑOS-SIN VARIEDAD	S	3,41
1700000006997643	41-078-011-00092-00005	62000	PASTOS PERMANENTES DE 5 O MAS AÑOS-SIN VARIEDAD	S	0,16
1700000006997644	41-078-011-00165-00001	62000	PASTOS PERMANENTES DE 5 O MAS AÑOS-SIN VARIEDAD	S	0,94
1700000006997645	41-078-011-00165-00008	62000	PASTOS PERMANENTES DE 5 O MAS AÑOS-SIN VARIEDAD	S	2,71
1700000006997649	41-078-011-00009-00003	62000	PASTOS PERMANENTES DE 5 O MAS AÑOS-SIN VARIEDAD	S	0,01
1700000006997662	41-078-011-00009-00025	62000	PASTOS PERMANENTES DE 5 O MAS AÑOS-SIN VARIEDAD	S	11,17
1700000006997664	41-078-011-00009-00017	62000	PASTOS PERMANENTES DE 5 O MAS AÑOS-SIN VARIEDAD	S	0,05
1700000006997666	41-078-011-00009-00010	62000	PASTOS PERMANENTES DE 5 O MAS AÑOS-SIN VARIEDAD	S	107,58
1700000006997668	41-078-011-00009-00008	62000	PASTOS PERMANENTES DE 5 O MAS AÑOS-SIN VARIEDAD	S	2,49
1700000006997670	41-078-011-00165-00002	62000	PASTOS PERMANENTES DE 5 O MAS AÑOS-SIN VARIEDAD	S	1,36

Incidencias de carga ganadera**INCIDENCIA DESCRIPCIÓN**

100407	Explotación solicitada no forma parte de ningún organismo de control autorizado para la producción ecológica en Andalucía o fecha de inscripción posterior al plazo establecido (Anexo I. Criterios de Subvencionabilidad. Orden 28 de marzo de 2023). Explotación:ES410780000027 Especie:PORCINO Explotación:ES410780000076 Especie:PORCINO
--------	--

(1) Superficie declarada admisible ajustada con la superficie comprometida.
(2) Factor de penalización valorando el alcance para el tipo de compromiso.

Puede verificar la integridad de una copia de este documento mediante la lectura del código QR adjunto o mediante el acceso a la dirección <https://ws050.juntadeandalucia.es/verificarFirma> indicando el código de VERIFICACIÓN

FIRMADO POR	RAQUEL MARIA ESPIN CRESPO	17/12/2024	
VERIFICACIÓN	Pk2jm6UYDU9J72AMTZUYRN3GET48NG	PÁG. 8671/9349	

**APELLIDOS Y NOMBRE / RAZÓN SOCIAL**

GALLEGO OJEDA FERNANDO

NIF

***6350*

EXPEDIENTE

1015723

ANUALIDAD DE PAGO

1ª

IMPORTE POR ANUALIDAD

	2023	2024	2025	2026	2027
IMPORTE MÁXIMO SUBVENCIONABLE	14.079,00 €	14.079,00 €	11.732,50 €	11.732,50 €	11.732,50 €
IMPORTE MEDIO DE TRANSFERENCIA (€/ha)	49,82 €	49,82 €	41,52 €	41,52 €	41,52 €

RESUMEN DE UNIDADES

Cód	GRUPO DE PAGO	Sup. Dec. Admisible (ha)	Sup. Comprometida (ha)	Sup. ajustada compromiso (1) (ha)	% sobredec.	Sup. Resuelta (ha)	Importe Declarado	Importe Topado	Importe Resuelto	Importe tras sobredec.
418	PASTOS ASOCIADOS A GANADERÍA ECOLÓGICA	282,73		282,57	0,00	282,57	15.750,13	14.079,00	14.079,00	14.079,00
TOTAL		282,73	282,57	282,57		282,57	15.750,13	14.079,00	14.079,00	14.079,00

APLICACIÓN DE REDUCCIONES Y PENALIZACIONES

GRUPO DE PAGO	Importe Calculado	Importe prereduc.	Criterios de subvencionabilidad y compromisos	Presentación tardía	Omisión declaración	Condicionidad	IMPORTE (Euros) RESUELTO
PASTOS ASOCIADOS A GANADERÍA	14.079,00	14.079,00	0,00	0,00	0,00	0,00	14.079,00
TOTAL	14.079,00	14.079,00					14.079,00

RESUMEN DE PAGOS**IMPORTE (Euros)**

	RESUELTO	FEADER	MAPA	CAPADR
PASTOS ASOCIADOS A GANADERÍA ECOLÓGICA - Pago realizado	14.079,00 €	11.967,15 €	1.381,15 €	730,70 €

RECINTOS RESUELTOS

REE	REFERENCIA SIGPAC	CULTIVO	DESCRIPCIÓN CULTIVO	S/R G.PAGO	PEND. MEDIA (%)	SUP. DEC. ADMISIBLE (ha)	SUP. COMPROM. (ha)	SUP. AJUSTADA COMPROM. (1) (ha)	SUP. CONV. SIGPAC (ha)	SUP. CERTIF. (ha)	SUP. CAMPO (ha)	SUP. CAMPO DETER. CULT. DECLARADO (ha)	SUP. DEC. REDUCIDA (ha)	SUP. RESUELTA (ha)
1700000005398546	41-048-040-00007-001	62000	PASTOS PERMANENTES DE 5 O MAS AÑOS-SIN VARIEDAD	S 418	24,20	168,05	167,98	167,98		168,05			167,98	167,98
1700000005398547	41-048-040-00012-002	62000	PASTOS PERMANENTES DE 5 O MAS AÑOS-SIN VARIEDAD	S 418	20,80	2,73	2,73	2,73		2,73			2,73	2,73
1700000005398548	41-048-040-00013-001	62000	PASTOS PERMANENTES DE 5 O MAS AÑOS-SIN VARIEDAD	S 418	25,30	111,95	111,86	111,86		111,95			111,86	111,86

INCIDENCIAS**INCIDENCIA DESCRIPCIÓN**

4272	Verifica que las líneas de declaración de las Solicitudes Únicas no tienen solapes con la capa de Retroactividad Gráfica (ambas de la misma campaña) a nivel de expediente/línea de declaración gráfica de la solicitud. Ref:1700000005398546 Recinto:41-048-040-00007-00001 Cultivo: - Agregado de la referencia del recinto.:0 Zona de la referencia del recinto.:0 Superficie solapada.:0,02 Id. Incid.:100990957 Ref:1700000005398546 Recinto:41-048-040-00007-00001 Cultivo: - Agregado de la referencia del recinto.:0 Zona de la referencia del recinto.:0 Superficie solapada.:0,02 Id. Incid.:100990958 Ref:1700000005398546 Recinto:41-048-040-00007-00001 Cultivo: - Agregado de la referencia del recinto.:0 Zona de la referencia del recinto.:0 Superficie solapada.:0,03 Id. Incid.:100990956 Ref:1700000005398548 Recinto:41-048-040-00013-00001 Cultivo: - Agregado de la referencia del recinto.:0 Zona de la referencia del recinto.:0 Superficie solapada.:0,02 Id. Incid.:100990960 Ref:1700000005398548 Recinto:41-048-040-00013-00001 Cultivo: - Agregado de la referencia del recinto.:0 Zona de la referencia del recinto.:0 Superficie solapada.:0,03 Id. Incid.:100990961 Ref:1700000005398548 Recinto:41-048-040-00013-00001 Cultivo: - Agregado de la referencia del recinto.:0 Zona de la referencia del recinto.:0 Superficie solapada.:0,04 Id. Incid.:100990959
100407	Explotación solicitada no forma parte de ningún organismo de control autorizado para la producción ecológica en Andalucía o fecha de inscripción posterior al plazo establecido (Anexo I. Criterios de Subvencionabilidad. Orden 28 de marzo de 2023). Explotación:ES410480000006 Especie:CAPRINA Explotación:ES410480000006 Especie:PORCINO

(1) Superficie declarada admisible ajustada con la superficie comprometida.
(2) Factor de penalización valorando el alcance para el tipo de compromiso.Puede verificar la integridad de una copia de este documento mediante la lectura del código QR adjunto o mediante el acceso a la dirección <https://ws050.juntadeandalucia.es/verificarFirma> indicando el código de VERIFICACIÓN

FIRMADO POR

RAQUEL MARIA ESPIN CRESPO

17/12/2024

VERIFICACIÓN

Pk2jm6UYDU9J72AMTZUYRN3GET48NG

PÁG. 8672/9349



**Datos considerados para el Cálculo de la Carga Ganadera mínima y máxima del expediente**

Explotación	Especie	Inscrito en Sipea y Admisible	Ugm Calculada para CG Mínima	Ugm Calculada para CG Máxima
ES410480000006	CAPRINA	NO	0,00	10,60
ES410480000006	OVINA	SI	67,39	67,39
ES410480000006	PORCINO	NO	0,00	99,08
			67,39	177,07

Superficie determinada para Cálculo Carga Ganadera Mínima: 282,57 ha

Superficie determinada para Cálculo Carga Ganadera Máxima: 282,57 ha

Carga Ganadera Mínima Expediente: 0,24 ugm/ha

Carga Ganadera Máxima Expediente: 0,63 ugm/ha

Los importes del Grupo de Pago de pastos de este expediente han sido ajustados por no llegar a la carga ganadera mínima de 0,3

Recintos Determinados para el Cálculo de Garga Ganadera Mínima

REF.	REFERENCIA SIGPAC	CULTIVO	DESCRIPCIÓN CULTIVO	S/R	SUP. RESUELTA (ha)
1700000005398546	41-048-040-00007-00001	62000	PASTOS PERMANENTES DE 5 O MAS AÑOS-SIN VARIEDAD	S	167,98
1700000005398547	41-048-040-00012-00002	62000	PASTOS PERMANENTES DE 5 O MAS AÑOS-SIN VARIEDAD	S	2,73
1700000005398548	41-048-040-00013-00001	62000	PASTOS PERMANENTES DE 5 O MAS AÑOS-SIN VARIEDAD	S	111,86

Recintos Determinados para el Cálculo de Garga Ganadera Máxima

REF.	REFERENCIA SIGPAC	CULTIVO	DESCRIPCIÓN CULTIVO	S/R	SUP. RESUELTA (ha)
1700000005398546	41-048-040-00007-00001	62000	PASTOS PERMANENTES DE 5 O MAS AÑOS-SIN VARIEDAD	S	167,98
1700000005398547	41-048-040-00012-00002	62000	PASTOS PERMANENTES DE 5 O MAS AÑOS-SIN VARIEDAD	S	2,73
1700000005398548	41-048-040-00013-00001	62000	PASTOS PERMANENTES DE 5 O MAS AÑOS-SIN VARIEDAD	S	111,86

Incidencias de carga ganadera**INCIDENCIA DESCRIPCIÓN**

4272	Verifica que las líneas de declaración de las Solicitudes Únicas no tienen solapes con la capa de Retroactividad Gráfica (ambas de la misma campaña) a nivel de expediente/línea de declaración gráfica de la solicitud. Ref:1700000005398546 Recinto:41-048-040-00007-00001 Cultivo: - Agregado de la referencia del recinto.:0 Zona de la referencia del recinto.:0 Superficie solapada.:0,02 Id. Incid.:5079737 Ref:1700000005398546 Recinto:41-048-040-00007-00001 Cultivo: - Agregado de la referencia del recinto.:0 Zona de la referencia del recinto.:0 Superficie solapada.:0,02 Id. Incid.:5079736 Ref:1700000005398546 Recinto:41-048-040-00007-00001 Cultivo: - Agregado de la referencia del recinto.:0 Zona de la referencia del recinto.:0 Superficie solapada.:0,03 Id. Incid.:5079735 Ref:1700000005398548 Recinto:41-048-040-00013-00001 Cultivo: - Agregado de la referencia del recinto.:0 Zona de la referencia del recinto.:0 Superficie solapada.:0,04 Id. Incid.:5079738 Ref:1700000005398548 Recinto:41-048-040-00013-00001 Cultivo: - Agregado de la referencia del recinto.:0 Zona de la referencia del recinto.:0 Superficie solapada.:0,02 Id. Incid.:5079739 Ref:1700000005398548 Recinto:41-048-040-00013-00001 Cultivo: - Agregado de la referencia del recinto.:0 Zona de la referencia del recinto.:0 Superficie solapada.:0,03 Id. Incid.:5079740
100407	Explotación solicitada no forma parte de ningún organismo de control autorizado para la producción ecológica en Andalucía o fecha de inscripción posterior al plazo establecido (Anexo I. Criterios de Subvencionabilidad. Orden 28 de marzo de 2023). Explotación:ES410480000006 Especie:CAPRINA Explotación:ES410480000006 Especie:PORCINO

(1) Superficie declarada admisible ajustada con la superficie comprometida.
(2) Factor de penalización valorando el alcance para el tipo de compromiso.Puede verificar la integridad de una copia de este documento mediante la lectura del código QR adjunto o mediante el acceso a la dirección <https://ws050.juntadeandalucia.es/verificarFirma> indicando el código de VERIFICACIÓN

FIRMADO POR

RAQUEL MARIA ESPIN CRESPO

17/12/2024

VERIFICACIÓN

Pk2jm6UYDU9J72AMTZUYRN3GET48NG

PÁG. 8673/9349



**APELLIDOS Y NOMBRE / RAZÓN SOCIAL**

GALLEGO RIVERO JOSE MARIA

NIF

***0937*

EXPEDIENTE

1144660

ANUALIDAD DE PAGO

1ª

IMPORTE POR ANUALIDAD

	2023	2024	2025	2026	2027
IMPORTE MÁXIMO SUBVENCIONABLE	11.899,20 €	11.899,20 €	11.899,20 €	9.916,00 €	9.916,00 €
IMPORTE MEDIO DE TRANSFERENCIA (€/ha)	297,48 €	297,48 €	297,48 €	247,90 €	247,90 €

RESUMEN DE UNIDADES

Cód	GRUPO DE PAGO	Sup. Dec. Admisible (ha)	Sup. Comprometida (ha)	Sup. ajustada compromiso (1) (ha)	% sobredec.	Sup. Resuelta (ha)	Importe Declarado	Importe Topado	Importe Resuelto	Importe tras sobredec.
419	OLIVAR	64,30		40,00	0,00	40,00	11.899,20	11.899,20	11.899,20	11.899,20
TOTAL		64,30	40,00	40,00		40,00	11.899,20	11.899,20	11.899,20	11.899,20

APLICACIÓN DE REDUCCIONES Y PENALIZACIONES

GRUPO DE PAGO	Importe Calculado	Importe prereduc.	Criterios de subvencionabilidad y compromisos	Presentación tardía	Omisión declaración	Condicionalidad	IMPORTE (Euros) RESUELTO
OLIVAR	11.899,20	11.899,20	0,00	0,00	0,00	0,00	11.899,20
TOTAL	11.899,20	11.899,20					11.899,20

RESUMEN DE PAGOS**IMPORTE (Euros)**

	RESUELTO	FEADER	MAPA	CAPADR
OLIVAR - Pago realizado	11.899,20 €	10.114,32 €	1.167,31 €	617,57 €

RECINTOS RESUELTOS

REF.	REFERENCIA SIGPAC	CULTIVO DESCRIPCIÓN CULTIVO	S/R G.PAGO	PEND. MEDIA (%)	SUP. DEC. ADMISIBLE (ha)	SUP. COMPROM. (ha)	SUP. AJUSTADA COMPR.(1) (ha)	SUP. CONY. SIGPAC (ha)	SUP. CERTIE (ha)	SUP. CAMPO (ha)	SUP. CAMPO DETER. CULT. DECLARADO (ha)	SUP. DEC. REDUCIDA (ha)	SUP. RESUELTA (ha)
4758625	41-048-039-00070-001	101268 OLIVAR-PICO LIMON	S 419	8,90	1,83	1,83	1,83		1,83			1,83	1,83
5250483	41-048-039-00068-002	101268 OLIVAR-PICO LIMON	S 419	8,30	1,08	1,08	1,08		1,08			1,08	1,08
170000006219123	41-048-006-00039-001	101268 OLIVAR-PICO LIMON	S 419	19,10	0,10	0,10	0,10		0,10			0,10	0,10
170000006219124	41-048-018-00202-001	101268 OLIVAR-PICO LIMON	S 419	20,60	1,09	1,09	1,09		1,09			1,09	1,09
170000006219125	41-048-018-00204-001	101268 OLIVAR-PICO LIMON	S 419	34,30	0,50	0,50	0,50		0,50			0,50	0,50
170000006219126	41-048-018-00206-001	101268 OLIVAR-PICO LIMON	S 419	17,70	0,16	0,16	0,16		0,16			0,16	0,16
170000006219127	41-048-018-00226-001	101268 OLIVAR-PICO LIMON	S 419	29,60	5,66	5,66	5,66		5,66			5,66	5,66
170000006219128	41-048-018-00117-001	101268 OLIVAR-PICO LIMON	S 419	13,00	1,73	1,73	1,73		1,73			1,73	1,73
170000006219129	41-048-018-00118-001	101268 OLIVAR-PICO LIMON	S 419	22,30	1,55	1,55	1,55		1,55			1,55	1,55
170000006219130	41-048-018-00119-001	101268 OLIVAR-PICO LIMON	S 419	23,40	0,03	0,03	0,03		0,03			0,03	0,03
170000006219132	41-048-036-00112-003	101268 OLIVAR-PICO LIMON	S 419	32,10	26,44	26,44	26,44		26,44			26,44	26,44
170000006219135	41-048-035-00020-001	101268 OLIVAR-PICO LIMON	S 419	35,70	0,76	0,76	0,76		0,76			0,76	0,76
170000006219136	41-048-035-00225-001	101268 OLIVAR-PICO LIMON	S 419	26,30	0,16	0,16	0,16		0,16			0,16	0,16
170000006219138	41-048-038-00228-001	101268 OLIVAR-PICO LIMON	S 419	25,90	1,14	1,14	1,14		1,14			1,14	1,14
170000006219141	41-048-038-00196-002	101268 OLIVAR-PICO LIMON	S 419	34,80	14,99	14,99	14,99		14,99			14,99	14,99
170000006219142	41-048-038-00226-002	101268 OLIVAR-PICO LIMON	S 419	37,00	0,12	0,12	0,12		0,12			0,12	0,12
170000006219143	41-048-035-00141-001	101268 OLIVAR-PICO LIMON	S 419	26,80	1,86	1,86	1,86		1,86			1,86	1,86
170000006219144	41-048-035-00142-001	101268 OLIVAR-PICO LIMON	S 419	20,90	1,80	1,80	1,80		1,80			1,80	1,80
170000006219154	41-048-035-00133-001	101268 OLIVAR-PICO LIMON	S 419	31,20	0,26	0,26	0,26		0,26			0,26	0,26
170000006219155	41-048-035-00222-001	101268 OLIVAR-PICO LIMON	S 419	34,00	0,41	0,41	0,41		0,41			0,41	0,41
170000006219156	41-048-035-00138-001	101268 OLIVAR-PICO LIMON	S 419	31,70	1,02	1,02	1,02		1,02			1,02	1,02
170000006219159	41-048-035-00144-001	101268 OLIVAR-PICO LIMON	S 419	26,90	1,61	1,61	1,61		1,61			1,61	1,61

(1) Superficie declarada admisible ajustada con la superficie comprometida.
(2) Factor de penalización valorando el alcance para el tipo de compromiso.Puede verificar la integridad de una copia de este documento mediante la lectura del código QR adjunto o mediante el acceso a la dirección <https://ws050.juntadeandalucia.es/verificarFirma> indicando el código de VERIFICACIÓN

FIRMADO POR

RAQUEL MARIA ESPIN CRESPO

17/12/2024

VERIFICACIÓN

Pk2jm6UYDU9J72AMTZUYRN3GET48NG

PÁG. 8674/9349



**INCIDENCIAS****INCIDENCIA DESCRIPCIÓN**

100421	Recinto declarado por error para una operación de la 6503, que se ha corregido de oficio marcando la operación correcta, de acuerdo con la fecha de inscripción del recinto en la producción ecológica. Ref:1700000006219123 Recinto:41-048-006-00039-00001 Cultivo:101268 OLIVAR-PICO LIMON Secano Ref:1700000006219128 Recinto:41-048-018-00117-00001 Cultivo:101268 OLIVAR-PICO LIMON Secano Ref:1700000006219129 Recinto:41-048-018-00118-00001 Cultivo:101268 OLIVAR-PICO LIMON Secano Ref:1700000006219130 Recinto:41-048-018-00119-00001 Cultivo:101268 OLIVAR-PICO LIMON Secano Ref:1700000006219124 Recinto:41-048-018-00202-00001 Cultivo:101268 OLIVAR-PICO LIMON Secano Ref:1700000006219125 Recinto:41-048-018-00204-00001 Cultivo:101268 OLIVAR-PICO LIMON Secano Ref:1700000006219126 Recinto:41-048-018-00206-00001 Cultivo:101268 OLIVAR-PICO LIMON Secano Ref:1700000006219127 Recinto:41-048-018-00226-00001 Cultivo:101268 OLIVAR-PICO LIMON Secano Ref:1700000006219135 Recinto:41-048-035-00020-00001 Cultivo:101268 OLIVAR-PICO LIMON Secano Ref:1700000006219154 Recinto:41-048-035-00133-00001 Cultivo:101268 OLIVAR-PICO LIMON Secano Ref:1700000006219156 Recinto:41-048-035-00138-00001 Cultivo:101268 OLIVAR-PICO LIMON Secano Ref:1700000006219143 Recinto:41-048-035-00141-00001 Cultivo:101268 OLIVAR-PICO LIMON Secano Ref:1700000006219144 Recinto:41-048-035-00142-00001 Cultivo:101268 OLIVAR-PICO LIMON Secano Ref:1700000006219159 Recinto:41-048-035-00144-00001 Cultivo:101268 OLIVAR-PICO LIMON Secano Ref:1700000006219155 Recinto:41-048-035-00222-00001 Cultivo:101268 OLIVAR-PICO LIMON Secano Ref:1700000006219136 Recinto:41-048-035-00225-00001 Cultivo:101268 OLIVAR-PICO LIMON Secano Ref:1700000006219132 Recinto:41-048-036-00112-00003 Cultivo:101268 OLIVAR-PICO LIMON Secano Ref:1700000006219141 Recinto:41-048-038-00196-00002 Cultivo:101268 OLIVAR-PICO LIMON Secano Ref:1700000006219142 Recinto:41-048-038-00226-00002 Cultivo:101268 OLIVAR-PICO LIMON Secano Ref:1700000006219137 Recinto:41-048-038-00227-00001 Cultivo:101268 OLIVAR-PICO LIMON Secano Ref:1700000006219138 Recinto:41-048-038-00228-00001 Cultivo:101268 OLIVAR-PICO LIMON Secano Ref:5250483 Recinto:41-048-039-00068-00002 Cultivo:101268 OLIVAR-PICO LIMON Secano Ref:4758625 Recinto:41-048-039-00070-00001 Cultivo:101268 OLIVAR-PICO LIMON Secano
100424	Solicita recinto que no está comprometido para la operación. Ref:1700000006219137 Recinto:41-048-038-00227-00001 Cultivo:101268 OLIVAR-PICO LIMON Secano

(1) Superficie declarada admisible ajustada con la superficie comprometida.
(2) Factor de penalización valorando el alcance para el tipo de compromiso.

Puede verificar la integridad de una copia de este documento mediante la lectura del código QR adjunto o mediante el acceso a la dirección <https://ws050.juntadeandalucia.es/verificarFirma> indicando el código de VERIFICACIÓN

FIRMADO POR	RAQUEL MARIA ESPIN CRESPO	17/12/2024	
VERIFICACIÓN	Pk2jm6UYDU9J72AMTZUYRN3GET48NG	PÁG. 8675/9349	

**APELLIDOS Y NOMBRE / RAZÓN SOCIAL**

GALLEGO ROMERO FRANCISCO JAVIER

NIF

****1166*

EXPEDIENTE

1181938

ANUALIDAD DE PAGO

1ª

IMPORTES POR ANUALIDAD

	2023	2024	2025	2026	2027
IMPORTE MÁXIMO SUBVENCIONABLE	2.037,74 €	2.037,74 €	2.037,74 €	1.698,12 €	1.698,12 €
IMPORTE MEDIO DE TRANSFERENCIA (€/ha)	297,48 €	297,48 €	297,48 €	247,90 €	247,90 €

RESUMEN DE UNIDADES

Cód	GRUPO DE PAGO	Sup. Dec. Admisible (ha)	Sup. Comprometida (ha)	Sup. ajustada compromiso (1) (ha)	% sobredec.	Sup. Resuelta (ha)	Importe Declarado	Importe Topado	Importe Resuelto	Importe tras sobredec.
419	OLIVAR	6,98		6,85	0,00	6,85	2.037,74	2.037,74	2.037,74	2.037,74
TOTAL		6,98	6,85	6,85		6,85	2.037,74	2.037,74	2.037,74	2.037,74

APLICACIÓN DE REDUCCIONES Y PENALIZACIONES

GRUPO DE PAGO	Importe Calculado	Importe prereduc.	Criterios de subvencionabilidad y compromisos	Presentación tardía	Omisión declaración	Condicionalidad	IMPORTE (Euros) RESUELTO
OLIVAR	2.037,74		0,00	0,00	0,00	0,00	2.037,74
TOTAL	2.037,74	2.037,74					2.037,74

RESUMEN DE PAGOS**IMPORTE (Euros)**

	RESUELTO	FEADER	MAPA	CAPADR
OLIVAR - Pago realizado	2.037,74 €	1.732,08 €	199,90 €	105,76 €

RECINTOS RESUELTOS

REF.	REFERENCIA SIGPAC	CULTIVO DESCRIPCIÓN CULTIVO	S/R G.PAGO	PEND. MEDIA (%)	SUP. DEC. ADMISIBLE (ha)	SUP. COMPROM. (ha)	SUP. AJUSTADA COMPR.(1) (ha)	SUP. CONY. SIGPAC (ha)	SUP. CERTIE (ha)	SUP. CAMPO (ha)	SUP. CAMPO DETER. CULT. DECLARADO (ha)	SUP. DEC. REDUCIDA (ha)	SUP. RESUELTA (ha)
-1058634	41-060-054-00081-037	101323 OLIVAR-VERDIAL DE HUEVAR	R 419	2,20	0,06	0,06	0,06		0,06			0,06	0,06
-486746	41-060-054-00081-010	101323 OLIVAR-VERDIAL DE HUEVAR	R 419	1,50	1,45	1,45	1,45		1,70			1,45	1,45
-134136	41-060-054-09007-011	101195 OLIVAR-LECHIN DE SEVILLA	R 419	4,60	0,04	0,04	0,04		0,04			0,04	0,04
1700000006135617	41-060-054-00119-001	101195 OLIVAR-LECHIN DE SEVILLA	S 419	1,60	1,42	1,42	1,42		1,42			1,42	1,42
1700000006135618	41-060-054-00081-028	101195 OLIVAR-LECHIN DE SEVILLA	R 419	6,00	0,03	0,03	0,03		0,03			0,03	0,03
1700000006135621	41-060-054-00081-011	101195 OLIVAR-LECHIN DE SEVILLA	R 419	2,20	1,92	1,92	1,92		1,92			1,92	1,92
1700000006135622	41-060-054-00081-008	101323 OLIVAR-VERDIAL DE HUEVAR	R 419	1,80	2,06	1,93	1,93		2,06			1,93	1,93

INCIDENCIAS**INCIDENCIA DESCRIPCIÓN**

- 4272 Verifica que las líneas de declaración de las Solicitudes Únicas no tienen solapes con la capa de Retroactividad Gráfica (ambas de la misma campaña) a nivel de expediente/línea de declaración gráfica de la solicitud.
Ref:1700000006135622 Recinto:41-060-054-00081-00008 Cultivo: - Agregado de la referencia del recinto.:0 Zona de la referencia del recinto.:0 Superficie solapada.:0,13 Id. Incid.:101006884
- 100424 Solicita recinto que no está comprometido para la operación.
Ref:1700000006135610 Recinto:41-060-054-00081-00032 Cultivo:206202 NARANJO-POWELL SUMMER NAVEL Regadío
Ref:1700000006135619 Recinto:41-060-054-00081-00033 Cultivo:206202 NARANJO-POWELL SUMMER NAVEL Regadío

(1) Superficie declarada admisible ajustada con la superficie comprometida.
(2) Factor de penalización valorando el alcance para el tipo de compromiso.

Puede verificar la integridad de una copia de este documento mediante la lectura del código QR adjunto o mediante el acceso a la dirección <https://ws050.juntadeandalucia.es/verificarFirma> indicando el código de VERIFICACIÓN

FIRMADO POR

RAQUEL MARIA ESPIN CRESPO

17/12/2024

VERIFICACIÓN

Pk2jm6UYDU9J72AMTZUYRN3GET48NG

PÁG. 8676/9349



**APELLIDOS Y NOMBRE / RAZÓN SOCIAL**

GALLEGO RUFIAN JESUS LUIS

NIF
***4246*EXPEDIENTE
1115546**ANUALIDAD DE PAGO**

1ª

IMPORTE POR ANUALIDAD

	2023	2024	2025	2026	2027
IMPORTE MÁXIMO SUBVENCIONABLE	10.000,07 €	10.000,07 €	9.179,22 €	8.333,38 €	8.333,38 €
IMPORTE MEDIO DE TRANSFERENCIA (€/ha)	134,27 €	134,27 €	123,24 €	111,89 €	111,89 €

RESUMEN DE UNIDADES

Cód	GRUPO DE PAGO	Sup. Dec. Admisible (ha)	Sup. Comprometida (ha)	Sup. ajustada compromiso (1) (ha)	% sobredec.	Sup. Resuelta (ha)	Importe Declarado	Importe Topado	Importe Resuelto	Importe tras sobredec.
418	PASTOS ASOCIADOS A GANADERÍA ECOLÓGICA	57,51		57,42	0,00	57,42	5.660,46	4.925,06	4.925,06	4.925,06
419	OLIVAR	17,08		17,06	0,00	17,06	5.075,01	5.075,01	5.075,01	5.075,01
TOTAL		74,59	74,48	74,48		74,48	10.735,47	10.000,07	10.000,07	10.000,07

APLICACIÓN DE REDUCCIONES Y PENALIZACIONES

GRUPO DE PAGO	Importe Calculado	Importe prereduc.	Criterios de subvencionabilidad y compromisos	Presentación tardía	Omisión declaración	Condicionabilidad	IMPORTE (Euros) RESUELTO
OLIVAR	5.075,01	5.075,01	0,00	0,00	0,00	0,00	5.075,01
PASTOS ASOCIADOS A GANADERÍA	4.925,06	4.925,06	0,00	0,00	0,00	0,00	4.925,06
TOTAL	10.000,07	10.000,07					10.000,07

RESUMEN DE PAGOS**IMPORTE (Euros)**

	RESUELTO	FEADER	MAPA	CAPADR
OLIVAR - Pago realizado	5.075,01 €	4.313,76 €	497,86 €	263,39 €
PASTOS ASOCIADOS A GANADERÍA ECOLÓGICA - Pago realizado	4.925,06 €	4.186,30 €	483,15 €	255,61 €
TOTAL	10.000,07 €	8.500,06 €	981,01 €	519,00 €

RECINTOS RESUELTOS

REF.	REFERENCIA SIGPAC	CULTIVO DESCRIPCIÓN CULTIVO	S/R G.PAGO	PEND. MEDIA (%)	SUP. DEC. ADMISIBLE (ha)	SUP. COMPROM. (ha)	SUP. AJUSTADA COMPR.(1) (ha)	SUP. CONV. SIGPAC (ha)	SUP. CERTIF. (ha)	SUP. CAMPO (ha)	SUP. CAMPO DETER. CULT. DECLARADO (ha)	SUP. DEC. REDUCIDA (ha)	SUP. RESUELTA (ha)
1700000005504322	41-048-015-00072-001	62000 PASTOS PERMANENTES DE 5 O MAS AÑOS-SIN VARIEDAD	S 418	26,70	33,33	33,31	33,31		33,31	33,31	33,31	33,31	33,31
1700000005504332	41-048-017-00001-001	62000 PASTOS PERMANENTES DE 5 O MAS AÑOS-SIN VARIEDAD	S 418	20,30	17,70	17,64	17,64		17,64	17,70	17,70	17,64	17,64
1700000006563610	41-048-011-00022-005	62000 PASTOS PERMANENTES DE 5 O MAS AÑOS-SIN VARIEDAD	S 418	21,70	6,48	6,47	6,47		6,47	6,47	6,47	6,47	6,47
5263135	41-048-015-00071-001	101268 OLIVAR-PICO LIMON	S 419	25,90	5,62	5,62	5,62		5,62			5,62	5,62
1700000006563605	41-048-011-00022-001	101268 OLIVAR-PICO LIMON	S 419	29,90	3,30	3,28	3,28		3,28			3,28	3,28
1700000006563606	41-048-012-00075-001	101268 OLIVAR-PICO LIMON	S 419	22,00	5,23	5,23	5,23		5,23			5,23	5,23
1700000006563608	41-048-012-00045-002	101268 OLIVAR-PICO LIMON	S 419	20,30	0,03	0,03	0,03		0,03			0,03	0,03
1700000006563609	41-048-012-00080-001	101268 OLIVAR-PICO LIMON	S 419	33,40	2,90	2,90	2,90		2,90			2,90	2,90

(1) Superficie declarada admisible ajustada con la superficie comprometida.
(2) Factor de penalización valorando el alcance para el tipo de compromiso.

Puede verificar la integridad de una copia de este documento mediante la lectura del código QR adjunto o mediante el acceso a la dirección <https://ws050.juntadeandalucia.es/verificarFirma> indicando el código de VERIFICACIÓN

FIRMADO POR

RAQUEL MARIA ESPIN CRESPO

17/12/2024

VERIFICACIÓN

Pk2jm6UYDU9J72AMTZUYRN3GET48NG

PÁG. 8677/9349



**INCIDENCIAS****INCIDENCIA DESCRIPCIÓN**

242	Recinto pendiente de acreditación de titularidad. Ref:-1573599 Recinto:41-048-015-00064-00003 Cultivo:62000 PASTOS PERMANENTES DE 5 O MAS AÑOS-SIN VARIEDAD Secano Ref:-1573600 Recinto:41-048-015-00070-00002 Cultivo:62000 PASTOS PERMANENTES DE 5 O MAS AÑOS-SIN VARIEDAD Secano Ref:-1573606 Recinto:41-048-015-00070-00006 Cultivo:62000 PASTOS PERMANENTES DE 5 O MAS AÑOS-SIN VARIEDAD Secano
3790	Recinto declarado inactivo Ref:-1573631 Recinto:41-048-012-00043-00004 Cultivo: - Ref:-1573642 Recinto:41-048-012-00076-00006 Cultivo: - Ref:-1573599 Recinto:41-048-015-00064-00003 Cultivo: - Ref:-1573600 Recinto:41-048-015-00070-00002 Cultivo: - Ref:-1573606 Recinto:41-048-015-00070-00006 Cultivo: -
4272	Verifica que las líneas de declaración de las Solicitudes Únicas no tienen solapes con la capa de Retroactividad Gráfica (ambas de la misma campaña) a nivel de expediente/línea de declaración gráfica de la solicitud. Ref:1700000006563605 Recinto:41-048-011-00022-00001 Cultivo: - Agregado de la referencia del recinto.:0 Zona de la referencia del recinto.:0 Superficie solapada.:0,02 Id. Incid.:100998033 Ref:1700000005504332 Recinto:41-048-017-00001-00001 Cultivo: - Agregado de la referencia del recinto.:0 Zona de la referencia del recinto.:0 Superficie solapada.:0,03 Id. Incid.:100998031 Ref:1700000005504332 Recinto:41-048-017-00001-00001 Cultivo: - Agregado de la referencia del recinto.:0 Zona de la referencia del recinto.:0 Superficie solapada.:0,03 Id. Incid.:100998032
100402	Recinto solicitado no forma parte de ningún organismo de control autorizado para la producción ecológica en Andalucía o fecha de inscripción posterior al plazo establecido (Anexo I. Criterios de Subvencionabilidad. Orden 28 de marzo de 2023). Ref:-1573635 Recinto:41-048-011-00024-00001 Cultivo:101268 OLIVAR-PICO LIMON Secano Ref:-1573632 Recinto:41-048-012-00042-00001 Cultivo:101268 OLIVAR-PICO LIMON Secano Ref:-1573630 Recinto:41-048-012-00043-00001 Cultivo:101268 OLIVAR-PICO LIMON Secano Ref:-1573631 Recinto:41-048-012-00043-00004 Cultivo:62000 PASTOS PERMANENTES DE 5 O MAS AÑOS-SIN VARIEDAD Secano Ref:-1573629 Recinto:41-048-012-00044-00001 Cultivo:101268 OLIVAR-PICO LIMON Secano Ref:-1573634 Recinto:41-048-012-00076-00001 Cultivo:101268 OLIVAR-PICO LIMON Secano Ref:-1573642 Recinto:41-048-012-00076-00006 Cultivo:62000 PASTOS PERMANENTES DE 5 O MAS AÑOS-SIN VARIEDAD Secano Ref:-1573633 Recinto:41-048-012-00093-00001 Cultivo:101268 OLIVAR-PICO LIMON Secano Ref:-1573595 Recinto:41-048-015-00064-00001 Cultivo:101268 OLIVAR-PICO LIMON Secano Ref:-1573599 Recinto:41-048-015-00064-00003 Cultivo:62000 PASTOS PERMANENTES DE 5 O MAS AÑOS-SIN VARIEDAD Secano Ref:-1573603 Recinto:41-048-015-00064-00004 Cultivo:101268 OLIVAR-PICO LIMON Secano Ref:-1573596 Recinto:41-048-015-00069-00001 Cultivo:101268 OLIVAR-PICO LIMON Secano Ref:-1573598 Recinto:41-048-015-00070-00001 Cultivo:62000 PASTOS PERMANENTES DE 5 O MAS AÑOS-SIN VARIEDAD Secano Ref:-1573600 Recinto:41-048-015-00070-00002 Cultivo:62000 PASTOS PERMANENTES DE 5 O MAS AÑOS-SIN VARIEDAD Secano Ref:-1573597 Recinto:41-048-015-00070-00003 Cultivo:101268 OLIVAR-PICO LIMON Secano Ref:-1573601 Recinto:41-048-015-00070-00004 Cultivo:101268 OLIVAR-PICO LIMON Secano Ref:-1573602 Recinto:41-048-015-00070-00005 Cultivo:101268 OLIVAR-PICO LIMON Secano Ref:-1573606 Recinto:41-048-015-00070-00006 Cultivo:62000 PASTOS PERMANENTES DE 5 O MAS AÑOS-SIN VARIEDAD Secano Ref:5263138 Recinto:41-048-015-00071-00004 Cultivo:218184 HIGUERA-ALBATERA Secano Ref:-1573593 Recinto:41-048-015-00101-00001 Cultivo:101268 OLIVAR-PICO LIMON Secano Ref:-1573594 Recinto:41-048-015-00114-00001 Cultivo:101268 OLIVAR-PICO LIMON Secano
100406	Grupo de cultivo declarado en el recinto no coincide con el grupo de cultivo existente en el organismo de control autorizado para la producción ecológica en Andalucía (Anexo I. Criterios de Subvencionabilidad. Orden 28 de marzo de 2023). Ref:5263138 Recinto:41-048-015-00071-00004 Cultivo:218184 HIGUERA-ALBATERA Secano Grupo de SIPEA:PASTOS ASOCIADOS
100407	Explotación solicitada no forma parte de ningún organismo de control autorizado para la producción ecológica en Andalucía o fecha de inscripción posterior al plazo establecido (Anexo I. Criterios de Subvencionabilidad. Orden 28 de marzo de 2023). Explotación:ES410480000608 Especie:OVINA Explotación:ES410480000700 Especie:PORCINO Explotación:ES410480000714 Especie:PORCINO
100410	Recinto no admisible por pertenecer a una explotación ganadera No inscrita en Sipea (Artículo 10 de la Orden de 28 de marzo de 2023). Ref:-1573642 Recinto:41-048-012-00076-00006 Cultivo:62000 PASTOS PERMANENTES DE 5 O MAS AÑOS-SIN VARIEDAD Secano Explotación:ES410480000608

(1) Superficie declarada admisible ajustada con la superficie comprometida.
(2) Factor de penalización valorando el alcance para el tipo de compromiso.Puede verificar la integridad de una copia de este documento mediante la lectura del código QR adjunto o mediante el acceso a la dirección <https://ws050.juntadeandalucia.es/verificarFirma> indicando el código de VERIFICACIÓN

FIRMADO POR

RAQUEL MARIA ESPIN CRESPO

17/12/2024

VERIFICACIÓN

Pk2jm6UYDU9J72AMTZUYRN3GET48NG

PÁG. 8678/9349



**INCIDENCIAS****INCIDENCIA DESCRIPCIÓN**

- 100411 Recinto no admisible por no estar asociado en SIGGAN a una explotación ganadera (Artículo 10 de la Orden de 28 de marzo de 2023).
 Ref:-1573631 Recinto:41-048-012-00043-00004 Cultivo:62000 PASTOS PERMANENTES DE 5 O MAS AÑOS-SIN VARIEDAD Secano
 Ref:-1573599 Recinto:41-048-015-00064-00003 Cultivo:62000 PASTOS PERMANENTES DE 5 O MAS AÑOS-SIN VARIEDAD Secano
 Ref:-1573598 Recinto:41-048-015-00070-00001 Cultivo:62000 PASTOS PERMANENTES DE 5 O MAS AÑOS-SIN VARIEDAD Secano
 Ref:-1573600 Recinto:41-048-015-00070-00002 Cultivo:62000 PASTOS PERMANENTES DE 5 O MAS AÑOS-SIN VARIEDAD Secano
 Ref:-1573606 Recinto:41-048-015-00070-00006 Cultivo:62000 PASTOS PERMANENTES DE 5 O MAS AÑOS-SIN VARIEDAD Secano
- 100424 Solicita recinto que no está comprometido para la operación.
 Ref:-1573635 Recinto:41-048-011-00024-00001 Cultivo:101268 OLIVAR-PICO LIMON Secano
 Ref:-1573632 Recinto:41-048-012-00042-00001 Cultivo:101268 OLIVAR-PICO LIMON Secano
 Ref:-1573630 Recinto:41-048-012-00043-00001 Cultivo:101268 OLIVAR-PICO LIMON Secano
 Ref:-1573631 Recinto:41-048-012-00043-00004 Cultivo:62000 PASTOS PERMANENTES DE 5 O MAS AÑOS-SIN VARIEDAD Secano
 Ref:-1573629 Recinto:41-048-012-00044-00001 Cultivo:101268 OLIVAR-PICO LIMON Secano
 Ref:-1573634 Recinto:41-048-012-00076-00001 Cultivo:101268 OLIVAR-PICO LIMON Secano
 Ref:-1573642 Recinto:41-048-012-00076-00006 Cultivo:62000 PASTOS PERMANENTES DE 5 O MAS AÑOS-SIN VARIEDAD Secano
 Ref:-1055967 Recinto:41-048-012-00080-00002 Cultivo:62000 PASTOS PERMANENTES DE 5 O MAS AÑOS-SIN VARIEDAD Secano
 Ref:-1573633 Recinto:41-048-012-00093-00001 Cultivo:101268 OLIVAR-PICO LIMON Secano
 Ref:-1573595 Recinto:41-048-015-00064-00001 Cultivo:101268 OLIVAR-PICO LIMON Secano
 Ref:-1573599 Recinto:41-048-015-00064-00003 Cultivo:62000 PASTOS PERMANENTES DE 5 O MAS AÑOS-SIN VARIEDAD Secano
 Ref:-1573603 Recinto:41-048-015-00064-00004 Cultivo:101268 OLIVAR-PICO LIMON Secano
 Ref:-1573596 Recinto:41-048-015-00069-00001 Cultivo:101268 OLIVAR-PICO LIMON Secano
 Ref:-1573598 Recinto:41-048-015-00070-00001 Cultivo:62000 PASTOS PERMANENTES DE 5 O MAS AÑOS-SIN VARIEDAD Secano
 Ref:-1573600 Recinto:41-048-015-00070-00002 Cultivo:62000 PASTOS PERMANENTES DE 5 O MAS AÑOS-SIN VARIEDAD Secano
 Ref:-1573597 Recinto:41-048-015-00070-00003 Cultivo:101268 OLIVAR-PICO LIMON Secano
 Ref:-1573601 Recinto:41-048-015-00070-00004 Cultivo:101268 OLIVAR-PICO LIMON Secano
 Ref:-1573602 Recinto:41-048-015-00070-00005 Cultivo:101268 OLIVAR-PICO LIMON Secano
 Ref:-1573606 Recinto:41-048-015-00070-00006 Cultivo:62000 PASTOS PERMANENTES DE 5 O MAS AÑOS-SIN VARIEDAD Secano
 Ref:5263138 Recinto:41-048-015-00071-00004 Cultivo:218184 HIGUERA-ALBATERA Secano
 Ref:-1573593 Recinto:41-048-015-00101-00001 Cultivo:101268 OLIVAR-PICO LIMON Secano
 Ref:-1573594 Recinto:41-048-015-00114-00001 Cultivo:101268 OLIVAR-PICO LIMON Secano

Datos considerados para el Cálculo de la Carga Ganadera mínima y máxima del expediente

Explotación	Especie	Inscrito en Sipea y Admisible	Ugm Calculada para CG Mínima	Ugm Calculada para CG Máxima
ES410480000608	OVINA	NO	0,00	21,26
ES410480000700	OVINA	SI	14,67	14,67
ES410480000700	PORCINO	NO	0,00	0,00
ES410480000714	PORCINO	NO	0,00	16,65
			14,67	52,58

Superficie determinada para Cálculo Carga Ganadera Mínima: 57,45 ha

Superficie determinada para Cálculo Carga Ganadera Máxima: 58,59 ha

Carga Ganadera Mínima Expediente: 0,26 ugm/ha

Carga Ganadera Máxima Expediente: 0,90 ugm/ha

Los importes del Grupo de Pago de pastos de este expediente han sido ajustados por no llegar a la carga ganadera mínima de 0,3

Recintos Determinados para el Cálculo de Garga Ganadera Mínima

REF.	REFERENCIA SIGPAC	CULTIVO	DESCRIPCIÓN CULTIVO	S/R	SUP. RESUELTA (ha)
1700000005504322	41-048-015-00072-00001	62000	PASTOS PERMANENTES DE 5 O MAS AÑOS-SIN	S	33,33

(1) Superficie declarada admisible ajustada con la superficie comprometida.
(2) Factor de penalización valorando el alcance para el tipo de compromiso.Puede verificar la integridad de una copia de este documento mediante la lectura del código QR adjunto o mediante el acceso a la dirección <https://ws050.juntadeandalucia.es/verificarFirma> indicando el código de VERIFICACIÓN

FIRMADO POR

RAQUEL MARIA ESPIN CRESPO

17/12/2024

VERIFICACIÓN

Pk2jm6UYDU9J72AMTZUYRN3GET48NG

PÁG. 8679/9349



**Datos considerados para el Cálculo de la Carga Ganadera mínima y máxima del expediente****Recintos Determinados para el Cálculo de Garga Ganadera Mínima**

REF.	REFERENCIA SIGPAC	CULTIVO	DESCRIPCIÓN CULTIVO	SUP.	
				S/R	RESUELTA (ha)
170000005504332	41-048-017-00001-00001	62000	PASTOS PERMANENTES DE 5 O MAS AÑOS-SIN VARIEDAD	S	17,64
170000006563610	41-048-011-00022-00005	62000	PASTOS PERMANENTES DE 5 O MAS AÑOS-SIN VARIEDAD	S	6,48

Recintos Determinados para el Cálculo de Garga Ganadera Máxima

REF.	REFERENCIA SIGPAC	CULTIVO	DESCRIPCIÓN CULTIVO	SUP.	
				S/R	RESUELTA (ha)
-1573642	41-048-012-00076-00006	62000	PASTOS PERMANENTES DE 5 O MAS AÑOS-SIN VARIEDAD	S	0,00
-1573631	41-048-012-00043-00004	62000	PASTOS PERMANENTES DE 5 O MAS AÑOS-SIN VARIEDAD	S	0,00
-1573606	41-048-015-00070-00006	62000	PASTOS PERMANENTES DE 5 O MAS AÑOS-SIN VARIEDAD	S	0,01
-1573600	41-048-015-00070-00002	62000	PASTOS PERMANENTES DE 5 O MAS AÑOS-SIN VARIEDAD	S	0,00
-1573599	41-048-015-00064-00003	62000	PASTOS PERMANENTES DE 5 O MAS AÑOS-SIN VARIEDAD	S	0,02
-1573598	41-048-015-00070-00001	62000	PASTOS PERMANENTES DE 5 O MAS AÑOS-SIN VARIEDAD	S	1,11
-1055967	41-048-012-00080-00002	62000	PASTOS PERMANENTES DE 5 O MAS AÑOS-SIN VARIEDAD	S	0,00
170000005504322	41-048-015-00072-00001	62000	PASTOS PERMANENTES DE 5 O MAS AÑOS-SIN VARIEDAD	S	33,33
170000005504332	41-048-017-00001-00001	62000	PASTOS PERMANENTES DE 5 O MAS AÑOS-SIN VARIEDAD	S	17,64
170000006563610	41-048-011-00022-00005	62000	PASTOS PERMANENTES DE 5 O MAS AÑOS-SIN VARIEDAD	S	6,48

Incidencias de carga ganadera**INCIDENCIA DESCRIPCIÓN**

4272	Verifica que las líneas de declaración de las Solicitudes Únicas no tienen solapes con la capa de Retroactividad Gráfica (ambas de la misma campaña) a nivel de expediente/línea de declaración gráfica de la solicitud. Ref:170000005504332 Recinto:41-048-017-00001-00001 Cultivo: - Agregado de la referencia del recinto.:0 Zona de la referencia del recinto.:0 Superficie solapada.:0,03 Id. Incid.:5080900 Ref:170000005504332 Recinto:41-048-017-00001-00001 Cultivo: - Agregado de la referencia del recinto.:0 Zona de la referencia del recinto.:0 Superficie solapada.:0,03 Id. Incid.:5080899
100407	Explotación solicitada no forma parte de ningún organismo de control autorizado para la producción ecológica en Andalucía o fecha de inscripción posterior al plazo establecido (Anexo I. Criterios de Subvencionabilidad. Orden 28 de marzo de 2023). Explotación:ES410480000608 Especie:OVINA Explotación:ES410480000700 Especie:PORCINO Explotación:ES410480000714 Especie:PORCINO

(1) Superficie declarada admisible ajustada con la superficie comprometida.
(2) Factor de penalización valorando el alcance para el tipo de compromiso.Puede verificar la integridad de una copia de este documento mediante la lectura del código QR adjunto o mediante el acceso a la dirección <https://ws050.juntadeandalucia.es/verificarFirma> indicando el código de VERIFICACIÓN

FIRMADO POR

RAQUEL MARIA ESPIN CRESPO

17/12/2024

VERIFICACIÓN

Pk2jm6UYDU9J72AMTZUYRN3GET48NG

PÁG. 8680/9349



**APELLIDOS Y NOMBRE / RAZÓN SOCIAL**

GALVAN PARRADO FRANCISCO MANUEL

NIF

***3323*

EXPEDIENTE

1150900

ANUALIDAD DE PAGO

1ª

IMPORTES POR ANUALIDAD

	2023	2024	2025	2026	2027
IMPORTE MÁXIMO SUBVENCIONABLE	10.013,16 €	10.013,16 €	8.344,30 €	8.344,30 €	8.344,30 €
IMPORTE MEDIO DE TRANSFERENCIA (€/ha)	83,94 €	83,94 €	69,95 €	69,95 €	69,95 €

RESUMEN DE UNIDADES

Cód	GRUPO DE PAGO	Sup. Dec. Admisible (ha)	Sup. Comprometida (ha)	Sup. ajustada compromiso (1) (ha)	% sobredec.	Sup. Resuelta (ha)	Importe Declarado	Importe Topado	Importe Resuelto	Importe tras sobredec.
418	PASTOS ASOCIADOS A GANADERÍA ECOLÓGICA	119,29		119,29	0,00	119,29	10.012,77	10.013,16	10.013,16	10.013,16
	TOTAL	119,29	119,29	119,29		119,29	10.012,77	10.013,16	10.013,16	10.013,16

APLICACIÓN DE REDUCCIONES Y PENALIZACIONES

GRUPO DE PAGO	Importe Calculado	Importe prereduc.	Criterios de subvencionabilidad y compromisos	Presentación tardía	Omisión declaración	Condicionidad	IMPORTE (Euros) RESUELTO
PASTOS ASOCIADOS A GANADERÍA	10.013,16	10.013,16	0,00	0,00	1,00	0,00	9.913,03
TOTAL	10.013,16	10.013,16					9.913,03

RESUMEN DE PAGOS

	RESUELTO	FEADER	MAPA	CAPADR
PASTOS ASOCIADOS A GANADERÍA ECOLÓGICA - Pago realizado	9.913,03 €	8.426,08 €	972,47 €	514,48 €

(1) Superficie declarada admisible ajustada con la superficie comprometida.
(2) Factor de penalización valorando el alcance para el tipo de compromiso.

Puede verificar la integridad de una copia de este documento mediante la lectura del código QR adjunto o mediante el acceso a la dirección <https://ws050.juntadeandalucia.es/verificarFirma> indicando el código de VERIFICACIÓN

FIRMADO POR	RAQUEL MARIA ESPIN CRESPO	17/12/2024
VERIFICACIÓN	Pk2jm6UYDU9J72AMTZUYRN3GET48NG	PÁG. 8681/9349



**RECINTOS RESUELTOS**

REF.	REFERENCIA SIGPAC	CULTIVO DESCRIPCIÓN CULTIVO	S/R	G.PAGO	PEND. MEDIA (%)	SUP. ADMISIBLE (ha)	SUP. COMPROM. (ha)	SUP. AJUSTADA COMPR.(1) (ha)	SUP. CONV. SIGPAC (ha)	SUP. CERTIF. (ha)	SUP. CAMPO (ha)	SUP. CAMPO DETER. CULT. DECLARADO (ha)	SUP. DEC. REDUCIDA (ha)	SUP. RESUELTA (ha)
5491468	41-009-008-00008-002	62000 PASTOS PERMANENTES DE 5 O MAS AÑOS-SIN VARIEDAD	S	418	40,60	19,17	19,17	19,17		54,76			19,17	19,17
5491479	41-009-008-00012-002	62000 PASTOS PERMANENTES DE 5 O MAS AÑOS-SIN VARIEDAD	S	418	9,70	9,82	9,82	9,82		9,82			9,82	9,82
5491480	41-009-008-00012-003	63000 PASTOS DE MENOS DE 5 AÑOS-SIN VARIEDAD	S	418	4,40	4,16	4,16	4,16		4,16			4,16	4,16
5491481	41-009-008-00012-008	62000 PASTOS PERMANENTES DE 5 O MAS AÑOS-SIN VARIEDAD	S	418	11,30	8,23	8,23	8,23		8,23			8,23	8,23
5491482	41-009-008-00012-013	63000 PASTOS DE MENOS DE 5 AÑOS-SIN VARIEDAD	S	418	7,40	0,01	0,01	0,01		0,01			0,01	0,01
5491483	41-009-013-00002-002	62000 PASTOS PERMANENTES DE 5 O MAS AÑOS-SIN VARIEDAD	S	418	23,50	2,51	2,51	2,51		2,51			2,51	2,51
5491484	41-009-013-00002-003	63000 PASTOS DE MENOS DE 5 AÑOS-SIN VARIEDAD	S	418	7,70	7,36	7,36	7,36		7,36			7,36	7,36
5491494	41-009-008-00011-003	63000 PASTOS DE MENOS DE 5 AÑOS-SIN VARIEDAD	S	418	9,80	12,76	12,76	12,76		12,76			12,76	12,76
5491495	41-009-008-00011-004	62000 PASTOS PERMANENTES DE 5 O MAS AÑOS-SIN VARIEDAD	S	418	7,20	0,11	0,11	0,11		0,11			0,11	0,11
5491496	41-009-008-00011-006	62000 PASTOS PERMANENTES DE 5 O MAS AÑOS-SIN VARIEDAD	S	418	31,90	6,14	6,14	6,14		9,44			6,14	6,14
5491497	41-009-008-00011-007	62000 PASTOS PERMANENTES DE 5 O MAS AÑOS-SIN VARIEDAD	S	418	14,70	0,38	0,38	0,38		0,50			0,38	0,38
5491498	41-009-008-00011-010	62000 PASTOS PERMANENTES DE 5 O MAS AÑOS-SIN VARIEDAD	S	418	27,40	3,14	3,14	3,14		3,14			3,14	3,14
5491499	41-009-008-00011-011	62000 PASTOS PERMANENTES DE 5 O MAS AÑOS-SIN VARIEDAD	S	418	26,70	0,73	0,73	0,73		1,12			0,73	0,73
5491500	41-009-008-00011-013	63000 PASTOS DE MENOS DE 5 AÑOS-SIN VARIEDAD	S	418	17,60	9,45	9,45	9,45		9,45			9,45	9,45
5491501	41-009-008-00011-015	62000 PASTOS PERMANENTES DE 5 O MAS AÑOS-SIN VARIEDAD	S	418	9,40	0,03	0,03	0,03		0,03			0,03	0,03
5491504	41-009-011-00026-001	62000 PASTOS PERMANENTES DE 5 O MAS AÑOS-SIN VARIEDAD	S	418	21,80	10,65	10,65	10,65		10,65			10,65	10,65
5491514	41-009-008-00009-001	62000 PASTOS PERMANENTES DE 5 O MAS AÑOS-SIN VARIEDAD	S	418	30,20	10,75	10,75	10,75		10,75			10,75	10,75
5491515	41-009-008-00009-005	62000 PASTOS PERMANENTES DE 5 O MAS AÑOS-SIN VARIEDAD	S	418	33,50	0,48	0,48	0,48		0,56			0,48	0,48
5491516	41-009-008-00009-006	62000 PASTOS PERMANENTES DE 5 O MAS AÑOS-SIN VARIEDAD	S	418	29,70	0,04	0,04	0,04		0,04			0,04	0,04
5491517	41-009-008-00009-007	62000 PASTOS PERMANENTES DE 5 O MAS AÑOS-SIN VARIEDAD	S	418	38,40	0,01	0,01	0,01		0,02			0,01	0,01
5491518	41-009-008-00009-008	62000 PASTOS PERMANENTES DE 5 O MAS AÑOS-SIN VARIEDAD	S	418	28,90	0,03	0,03	0,03		0,03			0,03	0,03
5491519	41-009-008-00009-009	62000 PASTOS PERMANENTES DE 5 O MAS AÑOS-SIN VARIEDAD	S	418	24,50	0,03	0,03	0,03		0,05			0,03	0,03
5491520	41-009-008-00009-010	62000 PASTOS PERMANENTES DE 5 O MAS AÑOS-SIN VARIEDAD	S	418	29,60	0,14	0,14	0,14		0,14			0,14	0,14
5491521	41-009-008-00009-011	62000 PASTOS PERMANENTES DE 5 O MAS AÑOS-SIN VARIEDAD	S	418	27,50	0,08	0,08	0,08		0,08			0,08	0,08
5491522	41-009-008-00009-012	62000 PASTOS PERMANENTES DE 5 O MAS AÑOS-SIN VARIEDAD	S	418	15,40	1,44	1,44	1,44		2,21			1,44	1,44
5491523	41-009-008-00009-013	62000 PASTOS PERMANENTES DE 5 O MAS AÑOS-SIN VARIEDAD	S	418	26,30	5,76	5,76	5,76		5,76			5,76	5,76
5491524	41-009-008-00009-014	62000 PASTOS PERMANENTES DE 5 O MAS AÑOS-SIN VARIEDAD	S	418	27,10	1,06	1,06	1,06		1,06			1,06	1,06
5491525	41-009-008-00009-015	62000 PASTOS PERMANENTES DE 5 O MAS AÑOS-SIN VARIEDAD	S	418	23,50	0,46	0,46	0,46		0,46			0,46	0,46
5491526	41-009-008-00009-016	62000 PASTOS PERMANENTES DE 5 O MAS AÑOS-SIN VARIEDAD	S	418	17,80	1,19	1,19	1,19		1,19			1,19	1,19
5491527	41-009-008-00009-017	62000 PASTOS PERMANENTES DE 5 O MAS AÑOS-SIN VARIEDAD	S	418	25,10	0,44	0,44	0,44		0,44			0,44	0,44
5491528	41-009-008-00009-018	62000 PASTOS PERMANENTES DE 5 O MAS AÑOS-SIN VARIEDAD	S	418	19,00	1,24	1,24	1,24		1,24			1,24	1,24
5491529	41-009-008-00009-019	62000 PASTOS PERMANENTES DE 5 O MAS AÑOS-SIN VARIEDAD	S	418	16,80	1,49	1,49	1,49		1,49			1,49	1,49

INCIDENCIAS**INCIDENCIA DESCRIPCIÓN**

- 256 Solicitud con recintos no declarados en campaña actual con una reducción por omisión de superficie superior al 3%
CÓDIGO PARA EL PORCENTAJE DE REDUCCIÓN POR OMISIÓN QUE CORRESPONDE A LA SOLICITUD:1
- 100407 Explotación solicitada no forma parte de ningún organismo de control autorizado para la producción ecológica en Andalucía o fecha de inscripción posterior al plazo establecido (Anexo I. Criterios de Subvencionabilidad. Orden 28 de marzo de 2023).
Explotación:ES41009000014 Especie:PORCINO
Explotación:ES41080000035 Especie:PORCINO
- 100424 Solicita recinto que no está comprometido para la operación.
Ref:5491475 Recinto:41-009-007-00076-00001 Cultivo:62000 PASTOS PERMANENTES DE 5 O MAS AÑOS-SIN VARIEDAD Secano
Ref:5491469 Recinto:41-009-008-00008-00005 Cultivo:62000 PASTOS PERMANENTES DE 5 O MAS AÑOS-SIN VARIEDAD Secano

Datos considerados para el Cálculo de la Carga Ganadera mínima y máxima del expediente

Explotación	Especie	Inscrito en Sipea y Admisible	Ugm Calculada para CG Mínima	Ugm Calculada para CG Máxima
ES41009000014	BOVINA	SI	44,83	44,83
ES41009000014	PORCINO	NO	0,00	0,78
ES41080000035	BOVINA	SI	51,38	51,38
ES41080000035	PORCINO	NO	0,00	0,44
			96,21	97,43

(1) Superficie declarada admisible ajustada con la superficie comprometida.
(2) Factor de penalización valorando el alcance para el tipo de compromiso.

Puede verificar la integridad de una copia de este documento mediante la lectura del código QR adjunto o mediante el acceso a la dirección <https://ws050.juntadeandalucia.es/verificarFirma> indicando el código de VERIFICACIÓN

FIRMADO POR

RAQUEL MARIA ESPIN CRESPO

17/12/2024

VERIFICACIÓN

Pk2jm6UYDU9J72AMTZUYRN3GET48NG

PÁG. 8682/9349



**Datos considerados para el Cálculo de la Carga Ganadera mínima y máxima del expediente**

Superficie determinada para Cálculo Carga Ganadera Mínima:	134,45 ha
Superficie determinada para Cálculo Carga Ganadera Máxima:	256,01 ha
Carga Ganadera Mínima Expediente:	0,72 ugm/ha
Carga Ganadera Máxima Expediente:	0,38 ugm/ha

Recintos Determinados para el Cálculo de Garga Ganadera Mínima

REF.	REFERENCIA SIGPAC	CULTIVO	DESCRIPCIÓN CULTIVO	S/R	SUP. RESUELTA (ha)
-1529806	41-080-012-00007-00009	62000	PASTOS PERMANENTES DE 5 O MAS AÑOS-SIN VARIEDAD	S	0,28
5491468	41-009-008-00008-00002	62000	PASTOS PERMANENTES DE 5 O MAS AÑOS-SIN VARIEDAD	S	19,17
5491479	41-009-008-00012-00002	62000	PASTOS PERMANENTES DE 5 O MAS AÑOS-SIN VARIEDAD	S	9,82
5491480	41-009-008-00012-00003	63000	PASTOS DE MENOS DE 5 AÑOS-SIN VARIEDAD	S	4,16
5491481	41-009-008-00012-00008	62000	PASTOS PERMANENTES DE 5 O MAS AÑOS-SIN VARIEDAD	S	8,23
5491482	41-009-008-00012-00013	63000	PASTOS DE MENOS DE 5 AÑOS-SIN VARIEDAD	S	0,01
5491483	41-009-013-00002-00002	62000	PASTOS PERMANENTES DE 5 O MAS AÑOS-SIN VARIEDAD	S	2,51
5491484	41-009-013-00002-00003	63000	PASTOS DE MENOS DE 5 AÑOS-SIN VARIEDAD	S	7,36
5491494	41-009-008-00011-00003	63000	PASTOS DE MENOS DE 5 AÑOS-SIN VARIEDAD	S	12,76
5491495	41-009-008-00011-00004	62000	PASTOS PERMANENTES DE 5 O MAS AÑOS-SIN VARIEDAD	S	0,11
5491496	41-009-008-00011-00006	62000	PASTOS PERMANENTES DE 5 O MAS AÑOS-SIN VARIEDAD	S	6,14
5491497	41-009-008-00011-00007	62000	PASTOS PERMANENTES DE 5 O MAS AÑOS-SIN VARIEDAD	S	0,38
5491498	41-009-008-00011-00010	62000	PASTOS PERMANENTES DE 5 O MAS AÑOS-SIN VARIEDAD	S	3,14
5491499	41-009-008-00011-00011	62000	PASTOS PERMANENTES DE 5 O MAS AÑOS-SIN VARIEDAD	S	0,73
5491500	41-009-008-00011-00013	63000	PASTOS DE MENOS DE 5 AÑOS-SIN VARIEDAD	S	9,45
5491501	41-009-008-00011-00015	62000	PASTOS PERMANENTES DE 5 O MAS AÑOS-SIN VARIEDAD	S	0,03
5491504	41-009-011-00026-00001	62000	PASTOS PERMANENTES DE 5 O MAS AÑOS-SIN VARIEDAD	S	10,65
5491514	41-009-008-00009-00001	62000	PASTOS PERMANENTES DE 5 O MAS AÑOS-SIN VARIEDAD	S	10,75
5491515	41-009-008-00009-00005	62000	PASTOS PERMANENTES DE 5 O MAS AÑOS-SIN VARIEDAD	S	0,48
5491516	41-009-008-00009-00006	62000	PASTOS PERMANENTES DE 5 O MAS AÑOS-SIN VARIEDAD	S	0,04
5491517	41-009-008-00009-00007	62000	PASTOS PERMANENTES DE 5 O MAS AÑOS-SIN VARIEDAD	S	0,01
5491518	41-009-008-00009-00008	62000	PASTOS PERMANENTES DE 5 O MAS AÑOS-SIN VARIEDAD	S	0,03
5491519	41-009-008-00009-00009	62000	PASTOS PERMANENTES DE 5 O MAS AÑOS-SIN VARIEDAD	S	0,03
5491520	41-009-008-00009-00010	62000	PASTOS PERMANENTES DE 5 O MAS AÑOS-SIN VARIEDAD	S	0,14
5491521	41-009-008-00009-00011	62000	PASTOS PERMANENTES DE 5 O MAS AÑOS-SIN VARIEDAD	S	0,08
5491522	41-009-008-00009-00012	62000	PASTOS PERMANENTES DE 5 O MAS AÑOS-SIN VARIEDAD	S	1,44
5491523	41-009-008-00009-00013	62000	PASTOS PERMANENTES DE 5 O MAS AÑOS-SIN VARIEDAD	S	5,76
5491524	41-009-008-00009-00014	62000	PASTOS PERMANENTES DE 5 O MAS AÑOS-SIN VARIEDAD	S	1,06
5491525	41-009-008-00009-00015	62000	PASTOS PERMANENTES DE 5 O MAS AÑOS-SIN VARIEDAD	S	0,46
5491526	41-009-008-00009-00016	62000	PASTOS PERMANENTES DE 5 O MAS AÑOS-SIN VARIEDAD	S	1,19
5491527	41-009-008-00009-00017	62000	PASTOS PERMANENTES DE 5 O MAS AÑOS-SIN VARIEDAD	S	0,44
5491528	41-009-008-00009-00018	62000	PASTOS PERMANENTES DE 5 O MAS AÑOS-SIN VARIEDAD	S	1,24
5491529	41-009-008-00009-00019	62000	PASTOS PERMANENTES DE 5 O MAS AÑOS-SIN VARIEDAD	S	1,49
1700000006911895	41-080-012-00007-00003	63000	PASTOS DE MENOS DE 5 AÑOS-SIN VARIEDAD	S	2,47
1700000006911896	41-080-012-00007-00001	62000	PASTOS PERMANENTES DE 5 O MAS AÑOS-SIN VARIEDAD	S	12,41

(1) Superficie declarada admisible ajustada con la superficie comprometida.
(2) Factor de penalización valorando el alcance para el tipo de compromiso.

Puede verificar la integridad de una copia de este documento mediante la lectura del código QR adjunto o mediante el acceso a la dirección <https://ws050.juntadeandalucia.es/verificarFirma> indicando el código de VERIFICACIÓN

FIRMADO POR	RAQUEL MARIA ESPIN CRESPO	17/12/2024	
VERIFICACIÓN	Pk2jm6UYDU9J72AMTZUYRN3GET48NG	PÁG. 8683/9349	

**Datos considerados para el Cálculo de la Carga Ganadera mínima y máxima del expediente****Recintos Determinados para el Cálculo de Garga Ganadera Máxima**

REF.	REFERENCIA SIGPAC	CULTIVO	DESCRIPCIÓN CULTIVO	S/R	SUP. RESUELTA (ha)
-1529806	41-080-012-00007-00009	62000	PASTOS PERMANENTES DE 5 O MAS AÑOS-SIN VARIEDAD	S	0,28
-1284610	41-009-029-00008-00013	62000	PASTOS PERMANENTES DE 5 O MAS AÑOS-SIN VARIEDAD	S	0,02
-1284609	41-009-029-00008-00012	62000	PASTOS PERMANENTES DE 5 O MAS AÑOS-SIN VARIEDAD	S	0,04
-1284608	41-009-029-00008-00010	62000	PASTOS PERMANENTES DE 5 O MAS AÑOS-SIN VARIEDAD	S	0,23
-1284607	41-009-029-00008-00009	62000	PASTOS PERMANENTES DE 5 O MAS AÑOS-SIN VARIEDAD	S	0,12
-1284606	41-009-029-00008-00005	62000	PASTOS PERMANENTES DE 5 O MAS AÑOS-SIN VARIEDAD	S	2,06
-1284605	41-009-029-00008-00004	62000	PASTOS PERMANENTES DE 5 O MAS AÑOS-SIN VARIEDAD	S	1,54
-1284604	41-009-029-00003-00001	62000	PASTOS PERMANENTES DE 5 O MAS AÑOS-SIN VARIEDAD	S	0,04
5491468	41-009-008-00008-00002	62000	PASTOS PERMANENTES DE 5 O MAS AÑOS-SIN VARIEDAD	S	19,17
5491469	41-009-008-00008-00005	62000	PASTOS PERMANENTES DE 5 O MAS AÑOS-SIN VARIEDAD	S	0,00
5491475	41-009-007-00076-00001	62000	PASTOS PERMANENTES DE 5 O MAS AÑOS-SIN VARIEDAD	S	0,00
5491479	41-009-008-00012-00002	62000	PASTOS PERMANENTES DE 5 O MAS AÑOS-SIN VARIEDAD	S	9,82
5491480	41-009-008-00012-00003	63000	PASTOS DE MENOS DE 5 AÑOS-SIN VARIEDAD	S	4,16
5491481	41-009-008-00012-00008	62000	PASTOS PERMANENTES DE 5 O MAS AÑOS-SIN VARIEDAD	S	8,23
5491482	41-009-008-00012-00013	63000	PASTOS DE MENOS DE 5 AÑOS-SIN VARIEDAD	S	0,01
5491483	41-009-013-00002-00002	62000	PASTOS PERMANENTES DE 5 O MAS AÑOS-SIN VARIEDAD	S	2,51
5491484	41-009-013-00002-00003	63000	PASTOS DE MENOS DE 5 AÑOS-SIN VARIEDAD	S	7,36
5491494	41-009-008-00011-00003	63000	PASTOS DE MENOS DE 5 AÑOS-SIN VARIEDAD	S	12,76
5491495	41-009-008-00011-00004	62000	PASTOS PERMANENTES DE 5 O MAS AÑOS-SIN VARIEDAD	S	0,11
5491496	41-009-008-00011-00006	62000	PASTOS PERMANENTES DE 5 O MAS AÑOS-SIN VARIEDAD	S	6,14
5491497	41-009-008-00011-00007	62000	PASTOS PERMANENTES DE 5 O MAS AÑOS-SIN VARIEDAD	S	0,38
5491498	41-009-008-00011-00010	62000	PASTOS PERMANENTES DE 5 O MAS AÑOS-SIN VARIEDAD	S	3,14
5491499	41-009-008-00011-00011	62000	PASTOS PERMANENTES DE 5 O MAS AÑOS-SIN VARIEDAD	S	0,73
5491500	41-009-008-00011-00013	63000	PASTOS DE MENOS DE 5 AÑOS-SIN VARIEDAD	S	9,45
5491501	41-009-008-00011-00015	62000	PASTOS PERMANENTES DE 5 O MAS AÑOS-SIN VARIEDAD	S	0,03
5491504	41-009-011-00026-00001	62000	PASTOS PERMANENTES DE 5 O MAS AÑOS-SIN VARIEDAD	S	10,65
5491514	41-009-008-00009-00001	62000	PASTOS PERMANENTES DE 5 O MAS AÑOS-SIN VARIEDAD	S	10,75
5491515	41-009-008-00009-00005	62000	PASTOS PERMANENTES DE 5 O MAS AÑOS-SIN VARIEDAD	S	0,48
5491516	41-009-008-00009-00006	62000	PASTOS PERMANENTES DE 5 O MAS AÑOS-SIN VARIEDAD	S	0,04
5491517	41-009-008-00009-00007	62000	PASTOS PERMANENTES DE 5 O MAS AÑOS-SIN VARIEDAD	S	0,01
5491518	41-009-008-00009-00008	62000	PASTOS PERMANENTES DE 5 O MAS AÑOS-SIN VARIEDAD	S	0,03
5491519	41-009-008-00009-00009	62000	PASTOS PERMANENTES DE 5 O MAS AÑOS-SIN VARIEDAD	S	0,03
5491520	41-009-008-00009-00010	62000	PASTOS PERMANENTES DE 5 O MAS AÑOS-SIN VARIEDAD	S	0,14
5491521	41-009-008-00009-00011	62000	PASTOS PERMANENTES DE 5 O MAS AÑOS-SIN VARIEDAD	S	0,08
5491522	41-009-008-00009-00012	62000	PASTOS PERMANENTES DE 5 O MAS AÑOS-SIN VARIEDAD	S	1,44
5491523	41-009-008-00009-00013	62000	PASTOS PERMANENTES DE 5 O MAS AÑOS-SIN VARIEDAD	S	5,76
5491524	41-009-008-00009-00014	62000	PASTOS PERMANENTES DE 5 O MAS AÑOS-SIN VARIEDAD	S	1,06
5491525	41-009-008-00009-00015	62000	PASTOS PERMANENTES DE 5 O MAS AÑOS-SIN VARIEDAD	S	0,46

(1) Superficie declarada admisible ajustada con la superficie comprometida.
(2) Factor de penalización valorando el alcance para el tipo de compromiso.Puede verificar la integridad de una copia de este documento mediante la lectura del código QR adjunto o mediante el acceso a la dirección <https://ws050.juntadeandalucia.es/verificarFirma> indicando el código de VERIFICACIÓN

FIRMADO POR

RAQUEL MARIA ESPIN CRESPO

17/12/2024

VERIFICACIÓN

Pk2jm6UYDU9J72AMTZUYRN3GET48NG

PÁG. 8684/9349



**Datos considerados para el Cálculo de la Carga Ganadera mínima y máxima del expediente****Recintos Determinados para el Cálculo de Garga Ganadera Máxima**

REF.	REFERENCIA SIGPAC	CULTIVO	DESCRIPCIÓN CULTIVO	SUP.	
				S/R	RESUELTA (ha)
5491526	41-009-008-00009-00016	62000	PASTOS PERMANENTES DE 5 O MAS AÑOS-SIN VARIEDAD	S	1,19
5491527	41-009-008-00009-00017	62000	PASTOS PERMANENTES DE 5 O MAS AÑOS-SIN VARIEDAD	S	0,44
5491528	41-009-008-00009-00018	62000	PASTOS PERMANENTES DE 5 O MAS AÑOS-SIN VARIEDAD	S	1,24
5491529	41-009-008-00009-00019	62000	PASTOS PERMANENTES DE 5 O MAS AÑOS-SIN VARIEDAD	S	1,49
5491577	41-080-020-00002-00004	62000	PASTOS PERMANENTES DE 5 O MAS AÑOS-SIN VARIEDAD	S	36,09
1700000006911866	41-009-029-00003-00004	62000	PASTOS PERMANENTES DE 5 O MAS AÑOS-SIN VARIEDAD	S	2,28
1700000006911867	41-009-029-00003-00005	62000	PASTOS PERMANENTES DE 5 O MAS AÑOS-SIN VARIEDAD	S	1,58
1700000006911869	41-009-029-00003-00008	62000	PASTOS PERMANENTES DE 5 O MAS AÑOS-SIN VARIEDAD	S	0,41
1700000006911872	41-009-029-00005-00001	62000	PASTOS PERMANENTES DE 5 O MAS AÑOS-SIN VARIEDAD	S	0,33
1700000006911873	41-009-029-00005-00002	62000	PASTOS PERMANENTES DE 5 O MAS AÑOS-SIN VARIEDAD	S	9,08
1700000006911874	41-080-006-00009-00001	62000	PASTOS PERMANENTES DE 5 O MAS AÑOS-SIN VARIEDAD	S	9,55
1700000006911875	41-080-007-00002-00001	62000	PASTOS PERMANENTES DE 5 O MAS AÑOS-SIN VARIEDAD	S	34,20
1700000006911876	41-009-030-00002-00001	62000	PASTOS PERMANENTES DE 5 O MAS AÑOS-SIN VARIEDAD	S	0,31
1700000006911877	41-009-030-00003-00001	62000	PASTOS PERMANENTES DE 5 O MAS AÑOS-SIN VARIEDAD	S	13,62
1700000006911878	41-009-030-00003-00002	62000	PASTOS PERMANENTES DE 5 O MAS AÑOS-SIN VARIEDAD	S	4,06
1700000006911879	41-009-030-00001-00001	62000	PASTOS PERMANENTES DE 5 O MAS AÑOS-SIN VARIEDAD	S	1,40
1700000006911880	41-009-029-00006-00001	62000	PASTOS PERMANENTES DE 5 O MAS AÑOS-SIN VARIEDAD	S	0,15
1700000006911881	41-009-029-00006-00003	62000	PASTOS PERMANENTES DE 5 O MAS AÑOS-SIN VARIEDAD	S	0,26
1700000006911882	41-009-029-00006-00004	62000	PASTOS PERMANENTES DE 5 O MAS AÑOS-SIN VARIEDAD	S	0,43
1700000006911883	41-080-006-00013-00005	62000	PASTOS PERMANENTES DE 5 O MAS AÑOS-SIN VARIEDAD	S	0,28
1700000006911884	41-009-029-00005-00007	62000	PASTOS PERMANENTES DE 5 O MAS AÑOS-SIN VARIEDAD	S	0,40
1700000006911885	41-080-006-00013-00001	62000	PASTOS PERMANENTES DE 5 O MAS AÑOS-SIN VARIEDAD	S	2,87
1700000006911888	41-009-029-00007-00001	62000	PASTOS PERMANENTES DE 5 O MAS AÑOS-SIN VARIEDAD	S	0,21
1700000006911895	41-080-012-00007-00003	63000	PASTOS DE MENOS DE 5 AÑOS-SIN VARIEDAD	S	2,47
1700000006911896	41-080-012-00007-00001	62000	PASTOS PERMANENTES DE 5 O MAS AÑOS-SIN VARIEDAD	S	12,41

Incidencias de carga ganadera**INCIDENCIA DESCRIPCIÓN**

100407	Explotación solicitada no forma parte de ningún organismo de control autorizado para la producción ecológica en Andalucía o fecha de inscripción posterior al plazo establecido (Anexo I. Criterios de Subvencionabilidad. Orden 28 de marzo de 2023). Explotación:ES410090000014 Especie:PORCINO Explotación:ES410800000035 Especie:PORCINO
--------	--

(1) Superficie declarada admisible ajustada con la superficie comprometida.
(2) Factor de penalización valorando el alcance para el tipo de compromiso.Puede verificar la integridad de una copia de este documento mediante la lectura del código QR adjunto o mediante el acceso a la dirección <https://ws050.juntadeandalucia.es/verificarFirma> indicando el código de VERIFICACIÓN

FIRMADO POR

RAQUEL MARIA ESPIN CRESPO

17/12/2024

VERIFICACIÓN

Pk2jm6UYDU9J72AMTZUYRN3GET48NG

PÁG. 8685/9349



**APELLIDOS Y NOMBRE / RAZÓN SOCIAL**

GANADERIA HNOS. PANIAGUA, S.C.

NIF

***0727*

EXPEDIENTE

1222099

ANUALIDAD DE PAGO

1ª

IMPORTE POR ANUALIDAD

	2023	2024	2025	2026	2027
IMPORTE MÁXIMO SUBVENCIONABLE	16.727,94 €	16.727,94 €	13.939,95 €	13.939,95 €	13.939,95 €
IMPORTE MEDIO DE TRANSFERENCIA (€/ha)	53,00 €	53,00 €	44,17 €	44,17 €	44,17 €

RESUMEN DE UNIDADES

Cód	GRUPO DE PAGO	Sup. Dec. Admisible (ha)	Sup. Comprometida (ha)	Sup. ajustada compromiso (1) (ha)	% sobredecc.	Sup. Resuelta (ha)	Importe Declarado	Importe Topado	Importe Resuelto	Importe tras sobredecc.
418	PASTOS ASOCIADOS A GANADERÍA ECOLÓGICA	315,70		315,63	0,00	315,63	16.728,04	16.727,94	16.727,94	16.727,94
TOTAL		315,70	315,63	315,63		315,63	16.728,04	16.727,94	16.727,94	16.727,94

APLICACIÓN DE REDUCCIONES Y PENALIZACIONES

GRUPO DE PAGO	Importe Calculado	Importe prerreduc.	Criterios de subvencionabilidad y compromisos	Presentación tardía	Omisión declaración	Condicionidad	IMPORTE (Euros) RESUELTO
PASTOS ASOCIADOS A GANADERÍA	16.727,94	16.727,94	0,00	0,00	0,00	0,00	16.727,94
TOTAL	16.727,94	16.727,94					16.727,94

RESUMEN DE PAGOS**IMPORTE (Euros)**

PASTOS ASOCIADOS A GANADERÍA ECOLÓGICA - Pago realizado	RESUELTO	FEADER	MAPA	CAPADR
	16.727,94 €	14.218,75 €	1.641,01 €	868,18 €

RECINTOS RESUELTOS

REE	REFERENCIA SIGPAC	CULTIVO DESCRIPCIÓN CULTIVO	S/R G.PAGO	PEND. MEDIA (%)	SUP. DEC. ADMISIBLE (ha)	SUP. COMPROM. (ha)	SUP. AJUSTADA COMPROM. (1) (ha)	SUP. CONV. SIGPAC (ha)	SUP. CERTIF. (ha)	SUP. CAMPO (ha)	SUP. CAMPO DETER. CULT. DECLARADO (ha)	SUP. DEC. REDUCIDA (ha)	SUP. RESUELTA (ha)
-1327634	41-033-010-09008-007	62000 PASTOS PERMANENTES DE 5 O MAS AÑOS-SIN VARIEDAD	S 418	7,80	2,82	2,82	2,82	2,82	2,82			2,82	2,82
-1327633	41-033-010-09008-005	62000 PASTOS PERMANENTES DE 5 O MAS AÑOS-SIN VARIEDAD	S 418	6,70	5,37	5,37	5,37	5,37	5,37			5,37	5,37
-1327632	41-033-010-09008-005	62000 PASTOS PERMANENTES DE 5 O MAS AÑOS-SIN VARIEDAD	S 418	6,70	0,32	0,32	0,32	0,32	0,32			0,32	0,32
-1327631	41-033-010-09008-004	62000 PASTOS PERMANENTES DE 5 O MAS AÑOS-SIN VARIEDAD	S 418	6,60	2,26	2,26	2,26	2,26	2,26			2,26	2,26
-1327630	41-033-010-09008-003	62000 PASTOS PERMANENTES DE 5 O MAS AÑOS-SIN VARIEDAD	S 418	9,30	4,47	4,47	4,47	4,47	4,47			4,47	4,47
-1327629	41-033-010-09008-002	62000 PASTOS PERMANENTES DE 5 O MAS AÑOS-SIN VARIEDAD	S 418	11,50	0,53	0,53	0,53	0,53	0,53			0,53	0,53
1700000006595226	41-033-008-00005-003	62000 PASTOS PERMANENTES DE 5 O MAS AÑOS-SIN VARIEDAD	S 418	8,90	20,83	20,83	20,83	20,83	20,83			20,83	20,83
1700000006595254	41-033-008-00006-001	62000 PASTOS PERMANENTES DE 5 O MAS AÑOS-SIN VARIEDAD	S 418	10,00	70,94	70,94	70,94	70,94	70,94			70,94	70,94
1700000006595259	41-033-010-00040-002	62000 PASTOS PERMANENTES DE 5 O MAS AÑOS-SIN VARIEDAD	S 418	7,40	9,45	9,45	9,45	9,45	9,45			9,45	9,45
1700000006595271	41-033-008-00006-001	62000 PASTOS PERMANENTES DE 5 O MAS AÑOS-SIN VARIEDAD	S 418	10,00	5,74	5,74	5,74	5,74	5,74			5,74	5,74
1700000006595274	41-033-008-00005-003	62000 PASTOS PERMANENTES DE 5 O MAS AÑOS-SIN VARIEDAD	S 418	8,90	136,26	136,26	136,26	136,26	136,26			136,26	136,26
1700000006595280	41-033-008-00005-005	62000 PASTOS PERMANENTES DE 5 O MAS AÑOS-SIN VARIEDAD	S 418	4,30	0,19	0,19	0,19	0,19	0,22			0,19	0,19
1700000006595282	41-033-010-00040-001	62000 PASTOS PERMANENTES DE 5 O MAS AÑOS-SIN VARIEDAD	S 418	7,40	3,46	3,46	3,46	3,46	3,46			3,46	3,46
1700000006595301	41-033-023-00001-004	62000 PASTOS PERMANENTES DE 5 O MAS AÑOS-SIN VARIEDAD	S 418	13,90	3,26	3,26	3,26	3,26	3,26			3,26	3,26
1700000006595303	41-033-023-00001-003	62000 PASTOS PERMANENTES DE 5 O MAS AÑOS-SIN VARIEDAD	S 418	12,60	5,30	5,30	5,30	5,30	5,30			5,30	5,30
1700000006595308	41-033-023-00001-002	62000 PASTOS PERMANENTES DE 5 O MAS AÑOS-SIN VARIEDAD	S 418	11,20	1,71	1,71	1,71	1,71	1,71			1,71	1,71
1700000006595312	41-033-023-00001-001	62000 PASTOS PERMANENTES DE 5 O MAS AÑOS-SIN VARIEDAD	S 418	8,90	4,08	4,08	4,08	4,08	4,08			4,08	4,08
1700000006595323	41-033-010-00040-003	62000 PASTOS PERMANENTES DE 5 O MAS AÑOS-SIN VARIEDAD	S 418	5,40	1,84	1,84	1,84	1,84	1,84			1,84	1,84
1700000006595340	41-033-020-00005-002	62000 PASTOS PERMANENTES DE 5 O MAS AÑOS-SIN VARIEDAD	S 418	10,20	1,96	1,96	1,96	1,96	2,30			1,96	1,96
1700000006595341	41-033-020-00005-004	62000 PASTOS PERMANENTES DE 5 O MAS AÑOS-SIN VARIEDAD	S 418	8,20	0,84	0,84	0,84	0,84	0,84			0,84	0,84
1700000006595342	41-033-020-00006-003	62000 PASTOS PERMANENTES DE 5 O MAS AÑOS-SIN VARIEDAD	S 418	10,00	6,23	6,16	6,16	6,16	6,23			6,16	6,16
1700000006595356	41-033-020-00007-004	62000 PASTOS PERMANENTES DE 5 O MAS AÑOS-SIN VARIEDAD	S 418	15,00	13,43	13,43	13,43	13,43	13,43			13,43	13,43
1700000006595365	41-033-020-00006-002	62000 PASTOS PERMANENTES DE 5 O MAS AÑOS-SIN VARIEDAD	S 418	10,90	4,08	4,08	4,08	4,08	4,08			4,08	4,08
1700000006595367	41-033-020-00005-005	62000 PASTOS PERMANENTES DE 5 O MAS AÑOS-SIN VARIEDAD	S 418	7,90	3,22	3,22	3,22	3,22	3,22			3,22	3,22
1700000006595384	41-033-020-00005-003	62000 PASTOS PERMANENTES DE 5 O MAS AÑOS-SIN VARIEDAD	S 418	7,70	3,28	3,28	3,28	3,28	3,28			3,28	3,28
1700000006595385	41-033-020-00006-004	62000 PASTOS PERMANENTES DE 5 O MAS AÑOS-SIN VARIEDAD	S 418	11,90	0,12	0,12	0,12	0,12	0,12			0,12	0,12
1700000006595387	41-033-020-00008-001	62000 PASTOS PERMANENTES DE 5 O MAS AÑOS-SIN VARIEDAD	S 418	7,70	3,71	3,71	3,71	3,71	3,71			3,71	3,71

(1) Superficie declarada admisible ajustada con la superficie comprometida.
(2) Factor de penalización valorando el alcance para el tipo de compromiso.

Puede verificar la integridad de una copia de este documento mediante la lectura del código QR adjunto o mediante el acceso a la dirección <https://ws050.juntadeandalucia.es/verificarFirma> indicando el código de VERIFICACIÓN

FIRMADO POR

RAQUEL MARIA ESPIN CRESPO

17/12/2024

VERIFICACIÓN

Pk2jm6UYDU9J72AMTZUYRN3GET48NG

PÁG. 8686/9349



**INCIDENCIAS****INCIDENCIA DESCRIPCIÓN**

- 4272 Verifica que las líneas de declaración de las Solicitudes Únicas no tienen solapes con la capa de Retroactividad Gráfica (ambas de la misma campaña) a nivel de expediente/línea de declaración gráfica de la solicitud.
 Ref:170000006595342 Recinto:41-033-020-00006-00003 Cultivo: - Agregado de la referencia del recinto.:0 Zona de la referencia del recinto.:0 Superficie solapada.:0,07 Id. Incid.:101018090
 Ref:170000006595374 Recinto:41-033-020-00007-00005 Cultivo: - Agregado de la referencia del recinto.:0 Zona de la referencia del recinto.:0 Superficie solapada.:0,11 Id. Incid.:101018092
 Ref:170000006595374 Recinto:41-033-020-00007-00005 Cultivo: - Agregado de la referencia del recinto.:0 Zona de la referencia del recinto.:0 Superficie solapada.:0,18 Id. Incid.:101018091
 Ref:-171759 Recinto:41-033-020-00007-00012 Cultivo: - Agregado de la referencia del recinto.:0 Zona de la referencia del recinto.:0 Superficie solapada.:0,03 Id. Incid.:101018089
 Ref:-1327651 Recinto:41-033-020-09007-00012 Cultivo: - Agregado de la referencia del recinto.:0 Zona de la referencia del recinto.:0 Superficie solapada.:0,1 Id. Incid.:101018088
- 100402 Recinto solicitado no forma parte de ningún organismo de control autorizado para la producción ecológica en Andalucía o fecha de inscripción posterior al plazo establecido (Anexo I. Criterios de Subvencionabilidad. Orden 28 de marzo de 2023).
 Ref:170000006595253 Recinto:41-033-008-00005-00006 Cultivo:62000 PASTOS PERMANENTES DE 5 O MAS AÑOS-SIN VARIEDAD Secano
 Ref:170000006595256 Recinto:41-033-008-00006-00003 Cultivo:62000 PASTOS PERMANENTES DE 5 O MAS AÑOS-SIN VARIEDAD Secano
 Ref:-1327635 Recinto:41-033-015-00001-00001 Cultivo:62000 PASTOS PERMANENTES DE 5 O MAS AÑOS-SIN VARIEDAD Secano
 Ref:-1327636 Recinto:41-033-015-00002-00001 Cultivo:62000 PASTOS PERMANENTES DE 5 O MAS AÑOS-SIN VARIEDAD Secano
 Ref:-1327637 Recinto:41-033-015-00005-00001 Cultivo:62000 PASTOS PERMANENTES DE 5 O MAS AÑOS-SIN VARIEDAD Secano
 Ref:-1327638 Recinto:41-033-015-00005-00003 Cultivo:62000 PASTOS PERMANENTES DE 5 O MAS AÑOS-SIN VARIEDAD Secano
 Ref:170000006595338 Recinto:41-033-015-00005-00003 Cultivo:62000 PASTOS PERMANENTES DE 5 O MAS AÑOS-SIN VARIEDAD Secano
 Ref:-1327639 Recinto:41-033-015-00005-00004 Cultivo:62000 PASTOS PERMANENTES DE 5 O MAS AÑOS-SIN VARIEDAD Secano
 Ref:170000006595335 Recinto:41-033-015-00005-00005 Cultivo:62000 PASTOS PERMANENTES DE 5 O MAS AÑOS-SIN VARIEDAD Secano
 Ref:170000006595333 Recinto:41-033-015-00005-00006 Cultivo:62000 PASTOS PERMANENTES DE 5 O MAS AÑOS-SIN VARIEDAD Secano
 Ref:170000006595336 Recinto:41-033-015-00005-00007 Cultivo:62000 PASTOS PERMANENTES DE 5 O MAS AÑOS-SIN VARIEDAD Secano
 Ref:170000006595334 Recinto:41-033-015-00005-00009 Cultivo:62000 PASTOS PERMANENTES DE 5 O MAS AÑOS-SIN VARIEDAD Secano
 Ref:170000006595339 Recinto:41-033-015-00005-00010 Cultivo:62000 PASTOS PERMANENTES DE 5 O MAS AÑOS-SIN VARIEDAD Secano
 Ref:170000006595337 Recinto:41-033-015-00005-00011 Cultivo:62000 PASTOS PERMANENTES DE 5 O MAS AÑOS-SIN VARIEDAD Secano
 Ref:170000006595372 Recinto:41-033-020-00007-00001 Cultivo:62000 PASTOS PERMANENTES DE 5 O MAS AÑOS-SIN VARIEDAD Secano
 Ref:170000006595374 Recinto:41-033-020-00007-00005 Cultivo:62000 PASTOS PERMANENTES DE 5 O MAS AÑOS-SIN VARIEDAD Secano
 Ref:170000006595375 Recinto:41-033-020-00007-00007 Cultivo:62000 PASTOS PERMANENTES DE 5 O MAS AÑOS-SIN VARIEDAD Secano
 Ref:170000006595376 Recinto:41-033-020-00007-00008 Cultivo:62000 PASTOS PERMANENTES DE 5 O MAS AÑOS-SIN VARIEDAD Secano
 Ref:170000006595377 Recinto:41-033-020-00007-00009 Cultivo:62000 PASTOS PERMANENTES DE 5 O MAS AÑOS-SIN VARIEDAD Secano
 Ref:170000006595378 Recinto:41-033-020-00007-00010 Cultivo:62000 PASTOS PERMANENTES DE 5 O MAS AÑOS-SIN VARIEDAD Secano
 Ref:-171759 Recinto:41-033-020-00007-00012 Cultivo:62000 PASTOS PERMANENTES DE 5 O MAS AÑOS-SIN VARIEDAD Secano
 Ref:170000006595366 Recinto:41-033-020-09003-00001 Cultivo:62000 PASTOS PERMANENTES DE 5 O MAS AÑOS-SIN VARIEDAD Secano
 Ref:170000006595368 Recinto:41-033-020-09003-00002 Cultivo:62000 PASTOS PERMANENTES DE 5 O MAS AÑOS-SIN VARIEDAD Secano
 Ref:170000006595343 Recinto:41-033-020-09003-00003 Cultivo:62000 PASTOS PERMANENTES DE 5 O MAS AÑOS-SIN VARIEDAD Secano
 Ref:170000006595344 Recinto:41-033-020-09003-00005 Cultivo:62000 PASTOS PERMANENTES DE 5 O MAS AÑOS-SIN VARIEDAD Secano
 Ref:170000006595386 Recinto:41-033-020-09005-00001 Cultivo:62000 PASTOS PERMANENTES DE 5 O MAS AÑOS-SIN VARIEDAD Secano
 Ref:170000006595359 Recinto:41-033-020-09005-00002 Cultivo:62000 PASTOS PERMANENTES DE 5 O MAS AÑOS-SIN

(1) Superficie declarada admisible ajustada con la superficie comprometida.
 (2) Factor de penalización valorando el alcance para el tipo de compromiso.

Puede verificar la integridad de una copia de este documento mediante la lectura del código QR adjunto o mediante el acceso a la dirección <https://ws050.juntadeandalucia.es/verificarFirma> indicando el código de VERIFICACIÓN

FIRMADO POR	RAQUEL MARIA ESPIN CRESPO	17/12/2024	
VERIFICACIÓN	Pk2jm6UYDU9J72AMTZUYRN3GET48NG	PÁG. 8687/9349	

**INCIDENCIAS****INCIDENCIA DESCRIPCIÓN**

	<p>VARIEDAD Secano Ref:170000006595369 Recinto:41-033-020-09007-00001 Cultivo:62000 PASTOS PERMANENTES DE 5 O MAS AÑOS-SIN VARIEDAD Secano Ref:-1327643 Recinto:41-033-020-09007-00002 Cultivo:62000 PASTOS PERMANENTES DE 5 O MAS AÑOS-SIN VARIEDAD Secano Ref:170000006595345 Recinto:41-033-020-09007-00002 Cultivo:62000 PASTOS PERMANENTES DE 5 O MAS AÑOS-SIN VARIEDAD Secano Ref:170000006595370 Recinto:41-033-020-09007-00004 Cultivo:62000 PASTOS PERMANENTES DE 5 O MAS AÑOS-SIN VARIEDAD Secano Ref:-1327644 Recinto:41-033-020-09007-00005 Cultivo:62000 PASTOS PERMANENTES DE 5 O MAS AÑOS-SIN VARIEDAD Secano Ref:-1327645 Recinto:41-033-020-09007-00006 Cultivo:62000 PASTOS PERMANENTES DE 5 O MAS AÑOS-SIN VARIEDAD Secano Ref:-1327646 Recinto:41-033-020-09007-00007 Cultivo:62000 PASTOS PERMANENTES DE 5 O MAS AÑOS-SIN VARIEDAD Secano Ref:-1327647 Recinto:41-033-020-09007-00008 Cultivo:62000 PASTOS PERMANENTES DE 5 O MAS AÑOS-SIN VARIEDAD Secano Ref:-1327648 Recinto:41-033-020-09007-00009 Cultivo:62000 PASTOS PERMANENTES DE 5 O MAS AÑOS-SIN VARIEDAD Secano Ref:-1327649 Recinto:41-033-020-09007-00010 Cultivo:62000 PASTOS PERMANENTES DE 5 O MAS AÑOS-SIN VARIEDAD Secano Ref:-1327650 Recinto:41-033-020-09007-00011 Cultivo:62000 PASTOS PERMANENTES DE 5 O MAS AÑOS-SIN VARIEDAD Secano Ref:-1327651 Recinto:41-033-020-09007-00012 Cultivo:62000 PASTOS PERMANENTES DE 5 O MAS AÑOS-SIN VARIEDAD Secano Ref:170000006595380 Recinto:41-033-021-00003-00006 Cultivo:62000 PASTOS PERMANENTES DE 5 O MAS AÑOS-SIN VARIEDAD Secano Ref:170000006595304 Recinto:41-033-023-00001-00009 Cultivo:62000 PASTOS PERMANENTES DE 5 O MAS AÑOS-SIN VARIEDAD Secano Ref:170000006595240 Recinto:41-033-023-00001-00010 Cultivo:62000 PASTOS PERMANENTES DE 5 O MAS AÑOS-SIN VARIEDAD Secano Ref:170000006595242 Recinto:41-033-023-00001-00011 Cultivo:62000 PASTOS PERMANENTES DE 5 O MAS AÑOS-SIN VARIEDAD Secano Ref:170000006595313 Recinto:41-033-023-00001-00012 Cultivo:62000 PASTOS PERMANENTES DE 5 O MAS AÑOS-SIN VARIEDAD Secano Ref:170000006595314 Recinto:41-033-023-00001-00013 Cultivo:62000 PASTOS PERMANENTES DE 5 O MAS AÑOS-SIN VARIEDAD Secano Ref:170000006595315 Recinto:41-033-023-00001-00015 Cultivo:62000 PASTOS PERMANENTES DE 5 O MAS AÑOS-SIN VARIEDAD Secano Ref:170000006595316 Recinto:41-033-023-00001-00016 Cultivo:62000 PASTOS PERMANENTES DE 5 O MAS AÑOS-SIN VARIEDAD Secano Ref:170000006595317 Recinto:41-033-023-00001-00017 Cultivo:62000 PASTOS PERMANENTES DE 5 O MAS AÑOS-SIN VARIEDAD Secano Ref:170000006595318 Recinto:41-033-023-00001-00018 Cultivo:62000 PASTOS PERMANENTES DE 5 O MAS AÑOS-SIN VARIEDAD Secano Ref:170000006595306 Recinto:41-033-023-09007-00001 Cultivo:62000 PASTOS PERMANENTES DE 5 O MAS AÑOS-SIN VARIEDAD Secano Ref:170000006595228 Recinto:41-033-034-00011-00020 Cultivo:62000 PASTOS PERMANENTES DE 5 O MAS AÑOS-SIN VARIEDAD Secano Ref:170000006595229 Recinto:41-033-034-00011-00030 Cultivo:62000 PASTOS PERMANENTES DE 5 O MAS AÑOS-SIN VARIEDAD Secano Ref:170000006595319 Recinto:41-078-011-00129-00001 Cultivo:62000 PASTOS PERMANENTES DE 5 O MAS AÑOS-SIN VARIEDAD Secano Ref:170000006595227 Recinto:41-078-011-00129-00002 Cultivo:62000 PASTOS PERMANENTES DE 5 O MAS AÑOS-SIN VARIEDAD Secano Ref:170000006595233 Recinto:41-078-011-00130-00004 Cultivo:62000 PASTOS PERMANENTES DE 5 O MAS AÑOS-SIN VARIEDAD Secano</p>
100407	<p>Explotación solicitada no forma parte de ningún organismo de control autorizado para la producción ecológica en Andalucía o fecha de inscripción posterior al plazo establecido (Anexo I. Criterios de Subvencionabilidad. Orden 28 de marzo de 2023). Explotación:ES410330000003 Especie:OVINA Explotación:ES410330000019 Especie:OVINA Explotación:ES410330000066 Especie:OVINA Explotación:ES410330000066 Especie:PORCINO Explotación:ES410330000071 Especie:PORCINO</p>
100410	<p>Recinto no admisible por pertenecer a una explotación ganadera No inscrita en Sipea (Artículo 10 de la Orden de 28 de marzo de 2023).</p>

(1) Superficie declarada admisible ajustada con la superficie comprometida.
 (2) Factor de penalización valorando el alcance para el tipo de compromiso.

Puede verificar la integridad de una copia de este documento mediante la lectura del código QR adjunto o mediante el acceso a la dirección <https://ws050.juntadeandalucia.es/verificarFirma> indicando el código de VERIFICACIÓN

FIRMADO POR	RAQUEL MARIA ESPIN CRESPO	17/12/2024	
VERIFICACIÓN	Pk2jm6UYDU9J72AMTZUYRN3GET48NG	PÁG. 8688/9349	

**INCIDENCIAS****INCIDENCIA DESCRIPCIÓN**

	Ref:170000006595379 Recinto:41-033-021-00003-00001 Cultivo:62000 PASTOS PERMANENTES DE 5 O MAS AÑOS-SIN VARIEDAD Secano Explotación:ES410330000019
	Ref:170000006595381 Recinto:41-033-021-00003-00005 Cultivo:62000 PASTOS PERMANENTES DE 5 O MAS AÑOS-SIN VARIEDAD Secano Explotación:ES410330000019
	Ref:170000006595380 Recinto:41-033-021-00003-00006 Cultivo:62000 PASTOS PERMANENTES DE 5 O MAS AÑOS-SIN VARIEDAD Secano Explotación:ES410330000019
	Ref:-1327635 Recinto:41-033-015-00001-00001 Cultivo:62000 PASTOS PERMANENTES DE 5 O MAS AÑOS-SIN VARIEDAD Secano Explotación:ES410330000071
	Ref:-1327636 Recinto:41-033-015-00002-00001 Cultivo:62000 PASTOS PERMANENTES DE 5 O MAS AÑOS-SIN VARIEDAD Secano Explotación:ES410330000071
	Ref:-1327637 Recinto:41-033-015-00005-00001 Cultivo:62000 PASTOS PERMANENTES DE 5 O MAS AÑOS-SIN VARIEDAD Secano Explotación:ES410330000071
	Ref:-1327638 Recinto:41-033-015-00005-00003 Cultivo:62000 PASTOS PERMANENTES DE 5 O MAS AÑOS-SIN VARIEDAD Secano Explotación:ES410330000071
	Ref:170000006595338 Recinto:41-033-015-00005-00003 Cultivo:62000 PASTOS PERMANENTES DE 5 O MAS AÑOS-SIN VARIEDAD Secano Explotación:ES410330000071
	Ref:-1327639 Recinto:41-033-015-00005-00004 Cultivo:62000 PASTOS PERMANENTES DE 5 O MAS AÑOS-SIN VARIEDAD Secano Explotación:ES410330000071
	Ref:170000006595335 Recinto:41-033-015-00005-00005 Cultivo:62000 PASTOS PERMANENTES DE 5 O MAS AÑOS-SIN VARIEDAD Secano Explotación:ES410330000071
	Ref:170000006595333 Recinto:41-033-015-00005-00006 Cultivo:62000 PASTOS PERMANENTES DE 5 O MAS AÑOS-SIN VARIEDAD Secano Explotación:ES410330000071
	Ref:170000006595336 Recinto:41-033-015-00005-00007 Cultivo:62000 PASTOS PERMANENTES DE 5 O MAS AÑOS-SIN VARIEDAD Secano Explotación:ES410330000071
	Ref:170000006595334 Recinto:41-033-015-00005-00009 Cultivo:62000 PASTOS PERMANENTES DE 5 O MAS AÑOS-SIN VARIEDAD Secano Explotación:ES410330000071
	Ref:170000006595339 Recinto:41-033-015-00005-00010 Cultivo:62000 PASTOS PERMANENTES DE 5 O MAS AÑOS-SIN VARIEDAD Secano Explotación:ES410330000071
	Ref:170000006595337 Recinto:41-033-015-00005-00011 Cultivo:62000 PASTOS PERMANENTES DE 5 O MAS AÑOS-SIN VARIEDAD Secano Explotación:ES410330000071
	Ref:170000006595319 Recinto:41-078-011-00129-00001 Cultivo:62000 PASTOS PERMANENTES DE 5 O MAS AÑOS-SIN VARIEDAD Secano Explotación:ES410330000071
	Ref:170000006595233 Recinto:41-078-011-00130-00004 Cultivo:62000 PASTOS PERMANENTES DE 5 O MAS AÑOS-SIN VARIEDAD Secano Explotación:ES410330000071
100411	Recinto no admisible por no estar asociado en SIGGAN a una explotación ganadera (Artículo 10 de la Orden de 28 de marzo de 2023).
	Ref:170000006595368 Recinto:41-033-020-09003-00002 Cultivo:62000 PASTOS PERMANENTES DE 5 O MAS AÑOS-SIN VARIEDAD Secano
	Ref:170000006595343 Recinto:41-033-020-09003-00003 Cultivo:62000 PASTOS PERMANENTES DE 5 O MAS AÑOS-SIN VARIEDAD Secano
	Ref:170000006595344 Recinto:41-033-020-09003-00005 Cultivo:62000 PASTOS PERMANENTES DE 5 O MAS AÑOS-SIN VARIEDAD Secano
	Ref:170000006595386 Recinto:41-033-020-09005-00001 Cultivo:62000 PASTOS PERMANENTES DE 5 O MAS AÑOS-SIN VARIEDAD Secano
	Ref:170000006595359 Recinto:41-033-020-09005-00002 Cultivo:62000 PASTOS PERMANENTES DE 5 O MAS AÑOS-SIN VARIEDAD Secano
	Ref:170000006595369 Recinto:41-033-020-09007-00001 Cultivo:62000 PASTOS PERMANENTES DE 5 O MAS AÑOS-SIN VARIEDAD Secano
	Ref:-1327643 Recinto:41-033-020-09007-00002 Cultivo:62000 PASTOS PERMANENTES DE 5 O MAS AÑOS-SIN VARIEDAD Secano
	Ref:170000006595345 Recinto:41-033-020-09007-00002 Cultivo:62000 PASTOS PERMANENTES DE 5 O MAS AÑOS-SIN VARIEDAD Secano
	Ref:170000006595370 Recinto:41-033-020-09007-00004 Cultivo:62000 PASTOS PERMANENTES DE 5 O MAS AÑOS-SIN VARIEDAD Secano
	Ref:-1327644 Recinto:41-033-020-09007-00005 Cultivo:62000 PASTOS PERMANENTES DE 5 O MAS AÑOS-SIN VARIEDAD Secano
	Ref:-1327645 Recinto:41-033-020-09007-00006 Cultivo:62000 PASTOS PERMANENTES DE 5 O MAS AÑOS-SIN VARIEDAD Secano
	Ref:-1327646 Recinto:41-033-020-09007-00007 Cultivo:62000 PASTOS PERMANENTES DE 5 O MAS AÑOS-SIN VARIEDAD Secano
	Ref:-1327647 Recinto:41-033-020-09007-00008 Cultivo:62000 PASTOS PERMANENTES DE 5 O MAS AÑOS-SIN VARIEDAD Secano
	Ref:-1327649 Recinto:41-033-020-09007-00010 Cultivo:62000 PASTOS PERMANENTES DE 5 O MAS AÑOS-SIN VARIEDAD Secano
	Ref:-1327650 Recinto:41-033-020-09007-00011 Cultivo:62000 PASTOS PERMANENTES DE 5 O MAS AÑOS-SIN VARIEDAD Secano
	Ref:-1327651 Recinto:41-033-020-09007-00012 Cultivo:62000 PASTOS PERMANENTES DE 5 O MAS AÑOS-SIN VARIEDAD Secano

(1) Superficie declarada admisible ajustada con la superficie comprometida.
(2) Factor de penalización valorando el alcance para el tipo de compromiso.

Puede verificar la integridad de una copia de este documento mediante la lectura del código QR adjunto o mediante el acceso a la dirección <https://ws050.juntadeandalucia.es/verificarFirma> indicando el código de VERIFICACIÓN

FIRMADO POR	RAQUEL MARIA ESPIN CRESPO	17/12/2024	
VERIFICACIÓN	Pk2jm6UYDU9J72AMTZUYRN3GET48NG	PÁG. 8689/9349	

**INCIDENCIAS****INCIDENCIA DESCRIPCIÓN**

	Ref:170000006595228 Recinto:41-033-034-00011-00020 Cultivo:62000 PASTOS PERMANENTES DE 5 O MAS AÑOS-SIN VARIEDAD Secano
	Ref:170000006595229 Recinto:41-033-034-00011-00030 Cultivo:62000 PASTOS PERMANENTES DE 5 O MAS AÑOS-SIN VARIEDAD Secano
100424	Solicita recinto que no está comprometido para la operación.
	Ref:170000006595253 Recinto:41-033-008-00005-00006 Cultivo:62000 PASTOS PERMANENTES DE 5 O MAS AÑOS-SIN VARIEDAD Secano
	Ref:170000006595256 Recinto:41-033-008-00006-00003 Cultivo:62000 PASTOS PERMANENTES DE 5 O MAS AÑOS-SIN VARIEDAD Secano
	Ref:-1327635 Recinto:41-033-015-00001-00001 Cultivo:62000 PASTOS PERMANENTES DE 5 O MAS AÑOS-SIN VARIEDAD Secano
	Ref:-1327636 Recinto:41-033-015-00002-00001 Cultivo:62000 PASTOS PERMANENTES DE 5 O MAS AÑOS-SIN VARIEDAD Secano
	Ref:-1327637 Recinto:41-033-015-00005-00001 Cultivo:62000 PASTOS PERMANENTES DE 5 O MAS AÑOS-SIN VARIEDAD Secano
	Ref:-1327638 Recinto:41-033-015-00005-00003 Cultivo:62000 PASTOS PERMANENTES DE 5 O MAS AÑOS-SIN VARIEDAD Secano
	Ref:170000006595338 Recinto:41-033-015-00005-00003 Cultivo:62000 PASTOS PERMANENTES DE 5 O MAS AÑOS-SIN VARIEDAD Secano
	Ref:-1327639 Recinto:41-033-015-00005-00004 Cultivo:62000 PASTOS PERMANENTES DE 5 O MAS AÑOS-SIN VARIEDAD Secano
	Ref:170000006595335 Recinto:41-033-015-00005-00005 Cultivo:62000 PASTOS PERMANENTES DE 5 O MAS AÑOS-SIN VARIEDAD Secano
	Ref:170000006595333 Recinto:41-033-015-00005-00006 Cultivo:62000 PASTOS PERMANENTES DE 5 O MAS AÑOS-SIN VARIEDAD Secano
	Ref:170000006595336 Recinto:41-033-015-00005-00007 Cultivo:62000 PASTOS PERMANENTES DE 5 O MAS AÑOS-SIN VARIEDAD Secano
	Ref:170000006595334 Recinto:41-033-015-00005-00009 Cultivo:62000 PASTOS PERMANENTES DE 5 O MAS AÑOS-SIN VARIEDAD Secano
	Ref:170000006595339 Recinto:41-033-015-00005-00010 Cultivo:62000 PASTOS PERMANENTES DE 5 O MAS AÑOS-SIN VARIEDAD Secano
	Ref:170000006595337 Recinto:41-033-015-00005-00011 Cultivo:62000 PASTOS PERMANENTES DE 5 O MAS AÑOS-SIN VARIEDAD Secano
	Ref:170000006595372 Recinto:41-033-020-00007-00001 Cultivo:62000 PASTOS PERMANENTES DE 5 O MAS AÑOS-SIN VARIEDAD Secano
	Ref:170000006595374 Recinto:41-033-020-00007-00005 Cultivo:62000 PASTOS PERMANENTES DE 5 O MAS AÑOS-SIN VARIEDAD Secano
	Ref:170000006595375 Recinto:41-033-020-00007-00007 Cultivo:62000 PASTOS PERMANENTES DE 5 O MAS AÑOS-SIN VARIEDAD Secano
	Ref:170000006595376 Recinto:41-033-020-00007-00008 Cultivo:62000 PASTOS PERMANENTES DE 5 O MAS AÑOS-SIN VARIEDAD Secano
	Ref:170000006595377 Recinto:41-033-020-00007-00009 Cultivo:62000 PASTOS PERMANENTES DE 5 O MAS AÑOS-SIN VARIEDAD Secano
	Ref:170000006595378 Recinto:41-033-020-00007-00010 Cultivo:62000 PASTOS PERMANENTES DE 5 O MAS AÑOS-SIN VARIEDAD Secano
	Ref:-171759 Recinto:41-033-020-00007-00012 Cultivo:62000 PASTOS PERMANENTES DE 5 O MAS AÑOS-SIN VARIEDAD Secano
	Ref:170000006595366 Recinto:41-033-020-09003-00001 Cultivo:62000 PASTOS PERMANENTES DE 5 O MAS AÑOS-SIN VARIEDAD Secano
	Ref:170000006595368 Recinto:41-033-020-09003-00002 Cultivo:62000 PASTOS PERMANENTES DE 5 O MAS AÑOS-SIN VARIEDAD Secano
	Ref:170000006595343 Recinto:41-033-020-09003-00003 Cultivo:62000 PASTOS PERMANENTES DE 5 O MAS AÑOS-SIN VARIEDAD Secano
	Ref:170000006595344 Recinto:41-033-020-09003-00005 Cultivo:62000 PASTOS PERMANENTES DE 5 O MAS AÑOS-SIN VARIEDAD Secano
	Ref:170000006595386 Recinto:41-033-020-09005-00001 Cultivo:62000 PASTOS PERMANENTES DE 5 O MAS AÑOS-SIN VARIEDAD Secano
	Ref:170000006595359 Recinto:41-033-020-09005-00002 Cultivo:62000 PASTOS PERMANENTES DE 5 O MAS AÑOS-SIN VARIEDAD Secano
	Ref:170000006595369 Recinto:41-033-020-09007-00001 Cultivo:62000 PASTOS PERMANENTES DE 5 O MAS AÑOS-SIN VARIEDAD Secano
	Ref:-1327643 Recinto:41-033-020-09007-00002 Cultivo:62000 PASTOS PERMANENTES DE 5 O MAS AÑOS-SIN VARIEDAD Secano
	Ref:170000006595345 Recinto:41-033-020-09007-00002 Cultivo:62000 PASTOS PERMANENTES DE 5 O MAS AÑOS-SIN VARIEDAD Secano
	Ref:170000006595370 Recinto:41-033-020-09007-00004 Cultivo:62000 PASTOS PERMANENTES DE 5 O MAS AÑOS-SIN VARIEDAD Secano

(1) Superficie declarada admisible ajustada con la superficie comprometida.
(2) Factor de penalización valorando el alcance para el tipo de compromiso.

Puede verificar la integridad de una copia de este documento mediante la lectura del código QR adjunto o mediante el acceso a la dirección <https://ws050.juntadeandalucia.es/verificarFirma> indicando el código de VERIFICACIÓN

FIRMADO POR	RAQUEL MARIA ESPIN CRESPO	17/12/2024	
VERIFICACIÓN	Pk2jm6UYDU9J72AMTZUYRN3GET48NG	PÁG. 8690/9349	

**INCIDENCIAS****INCIDENCIA DESCRIPCIÓN**

Ref:-1327644 Recinto:41-033-020-09007-00005 Cultivo:62000 PASTOS PERMANENTES DE 5 O MAS AÑOS-SIN VARIEDAD Secano

Ref:-1327645 Recinto:41-033-020-09007-00006 Cultivo:62000 PASTOS PERMANENTES DE 5 O MAS AÑOS-SIN VARIEDAD Secano

Ref:-1327646 Recinto:41-033-020-09007-00007 Cultivo:62000 PASTOS PERMANENTES DE 5 O MAS AÑOS-SIN VARIEDAD Secano

Ref:-1327647 Recinto:41-033-020-09007-00008 Cultivo:62000 PASTOS PERMANENTES DE 5 O MAS AÑOS-SIN VARIEDAD Secano

Ref:-1327648 Recinto:41-033-020-09007-00009 Cultivo:62000 PASTOS PERMANENTES DE 5 O MAS AÑOS-SIN VARIEDAD Secano

Ref:-1327649 Recinto:41-033-020-09007-00010 Cultivo:62000 PASTOS PERMANENTES DE 5 O MAS AÑOS-SIN VARIEDAD Secano

Ref:-1327650 Recinto:41-033-020-09007-00011 Cultivo:62000 PASTOS PERMANENTES DE 5 O MAS AÑOS-SIN VARIEDAD Secano

Ref:-1327651 Recinto:41-033-020-09007-00012 Cultivo:62000 PASTOS PERMANENTES DE 5 O MAS AÑOS-SIN VARIEDAD Secano

Ref:1700000006595379 Recinto:41-033-021-00003-00001 Cultivo:62000 PASTOS PERMANENTES DE 5 O MAS AÑOS-SIN VARIEDAD Secano

Ref:1700000006595381 Recinto:41-033-021-00003-00005 Cultivo:62000 PASTOS PERMANENTES DE 5 O MAS AÑOS-SIN VARIEDAD Secano

Ref:1700000006595380 Recinto:41-033-021-00003-00006 Cultivo:62000 PASTOS PERMANENTES DE 5 O MAS AÑOS-SIN VARIEDAD Secano

Ref:1700000006595304 Recinto:41-033-023-00001-00009 Cultivo:62000 PASTOS PERMANENTES DE 5 O MAS AÑOS-SIN VARIEDAD Secano

Ref:1700000006595240 Recinto:41-033-023-00001-00010 Cultivo:62000 PASTOS PERMANENTES DE 5 O MAS AÑOS-SIN VARIEDAD Secano

Ref:1700000006595242 Recinto:41-033-023-00001-00011 Cultivo:62000 PASTOS PERMANENTES DE 5 O MAS AÑOS-SIN VARIEDAD Secano

Ref:1700000006595313 Recinto:41-033-023-00001-00012 Cultivo:62000 PASTOS PERMANENTES DE 5 O MAS AÑOS-SIN VARIEDAD Secano

Ref:1700000006595314 Recinto:41-033-023-00001-00013 Cultivo:62000 PASTOS PERMANENTES DE 5 O MAS AÑOS-SIN VARIEDAD Secano

Ref:1700000006595315 Recinto:41-033-023-00001-00015 Cultivo:62000 PASTOS PERMANENTES DE 5 O MAS AÑOS-SIN VARIEDAD Secano

Ref:1700000006595316 Recinto:41-033-023-00001-00016 Cultivo:62000 PASTOS PERMANENTES DE 5 O MAS AÑOS-SIN VARIEDAD Secano

Ref:1700000006595317 Recinto:41-033-023-00001-00017 Cultivo:62000 PASTOS PERMANENTES DE 5 O MAS AÑOS-SIN VARIEDAD Secano

Ref:1700000006595318 Recinto:41-033-023-00001-00018 Cultivo:62000 PASTOS PERMANENTES DE 5 O MAS AÑOS-SIN VARIEDAD Secano

Ref:1700000006595306 Recinto:41-033-023-09007-00001 Cultivo:62000 PASTOS PERMANENTES DE 5 O MAS AÑOS-SIN VARIEDAD Secano

Ref:1700000006595228 Recinto:41-033-034-00011-00020 Cultivo:62000 PASTOS PERMANENTES DE 5 O MAS AÑOS-SIN VARIEDAD Secano

Ref:1700000006595229 Recinto:41-033-034-00011-00030 Cultivo:62000 PASTOS PERMANENTES DE 5 O MAS AÑOS-SIN VARIEDAD Secano

Ref:1700000006595319 Recinto:41-078-011-00129-00001 Cultivo:62000 PASTOS PERMANENTES DE 5 O MAS AÑOS-SIN VARIEDAD Secano

Ref:1700000006595227 Recinto:41-078-011-00129-00002 Cultivo:62000 PASTOS PERMANENTES DE 5 O MAS AÑOS-SIN VARIEDAD Secano

Ref:1700000006595233 Recinto:41-078-011-00130-00004 Cultivo:62000 PASTOS PERMANENTES DE 5 O MAS AÑOS-SIN VARIEDAD Secano

Datos considerados para el Cálculo de la Carga Ganadera mínima y máxima del expediente

Explotación	Especie	Inscrito en Sipea y Admisible	Ugm Calculada para CG Mínima	Ugm Calculada para CG Máxima
ES410330000003	BOVINA	SI	140,44	140,44
ES410330000003	OVINA	NO	0,00	31,28
ES410330000019	OVINA	NO	0,00	33,85
ES410330000066	BOVINA	SI	94,49	94,49
ES410330000066	OVINA	NO	0,00	60,01
ES410330000066	PORCINO	NO	0,00	64,95
ES410330000071	PORCINO	NO	0,00	28,72

(1) Superficie declarada admisible ajustada con la superficie comprometida.
(2) Factor de penalización valorando el alcance para el tipo de compromiso.

Puede verificar la integridad de una copia de este documento mediante la lectura del código QR adjunto o mediante el acceso a la dirección <https://ws050.juntadeandalucia.es/verificarFirma> indicando el código de VERIFICACIÓN

FIRMADO POR	RAQUEL MARIA ESPIN CRESPO	17/12/2024	
VERIFICACIÓN	Pk2jm6UYDU9J72AMTZUYRN3GET48NG	PÁG. 8691/9349	

**Datos considerados para el Cálculo de la Carga Ganadera mínima y máxima del expediente**

234,93 453,74

Superficie determinada para Cálculo Carga Ganadera Mínima: 786,23 ha
 Superficie determinada para Cálculo Carga Ganadera Máxima: 1.303,85 ha
 Carga Ganadera Mínima Expediente: 0,30 ugm/ha
 Carga Ganadera Máxima Expediente: 0,35 ugm/ha

Recintos Determinados para el Cálculo de Garga Ganadera Mínima

REF.	REFERENCIA SIGPAC	CULTIVO	DESCRIPCIÓN CULTIVO	S/R	SUP. RESUELTA (ha)
-1327642	41-033-018-09009-00005	62000	PASTOS PERMANENTES DE 5 O MAS AÑOS-SIN VARIEDAD	S	2,16
-1327641	41-033-018-09009-00003	62000	PASTOS PERMANENTES DE 5 O MAS AÑOS-SIN VARIEDAD	S	0,07
-1327640	41-033-018-09009-00001	62000	PASTOS PERMANENTES DE 5 O MAS AÑOS-SIN VARIEDAD	S	3,76
-1327634	41-033-010-09008-00007	62000	PASTOS PERMANENTES DE 5 O MAS AÑOS-SIN VARIEDAD	S	2,82
-1327633	41-033-010-09008-00005	62000	PASTOS PERMANENTES DE 5 O MAS AÑOS-SIN VARIEDAD	S	5,37
-1327632	41-033-010-09008-00005	62000	PASTOS PERMANENTES DE 5 O MAS AÑOS-SIN VARIEDAD	S	0,32
-1327631	41-033-010-09008-00004	62000	PASTOS PERMANENTES DE 5 O MAS AÑOS-SIN VARIEDAD	S	2,26
-1327630	41-033-010-09008-00003	62000	PASTOS PERMANENTES DE 5 O MAS AÑOS-SIN VARIEDAD	S	4,47
-1327629	41-033-010-09008-00002	62000	PASTOS PERMANENTES DE 5 O MAS AÑOS-SIN VARIEDAD	S	0,53
1700000006595226	41-033-008-00005-00003	62000	PASTOS PERMANENTES DE 5 O MAS AÑOS-SIN VARIEDAD	S	20,83
1700000006595236	41-033-028-00001-00008	62000	PASTOS PERMANENTES DE 5 O MAS AÑOS-SIN VARIEDAD	S	9,76
1700000006595237	41-033-028-00002-00002	62000	PASTOS PERMANENTES DE 5 O MAS AÑOS-SIN VARIEDAD	S	71,07
1700000006595238	41-033-028-00003-00005	62000	PASTOS PERMANENTES DE 5 O MAS AÑOS-SIN VARIEDAD	S	54,59
1700000006595239	41-033-028-00001-00016	62000	PASTOS PERMANENTES DE 5 O MAS AÑOS-SIN VARIEDAD	S	0,39
1700000006595241	41-033-028-00003-00006	62000	PASTOS PERMANENTES DE 5 O MAS AÑOS-SIN VARIEDAD	S	7,84
1700000006595243	41-033-028-00001-00001	62000	PASTOS PERMANENTES DE 5 O MAS AÑOS-SIN VARIEDAD	S	16,18
1700000006595244	41-033-028-00001-00013	62000	PASTOS PERMANENTES DE 5 O MAS AÑOS-SIN VARIEDAD	S	2,22
1700000006595245	41-033-028-00002-00004	62000	PASTOS PERMANENTES DE 5 O MAS AÑOS-SIN VARIEDAD	S	29,01
1700000006595246	41-033-028-00003-00008	62000	PASTOS PERMANENTES DE 5 O MAS AÑOS-SIN VARIEDAD	S	28,30
1700000006595247	41-033-028-00001-00010	62000	PASTOS PERMANENTES DE 5 O MAS AÑOS-SIN VARIEDAD	S	3,27
1700000006595248	41-033-028-00001-00002	62000	PASTOS PERMANENTES DE 5 O MAS AÑOS-SIN VARIEDAD	S	7,35
1700000006595249	41-033-028-00001-00011	62000	PASTOS PERMANENTES DE 5 O MAS AÑOS-SIN VARIEDAD	S	0,02
1700000006595250	41-033-028-00001-00003	62000	PASTOS PERMANENTES DE 5 O MAS AÑOS-SIN VARIEDAD	S	32,33
1700000006595251	41-033-028-00001-00009	62000	PASTOS PERMANENTES DE 5 O MAS AÑOS-SIN VARIEDAD	S	13,09
1700000006595252	41-033-028-00001-00012	62000	PASTOS PERMANENTES DE 5 O MAS AÑOS-SIN VARIEDAD	S	6,28
1700000006595254	41-033-008-00006-00001	62000	PASTOS PERMANENTES DE 5 O MAS AÑOS-SIN VARIEDAD	S	70,94
1700000006595259	41-033-010-00040-00002	62000	PASTOS PERMANENTES DE 5 O MAS AÑOS-SIN VARIEDAD	S	9,45
1700000006595271	41-033-008-00006-00001	62000	PASTOS PERMANENTES DE 5 O MAS AÑOS-SIN VARIEDAD	S	5,74
1700000006595274	41-033-008-00005-00003	62000	PASTOS PERMANENTES DE 5 O MAS AÑOS-SIN VARIEDAD	S	136,26
1700000006595280	41-033-008-00005-00005	62000	PASTOS PERMANENTES DE 5 O MAS AÑOS-SIN VARIEDAD	S	0,19
1700000006595282	41-033-010-00040-00001	62000	PASTOS PERMANENTES DE 5 O MAS AÑOS-SIN VARIEDAD	S	3,46
1700000006595284	41-033-015-00003-00004	62000	PASTOS PERMANENTES DE 5 O MAS AÑOS-SIN VARIEDAD	S	7,68

(1) Superficie declarada admisible ajustada con la superficie comprometida.
 (2) Factor de penalización valorando el alcance para el tipo de compromiso.

Puede verificar la integridad de una copia de este documento mediante la lectura del código QR adjunto o mediante el acceso a la dirección <https://ws050.juntadeandalucia.es/verificarFirma> indicando el código de VERIFICACIÓN

FIRMADO POR

RAQUEL MARIA ESPIN CRESPO

17/12/2024

VERIFICACIÓN

Pk2jm6UYDU9J72AMTZUYRN3GET48NG

PÁG. 8692/9349



**Datos considerados para el Cálculo de la Carga Ganadera mínima y máxima del expediente****Recintos Determinados para el Cálculo de Garga Ganadera Mínima**

REF.	REFERENCIA SIGPAC	CULTIVO	DESCRIPCIÓN CULTIVO	SUP.	
				S/R	RESUELTA (ha)
1700000006595285	41-033-015-00003-00005	62000	PASTOS PERMANENTES DE 5 O MAS AÑOS-SIN VARIEDAD	S	12,41
1700000006595286	41-033-015-00003-00006	62000	PASTOS PERMANENTES DE 5 O MAS AÑOS-SIN VARIEDAD	S	1,00
1700000006595287	41-033-015-00003-00007	62000	PASTOS PERMANENTES DE 5 O MAS AÑOS-SIN VARIEDAD	S	0,23
1700000006595288	41-033-015-00003-00009	62000	PASTOS PERMANENTES DE 5 O MAS AÑOS-SIN VARIEDAD	S	0,16
1700000006595289	41-033-015-00003-00008	62000	PASTOS PERMANENTES DE 5 O MAS AÑOS-SIN VARIEDAD	S	0,12
1700000006595292	41-033-015-00003-00013	62000	PASTOS PERMANENTES DE 5 O MAS AÑOS-SIN VARIEDAD	S	0,18
1700000006595301	41-033-023-00001-00004	62000	PASTOS PERMANENTES DE 5 O MAS AÑOS-SIN VARIEDAD	S	3,26
1700000006595303	41-033-023-00001-00003	62000	PASTOS PERMANENTES DE 5 O MAS AÑOS-SIN VARIEDAD	S	5,30
1700000006595308	41-033-023-00001-00002	62000	PASTOS PERMANENTES DE 5 O MAS AÑOS-SIN VARIEDAD	S	1,71
1700000006595309	41-033-015-00003-00011	62000	PASTOS PERMANENTES DE 5 O MAS AÑOS-SIN VARIEDAD	S	0,40
1700000006595310	41-033-015-00003-00012	62000	PASTOS PERMANENTES DE 5 O MAS AÑOS-SIN VARIEDAD	S	7,47
1700000006595311	41-033-015-00004-00001	62000	PASTOS PERMANENTES DE 5 O MAS AÑOS-SIN VARIEDAD	S	4,68
1700000006595312	41-033-023-00001-00001	62000	PASTOS PERMANENTES DE 5 O MAS AÑOS-SIN VARIEDAD	S	4,08
1700000006595320	41-033-015-00003-00014	62000	PASTOS PERMANENTES DE 5 O MAS AÑOS-SIN VARIEDAD	S	0,20
1700000006595321	41-033-015-00003-00003	62000	PASTOS PERMANENTES DE 5 O MAS AÑOS-SIN VARIEDAD	S	3,27
1700000006595322	41-033-015-00003-00002	62000	PASTOS PERMANENTES DE 5 O MAS AÑOS-SIN VARIEDAD	S	4,71
1700000006595323	41-033-010-00040-00003	62000	PASTOS PERMANENTES DE 5 O MAS AÑOS-SIN VARIEDAD	S	1,84
1700000006595325	41-033-016-00005-00001	62000	PASTOS PERMANENTES DE 5 O MAS AÑOS-SIN VARIEDAD	S	0,05
1700000006595326	41-033-016-00007-00002	62000	PASTOS PERMANENTES DE 5 O MAS AÑOS-SIN VARIEDAD	S	13,05
1700000006595327	41-033-018-09009-00001	62000	PASTOS PERMANENTES DE 5 O MAS AÑOS-SIN VARIEDAD	S	4,05
1700000006595328	41-033-016-09004-00001	62000	PASTOS PERMANENTES DE 5 O MAS AÑOS-SIN VARIEDAD	S	2,12
1700000006595329	41-033-016-00007-00001	62000	PASTOS PERMANENTES DE 5 O MAS AÑOS-SIN VARIEDAD	S	0,93
1700000006595330	41-033-016-00007-00004	62000	PASTOS PERMANENTES DE 5 O MAS AÑOS-SIN VARIEDAD	S	5,15
1700000006595331	41-033-016-09004-00002	62000	PASTOS PERMANENTES DE 5 O MAS AÑOS-SIN VARIEDAD	S	0,83
1700000006595332	41-033-016-09004-00004	62000	PASTOS PERMANENTES DE 5 O MAS AÑOS-SIN VARIEDAD	S	0,45
1700000006595340	41-033-020-00005-00002	62000	PASTOS PERMANENTES DE 5 O MAS AÑOS-SIN VARIEDAD	S	1,96
1700000006595341	41-033-020-00005-00004	62000	PASTOS PERMANENTES DE 5 O MAS AÑOS-SIN VARIEDAD	S	0,84
1700000006595342	41-033-020-00006-00003	62000	PASTOS PERMANENTES DE 5 O MAS AÑOS-SIN VARIEDAD	S	6,16
1700000006595349	41-033-018-00013-00004	62000	PASTOS PERMANENTES DE 5 O MAS AÑOS-SIN VARIEDAD	S	0,17
1700000006595350	41-033-018-00014-00001	62000	PASTOS PERMANENTES DE 5 O MAS AÑOS-SIN VARIEDAD	S	27,30
1700000006595352	41-033-018-00014-00001	62000	PASTOS PERMANENTES DE 5 O MAS AÑOS-SIN VARIEDAD	S	17,52
1700000006595353	41-033-018-00014-00004	62000	PASTOS PERMANENTES DE 5 O MAS AÑOS-SIN VARIEDAD	S	1,81
1700000006595354	41-033-018-00014-00003	62000	PASTOS PERMANENTES DE 5 O MAS AÑOS-SIN VARIEDAD	S	1,96
1700000006595355	41-033-018-00014-00005	62000	PASTOS PERMANENTES DE 5 O MAS AÑOS-SIN VARIEDAD	S	7,72
1700000006595356	41-033-020-00007-00004	62000	PASTOS PERMANENTES DE 5 O MAS AÑOS-SIN VARIEDAD	S	13,43
1700000006595361	41-033-018-00013-00001	62000	PASTOS PERMANENTES DE 5 O MAS AÑOS-SIN VARIEDAD	S	3,15

(1) Superficie declarada admisible ajustada con la superficie comprometida.
(2) Factor de penalización valorando el alcance para el tipo de compromiso.

Puede verificar la integridad de una copia de este documento mediante la lectura del código QR adjunto o mediante el acceso a la dirección <https://ws050.juntadeandalucia.es/verificarFirma> indicando el código de VERIFICACIÓN

FIRMADO POR	RAQUEL MARIA ESPIN CRESPO	17/12/2024	
VERIFICACIÓN	Pk2jm6UYDU9J72AMTZUYRN3GET48NG	PÁG. 8693/9349	

**Datos considerados para el Cálculo de la Carga Ganadera mínima y máxima del expediente****Recintos Determinados para el Cálculo de Garga Ganadera Mínima**

REF.	REFERENCIA SIGPAC	CULTIVO	DESCRIPCIÓN CULTIVO	S/R	SUP.
					RESUELTA (ha)
1700000006595362	41-033-018-09009-00004	62000	PASTOS PERMANENTES DE 5 O MAS AÑOS-SIN VARIEDAD	S	0,96
1700000006595363	41-033-018-00013-00002	62000	PASTOS PERMANENTES DE 5 O MAS AÑOS-SIN VARIEDAD	S	0,65
1700000006595365	41-033-020-00006-00002	62000	PASTOS PERMANENTES DE 5 O MAS AÑOS-SIN VARIEDAD	S	4,08
1700000006595367	41-033-020-00005-00005	62000	PASTOS PERMANENTES DE 5 O MAS AÑOS-SIN VARIEDAD	S	3,22
1700000006595373	41-033-020-00007-00002	62000	PASTOS PERMANENTES DE 5 O MAS AÑOS-SIN VARIEDAD	S	39,32
1700000006595379	41-033-021-00003-00001	62000	PASTOS PERMANENTES DE 5 O MAS AÑOS-SIN VARIEDAD	S	10,86
1700000006595381	41-033-021-00003-00005	62000	PASTOS PERMANENTES DE 5 O MAS AÑOS-SIN VARIEDAD	S	2,35
1700000006595384	41-033-020-00005-00003	62000	PASTOS PERMANENTES DE 5 O MAS AÑOS-SIN VARIEDAD	S	3,28
1700000006595385	41-033-020-00006-00004	62000	PASTOS PERMANENTES DE 5 O MAS AÑOS-SIN VARIEDAD	S	0,12
1700000006595387	41-033-020-00008-00001	62000	PASTOS PERMANENTES DE 5 O MAS AÑOS-SIN VARIEDAD	S	3,71

Recintos Determinados para el Cálculo de Garga Ganadera Máxima

REF.	REFERENCIA SIGPAC	CULTIVO	DESCRIPCIÓN CULTIVO	S/R	SUP.
					RESUELTA (ha)
-1327651	41-033-020-09007-00012	62000	PASTOS PERMANENTES DE 5 O MAS AÑOS-SIN VARIEDAD	S	3,50
-1327650	41-033-020-09007-00011	62000	PASTOS PERMANENTES DE 5 O MAS AÑOS-SIN VARIEDAD	S	2,24
-1327649	41-033-020-09007-00010	62000	PASTOS PERMANENTES DE 5 O MAS AÑOS-SIN VARIEDAD	S	0,19
-1327648	41-033-020-09007-00009	62000	PASTOS PERMANENTES DE 5 O MAS AÑOS-SIN VARIEDAD	S	1,96
-1327647	41-033-020-09007-00008	62000	PASTOS PERMANENTES DE 5 O MAS AÑOS-SIN VARIEDAD	S	2,43
-1327646	41-033-020-09007-00007	62000	PASTOS PERMANENTES DE 5 O MAS AÑOS-SIN VARIEDAD	S	5,62
-1327645	41-033-020-09007-00006	62000	PASTOS PERMANENTES DE 5 O MAS AÑOS-SIN VARIEDAD	S	0,28
-1327644	41-033-020-09007-00005	62000	PASTOS PERMANENTES DE 5 O MAS AÑOS-SIN VARIEDAD	S	0,71
-1327643	41-033-020-09007-00002	62000	PASTOS PERMANENTES DE 5 O MAS AÑOS-SIN VARIEDAD	S	1,33
-1327642	41-033-018-09009-00005	62000	PASTOS PERMANENTES DE 5 O MAS AÑOS-SIN VARIEDAD	S	2,16
-1327641	41-033-018-09009-00003	62000	PASTOS PERMANENTES DE 5 O MAS AÑOS-SIN VARIEDAD	S	0,07
-1327640	41-033-018-09009-00001	62000	PASTOS PERMANENTES DE 5 O MAS AÑOS-SIN VARIEDAD	S	3,76
-1327639	41-033-015-00005-00004	62000	PASTOS PERMANENTES DE 5 O MAS AÑOS-SIN VARIEDAD	S	1,66
-1327638	41-033-015-00005-00003	62000	PASTOS PERMANENTES DE 5 O MAS AÑOS-SIN VARIEDAD	S	10,09
-1327637	41-033-015-00005-00001	62000	PASTOS PERMANENTES DE 5 O MAS AÑOS-SIN VARIEDAD	S	12,10
-1327636	41-033-015-00002-00001	62000	PASTOS PERMANENTES DE 5 O MAS AÑOS-SIN VARIEDAD	S	6,19
-1327635	41-033-015-00001-00001	62000	PASTOS PERMANENTES DE 5 O MAS AÑOS-SIN VARIEDAD	S	6,09
-1327634	41-033-010-09008-00007	62000	PASTOS PERMANENTES DE 5 O MAS AÑOS-SIN VARIEDAD	S	2,82
-1327633	41-033-010-09008-00005	62000	PASTOS PERMANENTES DE 5 O MAS AÑOS-SIN VARIEDAD	S	5,37
-1327632	41-033-010-09008-00005	62000	PASTOS PERMANENTES DE 5 O MAS AÑOS-SIN VARIEDAD	S	0,32
-1327631	41-033-010-09008-00004	62000	PASTOS PERMANENTES DE 5 O MAS AÑOS-SIN VARIEDAD	S	2,26
-1327630	41-033-010-09008-00003	62000	PASTOS PERMANENTES DE 5 O MAS AÑOS-SIN VARIEDAD	S	4,47
-1327629	41-033-010-09008-00002	62000	PASTOS PERMANENTES DE 5 O MAS AÑOS-SIN VARIEDAD	S	0,53
-171759	41-033-020-00007-00012	62000	PASTOS PERMANENTES DE 5 O MAS AÑOS-SIN	S	0,99

(1) Superficie declarada admisible ajustada con la superficie comprometida.
(2) Factor de penalización valorando el alcance para el tipo de compromiso.

Puede verificar la integridad de una copia de este documento mediante la lectura del código QR adjunto o mediante el acceso a la dirección <https://ws050.juntadeandalucia.es/verificarFirma> indicando el código de VERIFICACIÓN

FIRMADO POR	RAQUEL MARIA ESPIN CRESPO	17/12/2024	
VERIFICACIÓN	Pk2jm6UYDU9J72AMTZUYRN3GET48NG	PÁG. 8694/9349	

**Datos considerados para el Cálculo de la Carga Ganadera mínima y máxima del expediente****Recintos Determinados para el Cálculo de Garga Ganadera Máxima**

REF.	REFERENCIA SIGPAC	CULTIVO	DESCRIPCIÓN CULTIVO	SUP.	
				S/R	RESUELTA (ha)
1700000006595226	41-033-008-00005-00003	62000	PASTOS PERMANENTES DE 5 O MAS AÑOS-SIN VARIEDAD	S	20,83
1700000006595227	41-078-011-00129-00002	62000	PASTOS PERMANENTES DE 5 O MAS AÑOS-SIN VARIEDAD	S	0,09
1700000006595228	41-033-034-00011-00020	62000	PASTOS PERMANENTES DE 5 O MAS AÑOS-SIN VARIEDAD	S	4,74
1700000006595229	41-033-034-00011-00030	62000	PASTOS PERMANENTES DE 5 O MAS AÑOS-SIN VARIEDAD	S	0,13
1700000006595232	41-033-022-00040-00015	62000	PASTOS PERMANENTES DE 5 O MAS AÑOS-SIN VARIEDAD	S	4,98
1700000006595233	41-078-011-00130-00004	62000	PASTOS PERMANENTES DE 5 O MAS AÑOS-SIN VARIEDAD	S	16,85
1700000006595236	41-033-028-00001-00008	62000	PASTOS PERMANENTES DE 5 O MAS AÑOS-SIN VARIEDAD	S	9,76
1700000006595237	41-033-028-00002-00002	62000	PASTOS PERMANENTES DE 5 O MAS AÑOS-SIN VARIEDAD	S	71,07
1700000006595238	41-033-028-00003-00005	62000	PASTOS PERMANENTES DE 5 O MAS AÑOS-SIN VARIEDAD	S	54,59
1700000006595239	41-033-028-00001-00016	62000	PASTOS PERMANENTES DE 5 O MAS AÑOS-SIN VARIEDAD	S	0,39
1700000006595240	41-033-023-00001-00010	62000	PASTOS PERMANENTES DE 5 O MAS AÑOS-SIN VARIEDAD	S	2,53
1700000006595241	41-033-028-00003-00006	62000	PASTOS PERMANENTES DE 5 O MAS AÑOS-SIN VARIEDAD	S	7,84
1700000006595242	41-033-023-00001-00011	62000	PASTOS PERMANENTES DE 5 O MAS AÑOS-SIN VARIEDAD	S	0,23
1700000006595243	41-033-028-00001-00001	62000	PASTOS PERMANENTES DE 5 O MAS AÑOS-SIN VARIEDAD	S	16,18
1700000006595244	41-033-028-00001-00013	62000	PASTOS PERMANENTES DE 5 O MAS AÑOS-SIN VARIEDAD	S	2,22
1700000006595245	41-033-028-00002-00004	62000	PASTOS PERMANENTES DE 5 O MAS AÑOS-SIN VARIEDAD	S	29,01
1700000006595246	41-033-028-00003-00008	62000	PASTOS PERMANENTES DE 5 O MAS AÑOS-SIN VARIEDAD	S	28,30
1700000006595247	41-033-028-00001-00010	62000	PASTOS PERMANENTES DE 5 O MAS AÑOS-SIN VARIEDAD	S	3,27
1700000006595248	41-033-028-00001-00002	62000	PASTOS PERMANENTES DE 5 O MAS AÑOS-SIN VARIEDAD	S	7,35
1700000006595249	41-033-028-00001-00011	62000	PASTOS PERMANENTES DE 5 O MAS AÑOS-SIN VARIEDAD	S	0,02
1700000006595250	41-033-028-00001-00003	62000	PASTOS PERMANENTES DE 5 O MAS AÑOS-SIN VARIEDAD	S	32,33
1700000006595251	41-033-028-00001-00009	62000	PASTOS PERMANENTES DE 5 O MAS AÑOS-SIN VARIEDAD	S	13,09
1700000006595252	41-033-028-00001-00012	62000	PASTOS PERMANENTES DE 5 O MAS AÑOS-SIN VARIEDAD	S	6,28
1700000006595253	41-033-008-00005-00006	62000	PASTOS PERMANENTES DE 5 O MAS AÑOS-SIN VARIEDAD	S	21,94
1700000006595254	41-033-008-00006-00001	62000	PASTOS PERMANENTES DE 5 O MAS AÑOS-SIN VARIEDAD	S	70,94
1700000006595256	41-033-008-00006-00003	62000	PASTOS PERMANENTES DE 5 O MAS AÑOS-SIN VARIEDAD	S	57,45
1700000006595259	41-033-010-00040-00002	62000	PASTOS PERMANENTES DE 5 O MAS AÑOS-SIN VARIEDAD	S	9,45
1700000006595271	41-033-008-00006-00001	62000	PASTOS PERMANENTES DE 5 O MAS AÑOS-SIN VARIEDAD	S	5,74
1700000006595274	41-033-008-00005-00003	62000	PASTOS PERMANENTES DE 5 O MAS AÑOS-SIN VARIEDAD	S	136,26
1700000006595280	41-033-008-00005-00005	62000	PASTOS PERMANENTES DE 5 O MAS AÑOS-SIN VARIEDAD	S	0,19
1700000006595282	41-033-010-00040-00001	62000	PASTOS PERMANENTES DE 5 O MAS AÑOS-SIN VARIEDAD	S	3,46
1700000006595284	41-033-015-00003-00004	62000	PASTOS PERMANENTES DE 5 O MAS AÑOS-SIN VARIEDAD	S	7,68
1700000006595285	41-033-015-00003-00005	62000	PASTOS PERMANENTES DE 5 O MAS AÑOS-SIN VARIEDAD	S	12,41
1700000006595286	41-033-015-00003-00006	62000	PASTOS PERMANENTES DE 5 O MAS AÑOS-SIN VARIEDAD	S	1,00
1700000006595287	41-033-015-00003-00007	62000	PASTOS PERMANENTES DE 5 O MAS AÑOS-SIN VARIEDAD	S	0,23
1700000006595288	41-033-015-00003-00009	62000	PASTOS PERMANENTES DE 5 O MAS AÑOS-SIN VARIEDAD	S	0,16

(1) Superficie declarada admisible ajustada con la superficie comprometida.
(2) Factor de penalización valorando el alcance para el tipo de compromiso.

Puede verificar la integridad de una copia de este documento mediante la lectura del código QR adjunto o mediante el acceso a la dirección <https://ws050.juntadeandalucia.es/verificarFirma> indicando el código de VERIFICACIÓN

FIRMADO POR	RAQUEL MARIA ESPIN CRESPO	17/12/2024	
VERIFICACIÓN	Pk2jm6UYDU9J72AMTZUYRN3GET48NG	PÁG. 8695/9349	

**Datos considerados para el Cálculo de la Carga Ganadera mínima y máxima del expediente****Recintos Determinados para el Cálculo de Garga Ganadera Máxima**

REF.	REFERENCIA SIGPAC	CULTIVO	DESCRIPCIÓN CULTIVO	SUP.	
				S/R	RESUELTA (ha)
1700000006595289	41-033-015-00003-00008	62000	PASTOS PERMANENTES DE 5 O MAS AÑOS-SIN VARIEDAD	S	0,12
1700000006595292	41-033-015-00003-00013	62000	PASTOS PERMANENTES DE 5 O MAS AÑOS-SIN VARIEDAD	S	0,18
1700000006595293	41-033-022-00040-00003	62000	PASTOS PERMANENTES DE 5 O MAS AÑOS-SIN VARIEDAD	S	1,26
1700000006595294	41-033-022-00040-00007	62000	PASTOS PERMANENTES DE 5 O MAS AÑOS-SIN VARIEDAD	S	23,25
1700000006595295	41-033-022-00040-00016	62000	PASTOS PERMANENTES DE 5 O MAS AÑOS-SIN VARIEDAD	S	0,61
1700000006595296	41-033-022-00040-00006	62000	PASTOS PERMANENTES DE 5 O MAS AÑOS-SIN VARIEDAD	S	1,21
1700000006595297	41-033-022-00023-00002	62000	PASTOS PERMANENTES DE 5 O MAS AÑOS-SIN VARIEDAD	S	0,07
1700000006595298	41-033-022-00032-00001	62000	PASTOS PERMANENTES DE 5 O MAS AÑOS-SIN VARIEDAD	S	0,54
1700000006595299	41-033-022-00023-00003	62000	PASTOS PERMANENTES DE 5 O MAS AÑOS-SIN VARIEDAD	S	0,06
1700000006595300	41-033-022-00040-00004	62000	PASTOS PERMANENTES DE 5 O MAS AÑOS-SIN VARIEDAD	S	5,01
1700000006595301	41-033-023-00001-00004	62000	PASTOS PERMANENTES DE 5 O MAS AÑOS-SIN VARIEDAD	S	3,26
1700000006595303	41-033-023-00001-00003	62000	PASTOS PERMANENTES DE 5 O MAS AÑOS-SIN VARIEDAD	S	5,30
1700000006595304	41-033-023-00001-00009	62000	PASTOS PERMANENTES DE 5 O MAS AÑOS-SIN VARIEDAD	S	0,14
1700000006595305	41-033-022-00040-00010	62000	PASTOS PERMANENTES DE 5 O MAS AÑOS-SIN VARIEDAD	S	0,66
1700000006595306	41-033-023-09007-00001	62000	PASTOS PERMANENTES DE 5 O MAS AÑOS-SIN VARIEDAD	S	16,12
1700000006595307	41-033-022-00040-00005	62000	PASTOS PERMANENTES DE 5 O MAS AÑOS-SIN VARIEDAD	S	0,41
1700000006595308	41-033-023-00001-00002	62000	PASTOS PERMANENTES DE 5 O MAS AÑOS-SIN VARIEDAD	S	1,71
1700000006595309	41-033-015-00003-00011	62000	PASTOS PERMANENTES DE 5 O MAS AÑOS-SIN VARIEDAD	S	0,40
1700000006595310	41-033-015-00003-00012	62000	PASTOS PERMANENTES DE 5 O MAS AÑOS-SIN VARIEDAD	S	7,47
1700000006595311	41-033-015-00004-00001	62000	PASTOS PERMANENTES DE 5 O MAS AÑOS-SIN VARIEDAD	S	4,68
1700000006595312	41-033-023-00001-00001	62000	PASTOS PERMANENTES DE 5 O MAS AÑOS-SIN VARIEDAD	S	4,08
1700000006595313	41-033-023-00001-00012	62000	PASTOS PERMANENTES DE 5 O MAS AÑOS-SIN VARIEDAD	S	0,14
1700000006595314	41-033-023-00001-00013	62000	PASTOS PERMANENTES DE 5 O MAS AÑOS-SIN VARIEDAD	S	0,32
1700000006595315	41-033-023-00001-00015	62000	PASTOS PERMANENTES DE 5 O MAS AÑOS-SIN VARIEDAD	S	0,38
1700000006595316	41-033-023-00001-00016	62000	PASTOS PERMANENTES DE 5 O MAS AÑOS-SIN VARIEDAD	S	1,96
1700000006595317	41-033-023-00001-00017	62000	PASTOS PERMANENTES DE 5 O MAS AÑOS-SIN VARIEDAD	S	1,77
1700000006595318	41-033-023-00001-00018	62000	PASTOS PERMANENTES DE 5 O MAS AÑOS-SIN VARIEDAD	S	0,94
1700000006595319	41-078-011-00129-00001	62000	PASTOS PERMANENTES DE 5 O MAS AÑOS-SIN VARIEDAD	S	12,50
1700000006595320	41-033-015-00003-00014	62000	PASTOS PERMANENTES DE 5 O MAS AÑOS-SIN VARIEDAD	S	0,20
1700000006595321	41-033-015-00003-00003	62000	PASTOS PERMANENTES DE 5 O MAS AÑOS-SIN VARIEDAD	S	3,27
1700000006595322	41-033-015-00003-00002	62000	PASTOS PERMANENTES DE 5 O MAS AÑOS-SIN VARIEDAD	S	4,71
1700000006595323	41-033-010-00040-00003	62000	PASTOS PERMANENTES DE 5 O MAS AÑOS-SIN VARIEDAD	S	1,84
1700000006595325	41-033-016-00005-00001	62000	PASTOS PERMANENTES DE 5 O MAS AÑOS-SIN VARIEDAD	S	0,05
1700000006595326	41-033-016-00007-00002	62000	PASTOS PERMANENTES DE 5 O MAS AÑOS-SIN VARIEDAD	S	13,05
1700000006595327	41-033-018-09009-00001	62000	PASTOS PERMANENTES DE 5 O MAS AÑOS-SIN VARIEDAD	S	4,05
1700000006595328	41-033-016-09004-00001	62000	PASTOS PERMANENTES DE 5 O MAS AÑOS-SIN VARIEDAD	S	2,12

(1) Superficie declarada admisible ajustada con la superficie comprometida.
(2) Factor de penalización valorando el alcance para el tipo de compromiso.

Puede verificar la integridad de una copia de este documento mediante la lectura del código QR adjunto o mediante el acceso a la dirección <https://ws050.juntadeandalucia.es/verificarFirma> indicando el código de VERIFICACIÓN

FIRMADO POR

RAQUEL MARIA ESPIN CRESPO

17/12/2024

VERIFICACIÓN

Pk2jm6UYDU9J72AMTZUYRN3GET48NG

PÁG. 8696/9349



**Datos considerados para el Cálculo de la Carga Ganadera mínima y máxima del expediente****Recintos Determinados para el Cálculo de Garga Ganadera Máxima**

REF.	REFERENCIA SIGPAC	CULTIVO	DESCRIPCIÓN CULTIVO	SUP.	
				S/R	RESUELTA (ha)
1700000006595329	41-033-016-00007-00001	62000	PASTOS PERMANENTES DE 5 O MAS AÑOS-SIN VARIEDAD	S	0,93
1700000006595330	41-033-016-00007-00004	62000	PASTOS PERMANENTES DE 5 O MAS AÑOS-SIN VARIEDAD	S	5,15
1700000006595331	41-033-016-09004-00002	62000	PASTOS PERMANENTES DE 5 O MAS AÑOS-SIN VARIEDAD	S	0,83
1700000006595332	41-033-016-09004-00004	62000	PASTOS PERMANENTES DE 5 O MAS AÑOS-SIN VARIEDAD	S	0,45
1700000006595333	41-033-015-00005-00006	62000	PASTOS PERMANENTES DE 5 O MAS AÑOS-SIN VARIEDAD	S	4,10
1700000006595334	41-033-015-00005-00009	62000	PASTOS PERMANENTES DE 5 O MAS AÑOS-SIN VARIEDAD	S	0,24
1700000006595335	41-033-015-00005-00005	62000	PASTOS PERMANENTES DE 5 O MAS AÑOS-SIN VARIEDAD	S	5,93
1700000006595336	41-033-015-00005-00007	62000	PASTOS PERMANENTES DE 5 O MAS AÑOS-SIN VARIEDAD	S	23,46
1700000006595337	41-033-015-00005-00011	62000	PASTOS PERMANENTES DE 5 O MAS AÑOS-SIN VARIEDAD	S	3,19
1700000006595338	41-033-015-00005-00003	62000	PASTOS PERMANENTES DE 5 O MAS AÑOS-SIN VARIEDAD	S	0,25
1700000006595339	41-033-015-00005-00010	62000	PASTOS PERMANENTES DE 5 O MAS AÑOS-SIN VARIEDAD	S	2,13
1700000006595340	41-033-020-00005-00002	62000	PASTOS PERMANENTES DE 5 O MAS AÑOS-SIN VARIEDAD	S	1,96
1700000006595341	41-033-020-00005-00004	62000	PASTOS PERMANENTES DE 5 O MAS AÑOS-SIN VARIEDAD	S	0,84
1700000006595342	41-033-020-00006-00003	62000	PASTOS PERMANENTES DE 5 O MAS AÑOS-SIN VARIEDAD	S	6,16
1700000006595343	41-033-020-09003-00003	62000	PASTOS PERMANENTES DE 5 O MAS AÑOS-SIN VARIEDAD	S	0,79
1700000006595344	41-033-020-09003-00005	62000	PASTOS PERMANENTES DE 5 O MAS AÑOS-SIN VARIEDAD	S	0,59
1700000006595345	41-033-020-09007-00002	62000	PASTOS PERMANENTES DE 5 O MAS AÑOS-SIN VARIEDAD	S	1,59
1700000006595349	41-033-018-00013-00004	62000	PASTOS PERMANENTES DE 5 O MAS AÑOS-SIN VARIEDAD	S	0,17
1700000006595350	41-033-018-00014-00001	62000	PASTOS PERMANENTES DE 5 O MAS AÑOS-SIN VARIEDAD	S	27,30
1700000006595352	41-033-018-00014-00001	62000	PASTOS PERMANENTES DE 5 O MAS AÑOS-SIN VARIEDAD	S	17,52
1700000006595353	41-033-018-00014-00004	62000	PASTOS PERMANENTES DE 5 O MAS AÑOS-SIN VARIEDAD	S	1,81
1700000006595354	41-033-018-00014-00003	62000	PASTOS PERMANENTES DE 5 O MAS AÑOS-SIN VARIEDAD	S	1,96
1700000006595355	41-033-018-00014-00005	62000	PASTOS PERMANENTES DE 5 O MAS AÑOS-SIN VARIEDAD	S	7,72
1700000006595356	41-033-020-00007-00004	62000	PASTOS PERMANENTES DE 5 O MAS AÑOS-SIN VARIEDAD	S	13,43
1700000006595359	41-033-020-09005-00002	62000	PASTOS PERMANENTES DE 5 O MAS AÑOS-SIN VARIEDAD	S	0,58
1700000006595361	41-033-018-00013-00001	62000	PASTOS PERMANENTES DE 5 O MAS AÑOS-SIN VARIEDAD	S	3,15
1700000006595362	41-033-018-09009-00004	62000	PASTOS PERMANENTES DE 5 O MAS AÑOS-SIN VARIEDAD	S	0,96
1700000006595363	41-033-018-00013-00002	62000	PASTOS PERMANENTES DE 5 O MAS AÑOS-SIN VARIEDAD	S	0,65
1700000006595365	41-033-020-00006-00002	62000	PASTOS PERMANENTES DE 5 O MAS AÑOS-SIN VARIEDAD	S	4,08
1700000006595366	41-033-020-09003-00001	62000	PASTOS PERMANENTES DE 5 O MAS AÑOS-SIN VARIEDAD	S	0,43
1700000006595367	41-033-020-00005-00005	62000	PASTOS PERMANENTES DE 5 O MAS AÑOS-SIN VARIEDAD	S	3,22
1700000006595368	41-033-020-09003-00002	62000	PASTOS PERMANENTES DE 5 O MAS AÑOS-SIN VARIEDAD	S	0,27
1700000006595369	41-033-020-09007-00001	62000	PASTOS PERMANENTES DE 5 O MAS AÑOS-SIN VARIEDAD	S	2,53
1700000006595370	41-033-020-09007-00004	62000	PASTOS PERMANENTES DE 5 O MAS AÑOS-SIN VARIEDAD	S	1,78
1700000006595372	41-033-020-00007-00001	62000	PASTOS PERMANENTES DE 5 O MAS AÑOS-SIN VARIEDAD	S	8,11
1700000006595373	41-033-020-00007-00002	62000	PASTOS PERMANENTES DE 5 O MAS AÑOS-SIN VARIEDAD	S	39,32

(1) Superficie declarada admisible ajustada con la superficie comprometida.
(2) Factor de penalización valorando el alcance para el tipo de compromiso.

Puede verificar la integridad de una copia de este documento mediante la lectura del código QR adjunto o mediante el acceso a la dirección <https://ws050.juntadeandalucia.es/verificarFirma> indicando el código de VERIFICACIÓN

FIRMADO POR

RAQUEL MARIA ESPIN CRESPO

17/12/2024

VERIFICACIÓN

Pk2jm6UYDU9J72AMTZUYRN3GET48NG

PÁG. 8697/9349



**Datos considerados para el Cálculo de la Carga Ganadera mínima y máxima del expediente****Recintos Determinados para el Cálculo de Garga Ganadera Máxima**

REF.	REFERENCIA SIGPAC	CULTIVO	DESCRIPCIÓN CULTIVO	SUP.	
				S/R	RESUELTA (ha)
1700000006595374	41-033-020-00007-00005	62000	PASTOS PERMANENTES DE 5 O MAS AÑOS-SIN VARIEDAD	S	50,44
1700000006595375	41-033-020-00007-00007	62000	PASTOS PERMANENTES DE 5 O MAS AÑOS-SIN VARIEDAD	S	2,42
1700000006595376	41-033-020-00007-00008	62000	PASTOS PERMANENTES DE 5 O MAS AÑOS-SIN VARIEDAD	S	3,51
1700000006595377	41-033-020-00007-00009	62000	PASTOS PERMANENTES DE 5 O MAS AÑOS-SIN VARIEDAD	S	8,52
1700000006595378	41-033-020-00007-00010	62000	PASTOS PERMANENTES DE 5 O MAS AÑOS-SIN VARIEDAD	S	6,02
1700000006595379	41-033-021-00003-00001	62000	PASTOS PERMANENTES DE 5 O MAS AÑOS-SIN VARIEDAD	S	10,86
1700000006595380	41-033-021-00003-00006	62000	PASTOS PERMANENTES DE 5 O MAS AÑOS-SIN VARIEDAD	S	1,28
1700000006595381	41-033-021-00003-00005	62000	PASTOS PERMANENTES DE 5 O MAS AÑOS-SIN VARIEDAD	S	2,35
1700000006595382	41-033-022-00023-00014	62000	PASTOS PERMANENTES DE 5 O MAS AÑOS-SIN VARIEDAD	S	83,94
1700000006595383	41-033-022-00040-00001	62000	PASTOS PERMANENTES DE 5 O MAS AÑOS-SIN VARIEDAD	S	63,91
1700000006595384	41-033-020-00005-00003	62000	PASTOS PERMANENTES DE 5 O MAS AÑOS-SIN VARIEDAD	S	3,28
1700000006595385	41-033-020-00006-00004	62000	PASTOS PERMANENTES DE 5 O MAS AÑOS-SIN VARIEDAD	S	0,12
1700000006595386	41-033-020-09005-00001	62000	PASTOS PERMANENTES DE 5 O MAS AÑOS-SIN VARIEDAD	S	9,94
1700000006595387	41-033-020-00008-00001	62000	PASTOS PERMANENTES DE 5 O MAS AÑOS-SIN VARIEDAD	S	3,71

Incidencias de carga ganadera**INCIDENCIA DESCRIPCIÓN**

4272	<p>Verifica que las líneas de declaración de las Solicitudes Únicas no tienen solapes con la capa de Retroactividad Gráfica (ambas de la misma campaña) a nivel de expediente/línea de declaración gráfica de la solicitud.</p> <p>Ref:-1327651 Recinto:41-033-020-09007-00012 Cultivo: - Agregado de la referencia del recinto.:0 Zona de la referencia del recinto.:0 Superficie solapada.:0,1 Id. Incid.:5083928</p> <p>Ref:-171759 Recinto:41-033-020-00007-00012 Cultivo: - Agregado de la referencia del recinto.:0 Zona de la referencia del recinto.:0 Superficie solapada.:0,03 Id. Incid.:5083929</p> <p>Ref:1700000006595250 Recinto:41-033-028-00001-00003 Cultivo: - Agregado de la referencia del recinto.:0 Zona de la referencia del recinto.:0 Superficie solapada.:0,52 Id. Incid.:5083930</p> <p>Ref:1700000006595342 Recinto:41-033-020-00006-00003 Cultivo: - Agregado de la referencia del recinto.:0 Zona de la referencia del recinto.:0 Superficie solapada.:0,07 Id. Incid.:5083931</p> <p>Ref:1700000006595373 Recinto:41-033-020-00007-00002 Cultivo: - Agregado de la referencia del recinto.:0 Zona de la referencia del recinto.:0 Superficie solapada.:0,15 Id. Incid.:5083932</p> <p>Ref:1700000006595374 Recinto:41-033-020-00007-00005 Cultivo: - Agregado de la referencia del recinto.:0 Zona de la referencia del recinto.:0 Superficie solapada.:0,18 Id. Incid.:5083933</p> <p>Ref:1700000006595374 Recinto:41-033-020-00007-00005 Cultivo: - Agregado de la referencia del recinto.:0 Zona de la referencia del recinto.:0 Superficie solapada.:0,11 Id. Incid.:5083934</p>
100407	<p>Explotación solicitada no forma parte de ningún organismo de control autorizado para la producción ecológica en Andalucía o fecha de inscripción posterior al plazo establecido (Anexo I. Criterios de Subvencionabilidad. Orden 28 de marzo de 2023).</p> <p>Explotación:ES410330000003 Especie:OVINA</p> <p>Explotación:ES4103300000019 Especie:OVINA</p> <p>Explotación:ES4103300000066 Especie:OVINA</p> <p>Explotación:ES4103300000066 Especie:PORCINO</p> <p>Explotación:ES4103300000071 Especie:PORCINO</p>

(1) Superficie declarada admisible ajustada con la superficie comprometida.
(2) Factor de penalización valorando el alcance para el tipo de compromiso.

Puede verificar la integridad de una copia de este documento mediante la lectura del código QR adjunto o mediante el acceso a la dirección <https://ws050.juntadeandalucia.es/verificarFirma> indicando el código de VERIFICACIÓN

FIRMADO POR	RAQUEL MARIA ESPIN CRESPO	17/12/2024	
VERIFICACIÓN	Pk2jm6UYDU9J72AMTZUYRN3GET48NG	PÁG. 8698/9349	

**APELLIDOS Y NOMBRE / RAZÓN SOCIAL**

GANADERIA RILLA-ALTA SL

NIF

***8371*

EXPEDIENTE

1153560

ANUALIDAD DE PAGO

1ª

IMPORTES POR ANUALIDAD

	2023	2024	2025	2026	2027
IMPORTE MÁXIMO SUBVENCIONABLE	18.756,42 €	18.756,42 €	15.630,35 €	15.630,35 €	15.630,35 €
IMPORTE MEDIO DE TRANSFERENCIA (€/ha)	45,40 €	45,40 €	37,83 €	37,83 €	37,83 €

RESUMEN DE UNIDADES

Cód	GRUPO DE PAGO	Sup. Dec. Admisible (ha)	Sup. Comprometida (ha)	Sup. ajustada compromiso (1) (ha)	% sobredec.	Sup. Resuelta (ha)	Importe Declarado	Importe Topado	Importe Resuelto	Importe tras sobredec.
418	PASTOS ASOCIADOS A GANADERÍA ECOLÓGICA	413,22		413,14	0,00	413,14	19.611,51	18.756,42	18.756,42	18.756,42
TOTAL		413,22	413,14	413,14		413,14	19.611,51	18.756,42	18.756,42	18.756,42

APLICACIÓN DE REDUCCIONES Y PENALIZACIONES

GRUPO DE PAGO	Importe Calculado	Importe prereduc.	Criterios de subvencionabilidad y compromisos	Presentación tardía	Omisión declaración	Condicionalidad	IMPORTE (Euros) RESUELTO
PASTOS ASOCIADOS A GANADERÍA	18.756,42	18.756,42	0,00	0,00	0,00	0,00	18.756,42
TOTAL	18.756,42	18.756,42					18.756,42

RESUMEN DE PAGOS

	RESUELTO	FEADER	MAPA	CAPADR
PASTOS ASOCIADOS A GANADERÍA ECOLÓGICA - Pago realizado	18.756,42 €	15.942,96 €	1.840,00 €	973,46 €

(1) Superficie declarada admisible ajustada con la superficie comprometida.
 (2) Factor de penalización valorando el alcance para el tipo de compromiso.

Puede verificar la integridad de una copia de este documento mediante la lectura del código QR adjunto o mediante el acceso a la dirección <https://ws050.juntadeandalucia.es/verificarFirma> indicando el código de VERIFICACIÓN

FIRMADO POR	RAQUEL MARIA ESPIN CRESPO	17/12/2024
VERIFICACIÓN	Pk2jm6UYDU9J72AMTZUYRN3GET48NG	PÁG. 8699/9349





RECINTOS RESUELTOS

REF.	REFERENCIA SIGPAC	CULTIVO	DESCRIPCIÓN CULTIVO	S/R	G.PAGO	PEND. MEDIA (%)	SUP. DEC. ADMISIBLE (ha)	SUP. COMPROM. (ha)	SUP. AJUSTADA COMPR.(1) (ha)	SUP. CONV. SIGPAC (ha)	SUP. CERTIF. (ha)	SUP. CAMPO (ha)	SUP. CAMPO DETER.CULT. DECLARADO (ha)	SUP. DEC. REDUCIDA (ha)	SUP. RESUELTA (ha)
-885073	41-033-001-00004-024	62000	PASTOS PERMANENTES DE 5 O MAS AÑOS-SIN VARIEDAD	S	418	11,80	0,17	0,17	0,17		0,20			0,17	0,17
1700000005694723	41-033-001-00003-001	62000	PASTOS PERMANENTES DE 5 O MAS AÑOS-SIN VARIEDAD	S	418	41,10	3,84	3,84	3,84		6,98			3,84	3,84
1700000005694724	41-033-001-00003-032	62000	PASTOS PERMANENTES DE 5 O MAS AÑOS-SIN VARIEDAD	S	418	27,60	6,39	6,39	6,39		11,62			6,39	6,39
1700000005694725	41-033-003-00020-001	62000	PASTOS PERMANENTES DE 5 O MAS AÑOS-SIN VARIEDAD	S	418	24,40	7,73	7,73	7,73		9,09			7,73	7,73
1700000005694726	41-033-002-00002-016	62000	PASTOS PERMANENTES DE 5 O MAS AÑOS-SIN VARIEDAD	S	418	6,90	1,29	1,29	1,29		1,29			1,29	1,29
1700000005694727	41-033-002-00002-025	62000	PASTOS PERMANENTES DE 5 O MAS AÑOS-SIN VARIEDAD	S	418	12,60	0,40	0,40	0,40		1,13			0,40	0,40
1700000005694728	41-033-002-00002-021	62000	PASTOS PERMANENTES DE 5 O MAS AÑOS-SIN VARIEDAD	S	418	30,70	12,36	12,36	12,36		16,48			12,36	12,36
1700000005694729	41-033-002-00002-017	62000	PASTOS PERMANENTES DE 5 O MAS AÑOS-SIN VARIEDAD	S	418	17,10	11,57	11,54	11,54		11,57			11,54	11,54
1700000005694730	41-033-001-00003-026	62000	PASTOS PERMANENTES DE 5 O MAS AÑOS-SIN VARIEDAD	S	418	22,90	9,07	9,07	9,07		13,96			9,07	9,07
1700000005694731	41-033-001-00003-025	62000	PASTOS PERMANENTES DE 5 O MAS AÑOS-SIN VARIEDAD	S	418	16,30	0,08	0,08	0,08		0,08			0,08	0,08
1700000005694732	41-033-001-00004-013	62000	PASTOS PERMANENTES DE 5 O MAS AÑOS-SIN VARIEDAD	S	418	26,00	6,16	6,16	6,16		7,25			6,16	6,16
1700000005694733	41-033-001-00004-021	62000	PASTOS PERMANENTES DE 5 O MAS AÑOS-SIN VARIEDAD	S	418	33,50	0,79	0,79	0,79		0,93			0,79	0,79
1700000005694734	41-033-001-00003-019	62000	PASTOS PERMANENTES DE 5 O MAS AÑOS-SIN VARIEDAD	S	418	24,80	4,56	4,56	4,56		5,36			4,56	4,56
1700000005694735	41-033-002-00002-038	62000	PASTOS PERMANENTES DE 5 O MAS AÑOS-SIN VARIEDAD	S	418	11,40	0,22	0,22	0,22		0,87			0,22	0,22
1700000005694736	41-033-001-00004-018	62000	PASTOS PERMANENTES DE 5 O MAS AÑOS-SIN VARIEDAD	S	418	19,20	8,40	8,40	8,40		9,88			8,40	8,40
1700000005694737	41-033-001-00003-004	62000	PASTOS PERMANENTES DE 5 O MAS AÑOS-SIN VARIEDAD	S	418	26,90	15,13	15,13	15,13		17,80			15,13	15,13
1700000005694738	41-033-001-00004-011	62000	PASTOS PERMANENTES DE 5 O MAS AÑOS-SIN VARIEDAD	S	418	40,10	3,47	3,47	3,47		5,34			3,47	3,47
1700000005694739	41-033-002-00002-006	62000	PASTOS PERMANENTES DE 5 O MAS AÑOS-SIN VARIEDAD	S	418	31,30	1,03	1,03	1,03		1,21			1,03	1,03
1700000005694740	41-033-002-00002-010	62000	PASTOS PERMANENTES DE 5 O MAS AÑOS-SIN VARIEDAD	S	418	15,00	2,36	2,36	2,36		2,36			2,36	2,36
1700000005694741	41-033-002-00002-028	62000	PASTOS PERMANENTES DE 5 O MAS AÑOS-SIN VARIEDAD	S	418	37,30	16,73	16,73	16,73		30,42			16,73	16,73
1700000005694742	41-033-002-00002-044	62000	PASTOS PERMANENTES DE 5 O MAS AÑOS-SIN VARIEDAD	S	418	19,90	1,82	1,82	1,82		2,42			1,82	1,82
1700000005694743	41-033-002-00002-041	62000	PASTOS PERMANENTES DE 5 O MAS AÑOS-SIN VARIEDAD	S	418	13,30	0,04	0,04	0,04		0,14			0,04	0,04
1700000005694744	41-033-002-00002-012	62000	PASTOS PERMANENTES DE 5 O MAS AÑOS-SIN VARIEDAD	S	418	36,60	2,14	2,14	2,14		3,29			2,14	2,14
1700000005694746	41-033-002-00002-040	62000	PASTOS PERMANENTES DE 5 O MAS AÑOS-SIN VARIEDAD	S	418	9,40	0,41	0,41	0,41		1,17			0,41	0,41
1700000005694747	41-033-002-00002-037	62000	PASTOS PERMANENTES DE 5 O MAS AÑOS-SIN VARIEDAD	S	418	40,00	6,89	6,89	6,89		10,60			6,89	6,89
1700000005694748	41-033-001-00004-020	62000	PASTOS PERMANENTES DE 5 O MAS AÑOS-SIN VARIEDAD	S	418	20,20	0,07	0,07	0,07		0,07			0,07	0,07
1700000005694749	41-033-002-00002-001	62000	PASTOS PERMANENTES DE 5 O MAS AÑOS-SIN VARIEDAD	S	418	43,50	15,14	15,14	15,14		23,29			15,14	15,14
1700000005694751	41-033-002-00002-042	62000	PASTOS PERMANENTES DE 5 O MAS AÑOS-SIN VARIEDAD	S	418	14,60	0,94	0,94	0,94		3,76			0,94	0,94
1700000005694752	41-033-002-00002-023	62000	PASTOS PERMANENTES DE 5 O MAS AÑOS-SIN VARIEDAD	S	418	41,30	6,34	6,34	6,34		14,08			6,34	6,34
1700000005694753	41-033-002-00002-005	62000	PASTOS PERMANENTES DE 5 O MAS AÑOS-SIN VARIEDAD	S	418	23,00	1,08	1,08	1,08		1,08			1,08	1,08
1700000005694754	41-033-002-00002-008	62000	PASTOS PERMANENTES DE 5 O MAS AÑOS-SIN VARIEDAD	S	418	26,90	5,31	5,31	5,31		5,31			5,31	5,31
1700000005694755	41-033-002-00002-022	62000	PASTOS PERMANENTES DE 5 O MAS AÑOS-SIN VARIEDAD	S	418	38,00	2,75	2,75	2,75		7,85			2,75	2,75
1700000005694756	41-033-002-00002-031	62000	PASTOS PERMANENTES DE 5 O MAS AÑOS-SIN VARIEDAD	S	418	28,40	0,35	0,35	0,35		0,41			0,35	0,35
1700000005694757	41-033-001-00003-033	62000	PASTOS PERMANENTES DE 5 O MAS AÑOS-SIN VARIEDAD	S	418	22,90	3,18	3,18	3,18		3,18			3,18	3,18
1700000005694758	41-033-002-00002-024	62000	PASTOS PERMANENTES DE 5 O MAS AÑOS-SIN VARIEDAD	S	418	28,30	12,68	12,68	12,68		16,91			12,68	12,68
1700000005694759	41-033-002-00002-019	62000	PASTOS PERMANENTES DE 5 O MAS AÑOS-SIN VARIEDAD	S	418	44,30	10,82	10,82	10,82		24,04			10,82	10,82
1700000005694760	41-033-002-00002-020	62000	PASTOS PERMANENTES DE 5 O MAS AÑOS-SIN VARIEDAD	S	418	41,10	2,58	2,58	2,58		4,69			2,58	2,58
1700000005694761	41-033-002-00002-029	62000	PASTOS PERMANENTES DE 5 O MAS AÑOS-SIN VARIEDAD	S	418	27,20	0,94	0,94	0,94		1,11			0,94	0,94
1700000005694762	41-033-002-00002-018	62000	PASTOS PERMANENTES DE 5 O MAS AÑOS-SIN VARIEDAD	S	418	29,00	9,91	9,91	9,91		9,91			9,91	9,91
1700000005694763	41-033-006-00005-001	62000	PASTOS PERMANENTES DE 5 O MAS AÑOS-SIN VARIEDAD	S	418	16,20	0,31	0,26	0,26		0,26			0,26	0,26
1700000005694764	41-033-002-00002-045	62000	PASTOS PERMANENTES DE 5 O MAS AÑOS-SIN VARIEDAD	S	418	36,60	3,11	3,11	3,11		6,91			3,11	3,11
1700000005694765	41-033-006-00001-002	62000	PASTOS PERMANENTES DE 5 O MAS AÑOS-SIN VARIEDAD	S	418	33,50	6,28	6,28	6,28		9,66			6,28	6,28
1700000005694766	41-033-001-00003-012	62000	PASTOS PERMANENTES DE 5 O MAS AÑOS-SIN VARIEDAD	S	418	33,30	5,84	5,84	5,84		7,79			5,84	5,84
1700000005694767	41-033-002-00002-015	62000	PASTOS PERMANENTES DE 5 O MAS AÑOS-SIN VARIEDAD	S	418	34,60	12,55	12,55	12,55		16,73			12,55	12,55
1700000005694768	41-033-003-00003-007	62000	PASTOS PERMANENTES DE 5 O MAS AÑOS-SIN VARIEDAD	S	418	30,20	0,03	0,03	0,03		0,05			0,03	0,03
1700000005694769	41-033-002-00002-043	62000	PASTOS PERMANENTES DE 5 O MAS AÑOS-SIN VARIEDAD	S	418	17,20	9,88	9,88	9,88		9,88			9,88	9,88
1700000005694770	41-033-003-00021-007	62000	PASTOS PERMANENTES DE 5 O MAS AÑOS-SIN VARIEDAD	S	418	28,60	0,67	0,67	0,67		1,03			0,67	0,67
1700000005694771	41-033-001-00003-007	62000	PASTOS PERMANENTES DE 5 O MAS AÑOS-SIN VARIEDAD	S	418	48,50	14,69	14,69	14,69		41,97			14,69	14,69
1700000005694772	41-033-001-00003-021	62000	PASTOS PERMANENTES DE 5 O MAS AÑOS-SIN VARIEDAD	S	418	43,00	1,52	1,52	1,52		4,34			1,52	1,52
1700000005694773	41-033-001-00003-022	62000	PASTOS PERMANENTES DE 5 O MAS AÑOS-SIN VARIEDAD	S	418	44,10	4,48	4,48	4,48		12,80			4,48	4,48
1700000005694774	41-033-001-00003-028	62000	PASTOS PERMANENTES DE 5 O MAS AÑOS-SIN VARIEDAD	S	418	31,20	1,01	1,01	1,01		2,24			1,01	1,01
1700000005694775	41-033-001-00003-010	62000	PASTOS PERMANENTES DE 5 O MAS AÑOS-SIN VARIEDAD	S	418	37,40	4,00	4,00	4,00		4,70			4,00	4,00
1700000005694776	41-033-001-00003-014	62000	PASTOS PERMANENTES DE 5 O MAS AÑOS-SIN VARIEDAD	S	418	32,00	0,36	0,36	0,36		0,81			0,36	0,36

(1) Superficie declarada admisible ajustada con la superficie comprometida.
(2) Factor de penalización valorando el alcance para el tipo de compromiso.

Puede verificar la integridad de una copia de este documento mediante la lectura del código QR adjunto o mediante el acceso a la dirección <https://ws050.juntadeandalucia.es/verificarFirma> indicando el código de VERIFICACIÓN

FIRMADO POR

RAQUEL MARIA ESPIN CRESPO

17/12/2024

VERIFICACIÓN

Pk2jm6UYDU9J72AMTZUYRN3GET48NG

PÁG. 8700/9349



**RECINTOS RESUELTOS**

REF.	REFERENCIA SIGPAC	CULTIVO	DESCRIPCIÓN CULTIVO	S/R	G.PAGO	PEND. MEDIA (%)	SUP. ADMISIBLE (ha)	SUP. COMPROM. (ha)	SUP. AJUSTADA COMPR.(1) (ha)	SUP. CONY. SIGPAC (ha)	SUP. CERTIF. (ha)	SUP. CAMPO (ha)	SUP. CAMPO DETER. CULT. DECLARADO (ha)	SUP. DEC. REDUCIDA (ha)	SUP. RESUELTA (ha)
170000005694778	41-033-001-00003-011	62000	PASTOS PERMANENTES DE 5 O MAS AÑOS-SIN VARIEDAD	S	418	24,80	3,42	3,42	3,42		3,42			3,42	3,42
170000005694779	41-033-003-00021-001	62000	PASTOS PERMANENTES DE 5 O MAS AÑOS-SIN VARIEDAD	S	418	23,70	2,92	2,92	2,92		3,89			2,92	2,92
170000005694780	41-033-003-00020-002	62000	PASTOS PERMANENTES DE 5 O MAS AÑOS-SIN VARIEDAD	S	418	34,40	1,10	1,10	1,10		2,00			1,10	1,10
170000005694781	41-033-003-00020-003	62000	PASTOS PERMANENTES DE 5 O MAS AÑOS-SIN VARIEDAD	S	418	27,40	1,20	1,20	1,20		1,41			1,20	1,20
170000005694784	41-033-002-00002-027	62000	PASTOS PERMANENTES DE 5 O MAS AÑOS-SIN VARIEDAD	S	418	23,20	1,95	1,95	1,95		7,78			1,95	1,95
170000005694786	41-033-001-00003-024	62000	PASTOS PERMANENTES DE 5 O MAS AÑOS-SIN VARIEDAD	S	418	22,80	6,88	6,88	6,88		8,09			6,88	6,88
170000005694787	41-033-006-00001-009	62000	PASTOS PERMANENTES DE 5 O MAS AÑOS-SIN VARIEDAD	S	418	44,50	1,01	1,01	1,01		2,89			1,01	1,01
170000005694788	41-033-002-00002-032	62000	PASTOS PERMANENTES DE 5 O MAS AÑOS-SIN VARIEDAD	S	418	5,90	0,01	0,01	0,01		0,04			0,01	0,01
170000005694789	41-033-002-00002-035	62000	PASTOS PERMANENTES DE 5 O MAS AÑOS-SIN VARIEDAD	S	418	40,50	1,57	1,57	1,57		6,27			1,57	1,57
170000005694790	41-033-006-00001-001	62000	PASTOS PERMANENTES DE 5 O MAS AÑOS-SIN VARIEDAD	S	418	53,60	5,81	5,81	5,81		16,61			5,81	5,81
170000005694791	41-033-003-00003-002	62000	PASTOS PERMANENTES DE 5 O MAS AÑOS-SIN VARIEDAD	S	418	44,50	6,48	6,48	6,48		14,40			6,48	6,48
170000005694792	41-033-006-00001-006	62000	PASTOS PERMANENTES DE 5 O MAS AÑOS-SIN VARIEDAD	S	418	42,30	0,24	0,24	0,24		0,69			0,24	0,24
170000005694793	41-033-006-00001-005	62000	PASTOS PERMANENTES DE 5 O MAS AÑOS-SIN VARIEDAD	S	418	34,90	3,52	3,52	3,52		5,42			3,52	3,52
170000005694794	41-033-006-00001-007	62000	PASTOS PERMANENTES DE 5 O MAS AÑOS-SIN VARIEDAD	S	418	22,60	2,13	2,13	2,13		2,50			2,13	2,13
170000005694795	41-033-006-00005-004	62000	PASTOS PERMANENTES DE 5 O MAS AÑOS-SIN VARIEDAD	S	418	13,50	0,10	0,10	0,10		0,10			0,10	0,10
170000005694796	41-033-001-00004-005	62000	PASTOS PERMANENTES DE 5 O MAS AÑOS-SIN VARIEDAD	S	418	33,50	2,46	2,46	2,46		3,78			2,46	2,46
170000005694797	41-033-001-00004-010	62000	PASTOS PERMANENTES DE 5 O MAS AÑOS-SIN VARIEDAD	S	418	27,00	1,44	1,44	1,44		2,62			1,44	1,44
170000005694798	41-033-003-00003-006	62000	PASTOS PERMANENTES DE 5 O MAS AÑOS-SIN VARIEDAD	S	418	15,50	0,19	0,19	0,19		0,19			0,19	0,19
170000005694799	41-033-001-00003-023	62000	PASTOS PERMANENTES DE 5 O MAS AÑOS-SIN VARIEDAD	S	418	33,20	3,33	3,33	3,33		5,12			3,33	3,33
170000005694800	41-033-001-00004-012	62000	PASTOS PERMANENTES DE 5 O MAS AÑOS-SIN VARIEDAD	S	418	32,70	4,12	4,12	4,12		6,34			4,12	4,12
170000005694801	41-033-001-00004-015	62000	PASTOS PERMANENTES DE 5 O MAS AÑOS-SIN VARIEDAD	S	418	23,60	1,88	1,88	1,88		2,21			1,88	1,88
170000005694803	41-033-001-00003-005	62000	PASTOS PERMANENTES DE 5 O MAS AÑOS-SIN VARIEDAD	S	418	33,30	2,63	2,63	2,63		4,05			2,63	2,63
170000005694805	41-033-006-00005-001	62000	PASTOS PERMANENTES DE 5 O MAS AÑOS-SIN VARIEDAD	S	418	16,20	2,37	2,37	2,37		2,42			2,37	2,37
170000005694806	41-033-001-00004-008	62000	PASTOS PERMANENTES DE 5 O MAS AÑOS-SIN VARIEDAD	S	418	25,00	0,86	0,86	0,86		1,90			0,86	0,86
170000005694807	41-033-001-00004-004	62000	PASTOS PERMANENTES DE 5 O MAS AÑOS-SIN VARIEDAD	S	418	34,30	5,15	5,15	5,15		14,71			5,15	5,15
170000005694808	41-033-001-00004-007	62000	PASTOS PERMANENTES DE 5 O MAS AÑOS-SIN VARIEDAD	S	418	20,10	20,62	20,62	20,62		20,62			20,62	20,62
170000005694809	41-033-003-00003-004	62000	PASTOS PERMANENTES DE 5 O MAS AÑOS-SIN VARIEDAD	S	418	41,70	2,10	2,10	2,10		6,01			2,10	2,10
170000005694810	41-033-006-00005-005	62000	PASTOS PERMANENTES DE 5 O MAS AÑOS-SIN VARIEDAD	S	418	15,40	0,16	0,16	0,16		0,16			0,16	0,16
170000005694811	41-033-001-00003-015	62000	PASTOS PERMANENTES DE 5 O MAS AÑOS-SIN VARIEDAD	S	418	21,30	2,47	2,47	2,47		2,90			2,47	2,47
170000005694812	41-033-001-00003-030	62000	PASTOS PERMANENTES DE 5 O MAS AÑOS-SIN VARIEDAD	S	418	36,00	3,40	3,40	3,40		7,55			3,40	3,40
170000005694813	41-033-002-00002-011	62000	PASTOS PERMANENTES DE 5 O MAS AÑOS-SIN VARIEDAD	S	418	40,30	2,25	2,25	2,25		6,44			2,25	2,25
170000005694814	41-033-002-00002-026	62000	PASTOS PERMANENTES DE 5 O MAS AÑOS-SIN VARIEDAD	S	418	24,80	1,41	1,41	1,41		5,64			1,41	1,41
170000005694815	41-033-006-00001-004	62000	PASTOS PERMANENTES DE 5 O MAS AÑOS-SIN VARIEDAD	S	418	42,20	0,16	0,16	0,16		0,24			0,16	0,16
170000005694817	41-033-002-00002-013	62000	PASTOS PERMANENTES DE 5 O MAS AÑOS-SIN VARIEDAD	S	418	42,40	1,77	1,77	1,77		3,93			1,77	1,77
170000005694818	41-033-001-00003-017	62000	PASTOS PERMANENTES DE 5 O MAS AÑOS-SIN VARIEDAD	S	418	32,10	3,17	3,17	3,17		9,05			3,17	3,17
170000005694819	41-033-001-00003-029	62000	PASTOS PERMANENTES DE 5 O MAS AÑOS-SIN VARIEDAD	S	418	36,70	5,36	5,36	5,36		15,31			5,36	5,36
170000005694820	41-033-001-00003-027	62000	PASTOS PERMANENTES DE 5 O MAS AÑOS-SIN VARIEDAD	S	418	42,10	2,81	2,81	2,81		5,11			2,81	2,81
170000005694821	41-033-001-00003-031	62000	PASTOS PERMANENTES DE 5 O MAS AÑOS-SIN VARIEDAD	S	418	53,90	25,00	25,00	25,00		71,44			25,00	25,00
170000005694822	41-033-001-00003-016	62000	PASTOS PERMANENTES DE 5 O MAS AÑOS-SIN VARIEDAD	S	418	31,70	2,11	2,11	2,11		3,25			2,11	2,11
170000005694823	41-033-001-00003-003	62000	PASTOS PERMANENTES DE 5 O MAS AÑOS-SIN VARIEDAD	S	418	42,80	0,59	0,59	0,59		1,07			0,59	0,59
170000005694824	41-033-001-00004-003	62000	PASTOS PERMANENTES DE 5 O MAS AÑOS-SIN VARIEDAD	S	418	29,30	10,45	10,45	10,45		10,45			10,45	10,45
170000005694825	41-033-001-00003-018	62000	PASTOS PERMANENTES DE 5 O MAS AÑOS-SIN VARIEDAD	S	418	38,00	5,95	5,95	5,95		10,81			5,95	5,95
170000005694826	41-033-001-00003-020	62000	PASTOS PERMANENTES DE 5 O MAS AÑOS-SIN VARIEDAD	S	418	15,70	0,80	0,80	0,80		1,23			0,80	0,80

INCIDENCIAS**INCIDENCIA DESCRIPCIÓN**

- 4272 Verifica que las líneas de declaración de las Solicitudes Únicas no tienen solapes con la capa de Retroactividad Gráfica (ambas de la misma campaña) a nivel de expediente/línea de declaración gráfica de la solicitud.
Ref:170000005694729 Recinto:41-033-002-00002-00017 Cultivo: - Agregado de la referencia del recinto.:0 Zona de la referencia del recinto.:0 Superficie solapada.:0,03 Id. Incid.:100998337
Ref:170000005694763 Recinto:41-033-006-00005-00001 Cultivo: - Agregado de la referencia del recinto.:0 Zona de la referencia del recinto.:0 Superficie solapada.:0,05 Id. Incid.:100998338
- 100407 Explotación solicitada no forma parte de ningún organismo de control autorizado para la producción ecológica en Andalucía o fecha de inscripción posterior al plazo establecido (Anexo I. Criterios de Subvencionabilidad. Orden 28 de marzo de 2023).
Explotación:ES410330000547 Especie:PORCINO

(1) Superficie declarada admisible ajustada con la superficie comprometida.
(2) Factor de penalización valorando el alcance para el tipo de compromiso.

Puede verificar la integridad de una copia de este documento mediante la lectura del código QR adjunto o mediante el acceso a la dirección <https://ws050.juntadeandalucia.es/verificarFirma> indicando el código de VERIFICACIÓN

FIRMADO POR

RAQUEL MARIA ESPIN CRESPO

17/12/2024

VERIFICACIÓN

Pk2jm6UYDU9J72AMTZUYRN3GET48NG

PÁG. 8701/9349



**INCIDENCIAS****INCIDENCIA DESCRIPCIÓN**

100421	<p>Recinto declarado por error para una operación de la 6503, que se ha corregido de oficio marcando la operación correcta, de acuerdo con la fecha de inscripción del recinto en la producción ecológica.</p> <p>Ref:170000005694723 Recinto:41-033-001-00003-00001 Cultivo:62000 PASTOS PERMANENTES DE 5 O MAS AÑOS-SIN VARIEDAD Secano</p> <p>Ref:170000005694823 Recinto:41-033-001-00003-00003 Cultivo:62000 PASTOS PERMANENTES DE 5 O MAS AÑOS-SIN VARIEDAD Secano</p> <p>Ref:170000005694737 Recinto:41-033-001-00003-00004 Cultivo:62000 PASTOS PERMANENTES DE 5 O MAS AÑOS-SIN VARIEDAD Secano</p> <p>Ref:170000005694803 Recinto:41-033-001-00003-00005 Cultivo:62000 PASTOS PERMANENTES DE 5 O MAS AÑOS-SIN VARIEDAD Secano</p> <p>Ref:170000005694771 Recinto:41-033-001-00003-00007 Cultivo:62000 PASTOS PERMANENTES DE 5 O MAS AÑOS-SIN VARIEDAD Secano</p> <p>Ref:170000005694775 Recinto:41-033-001-00003-00010 Cultivo:62000 PASTOS PERMANENTES DE 5 O MAS AÑOS-SIN VARIEDAD Secano</p> <p>Ref:170000005694778 Recinto:41-033-001-00003-00011 Cultivo:62000 PASTOS PERMANENTES DE 5 O MAS AÑOS-SIN VARIEDAD Secano</p> <p>Ref:170000005694766 Recinto:41-033-001-00003-00012 Cultivo:62000 PASTOS PERMANENTES DE 5 O MAS AÑOS-SIN VARIEDAD Secano</p> <p>Ref:170000005694776 Recinto:41-033-001-00003-00014 Cultivo:62000 PASTOS PERMANENTES DE 5 O MAS AÑOS-SIN VARIEDAD Secano</p> <p>Ref:170000005694811 Recinto:41-033-001-00003-00015 Cultivo:62000 PASTOS PERMANENTES DE 5 O MAS AÑOS-SIN VARIEDAD Secano</p> <p>Ref:170000005694822 Recinto:41-033-001-00003-00016 Cultivo:62000 PASTOS PERMANENTES DE 5 O MAS AÑOS-SIN VARIEDAD Secano</p> <p>Ref:170000005694818 Recinto:41-033-001-00003-00017 Cultivo:62000 PASTOS PERMANENTES DE 5 O MAS AÑOS-SIN VARIEDAD Secano</p> <p>Ref:170000005694825 Recinto:41-033-001-00003-00018 Cultivo:62000 PASTOS PERMANENTES DE 5 O MAS AÑOS-SIN VARIEDAD Secano</p> <p>Ref:170000005694734 Recinto:41-033-001-00003-00019 Cultivo:62000 PASTOS PERMANENTES DE 5 O MAS AÑOS-SIN VARIEDAD Secano</p> <p>Ref:170000005694826 Recinto:41-033-001-00003-00020 Cultivo:62000 PASTOS PERMANENTES DE 5 O MAS AÑOS-SIN VARIEDAD Secano</p> <p>Ref:170000005694772 Recinto:41-033-001-00003-00021 Cultivo:62000 PASTOS PERMANENTES DE 5 O MAS AÑOS-SIN VARIEDAD Secano</p> <p>Ref:170000005694773 Recinto:41-033-001-00003-00022 Cultivo:62000 PASTOS PERMANENTES DE 5 O MAS AÑOS-SIN VARIEDAD Secano</p> <p>Ref:170000005694799 Recinto:41-033-001-00003-00023 Cultivo:62000 PASTOS PERMANENTES DE 5 O MAS AÑOS-SIN VARIEDAD Secano</p> <p>Ref:170000005694786 Recinto:41-033-001-00003-00024 Cultivo:62000 PASTOS PERMANENTES DE 5 O MAS AÑOS-SIN VARIEDAD Secano</p> <p>Ref:170000005694731 Recinto:41-033-001-00003-00025 Cultivo:62000 PASTOS PERMANENTES DE 5 O MAS AÑOS-SIN VARIEDAD Secano</p> <p>Ref:170000005694730 Recinto:41-033-001-00003-00026 Cultivo:62000 PASTOS PERMANENTES DE 5 O MAS AÑOS-SIN VARIEDAD Secano</p> <p>Ref:170000005694820 Recinto:41-033-001-00003-00027 Cultivo:62000 PASTOS PERMANENTES DE 5 O MAS AÑOS-SIN VARIEDAD Secano</p> <p>Ref:170000005694774 Recinto:41-033-001-00003-00028 Cultivo:62000 PASTOS PERMANENTES DE 5 O MAS AÑOS-SIN VARIEDAD Secano</p> <p>Ref:170000005694819 Recinto:41-033-001-00003-00029 Cultivo:62000 PASTOS PERMANENTES DE 5 O MAS AÑOS-SIN VARIEDAD Secano</p> <p>Ref:170000005694812 Recinto:41-033-001-00003-00030 Cultivo:62000 PASTOS PERMANENTES DE 5 O MAS AÑOS-SIN VARIEDAD Secano</p> <p>Ref:170000005694821 Recinto:41-033-001-00003-00031 Cultivo:62000 PASTOS PERMANENTES DE 5 O MAS AÑOS-SIN VARIEDAD Secano</p> <p>Ref:170000005694724 Recinto:41-033-001-00003-00032 Cultivo:62000 PASTOS PERMANENTES DE 5 O MAS AÑOS-SIN VARIEDAD Secano</p> <p>Ref:170000005694757 Recinto:41-033-001-00003-00033 Cultivo:62000 PASTOS PERMANENTES DE 5 O MAS AÑOS-SIN VARIEDAD Secano</p> <p>Ref:170000005694824 Recinto:41-033-001-00004-00003 Cultivo:62000 PASTOS PERMANENTES DE 5 O MAS AÑOS-SIN VARIEDAD Secano</p> <p>Ref:170000005694807 Recinto:41-033-001-00004-00004 Cultivo:62000 PASTOS PERMANENTES DE 5 O MAS AÑOS-SIN VARIEDAD Secano</p> <p>Ref:170000005694796 Recinto:41-033-001-00004-00005 Cultivo:62000 PASTOS PERMANENTES DE 5 O MAS AÑOS-SIN VARIEDAD Secano</p> <p>Ref:170000005694808 Recinto:41-033-001-00004-00007 Cultivo:62000 PASTOS PERMANENTES DE 5 O MAS AÑOS-SIN VARIEDAD Secano</p> <p>Ref:170000005694806 Recinto:41-033-001-00004-00008 Cultivo:62000 PASTOS PERMANENTES DE 5 O MAS AÑOS-SIN VARIEDAD Secano</p>
--------	---

(1) Superficie declarada admisible ajustada con la superficie comprometida.
(2) Factor de penalización valorando el alcance para el tipo de compromiso.

Puede verificar la integridad de una copia de este documento mediante la lectura del código QR adjunto o mediante el acceso a la dirección <https://ws050.juntadeandalucia.es/verificarFirma> indicando el código de VERIFICACIÓN


FIRMADO POR	RAQUEL MARIA ESPIN CRESPO	17/12/2024	
VERIFICACIÓN	Pk2jm6UYDU9J72AMTZUYRN3GET48NG	PÁG. 8702/9349	

**INCIDENCIAS****INCIDENCIA DESCRIPCIÓN**

VARIEDAD Secano
 Ref:170000005694802 Recinto:41-033-001-00004-00009 Cultivo:62000 PASTOS PERMANENTES DE 5 O MAS AÑOS-SIN
 VARIEDAD Secano
 Ref:170000005694797 Recinto:41-033-001-00004-00010 Cultivo:62000 PASTOS PERMANENTES DE 5 O MAS AÑOS-SIN
 VARIEDAD Secano
 Ref:170000005694738 Recinto:41-033-001-00004-00011 Cultivo:62000 PASTOS PERMANENTES DE 5 O MAS AÑOS-SIN
 VARIEDAD Secano
 Ref:170000005694800 Recinto:41-033-001-00004-00012 Cultivo:62000 PASTOS PERMANENTES DE 5 O MAS AÑOS-SIN
 VARIEDAD Secano
 Ref:170000005694732 Recinto:41-033-001-00004-00013 Cultivo:62000 PASTOS PERMANENTES DE 5 O MAS AÑOS-SIN
 VARIEDAD Secano
 Ref:170000005694804 Recinto:41-033-001-00004-00014 Cultivo:62000 PASTOS PERMANENTES DE 5 O MAS AÑOS-SIN
 VARIEDAD Secano
 Ref:170000005694801 Recinto:41-033-001-00004-00015 Cultivo:62000 PASTOS PERMANENTES DE 5 O MAS AÑOS-SIN
 VARIEDAD Secano
 Ref:170000005694736 Recinto:41-033-001-00004-00018 Cultivo:62000 PASTOS PERMANENTES DE 5 O MAS AÑOS-SIN
 VARIEDAD Secano
 Ref:170000005694748 Recinto:41-033-001-00004-00020 Cultivo:62000 PASTOS PERMANENTES DE 5 O MAS AÑOS-SIN
 VARIEDAD Secano
 Ref:170000005694733 Recinto:41-033-001-00004-00021 Cultivo:62000 PASTOS PERMANENTES DE 5 O MAS AÑOS-SIN
 VARIEDAD Secano
 Ref:-885073 Recinto:41-033-001-00004-00024 Cultivo:62000 PASTOS PERMANENTES DE 5 O MAS AÑOS-SIN VARIEDAD Secano
 Ref:170000005694749 Recinto:41-033-002-00002-00001 Cultivo:62000 PASTOS PERMANENTES DE 5 O MAS AÑOS-SIN
 VARIEDAD Secano
 Ref:170000005694783 Recinto:41-033-002-00002-00002 Cultivo:62000 PASTOS PERMANENTES DE 5 O MAS AÑOS-SIN
 VARIEDAD Secano
 Ref:170000005694782 Recinto:41-033-002-00002-00004 Cultivo:62000 PASTOS PERMANENTES DE 5 O MAS AÑOS-SIN
 VARIEDAD Secano
 Ref:170000005694753 Recinto:41-033-002-00002-00005 Cultivo:62000 PASTOS PERMANENTES DE 5 O MAS AÑOS-SIN
 VARIEDAD Secano
 Ref:170000005694739 Recinto:41-033-002-00002-00006 Cultivo:62000 PASTOS PERMANENTES DE 5 O MAS AÑOS-SIN
 VARIEDAD Secano
 Ref:170000005694754 Recinto:41-033-002-00002-00008 Cultivo:62000 PASTOS PERMANENTES DE 5 O MAS AÑOS-SIN
 VARIEDAD Secano
 Ref:170000005694740 Recinto:41-033-002-00002-00010 Cultivo:62000 PASTOS PERMANENTES DE 5 O MAS AÑOS-SIN
 VARIEDAD Secano
 Ref:170000005694813 Recinto:41-033-002-00002-00011 Cultivo:62000 PASTOS PERMANENTES DE 5 O MAS AÑOS-SIN
 VARIEDAD Secano
 Ref:170000005694744 Recinto:41-033-002-00002-00012 Cultivo:62000 PASTOS PERMANENTES DE 5 O MAS AÑOS-SIN
 VARIEDAD Secano
 Ref:170000005694817 Recinto:41-033-002-00002-00013 Cultivo:62000 PASTOS PERMANENTES DE 5 O MAS AÑOS-SIN
 VARIEDAD Secano
 Ref:170000005694785 Recinto:41-033-002-00002-00014 Cultivo:62000 PASTOS PERMANENTES DE 5 O MAS AÑOS-SIN
 VARIEDAD Secano
 Ref:170000005694767 Recinto:41-033-002-00002-00015 Cultivo:62000 PASTOS PERMANENTES DE 5 O MAS AÑOS-SIN
 VARIEDAD Secano
 Ref:170000005694726 Recinto:41-033-002-00002-00016 Cultivo:62000 PASTOS PERMANENTES DE 5 O MAS AÑOS-SIN
 VARIEDAD Secano
 Ref:170000005694729 Recinto:41-033-002-00002-00017 Cultivo:62000 PASTOS PERMANENTES DE 5 O MAS AÑOS-SIN
 VARIEDAD Secano
 Ref:170000005694762 Recinto:41-033-002-00002-00018 Cultivo:62000 PASTOS PERMANENTES DE 5 O MAS AÑOS-SIN
 VARIEDAD Secano
 Ref:170000005694759 Recinto:41-033-002-00002-00019 Cultivo:62000 PASTOS PERMANENTES DE 5 O MAS AÑOS-SIN
 VARIEDAD Secano
 Ref:170000005694760 Recinto:41-033-002-00002-00020 Cultivo:62000 PASTOS PERMANENTES DE 5 O MAS AÑOS-SIN
 VARIEDAD Secano
 Ref:170000005694728 Recinto:41-033-002-00002-00021 Cultivo:62000 PASTOS PERMANENTES DE 5 O MAS AÑOS-SIN
 VARIEDAD Secano
 Ref:170000005694755 Recinto:41-033-002-00002-00022 Cultivo:62000 PASTOS PERMANENTES DE 5 O MAS AÑOS-SIN
 VARIEDAD Secano
 Ref:170000005694752 Recinto:41-033-002-00002-00023 Cultivo:62000 PASTOS PERMANENTES DE 5 O MAS AÑOS-SIN
 VARIEDAD Secano
 Ref:170000005694758 Recinto:41-033-002-00002-00024 Cultivo:62000 PASTOS PERMANENTES DE 5 O MAS AÑOS-SIN
 VARIEDAD Secano
 Ref:170000005694727 Recinto:41-033-002-00002-00025 Cultivo:62000 PASTOS PERMANENTES DE 5 O MAS AÑOS-SIN
 VARIEDAD Secano

(1) Superficie declarada admisible ajustada con la superficie comprometida.
 (2) Factor de penalización valorando el alcance para el tipo de compromiso.

Puede verificar la integridad de una copia de este documento mediante la lectura del código QR adjunto o mediante el acceso a la dirección <https://ws050.juntadeandalucia.es/verificarFirma> indicando el código de VERIFICACIÓN

FIRMADO POR	RAQUEL MARIA ESPIN CRESPO	17/12/2024	
VERIFICACIÓN	Pk2jm6UYDU9J72AMTZUYRN3GET48NG	PÁG. 8703/9349	

**INCIDENCIAS****INCIDENCIA DESCRIPCIÓN**

Ref:170000005694814 Recinto:41-033-002-00002-00026 Cultivo:62000 PASTOS PERMANENTES DE 5 O MAS AÑOS-SIN VARIEDAD Secano

Ref:170000005694784 Recinto:41-033-002-00002-00027 Cultivo:62000 PASTOS PERMANENTES DE 5 O MAS AÑOS-SIN VARIEDAD Secano

Ref:170000005694741 Recinto:41-033-002-00002-00028 Cultivo:62000 PASTOS PERMANENTES DE 5 O MAS AÑOS-SIN VARIEDAD Secano

Ref:170000005694761 Recinto:41-033-002-00002-00029 Cultivo:62000 PASTOS PERMANENTES DE 5 O MAS AÑOS-SIN VARIEDAD Secano

Ref:170000005694756 Recinto:41-033-002-00002-00031 Cultivo:62000 PASTOS PERMANENTES DE 5 O MAS AÑOS-SIN VARIEDAD Secano

Ref:170000005694788 Recinto:41-033-002-00002-00032 Cultivo:62000 PASTOS PERMANENTES DE 5 O MAS AÑOS-SIN VARIEDAD Secano

Ref:170000005694789 Recinto:41-033-002-00002-00035 Cultivo:62000 PASTOS PERMANENTES DE 5 O MAS AÑOS-SIN VARIEDAD Secano

Ref:170000005694747 Recinto:41-033-002-00002-00037 Cultivo:62000 PASTOS PERMANENTES DE 5 O MAS AÑOS-SIN VARIEDAD Secano

Ref:170000005694735 Recinto:41-033-002-00002-00038 Cultivo:62000 PASTOS PERMANENTES DE 5 O MAS AÑOS-SIN VARIEDAD Secano

Ref:170000005694745 Recinto:41-033-002-00002-00039 Cultivo:62000 PASTOS PERMANENTES DE 5 O MAS AÑOS-SIN VARIEDAD Secano

Ref:170000005694746 Recinto:41-033-002-00002-00040 Cultivo:62000 PASTOS PERMANENTES DE 5 O MAS AÑOS-SIN VARIEDAD Secano

Ref:170000005694743 Recinto:41-033-002-00002-00041 Cultivo:62000 PASTOS PERMANENTES DE 5 O MAS AÑOS-SIN VARIEDAD Secano

Ref:170000005694751 Recinto:41-033-002-00002-00042 Cultivo:62000 PASTOS PERMANENTES DE 5 O MAS AÑOS-SIN VARIEDAD Secano

Ref:170000005694769 Recinto:41-033-002-00002-00043 Cultivo:62000 PASTOS PERMANENTES DE 5 O MAS AÑOS-SIN VARIEDAD Secano

Ref:170000005694742 Recinto:41-033-002-00002-00044 Cultivo:62000 PASTOS PERMANENTES DE 5 O MAS AÑOS-SIN VARIEDAD Secano

Ref:170000005694764 Recinto:41-033-002-00002-00045 Cultivo:62000 PASTOS PERMANENTES DE 5 O MAS AÑOS-SIN VARIEDAD Secano

Ref:170000005694791 Recinto:41-033-003-00003-00002 Cultivo:62000 PASTOS PERMANENTES DE 5 O MAS AÑOS-SIN VARIEDAD Secano

Ref:170000005694809 Recinto:41-033-003-00003-00004 Cultivo:62000 PASTOS PERMANENTES DE 5 O MAS AÑOS-SIN VARIEDAD Secano

Ref:170000005694798 Recinto:41-033-003-00003-00006 Cultivo:62000 PASTOS PERMANENTES DE 5 O MAS AÑOS-SIN VARIEDAD Secano

Ref:170000005694768 Recinto:41-033-003-00003-00007 Cultivo:62000 PASTOS PERMANENTES DE 5 O MAS AÑOS-SIN VARIEDAD Secano

Ref:170000005694725 Recinto:41-033-003-00020-00001 Cultivo:62000 PASTOS PERMANENTES DE 5 O MAS AÑOS-SIN VARIEDAD Secano

Ref:170000005694780 Recinto:41-033-003-00020-00002 Cultivo:62000 PASTOS PERMANENTES DE 5 O MAS AÑOS-SIN VARIEDAD Secano

Ref:170000005694781 Recinto:41-033-003-00020-00003 Cultivo:62000 PASTOS PERMANENTES DE 5 O MAS AÑOS-SIN VARIEDAD Secano

Ref:170000005694750 Recinto:41-033-003-00020-00006 Cultivo:62000 PASTOS PERMANENTES DE 5 O MAS AÑOS-SIN VARIEDAD Secano

Ref:170000005694779 Recinto:41-033-003-00021-00001 Cultivo:62000 PASTOS PERMANENTES DE 5 O MAS AÑOS-SIN VARIEDAD Secano

Ref:170000005694770 Recinto:41-033-003-00021-00007 Cultivo:62000 PASTOS PERMANENTES DE 5 O MAS AÑOS-SIN VARIEDAD Secano

Ref:170000005694790 Recinto:41-033-006-00001-00001 Cultivo:62000 PASTOS PERMANENTES DE 5 O MAS AÑOS-SIN VARIEDAD Secano

Ref:170000005694765 Recinto:41-033-006-00001-00002 Cultivo:62000 PASTOS PERMANENTES DE 5 O MAS AÑOS-SIN VARIEDAD Secano

Ref:170000005694815 Recinto:41-033-006-00001-00004 Cultivo:62000 PASTOS PERMANENTES DE 5 O MAS AÑOS-SIN VARIEDAD Secano

Ref:170000005694793 Recinto:41-033-006-00001-00005 Cultivo:62000 PASTOS PERMANENTES DE 5 O MAS AÑOS-SIN VARIEDAD Secano

Ref:170000005694792 Recinto:41-033-006-00001-00006 Cultivo:62000 PASTOS PERMANENTES DE 5 O MAS AÑOS-SIN VARIEDAD Secano

Ref:170000005694794 Recinto:41-033-006-00001-00007 Cultivo:62000 PASTOS PERMANENTES DE 5 O MAS AÑOS-SIN VARIEDAD Secano

Ref:170000005694787 Recinto:41-033-006-00001-00009 Cultivo:62000 PASTOS PERMANENTES DE 5 O MAS AÑOS-SIN VARIEDAD Secano

Ref:170000005694763 Recinto:41-033-006-00005-00001 Cultivo:62000 PASTOS PERMANENTES DE 5 O MAS AÑOS-SIN VARIEDAD Secano

(1) Superficie declarada admisible ajustada con la superficie comprometida.
 (2) Factor de penalización valorando el alcance para el tipo de compromiso.

Puede verificar la integridad de una copia de este documento mediante la lectura del código QR adjunto o mediante el acceso a la dirección <https://ws050.juntadeandalucia.es/verificarFirma> indicando el código de VERIFICACIÓN

FIRMADO POR	RAQUEL MARIA ESPIN CRESPO	17/12/2024	
VERIFICACIÓN	Pk2jm6UYDU9J72AMTZUYRN3GET48NG	PÁG. 8704/9349	

**INCIDENCIAS****INCIDENCIA DESCRIPCIÓN**

	VARIEDAD Secano
	Ref:170000005694805 Recinto:41-033-006-00005-00001 Cultivo:62000 PASTOS PERMANENTES DE 5 O MAS AÑOS-SIN VARIEDAD Secano
	Ref:170000005694795 Recinto:41-033-006-00005-00004 Cultivo:62000 PASTOS PERMANENTES DE 5 O MAS AÑOS-SIN VARIEDAD Secano
	Ref:170000005694810 Recinto:41-033-006-00005-00005 Cultivo:62000 PASTOS PERMANENTES DE 5 O MAS AÑOS-SIN VARIEDAD Secano
100424	Solicita recinto que no está comprometido para la operación.
	Ref:170000005694802 Recinto:41-033-001-00004-00009 Cultivo:62000 PASTOS PERMANENTES DE 5 O MAS AÑOS-SIN VARIEDAD Secano
	Ref:170000005694804 Recinto:41-033-001-00004-00014 Cultivo:62000 PASTOS PERMANENTES DE 5 O MAS AÑOS-SIN VARIEDAD Secano
	Ref:170000005694783 Recinto:41-033-002-00002-00002 Cultivo:62000 PASTOS PERMANENTES DE 5 O MAS AÑOS-SIN VARIEDAD Secano
	Ref:170000005694782 Recinto:41-033-002-00002-00004 Cultivo:62000 PASTOS PERMANENTES DE 5 O MAS AÑOS-SIN VARIEDAD Secano
	Ref:170000005694785 Recinto:41-033-002-00002-00014 Cultivo:62000 PASTOS PERMANENTES DE 5 O MAS AÑOS-SIN VARIEDAD Secano
	Ref:170000005694745 Recinto:41-033-002-00002-00039 Cultivo:62000 PASTOS PERMANENTES DE 5 O MAS AÑOS-SIN VARIEDAD Secano
	Ref:170000005694750 Recinto:41-033-003-00020-00006 Cultivo:62000 PASTOS PERMANENTES DE 5 O MAS AÑOS-SIN VARIEDAD Secano

Datos considerados para el Cálculo de la Carga Ganadera mínima y máxima del expediente

Explotación	Especie	Inscrito en Sipea y Admisible	Ugm Calculada para CG Mínima	Ugm Calculada para CG Máxima
ES410330000547	BOVINA	SI	115,02	115,02
ES410330000547	PORCINO	NO	0,00	12,73
			115,02	127,75

Superficie determinada para Cálculo Carga Ganadera Mínima: 413,14 ha

Superficie determinada para Cálculo Carga Ganadera Máxima: 413,14 ha

Carga Ganadera Mínima Expediente: 0,28 ugm/ha

Carga Ganadera Máxima Expediente: 0,31 ugm/ha

Los importes del Grupo de Pago de pastos de este expediente han sido ajustados por no llegar a la carga ganadera mínima de 0,3

Recintos Determinados para el Cálculo de Garga Ganadera Mínima

REF.	REFERENCIA SIGPAC	CULTIVO	DESCRIPCIÓN CULTIVO	S/R	SUP. RESUELTA (ha)
-885073	41-033-001-00004-00024	62000	PASTOS PERMANENTES DE 5 O MAS AÑOS-SIN VARIEDAD	S	0,17
170000005694723	41-033-001-00003-00001	62000	PASTOS PERMANENTES DE 5 O MAS AÑOS-SIN VARIEDAD	S	3,84
170000005694724	41-033-001-00003-00032	62000	PASTOS PERMANENTES DE 5 O MAS AÑOS-SIN VARIEDAD	S	6,39
170000005694725	41-033-003-00020-00001	62000	PASTOS PERMANENTES DE 5 O MAS AÑOS-SIN VARIEDAD	S	7,73
170000005694726	41-033-002-00002-00016	62000	PASTOS PERMANENTES DE 5 O MAS AÑOS-SIN VARIEDAD	S	1,29
170000005694727	41-033-002-00002-00025	62000	PASTOS PERMANENTES DE 5 O MAS AÑOS-SIN VARIEDAD	S	0,40
170000005694728	41-033-002-00002-00021	62000	PASTOS PERMANENTES DE 5 O MAS AÑOS-SIN VARIEDAD	S	12,36
170000005694729	41-033-002-00002-00017	62000	PASTOS PERMANENTES DE 5 O MAS AÑOS-SIN VARIEDAD	S	11,54
170000005694730	41-033-001-00003-00026	62000	PASTOS PERMANENTES DE 5 O MAS AÑOS-SIN VARIEDAD	S	9,07
170000005694731	41-033-001-00003-00025	62000	PASTOS PERMANENTES DE 5 O MAS AÑOS-SIN VARIEDAD	S	0,08
170000005694732	41-033-001-00004-00013	62000	PASTOS PERMANENTES DE 5 O MAS AÑOS-SIN VARIEDAD	S	6,16
170000005694733	41-033-001-00004-00021	62000	PASTOS PERMANENTES DE 5 O MAS AÑOS-SIN VARIEDAD	S	0,79
170000005694734	41-033-001-00003-00019	62000	PASTOS PERMANENTES DE 5 O MAS AÑOS-SIN VARIEDAD	S	4,56
170000005694735	41-033-002-00002-00038	62000	PASTOS PERMANENTES DE 5 O MAS AÑOS-SIN VARIEDAD	S	0,22

(1) Superficie declarada admisible ajustada con la superficie comprometida.
(2) Factor de penalización valorando el alcance para el tipo de compromiso.Puede verificar la integridad de una copia de este documento mediante la lectura del código QR adjunto o mediante el acceso a la dirección <https://ws050.juntadeandalucia.es/verificarFirma> indicando el código de VERIFICACIÓN

FIRMADO POR

RAQUEL MARIA ESPIN CRESPO

17/12/2024

VERIFICACIÓN

Pk2jm6UYDU9J72AMTZUYRN3GET48NG

PÁG. 8705/9349



**Datos considerados para el Cálculo de la Carga Ganadera mínima y máxima del expediente****Recintos Determinados para el Cálculo de Garga Ganadera Mínima**

REF.	REFERENCIA SIGPAC	CULTIVO	DESCRIPCIÓN CULTIVO	SUP.	
				S/R	RESUELTA (ha)
1700000005694736	41-033-001-00004-00018	62000	PASTOS PERMANENTES DE 5 O MAS AÑOS-SIN VARIEDAD	S	8,40
1700000005694737	41-033-001-00003-00004	62000	PASTOS PERMANENTES DE 5 O MAS AÑOS-SIN VARIEDAD	S	15,13
1700000005694738	41-033-001-00004-00011	62000	PASTOS PERMANENTES DE 5 O MAS AÑOS-SIN VARIEDAD	S	3,47
1700000005694739	41-033-002-00002-00006	62000	PASTOS PERMANENTES DE 5 O MAS AÑOS-SIN VARIEDAD	S	1,03
1700000005694740	41-033-002-00002-00010	62000	PASTOS PERMANENTES DE 5 O MAS AÑOS-SIN VARIEDAD	S	2,36
1700000005694741	41-033-002-00002-00028	62000	PASTOS PERMANENTES DE 5 O MAS AÑOS-SIN VARIEDAD	S	16,73
1700000005694742	41-033-002-00002-00044	62000	PASTOS PERMANENTES DE 5 O MAS AÑOS-SIN VARIEDAD	S	1,82
1700000005694743	41-033-002-00002-00041	62000	PASTOS PERMANENTES DE 5 O MAS AÑOS-SIN VARIEDAD	S	0,04
1700000005694744	41-033-002-00002-00012	62000	PASTOS PERMANENTES DE 5 O MAS AÑOS-SIN VARIEDAD	S	2,14
1700000005694746	41-033-002-00002-00040	62000	PASTOS PERMANENTES DE 5 O MAS AÑOS-SIN VARIEDAD	S	0,41
1700000005694747	41-033-002-00002-00037	62000	PASTOS PERMANENTES DE 5 O MAS AÑOS-SIN VARIEDAD	S	6,89
1700000005694748	41-033-001-00004-00020	62000	PASTOS PERMANENTES DE 5 O MAS AÑOS-SIN VARIEDAD	S	0,07
1700000005694749	41-033-002-00002-00001	62000	PASTOS PERMANENTES DE 5 O MAS AÑOS-SIN VARIEDAD	S	15,14
1700000005694751	41-033-002-00002-00042	62000	PASTOS PERMANENTES DE 5 O MAS AÑOS-SIN VARIEDAD	S	0,94
1700000005694752	41-033-002-00002-00023	62000	PASTOS PERMANENTES DE 5 O MAS AÑOS-SIN VARIEDAD	S	6,34
1700000005694753	41-033-002-00002-00005	62000	PASTOS PERMANENTES DE 5 O MAS AÑOS-SIN VARIEDAD	S	1,08
1700000005694754	41-033-002-00002-00008	62000	PASTOS PERMANENTES DE 5 O MAS AÑOS-SIN VARIEDAD	S	5,31
1700000005694755	41-033-002-00002-00022	62000	PASTOS PERMANENTES DE 5 O MAS AÑOS-SIN VARIEDAD	S	2,75
1700000005694756	41-033-002-00002-00031	62000	PASTOS PERMANENTES DE 5 O MAS AÑOS-SIN VARIEDAD	S	0,35
1700000005694757	41-033-001-00003-00033	62000	PASTOS PERMANENTES DE 5 O MAS AÑOS-SIN VARIEDAD	S	3,18
1700000005694758	41-033-002-00002-00024	62000	PASTOS PERMANENTES DE 5 O MAS AÑOS-SIN VARIEDAD	S	12,68
1700000005694759	41-033-002-00002-00019	62000	PASTOS PERMANENTES DE 5 O MAS AÑOS-SIN VARIEDAD	S	10,82
1700000005694760	41-033-002-00002-00020	62000	PASTOS PERMANENTES DE 5 O MAS AÑOS-SIN VARIEDAD	S	2,58
1700000005694761	41-033-002-00002-00029	62000	PASTOS PERMANENTES DE 5 O MAS AÑOS-SIN VARIEDAD	S	0,94
1700000005694762	41-033-002-00002-00018	62000	PASTOS PERMANENTES DE 5 O MAS AÑOS-SIN VARIEDAD	S	9,91
1700000005694763	41-033-006-00005-00001	62000	PASTOS PERMANENTES DE 5 O MAS AÑOS-SIN VARIEDAD	S	0,26
1700000005694764	41-033-002-00002-00045	62000	PASTOS PERMANENTES DE 5 O MAS AÑOS-SIN VARIEDAD	S	3,11
1700000005694765	41-033-006-00001-00002	62000	PASTOS PERMANENTES DE 5 O MAS AÑOS-SIN VARIEDAD	S	6,28
1700000005694766	41-033-001-00003-00012	62000	PASTOS PERMANENTES DE 5 O MAS AÑOS-SIN VARIEDAD	S	5,84
1700000005694767	41-033-002-00002-00015	62000	PASTOS PERMANENTES DE 5 O MAS AÑOS-SIN VARIEDAD	S	12,55
1700000005694768	41-033-003-00003-00007	62000	PASTOS PERMANENTES DE 5 O MAS AÑOS-SIN VARIEDAD	S	0,03
1700000005694769	41-033-002-00002-00043	62000	PASTOS PERMANENTES DE 5 O MAS AÑOS-SIN VARIEDAD	S	9,88
1700000005694770	41-033-003-00021-00007	62000	PASTOS PERMANENTES DE 5 O MAS AÑOS-SIN VARIEDAD	S	0,67
1700000005694771	41-033-001-00003-00007	62000	PASTOS PERMANENTES DE 5 O MAS AÑOS-SIN VARIEDAD	S	14,69
1700000005694772	41-033-001-00003-00021	62000	PASTOS PERMANENTES DE 5 O MAS AÑOS-SIN VARIEDAD	S	1,52
1700000005694773	41-033-001-00003-00022	62000	PASTOS PERMANENTES DE 5 O MAS AÑOS-SIN VARIEDAD	S	4,48

(1) Superficie declarada admisible ajustada con la superficie comprometida.
(2) Factor de penalización valorando el alcance para el tipo de compromiso.

Puede verificar la integridad de una copia de este documento mediante la lectura del código QR adjunto o mediante el acceso a la dirección <https://ws050.juntadeandalucia.es/verificarFirma> indicando el código de VERIFICACIÓN

FIRMADO POR	RAQUEL MARIA ESPIN CRESPO	17/12/2024	
VERIFICACIÓN	Pk2jm6UYDU9J72AMTZUYRN3GET48NG	PÁG. 8706/9349	

**Datos considerados para el Cálculo de la Carga Ganadera mínima y máxima del expediente****Recintos Determinados para el Cálculo de Garga Ganadera Mínima**

REF.	REFERENCIA SIGPAC	CULTIVO	DESCRIPCIÓN CULTIVO	SUP.	
				S/R	RESUELTA (ha)
1700000005694774	41-033-001-00003-00028	62000	PASTOS PERMANENTES DE 5 O MAS AÑOS-SIN VARIEDAD	S	1,01
1700000005694775	41-033-001-00003-00010	62000	PASTOS PERMANENTES DE 5 O MAS AÑOS-SIN VARIEDAD	S	4,00
1700000005694776	41-033-001-00003-00014	62000	PASTOS PERMANENTES DE 5 O MAS AÑOS-SIN VARIEDAD	S	0,36
1700000005694778	41-033-001-00003-00011	62000	PASTOS PERMANENTES DE 5 O MAS AÑOS-SIN VARIEDAD	S	3,42
1700000005694779	41-033-003-00021-00001	62000	PASTOS PERMANENTES DE 5 O MAS AÑOS-SIN VARIEDAD	S	2,92
1700000005694780	41-033-003-00020-00002	62000	PASTOS PERMANENTES DE 5 O MAS AÑOS-SIN VARIEDAD	S	1,10
1700000005694781	41-033-003-00020-00003	62000	PASTOS PERMANENTES DE 5 O MAS AÑOS-SIN VARIEDAD	S	1,20
1700000005694784	41-033-002-00002-00027	62000	PASTOS PERMANENTES DE 5 O MAS AÑOS-SIN VARIEDAD	S	1,95
1700000005694786	41-033-001-00003-00024	62000	PASTOS PERMANENTES DE 5 O MAS AÑOS-SIN VARIEDAD	S	6,88
1700000005694787	41-033-006-00001-00009	62000	PASTOS PERMANENTES DE 5 O MAS AÑOS-SIN VARIEDAD	S	1,01
1700000005694788	41-033-002-00002-00032	62000	PASTOS PERMANENTES DE 5 O MAS AÑOS-SIN VARIEDAD	S	0,01
1700000005694789	41-033-002-00002-00035	62000	PASTOS PERMANENTES DE 5 O MAS AÑOS-SIN VARIEDAD	S	1,57
1700000005694790	41-033-006-00001-00001	62000	PASTOS PERMANENTES DE 5 O MAS AÑOS-SIN VARIEDAD	S	5,81
1700000005694791	41-033-003-00003-00002	62000	PASTOS PERMANENTES DE 5 O MAS AÑOS-SIN VARIEDAD	S	6,48
1700000005694792	41-033-006-00001-00006	62000	PASTOS PERMANENTES DE 5 O MAS AÑOS-SIN VARIEDAD	S	0,24
1700000005694793	41-033-006-00001-00005	62000	PASTOS PERMANENTES DE 5 O MAS AÑOS-SIN VARIEDAD	S	3,52
1700000005694794	41-033-006-00001-00007	62000	PASTOS PERMANENTES DE 5 O MAS AÑOS-SIN VARIEDAD	S	2,13
1700000005694795	41-033-006-00005-00004	62000	PASTOS PERMANENTES DE 5 O MAS AÑOS-SIN VARIEDAD	S	0,10
1700000005694796	41-033-001-00004-00005	62000	PASTOS PERMANENTES DE 5 O MAS AÑOS-SIN VARIEDAD	S	2,46
1700000005694797	41-033-001-00004-00010	62000	PASTOS PERMANENTES DE 5 O MAS AÑOS-SIN VARIEDAD	S	1,44
1700000005694798	41-033-003-00003-00006	62000	PASTOS PERMANENTES DE 5 O MAS AÑOS-SIN VARIEDAD	S	0,19
1700000005694799	41-033-001-00003-00023	62000	PASTOS PERMANENTES DE 5 O MAS AÑOS-SIN VARIEDAD	S	3,33
1700000005694800	41-033-001-00004-00012	62000	PASTOS PERMANENTES DE 5 O MAS AÑOS-SIN VARIEDAD	S	4,12
1700000005694801	41-033-001-00004-00015	62000	PASTOS PERMANENTES DE 5 O MAS AÑOS-SIN VARIEDAD	S	1,88
1700000005694803	41-033-001-00003-00005	62000	PASTOS PERMANENTES DE 5 O MAS AÑOS-SIN VARIEDAD	S	2,63
1700000005694805	41-033-006-00005-00001	62000	PASTOS PERMANENTES DE 5 O MAS AÑOS-SIN VARIEDAD	S	2,37
1700000005694806	41-033-001-00004-00008	62000	PASTOS PERMANENTES DE 5 O MAS AÑOS-SIN VARIEDAD	S	0,86
1700000005694807	41-033-001-00004-00004	62000	PASTOS PERMANENTES DE 5 O MAS AÑOS-SIN VARIEDAD	S	5,15
1700000005694808	41-033-001-00004-00007	62000	PASTOS PERMANENTES DE 5 O MAS AÑOS-SIN VARIEDAD	S	20,62
1700000005694809	41-033-003-00003-00004	62000	PASTOS PERMANENTES DE 5 O MAS AÑOS-SIN VARIEDAD	S	2,10
1700000005694810	41-033-006-00005-00005	62000	PASTOS PERMANENTES DE 5 O MAS AÑOS-SIN VARIEDAD	S	0,16
1700000005694811	41-033-001-00003-00015	62000	PASTOS PERMANENTES DE 5 O MAS AÑOS-SIN VARIEDAD	S	2,47
1700000005694812	41-033-001-00003-00030	62000	PASTOS PERMANENTES DE 5 O MAS AÑOS-SIN VARIEDAD	S	3,40
1700000005694813	41-033-002-00002-00011	62000	PASTOS PERMANENTES DE 5 O MAS AÑOS-SIN VARIEDAD	S	2,25
1700000005694814	41-033-002-00002-00026	62000	PASTOS PERMANENTES DE 5 O MAS AÑOS-SIN VARIEDAD	S	1,41
1700000005694815	41-033-006-00001-00004	62000	PASTOS PERMANENTES DE 5 O MAS AÑOS-SIN VARIEDAD	S	0,16

(1) Superficie declarada admisible ajustada con la superficie comprometida.
(2) Factor de penalización valorando el alcance para el tipo de compromiso.Puede verificar la integridad de una copia de este documento mediante la lectura del código QR adjunto o mediante el acceso a la dirección <https://ws050.juntadeandalucia.es/verificarFirma> indicando el código de VERIFICACIÓN

FIRMADO POR

RAQUEL MARIA ESPIN CRESPO

17/12/2024

VERIFICACIÓN

Pk2jm6UYDU9J72AMTZUYRN3GET48NG

PÁG. 8707/9349



**Datos considerados para el Cálculo de la Carga Ganadera mínima y máxima del expediente****Recintos Determinados para el Cálculo de Garga Ganadera Mínima**

REF.	REFERENCIA SIGPAC	CULTIVO	DESCRIPCIÓN CULTIVO	S/R	SUP.
					RESUELTA (ha)
1700000005694817	41-033-002-00002-00013	62000	PASTOS PERMANENTES DE 5 O MAS AÑOS-SIN VARIEDAD	S	1,77
1700000005694818	41-033-001-00003-00017	62000	PASTOS PERMANENTES DE 5 O MAS AÑOS-SIN VARIEDAD	S	3,17
1700000005694819	41-033-001-00003-00029	62000	PASTOS PERMANENTES DE 5 O MAS AÑOS-SIN VARIEDAD	S	5,36
1700000005694820	41-033-001-00003-00027	62000	PASTOS PERMANENTES DE 5 O MAS AÑOS-SIN VARIEDAD	S	2,81
1700000005694821	41-033-001-00003-00031	62000	PASTOS PERMANENTES DE 5 O MAS AÑOS-SIN VARIEDAD	S	25,00
1700000005694822	41-033-001-00003-00016	62000	PASTOS PERMANENTES DE 5 O MAS AÑOS-SIN VARIEDAD	S	2,11
1700000005694823	41-033-001-00003-00003	62000	PASTOS PERMANENTES DE 5 O MAS AÑOS-SIN VARIEDAD	S	0,59
1700000005694824	41-033-001-00004-00003	62000	PASTOS PERMANENTES DE 5 O MAS AÑOS-SIN VARIEDAD	S	10,45
1700000005694825	41-033-001-00003-00018	62000	PASTOS PERMANENTES DE 5 O MAS AÑOS-SIN VARIEDAD	S	5,95
1700000005694826	41-033-001-00003-00020	62000	PASTOS PERMANENTES DE 5 O MAS AÑOS-SIN VARIEDAD	S	0,80

Recintos Determinados para el Cálculo de Garga Ganadera Máxima

REF.	REFERENCIA SIGPAC	CULTIVO	DESCRIPCIÓN CULTIVO	S/R	SUP.
					RESUELTA (ha)
-885073	41-033-001-00004-00024	62000	PASTOS PERMANENTES DE 5 O MAS AÑOS-SIN VARIEDAD	S	0,17
1700000005694723	41-033-001-00003-00001	62000	PASTOS PERMANENTES DE 5 O MAS AÑOS-SIN VARIEDAD	S	3,84
1700000005694724	41-033-001-00003-00032	62000	PASTOS PERMANENTES DE 5 O MAS AÑOS-SIN VARIEDAD	S	6,39
1700000005694725	41-033-003-00020-00001	62000	PASTOS PERMANENTES DE 5 O MAS AÑOS-SIN VARIEDAD	S	7,73
1700000005694726	41-033-002-00002-00016	62000	PASTOS PERMANENTES DE 5 O MAS AÑOS-SIN VARIEDAD	S	1,29
1700000005694727	41-033-002-00002-00025	62000	PASTOS PERMANENTES DE 5 O MAS AÑOS-SIN VARIEDAD	S	0,40
1700000005694728	41-033-002-00002-00021	62000	PASTOS PERMANENTES DE 5 O MAS AÑOS-SIN VARIEDAD	S	12,36
1700000005694729	41-033-002-00002-00017	62000	PASTOS PERMANENTES DE 5 O MAS AÑOS-SIN VARIEDAD	S	11,54
1700000005694730	41-033-001-00003-00026	62000	PASTOS PERMANENTES DE 5 O MAS AÑOS-SIN VARIEDAD	S	9,07
1700000005694731	41-033-001-00003-00025	62000	PASTOS PERMANENTES DE 5 O MAS AÑOS-SIN VARIEDAD	S	0,08
1700000005694732	41-033-001-00004-00013	62000	PASTOS PERMANENTES DE 5 O MAS AÑOS-SIN VARIEDAD	S	6,16
1700000005694733	41-033-001-00004-00021	62000	PASTOS PERMANENTES DE 5 O MAS AÑOS-SIN VARIEDAD	S	0,79
1700000005694734	41-033-001-00003-00019	62000	PASTOS PERMANENTES DE 5 O MAS AÑOS-SIN VARIEDAD	S	4,56
1700000005694735	41-033-002-00002-00038	62000	PASTOS PERMANENTES DE 5 O MAS AÑOS-SIN VARIEDAD	S	0,22
1700000005694736	41-033-001-00004-00018	62000	PASTOS PERMANENTES DE 5 O MAS AÑOS-SIN VARIEDAD	S	8,40
1700000005694737	41-033-001-00003-00004	62000	PASTOS PERMANENTES DE 5 O MAS AÑOS-SIN VARIEDAD	S	15,13
1700000005694738	41-033-001-00004-00011	62000	PASTOS PERMANENTES DE 5 O MAS AÑOS-SIN VARIEDAD	S	3,47
1700000005694739	41-033-002-00002-00006	62000	PASTOS PERMANENTES DE 5 O MAS AÑOS-SIN VARIEDAD	S	1,03
1700000005694740	41-033-002-00002-00010	62000	PASTOS PERMANENTES DE 5 O MAS AÑOS-SIN VARIEDAD	S	2,36
1700000005694741	41-033-002-00002-00028	62000	PASTOS PERMANENTES DE 5 O MAS AÑOS-SIN VARIEDAD	S	16,73
1700000005694742	41-033-002-00002-00044	62000	PASTOS PERMANENTES DE 5 O MAS AÑOS-SIN VARIEDAD	S	1,82
1700000005694743	41-033-002-00002-00041	62000	PASTOS PERMANENTES DE 5 O MAS AÑOS-SIN VARIEDAD	S	0,04
1700000005694744	41-033-002-00002-00012	62000	PASTOS PERMANENTES DE 5 O MAS AÑOS-SIN VARIEDAD	S	2,14
1700000005694745	41-033-002-00002-00039	62000	PASTOS PERMANENTES DE 5 O MAS AÑOS-SIN VARIEDAD	S	0,00

(1) Superficie declarada admisible ajustada con la superficie comprometida.
(2) Factor de penalización valorando el alcance para el tipo de compromiso.

Puede verificar la integridad de una copia de este documento mediante la lectura del código QR adjunto o mediante el acceso a la dirección <https://ws050.juntadeandalucia.es/verificarFirma> indicando el código de VERIFICACIÓN

FIRMADO POR	RAQUEL MARIA ESPIN CRESPO	17/12/2024	
VERIFICACIÓN	Pk2jm6UYDU9J72AMTZUYRN3GET48NG	PÁG. 8708/9349	

**Datos considerados para el Cálculo de la Carga Ganadera mínima y máxima del expediente****Recintos Determinados para el Cálculo de Garga Ganadera Máxima**

REF.	REFERENCIA SIGPAC	CULTIVO	DESCRIPCIÓN CULTIVO	SUP. RESUELTA (ha)	
				S/R	
170000005694746	41-033-002-00002-00040	62000	PASTOS PERMANENTES DE 5 O MAS AÑOS-SIN VARIEDAD	S	0,41
170000005694747	41-033-002-00002-00037	62000	PASTOS PERMANENTES DE 5 O MAS AÑOS-SIN VARIEDAD	S	6,89
170000005694748	41-033-001-00004-00020	62000	PASTOS PERMANENTES DE 5 O MAS AÑOS-SIN VARIEDAD	S	0,07
170000005694749	41-033-002-00002-00001	62000	PASTOS PERMANENTES DE 5 O MAS AÑOS-SIN VARIEDAD	S	15,14
170000005694750	41-033-003-00020-00006	62000	PASTOS PERMANENTES DE 5 O MAS AÑOS-SIN VARIEDAD	S	0,00
170000005694751	41-033-002-00002-00042	62000	PASTOS PERMANENTES DE 5 O MAS AÑOS-SIN VARIEDAD	S	0,94
170000005694752	41-033-002-00002-00023	62000	PASTOS PERMANENTES DE 5 O MAS AÑOS-SIN VARIEDAD	S	6,34
170000005694753	41-033-002-00002-00005	62000	PASTOS PERMANENTES DE 5 O MAS AÑOS-SIN VARIEDAD	S	1,08
170000005694754	41-033-002-00002-00008	62000	PASTOS PERMANENTES DE 5 O MAS AÑOS-SIN VARIEDAD	S	5,31
170000005694755	41-033-002-00002-00022	62000	PASTOS PERMANENTES DE 5 O MAS AÑOS-SIN VARIEDAD	S	2,75
170000005694756	41-033-002-00002-00031	62000	PASTOS PERMANENTES DE 5 O MAS AÑOS-SIN VARIEDAD	S	0,35
170000005694757	41-033-001-00003-00033	62000	PASTOS PERMANENTES DE 5 O MAS AÑOS-SIN VARIEDAD	S	3,18
170000005694758	41-033-002-00002-00024	62000	PASTOS PERMANENTES DE 5 O MAS AÑOS-SIN VARIEDAD	S	12,68
170000005694759	41-033-002-00002-00019	62000	PASTOS PERMANENTES DE 5 O MAS AÑOS-SIN VARIEDAD	S	10,82
170000005694760	41-033-002-00002-00020	62000	PASTOS PERMANENTES DE 5 O MAS AÑOS-SIN VARIEDAD	S	2,58
170000005694761	41-033-002-00002-00029	62000	PASTOS PERMANENTES DE 5 O MAS AÑOS-SIN VARIEDAD	S	0,94
170000005694762	41-033-002-00002-00018	62000	PASTOS PERMANENTES DE 5 O MAS AÑOS-SIN VARIEDAD	S	9,91
170000005694763	41-033-006-00005-00001	62000	PASTOS PERMANENTES DE 5 O MAS AÑOS-SIN VARIEDAD	S	0,26
170000005694764	41-033-002-00002-00045	62000	PASTOS PERMANENTES DE 5 O MAS AÑOS-SIN VARIEDAD	S	3,11
170000005694765	41-033-006-00001-00002	62000	PASTOS PERMANENTES DE 5 O MAS AÑOS-SIN VARIEDAD	S	6,28
170000005694766	41-033-001-00003-00012	62000	PASTOS PERMANENTES DE 5 O MAS AÑOS-SIN VARIEDAD	S	5,84
170000005694767	41-033-002-00002-00015	62000	PASTOS PERMANENTES DE 5 O MAS AÑOS-SIN VARIEDAD	S	12,55
170000005694768	41-033-003-00003-00007	62000	PASTOS PERMANENTES DE 5 O MAS AÑOS-SIN VARIEDAD	S	0,03
170000005694769	41-033-002-00002-00043	62000	PASTOS PERMANENTES DE 5 O MAS AÑOS-SIN VARIEDAD	S	9,88
170000005694770	41-033-003-00021-00007	62000	PASTOS PERMANENTES DE 5 O MAS AÑOS-SIN VARIEDAD	S	0,67
170000005694771	41-033-001-00003-00007	62000	PASTOS PERMANENTES DE 5 O MAS AÑOS-SIN VARIEDAD	S	14,69
170000005694772	41-033-001-00003-00021	62000	PASTOS PERMANENTES DE 5 O MAS AÑOS-SIN VARIEDAD	S	1,52
170000005694773	41-033-001-00003-00022	62000	PASTOS PERMANENTES DE 5 O MAS AÑOS-SIN VARIEDAD	S	4,48
170000005694774	41-033-001-00003-00028	62000	PASTOS PERMANENTES DE 5 O MAS AÑOS-SIN VARIEDAD	S	1,01
170000005694775	41-033-001-00003-00010	62000	PASTOS PERMANENTES DE 5 O MAS AÑOS-SIN VARIEDAD	S	4,00
170000005694776	41-033-001-00003-00014	62000	PASTOS PERMANENTES DE 5 O MAS AÑOS-SIN VARIEDAD	S	0,36
170000005694778	41-033-001-00003-00011	62000	PASTOS PERMANENTES DE 5 O MAS AÑOS-SIN VARIEDAD	S	3,42
170000005694779	41-033-003-00021-00001	62000	PASTOS PERMANENTES DE 5 O MAS AÑOS-SIN VARIEDAD	S	2,92
170000005694780	41-033-003-00020-00002	62000	PASTOS PERMANENTES DE 5 O MAS AÑOS-SIN VARIEDAD	S	1,10
170000005694781	41-033-003-00020-00003	62000	PASTOS PERMANENTES DE 5 O MAS AÑOS-SIN VARIEDAD	S	1,20
170000005694782	41-033-002-00002-00004	62000	PASTOS PERMANENTES DE 5 O MAS AÑOS-SIN VARIEDAD	S	0,00

(1) Superficie declarada admisible ajustada con la superficie comprometida.
(2) Factor de penalización valorando el alcance para el tipo de compromiso.

Puede verificar la integridad de una copia de este documento mediante la lectura del código QR adjunto o mediante el acceso a la dirección <https://ws050.juntadeandalucia.es/verificarFirma> indicando el código de VERIFICACIÓN

FIRMADO POR	RAQUEL MARIA ESPIN CRESPO	17/12/2024	
VERIFICACIÓN	Pk2jm6UYDU9J72AMTZUYRN3GET48NG	PÁG. 8709/9349	

**Datos considerados para el Cálculo de la Carga Ganadera mínima y máxima del expediente****Recintos Determinados para el Cálculo de Garga Ganadera Máxima**

REF.	REFERENCIA SIGPAC	CULTIVO	DESCRIPCIÓN CULTIVO	SUP.	
				S/R	RESUELTA (ha)
170000005694783	41-033-002-00002-00002	62000	PASTOS PERMANENTES DE 5 O MAS AÑOS-SIN VARIEDAD	S	0,00
170000005694784	41-033-002-00002-00027	62000	PASTOS PERMANENTES DE 5 O MAS AÑOS-SIN VARIEDAD	S	1,95
170000005694785	41-033-002-00002-00014	62000	PASTOS PERMANENTES DE 5 O MAS AÑOS-SIN VARIEDAD	S	0,00
170000005694786	41-033-001-00003-00024	62000	PASTOS PERMANENTES DE 5 O MAS AÑOS-SIN VARIEDAD	S	6,88
170000005694787	41-033-006-00001-00009	62000	PASTOS PERMANENTES DE 5 O MAS AÑOS-SIN VARIEDAD	S	1,01
170000005694788	41-033-002-00002-00032	62000	PASTOS PERMANENTES DE 5 O MAS AÑOS-SIN VARIEDAD	S	0,01
170000005694789	41-033-002-00002-00035	62000	PASTOS PERMANENTES DE 5 O MAS AÑOS-SIN VARIEDAD	S	1,57
170000005694790	41-033-006-00001-00001	62000	PASTOS PERMANENTES DE 5 O MAS AÑOS-SIN VARIEDAD	S	5,81
170000005694791	41-033-003-00003-00002	62000	PASTOS PERMANENTES DE 5 O MAS AÑOS-SIN VARIEDAD	S	6,48
170000005694792	41-033-006-00001-00006	62000	PASTOS PERMANENTES DE 5 O MAS AÑOS-SIN VARIEDAD	S	0,24
170000005694793	41-033-006-00001-00005	62000	PASTOS PERMANENTES DE 5 O MAS AÑOS-SIN VARIEDAD	S	3,52
170000005694794	41-033-006-00001-00007	62000	PASTOS PERMANENTES DE 5 O MAS AÑOS-SIN VARIEDAD	S	2,13
170000005694795	41-033-006-00005-00004	62000	PASTOS PERMANENTES DE 5 O MAS AÑOS-SIN VARIEDAD	S	0,10
170000005694796	41-033-001-00004-00005	62000	PASTOS PERMANENTES DE 5 O MAS AÑOS-SIN VARIEDAD	S	2,46
170000005694797	41-033-001-00004-00010	62000	PASTOS PERMANENTES DE 5 O MAS AÑOS-SIN VARIEDAD	S	1,44
170000005694798	41-033-003-00003-00006	62000	PASTOS PERMANENTES DE 5 O MAS AÑOS-SIN VARIEDAD	S	0,19
170000005694799	41-033-001-00003-00023	62000	PASTOS PERMANENTES DE 5 O MAS AÑOS-SIN VARIEDAD	S	3,33
170000005694800	41-033-001-00004-00012	62000	PASTOS PERMANENTES DE 5 O MAS AÑOS-SIN VARIEDAD	S	4,12
170000005694801	41-033-001-00004-00015	62000	PASTOS PERMANENTES DE 5 O MAS AÑOS-SIN VARIEDAD	S	1,88
170000005694802	41-033-001-00004-00009	62000	PASTOS PERMANENTES DE 5 O MAS AÑOS-SIN VARIEDAD	S	0,00
170000005694803	41-033-001-00003-00005	62000	PASTOS PERMANENTES DE 5 O MAS AÑOS-SIN VARIEDAD	S	2,63
170000005694804	41-033-001-00004-00014	62000	PASTOS PERMANENTES DE 5 O MAS AÑOS-SIN VARIEDAD	S	0,00
170000005694805	41-033-006-00005-00001	62000	PASTOS PERMANENTES DE 5 O MAS AÑOS-SIN VARIEDAD	S	2,37
170000005694806	41-033-001-00004-00008	62000	PASTOS PERMANENTES DE 5 O MAS AÑOS-SIN VARIEDAD	S	0,86
170000005694807	41-033-001-00004-00004	62000	PASTOS PERMANENTES DE 5 O MAS AÑOS-SIN VARIEDAD	S	5,15
170000005694808	41-033-001-00004-00007	62000	PASTOS PERMANENTES DE 5 O MAS AÑOS-SIN VARIEDAD	S	20,62
170000005694809	41-033-003-00003-00004	62000	PASTOS PERMANENTES DE 5 O MAS AÑOS-SIN VARIEDAD	S	2,10
170000005694810	41-033-006-00005-00005	62000	PASTOS PERMANENTES DE 5 O MAS AÑOS-SIN VARIEDAD	S	0,16
170000005694811	41-033-001-00003-00015	62000	PASTOS PERMANENTES DE 5 O MAS AÑOS-SIN VARIEDAD	S	2,47
170000005694812	41-033-001-00003-00030	62000	PASTOS PERMANENTES DE 5 O MAS AÑOS-SIN VARIEDAD	S	3,40
170000005694813	41-033-002-00002-00011	62000	PASTOS PERMANENTES DE 5 O MAS AÑOS-SIN VARIEDAD	S	2,25
170000005694814	41-033-002-00002-00026	62000	PASTOS PERMANENTES DE 5 O MAS AÑOS-SIN VARIEDAD	S	1,41
170000005694815	41-033-006-00001-00004	62000	PASTOS PERMANENTES DE 5 O MAS AÑOS-SIN VARIEDAD	S	0,16
170000005694817	41-033-002-00002-00013	62000	PASTOS PERMANENTES DE 5 O MAS AÑOS-SIN VARIEDAD	S	1,77
170000005694818	41-033-001-00003-00017	62000	PASTOS PERMANENTES DE 5 O MAS AÑOS-SIN VARIEDAD	S	3,17
170000005694819	41-033-001-00003-00029	62000	PASTOS PERMANENTES DE 5 O MAS AÑOS-SIN VARIEDAD	S	5,36

(1) Superficie declarada admisible ajustada con la superficie comprometida.
(2) Factor de penalización valorando el alcance para el tipo de compromiso.

Puede verificar la integridad de una copia de este documento mediante la lectura del código QR adjunto o mediante el acceso a la dirección <https://ws050.juntadeandalucia.es/verificarFirma> indicando el código de VERIFICACIÓN

FIRMADO POR

RAQUEL MARIA ESPIN CRESPO

17/12/2024

VERIFICACIÓN

Pk2jm6UYDU9J72AMTZUYRN3GET48NG

PÁG. 8710/9349



**Datos considerados para el Cálculo de la Carga Ganadera mínima y máxima del expediente****Recintos Determinados para el Cálculo de Garga Ganadera Máxima**

REF.	REFERENCIA SIGPAC	CULTIVO	DESCRIPCIÓN CULTIVO	S/R	SUP. RESUELTA (ha)
1700000005694820	41-033-001-00003-00027	62000	PASTOS PERMANENTES DE 5 O MAS AÑOS-SIN VARIEDAD	S	2,81
1700000005694821	41-033-001-00003-00031	62000	PASTOS PERMANENTES DE 5 O MAS AÑOS-SIN VARIEDAD	S	25,00
1700000005694822	41-033-001-00003-00016	62000	PASTOS PERMANENTES DE 5 O MAS AÑOS-SIN VARIEDAD	S	2,11
1700000005694823	41-033-001-00003-00003	62000	PASTOS PERMANENTES DE 5 O MAS AÑOS-SIN VARIEDAD	S	0,59
1700000005694824	41-033-001-00004-00003	62000	PASTOS PERMANENTES DE 5 O MAS AÑOS-SIN VARIEDAD	S	10,45
1700000005694825	41-033-001-00003-00018	62000	PASTOS PERMANENTES DE 5 O MAS AÑOS-SIN VARIEDAD	S	5,95
1700000005694826	41-033-001-00003-00020	62000	PASTOS PERMANENTES DE 5 O MAS AÑOS-SIN VARIEDAD	S	0,80

Incidencias de carga ganadera**INCIDENCIA DESCRIPCIÓN**

4272	Verifica que las líneas de declaración de las Solicitudes Únicas no tienen solapes con la capa de Retroactividad Gráfica (ambas de la misma campaña) a nivel de expediente/línea de declaración gráfica de la solicitud. Ref:1700000005694729 Recinto:41-033-002-00002-00017 Cultivo: - Agregado de la referencia del recinto.:0 Zona de la referencia del recinto.:0 Superficie solapada.:0,03 Id. Incid.:5081298 Ref:1700000005694763 Recinto:41-033-006-00005-00001 Cultivo: - Agregado de la referencia del recinto.:0 Zona de la referencia del recinto.:0 Superficie solapada.:0,05 Id. Incid.:5081299
100407	Explotación solicitada no forma parte de ningún organismo de control autorizado para la producción ecológica en Andalucía o fecha de inscripción posterior al plazo establecido (Anexo I. Criterios de Subvencionabilidad. Orden 28 de marzo de 2023). Explotación:ES410330000547 Especie:PORCINO

(1) Superficie declarada admisible ajustada con la superficie comprometida.
(2) Factor de penalización valorando el alcance para el tipo de compromiso.

Puede verificar la integridad de una copia de este documento mediante la lectura del código QR adjunto o mediante el acceso a la dirección <https://ws050.juntadeandalucia.es/verificarFirma> indicando el código de VERIFICACIÓN

FIRMADO POR	RAQUEL MARIA ESPIN CRESPO	17/12/2024	
VERIFICACIÓN	Pk2jm6UYDU9J72AMTZUYRN3GET48NG	PÁG. 8711/9349	

**APELLIDOS Y NOMBRE / RAZÓN SOCIAL**

GANADERIA SAN JUANITO,S.L

NIF

****4006*

EXPEDIENTE

1267769

ANUALIDAD DE PAGO

1ª

IMPORTES POR ANUALIDAD

	2023	2024	2025	2026	2027
IMPORTE MÁXIMO SUBVENCIONABLE	12.688,13 €	12.688,13 €	10.573,44 €	10.573,44 €	10.573,44 €
IMPORTE MEDIO DE TRANSFERENCIA (€/ha)	30,47 €	30,47 €	25,40 €	25,40 €	25,40 €

RESUMEN DE UNIDADES

Cód	GRUPO DE PAGO	Sup. Dec. Admisible (ha)	Sup. Comprometida (ha)	Sup. ajustada compromiso (1) (ha)	% sobredec.	Sup. Resuelta (ha)	Importe Declarado	Importe Topado	Importe Resuelto	Importe tras sobredec.
418	PASTOS ASOCIADOS A GANADERÍA ECOLÓGICA	416,35		416,35	0,00	416,35	19.707,13	12.688,13	12.688,13	12.688,13
TOTAL		416,35	416,35	416,35		416,35	19.707,13	12.688,13	12.688,13	12.688,13

APLICACIÓN DE REDUCCIONES Y PENALIZACIONES

GRUPO DE PAGO	Importe Calculado	Importe prereduc.	Criterios de subvencionabilidad y compromisos	Presentación tardía	Omisión declaración	Condicionidad	IMPORTE (Euros) RESUELTO
PASTOS ASOCIADOS A GANADERÍA	12.688,13	12.688,13	0,00	0,00	0,00	0,00	12.688,13
TOTAL	12.688,13	12.688,13					12.688,13

RESUMEN DE PAGOS**IMPORTE (Euros)**

	RESUELTO	FEADER	MAPA	CAPADR
PASTOS ASOCIADOS A GANADERÍA ECOLÓGICA - Pago realizado	12.688,13 €	10.784,91 €	1.244,71 €	658,51 €

RECINTOS RESUELTOS

REE.	REFERENCIA SIGPAC	CULTIVO	DESCRIPCIÓN CULTIVO	S/R G.PAGO	PEND. MEDIA (%)	SUP. DEC. ADMISIBLE (ha)	SUP. COMPROM. (ha)	SUP. AJUSTADA COMPROM. (1) (ha)	SUP. CONV. SIGPAC (ha)	SUP. CERTIF. (ha)	SUP. CAMPO (ha)	SUP. CAMPO DETER. CULT. DECLARADO (ha)	SUP. DEC. REDUCIDA (ha)	SUP. RESUELTA (ha)
-1464737	41-045-002-00001-029	62000	PASTOS PERMANENTES DE 5 O MAS AÑOS-SIN VARIEDAD	S 418	19,10	0,12	0,12	0,12		0,12			0,12	0,12
5485849	41-045-002-00001-001	62000	PASTOS PERMANENTES DE 5 O MAS AÑOS-SIN VARIEDAD	S 418	26,70	396,26	396,26	396,26		466,19			396,26	396,26
5485855	41-045-002-00001-002	62000	PASTOS PERMANENTES DE 5 O MAS AÑOS-SIN VARIEDAD	S 418	20,60	9,53	9,53	9,53		11,21			9,53	9,53
5485856	41-045-002-00001-019	62000	PASTOS PERMANENTES DE 5 O MAS AÑOS-SIN VARIEDAD	S 418	13,30	7,98	7,98	7,98		7,98			7,98	7,98
5485857	41-045-002-00001-018	62000	PASTOS PERMANENTES DE 5 O MAS AÑOS-SIN VARIEDAD	S 418	10,10	2,46	2,46	2,46		2,46			2,46	2,46

INCIDENCIAS**INCIDENCIA DESCRIPCIÓN**

100407 Explotación solicitada no forma parte de ningún organismo de control autorizado para la producción ecológica en Andalucía o fecha de inscripción posterior al plazo establecido (Anexo I. Criterios de Subvencionabilidad. Orden 28 de marzo de 2023).
Explotación:ES410450000024 Especie:PORCINO

(1) Superficie declarada admisible ajustada con la superficie comprometida.
(2) Factor de penalización valorando el alcance para el tipo de compromiso.

Puede verificar la integridad de una copia de este documento mediante la lectura del código QR adjunto o mediante el acceso a la dirección <https://ws050.juntadeandalucia.es/verificarFirma> indicando el código de VERIFICACIÓN

FIRMADO POR

RAQUEL MARIA ESPIN CRESPO

17/12/2024

VERIFICACIÓN

Pk2jm6UYDU9J72AMTZUYRN3GET48NG

PÁG. 8712/9349



**Datos considerados para el Cálculo de la Carga Ganadera mínima y máxima del expediente**

Explotación	Especie	Inscrito en Sipea y Admisible	Ugm Calculada para CG Mínima	Ugm Calculada para CG Máxima
ES410450000024	BOVINA	SI	55,27	55,27
ES410450000024	PORCINO	NO	0,00	5,19
			55,27	60,46

Superficie determinada para Cálculo Carga Ganadera Mínima: 416,35 ha

Superficie determinada para Cálculo Carga Ganadera Máxima: 416,35 ha

Carga Ganadera Mínima Expediente: 0,13 ugm/ha

Carga Ganadera Máxima Expediente: 0,15 ugm/ha

Los importes del Grupo de Pago de pastos de este expediente han sido ajustados por no llegar a la carga ganadera mínima de 0,3

Recintos Determinados para el Cálculo de Garga Ganadera Mínima

REF.	REFERENCIA SIGPAC	CULTIVO	DESCRIPCIÓN CULTIVO	S/R	SUP. RESUELTA (ha)
-1464737	41-045-002-00001-00029	62000	PASTOS PERMANENTES DE 5 O MAS AÑOS-SIN VARIEDAD	S	0,12
5485849	41-045-002-00001-00001	62000	PASTOS PERMANENTES DE 5 O MAS AÑOS-SIN VARIEDAD	S	396,26
5485855	41-045-002-00001-00002	62000	PASTOS PERMANENTES DE 5 O MAS AÑOS-SIN VARIEDAD	S	9,53
5485856	41-045-002-00001-00019	62000	PASTOS PERMANENTES DE 5 O MAS AÑOS-SIN VARIEDAD	S	7,98
5485857	41-045-002-00001-00018	62000	PASTOS PERMANENTES DE 5 O MAS AÑOS-SIN VARIEDAD	S	2,46

Recintos Determinados para el Cálculo de Garga Ganadera Máxima

REF.	REFERENCIA SIGPAC	CULTIVO	DESCRIPCIÓN CULTIVO	S/R	SUP. RESUELTA (ha)
-1464737	41-045-002-00001-00029	62000	PASTOS PERMANENTES DE 5 O MAS AÑOS-SIN VARIEDAD	S	0,12
5485849	41-045-002-00001-00001	62000	PASTOS PERMANENTES DE 5 O MAS AÑOS-SIN VARIEDAD	S	396,26
5485855	41-045-002-00001-00002	62000	PASTOS PERMANENTES DE 5 O MAS AÑOS-SIN VARIEDAD	S	9,53
5485856	41-045-002-00001-00019	62000	PASTOS PERMANENTES DE 5 O MAS AÑOS-SIN VARIEDAD	S	7,98
5485857	41-045-002-00001-00018	62000	PASTOS PERMANENTES DE 5 O MAS AÑOS-SIN VARIEDAD	S	2,46

Incidencias de carga ganadera**INCIDENCIA DESCRIPCIÓN**

- 100407 Explotación solicitada no forma parte de ningún organismo de control autorizado para la producción ecológica en Andalucía o fecha de inscripción posterior al plazo establecido (Anexo I. Criterios de Subvencionabilidad. Orden 28 de marzo de 2023).
Explotación:ES410450000024 Especie:PORCINO

(1) Superficie declarada admisible ajustada con la superficie comprometida.
(2) Factor de penalización valorando el alcance para el tipo de compromiso.

Puede verificar la integridad de una copia de este documento mediante la lectura del código QR adjunto o mediante el acceso a la dirección <https://ws050.juntadeandalucia.es/verificarFirma> indicando el código de VERIFICACIÓN

FIRMADO POR	RAQUEL MARIA ESPIN CRESPO	17/12/2024	
VERIFICACIÓN	Pk2jm6UYDU9J72AMTZUYRN3GET48NG	PÁG. 8713/9349	

**APELLIDOS Y NOMBRE / RAZÓN SOCIAL**

GANADOS GALA, S.L.

NIF
9722EXPEDIENTE**
1233502**ANUALIDAD DE PAGO**

1ª

IMPORTES POR ANUALIDAD

	2023	2024	2025	2026	2027
IMPORTE MÁXIMO SUBVENCIONABLE	9.534,07 €	9.534,07 €	7.945,06 €	7.945,06 €	7.945,06 €
IMPORTE MEDIO DE TRANSFERENCIA (€/ha)	71,17 €	71,17 €	59,31 €	59,31 €	59,31 €

RESUMEN DE UNIDADES

Cód	GRUPO DE PAGO	Sup. Dec. Admisible (ha)	Sup. Comprometida (ha)	Sup. ajustada compromiso (1) (ha)	% sobredec.	Sup. Resuelta (ha)	Importe Declarado	Importe Topado	Importe Resuelto	Importe tras sobredec.
418	PASTOS ASOCIADOS A GANADERÍA ECOLÓGICA	133,96		133,96	0,00	133,96	10.881,26	9.534,07	9.534,07	9.534,07
TOTAL		133,96	133,96	133,96		133,96	10.881,26	9.534,07	9.534,07	9.534,07

APLICACIÓN DE REDUCCIONES Y PENALIZACIONES

GRUPO DE PAGO	Importe Calculado	Importe prereduc.	Criterios de subvencionabilidad y compromisos	Presentación tardía	Omisión declaración	Condicionidad	IMPORTE (Euros) RESUELTO
PASTOS ASOCIADOS A GANADERÍA	9.534,07	9.534,07	0,00	0,00	0,00	0,00	9.534,07
TOTAL	9.534,07	9.534,07					9.534,07

RESUMEN DE PAGOS**IMPORTE (Euros)**

	RESUELTO	FEADER	MAPA	CAPADR
PASTOS ASOCIADOS A GANADERÍA ECOLÓGICA - Pago realizado	9.534,07 €	8.103,96 €	935,29 €	494,82 €

RECINTOS RESUELTOS

REE	REFERENCIA SIGPAC	CULTIVO	DESCRIPCIÓN CULTIVO	S/R G.PAGO	PEND. MEDIA (%)	SUP. DEC. ADMISIBLE (ha)	SUP. COMPROM. (ha)	SUP. AJUSTADA COMPROM. (1) (ha)	SUP. CONV. SIGPAC (ha)	SUP. CERTIF. (ha)	SUP. CAMPO (ha)	SUP. CAMPO DETER. CULT. DECLARADO (ha)	SUP. DEC. REDUCIDA (ha)	SUP. RESUELTA (ha)
170000006352980	41-073-011-00031-007	62000	PASTOS PERMANENTES DE 5 O MAS AÑOS-SIN VARIEDAD	S 418	20,00	1,92	1,92	1,92		1,92			1,92	1,92
170000006352981	41-073-011-00031-008	62000	PASTOS PERMANENTES DE 5 O MAS AÑOS-SIN VARIEDAD	S 418	21,80	2,01	2,01	2,01		2,01			2,01	2,01
170000006352983	41-073-011-00031-006	62000	PASTOS PERMANENTES DE 5 O MAS AÑOS-SIN VARIEDAD	S 418	27,10	129,47	129,47	129,47		199,18			129,47	129,47
170000006352996	41-073-011-00031-009	62000	PASTOS PERMANENTES DE 5 O MAS AÑOS-SIN VARIEDAD	S 418	18,30	0,56	0,56	0,56		0,56			0,56	0,56

INCIDENCIAS**INCIDENCIA DESCRIPCIÓN**

100407 Explotación solicitada no forma parte de ningún organismo de control autorizado para la producción ecológica en Andalucía o fecha de inscripción posterior al plazo establecido (Anexo I. Criterios de Subvencionabilidad. Orden 28 de marzo de 2023).
Explotación:ES410730000026 Especie:PORCINO

(1) Superficie declarada admisible ajustada con la superficie comprometida.
(2) Factor de penalización valorando el alcance para el tipo de compromiso.

Puede verificar la integridad de una copia de este documento mediante la lectura del código QR adjunto o mediante el acceso a la dirección <https://ws050.juntadeandalucia.es/verificarFirma> indicando el código de VERIFICACIÓN

FIRMADO POR

RAQUEL MARIA ESPIN CRESPO

17/12/2024

VERIFICACIÓN

Pk2jm6UYDU9J72AMTZUYRN3GET48NG

PÁG. 8714/9349



**Datos considerados para el Cálculo de la Carga Ganadera mínima y máxima del expediente**

Explotación	Especie	Inscrito en Sipea y Admisible	Ugm Calculada para CG Mínima	Ugm Calculada para CG Máxima
ES410230000355	BOVINA	SI	53,96	53,96
ES410730000026	OVINA	SI	169,90	169,90
ES410730000026	PORCINO	NO	0,00	30,98
			223,86	254,84

Superficie determinada para Cálculo Carga Ganadera Mínima: 902,58 ha

Superficie determinada para Cálculo Carga Ganadera Máxima: 947,41 ha

Los importes del Grupo de Pago de pastos de este expediente han sido ajustados por no llegar a la carga ganadera mínima de 0,3

Carga Ganadera Mínima Expediente: 0,25 ugm/ha

Carga Ganadera Máxima Expediente: 0,27 ugm/ha

Recintos Determinados para el Cálculo de Garga Ganadera Mínima

REF.	REFERENCIA SIGPAC	CULTIVO	DESCRIPCIÓN CULTIVO	S/R	SUP. RESUELTA (ha)
-1048895	41-023-004-00001-00051	62000	PASTOS PERMANENTES DE 5 O MAS AÑOS-SIN VARIEDAD	S	0,01
-1048894	41-023-004-00001-00050	62000	PASTOS PERMANENTES DE 5 O MAS AÑOS-SIN VARIEDAD	S	0,07
1700000006352975	41-023-004-00001-00021	62000	PASTOS PERMANENTES DE 5 O MAS AÑOS-SIN VARIEDAD	S	0,15
1700000006352976	41-073-011-00029-00010	62000	PASTOS PERMANENTES DE 5 O MAS AÑOS-SIN VARIEDAD	S	196,11
1700000006352977	41-073-011-00029-00009	62000	PASTOS PERMANENTES DE 5 O MAS AÑOS-SIN VARIEDAD	S	0,99
1700000006352978	41-023-004-00001-00022	62000	PASTOS PERMANENTES DE 5 O MAS AÑOS-SIN VARIEDAD	S	0,74
1700000006352979	41-073-011-00031-00005	62000	PASTOS PERMANENTES DE 5 O MAS AÑOS-SIN VARIEDAD	S	77,74
1700000006352980	41-073-011-00031-00007	62000	PASTOS PERMANENTES DE 5 O MAS AÑOS-SIN VARIEDAD	S	1,92
1700000006352981	41-073-011-00031-00008	62000	PASTOS PERMANENTES DE 5 O MAS AÑOS-SIN VARIEDAD	S	2,01
1700000006352983	41-073-011-00031-00006	62000	PASTOS PERMANENTES DE 5 O MAS AÑOS-SIN VARIEDAD	S	129,47
1700000006352984	41-023-004-00001-00024	62000	PASTOS PERMANENTES DE 5 O MAS AÑOS-SIN VARIEDAD	S	0,51
1700000006352985	41-023-004-00001-00030	62000	PASTOS PERMANENTES DE 5 O MAS AÑOS-SIN VARIEDAD	S	2,49
1700000006352987	41-023-004-00001-00026	62000	PASTOS PERMANENTES DE 5 O MAS AÑOS-SIN VARIEDAD	S	1,24
1700000006352988	41-023-004-00001-00049	63000	PASTOS DE MENOS DE 5 AÑOS-SIN VARIEDAD	S	56,54
1700000006352989	41-023-004-00001-00023	62000	PASTOS PERMANENTES DE 5 O MAS AÑOS-SIN VARIEDAD	S	0,75
1700000006352990	41-023-004-00001-00029	62000	PASTOS PERMANENTES DE 5 O MAS AÑOS-SIN VARIEDAD	S	1,40
1700000006352991	41-023-005-00001-00016	62000	PASTOS PERMANENTES DE 5 O MAS AÑOS-SIN VARIEDAD	S	3,04
1700000006352996	41-073-011-00031-00009	62000	PASTOS PERMANENTES DE 5 O MAS AÑOS-SIN VARIEDAD	S	0,56
1700000006353001	41-023-004-00001-00031	62000	PASTOS PERMANENTES DE 5 O MAS AÑOS-SIN VARIEDAD	S	1,44
1700000006353003	41-073-011-00031-00004	62000	PASTOS PERMANENTES DE 5 O MAS AÑOS-SIN VARIEDAD	S	1,55
1700000006353004	41-073-011-00031-00003	62000	PASTOS PERMANENTES DE 5 O MAS AÑOS-SIN VARIEDAD	S	9,31
1700000006353005	41-073-011-00029-00060	62000	PASTOS PERMANENTES DE 5 O MAS AÑOS-SIN VARIEDAD	S	11,42
1700000006353007	41-073-011-00029-00001	62000	PASTOS PERMANENTES DE 5 O MAS AÑOS-SIN VARIEDAD	S	0,83
1700000006353008	41-023-004-00001-00033	62000	PASTOS PERMANENTES DE 5 O MAS AÑOS-SIN VARIEDAD	S	4,13
1700000006353009	41-073-011-00029-00007	62000	PASTOS PERMANENTES DE 5 O MAS AÑOS-SIN VARIEDAD	S	70,96
1700000006353010	41-073-011-00029-00053	62000	PASTOS PERMANENTES DE 5 O MAS AÑOS-SIN VARIEDAD	S	1,19
1700000006353011	41-073-011-00029-00006	62000	PASTOS PERMANENTES DE 5 O MAS AÑOS-SIN VARIEDAD	S	0,38
1700000006353016	41-023-004-00001-00038	62000	PASTOS PERMANENTES DE 5 O MAS AÑOS-SIN VARIEDAD	S	50,71
1700000006353017	41-073-011-00030-00008	62000	PASTOS PERMANENTES DE 5 O MAS AÑOS-SIN VARIEDAD	S	49,40

(1) Superficie declarada admisible ajustada con la superficie comprometida.
(2) Factor de penalización valorando el alcance para el tipo de compromiso.Puede verificar la integridad de una copia de este documento mediante la lectura del código QR adjunto o mediante el acceso a la dirección <https://ws050.juntadeandalucia.es/verificarFirma> indicando el código de VERIFICACIÓN

FIRMADO POR

RAQUEL MARIA ESPIN CRESPO

17/12/2024

VERIFICACIÓN

Pk2jm6UYDU9J72AMTZUYRN3GET48NG

PÁG. 8715/9349



**Datos considerados para el Cálculo de la Carga Ganadera mínima y máxima del expediente****Recintos Determinados para el Cálculo de Garga Ganadera Mínima**

REF.	REFERENCIA SIGPAC	CULTIVO	DESCRIPCIÓN CULTIVO	S/R	SUP.
					RESUELTA (ha)
170000006353018	41-023-004-00001-00039	63000	PASTOS DE MENOS DE 5 AÑOS-SIN VARIEDAD	S	72,19
170000006353021	41-023-004-00001-00037	62000	PASTOS PERMANENTES DE 5 O MAS AÑOS-SIN VARIEDAD	S	2,70
170000006353024	41-073-011-00030-00002	62000	PASTOS PERMANENTES DE 5 O MAS AÑOS-SIN VARIEDAD	S	137,22
170000006353025	41-023-004-00001-00032	62000	PASTOS PERMANENTES DE 5 O MAS AÑOS-SIN VARIEDAD	S	4,15
170000006353026	41-073-011-00029-00062	62000	PASTOS PERMANENTES DE 5 O MAS AÑOS-SIN VARIEDAD	S	1,07
170000006353027	41-073-011-00029-00063	62000	PASTOS PERMANENTES DE 5 O MAS AÑOS-SIN VARIEDAD	S	0,23
170000006353028	41-073-011-00029-00054	62000	PASTOS PERMANENTES DE 5 O MAS AÑOS-SIN VARIEDAD	S	1,63
170000006353029	41-073-011-00029-00068	62000	PASTOS PERMANENTES DE 5 O MAS AÑOS-SIN VARIEDAD	S	1,08
170000006353030	41-073-011-00029-00008	62000	PASTOS PERMANENTES DE 5 O MAS AÑOS-SIN VARIEDAD	S	0,45
170000006353031	41-073-011-00030-00009	62000	PASTOS PERMANENTES DE 5 O MAS AÑOS-SIN VARIEDAD	S	4,80

Recintos Determinados para el Cálculo de Garga Ganadera Máxima

REF.	REFERENCIA SIGPAC	CULTIVO	DESCRIPCIÓN CULTIVO	S/R	SUP.
					RESUELTA (ha)
-1048895	41-023-004-00001-00051	62000	PASTOS PERMANENTES DE 5 O MAS AÑOS-SIN VARIEDAD	S	0,01
-1048894	41-023-004-00001-00050	62000	PASTOS PERMANENTES DE 5 O MAS AÑOS-SIN VARIEDAD	S	0,07
6956953	41-023-022-00121-00005	62000	PASTOS PERMANENTES DE 5 O MAS AÑOS-SIN VARIEDAD	S	0,00
6956970	41-023-004-00003-00041	62000	PASTOS PERMANENTES DE 5 O MAS AÑOS-SIN VARIEDAD	S	9,93
6956971	41-023-004-00003-00044	62000	PASTOS PERMANENTES DE 5 O MAS AÑOS-SIN VARIEDAD	S	20,59
6956972	41-023-004-00003-00056	62000	PASTOS PERMANENTES DE 5 O MAS AÑOS-SIN VARIEDAD	S	10,60
6956973	41-023-004-00003-00058	62000	PASTOS PERMANENTES DE 5 O MAS AÑOS-SIN VARIEDAD	S	3,71
170000006352975	41-023-004-00001-00021	62000	PASTOS PERMANENTES DE 5 O MAS AÑOS-SIN VARIEDAD	S	0,15
170000006352976	41-073-011-00029-00010	62000	PASTOS PERMANENTES DE 5 O MAS AÑOS-SIN VARIEDAD	S	196,11
170000006352977	41-073-011-00029-00009	62000	PASTOS PERMANENTES DE 5 O MAS AÑOS-SIN VARIEDAD	S	0,99
170000006352978	41-023-004-00001-00022	62000	PASTOS PERMANENTES DE 5 O MAS AÑOS-SIN VARIEDAD	S	0,74
170000006352979	41-073-011-00031-00005	62000	PASTOS PERMANENTES DE 5 O MAS AÑOS-SIN VARIEDAD	S	77,74
170000006352980	41-073-011-00031-00007	62000	PASTOS PERMANENTES DE 5 O MAS AÑOS-SIN VARIEDAD	S	1,92
170000006352981	41-073-011-00031-00008	62000	PASTOS PERMANENTES DE 5 O MAS AÑOS-SIN VARIEDAD	S	2,01
170000006352983	41-073-011-00031-00006	62000	PASTOS PERMANENTES DE 5 O MAS AÑOS-SIN VARIEDAD	S	129,47
170000006352984	41-023-004-00001-00024	62000	PASTOS PERMANENTES DE 5 O MAS AÑOS-SIN VARIEDAD	S	0,51
170000006352985	41-023-004-00001-00030	62000	PASTOS PERMANENTES DE 5 O MAS AÑOS-SIN VARIEDAD	S	2,49
170000006352987	41-023-004-00001-00026	62000	PASTOS PERMANENTES DE 5 O MAS AÑOS-SIN VARIEDAD	S	1,24
170000006352988	41-023-004-00001-00049	63000	PASTOS DE MENOS DE 5 AÑOS-SIN VARIEDAD	S	56,54
170000006352989	41-023-004-00001-00023	62000	PASTOS PERMANENTES DE 5 O MAS AÑOS-SIN VARIEDAD	S	0,75
170000006352990	41-023-004-00001-00029	62000	PASTOS PERMANENTES DE 5 O MAS AÑOS-SIN VARIEDAD	S	1,40
170000006352991	41-023-005-00001-00016	62000	PASTOS PERMANENTES DE 5 O MAS AÑOS-SIN VARIEDAD	S	3,04
170000006352996	41-073-011-00031-00009	62000	PASTOS PERMANENTES DE 5 O MAS AÑOS-SIN VARIEDAD	S	0,56

(1) Superficie declarada admisible ajustada con la superficie comprometida.
(2) Factor de penalización valorando el alcance para el tipo de compromiso.

Puede verificar la integridad de una copia de este documento mediante la lectura del código QR adjunto o mediante el acceso a la dirección <https://ws050.juntadeandalucia.es/verificarFirma> indicando el código de VERIFICACIÓN

FIRMADO POR	RAQUEL MARIA ESPIN CRESPO	17/12/2024
VERIFICACIÓN	Pk2jm6UYDU9J72AMTZUYRN3GET48NG	PÁG. 8716/9349



**Datos considerados para el Cálculo de la Carga Ganadera mínima y máxima del expediente****Recintos Determinados para el Cálculo de Garga Ganadera Máxima**

REF.	REFERENCIA SIGPAC	CULTIVO	DESCRIPCIÓN CULTIVO	SUP.	
				S/R	RESUELTA (ha)
1700000006353001	41-023-004-00001-00031	62000	PASTOS PERMANENTES DE 5 O MAS AÑOS-SIN VARIEDAD	S	1,44
1700000006353003	41-073-011-00031-00004	62000	PASTOS PERMANENTES DE 5 O MAS AÑOS-SIN VARIEDAD	S	1,55
1700000006353004	41-073-011-00031-00003	62000	PASTOS PERMANENTES DE 5 O MAS AÑOS-SIN VARIEDAD	S	9,31
1700000006353005	41-073-011-00029-00060	62000	PASTOS PERMANENTES DE 5 O MAS AÑOS-SIN VARIEDAD	S	11,42
1700000006353007	41-073-011-00029-00001	62000	PASTOS PERMANENTES DE 5 O MAS AÑOS-SIN VARIEDAD	S	0,83
1700000006353008	41-023-004-00001-00033	62000	PASTOS PERMANENTES DE 5 O MAS AÑOS-SIN VARIEDAD	S	4,13
1700000006353009	41-073-011-00029-00007	62000	PASTOS PERMANENTES DE 5 O MAS AÑOS-SIN VARIEDAD	S	70,96
1700000006353010	41-073-011-00029-00053	62000	PASTOS PERMANENTES DE 5 O MAS AÑOS-SIN VARIEDAD	S	1,19
1700000006353011	41-073-011-00029-00006	62000	PASTOS PERMANENTES DE 5 O MAS AÑOS-SIN VARIEDAD	S	0,38
1700000006353016	41-023-004-00001-00038	62000	PASTOS PERMANENTES DE 5 O MAS AÑOS-SIN VARIEDAD	S	50,71
1700000006353017	41-073-011-00030-00008	62000	PASTOS PERMANENTES DE 5 O MAS AÑOS-SIN VARIEDAD	S	49,40
1700000006353018	41-023-004-00001-00039	63000	PASTOS DE MENOS DE 5 AÑOS-SIN VARIEDAD	S	72,19
1700000006353021	41-023-004-00001-00037	62000	PASTOS PERMANENTES DE 5 O MAS AÑOS-SIN VARIEDAD	S	2,70
1700000006353024	41-073-011-00030-00002	62000	PASTOS PERMANENTES DE 5 O MAS AÑOS-SIN VARIEDAD	S	137,22
1700000006353025	41-023-004-00001-00032	62000	PASTOS PERMANENTES DE 5 O MAS AÑOS-SIN VARIEDAD	S	4,15
1700000006353026	41-073-011-00029-00062	62000	PASTOS PERMANENTES DE 5 O MAS AÑOS-SIN VARIEDAD	S	1,07
1700000006353027	41-073-011-00029-00063	62000	PASTOS PERMANENTES DE 5 O MAS AÑOS-SIN VARIEDAD	S	0,23
1700000006353028	41-073-011-00029-00054	62000	PASTOS PERMANENTES DE 5 O MAS AÑOS-SIN VARIEDAD	S	1,63
1700000006353029	41-073-011-00029-00068	62000	PASTOS PERMANENTES DE 5 O MAS AÑOS-SIN VARIEDAD	S	1,08
1700000006353030	41-073-011-00029-00008	62000	PASTOS PERMANENTES DE 5 O MAS AÑOS-SIN VARIEDAD	S	0,45
1700000006353031	41-073-011-00030-00009	62000	PASTOS PERMANENTES DE 5 O MAS AÑOS-SIN VARIEDAD	S	4,80

Incidencias de carga ganadera**INCIDENCIA DESCRIPCIÓN**

100407	Explotación solicitada no forma parte de ningún organismo de control autorizado para la producción ecológica en Andalucía o fecha de inscripción posterior al plazo establecido (Anexo I. Criterios de Subvencionabilidad. Orden 28 de marzo de 2023). Explotación:ES410730000026 Especie:PORCINO
--------	--

(1) Superficie declarada admisible ajustada con la superficie comprometida.
(2) Factor de penalización valorando el alcance para el tipo de compromiso.

Puede verificar la integridad de una copia de este documento mediante la lectura del código QR adjunto o mediante el acceso a la dirección <https://ws050.juntadeandalucia.es/verificarFirma> indicando el código de VERIFICACIÓN

FIRMADO POR	RAQUEL MARIA ESPIN CRESPO	17/12/2024	
VERIFICACIÓN	Pk2jm6UYDU9J72AMTZUYRN3GET48NG	PÁG. 8717/9349	

**APELLIDOS Y NOMBRE / RAZÓN SOCIAL**

GANAGRISUR, S.L

NIF
****1134***EXPEDIENTE**
1146914**ANUALIDAD DE PAGO**

1ª

IMPORTES POR ANUALIDAD

	2023	2024	2025	2026	2027
IMPORTE MÁXIMO SUBVENCIONABLE	8.658,08 €	8.658,08 €	7.215,07 €	7.215,07 €	7.215,07 €
IMPORTE MEDIO DE TRANSFERENCIA (€/ha)	56,60 €	56,60 €	47,16 €	47,16 €	47,16 €

RESUMEN DE UNIDADES

Cód	GRUPO DE PAGO	Sup. Dec. Admisible (ha)	Sup. Comprometida (ha)	Sup. ajustada compromiso (1) (ha)	% sobredec.	Sup. Resuelta (ha)	Importe Declarado	Importe Topado	Importe Resuelto	Importe tras sobredec.
418	PASTOS ASOCIADOS A GANADERÍA ECOLÓGICA	155,74		152,98	0,00	152,98	11.917,34	8.658,08	8.658,08	8.658,08
TOTAL		155,74	152,98	152,98		152,98	11.917,34	8.658,08	8.658,08	8.658,08

APLICACIÓN DE REDUCCIONES Y PENALIZACIONES

GRUPO DE PAGO	Importe Calculado	Importe prereduc.	Criterios de subvencionabilidad y compromisos	Presentación tardía	Omisión declaración	Condicionidad	IMPORTE (Euros) RESUELTO
PASTOS ASOCIADOS A GANADERÍA	8.658,08	8.658,08	0,00	0,00	0,00	0,00	8.658,08
TOTAL	8.658,08	8.658,08					8.658,08

RESUMEN DE PAGOS

	RESUELTO	FEADER	MAPA	CAPADR
PASTOS ASOCIADOS A GANADERÍA ECOLÓGICA - Pago realizado	8.658,08 €	7.359,37 €	849,36 €	449,35 €

(1) Superficie declarada admisible ajustada con la superficie comprometida.
(2) Factor de penalización valorando el alcance para el tipo de compromiso.Puede verificar la integridad de una copia de este documento mediante la lectura del código QR adjunto o mediante el acceso a la dirección <https://ws050.juntadeandalucia.es/verificarFirma> indicando el código de VERIFICACIÓN

FIRMADO POR

RAQUEL MARIA ESPIN CRESPO

17/12/2024

VERIFICACIÓN

Pk2jm6UYDU9J72AMTZUYRN3GET48NG

PÁG. 8718/9349





RECINTOS RESUELTOS

REF.	REFERENCIA SIGPAC	CULTIVO	DESCRIPCIÓN CULTIVO	S/R	G.PAGO	PEND. MEDIA (%)	SUP. DEC. ADMISIBLE (ha)	SUP. COMPROM. (ha)	SUP. AJUSTADA COMPR.(1) (ha)	SUP. CONV. SIGPAC (ha)	SUP. CERTIF. (ha)	SUP. CAMPO (ha)	SUP. CAMPO DETER. CULT. DECLARADO (ha)	SUP. DEC. REDUCIDA (ha)	SUP. RESUELTA (ha)
-1141277	41-095-043-09013-012	20000	BARBECHO TRADICIONAL-SIN VARIEDAD	S	418	9,80	0,22	0,22	0,22		0,76			0,22	0,22
-1141225	41-095-043-00059-002	62000	PASTOS PERMANENTES DE 5 O MAS AÑOS-SIN VARIEDAD	S	418	35,70	0,88	0,88	0,88		0,88			0,88	0,88
-1141223	41-095-042-00015-006	62000	PASTOS PERMANENTES DE 5 O MAS AÑOS-SIN VARIEDAD	S	418	31,00	2,30	2,30	2,30		2,30			2,30	2,30
-1141222	41-095-042-00015-005	62000	PASTOS PERMANENTES DE 5 O MAS AÑOS-SIN VARIEDAD	S	418	37,30	0,41	0,41	0,41		0,48			0,41	0,41
-1141208	41-095-042-00015-010	20000	BARBECHO TRADICIONAL-SIN VARIEDAD	S	418	13,50	0,02	0,02	0,02		0,02			0,02	0,02
-1141194	41-095-042-00003-034	20000	BARBECHO TRADICIONAL-SIN VARIEDAD	S	418	5,70	0,08	0,08	0,08		0,08			0,08	0,08
-1141188	41-095-042-00003-039	62000	PASTOS PERMANENTES DE 5 O MAS AÑOS-SIN VARIEDAD	S	418	13,80	0,96	0,96	0,96		0,96			0,96	0,96
-1141187	41-095-042-00003-019	62000	PASTOS PERMANENTES DE 5 O MAS AÑOS-SIN VARIEDAD	S	418	12,00	0,14	0,14	0,14		0,14			0,14	0,14
-1141186	41-095-042-00003-012	62000	PASTOS PERMANENTES DE 5 O MAS AÑOS-SIN VARIEDAD	S	418	22,80	0,67	0,67	0,67		0,67			0,67	0,67
-1141185	41-095-042-00003-040	62000	PASTOS PERMANENTES DE 5 O MAS AÑOS-SIN VARIEDAD	S	418	19,30	0,30	0,30	0,30		0,35			0,30	0,30
-1141184	41-095-042-00003-018	62000	PASTOS PERMANENTES DE 5 O MAS AÑOS-SIN VARIEDAD	S	418	20,90	0,11	0,11	0,11		0,11			0,11	0,11
-1141131	41-095-040-00022-004	62000	PASTOS PERMANENTES DE 5 O MAS AÑOS-SIN VARIEDAD	S	418	31,10	0,25	0,25	0,25		0,33			0,25	0,25
-1141130	41-095-040-00022-002	62000	PASTOS PERMANENTES DE 5 O MAS AÑOS-SIN VARIEDAD	S	418	11,60	0,84	0,84	0,84		0,84			0,84	0,84
-1141129	41-095-040-00022-011	62000	PASTOS PERMANENTES DE 5 O MAS AÑOS-SIN VARIEDAD	S	418	12,00	0,16	0,16	0,16		0,16			0,16	0,16
-1141128	41-095-040-00022-007	62000	PASTOS PERMANENTES DE 5 O MAS AÑOS-SIN VARIEDAD	S	418	23,30	1,33	1,33	1,33		1,77			1,33	1,33
-1141127	41-095-040-00022-009	62000	PASTOS PERMANENTES DE 5 O MAS AÑOS-SIN VARIEDAD	S	418	19,70	0,28	0,28	0,28		0,28			0,28	0,28
-1141126	41-095-040-00022-001	62000	PASTOS PERMANENTES DE 5 O MAS AÑOS-SIN VARIEDAD	S	418	11,10	0,74	0,74	0,74		0,74			0,74	0,74
-1141125	41-095-040-00022-005	62000	PASTOS PERMANENTES DE 5 O MAS AÑOS-SIN VARIEDAD	S	418	24,10	1,36	1,36	1,36		1,60			1,36	1,36
-1141124	41-095-040-00022-006	62000	PASTOS PERMANENTES DE 5 O MAS AÑOS-SIN VARIEDAD	S	418	19,80	2,49	2,49	2,49		3,83			2,49	2,49
-1141106	41-095-040-00003-006	62000	PASTOS PERMANENTES DE 5 O MAS AÑOS-SIN VARIEDAD	S	418	26,10	13,42	13,42	13,42		17,89			13,42	13,42
-1141096	41-095-040-09011-010	62000	PASTOS PERMANENTES DE 5 O MAS AÑOS-SIN VARIEDAD	S	418	23,40	1,46	1,46	1,46		1,95			1,46	1,46
-1141095	41-095-040-09011-011	62000	PASTOS PERMANENTES DE 5 O MAS AÑOS-SIN VARIEDAD	S	418	26,10	0,88	0,88	0,88		0,88			0,88	0,88
-1141094	41-095-040-09011-013	62000	PASTOS PERMANENTES DE 5 O MAS AÑOS-SIN VARIEDAD	S	418	25,80	0,38	0,38	0,38		0,50			0,38	0,38
-1141090	41-095-040-09011-021	62000	PASTOS PERMANENTES DE 5 O MAS AÑOS-SIN VARIEDAD	S	418	26,40	0,26	0,26	0,26		0,34			0,26	0,26
-1141087	41-095-040-09011-023	62000	PASTOS PERMANENTES DE 5 O MAS AÑOS-SIN VARIEDAD	S	418	21,30	0,11	0,11	0,11		0,11			0,11	0,11
-1141084	41-095-040-00003-005	62000	PASTOS PERMANENTES DE 5 O MAS AÑOS-SIN VARIEDAD	S	418	8,20	3,01	3,01	3,01		3,01			3,01	3,01
-1141082	41-095-040-00003-002	62000	PASTOS PERMANENTES DE 5 O MAS AÑOS-SIN VARIEDAD	S	418	18,60	0,24	0,24	0,24		0,32			0,24	0,24
-1141080	41-095-040-09011-019	62000	PASTOS PERMANENTES DE 5 O MAS AÑOS-SIN VARIEDAD	S	418	11,10	0,37	0,37	0,37		0,49			0,37	0,37
-1141078	41-095-040-00003-010	62000	PASTOS PERMANENTES DE 5 O MAS AÑOS-SIN VARIEDAD	S	418	11,00	1,56	1,56	1,56		1,83			1,56	1,56
-1141076	41-095-040-09011-006	62000	PASTOS PERMANENTES DE 5 O MAS AÑOS-SIN VARIEDAD	S	418	21,90	1,02	1,02	1,02		1,86			1,02	1,02
-1141075	41-095-040-00003-007	62000	PASTOS PERMANENTES DE 5 O MAS AÑOS-SIN VARIEDAD	S	418	27,40	1,43	1,43	1,43		3,17			1,43	1,43
-1141071	41-095-040-09011-001	62000	PASTOS PERMANENTES DE 5 O MAS AÑOS-SIN VARIEDAD	S	418	4,70	0,70	0,70	0,70		0,70			0,70	0,70
-1094534	41-095-042-00016-010	20000	BARBECHO TRADICIONAL-SIN VARIEDAD	S	418	13,60	5,70	5,70	5,70		46,60			5,70	5,70
-1094183	41-095-043-00045-005	62000	PASTOS PERMANENTES DE 5 O MAS AÑOS-SIN VARIEDAD	S	418	22,20	0,35	0,35	0,35		0,35			0,35	0,35
-1094182	41-095-042-00016-016	63000	PASTOS DE MENOS DE 5 AÑOS-SIN VARIEDAD	S	418	7,40	0,09	0,09	0,09		0,09			0,09	0,09
-1094181	41-095-042-00016-015	62000	PASTOS PERMANENTES DE 5 O MAS AÑOS-SIN VARIEDAD	S	418	3,60	0,17	0,17	0,17		0,17			0,17	0,17
-1094177	41-095-042-00013-011	62000	PASTOS PERMANENTES DE 5 O MAS AÑOS-SIN VARIEDAD	S	418	3,20	0,01	0,01	0,01		0,01			0,01	0,01
-1094176	41-095-042-00013-010	62000	PASTOS PERMANENTES DE 5 O MAS AÑOS-SIN VARIEDAD	S	418	24,10	0,10	0,10	0,10		0,10			0,10	0,10
-1094175	41-095-042-00013-009	62000	PASTOS PERMANENTES DE 5 O MAS AÑOS-SIN VARIEDAD	S	418	2,90	0,01	0,01	0,01		0,01			0,01	0,01
-1094174	41-095-042-00012-012	62000	PASTOS PERMANENTES DE 5 O MAS AÑOS-SIN VARIEDAD	S	418	2,10	0,12	0,12	0,12		0,12			0,12	0,12
-1094172	41-095-042-00012-011	62000	PASTOS PERMANENTES DE 5 O MAS AÑOS-SIN VARIEDAD	S	418	3,90	0,09	0,09	0,09		0,11			0,09	0,09
-1094170	41-095-042-00003-030	62000	PASTOS PERMANENTES DE 5 O MAS AÑOS-SIN VARIEDAD	S	418	24,60	3,61	3,61	3,61		3,61			3,61	3,61
-1094169	41-095-042-00003-028	62000	PASTOS PERMANENTES DE 5 O MAS AÑOS-SIN VARIEDAD	S	418	19,40	0,08	0,08	0,08		0,08			0,08	0,08
-1094168	41-095-042-00003-026	62000	PASTOS PERMANENTES DE 5 O MAS AÑOS-SIN VARIEDAD	S	418	13,10	1,53	1,53	1,53		1,53			1,53	1,53
-1094167	41-095-041-00003-080	63000	PASTOS DE MENOS DE 5 AÑOS-SIN VARIEDAD	S	418	8,50	0,02	0,02	0,02		0,02			0,02	0,02
-1094166	41-095-041-00003-079	63000	PASTOS DE MENOS DE 5 AÑOS-SIN VARIEDAD	S	418	6,20	0,07	0,07	0,07		0,07			0,07	0,07
-539917	41-095-043-00058-006	63000	PASTOS DE MENOS DE 5 AÑOS-SIN VARIEDAD	S	418	10,10	1,22	1,22	1,22		1,22			1,22	1,22
-539916	41-095-042-00013-009	62000	PASTOS PERMANENTES DE 5 O MAS AÑOS-SIN VARIEDAD	S	418	2,90	0,14	0,14	0,14		0,14			0,14	0,14
-539915	41-095-042-00012-010	62000	PASTOS PERMANENTES DE 5 O MAS AÑOS-SIN VARIEDAD	S	418	3,40	0,09	0,09	0,09		0,09			0,09	0,09
5554962	41-095-030-00125-059	62000	PASTOS PERMANENTES DE 5 O MAS AÑOS-SIN VARIEDAD	S	418	11,20	0,76	0,76	0,76		0,76			0,76	0,76
1700000006961305	41-095-042-09001-011	62000	PASTOS PERMANENTES DE 5 O MAS AÑOS-SIN VARIEDAD	S	418	7,80	0,08	0,08	0,08		0,08			0,08	0,08
1700000006961306	41-095-043-00045-004	62000	PASTOS PERMANENTES DE 5 O MAS AÑOS-SIN VARIEDAD	S	418	38,50	0,12	0,12	0,12		0,12			0,12	0,12
1700000006961307	41-095-043-00046-002	62000	PASTOS PERMANENTES DE 5 O MAS AÑOS-SIN VARIEDAD	S	418	23,60	0,14	0,14	0,14		0,14			0,14	0,14
1700000006961308	41-095-042-00003-009	62000	PASTOS PERMANENTES DE 5 O MAS AÑOS-SIN VARIEDAD	S	418	23,10	0,44	0,44	0,44		0,44			0,44	0,44

(1) Superficie declarada admisible ajustada con la superficie comprometida.
(2) Factor de penalización valorando el alcance para el tipo de compromiso.

Puede verificar la integridad de una copia de este documento mediante la lectura del código QR adjunto o mediante el acceso a la dirección <https://ws050.juntadeandalucia.es/verificarFirma> indicando el código de VERIFICACIÓN

FIRMADO POR

RAQUEL MARIA ESPIN CRESPO

17/12/2024

VERIFICACIÓN

Pk2jm6UYDU9J72AMTZUYRN3GET48NG

PÁG. 8719/9349



**RECINTOS RESUELTOS**

REF.	REFERENCIA SIGPAC	CULTIVO	DESCRIPCIÓN CULTIVO	S/R	G.PAGO	PEND. MEDIA (%)	SUP. DEC. ADMISIBLE (ha)	SUP. COMPROM. (ha)	SUP. AJUSTADA COMPR.(1) (ha)	SUP. CONV. SIGPAC (ha)	SUP. CERTIF. (ha)	SUP. CAMPO (ha)	SUP. CAMPO DETER. CULT. DECLARADO (ha)	SUP. DEC. REDUCIDA (ha)	SUP. RESUELTA (ha)
170000006961309	41-095-042-00016-006	62000	PASTOS PERMANENTES DE 5 O MAS AÑOS-SIN VARIEDAD	S	418	7,40	0,19	0,19	0,19		0,19			0,19	0,19
170000006961310	41-095-042-00026-003	62000	PASTOS PERMANENTES DE 5 O MAS AÑOS-SIN VARIEDAD	S	418	5,70	0,08	0,08	0,08		0,08			0,08	0,08
170000006961311	41-095-041-00003-006	62000	PASTOS PERMANENTES DE 5 O MAS AÑOS-SIN VARIEDAD	S	418	15,70	0,32	0,32	0,32		0,43			0,32	0,32
170000006961312	41-095-041-09005-010	62000	PASTOS PERMANENTES DE 5 O MAS AÑOS-SIN VARIEDAD	S	418	38,80	0,99	0,99	0,99		1,52			0,99	0,99
170000006961313	41-095-041-09005-009	62000	PASTOS PERMANENTES DE 5 O MAS AÑOS-SIN VARIEDAD	S	418	8,70	0,18	0,18	0,18		0,18			0,18	0,18
170000006961314	41-095-041-00003-010	62000	PASTOS PERMANENTES DE 5 O MAS AÑOS-SIN VARIEDAD	S	418	17,90	29,01	29,01	29,01		34,13			29,01	29,01
170000006961316	41-095-041-00003-007	62000	PASTOS PERMANENTES DE 5 O MAS AÑOS-SIN VARIEDAD	S	418	23,10	0,81	0,81	0,81		1,24			0,81	0,81
170000006961317	41-095-030-00097-007	62000	PASTOS PERMANENTES DE 5 O MAS AÑOS-SIN VARIEDAD	S	418	36,90	0,01	0,01	0,01		0,03			0,01	0,01
170000006961318	41-095-030-00097-004	62000	PASTOS PERMANENTES DE 5 O MAS AÑOS-SIN VARIEDAD	S	418	34,70	0,59	0,59	0,59		0,91			0,59	0,59
170000006961320	41-095-042-00027-003	20000	BARBECHO TRADICIONAL-SIN VARIEDAD	S	418	10,30	0,02	0,02	0,02		0,02			0,02	0,02
170000006961321	41-095-042-09001-001	63000	PASTOS DE MENOS DE 5 AÑOS-SIN VARIEDAD	S	418	19,90	1,81	1,81	1,81		1,81			1,81	1,81
170000006961322	41-095-042-09001-002	62000	PASTOS PERMANENTES DE 5 O MAS AÑOS-SIN VARIEDAD	S	418	24,10	1,49	1,49	1,49		1,49			1,49	1,49
170000006961328	41-095-042-09001-006	63000	PASTOS DE MENOS DE 5 AÑOS-SIN VARIEDAD	S	418	13,00	1,27	1,27	1,27		1,27			1,27	1,27
170000006961329	41-095-043-00058-005	62000	PASTOS PERMANENTES DE 5 O MAS AÑOS-SIN VARIEDAD	S	418	21,80	18,41	15,65	15,65		18,41			15,65	15,65
170000006961330	41-095-042-09001-013	20000	BARBECHO TRADICIONAL-SIN VARIEDAD	S	418	9,50	0,02	0,02	0,02		0,02			0,02	0,02
170000006961331	41-095-043-00045-003	20000	BARBECHO TRADICIONAL-SIN VARIEDAD	S	418	12,70	4,57	4,57	4,57		4,57			4,57	4,57
170000006961332	41-095-043-09013-007	20000	BARBECHO TRADICIONAL-SIN VARIEDAD	S	418	10,40	0,48	0,48	0,48		0,48			0,48	0,48
170000006961333	41-095-043-09013-009	20000	BARBECHO TRADICIONAL-SIN VARIEDAD	S	418	9,20	0,26	0,26	0,26		0,26			0,26	0,26
170000006961336	41-095-042-00013-004	20000	BARBECHO TRADICIONAL-SIN VARIEDAD	S	418	12,40	0,07	0,07	0,07		0,07			0,07	0,07
170000006961337	41-095-042-00003-008	62000	PASTOS PERMANENTES DE 5 O MAS AÑOS-SIN VARIEDAD	S	418	26,90	5,24	5,24	5,24		5,24			5,24	5,24
170000006961344	41-095-042-00027-001	62000	PASTOS PERMANENTES DE 5 O MAS AÑOS-SIN VARIEDAD	S	418	26,80	3,42	3,42	3,42		3,42			3,42	3,42
170000006961347	41-095-042-00016-005	62000	PASTOS PERMANENTES DE 5 O MAS AÑOS-SIN VARIEDAD	S	418	22,40	0,14	0,14	0,14		0,14			0,14	0,14
170000006961348	41-095-042-00003-011	62000	PASTOS PERMANENTES DE 5 O MAS AÑOS-SIN VARIEDAD	S	418	17,50	10,70	10,70	10,70		10,70			10,70	10,70
170000006961349	41-095-042-00012-008	62000	PASTOS PERMANENTES DE 5 O MAS AÑOS-SIN VARIEDAD	S	418	7,10	0,25	0,25	0,25		0,71			0,25	0,25
170000006961350	41-095-042-00013-006	62000	PASTOS PERMANENTES DE 5 O MAS AÑOS-SIN VARIEDAD	S	418	7,90	0,10	0,10	0,10		0,18			0,10	0,10
170000006961351	41-095-041-00003-008	62000	PASTOS PERMANENTES DE 5 O MAS AÑOS-SIN VARIEDAD	S	418	23,30	7,19	7,19	7,19		9,59			7,19	7,19
170000006961353	41-095-041-00003-014	62000	PASTOS PERMANENTES DE 5 O MAS AÑOS-SIN VARIEDAD	S	418	6,50	0,74	0,74	0,74		0,74			0,74	0,74
170000006961354	41-095-042-00003-002	62000	PASTOS PERMANENTES DE 5 O MAS AÑOS-SIN VARIEDAD	S	418	20,50	13,55	13,55	13,55		13,55			13,55	13,55
170000006961355	41-095-042-00003-016	62000	PASTOS PERMANENTES DE 5 O MAS AÑOS-SIN VARIEDAD	S	418	24,20	0,51	0,51	0,51		0,51			0,51	0,51

INCIDENCIAS**INCIDENCIA DESCRIPCIÓN**

- 100412 Número de hectáreas validadas inferior a la superficie mínima permitida por el grupo de cultivo (Anexo I. Criterios de Subvencionabilidad. Orden 28 de marzo de 2023).
Sup. Resuelta:0 Grupo de Pago:HERBÁCEOS
- 100413 Recinto perteneciente a grupo de cultivo que no cumple con la superficie mínima requerida (Anexo I. Criterios de Subvencionabilidad. Orden 28 de marzo de 2023).
Ref:-1386875 Recinto:41-095-042-00016-00010 Cultivo:8000 AVENA-SIN VARIEDAD Secano Sup. Declarada:17,99 Superficie Resolver:17,99
Ref:170000006961339 Recinto:41-095-042-00016-00010 Cultivo:241000 MEZCLA VEZA - AVENA-SIN VARIEDAD Secano Sup. Declarada:22,91 Superficie Resolver:22,91
Ref:170000006961340 Recinto:41-095-042-00022-00003 Cultivo:241000 MEZCLA VEZA - AVENA-SIN VARIEDAD Secano Sup. Declarada:1,2 Superficie Resolver:1,2
Ref:170000006961341 Recinto:41-095-042-09001-00034 Cultivo:241000 MEZCLA VEZA - AVENA-SIN VARIEDAD Secano Sup. Declarada:0,33 Superficie Resolver:0,33
Ref:170000006961303 Recinto:41-095-043-00041-00002 Cultivo:241000 MEZCLA VEZA - AVENA-SIN VARIEDAD Secano Sup. Declarada:0,16 Superficie Resolver:0,16
Ref:-1377534 Recinto:41-095-043-00070-00002 Cultivo:241000 MEZCLA VEZA - AVENA-SIN VARIEDAD Secano Sup. Declarada:18,97 Superficie Resolver:18,97
Ref:170000006961304 Recinto:41-095-043-09013-00002 Cultivo:241000 MEZCLA VEZA - AVENA-SIN VARIEDAD Secano Sup. Declarada:0,15 Superficie Resolver:0,15
- 100424 Solicita recinto que no está comprometido para la operación.
Ref:-1141190 Recinto:41-095-042-00003-00007 Cultivo:20000 BARBECHO TRADICIONAL-SIN VARIEDAD Secano
Ref:-1564843 Recinto:41-095-042-00015-00008 Cultivo:20000 BARBECHO TRADICIONAL-SIN VARIEDAD Secano

Datos considerados para el Cálculo de la Carga Ganadera mínima y máxima del expediente

Explotación	Especie	Inscrito en Sipea y Admisible	Ugm Calculada para CG Mínima	Ugm Calculada para CG Máxima
ES410950000344	BOVINA	SI	30,06	30,06

(1) Superficie declarada admisible ajustada con la superficie comprometida.
(2) Factor de penalización valorando el alcance para el tipo de compromiso.

Puede verificar la integridad de una copia de este documento mediante la lectura del código QR adjunto o mediante el acceso a la dirección <https://ws050.juntadeandalucia.es/verificarFirma> indicando el código de VERIFICACIÓN

FIRMADO POR

RAQUEL MARIA ESPIN CRESPO

17/12/2024

VERIFICACIÓN

Pk2jm6UYDU9J72AMTZUYRN3GET48NG

PÁG. 8720/9349



**Datos considerados para el Cálculo de la Carga Ganadera mínima y máxima del expediente**

	30,06	30,06
Superficie determinada para Cálculo Carga Ganadera Mínima:	158,10 ha	
Superficie determinada para Cálculo Carga Ganadera Máxima:	158,10 ha	Los importes del Grupo de Pago de pastos de este expediente han sido ajustados por no llegar a la carga ganadera mínima de 0,3
Carga Ganadera Mínima Expediente:	0,19 ugm/ha	
Carga Ganadera Máxima Expediente:	0,19 ugm/ha	

Recintos Determinados para el Cálculo de Garga Ganadera Mínima

REF.	REFERENCIA SIGPAC	CULTIVO DESCRIPCIÓN CULTIVO	S/R	SUP. RESUELTA (ha)
-1564843	41-095-042-00015-00008	20000 BARBECHO TRADICIONAL-SIN VARIEDAD	S	1,07
-1141277	41-095-043-09013-00012	20000 BARBECHO TRADICIONAL-SIN VARIEDAD	S	0,22
-1141225	41-095-043-00059-00002	62000 PASTOS PERMANENTES DE 5 O MAS AÑOS-SIN VARIEDAD	S	0,88
-1141224	41-095-043-00060-00002	62000 PASTOS PERMANENTES DE 5 O MAS AÑOS-SIN VARIEDAD	S	0,83
-1141223	41-095-042-00015-00006	62000 PASTOS PERMANENTES DE 5 O MAS AÑOS-SIN VARIEDAD	S	2,30
-1141222	41-095-042-00015-00005	62000 PASTOS PERMANENTES DE 5 O MAS AÑOS-SIN VARIEDAD	S	0,41
-1141208	41-095-042-00015-00010	20000 BARBECHO TRADICIONAL-SIN VARIEDAD	S	0,02
-1141194	41-095-042-00003-00034	20000 BARBECHO TRADICIONAL-SIN VARIEDAD	S	0,08
-1141190	41-095-042-00003-00007	20000 BARBECHO TRADICIONAL-SIN VARIEDAD	S	0,45
-1141188	41-095-042-00003-00039	62000 PASTOS PERMANENTES DE 5 O MAS AÑOS-SIN VARIEDAD	S	0,96
-1141187	41-095-042-00003-00019	62000 PASTOS PERMANENTES DE 5 O MAS AÑOS-SIN VARIEDAD	S	0,14
-1141186	41-095-042-00003-00012	62000 PASTOS PERMANENTES DE 5 O MAS AÑOS-SIN VARIEDAD	S	0,67
-1141185	41-095-042-00003-00040	62000 PASTOS PERMANENTES DE 5 O MAS AÑOS-SIN VARIEDAD	S	0,30
-1141184	41-095-042-00003-00018	62000 PASTOS PERMANENTES DE 5 O MAS AÑOS-SIN VARIEDAD	S	0,11
-1141131	41-095-040-00022-00004	62000 PASTOS PERMANENTES DE 5 O MAS AÑOS-SIN VARIEDAD	S	0,25
-1141130	41-095-040-00022-00002	62000 PASTOS PERMANENTES DE 5 O MAS AÑOS-SIN VARIEDAD	S	0,84
-1141129	41-095-040-00022-00011	62000 PASTOS PERMANENTES DE 5 O MAS AÑOS-SIN VARIEDAD	S	0,16
-1141128	41-095-040-00022-00007	62000 PASTOS PERMANENTES DE 5 O MAS AÑOS-SIN VARIEDAD	S	1,33
-1141127	41-095-040-00022-00009	62000 PASTOS PERMANENTES DE 5 O MAS AÑOS-SIN VARIEDAD	S	0,28
-1141126	41-095-040-00022-00001	62000 PASTOS PERMANENTES DE 5 O MAS AÑOS-SIN VARIEDAD	S	0,74
-1141125	41-095-040-00022-00005	62000 PASTOS PERMANENTES DE 5 O MAS AÑOS-SIN VARIEDAD	S	1,36
-1141124	41-095-040-00022-00006	62000 PASTOS PERMANENTES DE 5 O MAS AÑOS-SIN VARIEDAD	S	2,49
-1141106	41-095-040-00003-00006	62000 PASTOS PERMANENTES DE 5 O MAS AÑOS-SIN VARIEDAD	S	13,42
-1141096	41-095-040-09011-00010	62000 PASTOS PERMANENTES DE 5 O MAS AÑOS-SIN VARIEDAD	S	1,46
-1141095	41-095-040-09011-00011	62000 PASTOS PERMANENTES DE 5 O MAS AÑOS-SIN VARIEDAD	S	0,88
-1141094	41-095-040-09011-00013	62000 PASTOS PERMANENTES DE 5 O MAS AÑOS-SIN VARIEDAD	S	0,38
-1141090	41-095-040-09011-00021	62000 PASTOS PERMANENTES DE 5 O MAS AÑOS-SIN VARIEDAD	S	0,26
-1141087	41-095-040-09011-00023	62000 PASTOS PERMANENTES DE 5 O MAS AÑOS-SIN VARIEDAD	S	0,11
-1141084	41-095-040-00003-00005	62000 PASTOS PERMANENTES DE 5 O MAS AÑOS-SIN VARIEDAD	S	3,01
-1141082	41-095-040-00003-00002	62000 PASTOS PERMANENTES DE 5 O MAS AÑOS-SIN VARIEDAD	S	0,24
-1141080	41-095-040-09011-00019	62000 PASTOS PERMANENTES DE 5 O MAS AÑOS-SIN VARIEDAD	S	0,37
-1141078	41-095-040-00003-00010	62000 PASTOS PERMANENTES DE 5 O MAS AÑOS-SIN VARIEDAD	S	1,56
-1141076	41-095-040-09011-00006	62000 PASTOS PERMANENTES DE 5 O MAS AÑOS-SIN VARIEDAD	S	1,02
-1141075	41-095-040-00003-00007	62000 PASTOS PERMANENTES DE 5 O MAS AÑOS-SIN VARIEDAD	S	1,43

(1) Superficie declarada admisible ajustada con la superficie comprometida.
(2) Factor de penalización valorando el alcance para el tipo de compromiso.

Puede verificar la integridad de una copia de este documento mediante la lectura del código QR adjunto o mediante el acceso a la dirección <https://ws050.juntadeandalucia.es/verificarFirma> indicando el código de VERIFICACIÓN

FIRMADO POR

RAQUEL MARIA ESPIN CRESPO

17/12/2024

VERIFICACIÓN

Pk2jm6UYDU9J72AMTZUYRN3GET48NG

PÁG. 8721/9349



**Datos considerados para el Cálculo de la Carga Ganadera mínima y máxima del expediente****Recintos Determinados para el Cálculo de Garga Ganadera Mínima**

REF.	REFERENCIA SIGPAC	CULTIVO	DESCRIPCIÓN CULTIVO	SUP.	
				S/R	RESUELTA (ha)
-1141071	41-095-040-09011-00001	62000	PASTOS PERMANENTES DE 5 O MAS AÑOS-SIN VARIEDAD	S	0,70
-1094534	41-095-042-00016-00010	20000	BARBECHO TRADICIONAL-SIN VARIEDAD	S	5,70
-1094183	41-095-043-00045-00005	62000	PASTOS PERMANENTES DE 5 O MAS AÑOS-SIN VARIEDAD	S	0,35
-1094182	41-095-042-00016-00016	63000	PASTOS DE MENOS DE 5 AÑOS-SIN VARIEDAD	S	0,09
-1094181	41-095-042-00016-00015	62000	PASTOS PERMANENTES DE 5 O MAS AÑOS-SIN VARIEDAD	S	0,17
-1094178	41-095-042-00013-00012	62000	PASTOS PERMANENTES DE 5 O MAS AÑOS-SIN VARIEDAD	S	0,01
-1094177	41-095-042-00013-00011	62000	PASTOS PERMANENTES DE 5 O MAS AÑOS-SIN VARIEDAD	S	0,01
-1094176	41-095-042-00013-00010	62000	PASTOS PERMANENTES DE 5 O MAS AÑOS-SIN VARIEDAD	S	0,10
-1094175	41-095-042-00013-00009	62000	PASTOS PERMANENTES DE 5 O MAS AÑOS-SIN VARIEDAD	S	0,01
-1094174	41-095-042-00012-00012	62000	PASTOS PERMANENTES DE 5 O MAS AÑOS-SIN VARIEDAD	S	0,12
-1094172	41-095-042-00012-00011	62000	PASTOS PERMANENTES DE 5 O MAS AÑOS-SIN VARIEDAD	S	0,09
-1094170	41-095-042-00003-00030	62000	PASTOS PERMANENTES DE 5 O MAS AÑOS-SIN VARIEDAD	S	3,61
-1094169	41-095-042-00003-00028	62000	PASTOS PERMANENTES DE 5 O MAS AÑOS-SIN VARIEDAD	S	0,08
-1094168	41-095-042-00003-00026	62000	PASTOS PERMANENTES DE 5 O MAS AÑOS-SIN VARIEDAD	S	1,53
-1094167	41-095-041-00003-00080	63000	PASTOS DE MENOS DE 5 AÑOS-SIN VARIEDAD	S	0,02
-1094166	41-095-041-00003-00079	63000	PASTOS DE MENOS DE 5 AÑOS-SIN VARIEDAD	S	0,07
-539917	41-095-043-00058-00006	63000	PASTOS DE MENOS DE 5 AÑOS-SIN VARIEDAD	S	1,22
-539916	41-095-042-00013-00009	62000	PASTOS PERMANENTES DE 5 O MAS AÑOS-SIN VARIEDAD	S	0,14
-539915	41-095-042-00012-00010	62000	PASTOS PERMANENTES DE 5 O MAS AÑOS-SIN VARIEDAD	S	0,09
5554962	41-095-030-00125-00059	62000	PASTOS PERMANENTES DE 5 O MAS AÑOS-SIN VARIEDAD	S	0,76
1700000006961305	41-095-042-09001-00011	62000	PASTOS PERMANENTES DE 5 O MAS AÑOS-SIN VARIEDAD	S	0,08
1700000006961306	41-095-043-00045-00004	62000	PASTOS PERMANENTES DE 5 O MAS AÑOS-SIN VARIEDAD	S	0,12
1700000006961307	41-095-043-00046-00002	62000	PASTOS PERMANENTES DE 5 O MAS AÑOS-SIN VARIEDAD	S	0,14
1700000006961308	41-095-042-00003-00009	62000	PASTOS PERMANENTES DE 5 O MAS AÑOS-SIN VARIEDAD	S	0,44
1700000006961309	41-095-042-00016-00006	62000	PASTOS PERMANENTES DE 5 O MAS AÑOS-SIN VARIEDAD	S	0,19
1700000006961310	41-095-042-00026-00003	62000	PASTOS PERMANENTES DE 5 O MAS AÑOS-SIN VARIEDAD	S	0,08
1700000006961311	41-095-041-00003-00006	62000	PASTOS PERMANENTES DE 5 O MAS AÑOS-SIN VARIEDAD	S	0,32
1700000006961312	41-095-041-09005-00010	62000	PASTOS PERMANENTES DE 5 O MAS AÑOS-SIN VARIEDAD	S	0,99
1700000006961313	41-095-041-09005-00009	62000	PASTOS PERMANENTES DE 5 O MAS AÑOS-SIN VARIEDAD	S	0,18
1700000006961314	41-095-041-00003-00010	62000	PASTOS PERMANENTES DE 5 O MAS AÑOS-SIN VARIEDAD	S	29,01
1700000006961316	41-095-041-00003-00007	62000	PASTOS PERMANENTES DE 5 O MAS AÑOS-SIN VARIEDAD	S	0,81
1700000006961317	41-095-030-00097-00007	62000	PASTOS PERMANENTES DE 5 O MAS AÑOS-SIN VARIEDAD	S	0,01
1700000006961318	41-095-030-00097-00004	62000	PASTOS PERMANENTES DE 5 O MAS AÑOS-SIN VARIEDAD	S	0,59
1700000006961320	41-095-042-00027-00003	20000	BARBECHO TRADICIONAL-SIN VARIEDAD	S	0,02
1700000006961321	41-095-042-09001-00001	63000	PASTOS DE MENOS DE 5 AÑOS-SIN VARIEDAD	S	1,81
1700000006961322	41-095-042-09001-00002	62000	PASTOS PERMANENTES DE 5 O MAS AÑOS-SIN VARIEDAD	S	1,49
1700000006961328	41-095-042-09001-00006	63000	PASTOS DE MENOS DE 5 AÑOS-SIN VARIEDAD	S	1,27
1700000006961329	41-095-043-00058-00005	62000	PASTOS PERMANENTES DE 5 O MAS AÑOS-SIN VARIEDAD	S	18,41

(1) Superficie declarada admisible ajustada con la superficie comprometida.
(2) Factor de penalización valorando el alcance para el tipo de compromiso.

Puede verificar la integridad de una copia de este documento mediante la lectura del código QR adjunto o mediante el acceso a la dirección <https://ws050.juntadeandalucia.es/verificarFirma> indicando el código de VERIFICACIÓN

FIRMADO POR

RAQUEL MARIA ESPIN CRESPO

17/12/2024

VERIFICACIÓN

Pk2jm6UYDU9J72AMTZUYRN3GET48NG

PÁG. 8722/9349



**Datos considerados para el Cálculo de la Carga Ganadera mínima y máxima del expediente****Recintos Determinados para el Cálculo de Garga Ganadera Mínima**

REF.	REFERENCIA SIGPAC	CULTIVO	DESCRIPCIÓN CULTIVO	SUP.	
				S/R	RESUELTA (ha)
1700000006961330	41-095-042-09001-00013	20000	BARBECHO TRADICIONAL-SIN VARIEDAD	S	0,02
1700000006961331	41-095-043-00045-00003	20000	BARBECHO TRADICIONAL-SIN VARIEDAD	S	4,57
1700000006961332	41-095-043-09013-00007	20000	BARBECHO TRADICIONAL-SIN VARIEDAD	S	0,48
1700000006961333	41-095-043-09013-00009	20000	BARBECHO TRADICIONAL-SIN VARIEDAD	S	0,26
1700000006961336	41-095-042-00013-00004	20000	BARBECHO TRADICIONAL-SIN VARIEDAD	S	0,07
1700000006961337	41-095-042-00003-00008	62000	PASTOS PERMANENTES DE 5 O MAS AÑOS-SIN VARIEDAD	S	5,24
1700000006961344	41-095-042-00027-00001	62000	PASTOS PERMANENTES DE 5 O MAS AÑOS-SIN VARIEDAD	S	3,42
1700000006961347	41-095-042-00016-00005	62000	PASTOS PERMANENTES DE 5 O MAS AÑOS-SIN VARIEDAD	S	0,14
1700000006961348	41-095-042-00003-00011	62000	PASTOS PERMANENTES DE 5 O MAS AÑOS-SIN VARIEDAD	S	10,70
1700000006961349	41-095-042-00012-00008	62000	PASTOS PERMANENTES DE 5 O MAS AÑOS-SIN VARIEDAD	S	0,25
1700000006961350	41-095-042-00013-00006	62000	PASTOS PERMANENTES DE 5 O MAS AÑOS-SIN VARIEDAD	S	0,10
1700000006961351	41-095-041-00003-00008	62000	PASTOS PERMANENTES DE 5 O MAS AÑOS-SIN VARIEDAD	S	7,19
1700000006961353	41-095-041-00003-00014	62000	PASTOS PERMANENTES DE 5 O MAS AÑOS-SIN VARIEDAD	S	0,74
1700000006961354	41-095-042-00003-00002	62000	PASTOS PERMANENTES DE 5 O MAS AÑOS-SIN VARIEDAD	S	13,55
1700000006961355	41-095-042-00003-00016	62000	PASTOS PERMANENTES DE 5 O MAS AÑOS-SIN VARIEDAD	S	0,51

Recintos Determinados para el Cálculo de Garga Ganadera Máxima

REF.	REFERENCIA SIGPAC	CULTIVO	DESCRIPCIÓN CULTIVO	SUP.	
				S/R	RESUELTA (ha)
-1564843	41-095-042-00015-00008	20000	BARBECHO TRADICIONAL-SIN VARIEDAD	S	1,07
-1141277	41-095-043-09013-00012	20000	BARBECHO TRADICIONAL-SIN VARIEDAD	S	0,22
-1141225	41-095-043-00059-00002	62000	PASTOS PERMANENTES DE 5 O MAS AÑOS-SIN VARIEDAD	S	0,88
-1141224	41-095-043-00060-00002	62000	PASTOS PERMANENTES DE 5 O MAS AÑOS-SIN VARIEDAD	S	0,83
-1141223	41-095-042-00015-00006	62000	PASTOS PERMANENTES DE 5 O MAS AÑOS-SIN VARIEDAD	S	2,30
-1141222	41-095-042-00015-00005	62000	PASTOS PERMANENTES DE 5 O MAS AÑOS-SIN VARIEDAD	S	0,41
-1141208	41-095-042-00015-00010	20000	BARBECHO TRADICIONAL-SIN VARIEDAD	S	0,02
-1141194	41-095-042-00003-00034	20000	BARBECHO TRADICIONAL-SIN VARIEDAD	S	0,08
-1141190	41-095-042-00003-00007	20000	BARBECHO TRADICIONAL-SIN VARIEDAD	S	0,45
-1141188	41-095-042-00003-00039	62000	PASTOS PERMANENTES DE 5 O MAS AÑOS-SIN VARIEDAD	S	0,96
-1141187	41-095-042-00003-00019	62000	PASTOS PERMANENTES DE 5 O MAS AÑOS-SIN VARIEDAD	S	0,14
-1141186	41-095-042-00003-00012	62000	PASTOS PERMANENTES DE 5 O MAS AÑOS-SIN VARIEDAD	S	0,67
-1141185	41-095-042-00003-00040	62000	PASTOS PERMANENTES DE 5 O MAS AÑOS-SIN VARIEDAD	S	0,30
-1141184	41-095-042-00003-00018	62000	PASTOS PERMANENTES DE 5 O MAS AÑOS-SIN VARIEDAD	S	0,11
-1141131	41-095-040-00022-00004	62000	PASTOS PERMANENTES DE 5 O MAS AÑOS-SIN VARIEDAD	S	0,25
-1141130	41-095-040-00022-00002	62000	PASTOS PERMANENTES DE 5 O MAS AÑOS-SIN VARIEDAD	S	0,84
-1141129	41-095-040-00022-00011	62000	PASTOS PERMANENTES DE 5 O MAS AÑOS-SIN VARIEDAD	S	0,16
-1141128	41-095-040-00022-00007	62000	PASTOS PERMANENTES DE 5 O MAS AÑOS-SIN VARIEDAD	S	1,33
-1141127	41-095-040-00022-00009	62000	PASTOS PERMANENTES DE 5 O MAS AÑOS-SIN VARIEDAD	S	0,28
-1141126	41-095-040-00022-00001	62000	PASTOS PERMANENTES DE 5 O MAS AÑOS-SIN VARIEDAD	S	0,74
-1141125	41-095-040-00022-00005	62000	PASTOS PERMANENTES DE 5 O MAS AÑOS-SIN VARIEDAD	S	1,36
-1141124	41-095-040-00022-00006	62000	PASTOS PERMANENTES DE 5 O MAS AÑOS-SIN VARIEDAD	S	2,49

(1) Superficie declarada admisible ajustada con la superficie comprometida.
(2) Factor de penalización valorando el alcance para el tipo de compromiso.

Puede verificar la integridad de una copia de este documento mediante la lectura del código QR adjunto o mediante el acceso a la dirección <https://ws050.juntadeandalucia.es/verificarFirma> indicando el código de VERIFICACIÓN

FIRMADO POR

RAQUEL MARIA ESPIN CRESPO

17/12/2024

VERIFICACIÓN

Pk2jm6UYDU9J72AMTZUYRN3GET48NG

PÁG. 8723/9349



**Datos considerados para el Cálculo de la Carga Ganadera mínima y máxima del expediente****Recintos Determinados para el Cálculo de Garga Ganadera Máxima**

REF.	REFERENCIA SIGPAC	CULTIVO	DESCRIPCIÓN CULTIVO	SUP.	
				S/R	RESUELTA (ha)
-1141106	41-095-040-00003-00006	62000	PASTOS PERMANENTES DE 5 O MAS AÑOS-SIN VARIEDAD	S	13,42
-1141096	41-095-040-09011-00010	62000	PASTOS PERMANENTES DE 5 O MAS AÑOS-SIN VARIEDAD	S	1,46
-1141095	41-095-040-09011-00011	62000	PASTOS PERMANENTES DE 5 O MAS AÑOS-SIN VARIEDAD	S	0,88
-1141094	41-095-040-09011-00013	62000	PASTOS PERMANENTES DE 5 O MAS AÑOS-SIN VARIEDAD	S	0,38
-1141090	41-095-040-09011-00021	62000	PASTOS PERMANENTES DE 5 O MAS AÑOS-SIN VARIEDAD	S	0,26
-1141087	41-095-040-09011-00023	62000	PASTOS PERMANENTES DE 5 O MAS AÑOS-SIN VARIEDAD	S	0,11
-1141084	41-095-040-00003-00005	62000	PASTOS PERMANENTES DE 5 O MAS AÑOS-SIN VARIEDAD	S	3,01
-1141082	41-095-040-00003-00002	62000	PASTOS PERMANENTES DE 5 O MAS AÑOS-SIN VARIEDAD	S	0,24
-1141080	41-095-040-09011-00019	62000	PASTOS PERMANENTES DE 5 O MAS AÑOS-SIN VARIEDAD	S	0,37
-1141078	41-095-040-00003-00010	62000	PASTOS PERMANENTES DE 5 O MAS AÑOS-SIN VARIEDAD	S	1,56
-1141076	41-095-040-09011-00006	62000	PASTOS PERMANENTES DE 5 O MAS AÑOS-SIN VARIEDAD	S	1,02
-1141075	41-095-040-00003-00007	62000	PASTOS PERMANENTES DE 5 O MAS AÑOS-SIN VARIEDAD	S	1,43
-1141071	41-095-040-09011-00001	62000	PASTOS PERMANENTES DE 5 O MAS AÑOS-SIN VARIEDAD	S	0,70
-1094534	41-095-042-00016-00010	20000	BARBECHO TRADICIONAL-SIN VARIEDAD	S	5,70
-1094183	41-095-043-00045-00005	62000	PASTOS PERMANENTES DE 5 O MAS AÑOS-SIN VARIEDAD	S	0,35
-1094182	41-095-042-00016-00016	63000	PASTOS DE MENOS DE 5 AÑOS-SIN VARIEDAD	S	0,09
-1094181	41-095-042-00016-00015	62000	PASTOS PERMANENTES DE 5 O MAS AÑOS-SIN VARIEDAD	S	0,17
-1094178	41-095-042-00013-00012	62000	PASTOS PERMANENTES DE 5 O MAS AÑOS-SIN VARIEDAD	S	0,01
-1094177	41-095-042-00013-00011	62000	PASTOS PERMANENTES DE 5 O MAS AÑOS-SIN VARIEDAD	S	0,01
-1094176	41-095-042-00013-00010	62000	PASTOS PERMANENTES DE 5 O MAS AÑOS-SIN VARIEDAD	S	0,10
-1094175	41-095-042-00013-00009	62000	PASTOS PERMANENTES DE 5 O MAS AÑOS-SIN VARIEDAD	S	0,01
-1094174	41-095-042-00012-00012	62000	PASTOS PERMANENTES DE 5 O MAS AÑOS-SIN VARIEDAD	S	0,12
-1094172	41-095-042-00012-00011	62000	PASTOS PERMANENTES DE 5 O MAS AÑOS-SIN VARIEDAD	S	0,09
-1094170	41-095-042-00003-00030	62000	PASTOS PERMANENTES DE 5 O MAS AÑOS-SIN VARIEDAD	S	3,61
-1094169	41-095-042-00003-00028	62000	PASTOS PERMANENTES DE 5 O MAS AÑOS-SIN VARIEDAD	S	0,08
-1094168	41-095-042-00003-00026	62000	PASTOS PERMANENTES DE 5 O MAS AÑOS-SIN VARIEDAD	S	1,53
-1094167	41-095-041-00003-00080	63000	PASTOS DE MENOS DE 5 AÑOS-SIN VARIEDAD	S	0,02
-1094166	41-095-041-00003-00079	63000	PASTOS DE MENOS DE 5 AÑOS-SIN VARIEDAD	S	0,07
-539917	41-095-043-00058-00006	63000	PASTOS DE MENOS DE 5 AÑOS-SIN VARIEDAD	S	1,22
-539916	41-095-042-00013-00009	62000	PASTOS PERMANENTES DE 5 O MAS AÑOS-SIN VARIEDAD	S	0,14
-539915	41-095-042-00012-00010	62000	PASTOS PERMANENTES DE 5 O MAS AÑOS-SIN VARIEDAD	S	0,09
5554962	41-095-030-00125-00059	62000	PASTOS PERMANENTES DE 5 O MAS AÑOS-SIN VARIEDAD	S	0,76
1700000006961305	41-095-042-09001-00011	62000	PASTOS PERMANENTES DE 5 O MAS AÑOS-SIN VARIEDAD	S	0,08
1700000006961306	41-095-043-00045-00004	62000	PASTOS PERMANENTES DE 5 O MAS AÑOS-SIN VARIEDAD	S	0,12
1700000006961307	41-095-043-00046-00002	62000	PASTOS PERMANENTES DE 5 O MAS AÑOS-SIN VARIEDAD	S	0,14
1700000006961308	41-095-042-00003-00009	62000	PASTOS PERMANENTES DE 5 O MAS AÑOS-SIN VARIEDAD	S	0,44
1700000006961309	41-095-042-00016-00006	62000	PASTOS PERMANENTES DE 5 O MAS AÑOS-SIN VARIEDAD	S	0,19

(1) Superficie declarada admisible ajustada con la superficie comprometida.
(2) Factor de penalización valorando el alcance para el tipo de compromiso.

Puede verificar la integridad de una copia de este documento mediante la lectura del código QR adjunto o mediante el acceso a la dirección <https://ws050.juntadeandalucia.es/verificarFirma> indicando el código de VERIFICACIÓN

FIRMADO POR

RAQUEL MARIA ESPIN CRESPO

17/12/2024

VERIFICACIÓN

Pk2jm6YUDU9J72AMTZUYRN3GET48NG

PÁG. 8724/9349



**Datos considerados para el Cálculo de la Carga Ganadera mínima y máxima del expediente****Recintos Determinados para el Cálculo de Garga Ganadera Máxima**

REF.	REFERENCIA SIGPAC	CULTIVO	DESCRIPCIÓN CULTIVO	SUP.	
				S/R	RESUELTA (ha)
1700000006961310	41-095-042-00026-00003	62000	PASTOS PERMANENTES DE 5 O MAS AÑOS-SIN VARIEDAD	S	0,08
1700000006961311	41-095-041-00003-00006	62000	PASTOS PERMANENTES DE 5 O MAS AÑOS-SIN VARIEDAD	S	0,32
1700000006961312	41-095-041-09005-00010	62000	PASTOS PERMANENTES DE 5 O MAS AÑOS-SIN VARIEDAD	S	0,99
1700000006961313	41-095-041-09005-00009	62000	PASTOS PERMANENTES DE 5 O MAS AÑOS-SIN VARIEDAD	S	0,18
1700000006961314	41-095-041-00003-00010	62000	PASTOS PERMANENTES DE 5 O MAS AÑOS-SIN VARIEDAD	S	29,01
1700000006961316	41-095-041-00003-00007	62000	PASTOS PERMANENTES DE 5 O MAS AÑOS-SIN VARIEDAD	S	0,81
1700000006961317	41-095-030-00097-00007	62000	PASTOS PERMANENTES DE 5 O MAS AÑOS-SIN VARIEDAD	S	0,01
1700000006961318	41-095-030-00097-00004	62000	PASTOS PERMANENTES DE 5 O MAS AÑOS-SIN VARIEDAD	S	0,59
1700000006961320	41-095-042-00027-00003	20000	BARBECHO TRADICIONAL-SIN VARIEDAD	S	0,02
1700000006961321	41-095-042-09001-00001	63000	PASTOS DE MENOS DE 5 AÑOS-SIN VARIEDAD	S	1,81
1700000006961322	41-095-042-09001-00002	62000	PASTOS PERMANENTES DE 5 O MAS AÑOS-SIN VARIEDAD	S	1,49
1700000006961328	41-095-042-09001-00006	63000	PASTOS DE MENOS DE 5 AÑOS-SIN VARIEDAD	S	1,27
1700000006961329	41-095-043-00058-00005	62000	PASTOS PERMANENTES DE 5 O MAS AÑOS-SIN VARIEDAD	S	18,41
1700000006961330	41-095-042-09001-00013	20000	BARBECHO TRADICIONAL-SIN VARIEDAD	S	0,02
1700000006961331	41-095-043-00045-00003	20000	BARBECHO TRADICIONAL-SIN VARIEDAD	S	4,57
1700000006961332	41-095-043-09013-00007	20000	BARBECHO TRADICIONAL-SIN VARIEDAD	S	0,48
1700000006961333	41-095-043-09013-00009	20000	BARBECHO TRADICIONAL-SIN VARIEDAD	S	0,26
1700000006961336	41-095-042-00013-00004	20000	BARBECHO TRADICIONAL-SIN VARIEDAD	S	0,07
1700000006961337	41-095-042-00003-00008	62000	PASTOS PERMANENTES DE 5 O MAS AÑOS-SIN VARIEDAD	S	5,24
1700000006961344	41-095-042-00027-00001	62000	PASTOS PERMANENTES DE 5 O MAS AÑOS-SIN VARIEDAD	S	3,42
1700000006961347	41-095-042-00016-00005	62000	PASTOS PERMANENTES DE 5 O MAS AÑOS-SIN VARIEDAD	S	0,14
1700000006961348	41-095-042-00003-00011	62000	PASTOS PERMANENTES DE 5 O MAS AÑOS-SIN VARIEDAD	S	10,70
1700000006961349	41-095-042-00012-00008	62000	PASTOS PERMANENTES DE 5 O MAS AÑOS-SIN VARIEDAD	S	0,25
1700000006961350	41-095-042-00013-00006	62000	PASTOS PERMANENTES DE 5 O MAS AÑOS-SIN VARIEDAD	S	0,10
1700000006961351	41-095-041-00003-00008	62000	PASTOS PERMANENTES DE 5 O MAS AÑOS-SIN VARIEDAD	S	7,19
1700000006961353	41-095-041-00003-00014	62000	PASTOS PERMANENTES DE 5 O MAS AÑOS-SIN VARIEDAD	S	0,74
1700000006961354	41-095-042-00003-00002	62000	PASTOS PERMANENTES DE 5 O MAS AÑOS-SIN VARIEDAD	S	13,55
1700000006961355	41-095-042-00003-00016	62000	PASTOS PERMANENTES DE 5 O MAS AÑOS-SIN VARIEDAD	S	0,51

(1) Superficie declarada admisible ajustada con la superficie comprometida.
(2) Factor de penalización valorando el alcance para el tipo de compromiso.

Puede verificar la integridad de una copia de este documento mediante la lectura del código QR adjunto o mediante el acceso a la dirección <https://ws050.juntadeandalucia.es/verificarFirma> indicando el código de VERIFICACIÓN

FIRMADO POR	RAQUEL MARIA ESPIN CRESPO	17/12/2024	
VERIFICACIÓN	Pk2jm6UYDU9J72AMTZUYRN3GET48NG	PÁG. 8725/9349	

**APELLIDOS Y NOMBRE / RAZÓN SOCIAL**

GARCIA ALMENARA ANTONIO JESUS

NIF

****7000*

EXPEDIENTE

1104956

ANUALIDAD DE PAGO

1ª

IMPORTES POR ANUALIDAD

	2023	2024	2025	2026	2027
IMPORTE MÁXIMO SUBVENCIONABLE	458,12 €	458,12 €	458,12 €	381,77 €	381,77 €
IMPORTE MEDIO DE TRANSFERENCIA (€/ha)	297,48 €	297,48 €	297,48 €	247,90 €	247,90 €

RESUMEN DE UNIDADES

Cód	GRUPO DE PAGO	Sup. Dec. Admisible (ha)	Sup. Comprometida (ha)	Sup. ajustada compromiso (1) (ha)	% sobredec.	Sup. Resuelta (ha)	Importe Declarado	Importe Topado	Importe Resuelto	Importe tras sobredec.
419	OLIVAR	1,54		1,54	0,00	1,54	458,12	458,12	458,12	458,12
TOTAL		1,54	1,54	1,54		1,54	458,12	458,12	458,12	458,12

APLICACIÓN DE REDUCCIONES Y PENALIZACIONES

GRUPO DE PAGO	Importe Calculado	Importe prereduc.	Criterios de subvencionabilidad y compromisos	Presentación tardía	Omisión declaración	Condicionalidad	IMPORTE (Euros) RESUELTO
OLIVAR	458,12	458,12	0,00	0,00	0,00	0,00	458,12
TOTAL	458,12	458,12					458,12

RESUMEN DE PAGOS**IMPORTE (Euros)**

	RESUELTO	FEADER	MAPA	CAPADR
OLIVAR - Pago realizado	458,12 €	389,40 €	44,94 €	23,78 €

RECINTOS RESUELTOS

REF.	REFERENCIA SIGPAC	CULTIVO DESCRIPCIÓN CULTIVO	S/R G.PAGO	PEND. MEDIA (%)	SUP. DEC. ADMISIBLE (ha)	SUP. COMPROM. (ha)	SUP. AJUSTADA COMPR.(1) (ha)	SUP. CONY. SIGPAC (ha)	SUP. CERTIE (ha)	SUP. CAMPO (ha)	SUP. CAMPO DETER. CULT. DECLARADO (ha)	SUP. DEC. REDUCIDA (ha)	SUP. RESUELTA (ha)
-1538468	41-074-001-00043-001	101195 OLIVAR-LECHIN DE SEVILLA	S 419	36,50	0,36	0,36	0,36	0,36	0,70			0,36	0,36
-1538460	41-074-001-00043-001	101195 OLIVAR-LECHIN DE SEVILLA	S 419	36,50	0,36	0,36	0,36	0,36	0,70			0,36	0,36
1700000004141375	41-078-001-00525-003	101195 OLIVAR-LECHIN DE SEVILLA	S 419	28,20	0,52	0,52	0,52	0,52	0,52			0,52	0,52
1700000004141379	41-074-001-00043-002	101195 OLIVAR-LECHIN DE SEVILLA	S 419	28,00	0,22	0,22	0,22	0,22	0,22			0,22	0,22
1700000004141380	41-074-001-00043-003	101195 OLIVAR-LECHIN DE SEVILLA	S 419	42,30	0,08	0,08	0,08	0,08	0,08			0,08	0,08

INCIDENCIAS**INCIDENCIA DESCRIPCIÓN**

100421 Recinto declarado por error para una operación de la 6503, que se ha corregido de oficio marcando la operación correcta, de acuerdo con la fecha de inscripción del recinto en la producción ecológica.

Ref:-1538460 Recinto:41-074-001-00043-00001 Cultivo:101195 OLIVAR-LECHIN DE SEVILLA Secano

Ref:-1538468 Recinto:41-074-001-00043-00001 Cultivo:101195 OLIVAR-LECHIN DE SEVILLA Secano

Ref:1700000004141379 Recinto:41-074-001-00043-00002 Cultivo:101195 OLIVAR-LECHIN DE SEVILLA Secano

Ref:1700000004141380 Recinto:41-074-001-00043-00003 Cultivo:101195 OLIVAR-LECHIN DE SEVILLA Secano

Ref:1700000004141375 Recinto:41-078-001-00525-00003 Cultivo:101195 OLIVAR-LECHIN DE SEVILLA Secano

(1) Superficie declarada admisible ajustada con la superficie comprometida.
(2) Factor de penalización valorando el alcance para el tipo de compromiso.

Puede verificar la integridad de una copia de este documento mediante la lectura del código QR adjunto o mediante el acceso a la dirección <https://ws050.juntadeandalucia.es/verificarFirma> indicando el código de VERIFICACIÓN

FIRMADO POR

RAQUEL MARIA ESPIN CRESPO

17/12/2024

VERIFICACIÓN

Pk2jm6UYDU9J72AMTZUYRN3GET48NG

PÁG. 8726/9349



**APELLIDOS Y NOMBRE / RAZÓN SOCIAL**

GARCIA BOTELLO FAUSTINA

NIF
***6260*EXPEDIENTE
1192989ANUALIDAD
DE PAGO
1ª**IMPORTES POR ANUALIDAD**

	2023	2024	2025	2026	2027
IMPORTE MÁXIMO SUBVENCIONABLE	1.585,57 €	1.585,57 €	1.585,57 €	1.321,31 €	1.321,31 €
IMPORTE MEDIO DE TRANSFERENCIA (€/ha)	297,48 €	297,48 €	297,48 €	247,90 €	247,90 €

RESUMEN DE UNIDADES

Cód	GRUPO DE PAGO	Sup. Dec. Admisible (ha)	Sup. Comprometida (ha)	Sup. ajustada compromiso (1) (ha)	% sobreded.	Sup. Resuelta (ha)	Importe Declarado	Importe Topado	Importe Resuelto	Importe tras sobreded.
419	OLIVAR	5,33		5,33	0,00	5,33	1.585,57	1.585,57	1.585,57	1.585,57
TOTAL		5,33	5,33	5,33		5,33	1.585,57	1.585,57	1.585,57	1.585,57

APLICACIÓN DE REDUCCIONES Y PENALIZACIONES

GRUPO DE PAGO	Importe Calculado	Importe prereduc.	Criterios de subvencionabilidad y compromisos	Presentación tardía	Omisión declaración	Condicionalidad	IMPORTE (Euros) RESUELTO
OLIVAR	1.585,57	1.585,57	0,00	0,00	3,00	0,00	1.538,00
TOTAL	1.585,57	1.585,57					1.538,00

RESUMEN DE PAGOS

	IMPORTE (Euros)			
	RESUELTO	FEADER	MAPA	CAPADR
OLIVAR - Pago realizado	1.538,00 €	1.307,30 €	150,88 €	79,82 €

RECINTOS RESUELTOS

REF.	REFERENCIA SIGPAC	CULTIVO	DESCRIPCIÓN CULTIVO	S/R G.PAGO	PEND. MEDIA (%)	SUP. DEC. ADMISIBLE (ha)	SUP. COMPROM. (ha)	SUP. AJUSTADA COMPR.(1) (ha)	SUP. CONY. SIGPAC (ha)	SUP. CERTIE (ha)	SUP. CAMPO (ha)	SUP. CAMPO DETER. CULT. DECLARADO (ha)	SUP. DEC. REDUCIDA (ha)	SUP. RESUELTA (ha)
1700000005820702	41-066-001-00015-005	101268	OLIVAR-PICO LIMON	S 419	38,80	0,87	0,87	0,87		0,87			0,87	0,87
1700000005820709	41-066-001-00015-006	101268	OLIVAR-PICO LIMON	S 419	25,30	0,17	0,17	0,17		0,17			0,17	0,17
1700000005820710	41-066-004-00006-001	101268	OLIVAR-PICO LIMON	S 419	37,30	4,29	4,29	4,29		4,29			4,29	4,29

INCIDENCIAS**INCIDENCIA DESCRIPCIÓN**

256 Solicitud con recintos no declarados en campaña actual con una reducción por omisión de superficie superior al 3%
CÓDIGO PARA EL PORCENTAJE DE REDUCCIÓN POR OMISIÓN QUE CORRESPONDE A LA SOLICITUD:3

(1) Superficie declarada admisible ajustada con la superficie comprometida.
(2) Factor de penalización valorando el alcance para el tipo de compromiso.

Puede verificar la integridad de una copia de este documento mediante la lectura del código QR adjunto o mediante el acceso a la dirección <https://ws050.juntadeandalucia.es/verificarFirma> indicando el código de VERIFICACIÓN

FIRMADO POR

RAQUEL MARIA ESPIN CRESPO

17/12/2024

VERIFICACIÓN

Pk2jm6UYDU9J72AMTZUYRN3GET48NG

PÁG. 8727/9349



**APELLIDOS Y NOMBRE / RAZÓN SOCIAL**

GARCIA CAMPILLO ABUNDIO

NIF

***7878*

EXPEDIENTE

1228056

ANUALIDAD DE PAGO

1ª

IMPORTE POR ANUALIDAD

	2023	2024	2025	2026	2027
IMPORTE MÁXIMO SUBVENCIONABLE	8.504,95 €	8.504,95 €	8.504,95 €	7.087,46 €	7.087,46 €
IMPORTE MEDIO DE TRANSFERENCIA (€/ha)	297,48 €	297,48 €	297,48 €	247,90 €	247,90 €

RESUMEN DE UNIDADES

Cód	GRUPO DE PAGO	Sup. Dec. Admisible (ha)	Sup. Comprometida (ha)	Sup. ajustada compromiso (1) (ha)	% sobredec.	Sup. Resuelta (ha)	Importe Declarado	Importe Topado	Importe Resuelto	Importe tras sobredec.
419	OLIVAR	28,59		28,59	0,00	28,59	8.504,95	8.504,95	8.504,95	8.504,95
TOTAL		28,59	28,59	28,59		28,59	8.504,95	8.504,95	8.504,95	8.504,95

APLICACIÓN DE REDUCCIONES Y PENALIZACIONES

GRUPO DE PAGO	Importe Calculado	Importe prereduc.	Criterios de subvencionabilidad y compromisos	Presentación tardía	Omisión declaración	Condicionalidad	IMPORTE (Euros) RESUELTO
OLIVAR	8.504,95	8.504,95	0,00	0,00	0,00	0,00	8.504,95
TOTAL	8.504,95	8.504,95					8.504,95

RESUMEN DE PAGOS**IMPORTE (Euros)**

	RESUELTO	FEADER	MAPA	CAPADR
OLIVAR - Pago realizado	8.504,95 €	7.229,21 €	834,34 €	441,40 €

RECINTOS RESUELTOS

REF.	REFERENCIA SIGPAC	CULTIVO DESCRIPCIÓN CULTIVO	S/R G.PAGO	PEND. MEDIA (%)	SUP. DEC. ADMISIBLE (ha)	SUP. COMPROM. (ha)	SUP. AJUSTADA COMPR.(1) (ha)	SUP. CONY. SIGPAC (ha)	SUP. CERTIE (ha)	SUP. CAMPO (ha)	SUP. CAMPO DETER. CULT. DECLARADO (ha)	SUP. DEC. REDUCIDA (ha)	SUP. RESUELTA (ha)
-716589	41-085-019-00061-002	101218 OLIVAR-MANZANILLA DE SEVILLA	S	419	6,70	1,05	1,05	1,05	1,05			1,05	1,05
-716588	41-085-019-00061-001	101218 OLIVAR-MANZANILLA DE SEVILLA	S	419	6,30	2,58	2,58	2,58	2,58			2,58	2,58
4194390	41-085-016-00005-002	101218 OLIVAR-MANZANILLA DE SEVILLA	S	419	4,30	5,23	5,23	5,23	5,23			5,23	5,23
4194396	41-085-017-00039-001	101218 OLIVAR-MANZANILLA DE SEVILLA	S	419	7,90	1,74	1,74	1,74	1,74			1,74	1,74
4194398	41-085-017-00022-001	101130 OLIVAR-GORDAL SEVILLANA	S	419	5,20	1,69	1,69	1,69	1,69			1,69	1,69
4194399	41-085-017-00003-002	101218 OLIVAR-MANZANILLA DE SEVILLA	S	419	6,70	0,52	0,52	0,52	0,52			0,52	0,52
4194400	41-085-017-00006-001	101218 OLIVAR-MANZANILLA DE SEVILLA	S	419	6,50	0,80	0,80	0,80	0,80			0,80	0,80
170000006318344	41-067-008-00074-001	101218 OLIVAR-MANZANILLA DE SEVILLA	S	419	5,40	5,48	5,48	5,48	5,48			5,48	5,48
170000006318345	41-067-008-00016-001	101218 OLIVAR-MANZANILLA DE SEVILLA	S	419	4,10	1,29	1,29	1,29	1,29			1,29	1,29
170000006318346	41-067-008-00057-002	101218 OLIVAR-MANZANILLA DE SEVILLA	S	419	5,00	2,08	2,08	2,08	2,08			2,08	2,08
170000006318347	41-085-019-00058-002	101218 OLIVAR-MANZANILLA DE SEVILLA	S	419	7,60	0,12	0,12	0,12	0,12			0,12	0,12
170000006318348	41-085-019-00059-002	101218 OLIVAR-MANZANILLA DE SEVILLA	S	419	7,10	0,19	0,19	0,19	0,19			0,19	0,19
170000006318349	41-085-019-00060-001	101218 OLIVAR-MANZANILLA DE SEVILLA	S	419	7,50	1,64	1,64	1,64	1,64			1,64	1,64
170000006318353	41-085-019-00060-002	101218 OLIVAR-MANZANILLA DE SEVILLA	S	419	8,10	0,51	0,51	0,51	0,51			0,51	0,51
170000006318355	41-067-007-00008-001	101218 OLIVAR-MANZANILLA DE SEVILLA	S	419	1,70	0,83	0,83	0,83	0,83			0,83	0,83
170000006318357	41-067-008-00018-001	101218 OLIVAR-MANZANILLA DE SEVILLA	S	419	3,80	0,95	0,95	0,95	0,95			0,95	0,95
170000006318358	41-085-019-00068-001	101218 OLIVAR-MANZANILLA DE SEVILLA	S	419	5,50	1,89	1,89	1,89	1,89			1,89	1,89

INCIDENCIAS**INCIDENCIA DESCRIPCIÓN**

- 100402 Recinto solicitado no forma parte de ningún organismo de control autorizado para la producción ecológica en Andalucía o fecha de inscripción posterior al plazo establecido (Anexo I. Criterios de Subvencionabilidad. Orden 28 de marzo de 2023).
Ref:170000006318352 Recinto:41-085-016-00005-00003 Cultivo:20000 BARBECHO TRADICIONAL-SIN VARIEDAD Secano
- 100424 Solicita recinto que no está comprometido para la operación.
Ref:170000006318352 Recinto:41-085-016-00005-00003 Cultivo:20000 BARBECHO TRADICIONAL-SIN VARIEDAD Secano

(1) Superficie declarada admisible ajustada con la superficie comprometida.
(2) Factor de penalización valorando el alcance para el tipo de compromiso.

Puede verificar la integridad de una copia de este documento mediante la lectura del código QR adjunto o mediante el acceso a la dirección <https://ws050.juntadeandalucia.es/verificarFirma> indicando el código de VERIFICACIÓN

FIRMADO POR

RAQUEL MARIA ESPIN CRESPO

17/12/2024

VERIFICACIÓN

Pk2jm6UYDU9J72AMTZUYRN3GET48NG

PÁG. 8728/9349





<u>APELLIDOS Y NOMBRE / RAZÓN SOCIAL</u>	<u>NIF</u>	<u>EXPEDIENTE</u>	<u>ANUALIDAD DE PAGO</u>		
GARCIA CASTRO ANGEL	***7198*	1244585	1ª		
IMPORTES POR ANUALIDAD					
	2023	2024	2025	2026	2027
IMPORTE MÁXIMO SUBVENCIONABLE	940,04 €	940,04 €	940,04 €	783,36 €	783,36 €
IMPORTE MEDIO DE TRANSFERENCIA (€/ha)	297,48 €	297,48 €	297,48 €	247,90 €	247,90 €

<u>RESUMEN DE UNIDADES</u>		<u>Sup. Dec. Admisible (ha)</u>	<u>Sup. Comprometida (ha)</u>	<u>Sup. ajustada compromiso (1) (ha)</u>	<u>% sobredec.</u>	<u>Sup. Resuelta (ha)</u>	<u>Importe Declarado</u>	<u>Importe Topado</u>	<u>Importe Resuelto</u>	<u>Importe tras sobredec.</u>
Cód	GRUPO DE PAGO									
419	OLIVAR	3,16		3,16	0,00	3,16	940,04	940,04	940,04	940,04
TOTAL		3,16	3,16	3,16		3,16	940,04	940,04	940,04	940,04

<u>APLICACIÓN DE REDUCCIONES Y PENALIZACIONES</u>		<u>Importe Calculado</u>	<u>Importe prereduc.</u>	<u>Sup. Dec. Admisible (ha)</u>	<u>Sup. Comprometida (ha)</u>	<u>Sup. ajustada compromiso (1) (ha)</u>	<u>% sobredec.</u>	<u>Presentación tardía</u>	<u>Omisión declaración</u>	<u>Condicionalidad</u>	<u>Importe Resuelto (Euros)</u>
GRUPO DE PAGO											
OLIVAR		940,04	940,04	0,00	0,00	0,00	0,00	0,00	0,00	0,00	940,04
TOTAL		940,04	940,04								940,04

<u>RESUMEN DE PAGOS</u>		<u>IMPORTE (Euros)</u>			
		<u>RESUELTO</u>	<u>FEADER</u>	<u>MAPA</u>	<u>CAPADR</u>
OLIVAR - Pago realizado		940,04 €	799,03 €	92,22 €	48,79 €

<u>REF.</u>	<u>REFERENCIA SIGPAC</u>	<u>CULTIVO</u>	<u>DESCRIPCIÓN CULTIVO</u>	<u>S/R G.PAGO</u>	<u>PEND. MEDIA (%)</u>	<u>SUP. DEC. ADMISIBLE (ha)</u>	<u>SUP. COMPROM. (ha)</u>	<u>SUP. AJUSTADA COMPROM. (1) (ha)</u>	<u>SUP. CONY. SIGPAC (ha)</u>	<u>SUP. CERTIE (ha)</u>	<u>SUP. CAMPO (ha)</u>	<u>SUP. CAMPO DETER. CULT. DECLARADO (ha)</u>	<u>SUP. DEC. REDUCIDA (ha)</u>	<u>SUP. RESUELTA (ha)</u>
-1109866	41-011-002-00137-001	101007	OLIVAR-MANZANILLA	S 419	7,60	0,76	0,76	0,76		0,76				0,76
5267238	41-011-029-00132-001	101218	OLIVAR-MANZANILLA DE SEVILLA	S 419	0,80	0,49	0,49	0,49		0,49			0,49	0,49
5295409	41-011-034-00259-001	101124	OLIVAR-GORDAL	S 419	3,10	0,77	0,77	0,77		0,77			0,77	0,77
5295410	41-011-002-00308-001	101007	OLIVAR-MANZANILLA	S 419	7,70	0,38	0,38	0,38		0,38			0,38	0,38
5295411	41-011-002-00406-002	101007	OLIVAR-MANZANILLA	S 419	7,70	0,37	0,37	0,37		0,37			0,37	0,37
5295412	41-011-034-00258-001	101124	OLIVAR-GORDAL	S 419	1,20	0,38	0,38	0,38		0,38			0,38	0,38
5295453	41-011-034-00258-002	101124	OLIVAR-GORDAL	S 419	2,60	0,01	0,01	0,01		0,01			0,01	0,01

(1) Superficie declarada admisible ajustada con la superficie comprometida.
(2) Factor de penalización valorando el alcance para el tipo de compromiso.

Puede verificar la integridad de una copia de este documento mediante la lectura del código QR adjunto o mediante el acceso a la dirección <https://ws050.juntadeandalucia.es/verificarFirma> indicando el código de VERIFICACIÓN

FIRMADO POR

RAQUEL MARIA ESPIN CRESPO

17/12/2024

VERIFICACIÓN

Pk2jm6UYDU9J72AMTZUYRN3GET48NG

PÁG. 8729/9349



**APELLIDOS Y NOMBRE / RAZÓN SOCIAL**

GARCIA CRESPO ALEJANDRO

NIF

***8801*

EXPEDIENTE

1279976

ANUALIDAD DE PAGO

1ª

IMPORTES POR ANUALIDAD

	2023	2024	2025	2026	2027
IMPORTE MÁXIMO SUBVENCIONABLE	11.899,20 €	11.899,20 €	11.899,20 €	9.916,00 €	9.916,00 €
IMPORTE MEDIO DE TRANSFERENCIA (€/ha)	297,48 €	297,48 €	297,48 €	247,90 €	247,90 €

RESUMEN DE UNIDADES

Cód	GRUPO DE PAGO	Sup. Dec. Admisible (ha)	Sup. Comprometida (ha)	Sup. ajustada compromiso (1) (ha)	% sobredec.	Sup. Resuelta (ha)	Importe Declarado	Importe Topado	Importe Resuelto	Importe tras sobredec.
419	OLIVAR	60,19		40,00	0,00	40,00	11.899,20	11.899,20	11.899,20	11.899,20
TOTAL		60,19	40,00	40,00		40,00	11.899,20	11.899,20	11.899,20	11.899,20

APLICACIÓN DE REDUCCIONES Y PENALIZACIONES

GRUPO DE PAGO	Importe Calculado	Importe prereduc.	Criterios de subvencionabilidad y compromisos	Presentación tardía	Omisión declaración	Condicionalidad	IMPORTE (Euros) RESUELTO
OLIVAR	11.899,20		0,00	0,00	0,00	0,00	11.899,20
TOTAL	11.899,20	11.899,20					11.899,20

RESUMEN DE PAGOS**IMPORTE (Euros)**

	RESUELTO	FEADER	MAPA	CAPADR
OLIVAR - Pago realizado	11.899,20 €	10.114,32 €	1.167,31 €	617,57 €

RECINTOS RESUELTOS

REF.	REFERENCIA SIGPAC	CULTIVO	DESCRIPCIÓN CULTIVO	S/R G.PAGO	PEND. MEDIA (%)	SUP. DEC. ADMISIBLE (ha)	SUP. COMPROM. (ha)	SUP. AJUSTADA COMPR.(1) (ha)	SUP. CONY. SIGPAC (ha)	SUP. CERTIE (ha)	SUP. CAMPO (ha)	SUP. CAMPO DETER. CULT. DECLARADO (ha)	SUP. DEC. REDUCIDA (ha)	SUP. RESUELTA (ha)
6855586	41-039-019-00062-003	101010	OLIVAR-PICUAL	S 419	1,90	9,59	9,55	9,55		9,59			9,55	9,55
6855587	41-039-019-00068-001	101003	OLIVAR-ARBEQUINA	S 419	2,10	9,11	9,11	9,11		9,11			9,11	9,11
6855588	41-039-019-00011-001	101010	OLIVAR-PICUAL	S 419	1,10	5,95	5,95	5,95		5,95			5,95	5,95
6855589	41-039-019-00012-001	101010	OLIVAR-PICUAL	S 419	1,60	12,81	12,81	12,81		12,81			12,81	12,81
6855590	41-039-020-00201-001	101010	OLIVAR-PICUAL	S 419	1,90	4,26	4,26	4,26		4,26			4,26	4,26
6855591	41-039-020-00024-001	101003	OLIVAR-ARBEQUINA	S 419	1,50	8,60	8,60	8,60		8,60			8,60	8,60
6855592	41-039-020-00195-001	101010	OLIVAR-PICUAL	S 419	2,90	9,87	9,87	9,87		9,87			9,87	9,87

INCIDENCIAS**INCIDENCIA DESCRIPCIÓN**

4272 Verifica que las líneas de declaración de las Solicitudes Únicas no tienen solapes con la capa de Retroactividad Gráfica (ambas de la misma campaña) a nivel de expediente/línea de declaración gráfica de la solicitud.
 Ref:6855586 Recinto:41-039-019-00062-00003 Cultivo: - Agregado de la referencia del recinto.:0 Zona de la referencia del recinto.:0 Superficie solapada.:0,04 Id. Incid.:101029037

(1) Superficie declarada admisible ajustada con la superficie comprometida.
 (2) Factor de penalización valorando el alcance para el tipo de compromiso.

Puede verificar la integridad de una copia de este documento mediante la lectura del código QR adjunto o mediante el acceso a la dirección <https://ws050.juntadeandalucia.es/verificarFirma> indicando el código de VERIFICACIÓN

FIRMADO POR

RAQUEL MARIA ESPIN CRESPO

17/12/2024

VERIFICACIÓN

Pk2jm6UYDU9J72AMTZUYRN3GET48NG

PÁG. 8730/9349



**APELLIDOS Y NOMBRE / RAZÓN SOCIAL**

GARCIA DELGADO ALFONSO MANUEL

NIF

***2164*

EXPEDIENTE

1214297

ANUALIDAD DE PAGO

1ª

IMPORTES POR ANUALIDAD

	2023	2024	2025	2026	2027
IMPORTE MÁXIMO SUBVENCIONABLE	1.877,10 €	1.877,10 €	1.877,10 €	1.564,25 €	1.564,25 €
IMPORTE MEDIO DE TRANSFERENCIA (€/ha)	297,48 €	297,48 €	297,48 €	247,90 €	247,90 €

RESUMEN DE UNIDADES

Cód	GRUPO DE PAGO	Sup. Dec. Admisible (ha)	Sup. Comprometida (ha)	Sup. ajustada compromiso (1) (ha)	% sobredec.	Sup. Resuelta (ha)	Importe Declarado	Importe Topado	Importe Resuelto	Importe tras sobredec.
419	OLIVAR	6,39		6,31	0,00	6,31	1.877,10	1.877,10	1.877,10	1.877,10
TOTAL		6,39	6,31	6,31		6,31	1.877,10	1.877,10	1.877,10	1.877,10

APLICACIÓN DE REDUCCIONES Y PENALIZACIONES

GRUPO DE PAGO	Importe Calculado	Importe prereduc.	Criterios de subvencionabilidad y compromisos	Presentación tardía	Omisión declaración	Condicionalidad	IMPORTE (Euros) RESUELTO
OLIVAR	1.877,10	1.877,10	0,00	0,00	0,00	0,00	1.877,10
TOTAL	1.877,10	1.877,10					1.877,10

RESUMEN DE PAGOS**IMPORTE (Euros)**

	RESUELTO	FEADER	MAPA	CAPADR
OLIVAR - Pago realizado	1.877,10 €	1.595,54 €	184,14 €	97,42 €

RECINTOS RESUELTOS

REF.	REFERENCIA SIGPAC	CULTIVO DESCRIPCIÓN CULTIVO	S/R G.PAGO	PEND. MEDIA (%)	SUP. DEC. ADMISIBLE (ha)	SUP. COMPROM. (ha)	SUP. AJUSTADA COMPR.(1) (ha)	SUP. CONY. SIGPAC (ha)	SUP. CERTIE (ha)	SUP. CAMPO (ha)	SUP. CAMPO DETER. CULT. DECLARADO (ha)	SUP. DEC. REDUCIDA (ha)	SUP. RESUELTA (ha)
1700000005821466	41-066-004-00042-001	101010 OLIVAR-PICUAL	S 419	33,80	0,41	0,41	0,41		0,41			0,41	0,41
1700000005821467	41-066-004-00045-001	101010 OLIVAR-PICUAL	S 419	23,90	4,43	4,35	4,35		4,44			4,35	4,35
1700000005821468	41-066-004-00045-001	101010 OLIVAR-PICUAL	S 419	23,90	1,55	1,55	1,55		1,58			1,55	1,55

INCIDENCIAS**INCIDENCIA DESCRIPCIÓN**

- 4272 Verifica que las líneas de declaración de las Solicitudes Únicas no tienen solapes con la capa de Retroactividad Gráfica (ambas de la misma campaña) a nivel de expediente/línea de declaración gráfica de la solicitud.
 Ref:1700000005821467 Recinto:41-066-004-00045-00001 Cultivo: - Agregado de la referencia del recinto.:0 Zona de la referencia del recinto.:0 Superficie solapada.:0,02 Id. Incid.:101017891
 Ref:1700000005821467 Recinto:41-066-004-00045-00001 Cultivo: - Agregado de la referencia del recinto.:0 Zona de la referencia del recinto.:0 Superficie solapada.:0,06 Id. Incid.:101017892

(1) Superficie declarada admisible ajustada con la superficie comprometida.
 (2) Factor de penalización valorando el alcance para el tipo de compromiso.

Puede verificar la integridad de una copia de este documento mediante la lectura del código QR adjunto o mediante el acceso a la dirección <https://ws050.juntadeandalucia.es/verificarFirma> indicando el código de VERIFICACIÓN

FIRMADO POR

RAQUEL MARIA ESPIN CRESPO

17/12/2024

VERIFICACIÓN

Pk2jm6UYDU9J72AMTZUYRN3GET48NG

PÁG. 8731/9349



**APELLIDOS Y NOMBRE / RAZÓN SOCIAL**

GARCIA FERNANDEZ MARIA ROSARIO

NIF

***4759*

EXPEDIENTE

1227810

ANUALIDAD DE PAGO

1ª

IMPORTES POR ANUALIDAD

	2023	2024	2025	2026	2027
IMPORTE MÁXIMO SUBVENCIONABLE	1.222,64 €	1.222,64 €	1.222,64 €	1.018,87 €	1.018,87 €
IMPORTE MEDIO DE TRANSFERENCIA (€/ha)	297,48 €	297,48 €	297,48 €	247,90 €	247,90 €

RESUMEN DE UNIDADES

Cód	GRUPO DE PAGO	Sup. Dec. Admisible (ha)	Sup. Comprometida (ha)	Sup. ajustada compromiso (1) (ha)	% sobredec.	Sup. Resuelta (ha)	Importe Declarado	Importe Topado	Importe Resuelto	Importe tras sobredec.
419	OLIVAR	4,11		4,11	0,00	4,11	1.222,64	1.222,64	1.222,64	1.222,64
TOTAL		4,11	4,11	4,11		4,11	1.222,64	1.222,64	1.222,64	1.222,64

APLICACIÓN DE REDUCCIONES Y PENALIZACIONES

GRUPO DE PAGO	Importe Calculado	Importe prereduc.	Criterios de subvencionabilidad y compromisos	Presentación tardía	Omisión declaración	Condicionalidad	IMPORTE (Euros) RESUELTO
OLIVAR	1.222,64	1.222,64	0,00	0,00	0,00	0,00	1.222,64
TOTAL	1.222,64	1.222,64					1.222,64

RESUMEN DE PAGOS**IMPORTE (Euros)**

	RESUELTO	FEADER	MAPA	CAPADR
OLIVAR - Pago realizado	1.222,64 €	1.039,24 €	119,94 €	63,46 €

RECINTOS RESUELTOS

REF.	REFERENCIA SIGPAC	CULTIVO DESCRIPCIÓN CULTIVO	S/R G.PAGO	PEND. MEDIA (%)	SUP. DEC. ADMISIBLE (ha)	SUP. COMPROM. (ha)	SUP. AJUSTADA COMPR.(1) (ha)	SUP. CONY. SIGPAC (ha)	SUP. CERTIE (ha)	SUP. CAMPO (ha)	SUP. CAMPO DETER. CULT. DECLARADO (ha)	SUP. DEC. REDUCIDA (ha)	SUP. RESUELTA (ha)
4221935	41-078-001-00157-001	101195 OLIVAR-LECHIN DE SEVILLA	S 419	27,60	0,46	0,46	0,46		0,46			0,46	0,46
4221939	41-078-001-00164-002	101195 OLIVAR-LECHIN DE SEVILLA	S 419	28,50	0,49	0,49	0,49		0,49			0,49	0,49
1700000004880801	41-078-001-00078-003	101195 OLIVAR-LECHIN DE SEVILLA	S 419	40,60	0,91	0,91	0,91		0,91			0,91	0,91
1700000004880802	41-078-001-00081-003	101195 OLIVAR-LECHIN DE SEVILLA	S 419	30,70	1,78	1,78	1,78		1,78			1,78	1,78
1700000004880803	41-078-001-00081-004	101195 OLIVAR-LECHIN DE SEVILLA	S 419	11,10	0,43	0,43	0,43		0,43			0,43	0,43
1700000004880806	41-078-001-00081-007	101195 OLIVAR-LECHIN DE SEVILLA	S 419	17,80	0,04	0,04	0,04		0,04			0,04	0,04

(1) Superficie declarada admisible ajustada con la superficie comprometida.
(2) Factor de penalización valorando el alcance para el tipo de compromiso.Puede verificar la integridad de una copia de este documento mediante la lectura del código QR adjunto o mediante el acceso a la dirección <https://ws050.juntadeandalucia.es/verificarFirma> indicando el código de VERIFICACIÓN

FIRMADO POR

RAQUEL MARIA ESPIN CRESPO

17/12/2024

VERIFICACIÓN

Pk2jm6UYDU9J72AMTZUYRN3GET48NG

PÁG. 8732/9349



**APELLIDOS Y NOMBRE / RAZÓN SOCIAL**

GARCIA GARCIA MARIA DEL ROCIO

NIF

***4725*

EXPEDIENTE

1245039

ANUALIDAD DE PAGO

1ª

IMPORTES POR ANUALIDAD

	2023	2024	2025	2026	2027
IMPORTE MÁXIMO SUBVENCIONABLE	10.768,78 €	10.768,78 €	10.768,78 €	8.973,98 €	8.973,98 €
IMPORTE MEDIO DE TRANSFERENCIA (€/ha)	297,48 €	297,48 €	297,48 €	247,90 €	247,90 €

RESUMEN DE UNIDADES

Cód	GRUPO DE PAGO	Sup. Dec. Admisible (ha)	Sup. Comprometida (ha)	Sup. ajustada compromiso (1) (ha)	% sobredec.	Sup. Resuelta (ha)	Importe Declarado	Importe Topado	Importe Resuelto	Importe tras sobredec.
419	OLIVAR	36,20		36,20	0,00	36,20	10.768,78	10.768,78	10.768,78	10.768,78
TOTAL		36,20	36,20	36,20		36,20	10.768,78	10.768,78	10.768,78	10.768,78

APLICACIÓN DE REDUCCIONES Y PENALIZACIONES

GRUPO DE PAGO	Importe Calculado	Importe prereduc.	Criterios de subvencionabilidad y compromisos	Presentación tardía	Omisión declaración	Condicionalidad	IMPORTE (Euros) RESUELTO
OLIVAR	10.768,78	10.768,78	0,00	0,00	0,00	0,00	10.768,78
TOTAL	10.768,78	10.768,78					10.768,78

RESUMEN DE PAGOS**IMPORTE (Euros)**

	RESUELTO	FEADER	MAPA	CAPADR
OLIVAR - Pago realizado	10.768,78 €	9.153,46 €	1.056,42 €	558,90 €

RECINTOS RESUELTOS

REF.	REFERENCIA SIGPAC	CULTIVO	DESCRIPCIÓN CULTIVO	S/R G.PAGO	PEND. MEDIA (%)	SUP. DEC. ADMISIBLE (ha)	SUP. COMPROM. (ha)	SUP. AJUSTADA COMPR.(1) (ha)	SUP. CONY. SIGPAC (ha)	SUP. CERTIE (ha)	SUP. CAMPO (ha)	SUP. CAMPO DETER. CULT. DECLARADO (ha)	SUP. DEC. REDUCIDA (ha)	SUP. RESUELTA (ha)
-1304920	41-067-006-00035-018	101218	OLIVAR-MANZANILLA DE SEVILLA	S 419	7,40	0,06	0,06	0,06		0,06			0,06	0,06
-1143136	41-067-006-00035-002	101218	OLIVAR-MANZANILLA DE SEVILLA	S 419	16,80	20,23	20,23	20,23		20,23			20,23	20,23
-1053438	41-067-004-00041-001	101218	OLIVAR-MANZANILLA DE SEVILLA	S 419	32,50	0,97	0,97	0,97		0,97			0,97	0,97
-1053362	41-067-006-00035-009	101218	OLIVAR-MANZANILLA DE SEVILLA	S 419	8,60	0,22	0,22	0,22		0,22			0,22	0,22
-1053361	41-067-006-00035-005	101218	OLIVAR-MANZANILLA DE SEVILLA	S 419	6,20	0,29	0,29	0,29		0,29			0,29	0,29
-1053360	41-067-006-00035-016	101218	OLIVAR-MANZANILLA DE SEVILLA	S 419	4,10	0,11	0,11	0,11		0,11			0,11	0,11
-1053356	41-067-006-00035-017	101218	OLIVAR-MANZANILLA DE SEVILLA	S 419	4,40	0,10	0,10	0,10		0,10			0,10	0,10
1700000005852936	41-045-002-00048-001	101218	OLIVAR-MANZANILLA DE SEVILLA	S 419	9,20	2,06	2,06	2,06		2,06			2,06	2,06
1700000005852937	41-045-002-00075-002	101218	OLIVAR-MANZANILLA DE SEVILLA	S 419	5,40	3,98	3,98	3,98		3,98			3,98	3,98
1700000005852938	41-045-002-00085-002	101218	OLIVAR-MANZANILLA DE SEVILLA	S 419	4,90	0,17	0,17	0,17		0,17			0,17	0,17
1700000005852939	41-045-002-00051-004	101218	OLIVAR-MANZANILLA DE SEVILLA	S 419	15,00	2,93	2,93	2,93		2,93			2,93	2,93
1700000005852972	41-045-002-00016-003	101218	OLIVAR-MANZANILLA DE SEVILLA	S 419	25,30	0,04	0,04	0,04		0,04			0,04	0,04
1700000005852973	41-045-002-00016-001	101218	OLIVAR-MANZANILLA DE SEVILLA	S 419	11,60	3,60	3,60	3,60		3,60			3,60	3,60
1700000005852977	41-045-002-00016-015	101218	OLIVAR-MANZANILLA DE SEVILLA	S 419	20,90	1,41	1,41	1,41		1,41			1,41	1,41
1700000005852978	41-045-002-00016-004	101218	OLIVAR-MANZANILLA DE SEVILLA	S 419	11,60	0,03	0,03	0,03		0,03			0,03	0,03

(1) Superficie declarada admisible ajustada con la superficie comprometida.
(2) Factor de penalización valorando el alcance para el tipo de compromiso.Puede verificar la integridad de una copia de este documento mediante la lectura del código QR adjunto o mediante el acceso a la dirección <https://ws050.juntadeandalucia.es/verificarFirma> indicando el código de VERIFICACIÓN

FIRMADO POR

RAQUEL MARIA ESPIN CRESPO

17/12/2024

VERIFICACIÓN

Pk2jm6UYDU9J72AMTZUYRN3GET48NG

PÁG. 8733/9349




**INCIDENCIAS****INCIDENCIA DESCRIPCIÓN**

100421	<p>Recinto declarado por error para una operación de la 6503, que se ha corregido de oficio marcando la operación correcta, de acuerdo con la fecha de inscripción del recinto en la producción ecológica.</p> <p>Ref:170000005852973 Recinto:41-045-002-00016-00001 Cultivo:101218 OLIVAR-MANZANILLA DE SEVILLA Secano</p> <p>Ref:170000005852972 Recinto:41-045-002-00016-00003 Cultivo:101218 OLIVAR-MANZANILLA DE SEVILLA Secano</p> <p>Ref:170000005852978 Recinto:41-045-002-00016-00004 Cultivo:101218 OLIVAR-MANZANILLA DE SEVILLA Secano</p> <p>Ref:170000005852977 Recinto:41-045-002-00016-00015 Cultivo:101218 OLIVAR-MANZANILLA DE SEVILLA Secano</p> <p>Ref:170000005852936 Recinto:41-045-002-00048-00001 Cultivo:101218 OLIVAR-MANZANILLA DE SEVILLA Secano</p> <p>Ref:170000005852939 Recinto:41-045-002-00051-00004 Cultivo:101218 OLIVAR-MANZANILLA DE SEVILLA Secano</p> <p>Ref:170000005852937 Recinto:41-045-002-00075-00002 Cultivo:101218 OLIVAR-MANZANILLA DE SEVILLA Secano</p> <p>Ref:170000005852938 Recinto:41-045-002-00085-00002 Cultivo:101218 OLIVAR-MANZANILLA DE SEVILLA Secano</p> <p>Ref:-1053438 Recinto:41-067-004-00041-00001 Cultivo:101218 OLIVAR-MANZANILLA DE SEVILLA Secano</p> <p>Ref:-1143136 Recinto:41-067-006-00035-00002 Cultivo:101218 OLIVAR-MANZANILLA DE SEVILLA Secano</p> <p>Ref:-1053361 Recinto:41-067-006-00035-00005 Cultivo:101218 OLIVAR-MANZANILLA DE SEVILLA Secano</p> <p>Ref:-1053362 Recinto:41-067-006-00035-00009 Cultivo:101218 OLIVAR-MANZANILLA DE SEVILLA Secano</p> <p>Ref:-1053360 Recinto:41-067-006-00035-00016 Cultivo:101218 OLIVAR-MANZANILLA DE SEVILLA Secano</p> <p>Ref:-1053356 Recinto:41-067-006-00035-00017 Cultivo:101218 OLIVAR-MANZANILLA DE SEVILLA Secano</p> <p>Ref:-1304920 Recinto:41-067-006-00035-00018 Cultivo:101218 OLIVAR-MANZANILLA DE SEVILLA Secano</p>
--------	--

(1) Superficie declarada admisible ajustada con la superficie comprometida.
(2) Factor de penalización valorando el alcance para el tipo de compromiso.

Puede verificar la integridad de una copia de este documento mediante la lectura del código QR adjunto o mediante el acceso a la dirección <https://ws050.juntadeandalucia.es/verificarFirma> indicando el código de VERIFICACIÓN

FIRMADO POR	RAQUEL MARIA ESPIN CRESPO	17/12/2024	
VERIFICACIÓN	Pk2jm6UYDU9J72AMTZUYRN3GET48NG	PÁG. 8734/9349	

**APELLIDOS Y NOMBRE / RAZÓN SOCIAL**

GARCIA GUZMAN RAMON

NIF
****6008*EXPEDIENTE
1124244ANUALIDAD
DE PAGO
1ª**IMPORTES POR ANUALIDAD**

	2023	2024	2025	2026	2027
IMPORTE MÁXIMO SUBVENCIONABLE	5.911,84 €	5.911,84 €	4.926,54 €	4.926,54 €	4.926,54 €
IMPORTE MEDIO DE TRANSFERENCIA (€/ha)	98,58 €	98,58 €	82,15 €	82,15 €	82,15 €

RESUMEN DE UNIDADES

Cód	GRUPO DE PAGO	Sup. Dec. Admisible (ha)	Sup. Comprometida (ha)	Sup. ajustada compromiso (1) (ha)	% sobredec.	Sup. Resuelta (ha)	Importe Declarado	Importe Topado	Importe Resuelto	Importe tras sobredec.
418	PASTOS ASOCIADOS A GANADERÍA ECOLÓGICA	59,97		59,97	0,00	59,97	5.911,84	5.911,84	5.911,84	5.911,84
TOTAL		59,97	59,97	59,97		59,97	5.911,84	5.911,84	5.911,84	5.911,84

APLICACIÓN DE REDUCCIONES Y PENALIZACIONES

GRUPO DE PAGO	Importe Calculado	Importe prereduc.	Criterios de subvencionabilidad y compromisos	Presentación tardía	Omisión declaración	Condicionidad	IMPORTE (Euros) RESUELTO
PASTOS ASOCIADOS A GANADERÍA	5.911,84	5.911,84	0,00	0,00	0,00	0,00	5.911,84
TOTAL	5.911,84	5.911,84					5.911,84

RESUMEN DE PAGOS**IMPORTE (Euros)**

	RESUELTO	FEADER	MAPA	CAPADR
PASTOS ASOCIADOS A GANADERÍA ECOLÓGICA - A pagar	5.911,84 €	5.025,06 €	579,95 €	306,83 €

RECINTOS RESUELTOS

REE	REFERENCIA SIGPAC	CULTIVO DESCRIPCIÓN CULTIVO	S/R G.PAGO	PEND. MEDIA (%)	SUP. DEC. ADMISIBLE (ha)	SUP. COMPROM. (ha)	SUP. AJUSTADA COMPROM. (1) (ha)	SUP. CONV. SIGPAC (ha)	SUP. CERTIF. (ha)	SUP. CAMPO (ha)	SUP. CAMPO DETER. CULT. DECLARADO (ha)	SUP. DEC. REDUCIDA (ha)	SUP. RESUELTA (ha)
170000005343430	41-031-013-00094-003	62000 PASTOS PERMANENTES DE 5 O MAS AÑOS-SIN VARIEDAD	S 418	23,70	0,04	0,04	0,04		0,10			0,04	0,04
170000005343432	41-031-012-00051-001	62000 PASTOS PERMANENTES DE 5 O MAS AÑOS-SIN VARIEDAD	S 418	8,60	3,25	3,25	3,25		3,25			3,25	3,25
170000005343433	41-031-012-00299-001	62000 PASTOS PERMANENTES DE 5 O MAS AÑOS-SIN VARIEDAD	S 418	9,90	3,50	3,50	3,50		3,50			3,50	3,50
170000005343434	41-031-013-00085-001	62000 PASTOS PERMANENTES DE 5 O MAS AÑOS-SIN VARIEDAD	S 418	14,30	1,57	1,57	1,57		1,57			1,57	1,57
170000005343435	41-031-013-00086-002	62000 PASTOS PERMANENTES DE 5 O MAS AÑOS-SIN VARIEDAD	S 418	14,50	0,63	0,63	0,63		0,63			0,63	0,63
170000005343436	41-031-013-00094-002	62000 PASTOS PERMANENTES DE 5 O MAS AÑOS-SIN VARIEDAD	S 418	12,20	0,73	0,73	0,73		0,73			0,73	0,73
170000005343437	41-031-013-00095-002	62000 PASTOS PERMANENTES DE 5 O MAS AÑOS-SIN VARIEDAD	S 418	13,60	0,90	0,90	0,90		0,90			0,90	0,90
170000005343438	41-031-013-00097-001	62000 PASTOS PERMANENTES DE 5 O MAS AÑOS-SIN VARIEDAD	S 418	16,20	1,30	1,30	1,30		1,30			1,30	1,30
170000005343439	41-031-013-00097-002	62000 PASTOS PERMANENTES DE 5 O MAS AÑOS-SIN VARIEDAD	S 418	8,00	0,21	0,21	0,21		0,32			0,21	0,21
170000005343440	41-031-013-00098-001	62000 PASTOS PERMANENTES DE 5 O MAS AÑOS-SIN VARIEDAD	S 418	18,50	1,27	1,27	1,27		1,27			1,27	1,27
170000005343442	41-031-013-00001-001	62000 PASTOS PERMANENTES DE 5 O MAS AÑOS-SIN VARIEDAD	S 418	12,00	0,05	0,05	0,05		0,07			0,05	0,05
170000005343443	41-031-013-00002-001	62000 PASTOS PERMANENTES DE 5 O MAS AÑOS-SIN VARIEDAD	S 418	12,80	0,08	0,08	0,08		0,13			0,08	0,08
170000005343446	41-031-012-00052-001	62000 PASTOS PERMANENTES DE 5 O MAS AÑOS-SIN VARIEDAD	S 418	8,30	11,18	11,18	11,18		11,18			11,18	11,18
170000005343447	41-031-012-00298-002	62000 PASTOS PERMANENTES DE 5 O MAS AÑOS-SIN VARIEDAD	S 418	7,10	11,73	11,73	11,73		11,73			11,73	11,73
170000005343448	41-031-013-00070-001	62000 PASTOS PERMANENTES DE 5 O MAS AÑOS-SIN VARIEDAD	S 418	16,10	0,64	0,64	0,64		0,75			0,64	0,64
170000005343453	41-031-013-00338-001	62000 PASTOS PERMANENTES DE 5 O MAS AÑOS-SIN VARIEDAD	S 418	16,50	15,73	15,73	15,73		15,73			15,73	15,73
170000005343455	41-031-013-00096-001	62000 PASTOS PERMANENTES DE 5 O MAS AÑOS-SIN VARIEDAD	S 418	20,80	1,67	1,67	1,67		1,67			1,67	1,67
170000005343464	41-031-013-00069-001	62000 PASTOS PERMANENTES DE 5 O MAS AÑOS-SIN VARIEDAD	S 418	19,70	1,19	1,19	1,19		1,19			1,19	1,19
170000005343465	41-031-013-00350-002	62000 PASTOS PERMANENTES DE 5 O MAS AÑOS-SIN VARIEDAD	S 418	11,30	4,30	4,30	4,30		4,30			4,30	4,30

(1) Superficie declarada admisible ajustada con la superficie comprometida.
(2) Factor de penalización valorando el alcance para el tipo de compromiso.Puede verificar la integridad de una copia de este documento mediante la lectura del código QR adjunto o mediante el acceso a la dirección <https://ws050.juntadeandalucia.es/verificarFirma> indicando el código de VERIFICACIÓN

FIRMADO POR

RAQUEL MARIA ESPIN CRESPO

17/12/2024

VERIFICACIÓN

Pk2jm6UYDU9J72AMTZUYRN3GET48NG

PÁG. 8735/9349



**INCIDENCIAS****INCIDENCIA DESCRIPCIÓN**

- 4272 Verifica que las líneas de declaración de las Solicitudes Únicas no tienen solapes con la capa de Retroactividad Gráfica (ambas de la misma campaña) a nivel de expediente/línea de declaración gráfica de la solicitud.
 Ref:5125641 Recinto:41-031-013-00087-00004 Cultivo: - Agregado de la referencia del recinto.:0 Zona de la referencia del recinto.:0 Superficie solapada.:19,67 Id. Incid.:100653070
 Ref:5125642 Recinto:41-031-013-00091-00002 Cultivo: - Agregado de la referencia del recinto.:0 Zona de la referencia del recinto.:0 Superficie solapada.:2,42 Id. Incid.:100653071
 Ref:5125643 Recinto:41-031-013-00092-00001 Cultivo: - Agregado de la referencia del recinto.:0 Zona de la referencia del recinto.:0 Superficie solapada.:0,37 Id. Incid.:100653072
 Ref:5125650 Recinto:41-031-013-00092-00004 Cultivo: - Agregado de la referencia del recinto.:0 Zona de la referencia del recinto.:0 Superficie solapada.:6,74 Id. Incid.:100653073
 Ref:5125651 Recinto:41-031-013-00092-00005 Cultivo: - Agregado de la referencia del recinto.:0 Zona de la referencia del recinto.:0 Superficie solapada.:0,85 Id. Incid.:100653074
- 75022 No autoriza a que, en caso de la devolución por la entidad financiera (retrocesión bancaria) del pago en la cuenta corriente consignada en la solicitud y que está debidamente registrada en el sistema contable GIRO de la Junta de Andalucía, se proceda al pago en cualquier otra cuenta corriente de la titularidad del solicitante vigente en dicho sistema contable.
- 100424 Solicita recinto que no está comprometido para la operación.
 Ref:5125641 Recinto:41-031-013-00087-00004 Cultivo:62000 PASTOS PERMANENTES DE 5 O MAS AÑOS-SIN VARIEDAD Secano
 Ref:5125642 Recinto:41-031-013-00091-00002 Cultivo:62000 PASTOS PERMANENTES DE 5 O MAS AÑOS-SIN VARIEDAD Secano
 Ref:5125643 Recinto:41-031-013-00092-00001 Cultivo:62000 PASTOS PERMANENTES DE 5 O MAS AÑOS-SIN VARIEDAD Secano
 Ref:5125650 Recinto:41-031-013-00092-00004 Cultivo:62000 PASTOS PERMANENTES DE 5 O MAS AÑOS-SIN VARIEDAD Secano
 Ref:5125651 Recinto:41-031-013-00092-00005 Cultivo:62000 PASTOS PERMANENTES DE 5 O MAS AÑOS-SIN VARIEDAD Secano
 Ref:170000005343449 Recinto:41-031-013-00098-00002 Cultivo:62000 PASTOS PERMANENTES DE 5 O MAS AÑOS-SIN VARIEDAD Secano

Datos considerados para el Cálculo de la Carga Ganadera mínima y máxima del expediente

Explotación	Especie	Inscrito en Sipea y Admisible	Ugm Calculada para CG Mínima	Ugm Calculada para CG Máxima
ES410310000230	BOVINA	SI	35,14	35,14
ES410310000230	OVINA	SI	12,55	12,55
			47,69	47,69

Superficie determinada para Cálculo Carga Ganadera Mínima: 97,40 ha

Superficie determinada para Cálculo Carga Ganadera Máxima: 97,40 ha

Carga Ganadera Mínima Expediente: 0,49 ugm/ha

Carga Ganadera Máxima Expediente: 0,49 ugm/ha

Recintos Determinados para el Cálculo de Garga Ganadera Mínima

REF.	REFERENCIA SIGPAC	CULTIVO	DESCRIPCIÓN CULTIVO	S/R	SUP. RESUELTA (ha)
5125641	41-031-013-00087-00004	62000	PASTOS PERMANENTES DE 5 O MAS AÑOS-SIN VARIEDAD	S	0,00
5125642	41-031-013-00091-00002	62000	PASTOS PERMANENTES DE 5 O MAS AÑOS-SIN VARIEDAD	S	0,00
5125643	41-031-013-00092-00001	62000	PASTOS PERMANENTES DE 5 O MAS AÑOS-SIN VARIEDAD	S	0,00
5125650	41-031-013-00092-00004	62000	PASTOS PERMANENTES DE 5 O MAS AÑOS-SIN VARIEDAD	S	0,00
5125651	41-031-013-00092-00005	62000	PASTOS PERMANENTES DE 5 O MAS AÑOS-SIN VARIEDAD	S	0,00
170000005343428	41-031-007-00019-00004	62000	PASTOS PERMANENTES DE 5 O MAS AÑOS-SIN VARIEDAD	S	12,75
170000005343429	41-031-017-00068-00003	62000	PASTOS PERMANENTES DE 5 O MAS AÑOS-SIN VARIEDAD	S	2,15
170000005343430	41-031-013-00094-00003	62000	PASTOS PERMANENTES DE 5 O MAS AÑOS-SIN VARIEDAD	S	0,04
170000005343431	41-031-007-00020-00001	62000	PASTOS PERMANENTES DE 5 O MAS AÑOS-SIN VARIEDAD	S	0,43
170000005343432	41-031-012-00051-00001	62000	PASTOS PERMANENTES DE 5 O MAS AÑOS-SIN VARIEDAD	S	3,25
170000005343433	41-031-012-00299-00001	62000	PASTOS PERMANENTES DE 5 O MAS AÑOS-SIN VARIEDAD	S	3,50
170000005343434	41-031-013-00085-00001	62000	PASTOS PERMANENTES DE 5 O MAS AÑOS-SIN VARIEDAD	S	1,57
170000005343435	41-031-013-00086-00002	62000	PASTOS PERMANENTES DE 5 O MAS AÑOS-SIN VARIEDAD	S	0,63

(1) Superficie declarada admisible ajustada con la superficie comprometida.
(2) Factor de penalización valorando el alcance para el tipo de compromiso.Puede verificar la integridad de una copia de este documento mediante la lectura del código QR adjunto o mediante el acceso a la dirección <https://ws050.juntadeandalucia.es/verificarFirma> indicando el código de VERIFICACIÓN

FIRMADO POR

RAQUEL MARIA ESPIN CRESPO

17/12/2024

VERIFICACIÓN

Pk2jm6UYDU9J72AMTZUYRN3GET48NG

PÁG. 8736/9349



**Datos considerados para el Cálculo de la Carga Ganadera mínima y máxima del expediente****Recintos Determinados para el Cálculo de Garga Ganadera Mínima**

REF.	REFERENCIA SIGPAC	CULTIVO	DESCRIPCIÓN CULTIVO	SUP.	
				S/R	RESUELTA (ha)
170000005343436	41-031-013-00094-00002	62000	PASTOS PERMANENTES DE 5 O MAS AÑOS-SIN VARIEDAD	S	0,73
170000005343437	41-031-013-00095-00002	62000	PASTOS PERMANENTES DE 5 O MAS AÑOS-SIN VARIEDAD	S	0,90
170000005343438	41-031-013-00097-00001	62000	PASTOS PERMANENTES DE 5 O MAS AÑOS-SIN VARIEDAD	S	1,30
170000005343439	41-031-013-00097-00002	62000	PASTOS PERMANENTES DE 5 O MAS AÑOS-SIN VARIEDAD	S	0,21
170000005343440	41-031-013-00098-00001	62000	PASTOS PERMANENTES DE 5 O MAS AÑOS-SIN VARIEDAD	S	1,27
170000005343441	41-031-017-00056-00001	62000	PASTOS PERMANENTES DE 5 O MAS AÑOS-SIN VARIEDAD	S	0,79
170000005343442	41-031-013-00001-00001	62000	PASTOS PERMANENTES DE 5 O MAS AÑOS-SIN VARIEDAD	S	0,05
170000005343443	41-031-013-00002-00001	62000	PASTOS PERMANENTES DE 5 O MAS AÑOS-SIN VARIEDAD	S	0,08
170000005343444	41-031-007-00019-00005	62000	PASTOS PERMANENTES DE 5 O MAS AÑOS-SIN VARIEDAD	S	0,97
170000005343445	41-031-017-00208-00001	62000	PASTOS PERMANENTES DE 5 O MAS AÑOS-SIN VARIEDAD	S	3,31
170000005343446	41-031-012-00052-00001	62000	PASTOS PERMANENTES DE 5 O MAS AÑOS-SIN VARIEDAD	S	11,18
170000005343447	41-031-012-00298-00002	62000	PASTOS PERMANENTES DE 5 O MAS AÑOS-SIN VARIEDAD	S	11,73
170000005343448	41-031-013-00070-00001	62000	PASTOS PERMANENTES DE 5 O MAS AÑOS-SIN VARIEDAD	S	0,64
170000005343450	41-031-017-00069-00001	62000	PASTOS PERMANENTES DE 5 O MAS AÑOS-SIN VARIEDAD	S	0,01
170000005343451	41-031-017-00070-00001	62000	PASTOS PERMANENTES DE 5 O MAS AÑOS-SIN VARIEDAD	S	0,02
170000005343452	41-031-017-00139-00001	62000	PASTOS PERMANENTES DE 5 O MAS AÑOS-SIN VARIEDAD	S	0,58
170000005343453	41-031-013-00338-00001	62000	PASTOS PERMANENTES DE 5 O MAS AÑOS-SIN VARIEDAD	S	15,73
170000005343454	41-031-017-00064-00001	62000	PASTOS PERMANENTES DE 5 O MAS AÑOS-SIN VARIEDAD	S	1,53
170000005343455	41-031-013-00096-00001	62000	PASTOS PERMANENTES DE 5 O MAS AÑOS-SIN VARIEDAD	S	1,67
170000005343456	41-031-017-00138-00001	62000	PASTOS PERMANENTES DE 5 O MAS AÑOS-SIN VARIEDAD	S	6,67
170000005343457	41-031-017-00072-00001	62000	PASTOS PERMANENTES DE 5 O MAS AÑOS-SIN VARIEDAD	S	0,61
170000005343458	41-031-017-00057-00001	62000	PASTOS PERMANENTES DE 5 O MAS AÑOS-SIN VARIEDAD	S	0,81
170000005343459	41-031-017-00046-00003	62000	PASTOS PERMANENTES DE 5 O MAS AÑOS-SIN VARIEDAD	S	5,05
170000005343460	41-031-017-00053-00001	62000	PASTOS PERMANENTES DE 5 O MAS AÑOS-SIN VARIEDAD	S	0,46
170000005343461	41-031-017-00059-00001	62000	PASTOS PERMANENTES DE 5 O MAS AÑOS-SIN VARIEDAD	S	0,68
170000005343462	41-031-017-00054-00001	62000	PASTOS PERMANENTES DE 5 O MAS AÑOS-SIN VARIEDAD	S	0,51
170000005343463	41-031-017-00043-00001	62000	PASTOS PERMANENTES DE 5 O MAS AÑOS-SIN VARIEDAD	S	0,10
170000005343464	41-031-013-00069-00001	62000	PASTOS PERMANENTES DE 5 O MAS AÑOS-SIN VARIEDAD	S	1,19
170000005343465	41-031-013-00350-00002	62000	PASTOS PERMANENTES DE 5 O MAS AÑOS-SIN VARIEDAD	S	4,30

Recintos Determinados para el Cálculo de Garga Ganadera Máxima

REF.	REFERENCIA SIGPAC	CULTIVO	DESCRIPCIÓN CULTIVO	SUP.	
				S/R	RESUELTA (ha)
5125641	41-031-013-00087-00004	62000	PASTOS PERMANENTES DE 5 O MAS AÑOS-SIN VARIEDAD	S	0,00
5125642	41-031-013-00091-00002	62000	PASTOS PERMANENTES DE 5 O MAS AÑOS-SIN VARIEDAD	S	0,00
5125643	41-031-013-00092-00001	62000	PASTOS PERMANENTES DE 5 O MAS AÑOS-SIN VARIEDAD	S	0,00
5125650	41-031-013-00092-00004	62000	PASTOS PERMANENTES DE 5 O MAS AÑOS-SIN VARIEDAD	S	0,00
5125651	41-031-013-00092-00005	62000	PASTOS PERMANENTES DE 5 O MAS AÑOS-SIN VARIEDAD	S	0,00

(1) Superficie declarada admisible ajustada con la superficie comprometida.
(2) Factor de penalización valorando el alcance para el tipo de compromiso.Puede verificar la integridad de una copia de este documento mediante la lectura del código QR adjunto o mediante el acceso a la dirección <https://ws050.juntadeandalucia.es/verificarFirma> indicando el código de VERIFICACIÓN

FIRMADO POR

RAQUEL MARIA ESPIN CRESPO

17/12/2024

VERIFICACIÓN

Pk2jm6UYDU9J72AMTZUYRN3GET48NG

PÁG. 8737/9349



**Datos considerados para el Cálculo de la Carga Ganadera mínima y máxima del expediente****Recintos Determinados para el Cálculo de Garga Ganadera Máxima**

REF.	REFERENCIA SIGPAC	CULTIVO	DESCRIPCIÓN CULTIVO	SUP.	
				S/R	RESUELTA (ha)
170000005343428	41-031-007-00019-00004	62000	PASTOS PERMANENTES DE 5 O MAS AÑOS-SIN VARIEDAD	S	12,75
170000005343429	41-031-017-00068-00003	62000	PASTOS PERMANENTES DE 5 O MAS AÑOS-SIN VARIEDAD	S	2,15
170000005343430	41-031-013-00094-00003	62000	PASTOS PERMANENTES DE 5 O MAS AÑOS-SIN VARIEDAD	S	0,04
170000005343431	41-031-007-00020-00001	62000	PASTOS PERMANENTES DE 5 O MAS AÑOS-SIN VARIEDAD	S	0,43
170000005343432	41-031-012-00051-00001	62000	PASTOS PERMANENTES DE 5 O MAS AÑOS-SIN VARIEDAD	S	3,25
170000005343433	41-031-012-00299-00001	62000	PASTOS PERMANENTES DE 5 O MAS AÑOS-SIN VARIEDAD	S	3,50
170000005343434	41-031-013-00085-00001	62000	PASTOS PERMANENTES DE 5 O MAS AÑOS-SIN VARIEDAD	S	1,57
170000005343435	41-031-013-00086-00002	62000	PASTOS PERMANENTES DE 5 O MAS AÑOS-SIN VARIEDAD	S	0,63
170000005343436	41-031-013-00094-00002	62000	PASTOS PERMANENTES DE 5 O MAS AÑOS-SIN VARIEDAD	S	0,73
170000005343437	41-031-013-00095-00002	62000	PASTOS PERMANENTES DE 5 O MAS AÑOS-SIN VARIEDAD	S	0,90
170000005343438	41-031-013-00097-00001	62000	PASTOS PERMANENTES DE 5 O MAS AÑOS-SIN VARIEDAD	S	1,30
170000005343439	41-031-013-00097-00002	62000	PASTOS PERMANENTES DE 5 O MAS AÑOS-SIN VARIEDAD	S	0,21
170000005343440	41-031-013-00098-00001	62000	PASTOS PERMANENTES DE 5 O MAS AÑOS-SIN VARIEDAD	S	1,27
170000005343441	41-031-017-00056-00001	62000	PASTOS PERMANENTES DE 5 O MAS AÑOS-SIN VARIEDAD	S	0,79
170000005343442	41-031-013-00001-00001	62000	PASTOS PERMANENTES DE 5 O MAS AÑOS-SIN VARIEDAD	S	0,05
170000005343443	41-031-013-00002-00001	62000	PASTOS PERMANENTES DE 5 O MAS AÑOS-SIN VARIEDAD	S	0,08
170000005343444	41-031-007-00019-00005	62000	PASTOS PERMANENTES DE 5 O MAS AÑOS-SIN VARIEDAD	S	0,97
170000005343445	41-031-017-00208-00001	62000	PASTOS PERMANENTES DE 5 O MAS AÑOS-SIN VARIEDAD	S	3,31
170000005343446	41-031-012-00052-00001	62000	PASTOS PERMANENTES DE 5 O MAS AÑOS-SIN VARIEDAD	S	11,18
170000005343447	41-031-012-00298-00002	62000	PASTOS PERMANENTES DE 5 O MAS AÑOS-SIN VARIEDAD	S	11,73
170000005343448	41-031-013-00070-00001	62000	PASTOS PERMANENTES DE 5 O MAS AÑOS-SIN VARIEDAD	S	0,64
170000005343449	41-031-013-00098-00002	62000	PASTOS PERMANENTES DE 5 O MAS AÑOS-SIN VARIEDAD	S	0,00
170000005343450	41-031-017-00069-00001	62000	PASTOS PERMANENTES DE 5 O MAS AÑOS-SIN VARIEDAD	S	0,01
170000005343451	41-031-017-00070-00001	62000	PASTOS PERMANENTES DE 5 O MAS AÑOS-SIN VARIEDAD	S	0,02
170000005343452	41-031-017-00139-00001	62000	PASTOS PERMANENTES DE 5 O MAS AÑOS-SIN VARIEDAD	S	0,58
170000005343453	41-031-013-00338-00001	62000	PASTOS PERMANENTES DE 5 O MAS AÑOS-SIN VARIEDAD	S	15,73
170000005343454	41-031-017-00064-00001	62000	PASTOS PERMANENTES DE 5 O MAS AÑOS-SIN VARIEDAD	S	1,53
170000005343455	41-031-013-00096-00001	62000	PASTOS PERMANENTES DE 5 O MAS AÑOS-SIN VARIEDAD	S	1,67
170000005343456	41-031-017-00138-00001	62000	PASTOS PERMANENTES DE 5 O MAS AÑOS-SIN VARIEDAD	S	6,67
170000005343457	41-031-017-00072-00001	62000	PASTOS PERMANENTES DE 5 O MAS AÑOS-SIN VARIEDAD	S	0,61
170000005343458	41-031-017-00057-00001	62000	PASTOS PERMANENTES DE 5 O MAS AÑOS-SIN VARIEDAD	S	0,81
170000005343459	41-031-017-00046-00003	62000	PASTOS PERMANENTES DE 5 O MAS AÑOS-SIN VARIEDAD	S	5,05
170000005343460	41-031-017-00053-00001	62000	PASTOS PERMANENTES DE 5 O MAS AÑOS-SIN VARIEDAD	S	0,46
170000005343461	41-031-017-00059-00001	62000	PASTOS PERMANENTES DE 5 O MAS AÑOS-SIN VARIEDAD	S	0,68
170000005343462	41-031-017-00054-00001	62000	PASTOS PERMANENTES DE 5 O MAS AÑOS-SIN VARIEDAD	S	0,51
170000005343463	41-031-017-00043-00001	62000	PASTOS PERMANENTES DE 5 O MAS AÑOS-SIN VARIEDAD	S	0,10

(1) Superficie declarada admisible ajustada con la superficie comprometida.
(2) Factor de penalización valorando el alcance para el tipo de compromiso.

Puede verificar la integridad de una copia de este documento mediante la lectura del código QR adjunto o mediante el acceso a la dirección <https://ws050.juntadeandalucia.es/verificarFirma> indicando el código de VERIFICACIÓN

FIRMADO POR	RAQUEL MARIA ESPIN CRESPO	17/12/2024	
VERIFICACIÓN	Pk2jm6UYDU9J72AMTZUYRN3GET48NG	PÁG. 8738/9349	

**Datos considerados para el Cálculo de la Carga Ganadera mínima y máxima del expediente****Recintos Determinados para el Cálculo de Garga Ganadera Máxima**

REF.	REFERENCIA SIGPAC	CULTIVO	DESCRIPCIÓN CULTIVO	SUP.	
				S/R	RESUELTA (ha)
170000005343464	41-031-013-00069-00001	62000	PASTOS PERMANENTES DE 5 O MAS AÑOS-SIN VARIEDAD	S	1,19
170000005343465	41-031-013-00350-00002	62000	PASTOS PERMANENTES DE 5 O MAS AÑOS-SIN VARIEDAD	S	4,30

Incidencias de carga ganadera**INCIDENCIA DESCRIPCIÓN**

4272	<p>Verifica que las líneas de declaración de las Solicitudes Únicas no tienen solapes con la capa de Retroactividad Gráfica (ambas de la misma campaña) a nivel de expediente/línea de declaración gráfica de la solicitud.</p> <p>Ref:5125641 Recinto:41-031-013-00087-00004 Cultivo: - Agregado de la referencia del recinto.:0 Zona de la referencia del recinto.:0 Superficie solapada.:19,67 Id. Incid.:4981516</p> <p>Ref:5125642 Recinto:41-031-013-00091-00002 Cultivo: - Agregado de la referencia del recinto.:0 Zona de la referencia del recinto.:0 Superficie solapada.:2,42 Id. Incid.:4981517</p> <p>Ref:5125643 Recinto:41-031-013-00092-00001 Cultivo: - Agregado de la referencia del recinto.:0 Zona de la referencia del recinto.:0 Superficie solapada.:0,37 Id. Incid.:4981518</p> <p>Ref:5125650 Recinto:41-031-013-00092-00004 Cultivo: - Agregado de la referencia del recinto.:0 Zona de la referencia del recinto.:0 Superficie solapada.:6,74 Id. Incid.:4981519</p> <p>Ref:5125651 Recinto:41-031-013-00092-00005 Cultivo: - Agregado de la referencia del recinto.:0 Zona de la referencia del recinto.:0 Superficie solapada.:0,85 Id. Incid.:4981520</p>
------	--

(1) Superficie declarada admisible ajustada con la superficie comprometida.
 (2) Factor de penalización valorando el alcance para el tipo de compromiso.

Puede verificar la integridad de una copia de este documento mediante la lectura del código QR adjunto o mediante el acceso a la dirección <https://ws050.juntadeandalucia.es/verificarFirma> indicando el código de VERIFICACIÓN

FIRMADO POR	RAQUEL MARIA ESPIN CRESPO	17/12/2024	
VERIFICACIÓN	Pk2jm6UYDU9J72AMTZUYRN3GET48NG	PÁG. 8739/9349	

**APELLIDOS Y NOMBRE / RAZÓN SOCIAL**

GARCIA HIDALGO ARACELI

NIF
6636EXPEDIENTE**
1281709**ANUALIDAD DE PAGO**
1ª**IMPORTES POR ANUALIDAD**

	2023	2024	2025	2026	2027
IMPORTE MÁXIMO SUBVENCIONABLE	1.148,27 €	1.148,27 €	1.148,27 €	956,89 €	956,89 €
IMPORTE MEDIO DE TRANSFERENCIA (€/ha)	297,48 €	297,48 €	297,48 €	247,90 €	247,90 €

RESUMEN DE UNIDADES

Cód	GRUPO DE PAGO	Sup. Dec. Admisible (ha)	Sup. Comprometida (ha)	Sup. ajustada compromiso (1) (ha)	% sobredec.	Sup. Resuelta (ha)	Importe Declarado	Importe Topado	Importe Resuelto	Importe tras sobredec.
419	OLIVAR	3,86		3,86	0,00	3,86	1.148,27	1.148,27	1.148,27	1.148,27
TOTAL		3,86	3,86	3,86		3,86	1.148,27	1.148,27	1.148,27	1.148,27

APLICACIÓN DE REDUCCIONES Y PENALIZACIONES

GRUPO DE PAGO	Importe Calculado	Importe prereduc.	Criterios de subvencionabilidad y compromisos	Presentación tardía	Omisión declaración	Condicionalidad	IMPORTE (Euros) RESUELTO
OLIVAR	1.148,27	1.148,27	0,00	0,00	0,00	0,00	1.148,27
TOTAL	1.148,27	1.148,27					1.148,27

RESUMEN DE PAGOS**IMPORTE (Euros)**

	RESUELTO	FEADER	MAPA	CAPADR
OLIVAR - Pago realizado	1.148,27 €	976,03 €	112,65 €	59,59 €

RECINTOS RESUELTOS

REF.	REFERENCIA SIGPAC	CULTIVO	DESCRIPCIÓN CULTIVO	S/R	G.PAGO	PEND. MEDIA (%)	SUP. DEC. ADMISIBLE (ha)	SUP. COMPROM. (ha)	SUP. AJUSTADA COMPR.(1) (ha)	SUP. CONY. SIGPAC (ha)	SUP. CERTIE (ha)	SUP. CAMPO (ha)	SUP. CAMPO DETER. CULT. DECLARADO (ha)	SUP. DEC. REDUCIDA (ha)	SUP. RESUELTA (ha)
1700000005534181	41-054-002-00029-001	101218	OLIVAR-MANZANILLA DE SEVILLA	R	419	5,70	3,86	3,86	3,86		3,86			3,86	3,86

(1) Superficie declarada admisible ajustada con la superficie comprometida.
(2) Factor de penalización valorando el alcance para el tipo de compromiso.Puede verificar la integridad de una copia de este documento mediante la lectura del código QR adjunto o mediante el acceso a la dirección <https://ws050.juntadeandalucia.es/verificarFirma> indicando el código de VERIFICACIÓN

FIRMADO POR

RAQUEL MARIA ESPIN CRESPO

17/12/2024

VERIFICACIÓN

Pk2jm6UYDU9J72AMTZUYRN3GET48NG

PÁG. 8740/9349



**APELLIDOS Y NOMBRE / RAZÓN SOCIAL**

GARCIA MARTINEZ GUSTAVO JOSE

NIF

***9443*

EXPEDIENTE

1016139

ANUALIDAD DE PAGO

1ª

IMPORTES POR ANUALIDAD

	2023	2024	2025	2026	2027
IMPORTE MÁXIMO SUBVENCIONABLE	270,64 €	270,64 €	270,64 €	225,54 €	225,54 €
IMPORTE MEDIO DE TRANSFERENCIA (€/ha)	287,91 €	287,91 €	287,91 €	239,94 €	239,94 €

RESUMEN DE UNIDADES

Cód	GRUPO DE PAGO	Sup. Dec. Admisible (ha)	Sup. Comprometida (ha)	Sup. ajustada compromiso (1) (ha)	% sobredec.	Sup. Resuelta (ha)	Importe Declarado	Importe Topado	Importe Resuelto	Importe tras sobredec.
421	VIÑEDO	0,94		0,94	0,00	0,94	270,64	270,64	270,64	270,64
TOTAL		0,94	0,94	0,94		0,94	270,64	270,64	270,64	270,64

APLICACIÓN DE REDUCCIONES Y PENALIZACIONES

GRUPO DE PAGO	Importe Calculado	Importe prereduc.	Criterios de subvencionabilidad y compromisos	Presentación tardía	Omisión declaración	Condicionalidad	IMPORTE (Euros) RESUELTO
VIÑEDO	270,64	270,64	0,00	0,00	0,00	0,00	270,64
TOTAL	270,64	270,64					270,64

RESUMEN DE PAGOS**IMPORTE (Euros)**

	RESUELTO	FEADER	MAPA	CAPADR
VIÑEDO - Pago realizado	270,64 €	230,04 €	26,55 €	14,05 €

RECINTOS RESUELTOS

REF.	REFERENCIA SIGPAC	CULTIVO DESCRIPCIÓN CULTIVO	S/R G.PAGO	PEND. MEDIA (%)	SUP. DEC. ADMISIBLE (ha)	SUP. COMPROM. (ha)	SUP. AJUSTADA COMPR.(1) (ha)	SUP. CONY. SIGPAC (ha)	SUP. CERTIE (ha)	SUP. CAMPO (ha)	SUP. CAMPO DETER. CULT. DECLARADO (ha)	SUP. DEC. REDUCIDA (ha)	SUP. RESUELTA (ha)
-1550558	41-032-007-00049-030	102198 VIÑEDO VINIFICACIÓN-TEMPRANILLO	S 421	17,80	0,10	0,10	0,10		0,10			0,10	0,10
-1550557	41-032-007-00049-017	102044 VIÑEDO VINIFICACIÓN-CHARDONNAY	S 421	24,60	0,12	0,12	0,12		0,12			0,12	0,12
-968941	41-032-007-00049-033	102044 VIÑEDO VINIFICACIÓN-CHARDONNAY	S 421	23,00	0,05	0,05	0,05		0,05			0,05	0,05
-938070	41-032-007-00049-032	102044 VIÑEDO VINIFICACIÓN-CHARDONNAY	S 421	6,90	0,41	0,41	0,41		0,41			0,41	0,41
-938069	41-032-007-00049-031	102247 VIÑEDO VINIFICACIÓN-PETIT VERDOT	S 421	10,50	0,26	0,26	0,26		0,26			0,26	0,26

INCIDENCIAS**INCIDENCIA DESCRIPCIÓN**

3790	Recinto declarado inactivo Ref:-1550559 Recinto:41-032-007-00049-00019 Cultivo: -
100421	Recinto declarado por error para una operación de la 6503, que se ha corregido de oficio marcando la operación correcta, de acuerdo con la fecha de inscripción del recinto en la producción ecológica. Ref:-1550557 Recinto:41-032-007-00049-00017 Cultivo:102044 VIÑEDO VINIFICACIÓN-CHARDONNAY Secano Ref:-1550559 Recinto:41-032-007-00049-00019 Cultivo:102198 VIÑEDO VINIFICACIÓN-TEMPRANILLO Secano Ref:-1550558 Recinto:41-032-007-00049-00030 Cultivo:102198 VIÑEDO VINIFICACIÓN-TEMPRANILLO Secano Ref:-938069 Recinto:41-032-007-00049-00031 Cultivo:102247 VIÑEDO VINIFICACIÓN-PETIT VERDOT Secano Ref:-938070 Recinto:41-032-007-00049-00032 Cultivo:102044 VIÑEDO VINIFICACIÓN-CHARDONNAY Secano Ref:-968941 Recinto:41-032-007-00049-00033 Cultivo:102044 VIÑEDO VINIFICACIÓN-CHARDONNAY Secano
100424	Solicita recinto que no está comprometido para la operación. Ref:-1550559 Recinto:41-032-007-00049-00019 Cultivo:102198 VIÑEDO VINIFICACIÓN-TEMPRANILLO Secano

(1) Superficie declarada admisible ajustada con la superficie comprometida.
(2) Factor de penalización valorando el alcance para el tipo de compromiso.Puede verificar la integridad de una copia de este documento mediante la lectura del código QR adjunto o mediante el acceso a la dirección <https://ws050.juntadeandalucia.es/verificarFirma> indicando el código de VERIFICACIÓN

FIRMADO POR

RAQUEL MARIA ESPIN CRESPO

17/12/2024

VERIFICACIÓN

Pk2jm6UYDU9J72AMTZUYRN3GET48NG

PÁG. 8741/9349



**APELLIDOS Y NOMBRE / RAZÓN SOCIAL**

GARCIA MORENO FRANCISCO TOMAS

NIF

***5271*

EXPEDIENTE

1152260

ANUALIDAD DE PAGO

1ª

IMPORTES POR ANUALIDAD

	2023	2024	2025	2026	2027
IMPORTE MÁXIMO SUBVENCIONABLE	1.160,17 €	1.160,17 €	1.160,17 €	966,81 €	966,81 €
IMPORTE MEDIO DE TRANSFERENCIA (€/ha)	297,48 €	297,48 €	297,48 €	247,90 €	247,90 €

RESUMEN DE UNIDADES

Cód	GRUPO DE PAGO	Sup. Dec. Admisible (ha)	Sup. Comprometida (ha)	Sup. ajustada compromiso (1) (ha)	% sobredec.	Sup. Resuelta (ha)	Importe Declarado	Importe Topado	Importe Resuelto	Importe tras sobredec.
419	OLIVAR	3,90		3,90	0,00	3,90	1.160,17	1.160,17	1.160,17	1.160,17
TOTAL		3,90	3,90	3,90		3,90	1.160,17	1.160,17	1.160,17	1.160,17

APLICACIÓN DE REDUCCIONES Y PENALIZACIONES

GRUPO DE PAGO	Importe Calculado	Importe prereduc.	Criterios de subvencionabilidad y compromisos	Presentación tardía	Omisión declaración	Condicionalidad	IMPORTE (Euros) RESUELTO
OLIVAR	1.160,17	1.160,17	0,00	0,00	0,00	0,00	1.160,17
TOTAL	1.160,17	1.160,17					1.160,17

RESUMEN DE PAGOS**IMPORTE (Euros)**

	RESUELTO	FEADER	MAPA	CAPADR
OLIVAR - Pago realizado	1.160,17 €	986,14 €	113,81 €	60,22 €

RECINTOS RESUELTOS

REF.	REFERENCIA SIGPAC	CULTIVO	DESCRIPCIÓN CULTIVO	S/R G.PAGO	PEND. MEDIA (%)	SUP. DEC. ADMISIBLE (ha)	SUP. COMPROM. (ha)	SUP. AJUSTADA COMPR.(1) (ha)	SUP. CONY. SIGPAC (ha)	SUP. CERTIE (ha)	SUP. CAMPO (ha)	SUP. CAMPO DETER. CULT. DECLARADO (ha)	SUP. DEC. REDUCIDA (ha)	SUP. RESUELTA (ha)
1700000006482985	41-076-013-00046-001	101138	OLIVAR-HOJIBLANCA	S 419	18,60	2,68	2,68	2,68		2,68			2,68	2,68
1700000006482986	41-076-013-00046-005	101195	OLIVAR-LECHIN DE SEVILLA	S 419	23,10	0,04	0,04	0,04		0,04			0,04	0,04
1700000006482987	41-076-013-00046-002	101195	OLIVAR-LECHIN DE SEVILLA	S 419	19,40	1,18	1,18	1,18		1,18			1,18	1,18

(1) Superficie declarada admisible ajustada con la superficie comprometida.
(2) Factor de penalización valorando el alcance para el tipo de compromiso.

Puede verificar la integridad de una copia de este documento mediante la lectura del código QR adjunto o mediante el acceso a la dirección <https://ws050.juntadeandalucia.es/verificarFirma> indicando el código de VERIFICACIÓN

FIRMADO POR

RAQUEL MARIA ESPIN CRESPO

17/12/2024

VERIFICACIÓN

Pk2jm6UYDU9J72AMTZUYRN3GET48NG

PÁG. 8742/9349



**APELLIDOS Y NOMBRE / RAZÓN SOCIAL**

GARCIA NAVAS LUIS CARLOS

NIF

***4783*

EXPEDIENTE

1081154

ANUALIDAD DE PAGO

1ª

IMPORTES POR ANUALIDAD

	2023	2024	2025	2026	2027
IMPORTE MÁXIMO SUBVENCIONABLE	1.832,48 €	1.832,48 €	1.832,48 €	1.527,06 €	1.527,06 €
IMPORTE MEDIO DE TRANSFERENCIA (€/ha)	297,48 €	297,48 €	297,48 €	247,90 €	247,90 €

RESUMEN DE UNIDADES

Cód	GRUPO DE PAGO	Sup. Dec. Admisible (ha)	Sup. Comprometida (ha)	Sup. ajustada compromiso (1) (ha)	% sobredec.	Sup. Resuelta (ha)	Importe Declarado	Importe Topado	Importe Resuelto	Importe tras sobredec.
419	OLIVAR	6,16		6,16	0,00	6,16	1.832,48	1.832,48	1.832,48	1.832,48
TOTAL		6,16	6,16	6,16		6,16	1.832,48	1.832,48	1.832,48	1.832,48

APLICACIÓN DE REDUCCIONES Y PENALIZACIONES

GRUPO DE PAGO	Importe Calculado	Importe prereduc.	Criterios de subvencionabilidad y compromisos	Presentación tardía	Omisión declaración	Condicionalidad	IMPORTE (Euros) RESUELTO
OLIVAR	1.832,48	1.832,48	0,00	0,00	0,00	0,00	1.832,48
TOTAL	1.832,48	1.832,48					1.832,48

RESUMEN DE PAGOS**IMPORTE (Euros)**

	RESUELTO	FEADER	MAPA	CAPADR
OLIVAR - Pago realizado	1.832,48 €	1.557,61 €	179,77 €	95,10 €

RECINTOS RESUELTOS

REF.	REFERENCIA SIGPAC	CULTIVO DESCRIPCIÓN CULTIVO	S/R G.PAGO	PEND. MEDIA (%)	SUP. DEC. ADMISIBLE (ha)	SUP. COMPROM. (ha)	SUP. AJUSTADA COMPROM. (1) (ha)	SUP. CONY. SIGPAC (ha)	SUP. CERTIE (ha)	SUP. CAMPO (ha)	SUP. CAMPO DETER. CULT. DECLARADO (ha)	SUP. DEC. REDUCIDA (ha)	SUP. RESUELTA (ha)
-1104426	41-036-017-00029-006	101138 OLIVAR-HOJIBLANCA	S 419	11,80	2,01	2,01	2,01		2,01			2,01	2,01
-790530	11-041-023-00053-004	101193 OLIVAR-LECCINO	S 419	8,00	0,13	0,13	0,13		0,13			0,13	0,13
-790519	41-036-017-00030-001	101138 OLIVAR-HOJIBLANCA	S 419	25,70	0,90	0,90	0,90		0,90			0,90	0,90
-711312	41-036-017-00029-005	101193 OLIVAR-LECCINO	S 419	28,80	3,12	3,12	3,12		3,12			3,12	3,12

INCIDENCIAS**INCIDENCIA DESCRIPCIÓN**

- 100402 Recinto solicitado no forma parte de ningún organismo de control autorizado para la producción ecológica en Andalucía o fecha de inscripción posterior al plazo establecido (Anexo I. Criterios de Subvencionabilidad. Orden 28 de marzo de 2023).
Ref:-1270707 Recinto:41-036-017-00220-00002 Cultivo:101193 OLIVAR-LECCINO Secano
Ref:-1270708 Recinto:41-036-017-00220-00003 Cultivo:101193 OLIVAR-LECCINO Secano
- 100424 Solicita recinto que no está comprometido para la operación.
Ref:-1270707 Recinto:41-036-017-00220-00002 Cultivo:101193 OLIVAR-LECCINO Secano
Ref:-1270708 Recinto:41-036-017-00220-00003 Cultivo:101193 OLIVAR-LECCINO Secano

(1) Superficie declarada admisible ajustada con la superficie comprometida.
(2) Factor de penalización valorando el alcance para el tipo de compromiso.

Puede verificar la integridad de una copia de este documento mediante la lectura del código QR adjunto o mediante el acceso a la dirección <https://ws050.juntadeandalucia.es/verificarFirma> indicando el código de VERIFICACIÓN

FIRMADO POR

RAQUEL MARIA ESPIN CRESPO

17/12/2024

VERIFICACIÓN

Pk2jm6UYDU9J72AMTZUYRN3GET48NG

PÁG. 8743/9349



**APELLIDOS Y NOMBRE / RAZÓN SOCIAL**

GARCIA PONCE MARIA DEL PILAR

NIF

***0847*

EXPEDIENTE

1281649

ANUALIDAD DE PAGO

1ª

IMPORTES POR ANUALIDAD

	2023	2024	2025	2026	2027
IMPORTE MÁXIMO SUBVENCIONABLE	1.157,20 €	1.157,20 €	1.157,20 €	964,33 €	964,33 €
IMPORTE MEDIO DE TRANSFERENCIA (€/ha)	297,48 €	297,48 €	297,48 €	247,90 €	247,90 €

RESUMEN DE UNIDADES

Cód	GRUPO DE PAGO	Sup. Dec. Admisible (ha)	Sup. Comprometida (ha)	Sup. ajustada compromiso (1) (ha)	% sobredec.	Sup. Resuelta (ha)	Importe Declarado	Importe Topado	Importe Resuelto	Importe tras sobredec.
419	OLIVAR	3,89		3,89	0,00	3,89	1.157,20	1.157,20	1.157,20	1.157,20
TOTAL		3,89	3,89	3,89		3,89	1.157,20	1.157,20	1.157,20	1.157,20

APLICACIÓN DE REDUCCIONES Y PENALIZACIONES

GRUPO DE PAGO	Importe Calculado	Importe prereduc.	Criterios de subvencionabilidad y compromisos	Presentación tardía	Omisión declaración	Condicionalidad	IMPORTE (Euros) RESUELTO
OLIVAR	1.157,20	1.157,20	0,00	0,00	0,00	0,00	1.157,20
TOTAL	1.157,20	1.157,20					1.157,20

RESUMEN DE PAGOS**IMPORTE (Euros)**

	RESUELTO	FEADER	MAPA	CAPADR
OLIVAR - Pago realizado	1.157,20 €	983,62 €	113,52 €	60,06 €

RECINTOS RESUELTOS

REF.	REFERENCIA SIGPAC	CULTIVO	DESCRIPCIÓN CULTIVO	S/R G.PAGO	PEND. MEDIA (%)	SUP. DEC. ADMISIBLE (ha)	SUP. COMPROM. (ha)	SUP. AJUSTADA COMPR.(1) (ha)	SUP. CONY. SIGPAC (ha)	SUP. CERTIE (ha)	SUP. CAMPO (ha)	SUP. CAMPO DETER. CULT. DECLARADO (ha)	SUP. DEC. REDUCIDA (ha)	SUP. RESUELTA (ha)
-1604097	41-011-002-00151-001	101218	OLIVAR-MANZANILLA DE SEVILLA	S 419	6,60	0,22	0,22	0,22	0,22	0,22			0,22	0,22
5483300	41-011-028-00094-001	101218	OLIVAR-MANZANILLA DE SEVILLA	S 419	8,90	1,16	1,16	1,16	1,16	1,16			1,16	1,16
6917899	41-011-002-00153-002	101218	OLIVAR-MANZANILLA DE SEVILLA	S 419	3,80	2,51	2,51	2,51	2,51	2,51			2,51	2,51

(1) Superficie declarada admisible ajustada con la superficie comprometida.
(2) Factor de penalización valorando el alcance para el tipo de compromiso.Puede verificar la integridad de una copia de este documento mediante la lectura del código QR adjunto o mediante el acceso a la dirección <https://ws050.juntadeandalucia.es/verificarFirma> indicando el código de VERIFICACIÓN

FIRMADO POR

RAQUEL MARIA ESPIN CRESPO

17/12/2024

VERIFICACIÓN

Pk2jm6UYDU9J72AMTZUYRN3GET48NG

PÁG. 8744/9349



**APELLIDOS Y NOMBRE / RAZÓN SOCIAL**

GARCIA RIOS FRANCISCO

NIF
***8265*EXPEDIENTE
1066675**ANUALIDAD DE PAGO**

1ª

IMPORTE POR ANUALIDAD

	2023	2024	2025	2026	2027
IMPORTE MÁXIMO SUBVENCIONABLE	4.447,33 €	4.447,33 €	4.447,33 €	3.706,11 €	3.706,11 €
IMPORTE MEDIO DE TRANSFERENCIA (€/ha)	297,48 €	297,48 €	297,48 €	247,90 €	247,90 €

RESUMEN DE UNIDADES

Cód	GRUPO DE PAGO	Sup. Dec. Admisible (ha)	Sup. Comprometida (ha)	Sup. ajustada compromiso (1) (ha)	% sobredec.	Sup. Resuelta (ha)	Importe Declarado	Importe Topado	Importe Resuelto	Importe tras sobredec.
419	OLIVAR	14,95		14,95	0,00	14,95	4.447,33	4.447,33	4.447,33	4.447,33
TOTAL		14,95	14,95	14,95		14,95	4.447,33	4.447,33	4.447,33	4.447,33

APLICACIÓN DE REDUCCIONES Y PENALIZACIONES

GRUPO DE PAGO	Importe Calculado	Importe prereduc.	Criterios de subvencionabilidad y compromisos	Presentación tardía	Omisión declaración	Condicionalidad	IMPORTE (Euros) RESUELTO
OLIVAR	4.447,33	4.447,33	0,00	0,00	0,00	0,00	4.447,33
TOTAL	4.447,33	4.447,33					4.447,33

RESUMEN DE PAGOS**IMPORTE (Euros)**

	RESUELTO	FEADER	MAPA	CAPADR
OLIVAR - Pago realizado	4.447,33 €	3.780,23 €	436,28 €	230,82 €

RECINTOS RESUELTOS

REF.	REFERENCIA SIGPAC	CULTIVO DESCRIPCIÓN CULTIVO	S/R G.PAGO	PEND. MEDIA (%)	SUP. DEC. ADMISIBLE (ha)	SUP. COMPROM. (ha)	SUP. AJUSTADA COMPR.(1) (ha)	SUP. CONY. SIGPAC (ha)	SUP. CERTIE (ha)	SUP. CAMPO (ha)	SUP. CAMPO DETER. CULT. DECLARADO (ha)	SUP. DEC. REDUCIDA (ha)	SUP. RESUELTA (ha)
6907929	41-037-005-00035-004	101138 OLIVAR-HOJIBLANCA	S 419	21,70	7,93	7,93	7,93		17,93				7,93
6907931	29-088-024-00052-001	101138 OLIVAR-HOJIBLANCA	S 419	12,70	1,70	1,70	1,70		1,70				1,70
6907932	41-062-009-00065-002	101138 OLIVAR-HOJIBLANCA	S 419	7,10	0,44	0,44	0,44		0,44				0,44
6907933	41-062-009-00065-001	101138 OLIVAR-HOJIBLANCA	S 419	4,70	0,69	0,69	0,69		0,69				0,69
6908005	41-062-009-00067-001	101138 OLIVAR-HOJIBLANCA	S 419	7,10	1,30	1,30	1,30		1,30				1,30
1700000003490768	29-088-024-00042-001	101138 OLIVAR-HOJIBLANCA	S 419	15,80	1,15	1,15	1,15		1,15				1,15
1700000003490769	29-088-024-00046-001	101138 OLIVAR-HOJIBLANCA	S 419	12,70	1,08	1,08	1,08		1,08				1,08
1700000003490770	29-088-024-00045-007	101138 OLIVAR-HOJIBLANCA	S 419	11,70	0,13	0,13	0,13		0,13				0,13
1700000003490771	29-088-024-00044-002	101138 OLIVAR-HOJIBLANCA	S 419	13,70	0,34	0,34	0,34		0,34				0,34
1700000003490772	29-088-024-00045-002	101138 OLIVAR-HOJIBLANCA	S 419	12,10	0,19	0,19	0,19		0,19				0,19

(1) Superficie declarada admisible ajustada con la superficie comprometida.
(2) Factor de penalización valorando el alcance para el tipo de compromiso.Puede verificar la integridad de una copia de este documento mediante la lectura del código QR adjunto o mediante el acceso a la dirección <https://ws050.juntadeandalucia.es/verificarFirma> indicando el código de VERIFICACIÓN

FIRMADO POR

RAQUEL MARIA ESPIN CRESPO

17/12/2024

VERIFICACIÓN

Pk2jm6UYDU9J72AMTZUYRN3GET48NG

PÁG. 8745/9349



**APELLIDOS Y NOMBRE / RAZÓN SOCIAL**

GARCIA RODRIGUEZ MARIA

NIF

***1123*

EXPEDIENTE

1191185

ANUALIDAD DE PAGO

1ª

IMPORTE POR ANUALIDAD

	2023	2024	2025	2026	2027
IMPORTE MÁXIMO SUBVENCIONABLE	7.356,68 €	7.356,68 €	7.356,68 €	6.130,57 €	6.130,57 €
IMPORTE MEDIO DE TRANSFERENCIA (€/ha)	297,48 €	297,48 €	297,48 €	247,90 €	247,90 €

RESUMEN DE UNIDADES

Cód	GRUPO DE PAGO	Sup. Dec. Admisible (ha)	Sup. Comprometida (ha)	Sup. ajustada compromiso (1) (ha)	% sobredec.	Sup. Resuelta (ha)	Importe Declarado	Importe Topado	Importe Resuelto	Importe tras sobredec.
419	OLIVAR	24,73		24,73	0,00	24,73	7.356,68	7.356,68	7.356,68	7.356,68
TOTAL		24,73	24,73	24,73		24,73	7.356,68	7.356,68	7.356,68	7.356,68

APLICACIÓN DE REDUCCIONES Y PENALIZACIONES

GRUPO DE PAGO	Importe Calculado	Importe prereduc.	Criterios de subvencionabilidad y compromisos	Presentación tardía	Omisión declaración	Condicionalidad	IMPORTE (Euros) RESUELTO
OLIVAR	7.356,68		0,00	0,00	0,00	0,00	7.356,68
TOTAL	7.356,68	7.356,68					7.356,68

RESUMEN DE PAGOS**IMPORTE (Euros)**

	RESUELTO	FEADER	MAPA	CAPADR
OLIVAR - Pago realizado	7.356,68 €	6.253,18 €	721,69 €	381,81 €

RECINTOS RESUELTOS

REF.	REFERENCIA SIGPAC	CULTIVO DESCRIPCIÓN CULTIVO	S/R G.PAGO	PEND. MEDIA (%)	SUP. DEC. ADMISIBLE (ha)	SUP. COMPROM. (ha)	SUP. AJUSTADA COMPR.(1) (ha)	SUP. CONY. SIGPAC (ha)	SUP. CERTIE (ha)	SUP. CAMPO (ha)	SUP. CAMPO DETER. CULT. DECLARADO (ha)	SUP. DEC. REDUCIDA (ha)	SUP. RESUELTA (ha)
-1600614	41-078-010-00008-002	101195 OLIVAR-LECHIN DE SEVILLA	S 419	25,80	0,17	0,17	0,17	0,17	0,17			0,17	0,17
-1600613	41-078-010-00008-002	101195 OLIVAR-LECHIN DE SEVILLA	S 419	25,80	0,15	0,15	0,15	0,15	0,15			0,15	0,15
-1600612	41-078-010-00008-002	101195 OLIVAR-LECHIN DE SEVILLA	S 419	25,80	0,54	0,54	0,54	0,54	0,54			0,54	0,54
-1600611	41-078-010-00008-002	101195 OLIVAR-LECHIN DE SEVILLA	S 419	25,80	0,42	0,42	0,42	0,42	0,42			0,42	0,42
1700000006162822	41-078-016-00051-006	101195 OLIVAR-LECHIN DE SEVILLA	S 419	21,00	6,43	6,43	6,43	6,43	6,43			6,43	6,43
1700000006162823	41-078-016-00052-002	101195 OLIVAR-LECHIN DE SEVILLA	S 419	23,50	1,40	1,40	1,40	1,40	1,40			1,40	1,40
1700000006162824	41-078-016-00125-001	101195 OLIVAR-LECHIN DE SEVILLA	S 419	32,60	1,22	1,22	1,22	1,22	1,22			1,22	1,22
1700000006162834	41-078-001-00484-001	101195 OLIVAR-LECHIN DE SEVILLA	S 419	37,80	2,36	2,36	2,36	2,36	2,36			2,36	2,36
1700000006162842	41-078-009-00005-004	101195 OLIVAR-LECHIN DE SEVILLA	S 419	23,80	5,18	5,18	5,18	5,18	5,18			5,18	5,18
1700000006162846	41-078-010-00008-002	101195 OLIVAR-LECHIN DE SEVILLA	S 419	25,80	4,73	4,73	4,73	4,73	4,73			4,73	4,73
1700000006162849	41-078-009-00003-006	101195 OLIVAR-LECHIN DE SEVILLA	S 419	20,70	2,13	2,13	2,13	2,13	2,13			2,13	2,13

(1) Superficie declarada admisible ajustada con la superficie comprometida.
(2) Factor de penalización valorando el alcance para el tipo de compromiso.

Puede verificar la integridad de una copia de este documento mediante la lectura del código QR adjunto o mediante el acceso a la dirección <https://ws050.juntadeandalucia.es/verificarFirma> indicando el código de VERIFICACIÓN

FIRMADO POR

RAQUEL MARIA ESPIN CRESPO

17/12/2024

VERIFICACIÓN

Pk2jm6YUDU9J72AMTZUYRN3GET48NG

PÁG. 8746/9349



**APELLIDOS Y NOMBRE / RAZÓN SOCIAL**

GARCIA SANCHEZ ANTONIO

NIF
4800EXPEDIENTE**
1179945**ANUALIDAD DE PAGO**

1ª

IMPORTES POR ANUALIDAD

	2023	2024	2025	2026	2027
IMPORTE MÁXIMO SUBVENCIONABLE	2.219,04 €	2.219,04 €	1.849,20 €	1.849,20 €	1.849,20 €
IMPORTE MEDIO DE TRANSFERENCIA (€/ha)	71,98 €	71,98 €	59,98 €	59,98 €	59,98 €

RESUMEN DE UNIDADES

Cód	GRUPO DE PAGO	Sup. Dec. Admisible (ha)	Sup. Comprometida (ha)	Sup. ajustada compromiso (1) (ha)	% sobredec.	Sup. Resuelta (ha)	Importe Declarado	Importe Topado	Importe Resuelto	Importe tras sobredec.
418	PASTOS ASOCIADOS A GANADERÍA ECOLÓGICA	30,83		30,83	0,00	30,83	3.039,22	2.219,04	2.219,04	2.219,04
TOTAL		30,83	30,83	30,83		30,83	3.039,22	2.219,04	2.219,04	2.219,04

APLICACIÓN DE REDUCCIONES Y PENALIZACIONES

GRUPO DE PAGO	Importe Calculado	Importe prereduc.	Criterios de subvencionabilidad y compromisos	Presentación tardía	Omisión declaración	Condicionidad	IMPORTE (Euros) RESUELTO
PASTOS ASOCIADOS A GANADERÍA	2.219,04	2.219,04	0,00	0,00	0,00	0,00	2.219,04
TOTAL	2.219,04	2.219,04					2.219,04

RESUMEN DE PAGOS**IMPORTE (Euros)**

PASTOS ASOCIADOS A GANADERÍA ECOLÓGICA - Pago realizado	RESUELTO	FEADER	MAPA	CAPADR
	2.219,04 €	1.886,18 €	217,69 €	115,17 €

RECINTOS RESUELTOS

REE	REFERENCIA SIGPAC	CULTIVO	DESCRIPCIÓN CULTIVO	S/R G.PAGO	PEND. MEDIA (%)	SUP. DEC. ADMISIBLE (ha)	SUP. COMPROM. (ha)	SUP. AJUSTADA COMPROM. (1) (ha)	SUP. CONV. SIGPAC (ha)	SUP. CERTIF. (ha)	SUP. CAMPO (ha)	SUP. CAMPO DETER. CULT. DECLARADO (ha)	SUP. DEC. REDUCIDA (ha)	SUP. RESUELTA (ha)
1700000006460770	41-033-046-00013-001	62000	PASTOS PERMANENTES DE 5 O MAS AÑOS-SIN VARIEDAD	S 418	42,70	22,65	22,65	22,65		26,65			22,65	22,65
1700000006460771	41-033-046-00013-004	62000	PASTOS PERMANENTES DE 5 O MAS AÑOS-SIN VARIEDAD	S 418	20,90	1,70	1,70	1,70		2,00			1,70	1,70
1700000006460772	41-033-046-00013-006	62000	PASTOS PERMANENTES DE 5 O MAS AÑOS-SIN VARIEDAD	S 418	54,30	6,48	6,48	6,48		11,78			6,48	6,48

(1) Superficie declarada admisible ajustada con la superficie comprometida.
(2) Factor de penalización valorando el alcance para el tipo de compromiso.Puede verificar la integridad de una copia de este documento mediante la lectura del código QR adjunto o mediante el acceso a la dirección <https://ws050.juntadeandalucia.es/verificarFirma> indicando el código de VERIFICACIÓN

FIRMADO POR

RAQUEL MARIA ESPIN CRESPO

17/12/2024

VERIFICACIÓN

Pk2jm6UYDU9J72AMTZUYRN3GET48NG

PÁG. 8747/9349



**Datos considerados para el Cálculo de la Carga Ganadera mínima y máxima del expediente**

Explotación	Especie	Inscrito en Sipea y Admisible	Ugm Calculada para CG Mínima	Ugm Calculada para CG Máxima
ES410330000870	OVINA	SI	6,63	6,63
			6,63	6,63

Superficie determinada para Cálculo Carga Ganadera Mínima: 30,83 ha

Superficie determinada para Cálculo Carga Ganadera Máxima: 30,83 ha

Los importes del Grupo de Pago de pastos de este expediente han sido ajustados por no llegar a la carga ganadera mínima de 0,3

Carga Ganadera Mínima Expediente: 0,22 ugm/ha

Carga Ganadera Máxima Expediente: 0,22 ugm/ha

Recintos Determinados para el Cálculo de Garga Ganadera Mínima

REF.	REFERENCIA SIGPAC	CULTIVO	DESCRIPCIÓN CULTIVO	S/R	SUP. RESUELTA (ha)
1700000006460770	41-033-046-00013-00001	62000	PASTOS PERMANENTES DE 5 O MAS AÑOS-SIN VARIEDAD	S	22,65
1700000006460771	41-033-046-00013-00004	62000	PASTOS PERMANENTES DE 5 O MAS AÑOS-SIN VARIEDAD	S	1,70
1700000006460772	41-033-046-00013-00006	62000	PASTOS PERMANENTES DE 5 O MAS AÑOS-SIN VARIEDAD	S	6,48

Recintos Determinados para el Cálculo de Garga Ganadera Máxima

REF.	REFERENCIA SIGPAC	CULTIVO	DESCRIPCIÓN CULTIVO	S/R	SUP. RESUELTA (ha)
1700000006460770	41-033-046-00013-00001	62000	PASTOS PERMANENTES DE 5 O MAS AÑOS-SIN VARIEDAD	S	22,65
1700000006460771	41-033-046-00013-00004	62000	PASTOS PERMANENTES DE 5 O MAS AÑOS-SIN VARIEDAD	S	1,70
1700000006460772	41-033-046-00013-00006	62000	PASTOS PERMANENTES DE 5 O MAS AÑOS-SIN VARIEDAD	S	6,48

(1) Superficie declarada admisible ajustada con la superficie comprometida.
(2) Factor de penalización valorando el alcance para el tipo de compromiso.Puede verificar la integridad de una copia de este documento mediante la lectura del código QR adjunto o mediante el acceso a la dirección <https://ws050.juntadeandalucia.es/verificarFirma> indicando el código de VERIFICACIÓN

FIRMADO POR

RAQUEL MARIA ESPIN CRESPO

17/12/2024

VERIFICACIÓN

Pk2jm6UYDU9J72AMTZUYRN3GET48NG

PÁG. 8748/9349



**APELLIDOS Y NOMBRE / RAZÓN SOCIAL**

GARCIA SERRANO RAFAEL

NIF
****6650*EXPEDIENTE
1074747**ANUALIDAD DE PAGO**

1ª

IMPORTES POR ANUALIDAD

	2023	2024	2025	2026	2027
IMPORTE MÁXIMO SUBVENCIONABLE	1.246,44 €	1.246,44 €	1.246,44 €	1.038,70 €	1.038,70 €
IMPORTE MEDIO DE TRANSFERENCIA (€/ha)	297,48 €	297,48 €	297,48 €	247,90 €	247,90 €

RESUMEN DE UNIDADES

Cód	GRUPO DE PAGO	Sup. Dec. Admisible (ha)	Sup. Comprometida (ha)	Sup. ajustada compromiso (1) (ha)	% sobredec.	Sup. Resuelta (ha)	Importe Declarado	Importe Topado	Importe Resuelto	Importe tras sobredec.
419	OLIVAR	4,19		4,19	0,00	4,19	1.246,44	1.246,44	1.246,44	1.246,44
TOTAL		4,19	4,19	4,19		4,19	1.246,44	1.246,44	1.246,44	1.246,44

APLICACIÓN DE REDUCCIONES Y PENALIZACIONES

GRUPO DE PAGO	Importe Calculado	Importe prereduc.	Criterios de subvencionabilidad y compromisos	Presentación tardía	Omisión declaración	Condicionalidad	IMPORTE (Euros) RESUELTO
OLIVAR	1.246,44	1.246,44	0,00	0,00	0,00	0,00	1.246,44
TOTAL	1.246,44	1.246,44					1.246,44

RESUMEN DE PAGOS**IMPORTE (Euros)**

	RESUELTO	FEADER	MAPA	CAPADR
OLIVAR - Pago realizado	1.246,44 €	1.059,47 €	122,28 €	64,69 €

RECINTOS RESUELTOS

REF.	REFERENCIA SIGPAC	CULTIVO	DESCRIPCIÓN CULTIVO	S/R G.PAGO	PEND. MEDIA (%)	SUP. DEC. ADMISIBLE (ha)	SUP. COMPROM. (ha)	SUP. AJUSTADA COMPR.(1) (ha)	SUP. CONY. SIGPAC (ha)	SUP. CERTIE (ha)	SUP. CAMPO (ha)	SUP. CAMPO DETER. CULT. DECLARADO (ha)	SUP. DEC. REDUCIDA (ha)	SUP. RESUELTA (ha)
-1250585	41-014-008-00331-002	101138	OLIVAR-HOJIBLANCA	R	419	11,70	0,03	0,03	0,03	0,03			0,03	0,03
-1250583	41-014-008-00331-001	101138	OLIVAR-HOJIBLANCA	S	419	12,40	1,16	1,16	1,16	1,16			1,16	1,16
-1250582	41-014-008-00330-002	101138	OLIVAR-HOJIBLANCA	S	419	12,60	0,02	0,02	0,02	0,02			0,02	0,02
1700000004525582	41-014-008-00043-004	101138	OLIVAR-HOJIBLANCA	S	419	16,30	0,03	0,03	0,03	0,03			0,03	0,03
1700000004525583	41-014-008-00045-001	101138	OLIVAR-HOJIBLANCA	S	419	27,60	0,55	0,55	0,55	0,55			0,55	0,55
1700000004525587	41-014-010-00114-001	101138	OLIVAR-HOJIBLANCA	S	419	20,00	1,36	1,36	1,36	1,36			1,36	1,36
1700000004525589	41-014-008-00330-001	101138	OLIVAR-HOJIBLANCA	R	419	13,90	0,02	0,02	0,02	0,02			0,02	0,02
1700000004525591	41-014-008-00332-002	101138	OLIVAR-HOJIBLANCA	R	419	11,10	0,01	0,01	0,01	0,01			0,01	0,01
1700000005534178	41-041-006-00047-001	101138	OLIVAR-HOJIBLANCA	S	419	2,70	0,03	0,03	0,03	0,03			0,03	0,03
1700000005534179	41-041-006-00048-001	101138	OLIVAR-HOJIBLANCA	S	419	2,20	0,59	0,59	0,59	0,59			0,59	0,59
1700000005534180	41-041-006-00122-001	101138	OLIVAR-HOJIBLANCA	S	419	2,50	0,39	0,39	0,39	0,39			0,39	0,39

INCIDENCIAS**INCIDENCIA DESCRIPCIÓN**

- 100421 Recinto declarado por error para una operación de la 6503, que se ha corregido de oficio marcando la operación correcta, de acuerdo con la fecha de inscripción del recinto en la producción ecológica.
 Ref:1700000004525582 Recinto:41-014-008-00043-00004 Cultivo:101138 OLIVAR-HOJIBLANCA Secano
 Ref:1700000004525583 Recinto:41-014-008-00045-00001 Cultivo:101138 OLIVAR-HOJIBLANCA Secano
 Ref:1700000004525589 Recinto:41-014-008-00330-00001 Cultivo:101138 OLIVAR-HOJIBLANCA Regadío
 Ref:-1250582 Recinto:41-014-008-00330-00002 Cultivo:101138 OLIVAR-HOJIBLANCA Secano
 Ref:-1250583 Recinto:41-014-008-00331-00001 Cultivo:101138 OLIVAR-HOJIBLANCA Secano
 Ref:-1250585 Recinto:41-014-008-00331-00002 Cultivo:101138 OLIVAR-HOJIBLANCA Regadío
 Ref:1700000004525591 Recinto:41-014-008-00332-00002 Cultivo:101138 OLIVAR-HOJIBLANCA Regadío
 Ref:1700000004525587 Recinto:41-014-010-00114-00001 Cultivo:101138 OLIVAR-HOJIBLANCA Secano
 Ref:1700000005534178 Recinto:41-041-006-00047-00001 Cultivo:101138 OLIVAR-HOJIBLANCA Secano
 Ref:1700000005534179 Recinto:41-041-006-00048-00001 Cultivo:101138 OLIVAR-HOJIBLANCA Secano
 Ref:1700000005534180 Recinto:41-041-006-00122-00001 Cultivo:101138 OLIVAR-HOJIBLANCA Secano

(1) Superficie declarada admisible ajustada con la superficie comprometida.
 (2) Factor de penalización valorando el alcance para el tipo de compromiso.

Puede verificar la integridad de una copia de este documento mediante la lectura del código QR adjunto o mediante el acceso a la dirección <https://ws050.juntadeandalucia.es/verificarFirma> indicando el código de VERIFICACIÓN

FIRMADO POR

RAQUEL MARIA ESPIN CRESPO

17/12/2024

VERIFICACIÓN

Pk2jm6UYDU9J72AMTZUYRN3GET48NG

PÁG. 8749/9349



**APELLIDOS Y NOMBRE / RAZÓN SOCIAL**

GARRIDO LUCENA FRANCISCO

NIF

***8435*

EXPEDIENTE

1235641

ANUALIDAD DE PAGO

1ª

IMPORTES POR ANUALIDAD

	2023	2024	2025	2026	2027
IMPORTE MÁXIMO SUBVENCIONABLE	4.108,20 €	4.108,20 €	4.108,20 €	3.423,50 €	3.423,50 €
IMPORTE MEDIO DE TRANSFERENCIA (€/ha)	297,48 €	297,48 €	297,48 €	247,90 €	247,90 €

RESUMEN DE UNIDADES

Cód	GRUPO DE PAGO	Sup. Dec. Admisible (ha)	Sup. Comprometida (ha)	Sup. ajustada compromiso (1) (ha)	% sobredec.	Sup. Resuelta (ha)	Importe Declarado	Importe Topado	Importe Resuelto	Importe tras sobredec.
419	OLIVAR	13,81		13,81	0,00	13,81	4.108,20	4.108,20	4.108,20	4.108,20
TOTAL		13,81	13,81	13,81		13,81	4.108,20	4.108,20	4.108,20	4.108,20

APLICACIÓN DE REDUCCIONES Y PENALIZACIONES

GRUPO DE PAGO	Importe Calculado	Importe prereduc.	Criterios de subvencionabilidad y compromisos	Presentación tardía	Omisión declaración	Condicionalidad	IMPORTE (Euros) RESUELTO
OLIVAR	4.108,20	4.108,20	0,00	0,00	0,00	0,00	4.108,20
TOTAL	4.108,20	4.108,20					4.108,20

RESUMEN DE PAGOS**IMPORTE (Euros)**

	RESUELTO	FEADER	MAPA	CAPADR
OLIVAR - Pago realizado	4.108,20 €	3.491,97 €	403,01 €	213,22 €

RECINTOS RESUELTOS

REF.	REFERENCIA SIGPAC	CULTIVO DESCRIPCIÓN CULTIVO	S/R G.PAGO	PEND. MEDIA (%)	SUP. DEC. ADMISIBLE (ha)	SUP. COMPROM. (ha)	SUP. AJUSTADA COMPROM. (1) (ha)	SUP. CONY. SIGPAC (ha)	SUP. CERTIE (ha)	SUP. CAMPO (ha)	SUP. CAMPO DETER. CULT. DECLARADO (ha)	SUP. DEC. REDUCIDA (ha)	SUP. RESUELTA (ha)
-724227	41-060-010-00027-003	101010 OLIVAR-PICUAL	R 419	2,60	4,59	4,59	4,59	4,59	4,59			4,59	4,59
1700000007107008	41-060-009-00074-001	101218 OLIVAR-MANZANILLA DE SEVILLA	S 419	4,40	1,55	1,55	1,55	1,55	1,55			1,55	1,55
1700000007107013	41-060-009-00126-001	101010 OLIVAR-PICUAL	R 419	3,80	3,95	3,95	3,95	3,95	3,95			3,95	3,95
1700000007107016	41-060-010-00027-001	101010 OLIVAR-PICUAL	S 419	4,80	3,72	3,72	3,72	3,72	3,72			3,72	3,72

INCIDENCIAS**INCIDENCIA DESCRIPCIÓN**

- 100421 Recinto declarado por error para una operación de la 6503, que se ha corregido de oficio marcando la operación correcta, de acuerdo con la fecha de inscripción del recinto en la producción ecológica.
 Ref:1700000007107008 Recinto:41-060-009-00074-00001 Cultivo:101218 OLIVAR-MANZANILLA DE SEVILLA Secano
 Ref:1700000007107013 Recinto:41-060-009-00126-00001 Cultivo:101010 OLIVAR-PICUAL Regadío
 Ref:1700000007107016 Recinto:41-060-010-00027-00001 Cultivo:101010 OLIVAR-PICUAL Secano
 Ref:-724227 Recinto:41-060-010-00027-00003 Cultivo:101010 OLIVAR-PICUAL Regadío

(1) Superficie declarada admisible ajustada con la superficie comprometida.
 (2) Factor de penalización valorando el alcance para el tipo de compromiso.

Puede verificar la integridad de una copia de este documento mediante la lectura del código QR adjunto o mediante el acceso a la dirección <https://ws050.juntadeandalucia.es/verificarFirma> indicando el código de VERIFICACIÓN

FIRMADO POR

RAQUEL MARIA ESPIN CRESPO

17/12/2024

VERIFICACIÓN

Pk2jm6UYDU9J72AMTZUYRN3GET48NG

PÁG. 8750/9349



**APELLIDOS Y NOMBRE / RAZÓN SOCIAL**

GAYBA INVERSIONES, S.L.

NIF

***9013*

EXPEDIENTE

1201946

ANUALIDAD DE PAGO

1ª

IMPORTE POR ANUALIDAD

	2023	2024	2025	2026	2027
IMPORTE MÁXIMO SUBVENCIONABLE	6.575,29 €	6.575,29 €	5.479,41 €	5.479,41 €	5.479,41 €
IMPORTE MEDIO DE TRANSFERENCIA (€/ha)	85,76 €	85,76 €	71,47 €	71,47 €	71,47 €

RESUMEN DE UNIDADES

Cód	GRUPO DE PAGO	Sup. Dec. Admisible (ha)	Sup. Comprometida (ha)	Sup. ajustada compromiso (1) (ha)	% sobredec.	Sup. Resuelta (ha)	Importe Declarado	Importe Topado	Importe Resuelto	Importe tras sobredec.
418	PASTOS ASOCIADOS A GANADERÍA ECOLÓGICA	76,73		76,67	0,00	76,67	7.492,08	6.575,29	6.575,29	6.575,29
TOTAL		76,73	76,67	76,67		76,67	7.492,08	6.575,29	6.575,29	6.575,29

APLICACIÓN DE REDUCCIONES Y PENALIZACIONES

GRUPO DE PAGO	Importe Calculado	Importe prerreduc.	Criterios de subvencionabilidad y compromisos	Presentación tardía	Omisión declaración	Condicionidad	IMPORTE (Euros) RESUELTO
PASTOS ASOCIADOS A GANADERÍA	6.575,29	6.575,29	0,00	0,00	0,00	0,00	6.575,29
TOTAL	6.575,29	6.575,29					6.575,29

RESUMEN DE PAGOS**IMPORTE (Euros)**

	RESUELTO	FEADER	MAPA	CAPADR
PASTOS ASOCIADOS A GANADERÍA ECOLÓGICA - Pago realizado	6.575,29 €	5.589,00 €	645,04 €	341,25 €

RECINTOS RESUELTOS

REE	REFERENCIA SIGPAC	CULTIVO	DESCRIPCIÓN CULTIVO	S/R G.PAGO	PEND. MEDIA (%)	SUP. DEC. ADMISIBLE (ha)	SUP. COMPROM. (ha)	SUP. AJUSTADA COMPROM. (1) (ha)	SUP. CONV. SIGPAC (ha)	SUP. CERTIF. (ha)	SUP. CAMPO (ha)	SUP. CAMPO DETER. CULT. DECLARADO (ha)	SUP. DEC. REDUCIDA (ha)	SUP. RESUELTA (ha)
1700000006581704	41-031-016-00002-002	62000	PASTOS PERMANENTES DE 5 O MAS AÑOS-SIN VARIEDAD	S 418	24,70	15,00	15,00	15,00		17,65			15,00	15,00
1700000006581705	41-031-016-00003-001	62000	PASTOS PERMANENTES DE 5 O MAS AÑOS-SIN VARIEDAD	S 418	21,60	13,40	13,40	13,40		17,87			13,40	13,40
1700000006581706	41-031-016-00005-003	62000	PASTOS PERMANENTES DE 5 O MAS AÑOS-SIN VARIEDAD	S 418	21,30	17,15	17,15	17,15		26,39			17,15	17,15
1700000006581707	41-031-016-00014-003	62000	PASTOS PERMANENTES DE 5 O MAS AÑOS-SIN VARIEDAD	S 418	13,20	1,20	1,20	1,20		1,20			1,20	1,20
1700000006581708	41-031-016-00015-001	62000	PASTOS PERMANENTES DE 5 O MAS AÑOS-SIN VARIEDAD	S 418	19,50	15,09	15,09	15,09		33,53			15,09	15,09
1700000006581709	41-031-016-00015-002	62000	PASTOS PERMANENTES DE 5 O MAS AÑOS-SIN VARIEDAD	S 418	20,30	1,94	1,94	1,94		7,74			1,94	1,94
1700000006581711	41-031-016-00018-001	62000	PASTOS PERMANENTES DE 5 O MAS AÑOS-SIN VARIEDAD	S 418	18,30	2,30	2,30	2,30		3,54			2,30	2,30
1700000006581712	41-031-016-00025-001	62000	PASTOS PERMANENTES DE 5 O MAS AÑOS-SIN VARIEDAD	S 418	13,50	4,70	4,70	4,70		6,27			4,70	4,70
1700000006581713	41-031-017-00281-004	62000	PASTOS PERMANENTES DE 5 O MAS AÑOS-SIN VARIEDAD	S 418	38,00	0,71	0,71	0,71		2,85			0,71	0,71
1700000006581715	41-031-017-00281-002	62000	PASTOS PERMANENTES DE 5 O MAS AÑOS-SIN VARIEDAD	S 418	34,80	2,52	2,52	2,52		4,59			2,52	2,52
1700000006581716	41-031-017-00281-007	62000	PASTOS PERMANENTES DE 5 O MAS AÑOS-SIN VARIEDAD	S 418	28,60	0,08	0,08	0,08		0,33			0,08	0,08
1700000006581719	41-031-017-00282-001	62000	PASTOS PERMANENTES DE 5 O MAS AÑOS-SIN VARIEDAD	S 418	21,40	0,18	0,18	0,18		0,32			0,18	0,18
1700000006581723	41-031-017-00281-001	62000	PASTOS PERMANENTES DE 5 O MAS AÑOS-SIN VARIEDAD	S 418	35,30	2,46	2,40	2,40		4,48			2,40	2,40

INCIDENCIAS**INCIDENCIA DESCRIPCIÓN**

- 4272 Verifica que las líneas de declaración de las Solicitudes Únicas no tienen solapes con la capa de Retroactividad Gráfica (ambas de la misma campaña) a nivel de expediente/línea de declaración gráfica de la solicitud.
Ref:1700000006581723 Recinto:41-031-017-00281-00001 Cultivo: - Agregado de la referencia del recinto.:0 Zona de la referencia del recinto.:0 Superficie solapada.:0,06 Id. Incid.:101007382
- 100407 Explotación solicitada no forma parte de ningún organismo de control autorizado para la producción ecológica en Andalucía o fecha de inscripción posterior al plazo establecido (Anexo I. Criterios de Subvencionabilidad. Orden 28 de marzo de 2023).
Explotación:ES410310000233 Especie:PORCINO
- 100424 Solicita recinto que no está comprometido para la operación.
Ref:1700000006581710 Recinto:41-031-016-00015-00003 Cultivo:62000 PASTOS PERMANENTES DE 5 O MAS AÑOS-SIN VARIEDAD Secano

(1) Superficie declarada admisible ajustada con la superficie comprometida.
(2) Factor de penalización valorando el alcance para el tipo de compromiso.

Puede verificar la integridad de una copia de este documento mediante la lectura del código QR adjunto o mediante el acceso a la dirección <https://ws050.juntadeandalucia.es/verificarFirma> indicando el código de VERIFICACIÓN

FIRMADO POR

RAQUEL MARIA ESPIN CRESPO

17/12/2024

VERIFICACIÓN

Pk2jm6UYDU9J72AMTZUYRN3GET48NG

PÁG. 8751/9349



**Datos considerados para el Cálculo de la Carga Ganadera mínima y máxima del expediente**

Explotación	Especie	Inscrito en Sipea y Admisible	Ugm Calculada para CG Mínima	Ugm Calculada para CG Máxima
ES410310000233	BOVINA	SI	19,77	19,77
ES410310000233	PORCINO	NO	0,00	3,88
			19,77	23,65

Superficie determinada para Cálculo Carga Ganadera Mínima: 76,67 ha

Superficie determinada para Cálculo Carga Ganadera Máxima: 76,67 ha

Carga Ganadera Mínima Expediente: 0,26 ugm/ha

Carga Ganadera Máxima Expediente: 0,31 ugm/ha

Los importes del Grupo de Pago de pastos de este expediente han sido ajustados por no llegar a la carga ganadera mínima de 0,3

Recintos Determinados para el Cálculo de Garga Ganadera Mínima

REF.	REFERENCIA SIGPAC	CULTIVO	DESCRIPCIÓN CULTIVO	S/R	SUP. RESUELTA (ha)
1700000006581704	41-031-016-00002-00002	62000	PASTOS PERMANENTES DE 5 O MAS AÑOS-SIN VARIEDAD	S	15,00
1700000006581705	41-031-016-00003-00001	62000	PASTOS PERMANENTES DE 5 O MAS AÑOS-SIN VARIEDAD	S	13,40
1700000006581706	41-031-016-00005-00003	62000	PASTOS PERMANENTES DE 5 O MAS AÑOS-SIN VARIEDAD	S	17,15
1700000006581707	41-031-016-00014-00003	62000	PASTOS PERMANENTES DE 5 O MAS AÑOS-SIN VARIEDAD	S	1,20
1700000006581708	41-031-016-00015-00001	62000	PASTOS PERMANENTES DE 5 O MAS AÑOS-SIN VARIEDAD	S	15,09
1700000006581709	41-031-016-00015-00002	62000	PASTOS PERMANENTES DE 5 O MAS AÑOS-SIN VARIEDAD	S	1,94
1700000006581711	41-031-016-00018-00001	62000	PASTOS PERMANENTES DE 5 O MAS AÑOS-SIN VARIEDAD	S	2,30
1700000006581712	41-031-016-00025-00001	62000	PASTOS PERMANENTES DE 5 O MAS AÑOS-SIN VARIEDAD	S	4,70
1700000006581713	41-031-017-00281-00004	62000	PASTOS PERMANENTES DE 5 O MAS AÑOS-SIN VARIEDAD	S	0,71
1700000006581715	41-031-017-00281-00002	62000	PASTOS PERMANENTES DE 5 O MAS AÑOS-SIN VARIEDAD	S	2,52
1700000006581716	41-031-017-00281-00007	62000	PASTOS PERMANENTES DE 5 O MAS AÑOS-SIN VARIEDAD	S	0,08
1700000006581719	41-031-017-00282-00001	62000	PASTOS PERMANENTES DE 5 O MAS AÑOS-SIN VARIEDAD	S	0,18
1700000006581723	41-031-017-00281-00001	62000	PASTOS PERMANENTES DE 5 O MAS AÑOS-SIN VARIEDAD	S	2,40

Recintos Determinados para el Cálculo de Garga Ganadera Máxima

REF.	REFERENCIA SIGPAC	CULTIVO	DESCRIPCIÓN CULTIVO	S/R	SUP. RESUELTA (ha)
1700000006581704	41-031-016-00002-00002	62000	PASTOS PERMANENTES DE 5 O MAS AÑOS-SIN VARIEDAD	S	15,00
1700000006581705	41-031-016-00003-00001	62000	PASTOS PERMANENTES DE 5 O MAS AÑOS-SIN VARIEDAD	S	13,40
1700000006581706	41-031-016-00005-00003	62000	PASTOS PERMANENTES DE 5 O MAS AÑOS-SIN VARIEDAD	S	17,15
1700000006581707	41-031-016-00014-00003	62000	PASTOS PERMANENTES DE 5 O MAS AÑOS-SIN VARIEDAD	S	1,20
1700000006581708	41-031-016-00015-00001	62000	PASTOS PERMANENTES DE 5 O MAS AÑOS-SIN VARIEDAD	S	15,09
1700000006581709	41-031-016-00015-00002	62000	PASTOS PERMANENTES DE 5 O MAS AÑOS-SIN VARIEDAD	S	1,94
1700000006581710	41-031-016-00015-00003	62000	PASTOS PERMANENTES DE 5 O MAS AÑOS-SIN VARIEDAD	S	0,00
1700000006581711	41-031-016-00018-00001	62000	PASTOS PERMANENTES DE 5 O MAS AÑOS-SIN VARIEDAD	S	2,30
1700000006581712	41-031-016-00025-00001	62000	PASTOS PERMANENTES DE 5 O MAS AÑOS-SIN VARIEDAD	S	4,70
1700000006581713	41-031-017-00281-00004	62000	PASTOS PERMANENTES DE 5 O MAS AÑOS-SIN VARIEDAD	S	0,71
1700000006581714	41-031-017-00281-00005	62000	PASTOS PERMANENTES DE 5 O MAS AÑOS-SIN VARIEDAD	S	0,00
1700000006581715	41-031-017-00281-00002	62000	PASTOS PERMANENTES DE 5 O MAS AÑOS-SIN VARIEDAD	S	2,52
1700000006581716	41-031-017-00281-00007	62000	PASTOS PERMANENTES DE 5 O MAS AÑOS-SIN VARIEDAD	S	0,08
1700000006581717	41-031-017-00281-00008	62000	PASTOS PERMANENTES DE 5 O MAS AÑOS-SIN VARIEDAD	S	0,00

(1) Superficie declarada admisible ajustada con la superficie comprometida.
(2) Factor de penalización valorando el alcance para el tipo de compromiso.Puede verificar la integridad de una copia de este documento mediante la lectura del código QR adjunto o mediante el acceso a la dirección <https://ws050.juntadeandalucia.es/verificarFirma> indicando el código de VERIFICACIÓN

FIRMADO POR

RAQUEL MARIA ESPIN CRESPO

17/12/2024

VERIFICACIÓN

Pk2jm6UYDU9J72AMTZUYRN3GET48NG

PÁG. 8752/9349



**Datos considerados para el Cálculo de la Carga Ganadera mínima y máxima del expediente****Recintos Determinados para el Cálculo de Garga Ganadera Máxima**

REF.	REFERENCIA SIGPAC	CULTIVO	DESCRIPCIÓN CULTIVO	SUP.	
				S/R	RESUELTA (ha)
170000006581719	41-031-017-00282-00001	62000	PASTOS PERMANENTES DE 5 O MAS AÑOS-SIN VARIEDAD	S	0,18
170000006581723	41-031-017-00281-00001	62000	PASTOS PERMANENTES DE 5 O MAS AÑOS-SIN VARIEDAD	S	2,40

Incidencias de carga ganadera**INCIDENCIA DESCRIPCIÓN**

4272	Verifica que las líneas de declaración de las Solicitudes Únicas no tienen solapes con la capa de Retroactividad Gráfica (ambas de la misma campaña) a nivel de expediente/línea de declaración gráfica de la solicitud. Ref:170000006581723 Recinto:41-031-017-00281-00001 Cultivo: - Agregado de la referencia del recinto.:0 Zona de la referencia del recinto.:0 Superficie solapada.:0,06 Id. Incid.:5082908
100407	Explotación solicitada no forma parte de ningún organismo de control autorizado para la producción ecológica en Andalucía o fecha de inscripción posterior al plazo establecido (Anexo I. Criterios de Subvencionabilidad. Orden 28 de marzo de 2023). Explotación:ES410310000233 Especie:PORCINO

(1) Superficie declarada admisible ajustada con la superficie comprometida.
(2) Factor de penalización valorando el alcance para el tipo de compromiso.

Puede verificar la integridad de una copia de este documento mediante la lectura del código QR adjunto o mediante el acceso a la dirección <https://ws050.juntadeandalucia.es/verificarFirma> indicando el código de VERIFICACIÓN

FIRMADO POR

RAQUEL MARIA ESPIN CRESPO

17/12/2024

VERIFICACIÓN

Pk2jm6UYDU9J72AMTZUYRN3GET48NG

PÁG. 8753/9349



**APELLIDOS Y NOMBRE / RAZÓN SOCIAL**

GIL CABEZA DAVID

NIF

****1576*

EXPEDIENTE

1259176

ANUALIDAD DE PAGO

1ª

IMPORTES POR ANUALIDAD

	2023	2024	2025	2026	2027
IMPORTE MÁXIMO SUBVENCIONABLE	4.057,63 €	4.057,63 €	4.057,63 €	3.381,36 €	3.381,36 €
IMPORTE MEDIO DE TRANSFERENCIA (€/ha)	297,48 €	297,48 €	297,48 €	247,90 €	247,90 €

RESUMEN DE UNIDADES

Cód	GRUPO DE PAGO	Sup. Dec. Admisible (ha)	Sup. Comprometida (ha)	Sup. ajustada compromiso (1) (ha)	% sobredec.	Sup. Resuelta (ha)	Importe Declarado	Importe Topado	Importe Resuelto	Importe tras sobredec.
419	OLIVAR	13,64		13,64	0,00	13,64	4.057,63	4.057,63	4.057,63	4.057,63
TOTAL		13,64	13,64	13,64		13,64	4.057,63	4.057,63	4.057,63	4.057,63

APLICACIÓN DE REDUCCIONES Y PENALIZACIONES

GRUPO DE PAGO	Importe Calculado	Importe prereduc.	Criterios de subvencionabilidad y compromisos	Presentación tardía	Omisión declaración	Condicionalidad	IMPORTE (Euros) RESUELTO
OLIVAR	4.057,63	4.057,63	0,00	0,00	0,00	0,00	4.057,63
TOTAL	4.057,63	4.057,63					4.057,63

RESUMEN DE PAGOS**IMPORTE (Euros)**

	RESUELTO	FEADER	MAPA	CAPADR
OLIVAR - Pago realizado	4.057,63 €	3.448,99 €	398,05 €	210,59 €

RECINTOS RESUELTOS

REF.	REFERENCIA SIGPAC	CULTIVO	DESCRIPCIÓN CULTIVO	S/R G.PAGO	PEND. MEDIA (%)	SUP. DEC. ADMISIBLE (ha)	SUP. COMPROM. (ha)	SUP. AJUSTADA COMPR.(1) (ha)	SUP. CONY. SIGPAC (ha)	SUP. CERTIE (ha)	SUP. CAMPO (ha)	SUP. CAMPO DETER. CULT. DECLARADO (ha)	SUP. DEC. REDUCIDA (ha)	SUP. RESUELTA (ha)
1700000005439482	41-076-030-00127-009	101138	OLIVAR-HOJIBLANCA	S 419	24,10	10,28	10,28	10,28		10,28			10,28	10,28
1700000005439483	41-076-030-00130-001	101138	OLIVAR-HOJIBLANCA	S 419	27,80	1,58	1,58	1,58		1,58			1,58	1,58
1700000005439484	41-076-030-00210-002	101138	OLIVAR-HOJIBLANCA	S 419	26,80	1,78	1,78	1,78		1,78			1,78	1,78

(1) Superficie declarada admisible ajustada con la superficie comprometida.
(2) Factor de penalización valorando el alcance para el tipo de compromiso.Puede verificar la integridad de una copia de este documento mediante la lectura del código QR adjunto o mediante el acceso a la dirección <https://ws050.juntadeandalucia.es/verificarFirma> indicando el código de VERIFICACIÓN

FIRMADO POR

RAQUEL MARIA ESPIN CRESPO

17/12/2024

VERIFICACIÓN

Pk2jm6UYDU9J72AMTZUYRN3GET48NG

PÁG. 8754/9349



**APELLIDOS Y NOMBRE / RAZÓN SOCIAL**

GIRALDO RUIZ PAULA

NIF

***5573*

EXPEDIENTE

1119188

ANUALIDAD DE PAGO

1ª

IMPORTES POR ANUALIDAD

	2023	2024	2025	2026	2027
IMPORTE MÁXIMO SUBVENCIONABLE	4.768,60 €	4.768,60 €	4.768,60 €	3.973,84 €	3.973,84 €
IMPORTE MEDIO DE TRANSFERENCIA (€/ha)	297,48 €	297,48 €	297,48 €	247,90 €	247,90 €

RESUMEN DE UNIDADES

Cód	GRUPO DE PAGO	Sup. Dec. Admisible (ha)	Sup. Comprometida (ha)	Sup. ajustada compromiso (1) (ha)	% sobredec.	Sup. Resuelta (ha)	Importe Declarado	Importe Topado	Importe Resuelto	Importe tras sobredec.
419	OLIVAR	16,03		16,03	0,00	16,03	4.768,60	4.768,60	4.768,60	4.768,60
TOTAL		16,03	16,03	16,03		16,03	4.768,60	4.768,60	4.768,60	4.768,60

APLICACIÓN DE REDUCCIONES Y PENALIZACIONES

GRUPO DE PAGO	Importe Calculado	Importe prereduc.	Criterios de subvencionabilidad y compromisos	Presentación tardía	Omisión declaración	Condicionalidad	IMPORTE (Euros) RESUELTO
OLIVAR	4.768,60	4.768,60	0,00	0,00	0,00	0,00	4.768,60
TOTAL	4.768,60	4.768,60					4.768,60

RESUMEN DE PAGOS**IMPORTE (Euros)**

	RESUELTO	FEADER	MAPA	CAPADR
OLIVAR - Pago realizado	4.768,60 €	4.053,31 €	467,80 €	247,49 €

RECINTOS RESUELTOS

REF.	REFERENCIA SIGPAC	CULTIVO	DESCRIPCIÓN CULTIVO	S/R G.PAGO	PEND. MEDIA (%)	SUP. DEC. ADMISIBLE (ha)	SUP. COMPROM. (ha)	SUP. AJUSTADA COMPROM. (1) (ha)	SUP. CONY. SIGPAC (ha)	SUP. CERTIE (ha)	SUP. CAMPO (ha)	SUP. CAMPO DETER. CULT. DECLARADO (ha)	SUP. DEC. REDUCIDA (ha)	SUP. RESUELTA (ha)
-1573684	14-017-008-00394-001	101010	OLIVAR-PICUAL	R 419	7,40	1,20	1,20	1,20		1,20			1,20	1,20
1700000004580051	14-017-008-00393-002	101010	OLIVAR-PICUAL	R 419	7,10	4,88	4,88	4,88		4,88			4,88	4,88
1700000004580052	14-017-008-09012-002	101010	OLIVAR-PICUAL	R 419	6,90	0,04	0,04	0,04		0,04			0,04	0,04
1700000004580053	41-039-012-00039-002	101010	OLIVAR-PICUAL	R 419	1,00	3,69	3,69	3,69		3,69			3,69	3,69
1700000004580054	41-039-012-00039-001	101010	OLIVAR-PICUAL	R 419	1,00	5,66	5,66	5,66		5,66			5,66	5,66
1700000004580055	14-017-008-00400-003	101010	OLIVAR-PICUAL	S 419	0,90	0,56	0,56	0,56		0,56			0,56	0,56

(1) Superficie declarada admisible ajustada con la superficie comprometida.
(2) Factor de penalización valorando el alcance para el tipo de compromiso.Puede verificar la integridad de una copia de este documento mediante la lectura del código QR adjunto o mediante el acceso a la dirección <https://ws050.juntadeandalucia.es/verificarFirma> indicando el código de VERIFICACIÓN

FIRMADO POR

RAQUEL MARIA ESPIN CRESPO

17/12/2024

VERIFICACIÓN

Pk2jm6UYDU9J72AMTZUYRN3GET48NG

PÁG. 8755/9349



**APELLIDOS Y NOMBRE / RAZÓN SOCIAL**

GLOBAL-RITON, SOCIEDAD LIMITADA

NIF

****5241*

EXPEDIENTE

1283264

ANUALIDAD DE PAGO

1ª

IMPORTE POR ANUALIDAD

	2023	2024	2025	2026	2027
IMPORTE MÁXIMO SUBVENCIONABLE	4.013,01 €	4.013,01 €	4.013,01 €	3.344,17 €	3.344,17 €
IMPORTE MEDIO DE TRANSFERENCIA (€/ha)	297,48 €	297,48 €	297,48 €	247,90 €	247,90 €

RESUMEN DE UNIDADES

Cód	GRUPO DE PAGO	Sup. Dec. Admisible (ha)	Sup. Comprometida (ha)	Sup. ajustada compromiso (1) (ha)	% sobredec.	Sup. Resuelta (ha)	Importe Declarado	Importe Topado	Importe Resuelto	Importe tras sobredec.
419	OLIVAR	13,49		13,49	0,00	13,49	4.013,01	4.013,01	4.013,01	4.013,01
TOTAL		13,49	13,49	13,49		13,49	4.013,01	4.013,01	4.013,01	4.013,01

APLICACIÓN DE REDUCCIONES Y PENALIZACIONES

GRUPO DE PAGO	Importe Calculado	Importe prerreduc.	Criterios de subvencionabilidad y compromisos	Presentación tardía	Omisión declaración	Condicionalidad	IMPORTE (Euros) RESUELTO
OLIVAR	4.013,01	4.013,01	0,00	0,00	0,00	0,00	4.013,01
TOTAL	4.013,01	4.013,01					4.013,01

RESUMEN DE PAGOS**IMPORTE (Euros)**

	RESUELTO	FEADER	MAPA	CAPADR
OLIVAR - Pago realizado	4.013,01 €	3.411,06 €	393,68 €	208,27 €

RECINTOS RESUELTOS

REF.	REFERENCIA SIGPAC	CULTIVO DESCRIPCIÓN CULTIVO	S/R G.PAGO	PEND. MEDIA (%)	SUP. DEC. ADMISIBLE (ha)	SUP. COMPROM. (ha)	SUP. AJUSTADA COMPROM. (1) (ha)	SUP. CONY. SIGPAC (ha)	SUP. CERTIE (ha)	SUP. CAMPO (ha)	SUP. CAMPO DETER. CULT. DECLARADO (ha)	SUP. DEC. REDUCIDA (ha)	SUP. RESUELTA (ha)
6937938	41-024-006-00070-001	101218 OLIVAR-MANZANILLA DE SEVILLA	S	419	2,60	4,46	4,46	4,46	4,46			4,46	4,46
6937939	41-024-006-00072-002	101130 OLIVAR-GORDAL SEVILLANA	S	419	3,20	0,04	0,04	0,04	0,04			0,04	0,04
6937940	41-024-006-00072-001	101130 OLIVAR-GORDAL SEVILLANA	S	419	2,10	2,51	2,51	2,51	2,51			2,51	2,51
6937941	41-024-006-00054-010	101130 OLIVAR-GORDAL SEVILLANA	R	419	2,50	6,48	6,48	6,48	6,48			6,48	6,48

INCIDENCIAS**INCIDENCIA DESCRIPCIÓN**

- 100400 Recinto con cultivo, variedad, régimen de explotación o uso Sigpac no compatible con la operación solicitada (Anexo IV.I Cultivos y variedades elegibles para las Intervenciones. Orden de 28 de marzo de 2023).
Ref:6937947 Recinto:41-024-006-00081-00001 Cultivo:122002 ALGARROBO-MATALAFERA Secano Uso:OV
- 100412 Número de hectáreas validadas inferior a la superficie mínima permitida por el grupo de cultivo (Anexo I. Criterios de Subvencionabilidad. Orden 28 de marzo de 2023).
Sup. Resuelta:0 Grupo de Pago:FRUTALES SECANO
- 100413 Recinto perteneciente a grupo de cultivo que no cumple con la superficie mínima requerida (Anexo I. Criterios de Subvencionabilidad. Orden 28 de marzo de 2023).
Ref:6937949 Recinto:41-024-051-00015-00001 Cultivo:122002 ALGARROBO-MATALAFERA Secano Sup. Declarada:2,33 Superficie Resolver:2,33
Ref:6937948 Recinto:41-024-051-00037-00005 Cultivo:122002 ALGARROBO-MATALAFERA Secano Sup. Declarada:2,77 Superficie Resolver:2,77
- 100421 Recinto declarado por error para una operación de la 6503, que se ha corregido de oficio marcando la operación correcta, de acuerdo con la fecha de inscripción del recinto en la producción ecológica.
Ref:6937941 Recinto:41-024-006-00054-00010 Cultivo:101130 OLIVAR-GORDAL SEVILLANA Regadío
Ref:6937938 Recinto:41-024-006-00070-00001 Cultivo:101218 OLIVAR-MANZANILLA DE SEVILLA Secano
Ref:6937940 Recinto:41-024-006-00072-00001 Cultivo:101130 OLIVAR-GORDAL SEVILLANA Secano
Ref:6937939 Recinto:41-024-006-00072-00002 Cultivo:101130 OLIVAR-GORDAL SEVILLANA Secano
Ref:6937947 Recinto:41-024-006-00081-00001 Cultivo:122002 ALGARROBO-MATALAFERA Secano
Ref:6937949 Recinto:41-024-051-00015-00001 Cultivo:122002 ALGARROBO-MATALAFERA Secano
Ref:6937948 Recinto:41-024-051-00037-00005 Cultivo:122002 ALGARROBO-MATALAFERA Secano
- 100424 Solicita recinto que no está comprometido para la operación.
Ref:6937947 Recinto:41-024-006-00081-00001 Cultivo:122002 ALGARROBO-MATALAFERA Secano

(1) Superficie declarada admisible ajustada con la superficie comprometida.
(2) Factor de penalización valorando el alcance para el tipo de compromiso.Puede verificar la integridad de una copia de este documento mediante la lectura del código QR adjunto o mediante el acceso a la dirección <https://ws050.juntadeandalucia.es/verificarFirma> indicando el código de VERIFICACIÓN

FIRMADO POR

RAQUEL MARIA ESPIN CRESPO

17/12/2024

VERIFICACIÓN

Pk2jm6UYDU9J72AMTZUYRN3GET48NG

PÁG. 8756/9349



**APELLIDOS Y NOMBRE / RAZÓN SOCIAL**

GODINO RINCON MERCEDES

NIF

***5327*

EXPEDIENTE

1134882

ANUALIDAD DE PAGO

1ª

IMPORTE POR ANUALIDAD

	2023	2024	2025	2026	2027
IMPORTE MÁXIMO SUBVENCIONABLE	1.639,11 €	1.639,11 €	1.639,11 €	1.365,93 €	1.365,93 €
IMPORTE MEDIO DE TRANSFERENCIA (€/ha)	297,48 €	297,48 €	297,48 €	247,90 €	247,90 €

RESUMEN DE UNIDADES

Cód	GRUPO DE PAGO	Sup. Dec. Admisible (ha)	Sup. Comprometida (ha)	Sup. ajustada compromiso (1) (ha)	% sobredec.	Sup. Resuelta (ha)	Importe Declarado	Importe Topado	Importe Resuelto	Importe tras sobredec.
419	OLIVAR	5,51		5,51	0,00	5,51	1.639,11	1.639,11	1.639,11	1.639,11
TOTAL		5,51	5,51	5,51		5,51	1.639,11	1.639,11	1.639,11	1.639,11

APLICACIÓN DE REDUCCIONES Y PENALIZACIONES

GRUPO DE PAGO	Importe Calculado	Importe prereduc.	Criterios de subvencionabilidad y compromisos	Presentación tardía	Omisión declaración	Condicionalidad	IMPORTE (Euros) RESUELTO
OLIVAR	1.639,11	1.639,11	0,00	0,00	0,00	0,00	1.639,11
TOTAL	1.639,11	1.639,11					1.639,11

RESUMEN DE PAGOS**IMPORTE (Euros)**

	RESUELTO	FEADER	MAPA	CAPADR
OLIVAR - Pago realizado	1.639,11 €	1.393,24 €	160,80 €	85,07 €

RECINTOS RESUELTOS

REF.	REFERENCIA SIGPAC	CULTIVO DESCRIPCIÓN CULTIVO	S/R G.PAGO	PEND. MEDIA (%)	SUP. DEC. ADMISIBLE (ha)	SUP. COMPROM. (ha)	SUP. AJUSTADA COMPR.(1) (ha)	SUP. CONY. SIGPAC (ha)	SUP. CERTIE (ha)	SUP. CAMPO (ha)	SUP. CAMPO DETER. CULT. DECLARADO (ha)	SUP. DEC. REDUCIDA (ha)	SUP. RESUELTA (ha)
1700000005547027	11-029-009-00005-014	101195 OLIVAR-LECHIN DE SEVILLA	S 419	32,00	0,01	0,01	0,01		0,01			0,01	0,01
1700000005547028	41-035-007-00022-001	101195 OLIVAR-LECHIN DE SEVILLA	S 419	27,60	0,07	0,07	0,07		0,07			0,07	0,07
1700000005547029	41-035-007-00023-001	101195 OLIVAR-LECHIN DE SEVILLA	S 419	37,40	1,05	1,05	1,05		1,05			1,05	1,05
1700000005547030	41-035-008-00066-002	101195 OLIVAR-LECHIN DE SEVILLA	S 419	32,20	0,04	0,04	0,04		0,04			0,04	0,04
1700000005547031	41-035-008-00069-004	101195 OLIVAR-LECHIN DE SEVILLA	S 419	33,00	0,82	0,82	0,82		0,82			0,82	0,82
1700000005547033	41-035-008-00009-001	101195 OLIVAR-LECHIN DE SEVILLA	S 419	24,20	0,18	0,18	0,18		0,18			0,18	0,18
1700000005547035	41-035-008-00067-001	101195 OLIVAR-LECHIN DE SEVILLA	S 419	10,80	0,86	0,86	0,86		0,86			0,86	0,86
1700000005547036	41-035-008-00068-002	101195 OLIVAR-LECHIN DE SEVILLA	S 419	24,70	2,42	2,42	2,42		2,42			2,42	2,42
1700000005547037	41-035-008-00069-004	101195 OLIVAR-LECHIN DE SEVILLA	S 419	33,00	0,06	0,06	0,06		0,06			0,06	0,06

(1) Superficie declarada admisible ajustada con la superficie comprometida.
(2) Factor de penalización valorando el alcance para el tipo de compromiso.

Puede verificar la integridad de una copia de este documento mediante la lectura del código QR adjunto o mediante el acceso a la dirección <https://ws050.juntadeandalucia.es/verificarFirma> indicando el código de VERIFICACIÓN

FIRMADO POR

RAQUEL MARIA ESPIN CRESPO

17/12/2024

VERIFICACIÓN

Pk2jm6UYDU9J72AMTZUYRN3GET48NG

PÁG. 8757/9349



**APELLIDOS Y NOMBRE / RAZÓN SOCIAL**

GOMEZ GOMEZ MARIA DEL CARMEN

NIF

***9071*

EXPEDIENTE

1192388

ANUALIDAD DE PAGO

1ª

IMPORTES POR ANUALIDAD

	2023	2024	2025	2026	2027
IMPORTE MÁXIMO SUBVENCIONABLE	648,51 €	648,51 €	648,51 €	540,42 €	540,42 €
IMPORTE MEDIO DE TRANSFERENCIA (€/ha)	297,48 €	297,48 €	297,48 €	247,90 €	247,90 €

RESUMEN DE UNIDADES

Cód	GRUPO DE PAGO	Sup. Dec. Admisible (ha)	Sup. Comprometida (ha)	Sup. ajustada compromiso (1) (ha)	% sobredec.	Sup. Resuelta (ha)	Importe Declarado	Importe Topado	Importe Resuelto	Importe tras sobredec.
419	OLIVAR	2,18		2,18	0,00	2,18	648,51	648,51	648,51	648,51
TOTAL		2,18	2,18	2,18		2,18	648,51	648,51	648,51	648,51

APLICACIÓN DE REDUCCIONES Y PENALIZACIONES

GRUPO DE PAGO	Importe Calculado	Importe prereduc.	Criterios de subvencionabilidad y compromisos	Presentación tardía	Omisión declaración	Condicionalidad	IMPORTE (Euros) RESUELTO
OLIVAR	648,51	648,51	0,00	0,00	0,00	0,00	648,51
TOTAL	648,51	648,51					648,51

RESUMEN DE PAGOS**IMPORTE (Euros)**

	RESUELTO	FEADER	MAPA	CAPADR
OLIVAR - Pago realizado	648,51 €	551,23 €	63,62 €	33,66 €

RECINTOS RESUELTOS

REF.	REFERENCIA SIGPAC	CULTIVO	DESCRIPCIÓN CULTIVO	S/R G.PAGO	PEND. MEDIA (%)	SUP. DEC. ADMISIBLE (ha)	SUP. COMPROM. (ha)	SUP. AJUSTADA COMPR.(1) (ha)	SUP. CONY. SIGPAC (ha)	SUP. CERTIE (ha)	SUP. CAMPO (ha)	SUP. CAMPO DETER. CULT. DECLARADO (ha)	SUP. DEC. REDUCIDA (ha)	SUP. RESUELTA (ha)
1700000005823640	41-033-038-00030-004	101268	OLIVAR-PICO LIMON	S 419	20,60	2,18	2,18	2,18		2,18			2,18	2,18

(1) Superficie declarada admisible ajustada con la superficie comprometida.
(2) Factor de penalización valorando el alcance para el tipo de compromiso.

Puede verificar la integridad de una copia de este documento mediante la lectura del código QR adjunto o mediante el acceso a la dirección <https://ws050.juntadeandalucia.es/verificarFirma> indicando el código de VERIFICACIÓN

FIRMADO POR

RAQUEL MARIA ESPIN CRESPO

17/12/2024

VERIFICACIÓN

Pk2jm6UYDU9J72AMTZUYRN3GET48NG

PÁG. 8758/9349



**APELLIDOS Y NOMBRE / RAZÓN SOCIAL**

GOMEZ MUÑOZ MANUEL

NIF

****7291*

EXPEDIENTE

1225623

ANUALIDAD DE PAGO

1ª

IMPORTES POR ANUALIDAD

	2023	2024	2025	2026	2027
IMPORTE MÁXIMO SUBVENCIONABLE	1.454,68 €	1.454,68 €	1.454,68 €	1.212,23 €	1.212,23 €
IMPORTE MEDIO DE TRANSFERENCIA (€/ha)	297,48 €	297,48 €	297,48 €	247,90 €	247,90 €

RESUMEN DE UNIDADES

Cód	GRUPO DE PAGO	Sup. Dec. Admisible (ha)	Sup. Comprometida (ha)	Sup. ajustada compromiso (1) (ha)	% sobredec.	Sup. Resuelta (ha)	Importe Declarado	Importe Topado	Importe Resuelto	Importe tras sobredec.
419	OLIVAR	4,89		4,89	0,00	4,89	1.454,68	1.454,68	1.454,68	1.454,68
TOTAL		4,89	4,89	4,89		4,89	1.454,68	1.454,68	1.454,68	1.454,68

APLICACIÓN DE REDUCCIONES Y PENALIZACIONES

GRUPO DE PAGO	Importe Calculado	Importe prereduc.	Criterios de subvencionabilidad y compromisos	Presentación tardía	Omisión declaración	Condicionalidad	IMPORTE (Euros) RESUELTO
OLIVAR	1.454,68	1.454,68	0,00	0,00	0,00	0,00	1.454,68
TOTAL	1.454,68	1.454,68					1.454,68

RESUMEN DE PAGOS**IMPORTE (Euros)**

	RESUELTO	FEADER	MAPA	CAPADR
OLIVAR - Pago realizado	1.454,68 €	1.236,48 €	142,70 €	75,50 €

RECINTOS RESUELTOS

REF.	REFERENCIA SIGPAC	CULTIVO DESCRIPCIÓN CULTIVO	S/R G.PAGO	PEND. MEDIA (%)	SUP. DEC. ADMISIBLE (ha)	SUP. COMPROM. (ha)	SUP. AJUSTADA COMPR.(1) (ha)	SUP. CONY. SIGPAC (ha)	SUP. CERTIE (ha)	SUP. CAMPO (ha)	SUP. CAMPO DETER. CULT. DECLARADO (ha)	SUP. DEC. REDUCIDA (ha)	SUP. RESUELTA (ha)
-999325	41-042-011-00108-002	101010 OLIVAR-PICUAL	S 419	7,20	0,26	0,26	0,26		0,26			0,26	0,26
-999323	41-042-011-09001-004	101010 OLIVAR-PICUAL	S 419	1,90	0,02	0,02	0,02		0,02			0,02	0,02
-999322	41-042-011-00107-005	101010 OLIVAR-PICUAL	S 419	2,80	0,01	0,01	0,01		0,01			0,01	0,01
-999319	41-042-011-00170-002	101010 OLIVAR-PICUAL	S 419	5,00	3,12	3,12	3,12		3,12			3,12	3,12
1700000006339648	41-042-011-00107-001	101010 OLIVAR-PICUAL	S 419	7,20	1,44	1,44	1,44		1,44			1,44	1,44
1700000006339658	41-042-012-00002-001	101010 OLIVAR-PICUAL	S 419	2,90	0,04	0,04	0,04		0,04			0,04	0,04

(1) Superficie declarada admisible ajustada con la superficie comprometida.
(2) Factor de penalización valorando el alcance para el tipo de compromiso.Puede verificar la integridad de una copia de este documento mediante la lectura del código QR adjunto o mediante el acceso a la dirección <https://ws050.juntadeandalucia.es/verificarFirma> indicando el código de VERIFICACIÓN

FIRMADO POR

RAQUEL MARIA ESPIN CRESPO

17/12/2024

VERIFICACIÓN

Pk2jm6UYDU9J72AMTZUYRN3GET48NG

PÁG. 8759/9349



**APELLIDOS Y NOMBRE / RAZÓN SOCIAL**

GOMEZ REINA RODRIGO

NIF

***0202*

EXPEDIENTE

1252028

ANUALIDAD DE PAGO

1ª

IMPORTE POR ANUALIDAD

	2023	2024	2025	2026	2027
IMPORTE MÁXIMO SUBVENCIONABLE	2.314,39 €	2.314,39 €	2.314,39 €	1.928,66 €	1.928,66 €
IMPORTE MEDIO DE TRANSFERENCIA (€/ha)	297,48 €	297,48 €	297,48 €	247,90 €	247,90 €

RESUMEN DE UNIDADES

Cód	GRUPO DE PAGO	Sup. Dec. Admisible (ha)	Sup. Comprometida (ha)	Sup. ajustada compromiso (1) (ha)	% sobredec.	Sup. Resuelta (ha)	Importe Declarado	Importe Topado	Importe Resuelto	Importe tras sobredec.
419	OLIVAR	8,05		7,78	0,00	7,78	2.314,39	2.314,39	2.314,39	2.314,39
TOTAL		8,05	7,78	7,78		7,78	2.314,39	2.314,39	2.314,39	2.314,39

APLICACIÓN DE REDUCCIONES Y PENALIZACIONES

GRUPO DE PAGO	Importe Calculado	Importe prereduc.	Criterios de subvencionabilidad y compromisos	Presentación tardía	Omisión declaración	Condicionalidad	IMPORTE (Euros) RESUELTO
OLIVAR	2.314,39	2.314,39	0,00	0,00	0,00	0,00	2.314,39
TOTAL	2.314,39	2.314,39					2.314,39

RESUMEN DE PAGOS**IMPORTE (Euros)**

	RESUELTO	FEADER	MAPA	CAPADR
OLIVAR - Pago realizado	2.314,39 €	1.967,23 €	227,04 €	120,12 €

RECINTOS RESUELTOS

REF.	REFERENCIA SIGPAC	CULTIVO DESCRIPCIÓN CULTIVO	S/R G.PAGO	PEND. MEDIA (%)	SUP. DEC. ADMISIBLE (ha)	SUP. COMPROM. (ha)	SUP. AJUSTADA COMPR.(1) (ha)	SUP. CONY. SIGPAC (ha)	SUP. CERTIE (ha)	SUP. CAMPO (ha)	SUP. CAMPO DETER. CULT. DECLARADO (ha)	SUP. DEC. REDUCIDA (ha)	SUP. RESUELTA (ha)
-1046738	41-065-002-00005-004	101323 OLIVAR-VERDIAL DE HUEVAR	S 419	5,20	0,27	0,26	0,26		0,26			0,26	0,26
-1046719	41-065-002-00005-004	101323 OLIVAR-VERDIAL DE HUEVAR	S 419	5,20	6,30	6,04	6,04		6,04			6,04	6,04
-791852	41-065-002-00048-002	101323 OLIVAR-VERDIAL DE HUEVAR	S 419	4,90	0,03	0,03	0,03		0,03			0,03	0,03
5072484	41-065-002-00009-001	101323 OLIVAR-VERDIAL DE HUEVAR	S 419	5,60	0,06	0,06	0,06		0,06			0,06	0,06
1700000006109693	41-065-002-00005-001	101323 OLIVAR-VERDIAL DE HUEVAR	S 419	3,50	0,08	0,08	0,08		0,08			0,08	0,08
1700000006109697	41-065-002-00005-006	101323 OLIVAR-VERDIAL DE HUEVAR	S 419	1,90	0,02	0,02	0,02		0,02			0,02	0,02
1700000006109699	41-065-002-00006-001	101323 OLIVAR-VERDIAL DE HUEVAR	S 419	6,40	0,06	0,06	0,06		0,06			0,06	0,06
1700000006109701	41-065-002-00050-001	101323 OLIVAR-VERDIAL DE HUEVAR	S 419	7,10	0,02	0,02	0,02		0,02			0,02	0,02
1700000006109704	41-065-002-00005-002	101195 OLIVAR-LECHIN DE SEVILLA	S 419	2,50	0,68	0,68	0,68		0,68			0,68	0,68
1700000006109706	41-065-002-00005-005	101195 OLIVAR-LECHIN DE SEVILLA	S 419	1,60	0,53	0,53	0,53		0,53			0,53	0,53

INCIDENCIAS**INCIDENCIA DESCRIPCIÓN**

- 100402 Recinto solicitado no forma parte de ningún organismo de control autorizado para la producción ecológica en Andalucía o fecha de inscripción posterior al plazo establecido (Anexo I. Criterios de Subvencionabilidad. Orden 28 de marzo de 2023). Ref:1700000006109703 Recinto:41-065-002-00059-00002 Cultivo:101323 OLIVAR-VERDIAL DE HUEVAR Secano
- 100424 Solicita recinto que no está comprometido para la operación. Ref:1700000006109703 Recinto:41-065-002-00059-00002 Cultivo:101323 OLIVAR-VERDIAL DE HUEVAR Secano

(1) Superficie declarada admisible ajustada con la superficie comprometida.
(2) Factor de penalización valorando el alcance para el tipo de compromiso.

Puede verificar la integridad de una copia de este documento mediante la lectura del código QR adjunto o mediante el acceso a la dirección <https://ws050.juntadeandalucia.es/verificarFirma> indicando el código de VERIFICACIÓN

FIRMADO POR

RAQUEL MARIA ESPIN CRESPO

17/12/2024

VERIFICACIÓN

Pk2jm6UYDU9J72AMTZUYRN3GET48NG

PÁG. 8760/9349



**APELLIDOS Y NOMBRE / RAZÓN SOCIAL**

GOMEZ RUIZ LUIS MANUEL

NIF

***7893*

EXPEDIENTE

1283825

ANUALIDAD DE PAGO

1ª

IMPORTES POR ANUALIDAD

	2023	2024	2025	2026	2027
IMPORTE MÁXIMO SUBVENCIONABLE	931,11 €	931,11 €	931,11 €	775,93 €	775,93 €
IMPORTE MEDIO DE TRANSFERENCIA (€/ha)	297,48 €	297,48 €	297,48 €	247,90 €	247,90 €

RESUMEN DE UNIDADES

Cód	GRUPO DE PAGO	Sup. Dec. Admisible (ha)	Sup. Comprometida (ha)	Sup. ajustada compromiso (1) (ha)	% sobredec.	Sup. Resuelta (ha)	Importe Declarado	Importe Topado	Importe Resuelto	Importe tras sobredec.
419	OLIVAR	3,13		3,13	0,00	3,13	931,11	931,11	931,11	931,11
TOTAL		3,13	3,13	3,13		3,13	931,11	931,11	931,11	931,11

APLICACIÓN DE REDUCCIONES Y PENALIZACIONES

GRUPO DE PAGO	Importe Calculado	Importe prereduc.	Criterios de subvencionabilidad y compromisos	Presentación tardía	Omisión declaración	Condicionalidad	IMPORTE (Euros) RESUELTO
OLIVAR	931,11	931,11	0,00	0,00	0,00	0,00	931,11
TOTAL	931,11	931,11					931,11

RESUMEN DE PAGOS**IMPORTE (Euros)**

	RESUELTO	FEADER	MAPA	CAPADR
OLIVAR - Pago realizado	931,11 €	791,44 €	91,34 €	48,33 €

RECINTOS RESUELTOS

REF.	REFERENCIA SIGPAC	CULTIVO	DESCRIPCIÓN CULTIVO	S/R G.PAGO	PEND. MEDIA (%)	SUP. DEC. ADMISIBLE (ha)	SUP. COMPROM. (ha)	SUP. AJUSTADA COMPR.(1) (ha)	SUP. CONY. SIGPAC (ha)	SUP. CERTIE (ha)	SUP. CAMPO (ha)	SUP. CAMPO DETER. CULT. DECLARADO (ha)	SUP. DEC. REDUCIDA (ha)	SUP. RESUELTA (ha)
-1623902	41-042-011-00170-002	101010	OLIVAR-PICUAL	S	419	5,00	3,13	3,13	3,13	3,13			3,13	3,13

(1) Superficie declarada admisible ajustada con la superficie comprometida.
(2) Factor de penalización valorando el alcance para el tipo de compromiso.Puede verificar la integridad de una copia de este documento mediante la lectura del código QR adjunto o mediante el acceso a la dirección <https://ws050.juntadeandalucia.es/verificarFirma> indicando el código de VERIFICACIÓN

FIRMADO POR

RAQUEL MARIA ESPIN CRESPO

17/12/2024

VERIFICACIÓN

Pk2jm6UYDU9J72AMTZUYRN3GET48NG

PÁG. 8761/9349





APELLIDOS Y NOMBRE / RAZÓN SOCIAL
GONZALEZ AGUILAR MARIA AUXILIADORA

IMPORTE POR ANUALIDAD

NIF
****1613*

EXPEDIENTE
1133345

ANUALIDAD DE PAGO
1ª

	2023	2024	2025	2026	2027
IMPORTE MÁXIMO SUBVENCIONABLE	30.199,21 €	30.199,21 €	25.165,51 €	25.165,51 €	25.165,51 €
IMPORTE MEDIO DE TRANSFERENCIA (€/ha)	117,17 €	117,17 €	97,64 €	97,64 €	97,64 €

RESUMEN DE UNIDADES

Cód	GRUPO DE PAGO	Sup. Dec. Admisible (ha)	Sup. Comprometida (ha)	Sup. ajustada compromiso (1) (ha)	% sobredec.	Sup. Resuelta (ha)	Importe Declarado	Importe Topado	Importe Resuelto	Importe tras sobredec.
416	HERBÁCEOS	130,41		100,00	0,00	100,00	18.141,00	18.141,00	18.141,00	18.141,00
418	PASTOS ASOCIADOS A GANADERÍA ECOLÓGICA	157,73		157,73	0,00	157,73	12.058,31	12.058,21	12.058,21	12.058,21
TOTAL		288,14	257,73	257,73		257,73	30.199,31	30.199,21	30.199,21	30.199,21

APLICACIÓN DE REDUCCIONES Y PENALIZACIONES

GRUPO DE PAGO	Importe Calculado	Importe prereduc.	Criterios de subvencionabilidad y compromisos	Presentación tardía	Omisión declaración	Condicionabilidad	IMPORTE (Euros) RESUELTO
HERBÁCEOS	18.141,00	18.141,00	0,00	0,00	0,00	0,00	18.141,00
PASTOS ASOCIADOS A GANADERÍA	12.058,21	12.058,21	0,00	0,00	0,00	0,00	12.058,21
TOTAL	30.199,21	30.199,21					30.199,21

RESUMEN DE PAGOS

	IMPORTE (Euros)			
	RESUELTO	FEADER	MAPA	CAPADR
HERBÁCEOS - Pago realizado	18.141,00 €	15.419,85 €	1.779,63 €	941,52 €
PASTOS ASOCIADOS A GANADERÍA ECOLÓGICA - Pago realizado	12.058,21 €	10.249,48 €	1.182,91 €	625,82 €
TOTAL	30.199,21 €	25.669,33 €	2.962,54 €	1.567,34 €

(1) Superficie declarada admisible ajustada con la superficie comprometida.
(2) Factor de penalización valorando el alcance para el tipo de compromiso.

Puede verificar la integridad de una copia de este documento mediante la lectura del código QR adjunto o mediante el acceso a la dirección <https://ws050.juntadeandalucia.es/verificarFirma> indicando el código de VERIFICACIÓN

FIRMADO POR

RAQUEL MARIA ESPIN CRESPO

17/12/2024

VERIFICACIÓN

Pk2jm6UYDU9J72AMTZUYRN3GET48NG

PÁG. 8762/9349



**RECINTOS RESUELTOS**

REF.	REFERENCIA SIGPAC	CULTIVO	DESCRIPCIÓN CULTIVO	S/R	G.PAGO	PEND. MEDIA (%)	SUP. ADMISIBLE (ha)	SUP. COMPROM. (ha)	SUP. AJUSTADA COMPR.(1) (ha)	SUP. CONV. SIGPAC (ha)	SUP. CERTIF. (ha)	SUP. CAMPO (ha)	SUP. CAMPO DETER. CULT. DECLARADO (ha)	SUP. DEC. REDUCIDA (ha)	SUP. RESUELTA (ha)
-777136	41-033-013-00008-029	241000	MEZCLA VEZA - AVENA-SIN VARIEDAD	S	416	13,00	7,07	7,07	7,07		7,07			7,07	7,07
-777107	41-033-013-00008-003	241000	MEZCLA VEZA - AVENA-SIN VARIEDAD	S	416	6,10	10,84	10,84	10,84		10,84			10,84	10,84
-777088	41-033-019-00003-017	241000	MEZCLA VEZA - AVENA-SIN VARIEDAD	S	416	24,60	0,09	0,09	0,09		0,09			0,09	0,09
-777087	41-033-019-00003-016	241000	MEZCLA VEZA - AVENA-SIN VARIEDAD	S	416	19,50	0,83	0,83	0,83		0,83			0,83	0,83
-777085	41-033-013-00008-001	241000	MEZCLA VEZA - AVENA-SIN VARIEDAD	S	416	7,10	2,84	2,84	2,84		2,84			2,84	2,84
-566330	41-033-019-00003-004	241000	MEZCLA VEZA - AVENA-SIN VARIEDAD	S	416	18,10	11,84	11,84	11,84		11,84			11,84	11,84
-94654	41-033-013-00008-029	241000	MEZCLA VEZA - AVENA-SIN VARIEDAD	S	416	13,00	11,44	11,44	11,44		11,44			11,44	11,44
4135475	41-033-013-00008-001	241000	MEZCLA VEZA - AVENA-SIN VARIEDAD	S	416	7,10	4,07	4,07	4,07		4,07			4,07	4,07
4135476	41-033-013-00008-017	241000	MEZCLA VEZA - AVENA-SIN VARIEDAD	S	416	6,10	19,68	19,68	19,68		19,68			19,68	19,68
4135478	41-033-013-00008-015	241000	MEZCLA VEZA - AVENA-SIN VARIEDAD	S	416	5,20	0,11	0,11	0,11		0,11			0,11	0,11
4135479	41-033-013-00008-017	241000	MEZCLA VEZA - AVENA-SIN VARIEDAD	S	416	9,10	0,04	0,04	0,04		0,04			0,04	0,04
4135480	41-033-013-00008-018	241000	MEZCLA VEZA - AVENA-SIN VARIEDAD	S	416	13,20	0,03	0,03	0,03		0,03			0,03	0,03
4135481	41-033-013-00008-019	241000	MEZCLA VEZA - AVENA-SIN VARIEDAD	S	416	6,50	0,17	0,17	0,17		0,17			0,17	0,17
4135482	41-033-013-00008-020	241000	MEZCLA VEZA - AVENA-SIN VARIEDAD	S	416	9,00	6,38	6,38	6,38		6,38			6,38	6,38
4135490	41-033-013-00008-029	241000	MEZCLA VEZA - AVENA-SIN VARIEDAD	S	416	13,00	13,87	13,87	13,87		13,87			13,87	13,87
4135491	41-033-013-00008-031	241000	MEZCLA VEZA - AVENA-SIN VARIEDAD	S	416	6,40	18,44	18,44	18,44		18,44			18,44	18,44
4135510	41-033-019-00003-004	241000	MEZCLA VEZA - AVENA-SIN VARIEDAD	S	416	18,10	17,03	17,03	17,03		17,03			17,03	17,03
4135512	41-033-019-00003-006	241000	MEZCLA VEZA - AVENA-SIN VARIEDAD	S	416	15,90	5,64	5,64	5,64		5,64			5,64	5,64
4135483	41-033-013-00008-021	62000	PASTOS PERMANENTES DE 5 O MAS AÑOS-SIN VARIEDAD	S	418	24,70	3,31	3,31	3,31		3,31			3,31	3,31
4135484	41-033-013-00008-022	62000	PASTOS PERMANENTES DE 5 O MAS AÑOS-SIN VARIEDAD	S	418	34,70	1,37	1,37	1,37		1,61			1,37	1,37
4135485	41-033-013-00008-023	62000	PASTOS PERMANENTES DE 5 O MAS AÑOS-SIN VARIEDAD	S	418	25,30	0,39	0,39	0,39		0,39			0,39	0,39
4135486	41-033-013-00008-024	62000	PASTOS PERMANENTES DE 5 O MAS AÑOS-SIN VARIEDAD	S	418	22,30	4,96	4,96	4,96		4,96			4,96	4,96
4135487	41-033-013-00008-025	62000	PASTOS PERMANENTES DE 5 O MAS AÑOS-SIN VARIEDAD	S	418	37,60	40,26	40,26	40,26		47,37			40,26	40,26
4135488	41-033-013-00008-026	62000	PASTOS PERMANENTES DE 5 O MAS AÑOS-SIN VARIEDAD	S	418	30,10	33,88	33,88	33,88		33,88			33,88	33,88
4135489	41-033-013-00008-028	62000	PASTOS PERMANENTES DE 5 O MAS AÑOS-SIN VARIEDAD	S	418	12,40	0,27	0,27	0,27		0,27			0,27	0,27
4135495	41-033-013-00010-001	62000	PASTOS PERMANENTES DE 5 O MAS AÑOS-SIN VARIEDAD	S	418	47,70	2,19	2,19	2,19		2,92			2,19	2,19
4135496	41-033-013-00010-002	62000	PASTOS PERMANENTES DE 5 O MAS AÑOS-SIN VARIEDAD	S	418	50,80	0,77	0,77	0,77		0,90			0,77	0,77
4135497	41-033-013-00010-003	62000	PASTOS PERMANENTES DE 5 O MAS AÑOS-SIN VARIEDAD	S	418	49,20	1,44	1,44	1,44		1,44			1,44	1,44
4135498	41-033-013-00010-004	62000	PASTOS PERMANENTES DE 5 O MAS AÑOS-SIN VARIEDAD	S	418	26,30	2,14	2,14	2,14		2,14			2,14	2,14
4135499	41-033-013-00010-007	62000	PASTOS PERMANENTES DE 5 O MAS AÑOS-SIN VARIEDAD	S	418	25,60	0,04	0,04	0,04		0,04			0,04	0,04
4135509	41-033-019-00003-001	62000	PASTOS PERMANENTES DE 5 O MAS AÑOS-SIN VARIEDAD	S	418	44,70	38,15	38,15	38,15		50,87			38,15	38,15
4135511	41-033-019-00003-005	62000	PASTOS PERMANENTES DE 5 O MAS AÑOS-SIN VARIEDAD	S	418	26,30	1,23	1,23	1,23		1,23			1,23	1,23
4135513	41-033-019-00003-008	62000	PASTOS PERMANENTES DE 5 O MAS AÑOS-SIN VARIEDAD	S	418	31,30	0,28	0,28	0,28		0,28			0,28	0,28
4135514	41-033-019-00003-011	62000	PASTOS PERMANENTES DE 5 O MAS AÑOS-SIN VARIEDAD	S	418	50,20	13,55	13,55	13,55		18,06			13,55	13,55
4135515	41-033-019-00003-013	62000	PASTOS PERMANENTES DE 5 O MAS AÑOS-SIN VARIEDAD	S	418	31,90	6,16	6,16	6,16		6,16			6,16	6,16
4135516	41-033-019-00003-015	62000	PASTOS PERMANENTES DE 5 O MAS AÑOS-SIN VARIEDAD	S	418	24,70	7,34	7,34	7,34		7,34			7,34	7,34

Datos considerados para el Cálculo de la Carga Ganadera mínima y máxima del expediente

Explotación	Especie	Inscrito en Sipea y Admisible	Ugm Calculada para CG Mínima	Ugm Calculada para CG Máxima
ES410330000546	BOVINA	SI	122,52	122,52
			122,52	122,52

Superficie determinada para Cálculo Carga Ganadera Mínima: 157,73 ha
 Superficie determinada para Cálculo Carga Ganadera Máxima: 157,73 ha
 Carga Ganadera Mínima Expediente: 0,78 ugm/ha
 Carga Ganadera Máxima Expediente: 0,78 ugm/ha

Recintos Determinados para el Cálculo de Garga Ganadera Mínima

REF.	REFERENCIA SIGPAC	CULTIVO	DESCRIPCIÓN CULTIVO	S/R	SUP. RESUELTA (ha)
4135483	41-033-013-00008-00021	62000	PASTOS PERMANENTES DE 5 O MAS AÑOS-SIN VARIEDAD	S	3,31
4135484	41-033-013-00008-00022	62000	PASTOS PERMANENTES DE 5 O MAS AÑOS-SIN VARIEDAD	S	1,37
4135485	41-033-013-00008-00023	62000	PASTOS PERMANENTES DE 5 O MAS AÑOS-SIN VARIEDAD	S	0,39
4135486	41-033-013-00008-00024	62000	PASTOS PERMANENTES DE 5 O MAS AÑOS-SIN VARIEDAD	S	4,96
4135487	41-033-013-00008-00025	62000	PASTOS PERMANENTES DE 5 O MAS AÑOS-SIN VARIEDAD	S	40,26

(1) Superficie declarada admisible ajustada con la superficie comprometida.
 (2) Factor de penalización valorando el alcance para el tipo de compromiso.

Puede verificar la integridad de una copia de este documento mediante la lectura del código QR adjunto o mediante el acceso a la dirección <https://ws050.juntadeandalucia.es/verificarFirma> indicando el código de VERIFICACIÓN

FIRMADO POR

RAQUEL MARIA ESPIN CRESPO

17/12/2024

VERIFICACIÓN

Pk2jm6UYDU9J72AMTZUYRN3GET48NG

PÁG. 8763/9349



**Datos considerados para el Cálculo de la Carga Ganadera mínima y máxima del expediente****Recintos Determinados para el Cálculo de Garga Ganadera Mínima**

REF.	REFERENCIA SIGPAC	CULTIVO	DESCRIPCIÓN CULTIVO	SUP.	
				S/R	RESUELTA (ha)
4135488	41-033-013-00008-00026	62000	PASTOS PERMANENTES DE 5 O MAS AÑOS-SIN VARIEDAD	S	33,88
4135489	41-033-013-00008-00028	62000	PASTOS PERMANENTES DE 5 O MAS AÑOS-SIN VARIEDAD	S	0,27
4135495	41-033-013-00010-00001	62000	PASTOS PERMANENTES DE 5 O MAS AÑOS-SIN VARIEDAD	S	2,19
4135496	41-033-013-00010-00002	62000	PASTOS PERMANENTES DE 5 O MAS AÑOS-SIN VARIEDAD	S	0,77
4135497	41-033-013-00010-00003	62000	PASTOS PERMANENTES DE 5 O MAS AÑOS-SIN VARIEDAD	S	1,44
4135498	41-033-013-00010-00004	62000	PASTOS PERMANENTES DE 5 O MAS AÑOS-SIN VARIEDAD	S	2,14
4135499	41-033-013-00010-00007	62000	PASTOS PERMANENTES DE 5 O MAS AÑOS-SIN VARIEDAD	S	0,04
4135509	41-033-019-00003-00001	62000	PASTOS PERMANENTES DE 5 O MAS AÑOS-SIN VARIEDAD	S	38,15
4135511	41-033-019-00003-00005	62000	PASTOS PERMANENTES DE 5 O MAS AÑOS-SIN VARIEDAD	S	1,23
4135513	41-033-019-00003-00008	62000	PASTOS PERMANENTES DE 5 O MAS AÑOS-SIN VARIEDAD	S	0,28
4135514	41-033-019-00003-00011	62000	PASTOS PERMANENTES DE 5 O MAS AÑOS-SIN VARIEDAD	S	13,55
4135515	41-033-019-00003-00013	62000	PASTOS PERMANENTES DE 5 O MAS AÑOS-SIN VARIEDAD	S	6,16
4135516	41-033-019-00003-00015	62000	PASTOS PERMANENTES DE 5 O MAS AÑOS-SIN VARIEDAD	S	7,34

Recintos Determinados para el Cálculo de Garga Ganadera Máxima

REF.	REFERENCIA SIGPAC	CULTIVO	DESCRIPCIÓN CULTIVO	SUP.	
				S/R	RESUELTA (ha)
4135483	41-033-013-00008-00021	62000	PASTOS PERMANENTES DE 5 O MAS AÑOS-SIN VARIEDAD	S	3,31
4135484	41-033-013-00008-00022	62000	PASTOS PERMANENTES DE 5 O MAS AÑOS-SIN VARIEDAD	S	1,37
4135485	41-033-013-00008-00023	62000	PASTOS PERMANENTES DE 5 O MAS AÑOS-SIN VARIEDAD	S	0,39
4135486	41-033-013-00008-00024	62000	PASTOS PERMANENTES DE 5 O MAS AÑOS-SIN VARIEDAD	S	4,96
4135487	41-033-013-00008-00025	62000	PASTOS PERMANENTES DE 5 O MAS AÑOS-SIN VARIEDAD	S	40,26
4135488	41-033-013-00008-00026	62000	PASTOS PERMANENTES DE 5 O MAS AÑOS-SIN VARIEDAD	S	33,88
4135489	41-033-013-00008-00028	62000	PASTOS PERMANENTES DE 5 O MAS AÑOS-SIN VARIEDAD	S	0,27
4135495	41-033-013-00010-00001	62000	PASTOS PERMANENTES DE 5 O MAS AÑOS-SIN VARIEDAD	S	2,19
4135496	41-033-013-00010-00002	62000	PASTOS PERMANENTES DE 5 O MAS AÑOS-SIN VARIEDAD	S	0,77
4135497	41-033-013-00010-00003	62000	PASTOS PERMANENTES DE 5 O MAS AÑOS-SIN VARIEDAD	S	1,44
4135498	41-033-013-00010-00004	62000	PASTOS PERMANENTES DE 5 O MAS AÑOS-SIN VARIEDAD	S	2,14
4135499	41-033-013-00010-00007	62000	PASTOS PERMANENTES DE 5 O MAS AÑOS-SIN VARIEDAD	S	0,04
4135509	41-033-019-00003-00001	62000	PASTOS PERMANENTES DE 5 O MAS AÑOS-SIN VARIEDAD	S	38,15
4135511	41-033-019-00003-00005	62000	PASTOS PERMANENTES DE 5 O MAS AÑOS-SIN VARIEDAD	S	1,23
4135513	41-033-019-00003-00008	62000	PASTOS PERMANENTES DE 5 O MAS AÑOS-SIN VARIEDAD	S	0,28
4135514	41-033-019-00003-00011	62000	PASTOS PERMANENTES DE 5 O MAS AÑOS-SIN VARIEDAD	S	13,55
4135515	41-033-019-00003-00013	62000	PASTOS PERMANENTES DE 5 O MAS AÑOS-SIN VARIEDAD	S	6,16
4135516	41-033-019-00003-00015	62000	PASTOS PERMANENTES DE 5 O MAS AÑOS-SIN VARIEDAD	S	7,34

(1) Superficie declarada admisible ajustada con la superficie comprometida.
(2) Factor de penalización valorando el alcance para el tipo de compromiso.

Puede verificar la integridad de una copia de este documento mediante la lectura del código QR adjunto o mediante el acceso a la dirección <https://ws050.juntadeandalucia.es/verificarFirma> indicando el código de VERIFICACIÓN

FIRMADO POR	RAQUEL MARIA ESPIN CRESPO	17/12/2024	
VERIFICACIÓN	Pk2jm6UYDU9J72AMTZUYRN3GET48NG	PÁG. 8764/9349	

**APELLIDOS Y NOMBRE / RAZÓN SOCIAL**

GONZALEZ AGUILAR MARIA DE LA NIEVES

NIF

***2147*

EXPEDIENTE

1133351

ANUALIDAD DE PAGO

1ª

IMPORTES POR ANUALIDAD

	2023	2024	2025	2026	2027
IMPORTE MÁXIMO SUBVENCIONABLE	11.899,20 €	11.899,20 €	11.899,20 €	9.916,00 €	9.916,00 €
IMPORTE MEDIO DE TRANSFERENCIA (€/ha)	297,48 €	297,48 €	297,48 €	247,90 €	247,90 €

RESUMEN DE UNIDADES

Cód	GRUPO DE PAGO	Sup. Dec. Admisible (ha)	Sup. Comprometida (ha)	Sup. ajustada compromiso (1) (ha)	% sobredec.	Sup. Resuelta (ha)	Importe Declarado	Importe Topado	Importe Resuelto	Importe tras sobredec.
419	OLIVAR	47,72		40,00	0,00	40,00	11.899,20	11.899,20	11.899,20	11.899,20
TOTAL		47,72	40,00	40,00		40,00	11.899,20	11.899,20	11.899,20	11.899,20

APLICACIÓN DE REDUCCIONES Y PENALIZACIONES

GRUPO DE PAGO	Importe Calculado	Importe prereduc.	Criterios de subvencionabilidad y compromisos	Presentación tardía	Omisión declaración	Condicionalidad	IMPORTE (Euros) RESUELTO
OLIVAR	11.899,20	11.899,20	0,00	0,00	0,00	0,00	11.899,20
TOTAL	11.899,20	11.899,20					11.899,20

RESUMEN DE PAGOS**IMPORTE (Euros)**

	RESUELTO	FEADER	MAPA	CAPADR
OLIVAR - Pago realizado	11.899,20 €	10.114,32 €	1.167,31 €	617,57 €

RECINTOS RESUELTOS

REF.	REFERENCIA SIGPAC	CULTIVO	DESCRIPCIÓN CULTIVO	S/R G.PAGO	PEND. MEDIA (%)	SUP. DEC. ADMISIBLE (ha)	SUP. COMPROM. (ha)	SUP. AJUSTADA COMPR.(1) (ha)	SUP. CONY. SIGPAC (ha)	SUP. CERTIE (ha)	SUP. CAMPO (ha)	SUP. CAMPO DETER. CULT. DECLARADO (ha)	SUP. DEC. REDUCIDA (ha)	SUP. RESUELTA (ha)
6867003	41-033-015-00007-013	101064	OLIVAR-CARRASQUEÑO DE LA SIERRA	S 419	21,10	0,03	0,03	0,03	0,03	0,03			0,03	0,03
6867004	41-033-015-00007-014	101064	OLIVAR-CARRASQUEÑO DE LA SIERRA	S 419	15,80	46,14	46,14	46,14	46,14	46,14			46,14	46,14
6867005	41-033-015-00007-032	101064	OLIVAR-CARRASQUEÑO DE LA SIERRA	S 419	29,20	1,52	1,52	1,52	1,52	1,52			1,52	1,52
6867006	41-033-015-00007-033	101064	OLIVAR-CARRASQUEÑO DE LA SIERRA	S 419	7,10	0,03	0,03	0,03	0,03	0,03			0,03	0,03

(1) Superficie declarada admisible ajustada con la superficie comprometida.
(2) Factor de penalización valorando el alcance para el tipo de compromiso.Puede verificar la integridad de una copia de este documento mediante la lectura del código QR adjunto o mediante el acceso a la dirección <https://ws050.juntadeandalucia.es/verificarFirma> indicando el código de VERIFICACIÓN

FIRMADO POR

RAQUEL MARIA ESPIN CRESPO

17/12/2024

VERIFICACIÓN

Pk2jm6UYDU9J72AMTZUYRN3GET48NG

PÁG. 8765/9349



**APELLIDOS Y NOMBRE / RAZÓN SOCIAL**

GONZALEZ ALVAREZ ANTONIO

NIF

***2626*

EXPEDIENTE

1148044

ANUALIDAD DE PAGO

1ª

IMPORTES POR ANUALIDAD

	2023	2024	2025	2026	2027
IMPORTE MÁXIMO SUBVENCIONABLE	1.341,63 €	1.341,63 €	1.341,63 €	1.118,03 €	1.118,03 €
IMPORTE MEDIO DE TRANSFERENCIA (€/ha)	297,48 €	297,48 €	297,48 €	247,90 €	247,90 €

RESUMEN DE UNIDADES

Cód	GRUPO DE PAGO	Sup. Dec. Admisible (ha)	Sup. Comprometida (ha)	Sup. ajustada compromiso (1) (ha)	% sobredec.	Sup. Resuelta (ha)	Importe Declarado	Importe Topado	Importe Resuelto	Importe tras sobredec.
419	OLIVAR	4,51		4,51	0,00	4,51	1.341,63	1.341,63	1.341,63	1.341,63
TOTAL		4,51	4,51	4,51		4,51	1.341,63	1.341,63	1.341,63	1.341,63

APLICACIÓN DE REDUCCIONES Y PENALIZACIONES

GRUPO DE PAGO	Importe Calculado	Importe prereduc.	Criterios de subvencionabilidad y compromisos	Presentación tardía	Omisión declaración	Condicionalidad	IMPORTE (Euros) RESUELTO
OLIVAR	1.341,63	1.341,63	0,00	0,00	0,00	0,00	1.341,63
TOTAL	1.341,63	1.341,63					1.341,63

RESUMEN DE PAGOS**IMPORTE (Euros)**

	RESUELTO	FEADER	MAPA	CAPADR
OLIVAR - Pago realizado	1.341,63 €	1.140,39 €	131,61 €	69,63 €

RECINTOS RESUELTOS

REF.	REFERENCIA SIGPAC	CULTIVO	DESCRIPCIÓN CULTIVO	S/R G.PAGO	PEND. MEDIA (%)	SUP. DEC. ADMISIBLE (ha)	SUP. COMPROM. (ha)	SUP. AJUSTADA COMPR.(1) (ha)	SUP. CONY. SIGPAC (ha)	SUP. CERTIE (ha)	SUP. CAMPO (ha)	SUP. CAMPO DETER. CULT. DECLARADO (ha)	SUP. DEC. REDUCIDA (ha)	SUP. RESUELTA (ha)
1700000005823777	41-066-008-00019-001	101268	OLIVAR-PICO LIMON	S 419	12,60	4,51	4,51	4,51		4,51			4,51	4,51

(1) Superficie declarada admisible ajustada con la superficie comprometida.
(2) Factor de penalización valorando el alcance para el tipo de compromiso.

Puede verificar la integridad de una copia de este documento mediante la lectura del código QR adjunto o mediante el acceso a la dirección <https://ws050.juntadeandalucia.es/verificarFirma> indicando el código de VERIFICACIÓN

FIRMADO POR

RAQUEL MARIA ESPIN CRESPO

17/12/2024

VERIFICACIÓN

Pk2jm6UYDU9J72AMTZUYRN3GET48NG

PÁG. 8766/9349



**APELLIDOS Y NOMBRE / RAZÓN SOCIAL**

GONZALEZ BARBANCHO VICTOR

NIF

***7038*

EXPEDIENTE

1265577

ANUALIDAD DE PAGO

1ª

IMPORTES POR ANUALIDAD

	2023	2024	2025	2026	2027
IMPORTE MÁXIMO SUBVENCIONABLE	392,67 €	392,67 €	392,67 €	327,23 €	327,23 €
IMPORTE MEDIO DE TRANSFERENCIA (€/ha)	297,48 €	297,48 €	297,48 €	247,90 €	247,90 €

RESUMEN DE UNIDADES

Cód	GRUPO DE PAGO	Sup. Dec. Admisible (ha)	Sup. Comprometida (ha)	Sup. ajustada compromiso (1) (ha)	% sobredec.	Sup. Resuelta (ha)	Importe Declarado	Importe Topado	Importe Resuelto	Importe tras sobredec.
419	OLIVAR	1,32		1,32	0,00	1,32	392,67	392,67	392,67	392,67
TOTAL		1,32	1,32	1,32		1,32	392,67	392,67	392,67	392,67

APLICACIÓN DE REDUCCIONES Y PENALIZACIONES

GRUPO DE PAGO	Importe Calculado	Importe prereduc.	Criterios de subvencionabilidad y compromisos	Presentación tardía	Omisión declaración	Condicionalidad	IMPORTE (Euros) RESUELTO
OLIVAR	392,67	392,67	0,00	0,00	1,00	0,00	388,74
TOTAL	392,67	392,67					388,74

RESUMEN DE PAGOS**IMPORTE (Euros)**

	RESUELTO	FEADER	MAPA	CAPADR
OLIVAR - Pago realizado	388,74 €	330,43 €	38,14 €	20,17 €

RECINTOS RESUELTOS

REF.	REFERENCIA SIGPAC	CULTIVO	DESCRIPCIÓN CULTIVO	S/R G.PAGO	PEND. MEDIA (%)	SUP. DEC. ADMISIBLE (ha)	SUP. COMPROM. (ha)	SUP. AJUSTADA COMPR.(1) (ha)	SUP. CONY. SIGPAC (ha)	SUP. CERTIE (ha)	SUP. CAMPO (ha)	SUP. CAMPO DETER. CULT. DECLARADO (ha)	SUP. DEC. REDUCIDA (ha)	SUP. RESUELTA (ha)
5326331	41-017-009-00098-001	101007	OLIVAR-MANZANILLA	S	419	2,00	0,36	0,36	0,36	0,36			0,36	0,36
5326334	41-017-009-00099-001	101007	OLIVAR-MANZANILLA	S	419	1,80	0,31	0,31	0,31	0,31			0,31	0,31
5326335	41-017-009-00100-001	101007	OLIVAR-MANZANILLA	S	419	1,70	0,26	0,26	0,26	0,26			0,26	0,26
5326337	41-017-009-00101-001	101007	OLIVAR-MANZANILLA	S	419	1,60	0,39	0,39	0,39	0,39			0,39	0,39

INCIDENCIAS**INCIDENCIA DESCRIPCIÓN**

256 Solicitud con recintos no declarados en campaña actual con una reducción por omisión de superficie superior al 3% a la dirección <https://ws050.juntadeandalucia.es/verificarFirma> indicando el código de VERIFICACIÓN:

(1) Superficie declarada admisible ajustada con la superficie comprometida.
 (2) Factor de penalización valorando el alcance para el tipo de compromiso.

Puede verificar la integridad de una copia de este documento mediante la lectura del código QR adjunto o mediante el acceso a la dirección <https://ws050.juntadeandalucia.es/verificarFirma> indicando el código de VERIFICACIÓN

FIRMADO POR

RAQUEL MARIA ESPIN CRESPO

17/12/2024

VERIFICACIÓN

Pk2jm6UYDU9J72AMTZUYRN3GET48NG

PÁG. 8767/9349



**APELLIDOS Y NOMBRE / RAZÓN SOCIAL**

GONZALEZ CABRERA JAIME HERMOGENES

NIF

***9752*

EXPEDIENTE

1238997

ANUALIDAD DE PAGO

1ª

IMPORTES POR ANUALIDAD

	2023	2024	2025	2026	2027
IMPORTE MÁXIMO SUBVENCIONABLE	12.927,09 €	12.927,09 €	10.772,58 €	10.772,58 €	10.772,58 €
IMPORTE MEDIO DE TRANSFERENCIA (€/ha)	69,09 €	69,09 €	57,57 €	57,57 €	57,57 €

RESUMEN DE UNIDADES

Cód	GRUPO DE PAGO	Sup. Dec. Admisible (ha)	Sup. Comprometida (ha)	Sup. ajustada compromiso (1) (ha)	% sobredec.	Sup. Resuelta (ha)	Importe Declarado	Importe Topado	Importe Resuelto	Importe tras sobredec.
418	PASTOS ASOCIADOS A GANADERÍA ECOLÓGICA	187,11		187,11	0,00	187,11	12.926,80	12.927,09	12.927,09	12.927,09
TOTAL		187,11	187,11	187,11		187,11	12.926,80	12.927,09	12.927,09	12.927,09

APLICACIÓN DE REDUCCIONES Y PENALIZACIONES

GRUPO DE PAGO	Importe Calculado	Importe prereduc.	Criterios de subvencionabilidad y compromisos	Presentación tardía	Omisión declaración	Condicionidad	IMPORTE (Euros) RESUELTO
PASTOS ASOCIADOS A GANADERÍA	12.927,09	12.927,09	0,00	0,00	0,00	0,00	12.927,09
TOTAL	12.927,09	12.927,09					12.927,09

RESUMEN DE PAGOS**IMPORTE (Euros)**

	RESUELTO	FEADER	MAPA	CAPADR
PASTOS ASOCIADOS A GANADERÍA ECOLÓGICA - Pago realizado	12.927,09 €	10.988,03 €	1.268,15 €	670,91 €

RECINTOS RESUELTOS

REE	REFERENCIA SIGPAC	CULTIVO	DESCRIPCIÓN CULTIVO	S/R	G.PAGO	PEND. MEDIA (%)	SUP. DEC. ADMISIBLE (ha)	SUP. COMPROM. (ha)	SUP. AJUSTADA COMPROM. (1) (ha)	SUP. CONV. SIGPAC (ha)	SUP. CERTIF. (ha)	SUP. CAMPO (ha)	SUP. CAMPO DETER. CULT. DECLARADO (ha)	SUP. DEC. REDUCIDA (ha)	SUP. RESUELTA (ha)
1700000002187356	41-033-013-00011-026	62000	PASTOS PERMANENTES DE 5 O MAS AÑOS-SIN VARIEDAD	S	418	38,50	3,46	3,46	3,46		4,61			3,46	3,46
1700000002187357	41-033-014-00011-001	62000	PASTOS PERMANENTES DE 5 O MAS AÑOS-SIN VARIEDAD	S	418	20,70	137,32	137,32	137,32		137,32			137,32	137,32
1700000002187359	41-033-013-00011-025	62000	PASTOS PERMANENTES DE 5 O MAS AÑOS-SIN VARIEDAD	S	418	31,00	9,18	9,18	9,18		9,18			9,18	9,18
1700000002187360	41-033-013-00011-006	62000	PASTOS PERMANENTES DE 5 O MAS AÑOS-SIN VARIEDAD	S	418	33,40	7,50	7,50	7,50		8,82			7,50	7,50
1700000002187372	41-033-013-00011-013	62000	PASTOS PERMANENTES DE 5 O MAS AÑOS-SIN VARIEDAD	S	418	40,40	10,98	10,98	10,98		12,92			10,98	10,98
1700000002187374	41-033-013-00011-012	62000	PASTOS PERMANENTES DE 5 O MAS AÑOS-SIN VARIEDAD	S	418	27,30	18,67	18,67	18,67		21,97			18,67	18,67

(1) Superficie declarada admisible ajustada con la superficie comprometida.
(2) Factor de penalización valorando el alcance para el tipo de compromiso.Puede verificar la integridad de una copia de este documento mediante la lectura del código QR adjunto o mediante el acceso a la dirección <https://ws050.juntadeandalucia.es/verificarFirma> indicando el código de VERIFICACIÓN

FIRMADO POR

RAQUEL MARIA ESPIN CRESPO

17/12/2024

VERIFICACIÓN

Pk2jm6UYDU9J72AMTZUYRN3GET48NG

PÁG. 8768/9349



**INCIDENCIAS****INCIDENCIA DESCRIPCIÓN**

- 100407 Explotación solicitada no forma parte de ningún organismo de control autorizado para la producción ecológica en Andalucía o fecha de inscripción posterior al plazo establecido (Anexo I. Criterios de Subvencionabilidad. Orden 28 de marzo de 2023).
Explotación:ES410330000049 Especie:PORCINO
- 100421 Recinto declarado por error para una operación de la 6503, que se ha corregido de oficio marcando la operación correcta, de acuerdo con la fecha de inscripción del recinto en la producción ecológica.
Ref:1700000002187361 Recinto:41-033-013-00011-00004 Cultivo:62000 PASTOS PERMANENTES DE 5 O MAS AÑOS-SIN VARIEDAD Secano
Ref:1700000002187360 Recinto:41-033-013-00011-00006 Cultivo:62000 PASTOS PERMANENTES DE 5 O MAS AÑOS-SIN VARIEDAD Secano
Ref:1700000002187371 Recinto:41-033-013-00011-00010 Cultivo:62000 PASTOS PERMANENTES DE 5 O MAS AÑOS-SIN VARIEDAD Secano
Ref:1700000002187370 Recinto:41-033-013-00011-00011 Cultivo:62000 PASTOS PERMANENTES DE 5 O MAS AÑOS-SIN VARIEDAD Secano
Ref:1700000002187374 Recinto:41-033-013-00011-00012 Cultivo:62000 PASTOS PERMANENTES DE 5 O MAS AÑOS-SIN VARIEDAD Secano
Ref:1700000002187372 Recinto:41-033-013-00011-00013 Cultivo:62000 PASTOS PERMANENTES DE 5 O MAS AÑOS-SIN VARIEDAD Secano
Ref:1700000002187375 Recinto:41-033-013-00011-00014 Cultivo:62000 PASTOS PERMANENTES DE 5 O MAS AÑOS-SIN VARIEDAD Secano
Ref:1700000002187355 Recinto:41-033-013-00011-00015 Cultivo:62000 PASTOS PERMANENTES DE 5 O MAS AÑOS-SIN VARIEDAD Secano
Ref:1700000002187377 Recinto:41-033-013-00011-00017 Cultivo:62000 PASTOS PERMANENTES DE 5 O MAS AÑOS-SIN VARIEDAD Secano
Ref:1700000002187376 Recinto:41-033-013-00011-00021 Cultivo:62000 PASTOS PERMANENTES DE 5 O MAS AÑOS-SIN VARIEDAD Secano
Ref:1700000002187358 Recinto:41-033-013-00011-00022 Cultivo:62000 PASTOS PERMANENTES DE 5 O MAS AÑOS-SIN VARIEDAD Secano
Ref:1700000002187359 Recinto:41-033-013-00011-00025 Cultivo:62000 PASTOS PERMANENTES DE 5 O MAS AÑOS-SIN VARIEDAD Secano
Ref:1700000002187356 Recinto:41-033-013-00011-00026 Cultivo:62000 PASTOS PERMANENTES DE 5 O MAS AÑOS-SIN VARIEDAD Secano
Ref:1700000002187357 Recinto:41-033-014-00011-00001 Cultivo:62000 PASTOS PERMANENTES DE 5 O MAS AÑOS-SIN VARIEDAD Secano
- 100424 Solicita recinto que no está comprometido para la operación.
Ref:1700000002187361 Recinto:41-033-013-00011-00004 Cultivo:62000 PASTOS PERMANENTES DE 5 O MAS AÑOS-SIN VARIEDAD Secano
Ref:1700000002187371 Recinto:41-033-013-00011-00010 Cultivo:62000 PASTOS PERMANENTES DE 5 O MAS AÑOS-SIN VARIEDAD Secano
Ref:1700000002187370 Recinto:41-033-013-00011-00011 Cultivo:62000 PASTOS PERMANENTES DE 5 O MAS AÑOS-SIN VARIEDAD Secano
Ref:1700000002187375 Recinto:41-033-013-00011-00014 Cultivo:62000 PASTOS PERMANENTES DE 5 O MAS AÑOS-SIN VARIEDAD Secano
Ref:1700000002187355 Recinto:41-033-013-00011-00015 Cultivo:62000 PASTOS PERMANENTES DE 5 O MAS AÑOS-SIN VARIEDAD Secano
Ref:1700000002187377 Recinto:41-033-013-00011-00017 Cultivo:62000 PASTOS PERMANENTES DE 5 O MAS AÑOS-SIN VARIEDAD Secano
Ref:1700000002187376 Recinto:41-033-013-00011-00021 Cultivo:62000 PASTOS PERMANENTES DE 5 O MAS AÑOS-SIN VARIEDAD Secano
Ref:1700000002187358 Recinto:41-033-013-00011-00022 Cultivo:62000 PASTOS PERMANENTES DE 5 O MAS AÑOS-SIN VARIEDAD Secano

Datos considerados para el Cálculo de la Carga Ganadera mínima y máxima del expediente

Explotación	Especie	Inscrito en Sipea y Admisible	Ugm Calculada para CG Mínima	Ugm Calculada para CG Máxima
ES410330000049	BOVINA	SI	89,61	89,61
ES410330000049	PORCINO	NO	0,00	107,45
			89,61	197,06

Superficie determinada para Cálculo Carga Ganadera Mínima: 236,13 ha

Superficie determinada para Cálculo Carga Ganadera Máxima: 236,13 ha

Carga Ganadera Mínima Expediente: 0,38 ugm/ha

Carga Ganadera Máxima Expediente: 0,83 ugm/ha

(1) Superficie declarada admisible ajustada con la superficie comprometida.
(2) Factor de penalización valorando el alcance para el tipo de compromiso.Puede verificar la integridad de una copia de este documento mediante la lectura del código QR adjunto o mediante el acceso a la dirección <https://ws050.juntadeandalucia.es/verificarFirma> indicando el código de VERIFICACIÓN

FIRMADO POR

RAQUEL MARIA ESPIN CRESPO

17/12/2024

VERIFICACIÓN

Pk2jm6UYDU9J72AMTZUYRN3GET48NG

PÁG. 8769/9349



**Datos considerados para el Cálculo de la Carga Ganadera mínima y máxima del expediente****Recintos Determinados para el Cálculo de Garga Ganadera Mínima**

REF.	REFERENCIA SIGPAC	CULTIVO	DESCRIPCIÓN CULTIVO	S/R	SUP. RESUELTA (ha)
1700000002187355	41-033-013-00011-00015	62000	PASTOS PERMANENTES DE 5 O MAS AÑOS-SIN VARIEDAD	S	0,97
1700000002187356	41-033-013-00011-00026	62000	PASTOS PERMANENTES DE 5 O MAS AÑOS-SIN VARIEDAD	S	3,46
1700000002187357	41-033-014-00011-00001	62000	PASTOS PERMANENTES DE 5 O MAS AÑOS-SIN VARIEDAD	S	137,32
1700000002187358	41-033-013-00011-00022	62000	PASTOS PERMANENTES DE 5 O MAS AÑOS-SIN VARIEDAD	S	6,56
1700000002187359	41-033-013-00011-00025	62000	PASTOS PERMANENTES DE 5 O MAS AÑOS-SIN VARIEDAD	S	9,18
1700000002187360	41-033-013-00011-00006	62000	PASTOS PERMANENTES DE 5 O MAS AÑOS-SIN VARIEDAD	S	7,50
1700000002187361	41-033-013-00011-00004	62000	PASTOS PERMANENTES DE 5 O MAS AÑOS-SIN VARIEDAD	S	4,55
1700000002187370	41-033-013-00011-00011	62000	PASTOS PERMANENTES DE 5 O MAS AÑOS-SIN VARIEDAD	S	4,52
1700000002187371	41-033-013-00011-00010	62000	PASTOS PERMANENTES DE 5 O MAS AÑOS-SIN VARIEDAD	S	21,39
1700000002187372	41-033-013-00011-00013	62000	PASTOS PERMANENTES DE 5 O MAS AÑOS-SIN VARIEDAD	S	10,98
1700000002187374	41-033-013-00011-00012	62000	PASTOS PERMANENTES DE 5 O MAS AÑOS-SIN VARIEDAD	S	18,67
1700000002187375	41-033-013-00011-00014	62000	PASTOS PERMANENTES DE 5 O MAS AÑOS-SIN VARIEDAD	S	4,24
1700000002187376	41-033-013-00011-00021	62000	PASTOS PERMANENTES DE 5 O MAS AÑOS-SIN VARIEDAD	S	5,80
1700000002187377	41-033-013-00011-00017	62000	PASTOS PERMANENTES DE 5 O MAS AÑOS-SIN VARIEDAD	S	0,99

Recintos Determinados para el Cálculo de Garga Ganadera Máxima

REF.	REFERENCIA SIGPAC	CULTIVO	DESCRIPCIÓN CULTIVO	S/R	SUP. RESUELTA (ha)
1700000002187355	41-033-013-00011-00015	62000	PASTOS PERMANENTES DE 5 O MAS AÑOS-SIN VARIEDAD	S	0,97
1700000002187356	41-033-013-00011-00026	62000	PASTOS PERMANENTES DE 5 O MAS AÑOS-SIN VARIEDAD	S	3,46
1700000002187357	41-033-014-00011-00001	62000	PASTOS PERMANENTES DE 5 O MAS AÑOS-SIN VARIEDAD	S	137,32
1700000002187358	41-033-013-00011-00022	62000	PASTOS PERMANENTES DE 5 O MAS AÑOS-SIN VARIEDAD	S	6,56
1700000002187359	41-033-013-00011-00025	62000	PASTOS PERMANENTES DE 5 O MAS AÑOS-SIN VARIEDAD	S	9,18
1700000002187360	41-033-013-00011-00006	62000	PASTOS PERMANENTES DE 5 O MAS AÑOS-SIN VARIEDAD	S	7,50
1700000002187361	41-033-013-00011-00004	62000	PASTOS PERMANENTES DE 5 O MAS AÑOS-SIN VARIEDAD	S	4,55
1700000002187370	41-033-013-00011-00011	62000	PASTOS PERMANENTES DE 5 O MAS AÑOS-SIN VARIEDAD	S	4,52
1700000002187371	41-033-013-00011-00010	62000	PASTOS PERMANENTES DE 5 O MAS AÑOS-SIN VARIEDAD	S	21,39
1700000002187372	41-033-013-00011-00013	62000	PASTOS PERMANENTES DE 5 O MAS AÑOS-SIN VARIEDAD	S	10,98
1700000002187374	41-033-013-00011-00012	62000	PASTOS PERMANENTES DE 5 O MAS AÑOS-SIN VARIEDAD	S	18,67
1700000002187375	41-033-013-00011-00014	62000	PASTOS PERMANENTES DE 5 O MAS AÑOS-SIN VARIEDAD	S	4,24
1700000002187376	41-033-013-00011-00021	62000	PASTOS PERMANENTES DE 5 O MAS AÑOS-SIN VARIEDAD	S	5,80
1700000002187377	41-033-013-00011-00017	62000	PASTOS PERMANENTES DE 5 O MAS AÑOS-SIN VARIEDAD	S	0,99

Incidencias de carga ganadera**INCIDENCIA DESCRIPCIÓN**

100407	Explotación solicitada no forma parte de ningún organismo de control autorizado para la producción ecológica en Andalucía o fecha de inscripción posterior al plazo establecido (Anexo I. Criterios de Subvencionabilidad. Orden 28 de marzo de 2023). Explotación:ES410330000049 Especie:PORCINO
--------	--

(1) Superficie declarada admisible ajustada con la superficie comprometida.
(2) Factor de penalización valorando el alcance para el tipo de compromiso.Puede verificar la integridad de una copia de este documento mediante la lectura del código QR adjunto o mediante el acceso a la dirección <https://ws050.juntadeandalucia.es/verificarFirma> indicando el código de VERIFICACIÓN

FIRMADO POR

RAQUEL MARIA ESPIN CRESPO

17/12/2024

VERIFICACIÓN

Pk2jm6UYDU9J72AMTZUYRN3GET48NG

PÁG. 8770/9349



**APELLIDOS Y NOMBRE / RAZÓN SOCIAL**

GONZALEZ CORDOBES C.B

NIF

***3873*

EXPEDIENTE

1189882

ANUALIDAD DE PAGO

1ª

IMPORTES POR ANUALIDAD

	2023	2024	2025	2026	2027
IMPORTE MÁXIMO SUBVENCIONABLE	954,56 €	954,56 €	794,42 €	794,42 €	794,42 €
IMPORTE MEDIO DE TRANSFERENCIA (€/ha)	304,00 €	304,00 €	253,00 €	253,00 €	253,00 €

RESUMEN DE UNIDADES

Cód	GRUPO DE PAGO	Sup. Dec. Admisible (ha)	Sup. Comprometida (ha)	Sup. ajustada compromiso (1) (ha)	% sobredec.	Sup. Resuelta (ha)	Importe Declarado	Importe Topado	Importe Resuelto	Importe tras sobredec.
420	HORTÍCOLAS	3,14		3,14	0,00	3,14	954,56	954,56	954,56	954,56
TOTAL		3,14	3,14	3,14		3,14	954,56	954,56	954,56	954,56

APLICACIÓN DE REDUCCIONES Y PENALIZACIONES

GRUPO DE PAGO	Importe Calculado	Importe prereduc.	Criterios de subvencionabilidad y compromisos	Presentación tardía	Omisión declaración	Condicionalidad	IMPORTE (Euros) RESUELTO
HORTÍCOLAS	954,56		0,00	0,00	0,00	0,00	954,56
TOTAL	954,56	954,56					954,56

RESUMEN DE PAGOS**IMPORTE (Euros)**

	RESUELTO	FEADER	MAPA	CAPADR
HORTÍCOLAS - Pago realizado	954,56 €	811,38 €	93,64 €	49,54 €

RECINTOS RESUELTOS

REF.	REFERENCIA SIGPAC	SIGPAC CULTIVO	DESCRIPCIÓN CULTIVO	S/R G.PAGO	PEND. MEDIA (%)	SUP. DEC. ADMISIBLE (ha)	SUP. COMPROM. (ha)	SUP. AJUSTADA COMPR.(1) (ha)	SUP. CONY. SIGPAC (ha)	SUP. CERTIE (ha)	SUP. CAMPO (ha)	SUP. CAMPO DETER. CULT. DECLARADO (ha)	SUP. DEC. REDUCIDA (ha)	SUP. RESUELTA (ha)
-1588326	41-052-002-00022-006	279000	ESPÁRRAGOS-SIN VARIEDAD	R 420	0,70	0,15	0,15	0,15	0,15	0,15			0,15	0,15
5516326	41-052-002-00022-002	279000	ESPÁRRAGOS-SIN VARIEDAD	R 420	1,10	2,99	2,99	2,99		2,99			2,99	2,99

INCIDENCIAS**INCIDENCIA DESCRIPCIÓN**

- 100402 Recinto solicitado no forma parte de ningún organismo de control autorizado para la producción ecológica en Andalucía o fecha de inscripción posterior al plazo establecido (Anexo I. Criterios de Subvencionabilidad. Orden 28 de marzo de 2023).
Ref:-1588325 Recinto:41-052-002-00022-00005 Cultivo:279000 ESPÁRRAGOS-SIN VARIEDAD Secano
- 100424 Solicita recinto que no está comprometido para la operación.
Ref:-1588325 Recinto:41-052-002-00022-00005 Cultivo:279000 ESPÁRRAGOS-SIN VARIEDAD Secano

(1) Superficie declarada admisible ajustada con la superficie comprometida.
(2) Factor de penalización valorando el alcance para el tipo de compromiso.

Puede verificar la integridad de una copia de este documento mediante la lectura del código QR adjunto o mediante el acceso a la dirección <https://ws050.juntadeandalucia.es/verificarFirma> indicando el código de VERIFICACIÓN

FIRMADO POR

RAQUEL MARIA ESPIN CRESPO

17/12/2024

VERIFICACIÓN

Pk2jm6UYDU9J72AMTZUYRN3GET48NG

PÁG. 8771/9349





APELLIDOS Y NOMBRE / RAZÓN SOCIAL
GONZALEZ DIAZ MARIA CONCEPCION

NIF
****1570*

EXPEDIENTE
1123454

ANUALIDAD DE PAGO
1ª

IMPORTES POR ANUALIDAD

	2023	2024	2025	2026	2027
IMPORTE MÁXIMO SUBVENCIONABLE	574,14 €	574,14 €	574,14 €	478,45 €	478,45 €
IMPORTE MEDIO DE TRANSFERENCIA (€/ha)	297,48 €	297,48 €	297,48 €	247,90 €	247,90 €

RESUMEN DE UNIDADES

Cód	GRUPO DE PAGO	Sup. Dec. Admisible (ha)	Sup. Comprometida (ha)	Sup. ajustada compromiso (1) (ha)	% sobredec.	Sup. Resuelta (ha)	Importe Declarado	Importe Topado	Importe Resuelto	Importe tras sobredec.
419	OLIVAR	2,19		1,93	0,00	1,93	574,14	574,14	574,14	574,14
TOTAL		2,19	1,93	1,93		1,93	574,14	574,14	574,14	574,14

APLICACIÓN DE REDUCCIONES Y PENALIZACIONES

GRUPO DE PAGO	Importe Calculado	Importe prereduc.	Criterios de subvencionabilidad y compromisos	Presentación tardía	Omisión declaración	Condicionabilidad	IMPORTE (Euros) RESUELTO
OLIVAR	574,14	574,14	0,00	0,00	0,00	0,00	574,14
TOTAL	574,14	574,14					574,14

RESUMEN DE PAGOS**IMPORTE (Euros)**

	RESUELTO	FEADER	MAPA	CAPADR
OLIVAR - Pago realizado	574,14 €	488,02 €	56,32 €	29,80 €

RECINTOS RESUELTOS

REF.	REFERENCIA SIGPAC	CULTIVO DESCRIPCIÓN CULTIVO	S/R G.PAGO	PEND. MEDIA (%)	SUP. DEC. ADMISIBLE (ha)	SUP. COMPROM. (ha)	SUP. AJUSTADA COMPROM. (1) (ha)	SUP. CONY. SIGPAC (ha)	SUP. CERTIE (ha)	SUP. CAMPO (ha)	SUP. CAMPO DETER. CULT. DECLARADO (ha)	SUP. DEC. REDUCIDA (ha)	SUP. RESUELTA (ha)
-1483693	41-065-006-00014-135	101003 OLIVAR-ARBEQUINA	S	419	6,10	0,26	0,20	0,20	0,20			0,20	0,20
4774025	41-065-006-00014-132	101003 OLIVAR-ARBEQUINA	S	419	9,50	0,69	0,69	0,69	0,69			0,69	0,69
1700000006820223	41-065-006-00014-131	101003 OLIVAR-ARBEQUINA	S	419	6,40	0,40	0,40	0,40	0,40			0,40	0,40
1700000006820227	41-065-006-00014-135	101003 OLIVAR-ARBEQUINA	S	419	6,10	0,84	0,64	0,64	0,64			0,64	0,64

INCIDENCIAS**INCIDENCIA DESCRIPCIÓN**

- 100400 Recinto con cultivo, variedad, régimen de explotación o uso Sigpac no compatible con la operación solicitada (Anexo IV.I Cultivos y variedades elegibles para las Intervenciones. Orden de 28 de marzo de 2023).
Ref:-1530533 Recinto:41-065-006-00014-00004 Cultivo:101003 OLIVAR-ARBEQUINA Secano Uso:TA
Ref:-1530620 Recinto:41-065-006-00014-00005 Cultivo:101003 OLIVAR-ARBEQUINA Secano Uso:TA
Ref:4105372 Recinto:41-065-006-00014-00037 Cultivo:101003 OLIVAR-ARBEQUINA Secano Uso:TA
- 100402 Recinto solicitado no forma parte de ningún organismo de control autorizado para la producción ecológica en Andalucía o fecha de inscripción posterior al plazo establecido (Anexo I. Criterios de Subvencionabilidad. Orden 28 de marzo de 2023).
Ref:-1530533 Recinto:41-065-006-00014-00004 Cultivo:101003 OLIVAR-ARBEQUINA Secano
Ref:-1530620 Recinto:41-065-006-00014-00005 Cultivo:101003 OLIVAR-ARBEQUINA Secano
Ref:4105372 Recinto:41-065-006-00014-00037 Cultivo:101003 OLIVAR-ARBEQUINA Secano
- 100421 Recinto declarado por error para una operación de la 6503, que se ha corregido de oficio marcando la operación correcta, de acuerdo con la fecha de inscripción del recinto en la producción ecológica.
Ref:-1483693 Recinto:41-065-006-00014-00135 Cultivo:101003 OLIVAR-ARBEQUINA Secano
- 100424 Solicita recinto que no está comprometido para la operación.
Ref:-1530533 Recinto:41-065-006-00014-00004 Cultivo:101003 OLIVAR-ARBEQUINA Secano
Ref:-1530620 Recinto:41-065-006-00014-00005 Cultivo:101003 OLIVAR-ARBEQUINA Secano
Ref:4105372 Recinto:41-065-006-00014-00037 Cultivo:101003 OLIVAR-ARBEQUINA Secano
Ref:-457522 Recinto:41-065-006-00014-00109 Cultivo:101195 OLIVAR-LECHIN DE SEVILLA Secano

(1) Superficie declarada admisible ajustada con la superficie comprometida.
(2) Factor de penalización valorando el alcance para el tipo de compromiso.

Puede verificar la integridad de una copia de este documento mediante la lectura del código QR adjunto o mediante el acceso a la dirección <https://ws050.juntadeandalucia.es/verificarFirma> indicando el código de VERIFICACIÓN

FIRMADO POR

RAQUEL MARIA ESPIN CRESPO

17/12/2024

VERIFICACIÓN

Pk2jm6UYDU9J72AMTZUYRN3GET48NG

PÁG. 8772/9349



**APELLIDOS Y NOMBRE / RAZÓN SOCIAL**

GONZALEZ GARCIA CARMEN ESTHER

NIF

***4257*

EXPEDIENTE

1081856

ANUALIDAD DE PAGO

1ª

IMPORTES POR ANUALIDAD

	2023	2024	2025	2026	2027
IMPORTE MÁXIMO SUBVENCIONABLE	4.750,76 €	4.750,76 €	4.750,76 €	3.958,96 €	3.958,96 €
IMPORTE MEDIO DE TRANSFERENCIA (€/ha)	297,48 €	297,48 €	297,48 €	247,90 €	247,90 €

RESUMEN DE UNIDADES

Cód	GRUPO DE PAGO	Sup. Dec. Admisible (ha)	Sup. Comprometida (ha)	Sup. ajustada compromiso (1) (ha)	% sobredec.	Sup. Resuelta (ha)	Importe Declarado	Importe Topado	Importe Resuelto	Importe tras sobredec.
419	OLIVAR	15,97		15,97	0,00	15,97	4.750,76	4.750,76	4.750,76	4.750,76
TOTAL		15,97	15,97	15,97		15,97	4.750,76	4.750,76	4.750,76	4.750,76

APLICACIÓN DE REDUCCIONES Y PENALIZACIONES

GRUPO DE PAGO	Importe Calculado	Importe prereduc.	Criterios de subvencionabilidad y compromisos	Presentación tardía	Omisión declaración	Condicionalidad	IMPORTE (Euros) RESUELTO
OLIVAR	4.750,76	4.750,76	0,00	0,00	0,00	0,00	4.750,76
TOTAL	4.750,76	4.750,76					4.750,76

RESUMEN DE PAGOS**IMPORTE (Euros)**

	RESUELTO	FEADER	MAPA	CAPADR
OLIVAR - Pago realizado	4.750,76 €	4.038,15 €	466,05 €	246,56 €

RECINTOS RESUELTOS

REF.	REFERENCIA SIGPAC	CULTIVO	DESCRIPCIÓN CULTIVO	S/R G.PAGO	PEND. MEDIA (%)	SUP. DEC. ADMISIBLE (ha)	SUP. COMPROM. (ha)	SUP. AJUSTADA COMPR.(1) (ha)	SUP. CONY. SIGPAC (ha)	SUP. CERTIE (ha)	SUP. CAMPO (ha)	SUP. CAMPO DETER. CULT. DECLARADO (ha)	SUP. DEC. REDUCIDA (ha)	SUP. RESUELTA (ha)
1700000005070706	41-046-012-00010-002	101138	OLIVAR-HOJIBLANCA	R 419	11,80	15,97	15,97	15,97		15,97			15,97	15,97

(1) Superficie declarada admisible ajustada con la superficie comprometida.
(2) Factor de penalización valorando el alcance para el tipo de compromiso.

Puede verificar la integridad de una copia de este documento mediante la lectura del código QR adjunto o mediante el acceso a la dirección <https://ws050.juntadeandalucia.es/verificarFirma> indicando el código de VERIFICACIÓN

FIRMADO POR

RAQUEL MARIA ESPIN CRESPO

17/12/2024

VERIFICACIÓN

Pk2jm6UYDU9J72AMTZUYRN3GET48NG

PÁG. 8773/9349



**APELLIDOS Y NOMBRE / RAZÓN SOCIAL**

GONZÁLEZ GOMEZ SEBASTIAN

NIF

***9198*

EXPEDIENTE

1277190

ANUALIDAD DE PAGO

1ª

IMPORTES POR ANUALIDAD

	2023	2024	2025	2026	2027
IMPORTE MÁXIMO SUBVENCIONABLE	841,87 €	841,87 €	841,87 €	701,56 €	701,56 €
IMPORTE MEDIO DE TRANSFERENCIA (€/ha)	297,48 €	297,48 €	297,48 €	247,90 €	247,90 €

RESUMEN DE UNIDADES

Cód	GRUPO DE PAGO	Sup. Dec. Admisible (ha)	Sup. Comprometida (ha)	Sup. ajustada compromiso (1) (ha)	% sobredec.	Sup. Resuelta (ha)	Importe Declarado	Importe Topado	Importe Resuelto	Importe tras sobredec.
419	OLIVAR	2,83		2,83	0,00	2,83	841,87	841,87	841,87	841,87
TOTAL		2,83	2,83	2,83		2,83	841,87	841,87	841,87	841,87

APLICACIÓN DE REDUCCIONES Y PENALIZACIONES

GRUPO DE PAGO	Importe Calculado	Importe prereduc.	Criterios de subvencionabilidad y compromisos	Presentación tardía	Omisión declaración	Condicionalidad	IMPORTE (Euros) RESUELTO
OLIVAR	841,87	841,87	0,00	0,00	0,00	0,00	841,87
TOTAL	841,87	841,87					841,87

RESUMEN DE PAGOS**IMPORTE (Euros)**

	RESUELTO	FEADER	MAPA	CAPADR
OLIVAR - Pago realizado	841,87 €	715,59 €	82,59 €	43,69 €

RECINTOS RESUELTOS

REF.	REFERENCIA SIGPAC	CULTIVO	DESCRIPCIÓN CULTIVO	S/R	G.PAGO	PEND. MEDIA (%)	SUP. DEC. ADMISIBLE (ha)	SUP. COMPROM. (ha)	SUP. AJUSTADA COMPR.(1) (ha)	SUP. CONY. SIGPAC (ha)	SUP. CERTIE (ha)	SUP. CAMPO (ha)	SUP. CAMPO DETER. CULT. DECLARADO (ha)	SUP. DEC. REDUCIDA (ha)	SUP. RESUELTA (ha)
-1533069	41-065-077-00054-001	101195	OLIVAR-LECHIN DE SEVILLA	S	419	25,50	1,55	1,55	1,55		1,55			1,55	1,55
-1533068	41-065-077-00047-001	101195	OLIVAR-LECHIN DE SEVILLA	S	419	27,40	1,28	1,28	1,28		1,28			1,28	1,28

(1) Superficie declarada admisible ajustada con la superficie comprometida.
(2) Factor de penalización valorando el alcance para el tipo de compromiso.

Puede verificar la integridad de una copia de este documento mediante la lectura del código QR adjunto o mediante el acceso a la dirección <https://ws050.juntadeandalucia.es/verificarFirma> indicando el código de VERIFICACIÓN

FIRMADO POR

RAQUEL MARIA ESPIN CRESPO

17/12/2024

VERIFICACIÓN

Pk2jm6UYDU9J72AMTZUYRN3GET48NG

PÁG. 8774/9349



**APELLIDOS Y NOMBRE / RAZÓN SOCIAL**

GONZALEZ JIMENEZ JUAN MANUEL

NIF

***8128*

EXPEDIENTE

1155735

ANUALIDAD DE PAGO

1ª

IMPORTES POR ANUALIDAD

	2023	2024	2025	2026	2027
IMPORTE MÁXIMO SUBVENCIONABLE	6.950,88 €	6.950,88 €	5.792,40 €	5.792,40 €	5.792,40 €
IMPORTE MEDIO DE TRANSFERENCIA (€/ha)	98,58 €	98,58 €	82,15 €	82,15 €	82,15 €

RESUMEN DE UNIDADES

Cód	GRUPO DE PAGO	Sup. Dec. Admisible (ha)	Sup. Comprometida (ha)	Sup. ajustada compromiso (1) (ha)	% sobredec.	Sup. Resuelta (ha)	Importe Declarado	Importe Topado	Importe Resuelto	Importe tras sobredec.
418	PASTOS ASOCIADOS A GANADERÍA ECOLÓGICA	70,51		70,51	0,00	70,51	6.950,88	6.950,88	6.950,88	6.950,88
TOTAL		70,51	70,51	70,51		70,51	6.950,88	6.950,88	6.950,88	6.950,88

APLICACIÓN DE REDUCCIONES Y PENALIZACIONES

GRUPO DE PAGO	Importe Calculado	Importe prereduc.	Criterios de subvencionabilidad y compromisos	Presentación tardía	Omisión declaración	Condicionidad	IMPORTE (Euros) RESUELTO
PASTOS ASOCIADOS A GANADERÍA	6.950,88	6.950,88	0,00	0,00	0,00	0,00	6.950,88
TOTAL	6.950,88	6.950,88					6.950,88

RESUMEN DE PAGOS**IMPORTE (Euros)**

PASTOS ASOCIADOS A GANADERÍA ECOLÓGICA - Pago realizado	RESUELTO	FEADER	MAPA	CAPADR
	6.950,88 €	5.908,25 €	681,88 €	360,75 €

RECINTOS RESUELTOS

REE	REFERENCIA SIGPAC	CULTIVO	DESCRIPCIÓN CULTIVO	S/R G.PAGO	PEND. MEDIA (%)	SUP. DEC. ADMISIBLE (ha)	SUP. COMPROM. (ha)	SUP. AJUSTADA COMPROM. (1) (ha)	SUP. CONV. SIGPAC (ha)	SUP. CERTIF. (ha)	SUP. CAMPO (ha)	SUP. CAMPO DETER. CULT. DECLARADO (ha)	SUP. DEC. REDUCIDA (ha)	SUP. RESUELTA (ha)
5326622	41-033-013-00003-075	62000	PASTOS PERMANENTES DE 5 O MAS AÑOS-SIN VARIEDAD	S 418	17,10	21,82	21,82	21,82		21,82			21,82	21,82
5326623	41-033-013-00003-078	62000	PASTOS PERMANENTES DE 5 O MAS AÑOS-SIN VARIEDAD	S 418	19,30	18,47	18,47	18,47		18,47			18,47	18,47
1700000006297861	41-033-013-00003-002	62000	PASTOS PERMANENTES DE 5 O MAS AÑOS-SIN VARIEDAD	S 418	13,20	18,45	18,45	18,45		18,45			18,45	18,45
1700000006297872	41-033-013-00003-010	62000	PASTOS PERMANENTES DE 5 O MAS AÑOS-SIN VARIEDAD	S 418	13,90	0,24	0,24	0,24		0,24			0,24	0,24
1700000006297877	41-033-013-00003-003	62000	PASTOS PERMANENTES DE 5 O MAS AÑOS-SIN VARIEDAD	S 418	13,40	0,23	0,23	0,23		0,23			0,23	0,23
1700000006297878	41-033-013-00003-010	62000	PASTOS PERMANENTES DE 5 O MAS AÑOS-SIN VARIEDAD	S 418	13,90	11,30	11,30	11,30		11,30			11,30	11,30

(1) Superficie declarada admisible ajustada con la superficie comprometida.
(2) Factor de penalización valorando el alcance para el tipo de compromiso.

Puede verificar la integridad de una copia de este documento mediante la lectura del código QR adjunto o mediante el acceso a la dirección <https://ws050.juntadeandalucia.es/verificarFirma> indicando el código de VERIFICACIÓN

FIRMADO POR

RAQUEL MARIA ESPIN CRESPO

17/12/2024

VERIFICACIÓN

Pk2jm6UYDU9J72AMTZUYRN3GET48NG

PÁG. 8775/9349



**Datos considerados para el Cálculo de la Carga Ganadera mínima y máxima del expediente**

Explotación	Especie	Inscrito en Sipea y Admisible	Ugm Calculada para CG Mínima	Ugm Calculada para CG Máxima
ES410330000181	BOVINA	SI	81,05	81,05
			81,05	81,05

Superficie determinada para Cálculo Carga Ganadera Mínima: 233,21 ha
 Superficie determinada para Cálculo Carga Ganadera Máxima: 233,21 ha
 Carga Ganadera Mínima Expediente: 0,35 ugm/ha
 Carga Ganadera Máxima Expediente: 0,35 ugm/ha

Recintos Determinados para el Cálculo de Garga Ganadera Mínima

REF.	REFERENCIA SIGPAC	CULTIVO	DESCRIPCIÓN CULTIVO	S/R	SUP. RESUELTA (ha)
5326622	41-033-013-00003-00075	62000	PASTOS PERMANENTES DE 5 O MAS AÑOS-SIN VARIEDAD	S	21,82
5326623	41-033-013-00003-00078	62000	PASTOS PERMANENTES DE 5 O MAS AÑOS-SIN VARIEDAD	S	18,47
1700000006297861	41-033-013-00003-00002	62000	PASTOS PERMANENTES DE 5 O MAS AÑOS-SIN VARIEDAD	S	18,45
1700000006297862	41-033-013-00003-00004	62000	PASTOS PERMANENTES DE 5 O MAS AÑOS-SIN VARIEDAD	S	0,02
1700000006297863	41-033-013-00003-00025	62000	PASTOS PERMANENTES DE 5 O MAS AÑOS-SIN VARIEDAD	S	1,18
1700000006297864	41-033-013-00003-00004	62000	PASTOS PERMANENTES DE 5 O MAS AÑOS-SIN VARIEDAD	S	52,75
1700000006297865	41-033-013-00003-00004	62000	PASTOS PERMANENTES DE 5 O MAS AÑOS-SIN VARIEDAD	S	0,16
1700000006297866	41-033-013-00003-00014	62000	PASTOS PERMANENTES DE 5 O MAS AÑOS-SIN VARIEDAD	S	1,96
1700000006297867	41-033-013-00003-00030	62000	PASTOS PERMANENTES DE 5 O MAS AÑOS-SIN VARIEDAD	S	0,80
1700000006297868	41-033-013-00003-00035	62000	PASTOS PERMANENTES DE 5 O MAS AÑOS-SIN VARIEDAD	S	0,92
1700000006297869	41-033-013-00003-00036	62000	PASTOS PERMANENTES DE 5 O MAS AÑOS-SIN VARIEDAD	S	2,26
1700000006297870	41-033-013-00003-00048	62000	PASTOS PERMANENTES DE 5 O MAS AÑOS-SIN VARIEDAD	S	2,78
1700000006297871	41-033-013-00003-00044	62000	PASTOS PERMANENTES DE 5 O MAS AÑOS-SIN VARIEDAD	S	0,17
1700000006297872	41-033-013-00003-00010	62000	PASTOS PERMANENTES DE 5 O MAS AÑOS-SIN VARIEDAD	S	0,24
1700000006297874	41-033-013-00003-00044	62000	PASTOS PERMANENTES DE 5 O MAS AÑOS-SIN VARIEDAD	S	55,60
1700000006297875	41-033-013-00003-00009	62000	PASTOS PERMANENTES DE 5 O MAS AÑOS-SIN VARIEDAD	S	13,60
1700000006297876	41-033-013-00003-00006	62000	PASTOS PERMANENTES DE 5 O MAS AÑOS-SIN VARIEDAD	S	0,81
1700000006297877	41-033-013-00003-00003	62000	PASTOS PERMANENTES DE 5 O MAS AÑOS-SIN VARIEDAD	S	0,23
1700000006297878	41-033-013-00003-00010	62000	PASTOS PERMANENTES DE 5 O MAS AÑOS-SIN VARIEDAD	S	11,30
1700000006297880	41-033-013-00003-00037	62000	PASTOS PERMANENTES DE 5 O MAS AÑOS-SIN VARIEDAD	S	2,93
1700000006297881	41-033-013-00003-00044	62000	PASTOS PERMANENTES DE 5 O MAS AÑOS-SIN VARIEDAD	S	0,60
1700000006297884	41-033-013-00003-00025	62000	PASTOS PERMANENTES DE 5 O MAS AÑOS-SIN VARIEDAD	S	1,55
1700000006297885	41-033-013-00003-00016	62000	PASTOS PERMANENTES DE 5 O MAS AÑOS-SIN VARIEDAD	S	0,32
1700000006297887	41-033-024-00001-00019	62000	PASTOS PERMANENTES DE 5 O MAS AÑOS-SIN VARIEDAD	S	0,36
1700000006297888	41-033-025-00006-00002	62000	PASTOS PERMANENTES DE 5 O MAS AÑOS-SIN VARIEDAD	S	0,30
1700000006297889	41-033-024-00001-00004	62000	PASTOS PERMANENTES DE 5 O MAS AÑOS-SIN VARIEDAD	S	22,39
1700000006297890	41-033-013-00003-00026	62000	PASTOS PERMANENTES DE 5 O MAS AÑOS-SIN VARIEDAD	S	1,24

Recintos Determinados para el Cálculo de Garga Ganadera Máxima

REF.	REFERENCIA SIGPAC	CULTIVO	DESCRIPCIÓN CULTIVO	S/R	SUP. RESUELTA (ha)
------	-------------------	---------	---------------------	-----	--------------------

(1) Superficie declarada admisible ajustada con la superficie comprometida.
 (2) Factor de penalización valorando el alcance para el tipo de compromiso.

Puede verificar la integridad de una copia de este documento mediante la lectura del código QR adjunto o mediante el acceso a la dirección <https://ws050.juntadeandalucia.es/verificarFirma> indicando el código de VERIFICACIÓN

FIRMADO POR	RAQUEL MARIA ESPIN CRESPO	17/12/2024
VERIFICACIÓN	Pk2jm6UYDU9J72AMTZUYRN3GET48NG	PÁG. 8776/9349



**Datos considerados para el Cálculo de la Carga Ganadera mínima y máxima del expediente****Recintos Determinados para el Cálculo de Garga Ganadera Máxima**

REF.	REFERENCIA SIGPAC	CULTIVO	DESCRIPCIÓN CULTIVO	S/R	SUP. RESUELTA (ha)
5326622	41-033-013-00003-00075	62000	PASTOS PERMANENTES DE 5 O MAS AÑOS-SIN VARIEDAD	S	21,82
5326623	41-033-013-00003-00078	62000	PASTOS PERMANENTES DE 5 O MAS AÑOS-SIN VARIEDAD	S	18,47
1700000006297861	41-033-013-00003-00002	62000	PASTOS PERMANENTES DE 5 O MAS AÑOS-SIN VARIEDAD	S	18,45
1700000006297862	41-033-013-00003-00004	62000	PASTOS PERMANENTES DE 5 O MAS AÑOS-SIN VARIEDAD	S	0,02
1700000006297863	41-033-013-00003-00025	62000	PASTOS PERMANENTES DE 5 O MAS AÑOS-SIN VARIEDAD	S	1,18
1700000006297864	41-033-013-00003-00004	62000	PASTOS PERMANENTES DE 5 O MAS AÑOS-SIN VARIEDAD	S	52,75
1700000006297865	41-033-013-00003-00004	62000	PASTOS PERMANENTES DE 5 O MAS AÑOS-SIN VARIEDAD	S	0,16
1700000006297866	41-033-013-00003-00014	62000	PASTOS PERMANENTES DE 5 O MAS AÑOS-SIN VARIEDAD	S	1,96
1700000006297867	41-033-013-00003-00030	62000	PASTOS PERMANENTES DE 5 O MAS AÑOS-SIN VARIEDAD	S	0,80
1700000006297868	41-033-013-00003-00035	62000	PASTOS PERMANENTES DE 5 O MAS AÑOS-SIN VARIEDAD	S	0,92
1700000006297869	41-033-013-00003-00036	62000	PASTOS PERMANENTES DE 5 O MAS AÑOS-SIN VARIEDAD	S	2,26
1700000006297870	41-033-013-00003-00048	62000	PASTOS PERMANENTES DE 5 O MAS AÑOS-SIN VARIEDAD	S	2,78
1700000006297871	41-033-013-00003-00044	62000	PASTOS PERMANENTES DE 5 O MAS AÑOS-SIN VARIEDAD	S	0,17
1700000006297872	41-033-013-00003-00010	62000	PASTOS PERMANENTES DE 5 O MAS AÑOS-SIN VARIEDAD	S	0,24
1700000006297874	41-033-013-00003-00044	62000	PASTOS PERMANENTES DE 5 O MAS AÑOS-SIN VARIEDAD	S	55,60
1700000006297875	41-033-013-00003-00009	62000	PASTOS PERMANENTES DE 5 O MAS AÑOS-SIN VARIEDAD	S	13,60
1700000006297876	41-033-013-00003-00006	62000	PASTOS PERMANENTES DE 5 O MAS AÑOS-SIN VARIEDAD	S	0,81
1700000006297877	41-033-013-00003-00003	62000	PASTOS PERMANENTES DE 5 O MAS AÑOS-SIN VARIEDAD	S	0,23
1700000006297878	41-033-013-00003-00010	62000	PASTOS PERMANENTES DE 5 O MAS AÑOS-SIN VARIEDAD	S	11,30
1700000006297879	41-033-025-00006-00008	62000	PASTOS PERMANENTES DE 5 O MAS AÑOS-SIN VARIEDAD	S	0,00
1700000006297880	41-033-013-00003-00037	62000	PASTOS PERMANENTES DE 5 O MAS AÑOS-SIN VARIEDAD	S	2,93
1700000006297881	41-033-013-00003-00044	62000	PASTOS PERMANENTES DE 5 O MAS AÑOS-SIN VARIEDAD	S	0,60
1700000006297884	41-033-013-00003-00025	62000	PASTOS PERMANENTES DE 5 O MAS AÑOS-SIN VARIEDAD	S	1,55
1700000006297885	41-033-013-00003-00016	62000	PASTOS PERMANENTES DE 5 O MAS AÑOS-SIN VARIEDAD	S	0,32
1700000006297887	41-033-024-00001-00019	62000	PASTOS PERMANENTES DE 5 O MAS AÑOS-SIN VARIEDAD	S	0,36
1700000006297888	41-033-025-00006-00002	62000	PASTOS PERMANENTES DE 5 O MAS AÑOS-SIN VARIEDAD	S	0,30
1700000006297889	41-033-024-00001-00004	62000	PASTOS PERMANENTES DE 5 O MAS AÑOS-SIN VARIEDAD	S	22,39
1700000006297890	41-033-013-00003-00026	62000	PASTOS PERMANENTES DE 5 O MAS AÑOS-SIN VARIEDAD	S	1,24
1700000006297891	41-033-025-00009-00002	62000	PASTOS PERMANENTES DE 5 O MAS AÑOS-SIN VARIEDAD	S	0,00

Incidencias de carga ganadera**INCIDENCIA DESCRIPCIÓN**

4272 Verifica que las líneas de declaración de las Solicitudes Únicas no tienen solapes con la capa de Retroactividad Gráfica (ambas de la misma campaña) a nivel de expediente/línea de declaración gráfica de la solicitud.
Ref:1700000006297880 Recinto:41-033-013-00003-00037 Cultivo: - Agregado de la referencia del recinto.:0 Zona de la referencia del recinto.:0 Superficie solapada.:0,17 Id. Incid.:5081354

(1) Superficie declarada admisible ajustada con la superficie comprometida.
(2) Factor de penalización valorando el alcance para el tipo de compromiso.

Puede verificar la integridad de una copia de este documento mediante la lectura del código QR adjunto o mediante el acceso a la dirección <https://ws050.juntadeandalucia.es/verificarFirma> indicando el código de VERIFICACIÓN

FIRMADO POR	RAQUEL MARIA ESPIN CRESPO	17/12/2024	
VERIFICACIÓN	Pk2jm6UYDU9J72AMTZUYRN3GET48NG	PÁG. 8777/9349	

**APELLIDOS Y NOMBRE / RAZÓN SOCIAL**

GONZALEZ MANTERO CELEDONIO

NIF

****1165*

EXPEDIENTE

1235727

ANUALIDAD DE PAGO

1ª

IMPORTES POR ANUALIDAD

	2023	2024	2025	2026	2027
IMPORTE MÁXIMO SUBVENCIONABLE	8.674,65 €	8.674,65 €	7.228,87 €	7.228,87 €	7.228,87 €
IMPORTE MEDIO DE TRANSFERENCIA (€/ha)	62,82 €	62,82 €	52,35 €	52,35 €	52,35 €

RESUMEN DE UNIDADES

Cód	GRUPO DE PAGO	Sup. Dec. Admisible (ha)	Sup. Comprometida (ha)	Sup. ajustada compromiso (1) (ha)	% sobredec.	Sup. Resuelta (ha)	Importe Declarado	Importe Topado	Importe Resuelto	Importe tras sobredec.
418	PASTOS ASOCIADOS A GANADERÍA ECOLÓGICA	138,08		138,08	0,00	138,08	11.124,75	8.674,65	8.674,65	8.674,65
TOTAL		138,08	138,08	138,08		138,08	11.124,75	8.674,65	8.674,65	8.674,65

APLICACIÓN DE REDUCCIONES Y PENALIZACIONES

GRUPO DE PAGO	Importe Calculado	Importe prereduc.	Criterios de subvencionabilidad y compromisos	Presentación tardía	Omisión declaración	Condicionidad	IMPORTE (Euros) RESUELTO
PASTOS ASOCIADOS A GANADERÍA	8.674,65	8.674,65	0,00	0,00	0,00	0,00	8.674,65
TOTAL	8.674,65	8.674,65					8.674,65

RESUMEN DE PAGOS**IMPORTE (Euros)**

	RESUELTO	FEADER	MAPA	CAPADR
PASTOS ASOCIADOS A GANADERÍA ECOLÓGICA - Pago realizado	8.674,65 €	7.373,45 €	850,98 €	450,22 €

RECINTOS RESUELTOS

REE	REFERENCIA SIGPAC	CULTIVO DESCRIPCIÓN CULTIVO	S/R G.PAGO	PEND. MEDIA (%)	SUP. DEC. ADMISIBLE (ha)	SUP. COMPROM. (ha)	SUP. AJUSTADA COMPROM. (1) (ha)	SUP. CONV. SIGPAC (ha)	SUP. CERTIF. (ha)	SUP. CAMPO (ha)	SUP. CAMPO DETER. CULT. DECLARADO (ha)	SUP. DEC. REDUCIDA (ha)	SUP. RESUELTA (ha)
170000006718520	41-078-011-00006-006	62000 PASTOS PERMANENTES DE 5 O MAS AÑOS-SIN VARIEDAD	S 418	21,00	35,27	35,27	35,27		41,49			35,27	35,27
170000006718521	41-078-011-00163-001	62000 PASTOS PERMANENTES DE 5 O MAS AÑOS-SIN VARIEDAD	S 418	21,50	5,55	5,55	5,55		5,55			5,55	5,55
170000006718527	41-078-011-00158-001	62000 PASTOS PERMANENTES DE 5 O MAS AÑOS-SIN VARIEDAD	S 418	21,10	39,37	39,37	39,37		39,37			39,37	39,37
170000006718537	41-078-011-00164-001	62000 PASTOS PERMANENTES DE 5 O MAS AÑOS-SIN VARIEDAD	S 418	10,10	3,27	3,27	3,27		3,27			3,27	3,27
170000006718539	41-078-011-00159-007	62000 PASTOS PERMANENTES DE 5 O MAS AÑOS-SIN VARIEDAD	S 418	5,00	0,80	0,80	0,80		0,80			0,80	0,80
170000006718541	41-078-011-00159-006	62000 PASTOS PERMANENTES DE 5 O MAS AÑOS-SIN VARIEDAD	S 418	17,10	33,95	33,95	33,95		39,94			33,95	33,95
170000006718544	41-078-011-00160-001	62000 PASTOS PERMANENTES DE 5 O MAS AÑOS-SIN VARIEDAD	S 418	18,20	16,37	16,37	16,37		25,18			16,37	16,37
170000006718545	41-078-011-00158-009	62000 PASTOS PERMANENTES DE 5 O MAS AÑOS-SIN VARIEDAD	S 418	6,10	2,66	2,66	2,66		2,66			2,66	2,66
170000006718547	41-078-011-00158-008	62000 PASTOS PERMANENTES DE 5 O MAS AÑOS-SIN VARIEDAD	S 418	9,20	0,84	0,84	0,84		0,84			0,84	0,84

(1) Superficie declarada admisible ajustada con la superficie comprometida.
(2) Factor de penalización valorando el alcance para el tipo de compromiso.Puede verificar la integridad de una copia de este documento mediante la lectura del código QR adjunto o mediante el acceso a la dirección <https://ws050.juntadeandalucia.es/verificarFirma> indicando el código de VERIFICACIÓN

FIRMADO POR

RAQUEL MARIA ESPIN CRESPO

17/12/2024

VERIFICACIÓN

Pk2jm6UYDU9J72AMTZUYRN3GET48NG

PÁG. 8778/9349



**INCIDENCIAS****INCIDENCIA DESCRIPCIÓN**

- 100407 Explotación solicitada no forma parte de ningún organismo de control autorizado para la producción ecológica en Andalucía o fecha de inscripción posterior al plazo establecido (Anexo I. Criterios de Subvencionabilidad. Orden 28 de marzo de 2023).
Explotación:ES410780000004 Especie:CAPRINA
- 100424 Solicita recinto que no está comprometido para la operación.
Ref:170000006718516 Recinto:41-033-040-00029-00001 Cultivo:62000 PASTOS PERMANENTES DE 5 O MAS AÑOS-SIN VARIEDAD Secano
Ref:170000006718518 Recinto:41-033-040-00029-00003 Cultivo:62000 PASTOS PERMANENTES DE 5 O MAS AÑOS-SIN VARIEDAD Secano
Ref:170000006718549 Recinto:41-033-040-00029-00004 Cultivo:62000 PASTOS PERMANENTES DE 5 O MAS AÑOS-SIN VARIEDAD Secano
Ref:170000006718519 Recinto:41-033-040-00029-00008 Cultivo:62000 PASTOS PERMANENTES DE 5 O MAS AÑOS-SIN VARIEDAD Secano
Ref:170000006718550 Recinto:41-033-040-00029-00009 Cultivo:62000 PASTOS PERMANENTES DE 5 O MAS AÑOS-SIN VARIEDAD Secano
Ref:170000006718555 Recinto:41-033-040-00029-00010 Cultivo:62000 PASTOS PERMANENTES DE 5 O MAS AÑOS-SIN VARIEDAD Secano
Ref:170000006718522 Recinto:41-033-040-00029-00011 Cultivo:62000 PASTOS PERMANENTES DE 5 O MAS AÑOS-SIN VARIEDAD Secano
Ref:170000006718525 Recinto:41-033-040-00029-00012 Cultivo:62000 PASTOS PERMANENTES DE 5 O MAS AÑOS-SIN VARIEDAD Secano
Ref:170000006718530 Recinto:41-078-014-00015-00001 Cultivo:62000 PASTOS PERMANENTES DE 5 O MAS AÑOS-SIN VARIEDAD Secano
Ref:170000006718532 Recinto:41-078-014-00015-00006 Cultivo:62000 PASTOS PERMANENTES DE 5 O MAS AÑOS-SIN VARIEDAD Secano
- 100427 Recinto no admisible por estar asociado a una explotación intensiva en SIGGAN o que no pertenece al titular del expediente (Artículo 10 de la Orden de 28 de marzo de 2023).
Ref:170000006718516 Recinto:41-033-040-00029-00001 Cultivo:62000 PASTOS PERMANENTES DE 5 O MAS AÑOS-SIN VARIEDAD Secano Explotación:ES410330000253
Ref:170000006718518 Recinto:41-033-040-00029-00003 Cultivo:62000 PASTOS PERMANENTES DE 5 O MAS AÑOS-SIN VARIEDAD Secano Explotación:ES410330000253
Ref:170000006718549 Recinto:41-033-040-00029-00004 Cultivo:62000 PASTOS PERMANENTES DE 5 O MAS AÑOS-SIN VARIEDAD Secano Explotación:ES410330000253
Ref:170000006718519 Recinto:41-033-040-00029-00008 Cultivo:62000 PASTOS PERMANENTES DE 5 O MAS AÑOS-SIN VARIEDAD Secano Explotación:ES410330000253
Ref:170000006718550 Recinto:41-033-040-00029-00009 Cultivo:62000 PASTOS PERMANENTES DE 5 O MAS AÑOS-SIN VARIEDAD Secano Explotación:ES410330000253
Ref:170000006718555 Recinto:41-033-040-00029-00010 Cultivo:62000 PASTOS PERMANENTES DE 5 O MAS AÑOS-SIN VARIEDAD Secano Explotación:ES410330000253
Ref:170000006718522 Recinto:41-033-040-00029-00011 Cultivo:62000 PASTOS PERMANENTES DE 5 O MAS AÑOS-SIN VARIEDAD Secano Explotación:ES410330000253
Ref:170000006718525 Recinto:41-033-040-00029-00012 Cultivo:62000 PASTOS PERMANENTES DE 5 O MAS AÑOS-SIN VARIEDAD Secano Explotación:ES410330000253

Datos considerados para el Cálculo de la Carga Ganadera mínima y máxima del expediente

Explotación	Especie	Inscrito en Sipea y Admisible	Ugm Calculada para CG Mínima	Ugm Calculada para CG Máxima
ES410780000004	CAPRINA	NO	0,00	0,10
ES410780000004	OVINA	SI	67,27	67,27
			67,27	67,37

Superficie determinada para Cálculo Carga Ganadera Mínima: 320,92 ha

Superficie determinada para Cálculo Carga Ganadera Máxima: 320,92 ha

Carga Ganadera Mínima Expediente: 0,21 ugm/ha

Carga Ganadera Máxima Expediente: 0,21 ugm/ha

Los importes del Grupo de Pago de pastos de este expediente han sido ajustados por no llegar a la carga ganadera mínima de 0,3

Recintos Determinados para el Cálculo de Garga Ganadera Mínima

REF.	REFERENCIA SIGPAC	CULTIVO	DESCRIPCIÓN CULTIVO	S/R	SUP. RESUELTA (ha)
170000006718516	41-033-040-00029-00001	62000	PASTOS PERMANENTES DE 5 O MAS AÑOS-SIN VARIEDAD	S	1,68
170000006718518	41-033-040-00029-00003	62000	PASTOS PERMANENTES DE 5 O MAS AÑOS-SIN VARIEDAD	S	15,52
170000006718519	41-033-040-00029-00008	62000	PASTOS PERMANENTES DE 5 O MAS AÑOS-SIN VARIEDAD	S	0,37

(1) Superficie declarada admisible ajustada con la superficie comprometida.
(2) Factor de penalización valorando el alcance para el tipo de compromiso.Puede verificar la integridad de una copia de este documento mediante la lectura del código QR adjunto o mediante el acceso a la dirección <https://ws050.juntadeandalucia.es/verificarFirma> indicando el código de VERIFICACIÓN

FIRMADO POR

RAQUEL MARIA ESPIN CRESPO

17/12/2024

VERIFICACIÓN

Pk2jm6UYDU9J72AMTZUYRN3GET48NG

PÁG. 8779/9349



**Datos considerados para el Cálculo de la Carga Ganadera mínima y máxima del expediente****Recintos Determinados para el Cálculo de Garga Ganadera Mínima**

REF.	REFERENCIA SIGPAC	CULTIVO	DESCRIPCIÓN CULTIVO	SUP.	
				S/R	RESUELTA (ha)
170000006718520	41-078-011-00006-00006	62000	PASTOS PERMANENTES DE 5 O MAS AÑOS-SIN VARIEDAD	S	35,27
170000006718521	41-078-011-00163-00001	62000	PASTOS PERMANENTES DE 5 O MAS AÑOS-SIN VARIEDAD	S	5,55
170000006718522	41-033-040-00029-00011	62000	PASTOS PERMANENTES DE 5 O MAS AÑOS-SIN VARIEDAD	S	0,79
170000006718525	41-033-040-00029-00012	62000	PASTOS PERMANENTES DE 5 O MAS AÑOS-SIN VARIEDAD	S	0,22
170000006718527	41-078-011-00158-00001	62000	PASTOS PERMANENTES DE 5 O MAS AÑOS-SIN VARIEDAD	S	39,37
170000006718530	41-078-014-00015-00001	62000	PASTOS PERMANENTES DE 5 O MAS AÑOS-SIN VARIEDAD	S	32,35
170000006718532	41-078-014-00015-00006	62000	PASTOS PERMANENTES DE 5 O MAS AÑOS-SIN VARIEDAD	S	99,07
170000006718537	41-078-011-00164-00001	62000	PASTOS PERMANENTES DE 5 O MAS AÑOS-SIN VARIEDAD	S	3,27
170000006718539	41-078-011-00159-00007	62000	PASTOS PERMANENTES DE 5 O MAS AÑOS-SIN VARIEDAD	S	0,80
170000006718541	41-078-011-00159-00006	62000	PASTOS PERMANENTES DE 5 O MAS AÑOS-SIN VARIEDAD	S	33,95
170000006718544	41-078-011-00160-00001	62000	PASTOS PERMANENTES DE 5 O MAS AÑOS-SIN VARIEDAD	S	16,37
170000006718545	41-078-011-00158-00009	62000	PASTOS PERMANENTES DE 5 O MAS AÑOS-SIN VARIEDAD	S	2,66
170000006718547	41-078-011-00158-00008	62000	PASTOS PERMANENTES DE 5 O MAS AÑOS-SIN VARIEDAD	S	0,84
170000006718549	41-033-040-00029-00004	62000	PASTOS PERMANENTES DE 5 O MAS AÑOS-SIN VARIEDAD	S	30,45
170000006718550	41-033-040-00029-00009	62000	PASTOS PERMANENTES DE 5 O MAS AÑOS-SIN VARIEDAD	S	1,52
170000006718555	41-033-040-00029-00010	62000	PASTOS PERMANENTES DE 5 O MAS AÑOS-SIN VARIEDAD	S	0,87

Recintos Determinados para el Cálculo de Garga Ganadera Máxima

REF.	REFERENCIA SIGPAC	CULTIVO	DESCRIPCIÓN CULTIVO	SUP.	
				S/R	RESUELTA (ha)
170000006718516	41-033-040-00029-00001	62000	PASTOS PERMANENTES DE 5 O MAS AÑOS-SIN VARIEDAD	S	1,68
170000006718518	41-033-040-00029-00003	62000	PASTOS PERMANENTES DE 5 O MAS AÑOS-SIN VARIEDAD	S	15,52
170000006718519	41-033-040-00029-00008	62000	PASTOS PERMANENTES DE 5 O MAS AÑOS-SIN VARIEDAD	S	0,37
170000006718520	41-078-011-00006-00006	62000	PASTOS PERMANENTES DE 5 O MAS AÑOS-SIN VARIEDAD	S	35,27
170000006718521	41-078-011-00163-00001	62000	PASTOS PERMANENTES DE 5 O MAS AÑOS-SIN VARIEDAD	S	5,55
170000006718522	41-033-040-00029-00011	62000	PASTOS PERMANENTES DE 5 O MAS AÑOS-SIN VARIEDAD	S	0,79
170000006718525	41-033-040-00029-00012	62000	PASTOS PERMANENTES DE 5 O MAS AÑOS-SIN VARIEDAD	S	0,22
170000006718527	41-078-011-00158-00001	62000	PASTOS PERMANENTES DE 5 O MAS AÑOS-SIN VARIEDAD	S	39,37
170000006718530	41-078-014-00015-00001	62000	PASTOS PERMANENTES DE 5 O MAS AÑOS-SIN VARIEDAD	S	32,35
170000006718532	41-078-014-00015-00006	62000	PASTOS PERMANENTES DE 5 O MAS AÑOS-SIN VARIEDAD	S	99,07
170000006718537	41-078-011-00164-00001	62000	PASTOS PERMANENTES DE 5 O MAS AÑOS-SIN VARIEDAD	S	3,27
170000006718539	41-078-011-00159-00007	62000	PASTOS PERMANENTES DE 5 O MAS AÑOS-SIN VARIEDAD	S	0,80
170000006718541	41-078-011-00159-00006	62000	PASTOS PERMANENTES DE 5 O MAS AÑOS-SIN VARIEDAD	S	33,95
170000006718544	41-078-011-00160-00001	62000	PASTOS PERMANENTES DE 5 O MAS AÑOS-SIN VARIEDAD	S	16,37
170000006718545	41-078-011-00158-00009	62000	PASTOS PERMANENTES DE 5 O MAS AÑOS-SIN VARIEDAD	S	2,66
170000006718547	41-078-011-00158-00008	62000	PASTOS PERMANENTES DE 5 O MAS AÑOS-SIN VARIEDAD	S	0,84
170000006718549	41-033-040-00029-00004	62000	PASTOS PERMANENTES DE 5 O MAS AÑOS-SIN VARIEDAD	S	30,45
170000006718550	41-033-040-00029-00009	62000	PASTOS PERMANENTES DE 5 O MAS AÑOS-SIN VARIEDAD	S	1,52

(1) Superficie declarada admisible ajustada con la superficie comprometida.
(2) Factor de penalización valorando el alcance para el tipo de compromiso.

Puede verificar la integridad de una copia de este documento mediante la lectura del código QR adjunto o mediante el acceso a la dirección <https://ws050.juntadeandalucia.es/verificarFirma> indicando el código de VERIFICACIÓN

FIRMADO POR	RAQUEL MARIA ESPIN CRESPO	17/12/2024	
VERIFICACIÓN	Pk2jm6UYDU9J72AMTZUYRN3GET48NG	PÁG. 8780/9349	

**Datos considerados para el Cálculo de la Carga Ganadera mínima y máxima del expediente****Recintos Determinados para el Cálculo de Garga Ganadera Máxima**

<u>REF.</u>	<u>REFERENCIA SIGPAC</u>	<u>CULTIVO</u>	<u>DESCRIPCIÓN CULTIVO</u>	<u>S/R</u>	<u>SUP. RESUELTA (ha)</u>
1700000006718555	41-033-040-00029-00010	62000	PASTOS PERMANENTES DE 5 O MAS AÑOS-SIN VARIEDAD VARIEDAD	S	0,87

Incidencias de carga ganadera**INCIDENCIA DESCRIPCIÓN**

100407	Explotación solicitada no forma parte de ningún organismo de control autorizado para la producción ecológica en Andalucía o fecha de inscripción posterior al plazo establecido (Anexo I. Criterios de Subvencionabilidad. Orden 28 de marzo de 2023). Explotación:ES410780000004 Especie:CAPRINA
--------	--

(1) Superficie declarada admisible ajustada con la superficie comprometida.
(2) Factor de penalización valorando el alcance para el tipo de compromiso.

Puede verificar la integridad de una copia de este documento mediante la lectura del código QR adjunto o mediante el acceso a la dirección <https://ws050.juntadeandalucia.es/verificarFirma> indicando el código de VERIFICACIÓN

FIRMADO POR	RAQUEL MARIA ESPIN CRESPO	17/12/2024	
VERIFICACIÓN	Pk2jm6UYDU9J72AMTZUYRN3GET48NG	PÁG. 8781/9349	

**APELLIDOS Y NOMBRE / RAZÓN SOCIAL**

GONZALEZ OCAÑA FRANCISCO JOSE

NIF

***2412*

EXPEDIENTE

1156663

ANUALIDAD DE PAGO

1ª

IMPORTES POR ANUALIDAD

	2023	2024	2025	2026	2027
IMPORTE MÁXIMO SUBVENCIONABLE	6.574,31 €	6.574,31 €	6.574,31 €	5.478,59 €	5.478,59 €
IMPORTE MEDIO DE TRANSFERENCIA (€/ha)	297,48 €	297,48 €	297,48 €	247,90 €	247,90 €

RESUMEN DE UNIDADES

Cód	GRUPO DE PAGO	Sup. Dec. Admisible (ha)	Sup. Comprometida (ha)	Sup. ajustada compromiso (1) (ha)	% sobredec.	Sup. Resuelta (ha)	Importe Declarado	Importe Topado	Importe Resuelto	Importe tras sobredec.
419	OLIVAR	22,10		22,10	0,00	22,10	6.574,31	6.574,31	6.574,31	6.574,31
TOTAL		22,10	22,10	22,10		22,10	6.574,31	6.574,31	6.574,31	6.574,31

APLICACIÓN DE REDUCCIONES Y PENALIZACIONES

GRUPO DE PAGO	Importe Calculado	Importe prereduc.	Criterios de subvencionabilidad y compromisos	Presentación tardía	Omisión declaración	Condicionalidad	IMPORTE (Euros) RESUELTO
OLIVAR	6.574,31	6.574,31	0,00	0,00	0,00	0,00	6.574,31
TOTAL	6.574,31	6.574,31					6.574,31

RESUMEN DE PAGOS**IMPORTE (Euros)**

	RESUELTO	FEADER	MAPA	CAPADR
OLIVAR - Pago realizado	6.574,31 €	5.588,16 €	644,94 €	341,21 €

RECINTOS RESUELTOS

REF.	REFERENCIA SIGPAC	CULTIVO	DESCRIPCIÓN CULTIVO	S/R G.PAGO	PEND. MEDIA (%)	SUP. DEC. ADMISIBLE (ha)	SUP. COMPROM. (ha)	SUP. AJUSTADA COMPR.(1) (ha)	SUP. CONY. SIGPAC (ha)	SUP. CERTIE (ha)	SUP. CAMPO (ha)	SUP. CAMPO DETER. CULT. DECLARADO (ha)	SUP. DEC. REDUCIDA (ha)	SUP. RESUELTA (ha)
1700000005439272	41-074-003-00048-001	101003	OLIVAR-ARBEQUINA	R	419	3,50	22,10	22,10	22,10	22,10			22,10	22,10

INCIDENCIAS**INCIDENCIA DESCRIPCIÓN**

- 100412 Número de hectáreas validadas inferior a la superficie mínima permitida por el grupo de cultivo (Anexo I. Criterios de Subvencionabilidad. Orden 28 de marzo de 2023).
Sup. Resuelta:0 Grupo de Pago:FRUTALES REGADÍO
- 100413 Recinto perteneciente a grupo de cultivo que no cumple con la superficie mínima requerida (Anexo I. Criterios de Subvencionabilidad. Orden 28 de marzo de 2023).
Ref:1700000005439271 Recinto:14-049-003-00091-00001 Cultivo:206004 NARANJO-NAVELINA Regadío Sup. Declarada:0,95 Superficie Resolver:0,95

(1) Superficie declarada admisible ajustada con la superficie comprometida.
(2) Factor de penalización valorando el alcance para el tipo de compromiso.

Puede verificar la integridad de una copia de este documento mediante la lectura del código QR adjunto o mediante el acceso a la dirección <https://ws050.juntadeandalucia.es/verificarFirma> indicando el código de VERIFICACIÓN

FIRMADO POR

RAQUEL MARIA ESPIN CRESPO

17/12/2024

VERIFICACIÓN

Pk2jm6UYDU9J72AMTZUYRN3GET48NG

PÁG. 8782/9349



**APELLIDOS Y NOMBRE / RAZÓN SOCIAL**

GONZALEZ PAREDES JOSE MANUEL

NIF
3081EXPEDIENTE**
1160498**ANUALIDAD DE PAGO**

1ª

IMPORTES POR ANUALIDAD

	2023	2024	2025	2026	2027
IMPORTE MÁXIMO SUBVENCIONABLE	859,72 €	859,72 €	859,72 €	716,43 €	716,43 €
IMPORTE MEDIO DE TRANSFERENCIA (€/ha)	297,48 €	297,48 €	297,48 €	247,90 €	247,90 €

RESUMEN DE UNIDADES

Cód	GRUPO DE PAGO	Sup. Dec. Admisible (ha)	Sup. Comprometida (ha)	Sup. ajustada compromiso (1) (ha)	% sobredec.	Sup. Resuelta (ha)	Importe Declarado	Importe Topado	Importe Resuelto	Importe tras sobredec.
419	OLIVAR	2,89		2,89	0,00	2,89	859,72	859,72	859,72	859,72
TOTAL		2,89	2,89	2,89		2,89	859,72	859,72	859,72	859,72

APLICACIÓN DE REDUCCIONES Y PENALIZACIONES

GRUPO DE PAGO	Importe Calculado	Importe prereduc.	Criterios de subvencionabilidad y compromisos	Presentación tardía	Omisión declaración	Condicionalidad	IMPORTE (Euros) RESUELTO
OLIVAR	859,72	859,72	0,00	0,00	0,00	0,00	859,72
TOTAL	859,72	859,72					859,72

RESUMEN DE PAGOS**IMPORTE (Euros)**

	RESUELTO	FEADER	MAPA	CAPADR
OLIVAR - Pago realizado	859,72 €	730,76 €	84,34 €	44,62 €

RECINTOS RESUELTOS

REF.	REFERENCIA SIGPAC	CULTIVO	DESCRIPCIÓN CULTIVO	S/R G.PAGO	PEND. MEDIA (%)	SUP. DEC. ADMISIBLE (ha)	SUP. COMPROM. (ha)	SUP. AJUSTADA COMPR.(1) (ha)	SUP. CONY. SIGPAC (ha)	SUP. CERTIE (ha)	SUP. CAMPO (ha)	SUP. CAMPO DETER. CULT. DECLARADO (ha)	SUP. DEC. REDUCIDA (ha)	SUP. RESUELTA (ha)
1700000005901344	41-033-034-00073-009	101010	OLIVAR-PICUAL	S	419	39,60	2,67	2,67	2,67	2,67			2,67	2,67
1700000005901345	41-033-034-00187-009	101010	OLIVAR-PICUAL	S	419	38,80	0,21	0,21	0,21	0,21			0,21	0,21
1700000005901346	41-033-034-00189-016	101010	OLIVAR-PICUAL	S	419	18,20	0,01	0,01	0,01	0,01			0,01	0,01

(1) Superficie declarada admisible ajustada con la superficie comprometida.
(2) Factor de penalización valorando el alcance para el tipo de compromiso.Puede verificar la integridad de una copia de este documento mediante la lectura del código QR adjunto o mediante el acceso a la dirección <https://ws050.juntadeandalucia.es/verificarFirma> indicando el código de VERIFICACIÓN

FIRMADO POR

RAQUEL MARIA ESPIN CRESPO

17/12/2024

VERIFICACIÓN

Pk2jm6UYDU9J72AMTZUYRN3GET48NG

PÁG. 8783/9349



**APELLIDOS Y NOMBRE / RAZÓN SOCIAL**

GONZALEZ PEREZ HUGO RAUL

NIF
****7972*EXPEDIENTE
1235795ANUALIDAD
DE PAGO
1ª**IMPORTE POR ANUALIDAD**

	2023	2024	2025	2026	2027
IMPORTE MÁXIMO SUBVENCIONABLE	9.151,97 €	9.151,97 €	7.744,64 €	7.626,64 €	7.626,64 €
IMPORTE MEDIO DE TRANSFERENCIA (€/ha)	96,19 €	96,19 €	81,40 €	80,16 €	80,16 €

RESUMEN DE UNIDADES

Cód	GRUPO DE PAGO	Sup. Dec. Admisible (ha)	Sup. Comprometida (ha)	Sup. ajustada compromiso (1) (ha)	% sobredec.	Sup. Resuelta (ha)	Importe Declarado	Importe Topado	Importe Resuelto	Importe tras sobredec.
418	PASTOS ASOCIADOS A GANADERÍA ECOLÓGICA	92,76		92,76	0,00	92,76	8.444,36	8.443,97	8.443,97	8.443,97
419	OLIVAR	2,38		2,38	0,00	2,38	708,00	708,00	708,00	708,00
TOTAL		95,14	95,14	95,14		95,14	9.152,36	9.151,97	9.151,97	9.151,97

APLICACIÓN DE REDUCCIONES Y PENALIZACIONES

GRUPO DE PAGO	Importe Calculado	Importe prereduc.	Criterios de subvencionabilidad y compromisos	Presentación tardía	Omisión declaración	Condicionabilidad	IMPORTE (Euros) RESUELTO
OLIVAR	708,00	708,00	0,00	0,00	0,00	0,00	708,00
PASTOS ASOCIADOS A GANADERÍA	8.443,97	8.443,97	0,00	0,00	0,00	0,00	8.443,97
TOTAL	9.151,97	9.151,97					9.151,97

RESUMEN DE PAGOS

	RESUELTO	FEADER	MAPA	CAPADR
OLIVAR - Pago realizado	708,00 €	601,80 €	69,45 €	36,75 €
PASTOS ASOCIADOS A GANADERÍA ECOLÓGICA - Pago realizado	8.443,97 €	7.177,37 €	828,35 €	438,25 €
TOTAL	9.151,97 €	7.779,17 €	897,80 €	475,00 €

RECINTOS RESUELTOS

REF.	REFERENCIA SIGPAC	CULTIVO DESCRIPCIÓN CULTIVO	S/R G.PAGO	PEND. MEDIA (%)	SUP. DEC. ADMISIBLE (ha)	SUP. COMPROM. (ha)	SUP. AJUSTADA COMPR.(1) (ha)	SUP. CONV. SIGPAC (ha)	SUP. CERTIF. (ha)	SUP. CAMPO (ha)	SUP. CAMPO DETER. CULT. DECLARADO (ha)	SUP. DEC. REDUCIDA (ha)	SUP. RESUELTA (ha)
5534329	41-078-011-00094-001	62000 PASTOS PERMANENTES DE 5 O MAS AÑOS-SIN VARIEDAD	S 418	30,90	28,60	28,60	28,60		44,00			28,60	28,60
5534330	41-078-011-00073-001	62000 PASTOS PERMANENTES DE 5 O MAS AÑOS-SIN VARIEDAD	S 418	33,10	50,39	50,39	50,39		67,19			50,39	50,39
5534339	41-078-011-00094-009	62000 PASTOS PERMANENTES DE 5 O MAS AÑOS-SIN VARIEDAD	S 418	11,40	1,12	1,12	1,12		1,12			1,12	1,12
5534340	41-078-011-00094-007	62000 PASTOS PERMANENTES DE 5 O MAS AÑOS-SIN VARIEDAD	S 418	10,70	8,78	8,78	8,78		8,78			8,78	8,78
5534341	41-078-011-00094-008	62000 PASTOS PERMANENTES DE 5 O MAS AÑOS-SIN VARIEDAD	S 418	11,20	3,87	3,87	3,87		4,55			3,87	3,87
5534348	41-078-011-00094-003	101195 OLIVAR-LECHIN DE SEVILLA	S 419	22,50	2,38	2,38	2,38		2,38			2,38	2,38

INCIDENCIAS**INCIDENCIA DESCRIPCIÓN**

100407 Explotación solicitada no forma parte de ningún organismo de control autorizado para la producción ecológica en Andalucía o fecha de inscripción posterior al plazo establecido (Anexo I. Criterios de Subvencionabilidad. Orden 28 de marzo de 2023).
Explotación:ES410780000166 Especie:PORCINO

(1) Superficie declarada admisible ajustada con la superficie comprometida.
(2) Factor de penalización valorando el alcance para el tipo de compromiso.

Puede verificar la integridad de una copia de este documento mediante la lectura del código QR adjunto o mediante el acceso a la dirección <https://ws050.juntadeandalucia.es/verificarFirma> indicando el código de VERIFICACIÓN

FIRMADO POR

RAQUEL MARIA ESPIN CRESPO

17/12/2024

VERIFICACIÓN

Pk2jm6UYDU9J72AMTZUYRN3GET48NG

PÁG. 8784/9349



**Datos considerados para el Cálculo de la Carga Ganadera mínima y máxima del expediente**

Explotación	Especie	Inscrito en Sipea y Admisible	Ugm Calculada para CG Mínima	Ugm Calculada para CG Máxima
ES410780000166	OVINA	SI	47,58	47,58
ES410780000166	PORCINO	NO	0,00	0,00
			47,58	47,58

Superficie determinada para Cálculo Carga Ganadera Mínima: 92,76 ha

Superficie determinada para Cálculo Carga Ganadera Máxima: 92,76 ha

Carga Ganadera Mínima Expediente: 0,51 ugm/ha

Carga Ganadera Máxima Expediente: 0,51 ugm/ha

Recintos Determinados para el Cálculo de Garga Ganadera Mínima

REF.	REFERENCIA SIGPAC	CULTIVO	DESCRIPCIÓN CULTIVO	S/R	SUP. RESUELTA (ha)
5534329	41-078-011-00094-00001	62000	PASTOS PERMANENTES DE 5 O MAS AÑOS-SIN VARIEDAD	S	28,60
5534330	41-078-011-00073-00001	62000	PASTOS PERMANENTES DE 5 O MAS AÑOS-SIN VARIEDAD	S	50,39
5534339	41-078-011-00094-00009	62000	PASTOS PERMANENTES DE 5 O MAS AÑOS-SIN VARIEDAD	S	1,12
5534340	41-078-011-00094-00007	62000	PASTOS PERMANENTES DE 5 O MAS AÑOS-SIN VARIEDAD	S	8,78
5534341	41-078-011-00094-00008	62000	PASTOS PERMANENTES DE 5 O MAS AÑOS-SIN VARIEDAD	S	3,87

Recintos Determinados para el Cálculo de Garga Ganadera Máxima

REF.	REFERENCIA SIGPAC	CULTIVO	DESCRIPCIÓN CULTIVO	S/R	SUP. RESUELTA (ha)
5534329	41-078-011-00094-00001	62000	PASTOS PERMANENTES DE 5 O MAS AÑOS-SIN VARIEDAD	S	28,60
5534330	41-078-011-00073-00001	62000	PASTOS PERMANENTES DE 5 O MAS AÑOS-SIN VARIEDAD	S	50,39
5534339	41-078-011-00094-00009	62000	PASTOS PERMANENTES DE 5 O MAS AÑOS-SIN VARIEDAD	S	1,12
5534340	41-078-011-00094-00007	62000	PASTOS PERMANENTES DE 5 O MAS AÑOS-SIN VARIEDAD	S	8,78
5534341	41-078-011-00094-00008	62000	PASTOS PERMANENTES DE 5 O MAS AÑOS-SIN VARIEDAD	S	3,87

Incidencias de carga ganadera**INCIDENCIA DESCRIPCIÓN**

100407 Explotación solicitada no forma parte de ningún organismo de control autorizado para la producción ecológica en Andalucía o fecha de inscripción posterior al plazo establecido (Anexo I. Criterios de Subvencionabilidad. Orden 28 de marzo de 2023).
Explotación:ES410780000166 Especie:PORCINO

(1) Superficie declarada admisible ajustada con la superficie comprometida.
(2) Factor de penalización valorando el alcance para el tipo de compromiso.

Puede verificar la integridad de una copia de este documento mediante la lectura del código QR adjunto o mediante el acceso a la dirección <https://ws050.juntadeandalucia.es/verificarFirma> indicando el código de VERIFICACIÓN

FIRMADO POR	RAQUEL MARIA ESPIN CRESPO	17/12/2024	
VERIFICACIÓN	Pk2jm6UYDU9J72AMTZUYRN3GET48NG	PÁG. 8785/9349	

**APELLIDOS Y NOMBRE / RAZÓN SOCIAL**

GONZALEZ RENDON JESUS

NIF

***4575*

EXPEDIENTE

1262752

ANUALIDAD DE PAGO

1ª

IMPORTES POR ANUALIDAD

	2023	2024	2025	2026	2027
IMPORTE MÁXIMO SUBVENCIONABLE	1.056,05 €	1.056,05 €	1.056,05 €	880,05 €	880,05 €
IMPORTE MEDIO DE TRANSFERENCIA (€/ha)	297,48 €	297,48 €	297,48 €	247,90 €	247,90 €

RESUMEN DE UNIDADES

Cód	GRUPO DE PAGO	Sup. Dec. Admisible (ha)	Sup. Comprometida (ha)	Sup. ajustada compromiso (1) (ha)	% sobredec.	Sup. Resuelta (ha)	Importe Declarado	Importe Topado	Importe Resuelto	Importe tras sobredec.
419	OLIVAR	3,55		3,55	0,00	3,55	1.056,05	1.056,05	1.056,05	1.056,05
TOTAL		3,55	3,55	3,55		3,55	1.056,05	1.056,05	1.056,05	1.056,05

APLICACIÓN DE REDUCCIONES Y PENALIZACIONES

GRUPO DE PAGO	Importe Calculado	Importe prereduc.	Criterios de subvencionabilidad y compromisos	Presentación tardía	Omisión declaración	Condicionalidad	IMPORTE (Euros) RESUELTO
OLIVAR	1.056,05	1.056,05	0,00	0,00	0,00	0,00	1.056,05
TOTAL	1.056,05	1.056,05					1.056,05

RESUMEN DE PAGOS**IMPORTE (Euros)**

	RESUELTO	FEADER	MAPA	CAPADR
OLIVAR - Pago realizado	1.056,05 €	897,64 €	103,60 €	54,81 €

RECINTOS RESUELTOS

REF.	REFERENCIA SIGPAC	CULTIVO	DESCRIPCIÓN CULTIVO	S/R G.PAGO	PEND. MEDIA (%)	SUP. DEC. ADMISIBLE (ha)	SUP. COMPROM. (ha)	SUP. AJUSTADA COMPR.(1) (ha)	SUP. CONY. SIGPAC (ha)	SUP. CERTIE (ha)	SUP. CAMPO (ha)	SUP. CAMPO DETER. CULT. DECLARADO (ha)	SUP. DEC. REDUCIDA (ha)	SUP. RESUELTA (ha)
-1381687	41-006-001-00404-001	101398	OLIVAR-SIKITTITA DOS	S	419	16,80	0,49	0,49	0,49	0,49			0,49	0,49
-1381683	41-006-001-00404-016	101398	OLIVAR-SIKITTITA DOS	S	419	19,90	0,06	0,06	0,06	0,06			0,06	0,06
-1381682	41-006-001-00404-002	101398	OLIVAR-SIKITTITA DOS	S	419	19,60	0,60	0,60	0,60	0,60			0,60	0,60
-1381681	41-006-001-00404-008	101398	OLIVAR-SIKITTITA DOS	S	419	11,70	2,40	2,40	2,40	2,40			2,40	2,40

INCIDENCIAS**INCIDENCIA DESCRIPCIÓN**

100421 Recinto declarado por error para una operación de la 6503, que se ha corregido de oficio marcando la operación correcta, de acuerdo con la fecha de inscripción del recinto en la producción ecológica.
Ref.-1381683 Recinto:41-006-001-00404-00016 Cultivo:101398 OLIVAR-SIKITTITA DOS Secano

(1) Superficie declarada admisible ajustada con la superficie comprometida.
(2) Factor de penalización valorando el alcance para el tipo de compromiso.

Puede verificar la integridad de una copia de este documento mediante la lectura del código QR adjunto o mediante el acceso a la dirección <https://ws050.juntadeandalucia.es/verificarFirma> indicando el código de VERIFICACIÓN

FIRMADO POR

RAQUEL MARIA ESPIN CRESPO

17/12/2024

VERIFICACIÓN

Pk2jm6UYDU9J72AMTZUYRN3GET48NG

PÁG. 8786/9349





APELLIDOS Y NOMBRE / RAZÓN SOCIAL
GONZALEZ ROJAS ANTONIO ALFONSO

NIF
****2406*

EXPEDIENTE
1221687

ANUALIDAD DE PAGO
1ª

IMPORTE POR ANUALIDAD

	2023	2024	2025	2026	2027
IMPORTE MÁXIMO SUBVENCIONABLE	4.875,44 €	4.704,51 €	4.101,29 €	3.920,45 €	3.920,45 €
IMPORTE MEDIO DE TRANSFERENCIA (€/ha)	75,97 €	75,97 €	66,22 €	63,30 €	63,30 €

RESUMEN DE UNIDADES

Cód	GRUPO DE PAGO	Sup. Dec. Admisible (ha)	Sup. Comprometida (ha)	Sup. ajustada compromiso (1) (ha)	% sobredecc.	Sup. Resuelta (ha)	Importe Declarado	Importe Topado	Importe Resuelto	Importe tras sobredecc.
418	PASTOS ASOCIADOS A GANADERÍA ECOLÓGICA	67,19		58,15	0,00	58,15	5.732,43	3.750,97	3.750,97	3.750,97
419	OLIVAR	3,93		3,78	0,00	3,78	1.124,47	1.124,47	1.124,47	1.124,47
TOTAL		71,12	64,18	61,93		61,93	6.856,90	4.875,44	4.875,44	4.875,44

APLICACIÓN DE REDUCCIONES Y PENALIZACIONES

GRUPO DE PAGO	Importe Calculado	Importe prereduc.	Criterios de subvencionabilidad y compromisos	Presentación tardía	Omisión declaración	Condicionalidad	IMPORTE (Euros) RESUELTO
OLIVAR	1.124,47	1.124,47	0,00	0,00	0,00	0,00	1.124,47
PASTOS ASOCIADOS A GANADERÍA	3.750,97	3.750,97	0,00	0,00	0,00	0,00	3.750,97
TOTAL	4.875,44	4.875,44					4.875,44

RESUMEN DE PAGOS

	RESUELTO	FEADER	MAPA	CAPADR
OLIVAR - Pago realizado	1.124,47 €	955,80 €	110,31 €	58,36 €
PASTOS ASOCIADOS A GANADERÍA ECOLÓGICA - Pago realizado	3.750,97 €	3.188,32 €	367,97 €	194,68 €
TOTAL	4.875,44 €	4.144,12 €	478,28 €	253,04 €

RECINTOS RESUELTOS

REF.	REFERENCIA SIGPAC	CULTIVO DESCRIPCIÓN CULTIVO	S/R G.PAGO	PEND. MEDIA (%)	SUP. DEC. ADMISIBLE (ha)	SUP. COMPROM. (ha)	SUP. AJUSTADA COMPROM. (1) (ha)	SUP. CONV. SIGPAC (ha)	SUP. CERTIF. (ha)	SUP. CAMPO (ha)	SUP. CAMPO DETER. CULT. DECLARADO (ha)	SUP. DEC. REDUCIDA (ha)	SUP. RESUELTA (ha)
-1247006	41-033-037-00024-004	62000 PASTOS PERMANENTES DE 5 O MAS AÑOS-SIN VARIEDAD	S 418	31,40	19,24	19,24	19,24		19,24			19,24	19,24
-1247005	41-033-036-00024-001	62000 PASTOS PERMANENTES DE 5 O MAS AÑOS-SIN VARIEDAD	R 418	12,00	0,35	0,35	0,35		0,41			0,35	0,35
-1247004	41-033-036-00016-009	62000 PASTOS PERMANENTES DE 5 O MAS AÑOS-SIN VARIEDAD	R 418	15,20	0,06	0,06	0,06		0,06			0,06	0,06
-1247003	41-033-036-00016-008	62000 PASTOS PERMANENTES DE 5 O MAS AÑOS-SIN VARIEDAD	R 418	23,40	0,12	0,12	0,12		0,12			0,12	0,12
-1247002	41-033-036-00016-007	62000 PASTOS PERMANENTES DE 5 O MAS AÑOS-SIN VARIEDAD	R 418	24,00	0,14	0,14	0,14		0,14			0,14	0,14
-1247001	41-033-036-00016-006	62000 PASTOS PERMANENTES DE 5 O MAS AÑOS-SIN VARIEDAD	R 418	9,50	0,03	0,03	0,03		0,04			0,03	0,03
1700000005227027	41-033-036-00016-005	62000 PASTOS PERMANENTES DE 5 O MAS AÑOS-SIN VARIEDAD	R 418	17,20	0,24	0,24	0,24		0,24			0,24	0,24
1700000005227032	41-033-037-00005-004	62000 PASTOS PERMANENTES DE 5 O MAS AÑOS-SIN VARIEDAD	S 418	20,60	3,69	3,69	3,69		3,69			3,69	3,69
1700000005227033	41-033-037-00005-002	62000 PASTOS PERMANENTES DE 5 O MAS AÑOS-SIN VARIEDAD	S 418	31,20	0,69	0,69	0,69		0,69			0,69	0,69
1700000005227034	41-033-037-00005-003	62000 PASTOS PERMANENTES DE 5 O MAS AÑOS-SIN VARIEDAD	S 418	23,70	2,46	2,46	2,46		2,46			2,46	2,46
1700000005227038	41-033-037-00005-001	62000 PASTOS PERMANENTES DE 5 O MAS AÑOS-SIN VARIEDAD	S 418	15,70	3,45	3,45	3,45		3,45			3,45	3,45
1700000005227042	41-033-036-00016-002	62000 PASTOS PERMANENTES DE 5 O MAS AÑOS-SIN VARIEDAD	S 418	22,30	0,56	0,56	0,56		0,56			0,56	0,56
1700000005227043	41-033-037-00011-008	62000 PASTOS PERMANENTES DE 5 O MAS AÑOS-SIN VARIEDAD	S 418	31,50	36,16	27,12	27,12		36,16			27,12	27,12
-1529402	41-033-037-00005-008	101010 OLIVAR-PICUAL	S 419	22,20	0,04	0,01	0,01		0,01			0,01	0,01
1700000005227030	41-033-037-00005-006	101010 OLIVAR-PICUAL	S 419	20,90	3,69	3,69	3,69		3,69			3,69	3,69
1700000005227031	41-033-037-00005-008	101010 OLIVAR-PICUAL	S 419	22,20	0,15	0,03	0,03		0,03			0,03	0,03
1700000005227039	41-033-037-00005-007	101010 OLIVAR-PICUAL	S 419	22,50	0,05	0,05	0,05		0,05			0,05	0,05

(1) Superficie declarada admisible ajustada con la superficie comprometida.
(2) Factor de penalización valorando el alcance para el tipo de compromiso.

Puede verificar la integridad de una copia de este documento mediante la lectura del código QR adjunto o mediante el acceso a la dirección <https://ws050.juntadeandalucia.es/verificarFirma> indicando el código de VERIFICACIÓN

FIRMADO POR

RAQUEL MARIA ESPIN CRESPO

17/12/2024

VERIFICACIÓN

Pk2jm6UYDU9J72AMTZUYRN3GET48NG

PÁG. 8787/9349



**INCIDENCIAS****INCIDENCIA DESCRIPCIÓN**

- 219 Superficie declarada sobre un mismo recinto, en un mismo expediente, mayor que la superficie total del recinto SIGPAC.
Ref:170000005227026 Recinto:41-033-036-00016-00001 Cultivo:63000 PASTOS DE MENOS DE 5 AÑOS-SIN VARIEDAD Regadío
Suma de superficies declaradas para este recinto por el solicitante (Áreas):225 Superficie SIGPAC total para el recinto (Áreas):209 Exceso de superficie declarada (Hectáreas):0,16
- 238 Recinto cuyo CAP declarado es mayor al CAP prevalente y no presenta alegación al SIGPAC.
Ref:170000005227043 Recinto:41-033-037-00011-00008 Cultivo:62000 PASTOS PERMANENTES DE 5 O MAS AÑOS-SIN VARIEDAD Secano CAP prevalente:75 CAP declarado:100 Exceso de superficie (Hectáreas):9,04
- 100402 Recinto solicitado no forma parte de ningún organismo de control autorizado para la producción ecológica en Andalucía o fecha de inscripción posterior al plazo establecido (Anexo I. Criterios de Subvencionabilidad. Orden 28 de marzo de 2023).
Ref:7756789 Recinto:41-033-036-00016-00010 Cultivo:63000 PASTOS DE MENOS DE 5 AÑOS-SIN VARIEDAD Regadío
Ref:7756790 Recinto:41-033-036-00016-00011 Cultivo:63000 PASTOS DE MENOS DE 5 AÑOS-SIN VARIEDAD Regadío
- 100407 Explotación solicitada no forma parte de ningún organismo de control autorizado para la producción ecológica en Andalucía o fecha de inscripción posterior al plazo establecido (Anexo I. Criterios de Subvencionabilidad. Orden 28 de marzo de 2023).
Explotación:ES410330000278 Especie:CAPRINA
Explotación:ES410330000278 Especie:PORCINO
Explotación:ES410330000928 Especie:PORCINO
- 100410 Recinto no admisible por pertenecer a una explotación ganadera No inscrita en Sipea (Artículo 10 de la Orden de 28 de marzo de 2023).
Ref:6830625 Recinto:41-033-035-00100-00002 Cultivo:62000 PASTOS PERMANENTES DE 5 O MAS AÑOS-SIN VARIEDAD Secano Explotación:ES410330000928
Ref:6830627 Recinto:41-033-035-00100-00005 Cultivo:62000 PASTOS PERMANENTES DE 5 O MAS AÑOS-SIN VARIEDAD Secano Explotación:ES410330000928
Ref:6830628 Recinto:41-033-035-00100-00007 Cultivo:62000 PASTOS PERMANENTES DE 5 O MAS AÑOS-SIN VARIEDAD Secano Explotación:ES410330000928
Ref:6830616 Recinto:41-033-036-00004-00002 Cultivo:62000 PASTOS PERMANENTES DE 5 O MAS AÑOS-SIN VARIEDAD Secano Explotación:ES410330000928
Ref:6830617 Recinto:41-033-036-00004-00003 Cultivo:62000 PASTOS PERMANENTES DE 5 O MAS AÑOS-SIN VARIEDAD Secano Explotación:ES410330000928
Ref:6830618 Recinto:41-033-036-00004-00004 Cultivo:63000 PASTOS DE MENOS DE 5 AÑOS-SIN VARIEDAD Secano Explotación:ES410330000928
- 100411 Recinto no admisible por no estar asociado en SIGGAN a una explotación ganadera (Artículo 10 de la Orden de 28 de marzo de 2023).
Ref:7756789 Recinto:41-033-036-00016-00010 Cultivo:63000 PASTOS DE MENOS DE 5 AÑOS-SIN VARIEDAD Regadío
Ref:7756790 Recinto:41-033-036-00016-00011 Cultivo:63000 PASTOS DE MENOS DE 5 AÑOS-SIN VARIEDAD Regadío
- 100424 Solicita recinto que no está comprometido para la operación.
Ref:6830625 Recinto:41-033-035-00100-00002 Cultivo:62000 PASTOS PERMANENTES DE 5 O MAS AÑOS-SIN VARIEDAD Secano
Ref:6830627 Recinto:41-033-035-00100-00005 Cultivo:62000 PASTOS PERMANENTES DE 5 O MAS AÑOS-SIN VARIEDAD Secano
Ref:6830628 Recinto:41-033-035-00100-00007 Cultivo:62000 PASTOS PERMANENTES DE 5 O MAS AÑOS-SIN VARIEDAD Secano
Ref:6830616 Recinto:41-033-036-00004-00002 Cultivo:62000 PASTOS PERMANENTES DE 5 O MAS AÑOS-SIN VARIEDAD Secano
Ref:6830617 Recinto:41-033-036-00004-00003 Cultivo:62000 PASTOS PERMANENTES DE 5 O MAS AÑOS-SIN VARIEDAD Secano
Ref:6830618 Recinto:41-033-036-00004-00004 Cultivo:63000 PASTOS DE MENOS DE 5 AÑOS-SIN VARIEDAD Secano
Ref:7756791 Recinto:41-033-036-00016-00001 Cultivo:63000 PASTOS DE MENOS DE 5 AÑOS-SIN VARIEDAD Regadío
Ref:7756789 Recinto:41-033-036-00016-00010 Cultivo:63000 PASTOS DE MENOS DE 5 AÑOS-SIN VARIEDAD Regadío
Ref:7756790 Recinto:41-033-036-00016-00011 Cultivo:63000 PASTOS DE MENOS DE 5 AÑOS-SIN VARIEDAD Regadío
Ref:170000005227028 Recinto:41-033-037-00003-00011 Cultivo:62000 PASTOS PERMANENTES DE 5 O MAS AÑOS-SIN VARIEDAD Secano
Ref:170000005227029 Recinto:41-033-037-00003-00012 Cultivo:62000 PASTOS PERMANENTES DE 5 O MAS AÑOS-SIN VARIEDAD Secano
Ref:170000005227035 Recinto:41-033-037-00006-00006 Cultivo:62000 PASTOS PERMANENTES DE 5 O MAS AÑOS-SIN VARIEDAD Secano
Ref:170000005227036 Recinto:41-033-037-00006-00007 Cultivo:62000 PASTOS PERMANENTES DE 5 O MAS AÑOS-SIN VARIEDAD Secano
Ref:170000005227037 Recinto:41-033-037-00006-00008 Cultivo:62000 PASTOS PERMANENTES DE 5 O MAS AÑOS-SIN VARIEDAD Secano

Datos considerados para el Cálculo de la Carga Ganadera mínima y máxima del expediente

Explotación	Especie	Inscrito en Sipea y Admisible	Ugm Calculada para CG Mínima	Ugm Calculada para CG Máxima
ES410330000102	OVINA	SI	0,70	0,70
ES410330000278	CAPRINA	NO	0,00	0,62
ES410330000278	OVINA	SI	21,93	21,93

(1) Superficie declarada admisible ajustada con la superficie comprometida.
(2) Factor de penalización valorando el alcance para el tipo de compromiso.

Puede verificar la integridad de una copia de este documento mediante la lectura del código QR adjunto o mediante el acceso a la dirección <https://ws050.juntadeandalucia.es/verificarFirma> indicando el código de VERIFICACIÓN

FIRMADO POR	RAQUEL MARIA ESPIN CRESPO	17/12/2024	
VERIFICACIÓN	Pk2jm6UYDU9J72AMTZUYRN3GET48NG	PÁG. 8788/9349	

**Datos considerados para el Cálculo de la Carga Ganadera mínima y máxima del expediente**

Explotación	Especie	Inscrito en Sipea y Admisible	Ugm Calculada para CG Mínima	Ugm Calculada para CG Máxima
ES410330000278	PORCINO	NO	0,00	0,00
ES410330000928	PORCINO	NO	0,00	4,87
			22,63	28,12

Superficie determinada para Cálculo Carga Ganadera Mínima: 118,54 ha

Superficie determinada para Cálculo Carga Ganadera Máxima: 118,71 ha

Los importes del Grupo de Pago de pastos de este expediente han sido ajustados por no llegar a la carga ganadera mínima de 0,3

Carga Ganadera Mínima Expediente: 0,19 ugm/ha

Carga Ganadera Máxima Expediente: 0,24 ugm/ha

Recintos Determinados para el Cálculo de Garga Ganadera Mínima

REF.	REFERENCIA SIGPAC	CULTIVO	DESCRIPCIÓN CULTIVO	S/R	SUP. RESUELTA (ha)
-1247006	41-033-037-00024-00004	62000	PASTOS PERMANENTES DE 5 O MAS AÑOS-SIN VARIEDAD	S	19,24
-1247005	41-033-036-00024-00001	62000	PASTOS PERMANENTES DE 5 O MAS AÑOS-SIN VARIEDAD	R	0,35
-1247004	41-033-036-00016-00009	62000	PASTOS PERMANENTES DE 5 O MAS AÑOS-SIN VARIEDAD	R	0,06
-1247003	41-033-036-00016-00008	62000	PASTOS PERMANENTES DE 5 O MAS AÑOS-SIN VARIEDAD	R	0,12
-1247002	41-033-036-00016-00007	62000	PASTOS PERMANENTES DE 5 O MAS AÑOS-SIN VARIEDAD	R	0,14
-1247001	41-033-036-00016-00006	62000	PASTOS PERMANENTES DE 5 O MAS AÑOS-SIN VARIEDAD	R	0,03
6830616	41-033-036-00004-00002	62000	PASTOS PERMANENTES DE 5 O MAS AÑOS-SIN VARIEDAD	S	1,32
6830617	41-033-036-00004-00003	62000	PASTOS PERMANENTES DE 5 O MAS AÑOS-SIN VARIEDAD	S	2,14
6830618	41-033-036-00004-00004	63000	PASTOS DE MENOS DE 5 AÑOS-SIN VARIEDAD	S	2,58
6830625	41-033-035-00100-00002	62000	PASTOS PERMANENTES DE 5 O MAS AÑOS-SIN VARIEDAD	S	0,89
6830627	41-033-035-00100-00005	62000	PASTOS PERMANENTES DE 5 O MAS AÑOS-SIN VARIEDAD	S	18,83
6830628	41-033-035-00100-00007	62000	PASTOS PERMANENTES DE 5 O MAS AÑOS-SIN VARIEDAD	S	16,73
7756791	41-033-036-00016-00001	63000	PASTOS DE MENOS DE 5 AÑOS-SIN VARIEDAD	R	2,08
1700000005227027	41-033-036-00016-00005	62000	PASTOS PERMANENTES DE 5 O MAS AÑOS-SIN VARIEDAD	R	0,24
1700000005227028	41-033-037-00003-00011	62000	PASTOS PERMANENTES DE 5 O MAS AÑOS-SIN VARIEDAD	S	0,10
1700000005227029	41-033-037-00003-00012	62000	PASTOS PERMANENTES DE 5 O MAS AÑOS-SIN VARIEDAD	S	0,06
1700000005227032	41-033-037-00005-00004	62000	PASTOS PERMANENTES DE 5 O MAS AÑOS-SIN VARIEDAD	S	3,69
1700000005227033	41-033-037-00005-00002	62000	PASTOS PERMANENTES DE 5 O MAS AÑOS-SIN VARIEDAD	S	0,69
1700000005227034	41-033-037-00005-00003	62000	PASTOS PERMANENTES DE 5 O MAS AÑOS-SIN VARIEDAD	S	2,46
1700000005227035	41-033-037-00006-00006	62000	PASTOS PERMANENTES DE 5 O MAS AÑOS-SIN VARIEDAD	S	7,32
1700000005227036	41-033-037-00006-00007	62000	PASTOS PERMANENTES DE 5 O MAS AÑOS-SIN VARIEDAD	S	7,52
1700000005227037	41-033-037-00006-00008	62000	PASTOS PERMANENTES DE 5 O MAS AÑOS-SIN VARIEDAD	S	0,82
1700000005227038	41-033-037-00005-00001	62000	PASTOS PERMANENTES DE 5 O MAS AÑOS-SIN VARIEDAD	S	3,45
1700000005227042	41-033-036-00016-00002	62000	PASTOS PERMANENTES DE 5 O MAS AÑOS-SIN VARIEDAD	S	0,56
1700000005227043	41-033-037-00011-00008	62000	PASTOS PERMANENTES DE 5 O MAS AÑOS-SIN VARIEDAD	S	27,12

Recintos Determinados para el Cálculo de Garga Ganadera Máxima

REF.	REFERENCIA SIGPAC	CULTIVO	DESCRIPCIÓN CULTIVO	S/R	SUP. RESUELTA (ha)
-1247006	41-033-037-00024-00004	62000	PASTOS PERMANENTES DE 5 O MAS AÑOS-SIN VARIEDAD	S	19,24
-1247005	41-033-036-00024-00001	62000	PASTOS PERMANENTES DE 5 O MAS AÑOS-SIN VARIEDAD	R	0,35

(1) Superficie declarada admisible ajustada con la superficie comprometida.
(2) Factor de penalización valorando el alcance para el tipo de compromiso.Puede verificar la integridad de una copia de este documento mediante la lectura del código QR adjunto o mediante el acceso a la dirección <https://ws050.juntadeandalucia.es/verificarFirma> indicando el código de VERIFICACIÓN

FIRMADO POR

RAQUEL MARIA ESPIN CRESPO

17/12/2024

VERIFICACIÓN

Pk2jm6UYDU9J72AMTZUYRN3GET48NG

PÁG. 8789/9349



**Datos considerados para el Cálculo de la Carga Ganadera mínima y máxima del expediente****Recintos Determinados para el Cálculo de Garga Ganadera Máxima**

REF.	REFERENCIA SIGPAC	CULTIVO	DESCRIPCIÓN CULTIVO	SUP.	
				S/R	RESUELTA (ha)
-1247004	41-033-036-00016-00009	62000	PASTOS PERMANENTES DE 5 O MAS AÑOS-SIN VARIEDAD	R	0,06
-1247003	41-033-036-00016-00008	62000	PASTOS PERMANENTES DE 5 O MAS AÑOS-SIN VARIEDAD	R	0,12
-1247002	41-033-036-00016-00007	62000	PASTOS PERMANENTES DE 5 O MAS AÑOS-SIN VARIEDAD	R	0,14
-1247001	41-033-036-00016-00006	62000	PASTOS PERMANENTES DE 5 O MAS AÑOS-SIN VARIEDAD	R	0,03
6830616	41-033-036-00004-00002	62000	PASTOS PERMANENTES DE 5 O MAS AÑOS-SIN VARIEDAD	S	1,32
6830617	41-033-036-00004-00003	62000	PASTOS PERMANENTES DE 5 O MAS AÑOS-SIN VARIEDAD	S	2,14
6830618	41-033-036-00004-00004	63000	PASTOS DE MENOS DE 5 AÑOS-SIN VARIEDAD	S	2,58
6830625	41-033-035-00100-00002	62000	PASTOS PERMANENTES DE 5 O MAS AÑOS-SIN VARIEDAD	S	0,89
6830627	41-033-035-00100-00005	62000	PASTOS PERMANENTES DE 5 O MAS AÑOS-SIN VARIEDAD	S	18,83
6830628	41-033-035-00100-00007	62000	PASTOS PERMANENTES DE 5 O MAS AÑOS-SIN VARIEDAD	S	16,73
7756789	41-033-036-00016-00010	63000	PASTOS DE MENOS DE 5 AÑOS-SIN VARIEDAD	R	0,13
7756790	41-033-036-00016-00011	63000	PASTOS DE MENOS DE 5 AÑOS-SIN VARIEDAD	R	0,04
7756791	41-033-036-00016-00001	63000	PASTOS DE MENOS DE 5 AÑOS-SIN VARIEDAD	R	2,08
1700000005227027	41-033-036-00016-00005	62000	PASTOS PERMANENTES DE 5 O MAS AÑOS-SIN VARIEDAD	R	0,24
1700000005227028	41-033-037-00003-00011	62000	PASTOS PERMANENTES DE 5 O MAS AÑOS-SIN VARIEDAD	S	0,10
1700000005227029	41-033-037-00003-00012	62000	PASTOS PERMANENTES DE 5 O MAS AÑOS-SIN VARIEDAD	S	0,06
1700000005227032	41-033-037-00005-00004	62000	PASTOS PERMANENTES DE 5 O MAS AÑOS-SIN VARIEDAD	S	3,69
1700000005227033	41-033-037-00005-00002	62000	PASTOS PERMANENTES DE 5 O MAS AÑOS-SIN VARIEDAD	S	0,69
1700000005227034	41-033-037-00005-00003	62000	PASTOS PERMANENTES DE 5 O MAS AÑOS-SIN VARIEDAD	S	2,46
1700000005227035	41-033-037-00006-00006	62000	PASTOS PERMANENTES DE 5 O MAS AÑOS-SIN VARIEDAD	S	7,32
1700000005227036	41-033-037-00006-00007	62000	PASTOS PERMANENTES DE 5 O MAS AÑOS-SIN VARIEDAD	S	7,52
1700000005227037	41-033-037-00006-00008	62000	PASTOS PERMANENTES DE 5 O MAS AÑOS-SIN VARIEDAD	S	0,82
1700000005227038	41-033-037-00005-00001	62000	PASTOS PERMANENTES DE 5 O MAS AÑOS-SIN VARIEDAD	S	3,45
1700000005227042	41-033-036-00016-00002	62000	PASTOS PERMANENTES DE 5 O MAS AÑOS-SIN VARIEDAD	S	0,56
1700000005227043	41-033-037-00011-00008	62000	PASTOS PERMANENTES DE 5 O MAS AÑOS-SIN VARIEDAD	S	27,12

Incidencias de carga ganadera**INCIDENCIA DESCRIPCIÓN**

- 238 Recinto cuyo CAP declarado es mayor al CAP prevalente y no presenta alegación al SIGPAC.
Ref:1700000005227043 Recinto:41-033-037-00011-00008 Cultivo:62000 PASTOS PERMANENTES DE 5 O MAS AÑOS-SIN VARIEDAD Secano CAP prevalente:75 CAP declarado:100 Exceso de superficie (Hectáreas):9,04
- 100407 Explotación solicitada no forma parte de ningún organismo de control autorizado para la producción ecológica en Andalucía o fecha de inscripción posterior al plazo establecido (Anexo I. Criterios de Subvencionabilidad. Orden 28 de marzo de 2023).
Explotación:ES410330000278 Especie:PORCINO
Explotación:ES410330000278 Especie:CAPRINA
Explotación:ES410330000928 Especie:PORCINO

(1) Superficie declarada admisible ajustada con la superficie comprometida.
(2) Factor de penalización valorando el alcance para el tipo de compromiso.

Puede verificar la integridad de una copia de este documento mediante la lectura del código QR adjunto o mediante el acceso a la dirección <https://ws050.juntadeandalucia.es/verificarFirma> indicando el código de VERIFICACIÓN

FIRMADO POR	RAQUEL MARIA ESPIN CRESPO	17/12/2024	
VERIFICACIÓN	Pk2jm6UYDU9J72AMTZUYRN3GET48NG	PÁG. 8790/9349	

**APELLIDOS Y NOMBRE / RAZÓN SOCIAL**

GONZALEZ SCHWARZKOPF NICOLAS

NIF

***9279*

EXPEDIENTE

1160652

ANUALIDAD DE PAGO

1ª

IMPORTES POR ANUALIDAD

	2023	2024	2025	2026	2027
IMPORTE MÁXIMO SUBVENCIONABLE	2.244,67 €	2.244,67 €	1.870,56 €	1.870,56 €	1.870,56 €
IMPORTE MEDIO DE TRANSFERENCIA (€/ha)	98,58 €	98,58 €	82,15 €	82,15 €	82,15 €

RESUMEN DE UNIDADES

Cód	GRUPO DE PAGO	Sup. Dec. Admisible (ha)	Sup. Comprometida (ha)	Sup. ajustada compromiso (1) (ha)	% sobredec.	Sup. Resuelta (ha)	Importe Declarado	Importe Topado	Importe Resuelto	Importe tras sobredec.
418	PASTOS ASOCIADOS A GANADERÍA ECOLÓGICA	22,77		22,77	0,00	22,77	2.244,67	2.244,67	2.244,67	2.244,67
TOTAL		22,77	22,77	22,77		22,77	2.244,67	2.244,67	2.244,67	2.244,67

APLICACIÓN DE REDUCCIONES Y PENALIZACIONES

GRUPO DE PAGO	Importe Calculado	Importe prereduc.	Criterios de subvencionabilidad y compromisos	Presentación tardía	Omisión declaración	Condicionidad	IMPORTE (Euros) RESUELTO
PASTOS ASOCIADOS A GANADERÍA	2.244,67	2.244,67	0,00	0,00	0,00	0,00	2.244,67
TOTAL	2.244,67	2.244,67					2.244,67

RESUMEN DE PAGOS**IMPORTE (Euros)**

	RESUELTO	FEADER	MAPA	CAPADR
PASTOS ASOCIADOS A GANADERÍA ECOLÓGICA - Pago realizado	2.244,67 €	1.907,97 €	220,20 €	116,50 €

RECINTOS RESUELTOS

REE	REFERENCIA SIGPAC	CULTIVO DESCRIPCIÓN CULTIVO	S/R G.PAGO	PEND. MEDIA (%)	SUP. DEC. ADMISIBLE (ha)	SUP. COMPROM. (ha)	SUP. AJUSTADA COMPROM. (1) (ha)	SUP. CONV. SIGPAC (ha)	SUP. CERTIF. (ha)	SUP. CAMPO (ha)	SUP. CAMPO DETER. CULT. DECLARADO (ha)	SUP. DEC. REDUCIDA (ha)	SUP. RESUELTA (ha)
1700000005904544	41-033-034-00052-006	62000 PASTOS PERMANENTES DE 5 O MAS AÑOS-SIN VARIEDAD	S 418	53,20	4,96	4,96	4,96		5,83			4,96	4,96
1700000005904545	41-033-034-00052-007	62000 PASTOS PERMANENTES DE 5 O MAS AÑOS-SIN VARIEDAD	S 418	52,60	1,68	1,68	1,68		1,68			1,68	1,68
1700000005904546	41-033-034-00052-003	62000 PASTOS PERMANENTES DE 5 O MAS AÑOS-SIN VARIEDAD	S 418	40,90	9,87	9,87	9,87		9,87			9,87	9,87
1700000005904547	41-033-034-00052-010	62000 PASTOS PERMANENTES DE 5 O MAS AÑOS-SIN VARIEDAD	S 418	48,30	0,86	0,86	0,86		1,15			0,86	0,86
1700000005904548	41-033-034-00054-008	62000 PASTOS PERMANENTES DE 5 O MAS AÑOS-SIN VARIEDAD	S 418	45,70	0,49	0,49	0,49		0,49			0,49	0,49
1700000005904549	41-033-034-00054-002	62000 PASTOS PERMANENTES DE 5 O MAS AÑOS-SIN VARIEDAD	S 418	46,70	0,44	0,44	0,44		0,44			0,44	0,44
1700000005904550	41-033-034-00054-013	62000 PASTOS PERMANENTES DE 5 O MAS AÑOS-SIN VARIEDAD	S 418	44,30	0,05	0,05	0,05		0,06			0,05	0,05
1700000005904551	41-033-034-00054-007	62000 PASTOS PERMANENTES DE 5 O MAS AÑOS-SIN VARIEDAD	S 418	48,50	0,13	0,13	0,13		0,13			0,13	0,13
1700000005904556	41-033-034-00052-009	62000 PASTOS PERMANENTES DE 5 O MAS AÑOS-SIN VARIEDAD	S 418	35,30	0,64	0,64	0,64		0,64			0,64	0,64
1700000005904557	41-033-034-00052-014	62000 PASTOS PERMANENTES DE 5 O MAS AÑOS-SIN VARIEDAD	S 418	40,80	1,15	1,15	1,15		1,15			1,15	1,15
1700000005904558	41-033-034-00052-012	62000 PASTOS PERMANENTES DE 5 O MAS AÑOS-SIN VARIEDAD	S 418	43,70	0,21	0,21	0,21		0,25			0,21	0,21
1700000005904559	41-033-034-00052-008	62000 PASTOS PERMANENTES DE 5 O MAS AÑOS-SIN VARIEDAD	S 418	31,20	0,52	0,52	0,52		0,52			0,52	0,52
1700000005904560	41-033-034-00054-004	62000 PASTOS PERMANENTES DE 5 O MAS AÑOS-SIN VARIEDAD	S 418	35,30	0,67	0,67	0,67		0,67			0,67	0,67
1700000005904562	41-033-034-00052-015	62000 PASTOS PERMANENTES DE 5 O MAS AÑOS-SIN VARIEDAD	S 418	32,50	0,66	0,66	0,66		0,66			0,66	0,66
1700000005904563	41-033-034-00054-010	62000 PASTOS PERMANENTES DE 5 O MAS AÑOS-SIN VARIEDAD	S 418	40,30	0,44	0,44	0,44		0,44			0,44	0,44

INCIDENCIAS**INCIDENCIA DESCRIPCIÓN**

100407 Explotación solicitada no forma parte de ningún organismo de control autorizado para la producción ecológica en Andalucía o fecha de inscripción posterior al plazo establecido (Anexo I. Criterios de Subvencionabilidad. Orden 28 de marzo de 2023).
Explotación:ES410330000277 Especie:CAPRINA
Explotación:ES410330000277 Especie:PORCINO

(1) Superficie declarada admisible ajustada con la superficie comprometida.
(2) Factor de penalización valorando el alcance para el tipo de compromiso.

Puede verificar la integridad de una copia de este documento mediante la lectura del código QR adjunto o mediante el acceso a la dirección <https://ws050.juntadeandalucia.es/verificarFirma> indicando el código de VERIFICACIÓN

FIRMADO POR

RAQUEL MARIA ESPIN CRESPO

17/12/2024

VERIFICACIÓN

Pk2jm6UYDU9J72AMTZUYRN3GET48NG

PÁG. 8791/9349



**Datos considerados para el Cálculo de la Carga Ganadera mínima y máxima del expediente**

Explotación	Especie	Inscrito en Sipea y Admisible	Ugm Calculada para CG Mínima	Ugm Calculada para CG Máxima
ES410330000277	CAPRINA	NO	0,00	2,20
ES410330000277	OVINA	SI	10,37	10,37
ES410330000277	PORCINO	NO	0,00	4,15
			10,37	16,72

Superficie determinada para Cálculo Carga Ganadera Mínima: 22,77 ha

Superficie determinada para Cálculo Carga Ganadera Máxima: 22,77 ha

Carga Ganadera Mínima Expediente: 0,46 ugm/ha

Carga Ganadera Máxima Expediente: 0,73 ugm/ha

Recintos Determinados para el Cálculo de Garga Ganadera Mínima

REF.	REFERENCIA SIGPAC	CULTIVO	DESCRIPCIÓN CULTIVO	S/R	SUP. RESUELTA (ha)
1700000005904544	41-033-034-00052-00006	62000	PASTOS PERMANENTES DE 5 O MAS AÑOS-SIN VARIEDAD	S	4,96
1700000005904545	41-033-034-00052-00007	62000	PASTOS PERMANENTES DE 5 O MAS AÑOS-SIN VARIEDAD	S	1,68
1700000005904546	41-033-034-00052-00003	62000	PASTOS PERMANENTES DE 5 O MAS AÑOS-SIN VARIEDAD	S	9,87
1700000005904547	41-033-034-00052-00010	62000	PASTOS PERMANENTES DE 5 O MAS AÑOS-SIN VARIEDAD	S	0,86
1700000005904548	41-033-034-00054-00008	62000	PASTOS PERMANENTES DE 5 O MAS AÑOS-SIN VARIEDAD	S	0,49
1700000005904549	41-033-034-00054-00002	62000	PASTOS PERMANENTES DE 5 O MAS AÑOS-SIN VARIEDAD	S	0,44
1700000005904550	41-033-034-00054-00013	62000	PASTOS PERMANENTES DE 5 O MAS AÑOS-SIN VARIEDAD	S	0,05
1700000005904551	41-033-034-00054-00007	62000	PASTOS PERMANENTES DE 5 O MAS AÑOS-SIN VARIEDAD	S	0,13
1700000005904556	41-033-034-00052-00009	62000	PASTOS PERMANENTES DE 5 O MAS AÑOS-SIN VARIEDAD	S	0,64
1700000005904557	41-033-034-00052-00014	62000	PASTOS PERMANENTES DE 5 O MAS AÑOS-SIN VARIEDAD	S	1,15
1700000005904558	41-033-034-00052-00012	62000	PASTOS PERMANENTES DE 5 O MAS AÑOS-SIN VARIEDAD	S	0,21
1700000005904559	41-033-034-00052-00008	62000	PASTOS PERMANENTES DE 5 O MAS AÑOS-SIN VARIEDAD	S	0,52
1700000005904560	41-033-034-00054-00004	62000	PASTOS PERMANENTES DE 5 O MAS AÑOS-SIN VARIEDAD	S	0,67
1700000005904562	41-033-034-00052-00015	62000	PASTOS PERMANENTES DE 5 O MAS AÑOS-SIN VARIEDAD	S	0,66
1700000005904563	41-033-034-00054-00010	62000	PASTOS PERMANENTES DE 5 O MAS AÑOS-SIN VARIEDAD	S	0,44

Recintos Determinados para el Cálculo de Garga Ganadera Máxima

REF.	REFERENCIA SIGPAC	CULTIVO	DESCRIPCIÓN CULTIVO	S/R	SUP. RESUELTA (ha)
1700000005904544	41-033-034-00052-00006	62000	PASTOS PERMANENTES DE 5 O MAS AÑOS-SIN VARIEDAD	S	4,96
1700000005904545	41-033-034-00052-00007	62000	PASTOS PERMANENTES DE 5 O MAS AÑOS-SIN VARIEDAD	S	1,68
1700000005904546	41-033-034-00052-00003	62000	PASTOS PERMANENTES DE 5 O MAS AÑOS-SIN VARIEDAD	S	9,87
1700000005904547	41-033-034-00052-00010	62000	PASTOS PERMANENTES DE 5 O MAS AÑOS-SIN VARIEDAD	S	0,86
1700000005904548	41-033-034-00054-00008	62000	PASTOS PERMANENTES DE 5 O MAS AÑOS-SIN VARIEDAD	S	0,49
1700000005904549	41-033-034-00054-00002	62000	PASTOS PERMANENTES DE 5 O MAS AÑOS-SIN VARIEDAD	S	0,44
1700000005904550	41-033-034-00054-00013	62000	PASTOS PERMANENTES DE 5 O MAS AÑOS-SIN VARIEDAD	S	0,05
1700000005904551	41-033-034-00054-00007	62000	PASTOS PERMANENTES DE 5 O MAS AÑOS-SIN VARIEDAD	S	0,13
1700000005904556	41-033-034-00052-00009	62000	PASTOS PERMANENTES DE 5 O MAS AÑOS-SIN VARIEDAD	S	0,64
1700000005904557	41-033-034-00052-00014	62000	PASTOS PERMANENTES DE 5 O MAS AÑOS-SIN VARIEDAD	S	1,15
1700000005904558	41-033-034-00052-00012	62000	PASTOS PERMANENTES DE 5 O MAS AÑOS-SIN VARIEDAD	S	0,21

(1) Superficie declarada admisible ajustada con la superficie comprometida.
(2) Factor de penalización valorando el alcance para el tipo de compromiso.Puede verificar la integridad de una copia de este documento mediante la lectura del código QR adjunto o mediante el acceso a la dirección <https://ws050.juntadeandalucia.es/verificarFirma> indicando el código de VERIFICACIÓN

FIRMADO POR

RAQUEL MARIA ESPIN CRESPO

17/12/2024

VERIFICACIÓN

Pk2jm6UYDU9J72AMTZUYRN3GET48NG

PÁG. 8792/9349



**Datos considerados para el Cálculo de la Carga Ganadera mínima y máxima del expediente****Recintos Determinados para el Cálculo de Garga Ganadera Máxima**

REF.	REFERENCIA SIGPAC	CULTIVO	DESCRIPCIÓN CULTIVO	SUP.	
				S/R	RESUELTA (ha)
170000005904559	41-033-034-00052-00008	62000	PASTOS PERMANENTES DE 5 O MAS AÑOS-SIN VARIEDAD	S	0,52
170000005904560	41-033-034-00054-00004	62000	PASTOS PERMANENTES DE 5 O MAS AÑOS-SIN VARIEDAD	S	0,67
170000005904562	41-033-034-00052-00015	62000	PASTOS PERMANENTES DE 5 O MAS AÑOS-SIN VARIEDAD	S	0,66
170000005904563	41-033-034-00054-00010	62000	PASTOS PERMANENTES DE 5 O MAS AÑOS-SIN VARIEDAD	S	0,44

Incidencias de carga ganadera**INCIDENCIA DESCRIPCIÓN**

100407	Explotación solicitada no forma parte de ningún organismo de control autorizado para la producción ecológica en Andalucía o fecha de inscripción posterior al plazo establecido (Anexo I. Criterios de Subvencionabilidad. Orden 28 de marzo de 2023). Explotación:ES410330000277 Especie:PORCINO Explotación:ES410330000277 Especie:CAPRINA
--------	--

(1) Superficie declarada admisible ajustada con la superficie comprometida.
(2) Factor de penalización valorando el alcance para el tipo de compromiso.

Puede verificar la integridad de una copia de este documento mediante la lectura del código QR adjunto o mediante el acceso a la dirección <https://ws050.juntadeandalucia.es/verificarFirma> indicando el código de VERIFICACIÓN

FIRMADO POR	RAQUEL MARIA ESPIN CRESPO	17/12/2024
VERIFICACIÓN	Pk2jm6UYDU9J72AMTZUYRN3GET48NG	PÁG. 8793/9349



**APELLIDOS Y NOMBRE / RAZÓN SOCIAL**

GONZALEZ VAZQUEZ ENRIQUE

NIF

****1709*

EXPEDIENTE

1265728

ANUALIDAD DE PAGO

1ª

IMPORTES POR ANUALIDAD

	2023	2024	2025	2026	2027
IMPORTE MÁXIMO SUBVENCIONABLE	1.951,47 €	1.951,47 €	1.951,47 €	1.626,22 €	1.626,22 €
IMPORTE MEDIO DE TRANSFERENCIA (€/ha)	297,48 €	297,48 €	297,48 €	247,90 €	247,90 €

RESUMEN DE UNIDADES

Cód	GRUPO DE PAGO	Sup. Dec. Admisible (ha)	Sup. Comprometida (ha)	Sup. ajustada compromiso (1) (ha)	% sobredec.	Sup. Resuelta (ha)	Importe Declarado	Importe Topado	Importe Resuelto	Importe tras sobredec.
419	OLIVAR	6,56		6,56	0,00	6,56	1.951,47	1.951,47	1.951,47	1.951,47
TOTAL		6,56	6,56	6,56		6,56	1.951,47	1.951,47	1.951,47	1.951,47

APLICACIÓN DE REDUCCIONES Y PENALIZACIONES

GRUPO DE PAGO	Importe Calculado	Importe prereduc.	Criterios de subvencionabilidad y compromisos	Presentación tardía	Omisión declaración	Condicionalidad	IMPORTE (Euros) RESUELTO
OLIVAR	1.951,47	1.951,47	0,00	0,00	0,00	0,00	1.951,47
TOTAL	1.951,47	1.951,47					1.951,47

RESUMEN DE PAGOS**IMPORTE (Euros)**

	RESUELTO	FEADER	MAPA	CAPADR
OLIVAR - Pago realizado	1.951,47 €	1.658,75 €	191,44 €	101,28 €

RECINTOS RESUELTOS

REF.	REFERENCIA SIGPAC	SIGPAC	CULTIVO	DESCRIPCIÓN CULTIVO	S/R	G.PAGO	PEND. MEDIA (%)	SUP. DEC. ADMISIBLE (ha)	SUP. COMPROM. (ha)	SUP. AJUSTADA COMPR.(1) (ha)	SUP. CONY. SIGPAC (ha)	SUP. CERTIE (ha)	SUP. CAMPO (ha)	SUP. CAMPO DETER. CULT. DECLARADO (ha)	SUP. DEC. REDUCIDA (ha)	SUP. RESUELTA (ha)
-1519813	41-074-001-00040-003	101195	OLIVAR	LECHIN DE SEVILLA	S	419	27,20	6,56	6,56	6,56		6,56			6,56	6,56

(1) Superficie declarada admisible ajustada con la superficie comprometida.
(2) Factor de penalización valorando el alcance para el tipo de compromiso.Puede verificar la integridad de una copia de este documento mediante la lectura del código QR adjunto o mediante el acceso a la dirección <https://ws050.juntadeandalucia.es/verificarFirma> indicando el código de VERIFICACIÓN

FIRMADO POR

RAQUEL MARIA ESPIN CRESPO

17/12/2024

VERIFICACIÓN

Pk2jm6UYDU9J72AMTZUYRN3GET48NG

PÁG. 8794/9349



**APELLIDOS Y NOMBRE / RAZÓN SOCIAL**

GORDON CABEZA JOSE MANUEL

NIF

****4416*

EXPEDIENTE

120206

ANUALIDAD DE PAGO

1ª

IMPORTE POR ANUALIDAD

	2023	2024	2025	2026	2027
IMPORTE MÁXIMO SUBVENCIONABLE	9.168,33 €	9.168,33 €	9.168,33 €	7.640,28 €	7.640,28 €
IMPORTE MEDIO DE TRANSFERENCIA (€/ha)	297,48 €	297,48 €	297,48 €	247,90 €	247,90 €

RESUMEN DE UNIDADES

Cód	GRUPO DE PAGO	Sup. Dec. Admisible (ha)	Sup. Comprometida (ha)	Sup. ajustada compromiso (1) (ha)	% sobredec.	Sup. Resuelta (ha)	Importe Declarado	Importe Topado	Importe Resuelto	Importe tras sobredec.
419	OLIVAR	31,86		30,82	0,00	30,82	9.168,33	9.168,33	9.168,33	9.168,33
TOTAL		31,86	30,82	30,82		30,82	9.168,33	9.168,33	9.168,33	9.168,33

APLICACIÓN DE REDUCCIONES Y PENALIZACIONES

GRUPO DE PAGO	Importe Calculado	Importe prereduc.	Criterios de subvencionabilidad y compromisos	Presentación tardía	Omisión declaración	Condicionalidad	IMPORTE (Euros) RESUELTO
OLIVAR	9.168,33	9.168,33	0,00	0,00	0,00	0,00	9.168,33
TOTAL	9.168,33	9.168,33					9.168,33

RESUMEN DE PAGOS**IMPORTE (Euros)**

	RESUELTO	FEADER	MAPA	CAPADR
OLIVAR - Pago realizado	9.168,33 €	7.793,08 €	899,41 €	475,84 €

RECINTOS RESUELTOS

REF.	REFERENCIA SIGPAC	CULTIVO DESCRIPCIÓN CULTIVO	S/R G.PAGO	PEND. MEDIA (%)	SUP. DEC. ADMISIBLE (ha)	SUP. COMPROM. (ha)	SUP. AJUSTADA COMPR.(1) (ha)	SUP. CONY. SIGPAC (ha)	SUP. CERTIE (ha)	SUP. CAMPO (ha)	SUP. CAMPO DETER. CULT. DECLARADO (ha)	SUP. DEC. REDUCIDA (ha)	SUP. RESUELTA (ha)
-1370804	41-048-035-00028-001	101268 OLIVAR-PICO LIMON	S 419	23,20	0,02	0,02	0,02		0,27			0,02	0,02
-1365115	41-048-035-00026-001	101268 OLIVAR-PICO LIMON	S 419	19,80	1,50	0,89	0,89		0,89			0,89	0,89
4774320	41-048-035-00035-001	101268 OLIVAR-PICO LIMON	S 419	15,80	10,07	10,07	10,07		10,07			10,07	10,07
5541194	41-048-011-00055-001	101268 OLIVAR-PICO LIMON	S 419	11,70	0,63	0,63	0,63		0,63			0,63	0,63
6837089	41-048-035-00026-001	101268 OLIVAR-PICO LIMON	S 419	19,80	1,04	0,61	0,61		0,61			0,61	0,61
170000005342826	41-048-035-00023-004	101268 OLIVAR-PICO LIMON	S 419	19,50	1,18	1,18	1,18		1,18			1,18	1,18
170000005342827	41-048-035-00100-001	101268 OLIVAR-PICO LIMON	S 419	30,60	0,33	0,33	0,33		0,33			0,33	0,33
170000005342829	41-048-038-00110-001	101268 OLIVAR-PICO LIMON	S 419	15,20	0,48	0,48	0,48		0,48			0,48	0,48
170000005342830	41-048-014-00005-001	101268 OLIVAR-PICO LIMON	S 419	15,60	7,24	7,24	7,24		7,24			7,24	7,24
170000005342831	41-048-014-00008-001	101268 OLIVAR-PICO LIMON	S 419	24,00	0,11	0,11	0,11		0,11			0,11	0,11
170000005342832	41-048-014-00005-007	101268 OLIVAR-PICO LIMON	S 419	15,50	3,43	3,43	3,43		3,43			3,43	3,43
170000005342834	41-048-014-00005-015	101268 OLIVAR-PICO LIMON	S 419	15,60	1,17	1,17	1,17		1,17			1,17	1,17
170000005342835	41-048-014-00005-003	101268 OLIVAR-PICO LIMON	S 419	14,30	0,25	0,25	0,25		0,25			0,25	0,25
170000005342838	41-048-035-00023-001	101268 OLIVAR-PICO LIMON	S 419	23,30	2,91	2,91	2,91		2,91			2,91	2,91
170000005342852	41-048-014-00005-002	101268 OLIVAR-PICO LIMON	S 419	27,20	1,50	1,50	1,50		1,50			1,50	1,50

(1) Superficie declarada admisible ajustada con la superficie comprometida.
(2) Factor de penalización valorando el alcance para el tipo de compromiso.Puede verificar la integridad de una copia de este documento mediante la lectura del código QR adjunto o mediante el acceso a la dirección <https://ws050.juntadeandalucia.es/verificarFirma> indicando el código de VERIFICACIÓN

FIRMADO POR

RAQUEL MARIA ESPIN CRESPO

17/12/2024

VERIFICACIÓN

Pk2jm6UYDU9J72AMTZUYRN3GET48NG

PÁG. 8795/9349



**INCIDENCIAS****INCIDENCIA DESCRIPCIÓN**

- 218 La superficie total declarada sobre un mismo recinto en el conjunto de los expedientes, no puede superar la superficie total que el SIGPAC establece para ese recinto.
Ref:-1365115 Recinto:41-048-035-00026-00001 Cultivo:101268 OLIVAR-PICO LIMON Secano Suma de superficies declaradas para este recinto por todos los solicitantes (Áreas):318 Superficie SIGPAC medida para este recinto (Áreas):254 Exceso de superficie declarada (Hectáreas):0,38 Suma de superficies declaradas para este recinto por el solicitante (Áreas):254
Ref:6837089 Recinto:41-048-035-00026-00001 Cultivo:101268 OLIVAR-PICO LIMON Secano Suma de superficies declaradas para este recinto por todos los solicitantes (Áreas):318 Superficie SIGPAC medida para este recinto (Áreas):254 Exceso de superficie declarada (Hectáreas):0,26 Suma de superficies declaradas para este recinto por el solicitante (Áreas):254
- 100402 Recinto solicitado no forma parte de ningún organismo de control autorizado para la producción ecológica en Andalucía o fecha de inscripción posterior al plazo establecido (Anexo I. Criterios de Subvencionabilidad. Orden 28 de marzo de 2023).
Ref:6837165 Recinto:41-048-035-00013-00001 Cultivo:101268 OLIVAR-PICO LIMON Secano
- 100421 Recinto declarado por error para una operación de la 6503, que se ha corregido de oficio marcando la operación correcta, de acuerdo con la fecha de inscripción del recinto en la producción ecológica.
Ref:170000005342830 Recinto:41-048-014-00005-00001 Cultivo:101268 OLIVAR-PICO LIMON Secano
Ref:170000005342852 Recinto:41-048-014-00005-00002 Cultivo:101268 OLIVAR-PICO LIMON Secano
Ref:170000005342835 Recinto:41-048-014-00005-00003 Cultivo:101268 OLIVAR-PICO LIMON Secano
Ref:170000005342832 Recinto:41-048-014-00005-00007 Cultivo:101268 OLIVAR-PICO LIMON Secano
Ref:170000005342834 Recinto:41-048-014-00005-00015 Cultivo:101268 OLIVAR-PICO LIMON Secano
Ref:170000005342831 Recinto:41-048-014-00008-00001 Cultivo:101268 OLIVAR-PICO LIMON Secano
Ref:170000005342838 Recinto:41-048-035-00023-00001 Cultivo:101268 OLIVAR-PICO LIMON Secano
Ref:170000005342826 Recinto:41-048-035-00023-00004 Cultivo:101268 OLIVAR-PICO LIMON Secano
Ref:-1365115 Recinto:41-048-035-00026-00001 Cultivo:101268 OLIVAR-PICO LIMON Secano
Ref:-1370804 Recinto:41-048-035-00028-00001 Cultivo:101268 OLIVAR-PICO LIMON Secano
Ref:4774320 Recinto:41-048-035-00035-00001 Cultivo:101268 OLIVAR-PICO LIMON Secano
Ref:170000005342827 Recinto:41-048-035-00100-00001 Cultivo:101268 OLIVAR-PICO LIMON Secano
Ref:170000005342828 Recinto:41-048-035-00115-00001 Cultivo:101268 OLIVAR-PICO LIMON Secano
Ref:170000005342829 Recinto:41-048-038-00110-00001 Cultivo:101268 OLIVAR-PICO LIMON Secano
- 100424 Solicita recinto que no está comprometido para la operación.
Ref:6837165 Recinto:41-048-035-00013-00001 Cultivo:101268 OLIVAR-PICO LIMON Secano
Ref:170000005342828 Recinto:41-048-035-00115-00001 Cultivo:101268 OLIVAR-PICO LIMON Secano

(1) Superficie declarada admisible ajustada con la superficie comprometida.
(2) Factor de penalización valorando el alcance para el tipo de compromiso.

Puede verificar la integridad de una copia de este documento mediante la lectura del código QR adjunto o mediante el acceso a la dirección <https://ws050.juntadeandalucia.es/verificarFirma> indicando el código de VERIFICACIÓN

FIRMADO POR	RAQUEL MARIA ESPIN CRESPO	17/12/2024	
VERIFICACIÓN	Pk2jm6UYDU9J72AMTZUYRN3GET48NG	PÁG. 8796/9349	

**APELLIDOS Y NOMBRE / RAZÓN SOCIAL**

GORDON CABEZA SILVIA

NIF

***4417*

EXPEDIENTE

1276838

ANUALIDAD DE PAGO

1ª

IMPORTES POR ANUALIDAD

	2023	2024	2025	2026	2027
IMPORTE MÁXIMO SUBVENCIONABLE	3.108,67 €	3.108,67 €	3.108,67 €	2.590,56 €	2.590,56 €
IMPORTE MEDIO DE TRANSFERENCIA (€/ha)	297,48 €	297,48 €	297,48 €	247,90 €	247,90 €

RESUMEN DE UNIDADES

Cód	GRUPO DE PAGO	Sup. Dec. Admisible (ha)	Sup. Comprometida (ha)	Sup. ajustada compromiso (1) (ha)	% sobredec.	Sup. Resuelta (ha)	Importe Declarado	Importe Topado	Importe Resuelto	Importe tras sobredec.
419	OLIVAR	10,45		10,45	0,00	10,45	3.108,67	3.108,67	3.108,67	3.108,67
TOTAL		10,45	10,45	10,45		10,45	3.108,67	3.108,67	3.108,67	3.108,67

APLICACIÓN DE REDUCCIONES Y PENALIZACIONES

GRUPO DE PAGO	Importe Calculado	Importe prereduc.	Criterios de subvencionabilidad y compromisos	Presentación tardía	Omisión declaración	Condicionalidad	IMPORTE (Euros) RESUELTO
OLIVAR	3.108,67	3.108,67	0,00	0,00	0,00	0,00	3.108,67
TOTAL	3.108,67	3.108,67					3.108,67

RESUMEN DE PAGOS**IMPORTE (Euros)**

	RESUELTO	FEADER	MAPA	CAPADR
OLIVAR - Pago realizado	3.108,67 €	2.642,37 €	304,96 €	161,34 €

RECINTOS RESUELTOS

REF.	REFERENCIA SIGPAC	CULTIVO	DESCRIPCIÓN CULTIVO	S/R G.PAGO	PEND. MEDIA (%)	SUP. DEC. ADMISIBLE (ha)	SUP. COMPROM. (ha)	SUP. AJUSTADA COMPR.(1) (ha)	SUP. CONY. SIGPAC (ha)	SUP. CERTIE (ha)	SUP. CAMPO (ha)	SUP. CAMPO DETER. CULT. DECLARADO (ha)	SUP. DEC. REDUCIDA (ha)	SUP. RESUELTA (ha)
6828328	41-048-039-00079-001	101268	OLIVAR-PICO LIMON	S 419	25,30	2,16	2,16	2,16		2,16			2,16	2,16
6828329	41-048-039-00080-001	101268	OLIVAR-PICO LIMON	S 419	6,20	6,68	6,68	6,68		6,68			6,68	6,68
6828332	41-048-039-00080-004	101268	OLIVAR-PICO LIMON	S 419	7,10	1,61	1,61	1,61		1,61			1,61	1,61

INCIDENCIAS**INCIDENCIA DESCRIPCIÓN**

100421	Recinto declarado por error para una operación de la 6503, que se ha corregido de oficio marcando la operación correcta, de acuerdo con la fecha de inscripción del recinto en la producción ecológica. Ref:6828328 Recinto:41-048-039-00079-00001 Cultivo:101268 OLIVAR-PICO LIMON Secano Ref:6828329 Recinto:41-048-039-00080-00001 Cultivo:101268 OLIVAR-PICO LIMON Secano Ref:6828332 Recinto:41-048-039-00080-00004 Cultivo:101268 OLIVAR-PICO LIMON Secano
--------	---

(1) Superficie declarada admisible ajustada con la superficie comprometida.
(2) Factor de penalización valorando el alcance para el tipo de compromiso.Puede verificar la integridad de una copia de este documento mediante la lectura del código QR adjunto o mediante el acceso a la dirección <https://ws050.juntadeandalucia.es/verificarFirma> indicando el código de VERIFICACIÓN

FIRMADO POR

RAQUEL MARIA ESPIN CRESPO

17/12/2024

VERIFICACIÓN

Pk2jm6UYDU9J72AMTZUYRN3GET48NG

PÁG. 8797/9349



**APELLIDOS Y NOMBRE / RAZÓN SOCIAL**

GRAVILorenzo, S.L.

NIF

***3337*

EXPEDIENTE

1209302

ANUALIDAD DE PAGO

1ª

IMPORTES POR ANUALIDAD

	2023	2024	2025	2026	2027
IMPORTE MÁXIMO SUBVENCIONABLE	4.970,89 €	4.970,89 €	4.970,89 €	4.142,41 €	4.142,41 €
IMPORTE MEDIO DE TRANSFERENCIA (€/ha)	297,48 €	297,48 €	297,48 €	247,90 €	247,90 €

RESUMEN DE UNIDADES

Cód	GRUPO DE PAGO	Sup. Dec. Admisible (ha)	Sup. Comprometida (ha)	Sup. ajustada compromiso (1) (ha)	% sobredec.	Sup. Resuelta (ha)	Importe Declarado	Importe Topado	Importe Resuelto	Importe tras sobredec.
419	OLIVAR	16,71		16,71	0,00	16,71	4.970,89	4.970,89	4.970,89	4.970,89
TOTAL		16,71	16,71	16,71		16,71	4.970,89	4.970,89	4.970,89	4.970,89

APLICACIÓN DE REDUCCIONES Y PENALIZACIONES

GRUPO DE PAGO	Importe Calculado	Importe prereduc.	Criterios de subvencionabilidad y compromisos	Presentación tardía	Omisión declaración	Condicionalidad	IMPORTE (Euros) RESUELTO
OLIVAR	4.970,89	4.970,89	0,00	0,00	0,00	0,00	4.970,89
TOTAL	4.970,89	4.970,89					4.970,89

RESUMEN DE PAGOS**IMPORTE (Euros)**

	RESUELTO	FEADER	MAPA	CAPADR
OLIVAR - Pago realizado	4.970,89 €	4.225,26 €	487,64 €	257,99 €

RECINTOS RESUELTOS

REF.	REFERENCIA SIGPAC	CULTIVO DESCRIPCIÓN CULTIVO	S/R G.PAGO	PEND. MEDIA (%)	SUP. DEC. ADMISIBLE (ha)	SUP. COMPROM. (ha)	SUP. AJUSTADA COMPR.(1) (ha)	SUP. CONY. SIGPAC (ha)	SUP. CERTIE (ha)	SUP. CAMPO (ha)	SUP. CAMPO DETER. CULT. DECLARADO (ha)	SUP. DEC. REDUCIDA (ha)	SUP. RESUELTA (ha)
-157732	41-055-001-00009-011	101195 OLIVAR-LECHIN DE SEVILLA	S	419	24,70	16,71	16,71	16,71	16,71			16,71	16,71

INCIDENCIAS**INCIDENCIA DESCRIPCIÓN**

- 100400 Recinto con cultivo, variedad, régimen de explotación o uso Sigpac no compatible con la operación solicitada (Anexo IV.I Cultivos y variedades elegibles para las Intervenciones. Orden de 28 de marzo de 2023).
Ref:7519872 Recinto:41-055-001-00020-00128 Cultivo:101195 OLIVAR-LECHIN DE SEVILLA Secano Uso:PR
- 100402 Recinto solicitado no forma parte de ningún organismo de control autorizado para la producción ecológica en Andalucía o fecha de inscripción posterior al plazo establecido (Anexo I. Criterios de Subvencionabilidad. Orden 28 de marzo de 2023).
Ref:7519871 Recinto:41-055-001-00020-00009 Cultivo:101195 OLIVAR-LECHIN DE SEVILLA Secano
Ref:7519872 Recinto:41-055-001-00020-00128 Cultivo:101195 OLIVAR-LECHIN DE SEVILLA Secano
- 100424 Solicita recinto que no está comprometido para la operación.
Ref:7519871 Recinto:41-055-001-00020-00009 Cultivo:101195 OLIVAR-LECHIN DE SEVILLA Secano
Ref:7519872 Recinto:41-055-001-00020-00128 Cultivo:101195 OLIVAR-LECHIN DE SEVILLA Secano

(1) Superficie declarada admisible ajustada con la superficie comprometida.
(2) Factor de penalización valorando el alcance para el tipo de compromiso.

Puede verificar la integridad de una copia de este documento mediante la lectura del código QR adjunto o mediante el acceso a la dirección <https://ws050.juntadeandalucia.es/verificarFirma> indicando el código de VERIFICACIÓN

FIRMADO POR

RAQUEL MARIA ESPIN CRESPO

17/12/2024

VERIFICACIÓN

Pk2jm6UYDU9J72AMTZUYRN3GET48NG

PÁG. 8798/9349



**APELLIDOS Y NOMBRE / RAZÓN SOCIAL**

G.R.SEVILLA,SLU

NIF
***8682*EXPEDIENTE
1229878**ANUALIDAD DE PAGO**

1ª

IMPORTES POR ANUALIDAD

	2023	2024	2025	2026	2027
IMPORTE MÁXIMO SUBVENCIONABLE	310,95 €	310,95 €	310,95 €	259,14 €	259,14 €
IMPORTE MEDIO DE TRANSFERENCIA (€/ha)	287,92 €	287,92 €	287,92 €	239,94 €	239,94 €

RESUMEN DE UNIDADES

Cód	GRUPO DE PAGO	Sup. Dec. Admisible (ha)	Sup. Comprometida (ha)	Sup. ajustada compromiso (1) (ha)	% sobredec.	Sup. Resuelta (ha)	Importe Declarado	Importe Topado	Importe Resuelto	Importe tras sobredec.
421	VIÑEDO	1,08		1,08	0,00	1,08	310,95	310,95	310,95	310,95
TOTAL		1,08	1,08	1,08		1,08	310,95	310,95	310,95	310,95

APLICACIÓN DE REDUCCIONES Y PENALIZACIONES

GRUPO DE PAGO	Importe Calculado	Importe prereduc.	Criterios de subvencionabilidad y compromisos	Presentación tardía	Omisión declaración	Condicionalidad	IMPORTE (Euros) RESUELTO
VIÑEDO	310,95	310,95	0,00	0,00	0,00	0,00	310,95
TOTAL	310,95	310,95					310,95

RESUMEN DE PAGOS**IMPORTE (Euros)**

	RESUELTO	FEADER	MAPA	CAPADR
VIÑEDO - Pago realizado	310,95 €	264,31 €	30,50 €	16,14 €

RECINTOS RESUELTOS

REF.	REFERENCIA SIGPAC	CULTIVO	DESCRIPCIÓN CULTIVO	S/R	G.PAGO	PEND. MEDIA (%)	SUP. DEC. ADMISIBLE (ha)	SUP. COMPROM. (ha)	SUP. AJUSTADA COMPR.(1) (ha)	SUP. CONY. SIGPAC (ha)	SUP. CERTIF. (ha)	SUP. CAMPO (ha)	SUP. CAMPO DETER. CULT. DECLARADO (ha)	SUP. DEC. REDUCIDA (ha)	SUP. RESUELTA (ha)
-1045081	41-032-007-00057-001	102080	VIÑEDO VINIFICACIÓN-GARNACHA TINTA	R	421	7,90	0,29	0,29	0,29		0,29			0,29	0,29
4269453	41-032-007-00058-005	102117	VIÑEDO VINIFICACIÓN-MENCIA	S	421	8,00	0,79	0,79	0,79		0,89			0,79	0,79

INCIDENCIAS**INCIDENCIA DESCRIPCIÓN**

- 100400 Recinto con cultivo, variedad, régimen de explotación o uso Sigpac no compatible con la operación solicitada (Anexo IV.I Cultivos y variedades elegibles para las Intervenciones. Orden de 28 de marzo de 2023).
Ref:-1628074 Recinto:41-032-007-00057-00006 Cultivo:102009 VIÑEDO VINIFICACIÓN-ALBARIÑO Secano Uso:TA
Ref:4269469 Recinto:41-032-007-00057-00008 Cultivo:102080 VIÑEDO VINIFICACIÓN-GARNACHA TINTA Secano Uso:TA
Ref:4269446 Recinto:41-032-007-00058-00004 Cultivo:102117 VIÑEDO VINIFICACIÓN-MENCIA Secano Uso:TA
Ref:-1045080 Recinto:41-032-007-00058-00006 Cultivo:102117 VIÑEDO VINIFICACIÓN-MENCIA Regadío Uso:TH
- 100424 Solicita recinto que no está comprometido para la operación.
Ref:-1628074 Recinto:41-032-007-00057-00006 Cultivo:102009 VIÑEDO VINIFICACIÓN-ALBARIÑO Secano
Ref:4269469 Recinto:41-032-007-00057-00008 Cultivo:102080 VIÑEDO VINIFICACIÓN-GARNACHA TINTA Secano
Ref:4269446 Recinto:41-032-007-00058-00004 Cultivo:102117 VIÑEDO VINIFICACIÓN-MENCIA Secano
Ref:-1045080 Recinto:41-032-007-00058-00006 Cultivo:102117 VIÑEDO VINIFICACIÓN-MENCIA Regadío

(1) Superficie declarada admisible ajustada con la superficie comprometida.
(2) Factor de penalización valorando el alcance para el tipo de compromiso.

Puede verificar la integridad de una copia de este documento mediante la lectura del código QR adjunto o mediante el acceso a la dirección <https://ws050.juntadeandalucia.es/verificarFirma> indicando el código de VERIFICACIÓN

FIRMADO POR

RAQUEL MARIA ESPIN CRESPO

17/12/2024

VERIFICACIÓN

Pk2jm6UYDU9J72AMTZUYRN3GET48NG

PÁG. 8799/9349



**APELLIDOS Y NOMBRE / RAZÓN SOCIAL**

GUARNIDO RODRIGUEZ PEDRO

NIF
***3262*EXPEDIENTE
1223657ANUALIDAD
DE PAGO
1ª**IMPORTE POR ANUALIDAD**

	2023	2024	2025	2026	2027
IMPORTE MÁXIMO SUBVENCIONABLE	1.537,97 €	1.537,97 €	1.537,97 €	1.281,64 €	1.281,64 €
IMPORTE MEDIO DE TRANSFERENCIA (€/ha)	297,48 €	297,48 €	297,48 €	247,90 €	247,90 €

RESUMEN DE UNIDADES

Cód	GRUPO DE PAGO	Sup. Dec. Admisible (ha)	Sup. Comprometida (ha)	Sup. ajustada compromiso (1) (ha)	% sobredecc.	Sup. Resuelta (ha)	Importe Declarado	Importe Topado	Importe Resuelto	Importe tras sobredecc.
419	OLIVAR	5,20		5,17	0,00	5,17	1.537,97	1.537,97	1.537,97	1.537,97
424	HERBÁCEOS NO ELEGIBLES	1,84		0,00	100,00	0,00	0,00	0,00	0,00	0,00
TOTAL		7,04	5,17	5,17		5,17	1.537,97	1.537,97	1.537,97	1.537,97

APLICACIÓN DE REDUCCIONES Y PENALIZACIONES

GRUPO DE PAGO	Importe Calculado	Importe prerreduc.	Criterios de subvencionabilidad y compromisos	Presentación tardía	Omisión declaración	Condicionabilidad	IMPORTE (Euros) RESUELTO
HERBÁCEOS NO ELEGIBLES	0,00	0,00	0,00	0,00	0,00	0,00	0,00
OLIVAR	1.537,97	1.537,97	0,00	0,00	0,00	0,00	1.537,97
TOTAL	1.537,97	1.537,97					1.537,97

RESUMEN DE PAGOS

	RESUELTO	FEADER	MAPA	CAPADR
OLIVAR - Pago realizado	1.537,97 €	1.307,27 €	150,87 €	79,83 €

RECINTOS RESUELTOS

REF.	REFERENCIA SIGPAC	CULTIVO DESCRIPCIÓN CULTIVO	S/R G.PAGO	PEND. MEDIA (%)	SUP. DEC. ADMISIBLE (ha)	SUP. COMPROM. (ha)	SUP. AJUSTADA COMPROM. (1) (ha)	SUP. CONV. SIGPAC (ha)	SUP. CERTIF. (ha)	SUP. CAMPO (ha)	SUP. CAMPO DETER CUL. DECLARADO (ha)	SUP. DEC. REDUCIDA (ha)	SUP. RESUELTA (ha)
-1511071	41-006-010-00020-004	101195 OLIVAR-LECHIN DE SEVILLA	S 419	6,60	0,03	0,03	0,03		0,03			0,03	0,03
-1511070	41-006-010-00020-005	101195 OLIVAR-LECHIN DE SEVILLA	S 419	6,40	0,02	0,02	0,02		0,02			0,02	0,02
-1511069	41-006-010-00020-001	101195 OLIVAR-LECHIN DE SEVILLA	S 419	9,90	0,66	0,66	0,66		0,66			0,66	0,66
-1511045	41-006-001-00276-004	101195 OLIVAR-LECHIN DE SEVILLA	S 419	5,30	0,08	0,05	0,05		0,08			0,05	0,05
-1511043	41-006-001-00276-001	101195 OLIVAR-LECHIN DE SEVILLA	S 419	6,70	4,41	4,41	4,41		4,41			4,41	4,41
-1511060	41-006-003-00002-001	20000 BARBECHO TRADICIONAL-SIN VARIEDAD	S 424	4,50	1,84	1,84	1,84		1,84			1,84	1,84

INCIDENCIAS**INCIDENCIA DESCRIPCIÓN**

- 4272 Verifica que las líneas de declaración de las Solicitudes Únicas no tienen solapes con la capa de Retroactividad Gráfica (ambas de la misma campaña) a nivel de expediente/línea de declaración gráfica de la solicitud.
Ref:-1511045 Recinto:41-006-001-00276-00004 Cultivo: - Agregado de la referencia del recinto.:0 Zona de la referencia del recinto.:0 Superficie solapada.:0,03 Id. Incid.:101018124
- 100400 Recinto con cultivo, variedad, régimen de explotación o uso Sigpac no compatible con la operación solicitada (Anexo IV.I Cultivos y variedades elegibles para las Intervenciones. Orden de 28 de marzo de 2023).
Ref:-1511047 Recinto:41-006-001-00276-00005 Cultivo:101195 OLIVAR-LECHIN DE SEVILLA Secano Uso:CA
- 100424 Solicita recinto que no está comprometido para la operación.
Ref:-1511047 Recinto:41-006-001-00276-00005 Cultivo:101195 OLIVAR-LECHIN DE SEVILLA Secano

(1) Superficie declarada admisible ajustada con la superficie comprometida.
(2) Factor de penalización valorando el alcance para el tipo de compromiso.

Puede verificar la integridad de una copia de este documento mediante la lectura del código QR adjunto o mediante el acceso a la dirección <https://ws050.juntadeandalucia.es/verificarFirma> indicando el código de VERIFICACIÓN

FIRMADO POR

RAQUEL MARIA ESPIN CRESPO

17/12/2024

VERIFICACIÓN

Pk2jm6UYDU9J72AMTZUYRN3GET48NG

PÁG. 8800/9349



**APELLIDOS Y NOMBRE / RAZÓN SOCIAL**

GUERRERO MAZUECOS VIRTUDES

NIF

***6656*

EXPEDIENTE

1201162

ANUALIDAD DE PAGO

1ª

IMPORTES POR ANUALIDAD

	2023	2024	2025	2026	2027
IMPORTE MÁXIMO SUBVENCIONABLE	1.960,39 €	1.960,39 €	1.960,39 €	1.633,66 €	1.633,66 €
IMPORTE MEDIO DE TRANSFERENCIA (€/ha)	297,48 €	297,48 €	297,48 €	247,90 €	247,90 €

RESUMEN DE UNIDADES

Cód	GRUPO DE PAGO	Sup. Dec. Admisible (ha)	Sup. Comprometida (ha)	Sup. ajustada compromiso (1) (ha)	% sobredec.	Sup. Resuelta (ha)	Importe Declarado	Importe Topado	Importe Resuelto	Importe tras sobredec.
419	OLIVAR	6,59		6,59	0,00	6,59	1.960,39	1.960,39	1.960,39	1.960,39
TOTAL		6,59	6,59	6,59		6,59	1.960,39	1.960,39	1.960,39	1.960,39

APLICACIÓN DE REDUCCIONES Y PENALIZACIONES

GRUPO DE PAGO	Importe Calculado	Importe prereduc.	Criterios de subvencionabilidad y compromisos	Presentación tardía	Omisión declaración	Condicionalidad	IMPORTE (Euros) RESUELTO
OLIVAR	1.960,39	1.960,39	0,00	0,00	0,00	0,00	1.960,39
TOTAL	1.960,39	1.960,39					1.960,39

RESUMEN DE PAGOS**IMPORTE (Euros)**

	RESUELTO	FEADER	MAPA	CAPADR
OLIVAR - Pago realizado	1.960,39 €	1.666,33 €	192,31 €	101,75 €

RECINTOS RESUELTOS

REF.	REFERENCIA SIGPAC	CULTIVO DESCRIPCIÓN CULTIVO	S/R G.PAGO	PEND. MEDIA (%)	SUP. DEC. ADMISIBLE (ha)	SUP. COMPROM. (ha)	SUP. AJUSTADA COMPR.(1) (ha)	SUP. CONY. SIGPAC (ha)	SUP. CERTIE (ha)	SUP. CAMPO (ha)	SUP. CAMPO DETER. CULT. DECLARADO (ha)	SUP. DEC. REDUCIDA (ha)	SUP. RESUELTA (ha)
4664798	41-074-004-00037-001	101195 OLIVAR-LECHIN DE SEVILLA	S 419	21,90	1,54	1,54	1,54	1,54	1,54			1,54	1,54
4664799	41-074-004-00037-002	101195 OLIVAR-LECHIN DE SEVILLA	S 419	16,80	0,39	0,39	0,39	0,39	0,39			0,39	0,39
1700000006967546	41-074-004-00038-003	101195 OLIVAR-LECHIN DE SEVILLA	S 419	4,40	0,03	0,03	0,03	0,03	0,03			0,03	0,03
1700000006967547	41-074-004-00038-004	101195 OLIVAR-LECHIN DE SEVILLA	S 419	17,10	2,44	2,44	2,44	2,44	2,44			2,44	2,44
1700000006967548	41-074-004-00039-002	101195 OLIVAR-LECHIN DE SEVILLA	S 419	21,90	1,63	1,63	1,63	1,63	1,63			1,63	1,63
1700000006967550	41-074-004-00038-008	101195 OLIVAR-LECHIN DE SEVILLA	S 419	15,60	0,56	0,56	0,56	0,56	0,56			0,56	0,56

INCIDENCIAS**INCIDENCIA DESCRIPCIÓN**

3790	Recinto declarado inactivo Ref:-1379913 Recinto:41-074-004-00016-00008 Cultivo: -
100424	Solicita recinto que no está comprometido para la operación. Ref:-1379913 Recinto:41-074-004-00016-00008 Cultivo:101195 OLIVAR-LECHIN DE SEVILLA Secano

(1) Superficie declarada admisible ajustada con la superficie comprometida.
(2) Factor de penalización valorando el alcance para el tipo de compromiso.Puede verificar la integridad de una copia de este documento mediante la lectura del código QR adjunto o mediante el acceso a la dirección <https://ws050.juntadeandalucia.es/verificarFirma> indicando el código de VERIFICACIÓN

FIRMADO POR

RAQUEL MARIA ESPIN CRESPO

17/12/2024

VERIFICACIÓN

Pk2jm6UYDU9J72AMTZUYRN3GET48NG

PÁG. 8801/9349



**APELLIDOS Y NOMBRE / RAZÓN SOCIAL**

GUERRERO NAVARRO MARIA JOSE

NIF

***3050*

EXPEDIENTE

1228649

ANUALIDAD DE PAGO

1ª

IMPORTES POR ANUALIDAD

	2023	2024	2025	2026	2027
IMPORTE MÁXIMO SUBVENCIONABLE	3.438,87 €	3.438,87 €	3.438,87 €	2.865,72 €	2.865,72 €
IMPORTE MEDIO DE TRANSFERENCIA (€/ha)	297,48 €	297,48 €	297,48 €	247,90 €	247,90 €

RESUMEN DE UNIDADES

Cód	GRUPO DE PAGO	Sup. Dec. Admisible (ha)	Sup. Comprometida (ha)	Sup. ajustada compromiso (1) (ha)	% sobredec.	Sup. Resuelta (ha)	Importe Declarado	Importe Topado	Importe Resuelto	Importe tras sobredec.
419	OLIVAR	11,56		11,56	0,00	11,56	3.438,87	3.438,87	3.438,87	3.438,87
TOTAL		11,56	11,56	11,56		11,56	3.438,87	3.438,87	3.438,87	3.438,87

APLICACIÓN DE REDUCCIONES Y PENALIZACIONES

GRUPO DE PAGO	Importe Calculado	Importe prereduc.	Criterios de subvencionabilidad y compromisos	Presentación tardía	Omisión declaración	Condicionalidad	IMPORTE (Euros) RESUELTO
OLIVAR	3.438,87		0,00	0,00	0,00	0,00	3.438,87
TOTAL	3.438,87	3.438,87					3.438,87

RESUMEN DE PAGOS**IMPORTE (Euros)**

	RESUELTO	FEADER	MAPA	CAPADR
OLIVAR - Pago realizado	3.438,87 €	2.923,04 €	337,35 €	178,48 €

RECINTOS RESUELTOS

REF.	REFERENCIA SIGPAC	CULTIVO	DESCRIPCIÓN CULTIVO	S/R G.PAGO	PEND. MEDIA (%)	SUP. DEC. ADMISIBLE (ha)	SUP. COMPROM. (ha)	SUP. AJUSTADA COMPROM. (1) (ha)	SUP. CONY. SIGPAC (ha)	SUP. CERTIE (ha)	SUP. CAMPO (ha)	SUP. CAMPO DETER. CULT. DECLARADO (ha)	SUP. DEC. REDUCIDA (ha)	SUP. RESUELTA (ha)
-1565232	41-077-038-00070-001	101218	OLIVAR-MANZANILLA DE SEVILLA	S 419	10,00	0,02	0,02	0,02		0,02			0,02	0,02
-1565231	41-077-038-00055-001	101218	OLIVAR-MANZANILLA DE SEVILLA	S 419	3,80	0,02	0,02	0,02		0,02			0,02	0,02
-1095453	41-077-035-00134-002	101218	OLIVAR-MANZANILLA DE SEVILLA	R 419	6,80	0,01	0,01	0,01		0,01			0,01	0,01
-176179	41-064-005-09003-002	101003	OLIVAR-ARBEQUINA	S 419	8,50	0,11	0,11	0,11		0,11			0,11	0,11
-176123	41-060-018-00052-001	101323	OLIVAR-VERDIAL DE HUEVAR	S 419	11,90	0,65	0,65	0,65		0,65			0,65	0,65
4220346	41-064-005-00021-004	101003	OLIVAR-ARBEQUINA	S 419	8,30	4,10	4,10	4,10		4,10			4,10	4,10
1700000002971861	41-077-035-00133-001	101218	OLIVAR-MANZANILLA DE SEVILLA	R 419	5,00	0,04	0,04	0,04		0,04			0,04	0,04
1700000002971862	41-077-035-00134-001	101218	OLIVAR-MANZANILLA DE SEVILLA	S 419	4,20	0,44	0,44	0,44		0,44			0,44	0,44
1700000002971863	41-077-035-00167-001	101010	OLIVAR-PICUAL	R 419	5,10	2,56	2,56	2,56		2,56			2,56	2,56
1700000002971864	41-077-038-00053-003	101218	OLIVAR-MANZANILLA DE SEVILLA	R 419	10,30	2,97	2,97	2,97		2,97			2,97	2,97
1700000002971866	41-077-038-00067-001	101218	OLIVAR-MANZANILLA DE SEVILLA	S 419	11,70	0,64	0,64	0,64		0,64			0,64	0,64

INCIDENCIAS**INCIDENCIA DESCRIPCIÓN**

- 100402 Recinto solicitado no forma parte de ningún organismo de control autorizado para la producción ecológica en Andalucía o fecha de inscripción posterior al plazo establecido (Anexo I. Criterios de Subvencionabilidad. Orden 28 de marzo de 2023).
Ref:5517645 Recinto:41-060-017-00159-00003 Cultivo:101218 OLIVAR-MANZANILLA DE SEVILLA Secano
Ref:-1565230 Recinto:41-060-017-00159-00007 Cultivo:101218 OLIVAR-MANZANILLA DE SEVILLA Secano
- 100424 Solicita recinto que no está comprometido para la operación.
Ref:5517645 Recinto:41-060-017-00159-00003 Cultivo:101218 OLIVAR-MANZANILLA DE SEVILLA Secano
Ref:-1565230 Recinto:41-060-017-00159-00007 Cultivo:101218 OLIVAR-MANZANILLA DE SEVILLA Secano

(1) Superficie declarada admisible ajustada con la superficie comprometida.
(2) Factor de penalización valorando el alcance para el tipo de compromiso.Puede verificar la integridad de una copia de este documento mediante la lectura del código QR adjunto o mediante el acceso a la dirección <https://ws050.juntadeandalucia.es/verificarFirma> indicando el código de VERIFICACIÓN

FIRMADO POR

RAQUEL MARIA ESPIN CRESPO

17/12/2024

VERIFICACIÓN

Pk2jm6UYDU9J72AMTZUYRN3GET48NG

PÁG. 8802/9349



**APELLIDOS Y NOMBRE / RAZÓN SOCIAL**

GUERRERO SEIJO, C.B.

NIF

***9705*

EXPEDIENTE

1188655

ANUALIDAD DE PAGO

1ª

IMPORTE POR ANUALIDAD

	2023	2024	2025	2026	2027
IMPORTE MÁXIMO SUBVENCIONABLE	2.977,77 €	2.977,77 €	2.977,77 €	2.481,48 €	2.481,48 €
IMPORTE MEDIO DE TRANSFERENCIA (€/ha)	297,48 €	297,48 €	297,48 €	247,90 €	247,90 €

RESUMEN DE UNIDADES

Cód	GRUPO DE PAGO	Sup. Dec. Admisible (ha)	Sup. Comprometida (ha)	Sup. ajustada compromiso (1) (ha)	% sobredec.	Sup. Resuelta (ha)	Importe Declarado	Importe Topado	Importe Resuelto	Importe tras sobredec.
419	OLIVAR	10,10		10,01	0,00	10,01	2.977,77	2.977,77	2.977,77	2.977,77
TOTAL		10,10	10,01	10,01		10,01	2.977,77	2.977,77	2.977,77	2.977,77

APLICACIÓN DE REDUCCIONES Y PENALIZACIONES

GRUPO DE PAGO	Importe Calculado	Importe prereduc.	Criterios de subvencionabilidad y compromisos	Presentación tardía	Omisión declaración	Condicionalidad	IMPORTE (Euros) RESUELTO
OLIVAR	2.977,77	2.977,77	0,00	0,00	0,00	0,00	2.977,77
TOTAL	2.977,77	2.977,77					2.977,77

RESUMEN DE PAGOS**IMPORTE (Euros)**

	RESUELTO	FEADER	MAPA	CAPADR
OLIVAR - Pago realizado	2.977,77 €	2.531,10 €	292,12 €	154,55 €

RECINTOS RESUELTOS

REF.	REFERENCIA SIGPAC	CULTIVO DESCRIPCIÓN CULTIVO	S/R G.PAGO	PEND. MEDIA (%)	SUP. DEC. ADMISIBLE (ha)	SUP. COMPROM. (ha)	SUP. AJUSTADA COMPR.(1) (ha)	SUP. CONY. SIGPAC (ha)	SUP. CERTIE (ha)	SUP. CAMPO (ha)	SUP. CAMPO DETER. CULT. DECLARADO (ha)	SUP. DEC. REDUCIDA (ha)	SUP. RESUELTA (ha)
-1533030	41-064-026-00175-026	101138 OLIVAR-HOJIBLANCA	S 419	13,00	1,53	1,44	1,44		1,44			1,44	1,44
-1279601	41-065-066-00128-001	101237 OLIVAR-MORONA	S 419	28,40	0,45	0,45	0,45		0,45			0,45	0,45
-1279600	41-065-066-00127-001	101237 OLIVAR-MORONA	S 419	27,40	0,01	0,01	0,01		0,01			0,01	0,01
-1146171	41-065-076-00110-017	101195 OLIVAR-LECHIN DE SEVILLA	S 419	43,60	0,17	0,17	0,17		0,17			0,17	0,17
-1146170	41-065-076-00110-011	101195 OLIVAR-LECHIN DE SEVILLA	S 419	35,90	0,23	0,23	0,23		0,23			0,23	0,23
-1146169	41-065-076-00110-012	101195 OLIVAR-LECHIN DE SEVILLA	S 419	44,50	0,38	0,38	0,38		0,38			0,38	0,38
-1092737	41-065-066-00108-002	101237 OLIVAR-MORONA	S 419	20,70	0,14	0,14	0,14		0,14			0,14	0,14
-952935	41-064-026-00238-031	101138 OLIVAR-HOJIBLANCA	S 419	32,40	0,05	0,05	0,05		0,05			0,05	0,05
-952933	41-064-026-00238-029	101138 OLIVAR-HOJIBLANCA	S 419	38,40	0,04	0,04	0,04		0,04			0,04	0,04
-952932	41-064-026-00238-028	101138 OLIVAR-HOJIBLANCA	S 419	25,30	0,05	0,05	0,05		0,05			0,05	0,05
-141545	41-064-026-09021-002	101138 OLIVAR-HOJIBLANCA	S 419	10,40	0,19	0,19	0,19		0,19			0,19	0,19
-141528	41-064-026-09020-004	101138 OLIVAR-HOJIBLANCA	S 419	10,50	0,15	0,15	0,15		0,15			0,15	0,15
1700000005672283	41-064-027-00013-002	101138 OLIVAR-HOJIBLANCA	S 419	16,80	4,19	4,19	4,19		4,19			4,19	4,19
1700000005672285	41-064-027-00014-002	101138 OLIVAR-HOJIBLANCA	S 419	14,90	0,91	0,91	0,91		0,91			0,91	0,91
1700000005672287	41-064-027-09004-001	101138 OLIVAR-HOJIBLANCA	S 419	14,70	0,20	0,20	0,20		0,20			0,20	0,20
1700000005672288	41-064-026-00155-001	101138 OLIVAR-HOJIBLANCA	S 419	11,40	1,41	1,41	1,41		1,41			1,41	1,41

(1) Superficie declarada admisible ajustada con la superficie comprometida.
(2) Factor de penalización valorando el alcance para el tipo de compromiso.

Puede verificar la integridad de una copia de este documento mediante la lectura del código QR adjunto o mediante el acceso a la dirección <https://ws050.juntadeandalucia.es/verificarFirma> indicando el código de VERIFICACIÓN

FIRMADO POR

RAQUEL MARIA ESPIN CRESPO

17/12/2024

VERIFICACIÓN

Pk2jm6UYDU9J72AMTZUYRN3GET48NG

PÁG. 8803/9349



**INCIDENCIAS****INCIDENCIA DESCRIPCIÓN**

- 4272 Verifica que las líneas de declaración de las Solicitudes Únicas no tienen solapes con la capa de Retroactividad Gráfica (ambas de la misma campaña) a nivel de expediente/línea de declaración gráfica de la solicitud.
Ref:-1092740 Recinto:41-065-066-00034-00003 Cultivo: - Agregado de la referencia del recinto.:0 Zona de la referencia del recinto.:0 Superficie solapada.:0,02 Id. Incid.:101006922
- 100400 Recinto con cultivo, variedad, régimen de explotación o uso Siggac no compatible con la operación solicitada (Anexo IV.I Cultivos y variedades elegibles para las Intervenciones. Orden de 28 de marzo de 2023).
Ref:-458041 Recinto:41-064-026-00179-00004 Cultivo:101138 OLIVAR-HOJIBLANCA Secano Uso:TA
Ref:-1362219 Recinto:41-064-026-00180-00001 Cultivo:101138 OLIVAR-HOJIBLANCA Secano Uso:TA
- 100402 Recinto solicitado no forma parte de ningún organismo de control autorizado para la producción ecológica en Andalucía o fecha de inscripción posterior al plazo establecido (Anexo I. Criterios de Subvencionabilidad. Orden 28 de marzo de 2023).
Ref:-1146168 Recinto:41-065-064-00003-00002 Cultivo:101237 OLIVAR-MORONA Secano
Ref:-1092713 Recinto:41-065-066-00011-00002 Cultivo:101237 OLIVAR-MORONA Secano
Ref:-1092711 Recinto:41-065-066-00020-00001 Cultivo:101237 OLIVAR-MORONA Secano
Ref:-1092710 Recinto:41-065-066-00021-00001 Cultivo:101237 OLIVAR-MORONA Secano
Ref:-1092708 Recinto:41-065-066-00022-00001 Cultivo:101237 OLIVAR-MORONA Secano
Ref:-1092714 Recinto:41-065-066-00024-00001 Cultivo:101237 OLIVAR-MORONA Secano
Ref:-1092728 Recinto:41-065-066-00025-00005 Cultivo:101237 OLIVAR-MORONA Secano
Ref:-1092729 Recinto:41-065-066-00025-00006 Cultivo:101237 OLIVAR-MORONA Secano
Ref:-1092719 Recinto:41-065-066-00026-00001 Cultivo:101237 OLIVAR-MORONA Secano
Ref:-1092709 Recinto:41-065-066-00027-00001 Cultivo:101237 OLIVAR-MORONA Secano
Ref:-1092734 Recinto:41-065-066-00028-00001 Cultivo:101237 OLIVAR-MORONA Secano
Ref:-1092735 Recinto:41-065-066-00029-00001 Cultivo:101237 OLIVAR-MORONA Secano
Ref:-1092702 Recinto:41-065-066-00030-00001 Cultivo:101237 OLIVAR-MORONA Secano
Ref:-1092701 Recinto:41-065-066-00031-00001 Cultivo:101237 OLIVAR-MORONA Secano
Ref:-1092699 Recinto:41-065-066-00032-00001 Cultivo:101237 OLIVAR-MORONA Secano
Ref:-1092736 Recinto:41-065-066-00033-00002 Cultivo:101237 OLIVAR-MORONA Secano
Ref:-1092739 Recinto:41-065-066-00034-00004 Cultivo:101237 OLIVAR-MORONA Secano
Ref:-1092700 Recinto:41-065-066-00037-00001 Cultivo:101237 OLIVAR-MORONA Secano
Ref:-1092691 Recinto:41-065-066-00039-00001 Cultivo:101237 OLIVAR-MORONA Secano
Ref:-1092690 Recinto:41-065-066-00040-00001 Cultivo:101237 OLIVAR-MORONA Secano
Ref:-1533032 Recinto:41-065-066-00040-00001 Cultivo:101237 OLIVAR-MORONA Secano
Ref:-1092678 Recinto:41-065-066-00041-00003 Cultivo:101195 OLIVAR-LECHIN DE SEVILLA Secano
Ref:-1533033 Recinto:41-065-066-00041-00003 Cultivo:101237 OLIVAR-MORONA Secano
Ref:-1092764 Recinto:41-065-066-00047-00003 Cultivo:101195 OLIVAR-LECHIN DE SEVILLA Secano
Ref:-1092715 Recinto:41-065-066-00048-00001 Cultivo:101237 OLIVAR-MORONA Secano
Ref:-1533034 Recinto:41-065-066-00048-00001 Cultivo:101322 OLIVAR-VERDIAL DE BADAJOZ Secano
Ref:-1092718 Recinto:41-065-066-00049-00001 Cultivo:101322 OLIVAR-VERDIAL DE BADAJOZ Secano
Ref:-1146167 Recinto:41-065-066-00098-00001 Cultivo:101237 OLIVAR-MORONA Secano
Ref:-1092730 Recinto:41-065-066-00100-00001 Cultivo:101237 OLIVAR-MORONA Secano
Ref:-1092706 Recinto:41-065-066-00101-00002 Cultivo:101237 OLIVAR-MORONA Secano
Ref:-1092704 Recinto:41-065-066-00103-00002 Cultivo:101237 OLIVAR-MORONA Secano
Ref:-1092705 Recinto:41-065-066-00104-00001 Cultivo:101237 OLIVAR-MORONA Secano
Ref:-1092707 Recinto:41-065-066-00105-00002 Cultivo:101237 OLIVAR-MORONA Secano
Ref:-1092712 Recinto:41-065-066-00107-00001 Cultivo:101237 OLIVAR-MORONA Secano
Ref:-1092753 Recinto:41-065-066-09007-00002 Cultivo:101237 OLIVAR-MORONA Secano
- 100424 Solicita recinto que no está comprometido para la operación.
Ref:-458041 Recinto:41-064-026-00179-00004 Cultivo:101138 OLIVAR-HOJIBLANCA Secano
Ref:-1362219 Recinto:41-064-026-00180-00001 Cultivo:101138 OLIVAR-HOJIBLANCA Secano
Ref:-1146168 Recinto:41-065-064-00003-00002 Cultivo:101237 OLIVAR-MORONA Secano
Ref:-1092713 Recinto:41-065-066-00011-00002 Cultivo:101237 OLIVAR-MORONA Secano
Ref:-1092711 Recinto:41-065-066-00020-00001 Cultivo:101237 OLIVAR-MORONA Secano
Ref:-1092710 Recinto:41-065-066-00021-00001 Cultivo:101237 OLIVAR-MORONA Secano
Ref:-1092708 Recinto:41-065-066-00022-00001 Cultivo:101237 OLIVAR-MORONA Secano
Ref:-1092714 Recinto:41-065-066-00024-00001 Cultivo:101237 OLIVAR-MORONA Secano
Ref:-1092728 Recinto:41-065-066-00025-00005 Cultivo:101237 OLIVAR-MORONA Secano
Ref:-1092729 Recinto:41-065-066-00025-00006 Cultivo:101237 OLIVAR-MORONA Secano
Ref:-1092719 Recinto:41-065-066-00026-00001 Cultivo:101237 OLIVAR-MORONA Secano
Ref:-1092709 Recinto:41-065-066-00027-00001 Cultivo:101237 OLIVAR-MORONA Secano

(1) Superficie declarada admisible ajustada con la superficie comprometida.
(2) Factor de penalización valorando el alcance para el tipo de compromiso.

Puede verificar la integridad de una copia de este documento mediante la lectura del código QR adjunto o mediante el acceso a la dirección <https://ws050.juntadeandalucia.es/verificarFirma> indicando el código de VERIFICACIÓN

FIRMADO POR	RAQUEL MARIA ESPIN CRESPO	17/12/2024	
VERIFICACIÓN	Pk2jm6UYDU9J72AMTZUYRN3GET48NG	PÁG. 8804/9349	

**INCIDENCIAS****INCIDENCIA DESCRIPCIÓN**

Ref.-1092734 Recinto:41-065-066-00028-00001 Cultivo:101237 OLIVAR-MORONA Secano
 Ref.-1092735 Recinto:41-065-066-00029-00001 Cultivo:101237 OLIVAR-MORONA Secano
 Ref.-1092702 Recinto:41-065-066-00030-00001 Cultivo:101237 OLIVAR-MORONA Secano
 Ref.-1092701 Recinto:41-065-066-00031-00001 Cultivo:101237 OLIVAR-MORONA Secano
 Ref.-1092699 Recinto:41-065-066-00032-00001 Cultivo:101237 OLIVAR-MORONA Secano
 Ref.-1092736 Recinto:41-065-066-00033-00002 Cultivo:101237 OLIVAR-MORONA Secano
 Ref.-1092740 Recinto:41-065-066-00034-00003 Cultivo:101237 OLIVAR-MORONA Secano
 Ref.-1092739 Recinto:41-065-066-00034-00004 Cultivo:101237 OLIVAR-MORONA Secano
 Ref.-1092700 Recinto:41-065-066-00037-00001 Cultivo:101237 OLIVAR-MORONA Secano
 Ref.-1092691 Recinto:41-065-066-00039-00001 Cultivo:101237 OLIVAR-MORONA Secano
 Ref.-1092690 Recinto:41-065-066-00040-00001 Cultivo:101237 OLIVAR-MORONA Secano
 Ref.-1533032 Recinto:41-065-066-00040-00001 Cultivo:101237 OLIVAR-MORONA Secano
 Ref.-1092678 Recinto:41-065-066-00041-00003 Cultivo:101195 OLIVAR-LECHIN DE SEVILLA Secano
 Ref.-1533033 Recinto:41-065-066-00041-00003 Cultivo:101237 OLIVAR-MORONA Secano
 Ref.-1092764 Recinto:41-065-066-00047-00003 Cultivo:101195 OLIVAR-LECHIN DE SEVILLA Secano
 Ref.-1092715 Recinto:41-065-066-00048-00001 Cultivo:101237 OLIVAR-MORONA Secano
 Ref.-1533034 Recinto:41-065-066-00048-00001 Cultivo:101322 OLIVAR-VERDIAL DE BADAJOZ Secano
 Ref.-1092718 Recinto:41-065-066-00049-00001 Cultivo:101322 OLIVAR-VERDIAL DE BADAJOZ Secano
 Ref.-1146167 Recinto:41-065-066-00098-00001 Cultivo:101237 OLIVAR-MORONA Secano
 Ref.-1092730 Recinto:41-065-066-00100-00001 Cultivo:101237 OLIVAR-MORONA Secano
 Ref.-1092706 Recinto:41-065-066-00101-00002 Cultivo:101237 OLIVAR-MORONA Secano
 Ref.-1092704 Recinto:41-065-066-00103-00002 Cultivo:101237 OLIVAR-MORONA Secano
 Ref.-1092705 Recinto:41-065-066-00104-00001 Cultivo:101237 OLIVAR-MORONA Secano
 Ref.-1092707 Recinto:41-065-066-00105-00002 Cultivo:101237 OLIVAR-MORONA Secano
 Ref.-1092712 Recinto:41-065-066-00107-00001 Cultivo:101237 OLIVAR-MORONA Secano
 Ref.-1092753 Recinto:41-065-066-09007-00002 Cultivo:101237 OLIVAR-MORONA Secano

(1) Superficie declarada admisible ajustada con la superficie comprometida.
 (2) Factor de penalización valorando el alcance para el tipo de compromiso.

Puede verificar la integridad de una copia de este documento mediante la lectura del código QR adjunto o mediante el acceso a la dirección <https://ws050.juntadeandalucia.es/verificarFirma> indicando el código de VERIFICACIÓN

FIRMADO POR	RAQUEL MARIA ESPIN CRESPO	17/12/2024	
VERIFICACIÓN	Pk2jm6UYDU9J72AMTZUYRN3GET48NG	PÁG. 8805/9349	

**APELLIDOS Y NOMBRE / RAZÓN SOCIAL**

GUILLEN GARCIA FRANCISCO DE ASIS

NIF

****1128*

EXPEDIENTE

1102648

ANUALIDAD DE PAGO

1ª

IMPORTE POR ANUALIDAD

	2023	2024	2025	2026	2027
IMPORTE MÁXIMO SUBVENCIONABLE	11.899,20 €	11.899,20 €	11.899,20 €	9.916,00 €	9.916,00 €
IMPORTE MEDIO DE TRANSFERENCIA (€/ha)	297,48 €	297,48 €	297,48 €	247,90 €	247,90 €

RESUMEN DE UNIDADES

Cód	GRUPO DE PAGO	Sup. Dec. Admisible (ha)	Sup. Comprometida (ha)	Sup. ajustada compromiso (1) (ha)	% sobredec.	Sup. Resuelta (ha)	Importe Declarado	Importe Topado	Importe Resuelto	Importe tras sobredec.
419	OLIVAR	94,13		40,00	0,00	40,00	11.899,20	11.899,20	11.899,20	11.899,20
TOTAL		94,13	40,00	40,00		40,00	11.899,20	11.899,20	11.899,20	11.899,20

APLICACIÓN DE REDUCCIONES Y PENALIZACIONES

GRUPO DE PAGO	Importe Calculado	Importe prereduc.	Criterios de subvencionabilidad y compromisos	Presentación tardía	Omisión declaración	Condicionalidad	IMPORTE (Euros) RESUELTO
OLIVAR	11.899,20	11.899,20	0,00	0,00	0,00	0,00	11.899,20
TOTAL	11.899,20	11.899,20					11.899,20

RESUMEN DE PAGOS**IMPORTE (Euros)**

	RESUELTO	FEADER	MAPA	CAPADR
OLIVAR - Pago realizado	11.899,20 €	10.114,32 €	1.167,31 €	617,57 €

RECINTOS RESUELTOS

REF.	REFERENCIA SIGPAC	CULTIVO DESCRIPCIÓN CULTIVO	S/R G.PAGO	PEND. MEDIA (%)	SUP. DEC. ADMISIBLE (ha)	SUP. COMPROM. (ha)	SUP. AJUSTADA COMPROM. (1) (ha)	SUP. CONY. SIGPAC (ha)	SUP. CERTIE (ha)	SUP. CAMPO (ha)	SUP. CAMPO DETER. CULT. DECLARADO (ha)	SUP. DEC. REDUCIDA (ha)	SUP. RESUELTA (ha)
-1576063	41-055-003-00006-189	101138 OLIVAR-HOJIBLANCA	S 419	13,50	4,66	4,66	4,66	4,66	4,66			4,66	4,66
-1537747	41-055-003-00006-189	101195 OLIVAR-LECHIN DE SEVILLA	S 419	13,50	8,14	8,14	8,14	8,14	8,14			8,14	8,14
-1537746	41-055-003-00006-189	101138 OLIVAR-HOJIBLANCA	S 419	13,50	0,78	0,78	0,78	0,78	0,78			0,78	0,78
-1537744	41-055-003-00006-150	101010 OLIVAR-PICUAL	S 419	26,10	7,37	7,37	7,37	7,37	7,37			7,37	7,37
-1537743	41-055-003-00006-134	101218 OLIVAR-MANZANILLA DE SEVILLA	S 419	6,50	0,89	0,89	0,89	0,89	0,89			0,89	0,89
-1253534	41-055-003-00008-001	101195 OLIVAR-LECHIN DE SEVILLA	S 419	23,10	0,23	0,23	0,23	0,23	0,23			0,23	0,23
-693446	41-055-003-00006-196	101138 OLIVAR-HOJIBLANCA	S 419	17,20	0,75	0,75	0,75	0,75	0,75			0,75	0,75
-73933	41-055-003-00006-193	101195 OLIVAR-LECHIN DE SEVILLA	S 419	20,80	0,03	0,03	0,03	0,03	0,03			0,03	0,03
-73932	41-055-003-00006-190	101195 OLIVAR-LECHIN DE SEVILLA	S 419	18,40	0,72	0,72	0,72	0,72	0,72			0,72	0,72
-73930	41-055-003-00006-188	101195 OLIVAR-LECHIN DE SEVILLA	S 419	22,40	10,41	10,41	10,41	10,41	10,41			10,41	10,41
1700000005064465	41-055-003-00006-007	101218 OLIVAR-MANZANILLA DE SEVILLA	S 419	18,50	0,09	0,09	0,09	0,09	0,09			0,09	0,09
1700000005064470	41-055-003-00006-179	101138 OLIVAR-HOJIBLANCA	S 419	15,80	23,29	23,29	23,29	23,29	23,29			23,29	23,29
1700000005064471	41-055-003-00009-002	101195 OLIVAR-LECHIN DE SEVILLA	S 419	25,10	1,81	1,81	1,81	1,81	1,81			1,81	1,81
1700000005064472	41-055-003-00010-001	101195 OLIVAR-LECHIN DE SEVILLA	S 419	27,40	7,57	7,57	7,57	7,57	7,57			7,57	7,57
1700000005064473	41-055-003-09017-003	101195 OLIVAR-LECHIN DE SEVILLA	S 419	20,30	0,10	0,10	0,10	0,10	0,10			0,10	0,10
1700000005064476	41-055-003-00006-151	101195 OLIVAR-LECHIN DE SEVILLA	S 419	17,70	7,61	7,61	7,61	7,61	7,61			7,61	7,61
1700000005064477	41-055-003-00006-148	101010 OLIVAR-PICUAL	S 419	20,50	18,08	18,08	18,08	18,08	18,08			18,08	18,08
1700000005064480	41-055-003-00006-006	101218 OLIVAR-MANZANILLA DE SEVILLA	S 419	19,60	0,38	0,38	0,38	0,38	0,38			0,38	0,38
1700000005064483	41-055-003-00006-131	101218 OLIVAR-MANZANILLA DE SEVILLA	S 419	5,60	1,22	1,22	1,22	1,22	1,22			1,22	1,22

(1) Superficie declarada admisible ajustada con la superficie comprometida.
(2) Factor de penalización valorando el alcance para el tipo de compromiso.Puede verificar la integridad de una copia de este documento mediante la lectura del código QR adjunto o mediante el acceso a la dirección <https://ws050.juntadeandalucia.es/verificarFirma> indicando el código de VERIFICACIÓN

FIRMADO POR

RAQUEL MARIA ESPIN CRESPO

17/12/2024

VERIFICACIÓN

Pk2jm6YDU9J72AMTZUYRN3GET48NG

PÁG. 8806/9349



**APELLIDOS Y NOMBRE / RAZÓN SOCIAL**

GUILLEN GARCIA JOSE MANUEL

NIF

****1538*

EXPEDIENTE

1210731

ANUALIDAD DE PAGO

1ª

IMPORTES POR ANUALIDAD

	2023	2024	2025	2026	2027
IMPORTE MÁXIMO SUBVENCIONABLE	4.170,67 €	4.170,67 €	4.170,67 €	3.475,56 €	3.475,56 €
IMPORTE MEDIO DE TRANSFERENCIA (€/ha)	297,48 €	297,48 €	297,48 €	247,90 €	247,90 €

RESUMEN DE UNIDADES

Cód	GRUPO DE PAGO	Sup. Dec. Admisible (ha)	Sup. Comprometida (ha)	Sup. ajustada compromiso (1) (ha)	% sobredec.	Sup. Resuelta (ha)	Importe Declarado	Importe Topado	Importe Resuelto	Importe tras sobredec.
419	OLIVAR	14,02		14,02	0,00	14,02	4.170,67	4.170,67	4.170,67	4.170,67
TOTAL		14,02	14,02	14,02		14,02	4.170,67	4.170,67	4.170,67	4.170,67

APLICACIÓN DE REDUCCIONES Y PENALIZACIONES

GRUPO DE PAGO	Importe Calculado	Importe prereduc.	Criterios de subvencionabilidad y compromisos	Presentación tardía	Omisión declaración	Condicionalidad	IMPORTE (Euros) RESUELTO
OLIVAR	4.170,67	4.170,67	0,00	0,00	0,00	0,00	4.170,67
TOTAL	4.170,67	4.170,67					4.170,67

RESUMEN DE PAGOS**IMPORTE (Euros)**

	RESUELTO	FEADER	MAPA	CAPADR
OLIVAR - Pago realizado	4.170,67 €	3.545,07 €	409,14 €	216,46 €

RECINTOS RESUELTOS

REF.	REFERENCIA SIGPAC	CULTIVO	DESCRIPCIÓN CULTIVO	S/R	G.PAGO	PEND. MEDIA (%)	SUP. DEC. ADMISIBLE (ha)	SUP. COMPROM. (ha)	SUP. AJUSTADA COMPR.(1) (ha)	SUP. CONY. SIGPAC (ha)	SUP. CERTIE (ha)	SUP. CAMPO (ha)	SUP. CAMPO DETER. CULT. DECLARADO (ha)	SUP. DEC. REDUCIDA (ha)	SUP. RESUELTA (ha)
-1404151	41-078-002-00111-007	101268	OLIVAR-PICO LIMON	S	419	37,40	3,45	3,45	3,45	3,45	3,45			3,45	3,45
1700000002686778	41-078-002-00024-006	101268	OLIVAR-PICO LIMON	S	419	30,30	10,12	10,12	10,12	10,12	10,12			10,12	10,12
1700000002686779	41-078-002-00034-002	101268	OLIVAR-PICO LIMON	S	419	28,10	0,45	0,45	0,45	0,45	0,45			0,45	0,45

(1) Superficie declarada admisible ajustada con la superficie comprometida.
(2) Factor de penalización valorando el alcance para el tipo de compromiso.

Puede verificar la integridad de una copia de este documento mediante la lectura del código QR adjunto o mediante el acceso a la dirección <https://ws050.juntadeandalucia.es/verificarFirma> indicando el código de VERIFICACIÓN

FIRMADO POR

RAQUEL MARIA ESPIN CRESPO

17/12/2024

VERIFICACIÓN

Pk2jm6UYDU9J72AMTZUYRN3GET48NG

PÁG. 8807/9349



**APELLIDOS Y NOMBRE / RAZÓN SOCIAL**

GUILLEN JIMENEZ ANTONIO

NIF

***6583*

EXPEDIENTE

1275631

ANUALIDAD DE PAGO

1ª

IMPORTES POR ANUALIDAD

	2023	2024	2025	2026	2027
IMPORTE MÁXIMO SUBVENCIONABLE	4.474,10 €	4.474,10 €	4.474,10 €	3.728,42 €	3.728,42 €
IMPORTE MEDIO DE TRANSFERENCIA (€/ha)	297,48 €	297,48 €	297,48 €	247,90 €	247,90 €

RESUMEN DE UNIDADES

Cód	GRUPO DE PAGO	Sup. Dec. Admisible (ha)	Sup. Comprometida (ha)	Sup. ajustada compromiso (1) (ha)	% sobredec.	Sup. Resuelta (ha)	Importe Declarado	Importe Topado	Importe Resuelto	Importe tras sobredec.
419	OLIVAR	15,04		15,04	0,00	15,04	4.474,10	4.474,10	4.474,10	4.474,10
TOTAL		15,04	15,04	15,04		15,04	4.474,10	4.474,10	4.474,10	4.474,10

APLICACIÓN DE REDUCCIONES Y PENALIZACIONES

GRUPO DE PAGO	Importe Calculado	Importe prereduc.	Criterios de subvencionabilidad y compromisos	Presentación tardía	Omisión declaración	Condicionalidad	IMPORTE (Euros) RESUELTO
OLIVAR	4.474,10	4.474,10	0,00	0,00	0,00	0,00	4.474,10
TOTAL	4.474,10	4.474,10					4.474,10

RESUMEN DE PAGOS**IMPORTE (Euros)**

	RESUELTO	FEADER	MAPA	CAPADR
OLIVAR - Pago realizado	4.474,10 €	3.802,99 €	438,91 €	232,20 €

RECINTOS RESUELTOS

REF.	REFERENCIA SIGPAC	CULTIVO	DESCRIPCIÓN CULTIVO	S/R	G.PAGO	PEND. MEDIA (%)	SUP. DEC. ADMISIBLE (ha)	SUP. COMPROM. (ha)	SUP. AJUSTADA COMPR.(1) (ha)	SUP. CONY. SIGPAC (ha)	SUP. CERTIE (ha)	SUP. CAMPO (ha)	SUP. CAMPO DETER. CULT. DECLARADO (ha)	SUP. DEC. REDUCIDA (ha)	SUP. RESUELTA (ha)
5780789	14-002-053-00057-002	101010	OLIVAR-PICUAL	S	419	10,60	14,20	14,20	14,20		14,20			14,20	14,20
5780790	14-002-053-00066-001	101010	OLIVAR-PICUAL	S	419	9,10	0,84	0,84	0,84		0,84			0,84	0,84

(1) Superficie declarada admisible ajustada con la superficie comprometida.
(2) Factor de penalización valorando el alcance para el tipo de compromiso.

Puede verificar la integridad de una copia de este documento mediante la lectura del código QR adjunto o mediante el acceso a la dirección <https://ws050.juntadeandalucia.es/verificarFirma> indicando el código de VERIFICACIÓN

FIRMADO POR

RAQUEL MARIA ESPIN CRESPO

17/12/2024

VERIFICACIÓN

Pk2jm6UYDU9J72AMTZUYRN3GET48NG

PÁG. 8808/9349



**APELLIDOS Y NOMBRE / RAZÓN SOCIAL**

GUILLEN JIMENEZ EDUARDO

NIF

***1117*

EXPEDIENTE

1275621

ANUALIDAD DE PAGO

1ª

IMPORTES POR ANUALIDAD

	2023	2024	2025	2026	2027
IMPORTE MÁXIMO SUBVENCIONABLE	3.165,19 €	3.165,19 €	3.165,19 €	2.637,66 €	2.637,66 €
IMPORTE MEDIO DE TRANSFERENCIA (€/ha)	297,48 €	297,48 €	297,48 €	247,90 €	247,90 €

RESUMEN DE UNIDADES

Cód	GRUPO DE PAGO	Sup. Dec. Admisible (ha)	Sup. Comprometida (ha)	Sup. ajustada compromiso (1) (ha)	% sobredec.	Sup. Resuelta (ha)	Importe Declarado	Importe Topado	Importe Resuelto	Importe tras sobredec.
419	OLIVAR	10,64		10,64	0,00	10,64	3.165,19	3.165,19	3.165,19	3.165,19
TOTAL		10,64	10,64	10,64		10,64	3.165,19	3.165,19	3.165,19	3.165,19

APLICACIÓN DE REDUCCIONES Y PENALIZACIONES

GRUPO DE PAGO	Importe Calculado	Importe prereduc.	Criterios de subvencionabilidad y compromisos	Presentación tardía	Omisión declaración	Condicionalidad	IMPORTE (Euros) RESUELTO
OLIVAR	3.165,19	3.165,19	0,00	0,00	0,00	0,00	3.165,19
TOTAL	3.165,19	3.165,19					3.165,19

RESUMEN DE PAGOS**IMPORTE (Euros)**

	RESUELTO	FEADER	MAPA	CAPADR
OLIVAR - Pago realizado	3.165,19 €	2.690,41 €	310,51 €	164,27 €

RECINTOS RESUELTOS

REF.	REFERENCIA SIGPAC	CULTIVO	DESCRIPCIÓN CULTIVO	S/R G.PAGO	PEND. MEDIA (%)	SUP. DEC. ADMISIBLE (ha)	SUP. COMPROM. (ha)	SUP. AJUSTADA COMPR.(1) (ha)	SUP. CONY. SIGPAC (ha)	SUP. CERTIE (ha)	SUP. CAMPO (ha)	SUP. CAMPO DETER. CULT. DECLARADO (ha)	SUP. DEC. REDUCIDA (ha)	SUP. RESUELTA (ha)
5780776	14-002-053-00059-002	101138	OLIVAR-HOJIBLANCA	S 419	10,00	2,28	2,28	2,28		2,28			2,28	2,28
5780777	14-002-053-00060-001	101138	OLIVAR-HOJIBLANCA	S 419	15,60	0,21	0,21	0,21		0,21			0,21	0,21
5780778	14-002-053-00062-001	101138	OLIVAR-HOJIBLANCA	S 419	11,30	5,00	5,00	5,00		5,00			5,00	5,00
5780779	14-002-053-00063-001	101138	OLIVAR-HOJIBLANCA	S 419	9,70	3,15	3,15	3,15		3,15			3,15	3,15

(1) Superficie declarada admisible ajustada con la superficie comprometida.
(2) Factor de penalización valorando el alcance para el tipo de compromiso.

Puede verificar la integridad de una copia de este documento mediante la lectura del código QR adjunto o mediante el acceso a la dirección <https://ws050.juntadeandalucia.es/verificarFirma> indicando el código de VERIFICACIÓN

FIRMADO POR

RAQUEL MARIA ESPIN CRESPO

17/12/2024

VERIFICACIÓN

Pk2jm6UYDU9J72AMTZUYRN3GET48NG

PÁG. 8809/9349





APELLIDOS Y NOMBRE / RAZÓN SOCIAL **NIF** **EXPEDIENTE** **ANUALIDAD DE PAGO**
 GUIMERA CORDOBA MARIA DEL CARMEN ****2813* 1204648 1ª

IMPORTES POR ANUALIDAD

	2023	2024	2025	2026	2027
IMPORTE MÁXIMO SUBVENCIONABLE	14.631,15 €	14.631,15 €	12.192,62 €	12.192,62 €	12.192,62 €
IMPORTE MEDIO DE TRANSFERENCIA (€/ha)	59,78 €	59,78 €	49,82 €	49,82 €	49,82 €

RESUMEN DE UNIDADES

Cód	GRUPO DE PAGO	Sup. Dec. Admisible (ha)	Sup. Comprometida (ha)	Sup. ajustada compromiso (1) (ha)	% sobredec.	Sup. Resuelta (ha)	Importe Declarado	Importe Topado	Importe Resuelto	Importe tras sobredec.
418	PASTOS ASOCIADOS A GANADERÍA ECOLÓGICA	244,85		244,73	0,00	244,73	14.631,24	14.631,15	14.631,15	14.631,15
TOTAL		244,85	244,73	244,73		244,73	14.631,24	14.631,15	14.631,15	14.631,15

APLICACIÓN DE REDUCCIONES Y PENALIZACIONES

GRUPO DE PAGO	Importe Calculado	Importe prerreduc.	Criterios de subvencionabilidad y compromisos	Presentación tardía	Omisión declaración	Condicionidad	IMPORTE (Euros) RESUELTO
PASTOS ASOCIADOS A GANADERÍA	14.631,15	14.631,15	0,00	0,00	1,00	0,00	14.484,84
TOTAL	14.631,15	14.631,15					14.484,84

RESUMEN DE PAGOS**IMPORTE (Euros)**

	RESUELTO	FEADER	MAPA	CAPADR
PASTOS ASOCIADOS A GANADERÍA ECOLÓGICA - Pago realizado	14.484,84 €	12.312,11 €	1.420,96 €	751,77 €

RECINTOS RESUELTOS

REE	REFERENCIA SIGPAC	CULTIVO DESCRIPCIÓN CULTIVO	S/R G.PAGO	PEND. MEDIA (%)	SUP. DEC. ADMISIBLE (ha)	SUP. COMPROM. (ha)	SUP. AJUSTADA COMPROM. (1) (ha)	SUP. CONV. SIGPAC (ha)	SUP. CERTIF. (ha)	SUP. CAMPO (ha)	SUP. CAMPO DETER. CULT. DECLARADO (ha)	SUP. DEC. REDUCIDA (ha)	SUP. RESUELTA (ha)
-1246754	41-045-004-00109-003	62000 PASTOS PERMANENTES DE 5 O MAS AÑOS-SIN VARIEDAD	S 418	4,80	0,01	0,01	0,01	0,01	0,01			0,01	0,01
-1246753	41-045-004-00001-003	62000 PASTOS PERMANENTES DE 5 O MAS AÑOS-SIN VARIEDAD	S 418	9,60	0,04	0,04	0,04	0,04	0,04			0,04	0,04
-1246752	41-045-004-00001-002	62000 PASTOS PERMANENTES DE 5 O MAS AÑOS-SIN VARIEDAD	S 418	6,40	0,06	0,06	0,06	0,06	0,06			0,06	0,06
-1246749	41-045-003-00051-003	62000 PASTOS PERMANENTES DE 5 O MAS AÑOS-SIN VARIEDAD	S 418	16,10	0,51	0,51	0,51	0,51	0,51			0,51	0,51
-1246748	41-045-003-00051-002	62000 PASTOS PERMANENTES DE 5 O MAS AÑOS-SIN VARIEDAD	S 418	17,70	0,61	0,61	0,61	0,61	0,72			0,61	0,61
-1246746	41-045-003-00051-001	62000 PASTOS PERMANENTES DE 5 O MAS AÑOS-SIN VARIEDAD	S 418	23,30	40,59	40,56	40,56	40,56	62,45			40,56	40,56
-1246745	41-045-003-00050-005	62000 PASTOS PERMANENTES DE 5 O MAS AÑOS-SIN VARIEDAD	S 418	6,80	0,05	0,05	0,05	0,05	0,05			0,05	0,05
-1246744	41-045-003-00050-004	62000 PASTOS PERMANENTES DE 5 O MAS AÑOS-SIN VARIEDAD	S 418	8,60	0,27	0,27	0,27	0,27	0,27			0,27	0,27
-1246741	41-045-003-00050-001	62000 PASTOS PERMANENTES DE 5 O MAS AÑOS-SIN VARIEDAD	S 418	8,00	26,50	26,50	26,50	26,50	26,50			26,50	26,50
-1246740	41-045-003-00048-003	62000 PASTOS PERMANENTES DE 5 O MAS AÑOS-SIN VARIEDAD	S 418	17,60	0,14	0,14	0,14	0,14	0,17			0,14	0,14
-1246736	41-045-003-00047-001	62000 PASTOS PERMANENTES DE 5 O MAS AÑOS-SIN VARIEDAD	S 418	26,50	0,20	0,20	0,20	0,20	44,09			0,20	0,20
-995231	41-045-003-00048-002	62000 PASTOS PERMANENTES DE 5 O MAS AÑOS-SIN VARIEDAD	S 418	13,50	0,36	0,36	0,36	0,36	0,42			0,36	0,36
-41217	41-045-004-00104-012	62000 PASTOS PERMANENTES DE 5 O MAS AÑOS-SIN VARIEDAD	S 418	7,40	2,32	2,32	2,32	2,32	2,73			2,32	2,32
1700000004476694	41-045-003-00006-001	62000 PASTOS PERMANENTES DE 5 O MAS AÑOS-SIN VARIEDAD	S 418	8,30	18,32	18,32	18,32	18,32	33,41			18,32	18,32
1700000004476696	41-045-003-00006-003	62000 PASTOS PERMANENTES DE 5 O MAS AÑOS-SIN VARIEDAD	S 418	12,10	96,56	96,56	96,56	96,56	96,56			96,56	96,56
1700000004476699	41-045-003-00006-032	62000 PASTOS PERMANENTES DE 5 O MAS AÑOS-SIN VARIEDAD	S 418	10,60	16,78	16,78	16,78	16,78	16,78			16,78	16,78
1700000004476700	41-045-003-00006-040	62000 PASTOS PERMANENTES DE 5 O MAS AÑOS-SIN VARIEDAD	S 418	18,30	0,27	0,27	0,27	0,27	0,32			0,27	0,27
1700000004476701	41-045-003-00006-033	62000 PASTOS PERMANENTES DE 5 O MAS AÑOS-SIN VARIEDAD	S 418	5,60	0,19	0,19	0,19	0,19	0,22			0,19	0,19
1700000004476702	41-045-003-00048-001	62000 PASTOS PERMANENTES DE 5 O MAS AÑOS-SIN VARIEDAD	S 418	14,40	6,89	6,89	6,89	6,89	8,11			6,89	6,89
1700000004476705	41-045-003-00006-029	62000 PASTOS PERMANENTES DE 5 O MAS AÑOS-SIN VARIEDAD	S 418	6,50	2,07	2,07	2,07	2,07	2,07			2,07	2,07
1700000004476706	41-045-003-00006-002	62000 PASTOS PERMANENTES DE 5 O MAS AÑOS-SIN VARIEDAD	S 418	8,70	25,84	25,75	25,75	25,75	25,84			25,75	25,75
1700000004476707	41-045-004-00104-003	62000 PASTOS PERMANENTES DE 5 O MAS AÑOS-SIN VARIEDAD	S 418	16,60	6,27	6,27	6,27	6,27	9,65			6,27	6,27

(1) Superficie declarada admisible ajustada con la superficie comprometida.
 (2) Factor de penalización valorando el alcance para el tipo de compromiso.

Puede verificar la integridad de una copia de este documento mediante la lectura del código QR adjunto o mediante el acceso a la dirección <https://ws050.juntadeandalucia.es/verificarFirma> indicando el código de VERIFICACIÓN

FIRMADO POR

RAQUEL MARIA ESPIN CRESPO

17/12/2024

VERIFICACIÓN

Pk2jm6UYDU9J72AMTZUYRN3GET48NG

PÁG. 8810/9349



**INCIDENCIAS****INCIDENCIA DESCRIPCIÓN**

- 256 Solicitud con recintos no declarados en campaña actual con una reducción por omisión de superficie superior al 3%
CÓDIGO PARA EL PORCENTAJE DE REDUCCIÓN POR OMISIÓN QUE CORRESPONDE A LA SOLICITUD:1
- 4272 Verifica que las líneas de declaración de las Solicitudes Únicas no tienen solapes con la capa de Retroactividad Gráfica (ambas de la misma campaña) a nivel de expediente/línea de declaración gráfica de la solicitud.
Ref:170000004476706 Recinto:41-045-003-00006-00002 Cultivo: - Agregado de la referencia del recinto.:0 Zona de la referencia del recinto.:0 Superficie solapada.:0,09 Id. Incid.:101007421
Ref:-1246746 Recinto:41-045-003-00051-00001 Cultivo: - Agregado de la referencia del recinto.:0 Zona de la referencia del recinto.:0 Superficie solapada.:0,03 Id. Incid.:101007420
- 100400 Recinto con cultivo, variedad, régimen de explotación o uso Siggac no compatible con la operación solicitada (Anexo IV.I Cultivos y variedades elegibles para las Intervenciones. Orden de 28 de marzo de 2023).
Ref:-41216 Recinto:41-045-003-00006-00042 Cultivo:107023 ALBARICOQUEROS-COLORADO Secano Uso:FY
- 100407 Explotación solicitada no forma parte de ningún organismo de control autorizado para la producción ecológica en Andalucía o fecha de inscripción posterior al plazo establecido (Anexo I. Criterios de Subvencionabilidad. Orden 28 de marzo de 2023).
Explotación:ES210690000032 Especie:PORCINO
- 100424 Solicita recinto que no está comprometido para la operación.
Ref:-41216 Recinto:41-045-003-00006-00042 Cultivo:107023 ALBARICOQUEROS-COLORADO Secano

Datos considerados para el Cálculo de la Carga Ganadera mínima y máxima del expediente

Explotación	Especie	Inscrito en Sipea y Admisible	Ugm Calculada para CG Mínima	Ugm Calculada para CG Máxima
ES210690000032	BOVINA	SI	12,74	12,74
ES210690000032	PORCINO	NO	0,00	0,07
ES410450000566	BOVINA	SI	80,95	80,95
			93,69	93,76

Superficie determinada para Cálculo Carga Ganadera Mínima: 285,70 ha

Superficie determinada para Cálculo Carga Ganadera Máxima: 285,70 ha

Carga Ganadera Mínima Expediente: 0,33 ugm/ha

Carga Ganadera Máxima Expediente: 0,33 ugm/ha

Recintos Determinados para el Cálculo de Garga Ganadera Mínima

REF.	REFERENCIA SIGPAC	CULTIVO	DESCRIPCIÓN CULTIVO	S/R	SUP. RESUELTA (ha)
-1246754	41-045-004-00109-00003	62000	PASTOS PERMANENTES DE 5 O MAS AÑOS-SIN VARIEDAD	S	0,01
-1246753	41-045-004-00001-00003	62000	PASTOS PERMANENTES DE 5 O MAS AÑOS-SIN VARIEDAD	S	0,04
-1246752	41-045-004-00001-00002	62000	PASTOS PERMANENTES DE 5 O MAS AÑOS-SIN VARIEDAD	S	0,06
-1246749	41-045-003-00051-00003	62000	PASTOS PERMANENTES DE 5 O MAS AÑOS-SIN VARIEDAD	S	0,51
-1246748	41-045-003-00051-00002	62000	PASTOS PERMANENTES DE 5 O MAS AÑOS-SIN VARIEDAD	S	0,61
-1246746	41-045-003-00051-00001	62000	PASTOS PERMANENTES DE 5 O MAS AÑOS-SIN VARIEDAD	S	40,56
-1246745	41-045-003-00050-00005	62000	PASTOS PERMANENTES DE 5 O MAS AÑOS-SIN VARIEDAD	S	0,05
-1246744	41-045-003-00050-00004	62000	PASTOS PERMANENTES DE 5 O MAS AÑOS-SIN VARIEDAD	S	0,27
-1246741	41-045-003-00050-00001	62000	PASTOS PERMANENTES DE 5 O MAS AÑOS-SIN VARIEDAD	S	26,50
-1246740	41-045-003-00048-00003	62000	PASTOS PERMANENTES DE 5 O MAS AÑOS-SIN VARIEDAD	S	0,14
-1246736	41-045-003-00047-00001	62000	PASTOS PERMANENTES DE 5 O MAS AÑOS-SIN VARIEDAD	S	0,20
-995231	41-045-003-00048-00002	62000	PASTOS PERMANENTES DE 5 O MAS AÑOS-SIN VARIEDAD	S	0,36
-41217	41-045-004-00104-00012	62000	PASTOS PERMANENTES DE 5 O MAS AÑOS-SIN VARIEDAD	S	2,32
1700000004476694	41-045-003-00006-00001	62000	PASTOS PERMANENTES DE 5 O MAS AÑOS-SIN VARIEDAD	S	18,32
1700000004476696	41-045-003-00006-00003	62000	PASTOS PERMANENTES DE 5 O MAS AÑOS-SIN VARIEDAD	S	96,56
1700000004476699	41-045-003-00006-00032	62000	PASTOS PERMANENTES DE 5 O MAS AÑOS-SIN VARIEDAD	S	16,78

(1) Superficie declarada admisible ajustada con la superficie comprometida.
(2) Factor de penalización valorando el alcance para el tipo de compromiso.Puede verificar la integridad de una copia de este documento mediante la lectura del código QR adjunto o mediante el acceso a la dirección <https://ws050.juntadeandalucia.es/verificarFirma> indicando el código de VERIFICACIÓN

FIRMADO POR

RAQUEL MARIA ESPIN CRESPO

17/12/2024

VERIFICACIÓN

Pk2jm6UYDU9J72AMTZUYRN3GET48NG

PÁG. 8811/9349



**Datos considerados para el Cálculo de la Carga Ganadera mínima y máxima del expediente****Recintos Determinados para el Cálculo de Garga Ganadera Mínima**

REF.	REFERENCIA SIGPAC	CULTIVO	DESCRIPCIÓN CULTIVO	SUP.	
				S/R	RESUELTA (ha)
1700000004476700	41-045-003-00006-00040	62000	PASTOS PERMANENTES DE 5 O MAS AÑOS-SIN VARIEDAD	S	0,27
1700000004476701	41-045-003-00006-00033	62000	PASTOS PERMANENTES DE 5 O MAS AÑOS-SIN VARIEDAD	S	0,19
1700000004476702	41-045-003-00048-00001	62000	PASTOS PERMANENTES DE 5 O MAS AÑOS-SIN VARIEDAD	S	6,89
1700000004476705	41-045-003-00006-00029	62000	PASTOS PERMANENTES DE 5 O MAS AÑOS-SIN VARIEDAD	S	2,07
1700000004476706	41-045-003-00006-00002	62000	PASTOS PERMANENTES DE 5 O MAS AÑOS-SIN VARIEDAD	S	25,75
1700000004476707	41-045-004-00104-00003	62000	PASTOS PERMANENTES DE 5 O MAS AÑOS-SIN VARIEDAD	S	6,27
1700000006574984	21-068-005-00085-00001	62000	PASTOS PERMANENTES DE 5 O MAS AÑOS-SIN VARIEDAD	S	0,11
1700000006574989	21-068-005-00092-00001	62000	PASTOS PERMANENTES DE 5 O MAS AÑOS-SIN VARIEDAD	S	40,86

Recintos Determinados para el Cálculo de Garga Ganadera Máxima

REF.	REFERENCIA SIGPAC	CULTIVO	DESCRIPCIÓN CULTIVO	SUP.	
				S/R	RESUELTA (ha)
-1246754	41-045-004-00109-00003	62000	PASTOS PERMANENTES DE 5 O MAS AÑOS-SIN VARIEDAD	S	0,01
-1246753	41-045-004-00001-00003	62000	PASTOS PERMANENTES DE 5 O MAS AÑOS-SIN VARIEDAD	S	0,04
-1246752	41-045-004-00001-00002	62000	PASTOS PERMANENTES DE 5 O MAS AÑOS-SIN VARIEDAD	S	0,06
-1246749	41-045-003-00051-00003	62000	PASTOS PERMANENTES DE 5 O MAS AÑOS-SIN VARIEDAD	S	0,51
-1246748	41-045-003-00051-00002	62000	PASTOS PERMANENTES DE 5 O MAS AÑOS-SIN VARIEDAD	S	0,61
-1246746	41-045-003-00051-00001	62000	PASTOS PERMANENTES DE 5 O MAS AÑOS-SIN VARIEDAD	S	40,56
-1246745	41-045-003-00050-00005	62000	PASTOS PERMANENTES DE 5 O MAS AÑOS-SIN VARIEDAD	S	0,05
-1246744	41-045-003-00050-00004	62000	PASTOS PERMANENTES DE 5 O MAS AÑOS-SIN VARIEDAD	S	0,27
-1246741	41-045-003-00050-00001	62000	PASTOS PERMANENTES DE 5 O MAS AÑOS-SIN VARIEDAD	S	26,50
-1246740	41-045-003-00048-00003	62000	PASTOS PERMANENTES DE 5 O MAS AÑOS-SIN VARIEDAD	S	0,14
-1246736	41-045-003-00047-00001	62000	PASTOS PERMANENTES DE 5 O MAS AÑOS-SIN VARIEDAD	S	0,20
-995231	41-045-003-00048-00002	62000	PASTOS PERMANENTES DE 5 O MAS AÑOS-SIN VARIEDAD	S	0,36
-41217	41-045-004-00104-00012	62000	PASTOS PERMANENTES DE 5 O MAS AÑOS-SIN VARIEDAD	S	2,32
1700000004476694	41-045-003-00006-00001	62000	PASTOS PERMANENTES DE 5 O MAS AÑOS-SIN VARIEDAD	S	18,32
1700000004476696	41-045-003-00006-00003	62000	PASTOS PERMANENTES DE 5 O MAS AÑOS-SIN VARIEDAD	S	96,56
1700000004476699	41-045-003-00006-00032	62000	PASTOS PERMANENTES DE 5 O MAS AÑOS-SIN VARIEDAD	S	16,78
1700000004476700	41-045-003-00006-00040	62000	PASTOS PERMANENTES DE 5 O MAS AÑOS-SIN VARIEDAD	S	0,27
1700000004476701	41-045-003-00006-00033	62000	PASTOS PERMANENTES DE 5 O MAS AÑOS-SIN VARIEDAD	S	0,19
1700000004476702	41-045-003-00048-00001	62000	PASTOS PERMANENTES DE 5 O MAS AÑOS-SIN VARIEDAD	S	6,89
1700000004476705	41-045-003-00006-00029	62000	PASTOS PERMANENTES DE 5 O MAS AÑOS-SIN VARIEDAD	S	2,07
1700000004476706	41-045-003-00006-00002	62000	PASTOS PERMANENTES DE 5 O MAS AÑOS-SIN VARIEDAD	S	25,75
1700000004476707	41-045-004-00104-00003	62000	PASTOS PERMANENTES DE 5 O MAS AÑOS-SIN VARIEDAD	S	6,27
1700000006574984	21-068-005-00085-00001	62000	PASTOS PERMANENTES DE 5 O MAS AÑOS-SIN VARIEDAD	S	0,11
1700000006574989	21-068-005-00092-00001	62000	PASTOS PERMANENTES DE 5 O MAS AÑOS-SIN VARIEDAD	S	40,86

(1) Superficie declarada admisible ajustada con la superficie comprometida.
(2) Factor de penalización valorando el alcance para el tipo de compromiso.

Puede verificar la integridad de una copia de este documento mediante la lectura del código QR adjunto o mediante el acceso a la dirección <https://ws050.juntadeandalucia.es/verificarFirma> indicando el código de VERIFICACIÓN

FIRMADO POR	RAQUEL MARIA ESPIN CRESPO	17/12/2024	
VERIFICACIÓN	Pk2jm6UYDU9J72AMTZUYRN3GET48NG	PÁG. 8812/9349	



Datos considerados para el Cálculo de la Carga Ganadera mínima y máxima del expediente

Incidencias de carga ganadera

INCIDENCIA DESCRIPCIÓN

- 4272 Verifica que las líneas de declaración de las Solicitudes Únicas no tienen solapes con la capa de Retroactividad Gráfica (ambas de la misma campaña) a nivel de expediente/línea de declaración gráfica de la solicitud.
Ref:-1246746 Recinto:41-045-003-00051-00001 Cultivo: - Agregado de la referencia del recinto.:0 Zona de la referencia del recinto.:0 Superficie solapada.:0,03 Id. Incid.:5082932
Ref:170000004476706 Recinto:41-045-003-00006-00002 Cultivo: - Agregado de la referencia del recinto.:0 Zona de la referencia del recinto.:0 Superficie solapada.:0,09 Id. Incid.:5082933
- 100407 Explotación solicitada no forma parte de ningún organismo de control autorizado para la producción ecológica en Andalucía o fecha de inscripción posterior al plazo establecido (Anexo I. Criterios de Subvencionabilidad. Orden 28 de marzo de 2023).
Explotación:ES210690000032 Especie:PORCINO

(1) Superficie declarada admisible ajustada con la superficie comprometida.
(2) Factor de penalización valorando el alcance para el tipo de compromiso.

Puede verificar la integridad de una copia de este documento mediante la lectura del código QR adjunto o mediante el acceso a la dirección <https://ws050.juntadeandalucia.es/verificarFirma> indicando el código de VERIFICACIÓN

FIRMADO POR	RAQUEL MARIA ESPIN CRESPO	17/12/2024	
VERIFICACIÓN	Pk2jm6UYDU9J72AMTZUYRN3GET48NG	PÁG. 8813/9349	

**APELLIDOS Y NOMBRE / RAZÓN SOCIAL**

GUTIERREZ GALLEGO ALBERTO

NIF

***7627*

EXPEDIENTE

1278824

ANUALIDAD DE PAGO

1ª

IMPORTES POR ANUALIDAD

	2023	2024	2025	2026	2027
IMPORTE MÁXIMO SUBVENCIONABLE	13.453,51 €	13.453,51 €	11.211,26 €	11.211,26 €	11.211,26 €
IMPORTE MEDIO DE TRANSFERENCIA (€/ha)	50,55 €	50,55 €	42,13 €	42,13 €	42,13 €

RESUMEN DE UNIDADES

Cód	GRUPO DE PAGO	Sup. Dec. Admisible (ha)	Sup. Comprometida (ha)	Sup. ajustada compromiso (1) (ha)	% sobredec.	Sup. Resuelta (ha)	Importe Declarado	Importe Topado	Importe Resuelto	Importe tras sobredec.
418	PASTOS ASOCIADOS A GANADERÍA ECOLÓGICA	266,22		266,12	0,00	266,12	15.264,13	13.453,51	13.453,51	13.453,51
TOTAL		266,22	266,12	266,12		266,12	15.264,13	13.453,51	13.453,51	13.453,51

APLICACIÓN DE REDUCCIONES Y PENALIZACIONES

GRUPO DE PAGO	Importe Calculado	Importe prereduc.	Criterios de subvencionabilidad y compromisos	Presentación tardía	Omisión declaración	Condicionidad	IMPORTE (Euros) RESUELTO
PASTOS ASOCIADOS A GANADERÍA	13.453,51	13.453,51	0,00	0,00	0,00	0,00	13.453,51
TOTAL	13.453,51	13.453,51					13.453,51

RESUMEN DE PAGOS

	RESUELTO	FEADER	MAPA	CAPADR
PASTOS ASOCIADOS A GANADERÍA ECOLÓGICA - Pago realizado	13.453,51 €	11.435,48 €	1.319,79 €	698,24 €

(1) Superficie declarada admisible ajustada con la superficie comprometida.
 (2) Factor de penalización valorando el alcance para el tipo de compromiso.

Puede verificar la integridad de una copia de este documento mediante la lectura del código QR adjunto o mediante el acceso a la dirección <https://ws050.juntadeandalucia.es/verificarFirma> indicando el código de VERIFICACIÓN

FIRMADO POR	RAQUEL MARIA ESPIN CRESPO	17/12/2024	
VERIFICACIÓN	Pk2jm6UYDU9J72AMTZUYRN3GET48NG	PÁG. 8814/9349	

**RECINTOS RESUELTOS**

REF.	REFERENCIA SIGPAC	CULTIVO	DESCRIPCIÓN CULTIVO	S/R	G.PAGO	PEND. MEDIA (%)	SUP. DEC. ADMISIBLE (ha)	SUP. COMPROM. (ha)	SUP. AJUSTADA COMPR.(1) (ha)	SUP. CONV. SIGPAC (ha)	SUP. CERTIF. (ha)	SUP. CAMPO (ha)	SUP. CAMPO DETER.CULT. DECLARADO (ha)	SUP. DEC. REDUCIDA (ha)	SUP. RESUELTA (ha)
-1567305	41-088-005-00138-002	62000	PASTOS PERMANENTES DE 5 O MAS AÑOS-SIN VARIEDAD	S	418	37,70	7,89	7,89	7,89		10,52			7,89	7,89
-1567300	41-088-005-00137-004	62000	PASTOS PERMANENTES DE 5 O MAS AÑOS-SIN VARIEDAD	S	418	20,40	0,88	0,88	0,88		0,88			0,88	0,88
-1567298	41-088-005-00137-003	62000	PASTOS PERMANENTES DE 5 O MAS AÑOS-SIN VARIEDAD	S	418	19,90	0,20	0,20	0,20		0,20			0,20	0,20
-1567297	41-088-005-00137-002	62000	PASTOS PERMANENTES DE 5 O MAS AÑOS-SIN VARIEDAD	S	418	54,50	0,05	0,05	0,05		0,07			0,05	0,05
-1567296	41-088-005-00137-001	62000	PASTOS PERMANENTES DE 5 O MAS AÑOS-SIN VARIEDAD	S	418	24,30	1,62	1,62	1,62		1,62			1,62	1,62
-1567293	41-088-005-00138-004	62000	PASTOS PERMANENTES DE 5 O MAS AÑOS-SIN VARIEDAD	S	418	11,20	0,33	0,33	0,33		0,33			0,33	0,33
-1567292	41-088-005-00138-003	62000	PASTOS PERMANENTES DE 5 O MAS AÑOS-SIN VARIEDAD	S	418	13,20	0,41	0,41	0,41		0,41			0,41	0,41
-1567291	41-088-005-00136-007	62000	PASTOS PERMANENTES DE 5 O MAS AÑOS-SIN VARIEDAD	S	418	17,00	0,53	0,53	0,53		0,53			0,53	0,53
-1567290	41-088-005-00136-004	62000	PASTOS PERMANENTES DE 5 O MAS AÑOS-SIN VARIEDAD	S	418	15,00	0,84	0,84	0,84		0,84			0,84	0,84
-1567289	41-088-005-00135-004	62000	PASTOS PERMANENTES DE 5 O MAS AÑOS-SIN VARIEDAD	S	418	17,50	1,50	1,50	1,50		1,50			1,50	1,50
-1567288	41-088-005-00136-005	62000	PASTOS PERMANENTES DE 5 O MAS AÑOS-SIN VARIEDAD	S	418	26,00	1,19	1,19	1,19		1,19			1,19	1,19
-1567287	41-088-005-00136-001	62000	PASTOS PERMANENTES DE 5 O MAS AÑOS-SIN VARIEDAD	S	418	30,90	10,59	10,59	10,59		10,59			10,59	10,59
-1567286	41-088-005-00135-002	62000	PASTOS PERMANENTES DE 5 O MAS AÑOS-SIN VARIEDAD	S	418	41,80	2,12	2,12	2,12		3,86			2,12	2,12
-1567285	41-088-005-00135-005	62000	PASTOS PERMANENTES DE 5 O MAS AÑOS-SIN VARIEDAD	S	418	22,30	0,88	0,88	0,88		0,88			0,88	0,88
-1567284	41-088-005-00135-003	62000	PASTOS PERMANENTES DE 5 O MAS AÑOS-SIN VARIEDAD	S	418	31,70	1,08	1,08	1,08		2,41			1,08	1,08
-1567282	41-088-005-00132-001	62000	PASTOS PERMANENTES DE 5 O MAS AÑOS-SIN VARIEDAD	S	418	13,50	0,52	0,52	0,52		0,52			0,52	0,52
-1567281	41-088-005-00131-001	62000	PASTOS PERMANENTES DE 5 O MAS AÑOS-SIN VARIEDAD	S	418	14,10	0,27	0,27	0,27		0,32			0,27	0,27
-1567280	41-088-005-00138-001	62000	PASTOS PERMANENTES DE 5 O MAS AÑOS-SIN VARIEDAD	S	418	29,30	33,25	33,25	33,25		33,25			33,25	33,25
-1567278	41-088-005-00129-003	62000	PASTOS PERMANENTES DE 5 O MAS AÑOS-SIN VARIEDAD	S	418	36,70	0,86	0,86	0,86		1,32			0,86	0,86
-1567277	41-088-005-00130-001	62000	PASTOS PERMANENTES DE 5 O MAS AÑOS-SIN VARIEDAD	S	418	28,40	21,87	21,87	21,87		25,73			21,87	21,87
-1567271	41-088-005-00133-001	62000	PASTOS PERMANENTES DE 5 O MAS AÑOS-SIN VARIEDAD	S	418	32,50	16,58	16,58	16,58		16,58			16,58	16,58
-1567243	41-088-006-00003-007	62000	PASTOS PERMANENTES DE 5 O MAS AÑOS-SIN VARIEDAD	S	418	49,80	0,48	0,48	0,48		1,92			0,48	0,48
-1567185	41-088-006-00023-001	62000	PASTOS PERMANENTES DE 5 O MAS AÑOS-SIN VARIEDAD	S	418	16,90	0,19	0,19	0,19		0,54			0,19	0,19
-1567178	41-088-006-00052-002	62000	PASTOS PERMANENTES DE 5 O MAS AÑOS-SIN VARIEDAD	S	418	14,50	0,26	0,26	0,26		0,31			0,26	0,26
-1567105	41-088-006-00043-002	62000	PASTOS PERMANENTES DE 5 O MAS AÑOS-SIN VARIEDAD	S	418	40,10	40,11	40,11	40,11		40,11			40,11	40,11
-1567099	41-088-006-00039-001	62000	PASTOS PERMANENTES DE 5 O MAS AÑOS-SIN VARIEDAD	S	418	47,90	20,59	20,59	20,59		24,22			20,59	20,59
-1567097	41-088-006-00038-001	62000	PASTOS PERMANENTES DE 5 O MAS AÑOS-SIN VARIEDAD	S	418	20,30	0,35	0,35	0,35		0,35			0,35	0,35
-1567094	41-088-006-00023-002	62000	PASTOS PERMANENTES DE 5 O MAS AÑOS-SIN VARIEDAD	S	418	8,60	1,32	1,32	1,32		1,32			1,32	1,32
-1567093	41-088-006-00024-001	62000	PASTOS PERMANENTES DE 5 O MAS AÑOS-SIN VARIEDAD	S	418	8,20	0,51	0,51	0,51		0,51			0,51	0,51
-1567092	41-088-006-00033-002	62000	PASTOS PERMANENTES DE 5 O MAS AÑOS-SIN VARIEDAD	S	418	7,70	0,22	0,22	0,22		0,26			0,22	0,22
-1567090	41-088-006-00032-003	62000	PASTOS PERMANENTES DE 5 O MAS AÑOS-SIN VARIEDAD	S	418	20,80	0,37	0,37	0,37		0,37			0,37	0,37
-1567089	41-088-006-00032-001	62000	PASTOS PERMANENTES DE 5 O MAS AÑOS-SIN VARIEDAD	S	418	18,80	0,32	0,32	0,32		0,32			0,32	0,32
-1567088	41-088-006-00025-001	62000	PASTOS PERMANENTES DE 5 O MAS AÑOS-SIN VARIEDAD	S	418	22,30	0,71	0,71	0,71		0,71			0,71	0,71
-1567086	41-088-006-00031-003	62000	PASTOS PERMANENTES DE 5 O MAS AÑOS-SIN VARIEDAD	S	418	22,80	1,73	1,73	1,73		2,03			1,73	1,73
-1567085	41-088-006-00026-004	62000	PASTOS PERMANENTES DE 5 O MAS AÑOS-SIN VARIEDAD	S	418	26,50	1,00	1,00	1,00		1,18			1,00	1,00
-1567084	41-088-006-00030-001	62000	PASTOS PERMANENTES DE 5 O MAS AÑOS-SIN VARIEDAD	S	418	22,90	0,33	0,33	0,33		0,33			0,33	0,33
-1567083	41-088-006-00029-001	62000	PASTOS PERMANENTES DE 5 O MAS AÑOS-SIN VARIEDAD	S	418	19,70	0,12	0,12	0,12		0,12			0,12	0,12
-1567082	41-088-006-00028-001	62000	PASTOS PERMANENTES DE 5 O MAS AÑOS-SIN VARIEDAD	S	418	17,70	0,21	0,21	0,21		0,21			0,21	0,21
-1567044	41-088-006-00027-001	62000	PASTOS PERMANENTES DE 5 O MAS AÑOS-SIN VARIEDAD	S	418	42,20	28,36	28,26	28,26		28,26			28,26	28,26
-1567042	41-088-006-00026-001	62000	PASTOS PERMANENTES DE 5 O MAS AÑOS-SIN VARIEDAD	S	418	33,20	30,05	30,05	30,05		30,05			30,05	30,05
6855368	41-088-006-00021-002	62000	PASTOS PERMANENTES DE 5 O MAS AÑOS-SIN VARIEDAD	S	418	41,20	24,50	24,50	24,50		28,82			24,50	24,50
6855369	41-088-006-00021-005	62000	PASTOS PERMANENTES DE 5 O MAS AÑOS-SIN VARIEDAD	S	418	39,70	5,56	5,56	5,56		5,56			5,56	5,56
6855377	41-088-006-00022-001	62000	PASTOS PERMANENTES DE 5 O MAS AÑOS-SIN VARIEDAD	S	418	29,10	2,64	2,64	2,64		2,64			2,64	2,64
6855480	41-088-006-00026-002	62000	PASTOS PERMANENTES DE 5 O MAS AÑOS-SIN VARIEDAD	S	418	26,00	2,32	2,32	2,32		2,32			2,32	2,32
6855484	41-088-006-00027-003	62000	PASTOS PERMANENTES DE 5 O MAS AÑOS-SIN VARIEDAD	S	418	5,00	0,03	0,03	0,03		0,03			0,03	0,03
6855496	41-088-006-00039-003	62000	PASTOS PERMANENTES DE 5 O MAS AÑOS-SIN VARIEDAD	S	418	14,90	0,48	0,48	0,48		0,74			0,48	0,48

INCIDENCIAS**INCIDENCIA DESCRIPCIÓN**

- 3790 Recinto declarado inactivo
 Ref:6855370 Recinto:41-088-006-00021-00008 Cultivo: -
 Ref:6855483 Recinto:41-088-006-00027-00002 Cultivo: -
 Ref:6855485 Recinto:41-088-006-00027-00004 Cultivo: -
 Ref:-1567091 Recinto:41-088-006-00034-00001 Cultivo: -

(1) Superficie declarada admisible ajustada con la superficie comprometida.
 (2) Factor de penalización valorando el alcance para el tipo de compromiso.

Puede verificar la integridad de una copia de este documento mediante la lectura del código QR adjunto o mediante el acceso a la dirección <https://ws050.juntadeandalucia.es/verificarFirma> indicando el código de VERIFICACIÓN

FIRMADO POR

RAQUEL MARIA ESPIN CRESPO

17/12/2024

VERIFICACIÓN

Pk2jm6UYDU9J72AMTZUYRN3GET48NG

PÁG. 8815/9349



**INCIDENCIAS****INCIDENCIA DESCRIPCIÓN**

	Ref:-1567179 Recinto:41-088-006-00037-00001 Cultivo: -
100402	Recinto solicitado no forma parte de ningún organismo de control autorizado para la producción ecológica en Andalucía o fecha de inscripción posterior al plazo establecido (Anexo I. Criterios de Subvencionabilidad. Orden 28 de marzo de 2023). Ref:-1567283 Recinto:41-088-005-00135-00001 Cultivo:62000 PASTOS PERMANENTES DE 5 O MAS AÑOS-SIN VARIEDAD Secano Ref:-1567273 Recinto:41-088-006-00003-00013 Cultivo:62000 PASTOS PERMANENTES DE 5 O MAS AÑOS-SIN VARIEDAD Secano Ref:6855485 Recinto:41-088-006-00027-00004 Cultivo:62000 PASTOS PERMANENTES DE 5 O MAS AÑOS-SIN VARIEDAD Secano Ref:-1567177 Recinto:41-088-006-00035-00001 Cultivo:62000 PASTOS PERMANENTES DE 5 O MAS AÑOS-SIN VARIEDAD Secano
100411	Recinto no admisible por no estar asociado en SIGGAN a una explotación ganadera (Artículo 10 de la Orden de 28 de marzo de 2023). Ref:-1567279 Recinto:41-088-005-00129-00002 Cultivo:62000 PASTOS PERMANENTES DE 5 O MAS AÑOS-SIN VARIEDAD Secano Ref:-1567237 Recinto:41-088-006-00003-00001 Cultivo:62000 PASTOS PERMANENTES DE 5 O MAS AÑOS-SIN VARIEDAD Secano Ref:-1567275 Recinto:41-088-006-00003-00008 Cultivo:62000 PASTOS PERMANENTES DE 5 O MAS AÑOS-SIN VARIEDAD Secano Ref:-1567272 Recinto:41-088-006-00003-00009 Cultivo:62000 PASTOS PERMANENTES DE 5 O MAS AÑOS-SIN VARIEDAD Secano Ref:-1567274 Recinto:41-088-006-00003-00011 Cultivo:62000 PASTOS PERMANENTES DE 5 O MAS AÑOS-SIN VARIEDAD Secano Ref:-1567273 Recinto:41-088-006-00003-00013 Cultivo:62000 PASTOS PERMANENTES DE 5 O MAS AÑOS-SIN VARIEDAD Secano Ref:-1567233 Recinto:41-088-006-00020-00001 Cultivo:62000 PASTOS PERMANENTES DE 5 O MAS AÑOS-SIN VARIEDAD Secano Ref:-1567179 Recinto:41-088-006-00037-00001 Cultivo:62000 PASTOS PERMANENTES DE 5 O MAS AÑOS-SIN VARIEDAD Secano
100424	Solicita recinto que no está comprometido para la operación. Ref:-1567279 Recinto:41-088-005-00129-00002 Cultivo:62000 PASTOS PERMANENTES DE 5 O MAS AÑOS-SIN VARIEDAD Secano Ref:-1567283 Recinto:41-088-005-00135-00001 Cultivo:62000 PASTOS PERMANENTES DE 5 O MAS AÑOS-SIN VARIEDAD Secano Ref:-1567237 Recinto:41-088-006-00003-00001 Cultivo:62000 PASTOS PERMANENTES DE 5 O MAS AÑOS-SIN VARIEDAD Secano Ref:-1567275 Recinto:41-088-006-00003-00008 Cultivo:62000 PASTOS PERMANENTES DE 5 O MAS AÑOS-SIN VARIEDAD Secano Ref:-1567272 Recinto:41-088-006-00003-00009 Cultivo:62000 PASTOS PERMANENTES DE 5 O MAS AÑOS-SIN VARIEDAD Secano Ref:-1567274 Recinto:41-088-006-00003-00011 Cultivo:62000 PASTOS PERMANENTES DE 5 O MAS AÑOS-SIN VARIEDAD Secano Ref:-1567273 Recinto:41-088-006-00003-00013 Cultivo:62000 PASTOS PERMANENTES DE 5 O MAS AÑOS-SIN VARIEDAD Secano Ref:-1567233 Recinto:41-088-006-00020-00001 Cultivo:62000 PASTOS PERMANENTES DE 5 O MAS AÑOS-SIN VARIEDAD Secano Ref:6855370 Recinto:41-088-006-00021-00008 Cultivo:62000 PASTOS PERMANENTES DE 5 O MAS AÑOS-SIN VARIEDAD Secano Ref:6855483 Recinto:41-088-006-00027-00002 Cultivo:62000 PASTOS PERMANENTES DE 5 O MAS AÑOS-SIN VARIEDAD Secano Ref:6855485 Recinto:41-088-006-00027-00004 Cultivo:62000 PASTOS PERMANENTES DE 5 O MAS AÑOS-SIN VARIEDAD Secano Ref:-1567091 Recinto:41-088-006-00034-00001 Cultivo:63000 PASTOS DE MENOS DE 5 AÑOS-SIN VARIEDAD Secano Ref:-1567177 Recinto:41-088-006-00035-00001 Cultivo:62000 PASTOS PERMANENTES DE 5 O MAS AÑOS-SIN VARIEDAD Secano Ref:-1567179 Recinto:41-088-006-00037-00001 Cultivo:62000 PASTOS PERMANENTES DE 5 O MAS AÑOS-SIN VARIEDAD Secano

Datos considerados para el Cálculo de la Carga Ganadera mínima y máxima del expediente

Explotación	Especie	Inscrito en Sipea y Admisible	Ugm Calculada para CG Mínima	Ugm Calculada para CG Máxima
ES41088000509	OVINA	SI	21,08	21,08
ES41088000537	OVINA	SI	65,35	65,35
			86,43	86,43

Superficie determinada para Cálculo Carga Ganadera Mínima: 379,36 ha**Superficie determinada para Cálculo Carga Ganadera Máxima:** 397,85 ha

Los importes del Grupo de Pago de pastos de este expediente han sido ajustados por no llegar a la carga ganadera mínima de 0,3

(1) Superficie declarada admisible ajustada con la superficie comprometida.
(2) Factor de penalización valorando el alcance para el tipo de compromiso.Puede verificar la integridad de una copia de este documento mediante la lectura del código QR adjunto o mediante el acceso a la dirección <https://ws050.juntadeandalucia.es/verificarFirma> indicando el código de VERIFICACIÓN

FIRMADO POR

RAQUEL MARIA ESPIN CRESPO

17/12/2024

VERIFICACIÓN

Pk2jm6UYDU9J72AMTZUYRN3GET48NG

PÁG. 8816/9349



**Datos considerados para el Cálculo de la Carga Ganadera mínima y máxima del expediente****Carga Ganadera Mínima Expediente:** 0,23 ugm/ha**Carga Ganadera Máxima Expediente:** 0,22 ugm/ha**Recintos Determinados para el Cálculo de Garga Ganadera Mínima**

REF.	REFERENCIA SIGPAC	CULTIVO	DESCRIPCIÓN CULTIVO	S/R	SUP. RESUELTA (ha)
-1567305	41-088-005-00138-00002	62000	PASTOS PERMANENTES DE 5 O MAS AÑOS-SIN VARIEDAD	S	7,89
-1567300	41-088-005-00137-00004	62000	PASTOS PERMANENTES DE 5 O MAS AÑOS-SIN VARIEDAD	S	0,88
-1567298	41-088-005-00137-00003	62000	PASTOS PERMANENTES DE 5 O MAS AÑOS-SIN VARIEDAD	S	0,20
-1567297	41-088-005-00137-00002	62000	PASTOS PERMANENTES DE 5 O MAS AÑOS-SIN VARIEDAD	S	0,05
-1567296	41-088-005-00137-00001	62000	PASTOS PERMANENTES DE 5 O MAS AÑOS-SIN VARIEDAD	S	1,62
-1567293	41-088-005-00138-00004	62000	PASTOS PERMANENTES DE 5 O MAS AÑOS-SIN VARIEDAD	S	0,33
-1567292	41-088-005-00138-00003	62000	PASTOS PERMANENTES DE 5 O MAS AÑOS-SIN VARIEDAD	S	0,41
-1567291	41-088-005-00136-00007	62000	PASTOS PERMANENTES DE 5 O MAS AÑOS-SIN VARIEDAD	S	0,53
-1567290	41-088-005-00136-00004	62000	PASTOS PERMANENTES DE 5 O MAS AÑOS-SIN VARIEDAD	S	0,84
-1567289	41-088-005-00135-00004	62000	PASTOS PERMANENTES DE 5 O MAS AÑOS-SIN VARIEDAD	S	1,50
-1567288	41-088-005-00136-00005	62000	PASTOS PERMANENTES DE 5 O MAS AÑOS-SIN VARIEDAD	S	1,19
-1567287	41-088-005-00136-00001	62000	PASTOS PERMANENTES DE 5 O MAS AÑOS-SIN VARIEDAD	S	10,59
-1567286	41-088-005-00135-00002	62000	PASTOS PERMANENTES DE 5 O MAS AÑOS-SIN VARIEDAD	S	2,12
-1567285	41-088-005-00135-00005	62000	PASTOS PERMANENTES DE 5 O MAS AÑOS-SIN VARIEDAD	S	0,88
-1567284	41-088-005-00135-00003	62000	PASTOS PERMANENTES DE 5 O MAS AÑOS-SIN VARIEDAD	S	1,08
-1567282	41-088-005-00132-00001	62000	PASTOS PERMANENTES DE 5 O MAS AÑOS-SIN VARIEDAD	S	0,52
-1567281	41-088-005-00131-00001	62000	PASTOS PERMANENTES DE 5 O MAS AÑOS-SIN VARIEDAD	S	0,27
-1567280	41-088-005-00138-00001	62000	PASTOS PERMANENTES DE 5 O MAS AÑOS-SIN VARIEDAD	S	33,25
-1567279	41-088-005-00129-00002	62000	PASTOS PERMANENTES DE 5 O MAS AÑOS-SIN VARIEDAD	S	4,34
-1567278	41-088-005-00129-00003	62000	PASTOS PERMANENTES DE 5 O MAS AÑOS-SIN VARIEDAD	S	0,86
-1567277	41-088-005-00130-00001	62000	PASTOS PERMANENTES DE 5 O MAS AÑOS-SIN VARIEDAD	S	21,87
-1567275	41-088-006-00003-00008	62000	PASTOS PERMANENTES DE 5 O MAS AÑOS-SIN VARIEDAD	S	1,06
-1567274	41-088-006-00003-00011	62000	PASTOS PERMANENTES DE 5 O MAS AÑOS-SIN VARIEDAD	S	0,24
-1567272	41-088-006-00003-00009	62000	PASTOS PERMANENTES DE 5 O MAS AÑOS-SIN VARIEDAD	S	5,06
-1567271	41-088-005-00133-00001	62000	PASTOS PERMANENTES DE 5 O MAS AÑOS-SIN VARIEDAD	S	16,58
-1567243	41-088-006-00003-00007	62000	PASTOS PERMANENTES DE 5 O MAS AÑOS-SIN VARIEDAD	S	0,48
-1567237	41-088-006-00003-00001	62000	PASTOS PERMANENTES DE 5 O MAS AÑOS-SIN VARIEDAD	S	67,04
-1567233	41-088-006-00020-00001	62000	PASTOS PERMANENTES DE 5 O MAS AÑOS-SIN VARIEDAD	S	35,12
-1567185	41-088-006-00023-00001	62000	PASTOS PERMANENTES DE 5 O MAS AÑOS-SIN VARIEDAD	S	0,19
-1567179	41-088-006-00037-00001	62000	PASTOS PERMANENTES DE 5 O MAS AÑOS-SIN VARIEDAD	S	0,05
-1567178	41-088-006-00052-00002	62000	PASTOS PERMANENTES DE 5 O MAS AÑOS-SIN VARIEDAD	S	0,26
-1567105	41-088-006-00043-00002	62000	PASTOS PERMANENTES DE 5 O MAS AÑOS-SIN VARIEDAD	S	40,11
-1567099	41-088-006-00039-00001	62000	PASTOS PERMANENTES DE 5 O MAS AÑOS-SIN VARIEDAD	S	20,59
-1567097	41-088-006-00038-00001	62000	PASTOS PERMANENTES DE 5 O MAS AÑOS-SIN VARIEDAD	S	0,35
-1567094	41-088-006-00023-00002	62000	PASTOS PERMANENTES DE 5 O MAS AÑOS-SIN VARIEDAD	S	1,32

(1) Superficie declarada admisible ajustada con la superficie comprometida.
(2) Factor de penalización valorando el alcance para el tipo de compromiso.Puede verificar la integridad de una copia de este documento mediante la lectura del código QR adjunto o mediante el acceso a la dirección <https://ws050.juntadeandalucia.es/verificarFirma> indicando el código de VERIFICACIÓN

FIRMADO POR

RAQUEL MARIA ESPIN CRESPO

17/12/2024

VERIFICACIÓN

Pk2jm6UYDU9J72AMTZUYRN3GET48NG

PÁG. 8817/9349



**Datos considerados para el Cálculo de la Carga Ganadera mínima y máxima del expediente****Recintos Determinados para el Cálculo de Garga Ganadera Mínima**

REF.	REFERENCIA SIGPAC	CULTIVO	DESCRIPCIÓN CULTIVO	SUP.	
				S/R	RESUELTA (ha)
-1567093	41-088-006-00024-00001	62000	PASTOS PERMANENTES DE 5 O MAS AÑOS-SIN VARIEDAD	S	0,51
-1567092	41-088-006-00033-00002	62000	PASTOS PERMANENTES DE 5 O MAS AÑOS-SIN VARIEDAD	S	0,22
-1567091	41-088-006-00034-00001	63000	PASTOS DE MENOS DE 5 AÑOS-SIN VARIEDAD	S	0,18
-1567090	41-088-006-00032-00003	62000	PASTOS PERMANENTES DE 5 O MAS AÑOS-SIN VARIEDAD	S	0,37
-1567089	41-088-006-00032-00001	62000	PASTOS PERMANENTES DE 5 O MAS AÑOS-SIN VARIEDAD	S	0,32
-1567088	41-088-006-00025-00001	62000	PASTOS PERMANENTES DE 5 O MAS AÑOS-SIN VARIEDAD	S	0,71
-1567086	41-088-006-00031-00003	62000	PASTOS PERMANENTES DE 5 O MAS AÑOS-SIN VARIEDAD	S	1,73
-1567085	41-088-006-00026-00004	62000	PASTOS PERMANENTES DE 5 O MAS AÑOS-SIN VARIEDAD	S	1,00
-1567084	41-088-006-00030-00001	62000	PASTOS PERMANENTES DE 5 O MAS AÑOS-SIN VARIEDAD	S	0,33
-1567083	41-088-006-00029-00001	62000	PASTOS PERMANENTES DE 5 O MAS AÑOS-SIN VARIEDAD	S	0,12
-1567082	41-088-006-00028-00001	62000	PASTOS PERMANENTES DE 5 O MAS AÑOS-SIN VARIEDAD	S	0,21
-1567044	41-088-006-00027-00001	62000	PASTOS PERMANENTES DE 5 O MAS AÑOS-SIN VARIEDAD	S	28,26
-1567042	41-088-006-00026-00001	62000	PASTOS PERMANENTES DE 5 O MAS AÑOS-SIN VARIEDAD	S	30,05
6855368	41-088-006-00021-00002	62000	PASTOS PERMANENTES DE 5 O MAS AÑOS-SIN VARIEDAD	S	24,50
6855369	41-088-006-00021-00005	62000	PASTOS PERMANENTES DE 5 O MAS AÑOS-SIN VARIEDAD	S	5,56
6855370	41-088-006-00021-00008	62000	PASTOS PERMANENTES DE 5 O MAS AÑOS-SIN VARIEDAD	S	0,03
6855377	41-088-006-00022-00001	62000	PASTOS PERMANENTES DE 5 O MAS AÑOS-SIN VARIEDAD	S	2,64
6855480	41-088-006-00026-00002	62000	PASTOS PERMANENTES DE 5 O MAS AÑOS-SIN VARIEDAD	S	2,32
6855483	41-088-006-00027-00002	62000	PASTOS PERMANENTES DE 5 O MAS AÑOS-SIN VARIEDAD	S	0,12
6855484	41-088-006-00027-00003	62000	PASTOS PERMANENTES DE 5 O MAS AÑOS-SIN VARIEDAD	S	0,03
6855496	41-088-006-00039-00003	62000	PASTOS PERMANENTES DE 5 O MAS AÑOS-SIN VARIEDAD	S	0,48

Recintos Determinados para el Cálculo de Garga Ganadera Máxima

REF.	REFERENCIA SIGPAC	CULTIVO	DESCRIPCIÓN CULTIVO	SUP.	
				S/R	RESUELTA (ha)
-1567305	41-088-005-00138-00002	62000	PASTOS PERMANENTES DE 5 O MAS AÑOS-SIN VARIEDAD	S	7,89
-1567300	41-088-005-00137-00004	62000	PASTOS PERMANENTES DE 5 O MAS AÑOS-SIN VARIEDAD	S	0,88
-1567298	41-088-005-00137-00003	62000	PASTOS PERMANENTES DE 5 O MAS AÑOS-SIN VARIEDAD	S	0,20
-1567297	41-088-005-00137-00002	62000	PASTOS PERMANENTES DE 5 O MAS AÑOS-SIN VARIEDAD	S	0,05
-1567296	41-088-005-00137-00001	62000	PASTOS PERMANENTES DE 5 O MAS AÑOS-SIN VARIEDAD	S	1,62
-1567293	41-088-005-00138-00004	62000	PASTOS PERMANENTES DE 5 O MAS AÑOS-SIN VARIEDAD	S	0,33
-1567292	41-088-005-00138-00003	62000	PASTOS PERMANENTES DE 5 O MAS AÑOS-SIN VARIEDAD	S	0,41
-1567291	41-088-005-00136-00007	62000	PASTOS PERMANENTES DE 5 O MAS AÑOS-SIN VARIEDAD	S	0,53
-1567290	41-088-005-00136-00004	62000	PASTOS PERMANENTES DE 5 O MAS AÑOS-SIN VARIEDAD	S	0,84
-1567289	41-088-005-00135-00004	62000	PASTOS PERMANENTES DE 5 O MAS AÑOS-SIN VARIEDAD	S	1,50
-1567288	41-088-005-00136-00005	62000	PASTOS PERMANENTES DE 5 O MAS AÑOS-SIN VARIEDAD	S	1,19
-1567287	41-088-005-00136-00001	62000	PASTOS PERMANENTES DE 5 O MAS AÑOS-SIN VARIEDAD	S	10,59

(1) Superficie declarada admisible ajustada con la superficie comprometida.
(2) Factor de penalización valorando el alcance para el tipo de compromiso.

Puede verificar la integridad de una copia de este documento mediante la lectura del código QR adjunto o mediante el acceso a la dirección <https://ws050.juntadeandalucia.es/verificarFirma> indicando el código de VERIFICACIÓN

FIRMADO POR

RAQUEL MARIA ESPIN CRESPO

17/12/2024

VERIFICACIÓN

Pk2jm6UYDU9J72AMTZUYRN3GET48NG

PÁG. 8818/9349



**Datos considerados para el Cálculo de la Carga Ganadera mínima y máxima del expediente****Recintos Determinados para el Cálculo de Garga Ganadera Máxima**

REF.	REFERENCIA SIGPAC	CULTIVO	DESCRIPCIÓN CULTIVO	SUP.	
				S/R	RESUELTA (ha)
-1567286	41-088-005-00135-00002	62000	PASTOS PERMANENTES DE 5 O MAS AÑOS-SIN VARIEDAD	S	2,12
-1567285	41-088-005-00135-00005	62000	PASTOS PERMANENTES DE 5 O MAS AÑOS-SIN VARIEDAD	S	0,88
-1567284	41-088-005-00135-00003	62000	PASTOS PERMANENTES DE 5 O MAS AÑOS-SIN VARIEDAD	S	1,08
-1567283	41-088-005-00135-00001	62000	PASTOS PERMANENTES DE 5 O MAS AÑOS-SIN VARIEDAD	S	16,94
-1567282	41-088-005-00132-00001	62000	PASTOS PERMANENTES DE 5 O MAS AÑOS-SIN VARIEDAD	S	0,52
-1567281	41-088-005-00131-00001	62000	PASTOS PERMANENTES DE 5 O MAS AÑOS-SIN VARIEDAD	S	0,27
-1567280	41-088-005-00138-00001	62000	PASTOS PERMANENTES DE 5 O MAS AÑOS-SIN VARIEDAD	S	33,25
-1567279	41-088-005-00129-00002	62000	PASTOS PERMANENTES DE 5 O MAS AÑOS-SIN VARIEDAD	S	4,34
-1567278	41-088-005-00129-00003	62000	PASTOS PERMANENTES DE 5 O MAS AÑOS-SIN VARIEDAD	S	0,86
-1567277	41-088-005-00130-00001	62000	PASTOS PERMANENTES DE 5 O MAS AÑOS-SIN VARIEDAD	S	21,87
-1567275	41-088-006-00003-00008	62000	PASTOS PERMANENTES DE 5 O MAS AÑOS-SIN VARIEDAD	S	1,06
-1567274	41-088-006-00003-00011	62000	PASTOS PERMANENTES DE 5 O MAS AÑOS-SIN VARIEDAD	S	0,24
-1567273	41-088-006-00003-00013	62000	PASTOS PERMANENTES DE 5 O MAS AÑOS-SIN VARIEDAD	S	0,89
-1567272	41-088-006-00003-00009	62000	PASTOS PERMANENTES DE 5 O MAS AÑOS-SIN VARIEDAD	S	5,06
-1567271	41-088-005-00133-00001	62000	PASTOS PERMANENTES DE 5 O MAS AÑOS-SIN VARIEDAD	S	16,58
-1567243	41-088-006-00003-00007	62000	PASTOS PERMANENTES DE 5 O MAS AÑOS-SIN VARIEDAD	S	0,48
-1567237	41-088-006-00003-00001	62000	PASTOS PERMANENTES DE 5 O MAS AÑOS-SIN VARIEDAD	S	67,04
-1567233	41-088-006-00020-00001	62000	PASTOS PERMANENTES DE 5 O MAS AÑOS-SIN VARIEDAD	S	35,12
-1567185	41-088-006-00023-00001	62000	PASTOS PERMANENTES DE 5 O MAS AÑOS-SIN VARIEDAD	S	0,19
-1567179	41-088-006-00037-00001	62000	PASTOS PERMANENTES DE 5 O MAS AÑOS-SIN VARIEDAD	S	0,05
-1567178	41-088-006-00052-00002	62000	PASTOS PERMANENTES DE 5 O MAS AÑOS-SIN VARIEDAD	S	0,26
-1567177	41-088-006-00035-00001	62000	PASTOS PERMANENTES DE 5 O MAS AÑOS-SIN VARIEDAD	S	0,53
-1567105	41-088-006-00043-00002	62000	PASTOS PERMANENTES DE 5 O MAS AÑOS-SIN VARIEDAD	S	40,11
-1567099	41-088-006-00039-00001	62000	PASTOS PERMANENTES DE 5 O MAS AÑOS-SIN VARIEDAD	S	20,59
-1567097	41-088-006-00038-00001	62000	PASTOS PERMANENTES DE 5 O MAS AÑOS-SIN VARIEDAD	S	0,35
-1567094	41-088-006-00023-00002	62000	PASTOS PERMANENTES DE 5 O MAS AÑOS-SIN VARIEDAD	S	1,32
-1567093	41-088-006-00024-00001	62000	PASTOS PERMANENTES DE 5 O MAS AÑOS-SIN VARIEDAD	S	0,51
-1567092	41-088-006-00033-00002	62000	PASTOS PERMANENTES DE 5 O MAS AÑOS-SIN VARIEDAD	S	0,22
-1567091	41-088-006-00034-00001	63000	PASTOS DE MENOS DE 5 AÑOS-SIN VARIEDAD	S	0,18
-1567090	41-088-006-00032-00003	62000	PASTOS PERMANENTES DE 5 O MAS AÑOS-SIN VARIEDAD	S	0,37
-1567089	41-088-006-00032-00001	62000	PASTOS PERMANENTES DE 5 O MAS AÑOS-SIN VARIEDAD	S	0,32
-1567088	41-088-006-00025-00001	62000	PASTOS PERMANENTES DE 5 O MAS AÑOS-SIN VARIEDAD	S	0,71
-1567086	41-088-006-00031-00003	62000	PASTOS PERMANENTES DE 5 O MAS AÑOS-SIN VARIEDAD	S	1,73
-1567085	41-088-006-00026-00004	62000	PASTOS PERMANENTES DE 5 O MAS AÑOS-SIN VARIEDAD	S	1,00
-1567084	41-088-006-00030-00001	62000	PASTOS PERMANENTES DE 5 O MAS AÑOS-SIN VARIEDAD	S	0,33
-1567083	41-088-006-00029-00001	62000	PASTOS PERMANENTES DE 5 O MAS AÑOS-SIN VARIEDAD	S	0,12
-1567082	41-088-006-00028-00001	62000	PASTOS PERMANENTES DE 5 O MAS AÑOS-SIN	S	0,21

(1) Superficie declarada admisible ajustada con la superficie comprometida.
(2) Factor de penalización valorando el alcance para el tipo de compromiso.

Puede verificar la integridad de una copia de este documento mediante la lectura del código QR adjunto o mediante el acceso a la dirección <https://ws050.juntadeandalucia.es/verificarFirma> indicando el código de VERIFICACIÓN

FIRMADO POR

RAQUEL MARIA ESPIN CRESPO

17/12/2024

VERIFICACIÓN

Pk2jm6UYDU9J72AMTZUYRN3GET48NG

PÁG. 8819/9349



**Datos considerados para el Cálculo de la Carga Ganadera mínima y máxima del expediente****Recintos Determinados para el Cálculo de Garga Ganadera Máxima**

REF.	REFERENCIA SIGPAC	CULTIVO	DESCRIPCIÓN CULTIVO	SUP.	
				S/R	RESUELTA (ha)
-1567044	41-088-006-00027-00001	62000	PASTOS PERMANENTES DE 5 O MAS AÑOS-SIN VARIEDAD	S	28,36
-1567042	41-088-006-00026-00001	62000	PASTOS PERMANENTES DE 5 O MAS AÑOS-SIN VARIEDAD	S	30,05
6855368	41-088-006-00021-00002	62000	PASTOS PERMANENTES DE 5 O MAS AÑOS-SIN VARIEDAD	S	24,50
6855369	41-088-006-00021-00005	62000	PASTOS PERMANENTES DE 5 O MAS AÑOS-SIN VARIEDAD	S	5,56
6855370	41-088-006-00021-00008	62000	PASTOS PERMANENTES DE 5 O MAS AÑOS-SIN VARIEDAD	S	0,03
6855377	41-088-006-00022-00001	62000	PASTOS PERMANENTES DE 5 O MAS AÑOS-SIN VARIEDAD	S	2,64
6855480	41-088-006-00026-00002	62000	PASTOS PERMANENTES DE 5 O MAS AÑOS-SIN VARIEDAD	S	2,32
6855483	41-088-006-00027-00002	62000	PASTOS PERMANENTES DE 5 O MAS AÑOS-SIN VARIEDAD	S	0,12
6855484	41-088-006-00027-00003	62000	PASTOS PERMANENTES DE 5 O MAS AÑOS-SIN VARIEDAD	S	0,03
6855485	41-088-006-00027-00004	62000	PASTOS PERMANENTES DE 5 O MAS AÑOS-SIN VARIEDAD	S	0,03
6855496	41-088-006-00039-00003	62000	PASTOS PERMANENTES DE 5 O MAS AÑOS-SIN VARIEDAD	S	0,48

(1) Superficie declarada admisible ajustada con la superficie comprometida.
 (2) Factor de penalización valorando el alcance para el tipo de compromiso.

Puede verificar la integridad de una copia de este documento mediante la lectura del código QR adjunto o mediante el acceso a la dirección <https://ws050.juntadeandalucia.es/verificarFirma> indicando el código de VERIFICACIÓN

FIRMADO POR	RAQUEL MARIA ESPIN CRESPO	17/12/2024	
VERIFICACIÓN	Pk2jm6UYDU9J72AMTZUYRN3GET48NG	PÁG. 8820/9349	

**APELLIDOS Y NOMBRE / RAZÓN SOCIAL**

GUTIERREZ LORA ANTONIO

NIF
2026EXPEDIENTE**
1146082**ANUALIDAD DE PAGO**
1ª**IMPORTES POR ANUALIDAD**

	2023	2024	2025	2026	2027
IMPORTE MÁXIMO SUBVENCIONABLE	844,84 €	844,84 €	844,84 €	704,04 €	704,04 €
IMPORTE MEDIO DE TRANSFERENCIA (€/ha)	297,48 €	297,48 €	297,48 €	247,90 €	247,90 €

RESUMEN DE UNIDADES

Cód	GRUPO DE PAGO	Sup. Dec. Admisible (ha)	Sup. Comprometida (ha)	Sup. ajustada compromiso (1) (ha)	% sobredec.	Sup. Resuelta (ha)	Importe Declarado	Importe Topado	Importe Resuelto	Importe tras sobredec.
419	OLIVAR	2,84		2,84	0,00	2,84	844,84	844,84	844,84	844,84
TOTAL		2,84	2,84	2,84		2,84	844,84	844,84	844,84	844,84

APLICACIÓN DE REDUCCIONES Y PENALIZACIONES

GRUPO DE PAGO	Importe Calculado	Importe prereduc.	Criterios de subvencionabilidad y compromisos	Presentación tardía	Omisión declaración	Condicionalidad	IMPORTE (Euros) RESUELTO
OLIVAR	844,84	844,84	0,00	0,00	0,00	0,00	844,84
TOTAL	844,84	844,84					844,84

RESUMEN DE PAGOS**IMPORTE (Euros)**

	RESUELTO	FEADER	MAPA	CAPADR
OLIVAR - Pago realizado	844,84 €	718,11 €	82,88 €	43,85 €

RECINTOS RESUELTOS

REF.	REFERENCIA SIGPAC	CULTIVO	DESCRIPCIÓN CULTIVO	S/R G.PAGO	PEND. MEDIA (%)	SUP. DEC. ADMISIBLE (ha)	SUP. COMPROM. (ha)	SUP. AJUSTADA COMPR.(1) (ha)	SUP. CONY. SIGPAC (ha)	SUP. CERTIE (ha)	SUP. CAMPO (ha)	SUP. CAMPO DETER. CULT. DECLARADO (ha)	SUP. DEC. REDUCIDA (ha)	SUP. RESUELTA (ha)
1700000005249156	41-066-009-00010-001	101268	OLIVAR-PICO LIMON	S	41,00	2,84	2,84	2,84		2,84			2,84	2,84

(1) Superficie declarada admisible ajustada con la superficie comprometida.
(2) Factor de penalización valorando el alcance para el tipo de compromiso.Puede verificar la integridad de una copia de este documento mediante la lectura del código QR adjunto o mediante el acceso a la dirección <https://ws050.juntadeandalucia.es/verificarFirma> indicando el código de VERIFICACIÓN

FIRMADO POR

RAQUEL MARIA ESPIN CRESPO

17/12/2024

VERIFICACIÓN

Pk2jm6UYDU9J72AMTZUYRN3GET48NG

PÁG. 8821/9349



**APELLIDOS Y NOMBRE / RAZÓN SOCIAL**

GUTIERREZ RUIZ MANUEL

NIF

***8428*

EXPEDIENTE

1232639

ANUALIDAD DE PAGO

1ª

IMPORTES POR ANUALIDAD

	2023	2024	2025	2026	2027
IMPORTE MÁXIMO SUBVENCIONABLE	1.285,11 €	1.285,11 €	1.285,11 €	1.070,93 €	1.070,93 €
IMPORTE MEDIO DE TRANSFERENCIA (€/ha)	297,48 €	297,48 €	297,48 €	247,90 €	247,90 €

RESUMEN DE UNIDADES

Cód	GRUPO DE PAGO	Sup. Dec. Admisible (ha)	Sup. Comprometida (ha)	Sup. ajustada compromiso (1) (ha)	% sobredec.	Sup. Resuelta (ha)	Importe Declarado	Importe Topado	Importe Resuelto	Importe tras sobredec.
419	OLIVAR	4,32		4,32	0,00	4,32	1.285,11	1.285,11	1.285,11	1.285,11
TOTAL		4,32	4,32	4,32		4,32	1.285,11	1.285,11	1.285,11	1.285,11

APLICACIÓN DE REDUCCIONES Y PENALIZACIONES

GRUPO DE PAGO	Importe Calculado	Importe prereduc.	Criterios de subvencionabilidad y compromisos	Presentación tardía	Omisión declaración	Condicionalidad	IMPORTE (Euros) RESUELTO
OLIVAR	1.285,11	1.285,11	0,00	0,00	0,00	0,00	1.285,11
TOTAL	1.285,11	1.285,11					1.285,11

RESUMEN DE PAGOS**IMPORTE (Euros)**

	RESUELTO	FEADER	MAPA	CAPADR
OLIVAR - Pago realizado	1.285,11 €	1.092,34 €	126,07 €	66,70 €

RECINTOS RESUELTOS

REF.	REFERENCIA SIGPAC	CULTIVO	DESCRIPCIÓN CULTIVO	S/R G.PAGO	PEND. MEDIA (%)	SUP. DEC. ADMISIBLE (ha)	SUP. COMPROM. (ha)	SUP. AJUSTADA COMPR.(1) (ha)	SUP. CONY. SIGPAC (ha)	SUP. CERTIE (ha)	SUP. CAMPO (ha)	SUP. CAMPO DETER. CULT. DECLARADO (ha)	SUP. DEC. REDUCIDA (ha)	SUP. RESUELTA (ha)
-1314236	41-066-009-00064-001	101268	OLIVAR-PICO LIMON	S 419	17,50	0,97	0,97	0,97		0,97			0,97	0,97
-1314235	41-066-009-00063-001	101268	OLIVAR-PICO LIMON	S 419	24,80	0,02	0,02	0,02		0,02			0,02	0,02
1700000005956367	41-066-009-00063-001	101268	OLIVAR-PICO LIMON	S 419	24,80	0,34	0,34	0,34		0,34			0,34	0,34
1700000005956369	41-066-009-00065-001	101268	OLIVAR-PICO LIMON	S 419	23,60	1,82	1,82	1,82		1,82			1,82	1,82
1700000005956371	41-066-009-00091-001	101268	OLIVAR-PICO LIMON	S 419	12,90	1,05	1,05	1,05		1,05			1,05	1,05
1700000005956372	41-066-009-00105-001	101268	OLIVAR-PICO LIMON	S 419	15,70	0,12	0,12	0,12		0,12			0,12	0,12

(1) Superficie declarada admisible ajustada con la superficie comprometida.
(2) Factor de penalización valorando el alcance para el tipo de compromiso.

Puede verificar la integridad de una copia de este documento mediante la lectura del código QR adjunto o mediante el acceso a la dirección <https://ws050.juntadeandalucia.es/verificarFirma> indicando el código de VERIFICACIÓN

FIRMADO POR

RAQUEL MARIA ESPIN CRESPO

17/12/2024

VERIFICACIÓN

Pk2jm6UYDU9J72AMTZUYRN3GET48NG

PÁG. 8822/9349



**APELLIDOS Y NOMBRE / RAZÓN SOCIAL**

GUTIERREZ VAZQUEZ JOSE LUIS

NIF
****1605***EXPEDIENTE**
1259352**ANUALIDAD DE PAGO**
1ª**IMPORTES POR ANUALIDAD**

	2023	2024	2025	2026	2027
IMPORTE MÁXIMO SUBVENCIONABLE	1.505,25 €	1.505,25 €	1.505,25 €	1.254,37 €	1.254,37 €
IMPORTE MEDIO DE TRANSFERENCIA (€/ha)	297,48 €	297,48 €	297,48 €	247,90 €	247,90 €

RESUMEN DE UNIDADES

Cód	GRUPO DE PAGO	Sup. Dec. Admisible (ha)	Sup. Comprometida (ha)	Sup. ajustada compromiso (1) (ha)	% sobredec.	Sup. Resuelta (ha)	Importe Declarado	Importe Topado	Importe Resuelto	Importe tras sobredec.
419	OLIVAR	5,06		5,06	0,00	5,06	1.505,25	1.505,25	1.505,25	1.505,25
TOTAL		5,06	5,06	5,06		5,06	1.505,25	1.505,25	1.505,25	1.505,25

APLICACIÓN DE REDUCCIONES Y PENALIZACIONES

GRUPO DE PAGO	Importe Calculado	Importe prereduc.	Criterios de subvencionabilidad y compromisos	Presentación tardía	Omisión declaración	Condicionalidad	IMPORTE (Euros) RESUELTO
OLIVAR	1.505,25	1.505,25	0,00	0,00	0,00	0,00	1.505,25
TOTAL	1.505,25	1.505,25					1.505,25

RESUMEN DE PAGOS**IMPORTE (Euros)**

	RESUELTO	FEADER	MAPA	CAPADR
OLIVAR - Pago realizado	1.505,25 €	1.279,46 €	147,67 €	78,12 €

RECINTOS RESUELTOS

REF.	REFERENCIA SIGPAC	CULTIVO	DESCRIPCIÓN CULTIVO	S/R G.PAGO	PEND. MEDIA (%)	SUP. DEC. ADMISIBLE (ha)	SUP. COMPROM. (ha)	SUP. AJUSTADA COMPR.(1) (ha)	SUP. CONY. SIGPAC (ha)	SUP. CERTIE (ha)	SUP. CAMPO (ha)	SUP. CAMPO DETER. CULT. DECLARADO (ha)	SUP. DEC. REDUCIDA (ha)	SUP. RESUELTA (ha)
-1231963	41-060-046-00095-008	101003	OLIVAR-ARBEQUINA	S 419	2,10	3,71	3,71	3,71		3,71			3,71	3,71
-1000463	41-060-046-09001-002	101003	OLIVAR-ARBEQUINA	S 419	1,20	0,09	0,09	0,09		0,09			0,09	0,09
1700000004483727	41-060-046-00096-002	101003	OLIVAR-ARBEQUINA	S 419	1,40	0,37	0,37	0,37		0,37			0,37	0,37
1700000004483730	41-060-046-00096-001	101138	OLIVAR-HOJIBLANCA	S 419	2,20	0,89	0,89	0,89		0,89			0,89	0,89

(1) Superficie declarada admisible ajustada con la superficie comprometida.
(2) Factor de penalización valorando el alcance para el tipo de compromiso.Puede verificar la integridad de una copia de este documento mediante la lectura del código QR adjunto o mediante el acceso a la dirección <https://ws050.juntadeandalucia.es/verificarFirma> indicando el código de VERIFICACIÓN

FIRMADO POR

RAQUEL MARIA ESPIN CRESPO

17/12/2024

VERIFICACIÓN

Pk2jm6UYDU9J72AMTZUYRN3GET48NG

PÁG. 8823/9349



**APELLIDOS Y NOMBRE / RAZÓN SOCIAL**

HACIENDA ALCAUDETE S.L.

NIF
****4808***EXPEDIENTE**
1227053**ANUALIDAD DE PAGO**

1ª

IMPORTES POR ANUALIDAD

	2023	2024	2025	2026	2027
IMPORTE MÁXIMO SUBVENCIONABLE	11.899,20 €	11.899,20 €	11.899,20 €	9.916,00 €	9.916,00 €
IMPORTE MEDIO DE TRANSFERENCIA (€/ha)	297,48 €	297,48 €	297,48 €	247,90 €	247,90 €

RESUMEN DE UNIDADES

Cód	GRUPO DE PAGO	Sup. Dec. Admisible (ha)	Sup. Comprometida (ha)	Sup. ajustada compromiso (1) (ha)	% sobredec.	Sup. Resuelta (ha)	Importe Declarado	Importe Topado	Importe Resuelto	Importe tras sobredec.
419	OLIVAR	321,28		40,00	0,00	40,00	11.899,20	11.899,20	11.899,20	11.899,20
TOTAL		321,28	40,00	40,00		40,00	11.899,20	11.899,20	11.899,20	11.899,20

APLICACIÓN DE REDUCCIONES Y PENALIZACIONES

GRUPO DE PAGO	Importe Calculado	Importe prereduc.	Criterios de subvencionabilidad y compromisos	Presentación tardía	Omisión declaración	Condicionalidad	IMPORTE (Euros) RESUELTO
OLIVAR	11.899,20	11.899,20	0,00	0,00	0,00	0,00	11.899,20
TOTAL	11.899,20	11.899,20					11.899,20

RESUMEN DE PAGOS**IMPORTE (Euros)**

	RESUELTO	FEADER	MAPA	CAPADR
OLIVAR - Pago realizado	11.899,20 €	10.114,32 €	1.167,31 €	617,57 €

(1) Superficie declarada admisible ajustada con la superficie comprometida.
(2) Factor de penalización valorando el alcance para el tipo de compromiso.Puede verificar la integridad de una copia de este documento mediante la lectura del código QR adjunto o mediante el acceso a la dirección <https://ws050.juntadeandalucia.es/verificarFirma> indicando el código de VERIFICACIÓN

FIRMADO POR

RAQUEL MARIA ESPIN CRESPO

17/12/2024

VERIFICACIÓN

Pk2jm6UYDU9J72AMTZUYRN3GET48NG

PÁG. 8824/9349



**RECINTOS RESUELTOS**

REF.	REFERENCIA SIGPAC	CULTIVO DESCRIPCIÓN CULTIVO	S/R	G.PAGO	PEND. MEDIA (%)	SUP. ADMISIBLE (ha)	SUP. COMPROM. (ha)	SUP. AJUSTADA COMPR.(1) (ha)	SUP. CONV. SIGPAC (ha)	SUP. CERTIF. (ha)	SUP. CAMPO (ha)	SUP. CAMPO DETER. CULT. DECLARADO (ha)	SUP. DEC. REDUCIDA (ha)	SUP. RESUELTA (ha)
-1604504	41-024-086-09006-007	101003 OLIVAR-ARBEQUINA	S	419	12,60	0,04	0,04	0,04		0,04			0,04	0,04
-1604503	41-024-086-09006-004	101003 OLIVAR-ARBEQUINA	S	419	15,50	0,32	0,32	0,32		0,32			0,32	0,32
-1604502	41-024-086-09006-002	101003 OLIVAR-ARBEQUINA	S	419	11,20	0,05	0,05	0,05		0,05			0,05	0,05
-1604500	41-024-086-00003-053	101010 OLIVAR-PICUAL	S	419	22,30	0,02	0,02	0,02		0,02			0,02	0,02
-1604499	41-024-086-00003-052	101010 OLIVAR-PICUAL	S	419	31,80	0,14	0,14	0,14		0,14			0,14	0,14
-1604498	41-024-086-00003-051	101010 OLIVAR-PICUAL	S	419	30,70	0,06	0,06	0,06		0,06			0,06	0,06
-1604497	41-024-086-00003-049	101010 OLIVAR-PICUAL	S	419	5,60	0,07	0,07	0,07		0,07			0,07	0,07
-1604490	41-024-086-00003-048	101010 OLIVAR-PICUAL	S	419	18,10	0,02	0,02	0,02		0,02			0,02	0,02
-1604489	41-024-086-00003-047	101010 OLIVAR-PICUAL	S	419	26,20	0,05	0,05	0,05		0,05			0,05	0,05
-1604488	41-024-086-00003-046	101010 OLIVAR-PICUAL	S	419	22,10	0,01	0,01	0,01		0,01			0,01	0,01
-1604487	41-024-086-00003-045	101010 OLIVAR-PICUAL	S	419	15,10	0,02	0,02	0,02		0,02			0,02	0,02
-1604486	41-024-086-00003-044	101010 OLIVAR-PICUAL	S	419	18,00	0,28	0,28	0,28		0,28			0,28	0,28
-1604485	41-024-086-00003-043	101010 OLIVAR-PICUAL	S	419	15,10	0,02	0,02	0,02		0,02			0,02	0,02
-1604484	41-024-086-00003-042	101010 OLIVAR-PICUAL	S	419	10,60	0,04	0,04	0,04		0,04			0,04	0,04
-1604483	41-024-086-00003-040	101007 OLIVAR-MANZANILLA	S	419	12,10	0,10	0,10	0,10		0,10			0,10	0,10
-1203123	41-024-124-00043-004	101003 OLIVAR-ARBEQUINA	S	419	4,60	0,11	0,11	0,11		0,11			0,11	0,11
-1203112	41-024-086-00006-005	101003 OLIVAR-ARBEQUINA	S	419	1,70	1,10	1,10	1,10		1,10			1,10	1,10
-1203111	41-024-086-00006-002	101003 OLIVAR-ARBEQUINA	R	419	6,60	8,25	8,25	8,25		8,25			8,25	8,25
-1203110	41-024-086-00006-001	101003 OLIVAR-ARBEQUINA	R	419	2,70	14,37	14,37	14,37		14,37			14,37	14,37
-699878	41-024-124-00012-006	101003 OLIVAR-ARBEQUINA	R	419	5,40	24,98	24,98	24,98		24,98			24,98	24,98
-427558	41-024-124-00065-001	101003 OLIVAR-ARBEQUINA	S	419	1,20	72,05	72,05	72,05		72,05			72,05	72,05
-187407	41-024-085-00006-002	101003 OLIVAR-ARBEQUINA	S	419	3,40	4,18	4,18	4,18		4,18			4,18	4,18
-187406	41-024-085-00006-005	101003 OLIVAR-ARBEQUINA	S	419	6,60	13,43	13,33	13,33		13,43			13,33	13,33
-56551	41-024-086-00006-012	101003 OLIVAR-ARBEQUINA	S	419	3,20	0,50	0,50	0,50		0,50			0,50	0,50
-12883	41-024-124-00011-001	101003 OLIVAR-ARBEQUINA	R	419	5,80	1,62	1,62	1,62		1,62			1,62	1,62
-12881	41-024-124-00040-001	101003 OLIVAR-ARBEQUINA	R	419	1,90	10,40	10,40	10,40		10,40			10,40	10,40
-12810	41-024-086-00006-009	101003 OLIVAR-ARBEQUINA	S	419	2,10	43,10	43,10	43,10		43,10			43,10	43,10
4071814	41-024-085-00005-003	101003 OLIVAR-ARBEQUINA	S	419	8,90	1,49	1,49	1,49		1,49			1,49	1,49
4071816	41-024-085-00005-004	101003 OLIVAR-ARBEQUINA	S	419	7,00	1,93	1,91	1,91		1,93			1,91	1,91
4071819	41-024-124-00042-001	101003 OLIVAR-ARBEQUINA	R	419	4,90	6,01	6,01	6,01		6,01			6,01	6,01
4071820	41-024-086-00006-010	101003 OLIVAR-ARBEQUINA	S	419	3,70	52,45	52,45	52,45		52,45			52,45	52,45
4071821	41-024-124-00043-001	101003 OLIVAR-ARBEQUINA	R	419	2,20	12,72	12,72	12,72		12,72			12,72	12,72
4071827	41-024-124-00044-001	101003 OLIVAR-ARBEQUINA	S	419	1,40	8,72	8,72	8,72		8,72			8,72	8,72
4071828	41-024-086-00006-013	101003 OLIVAR-ARBEQUINA	S	419	2,90	0,07	0,07	0,07		0,07			0,07	0,07
4071832	41-024-086-00006-017	101003 OLIVAR-ARBEQUINA	R	419	2,80	4,09	4,09	4,09		4,09			4,09	4,09
4071835	41-024-086-00006-016	101003 OLIVAR-ARBEQUINA	R	419	3,00	3,78	3,78	3,78		3,78			3,78	3,78
4071836	41-024-086-00006-015	101003 OLIVAR-ARBEQUINA	S	419	3,20	1,39	1,39	1,39		1,39			1,39	1,39
4071841	41-024-124-00040-002	101003 OLIVAR-ARBEQUINA	S	419	1,80	25,22	25,22	25,22		25,22			25,22	25,22
4558632	41-024-124-00102-001	101003 OLIVAR-ARBEQUINA	S	419	1,30	4,05	4,05	4,05		4,05			4,05	4,05
4558635	41-102-005-00067-001	101003 OLIVAR-ARBEQUINA	S	419	1,20	3,63	3,63	3,63		3,63			3,63	3,63
5265400	41-024-085-00006-006	101003 OLIVAR-ARBEQUINA	S	419	7,80	0,19	0,19	0,19		0,19			0,19	0,19
5265406	41-024-086-00006-018	101003 OLIVAR-ARBEQUINA	S	419	6,50	0,12	0,12	0,12		0,12			0,12	0,12
5265410	41-024-124-00012-004	101003 OLIVAR-ARBEQUINA	S	419	6,90	0,09	0,09	0,09		0,09			0,09	0,09

INCIDENCIAS**INCIDENCIA DESCRIPCIÓN**

- 4272 Verifica que las líneas de declaración de las Solicitudes Únicas no tienen solapes con la capa de Retroactividad Gráfica (ambas de la misma campaña) a nivel de expediente/línea de declaración gráfica de la solicitud.
Ref:4071816 Recinto:41-024-085-00005-00004 Cultivo: - Agregado de la referencia del recinto.:0 Zona de la referencia del recinto.:0 Superficie solapada.:0,02 Id. Incid.:101018203
Ref:-187406 Recinto:41-024-085-00006-00005 Cultivo: - Agregado de la referencia del recinto.:0 Zona de la referencia del recinto.:0 Superficie solapada.:0,1 Id. Incid.:101018202
Ref:-1203114 Recinto:41-024-086-00006-00200 Cultivo: - Agregado de la referencia del recinto.:0 Zona de la referencia del recinto.:0 Superficie solapada.:0,07 Id. Incid.:101018201
- 100421 Recinto declarado por error para una operación de la 6503, que se ha corregido de oficio marcando la operación correcta, de acuerdo con la fecha de inscripción del recinto en la producción ecológica.
Ref:-1604471 Recinto:41-024-086-00003-00001 Cultivo:101003 OLIVAR-ARBEQUINA Secano
Ref:-1604483 Recinto:41-024-086-00003-00040 Cultivo:101007 OLIVAR-MANZANILLA Secano
Ref:-1604484 Recinto:41-024-086-00003-00042 Cultivo:101010 OLIVAR-PICUAL Secano
Ref:-1604485 Recinto:41-024-086-00003-00043 Cultivo:101010 OLIVAR-PICUAL Secano
Ref:-1604486 Recinto:41-024-086-00003-00044 Cultivo:101010 OLIVAR-PICUAL Secano
Ref:-1604487 Recinto:41-024-086-00003-00045 Cultivo:101010 OLIVAR-PICUAL Secano
Ref:-1604488 Recinto:41-024-086-00003-00046 Cultivo:101010 OLIVAR-PICUAL Secano
Ref:-1604489 Recinto:41-024-086-00003-00047 Cultivo:101010 OLIVAR-PICUAL Secano
Ref:-1604490 Recinto:41-024-086-00003-00048 Cultivo:101010 OLIVAR-PICUAL Secano
Ref:-1604497 Recinto:41-024-086-00003-00049 Cultivo:101010 OLIVAR-PICUAL Secano
Ref:-1604498 Recinto:41-024-086-00003-00051 Cultivo:101010 OLIVAR-PICUAL Secano

(1) Superficie declarada admisible ajustada con la superficie comprometida.
(2) Factor de penalización valorando el alcance para el tipo de compromiso.

Puede verificar la integridad de una copia de este documento mediante la lectura del código QR adjunto o mediante el acceso a la dirección <https://ws050.juntadeandalucia.es/verificarFirma> indicando el código de VERIFICACIÓN

FIRMADO POR

RAQUEL MARIA ESPIN CRESPO

17/12/2024

VERIFICACIÓN

Pk2jm6UYDU9J72AMTZUYRN3GET48NG

PÁG. 8825/9349





INCIDENCIAS

INCIDENCIA DESCRIPCIÓN

	Ref:-1604499 Recinto:41-024-086-00003-00052 Cultivo:101010 OLIVAR-PICUAL Secano
	Ref:-1604500 Recinto:41-024-086-00003-00053 Cultivo:101010 OLIVAR-PICUAL Secano
	Ref:-1604502 Recinto:41-024-086-09006-00002 Cultivo:101003 OLIVAR-ARBEQUINA Secano
	Ref:-1604503 Recinto:41-024-086-09006-00004 Cultivo:101003 OLIVAR-ARBEQUINA Secano
	Ref:-1604504 Recinto:41-024-086-09006-00007 Cultivo:101003 OLIVAR-ARBEQUINA Secano
100424	Solicita recinto que no está comprometido para la operación.
	Ref:-1604471 Recinto:41-024-086-00003-00001 Cultivo:101003 OLIVAR-ARBEQUINA Secano
	Ref:-1203114 Recinto:41-024-086-00006-00020 Cultivo:101003 OLIVAR-ARBEQUINA Secano

(1) Superficie declarada admisible ajustada con la superficie comprometida.
(2) Factor de penalización valorando el alcance para el tipo de compromiso.

Puede verificar la integridad de una copia de este documento mediante la lectura del código QR adjunto o mediante el acceso a la dirección <https://ws050.juntadeandalucia.es/verificarFirma> indicando el código de VERIFICACIÓN

FIRMADO POR	RAQUEL MARIA ESPIN CRESPO	17/12/2024	
VERIFICACIÓN	Pk2jm6UYDU9J72AMTZUYRN3GET48NG	PÁG. 8826/9349	

**APELLIDOS Y NOMBRE / RAZÓN SOCIAL**

HACIENDA CORONADO SL

NIF
***6308*EXPEDIENTE
1252374**ANUALIDAD DE PAGO**

1ª

IMPORTES POR ANUALIDAD

	2023	2024	2025	2026	2027
IMPORTE MÁXIMO SUBVENCIONABLE	7.344,78 €	7.344,78 €	7.344,78 €	6.120,65 €	6.120,65 €
IMPORTE MEDIO DE TRANSFERENCIA (€/ha)	297,48 €	297,48 €	297,48 €	247,90 €	247,90 €

RESUMEN DE UNIDADES

Cód	GRUPO DE PAGO	Sup. Dec. Admisible (ha)	Sup. Comprometida (ha)	Sup. ajustada compromiso (1) (ha)	% sobredec.	Sup. Resuelta (ha)	Importe Declarado	Importe Topado	Importe Resuelto	Importe tras sobredec.
419	OLIVAR	24,70		24,69	0,00	24,69	7.344,78	7.344,78	7.344,78	7.344,78
TOTAL		24,70	24,69	24,69		24,69	7.344,78	7.344,78	7.344,78	7.344,78

APLICACIÓN DE REDUCCIONES Y PENALIZACIONES

GRUPO DE PAGO	Importe Calculado	Importe prereduc.	Criterios de subvencionabilidad y compromisos	Presentación tardía	Omisión declaración	Condicionalidad	IMPORTE (Euros) RESUELTO
OLIVAR	7.344,78	7.344,78	0,00	0,00	0,00	0,00	7.344,78
TOTAL	7.344,78	7.344,78					7.344,78

RESUMEN DE PAGOS**IMPORTE (Euros)**

	RESUELTO	FEADER	MAPA	CAPADR
OLIVAR - Pago realizado	7.344,78 €	6.243,06 €	720,52 €	381,20 €

RECINTOS RESUELTOS

REF.	REFERENCIA SIGPAC	CULTIVO	DESCRIPCIÓN CULTIVO	S/R	G.PAGO	PEND. MEDIA (%)	SUP. DEC. ADMISIBLE (ha)	SUP. COMPROM. (ha)	SUP. AJUSTADA COMPR.(1) (ha)	SUP. CONY. SIGPAC (ha)	SUP. CERTIE (ha)	SUP. CAMPO (ha)	SUP. CAMPO DETER. CULT. DECLARADO (ha)	SUP. DEC. REDUCIDA (ha)	SUP. RESUELTA (ha)
-1403004	41-060-057-00010-013	101003	OLIVAR-ARBEQUINA	S	419	1,60	8,44	8,43	8,43		8,44			8,43	8,43
-585623	41-060-056-00146-010	101003	OLIVAR-ARBEQUINA	S	419	4,60	10,26	10,26	10,26		10,26			10,26	10,26
-185665	41-060-057-09003-008	101003	OLIVAR-ARBEQUINA	S	419	4,10	0,03	0,03	0,03		0,03			0,03	0,03
1700000006900558	41-060-056-00147-001	101003	OLIVAR-ARBEQUINA	S	419	5,80	5,97	5,97	5,97		5,97			5,97	5,97

INCIDENCIAS**INCIDENCIA DESCRIPCIÓN**

- 100421 Recinto declarado por error para una operación de la 6503, que se ha corregido de oficio marcando la operación correcta, de acuerdo con la fecha de inscripción del recinto en la producción ecológica.
 Ref:-585623 Recinto:41-060-056-00146-00010 Cultivo:101003 OLIVAR-ARBEQUINA Secano
 Ref:1700000006900558 Recinto:41-060-056-00147-00001 Cultivo:101003 OLIVAR-ARBEQUINA Secano
 Ref:-185665 Recinto:41-060-057-09003-00008 Cultivo:101003 OLIVAR-ARBEQUINA Secano

(1) Superficie declarada admisible ajustada con la superficie comprometida.
 (2) Factor de penalización valorando el alcance para el tipo de compromiso.

Puede verificar la integridad de una copia de este documento mediante la lectura del código QR adjunto o mediante el acceso a la dirección <https://ws050.juntadeandalucia.es/verificarFirma> indicando el código de VERIFICACIÓN

FIRMADO POR

RAQUEL MARIA ESPIN CRESPO

17/12/2024

VERIFICACIÓN

Pk2jm6UYDU9J72AMTZUYRN3GET48NG

PÁG. 8827/9349



**APELLIDOS Y NOMBRE / RAZÓN SOCIAL**

HACIENDA EL BAÑUELO, S.C.

NIF
****4450***EXPEDIENTE**
1264547**ANUALIDAD DE PAGO**

1ª

IMPORTES POR ANUALIDAD

	2023	2024	2025	2026	2027
IMPORTE MÁXIMO SUBVENCIONABLE	10.974,04 €	10.974,04 €	10.974,04 €	9.145,03 €	9.145,03 €
IMPORTE MEDIO DE TRANSFERENCIA (€/ha)	297,48 €	297,48 €	297,48 €	247,90 €	247,90 €

RESUMEN DE UNIDADES

Cód	GRUPO DE PAGO	Sup. Dec. Admisible (ha)	Sup. Comprometida (ha)	Sup. ajustada compromiso (1) (ha)	% sobredec.	Sup. Resuelta (ha)	Importe Declarado	Importe Topado	Importe Resuelto	Importe tras sobredec.
419	OLIVAR	36,89		36,89	0,00	36,89	10.974,04	10.974,04	10.974,04	10.974,04
TOTAL		36,89	36,89	36,89		36,89	10.974,04	10.974,04	10.974,04	10.974,04

APLICACIÓN DE REDUCCIONES Y PENALIZACIONES

GRUPO DE PAGO	Importe Calculado	Importe prereduc.	Criterios de subvencionabilidad y compromisos	Presentación tardía	Omisión declaración	Condicionalidad	IMPORTE (Euros) RESUELTO
OLIVAR	10.974,04	10.974,04	0,00	0,00	0,00	0,00	10.974,04
TOTAL	10.974,04	10.974,04					10.974,04

RESUMEN DE PAGOS**IMPORTE (Euros)**

	RESUELTO	FEADER	MAPA	CAPADR
OLIVAR - Pago realizado	10.974,04 €	9.327,93 €	1.076,55 €	569,56 €

RECINTOS RESUELTOS

REF.	REFERENCIA SIGPAC	SIGPAC	CULTIVO	DESCRIPCIÓN CULTIVO	S/R	G.PAGO	PEND. MEDIA (%)	SUP. DEC. ADMISIBLE (ha)	SUP. COMPROM. (ha)	SUP. AJUSTADA COMPR.(1) (ha)	SUP. CONY. SIGPAC (ha)	SUP. CERTIE (ha)	SUP. CAMPO (ha)	SUP. CAMPO DETER. CULT. DECLARADO (ha)	SUP. DEC. REDUCIDA (ha)	SUP. RESUELTA (ha)
5319810	41-041-006-00028-002	101138	OLIVAR	HOJIBLANCA	S	419	3,00	36,89	36,89	36,89		36,89			36,89	36,89

(1) Superficie declarada admisible ajustada con la superficie comprometida.
(2) Factor de penalización valorando el alcance para el tipo de compromiso.Puede verificar la integridad de una copia de este documento mediante la lectura del código QR adjunto o mediante el acceso a la dirección <https://ws050.juntadeandalucia.es/verificarFirma> indicando el código de VERIFICACIÓN

FIRMADO POR

RAQUEL MARIA ESPIN CRESPO

17/12/2024

VERIFICACIÓN

Pk2jm6UYDU9J72AMTZUYRN3GET48NG

PÁG. 8828/9349



**APELLIDOS Y NOMBRE / RAZÓN SOCIAL**

HACIENDA EL MORRITO, S.L.

NIF
2753EXPEDIENTE**
1229967**ANUALIDAD DE PAGO**
1ª**IMPORTES POR ANUALIDAD**

	2023	2024	2025	2026	2027
IMPORTE MÁXIMO SUBVENCIONABLE	6.946,16 €	6.946,16 €	6.946,16 €	5.788,47 €	5.788,47 €
IMPORTE MEDIO DE TRANSFERENCIA (€/ha)	297,48 €	297,48 €	297,48 €	247,90 €	247,90 €

RESUMEN DE UNIDADES

Cód	GRUPO DE PAGO	Sup. Dec. Admisible (ha)	Sup. Comprometida (ha)	Sup. ajustada compromiso (1) (ha)	% sobredec.	Sup. Resuelta (ha)	Importe Declarado	Importe Topado	Importe Resuelto	Importe tras sobredec.
419	OLIVAR	23,35		23,35	0,00	23,35	6.946,16	6.946,16	6.946,16	6.946,16
TOTAL		23,35	23,35	23,35		23,35	6.946,16	6.946,16	6.946,16	6.946,16

APLICACIÓN DE REDUCCIONES Y PENALIZACIONES

GRUPO DE PAGO	Importe Calculado	Importe prereduc.	Criterios de subvencionabilidad y compromisos	Presentación tardía	Omisión declaración	Condicionalidad	IMPORTE (Euros) RESUELTO
OLIVAR	6.946,16	6.946,16	0,00	0,00	0,00	0,00	6.946,16
TOTAL	6.946,16	6.946,16					6.946,16

RESUMEN DE PAGOS**IMPORTE (Euros)**

	RESUELTO	FEADER	MAPA	CAPADR
OLIVAR - Pago realizado	6.946,16 €	5.904,24 €	681,42 €	360,50 €

RECINTOS RESUELTOS

REF.	REFERENCIA SIGPAC	CULTIVO	DESCRIPCIÓN CULTIVO	S/R G.PAGO	PEND. MEDIA (%)	SUP. DEC. ADMISIBLE (ha)	SUP. COMPROM. (ha)	SUP. AJUSTADA COMPROM. (1) (ha)	SUP. CONY. SIGPAC (ha)	SUP. CERTIE (ha)	SUP. CAMPO (ha)	SUP. CAMPO DETER. CULT. DECLARADO (ha)	SUP. DEC. REDUCIDA (ha)	SUP. RESUELTA (ha)
1700000007036932	41-045-003-00025-004	101003	OLIVAR-ARBEQUINA	S	419	7,40	14,32	14,32	14,32	14,32			14,32	14,32
1700000007036934	41-045-003-00025-007	101003	OLIVAR-ARBEQUINA	S	419	5,80	9,03	9,03	9,03	9,03			9,03	9,03

(1) Superficie declarada admisible ajustada con la superficie comprometida.
(2) Factor de penalización valorando el alcance para el tipo de compromiso.Puede verificar la integridad de una copia de este documento mediante la lectura del código QR adjunto o mediante el acceso a la dirección <https://ws050.juntadeandalucia.es/verificarFirma> indicando el código de VERIFICACIÓN

FIRMADO POR

RAQUEL MARIA ESPIN CRESPO

17/12/2024

VERIFICACIÓN

Pk2jm6UYDU9J72AMTZUYRN3GET48NG

PÁG. 8829/9349





APELLIDOS Y NOMBRE / RAZÓN SOCIAL
HACIENDA EL TARAJAL DE SAN ANTONIO SL

IMPORTE POR ANUALIDAD

NIF ****2193* **EXPEDIENTE** 1237262 **ANUALIDAD DE PAGO** 1ª

	2023	2024	2025	2026	2027
IMPORTE MÁXIMO SUBVENCIONABLE	1.374,36 €	1.374,36 €	1.374,36 €	1.145,30 €	1.145,30 €
IMPORTE MEDIO DE TRANSFERENCIA (€/ha)	297,48 €	297,48 €	297,48 €	247,90 €	247,90 €

RESUMEN DE UNIDADES

Cód	GRUPO DE PAGO	Sup. Dec. Admisible (ha)	Sup. Comprometida (ha)	Sup. ajustada compromiso (1) (ha)	% sobredec.	Sup. Resuelta (ha)	Importe Declarado	Importe Topado	Importe Resuelto	Importe tras sobredec.
419	OLIVAR	4,62		4,62	0,00	4,62	1.374,36	1.374,36	1.374,36	1.374,36
TOTAL		4,62	4,62	4,62		4,62	1.374,36	1.374,36	1.374,36	1.374,36

APLICACIÓN DE REDUCCIONES Y PENALIZACIONES

GRUPO DE PAGO	Importe Calculado	Importe prereduc.	Criterios de subvencionabilidad y compromisos	Presentación tardía	Omisión declaración	Condicionalidad	IMPORTE (Euros) RESUELTO
OLIVAR	1.374,36	1.374,36	0,00	0,00	0,00	0,00	1.374,36
TOTAL	1.374,36	1.374,36					1.374,36

RESUMEN DE PAGOS

	IMPORTE (Euros)			
	RESUELTO	FEADER	MAPA	CAPADR
OLIVAR - Pago realizado	1.374,36 €	1.168,21 €	134,82 €	71,33 €

RECINTOS RESUELTOS

REF.	REFERENCIA SIGPAC	CULTIVO	DESCRIPCIÓN CULTIVO	S/R G.PAGO	PEND. MEDIA (%)	SUP. DEC. ADMISIBLE (ha)	SUP. COMPROM. (ha)	SUP. AJUSTADA COMPR.(1) (ha)	SUP. CONY. SIGPAC (ha)	SUP. CERTIE (ha)	SUP. CAMPO (ha)	SUP. CAMPO DETER. CULT. DECLARADO (ha)	SUP. DEC. REDUCIDA (ha)	SUP. RESUELTA (ha)
4234088	41-085-019-00034-001	101007	OLIVAR-MANZANILLA	S 419	12,50	1,28	1,28	1,28		1,28			1,28	1,28
4234089	41-003-005-00070-003	101007	OLIVAR-MANZANILLA	S 419	33,40	0,28	0,28	0,28		0,28			0,28	0,28
4234090	41-085-019-00033-002	101007	OLIVAR-MANZANILLA	S 419	8,00	1,18	1,18	1,18		1,18			1,18	1,18
4234091	41-067-004-00035-001	101007	OLIVAR-MANZANILLA	S 419	16,40	1,88	1,88	1,88		1,88			1,88	1,88

(1) Superficie declarada admisible ajustada con la superficie comprometida.
(2) Factor de penalización valorando el alcance para el tipo de compromiso.

Puede verificar la integridad de una copia de este documento mediante la lectura del código QR adjunto o mediante el acceso a la dirección <https://ws050.juntadeandalucia.es/verificarFirma> indicando el código de VERIFICACIÓN

FIRMADO POR

RAQUEL MARIA ESPIN CRESPO

17/12/2024

VERIFICACIÓN

Pk2jm6UYDU9J72AMTZUYRN3GET48NG

PÁG. 8830/9349



**APELLIDOS Y NOMBRE / RAZÓN SOCIAL**

HANS UTRILLA NOELIA

NIF

****1135*

EXPEDIENTE

1185942

ANUALIDAD DE PAGO

1ª

IMPORTES POR ANUALIDAD

	2023	2024	2025	2026	2027
IMPORTE MÁXIMO SUBVENCIONABLE	892,44 €	892,44 €	892,44 €	743,70 €	743,70 €
IMPORTE MEDIO DE TRANSFERENCIA (€/ha)	297,48 €	297,48 €	297,48 €	247,90 €	247,90 €

RESUMEN DE UNIDADES

Cód	GRUPO DE PAGO	Sup. Dec. Admisible (ha)	Sup. Comprometida (ha)	Sup. ajustada compromiso (1) (ha)	% sobredec.	Sup. Resuelta (ha)	Importe Declarado	Importe Topado	Importe Resuelto	Importe tras sobredec.
419	OLIVAR	3,00		3,00	0,00	3,00	892,44	892,44	892,44	892,44
TOTAL		3,00	3,00	3,00		3,00	892,44	892,44	892,44	892,44

APLICACIÓN DE REDUCCIONES Y PENALIZACIONES

GRUPO DE PAGO	Importe Calculado	Importe prereduc.	Criterios de subvencionabilidad y compromisos	Presentación tardía	Omisión declaración	Condicionalidad	IMPORTE (Euros) RESUELTO
OLIVAR	892,44	892,44	0,00	0,00	0,00	0,00	892,44
TOTAL	892,44	892,44					892,44

RESUMEN DE PAGOS**IMPORTE (Euros)**

	RESUELTO	FEADER	MAPA	CAPADR
OLIVAR - Pago realizado	892,44 €	758,57 €	87,55 €	46,32 €

RECINTOS RESUELTOS

REF.	REFERENCIA SIGPAC	CULTIVO DESCRIPCIÓN CULTIVO	S/R G.PAGO	PEND. MEDIA (%)	SUP. DEC. ADMISIBLE (ha)	SUP. COMPROM. (ha)	SUP. AJUSTADA COMPR.(1) (ha)	SUP. CONY. SIGPAC (ha)	SUP. CERTIE (ha)	SUP. CAMPO (ha)	SUP. CAMPO DETER. CULT. DECLARADO (ha)	SUP. DEC. REDUCIDA (ha)	SUP. RESUELTA (ha)
-137572	41-103-002-00011-008	101138 OLIVAR-HOJIBLANCA	R 419	1,50	1,53	1,53	1,53		3,05			1,53	1,53
4177546	41-103-001-00025-001	101138 OLIVAR-HOJIBLANCA	R 419	1,10	1,47	1,47	1,47		1,47			1,47	1,47

INCIDENCIAS**INCIDENCIA DESCRIPCIÓN**

- 100412 Número de hectáreas validadas inferior a la superficie mínima permitida por el grupo de cultivo (Anexo I. Criterios de Subvencionabilidad. Orden 28 de marzo de 2023).
Sup. Resuelta:0 Grupo de Pago:FRUTALES REGADÍO
- 100413 Recinto perteneciente a grupo de cultivo que no cumple con la superficie mínima requerida (Anexo I. Criterios de Subvencionabilidad. Orden 28 de marzo de 2023).
Ref:4177556 Recinto:41-103-004-00073-00002 Cultivo:104057 ALMENDROS-AVIJOR Regadío Sup. Declarada:0,2 Superficie Resolver:0,2
Ref:4177558 Recinto:41-103-004-00074-00002 Cultivo:104057 ALMENDROS-AVIJOR Regadío Sup. Declarada:0,24 Superficie Resolver:0,24
Ref:4177561 Recinto:41-103-004-00075-00002 Cultivo:104057 ALMENDROS-AVIJOR Regadío Sup. Declarada:0,31 Superficie Resolver:0,31

(1) Superficie declarada admisible ajustada con la superficie comprometida.
(2) Factor de penalización valorando el alcance para el tipo de compromiso.

Puede verificar la integridad de una copia de este documento mediante la lectura del código QR adjunto o mediante el acceso a la dirección <https://ws050.juntadeandalucia.es/verificarFirma> indicando el código de VERIFICACIÓN

FIRMADO POR

RAQUEL MARIA ESPIN CRESPO

17/12/2024

VERIFICACIÓN

Pk2jm6UYDU9J72AMTZUYRN3GET48NG

PÁG. 8831/9349



**APELLIDOS Y NOMBRE / RAZÓN SOCIAL**

HARO MERINERO ISABEL

NIF

***3962*

EXPEDIENTE

1135823

ANUALIDAD DE PAGO

1ª

IMPORTE POR ANUALIDAD

	2023	2024	2025	2026	2027
IMPORTE MÁXIMO SUBVENCIONABLE	5.534,63 €	5.534,63 €	4.836,67 €	4.611,58 €	4.611,58 €
IMPORTE MEDIO DE TRANSFERENCIA (€/ha)	177,91 €	177,91 €	155,47 €	148,23 €	148,23 €

RESUMEN DE UNIDADES

Cód	GRUPO DE PAGO	Sup. Dec. Admisible (ha)	Sup. Comprometida (ha)	Sup. ajustada compromiso (1) (ha)	% sobredec.	Sup. Resuelta (ha)	Importe Declarado	Importe Topado	Importe Resuelto	Importe tras sobredec.
416	HERBÁCEOS	20,45		20,45	0,00	20,45	3.709,83	3.709,83	3.709,83	3.709,83
419	OLIVAR	4,54		4,54	0,00	4,54	1.350,56	1.350,56	1.350,56	1.350,56
420	HORTÍCOLAS	1,56		1,56	0,00	1,56	474,24	474,24	474,24	474,24
424	HERBÁCEOS NO ELEGIBLES	4,56		4,56	0,00	4,56	0,00	0,00	0,00	0,00
TOTAL		31,11	31,11	31,11		31,11	5.534,63	5.534,63	5.534,63	5.534,63

APLICACIÓN DE REDUCCIONES Y PENALIZACIONES

GRUPO DE PAGO	Importe Calculado	Importe prereduc.	Criterios de subvencionabilidad y compromisos	Presentación tardía	Omisión declaración	Condicionalidad	IMPORTE (Euros) RESUELTO
HERBÁCEOS	3.709,83	3.709,83	0,00	0,00	0,00	0,00	3.709,83
HERBÁCEOS NO ELEGIBLES	0,00	0,00	0,00	0,00	0,00	0,00	0,00
HORTÍCOLAS	474,24	474,24	0,00	0,00	0,00	0,00	474,24
OLIVAR	1.350,56	1.350,56	0,00	0,00	0,00	0,00	1.350,56
TOTAL	5.534,63	5.534,63					5.534,63

RESUMEN DE PAGOS

	RESUELTO	FEADER	MAPA	CAPADR
HERBÁCEOS - Pago realizado	3.709,83 €	3.153,36 €	363,93 €	192,54 €
HORTÍCOLAS - Pago realizado	474,24 €	403,10 €	46,52 €	24,62 €
OLIVAR - Pago realizado	1.350,56 €	1.147,98 €	132,49 €	70,09 €
TOTAL	5.534,63 €	4.704,44 €	542,94 €	287,25 €

RECINTOS RESUELTOS

REF.	REFERENCIA SIGPAC	CULTIVO DESCRIPCIÓN CULTIVO	S/R G.PAGO	PEND. MEDIA (%)	SUP. DEC. ADMISIBLE (ha)	SUP. COMPROM. (ha)	SUP. AJUSTADA COMPROM. (1) (ha)	SUP. CONV. SIGPAC (ha)	SUP. CERTIE. (ha)	SUP. CAMPO (ha)	SUP. CAMPO DETER. CULT. DECLARADO (ha)	SUP. DEC. REDUCIDA (ha)	SUP. RESUELTA (ha)
-1607439	41-068-085-00012-004	8022 AVENA-KBIRA	R 416	0,70	0,18	0,18	0,18		0,18			0,18	0,18
-1607433	41-068-085-00012-001	8022 AVENA-KBIRA	R 416	1,40	0,90	0,90	0,90		0,97			0,90	0,90
-1519588	41-068-085-00012-004	8022 AVENA-KBIRA	R 416	0,70	1,32	1,32	1,32		1,32			1,32	1,32
-1323393	41-068-085-00012-001	8022 AVENA-KBIRA	S 416	1,40	18,05	18,05	18,05		19,54			18,05	18,05
1700000005465076	41-068-131-00068-001	101218 OLIVAR-MANZANILLA DE SEVILLA	S 419	6,30	0,19	0,19	0,19		0,19			0,19	0,19
1700000005465077	41-068-131-00100-001	101218 OLIVAR-MANZANILLA DE SEVILLA	S 419	6,20	4,35	4,35	4,35		4,35			4,35	4,35
-1607378	41-068-085-00012-001	153000 MELÓN-SIN VARIEDAD	R 420	1,40	1,56	1,56	1,56		20,51			1,56	1,56
1700000005892458	41-068-131-00067-001	20000 BARBECHO TRADICIONAL-SIN VARIEDAD	S 424	2,40	3,19	3,19	3,19		3,19			3,19	3,19
1700000005892471	41-068-131-00107-001	20000 BARBECHO TRADICIONAL-SIN VARIEDAD	S 424	2,80	1,37	1,37	1,37		1,37			1,37	1,37

INCIDENCIAS**INCIDENCIA DESCRIPCIÓN**

100421 Recinto declarado por error para una operación de la 6503, que se ha corregido de oficio marcando la operación correcta, de acuerdo con la fecha de inscripción del recinto en la producción ecológica.
 Ref:1700000005465076 Recinto:41-068-131-00068-00001 Cultivo:101218 OLIVAR-MANZANILLA DE SEVILLA Secano
 Ref:1700000005465077 Recinto:41-068-131-00100-00001 Cultivo:101218 OLIVAR-MANZANILLA DE SEVILLA Secano

(1) Superficie declarada admisible ajustada con la superficie comprometida.
 (2) Factor de penalización valorando el alcance para el tipo de compromiso.

Puede verificar la integridad de una copia de este documento mediante la lectura del código QR adjunto o mediante el acceso a la dirección <https://ws050.juntadeandalucia.es/verificarFirma> indicando el código de VERIFICACIÓN

FIRMADO POR

RAQUEL MARIA ESPIN CRESPO

17/12/2024

VERIFICACIÓN

Pk2jm6UYDU9J72AMTZUYRN3GET48NG

PÁG. 8832/9349





APELLIDOS Y NOMBRE / RAZÓN SOCIAL
HEREDEROS DE FRANCISCO PANIAGUA S.C.

NIF
***0877*

EXPEDIENTE
1187004

ANUALIDAD DE PAGO
1ª

IMPORTES POR ANUALIDAD

	2023	2024	2025	2026	2027
IMPORTE MÁXIMO SUBVENCIONABLE	2.971,83 €	2.971,83 €	2.971,83 €	2.476,52 €	2.476,52 €
IMPORTE MEDIO DE TRANSFERENCIA (€/ha)	297,48 €	297,48 €	297,48 €	247,90 €	247,90 €

RESUMEN DE UNIDADES

Cód	GRUPO DE PAGO	Sup. Dec. Admisible (ha)	Sup. Comprometida (ha)	Sup. ajustada compromiso (1) (ha)	% sobredec.	Sup. Resuelta (ha)	Importe Declarado	Importe Topado	Importe Resuelto	Importe tras sobredec.
419	OLIVAR	9,99		9,99	0,00	9,99	2.971,83	2.971,83	2.971,83	2.971,83
TOTAL		9,99	9,99	9,99		9,99	2.971,83	2.971,83	2.971,83	2.971,83

APLICACIÓN DE REDUCCIONES Y PENALIZACIONES

GRUPO DE PAGO	Importe Calculado	Importe prereduc.	Criterios de subvencionabilidad y compromisos	Presentación tardía	Omisión declaración	Condicionalidad	IMPORTE (Euros) RESUELTO
OLIVAR	2.971,83	2.971,83	0,00	0,00	0,00	0,00	2.971,83
TOTAL	2.971,83	2.971,83					2.971,83

RESUMEN DE PAGOS**IMPORTE (Euros)**

	RESUELTO	FEADER	MAPA	CAPADR
OLIVAR - Pago realizado	2.971,83 €	2.526,06 €	291,54 €	154,23 €

RECINTOS RESUELTOS

REF.	REFERENCIA SIGPAC	CULTIVO	DESCRIPCIÓN CULTIVO	S/R G.PAGO	PEND. MEDIA (%)	SUP. DEC. ADMISIBLE (ha)	SUP. COMPROM. (ha)	SUP. AJUSTADA COMPR.(1) (ha)	SUP. CONY. SIGPAC (ha)	SUP. CERTIE (ha)	SUP. CAMPO (ha)	SUP. CAMPO DETER. CULT. DECLARADO (ha)	SUP. DEC. REDUCIDA (ha)	SUP. RESUELTA (ha)
5222037	41-078-012-00074-001	101010	OLIVAR-PICUAL	S	419	7,00	1,66	1,66	1,66	1,66			1,66	1,66
1700000006649527	41-078-012-00056-002	101010	OLIVAR-PICUAL	R	419	9,60	4,10	4,10	4,10	4,10			4,10	4,10
1700000006649528	41-078-012-00070-007	101010	OLIVAR-PICUAL	R	419	8,20	2,89	2,89	2,89	2,89			2,89	2,89
1700000006649529	41-078-012-00075-001	101010	OLIVAR-PICUAL	R	419	6,50	1,34	1,34	1,34	1,34			1,34	1,34

(1) Superficie declarada admisible ajustada con la superficie comprometida.
 (2) Factor de penalización valorando el alcance para el tipo de compromiso.

Puede verificar la integridad de una copia de este documento mediante la lectura del código QR adjunto o mediante el acceso a la dirección <https://ws050.juntadeandalucia.es/verificarFirma> indicando el código de VERIFICACIÓN

FIRMADO POR

RAQUEL MARIA ESPIN CRESPO

17/12/2024

VERIFICACIÓN

Pk2jm6UYDU9J72AMTZUYRN3GET48NG

PÁG. 8833/9349





APELLIDOS Y NOMBRE / RAZÓN SOCIAL **NIF** **EXPEDIENTE** **ANUALIDAD DE PAGO**
 HEREDEROS DIEGO CABEZAS MALDONADO ****1538* 1229371 1ª

IMPORTE POR ANUALIDAD

	2023	2024	2025	2026	2027
IMPORTE MÁXIMO SUBVENCIONABLE	10.435,60 €	10.435,60 €	10.435,60 €	8.696,33 €	8.696,33 €
IMPORTE MEDIO DE TRANSFERENCIA (€/ha)	297,48 €	297,48 €	297,48 €	247,90 €	247,90 €

RESUMEN DE UNIDADES

Cód	GRUPO DE PAGO	Sup. Dec. Admisible (ha)	Sup. Comprometida (ha)	Sup. ajustada compromiso (1) (ha)	% sobredec.	Sup. Resuelta (ha)	Importe Declarado	Importe Topado	Importe Resuelto	Importe tras sobredec.
419	OLIVAR	35,08		35,08	0,00	35,08	10.435,60	10.435,60	10.435,60	10.435,60
TOTAL		35,08	35,08	35,08		35,08	10.435,60	10.435,60	10.435,60	10.435,60

APLICACIÓN DE REDUCCIONES Y PENALIZACIONES

GRUPO DE PAGO	Importe Calculado	Importe prereduc.	Criterios de subvencionabilidad y compromisos	Presentación tardía	Omisión declaración	Condicionalidad	IMPORTE (Euros) RESUELTO
OLIVAR	10.435,60		0,00	0,00	0,00	0,00	10.435,60
TOTAL	10.435,60	10.435,60					10.435,60

RESUMEN DE PAGOS**IMPORTE (Euros)**

	RESUELTO	FEADER	MAPA	CAPADR
OLIVAR - Pago realizado	10.435,60 €	8.870,26 €	1.023,73 €	541,61 €

RECINTOS RESUELTOS

REF.	REFERENCIA SIGPAC	CULTIVO DESCRIPCIÓN CULTIVO	S/R G.PAGO	PEND. MEDIA (%)	SUP. DEC. ADMISIBLE (ha)	SUP. COMPROM. (ha)	SUP. AJUSTADA COMPR.(1) (ha)	SUP. CONY. SIGPAC (ha)	SUP. CERTIE (ha)	SUP. CAMPO (ha)	SUP. CAMPO DETER. CULT. DECLARADO (ha)	SUP. DEC. REDUCIDA (ha)	SUP. RESUELTA (ha)
-1131529	41-076-017-00136-078	101237 OLIVAR-MORONA	S 419	28,40	3,68	3,68	3,68	3,68	3,68			3,68	3,68
-1131522	41-076-017-00136-071	101138 OLIVAR-HOJIBLANCA	S 419	21,70	0,05	0,05	0,05	0,05	0,05			0,05	0,05
-1131521	41-076-017-00136-070	101138 OLIVAR-HOJIBLANCA	S 419	19,20	0,05	0,05	0,05	0,05	0,05			0,05	0,05
1700000006882802	41-076-017-00136-007	101138 OLIVAR-HOJIBLANCA	S 419	13,50	0,03	0,03	0,03	0,03	0,03			0,03	0,03
1700000006882807	41-076-017-00136-069	101138 OLIVAR-HOJIBLANCA	S 419	33,30	11,68	11,68	11,68	11,68	11,68			11,68	11,68
1700000006882808	41-076-017-00136-006	101138 OLIVAR-HOJIBLANCA	S 419	22,10	0,12	0,12	0,12	0,12	0,12			0,12	0,12
1700000006882812	41-076-017-00136-005	101138 OLIVAR-HOJIBLANCA	S 419	30,00	19,47	19,47	19,47	19,47	19,47			19,47	19,47

INCIDENCIAS**INCIDENCIA DESCRIPCIÓN**

- 100412 Número de hectáreas validadas inferior a la superficie mínima permitida por el grupo de cultivo (Anexo I. Criterios de Subvencionabilidad. Orden 28 de marzo de 2023).
Sup. Resuelta:0 Grupo de Pago:FRUTALES SECANO
- 100413 Recinto perteneciente a grupo de cultivo que no cumple con la superficie mínima requerida (Anexo I. Criterios de Subvencionabilidad. Orden 28 de marzo de 2023).
Ref:-530288 Recinto:41-076-018-00121-00020 Cultivo:124024 PISTACHO-LARNAKA Secano Sup. Declarada:4,02 Superficie Resolver:4,02
- 100424 Solicita recinto que no está comprometido para la operación.
Ref:1700000006882806 Recinto:41-076-018-00121-00005 Cultivo:101195 OLIVAR-LECHIN DE SEVILLA Secano
Ref:1700000006882819 Recinto:41-076-018-00121-00007 Cultivo:101195 OLIVAR-LECHIN DE SEVILLA Secano

(1) Superficie declarada admisible ajustada con la superficie comprometida.
 (2) Factor de penalización valorando el alcance para el tipo de compromiso.

Puede verificar la integridad de una copia de este documento mediante la lectura del código QR adjunto o mediante el acceso a la dirección <https://ws050.juntadeandalucia.es/verificarFirma> indicando el código de VERIFICACIÓN

FIRMADO POR

RAQUEL MARIA ESPIN CRESPO

17/12/2024

VERIFICACIÓN

Pk2jm6UYDU9J72AMTZUYRN3GET48NG

PÁG. 8834/9349





APELLIDOS Y NOMBRE / RAZÓN SOCIAL
HERENCIA YACENTE D. JOSE JIMENEZ ORTEGA

NIF
***9640*

EXPEDIENTE
1115194

ANUALIDAD DE PAGO
1ª

IMPORTES POR ANUALIDAD

	2023	2024	2025	2026	2027
IMPORTE MÁXIMO SUBVENCIONABLE	2.867,71 €	2.867,71 €	2.867,71 €	2.389,76 €	2.389,76 €
IMPORTE MEDIO DE TRANSFERENCIA (€/ha)	297,48 €	297,48 €	297,48 €	247,90 €	247,90 €

RESUMEN DE UNIDADES

Cód	GRUPO DE PAGO	Sup. Dec. Admisible (ha)	Sup. Comprometida (ha)	Sup. ajustada compromiso (1) (ha)	% sobredec.	Sup. Resuelta (ha)	Importe Declarado	Importe Topado	Importe Resuelto	Importe tras sobredec.
419	OLIVAR	9,64		9,64	0,00	9,64	2.867,71	2.867,71	2.867,71	2.867,71
TOTAL		9,64	9,64	9,64		9,64	2.867,71	2.867,71	2.867,71	2.867,71

APLICACIÓN DE REDUCCIONES Y PENALIZACIONES

GRUPO DE PAGO	Importe Calculado	Importe prereduc.	Criterios de subvencionabilidad y compromisos	Presentación tardía	Omisión declaración	Condicionalidad	IMPORTE (Euros) RESUELTO
OLIVAR	2.867,71	2.867,71	0,00	0,00	0,00	0,00	2.867,71
TOTAL	2.867,71	2.867,71					2.867,71

RESUMEN DE PAGOS**IMPORTE (Euros)**

	RESUELTO	FEADER	MAPA	CAPADR
OLIVAR - Pago realizado	2.867,71 €	2.437,55 €	281,32 €	148,84 €

RECINTOS RESUELTOS

REF.	REFERENCIA SIGPAC	CULTIVO DESCRIPCIÓN CULTIVO	S/R G.PAGO	PEND. MEDIA (%)	SUP. DEC. ADMISIBLE (ha)	SUP. COMPROM. (ha)	SUP. AJUSTADA COMPROM. (1) (ha)	SUP. CONY. SIGPAC (ha)	SUP. CERTIE (ha)	SUP. CAMPO (ha)	SUP. CAMPO DETER. CULT. DECLARADO (ha)	SUP. DEC. REDUCIDA (ha)	SUP. RESUELTA (ha)
-1333155	41-068-060-09010-007	101195 OLIVAR-LECHIN DE SEVILLA	S 419	19,20	0,07	0,07	0,07		0,07			0,07	0,07
1700000005238055	41-068-060-00016-003	101195 OLIVAR-LECHIN DE SEVILLA	S 419	23,80	0,05	0,05	0,05		0,05			0,05	0,05
1700000005238073	41-068-060-00017-001	101195 OLIVAR-LECHIN DE SEVILLA	S 419	30,50	3,91	3,91	3,91		3,91			3,91	3,91
1700000005238075	41-068-060-00016-004	101195 OLIVAR-LECHIN DE SEVILLA	S 419	25,00	5,61	5,61	5,61		5,61			5,61	5,61

(1) Superficie declarada admisible ajustada con la superficie comprometida.
(2) Factor de penalización valorando el alcance para el tipo de compromiso.

Puede verificar la integridad de una copia de este documento mediante la lectura del código QR adjunto o mediante el acceso a la dirección <https://ws050.juntadeandalucia.es/verificarFirma> indicando el código de VERIFICACIÓN

FIRMADO POR

RAQUEL MARIA ESPIN CRESPO

17/12/2024

VERIFICACIÓN

Pk2jm6UYDU9J72AMTZUYRN3GET48NG

PÁG. 8835/9349



**APELLIDOS Y NOMBRE / RAZÓN SOCIAL**

HERMANOS AMIAN GUILLEN SC

NIF

****5027*

EXPEDIENTE

1156664

ANUALIDAD DE PAGO

1ª

IMPORTE POR ANUALIDAD

	2023	2024	2025	2026	2027
IMPORTE MÁXIMO SUBVENCIONABLE	14.225,39 €	14.225,39 €	11.854,49 €	11.854,49 €	11.854,49 €
IMPORTE MEDIO DE TRANSFERENCIA (€/ha)	61,58 €	61,58 €	51,32 €	51,32 €	51,32 €

RESUMEN DE UNIDADES

Cód	GRUPO DE PAGO	Sup. Dec. Admisible (ha)	Sup. Comprometida (ha)	Sup. ajustada compromiso (1) (ha)	% sobredec.	Sup. Resuelta (ha)	Importe Declarado	Importe Topado	Importe Resuelto	Importe tras sobredec.
418	PASTOS ASOCIADOS A GANADERÍA ECOLÓGICA	231,01		231,01	0,00	231,01	14.225,09	14.225,39	14.225,39	14.225,39
TOTAL		231,01	231,01	231,01		231,01	14.225,09	14.225,39	14.225,39	14.225,39

APLICACIÓN DE REDUCCIONES Y PENALIZACIONES

GRUPO DE PAGO	Importe Calculado	Importe prereduc.	Criterios de subvencionabilidad y compromisos	Presentación tardía	Omisión declaración	Condicionidad	IMPORTE (Euros) RESUELTO
PASTOS ASOCIADOS A GANADERÍA	14.225,39	14.225,39	0,00	0,00	0,00	0,00	14.225,39
TOTAL	14.225,39	14.225,39					14.225,39

RESUMEN DE PAGOS**IMPORTE (Euros)**

	RESUELTO	FEADER	MAPA	CAPADR
PASTOS ASOCIADOS A GANADERÍA ECOLÓGICA - Pago realizado	14.225,39 €	12.091,58 €	1.395,51 €	738,30 €

RECINTOS RESUELTOS

REE	REFERENCIA SIGPAC	CULTIVO	DESCRIPCIÓN CULTIVO	S/R	G.PAGO	PEND. MEDIA (%)	SUP. DEC. ADMISIBLE (ha)	SUP. COMPROM. (ha)	SUP. AJUSTADA COMPR.(1) (ha)	SUP. CONV. SIGPAC (ha)	SUP. CERTIF. (ha)	SUP. CAMPO (ha)	SUP. CAMPO DETER. CULT. DECLARADO (ha)	SUP. DEC. REDUCIDA (ha)	SUP. RESUELTA (ha)
-1545165	41-002-044-00004-035	62000	PASTOS PERMANENTES DE 5 O MAS AÑOS-SIN VARIEDAD	S	418	29,30	11,80	11,80	11,80		11,80			11,80	11,80
1700000003508707	41-002-044-00004-035	62000	PASTOS PERMANENTES DE 5 O MAS AÑOS-SIN VARIEDAD	S	418	29,30	67,12	67,12	67,12		67,12			67,12	67,12
1700000003508709	41-002-044-00004-008	62000	PASTOS PERMANENTES DE 5 O MAS AÑOS-SIN VARIEDAD	S	418	21,80	82,20	82,20	82,20		82,20			82,20	82,20
1700000003508714	41-002-044-00004-019	62000	PASTOS PERMANENTES DE 5 O MAS AÑOS-SIN VARIEDAD	S	418	38,90	9,41	9,41	9,41		26,02			9,41	9,41
1700000003508715	41-002-044-00004-007	62000	PASTOS PERMANENTES DE 5 O MAS AÑOS-SIN VARIEDAD	S	418	28,40	58,91	58,91	58,91		58,91			58,91	58,91
1700000003508716	41-002-044-00004-016	62000	PASTOS PERMANENTES DE 5 O MAS AÑOS-SIN VARIEDAD	S	418	34,20	1,57	1,57	1,57		6,26			1,57	1,57

INCIDENCIAS**INCIDENCIA DESCRIPCIÓN**

- 100421 Recinto declarado por error para una operación de la 6503, que se ha corregido de oficio marcando la operación correcta, de acuerdo con la fecha de inscripción del recinto en la producción ecológica.
 Ref:1700000003508715 Recinto:41-002-044-00004-00007 Cultivo:62000 PASTOS PERMANENTES DE 5 O MAS AÑOS-SIN VARIEDAD Secano
 Ref:1700000003508709 Recinto:41-002-044-00004-00008 Cultivo:62000 PASTOS PERMANENTES DE 5 O MAS AÑOS-SIN VARIEDAD Secano
 Ref:1700000003508716 Recinto:41-002-044-00004-00016 Cultivo:62000 PASTOS PERMANENTES DE 5 O MAS AÑOS-SIN VARIEDAD Secano
 Ref:1700000003508714 Recinto:41-002-044-00004-00019 Cultivo:62000 PASTOS PERMANENTES DE 5 O MAS AÑOS-SIN VARIEDAD Secano
 Ref:-1545165 Recinto:41-002-044-00004-00035 Cultivo:62000 PASTOS PERMANENTES DE 5 O MAS AÑOS-SIN VARIEDAD Secano
 Ref:1700000003508707 Recinto:41-002-044-00004-00035 Cultivo:62000 PASTOS PERMANENTES DE 5 O MAS AÑOS-SIN VARIEDAD Secano

(1) Superficie declarada admisible ajustada con la superficie comprometida.
 (2) Factor de penalización valorando el alcance para el tipo de compromiso.

Puede verificar la integridad de una copia de este documento mediante la lectura del código QR adjunto o mediante el acceso a la dirección <https://ws050.juntadeandalucia.es/verificarFirma> indicando el código de VERIFICACIÓN

FIRMADO POR

RAQUEL MARIA ESPIN CRESPO

17/12/2024

VERIFICACIÓN

Pk2jm6UYDU9J72AMTZUYRN3GET48NG

PÁG. 8836/9349



**Datos considerados para el Cálculo de la Carga Ganadera mínima y máxima del expediente**

Explotación	Especie	Inscrito en Sipea y Admisible	Ugm Calculada para CG Mínima	Ugm Calculada para CG Máxima
ES410020000537	BOVINA	SI	73,89	73,89
			73,89	73,89

Superficie determinada para Cálculo Carga Ganadera Mínima: 231,01 ha

Superficie determinada para Cálculo Carga Ganadera Máxima: 231,01 ha

Carga Ganadera Mínima Expediente: 0,32 ugm/ha

Carga Ganadera Máxima Expediente: 0,32 ugm/ha

Recintos Determinados para el Cálculo de Garga Ganadera Mínima

REF.	REFERENCIA SIGPAC	CULTIVO	DESCRIPCIÓN CULTIVO	S/R	SUP. RESUELTA (ha)
-1545165	41-002-044-00004-00035	62000	PASTOS PERMANENTES DE 5 O MAS AÑOS-SIN VARIEDAD	S	11,80
1700000003508707	41-002-044-00004-00035	62000	PASTOS PERMANENTES DE 5 O MAS AÑOS-SIN VARIEDAD	S	67,12
1700000003508709	41-002-044-00004-00008	62000	PASTOS PERMANENTES DE 5 O MAS AÑOS-SIN VARIEDAD	S	82,20
1700000003508714	41-002-044-00004-00019	62000	PASTOS PERMANENTES DE 5 O MAS AÑOS-SIN VARIEDAD	S	9,41
1700000003508715	41-002-044-00004-00007	62000	PASTOS PERMANENTES DE 5 O MAS AÑOS-SIN VARIEDAD	S	58,91
1700000003508716	41-002-044-00004-00016	62000	PASTOS PERMANENTES DE 5 O MAS AÑOS-SIN VARIEDAD	S	1,57

Recintos Determinados para el Cálculo de Garga Ganadera Máxima

REF.	REFERENCIA SIGPAC	CULTIVO	DESCRIPCIÓN CULTIVO	S/R	SUP. RESUELTA (ha)
-1545165	41-002-044-00004-00035	62000	PASTOS PERMANENTES DE 5 O MAS AÑOS-SIN VARIEDAD	S	11,80
1700000003508707	41-002-044-00004-00035	62000	PASTOS PERMANENTES DE 5 O MAS AÑOS-SIN VARIEDAD	S	67,12
1700000003508709	41-002-044-00004-00008	62000	PASTOS PERMANENTES DE 5 O MAS AÑOS-SIN VARIEDAD	S	82,20
1700000003508714	41-002-044-00004-00019	62000	PASTOS PERMANENTES DE 5 O MAS AÑOS-SIN VARIEDAD	S	9,41
1700000003508715	41-002-044-00004-00007	62000	PASTOS PERMANENTES DE 5 O MAS AÑOS-SIN VARIEDAD	S	58,91
1700000003508716	41-002-044-00004-00016	62000	PASTOS PERMANENTES DE 5 O MAS AÑOS-SIN VARIEDAD	S	1,57

(1) Superficie declarada admisible ajustada con la superficie comprometida.
(2) Factor de penalización valorando el alcance para el tipo de compromiso.Puede verificar la integridad de una copia de este documento mediante la lectura del código QR adjunto o mediante el acceso a la dirección <https://ws050.juntadeandalucia.es/verificarFirma> indicando el código de VERIFICACIÓN

FIRMADO POR

RAQUEL MARIA ESPIN CRESPO

17/12/2024

VERIFICACIÓN

Pk2jm6UYDU9J72AMTZUYRN3GET48NG

PÁG. 8837/9349



**APELLIDOS Y NOMBRE / RAZÓN SOCIAL**

Hermanos Aranda Tejerizo, SC

NIF
3352EXPEDIENTE**
1232131**ANUALIDAD DE PAGO**

1ª

IMPORTES POR ANUALIDAD

	2023	2024	2025	2026	2027
IMPORTE MÁXIMO SUBVENCIONABLE	12.893,67 €	12.893,67 €	10.744,73 €	10.744,73 €	10.744,73 €
IMPORTE MEDIO DE TRANSFERENCIA (€/ha)	67,25 €	67,25 €	56,04 €	56,04 €	56,04 €

RESUMEN DE UNIDADES

Cód	GRUPO DE PAGO	Sup. Dec. Admisible (ha)	Sup. Comprometida (ha)	Sup. ajustada compromiso (1) (ha)	% sobredec.	Sup. Resuelta (ha)	Importe Declarado	Importe Topado	Importe Resuelto	Importe tras sobredec.
418	PASTOS ASOCIADOS A GANADERÍA ECOLÓGICA	191,73		191,73	0,00	191,73	13.063,82	12.893,67	12.893,67	12.893,67
TOTAL		191,73	191,73	191,73		191,73	13.063,82	12.893,67	12.893,67	12.893,67

APLICACIÓN DE REDUCCIONES Y PENALIZACIONES

GRUPO DE PAGO	Importe Calculado	Importe prereduc.	Criterios de subvencionabilidad y compromisos	Presentación tardía	Omisión declaración	Condicionalidad	IMPORTE (Euros) RESUELTO
PASTOS ASOCIADOS A GANADERÍA	12.893,67	12.893,67	0,00	0,00	0,00	0,00	12.893,67
TOTAL	12.893,67	12.893,67					12.893,67

RESUMEN DE PAGOS

	RESUELTO	FEADER	MAPA	CAPADR
PASTOS ASOCIADOS A GANADERÍA ECOLÓGICA - Pago realizado	12.893,67 €	10.959,62 €	1.264,87 €	669,18 €

(1) Superficie declarada admisible ajustada con la superficie comprometida.
(2) Factor de penalización valorando el alcance para el tipo de compromiso.

Puede verificar la integridad de una copia de este documento mediante la lectura del código QR adjunto o mediante el acceso a la dirección <https://ws050.juntadeandalucia.es/verificarFirma> indicando el código de VERIFICACIÓN

FIRMADO POR	RAQUEL MARIA ESPIN CRESPO	17/12/2024
VERIFICACIÓN	Pk2jm6UYDU9J72AMTZUYRN3GET48NG	PÁG. 8838/9349



**RECINTOS RESUELTOS**

REF.	REFERENCIA SIGPAC	CULTIVO	DESCRIPCIÓN CULTIVO	S/R	G.PAGO	PEND. MEDIA (%)	SUP. ADMISIBLE (ha)	SUP. COMPROM. (ha)	SUP. AJUSTADA COMPR.(1) (ha)	SUP. CONV. SIGPAC (ha)	SUP. CERTIF. (ha)	SUP. CAMPO (ha)	SUP. CAMPO DEIER CULT. DECLARADO (ha)	SUP. DEC. REDUCIDA (ha)	SUP. RESUELTA (ha)
4208814	41-033-003-00004-001	62000	PASTOS PERMANENTES DE 5 O MAS AÑOS-SIN VARIEDAD	S	418	34,20	2,16	2,16	2,16		2,54			2,16	2,16
4208815	41-033-003-00004-002	62000	PASTOS PERMANENTES DE 5 O MAS AÑOS-SIN VARIEDAD	S	418	39,10	0,67	0,67	0,67		1,92			0,67	0,67
4208816	41-033-003-00004-003	62000	PASTOS PERMANENTES DE 5 O MAS AÑOS-SIN VARIEDAD	S	418	17,80	9,07	9,07	9,07		10,67			9,07	9,07
4208817	41-033-003-00004-004	62000	PASTOS PERMANENTES DE 5 O MAS AÑOS-SIN VARIEDAD	S	418	25,70	4,33	4,33	4,33		7,87			4,33	4,33
4208818	41-033-003-00004-006	62000	PASTOS PERMANENTES DE 5 O MAS AÑOS-SIN VARIEDAD	S	418	35,50	1,12	1,12	1,12		2,04			1,12	1,12
4208819	41-033-003-00004-007	62000	PASTOS PERMANENTES DE 5 O MAS AÑOS-SIN VARIEDAD	S	418	6,30	2,21	2,21	2,21		2,21			2,21	2,21
4208820	41-033-003-00004-008	62000	PASTOS PERMANENTES DE 5 O MAS AÑOS-SIN VARIEDAD	S	418	32,20	0,10	0,10	0,10		0,10			0,10	0,10
4208821	41-033-003-00004-010	62000	PASTOS PERMANENTES DE 5 O MAS AÑOS-SIN VARIEDAD	S	418	17,20	18,59	18,59	18,59		18,59			18,59	18,59
4208822	41-033-003-00004-012	62000	PASTOS PERMANENTES DE 5 O MAS AÑOS-SIN VARIEDAD	S	418	14,50	0,17	0,17	0,17		0,17			0,17	0,17
4208823	41-033-003-00005-001	62000	PASTOS PERMANENTES DE 5 O MAS AÑOS-SIN VARIEDAD	S	418	16,00	51,41	51,41	51,41		51,41			51,41	51,41
4208824	41-033-003-00005-002	62000	PASTOS PERMANENTES DE 5 O MAS AÑOS-SIN VARIEDAD	S	418	17,50	4,89	4,89	4,89		4,89			4,89	4,89
4208825	41-033-003-00005-004	62000	PASTOS PERMANENTES DE 5 O MAS AÑOS-SIN VARIEDAD	S	418	13,50	2,92	2,92	2,92		2,92			2,92	2,92
4208826	41-033-003-00005-005	62000	PASTOS PERMANENTES DE 5 O MAS AÑOS-SIN VARIEDAD	S	418	18,30	3,15	3,15	3,15		3,70			3,15	3,15
4208827	41-033-003-00005-006	62000	PASTOS PERMANENTES DE 5 O MAS AÑOS-SIN VARIEDAD	S	418	14,00	14,08	14,08	14,08		14,08			14,08	14,08
4208828	41-033-003-00005-007	62000	PASTOS PERMANENTES DE 5 O MAS AÑOS-SIN VARIEDAD	S	418	15,00	1,83	1,83	1,83		2,44			1,83	1,83
4208829	41-033-003-00005-008	62000	PASTOS PERMANENTES DE 5 O MAS AÑOS-SIN VARIEDAD	S	418	7,90	9,46	9,46	9,46		9,46			9,46	9,46
4208830	41-033-003-00005-009	62000	PASTOS PERMANENTES DE 5 O MAS AÑOS-SIN VARIEDAD	S	418	14,50	12,81	12,81	12,81		12,81			12,81	12,81
4208831	41-033-003-00005-010	62000	PASTOS PERMANENTES DE 5 O MAS AÑOS-SIN VARIEDAD	S	418	17,60	7,53	7,53	7,53		7,53			7,53	7,53
4208832	41-033-003-00005-011	62000	PASTOS PERMANENTES DE 5 O MAS AÑOS-SIN VARIEDAD	S	418	12,20	1,04	1,04	1,04		1,04			1,04	1,04
4208833	41-033-003-00005-012	62000	PASTOS PERMANENTES DE 5 O MAS AÑOS-SIN VARIEDAD	S	418	15,60	0,89	0,89	0,89		0,89			0,89	0,89
4208834	41-033-003-00006-001	62000	PASTOS PERMANENTES DE 5 O MAS AÑOS-SIN VARIEDAD	S	418	7,90	0,84	0,84	0,84		0,84			0,84	0,84
4208835	41-033-003-00006-002	62000	PASTOS PERMANENTES DE 5 O MAS AÑOS-SIN VARIEDAD	S	418	23,90	26,12	26,12	26,12		26,12			26,12	26,12
4208836	41-033-003-00006-004	62000	PASTOS PERMANENTES DE 5 O MAS AÑOS-SIN VARIEDAD	S	418	10,00	0,32	0,32	0,32		0,42			0,32	0,32
4208837	41-033-003-00006-005	62000	PASTOS PERMANENTES DE 5 O MAS AÑOS-SIN VARIEDAD	S	418	7,90	0,28	0,28	0,28		0,28			0,28	0,28
4208838	41-033-003-00006-006	62000	PASTOS PERMANENTES DE 5 O MAS AÑOS-SIN VARIEDAD	S	418	6,10	0,04	0,04	0,04		0,04			0,04	0,04
4208841	41-033-003-00008-001	62000	PASTOS PERMANENTES DE 5 O MAS AÑOS-SIN VARIEDAD	S	418	28,80	1,16	1,16	1,16		1,37			1,16	1,16
4208842	41-033-003-00008-002	62000	PASTOS PERMANENTES DE 5 O MAS AÑOS-SIN VARIEDAD	S	418	27,60	1,73	1,73	1,73		2,04			1,73	1,73
4208843	41-033-003-00008-003	62000	PASTOS PERMANENTES DE 5 O MAS AÑOS-SIN VARIEDAD	S	418	36,80	0,21	0,21	0,21		0,60			0,21	0,21
4208844	41-033-003-00009-001	62000	PASTOS PERMANENTES DE 5 O MAS AÑOS-SIN VARIEDAD	S	418	22,60	7,62	7,62	7,62		10,16			7,62	7,62
4208845	41-033-003-00009-002	62000	PASTOS PERMANENTES DE 5 O MAS AÑOS-SIN VARIEDAD	S	418	19,70	4,98	4,98	4,98		4,98			4,98	4,98

INCIDENCIAS**INCIDENCIA DESCRIPCIÓN**

100407 Explotación solicitada no forma parte de ningún organismo de control autorizado para la producción ecológica en Andalucía o fecha de inscripción posterior al plazo establecido (Anexo I. Criterios de Subvencionabilidad. Orden 28 de marzo de 2023).
Explotación:ES410330000190 Especie:PORCINO

Datos considerados para el Cálculo de la Carga Ganadera mínima y máxima del expediente

Explotación	Especie	Inscrito en Sipea y Admisible	Ugm Calculada para CG Mínima	Ugm Calculada para CG Máxima
ES410330000190	BOVINA	SI	54,89	54,89
ES410330000190	PORCINO	NO	0,00	16,91
			54,89	71,80

Superficie determinada para Cálculo Carga Ganadera Mínima: 191,73 ha

Superficie determinada para Cálculo Carga Ganadera Máxima: 191,73 ha

Carga Ganadera Mínima Expediente: 0,29 ugm/ha

Carga Ganadera Máxima Expediente: 0,37 ugm/ha

Los importes del Grupo de Pago de pastos de este expediente han sido ajustados por no llegar a la carga ganadera mínima de 0,3

Recintos Determinados para el Cálculo de Garga Ganadera Mínima

REF.	REFERENCIA SIGPAC	CULTIVO	DESCRIPCIÓN CULTIVO	S/R	SUP. RESUELTA (ha)
4208814	41-033-003-00004-00001	62000	PASTOS PERMANENTES DE 5 O MAS AÑOS-SIN VARIEDAD	S	2,16
4208815	41-033-003-00004-00002	62000	PASTOS PERMANENTES DE 5 O MAS AÑOS-SIN VARIEDAD	S	0,67

(1) Superficie declarada admisible ajustada con la superficie comprometida.
(2) Factor de penalización valorando el alcance para el tipo de compromiso.

Puede verificar la integridad de una copia de este documento mediante la lectura del código QR adjunto o mediante el acceso a la dirección <https://ws050.juntadeandalucia.es/verificarFirma> indicando el código de VERIFICACIÓN

FIRMADO POR

RAQUEL MARIA ESPIN CRESPO

17/12/2024

VERIFICACIÓN

Pk2jm6UYDU9J72AMTZUYRN3GET48NG

PÁG. 8839/9349



**Datos considerados para el Cálculo de la Carga Ganadera mínima y máxima del expediente****Recintos Determinados para el Cálculo de Garga Ganadera Mínima**

REF.	REFERENCIA SIGPAC	CULTIVO	DESCRIPCIÓN CULTIVO	SUP.	
				S/R	RESUELTA (ha)
4208816	41-033-003-00004-00003	62000	PASTOS PERMANENTES DE 5 O MAS AÑOS-SIN VARIEDAD	S	9,07
4208817	41-033-003-00004-00004	62000	PASTOS PERMANENTES DE 5 O MAS AÑOS-SIN VARIEDAD	S	4,33
4208818	41-033-003-00004-00006	62000	PASTOS PERMANENTES DE 5 O MAS AÑOS-SIN VARIEDAD	S	1,12
4208819	41-033-003-00004-00007	62000	PASTOS PERMANENTES DE 5 O MAS AÑOS-SIN VARIEDAD	S	2,21
4208820	41-033-003-00004-00008	62000	PASTOS PERMANENTES DE 5 O MAS AÑOS-SIN VARIEDAD	S	0,10
4208821	41-033-003-00004-00010	62000	PASTOS PERMANENTES DE 5 O MAS AÑOS-SIN VARIEDAD	S	18,59
4208822	41-033-003-00004-00012	62000	PASTOS PERMANENTES DE 5 O MAS AÑOS-SIN VARIEDAD	S	0,17
4208823	41-033-003-00005-00001	62000	PASTOS PERMANENTES DE 5 O MAS AÑOS-SIN VARIEDAD	S	51,41
4208824	41-033-003-00005-00002	62000	PASTOS PERMANENTES DE 5 O MAS AÑOS-SIN VARIEDAD	S	4,89
4208825	41-033-003-00005-00004	62000	PASTOS PERMANENTES DE 5 O MAS AÑOS-SIN VARIEDAD	S	2,92
4208826	41-033-003-00005-00005	62000	PASTOS PERMANENTES DE 5 O MAS AÑOS-SIN VARIEDAD	S	3,15
4208827	41-033-003-00005-00006	62000	PASTOS PERMANENTES DE 5 O MAS AÑOS-SIN VARIEDAD	S	14,08
4208828	41-033-003-00005-00007	62000	PASTOS PERMANENTES DE 5 O MAS AÑOS-SIN VARIEDAD	S	1,83
4208829	41-033-003-00005-00008	62000	PASTOS PERMANENTES DE 5 O MAS AÑOS-SIN VARIEDAD	S	9,46
4208830	41-033-003-00005-00009	62000	PASTOS PERMANENTES DE 5 O MAS AÑOS-SIN VARIEDAD	S	12,81
4208831	41-033-003-00005-00010	62000	PASTOS PERMANENTES DE 5 O MAS AÑOS-SIN VARIEDAD	S	7,53
4208832	41-033-003-00005-00011	62000	PASTOS PERMANENTES DE 5 O MAS AÑOS-SIN VARIEDAD	S	1,04
4208833	41-033-003-00005-00012	62000	PASTOS PERMANENTES DE 5 O MAS AÑOS-SIN VARIEDAD	S	0,89
4208834	41-033-003-00006-00001	62000	PASTOS PERMANENTES DE 5 O MAS AÑOS-SIN VARIEDAD	S	0,84
4208835	41-033-003-00006-00002	62000	PASTOS PERMANENTES DE 5 O MAS AÑOS-SIN VARIEDAD	S	26,12
4208836	41-033-003-00006-00004	62000	PASTOS PERMANENTES DE 5 O MAS AÑOS-SIN VARIEDAD	S	0,32
4208837	41-033-003-00006-00005	62000	PASTOS PERMANENTES DE 5 O MAS AÑOS-SIN VARIEDAD	S	0,28
4208838	41-033-003-00006-00006	62000	PASTOS PERMANENTES DE 5 O MAS AÑOS-SIN VARIEDAD	S	0,04
4208841	41-033-003-00008-00001	62000	PASTOS PERMANENTES DE 5 O MAS AÑOS-SIN VARIEDAD	S	1,16
4208842	41-033-003-00008-00002	62000	PASTOS PERMANENTES DE 5 O MAS AÑOS-SIN VARIEDAD	S	1,73
4208843	41-033-003-00008-00003	62000	PASTOS PERMANENTES DE 5 O MAS AÑOS-SIN VARIEDAD	S	0,21
4208844	41-033-003-00009-00001	62000	PASTOS PERMANENTES DE 5 O MAS AÑOS-SIN VARIEDAD	S	7,62
4208845	41-033-003-00009-00002	62000	PASTOS PERMANENTES DE 5 O MAS AÑOS-SIN VARIEDAD	S	4,98

Recintos Determinados para el Cálculo de Garga Ganadera Máxima

REF.	REFERENCIA SIGPAC	CULTIVO	DESCRIPCIÓN CULTIVO	SUP.	
				S/R	RESUELTA (ha)
4208814	41-033-003-00004-00001	62000	PASTOS PERMANENTES DE 5 O MAS AÑOS-SIN VARIEDAD	S	2,16
4208815	41-033-003-00004-00002	62000	PASTOS PERMANENTES DE 5 O MAS AÑOS-SIN VARIEDAD	S	0,67
4208816	41-033-003-00004-00003	62000	PASTOS PERMANENTES DE 5 O MAS AÑOS-SIN VARIEDAD	S	9,07
4208817	41-033-003-00004-00004	62000	PASTOS PERMANENTES DE 5 O MAS AÑOS-SIN VARIEDAD	S	4,33
4208818	41-033-003-00004-00006	62000	PASTOS PERMANENTES DE 5 O MAS AÑOS-SIN VARIEDAD	S	1,12
4208819	41-033-003-00004-00007	62000	PASTOS PERMANENTES DE 5 O MAS AÑOS-SIN VARIEDAD	S	2,21

(1) Superficie declarada admisible ajustada con la superficie comprometida.
(2) Factor de penalización valorando el alcance para el tipo de compromiso.Puede verificar la integridad de una copia de este documento mediante la lectura del código QR adjunto o mediante el acceso a la dirección <https://ws050.juntadeandalucia.es/verificarFirma> indicando el código de VERIFICACIÓN

FIRMADO POR

RAQUEL MARIA ESPIN CRESPO

17/12/2024

VERIFICACIÓN

Pk2jm6UYDU9J72AMTZUYRN3GET48NG

PÁG. 8840/9349



**Datos considerados para el Cálculo de la Carga Ganadera mínima y máxima del expediente****Recintos Determinados para el Cálculo de Garga Ganadera Máxima**

REF.	REFERENCIA SIGPAC	CULTIVO	DESCRIPCIÓN CULTIVO	SUP.	
				S/R	RESUELTA (ha)
4208820	41-033-003-00004-00008	62000	PASTOS PERMANENTES DE 5 O MAS AÑOS-SIN VARIEDAD	S	0,10
4208821	41-033-003-00004-00010	62000	PASTOS PERMANENTES DE 5 O MAS AÑOS-SIN VARIEDAD	S	18,59
4208822	41-033-003-00004-00012	62000	PASTOS PERMANENTES DE 5 O MAS AÑOS-SIN VARIEDAD	S	0,17
4208823	41-033-003-00005-00001	62000	PASTOS PERMANENTES DE 5 O MAS AÑOS-SIN VARIEDAD	S	51,41
4208824	41-033-003-00005-00002	62000	PASTOS PERMANENTES DE 5 O MAS AÑOS-SIN VARIEDAD	S	4,89
4208825	41-033-003-00005-00004	62000	PASTOS PERMANENTES DE 5 O MAS AÑOS-SIN VARIEDAD	S	2,92
4208826	41-033-003-00005-00005	62000	PASTOS PERMANENTES DE 5 O MAS AÑOS-SIN VARIEDAD	S	3,15
4208827	41-033-003-00005-00006	62000	PASTOS PERMANENTES DE 5 O MAS AÑOS-SIN VARIEDAD	S	14,08
4208828	41-033-003-00005-00007	62000	PASTOS PERMANENTES DE 5 O MAS AÑOS-SIN VARIEDAD	S	1,83
4208829	41-033-003-00005-00008	62000	PASTOS PERMANENTES DE 5 O MAS AÑOS-SIN VARIEDAD	S	9,46
4208830	41-033-003-00005-00009	62000	PASTOS PERMANENTES DE 5 O MAS AÑOS-SIN VARIEDAD	S	12,81
4208831	41-033-003-00005-00010	62000	PASTOS PERMANENTES DE 5 O MAS AÑOS-SIN VARIEDAD	S	7,53
4208832	41-033-003-00005-00011	62000	PASTOS PERMANENTES DE 5 O MAS AÑOS-SIN VARIEDAD	S	1,04
4208833	41-033-003-00005-00012	62000	PASTOS PERMANENTES DE 5 O MAS AÑOS-SIN VARIEDAD	S	0,89
4208834	41-033-003-00006-00001	62000	PASTOS PERMANENTES DE 5 O MAS AÑOS-SIN VARIEDAD	S	0,84
4208835	41-033-003-00006-00002	62000	PASTOS PERMANENTES DE 5 O MAS AÑOS-SIN VARIEDAD	S	26,12
4208836	41-033-003-00006-00004	62000	PASTOS PERMANENTES DE 5 O MAS AÑOS-SIN VARIEDAD	S	0,32
4208837	41-033-003-00006-00005	62000	PASTOS PERMANENTES DE 5 O MAS AÑOS-SIN VARIEDAD	S	0,28
4208838	41-033-003-00006-00006	62000	PASTOS PERMANENTES DE 5 O MAS AÑOS-SIN VARIEDAD	S	0,04
4208841	41-033-003-00008-00001	62000	PASTOS PERMANENTES DE 5 O MAS AÑOS-SIN VARIEDAD	S	1,16
4208842	41-033-003-00008-00002	62000	PASTOS PERMANENTES DE 5 O MAS AÑOS-SIN VARIEDAD	S	1,73
4208843	41-033-003-00008-00003	62000	PASTOS PERMANENTES DE 5 O MAS AÑOS-SIN VARIEDAD	S	0,21
4208844	41-033-003-00009-00001	62000	PASTOS PERMANENTES DE 5 O MAS AÑOS-SIN VARIEDAD	S	7,62
4208845	41-033-003-00009-00002	62000	PASTOS PERMANENTES DE 5 O MAS AÑOS-SIN VARIEDAD	S	4,98

Incidencias de carga ganadera**INCIDENCIA DESCRIPCIÓN**

100407 Explotación solicitada no forma parte de ningún organismo de control autorizado para la producción ecológica en Andalucía o fecha de inscripción posterior al plazo establecido (Anexo I. Criterios de Subvencionabilidad. Orden 28 de marzo de 2023).
Explotación:ES410330000190 Especie:PORCINO

(1) Superficie declarada admisible ajustada con la superficie comprometida.
(2) Factor de penalización valorando el alcance para el tipo de compromiso.

Puede verificar la integridad de una copia de este documento mediante la lectura del código QR adjunto o mediante el acceso a la dirección <https://ws050.juntadeandalucia.es/verificarFirma> indicando el código de VERIFICACIÓN

FIRMADO POR

RAQUEL MARIA ESPIN CRESPO

17/12/2024

VERIFICACIÓN

Pk2jm6UYDU9J72AMTZUYRN3GET48NG

PÁG. 8841/9349



**APELLIDOS Y NOMBRE / RAZÓN SOCIAL**

HERMANOS LAZO RAMOS S.L.

NIF

***0651*

EXPEDIENTE

1206518

ANUALIDAD DE PAGO

1ª

IMPORTE POR ANUALIDAD

	2023	2024	2025	2026	2027
IMPORTE MÁXIMO SUBVENCIONABLE	15.518,66 €	15.518,66 €	12.932,22 €	12.932,22 €	12.932,22 €
IMPORTE MEDIO DE TRANSFERENCIA (€/ha)	56,48 €	56,48 €	47,07 €	47,07 €	47,07 €

RESUMEN DE UNIDADES

Cód	GRUPO DE PAGO	Sup. Dec. Admisible (ha)	Sup. Comprometida (ha)	Sup. ajustada compromiso (1) (ha)	% sobredec.	Sup. Resuelta (ha)	Importe Declarado	Importe Topado	Importe Resuelto	Importe tras sobredec.
418	PASTOS ASOCIADOS A GANADERÍA ECOLÓGICA	274,74		274,74	0,00	274,74	15.518,46	15.518,66	15.518,66	15.518,66
TOTAL		274,74	274,74	274,74		274,74	15.518,46	15.518,66	15.518,66	15.518,66

APLICACIÓN DE REDUCCIONES Y PENALIZACIONES

GRUPO DE PAGO	Importe Calculado	Importe prereduc.	Criterios de subvencionabilidad y compromisos	Presentación tardía	Omisión declaración	Condicionidad	IMPORTE (Euros) RESUELTO
PASTOS ASOCIADOS A GANADERÍA	15.518,66	15.518,66	0,00	0,00	0,00	0,00	15.518,66
TOTAL	15.518,66	15.518,66					15.518,66

RESUMEN DE PAGOS**IMPORTE (Euros)**

PASTOS ASOCIADOS A GANADERÍA ECOLÓGICA - Pago realizado	RESUELTO	FEADER	MAPA	CAPADR
	15.518,66 €	13.190,86 €	1.522,38 €	805,42 €

RECINTOS RESUELTOS

REE	REFERENCIA SIGPAC	CULTIVO	DESCRIPCIÓN CULTIVO	S/R	G.PAGO	PEND. MEDIA (%)	SUP. DEC. ADMISIBLE (ha)	SUP. COMPROM. (ha)	SUP. AJUSTADA COMPROM. (1) (ha)	SUP. CONV. SIGPAC (ha)	SUP. CERTIF. (ha)	SUP. CAMPO (ha)	SUP. CAMPO DETER. CULT. DECLARADO (ha)	SUP. DEC. REDUCIDA (ha)	SUP. RESUELTA (ha)
-155618	41-073-018-00004-005	62000	PASTOS PERMANENTES DE 5 O MAS AÑOS-SIN VARIEDAD	S	418	13,60	12,77	12,77	12,77		15,02			12,77	12,77
1700000004943516	41-073-017-00005-005	62000	PASTOS PERMANENTES DE 5 O MAS AÑOS-SIN VARIEDAD	S	418	10,50	7,05	7,05	7,05		7,05			7,05	7,05
1700000004943517	41-073-017-00005-007	62000	PASTOS PERMANENTES DE 5 O MAS AÑOS-SIN VARIEDAD	S	418	16,20	0,56	0,56	0,56		0,86			0,56	0,56
1700000004943520	41-073-018-00005-002	62000	PASTOS PERMANENTES DE 5 O MAS AÑOS-SIN VARIEDAD	S	418	10,80	48,00	48,00	48,00		48,00			48,00	48,00
1700000004943521	41-073-017-00005-001	62000	PASTOS PERMANENTES DE 5 O MAS AÑOS-SIN VARIEDAD	S	418	10,60	36,87	36,87	36,87		36,87			36,87	36,87
1700000004943522	41-073-017-00005-002	62000	PASTOS PERMANENTES DE 5 O MAS AÑOS-SIN VARIEDAD	S	418	7,30	37,74	37,74	37,74		37,74			37,74	37,74
1700000004943526	41-073-018-00004-002	62000	PASTOS PERMANENTES DE 5 O MAS AÑOS-SIN VARIEDAD	S	418	6,00	2,89	2,89	2,89		2,89			2,89	2,89
1700000004943534	41-073-018-00009-001	62000	PASTOS PERMANENTES DE 5 O MAS AÑOS-SIN VARIEDAD	S	418	4,80	0,81	0,81	0,81		0,95			0,81	0,81
1700000004943535	41-073-018-00007-002	62000	PASTOS PERMANENTES DE 5 O MAS AÑOS-SIN VARIEDAD	S	418	22,20	4,13	4,13	4,13		5,50			4,13	4,13
1700000004943536	41-073-018-00007-001	62000	PASTOS PERMANENTES DE 5 O MAS AÑOS-SIN VARIEDAD	S	418	10,40	6,71	6,71	6,71		6,71			6,71	6,71
1700000004943543	41-073-018-00008-002	62000	PASTOS PERMANENTES DE 5 O MAS AÑOS-SIN VARIEDAD	S	418	10,40	14,04	14,04	14,04		14,04			14,04	14,04
1700000004943547	41-073-018-00006-001	62000	PASTOS PERMANENTES DE 5 O MAS AÑOS-SIN VARIEDAD	S	418	11,20	36,06	36,06	36,06		36,06			36,06	36,06
1700000004943549	41-073-018-00006-001	62000	PASTOS PERMANENTES DE 5 O MAS AÑOS-SIN VARIEDAD	S	418	11,20	17,18	17,18	17,18		17,18			17,18	17,18
1700000004943551	41-073-018-00005-002	62000	PASTOS PERMANENTES DE 5 O MAS AÑOS-SIN VARIEDAD	S	418	10,80	12,72	12,72	12,72		12,72			12,72	12,72
1700000004943555	41-073-018-00005-002	62000	PASTOS PERMANENTES DE 5 O MAS AÑOS-SIN VARIEDAD	S	418	10,80	14,51	14,51	14,51		14,51			14,51	14,51
1700000004943560	41-073-018-00007-001	62000	PASTOS PERMANENTES DE 5 O MAS AÑOS-SIN VARIEDAD	S	418	10,40	22,70	22,70	22,70		22,70			22,70	22,70

(1) Superficie declarada admisible ajustada con la superficie comprometida.
(2) Factor de penalización valorando el alcance para el tipo de compromiso.

Puede verificar la integridad de una copia de este documento mediante la lectura del código QR adjunto o mediante el acceso a la dirección <https://ws050.juntadeandalucia.es/verificarFirma> indicando el código de VERIFICACIÓN

FIRMADO POR

RAQUEL MARIA ESPIN CRESPO

17/12/2024

VERIFICACIÓN

Pk2jm6UYDU9J72AMTZUYRN3GET48NG

PÁG. 8842/9349



**INCIDENCIAS****INCIDENCIA DESCRIPCIÓN**

- 75022 No autoriza a que, en caso de la devolución por la entidad financiera (retrocesión bancaria) del pago en la cuenta corriente consignada en la solicitud y que está debidamente registrada en el sistema contable GIRO de la Junta de Andalucía, se proceda al pago en cualquier otra cuenta corriente de la titularidad del solicitante vigente en dicho sistema contable.
- 100407 Explotación solicitada no forma parte de ningún organismo de control autorizado para la producción ecológica en Andalucía o fecha de inscripción posterior al plazo establecido (Anexo I. Criterios de Subvencionabilidad. Orden 28 de marzo de 2023).
Explotación:ES410730000076 Especie:PORCINO
- 100411 Recinto no admisible por no estar asociado en SIGGAN a una explotación ganadera (Artículo 10 de la Orden de 28 de marzo de 2023).
Ref:1700000004943554 Recinto:41-073-017-09012-00013 Cultivo:62000 PASTOS PERMANENTES DE 5 O MAS AÑOS-SIN VARIEDAD Secano
Ref:1700000004943552 Recinto:41-073-017-09012-00087 Cultivo:62000 PASTOS PERMANENTES DE 5 O MAS AÑOS-SIN VARIEDAD Secano
Ref:1700000004943531 Recinto:41-073-018-00012-00002 Cultivo:62000 PASTOS PERMANENTES DE 5 O MAS AÑOS-SIN VARIEDAD Secano
- 100424 Solicita recinto que no está comprometido para la operación.
Ref:1700000004943554 Recinto:41-073-017-09012-00013 Cultivo:62000 PASTOS PERMANENTES DE 5 O MAS AÑOS-SIN VARIEDAD Secano
Ref:1700000004943552 Recinto:41-073-017-09012-00087 Cultivo:62000 PASTOS PERMANENTES DE 5 O MAS AÑOS-SIN VARIEDAD Secano
Ref:1700000004943557 Recinto:41-073-018-00003-00002 Cultivo:62000 PASTOS PERMANENTES DE 5 O MAS AÑOS-SIN VARIEDAD Secano
Ref:1700000004943533 Recinto:41-073-018-00010-00003 Cultivo:62000 PASTOS PERMANENTES DE 5 O MAS AÑOS-SIN VARIEDAD Secano
Ref:1700000004943531 Recinto:41-073-018-00012-00002 Cultivo:62000 PASTOS PERMANENTES DE 5 O MAS AÑOS-SIN VARIEDAD Secano
Ref:1700000004943558 Recinto:41-073-018-00016-00002 Cultivo:62000 PASTOS PERMANENTES DE 5 O MAS AÑOS-SIN VARIEDAD Secano

Datos considerados para el Cálculo de la Carga Ganadera mínima y máxima del expediente

Explotación	Especie	Inscrito en Sipea y Admisible	Ugm Calculada para CG Mínima	Ugm Calculada para CG Máxima
ES410730000076	BOVINA	SI	97,59	97,59
ES410730000076	PORCINO	NO	0,00	93,33
			97,59	190,92

Superficie determinada para Cálculo Carga Ganadera Mínima: 327,48 ha
Superficie determinada para Cálculo Carga Ganadera Máxima: 436,09 ha
Carga Ganadera Mínima Expediente: 0,30 ugm/ha
Carga Ganadera Máxima Expediente: 0,44 ugm/ha

Recintos Determinados para el Cálculo de Garga Ganadera Mínima

REF.	REFERENCIA SIGPAC	CULTIVO	DESCRIPCIÓN CULTIVO	S/R	SUP. RESUELTA (ha)
-155618	41-073-018-00004-00005	62000	PASTOS PERMANENTES DE 5 O MAS AÑOS-SIN VARIEDAD	S	12,77
1700000004943516	41-073-017-00005-00005	62000	PASTOS PERMANENTES DE 5 O MAS AÑOS-SIN VARIEDAD	S	7,05
1700000004943517	41-073-017-00005-00007	62000	PASTOS PERMANENTES DE 5 O MAS AÑOS-SIN VARIEDAD	S	0,56
1700000004943520	41-073-018-00005-00002	62000	PASTOS PERMANENTES DE 5 O MAS AÑOS-SIN VARIEDAD	S	48,00
1700000004943521	41-073-017-00005-00001	62000	PASTOS PERMANENTES DE 5 O MAS AÑOS-SIN VARIEDAD	S	36,87
1700000004943522	41-073-017-00005-00002	62000	PASTOS PERMANENTES DE 5 O MAS AÑOS-SIN VARIEDAD	S	37,74
1700000004943526	41-073-018-00004-00002	62000	PASTOS PERMANENTES DE 5 O MAS AÑOS-SIN VARIEDAD	S	2,89
1700000004943533	41-073-018-00010-00003	62000	PASTOS PERMANENTES DE 5 O MAS AÑOS-SIN VARIEDAD	S	9,16
1700000004943534	41-073-018-00009-00001	62000	PASTOS PERMANENTES DE 5 O MAS AÑOS-SIN VARIEDAD	S	0,81
1700000004943535	41-073-018-00007-00002	62000	PASTOS PERMANENTES DE 5 O MAS AÑOS-SIN VARIEDAD	S	4,13
1700000004943536	41-073-018-00007-00001	62000	PASTOS PERMANENTES DE 5 O MAS AÑOS-SIN VARIEDAD	S	6,71
1700000004943543	41-073-018-00008-00002	62000	PASTOS PERMANENTES DE 5 O MAS AÑOS-SIN	S	14,04

(1) Superficie declarada admisible ajustada con la superficie comprometida.
(2) Factor de penalización valorando el alcance para el tipo de compromiso.

Puede verificar la integridad de una copia de este documento mediante la lectura del código QR adjunto o mediante el acceso a la dirección <https://ws050.juntadeandalucia.es/verificarFirma> indicando el código de VERIFICACIÓN

FIRMADO POR

RAQUEL MARIA ESPIN CRESPO

17/12/2024

VERIFICACIÓN

Pk2jm6YDU9J72AMTZUYRN3GET48NG

PÁG. 8843/9349



**Datos considerados para el Cálculo de la Carga Ganadera mínima y máxima del expediente****Recintos Determinados para el Cálculo de Garga Ganadera Mínima**

REF.	REFERENCIA SIGPAC	CULTIVO	DESCRIPCIÓN CULTIVO	SUP.	
				S/R	RESUELTA (ha)
1700000004943547	41-073-018-00006-00001	62000	PASTOS PERMANENTES DE 5 O MAS AÑOS-SIN VARIEDAD	S	36,06
1700000004943549	41-073-018-00006-00001	62000	PASTOS PERMANENTES DE 5 O MAS AÑOS-SIN VARIEDAD	S	17,18
1700000004943551	41-073-018-00005-00002	62000	PASTOS PERMANENTES DE 5 O MAS AÑOS-SIN VARIEDAD	S	12,72
1700000004943552	41-073-017-09012-00087	62000	PASTOS PERMANENTES DE 5 O MAS AÑOS-SIN VARIEDAD	S	23,59
1700000004943554	41-073-017-09012-00013	62000	PASTOS PERMANENTES DE 5 O MAS AÑOS-SIN VARIEDAD	S	19,97
1700000004943555	41-073-018-00005-00002	62000	PASTOS PERMANENTES DE 5 O MAS AÑOS-SIN VARIEDAD	S	14,51
1700000004943558	41-073-018-00016-00002	62000	PASTOS PERMANENTES DE 5 O MAS AÑOS-SIN VARIEDAD	S	0,02
1700000004943560	41-073-018-00007-00001	62000	PASTOS PERMANENTES DE 5 O MAS AÑOS-SIN VARIEDAD	S	22,70

Recintos Determinados para el Cálculo de Garga Ganadera Máxima

REF.	REFERENCIA SIGPAC	CULTIVO	DESCRIPCIÓN CULTIVO	SUP.	
				S/R	RESUELTA (ha)
-155618	41-073-018-00004-00005	62000	PASTOS PERMANENTES DE 5 O MAS AÑOS-SIN VARIEDAD	S	12,77
1700000004943516	41-073-017-00005-00005	62000	PASTOS PERMANENTES DE 5 O MAS AÑOS-SIN VARIEDAD	S	7,05
1700000004943517	41-073-017-00005-00007	62000	PASTOS PERMANENTES DE 5 O MAS AÑOS-SIN VARIEDAD	S	0,56
1700000004943520	41-073-018-00005-00002	62000	PASTOS PERMANENTES DE 5 O MAS AÑOS-SIN VARIEDAD	S	48,00
1700000004943521	41-073-017-00005-00001	62000	PASTOS PERMANENTES DE 5 O MAS AÑOS-SIN VARIEDAD	S	36,87
1700000004943522	41-073-017-00005-00002	62000	PASTOS PERMANENTES DE 5 O MAS AÑOS-SIN VARIEDAD	S	37,74
1700000004943524	41-073-017-09012-00002	62000	PASTOS PERMANENTES DE 5 O MAS AÑOS-SIN VARIEDAD	S	8,56
1700000004943525	41-073-017-09012-00100	62000	PASTOS PERMANENTES DE 5 O MAS AÑOS-SIN VARIEDAD	S	8,11
1700000004943526	41-073-018-00004-00002	62000	PASTOS PERMANENTES DE 5 O MAS AÑOS-SIN VARIEDAD	S	2,89
1700000004943531	41-073-018-00012-00002	62000	PASTOS PERMANENTES DE 5 O MAS AÑOS-SIN VARIEDAD	S	0,00
1700000004943533	41-073-018-00010-00003	62000	PASTOS PERMANENTES DE 5 O MAS AÑOS-SIN VARIEDAD	S	9,16
1700000004943534	41-073-018-00009-00001	62000	PASTOS PERMANENTES DE 5 O MAS AÑOS-SIN VARIEDAD	S	0,81
1700000004943535	41-073-018-00007-00002	62000	PASTOS PERMANENTES DE 5 O MAS AÑOS-SIN VARIEDAD	S	4,13
1700000004943536	41-073-018-00007-00001	62000	PASTOS PERMANENTES DE 5 O MAS AÑOS-SIN VARIEDAD	S	6,71
1700000004943542	41-073-018-00008-00001	62000	PASTOS PERMANENTES DE 5 O MAS AÑOS-SIN VARIEDAD	S	45,48
1700000004943543	41-073-018-00008-00002	62000	PASTOS PERMANENTES DE 5 O MAS AÑOS-SIN VARIEDAD	S	14,04
1700000004943544	41-073-018-00004-00004	62000	PASTOS PERMANENTES DE 5 O MAS AÑOS-SIN VARIEDAD	S	27,42
1700000004943547	41-073-018-00006-00001	62000	PASTOS PERMANENTES DE 5 O MAS AÑOS-SIN VARIEDAD	S	36,06
1700000004943548	41-073-018-00004-00001	62000	PASTOS PERMANENTES DE 5 O MAS AÑOS-SIN VARIEDAD	S	19,04
1700000004943549	41-073-018-00006-00001	62000	PASTOS PERMANENTES DE 5 O MAS AÑOS-SIN VARIEDAD	S	17,18
1700000004943551	41-073-018-00005-00002	62000	PASTOS PERMANENTES DE 5 O MAS AÑOS-SIN VARIEDAD	S	12,72
1700000004943552	41-073-017-09012-00087	62000	PASTOS PERMANENTES DE 5 O MAS AÑOS-SIN VARIEDAD	S	23,59
1700000004943554	41-073-017-09012-00013	62000	PASTOS PERMANENTES DE 5 O MAS AÑOS-SIN VARIEDAD	S	19,97
1700000004943555	41-073-018-00005-00002	62000	PASTOS PERMANENTES DE 5 O MAS AÑOS-SIN VARIEDAD	S	14,51
1700000004943557	41-073-018-00003-00002	62000	PASTOS PERMANENTES DE 5 O MAS AÑOS-SIN VARIEDAD	S	0,00

(1) Superficie declarada admisible ajustada con la superficie comprometida.
(2) Factor de penalización valorando el alcance para el tipo de compromiso.

Puede verificar la integridad de una copia de este documento mediante la lectura del código QR adjunto o mediante el acceso a la dirección <https://ws050.juntadeandalucia.es/verificarFirma> indicando el código de VERIFICACIÓN

FIRMADO POR	RAQUEL MARIA ESPIN CRESPO	17/12/2024	
VERIFICACIÓN	Pk2jm6UYDU9J72AMTZUYRN3GET48NG	PÁG. 8844/9349	

**Datos considerados para el Cálculo de la Carga Ganadera mínima y máxima del expediente****Recintos Determinados para el Cálculo de Garga Ganadera Máxima**

<u>REF.</u>	<u>REFERENCIA SIGPAC</u>	<u>CULTIVO</u>	<u>DESCRIPCIÓN CULTIVO</u>	<u>S/R</u>	<u>SUP. RESUELTA (ha)</u>
1700000004943558	41-073-018-00016-00002	62000	PASTOS PERMANENTES DE 5 O MAS AÑOS-SIN VARIEDAD	S	0,02
1700000004943560	41-073-018-00007-00001	62000	PASTOS PERMANENTES DE 5 O MAS AÑOS-SIN VARIEDAD	S	22,70

Incidencias de carga ganadera**INCIDENCIA DESCRIPCIÓN**

100407	Explotación solicitada no forma parte de ningún organismo de control autorizado para la producción ecológica en Andalucía o fecha de inscripción posterior al plazo establecido (Anexo I. Criterios de Subvencionabilidad. Orden 28 de marzo de 2023). Explotación:ES410730000076 Especie:PORCINO
--------	--

(1) Superficie declarada admisible ajustada con la superficie comprometida.
(2) Factor de penalización valorando el alcance para el tipo de compromiso.

Puede verificar la integridad de una copia de este documento mediante la lectura del código QR adjunto o mediante el acceso a la dirección <https://ws050.juntadeandalucia.es/verificarFirma> indicando el código de VERIFICACIÓN

FIRMADO POR	RAQUEL MARIA ESPIN CRESPO	17/12/2024
VERIFICACIÓN	Pk2jm6UYDU9J72AMTZUYRN3GET48NG	PÁG. 8845/9349



**APELLIDOS Y NOMBRE / RAZÓN SOCIAL**

HERMANOS MERINERO S.C.

NIF
0851EXPEDIENTE**
1211634**ANUALIDAD DE PAGO**
1ª**IMPORTES POR ANUALIDAD**

	2023	2024	2025	2026	2027
IMPORTE MÁXIMO SUBVENCIONABLE	4.015,98 €	4.015,98 €	4.015,98 €	3.346,65 €	3.346,65 €
IMPORTE MEDIO DE TRANSFERENCIA (€/ha)	297,48 €	297,48 €	297,48 €	247,90 €	247,90 €

RESUMEN DE UNIDADES

Cód	GRUPO DE PAGO	Sup. Dec. Admisible (ha)	Sup. Comprometida (ha)	Sup. ajustada compromiso (1) (ha)	% sobredec.	Sup. Resuelta (ha)	Importe Declarado	Importe Topado	Importe Resuelto	Importe tras sobredec.
419	OLIVAR	13,50		13,50	0,00	13,50	4.015,98	4.015,98	4.015,98	4.015,98
TOTAL		13,50	13,50	13,50		13,50	4.015,98	4.015,98	4.015,98	4.015,98

APLICACIÓN DE REDUCCIONES Y PENALIZACIONES

GRUPO DE PAGO	Importe Calculado	Importe prereduc.	Criterios de subvencionabilidad y compromisos	Presentación tardía	Omisión declaración	Condicionalidad	IMPORTE (Euros) RESUELTO
OLIVAR	4.015,98	4.015,98	0,00	0,00	0,00	0,00	4.015,98
TOTAL	4.015,98	4.015,98					4.015,98

RESUMEN DE PAGOS

	IMPORTE (Euros)			
	RESUELTO	FEADER	MAPA	CAPADR
OLIVAR - Pago realizado	4.015,98 €	3.413,58 €	393,97 €	208,43 €

RECINTOS RESUELTOS

REF.	REFERENCIA SIGPAC	CULTIVO	DESCRIPCIÓN CULTIVO	S/R	G.PAGO	PEND. MEDIA (%)	SUP. DEC. ADMISIBLE (ha)	SUP. COMPROM. (ha)	SUP. AJUSTADA COMPR.(1) (ha)	SUP. CONY. SIGPAC (ha)	SUP. CERTIE (ha)	SUP. CAMPO (ha)	SUP. CAMPO DETER. CULT. DECLARADO (ha)	SUP. DEC. REDUCIDA (ha)	SUP. RESUELTA (ha)
-716715	41-026-005-00243-003	101138	OLIVAR-HOJIBLANCA	R	419	5,50	0,39	0,39	0,39	0,39	0,39			0,39	0,39
-716714	41-026-005-00220-006	101138	OLIVAR-HOJIBLANCA	R	419	4,10	4,21	4,21	4,21	4,21	4,21			4,21	4,21
-446967	41-026-005-00220-001	101138	OLIVAR-HOJIBLANCA	S	419	6,60	4,96	4,96	4,96	4,96	4,96			4,96	4,96
-446946	41-026-005-00243-001	101138	OLIVAR-HOJIBLANCA	S	419	5,90	0,15	0,15	0,15	0,15	0,15			0,15	0,15
-138788	41-026-005-00224-002	101138	OLIVAR-HOJIBLANCA	R	419	4,20	0,08	0,08	0,08	0,08	0,08			0,08	0,08
-138611	41-026-005-00225-001	101138	OLIVAR-HOJIBLANCA	S	419	5,20	3,71	3,71	3,71	3,71	3,71			3,71	3,71

(1) Superficie declarada admisible ajustada con la superficie comprometida.
(2) Factor de penalización valorando el alcance para el tipo de compromiso.Puede verificar la integridad de una copia de este documento mediante la lectura del código QR adjunto o mediante el acceso a la dirección <https://ws050.juntadeandalucia.es/verificarFirma> indicando el código de VERIFICACIÓN

FIRMADO POR

RAQUEL MARIA ESPIN CRESPO

17/12/2024

VERIFICACIÓN

Pk2jm6UYDU9J72AMTZUYRN3GET48NG

PÁG. 8846/9349



**APELLIDOS Y NOMBRE / RAZÓN SOCIAL**

HERMANOS PARTIDO GONZALEZ

NIF

****7984*

EXPEDIENTE

1193915

ANUALIDAD DE PAGO

1ª

IMPORTES POR ANUALIDAD

	2023	2024	2025	2026	2027
IMPORTE MÁXIMO SUBVENCIONABLE	1.332,71 €	1.332,71 €	1.332,71 €	1.110,59 €	1.110,59 €
IMPORTE MEDIO DE TRANSFERENCIA (€/ha)	297,48 €	297,48 €	297,48 €	247,90 €	247,90 €

RESUMEN DE UNIDADES

Cód	GRUPO DE PAGO	Sup. Dec. Admisible (ha)	Sup. Comprometida (ha)	Sup. ajustada compromiso (1) (ha)	% sobredec.	Sup. Resuelta (ha)	Importe Declarado	Importe Topado	Importe Resuelto	Importe tras sobredec.
419	OLIVAR	4,48		4,48	0,00	4,48	1.332,71	1.332,71	1.332,71	1.332,71
TOTAL		4,48	4,48	4,48		4,48	1.332,71	1.332,71	1.332,71	1.332,71

APLICACIÓN DE REDUCCIONES Y PENALIZACIONES

GRUPO DE PAGO	Importe Calculado	Importe prereduc.	Criterios de subvencionabilidad y compromisos	Presentación tardía	Omisión declaración	Condicionalidad	IMPORTE (Euros) RESUELTO
OLIVAR	1.332,71	1.332,71	0,00	0,00	0,00	0,00	1.332,71
TOTAL	1.332,71	1.332,71					1.332,71

RESUMEN DE PAGOS**IMPORTE (Euros)**

	RESUELTO	FEADER	MAPA	CAPADR
OLIVAR - Pago realizado	1.332,71 €	1.132,80 €	130,74 €	69,17 €

RECINTOS RESUELTOS

REF.	REFERENCIA SIGPAC	CULTIVO	DESCRIPCIÓN CULTIVO	S/R G.PAGO	PEND. MEDIA (%)	SUP. DEC. ADMISIBLE (ha)	SUP. COMPROM. (ha)	SUP. AJUSTADA COMPR.(1) (ha)	SUP. CONY. SIGPAC (ha)	SUP. CERTIE (ha)	SUP. CAMPO (ha)	SUP. CAMPO DETER. CULT. DECLARADO (ha)	SUP. DEC. REDUCIDA (ha)	SUP. RESUELTA (ha)
-99592	41-033-035-09000-095	101195	OLIVAR-LECHIN DE SEVILLA	S 419	10,50	0,16	0,16	0,16		0,16			0,16	0,16
1700000005538643	41-033-035-09000-014	101195	OLIVAR-LECHIN DE SEVILLA	S 419	8,90	0,21	0,21	0,21		0,21			0,21	0,21
1700000005538644	41-033-035-00016-007	101195	OLIVAR-LECHIN DE SEVILLA	S 419	14,50	2,76	2,76	2,76		2,76			2,76	2,76
1700000005538646	41-033-035-09000-056	101195	OLIVAR-LECHIN DE SEVILLA	S 419	11,20	0,07	0,07	0,07		0,07			0,07	0,07
1700000005538650	41-033-035-00016-005	101195	OLIVAR-LECHIN DE SEVILLA	S 419	6,50	0,05	0,05	0,05		0,05			0,05	0,05
1700000005538651	41-033-035-00016-006	101195	OLIVAR-LECHIN DE SEVILLA	S 419	4,60	0,72	0,72	0,72		0,72			0,72	0,72
1700000005538652	41-033-035-09000-013	101195	OLIVAR-LECHIN DE SEVILLA	S 419	6,80	0,51	0,51	0,51		0,51			0,51	0,51

(1) Superficie declarada admisible ajustada con la superficie comprometida.
(2) Factor de penalización valorando el alcance para el tipo de compromiso.Puede verificar la integridad de una copia de este documento mediante la lectura del código QR adjunto o mediante el acceso a la dirección <https://ws050.juntadeandalucia.es/verificarFirma> indicando el código de VERIFICACIÓN

FIRMADO POR

RAQUEL MARIA ESPIN CRESPO

17/12/2024

VERIFICACIÓN

Pk2jm6UYDU9J72AMTZUYRN3GET48NG

PÁG. 8847/9349



**APELLIDOS Y NOMBRE / RAZÓN SOCIAL**

HERMANOS PEREIRA ALONSO SC

NIF
8806EXPEDIENTE**
1034087**ANUALIDAD DE PAGO**

1ª

IMPORTES POR ANUALIDAD

	2023	2024	2025	2026	2027
IMPORTE MÁXIMO SUBVENCIONABLE	3.660,28 €	3.660,28 €	3.050,23 €	3.050,23 €	3.050,23 €
IMPORTE MEDIO DE TRANSFERENCIA (€/ha)	98,58 €	98,58 €	82,15 €	82,15 €	82,15 €

RESUMEN DE UNIDADES

Cód	GRUPO DE PAGO	Sup. Dec. Admisible (ha)	Sup. Comprometida (ha)	Sup. ajustada compromiso (1) (ha)	% sobredec.	Sup. Resuelta (ha)	Importe Declarado	Importe Topado	Importe Resuelto	Importe tras sobredec.
418	PASTOS ASOCIADOS A GANADERÍA ECOLÓGICA	37,13		37,13	0,00	37,13	3.660,28	3.660,28	3.660,28	3.660,28
TOTAL		37,13	37,13	37,13		37,13	3.660,28	3.660,28	3.660,28	3.660,28

APLICACIÓN DE REDUCCIONES Y PENALIZACIONES

GRUPO DE PAGO	Importe Calculado	Importe prereduc.	Criterios de subvencionabilidad y compromisos	Presentación tardía	Omisión declaración	Condicionidad	IMPORTE (Euros) RESUELTO
PASTOS ASOCIADOS A GANADERÍA	3.660,28	3.660,28	0,00	0,00	0,00	0,00	3.660,28
TOTAL	3.660,28	3.660,28					3.660,28

RESUMEN DE PAGOS**IMPORTE (Euros)**

	RESUELTO	FEADER	MAPA	CAPADR
PASTOS ASOCIADOS A GANADERÍA ECOLÓGICA - Pago realizado	3.660,28 €	3.111,24 €	359,07 €	189,97 €

RECINTOS RESUELTOS

REE	REFERENCIA SIGPAC	CULTIVO	DESCRIPCIÓN CULTIVO	S/R G.PAGO	PEND. MEDIA (%)	SUP. DEC. ADMISIBLE (ha)	SUP. COMPROM. (ha)	SUP. AJUSTADA COMPROM. (1) (ha)	SUP. CONV. SIGPAC (ha)	SUP. CERTIF. (ha)	SUP. CAMPO (ha)	SUP. CAMPO DETER. CULT. DECLARADO (ha)	SUP. DEC. REDUCIDA (ha)	SUP. RESUELTA (ha)
5488883	41-080-016-00018-003	62000	PASTOS PERMANENTES DE 5 O MAS AÑOS-SIN VARIEDAD	S 418	32,80	0,35	0,35	0,35		1,38			0,35	0,35
5488884	41-080-016-00018-004	62000	PASTOS PERMANENTES DE 5 O MAS AÑOS-SIN VARIEDAD	S 418	13,80	0,51	0,51	0,51		0,51			0,51	0,51
5512101	41-080-016-00018-001	62000	PASTOS PERMANENTES DE 5 O MAS AÑOS-SIN VARIEDAD	S 418	27,10	36,27	36,27	36,27		36,27			36,27	36,27

INCIDENCIAS**INCIDENCIA DESCRIPCIÓN**

- 100407 Explotación solicitada no forma parte de ningún organismo de control autorizado para la producción ecológica en Andalucía o fecha de inscripción posterior al plazo establecido (Anexo I. Criterios de Subvencionabilidad. Orden 28 de marzo de 2023).
Explotación:ES41080000003 Especie:PORCINO
Explotación:ES410800000032 Especie:PORCINO
Explotación:ES410800000137 Especie:PORCINO
- 100421 Recinto declarado por error para una operación de la 6503, que se ha corregido de oficio marcando la operación correcta, de acuerdo con la fecha de inscripción del recinto en la producción ecológica.
Ref:5512101 Recinto:41-080-016-00018-00001 Cultivo:62000 PASTOS PERMANENTES DE 5 O MAS AÑOS-SIN VARIEDAD Secano
Ref:5488883 Recinto:41-080-016-00018-00003 Cultivo:62000 PASTOS PERMANENTES DE 5 O MAS AÑOS-SIN VARIEDAD Secano
Ref:5488884 Recinto:41-080-016-00018-00004 Cultivo:62000 PASTOS PERMANENTES DE 5 O MAS AÑOS-SIN VARIEDAD Secano

(1) Superficie declarada admisible ajustada con la superficie comprometida.
(2) Factor de penalización valorando el alcance para el tipo de compromiso.

Puede verificar la integridad de una copia de este documento mediante la lectura del código QR adjunto o mediante el acceso a la dirección <https://ws050.juntadeandalucia.es/verificarFirma> indicando el código de VERIFICACIÓN

FIRMADO POR

RAQUEL MARIA ESPIN CRESPO

17/12/2024

VERIFICACIÓN

Pk2jm6UYDU9J72AMTZUYRN3GET48NG

PÁG. 8848/9349



**Datos considerados para el Cálculo de la Carga Ganadera mínima y máxima del expediente**

Explotación	Especie	Inscrito en Sipea y Admisible	Ugm Calculada para CG Mínima	Ugm Calculada para CG Máxima
ES410800000003	PORCINO	NO	0,00	0,00
ES410800000032	BOVINA	SI	42,33	42,33
ES410800000032	OVINA	SI	11,00	11,00
ES410800000032	PORCINO	NO	0,00	61,57
ES410800000137	BOVINA	SI	6,91	6,91
ES410800000137	PORCINO	NO	0,00	7,55
			60,24	129,36

Superficie determinada para Cálculo Carga Ganadera Mínima: 196,46 ha

Superficie determinada para Cálculo Carga Ganadera Máxima: 196,46 ha

Carga Ganadera Mínima Expediente: 0,31 ugm/ha

Carga Ganadera Máxima Expediente: 0,66 ugm/ha

Recintos Determinados para el Cálculo de Garga Ganadera Mínima

REF.	REFERENCIA SIGPAC	CULTIVO	DESCRIPCIÓN CULTIVO	S/R	SUP. RESUELTA (ha)
5488883	41-080-016-00018-00003	62000	PASTOS PERMANENTES DE 5 O MAS AÑOS-SIN VARIEDAD	S	0,35
5488884	41-080-016-00018-00004	62000	PASTOS PERMANENTES DE 5 O MAS AÑOS-SIN VARIEDAD	S	0,51
5512101	41-080-016-00018-00001	62000	PASTOS PERMANENTES DE 5 O MAS AÑOS-SIN VARIEDAD	S	36,27
1700000002930531	41-080-014-00003-00001	62000	PASTOS PERMANENTES DE 5 O MAS AÑOS-SIN VARIEDAD	S	11,06
1700000002930532	41-080-020-00010-00001	62000	PASTOS PERMANENTES DE 5 O MAS AÑOS-SIN VARIEDAD	S	15,19
1700000002930533	41-080-020-00009-00001	62000	PASTOS PERMANENTES DE 5 O MAS AÑOS-SIN VARIEDAD	S	1,20
1700000002930534	41-080-016-00023-00001	62000	PASTOS PERMANENTES DE 5 O MAS AÑOS-SIN VARIEDAD	S	2,54
1700000002930535	41-080-016-00014-00001	62000	PASTOS PERMANENTES DE 5 O MAS AÑOS-SIN VARIEDAD	S	2,59
1700000002930536	41-080-016-00014-00002	62000	PASTOS PERMANENTES DE 5 O MAS AÑOS-SIN VARIEDAD	S	0,01
1700000002930537	41-080-016-00014-00008	62000	PASTOS PERMANENTES DE 5 O MAS AÑOS-SIN VARIEDAD	S	0,06
1700000002930538	41-080-016-00014-00003	62000	PASTOS PERMANENTES DE 5 O MAS AÑOS-SIN VARIEDAD	S	15,69
1700000002930539	41-080-016-00012-00001	62000	PASTOS PERMANENTES DE 5 O MAS AÑOS-SIN VARIEDAD	S	17,89
1700000002930540	41-080-015-00028-00002	62000	PASTOS PERMANENTES DE 5 O MAS AÑOS-SIN VARIEDAD	S	2,22
1700000002930541	41-080-015-00028-00001	62000	PASTOS PERMANENTES DE 5 O MAS AÑOS-SIN VARIEDAD	S	9,27
1700000002930542	41-080-015-00027-00001	62000	PASTOS PERMANENTES DE 5 O MAS AÑOS-SIN VARIEDAD	S	2,22
1700000002930543	41-080-015-00029-00001	62000	PASTOS PERMANENTES DE 5 O MAS AÑOS-SIN VARIEDAD	S	33,60
1700000002930544	41-080-015-00026-00001	62000	PASTOS PERMANENTES DE 5 O MAS AÑOS-SIN VARIEDAD	S	43,78
1700000002930545	41-080-020-00010-00002	62000	PASTOS PERMANENTES DE 5 O MAS AÑOS-SIN VARIEDAD	S	1,90
1700000002930546	41-080-020-00010-00006	62000	PASTOS PERMANENTES DE 5 O MAS AÑOS-SIN VARIEDAD	S	0,11

Recintos Determinados para el Cálculo de Garga Ganadera Máxima

REF.	REFERENCIA SIGPAC	CULTIVO	DESCRIPCIÓN CULTIVO	S/R	SUP. RESUELTA (ha)
5488883	41-080-016-00018-00003	62000	PASTOS PERMANENTES DE 5 O MAS AÑOS-SIN VARIEDAD	S	0,35
5488884	41-080-016-00018-00004	62000	PASTOS PERMANENTES DE 5 O MAS AÑOS-SIN VARIEDAD	S	0,51
5512101	41-080-016-00018-00001	62000	PASTOS PERMANENTES DE 5 O MAS AÑOS-SIN VARIEDAD	S	36,27
1700000002930531	41-080-014-00003-00001	62000	PASTOS PERMANENTES DE 5 O MAS AÑOS-SIN VARIEDAD	S	11,06

(1) Superficie declarada admisible ajustada con la superficie comprometida.
(2) Factor de penalización valorando el alcance para el tipo de compromiso.Puede verificar la integridad de una copia de este documento mediante la lectura del código QR adjunto o mediante el acceso a la dirección <https://ws050.juntadeandalucia.es/verificarFirma> indicando el código de VERIFICACIÓN

FIRMADO POR

RAQUEL MARIA ESPIN CRESPO

17/12/2024

VERIFICACIÓN

Pk2jm6UYDU9J72AMTZUYRN3GET48NG

PÁG. 8849/9349



**Datos considerados para el Cálculo de la Carga Ganadera mínima y máxima del expediente****Recintos Determinados para el Cálculo de Garga Ganadera Máxima**

REF.	REFERENCIA SIGPAC	CULTIVO	DESCRIPCIÓN CULTIVO	SUP.	
				S/R	RESUELTA (ha)
1700000002930532	41-080-020-00010-00001	62000	PASTOS PERMANENTES DE 5 O MAS AÑOS-SIN VARIEDAD	S	15,19
1700000002930533	41-080-020-00009-00001	62000	PASTOS PERMANENTES DE 5 O MAS AÑOS-SIN VARIEDAD	S	1,20
1700000002930534	41-080-016-00023-00001	62000	PASTOS PERMANENTES DE 5 O MAS AÑOS-SIN VARIEDAD	S	2,54
1700000002930535	41-080-016-00014-00001	62000	PASTOS PERMANENTES DE 5 O MAS AÑOS-SIN VARIEDAD	S	2,59
1700000002930536	41-080-016-00014-00002	62000	PASTOS PERMANENTES DE 5 O MAS AÑOS-SIN VARIEDAD	S	0,01
1700000002930537	41-080-016-00014-00008	62000	PASTOS PERMANENTES DE 5 O MAS AÑOS-SIN VARIEDAD	S	0,06
1700000002930538	41-080-016-00014-00003	62000	PASTOS PERMANENTES DE 5 O MAS AÑOS-SIN VARIEDAD	S	15,69
1700000002930539	41-080-016-00012-00001	62000	PASTOS PERMANENTES DE 5 O MAS AÑOS-SIN VARIEDAD	S	17,89
1700000002930540	41-080-015-00028-00002	62000	PASTOS PERMANENTES DE 5 O MAS AÑOS-SIN VARIEDAD	S	2,22
1700000002930541	41-080-015-00028-00001	62000	PASTOS PERMANENTES DE 5 O MAS AÑOS-SIN VARIEDAD	S	9,27
1700000002930542	41-080-015-00027-00001	62000	PASTOS PERMANENTES DE 5 O MAS AÑOS-SIN VARIEDAD	S	2,22
1700000002930543	41-080-015-00029-00001	62000	PASTOS PERMANENTES DE 5 O MAS AÑOS-SIN VARIEDAD	S	33,60
1700000002930544	41-080-015-00026-00001	62000	PASTOS PERMANENTES DE 5 O MAS AÑOS-SIN VARIEDAD	S	43,78
1700000002930545	41-080-020-00010-00002	62000	PASTOS PERMANENTES DE 5 O MAS AÑOS-SIN VARIEDAD	S	1,90
1700000002930546	41-080-020-00010-00006	62000	PASTOS PERMANENTES DE 5 O MAS AÑOS-SIN VARIEDAD	S	0,11

Incidencias de carga ganadera**INCIDENCIA DESCRIPCIÓN**

100407	Explotación solicitada no forma parte de ningún organismo de control autorizado para la producción ecológica en Andalucía o fecha de inscripción posterior al plazo establecido (Anexo I. Criterios de Subvencionabilidad. Orden 28 de marzo de 2023). Explotación:ES410800000003 Especie:PORCINO Explotación:ES410800000032 Especie:PORCINO Explotación:ES410800000137 Especie:PORCINO
--------	--

(1) Superficie declarada admisible ajustada con la superficie comprometida.
(2) Factor de penalización valorando el alcance para el tipo de compromiso.

Puede verificar la integridad de una copia de este documento mediante la lectura del código QR adjunto o mediante el acceso a la dirección <https://ws050.juntadeandalucia.es/verificarFirma> indicando el código de VERIFICACIÓN

FIRMADO POR	RAQUEL MARIA ESPIN CRESPO	17/12/2024	
VERIFICACIÓN	Pk2jm6UYDU9J72AMTZUYRN3GET48NG	PÁG. 8850/9349	

**APELLIDOS Y NOMBRE / RAZÓN SOCIAL**

HERMANOS ROMERO CERVILLA S.C.

NIF
0410EXPEDIENTE**
1121732**ANUALIDAD DE PAGO**
1ª**IMPORTES POR ANUALIDAD**

	2023	2024	2025	2026	2027
IMPORTE MÁXIMO SUBVENCIONABLE	1.020,36 €	1.020,36 €	1.020,36 €	850,30 €	850,30 €
IMPORTE MEDIO DE TRANSFERENCIA (€/ha)	297,48 €	297,48 €	297,48 €	247,90 €	247,90 €

RESUMEN DE UNIDADES

Cód	GRUPO DE PAGO	Sup. Dec. Admisible (ha)	Sup. Comprometida (ha)	Sup. ajustada compromiso (1) (ha)	% sobredec.	Sup. Resuelta (ha)	Importe Declarado	Importe Topado	Importe Resuelto	Importe tras sobredec.
419	OLIVAR	3,43		3,43	0,00	3,43	1.020,36	1.020,36	1.020,36	1.020,36
TOTAL		3,43	3,43	3,43		3,43	1.020,36	1.020,36	1.020,36	1.020,36

APLICACIÓN DE REDUCCIONES Y PENALIZACIONES

GRUPO DE PAGO	Importe Calculado	Importe prereduc.	Criterios de subvencionabilidad y compromisos	Presentación tardía	Omisión declaración	Condicionalidad	IMPORTE (Euros) RESUELTO
OLIVAR	1.020,36	1.020,36	0,00	0,00	0,00	0,00	1.020,36
TOTAL	1.020,36	1.020,36					1.020,36

RESUMEN DE PAGOS**IMPORTE (Euros)**

	RESUELTO	FEADER	MAPA	CAPADR
OLIVAR - Pago realizado	1.020,36 €	867,31 €	100,10 €	52,95 €

RECINTOS RESUELTOS

REF.	REFERENCIA SIGPAC	CULTIVO DESCRIPCIÓN CULTIVO	S/R G.PAGO	PEND. MEDIA (%)	SUP. DEC. ADMISIBLE (ha)	SUP. COMPROM. (ha)	SUP. AJUSTADA COMPR.(1) (ha)	SUP. CONY. SIGPAC (ha)	SUP. CERTIE (ha)	SUP. CAMPO (ha)	SUP. CAMPO DETER. CULT. DECLARADO (ha)	SUP. DEC. REDUCIDA (ha)	SUP. RESUELTA (ha)
-724617	41-020-008-00060-059	101138 OLIVAR-HOJIBLANCA	S 419	10,30	0,77	0,77	0,77	0,77	0,77			0,77	0,77
170000006539352	41-020-008-00059-011	101195 OLIVAR-LECHIN DE SEVILLA	S 419	26,60	0,78	0,78	0,78	0,78	0,78			0,78	0,78
170000006539378	41-020-008-00060-020	101195 OLIVAR-LECHIN DE SEVILLA	S 419	29,70	1,05	1,05	1,05	1,05	1,05			1,05	1,05
170000006539391	41-020-008-00076-001	101138 OLIVAR-HOJIBLANCA	S 419	9,40	0,58	0,58	0,58	0,58	0,58			0,58	0,58
170000006539393	41-020-008-00077-001	101138 OLIVAR-HOJIBLANCA	S 419	9,80	0,25	0,25	0,25	0,25	0,25			0,25	0,25

INCIDENCIAS**INCIDENCIA DESCRIPCIÓN**

- 100402 Recinto solicitado no forma parte de ningún organismo de control autorizado para la producción ecológica en Andalucía o fecha de inscripción posterior al plazo establecido (Anexo I. Criterios de Subvencionabilidad. Orden 28 de marzo de 2023).
Ref:5484564 Recinto:41-020-008-00007-00003 Cultivo:101195 OLIVAR-LECHIN DE SEVILLA Secano
Ref:-1470020 Recinto:41-020-008-00060-00060 Cultivo:101138 OLIVAR-HOJIBLANCA Secano
- 100424 Solicita recinto que no está comprometido para la operación.
Ref:5484564 Recinto:41-020-008-00007-00003 Cultivo:101195 OLIVAR-LECHIN DE SEVILLA Secano
Ref:170000006539356 Recinto:41-020-008-00060-00019 Cultivo:101195 OLIVAR-LECHIN DE SEVILLA Secano
Ref:-1470020 Recinto:41-020-008-00060-00060 Cultivo:101138 OLIVAR-HOJIBLANCA Secano

(1) Superficie declarada admisible ajustada con la superficie comprometida.
(2) Factor de penalización valorando el alcance para el tipo de compromiso.

Puede verificar la integridad de una copia de este documento mediante la lectura del código QR adjunto o mediante el acceso a la dirección <https://ws050.juntadeandalucia.es/verificarFirma> indicando el código de VERIFICACIÓN

FIRMADO POR

RAQUEL MARIA ESPIN CRESPO

17/12/2024

VERIFICACIÓN

Pk2jm6UYDU9J72AMTZUYRN3GET48NG

PÁG. 8851/9349



**APELLIDOS Y NOMBRE / RAZÓN SOCIAL**

HERMANOS SALINAS MILA SOCIEDAD CIVIL

NIF

***6424*

EXPEDIENTE

1171840

ANUALIDAD DE PAGO

1ª

IMPORTES POR ANUALIDAD

	2023	2024	2025	2026	2027
IMPORTE MÁXIMO SUBVENCIONABLE	21.527,51 €	21.527,51 €	17.939,59 €	17.939,59 €	17.939,59 €
IMPORTE MEDIO DE TRANSFERENCIA (€/ha)	31,53 €	31,53 €	26,28 €	26,28 €	26,28 €

RESUMEN DE UNIDADES

Cód	GRUPO DE PAGO	Sup. Dec. Admisible (ha)	Sup. Comprometida (ha)	Sup. ajustada compromiso (1) (ha)	% sobredec.	Sup. Resuelta (ha)	Importe Declarado	Importe Topado	Importe Resuelto	Importe tras sobredec.
418	PASTOS ASOCIADOS A GANADERÍA ECOLÓGICA	694,54		682,74	0,00	682,74	27.584,66	21.527,51	21.527,51	21.527,51
	TOTAL	694,54	682,74	682,74		682,74	27.584,66	21.527,51	21.527,51	21.527,51

APLICACIÓN DE REDUCCIONES Y PENALIZACIONES

GRUPO DE PAGO	Importe Calculado	Importe prereduc.	Criterios de subvencionabilidad y compromisos	Presentación tardía	Omisión declaración	Condicionidad	IMPORTE (Euros) RESUELTO
PASTOS ASOCIADOS A GANADERÍA	21.527,51	21.527,51	0,00	0,00	0,00	0,00	21.527,51
TOTAL	21.527,51	21.527,51					21.527,51

RESUMEN DE PAGOS

	IMPORTE (Euros)			
	RESUELTO	FEADER	MAPA	CAPADR
PASTOS ASOCIADOS A GANADERÍA ECOLÓGICA - Pago realizado	21.527,51 €	18.298,38 €	2.111,85 €	1.117,28 €

(1) Superficie declarada admisible ajustada con la superficie comprometida.
 (2) Factor de penalización valorando el alcance para el tipo de compromiso.

Puede verificar la integridad de una copia de este documento mediante la lectura del código QR adjunto o mediante el acceso a la dirección <https://ws050.juntadeandalucia.es/verificarFirma> indicando el código de VERIFICACIÓN

FIRMADO POR

RAQUEL MARIA ESPIN CRESPO

17/12/2024

VERIFICACIÓN

Pk2jm6UYDU9J72AMTZUYRN3GET48NG

PÁG. 8852/9349



**RECINTOS RESUELTOS**

REF.	REFERENCIA SIGPAC	CULTIVO	DESCRIPCIÓN CULTIVO	S/R	G.PAGO	PEND. MEDIA (%)	SUP. DEC. ADMISIBLE (ha)	SUP. COMPROM. (ha)	SUP. AJUSTADA COMPR.(1) (ha)	SUP. CONV. SIGPAC (ha)	SUP. CERTIF. (ha)	SUP. CAMPO (ha)	SUP. CAMPO DEJER.CULT. DECLARADO (ha)	SUP. DEC. REDUCIDA (ha)	SUP. RESUELTA (ha)
-921378	41-002-001-00005-025	62000	PASTOS PERMANENTES DE 5 O MAS AÑOS-SIN VARIEDAD	S	418	34,70	0,79	0,79	0,79		0,79			0,79	0,79
-921098	41-002-001-00007-005	62000	PASTOS PERMANENTES DE 5 O MAS AÑOS-SIN VARIEDAD	S	418	17,30	0,06	0,06	0,06		0,06			0,06	0,06
-449434	41-002-001-00008-001	62000	PASTOS PERMANENTES DE 5 O MAS AÑOS-SIN VARIEDAD	S	418	19,20	0,37	0,37	0,37		1,47			0,37	0,37
170000006827016	41-002-001-00019-003	62000	PASTOS PERMANENTES DE 5 O MAS AÑOS-SIN VARIEDAD	S	418	27,60	73,55	73,55	73,55		86,53			73,55	73,55
170000006827017	41-002-001-00019-005	62000	PASTOS PERMANENTES DE 5 O MAS AÑOS-SIN VARIEDAD	S	418	25,70	9,40	9,40	9,40		9,40			9,40	9,40
170000006827018	41-002-001-00019-009	62000	PASTOS PERMANENTES DE 5 O MAS AÑOS-SIN VARIEDAD	S	418	24,70	15,46	15,46	15,46		15,46			15,46	15,46
170000006827019	41-002-001-00019-010	62000	PASTOS PERMANENTES DE 5 O MAS AÑOS-SIN VARIEDAD	S	418	25,70	39,00	39,00	39,00		39,00			39,00	39,00
170000006827020	41-002-001-00016-003	62000	PASTOS PERMANENTES DE 5 O MAS AÑOS-SIN VARIEDAD	S	418	9,70	0,55	0,55	0,55		0,85			0,55	0,55
170000006827021	41-002-001-00016-002	62000	PASTOS PERMANENTES DE 5 O MAS AÑOS-SIN VARIEDAD	S	418	5,10	0,43	0,43	0,43		0,50			0,43	0,43
170000006827022	41-002-001-00019-006	62000	PASTOS PERMANENTES DE 5 O MAS AÑOS-SIN VARIEDAD	S	418	24,40	8,74	8,74	8,74		10,28			8,74	8,74
170000006827023	41-002-001-00017-002	62000	PASTOS PERMANENTES DE 5 O MAS AÑOS-SIN VARIEDAD	S	418	5,40	0,77	0,77	0,77		0,77			0,77	0,77
170000006827024	41-002-001-00007-004	62000	PASTOS PERMANENTES DE 5 O MAS AÑOS-SIN VARIEDAD	S	418	17,90	4,33	4,33	4,33		4,33			4,33	4,33
170000006827026	41-002-001-00013-003	62000	PASTOS PERMANENTES DE 5 O MAS AÑOS-SIN VARIEDAD	S	418	34,00	50,95	50,95	50,95		92,64			50,95	50,95
170000006827027	41-002-001-00016-005	62000	PASTOS PERMANENTES DE 5 O MAS AÑOS-SIN VARIEDAD	S	418	21,20	0,35	0,35	0,35		0,99			0,35	0,35
170000006827028	41-002-001-00016-001	62000	PASTOS PERMANENTES DE 5 O MAS AÑOS-SIN VARIEDAD	S	418	3,50	1,11	1,11	1,11		1,11			1,11	1,11
170000006827029	41-002-001-00031-001	62000	PASTOS PERMANENTES DE 5 O MAS AÑOS-SIN VARIEDAD	S	418	24,00	0,89	0,89	0,89		3,57			0,89	0,89
170000006827031	41-002-001-00007-003	62000	PASTOS PERMANENTES DE 5 O MAS AÑOS-SIN VARIEDAD	S	418	30,60	20,98	20,98	20,98		27,97			20,98	20,98
170000006827032	41-002-001-00005-001	62000	PASTOS PERMANENTES DE 5 O MAS AÑOS-SIN VARIEDAD	S	418	48,80	23,25	23,25	23,25		31,00			23,25	23,25
170000006827033	41-002-001-00005-008	62000	PASTOS PERMANENTES DE 5 O MAS AÑOS-SIN VARIEDAD	S	418	28,00	71,86	71,86	71,86		71,86			71,86	71,86
170000006827035	41-002-001-00013-001	62000	PASTOS PERMANENTES DE 5 O MAS AÑOS-SIN VARIEDAD	S	418	19,70	17,65	17,65	17,65		20,76			17,65	17,65
170000006827036	41-002-001-00008-002	62000	PASTOS PERMANENTES DE 5 O MAS AÑOS-SIN VARIEDAD	S	418	21,10	9,91	9,91	9,91		9,91			9,91	9,91
170000006827037	41-002-001-00009-001	62000	PASTOS PERMANENTES DE 5 O MAS AÑOS-SIN VARIEDAD	S	418	26,00	2,02	2,02	2,02		2,02			2,02	2,02
170000006827038	41-002-001-00012-005	62000	PASTOS PERMANENTES DE 5 O MAS AÑOS-SIN VARIEDAD	S	418	34,90	6,90	6,90	6,90		19,70			6,90	6,90
170000006827039	41-002-001-00005-023	62000	PASTOS PERMANENTES DE 5 O MAS AÑOS-SIN VARIEDAD	S	418	42,10	56,73	56,73	56,73		56,73			56,73	56,73
170000006827040	41-002-001-00005-025	62000	PASTOS PERMANENTES DE 5 O MAS AÑOS-SIN VARIEDAD	S	418	34,70	0,01	0,01	0,01		0,01			0,01	0,01
170000006827041	41-002-001-00005-013	62000	PASTOS PERMANENTES DE 5 O MAS AÑOS-SIN VARIEDAD	S	418	32,40	5,81	5,81	5,81		6,83			5,81	5,81
170000006827042	41-002-001-00005-019	62000	PASTOS PERMANENTES DE 5 O MAS AÑOS-SIN VARIEDAD	S	418	30,30	11,76	11,76	11,76		26,13			11,76	11,76
170000006827043	41-002-001-00005-030	62000	PASTOS PERMANENTES DE 5 O MAS AÑOS-SIN VARIEDAD	S	418	41,30	24,27	16,80	16,80		37,34			16,80	16,80
170000006827046	41-002-001-00012-006	62000	PASTOS PERMANENTES DE 5 O MAS AÑOS-SIN VARIEDAD	S	418	28,00	7,72	7,72	7,72		17,15			7,72	7,72
170000006827048	41-002-001-00006-002	62000	PASTOS PERMANENTES DE 5 O MAS AÑOS-SIN VARIEDAD	S	418	12,40	0,99	0,99	0,99		1,32			0,99	0,99
170000006827050	41-002-001-00029-005	62000	PASTOS PERMANENTES DE 5 O MAS AÑOS-SIN VARIEDAD	S	418	38,00	1,61	1,61	1,61		2,15			1,61	1,61
170000006827051	41-002-001-00029-001	62000	PASTOS PERMANENTES DE 5 O MAS AÑOS-SIN VARIEDAD	S	418	28,00	2,90	2,90	2,90		5,28			2,90	2,90
170000006827052	41-002-001-00029-006	62000	PASTOS PERMANENTES DE 5 O MAS AÑOS-SIN VARIEDAD	S	418	28,20	9,24	9,24	9,24		10,87			9,24	9,24
170000006827054	41-002-001-00005-032	62000	PASTOS PERMANENTES DE 5 O MAS AÑOS-SIN VARIEDAD	S	418	32,80	5,82	4,36	4,36		5,82			4,36	4,36
170000006827055	41-002-001-00003-002	62000	PASTOS PERMANENTES DE 5 O MAS AÑOS-SIN VARIEDAD	S	418	16,60	0,68	0,68	0,68		0,91			0,68	0,68
170000006827056	41-002-001-00005-031	62000	PASTOS PERMANENTES DE 5 O MAS AÑOS-SIN VARIEDAD	S	418	47,80	12,21	9,34	9,34		14,37			9,34	9,34
170000006827057	41-002-001-00015-001	62000	PASTOS PERMANENTES DE 5 O MAS AÑOS-SIN VARIEDAD	S	418	53,30	1,04	1,04	1,04		4,14			1,04	1,04
170000006827058	41-002-001-00015-004	62000	PASTOS PERMANENTES DE 5 O MAS AÑOS-SIN VARIEDAD	S	418	37,40	187,15	187,15	187,15		220,18			187,15	187,15
170000006827060	41-002-001-00014-001	62000	PASTOS PERMANENTES DE 5 O MAS AÑOS-SIN VARIEDAD	S	418	14,50	2,64	2,64	2,64		2,64			2,64	2,64
170000006827062	41-002-001-00028-001	62000	PASTOS PERMANENTES DE 5 O MAS AÑOS-SIN VARIEDAD	S	418	19,80	0,94	0,94	0,94		1,10			0,94	0,94
170000006827064	41-002-001-00029-009	62000	PASTOS PERMANENTES DE 5 O MAS AÑOS-SIN VARIEDAD	S	418	7,10	1,16	1,16	1,16		1,78			1,16	1,16
170000006827065	41-002-001-00005-022	62000	PASTOS PERMANENTES DE 5 O MAS AÑOS-SIN VARIEDAD	S	418	35,20	2,54	2,54	2,54		2,54			2,54	2,54

INCIDENCIAS**INCIDENCIA DESCRIPCIÓN**

- 238 Recinto cuyo CAP declarado es mayor al CAP prevalente y no presenta alegación al SIGPAC.
Ref:170000006827054 Recinto:41-002-001-00005-00032 Cultivo:62000 PASTOS PERMANENTES DE 5 O MAS AÑOS-SIN VARIEDAD Secano CAP prevalente:85 CAP declarado:100 Exceso de superficie (Hectáreas):0,87
- 100407 Explotación solicitada no forma parte de ningún organismo de control autorizado para la producción ecológica en Andalucía o fecha de inscripción posterior al plazo establecido (Anexo I. Criterios de Subvencionabilidad. Orden 28 de marzo de 2023).
Explotación:ES410020000026 Especie:CAPRINA
Explotación:ES410020000026 Especie:PORCINO
- 100411 Recinto no admisible por no estar asociado en SIGGAN a una explotación ganadera (Artículo 10 de la Orden de 28 de marzo de 2023).
Ref:-921386 Recinto:41-002-001-00005-00014 Cultivo:62000 PASTOS PERMANENTES DE 5 O MAS AÑOS-SIN VARIEDAD Secano

(1) Superficie declarada admisible ajustada con la superficie comprometida.
(2) Factor de penalización valorando el alcance para el tipo de compromiso.

Puede verificar la integridad de una copia de este documento mediante la lectura del código QR adjunto o mediante el acceso a la dirección <https://ws050.juntadeandalucia.es/verificarFirma> indicando el código de VERIFICACIÓN

FIRMADO POR

RAQUEL MARIA ESPIN CRESPO

17/12/2024

VERIFICACIÓN

Pk2jm6UYDU9J72AMTZUYRN3GET48NG

PÁG. 8853/9349



**INCIDENCIAS****INCIDENCIA DESCRIPCIÓN**

	Ref:-921389 Recinto:41-002-001-00005-00015 Cultivo:62000 PASTOS PERMANENTES DE 5 O MAS AÑOS-SIN VARIEDAD Secano
	Ref:-921388 Recinto:41-002-001-00005-00016 Cultivo:62000 PASTOS PERMANENTES DE 5 O MAS AÑOS-SIN VARIEDAD Secano
	Ref:-921392 Recinto:41-002-001-00005-00018 Cultivo:62000 PASTOS PERMANENTES DE 5 O MAS AÑOS-SIN VARIEDAD Secano
100424	Solicita recinto que no está comprometido para la operación.
	Ref:1700000006827015 Recinto:41-002-001-00002-00001 Cultivo:62000 PASTOS PERMANENTES DE 5 O MAS AÑOS-SIN VARIEDAD Secano
	Ref:1700000006827059 Recinto:41-002-001-00002-00002 Cultivo:62000 PASTOS PERMANENTES DE 5 O MAS AÑOS-SIN VARIEDAD Secano
	Ref:-921386 Recinto:41-002-001-00005-00014 Cultivo:62000 PASTOS PERMANENTES DE 5 O MAS AÑOS-SIN VARIEDAD Secano
	Ref:-921389 Recinto:41-002-001-00005-00015 Cultivo:62000 PASTOS PERMANENTES DE 5 O MAS AÑOS-SIN VARIEDAD Secano
	Ref:-921388 Recinto:41-002-001-00005-00016 Cultivo:62000 PASTOS PERMANENTES DE 5 O MAS AÑOS-SIN VARIEDAD Secano
	Ref:-449436 Recinto:41-002-001-00005-00017 Cultivo:62000 PASTOS PERMANENTES DE 5 O MAS AÑOS-SIN VARIEDAD Secano
	Ref:-921392 Recinto:41-002-001-00005-00018 Cultivo:62000 PASTOS PERMANENTES DE 5 O MAS AÑOS-SIN VARIEDAD Secano
	Ref:1700000006827030 Recinto:41-002-001-00006-00001 Cultivo:62000 PASTOS PERMANENTES DE 5 O MAS AÑOS-SIN VARIEDAD Secano
	Ref:1700000006827025 Recinto:41-002-001-00012-00007 Cultivo:62000 PASTOS PERMANENTES DE 5 O MAS AÑOS-SIN VARIEDAD Secano
	Ref:1700000006827034 Recinto:41-002-001-00029-00008 Cultivo:62000 PASTOS PERMANENTES DE 5 O MAS AÑOS-SIN VARIEDAD Secano

Datos considerados para el Cálculo de la Carga Ganadera mínima y máxima del expediente

Explotación	Especie	Inscrito en Sipea y Admisible	Ugm Calculada para CG Mínima	Ugm Calculada para CG Máxima
ES410020000026	CAPRINA	NO	0,00	75,79
ES410020000026	OVINA	SI	141,29	141,29
ES410020000026	PORCINO	NO	0,00	361,82
			141,29	578,90

Superficie determinada para Cálculo Carga Ganadera Mínima: 726,73 ha

Superficie determinada para Cálculo Carga Ganadera Máxima: 726,73 ha

Los importes del Grupo de Pago de pastos de este expediente han sido ajustados por no llegar a la carga ganadera mínima de 0,3

Carga Ganadera Mínima Expediente: 0,19 ugm/ha

Carga Ganadera Máxima Expediente: 0,80 ugm/ha

Recintos Determinados para el Cálculo de Garga Ganadera Mínima

REF.	REFERENCIA SIGPAC	CULTIVO	DESCRIPCIÓN CULTIVO	S/R	SUP. RESUELTA (ha)
-921392	41-002-001-00005-00018	62000	PASTOS PERMANENTES DE 5 O MAS AÑOS-SIN VARIEDAD	S	0,25
-921389	41-002-001-00005-00015	62000	PASTOS PERMANENTES DE 5 O MAS AÑOS-SIN VARIEDAD	S	0,06
-921388	41-002-001-00005-00016	62000	PASTOS PERMANENTES DE 5 O MAS AÑOS-SIN VARIEDAD	S	0,05
-921378	41-002-001-00005-00025	62000	PASTOS PERMANENTES DE 5 O MAS AÑOS-SIN VARIEDAD	S	0,79
-921098	41-002-001-00007-00005	62000	PASTOS PERMANENTES DE 5 O MAS AÑOS-SIN VARIEDAD	S	0,06
-449434	41-002-001-00008-00001	62000	PASTOS PERMANENTES DE 5 O MAS AÑOS-SIN VARIEDAD	S	0,37
1700000006827015	41-002-001-00002-00001	62000	PASTOS PERMANENTES DE 5 O MAS AÑOS-SIN VARIEDAD	S	0,20
1700000006827016	41-002-001-00019-00003	62000	PASTOS PERMANENTES DE 5 O MAS AÑOS-SIN VARIEDAD	S	73,55
1700000006827017	41-002-001-00019-00005	62000	PASTOS PERMANENTES DE 5 O MAS AÑOS-SIN VARIEDAD	S	9,40
1700000006827018	41-002-001-00019-00009	62000	PASTOS PERMANENTES DE 5 O MAS AÑOS-SIN VARIEDAD	S	15,46
1700000006827019	41-002-001-00019-00010	62000	PASTOS PERMANENTES DE 5 O MAS AÑOS-SIN VARIEDAD	S	39,00
1700000006827020	41-002-001-00016-00003	62000	PASTOS PERMANENTES DE 5 O MAS AÑOS-SIN VARIEDAD	S	0,55
1700000006827021	41-002-001-00016-00002	62000	PASTOS PERMANENTES DE 5 O MAS AÑOS-SIN VARIEDAD	S	0,43
1700000006827022	41-002-001-00019-00006	62000	PASTOS PERMANENTES DE 5 O MAS AÑOS-SIN VARIEDAD	S	8,74
1700000006827023	41-002-001-00017-00002	62000	PASTOS PERMANENTES DE 5 O MAS AÑOS-SIN VARIEDAD	S	0,77

(1) Superficie declarada admisible ajustada con la superficie comprometida.
(2) Factor de penalización valorando el alcance para el tipo de compromiso.Puede verificar la integridad de una copia de este documento mediante la lectura del código QR adjunto o mediante el acceso a la dirección <https://ws050.juntadeandalucia.es/verificarFirma> indicando el código de VERIFICACIÓN

FIRMADO POR

RAQUEL MARIA ESPIN CRESPO

17/12/2024

VERIFICACIÓN

Pk2jm6UYDU9J72AMTZUYRN3GET48NG

PÁG. 8854/9349



**Datos considerados para el Cálculo de la Carga Ganadera mínima y máxima del expediente****Recintos Determinados para el Cálculo de Garga Ganadera Mínima**

REF.	REFERENCIA SIGPAC	CULTIVO	DESCRIPCIÓN CULTIVO	SUP.	
				S/R	RESUELTA (ha)
170000006827024	41-002-001-00007-00004	62000	PASTOS PERMANENTES DE 5 O MAS AÑOS-SIN VARIEDAD	S	4,33
170000006827026	41-002-001-00013-00003	62000	PASTOS PERMANENTES DE 5 O MAS AÑOS-SIN VARIEDAD	S	50,95
170000006827027	41-002-001-00016-00005	62000	PASTOS PERMANENTES DE 5 O MAS AÑOS-SIN VARIEDAD	S	0,35
170000006827028	41-002-001-00016-00001	62000	PASTOS PERMANENTES DE 5 O MAS AÑOS-SIN VARIEDAD	S	1,11
170000006827029	41-002-001-00031-00001	62000	PASTOS PERMANENTES DE 5 O MAS AÑOS-SIN VARIEDAD	S	0,89
170000006827031	41-002-001-00007-00003	62000	PASTOS PERMANENTES DE 5 O MAS AÑOS-SIN VARIEDAD	S	20,98
170000006827032	41-002-001-00005-00001	62000	PASTOS PERMANENTES DE 5 O MAS AÑOS-SIN VARIEDAD	S	23,25
170000006827033	41-002-001-00005-00008	62000	PASTOS PERMANENTES DE 5 O MAS AÑOS-SIN VARIEDAD	S	71,86
170000006827034	41-002-001-00029-00008	62000	PASTOS PERMANENTES DE 5 O MAS AÑOS-SIN VARIEDAD	S	31,72
170000006827035	41-002-001-00013-00001	62000	PASTOS PERMANENTES DE 5 O MAS AÑOS-SIN VARIEDAD	S	17,65
170000006827036	41-002-001-00008-00002	62000	PASTOS PERMANENTES DE 5 O MAS AÑOS-SIN VARIEDAD	S	9,91
170000006827037	41-002-001-00009-00001	62000	PASTOS PERMANENTES DE 5 O MAS AÑOS-SIN VARIEDAD	S	2,02
170000006827038	41-002-001-00012-00005	62000	PASTOS PERMANENTES DE 5 O MAS AÑOS-SIN VARIEDAD	S	6,90
170000006827039	41-002-001-00005-00023	62000	PASTOS PERMANENTES DE 5 O MAS AÑOS-SIN VARIEDAD	S	56,73
170000006827040	41-002-001-00005-00025	62000	PASTOS PERMANENTES DE 5 O MAS AÑOS-SIN VARIEDAD	S	0,01
170000006827041	41-002-001-00005-00013	62000	PASTOS PERMANENTES DE 5 O MAS AÑOS-SIN VARIEDAD	S	5,81
170000006827042	41-002-001-00005-00019	62000	PASTOS PERMANENTES DE 5 O MAS AÑOS-SIN VARIEDAD	S	11,76
170000006827043	41-002-001-00005-00030	62000	PASTOS PERMANENTES DE 5 O MAS AÑOS-SIN VARIEDAD	S	24,27
170000006827046	41-002-001-00012-00006	62000	PASTOS PERMANENTES DE 5 O MAS AÑOS-SIN VARIEDAD	S	7,72
170000006827048	41-002-001-00006-00002	62000	PASTOS PERMANENTES DE 5 O MAS AÑOS-SIN VARIEDAD	S	0,99
170000006827050	41-002-001-00029-00005	62000	PASTOS PERMANENTES DE 5 O MAS AÑOS-SIN VARIEDAD	S	1,61
170000006827051	41-002-001-00029-00001	62000	PASTOS PERMANENTES DE 5 O MAS AÑOS-SIN VARIEDAD	S	2,90
170000006827052	41-002-001-00029-00006	62000	PASTOS PERMANENTES DE 5 O MAS AÑOS-SIN VARIEDAD	S	9,24
170000006827054	41-002-001-00005-00032	62000	PASTOS PERMANENTES DE 5 O MAS AÑOS-SIN VARIEDAD	S	4,95
170000006827055	41-002-001-00003-00002	62000	PASTOS PERMANENTES DE 5 O MAS AÑOS-SIN VARIEDAD	S	0,68
170000006827056	41-002-001-00005-00031	62000	PASTOS PERMANENTES DE 5 O MAS AÑOS-SIN VARIEDAD	S	12,21
170000006827057	41-002-001-00015-00001	62000	PASTOS PERMANENTES DE 5 O MAS AÑOS-SIN VARIEDAD	S	1,04
170000006827058	41-002-001-00015-00004	62000	PASTOS PERMANENTES DE 5 O MAS AÑOS-SIN VARIEDAD	S	187,15
170000006827059	41-002-001-00002-00002	62000	PASTOS PERMANENTES DE 5 O MAS AÑOS-SIN VARIEDAD	S	0,78
170000006827060	41-002-001-00014-00001	62000	PASTOS PERMANENTES DE 5 O MAS AÑOS-SIN VARIEDAD	S	2,64
170000006827062	41-002-001-00028-00001	62000	PASTOS PERMANENTES DE 5 O MAS AÑOS-SIN VARIEDAD	S	0,94
170000006827064	41-002-001-00029-00009	62000	PASTOS PERMANENTES DE 5 O MAS AÑOS-SIN VARIEDAD	S	1,16
170000006827065	41-002-001-00005-00022	62000	PASTOS PERMANENTES DE 5 O MAS AÑOS-SIN VARIEDAD	S	2,54

Recintos Determinados para el Cálculo de Garga Ganadera Máxima

REF.	REFERENCIA SIGPAC	CULTIVO	DESCRIPCIÓN CULTIVO	SUP.	
				S/R	RESUELTA (ha)

(1) Superficie declarada admisible ajustada con la superficie comprometida.
(2) Factor de penalización valorando el alcance para el tipo de compromiso.

Puede verificar la integridad de una copia de este documento mediante la lectura del código QR adjunto o mediante el acceso a la dirección <https://ws050.juntadeandalucia.es/verificarFirma> indicando el código de VERIFICACIÓN

FIRMADO POR

RAQUEL MARIA ESPIN CRESPO

17/12/2024

VERIFICACIÓN

Pk2jm6UYDU9J72AMTZUYRN3GET48NG

PÁG. 8855/9349



**Datos considerados para el Cálculo de la Carga Ganadera mínima y máxima del expediente****Recintos Determinados para el Cálculo de Garga Ganadera Máxima**

REF.	REFERENCIA SIGPAC	CULTIVO	DESCRIPCIÓN CULTIVO	SUP.	
				S/R	RESUELTA (ha)
-921392	41-002-001-00005-00018	62000	PASTOS PERMANENTES DE 5 O MAS AÑOS-SIN VARIEDAD	S	0,25
-921389	41-002-001-00005-00015	62000	PASTOS PERMANENTES DE 5 O MAS AÑOS-SIN VARIEDAD	S	0,06
-921388	41-002-001-00005-00016	62000	PASTOS PERMANENTES DE 5 O MAS AÑOS-SIN VARIEDAD	S	0,05
-921386	41-002-001-00005-00014	62000	PASTOS PERMANENTES DE 5 O MAS AÑOS-SIN VARIEDAD	S	0,00
-921378	41-002-001-00005-00025	62000	PASTOS PERMANENTES DE 5 O MAS AÑOS-SIN VARIEDAD	S	0,79
-921098	41-002-001-00007-00005	62000	PASTOS PERMANENTES DE 5 O MAS AÑOS-SIN VARIEDAD	S	0,06
-449436	41-002-001-00005-00017	62000	PASTOS PERMANENTES DE 5 O MAS AÑOS-SIN VARIEDAD	S	0,00
-449434	41-002-001-00008-00001	62000	PASTOS PERMANENTES DE 5 O MAS AÑOS-SIN VARIEDAD	S	0,37
1700000006827015	41-002-001-00002-00001	62000	PASTOS PERMANENTES DE 5 O MAS AÑOS-SIN VARIEDAD	S	0,20
1700000006827016	41-002-001-00019-00003	62000	PASTOS PERMANENTES DE 5 O MAS AÑOS-SIN VARIEDAD	S	73,55
1700000006827017	41-002-001-00019-00005	62000	PASTOS PERMANENTES DE 5 O MAS AÑOS-SIN VARIEDAD	S	9,40
1700000006827018	41-002-001-00019-00009	62000	PASTOS PERMANENTES DE 5 O MAS AÑOS-SIN VARIEDAD	S	15,46
1700000006827019	41-002-001-00019-00010	62000	PASTOS PERMANENTES DE 5 O MAS AÑOS-SIN VARIEDAD	S	39,00
1700000006827020	41-002-001-00016-00003	62000	PASTOS PERMANENTES DE 5 O MAS AÑOS-SIN VARIEDAD	S	0,55
1700000006827021	41-002-001-00016-00002	62000	PASTOS PERMANENTES DE 5 O MAS AÑOS-SIN VARIEDAD	S	0,43
1700000006827022	41-002-001-00019-00006	62000	PASTOS PERMANENTES DE 5 O MAS AÑOS-SIN VARIEDAD	S	8,74
1700000006827023	41-002-001-00017-00002	62000	PASTOS PERMANENTES DE 5 O MAS AÑOS-SIN VARIEDAD	S	0,77
1700000006827024	41-002-001-00007-00004	62000	PASTOS PERMANENTES DE 5 O MAS AÑOS-SIN VARIEDAD	S	4,33
1700000006827025	41-002-001-00012-00007	62000	PASTOS PERMANENTES DE 5 O MAS AÑOS-SIN VARIEDAD	S	0,00
1700000006827026	41-002-001-00013-00003	62000	PASTOS PERMANENTES DE 5 O MAS AÑOS-SIN VARIEDAD	S	50,95
1700000006827027	41-002-001-00016-00005	62000	PASTOS PERMANENTES DE 5 O MAS AÑOS-SIN VARIEDAD	S	0,35
1700000006827028	41-002-001-00016-00001	62000	PASTOS PERMANENTES DE 5 O MAS AÑOS-SIN VARIEDAD	S	1,11
1700000006827029	41-002-001-00031-00001	62000	PASTOS PERMANENTES DE 5 O MAS AÑOS-SIN VARIEDAD	S	0,89
1700000006827030	41-002-001-00006-00001	62000	PASTOS PERMANENTES DE 5 O MAS AÑOS-SIN VARIEDAD	S	0,00
1700000006827031	41-002-001-00007-00003	62000	PASTOS PERMANENTES DE 5 O MAS AÑOS-SIN VARIEDAD	S	20,98
1700000006827032	41-002-001-00005-00001	62000	PASTOS PERMANENTES DE 5 O MAS AÑOS-SIN VARIEDAD	S	23,25
1700000006827033	41-002-001-00005-00008	62000	PASTOS PERMANENTES DE 5 O MAS AÑOS-SIN VARIEDAD	S	71,86
1700000006827034	41-002-001-00029-00008	62000	PASTOS PERMANENTES DE 5 O MAS AÑOS-SIN VARIEDAD	S	31,72
1700000006827035	41-002-001-00013-00001	62000	PASTOS PERMANENTES DE 5 O MAS AÑOS-SIN VARIEDAD	S	17,65
1700000006827036	41-002-001-00008-00002	62000	PASTOS PERMANENTES DE 5 O MAS AÑOS-SIN VARIEDAD	S	9,91
1700000006827037	41-002-001-00009-00001	62000	PASTOS PERMANENTES DE 5 O MAS AÑOS-SIN VARIEDAD	S	2,02
1700000006827038	41-002-001-00012-00005	62000	PASTOS PERMANENTES DE 5 O MAS AÑOS-SIN VARIEDAD	S	6,90
1700000006827039	41-002-001-00005-00023	62000	PASTOS PERMANENTES DE 5 O MAS AÑOS-SIN VARIEDAD	S	56,73
1700000006827040	41-002-001-00005-00025	62000	PASTOS PERMANENTES DE 5 O MAS AÑOS-SIN VARIEDAD	S	0,01
1700000006827041	41-002-001-00005-00013	62000	PASTOS PERMANENTES DE 5 O MAS AÑOS-SIN VARIEDAD	S	5,81
1700000006827042	41-002-001-00005-00019	62000	PASTOS PERMANENTES DE 5 O MAS AÑOS-SIN VARIEDAD	S	11,76

(1) Superficie declarada admisible ajustada con la superficie comprometida.
(2) Factor de penalización valorando el alcance para el tipo de compromiso.

Puede verificar la integridad de una copia de este documento mediante la lectura del código QR adjunto o mediante el acceso a la dirección <https://ws050.juntadeandalucia.es/verificarFirma> indicando el código de VERIFICACIÓN

FIRMADO POR	RAQUEL MARIA ESPIN CRESPO	17/12/2024	
VERIFICACIÓN	Pk2jm6UYDU9J72AMTZUYRN3GET48NG	PÁG. 8856/9349	

**Datos considerados para el Cálculo de la Carga Ganadera mínima y máxima del expediente****Recintos Determinados para el Cálculo de Garga Ganadera Máxima**

REF.	REFERENCIA SIGPAC	CULTIVO	DESCRIPCIÓN CULTIVO	SUP.	
				S/R	RESUELTA (ha)
1700000006827043	41-002-001-00005-00030	62000	PASTOS PERMANENTES DE 5 O MAS AÑOS-SIN VARIEDAD	S	24,27
1700000006827046	41-002-001-00012-00006	62000	PASTOS PERMANENTES DE 5 O MAS AÑOS-SIN VARIEDAD	S	7,72
1700000006827048	41-002-001-00006-00002	62000	PASTOS PERMANENTES DE 5 O MAS AÑOS-SIN VARIEDAD	S	0,99
1700000006827050	41-002-001-00029-00005	62000	PASTOS PERMANENTES DE 5 O MAS AÑOS-SIN VARIEDAD	S	1,61
1700000006827051	41-002-001-00029-00001	62000	PASTOS PERMANENTES DE 5 O MAS AÑOS-SIN VARIEDAD	S	2,90
1700000006827052	41-002-001-00029-00006	62000	PASTOS PERMANENTES DE 5 O MAS AÑOS-SIN VARIEDAD	S	9,24
1700000006827054	41-002-001-00005-00032	62000	PASTOS PERMANENTES DE 5 O MAS AÑOS-SIN VARIEDAD	S	4,95
1700000006827055	41-002-001-00003-00002	62000	PASTOS PERMANENTES DE 5 O MAS AÑOS-SIN VARIEDAD	S	0,68
1700000006827056	41-002-001-00005-00031	62000	PASTOS PERMANENTES DE 5 O MAS AÑOS-SIN VARIEDAD	S	12,21
1700000006827057	41-002-001-00015-00001	62000	PASTOS PERMANENTES DE 5 O MAS AÑOS-SIN VARIEDAD	S	1,04
1700000006827058	41-002-001-00015-00004	62000	PASTOS PERMANENTES DE 5 O MAS AÑOS-SIN VARIEDAD	S	187,15
1700000006827059	41-002-001-00002-00002	62000	PASTOS PERMANENTES DE 5 O MAS AÑOS-SIN VARIEDAD	S	0,78
1700000006827060	41-002-001-00014-00001	62000	PASTOS PERMANENTES DE 5 O MAS AÑOS-SIN VARIEDAD	S	2,64
1700000006827062	41-002-001-00028-00001	62000	PASTOS PERMANENTES DE 5 O MAS AÑOS-SIN VARIEDAD	S	0,94
1700000006827064	41-002-001-00029-00009	62000	PASTOS PERMANENTES DE 5 O MAS AÑOS-SIN VARIEDAD	S	1,16
1700000006827065	41-002-001-00005-00022	62000	PASTOS PERMANENTES DE 5 O MAS AÑOS-SIN VARIEDAD	S	2,54

Incidencias de carga ganadera**INCIDENCIA DESCRIPCIÓN**

238	Recinto cuyo CAP declarado es mayor al CAP prevalente y no presenta alegación al SIGPAC. Ref:1700000006827054 Recinto:41-002-001-00005-00032 Cultivo:62000 PASTOS PERMANENTES DE 5 O MAS AÑOS-SIN VARIEDAD Secano CAP prevalente:85 CAP declarado:100 Exceso de superficie (Hectáreas):0,87
100407	Explotación solicitada no forma parte de ningún organismo de control autorizado para la producción ecológica en Andalucía o fecha de inscripción posterior al plazo establecido (Anexo I. Criterios de Subvencionabilidad. Orden 28 de marzo de 2023). Explotación:ES410020000026 Especie:PORCINO Explotación:ES410020000026 Especie:CAPRINA

(1) Superficie declarada admisible ajustada con la superficie comprometida.
(2) Factor de penalización valorando el alcance para el tipo de compromiso.Puede verificar la integridad de una copia de este documento mediante la lectura del código QR adjunto o mediante el acceso a la dirección <https://ws050.juntadeandalucia.es/verificarFirma> indicando el código de VERIFICACIÓN

FIRMADO POR	RAQUEL MARIA ESPIN CRESPO	17/12/2024	
VERIFICACIÓN	Pk2jm6UYDU9J72AMTZUYRN3GET48NG	PÁG. 8857/9349	

**APELLIDOS Y NOMBRE / RAZÓN SOCIAL**

HERMOSO COTRO MARIA ISABEL

NIF

****8727*

EXPEDIENTE

1282124

ANUALIDAD DE PAGO

1ª

IMPORTE POR ANUALIDAD

	2023	2024	2025	2026	2027
IMPORTE MÁXIMO SUBVENCIONABLE	1.016,61 €	1.016,61 €	910,64 €	847,18 €	847,18 €
IMPORTE MEDIO DE TRANSFERENCIA (€/ha)	54,31 €	54,31 €	48,65 €	45,26 €	45,26 €

RESUMEN DE UNIDADES

Cód	GRUPO DE PAGO	Sup. Dec. Admisible (ha)	Sup. Comprometida (ha)	Sup. ajustada compromiso (1) (ha)	% sobredecc.	Sup. Resuelta (ha)	Importe Declarado	Importe Topado	Importe Resuelto	Importe tras sobredecc.
418	PASTOS ASOCIADOS A GANADERÍA ECOLÓGICA	17,44		17,44	0,00	17,44	1.719,24	635,84	635,84	635,84
419	OLIVAR	1,28		1,28	0,00	1,28	380,77	380,77	380,77	380,77
TOTAL		18,72	18,72	18,72		18,72	2.100,01	1.016,61	1.016,61	1.016,61

APLICACIÓN DE REDUCCIONES Y PENALIZACIONES

GRUPO DE PAGO	Importe Calculado	Importe prereduc.	Criterios de subvencionabilidad y compromisos	Presentación tardía	Omisión declaración	Condicionabilidad	IMPORTE (Euros) RESUELTO
OLIVAR	380,77	380,77	0,00	0,00	0,00	0,00	380,77
PASTOS ASOCIADOS A GANADERÍA	635,84	635,84	0,00	0,00	0,00	0,00	635,84
TOTAL	1.016,61	1.016,61					1.016,61

RESUMEN DE PAGOS

	RESUELTO	FEADER	MAPA	CAPADR
OLIVAR - Pago realizado	380,77 €	323,65 €	37,35 €	19,77 €
PASTOS ASOCIADOS A GANADERÍA ECOLÓGICA - Pago realizado	635,84 €	540,46 €	62,38 €	33,00 €
TOTAL	1.016,61 €	864,11 €	99,73 €	52,77 €

RECINTOS RESUELTOS

REF.	REFERENCIA SIGPAC	CULTIVO DESCRIPCIÓN CULTIVO	S/R G.PAGO	PEND. MEDIA (%)	SUP. DEC. ADMISIBLE (ha)	SUP. COMPROM. (ha)	SUP. AJUSTADA COMPROM. (1) (ha)	SUP. CONV. SIGPAC (ha)	SUP. CERTIF. (ha)	SUP. CAMPO (ha)	SUP. CAMPO DETER. CULT. DECLARADO (ha)	SUP. DEC. REDUCIDA (ha)	SUP. RESUELTA (ha)
6918872	41-002-002-00011-001	62000 PASTOS PERMANENTES DE 5 O MAS AÑOS-SIN VARIEDAD	S 418	36,20	2,82	2,82	2,82		3,32			2,82	2,82
6918873	41-002-002-00011-002	62000 PASTOS PERMANENTES DE 5 O MAS AÑOS-SIN VARIEDAD	S 418	19,10	0,28	0,28	0,28		0,79			0,28	0,28
6918874	41-002-002-00011-003	62000 PASTOS PERMANENTES DE 5 O MAS AÑOS-SIN VARIEDAD	S 418	30,50	3,06	3,06	3,06		4,71			3,06	3,06
6918875	41-002-002-00011-004	62000 PASTOS PERMANENTES DE 5 O MAS AÑOS-SIN VARIEDAD	S 418	38,10	1,01	1,01	1,01		1,35			1,01	1,01
6918876	41-002-002-00011-005	62000 PASTOS PERMANENTES DE 5 O MAS AÑOS-SIN VARIEDAD	S 418	24,60	4,38	4,38	4,38		17,53			4,38	4,38
6918879	41-002-002-00011-012	62000 PASTOS PERMANENTES DE 5 O MAS AÑOS-SIN VARIEDAD	S 418	21,30	0,03	0,03	0,03		0,04			0,03	0,03
6918880	41-002-002-00011-015	62000 PASTOS PERMANENTES DE 5 O MAS AÑOS-SIN VARIEDAD	S 418	22,40	1,76	1,76	1,76		2,34			1,76	1,76
6918881	41-002-002-00011-016	62000 PASTOS PERMANENTES DE 5 O MAS AÑOS-SIN VARIEDAD	S 418	30,40	4,10	4,10	4,10		4,10			4,10	4,10
6918863	41-002-005-00004-001	101007 OLIVAR-MANZANILLA	S 419	21,00	1,28	1,28	1,28		1,28			1,28	1,28

(1) Superficie declarada admisible ajustada con la superficie comprometida.
(2) Factor de penalización valorando el alcance para el tipo de compromiso.Puede verificar la integridad de una copia de este documento mediante la lectura del código QR adjunto o mediante el acceso a la dirección <https://ws050.juntadeandalucia.es/verificarFirma> indicando el código de VERIFICACIÓN

FIRMADO POR

RAQUEL MARIA ESPIN CRESPO

17/12/2024

VERIFICACIÓN

Pk2jm6UYDU9J72AMTZUYRN3GET48NG

PÁG. 8858/9349



**INCIDENCIAS****INCIDENCIA DESCRIPCIÓN**

- 224 La superficie de cruce total de productos de la agrupación Pastos permanentes sobre un mismo recinto en una misma solicitud, no puede superar la superficie total admisible de pastos.
Ref:6918878 Recinto:41-002-002-00011-00011 Cultivo:62000 PASTOS PERMANENTES DE 5 O MAS AÑOS-SIN VARIEDAD Secano Superficie admisible de pastos del recinto según SIGPAC.:0 Suma de superficies de cruce netas declaradas para este recinto por el solicitante.:224 Exceso de superficie (Hectáreas):2,24
Ref:6918900 Recinto:41-002-002-00013-00001 Cultivo:62000 PASTOS PERMANENTES DE 5 O MAS AÑOS-SIN VARIEDAD Secano Superficie admisible de pastos del recinto según SIGPAC.:0 Suma de superficies de cruce netas declaradas para este recinto por el solicitante.:187 Exceso de superficie (Hectáreas):1,87
Ref:6918705 Recinto:41-033-004-00003-00004 Cultivo:62000 PASTOS PERMANENTES DE 5 O MAS AÑOS-SIN VARIEDAD Secano Superficie admisible de pastos del recinto según SIGPAC.:452 Suma de superficies de cruce netas declaradas para este recinto por el solicitante.:534 Exceso de superficie (Hectáreas):0,82
- 225 La superficie de cruce total de productos de la agrupación Pastos permanentes sobre un mismo recinto en el conjunto de las solicitudes, no puede superar la superficie total admisible de pastos
Ref:-1604750 Recinto:41-033-004-00003-00008 Cultivo:62000 PASTOS PERMANENTES DE 5 O MAS AÑOS-SIN VARIEDAD Secano Superficie admisible de pastos del recinto según SIGPAC.:1356 Suma de superficies de cruce netas declaradas para este recinto por todos los solicitantes.:1502 Exceso de superficie (Hectáreas):1,46
Ref:6918707 Recinto:41-033-004-00003-00008 Cultivo:62000 PASTOS PERMANENTES DE 5 O MAS AÑOS-SIN VARIEDAD Secano Superficie admisible de pastos del recinto según SIGPAC.:1356 Suma de superficies de cruce netas declaradas para este recinto por todos los solicitantes.:1502 Exceso de superficie (Hectáreas):1,46
- 242 Recinto pendiente de acreditación de titularidad.
Ref:6918877 Recinto:41-002-002-00011-00006 Cultivo:101007 OLIVAR-MANZANILLA Secano
Ref:6918900 Recinto:41-002-002-00013-00001 Cultivo:62000 PASTOS PERMANENTES DE 5 O MAS AÑOS-SIN VARIEDAD Secano
Ref:6918901 Recinto:41-002-002-00013-00002 Cultivo:62000 PASTOS PERMANENTES DE 5 O MAS AÑOS-SIN VARIEDAD Secano
Ref:6918963 Recinto:41-002-002-00018-00001 Cultivo:62000 PASTOS PERMANENTES DE 5 O MAS AÑOS-SIN VARIEDAD Secano
Ref:6918964 Recinto:41-002-002-00018-00002 Cultivo:62000 PASTOS PERMANENTES DE 5 O MAS AÑOS-SIN VARIEDAD Secano
Ref:6918912 Recinto:41-002-002-00022-00002 Cultivo:62000 PASTOS PERMANENTES DE 5 O MAS AÑOS-SIN VARIEDAD Secano
Ref:6918970 Recinto:41-002-006-00095-00004 Cultivo:63000 PASTOS DE MENOS DE 5 AÑOS-SIN VARIEDAD Regadío
Ref:6918971 Recinto:41-002-006-00095-00005 Cultivo:63000 PASTOS DE MENOS DE 5 AÑOS-SIN VARIEDAD Regadío
Ref:6918842 Recinto:41-002-007-00095-00001 Cultivo:62000 PASTOS PERMANENTES DE 5 O MAS AÑOS-SIN VARIEDAD Secano
Ref:6918966 Recinto:41-002-008-00021-00001 Cultivo:62000 PASTOS PERMANENTES DE 5 O MAS AÑOS-SIN VARIEDAD Secano
Ref:6918967 Recinto:41-002-008-00021-00002 Cultivo:63000 PASTOS DE MENOS DE 5 AÑOS-SIN VARIEDAD Regadío
Ref:6918708 Recinto:41-033-004-00003-00002 Cultivo:62000 PASTOS PERMANENTES DE 5 O MAS AÑOS-SIN VARIEDAD Secano
Ref:6918706 Recinto:41-033-004-00003-00012 Cultivo:62000 PASTOS PERMANENTES DE 5 O MAS AÑOS-SIN VARIEDAD Secano
Ref:6918670 Recinto:41-033-004-00003-00014 Cultivo:62000 PASTOS PERMANENTES DE 5 O MAS AÑOS-SIN VARIEDAD Secano
- 3790 Recinto declarado inactivo
Ref:6918877 Recinto:41-002-002-00011-00006 Cultivo: -
Ref:6918963 Recinto:41-002-002-00018-00001 Cultivo: -
Ref:6918964 Recinto:41-002-002-00018-00002 Cultivo: -
Ref:6918912 Recinto:41-002-002-00022-00002 Cultivo: -
Ref:6918970 Recinto:41-002-006-00095-00004 Cultivo: -
Ref:6918971 Recinto:41-002-006-00095-00005 Cultivo: -
Ref:6918966 Recinto:41-002-008-00021-00001 Cultivo: -
Ref:6918967 Recinto:41-002-008-00021-00002 Cultivo: -
- 100411 Recinto no admisible por no estar asociado en SIGGAN a una explotación ganadera (Artículo 10 de la Orden de 28 de marzo de 2023).
Ref:6918963 Recinto:41-002-002-00018-00001 Cultivo:62000 PASTOS PERMANENTES DE 5 O MAS AÑOS-SIN VARIEDAD Secano
Ref:6918964 Recinto:41-002-002-00018-00002 Cultivo:62000 PASTOS PERMANENTES DE 5 O MAS AÑOS-SIN VARIEDAD Secano
Ref:6918911 Recinto:41-002-002-00022-00001 Cultivo:62000 PASTOS PERMANENTES DE 5 O MAS AÑOS-SIN VARIEDAD Secano
Ref:6918912 Recinto:41-002-002-00022-00002 Cultivo:62000 PASTOS PERMANENTES DE 5 O MAS AÑOS-SIN VARIEDAD Secano
Ref:6918837 Recinto:41-002-005-00010-00001 Cultivo:62000 PASTOS PERMANENTES DE 5 O MAS AÑOS-SIN VARIEDAD Secano
Ref:6918970 Recinto:41-002-006-00095-00004 Cultivo:63000 PASTOS DE MENOS DE 5 AÑOS-SIN VARIEDAD Regadío
Ref:6918971 Recinto:41-002-006-00095-00005 Cultivo:63000 PASTOS DE MENOS DE 5 AÑOS-SIN VARIEDAD Regadío
Ref:6918966 Recinto:41-002-008-00021-00001 Cultivo:62000 PASTOS PERMANENTES DE 5 O MAS AÑOS-SIN VARIEDAD Secano
Ref:6918967 Recinto:41-002-008-00021-00002 Cultivo:63000 PASTOS DE MENOS DE 5 AÑOS-SIN VARIEDAD Regadío
- 100421 Recinto declarado por error para una operación de la 6503, que se ha corregido de oficio marcando la operación correcta, de acuerdo con la fecha de inscripción del recinto en la producción ecológica.
Ref:6918708 Recinto:41-033-004-00003-00002 Cultivo:62000 PASTOS PERMANENTES DE 5 O MAS AÑOS-SIN VARIEDAD Secano
Ref:6918705 Recinto:41-033-004-00003-00004 Cultivo:62000 PASTOS PERMANENTES DE 5 O MAS AÑOS-SIN VARIEDAD Secano
Ref:-1604750 Recinto:41-033-004-00003-00008 Cultivo:62000 PASTOS PERMANENTES DE 5 O MAS AÑOS-SIN VARIEDAD Secano
Ref:6918707 Recinto:41-033-004-00003-00008 Cultivo:62000 PASTOS PERMANENTES DE 5 O MAS AÑOS-SIN VARIEDAD Secano

(1) Superficie declarada admisible ajustada con la superficie comprometida.
(2) Factor de penalización valorando el alcance para el tipo de compromiso.

Puede verificar la integridad de una copia de este documento mediante la lectura del código QR adjunto o mediante el acceso a la dirección <https://ws050.juntadeandalucia.es/verificarFirma> indicando el código de VERIFICACIÓN

FIRMADO POR

RAQUEL MARIA ESPIN CRESPO

17/12/2024

VERIFICACIÓN

Pk2jm6UYDU9J72AMTZUYRN3GET48NG

PÁG. 8859/9349



**INCIDENCIAS****INCIDENCIA DESCRIPCIÓN**

100424	Ref:6918706 Recinto:41-033-004-00003-00012	Cultivo:62000	PASTOS PERMANENTES DE 5 O MAS AÑOS-SIN VARIEDAD	Secano
	Ref:6918670 Recinto:41-033-004-00003-00014	Cultivo:62000	PASTOS PERMANENTES DE 5 O MAS AÑOS-SIN VARIEDAD	Secano
	Solicita recinto que no está comprometido para la operación.			
	Ref:6918848 Recinto:41-002-002-00007-00001	Cultivo:62000	PASTOS PERMANENTES DE 5 O MAS AÑOS-SIN VARIEDAD	Secano
	Ref:6918849 Recinto:41-002-002-00007-00002	Cultivo:62000	PASTOS PERMANENTES DE 5 O MAS AÑOS-SIN VARIEDAD	Secano
	Ref:6918850 Recinto:41-002-002-00007-00003	Cultivo:62000	PASTOS PERMANENTES DE 5 O MAS AÑOS-SIN VARIEDAD	Secano
	Ref:6918877 Recinto:41-002-002-00011-00006	Cultivo:101007	OLIVAR-MANZANILLA	Secano
	Ref:6918878 Recinto:41-002-002-00011-00011	Cultivo:62000	PASTOS PERMANENTES DE 5 O MAS AÑOS-SIN VARIEDAD	Secano
	Ref:6918900 Recinto:41-002-002-00013-00001	Cultivo:62000	PASTOS PERMANENTES DE 5 O MAS AÑOS-SIN VARIEDAD	Secano
	Ref:6918901 Recinto:41-002-002-00013-00002	Cultivo:62000	PASTOS PERMANENTES DE 5 O MAS AÑOS-SIN VARIEDAD	Secano
	Ref:6918963 Recinto:41-002-002-00018-00001	Cultivo:62000	PASTOS PERMANENTES DE 5 O MAS AÑOS-SIN VARIEDAD	Secano
	Ref:6918964 Recinto:41-002-002-00018-00002	Cultivo:62000	PASTOS PERMANENTES DE 5 O MAS AÑOS-SIN VARIEDAD	Secano
	Ref:6918911 Recinto:41-002-002-00022-00001	Cultivo:62000	PASTOS PERMANENTES DE 5 O MAS AÑOS-SIN VARIEDAD	Secano
	Ref:6918912 Recinto:41-002-002-00022-00002	Cultivo:62000	PASTOS PERMANENTES DE 5 O MAS AÑOS-SIN VARIEDAD	Secano
	Ref:6918896 Recinto:41-002-002-00037-00001	Cultivo:62000	PASTOS PERMANENTES DE 5 O MAS AÑOS-SIN VARIEDAD	Secano
	Ref:6918897 Recinto:41-002-002-00037-00003	Cultivo:62000	PASTOS PERMANENTES DE 5 O MAS AÑOS-SIN VARIEDAD	Secano
	Ref:6918864 Recinto:41-002-005-00004-00004	Cultivo:62000	PASTOS PERMANENTES DE 5 O MAS AÑOS-SIN VARIEDAD	Secano
	Ref:6918865 Recinto:41-002-005-00004-00005	Cultivo:62000	PASTOS PERMANENTES DE 5 O MAS AÑOS-SIN VARIEDAD	Secano
	Ref:6918866 Recinto:41-002-005-00004-00010	Cultivo:62000	PASTOS PERMANENTES DE 5 O MAS AÑOS-SIN VARIEDAD	Secano
	Ref:6918867 Recinto:41-002-005-00004-00011	Cultivo:62000	PASTOS PERMANENTES DE 5 O MAS AÑOS-SIN VARIEDAD	Secano
	Ref:6918821 Recinto:41-002-005-00009-00005	Cultivo:62000	PASTOS PERMANENTES DE 5 O MAS AÑOS-SIN VARIEDAD	Secano
	Ref:6918822 Recinto:41-002-005-00009-00006	Cultivo:62000	PASTOS PERMANENTES DE 5 O MAS AÑOS-SIN VARIEDAD	Secano
	Ref:6918823 Recinto:41-002-005-00009-00010	Cultivo:62000	PASTOS PERMANENTES DE 5 O MAS AÑOS-SIN VARIEDAD	Secano
	Ref:6918824 Recinto:41-002-005-00009-00011	Cultivo:62000	PASTOS PERMANENTES DE 5 O MAS AÑOS-SIN VARIEDAD	Secano
	Ref:6918825 Recinto:41-002-005-00009-00013	Cultivo:62000	PASTOS PERMANENTES DE 5 O MAS AÑOS-SIN VARIEDAD	Secano
	Ref:6918826 Recinto:41-002-005-00009-00015	Cultivo:62000	PASTOS PERMANENTES DE 5 O MAS AÑOS-SIN VARIEDAD	Secano
	Ref:6918837 Recinto:41-002-005-00010-00001	Cultivo:62000	PASTOS PERMANENTES DE 5 O MAS AÑOS-SIN VARIEDAD	Secano
	Ref:6918970 Recinto:41-002-006-00095-00004	Cultivo:63000	PASTOS DE MENOS DE 5 AÑOS-SIN VARIEDAD	Regadío
	Ref:6918971 Recinto:41-002-006-00095-00005	Cultivo:63000	PASTOS DE MENOS DE 5 AÑOS-SIN VARIEDAD	Regadío
	Ref:6918842 Recinto:41-002-007-00095-00001	Cultivo:62000	PASTOS PERMANENTES DE 5 O MAS AÑOS-SIN VARIEDAD	Secano
	Ref:6918966 Recinto:41-002-008-00021-00001	Cultivo:62000	PASTOS PERMANENTES DE 5 O MAS AÑOS-SIN VARIEDAD	Secano
	Ref:6918967 Recinto:41-002-008-00021-00002	Cultivo:63000	PASTOS DE MENOS DE 5 AÑOS-SIN VARIEDAD	Regadío
	Ref:6918708 Recinto:41-033-004-00003-00002	Cultivo:62000	PASTOS PERMANENTES DE 5 O MAS AÑOS-SIN VARIEDAD	Secano
Ref:6918705 Recinto:41-033-004-00003-00004	Cultivo:62000	PASTOS PERMANENTES DE 5 O MAS AÑOS-SIN VARIEDAD	Secano	
Ref:-1604750 Recinto:41-033-004-00003-00008	Cultivo:62000	PASTOS PERMANENTES DE 5 O MAS AÑOS-SIN VARIEDAD	Secano	
Ref:6918707 Recinto:41-033-004-00003-00008	Cultivo:62000	PASTOS PERMANENTES DE 5 O MAS AÑOS-SIN VARIEDAD	Secano	
Ref:6918706 Recinto:41-033-004-00003-00012	Cultivo:62000	PASTOS PERMANENTES DE 5 O MAS AÑOS-SIN VARIEDAD	Secano	
Ref:6918670 Recinto:41-033-004-00003-00014	Cultivo:62000	PASTOS PERMANENTES DE 5 O MAS AÑOS-SIN VARIEDAD	Secano	

Datos considerados para el Cálculo de la Carga Ganadera mínima y máxima del expediente

Explotación	Especie	Inscrito en Sipea y Admisible	Ugm Calculada para CG Mínima	Ugm Calculada para CG Máxima
ES410020000024	OVINA	SI	3,62	3,62
ES4100200000732	OVINA	SI	3,99	3,99
ES410330000966	CAPRINA	SI	1,71	1,71
ES410330000966	OVINA	SI	1,64	1,64
			10,96	10,96

Superficie determinada para Cálculo Carga Ganadera Mínima: 101,80 ha

Superficie determinada para Cálculo Carga Ganadera Máxima: 101,80 ha

Carga Ganadera Mínima Expediente: 0,11 ugm/ha

Carga Ganadera Máxima Expediente: 0,11 ugm/ha

Los importes del Grupo de Pago de pastos de este expediente han sido ajustados por no llegar a la carga ganadera mínima de 0,3

Recintos Determinados para el Cálculo de Garga Ganadera Mínima

REF.	REFERENCIA SIGPAC	CULTIVO	DESCRIPCIÓN CULTIVO	SUP. RESUELTA (ha)	S/R
------	-------------------	---------	---------------------	--------------------	-----

(1) Superficie declarada admisible ajustada con la superficie comprometida.
(2) Factor de penalización valorando el alcance para el tipo de compromiso.Puede verificar la integridad de una copia de este documento mediante la lectura del código QR adjunto o mediante el acceso a la dirección <https://ws050.juntadeandalucia.es/verificarFirma> indicando el código de VERIFICACIÓN

FIRMADO POR

RAQUEL MARIA ESPIN CRESPO

17/12/2024

VERIFICACIÓN

Pk2jm6UYDU9J72AMTZUYRN3GET48NG

PÁG. 8860/9349



**Datos considerados para el Cálculo de la Carga Ganadera mínima y máxima del expediente****Recintos Determinados para el Cálculo de Garga Ganadera Mínima**

REF.	REFERENCIA SIGPAC	CULTIVO	DESCRIPCIÓN CULTIVO	SUP.	
				S/R	RESUELTA (ha)
-1604750	41-033-004-00003-00008	62000	PASTOS PERMANENTES DE 5 O MAS AÑOS-SIN VARIEDAD	S	0,00
6918670	41-033-004-00003-00014	62000	PASTOS PERMANENTES DE 5 O MAS AÑOS-SIN VARIEDAD	S	3,66
6918705	41-033-004-00003-00004	62000	PASTOS PERMANENTES DE 5 O MAS AÑOS-SIN VARIEDAD	S	4,52
6918706	41-033-004-00003-00012	62000	PASTOS PERMANENTES DE 5 O MAS AÑOS-SIN VARIEDAD	S	8,37
6918707	41-033-004-00003-00008	62000	PASTOS PERMANENTES DE 5 O MAS AÑOS-SIN VARIEDAD	S	0,24
6918708	41-033-004-00003-00002	62000	PASTOS PERMANENTES DE 5 O MAS AÑOS-SIN VARIEDAD	S	3,85
6918821	41-002-005-00009-00005	62000	PASTOS PERMANENTES DE 5 O MAS AÑOS-SIN VARIEDAD	S	11,50
6918822	41-002-005-00009-00006	62000	PASTOS PERMANENTES DE 5 O MAS AÑOS-SIN VARIEDAD	S	0,38
6918823	41-002-005-00009-00010	62000	PASTOS PERMANENTES DE 5 O MAS AÑOS-SIN VARIEDAD	S	4,69
6918824	41-002-005-00009-00011	62000	PASTOS PERMANENTES DE 5 O MAS AÑOS-SIN VARIEDAD	S	8,42
6918825	41-002-005-00009-00013	62000	PASTOS PERMANENTES DE 5 O MAS AÑOS-SIN VARIEDAD	S	1,72
6918826	41-002-005-00009-00015	62000	PASTOS PERMANENTES DE 5 O MAS AÑOS-SIN VARIEDAD	S	7,84
6918837	41-002-005-00010-00001	62000	PASTOS PERMANENTES DE 5 O MAS AÑOS-SIN VARIEDAD	S	0,44
6918842	41-002-007-00095-00001	62000	PASTOS PERMANENTES DE 5 O MAS AÑOS-SIN VARIEDAD	S	1,50
6918848	41-002-002-00007-00001	62000	PASTOS PERMANENTES DE 5 O MAS AÑOS-SIN VARIEDAD	S	7,70
6918849	41-002-002-00007-00002	62000	PASTOS PERMANENTES DE 5 O MAS AÑOS-SIN VARIEDAD	S	0,80
6918850	41-002-002-00007-00003	62000	PASTOS PERMANENTES DE 5 O MAS AÑOS-SIN VARIEDAD	S	1,58
6918864	41-002-005-00004-00004	62000	PASTOS PERMANENTES DE 5 O MAS AÑOS-SIN VARIEDAD	S	6,04
6918865	41-002-005-00004-00005	62000	PASTOS PERMANENTES DE 5 O MAS AÑOS-SIN VARIEDAD	S	1,94
6918866	41-002-005-00004-00010	62000	PASTOS PERMANENTES DE 5 O MAS AÑOS-SIN VARIEDAD	S	0,62
6918867	41-002-005-00004-00011	62000	PASTOS PERMANENTES DE 5 O MAS AÑOS-SIN VARIEDAD	S	2,24
6918872	41-002-002-00011-00001	62000	PASTOS PERMANENTES DE 5 O MAS AÑOS-SIN VARIEDAD	S	2,82
6918873	41-002-002-00011-00002	62000	PASTOS PERMANENTES DE 5 O MAS AÑOS-SIN VARIEDAD	S	0,28
6918874	41-002-002-00011-00003	62000	PASTOS PERMANENTES DE 5 O MAS AÑOS-SIN VARIEDAD	S	3,06
6918875	41-002-002-00011-00004	62000	PASTOS PERMANENTES DE 5 O MAS AÑOS-SIN VARIEDAD	S	1,01
6918876	41-002-002-00011-00005	62000	PASTOS PERMANENTES DE 5 O MAS AÑOS-SIN VARIEDAD	S	4,38
6918878	41-002-002-00011-00011	62000	PASTOS PERMANENTES DE 5 O MAS AÑOS-SIN VARIEDAD	S	0,00
6918879	41-002-002-00011-00012	62000	PASTOS PERMANENTES DE 5 O MAS AÑOS-SIN VARIEDAD	S	0,03
6918880	41-002-002-00011-00015	62000	PASTOS PERMANENTES DE 5 O MAS AÑOS-SIN VARIEDAD	S	1,76
6918881	41-002-002-00011-00016	62000	PASTOS PERMANENTES DE 5 O MAS AÑOS-SIN VARIEDAD	S	4,10
6918896	41-002-002-00037-00001	62000	PASTOS PERMANENTES DE 5 O MAS AÑOS-SIN VARIEDAD	S	2,21
6918897	41-002-002-00037-00003	62000	PASTOS PERMANENTES DE 5 O MAS AÑOS-SIN VARIEDAD	S	0,95
6918900	41-002-002-00013-00001	62000	PASTOS PERMANENTES DE 5 O MAS AÑOS-SIN VARIEDAD	S	0,00
6918901	41-002-002-00013-00002	62000	PASTOS PERMANENTES DE 5 O MAS AÑOS-SIN VARIEDAD	S	0,90
6918911	41-002-002-00022-00001	62000	PASTOS PERMANENTES DE 5 O MAS AÑOS-SIN VARIEDAD	S	0,28
6918912	41-002-002-00022-00002	62000	PASTOS PERMANENTES DE 5 O MAS AÑOS-SIN VARIEDAD	S	0,07

(1) Superficie declarada admisible ajustada con la superficie comprometida.
(2) Factor de penalización valorando el alcance para el tipo de compromiso.

Puede verificar la integridad de una copia de este documento mediante la lectura del código QR adjunto o mediante el acceso a la dirección <https://ws050.juntadeandalucia.es/verificarFirma> indicando el código de VERIFICACIÓN

FIRMADO POR	RAQUEL MARIA ESPIN CRESPO	17/12/2024	
VERIFICACIÓN	Pk2jm6UYDU9J72AMTZUYRN3GET48NG	PÁG. 8861/9349	

**Datos considerados para el Cálculo de la Carga Ganadera mínima y máxima del expediente****Recintos Determinados para el Cálculo de Garga Ganadera Mínima**

REF.	REFERENCIA SIGPAC	CULTIVO	DESCRIPCIÓN CULTIVO	SUP.	
				S/R	RESUELTA (ha)
6918963	41-002-002-00018-00001	62000	PASTOS PERMANENTES DE 5 O MAS AÑOS-SIN VARIEDAD	S	0,07
6918964	41-002-002-00018-00002	62000	PASTOS PERMANENTES DE 5 O MAS AÑOS-SIN VARIEDAD	S	0,02
6918966	41-002-008-00021-00001	62000	PASTOS PERMANENTES DE 5 O MAS AÑOS-SIN VARIEDAD	S	0,49
6918967	41-002-008-00021-00002	63000	PASTOS DE MENOS DE 5 AÑOS-SIN VARIEDAD	R	0,40
6918970	41-002-006-00095-00004	63000	PASTOS DE MENOS DE 5 AÑOS-SIN VARIEDAD	R	0,36
6918971	41-002-006-00095-00005	63000	PASTOS DE MENOS DE 5 AÑOS-SIN VARIEDAD	R	0,56

Recintos Determinados para el Cálculo de Garga Ganadera Máxima

REF.	REFERENCIA SIGPAC	CULTIVO	DESCRIPCIÓN CULTIVO	SUP.	
				S/R	RESUELTA (ha)
-1604750	41-033-004-00003-00008	62000	PASTOS PERMANENTES DE 5 O MAS AÑOS-SIN VARIEDAD	S	0,00
6918670	41-033-004-00003-00014	62000	PASTOS PERMANENTES DE 5 O MAS AÑOS-SIN VARIEDAD	S	3,66
6918705	41-033-004-00003-00004	62000	PASTOS PERMANENTES DE 5 O MAS AÑOS-SIN VARIEDAD	S	4,52
6918706	41-033-004-00003-00012	62000	PASTOS PERMANENTES DE 5 O MAS AÑOS-SIN VARIEDAD	S	8,37
6918707	41-033-004-00003-00008	62000	PASTOS PERMANENTES DE 5 O MAS AÑOS-SIN VARIEDAD	S	0,24
6918708	41-033-004-00003-00002	62000	PASTOS PERMANENTES DE 5 O MAS AÑOS-SIN VARIEDAD	S	3,85
6918821	41-002-005-00009-00005	62000	PASTOS PERMANENTES DE 5 O MAS AÑOS-SIN VARIEDAD	S	11,50
6918822	41-002-005-00009-00006	62000	PASTOS PERMANENTES DE 5 O MAS AÑOS-SIN VARIEDAD	S	0,38
6918823	41-002-005-00009-00010	62000	PASTOS PERMANENTES DE 5 O MAS AÑOS-SIN VARIEDAD	S	4,69
6918824	41-002-005-00009-00011	62000	PASTOS PERMANENTES DE 5 O MAS AÑOS-SIN VARIEDAD	S	8,42
6918825	41-002-005-00009-00013	62000	PASTOS PERMANENTES DE 5 O MAS AÑOS-SIN VARIEDAD	S	1,72
6918826	41-002-005-00009-00015	62000	PASTOS PERMANENTES DE 5 O MAS AÑOS-SIN VARIEDAD	S	7,84
6918837	41-002-005-00010-00001	62000	PASTOS PERMANENTES DE 5 O MAS AÑOS-SIN VARIEDAD	S	0,44
6918842	41-002-007-00095-00001	62000	PASTOS PERMANENTES DE 5 O MAS AÑOS-SIN VARIEDAD	S	1,50
6918848	41-002-002-00007-00001	62000	PASTOS PERMANENTES DE 5 O MAS AÑOS-SIN VARIEDAD	S	7,70
6918849	41-002-002-00007-00002	62000	PASTOS PERMANENTES DE 5 O MAS AÑOS-SIN VARIEDAD	S	0,80
6918850	41-002-002-00007-00003	62000	PASTOS PERMANENTES DE 5 O MAS AÑOS-SIN VARIEDAD	S	1,58
6918864	41-002-005-00004-00004	62000	PASTOS PERMANENTES DE 5 O MAS AÑOS-SIN VARIEDAD	S	6,04
6918865	41-002-005-00004-00005	62000	PASTOS PERMANENTES DE 5 O MAS AÑOS-SIN VARIEDAD	S	1,94
6918866	41-002-005-00004-00010	62000	PASTOS PERMANENTES DE 5 O MAS AÑOS-SIN VARIEDAD	S	0,62
6918867	41-002-005-00004-00011	62000	PASTOS PERMANENTES DE 5 O MAS AÑOS-SIN VARIEDAD	S	2,24
6918872	41-002-002-00011-00001	62000	PASTOS PERMANENTES DE 5 O MAS AÑOS-SIN VARIEDAD	S	2,82
6918873	41-002-002-00011-00002	62000	PASTOS PERMANENTES DE 5 O MAS AÑOS-SIN VARIEDAD	S	0,28
6918874	41-002-002-00011-00003	62000	PASTOS PERMANENTES DE 5 O MAS AÑOS-SIN VARIEDAD	S	3,06
6918875	41-002-002-00011-00004	62000	PASTOS PERMANENTES DE 5 O MAS AÑOS-SIN VARIEDAD	S	1,01
6918876	41-002-002-00011-00005	62000	PASTOS PERMANENTES DE 5 O MAS AÑOS-SIN VARIEDAD	S	4,38
6918878	41-002-002-00011-00011	62000	PASTOS PERMANENTES DE 5 O MAS AÑOS-SIN VARIEDAD	S	0,00
6918879	41-002-002-00011-00012	62000	PASTOS PERMANENTES DE 5 O MAS AÑOS-SIN VARIEDAD	S	0,03

(1) Superficie declarada admisible ajustada con la superficie comprometida.
(2) Factor de penalización valorando el alcance para el tipo de compromiso.

Puede verificar la integridad de una copia de este documento mediante la lectura del código QR adjunto o mediante el acceso a la dirección <https://ws050.juntadeandalucia.es/verificarFirma> indicando el código de VERIFICACIÓN

FIRMADO POR

RAQUEL MARIA ESPIN CRESPO

17/12/2024

VERIFICACIÓN

Pk2jm6UYDU9J72AMTZUYRN3GET48NG

PÁG. 8862/9349



**Datos considerados para el Cálculo de la Carga Ganadera mínima y máxima del expediente****Recintos Determinados para el Cálculo de Garga Ganadera Máxima**

REF.	REFERENCIA SIGPAC	CULTIVO	DESCRIPCIÓN CULTIVO	SUP.	
				S/R	RESUELTA (ha)
6918880	41-002-002-00011-00015	62000	PASTOS PERMANENTES DE 5 O MAS AÑOS-SIN VARIEDAD	S	1,76
6918881	41-002-002-00011-00016	62000	PASTOS PERMANENTES DE 5 O MAS AÑOS-SIN VARIEDAD	S	4,10
6918896	41-002-002-00037-00001	62000	PASTOS PERMANENTES DE 5 O MAS AÑOS-SIN VARIEDAD	S	2,21
6918897	41-002-002-00037-00003	62000	PASTOS PERMANENTES DE 5 O MAS AÑOS-SIN VARIEDAD	S	0,95
6918900	41-002-002-00013-00001	62000	PASTOS PERMANENTES DE 5 O MAS AÑOS-SIN VARIEDAD	S	0,00
6918901	41-002-002-00013-00002	62000	PASTOS PERMANENTES DE 5 O MAS AÑOS-SIN VARIEDAD	S	0,90
6918911	41-002-002-00022-00001	62000	PASTOS PERMANENTES DE 5 O MAS AÑOS-SIN VARIEDAD	S	0,28
6918912	41-002-002-00022-00002	62000	PASTOS PERMANENTES DE 5 O MAS AÑOS-SIN VARIEDAD	S	0,07
6918963	41-002-002-00018-00001	62000	PASTOS PERMANENTES DE 5 O MAS AÑOS-SIN VARIEDAD	S	0,07
6918964	41-002-002-00018-00002	62000	PASTOS PERMANENTES DE 5 O MAS AÑOS-SIN VARIEDAD	S	0,02
6918966	41-002-008-00021-00001	62000	PASTOS PERMANENTES DE 5 O MAS AÑOS-SIN VARIEDAD	S	0,49
6918967	41-002-008-00021-00002	63000	PASTOS DE MENOS DE 5 AÑOS-SIN VARIEDAD	R	0,40
6918970	41-002-006-00095-00004	63000	PASTOS DE MENOS DE 5 AÑOS-SIN VARIEDAD	R	0,36
6918971	41-002-006-00095-00005	63000	PASTOS DE MENOS DE 5 AÑOS-SIN VARIEDAD	R	0,56

Incidencias de carga ganadera**INCIDENCIA DESCRIPCIÓN**

- 224 La superficie de cruce total de productos de la agrupación Pastos permanentes sobre un mismo recinto en una misma solicitud, no puede superar la superficie total admisible de pastos.
Ref:6918705 Recinto:41-033-004-00003-00004 Cultivo:62000 PASTOS PERMANENTES DE 5 O MAS AÑOS-SIN VARIEDAD Secano Superficie admisible de pastos del recinto según SIGPAC.:452 Suma de superficies de cruce netas declaradas para este recinto por el solicitante.:534 Exceso de superficie (Hectáreas):0,82
Ref:6918878 Recinto:41-002-002-00011-00011 Cultivo:62000 PASTOS PERMANENTES DE 5 O MAS AÑOS-SIN VARIEDAD Secano Superficie admisible de pastos del recinto según SIGPAC.:0 Suma de superficies de cruce netas declaradas para este recinto por el solicitante.:224 Exceso de superficie (Hectáreas):2,24
Ref:6918900 Recinto:41-002-002-00013-00001 Cultivo:62000 PASTOS PERMANENTES DE 5 O MAS AÑOS-SIN VARIEDAD Secano Superficie admisible de pastos del recinto según SIGPAC.:0 Suma de superficies de cruce netas declaradas para este recinto por el solicitante.:187 Exceso de superficie (Hectáreas):1,87
- 225 La superficie de cruce total de productos de la agrupación Pastos permanentes sobre un mismo recinto en el conjunto de las solicitudes, no puede superar la superficie total admisible de pastos
Ref:-1604750 Recinto:41-033-004-00003-00008 Cultivo:62000 PASTOS PERMANENTES DE 5 O MAS AÑOS-SIN VARIEDAD Secano Superficie admisible de pastos del recinto según SIGPAC.:1356 Suma de superficies de cruce netas declaradas para este recinto por todos los solicitantes.:1502 Exceso de superficie (Hectáreas):1,46
Ref:6918707 Recinto:41-033-004-00003-00008 Cultivo:62000 PASTOS PERMANENTES DE 5 O MAS AÑOS-SIN VARIEDAD Secano Superficie admisible de pastos del recinto según SIGPAC.:1356 Suma de superficies de cruce netas declaradas para este recinto por todos los solicitantes.:1502 Exceso de superficie (Hectáreas):1,46

(1) Superficie declarada admisible ajustada con la superficie comprometida.
(2) Factor de penalización valorando el alcance para el tipo de compromiso.

Puede verificar la integridad de una copia de este documento mediante la lectura del código QR adjunto o mediante el acceso a la dirección <https://ws050.juntadeandalucia.es/verificarFirma> indicando el código de VERIFICACIÓN

FIRMADO POR	RAQUEL MARIA ESPIN CRESPO	17/12/2024	
VERIFICACIÓN	Pk2jm6UYDU9J72AMTZUYRN3GET48NG	PÁG. 8863/9349	

**APELLIDOS Y NOMBRE / RAZÓN SOCIAL**

HERROJI CAMPO SL

NIF
***4603*EXPEDIENTE
1276921**ANUALIDAD DE PAGO**

1ª

IMPORTES POR ANUALIDAD

	2023	2024	2025	2026	2027
IMPORTE MÁXIMO SUBVENCIONABLE	1.407,08 €	1.407,08 €	1.407,08 €	1.172,57 €	1.172,57 €
IMPORTE MEDIO DE TRANSFERENCIA (€/ha)	297,48 €	297,48 €	297,48 €	247,90 €	247,90 €

RESUMEN DE UNIDADES

Cód	GRUPO DE PAGO	Sup. Dec. Admisible (ha)	Sup. Comprometida (ha)	Sup. ajustada compromiso (1) (ha)	% sobredec.	Sup. Resuelta (ha)	Importe Declarado	Importe Topado	Importe Resuelto	Importe tras sobredec.
419	OLIVAR	4,73		4,73	0,00	4,73	1.407,08	1.407,08	1.407,08	1.407,08
TOTAL		4,73	4,73	4,73		4,73	1.407,08	1.407,08	1.407,08	1.407,08

APLICACIÓN DE REDUCCIONES Y PENALIZACIONES

GRUPO DE PAGO	Importe Calculado	Importe prereduc.	Criterios de subvencionabilidad y compromisos	Presentación tardía	Omisión declaración	Condicionalidad	IMPORTE (Euros) RESUELTO
OLIVAR	1.407,08	1.407,08	0,00	0,00	0,00	0,00	1.407,08
TOTAL	1.407,08	1.407,08					1.407,08

RESUMEN DE PAGOS**IMPORTE (Euros)**

	RESUELTO	FEADER	MAPA	CAPADR
OLIVAR - Pago realizado	1.407,08 €	1.196,02 €	138,03 €	73,03 €

RECINTOS RESUELTOS

REF.	REFERENCIA SIGPAC	CULTIVO	DESCRIPCIÓN CULTIVO	S/R G.PAGO	PEND. MEDIA (%)	SUP. DEC. ADMISIBLE (ha)	SUP. COMPROM. (ha)	SUP. AJUSTADA COMPR.(1) (ha)	SUP. CONY. SIGPAC (ha)	SUP. CERTIE (ha)	SUP. CAMPO (ha)	SUP. CAMPO DETER. CULT. DECLARADO (ha)	SUP. DEC. REDUCIDA (ha)	SUP. RESUELTA (ha)
-1453354	41-024-006-00114-002	101003	OLIVAR-ARBEQUINA	R 419	1,40	0,03	0,03	0,03	0,03	0,03			0,03	0,03
-891476	41-024-006-00052-007	101003	OLIVAR-ARBEQUINA	R 419	1,70	1,89	1,89	1,89	1,89	1,92			1,89	1,89
1700000007241847	41-024-006-00052-003	101003	OLIVAR-ARBEQUINA	R 419	1,50	2,81	2,81	2,81	2,81	2,81			2,81	2,81

(1) Superficie declarada admisible ajustada con la superficie comprometida.
(2) Factor de penalización valorando el alcance para el tipo de compromiso.Puede verificar la integridad de una copia de este documento mediante la lectura del código QR adjunto o mediante el acceso a la dirección <https://ws050.juntadeandalucia.es/verificarFirma> indicando el código de VERIFICACIÓN

FIRMADO POR

RAQUEL MARIA ESPIN CRESPO

17/12/2024

VERIFICACIÓN

Pk2jm6UYDU9J72AMTZUYRN3GET48NG

PÁG. 8864/9349



**APELLIDOS Y NOMBRE / RAZÓN SOCIAL**

HIDALGO MIGUEL ROSARIO

NIF

***2509*

EXPEDIENTE

1234212

ANUALIDAD DE PAGO

1ª

IMPORTES POR ANUALIDAD

	2023	2024	2025	2026	2027
IMPORTE MÁXIMO SUBVENCIONABLE	3.735,20 €	3.735,20 €	3.112,66 €	3.112,66 €	3.112,66 €
IMPORTE MEDIO DE TRANSFERENCIA (€/ha)	56,19 €	56,19 €	46,83 €	46,83 €	46,83 €

RESUMEN DE UNIDADES

Cód	GRUPO DE PAGO	Sup. Dec. Admisible (ha)	Sup. Comprometida (ha)	Sup. ajustada compromiso (1) (ha)	% sobredec.	Sup. Resuelta (ha)	Importe Declarado	Importe Topado	Importe Resuelto	Importe tras sobredec.
418	PASTOS ASOCIADOS A GANADERÍA ECOLÓGICA	66,47		66,47	0,00	66,47	6.552,61	3.735,20	3.735,20	3.735,20
TOTAL		66,47	66,47	66,47		66,47	6.552,61	3.735,20	3.735,20	3.735,20

APLICACIÓN DE REDUCCIONES Y PENALIZACIONES

GRUPO DE PAGO	Importe Calculado	Importe prereduc.	Criterios de subvencionabilidad y compromisos	Presentación tardía	Omisión declaración	Condicionidad	IMPORTE (Euros) RESUELTO
PASTOS ASOCIADOS A GANADERÍA	3.735,20	3.735,20	0,00	0,00	0,00	0,00	3.735,20
TOTAL	3.735,20	3.735,20					3.735,20

RESUMEN DE PAGOS**IMPORTE (Euros)**

	RESUELTO	FEADER	MAPA	CAPADR
PASTOS ASOCIADOS A GANADERÍA ECOLÓGICA - Pago realizado	3.735,20 €	3.174,92 €	366,42 €	193,86 €

RECINTOS RESUELTOS

REE	REFERENCIA SIGPAC	CULTIVO DESCRIPCIÓN CULTIVO	S/R G.PAGO	PEND. MEDIA (%)	SUP. DEC. ADMISIBLE (ha)	SUP. COMPROM. (ha)	SUP. AJUSTADA COMPROM. (1) (ha)	SUP. CONV. SIGPAC (ha)	SUP. CERTIF. (ha)	SUP. CAMPO (ha)	SUP. CAMPO DETER. CULT. DECLARADO (ha)	SUP. DEC. REDUCIDA (ha)	SUP. RESUELTA (ha)
4231356	41-033-040-00037-001	62000 PASTOS PERMANENTES DE 5 O MAS AÑOS-SIN VARIEDAD	S 418	37,80	0,91	0,91	0,91		2,03			0,91	0,91
4231357	41-033-040-00037-002	62000 PASTOS PERMANENTES DE 5 O MAS AÑOS-SIN VARIEDAD	S 418	28,80	1,40	1,40	1,40		1,40			1,40	1,40
4231358	41-033-040-00037-003	62000 PASTOS PERMANENTES DE 5 O MAS AÑOS-SIN VARIEDAD	S 418	32,60	35,25	35,25	35,25		35,25			35,25	35,25
4655523	41-033-004-00010-001	62000 PASTOS PERMANENTES DE 5 O MAS AÑOS-SIN VARIEDAD	S 418	14,70	15,40	15,40	15,40		18,12			15,40	15,40
4655524	41-033-004-00010-002	62000 PASTOS PERMANENTES DE 5 O MAS AÑOS-SIN VARIEDAD	S 418	8,20	1,08	1,08	1,08		1,08			1,08	1,08
4655525	41-033-004-00010-003	62000 PASTOS PERMANENTES DE 5 O MAS AÑOS-SIN VARIEDAD	S 418	4,90	12,43	12,43	12,43		12,43			12,43	12,43

INCIDENCIAS**INCIDENCIA DESCRIPCIÓN**

- 100407 Explotación solicitada no forma parte de ningún organismo de control autorizado para la producción ecológica en Andalucía o fecha de inscripción posterior al plazo establecido (Anexo I. Criterios de Subvencionabilidad. Orden 28 de marzo de 2023).
Explotación:ES410330000035 Especie:PORCINO
Explotación:ES410330000072 Especie:CAPRINA
Explotación:ES410330000072 Especie:PORCINO
- 100421 Recinto declarado por error para una operación de la 6503, que se ha corregido de oficio marcando la operación correcta, de acuerdo con la fecha de inscripción del recinto en la producción ecológica.
Ref:4655523 Recinto:41-033-004-00010-00001 Cultivo:62000 PASTOS PERMANENTES DE 5 O MAS AÑOS-SIN VARIEDAD Secano
Ref:4655524 Recinto:41-033-004-00010-00002 Cultivo:62000 PASTOS PERMANENTES DE 5 O MAS AÑOS-SIN VARIEDAD Secano
Ref:4655525 Recinto:41-033-004-00010-00003 Cultivo:62000 PASTOS PERMANENTES DE 5 O MAS AÑOS-SIN VARIEDAD Secano
Ref:4231356 Recinto:41-033-040-00037-00001 Cultivo:62000 PASTOS PERMANENTES DE 5 O MAS AÑOS-SIN VARIEDAD Secano
Ref:4231357 Recinto:41-033-040-00037-00002 Cultivo:62000 PASTOS PERMANENTES DE 5 O MAS AÑOS-SIN VARIEDAD Secano
Ref:4231358 Recinto:41-033-040-00037-00003 Cultivo:62000 PASTOS PERMANENTES DE 5 O MAS AÑOS-SIN VARIEDAD Secano

(1) Superficie declarada admisible ajustada con la superficie comprometida.
(2) Factor de penalización valorando el alcance para el tipo de compromiso.

Puede verificar la integridad de una copia de este documento mediante la lectura del código QR adjunto o mediante el acceso a la dirección <https://ws050.juntadeandalucia.es/verificarFirma> indicando el código de VERIFICACIÓN

FIRMADO POR

RAQUEL MARIA ESPIN CRESPO

17/12/2024

VERIFICACIÓN

Pk2jm6UYDU9J72AMTZUYRN3GET48NG

PÁG. 8865/9349



**Datos considerados para el Cálculo de la Carga Ganadera mínima y máxima del expediente**

Explotación	Especie	Inscrito en Sipea y Admisible	Ugm Calculada para CG Mínima	Ugm Calculada para CG Máxima
ES410330000035	OVINA	SI	4,31	4,31
ES410330000035	PORCINO	NO	0,00	2,12
ES410330000072	CAPRINA	NO	0,00	0,06
ES410330000072	OVINA	SI	6,90	6,90
ES410330000072	PORCINO	NO	0,00	3,91
			11,21	17,30

Superficie determinada para Cálculo Carga Ganadera Mínima: 66,47 ha

Superficie determinada para Cálculo Carga Ganadera Máxima: 90,35 ha

Carga Ganadera Mínima Expediente: 0,17 ugm/ha

Carga Ganadera Máxima Expediente: 0,19 ugm/ha

Los importes del Grupo de Pago de pastos de este expediente han sido ajustados por no llegar a la carga ganadera mínima de 0,3

Recintos Determinados para el Cálculo de Garga Ganadera Mínima

REF.	REFERENCIA SIGPAC	CULTIVO	DESCRIPCIÓN CULTIVO	S/R	SUP. RESUELTA (ha)
4231356	41-033-040-00037-00001	62000	PASTOS PERMANENTES DE 5 O MAS AÑOS-SIN VARIEDAD	S	0,91
4231357	41-033-040-00037-00002	62000	PASTOS PERMANENTES DE 5 O MAS AÑOS-SIN VARIEDAD	S	1,40
4231358	41-033-040-00037-00003	62000	PASTOS PERMANENTES DE 5 O MAS AÑOS-SIN VARIEDAD	S	35,25
4655523	41-033-004-00010-00001	62000	PASTOS PERMANENTES DE 5 O MAS AÑOS-SIN VARIEDAD	S	15,40
4655524	41-033-004-00010-00002	62000	PASTOS PERMANENTES DE 5 O MAS AÑOS-SIN VARIEDAD	S	1,08
4655525	41-033-004-00010-00003	62000	PASTOS PERMANENTES DE 5 O MAS AÑOS-SIN VARIEDAD	S	12,43

Recintos Determinados para el Cálculo de Garga Ganadera Máxima

REF.	REFERENCIA SIGPAC	CULTIVO	DESCRIPCIÓN CULTIVO	S/R	SUP. RESUELTA (ha)
-1605236	41-033-004-00031-00014	62000	PASTOS PERMANENTES DE 5 O MAS AÑOS-SIN VARIEDAD	S	0,46
-1605235	41-033-004-00031-00013	62000	PASTOS PERMANENTES DE 5 O MAS AÑOS-SIN VARIEDAD	S	3,92
-1605234	41-033-004-00031-00011	62000	PASTOS PERMANENTES DE 5 O MAS AÑOS-SIN VARIEDAD	S	2,79
-1605233	41-033-004-00030-00007	62000	PASTOS PERMANENTES DE 5 O MAS AÑOS-SIN VARIEDAD	S	0,04
-1605232	41-033-004-00030-00005	62000	PASTOS PERMANENTES DE 5 O MAS AÑOS-SIN VARIEDAD	S	2,77
-1605231	41-033-004-00030-00004	62000	PASTOS PERMANENTES DE 5 O MAS AÑOS-SIN VARIEDAD	S	1,27
-1605230	41-033-004-00030-00003	62000	PASTOS PERMANENTES DE 5 O MAS AÑOS-SIN VARIEDAD	S	4,98
-1605229	41-033-004-00029-00010	62000	PASTOS PERMANENTES DE 5 O MAS AÑOS-SIN VARIEDAD	S	5,19
-1605228	41-033-004-00029-00009	62000	PASTOS PERMANENTES DE 5 O MAS AÑOS-SIN VARIEDAD	S	2,37
-1605227	41-033-004-00029-00008	62000	PASTOS PERMANENTES DE 5 O MAS AÑOS-SIN VARIEDAD	S	0,09
4231356	41-033-040-00037-00001	62000	PASTOS PERMANENTES DE 5 O MAS AÑOS-SIN VARIEDAD	S	0,91
4231357	41-033-040-00037-00002	62000	PASTOS PERMANENTES DE 5 O MAS AÑOS-SIN VARIEDAD	S	1,40
4231358	41-033-040-00037-00003	62000	PASTOS PERMANENTES DE 5 O MAS AÑOS-SIN VARIEDAD	S	35,25
4655523	41-033-004-00010-00001	62000	PASTOS PERMANENTES DE 5 O MAS AÑOS-SIN VARIEDAD	S	15,40
4655524	41-033-004-00010-00002	62000	PASTOS PERMANENTES DE 5 O MAS AÑOS-SIN VARIEDAD	S	1,08
4655525	41-033-004-00010-00003	62000	PASTOS PERMANENTES DE 5 O MAS AÑOS-SIN VARIEDAD	S	12,43

Incidencias de carga ganadera**INCIDENCIA DESCRIPCIÓN**(1) Superficie declarada admisible ajustada con la superficie comprometida.
(2) Factor de penalización valorando el alcance para el tipo de compromiso.Puede verificar la integridad de una copia de este documento mediante la lectura del código QR adjunto o mediante el acceso a la dirección <https://ws050.juntadeandalucia.es/verificarFirma> indicando el código de VERIFICACIÓN

FIRMADO POR

RAQUEL MARIA ESPIN CRESPO

17/12/2024

VERIFICACIÓN

Pk2jm6UYDU9J72AMTZUYRN3GET48NG

PÁG. 8866/9349



**Datos considerados para el Cálculo de la Carga Ganadera mínima y máxima del expediente**

- 4272 Verifica que las líneas de declaración de las Solicitudes Únicas no tienen solapes con la capa de Retroactividad Gráfica (ambas de la misma campaña) a nivel de expediente/línea de declaración gráfica de la solicitud.
Ref:-1605228 Recinto:41-033-004-00029-00009 Cultivo: - Agregado de la referencia del recinto.:0 Zona de la referencia del recinto.:0
Superficie solapada.:0,07 Id. Incid.:5084443
- 100407 Explotación solicitada no forma parte de ningún organismo de control autorizado para la producción ecológica en Andalucía o fecha de inscripción posterior al plazo establecido (Anexo I. Criterios de Subvencionabilidad. Orden 28 de marzo de 2023).
Explotación:ES410330000035 Especie:PORCINO
Explotación:ES410330000072 Especie:PORCINO
Explotación:ES410330000072 Especie:CAPRINA

(1) Superficie declarada admisible ajustada con la superficie comprometida.
(2) Factor de penalización valorando el alcance para el tipo de compromiso.

Puede verificar la integridad de una copia de este documento mediante la lectura del código QR adjunto o mediante el acceso a la dirección <https://ws050.juntadeandalucia.es/verificarFirma> indicando el código de VERIFICACIÓN

FIRMADO POR	RAQUEL MARIA ESPIN CRESPO	17/12/2024	
VERIFICACIÓN	Pk2jm6UYDU9J72AMTZUYRN3GET48NG	PÁG. 8867/9349	

**APELLIDOS Y NOMBRE / RAZÓN SOCIAL**

HIDALGO RUIZ ALVARO

NIF
****4670*EXPEDIENTE
1234338**ANUALIDAD DE PAGO**

1ª

IMPORTE POR ANUALIDAD

	2023	2024	2025	2026	2027
IMPORTE MÁXIMO SUBVENCIONABLE	13.469,48 €	13.469,48 €	11.974,71 €	11.224,57 €	11.224,57 €
IMPORTE MEDIO DE TRANSFERENCIA (€/ha)	94,74 €	94,74 €	84,23 €	78,95 €	78,95 €

RESUMEN DE UNIDADES

Cód	GRUPO DE PAGO	Sup. Dec. Admisible (ha)	Sup. Comprometida (ha)	Sup. ajustada compromiso (1) (ha)	% sobredecc.	Sup. Resuelta (ha)	Importe Declarado	Importe Topado	Importe Resuelto	Importe tras sobredecc.
418	PASTOS ASOCIADOS A GANADERÍA ECOLÓGICA	127,04		127,04	0,00	127,04	10.471,17	8.968,61	8.968,61	8.968,61
419	OLIVAR	15,13		15,13	0,00	15,13	4.500,87	4.500,87	4.500,87	4.500,87
TOTAL		142,17	142,17	142,17		142,17	14.972,04	13.469,48	13.469,48	13.469,48

APLICACIÓN DE REDUCCIONES Y PENALIZACIONES

GRUPO DE PAGO	Importe Calculado	Importe prereduc.	Criterios de subvencionabilidad y compromisos	Presentación tardía	Omisión declaración	Condicionabilidad	IMPORTE (Euros) RESUELTO
OLIVAR	4.500,87	4.500,87	0,00	0,00	0,00	0,00	4.500,87
PASTOS ASOCIADOS A GANADERÍA	8.968,61	8.968,61	0,00	0,00	0,00	0,00	8.968,61
TOTAL	13.469,48	13.469,48					13.469,48

RESUMEN DE PAGOS

	RESUELTO	FEADER	MAPA	CAPADR
OLIVAR - Pago realizado	4.500,87 €	3.825,74 €	441,54 €	233,59 €
PASTOS ASOCIADOS A GANADERÍA ECOLÓGICA - Pago realizado	8.968,61 €	7.623,32 €	879,82 €	465,47 €
TOTAL	13.469,48 €	11.449,06 €	1.321,36 €	699,06 €

RECINTOS RESUELTOS

REF.	REFERENCIA SIGPAC	CULTIVO DESCRIPCIÓN CULTIVO	S/R G.PAGO	PEND. MEDIA (%)	SUP. DEC. ADMISIBLE (ha)	SUP. COMPROM. (ha)	SUP. AJUSTADA COMPR.(1) (ha)	SUP. CONV. SIGPAC (ha)	SUP. CERTIF. (ha)	SUP. CAMPO (ha)	SUP. CAMPO DETER. CULT. DECLARADO (ha)	SUP. DEC. REDUCIDA (ha)	SUP. RESUELTA (ha)
4670574	41-033-046-00027-003	62000 PASTOS PERMANENTES DE 5 O MAS AÑOS-SIN VARIEDAD	S 418	32,50	36,03	36,03	36,03		48,04			36,03	36,03
6926481	41-033-032-00010-001	62000 PASTOS PERMANENTES DE 5 O MAS AÑOS-SIN VARIEDAD	S 418	31,20	27,09	27,09	27,09		31,87			27,09	27,09
6926482	41-033-033-00010-003	62000 PASTOS PERMANENTES DE 5 O MAS AÑOS-SIN VARIEDAD	S 418	27,70	63,92	63,92	63,92		63,92			63,92	63,92
-1508229	41-033-024-80001-005	101010 OLIVAR-PICUAL	S 419	31,40	1,03	1,03	1,03		1,03			1,03	1,03
-1508226	41-033-024-00006-062	101010 OLIVAR-PICUAL	S 419	37,10	0,27	0,27	0,27		0,27			0,27	0,27
-1508225	41-033-024-00006-061	101010 OLIVAR-PICUAL	S 419	30,70	3,82	3,82	3,82		3,82			3,82	3,82
-1395895	41-033-024-00008-002	101010 OLIVAR-PICUAL	S 419	38,40	0,89	0,89	0,89		0,89			0,89	0,89
-1390896	41-033-024-00006-011	101010 OLIVAR-PICUAL	S 419	29,10	4,37	4,37	4,37		4,37			4,37	4,37
5540653	41-033-024-00006-006	101010 OLIVAR-PICUAL	S 419	25,50	0,83	0,83	0,83		0,83			0,83	0,83
5540655	41-033-024-00006-008	101010 OLIVAR-PICUAL	S 419	24,30	1,71	1,71	1,71		1,71			1,71	1,71
5540657	41-033-024-00006-010	101010 OLIVAR-PICUAL	S 419	37,40	0,94	0,94	0,94		0,94			0,94	0,94
5540672	41-033-024-00006-032	101010 OLIVAR-PICUAL	S 419	37,00	0,02	0,02	0,02		0,02			0,02	0,02
5540686	41-033-024-00006-046	101010 OLIVAR-PICUAL	S 419	25,40	0,02	0,02	0,02		0,02			0,02	0,02
5540692	41-033-024-00006-052	101010 OLIVAR-PICUAL	S 419	13,80	0,01	0,01	0,01		0,01			0,01	0,01
5540704	41-033-024-80001-001	101010 OLIVAR-PICUAL	S 419	29,90	1,20	1,20	1,20		1,20			1,20	1,20
5540707	41-033-024-80001-004	101010 OLIVAR-PICUAL	S 419	36,20	0,02	0,02	0,02		0,02			0,02	0,02

(1) Superficie declarada admisible ajustada con la superficie comprometida.
(2) Factor de penalización valorando el alcance para el tipo de compromiso.Puede verificar la integridad de una copia de este documento mediante la lectura del código QR adjunto o mediante el acceso a la dirección <https://ws050.juntadeandalucia.es/verificarFirma> indicando el código de VERIFICACIÓN

FIRMADO POR

RAQUEL MARIA ESPIN CRESPO

17/12/2024

VERIFICACIÓN

Pk2jm6UYDU9J72AMTZUYRN3GET48NG

PÁG. 8868/9349



**INCIDENCIAS****INCIDENCIA DESCRIPCIÓN**

100407	Explotación solicitada no forma parte de ningún organismo de control autorizado para la producción ecológica en Andalucía o fecha de inscripción posterior al plazo establecido (Anexo I. Criterios de Subvencionabilidad. Orden 28 de marzo de 2023).
	Explotación:ES410330000299 Especie:BOVINA
	Explotación:ES410330000299 Especie:CAPRINA
	Explotación:ES410330000299 Especie:OVINA
	Explotación:ES410330000299 Especie:PORCINO
	Explotación:ES410330000307 Especie:PORCINO
	Explotación:ES410330000875 Especie:BOVINA
	Explotación:ES410780000055 Especie:BOVINA

Datos considerados para el Cálculo de la Carga Ganadera mínima y máxima del expediente

<u>Explotación</u>	<u>Especie</u>	<u>Inscrito en Sipea y Admisible</u>	<u>Ugm Calculada para CG Mínima</u>	<u>Ugm Calculada para CG Máxima</u>
ES410330000299	BOVINA	NO	0,00	65,69
ES410330000299	CAPRINA	NO	0,00	1,62
ES410330000299	OVINA	NO	0,00	10,08
ES410330000299	PORCINO	NO	0,00	0,00
ES410330000307	OVINA	SI	19,05	19,05
ES410330000307	PORCINO	NO	0,00	5,06
ES410330000791	OVINA	SI	11,31	11,31
ES410330000875	BOVINA	NO	0,00	27,38
ES410780000055	BOVINA	NO	0,00	14,04
			30,36	154,23

Superficie determinada para Cálculo Carga Ganadera Mínima: 127,04 ha

Superficie determinada para Cálculo Carga Ganadera Máxima: 385,01 ha

Carga Ganadera Mínima Expediente: 0,24 ugm/ha

Carga Ganadera Máxima Expediente: 0,40 ugm/ha

Los importes del Grupo de Pago de pastos de este expediente han sido ajustados por no llegar a la carga ganadera mínima de 0,3

Recintos Determinados para el Cálculo de Garga Ganadera Mínima

<u>REF.</u>	<u>REFERENCIA SIGPAC</u>	<u>CULTIVO</u>	<u>DESCRIPCIÓN CULTIVO</u>	<u>S/R</u>	<u>SUP. RESUELTA (ha)</u>
4670574	41-033-046-00027-00003	62000	PASTOS PERMANENTES DE 5 O MAS AÑOS-SIN VARIEDAD	S	36,03
6926481	41-033-032-00010-00001	62000	PASTOS PERMANENTES DE 5 O MAS AÑOS-SIN VARIEDAD	S	27,09
6926482	41-033-033-00010-00003	62000	PASTOS PERMANENTES DE 5 O MAS AÑOS-SIN VARIEDAD	S	63,92

Recintos Determinados para el Cálculo de Garga Ganadera Máxima

<u>REF.</u>	<u>REFERENCIA SIGPAC</u>	<u>CULTIVO</u>	<u>DESCRIPCIÓN CULTIVO</u>	<u>S/R</u>	<u>SUP. RESUELTA (ha)</u>
-1508228	41-033-024-00006-00064	62000	PASTOS PERMANENTES DE 5 O MAS AÑOS-SIN VARIEDAD	S	4,09
-1508227	41-033-024-00006-00063	62000	PASTOS PERMANENTES DE 5 O MAS AÑOS-SIN VARIEDAD	S	2,26
-1508224	41-033-024-00006-00060	62000	PASTOS PERMANENTES DE 5 O MAS AÑOS-SIN VARIEDAD	S	0,22
-1309634	41-033-010-09001-00006	62000	PASTOS PERMANENTES DE 5 O MAS AÑOS-SIN VARIEDAD	S	0,17
-1309632	41-033-010-09001-00005	62000	PASTOS PERMANENTES DE 5 O MAS AÑOS-SIN VARIEDAD	S	0,18
-496343	41-033-010-00068-00006	62000	PASTOS PERMANENTES DE 5 O MAS AÑOS-SIN VARIEDAD	S	11,75
4670574	41-033-046-00027-00003	62000	PASTOS PERMANENTES DE 5 O MAS AÑOS-SIN VARIEDAD	S	36,03
5540648	41-033-024-00006-00001	62000	PASTOS PERMANENTES DE 5 O MAS AÑOS-SIN VARIEDAD	S	1,05
5540649	41-033-024-00006-00002	62000	PASTOS PERMANENTES DE 5 O MAS AÑOS-SIN VARIEDAD	S	1,01
5540650	41-033-024-00006-00003	62000	PASTOS PERMANENTES DE 5 O MAS AÑOS-SIN VARIEDAD	S	0,07

(1) Superficie declarada admisible ajustada con la superficie comprometida.
(2) Factor de penalización valorando el alcance para el tipo de compromiso.Puede verificar la integridad de una copia de este documento mediante la lectura del código QR adjunto o mediante el acceso a la dirección <https://ws050.juntadeandalucia.es/verificarFirma> indicando el código de VERIFICACIÓN

FIRMADO POR

RAQUEL MARIA ESPIN CRESPO

17/12/2024

VERIFICACIÓN

Pk2jm6UYDU9J72AMTZUYRN3GET48NG

PÁG. 8869/9349



**Datos considerados para el Cálculo de la Carga Ganadera mínima y máxima del expediente****Recintos Determinados para el Cálculo de Garga Ganadera Máxima**

REF.	REFERENCIA SIGPAC	CULTIVO	DESCRIPCIÓN CULTIVO	SUP.	
				S/R	RESUELTA (ha)
5540651	41-033-024-00006-00004	62000	PASTOS PERMANENTES DE 5 O MAS AÑOS-SIN VARIEDAD	S	1,11
5540656	41-033-024-00006-00009	62000	PASTOS PERMANENTES DE 5 O MAS AÑOS-SIN VARIEDAD	S	0,01
5540660	41-033-024-00006-00013	62000	PASTOS PERMANENTES DE 5 O MAS AÑOS-SIN VARIEDAD	S	3,90
5540661	41-033-024-00006-00014	62000	PASTOS PERMANENTES DE 5 O MAS AÑOS-SIN VARIEDAD	S	0,80
5540662	41-033-024-00006-00015	62000	PASTOS PERMANENTES DE 5 O MAS AÑOS-SIN VARIEDAD	S	3,39
5540663	41-033-024-00006-00016	62000	PASTOS PERMANENTES DE 5 O MAS AÑOS-SIN VARIEDAD	S	0,12
5540664	41-033-024-00006-00017	62000	PASTOS PERMANENTES DE 5 O MAS AÑOS-SIN VARIEDAD	S	0,20
5540665	41-033-024-00006-00018	62000	PASTOS PERMANENTES DE 5 O MAS AÑOS-SIN VARIEDAD	S	0,02
5540667	41-033-024-00006-00020	62000	PASTOS PERMANENTES DE 5 O MAS AÑOS-SIN VARIEDAD	S	0,05
5540669	41-033-024-00006-00028	62000	PASTOS PERMANENTES DE 5 O MAS AÑOS-SIN VARIEDAD	S	0,59
5540670	41-033-024-00006-00029	62000	PASTOS PERMANENTES DE 5 O MAS AÑOS-SIN VARIEDAD	S	0,20
5540671	41-033-024-00006-00031	62000	PASTOS PERMANENTES DE 5 O MAS AÑOS-SIN VARIEDAD	S	0,20
5540673	41-033-024-00006-00033	62000	PASTOS PERMANENTES DE 5 O MAS AÑOS-SIN VARIEDAD	S	0,14
5540674	41-033-024-00006-00034	62000	PASTOS PERMANENTES DE 5 O MAS AÑOS-SIN VARIEDAD	S	0,05
5540675	41-033-024-00006-00035	62000	PASTOS PERMANENTES DE 5 O MAS AÑOS-SIN VARIEDAD	S	0,06
5540676	41-033-024-00006-00036	62000	PASTOS PERMANENTES DE 5 O MAS AÑOS-SIN VARIEDAD	S	1,15
5540677	41-033-024-00006-00037	62000	PASTOS PERMANENTES DE 5 O MAS AÑOS-SIN VARIEDAD	S	0,03
5540678	41-033-024-00006-00038	62000	PASTOS PERMANENTES DE 5 O MAS AÑOS-SIN VARIEDAD	S	0,19
5540679	41-033-024-00006-00039	62000	PASTOS PERMANENTES DE 5 O MAS AÑOS-SIN VARIEDAD	S	0,14
5540680	41-033-024-00006-00040	62000	PASTOS PERMANENTES DE 5 O MAS AÑOS-SIN VARIEDAD	S	0,04
5540681	41-033-024-00006-00041	62000	PASTOS PERMANENTES DE 5 O MAS AÑOS-SIN VARIEDAD	S	0,02
5540682	41-033-024-00006-00042	62000	PASTOS PERMANENTES DE 5 O MAS AÑOS-SIN VARIEDAD	S	0,04
5540683	41-033-024-00006-00043	62000	PASTOS PERMANENTES DE 5 O MAS AÑOS-SIN VARIEDAD	S	0,03
5540684	41-033-024-00006-00044	62000	PASTOS PERMANENTES DE 5 O MAS AÑOS-SIN VARIEDAD	S	0,28
5540685	41-033-024-00006-00045	62000	PASTOS PERMANENTES DE 5 O MAS AÑOS-SIN VARIEDAD	S	0,23
5540687	41-033-024-00006-00047	62000	PASTOS PERMANENTES DE 5 O MAS AÑOS-SIN VARIEDAD	S	0,11
5540688	41-033-024-00006-00048	62000	PASTOS PERMANENTES DE 5 O MAS AÑOS-SIN VARIEDAD	S	0,33
5540689	41-033-024-00006-00049	62000	PASTOS PERMANENTES DE 5 O MAS AÑOS-SIN VARIEDAD	S	0,10
5540690	41-033-024-00006-00050	62000	PASTOS PERMANENTES DE 5 O MAS AÑOS-SIN VARIEDAD	S	0,11
5540691	41-033-024-00006-00051	62000	PASTOS PERMANENTES DE 5 O MAS AÑOS-SIN VARIEDAD	S	0,01
5540693	41-033-024-00006-00053	62000	PASTOS PERMANENTES DE 5 O MAS AÑOS-SIN VARIEDAD	S	0,80
5540694	41-033-024-00006-00054	62000	PASTOS PERMANENTES DE 5 O MAS AÑOS-SIN VARIEDAD	S	0,02
5540695	41-033-024-00006-00055	62000	PASTOS PERMANENTES DE 5 O MAS AÑOS-SIN VARIEDAD	S	0,02
5540696	41-033-024-00006-00056	62000	PASTOS PERMANENTES DE 5 O MAS AÑOS-SIN VARIEDAD	S	0,01
5540697	41-033-024-00006-00057	62000	PASTOS PERMANENTES DE 5 O MAS AÑOS-SIN VARIEDAD	S	0,17
5540698	41-033-024-00006-00058	62000	PASTOS PERMANENTES DE 5 O MAS AÑOS-SIN VARIEDAD	S	0,70

(1) Superficie declarada admisible ajustada con la superficie comprometida.
(2) Factor de penalización valorando el alcance para el tipo de compromiso.

Puede verificar la integridad de una copia de este documento mediante la lectura del código QR adjunto o mediante el acceso a la dirección <https://ws050.juntadeandalucia.es/verificarFirma> indicando el código de VERIFICACIÓN

FIRMADO POR	RAQUEL MARIA ESPIN CRESPO	17/12/2024	
VERIFICACIÓN	Pk2jm6UYDU9J72AMTZUYRN3GET48NG	PÁG. 8870/9349	

**Datos considerados para el Cálculo de la Carga Ganadera mínima y máxima del expediente****Recintos Determinados para el Cálculo de Garga Ganadera Máxima**

REF.	REFERENCIA SIGPAC	CULTIVO	DESCRIPCIÓN CULTIVO	SUP.	
				S/R	RESUELTA (ha)
5540699	41-033-024-00006-00059	62000	PASTOS PERMANENTES DE 5 O MAS AÑOS-SIN VARIEDAD	S	0,42
5540705	41-033-024-80001-00002	62000	PASTOS PERMANENTES DE 5 O MAS AÑOS-SIN VARIEDAD	S	0,91
5540706	41-033-024-80001-00003	62000	PASTOS PERMANENTES DE 5 O MAS AÑOS-SIN VARIEDAD	S	0,02
6926481	41-033-032-00010-00001	62000	PASTOS PERMANENTES DE 5 O MAS AÑOS-SIN VARIEDAD	S	27,09
6926482	41-033-033-00010-00003	62000	PASTOS PERMANENTES DE 5 O MAS AÑOS-SIN VARIEDAD	S	63,92
6948578	41-078-014-00017-00004	62000	PASTOS PERMANENTES DE 5 O MAS AÑOS-SIN VARIEDAD	S	80,75
6948583	41-078-014-00019-00002	62000	PASTOS PERMANENTES DE 5 O MAS AÑOS-SIN VARIEDAD	S	57,31
6948612	41-078-016-00007-00001	62000	PASTOS PERMANENTES DE 5 O MAS AÑOS-SIN VARIEDAD	S	7,00
6948613	41-078-016-00010-00003	62000	PASTOS PERMANENTES DE 5 O MAS AÑOS-SIN VARIEDAD	S	38,39
6948614	41-078-016-00012-00004	62000	PASTOS PERMANENTES DE 5 O MAS AÑOS-SIN VARIEDAD	S	1,41
1700000007029497	41-033-010-00068-00006	62000	PASTOS PERMANENTES DE 5 O MAS AÑOS-SIN VARIEDAD	S	35,59

Incidencias de carga ganadera**INCIDENCIA DESCRIPCIÓN**

100407	Explotación solicitada no forma parte de ningún organismo de control autorizado para la producción ecológica en Andalucía o fecha de inscripción posterior al plazo establecido (Anexo I. Criterios de Subvencionabilidad. Orden 28 de marzo de 2023). Explotación:ES410330000299 Especie:CAPRINA Explotación:ES410330000299 Especie:PORCINO Explotación:ES410330000299 Especie:OVINA Explotación:ES410330000299 Especie:BOVINA Explotación:ES410330000307 Especie:PORCINO Explotación:ES410330000875 Especie:BOVINA Explotación:ES410780000055 Especie:BOVINA
--------	---

(1) Superficie declarada admisible ajustada con la superficie comprometida.
(2) Factor de penalización valorando el alcance para el tipo de compromiso.

Puede verificar la integridad de una copia de este documento mediante la lectura del código QR adjunto o mediante el acceso a la dirección <https://ws050.juntadeandalucia.es/verificarFirma> indicando el código de VERIFICACIÓN

FIRMADO POR	RAQUEL MARIA ESPIN CRESPO	17/12/2024	
VERIFICACIÓN	Pk2jm6UYDU9J72AMTZUYRN3GET48NG	PÁG. 8871/9349	

**APELLIDOS Y NOMBRE / RAZÓN SOCIAL**

HIJOS DE VALERIO LOPEZ RUZ,C.B.

NIF

****7053*

EXPEDIENTE

1055928

ANUALIDAD DE PAGO

1ª

IMPORTES POR ANUALIDAD

	2023	2024	2025	2026	2027
IMPORTE MÁXIMO SUBVENCIONABLE	4.881,65 €	4.881,65 €	4.881,65 €	4.068,04 €	4.068,04 €
IMPORTE MEDIO DE TRANSFERENCIA (€/ha)	297,48 €	297,48 €	297,48 €	247,90 €	247,90 €

RESUMEN DE UNIDADES

Cód	GRUPO DE PAGO	Sup. Dec. Admisible (ha)	Sup. Comprometida (ha)	Sup. ajustada compromiso (1) (ha)	% sobredec.	Sup. Resuelta (ha)	Importe Declarado	Importe Topado	Importe Resuelto	Importe tras sobredec.
419	OLIVAR	16,43		16,41	0,00	16,41	4.881,65	4.881,65	4.881,65	4.881,65
TOTAL		16,43	16,41	16,41		16,41	4.881,65	4.881,65	4.881,65	4.881,65

APLICACIÓN DE REDUCCIONES Y PENALIZACIONES

GRUPO DE PAGO	Importe Calculado	Importe prereduc.	Criterios de subvencionabilidad y compromisos	Presentación tardía	Omisión declaración	Condicionalidad	IMPORTE (Euros) RESUELTO
OLIVAR	4.881,65	4.881,65	0,00	0,00	0,00	0,00	4.881,65
TOTAL	4.881,65	4.881,65					4.881,65

RESUMEN DE PAGOS**IMPORTE (Euros)**

	RESUELTO	FEADER	MAPA	CAPADR
OLIVAR - Pago realizado	4.881,65 €	4.149,40 €	478,89 €	253,36 €

RECINTOS RESUELTOS

REF.	REFERENCIA SIGPAC	CULTIVO	DESCRIPCIÓN CULTIVO	S/R	G.PAGO	PEND. MEDIA (%)	SUP. DEC. ADMISIBLE (ha)	SUP. COMPROM. (ha)	SUP. AJUSTADA COMPR.(1) (ha)	SUP. CONY. SIGPAC (ha)	SUP. CERTIE (ha)	SUP. CAMPO (ha)	SUP. CAMPO DETER. CULT. DECLARADO (ha)	SUP. DEC. REDUCIDA (ha)	SUP. RESUELTA (ha)
-1498394	41-039-033-00038-010	101138	OLIVAR-HOJIBLANCA	S	419	11,80	12,91	12,91	12,91		12,91			12,91	12,91
1700000004727439	41-039-033-00038-003	101138	OLIVAR-HOJIBLANCA	S	419	7,80	3,52	3,50	3,50		3,52			3,50	3,50

INCIDENCIAS**INCIDENCIA DESCRIPCIÓN**

- 4272 Verifica que las líneas de declaración de las Solicitudes Únicas no tienen solapes con la capa de Retroactividad Gráfica (ambas de la misma campaña) a nivel de expediente/línea de declaración gráfica de la solicitud.
Ref:1700000004727439 Recinto:41-039-033-00038-00003 Cultivo: - Agregado de la referencia del recinto.:0 Zona de la referencia del recinto.:0 Superficie solapada.:0,02 Id. Incid.:100991184

(1) Superficie declarada admisible ajustada con la superficie comprometida.
(2) Factor de penalización valorando el alcance para el tipo de compromiso.

Puede verificar la integridad de una copia de este documento mediante la lectura del código QR adjunto o mediante el acceso a la dirección <https://ws050.juntadeandalucia.es/verificarFirma> indicando el código de VERIFICACIÓN

FIRMADO POR

RAQUEL MARIA ESPIN CRESPO

17/12/2024

VERIFICACIÓN

Pk2jm6UYDU9J72AMTZUYRN3GET48NG

PÁG. 8872/9349



**APELLIDOS Y NOMBRE / RAZÓN SOCIAL**

HIPERCONST S.L.

NIF

***9778*

EXPEDIENTE

1137401

ANUALIDAD DE PAGO

1ª

IMPORTES POR ANUALIDAD

	2023	2024	2025	2026	2027
IMPORTE MÁXIMO SUBVENCIONABLE	3.040,25 €	3.040,25 €	3.040,25 €	2.533,54 €	2.533,54 €
IMPORTE MEDIO DE TRANSFERENCIA (€/ha)	297,48 €	297,48 €	297,48 €	247,90 €	247,90 €

RESUMEN DE UNIDADES

Cód	GRUPO DE PAGO	Sup. Dec. Admisible (ha)	Sup. Comprometida (ha)	Sup. ajustada compromiso (1) (ha)	% sobredec.	Sup. Resuelta (ha)	Importe Declarado	Importe Topado	Importe Resuelto	Importe tras sobredec.
419	OLIVAR	10,22		10,22	0,00	10,22	3.040,25	3.040,25	3.040,25	3.040,25
TOTAL		10,22	10,22	10,22		10,22	3.040,25	3.040,25	3.040,25	3.040,25

APLICACIÓN DE REDUCCIONES Y PENALIZACIONES

GRUPO DE PAGO	Importe Calculado	Importe prereduc.	Criterios de subvencionabilidad y compromisos	Presentación tardía	Omisión declaración	Condicionalidad	IMPORTE (Euros) RESUELTO
OLIVAR	3.040,25	3.040,25	0,00	0,00	0,00	0,00	3.040,25
TOTAL	3.040,25	3.040,25					3.040,25

RESUMEN DE PAGOS**IMPORTE (Euros)**

	RESUELTO	FEADER	MAPA	CAPADR
OLIVAR - Pago realizado	3.040,25 €	2.584,21 €	298,25 €	157,79 €

RECINTOS RESUELTOS

REF.	REFERENCIA SIGPAC	CULTIVO	DESCRIPCIÓN CULTIVO	S/R	G.PAGO	PEND. MEDIA (%)	SUP. DEC. ADMISIBLE (ha)	SUP. COMPROM. (ha)	SUP. AJUSTADA COMPR.(1) (ha)	SUP. CONY. SIGPAC (ha)	SUP. CERTIE (ha)	SUP. CAMPO (ha)	SUP. CAMPO DETER. CULT. DECLARADO (ha)	SUP. DEC. REDUCIDA (ha)	SUP. RESUELTA (ha)
1700000005914098	41-033-035-00028-005	101010	OLIVAR-PICUAL	S	419	26,40	10,22	10,22	10,22		10,22			10,22	10,22

(1) Superficie declarada admisible ajustada con la superficie comprometida.
(2) Factor de penalización valorando el alcance para el tipo de compromiso.

Puede verificar la integridad de una copia de este documento mediante la lectura del código QR adjunto o mediante el acceso a la dirección <https://ws050.juntadeandalucia.es/verificarFirma> indicando el código de VERIFICACIÓN

FIRMADO POR

RAQUEL MARIA ESPIN CRESPO

17/12/2024

VERIFICACIÓN

Pk2jm6UYDU9J72AMTZUYRN3GET48NG

PÁG. 8873/9349



**APELLIDOS Y NOMBRE / RAZÓN SOCIAL**

HIRALDO CABAÑAS JUAN MANUEL

NIF

***6544*

EXPEDIENTE

1106532

ANUALIDAD DE PAGO

1ª

IMPORTES POR ANUALIDAD

	2023	2024	2025	2026	2027
IMPORTE MÁXIMO SUBVENCIONABLE	2.329,27 €	2.329,27 €	2.329,27 €	1.941,06 €	1.941,06 €
IMPORTE MEDIO DE TRANSFERENCIA (€/ha)	297,48 €	297,48 €	297,48 €	247,90 €	247,90 €

RESUMEN DE UNIDADES

Cód	GRUPO DE PAGO	Sup. Dec. Admisible (ha)	Sup. Comprometida (ha)	Sup. ajustada compromiso (1) (ha)	% sobredec.	Sup. Resuelta (ha)	Importe Declarado	Importe Topado	Importe Resuelto	Importe tras sobredec.
419	OLIVAR	7,83		7,83	0,00	7,83	2.329,27	2.329,27	2.329,27	2.329,27
TOTAL		7,83	7,83	7,83		7,83	2.329,27	2.329,27	2.329,27	2.329,27

APLICACIÓN DE REDUCCIONES Y PENALIZACIONES

GRUPO DE PAGO	Importe Calculado	Importe prereduc.	Criterios de subvencionabilidad y compromisos	Presentación tardía	Omisión declaración	Condicionalidad	IMPORTE (Euros) RESUELTO
OLIVAR	2.329,27	2.329,27	0,00	0,00	0,00	0,00	2.329,27
TOTAL	2.329,27	2.329,27					2.329,27

RESUMEN DE PAGOS**IMPORTE (Euros)**

	RESUELTO	FEADER	MAPA	CAPADR
OLIVAR - Pago realizado	2.329,27 €	1.979,88 €	228,50 €	120,89 €

RECINTOS RESUELTOS

REF.	REFERENCIA SIGPAC	CULTIVO	DESCRIPCIÓN CULTIVO	S/R	G.PAGO	PEND. MEDIA (%)	SUP. DEC. ADMISIBLE (ha)	SUP. COMPROM. (ha)	SUP. AJUSTADA COMPR.(1) (ha)	SUP. CONY. SIGPAC (ha)	SUP. CERTIE (ha)	SUP. CAMPO (ha)	SUP. CAMPO DETER. CULT. DECLARADO (ha)	SUP. DEC. REDUCIDA (ha)	SUP. RESUELTA (ha)
-1596288	41-065-058-00028-005	101195	OLIVAR-LECHIN DE SEVILLA	S	419	6,50	0,31	0,31	0,31	0,31	0,31			0,31	0,31
-513288	41-065-058-00028-003	101195	OLIVAR-LECHIN DE SEVILLA	S	419	30,80	2,23	2,23	2,23	2,23	2,23			2,23	2,23
-513284	41-065-058-00005-003	101195	OLIVAR-LECHIN DE SEVILLA	S	419	21,20	2,14	2,14	2,14	2,14	2,14			2,14	2,14
-513280	41-065-058-00007-001	101195	OLIVAR-LECHIN DE SEVILLA	S	419	17,60	0,97	0,97	0,97	0,97	0,97			0,97	0,97
-513277	41-065-058-00012-001	101195	OLIVAR-LECHIN DE SEVILLA	S	419	27,80	1,23	1,23	1,23	1,23	1,23			1,23	1,23
-513274	41-065-058-00014-001	101195	OLIVAR-LECHIN DE SEVILLA	S	419	32,40	0,95	0,95	0,95	0,95	0,95			0,95	0,95

INCIDENCIAS**INCIDENCIA DESCRIPCIÓN**

- 219 Superficie declarada sobre un mismo recinto, en un mismo expediente, mayor que la superficie total del recinto SIGPAC.
Ref:-1477408 Recinto:41-065-058-00027-00009 Cultivo:101195 OLIVAR-LECHIN DE SEVILLA Secano Suma de superficies declaradas para este recinto por el solicitante (Áreas):14 Superficie SIGPAC total para el recinto (Áreas):7 Exceso de superficie declarada (Hectáreas):0,07
- 3790 Recinto declarado inactivo
Ref:-1477408 Recinto:41-065-058-00027-00009 Cultivo: -
Ref:-1596295 Recinto:41-065-058-00029-00001 Cultivo: -
- 100424 Solicita recinto que no está comprometido para la operación.
Ref:7755868 Recinto:41-065-058-00027-00009 Cultivo:101195 OLIVAR-LECHIN DE SEVILLA Secano
Ref:-1596295 Recinto:41-065-058-00029-00001 Cultivo:101195 OLIVAR-LECHIN DE SEVILLA Secano

(1) Superficie declarada admisible ajustada con la superficie comprometida.
(2) Factor de penalización valorando el alcance para el tipo de compromiso.

Puede verificar la integridad de una copia de este documento mediante la lectura del código QR adjunto o mediante el acceso a la dirección <https://ws050.juntadeandalucia.es/verificarFirma> indicando el código de VERIFICACIÓN

FIRMADO POR

RAQUEL MARIA ESPIN CRESPO

17/12/2024

VERIFICACIÓN

Pk2jm6UYDU9J72AMTZUYRN3GET48NG

PÁG. 8874/9349



**APELLIDOS Y NOMBRE / RAZÓN SOCIAL**

HNOS LOMELINO CASCAJOSA C.B.

NIF
8032EXPEDIENTE**
1126704**ANUALIDAD DE PAGO**
1ª**IMPORTES POR ANUALIDAD**

	2023	2024	2025	2026	2027
IMPORTE MÁXIMO SUBVENCIONABLE	1.662,91 €	1.662,91 €	1.662,91 €	1.385,76 €	1.385,76 €
IMPORTE MEDIO DE TRANSFERENCIA (€/ha)	297,48 €	297,48 €	297,48 €	247,90 €	247,90 €

RESUMEN DE UNIDADES

Cód	GRUPO DE PAGO	Sup. Dec. Admisible (ha)	Sup. Comprometida (ha)	Sup. ajustada compromiso (1) (ha)	% sobredec.	Sup. Resuelta (ha)	Importe Declarado	Importe Topado	Importe Resuelto	Importe tras sobredec.
419	OLIVAR	5,59		5,59	0,00	5,59	1.662,91	1.662,91	1.662,91	1.662,91
TOTAL		5,59	5,59	5,59		5,59	1.662,91	1.662,91	1.662,91	1.662,91

APLICACIÓN DE REDUCCIONES Y PENALIZACIONES

GRUPO DE PAGO	Importe Calculado	Importe prereduc.	Criterios de subvencionabilidad y compromisos	Presentación tardía	Omisión declaración	Condicionalidad	IMPORTE (Euros) RESUELTO
OLIVAR	1.662,91	1.662,91	0,00	0,00	0,00	0,00	1.662,91
TOTAL	1.662,91	1.662,91					1.662,91

RESUMEN DE PAGOS**IMPORTE (Euros)**

	RESUELTO	FEADER	MAPA	CAPADR
OLIVAR - Pago realizado	1.662,91 €	1.413,47 €	163,13 €	86,31 €

RECINTOS RESUELTOS

REF.	REFERENCIA SIGPAC	CULTIVO	DESCRIPCIÓN CULTIVO	S/R	G.PAGO	PEND. MEDIA (%)	SUP. DEC. ADMISIBLE (ha)	SUP. COMPROM. (ha)	SUP. AJUSTADA COMPR.(1) (ha)	SUP. CONY. SIGPAC (ha)	SUP. CERTIE (ha)	SUP. CAMPO (ha)	SUP. CAMPO DETER. CULT. DECLARADO (ha)	SUP. DEC. REDUCIDA (ha)	SUP. RESUELTA (ha)
1700000006578663	41-039-039-00043-002	101138	OLIVAR-HOJIBLANCA	S	419	12,10	2,42	2,42	2,42		2,42			2,42	2,42
1700000006578664	41-039-039-00044-005	101003	OLIVAR-ARBEQUINA	S	419	11,20	3,17	3,17	3,17		3,17			3,17	3,17

(1) Superficie declarada admisible ajustada con la superficie comprometida.
(2) Factor de penalización valorando el alcance para el tipo de compromiso.

Puede verificar la integridad de una copia de este documento mediante la lectura del código QR adjunto o mediante el acceso a la dirección <https://ws050.juntadeandalucia.es/verificarFirma> indicando el código de VERIFICACIÓN

FIRMADO POR

RAQUEL MARIA ESPIN CRESPO

17/12/2024

VERIFICACIÓN

Pk2jm6UYDU9J72AMTZUYRN3GET48NG

PÁG. 8875/9349



**APELLIDOS Y NOMBRE / RAZÓN SOCIAL**

HNOS PANIAGUA HINOJOSA S.C

NIF
3885EXPEDIENTE**
1221571**ANUALIDAD DE PAGO**

1ª

IMPORTE POR ANUALIDAD

	2023	2024	2025	2026	2027
IMPORTE MÁXIMO SUBVENCIONABLE	10.617,07 €	10.617,07 €	8.847,56 €	8.847,56 €	8.847,56 €
IMPORTE MEDIO DE TRANSFERENCIA (€/ha)	73,79 €	73,79 €	61,49 €	61,49 €	61,49 €

RESUMEN DE UNIDADES

Cód	GRUPO DE PAGO	Sup. Dec. Admisible (ha)	Sup. Comprometida (ha)	Sup. ajustada compromiso (1) (ha)	% sobredec.	Sup. Resuelta (ha)	Importe Declarado	Importe Topado	Importe Resuelto	Importe tras sobredec.
418	PASTOS ASOCIADOS A GANADERÍA ECOLÓGICA	143,89		143,89	0,00	143,89	11.467,81	10.617,07	10.617,07	10.617,07
TOTAL		143,89	143,89	143,89		143,89	11.467,81	10.617,07	10.617,07	10.617,07

APLICACIÓN DE REDUCCIONES Y PENALIZACIONES

GRUPO DE PAGO	Importe Calculado	Importe prereduc.	Criterios de subvencionabilidad y compromisos	Presentación tardía	Omisión declaración	Condicionidad	IMPORTE (Euros) RESUELTO
PASTOS ASOCIADOS A GANADERÍA	10.617,07	10.617,07	0,00	0,00	0,00	0,00	10.617,07
TOTAL	10.617,07	10.617,07					10.617,07

RESUMEN DE PAGOS**IMPORTE (Euros)**

	RESUELTO	FEADER	MAPA	CAPADR
PASTOS ASOCIADOS A GANADERÍA ECOLÓGICA - Pago realizado	10.617,07 €	9.024,51 €	1.041,53 €	551,03 €

RECINTOS RESUELTOS

REE	REFERENCIA SIGPAC	CULTIVO DESCRIPCIÓN CULTIVO	S/R G.PAGO	PEND. MEDIA (%)	SUP. DEC. ADMISIBLE (ha)	SUP. COMPROM. (ha)	SUP. AJUSTADA COMPR.(1) (ha)	SUP. CONV. SIGPAC (ha)	SUP. CERTIF. (ha)	SUP. CAMPO (ha)	SUP. CAMPO DETER. CULT. DECLARADO (ha)	SUP. DEC. REDUCIDA (ha)	SUP. RESUELTA (ha)
4813758	41-078-011-00103-001	62000 PASTOS PERMANENTES DE 5 O MAS AÑOS-SIN VARIEDAD	S 418	34,10	12,44	12,44	12,44		22,62			12,44	12,44
4813779	41-078-011-00142-001	62000 PASTOS PERMANENTES DE 5 O MAS AÑOS-SIN VARIEDAD	S 418	31,20	0,40	0,40	0,40		1,13			0,40	0,40
4813786	41-078-011-00086-007	62000 PASTOS PERMANENTES DE 5 O MAS AÑOS-SIN VARIEDAD	S 418	21,00	19,70	19,70	19,70		26,26			19,70	19,70
4813787	41-078-011-00086-006	62000 PASTOS PERMANENTES DE 5 O MAS AÑOS-SIN VARIEDAD	S 418	22,80	8,53	8,53	8,53		13,12			8,53	8,53
4813791	41-078-011-00085-001	62000 PASTOS PERMANENTES DE 5 O MAS AÑOS-SIN VARIEDAD	S 418	32,00	10,71	10,71	10,71		23,81			10,71	10,71
170000006650396	41-078-011-00002-005	62000 PASTOS PERMANENTES DE 5 O MAS AÑOS-SIN VARIEDAD	S 418	20,20	72,39	72,39	72,39		72,39			72,39	72,39
170000006650398	41-078-011-00005-001	62000 PASTOS PERMANENTES DE 5 O MAS AÑOS-SIN VARIEDAD	S 418	17,60	16,62	16,62	16,62		19,55			16,62	16,62
170000006650399	41-078-011-00002-001	62000 PASTOS PERMANENTES DE 5 O MAS AÑOS-SIN VARIEDAD	S 418	15,40	3,02	3,02	3,02		3,02			3,02	3,02
170000006650401	41-078-011-00079-001	62000 PASTOS PERMANENTES DE 5 O MAS AÑOS-SIN VARIEDAD	S 418	22,60	0,08	0,08	0,08		0,12			0,08	0,08

INCIDENCIAS**INCIDENCIA DESCRIPCIÓN**

100407 Explotación solicitada no forma parte de ningún organismo de control autorizado para la producción ecológica en Andalucía o fecha de inscripción posterior al plazo establecido (Anexo I. Criterios de Subvencionabilidad. Orden 28 de marzo de 2023).
Explotación:ES41078000019 Especie:BOVINA
Explotación:ES41078000019 Especie:PORCINO

(1) Superficie declarada admisible ajustada con la superficie comprometida.
(2) Factor de penalización valorando el alcance para el tipo de compromiso.

Puede verificar la integridad de una copia de este documento mediante la lectura del código QR adjunto o mediante el acceso a la dirección <https://ws050.juntadeandalucia.es/verificarFirma> indicando el código de VERIFICACIÓN

FIRMADO POR

RAQUEL MARIA ESPIN CRESPO

17/12/2024

VERIFICACIÓN

Pk2jm6UYDU9J72AMTZUYRN3GET48NG

PÁG. 8876/9349



**Datos considerados para el Cálculo de la Carga Ganadera mínima y máxima del expediente**

Explotación	Especie	Inscrito en Sipea y Admisible	Ugm Calculada para CG Mínima	Ugm Calculada para CG Máxima
ES410780000019	BOVINA	NO	0,00	10,37
ES410780000019	OVINA	SI	38,67	38,67
ES410780000019	PORCINO	NO	0,00	8,71
			38,67	57,75

Superficie determinada para Cálculo Carga Ganadera Mínima: 143,89 ha

Superficie determinada para Cálculo Carga Ganadera Máxima: 143,89 ha

Los importes del Grupo de Pago de pastos de este expediente han sido ajustados por no llegar a la carga ganadera mínima de 0,3

Carga Ganadera Mínima Expediente: 0,27 ugm/ha

Carga Ganadera Máxima Expediente: 0,40 ugm/ha

Recintos Determinados para el Cálculo de Garga Ganadera Mínima

REF.	REFERENCIA SIGPAC	CULTIVO	DESCRIPCIÓN CULTIVO	S/R	SUP. RESUELTA (ha)
4813758	41-078-011-00103-00001	62000	PASTOS PERMANENTES DE 5 O MAS AÑOS-SIN VARIEDAD	S	12,44
4813779	41-078-011-00142-00001	62000	PASTOS PERMANENTES DE 5 O MAS AÑOS-SIN VARIEDAD	S	0,40
4813786	41-078-011-00086-00007	62000	PASTOS PERMANENTES DE 5 O MAS AÑOS-SIN VARIEDAD	S	19,70
4813787	41-078-011-00086-00006	62000	PASTOS PERMANENTES DE 5 O MAS AÑOS-SIN VARIEDAD	S	8,53
4813791	41-078-011-00085-00001	62000	PASTOS PERMANENTES DE 5 O MAS AÑOS-SIN VARIEDAD	S	10,71
1700000006650396	41-078-011-00002-00005	62000	PASTOS PERMANENTES DE 5 O MAS AÑOS-SIN VARIEDAD	S	72,39
1700000006650398	41-078-011-00005-00001	62000	PASTOS PERMANENTES DE 5 O MAS AÑOS-SIN VARIEDAD	S	16,62
1700000006650399	41-078-011-00002-00001	62000	PASTOS PERMANENTES DE 5 O MAS AÑOS-SIN VARIEDAD	S	3,02
1700000006650401	41-078-011-00079-00001	62000	PASTOS PERMANENTES DE 5 O MAS AÑOS-SIN VARIEDAD	S	0,08

Recintos Determinados para el Cálculo de Garga Ganadera Máxima

REF.	REFERENCIA SIGPAC	CULTIVO	DESCRIPCIÓN CULTIVO	S/R	SUP. RESUELTA (ha)
4813756	41-078-016-00078-00001	62000	PASTOS PERMANENTES DE 5 O MAS AÑOS-SIN VARIEDAD	S	0,00
4813758	41-078-011-00103-00001	62000	PASTOS PERMANENTES DE 5 O MAS AÑOS-SIN VARIEDAD	S	12,44
4813772	41-078-008-00005-00002	62000	PASTOS PERMANENTES DE 5 O MAS AÑOS-SIN VARIEDAD	S	0,00
4813779	41-078-011-00142-00001	62000	PASTOS PERMANENTES DE 5 O MAS AÑOS-SIN VARIEDAD	S	0,40
4813786	41-078-011-00086-00007	62000	PASTOS PERMANENTES DE 5 O MAS AÑOS-SIN VARIEDAD	S	19,70
4813787	41-078-011-00086-00006	62000	PASTOS PERMANENTES DE 5 O MAS AÑOS-SIN VARIEDAD	S	8,53
4813791	41-078-011-00085-00001	62000	PASTOS PERMANENTES DE 5 O MAS AÑOS-SIN VARIEDAD	S	10,71
4813795	41-078-011-00086-00010	62000	PASTOS PERMANENTES DE 5 O MAS AÑOS-SIN VARIEDAD	S	0,00
1700000006650396	41-078-011-00002-00005	62000	PASTOS PERMANENTES DE 5 O MAS AÑOS-SIN VARIEDAD	S	72,39
1700000006650398	41-078-011-00005-00001	62000	PASTOS PERMANENTES DE 5 O MAS AÑOS-SIN VARIEDAD	S	16,62
1700000006650399	41-078-011-00002-00001	62000	PASTOS PERMANENTES DE 5 O MAS AÑOS-SIN VARIEDAD	S	3,02
1700000006650401	41-078-011-00079-00001	62000	PASTOS PERMANENTES DE 5 O MAS AÑOS-SIN VARIEDAD	S	0,08

Incidencias de carga ganadera**INCIDENCIA DESCRIPCIÓN**

- 100407 Explotación solicitada no forma parte de ningún organismo de control autorizado para la producción ecológica en Andalucía o fecha de inscripción posterior al plazo establecido (Anexo I. Criterios de Subvencionabilidad. Orden 28 de marzo de 2023).
Explotación:ES410780000019 Especie:BOVINA
Explotación:ES410780000019 Especie:PORCINO

(1) Superficie declarada admisible ajustada con la superficie comprometida.
(2) Factor de penalización valorando el alcance para el tipo de compromiso.Puede verificar la integridad de una copia de este documento mediante la lectura del código QR adjunto o mediante el acceso a la dirección <https://ws050.juntadeandalucia.es/verificarFirma> indicando el código de VERIFICACIÓN

FIRMADO POR

RAQUEL MARIA ESPIN CRESPO

17/12/2024

VERIFICACIÓN

Pk2jm6UYDU9J72AMTZUYRN3GET48NG

PÁG. 8877/9349





(1) Superficie declarada admisible ajustada con la superficie comprometida.
(2) Factor de penalización valorando el alcance para el tipo de compromiso.

Puede verificar la integridad de una copia de este documento mediante la lectura del código QR adjunto o mediante el acceso a la dirección <https://ws050.juntadeandalucia.es/verificarFirma> indicando el código de VERIFICACIÓN

FIRMADO POR	RAQUEL MARIA ESPIN CRESPO	17/12/2024
VERIFICACIÓN	Pk2jm6UYDU9J72AMTZUYRN3GET48NG	PÁG. 8878/9349





APELLIDOS Y NOMBRE / RAZÓN SOCIAL	NIF	EXPEDIENTE	ANUALIDAD DE PAGO		
HOLGADO CARRERO MARÍA DE LAS MONTAÑAS	***5285*	1249655	1ª		
IMPORTE POR ANUALIDAD					
	2023	2024	2025	2026	2027
IMPORTE MÁXIMO SUBVENCIONABLE	1.413,03 €	1.413,03 €	1.413,03 €	1.177,53 €	1.177,53 €
IMPORTE MEDIO DE TRANSFERENCIA (€/ha)	297,48 €	297,48 €	297,48 €	247,90 €	247,90 €

RESUMEN DE UNIDADES

Cód	GRUPO DE PAGO	Sup. Dec. Admisible (ha)	Sup. Comprometida (ha)	Sup. ajustada compromiso (1) (ha)	% sobredec.	Sup. Resuelta (ha)	Importe Declarado	Importe Topado	Importe Resuelto	Importe tras sobredec.
419	OLIVAR	4,75		4,75	0,00	4,75	1.413,03	1.413,03	1.413,03	1.413,03
TOTAL		4,75	4,75	4,75		4,75	1.413,03	1.413,03	1.413,03	1.413,03

APLICACIÓN DE REDUCCIONES Y PENALIZACIONES

GRUPO DE PAGO	Importe Calculado	Importe prereduc.	Criterios de subvencionabilidad y compromisos	Presentación tardía	Omisión declaración	Condicionabilidad	IMPORTE (Euros) RESUELTO
OLIVAR	1.413,03	1.413,03	0,00	0,00	0,00	0,00	1.413,03
TOTAL	1.413,03	1.413,03					1.413,03

RESUMEN DE PAGOS**IMPORTE (Euros)**

	RESUELTO	FEADER	MAPA	CAPADR
OLIVAR - Pago realizado	1.413,03 €	1.201,08 €	138,62 €	73,33 €

RECINTOS RESUELTOS

REF.	REFERENCIA SIGPAC	CULTIVO DESCRIPCIÓN CULTIVO	S/R G.PAGO	PEND. MEDIA (%)	SUP. DEC. ADMISIBLE (ha)	SUP. COMPROM. (ha)	SUP. AJUSTADA COMPROM. (1) (ha)	SUP. CONY. SIGPAC (ha)	SUP. CERTIE (ha)	SUP. CAMPO (ha)	SUP. CAMPO DETER. CULT. DECLARADO (ha)	SUP. DEC. REDUCIDA (ha)	SUP. RESUELTA (ha)
5786237	41-095-050-00006-010	101195 OLIVAR-LECHIN DE SEVILLA	S 419	14,60	0,04	0,04	0,04		0,04			0,04	0,04
5786238	41-095-050-00006-011	101195 OLIVAR-LECHIN DE SEVILLA	S 419	17,00	0,06	0,06	0,06		0,06			0,06	0,06
5786240	41-095-050-00006-014	101195 OLIVAR-LECHIN DE SEVILLA	S 419	14,70	0,10	0,10	0,10		0,10			0,10	0,10
5786242	41-095-050-00006-018	101195 OLIVAR-LECHIN DE SEVILLA	S 419	19,60	0,53	0,53	0,53		0,53			0,53	0,53
5786243	41-095-050-00006-019	101195 OLIVAR-LECHIN DE SEVILLA	S 419	17,80	0,19	0,19	0,19		0,19			0,19	0,19
5786245	41-095-050-00006-023	101195 OLIVAR-LECHIN DE SEVILLA	S 419	4,30	3,40	3,40	3,40		3,40			3,40	3,40
5786248	41-095-050-00006-026	101195 OLIVAR-LECHIN DE SEVILLA	S 419	19,70	0,43	0,43	0,43		0,43			0,43	0,43

INCIDENCIAS**INCIDENCIA DESCRIPCIÓN**

- 100412 Número de hectáreas validadas inferior a la superficie mínima permitida por el grupo de cultivo (Anexo I. Criterios de Subvencionabilidad. Orden 28 de marzo de 2023).
Sup. Resuelta:0 Grupo de Pago:HERBÁCEOS
- 100413 Recinto perteneciente a grupo de cultivo que no cumple con la superficie mínima requerida (Anexo I. Criterios de Subvencionabilidad. Orden 28 de marzo de 2023).
Ref:5786247 Recinto:41-095-050-00006-00025 Cultivo:13000 TRITICALE-SIN VARIEDAD Secano Sup. Declarada:14,8 Superficie Resolver:2,81
Ref:-1494861 Recinto:41-095-050-00006-00025 Cultivo:41026 HABAS-CHIARO DI TORRE LAMA Secano Sup. Declarada:3,47 Superficie Resolver:0,66
- 100421 Recinto declarado por error para una operación de la 6503, que se ha corregido de oficio marcando la operación correcta, de acuerdo con la fecha de inscripción del recinto en la producción ecológica.
Ref:5786237 Recinto:41-095-050-00006-00010 Cultivo:101195 OLIVAR-LECHIN DE SEVILLA Secano
Ref:5786238 Recinto:41-095-050-00006-00011 Cultivo:101195 OLIVAR-LECHIN DE SEVILLA Secano
Ref:5786240 Recinto:41-095-050-00006-00014 Cultivo:101195 OLIVAR-LECHIN DE SEVILLA Secano
Ref:5786242 Recinto:41-095-050-00006-00018 Cultivo:101195 OLIVAR-LECHIN DE SEVILLA Secano
Ref:5786243 Recinto:41-095-050-00006-00019 Cultivo:101195 OLIVAR-LECHIN DE SEVILLA Secano
Ref:5786245 Recinto:41-095-050-00006-00023 Cultivo:101195 OLIVAR-LECHIN DE SEVILLA Secano
Ref:5786247 Recinto:41-095-050-00006-00025 Cultivo:13000 TRITICALE-SIN VARIEDAD Secano
Ref:-1494861 Recinto:41-095-050-00006-00025 Cultivo:41026 HABAS-CHIARO DI TORRE LAMA Secano
Ref:5786248 Recinto:41-095-050-00006-00026 Cultivo:101195 OLIVAR-LECHIN DE SEVILLA Secano

(1) Superficie declarada admisible ajustada con la superficie comprometida.
(2) Factor de penalización valorando el alcance para el tipo de compromiso.

Puede verificar la integridad de una copia de este documento mediante la lectura del código QR adjunto o mediante el acceso a la dirección <https://ws050.juntadeandalucia.es/verificarFirma> indicando el código de VERIFICACIÓN

FIRMADO POR

RAQUEL MARIA ESPIN CRESPO

17/12/2024

VERIFICACIÓN

Pk2jm6UYDU9J72AMTZUYRN3GET48NG

PÁG. 8879/9349





APELLIDOS Y NOMBRE / RAZÓN SOCIAL
HOGERBRUGGE ELISABETH MARIE ANTOINETTE

NIF
****7224*

EXPEDIENTE
1281414

ANUALIDAD DE PAGO
1ª

IMPORTES POR ANUALIDAD

	2023	2024	2025	2026	2027
IMPORTE MÁXIMO SUBVENCIONABLE	1.472,53 €	1.472,53 €	1.472,53 €	1.227,11 €	1.227,11 €
IMPORTE MEDIO DE TRANSFERENCIA (€/ha)	297,48 €	297,48 €	297,48 €	247,90 €	247,90 €

RESUMEN DE UNIDADES

Cód	GRUPO DE PAGO	Sup. Dec. Admisible (ha)	Sup. Comprometida (ha)	Sup. ajustada compromiso (1) (ha)	% sobredec.	Sup. Resuelta (ha)	Importe Declarado	Importe Topado	Importe Resuelto	Importe tras sobredec.
419	OLIVAR	5,14		4,95	0,00	4,95	1.472,53	1.472,53	1.472,53	1.472,53
TOTAL		5,14	4,95	4,95		4,95	1.472,53	1.472,53	1.472,53	1.472,53

APLICACIÓN DE REDUCCIONES Y PENALIZACIONES

GRUPO DE PAGO	Importe Calculado	Importe prereduc.	Criterios de subvencionabilidad y compromisos	Presentación tardía	Omisión declaración	Condicionalidad	IMPORTE (Euros) RESUELTO
OLIVAR	1.472,53	1.472,53	0,00	0,00	0,00	0,00	1.472,53
TOTAL	1.472,53	1.472,53					1.472,53

RESUMEN DE PAGOS**IMPORTE (Euros)**

	RESUELTO	FEADER	MAPA	CAPADR
OLIVAR - Pago realizado	1.472,53 €	1.251,65 €	144,46 €	76,42 €

RECINTOS RESUELTOS

REF.	REFERENCIA SIGPAC	CULTIVO	DESCRIPCIÓN CULTIVO	S/R G.PAGO	PEND. MEDIA (%)	SUP. DEC. ADMISIBLE (ha)	SUP. COMPROM. (ha)	SUP. AJUSTADA COMPR.(1) (ha)	SUP. CONY. SIGPAC (ha)	SUP. CERTIE (ha)	SUP. CAMPO (ha)	SUP. CAMPO DETER. CULT. DECLARADO (ha)	SUP. DEC. REDUCIDA (ha)	SUP. RESUELTA (ha)
6914568	41-033-035-00061-001	101010	OLIVAR-PICUAL	S 419	21,20	2,03	1,84	1,84		1,84			1,84	1,84
6914574	41-033-035-00065-007	101010	OLIVAR-PICUAL	S 419	25,40	3,11	3,11	3,11		3,11			3,11	3,11

(1) Superficie declarada admisible ajustada con la superficie comprometida.
(2) Factor de penalización valorando el alcance para el tipo de compromiso.

Puede verificar la integridad de una copia de este documento mediante la lectura del código QR adjunto o mediante el acceso a la dirección <https://ws050.juntadeandalucia.es/verificarFirma> indicando el código de VERIFICACIÓN

FIRMADO POR

RAQUEL MARIA ESPIN CRESPO

17/12/2024

VERIFICACIÓN

Pk2jm6UYDU9J72AMTZUYRN3GET48NG

PÁG. 8880/9349



**APELLIDOS Y NOMBRE / RAZÓN SOCIAL**

HORMIGO COBANO SL

NIF

***9381*

EXPEDIENTE

1215784

ANUALIDAD DE PAGO

1ª

IMPORTES POR ANUALIDAD

	2023	2024	2025	2026	2027
IMPORTE MÁXIMO SUBVENCIONABLE	2.576,18 €	2.576,18 €	2.576,18 €	2.146,81 €	2.146,81 €
IMPORTE MEDIO DE TRANSFERENCIA (€/ha)	297,48 €	297,48 €	297,48 €	247,90 €	247,90 €

RESUMEN DE UNIDADES

Cód	GRUPO DE PAGO	Sup. Dec. Admisible (ha)	Sup. Comprometida (ha)	Sup. ajustada compromiso (1) (ha)	% sobredec.	Sup. Resuelta (ha)	Importe Declarado	Importe Topado	Importe Resuelto	Importe tras sobredec.
419	OLIVAR	8,66		8,66	0,00	8,66	2.576,18	2.576,18	2.576,18	2.576,18
TOTAL		8,66	8,66	8,66		8,66	2.576,18	2.576,18	2.576,18	2.576,18

APLICACIÓN DE REDUCCIONES Y PENALIZACIONES

GRUPO DE PAGO	Importe Calculado	Importe prereduc.	Criterios de subvencionabilidad y compromisos	Presentación tardía	Omisión declaración	Condicionalidad	IMPORTE (Euros) RESUELTO
OLIVAR	2.576,18	2.576,18	0,00	0,00	0,00	0,00	2.576,18
TOTAL	2.576,18	2.576,18					2.576,18

RESUMEN DE PAGOS**IMPORTE (Euros)**

	RESUELTO	FEADER	MAPA	CAPADR
OLIVAR - Pago realizado	2.576,18 €	2.189,75 €	252,72 €	133,71 €

RECINTOS RESUELTOS

REF.	REFERENCIA SIGPAC	CULTIVO	DESCRIPCIÓN CULTIVO	S/R G.PAGO	PEND. MEDIA (%)	SUP. DEC. ADMISIBLE (ha)	SUP. COMPROM. (ha)	SUP. AJUSTADA COMPR.(1) (ha)	SUP. CONY. SIGPAC (ha)	SUP. CERTIE (ha)	SUP. CAMPO (ha)	SUP. CAMPO DETER. CULT. DECLARADO (ha)	SUP. DEC. REDUCIDA (ha)	SUP. RESUELTA (ha)
-1048290	41-064-005-00007-001	101003	OLIVAR-ARBEQUINA	S	419	5,80	8,66	8,66	8,66	8,69			8,66	8,66

INCIDENCIAS**INCIDENCIA DESCRIPCIÓN**

- 100402 Recinto solicitado no forma parte de ningún organismo de control autorizado para la producción ecológica en Andalucía o fecha de inscripción posterior al plazo establecido (Anexo I. Criterios de Subvencionabilidad. Orden 28 de marzo de 2023).
Ref:-1325596 Recinto:41-064-005-00036-00002 Cultivo:101003 OLIVAR-ARBEQUINA Secano
- 100424 Solicita recinto que no está comprometido para la operación.
Ref:-1325596 Recinto:41-064-005-00036-00002 Cultivo:101003 OLIVAR-ARBEQUINA Secano

(1) Superficie declarada admisible ajustada con la superficie comprometida.
(2) Factor de penalización valorando el alcance para el tipo de compromiso.

Puede verificar la integridad de una copia de este documento mediante la lectura del código QR adjunto o mediante el acceso a la dirección <https://ws050.juntadeandalucia.es/verificarFirma> indicando el código de VERIFICACIÓN

FIRMADO POR

RAQUEL MARIA ESPIN CRESPO

17/12/2024

VERIFICACIÓN

Pk2jm6UYDU9J72AMTZUYRN3GET48NG

PÁG. 8881/9349



**APELLIDOS Y NOMBRE / RAZÓN SOCIAL**

HROS. DE CONCEPCION CORNELLO CB

NIF

***6112*

EXPEDIENTE

1174257

ANUALIDAD DE PAGO

1ª

IMPORTES POR ANUALIDAD

	2023	2024	2025	2026	2027
IMPORTE MÁXIMO SUBVENCIONABLE	6.889,64 €	6.889,64 €	6.889,64 €	5.741,36 €	5.741,36 €
IMPORTE MEDIO DE TRANSFERENCIA (€/ha)	297,48 €	297,48 €	297,48 €	247,90 €	247,90 €

RESUMEN DE UNIDADES

Cód	GRUPO DE PAGO	Sup. Dec. Admisible (ha)	Sup. Comprometida (ha)	Sup. ajustada compromiso (1) (ha)	% sobredec.	Sup. Resuelta (ha)	Importe Declarado	Importe Topado	Importe Resuelto	Importe tras sobredec.
419	OLIVAR	23,16		23,16	0,00	23,16	6.889,64	6.889,64	6.889,64	6.889,64
TOTAL		23,16	23,16	23,16		23,16	6.889,64	6.889,64	6.889,64	6.889,64

APLICACIÓN DE REDUCCIONES Y PENALIZACIONES

GRUPO DE PAGO	Importe Calculado	Importe prereduc.	Criterios de subvencionabilidad y compromisos	Presentación tardía	Omisión declaración	Condicionalidad	IMPORTE (Euros) RESUELTO
OLIVAR	6.889,64	6.889,64	0,00	0,00	0,00	0,00	6.889,64
TOTAL	6.889,64	6.889,64					6.889,64

RESUMEN DE PAGOS**IMPORTE (Euros)**

	RESUELTO	FEADER	MAPA	CAPADR
OLIVAR - Pago realizado	6.889,64 €	5.856,19 €	675,87 €	357,58 €

RECINTOS RESUELTOS

REF.	REFERENCIA SIGPAC	CULTIVO	DESCRIPCIÓN CULTIVO	S/R	G.PAGO	PEND. MEDIA (%)	SUP. DEC. ADMISIBLE (ha)	SUP. COMPROM. (ha)	SUP. AJUSTADA COMPR.(1) (ha)	SUP. CONY. SIGPAC (ha)	SUP. CERTIE (ha)	SUP. CAMPO (ha)	SUP. CAMPO DETER. CULT. DECLARADO (ha)	SUP. DEC. REDUCIDA (ha)	SUP. RESUELTA (ha)
4628348	41-032-009-00176-001	101268	OLIVAR-PICO LIMON	S	419	21,20	0,65	0,65	0,65		0,65				0,65
4628353	41-032-009-00176-007	101268	OLIVAR-PICO LIMON	S	419	26,00	4,28	4,28	4,28		4,28				4,28
4628358	41-032-009-00176-013	101268	OLIVAR-PICO LIMON	S	419	38,60	0,05	0,05	0,05		0,05				0,05
4628359	41-032-009-00176-015	101268	OLIVAR-PICO LIMON	S	419	25,00	13,38	13,38	13,38		13,38				13,38
4628360	41-032-009-00176-016	101268	OLIVAR-PICO LIMON	S	419	16,60	0,85	0,85	0,85		0,85				0,85
4628361	41-032-009-00176-018	101268	OLIVAR-PICO LIMON	S	419	24,30	2,54	2,54	2,54		2,54				2,54
4628455	41-032-009-00239-002	101268	OLIVAR-PICO LIMON	S	419	22,90	0,26	0,26	0,26		0,26				0,26
1700000003071507	41-032-007-00078-003	101268	OLIVAR-PICO LIMON	S	419	30,00	0,02	0,02	0,02		0,02				0,02
1700000003071511	41-032-007-00078-004	101268	OLIVAR-PICO LIMON	S	419	12,20	0,03	0,03	0,03		0,03				0,03
1700000003071560	41-032-007-00078-008	101268	OLIVAR-PICO LIMON	S	419	19,70	0,31	0,31	0,31		0,31				0,31
1700000003071564	41-032-007-00078-009	101268	OLIVAR-PICO LIMON	S	419	27,50	0,79	0,79	0,79		0,79				0,79

(1) Superficie declarada admisible ajustada con la superficie comprometida.
(2) Factor de penalización valorando el alcance para el tipo de compromiso.

Puede verificar la integridad de una copia de este documento mediante la lectura del código QR adjunto o mediante el acceso a la dirección <https://ws050.juntadeandalucia.es/verificarFirma> indicando el código de VERIFICACIÓN

FIRMADO POR

RAQUEL MARIA ESPIN CRESPO

17/12/2024

VERIFICACIÓN

Pk2jm6UYDU9J72AMTZUYRN3GET48NG

PÁG. 8882/9349



**INCIDENCIAS****INCIDENCIA DESCRIPCIÓN**

- 100402 Recinto solicitado no forma parte de ningún organismo de control autorizado para la producción ecológica en Andalucía o fecha de inscripción posterior al plazo establecido (Anexo I. Criterios de Subvencionabilidad. Orden 28 de marzo de 2023).
Ref:170000003071541 Recinto:41-032-009-00036-00014 Cultivo:101268 OLIVAR-PICO LIMON Secano
- 100407 Explotación solicitada no forma parte de ningún organismo de control autorizado para la producción ecológica en Andalucía o fecha de inscripción posterior al plazo establecido (Anexo I. Criterios de Subvencionabilidad. Orden 28 de marzo de 2023).
Explotación:ES410320000041 Especie:PORCINO
Explotación:ES410320000065 Especie:BOVINA
Explotación:ES410320000065 Especie:PORCINO
Explotación:ES410320000095 Especie:PORCINO
- 100420 Expediente que declara recintos pertenecientes al grupo de pago de Pastos que no tiene explotaciones ganaderas válidas para la Operación.
- 100421 Recinto declarado por error para una operación de la 6503, que se ha corregido de oficio marcando la operación correcta, de acuerdo con la fecha de inscripción del recinto en la producción ecológica.
Ref:170000003071507 Recinto:41-032-007-00078-00003 Cultivo:101268 OLIVAR-PICO LIMON Secano
Ref:170000003071511 Recinto:41-032-007-00078-00004 Cultivo:101268 OLIVAR-PICO LIMON Secano
Ref:170000003071560 Recinto:41-032-007-00078-00008 Cultivo:101268 OLIVAR-PICO LIMON Secano
Ref:170000003071564 Recinto:41-032-007-00078-00009 Cultivo:101268 OLIVAR-PICO LIMON Secano
- 100424 Solicita recinto que no está comprometido para la operación.
Ref:170000003071541 Recinto:41-032-009-00036-00014 Cultivo:101268 OLIVAR-PICO LIMON Secano
Ref:4628349 Recinto:41-032-009-00176-00002 Cultivo:62000 PASTOS PERMANENTES DE 5 O MAS AÑOS-SIN VARIEDAD Secano
Ref:4628350 Recinto:41-032-009-00176-00003 Cultivo:63000 PASTOS DE MENOS DE 5 AÑOS-SIN VARIEDAD Secano
Ref:4628352 Recinto:41-032-009-00176-00006 Cultivo:62000 PASTOS PERMANENTES DE 5 O MAS AÑOS-SIN VARIEDAD Secano
Ref:4628355 Recinto:41-032-009-00176-00010 Cultivo:62000 PASTOS PERMANENTES DE 5 O MAS AÑOS-SIN VARIEDAD Secano
Ref:4628356 Recinto:41-032-009-00176-00011 Cultivo:62000 PASTOS PERMANENTES DE 5 O MAS AÑOS-SIN VARIEDAD Secano
Ref:4628357 Recinto:41-032-009-00176-00012 Cultivo:62000 PASTOS PERMANENTES DE 5 O MAS AÑOS-SIN VARIEDAD Secano
Ref:4628454 Recinto:41-032-009-00239-00001 Cultivo:62000 PASTOS PERMANENTES DE 5 O MAS AÑOS-SIN VARIEDAD Secano
- 100427 Recinto no admisible por estar asociado a una explotación intensiva en SIGGAN o que no pertenece al titular del expediente (Artículo 10 de la Orden de 28 de marzo de 2023).
Ref:4628349 Recinto:41-032-009-00176-00002 Cultivo:62000 PASTOS PERMANENTES DE 5 O MAS AÑOS-SIN VARIEDAD Secano
Explotación:ES4103200000519
Ref:4628350 Recinto:41-032-009-00176-00003 Cultivo:63000 PASTOS DE MENOS DE 5 AÑOS-SIN VARIEDAD Secano Explotación: ES4103200000519
Ref:4628352 Recinto:41-032-009-00176-00006 Cultivo:62000 PASTOS PERMANENTES DE 5 O MAS AÑOS-SIN VARIEDAD Secano Explotación:ES4103200000519
Ref:4628355 Recinto:41-032-009-00176-00010 Cultivo:62000 PASTOS PERMANENTES DE 5 O MAS AÑOS-SIN VARIEDAD Secano Explotación:ES4103200000519
Ref:4628356 Recinto:41-032-009-00176-00011 Cultivo:62000 PASTOS PERMANENTES DE 5 O MAS AÑOS-SIN VARIEDAD Secano Explotación:ES4103200000519
Ref:4628357 Recinto:41-032-009-00176-00012 Cultivo:62000 PASTOS PERMANENTES DE 5 O MAS AÑOS-SIN VARIEDAD Secano Explotación:ES4103200000519

(1) Superficie declarada admisible ajustada con la superficie comprometida.
(2) Factor de penalización valorando el alcance para el tipo de compromiso.

Puede verificar la integridad de una copia de este documento mediante la lectura del código QR adjunto o mediante el acceso a la dirección <https://ws050.juntadeandalucia.es/verificarFirma> indicando el código de VERIFICACIÓN

FIRMADO POR	RAQUEL MARIA ESPIN CRESPO	17/12/2024	
VERIFICACIÓN	Pk2jm6UYDU9J72AMTZUYRN3GET48NG	PÁG. 8883/9349	

**APELLIDOS Y NOMBRE / RAZÓN SOCIAL**

HUERTA DON RODRIGO S.L.

NIF
***3946*EXPEDIENTE
1255671ANUALIDAD
DE PAGO
1ª**IMPORTE POR ANUALIDAD**

	2023	2024	2025	2026	2027
IMPORTE MÁXIMO SUBVENCIONABLE	11.030,56 €	11.030,56 €	11.030,56 €	9.192,13 €	9.192,13 €
IMPORTE MEDIO DE TRANSFERENCIA (€/ha)	297,48 €	297,48 €	297,48 €	247,90 €	247,90 €

RESUMEN DE UNIDADES

Cód	GRUPO DE PAGO	Sup. Dec. Admisible (ha)	Sup. Comprometida (ha)	Sup. ajustada compromiso (1) (ha)	% sobredec.	Sup. Resuelta (ha)	Importe Declarado	Importe Topado	Importe Resuelto	Importe tras sobredec.
419	OLIVAR	37,16		37,08	0,00	37,08	11.030,56	11.030,56	11.030,56	11.030,56
TOTAL		37,16	37,08	37,08		37,08	11.030,56	11.030,56	11.030,56	11.030,56

APLICACIÓN DE REDUCCIONES Y PENALIZACIONES

GRUPO DE PAGO	Importe Calculado	Importe prereduc.	Criterios de subvencionabilidad y compromisos	Presentación tardía	Omisión declaración	Condicionalidad	IMPORTE (Euros) RESUELTO
OLIVAR	11.030,56	11.030,56	0,00	0,00	0,00	0,00	11.030,56
TOTAL	11.030,56	11.030,56					11.030,56

RESUMEN DE PAGOS**IMPORTE (Euros)**

	RESUELTO	FEADER	MAPA	CAPADR
OLIVAR - Pago realizado	11.030,56 €	9.375,98 €	1.082,10 €	572,48 €

RECINTOS RESUELTOS

REF.	REFERENCIA SIGPAC	CULTIVO DESCRIPCIÓN CULTIVO	S/R G.PAGO	PEND. MEDIA (%)	SUP. DEC. ADMISIBLE (ha)	SUP. COMPROM. (ha)	SUP. AJUSTADA COMPROM. (1) (ha)	SUP. CONY. SIGPAC (ha)	SUP. CERTIE (ha)	SUP. CAMPO (ha)	SUP. CAMPO DETER. CULT. DECLARADO (ha)	SUP. DEC. REDUCIDA (ha)	SUP. RESUELTA (ha)
-983334	41-079-010-00069-037	101007 OLIVAR-MANZANILLA	S 419	3,70	0,08	0,08	0,08		0,08			0,08	0,08
1700000005341263	41-079-010-00068-001	101007 OLIVAR-MANZANILLA	S 419	7,10	2,00	1,97	1,97		2,00			1,97	1,97
1700000005341265	41-079-010-00069-003	101007 OLIVAR-MANZANILLA	S 419	6,70	10,44	10,44	10,44		10,44			10,44	10,44
1700000005341266	41-079-010-00096-001	101007 OLIVAR-MANZANILLA	S 419	4,10	3,24	3,24	3,24		3,24			3,24	3,24
1700000005341267	41-079-010-00097-003	101007 OLIVAR-MANZANILLA	S 419	5,00	0,09	0,09	0,09		0,09			0,09	0,09
1700000005341269	41-079-010-00069-035	101007 OLIVAR-MANZANILLA	S 419	5,00	0,05	0,05	0,05		0,05			0,05	0,05
1700000005341270	41-079-010-00069-036	101007 OLIVAR-MANZANILLA	S 419	7,70	0,26	0,26	0,26		0,26			0,26	0,26
1700000005341271	41-079-002-00014-003	101007 OLIVAR-MANZANILLA	R 419	4,50	12,93	12,93	12,93		12,93			12,93	12,93
1700000005341272	41-079-010-00008-001	101007 OLIVAR-MANZANILLA	S 419	4,40	2,20	2,15	2,15		2,20			2,15	2,15
1700000005341273	41-079-010-00069-032	101007 OLIVAR-MANZANILLA	S 419	4,60	0,31	0,31	0,31		0,31			0,31	0,31
1700000005341275	41-079-010-00070-001	101007 OLIVAR-MANZANILLA	S 419	4,30	5,56	5,56	5,56		5,56			5,56	5,56

INCIDENCIAS**INCIDENCIA DESCRIPCIÓN**

- 4272 Verifica que las líneas de declaración de las Solicitudes Únicas no tienen solapes con la capa de Retroactividad Gráfica (ambas de la misma campaña) a nivel de expediente/línea de declaración gráfica de la solicitud.
Ref:1700000005341272 Recinto:41-079-010-00008-00001 Cultivo: - Agregado de la referencia del recinto.:0 Zona de la referencia del recinto.:0 Superficie solapada.:0,05 Id. Incid.:101028485
- Ref:1700000005341263 Recinto:41-079-010-00068-00001 Cultivo: - Agregado de la referencia del recinto.:0 Zona de la referencia del recinto.:0 Superficie solapada.:0,03 Id. Incid.:101028484
- 100421 Recinto declarado por error para una operación de la 6503, que se ha corregido de oficio marcando la operación correcta, de acuerdo con la fecha de inscripción del recinto en la producción ecológica.
Ref:1700000005341271 Recinto:41-079-002-00014-00003 Cultivo:101007 OLIVAR-MANZANILLA Regadío
Ref:1700000005341272 Recinto:41-079-010-00008-00001 Cultivo:101007 OLIVAR-MANZANILLA Secano
Ref:1700000005341263 Recinto:41-079-010-00068-00001 Cultivo:101007 OLIVAR-MANZANILLA Secano
Ref:1700000005341265 Recinto:41-079-010-00069-00003 Cultivo:101007 OLIVAR-MANZANILLA Secano
Ref:1700000005341273 Recinto:41-079-010-00069-00032 Cultivo:101007 OLIVAR-MANZANILLA Secano
Ref:1700000005341269 Recinto:41-079-010-00069-00035 Cultivo:101007 OLIVAR-MANZANILLA Secano
Ref:1700000005341270 Recinto:41-079-010-00069-00036 Cultivo:101007 OLIVAR-MANZANILLA Secano
Ref:-983334 Recinto:41-079-010-00069-00037 Cultivo:101007 OLIVAR-MANZANILLA Secano
Ref:1700000005341275 Recinto:41-079-010-00070-00001 Cultivo:101007 OLIVAR-MANZANILLA Secano
Ref:1700000005341266 Recinto:41-079-010-00096-00001 Cultivo:101007 OLIVAR-MANZANILLA Secano
Ref:1700000005341267 Recinto:41-079-010-00097-00003 Cultivo:101007 OLIVAR-MANZANILLA Secano

(1) Superficie declarada admisible ajustada con la superficie comprometida.
(2) Factor de penalización valorando el alcance para el tipo de compromiso.

Puede verificar la integridad de una copia de este documento mediante la lectura del código QR adjunto o mediante el acceso a la dirección <https://ws050.juntadeandalucia.es/verificarFirma> indicando el código de VERIFICACIÓN

FIRMADO POR

RAQUEL MARIA ESPIN CRESPO

17/12/2024

VERIFICACIÓN

Pk2jm6UYDU9J72AMTZUYRN3GET48NG

PÁG. 8884/9349



**APELLIDOS Y NOMBRE / RAZÓN SOCIAL**

INDAMA GESTION, S.A.

NIF
6614EXPEDIENTE**
1265306**ANUALIDAD DE PAGO**
1ª**IMPORTES POR ANUALIDAD**

	2023	2024	2025	2026	2027
IMPORTE MÁXIMO SUBVENCIONABLE	5.027,41 €	5.027,41 €	5.027,41 €	4.189,51 €	4.189,51 €
IMPORTE MEDIO DE TRANSFERENCIA (€/ha)	297,48 €	297,48 €	297,48 €	247,90 €	247,90 €

RESUMEN DE UNIDADES

Cód	GRUPO DE PAGO	Sup. Dec. Admisible (ha)	Sup. Comprometida (ha)	Sup. ajustada compromiso (1) (ha)	% sobredec.	Sup. Resuelta (ha)	Importe Declarado	Importe Topado	Importe Resuelto	Importe tras sobredec.
419	OLIVAR	16,90		16,90	0,00	16,90	5.027,41	5.027,41	5.027,41	5.027,41
TOTAL		16,90	16,90	16,90		16,90	5.027,41	5.027,41	5.027,41	5.027,41

APLICACIÓN DE REDUCCIONES Y PENALIZACIONES

GRUPO DE PAGO	Importe Calculado	Importe prereduc.	Criterios de subvencionabilidad y compromisos	Presentación tardía	Omisión declaración	Condicionalidad	IMPORTE (Euros) RESUELTO
OLIVAR	5.027,41	5.027,41	0,00	0,00	0,00	0,00	5.027,41
TOTAL	5.027,41	5.027,41					5.027,41

RESUMEN DE PAGOS**IMPORTE (Euros)**

	RESUELTO	FEADER	MAPA	CAPADR
OLIVAR - Pago realizado	5.027,41 €	4.273,30 €	493,19 €	260,92 €

RECINTOS RESUELTOS

REF.	REFERENCIA SIGPAC	SIGPAC	CULTIVO	DESCRIPCIÓN CULTIVO	S/R	G.PAGO	PEND. MEDIA (%)	SUP. DEC. ADMISIBLE (ha)	SUP. COMPROM. (ha)	SUP. AJUSTADA COMPR.(1) (ha)	SUP. CONY. SIGPAC (ha)	SUP. CERTIE (ha)	SUP. CAMPO (ha)	SUP. CAMPO DETER. CULT. DECLARADO (ha)	SUP. DEC. REDUCIDA (ha)	SUP. RESUELTA (ha)
5244429	41-045-002-00014-002	101218	OLIVAR-MANZANILLA DE SEVILLA		S	419	6,30	16,90	16,90	16,90		16,90			16,90	16,90

(1) Superficie declarada admisible ajustada con la superficie comprometida.
(2) Factor de penalización valorando el alcance para el tipo de compromiso.Puede verificar la integridad de una copia de este documento mediante la lectura del código QR adjunto o mediante el acceso a la dirección <https://ws050.juntadeandalucia.es/verificarFirma> indicando el código de VERIFICACIÓN

FIRMADO POR

RAQUEL MARIA ESPIN CRESPO

17/12/2024

VERIFICACIÓN

Pk2jm6UYDU9J72AMTZUYRN3GET48NG

PÁG. 8885/9349



**APELLIDOS Y NOMBRE / RAZÓN SOCIAL**

INTERPODA SL

NIF
***2396*EXPEDIENTE
1242628**ANUALIDAD DE PAGO**

1ª

IMPORTES POR ANUALIDAD

	2023	2024	2025	2026	2027
IMPORTE MÁXIMO SUBVENCIONABLE	5.765,16 €	5.765,16 €	5.765,16 €	4.804,30 €	4.804,30 €
IMPORTE MEDIO DE TRANSFERENCIA (€/ha)	297,48 €	297,48 €	297,48 €	247,90 €	247,90 €

RESUMEN DE UNIDADES

Cód	GRUPO DE PAGO	Sup. Dec. Admisible (ha)	Sup. Comprometida (ha)	Sup. ajustada compromiso (1) (ha)	% sobredec.	Sup. Resuelta (ha)	Importe Declarado	Importe Topado	Importe Resuelto	Importe tras sobredec.
419	OLIVAR	19,39		19,38	0,00	19,38	5.765,16	5.765,16	5.765,16	5.765,16
TOTAL		19,39	19,38	19,38		19,38	5.765,16	5.765,16	5.765,16	5.765,16

APLICACIÓN DE REDUCCIONES Y PENALIZACIONES

GRUPO DE PAGO	Importe Calculado	Importe prereduc.	Criterios de subvencionabilidad y compromisos	Presentación tardía	Omisión declaración	Condicionalidad	IMPORTE (Euros) RESUELTO
OLIVAR	5.765,16		0,00	0,00	0,00	0,00	5.765,16
TOTAL	5.765,16	5.765,16					5.765,16

RESUMEN DE PAGOS**IMPORTE (Euros)**

	RESUELTO	FEADER	MAPA	CAPADR
OLIVAR - Pago realizado	5.765,16 €	4.900,39 €	565,56 €	299,21 €

RECINTOS RESUELTOS

REF.	REFERENCIA SIGPAC	CULTIVO DESCRIPCIÓN CULTIVO	S/R G.PAGO	PEND. MEDIA (%)	SUP. DEC. ADMISIBLE (ha)	SUP. COMPROM. (ha)	SUP. AJUSTADA COMPR.(1) (ha)	SUP. CONY. SIGPAC (ha)	SUP. CERTIE (ha)	SUP. CAMPO (ha)	SUP. CAMPO DETER. CULT. DECLARADO (ha)	SUP. DEC. REDUCIDA (ha)	SUP. RESUELTA (ha)
5271589	41-024-107-00014-001	101007 OLIVAR-MANZANILLA	S 419	11,00	8,32	8,31	8,31		8,31			8,31	8,31
5271595	41-024-107-00016-001	101007 OLIVAR-MANZANILLA	S 419	6,70	11,07	11,07	11,07		11,07			11,07	11,07

INCIDENCIAS**INCIDENCIA DESCRIPCIÓN**

- 100412 Número de hectáreas validadas inferior a la superficie mínima permitida por el grupo de cultivo (Anexo I. Criterios de Subvencionabilidad. Orden 28 de marzo de 2023).
Sup. Resuelta:0 Grupo de Pago:FRUTALES REGADÍO
- 100413 Recinto perteneciente a grupo de cultivo que no cumple con la superficie mínima requerida (Anexo I. Criterios de Subvencionabilidad. Orden 28 de marzo de 2023).
Ref:5271634 Recinto:41-101-008-00049-00002 Cultivo:206004 NARANJO-NAVELINA Regadío Sup. Declarada:1,61 Superficie Resolver:1,61
Ref:-1151005 Recinto:41-101-008-00049-00003 Cultivo:213006 CAQUI o PALOSANTO-ROJO BRILLANTE Regadío Sup. Declarada:1,36 Superficie Resolver:1,36

(1) Superficie declarada admisible ajustada con la superficie comprometida.
(2) Factor de penalización valorando el alcance para el tipo de compromiso.

Puede verificar la integridad de una copia de este documento mediante la lectura del código QR adjunto o mediante el acceso a la dirección <https://ws050.juntadeandalucia.es/verificarFirma> indicando el código de VERIFICACIÓN

FIRMADO POR

RAQUEL MARIA ESPIN CRESPO

17/12/2024

VERIFICACIÓN

Pk2jm6UYDU9J72AMTZUYRN3GET48NG

PÁG. 8886/9349





APELLIDOS Y NOMBRE / RAZÓN SOCIAL **NIF** **EXPEDIENTE** **ANUALIDAD DE PAGO**
 INVERSIONES Y EXPLOTACIONES DELNO S.L. ****8783* 1152778 1ª

IMPORTES POR ANUALIDAD

	2023	2024	2025	2026	2027
IMPORTE MÁXIMO SUBVENCIONABLE	361,01 €	361,01 €	300,83 €	300,83 €	300,83 €
IMPORTE MEDIO DE TRANSFERENCIA (€/ha)	181,41 €	181,41 €	151,17 €	151,17 €	151,17 €

RESUMEN DE UNIDADES

Cód	GRUPO DE PAGO	Sup. Dec. Admisible (ha)	Sup. Comprometida (ha)	Sup. ajustada compromiso (1) (ha)	% sobredec.	Sup. Resuelta (ha)	Importe Declarado	Importe Topado	Importe Resuelto	Importe tras sobredec.
416	HERBÁCEOS	1,99		1,99	0,00	1,99	361,01	361,01	361,01	361,01
TOTAL		1,99	1,99	1,99		1,99	361,01	361,01	361,01	361,01

APLICACIÓN DE REDUCCIONES Y PENALIZACIONES

GRUPO DE PAGO	Importe Calculado	Importe prereduc.	Criterios de subvencionabilidad y compromisos	Presentación tardía	Omisión declaración	Condicionalidad	IMPORTE (Euros) RESUELTO
HERBÁCEOS	361,01	361,01	0,00	0,00	0,00	0,00	361,01
TOTAL	361,01	361,01					361,01

RESUMEN DE PAGOS**IMPORTE (Euros)**

	RESUELTO	FEADER	MAPA	CAPADR
HERBÁCEOS - Pago realizado	361,01 €	306,86 €	35,42 €	18,73 €

RECINTOS RESUELTOS

REF.	REFERENCIA SIGPAC	CULTIVO	DESCRIPCIÓN CULTIVO	S/R G.PAGO	PEND. MEDIA (%)	SUP. DEC. ADMISIBLE (ha)	SUP. COMPROM. (ha)	SUP. AJUSTADA COMPR.(1) (ha)	SUP. CONY. SIGPAC (ha)	SUP. CERTIE (ha)	SUP. CAMPO (ha)	SUP. CAMPO DETER. CULT. DECLARADO (ha)	SUP. DEC. REDUCIDA (ha)	SUP. RESUELTA (ha)
6852624	21-040-019-00013-002	12000	TRANQUILLÓN-SIN VARIEDAD	S 416	1,30	1,99	1,99	1,99		1,99			1,99	1,99

INCIDENCIAS**INCIDENCIA DESCRIPCIÓN**

100421 Recinto declarado por error para una operación de la 6503, que se ha corregido de oficio marcando la operación correcta, de acuerdo con la fecha de inscripción del recinto en la producción ecológica.
 Ref:6852624 Recinto:21-040-019-00013-00002 Cultivo:12000 TRANQUILLÓN-SIN VARIEDAD Secano

(1) Superficie declarada admisible ajustada con la superficie comprometida.
 (2) Factor de penalización valorando el alcance para el tipo de compromiso.

Puede verificar la integridad de una copia de este documento mediante la lectura del código QR adjunto o mediante el acceso a la dirección <https://ws050.juntadeandalucia.es/verificarFirma> indicando el código de VERIFICACIÓN

FIRMADO POR

RAQUEL MARIA ESPIN CRESPO

17/12/2024

VERIFICACIÓN

Pk2jm6UYDU9J72AMTZUYRN3GET48NG

PÁG. 8887/9349





APELLIDOS Y NOMBRE / RAZÓN SOCIAL
INVERSIONES Y PROYECTOS QUEMBRE SLU

IMPORTE POR ANUALIDAD

NIF ****7164* **EXPEDIENTE** 1195766 **ANUALIDAD DE PAGO** 1ª

	2023	2024	2025	2026	2027
IMPORTE MÁXIMO SUBVENCIONABLE	638,56 €	638,56 €	532,12 €	532,12 €	532,12 €
IMPORTE MEDIO DE TRANSFERENCIA (€/ha)	181,41 €	181,41 €	151,17 €	151,17 €	151,17 €

RESUMEN DE UNIDADES

Cód	GRUPO DE PAGO	Sup. Dec. Admisible (ha)	Sup. Comprometida (ha)	Sup. ajustada compromiso (1) (ha)	% sobredec.	Sup. Resuelta (ha)	Importe Declarado	Importe Topado	Importe Resuelto	Importe tras sobredec.
416	HERBÁCEOS	3,52		3,52	0,00	3,52	638,56	638,56	638,56	638,56
TOTAL		3,52	3,52	3,52		3,52	638,56	638,56	638,56	638,56

APLICACIÓN DE REDUCCIONES Y PENALIZACIONES

GRUPO DE PAGO	Importe Calculado	Importe prereduc.	Criterios de subvencionabilidad y compromisos	Presentación tardía	Omisión declaración	Condicionalidad	IMPORTE (Euros) RESUELTO
HERBÁCEOS	638,56	638,56	0,00	0,00	0,00	0,00	638,56
TOTAL	638,56	638,56					638,56

RESUMEN DE PAGOS**IMPORTE (Euros)**

HERBÁCEOS - Pago realizado	RESUELTO	FEADER	MAPA	CAPADR
	638,56 €	542,78 €	62,64 €	33,14 €

RECINTOS RESUELTOS

REF.	REFERENCIA SIGPAC	CULTIVO	DESCRIPCIÓN CULTIVO	S/R	G.PAGO	PEND. MEDIA (%)	SUP. DEC. ADMISIBLE (ha)	SUP. COMPROM. (ha)	SUP. AJUSTADA COMPR.(1) (ha)	SUP. CONY. SIGPAC (ha)	SUP. CERTIE (ha)	SUP. CAMPO (ha)	SUP. CAMPO DETER. CULT. DECLARADO (ha)	SUP. DEC. REDUCIDA (ha)	SUP. RESUELTA (ha)
-144741	41-081-015-00020-032	241000	MEZCLA VEZA - AVENA-SIN VARIEDAD	R	416	1,20	3,52	3,52	3,52		3,52			3,52	3,52

(1) Superficie declarada admisible ajustada con la superficie comprometida.
(2) Factor de penalización valorando el alcance para el tipo de compromiso.

Puede verificar la integridad de una copia de este documento mediante la lectura del código QR adjunto o mediante el acceso a la dirección <https://ws050.juntadeandalucia.es/verificarFirma> indicando el código de VERIFICACIÓN

FIRMADO POR

RAQUEL MARIA ESPIN CRESPO

17/12/2024

VERIFICACIÓN

Pk2jm6UYDU9J72AMTZUYRN3GET48NG

PÁG. 8888/9349



**APELLIDOS Y NOMBRE / RAZÓN SOCIAL**

JACINTO MARIN CARLOS

NIF

****5309*

EXPEDIENTE

1244766

ANUALIDAD DE PAGO

1ª

IMPORTE POR ANUALIDAD

	2023	2024	2025	2026	2027
IMPORTE MÁXIMO SUBVENCIONABLE	5.005,89 €	5.005,89 €	4.171,58 €	4.171,58 €	4.171,58 €
IMPORTE MEDIO DE TRANSFERENCIA (€/ha)	98,58 €	98,58 €	82,15 €	82,15 €	82,15 €

RESUMEN DE UNIDADES

Cód	GRUPO DE PAGO	Sup. Dec. Admisible (ha)	Sup. Comprometida (ha)	Sup. ajustada compromiso (1) (ha)	% sobredec.	Sup. Resuelta (ha)	Importe Declarado	Importe Topado	Importe Resuelto	Importe tras sobredec.
418	PASTOS ASOCIADOS A GANADERÍA ECOLÓGICA	50,90		50,78	0,00	50,78	5.005,89	5.005,89	5.005,89	5.005,89
424	HERBÁCEOS NO ELEGIBLES	49,72		0,00	100,00	0,00	0,00	0,00	0,00	0,00
TOTAL		100,62	50,78	50,78		50,78	5.005,89	5.005,89	5.005,89	5.005,89

APLICACIÓN DE REDUCCIONES Y PENALIZACIONES

GRUPO DE PAGO	Importe Calculado	Importe prereduc.	Criterios de subvencionabilidad y compromisos	Presentación tardía	Omisión declaración	Condicionabilidad	IMPORTE (Euros) RESUELTO
HERBÁCEOS NO ELEGIBLES	0,00	0,00	0,00	0,00	0,00	0,00	0,00
PASTOS ASOCIADOS A GANADERÍA	5.005,89	5.005,89	0,00	0,00	0,00	0,00	5.005,89
TOTAL	5.005,89	5.005,89					5.005,89

RESUMEN DE PAGOS**IMPORTE (Euros)**

	RESUELTO	FEADER	MAPA	CAPADR
PASTOS ASOCIADOS A GANADERÍA ECOLÓGICA - Pago realizado	5.005,89 €	4.255,01 €	491,08 €	259,80 €

RECINTOS RESUELTOS

REE	REFERENCIA SIGPAC	CULTIVO	DESCRIPCIÓN CULTIVO	S/R	G.PAGO	PEND. MEDIA (%)	SUP. DEC. ADMISIBLE (ha)	SUP. COMPROM. (ha)	SUP. AJUSTADA COMPROM. (1) (ha)	SUP. CONV. SIGPAC (ha)	SUP. CERTIF. (ha)	SUP. CAMPO (ha)	SUP. CAMPO DETER. CULT. DECLARADO (ha)	SUP. DEC. REDUCIDA (ha)	SUP. RESUELTA (ha)
-1319217	41-027-024-00009-001	62000	PASTOS PERMANENTES DE 5 O MAS AÑOS-SIN VARIEDAD	S	418	15,00	50,90	50,78	50,78		50,90			50,78	50,78
4652514	41-027-024-00009-011	20000	BARBECHO TRADICIONAL-SIN VARIEDAD	S	424	2,90	4,47	4,47	4,47		4,47			4,47	4,47
4652515	41-027-024-00009-013	20000	BARBECHO TRADICIONAL-SIN VARIEDAD	S	424	3,00	3,11	3,11	3,11		3,11			3,11	3,11
4652516	41-027-024-00009-015	20000	BARBECHO TRADICIONAL-SIN VARIEDAD	S	424	5,20	0,52	0,50	0,50		0,52			0,50	0,50
5516883	41-049-003-00056-019	20000	BARBECHO TRADICIONAL-SIN VARIEDAD	S	424	11,20	9,94	9,94	9,94		9,94			9,94	9,94
5516887	41-049-003-00056-040	20000	BARBECHO TRADICIONAL-SIN VARIEDAD	S	424	10,20	2,68	2,68	2,68		2,68			2,68	2,68
5516888	41-049-003-00056-041	20000	BARBECHO TRADICIONAL-SIN VARIEDAD	S	424	8,10	1,81	1,81	1,81		1,81			1,81	1,81
5516895	41-049-003-00056-050	20000	BARBECHO TRADICIONAL-SIN VARIEDAD	S	424	18,00	0,80	0,80	0,80		0,80			0,80	0,80
5516900	41-005-001-00026-001	20000	BARBECHO TRADICIONAL-SIN VARIEDAD	S	424	12,60	1,06	1,06	1,06		1,06			1,06	1,06
5516901	41-005-001-00026-019	20000	BARBECHO TRADICIONAL-SIN VARIEDAD	S	424	12,10	0,39	0,39	0,39		0,39			0,39	0,39
5516902	41-005-001-00026-020	20000	BARBECHO TRADICIONAL-SIN VARIEDAD	S	424	11,10	2,63	2,63	2,63		2,63			2,63	2,63
5516903	41-005-001-00026-021	20000	BARBECHO TRADICIONAL-SIN VARIEDAD	S	424	15,60	16,62	16,62	16,62		16,62			16,62	16,62
5516904	41-005-001-00026-022	20000	BARBECHO TRADICIONAL-SIN VARIEDAD	S	424	9,30	3,40	3,40	3,40		3,40			3,40	3,40
5516907	41-005-001-00026-027	20000	BARBECHO TRADICIONAL-SIN VARIEDAD	S	424	13,50	2,29	2,29	2,29		2,29			2,29	2,29

(1) Superficie declarada admisible ajustada con la superficie comprometida.
(2) Factor de penalización valorando el alcance para el tipo de compromiso.

Puede verificar la integridad de una copia de este documento mediante la lectura del código QR adjunto o mediante el acceso a la dirección <https://ws050.juntadeandalucia.es/verificarFirma> indicando el código de VERIFICACIÓN

FIRMADO POR

RAQUEL MARIA ESPIN CRESPO

17/12/2024

VERIFICACIÓN

Pk2jm6UYDU9J72AMTZUYRN3GET48NG

PÁG. 8889/9349



**INCIDENCIAS****INCIDENCIA DESCRIPCIÓN**

- 4272 Verifica que las líneas de declaración de las Solicitudes Únicas no tienen solapes con la capa de Retroactividad Gráfica (ambas de la misma campaña) a nivel de expediente/línea de declaración gráfica de la solicitud.
Ref:-1319217 Recinto:41-027-024-00009-00001 Cultivo: - Agregado de la referencia del recinto.:0 Zona de la referencia del recinto.:0 Superficie solapada.:0,12 Id. Incid.:101018465
Ref:4652516 Recinto:41-027-024-00009-00015 Cultivo: - Agregado de la referencia del recinto.:0 Zona de la referencia del recinto.:0 Superficie solapada.:0,02 Id. Incid.:101018466
- 8200 Línea de declaración monitorizada con resultado no admisible
Ref:5516876 Recinto:41-049-003-00011-00027 Cultivo:241000 MEZCLA VEZA - AVENA-SIN VARIEDAD
Ref:5516884 Recinto:41-049-003-00056-00029 Cultivo:241000 MEZCLA VEZA - AVENA-SIN VARIEDAD
- 8227 Línea de declaración monitorizada en la que no ha habido respuesta por parte del productor y, por tanto, sin Juicio Experto de campo.
Ref:5516897 Recinto:41-049-003-00056-00052 Cultivo:20000 BARBECHO TRADICIONAL-SIN VARIEDAD
- 8400 Monitorización Línea de declaración monitorizada con situación 12 o "nula" y sin información de producto.
Ref:5516876 Recinto:41-049-003-00011-00027 Cultivo: - IDENTIFICADOR DE LA PARCELA AGRÍCOLA:30 Código de producto declarado en dicho recinto.:241 Código de variedad/especie/tipo declarada en dicho recinto.:0 Línea de ayuda declarada en dicho recinto.:
Ref:5516884 Recinto:41-049-003-00056-00029 Cultivo: - IDENTIFICADOR DE LA PARCELA AGRÍCOLA:24 Código de producto declarado en dicho recinto.:241 Código de variedad/especie/tipo declarada en dicho recinto.:0 Línea de ayuda declarada en dicho recinto.:
- 100412 Número de hectáreas validadas inferior a la superficie mínima permitida por el grupo de cultivo (Anexo I. Criterios de Subvencionabilidad. Orden 28 de marzo de 2023).
Sup. Resuelta:0 Grupo de Pago:HERBÁCEOS
- 100413 Recinto perteneciente a grupo de cultivo que no cumple con la superficie mínima requerida (Anexo I. Criterios de Subvencionabilidad. Orden 28 de marzo de 2023).
Ref:5516905 Recinto:41-005-001-00026-00023 Cultivo:241000 MEZCLA VEZA - AVENA-SIN VARIEDAD Secano Sup. Declarada: 0,05 Superficie Resolver:0,05
Ref:5516906 Recinto:41-005-001-00026-00025 Cultivo:241000 MEZCLA VEZA - AVENA-SIN VARIEDAD Secano Sup. Declarada: 0,01 Superficie Resolver:0,01
Ref:5516908 Recinto:41-005-001-00026-00029 Cultivo:241000 MEZCLA VEZA - AVENA-SIN VARIEDAD Secano Sup. Declarada: 0,04 Superficie Resolver:0,04
Ref:5516882 Recinto:41-049-003-00056-00002 Cultivo:241000 MEZCLA VEZA - AVENA-SIN VARIEDAD Regadío Sup. Declarada: 15,12 Superficie Resolver:15,12
Ref:5516885 Recinto:41-049-003-00056-00037 Cultivo:241000 MEZCLA VEZA - AVENA-SIN VARIEDAD Regadío Sup. Declarada: 0,57 Superficie Resolver:0,57
Ref:5516886 Recinto:41-049-003-00056-00039 Cultivo:241000 MEZCLA VEZA - AVENA-SIN VARIEDAD Secano Sup. Declarada: 0,68 Superficie Resolver:0,68
Ref:5516889 Recinto:41-049-003-00056-00042 Cultivo:241000 MEZCLA VEZA - AVENA-SIN VARIEDAD Secano Sup. Declarada: 0,36 Superficie Resolver:0,36
Ref:5516890 Recinto:41-049-003-00056-00043 Cultivo:241000 MEZCLA VEZA - AVENA-SIN VARIEDAD Secano Sup. Declarada: 21,35 Superficie Resolver:21,35
Ref:5516891 Recinto:41-049-003-00056-00044 Cultivo:241000 MEZCLA VEZA - AVENA-SIN VARIEDAD Secano Sup. Declarada: 12,5 Superficie Resolver:12,5
Ref:5516892 Recinto:41-049-003-00056-00045 Cultivo:241000 MEZCLA VEZA - AVENA-SIN VARIEDAD Secano Sup. Declarada: 5,35 Superficie Resolver:5,35
Ref:5516893 Recinto:41-049-003-00056-00046 Cultivo:241000 MEZCLA VEZA - AVENA-SIN VARIEDAD Secano Sup. Declarada: 3,68 Superficie Resolver:3,68
Ref:5516894 Recinto:41-049-003-00056-00049 Cultivo:241000 MEZCLA VEZA - AVENA-SIN VARIEDAD Secano Sup. Declarada: 0,62 Superficie Resolver:0,62
Ref:5516896 Recinto:41-049-003-00056-00051 Cultivo:241000 MEZCLA VEZA - AVENA-SIN VARIEDAD Secano Sup. Declarada: 0,14 Superficie Resolver:0,14
- 100424 Solicita recinto que no está comprometido para la operación.
Ref:5516876 Recinto:41-049-003-00011-00027 Cultivo:241000 MEZCLA VEZA - AVENA-SIN VARIEDAD Secano
Ref:5516884 Recinto:41-049-003-00056-00029 Cultivo:241000 MEZCLA VEZA - AVENA-SIN VARIEDAD Secano
Ref:5516897 Recinto:41-049-003-00056-00052 Cultivo:20000 BARBECHO TRADICIONAL-SIN VARIEDAD Secano
Ref:-1504684 Recinto:41-049-003-00056-00053 Cultivo:62000 PASTOS PERMANENTES DE 5 O MAS AÑOS-SIN VARIEDAD Secano

Datos considerados para el Cálculo de la Carga Ganadera mínima y máxima del expediente

Explotación	Especie	Inscrito en Sipea y Admisible	Ugm Calculada para CG Mínima	Ugm Calculada para CG Máxima
ES410270000257	BOVINA	SI	23,64	23,64
			23,64	23,64

Superficie determinada para Cálculo Carga Ganadera Mínima: 53,14 ha

Superficie determinada para Cálculo Carga Ganadera Máxima: 53,14 ha

(1) Superficie declarada admisible ajustada con la superficie comprometida.
(2) Factor de penalización valorando el alcance para el tipo de compromiso.Puede verificar la integridad de una copia de este documento mediante la lectura del código QR adjunto o mediante el acceso a la dirección <https://ws050.juntadeandalucia.es/verificarFirma> indicando el código de VERIFICACIÓN

FIRMADO POR

RAQUEL MARIA ESPIN CRESPO

17/12/2024

VERIFICACIÓN

Pk2jm6UYDU9J72AMTZUYRN3GET48NG

PÁG. 8890/9349



**Datos considerados para el Cálculo de la Carga Ganadera mínima y máxima del expediente****Carga Ganadera Mínima Expediente:** 0,44 ugm/ha**Carga Ganadera Máxima Expediente:** 0,44 ugm/ha**Recintos Determinados para el Cálculo de Garga Ganadera Mínima**

REF.	REFERENCIA SIGPAC	CULTIVO	DESCRIPCIÓN CULTIVO	S/R	SUP.
					RESUELTA (ha)
-1504684	41-049-003-00056-00053	62000	PASTOS PERMANENTES DE 5 O MAS AÑOS-SIN VARIEDAD	S	2,36
-1319217	41-027-024-00009-00001	62000	PASTOS PERMANENTES DE 5 O MAS AÑOS-SIN VARIEDAD	S	50,78

Recintos Determinados para el Cálculo de Garga Ganadera Máxima

REF.	REFERENCIA SIGPAC	CULTIVO	DESCRIPCIÓN CULTIVO	S/R	SUP.
					RESUELTA (ha)
-1504684	41-049-003-00056-00053	62000	PASTOS PERMANENTES DE 5 O MAS AÑOS-SIN VARIEDAD	S	2,36
-1319217	41-027-024-00009-00001	62000	PASTOS PERMANENTES DE 5 O MAS AÑOS-SIN VARIEDAD	S	50,78

Incidencias de carga ganadera**INCIDENCIA DESCRIPCIÓN**

- 4272 Verifica que las líneas de declaración de las Solicitudes Únicas no tienen solapes con la capa de Retroactividad Gráfica (ambas de la misma campaña) a nivel de expediente/línea de declaración gráfica de la solicitud.
Ref:-1319217 Recinto:41-027-024-00009-00001 Cultivo: - Agregado de la referencia del recinto.:0 Zona de la referencia del recinto.:0 Superficie solapada.:0,12 Id. Incid.:5084601

(1) Superficie declarada admisible ajustada con la superficie comprometida.
(2) Factor de penalización valorando el alcance para el tipo de compromiso.

Puede verificar la integridad de una copia de este documento mediante la lectura del código QR adjunto o mediante el acceso a la dirección <https://ws050.juntadeandalucia.es/verificarFirma> indicando el código de VERIFICACIÓN

FIRMADO POR	RAQUEL MARIA ESPIN CRESPO	17/12/2024	
VERIFICACIÓN	Pk2jm6UYDU9J72AMTZUYRN3GET48NG	PÁG. 8891/9349	

**APELLIDOS Y NOMBRE / RAZÓN SOCIAL**

JAIME FERNANDEZ MANUEL

NIF

***5706*

EXPEDIENTE

1149974

ANUALIDAD DE PAGO

1ª

IMPORTES POR ANUALIDAD

	2023	2024	2025	2026	2027
IMPORTE MÁXIMO SUBVENCIONABLE	468,16 €	468,16 €	389,62 €	389,62 €	389,62 €
IMPORTE MEDIO DE TRANSFERENCIA (€/ha)	304,00 €	304,00 €	253,00 €	253,00 €	253,00 €

RESUMEN DE UNIDADES

Cód	GRUPO DE PAGO	Sup. Dec. Admisible (ha)	Sup. Comprometida (ha)	Sup. ajustada compromiso (1) (ha)	% sobredec.	Sup. Resuelta (ha)	Importe Declarado	Importe Topado	Importe Resuelto	Importe tras sobredec.
420	HORTÍCOLAS	1,54		1,54	0,00	1,54	468,16	468,16	468,16	468,16
TOTAL		1,54	1,54	1,54		1,54	468,16	468,16	468,16	468,16

APLICACIÓN DE REDUCCIONES Y PENALIZACIONES

GRUPO DE PAGO	Importe Calculado	Importe prereduc.	Criterios de subvencionabilidad y compromisos	Presentación tardía	Omisión declaración	Condicionabilidad	IMPORTE (Euros) RESUELTO
HORTÍCOLAS	468,16	468,16	0,00	0,00	0,00	0,00	468,16
TOTAL	468,16	468,16					468,16

RESUMEN DE PAGOS**IMPORTE (Euros)**

	RESUELTO	FEADER	MAPA	CAPADR
HORTÍCOLAS - Pago realizado	468,16 €	397,94 €	45,93 €	24,29 €

RECINTOS RESUELTOS

REF.	REFERENCIA SIGPAC	CULTIVO	DESCRIPCIÓN CULTIVO	S/R	G.PAGO	PEND. MEDIA (%)	SUP. DEC. ADMISIBLE (ha)	SUP. COMPROM. (ha)	SUP. AJUSTADA COMPR.(1) (ha)	SUP. CONY. SIGPAC (ha)	SUP. CERTIE (ha)	SUP. CAMPO (ha)	SUP. CAMPO DETER. CULT. DECLARADO (ha)	SUP. DEC. REDUCIDA (ha)	SUP. RESUELTA (ha)
1700000006791294	41-052-002-00030-002	279000	ESPÁRRAGOS-SIN VARIEDAD	S	420	1,10	1,54	1,54	1,54		1,54			1,54	1,54

INCIDENCIAS**INCIDENCIA DESCRIPCIÓN**

- 100421 Recinto declarado por error para una operación de la 6503, que se ha corregido de oficio marcando la operación correcta, de acuerdo con la fecha de inscripción del recinto en la producción ecológica.
Ref:1700000006791294 Recinto:41-052-002-00030-00002 Cultivo:279000 ESPÁRRAGOS-SIN VARIEDAD Secano

(1) Superficie declarada admisible ajustada con la superficie comprometida.
(2) Factor de penalización valorando el alcance para el tipo de compromiso.

Puede verificar la integridad de una copia de este documento mediante la lectura del código QR adjunto o mediante el acceso a la dirección <https://ws050.juntadeandalucia.es/verificarFirma> indicando el código de VERIFICACIÓN

FIRMADO POR

RAQUEL MARIA ESPIN CRESPO

17/12/2024

VERIFICACIÓN

Pk2jm6UYDU9J72AMTZUYRN3GET48NG

PÁG. 8892/9349





<u>APELLIDOS Y NOMBRE / RAZÓN SOCIAL</u>	<u>NIF</u>	<u>EXPEDIENTE</u>	<u>ANUALIDAD DE PAGO</u>		
JALDO S.C.	***3564*	1213949	1ª		
IMPORTE POR ANUALIDAD					
	2023	2024	2025	2026	2027
IMPORTE MÁXIMO SUBVENCIONABLE	16.783,60 €	16.783,60 €	16.783,60 €	13.986,40 €	13.986,40 €
IMPORTE MEDIO DE TRANSFERENCIA (€/ha)	419,59 €	419,59 €	419,59 €	349,66 €	349,66 €

<u>RESUMEN DE UNIDADES</u>		<u>Sup. Dec. Admisible (ha)</u>	<u>Sup. Comprometida (ha)</u>	<u>Sup. ajustada compromiso (1) (ha)</u>	<u>% sobredec.</u>	<u>Sup. Resuelta (ha)</u>	<u>Importe Declarado</u>	<u>Importe Topado</u>	<u>Importe Resuelto</u>	<u>Importe tras sobredec.</u>
Cód	GRUPO DE PAGO									
423	FRUTALES REGADÍO	61,78		40,00	0,00	40,00	16.783,60	16.783,60	16.783,60	16.783,60
TOTAL		61,78	40,00	40,00		40,00	16.783,60	16.783,60	16.783,60	16.783,60

APLICACIÓN DE REDUCCIONES Y PENALIZACIONES

<u>GRUPO DE PAGO</u>	<u>Importe Calculado</u>	<u>Importe prereduc.</u>	<u>Criterios de subvencionabilidad y compromisos</u>	<u>Presentación tardía</u>	<u>Omisión declaración</u>	<u>Condicionabilidad</u>	<u>IMPORTE (Euros) RESUELTO</u>
FRUTALES REGADÍO	16.783,60		0,00	0,00	0,00	0,00	16.783,60
TOTAL	16.783,60	16.783,60					16.783,60

RESUMEN DE PAGOS

	<u>IMPORTE (Euros)</u>			
	<u>RESUELTO</u>	<u>FEADER</u>	<u>MAPA</u>	<u>CAPADR</u>
FRUTALES REGADÍO - Pago realizado	16.783,60 €	14.266,06 €	1.646,47 €	871,07 €

RECINTOS RESUELTOS

<u>REF.</u>	<u>REFERENCIA SIGPAC</u>	<u>CULTIVO</u>	<u>DESCRIPCIÓN CULTIVO</u>	<u>S/R G.PAGO</u>	<u>PEND. MEDIA (%)</u>	<u>SUP. DEC. ADMISIBLE (ha)</u>	<u>SUP. COMPROM. (ha)</u>	<u>SUP. AJUSTADA COMPR.(1) (ha)</u>	<u>SUP. CONY. SIGPAC (ha)</u>	<u>SUP. CERTIE (ha)</u>	<u>SUP. CAMPO (ha)</u>	<u>SUP. CAMPO DETER. CULT. DECLARADO (ha)</u>	<u>SUP. DEC. REDUCIDA (ha)</u>	<u>SUP. RESUELTA (ha)</u>
-1525827	41-081-004-00031-008	210273	MANDARINOS HÍBRIDOS-LEANRI	R 423	2,40	4,63	4,63	4,63	4,63	4,63			4,63	4,63
-1023512	41-900-013-00130-004	206015	NARANJO-FUKUMOTO	R 423	1,70	8,36	8,36	8,36	8,36	8,36			8,36	8,36
-1023511	41-081-004-00031-008	206258	NARANJO-LAVALLE	R 423	2,40	5,00	5,00	5,00	5,00	5,00			5,00	5,00
-1023510	41-081-004-00029-008	206257	NARANJO-KIRKWOOD RED	R 423	3,10	3,18	3,18	3,18	3,18	3,18			3,18	3,18
-1023509	41-081-004-00029-005	206308	NARANJO-VALENCIA LATE	R 423	2,40	5,48	5,48	5,48	5,48	5,48			5,48	5,48
1700000004921319	41-081-004-00029-001	204241	CLEMENTINAS-SPRING SUNSHINE	R 423	2,80	6,88	6,88	6,88	6,88	6,88			6,88	6,88
1700000004921322	41-900-013-00130-003	206258	NARANJO-LAVALLE	R 423	3,20	8,67	8,67	8,67	8,67	8,67			8,67	8,67
1700000004921324	41-081-004-00031-002	206001	NARANJO-LANE LATE	R 423	1,30	10,10	10,10	10,10	10,10	10,10			10,10	10,10
1700000004921325	41-900-013-00133-001	208003	POMELO O TORONJA-STAR RUBY	R 423	3,40	0,40	0,40	0,40	0,40	0,40			0,40	0,40
1700000004921330	41-081-004-00029-004	206257	NARANJO-KIRKWOOD RED	R 423	3,40	5,57	5,57	5,57	5,57	5,57			5,57	5,57
1700000004921334	41-900-013-00144-005	208003	POMELO O TORONJA-STAR RUBY	R 423	2,10	0,14	0,14	0,14	0,14	0,14			0,14	0,14
1700000004921335	41-900-013-00145-002	208003	POMELO O TORONJA-STAR RUBY	R 423	1,60	3,37	3,37	3,37	3,37	3,37			3,37	3,37

INCIDENCIAS**INCIDENCIA DESCRIPCIÓN**

- 100400 Recinto con cultivo, variedad, régimen de explotación o uso Sigpac no compatible con la operación solicitada (Anexo IV.I Cultivos y variedades elegibles para las Intervenciones. Orden de 28 de marzo de 2023).
Ref.-1243294 Recinto:41-081-004-09013-00002 Cultivo:206308 NARANJO-VALENCIA LATE Secano Uso:CI
- 100424 Solicita recinto que no está comprometido para la operación.
Ref.-1243294 Recinto:41-081-004-09013-00002 Cultivo:206308 NARANJO-VALENCIA LATE Secano

(1) Superficie declarada admisible ajustada con la superficie comprometida.
(2) Factor de penalización valorando el alcance para el tipo de compromiso.

Puede verificar la integridad de una copia de este documento mediante la lectura del código QR adjunto o mediante el acceso a la dirección <https://ws050.juntadeandalucia.es/verificarFirma> indicando el código de VERIFICACIÓN

FIRMADO POR	RAQUEL MARIA ESPIN CRESPO	17/12/2024
VERIFICACIÓN	Pk2jm6YDU9J72AMTZUYRN3GET48NG	PÁG. 8893/9349



**APELLIDOS Y NOMBRE / RAZÓN SOCIAL**

JAMAICA PLAZA NUEVA S.L.

NIF

***9349*

EXPEDIENTE

1228659

ANUALIDAD DE PAGO

1ª

IMPORTES POR ANUALIDAD

	2023	2024	2025	2026	2027
IMPORTE MÁXIMO SUBVENCIONABLE	11.899,20 €	11.899,20 €	11.899,20 €	9.916,00 €	9.916,00 €
IMPORTE MEDIO DE TRANSFERENCIA (€/ha)	297,48 €	297,48 €	297,48 €	247,90 €	247,90 €

RESUMEN DE UNIDADES

Cód	GRUPO DE PAGO	Sup. Dec. Admisible (ha)	Sup. Comprometida (ha)	Sup. ajustada compromiso (1) (ha)	% sobredec.	Sup. Resuelta (ha)	Importe Declarado	Importe Topado	Importe Resuelto	Importe tras sobredec.
419	OLIVAR	58,84		40,00	0,00	40,00	11.899,20	11.899,20	11.899,20	11.899,20
TOTAL		58,84	40,00	40,00		40,00	11.899,20	11.899,20	11.899,20	11.899,20

APLICACIÓN DE REDUCCIONES Y PENALIZACIONES

GRUPO DE PAGO	Importe Calculado	Importe prereduc.	Criterios de subvencionabilidad y compromisos	Presentación tardía	Omisión declaración	Condicionalidad	IMPORTE (Euros) RESUELTO
OLIVAR	11.899,20	11.899,20	0,00	0,00	0,00	0,00	11.899,20
TOTAL	11.899,20	11.899,20					11.899,20

RESUMEN DE PAGOS**IMPORTE (Euros)**

	RESUELTO	FEADER	MAPA	CAPADR
OLIVAR - Pago realizado	11.899,20 €	10.114,32 €	1.167,31 €	617,57 €

RECINTOS RESUELTOS

REF.	REFERENCIA SIGPAC	CULTIVO	DESCRIPCIÓN CULTIVO	S/R G.PAGO	PEND. MEDIA (%)	SUP. DEC. ADMISIBLE (ha)	SUP. COMPROM. (ha)	SUP. AJUSTADA COMPR.(1) (ha)	SUP. CONY. SIGPAC (ha)	SUP. CERTIE (ha)	SUP. CAMPO (ha)	SUP. CAMPO DETER. CULT. DECLARADO (ha)	SUP. DEC. REDUCIDA (ha)	SUP. RESUELTA (ha)
-1401138	41-041-021-00111-002	101138	OLIVAR-HOJIBLANCA	R 419	4,80	4,35	4,35	4,35		4,35			4,35	4,35
-1401136	41-041-021-00111-003	101138	OLIVAR-HOJIBLANCA	S 419	8,70	2,23	2,23	2,23		2,23			2,23	2,23
4222908	41-041-021-00123-002	101138	OLIVAR-HOJIBLANCA	R 419	3,10	1,83	1,82	1,82		1,82			1,82	1,82
4630047	41-041-023-00101-001	101138	OLIVAR-HOJIBLANCA	S 419	10,10	27,84	27,84	27,84		27,84			27,84	27,84
170000006408672	41-041-021-00122-001	101138	OLIVAR-HOJIBLANCA	R 419	2,60	4,10	4,10	4,10		4,10			4,10	4,10
170000006408685	41-041-021-00111-001	101138	OLIVAR-HOJIBLANCA	S 419	4,60	13,37	13,37	13,37		13,37			13,37	13,37
170000006408687	41-041-023-00091-002	101138	OLIVAR-HOJIBLANCA	S 419	4,30	5,12	5,12	5,12		5,12			5,12	5,12

(1) Superficie declarada admisible ajustada con la superficie comprometida.
(2) Factor de penalización valorando el alcance para el tipo de compromiso.Puede verificar la integridad de una copia de este documento mediante la lectura del código QR adjunto o mediante el acceso a la dirección <https://ws050.juntadeandalucia.es/verificarFirma> indicando el código de VERIFICACIÓN

FIRMADO POR

RAQUEL MARIA ESPIN CRESPO

17/12/2024

VERIFICACIÓN

Pk2jm6UYDU9J72AMTZUYRN3GET48NG

PÁG. 8894/9349



**APELLIDOS Y NOMBRE / RAZÓN SOCIAL**

JAMUGO S.L.

NIF

***6011*

EXPEDIENTE

1157909

ANUALIDAD DE PAGO

1ª

IMPORTES POR ANUALIDAD

	2023	2024	2025	2026	2027
IMPORTE MÁXIMO SUBVENCIONABLE	14.750,33 €	14.750,33 €	12.291,94 €	12.291,94 €	12.291,94 €
IMPORTE MEDIO DE TRANSFERENCIA (€/ha)	45,66 €	45,66 €	38,05 €	38,05 €	38,05 €

RESUMEN DE UNIDADES

Cód	GRUPO DE PAGO	Sup. Dec. Admisible (ha)	Sup. Comprometida (ha)	Sup. ajustada compromiso (1) (ha)	% sobredec.	Sup. Resuelta (ha)	Importe Declarado	Importe Topado	Importe Resuelto	Importe tras sobredec.
418	PASTOS ASOCIADOS A GANADERÍA ECOLÓGICA	323,06		323,06	0,00	323,06	16.947,87	14.750,33	14.750,33	14.750,33
TOTAL		323,06	323,06	323,06		323,06	16.947,87	14.750,33	14.750,33	14.750,33

APLICACIÓN DE REDUCCIONES Y PENALIZACIONES

GRUPO DE PAGO	Importe Calculado	Importe prereduc.	Criterios de subvencionabilidad y compromisos	Presentación tardía	Omisión declaración	Condicionidad	IMPORTE (Euros) RESUELTO
PASTOS ASOCIADOS A GANADERÍA	14.750,33	14.750,33	0,00	0,00	0,00	0,00	14.750,33
TOTAL	14.750,33	14.750,33					14.750,33

RESUMEN DE PAGOS**IMPORTE (Euros)**

	RESUELTO	FEADER	MAPA	CAPADR
PASTOS ASOCIADOS A GANADERÍA ECOLÓGICA - Pago realizado	14.750,33 €	12.537,78 €	1.447,01 €	765,54 €

RECINTOS RESUELTOS

REE	REFERENCIA SIGPAC	CULTIVO DESCRIPCIÓN CULTIVO	S/R G.PAGO	PEND. MEDIA (%)	SUP. DEC. ADMISIBLE (ha)	SUP. COMPROM. (ha)	SUP. AJUSTADA COMPROM. (1) (ha)	SUP. CONV. SIGPAC (ha)	SUP. CERTIF. (ha)	SUP. CAMPO (ha)	SUP. CAMPO DETER. CULT. DECLARADO (ha)	SUP. DEC. REDUCIDA (ha)	SUP. RESUELTA (ha)
1700000004850424	41-080-022-00002-002	62000 PASTOS PERMANENTES DE 5 O MAS AÑOS-SIN VARIEDAD	S 418	22,80	33,84	33,84	33,84		33,84			33,84	33,84
1700000004850435	41-080-022-00013-027	62000 PASTOS PERMANENTES DE 5 O MAS AÑOS-SIN VARIEDAD	S 418	34,10	5,20	5,20	5,20		9,45			5,20	5,20
1700000004850436	41-080-022-00013-028	62000 PASTOS PERMANENTES DE 5 O MAS AÑOS-SIN VARIEDAD	S 418	33,30	43,00	43,00	43,00		66,16			43,00	43,00
1700000004850437	41-080-022-00016-002	62000 PASTOS PERMANENTES DE 5 O MAS AÑOS-SIN VARIEDAD	S 418	23,00	2,19	2,19	2,19		2,19			2,19	2,19
1700000004850439	41-080-022-00004-001	62000 PASTOS PERMANENTES DE 5 O MAS AÑOS-SIN VARIEDAD	S 418	17,00	0,51	0,51	0,51		0,68			0,51	0,51
1700000004850440	41-080-022-00013-003	62000 PASTOS PERMANENTES DE 5 O MAS AÑOS-SIN VARIEDAD	S 418	32,20	102,98	102,98	102,98		121,15			102,98	102,98
1700000004850441	41-080-022-00005-002	62000 PASTOS PERMANENTES DE 5 O MAS AÑOS-SIN VARIEDAD	S 418	27,30	38,99	38,99	38,99		38,99			38,99	38,99
1700000004850442	41-080-022-00013-021	62000 PASTOS PERMANENTES DE 5 O MAS AÑOS-SIN VARIEDAD	S 418	23,60	0,51	0,51	0,51		0,51			0,51	0,51
1700000004850443	41-080-022-00013-019	62000 PASTOS PERMANENTES DE 5 O MAS AÑOS-SIN VARIEDAD	S 418	14,10	0,13	0,13	0,13		0,15			0,13	0,13
1700000004850444	41-080-022-00013-023	62000 PASTOS PERMANENTES DE 5 O MAS AÑOS-SIN VARIEDAD	S 418	27,20	40,13	40,13	40,13		47,21			40,13	40,13
1700000004850445	41-080-022-00016-013	62000 PASTOS PERMANENTES DE 5 O MAS AÑOS-SIN VARIEDAD	S 418	22,70	18,33	18,33	18,33		18,33			18,33	18,33
1700000004850446	41-080-022-00013-022	62000 PASTOS PERMANENTES DE 5 O MAS AÑOS-SIN VARIEDAD	S 418	22,90	1,24	1,24	1,24		2,25			1,24	1,24
1700000004850448	41-080-022-00013-026	62000 PASTOS PERMANENTES DE 5 O MAS AÑOS-SIN VARIEDAD	S 418	31,20	9,78	9,78	9,78		11,51			9,78	9,78
1700000004850449	41-080-022-00013-025	62000 PASTOS PERMANENTES DE 5 O MAS AÑOS-SIN VARIEDAD	S 418	36,30	26,23	26,23	26,23		40,36			26,23	26,23

(1) Superficie declarada admisible ajustada con la superficie comprometida.
(2) Factor de penalización valorando el alcance para el tipo de compromiso.

Puede verificar la integridad de una copia de este documento mediante la lectura del código QR adjunto o mediante el acceso a la dirección <https://ws050.juntadeandalucia.es/verificarFirma> indicando el código de VERIFICACIÓN

FIRMADO POR

RAQUEL MARIA ESPIN CRESPO

17/12/2024

VERIFICACIÓN

Pk2jm6UYDU9J72AMTZUYRN3GET48NG

PÁG. 8895/9349



**INCIDENCIAS****INCIDENCIA DESCRIPCIÓN**

- 4272 Verifica que las líneas de declaración de las Solicitudes Únicas no tienen solapes con la capa de Retroactividad Gráfica (ambas de la misma campaña) a nivel de expediente/línea de declaración gráfica de la solicitud.
Ref:1700000004850427 Recinto:41-095-005-00055-00001 Cultivo: - Agregado de la referencia del recinto.:0 Zona de la referencia del recinto.:0 Superficie solapada.:0,05 Id. Incid.:100998382
- 100402 Recinto solicitado no forma parte de ningún organismo de control autorizado para la producción ecológica en Andalucía o fecha de inscripción posterior al plazo establecido (Anexo I. Criterios de Subvencionabilidad. Orden 28 de marzo de 2023).
Ref:1700000004850438 Recinto:41-080-026-00001-00036 Cultivo:62000 PASTOS PERMANENTES DE 5 O MAS AÑOS-SIN VARIEDAD Secano
- 100407 Explotación solicitada no forma parte de ningún organismo de control autorizado para la producción ecológica en Andalucía o fecha de inscripción posterior al plazo establecido (Anexo I. Criterios de Subvencionabilidad. Orden 28 de marzo de 2023).
Explotación:ES410800000228 Especie:PORCINO
- 100411 Recinto no admisible por no estar asociado en SIGGAN a una explotación ganadera (Artículo 10 de la Orden de 28 de marzo de 2023).
Ref:1700000004850438 Recinto:41-080-026-00001-00036 Cultivo:62000 PASTOS PERMANENTES DE 5 O MAS AÑOS-SIN VARIEDAD Secano
- 100412 Número de hectáreas validadas inferior a la superficie mínima permitida por el grupo de cultivo (Anexo I. Criterios de Subvencionabilidad. Orden 28 de marzo de 2023).
Sup. Resuelta:0 Grupo de Pago:HERBÁCEOS
- 100413 Recinto perteneciente a grupo de cultivo que no cumple con la superficie mínima requerida (Anexo I. Criterios de Subvencionabilidad. Orden 28 de marzo de 2023).
Ref:1700000004850425 Recinto:41-095-005-00020-00005 Cultivo:8030 AVENA-PREVISION Secano Sup. Declarada:6,42 Superficie Resolver:6,42
Ref:1700000004850427 Recinto:41-095-005-00055-00001 Cultivo:8030 AVENA-PREVISION Secano Sup. Declarada:0,44 Superficie Resolver:0,39
Ref:1700000004850428 Recinto:41-095-005-00059-00002 Cultivo:8030 AVENA-PREVISION Secano Sup. Declarada:9,62 Superficie Resolver:9,62
Ref:1700000004850429 Recinto:41-095-005-00059-00003 Cultivo:8030 AVENA-PREVISION Secano Sup. Declarada:1,44 Superficie Resolver:1,44
Ref:1700000004850451 Recinto:41-095-005-00059-00008 Cultivo:8030 AVENA-PREVISION Regadío Sup. Declarada:2,9 Superficie Resolver:2,9
Ref:1700000004850430 Recinto:41-095-005-00059-00014 Cultivo:8030 AVENA-PREVISION Secano Sup. Declarada:3,56 Superficie Resolver:3,56
Ref:1700000004850431 Recinto:41-095-005-00059-00015 Cultivo:8030 AVENA-PREVISION Secano Sup. Declarada:0,77 Superficie Resolver:0,77
Ref:1700000004850432 Recinto:41-095-005-00059-00016 Cultivo:8030 AVENA-PREVISION Secano Sup. Declarada:0,77 Superficie Resolver:0,77
Ref:1700000004850450 Recinto:41-095-012-00221-00001 Cultivo:8030 AVENA-PREVISION Regadío Sup. Declarada:4,32 Superficie Resolver:4,32
Ref:1700000004850433 Recinto:41-095-012-00222-00004 Cultivo:8030 AVENA-PREVISION Secano Sup. Declarada:2,89 Superficie Resolver:2,89
Ref:5180302 Recinto:41-095-012-00222-00005 Cultivo:8030 AVENA-PREVISION Secano Sup. Declarada:0,51 Superficie Resolver: 0,51
- 100424 Solicita recinto que no está comprometido para la operación.
Ref:1700000004850438 Recinto:41-080-026-00001-00036 Cultivo:62000 PASTOS PERMANENTES DE 5 O MAS AÑOS-SIN VARIEDAD Secano

Datos considerados para el Cálculo de la Carga Ganadera mínima y máxima del expediente

<u>Explotación</u>	<u>Especie</u>	<u>Inscrito en Sipea y Admisible</u>	<u>Ugm Calculada para CG Mínima</u>	<u>Ugm Calculada para CG Máxima</u>
ES410800000228	BOVINA	SI	75,61	75,61
ES410800000228	PORCINO	NO	0,00	227,46
			75,61	303,07

Superficie determinada para Cálculo Carga Ganadera Mínima: 323,06 ha**Superficie determinada para Cálculo Carga Ganadera Máxima:** 330,31 ha**Carga Ganadera Mínima Expediente:** 0,23 ugm/ha**Carga Ganadera Máxima Expediente:** 0,92 ugm/ha

Los importes del Grupo de Pago de pastos de este expediente han sido ajustados por no llegar a la carga ganadera mínima de 0,3

Recintos Determinados para el Cálculo de Garga Ganadera Mínima

<u>REF.</u>	<u>REFERENCIA SIGPAC</u>	<u>CULTIVO</u>	<u>DESCRIPCIÓN CULTIVO</u>	<u>S/R</u>	<u>SUP. RESUELTA (ha)</u>
1700000004850424	41-080-022-00002-00002	62000	PASTOS PERMANENTES DE 5 O MAS AÑOS-SIN VARIEDAD	S	33,84

(1) Superficie declarada admisible ajustada con la superficie comprometida.
(2) Factor de penalización valorando el alcance para el tipo de compromiso.Puede verificar la integridad de una copia de este documento mediante la lectura del código QR adjunto o mediante el acceso a la dirección <https://ws050.juntadeandalucia.es/verificarFirma> indicando el código de VERIFICACIÓN

FIRMADO POR

RAQUEL MARIA ESPIN CRESPO

17/12/2024

VERIFICACIÓN

Pk2jm6UYDU9J72AMTZUYRN3GET48NG

PÁG. 8896/9349



**Datos considerados para el Cálculo de la Carga Ganadera mínima y máxima del expediente****Recintos Determinados para el Cálculo de Garga Ganadera Mínima**

REF.	REFERENCIA SIGPAC	CULTIVO	DESCRIPCIÓN CULTIVO	SUP.	
				S/R	RESUELTA (ha)
1700000004850435	41-080-022-00013-00027	62000	PASTOS PERMANENTES DE 5 O MAS AÑOS-SIN VARIEDAD	S	5,20
1700000004850436	41-080-022-00013-00028	62000	PASTOS PERMANENTES DE 5 O MAS AÑOS-SIN VARIEDAD	S	43,00
1700000004850437	41-080-022-00016-00002	62000	PASTOS PERMANENTES DE 5 O MAS AÑOS-SIN VARIEDAD	S	2,19
1700000004850439	41-080-022-00004-00001	62000	PASTOS PERMANENTES DE 5 O MAS AÑOS-SIN VARIEDAD	S	0,51
1700000004850440	41-080-022-00013-00003	62000	PASTOS PERMANENTES DE 5 O MAS AÑOS-SIN VARIEDAD	S	102,98
1700000004850441	41-080-022-00005-00002	62000	PASTOS PERMANENTES DE 5 O MAS AÑOS-SIN VARIEDAD	S	38,99
1700000004850442	41-080-022-00013-00021	62000	PASTOS PERMANENTES DE 5 O MAS AÑOS-SIN VARIEDAD	S	0,51
1700000004850443	41-080-022-00013-00019	62000	PASTOS PERMANENTES DE 5 O MAS AÑOS-SIN VARIEDAD	S	0,13
1700000004850444	41-080-022-00013-00023	62000	PASTOS PERMANENTES DE 5 O MAS AÑOS-SIN VARIEDAD	S	40,13
1700000004850445	41-080-022-00016-00013	62000	PASTOS PERMANENTES DE 5 O MAS AÑOS-SIN VARIEDAD	S	18,33
1700000004850446	41-080-022-00013-00022	62000	PASTOS PERMANENTES DE 5 O MAS AÑOS-SIN VARIEDAD	S	1,24
1700000004850448	41-080-022-00013-00026	62000	PASTOS PERMANENTES DE 5 O MAS AÑOS-SIN VARIEDAD	S	9,78
1700000004850449	41-080-022-00013-00025	62000	PASTOS PERMANENTES DE 5 O MAS AÑOS-SIN VARIEDAD	S	26,23

Recintos Determinados para el Cálculo de Garga Ganadera Máxima

REF.	REFERENCIA SIGPAC	CULTIVO	DESCRIPCIÓN CULTIVO	SUP.	
				S/R	RESUELTA (ha)
1700000004850424	41-080-022-00002-00002	62000	PASTOS PERMANENTES DE 5 O MAS AÑOS-SIN VARIEDAD	S	33,84
1700000004850435	41-080-022-00013-00027	62000	PASTOS PERMANENTES DE 5 O MAS AÑOS-SIN VARIEDAD	S	5,20
1700000004850436	41-080-022-00013-00028	62000	PASTOS PERMANENTES DE 5 O MAS AÑOS-SIN VARIEDAD	S	43,00
1700000004850437	41-080-022-00016-00002	62000	PASTOS PERMANENTES DE 5 O MAS AÑOS-SIN VARIEDAD	S	2,19
1700000004850438	41-080-026-00001-00036	62000	PASTOS PERMANENTES DE 5 O MAS AÑOS-SIN VARIEDAD	S	7,25
1700000004850439	41-080-022-00004-00001	62000	PASTOS PERMANENTES DE 5 O MAS AÑOS-SIN VARIEDAD	S	0,51
1700000004850440	41-080-022-00013-00003	62000	PASTOS PERMANENTES DE 5 O MAS AÑOS-SIN VARIEDAD	S	102,98
1700000004850441	41-080-022-00005-00002	62000	PASTOS PERMANENTES DE 5 O MAS AÑOS-SIN VARIEDAD	S	38,99
1700000004850442	41-080-022-00013-00021	62000	PASTOS PERMANENTES DE 5 O MAS AÑOS-SIN VARIEDAD	S	0,51
1700000004850443	41-080-022-00013-00019	62000	PASTOS PERMANENTES DE 5 O MAS AÑOS-SIN VARIEDAD	S	0,13
1700000004850444	41-080-022-00013-00023	62000	PASTOS PERMANENTES DE 5 O MAS AÑOS-SIN VARIEDAD	S	40,13
1700000004850445	41-080-022-00016-00013	62000	PASTOS PERMANENTES DE 5 O MAS AÑOS-SIN VARIEDAD	S	18,33
1700000004850446	41-080-022-00013-00022	62000	PASTOS PERMANENTES DE 5 O MAS AÑOS-SIN VARIEDAD	S	1,24
1700000004850448	41-080-022-00013-00026	62000	PASTOS PERMANENTES DE 5 O MAS AÑOS-SIN VARIEDAD	S	9,78
1700000004850449	41-080-022-00013-00025	62000	PASTOS PERMANENTES DE 5 O MAS AÑOS-SIN VARIEDAD	S	26,23

Incidencias de carga ganadera**INCIDENCIA DESCRIPCIÓN**

100407	Explotación solicitada no forma parte de ningún organismo de control autorizado para la producción ecológica en Andalucía o fecha de inscripción posterior al plazo establecido (Anexo I. Criterios de Subvencionabilidad. Orden 28 de marzo de 2023). Explotación:ES410800000228 Especie:PORCINO
--------	--

(1) Superficie declarada admisible ajustada con la superficie comprometida.
(2) Factor de penalización valorando el alcance para el tipo de compromiso.Puede verificar la integridad de una copia de este documento mediante la lectura del código QR adjunto o mediante el acceso a la dirección <https://ws050.juntadeandalucia.es/verificarFirma> indicando el código de VERIFICACIÓN

FIRMADO POR

RAQUEL MARIA ESPIN CRESPO

17/12/2024

VERIFICACIÓN

Pk2jm6UYDU9J72AMTZUYRN3GET48NG

PÁG. 8897/9349



**APELLIDOS Y NOMBRE / RAZÓN SOCIAL**

JEICA S.L.

NIF

****1259*

EXPEDIENTE

1204470

ANUALIDAD DE PAGO

1ª

IMPORTES POR ANUALIDAD

	2023	2024	2025	2026	2027
IMPORTE MÁXIMO SUBVENCIONABLE	11.899,20 €	11.899,20 €	11.899,20 €	9.916,00 €	9.916,00 €
IMPORTE MEDIO DE TRANSFERENCIA (€/ha)	297,48 €	297,48 €	297,48 €	247,90 €	247,90 €

RESUMEN DE UNIDADES

Cód	GRUPO DE PAGO	Sup. Dec. Admisible (ha)	Sup. Comprometida (ha)	Sup. ajustada compromiso (1) (ha)	% sobredec.	Sup. Resuelta (ha)	Importe Declarado	Importe Topado	Importe Resuelto	Importe tras sobredec.
419	OLIVAR	51,31		40,00	0,00	40,00	11.899,20	11.899,20	11.899,20	11.899,20
TOTAL		51,31	40,00	40,00		40,00	11.899,20	11.899,20	11.899,20	11.899,20

APLICACIÓN DE REDUCCIONES Y PENALIZACIONES

GRUPO DE PAGO	Importe Calculado	Importe prereduc.	Criterios de subvencionabilidad y compromisos	Presentación tardía	Omisión declaración	Condicionalidad	IMPORTE (Euros) RESUELTO
OLIVAR	11.899,20	11.899,20	0,00	0,00	0,00	0,00	11.899,20
TOTAL	11.899,20	11.899,20					11.899,20

RESUMEN DE PAGOS**IMPORTE (Euros)**

	RESUELTO	FEADER	MAPA	CAPADR
OLIVAR - Pago realizado	11.899,20 €	10.114,32 €	1.167,31 €	617,57 €

RECINTOS RESUELTOS

REF.	REFERENCIA SIGPAC	CULTIVO DESCRIPCIÓN CULTIVO	S/R G.PAGO	PEND. MEDIA (%)	SUP. DEC. ADMISIBLE (ha)	SUP. COMPROM. (ha)	SUP. AJUSTADA COMPR.(1) (ha)	SUP. CONY. SIGPAC (ha)	SUP. CERTIE (ha)	SUP. CAMPO (ha)	SUP. CAMPO DETER. CULT. DECLARADO (ha)	SUP. DEC. REDUCIDA (ha)	SUP. RESUELTA (ha)
-1583384	41-065-004-00070-011	101195 OLIVAR-LECHIN DE SEVILLA	S 419	23,30	1,10	1,10	1,10		1,10			1,10	1,10
-152469	41-065-004-09008-015	101195 OLIVAR-LECHIN DE SEVILLA	S 419	20,60	0,03	0,03	0,03		0,03			0,03	0,03
-152466	41-065-004-00072-043	101195 OLIVAR-LECHIN DE SEVILLA	S 419	19,80	0,02	0,02	0,02		0,02			0,02	0,02
-152465	41-065-004-00072-042	101195 OLIVAR-LECHIN DE SEVILLA	S 419	18,60	0,46	0,46	0,46		0,46			0,46	0,46
1700000006907838	41-065-004-00071-011	101195 OLIVAR-LECHIN DE SEVILLA	S 419	24,60	1,59	1,59	1,59		1,59			1,59	1,59
1700000006907839	41-065-004-00072-011	101195 OLIVAR-LECHIN DE SEVILLA	S 419	26,90	1,45	1,45	1,45		1,45			1,45	1,45
1700000006907840	41-065-004-09002-009	101195 OLIVAR-LECHIN DE SEVILLA	S 419	25,70	0,65	0,65	0,65		0,65			0,65	0,65
1700000006907841	41-065-004-09002-243	101195 OLIVAR-LECHIN DE SEVILLA	S 419	13,30	0,02	0,02	0,02		0,02			0,02	0,02
1700000006907842	41-065-004-09002-244	101195 OLIVAR-LECHIN DE SEVILLA	S 419	12,70	0,01	0,01	0,01		0,01			0,01	0,01
1700000006907843	41-065-004-09002-245	101195 OLIVAR-LECHIN DE SEVILLA	S 419	11,90	0,01	0,01	0,01		0,01			0,01	0,01
1700000006907845	41-065-004-09008-011	101195 OLIVAR-LECHIN DE SEVILLA	S 419	14,00	0,03	0,03	0,03		0,03			0,03	0,03
1700000006907846	41-065-005-00009-002	101195 OLIVAR-LECHIN DE SEVILLA	S 419	10,60	6,97	6,97	6,97		6,97			6,97	6,97
1700000006907875	41-065-005-00009-238	101195 OLIVAR-LECHIN DE SEVILLA	R 419	20,80	0,42	0,42	0,42		0,42			0,42	0,42
1700000006907895	41-065-005-00009-228	101195 OLIVAR-LECHIN DE SEVILLA	S 419	8,10	0,18	0,18	0,18		0,18			0,18	0,18
1700000006907896	41-065-005-00009-159	101195 OLIVAR-LECHIN DE SEVILLA	R 419	17,10	0,10	0,06	0,06		0,06			0,06	0,06
1700000006907899	41-065-005-00009-239	101195 OLIVAR-LECHIN DE SEVILLA	S 419	8,30	0,14	0,14	0,14		0,14			0,14	0,14
1700000006907925	41-065-004-00072-039	101195 OLIVAR-LECHIN DE SEVILLA	S 419	18,70	0,81	0,81	0,81		0,81			0,81	0,81
1700000006907926	41-065-004-00072-038	101195 OLIVAR-LECHIN DE SEVILLA	S 419	19,30	1,76	1,76	1,76		1,76			1,76	1,76
1700000006907937	41-065-005-00009-159	101195 OLIVAR-LECHIN DE SEVILLA	S 419	17,10	0,08	0,04	0,04		0,04			0,04	0,04
1700000006907949	41-065-005-00009-002	101195 OLIVAR-LECHIN DE SEVILLA	S 419	10,60	5,15	5,15	5,15		5,15			5,15	5,15
1700000006907970	41-065-005-00009-002	101195 OLIVAR-LECHIN DE SEVILLA	S 419	10,60	30,14	30,14	30,14		30,15			30,14	30,14
1700000006907974	41-065-005-00009-239	101195 OLIVAR-LECHIN DE SEVILLA	R 419	8,30	0,19	0,19	0,19		0,19			0,19	0,19

(1) Superficie declarada admisible ajustada con la superficie comprometida.
(2) Factor de penalización valorando el alcance para el tipo de compromiso.Puede verificar la integridad de una copia de este documento mediante la lectura del código QR adjunto o mediante el acceso a la dirección <https://ws050.juntadeandalucia.es/verificarFirma> indicando el código de VERIFICACIÓN

FIRMADO POR

RAQUEL MARIA ESPIN CRESPO

17/12/2024

VERIFICACIÓN

Pk2jm6UYDU9J72AMTZUYRN3GET48NG

PÁG. 8898/9349



**APELLIDOS Y NOMBRE / RAZÓN SOCIAL**

JIMENEZ GONZALEZ AMPARO

NIF

****7570*

EXPEDIENTE

1146340

ANUALIDAD DE PAGO

1ª

IMPORTES POR ANUALIDAD

	2023	2024	2025	2026	2027
IMPORTE MÁXIMO SUBVENCIONABLE	2.599,55 €	2.599,55 €	2.166,30 €	2.166,30 €	2.166,30 €
IMPORTE MEDIO DE TRANSFERENCIA (€/ha)	98,58 €	98,58 €	82,15 €	82,15 €	82,15 €

RESUMEN DE UNIDADES

Cód	GRUPO DE PAGO	Sup. Dec. Admisible (ha)	Sup. Comprometida (ha)	Sup. ajustada compromiso (1) (ha)	% sobredec.	Sup. Resuelta (ha)	Importe Declarado	Importe Topado	Importe Resuelto	Importe tras sobredec.
418	PASTOS ASOCIADOS A GANADERÍA ECOLÓGICA	39,58		26,37	0,00	26,37	2.599,55	2.599,55	2.599,55	2.599,55
TOTAL		39,58	26,37	26,37		26,37	2.599,55	2.599,55	2.599,55	2.599,55

APLICACIÓN DE REDUCCIONES Y PENALIZACIONES

GRUPO DE PAGO	Importe Calculado	Importe prerreduc.	Criterios de subvencionabilidad y compromisos	Presentación tardía	Omisión declaración	Condicionidad	IMPORTE (Euros) RESUELTO
PASTOS ASOCIADOS A GANADERÍA	2.599,55	2.599,55	0,00	0,00	0,00	0,00	2.599,55
TOTAL	2.599,55	2.599,55					2.599,55

RESUMEN DE PAGOS**IMPORTE (Euros)**

	RESUELTO	FEADER	MAPA	CAPADR
PASTOS ASOCIADOS A GANADERÍA ECOLÓGICA - Pago realizado	2.599,55 €	2.209,62 €	255,02 €	134,91 €

RECINTOS RESUELTOS

REE	REFERENCIA SIGPAC	CULTIVO	DESCRIPCIÓN CULTIVO	S/R G.PAGO	PEND. MEDIA (%)	SUP. DEC. ADMISIBLE (ha)	SUP. COMPROM. (ha)	SUP. AJUSTADA COMPR.(1) (ha)	SUP. CONV. SIGPAC (ha)	SUP. CERTIF. (ha)	SUP. CAMPO (ha)	SUP. CAMPO DETER. CULT. (ha)	SUP. DEC. REDUCIDA (ha)	SUP. RESUELTA (ha)
-1139414	41-048-006-00014-016	62000	PASTOS PERMANENTES DE 5 O MAS AÑOS-SIN VARIEDAD	S 418	23,10	39,28	26,07	26,07		52,37			26,07	26,07
-534872	41-048-006-00014-014	62000	PASTOS PERMANENTES DE 5 O MAS AÑOS-SIN VARIEDAD	S 418	14,90	0,03	0,03	0,03		0,03			0,03	0,03
-534862	41-048-006-00014-018	62000	PASTOS PERMANENTES DE 5 O MAS AÑOS-SIN VARIEDAD	S 418	20,90	0,20	0,20	0,20		0,26			0,20	0,20
-534774	41-048-006-00014-003	62000	PASTOS PERMANENTES DE 5 O MAS AÑOS-SIN VARIEDAD	S 418	12,50	0,07	0,07	0,07		0,07			0,07	0,07

INCIDENCIAS**INCIDENCIA DESCRIPCIÓN**

- 4272 Verifica que las líneas de declaración de las Solicitudes Únicas no tienen solapes con la capa de Retroactividad Gráfica (ambas de la misma campaña) a nivel de expediente/línea de declaración gráfica de la solicitud.
Ref:-1139414 Recinto:41-048-006-00014-00016 Cultivo: - Agregado de la referencia del recinto.:0 Zona de la referencia del recinto.:0 Superficie solapada.:5,43 Id. Incid.:100998232
Ref:-1139414 Recinto:41-048-006-00014-00016 Cultivo: - Agregado de la referencia del recinto.:0 Zona de la referencia del recinto.:0 Superficie solapada.:7,78 Id. Incid.:100998233
- 100407 Explotación solicitada no forma parte de ningún organismo de control autorizado para la producción ecológica en Andalucía o fecha de inscripción posterior al plazo establecido (Anexo I. Criterios de Subvencionabilidad. Orden 28 de marzo de 2023).
Explotación:ES41048000649 Especie:CAPRINA
- 100421 Recinto declarado por error para una operación de la 6503, que se ha corregido de oficio marcando la operación correcta, de acuerdo con la fecha de inscripción del recinto en la producción ecológica.
Ref:-534774 Recinto:41-048-006-00014-00003 Cultivo:62000 PASTOS PERMANENTES DE 5 O MAS AÑOS-SIN VARIEDAD Secano
Ref:-534872 Recinto:41-048-006-00014-00014 Cultivo:62000 PASTOS PERMANENTES DE 5 O MAS AÑOS-SIN VARIEDAD Secano
Ref:-1139414 Recinto:41-048-006-00014-00016 Cultivo:62000 PASTOS PERMANENTES DE 5 O MAS AÑOS-SIN VARIEDAD Secano
Ref:-534862 Recinto:41-048-006-00014-00018 Cultivo:62000 PASTOS PERMANENTES DE 5 O MAS AÑOS-SIN VARIEDAD Secano

(1) Superficie declarada admisible ajustada con la superficie comprometida.
(2) Factor de penalización valorando el alcance para el tipo de compromiso.

Puede verificar la integridad de una copia de este documento mediante la lectura del código QR adjunto o mediante el acceso a la dirección <https://ws050.juntadeandalucia.es/verificarFirma> indicando el código de VERIFICACIÓN

FIRMADO POR

RAQUEL MARIA ESPIN CRESPO

17/12/2024

VERIFICACIÓN

Pk2jm6UYDU9J72AMTZUYRN3GET48NG

PÁG. 8899/9349



**Datos considerados para el Cálculo de la Carga Ganadera mínima y máxima del expediente**

Explotación	Especie	Inscrito en Sipea y Admisible	Ugm Calculada para CG Mínima	Ugm Calculada para CG Máxima
ES41048000649	CAPRINA	NO	0,00	1,40
ES41048000649	OVINA	SI	14,48	14,48
			14,48	15,88

Superficie determinada para Cálculo Carga Ganadera Mínima: 26,37 ha

Superficie determinada para Cálculo Carga Ganadera Máxima: 26,37 ha

Carga Ganadera Mínima Expediente: 0,55 ugm/ha

Carga Ganadera Máxima Expediente: 0,60 ugm/ha

Recintos Determinados para el Cálculo de Garga Ganadera Mínima

REF.	REFERENCIA SIGPAC	CULTIVO	DESCRIPCIÓN CULTIVO	S/R	SUP. RESUELTA (ha)
-1139414	41-048-006-00014-00016	62000	PASTOS PERMANENTES DE 5 O MAS AÑOS-SIN VARIEDAD	S	26,07
-534872	41-048-006-00014-00014	62000	PASTOS PERMANENTES DE 5 O MAS AÑOS-SIN VARIEDAD	S	0,03
-534862	41-048-006-00014-00018	62000	PASTOS PERMANENTES DE 5 O MAS AÑOS-SIN VARIEDAD	S	0,20
-534774	41-048-006-00014-00003	62000	PASTOS PERMANENTES DE 5 O MAS AÑOS-SIN VARIEDAD	S	0,07

Recintos Determinados para el Cálculo de Garga Ganadera Máxima

REF.	REFERENCIA SIGPAC	CULTIVO	DESCRIPCIÓN CULTIVO	S/R	SUP. RESUELTA (ha)
-1139414	41-048-006-00014-00016	62000	PASTOS PERMANENTES DE 5 O MAS AÑOS-SIN VARIEDAD	S	26,07
-534872	41-048-006-00014-00014	62000	PASTOS PERMANENTES DE 5 O MAS AÑOS-SIN VARIEDAD	S	0,03
-534862	41-048-006-00014-00018	62000	PASTOS PERMANENTES DE 5 O MAS AÑOS-SIN VARIEDAD	S	0,20
-534774	41-048-006-00014-00003	62000	PASTOS PERMANENTES DE 5 O MAS AÑOS-SIN VARIEDAD	S	0,07

Incidencias de carga ganadera**INCIDENCIA DESCRIPCIÓN**

- 4272 Verifica que las líneas de declaración de las Solicitudes Únicas no tienen solapes con la capa de Retroactividad Gráfica (ambas de la misma campaña) a nivel de expediente/línea de declaración gráfica de la solicitud.
Ref:-1139414 Recinto:41-048-006-00014-00016 Cultivo: - Agregado de la referencia del recinto.:0 Zona de la referencia del recinto.:0 Superficie solapada.:7,78 Id. Incid.:5081144
- Ref:-1139414 Recinto:41-048-006-00014-00016 Cultivo: - Agregado de la referencia del recinto.:0 Zona de la referencia del recinto.:0 Superficie solapada.:5,43 Id. Incid.:5081143
- 100407 Explotación solicitada no forma parte de ningún organismo de control autorizado para la producción ecológica en Andalucía o fecha de inscripción posterior al plazo establecido (Anexo I. Criterios de Subvencionabilidad. Orden 28 de marzo de 2023).
Explotación:ES41048000649 Especie:CAPRINA

(1) Superficie declarada admisible ajustada con la superficie comprometida.
(2) Factor de penalización valorando el alcance para el tipo de compromiso.Puede verificar la integridad de una copia de este documento mediante la lectura del código QR adjunto o mediante el acceso a la dirección <https://ws050.juntadeandalucia.es/verificarFirma> indicando el código de VERIFICACIÓN

FIRMADO POR

RAQUEL MARIA ESPIN CRESPO

17/12/2024

VERIFICACIÓN

Pk2jm6UYDU9J72AMTZUYRN3GET48NG

PÁG. 8900/9349



**APELLIDOS Y NOMBRE / RAZÓN SOCIAL**

JIMENEZ JIMENEZ SALVADOR

NIF

****5697*

EXPEDIENTE

1097786

ANUALIDAD DE PAGO

1ª

IMPORTES POR ANUALIDAD

	2023	2024	2025	2026	2027
IMPORTE MÁXIMO SUBVENCIONABLE	1.424,93 €	1.424,93 €	1.424,93 €	1.187,44 €	1.187,44 €
IMPORTE MEDIO DE TRANSFERENCIA (€/ha)	297,48 €	297,48 €	297,48 €	247,90 €	247,90 €

RESUMEN DE UNIDADES

Cód	GRUPO DE PAGO	Sup. Dec. Admisible (ha)	Sup. Comprometida (ha)	Sup. ajustada compromiso (1) (ha)	% sobredec.	Sup. Resuelta (ha)	Importe Declarado	Importe Topado	Importe Resuelto	Importe tras sobredec.
419	OLIVAR	4,79		4,79	0,00	4,79	1.424,93	1.424,93	1.424,93	1.424,93
TOTAL		4,79	4,79	4,79		4,79	1.424,93	1.424,93	1.424,93	1.424,93

APLICACIÓN DE REDUCCIONES Y PENALIZACIONES

GRUPO DE PAGO	Importe Calculado	Importe prereduc.	Criterios de subvencionabilidad y compromisos	Presentación tardía	Omisión declaración	Condicionalidad	IMPORTE (Euros) RESUELTO
OLIVAR	1.424,93	1.424,93	0,00	0,00	0,00	0,00	1.424,93
TOTAL	1.424,93	1.424,93					1.424,93

RESUMEN DE PAGOS**IMPORTE (Euros)**

	RESUELTO	FEADER	MAPA	CAPADR
OLIVAR - Pago realizado	1.424,93 €	1.211,19 €	139,79 €	73,95 €

RECINTOS RESUELTOS

REF.	REFERENCIA SIGPAC	CULTIVO DESCRIPCIÓN CULTIVO	S/R G.PAGO	PEND. MEDIA (%)	SUP. DEC. ADMISIBLE (ha)	SUP. COMPROM. (ha)	SUP. AJUSTADA COMPR.(1) (ha)	SUP. CONY. SIGPAC (ha)	SUP. CERTIE (ha)	SUP. CAMPO (ha)	SUP. CAMPO DETER. CULT. DECLARADO (ha)	SUP. DEC. REDUCIDA (ha)	SUP. RESUELTA (ha)
1700000006093434	41-024-056-00051-001	101130 OLIVAR-GORDAL SEVILLANA	S 419	4,40	0,35	0,35	0,35		0,35			0,35	0,35
1700000006093435	41-024-057-00013-001	101130 OLIVAR-GORDAL SEVILLANA	S 419	6,60	0,48	0,48	0,48		0,48			0,48	0,48
1700000006093436	41-024-057-00014-003	101130 OLIVAR-GORDAL SEVILLANA	S 419	5,90	2,06	2,06	2,06		2,06			2,06	2,06
1700000006093437	41-024-057-00016-002	101130 OLIVAR-GORDAL SEVILLANA	S 419	4,30	0,64	0,64	0,64		0,64			0,64	0,64
1700000006093438	41-024-079-00092-001	101130 OLIVAR-GORDAL SEVILLANA	S 419	2,20	1,26	1,26	1,26		1,41			1,26	1,26

INCIDENCIAS**INCIDENCIA DESCRIPCIÓN**

- 100407 Explotación solicitada no forma parte de ningún organismo de control autorizado para la producción ecológica en Andalucía o fecha de inscripción posterior al plazo establecido (Anexo I. Criterios de Subvencionabilidad. Orden 28 de marzo de 2023).
Explotación:ES410240001245 Especie:CAPRINA
Explotación:ES410240001245 Especie:OVINA
- 100411 Recinto no admisible por no estar asociado en SIGGAN a una explotación ganadera (Artículo 10 de la Orden de 28 de marzo de 2023).
Ref:-485360 Recinto:41-024-056-00050-00001 Cultivo:20000 BARBECHO TRADICIONAL-SIN VARIEDAD Secano
Ref:1700000006093431 Recinto:41-024-056-00050-00004 Cultivo:20000 BARBECHO TRADICIONAL-SIN VARIEDAD Secano
- 100412 Número de hectáreas validadas inferior a la superficie mínima permitida por el grupo de cultivo (Anexo I. Criterios de Subvencionabilidad. Orden 28 de marzo de 2023).
Sup. Resuelta:0 Grupo de Pago:HERBÁCEOS
- 100413 Recinto perteneciente a grupo de cultivo que no cumple con la superficie mínima requerida (Anexo I. Criterios de Subvencionabilidad. Orden 28 de marzo de 2023).
Ref:1700000006093433 Recinto:41-024-057-00018-00001 Cultivo:8010 AVENA-CHAPELA Secano Sup. Declarada:3,89 Superficie Resolver:3,89
Ref:1700000006093432 Recinto:41-024-079-00092-00003 Cultivo:8010 AVENA-CHAPELA Secano Sup. Declarada:2,31 Superficie Resolver:2,31
- 100424 Solicita recinto que no está comprometido para la operación.
Ref:-485360 Recinto:41-024-056-00050-00001 Cultivo:20000 BARBECHO TRADICIONAL-SIN VARIEDAD Secano
Ref:1700000006093431 Recinto:41-024-056-00050-00004 Cultivo:20000 BARBECHO TRADICIONAL-SIN VARIEDAD Secano

(1) Superficie declarada admisible ajustada con la superficie comprometida.
(2) Factor de penalización valorando el alcance para el tipo de compromiso.

Puede verificar la integridad de una copia de este documento mediante la lectura del código QR adjunto o mediante el acceso a la dirección <https://ws050.juntadeandalucia.es/verificarFirma> indicando el código de VERIFICACIÓN

FIRMADO POR

RAQUEL MARIA ESPIN CRESPO

17/12/2024

VERIFICACIÓN

Pk2jm6UYDU9J72AMTZUYRN3GET48NG

PÁG. 8901/9349



**APELLIDOS Y NOMBRE / RAZÓN SOCIAL**

JIMENEZ MUÑOZ JAVIER

NIF

****1855*

EXPEDIENTE

1284605

ANUALIDAD DE PAGO

1ª

IMPORTE POR ANUALIDAD

	2023	2024	2025	2026	2027
IMPORTE MÁXIMO SUBVENCIONABLE	10.751,92 €	10.751,92 €	8.959,94 €	8.959,94 €	8.959,94 €
IMPORTE MEDIO DE TRANSFERENCIA (€/ha)	38,35 €	38,35 €	31,96 €	31,96 €	31,96 €

RESUMEN DE UNIDADES

Cód	GRUPO DE PAGO	Sup. Dec. Admisible (ha)	Sup. Comprometida (ha)	Sup. ajustada compromiso (1) (ha)	% sobredec.	Sup. Resuelta (ha)	Importe Declarado	Importe Topado	Importe Resuelto	Importe tras sobredec.
418	PASTOS ASOCIADOS A GANADERÍA ECOLÓGICA	280,39		280,39	0,00	280,39	15.686,05	10.751,92	10.751,92	10.751,92
TOTAL		280,39	280,39	280,39		280,39	15.686,05	10.751,92	10.751,92	10.751,92

APLICACIÓN DE REDUCCIONES Y PENALIZACIONES

GRUPO DE PAGO	Importe Calculado	Importe prereduc.	Criterios de subvencionabilidad y compromisos	Presentación tardía	Omisión declaración	Condicionidad	IMPORTE (Euros) RESUELTO
PASTOS ASOCIADOS A GANADERÍA	10.751,92	10.751,92	0,00	0,00	0,00	0,00	10.751,92
TOTAL	10.751,92	10.751,92					10.751,92

RESUMEN DE PAGOS**IMPORTE (Euros)**

	RESUELTO	FEADER	MAPA	CAPADR
PASTOS ASOCIADOS A GANADERÍA ECOLÓGICA - Pago realizado	10.751,92 €	9.139,13 €	1.054,76 €	558,03 €

RECINTOS RESUELTOS

REE	REFERENCIA SIGPAC	CULTIVO	DESCRIPCIÓN CULTIVO	S/R G.PAGO	PEND. MEDIA (%)	SUP. DEC. ADMISIBLE (ha)	SUP. COMPROM. (ha)	SUP. AJUSTADA COMPROM. (1) (ha)	SUP. CONV. SIGPAC (ha)	SUP. CERTIF. (ha)	SUP. CAMPO (ha)	SUP. CAMPO DETER. CULT. DECLARADO (ha)	SUP. DEC. REDUCIDA (ha)	SUP. RESUELTA (ha)
6933835	41-073-010-00077-003	62000	PASTOS PERMANENTES DE 5 O MAS AÑOS-SIN VARIEDAD	S 418	26,90	119,67	119,67	119,67		184,10			119,67	119,67
6933836	41-073-010-00077-009	62000	PASTOS PERMANENTES DE 5 O MAS AÑOS-SIN VARIEDAD	S 418	8,70	17,79	17,79	17,79		17,79			17,79	17,79
6933837	41-073-010-00077-010	62000	PASTOS PERMANENTES DE 5 O MAS AÑOS-SIN VARIEDAD	S 418	12,50	4,34	4,34	4,34		9,64			4,34	4,34
6933838	41-073-010-00077-011	62000	PASTOS PERMANENTES DE 5 O MAS AÑOS-SIN VARIEDAD	S 418	14,40	12,32	12,32	12,32		14,49			12,32	12,32
6933839	41-073-010-00077-015	62000	PASTOS PERMANENTES DE 5 O MAS AÑOS-SIN VARIEDAD	S 418	13,50	0,41	0,41	0,41		0,41			0,41	0,41
6933841	41-073-010-00078-001	62000	PASTOS PERMANENTES DE 5 O MAS AÑOS-SIN VARIEDAD	S 418	27,80	41,98	41,98	41,98		76,33			41,98	41,98
6933844	41-073-011-00032-001	62000	PASTOS PERMANENTES DE 5 O MAS AÑOS-SIN VARIEDAD	S 418	21,80	72,91	72,91	72,91		97,21			72,91	72,91
6933845	41-073-011-00032-002	62000	PASTOS PERMANENTES DE 5 O MAS AÑOS-SIN VARIEDAD	S 418	9,90	9,70	9,70	9,70		9,70			9,70	9,70
6933846	41-073-011-00032-008	62000	PASTOS PERMANENTES DE 5 O MAS AÑOS-SIN VARIEDAD	S 418	15,10	1,27	1,27	1,27		1,27			1,27	1,27

INCIDENCIAS**INCIDENCIA DESCRIPCIÓN**

100407 Explotación solicitada no forma parte de ningún organismo de control autorizado para la producción ecológica en Andalucía o fecha de inscripción posterior al plazo establecido (Anexo I. Criterios de Subvencionabilidad. Orden 28 de marzo de 2023).
Explotación:ES410730000576 Especie:PORCINO

(1) Superficie declarada admisible ajustada con la superficie comprometida.
(2) Factor de penalización valorando el alcance para el tipo de compromiso.

Puede verificar la integridad de una copia de este documento mediante la lectura del código QR adjunto o mediante el acceso a la dirección <https://ws050.juntadeandalucia.es/verificarFirma> indicando el código de VERIFICACIÓN

FIRMADO POR

RAQUEL MARIA ESPIN CRESPO

17/12/2024

VERIFICACIÓN

Pk2jm6UYDU9J72AMTZUYRN3GET48NG

PÁG. 8902/9349



**Datos considerados para el Cálculo de la Carga Ganadera mínima y máxima del expediente**

Explotación	Especie	Inscrito en Sipea y Admisible	Ugm Calculada para CG Mínima	Ugm Calculada para CG Máxima
ES410730000576	BOVINA	SI	38,10	38,10
ES410730000576	PORCINO	NO	0,00	62,11
			38,10	100,21

Superficie determinada para Cálculo Carga Ganadera Mínima: 280,39 ha

Superficie determinada para Cálculo Carga Ganadera Máxima: 280,39 ha

Carga Ganadera Mínima Expediente: 0,14 ugm/ha

Carga Ganadera Máxima Expediente: 0,36 ugm/ha

Los importes del Grupo de Pago de pastos de este expediente han sido ajustados por no llegar a la carga ganadera mínima de 0,3

Recintos Determinados para el Cálculo de Garga Ganadera Mínima

REF.	REFERENCIA SIGPAC	CULTIVO	DESCRIPCIÓN CULTIVO	S/R	SUP. RESUELTA (ha)
6933835	41-073-010-00077-00003	62000	PASTOS PERMANENTES DE 5 O MAS AÑOS-SIN VARIEDAD	S	119,67
6933836	41-073-010-00077-00009	62000	PASTOS PERMANENTES DE 5 O MAS AÑOS-SIN VARIEDAD	S	17,79
6933837	41-073-010-00077-00010	62000	PASTOS PERMANENTES DE 5 O MAS AÑOS-SIN VARIEDAD	S	4,34
6933838	41-073-010-00077-00011	62000	PASTOS PERMANENTES DE 5 O MAS AÑOS-SIN VARIEDAD	S	12,32
6933839	41-073-010-00077-00015	62000	PASTOS PERMANENTES DE 5 O MAS AÑOS-SIN VARIEDAD	S	0,41
6933841	41-073-010-00078-00001	62000	PASTOS PERMANENTES DE 5 O MAS AÑOS-SIN VARIEDAD	S	41,98
6933844	41-073-011-00032-00001	62000	PASTOS PERMANENTES DE 5 O MAS AÑOS-SIN VARIEDAD	S	72,91
6933845	41-073-011-00032-00002	62000	PASTOS PERMANENTES DE 5 O MAS AÑOS-SIN VARIEDAD	S	9,70
6933846	41-073-011-00032-00008	62000	PASTOS PERMANENTES DE 5 O MAS AÑOS-SIN VARIEDAD	S	1,27

Recintos Determinados para el Cálculo de Garga Ganadera Máxima

REF.	REFERENCIA SIGPAC	CULTIVO	DESCRIPCIÓN CULTIVO	S/R	SUP. RESUELTA (ha)
6933835	41-073-010-00077-00003	62000	PASTOS PERMANENTES DE 5 O MAS AÑOS-SIN VARIEDAD	S	119,67
6933836	41-073-010-00077-00009	62000	PASTOS PERMANENTES DE 5 O MAS AÑOS-SIN VARIEDAD	S	17,79
6933837	41-073-010-00077-00010	62000	PASTOS PERMANENTES DE 5 O MAS AÑOS-SIN VARIEDAD	S	4,34
6933838	41-073-010-00077-00011	62000	PASTOS PERMANENTES DE 5 O MAS AÑOS-SIN VARIEDAD	S	12,32
6933839	41-073-010-00077-00015	62000	PASTOS PERMANENTES DE 5 O MAS AÑOS-SIN VARIEDAD	S	0,41
6933841	41-073-010-00078-00001	62000	PASTOS PERMANENTES DE 5 O MAS AÑOS-SIN VARIEDAD	S	41,98
6933844	41-073-011-00032-00001	62000	PASTOS PERMANENTES DE 5 O MAS AÑOS-SIN VARIEDAD	S	72,91
6933845	41-073-011-00032-00002	62000	PASTOS PERMANENTES DE 5 O MAS AÑOS-SIN VARIEDAD	S	9,70
6933846	41-073-011-00032-00008	62000	PASTOS PERMANENTES DE 5 O MAS AÑOS-SIN VARIEDAD	S	1,27

Incidencias de carga ganadera**INCIDENCIA DESCRIPCIÓN**

100407 Explotación solicitada no forma parte de ningún organismo de control autorizado para la producción ecológica en Andalucía o fecha de inscripción posterior al plazo establecido (Anexo I. Criterios de Subvencionabilidad. Orden 28 de marzo de 2023).
Explotación:ES410730000576 Especie:PORCINO

(1) Superficie declarada admisible ajustada con la superficie comprometida.
(2) Factor de penalización valorando el alcance para el tipo de compromiso.

Puede verificar la integridad de una copia de este documento mediante la lectura del código QR adjunto o mediante el acceso a la dirección <https://ws050.juntadeandalucia.es/verificarFirma> indicando el código de VERIFICACIÓN

FIRMADO POR

RAQUEL MARIA ESPIN CRESPO

17/12/2024

VERIFICACIÓN

Pk2jm6UYDU9J72AMTZUYRN3GET48NG

PÁG. 8903/9349



**APELLIDOS Y NOMBRE / RAZÓN SOCIAL**

JIMENEZ NUÑEZ FRANCISCO

NIF
9004EXPEDIENTE**
1278232**ANUALIDAD DE PAGO**

1ª

IMPORTES POR ANUALIDAD

	2023	2024	2025	2026	2027
IMPORTE MÁXIMO SUBVENCIONABLE	577,11 €	577,11 €	577,11 €	480,93 €	480,93 €
IMPORTE MEDIO DE TRANSFERENCIA (€/ha)	297,48 €	297,48 €	297,48 €	247,90 €	247,90 €

RESUMEN DE UNIDADES

Cód	GRUPO DE PAGO	Sup. Dec. Admisible (ha)	Sup. Comprometida (ha)	Sup. ajustada compromiso (1) (ha)	% sobredec.	Sup. Resuelta (ha)	Importe Declarado	Importe Topado	Importe Resuelto	Importe tras sobredec.
419	OLIVAR	1,94		1,94	0,00	1,94	577,11	577,11	577,11	577,11
TOTAL		1,94	1,94	1,94		1,94	577,11	577,11	577,11	577,11

APLICACIÓN DE REDUCCIONES Y PENALIZACIONES

GRUPO DE PAGO	Importe Calculado	Importe prereduc.	Criterios de subvencionabilidad y compromisos	Presentación tardía	Omisión declaración	Condicionalidad	IMPORTE (Euros) RESUELTO
OLIVAR	577,11	577,11	0,00	0,00	0,00	0,00	577,11
TOTAL	577,11	577,11					577,11

RESUMEN DE PAGOS**IMPORTE (Euros)**

	RESUELTO	FEADER	MAPA	CAPADR
OLIVAR - Pago realizado	577,11 €	490,54 €	56,61 €	29,96 €

RECINTOS RESUELTOS

REF.	REFERENCIA SIGPAC	CULTIVO	DESCRIPCIÓN CULTIVO	S/R G.PAGO	PEND. MEDIA (%)	SUP. DEC. ADMISIBLE (ha)	SUP. COMPROM. (ha)	SUP. AJUSTADA COMPR.(1) (ha)	SUP. CONY. SIGPAC (ha)	SUP. CERTIE (ha)	SUP. CAMPO (ha)	SUP. CAMPO DETER. CULT. DECLARADO (ha)	SUP. DEC. REDUCIDA (ha)	SUP. RESUELTA (ha)
6849051	41-076-013-00021-002	101138	OLIVAR-HOJIBLANCA	S 419	19,20	1,94	1,94	1,94		1,94			1,94	1,94

(1) Superficie declarada admisible ajustada con la superficie comprometida.
(2) Factor de penalización valorando el alcance para el tipo de compromiso.Puede verificar la integridad de una copia de este documento mediante la lectura del código QR adjunto o mediante el acceso a la dirección <https://ws050.juntadeandalucia.es/verificarFirma> indicando el código de VERIFICACIÓN

FIRMADO POR

RAQUEL MARIA ESPIN CRESPO

17/12/2024

VERIFICACIÓN

Pk2jm6UYDU9J72AMTZUYRN3GET48NG

PÁG. 8904/9349



**APELLIDOS Y NOMBRE / RAZÓN SOCIAL**

JIMENEZ PINEDA ENCARNACION

NIF
0780EXPEDIENTE**
1234907**ANUALIDAD DE PAGO**

1ª

IMPORTES POR ANUALIDAD

	2023	2024	2025	2026	2027
IMPORTE MÁXIMO SUBVENCIONABLE	0,00 €	0,00 €	0,00 €	0,00 €	0,00 €
IMPORTE MEDIO DE TRANSFERENCIA (€/ha)	0,00 €	0,00 €	0,00 €	0,00 €	0,00 €

RESUMEN DE UNIDADES

Cód	GRUPO DE PAGO	Sup. Dec. Admisible (ha)	Sup. Comprometida (ha)	Sup. ajustada compromiso (1) (ha)	% sobredec.	Sup. Resuelta (ha)	Importe Declarado	Importe Topado	Importe Resuelto	Importe tras sobredec.
424	HERBÁCEOS NO ELEGIBLES	0,08		0,08	0,00	0,08	0,00	0,00	0,00	0,00
TOTAL		0,08	0,08	0,08		0,08	0,00	0,00	0,00	0,00

APLICACIÓN DE REDUCCIONES Y PENALIZACIONES

GRUPO DE PAGO	Importe Calculado	Importe prereduc.	Criterios de subvencionabilidad y compromisos	Presentación tardía	Omisión declaración	Condicionalidad	IMPORTE (Euros) RESUELTO
HERBÁCEOS NO ELEGIBLES	0,00	0,00	0,00	0,00	0,00	0,00	0,00
TOTAL	0,00	0,00					0,00

RECINTOS RESUELTOS

REE	REFERENCIA SIGPAC	CULTIVO	DESCRIPCIÓN CULTIVO	S/R G.PAGO	PEND. MEDIA (%)	SUP. DEC. ADMISIBLE (ha)	SUP. COMPROM. (ha)	SUP. AJUSTADA COMPR.(1) (ha)	SUP. CONV. SIGPAC (ha)	SUP. CERTIE. (ha)	SUP. CAMPO (ha)	SUP. CAMPO DETER. CULT. DECLARADO (ha)	SUP. DEC. REDUCIDA (ha)	SUP. RESUELTA (ha)
170000007119721	41-024-083-00077-003	20000	BARBECHO TRADICIONAL-SIN VARIEDAD R	424	17,40	0,08	0,08	0,08		0,08			0,08	0,08

INCIDENCIAS**INCIDENCIA DESCRIPCIÓN**

- 100412 Número de hectáreas validadas inferior a la superficie mínima permitida por el grupo de cultivo (Anexo I. Criterios de Subvencionabilidad. Orden 28 de marzo de 2023).
Sup. Resuelta:0 Grupo de Pago:FRUTALES REGADÍO
- 100413 Recinto perteneciente a grupo de cultivo que no cumple con la superficie mínima requerida (Anexo I. Criterios de Subvencionabilidad. Orden 28 de marzo de 2023).
Ref:1700000007119722 Recinto:41-024-083-00067-00002 Cultivo:206004 NARANJO-NAVELINA Regadío Sup. Declarada:0,23 Superficie Resolver:0,23
Ref:1700000007119723 Recinto:41-024-083-00068-00001 Cultivo:204007 CLEMENTINAS-CLEMENTINA FINA Regadío Sup. Declarada:0,12 Superficie Resolver:0,12
Ref:-1376014 Recinto:41-024-083-09007-00011 Cultivo:204007 CLEMENTINAS-CLEMENTINA FINA Regadío Sup. Declarada:0,37 Superficie Resolver:0,35
- 100424 Solicita recinto que no está comprometido para la operación.
Ref:-693666 Recinto:41-024-083-00069-00003 Cultivo:13010 TRITICALE-BONDADOSO Regadío
Ref:-1376009 Recinto:41-024-083-09006-00003 Cultivo:13010 TRITICALE-BONDADOSO Regadío

(1) Superficie declarada admisible ajustada con la superficie comprometida.
(2) Factor de penalización valorando el alcance para el tipo de compromiso.Puede verificar la integridad de una copia de este documento mediante la lectura del código QR adjunto o mediante el acceso a la dirección <https://ws050.juntadeandalucia.es/verificarFirma> indicando el código de VERIFICACIÓN

FIRMADO POR

RAQUEL MARIA ESPIN CRESPO

17/12/2024

VERIFICACIÓN

Pk2jm6UYDU9J72AMTZUYRN3GET48NG

PÁG. 8905/9349



**APELLIDOS Y NOMBRE / RAZÓN SOCIAL**

JIMENEZ ROLDAN MARIA DOLORES

NIF

***9461*

EXPEDIENTE

1219101

ANUALIDAD DE PAGO

1ª

IMPORTES POR ANUALIDAD

	2023	2024	2025	2026	2027
IMPORTE MÁXIMO SUBVENCIONABLE	550,34 €	550,34 €	550,34 €	458,62 €	458,62 €
IMPORTE MEDIO DE TRANSFERENCIA (€/ha)	297,48 €	297,48 €	297,48 €	247,90 €	247,90 €

RESUMEN DE UNIDADES

Cód	GRUPO DE PAGO	Sup. Dec. Admisible (ha)	Sup. Comprometida (ha)	Sup. ajustada compromiso (1) (ha)	% sobredec.	Sup. Resuelta (ha)	Importe Declarado	Importe Topado	Importe Resuelto	Importe tras sobredec.
419	OLIVAR	1,85		1,85	0,00	1,85	550,34	550,34	550,34	550,34
TOTAL		1,85	1,85	1,85		1,85	550,34	550,34	550,34	550,34

APLICACIÓN DE REDUCCIONES Y PENALIZACIONES

GRUPO DE PAGO	Importe Calculado	Importe prereduc.	Criterios de subvencionabilidad y compromisos	Presentación tardía	Omisión declaración	Condicionalidad	IMPORTE (Euros) RESUELTO
OLIVAR	550,34	550,34	0,00	0,00	0,00	0,00	550,34
TOTAL	550,34	550,34					550,34

RESUMEN DE PAGOS**IMPORTE (Euros)**

	RESUELTO	FEADER	MAPA	CAPADR
OLIVAR - Pago realizado	550,34 €	467,79 €	53,99 €	28,56 €

RECINTOS RESUELTOS

REF.	REFERENCIA SIGPAC	CULTIVO DESCRIPCIÓN CULTIVO	S/R G.PAGO	PEND. MEDIA (%)	SUP. DEC. ADMISIBLE (ha)	SUP. COMPROM. (ha)	SUP. AJUSTADA COMPR.(1) (ha)	SUP. CONY. SIGPAC (ha)	SUP. CERTIE (ha)	SUP. CAMPO (ha)	SUP. CAMPO DETER. CULT. DECLARADO (ha)	SUP. DEC. REDUCIDA (ha)	SUP. RESUELTA (ha)
5511650	41-024-079-00008-001	101130 OLIVAR-GORDAL SEVILLANA	S	419	2,60	0,02	0,02	0,02	6,65			0,02	0,02
5539836	41-024-079-00112-001	101130 OLIVAR-GORDAL SEVILLANA	R	419	1,50	1,83	1,83	1,83	1,83			1,83	1,83

INCIDENCIAS**INCIDENCIA DESCRIPCIÓN**

- 100402 Recinto solicitado no forma parte de ningún organismo de control autorizado para la producción ecológica en Andalucía o fecha de inscripción posterior al plazo establecido (Anexo I. Criterios de Subvencionabilidad. Orden 28 de marzo de 2023).
Ref:-1386097 Recinto:41-024-079-00097-00004 Cultivo:101130 OLIVAR-GORDAL SEVILLANA Secano
Ref:6085338 Recinto:41-024-081-00055-00001 Cultivo:101130 OLIVAR-GORDAL SEVILLANA Secano
- 100424 Solicita recinto que no está comprometido para la operación.
Ref:-1386097 Recinto:41-024-079-00097-00004 Cultivo:101130 OLIVAR-GORDAL SEVILLANA Secano
Ref:6085338 Recinto:41-024-081-00055-00001 Cultivo:101130 OLIVAR-GORDAL SEVILLANA Secano

(1) Superficie declarada admisible ajustada con la superficie comprometida.
(2) Factor de penalización valorando el alcance para el tipo de compromiso.

Puede verificar la integridad de una copia de este documento mediante la lectura del código QR adjunto o mediante el acceso a la dirección <https://ws050.juntadeandalucia.es/verificarFirma> indicando el código de VERIFICACIÓN

FIRMADO POR

RAQUEL MARIA ESPIN CRESPO

17/12/2024

VERIFICACIÓN

Pk2jm6UYDU9J72AMTZUYRN3GET48NG

PÁG. 8906/9349



**APELLIDOS Y NOMBRE / RAZÓN SOCIAL**

JIMENEZ SUAREZ GONZALO

NIF

***7624*

EXPEDIENTE

1147152

ANUALIDAD DE PAGO

1ª

IMPORTE POR ANUALIDAD

	2023	2024	2025	2026	2027
IMPORTE MÁXIMO SUBVENCIONABLE	5.922,83 €	5.922,83 €	5.922,83 €	4.935,69 €	4.935,69 €
IMPORTE MEDIO DE TRANSFERENCIA (€/ha)	297,48 €	297,48 €	297,48 €	247,90 €	247,90 €

RESUMEN DE UNIDADES

Cód	GRUPO DE PAGO	Sup. Dec. Admisible (ha)	Sup. Comprometida (ha)	Sup. ajustada compromiso (1) (ha)	% sobredec.	Sup. Resuelta (ha)	Importe Declarado	Importe Topado	Importe Resuelto	Importe tras sobredec.
419	OLIVAR	19,91		19,91	0,00	19,91	5.922,83	5.922,83	5.922,83	5.922,83
TOTAL		19,91	19,91	19,91		19,91	5.922,83	5.922,83	5.922,83	5.922,83

APLICACIÓN DE REDUCCIONES Y PENALIZACIONES

GRUPO DE PAGO	Importe Calculado	Importe prereduc.	Importe Criterios de subvencionabilidad y compromisos	Presentación tardía	Omisión declaración	Condicionalidad	IMPORTE (Euros) RESUELTO
OLIVAR	5.922,83	5.922,83	0,00	0,00	0,00	0,00	5.922,83
TOTAL	5.922,83	5.922,83					5.922,83

RESUMEN DE PAGOS**IMPORTE (Euros)**

	RESUELTO	FEADER	MAPA	CAPADR
OLIVAR - Pago realizado	5.922,83 €	5.034,41 €	581,03 €	307,39 €

RECINTOS RESUELTOS

REF.	REFERENCIA SIGPAC	CULTIVO	DESCRIPCIÓN CULTIVO	S/R G.PAGO	PEND. MEDIA (%)	SUP. DEC. ADMISIBLE (ha)	SUP. COMPROM. (ha)	SUP. AJUSTADA COMPROM. (1) (ha)	SUP. CONY. SIGPAC (ha)	SUP. CERTIE (ha)	SUP. CAMPO (ha)	SUP. CAMPO DETER. CULT. DECLARADO (ha)	SUP. DEC. REDUCIDA (ha)	SUP. RESUELTA (ha)
-1099582	41-033-033-00001-033	101268	OLIVAR-PICO LIMON	S 419	4,80	0,02	0,02	0,02	0,02	0,02			0,02	0,02
-1099581	41-033-033-00001-032	101268	OLIVAR-PICO LIMON	S 419	12,30	0,28	0,28	0,28	0,28	0,28			0,28	0,28
-1099580	41-033-033-00001-031	101268	OLIVAR-PICO LIMON	S 419	13,00	0,25	0,25	0,25	0,25	0,25			0,25	0,25
1700000004503091	41-033-033-00001-018	101268	OLIVAR-PICO LIMON	S 419	33,80	0,23	0,23	0,23	0,23	0,23			0,23	0,23
1700000004503095	41-033-033-00001-010	101268	OLIVAR-PICO LIMON	S 419	16,20	15,24	15,24	15,24	15,24	15,24			15,24	15,24
1700000004503097	41-033-033-00001-011	101268	OLIVAR-PICO LIMON	S 419	26,90	2,38	2,38	2,38	2,38	2,38			2,38	2,38
1700000004503103	41-033-033-00001-019	101268	OLIVAR-PICO LIMON	S 419	29,40	0,91	0,91	0,91	0,91	0,91			0,91	0,91
1700000004503104	41-033-033-00001-020	101268	OLIVAR-PICO LIMON	S 419	8,20	0,60	0,60	0,60	0,60	0,60			0,60	0,60

(1) Superficie declarada admisible ajustada con la superficie comprometida.
(2) Factor de penalización valorando el alcance para el tipo de compromiso.Puede verificar la integridad de una copia de este documento mediante la lectura del código QR adjunto o mediante el acceso a la dirección <https://ws050.juntadeandalucia.es/verificarFirma> indicando el código de VERIFICACIÓN

FIRMADO POR

RAQUEL MARIA ESPIN CRESPO

17/12/2024

VERIFICACIÓN

Pk2jm6UYDU9J72AMTZUYRN3GET48NG

PÁG. 8907/9349



**APELLIDOS Y NOMBRE / RAZÓN SOCIAL**

JUAN COPADO CURADO Y HNOS. S.C.

NIF

***5404*

EXPEDIENTE

1235090

ANUALIDAD DE PAGO

1ª

IMPORTE POR ANUALIDAD

	2023	2024	2025	2026	2027
IMPORTE MÁXIMO SUBVENCIONABLE	9.192,13 €	9.192,13 €	9.192,13 €	7.660,11 €	7.660,11 €
IMPORTE MEDIO DE TRANSFERENCIA (€/ha)	297,48 €	297,48 €	297,48 €	247,90 €	247,90 €

RESUMEN DE UNIDADES

Cód	GRUPO DE PAGO	Sup. Dec. Admisible (ha)	Sup. Comprometida (ha)	Sup. ajustada compromiso (1) (ha)	% sobredec.	Sup. Resuelta (ha)	Importe Declarado	Importe Topado	Importe Resuelto	Importe tras sobredec.
419	OLIVAR	31,29		30,90	0,00	30,90	9.192,13	9.192,13	9.192,13	9.192,13
TOTAL		31,29	30,90	30,90		30,90	9.192,13	9.192,13	9.192,13	9.192,13

APLICACIÓN DE REDUCCIONES Y PENALIZACIONES

GRUPO DE PAGO	Importe Calculado	Importe prereduc.	Criterios de subvencionabilidad y compromisos	Presentación tardía	Omisión declaración	Condicionalidad	IMPORTE (Euros) RESUELTO
OLIVAR	9.192,13	9.192,13	0,00	0,00	0,00	0,00	9.192,13
TOTAL	9.192,13	9.192,13					9.192,13

RESUMEN DE PAGOS**IMPORTE (Euros)**

	RESUELTO	FEADER	MAPA	CAPADR
OLIVAR - Pago realizado	9.192,13 €	7.813,31 €	901,75 €	477,07 €

RECINTOS RESUELTOS

REF.	REFERENCIA SIGPAC	CULTIVO DESCRIPCIÓN CULTIVO	S/R G.PAGO	PEND. MEDIA (%)	SUP. DEC. ADMISIBLE (ha)	SUP. COMPROM. (ha)	SUP. AJUSTADA COMPROM. (1) (ha)	SUP. CONY. SIGPAC (ha)	SUP. CERTIE (ha)	SUP. CAMPO (ha)	SUP. CAMPO DETER. CULT. DECLARADO (ha)	SUP. DEC. REDUCIDA (ha)	SUP. RESUELTA (ha)
-1403213	41-011-020-00011-009	101138 OLIVAR-HOJIBLANCA	S 419	12,10	8,57	8,57	8,57	8,57	8,57			8,57	8,57
-769150	41-011-020-00011-008	101138 OLIVAR-HOJIBLANCA	S 419	10,00	0,02	0,02	0,02	0,02	0,02			0,02	0,02
-769149	41-011-020-00011-007	101138 OLIVAR-HOJIBLANCA	S 419	8,40	0,28	0,28	0,28	0,28	0,28			0,28	0,28
-561671	41-011-020-00011-006	101138 OLIVAR-HOJIBLANCA	S 419	7,60	8,48	8,48	8,48	8,48	8,48			8,48	8,48
1700000005869079	41-036-006-00086-002	101007 OLIVAR-MANZANILLA	S 419	24,10	2,30	2,30	2,30	2,30	2,30			2,30	2,30
1700000005869080	41-036-006-00001-002	101138 OLIVAR-HOJIBLANCA	S 419	18,20	7,61	7,61	7,61	7,61	7,61			7,61	7,61
1700000005869081	41-095-027-09016-002	101007 OLIVAR-MANZANILLA	S 419	10,00	0,01	0,01	0,01	0,01	0,01			0,01	0,01
1700000005869082	41-095-031-00010-002	101007 OLIVAR-MANZANILLA	S 419	25,20	3,73	3,34	3,34	3,34	3,34	3,73	3,34	3,34	3,34
1700000005869083	41-095-031-09018-009	101007 OLIVAR-MANZANILLA	S 419	17,80	0,29	0,29	0,29	0,29	0,29			0,29	0,29

(1) Superficie declarada admisible ajustada con la superficie comprometida.
(2) Factor de penalización valorando el alcance para el tipo de compromiso.Puede verificar la integridad de una copia de este documento mediante la lectura del código QR adjunto o mediante el acceso a la dirección <https://ws050.juntadeandalucia.es/verificarFirma> indicando el código de VERIFICACIÓN

FIRMADO POR

RAQUEL MARIA ESPIN CRESPO

17/12/2024

VERIFICACIÓN

Pk2jm6UYDU9J72AMTZUYRN3GET48NG

PÁG. 8908/9349



**APELLIDOS Y NOMBRE / RAZÓN SOCIAL**

JUÁREZ DE FIGUEROA MANZANO IGNACIO

NIF

****5361*

EXPEDIENTE

1234135

ANUALIDAD**DE PAGO**

1ª

IMPORTES POR ANUALIDAD

	2023	2024	2025	2026	2027
IMPORTE MÁXIMO SUBVENCIONABLE	1.302,96 €	1.302,96 €	1.302,96 €	1.085,80 €	1.085,80 €
IMPORTE MEDIO DE TRANSFERENCIA (€/ha)	297,48 €	297,48 €	297,48 €	247,90 €	247,90 €

RESUMEN DE UNIDADES

Cód	GRUPO DE PAGO	Sup. Dec. Admisible (ha)	Sup. Comprometida (ha)	Sup. ajustada compromiso (1) (ha)	% sobredec.	Sup. Resuelta (ha)	Importe Declarado	Importe Topado	Importe Resuelto	Importe tras sobredec.
419	OLIVAR	4,38		4,38	0,00	4,38	1.302,96	1.302,96	1.302,96	1.302,96
TOTAL		4,38	4,38	4,38		4,38	1.302,96	1.302,96	1.302,96	1.302,96

APLICACIÓN DE REDUCCIONES Y PENALIZACIONES

GRUPO DE PAGO	Importe Calculado	Importe prereduc.	Criterios de subvencionabilidad y compromisos	Presentación tardía	Omisión declaración	Condicionalidad	IMPORTE (Euros) RESUELTO
OLIVAR	1.302,96	1.302,96	0,00	0,00	0,00	0,00	1.302,96
TOTAL	1.302,96	1.302,96					1.302,96

RESUMEN DE PAGOS**IMPORTE (Euros)**

	RESUELTO	FEADER	MAPA	CAPADR
OLIVAR - Pago realizado	1.302,96 €	1.107,52 €	127,82 €	67,62 €

RECINTOS RESUELTOS

REF.	REFERENCIA SIGPAC	CULTIVO	DESCRIPCIÓN CULTIVO	S/R	G.PAGO	PEND. MEDIA (%)	SUP. DEC. ADMISIBLE (ha)	SUP. COMPROM. (ha)	SUP. AJUSTADA COMPR.(1) (ha)	SUP. CONY. SIGPAC (ha)	SUP. CERTIE (ha)	SUP. CAMPO (ha)	SUP. CAMPO DETER. CULT. DECLARADO (ha)	SUP. DEC. REDUCIDA (ha)	SUP. RESUELTA (ha)
-1134127	41-050-012-00059-003	101138	OLIVAR-HOJIBLANCA	R	419	9,70	3,28	3,28	3,28		3,28			3,28	3,28
1700000006902927	41-050-012-00059-008	101138	OLIVAR-HOJIBLANCA	S	419	7,50	1,10	1,10	1,10		1,10			1,10	1,10

(1) Superficie declarada admisible ajustada con la superficie comprometida.
(2) Factor de penalización valorando el alcance para el tipo de compromiso.

Puede verificar la integridad de una copia de este documento mediante la lectura del código QR adjunto o mediante el acceso a la dirección <https://ws050.juntadeandalucia.es/verificarFirma> indicando el código de VERIFICACIÓN

FIRMADO POR

RAQUEL MARIA ESPIN CRESPO

17/12/2024

VERIFICACIÓN

Pk2jm6UYDU9J72AMTZUYRN3GET48NG

PÁG. 8909/9349



**APELLIDOS Y NOMBRE / RAZÓN SOCIAL**

LA ATALAYA 1272 S.L.

NIF
***6290*EXPEDIENTE
1112068ANUALIDAD
DE PAGO
1ª**IMPORTES POR ANUALIDAD**

	2023	2024	2025	2026	2027
IMPORTE MÁXIMO SUBVENCIONABLE	9.399,80 €	9.399,80 €	7.833,17 €	7.833,17 €	7.833,17 €
IMPORTE MEDIO DE TRANSFERENCIA (€/ha)	86,30 €	86,30 €	71,92 €	71,92 €	71,92 €

RESUMEN DE UNIDADES

Cód	GRUPO DE PAGO	Sup. Dec. Admisible (ha)	Sup. Comprometida (ha)	Sup. ajustada compromiso (1) (ha)	% sobredec.	Sup. Resuelta (ha)	Importe Declarado	Importe Topado	Importe Resuelto	Importe tras sobredec.
418	PASTOS ASOCIADOS A GANADERÍA ECOLÓGICA	108,96		108,92	0,00	108,92	9.399,60	9.399,80	9.399,80	9.399,80
TOTAL		108,96	108,92	108,92		108,92	9.399,60	9.399,80	9.399,80	9.399,80

APLICACIÓN DE REDUCCIONES Y PENALIZACIONES

GRUPO DE PAGO	Importe Calculado	Importe prereduc.	Criterios de subvencionabilidad y compromisos	Presentación tardía	Omisión declaración	Condicionidad	IMPORTE (Euros) RESUELTO
PASTOS ASOCIADOS A GANADERÍA	9.399,80	9.399,80	0,00	0,00	0,00	0,00	9.399,80
TOTAL	9.399,80	9.399,80					9.399,80

RESUMEN DE PAGOS

IMPORTE (Euros)

	RESUELTO	FEADER	MAPA	CAPADR
PASTOS ASOCIADOS A GANADERÍA ECOLÓGICA - Pago realizado	9.399,80 €	7.989,83 €	922,12 €	487,85 €

RECINTOS RESUELTOS

REE	REFERENCIA SIGPAC	CULTIVO	DESCRIPCIÓN CULTIVO	S/R G.PAGO	PEND. MEDIA (%)	SUP. ADMISIBLE (ha)	SUP. COMPROM. (ha)	SUP. AJUSTADA COMPROM. (1) (ha)	SUP. CONV. SIGPAC (ha)	SUP. CERTIF. (ha)	SUP. CAMPO (ha)	SUP. CAMPO DETER. CULT. DECLARADO (ha)	SUP. DEC. REDUCIDA (ha)	SUP. RESUELTA (ha)
6866735	11-004-007-00005-002	62000	PASTOS PERMANENTES DE 5 O MAS AÑOS-SIN VARIEDAD	S 418	21,90	5,20	5,20	5,20		11,55			5,20	5,20
6866736	11-004-007-00005-003	62000	PASTOS PERMANENTES DE 5 O MAS AÑOS-SIN VARIEDAD	S 418	17,00	6,58	6,54	6,54		6,58			6,54	6,54
6866739	11-004-009-00019-001	62000	PASTOS PERMANENTES DE 5 O MAS AÑOS-SIN VARIEDAD	S 418	22,80	30,50	30,50	30,50		35,88			30,50	30,50
6866740	11-004-009-00019-002	62000	PASTOS PERMANENTES DE 5 O MAS AÑOS-SIN VARIEDAD	S 418	28,20	13,95	13,95	13,95		55,80			13,95	13,95
6866742	11-004-009-00020-001	62000	PASTOS PERMANENTES DE 5 O MAS AÑOS-SIN VARIEDAD	S 418	18,10	26,99	26,99	26,99		49,07			26,99	26,99
6866744	11-004-009-00020-003	62000	PASTOS PERMANENTES DE 5 O MAS AÑOS-SIN VARIEDAD	S 418	21,30	2,44	2,44	2,44		4,44			2,44	2,44
6866745	11-004-010-00001-001	62000	PASTOS PERMANENTES DE 5 O MAS AÑOS-SIN VARIEDAD	S 418	22,30	3,92	3,92	3,92		4,61			3,92	3,92
6866746	11-004-010-00002-001	62000	PASTOS PERMANENTES DE 5 O MAS AÑOS-SIN VARIEDAD	S 418	28,40	0,16	0,16	0,16		0,35			0,16	0,16
6866747	11-004-010-00003-001	62000	PASTOS PERMANENTES DE 5 O MAS AÑOS-SIN VARIEDAD	S 418	23,60	7,22	7,22	7,22		20,63			7,22	7,22
6866748	11-004-010-00003-002	62000	PASTOS PERMANENTES DE 5 O MAS AÑOS-SIN VARIEDAD	S 418	21,60	2,64	2,64	2,64		5,87			2,64	2,64
6866749	11-004-010-00003-003	62000	PASTOS PERMANENTES DE 5 O MAS AÑOS-SIN VARIEDAD	S 418	40,00	4,44	4,44	4,44		8,07			4,44	4,44
6866750	11-004-010-00003-004	62000	PASTOS PERMANENTES DE 5 O MAS AÑOS-SIN VARIEDAD	S 418	20,90	2,00	2,00	2,00		3,08			2,00	2,00
6866751	11-004-010-00003-005	62000	PASTOS PERMANENTES DE 5 O MAS AÑOS-SIN VARIEDAD	S 418	21,90	2,92	2,92	2,92		6,49			2,92	2,92

INCIDENCIAS**INCIDENCIA DESCRIPCIÓN**

- 4272 Verifica que las líneas de declaración de las Solicitudes Únicas no tienen solapes con la capa de Retroactividad Gráfica (ambas de la misma campaña) a nivel de expediente/línea de declaración gráfica de la solicitud.
Ref:6866736 Recinto:11-004-007-00005-00003 Cultivo: - Agregado de la referencia del recinto.:0 Zona de la referencia del recinto.:0 Superficie solapada.:0,02 Id. Incid.:100998013
Ref:6866736 Recinto:11-004-007-00005-00003 Cultivo: - Agregado de la referencia del recinto.:0 Zona de la referencia del recinto.:0 Superficie solapada.:0,02 Id. Incid.:100998014
- 100424 Solicita recinto que no está comprometido para la operación.
Ref:6866737 Recinto:11-004-009-00013-00001 Cultivo:62000 PASTOS PERMANENTES DE 5 O MAS AÑOS-SIN VARIEDAD Secano
Ref:6866738 Recinto:11-004-009-00014-00001 Cultivo:62000 PASTOS PERMANENTES DE 5 O MAS AÑOS-SIN VARIEDAD Secano
Ref:6866741 Recinto:11-004-009-00019-00003 Cultivo:62000 PASTOS PERMANENTES DE 5 O MAS AÑOS-SIN VARIEDAD Secano
Ref:6866743 Recinto:11-004-009-00020-00002 Cultivo:62000 PASTOS PERMANENTES DE 5 O MAS AÑOS-SIN VARIEDAD Secano

(1) Superficie declarada admisible ajustada con la superficie comprometida.
(2) Factor de penalización valorando el alcance para el tipo de compromiso.

Puede verificar la integridad de una copia de este documento mediante la lectura del código QR adjunto o mediante el acceso a la dirección <https://ws050.juntadeandalucia.es/verificarFirma> indicando el código de VERIFICACIÓN

FIRMADO POR

RAQUEL MARIA ESPIN CRESPO

17/12/2024

VERIFICACIÓN

Pk2jm6UYDU9J72AMTZUYRN3GET48NG

PÁG. 8910/9349



**Datos considerados para el Cálculo de la Carga Ganadera mínima y máxima del expediente**

Explotación	Especie	Inscrito en Sipea y Admisible	Ugm Calculada para CG Mínima	Ugm Calculada para CG Máxima
ES110040000851	BOVINA	SI	33,36	33,36
			33,36	33,36

Superficie determinada para Cálculo Carga Ganadera Mínima: 108,92 ha

Superficie determinada para Cálculo Carga Ganadera Máxima: 109,15 ha

Carga Ganadera Mínima Expediente: 0,31 ugm/ha

Carga Ganadera Máxima Expediente: 0,31 ugm/ha

Recintos Determinados para el Cálculo de Garga Ganadera Mínima

REF.	REFERENCIA SIGPAC	CULTIVO	DESCRIPCIÓN CULTIVO	S/R	SUP. RESUELTA (ha)
6866735	11-004-007-00005-00002	62000	PASTOS PERMANENTES DE 5 O MAS AÑOS-SIN VARIEDAD	S	5,20
6866736	11-004-007-00005-00003	62000	PASTOS PERMANENTES DE 5 O MAS AÑOS-SIN VARIEDAD	S	6,54
6866739	11-004-009-00019-00001	62000	PASTOS PERMANENTES DE 5 O MAS AÑOS-SIN VARIEDAD	S	30,50
6866740	11-004-009-00019-00002	62000	PASTOS PERMANENTES DE 5 O MAS AÑOS-SIN VARIEDAD	S	13,95
6866742	11-004-009-00020-00001	62000	PASTOS PERMANENTES DE 5 O MAS AÑOS-SIN VARIEDAD	S	26,99
6866744	11-004-009-00020-00003	62000	PASTOS PERMANENTES DE 5 O MAS AÑOS-SIN VARIEDAD	S	2,44
6866745	11-004-010-00001-00001	62000	PASTOS PERMANENTES DE 5 O MAS AÑOS-SIN VARIEDAD	S	3,92
6866746	11-004-010-00002-00001	62000	PASTOS PERMANENTES DE 5 O MAS AÑOS-SIN VARIEDAD	S	0,16
6866747	11-004-010-00003-00001	62000	PASTOS PERMANENTES DE 5 O MAS AÑOS-SIN VARIEDAD	S	7,22
6866748	11-004-010-00003-00002	62000	PASTOS PERMANENTES DE 5 O MAS AÑOS-SIN VARIEDAD	S	2,64
6866749	11-004-010-00003-00003	62000	PASTOS PERMANENTES DE 5 O MAS AÑOS-SIN VARIEDAD	S	4,44
6866750	11-004-010-00003-00004	62000	PASTOS PERMANENTES DE 5 O MAS AÑOS-SIN VARIEDAD	S	2,00
6866751	11-004-010-00003-00005	62000	PASTOS PERMANENTES DE 5 O MAS AÑOS-SIN VARIEDAD	S	2,92

Recintos Determinados para el Cálculo de Garga Ganadera Máxima

REF.	REFERENCIA SIGPAC	CULTIVO	DESCRIPCIÓN CULTIVO	S/R	SUP. RESUELTA (ha)
6866735	11-004-007-00005-00002	62000	PASTOS PERMANENTES DE 5 O MAS AÑOS-SIN VARIEDAD	S	5,20
6866736	11-004-007-00005-00003	62000	PASTOS PERMANENTES DE 5 O MAS AÑOS-SIN VARIEDAD	S	6,54
6866737	11-004-009-00013-00001	62000	PASTOS PERMANENTES DE 5 O MAS AÑOS-SIN VARIEDAD	S	0,00
6866738	11-004-009-00014-00001	62000	PASTOS PERMANENTES DE 5 O MAS AÑOS-SIN VARIEDAD	S	0,00
6866739	11-004-009-00019-00001	62000	PASTOS PERMANENTES DE 5 O MAS AÑOS-SIN VARIEDAD	S	30,50
6866740	11-004-009-00019-00002	62000	PASTOS PERMANENTES DE 5 O MAS AÑOS-SIN VARIEDAD	S	13,95
6866741	11-004-009-00019-00003	62000	PASTOS PERMANENTES DE 5 O MAS AÑOS-SIN VARIEDAD	S	0,00
6866742	11-004-009-00020-00001	62000	PASTOS PERMANENTES DE 5 O MAS AÑOS-SIN VARIEDAD	S	26,99
6866743	11-004-009-00020-00002	62000	PASTOS PERMANENTES DE 5 O MAS AÑOS-SIN VARIEDAD	S	0,00
6866744	11-004-009-00020-00003	62000	PASTOS PERMANENTES DE 5 O MAS AÑOS-SIN VARIEDAD	S	2,44
6866745	11-004-010-00001-00001	62000	PASTOS PERMANENTES DE 5 O MAS AÑOS-SIN VARIEDAD	S	3,92
6866746	11-004-010-00002-00001	62000	PASTOS PERMANENTES DE 5 O MAS AÑOS-SIN VARIEDAD	S	0,16
6866747	11-004-010-00003-00001	62000	PASTOS PERMANENTES DE 5 O MAS AÑOS-SIN VARIEDAD	S	7,22
6866748	11-004-010-00003-00002	62000	PASTOS PERMANENTES DE 5 O MAS AÑOS-SIN VARIEDAD	S	2,64

(1) Superficie declarada admisible ajustada con la superficie comprometida.
(2) Factor de penalización valorando el alcance para el tipo de compromiso.Puede verificar la integridad de una copia de este documento mediante la lectura del código QR adjunto o mediante el acceso a la dirección <https://ws050.juntadeandalucia.es/verificarFirma> indicando el código de VERIFICACIÓN

FIRMADO POR

RAQUEL MARIA ESPIN CRESPO

17/12/2024

VERIFICACIÓN

Pk2jm6UYDU9J72AMTZUYRN3GET48NG

PÁG. 8911/9349



**Datos considerados para el Cálculo de la Carga Ganadera mínima y máxima del expediente****Recintos Determinados para el Cálculo de Garga Ganadera Máxima**

REF.	REFERENCIA SIGPAC	CULTIVO	DESCRIPCIÓN CULTIVO	SUP.	
				S/R	RESUELTA (ha)
6866749	11-004-010-00003-00003	62000	PASTOS PERMANENTES DE 5 O MAS AÑOS-SIN VARIEDAD	S	4,44
6866750	11-004-010-00003-00004	62000	PASTOS PERMANENTES DE 5 O MAS AÑOS-SIN VARIEDAD	S	2,00
6866751	11-004-010-00003-00005	62000	PASTOS PERMANENTES DE 5 O MAS AÑOS-SIN VARIEDAD	S	2,92
1700000006192598	41-034-009-00001-00063	63000	PASTOS DE MENOS DE 5 AÑOS-SIN VARIEDAD	R	0,04
1700000006192605	41-034-010-00003-00019	63000	PASTOS DE MENOS DE 5 AÑOS-SIN VARIEDAD	R	0,19

Incidencias de carga ganadera**INCIDENCIA DESCRIPCIÓN**

- 4272 Verifica que las líneas de declaración de las Solicitudes Únicas no tienen solapes con la capa de Retroactividad Gráfica (ambas de la misma campaña) a nivel de expediente/línea de declaración gráfica de la solicitud.
Ref:6866736 Recinto:11-004-007-00005-00003 Cultivo: - Agregado de la referencia del recinto.:0 Zona de la referencia del recinto.:0 Superficie solapada.:0,02 Id. Incid.:5080822
Ref:6866736 Recinto:11-004-007-00005-00003 Cultivo: - Agregado de la referencia del recinto.:0 Zona de la referencia del recinto.:0 Superficie solapada.:0,02 Id. Incid.:5080823

(1) Superficie declarada admisible ajustada con la superficie comprometida.
(2) Factor de penalización valorando el alcance para el tipo de compromiso.

Puede verificar la integridad de una copia de este documento mediante la lectura del código QR adjunto o mediante el acceso a la dirección <https://ws050.juntadeandalucia.es/verificarFirma> indicando el código de VERIFICACIÓN

FIRMADO POR	RAQUEL MARIA ESPIN CRESPO	17/12/2024
VERIFICACIÓN	Pk2jm6UYDU9J72AMTZUYRN3GET48NG	PÁG. 8912/9349



**APELLIDOS Y NOMBRE / RAZÓN SOCIAL**

LA COBATILLA, SC

NIF
***5328*EXPEDIENTE
1203470**ANUALIDAD DE PAGO**

1ª

IMPORTES POR ANUALIDAD

	2023	2024	2025	2026	2027
IMPORTE MÁXIMO SUBVENCIONABLE	11.899,20 €	11.899,20 €	11.899,20 €	9.916,00 €	9.916,00 €
IMPORTE MEDIO DE TRANSFERENCIA (€/ha)	297,48 €	297,48 €	297,48 €	247,90 €	247,90 €

RESUMEN DE UNIDADES

Cód	GRUPO DE PAGO	Sup. Dec. Admisible (ha)	Sup. Comprometida (ha)	Sup. ajustada compromiso (1) (ha)	% sobredec.	Sup. Resuelta (ha)	Importe Declarado	Importe Topado	Importe Resuelto	Importe tras sobredec.
419	OLIVAR	94,10		40,00	0,00	40,00	11.899,20	11.899,20	11.899,20	11.899,20
TOTAL		94,10	40,00	40,00		40,00	11.899,20	11.899,20	11.899,20	11.899,20

APLICACIÓN DE REDUCCIONES Y PENALIZACIONES

GRUPO DE PAGO	Importe Calculado	Importe prereduc.	Crterios de subvencionabilidad y compromisos	Presentación tardía	Omisión declaración	Condicionalidad	IMPORTE (Euros) RESUELTO
OLIVAR	11.899,20	11.899,20	0,00	0,00	0,00	0,00	11.899,20
TOTAL	11.899,20	11.899,20					11.899,20

RESUMEN DE PAGOS**IMPORTE (Euros)**

	RESUELTO	FEADER	MAPA	CAPADR
OLIVAR - Pago realizado	11.899,20 €	10.114,32 €	1.167,31 €	617,57 €

RECINTOS RESUELTOS

REF.	REFERENCIA SIGPAC	CULTIVO	DESCRIPCIÓN CULTIVO	S/R G.PAGO	PEND. MEDIA (%)	SUP. DEC. ADMISIBLE (ha)	SUP. COMPROM. (ha)	SUP. AJUSTADA COMPR.(1) (ha)	SUP. CONY. SIGPAC (ha)	SUP. CERTIE (ha)	SUP. CAMPO (ha)	SUP. CAMPO DETER. CULT. DECLARADO (ha)	SUP. DEC. REDUCIDA (ha)	SUP. RESUELTA (ha)
-1582820	41-060-057-00011-014	101195	OLIVAR-LECHIN DE SEVILLA	S 419	6,70	0,05	0,05	0,05		0,05			0,05	0,05
-1582819	41-060-057-00011-014	101138	OLIVAR-HOJIBLANCA	S 419	6,70	15,28	15,28	15,28		15,29			15,28	15,28
-751892	41-060-056-00148-025	101218	OLIVAR-MANZANILLA DE SEVILLA	S 419	8,90	2,13	2,13	2,13		2,13			2,13	2,13
-525805	41-060-057-00011-014	101010	OLIVAR-PICUAL	S 419	6,70	29,95	29,95	29,95		29,98			29,95	29,95
4191656	41-060-056-00148-020	101010	OLIVAR-PICUAL	S 419	7,50	32,82	32,82	32,82		32,82			32,82	32,82
4192429	41-060-056-00148-024	101010	OLIVAR-PICUAL	S 419	2,10	0,22	0,22	0,22		0,22			0,22	0,22
1700000006194570	41-060-056-00148-018	101138	OLIVAR-HOJIBLANCA	S 419	6,80	13,62	13,62	13,62		13,62			13,62	13,62
1700000006194578	41-060-056-09013-009	101138	OLIVAR-HOJIBLANCA	S 419	1,80	0,03	0,03	0,03		0,03			0,03	0,03

(1) Superficie declarada admisible ajustada con la superficie comprometida.
(2) Factor de penalización valorando el alcance para el tipo de compromiso.Puede verificar la integridad de una copia de este documento mediante la lectura del código QR adjunto o mediante el acceso a la dirección <https://ws050.juntadeandalucia.es/verificarFirma> indicando el código de VERIFICACIÓN

FIRMADO POR

RAQUEL MARIA ESPIN CRESPO

17/12/2024

VERIFICACIÓN

Pk2jm6UYDU9J72AMTZUYRN3GET48NG

PÁG. 8913/9349



**APELLIDOS Y NOMBRE / RAZÓN SOCIAL**

LA FLOR DE ESTEPA, SL

NIF
0830EXPEDIENTE**
1065668**ANUALIDAD DE PAGO**
1ª**IMPORTES POR ANUALIDAD**

	2023	2024	2025	2026	2027
IMPORTE MÁXIMO SUBVENCIONABLE	1.427,90 €	1.427,90 €	1.427,90 €	1.189,92 €	1.189,92 €
IMPORTE MEDIO DE TRANSFERENCIA (€/ha)	297,48 €	297,48 €	297,48 €	247,90 €	247,90 €

RESUMEN DE UNIDADES

Cód	GRUPO DE PAGO	Sup. Dec. Admisible (ha)	Sup. Comprometida (ha)	Sup. ajustada compromiso (1) (ha)	% sobredec.	Sup. Resuelta (ha)	Importe Declarado	Importe Topado	Importe Resuelto	Importe tras sobredec.
419	OLIVAR	4,80		4,80	0,00	4,80	1.427,90	1.427,90	1.427,90	1.427,90
TOTAL		4,80	4,80	4,80		4,80	1.427,90	1.427,90	1.427,90	1.427,90

APLICACIÓN DE REDUCCIONES Y PENALIZACIONES

GRUPO DE PAGO	Importe Calculado	Importe prereduc.	Criterios de subvencionabilidad y compromisos	Presentación tardía	Omisión declaración	Condicionalidad	IMPORTE (Euros) RESUELTO
OLIVAR	1.427,90	1.427,90	0,00	0,00	0,00	0,00	1.427,90
TOTAL	1.427,90	1.427,90					1.427,90

RESUMEN DE PAGOS**IMPORTE (Euros)**

	RESUELTO	FEADER	MAPA	CAPADR
OLIVAR - Pago realizado	1.427,90 €	1.213,72 €	140,08 €	74,10 €

RECINTOS RESUELTOS

REF.	REFERENCIA SIGPAC	CULTIVO	DESCRIPCIÓN CULTIVO	S/R G.PAGO	PEND. MEDIA (%)	SUP. DEC. ADMISIBLE (ha)	SUP. COMPROM. (ha)	SUP. AJUSTADA COMPR.(1) (ha)	SUP. CONY. SIGPAC (ha)	SUP. CERTIE (ha)	SUP. CAMPO (ha)	SUP. CAMPO DETER. CULT. DECLARADO (ha)	SUP. DEC. REDUCIDA (ha)	SUP. RESUELTA (ha)
1700000002660772	41-041-012-00081-001	101138	OLIVAR-HOJIBLANCA	S 419	11,70	0,22	0,22	0,22		0,22			0,22	0,22
1700000002660773	41-041-012-00082-001	101138	OLIVAR-HOJIBLANCA	S 419	10,20	4,52	4,52	4,52		4,52			4,52	4,52
1700000002660774	41-041-012-00083-001	101138	OLIVAR-HOJIBLANCA	S 419	11,50	0,06	0,06	0,06		0,06			0,06	0,06

(1) Superficie declarada admisible ajustada con la superficie comprometida.
(2) Factor de penalización valorando el alcance para el tipo de compromiso.Puede verificar la integridad de una copia de este documento mediante la lectura del código QR adjunto o mediante el acceso a la dirección <https://ws050.juntadeandalucia.es/verificarFirma> indicando el código de VERIFICACIÓN

FIRMADO POR

RAQUEL MARIA ESPIN CRESPO

17/12/2024

VERIFICACIÓN

Pk2jm6UYDU9J72AMTZUYRN3GET48NG

PÁG. 8914/9349



**APELLIDOS Y NOMBRE / RAZÓN SOCIAL**

LA GRAN CAÑADA SL

NIF
****1961*EXPEDIENTE
1269238**ANUALIDAD DE PAGO**

1ª

IMPORTES POR ANUALIDAD

	2023	2024	2025	2026	2027
IMPORTE MÁXIMO SUBVENCIONABLE	5.321,92 €	5.321,92 €	5.321,92 €	4.434,93 €	4.434,93 €
IMPORTE MEDIO DE TRANSFERENCIA (€/ha)	297,48 €	297,48 €	297,48 €	247,90 €	247,90 €

RESUMEN DE UNIDADES

Cód	GRUPO DE PAGO	Sup. Dec. Admisible (ha)	Sup. Comprometida (ha)	Sup. ajustada compromiso (1) (ha)	% sobredec.	Sup. Resuelta (ha)	Importe Declarado	Importe Topado	Importe Resuelto	Importe tras sobredec.
419	OLIVAR	17,89		17,89	0,00	17,89	5.321,92	5.321,92	5.321,92	5.321,92
TOTAL		17,89	17,89	17,89		17,89	5.321,92	5.321,92	5.321,92	5.321,92

APLICACIÓN DE REDUCCIONES Y PENALIZACIONES

GRUPO DE PAGO	Importe Calculado	Importe prereduc.	Criterios de subvencionabilidad y compromisos	Presentación tardía	Omisión declaración	Condicionalidad	IMPORTE (Euros) RESUELTO
OLIVAR	5.321,92	5.321,92	0,00	0,00	0,00	0,00	5.321,92
TOTAL	5.321,92	5.321,92					5.321,92

RESUMEN DE PAGOS**IMPORTE (Euros)**

	RESUELTO	FEADER	MAPA	CAPADR
OLIVAR - Pago realizado	5.321,92 €	4.523,63 €	522,08 €	276,21 €

RECINTOS RESUELTOS

REF.	REFERENCIA SIGPAC	CULTIVO	DESCRIPCIÓN CULTIVO	S/R G.PAGO	PEND. MEDIA (%)	SUP. DEC. ADMISIBLE (ha)	SUP. COMPROM. (ha)	SUP. AJUSTADA COMPR.(1) (ha)	SUP. CONY. SIGPAC (ha)	SUP. CERTIE (ha)	SUP. CAMPO (ha)	SUP. CAMPO DETER. CULT. DECLARADO (ha)	SUP. DEC. REDUCIDA (ha)	SUP. RESUELTA (ha)
5479018	41-041-004-00004-008	101010	OLIVAR-PICUAL	R	419	14,90	17,89	17,89	17,89	17,89			17,89	17,89

INCIDENCIAS**INCIDENCIA DESCRIPCIÓN**

- 248 Verifica que los recintos declarados con sistema de explotación regadío corresponden realmente a regadío según SIGPAC.
Ref:5479019 Recinto:41-041-004-00004-00011 Cultivo:104020 ALMENDROS-GUARA Regadío
Ref:5479020 Recinto:41-041-004-00004-00020 Cultivo:104020 ALMENDROS-GUARA Regadío
- 100412 Número de hectáreas validadas inferior a la superficie mínima permitida por el grupo de cultivo (Anexo I. Criterios de Subvencionabilidad. Orden 28 de marzo de 2023).
Sup. Resuelta:0 Grupo de Pago:FRUTALES SECANO
- 100413 Recinto perteneciente a grupo de cultivo que no cumple con la superficie mínima requerida (Anexo I. Criterios de Subvencionabilidad. Orden 28 de marzo de 2023).
Ref:5479019 Recinto:41-041-004-00004-00011 Cultivo:104020 ALMENDROS-GUARA Secano Sup. Declarada:14,77 Superficie Resolver:14,77
Ref:5479020 Recinto:41-041-004-00004-00020 Cultivo:104020 ALMENDROS-GUARA Secano Sup. Declarada:0,1 Superficie Resolver:0,1

(1) Superficie declarada admisible ajustada con la superficie comprometida.
(2) Factor de penalización valorando el alcance para el tipo de compromiso.

Puede verificar la integridad de una copia de este documento mediante la lectura del código QR adjunto o mediante el acceso a la dirección <https://ws050.juntadeandalucia.es/verificarFirma> indicando el código de VERIFICACIÓN

FIRMADO POR

RAQUEL MARIA ESPIN CRESPO

17/12/2024

VERIFICACIÓN

Pk2jm6UYDU9J72AMTZUYRN3GET48NG

PÁG. 8915/9349



**APELLIDOS Y NOMBRE / RAZÓN SOCIAL**

LA JABATA, S.A.

NIF

***8613*

EXPEDIENTE

1190056

ANUALIDAD DE PAGO

1ª

IMPORTES POR ANUALIDAD

	2023	2024	2025	2026	2027
IMPORTE MÁXIMO SUBVENCIONABLE	20.647,09 €	20.647,09 €	17.205,91 €	17.205,91 €	17.205,91 €
IMPORTE MEDIO DE TRANSFERENCIA (€/ha)	29,03 €	29,03 €	24,19 €	24,19 €	24,19 €

RESUMEN DE UNIDADES

Cód	GRUPO DE PAGO	Sup. Dec. Admisible (ha)	Sup. Comprometida (ha)	Sup. ajustada compromiso (1) (ha)	% sobredec.	Sup. Resuelta (ha)	Importe Declarado	Importe Topado	Importe Resuelto	Importe tras sobredec.
418	PASTOS ASOCIADOS A GANADERÍA ECOLÓGICA	711,35		711,35	0,00	711,35	28.431,46	20.647,09	20.647,09	20.647,09
	TOTAL	711,35	711,35	711,35		711,35	28.431,46	20.647,09	20.647,09	20.647,09

APLICACIÓN DE REDUCCIONES Y PENALIZACIONES

GRUPO DE PAGO	Importe Calculado	Importe prereduc.	Criterios de subvencionabilidad y compromisos	Presentación tardía	Omisión declaración	Condicionidad	IMPORTE (Euros) RESUELTO
PASTOS ASOCIADOS A GANADERÍA	20.647,09	20.647,09	0,00	0,00	0,00	0,00	20.647,09
TOTAL	20.647,09	20.647,09					20.647,09

RESUMEN DE PAGOS

	IMPORTE (Euros)			
	RESUELTO	FEADER	MAPA	CAPADR
PASTOS ASOCIADOS A GANADERÍA ECOLÓGICA - Pago realizado	20.647,09 €	17.550,03 €	2.025,48 €	1.071,58 €

(1) Superficie declarada admisible ajustada con la superficie comprometida.
(2) Factor de penalización valorando el alcance para el tipo de compromiso.Puede verificar la integridad de una copia de este documento mediante la lectura del código QR adjunto o mediante el acceso a la dirección <https://ws050.juntadeandalucia.es/verificarFirma> indicando el código de VERIFICACIÓN

FIRMADO POR

RAQUEL MARIA ESPIN CRESPO

17/12/2024

VERIFICACIÓN

Pk2jm6UYDU9J72AMTZUYRN3GET48NG

PÁG. 8916/9349





RECINTOS RESUELTOS

Table with columns: REF, REFERENCIA SIGPAC, CULTIVO DESCRIPCIÓN CULTIVO, S/R G.PAGO, PEND. MEDIA (%), SUP. DEC. ADMISIBLE (ha), SUP. COMPROM. (ha), SUP. AJUSTADA COMPR.(1) (ha), SUP. CONV. SIGPAC (ha), SUP. CERTIF. (ha), SUP. CAMPO (ha), SUP. CAMPO DECLARADO (ha), SUP. DEC. REDUCIDA (ha), SUP. RESUETA (ha). Rows list various agricultural plots with their respective data points.

(1) Superficie declarada admisible ajustada con la superficie comprometida.
(2) Factor de penalización valorando el alcance para el tipo de compromiso.

Puede verificar la integridad de una copia de este documento mediante la lectura del código QR adjunto o mediante el acceso a la dirección https://ws050.juntadeandalucia.es/verificarFirma indicando el código de VERIFICACIÓN

Table with 3 columns: FIRMADO POR (RAQUEL MARIA ESPIN CRESPO), VERIFICACIÓN (Pk2jm6UYDU9J72AMTZUYRN3GET48NG), and a date (17/12/2024).



**RECINTOS RESUELTOS**

REF.	REFERENCIA SIGPAC	CULTIVO	DESCRIPCIÓN CULTIVO	S/R	G.PAGO	PEND. MEDIA (%)	SUP. DEC. ADMISIBLE (ha)	SUP. COMPROM. (ha)	SUP. AJUSTADA COMPR.(1) (ha)	SUP. CONV. SIGPAC (ha)	SUP. CERTIE. (ha)	SUP. CAMPO (ha)	SUP. CAMPO DETER. CULT. DECLARADO (ha)	SUP. DEC. REDUCIDA (ha)	SUP. RESUELTA (ha)
170000006581184	41-033-003-00001-003	62000	PASTOS PERMANENTES DE 5 O MAS AÑOS-SIN VARIEDAD	S	418	36,30	22,59	22,59	22,59		50,20			22,59	22,59
170000006581185	41-033-003-00001-005	62000	PASTOS PERMANENTES DE 5 O MAS AÑOS-SIN VARIEDAD	S	418	27,90	0,65	0,65	0,65		1,19			0,65	0,65
170000006581186	41-033-003-00001-007	62000	PASTOS PERMANENTES DE 5 O MAS AÑOS-SIN VARIEDAD	S	418	26,40	1,52	1,52	1,52		3,37			1,52	1,52
170000006581187	41-033-002-00009-001	62000	PASTOS PERMANENTES DE 5 O MAS AÑOS-SIN VARIEDAD	S	418	42,40	5,89	5,89	5,89		16,83			5,89	5,89
170000006581189	41-033-001-00002-012	62000	PASTOS PERMANENTES DE 5 O MAS AÑOS-SIN VARIEDAD	S	418	18,40	0,63	0,63	0,63		1,39			0,63	0,63
170000006581190	41-033-002-00001-001	62000	PASTOS PERMANENTES DE 5 O MAS AÑOS-SIN VARIEDAD	S	418	38,60	11,76	11,76	11,76		33,61			11,76	11,76
170000006581191	41-033-002-00001-021	62000	PASTOS PERMANENTES DE 5 O MAS AÑOS-SIN VARIEDAD	S	418	11,80	2,03	2,03	2,03		2,39			2,03	2,03
170000006581192	41-033-002-00001-020	62000	PASTOS PERMANENTES DE 5 O MAS AÑOS-SIN VARIEDAD	S	418	23,40	3,54	3,54	3,54		6,43			3,54	3,54
170000006581193	41-033-002-00001-019	62000	PASTOS PERMANENTES DE 5 O MAS AÑOS-SIN VARIEDAD	S	418	31,50	4,45	4,45	4,45		4,45			4,45	4,45
170000006581194	41-033-002-00001-014	62000	PASTOS PERMANENTES DE 5 O MAS AÑOS-SIN VARIEDAD	S	418	20,00	3,76	3,76	3,76		5,01			3,76	3,76
170000006581195	41-033-002-00001-018	62000	PASTOS PERMANENTES DE 5 O MAS AÑOS-SIN VARIEDAD	S	418	36,20	7,75	7,75	7,75		17,23			7,75	7,75
170000006581196	41-033-002-00001-013	62000	PASTOS PERMANENTES DE 5 O MAS AÑOS-SIN VARIEDAD	S	418	21,40	0,54	0,54	0,54		0,99			0,54	0,54
170000006581197	41-033-002-00001-007	62000	PASTOS PERMANENTES DE 5 O MAS AÑOS-SIN VARIEDAD	S	418	19,80	1,14	1,14	1,14		1,34			1,14	1,14
170000006581198	41-033-002-00001-010	62000	PASTOS PERMANENTES DE 5 O MAS AÑOS-SIN VARIEDAD	S	418	34,10	2,93	2,93	2,93		3,91			2,93	2,93
170000006581199	41-033-003-00024-003	62000	PASTOS PERMANENTES DE 5 O MAS AÑOS-SIN VARIEDAD	S	418	35,40	3,95	3,95	3,95		7,19			3,95	3,95
170000006581200	41-033-003-00024-004	62000	PASTOS PERMANENTES DE 5 O MAS AÑOS-SIN VARIEDAD	S	418	32,40	6,62	6,62	6,62		7,79			6,62	6,62
170000006581201	41-033-003-00024-001	62000	PASTOS PERMANENTES DE 5 O MAS AÑOS-SIN VARIEDAD	S	418	35,80	16,71	16,71	16,71		19,66			16,71	16,71
170000006581202	41-033-003-00024-012	62000	PASTOS PERMANENTES DE 5 O MAS AÑOS-SIN VARIEDAD	S	418	20,30	0,05	0,05	0,05		0,11			0,05	0,05
170000006581203	41-099-006-00003-016	62000	PASTOS PERMANENTES DE 5 O MAS AÑOS-SIN VARIEDAD	S	418	29,80	2,37	2,37	2,37		2,37			2,37	2,37
170000006581204	41-033-003-00024-002	62000	PASTOS PERMANENTES DE 5 O MAS AÑOS-SIN VARIEDAD	S	418	39,00	42,59	42,59	42,59		56,78			42,59	42,59
170000006581205	41-099-006-00003-018	62000	PASTOS PERMANENTES DE 5 O MAS AÑOS-SIN VARIEDAD	S	418	33,80	8,39	8,39	8,39		15,26			8,39	8,39
170000006581207	41-033-003-00002-005	62000	PASTOS PERMANENTES DE 5 O MAS AÑOS-SIN VARIEDAD	S	418	26,40	0,63	0,63	0,63		0,74			0,63	0,63
170000006581208	41-033-003-00024-006	62000	PASTOS PERMANENTES DE 5 O MAS AÑOS-SIN VARIEDAD	S	418	26,40	2,83	2,83	2,83		3,77			2,83	2,83
170000006581209	41-033-003-00002-001	62000	PASTOS PERMANENTES DE 5 O MAS AÑOS-SIN VARIEDAD	S	418	25,30	11,16	11,16	11,16		11,16			11,16	11,16
170000006581210	41-033-003-00002-003	62000	PASTOS PERMANENTES DE 5 O MAS AÑOS-SIN VARIEDAD	S	418	22,40	0,33	0,33	0,33		0,44			0,33	0,33
170000006581211	41-033-003-00001-011	62000	PASTOS PERMANENTES DE 5 O MAS AÑOS-SIN VARIEDAD	S	418	37,70	13,62	13,62	13,62		16,02			13,62	13,62
170000006581212	41-033-003-00001-012	62000	PASTOS PERMANENTES DE 5 O MAS AÑOS-SIN VARIEDAD	S	418	28,20	5,94	5,94	5,94		7,92			5,94	5,94
170000006581213	41-033-003-00001-008	62000	PASTOS PERMANENTES DE 5 O MAS AÑOS-SIN VARIEDAD	S	418	32,70	9,93	9,93	9,93		13,24			9,93	9,93
170000006581214	41-033-003-00001-010	62000	PASTOS PERMANENTES DE 5 O MAS AÑOS-SIN VARIEDAD	S	418	31,90	6,75	6,75	6,75		10,39			6,75	6,75
170000006581215	41-033-001-00001-002	62000	PASTOS PERMANENTES DE 5 O MAS AÑOS-SIN VARIEDAD	S	418	23,00	8,90	8,90	8,90		10,47			8,90	8,90

INCIDENCIAS**INCIDENCIA DESCRIPCIÓN**

- 75022 No autoriza a que, en caso de la devolución por la entidad financiera (retrocesión bancaria) del pago en la cuenta corriente consignada en la solicitud y que está debidamente registrada en el sistema contable GIRO de la Junta de Andalucía, se proceda al pago en cualquier otra cuenta corriente de la titularidad del solicitante vigente en dicho sistema contable.
- 100407 Explotación solicitada no forma parte de ningún organismo de control autorizado para la producción ecológica en Andalucía o fecha de inscripción posterior al plazo establecido (Anexo I. Criterios de Subvencionabilidad. Orden 28 de marzo de 2023).
Explotación:ES410330000564 Especie:PORCINO
- 100424 Solicita recinto que no está comprometido para la operación.
Ref:170000006581135 Recinto:41-033-001-00001-00005 Cultivo:62000 PASTOS PERMANENTES DE 5 O MAS AÑOS-SIN VARIEDAD Secano
Ref:170000006581162 Recinto:41-033-001-00001-00007 Cultivo:62000 PASTOS PERMANENTES DE 5 O MAS AÑOS-SIN VARIEDAD Secano
Ref:170000006581188 Recinto:41-033-002-00009-00003 Cultivo:62000 PASTOS PERMANENTES DE 5 O MAS AÑOS-SIN VARIEDAD Secano

Datos considerados para el Cálculo de la Carga Ganadera mínima y máxima del expediente

Explotación	Especie	Inscrito en Sipea y Admisible	Ugm Calculada para CG Mínima	Ugm Calculada para CG Máxima
ES410330000564	BOVINA	SI	132,15	132,15
ES410330000564	PORCINO	NO	0,00	0,00
			132,15	132,15

Superficie determinada para Cálculo Carga Ganadera Mínima: 711,35 ha

Superficie determinada para Cálculo Carga Ganadera Máxima: 711,35 ha

(1) Superficie declarada admisible ajustada con la superficie comprometida.
(2) Factor de penalización valorando el alcance para el tipo de compromiso.Puede verificar la integridad de una copia de este documento mediante la lectura del código QR adjunto o mediante el acceso a la dirección <https://ws050.juntadeandalucia.es/verificarFirma> indicando el código de VERIFICACIÓN

FIRMADO POR

RAQUEL MARIA ESPIN CRESPO

17/12/2024

VERIFICACIÓN

Pk2jm6UYDU9J72AMTZUYRN3GET48NG

PÁG. 8918/9349



**Datos considerados para el Cálculo de la Carga Ganadera mínima y máxima del expediente**

Los importes del Grupo de Pago de pastos de este expediente han sido ajustados por no llegar a la carga ganadera mínima de 0,3

Carga Ganadera Mínima Expediente: 0,19 ugm/ha

Carga Ganadera Máxima Expediente: 0,19 ugm/ha

Recintos Determinados para el Cálculo de Garga Ganadera Mínima

REF.	REFERENCIA SIGPAC	CULTIVO	DESCRIPCIÓN CULTIVO	S/R	SUP. RESUELTA (ha)
4177528	41-033-001-00003-00008	62000	PASTOS PERMANENTES DE 5 O MAS AÑOS-SIN VARIEDAD	S	4,38
1700000006581108	41-099-006-00004-00033	62000	PASTOS PERMANENTES DE 5 O MAS AÑOS-SIN VARIEDAD	S	5,27
1700000006581109	41-099-006-00003-00030	62000	PASTOS PERMANENTES DE 5 O MAS AÑOS-SIN VARIEDAD	S	4,09
1700000006581111	41-099-006-00004-00030	62000	PASTOS PERMANENTES DE 5 O MAS AÑOS-SIN VARIEDAD	S	3,24
1700000006581112	41-099-005-00002-00004	62000	PASTOS PERMANENTES DE 5 O MAS AÑOS-SIN VARIEDAD	S	47,48
1700000006581113	41-099-006-00003-00001	62000	PASTOS PERMANENTES DE 5 O MAS AÑOS-SIN VARIEDAD	S	0,46
1700000006581114	41-099-006-00003-00005	62000	PASTOS PERMANENTES DE 5 O MAS AÑOS-SIN VARIEDAD	S	26,68
1700000006581115	41-099-005-00002-00003	62000	PASTOS PERMANENTES DE 5 O MAS AÑOS-SIN VARIEDAD	S	5,56
1700000006581116	41-033-001-00001-00016	62000	PASTOS PERMANENTES DE 5 O MAS AÑOS-SIN VARIEDAD	S	0,03
1700000006581117	41-033-001-00002-00005	62000	PASTOS PERMANENTES DE 5 O MAS AÑOS-SIN VARIEDAD	S	2,56
1700000006581118	41-033-001-00002-00001	62000	PASTOS PERMANENTES DE 5 O MAS AÑOS-SIN VARIEDAD	S	15,98
1700000006581119	41-099-006-00004-00028	62000	PASTOS PERMANENTES DE 5 O MAS AÑOS-SIN VARIEDAD	S	4,40
1700000006581120	41-099-006-00004-00024	62000	PASTOS PERMANENTES DE 5 O MAS AÑOS-SIN VARIEDAD	S	0,81
1700000006581121	41-099-006-00004-00008	62000	PASTOS PERMANENTES DE 5 O MAS AÑOS-SIN VARIEDAD	S	11,49
1700000006581122	41-099-006-00003-00021	62000	PASTOS PERMANENTES DE 5 O MAS AÑOS-SIN VARIEDAD	S	5,43
1700000006581123	41-099-006-00004-00006	62000	PASTOS PERMANENTES DE 5 O MAS AÑOS-SIN VARIEDAD	S	0,95
1700000006581125	41-099-006-00003-00013	62000	PASTOS PERMANENTES DE 5 O MAS AÑOS-SIN VARIEDAD	S	25,67
1700000006581126	41-033-001-00001-00017	62000	PASTOS PERMANENTES DE 5 O MAS AÑOS-SIN VARIEDAD	S	0,20
1700000006581127	41-099-006-00003-00020	62000	PASTOS PERMANENTES DE 5 O MAS AÑOS-SIN VARIEDAD	S	64,27
1700000006581129	41-099-006-00003-00031	62000	PASTOS PERMANENTES DE 5 O MAS AÑOS-SIN VARIEDAD	S	0,59
1700000006581130	41-099-006-00003-00025	62000	PASTOS PERMANENTES DE 5 O MAS AÑOS-SIN VARIEDAD	S	0,18
1700000006581131	41-033-001-00001-00013	62000	PASTOS PERMANENTES DE 5 O MAS AÑOS-SIN VARIEDAD	S	15,90
1700000006581132	41-099-006-00003-00023	62000	PASTOS PERMANENTES DE 5 O MAS AÑOS-SIN VARIEDAD	S	35,02
1700000006581133	41-033-003-00024-00009	62000	PASTOS PERMANENTES DE 5 O MAS AÑOS-SIN VARIEDAD	S	0,41
1700000006581134	41-099-006-00003-00024	62000	PASTOS PERMANENTES DE 5 O MAS AÑOS-SIN VARIEDAD	S	0,33
1700000006581136	41-099-006-00003-00011	62000	PASTOS PERMANENTES DE 5 O MAS AÑOS-SIN VARIEDAD	S	7,48
1700000006581137	41-033-001-00001-00015	62000	PASTOS PERMANENTES DE 5 O MAS AÑOS-SIN VARIEDAD	S	3,71
1700000006581138	41-099-006-00003-00002	62000	PASTOS PERMANENTES DE 5 O MAS AÑOS-SIN VARIEDAD	S	6,46
1700000006581139	41-033-001-00001-00018	62000	PASTOS PERMANENTES DE 5 O MAS AÑOS-SIN VARIEDAD	S	5,96
1700000006581154	41-033-001-00001-00014	62000	PASTOS PERMANENTES DE 5 O MAS AÑOS-SIN VARIEDAD	S	0,04
1700000006581155	41-099-006-00003-00028	62000	PASTOS PERMANENTES DE 5 O MAS AÑOS-SIN VARIEDAD	S	13,72
1700000006581156	41-099-006-00003-00027	62000	PASTOS PERMANENTES DE 5 O MAS AÑOS-SIN VARIEDAD	S	0,41
1700000006581159	41-033-001-00001-00009	62000	PASTOS PERMANENTES DE 5 O MAS AÑOS-SIN VARIEDAD	S	11,63
1700000006581160	41-033-002-00001-00022	62000	PASTOS PERMANENTES DE 5 O MAS AÑOS-SIN VARIEDAD	S	20,75

(1) Superficie declarada admisible ajustada con la superficie comprometida.
(2) Factor de penalización valorando el alcance para el tipo de compromiso.

Puede verificar la integridad de una copia de este documento mediante la lectura del código QR adjunto o mediante el acceso a la dirección <https://ws050.juntadeandalucia.es/verificarFirma> indicando el código de VERIFICACIÓN

FIRMADO POR

RAQUEL MARIA ESPIN CRESPO

17/12/2024

VERIFICACIÓN

Pk2jm6UYDU9J72AMTZUYRN3GET48NG

PÁG. 8919/9349



**Datos considerados para el Cálculo de la Carga Ganadera mínima y máxima del expediente****Recintos Determinados para el Cálculo de Garga Ganadera Mínima**

REF.	REFERENCIA SIGPAC	CULTIVO	DESCRIPCIÓN CULTIVO	SUP.	
				S/R	RESUELTA (ha)
170000006581161	41-033-002-00001-00002	62000	PASTOS PERMANENTES DE 5 O MAS AÑOS-SIN VARIEDAD	S	30,44
170000006581163	41-099-006-00004-00032	62000	PASTOS PERMANENTES DE 5 O MAS AÑOS-SIN VARIEDAD	S	10,14
170000006581164	41-033-001-00001-00008	62000	PASTOS PERMANENTES DE 5 O MAS AÑOS-SIN VARIEDAD	S	2,89
170000006581165	41-033-001-00001-00012	62000	PASTOS PERMANENTES DE 5 O MAS AÑOS-SIN VARIEDAD	S	9,38
170000006581166	41-099-006-00003-00029	62000	PASTOS PERMANENTES DE 5 O MAS AÑOS-SIN VARIEDAD	S	0,75
170000006581167	41-033-001-00002-00002	62000	PASTOS PERMANENTES DE 5 O MAS AÑOS-SIN VARIEDAD	S	7,63
170000006581168	41-033-001-00002-00003	62000	PASTOS PERMANENTES DE 5 O MAS AÑOS-SIN VARIEDAD	S	23,20
170000006581169	41-033-002-00001-00004	62000	PASTOS PERMANENTES DE 5 O MAS AÑOS-SIN VARIEDAD	S	3,35
170000006581170	41-033-002-00001-00003	62000	PASTOS PERMANENTES DE 5 O MAS AÑOS-SIN VARIEDAD	S	0,03
170000006581171	41-033-002-00001-00005	62000	PASTOS PERMANENTES DE 5 O MAS AÑOS-SIN VARIEDAD	S	8,49
170000006581172	41-033-002-00001-00015	62000	PASTOS PERMANENTES DE 5 O MAS AÑOS-SIN VARIEDAD	S	18,20
170000006581174	41-033-001-00001-00010	62000	PASTOS PERMANENTES DE 5 O MAS AÑOS-SIN VARIEDAD	S	3,77
170000006581175	41-033-003-00001-00002	62000	PASTOS PERMANENTES DE 5 O MAS AÑOS-SIN VARIEDAD	S	22,82
170000006581176	41-033-002-00009-00004	62000	PASTOS PERMANENTES DE 5 O MAS AÑOS-SIN VARIEDAD	S	0,17
170000006581177	41-033-001-00002-00009	62000	PASTOS PERMANENTES DE 5 O MAS AÑOS-SIN VARIEDAD	S	3,10
170000006581178	41-033-001-00002-00004	62000	PASTOS PERMANENTES DE 5 O MAS AÑOS-SIN VARIEDAD	S	0,62
170000006581180	41-033-001-00002-00008	62000	PASTOS PERMANENTES DE 5 O MAS AÑOS-SIN VARIEDAD	S	0,35
170000006581181	41-099-005-00001-00001	62000	PASTOS PERMANENTES DE 5 O MAS AÑOS-SIN VARIEDAD	S	2,16
170000006581182	41-033-002-00001-00016	62000	PASTOS PERMANENTES DE 5 O MAS AÑOS-SIN VARIEDAD	S	2,37
170000006581184	41-033-003-00001-00003	62000	PASTOS PERMANENTES DE 5 O MAS AÑOS-SIN VARIEDAD	S	22,59
170000006581185	41-033-003-00001-00005	62000	PASTOS PERMANENTES DE 5 O MAS AÑOS-SIN VARIEDAD	S	0,65
170000006581186	41-033-003-00001-00007	62000	PASTOS PERMANENTES DE 5 O MAS AÑOS-SIN VARIEDAD	S	1,52
170000006581187	41-033-002-00009-00001	62000	PASTOS PERMANENTES DE 5 O MAS AÑOS-SIN VARIEDAD	S	5,89
170000006581189	41-033-001-00002-00012	62000	PASTOS PERMANENTES DE 5 O MAS AÑOS-SIN VARIEDAD	S	0,63
170000006581190	41-033-002-00001-00001	62000	PASTOS PERMANENTES DE 5 O MAS AÑOS-SIN VARIEDAD	S	11,76
170000006581191	41-033-002-00001-00021	62000	PASTOS PERMANENTES DE 5 O MAS AÑOS-SIN VARIEDAD	S	2,03
170000006581192	41-033-002-00001-00020	62000	PASTOS PERMANENTES DE 5 O MAS AÑOS-SIN VARIEDAD	S	3,54
170000006581193	41-033-002-00001-00019	62000	PASTOS PERMANENTES DE 5 O MAS AÑOS-SIN VARIEDAD	S	4,45
170000006581194	41-033-002-00001-00014	62000	PASTOS PERMANENTES DE 5 O MAS AÑOS-SIN VARIEDAD	S	3,76
170000006581195	41-033-002-00001-00018	62000	PASTOS PERMANENTES DE 5 O MAS AÑOS-SIN VARIEDAD	S	7,75
170000006581196	41-033-002-00001-00013	62000	PASTOS PERMANENTES DE 5 O MAS AÑOS-SIN VARIEDAD	S	0,54
170000006581197	41-033-002-00001-00007	62000	PASTOS PERMANENTES DE 5 O MAS AÑOS-SIN VARIEDAD	S	1,14
170000006581198	41-033-002-00001-00010	62000	PASTOS PERMANENTES DE 5 O MAS AÑOS-SIN VARIEDAD	S	2,93
170000006581199	41-033-003-00024-00003	62000	PASTOS PERMANENTES DE 5 O MAS AÑOS-SIN VARIEDAD	S	3,95
170000006581200	41-033-003-00024-00004	62000	PASTOS PERMANENTES DE 5 O MAS AÑOS-SIN VARIEDAD	S	6,62
170000006581201	41-033-003-00024-00001	62000	PASTOS PERMANENTES DE 5 O MAS AÑOS-SIN VARIEDAD	S	16,71

(1) Superficie declarada admisible ajustada con la superficie comprometida.
(2) Factor de penalización valorando el alcance para el tipo de compromiso.

Puede verificar la integridad de una copia de este documento mediante la lectura del código QR adjunto o mediante el acceso a la dirección <https://ws050.juntadeandalucia.es/verificarFirma> indicando el código de VERIFICACIÓN

FIRMADO POR	RAQUEL MARIA ESPIN CRESPO	17/12/2024	
VERIFICACIÓN	Pk2jm6UYDU9J72AMTZUYRN3GET48NG	PÁG. 8920/9349	

**Datos considerados para el Cálculo de la Carga Ganadera mínima y máxima del expediente****Recintos Determinados para el Cálculo de Garga Ganadera Mínima**

REF.	REFERENCIA SIGPAC	CULTIVO	DESCRIPCIÓN CULTIVO	SUP.	
				S/R	RESUELTA (ha)
170000006581202	41-033-003-00024-00012	62000	PASTOS PERMANENTES DE 5 O MAS AÑOS-SIN VARIEDAD	S	0,05
170000006581203	41-099-006-00003-00016	62000	PASTOS PERMANENTES DE 5 O MAS AÑOS-SIN VARIEDAD	S	2,37
170000006581204	41-033-003-00024-00002	62000	PASTOS PERMANENTES DE 5 O MAS AÑOS-SIN VARIEDAD	S	42,59
170000006581205	41-099-006-00003-00018	62000	PASTOS PERMANENTES DE 5 O MAS AÑOS-SIN VARIEDAD	S	8,39
170000006581207	41-033-003-00002-00005	62000	PASTOS PERMANENTES DE 5 O MAS AÑOS-SIN VARIEDAD	S	0,63
170000006581208	41-033-003-00024-00006	62000	PASTOS PERMANENTES DE 5 O MAS AÑOS-SIN VARIEDAD	S	2,83
170000006581209	41-033-003-00002-00001	62000	PASTOS PERMANENTES DE 5 O MAS AÑOS-SIN VARIEDAD	S	11,16
170000006581210	41-033-003-00002-00003	62000	PASTOS PERMANENTES DE 5 O MAS AÑOS-SIN VARIEDAD	S	0,33
170000006581211	41-033-003-00001-00011	62000	PASTOS PERMANENTES DE 5 O MAS AÑOS-SIN VARIEDAD	S	13,62
170000006581212	41-033-003-00001-00012	62000	PASTOS PERMANENTES DE 5 O MAS AÑOS-SIN VARIEDAD	S	5,94
170000006581213	41-033-003-00001-00008	62000	PASTOS PERMANENTES DE 5 O MAS AÑOS-SIN VARIEDAD	S	9,93
170000006581214	41-033-003-00001-00010	62000	PASTOS PERMANENTES DE 5 O MAS AÑOS-SIN VARIEDAD	S	6,75
170000006581215	41-033-001-00001-00002	62000	PASTOS PERMANENTES DE 5 O MAS AÑOS-SIN VARIEDAD	S	8,90

Recintos Determinados para el Cálculo de Garga Ganadera Máxima

REF.	REFERENCIA SIGPAC	CULTIVO	DESCRIPCIÓN CULTIVO	SUP.	
				S/R	RESUELTA (ha)
4177528	41-033-001-00003-00008	62000	PASTOS PERMANENTES DE 5 O MAS AÑOS-SIN VARIEDAD	S	4,38
170000006581108	41-099-006-00004-00033	62000	PASTOS PERMANENTES DE 5 O MAS AÑOS-SIN VARIEDAD	S	5,27
170000006581109	41-099-006-00003-00030	62000	PASTOS PERMANENTES DE 5 O MAS AÑOS-SIN VARIEDAD	S	4,09
170000006581111	41-099-006-00004-00030	62000	PASTOS PERMANENTES DE 5 O MAS AÑOS-SIN VARIEDAD	S	3,24
170000006581112	41-099-005-00002-00004	62000	PASTOS PERMANENTES DE 5 O MAS AÑOS-SIN VARIEDAD	S	47,48
170000006581113	41-099-006-00003-00001	62000	PASTOS PERMANENTES DE 5 O MAS AÑOS-SIN VARIEDAD	S	0,46
170000006581114	41-099-006-00003-00005	62000	PASTOS PERMANENTES DE 5 O MAS AÑOS-SIN VARIEDAD	S	26,68
170000006581115	41-099-005-00002-00003	62000	PASTOS PERMANENTES DE 5 O MAS AÑOS-SIN VARIEDAD	S	5,56
170000006581116	41-033-001-00001-00016	62000	PASTOS PERMANENTES DE 5 O MAS AÑOS-SIN VARIEDAD	S	0,03
170000006581117	41-033-001-00002-00005	62000	PASTOS PERMANENTES DE 5 O MAS AÑOS-SIN VARIEDAD	S	2,56
170000006581118	41-033-001-00002-00001	62000	PASTOS PERMANENTES DE 5 O MAS AÑOS-SIN VARIEDAD	S	15,98
170000006581119	41-099-006-00004-00028	62000	PASTOS PERMANENTES DE 5 O MAS AÑOS-SIN VARIEDAD	S	4,40
170000006581120	41-099-006-00004-00024	62000	PASTOS PERMANENTES DE 5 O MAS AÑOS-SIN VARIEDAD	S	0,81
170000006581121	41-099-006-00004-00008	62000	PASTOS PERMANENTES DE 5 O MAS AÑOS-SIN VARIEDAD	S	11,49
170000006581122	41-099-006-00003-00021	62000	PASTOS PERMANENTES DE 5 O MAS AÑOS-SIN VARIEDAD	S	5,43
170000006581123	41-099-006-00004-00006	62000	PASTOS PERMANENTES DE 5 O MAS AÑOS-SIN VARIEDAD	S	0,95
170000006581125	41-099-006-00003-00013	62000	PASTOS PERMANENTES DE 5 O MAS AÑOS-SIN VARIEDAD	S	25,67
170000006581126	41-033-001-00001-00017	62000	PASTOS PERMANENTES DE 5 O MAS AÑOS-SIN VARIEDAD	S	0,20
170000006581127	41-099-006-00003-00020	62000	PASTOS PERMANENTES DE 5 O MAS AÑOS-SIN VARIEDAD	S	64,27
170000006581129	41-099-006-00003-00031	62000	PASTOS PERMANENTES DE 5 O MAS AÑOS-SIN VARIEDAD	S	0,59
170000006581130	41-099-006-00003-00025	62000	PASTOS PERMANENTES DE 5 O MAS AÑOS-SIN VARIEDAD	S	0,18

(1) Superficie declarada admisible ajustada con la superficie comprometida.
(2) Factor de penalización valorando el alcance para el tipo de compromiso.Puede verificar la integridad de una copia de este documento mediante la lectura del código QR adjunto o mediante el acceso a la dirección <https://ws050.juntadeandalucia.es/verificarFirma> indicando el código de VERIFICACIÓN

FIRMADO POR

RAQUEL MARIA ESPIN CRESPO

17/12/2024

VERIFICACIÓN

Pk2jm6UYDU9J72AMTZUYRN3GET48NG

PÁG. 8921/9349



**Datos considerados para el Cálculo de la Carga Ganadera mínima y máxima del expediente****Recintos Determinados para el Cálculo de Garga Ganadera Máxima**

REF.	REFERENCIA SIGPAC	CULTIVO	DESCRIPCIÓN CULTIVO	SUP.	
				S/R	RESUELTA (ha)
170000006581131	41-033-001-00001-00013	62000	PASTOS PERMANENTES DE 5 O MAS AÑOS-SIN VARIEDAD	S	15,90
170000006581132	41-099-006-00003-00023	62000	PASTOS PERMANENTES DE 5 O MAS AÑOS-SIN VARIEDAD	S	35,02
170000006581133	41-033-003-00024-00009	62000	PASTOS PERMANENTES DE 5 O MAS AÑOS-SIN VARIEDAD	S	0,41
170000006581134	41-099-006-00003-00024	62000	PASTOS PERMANENTES DE 5 O MAS AÑOS-SIN VARIEDAD	S	0,33
170000006581135	41-033-001-00001-00005	62000	PASTOS PERMANENTES DE 5 O MAS AÑOS-SIN VARIEDAD	S	0,00
170000006581136	41-099-006-00003-00011	62000	PASTOS PERMANENTES DE 5 O MAS AÑOS-SIN VARIEDAD	S	7,48
170000006581137	41-033-001-00001-00015	62000	PASTOS PERMANENTES DE 5 O MAS AÑOS-SIN VARIEDAD	S	3,71
170000006581138	41-099-006-00003-00002	62000	PASTOS PERMANENTES DE 5 O MAS AÑOS-SIN VARIEDAD	S	6,46
170000006581139	41-033-001-00001-00018	62000	PASTOS PERMANENTES DE 5 O MAS AÑOS-SIN VARIEDAD	S	5,96
170000006581154	41-033-001-00001-00014	62000	PASTOS PERMANENTES DE 5 O MAS AÑOS-SIN VARIEDAD	S	0,04
170000006581155	41-099-006-00003-00028	62000	PASTOS PERMANENTES DE 5 O MAS AÑOS-SIN VARIEDAD	S	13,72
170000006581156	41-099-006-00003-00027	62000	PASTOS PERMANENTES DE 5 O MAS AÑOS-SIN VARIEDAD	S	0,41
170000006581159	41-033-001-00001-00009	62000	PASTOS PERMANENTES DE 5 O MAS AÑOS-SIN VARIEDAD	S	11,63
170000006581160	41-033-002-00001-00022	62000	PASTOS PERMANENTES DE 5 O MAS AÑOS-SIN VARIEDAD	S	20,75
170000006581161	41-033-002-00001-00002	62000	PASTOS PERMANENTES DE 5 O MAS AÑOS-SIN VARIEDAD	S	30,44
170000006581162	41-033-001-00001-00007	62000	PASTOS PERMANENTES DE 5 O MAS AÑOS-SIN VARIEDAD	S	0,00
170000006581163	41-099-006-00004-00032	62000	PASTOS PERMANENTES DE 5 O MAS AÑOS-SIN VARIEDAD	S	10,14
170000006581164	41-033-001-00001-00008	62000	PASTOS PERMANENTES DE 5 O MAS AÑOS-SIN VARIEDAD	S	2,89
170000006581165	41-033-001-00001-00012	62000	PASTOS PERMANENTES DE 5 O MAS AÑOS-SIN VARIEDAD	S	9,38
170000006581166	41-099-006-00003-00029	62000	PASTOS PERMANENTES DE 5 O MAS AÑOS-SIN VARIEDAD	S	0,75
170000006581167	41-033-001-00002-00002	62000	PASTOS PERMANENTES DE 5 O MAS AÑOS-SIN VARIEDAD	S	7,63
170000006581168	41-033-001-00002-00003	62000	PASTOS PERMANENTES DE 5 O MAS AÑOS-SIN VARIEDAD	S	23,20
170000006581169	41-033-002-00001-00004	62000	PASTOS PERMANENTES DE 5 O MAS AÑOS-SIN VARIEDAD	S	3,35
170000006581170	41-033-002-00001-00003	62000	PASTOS PERMANENTES DE 5 O MAS AÑOS-SIN VARIEDAD	S	0,03
170000006581171	41-033-002-00001-00005	62000	PASTOS PERMANENTES DE 5 O MAS AÑOS-SIN VARIEDAD	S	8,49
170000006581172	41-033-002-00001-00015	62000	PASTOS PERMANENTES DE 5 O MAS AÑOS-SIN VARIEDAD	S	18,20
170000006581174	41-033-001-00001-00010	62000	PASTOS PERMANENTES DE 5 O MAS AÑOS-SIN VARIEDAD	S	3,77
170000006581175	41-033-003-00001-00002	62000	PASTOS PERMANENTES DE 5 O MAS AÑOS-SIN VARIEDAD	S	22,82
170000006581176	41-033-002-00009-00004	62000	PASTOS PERMANENTES DE 5 O MAS AÑOS-SIN VARIEDAD	S	0,17
170000006581177	41-033-001-00002-00009	62000	PASTOS PERMANENTES DE 5 O MAS AÑOS-SIN VARIEDAD	S	3,10
170000006581178	41-033-001-00002-00004	62000	PASTOS PERMANENTES DE 5 O MAS AÑOS-SIN VARIEDAD	S	0,62
170000006581180	41-033-001-00002-00008	62000	PASTOS PERMANENTES DE 5 O MAS AÑOS-SIN VARIEDAD	S	0,35
170000006581181	41-099-005-00001-00001	62000	PASTOS PERMANENTES DE 5 O MAS AÑOS-SIN VARIEDAD	S	2,16
170000006581182	41-033-002-00001-00016	62000	PASTOS PERMANENTES DE 5 O MAS AÑOS-SIN VARIEDAD	S	2,37
170000006581183	41-033-003-00001-00006	62000	PASTOS PERMANENTES DE 5 O MAS AÑOS-SIN VARIEDAD	S	0,00
170000006581184	41-033-003-00001-00003	62000	PASTOS PERMANENTES DE 5 O MAS AÑOS-SIN VARIEDAD	S	22,59

(1) Superficie declarada admisible ajustada con la superficie comprometida.
(2) Factor de penalización valorando el alcance para el tipo de compromiso.

Puede verificar la integridad de una copia de este documento mediante la lectura del código QR adjunto o mediante el acceso a la dirección <https://ws050.juntadeandalucia.es/verificarFirma> indicando el código de VERIFICACIÓN

FIRMADO POR

RAQUEL MARIA ESPIN CRESPO

17/12/2024

VERIFICACIÓN

Pk2jm6UYDU9J72AMTZUYRN3GET48NG

PÁG. 8922/9349



**Datos considerados para el Cálculo de la Carga Ganadera mínima y máxima del expediente****Recintos Determinados para el Cálculo de Garga Ganadera Máxima**

REF.	REFERENCIA SIGPAC	CULTIVO	DESCRIPCIÓN CULTIVO	SUP.	
				S/R	RESUELTA (ha)
170000006581185	41-033-003-00001-00005	62000	PASTOS PERMANENTES DE 5 O MAS AÑOS-SIN VARIEDAD	S	0,65
170000006581186	41-033-003-00001-00007	62000	PASTOS PERMANENTES DE 5 O MAS AÑOS-SIN VARIEDAD	S	1,52
170000006581187	41-033-002-00009-00001	62000	PASTOS PERMANENTES DE 5 O MAS AÑOS-SIN VARIEDAD	S	5,89
170000006581188	41-033-002-00009-00003	62000	PASTOS PERMANENTES DE 5 O MAS AÑOS-SIN VARIEDAD	S	0,00
170000006581189	41-033-001-00002-00012	62000	PASTOS PERMANENTES DE 5 O MAS AÑOS-SIN VARIEDAD	S	0,63
170000006581190	41-033-002-00001-00001	62000	PASTOS PERMANENTES DE 5 O MAS AÑOS-SIN VARIEDAD	S	11,76
170000006581191	41-033-002-00001-00021	62000	PASTOS PERMANENTES DE 5 O MAS AÑOS-SIN VARIEDAD	S	2,03
170000006581192	41-033-002-00001-00020	62000	PASTOS PERMANENTES DE 5 O MAS AÑOS-SIN VARIEDAD	S	3,54
170000006581193	41-033-002-00001-00019	62000	PASTOS PERMANENTES DE 5 O MAS AÑOS-SIN VARIEDAD	S	4,45
170000006581194	41-033-002-00001-00014	62000	PASTOS PERMANENTES DE 5 O MAS AÑOS-SIN VARIEDAD	S	3,76
170000006581195	41-033-002-00001-00018	62000	PASTOS PERMANENTES DE 5 O MAS AÑOS-SIN VARIEDAD	S	7,75
170000006581196	41-033-002-00001-00013	62000	PASTOS PERMANENTES DE 5 O MAS AÑOS-SIN VARIEDAD	S	0,54
170000006581197	41-033-002-00001-00007	62000	PASTOS PERMANENTES DE 5 O MAS AÑOS-SIN VARIEDAD	S	1,14
170000006581198	41-033-002-00001-00010	62000	PASTOS PERMANENTES DE 5 O MAS AÑOS-SIN VARIEDAD	S	2,93
170000006581199	41-033-003-00024-00003	62000	PASTOS PERMANENTES DE 5 O MAS AÑOS-SIN VARIEDAD	S	3,95
170000006581200	41-033-003-00024-00004	62000	PASTOS PERMANENTES DE 5 O MAS AÑOS-SIN VARIEDAD	S	6,62
170000006581201	41-033-003-00024-00001	62000	PASTOS PERMANENTES DE 5 O MAS AÑOS-SIN VARIEDAD	S	16,71
170000006581202	41-033-003-00024-00012	62000	PASTOS PERMANENTES DE 5 O MAS AÑOS-SIN VARIEDAD	S	0,05
170000006581203	41-099-006-00003-00016	62000	PASTOS PERMANENTES DE 5 O MAS AÑOS-SIN VARIEDAD	S	2,37
170000006581204	41-033-003-00024-00002	62000	PASTOS PERMANENTES DE 5 O MAS AÑOS-SIN VARIEDAD	S	42,59
170000006581205	41-099-006-00003-00018	62000	PASTOS PERMANENTES DE 5 O MAS AÑOS-SIN VARIEDAD	S	8,39
170000006581207	41-033-003-00002-00005	62000	PASTOS PERMANENTES DE 5 O MAS AÑOS-SIN VARIEDAD	S	0,63
170000006581208	41-033-003-00024-00006	62000	PASTOS PERMANENTES DE 5 O MAS AÑOS-SIN VARIEDAD	S	2,83
170000006581209	41-033-003-00002-00001	62000	PASTOS PERMANENTES DE 5 O MAS AÑOS-SIN VARIEDAD	S	11,16
170000006581210	41-033-003-00002-00003	62000	PASTOS PERMANENTES DE 5 O MAS AÑOS-SIN VARIEDAD	S	0,33
170000006581211	41-033-003-00001-00011	62000	PASTOS PERMANENTES DE 5 O MAS AÑOS-SIN VARIEDAD	S	13,62
170000006581212	41-033-003-00001-00012	62000	PASTOS PERMANENTES DE 5 O MAS AÑOS-SIN VARIEDAD	S	5,94
170000006581213	41-033-003-00001-00008	62000	PASTOS PERMANENTES DE 5 O MAS AÑOS-SIN VARIEDAD	S	9,93
170000006581214	41-033-003-00001-00010	62000	PASTOS PERMANENTES DE 5 O MAS AÑOS-SIN VARIEDAD	S	6,75
170000006581215	41-033-001-00001-00002	62000	PASTOS PERMANENTES DE 5 O MAS AÑOS-SIN VARIEDAD	S	8,90

Incidencias de carga ganadera**INCIDENCIA DESCRIPCIÓN**

100407 Explotación solicitada no forma parte de ningún organismo de control autorizado para la producción ecológica en Andalucía o fecha de inscripción posterior al plazo establecido (Anexo I. Criterios de Subvencionabilidad. Orden 28 de marzo de 2023).
Explotación:ES410330000564 Especie:PORCINO

(1) Superficie declarada admisible ajustada con la superficie comprometida.
(2) Factor de penalización valorando el alcance para el tipo de compromiso.

Puede verificar la integridad de una copia de este documento mediante la lectura del código QR adjunto o mediante el acceso a la dirección <https://ws050.juntadeandalucia.es/verificarFirma> indicando el código de VERIFICACIÓN

FIRMADO POR	RAQUEL MARIA ESPIN CRESPO	17/12/2024	
VERIFICACIÓN	Pk2jm6UYDU9J72AMTZUYRN3GET48NG	PÁG. 8923/9349	

**APELLIDOS Y NOMBRE / RAZÓN SOCIAL**

LA MOCHETA SC

NIF
5422EXPEDIENTE**
1264127**ANUALIDAD DE PAGO**

1ª

IMPORTES POR ANUALIDAD

	2023	2024	2025	2026	2027
IMPORTE MÁXIMO SUBVENCIONABLE	464,07 €	464,07 €	464,07 €	386,72 €	386,72 €
IMPORTE MEDIO DE TRANSFERENCIA (€/ha)	297,48 €	297,48 €	297,48 €	247,90 €	247,90 €

RESUMEN DE UNIDADES

Cód	GRUPO DE PAGO	Sup. Dec. Admisible (ha)	Sup. Comprometida (ha)	Sup. ajustada compromiso (1) (ha)	% sobredec.	Sup. Resuelta (ha)	Importe Declarado	Importe Topado	Importe Resuelto	Importe tras sobredec.
419	OLIVAR	1,56		1,56	0,00	1,56	464,07	464,07	464,07	464,07
TOTAL		1,56	1,56	1,56		1,56	464,07	464,07	464,07	464,07

APLICACIÓN DE REDUCCIONES Y PENALIZACIONES

GRUPO DE PAGO	Importe Calculado	Importe prereduc.	Criterios de subvencionabilidad y compromisos	Presentación tardía	Omisión declaración	Condicionalidad	IMPORTE (Euros) RESUELTO
OLIVAR	464,07	464,07	0,00	0,00	0,00	0,00	464,07
TOTAL	464,07	464,07					464,07

RESUMEN DE PAGOS**IMPORTE (Euros)**

	RESUELTO	FEADER	MAPA	CAPADR
OLIVAR - Pago realizado	464,07 €	394,46 €	45,53 €	24,08 €

RECINTOS RESUELTOS

REF.	REFERENCIA SIGPAC	CULTIVO	DESCRIPCIÓN CULTIVO	S/R G.PAGO	PEND. MEDIA (%)	SUP. DEC. ADMISIBLE (ha)	SUP. COMPROM. (ha)	SUP. AJUSTADA COMPR.(1) (ha)	SUP. CONY. SIGPAC (ha)	SUP. CERTIE (ha)	SUP. CAMPO (ha)	SUP. CAMPO DETER. CULT. DECLARADO (ha)	SUP. DEC. REDUCIDA (ha)	SUP. RESUELTA (ha)
-151760	41-071-023-00004-045	101003	OLIVAR-ARBEQUINA	S 419	9,70	0,15	0,15	0,15		0,15			0,15	0,15
-151759	41-071-023-00004-044	101003	OLIVAR-ARBEQUINA	S 419	5,10	0,70	0,70	0,70		0,70			0,70	0,70
1700000006739361	41-071-009-00004-001	101003	OLIVAR-ARBEQUINA	S 419	6,10	0,71	0,71	0,71		0,71			0,71	0,71

(1) Superficie declarada admisible ajustada con la superficie comprometida.
(2) Factor de penalización valorando el alcance para el tipo de compromiso.Puede verificar la integridad de una copia de este documento mediante la lectura del código QR adjunto o mediante el acceso a la dirección <https://ws050.juntadeandalucia.es/verificarFirma> indicando el código de VERIFICACIÓN

FIRMADO POR

RAQUEL MARIA ESPIN CRESPO

17/12/2024

VERIFICACIÓN

Pk2jm6UYDU9J72AMTZUYRN3GET48NG

PÁG. 8924/9349



**INCIDENCIAS****INCIDENCIA DESCRIPCIÓN**

- 100400 Recinto con cultivo, variedad, régimen de explotación o uso Siggac no compatible con la operación solicitada (Anexo IV.I Cultivos y variedades elegibles para las Intervenciones. Orden de 28 de marzo de 2023).
 Ref:-1612337 Recinto:41-071-007-00005-00002 Cultivo:122030 ALGARROBO-MOLLAR Secano Uso:TA
 Ref:-1359523 Recinto:41-071-023-00004-00010 Cultivo:104023 ALMENDROS-LAURANNE Secano Uso:TA
 Ref:-1612355 Recinto:41-071-023-00004-00010 Cultivo:104023 ALMENDROS-LAURANNE Secano Uso:TA
 Ref:-1612390 Recinto:41-071-023-00004-00010 Cultivo:122030 ALGARROBO-MOLLAR Secano Uso:TA
 Ref:-1612345 Recinto:41-071-023-00007-00004 Cultivo:122030 ALGARROBO-MOLLAR Secano Uso:TA
- 100412 Número de hectáreas validadas inferior a la superficie mínima permitida por el grupo de cultivo (Anexo I. Criterios de Subvencionabilidad. Orden 28 de marzo de 2023).
 Sup. Resuelta:0 Grupo de Pago:FRUTALES SECANO
- 100413 Recinto perteneciente a grupo de cultivo que no cumple con la superficie mínima requerida (Anexo I. Criterios de Subvencionabilidad. Orden 28 de marzo de 2023).
 Ref:-969066 Recinto:41-071-023-00004-00058 Cultivo:104026 ALMENDROS-MARTA Secano Sup. Declarada:3,94 Superficie Resolver:3,94
 Ref:-967265 Recinto:41-071-023-00004-00059 Cultivo:104026 ALMENDROS-MARTA Secano Sup. Declarada:0,97 Superficie Resolver:0,97
 Ref:-968970 Recinto:41-071-023-00004-00063 Cultivo:104026 ALMENDROS-MARTA Secano Sup. Declarada:0,27 Superficie Resolver:0,27
 Ref:-818575 Recinto:41-071-023-00004-00064 Cultivo:104026 ALMENDROS-MARTA Secano Sup. Declarada:2,99 Superficie Resolver:2,99
 Ref:-1612054 Recinto:41-071-023-00004-00069 Cultivo:104023 ALMENDROS-LAURANNE Secano Sup. Declarada:0,54 Superficie Resolver:0,54
- 100421 Recinto declarado por error para una operación de la 6503, que se ha corregido de oficio marcando la operación correcta, de acuerdo con la fecha de inscripción del recinto en la producción ecológica.
 Ref:-1612337 Recinto:41-071-007-00005-00002 Cultivo:122030 ALGARROBO-MOLLAR Secano
 Ref:1700000006739361 Recinto:41-071-009-00004-00001 Cultivo:101003 OLIVAR-ARBEQUINA Secano
 Ref:-1359523 Recinto:41-071-023-00004-00010 Cultivo:104023 ALMENDROS-LAURANNE Secano
 Ref:-1612355 Recinto:41-071-023-00004-00010 Cultivo:104023 ALMENDROS-LAURANNE Secano
 Ref:-1612390 Recinto:41-071-023-00004-00010 Cultivo:122030 ALGARROBO-MOLLAR Secano
 Ref:-151759 Recinto:41-071-023-00004-00044 Cultivo:101003 OLIVAR-ARBEQUINA Secano
 Ref:-151760 Recinto:41-071-023-00004-00045 Cultivo:101003 OLIVAR-ARBEQUINA Secano
 Ref:-969066 Recinto:41-071-023-00004-00058 Cultivo:104026 ALMENDROS-MARTA Secano
 Ref:-967265 Recinto:41-071-023-00004-00059 Cultivo:104026 ALMENDROS-MARTA Secano
 Ref:-968970 Recinto:41-071-023-00004-00063 Cultivo:104026 ALMENDROS-MARTA Secano
 Ref:-818575 Recinto:41-071-023-00004-00064 Cultivo:104026 ALMENDROS-MARTA Secano
 Ref:-1612054 Recinto:41-071-023-00004-00069 Cultivo:104023 ALMENDROS-LAURANNE Secano
 Ref:-1612345 Recinto:41-071-023-00007-00004 Cultivo:122030 ALGARROBO-MOLLAR Secano
- 100424 Solicita recinto que no está comprometido para la operación.
 Ref:-1612337 Recinto:41-071-007-00005-00002 Cultivo:122030 ALGARROBO-MOLLAR Secano
 Ref:-1359523 Recinto:41-071-023-00004-00010 Cultivo:104023 ALMENDROS-LAURANNE Secano
 Ref:-1612355 Recinto:41-071-023-00004-00010 Cultivo:104023 ALMENDROS-LAURANNE Secano
 Ref:-1612390 Recinto:41-071-023-00004-00010 Cultivo:122030 ALGARROBO-MOLLAR Secano
 Ref:-1612345 Recinto:41-071-023-00007-00004 Cultivo:122030 ALGARROBO-MOLLAR Secano

(1) Superficie declarada admisible ajustada con la superficie comprometida.
 (2) Factor de penalización valorando el alcance para el tipo de compromiso.

Puede verificar la integridad de una copia de este documento mediante la lectura del código QR adjunto o mediante el acceso a la dirección <https://ws050.juntadeandalucia.es/verificarFirma> indicando el código de VERIFICACIÓN

FIRMADO POR	RAQUEL MARIA ESPIN CRESPO	17/12/2024	
VERIFICACIÓN	Pk2jm6UYDU9J72AMTZUYRN3GET48NG	PÁG. 8925/9349	

**APELLIDOS Y NOMBRE / RAZÓN SOCIAL**

LA PEÑILLA S.C.

NIF
****1108*EXPEDIENTE
1244287**ANUALIDAD DE PAGO**

1ª

IMPORTES POR ANUALIDAD

	2023	2024	2025	2026	2027
IMPORTE MÁXIMO SUBVENCIONABLE	2.974,80 €	2.974,80 €	2.974,80 €	2.479,00 €	2.479,00 €
IMPORTE MEDIO DE TRANSFERENCIA (€/ha)	297,48 €	297,48 €	297,48 €	247,90 €	247,90 €

RESUMEN DE UNIDADES

Cód	GRUPO DE PAGO	Sup. Dec. Admisible (ha)	Sup. Comprometida (ha)	Sup. ajustada compromiso (1) (ha)	% sobredec.	Sup. Resuelta (ha)	Importe Declarado	Importe Topado	Importe Resuelto	Importe tras sobredec.
419	OLIVAR	10,00		10,00	0,00	10,00	2.974,80	2.974,80	2.974,80	2.974,80
TOTAL		10,00	10,00	10,00		10,00	2.974,80	2.974,80	2.974,80	2.974,80

APLICACIÓN DE REDUCCIONES Y PENALIZACIONES

GRUPO DE PAGO	Importe Calculado	Importe prereduc.	Criterios de subvencionabilidad y compromisos	Presentación tardía	Omisión declaración	Condicionalidad	IMPORTE (Euros) RESUELTO
OLIVAR	2.974,80	2.974,80	0,00	0,00	0,00	0,00	2.974,80
TOTAL	2.974,80	2.974,80					2.974,80

RESUMEN DE PAGOS**IMPORTE (Euros)**

	RESUELTO	FEADER	MAPA	CAPADR
OLIVAR - Pago realizado	2.974,80 €	2.528,58 €	291,83 €	154,39 €

RECINTOS RESUELTOS

REF.	REFERENCIA SIGPAC	CULTIVO	DESCRIPCIÓN CULTIVO	S/R G.PAGO	PEND. MEDIA (%)	SUP. DEC. ADMISIBLE (ha)	SUP. COMPROM. (ha)	SUP. AJUSTADA COMPR.(1) (ha)	SUP. CONY. SIGPAC (ha)	SUP. CERTIE (ha)	SUP. CAMPO (ha)	SUP. CAMPO DETER. CULT. DECLARADO (ha)	SUP. DEC. REDUCIDA (ha)	SUP. RESUELTA (ha)
4618526	41-026-013-00020-001	101138	OLIVAR-HOJIBLANCA	S	419	0,90	0,04	0,04	0,04	0,04			0,04	0,04
4618537	41-026-013-00018-001	101138	OLIVAR-HOJIBLANCA	S	419	1,20	1,78	1,78	1,78	1,78			1,78	1,78
4618539	41-026-013-00019-001	101138	OLIVAR-HOJIBLANCA	R	419	0,80	0,10	0,10	0,10	0,10			0,10	0,10
4618553	41-041-006-00202-001	101138	OLIVAR-HOJIBLANCA	S	419	2,40	2,41	2,41	2,41	2,41			2,41	2,41
4618554	41-041-006-00201-001	101138	OLIVAR-HOJIBLANCA	S	419	2,70	0,03	0,03	0,03	0,03			0,03	0,03
4618556	41-041-006-00203-001	101138	OLIVAR-HOJIBLANCA	S	419	2,20	0,05	0,05	0,05	0,05			0,05	0,05
4618557	41-041-016-00081-001	101138	OLIVAR-HOJIBLANCA	S	419	2,90	5,59	5,59	5,59	5,59			5,59	5,59

(1) Superficie declarada admisible ajustada con la superficie comprometida.
(2) Factor de penalización valorando el alcance para el tipo de compromiso.Puede verificar la integridad de una copia de este documento mediante la lectura del código QR adjunto o mediante el acceso a la dirección <https://ws050.juntadeandalucia.es/verificarFirma> indicando el código de VERIFICACIÓN

FIRMADO POR

RAQUEL MARIA ESPIN CRESPO

17/12/2024

VERIFICACIÓN

Pk2jm6UYDU9J72AMTZUYRN3GET48NG

PÁG. 8926/9349



**APELLIDOS Y NOMBRE / RAZÓN SOCIAL**

LAGUNA FERNANDEZ MARIO

NIF

****4291*

EXPEDIENTE

1274434

ANUALIDAD DE PAGO

1ª

IMPORTES POR ANUALIDAD

	2023	2024	2025	2026	2027
IMPORTE MÁXIMO SUBVENCIONABLE	1.514,17 €	1.514,17 €	1.514,17 €	1.261,81 €	1.261,81 €
IMPORTE MEDIO DE TRANSFERENCIA (€/ha)	297,48 €	297,48 €	297,48 €	247,90 €	247,90 €

RESUMEN DE UNIDADES

Cód	GRUPO DE PAGO	Sup. Dec. Admisible (ha)	Sup. Comprometida (ha)	Sup. ajustada compromiso (1) (ha)	% sobredec.	Sup. Resuelta (ha)	Importe Declarado	Importe Topado	Importe Resuelto	Importe tras sobredec.
419	OLIVAR	5,09		5,09	0,00	5,09	1.514,17	1.514,17	1.514,17	1.514,17
TOTAL		5,09	5,09	5,09		5,09	1.514,17	1.514,17	1.514,17	1.514,17

APLICACIÓN DE REDUCCIONES Y PENALIZACIONES

GRUPO DE PAGO	Importe Calculado	Importe prereduc.	Criterios de subvencionabilidad y compromisos	Presentación tardía	Omisión declaración	Condicionalidad	IMPORTE (Euros) RESUELTO
OLIVAR	1.514,17	1.514,17	0,00	0,00	0,00	0,00	1.514,17
TOTAL	1.514,17	1.514,17					1.514,17

RESUMEN DE PAGOS**IMPORTE (Euros)**

	RESUELTO	FEADER	MAPA	CAPADR
OLIVAR - Pago realizado	1.514,17 €	1.287,04 €	148,54 €	78,59 €

RECINTOS RESUELTOS

REF.	REFERENCIA SIGPAC	CULTIVO	DESCRIPCIÓN CULTIVO	S/R	G.PAGO	PEND. MEDIA (%)	SUP. DEC. ADMISIBLE (ha)	SUP. COMPROM. (ha)	SUP. AJUSTADA COMPR.(1) (ha)	SUP. CONY. SIGPAC (ha)	SUP. CERTIE (ha)	SUP. CAMPO (ha)	SUP. CAMPO DETER. CULT. DECLARADO (ha)	SUP. DEC. REDUCIDA (ha)	SUP. RESUELTA (ha)
-1239209	41-039-010-00286-006	101003	OLIVAR-ARBEQUINA	R	419	1,20	5,09	5,09	5,09		8,13			5,09	5,09

INCIDENCIAS**INCIDENCIA DESCRIPCIÓN**

100421 Recinto declarado por error para una operación de la 6503, que se ha corregido de oficio marcando la operación correcta, de acuerdo con la fecha de inscripción del recinto en la producción ecológica.
Ref.-1239209 Recinto:41-039-010-00286-00006 Cultivo:101003 OLIVAR-ARBEQUINA Regadío

(1) Superficie declarada admisible ajustada con la superficie comprometida.
(2) Factor de penalización valorando el alcance para el tipo de compromiso.

Puede verificar la integridad de una copia de este documento mediante la lectura del código QR adjunto o mediante el acceso a la dirección <https://ws050.juntadeandalucia.es/verificarFirma> indicando el código de VERIFICACIÓN

FIRMADO POR

RAQUEL MARIA ESPIN CRESPO

17/12/2024

VERIFICACIÓN

Pk2jm6UYDU9J72AMTZUYRN3GET48NG

PÁG. 8927/9349



**APELLIDOS Y NOMBRE / RAZÓN SOCIAL**

LAURA ABAD RIOS E HIJOS, S.C.

NIF

***0518*

EXPEDIENTE

1218801

ANUALIDAD DE PAGO

1ª

IMPORTE POR ANUALIDAD

	2023	2024	2025	2026	2027
IMPORTE MÁXIMO SUBVENCIONABLE	11.899,20 €	11.899,20 €	11.899,20 €	9.916,00 €	9.916,00 €
IMPORTE MEDIO DE TRANSFERENCIA (€/ha)	297,48 €	297,48 €	297,48 €	247,90 €	247,90 €

RESUMEN DE UNIDADES

Cód	GRUPO DE PAGO	Sup. Dec. Admisible (ha)	Sup. Comprometida (ha)	Sup. ajustada compromiso (1) (ha)	% sobredec.	Sup. Resuelta (ha)	Importe Declarado	Importe Topado	Importe Resuelto	Importe tras sobredec.
419	OLIVAR	79,84		40,00	0,00	40,00	11.899,20	11.899,20	11.899,20	11.899,20
TOTAL		79,84	40,00	40,00		40,00	11.899,20	11.899,20	11.899,20	11.899,20

APLICACIÓN DE REDUCCIONES Y PENALIZACIONES

GRUPO DE PAGO	Importe Calculado	Importe prereduc.	Criterios de subvencionabilidad y compromisos	Presentación tardía	Omisión declaración	Condicionalidad	IMPORTE (Euros) RESUELTO
OLIVAR	11.899,20	11.899,20	0,00	0,00	0,00	0,00	11.899,20
TOTAL	11.899,20	11.899,20					11.899,20

RESUMEN DE PAGOS**IMPORTE (Euros)**

	RESUELTO	FEADER	MAPA	CAPADR
OLIVAR - Pago realizado	11.899,20 €	10.114,32 €	1.167,31 €	617,57 €

RECINTOS RESUELTOS

REF.	REFERENCIA SIGPAC	CULTIVO DESCRIPCIÓN CULTIVO	S/R G.PAGO	PEND. MEDIA (%)	SUP. DEC. ADMISIBLE (ha)	SUP. COMPROM. (ha)	SUP. AJUSTADA COMPR.(1) (ha)	SUP. CONY. SIGPAC (ha)	SUP. CERTIE (ha)	SUP. CAMPO (ha)	SUP. CAMPO DETER. CULT. DECLARADO (ha)	SUP. DEC. REDUCIDA (ha)	SUP. RESUELTA (ha)
-1330830	41-039-030-00055-003	101003 OLIVAR-ARBEQUINA	R 419	3,40	3,87	3,87	3,87	3,87	3,87			3,87	3,87
-781251	41-039-075-00068-016	101003 OLIVAR-ARBEQUINA	S 419	12,00	3,05	3,03	3,03	3,03	3,03			3,03	3,03
-781250	41-039-075-00068-015	101003 OLIVAR-ARBEQUINA	S 419	10,60	5,97	5,97	5,97	5,97	5,97			5,97	5,97
-547969	41-039-075-00173-001	101003 OLIVAR-ARBEQUINA	S 419	8,70	0,89	0,89	0,89	0,89	0,89			0,89	0,89
-161534	41-039-086-00082-002	101003 OLIVAR-ARBEQUINA	S 419	2,20	6,07	6,07	6,07	6,07	6,07			6,07	6,07
5529378	41-039-075-00070-008	101003 OLIVAR-ARBEQUINA	S 419	11,50	0,07	0,07	0,07	0,07	0,07			0,07	0,07
5529392	41-039-075-00172-001	101003 OLIVAR-ARBEQUINA	R 419	6,60	7,37	7,37	7,37	7,37	7,37			7,37	7,37
5529393	41-039-075-00092-002	101003 OLIVAR-ARBEQUINA	R 419	4,10	18,46	18,44	18,44	18,44	18,46			18,44	18,44
5529394	41-039-075-00092-018	101010 OLIVAR-PICUAL	R 419	18,70	6,98	6,98	6,98	6,98	6,98			6,98	6,98
5529395	41-039-075-00092-017	101010 OLIVAR-PICUAL	R 419	19,90	11,93	11,93	11,93	11,93	11,93			11,93	11,93
1700000007074041	41-039-030-00054-003	101003 OLIVAR-ARBEQUINA	R 419	14,20	4,62	4,62	4,62	4,62	4,62			4,62	4,62
1700000007074075	41-039-030-00054-004	101003 OLIVAR-ARBEQUINA	R 419	12,40	10,56	10,54	10,54	10,54	10,56			10,54	10,54

(1) Superficie declarada admisible ajustada con la superficie comprometida.
(2) Factor de penalización valorando el alcance para el tipo de compromiso.

Puede verificar la integridad de una copia de este documento mediante la lectura del código QR adjunto o mediante el acceso a la dirección <https://ws050.juntadeandalucia.es/verificarFirma> indicando el código de VERIFICACIÓN

FIRMADO POR

RAQUEL MARIA ESPIN CRESPO

17/12/2024

VERIFICACIÓN

Pk2jm6UYDU9J72AMTZUYRN3GET48NG

PÁG. 8928/9349



**INCIDENCIAS****INCIDENCIA DESCRIPCIÓN**

- 4272 Verifica que las líneas de declaración de las Solicitudes Únicas no tienen solapes con la capa de Retroactividad Gráfica (ambas de la misma campaña) a nivel de expediente/línea de declaración gráfica de la solicitud.
Ref:170000007074075 Recinto:41-039-030-00054-00004 Cultivo: - Agregado de la referencia del recinto.:0 Zona de la referencia del recinto.:0 Superficie solapada.:0,02 Id. Incid.:101018006
Ref:5529393 Recinto:41-039-075-00092-00002 Cultivo: - Agregado de la referencia del recinto.:0 Zona de la referencia del recinto.:0 Superficie solapada.:0,02 Id. Incid.:101018005
- 100400 Recinto con cultivo, variedad, régimen de explotación o uso Siggac no compatible con la operación solicitada (Anexo IV.I Cultivos y variedades elegibles para las Intervenciones. Orden de 28 de marzo de 2023).
Ref:7549290 Recinto:41-039-075-00070-00009 Cultivo:101138 OLIVAR-HOJIBLANCA Regadío Uso:TA
Ref:7549291 Recinto:41-039-075-00070-00010 Cultivo:101138 OLIVAR-HOJIBLANCA Regadío Uso:TA
- 100402 Recinto solicitado no forma parte de ningún organismo de control autorizado para la producción ecológica en Andalucía o fecha de inscripción posterior al plazo establecido (Anexo I. Criterios de Subvencionabilidad. Orden 28 de marzo de 2023).
Ref:-1530341 Recinto:41-039-030-09018-00008 Cultivo:101003 OLIVAR-ARBEQUINA Secano
Ref:7549290 Recinto:41-039-075-00070-00009 Cultivo:101138 OLIVAR-HOJIBLANCA Regadío
Ref:7549291 Recinto:41-039-075-00070-00010 Cultivo:101138 OLIVAR-HOJIBLANCA Regadío
- 100424 Solicita recinto que no está comprometido para la operación.
Ref:-1530341 Recinto:41-039-030-09018-00008 Cultivo:101003 OLIVAR-ARBEQUINA Secano
Ref:7549289 Recinto:41-039-075-00070-00003 Cultivo:101138 OLIVAR-HOJIBLANCA Regadío
Ref:7549290 Recinto:41-039-075-00070-00009 Cultivo:101138 OLIVAR-HOJIBLANCA Regadío
Ref:7549291 Recinto:41-039-075-00070-00010 Cultivo:101138 OLIVAR-HOJIBLANCA Regadío

(1) Superficie declarada admisible ajustada con la superficie comprometida.
(2) Factor de penalización valorando el alcance para el tipo de compromiso.

Puede verificar la integridad de una copia de este documento mediante la lectura del código QR adjunto o mediante el acceso a la dirección <https://ws050.juntadeandalucia.es/verificarFirma> indicando el código de VERIFICACIÓN

FIRMADO POR	RAQUEL MARIA ESPIN CRESPO	17/12/2024	
VERIFICACIÓN	Pk2jm6UYDU9J72AMTZUYRN3GET48NG	PÁG. 8929/9349	

**APELLIDOS Y NOMBRE / RAZÓN SOCIAL**

LEON ALVAREZ JUAN ANTONIO

NIF

***4787*

EXPEDIENTE

1226442

ANUALIDAD DE PAGO

1ª

IMPORTES POR ANUALIDAD

	2023	2024	2025	2026	2027
IMPORTE MÁXIMO SUBVENCIONABLE	4.069,53 €	4.069,53 €	4.069,53 €	3.391,27 €	3.391,27 €
IMPORTE MEDIO DE TRANSFERENCIA (€/ha)	297,48 €	297,48 €	297,48 €	247,90 €	247,90 €

RESUMEN DE UNIDADES

Cód	GRUPO DE PAGO	Sup. Dec. Admisible (ha)	Sup. Comprometida (ha)	Sup. ajustada compromiso (1) (ha)	% sobredec.	Sup. Resuelta (ha)	Importe Declarado	Importe Topado	Importe Resuelto	Importe tras sobredec.
419	OLIVAR	13,71		13,68	0,00	13,68	4.069,53	4.069,53	4.069,53	4.069,53
TOTAL		13,71	13,68	13,68		13,68	4.069,53	4.069,53	4.069,53	4.069,53

APLICACIÓN DE REDUCCIONES Y PENALIZACIONES

GRUPO DE PAGO	Importe Calculado	Importe prereduc.	Criterios de subvencionabilidad y compromisos	Presentación tardía	Omisión declaración	Condicionalidad	IMPORTE (Euros) RESUELTO
OLIVAR	4.069,53	4.069,53	0,00	0,00	1,00	0,00	4.028,83
TOTAL	4.069,53	4.069,53					4.028,83

RESUMEN DE PAGOS**IMPORTE (Euros)**

	RESUELTO	FEADER	MAPA	CAPADR
OLIVAR - Pago realizado	4.028,83 €	3.424,51 €	395,23 €	209,09 €

RECINTOS RESUELTOS

REF.	REFERENCIA SIGPAC	CULTIVO DESCRIPCIÓN CULTIVO	S/R G.PAGO	PEND. MEDIA (%)	SUP. DEC. ADMISIBLE (ha)	SUP. COMPROM. (ha)	SUP. AJUSTADA COMPR.(1) (ha)	SUP. CONY. SIGPAC (ha)	SUP. CERTIE (ha)	SUP. CAMPO (ha)	SUP. CAMPO DETER. CULT. DECLARADO (ha)	SUP. DEC. REDUCIDA (ha)	SUP. RESUELTA (ha)
-1024851	41-055-014-00086-007	101003 OLIVAR-ARBEQUINA	S	419	4,10	0,13	0,13	0,13	0,14			0,13	0,13
-1024850	41-055-014-00087-002	101003 OLIVAR-ARBEQUINA	R	419	5,30	0,65	0,65	0,65	0,66			0,65	0,65
-1024849	41-055-014-00086-001	101003 OLIVAR-ARBEQUINA	R	419	3,60	1,63	1,60	1,60	1,63			1,60	1,60
-569698	41-055-014-00084-001	101027 OLIVAR-ARBOSANA	S	419	14,70	0,01	0,01	0,01	0,01			0,01	0,01
-569697	41-055-014-00084-003	101003 OLIVAR-ARBEQUINA	S	419	10,50	0,12	0,12	0,12	0,12			0,12	0,12
-569696	41-055-014-00084-002	101027 OLIVAR-ARBOSANA	R	419	4,20	4,87	4,87	4,87	4,87			4,87	4,87
1700000006661455	41-055-014-00087-018	101003 OLIVAR-ARBEQUINA	R	419	5,50	0,21	0,21	0,21	0,21			0,21	0,21
1700000006661456	41-055-014-00088-001	101003 OLIVAR-ARBEQUINA	R	419	3,80	0,36	0,36	0,36	0,36			0,36	0,36
1700000006661457	41-055-014-00089-001	101003 OLIVAR-ARBEQUINA	R	419	4,80	5,73	5,73	5,73	5,80			5,73	5,73

INCIDENCIAS**INCIDENCIA DESCRIPCIÓN**

- 256 Solicitud con recintos no declarados en campaña actual con una reducción por omisión de superficie superior al 3%
CÓDIGO PARA EL PORCENTAJE DE REDUCCIÓN POR OMISIÓN QUE CORRESPONDE A LA SOLICITUD:1
- 4272 Verifica que las líneas de declaración de las Solicitudes Únicas no tienen solapes con la capa de Retroactividad Gráfica (ambas de la misma campaña) a nivel de expediente/línea de declaración gráfica de la solicitud.
Ref:-1024849 Recinto:41-055-014-00086-00001 Cultivo: - Agregado de la referencia del recinto.:0 Zona de la referencia del recinto.:0 Superficie solapada.:0,03 Id. Incid.:101018191
- 100412 Número de hectáreas validadas inferior a la superficie mínima permitida por el grupo de cultivo (Anexo I. Criterios de Subvencionabilidad. Orden 28 de marzo de 2023).
Sup. Resuelta:0 Grupo de Pago:FRUTALES REGADÍO
- 100413 Recinto perteneciente a grupo de cultivo que no cumple con la superficie mínima requerida (Anexo I. Criterios de Subvencionabilidad. Orden 28 de marzo de 2023).
Ref:1700000006661461 Recinto:41-055-012-00083-00001 Cultivo:104037 ALMENDROS-SOLETA Regadío Sup. Declarada:1,81 Superficie Resolver:1,81
Ref:1700000006661459 Recinto:41-055-014-00002-00001 Cultivo:104037 ALMENDROS-SOLETA Regadío Sup. Declarada:4,9 Superficie Resolver:4,9

(1) Superficie declarada admisible ajustada con la superficie comprometida.
(2) Factor de penalización valorando el alcance para el tipo de compromiso.

Puede verificar la integridad de una copia de este documento mediante la lectura del código QR adjunto o mediante el acceso a la dirección <https://ws050.juntadeandalucia.es/verificarFirma> indicando el código de VERIFICACIÓN

FIRMADO POR

RAQUEL MARIA ESPIN CRESPO

17/12/2024

VERIFICACIÓN

Pk2jm6UYDU9J72AMTZUYRN3GET48NG

PÁG. 8930/9349



**APELLIDOS Y NOMBRE / RAZÓN SOCIAL**

LEON ARJONA MARIA JOSE

NIF

***4430*

EXPEDIENTE

1115402

ANUALIDAD DE PAGO

1ª

IMPORTES POR ANUALIDAD

	2023	2024	2025	2026	2027
IMPORTE MÁXIMO SUBVENCIONABLE	3.364,50 €	3.364,50 €	3.364,50 €	2.803,75 €	2.803,75 €
IMPORTE MEDIO DE TRANSFERENCIA (€/ha)	297,48 €	297,48 €	297,48 €	247,90 €	247,90 €

RESUMEN DE UNIDADES

Cód	GRUPO DE PAGO	Sup. Dec. Admisible (ha)	Sup. Comprometida (ha)	Sup. ajustada compromiso (1) (ha)	% sobredec.	Sup. Resuelta (ha)	Importe Declarado	Importe Topado	Importe Resuelto	Importe tras sobredec.
419	OLIVAR	11,37		11,31	0,00	11,31	3.364,50	3.364,50	3.364,50	3.364,50
TOTAL		11,37	11,31	11,31		11,31	3.364,50	3.364,50	3.364,50	3.364,50

APLICACIÓN DE REDUCCIONES Y PENALIZACIONES

GRUPO DE PAGO	Importe Calculado	Importe prereduc.	Criterios de subvencionabilidad y compromisos	Presentación tardía	Omisión declaración	Condicionalidad	IMPORTE (Euros) RESUELTO
OLIVAR	3.364,50		0,00	0,00	0,00	0,00	3.364,50
TOTAL	3.364,50	3.364,50					3.364,50

RESUMEN DE PAGOS**IMPORTE (Euros)**

	RESUELTO	FEADER	MAPA	CAPADR
OLIVAR - Pago realizado	3.364,50 €	2.859,83 €	330,06 €	174,61 €

RECINTOS RESUELTOS

REF.	REFERENCIA SIGPAC	CULTIVO DESCRIPCIÓN CULTIVO	S/R G.PAGO	PEND. MEDIA (%)	SUP. DEC. ADMISIBLE (ha)	SUP. COMPROM. (ha)	SUP. AJUSTADA COMPR.(1) (ha)	SUP. CONY. SIGPAC (ha)	SUP. CERTIE (ha)	SUP. CAMPO (ha)	SUP. CAMPO DETER. CULT. DECLARADO (ha)	SUP. DEC. REDUCIDA (ha)	SUP. RESUELTA (ha)
-1482746	41-050-014-00045-002	101138 OLIVAR-HOJIBLANCA	S	419	9,00	5,48	5,42	5,42	5,48			5,42	5,42
-1482741	41-050-014-00002-001	101010 OLIVAR-PICUAL	S	419	12,50	5,85	5,85	5,85	5,85			5,85	5,85
-951074	41-050-014-00002-001	101138 OLIVAR-HOJIBLANCA	S	419	12,50	0,04	0,04	0,04	0,04			0,04	0,04

INCIDENCIAS**INCIDENCIA DESCRIPCIÓN**

4272 Verifica que las líneas de declaración de las Solicitudes Únicas no tienen solapes con la capa de Retroactividad Gráfica (ambas de la misma campaña) a nivel de expediente/línea de declaración gráfica de la solicitud.
Ref:-1482746 Recinto:41-050-014-00045-00002 Cultivo: - Agregado de la referencia del recinto.:0 Zona de la referencia del recinto.:0 Superficie solapada.:0,06 Id. Incid.:100998027

(1) Superficie declarada admisible ajustada con la superficie comprometida.
(2) Factor de penalización valorando el alcance para el tipo de compromiso.

Puede verificar la integridad de una copia de este documento mediante la lectura del código QR adjunto o mediante el acceso a la dirección <https://ws050.juntadeandalucia.es/verificarFirma> indicando el código de VERIFICACIÓN

FIRMADO POR

RAQUEL MARIA ESPIN CRESPO

17/12/2024

VERIFICACIÓN

Pk2jm6UYDU9J72AMTZUYRN3GET48NG

PÁG. 8931/9349



**APELLIDOS Y NOMBRE / RAZÓN SOCIAL**

LINARES SANCHEZ MANUEL

NIF

***2072*

EXPEDIENTE

1122672

ANUALIDAD DE PAGO

1ª

IMPORTES POR ANUALIDAD

	2023	2024	2025	2026	2027
IMPORTE MÁXIMO SUBVENCIONABLE	1.014,41 €	1.014,41 €	1.014,41 €	845,34 €	845,34 €
IMPORTE MEDIO DE TRANSFERENCIA (€/ha)	297,48 €	297,48 €	297,48 €	247,90 €	247,90 €

RESUMEN DE UNIDADES

Cód	GRUPO DE PAGO	Sup. Dec. Admisible (ha)	Sup. Comprometida (ha)	Sup. ajustada compromiso (1) (ha)	% sobredec.	Sup. Resuelta (ha)	Importe Declarado	Importe Topado	Importe Resuelto	Importe tras sobredec.
419	OLIVAR	3,62		3,41	0,00	3,41	1.014,41	1.014,41	1.014,41	1.014,41
TOTAL		3,62	3,41	3,41		3,41	1.014,41	1.014,41	1.014,41	1.014,41

APLICACIÓN DE REDUCCIONES Y PENALIZACIONES

GRUPO DE PAGO	Importe Calculado	Importe prereduc.	Criterios de subvencionabilidad y compromisos	Presentación tardía	Omisión declaración	Condicionalidad	IMPORTE (Euros) RESUELTO
OLIVAR	1.014,41	1.014,41	0,00	0,00	0,00	0,00	1.014,41
TOTAL	1.014,41	1.014,41					1.014,41

RESUMEN DE PAGOS**IMPORTE (Euros)**

	RESUELTO	FEADER	MAPA	CAPADR
OLIVAR - Pago realizado	1.014,41 €	862,25 €	99,51 €	52,65 €

RECINTOS RESUELTOS

REF.	REFERENCIA SIGPAC	CULTIVO	DESCRIPCIÓN CULTIVO	S/R G.PAGO	PEND. MEDIA (%)	SUP. DEC. ADMISIBLE (ha)	SUP. COMPROM. (ha)	SUP. AJUSTADA COMPR.(1) (ha)	SUP. CONY. SIGPAC (ha)	SUP. CERTIE (ha)	SUP. CAMPO (ha)	SUP. CAMPO DETER. CULT. DECLARADO (ha)	SUP. DEC. REDUCIDA (ha)	SUP. RESUELTA (ha)
-1541322	41-074-004-00048-009	101195	OLIVAR-LECHIN DE SEVILLA	S 419	45,30	0,12	0,12	0,12		0,12			0,12	0,12
-1541320	41-074-004-00048-009	101195	OLIVAR-LECHIN DE SEVILLA	S 419	45,30	0,09	0,08	0,08		0,08			0,08	0,08
1700000005974521	41-074-004-00048-009	101195	OLIVAR-LECHIN DE SEVILLA	S 419	45,30	2,80	2,60	2,60		2,60			2,60	2,60
1700000005974524	41-074-004-00048-016	101195	OLIVAR-LECHIN DE SEVILLA	S 419	29,10	0,16	0,16	0,16		0,16			0,16	0,16
1700000005974525	41-074-004-00048-014	101195	OLIVAR-LECHIN DE SEVILLA	S 419	9,60	0,03	0,03	0,03		0,03			0,03	0,03
1700000005974526	41-074-004-00048-011	101195	OLIVAR-LECHIN DE SEVILLA	S 419	23,60	0,30	0,30	0,30		0,30			0,30	0,30
1700000005974527	41-074-004-00048-019	101195	OLIVAR-LECHIN DE SEVILLA	S 419	36,10	0,12	0,12	0,12		0,12			0,12	0,12

(1) Superficie declarada admisible ajustada con la superficie comprometida.
(2) Factor de penalización valorando el alcance para el tipo de compromiso.

Puede verificar la integridad de una copia de este documento mediante la lectura del código QR adjunto o mediante el acceso a la dirección <https://ws050.juntadeandalucia.es/verificarFirma> indicando el código de VERIFICACIÓN

FIRMADO POR

RAQUEL MARIA ESPIN CRESPO

17/12/2024

VERIFICACIÓN

Pk2jm6UYDU9J72AMTZUYRN3GET48NG

PÁG. 8932/9349



**APELLIDOS Y NOMBRE / RAZÓN SOCIAL**

LINEROS HERMOSO SC

NIF

***6556*

EXPEDIENTE

1097865

ANUALIDAD DE PAGO

1ª

IMPORTE POR ANUALIDAD

	2023	2024	2025	2026	2027
IMPORTE MÁXIMO SUBVENCIONABLE	11.899,20 €	11.899,20 €	11.899,20 €	9.916,00 €	9.916,00 €
IMPORTE MEDIO DE TRANSFERENCIA (€/ha)	297,48 €	297,48 €	297,48 €	247,90 €	247,90 €

RESUMEN DE UNIDADES

Cód	GRUPO DE PAGO	Sup. Dec. Admisible (ha)	Sup. Comprometida (ha)	Sup. ajustada compromiso (1) (ha)	% sobredec.	Sup. Resuelta (ha)	Importe Declarado	Importe Topado	Importe Resuelto	Importe tras sobredec.
419	OLIVAR	45,05		40,00	0,00	40,00	11.899,20	11.899,20	11.899,20	11.899,20
TOTAL		45,05	40,00	40,00		40,00	11.899,20	11.899,20	11.899,20	11.899,20

APLICACIÓN DE REDUCCIONES Y PENALIZACIONES

GRUPO DE PAGO	Importe Calculado	Importe prereduc.	Criterios de subvencionabilidad y compromisos	Presentación tardía	Omisión declaración	Condicionalidad	IMPORTE (Euros) RESUELTO
OLIVAR	11.899,20	11.899,20	0,00	0,00	0,00	0,00	11.899,20
TOTAL	11.899,20	11.899,20					11.899,20

RESUMEN DE PAGOS**IMPORTE (Euros)**

	RESUELTO	FEADER	MAPA	CAPADR
OLIVAR - Pago realizado	11.899,20 €	10.114,32 €	1.167,31 €	617,57 €

RECINTOS RESUELTOS

REF.	REFERENCIA SIGPAC	CULTIVO DESCRIPCIÓN CULTIVO	S/R G.PAGO	PEND. MEDIA (%)	SUP. DEC. ADMISIBLE (ha)	SUP. COMPROM. (ha)	SUP. AJUSTADA COMPR.(1) (ha)	SUP. CONY. SIGPAC (ha)	SUP. CERTIE (ha)	SUP. CAMPO (ha)	SUP. CAMPO DETER. CULT. DECLARADO (ha)	SUP. DEC. REDUCIDA (ha)	SUP. RESUELTA (ha)
-1296326	41-062-009-00146-001	101138 OLIVAR-HOJIBLANCA	S 419	22,80	0,27	0,17	0,17		0,18			0,17	0,17
-1296325	41-062-009-00146-001	101138 OLIVAR-HOJIBLANCA	S 419	22,80	2,27	2,03	2,03		2,09			2,03	2,03
-904659	41-068-113-00065-004	101138 OLIVAR-HOJIBLANCA	S 419	35,40	0,22	0,22	0,22		0,22			0,22	0,22
1700000006872010	41-062-009-00146-002	101138 OLIVAR-HOJIBLANCA	S 419	28,40	0,62	0,62	0,62		0,62			0,62	0,62
1700000006872011	41-062-009-00176-001	101138 OLIVAR-HOJIBLANCA	S 419	30,20	0,06	0,06	0,06		0,06			0,06	0,06
1700000006872012	41-062-009-09006-007	101138 OLIVAR-HOJIBLANCA	S 419	29,90	0,01	0,01	0,01		0,01			0,01	0,01
1700000006872013	41-068-114-00017-001	101138 OLIVAR-HOJIBLANCA	S 419	26,60	3,09	3,09	3,09		3,09			3,09	3,09
1700000006872014	41-068-114-00081-001	101138 OLIVAR-HOJIBLANCA	S 419	22,40	2,32	2,32	2,32		2,32			2,32	2,32
1700000006872015	41-068-121-00049-001	101138 OLIVAR-HOJIBLANCA	S 419	39,70	0,40	0,40	0,40		0,40			0,40	0,40
1700000006872016	41-068-121-00048-001	101138 OLIVAR-HOJIBLANCA	S 419	32,60	0,60	0,60	0,60		0,60			0,60	0,60
1700000006872017	41-068-113-00065-003	101138 OLIVAR-HOJIBLANCA	S 419	19,90	0,07	0,07	0,07		0,07			0,07	0,07
1700000006872018	41-062-012-00075-001	101138 OLIVAR-HOJIBLANCA	S 419	3,30	0,85	0,85	0,85		0,85			0,85	0,85
1700000006872019	41-062-012-00048-001	101138 OLIVAR-HOJIBLANCA	S 419	4,30	0,54	0,54	0,54		0,54			0,54	0,54
1700000006872021	41-062-006-00031-001	101138 OLIVAR-HOJIBLANCA	S 419	2,80	0,91	0,87	0,87		0,91			0,87	0,87
1700000006872022	41-068-113-00065-001	101138 OLIVAR-HOJIBLANCA	S 419	24,60	0,40	0,40	0,40		0,40			0,40	0,40
1700000006872023	41-062-009-00127-002	101138 OLIVAR-HOJIBLANCA	S 419	22,20	10,25	10,25	10,25		10,25			10,25	10,25
1700000006872024	41-062-009-00228-001	101138 OLIVAR-HOJIBLANCA	S 419	24,60	1,05	1,05	1,05		1,05			1,05	1,05
1700000006872025	41-062-009-00229-001	101138 OLIVAR-HOJIBLANCA	S 419	26,30	0,81	0,81	0,81		0,81			0,81	0,81
1700000006872026	41-062-002-00014-006	101138 OLIVAR-HOJIBLANCA	S 419	19,60	2,24	2,24	2,24		2,24			2,24	2,24
1700000006872027	41-062-002-00014-007	101138 OLIVAR-HOJIBLANCA	S 419	14,90	3,07	3,07	3,07		3,07			3,07	3,07
1700000006872028	41-062-002-00015-003	101138 OLIVAR-HOJIBLANCA	S 419	21,30	15,00	15,00	15,00		15,00			15,00	15,00

INCIDENCIAS**INCIDENCIA DESCRIPCIÓN**

- 4272 Verifica que las líneas de declaración de las Solicitudes Únicas no tienen solapes con la capa de Retroactividad Gráfica (ambas de la misma campaña) a nivel de expediente/línea de declaración gráfica de la solicitud.
 Ref:1700000006872021 Recinto:41-062-006-00031-00001 Cultivo: - Agregado de la referencia del recinto.:0 Zona de la referencia del recinto.:0 Superficie solapada.:0,04 Id. Incid.:100997933
 Ref:-1296326 Recinto:41-062-009-00146-00001 Cultivo: - Agregado de la referencia del recinto.:0 Zona de la referencia del recinto.:0 Superficie solapada.:0,1 Id. Incid.:100997932

(1) Superficie declarada admisible ajustada con la superficie comprometida.
 (2) Factor de penalización valorando el alcance para el tipo de compromiso.

Puede verificar la integridad de una copia de este documento mediante la lectura del código QR adjunto o mediante el acceso a la dirección <https://ws050.juntadeandalucia.es/verificarFirma> indicando el código de VERIFICACIÓN

FIRMADO POR

RAQUEL MARIA ESPIN CRESPO

17/12/2024

VERIFICACIÓN

Pk2jm6UYDU9J72AMTZUYRN3GET48NG

PÁG. 8933/9349



**APELLIDOS Y NOMBRE / RAZÓN SOCIAL**

LIÑAN SANTANA TRINIDAD

NIF

***3203*

EXPEDIENTE

1156167

ANUALIDAD DE PAGO

1ª

IMPORTES POR ANUALIDAD

	2023	2024	2025	2026	2027
IMPORTE MÁXIMO SUBVENCIONABLE	951,94 €	951,94 €	951,94 €	793,28 €	793,28 €
IMPORTE MEDIO DE TRANSFERENCIA (€/ha)	297,48 €	297,48 €	297,48 €	247,90 €	247,90 €

RESUMEN DE UNIDADES

Cód	GRUPO DE PAGO	Sup. Dec. Admisible (ha)	Sup. Comprometida (ha)	Sup. ajustada compromiso (1) (ha)	% sobredec.	Sup. Resuelta (ha)	Importe Declarado	Importe Topado	Importe Resuelto	Importe tras sobredec.
419	OLIVAR	3,20		3,20	0,00	3,20	951,94	951,94	951,94	951,94
TOTAL		3,20	3,20	3,20		3,20	951,94	951,94	951,94	951,94

APLICACIÓN DE REDUCCIONES Y PENALIZACIONES

GRUPO DE PAGO	Importe Calculado	Importe prereduc.	Criterios de subvencionabilidad y compromisos	Presentación tardía	Omisión declaración	Condicionalidad	IMPORTE (Euros) RESUELTO
OLIVAR	951,94	951,94	0,00	0,00	0,00	0,00	951,94
TOTAL	951,94	951,94					951,94

RESUMEN DE PAGOS**IMPORTE (Euros)**

	RESUELTO	FEADER	MAPA	CAPADR
OLIVAR - Pago realizado	951,94 €	809,15 €	93,39 €	49,40 €

RECINTOS RESUELTOS

REF.	REFERENCIA SIGPAC	CULTIVO	DESCRIPCIÓN CULTIVO	S/R G.PAGO	PEND. MEDIA (%)	SUP. DEC. ADMISIBLE (ha)	SUP. COMPROM. (ha)	SUP. AJUSTADA COMPR.(1) (ha)	SUP. CONY. SIGPAC (ha)	SUP. CERTIE (ha)	SUP. CAMPO (ha)	SUP. CAMPO DETER. CULT. DECLARADO (ha)	SUP. DEC. REDUCIDA (ha)	SUP. RESUELTA (ha)
1700000003503910	41-078-001-00345-002	101195	OLIVAR-LECHIN DE SEVILLA	S 419	30,70	2,98	2,98	2,98		2,98			2,98	2,98
1700000003503911	41-078-001-00346-003	101195	OLIVAR-LECHIN DE SEVILLA	S 419	28,70	0,05	0,05	0,05		0,05			0,05	0,05
1700000003503917	41-078-001-00353-002	101195	OLIVAR-LECHIN DE SEVILLA	S 419	25,50	0,15	0,15	0,15		0,15			0,15	0,15
1700000003503920	41-078-001-00345-003	101195	OLIVAR-LECHIN DE SEVILLA	S 419	17,80	0,02	0,02	0,02		0,02			0,02	0,02

(1) Superficie declarada admisible ajustada con la superficie comprometida.
(2) Factor de penalización valorando el alcance para el tipo de compromiso.

Puede verificar la integridad de una copia de este documento mediante la lectura del código QR adjunto o mediante el acceso a la dirección <https://ws050.juntadeandalucia.es/verificarFirma> indicando el código de VERIFICACIÓN

FIRMADO POR

RAQUEL MARIA ESPIN CRESPO

17/12/2024

VERIFICACIÓN

Pk2jm6UYDU9J72AMTZUYRN3GET48NG

PÁG. 8934/9349



**APELLIDOS Y NOMBRE / RAZÓN SOCIAL**

LISBONA MILLAN MIGUEL

NIF

***2554*

EXPEDIENTE

1231830

ANUALIDAD DE PAGO

1ª

IMPORTE POR ANUALIDAD

	2023	2024	2025	2026	2027
IMPORTE MÁXIMO SUBVENCIONABLE	2.730,87 €	2.730,87 €	2.730,87 €	2.275,72 €	2.275,72 €
IMPORTE MEDIO DE TRANSFERENCIA (€/ha)	297,48 €	297,48 €	297,48 €	247,90 €	247,90 €

RESUMEN DE UNIDADES

Cód	GRUPO DE PAGO	Sup. Dec. Admisible (ha)	Sup. Comprometida (ha)	Sup. ajustada compromiso (1) (ha)	% sobredec.	Sup. Resuelta (ha)	Importe Declarado	Importe Topado	Importe Resuelto	Importe tras sobredec.
419	OLIVAR	9,24		9,18	0,00	9,18	2.730,87	2.730,87	2.730,87	2.730,87
TOTAL		9,24	9,18	9,18		9,18	2.730,87	2.730,87	2.730,87	2.730,87

APLICACIÓN DE REDUCCIONES Y PENALIZACIONES

GRUPO DE PAGO	Importe Calculado	Importe prereduc.	Criterios de subvencionabilidad y compromisos	Presentación tardía	Omisión declaración	Condicionalidad	IMPORTE (Euros) RESUELTO
OLIVAR	2.730,87	2.730,87	0,00	0,00	0,00	0,00	2.730,87
TOTAL	2.730,87	2.730,87					2.730,87

RESUMEN DE PAGOS**IMPORTE (Euros)**

	RESUELTO	FEADER	MAPA	CAPADR
OLIVAR - Pago realizado	2.730,87 €	2.321,24 €	267,90 €	141,73 €

RECINTOS RESUELTOS

REF.	REFERENCIA SIGPAC	CULTIVO DESCRIPCIÓN CULTIVO	S/R G.PAGO	PEND. MEDIA (%)	SUP. DEC. ADMISIBLE (ha)	SUP. COMPROM. (ha)	SUP. AJUSTADA COMPROM. (1) (ha)	SUP. CONY. SIGPAC (ha)	SUP. CERTIE (ha)	SUP. CAMPO (ha)	SUP. CAMPO DETER. CULT. DECLARADO (ha)	SUP. DEC. REDUCIDA (ha)	SUP. RESUELTA (ha)
4233781	41-078-009-00049-001	101010 OLIVAR-PICUAL	S 419	6,50	1,75	1,75	1,75	1,75	1,75			1,75	1,75
4233783	41-078-009-00093-001	101195 OLIVAR-LECHIN DE SEVILLA	S 419	7,80	1,10	1,10	1,10	1,10	1,10			1,10	1,10
1700000006070776	41-078-009-00046-001	101010 OLIVAR-PICUAL	S 419	5,50	0,91	0,91	0,91	0,91	0,91			0,91	0,91
1700000006070777	41-078-009-00047-003	101010 OLIVAR-PICUAL	S 419	4,60	1,13	1,13	1,13	1,13	1,13			1,13	1,13
1700000006070778	41-078-009-00048-005	101010 OLIVAR-PICUAL	S 419	6,40	1,06	1,06	1,06	1,06	1,06			1,06	1,06
1700000006070779	41-078-009-00092-001	101010 OLIVAR-PICUAL	S 419	5,10	1,29	1,29	1,29	1,29	1,29			1,29	1,29
1700000006070780	41-078-009-00052-001	101195 OLIVAR-LECHIN DE SEVILLA	S 419	7,60	1,14	1,14	1,14	1,14	1,14			1,14	1,14
1700000006070781	41-078-009-00054-001	101195 OLIVAR-LECHIN DE SEVILLA	S 419	11,90	0,53	0,53	0,53	0,53	0,53			0,53	0,53
1700000006070782	41-078-009-00054-002	101195 OLIVAR-LECHIN DE SEVILLA	S 419	15,20	0,33	0,27	0,27	0,27	0,27			0,27	0,27

(1) Superficie declarada admisible ajustada con la superficie comprometida.
(2) Factor de penalización valorando el alcance para el tipo de compromiso.Puede verificar la integridad de una copia de este documento mediante la lectura del código QR adjunto o mediante el acceso a la dirección <https://ws050.juntadeandalucia.es/verificarFirma> indicando el código de VERIFICACIÓN

FIRMADO POR

RAQUEL MARIA ESPIN CRESPO

17/12/2024

VERIFICACIÓN

Pk2jm6UYDU9J72AMTZUYRN3GET48NG

PÁG. 8935/9349



**APELLIDOS Y NOMBRE / RAZÓN SOCIAL**

LISBONA TAMAYO PATRICIA

NIF

***8621*

EXPEDIENTE

1178906

ANUALIDAD DE PAGO

1ª

IMPORTES POR ANUALIDAD

	2023	2024	2025	2026	2027
IMPORTE MÁXIMO SUBVENCIONABLE	431,35 €	431,35 €	431,35 €	359,46 €	359,46 €
IMPORTE MEDIO DE TRANSFERENCIA (€/ha)	297,48 €	297,48 €	297,48 €	247,90 €	247,90 €

RESUMEN DE UNIDADES

Cód	GRUPO DE PAGO	Sup. Dec. Admisible (ha)	Sup. Comprometida (ha)	Sup. ajustada compromiso (1) (ha)	% sobredec.	Sup. Resuelta (ha)	Importe Declarado	Importe Topado	Importe Resuelto	Importe tras sobredec.
419	OLIVAR	1,45		1,45	0,00	1,45	431,35	431,35	431,35	431,35
TOTAL		1,45	1,45	1,45		1,45	431,35	431,35	431,35	431,35

APLICACIÓN DE REDUCCIONES Y PENALIZACIONES

GRUPO DE PAGO	Importe Calculado	Importe prereduc.	Criterios de subvencionabilidad y compromisos	Presentación tardía	Omisión declaración	Condicionalidad	IMPORTE (Euros) RESUELTO
OLIVAR	431,35	431,35	0,00	0,00	0,00	0,00	431,35
TOTAL	431,35	431,35					431,35

RESUMEN DE PAGOS**IMPORTE (Euros)**

	RESUELTO	FEADER	MAPA	CAPADR
OLIVAR - Pago realizado	431,35 €	366,65 €	42,32 €	22,38 €

RECINTOS RESUELTOS

REF.	REFERENCIA SIGPAC	CULTIVO	DESCRIPCIÓN CULTIVO	S/R G.PAGO	PEND. MEDIA (%)	SUP. DEC. ADMISIBLE (ha)	SUP. COMPROM. (ha)	SUP. AJUSTADA COMPR.(1) (ha)	SUP. CONY. SIGPAC (ha)	SUP. CERTIE (ha)	SUP. CAMPO (ha)	SUP. CAMPO DETER. CULT. DECLARADO (ha)	SUP. DEC. REDUCIDA (ha)	SUP. RESUELTA (ha)
1700000006135385	41-078-009-00050-001	101010	OLIVAR-PICUAL	S 419	4,70	0,38	0,38	0,38		0,38			0,38	0,38
1700000006135389	41-078-009-00051-002	101010	OLIVAR-PICUAL	S 419	4,40	1,07	1,07	1,07		1,07			1,07	1,07

(1) Superficie declarada admisible ajustada con la superficie comprometida.
(2) Factor de penalización valorando el alcance para el tipo de compromiso.

Puede verificar la integridad de una copia de este documento mediante la lectura del código QR adjunto o mediante el acceso a la dirección <https://ws050.juntadeandalucia.es/verificarFirma> indicando el código de VERIFICACIÓN

FIRMADO POR

RAQUEL MARIA ESPIN CRESPO

17/12/2024

VERIFICACIÓN

Pk2jm6UYDU9J72AMTZUYRN3GET48NG

PÁG. 8936/9349



**APELLIDOS Y NOMBRE / RAZÓN SOCIAL**

LLAMAS MOLINA ASCENSION

NIF
****1087***EXPEDIENTE**
1215266**ANUALIDAD DE PAGO**

1ª

IMPORTES POR ANUALIDAD

	2023	2024	2025	2026	2027
IMPORTE MÁXIMO SUBVENCIONABLE	776,42 €	776,42 €	776,42 €	647,02 €	647,02 €
IMPORTE MEDIO DE TRANSFERENCIA (€/ha)	297,48 €	297,48 €	297,48 €	247,90 €	247,90 €

RESUMEN DE UNIDADES

Cód	GRUPO DE PAGO	Sup. Dec. Admisible (ha)	Sup. Comprometida (ha)	Sup. ajustada compromiso (1) (ha)	% sobredec.	Sup. Resuelta (ha)	Importe Declarado	Importe Topado	Importe Resuelto	Importe tras sobredec.
419	OLIVAR	2,61		2,61	0,00	2,61	776,42	776,42	776,42	776,42
TOTAL		2,61	2,61	2,61		2,61	776,42	776,42	776,42	776,42

APLICACIÓN DE REDUCCIONES Y PENALIZACIONES

GRUPO DE PAGO	Importe Calculado	Importe prereduc.	Criterios de subvencionabilidad y compromisos	Presentación tardía	Omisión declaración	Condicionalidad	IMPORTE (Euros) RESUELTO
OLIVAR	776,42	776,42	0,00	0,00	0,00	0,00	776,42
TOTAL	776,42	776,42					776,42

RESUMEN DE PAGOS**IMPORTE (Euros)**

	RESUELTO	FEADER	MAPA	CAPADR
OLIVAR - Pago realizado	776,42 €	659,96 €	76,17 €	40,29 €

RECINTOS RESUELTOS

REF.	REFERENCIA SIGPAC	SIGPAC	CULTIVO	DESCRIPCIÓN CULTIVO	S/R G.PAGO	PEND. MEDIA (%)	SUP. DEC. ADMISIBLE (ha)	SUP. COMPROM. (ha)	SUP. AJUSTADA COMPR.(1) (ha)	SUP. CONY. SIGPAC (ha)	SUP. CERTIE (ha)	SUP. CAMPO (ha)	SUP. CAMPO DETER. CULT. DECLARADO (ha)	SUP. DEC. REDUCIDA (ha)	SUP. RESUELTA (ha)
5329972	41-078-001-00306-001	101195	OLIVAR	LECHIN DE SEVILLA	S	419	42,30	2,61	2,61	2,61	2,61			2,61	2,61

(1) Superficie declarada admisible ajustada con la superficie comprometida.
(2) Factor de penalización valorando el alcance para el tipo de compromiso.Puede verificar la integridad de una copia de este documento mediante la lectura del código QR adjunto o mediante el acceso a la dirección <https://ws050.juntadeandalucia.es/verificarFirma> indicando el código de VERIFICACIÓN

FIRMADO POR

RAQUEL MARIA ESPIN CRESPO

17/12/2024

VERIFICACIÓN

Pk2jm6UYDU9J72AMTZUYRN3GET48NG

PÁG. 8937/9349



**APELLIDOS Y NOMBRE / RAZÓN SOCIAL**

LOGARMA SL

NIF
***3011*EXPEDIENTE
1092077**ANUALIDAD DE PAGO**

1ª

IMPORTES POR ANUALIDAD

	2023	2024	2025	2026	2027
IMPORTE MÁXIMO SUBVENCIONABLE	5.974,96 €	5.974,96 €	5.974,96 €	4.979,16 €	4.979,16 €
IMPORTE MEDIO DE TRANSFERENCIA (€/ha)	419,59 €	419,59 €	419,59 €	349,66 €	349,66 €

RESUMEN DE UNIDADES

Cód	GRUPO DE PAGO	Sup. Dec. Admisible (ha)	Sup. Comprometida (ha)	Sup. ajustada compromiso (1) (ha)	% sobredec.	Sup. Resuelta (ha)	Importe Declarado	Importe Topado	Importe Resuelto	Importe tras sobredec.
423	FRUTALES REGADÍO	14,24		14,24	0,00	14,24	5.974,96	5.974,96	5.974,96	5.974,96
TOTAL		14,24	14,24	14,24		14,24	5.974,96	5.974,96	5.974,96	5.974,96

APLICACIÓN DE REDUCCIONES Y PENALIZACIONES

GRUPO DE PAGO	Importe Calculado	Importe prereduc.	Criterios de subvencionabilidad y compromisos	Presentación tardía	Omisión declaración	Condicionalidad	IMPORTE (Euros) RESUELTO
FRUTALES REGADÍO	5.974,96	5.974,96	0,00	0,00	0,00	0,00	5.974,96
TOTAL	5.974,96	5.974,96					5.974,96

RESUMEN DE PAGOS**IMPORTE (Euros)**

	RESUELTO	FEADER	MAPA	CAPADR
FRUTALES REGADÍO - Pago realizado	5.974,96 €	5.078,72 €	586,14 €	310,10 €

RECINTOS RESUELTOS

REF.	REFERENCIA SIGPAC	CULTIVO	DESCRIPCIÓN CULTIVO	S/R G.PAGO	PEND. MEDIA (%)	SUP. DEC. ADMISIBLE (ha)	SUP. COMPROM. (ha)	SUP. AJUSTADA COMPR.(1) (ha)	SUP. CONY. SIGPAC (ha)	SUP. CERTIE. (ha)	SUP. CAMPO (ha)	SUP. CAMPO DETER. CULT. DECLARADO (ha)	SUP. DEC. REDUCIDA (ha)	SUP. RESUELTA (ha)
1700000007026512	29-070-024-00001-001	343005	AGUACATE-HASS	R 423	13,50	14,24	14,24	14,24		14,24			14,24	14,24

(1) Superficie declarada admisible ajustada con la superficie comprometida.
(2) Factor de penalización valorando el alcance para el tipo de compromiso.

Puede verificar la integridad de una copia de este documento mediante la lectura del código QR adjunto o mediante el acceso a la dirección <https://ws050.juntadeandalucia.es/verificarFirma> indicando el código de VERIFICACIÓN

FIRMADO POR

RAQUEL MARIA ESPIN CRESPO

17/12/2024

VERIFICACIÓN

Pk2jm6UYDU9J72AMTZUYRN3GET48NG

PÁG. 8938/9349



**INCIDENCIAS****INCIDENCIA DESCRIPCIÓN**

- 4272 Verifica que las líneas de declaración de las Solicitudes Únicas no tienen solapes con la capa de Retroactividad Gráfica (ambas de la misma campaña) a nivel de expediente/línea de declaración gráfica de la solicitud.
Ref:1700000007026492 Recinto:41-087-001-00013-00010 Cultivo: - Agregado de la referencia del recinto.:0 Zona de la referencia del recinto.:0 Superficie solapada.:0,25 Id. Incid.:100997885
- 100400 Recinto con cultivo, variedad, régimen de explotación o uso Siggac no compatible con la operación solicitada (Anexo IV.I Cultivos y variedades elegibles para las Intervenciones. Orden de 28 de marzo de 2023).
Ref:1700000007026514 Recinto:29-070-010-00042-00002 Cultivo:343005 AGUACATE-HASS Secano Uso:FY
Ref:1700000007026513 Recinto:29-070-010-00042-00005 Cultivo:343005 AGUACATE-HASS Secano Uso:FY
Ref:1700000007026511 Recinto:29-070-024-00023-00005 Cultivo:343005 AGUACATE-HASS Secano Uso:FY
Ref:-19028 Recinto:41-087-001-00013-00013 Cultivo:8000 AVENA-SIN VARIEDAD Secano Uso:PR
Ref:7602280 Recinto:41-087-001-00013-00014 Cultivo:8000 AVENA-SIN VARIEDAD Secano Uso:CA
Ref:7602279 Recinto:41-087-001-00013-00015 Cultivo:8000 AVENA-SIN VARIEDAD Secano Uso:PR
- 100402 Recinto solicitado no forma parte de ningún organismo de control autorizado para la producción ecológica en Andalucía o fecha de inscripción posterior al plazo establecido (Anexo I. Criterios de Subvencionabilidad. Orden 28 de marzo de 2023).
Ref:7602282 Recinto:41-087-001-00013-00001 Cultivo:8000 AVENA-SIN VARIEDAD Secano
Ref:1700000007026487 Recinto:41-087-001-00013-00008 Cultivo:8000 AVENA-SIN VARIEDAD Secano
Ref:7602281 Recinto:41-087-001-00013-00010 Cultivo:8000 AVENA-SIN VARIEDAD Secano
Ref:-19028 Recinto:41-087-001-00013-00013 Cultivo:8000 AVENA-SIN VARIEDAD Secano
Ref:7602280 Recinto:41-087-001-00013-00014 Cultivo:8000 AVENA-SIN VARIEDAD Secano
Ref:7602279 Recinto:41-087-001-00013-00015 Cultivo:8000 AVENA-SIN VARIEDAD Secano
- 100424 Solicita recinto que no está comprometido para la operación.
Ref:1700000007026514 Recinto:29-070-010-00042-00002 Cultivo:343005 AGUACATE-HASS Secano
Ref:1700000007026513 Recinto:29-070-010-00042-00005 Cultivo:343005 AGUACATE-HASS Secano
Ref:1700000007026511 Recinto:29-070-024-00023-00005 Cultivo:343005 AGUACATE-HASS Secano
Ref:7602282 Recinto:41-087-001-00013-00001 Cultivo:8000 AVENA-SIN VARIEDAD Secano
Ref:1700000007026487 Recinto:41-087-001-00013-00008 Cultivo:8000 AVENA-SIN VARIEDAD Secano
Ref:7602281 Recinto:41-087-001-00013-00010 Cultivo:8000 AVENA-SIN VARIEDAD Secano
Ref:-19028 Recinto:41-087-001-00013-00013 Cultivo:8000 AVENA-SIN VARIEDAD Secano
Ref:7602280 Recinto:41-087-001-00013-00014 Cultivo:8000 AVENA-SIN VARIEDAD Secano
Ref:7602279 Recinto:41-087-001-00013-00015 Cultivo:8000 AVENA-SIN VARIEDAD Secano

(1) Superficie declarada admisible ajustada con la superficie comprometida.
(2) Factor de penalización valorando el alcance para el tipo de compromiso.

Puede verificar la integridad de una copia de este documento mediante la lectura del código QR adjunto o mediante el acceso a la dirección <https://ws050.juntadeandalucia.es/verificarFirma> indicando el código de VERIFICACIÓN

FIRMADO POR	RAQUEL MARIA ESPIN CRESPO	17/12/2024	
VERIFICACIÓN	Pk2jm6UYDU9J72AMTZUYRN3GET48NG	PÁG. 8939/9349	

**APELLIDOS Y NOMBRE / RAZÓN SOCIAL**

LOPEZ ARREBOLA ANTONIO

NIF
***7316*EXPEDIENTE
1127399ANUALIDAD
DE PAGO
1ª**IMPORTES POR ANUALIDAD**

	2023	2024	2025	2026	2027
IMPORTE MÁXIMO SUBVENCIONABLE	1.823,55 €	1.823,55 €	1.823,55 €	1.519,63 €	1.519,63 €
IMPORTE MEDIO DE TRANSFERENCIA (€/ha)	297,48 €	297,48 €	297,48 €	247,90 €	247,90 €

RESUMEN DE UNIDADES

Cód	GRUPO DE PAGO	Sup. Dec. Admisible (ha)	Sup. Comprometida (ha)	Sup. ajustada compromiso (1) (ha)	% sobredec.	Sup. Resuelta (ha)	Importe Declarado	Importe Topado	Importe Resuelto	Importe tras sobredec.
419	OLIVAR	6,13		6,13	0,00	6,13	1.823,55	1.823,55	1.823,55	1.823,55
TOTAL		6,13	6,13	6,13		6,13	1.823,55	1.823,55	1.823,55	1.823,55

APLICACIÓN DE REDUCCIONES Y PENALIZACIONES

GRUPO DE PAGO	Importe Calculado	Importe prereduc.	Criterios de subvencionabilidad y compromisos	Presentación tardía	Omisión declaración	Condicionalidad	IMPORTE (Euros) RESUELTO
OLIVAR	1.823,55	1.823,55	0,00	0,00	0,00	0,00	1.823,55
TOTAL	1.823,55	1.823,55					1.823,55

RESUMEN DE PAGOS**IMPORTE (Euros)**

	RESUELTO	FEADER	MAPA	CAPADR
OLIVAR - Pago realizado	1.823,55 €	1.550,02 €	178,89 €	94,64 €

RECINTOS RESUELTOS

REF.	REFERENCIA SIGPAC	CULTIVO	DESCRIPCIÓN CULTIVO	S/R G.PAGO	PEND. MEDIA (%)	SUP. DEC. ADMISIBLE (ha)	SUP. COMPROM. (ha)	SUP. AJUSTADA COMPROM. (1) (ha)	SUP. CONY. SIGPAC (ha)	SUP. CERTIE (ha)	SUP. CAMPO (ha)	SUP. CAMPO DETER. CULT. DECLARADO (ha)	SUP. DEC. REDUCIDA (ha)	SUP. RESUELTA (ha)
1700000004958956	41-076-030-00135-001	101138	OLIVAR-HOJIBLANCA	S 419	30,60	0,52	0,52	0,52		0,52			0,52	0,52
1700000004958957	41-076-030-00222-004	101138	OLIVAR-HOJIBLANCA	S 419	30,30	0,14	0,14	0,14		0,14			0,14	0,14
1700000006254115	41-076-017-00003-001	101138	OLIVAR-HOJIBLANCA	S 419	21,80	3,59	3,59	3,59		3,59			3,59	3,59
1700000006254116	41-076-017-00123-001	101138	OLIVAR-HOJIBLANCA	S 419	42,30	1,88	1,88	1,88		1,88			1,88	1,88

(1) Superficie declarada admisible ajustada con la superficie comprometida.
(2) Factor de penalización valorando el alcance para el tipo de compromiso.Puede verificar la integridad de una copia de este documento mediante la lectura del código QR adjunto o mediante el acceso a la dirección <https://ws050.juntadeandalucia.es/verificarFirma> indicando el código de VERIFICACIÓN

FIRMADO POR

RAQUEL MARIA ESPIN CRESPO

17/12/2024

VERIFICACIÓN

Pk2jm6UYDU9J72AMTZUYRN3GET48NG

PÁG. 8940/9349



**APELLIDOS Y NOMBRE / RAZÓN SOCIAL**

LOPEZ ARREBOLA JOSE LUIS

NIF

***6483*

EXPEDIENTE

1127421

ANUALIDAD DE PAGO

1ª

IMPORTES POR ANUALIDAD

	2023	2024	2025	2026	2027
IMPORTE MÁXIMO SUBVENCIONABLE	2.442,31 €	2.442,31 €	2.442,31 €	2.035,26 €	2.035,26 €
IMPORTE MEDIO DE TRANSFERENCIA (€/ha)	297,48 €	297,48 €	297,48 €	247,90 €	247,90 €

RESUMEN DE UNIDADES

Cód	GRUPO DE PAGO	Sup. Dec. Admisible (ha)	Sup. Comprometida (ha)	Sup. ajustada compromiso (1) (ha)	% sobredec.	Sup. Resuelta (ha)	Importe Declarado	Importe Topado	Importe Resuelto	Importe tras sobredec.
419	OLIVAR	8,21		8,21	0,00	8,21	2.442,31	2.442,31	2.442,31	2.442,31
TOTAL		8,21	8,21	8,21		8,21	2.442,31	2.442,31	2.442,31	2.442,31

APLICACIÓN DE REDUCCIONES Y PENALIZACIONES

GRUPO DE PAGO	Importe Calculado	Importe prereduc.	Criterios de subvencionabilidad y compromisos	Presentación tardía	Omisión declaración	Condicionalidad	IMPORTE (Euros) RESUELTO
OLIVAR	2.442,31	2.442,31	0,00	0,00	0,00	0,00	2.442,31
TOTAL	2.442,31	2.442,31					2.442,31

RESUMEN DE PAGOS**IMPORTE (Euros)**

	RESUELTO	FEADER	MAPA	CAPADR
OLIVAR - Pago realizado	2.442,31 €	2.075,96 €	239,59 €	126,76 €

RECINTOS RESUELTOS

REF.	REFERENCIA SIGPAC	CULTIVO	DESCRIPCIÓN CULTIVO	S/R G.PAGO	PEND. MEDIA (%)	SUP. DEC. ADMISIBLE (ha)	SUP. COMPROM. (ha)	SUP. AJUSTADA COMPROM. (1) (ha)	SUP. CONY. SIGPAC (ha)	SUP. CERTIE (ha)	SUP. CAMPO (ha)	SUP. CAMPO DETER. CULT. DECLARADO (ha)	SUP. DEC. REDUCIDA (ha)	SUP. RESUELTA (ha)
6837700	41-076-018-00081-001	101138	OLIVAR-HOJIBLANCA	S 419	30,20	2,21	2,21	2,21	2,21	2,21			2,21	2,21
6837711	41-065-015-00002-001	101003	OLIVAR-ARBEQUINA	S 419	10,80	0,73	0,73	0,73	0,73	0,73			0,73	0,73
1700000005846404	41-076-017-00004-001	101138	OLIVAR-HOJIBLANCA	S 419	23,70	5,13	5,13	5,13	5,13	5,13			5,13	5,13
1700000005846405	41-076-017-00134-002	101138	OLIVAR-HOJIBLANCA	S 419	21,00	0,14	0,14	0,14	0,14	0,14			0,14	0,14

INCIDENCIAS**INCIDENCIA DESCRIPCIÓN**

3790	Recinto declarado inactivo Ref:6837710 Recinto:41-065-014-00020-00003 Cultivo: -
100424	Solicita recinto que no está comprometido para la operación. Ref:6837710 Recinto:41-065-014-00020-00003 Cultivo:101003 OLIVAR-ARBEQUINA Secano

(1) Superficie declarada admisible ajustada con la superficie comprometida.
(2) Factor de penalización valorando el alcance para el tipo de compromiso.Puede verificar la integridad de una copia de este documento mediante la lectura del código QR adjunto o mediante el acceso a la dirección <https://ws050.juntadeandalucia.es/verificarFirma> indicando el código de VERIFICACIÓN

FIRMADO POR

RAQUEL MARIA ESPIN CRESPO

17/12/2024

VERIFICACIÓN

Pk2jm6UYDU9J72AMTZUYRN3GET48NG

PÁG. 8941/9349



**APELLIDOS Y NOMBRE / RAZÓN SOCIAL**

LOPEZ BERNABE RAFAEL ANTONIO

NIF
6392EXPEDIENTE**
1013099**ANUALIDAD DE PAGO**
1ª**IMPORTES POR ANUALIDAD**

	2023	2024	2025	2026	2027
IMPORTE MÁXIMO SUBVENCIONABLE	309,38 €	309,38 €	309,38 €	257,82 €	257,82 €
IMPORTE MEDIO DE TRANSFERENCIA (€/ha)	297,48 €	297,48 €	297,48 €	247,90 €	247,90 €

RESUMEN DE UNIDADES

Cód	GRUPO DE PAGO	Sup. Dec. Admisible (ha)	Sup. Comprometida (ha)	Sup. ajustada compromiso (1) (ha)	% sobredec.	Sup. Resuelta (ha)	Importe Declarado	Importe Topado	Importe Resuelto	Importe tras sobredec.
419	OLIVAR	1,04		1,04	0,00	1,04	309,38	309,38	309,38	309,38
TOTAL		1,04	1,04	1,04		1,04	309,38	309,38	309,38	309,38

APLICACIÓN DE REDUCCIONES Y PENALIZACIONES

GRUPO DE PAGO	Importe Calculado	Importe prereduc.	Criterios de subvencionabilidad y compromisos	Presentación tardía	Omisión declaración	Condicionalidad	IMPORTE (Euros) RESUELTO
OLIVAR	309,38	309,38	0,00	0,00	0,00	0,00	309,38
TOTAL	309,38	309,38					309,38

RESUMEN DE PAGOS**IMPORTE (Euros)**

	RESUELTO	FEADER	MAPA	CAPADR
OLIVAR - Pago realizado	309,38 €	262,97 €	30,35 €	16,06 €

RECINTOS RESUELTOS

REF.	REFERENCIA SIGPAC	CULTIVO	DESCRIPCIÓN CULTIVO	S/R	G.PAGO	PEND. MEDIA (%)	SUP. DEC. ADMISIBLE (ha)	SUP. COMPROM. (ha)	SUP. AJUSTADA COMPR.(1) (ha)	SUP. CONY. SIGPAC (ha)	SUP. CERTIE (ha)	SUP. CAMPO (ha)	SUP. CAMPO DETER. CULT. DECLARADO (ha)	SUP. DEC. REDUCIDA (ha)	SUP. RESUELTA (ha)
-1619245	41-032-009-00280-007	101218	OLIVAR-MANZANILLA DE SEVILLA	S	419	37,30	0,37	0,37	0,37		0,37			0,37	0,37
-1619242	41-032-009-00280-003	101218	OLIVAR-MANZANILLA DE SEVILLA	S	419	34,30	0,67	0,67	0,67		0,67			0,67	0,67

(1) Superficie declarada admisible ajustada con la superficie comprometida.
(2) Factor de penalización valorando el alcance para el tipo de compromiso.Puede verificar la integridad de una copia de este documento mediante la lectura del código QR adjunto o mediante el acceso a la dirección <https://ws050.juntadeandalucia.es/verificarFirma> indicando el código de VERIFICACIÓN

FIRMADO POR

RAQUEL MARIA ESPIN CRESPO

17/12/2024

VERIFICACIÓN

Pk2jm6UYDU9J72AMTZUYRN3GET48NG

PÁG. 8942/9349



**APELLIDOS Y NOMBRE / RAZÓN SOCIAL**

LOPEZ CEPERO TRANCOSO ALVARO

NIF

****0835*

EXPEDIENTE

1273240

ANUALIDAD DE PAGO

1ª

IMPORTE POR ANUALIDAD

	2023	2024	2025	2026	2027
IMPORTE MÁXIMO SUBVENCIONABLE	5.191,41 €	5.191,41 €	4.465,45 €	4.326,13 €	4.326,13 €
IMPORTE MEDIO DE TRANSFERENCIA (€/ha)	112,15 €	112,15 €	96,47 €	93,46 €	93,46 €

RESUMEN DE UNIDADES

Cód	GRUPO DE PAGO	Sup. Dec. Admisible (ha)	Sup. Comprometida (ha)	Sup. ajustada compromiso (1) (ha)	% sobredecc.	Sup. Resuelta (ha)	Importe Declarado	Importe Topado	Importe Resuelto	Importe tras sobredecc.
416	HERBÁCEOS	10,00		10,00	0,00	10,00	1.814,10	1.814,10	1.814,10	1.814,10
418	PASTOS ASOCIADOS A GANADERÍA ECOLÓGICA	33,48		33,48	0,00	33,48	3.300,46	2.541,39	2.541,39	2.541,39
419	OLIVAR	2,81		2,81	0,00	2,81	835,92	835,92	835,92	835,92
TOTAL		46,29	46,29	46,29		46,29	5.950,48	5.191,41	5.191,41	5.191,41

APLICACIÓN DE REDUCCIONES Y PENALIZACIONES

GRUPO DE PAGO	Importe Calculado	Importe prerreduc.	Criterios de subvencionabilidad y compromisos	Presentación tardía	Omisión declaración	Condicionalidad	IMPORTE (Euros) RESUELTO
HERBÁCEOS	1.814,10	1.814,10	0,00	0,00	0,00	0,00	1.814,10
OLIVAR	835,92	835,92	0,00	0,00	0,00	0,00	835,92
PASTOS ASOCIADOS A GANADERÍA	2.541,39	2.541,39	0,00	0,00	0,00	0,00	2.541,39
TOTAL	5.191,41	5.191,41					5.191,41

RESUMEN DE PAGOS

	RESUELTO	FEADER	MAPA	CAPADR
HERBÁCEOS - Pago realizado	1.814,10 €	1.541,99 €	177,96 €	94,15 €
OLIVAR - Pago realizado	835,92 €	710,53 €	82,00 €	43,39 €
PASTOS ASOCIADOS A GANADERÍA ECOLÓGICA - Pago realizado	2.541,39 €	2.160,18 €	249,31 €	131,90 €
TOTAL	5.191,41 €	4.412,70 €	509,27 €	269,44 €

RECINTOS RESUELTOS

REF.	REFERENCIA SIGPAC	CULTIVO	DESCRIPCIÓN CULTIVO	S/R G.PAGO	PEND. MEDIA (%)	SUP. DEC. ADMISIBLE (ha)	SUP. COMPROM. (ha)	SUP. AJUSTADA COMPR.(1) (ha)	SUP. CONY. SIGPAC (ha)	SUP. CERTIF. (ha)	SUP. CAMPO (ha)	SUP. CAMPO DECLARADO (ha)	SUP. DEC. REDUCIDA (ha)	SUP. RESUELTA (ha)
5120448	41-032-003-00007-001	8000	AVENA-SIN VARIEDAD	S	416	3,60	10,00	10,00	10,00	10,12			10,00	10,00
4627904	41-032-006-00012-017	62000	PASTOS PERMANENTES DE 5 O MAS AÑOS-SIN VARIEDAD	R	418	6,20	0,34	0,34	0,34	0,53			0,34	0,34
5317271	41-032-006-00012-008	62000	PASTOS PERMANENTES DE 5 O MAS AÑOS-SIN VARIEDAD	S	418	19,10	2,14	2,14	2,14	2,52			2,14	2,14
5317272	41-032-006-00012-009	62000	PASTOS PERMANENTES DE 5 O MAS AÑOS-SIN VARIEDAD	S	418	21,50	0,42	0,42	0,42	0,42			0,42	0,42
5317274	41-032-006-00012-016	62000	PASTOS PERMANENTES DE 5 O MAS AÑOS-SIN VARIEDAD	S	418	19,30	4,60	4,60	4,60	4,60			4,60	4,60
5317275	41-032-006-00012-018	63000	PASTOS DE MENOS DE 5 AÑOS-SIN VARIEDAD	R	418	13,00	0,96	0,96	0,96	0,96			0,96	0,96
1700000007185090	41-032-003-00007-002	62000	PASTOS PERMANENTES DE 5 O MAS AÑOS-SIN VARIEDAD	S	418	14,60	5,91	5,91	5,91	5,91			5,91	5,91
1700000007185156	41-032-005-00024-001	62000	PASTOS PERMANENTES DE 5 O MAS AÑOS-SIN VARIEDAD	S	418	17,50	19,11	19,11	19,11	19,11			19,11	19,11
1700000007185130	41-032-003-00007-005	101268	OLIVAR-PICO LIMON	S	419	9,60	2,81	2,81	2,81	2,81			2,81	2,81

(1) Superficie declarada admisible ajustada con la superficie comprometida.
(2) Factor de penalización valorando el alcance para el tipo de compromiso.Puede verificar la integridad de una copia de este documento mediante la lectura del código QR adjunto o mediante el acceso a la dirección <https://ws050.juntadeandalucia.es/verificarFirma> indicando el código de VERIFICACIÓN

FIRMADO POR

RAQUEL MARIA ESPIN CRESPO

17/12/2024

VERIFICACIÓN

Pk2jm6UYDU9J72AMTZUYRN3GET48NG

PÁG. 8943/9349



**INCIDENCIAS****INCIDENCIA DESCRIPCIÓN**

- 100407 Explotación solicitada no forma parte de ningún organismo de control autorizado para la producción ecológica en Andalucía o fecha de inscripción posterior al plazo establecido (Anexo I. Criterios de Subvencionabilidad. Orden 28 de marzo de 2023).
Explotación:ES410320000131 Especie:PORCINO
- 100421 Recinto declarado por error para una operación de la 6503, que se ha corregido de oficio marcando la operación correcta, de acuerdo con la fecha de inscripción del recinto en la producción ecológica.
Ref:5120448 Recinto:41-032-003-00007-00001 Cultivo:8000 AVENA-SIN VARIEDAD Secano
Ref:1700000007185090 Recinto:41-032-003-00007-00002 Cultivo:62000 PASTOS PERMANENTES DE 5 O MAS AÑOS-SIN VARIEDAD Secano
Ref:1700000007185130 Recinto:41-032-003-00007-00005 Cultivo:101268 OLIVAR-PICO LIMON Secano
Ref:1700000006902842 Recinto:41-032-003-00119-00002 Cultivo:62000 PASTOS PERMANENTES DE 5 O MAS AÑOS-SIN VARIEDAD Secano
Ref:1700000006902850 Recinto:41-032-003-00119-00004 Cultivo:62000 PASTOS PERMANENTES DE 5 O MAS AÑOS-SIN VARIEDAD Secano
Ref:-1239181 Recinto:41-032-003-00147-00005 Cultivo:62000 PASTOS PERMANENTES DE 5 O MAS AÑOS-SIN VARIEDAD Secano
Ref:1700000006902851 Recinto:41-032-003-00176-00002 Cultivo:62000 PASTOS PERMANENTES DE 5 O MAS AÑOS-SIN VARIEDAD Secano
Ref:-26907 Recinto:41-032-003-00176-00022 Cultivo:62000 PASTOS PERMANENTES DE 5 O MAS AÑOS-SIN VARIEDAD Secano
Ref:1700000007185156 Recinto:41-032-005-00024-00001 Cultivo:62000 PASTOS PERMANENTES DE 5 O MAS AÑOS-SIN VARIEDAD Secano
Ref:5317271 Recinto:41-032-006-00012-00008 Cultivo:62000 PASTOS PERMANENTES DE 5 O MAS AÑOS-SIN VARIEDAD Secano
Ref:5317272 Recinto:41-032-006-00012-00009 Cultivo:62000 PASTOS PERMANENTES DE 5 O MAS AÑOS-SIN VARIEDAD Secano
Ref:5317274 Recinto:41-032-006-00012-00016 Cultivo:62000 PASTOS PERMANENTES DE 5 O MAS AÑOS-SIN VARIEDAD Secano
Ref:4627904 Recinto:41-032-006-00012-00017 Cultivo:62000 PASTOS PERMANENTES DE 5 O MAS AÑOS-SIN VARIEDAD Regadío
Ref:5317275 Recinto:41-032-006-00012-00018 Cultivo:63000 PASTOS DE MENOS DE 5 AÑOS-SIN VARIEDAD Regadío
- 100424 Solicita recinto que no está comprometido para la operación.
Ref:1700000006902842 Recinto:41-032-003-00119-00002 Cultivo:62000 PASTOS PERMANENTES DE 5 O MAS AÑOS-SIN VARIEDAD Secano
Ref:1700000006902850 Recinto:41-032-003-00119-00004 Cultivo:62000 PASTOS PERMANENTES DE 5 O MAS AÑOS-SIN VARIEDAD Secano
Ref:-1239181 Recinto:41-032-003-00147-00005 Cultivo:62000 PASTOS PERMANENTES DE 5 O MAS AÑOS-SIN VARIEDAD Secano
Ref:1700000006902851 Recinto:41-032-003-00176-00002 Cultivo:62000 PASTOS PERMANENTES DE 5 O MAS AÑOS-SIN VARIEDAD Secano
Ref:-26907 Recinto:41-032-003-00176-00022 Cultivo:62000 PASTOS PERMANENTES DE 5 O MAS AÑOS-SIN VARIEDAD Secano
- 100427 Recinto no admisible por estar asociado a una explotación intensiva en SIGGAN o que no pertenece al titular del expediente (Artículo 10 de la Orden de 28 de marzo de 2023).
Ref:1700000006902842 Recinto:41-032-003-00119-00002 Cultivo:62000 PASTOS PERMANENTES DE 5 O MAS AÑOS-SIN VARIEDAD Secano Explotación:ES410320000742
Ref:1700000006902850 Recinto:41-032-003-00119-00004 Cultivo:62000 PASTOS PERMANENTES DE 5 O MAS AÑOS-SIN VARIEDAD Secano Explotación:ES410320000742
Ref:-1239181 Recinto:41-032-003-00147-00005 Cultivo:62000 PASTOS PERMANENTES DE 5 O MAS AÑOS-SIN VARIEDAD Secano Explotación:ES410320000742
Ref:1700000006902851 Recinto:41-032-003-00176-00002 Cultivo:62000 PASTOS PERMANENTES DE 5 O MAS AÑOS-SIN VARIEDAD Secano Explotación:ES410320000742
Ref:-26907 Recinto:41-032-003-00176-00022 Cultivo:62000 PASTOS PERMANENTES DE 5 O MAS AÑOS-SIN VARIEDAD Secano Explotación:ES410320000742

Datos considerados para el Cálculo de la Carga Ganadera mínima y máxima del expediente

Explotación	Especie	Inscrito en Sipea y Admisible	Ugm Calculada para CG Mínima	Ugm Calculada para CG Máxima
ES410320000131	OVINA	SI	59,48	59,48
ES410320000131	PORCINO	NO	0,00	74,40
			59,48	133,88

Superficie determinada para Cálculo Carga Ganadera Mínima: 254,54 ha

Superficie determinada para Cálculo Carga Ganadera Máxima: 254,54 ha

Carga Ganadera Mínima Expediente: 0,23 ugm/ha

Carga Ganadera Máxima Expediente: 0,53 ugm/ha

Los importes del Grupo de Pago de pastos de este expediente han sido ajustados por no llegar a la carga ganadera mínima de 0,3

(1) Superficie declarada admisible ajustada con la superficie comprometida.
(2) Factor de penalización valorando el alcance para el tipo de compromiso.Puede verificar la integridad de una copia de este documento mediante la lectura del código QR adjunto o mediante el acceso a la dirección <https://ws050.juntadeandalucia.es/verificarFirma> indicando el código de VERIFICACIÓN

FIRMADO POR

RAQUEL MARIA ESPIN CRESPO

17/12/2024

VERIFICACIÓN

Pk2jm6UYDU9J72AMTZUYRN3GET48NG

PÁG. 8944/9349



**Datos considerados para el Cálculo de la Carga Ganadera mínima y máxima del expediente****Recintos Determinados para el Cálculo de Garga Ganadera Mínima**

REF.	REFERENCIA SIGPAC	CULTIVO	DESCRIPCIÓN CULTIVO	SUP.	
				S/R	RESUELTA (ha)
-1395163	41-032-006-00015-00002	62000	PASTOS PERMANENTES DE 5 O MAS AÑOS-SIN VARIEDAD	S	96,57
-1239181	41-032-003-00147-00005	62000	PASTOS PERMANENTES DE 5 O MAS AÑOS-SIN VARIEDAD	S	0,06
-26907	41-032-003-00176-00022	62000	PASTOS PERMANENTES DE 5 O MAS AÑOS-SIN VARIEDAD	S	0,02
4627904	41-032-006-00012-00017	62000	PASTOS PERMANENTES DE 5 O MAS AÑOS-SIN VARIEDAD	R	0,34
5317271	41-032-006-00012-00008	62000	PASTOS PERMANENTES DE 5 O MAS AÑOS-SIN VARIEDAD	S	2,14
5317272	41-032-006-00012-00009	62000	PASTOS PERMANENTES DE 5 O MAS AÑOS-SIN VARIEDAD	S	0,42
5317273	41-032-006-00012-00015	62000	PASTOS PERMANENTES DE 5 O MAS AÑOS-SIN VARIEDAD	S	9,51
5317274	41-032-006-00012-00016	62000	PASTOS PERMANENTES DE 5 O MAS AÑOS-SIN VARIEDAD	S	4,60
5317275	41-032-006-00012-00018	63000	PASTOS DE MENOS DE 5 AÑOS-SIN VARIEDAD	R	0,96
5317276	41-032-006-00012-00020	63000	PASTOS DE MENOS DE 5 AÑOS-SIN VARIEDAD	R	0,06
1700000006902842	41-032-003-00119-00002	62000	PASTOS PERMANENTES DE 5 O MAS AÑOS-SIN VARIEDAD	S	0,41
1700000006902850	41-032-003-00119-00004	62000	PASTOS PERMANENTES DE 5 O MAS AÑOS-SIN VARIEDAD	S	8,33
1700000006902851	41-032-003-00176-00002	62000	PASTOS PERMANENTES DE 5 O MAS AÑOS-SIN VARIEDAD	S	9,76
1700000007185068	41-032-003-00001-00001	62000	PASTOS PERMANENTES DE 5 O MAS AÑOS-SIN VARIEDAD	S	28,75
1700000007185086	41-032-006-00015-00009	62000	PASTOS PERMANENTES DE 5 O MAS AÑOS-SIN VARIEDAD	S	1,28
1700000007185087	41-032-005-00034-00031	62000	PASTOS PERMANENTES DE 5 O MAS AÑOS-SIN VARIEDAD	S	0,25
1700000007185089	41-032-006-00015-00007	62000	PASTOS PERMANENTES DE 5 O MAS AÑOS-SIN VARIEDAD	S	0,21
1700000007185090	41-032-003-00007-00002	62000	PASTOS PERMANENTES DE 5 O MAS AÑOS-SIN VARIEDAD	S	5,91
1700000007185102	41-032-005-00022-00001	62000	PASTOS PERMANENTES DE 5 O MAS AÑOS-SIN VARIEDAD	S	19,92
1700000007185103	41-032-005-00022-00028	62000	PASTOS PERMANENTES DE 5 O MAS AÑOS-SIN VARIEDAD	S	0,85
1700000007185104	41-032-005-00022-00029	62000	PASTOS PERMANENTES DE 5 O MAS AÑOS-SIN VARIEDAD	S	0,54
1700000007185105	41-032-005-00022-00030	62000	PASTOS PERMANENTES DE 5 O MAS AÑOS-SIN VARIEDAD	S	0,59
1700000007185106	41-032-005-00022-00031	62000	PASTOS PERMANENTES DE 5 O MAS AÑOS-SIN VARIEDAD	S	0,17
1700000007185107	41-032-006-00015-00008	62000	PASTOS PERMANENTES DE 5 O MAS AÑOS-SIN VARIEDAD	S	0,02
1700000007185109	41-032-006-00015-00005	62000	PASTOS PERMANENTES DE 5 O MAS AÑOS-SIN VARIEDAD	S	2,07
1700000007185110	41-032-006-00015-00006	62000	PASTOS PERMANENTES DE 5 O MAS AÑOS-SIN VARIEDAD	S	0,19
1700000007185116	41-032-005-00034-00001	62000	PASTOS PERMANENTES DE 5 O MAS AÑOS-SIN VARIEDAD	S	19,64
1700000007185138	41-032-005-00022-00025	62000	PASTOS PERMANENTES DE 5 O MAS AÑOS-SIN VARIEDAD	S	3,91
1700000007185140	41-032-005-00034-00013	62000	PASTOS PERMANENTES DE 5 O MAS AÑOS-SIN VARIEDAD	R	3,91
1700000007185142	41-032-005-00034-00006	62000	PASTOS PERMANENTES DE 5 O MAS AÑOS-SIN VARIEDAD	S	0,50
1700000007185143	41-032-005-00034-00003	62000	PASTOS PERMANENTES DE 5 O MAS AÑOS-SIN VARIEDAD	S	1,49
1700000007185144	41-032-005-00034-00029	62000	PASTOS PERMANENTES DE 5 O MAS AÑOS-SIN VARIEDAD	S	0,80
1700000007185145	41-032-005-00022-00027	62000	PASTOS PERMANENTES DE 5 O MAS AÑOS-SIN VARIEDAD	S	0,94
1700000007185146	41-032-005-00022-00003	62000	PASTOS PERMANENTES DE 5 O MAS AÑOS-SIN VARIEDAD	S	0,87
1700000007185147	41-032-005-00034-00002	62000	PASTOS PERMANENTES DE 5 O MAS AÑOS-SIN VARIEDAD	S	3,76
1700000007185148	41-032-005-00034-00011	62000	PASTOS PERMANENTES DE 5 O MAS AÑOS-SIN VARIEDAD	S	0,64
1700000007185149	41-032-005-00022-00026	62000	PASTOS PERMANENTES DE 5 O MAS AÑOS-SIN VARIEDAD	S	5,04

(1) Superficie declarada admisible ajustada con la superficie comprometida.
(2) Factor de penalización valorando el alcance para el tipo de compromiso.

Puede verificar la integridad de una copia de este documento mediante la lectura del código QR adjunto o mediante el acceso a la dirección <https://ws050.juntadeandalucia.es/verificarFirma> indicando el código de VERIFICACIÓN

FIRMADO POR

RAQUEL MARIA ESPIN CRESPO

17/12/2024

VERIFICACIÓN

Pk2jm6UYDU9J72AMTZUYRN3GET48NG

PÁG. 8945/9349



**Datos considerados para el Cálculo de la Carga Ganadera mínima y máxima del expediente****Recintos Determinados para el Cálculo de Garga Ganadera Mínima**

REF.	REFERENCIA SIGPAC	CULTIVO	DESCRIPCIÓN CULTIVO	S/R	SUP. RESUELTA (ha)
1700000007185156	41-032-005-00024-00001	62000	PASTOS PERMANENTES DE 5 O MAS AÑOS-SIN VARIEDAD	S	19,11

Recintos Determinados para el Cálculo de Garga Ganadera Máxima

REF.	REFERENCIA SIGPAC	CULTIVO	DESCRIPCIÓN CULTIVO	S/R	SUP. RESUELTA (ha)
-1395163	41-032-006-00015-00002	62000	PASTOS PERMANENTES DE 5 O MAS AÑOS-SIN VARIEDAD	S	96,57
-1239181	41-032-003-00147-00005	62000	PASTOS PERMANENTES DE 5 O MAS AÑOS-SIN VARIEDAD	S	0,06
-26907	41-032-003-00176-00022	62000	PASTOS PERMANENTES DE 5 O MAS AÑOS-SIN VARIEDAD	S	0,02
4627904	41-032-006-00012-00017	62000	PASTOS PERMANENTES DE 5 O MAS AÑOS-SIN VARIEDAD	R	0,34
5317271	41-032-006-00012-00008	62000	PASTOS PERMANENTES DE 5 O MAS AÑOS-SIN VARIEDAD	S	2,14
5317272	41-032-006-00012-00009	62000	PASTOS PERMANENTES DE 5 O MAS AÑOS-SIN VARIEDAD	S	0,42
5317273	41-032-006-00012-00015	62000	PASTOS PERMANENTES DE 5 O MAS AÑOS-SIN VARIEDAD	S	9,51
5317274	41-032-006-00012-00016	62000	PASTOS PERMANENTES DE 5 O MAS AÑOS-SIN VARIEDAD	S	4,60
5317275	41-032-006-00012-00018	63000	PASTOS DE MENOS DE 5 AÑOS-SIN VARIEDAD	R	0,96
5317276	41-032-006-00012-00020	63000	PASTOS DE MENOS DE 5 AÑOS-SIN VARIEDAD	R	0,06
1700000006902842	41-032-003-00119-00002	62000	PASTOS PERMANENTES DE 5 O MAS AÑOS-SIN VARIEDAD	S	0,41
1700000006902850	41-032-003-00119-00004	62000	PASTOS PERMANENTES DE 5 O MAS AÑOS-SIN VARIEDAD	S	8,33
1700000006902851	41-032-003-00176-00002	62000	PASTOS PERMANENTES DE 5 O MAS AÑOS-SIN VARIEDAD	S	9,76
1700000007185068	41-032-003-00001-00001	62000	PASTOS PERMANENTES DE 5 O MAS AÑOS-SIN VARIEDAD	S	28,75
1700000007185086	41-032-006-00015-00009	62000	PASTOS PERMANENTES DE 5 O MAS AÑOS-SIN VARIEDAD	S	1,28
1700000007185087	41-032-005-00034-00031	62000	PASTOS PERMANENTES DE 5 O MAS AÑOS-SIN VARIEDAD	S	0,25
1700000007185089	41-032-006-00015-00007	62000	PASTOS PERMANENTES DE 5 O MAS AÑOS-SIN VARIEDAD	S	0,21
1700000007185090	41-032-003-00007-00002	62000	PASTOS PERMANENTES DE 5 O MAS AÑOS-SIN VARIEDAD	S	5,91
1700000007185102	41-032-005-00022-00001	62000	PASTOS PERMANENTES DE 5 O MAS AÑOS-SIN VARIEDAD	S	19,92
1700000007185103	41-032-005-00022-00028	62000	PASTOS PERMANENTES DE 5 O MAS AÑOS-SIN VARIEDAD	S	0,85
1700000007185104	41-032-005-00022-00029	62000	PASTOS PERMANENTES DE 5 O MAS AÑOS-SIN VARIEDAD	S	0,54
1700000007185105	41-032-005-00022-00030	62000	PASTOS PERMANENTES DE 5 O MAS AÑOS-SIN VARIEDAD	S	0,59
1700000007185106	41-032-005-00022-00031	62000	PASTOS PERMANENTES DE 5 O MAS AÑOS-SIN VARIEDAD	S	0,17
1700000007185107	41-032-006-00015-00008	62000	PASTOS PERMANENTES DE 5 O MAS AÑOS-SIN VARIEDAD	S	0,02
1700000007185109	41-032-006-00015-00005	62000	PASTOS PERMANENTES DE 5 O MAS AÑOS-SIN VARIEDAD	S	2,07
1700000007185110	41-032-006-00015-00006	62000	PASTOS PERMANENTES DE 5 O MAS AÑOS-SIN VARIEDAD	S	0,19
1700000007185116	41-032-005-00034-00001	62000	PASTOS PERMANENTES DE 5 O MAS AÑOS-SIN VARIEDAD	S	19,64
1700000007185138	41-032-005-00022-00025	62000	PASTOS PERMANENTES DE 5 O MAS AÑOS-SIN VARIEDAD	S	3,91
1700000007185140	41-032-005-00034-00013	62000	PASTOS PERMANENTES DE 5 O MAS AÑOS-SIN VARIEDAD	R	3,91
1700000007185142	41-032-005-00034-00006	62000	PASTOS PERMANENTES DE 5 O MAS AÑOS-SIN VARIEDAD	S	0,50
1700000007185143	41-032-005-00034-00003	62000	PASTOS PERMANENTES DE 5 O MAS AÑOS-SIN VARIEDAD	S	1,49
1700000007185144	41-032-005-00034-00029	62000	PASTOS PERMANENTES DE 5 O MAS AÑOS-SIN VARIEDAD	S	0,80
1700000007185145	41-032-005-00022-00027	62000	PASTOS PERMANENTES DE 5 O MAS AÑOS-SIN VARIEDAD	S	0,94

(1) Superficie declarada admisible ajustada con la superficie comprometida.
(2) Factor de penalización valorando el alcance para el tipo de compromiso.Puede verificar la integridad de una copia de este documento mediante la lectura del código QR adjunto o mediante el acceso a la dirección <https://ws050.juntadeandalucia.es/verificarFirma> indicando el código de VERIFICACIÓN

FIRMADO POR

RAQUEL MARIA ESPIN CRESPO

17/12/2024

VERIFICACIÓN

Pk2jm6UYDU9J72AMTZUYRN3GET48NG

PÁG. 8946/9349



**Datos considerados para el Cálculo de la Carga Ganadera mínima y máxima del expediente****Recintos Determinados para el Cálculo de Garga Ganadera Máxima**

REF.	REFERENCIA SIGPAC	CULTIVO	DESCRIPCIÓN CULTIVO	SUP.	
				S/R	RESUELTA (ha)
1700000007185146	41-032-005-00022-00003	62000	PASTOS PERMANENTES DE 5 O MAS AÑOS-SIN VARIEDAD	S	0,87
1700000007185147	41-032-005-00034-00002	62000	PASTOS PERMANENTES DE 5 O MAS AÑOS-SIN VARIEDAD	S	3,76
1700000007185148	41-032-005-00034-00011	62000	PASTOS PERMANENTES DE 5 O MAS AÑOS-SIN VARIEDAD	S	0,64
1700000007185149	41-032-005-00022-00026	62000	PASTOS PERMANENTES DE 5 O MAS AÑOS-SIN VARIEDAD	S	5,04
1700000007185156	41-032-005-00024-00001	62000	PASTOS PERMANENTES DE 5 O MAS AÑOS-SIN VARIEDAD	S	19,11

Incidencias de carga ganadera**INCIDENCIA DESCRIPCIÓN**

100407	Explotación solicitada no forma parte de ningún organismo de control autorizado para la producción ecológica en Andalucía o fecha de inscripción posterior al plazo establecido (Anexo I. Criterios de Subvencionabilidad. Orden 28 de marzo de 2023). Explotación:ES410320000131 Especie:PORCINO
--------	--

(1) Superficie declarada admisible ajustada con la superficie comprometida.
(2) Factor de penalización valorando el alcance para el tipo de compromiso.

Puede verificar la integridad de una copia de este documento mediante la lectura del código QR adjunto o mediante el acceso a la dirección <https://ws050.juntadeandalucia.es/verificarFirma> indicando el código de VERIFICACIÓN

FIRMADO POR	RAQUEL MARIA ESPIN CRESPO	17/12/2024
VERIFICACIÓN	Pk2jm6UYDU9J72AMTZUYRN3GET48NG	PÁG. 8947/9349



**APELLIDOS Y NOMBRE / RAZÓN SOCIAL**

LOPEZ CEPERO TRANCOSO MARIANO PAZ

NIF

****1409*

EXPEDIENTE

1273250

ANUALIDAD DE PAGO

1ª

IMPORTES POR ANUALIDAD

	2023	2024	2025	2026	2027
IMPORTE MÁXIMO SUBVENCIONABLE	3.434,53 €	3.434,53 €	2.862,11 €	2.862,11 €	2.862,11 €
IMPORTE MEDIO DE TRANSFERENCIA (€/ha)	85,76 €	85,76 €	71,46 €	71,46 €	71,46 €

RESUMEN DE UNIDADES

Cód	GRUPO DE PAGO	Sup. Dec. Admisible (ha)	Sup. Comprometida (ha)	Sup. ajustada compromiso (1) (ha)	% sobredec.	Sup. Resuelta (ha)	Importe Declarado	Importe Topado	Importe Resuelto	Importe tras sobredec.
418	PASTOS ASOCIADOS A GANADERÍA ECOLÓGICA	40,05		40,05	0,00	40,05	3.948,13	3.434,53	3.434,53	3.434,53
TOTAL		40,05	40,05	40,05		40,05	3.948,13	3.434,53	3.434,53	3.434,53

APLICACIÓN DE REDUCCIONES Y PENALIZACIONES

GRUPO DE PAGO	Importe Calculado	Importe prereduc.	Criterios de subvencionabilidad y compromisos	Presentación tardía	Omisión declaración	Condicionidad	IMPORTE (Euros) RESUELTO
PASTOS ASOCIADOS A GANADERÍA	3.434,53	3.434,53	0,00	0,00	0,00	0,00	3.434,53
TOTAL	3.434,53	3.434,53					3.434,53

RESUMEN DE PAGOS**IMPORTE (Euros)**

	RESUELTO	FEADER	MAPA	CAPADR
PASTOS ASOCIADOS A GANADERÍA ECOLÓGICA - Pago realizado	3.434,53 €	2.919,35 €	336,93 €	178,25 €

RECINTOS RESUELTOS

REE.	REFERENCIA SIGPAC	CULTIVO	DESCRIPCIÓN CULTIVO	S/R G.PAGO	PEND. MEDIA (%)	SUP. DEC. ADMISIBLE (ha)	SUP. COMPROM. (ha)	SUP. AJUSTADA COMPROM. (1) (ha)	SUP. CONV. SIGPAC (ha)	SUP. CERTIF. (ha)	SUP. CAMPO (ha)	SUP. CAMPO DETER. CULT. DECLARADO (ha)	SUP. DEC. REDUCIDA (ha)	SUP. RESUELTA (ha)
1700000007185162	41-032-016-00003-028	62000	PASTOS PERMANENTES DE 5 O MAS AÑOS-SIN VARIEDAD	S 418	30,00	40,05	40,05	40,05		47,12			40,05	40,05

INCIDENCIAS**INCIDENCIA DESCRIPCIÓN**

- 100407 Explotación solicitada no forma parte de ningún organismo de control autorizado para la producción ecológica en Andalucía o fecha de inscripción posterior al plazo establecido (Anexo I. Criterios de Subvencionabilidad. Orden 28 de marzo de 2023).
Explotación:ES410320000016 Especie:PORCINO
Explotación:ES410320000123 Especie:PORCINO
Explotación:ES410320000733 Especie:PORCINO
- 100421 Recinto declarado por error para una operación de la 6503, que se ha corregido de oficio marcando la operación correcta, de acuerdo con la fecha de inscripción del recinto en la producción ecológica.
Ref:1700000007185162 Recinto:41-032-016-00003-00028 Cultivo:62000 PASTOS PERMANENTES DE 5 O MAS AÑOS-SIN VARIEDAD Secano

(1) Superficie declarada admisible ajustada con la superficie comprometida.
(2) Factor de penalización valorando el alcance para el tipo de compromiso.

Puede verificar la integridad de una copia de este documento mediante la lectura del código QR adjunto o mediante el acceso a la dirección <https://ws050.juntadeandalucia.es/verificarFirma> indicando el código de VERIFICACIÓN

FIRMADO POR

RAQUEL MARIA ESPIN CRESPO

17/12/2024

VERIFICACIÓN

Pk2jm6UYDU9J72AMTZUYRN3GET48NG

PÁG. 8948/9349



**Datos considerados para el Cálculo de la Carga Ganadera mínima y máxima del expediente**

Explotación	Especie	Inscrito en Sipea y Admisible	Ugm Calculada para CG Mínima	Ugm Calculada para CG Máxima
ES410320000016	BOVINA	SI	24,06	24,06
ES410320000016	OVINA	SI	45,84	45,84
ES410320000016	PORCINO	NO	0,00	104,86
ES410320000123	BOVINA	SI	76,61	76,61
ES410320000123	OVINA	SI	49,11	49,11
ES410320000123	PORCINO	NO	0,00	15,57
ES410320000733	PORCINO	NO	0,00	0,00
			195,62	316,05

Superficie determinada para Cálculo Carga Ganadera Mínima: 739,65 ha

Superficie determinada para Cálculo Carga Ganadera Máxima: 739,65 ha

Los importes del Grupo de Pago de pastos de este expediente han sido ajustados por no llegar a la carga ganadera mínima de 0,3

Carga Ganadera Mínima Expediente: 0,26 ugm/ha

Carga Ganadera Máxima Expediente: 0,43 ugm/ha

Recintos Determinados para el Cálculo de Carga Ganadera Mínima

REF.	REFERENCIA SIGPAC	CULTIVO	DESCRIPCIÓN CULTIVO	S/R	SUP. RESUELTA (ha)
-1380446	41-032-003-00137-00016	62000	PASTOS PERMANENTES DE 5 O MAS AÑOS-SIN VARIEDAD	S	61,05
-729293	41-032-016-00003-00025	62000	PASTOS PERMANENTES DE 5 O MAS AÑOS-SIN VARIEDAD	S	17,70
-537078	41-032-016-00003-00038	62000	PASTOS PERMANENTES DE 5 O MAS AÑOS-SIN VARIEDAD	S	0,33
-537077	41-032-016-00003-00037	62000	PASTOS PERMANENTES DE 5 O MAS AÑOS-SIN VARIEDAD	S	0,58
5296878	41-032-003-00137-00003	62000	PASTOS PERMANENTES DE 5 O MAS AÑOS-SIN VARIEDAD	S	188,41
5296879	41-032-003-00137-00010	62000	PASTOS PERMANENTES DE 5 O MAS AÑOS-SIN VARIEDAD	S	2,39
5296880	41-032-003-00137-00011	62000	PASTOS PERMANENTES DE 5 O MAS AÑOS-SIN VARIEDAD	S	12,95
5296883	41-032-003-00137-00017	62000	PASTOS PERMANENTES DE 5 O MAS AÑOS-SIN VARIEDAD	S	23,36
1700000007185069	41-032-016-00006-00005	62000	PASTOS PERMANENTES DE 5 O MAS AÑOS-SIN VARIEDAD	S	4,55
1700000007185070	41-032-017-00003-00002	62000	PASTOS PERMANENTES DE 5 O MAS AÑOS-SIN VARIEDAD	S	10,15
1700000007185071	41-032-016-00006-00007	62000	PASTOS PERMANENTES DE 5 O MAS AÑOS-SIN VARIEDAD	S	0,86
1700000007185072	41-032-016-00006-00001	62000	PASTOS PERMANENTES DE 5 O MAS AÑOS-SIN VARIEDAD	S	14,47
1700000007185073	41-032-016-00003-00020	62000	PASTOS PERMANENTES DE 5 O MAS AÑOS-SIN VARIEDAD	S	12,65
1700000007185074	41-032-016-00003-00015	62000	PASTOS PERMANENTES DE 5 O MAS AÑOS-SIN VARIEDAD	S	13,16
1700000007185076	41-032-016-00006-00018	62000	PASTOS PERMANENTES DE 5 O MAS AÑOS-SIN VARIEDAD	S	0,75
1700000007185077	41-032-016-00003-00004	62000	PASTOS PERMANENTES DE 5 O MAS AÑOS-SIN VARIEDAD	S	40,11
1700000007185078	41-032-016-00006-00004	62000	PASTOS PERMANENTES DE 5 O MAS AÑOS-SIN VARIEDAD	S	7,69
1700000007185079	41-032-016-00006-00021	62000	PASTOS PERMANENTES DE 5 O MAS AÑOS-SIN VARIEDAD	S	2,27
1700000007185080	41-032-017-00003-00007	62000	PASTOS PERMANENTES DE 5 O MAS AÑOS-SIN VARIEDAD	S	30,08
1700000007185081	41-032-017-00003-00003	62000	PASTOS PERMANENTES DE 5 O MAS AÑOS-SIN VARIEDAD	S	9,97
1700000007185082	41-032-017-00003-00009	62000	PASTOS PERMANENTES DE 5 O MAS AÑOS-SIN VARIEDAD	S	0,56
1700000007185083	41-032-017-00003-00001	62000	PASTOS PERMANENTES DE 5 O MAS AÑOS-SIN VARIEDAD	S	53,47
1700000007185084	41-032-017-00003-00014	62000	PASTOS PERMANENTES DE 5 O MAS AÑOS-SIN VARIEDAD	S	11,63
1700000007185088	41-032-017-00003-00012	62000	PASTOS PERMANENTES DE 5 O MAS AÑOS-SIN VARIEDAD	S	1,72
1700000007185091	41-032-016-00003-00005	62000	PASTOS PERMANENTES DE 5 O MAS AÑOS-SIN VARIEDAD	S	0,30

(1) Superficie declarada admisible ajustada con la superficie comprometida.
(2) Factor de penalización valorando el alcance para el tipo de compromiso.Puede verificar la integridad de una copia de este documento mediante la lectura del código QR adjunto o mediante el acceso a la dirección <https://ws050.juntadeandalucia.es/verificarFirma> indicando el código de VERIFICACIÓN

FIRMADO POR

RAQUEL MARIA ESPIN CRESPO

17/12/2024

VERIFICACIÓN

Pk2jm6YDU9J72AMTZUYRN3GET48NG

PÁG. 8949/9349



**Datos considerados para el Cálculo de la Carga Ganadera mínima y máxima del expediente****Recintos Determinados para el Cálculo de Garga Ganadera Mínima**

REF.	REFERENCIA SIGPAC	CULTIVO	DESCRIPCIÓN CULTIVO	SUP.	
				S/R	RESUELTA (ha)
1700000007185092	41-032-016-00003-00014	62000	PASTOS PERMANENTES DE 5 O MAS AÑOS-SIN VARIEDAD	S	5,78
1700000007185093	41-032-016-00003-00013	62000	PASTOS PERMANENTES DE 5 O MAS AÑOS-SIN VARIEDAD	S	17,08
1700000007185094	41-032-016-00003-00016	62000	PASTOS PERMANENTES DE 5 O MAS AÑOS-SIN VARIEDAD	S	22,27
1700000007185095	41-032-016-00006-00010	62000	PASTOS PERMANENTES DE 5 O MAS AÑOS-SIN VARIEDAD	S	4,76
1700000007185096	41-032-016-00006-00022	62000	PASTOS PERMANENTES DE 5 O MAS AÑOS-SIN VARIEDAD	S	2,53
1700000007185097	41-032-016-00006-00003	62000	PASTOS PERMANENTES DE 5 O MAS AÑOS-SIN VARIEDAD	S	4,39
1700000007185099	41-032-016-00003-00023	62000	PASTOS PERMANENTES DE 5 O MAS AÑOS-SIN VARIEDAD	S	0,57
1700000007185100	41-032-016-00003-00033	62000	PASTOS PERMANENTES DE 5 O MAS AÑOS-SIN VARIEDAD	S	27,73
1700000007185112	41-032-016-00003-00001	62000	PASTOS PERMANENTES DE 5 O MAS AÑOS-SIN VARIEDAD	S	10,30
1700000007185113	41-032-016-00003-00022	62000	PASTOS PERMANENTES DE 5 O MAS AÑOS-SIN VARIEDAD	S	18,69
1700000007185114	41-032-016-00003-00003	62000	PASTOS PERMANENTES DE 5 O MAS AÑOS-SIN VARIEDAD	S	4,82
1700000007185115	41-032-016-00003-00017	62000	PASTOS PERMANENTES DE 5 O MAS AÑOS-SIN VARIEDAD	S	7,83
1700000007185150	41-032-017-00003-00011	62000	PASTOS PERMANENTES DE 5 O MAS AÑOS-SIN VARIEDAD	S	14,54
1700000007185151	41-032-017-00003-00015	62000	PASTOS PERMANENTES DE 5 O MAS AÑOS-SIN VARIEDAD	S	1,52
1700000007185152	41-032-016-00003-00030	62000	PASTOS PERMANENTES DE 5 O MAS AÑOS-SIN VARIEDAD	S	1,46
1700000007185153	41-032-016-00006-00024	62000	PASTOS PERMANENTES DE 5 O MAS AÑOS-SIN VARIEDAD	S	1,86
1700000007185154	41-032-016-00006-00023	62000	PASTOS PERMANENTES DE 5 O MAS AÑOS-SIN VARIEDAD	S	2,35
1700000007185155	41-032-016-00006-00020	62000	PASTOS PERMANENTES DE 5 O MAS AÑOS-SIN VARIEDAD	S	19,78
1700000007185157	41-032-016-00006-00006	62000	PASTOS PERMANENTES DE 5 O MAS AÑOS-SIN VARIEDAD	S	3,23
1700000007185159	41-032-016-00006-00019	62000	PASTOS PERMANENTES DE 5 O MAS AÑOS-SIN VARIEDAD	S	6,95
1700000007185162	41-032-016-00003-00028	62000	PASTOS PERMANENTES DE 5 O MAS AÑOS-SIN VARIEDAD	S	40,05

Recintos Determinados para el Cálculo de Garga Ganadera Máxima

REF.	REFERENCIA SIGPAC	CULTIVO	DESCRIPCIÓN CULTIVO	SUP.	
				S/R	RESUELTA (ha)
-1380446	41-032-003-00137-00016	62000	PASTOS PERMANENTES DE 5 O MAS AÑOS-SIN VARIEDAD	S	61,05
-729293	41-032-016-00003-00025	62000	PASTOS PERMANENTES DE 5 O MAS AÑOS-SIN VARIEDAD	S	17,70
-537078	41-032-016-00003-00038	62000	PASTOS PERMANENTES DE 5 O MAS AÑOS-SIN VARIEDAD	S	0,33
-537077	41-032-016-00003-00037	62000	PASTOS PERMANENTES DE 5 O MAS AÑOS-SIN VARIEDAD	S	0,58
5296878	41-032-003-00137-00003	62000	PASTOS PERMANENTES DE 5 O MAS AÑOS-SIN VARIEDAD	S	188,41
5296879	41-032-003-00137-00010	62000	PASTOS PERMANENTES DE 5 O MAS AÑOS-SIN VARIEDAD	S	2,39
5296880	41-032-003-00137-00011	62000	PASTOS PERMANENTES DE 5 O MAS AÑOS-SIN VARIEDAD	S	12,95
5296883	41-032-003-00137-00017	62000	PASTOS PERMANENTES DE 5 O MAS AÑOS-SIN VARIEDAD	S	23,36
1700000007185069	41-032-016-00006-00005	62000	PASTOS PERMANENTES DE 5 O MAS AÑOS-SIN VARIEDAD	S	4,55
1700000007185070	41-032-017-00003-00002	62000	PASTOS PERMANENTES DE 5 O MAS AÑOS-SIN VARIEDAD	S	10,15
1700000007185071	41-032-016-00006-00007	62000	PASTOS PERMANENTES DE 5 O MAS AÑOS-SIN VARIEDAD	S	0,86
1700000007185072	41-032-016-00006-00001	62000	PASTOS PERMANENTES DE 5 O MAS AÑOS-SIN VARIEDAD	S	14,47
1700000007185073	41-032-016-00003-00020	62000	PASTOS PERMANENTES DE 5 O MAS AÑOS-SIN VARIEDAD	S	12,65

(1) Superficie declarada admisible ajustada con la superficie comprometida.
(2) Factor de penalización valorando el alcance para el tipo de compromiso.Puede verificar la integridad de una copia de este documento mediante la lectura del código QR adjunto o mediante el acceso a la dirección <https://ws050.juntadeandalucia.es/verificarFirma> indicando el código de VERIFICACIÓN

FIRMADO POR

RAQUEL MARIA ESPIN CRESPO

17/12/2024

VERIFICACIÓN

Pk2jm6UYDU9J72AMTZUYRN3GET48NG

PÁG. 8950/9349



**Datos considerados para el Cálculo de la Carga Ganadera mínima y máxima del expediente****Recintos Determinados para el Cálculo de Garga Ganadera Máxima**

REF.	REFERENCIA SIGPAC	CULTIVO	DESCRIPCIÓN CULTIVO	SUP.	
				S/R	RESUELTA (ha)
1700000007185074	41-032-016-00003-00015	62000	PASTOS PERMANENTES DE 5 O MAS AÑOS-SIN VARIEDAD	S	13,16
1700000007185076	41-032-016-00006-00018	62000	PASTOS PERMANENTES DE 5 O MAS AÑOS-SIN VARIEDAD	S	0,75
1700000007185077	41-032-016-00003-00004	62000	PASTOS PERMANENTES DE 5 O MAS AÑOS-SIN VARIEDAD	S	40,11
1700000007185078	41-032-016-00006-00004	62000	PASTOS PERMANENTES DE 5 O MAS AÑOS-SIN VARIEDAD	S	7,69
1700000007185079	41-032-016-00006-00021	62000	PASTOS PERMANENTES DE 5 O MAS AÑOS-SIN VARIEDAD	S	2,27
1700000007185080	41-032-017-00003-00007	62000	PASTOS PERMANENTES DE 5 O MAS AÑOS-SIN VARIEDAD	S	30,08
1700000007185081	41-032-017-00003-00003	62000	PASTOS PERMANENTES DE 5 O MAS AÑOS-SIN VARIEDAD	S	9,97
1700000007185082	41-032-017-00003-00009	62000	PASTOS PERMANENTES DE 5 O MAS AÑOS-SIN VARIEDAD	S	0,56
1700000007185083	41-032-017-00003-00001	62000	PASTOS PERMANENTES DE 5 O MAS AÑOS-SIN VARIEDAD	S	53,47
1700000007185084	41-032-017-00003-00014	62000	PASTOS PERMANENTES DE 5 O MAS AÑOS-SIN VARIEDAD	S	11,63
1700000007185088	41-032-017-00003-00012	62000	PASTOS PERMANENTES DE 5 O MAS AÑOS-SIN VARIEDAD	S	1,72
1700000007185091	41-032-016-00003-00005	62000	PASTOS PERMANENTES DE 5 O MAS AÑOS-SIN VARIEDAD	S	0,30
1700000007185092	41-032-016-00003-00014	62000	PASTOS PERMANENTES DE 5 O MAS AÑOS-SIN VARIEDAD	S	5,78
1700000007185093	41-032-016-00003-00013	62000	PASTOS PERMANENTES DE 5 O MAS AÑOS-SIN VARIEDAD	S	17,08
1700000007185094	41-032-016-00003-00016	62000	PASTOS PERMANENTES DE 5 O MAS AÑOS-SIN VARIEDAD	S	22,27
1700000007185095	41-032-016-00006-00010	62000	PASTOS PERMANENTES DE 5 O MAS AÑOS-SIN VARIEDAD	S	4,76
1700000007185096	41-032-016-00006-00022	62000	PASTOS PERMANENTES DE 5 O MAS AÑOS-SIN VARIEDAD	S	2,53
1700000007185097	41-032-016-00006-00003	62000	PASTOS PERMANENTES DE 5 O MAS AÑOS-SIN VARIEDAD	S	4,39
1700000007185099	41-032-016-00003-00023	62000	PASTOS PERMANENTES DE 5 O MAS AÑOS-SIN VARIEDAD	S	0,57
1700000007185100	41-032-016-00003-00033	62000	PASTOS PERMANENTES DE 5 O MAS AÑOS-SIN VARIEDAD	S	27,73
1700000007185112	41-032-016-00003-00001	62000	PASTOS PERMANENTES DE 5 O MAS AÑOS-SIN VARIEDAD	S	10,30
1700000007185113	41-032-016-00003-00022	62000	PASTOS PERMANENTES DE 5 O MAS AÑOS-SIN VARIEDAD	S	18,69
1700000007185114	41-032-016-00003-00003	62000	PASTOS PERMANENTES DE 5 O MAS AÑOS-SIN VARIEDAD	S	4,82
1700000007185115	41-032-016-00003-00017	62000	PASTOS PERMANENTES DE 5 O MAS AÑOS-SIN VARIEDAD	S	7,83
1700000007185150	41-032-017-00003-00011	62000	PASTOS PERMANENTES DE 5 O MAS AÑOS-SIN VARIEDAD	S	14,54
1700000007185151	41-032-017-00003-00015	62000	PASTOS PERMANENTES DE 5 O MAS AÑOS-SIN VARIEDAD	S	1,52
1700000007185152	41-032-016-00003-00030	62000	PASTOS PERMANENTES DE 5 O MAS AÑOS-SIN VARIEDAD	S	1,46
1700000007185153	41-032-016-00006-00024	62000	PASTOS PERMANENTES DE 5 O MAS AÑOS-SIN VARIEDAD	S	1,86
1700000007185154	41-032-016-00006-00023	62000	PASTOS PERMANENTES DE 5 O MAS AÑOS-SIN VARIEDAD	S	2,35
1700000007185155	41-032-016-00006-00020	62000	PASTOS PERMANENTES DE 5 O MAS AÑOS-SIN VARIEDAD	S	19,78
1700000007185157	41-032-016-00006-00006	62000	PASTOS PERMANENTES DE 5 O MAS AÑOS-SIN VARIEDAD	S	3,23
1700000007185159	41-032-016-00006-00019	62000	PASTOS PERMANENTES DE 5 O MAS AÑOS-SIN VARIEDAD	S	6,95
1700000007185162	41-032-016-00003-00028	62000	PASTOS PERMANENTES DE 5 O MAS AÑOS-SIN VARIEDAD	S	40,05

Incidencias de carga ganadera**INCIDENCIA DESCRIPCIÓN**

100407 Explotación solicitada no forma parte de ningún organismo de control autorizado para la producción ecológica en Andalucía o fecha de

(1) Superficie declarada admisible ajustada con la superficie comprometida.
(2) Factor de penalización valorando el alcance para el tipo de compromiso.Puede verificar la integridad de una copia de este documento mediante la lectura del código QR adjunto o mediante el acceso a la dirección <https://ws050.juntadeandalucia.es/verificarFirma> indicando el código de VERIFICACIÓN

FIRMADO POR

RAQUEL MARIA ESPIN CRESPO

17/12/2024

VERIFICACIÓN

Pk2jm6UYDU9J72AMTZUYRN3GET48NG

PÁG. 8951/9349





Datos considerados para el Cálculo de la Carga Ganadera mínima y máxima del expediente

inscripción posterior al plazo establecido (Anexo I. Criterios de Subvencionabilidad. Orden 28 de marzo de 2023).

Explotación:ES41032000016 Especie:PORCINO

Explotación:ES410320000123 Especie:PORCINO

Explotación:ES410320000733 Especie:PORCINO

(1) Superficie declarada admisible ajustada con la superficie comprometida.
(2) Factor de penalización valorando el alcance para el tipo de compromiso.

Puede verificar la integridad de una copia de este documento mediante la lectura del código QR adjunto o mediante el acceso a la dirección <https://ws050.juntadeandalucia.es/verificarFirma> indicando el código de VERIFICACIÓN

FIRMADO POR	RAQUEL MARIA ESPIN CRESPO	17/12/2024	
VERIFICACIÓN	Pk2jm6UYDU9J72AMTZUYRN3GET48NG	PÁG. 8952/9349	

**APELLIDOS Y NOMBRE / RAZÓN SOCIAL**

LOPEZ GONZALEZ MARGARITA

NIF
****1635***EXPEDIENTE**
1221301**ANUALIDAD DE PAGO**
1ª**IMPORTES POR ANUALIDAD**

	2023	2024	2025	2026	2027
IMPORTE MÁXIMO SUBVENCIONABLE	1.157,20 €	1.157,20 €	1.157,20 €	964,33 €	964,33 €
IMPORTE MEDIO DE TRANSFERENCIA (€/ha)	297,48 €	297,48 €	297,48 €	247,90 €	247,90 €

RESUMEN DE UNIDADES

Cód	GRUPO DE PAGO	Sup. Dec. Admisible (ha)	Sup. Comprometida (ha)	Sup. ajustada compromiso (1) (ha)	% sobredec.	Sup. Resuelta (ha)	Importe Declarado	Importe Topado	Importe Resuelto	Importe tras sobredec.
419	OLIVAR	3,89		3,89	0,00	3,89	1.157,20	1.157,20	1.157,20	1.157,20
TOTAL		3,89	3,89	3,89		3,89	1.157,20	1.157,20	1.157,20	1.157,20

APLICACIÓN DE REDUCCIONES Y PENALIZACIONES

GRUPO DE PAGO	Importe Calculado	Importe prereduc.	Criterios de subvencionabilidad y compromisos	Presentación tardía	Omisión declaración	Condicionalidad	IMPORTE (Euros) RESUELTO
OLIVAR	1.157,20	1.157,20	0,00	0,00	0,00	0,00	1.157,20
TOTAL	1.157,20	1.157,20					1.157,20

RESUMEN DE PAGOS**IMPORTE (Euros)**

	RESUELTO	FEADER	MAPA	CAPADR
OLIVAR - Pago realizado	1.157,20 €	983,62 €	113,52 €	60,06 €

RECINTOS RESUELTOS

REF.	REFERENCIA SIGPAC	CULTIVO	DESCRIPCIÓN CULTIVO	S/R G.PAGO	PEND. MEDIA (%)	SUP. DEC. ADMISIBLE (ha)	SUP. COMPROM. (ha)	SUP. AJUSTADA COMPR.(1) (ha)	SUP. CONY. SIGPAC (ha)	SUP. CERTIE (ha)	SUP. CAMPO (ha)	SUP. CAMPO DETER. CULT. DECLARADO (ha)	SUP. DEC. REDUCIDA (ha)	SUP. RESUELTA (ha)
1700000007166138	41-066-009-00040-001	101218	OLIVAR-MANZANILLA DE SEVILLA	S 419	28,90	1,05	1,05	1,05		1,05			1,05	1,05
1700000007166139	41-066-009-00040-002	101218	OLIVAR-MANZANILLA DE SEVILLA	S 419	23,80	0,23	0,23	0,23		0,23			0,23	0,23
1700000007166141	41-066-009-00042-001	101218	OLIVAR-MANZANILLA DE SEVILLA	S 419	26,00	0,95	0,95	0,95		0,95			0,95	0,95
1700000007166142	41-066-009-00042-004	101218	OLIVAR-MANZANILLA DE SEVILLA	S 419	8,30	0,06	0,06	0,06		0,06			0,06	0,06
1700000007166143	41-066-009-00043-001	101218	OLIVAR-MANZANILLA DE SEVILLA	S 419	22,40	1,60	1,60	1,60		1,60			1,60	1,60

(1) Superficie declarada admisible ajustada con la superficie comprometida.
(2) Factor de penalización valorando el alcance para el tipo de compromiso.Puede verificar la integridad de una copia de este documento mediante la lectura del código QR adjunto o mediante el acceso a la dirección <https://ws050.juntadeandalucia.es/verificarFirma> indicando el código de VERIFICACIÓN

FIRMADO POR

RAQUEL MARIA ESPIN CRESPO

17/12/2024

VERIFICACIÓN

Pk2jm6UYDU9J72AMTZUYRN3GET48NG

PÁG. 8953/9349



**APELLIDOS Y NOMBRE / RAZÓN SOCIAL**

LOPEZ LOPEZ MARIA ROSARIO

NIF

****1372*

EXPEDIENTE

1265010

ANUALIDAD DE PAGO

1ª

IMPORTES POR ANUALIDAD

	2023	2024	2025	2026	2027
IMPORTE MÁXIMO SUBVENCIONABLE	1.160,17 €	1.160,17 €	1.160,17 €	966,81 €	966,81 €
IMPORTE MEDIO DE TRANSFERENCIA (€/ha)	297,48 €	297,48 €	297,48 €	247,90 €	247,90 €

RESUMEN DE UNIDADES

Cód	GRUPO DE PAGO	Sup. Dec. Admisible (ha)	Sup. Comprometida (ha)	Sup. ajustada compromiso (1) (ha)	% sobredec.	Sup. Resuelta (ha)	Importe Declarado	Importe Topado	Importe Resuelto	Importe tras sobredec.
419	OLIVAR	3,90		3,90	0,00	3,90	1.160,17	1.160,17	1.160,17	1.160,17
TOTAL		3,90	3,90	3,90		3,90	1.160,17	1.160,17	1.160,17	1.160,17

APLICACIÓN DE REDUCCIONES Y PENALIZACIONES

GRUPO DE PAGO	Importe Calculado	Importe prereduc.	Criterios de subvencionabilidad y compromisos	Presentación tardía	Omisión declaración	Condicionalidad	IMPORTE (Euros) RESUELTO
OLIVAR	1.160,17	1.160,17	0,00	0,00	0,00	0,00	1.160,17
TOTAL	1.160,17	1.160,17					1.160,17

RESUMEN DE PAGOS**IMPORTE (Euros)**

	RESUELTO	FEADER	MAPA	CAPADR
OLIVAR - Pago realizado	1.160,17 €	986,14 €	113,81 €	60,22 €

RECINTOS RESUELTOS

REF.	REFERENCIA SIGPAC	CULTIVO	DESCRIPCIÓN CULTIVO	S/R	G.PAGO	PEND. MEDIA (%)	SUP. DEC. ADMISIBLE (ha)	SUP. COMPROM. (ha)	SUP. AJUSTADA COMPR.(1) (ha)	SUP. CONY. SIGPAC (ha)	SUP. CERTIE (ha)	SUP. CAMPO (ha)	SUP. CAMPO DETER. CULT. DECLARADO (ha)	SUP. DEC. REDUCIDA (ha)	SUP. RESUELTA (ha)
5321747	41-032-012-00036-001	101268	OLIVAR-PICO LIMON	S	419	15,90	3,29	3,29	3,29		3,29			3,29	3,29
5321749	41-032-012-00036-002	101268	OLIVAR-PICO LIMON	S	419	12,80	0,61	0,61	0,61		0,61			0,61	0,61

(1) Superficie declarada admisible ajustada con la superficie comprometida.
(2) Factor de penalización valorando el alcance para el tipo de compromiso.Puede verificar la integridad de una copia de este documento mediante la lectura del código QR adjunto o mediante el acceso a la dirección <https://ws050.juntadeandalucia.es/verificarFirma> indicando el código de VERIFICACIÓN

FIRMADO POR

RAQUEL MARIA ESPIN CRESPO

17/12/2024

VERIFICACIÓN

Pk2jm6UYDU9J72AMTZUYRN3GET48NG

PÁG. 8954/9349



**APELLIDOS Y NOMBRE / RAZÓN SOCIAL**

LOPEZ MARIN JUAN IGNACIO

NIF

****5616*

EXPEDIENTE

1211940

ANUALIDAD DE PAGO

1ª

IMPORTES POR ANUALIDAD

	2023	2024	2025	2026	2027
IMPORTE MÁXIMO SUBVENCIONABLE	4.143,32 €	4.143,32 €	3.452,76 €	3.452,76 €	3.452,76 €
IMPORTE MEDIO DE TRANSFERENCIA (€/ha)	59,15 €	59,15 €	49,29 €	49,29 €	49,29 €

RESUMEN DE UNIDADES

Cód	GRUPO DE PAGO	Sup. Dec. Admisible (ha)	Sup. Comprometida (ha)	Sup. ajustada compromiso (1) (ha)	% sobredec.	Sup. Resuelta (ha)	Importe Declarado	Importe Topado	Importe Resuelto	Importe tras sobredec.
418	PASTOS ASOCIADOS A GANADERÍA ECOLÓGICA	70,05		70,05	0,00	70,05	6.905,53	4.143,32	4.143,32	4.143,32
TOTAL		70,05	70,05	70,05		70,05	6.905,53	4.143,32	4.143,32	4.143,32

APLICACIÓN DE REDUCCIONES Y PENALIZACIONES

GRUPO DE PAGO	Importe Calculado	Importe prerreduc.	Criterios de subvencionabilidad y compromisos	Presentación tardía	Omisión declaración	Condicionidad	IMPORTE (Euros) RESUELTO
PASTOS ASOCIADOS A GANADERÍA	4.143,32	4.143,32	0,00	0,00	0,00	0,00	4.143,32
TOTAL	4.143,32	4.143,32					4.143,32

RESUMEN DE PAGOS**IMPORTE (Euros)**

	RESUELTO	FEADER	MAPA	CAPADR
PASTOS ASOCIADOS A GANADERÍA ECOLÓGICA - Pago realizado	4.143,32 €	3.521,82 €	406,46 €	215,04 €

RECINTOS RESUELTOS

REE.	REFERENCIA SIGPAC	CULTIVO	DESCRIPCIÓN CULTIVO	S/R	G.PAGO	PEND. MEDIA (%)	SUP. DEC. ADMISIBLE (ha)	SUP. COMPROM. (ha)	SUP. AJUSTADA COMPROM. (1) (ha)	SUP. CONV. SIGPAC (ha)	SUP. CERTIF. (ha)	SUP. CAMPO (ha)	SUP. CAMPO DETER. CULT. DECLARADO (ha)	SUP. DEC. REDUCIDA (ha)	SUP. RESUELTA (ha)
5816335	41-083-001-00026-002	62000	PASTOS PERMANENTES DE 5 O MAS AÑOS-SIN VARIEDAD	S	418	18,10	70,05	70,05	70,05		70,05			70,05	70,05

INCIDENCIAS**INCIDENCIA DESCRIPCIÓN**

- 100407 Explotación solicitada no forma parte de ningún organismo de control autorizado para la producción ecológica en Andalucía o fecha de inscripción posterior al plazo establecido (Anexo I. Criterios de Subvencionabilidad. Orden 28 de marzo de 2023).
 Explotación:ES410310000205 Especie:BOVINA
 Explotación:ES410310000205 Especie:PORCINO
 Explotación:ES410310000301 Especie:PORCINO
 Explotación:ES410830000119 Especie:BOVINA
 Explotación:ES410830000119 Especie:OVINA
 Explotación:ES410830000119 Especie:PORCINO
 Explotación:ES410830001100 Especie:PORCINO

(1) Superficie declarada admisible ajustada con la superficie comprometida.
 (2) Factor de penalización valorando el alcance para el tipo de compromiso.

Puede verificar la integridad de una copia de este documento mediante la lectura del código QR adjunto o mediante el acceso a la dirección <https://ws050.juntadeandalucia.es/verificarFirma> indicando el código de VERIFICACIÓN

FIRMADO POR

RAQUEL MARIA ESPIN CRESPO

17/12/2024

VERIFICACIÓN

Pk2jm6UYDU9J72AMTZUYRN3GET48NG

PÁG. 8955/9349



**Datos considerados para el Cálculo de la Carga Ganadera mínima y máxima del expediente**

Explotación	Especie	Inscrito en Sipea y Admisible	Ugm Calculada para CG Mínima	Ugm Calculada para CG Máxima
ES410310000205	BOVINA	NO	0,00	20,34
ES410310000205	PORCINO	NO	0,00	0,00
ES410310000301	PORCINO	NO	0,00	2,14
ES410830000119	BOVINA	NO	0,00	7,33
ES410830000119	OVINA	NO	0,00	14,86
ES410830000119	PORCINO	NO	0,00	85,48
ES410830000508	BOVINA	SI	12,49	12,49
ES4108300001100	PORCINO	NO	0,00	9,79
			12,49	152,43

Superficie determinada para Cálculo Carga Ganadera Mínima: 70,05 ha

Superficie determinada para Cálculo Carga Ganadera Máxima: 164,87 ha

Los importes del Grupo de Pago de pastos de este expediente han sido ajustados por no llegar a la carga ganadera mínima de 0,3

Carga Ganadera Mínima Expediente: 0,18 ugm/ha

Carga Ganadera Máxima Expediente: 0,92 ugm/ha

Recintos Determinados para el Cálculo de Garga Ganadera Mínima

REF.	REFERENCIA SIGPAC	CULTIVO	DESCRIPCIÓN CULTIVO	S/R	SUP. RESUELTA (ha)
5816335	41-083-001-00026-00002	62000	PASTOS PERMANENTES DE 5 O MAS AÑOS-SIN VARIEDAD	S	70,05

Recintos Determinados para el Cálculo de Garga Ganadera Máxima

REF.	REFERENCIA SIGPAC	CULTIVO	DESCRIPCIÓN CULTIVO	S/R	SUP. RESUELTA (ha)
-1351978	41-083-006-00020-00002	62000	PASTOS PERMANENTES DE 5 O MAS AÑOS-SIN VARIEDAD	S	0,01
-1351977	41-083-006-00018-00002	62000	PASTOS PERMANENTES DE 5 O MAS AÑOS-SIN VARIEDAD	S	1,25
-1113096	41-083-006-00020-00002	62000	PASTOS PERMANENTES DE 5 O MAS AÑOS-SIN VARIEDAD	S	0,01
-161867	41-083-008-00074-00013	62000	PASTOS PERMANENTES DE 5 O MAS AÑOS-SIN VARIEDAD	S	1,85
5816335	41-083-001-00026-00002	62000	PASTOS PERMANENTES DE 5 O MAS AÑOS-SIN VARIEDAD	S	70,05
1700000006304781	41-031-012-00225-00001	62000	PASTOS PERMANENTES DE 5 O MAS AÑOS-SIN VARIEDAD	S	11,47
1700000006304786	41-083-006-00018-00001	62000	PASTOS PERMANENTES DE 5 O MAS AÑOS-SIN VARIEDAD	S	9,00
1700000006304788	41-031-012-00230-00001	62000	PASTOS PERMANENTES DE 5 O MAS AÑOS-SIN VARIEDAD	S	1,52
1700000006304789	41-031-012-00226-00001	62000	PASTOS PERMANENTES DE 5 O MAS AÑOS-SIN VARIEDAD	S	5,02
1700000006304790	41-083-008-00061-00001	62000	PASTOS PERMANENTES DE 5 O MAS AÑOS-SIN VARIEDAD	S	3,22
1700000006304791	41-083-008-00059-00001	62000	PASTOS PERMANENTES DE 5 O MAS AÑOS-SIN VARIEDAD	S	1,52
1700000006304792	41-083-008-00057-00001	62000	PASTOS PERMANENTES DE 5 O MAS AÑOS-SIN VARIEDAD	S	5,95
1700000006304793	41-083-008-00058-00001	62000	PASTOS PERMANENTES DE 5 O MAS AÑOS-SIN VARIEDAD	S	1,57
1700000006304794	41-083-008-00051-00003	62000	PASTOS PERMANENTES DE 5 O MAS AÑOS-SIN VARIEDAD	S	10,28
1700000006304795	41-083-008-00051-00005	62000	PASTOS PERMANENTES DE 5 O MAS AÑOS-SIN VARIEDAD	S	0,60
1700000006304796	41-083-008-00060-00001	62000	PASTOS PERMANENTES DE 5 O MAS AÑOS-SIN VARIEDAD	S	10,38
1700000006304797	41-083-008-00061-00001	62000	PASTOS PERMANENTES DE 5 O MAS AÑOS-SIN VARIEDAD	S	6,95
1700000006304799	41-031-012-00233-00001	62000	PASTOS PERMANENTES DE 5 O MAS AÑOS-SIN VARIEDAD	S	14,58
1700000006304800	41-031-012-00231-00002	62000	PASTOS PERMANENTES DE 5 O MAS AÑOS-SIN VARIEDAD	S	8,42
1700000006304801	41-031-012-00227-00002	62000	PASTOS PERMANENTES DE 5 O MAS AÑOS-SIN VARIEDAD	S	1,22

(1) Superficie declarada admisible ajustada con la superficie comprometida.
(2) Factor de penalización valorando el alcance para el tipo de compromiso.Puede verificar la integridad de una copia de este documento mediante la lectura del código QR adjunto o mediante el acceso a la dirección <https://ws050.juntadeandalucia.es/verificarFirma> indicando el código de VERIFICACIÓN

FIRMADO POR

RAQUEL MARIA ESPIN CRESPO

17/12/2024

VERIFICACIÓN

Pk2jm6YDU9J72AMTZUYRN3GET48NG

PÁG. 8956/9349



**Datos considerados para el Cálculo de la Carga Ganadera mínima y máxima del expediente****Incidencias de carga ganadera****INCIDENCIA DESCRIPCIÓN**

100407	Explotación solicitada no forma parte de ningún organismo de control autorizado para la producción ecológica en Andalucía o fecha de inscripción posterior al plazo establecido (Anexo I. Criterios de Subvencionabilidad. Orden 28 de marzo de 2023).
	Explotación:ES410310000205 Especie:PORCINO
	Explotación:ES410310000205 Especie:BOVINA
	Explotación:ES410310000301 Especie:PORCINO
	Explotación:ES410830000119 Especie:OVINA
	Explotación:ES410830000119 Especie:PORCINO
	Explotación:ES410830000119 Especie:BOVINA
	Explotación:ES410830001100 Especie:PORCINO

(1) Superficie declarada admisible ajustada con la superficie comprometida.
(2) Factor de penalización valorando el alcance para el tipo de compromiso.

Puede verificar la integridad de una copia de este documento mediante la lectura del código QR adjunto o mediante el acceso a la dirección <https://ws050.juntadeandalucia.es/verificarFirma> indicando el código de VERIFICACIÓN

FIRMADO POR	RAQUEL MARIA ESPIN CRESPO	17/12/2024	
VERIFICACIÓN	Pk2jm6UYDU9J72AMTZUYRN3GET48NG	PÁG. 8957/9349	

**APELLIDOS Y NOMBRE / RAZÓN SOCIAL**

LOPEZ PERERA JUAN IGNACIO

NIF

***9774*

EXPEDIENTE

1255549

ANUALIDAD DE PAGO

1ª

IMPORTES POR ANUALIDAD

	2023	2024	2025	2026	2027
IMPORTE MÁXIMO SUBVENCIONABLE	5.005,89 €	5.005,89 €	4.171,58 €	4.171,58 €	4.171,58 €
IMPORTE MEDIO DE TRANSFERENCIA (€/ha)	46,33 €	46,33 €	38,61 €	38,61 €	38,61 €

RESUMEN DE UNIDADES

Cód	GRUPO DE PAGO	Sup. Dec. Admisible (ha)	Sup. Comprometida (ha)	Sup. ajustada compromiso (1) (ha)	% sobredec.	Sup. Resuelta (ha)	Importe Declarado	Importe Topado	Importe Resuelto	Importe tras sobredec.
418	PASTOS ASOCIADOS A GANADERÍA ECOLÓGICA	108,04		108,04	0,00	108,04	9.347,36	5.005,89	5.005,89	5.005,89
TOTAL		108,04	108,04	108,04		108,04	9.347,36	5.005,89	5.005,89	5.005,89

APLICACIÓN DE REDUCCIONES Y PENALIZACIONES

GRUPO DE PAGO	Importe Calculado	Importe prereduc.	Criterios de subvencionabilidad y compromisos	Presentación tardía	Omisión declaración	Condicionidad	IMPORTE (Euros) RESUELTO
PASTOS ASOCIADOS A GANADERÍA	5.005,89	5.005,89	0,00	0,00	0,00	0,00	5.005,89
TOTAL	5.005,89	5.005,89					5.005,89

RESUMEN DE PAGOS**IMPORTE (Euros)**

	RESUELTO	FEADER	MAPA	CAPADR
PASTOS ASOCIADOS A GANADERÍA ECOLÓGICA - Pago realizado	5.005,89 €	4.255,01 €	491,08 €	259,80 €

RECINTOS RESUELTOS

REE.	REFERENCIA SIGPAC	CULTIVO	DESCRIPCIÓN CULTIVO	S/R	G.PAGO	PEND. MEDIA (%)	SUP. DEC. ADMISIBLE (ha)	SUP. COMPROM. (ha)	SUP. AJUSTADA COMPROM. (1) (ha)	SUP. CONV. SIGPAC (ha)	SUP. CERTIF. (ha)	SUP. CAMPO (ha)	SUP. CAMPO DETER. CULT. DECLARADO (ha)	SUP. DEC. REDUCIDA (ha)	SUP. RESUELTA (ha)
5088071	41-080-017-00005-002	62000	PASTOS PERMANENTES DE 5 O MAS AÑOS-SIN VARIEDAD	S	418	35,80	108,04	108,04	108,04		166,22			108,04	108,04

INCIDENCIAS**INCIDENCIA DESCRIPCIÓN**

100407 Explotación solicitada no forma parte de ningún organismo de control autorizado para la producción ecológica en Andalucía o fecha de inscripción posterior al plazo establecido (Anexo I. Criterios de Subvencionabilidad. Orden 28 de marzo de 2023).
Explotación:ES410800000031 Especie:PORCINO
Explotación:ES4108300000586 Especie:PORCINO

(1) Superficie declarada admisible ajustada con la superficie comprometida.
(2) Factor de penalización valorando el alcance para el tipo de compromiso.

Puede verificar la integridad de una copia de este documento mediante la lectura del código QR adjunto o mediante el acceso a la dirección <https://ws050.juntadeandalucia.es/verificarFirma> indicando el código de VERIFICACIÓN

FIRMADO POR

RAQUEL MARIA ESPIN CRESPO

17/12/2024

VERIFICACIÓN

Pk2jm6UYDU9J72AMTZUYRN3GET48NG

PÁG. 8958/9349



**Datos considerados para el Cálculo de la Carga Ganadera mínima y máxima del expediente**

Explotación	Especie	Inscrito en Sipea y Admisible	Ugm Calculada para CG Mínima	Ugm Calculada para CG Máxima
ES41080000031	BOVINA	SI	7,57	7,57
ES41080000031	PORCINO	NO	0,00	2,41
ES410830000586	BOVINA	SI	8,04	8,04
ES410830000586	PORCINO	NO	0,00	16,90
			15,61	34,92

Superficie determinada para Cálculo Carga Ganadera Mínima: 108,04 ha

Superficie determinada para Cálculo Carga Ganadera Máxima: 108,04 ha

Carga Ganadera Mínima Expediente: 0,14 ugm/ha

Carga Ganadera Máxima Expediente: 0,32 ugm/ha

Los importes del Grupo de Pago de pastos de este expediente han sido ajustados por no llegar a la carga ganadera mínima de 0,3

Recintos Determinados para el Cálculo de Garga Ganadera Mínima

REF.	REFERENCIA SIGPAC	CULTIVO	DESCRIPCIÓN CULTIVO	S/R	SUP. RESUELTA (ha)
5088071	41-080-017-00005-00002	62000	PASTOS PERMANENTES DE 5 O MAS AÑOS-SIN VARIEDAD	S	108,04

Recintos Determinados para el Cálculo de Garga Ganadera Máxima

REF.	REFERENCIA SIGPAC	CULTIVO	DESCRIPCIÓN CULTIVO	S/R	SUP. RESUELTA (ha)
5088071	41-080-017-00005-00002	62000	PASTOS PERMANENTES DE 5 O MAS AÑOS-SIN VARIEDAD	S	108,04

Incidencias de carga ganadera**INCIDENCIA DESCRIPCIÓN**

- 100407 Explotación solicitada no forma parte de ningún organismo de control autorizado para la producción ecológica en Andalucía o fecha de inscripción posterior al plazo establecido (Anexo I. Criterios de Subvencionabilidad. Orden 28 de marzo de 2023).
Explotación:ES41080000031 Especie:PORCINO
Explotación:ES410830000586 Especie:PORCINO

(1) Superficie declarada admisible ajustada con la superficie comprometida.
(2) Factor de penalización valorando el alcance para el tipo de compromiso.

Puede verificar la integridad de una copia de este documento mediante la lectura del código QR adjunto o mediante el acceso a la dirección <https://ws050.juntadeandalucia.es/verificarFirma> indicando el código de VERIFICACIÓN

FIRMADO POR	RAQUEL MARIA ESPIN CRESPO	17/12/2024	
VERIFICACIÓN	Pk2jm6UYDU9J72AMTZUYRN3GET48NG	PÁG. 8959/9349	

**APELLIDOS Y NOMBRE / RAZÓN SOCIAL**

LOPEZ SOTO JOSE LUIS

NIF
***5432*EXPEDIENTE
1241064**ANUALIDAD DE PAGO**

1ª

IMPORTES POR ANUALIDAD

	2023	2024	2025	2026	2027
IMPORTE MÁXIMO SUBVENCIONABLE	960,86 €	960,86 €	960,86 €	800,72 €	800,72 €
IMPORTE MEDIO DE TRANSFERENCIA (€/ha)	297,48 €	297,48 €	297,48 €	247,90 €	247,90 €

RESUMEN DE UNIDADES

Cód	GRUPO DE PAGO	Sup. Dec. Admisible (ha)	Sup. Comprometida (ha)	Sup. ajustada compromiso (1) (ha)	% sobredec.	Sup. Resuelta (ha)	Importe Declarado	Importe Topado	Importe Resuelto	Importe tras sobredec.
419	OLIVAR	3,23		3,23	0,00	3,23	960,86	960,86	960,86	960,86
TOTAL		3,23	3,23	3,23		3,23	960,86	960,86	960,86	960,86

APLICACIÓN DE REDUCCIONES Y PENALIZACIONES

GRUPO DE PAGO	Importe Calculado	Importe prereduc.	Criterios de subvencionabilidad y compromisos	Presentación tardía	Omisión declaración	Condicionalidad	IMPORTE (Euros) RESUELTO
OLIVAR	960,86	960,86	0,00	0,00	0,00	0,00	960,86
TOTAL	960,86	960,86					960,86

RESUMEN DE PAGOS**IMPORTE (Euros)**

	RESUELTO	FEADER	MAPA	CAPADR
OLIVAR - Pago realizado	960,86 €	816,73 €	94,26 €	49,87 €

RECINTOS RESUELTOS

REF.	REFERENCIA SIGPAC	CULTIVO	DESCRIPCIÓN CULTIVO	S/R G.PAGO	PEND. MEDIA (%)	SUP. DEC. ADMISIBLE (ha)	SUP. COMPROM. (ha)	SUP. AJUSTADA COMPR.(1) (ha)	SUP. CONY. SIGPAC (ha)	SUP. CERTIE (ha)	SUP. CAMPO (ha)	SUP. CAMPO DETER. CULT. DECLARADO (ha)	SUP. DEC. REDUCIDA (ha)	SUP. RESUELTA (ha)
4612771	41-023-012-00165-001	101003	OLIVAR-ARBEQUINA	R	419	2,80	3,23	3,23	3,23	3,23			3,23	3,23

INCIDENCIAS**INCIDENCIA DESCRIPCIÓN**

100421 Recinto declarado por error para una operación de la 6503, que se ha corregido de oficio marcando la operación correcta, de acuerdo con la fecha de inscripción del recinto en la producción ecológica.
Ref:4612771 Recinto:41-023-012-00165-00001 Cultivo:101003 OLIVAR-ARBEQUINA Regadío

(1) Superficie declarada admisible ajustada con la superficie comprometida.
(2) Factor de penalización valorando el alcance para el tipo de compromiso.

Puede verificar la integridad de una copia de este documento mediante la lectura del código QR adjunto o mediante el acceso a la dirección <https://ws050.juntadeandalucia.es/verificarFirma> indicando el código de VERIFICACIÓN

FIRMADO POR

RAQUEL MARIA ESPIN CRESPO

17/12/2024

VERIFICACIÓN

Pk2jm6UYDU9J72AMTZUYRN3GET48NG

PÁG. 8960/9349



**APELLIDOS Y NOMBRE / RAZÓN SOCIAL**

LORA BARAGAN MIGUEL

NIF

***9254*

EXPEDIENTE

1278448

ANUALIDAD DE PAGO

1ª

IMPORTES POR ANUALIDAD

	2023	2024	2025	2026	2027
IMPORTE MÁXIMO SUBVENCIONABLE	2.364,93 €	2.364,93 €	1.970,78 €	1.970,78 €	1.970,78 €
IMPORTE MEDIO DE TRANSFERENCIA (€/ha)	42,40 €	42,40 €	35,33 €	35,33 €	35,33 €

RESUMEN DE UNIDADES

Cód	GRUPO DE PAGO	Sup. Dec. Admisible (ha)	Sup. Comprometida (ha)	Sup. ajustada compromiso (1) (ha)	% sobredec.	Sup. Resuelta (ha)	Importe Declarado	Importe Topado	Importe Resuelto	Importe tras sobredec.
418	PASTOS ASOCIADOS A GANADERÍA ECOLÓGICA	60,39		55,78	0,00	55,78	5.498,79	2.364,93	2.364,93	2.364,93
TOTAL		60,39	55,78	55,78		55,78	5.498,79	2.364,93	2.364,93	2.364,93

APLICACIÓN DE REDUCCIONES Y PENALIZACIONES

GRUPO DE PAGO	Importe Calculado	Importe prereduc.	Criterios de subvencionabilidad y compromisos	Presentación tardía	Omisión declaración	Condicionidad	IMPORTE (Euros) RESUELTO
PASTOS ASOCIADOS A GANADERÍA	2.364,93	2.364,93	0,00	0,00	0,00	0,00	2.364,93
TOTAL	2.364,93	2.364,93					2.364,93

RESUMEN DE PAGOS

	RESUELTO	FEADER	MAPA	CAPADR
PASTOS ASOCIADOS A GANADERÍA ECOLÓGICA - A pagar	2.364,93 €	2.010,19 €	232,00 €	122,74 €

RECINTOS RESUELTOS

REE.	REFERENCIA SIGPAC	CULTIVO	DESCRIPCIÓN CULTIVO	S/R G.PAGO	PEND. MEDIA (%)	SUP. DEC. ADMISIBLE (ha)	SUP. COMPROM. (ha)	SUP. AJUSTADA COMPROM. (1) (ha)	SUP. CONV. SIGPAC (ha)	SUP. CERTIF. (ha)	SUP. CAMPO (ha)	SUP. CAMPO DETER. CULT. DECLARADO (ha)	SUP. DEC. REDUCIDA (ha)	SUP. RESUELTA (ha)
6952671	41-087-900-99000-990	62000	PASTOS PERMANENTES DE 5 O MAS AÑOS-SIN VARIEDAD	S 418	3,33	60,39	55,78	55,78		65,00			55,78	55,78

INCIDENCIAS**INCIDENCIA DESCRIPCIÓN**

232	Superficie de cruce en recinto ficticio comunal, mayor que superficie asignada neta resultante del reparto del ficticio comunal. Ref:6952671 Recinto:41-087-900-99000-99001 Cultivo:62000 PASTOS PERMANENTES DE 5 O MAS AÑOS-SIN VARIEDAD Secano Diferencia penalizable (Hectáreas):4,61
100424	Solicita recinto que no está comprometido para la operación. Ref:1700000004973820 Recinto:41-049-011-00081-00002 Cultivo:62000 PASTOS PERMANENTES DE 5 O MAS AÑOS-SIN VARIEDAD Secano Ref:1700000004973821 Recinto:41-049-011-00082-00001 Cultivo:62000 PASTOS PERMANENTES DE 5 O MAS AÑOS-SIN VARIEDAD Secano Ref:-1225129 Recinto:41-049-011-09050-00001 Cultivo:62000 PASTOS PERMANENTES DE 5 O MAS AÑOS-SIN VARIEDAD Secano Ref:-1225130 Recinto:41-049-011-09050-00002 Cultivo:62000 PASTOS PERMANENTES DE 5 O MAS AÑOS-SIN VARIEDAD Secano
100427	Recinto no admisible por estar asociado a una explotación intensiva en SIGGAN o que no pertenece al titular del expediente (Artículo 10 de la Orden de 28 de marzo de 2023). Ref:1700000004973820 Recinto:41-049-011-00081-00002 Cultivo:62000 PASTOS PERMANENTES DE 5 O MAS AÑOS-SIN VARIEDAD Secano Explotación:ES410490000126 Ref:1700000004973821 Recinto:41-049-011-00082-00001 Cultivo:62000 PASTOS PERMANENTES DE 5 O MAS AÑOS-SIN VARIEDAD Secano Explotación:ES410490000126 Ref:-1225129 Recinto:41-049-011-09050-00001 Cultivo:62000 PASTOS PERMANENTES DE 5 O MAS AÑOS-SIN VARIEDAD Secano Explotación:ES410490000126 Ref:-1225130 Recinto:41-049-011-09050-00002 Cultivo:62000 PASTOS PERMANENTES DE 5 O MAS AÑOS-SIN VARIEDAD Secano Explotación:ES410490000126

(1) Superficie declarada admisible ajustada con la superficie comprometida.
(2) Factor de penalización valorando el alcance para el tipo de compromiso.Puede verificar la integridad de una copia de este documento mediante la lectura del código QR adjunto o mediante el acceso a la dirección <https://ws050.juntadeandalucia.es/verificarFirma> indicando el código de VERIFICACIÓN

FIRMADO POR

RAQUEL MARIA ESPIN CRESPO

17/12/2024

VERIFICACIÓN

Pk2jm6UYDU9J72AMTZUYRN3GET48NG

PÁG. 8961/9349



**Datos considerados para el Cálculo de la Carga Ganadera mínima y máxima del expediente**

Explotación	Especie	Inscrito en Sipea y Admisible	Ugm Calculada para CG Mínima	Ugm Calculada para CG Máxima
ES410870001262	CABALLAR	SI	8,84	8,84
			8,84	8,84

Superficie determinada para Cálculo Carga Ganadera Mínima: 68,40 ha

Superficie determinada para Cálculo Carga Ganadera Máxima: 68,40 ha

Carga Ganadera Mínima Expediente: 0,13 ugm/ha

Carga Ganadera Máxima Expediente: 0,13 ugm/ha

Los importes del Grupo de Pago de pastos de este expediente han sido ajustados por no llegar a la carga ganadera mínima de 0,3

Recintos Determinados para el Cálculo de Garga Ganadera Mínima

REF.	REFERENCIA SIGPAC	CULTIVO	DESCRIPCIÓN CULTIVO	S/R	SUP. RESUELTA (ha)
-1225130	41-049-011-09050-00002	62000	PASTOS PERMANENTES DE 5 O MAS AÑOS-SIN VARIEDAD	S	0,03
-1225129	41-049-011-09050-00001	62000	PASTOS PERMANENTES DE 5 O MAS AÑOS-SIN VARIEDAD	S	0,05
6952671	41-087-900-99000-99001	62000	PASTOS PERMANENTES DE 5 O MAS AÑOS-SIN VARIEDAD	S	55,78
1700000004973820	41-049-011-00081-00002	62000	PASTOS PERMANENTES DE 5 O MAS AÑOS-SIN VARIEDAD	S	8,84
1700000004973821	41-049-011-00082-00001	62000	PASTOS PERMANENTES DE 5 O MAS AÑOS-SIN VARIEDAD	S	3,70

Recintos Determinados para el Cálculo de Garga Ganadera Máxima

REF.	REFERENCIA SIGPAC	CULTIVO	DESCRIPCIÓN CULTIVO	S/R	SUP. RESUELTA (ha)
-1225130	41-049-011-09050-00002	62000	PASTOS PERMANENTES DE 5 O MAS AÑOS-SIN VARIEDAD	S	0,03
-1225129	41-049-011-09050-00001	62000	PASTOS PERMANENTES DE 5 O MAS AÑOS-SIN VARIEDAD	S	0,05
6952671	41-087-900-99000-99001	62000	PASTOS PERMANENTES DE 5 O MAS AÑOS-SIN VARIEDAD	S	55,78
1700000004973820	41-049-011-00081-00002	62000	PASTOS PERMANENTES DE 5 O MAS AÑOS-SIN VARIEDAD	S	8,84
1700000004973821	41-049-011-00082-00001	62000	PASTOS PERMANENTES DE 5 O MAS AÑOS-SIN VARIEDAD	S	3,70

Incidencias de carga ganadera**INCIDENCIA DESCRIPCIÓN**

232	Superficie de cruce en recinto ficticio comunal, mayor que superficie asignada neta resultante del reparto del ficticio comunal. Ref:6952671 Recinto:41-087-900-99000-99001 Cultivo:62000 PASTOS PERMANENTES DE 5 O MAS AÑOS-SIN VARIEDAD Secano Diferencia penalizable (Hectáreas):4,61
-----	--

(1) Superficie declarada admisible ajustada con la superficie comprometida.
(2) Factor de penalización valorando el alcance para el tipo de compromiso.Puede verificar la integridad de una copia de este documento mediante la lectura del código QR adjunto o mediante el acceso a la dirección <https://ws050.juntadeandalucia.es/verificarFirma> indicando el código de VERIFICACIÓN

FIRMADO POR

RAQUEL MARIA ESPIN CRESPO

17/12/2024

VERIFICACIÓN

Pk2jm6UYDU9J72AMTZUYRN3GET48NG

PÁG. 8962/9349



**APELLIDOS Y NOMBRE / RAZÓN SOCIAL**

LORA GONZALEZ JOSE

NIF
0372EXPEDIENTE**
1134434**ANUALIDAD DE PAGO**
1ª**IMPORTES POR ANUALIDAD**

	2023	2024	2025	2026	2027
IMPORTE MÁXIMO SUBVENCIONABLE	752,62 €	752,62 €	752,62 €	627,19 €	627,19 €
IMPORTE MEDIO DE TRANSFERENCIA (€/ha)	297,48 €	297,48 €	297,48 €	247,90 €	247,90 €

RESUMEN DE UNIDADES

Cód	GRUPO DE PAGO	Sup. Dec. Admisible (ha)	Sup. Comprometida (ha)	Sup. ajustada compromiso (1) (ha)	% sobredec.	Sup. Resuelta (ha)	Importe Declarado	Importe Topado	Importe Resuelto	Importe tras sobredec.
419	OLIVAR	2,53		2,53	0,00	2,53	752,62	752,62	752,62	752,62
TOTAL		2,53	2,53	2,53		2,53	752,62	752,62	752,62	752,62

APLICACIÓN DE REDUCCIONES Y PENALIZACIONES

GRUPO DE PAGO	Importe Calculado	Importe prereduc.	Criterios de subvencionabilidad y compromisos	Presentación tardía	Omisión declaración	Condicionalidad	IMPORTE (Euros) RESUELTO
OLIVAR	752,62	752,62	0,00	0,00	0,00	0,00	752,62
TOTAL	752,62	752,62					752,62

RESUMEN DE PAGOS**IMPORTE (Euros)**

	RESUELTO	FEADER	MAPA	CAPADR
OLIVAR - Pago realizado	752,62 €	639,73 €	73,83 €	39,06 €

RECINTOS RESUELTOS

REF.	REFERENCIA SIGPAC	CULTIVO	DESCRIPCIÓN CULTIVO	S/R G.PAGO	PEND. MEDIA (%)	SUP. DEC. ADMISIBLE (ha)	SUP. COMPROM. (ha)	SUP. AJUSTADA COMPR.(1) (ha)	SUP. CONY. SIGPAC (ha)	SUP. CERTIE (ha)	SUP. CAMPO (ha)	SUP. CAMPO DETER. CULT. DECLARADO (ha)	SUP. DEC. REDUCIDA (ha)	SUP. RESUELTA (ha)
-750376	41-066-010-00011-002	101010	OLIVAR-PICUAL	S	419	24,70	0,11	0,11	0,11	0,11			0,11	0,11
1700000005249130	41-066-010-00010-004	101010	OLIVAR-PICUAL	S	419	22,20	2,35	2,35	2,35	2,35			2,35	2,35
1700000005249131	41-066-010-00011-001	101010	OLIVAR-PICUAL	S	419	24,60	0,06	0,06	0,06	0,06			0,06	0,06
1700000005249132	41-066-010-00011-001	101010	OLIVAR-PICUAL	S	419	24,60	0,01	0,01	0,01	0,01			0,01	0,01

(1) Superficie declarada admisible ajustada con la superficie comprometida.
(2) Factor de penalización valorando el alcance para el tipo de compromiso.Puede verificar la integridad de una copia de este documento mediante la lectura del código QR adjunto o mediante el acceso a la dirección <https://ws050.juntadeandalucia.es/verificarFirma> indicando el código de VERIFICACIÓN

FIRMADO POR

RAQUEL MARIA ESPIN CRESPO

17/12/2024

VERIFICACIÓN

Pk2jm6UYDU9J72AMTZUYRN3GET48NG

PÁG. 8963/9349



**APELLIDOS Y NOMBRE / RAZÓN SOCIAL**

LORA RUIZ MARIA DEL ROCIO

NIF

***4669*

EXPEDIENTE

1283136

ANUALIDAD DE PAGO

1ª

IMPORTES POR ANUALIDAD

	2023	2024	2025	2026	2027
IMPORTE MÁXIMO SUBVENCIONABLE	1.954,44 €	1.954,44 €	1.954,44 €	1.628,70 €	1.628,70 €
IMPORTE MEDIO DE TRANSFERENCIA (€/ha)	297,48 €	297,48 €	297,48 €	247,90 €	247,90 €

RESUMEN DE UNIDADES

Cód	GRUPO DE PAGO	Sup. Dec. Admisible (ha)	Sup. Comprometida (ha)	Sup. ajustada compromiso (1) (ha)	% sobredec.	Sup. Resuelta (ha)	Importe Declarado	Importe Topado	Importe Resuelto	Importe tras sobredec.
419	OLIVAR	6,65		6,57	0,00	6,57	1.954,44	1.954,44	1.954,44	1.954,44
TOTAL		6,65	6,57	6,57		6,57	1.954,44	1.954,44	1.954,44	1.954,44

APLICACIÓN DE REDUCCIONES Y PENALIZACIONES

GRUPO DE PAGO	Importe Calculado	Importe prereduc.	Criterios de subvencionabilidad y compromisos	Presentación tardía	Omisión declaración	Condicionalidad	IMPORTE (Euros) RESUELTO
OLIVAR	1.954,44	1.954,44	0,00	0,00	0,00	0,00	1.954,44
TOTAL	1.954,44	1.954,44					1.954,44

RESUMEN DE PAGOS**IMPORTE (Euros)**

	RESUELTO	FEADER	MAPA	CAPADR
OLIVAR - Pago realizado	1.954,44 €	1.661,27 €	191,73 €	101,44 €

RECINTOS RESUELTOS

REF.	REFERENCIA SIGPAC	CULTIVO DESCRIPCIÓN CULTIVO	S/R G.PAGO	PEND. MEDIA (%)	SUP. DEC. ADMISIBLE (ha)	SUP. COMPROM. (ha)	SUP. AJUSTADA COMPR.(1) (ha)	SUP. CONY. SIGPAC (ha)	SUP. CERTIE (ha)	SUP. CAMPO (ha)	SUP. CAMPO DETER. CULT. DECLARADO (ha)	SUP. DEC. REDUCIDA (ha)	SUP. RESUELTA (ha)
1700000006072029	41-033-034-00170-005	101268 OLIVAR-PICO LIMON	S 419	27,30	5,13	5,05	5,05		5,13			5,05	5,05
1700000006072030	41-033-034-00171-001	101268 OLIVAR-PICO LIMON	S 419	9,00	1,43	1,43	1,43		1,43			1,43	1,43
1700000006072031	41-033-034-00170-007	101268 OLIVAR-PICO LIMON	S 419	9,10	0,09	0,09	0,09		0,09			0,09	0,09

INCIDENCIAS**INCIDENCIA DESCRIPCIÓN**

4272 Verifica que las líneas de declaración de las Solicitudes Únicas no tienen solapes con la capa de Retroactividad Gráfica (ambas de la misma campaña) a nivel de expediente/línea de declaración gráfica de la solicitud.
Ref:1700000006072029 Recinto:41-033-034-00170-00005 Cultivo: - Agregado de la referencia del recinto.:0 Zona de la referencia del recinto.:0 Superficie solapada.:0,08 Id. Incid.:101036662

(1) Superficie declarada admisible ajustada con la superficie comprometida.
(2) Factor de penalización valorando el alcance para el tipo de compromiso.

Puede verificar la integridad de una copia de este documento mediante la lectura del código QR adjunto o mediante el acceso a la dirección <https://ws050.juntadeandalucia.es/verificarFirma> indicando el código de VERIFICACIÓN

FIRMADO POR

RAQUEL MARIA ESPIN CRESPO

17/12/2024

VERIFICACIÓN

Pk2jm6UYDU9J72AMTZUYRN3GET48NG

PÁG. 8964/9349



**APELLIDOS Y NOMBRE / RAZÓN SOCIAL**

LORENZO GUTIERREZ VIRGINIA

NIF

***8929*

EXPEDIENTE

1283778

ANUALIDAD DE PAGO

1ª

IMPORTES POR ANUALIDAD

	2023	2024	2025	2026	2027
IMPORTE MÁXIMO SUBVENCIONABLE	11.212,09 €	11.212,09 €	9.343,41 €	9.343,41 €	9.343,41 €
IMPORTE MEDIO DE TRANSFERENCIA (€/ha)	48,20 €	48,20 €	40,17 €	40,17 €	40,17 €

RESUMEN DE UNIDADES

Cód	GRUPO DE PAGO	Sup. Dec. Admisible (ha)	Sup. Comprometida (ha)	Sup. ajustada compromiso (1) (ha)	% sobredec.	Sup. Resuelta (ha)	Importe Declarado	Importe Topado	Importe Resuelto	Importe tras sobredec.
418	PASTOS ASOCIADOS A GANADERÍA ECOLÓGICA	232,60		232,60	0,00	232,60	14.272,41	11.212,09	11.212,09	11.212,09
TOTAL		232,60	232,60	232,60		232,60	14.272,41	11.212,09	11.212,09	11.212,09

APLICACIÓN DE REDUCCIONES Y PENALIZACIONES

GRUPO DE PAGO	Importe Calculado	Importe prerreduc.	Criterios de subvencionabilidad y compromisos	Presentación tardía	Omisión declaración	Condicionidad	IMPORTE (Euros) RESUELTO
PASTOS ASOCIADOS A GANADERÍA	11.212,09	11.212,09	0,00	0,00	0,00	0,00	11.212,09
TOTAL	11.212,09	11.212,09					11.212,09

RESUMEN DE PAGOS**IMPORTE (Euros)**

PASTOS ASOCIADOS A GANADERÍA ECOLÓGICA - Pago realizado	RESUELTO	FEADER	MAPA	CAPADR
	11.212,09 €	9.530,28 €	1.099,91 €	581,90 €

RECINTOS RESUELTOS

REE	REFERENCIA SIGPAC	CULTIVO DESCRIPCIÓN CULTIVO	S/R G.PAGO	PEND. MEDIA (%)	SUP. DEC. ADMISIBLE (ha)	SUP. COMPROM. (ha)	SUP. AJUSTADA COMPROM. (1) (ha)	SUP. CONV. SIGPAC (ha)	SUP. CERTIF. (ha)	SUP. CAMPO (ha)	SUP. CAMPO DETER. CULT. DECLARADO (ha)	SUP. DEC. REDUCIDA (ha)	SUP. RESUELTA (ha)
6908970	41-043-001-00039-024	62000 PASTOS PERMANENTES DE 5 O MAS AÑOS-SIN VARIEDAD	S 418	31,80	0,82	0,82	0,82		0,82			0,82	0,82
6908972	41-043-001-00039-023	62000 PASTOS PERMANENTES DE 5 O MAS AÑOS-SIN VARIEDAD	S 418	11,40	0,19	0,19	0,19		0,25			0,19	0,19
6908973	41-043-001-00039-006	62000 PASTOS PERMANENTES DE 5 O MAS AÑOS-SIN VARIEDAD	S 418	28,50	0,92	0,92	0,92		1,68			0,92	0,92
6908996	41-043-001-00003-008	62000 PASTOS PERMANENTES DE 5 O MAS AÑOS-SIN VARIEDAD	S 418	38,60	0,19	0,19	0,19		0,74			0,19	0,19
6908997	41-043-001-00003-007	62000 PASTOS PERMANENTES DE 5 O MAS AÑOS-SIN VARIEDAD	S 418	10,40	0,60	0,60	0,60		0,60			0,60	0,60
6908999	41-043-001-00003-009	62000 PASTOS PERMANENTES DE 5 O MAS AÑOS-SIN VARIEDAD	S 418	46,40	0,22	0,22	0,22		0,87			0,22	0,22
6909000	41-043-001-00003-017	62000 PASTOS PERMANENTES DE 5 O MAS AÑOS-SIN VARIEDAD	S 418	65,20	0,45	0,45	0,45		1,81			0,45	0,45
6909002	41-043-001-00003-023	62000 PASTOS PERMANENTES DE 5 O MAS AÑOS-SIN VARIEDAD	S 418	26,00	2,04	2,04	2,04		3,71			2,04	2,04
6909003	41-043-001-00003-002	62000 PASTOS PERMANENTES DE 5 O MAS AÑOS-SIN VARIEDAD	S 418	40,40	5,06	5,06	5,06		7,78			5,06	5,06
6909005	41-043-001-00003-025	62000 PASTOS PERMANENTES DE 5 O MAS AÑOS-SIN VARIEDAD	S 418	10,20	0,39	0,39	0,39		0,39			0,39	0,39
6909006	41-043-001-00003-005	62000 PASTOS PERMANENTES DE 5 O MAS AÑOS-SIN VARIEDAD	S 418	63,60	9,54	9,54	9,54		14,67			9,54	9,54
6909007	41-043-001-00003-071	62000 PASTOS PERMANENTES DE 5 O MAS AÑOS-SIN VARIEDAD	S 418	12,40	5,26	5,26	5,26		5,26			5,26	5,26
6909008	41-043-001-00003-004	62000 PASTOS PERMANENTES DE 5 O MAS AÑOS-SIN VARIEDAD	S 418	70,10	0,03	0,03	0,03		0,12			0,03	0,03
6909009	41-043-001-00003-027	62000 PASTOS PERMANENTES DE 5 O MAS AÑOS-SIN VARIEDAD	S 418	38,00	0,46	0,46	0,46		1,31			0,46	0,46
6909105	41-043-001-00003-083	62000 PASTOS PERMANENTES DE 5 O MAS AÑOS-SIN VARIEDAD	S 418	26,70	11,31	11,31	11,31		11,31			11,31	11,31
6909109	41-043-001-00003-111	62000 PASTOS PERMANENTES DE 5 O MAS AÑOS-SIN VARIEDAD	S 418	40,30	114,75	114,75	114,75		458,99			114,75	114,75
6909120	41-043-001-00003-080	62000 PASTOS PERMANENTES DE 5 O MAS AÑOS-SIN VARIEDAD	S 418	14,50	39,52	39,52	39,52		52,69			39,52	39,52
6909124	41-043-001-00003-082	62000 PASTOS PERMANENTES DE 5 O MAS AÑOS-SIN VARIEDAD	S 418	20,30	18,29	18,29	18,29		21,52			18,29	18,29
6909129	41-043-001-00003-120	62000 PASTOS PERMANENTES DE 5 O MAS AÑOS-SIN VARIEDAD	S 418	19,30	0,96	0,96	0,96		2,74			0,96	0,96
6909135	41-043-001-00003-122	62000 PASTOS PERMANENTES DE 5 O MAS AÑOS-SIN VARIEDAD	S 418	19,80	21,59	21,59	21,59		28,78			21,59	21,59
6909137	41-043-001-00003-101	62000 PASTOS PERMANENTES DE 5 O MAS AÑOS-SIN VARIEDAD	S 418	26,40	0,01	0,01	0,01		0,05			0,01	0,01

INCIDENCIAS**INCIDENCIA DESCRIPCIÓN**

100424 Solicita recinto que no está comprometido para la operación.

Ref:6908998 Recinto:41-043-001-00003-0010 Cultivo:62000 PASTOS PERMANENTES DE 5 O MAS AÑOS-SIN VARIEDAD Secano

Ref:6909001 Recinto:41-043-001-00003-00011 Cultivo:62000 PASTOS PERMANENTES DE 5 O MAS AÑOS-SIN VARIEDAD Secano

(1) Superficie declarada admisible ajustada con la superficie comprometida.
(2) Factor de penalización valorando el alcance para el tipo de compromiso.Puede verificar la integridad de una copia de este documento mediante la lectura del código QR adjunto o mediante el acceso a la dirección <https://ws050.juntadeandalucia.es/verificarFirma> indicando el código de VERIFICACIÓN

FIRMADO POR

RAQUEL MARIA ESPIN CRESPO

17/12/2024

VERIFICACIÓN

Pk2jm6UYDU9J72AMTZUYRN3GET48NG

PÁG. 8965/9349



**Datos considerados para el Cálculo de la Carga Ganadera mínima y máxima del expediente**

Explotación	Especie	Inscrito en Sipea y Admisible	Ugm Calculada para CG Mínima	Ugm Calculada para CG Máxima
ES410430000530	BOVINA	SI	42,58	42,58
			42,58	42,58

Superficie determinada para Cálculo Carga Ganadera Mínima: 232,60 ha

Superficie determinada para Cálculo Carga Ganadera Máxima: 232,60 ha

Los importes del Grupo de Pago de pastos de este expediente han sido ajustados por no llegar a la carga ganadera mínima de 0,3

Carga Ganadera Mínima Expediente: 0,18 ugm/ha

Carga Ganadera Máxima Expediente: 0,18 ugm/ha

Recintos Determinados para el Cálculo de Garga Ganadera Mínima

REF.	REFERENCIA SIGPAC	CULTIVO	DESCRIPCIÓN CULTIVO	S/R	SUP. RESUELTA (ha)
6908970	41-043-001-00039-00024	62000	PASTOS PERMANENTES DE 5 O MAS AÑOS-SIN VARIEDAD	S	0,82
6908972	41-043-001-00039-00023	62000	PASTOS PERMANENTES DE 5 O MAS AÑOS-SIN VARIEDAD	S	0,19
6908973	41-043-001-00039-00006	62000	PASTOS PERMANENTES DE 5 O MAS AÑOS-SIN VARIEDAD	S	0,92
6908996	41-043-001-00003-00008	62000	PASTOS PERMANENTES DE 5 O MAS AÑOS-SIN VARIEDAD	S	0,19
6908997	41-043-001-00003-00007	62000	PASTOS PERMANENTES DE 5 O MAS AÑOS-SIN VARIEDAD	S	0,60
6908999	41-043-001-00003-00009	62000	PASTOS PERMANENTES DE 5 O MAS AÑOS-SIN VARIEDAD	S	0,22
6909000	41-043-001-00003-00017	62000	PASTOS PERMANENTES DE 5 O MAS AÑOS-SIN VARIEDAD	S	0,45
6909002	41-043-001-00003-00023	62000	PASTOS PERMANENTES DE 5 O MAS AÑOS-SIN VARIEDAD	S	2,04
6909003	41-043-001-00003-00002	62000	PASTOS PERMANENTES DE 5 O MAS AÑOS-SIN VARIEDAD	S	5,06
6909005	41-043-001-00003-00025	62000	PASTOS PERMANENTES DE 5 O MAS AÑOS-SIN VARIEDAD	S	0,39
6909006	41-043-001-00003-00005	62000	PASTOS PERMANENTES DE 5 O MAS AÑOS-SIN VARIEDAD	S	9,54
6909007	41-043-001-00003-00071	62000	PASTOS PERMANENTES DE 5 O MAS AÑOS-SIN VARIEDAD	S	5,26
6909008	41-043-001-00003-00004	62000	PASTOS PERMANENTES DE 5 O MAS AÑOS-SIN VARIEDAD	S	0,03
6909009	41-043-001-00003-00027	62000	PASTOS PERMANENTES DE 5 O MAS AÑOS-SIN VARIEDAD	S	0,46
6909105	41-043-001-00003-00083	62000	PASTOS PERMANENTES DE 5 O MAS AÑOS-SIN VARIEDAD	S	11,31
6909109	41-043-001-00003-00111	62000	PASTOS PERMANENTES DE 5 O MAS AÑOS-SIN VARIEDAD	S	114,75
6909120	41-043-001-00003-00080	62000	PASTOS PERMANENTES DE 5 O MAS AÑOS-SIN VARIEDAD	S	39,52
6909124	41-043-001-00003-00082	62000	PASTOS PERMANENTES DE 5 O MAS AÑOS-SIN VARIEDAD	S	18,29
6909129	41-043-001-00003-00120	62000	PASTOS PERMANENTES DE 5 O MAS AÑOS-SIN VARIEDAD	S	0,96
6909135	41-043-001-00003-00122	62000	PASTOS PERMANENTES DE 5 O MAS AÑOS-SIN VARIEDAD	S	21,59
6909137	41-043-001-00003-00101	62000	PASTOS PERMANENTES DE 5 O MAS AÑOS-SIN VARIEDAD	S	0,01

Recintos Determinados para el Cálculo de Garga Ganadera Máxima

REF.	REFERENCIA SIGPAC	CULTIVO	DESCRIPCIÓN CULTIVO	S/R	SUP. RESUELTA (ha)
6908970	41-043-001-00039-00024	62000	PASTOS PERMANENTES DE 5 O MAS AÑOS-SIN VARIEDAD	S	0,82
6908972	41-043-001-00039-00023	62000	PASTOS PERMANENTES DE 5 O MAS AÑOS-SIN VARIEDAD	S	0,19
6908973	41-043-001-00039-00006	62000	PASTOS PERMANENTES DE 5 O MAS AÑOS-SIN VARIEDAD	S	0,92
6908996	41-043-001-00003-00008	62000	PASTOS PERMANENTES DE 5 O MAS AÑOS-SIN VARIEDAD	S	0,19
6908997	41-043-001-00003-00007	62000	PASTOS PERMANENTES DE 5 O MAS AÑOS-SIN VARIEDAD	S	0,60
6908998	41-043-001-00003-00010	62000	PASTOS PERMANENTES DE 5 O MAS AÑOS-SIN VARIEDAD	S	0,00

(1) Superficie declarada admisible ajustada con la superficie comprometida.
(2) Factor de penalización valorando el alcance para el tipo de compromiso.Puede verificar la integridad de una copia de este documento mediante la lectura del código QR adjunto o mediante el acceso a la dirección <https://ws050.juntadeandalucia.es/verificarFirma> indicando el código de VERIFICACIÓN

FIRMADO POR

RAQUEL MARIA ESPIN CRESPO

17/12/2024

VERIFICACIÓN

Pk2jm6UYDU9J72AMTZUYRN3GET48NG

PÁG. 8966/9349



**Datos considerados para el Cálculo de la Carga Ganadera mínima y máxima del expediente****Recintos Determinados para el Cálculo de Garga Ganadera Máxima**

REF.	REFERENCIA SIGPAC	CULTIVO	DESCRIPCIÓN CULTIVO	SUP.	
				S/R	RESUELTA (ha)
6908999	41-043-001-00003-00009	62000	PASTOS PERMANENTES DE 5 O MAS AÑOS-SIN VARIEDAD	S	0,22
6909000	41-043-001-00003-00017	62000	PASTOS PERMANENTES DE 5 O MAS AÑOS-SIN VARIEDAD	S	0,45
6909001	41-043-001-00003-00011	62000	PASTOS PERMANENTES DE 5 O MAS AÑOS-SIN VARIEDAD	S	0,00
6909002	41-043-001-00003-00023	62000	PASTOS PERMANENTES DE 5 O MAS AÑOS-SIN VARIEDAD	S	2,04
6909003	41-043-001-00003-00002	62000	PASTOS PERMANENTES DE 5 O MAS AÑOS-SIN VARIEDAD	S	5,06
6909005	41-043-001-00003-00025	62000	PASTOS PERMANENTES DE 5 O MAS AÑOS-SIN VARIEDAD	S	0,39
6909006	41-043-001-00003-00005	62000	PASTOS PERMANENTES DE 5 O MAS AÑOS-SIN VARIEDAD	S	9,54
6909007	41-043-001-00003-00071	62000	PASTOS PERMANENTES DE 5 O MAS AÑOS-SIN VARIEDAD	S	5,26
6909008	41-043-001-00003-00004	62000	PASTOS PERMANENTES DE 5 O MAS AÑOS-SIN VARIEDAD	S	0,03
6909009	41-043-001-00003-00027	62000	PASTOS PERMANENTES DE 5 O MAS AÑOS-SIN VARIEDAD	S	0,46
6909105	41-043-001-00003-00083	62000	PASTOS PERMANENTES DE 5 O MAS AÑOS-SIN VARIEDAD	S	11,31
6909109	41-043-001-00003-00111	62000	PASTOS PERMANENTES DE 5 O MAS AÑOS-SIN VARIEDAD	S	114,75
6909120	41-043-001-00003-00080	62000	PASTOS PERMANENTES DE 5 O MAS AÑOS-SIN VARIEDAD	S	39,52
6909124	41-043-001-00003-00082	62000	PASTOS PERMANENTES DE 5 O MAS AÑOS-SIN VARIEDAD	S	18,29
6909129	41-043-001-00003-00120	62000	PASTOS PERMANENTES DE 5 O MAS AÑOS-SIN VARIEDAD	S	0,96
6909135	41-043-001-00003-00122	62000	PASTOS PERMANENTES DE 5 O MAS AÑOS-SIN VARIEDAD	S	21,59
6909137	41-043-001-00003-00101	62000	PASTOS PERMANENTES DE 5 O MAS AÑOS-SIN VARIEDAD	S	0,01

(1) Superficie declarada admisible ajustada con la superficie comprometida.
(2) Factor de penalización valorando el alcance para el tipo de compromiso.

Puede verificar la integridad de una copia de este documento mediante la lectura del código QR adjunto o mediante el acceso a la dirección <https://ws050.juntadeandalucia.es/verificarFirma> indicando el código de VERIFICACIÓN

FIRMADO POR	RAQUEL MARIA ESPIN CRESPO	17/12/2024	
VERIFICACIÓN	Pk2jm6UYDU9J72AMTZUYRN3GET48NG	PÁG. 8967/9349	

**APELLIDOS Y NOMBRE / RAZÓN SOCIAL**

LOS CAÑAMALEJOS SL

NIF

***9310*

EXPEDIENTE

1236489

ANUALIDAD DE PAGO

1ª

IMPORTE POR ANUALIDAD

	2023	2024	2025	2026	2027
IMPORTE MÁXIMO SUBVENCIONABLE	8.952,01 €	8.952,01 €	8.561,61 €	7.459,94 €	7.459,94 €
IMPORTE MEDIO DE TRANSFERENCIA (€/ha)	254,83 €	254,83 €	243,71 €	212,35 €	212,35 €

RESUMEN DE UNIDADES

Cód	GRUPO DE PAGO	Sup. Dec. Admisible (ha)	Sup. Comprometida (ha)	Sup. ajustada compromiso (1) (ha)	% sobredec.	Sup. Resuelta (ha)	Importe Declarado	Importe Topado	Importe Resuelto	Importe tras sobredec.
416	HERBÁCEOS	12,91		12,91	0,00	12,91	2.342,00	2.342,00	2.342,00	2.342,00
419	OLIVAR	22,22		22,22	0,00	22,22	6.610,01	6.610,01	6.610,01	6.610,01
TOTAL		35,13	35,13	35,13		35,13	8.952,01	8.952,01	8.952,01	8.952,01

APLICACIÓN DE REDUCCIONES Y PENALIZACIONES

GRUPO DE PAGO	Importe Calculado	Importe prereduc.	Criterios de subvencionabilidad y compromisos	Presentación tardía	Omisión declaración	Condicionalidad	IMPORTE (Euros) RESUELTO
HERBÁCEOS	2.342,00	2.342,00	0,00	0,00	0,00	0,00	2.342,00
OLIVAR	6.610,01	6.610,01	0,00	0,00	0,00	0,00	6.610,01
TOTAL	8.952,01	8.952,01					8.952,01

RESUMEN DE PAGOS

	RESUELTO	FEADER	MAPA	CAPADR
HERBÁCEOS - Pago realizado	2.342,00 €	1.990,70 €	229,75 €	121,55 €
OLIVAR - Pago realizado	6.610,01 €	5.618,51 €	648,44 €	343,06 €
TOTAL	8.952,01 €	7.609,21 €	878,19 €	464,61 €

RECINTOS RESUELTOS

REFE	REFERENCIA SIGPAC	CULTIVO DESCRIPCIÓN CULTIVO	S/R G.PAGO	PEND. MEDIA (%)	SUP. DEC. ADMISIBLE (ha)	SUP. COMPROM. (ha)	SUP. AJUSTADA COMPROM. (1) (ha)	SUP. CONV. SIGPAC (ha)	SUP. CERTIF. (ha)	SUP. CAMPO (ha)	SUP. CAMPO DETER. CULT. DECLARADO (ha)	SUP. DEC. REDUCIDA (ha)	SUP. RESUELTA (ha)
170000006889959	41-067-004-00078-001	3141 TRIGO DURO-DON RICARDO	S	416	13,50	0,84	0,84	0,84	0,84			0,84	0,84
170000006889960	41-067-004-00079-001	3141 TRIGO DURO-DON RICARDO	S	416	5,30	0,12	0,12	0,12	0,12			0,12	0,12
170000006889961	41-067-004-00080-001	3141 TRIGO DURO-DON RICARDO	S	416	11,60	2,74	2,74	2,74	2,74			2,74	2,74
170000006889962	41-067-004-00081-001	3141 TRIGO DURO-DON RICARDO	S	416	12,20	1,08	1,08	1,08	1,08			1,08	1,08
170000006889964	41-067-004-00082-003	3141 TRIGO DURO-DON RICARDO	S	416	21,30	0,53	0,53	0,53	0,53			0,53	0,53
170000006889965	41-067-004-00082-004	3141 TRIGO DURO-DON RICARDO	S	416	14,90	1,89	1,89	1,89	1,89			1,89	1,89
170000006889966	41-067-004-00082-005	3141 TRIGO DURO-DON RICARDO	S	416	16,40	5,71	5,71	5,71	5,71			5,71	5,71
-1626120	41-087-032-00040-001	101124 OLIVAR-GORDAL	S	419	10,50	0,17	0,17	0,17	0,17			0,17	0,17
-1626119	41-087-025-00030-002	101124 OLIVAR-GORDAL	S	419	13,40	1,42	1,42	1,42	1,42			1,42	1,42
-1626118	41-087-025-00031-001	101124 OLIVAR-GORDAL	S	419	21,10	2,40	2,40	2,40	2,40			2,40	2,40
-1626117	41-087-025-00012-005	101124 OLIVAR-GORDAL	S	419	20,20	1,93	1,93	1,93	1,93			1,93	1,93
-1626115	41-087-025-00011-003	101124 OLIVAR-GORDAL	S	419	21,10	0,92	0,92	0,92	0,92			0,92	0,92
-185290	41-085-017-00038-001	101007 OLIVAR-MANZANILLA	S	419	11,50	0,35	0,35	0,35	0,35			0,35	0,35
-185285	41-085-017-00029-002	101007 OLIVAR-MANZANILLA	S	419	8,00	1,13	1,13	1,13	1,13			1,13	1,13
-185276	41-085-017-00030-001	101007 OLIVAR-MANZANILLA	S	419	9,80	1,02	1,02	1,02	1,02			1,02	1,02
-185173	41-087-010-00050-001	101007 OLIVAR-MANZANILLA	S	419	10,80	0,86	0,86	0,86	0,86			0,86	0,86
-185163	41-087-010-00025-002	101007 OLIVAR-MANZANILLA	S	419	4,20	2,22	2,22	2,22	2,22			2,22	2,22
4229480	41-087-012-00009-002	101007 OLIVAR-MANZANILLA	R	419	13,60	3,13	3,13	3,13	3,13			3,13	3,13
170000006889982	41-003-005-00002-001	101007 OLIVAR-MANZANILLA	S	419	14,20	6,67	6,67	6,67	6,67			6,67	6,67

(1) Superficie declarada admisible ajustada con la superficie comprometida.
(2) Factor de penalización valorando el alcance para el tipo de compromiso.Puede verificar la integridad de una copia de este documento mediante la lectura del código QR adjunto o mediante el acceso a la dirección <https://ws050.juntadeandalucia.es/verificarFirma> indicando el código de VERIFICACIÓN

FIRMADO POR

RAQUEL MARIA ESPIN CRESPO

17/12/2024

VERIFICACIÓN

Pk2jm6UYDU9J72AMTZUYRN3GET48NG

PÁG. 8968/9349



**APELLIDOS Y NOMBRE / RAZÓN SOCIAL**

LOS LABRADOS DE BARBOSA C.B.

NIF
***0066*EXPEDIENTE
1220804ANUALIDAD
DE PAGO
1ª**IMPORTE POR ANUALIDAD**

	2023	2024	2025	2026	2027
IMPORTE MÁXIMO SUBVENCIONABLE	6.267,90 €	6.267,90 €	6.267,90 €	5.223,25 €	5.223,25 €
IMPORTE MEDIO DE TRANSFERENCIA (€/ha)	297,48 €	297,48 €	297,48 €	247,90 €	247,90 €

RESUMEN DE UNIDADES

Cód	GRUPO DE PAGO	Sup. Dec. Admisible (ha)	Sup. Comprometida (ha)	Sup. ajustada compromiso (1) (ha)	% sobredec.	Sup. Resuelta (ha)	Importe Declarado	Importe Topado	Importe Resuelto	Importe tras sobredec.
419	OLIVAR	21,07		21,07	0,00	21,07	6.267,90	6.267,90	6.267,90	6.267,90
TOTAL		21,07	21,07	21,07		21,07	6.267,90	6.267,90	6.267,90	6.267,90

APLICACIÓN DE REDUCCIONES Y PENALIZACIONES

GRUPO DE PAGO	Importe Calculado	Importe prereduc.	Criterios de subvencionabilidad y compromisos	Presentación tardía	Omisión declaración	Condicionalidad	IMPORTE (Euros) RESUELTO
OLIVAR	6.267,90	6.267,90	0,00	0,00	0,00	0,00	6.267,90
TOTAL	6.267,90	6.267,90					6.267,90

RESUMEN DE PAGOS**IMPORTE (Euros)**

	RESUELTO	FEADER	MAPA	CAPADR
OLIVAR - Pago realizado	6.267,90 €	5.327,72 €	614,88 €	325,30 €

RECINTOS RESUELTOS

REF.	REFERENCIA SIGPAC	CULTIVO	DESCRIPCIÓN CULTIVO	S/R G.PAGO	PEND. MEDIA (%)	SUP. DEC. ADMISIBLE (ha)	SUP. COMPROM. (ha)	SUP. AJUSTADA COMPROM. (1) (ha)	SUP. CONY. SIGPAC (ha)	SUP. CERTIE (ha)	SUP. CAMPO (ha)	SUP. CAMPO DETER. CULT. DECLARADO (ha)	SUP. DEC. REDUCIDA (ha)	SUP. RESUELTA (ha)
4671196	41-073-004-00086-003	101003	OLIVAR-ARBEQUINA	S 419	2,60	8,77	8,77	8,77	8,77	8,77			8,77	8,77
1700000007204671	41-073-004-00090-001	101003	OLIVAR-ARBEQUINA	S 419	2,30	0,03	0,03	0,03	0,03	0,03			0,03	0,03
1700000007204672	41-073-004-09006-002	101003	OLIVAR-ARBEQUINA	S 419	2,00	0,38	0,38	0,38	0,38	0,38			0,38	0,38
1700000007204673	41-073-004-09016-002	101003	OLIVAR-ARBEQUINA	S 419	2,80	0,28	0,28	0,28	0,28	0,28			0,28	0,28
1700000007204674	41-073-004-09016-012	101003	OLIVAR-ARBEQUINA	S 419	4,80	0,16	0,16	0,16	0,16	0,16			0,16	0,16
1700000007204675	41-073-004-00086-016	101003	OLIVAR-ARBEQUINA	S 419	5,10	6,14	6,14	6,14	6,14	6,14			6,14	6,14
1700000007204676	41-073-004-00087-002	101003	OLIVAR-ARBEQUINA	S 419	5,70	0,32	0,32	0,32	0,32	0,32			0,32	0,32
1700000007204677	41-073-004-00086-018	101003	OLIVAR-ARBEQUINA	S 419	1,60	4,99	4,99	4,99	4,99	4,99			4,99	4,99

(1) Superficie declarada admisible ajustada con la superficie comprometida.
(2) Factor de penalización valorando el alcance para el tipo de compromiso.Puede verificar la integridad de una copia de este documento mediante la lectura del código QR adjunto o mediante el acceso a la dirección <https://ws050.juntadeandalucia.es/verificarFirma> indicando el código de VERIFICACIÓN

FIRMADO POR

RAQUEL MARIA ESPIN CRESPO

17/12/2024

VERIFICACIÓN

Pk2jm6UYDU9J72AMTZUYRN3GET48NG

PÁG. 8969/9349



**APELLIDOS Y NOMBRE / RAZÓN SOCIAL**

LOS LABRADOS S.L.

NIF
***0076*EXPEDIENTE
1208636**ANUALIDAD DE PAGO**

1ª

IMPORTES POR ANUALIDAD

	2023	2024	2025	2026	2027
IMPORTE MÁXIMO SUBVENCIONABLE	5.482,56 €	5.482,56 €	5.482,56 €	4.568,80 €	4.568,80 €
IMPORTE MEDIO DE TRANSFERENCIA (€/ha)	297,48 €	297,48 €	297,48 €	247,90 €	247,90 €

RESUMEN DE UNIDADES

Cód	GRUPO DE PAGO	Sup. Dec. Admisible (ha)	Sup. Comprometida (ha)	Sup. ajustada compromiso (1) (ha)	% sobredec.	Sup. Resuelta (ha)	Importe Declarado	Importe Topado	Importe Resuelto	Importe tras sobredec.
419	OLIVAR	18,43		18,43	0,00	18,43	5.482,56	5.482,56	5.482,56	5.482,56
TOTAL		18,43	18,43	18,43		18,43	5.482,56	5.482,56	5.482,56	5.482,56

APLICACIÓN DE REDUCCIONES Y PENALIZACIONES

GRUPO DE PAGO	Importe Calculado	Importe prereduc.	Criterios de subvencionabilidad y compromisos	Presentación tardía	Omisión declaración	Condicionalidad	IMPORTE (Euros) RESUELTO
OLIVAR	5.482,56	5.482,56	0,00	0,00	0,00	0,00	5.482,56
TOTAL	5.482,56	5.482,56					5.482,56

RESUMEN DE PAGOS**IMPORTE (Euros)**

	RESUELTO	FEADER	MAPA	CAPADR
OLIVAR - Pago realizado	5.482,56 €	4.660,18 €	537,84 €	284,54 €

RECINTOS RESUELTOS

REF.	REFERENCIA SIGPAC	CULTIVO	DESCRIPCIÓN CULTIVO	S/R G.PAGO	PEND. MEDIA (%)	SUP. DEC. ADMISIBLE (ha)	SUP. COMPROM. (ha)	SUP. AJUSTADA COMPR.(1) (ha)	SUP. CONY. SIGPAC (ha)	SUP. CERTIE (ha)	SUP. CAMPO (ha)	SUP. CAMPO DETER. CULT. DECLARADO (ha)	SUP. DEC. REDUCIDA (ha)	SUP. RESUELTA (ha)
-1553219	41-099-010-00014-004	101003	OLIVAR-ARBEQUINA	R 419	2,70	0,21	0,21	0,21	0,21	0,21			0,21	0,21
-1333119	41-099-010-00013-002	101003	OLIVAR-ARBEQUINA	R 419	1,10	18,21	18,21	18,21		18,21			18,21	18,21
-1332933	41-099-010-00022-002	101003	OLIVAR-ARBEQUINA	R 419	1,30	0,01	0,01	0,01		0,01			0,01	0,01

INCIDENCIAS**INCIDENCIA DESCRIPCIÓN**

100407 Explotación solicitada no forma parte de ningún organismo de control autorizado para la producción ecológica en Andalucía o fecha de inscripción posterior al plazo establecido (Anexo I. Criterios de Subvencionabilidad. Orden 28 de marzo de 2023).
Explotación:ES410730000017 Especie:PORCINO

(1) Superficie declarada admisible ajustada con la superficie comprometida.
(2) Factor de penalización valorando el alcance para el tipo de compromiso.

Puede verificar la integridad de una copia de este documento mediante la lectura del código QR adjunto o mediante el acceso a la dirección <https://ws050.juntadeandalucia.es/verificarFirma> indicando el código de VERIFICACIÓN

FIRMADO POR

RAQUEL MARIA ESPIN CRESPO

17/12/2024

VERIFICACIÓN

Pk2jm6UYDU9J72AMTZUYRN3GET48NG

PÁG. 8970/9349



**APELLIDOS Y NOMBRE / RAZÓN SOCIAL**

LOS PRADOS DE HINOJOSA S.L

NIF

***3783*

EXPEDIENTE

1254680

ANUALIDAD DE PAGO

1ª

IMPORTES POR ANUALIDAD

	2023	2024	2025	2026	2027
IMPORTE MÁXIMO SUBVENCIONABLE	11.899,20 €	11.899,20 €	11.899,20 €	9.916,00 €	9.916,00 €
IMPORTE MEDIO DE TRANSFERENCIA (€/ha)	297,48 €	297,48 €	297,48 €	247,90 €	247,90 €

RESUMEN DE UNIDADES

Cód	GRUPO DE PAGO	Sup. Dec. Admisible (ha)	Sup. Comprometida (ha)	Sup. ajustada compromiso (1) (ha)	% sobredec.	Sup. Resuelta (ha)	Importe Declarado	Importe Topado	Importe Resuelto	Importe tras sobredec.
419	OLIVAR	98,37		40,00	0,00	40,00	11.899,20	11.899,20	11.899,20	11.899,20
TOTAL		98,37	40,00	40,00		40,00	11.899,20	11.899,20	11.899,20	11.899,20

APLICACIÓN DE REDUCCIONES Y PENALIZACIONES

GRUPO DE PAGO	Importe Calculado	Importe prereduc.	Criterios de subvencionabilidad y compromisos	Presentación tardía	Omisión declaración	Condicionalidad	IMPORTE (Euros) RESUELTO
OLIVAR	11.899,20	11.899,20	0,00	0,00	0,00	0,00	11.899,20
TOTAL	11.899,20	11.899,20					11.899,20

RESUMEN DE PAGOS**IMPORTE (Euros)**

	RESUELTO	FEADER	MAPA	CAPADR
OLIVAR - Pago realizado	11.899,20 €	10.114,32 €	1.167,31 €	617,57 €

RECINTOS RESUELTOS

REF.	REFERENCIA SIGPAC	CULTIVO	DESCRIPCIÓN CULTIVO	S/R G.PAGO	PEND. MEDIA (%)	SUP. DEC. ADMISIBLE (ha)	SUP. COMPROM. (ha)	SUP. AJUSTADA COMPR.(1) (ha)	SUP. CONY. SIGPAC (ha)	SUP. CERTIE (ha)	SUP. CAMPO (ha)	SUP. CAMPO DETER. CULT. DECLARADO (ha)	SUP. DEC. REDUCIDA (ha)	SUP. RESUELTA (ha)
-1625525	41-014-002-00086-023	101138	OLIVAR-HOJIBLANCA	S 419	6,80	54,89	4,59	4,59		4,59			4,59	4,59
-990447	41-014-002-00087-001	101138	OLIVAR-HOJIBLANCA	S 419	9,50	0,14	0,14	0,14		0,20			0,14	0,14
1700000006637147	41-014-004-00077-001	101138	OLIVAR-HOJIBLANCA	S 419	9,80	0,86	0,86	0,86		0,86			0,86	0,86
1700000006637170	41-014-002-00087-004	101138	OLIVAR-HOJIBLANCA	S 419	5,50	0,74	0,74	0,74		0,74			0,74	0,74
1700000006637171	29-001-004-00035-001	101138	OLIVAR-HOJIBLANCA	S 419	12,00	5,00	5,00	5,00		5,00			5,00	5,00
1700000006637175	41-014-004-00076-002	101138	OLIVAR-HOJIBLANCA	S 419	11,00	7,53	7,53	7,53		7,53			7,53	7,53
1700000006637212	29-001-004-00036-002	101138	OLIVAR-HOJIBLANCA	S 419	9,20	8,29	8,29	8,29		8,29			8,29	8,29
1700000006637230	29-001-004-00005-001	101138	OLIVAR-HOJIBLANCA	S 419	14,30	6,20	6,20	6,20		6,20			6,20	6,20
1700000006637241	41-014-002-00086-017	101138	OLIVAR-HOJIBLANCA	S 419	11,10	3,41	3,41	3,41		3,41			3,41	3,41
1700000006637242	29-001-004-00010-003	101138	OLIVAR-HOJIBLANCA	S 419	26,80	3,48	3,48	3,48		3,48			3,48	3,48
1700000006637244	29-001-004-00004-007	101138	OLIVAR-HOJIBLANCA	S 419	8,40	2,51	2,51	2,51		2,51			2,51	2,51
1700000006637245	41-014-004-00075-005	101138	OLIVAR-HOJIBLANCA	S 419	12,60	5,32	5,32	5,32		5,52			5,32	5,32

INCIDENCIAS**INCIDENCIA DESCRIPCIÓN**

4272 Verifica que las líneas de declaración de las Solicitudes Únicas no tienen solapes con la capa de Retroactividad Gráfica (ambas de la misma campaña) a nivel de expediente/línea de declaración gráfica de la solicitud.
Ref.-1625525 Recinto:41-014-002-00086-00023 Cultivo: - Agregado de la referencia del recinto.:0 Zona de la referencia del recinto.:0 Superficie solapada.:0,03 Id. Incid.:101028479

(1) Superficie declarada admisible ajustada con la superficie comprometida.
(2) Factor de penalización valorando el alcance para el tipo de compromiso.

Puede verificar la integridad de una copia de este documento mediante la lectura del código QR adjunto o mediante el acceso a la dirección <https://ws050.juntadeandalucia.es/verificarFirma> indicando el código de VERIFICACIÓN

FIRMADO POR

RAQUEL MARIA ESPIN CRESPO

17/12/2024

VERIFICACIÓN

Pk2jm6UYDU9J72AMTZUYRN3GET48NG

PÁG. 8971/9349



**APELLIDOS Y NOMBRE / RAZÓN SOCIAL**

LOS QUEJIGALES SOCIEDAD CIVIL

NIF

***8272*

EXPEDIENTE

1008616

ANUALIDAD DE PAGO

1ª

IMPORTES POR ANUALIDAD

	2023	2024	2025	2026	2027
IMPORTE MÁXIMO SUBVENCIONABLE	9.003,51 €	9.003,51 €	7.502,92 €	7.502,92 €	7.502,92 €
IMPORTE MEDIO DE TRANSFERENCIA (€/ha)	88,08 €	88,08 €	73,40 €	73,40 €	73,40 €

RESUMEN DE UNIDADES

Cód	GRUPO DE PAGO	Sup. Dec. Admisible (ha)	Sup. Comprometida (ha)	Sup. ajustada compromiso (1) (ha)	% sobredec.	Sup. Resuelta (ha)	Importe Declarado	Importe Topado	Importe Resuelto	Importe tras sobredec.
418	PASTOS ASOCIADOS A GANADERÍA ECOLÓGICA	102,22		102,22	0,00	102,22	9.003,31	9.003,51	9.003,51	9.003,51
TOTAL		102,22	102,22	102,22		102,22	9.003,31	9.003,51	9.003,51	9.003,51

APLICACIÓN DE REDUCCIONES Y PENALIZACIONES

GRUPO DE PAGO	Importe Calculado	Importe prereduc.	Criterios de subvencionabilidad y compromisos	Presentación tardía	Omisión declaración	Condicionidad	IMPORTE (Euros) RESUELTO
PASTOS ASOCIADOS A GANADERÍA	9.003,51	9.003,51	0,00	0,00	0,00	0,00	9.003,51
TOTAL	9.003,51	9.003,51					9.003,51

RESUMEN DE PAGOS**IMPORTE (Euros)**

	RESUELTO	FEADER	MAPA	CAPADR
PASTOS ASOCIADOS A GANADERÍA ECOLÓGICA - Pago realizado	9.003,51 €	7.652,98 €	883,24 €	467,29 €

RECINTOS RESUELTOS

REE	REFERENCIA SIGPAC	CULTIVO	DESCRIPCIÓN CULTIVO	S/R G.PAGO	PEND. MEDIA (%)	SUP. DEC. ADMISIBLE (ha)	SUP. COMPROM. (ha)	SUP. AJUSTADA COMPROM. (1) (ha)	SUP. CONV. SIGPAC (ha)	SUP. CERTIF. (ha)	SUP. CAMPO (ha)	SUP. CAMPO DETER. CULT. DECLARADO (ha)	SUP. DEC. REDUCIDA (ha)	SUP. RESUELTA (ha)
1700000002219017	41-080-005-00021-002	62000	PASTOS PERMANENTES DE 5 O MAS AÑOS-SIN VARIEDAD	S 418	6,30	21,43	21,43	21,43		21,43			21,43	21,43
1700000002219018	41-080-005-00021-003	62000	PASTOS PERMANENTES DE 5 O MAS AÑOS-SIN VARIEDAD	S 418	4,80	0,95	0,95	0,95		0,95			0,95	0,95
1700000002219019	41-080-006-00007-001	62000	PASTOS PERMANENTES DE 5 O MAS AÑOS-SIN VARIEDAD	S 418	7,20	75,15	75,15	75,15		75,15			75,15	75,15
1700000002219020	41-080-006-00007-011	62000	PASTOS PERMANENTES DE 5 O MAS AÑOS-SIN VARIEDAD	S 418	9,70	0,93	0,93	0,93		0,93			0,93	0,93
1700000002219021	41-080-006-00007-012	62000	PASTOS PERMANENTES DE 5 O MAS AÑOS-SIN VARIEDAD	S 418	3,80	1,21	1,21	1,21		1,21			1,21	1,21
1700000002219023	41-080-006-00007-010	62000	PASTOS PERMANENTES DE 5 O MAS AÑOS-SIN VARIEDAD	S 418	4,70	2,55	2,55	2,55		3,92			2,55	2,55

INCIDENCIAS**INCIDENCIA DESCRIPCIÓN**

- 100407 Explotación solicitada no forma parte de ningún organismo de control autorizado para la producción ecológica en Andalucía o fecha de inscripción posterior al plazo establecido (Anexo I. Criterios de Subvencionabilidad. Orden 28 de marzo de 2023).
Explotación:ES410800000038 Especie:PORCINO
Explotación:ES410800000174 Especie:PORCINO
- 100410 Recinto no admisible por pertenecer a una explotación ganadera No inscrita en Sipea (Artículo 10 de la Orden de 28 de marzo de 2023).
Ref:5471189 Recinto:41-080-020-00006-00002 Cultivo:62000 PASTOS PERMANENTES DE 5 O MAS AÑOS-SIN VARIEDAD Secano
Explotación:ES410800000174
Ref:5253872 Recinto:41-080-020-00008-00001 Cultivo:62000 PASTOS PERMANENTES DE 5 O MAS AÑOS-SIN VARIEDAD Secano
Explotación:ES410800000174
- 100424 Solicita recinto que no está comprometido para la operación.
Ref:5471189 Recinto:41-080-020-00006-00002 Cultivo:62000 PASTOS PERMANENTES DE 5 O MAS AÑOS-SIN VARIEDAD Secano
Ref:5253872 Recinto:41-080-020-00008-00001 Cultivo:62000 PASTOS PERMANENTES DE 5 O MAS AÑOS-SIN VARIEDAD Secano

(1) Superficie declarada admisible ajustada con la superficie comprometida.
(2) Factor de penalización valorando el alcance para el tipo de compromiso.

Puede verificar la integridad de una copia de este documento mediante la lectura del código QR adjunto o mediante el acceso a la dirección <https://ws050.juntadeandalucia.es/verificarFirma> indicando el código de VERIFICACIÓN

FIRMADO POR

RAQUEL MARIA ESPIN CRESPO

17/12/2024

VERIFICACIÓN

Pk2jm6UYDU9J72AMTZUYRN3GET48NG

PÁG. 8972/9349



**Datos considerados para el Cálculo de la Carga Ganadera mínima y máxima del expediente**

Explotación	Especie	Inscrito en Sipea y Admisible	Ugm Calculada para CG Mínima	Ugm Calculada para CG Máxima
ES41080000038	BOVINA	SI	50,23	50,23
ES41080000038	PORCINO	NO	0,00	82,99
ES41080000174	PORCINO	NO	0,00	3,08
			50,23	136,30

Superficie determinada para Cálculo Carga Ganadera Mínima: 129,99 ha

Superficie determinada para Cálculo Carga Ganadera Máxima: 129,99 ha

Carga Ganadera Mínima Expediente: 0,39 ugm/ha

Carga Ganadera Máxima Expediente: 1,05 ugm/ha

Recintos Determinados para el Cálculo de Garga Ganadera Mínima

REF.	REFERENCIA SIGPAC	CULTIVO	DESCRIPCIÓN CULTIVO	S/R	SUP. RESUELTA (ha)
5253872	41-080-020-00008-00001	62000	PASTOS PERMANENTES DE 5 O MAS AÑOS-SIN VARIEDAD	S	2,21
5471189	41-080-020-00006-00002	62000	PASTOS PERMANENTES DE 5 O MAS AÑOS-SIN VARIEDAD	S	25,56
1700000002219017	41-080-005-00021-00002	62000	PASTOS PERMANENTES DE 5 O MAS AÑOS-SIN VARIEDAD	S	21,43
1700000002219018	41-080-005-00021-00003	62000	PASTOS PERMANENTES DE 5 O MAS AÑOS-SIN VARIEDAD	S	0,95
1700000002219019	41-080-006-00007-00001	62000	PASTOS PERMANENTES DE 5 O MAS AÑOS-SIN VARIEDAD	S	75,15
1700000002219020	41-080-006-00007-00011	62000	PASTOS PERMANENTES DE 5 O MAS AÑOS-SIN VARIEDAD	S	0,93
1700000002219021	41-080-006-00007-00012	62000	PASTOS PERMANENTES DE 5 O MAS AÑOS-SIN VARIEDAD	S	1,21
1700000002219023	41-080-006-00007-00010	62000	PASTOS PERMANENTES DE 5 O MAS AÑOS-SIN VARIEDAD	S	2,55

Recintos Determinados para el Cálculo de Garga Ganadera Máxima

REF.	REFERENCIA SIGPAC	CULTIVO	DESCRIPCIÓN CULTIVO	S/R	SUP. RESUELTA (ha)
5253872	41-080-020-00008-00001	62000	PASTOS PERMANENTES DE 5 O MAS AÑOS-SIN VARIEDAD	S	2,21
5471189	41-080-020-00006-00002	62000	PASTOS PERMANENTES DE 5 O MAS AÑOS-SIN VARIEDAD	S	25,56
1700000002219017	41-080-005-00021-00002	62000	PASTOS PERMANENTES DE 5 O MAS AÑOS-SIN VARIEDAD	S	21,43
1700000002219018	41-080-005-00021-00003	62000	PASTOS PERMANENTES DE 5 O MAS AÑOS-SIN VARIEDAD	S	0,95
1700000002219019	41-080-006-00007-00001	62000	PASTOS PERMANENTES DE 5 O MAS AÑOS-SIN VARIEDAD	S	75,15
1700000002219020	41-080-006-00007-00011	62000	PASTOS PERMANENTES DE 5 O MAS AÑOS-SIN VARIEDAD	S	0,93
1700000002219021	41-080-006-00007-00012	62000	PASTOS PERMANENTES DE 5 O MAS AÑOS-SIN VARIEDAD	S	1,21
1700000002219023	41-080-006-00007-00010	62000	PASTOS PERMANENTES DE 5 O MAS AÑOS-SIN VARIEDAD	S	2,55

Incidencias de carga ganadera**INCIDENCIA DESCRIPCIÓN**

- 100407 Explotación solicitada no forma parte de ningún organismo de control autorizado para la producción ecológica en Andalucía o fecha de inscripción posterior al plazo establecido (Anexo I. Criterios de Subvencionabilidad. Orden 28 de marzo de 2023).
Explotación:ES41080000038 Especie:PORCINO
Explotación:ES41080000174 Especie:PORCINO

(1) Superficie declarada admisible ajustada con la superficie comprometida.
(2) Factor de penalización valorando el alcance para el tipo de compromiso.

Puede verificar la integridad de una copia de este documento mediante la lectura del código QR adjunto o mediante el acceso a la dirección <https://ws050.juntadeandalucia.es/verificarFirma> indicando el código de VERIFICACIÓN

FIRMADO POR	RAQUEL MARIA ESPIN CRESPO	17/12/2024
VERIFICACIÓN	Pk2jm6UYDU9J72AMTZUYRN3GET48NG	PÁG. 8973/9349



**APELLIDOS Y NOMBRE / RAZÓN SOCIAL**

LOS RAUDALES P Y I, S.L

NIF
8309EXPEDIENTE**
1232591**ANUALIDAD DE PAGO**
1ª**IMPORTES POR ANUALIDAD**

	2023	2024	2025	2026	2027
IMPORTE MÁXIMO SUBVENCIONABLE	1.383,28 €	1.383,28 €	1.383,28 €	1.152,74 €	1.152,74 €
IMPORTE MEDIO DE TRANSFERENCIA (€/ha)	297,48 €	297,48 €	297,48 €	247,90 €	247,90 €

RESUMEN DE UNIDADES

Cód	GRUPO DE PAGO	Sup. Dec. Admisible (ha)	Sup. Comprometida (ha)	Sup. ajustada compromiso (1) (ha)	% sobredec.	Sup. Resuelta (ha)	Importe Declarado	Importe Topado	Importe Resuelto	Importe tras sobredec.
419	OLIVAR	5,02		4,65	0,00	4,65	1.383,28	1.383,28	1.383,28	1.383,28
TOTAL		5,02	4,65	4,65		4,65	1.383,28	1.383,28	1.383,28	1.383,28

APLICACIÓN DE REDUCCIONES Y PENALIZACIONES

GRUPO DE PAGO	Importe Calculado	Importe prereduc.	Criterios de subvencionabilidad y compromisos	Presentación tardía	Omisión declaración	Condicionalidad	IMPORTE (Euros) RESUELTO
OLIVAR	1.383,28	1.383,28	0,00	0,00	0,00	0,00	1.383,28
TOTAL	1.383,28	1.383,28					1.383,28

RESUMEN DE PAGOS**IMPORTE (Euros)**

	RESUELTO	FEADER	MAPA	CAPADR
OLIVAR - Pago realizado	1.383,28 €	1.175,79 €	135,70 €	71,79 €

RECINTOS RESUELTOS

REF.	REFERENCIA SIGPAC	CULTIVO	DESCRIPCIÓN CULTIVO	S/R G.PAGO	PEND. MEDIA (%)	SUP. DEC. ADMISIBLE (ha)	SUP. COMPROM. (ha)	SUP. AJUSTADA COMPR.(1) (ha)	SUP. CONY. SIGPAC (ha)	SUP. CERTIE (ha)	SUP. CAMPO (ha)	SUP. CAMPO DETER. CULT. DECLARADO (ha)	SUP. DEC. REDUCIDA (ha)	SUP. RESUELTA (ha)
-1497513	41-027-008-00001-056	101010	OLIVAR-PICUAL	S 419	10,40	5,02	4,65	4,65		5,43			4,65	4,65

(1) Superficie declarada admisible ajustada con la superficie comprometida.
(2) Factor de penalización valorando el alcance para el tipo de compromiso.Puede verificar la integridad de una copia de este documento mediante la lectura del código QR adjunto o mediante el acceso a la dirección <https://ws050.juntadeandalucia.es/verificarFirma> indicando el código de VERIFICACIÓN

FIRMADO POR

RAQUEL MARIA ESPIN CRESPO

17/12/2024

VERIFICACIÓN

Pk2jm6UYDU9J72AMTZUYRN3GET48NG

PÁG. 8974/9349



**INCIDENCIAS****INCIDENCIA DESCRIPCIÓN**

- 100402 Recinto solicitado no forma parte de ningún organismo de control autorizado para la producción ecológica en Andalucía o fecha de inscripción posterior al plazo establecido (Anexo I. Criterios de Subvencionabilidad. Orden 28 de marzo de 2023).
Ref:-1497508 Recinto:41-027-008-00001-00058 Cultivo:101010 OLIVAR-PICUAL Secano
Ref:-1497514 Recinto:41-027-008-00001-00059 Cultivo:8000 AVENA-SIN VARIEDAD Secano
- 100407 Explotación solicitada no forma parte de ningún organismo de control autorizado para la producción ecológica en Andalucía o fecha de inscripción posterior al plazo establecido (Anexo I. Criterios de Subvencionabilidad. Orden 28 de marzo de 2023).
Explotación:ES410270000014 Especie:BOVINA
Explotación:ES410270000014 Especie:PORCINO
- 100410 Recinto no admisible por pertenecer a una explotación ganadera No inscrita en Sipea (Artículo 10 de la Orden de 28 de marzo de 2023).
Ref:170000006852053 Recinto:41-027-008-00001-00005 Cultivo:63000 PASTOS DE MENOS DE 5 AÑOS-SIN VARIEDAD Secano
Explotación:ES410270000014
Ref:170000006852054 Recinto:41-027-008-00001-00006 Cultivo:63000 PASTOS DE MENOS DE 5 AÑOS-SIN VARIEDAD Secano
Explotación:ES410270000014
- 100412 Número de hectáreas validadas inferior a la superficie mínima permitida por el grupo de cultivo (Anexo I. Criterios de Subvencionabilidad. Orden 28 de marzo de 2023).
Sup. Resuelta:0 Grupo de Pago:HERBÁCEOS
- 100413 Recinto perteneciente a grupo de cultivo que no cumple con la superficie mínima requerida (Anexo I. Criterios de Subvencionabilidad. Orden 28 de marzo de 2023).
Ref:-1497507 Recinto:41-027-008-00001-00002 Cultivo:8000 AVENA-SIN VARIEDAD Secano Sup. Declarada:26,52 Superficie Resolver:24,84
Ref:-1497453 Recinto:41-027-008-00001-00004 Cultivo:8000 AVENA-SIN VARIEDAD Secano Sup. Declarada:6,57 Superficie Resolver:6,57
Ref:-1313244 Recinto:41-027-008-00001-00004 Cultivo:241000 MEZCLA VEZA - AVENA-SIN VARIEDAD Secano Sup. Declarada:6,51 Superficie Resolver:6,51
- 100420 Expediente que declara recintos pertenecientes al grupo de pago de Pastos que no tiene explotaciones ganaderas válidas para la Operación.
- 100424 Solicita recinto que no está comprometido para la operación.
Ref:170000006852053 Recinto:41-027-008-00001-00005 Cultivo:63000 PASTOS DE MENOS DE 5 AÑOS-SIN VARIEDAD Secano
Ref:170000006852054 Recinto:41-027-008-00001-00006 Cultivo:63000 PASTOS DE MENOS DE 5 AÑOS-SIN VARIEDAD Secano
Ref:-1497508 Recinto:41-027-008-00001-00058 Cultivo:101010 OLIVAR-PICUAL Secano
Ref:-1497514 Recinto:41-027-008-00001-00059 Cultivo:8000 AVENA-SIN VARIEDAD Secano

(1) Superficie declarada admisible ajustada con la superficie comprometida.
(2) Factor de penalización valorando el alcance para el tipo de compromiso.

Puede verificar la integridad de una copia de este documento mediante la lectura del código QR adjunto o mediante el acceso a la dirección <https://ws050.juntadeandalucia.es/verificarFirma> indicando el código de VERIFICACIÓN

FIRMADO POR	RAQUEL MARIA ESPIN CRESPO	17/12/2024	
VERIFICACIÓN	Pk2jm6UYDU9J72AMTZUYRN3GET48NG	PÁG. 8975/9349	



<u>APELLIDOS Y NOMBRE / RAZÓN SOCIAL</u>	<u>NIF</u>	<u>EXPEDIENTE</u>	<u>ANUALIDAD DE PAGO</u>		
Mª CASTILLO Y Mª SALUD GALVAN TORRES SC	***9169*	1211484	1ª		
IMPORTE POR ANUALIDAD					
	2023	2024	2025	2026	2027
IMPORTE MÁXIMO SUBVENCIONABLE	10.173,47 €	10.173,47 €	8.477,61 €	8.477,61 €	8.477,61 €
IMPORTE MEDIO DE TRANSFERENCIA (€/ha)	118,60 €	118,60 €	98,83 €	98,83 €	98,83 €

RESUMEN DE UNIDADES

<u>Cód</u>	<u>GRUPO DE PAGO</u>	<u>Sup. Dec. Admisible (ha)</u>	<u>Sup. Comprometida (ha)</u>	<u>Sup. ajustada compromiso (1) (ha)</u>	<u>% sobredec.</u>	<u>Sup. Resuelta (ha)</u>	<u>Importe Declarado</u>	<u>Importe Topado</u>	<u>Importe Resuelto</u>	<u>Importe tras sobredec.</u>
416	HERBÁCEOS	56,08		56,08	0,00	56,08	10.173,47	10.173,47	10.173,47	10.173,47
424	HERBÁCEOS NO ELEGIBLES	31,77		29,70	0,00	29,70	0,00	0,00	0,00	0,00
TOTAL		87,85	85,78	85,78		85,78	10.173,47	10.173,47	10.173,47	10.173,47

APLICACIÓN DE REDUCCIONES Y PENALIZACIONES

<u>GRUPO DE PAGO</u>	<u>Importe Calculado</u>	<u>Importe prereduc.</u>	<u>Criterios de subvencionabilidad y compromisos</u>	<u>Presentación tardía</u>	<u>Omisión declaración</u>	<u>Condicionalidad</u>	<u>IMPORTE (Euros) RESUELTO</u>
HERBÁCEOS	10.173,47	10.173,47	0,00	0,00	0,00	0,00	10.173,47
HERBÁCEOS NO ELEGIBLES	0,00	0,00	0,00	0,00	0,00	0,00	0,00
TOTAL	10.173,47	10.173,47					10.173,47

RESUMEN DE PAGOS

	<u>RESUELTO</u>	<u>FEADER</u>	<u>MAPA</u>	<u>CAPADR</u>
HERBÁCEOS - Pago realizado	10.173,47 €	8.647,45 €	998,02 €	528,00 €

RECINTOS RESUELTOS

<u>REF.</u>	<u>REFERENCIA SIGPAC</u>	<u>CULTIVO DESCRIPCIÓN CULTIVO</u>	<u>S/R G.PAGO</u>	<u>PEND. MEDIA (%)</u>	<u>SUP. DEC. ADMISIBLE (ha)</u>	<u>SUP. COMPROM. (ha)</u>	<u>SUP. AJUSTADA COMPROM. (1) (ha)</u>	<u>SUP. CONV. SIGPAC (ha)</u>	<u>SUP. CERTIF. (ha)</u>	<u>SUP. CAMPO (ha)</u>	<u>SUP. CAMPO DETER. CULT. DECLARADO (ha)</u>	<u>SUP. DEC. REDUCIDA (ha)</u>	<u>SUP. RESULTA (ha)</u>
-1030899	41-053-011-00053-002	13044 TRITICALE-SALEROSO	S	416	9,20	1,17	1,17	1,17	1,17			1,17	1,17
-1030891	41-053-011-00025-047	13044 TRITICALE-SALEROSO	S	416	10,30	0,03	0,03	0,03	0,03			0,03	0,03
-1030890	41-053-011-00025-046	13044 TRITICALE-SALEROSO	S	416	17,10	0,02	0,02	0,02	0,02			0,02	0,02
-1030886	41-053-011-00025-041	13044 TRITICALE-SALEROSO	S	416	14,90	0,02	0,02	0,02	0,02			0,02	0,02
-1030885	41-053-011-00025-040	13044 TRITICALE-SALEROSO	S	416	2,90	0,13	0,13	0,13	0,13			0,13	0,13
-1030884	41-053-011-00025-039	13044 TRITICALE-SALEROSO	S	416	2,30	0,06	0,06	0,06	0,06			0,06	0,06
-1030883	41-053-011-00025-038	13044 TRITICALE-SALEROSO	S	416	6,00	0,03	0,03	0,03	0,03			0,03	0,03
-1030875	41-053-011-00024-008	13044 TRITICALE-SALEROSO	S	416	5,00	1,22	1,22	1,22	1,22			1,22	1,22
-1030873	41-053-011-00024-006	13044 TRITICALE-SALEROSO	S	416	6,40	2,19	2,19	2,19	2,19			2,19	2,19
-1030872	41-053-011-00024-005	13044 TRITICALE-SALEROSO	S	416	6,20	2,38	2,38	2,38	2,38			2,38	2,38
-1030871	41-053-011-00024-004	13044 TRITICALE-SALEROSO	S	416	4,90	0,72	0,72	0,72	0,72			0,72	0,72
-1030870	41-053-011-00024-003	13044 TRITICALE-SALEROSO	S	416	4,30	0,29	0,29	0,29	0,29			0,29	0,29
-1030869	41-053-011-00024-002	13044 TRITICALE-SALEROSO	S	416	6,60	2,13	2,13	2,13	2,13			2,13	2,13
-1030868	41-053-011-00023-004	13044 TRITICALE-SALEROSO	S	416	22,50	0,03	0,03	0,03	0,03			0,03	0,03
-1030865	41-053-011-00022-020	13044 TRITICALE-SALEROSO	S	416	4,50	0,33	0,33	0,33	0,33			0,33	0,33
-1030863	41-053-011-00022-016	13044 TRITICALE-SALEROSO	S	416	5,00	0,22	0,22	0,22	0,22			0,22	0,22
-1030862	41-053-011-00022-015	13044 TRITICALE-SALEROSO	S	416	5,50	0,23	0,23	0,23	0,23			0,23	0,23
-1030859	41-053-011-00022-004	13044 TRITICALE-SALEROSO	S	416	11,10	0,26	0,26	0,26	0,26			0,26	0,26
-721245	41-053-011-00025-031	13044 TRITICALE-SALEROSO	S	416	13,50	0,36	0,36	0,36	0,36			0,36	0,36
-565511	41-053-011-00022-002	13044 TRITICALE-SALEROSO	S	416	8,90	3,07	3,07	3,07	3,07			3,07	3,07
170000006684195	41-053-011-00025-011	13044 TRITICALE-SALEROSO	S	416	11,90	4,96	4,96	4,96	4,96			4,96	4,96
170000006684197	41-053-011-00022-003	13044 TRITICALE-SALEROSO	S	416	9,60	1,09	1,09	1,09	1,09			1,09	1,09
170000006684204	41-053-011-00023-003	13044 TRITICALE-SALEROSO	S	416	7,10	7,90	7,90	7,90	7,90			7,90	7,90
170000006684205	41-053-011-00025-001	13044 TRITICALE-SALEROSO	S	416	5,90	4,96	4,96	4,96	4,96			4,96	4,96
170000006684209	41-053-011-00022-004	13044 TRITICALE-SALEROSO	S	416	11,10	2,14	2,14	2,14	2,14			2,14	2,14
170000006684212	41-053-011-00025-012	13044 TRITICALE-SALEROSO	S	416	8,60	0,74	0,74	0,74	0,74			0,74	0,74
170000006684217	41-053-011-00025-013	13044 TRITICALE-SALEROSO	S	416	2,50	0,39	0,39	0,39	0,39			0,39	0,39
170000006684231	41-053-011-09001-011	13044 TRITICALE-SALEROSO	S	416	7,20	0,02	0,02	0,02	0,02			0,02	0,02
170000006684236	41-053-011-00025-002	13044 TRITICALE-SALEROSO	S	416	5,90	18,99	18,99	18,99	18,99			18,99	18,99
170000006684194	41-053-011-00025-008	20000 BARBECHO TRADICIONAL-SIN VARIEDAD	S	424	12,00	16,56	14,76	14,76	15,79			14,76	14,76
170000006684214	41-053-011-00025-008	20000 BARBECHO TRADICIONAL-SIN VARIEDAD	S	424	12,00	15,21	14,94	14,94	15,98			14,94	14,94

(1) Superficie declarada admisible ajustada con la superficie comprometida.
(2) Factor de penalización valorando el alcance para el tipo de compromiso.Puede verificar la integridad de una copia de este documento mediante la lectura del código QR adjunto o mediante el acceso a la dirección <https://ws050.juntadeandalucia.es/verificarFirma> indicando el código de VERIFICACIÓN

FIRMADO POR

RAQUEL MARIA ESPIN CRESPO

17/12/2024

VERIFICACIÓN

Pk2jm6UYDU9J72AMTZUYRN3GET48NG

PÁG. 8976/9349



**INCIDENCIAS****INCIDENCIA DESCRIPCIÓN**

- 4272 Verifica que las líneas de declaración de las Solicitudes Únicas no tienen solapes con la capa de Retroactividad Gráfica (ambas de la misma campaña) a nivel de expediente/línea de declaración gráfica de la solicitud.
Ref:170000006684194 Recinto:41-053-011-00025-00008 Cultivo: - Agregado de la referencia del recinto.:0 Zona de la referencia del recinto.:0 Superficie solapada.:1,8 Id. Incid.:101007555
Ref:170000006684214 Recinto:41-053-011-00025-00008 Cultivo: - Agregado de la referencia del recinto.:0 Zona de la referencia del recinto.:0 Superficie solapada.:0,04 Id. Incid.:101007556
Ref:170000006684214 Recinto:41-053-011-00025-00008 Cultivo: - Agregado de la referencia del recinto.:0 Zona de la referencia del recinto.:0 Superficie solapada.:0,23 Id. Incid.:101007557

(1) Superficie declarada admisible ajustada con la superficie comprometida.
(2) Factor de penalización valorando el alcance para el tipo de compromiso.

Puede verificar la integridad de una copia de este documento mediante la lectura del código QR adjunto o mediante el acceso a la dirección <https://ws050.juntadeandalucia.es/verificarFirma> indicando el código de VERIFICACIÓN

FIRMADO POR	RAQUEL MARIA ESPIN CRESPO	17/12/2024
VERIFICACIÓN	Pk2jm6UYDU9J72AMTZUYRN3GET48NG	PÁG. 8977/9349



**APELLIDOS Y NOMBRE / RAZÓN SOCIAL**

MACHARNUDO, CB

NIF
***3972*EXPEDIENTE
1015015ANUALIDAD
DE PAGO
1ª**IMPORTES POR ANUALIDAD**

	2023	2024	2025	2026	2027
IMPORTE MÁXIMO SUBVENCIONABLE	523,56 €	523,56 €	523,56 €	436,30 €	436,30 €
IMPORTE MEDIO DE TRANSFERENCIA (€/ha)	297,48 €	297,48 €	297,48 €	247,90 €	247,90 €

RESUMEN DE UNIDADES

Cód	GRUPO DE PAGO	Sup. Dec. Admisible (ha)	Sup. Comprometida (ha)	Sup. ajustada compromiso (1) (ha)	% sobredec.	Sup. Resuelta (ha)	Importe Declarado	Importe Topado	Importe Resuelto	Importe tras sobredec.
419	OLIVAR	1,76		1,76	0,00	1,76	523,56	523,56	523,56	523,56
TOTAL		1,76	1,76	1,76		1,76	523,56	523,56	523,56	523,56

APLICACIÓN DE REDUCCIONES Y PENALIZACIONES

GRUPO DE PAGO	Importe Calculado	Importe prereduc.	Criterios de subvencionabilidad y compromisos	Presentación tardía	Omisión declaración	Condicionalidad	IMPORTE (Euros) RESUELTO
OLIVAR	523,56	523,56	0,00	0,00	0,00	0,00	523,56
TOTAL	523,56	523,56					523,56

RESUMEN DE PAGOS**IMPORTE (Euros)**

	RESUELTO	FEADER	MAPA	CAPADR
OLIVAR - Pago realizado	523,56 €	445,03 €	51,36 €	27,17 €

RECINTOS RESUELTOS

REF.	REFERENCIA SIGPAC	CULTIVO DESCRIPCIÓN CULTIVO	S/R G.PAGO	PEND. MEDIA (%)	SUP. DEC. ADMISIBLE (ha)	SUP. COMPROM. (ha)	SUP. AJUSTADA COMPR.(1) (ha)	SUP. CONY. SIGPAC (ha)	SUP. CERTIE (ha)	SUP. CAMPO (ha)	SUP. CAMPO DETER. CULT. DECLARADO (ha)	SUP. DEC. REDUCIDA (ha)	SUP. RESUELTA (ha)
1700000005645750	11-024-030-00007-005	101010 OLIVAR-PICUAL	S 419	32,80	0,02	0,02	0,02		0,02			0,02	0,02
1700000005645751	11-024-030-00007-003	101010 OLIVAR-PICUAL	S 419	35,60	0,01	0,01	0,01		0,01			0,01	0,01
1700000005645756	11-024-030-00007-025	101010 OLIVAR-PICUAL	S 419	37,90	0,78	0,78	0,78		0,78			0,78	0,78
1700000005645757	11-024-030-00007-040	101010 OLIVAR-PICUAL	S 419	38,20	0,89	0,89	0,89		0,89			0,89	0,89
1700000005645758	11-024-030-00007-007	101010 OLIVAR-PICUAL	S 419	32,00	0,04	0,04	0,04		0,04			0,04	0,04
1700000005645759	11-024-030-00007-008	101010 OLIVAR-PICUAL	S 419	34,10	0,02	0,02	0,02		0,02			0,02	0,02

INCIDENCIAS**INCIDENCIA DESCRIPCIÓN**

- 100412 Número de hectáreas validadas inferior a la superficie mínima permitida por el grupo de cultivo (Anexo I. Criterios de Subvencionabilidad. Orden 28 de marzo de 2023).
Sup. Resuelta:0 Grupo de Pago:FRUTALES SECANO
- 100413 Recinto perteneciente a grupo de cultivo que no cumple con la superficie mínima requerida (Anexo I. Criterios de Subvencionabilidad. Orden 28 de marzo de 2023).
Ref:1700000005645763 Recinto:11-024-030-00007-00001 Cultivo:104057 ALMENDROS-AVIJOR Secano Sup. Declarada:4,5 Superficie Resolver:4,5
Ref:1700000005645755 Recinto:11-024-030-00007-00002 Cultivo:104057 ALMENDROS-AVIJOR Secano Sup. Declarada:3,88 Superficie Resolver:3,88
Ref:1700000005645762 Recinto:11-024-030-00007-00045 Cultivo:104057 ALMENDROS-AVIJOR Secano Sup. Declarada:1,88 Superficie Resolver:1,88

(1) Superficie declarada admisible ajustada con la superficie comprometida.
(2) Factor de penalización valorando el alcance para el tipo de compromiso.

Puede verificar la integridad de una copia de este documento mediante la lectura del código QR adjunto o mediante el acceso a la dirección <https://ws050.juntadeandalucia.es/verificarFirma> indicando el código de VERIFICACIÓN

FIRMADO POR

RAQUEL MARIA ESPIN CRESPO

17/12/2024

VERIFICACIÓN

Pk2jm6UYDU9J72AMTZUYRN3GET48NG

PÁG. 8978/9349



**APELLIDOS Y NOMBRE / RAZÓN SOCIAL**

MADRENA ROMERO MARIA

NIF

***8135*

EXPEDIENTE

1061686

ANUALIDAD DE PAGO

1ª

IMPORTES POR ANUALIDAD

	2023	2024	2025	2026	2027
IMPORTE MÁXIMO SUBVENCIONABLE	2.370,92 €	2.370,92 €	2.370,92 €	1.975,76 €	1.975,76 €
IMPORTE MEDIO DE TRANSFERENCIA (€/ha)	297,48 €	297,48 €	297,48 €	247,90 €	247,90 €

RESUMEN DE UNIDADES

Cód	GRUPO DE PAGO	Sup. Dec. Admisible (ha)	Sup. Comprometida (ha)	Sup. ajustada compromiso (1) (ha)	% sobredec.	Sup. Resuelta (ha)	Importe Declarado	Importe Topado	Importe Resuelto	Importe tras sobredec.
419	OLIVAR	7,97		7,97	0,00	7,97	2.370,92	2.370,92	2.370,92	2.370,92
TOTAL		7,97	7,97	7,97		7,97	2.370,92	2.370,92	2.370,92	2.370,92

APLICACIÓN DE REDUCCIONES Y PENALIZACIONES

GRUPO DE PAGO	Importe Calculado	Importe prereduc.	Criterios de subvencionabilidad y compromisos	Presentación tardía	Omisión declaración	Condicionalidad	IMPORTE (Euros) RESUELTO
OLIVAR	2.370,92	2.370,92	0,00	0,00	0,00	0,00	2.370,92
TOTAL	2.370,92	2.370,92					2.370,92

RESUMEN DE PAGOS**IMPORTE (Euros)**

	RESUELTO	FEADER	MAPA	CAPADR
OLIVAR - Pago realizado	2.370,92 €	2.015,28 €	232,59 €	123,05 €

RECINTOS RESUELTOS

REF.	REFERENCIA SIGPAC	CULTIVO DESCRIPCIÓN CULTIVO	S/R G.PAGO	PEND. MEDIA (%)	SUP. DEC. ADMISIBLE (ha)	SUP. COMPROM. (ha)	SUP. AJUSTADA COMPR.(1) (ha)	SUP. CONY. SIGPAC (ha)	SUP. CERTIE (ha)	SUP. CAMPO (ha)	SUP. CAMPO DETER. CULT. DECLARADO (ha)	SUP. DEC. REDUCIDA (ha)	SUP. RESUELTA (ha)
-503675	41-055-002-00231-001	101010 OLIVAR-PICUAL	S 419	26,70	0,71	0,71	0,71		0,71			0,71	0,71
1700000002261046	41-055-002-00226-001	101010 OLIVAR-PICUAL	S 419	24,70	1,23	1,23	1,23		1,23			1,23	1,23
1700000002261047	41-055-002-00227-001	101010 OLIVAR-PICUAL	S 419	29,70	1,41	1,41	1,41		1,41			1,41	1,41
1700000002261049	41-055-002-00230-001	101010 OLIVAR-PICUAL	S 419	32,70	2,15	2,15	2,15		2,15			2,15	2,15
1700000002261051	41-055-002-00236-001	101010 OLIVAR-PICUAL	S 419	26,10	1,42	1,42	1,42		1,42			1,42	1,42
1700000002261052	41-055-002-00237-001	101010 OLIVAR-PICUAL	S 419	21,80	1,05	1,05	1,05		1,63			1,05	1,05

INCIDENCIAS**INCIDENCIA DESCRIPCIÓN**

452	Actividad agraria declarada en un recinto no compatible con el uso PA, PR o PS asignado en SIGPAC para ese recinto. Ref:1700000002261053 Recinto:41-055-002-00230-00003 Cultivo:62000 PASTOS PERMANENTES DE 5 O MAS AÑOS-SIN VARIEDAD Secano USO ASIGNADO EN SIGPAC:PA
100411	Recinto no admisible por no estar asociado en SIGGAN a una explotación ganadera (Artículo 10 de la Orden de 28 de marzo de 2023). Ref:1700000002261053 Recinto:41-055-002-00230-00003 Cultivo:62000 PASTOS PERMANENTES DE 5 O MAS AÑOS-SIN VARIEDAD Secano Ref:1700000002261055 Recinto:41-055-002-00230-00007 Cultivo:62000 PASTOS PERMANENTES DE 5 O MAS AÑOS-SIN VARIEDAD Secano Ref:1700000002261054 Recinto:41-055-002-00230-00008 Cultivo:62000 PASTOS PERMANENTES DE 5 O MAS AÑOS-SIN VARIEDAD Secano
100424	Solicita recinto que no está comprometido para la operación. Ref:-503689 Recinto:41-055-002-00212-00003 Cultivo:8000 AVENA-SIN VARIEDAD Secano Ref:1700000002261053 Recinto:41-055-002-00230-00003 Cultivo:62000 PASTOS PERMANENTES DE 5 O MAS AÑOS-SIN VARIEDAD Secano Ref:1700000002261055 Recinto:41-055-002-00230-00007 Cultivo:62000 PASTOS PERMANENTES DE 5 O MAS AÑOS-SIN VARIEDAD Secano Ref:1700000002261054 Recinto:41-055-002-00230-00008 Cultivo:62000 PASTOS PERMANENTES DE 5 O MAS AÑOS-SIN VARIEDAD Secano

(1) Superficie declarada admisible ajustada con la superficie comprometida.
(2) Factor de penalización valorando el alcance para el tipo de compromiso.

Puede verificar la integridad de una copia de este documento mediante la lectura del código QR adjunto o mediante el acceso a la dirección <https://ws050.juntadeandalucia.es/verificarFirma> indicando el código de VERIFICACIÓN

FIRMADO POR

RAQUEL MARIA ESPIN CRESPO

17/12/2024

VERIFICACIÓN

Pk2jm6UYDU9J72AMTZUYRN3GET48NG

PÁG. 8979/9349



**APELLIDOS Y NOMBRE / RAZÓN SOCIAL**

MADROÑAL HORRILLO ROSARIO

NIF

***4581*

EXPEDIENTE

1186705

ANUALIDAD DE PAGO

1ª

IMPORTES POR ANUALIDAD

	2023	2024	2025	2026	2027
IMPORTE MÁXIMO SUBVENCIONABLE	657,43 €	657,43 €	657,43 €	547,86 €	547,86 €
IMPORTE MEDIO DE TRANSFERENCIA (€/ha)	297,48 €	297,48 €	297,48 €	247,90 €	247,90 €

RESUMEN DE UNIDADES

Cód	GRUPO DE PAGO	Sup. Dec. Admisible (ha)	Sup. Comprometida (ha)	Sup. ajustada compromiso (1) (ha)	% sobredec.	Sup. Resuelta (ha)	Importe Declarado	Importe Topado	Importe Resuelto	Importe tras sobredec.
419	OLIVAR	2,36		2,21	0,00	2,21	657,43	657,43	657,43	657,43
TOTAL		2,36	2,21	2,21		2,21	657,43	657,43	657,43	657,43

APLICACIÓN DE REDUCCIONES Y PENALIZACIONES

GRUPO DE PAGO	Importe Calculado	Importe prereduc.	Criterios de subvencionabilidad y compromisos	Presentación tardía	Omisión declaración	Condicionalidad	IMPORTE (Euros) RESUELTO
OLIVAR	657,43	657,43	0,00	0,00	0,00	0,00	657,43
TOTAL	657,43	657,43					657,43

RESUMEN DE PAGOS**IMPORTE (Euros)**

	RESUELTO	FEADER	MAPA	CAPADR
OLIVAR - Pago realizado	657,43 €	558,82 €	64,49 €	34,12 €

RECINTOS RESUELTOS

REF.	REFERENCIA SIGPAC	CULTIVO DESCRIPCIÓN CULTIVO	S/R G.PAGO	PEND. MEDIA (%)	SUP. DEC. ADMISIBLE (ha)	SUP. COMPROM. (ha)	SUP. AJUSTADA COMPR.(1) (ha)	SUP. CONY. SIGPAC (ha)	SUP. CERTIE (ha)	SUP. CAMPO (ha)	SUP. CAMPO DETER. CULT. DECLARADO (ha)	SUP. DEC. REDUCIDA (ha)	SUP. RESUELTA (ha)
1700000003602379	41-035-007-00118-001	101195 OLIVAR-LECHIN DE SEVILLA	S 419	14,10	0,04	0,04	0,04		0,04			0,04	0,04
1700000003602380	41-035-007-00119-005	101195 OLIVAR-LECHIN DE SEVILLA	S 419	13,30	0,15	0,15	0,15		0,15			0,15	0,15
1700000003602383	41-035-007-00119-001	101195 OLIVAR-LECHIN DE SEVILLA	S 419	38,20	0,55	0,40	0,40		0,40			0,40	0,40
1700000003602386	41-035-007-00138-004	101195 OLIVAR-LECHIN DE SEVILLA	S 419	44,20	1,62	1,62	1,62		1,62			1,62	1,62

(1) Superficie declarada admisible ajustada con la superficie comprometida.
(2) Factor de penalización valorando el alcance para el tipo de compromiso.Puede verificar la integridad de una copia de este documento mediante la lectura del código QR adjunto o mediante el acceso a la dirección <https://ws050.juntadeandalucia.es/verificarFirma> indicando el código de VERIFICACIÓN

FIRMADO POR

RAQUEL MARIA ESPIN CRESPO

17/12/2024

VERIFICACIÓN

Pk2jm6UYDU9J72AMTZUYRN3GET48NG

PÁG. 8980/9349



**APELLIDOS Y NOMBRE / RAZÓN SOCIAL**

MAJARON HIDALGO FRANCISCO

NIF
2982EXPEDIENTE**
1245104**ANUALIDAD DE PAGO**
1ª**IMPORTES POR ANUALIDAD**

	2023	2024	2025	2026	2027
IMPORTE MÁXIMO SUBVENCIONABLE	496,79 €	496,79 €	496,79 €	413,99 €	413,99 €
IMPORTE MEDIO DE TRANSFERENCIA (€/ha)	297,48 €	297,48 €	297,48 €	247,90 €	247,90 €

RESUMEN DE UNIDADES

Cód	GRUPO DE PAGO	Sup. Dec. Admisible (ha)	Sup. Comprometida (ha)	Sup. ajustada compromiso (1) (ha)	% sobredec.	Sup. Resuelta (ha)	Importe Declarado	Importe Topado	Importe Resuelto	Importe tras sobredec.
419	OLIVAR	1,67		1,67	0,00	1,67	496,79	496,79	496,79	496,79
TOTAL		1,67	1,67	1,67		1,67	496,79	496,79	496,79	496,79

APLICACIÓN DE REDUCCIONES Y PENALIZACIONES

GRUPO DE PAGO	Importe Calculado	Importe prereduc.	Criterios de subvencionabilidad y compromisos	Presentación tardía	Omisión declaración	Condicionalidad	IMPORTE (Euros) RESUELTO
OLIVAR	496,79	496,79	0,00	0,00	0,00	0,00	496,79
TOTAL	496,79	496,79					496,79

RESUMEN DE PAGOS**IMPORTE (Euros)**

	RESUELTO	FEADER	MAPA	CAPADR
OLIVAR - Pago realizado	496,79 €	422,27 €	48,74 €	25,78 €

RECINTOS RESUELTOS

REF.	REFERENCIA SIGPAC	CULTIVO	DESCRIPCIÓN CULTIVO	S/R G.PAGO	PEND. MEDIA (%)	SUP. DEC. ADMISIBLE (ha)	SUP. COMPROM. (ha)	SUP. AJUSTADA COMPR.(1) (ha)	SUP. CONY. SIGPAC (ha)	SUP. CERTIE (ha)	SUP. CAMPO (ha)	SUP. CAMPO DETER. CULT. DECLARADO (ha)	SUP. DEC. REDUCIDA (ha)	SUP. RESUELTA (ha)
1700000002750599	41-062-012-00112-001	101138	OLIVAR-HOJIBLANCA	S 419	5,30	0,70	0,70	0,70		0,70			0,70	0,70
1700000002750601	41-062-014-00279-001	101138	OLIVAR-HOJIBLANCA	S 419	5,40	0,97	0,97	0,97		0,97			0,97	0,97

(1) Superficie declarada admisible ajustada con la superficie comprometida.
(2) Factor de penalización valorando el alcance para el tipo de compromiso.Puede verificar la integridad de una copia de este documento mediante la lectura del código QR adjunto o mediante el acceso a la dirección <https://ws050.juntadeandalucia.es/verificarFirma> indicando el código de VERIFICACIÓN

FIRMADO POR

RAQUEL MARIA ESPIN CRESPO

17/12/2024

VERIFICACIÓN

Pk2jm6UYDU9J72AMTZUYRN3GET48NG

PÁG. 8981/9349



**APELLIDOS Y NOMBRE / RAZÓN SOCIAL**

MAJARON ZAMORA RAMON

NIF

***2407*

EXPEDIENTE

1156396

ANUALIDAD DE PAGO

1ª

IMPORTES POR ANUALIDAD

	2023	2024	2025	2026	2027
IMPORTE MÁXIMO SUBVENCIONABLE	874,59 €	874,59 €	874,59 €	728,83 €	728,83 €
IMPORTE MEDIO DE TRANSFERENCIA (€/ha)	297,48 €	297,48 €	297,48 €	247,90 €	247,90 €

RESUMEN DE UNIDADES

Cód	GRUPO DE PAGO	Sup. Dec. Admisible (ha)	Sup. Comprometida (ha)	Sup. ajustada compromiso (1) (ha)	% sobredec.	Sup. Resuelta (ha)	Importe Declarado	Importe Topado	Importe Resuelto	Importe tras sobredec.
419	OLIVAR	3,30		2,94	0,00	2,94	874,59	874,59	874,59	874,59
TOTAL		3,30	2,94	2,94		2,94	874,59	874,59	874,59	874,59

APLICACIÓN DE REDUCCIONES Y PENALIZACIONES

GRUPO DE PAGO	Importe Calculado	Importe prereduc.	Criterios de subvencionabilidad y compromisos	Presentación tardía	Omisión declaración	Condicionalidad	IMPORTE (Euros) RESUELTO
OLIVAR	874,59	874,59	0,00	0,00	0,00	0,00	874,59
TOTAL	874,59	874,59					874,59

RESUMEN DE PAGOS**IMPORTE (Euros)**

	RESUELTO	FEADER	MAPA	CAPADR
OLIVAR - Pago realizado	874,59 €	743,40 €	85,80 €	45,39 €

RECINTOS RESUELTOS

REF.	REFERENCIA SIGPAC	CULTIVO	DESCRIPCIÓN CULTIVO	S/R G.PAGO	PEND. MEDIA (%)	SUP. DEC. ADMISIBLE (ha)	SUP. COMPROM. (ha)	SUP. AJUSTADA COMPR.(1) (ha)	SUP. CONY. SIGPAC (ha)	SUP. CERTIE (ha)	SUP. CAMPO (ha)	SUP. CAMPO DETER. CULT. DECLARADO (ha)	SUP. DEC. REDUCIDA (ha)	SUP. RESUELTA (ha)
1700000005387881	41-062-009-00108-001	101138	OLIVAR-HOJIBLANCA	S	419	16,40	1,55	1,19	1,19	1,55			1,19	1,19
1700000005387882	41-062-009-00280-001	101138	OLIVAR-HOJIBLANCA	S	419	14,30	1,75	1,75	1,75	1,75			1,75	1,75

INCIDENCIAS**INCIDENCIA DESCRIPCIÓN**

- 4272 Verifica que las líneas de declaración de las Solicitudes Únicas no tienen solapes con la capa de Retroactividad Gráfica (ambas de la misma campaña) a nivel de expediente/línea de declaración gráfica de la solicitud.
Ref:1700000005387881 Recinto:41-062-009-00108-00001 Cultivo: - Agregado de la referencia del recinto.:0 Zona de la referencia del recinto.:0 Superficie solapada.:0,36 Id. Incid.:100998365

(1) Superficie declarada admisible ajustada con la superficie comprometida.
(2) Factor de penalización valorando el alcance para el tipo de compromiso.

Puede verificar la integridad de una copia de este documento mediante la lectura del código QR adjunto o mediante el acceso a la dirección <https://ws050.juntadeandalucia.es/verificarFirma> indicando el código de VERIFICACIÓN

FIRMADO POR

RAQUEL MARIA ESPIN CRESPO

17/12/2024

VERIFICACIÓN

Pk2jm6UYDU9J72AMTZUYRN3GET48NG

PÁG. 8982/9349



**APELLIDOS Y NOMBRE / RAZÓN SOCIAL**

MANENTI CEREZO REYES

NIF

***6456*

EXPEDIENTE

1284776

ANUALIDAD DE PAGO

1ª

IMPORTES POR ANUALIDAD

	2023	2024	2025	2026	2027
IMPORTE MÁXIMO SUBVENCIONABLE	2.361,98 €	2.361,98 €	1.968,31 €	1.968,31 €	1.968,31 €
IMPORTE MEDIO DE TRANSFERENCIA (€/ha)	56,20 €	56,20 €	46,83 €	46,83 €	46,83 €

RESUMEN DE UNIDADES

Cód	GRUPO DE PAGO	Sup. Dec. Admisible (ha)	Sup. Comprometida (ha)	Sup. ajustada compromiso (1) (ha)	% sobredec.	Sup. Resuelta (ha)	Importe Declarado	Importe Topado	Importe Resuelto	Importe tras sobredec.
418	PASTOS ASOCIADOS A GANADERÍA ECOLÓGICA	42,03		42,03	0,00	42,03	4.143,32	2.361,98	2.361,98	2.361,98
TOTAL		42,03	42,03	42,03		42,03	4.143,32	2.361,98	2.361,98	2.361,98

APLICACIÓN DE REDUCCIONES Y PENALIZACIONES

GRUPO DE PAGO	Importe Calculado	Importe prereduc.	Criterios de subvencionabilidad y compromisos	Presentación tardía	Omisión declaración	Condicionidad	IMPORTE (Euros) RESUELTO
PASTOS ASOCIADOS A GANADERÍA	2.361,98	2.361,98	0,00	0,00	0,00	0,00	2.361,98
TOTAL	2.361,98	2.361,98					2.361,98

RESUMEN DE PAGOS

	RESUELTO	FEADER	MAPA	CAPADR
PASTOS ASOCIADOS A GANADERÍA ECOLÓGICA - Pago realizado	1.078,47 €	916,70 €	105,80 €	55,97 €
PASTOS ASOCIADOS A GANADERÍA ECOLÓGICA - A pagar	1.283,51 €	1.090,98 €	125,91 €	66,62 €
TOTAL	2.361,98 €	2.007,68 €	231,71 €	122,59 €

RECINTOS RESUELTOS

REF.	REFERENCIA SIGPAC	CULTIVO	DESCRIPCIÓN CULTIVO	S/R	G.PAGO	PEND. MEDIA (%)	SUP. DEC. ADMISIBLE (ha)	SUP. COMPROM. (ha)	SUP. AJUSTADA COMPROM. (1) (ha)	SUP. CONV. SIGPAC (ha)	SUP. CERTIE (ha)	SUP. CAMPO (ha)	SUP. CAMPO DETER. CULT. DECLARADO (ha)	SUP. DEC. REDUCIDA (ha)	SUP. RESUELTA (ha)
6937679	41-053-001-09002-006	62000	PASTOS PERMANENTES DE 5 O MAS AÑOS-SIN VARIEDAD	S	418	0,90	22,84	22,84	22,84		22,84			22,84	22,84
6937685	41-095-064-09001-005	62000	PASTOS PERMANENTES DE 5 O MAS AÑOS-SIN VARIEDAD	S	418	3,70	0,53	0,53	0,53		0,53			0,53	0,53
6937697	41-038-036-09001-023	63000	PASTOS DE MENOS DE 5 AÑOS-SIN VARIEDAD	S	418	2,50	18,66	18,66	18,66		18,66			18,66	18,66

(1) Superficie declarada admisible ajustada con la superficie comprometida.
(2) Factor de penalización valorando el alcance para el tipo de compromiso.

Puede verificar la integridad de una copia de este documento mediante la lectura del código QR adjunto o mediante el acceso a la dirección <https://ws050.juntadeandalucia.es/verificarFirma> indicando el código de VERIFICACIÓN

FIRMADO POR

RAQUEL MARIA ESPIN CRESPO

17/12/2024

VERIFICACIÓN

Pk2jm6UYDU9J72AMTZUYRN3GET48NG

PÁG. 8983/9349



**INCIDENCIAS****INCIDENCIA DESCRIPCIÓN**

224	La superficie de cruce total de productos de la agrupación Pastos permanentes sobre un mismo recinto en una misma solicitud, no puede superar la superficie total admisible de pastos. Ref:6937691 Recinto:41-079-039-09007-00001 Cultivo:62000 PASTOS PERMANENTES DE 5 O MAS AÑOS-SIN VARIEDAD Secano Superficie admisible de pastos del recinto según SIGPAC.:509 Suma de superficies de cruce netas declaradas para este recinto por el solicitante.:608 Exceso de superficie (Hectáreas):0,99
238	Recinto cuyo CAP declarado es mayor al CAP prevalente y no presenta alegación al SIGPAC. Ref:6937688 Recinto:41-079-045-09007-00001 Cultivo:62000 PASTOS PERMANENTES DE 5 O MAS AÑOS-SIN VARIEDAD Secano CAP prevalente: CAP declarado:35 Exceso de superficie (Hectáreas):1,54 Ref:6937694 Recinto:41-095-064-09001-00003 Cultivo:62000 PASTOS PERMANENTES DE 5 O MAS AÑOS-SIN VARIEDAD Secano CAP prevalente: CAP declarado:35 Exceso de superficie (Hectáreas):7,49
3790	Recinto declarado inactivo Ref:6937677 Recinto:41-053-001-09002-00003 Cultivo: -
8227	Línea de declaración monitorizada en la que no ha habido respuesta por parte del productor y, por tanto, sin Juicio Experto de campo. Ref:6937688 Recinto:41-079-045-09007-00001 Cultivo:62000 PASTOS PERMANENTES DE 5 O MAS AÑOS-SIN VARIEDAD
100400	Recinto con cultivo, variedad, régimen de explotación o uso Siggac no compatible con la operación solicitada (Anexo IV.I Cultivos y variedades elegibles para las Intervenciones. Orden de 28 de marzo de 2023). Ref:6937688 Recinto:41-079-045-09007-00001 Cultivo:62000 PASTOS PERMANENTES DE 5 O MAS AÑOS-SIN VARIEDAD Secano Uso:AG Ref:6955413 Recinto:41-095-064-09001-00001 Cultivo:63000 PASTOS DE MENOS DE 5 AÑOS-SIN VARIEDAD Secano Uso:AG Ref:6937694 Recinto:41-095-064-09001-00003 Cultivo:62000 PASTOS PERMANENTES DE 5 O MAS AÑOS-SIN VARIEDAD Secano Uso:AG
100402	Recinto solicitado no forma parte de ningún organismo de control autorizado para la producción ecológica en Andalucía o fecha de inscripción posterior al plazo establecido (Anexo I. Criterios de Subvencionabilidad. Orden 28 de marzo de 2023). Ref:-1632569 Recinto:41-079-045-06001-00002 Cultivo:20000 BARBECHO TRADICIONAL-SIN VARIEDAD Regadío
100411	Recinto no admisible por no estar asociado en SIGGAN a una explotación ganadera (Artículo 10 de la Orden de 28 de marzo de 2023). Ref:6937676 Recinto:41-053-001-09002-00002 Cultivo:62000 PASTOS PERMANENTES DE 5 O MAS AÑOS-SIN VARIEDAD Secano Ref:6937677 Recinto:41-053-001-09002-00003 Cultivo:62000 PASTOS PERMANENTES DE 5 O MAS AÑOS-SIN VARIEDAD Secano Ref:6937678 Recinto:41-053-001-09002-00005 Cultivo:62000 PASTOS PERMANENTES DE 5 O MAS AÑOS-SIN VARIEDAD Secano
100424	Solicita recinto que no está comprometido para la operación. Ref:6937676 Recinto:41-053-001-09002-00002 Cultivo:62000 PASTOS PERMANENTES DE 5 O MAS AÑOS-SIN VARIEDAD Secano Ref:6937677 Recinto:41-053-001-09002-00003 Cultivo:62000 PASTOS PERMANENTES DE 5 O MAS AÑOS-SIN VARIEDAD Secano Ref:6937678 Recinto:41-053-001-09002-00005 Cultivo:62000 PASTOS PERMANENTES DE 5 O MAS AÑOS-SIN VARIEDAD Secano Ref:6937691 Recinto:41-079-039-09007-00001 Cultivo:62000 PASTOS PERMANENTES DE 5 O MAS AÑOS-SIN VARIEDAD Secano Ref:-1632569 Recinto:41-079-045-06001-00002 Cultivo:20000 BARBECHO TRADICIONAL-SIN VARIEDAD Regadío Ref:6937688 Recinto:41-079-045-09007-00001 Cultivo:62000 PASTOS PERMANENTES DE 5 O MAS AÑOS-SIN VARIEDAD Secano Ref:6955413 Recinto:41-095-064-09001-00001 Cultivo:63000 PASTOS DE MENOS DE 5 AÑOS-SIN VARIEDAD Secano Ref:6937694 Recinto:41-095-064-09001-00003 Cultivo:62000 PASTOS PERMANENTES DE 5 O MAS AÑOS-SIN VARIEDAD Secano

Datos considerados para el Cálculo de la Carga Ganadera mínima y máxima del expediente

<u>Explotación</u>	<u>Especie</u>	<u>Inscrito en Sipea y Admisible</u>	<u>Ugm Calculada para CG Mínima</u>	<u>Ugm Calculada para CG Máxima</u>
ES410790000666	BOVINA	SI	8,89	8,89
			8,89	8,89

Superficie determinada para Cálculo Carga Ganadera Mínima: 56,99 ha

Superficie determinada para Cálculo Carga Ganadera Máxima: 56,99 ha

Carga Ganadera Mínima Expediente: 0,16 ugm/ha

Carga Ganadera Máxima Expediente: 0,16 ugm/ha

Los importes del Grupo de Pago de pastos de este expediente han sido ajustados por no llegar a la carga ganadera mínima de 0,3

Recintos Determinados para el Cálculo de Garga Ganadera Mínima

<u>REF.</u>	<u>REFERENCIA SIGPAC</u>	<u>CULTIVO</u>	<u>DESCRIPCIÓN CULTIVO</u>	<u>S/R</u>	<u>SUP. RESUELTA (ha)</u>
6937676	41-053-001-09002-00002	62000	PASTOS PERMANENTES DE 5 O MAS AÑOS-SIN VARIEDAD	S	0,87
6937677	41-053-001-09002-00003	62000	PASTOS PERMANENTES DE 5 O MAS AÑOS-SIN VARIEDAD	S	0,15
6937678	41-053-001-09002-00005	62000	PASTOS PERMANENTES DE 5 O MAS AÑOS-SIN VARIEDAD	S	0,13
6937679	41-053-001-09002-00006	62000	PASTOS PERMANENTES DE 5 O MAS AÑOS-SIN VARIEDAD	S	22,84

(1) Superficie declarada admisible ajustada con la superficie comprometida.
(2) Factor de penalización valorando el alcance para el tipo de compromiso.Puede verificar la integridad de una copia de este documento mediante la lectura del código QR adjunto o mediante el acceso a la dirección <https://ws050.juntadeandalucia.es/verificarFirma> indicando el código de VERIFICACIÓN

FIRMADO POR

RAQUEL MARIA ESPIN CRESPO

17/12/2024

VERIFICACIÓN

Pk2jm6UYDU9J72AMTZUYRN3GET48NG

PÁG. 8984/9349



**Datos considerados para el Cálculo de la Carga Ganadera mínima y máxima del expediente****Recintos Determinados para el Cálculo de Garga Ganadera Mínima**

REF.	REFERENCIA SIGPAC	CULTIVO	DESCRIPCIÓN CULTIVO	SUP.	
				S/R	RESUELTA (ha)
6937685	41-095-064-09001-00005	62000	PASTOS PERMANENTES DE 5 O MAS AÑOS-SIN VARIEDAD	S	0,53
6937688	41-079-045-09007-00001	62000	PASTOS PERMANENTES DE 5 O MAS AÑOS-SIN VARIEDAD	S	0,00
6937691	41-079-039-09007-00001	62000	PASTOS PERMANENTES DE 5 O MAS AÑOS-SIN VARIEDAD	S	5,09
6937694	41-095-064-09001-00003	62000	PASTOS PERMANENTES DE 5 O MAS AÑOS-SIN VARIEDAD	S	0,00
6937697	41-038-036-09001-00023	63000	PASTOS DE MENOS DE 5 AÑOS-SIN VARIEDAD	S	18,66
6955413	41-095-064-09001-00001	63000	PASTOS DE MENOS DE 5 AÑOS-SIN VARIEDAD	S	8,72

Recintos Determinados para el Cálculo de Garga Ganadera Máxima

REF.	REFERENCIA SIGPAC	CULTIVO	DESCRIPCIÓN CULTIVO	SUP.	
				S/R	RESUELTA (ha)
6937676	41-053-001-09002-00002	62000	PASTOS PERMANENTES DE 5 O MAS AÑOS-SIN VARIEDAD	S	0,87
6937677	41-053-001-09002-00003	62000	PASTOS PERMANENTES DE 5 O MAS AÑOS-SIN VARIEDAD	S	0,15
6937678	41-053-001-09002-00005	62000	PASTOS PERMANENTES DE 5 O MAS AÑOS-SIN VARIEDAD	S	0,13
6937679	41-053-001-09002-00006	62000	PASTOS PERMANENTES DE 5 O MAS AÑOS-SIN VARIEDAD	S	22,84
6937685	41-095-064-09001-00005	62000	PASTOS PERMANENTES DE 5 O MAS AÑOS-SIN VARIEDAD	S	0,53
6937688	41-079-045-09007-00001	62000	PASTOS PERMANENTES DE 5 O MAS AÑOS-SIN VARIEDAD	S	0,00
6937691	41-079-039-09007-00001	62000	PASTOS PERMANENTES DE 5 O MAS AÑOS-SIN VARIEDAD	S	5,09
6937694	41-095-064-09001-00003	62000	PASTOS PERMANENTES DE 5 O MAS AÑOS-SIN VARIEDAD	S	0,00
6937697	41-038-036-09001-00023	63000	PASTOS DE MENOS DE 5 AÑOS-SIN VARIEDAD	S	18,66
6955413	41-095-064-09001-00001	63000	PASTOS DE MENOS DE 5 AÑOS-SIN VARIEDAD	S	8,72

Incidencias de carga ganadera**INCIDENCIA DESCRIPCIÓN**

- 224 La superficie de cruce total de productos de la agrupación Pastos permanentes sobre un mismo recinto en una misma solicitud, no puede superar la superficie total admisible de pastos.
Ref:6937691 Recinto:41-079-039-09007-00001 Cultivo:62000 PASTOS PERMANENTES DE 5 O MAS AÑOS-SIN VARIEDAD Secano Superficie admisible de pastos del recinto según SIGPAC.:509 Suma de superficies de cruce netas declaradas para este recinto por el solicitante.:608 Exceso de superficie (Hectáreas):0,99
- 238 Recinto cuyo CAP declarado es mayor al CAP prevalente y no presenta alegación al SIGPAC.
Ref:6937688 Recinto:41-079-045-09007-00001 Cultivo:62000 PASTOS PERMANENTES DE 5 O MAS AÑOS-SIN VARIEDAD Secano CAP prevalente: CAP declarado:35 Exceso de superficie (Hectáreas):1,54
Ref:6937694 Recinto:41-095-064-09001-00003 Cultivo:62000 PASTOS PERMANENTES DE 5 O MAS AÑOS-SIN VARIEDAD Secano CAP prevalente: CAP declarado:35 Exceso de superficie (Hectáreas):7,49

(1) Superficie declarada admisible ajustada con la superficie comprometida.
(2) Factor de penalización valorando el alcance para el tipo de compromiso.

Puede verificar la integridad de una copia de este documento mediante la lectura del código QR adjunto o mediante el acceso a la dirección <https://ws050.juntadeandalucia.es/verificarFirma> indicando el código de VERIFICACIÓN

FIRMADO POR

RAQUEL MARIA ESPIN CRESPO

17/12/2024

VERIFICACIÓN

Pk2jm6UYDU9J72AMTZUYRN3GET48NG

PÁG. 8985/9349



**APELLIDOS Y NOMBRE / RAZÓN SOCIAL**

MANENTI ROSIQUE PEDRO ANTONIO

NIF

***2323*

EXPEDIENTE

1247221

ANUALIDAD DE PAGO

1ª

IMPORTE POR ANUALIDAD

	2023	2024	2025	2026	2027
IMPORTE MÁXIMO SUBVENCIONABLE	6.320,95 €	6.320,95 €	5.267,46 €	5.267,46 €	5.267,46 €
IMPORTE MEDIO DE TRANSFERENCIA (€/ha)	98,58 €	98,58 €	82,15 €	82,15 €	82,15 €

RESUMEN DE UNIDADES

Cód	GRUPO DE PAGO	Sup. Dec. Admisible (ha)	Sup. Comprometida (ha)	Sup. ajustada compromiso (1) (ha)	% sobredec.	Sup. Resuelta (ha)	Importe Declarado	Importe Topado	Importe Resuelto	Importe tras sobredec.
418	PASTOS ASOCIADOS A GANADERÍA ECOLÓGICA	64,12		64,12	0,00	64,12	6.320,95	6.320,95	6.320,95	6.320,95
TOTAL		64,12	64,12	64,12		64,12	6.320,95	6.320,95	6.320,95	6.320,95

APLICACIÓN DE REDUCCIONES Y PENALIZACIONES

GRUPO DE PAGO	Importe Calculado	Importe prereduc.	Criterios de subvencionabilidad y compromisos	Presentación tardía	Omisión declaración	Condicionidad	IMPORTE (Euros) RESUELTO
PASTOS ASOCIADOS A GANADERÍA	6.320,95	6.320,95	0,00	0,00	0,00	0,00	6.320,95
TOTAL	6.320,95	6.320,95					6.320,95

RESUMEN DE PAGOS**IMPORTE (Euros)**

	RESUELTO	FEADER	MAPA	CAPADR
PASTOS ASOCIADOS A GANADERÍA ECOLÓGICA - Pago realizado	6.320,95 €	5.372,81 €	620,09 €	328,05 €

RECINTOS RESUELTOS

REE	REFERENCIA SIGPAC	CULTIVO	DESCRIPCIÓN CULTIVO	S/R G.PAGO	PEND. MEDIA (%)	SUP. DEC. ADMISIBLE (ha)	SUP. COMPROM. (ha)	SUP. AJUSTADA COMPR.(1) (ha)	SUP. CONV. SIGPAC (ha)	SUP. CERTIF. (ha)	SUP. CAMPO (ha)	SUP. CAMPO DETER. CULT. DECLARADO (ha)	SUP. DEC. REDUCIDA (ha)	SUP. RESUELTA (ha)
-1334321	41-079-047-09005-017	62000	PASTOS PERMANENTES DE 5 O MAS AÑOS-SIN VARIEDAD	S 418	1,40	1,34	1,34	1,34		1,34			1,34	1,34
-1334320	41-079-047-09005-015	62000	PASTOS PERMANENTES DE 5 O MAS AÑOS-SIN VARIEDAD	S 418	6,00	0,92	0,92	0,92		0,92			0,92	0,92
-1334319	41-079-047-09005-013	62000	PASTOS PERMANENTES DE 5 O MAS AÑOS-SIN VARIEDAD	S 418	6,60	0,34	0,34	0,34		0,34			0,34	0,34
-1334318	41-079-047-09005-012	62000	PASTOS PERMANENTES DE 5 O MAS AÑOS-SIN VARIEDAD	S 418	8,90	1,95	1,95	1,95		1,95			1,95	1,95
-1334317	41-079-047-09005-009	62000	PASTOS PERMANENTES DE 5 O MAS AÑOS-SIN VARIEDAD	S 418	1,00	4,21	4,21	4,21		4,21			4,21	4,21
-1334316	41-079-047-09005-008	62000	PASTOS PERMANENTES DE 5 O MAS AÑOS-SIN VARIEDAD	S 418	1,10	1,65	1,65	1,65		1,65			1,65	1,65
-1334314	41-079-047-09005-007	62000	PASTOS PERMANENTES DE 5 O MAS AÑOS-SIN VARIEDAD	S 418	1,20	15,66	15,66	15,66		15,66			15,66	15,66
-1334313	41-079-047-09005-001	62000	PASTOS PERMANENTES DE 5 O MAS AÑOS-SIN VARIEDAD	S 418	0,50	5,72	5,72	5,72		5,72			5,72	5,72
-1334308	41-079-046-09004-026	62000	PASTOS PERMANENTES DE 5 O MAS AÑOS-SIN VARIEDAD	R 418	1,30	1,08	1,08	1,08		1,08			1,08	1,08
-1334307	41-079-046-09004-021	62000	PASTOS PERMANENTES DE 5 O MAS AÑOS-SIN VARIEDAD	R 418	1,80	22,40	22,40	22,40		22,22			22,40	22,40
-1334306	41-079-046-09004-020	62000	PASTOS PERMANENTES DE 5 O MAS AÑOS-SIN VARIEDAD	R 418	1,00	8,84	8,84	8,84		8,84			8,84	8,84
-1334298	41-079-046-00007-020	62000	PASTOS PERMANENTES DE 5 O MAS AÑOS-SIN VARIEDAD	R 418	2,60	0,01	0,01	0,01		0,03			0,01	0,01

(1) Superficie declarada admisible ajustada con la superficie comprometida.
(2) Factor de penalización valorando el alcance para el tipo de compromiso.

Puede verificar la integridad de una copia de este documento mediante la lectura del código QR adjunto o mediante el acceso a la dirección <https://ws050.juntadeandalucia.es/verificarFirma> indicando el código de VERIFICACIÓN

FIRMADO POR

RAQUEL MARIA ESPIN CRESPO

17/12/2024

VERIFICACIÓN

Pk2jm6UYDU9J72AMTZUYRN3GET48NG

PÁG. 8986/9349



**INCIDENCIAS****INCIDENCIA DESCRIPCIÓN**

- 100400 Recinto con cultivo, variedad, régimen de explotación o uso Siggac no compatible con la operación solicitada (Anexo IV.I Cultivos y variedades elegibles para las Intervenciones. Orden de 28 de marzo de 2023).
Ref.-1334297 Recinto:41-079-045-06002-00006 Cultivo:78000 RAYGRAS ANUAL (Lolium multiflorum LAM. And hybrids)-SIN VARIEDAD Regadío Uso:TA
Ref:6955372 Recinto:41-079-046-09004-00001 Cultivo:63000 PASTOS DE MENOS DE 5 AÑOS-SIN VARIEDAD Secano Uso:AG
- 100402 Recinto solicitado no forma parte de ningún organismo de control autorizado para la producción ecológica en Andalucía o fecha de inscripción posterior al plazo establecido (Anexo I. Criterios de Subvencionabilidad. Orden 28 de marzo de 2023).
Ref.-1334280 Recinto:41-013-001-06004-00001 Cultivo:62000 PASTOS PERMANENTES DE 5 O MAS AÑOS-SIN VARIEDAD Secano
Ref.-1334281 Recinto:41-013-002-06006-00011 Cultivo:62000 PASTOS PERMANENTES DE 5 O MAS AÑOS-SIN VARIEDAD Secano
Ref.-1334289 Recinto:41-079-026-06006-00004 Cultivo:63000 PASTOS DE MENOS DE 5 AÑOS-SIN VARIEDAD Regadío
Ref:5107977 Recinto:41-079-039-00006-00002 Cultivo:63000 PASTOS DE MENOS DE 5 AÑOS-SIN VARIEDAD Regadío
Ref.-1334291 Recinto:41-079-039-00006-00003 Cultivo:62000 PASTOS PERMANENTES DE 5 O MAS AÑOS-SIN VARIEDAD Secano
Ref.-1334292 Recinto:41-079-039-00006-00004 Cultivo:62000 PASTOS PERMANENTES DE 5 O MAS AÑOS-SIN VARIEDAD Secano
Ref.-1334293 Recinto:41-079-039-09002-00002 Cultivo:62000 PASTOS PERMANENTES DE 5 O MAS AÑOS-SIN VARIEDAD Secano
Ref.-1334294 Recinto:41-079-039-09007-00008 Cultivo:62000 PASTOS PERMANENTES DE 5 O MAS AÑOS-SIN VARIEDAD Secano
Ref.-1334296 Recinto:41-079-039-09007-00009 Cultivo:63000 PASTOS DE MENOS DE 5 AÑOS-SIN VARIEDAD Regadío
Ref:6955372 Recinto:41-079-046-09004-00001 Cultivo:63000 PASTOS DE MENOS DE 5 AÑOS-SIN VARIEDAD Secano
Ref.-1334299 Recinto:41-079-046-09004-00009 Cultivo:63000 PASTOS DE MENOS DE 5 AÑOS-SIN VARIEDAD Regadío
Ref.-1334300 Recinto:41-079-046-09004-00010 Cultivo:63000 PASTOS DE MENOS DE 5 AÑOS-SIN VARIEDAD Regadío
Ref.-1334301 Recinto:41-079-046-09004-00011 Cultivo:63000 PASTOS DE MENOS DE 5 AÑOS-SIN VARIEDAD Regadío
Ref.-1334302 Recinto:41-079-046-09004-00015 Cultivo:63000 PASTOS DE MENOS DE 5 AÑOS-SIN VARIEDAD Regadío
Ref.-1334303 Recinto:41-079-046-09004-00017 Cultivo:63000 PASTOS DE MENOS DE 5 AÑOS-SIN VARIEDAD Regadío
Ref.-1334304 Recinto:41-079-046-09004-00018 Cultivo:63000 PASTOS DE MENOS DE 5 AÑOS-SIN VARIEDAD Regadío
Ref.-1334305 Recinto:41-079-046-09004-00019 Cultivo:63000 PASTOS DE MENOS DE 5 AÑOS-SIN VARIEDAD Regadío
Ref.-1334309 Recinto:41-079-046-09004-00027 Cultivo:63000 PASTOS DE MENOS DE 5 AÑOS-SIN VARIEDAD Regadío
Ref.-1334310 Recinto:41-079-046-09004-00028 Cultivo:63000 PASTOS DE MENOS DE 5 AÑOS-SIN VARIEDAD Regadío
Ref.-1334311 Recinto:41-079-046-09004-00029 Cultivo:63000 PASTOS DE MENOS DE 5 AÑOS-SIN VARIEDAD Regadío
Ref.-1334312 Recinto:41-079-046-09006-00017 Cultivo:63000 PASTOS DE MENOS DE 5 AÑOS-SIN VARIEDAD Regadío
- 100411 Recinto no admisible por no estar asociado en SIGGAN a una explotación ganadera (Artículo 10 de la Orden de 28 de marzo de 2023).
Ref.-1334289 Recinto:41-079-026-06006-00004 Cultivo:63000 PASTOS DE MENOS DE 5 AÑOS-SIN VARIEDAD Regadío
- 100424 Solicita recinto que no está comprometido para la operación.
Ref.-1334280 Recinto:41-013-001-06004-00001 Cultivo:62000 PASTOS PERMANENTES DE 5 O MAS AÑOS-SIN VARIEDAD Secano
Ref.-1334281 Recinto:41-013-002-06006-00011 Cultivo:62000 PASTOS PERMANENTES DE 5 O MAS AÑOS-SIN VARIEDAD Secano
Ref.-1334289 Recinto:41-079-026-06006-00004 Cultivo:63000 PASTOS DE MENOS DE 5 AÑOS-SIN VARIEDAD Regadío
Ref:5107977 Recinto:41-079-039-00006-00002 Cultivo:63000 PASTOS DE MENOS DE 5 AÑOS-SIN VARIEDAD Regadío
Ref.-1334291 Recinto:41-079-039-00006-00003 Cultivo:62000 PASTOS PERMANENTES DE 5 O MAS AÑOS-SIN VARIEDAD Secano
Ref.-1334292 Recinto:41-079-039-00006-00004 Cultivo:62000 PASTOS PERMANENTES DE 5 O MAS AÑOS-SIN VARIEDAD Secano
Ref.-1334293 Recinto:41-079-039-09002-00002 Cultivo:62000 PASTOS PERMANENTES DE 5 O MAS AÑOS-SIN VARIEDAD Secano
Ref.-1334294 Recinto:41-079-039-09007-00008 Cultivo:62000 PASTOS PERMANENTES DE 5 O MAS AÑOS-SIN VARIEDAD Secano
Ref.-1334296 Recinto:41-079-039-09007-00009 Cultivo:63000 PASTOS DE MENOS DE 5 AÑOS-SIN VARIEDAD Regadío
Ref.-1334297 Recinto:41-079-045-06002-00006 Cultivo:78000 RAYGRAS ANUAL (Lolium multiflorum LAM. And hybrids)-SIN VARIEDAD Regadío
Ref:6955372 Recinto:41-079-046-09004-00001 Cultivo:63000 PASTOS DE MENOS DE 5 AÑOS-SIN VARIEDAD Secano
Ref.-1334299 Recinto:41-079-046-09004-00009 Cultivo:63000 PASTOS DE MENOS DE 5 AÑOS-SIN VARIEDAD Regadío
Ref.-1334300 Recinto:41-079-046-09004-00010 Cultivo:63000 PASTOS DE MENOS DE 5 AÑOS-SIN VARIEDAD Regadío
Ref.-1334301 Recinto:41-079-046-09004-00011 Cultivo:63000 PASTOS DE MENOS DE 5 AÑOS-SIN VARIEDAD Regadío
Ref.-1334302 Recinto:41-079-046-09004-00015 Cultivo:63000 PASTOS DE MENOS DE 5 AÑOS-SIN VARIEDAD Regadío
Ref.-1334303 Recinto:41-079-046-09004-00017 Cultivo:63000 PASTOS DE MENOS DE 5 AÑOS-SIN VARIEDAD Regadío
Ref.-1334304 Recinto:41-079-046-09004-00018 Cultivo:63000 PASTOS DE MENOS DE 5 AÑOS-SIN VARIEDAD Regadío

(1) Superficie declarada admisible ajustada con la superficie comprometida.
(2) Factor de penalización valorando el alcance para el tipo de compromiso.

Puede verificar la integridad de una copia de este documento mediante la lectura del código QR adjunto o mediante el acceso a la dirección <https://ws050.juntadeandalucia.es/verificarFirma> indicando el código de VERIFICACIÓN

FIRMADO POR	RAQUEL MARIA ESPIN CRESPO	17/12/2024	
VERIFICACIÓN	Pk2jm6UYDU9J72AMTZUYRN3GET48NG	PÁG. 8987/9349	

**INCIDENCIAS****INCIDENCIA DESCRIPCIÓN**

	Ref:-1334305 Recinto:41-079-046-09004-00019 Cultivo:63000 PASTOS DE MENOS DE 5 AÑOS-SIN VARIEDAD Regadío
	Ref:-1334309 Recinto:41-079-046-09004-00027 Cultivo:63000 PASTOS DE MENOS DE 5 AÑOS-SIN VARIEDAD Regadío
	Ref:-1334310 Recinto:41-079-046-09004-00028 Cultivo:63000 PASTOS DE MENOS DE 5 AÑOS-SIN VARIEDAD Regadío
	Ref:-1334311 Recinto:41-079-046-09004-00029 Cultivo:63000 PASTOS DE MENOS DE 5 AÑOS-SIN VARIEDAD Regadío
	Ref:-1334312 Recinto:41-079-046-09006-00017 Cultivo:63000 PASTOS DE MENOS DE 5 AÑOS-SIN VARIEDAD Regadío
	Ref:-1334322 Recinto:41-079-047-09005-00018 Cultivo:62000 PASTOS PERMANENTES DE 5 O MAS AÑOS-SIN VARIEDAD Secano
100427	Recinto no admisible por estar asociado a una explotación intensiva en SIGGAN o que no pertenece al titular del expediente (Artículo 10 de la Orden de 28 de marzo de 2023).
	Ref:-1334280 Recinto:41-013-001-06004-00001 Cultivo:62000 PASTOS PERMANENTES DE 5 O MAS AÑOS-SIN VARIEDAD Secano Explotación:ES410130000618
	Ref:-1334281 Recinto:41-013-002-06006-00011 Cultivo:62000 PASTOS PERMANENTES DE 5 O MAS AÑOS-SIN VARIEDAD Secano Explotación:ES410130000618
	Ref:5107977 Recinto:41-079-039-00006-00002 Cultivo:63000 PASTOS DE MENOS DE 5 AÑOS-SIN VARIEDAD Regadío Explotación:ES410790000663
	Ref:-1334291 Recinto:41-079-039-00006-00003 Cultivo:62000 PASTOS PERMANENTES DE 5 O MAS AÑOS-SIN VARIEDAD Secano Explotación:ES410790000663
	Ref:-1334292 Recinto:41-079-039-00006-00004 Cultivo:62000 PASTOS PERMANENTES DE 5 O MAS AÑOS-SIN VARIEDAD Secano Explotación:ES410790000663
	Ref:-1334293 Recinto:41-079-039-09002-00002 Cultivo:62000 PASTOS PERMANENTES DE 5 O MAS AÑOS-SIN VARIEDAD Secano Explotación:ES410790000663
	Ref:-1334294 Recinto:41-079-039-09007-00008 Cultivo:62000 PASTOS PERMANENTES DE 5 O MAS AÑOS-SIN VARIEDAD Secano Explotación:ES410790000663
	Ref:-1334296 Recinto:41-079-039-09007-00009 Cultivo:63000 PASTOS DE MENOS DE 5 AÑOS-SIN VARIEDAD Regadío Explotación:ES410790000663

Datos considerados para el Cálculo de la Carga Ganadera mínima y máxima del expediente

Explotación	Especie	Inscrito en Sipea y Admisible	Ugm Calculada para CG Mínima	Ugm Calculada para CG Máxima
ES410790000660	BOVINA	SI	76,86	76,86
ES410790000664	BOVINA	SI	36,26	36,26
			113,12	113,12

Superficie determinada para Cálculo Carga Ganadera Mínima: 64,12 ha

Superficie determinada para Cálculo Carga Ganadera Máxima: 272,85 ha

Carga Ganadera Mínima Expediente: 1,76 ugm/ha

Carga Ganadera Máxima Expediente: 0,41 ugm/ha

Recintos Determinados para el Cálculo de Garga Ganadera Mínima

REF.	REFERENCIA SIGPAC	CULTIVO	DESCRIPCIÓN CULTIVO	S/R	SUP. RESUELTA (ha)
-1334321	41-079-047-09005-00017	62000	PASTOS PERMANENTES DE 5 O MAS AÑOS-SIN VARIEDAD	S	1,34
-1334320	41-079-047-09005-00015	62000	PASTOS PERMANENTES DE 5 O MAS AÑOS-SIN VARIEDAD	S	0,92
-1334319	41-079-047-09005-00013	62000	PASTOS PERMANENTES DE 5 O MAS AÑOS-SIN VARIEDAD	S	0,34
-1334318	41-079-047-09005-00012	62000	PASTOS PERMANENTES DE 5 O MAS AÑOS-SIN VARIEDAD	S	1,95
-1334317	41-079-047-09005-00009	62000	PASTOS PERMANENTES DE 5 O MAS AÑOS-SIN VARIEDAD	S	4,21
-1334316	41-079-047-09005-00008	62000	PASTOS PERMANENTES DE 5 O MAS AÑOS-SIN VARIEDAD	S	1,65
-1334314	41-079-047-09005-00007	62000	PASTOS PERMANENTES DE 5 O MAS AÑOS-SIN VARIEDAD	S	15,66
-1334313	41-079-047-09005-00001	62000	PASTOS PERMANENTES DE 5 O MAS AÑOS-SIN VARIEDAD	S	5,72
-1334308	41-079-046-09004-00026	62000	PASTOS PERMANENTES DE 5 O MAS AÑOS-SIN VARIEDAD	R	1,08
-1334307	41-079-046-09004-00021	62000	PASTOS PERMANENTES DE 5 O MAS AÑOS-SIN VARIEDAD	R	22,40
-1334306	41-079-046-09004-00020	62000	PASTOS PERMANENTES DE 5 O MAS AÑOS-SIN VARIEDAD	R	8,84
-1334298	41-079-046-00007-00020	62000	PASTOS PERMANENTES DE 5 O MAS AÑOS-SIN VARIEDAD	R	0,01

(1) Superficie declarada admisible ajustada con la superficie comprometida.
(2) Factor de penalización valorando el alcance para el tipo de compromiso.Puede verificar la integridad de una copia de este documento mediante la lectura del código QR adjunto o mediante el acceso a la dirección <https://ws050.juntadeandalucia.es/verificarFirma> indicando el código de VERIFICACIÓN

FIRMADO POR

RAQUEL MARIA ESPIN CRESPO

17/12/2024

VERIFICACIÓN

Pk2jm6UYDU9J72AMTZUYRN3GET48NG

PÁG. 8988/9349



**Datos considerados para el Cálculo de la Carga Ganadera mínima y máxima del expediente****Recintos Determinados para el Cálculo de Garga Ganadera Máxima**

REF.	REFERENCIA SIGPAC	CULTIVO	DESCRIPCIÓN CULTIVO	SUP.	
				S/R	RESUELTA (ha)
-1334322	41-079-047-09005-00018	62000	PASTOS PERMANENTES DE 5 O MAS AÑOS-SIN VARIEDAD	S	0,00
-1334321	41-079-047-09005-00017	62000	PASTOS PERMANENTES DE 5 O MAS AÑOS-SIN VARIEDAD	S	1,34
-1334320	41-079-047-09005-00015	62000	PASTOS PERMANENTES DE 5 O MAS AÑOS-SIN VARIEDAD	S	0,92
-1334319	41-079-047-09005-00013	62000	PASTOS PERMANENTES DE 5 O MAS AÑOS-SIN VARIEDAD	S	0,34
-1334318	41-079-047-09005-00012	62000	PASTOS PERMANENTES DE 5 O MAS AÑOS-SIN VARIEDAD	S	1,95
-1334317	41-079-047-09005-00009	62000	PASTOS PERMANENTES DE 5 O MAS AÑOS-SIN VARIEDAD	S	4,21
-1334316	41-079-047-09005-00008	62000	PASTOS PERMANENTES DE 5 O MAS AÑOS-SIN VARIEDAD	S	1,65
-1334314	41-079-047-09005-00007	62000	PASTOS PERMANENTES DE 5 O MAS AÑOS-SIN VARIEDAD	S	15,66
-1334313	41-079-047-09005-00001	62000	PASTOS PERMANENTES DE 5 O MAS AÑOS-SIN VARIEDAD	S	5,72
-1334312	41-079-046-09006-00017	63000	PASTOS DE MENOS DE 5 AÑOS-SIN VARIEDAD	R	1,59
-1334311	41-079-046-09004-00029	63000	PASTOS DE MENOS DE 5 AÑOS-SIN VARIEDAD	R	0,66
-1334310	41-079-046-09004-00028	63000	PASTOS DE MENOS DE 5 AÑOS-SIN VARIEDAD	R	3,03
-1334309	41-079-046-09004-00027	63000	PASTOS DE MENOS DE 5 AÑOS-SIN VARIEDAD	R	1,38
-1334308	41-079-046-09004-00026	62000	PASTOS PERMANENTES DE 5 O MAS AÑOS-SIN VARIEDAD	R	1,08
-1334307	41-079-046-09004-00021	62000	PASTOS PERMANENTES DE 5 O MAS AÑOS-SIN VARIEDAD	R	22,40
-1334306	41-079-046-09004-00020	62000	PASTOS PERMANENTES DE 5 O MAS AÑOS-SIN VARIEDAD	R	8,84
-1334305	41-079-046-09004-00019	63000	PASTOS DE MENOS DE 5 AÑOS-SIN VARIEDAD	R	2,55
-1334304	41-079-046-09004-00018	63000	PASTOS DE MENOS DE 5 AÑOS-SIN VARIEDAD	R	3,27
-1334303	41-079-046-09004-00017	63000	PASTOS DE MENOS DE 5 AÑOS-SIN VARIEDAD	R	2,42
-1334302	41-079-046-09004-00015	63000	PASTOS DE MENOS DE 5 AÑOS-SIN VARIEDAD	R	3,01
-1334301	41-079-046-09004-00011	63000	PASTOS DE MENOS DE 5 AÑOS-SIN VARIEDAD	R	3,97
-1334300	41-079-046-09004-00010	63000	PASTOS DE MENOS DE 5 AÑOS-SIN VARIEDAD	R	2,36
-1334299	41-079-046-09004-00009	63000	PASTOS DE MENOS DE 5 AÑOS-SIN VARIEDAD	R	7,40
-1334298	41-079-046-00007-00020	62000	PASTOS PERMANENTES DE 5 O MAS AÑOS-SIN VARIEDAD	R	0,01
-1334296	41-079-039-09007-00009	63000	PASTOS DE MENOS DE 5 AÑOS-SIN VARIEDAD	R	0,01
-1334294	41-079-039-09007-00008	62000	PASTOS PERMANENTES DE 5 O MAS AÑOS-SIN VARIEDAD	S	9,01
-1334293	41-079-039-09002-00002	62000	PASTOS PERMANENTES DE 5 O MAS AÑOS-SIN VARIEDAD	S	0,37
-1334292	41-079-039-00006-00004	62000	PASTOS PERMANENTES DE 5 O MAS AÑOS-SIN VARIEDAD	S	0,04
-1334291	41-079-039-00006-00003	62000	PASTOS PERMANENTES DE 5 O MAS AÑOS-SIN VARIEDAD	S	0,27
-1334289	41-079-026-06006-00004	63000	PASTOS DE MENOS DE 5 AÑOS-SIN VARIEDAD	R	0,16
-1334281	41-013-002-06006-00011	62000	PASTOS PERMANENTES DE 5 O MAS AÑOS-SIN VARIEDAD	S	57,01
-1334280	41-013-001-06004-00001	62000	PASTOS PERMANENTES DE 5 O MAS AÑOS-SIN VARIEDAD	S	75,09
5107977	41-079-039-00006-00002	63000	PASTOS DE MENOS DE 5 AÑOS-SIN VARIEDAD	R	7,97
6955372	41-079-046-09004-00001	63000	PASTOS DE MENOS DE 5 AÑOS-SIN VARIEDAD	S	27,16

(1) Superficie declarada admisible ajustada con la superficie comprometida.
(2) Factor de penalización valorando el alcance para el tipo de compromiso.Puede verificar la integridad de una copia de este documento mediante la lectura del código QR adjunto o mediante el acceso a la dirección <https://ws050.juntadeandalucia.es/verificarFirma> indicando el código de VERIFICACIÓN

FIRMADO POR

RAQUEL MARIA ESPIN CRESPO

17/12/2024

VERIFICACIÓN

Pk2jm6UYDU9J72AMTZUYRN3GET48NG

PÁG. 8989/9349



**APELLIDOS Y NOMBRE / RAZÓN SOCIAL**

MARIN GARCIA ANTONIO

NIF

***2983*

EXPEDIENTE

1210220

ANUALIDAD DE PAGO

1ª

IMPORTES POR ANUALIDAD

	2023	2024	2025	2026	2027
IMPORTE MÁXIMO SUBVENCIONABLE	4.337,26 €	4.337,26 €	4.337,26 €	3.614,38 €	3.614,38 €
IMPORTE MEDIO DE TRANSFERENCIA (€/ha)	297,48 €	297,48 €	297,48 €	247,90 €	247,90 €

RESUMEN DE UNIDADES

Cód	GRUPO DE PAGO	Sup. Dec. Admisible (ha)	Sup. Comprometida (ha)	Sup. ajustada compromiso (1) (ha)	% sobredec.	Sup. Resuelta (ha)	Importe Declarado	Importe Topado	Importe Resuelto	Importe tras sobredec.
419	OLIVAR	14,58		14,58	0,00	14,58	4.337,26	4.337,26	4.337,26	4.337,26
TOTAL		14,58	14,58	14,58		14,58	4.337,26	4.337,26	4.337,26	4.337,26

APLICACIÓN DE REDUCCIONES Y PENALIZACIONES

GRUPO DE PAGO	Importe Calculado	Importe prereduc.	Criterios de subvencionabilidad y compromisos	Presentación tardía	Omisión declaración	Condicionalidad	IMPORTE (Euros) RESUELTO
OLIVAR	4.337,26	4.337,26	0,00	0,00	0,00	0,00	4.337,26
TOTAL	4.337,26	4.337,26					4.337,26

RESUMEN DE PAGOS**IMPORTE (Euros)**

	RESUELTO	FEADER	MAPA	CAPADR
OLIVAR - Pago realizado	4.337,26 €	3.686,67 €	425,49 €	225,10 €

RECINTOS RESUELTOS

REF.	REFERENCIA SIGPAC	CULTIVO DESCRIPCIÓN CULTIVO	S/R G.PAGO	PEND. MEDIA (%)	SUP. DEC. ADMISIBLE (ha)	SUP. COMPROM. (ha)	SUP. AJUSTADA COMPR.(1) (ha)	SUP. CONY. SIGPAC (ha)	SUP. CERTIE (ha)	SUP. CAMPO (ha)	SUP. CAMPO DETER. CULT. DECLARADO (ha)	SUP. DEC. REDUCIDA (ha)	SUP. RESUELTA (ha)
1700000006375474	41-076-028-00024-004	101195 OLIVAR-LECHIN DE SEVILLA	S 419	24,90	3,21	3,21	3,21		3,21			3,21	3,21
1700000006375475	41-076-028-00025-013	101195 OLIVAR-LECHIN DE SEVILLA	S 419	24,20	11,20	11,20	11,20		11,20			11,20	11,20
1700000006375476	41-076-028-09005-004	101195 OLIVAR-LECHIN DE SEVILLA	S 419	23,10	0,17	0,17	0,17		0,17			0,17	0,17

INCIDENCIAS**INCIDENCIA DESCRIPCIÓN**

- 100421 Recinto declarado por error para una operación de la 6503, que se ha corregido de oficio marcando la operación correcta, de acuerdo con la fecha de inscripción del recinto en la producción ecológica.
 Ref:1700000006375474 Recinto:41-076-028-00024-00004 Cultivo:101195 OLIVAR-LECHIN DE SEVILLA Secano
 Ref:1700000006375475 Recinto:41-076-028-00025-00013 Cultivo:101195 OLIVAR-LECHIN DE SEVILLA Secano
 Ref:1700000006375476 Recinto:41-076-028-09005-00004 Cultivo:101195 OLIVAR-LECHIN DE SEVILLA Secano

(1) Superficie declarada admisible ajustada con la superficie comprometida.
 (2) Factor de penalización valorando el alcance para el tipo de compromiso.

Puede verificar la integridad de una copia de este documento mediante la lectura del código QR adjunto o mediante el acceso a la dirección <https://ws050.juntadeandalucia.es/verificarFirma> indicando el código de VERIFICACIÓN

FIRMADO POR

RAQUEL MARIA ESPIN CRESPO

17/12/2024

VERIFICACIÓN

Pk2jm6UYDU9J72AMTZUYRN3GET48NG

PÁG. 8990/9349



**APELLIDOS Y NOMBRE / RAZÓN SOCIAL**

MARIN MORENO JOSE

NIF

***9031*

EXPEDIENTE

1227314

ANUALIDAD DE PAGO

1ª

IMPORTES POR ANUALIDAD

	2023	2024	2025	2026	2027
IMPORTE MÁXIMO SUBVENCIONABLE	2.309,73 €	2.309,73 €	1.924,77 €	1.924,77 €	1.924,77 €
IMPORTE MEDIO DE TRANSFERENCIA (€/ha)	98,58 €	98,58 €	82,15 €	82,15 €	82,15 €

RESUMEN DE UNIDADES

Cód	GRUPO DE PAGO	Sup. Dec. Admisible (ha)	Sup. Comprometida (ha)	Sup. ajustada compromiso (1) (ha)	% sobredec.	Sup. Resuelta (ha)	Importe Declarado	Importe Topado	Importe Resuelto	Importe tras sobredec.
418	PASTOS ASOCIADOS A GANADERÍA ECOLÓGICA	23,43		23,43	0,00	23,43	2.309,73	2.309,73	2.309,73	2.309,73
TOTAL		23,43	23,43	23,43		23,43	2.309,73	2.309,73	2.309,73	2.309,73

APLICACIÓN DE REDUCCIONES Y PENALIZACIONES

GRUPO DE PAGO	Importe Calculado	Importe prereduc.	Criterios de subvencionabilidad y compromisos	Presentación tardía	Omisión declaración	Condicionidad	IMPORTE (Euros) RESUELTO
PASTOS ASOCIADOS A GANADERÍA	2.309,73	2.309,73	0,00	0,00	0,00	0,00	2.309,73
TOTAL	2.309,73	2.309,73					2.309,73

RESUMEN DE PAGOS**IMPORTE (Euros)**

	RESUELTO	FEADER	MAPA	CAPADR
PASTOS ASOCIADOS A GANADERÍA ECOLÓGICA - Pago realizado	2.309,73 €	1.963,27 €	226,58 €	119,88 €

RECINTOS RESUELTOS

REE	REFERENCIA SIGPAC	CULTIVO	DESCRIPCIÓN CULTIVO	S/R G.PAGO	PEND. MEDIA (%)	SUP. DEC. ADMISIBLE (ha)	SUP. COMPROM. (ha)	SUP. AJUSTADA COMPROM. (1) (ha)	SUP. CONV. SIGPAC (ha)	SUP. CERTIF. (ha)	SUP. CAMPO (ha)	SUP. CAMPO DETER. CULT. DECLARADO (ha)	SUP. DEC. REDUCIDA (ha)	SUP. RESUELTA (ha)
-1328368	41-033-013-00016-002	63000	PASTOS DE MENOS DE 5 AÑOS-SIN VARIEDAD	S 418	22,30	4,65	4,65	4,65		4,65			4,65	4,65
-1328367	41-033-013-00016-001	63000	PASTOS DE MENOS DE 5 AÑOS-SIN VARIEDAD	S 418	14,00	6,27	6,27	6,27		6,27			6,27	6,27
5284738	41-033-024-00015-012	62000	PASTOS PERMANENTES DE 5 O MAS AÑOS-SIN VARIEDAD	S 418	17,70	12,51	12,51	12,51		12,51			12,51	12,51

INCIDENCIAS**INCIDENCIA DESCRIPCIÓN**

- 100407 Explotación solicitada no forma parte de ningún organismo de control autorizado para la producción ecológica en Andalucía o fecha de inscripción posterior al plazo establecido (Anexo I. Criterios de Subvencionabilidad. Orden 28 de marzo de 2023).
Explotación:ES410330000034 Especie:PORCINO
Explotación:ES4103300000912 Especie:PORCINO
- 100421 Recinto declarado por error para una operación de la 6503, que se ha corregido de oficio marcando la operación correcta, de acuerdo con la fecha de inscripción del recinto en la producción ecológica.
Ref:-1328367 Recinto:41-033-013-00016-00001 Cultivo:63000 PASTOS DE MENOS DE 5 AÑOS-SIN VARIEDAD Secano
Ref:-1328368 Recinto:41-033-013-00016-00002 Cultivo:63000 PASTOS DE MENOS DE 5 AÑOS-SIN VARIEDAD Secano
Ref:5284738 Recinto:41-033-024-00015-00012 Cultivo:62000 PASTOS PERMANENTES DE 5 O MAS AÑOS-SIN VARIEDAD Secano

(1) Superficie declarada admisible ajustada con la superficie comprometida.
(2) Factor de penalización valorando el alcance para el tipo de compromiso.

Puede verificar la integridad de una copia de este documento mediante la lectura del código QR adjunto o mediante el acceso a la dirección <https://ws050.juntadeandalucia.es/verificarFirma> indicando el código de VERIFICACIÓN

FIRMADO POR

RAQUEL MARIA ESPIN CRESPO

17/12/2024

VERIFICACIÓN

Pk2jm6UYDU9J72AMTZUYRN3GET48NG

PÁG. 8991/9349



**Datos considerados para el Cálculo de la Carga Ganadera mínima y máxima del expediente**

Explotación	Especie	Inscrito en Sipea y Admisible	Ugm Calculada para CG Mínima	Ugm Calculada para CG Máxima
ES410330000034	BOVINA	SI	70,02	70,02
ES410330000034	PORCINO	NO	0,00	87,10
ES4103300000912	BOVINA	SI	112,17	112,17
ES4103300000912	PORCINO	NO	0,00	0,00
ES4103300000914	BOVINA	SI	7,91	7,91
			190,10	277,20

Superficie determinada para Cálculo Carga Ganadera Mínima: 444,13 ha

Superficie determinada para Cálculo Carga Ganadera Máxima: 467,96 ha

Carga Ganadera Mínima Expediente: 0,43 ugm/ha

Carga Ganadera Máxima Expediente: 0,59 ugm/ha

Recintos Determinados para el Cálculo de Garga Ganadera Mínima

REF.	REFERENCIA SIGPAC	CULTIVO	DESCRIPCIÓN CULTIVO	S/R	SUP. RESUELTA (ha)
-1328410	41-033-019-00007-00046	62000	PASTOS PERMANENTES DE 5 O MAS AÑOS-SIN VARIEDAD	S	0,42
-1328409	41-033-019-00007-00045	62000	PASTOS PERMANENTES DE 5 O MAS AÑOS-SIN VARIEDAD	S	1,85
-1328408	41-033-019-00007-00044	62000	PASTOS PERMANENTES DE 5 O MAS AÑOS-SIN VARIEDAD	S	2,88
-1328407	41-033-019-00007-00039	62000	PASTOS PERMANENTES DE 5 O MAS AÑOS-SIN VARIEDAD	S	0,27
-1328406	41-033-019-00007-00038	62000	PASTOS PERMANENTES DE 5 O MAS AÑOS-SIN VARIEDAD	S	0,06
-1328405	41-033-019-00007-00037	62000	PASTOS PERMANENTES DE 5 O MAS AÑOS-SIN VARIEDAD	S	0,38
-1328404	41-033-019-00007-00036	62000	PASTOS PERMANENTES DE 5 O MAS AÑOS-SIN VARIEDAD	S	0,01
-1328403	41-033-019-00007-00035	62000	PASTOS PERMANENTES DE 5 O MAS AÑOS-SIN VARIEDAD	S	0,22
-1328402	41-033-019-00007-00034	63000	PASTOS DE MENOS DE 5 AÑOS-SIN VARIEDAD	S	4,09
-1328401	41-033-019-00007-00032	62000	PASTOS PERMANENTES DE 5 O MAS AÑOS-SIN VARIEDAD	S	2,04
-1328400	41-033-019-00007-00031	62000	PASTOS PERMANENTES DE 5 O MAS AÑOS-SIN VARIEDAD	S	1,75
-1328399	41-033-019-00007-00029	62000	PASTOS PERMANENTES DE 5 O MAS AÑOS-SIN VARIEDAD	S	1,81
-1328398	41-033-019-00007-00028	62000	PASTOS PERMANENTES DE 5 O MAS AÑOS-SIN VARIEDAD	S	11,01
-1328397	41-033-019-00007-00027	62000	PASTOS PERMANENTES DE 5 O MAS AÑOS-SIN VARIEDAD	S	7,30
-1328396	41-033-019-00007-00026	62000	PASTOS PERMANENTES DE 5 O MAS AÑOS-SIN VARIEDAD	S	8,15
-1328395	41-033-019-00007-00023	63000	PASTOS DE MENOS DE 5 AÑOS-SIN VARIEDAD	S	5,43
-1328394	41-033-019-00007-00022	63000	PASTOS DE MENOS DE 5 AÑOS-SIN VARIEDAD	S	7,74
-1328393	41-033-019-00007-00019	62000	PASTOS PERMANENTES DE 5 O MAS AÑOS-SIN VARIEDAD	S	2,63
-1328392	41-033-019-00007-00016	62000	PASTOS PERMANENTES DE 5 O MAS AÑOS-SIN VARIEDAD	S	6,78
-1328391	41-033-019-00007-00011	62000	PASTOS PERMANENTES DE 5 O MAS AÑOS-SIN VARIEDAD	S	0,75
-1328390	41-033-019-00007-00010	62000	PASTOS PERMANENTES DE 5 O MAS AÑOS-SIN VARIEDAD	S	1,59
-1328389	41-033-019-00007-00008	62000	PASTOS PERMANENTES DE 5 O MAS AÑOS-SIN VARIEDAD	S	0,01
-1328388	41-033-019-00007-00007	63000	PASTOS DE MENOS DE 5 AÑOS-SIN VARIEDAD	S	15,44
-1328387	41-033-019-00007-00004	62000	PASTOS PERMANENTES DE 5 O MAS AÑOS-SIN VARIEDAD	S	0,16
-1328386	41-033-019-00007-00003	62000	PASTOS PERMANENTES DE 5 O MAS AÑOS-SIN VARIEDAD	S	0,07
-1328385	41-033-019-00007-00003	62000	PASTOS PERMANENTES DE 5 O MAS AÑOS-SIN VARIEDAD	S	0,00
-1328384	41-033-019-00007-00002	62000	PASTOS PERMANENTES DE 5 O MAS AÑOS-SIN VARIEDAD	S	0,04
-1328383	41-033-019-00006-00019	62000	PASTOS PERMANENTES DE 5 O MAS AÑOS-SIN VARIEDAD	S	2,41

(1) Superficie declarada admisible ajustada con la superficie comprometida.
(2) Factor de penalización valorando el alcance para el tipo de compromiso.Puede verificar la integridad de una copia de este documento mediante la lectura del código QR adjunto o mediante el acceso a la dirección <https://ws050.juntadeandalucia.es/verificarFirma> indicando el código de VERIFICACIÓN

FIRMADO POR

RAQUEL MARIA ESPIN CRESPO

17/12/2024

VERIFICACIÓN

Pk2jm6UYDU9J72AMTZUYRN3GET48NG

PÁG. 8992/9349



**Datos considerados para el Cálculo de la Carga Ganadera mínima y máxima del expediente****Recintos Determinados para el Cálculo de Garga Ganadera Mínima**

REF.	REFERENCIA SIGPAC	CULTIVO DESCRIPCIÓN CULTIVO	S/R	SUP.
				RESUELTA (ha)
-1328382	41-033-019-00006-00007	63000 PASTOS DE MENOS DE 5 AÑOS-SIN VARIEDAD	S	12,20
-1328381	41-033-013-00016-00046	63000 PASTOS DE MENOS DE 5 AÑOS-SIN VARIEDAD	S	0,15
-1328380	41-033-013-00016-00040	62000 PASTOS PERMANENTES DE 5 O MAS AÑOS-SIN VARIEDAD	S	5,52
-1328379	41-033-013-00016-00034	63000 PASTOS DE MENOS DE 5 AÑOS-SIN VARIEDAD	S	0,05
-1328378	41-033-013-00016-00033	63000 PASTOS DE MENOS DE 5 AÑOS-SIN VARIEDAD	S	0,21
-1328377	41-033-013-00016-00031	62000 PASTOS PERMANENTES DE 5 O MAS AÑOS-SIN VARIEDAD	S	5,32
-1328376	41-033-013-00016-00029	62000 PASTOS PERMANENTES DE 5 O MAS AÑOS-SIN VARIEDAD	S	14,61
-1328375	41-033-013-00016-00028	62000 PASTOS PERMANENTES DE 5 O MAS AÑOS-SIN VARIEDAD	S	3,89
-1328374	41-033-013-00016-00027	62000 PASTOS PERMANENTES DE 5 O MAS AÑOS-SIN VARIEDAD	S	0,05
-1328373	41-033-013-00016-00026	62000 PASTOS PERMANENTES DE 5 O MAS AÑOS-SIN VARIEDAD	S	2,99
-1328372	41-033-013-00016-00025	62000 PASTOS PERMANENTES DE 5 O MAS AÑOS-SIN VARIEDAD	S	0,85
-1328371	41-033-013-00016-00023	62000 PASTOS PERMANENTES DE 5 O MAS AÑOS-SIN VARIEDAD	S	0,42
-1328370	41-033-013-00016-00006	63000 PASTOS DE MENOS DE 5 AÑOS-SIN VARIEDAD	S	0,32
-1328369	41-033-013-00016-00004	63000 PASTOS DE MENOS DE 5 AÑOS-SIN VARIEDAD	S	0,43
-1328368	41-033-013-00016-00002	63000 PASTOS DE MENOS DE 5 AÑOS-SIN VARIEDAD	S	4,65
-1328367	41-033-013-00016-00001	63000 PASTOS DE MENOS DE 5 AÑOS-SIN VARIEDAD	S	6,27
-1328366	41-033-013-00015-00049	63000 PASTOS DE MENOS DE 5 AÑOS-SIN VARIEDAD	S	0,03
-1328365	41-033-013-00015-00048	63000 PASTOS DE MENOS DE 5 AÑOS-SIN VARIEDAD	S	0,04
-1328364	41-033-013-00015-00046	63000 PASTOS DE MENOS DE 5 AÑOS-SIN VARIEDAD	S	9,84
-1328363	41-033-013-00015-00039	62000 PASTOS PERMANENTES DE 5 O MAS AÑOS-SIN VARIEDAD	S	0,02
-1328362	41-033-013-00015-00038	62000 PASTOS PERMANENTES DE 5 O MAS AÑOS-SIN VARIEDAD	S	0,04
-1328361	41-033-013-00015-00037	62000 PASTOS PERMANENTES DE 5 O MAS AÑOS-SIN VARIEDAD	S	0,08
-1328360	41-033-013-00015-00036	62000 PASTOS PERMANENTES DE 5 O MAS AÑOS-SIN VARIEDAD	S	0,51
-1328359	41-033-013-00015-00033	63000 PASTOS DE MENOS DE 5 AÑOS-SIN VARIEDAD	S	0,30
-1328358	41-033-013-00015-00032	62000 PASTOS PERMANENTES DE 5 O MAS AÑOS-SIN VARIEDAD	S	33,90
-1328357	41-033-013-00015-00031	62000 PASTOS PERMANENTES DE 5 O MAS AÑOS-SIN VARIEDAD	S	4,43
-1328356	41-033-013-00015-00029	62000 PASTOS PERMANENTES DE 5 O MAS AÑOS-SIN VARIEDAD	S	1,04
-1328355	41-033-013-00015-00022	63000 PASTOS DE MENOS DE 5 AÑOS-SIN VARIEDAD	S	6,55
-1328354	41-033-013-00015-00022	63000 PASTOS DE MENOS DE 5 AÑOS-SIN VARIEDAD	S	6,37
-1328353	41-033-013-00015-00006	63000 PASTOS DE MENOS DE 5 AÑOS-SIN VARIEDAD	S	8,98
-1328352	41-033-013-00015-00003	62000 PASTOS PERMANENTES DE 5 O MAS AÑOS-SIN VARIEDAD	S	2,92
-1328351	41-033-013-00015-00001	62000 PASTOS PERMANENTES DE 5 O MAS AÑOS-SIN VARIEDAD	S	1,67
5284738	41-033-024-00015-00012	62000 PASTOS PERMANENTES DE 5 O MAS AÑOS-SIN VARIEDAD	S	12,51
1700000005937007	41-033-010-00034-00001	62000 PASTOS PERMANENTES DE 5 O MAS AÑOS-SIN VARIEDAD	S	3,41
1700000005937010	41-033-023-00005-00005	62000 PASTOS PERMANENTES DE 5 O MAS AÑOS-SIN VARIEDAD	S	2,11
1700000005937011	41-033-023-00005-00019	62000 PASTOS PERMANENTES DE 5 O MAS AÑOS-SIN VARIEDAD	S	0,13
1700000005937012	41-033-023-00005-00020	62000 PASTOS PERMANENTES DE 5 O MAS AÑOS-SIN VARIEDAD	S	0,28
1700000005937013	41-033-023-00005-00021	62000 PASTOS PERMANENTES DE 5 O MAS AÑOS-SIN VARIEDAD	S	0,11
1700000005937014	41-033-023-00005-00022	62000 PASTOS PERMANENTES DE 5 O MAS AÑOS-SIN VARIEDAD	S	0,05
1700000005937015	41-033-023-00006-00006	62000 PASTOS PERMANENTES DE 5 O MAS AÑOS-SIN VARIEDAD	R	2,75
1700000005937021	41-033-023-00006-00017	62000 PASTOS PERMANENTES DE 5 O MAS AÑOS-SIN	R	0,63

(1) Superficie declarada admisible ajustada con la superficie comprometida.
(2) Factor de penalización valorando el alcance para el tipo de compromiso.Puede verificar la integridad de una copia de este documento mediante la lectura del código QR adjunto o mediante el acceso a la dirección <https://ws050.juntadeandalucia.es/verificarFirma> indicando el código de VERIFICACIÓN

FIRMADO POR

RAQUEL MARIA ESPIN CRESPO

17/12/2024

VERIFICACIÓN

Pk2jm6UYDU9J72AMTZUYRN3GET48NG

PÁG. 8993/9349



**Datos considerados para el Cálculo de la Carga Ganadera mínima y máxima del expediente****Recintos Determinados para el Cálculo de Garga Ganadera Mínima**

REF.	REFERENCIA SIGPAC	CULTIVO	DESCRIPCIÓN CULTIVO	SUP.	
				S/R	RESUELTA (ha)
170000005937024	41-033-023-00006-00011	62000	PASTOS PERMANENTES DE 5 O MAS AÑOS-SIN VARIEDAD	S	4,06
170000005937025	41-033-010-00034-00002	62000	PASTOS PERMANENTES DE 5 O MAS AÑOS-SIN VARIEDAD	S	35,73
170000005937027	41-033-023-00003-00007	62000	PASTOS PERMANENTES DE 5 O MAS AÑOS-SIN VARIEDAD	S	2,02
170000005937028	41-033-023-00003-00008	62000	PASTOS PERMANENTES DE 5 O MAS AÑOS-SIN VARIEDAD	S	0,25
170000005937032	41-033-023-00005-00016	62000	PASTOS PERMANENTES DE 5 O MAS AÑOS-SIN VARIEDAD	S	0,05
170000005937035	41-033-023-00005-00009	62000	PASTOS PERMANENTES DE 5 O MAS AÑOS-SIN VARIEDAD	S	0,06
170000005937037	41-033-023-00005-00013	62000	PASTOS PERMANENTES DE 5 O MAS AÑOS-SIN VARIEDAD	S	0,30
170000005937040	41-033-023-00006-00007	62000	PASTOS PERMANENTES DE 5 O MAS AÑOS-SIN VARIEDAD	S	0,08
170000005937042	41-033-023-00006-00002	62000	PASTOS PERMANENTES DE 5 O MAS AÑOS-SIN VARIEDAD	S	34,18
170000005937043	41-033-023-00006-00005	62000	PASTOS PERMANENTES DE 5 O MAS AÑOS-SIN VARIEDAD	S	0,91
170000005937044	41-033-023-00003-00006	62000	PASTOS PERMANENTES DE 5 O MAS AÑOS-SIN VARIEDAD	S	1,56
170000005937045	41-033-023-00006-00001	62000	PASTOS PERMANENTES DE 5 O MAS AÑOS-SIN VARIEDAD	S	20,66
170000005937046	41-033-023-00003-00001	62000	PASTOS PERMANENTES DE 5 O MAS AÑOS-SIN VARIEDAD	S	17,33
170000005937047	41-033-023-00005-00001	62000	PASTOS PERMANENTES DE 5 O MAS AÑOS-SIN VARIEDAD	S	66,01
170000005937048	41-033-023-00005-00011	62000	PASTOS PERMANENTES DE 5 O MAS AÑOS-SIN VARIEDAD	S	0,92
170000005937049	41-033-023-00005-00018	62000	PASTOS PERMANENTES DE 5 O MAS AÑOS-SIN VARIEDAD	S	1,07
170000005937054	41-033-010-00037-00001	62000	PASTOS PERMANENTES DE 5 O MAS AÑOS-SIN VARIEDAD	S	3,53
170000005937055	41-033-013-00004-00001	62000	PASTOS PERMANENTES DE 5 O MAS AÑOS-SIN VARIEDAD	S	2,18
170000005937056	41-033-013-00004-00006	62000	PASTOS PERMANENTES DE 5 O MAS AÑOS-SIN VARIEDAD	S	2,95
170000005937057	41-033-013-00004-00008	62000	PASTOS PERMANENTES DE 5 O MAS AÑOS-SIN VARIEDAD	S	0,64
170000005937058	41-033-013-00004-00002	62000	PASTOS PERMANENTES DE 5 O MAS AÑOS-SIN VARIEDAD	S	3,09
170000005937059	41-033-013-00004-00003	62000	PASTOS PERMANENTES DE 5 O MAS AÑOS-SIN VARIEDAD	S	0,07
170000005937060	41-033-013-00004-00005	62000	PASTOS PERMANENTES DE 5 O MAS AÑOS-SIN VARIEDAD	S	0,86
170000005937088	41-033-023-00005-00008	62000	PASTOS PERMANENTES DE 5 O MAS AÑOS-SIN VARIEDAD	S	0,08
170000005937089	41-033-023-00005-00003	62000	PASTOS PERMANENTES DE 5 O MAS AÑOS-SIN VARIEDAD	S	0,36
170000005937090	41-033-023-00005-00010	62000	PASTOS PERMANENTES DE 5 O MAS AÑOS-SIN VARIEDAD	S	0,97
170000005937091	41-033-023-00005-00014	62000	PASTOS PERMANENTES DE 5 O MAS AÑOS-SIN VARIEDAD	S	2,29

Recintos Determinados para el Cálculo de Garga Ganadera Máxima

REF.	REFERENCIA SIGPAC	CULTIVO	DESCRIPCIÓN CULTIVO	SUP.	
				S/R	RESUELTA (ha)
-1328410	41-033-019-00007-00046	62000	PASTOS PERMANENTES DE 5 O MAS AÑOS-SIN VARIEDAD	S	0,42
-1328409	41-033-019-00007-00045	62000	PASTOS PERMANENTES DE 5 O MAS AÑOS-SIN VARIEDAD	S	1,85
-1328408	41-033-019-00007-00044	62000	PASTOS PERMANENTES DE 5 O MAS AÑOS-SIN VARIEDAD	S	2,88
-1328407	41-033-019-00007-00039	62000	PASTOS PERMANENTES DE 5 O MAS AÑOS-SIN VARIEDAD	S	0,27
-1328406	41-033-019-00007-00038	62000	PASTOS PERMANENTES DE 5 O MAS AÑOS-SIN VARIEDAD	S	0,06
-1328405	41-033-019-00007-00037	62000	PASTOS PERMANENTES DE 5 O MAS AÑOS-SIN VARIEDAD	S	0,38

(1) Superficie declarada admisible ajustada con la superficie comprometida.
(2) Factor de penalización valorando el alcance para el tipo de compromiso.Puede verificar la integridad de una copia de este documento mediante la lectura del código QR adjunto o mediante el acceso a la dirección <https://ws050.juntadeandalucia.es/verificarFirma> indicando el código de VERIFICACIÓN

FIRMADO POR

RAQUEL MARIA ESPIN CRESPO

17/12/2024

VERIFICACIÓN

Pk2jm6UYDU9J72AMTZUYRN3GET48NG

PÁG. 8994/9349



**Datos considerados para el Cálculo de la Carga Ganadera mínima y máxima del expediente****Recintos Determinados para el Cálculo de Garga Ganadera Máxima**

REF.	REFERENCIA SIGPAC	CULTIVO	DESCRIPCIÓN CULTIVO	SUP.	
				S/R	RESUELTA (ha)
-1328404	41-033-019-00007-00036	62000	PASTOS PERMANENTES DE 5 O MAS AÑOS-SIN VARIEDAD	S	0,01
-1328403	41-033-019-00007-00035	62000	PASTOS PERMANENTES DE 5 O MAS AÑOS-SIN VARIEDAD	S	0,22
-1328402	41-033-019-00007-00034	63000	PASTOS DE MENOS DE 5 AÑOS-SIN VARIEDAD	S	4,09
-1328401	41-033-019-00007-00032	62000	PASTOS PERMANENTES DE 5 O MAS AÑOS-SIN VARIEDAD	S	2,04
-1328400	41-033-019-00007-00031	62000	PASTOS PERMANENTES DE 5 O MAS AÑOS-SIN VARIEDAD	S	1,75
-1328399	41-033-019-00007-00029	62000	PASTOS PERMANENTES DE 5 O MAS AÑOS-SIN VARIEDAD	S	1,81
-1328398	41-033-019-00007-00028	62000	PASTOS PERMANENTES DE 5 O MAS AÑOS-SIN VARIEDAD	S	11,01
-1328397	41-033-019-00007-00027	62000	PASTOS PERMANENTES DE 5 O MAS AÑOS-SIN VARIEDAD	S	7,30
-1328396	41-033-019-00007-00026	62000	PASTOS PERMANENTES DE 5 O MAS AÑOS-SIN VARIEDAD	S	8,15
-1328395	41-033-019-00007-00023	63000	PASTOS DE MENOS DE 5 AÑOS-SIN VARIEDAD	S	5,43
-1328394	41-033-019-00007-00022	63000	PASTOS DE MENOS DE 5 AÑOS-SIN VARIEDAD	S	7,74
-1328393	41-033-019-00007-00019	62000	PASTOS PERMANENTES DE 5 O MAS AÑOS-SIN VARIEDAD	S	2,63
-1328392	41-033-019-00007-00016	62000	PASTOS PERMANENTES DE 5 O MAS AÑOS-SIN VARIEDAD	S	6,78
-1328391	41-033-019-00007-00011	62000	PASTOS PERMANENTES DE 5 O MAS AÑOS-SIN VARIEDAD	S	0,75
-1328390	41-033-019-00007-00010	62000	PASTOS PERMANENTES DE 5 O MAS AÑOS-SIN VARIEDAD	S	1,59
-1328389	41-033-019-00007-00008	62000	PASTOS PERMANENTES DE 5 O MAS AÑOS-SIN VARIEDAD	S	0,01
-1328388	41-033-019-00007-00007	63000	PASTOS DE MENOS DE 5 AÑOS-SIN VARIEDAD	S	15,44
-1328387	41-033-019-00007-00004	62000	PASTOS PERMANENTES DE 5 O MAS AÑOS-SIN VARIEDAD	S	0,16
-1328386	41-033-019-00007-00003	62000	PASTOS PERMANENTES DE 5 O MAS AÑOS-SIN VARIEDAD	S	9,80
-1328385	41-033-019-00007-00003	62000	PASTOS PERMANENTES DE 5 O MAS AÑOS-SIN VARIEDAD	S	0,05
-1328384	41-033-019-00007-00002	62000	PASTOS PERMANENTES DE 5 O MAS AÑOS-SIN VARIEDAD	S	0,04
-1328383	41-033-019-00006-00019	62000	PASTOS PERMANENTES DE 5 O MAS AÑOS-SIN VARIEDAD	S	2,41
-1328382	41-033-019-00006-00007	63000	PASTOS DE MENOS DE 5 AÑOS-SIN VARIEDAD	S	12,20
-1328381	41-033-013-00016-00046	63000	PASTOS DE MENOS DE 5 AÑOS-SIN VARIEDAD	S	0,15
-1328380	41-033-013-00016-00040	62000	PASTOS PERMANENTES DE 5 O MAS AÑOS-SIN VARIEDAD	S	5,52
-1328379	41-033-013-00016-00034	63000	PASTOS DE MENOS DE 5 AÑOS-SIN VARIEDAD	S	0,05
-1328378	41-033-013-00016-00033	63000	PASTOS DE MENOS DE 5 AÑOS-SIN VARIEDAD	S	0,21
-1328377	41-033-013-00016-00031	62000	PASTOS PERMANENTES DE 5 O MAS AÑOS-SIN VARIEDAD	S	5,32
-1328376	41-033-013-00016-00029	62000	PASTOS PERMANENTES DE 5 O MAS AÑOS-SIN VARIEDAD	S	14,61
-1328375	41-033-013-00016-00028	62000	PASTOS PERMANENTES DE 5 O MAS AÑOS-SIN VARIEDAD	S	3,89
-1328374	41-033-013-00016-00027	62000	PASTOS PERMANENTES DE 5 O MAS AÑOS-SIN VARIEDAD	S	0,05
-1328373	41-033-013-00016-00026	62000	PASTOS PERMANENTES DE 5 O MAS AÑOS-SIN VARIEDAD	S	2,99
-1328372	41-033-013-00016-00025	62000	PASTOS PERMANENTES DE 5 O MAS AÑOS-SIN VARIEDAD	S	0,85
-1328371	41-033-013-00016-00023	62000	PASTOS PERMANENTES DE 5 O MAS AÑOS-SIN VARIEDAD	S	0,42
-1328370	41-033-013-00016-00006	63000	PASTOS DE MENOS DE 5 AÑOS-SIN VARIEDAD	S	0,32
-1328369	41-033-013-00016-00004	63000	PASTOS DE MENOS DE 5 AÑOS-SIN VARIEDAD	S	0,43
-1328368	41-033-013-00016-00002	63000	PASTOS DE MENOS DE 5 AÑOS-SIN VARIEDAD	S	4,65
-1328367	41-033-013-00016-00001	63000	PASTOS DE MENOS DE 5 AÑOS-SIN VARIEDAD	S	6,27
-1328366	41-033-013-00015-00049	63000	PASTOS DE MENOS DE 5 AÑOS-SIN VARIEDAD	S	0,03
-1328365	41-033-013-00015-00048	63000	PASTOS DE MENOS DE 5 AÑOS-SIN VARIEDAD	S	0,04

(1) Superficie declarada admisible ajustada con la superficie comprometida.
(2) Factor de penalización valorando el alcance para el tipo de compromiso.

Puede verificar la integridad de una copia de este documento mediante la lectura del código QR adjunto o mediante el acceso a la dirección <https://ws050.juntadeandalucia.es/verificarFirma> indicando el código de VERIFICACIÓN

FIRMADO POR	RAQUEL MARIA ESPIN CRESPO	17/12/2024	
VERIFICACIÓN	Pk2jm6UYDU9J72AMTZUYRN3GET48NG	PÁG. 8995/9349	

**Datos considerados para el Cálculo de la Carga Ganadera mínima y máxima del expediente****Recintos Determinados para el Cálculo de Garga Ganadera Máxima**

REF.	REFERENCIA SIGPAC	CULTIVO	DESCRIPCIÓN CULTIVO	SUP.	
				S/R	RESUELTA (ha)
-1328364	41-033-013-00015-00046	63000	PASTOS DE MENOS DE 5 AÑOS-SIN VARIEDAD	S	9,84
-1328363	41-033-013-00015-00039	62000	PASTOS PERMANENTES DE 5 O MAS AÑOS-SIN VARIEDAD	S	0,02
-1328362	41-033-013-00015-00038	62000	PASTOS PERMANENTES DE 5 O MAS AÑOS-SIN VARIEDAD	S	0,04
-1328361	41-033-013-00015-00037	62000	PASTOS PERMANENTES DE 5 O MAS AÑOS-SIN VARIEDAD	S	0,08
-1328360	41-033-013-00015-00036	62000	PASTOS PERMANENTES DE 5 O MAS AÑOS-SIN VARIEDAD	S	0,51
-1328359	41-033-013-00015-00033	63000	PASTOS DE MENOS DE 5 AÑOS-SIN VARIEDAD	S	0,30
-1328358	41-033-013-00015-00032	62000	PASTOS PERMANENTES DE 5 O MAS AÑOS-SIN VARIEDAD	S	33,90
-1328357	41-033-013-00015-00031	62000	PASTOS PERMANENTES DE 5 O MAS AÑOS-SIN VARIEDAD	S	4,43
-1328356	41-033-013-00015-00029	62000	PASTOS PERMANENTES DE 5 O MAS AÑOS-SIN VARIEDAD	S	1,04
-1328355	41-033-013-00015-00022	63000	PASTOS DE MENOS DE 5 AÑOS-SIN VARIEDAD	S	12,92
-1328354	41-033-013-00015-00022	63000	PASTOS DE MENOS DE 5 AÑOS-SIN VARIEDAD	S	12,57
-1328353	41-033-013-00015-00006	63000	PASTOS DE MENOS DE 5 AÑOS-SIN VARIEDAD	S	8,98
-1328352	41-033-013-00015-00003	62000	PASTOS PERMANENTES DE 5 O MAS AÑOS-SIN VARIEDAD	S	2,92
-1328351	41-033-013-00015-00001	62000	PASTOS PERMANENTES DE 5 O MAS AÑOS-SIN VARIEDAD	S	1,67
5284738	41-033-024-00015-00012	62000	PASTOS PERMANENTES DE 5 O MAS AÑOS-SIN VARIEDAD	S	12,51
1700000005937007	41-033-010-00034-00001	62000	PASTOS PERMANENTES DE 5 O MAS AÑOS-SIN VARIEDAD	S	3,41
1700000005937010	41-033-023-00005-00005	62000	PASTOS PERMANENTES DE 5 O MAS AÑOS-SIN VARIEDAD	S	2,11
1700000005937011	41-033-023-00005-00019	62000	PASTOS PERMANENTES DE 5 O MAS AÑOS-SIN VARIEDAD	S	0,13
1700000005937012	41-033-023-00005-00020	62000	PASTOS PERMANENTES DE 5 O MAS AÑOS-SIN VARIEDAD	S	0,28
1700000005937013	41-033-023-00005-00021	62000	PASTOS PERMANENTES DE 5 O MAS AÑOS-SIN VARIEDAD	S	0,11
1700000005937014	41-033-023-00005-00022	62000	PASTOS PERMANENTES DE 5 O MAS AÑOS-SIN VARIEDAD	S	0,05
1700000005937015	41-033-023-00006-00006	62000	PASTOS PERMANENTES DE 5 O MAS AÑOS-SIN VARIEDAD	R	2,75
1700000005937016	41-033-023-00006-00012	247000	CULTIVOS MIXTOS DE ESPECIES PRATENSES-SIN VARIEDAD	R	0,05
1700000005937017	41-033-023-00006-00013	247000	CULTIVOS MIXTOS DE ESPECIES PRATENSES-SIN VARIEDAD	R	0,04
1700000005937018	41-033-023-00006-00014	247000	CULTIVOS MIXTOS DE ESPECIES PRATENSES-SIN VARIEDAD	R	0,07
1700000005937019	41-033-023-00006-00015	247000	CULTIVOS MIXTOS DE ESPECIES PRATENSES-SIN VARIEDAD	R	0,04
1700000005937020	41-033-023-00006-00016	247000	CULTIVOS MIXTOS DE ESPECIES PRATENSES-SIN VARIEDAD	R	0,37
1700000005937021	41-033-023-00006-00017	62000	PASTOS PERMANENTES DE 5 O MAS AÑOS-SIN VARIEDAD	R	0,63
1700000005937022	41-033-023-00006-00018	247000	CULTIVOS MIXTOS DE ESPECIES PRATENSES-SIN VARIEDAD	R	0,27
1700000005937023	41-033-023-00006-00019	247000	CULTIVOS MIXTOS DE ESPECIES PRATENSES-SIN VARIEDAD	R	0,04
1700000005937024	41-033-023-00006-00011	62000	PASTOS PERMANENTES DE 5 O MAS AÑOS-SIN VARIEDAD	S	4,06
1700000005937025	41-033-010-00034-00002	62000	PASTOS PERMANENTES DE 5 O MAS AÑOS-SIN VARIEDAD	S	35,73
1700000005937027	41-033-023-00003-00007	62000	PASTOS PERMANENTES DE 5 O MAS AÑOS-SIN VARIEDAD	S	2,02
1700000005937028	41-033-023-00003-00008	62000	PASTOS PERMANENTES DE 5 O MAS AÑOS-SIN VARIEDAD	S	0,25
1700000005937032	41-033-023-00005-00016	62000	PASTOS PERMANENTES DE 5 O MAS AÑOS-SIN VARIEDAD	S	0,05
1700000005937034	41-033-023-00005-00012	247000	CULTIVOS MIXTOS DE ESPECIES PRATENSES-SIN VARIEDAD	S	0,60
1700000005937035	41-033-023-00005-00009	62000	PASTOS PERMANENTES DE 5 O MAS AÑOS-SIN VARIEDAD	S	0,06
1700000005937037	41-033-023-00005-00013	62000	PASTOS PERMANENTES DE 5 O MAS AÑOS-SIN VARIEDAD	S	0,30

(1) Superficie declarada admisible ajustada con la superficie comprometida.
(2) Factor de penalización valorando el alcance para el tipo de compromiso.

Puede verificar la integridad de una copia de este documento mediante la lectura del código QR adjunto o mediante el acceso a la dirección <https://ws050.juntadeandalucia.es/verificarFirma> indicando el código de VERIFICACIÓN

FIRMADO POR

RAQUEL MARIA ESPIN CRESPO

17/12/2024

VERIFICACIÓN

Pk2jm6UYDU9J72AMTZUYRN3GET48NG

PÁG. 8996/9349



**Datos considerados para el Cálculo de la Carga Ganadera mínima y máxima del expediente****Recintos Determinados para el Cálculo de Garga Ganadera Máxima**

REF.	REFERENCIA SIGPAC	CULTIVO	DESCRIPCIÓN CULTIVO	SUP.	
				S/R	RESUELTA (ha)
170000005937040	41-033-023-00006-00007	62000	PASTOS PERMANENTES DE 5 O MAS AÑOS-SIN VARIEDAD	S	0,08
170000005937042	41-033-023-00006-00002	62000	PASTOS PERMANENTES DE 5 O MAS AÑOS-SIN VARIEDAD	S	34,18
170000005937043	41-033-023-00006-00005	62000	PASTOS PERMANENTES DE 5 O MAS AÑOS-SIN VARIEDAD	S	0,91
170000005937044	41-033-023-00003-00006	62000	PASTOS PERMANENTES DE 5 O MAS AÑOS-SIN VARIEDAD	S	1,56
170000005937045	41-033-023-00006-00001	62000	PASTOS PERMANENTES DE 5 O MAS AÑOS-SIN VARIEDAD	S	20,66
170000005937046	41-033-023-00003-00001	62000	PASTOS PERMANENTES DE 5 O MAS AÑOS-SIN VARIEDAD	S	17,33
170000005937047	41-033-023-00005-00001	62000	PASTOS PERMANENTES DE 5 O MAS AÑOS-SIN VARIEDAD	S	66,01
170000005937048	41-033-023-00005-00011	62000	PASTOS PERMANENTES DE 5 O MAS AÑOS-SIN VARIEDAD	S	0,92
170000005937049	41-033-023-00005-00018	62000	PASTOS PERMANENTES DE 5 O MAS AÑOS-SIN VARIEDAD	S	1,07
170000005937054	41-033-010-00037-00001	62000	PASTOS PERMANENTES DE 5 O MAS AÑOS-SIN VARIEDAD	S	3,53
170000005937055	41-033-013-00004-00001	62000	PASTOS PERMANENTES DE 5 O MAS AÑOS-SIN VARIEDAD	S	2,18
170000005937056	41-033-013-00004-00006	62000	PASTOS PERMANENTES DE 5 O MAS AÑOS-SIN VARIEDAD	S	2,95
170000005937057	41-033-013-00004-00008	62000	PASTOS PERMANENTES DE 5 O MAS AÑOS-SIN VARIEDAD	S	0,64
170000005937058	41-033-013-00004-00002	62000	PASTOS PERMANENTES DE 5 O MAS AÑOS-SIN VARIEDAD	S	3,09
170000005937059	41-033-013-00004-00003	62000	PASTOS PERMANENTES DE 5 O MAS AÑOS-SIN VARIEDAD	S	0,07
170000005937060	41-033-013-00004-00005	62000	PASTOS PERMANENTES DE 5 O MAS AÑOS-SIN VARIEDAD	S	0,86
170000005937088	41-033-023-00005-00008	62000	PASTOS PERMANENTES DE 5 O MAS AÑOS-SIN VARIEDAD	S	0,08
170000005937089	41-033-023-00005-00003	62000	PASTOS PERMANENTES DE 5 O MAS AÑOS-SIN VARIEDAD	S	0,36
170000005937090	41-033-023-00005-00010	62000	PASTOS PERMANENTES DE 5 O MAS AÑOS-SIN VARIEDAD	S	0,97
170000005937091	41-033-023-00005-00014	62000	PASTOS PERMANENTES DE 5 O MAS AÑOS-SIN VARIEDAD	S	2,29

Incidencias de carga ganadera**INCIDENCIA DESCRIPCIÓN**

4272	Verifica que las líneas de declaración de las Solicitudes Únicas no tienen solapes con la capa de Retroactividad Gráfica (ambas de la misma campaña) a nivel de expediente/línea de declaración gráfica de la solicitud. Ref:-1328402 Recinto:41-033-019-00007-00034 Cultivo: - Agregado de la referencia del recinto.:0 Zona de la referencia del recinto.:0 Superficie solapada.:0,02 Id. Incid.:5084166
100407	Explotación solicitada no forma parte de ningún organismo de control autorizado para la producción ecológica en Andalucía o fecha de inscripción posterior al plazo establecido (Anexo I. Criterios de Subvencionabilidad. Orden 28 de marzo de 2023). Explotación:ES410330000034 Especie:PORCINO Explotación:ES4103300000912 Especie:PORCINO

(1) Superficie declarada admisible ajustada con la superficie comprometida.
(2) Factor de penalización valorando el alcance para el tipo de compromiso.Puede verificar la integridad de una copia de este documento mediante la lectura del código QR adjunto o mediante el acceso a la dirección <https://ws050.juntadeandalucia.es/verificarFirma> indicando el código de VERIFICACIÓN

FIRMADO POR

RAQUEL MARIA ESPIN CRESPO

17/12/2024

VERIFICACIÓN

Pk2jm6UYDU9J72AMTZUYRN3GET48NG

PÁG. 8997/9349



**APELLIDOS Y NOMBRE / RAZÓN SOCIAL**

MARIN RIVAS C.B.

NIF

***2335*

EXPEDIENTE

1280918

ANUALIDAD DE PAGO

1ª

IMPORTE POR ANUALIDAD

	2023	2024	2025	2026	2027
IMPORTE MÁXIMO SUBVENCIONABLE	3.513,24 €	3.513,24 €	3.513,24 €	2.927,70 €	2.927,70 €
IMPORTE MEDIO DE TRANSFERENCIA (€/ha)	297,48 €	297,48 €	297,48 €	247,90 €	247,90 €

RESUMEN DE UNIDADES

Cód	GRUPO DE PAGO	Sup. Dec. Admisible (ha)	Sup. Comprometida (ha)	Sup. ajustada compromiso (1) (ha)	% sobredec.	Sup. Resuelta (ha)	Importe Declarado	Importe Topado	Importe Resuelto	Importe tras sobredec.
419	OLIVAR	11,81		11,81	0,00	11,81	3.513,24	3.513,24	3.513,24	3.513,24
TOTAL		11,81	11,81	11,81		11,81	3.513,24	3.513,24	3.513,24	3.513,24

APLICACIÓN DE REDUCCIONES Y PENALIZACIONES

GRUPO DE PAGO	Importe Calculado	Importe prereduc.	Criterios de subvencionabilidad y compromisos	Presentación tardía	Omisión declaración	Condicionalidad	IMPORTE (Euros) RESUELTO
OLIVAR	3.513,24		0,00	0,00	0,00	0,00	3.513,24
TOTAL	3.513,24	3.513,24					3.513,24

RESUMEN DE PAGOS**IMPORTE (Euros)**

	RESUELTO	FEADER	MAPA	CAPADR
OLIVAR - Pago realizado	3.513,24 €	2.986,25 €	344,65 €	182,34 €

RECINTOS RESUELTOS

REF.	REFERENCIA SIGPAC	CULTIVO DESCRIPCIÓN CULTIVO	S/R G.PAGO	PEND. MEDIA (%)	SUP. DEC. ADMISIBLE (ha)	SUP. COMPROM. (ha)	SUP. AJUSTADA COMPR.(1) (ha)	SUP. CONY. SIGPAC (ha)	SUP. CERTIE (ha)	SUP. CAMPO (ha)	SUP. CAMPO DETER. CULT. DECLARADO (ha)	SUP. DEC. REDUCIDA (ha)	SUP. RESUELTA (ha)
-543734	41-054-004-00251-003	101138 OLIVAR-HOJIBLANCA	S 419	4,00	0,14	0,14	0,14		0,14			0,14	0,14
170000006307125	41-041-003-00084-001	101138 OLIVAR-HOJIBLANCA	S 419	19,90	1,24	1,24	1,24		1,24			1,24	1,24
170000006307126	41-041-004-00065-002	101138 OLIVAR-HOJIBLANCA	S 419	2,50	0,99	0,99	0,99		0,99			0,99	0,99
170000006307127	41-041-004-00069-003	101138 OLIVAR-HOJIBLANCA	S 419	2,70	0,02	0,02	0,02		0,02			0,02	0,02
170000006307128	41-041-004-00070-001	101138 OLIVAR-HOJIBLANCA	S 419	3,00	0,86	0,86	0,86		0,86			0,86	0,86
170000006307129	41-041-004-00071-001	101138 OLIVAR-HOJIBLANCA	S 419	2,50	0,47	0,47	0,47		0,47			0,47	0,47
170000006307131	41-054-005-00208-001	101138 OLIVAR-HOJIBLANCA	R 419	3,30	0,27	0,27	0,27		0,27			0,27	0,27
170000006307132	41-041-003-00164-002	101138 OLIVAR-HOJIBLANCA	S 419	5,70	2,66	2,66	2,66		2,66			2,66	2,66
170000006307133	41-041-003-00215-002	101138 OLIVAR-HOJIBLANCA	S 419	7,40	0,04	0,04	0,04		0,04			0,04	0,04
170000006307134	41-054-004-00239-002	101138 OLIVAR-HOJIBLANCA	S 419	3,30	0,02	0,02	0,02		0,04			0,02	0,02
170000006307136	41-054-004-00239-002	101138 OLIVAR-HOJIBLANCA	S 419	3,30	0,01	0,01	0,01		0,02			0,01	0,01
170000006307137	41-054-004-00240-001	101138 OLIVAR-HOJIBLANCA	S 419	5,30	0,44	0,44	0,44		0,44			0,44	0,44
170000006307138	41-054-004-00241-001	101138 OLIVAR-HOJIBLANCA	S 419	3,80	0,84	0,84	0,84		0,84			0,84	0,84
170000006307139	41-054-004-00242-002	101138 OLIVAR-HOJIBLANCA	S 419	6,20	0,10	0,10	0,10		0,10			0,10	0,10
170000006307140	41-054-004-00251-003	101138 OLIVAR-HOJIBLANCA	S 419	4,00	0,31	0,31	0,31		0,31			0,31	0,31
170000006307141	41-054-005-00018-001	101138 OLIVAR-HOJIBLANCA	S 419	7,60	0,75	0,75	0,75		0,75			0,75	0,75
170000006307142	41-054-004-00073-001	101138 OLIVAR-HOJIBLANCA	S 419	14,20	0,91	0,91	0,91		0,91			0,91	0,91
170000006307143	41-041-003-00136-001	101138 OLIVAR-HOJIBLANCA	S 419	4,70	1,74	1,74	1,74		1,74			1,74	1,74

(1) Superficie declarada admisible ajustada con la superficie comprometida.
(2) Factor de penalización valorando el alcance para el tipo de compromiso.Puede verificar la integridad de una copia de este documento mediante la lectura del código QR adjunto o mediante el acceso a la dirección <https://ws050.juntadeandalucia.es/verificarFirma> indicando el código de VERIFICACIÓN

FIRMADO POR

RAQUEL MARIA ESPIN CRESPO

17/12/2024

VERIFICACIÓN

Pk2jm6UYDU9J72AMTZUYRN3GET48NG

PÁG. 8998/9349



**APELLIDOS Y NOMBRE / RAZÓN SOCIAL**

MARIN RUEDA ANA MARIA

NIF

****1179*

EXPEDIENTE

1073664

ANUALIDAD DE PAGO

1ª

IMPORTES POR ANUALIDAD

	2023	2024	2025	2026	2027
IMPORTE MÁXIMO SUBVENCIONABLE	1.832,48 €	1.832,48 €	1.832,48 €	1.527,06 €	1.527,06 €
IMPORTE MEDIO DE TRANSFERENCIA (€/ha)	297,48 €	297,48 €	297,48 €	247,90 €	247,90 €

RESUMEN DE UNIDADES

Cód	GRUPO DE PAGO	Sup. Dec. Admisible (ha)	Sup. Comprometida (ha)	Sup. ajustada compromiso (1) (ha)	% sobredec.	Sup. Resuelta (ha)	Importe Declarado	Importe Topado	Importe Resuelto	Importe tras sobredec.
419	OLIVAR	6,16		6,16	0,00	6,16	1.832,48	1.832,48	1.832,48	1.832,48
TOTAL		6,16	6,16	6,16		6,16	1.832,48	1.832,48	1.832,48	1.832,48

APLICACIÓN DE REDUCCIONES Y PENALIZACIONES

GRUPO DE PAGO	Importe Calculado	Importe prereduc.	Criterios de subvencionabilidad y compromisos	Presentación tardía	Omisión declaración	Condicionalidad	IMPORTE (Euros) RESUELTO
OLIVAR	1.832,48	1.832,48	0,00	0,00	0,00	0,00	1.832,48
TOTAL	1.832,48	1.832,48					1.832,48

RESUMEN DE PAGOS**IMPORTE (Euros)**

	RESUELTO	FEADER	MAPA	CAPADR
OLIVAR - Pago realizado	1.832,48 €	1.557,61 €	179,77 €	95,10 €

RECINTOS RESUELTOS

REF.	REFERENCIA SIGPAC	CULTIVO	DESCRIPCIÓN CULTIVO	S/R G.PAGO	PEND. MEDIA (%)	SUP. DEC. ADMISIBLE (ha)	SUP. COMPROM. (ha)	SUP. AJUSTADA COMPR.(1) (ha)	SUP. CONY. SIGPAC (ha)	SUP. CERTIE (ha)	SUP. CAMPO (ha)	SUP. CAMPO DETER. CULT. DECLARADO (ha)	SUP. DEC. REDUCIDA (ha)	SUP. RESUELTA (ha)
-509844	41-008-001-00026-005	101138	OLIVAR-HOJIBLANCA	S	419	18,80	0,41	0,41	0,41	0,41			0,41	0,41
1700000004910530	41-008-001-00148-002	101138	OLIVAR-HOJIBLANCA	S	419	15,30	2,08	2,08	2,08	2,08			2,08	2,08
1700000004910531	41-008-001-00026-004	101138	OLIVAR-HOJIBLANCA	S	419	22,00	3,67	3,67	3,67	3,67			3,67	3,67

(1) Superficie declarada admisible ajustada con la superficie comprometida.
(2) Factor de penalización valorando el alcance para el tipo de compromiso.Puede verificar la integridad de una copia de este documento mediante la lectura del código QR adjunto o mediante el acceso a la dirección <https://ws050.juntadeandalucia.es/verificarFirma> indicando el código de VERIFICACIÓN

FIRMADO POR

RAQUEL MARIA ESPIN CRESPO

17/12/2024

VERIFICACIÓN

Pk2jm6UYDU9J72AMTZUYRN3GET48NG

PÁG. 8999/9349



**APELLIDOS Y NOMBRE / RAZÓN SOCIAL**

MARIN RUEDA LOLA

NIF

****1177*

EXPEDIENTE

1079611

ANUALIDAD DE PAGO

1ª

IMPORTES POR ANUALIDAD

	2023	2024	2025	2026	2027
IMPORTE MÁXIMO SUBVENCIONABLE	5.286,22 €	5.286,22 €	5.286,22 €	4.405,18 €	4.405,18 €
IMPORTE MEDIO DE TRANSFERENCIA (€/ha)	297,48 €	297,48 €	297,48 €	247,90 €	247,90 €

RESUMEN DE UNIDADES

Cód	GRUPO DE PAGO	Sup. Dec. Admisible (ha)	Sup. Comprometida (ha)	Sup. ajustada compromiso (1) (ha)	% sobredec.	Sup. Resuelta (ha)	Importe Declarado	Importe Topado	Importe Resuelto	Importe tras sobredec.
419	OLIVAR	17,77		17,77	0,00	17,77	5.286,22	5.286,22	5.286,22	5.286,22
TOTAL		17,77	17,77	17,77		17,77	5.286,22	5.286,22	5.286,22	5.286,22

APLICACIÓN DE REDUCCIONES Y PENALIZACIONES

GRUPO DE PAGO	Importe Calculado	Importe prereduc.	Criterios de subvencionabilidad y compromisos	Presentación tardía	Omisión declaración	Condicionalidad	IMPORTE (Euros) RESUELTO
OLIVAR	5.286,22	5.286,22	0,00	0,00	0,00	0,00	5.286,22
TOTAL	5.286,22	5.286,22					5.286,22

RESUMEN DE PAGOS**IMPORTE (Euros)**

	RESUELTO	FEADER	MAPA	CAPADR
OLIVAR - Pago realizado	5.286,22 €	4.493,29 €	518,58 €	274,35 €

RECINTOS RESUELTOS

REF.	REFERENCIA SIGPAC	CULTIVO DESCRIPCIÓN CULTIVO	S/R G.PAGO	PEND. MEDIA (%)	SUP. DEC. ADMISIBLE (ha)	SUP. COMPROM. (ha)	SUP. AJUSTADA COMPR.(1) (ha)	SUP. CONY. SIGPAC (ha)	SUP. CERTIE (ha)	SUP. CAMPO (ha)	SUP. CAMPO DETER. CULT. DECLARADO (ha)	SUP. DEC. REDUCIDA (ha)	SUP. RESUELTA (ha)
-1016239	41-008-001-00148-006	101138 OLIVAR-HOJIBLANCA	S 419	36,10	0,01	0,01	0,01		0,01			0,01	0,01
-511072	41-008-001-00026-005	101138 OLIVAR-HOJIBLANCA	S 419	18,80	0,30	0,30	0,30		0,30			0,30	0,30
1700000006932214	41-008-002-00071-003	101138 OLIVAR-HOJIBLANCA	S 419	15,50	11,67	11,67	11,67		11,67			11,67	11,67
1700000006932225	41-008-001-00026-004	101138 OLIVAR-HOJIBLANCA	S 419	22,00	3,65	3,65	3,65		3,65			3,65	3,65
1700000006932228	41-008-001-00148-002	101138 OLIVAR-HOJIBLANCA	S 419	15,30	2,14	2,14	2,14		2,14			2,14	2,14

(1) Superficie declarada admisible ajustada con la superficie comprometida.
(2) Factor de penalización valorando el alcance para el tipo de compromiso.Puede verificar la integridad de una copia de este documento mediante la lectura del código QR adjunto o mediante el acceso a la dirección <https://ws050.juntadeandalucia.es/verificarFirma> indicando el código de VERIFICACIÓN

FIRMADO POR

RAQUEL MARIA ESPIN CRESPO

17/12/2024

VERIFICACIÓN

Pk2jm6UYDU9J72AMTZUYRN3GET48NG

PÁG. 9000/9349



**APELLIDOS Y NOMBRE / RAZÓN SOCIAL**

MARMOL PEDROSA JOSE ANTONIO

NIF

***9305*

EXPEDIENTE

1244220

ANUALIDAD DE PAGO

1ª

IMPORTES POR ANUALIDAD

	2023	2024	2025	2026	2027
IMPORTE MÁXIMO SUBVENCIONABLE	3.932,69 €	3.932,69 €	3.932,69 €	3.277,24 €	3.277,24 €
IMPORTE MEDIO DE TRANSFERENCIA (€/ha)	297,48 €	297,48 €	297,48 €	247,90 €	247,90 €

RESUMEN DE UNIDADES

Cód	GRUPO DE PAGO	Sup. Dec. Admisible (ha)	Sup. Comprometida (ha)	Sup. ajustada compromiso (1) (ha)	% sobredec.	Sup. Resuelta (ha)	Importe Declarado	Importe Topado	Importe Resuelto	Importe tras sobredec.
419	OLIVAR	13,22		13,22	0,00	13,22	3.932,69	3.932,69	3.932,69	3.932,69
TOTAL		13,22	13,22	13,22		13,22	3.932,69	3.932,69	3.932,69	3.932,69

APLICACIÓN DE REDUCCIONES Y PENALIZACIONES

GRUPO DE PAGO	Importe Calculado	Importe prereduc.	Criterios de subvencionabilidad y compromisos	Presentación tardía	Omisión declaración	Condicionalidad	IMPORTE (Euros) RESUELTO
OLIVAR	3.932,69	3.932,69	0,00	0,00	0,00	0,00	3.932,69
TOTAL	3.932,69	3.932,69					3.932,69

RESUMEN DE PAGOS**IMPORTE (Euros)**

	RESUELTO	FEADER	MAPA	CAPADR
OLIVAR - Pago realizado	3.932,69 €	3.342,79 €	385,80 €	204,10 €

RECINTOS RESUELTOS

REF.	REFERENCIA SIGPAC	CULTIVO	DESCRIPCIÓN CULTIVO	S/R G.PAGO	PEND. MEDIA (%)	SUP. DEC. ADMISIBLE (ha)	SUP. COMPROM. (ha)	SUP. AJUSTADA COMPR.(1) (ha)	SUP. CONY. SIGPAC (ha)	SUP. CERTIE (ha)	SUP. CAMPO (ha)	SUP. CAMPO DETER. CULT. DECLARADO (ha)	SUP. DEC. REDUCIDA (ha)	SUP. RESUELTA (ha)
4646702	41-065-059-00024-001	101218	OLIVAR-MANZANILLA DE SEVILLA	S 419	37,10	12,95	12,95	12,95		12,95			12,95	12,95
4646703	41-065-076-00008-001	101237	OLIVAR-MORONA	S 419	15,70	0,27	0,27	0,27		0,27			0,27	0,27

(1) Superficie declarada admisible ajustada con la superficie comprometida.
(2) Factor de penalización valorando el alcance para el tipo de compromiso.

Puede verificar la integridad de una copia de este documento mediante la lectura del código QR adjunto o mediante el acceso a la dirección <https://ws050.juntadeandalucia.es/verificarFirma> indicando el código de VERIFICACIÓN

FIRMADO POR

RAQUEL MARIA ESPIN CRESPO

17/12/2024

VERIFICACIÓN

Pk2jm6UYDU9J72AMTZUYRN3GET48NG

PÁG. 9001/9349





APELLIDOS Y NOMBRE / RAZÓN SOCIAL **NIF** **EXPEDIENTE** **ANUALIDAD DE PAGO**
 MARQUEZ GONZALEZ MARIA FERNANDA ****5781* 1184049 1ª

IMPORTE POR ANUALIDAD

	2023	2024	2025	2026	2027
IMPORTE MÁXIMO SUBVENCIONABLE	3.451,29 €	3.451,29 €	2.876,07 €	2.876,07 €	2.876,07 €
IMPORTE MEDIO DE TRANSFERENCIA (€/ha)	75,90 €	75,90 €	63,25 €	63,25 €	63,25 €

RESUMEN DE UNIDADES

Cód	GRUPO DE PAGO	Sup. Dec. Admisible (ha)	Sup. Comprometida (ha)	Sup. ajustada compromiso (1) (ha)	% sobredec.	Sup. Resuelta (ha)	Importe Declarado	Importe Topado	Importe Resuelto	Importe tras sobredec.
418	PASTOS ASOCIADOS A GANADERÍA ECOLÓGICA	45,47		45,47	0,00	45,47	4.482,43	3.451,29	3.451,29	3.451,29
TOTAL		45,47	45,47	45,47		45,47	4.482,43	3.451,29	3.451,29	3.451,29

APLICACIÓN DE REDUCCIONES Y PENALIZACIONES

GRUPO DE PAGO	Importe Calculado	Importe prereduc.	Criterios de subvencionabilidad y compromisos	Presentación tardía	Omisión declaración	Condicionidad	IMPORTE (Euros) RESUELTO
PASTOS ASOCIADOS A GANADERÍA	3.451,29	3.451,29	0,00	0,00	0,00	0,00	3.451,29
TOTAL	3.451,29	3.451,29					3.451,29

RESUMEN DE PAGOS

	RESUELTO	FEADER	MAPA	CAPADR
PASTOS ASOCIADOS A GANADERÍA ECOLÓGICA - Pago realizado	3.359,61 €	2.855,67 €	329,58 €	174,36 €
PASTOS ASOCIADOS A GANADERÍA ECOLÓGICA - A pagar	91,68 €	77,93 €	8,99 €	4,76 €
TOTAL	3.451,29 €	2.933,60 €	338,57 €	179,12 €

RECINTOS RESUELTOS

REF.	REFERENCIA SIGPAC	CULTIVO	DESCRIPCIÓN CULTIVO	S/R	G.PAGO	PEND. MEDIA (%)	SUP. DEC. ADMISIBLE (ha)	SUP. COMPROM. (ha)	SUP. AJUSTADA COMPROM. (1) (ha)	SUP. CONV. (ha)	SUP. CERTIF. (ha)	SUP. CAMPO (ha)	SUP. CAMPO DETER. CULT. DECLARADO (ha)	SUP. DEC. REDUCIDA (ha)	SUP. RESUELTA (ha)
-1361026	41-080-008-09005-009	62000	PASTOS PERMANENTES DE 5 O MAS AÑOS-SIN VARIEDAD	S	418	12,40	1,10	1,10	1,10		1,10			1,10	1,10
1700000006492696	41-080-008-00006-012	62000	PASTOS PERMANENTES DE 5 O MAS AÑOS-SIN VARIEDAD	S	418	15,00	1,21	1,21	1,21		1,21			1,21	1,21
1700000006492697	41-080-008-00006-013	62000	PASTOS PERMANENTES DE 5 O MAS AÑOS-SIN VARIEDAD	S	418	7,90	1,09	1,09	1,09		1,09			1,09	1,09
1700000006492698	41-080-012-00002-002	62000	PASTOS PERMANENTES DE 5 O MAS AÑOS-SIN VARIEDAD	S	418	11,90	31,84	31,84	31,84		31,84			31,84	31,84
1700000006492699	41-080-008-00008-001	62000	PASTOS PERMANENTES DE 5 O MAS AÑOS-SIN VARIEDAD	S	418	25,90	5,40	5,40	5,40		5,40			5,40	5,40
1700000006492700	41-080-008-00007-002	62000	PASTOS PERMANENTES DE 5 O MAS AÑOS-SIN VARIEDAD	S	418	32,40	0,03	0,03	0,03		0,03			0,03	0,03
1700000006492701	41-080-008-00021-001	62000	PASTOS PERMANENTES DE 5 O MAS AÑOS-SIN VARIEDAD	S	418	16,40	4,80	4,80	4,80		4,80			4,80	4,80

INCIDENCIAS**INCIDENCIA DESCRIPCIÓN**

- 242 Recinto pendiente de acreditación de titularidad.
 Ref:-1361025 Recinto:41-080-008-09005-00004 Cultivo:62000 PASTOS PERMANENTES DE 5 O MAS AÑOS-SIN VARIEDAD Secano
 Ref:-1361027 Recinto:41-080-008-09005-00011 Cultivo:62000 PASTOS PERMANENTES DE 5 O MAS AÑOS-SIN VARIEDAD Secano
- 100407 Explotación solicitada no forma parte de ningún organismo de control autorizado para la producción ecológica en Andalucía o fecha de inscripción posterior al plazo establecido (Anexo I. Criterios de Subvencionabilidad. Orden 28 de marzo de 2023).
 Explotación:ES41080000033 Especie:PORCINO
- 100424 Solicita recinto que no está comprometido para la operación.
 Ref:-1361025 Recinto:41-080-008-09005-00004 Cultivo:62000 PASTOS PERMANENTES DE 5 O MAS AÑOS-SIN VARIEDAD Secano
 Ref:-1361027 Recinto:41-080-008-09005-00011 Cultivo:62000 PASTOS PERMANENTES DE 5 O MAS AÑOS-SIN VARIEDAD Secano

(1) Superficie declarada admisible ajustada con la superficie comprometida.
 (2) Factor de penalización valorando el alcance para el tipo de compromiso.

Puede verificar la integridad de una copia de este documento mediante la lectura del código QR adjunto o mediante el acceso a la dirección <https://ws050.juntadeandalucia.es/verificarFirma> indicando el código de VERIFICACIÓN

FIRMADO POR	RAQUEL MARIA ESPIN CRESPO	17/12/2024
VERIFICACIÓN	Pk2jm6UYDU9J72AMTZUYRN3GET48NG	PÁG. 9002/9349



**Datos considerados para el Cálculo de la Carga Ganadera mínima y máxima del expediente**

Explotación	Especie	Inscrito en Sipea y Admisible	Ugm Calculada para CG Mínima	Ugm Calculada para CG Máxima
ES41080000033	OVINA	SI	25,04	25,04
ES41080000033	PORCINO	NO	0,00	6,60
			25,04	31,64

Superficie determinada para Cálculo Carga Ganadera Mínima: 108,26 ha

Superficie determinada para Cálculo Carga Ganadera Máxima: 108,26 ha

Carga Ganadera Mínima Expediente: 0,23 ugm/ha

Carga Ganadera Máxima Expediente: 0,29 ugm/ha

Los importes del Grupo de Pago de pastos de este expediente han sido ajustados por no llegar a la carga ganadera mínima de 0,3

Recintos Determinados para el Cálculo de Garga Ganadera Mínima

REF.	REFERENCIA SIGPAC	CULTIVO	DESCRIPCIÓN CULTIVO	S/R	SUP. RESUELTA (ha)
-1361027	41-080-008-09005-00011	62000	PASTOS PERMANENTES DE 5 O MAS AÑOS-SIN VARIEDAD	S	0,53
-1361026	41-080-008-09005-00009	62000	PASTOS PERMANENTES DE 5 O MAS AÑOS-SIN VARIEDAD	S	1,10
-1361025	41-080-008-09005-00004	62000	PASTOS PERMANENTES DE 5 O MAS AÑOS-SIN VARIEDAD	S	0,61
1700000006492694	41-080-008-00006-00001	62000	PASTOS PERMANENTES DE 5 O MAS AÑOS-SIN VARIEDAD	S	61,65
1700000006492696	41-080-008-00006-00012	62000	PASTOS PERMANENTES DE 5 O MAS AÑOS-SIN VARIEDAD	S	1,21
1700000006492697	41-080-008-00006-00013	62000	PASTOS PERMANENTES DE 5 O MAS AÑOS-SIN VARIEDAD	S	1,09
1700000006492698	41-080-012-00002-00002	62000	PASTOS PERMANENTES DE 5 O MAS AÑOS-SIN VARIEDAD	S	31,84
1700000006492699	41-080-008-00008-00001	62000	PASTOS PERMANENTES DE 5 O MAS AÑOS-SIN VARIEDAD	S	5,40
1700000006492700	41-080-008-00007-00002	62000	PASTOS PERMANENTES DE 5 O MAS AÑOS-SIN VARIEDAD	S	0,03
1700000006492701	41-080-008-00021-00001	62000	PASTOS PERMANENTES DE 5 O MAS AÑOS-SIN VARIEDAD	S	4,80

Recintos Determinados para el Cálculo de Garga Ganadera Máxima

REF.	REFERENCIA SIGPAC	CULTIVO	DESCRIPCIÓN CULTIVO	S/R	SUP. RESUELTA (ha)
-1361027	41-080-008-09005-00011	62000	PASTOS PERMANENTES DE 5 O MAS AÑOS-SIN VARIEDAD	S	0,53
-1361026	41-080-008-09005-00009	62000	PASTOS PERMANENTES DE 5 O MAS AÑOS-SIN VARIEDAD	S	1,10
-1361025	41-080-008-09005-00004	62000	PASTOS PERMANENTES DE 5 O MAS AÑOS-SIN VARIEDAD	S	0,61
1700000006492694	41-080-008-00006-00001	62000	PASTOS PERMANENTES DE 5 O MAS AÑOS-SIN VARIEDAD	S	61,65
1700000006492696	41-080-008-00006-00012	62000	PASTOS PERMANENTES DE 5 O MAS AÑOS-SIN VARIEDAD	S	1,21
1700000006492697	41-080-008-00006-00013	62000	PASTOS PERMANENTES DE 5 O MAS AÑOS-SIN VARIEDAD	S	1,09
1700000006492698	41-080-012-00002-00002	62000	PASTOS PERMANENTES DE 5 O MAS AÑOS-SIN VARIEDAD	S	31,84
1700000006492699	41-080-008-00008-00001	62000	PASTOS PERMANENTES DE 5 O MAS AÑOS-SIN VARIEDAD	S	5,40
1700000006492700	41-080-008-00007-00002	62000	PASTOS PERMANENTES DE 5 O MAS AÑOS-SIN VARIEDAD	S	0,03
1700000006492701	41-080-008-00021-00001	62000	PASTOS PERMANENTES DE 5 O MAS AÑOS-SIN VARIEDAD	S	4,80

Incidencias de carga ganadera**INCIDENCIA DESCRIPCIÓN**

100407 Explotación solicitada no forma parte de ningún organismo de control autorizado para la producción ecológica en Andalucía o fecha de inscripción posterior al plazo establecido (Anexo I. Criterios de Subvencionabilidad. Orden 28 de marzo de 2023).
Explotación:ES41080000033 Especie:PORCINO

(1) Superficie declarada admisible ajustada con la superficie comprometida.
(2) Factor de penalización valorando el alcance para el tipo de compromiso.

Puede verificar la integridad de una copia de este documento mediante la lectura del código QR adjunto o mediante el acceso a la dirección <https://ws050.juntadeandalucia.es/verificarFirma> indicando el código de VERIFICACIÓN

FIRMADO POR	RAQUEL MARIA ESPIN CRESPO	17/12/2024
VERIFICACIÓN	Pk2jm6UYDU9J72AMTZUYRN3GET48NG	PÁG. 9003/9349



**APELLIDOS Y NOMBRE / RAZÓN SOCIAL**

MARSAGA S.L.

NIF

***4443*

EXPEDIENTE

1185183

ANUALIDAD DE PAGO

1ª

IMPORTES POR ANUALIDAD

	2023	2024	2025	2026	2027
IMPORTE MÁXIMO SUBVENCIONABLE	11.899,20 €	11.899,20 €	11.899,20 €	9.916,00 €	9.916,00 €
IMPORTE MEDIO DE TRANSFERENCIA (€/ha)	297,48 €	297,48 €	297,48 €	247,90 €	247,90 €

RESUMEN DE UNIDADES

Cód	GRUPO DE PAGO	Sup. Dec. Admisible (ha)	Sup. Comprometida (ha)	Sup. ajustada compromiso (1) (ha)	% sobredec.	Sup. Resuelta (ha)	Importe Declarado	Importe Topado	Importe Resuelto	Importe tras sobredec.
419	OLIVAR	72,25		40,00	0,00	40,00	11.899,20	11.899,20	11.899,20	11.899,20
TOTAL		72,25	40,00	40,00		40,00	11.899,20	11.899,20	11.899,20	11.899,20

APLICACIÓN DE REDUCCIONES Y PENALIZACIONES

GRUPO DE PAGO	Importe Calculado	Importe prereduc.	Criterios de subvencionabilidad y compromisos	Presentación tardía	Omisión declaración	Condicionalidad	IMPORTE (Euros) RESUELTO
OLIVAR	11.899,20	11.899,20	0,00	0,00	0,00	0,00	11.899,20
TOTAL	11.899,20	11.899,20					11.899,20

RESUMEN DE PAGOS**IMPORTE (Euros)**

	RESUELTO	FEADER	MAPA	CAPADR
OLIVAR - Pago realizado	11.899,20 €	10.114,32 €	1.167,31 €	617,57 €

RECINTOS RESUELTOS

REF.	REFERENCIA SIGPAC	CULTIVO	DESCRIPCIÓN CULTIVO	S/R	G.PAGO	PEND. MEDIA (%)	SUP. DEC. ADMISIBLE (ha)	SUP. COMPROM. (ha)	SUP. AJUSTADA COMPR.(1) (ha)	SUP. CONY. SIGPAC (ha)	SUP. CERTIE (ha)	SUP. CAMPO (ha)	SUP. CAMPO DETER. CULT. DECLARADO (ha)	SUP. DEC. REDUCIDA (ha)	SUP. RESUELTA (ha)
1700000005912342	41-015-012-00113-002	101218	OLIVAR-MANZANILLA DE SEVILLA	S	419	2,90	72,25	72,25	72,25		72,28			72,25	72,25

INCIDENCIAS**INCIDENCIA DESCRIPCIÓN**

75022 No autoriza a que, en caso de la devolución por la entidad financiera (retrocesión bancaria) del pago en la cuenta corriente consignada en la solicitud y que está debidamente registrada en el sistema contable GIRO de la Junta de Andalucía, se proceda al pago en cualquier otra cuenta corriente de la titularidad del solicitante vigente en dicho sistema contable.

(1) Superficie declarada admisible ajustada con la superficie comprometida.
(2) Factor de penalización valorando el alcance para el tipo de compromiso.

Puede verificar la integridad de una copia de este documento mediante la lectura del código QR adjunto o mediante el acceso a la dirección <https://ws050.juntadeandalucia.es/verificarFirma> indicando el código de VERIFICACIÓN

FIRMADO POR

RAQUEL MARIA ESPIN CRESPO

17/12/2024

VERIFICACIÓN

Pk2jm6UYDU9J72AMTZUYRN3GET48NG

PÁG. 9004/9349



**APELLIDOS Y NOMBRE / RAZÓN SOCIAL**

MARTIN AGUILAR FRANCISCA

NIF
***0230*EXPEDIENTE
1188024ANUALIDAD
DE PAGO
1ª**IMPORTES POR ANUALIDAD**

	2023	2024	2025	2026	2027
IMPORTE MÁXIMO SUBVENCIONABLE	9.415,24 €	9.415,24 €	9.415,24 €	7.846,04 €	7.846,04 €
IMPORTE MEDIO DE TRANSFERENCIA (€/ha)	297,48 €	297,48 €	297,48 €	247,90 €	247,90 €

RESUMEN DE UNIDADES

Cód	GRUPO DE PAGO	Sup. Dec. Admisible (ha)	Sup. Comprometida (ha)	Sup. ajustada compromiso (1) (ha)	% sobredec.	Sup. Resuelta (ha)	Importe Declarado	Importe Topado	Importe Resuelto	Importe tras sobredec.
419	OLIVAR	31,65		31,65	0,00	31,65	9.415,24	9.415,24	9.415,24	9.415,24
TOTAL		31,65	31,65	31,65		31,65	9.415,24	9.415,24	9.415,24	9.415,24

APLICACIÓN DE REDUCCIONES Y PENALIZACIONES

GRUPO DE PAGO	Importe Calculado	Importe prereduc.	Criterios de subvencionabilidad y compromisos	Presentación tardía	Omisión declaración	Condicionalidad	IMPORTE (Euros) RESUELTO
OLIVAR	9.415,24	9.415,24	0,00	0,00	0,00	0,00	9.415,24
TOTAL	9.415,24	9.415,24					9.415,24

RESUMEN DE PAGOS**IMPORTE (Euros)**

	RESUELTO	FEADER	MAPA	CAPADR
OLIVAR - Pago realizado	9.415,24 €	8.002,95 €	923,64 €	488,65 €

RECINTOS RESUELTOS

REF.	REFERENCIA SIGPAC	CULTIVO	DESCRIPCIÓN CULTIVO	S/R G.PAGO	PEND. MEDIA (%)	SUP. DEC. ADMISIBLE (ha)	SUP. COMPROM. (ha)	SUP. AJUSTADA COMPROM. (1) (ha)	SUP. CONY. SIGPAC (ha)	SUP. CERTIE (ha)	SUP. CAMPO (ha)	SUP. CAMPO DETER. CULT. DECLARADO (ha)	SUP. DEC. REDUCIDA (ha)	SUP. RESUELTA (ha)
-139146	41-039-059-00317-001	101003	OLIVAR-ARBEQUINA	R 419	7,20	8,63	8,63	8,63		8,63			8,63	8,63
4180023	41-039-059-00136-001	101003	OLIVAR-ARBEQUINA	R 419	7,50	7,98	7,98	7,98		7,98			7,98	7,98
5085674	41-039-059-00138-001	101003	OLIVAR-ARBEQUINA	R 419	10,40	7,69	7,69	7,69		7,69			7,69	7,69
5085678	41-039-059-00298-001	101003	OLIVAR-ARBEQUINA	R 419	12,60	5,46	5,46	5,46		5,46			5,46	5,46
5085681	41-039-059-00297-001	101003	OLIVAR-ARBEQUINA	R 419	5,20	1,89	1,89	1,89		1,89			1,89	1,89

(1) Superficie declarada admisible ajustada con la superficie comprometida.
(2) Factor de penalización valorando el alcance para el tipo de compromiso.Puede verificar la integridad de una copia de este documento mediante la lectura del código QR adjunto o mediante el acceso a la dirección <https://ws050.juntadeandalucia.es/verificarFirma> indicando el código de VERIFICACIÓN

FIRMADO POR

RAQUEL MARIA ESPIN CRESPO

17/12/2024

VERIFICACIÓN

Pk2jm6UYDU9J72AMTZUYRN3GET48NG

PÁG. 9005/9349



**APELLIDOS Y NOMBRE / RAZÓN SOCIAL**

MARTIN GARCIA ANTONIO

NIF

****1767*

EXPEDIENTE

1231319

ANUALIDAD DE PAGO

1ª

IMPORTES POR ANUALIDAD

	2023	2024	2025	2026	2027
IMPORTE MÁXIMO SUBVENCIONABLE	2.373,89 €	2.373,89 €	2.373,89 €	1.978,24 €	1.978,24 €
IMPORTE MEDIO DE TRANSFERENCIA (€/ha)	297,48 €	297,48 €	297,48 €	247,90 €	247,90 €

RESUMEN DE UNIDADES

Cód	GRUPO DE PAGO	Sup. Dec. Admisible (ha)	Sup. Comprometida (ha)	Sup. ajustada compromiso (1) (ha)	% sobredec.	Sup. Resuelta (ha)	Importe Declarado	Importe Topado	Importe Resuelto	Importe tras sobredec.
419	OLIVAR	7,98		7,98	0,00	7,98	2.373,89	2.373,89	2.373,89	2.373,89
TOTAL		7,98	7,98	7,98		7,98	2.373,89	2.373,89	2.373,89	2.373,89

APLICACIÓN DE REDUCCIONES Y PENALIZACIONES

GRUPO DE PAGO	Importe Calculado	Importe prereduc.	Criterios de subvencionabilidad y compromisos	Presentación tardía	Omisión declaración	Condicionalidad	IMPORTE (Euros) RESUELTO
OLIVAR	2.373,89	2.373,89	0,00	0,00	0,00	0,00	2.373,89
TOTAL	2.373,89	2.373,89					2.373,89

RESUMEN DE PAGOS**IMPORTE (Euros)**

	RESUELTO	FEADER	MAPA	CAPADR
OLIVAR - Pago realizado	2.373,89 €	2.017,81 €	232,88 €	123,20 €

RECINTOS RESUELTOS

REF.	REFERENCIA SIGPAC	CULTIVO	DESCRIPCIÓN CULTIVO	S/R	G.PAGO	PEND. MEDIA (%)	SUP. DEC. ADMISIBLE (ha)	SUP. COMPROM. (ha)	SUP. AJUSTADA COMPR.(1) (ha)	SUP. CONY. SIGPAC (ha)	SUP. CERTIE (ha)	SUP. CAMPO (ha)	SUP. CAMPO DETER. CULT. DECLARADO (ha)	SUP. DEC. REDUCIDA (ha)	SUP. RESUELTA (ha)
1700000007259485	41-060-005-00038-002	101138	OLIVAR-HOJIBLANCA	S	419	20,30	7,98	7,98	7,98		7,98			7,98	7,98

(1) Superficie declarada admisible ajustada con la superficie comprometida.
(2) Factor de penalización valorando el alcance para el tipo de compromiso.

Puede verificar la integridad de una copia de este documento mediante la lectura del código QR adjunto o mediante el acceso a la dirección <https://ws050.juntadeandalucia.es/verificarFirma> indicando el código de VERIFICACIÓN

FIRMADO POR

RAQUEL MARIA ESPIN CRESPO

17/12/2024

VERIFICACIÓN

Pk2jm6UYDU9J72AMTZUYRN3GET48NG

PÁG. 9006/9349



**APELLIDOS Y NOMBRE / RAZÓN SOCIAL**

MARTIN OSUNA ANTONIO

NIF

***5378*

EXPEDIENTE

1273854

ANUALIDAD DE PAGO

1ª

IMPORTES POR ANUALIDAD

	2023	2024	2025	2026	2027
IMPORTE MÁXIMO SUBVENCIONABLE	413,44 €	413,44 €	344,08 €	344,08 €	344,08 €
IMPORTE MEDIO DE TRANSFERENCIA (€/ha)	304,00 €	304,00 €	253,00 €	253,00 €	253,00 €

RESUMEN DE UNIDADES

Cód	GRUPO DE PAGO	Sup. Dec. Admisible (ha)	Sup. Comprometida (ha)	Sup. ajustada compromiso (1) (ha)	% sobredec.	Sup. Resuelta (ha)	Importe Declarado	Importe Topado	Importe Resuelto	Importe tras sobredec.
420	HORTÍCOLAS	1,36		1,36	0,00	1,36	413,44	413,44	413,44	413,44
TOTAL		1,36	1,36	1,36		1,36	413,44	413,44	413,44	413,44

APLICACIÓN DE REDUCCIONES Y PENALIZACIONES

GRUPO DE PAGO	Importe Calculado	Importe prereduc.	Criterios de subvencionabilidad y compromisos	Presentación tardía	Omisión declaración	Condicionalidad	IMPORTE (Euros) RESUELTO
HORTÍCOLAS	413,44	413,44	0,00	0,00	0,00	0,00	413,44
TOTAL	413,44	413,44					413,44

RESUMEN DE PAGOS**IMPORTE (Euros)**

	RESUELTO	FEADER	MAPA	CAPADR
HORTÍCOLAS - Pago realizado	413,44 €	351,42 €	40,56 €	21,46 €

RECINTOS RESUELTOS

REF.	REFERENCIA SIGPAC	CULTIVO	DESCRIPCIÓN CULTIVO	S/R	G.PAGO	PEND. MEDIA (%)	SUP. DEC. ADMISIBLE (ha)	SUP. COMPROM. (ha)	SUP. AJUSTADA COMPR.(1) (ha)	SUP. CONY. SIGPAC (ha)	SUP. CERTIE (ha)	SUP. CAMPO (ha)	SUP. CAMPO DETER. CULT. DECLARADO (ha)	SUP. DEC. REDUCIDA (ha)	SUP. RESUELTA (ha)
5540426	41-052-002-00013-003	279000	ESPÁRRAGOS-SIN VARIEDAD	R	420	0,60	1,36	1,36	1,36		1,36			1,36	1,36

(1) Superficie declarada admisible ajustada con la superficie comprometida.
(2) Factor de penalización valorando el alcance para el tipo de compromiso.Puede verificar la integridad de una copia de este documento mediante la lectura del código QR adjunto o mediante el acceso a la dirección <https://ws050.juntadeandalucia.es/verificarFirma> indicando el código de VERIFICACIÓN

FIRMADO POR

RAQUEL MARIA ESPIN CRESPO

17/12/2024

VERIFICACIÓN

Pk2jm6UYDU9J72AMTZUYRN3GET48NG

PÁG. 9007/9349



**APELLIDOS Y NOMBRE / RAZÓN SOCIAL**

MARTIN PEREZ MARIA ROSA

NIF

***0513*

EXPEDIENTE

1093003

ANUALIDAD DE PAGO

1ª

IMPORTES POR ANUALIDAD

	2023	2024	2025	2026	2027
IMPORTE MÁXIMO SUBVENCIONABLE	11.899,20 €	11.899,20 €	11.899,20 €	9.916,00 €	9.916,00 €
IMPORTE MEDIO DE TRANSFERENCIA (€/ha)	297,48 €	297,48 €	297,48 €	247,90 €	247,90 €

RESUMEN DE UNIDADES

Cód	GRUPO DE PAGO	Sup. Dec. Admisible (ha)	Sup. Comprometida (ha)	Sup. ajustada compromiso (1) (ha)	% sobredec.	Sup. Resuelta (ha)	Importe Declarado	Importe Topado	Importe Resuelto	Importe tras sobredec.
419	OLIVAR	64,46		40,00	0,00	40,00	11.899,20	11.899,20	11.899,20	11.899,20
TOTAL		64,46	40,00	40,00		40,00	11.899,20	11.899,20	11.899,20	11.899,20

APLICACIÓN DE REDUCCIONES Y PENALIZACIONES

GRUPO DE PAGO	Importe Calculado	Importe prereduc.	Criterios de subvencionabilidad y compromisos	Presentación tardía	Omisión declaración	Condicionabilidad	IMPORTE (Euros) RESUELTO
OLIVAR	11.899,20	11.899,20	0,00	0,00	0,00	0,00	11.899,20
TOTAL	11.899,20	11.899,20					11.899,20

RESUMEN DE PAGOS**IMPORTE (Euros)**

	RESUELTO	FEADER	MAPA	CAPADR
OLIVAR - Pago realizado	11.899,20 €	10.114,32 €	1.167,31 €	617,57 €

RECINTOS RESUELTOS

REF.	REFERENCIA SIGPAC	CULTIVO DESCRIPCIÓN CULTIVO	S/R G.PAGO	PEND. MEDIA (%)	SUP. DEC. ADMISIBLE (ha)	SUP. COMPROM. (ha)	SUP. AJUSTADA COMPR.(1) (ha)	SUP. CONY. SIGPAC (ha)	SUP. CERTIE (ha)	SUP. CAMPO (ha)	SUP. CAMPO DETER. CULT. DECLARADO (ha)	SUP. DEC. REDUCIDA (ha)	SUP. RESUELTA (ha)
-1606825	41-041-006-00021-014	101138 OLIVAR-HOJIBLANCA	S	419	2,30	21,14	21,14	21,14	21,14		21,14	21,14	21,14
-1559700	41-041-006-00021-017	101138 OLIVAR-HOJIBLANCA	S	419	2,10	8,71	8,71	8,71	8,71		8,71	8,71	8,71
-1405163	41-041-006-00021-014	101138 OLIVAR-HOJIBLANCA	S	419	2,30	3,94	3,94	3,94	3,94		3,94	3,94	3,94
-1325953	41-041-006-00040-002	101138 OLIVAR-HOJIBLANCA	S	419	2,90	0,06	0,06	0,06	0,06		0,06	0,06	0,06
-1325901	41-041-006-00021-013	101138 OLIVAR-HOJIBLANCA	S	419	3,00	16,23	7,62	7,62	7,62		7,62	7,62	7,62
7507019	41-041-006-00021-013	101138 OLIVAR-HOJIBLANCA	S	419	3,00	14,38	6,76	6,76	6,76		6,76	6,76	6,76

INCIDENCIAS**INCIDENCIA DESCRIPCIÓN**

- 219 Superficie declarada sobre un mismo recinto, en un mismo expediente, mayor que la superficie total del recinto SIGPAC.
Ref:-1325901 Recinto:41-041-006-00021-00013 Cultivo:101138 OLIVAR-HOJIBLANCA Secano Suma de superficies declaradas para este recinto por el solicitante (Áreas):3061 Superficie SIGPAC total para el recinto (Áreas):1438 Exceso de superficie declarada (Hectáreas):8,61
Ref:7507019 Recinto:41-041-006-00021-00013 Cultivo:101138 OLIVAR-HOJIBLANCA Secano Suma de superficies declaradas para este recinto por el solicitante (Áreas):3061 Superficie SIGPAC total para el recinto (Áreas):1438 Exceso de superficie declarada (Hectáreas):7,62
- 100400 Recinto con cultivo, variedad, régimen de explotación o uso Sigpac no compatible con la operación solicitada (Anexo IV.I Cultivos y variedades elegibles para las Intervenciones. Orden de 28 de marzo de 2023).
Ref:7507018 Recinto:41-041-006-00021-00003 Cultivo:101138 OLIVAR-HOJIBLANCA Secano Uso:TA
- 100402 Recinto solicitado no forma parte de ningún organismo de control autorizado para la producción ecológica en Andalucía o fecha de inscripción posterior al plazo establecido (Anexo I. Criterios de Subvencionabilidad. Orden 28 de marzo de 2023).
Ref:7507018 Recinto:41-041-006-00021-00003 Cultivo:101138 OLIVAR-HOJIBLANCA Secano
- 100424 Solicita recinto que no está comprometido para la operación.
Ref:7507018 Recinto:41-041-006-00021-00003 Cultivo:101138 OLIVAR-HOJIBLANCA Secano

(1) Superficie declarada admisible ajustada con la superficie comprometida.
(2) Factor de penalización valorando el alcance para el tipo de compromiso.Puede verificar la integridad de una copia de este documento mediante la lectura del código QR adjunto o mediante el acceso a la dirección <https://ws050.juntadeandalucia.es/verificarFirma> indicando el código de VERIFICACIÓN

FIRMADO POR

RAQUEL MARIA ESPIN CRESPO

17/12/2024

VERIFICACIÓN

Pk2jm6UYDU9J72AMTZUYRN3GET48NG

PÁG. 9008/9349





<u>APELLIDOS Y NOMBRE / RAZÓN SOCIAL</u>	<u>NIF</u>	<u>EXPEDIENTE</u>	<u>ANUALIDAD DE PAGO</u>
MARTIN SANCHEZ MARIA DEL CARMEN	***8392*	1007513	1ª

IMPORTES POR ANUALIDAD

	<u>2023</u>	<u>2024</u>	<u>2025</u>	<u>2026</u>	<u>2027</u>
IMPORTE MÁXIMO SUBVENCIONABLE	3.601,13 €	3.601,13 €	3.000,94 €	3.000,94 €	3.000,94 €
IMPORTE MEDIO DE TRANSFERENCIA (€/ha)	91,68 €	91,68 €	76,40 €	76,40 €	76,40 €

RESUMEN DE UNIDADES

<u>Cód</u>	<u>GRUPO DE PAGO</u>	<u>Sup. Dec. Admisible (ha)</u>	<u>Sup. Comprometida (ha)</u>	<u>Sup. ajustada compromiso (1) (ha)</u>	<u>% sobredec.</u>	<u>Sup. Resuelta (ha)</u>	<u>Importe Declarado</u>	<u>Importe Topado</u>	<u>Importe Resuelto</u>	<u>Importe tras sobredec.</u>
418	PASTOS ASOCIADOS A GANADERÍA ECOLÓGICA	39,28		39,28	0,00	39,28	3.872,22	3.601,13	3.601,13	3.601,13
TOTAL		39,28	39,28	39,28		39,28	3.872,22	3.601,13	3.601,13	3.601,13

APLICACIÓN DE REDUCCIONES Y PENALIZACIONES

<u>GRUPO DE PAGO</u>	<u>Importe Calculado</u>	<u>Importe prereduc.</u>	<u>Criterios de subvencionabilidad y compromisos</u>	<u>Presentación tardía</u>	<u>Omisión declaración</u>	<u>Condicionidad</u>	<u>IMPORTE (Euros) RESUELTO</u>
PASTOS ASOCIADOS A GANADERÍA	3.601,13	3.601,13	0,00	0,00	0,00	0,00	3.601,13
TOTAL	3.601,13	3.601,13					3.601,13

RESUMEN DE PAGOS**IMPORTE (Euros)**

	<u>RESUELTO</u>	<u>FEADER</u>	<u>MAPA</u>	<u>CAPADR</u>
PASTOS ASOCIADOS A GANADERÍA ECOLÓGICA - Pago realizado	3.601,13 €	3.060,96 €	353,27 €	186,90 €

RECINTOS RESUELTOS

<u>REE</u>	<u>REFERENCIA SIGPAC</u>	<u>CULTIVO</u>	<u>DESCRIPCIÓN CULTIVO</u>	<u>S/R G.PAGO</u>	<u>PEND. MEDIA (%)</u>	<u>SUP. DEC. ADMISIBLE (ha)</u>	<u>SUP. COMPROM. (ha)</u>	<u>SUP. AJUSTADA COMPR.(1) (ha)</u>	<u>SUP. CONV. SIGPAC (ha)</u>	<u>SUP. CERTIF. (ha)</u>	<u>SUP. CAMPO (ha)</u>	<u>SUP. CAMPO DETER. CULT. (ha)</u>	<u>SUP. DEC. REDUCIDA (ha)</u>	<u>SUP. RESUELTA (ha)</u>
1700000002927950	41-031-017-00146-001	62000	PASTOS PERMANENTES DE 5 O MAS AÑOS-SIN VARIEDAD	S 418	15,10	13,24	13,24	13,24		13,24			13,24	13,24
1700000002927951	41-031-017-00148-001	62000	PASTOS PERMANENTES DE 5 O MAS AÑOS-SIN VARIEDAD	S 418	13,10	2,61	2,61	2,61		2,61			2,61	2,61
1700000002927952	41-031-017-00147-001	62000	PASTOS PERMANENTES DE 5 O MAS AÑOS-SIN VARIEDAD	S 418	19,30	2,96	2,96	2,96		3,95			2,96	2,96
1700000002927953	41-031-017-00199-001	62000	PASTOS PERMANENTES DE 5 O MAS AÑOS-SIN VARIEDAD	S 418	17,20	4,90	4,90	4,90		4,90			4,90	4,90
1700000002927954	41-031-017-00198-001	62000	PASTOS PERMANENTES DE 5 O MAS AÑOS-SIN VARIEDAD	S 418	16,60	4,73	4,73	4,73		4,73			4,73	4,73
1700000002927955	41-031-017-00206-002	62000	PASTOS PERMANENTES DE 5 O MAS AÑOS-SIN VARIEDAD	S 418	16,20	7,65	7,65	7,65		7,65			7,65	7,65
1700000002927956	41-031-017-00204-002	62000	PASTOS PERMANENTES DE 5 O MAS AÑOS-SIN VARIEDAD	S 418	25,10	3,19	3,19	3,19		3,19			3,19	3,19

INCIDENCIAS**INCIDENCIA DESCRIPCIÓN**

- 100407 Explotación solicitada no forma parte de ningún organismo de control autorizado para la producción ecológica en Andalucía o fecha de inscripción posterior al plazo establecido (Anexo I. Criterios de Subvencionabilidad. Orden 28 de marzo de 2023).
Explotación:ES410310000005 Especie:PORCINO
- 100421 Recinto declarado por error para una operación de la 6503, que se ha corregido de oficio marcando la operación correcta, de acuerdo con la fecha de inscripción del recinto en la producción ecológica.
Ref:1700000002927950 Recinto:41-031-017-00146-00001 Cultivo:62000 PASTOS PERMANENTES DE 5 O MAS AÑOS-SIN VARIEDAD Secano
Ref:1700000002927952 Recinto:41-031-017-00147-00001 Cultivo:62000 PASTOS PERMANENTES DE 5 O MAS AÑOS-SIN VARIEDAD Secano
Ref:1700000002927951 Recinto:41-031-017-00148-00001 Cultivo:62000 PASTOS PERMANENTES DE 5 O MAS AÑOS-SIN VARIEDAD Secano
Ref:1700000002927954 Recinto:41-031-017-00198-00001 Cultivo:62000 PASTOS PERMANENTES DE 5 O MAS AÑOS-SIN VARIEDAD Secano
Ref:1700000002927953 Recinto:41-031-017-00199-00001 Cultivo:62000 PASTOS PERMANENTES DE 5 O MAS AÑOS-SIN VARIEDAD Secano
Ref:1700000002927956 Recinto:41-031-017-00204-00002 Cultivo:62000 PASTOS PERMANENTES DE 5 O MAS AÑOS-SIN VARIEDAD Secano
Ref:1700000002927955 Recinto:41-031-017-00206-00002 Cultivo:62000 PASTOS PERMANENTES DE 5 O MAS AÑOS-SIN VARIEDAD Secano

(1) Superficie declarada admisible ajustada con la superficie comprometida.
(2) Factor de penalización valorando el alcance para el tipo de compromiso.

Puede verificar la integridad de una copia de este documento mediante la lectura del código QR adjunto o mediante el acceso a la dirección <https://ws050.juntadeandalucia.es/verificarFirma> indicando el código de VERIFICACIÓN

FIRMADO POR

RAQUEL MARIA ESPIN CRESPO

17/12/2024

VERIFICACIÓN

Pk2jm6UYDU9J72AMTZUYRN3GET48NG

PÁG. 9009/9349



**Datos considerados para el Cálculo de la Carga Ganadera mínima y máxima del expediente**

Explotación	Especie	Inscrito en Sipea y Admisible	Ugm Calculada para CG Mínima	Ugm Calculada para CG Máxima
ES41031000005	OVINA	SI	10,91	10,91
ES41031000005	PORCINO	NO	0,00	4,06
			10,91	14,97

Superficie determinada para Cálculo Carga Ganadera Mínima: 39,28 ha

Superficie determinada para Cálculo Carga Ganadera Máxima: 39,28 ha

Carga Ganadera Mínima Expediente: 0,28 ugm/ha

Carga Ganadera Máxima Expediente: 0,38 ugm/ha

Los importes del Grupo de Pago de pastos de este expediente han sido ajustados por no llegar a la carga ganadera mínima de 0,3

Recintos Determinados para el Cálculo de Garga Ganadera Mínima

REF.	REFERENCIA SIGPAC	CULTIVO	DESCRIPCIÓN CULTIVO	S/R	SUP. RESUELTA (ha)
1700000002927950	41-031-017-00146-00001	62000	PASTOS PERMANENTES DE 5 O MAS AÑOS-SIN VARIEDAD	S	13,24
1700000002927951	41-031-017-00148-00001	62000	PASTOS PERMANENTES DE 5 O MAS AÑOS-SIN VARIEDAD	S	2,61
1700000002927952	41-031-017-00147-00001	62000	PASTOS PERMANENTES DE 5 O MAS AÑOS-SIN VARIEDAD	S	2,96
1700000002927953	41-031-017-00199-00001	62000	PASTOS PERMANENTES DE 5 O MAS AÑOS-SIN VARIEDAD	S	4,90
1700000002927954	41-031-017-00198-00001	62000	PASTOS PERMANENTES DE 5 O MAS AÑOS-SIN VARIEDAD	S	4,73
1700000002927955	41-031-017-00206-00002	62000	PASTOS PERMANENTES DE 5 O MAS AÑOS-SIN VARIEDAD	S	7,65
1700000002927956	41-031-017-00204-00002	62000	PASTOS PERMANENTES DE 5 O MAS AÑOS-SIN VARIEDAD	S	3,19

Recintos Determinados para el Cálculo de Garga Ganadera Máxima

REF.	REFERENCIA SIGPAC	CULTIVO	DESCRIPCIÓN CULTIVO	S/R	SUP. RESUELTA (ha)
1700000002927950	41-031-017-00146-00001	62000	PASTOS PERMANENTES DE 5 O MAS AÑOS-SIN VARIEDAD	S	13,24
1700000002927951	41-031-017-00148-00001	62000	PASTOS PERMANENTES DE 5 O MAS AÑOS-SIN VARIEDAD	S	2,61
1700000002927952	41-031-017-00147-00001	62000	PASTOS PERMANENTES DE 5 O MAS AÑOS-SIN VARIEDAD	S	2,96
1700000002927953	41-031-017-00199-00001	62000	PASTOS PERMANENTES DE 5 O MAS AÑOS-SIN VARIEDAD	S	4,90
1700000002927954	41-031-017-00198-00001	62000	PASTOS PERMANENTES DE 5 O MAS AÑOS-SIN VARIEDAD	S	4,73
1700000002927955	41-031-017-00206-00002	62000	PASTOS PERMANENTES DE 5 O MAS AÑOS-SIN VARIEDAD	S	7,65
1700000002927956	41-031-017-00204-00002	62000	PASTOS PERMANENTES DE 5 O MAS AÑOS-SIN VARIEDAD	S	3,19

Incidencias de carga ganadera**INCIDENCIA DESCRIPCIÓN**

100407 Explotación solicitada no forma parte de ningún organismo de control autorizado para la producción ecológica en Andalucía o fecha de inscripción posterior al plazo establecido (Anexo I. Criterios de Subvencionabilidad. Orden 28 de marzo de 2023).
Explotación:ES41031000005 Especie:PORCINO

(1) Superficie declarada admisible ajustada con la superficie comprometida.
(2) Factor de penalización valorando el alcance para el tipo de compromiso.

Puede verificar la integridad de una copia de este documento mediante la lectura del código QR adjunto o mediante el acceso a la dirección <https://ws050.juntadeandalucia.es/verificarFirma> indicando el código de VERIFICACIÓN

FIRMADO POR	RAQUEL MARIA ESPIN CRESPO	17/12/2024
VERIFICACIÓN	Pk2jm6UYDU9J72AMTZUYRN3GET48NG	PÁG. 9010/9349



**APELLIDOS Y NOMBRE / RAZÓN SOCIAL**

MARTIN VAZQUEZ ANDRES JOSE

NIF

***8283*

EXPEDIENTE

1237400

ANUALIDAD DE PAGO

1ª

IMPORTES POR ANUALIDAD

	2023	2024	2025	2026	2027
IMPORTE MÁXIMO SUBVENCIONABLE	11.899,20 €	11.899,20 €	11.899,20 €	9.916,00 €	9.916,00 €
IMPORTE MEDIO DE TRANSFERENCIA (€/ha)	297,48 €	297,48 €	297,48 €	247,90 €	247,90 €

RESUMEN DE UNIDADES

Cód	GRUPO DE PAGO	Sup. Dec. Admisible (ha)	Sup. Comprometida (ha)	Sup. ajustada compromiso (1) (ha)	% sobredec.	Sup. Resuelta (ha)	Importe Declarado	Importe Topado	Importe Resuelto	Importe tras sobredec.
419	OLIVAR	42,63		40,00	0,00	40,00	11.899,20	11.899,20	11.899,20	11.899,20
TOTAL		42,63	40,00	40,00		40,00	11.899,20	11.899,20	11.899,20	11.899,20

APLICACIÓN DE REDUCCIONES Y PENALIZACIONES

GRUPO DE PAGO	Importe Calculado	Importe prereduc.	Criterios de subvencionabilidad y compromisos	Presentación tardía	Omisión declaración	Condicionalidad	IMPORTE (Euros) RESUELTO
OLIVAR	11.899,20	11.899,20	0,00	0,00	0,00	0,00	11.899,20
TOTAL	11.899,20	11.899,20					11.899,20

RESUMEN DE PAGOS**IMPORTE (Euros)**

	RESUELTO	FEADER	MAPA	CAPADR
OLIVAR - Pago realizado	11.899,20 €	10.114,32 €	1.167,31 €	617,57 €

RECINTOS RESUELTOS

REF.	REFERENCIA SIGPAC	CULTIVO	DESCRIPCIÓN CULTIVO	S/R G.PAGO	PEND. MEDIA (%)	SUP. DEC. ADMISIBLE (ha)	SUP. COMPROM. (ha)	SUP. AJUSTADA COMPR.(1) (ha)	SUP. CONY. SIGPAC (ha)	SUP. CERTIE (ha)	SUP. CAMPO (ha)	SUP. CAMPO DETER. CULT. DECLARADO (ha)	SUP. DEC. REDUCIDA (ha)	SUP. RESUELTA (ha)
-1106214	41-032-003-00117-001	101268	OLIVAR-PICO LIMON	S 419	25,40	33,54	33,54	33,54		33,54			33,54	33,54
-1106181	41-032-003-00115-001	101268	OLIVAR-PICO LIMON	S 419	22,00	1,75	1,75	1,75		1,75			1,75	1,75
5290354	41-032-003-00117-009	101268	OLIVAR-PICO LIMON	S 419	21,80	7,34	7,34	7,34		7,34			7,34	7,34

(1) Superficie declarada admisible ajustada con la superficie comprometida.
(2) Factor de penalización valorando el alcance para el tipo de compromiso.

Puede verificar la integridad de una copia de este documento mediante la lectura del código QR adjunto o mediante el acceso a la dirección <https://ws050.juntadeandalucia.es/verificarFirma> indicando el código de VERIFICACIÓN

FIRMADO POR

RAQUEL MARIA ESPIN CRESPO

17/12/2024

VERIFICACIÓN

Pk2jm6UYDU9J72AMTZUYRN3GET48NG

PÁG. 9011/9349





<u>APELLIDOS Y NOMBRE / RAZÓN SOCIAL</u>	<u>NIF</u>	<u>EXPEDIENTE</u>	<u>ANUALIDAD DE PAGO</u>
MARTINEZ CARMONA MARIA DEL CARMEN	***3026*	1178514	1ª

IMPORTES POR ANUALIDAD

	<u>2023</u>	<u>2024</u>	<u>2025</u>	<u>2026</u>	<u>2027</u>
IMPORTE MÁXIMO SUBVENCIONABLE	1.835,45 €	1.835,45 €	1.835,45 €	1.529,54 €	1.529,54 €
IMPORTE MEDIO DE TRANSFERENCIA (€/ha)	297,48 €	297,48 €	297,48 €	247,90 €	247,90 €

RESUMEN DE UNIDADES

<u>Cód</u>	<u>GRUPO DE PAGO</u>	<u>Sup. Dec. Admisible (ha)</u>	<u>Sup. Comprometida (ha)</u>	<u>Sup. ajustada compromiso (1) (ha)</u>	<u>% sobredec.</u>	<u>Sup. Resuelta (ha)</u>	<u>Importe Declarado</u>	<u>Importe Topado</u>	<u>Importe Resuelto</u>	<u>Importe tras sobredec.</u>
419	OLIVAR	6,17		6,17	0,00	6,17	1.835,45	1.835,45	1.835,45	1.835,45
TOTAL		6,17	6,17	6,17		6,17	1.835,45	1.835,45	1.835,45	1.835,45

APLICACIÓN DE REDUCCIONES Y PENALIZACIONES

<u>GRUPO DE PAGO</u>	<u>Importe Calculado</u>	<u>Importe prereduc.</u>	<u>Importe subvencionabilidad y compromisos</u>	<u>Presentación tardía</u>	<u>Omisión declaración</u>	<u>Condicionalidad</u>	<u>IMPORTE (Euros) RESUELTO</u>
OLIVAR	1.835,45	1.835,45	0,00	0,00	0,00	0,00	1.835,45
TOTAL	1.835,45	1.835,45					1.835,45

RESUMEN DE PAGOS

	<u>IMPORTE (Euros)</u>			
	<u>RESUELTO</u>	<u>FEADER</u>	<u>MAPA</u>	<u>CAPADR</u>
OLIVAR - Pago realizado	1.835,45 €	1.560,13 €	180,06 €	95,26 €

RECINTOS RESUELTOS

<u>REF.</u>	<u>REFERENCIA SIGPAC</u>	<u>CULTIVO DESCRIPCIÓN CULTIVO</u>	<u>S/R G.PAGO</u>	<u>PEND. MEDIA (%)</u>	<u>SUP. DEC. ADMISIBLE (ha)</u>	<u>SUP. COMPROM. (ha)</u>	<u>SUP. AJUSTADA COMPR.(1) (ha)</u>	<u>SUP. CONY. SIGPAC (ha)</u>	<u>SUP. CERTIE (ha)</u>	<u>SUP. CAMPO (ha)</u>	<u>SUP. CAMPO DETER. CULT. DECLARADO (ha)</u>	<u>SUP. DEC. REDUCIDA (ha)</u>	<u>SUP. RESUELTA (ha)</u>
-1570271	41-039-056-00396-013	101138 OLIVAR-HOJIBLANCA	R	419	2,30	0,81	0,81	0,81	0,81			0,81	0,81
170000006809341	41-039-056-00130-001	101003 OLIVAR-ARBEQUINA	S	419	0,60	4,52	4,52	4,52	4,52			4,52	4,52
170000006809353	41-039-056-00073-001	101003 OLIVAR-ARBEQUINA	S	419	1,40	0,67	0,67	0,67	0,67			0,67	0,67
170000006809354	41-039-056-00255-001	101003 OLIVAR-ARBEQUINA	S	419	1,30	0,17	0,17	0,17	0,17			0,17	0,17

INCIDENCIAS**INCIDENCIA DESCRIPCIÓN**

- 100412 Número de hectáreas validadas inferior a la superficie mínima permitida por el grupo de cultivo (Anexo I. Criterios de Subvencionabilidad. Orden 28 de marzo de 2023).
Sup. Resuelta:0 Grupo de Pago:FRUTALES REGADÍO
Sup. Resuelta:0 Grupo de Pago:FRUTALES SECANO
- 100413 Recinto perteneciente a grupo de cultivo que no cumple con la superficie mínima requerida (Anexo I. Criterios de Subvencionabilidad. Orden 28 de marzo de 2023).
Ref:170000006809360 Recinto:41-039-056-00010-00007 Cultivo:104021 ALMENDROS-ISABELONA Regadío Sup. Declarada:0,27 Superficie Resolver:0,27
Ref:170000006809361 Recinto:41-039-056-00010-00007 Cultivo:104021 ALMENDROS-ISABELONA Secano Sup. Declarada:1,1 Superficie Resolver:1,1
Ref:114114 Recinto:41-039-056-00010-00010 Cultivo:104021 ALMENDROS-ISABELONA Secano Sup. Declarada:2,26 Superficie Resolver:2,26
Ref:1570272 Recinto:41-039-056-00396-00014 Cultivo:104021 ALMENDROS-ISABELONA Regadío Sup. Declarada:1,16 Superficie Resolver:1,16
Ref:1570273 Recinto:41-039-056-00396-00014 Cultivo:104021 ALMENDROS-ISABELONA Secano Sup. Declarada:0,04 Superficie Resolver:0,04

(1) Superficie declarada admisible ajustada con la superficie comprometida.
(2) Factor de penalización valorando el alcance para el tipo de compromiso.

Puede verificar la integridad de una copia de este documento mediante la lectura del código QR adjunto o mediante el acceso a la dirección <https://ws050.juntadeandalucia.es/verificarFirma> indicando el código de VERIFICACIÓN

FIRMADO POR	RAQUEL MARIA ESPIN CRESPO	17/12/2024	
VERIFICACIÓN	Pk2jm6UYDU9J72AMTZUYRN3GET48NG	PÁG. 9012/9349	

**APELLIDOS Y NOMBRE / RAZÓN SOCIAL**

MARTINEZ CORRAL ANTONIO

NIF

***6885*

EXPEDIENTE

1182823

ANUALIDAD DE PAGO

1ª

IMPORTE POR ANUALIDAD

	2023	2024	2025	2026	2027
IMPORTE MÁXIMO SUBVENCIONABLE	9.983,00 €	9.983,00 €	8.319,17 €	8.319,17 €	8.319,17 €
IMPORTE MEDIO DE TRANSFERENCIA (€/ha)	84,05 €	84,05 €	70,04 €	70,04 €	70,04 €

RESUMEN DE UNIDADES

Cód	GRUPO DE PAGO	Sup. Dec. Admisible (ha)	Sup. Comprometida (ha)	Sup. ajustada compromiso (1) (ha)	% sobredec.	Sup. Resuelta (ha)	Importe Declarado	Importe Topado	Importe Resuelto	Importe tras sobredec.
418	PASTOS ASOCIADOS A GANADERÍA ECOLÓGICA	125,78		118,78	0,00	118,78	9.983,20	9.983,00	9.983,00	9.983,00
TOTAL		125,78	118,78	118,78		118,78	9.983,20	9.983,00	9.983,00	9.983,00

APLICACIÓN DE REDUCCIONES Y PENALIZACIONES

GRUPO DE PAGO	Importe Calculado	Importe prereduc.	Criterios de subvencionabilidad y compromisos	Presentación tardía	Omisión declaración	Condicionidad	IMPORTE (Euros) RESUELTO
PASTOS ASOCIADOS A GANADERÍA	9.983,00	9.983,00	0,00	0,00	0,00	0,00	9.983,00
TOTAL	9.983,00	9.983,00					9.983,00

RESUMEN DE PAGOS**IMPORTE (Euros)**

	RESUELTO	FEADER	MAPA	CAPADR
PASTOS ASOCIADOS A GANADERÍA ECOLÓGICA - Pago realizado	9.983,00 €	8.485,55 €	979,33 €	518,12 €

RECINTOS RESUELTOS

REE.	REFERENCIA SIGPAC	CULTIVO	DESCRIPCIÓN CULTIVO	S/R G.PAGO	PEND. MEDIA (%)	SUP. DEC. ADMISIBLE (ha)	SUP. COMPROM. (ha)	SUP. AJUSTADA COMPROM. (1) (ha)	SUP. CONV. SIGPAC (ha)	SUP. CERTIF. (ha)	SUP. CAMPO (ha)	SUP. CAMPO DETER. CULT. DECLARADO (ha)	SUP. DEC. REDUCIDA (ha)	SUP. RESUELTA (ha)
6922621	41-033-030-00002-015	62000	PASTOS PERMANENTES DE 5 O MAS AÑOS-SIN VARIEDAD	S 418	14,90	26,73	19,73	19,73		19,73			19,73	19,73
170000007021582	41-033-030-00006-003	62000	PASTOS PERMANENTES DE 5 O MAS AÑOS-SIN VARIEDAD	S 418	41,60	99,05	99,05	99,05		116,53			99,05	99,05

INCIDENCIAS**INCIDENCIA DESCRIPCIÓN**

- 100402 Recinto solicitado no forma parte de ningún organismo de control autorizado para la producción ecológica en Andalucía o fecha de inscripción posterior al plazo establecido (Anexo I. Criterios de Subvencionabilidad. Orden 28 de marzo de 2023).
Ref:6922660 Recinto:41-033-030-00002-00005 Cultivo:62000 PASTOS PERMANENTES DE 5 O MAS AÑOS-SIN VARIEDAD Secano
Ref:6922661 Recinto:41-033-030-00002-00021 Cultivo:62000 PASTOS PERMANENTES DE 5 O MAS AÑOS-SIN VARIEDAD Secano
Ref:6922662 Recinto:41-033-030-00002-00028 Cultivo:62000 PASTOS PERMANENTES DE 5 O MAS AÑOS-SIN VARIEDAD Secano
Ref:6922663 Recinto:41-033-030-00002-00029 Cultivo:62000 PASTOS PERMANENTES DE 5 O MAS AÑOS-SIN VARIEDAD Secano
Ref:6922664 Recinto:41-033-030-00002-00032 Cultivo:62000 PASTOS PERMANENTES DE 5 O MAS AÑOS-SIN VARIEDAD Secano
- 100407 Explotación solicitada no forma parte de ningún organismo de control autorizado para la producción ecológica en Andalucía o fecha de inscripción posterior al plazo establecido (Anexo I. Criterios de Subvencionabilidad. Orden 28 de marzo de 2023).
Explotación:ES140360000169 Especie:OVINA
Explotación:ES410330000560 Especie:CAPRINA
Explotación:ES410330000560 Especie:PORCINO
- 100411 Recinto no admisible por no estar asociado en SIGGAN a una explotación ganadera (Artículo 10 de la Orden de 28 de marzo de 2023).
Ref:1700000007021588 Recinto:41-033-030-00006-00018 Cultivo:62000 PASTOS PERMANENTES DE 5 O MAS AÑOS-SIN VARIEDAD Secano
- 100424 Solicita recinto que no está comprometido para la operación.
Ref:6922660 Recinto:41-033-030-00002-00005 Cultivo:62000 PASTOS PERMANENTES DE 5 O MAS AÑOS-SIN VARIEDAD Secano
Ref:6922661 Recinto:41-033-030-00002-00021 Cultivo:62000 PASTOS PERMANENTES DE 5 O MAS AÑOS-SIN VARIEDAD Secano
Ref:6922662 Recinto:41-033-030-00002-00028 Cultivo:62000 PASTOS PERMANENTES DE 5 O MAS AÑOS-SIN VARIEDAD Secano
Ref:6922663 Recinto:41-033-030-00002-00029 Cultivo:62000 PASTOS PERMANENTES DE 5 O MAS AÑOS-SIN VARIEDAD Secano
Ref:6922664 Recinto:41-033-030-00002-00032 Cultivo:62000 PASTOS PERMANENTES DE 5 O MAS AÑOS-SIN VARIEDAD Secano
Ref:1700000007021588 Recinto:41-033-030-00006-00018 Cultivo:62000 PASTOS PERMANENTES DE 5 O MAS AÑOS-SIN VARIEDAD Secano

(1) Superficie declarada admisible ajustada con la superficie comprometida.
(2) Factor de penalización valorando el alcance para el tipo de compromiso.

Puede verificar la integridad de una copia de este documento mediante la lectura del código QR adjunto o mediante el acceso a la dirección <https://ws050.juntadeandalucia.es/verificarFirma> indicando el código de VERIFICACIÓN

FIRMADO POR

RAQUEL MARIA ESPIN CRESPO

17/12/2024

VERIFICACIÓN

Pk2jm6UYDU9J72AMTZUYRN3GET48NG

PÁG. 9013/9349



**Datos considerados para el Cálculo de la Carga Ganadera mínima y máxima del expediente**

Explotación	Especie	Inscrito en Sipea y Admisible	Ugm Calculada para CG Mínima	Ugm Calculada para CG Máxima
ES140360000169	OVINA	NO	0,00	63,70
ES410330000560	CAPRINA	NO	0,00	25,89
ES410330000560	OVINA	SI	40,33	40,33
ES410330000560	PORCINO	NO	0,00	0,05
			40,33	129,97

Superficie determinada para Cálculo Carga Ganadera Mínima: 118,95 ha

Superficie determinada para Cálculo Carga Ganadera Máxima: 229,35 ha

Carga Ganadera Mínima Expediente: 0,34 ugm/ha

Carga Ganadera Máxima Expediente: 0,57 ugm/ha

Recintos Determinados para el Cálculo de Garga Ganadera Mínima

REF.	REFERENCIA SIGPAC	CULTIVO	DESCRIPCIÓN CULTIVO	S/R	SUP. RESUELTA (ha)
6922621	41-033-030-00002-00015	62000	PASTOS PERMANENTES DE 5 O MAS AÑOS-SIN VARIEDAD	S	19,73
1700000007021582	41-033-030-00006-00003	62000	PASTOS PERMANENTES DE 5 O MAS AÑOS-SIN VARIEDAD	S	99,05
1700000007021588	41-033-030-00006-00018	62000	PASTOS PERMANENTES DE 5 O MAS AÑOS-SIN VARIEDAD	S	0,17

Recintos Determinados para el Cálculo de Garga Ganadera Máxima

REF.	REFERENCIA SIGPAC	CULTIVO	DESCRIPCIÓN CULTIVO	S/R	SUP. RESUELTA (ha)
6922621	41-033-030-00002-00015	62000	PASTOS PERMANENTES DE 5 O MAS AÑOS-SIN VARIEDAD	S	26,73
6922660	41-033-030-00002-00005	62000	PASTOS PERMANENTES DE 5 O MAS AÑOS-SIN VARIEDAD	S	1,66
6922661	41-033-030-00002-00021	62000	PASTOS PERMANENTES DE 5 O MAS AÑOS-SIN VARIEDAD	S	0,51
6922662	41-033-030-00002-00028	62000	PASTOS PERMANENTES DE 5 O MAS AÑOS-SIN VARIEDAD	S	30,28
6922663	41-033-030-00002-00029	62000	PASTOS PERMANENTES DE 5 O MAS AÑOS-SIN VARIEDAD	S	70,69
6922664	41-033-030-00002-00032	62000	PASTOS PERMANENTES DE 5 O MAS AÑOS-SIN VARIEDAD	S	0,26
1700000007021582	41-033-030-00006-00003	62000	PASTOS PERMANENTES DE 5 O MAS AÑOS-SIN VARIEDAD	S	99,05
1700000007021588	41-033-030-00006-00018	62000	PASTOS PERMANENTES DE 5 O MAS AÑOS-SIN VARIEDAD	S	0,17

Incidencias de carga ganadera**INCIDENCIA DESCRIPCIÓN**

- 100407 Explotación solicitada no forma parte de ningún organismo de control autorizado para la producción ecológica en Andalucía o fecha de inscripción posterior al plazo establecido (Anexo I. Criterios de Subvencionabilidad. Orden 28 de marzo de 2023).
Explotación:ES140360000169 Especie:OVINA
Explotación:ES410330000560 Especie:PORCINO
Explotación:ES410330000560 Especie:CAPRINA

(1) Superficie declarada admisible ajustada con la superficie comprometida.
(2) Factor de penalización valorando el alcance para el tipo de compromiso.

Puede verificar la integridad de una copia de este documento mediante la lectura del código QR adjunto o mediante el acceso a la dirección <https://ws050.juntadeandalucia.es/verificarFirma> indicando el código de VERIFICACIÓN

FIRMADO POR	RAQUEL MARIA ESPIN CRESPO	17/12/2024	
VERIFICACIÓN	Pk2jm6UYDU9J72AMTZUYRN3GET48NG	PÁG. 9014/9349	

**APELLIDOS Y NOMBRE / RAZÓN SOCIAL**

MARTINEZ CORRAL JOSE MANUEL

NIF
****7939***EXPEDIENTE**
1193038**ANUALIDAD DE PAGO**
1ª**IMPORTES POR ANUALIDAD**

	2023	2024	2025	2026	2027
IMPORTE MÁXIMO SUBVENCIONABLE	1.395,18 €	1.395,18 €	1.395,18 €	1.162,65 €	1.162,65 €
IMPORTE MEDIO DE TRANSFERENCIA (€/ha)	297,48 €	297,48 €	297,48 €	247,90 €	247,90 €

RESUMEN DE UNIDADES

Cód	GRUPO DE PAGO	Sup. Dec. Admisible (ha)	Sup. Comprometida (ha)	Sup. ajustada compromiso (1) (ha)	% sobredec.	Sup. Resuelta (ha)	Importe Declarado	Importe Topado	Importe Resuelto	Importe tras sobredec.
419	OLIVAR	4,69		4,69	0,00	4,69	1.395,18	1.395,18	1.395,18	1.395,18
TOTAL		4,69	4,69	4,69		4,69	1.395,18	1.395,18	1.395,18	1.395,18

APLICACIÓN DE REDUCCIONES Y PENALIZACIONES

GRUPO DE PAGO	Importe Calculado	Importe prereduc.	Criterios de subvencionabilidad y compromisos	Presentación tardía	Omisión declaración	Condicionalidad	IMPORTE (Euros) RESUELTO
OLIVAR	1.395,18	1.395,18	0,00	0,00	0,00	0,00	1.395,18
TOTAL	1.395,18	1.395,18					1.395,18

RESUMEN DE PAGOS**IMPORTE (Euros)**

	RESUELTO	FEADER	MAPA	CAPADR
OLIVAR - Pago realizado	1.395,18 €	1.185,90 €	136,87 €	72,41 €

RECINTOS RESUELTOS

REF.	REFERENCIA SIGPAC	CULTIVO	DESCRIPCIÓN CULTIVO	S/R	G.PAGO	PEND. MEDIA (%)	SUP. DEC. ADMISIBLE (ha)	SUP. COMPROM. (ha)	SUP. AJUSTADA COMPR.(1) (ha)	SUP. CONY. SIGPAC (ha)	SUP. CERTIE (ha)	SUP. CAMPO (ha)	SUP. CAMPO DETER. CULT. DECLARADO (ha)	SUP. DEC. REDUCIDA (ha)	SUP. RESUELTA (ha)
-1143113	41-066-009-00157-001	101268	OLIVAR-PICO LIMON	S	419	28,80	0,31	0,31	0,31		0,31			0,31	0,31
5324956	41-066-009-00025-001	101268	OLIVAR-PICO LIMON	S	419	24,40	4,38	4,38	4,38		4,38			4,38	4,38

(1) Superficie declarada admisible ajustada con la superficie comprometida.
(2) Factor de penalización valorando el alcance para el tipo de compromiso.

Puede verificar la integridad de una copia de este documento mediante la lectura del código QR adjunto o mediante el acceso a la dirección <https://ws050.juntadeandalucia.es/verificarFirma> indicando el código de VERIFICACIÓN

FIRMADO POR

RAQUEL MARIA ESPIN CRESPO

17/12/2024

VERIFICACIÓN

Pk2jm6UYDU9J72AMTZUYRN3GET48NG

PÁG. 9015/9349



**APELLIDOS Y NOMBRE / RAZÓN SOCIAL**

MARTINEZ FERNANDEZ CONCEPCION

NIF

***3792*

EXPEDIENTE

1163667

ANUALIDAD DE PAGO

1ª

IMPORTES POR ANUALIDAD

	2023	2024	2025	2026	2027
IMPORTE MÁXIMO SUBVENCIONABLE	10.505,28 €	10.505,28 €	8.754,40 €	8.754,40 €	8.754,40 €
IMPORTE MEDIO DE TRANSFERENCIA (€/ha)	82,32 €	82,32 €	68,60 €	68,60 €	68,60 €

RESUMEN DE UNIDADES

Cód	GRUPO DE PAGO	Sup. Dec. Admisible (ha)	Sup. Comprometida (ha)	Sup. ajustada compromiso (1) (ha)	% sobredec.	Sup. Resuelta (ha)	Importe Declarado	Importe Topado	Importe Resuelto	Importe tras sobredec.
418	PASTOS ASOCIADOS A GANADERÍA ECOLÓGICA	127,61		127,61	0,00	127,61	10.505,67	10.505,28	10.505,28	10.505,28
TOTAL		127,61	127,61	127,61		127,61	10.505,67	10.505,28	10.505,28	10.505,28

APLICACIÓN DE REDUCCIONES Y PENALIZACIONES

GRUPO DE PAGO	Importe Calculado	Importe prereduc.	Criterios de subvencionabilidad y compromisos	Presentación tardía	Omisión declaración	Condicionidad	IMPORTE (Euros) RESUELTO
PASTOS ASOCIADOS A GANADERÍA	10.505,28	10.505,28	0,00	0,00	0,00	0,00	10.505,28
TOTAL	10.505,28	10.505,28					10.505,28

RESUMEN DE PAGOS**IMPORTE (Euros)**

	RESUELTO	FEADER	MAPA	CAPADR
PASTOS ASOCIADOS A GANADERÍA ECOLÓGICA - Pago realizado	10.505,28 €	8.929,49 €	1.030,57 €	545,22 €

RECINTOS RESUELTOS

REE	REFERENCIA SIGPAC	CULTIVO	DESCRIPCIÓN CULTIVO	S/R G.PAGO	PEND. MEDIA (%)	SUP. DEC. ADMISIBLE (ha)	SUP. COMPROM. (ha)	SUP. AJUSTADA COMPROM. (1) (ha)	SUP. CONV. SIGPAC (ha)	SUP. CERTIF. (ha)	SUP. CAMPO (ha)	SUP. CAMPO DETER. CULT. DECLARADO (ha)	SUP. DEC. REDUCIDA (ha)	SUP. RESUELTA (ha)
1700000007182084	41-032-013-00015-001	62000	PASTOS PERMANENTES DE 5 O MAS AÑOS-SIN VARIEDAD	S 418	6,40	15,52	15,52	15,52		16,46			15,52	15,52
1700000007182086	41-032-013-00015-010	62000	PASTOS PERMANENTES DE 5 O MAS AÑOS-SIN VARIEDAD	S 418	9,80	46,87	46,87	46,87		46,87			46,87	46,87
1700000007182087	41-032-013-00015-007	62000	PASTOS PERMANENTES DE 5 O MAS AÑOS-SIN VARIEDAD	S 418	3,20	2,90	2,90	2,90		2,90			2,90	2,90
1700000007182131	41-032-013-00015-011	62000	PASTOS PERMANENTES DE 5 O MAS AÑOS-SIN VARIEDAD	S 418	8,30	7,89	7,89	7,89		7,89			7,89	7,89
1700000007182143	41-032-013-00008-001	62000	PASTOS PERMANENTES DE 5 O MAS AÑOS-SIN VARIEDAD	S 418	10,70	54,43	54,43	54,43		54,43			54,43	54,43

INCIDENCIAS**INCIDENCIA DESCRIPCIÓN**

- 100407 Explotación solicitada no forma parte de ningún organismo de control autorizado para la producción ecológica en Andalucía o fecha de inscripción posterior al plazo establecido (Anexo I. Criterios de Subvencionabilidad. Orden 28 de marzo de 2023).
Explotación:ES410320000023 Especie:PORCINO
Explotación:ES410320000121 Especie:PORCINO
Explotación:ES410330000088 Especie:PORCINO
Explotación:ES410330000096 Especie:PORCINO

(1) Superficie declarada admisible ajustada con la superficie comprometida.
(2) Factor de penalización valorando el alcance para el tipo de compromiso.

Puede verificar la integridad de una copia de este documento mediante la lectura del código QR adjunto o mediante el acceso a la dirección <https://ws050.juntadeandalucia.es/verificarFirma> indicando el código de VERIFICACIÓN

FIRMADO POR

RAQUEL MARIA ESPIN CRESPO

17/12/2024

VERIFICACIÓN

Pk2jm6UYDU9J72AMTZUYRN3GET48NG

PÁG. 9016/9349



**Datos considerados para el Cálculo de la Carga Ganadera mínima y máxima del expediente**

Explotación	Especie	Inscrito en Sipea y Admisible	Ugm Calculada para CG Mínima	Ugm Calculada para CG Máxima
ES410320000023	BOVINA	SI	55,03	55,03
ES410320000023	PORCINO	NO	0,00	8,01
ES410320000121	BOVINA	SI	45,64	45,64
ES410320000121	PORCINO	NO	0,00	39,28
ES410330000088	OVINA	SI	36,48	36,48
ES410330000088	PORCINO	NO	0,00	57,61
ES410330000096	PORCINO	NO	0,00	41,20
			137,15	283,25

Superficie determinada para Cálculo Carga Ganadera Mínima: 299,65 ha

Superficie determinada para Cálculo Carga Ganadera Máxima: 475,56 ha

Carga Ganadera Mínima Expediente: 0,46 ugm/ha

Carga Ganadera Máxima Expediente: 0,60 ugm/ha

Recintos Determinados para el Cálculo de Garga Ganadera Mínima

REF.	REFERENCIA SIGPAC	CULTIVO	DESCRIPCIÓN CULTIVO	S/R	SUP. RESUELTA (ha)
-119191	41-033-031-00002-00020	62000	PASTOS PERMANENTES DE 5 O MAS AÑOS-SIN VARIEDAD	S	24,72
-119162	41-033-031-00002-00020	62000	PASTOS PERMANENTES DE 5 O MAS AÑOS-SIN VARIEDAD	S	13,15
1700000007182084	41-032-013-00015-00001	62000	PASTOS PERMANENTES DE 5 O MAS AÑOS-SIN VARIEDAD	S	15,52
1700000007182085	41-032-008-00016-00006	62000	PASTOS PERMANENTES DE 5 O MAS AÑOS-SIN VARIEDAD	S	33,06
1700000007182086	41-032-013-00015-00010	62000	PASTOS PERMANENTES DE 5 O MAS AÑOS-SIN VARIEDAD	S	46,87
1700000007182087	41-032-013-00015-00007	62000	PASTOS PERMANENTES DE 5 O MAS AÑOS-SIN VARIEDAD	S	2,90
1700000007182088	41-032-008-00018-00001	62000	PASTOS PERMANENTES DE 5 O MAS AÑOS-SIN VARIEDAD	S	4,36
1700000007182089	41-032-008-00017-00001	62000	PASTOS PERMANENTES DE 5 O MAS AÑOS-SIN VARIEDAD	S	17,58
1700000007182090	41-032-008-00016-00001	62000	PASTOS PERMANENTES DE 5 O MAS AÑOS-SIN VARIEDAD	S	21,57
1700000007182097	41-032-008-00016-00009	62000	PASTOS PERMANENTES DE 5 O MAS AÑOS-SIN VARIEDAD	S	2,00
1700000007182098	41-032-008-00016-00010	62000	PASTOS PERMANENTES DE 5 O MAS AÑOS-SIN VARIEDAD	S	3,22
1700000007182105	41-032-008-00016-00013	62000	PASTOS PERMANENTES DE 5 O MAS AÑOS-SIN VARIEDAD	S	0,95
1700000007182109	41-033-031-00002-00023	62000	PASTOS PERMANENTES DE 5 O MAS AÑOS-SIN VARIEDAD	S	0,54
1700000007182110	41-033-031-00002-00003	62000	PASTOS PERMANENTES DE 5 O MAS AÑOS-SIN VARIEDAD	S	0,52
1700000007182130	41-032-008-00016-00002	62000	PASTOS PERMANENTES DE 5 O MAS AÑOS-SIN VARIEDAD	S	21,05
1700000007182131	41-032-013-00015-00011	62000	PASTOS PERMANENTES DE 5 O MAS AÑOS-SIN VARIEDAD	S	7,89
1700000007182132	41-032-008-00016-00008	62000	PASTOS PERMANENTES DE 5 O MAS AÑOS-SIN VARIEDAD	S	0,40
1700000007182136	41-032-008-00016-00003	62000	PASTOS PERMANENTES DE 5 O MAS AÑOS-SIN VARIEDAD	S	0,03
1700000007182142	41-033-031-00002-00026	62000	PASTOS PERMANENTES DE 5 O MAS AÑOS-SIN VARIEDAD	S	0,28
1700000007182143	41-032-013-00008-00001	62000	PASTOS PERMANENTES DE 5 O MAS AÑOS-SIN VARIEDAD	S	54,43
1700000007182144	41-033-031-00002-00020	62000	PASTOS PERMANENTES DE 5 O MAS AÑOS-SIN VARIEDAD	S	22,26
1700000007182147	41-033-031-00002-00001	62000	PASTOS PERMANENTES DE 5 O MAS AÑOS-SIN VARIEDAD	S	1,39
1700000007182150	41-032-008-00016-00014	62000	PASTOS PERMANENTES DE 5 O MAS AÑOS-SIN VARIEDAD	S	4,96

(1) Superficie declarada admisible ajustada con la superficie comprometida.
(2) Factor de penalización valorando el alcance para el tipo de compromiso.Puede verificar la integridad de una copia de este documento mediante la lectura del código QR adjunto o mediante el acceso a la dirección <https://ws050.juntadeandalucia.es/verificarFirma> indicando el código de VERIFICACIÓN

FIRMADO POR

RAQUEL MARIA ESPIN CRESPO

17/12/2024

VERIFICACIÓN

Pk2jm6UYDU9J72AMTZUYRN3GET48NG

PÁG. 9017/9349



**Datos considerados para el Cálculo de la Carga Ganadera mínima y máxima del expediente****Recintos Determinados para el Cálculo de Garga Ganadera Máxima**

REF.	REFERENCIA SIGPAC	CULTIVO	DESCRIPCIÓN CULTIVO	SUP.	
				S/R	RESUELTA (ha)
-1149168	41-033-043-00002-00010	62000	PASTOS PERMANENTES DE 5 O MAS AÑOS-SIN VARIEDAD	S	0,14
-1146718	41-033-042-00005-00001	62000	PASTOS PERMANENTES DE 5 O MAS AÑOS-SIN VARIEDAD	S	1,67
-529507	41-033-046-00008-00035	62000	PASTOS PERMANENTES DE 5 O MAS AÑOS-SIN VARIEDAD	S	0,27
-119191	41-033-031-00002-00020	62000	PASTOS PERMANENTES DE 5 O MAS AÑOS-SIN VARIEDAD	S	24,72
-119162	41-033-031-00002-00020	62000	PASTOS PERMANENTES DE 5 O MAS AÑOS-SIN VARIEDAD	S	13,15
-119127	41-033-046-00008-00004	62000	PASTOS PERMANENTES DE 5 O MAS AÑOS-SIN VARIEDAD	S	33,01
-117929	41-033-046-00014-00009	62000	PASTOS PERMANENTES DE 5 O MAS AÑOS-SIN VARIEDAD	S	68,53
5320043	41-033-043-00002-00015	62000	PASTOS PERMANENTES DE 5 O MAS AÑOS-SIN VARIEDAD	S	0,05
5322998	41-033-041-00002-00034	62000	PASTOS PERMANENTES DE 5 O MAS AÑOS-SIN VARIEDAD	S	5,67
5323002	41-033-041-00002-00035	62000	PASTOS PERMANENTES DE 5 O MAS AÑOS-SIN VARIEDAD	S	1,59
5323005	41-033-041-00003-00006	62000	PASTOS PERMANENTES DE 5 O MAS AÑOS-SIN VARIEDAD	S	4,40
5323008	41-033-041-00003-00009	62000	PASTOS PERMANENTES DE 5 O MAS AÑOS-SIN VARIEDAD	S	2,35
1700000007182084	41-032-013-00015-00001	62000	PASTOS PERMANENTES DE 5 O MAS AÑOS-SIN VARIEDAD	S	15,52
1700000007182085	41-032-008-00016-00006	62000	PASTOS PERMANENTES DE 5 O MAS AÑOS-SIN VARIEDAD	S	33,06
1700000007182086	41-032-013-00015-00010	62000	PASTOS PERMANENTES DE 5 O MAS AÑOS-SIN VARIEDAD	S	46,87
1700000007182087	41-032-013-00015-00007	62000	PASTOS PERMANENTES DE 5 O MAS AÑOS-SIN VARIEDAD	S	2,90
1700000007182088	41-032-008-00018-00001	62000	PASTOS PERMANENTES DE 5 O MAS AÑOS-SIN VARIEDAD	S	4,36
1700000007182089	41-032-008-00017-00001	62000	PASTOS PERMANENTES DE 5 O MAS AÑOS-SIN VARIEDAD	S	17,58
1700000007182090	41-032-008-00016-00001	62000	PASTOS PERMANENTES DE 5 O MAS AÑOS-SIN VARIEDAD	S	21,57
1700000007182095	41-033-029-00004-00001	62000	PASTOS PERMANENTES DE 5 O MAS AÑOS-SIN VARIEDAD	S	0,40
1700000007182097	41-032-008-00016-00009	62000	PASTOS PERMANENTES DE 5 O MAS AÑOS-SIN VARIEDAD	S	2,00
1700000007182098	41-032-008-00016-00010	62000	PASTOS PERMANENTES DE 5 O MAS AÑOS-SIN VARIEDAD	S	3,22
1700000007182099	41-033-046-00008-00032	62000	PASTOS PERMANENTES DE 5 O MAS AÑOS-SIN VARIEDAD	S	0,26
1700000007182100	41-033-046-00008-00033	62000	PASTOS PERMANENTES DE 5 O MAS AÑOS-SIN VARIEDAD	S	0,20
1700000007182101	41-033-046-00008-00017	62000	PASTOS PERMANENTES DE 5 O MAS AÑOS-SIN VARIEDAD	S	0,85
1700000007182102	41-033-046-00008-00031	62000	PASTOS PERMANENTES DE 5 O MAS AÑOS-SIN VARIEDAD	S	0,41
1700000007182103	41-033-046-00008-00034	62000	PASTOS PERMANENTES DE 5 O MAS AÑOS-SIN VARIEDAD	S	0,36
1700000007182105	41-032-008-00016-00013	62000	PASTOS PERMANENTES DE 5 O MAS AÑOS-SIN VARIEDAD	S	0,95
1700000007182106	41-033-046-00008-00004	62000	PASTOS PERMANENTES DE 5 O MAS AÑOS-SIN VARIEDAD	S	33,12
1700000007182109	41-033-031-00002-00023	62000	PASTOS PERMANENTES DE 5 O MAS AÑOS-SIN VARIEDAD	S	0,54
1700000007182110	41-033-031-00002-00003	62000	PASTOS PERMANENTES DE 5 O MAS AÑOS-SIN VARIEDAD	S	0,52
1700000007182118	41-073-001-00010-00002	62000	PASTOS PERMANENTES DE 5 O MAS AÑOS-SIN VARIEDAD	S	1,78
1700000007182130	41-032-008-00016-00002	62000	PASTOS PERMANENTES DE 5 O MAS AÑOS-SIN VARIEDAD	S	21,05
1700000007182131	41-032-013-00015-00011	62000	PASTOS PERMANENTES DE 5 O MAS AÑOS-SIN VARIEDAD	S	7,89
1700000007182132	41-032-008-00016-00008	62000	PASTOS PERMANENTES DE 5 O MAS AÑOS-SIN VARIEDAD	S	0,40
1700000007182135	41-033-046-00008-00018	62000	PASTOS PERMANENTES DE 5 O MAS AÑOS-SIN VARIEDAD	S	0,91

(1) Superficie declarada admisible ajustada con la superficie comprometida.
(2) Factor de penalización valorando el alcance para el tipo de compromiso.

Puede verificar la integridad de una copia de este documento mediante la lectura del código QR adjunto o mediante el acceso a la dirección <https://ws050.juntadeandalucia.es/verificarFirma> indicando el código de VERIFICACIÓN

FIRMADO POR	RAQUEL MARIA ESPIN CRESPO	17/12/2024	
VERIFICACIÓN	Pk2jm6UYDU9J72AMTZUYRN3GET48NG	PÁG. 9018/9349	

**Datos considerados para el Cálculo de la Carga Ganadera mínima y máxima del expediente****Recintos Determinados para el Cálculo de Garga Ganadera Máxima**

REF.	REFERENCIA SIGPAC	CULTIVO	DESCRIPCIÓN CULTIVO	S/R	SUP. RESUELTA (ha)
1700000007182136	41-032-008-00016-00003	62000	PASTOS PERMANENTES DE 5 O MAS AÑOS-SIN VARIEDAD	S	0,03
1700000007182137	41-033-046-00008-00003	62000	PASTOS PERMANENTES DE 5 O MAS AÑOS-SIN VARIEDAD	S	3,87
1700000007182138	41-033-046-00033-00002	62000	PASTOS PERMANENTES DE 5 O MAS AÑOS-SIN VARIEDAD	S	7,19
1700000007182139	41-033-046-00036-00003	62000	PASTOS PERMANENTES DE 5 O MAS AÑOS-SIN VARIEDAD	S	0,09
1700000007182141	41-033-029-00004-00002	62000	PASTOS PERMANENTES DE 5 O MAS AÑOS-SIN VARIEDAD	S	4,14
1700000007182142	41-033-031-00002-00026	62000	PASTOS PERMANENTES DE 5 O MAS AÑOS-SIN VARIEDAD	S	0,28
1700000007182143	41-032-013-00008-00001	62000	PASTOS PERMANENTES DE 5 O MAS AÑOS-SIN VARIEDAD	S	54,43
1700000007182144	41-033-031-00002-00020	62000	PASTOS PERMANENTES DE 5 O MAS AÑOS-SIN VARIEDAD	S	22,26
1700000007182145	41-033-046-00005-00003	62000	PASTOS PERMANENTES DE 5 O MAS AÑOS-SIN VARIEDAD	S	4,62
1700000007182147	41-033-031-00002-00001	62000	PASTOS PERMANENTES DE 5 O MAS AÑOS-SIN VARIEDAD	S	1,39
1700000007182150	41-032-008-00016-00014	62000	PASTOS PERMANENTES DE 5 O MAS AÑOS-SIN VARIEDAD	S	4,96
1700000007182151	41-033-046-00008-00026	62000	PASTOS PERMANENTES DE 5 O MAS AÑOS-SIN VARIEDAD	S	0,03

Incidencias de carga ganadera**INCIDENCIA DESCRIPCIÓN**

100407	Explotación solicitada no forma parte de ningún organismo de control autorizado para la producción ecológica en Andalucía o fecha de inscripción posterior al plazo establecido (Anexo I. Criterios de Subvencionabilidad. Orden 28 de marzo de 2023). Explotación:ES410320000023 Especie:PORCINO Explotación:ES410320000121 Especie:PORCINO Explotación:ES410330000088 Especie:PORCINO Explotación:ES410330000096 Especie:PORCINO
--------	--

(1) Superficie declarada admisible ajustada con la superficie comprometida.
(2) Factor de penalización valorando el alcance para el tipo de compromiso.

Puede verificar la integridad de una copia de este documento mediante la lectura del código QR adjunto o mediante el acceso a la dirección <https://ws050.juntadeandalucia.es/verificarFirma> indicando el código de VERIFICACIÓN

FIRMADO POR	RAQUEL MARIA ESPIN CRESPO	17/12/2024	
VERIFICACIÓN	Pk2jm6UYDU9J72AMTZUYRN3GET48NG	PÁG. 9019/9349	

**APELLIDOS Y NOMBRE / RAZÓN SOCIAL**

MARTINEZ FERNANDEZ IRENE

NIF

***3334*

EXPEDIENTE

1055334

ANUALIDAD DE PAGO

1ª

IMPORTES POR ANUALIDAD

	2023	2024	2025	2026	2027
IMPORTE MÁXIMO SUBVENCIONABLE	9.834,69 €	9.834,69 €	9.834,69 €	8.195,57 €	8.195,57 €
IMPORTE MEDIO DE TRANSFERENCIA (€/ha)	297,48 €	297,48 €	297,48 €	247,90 €	247,90 €

RESUMEN DE UNIDADES

Cód	GRUPO DE PAGO	Sup. Dec. Admisible (ha)	Sup. Comprometida (ha)	Sup. ajustada compromiso (1) (ha)	% sobredec.	Sup. Resuelta (ha)	Importe Declarado	Importe Topado	Importe Resuelto	Importe tras sobredec.
419	OLIVAR	33,25		33,06	0,00	33,06	9.834,69	9.834,69	9.834,69	9.834,69
TOTAL		33,25	33,06	33,06		33,06	9.834,69	9.834,69	9.834,69	9.834,69

APLICACIÓN DE REDUCCIONES Y PENALIZACIONES

GRUPO DE PAGO	Importe Calculado	Importe prerreduc.	Criterios de subvencionabilidad y compromisos	Presentación tardía	Omisión declaración	Condicionalidad	IMPORTE (Euros) RESUELTO
OLIVAR	9.834,69	9.834,69	0,00	0,00	0,00	0,00	9.834,69
TOTAL	9.834,69	9.834,69					9.834,69

RESUMEN DE PAGOS**IMPORTE (Euros)**

	RESUELTO	FEADER	MAPA	CAPADR
OLIVAR - Pago realizado	9.834,69 €	8.359,49 €	964,78 €	510,42 €

RECINTOS RESUELTOS

REF.	REFERENCIA SIGPAC	CULTIVO DESCRIPCIÓN CULTIVO	S/R	G.PAGO	PEND. MEDIA (%)	SUP. ADMISIBLE (ha)	SUP. COMPROM. (ha)	SUP. AJUSTADA COMPROM. (1) (ha)	SUP. CONY. SIGPAC (ha)	SUP. CERTIE (ha)	SUP. CAMPO (ha)	SUP. CAMPO DETER. CULT. DECLARADO (ha)	SUP. DEC. REDUCIDA (ha)	SUP. RESUELTA (ha)
-1590118	41-026-010-00022-001	101138 OLIVAR-HOJIBLANCA	S	419	8,20	1,11	1,11	1,11		5,56			1,11	1,11
4102989	41-082-002-00164-002	101138 OLIVAR-HOJIBLANCA	R	419	4,40	1,29	1,29	1,29		1,29			1,29	1,29
4102992	41-026-006-00089-001	101138 OLIVAR-HOJIBLANCA	S	419	7,60	0,51	0,51	0,51		0,51			0,51	0,51
4597019	41-026-008-00030-001	101138 OLIVAR-HOJIBLANCA	S	419	7,70	1,16	1,16	1,16		1,16			1,16	1,16
4597020	41-026-008-00031-001	101138 OLIVAR-HOJIBLANCA	S	419	6,50	1,59	1,59	1,59		1,59			1,59	1,59
4597116	41-026-008-00032-001	101138 OLIVAR-HOJIBLANCA	S	419	6,80	2,73	2,73	2,73		2,73			2,73	2,73
4597196	41-026-007-00009-001	101138 OLIVAR-HOJIBLANCA	S	419	8,30	0,83	0,83	0,83		0,83			0,83	0,83
4766587	41-026-008-00023-001	101138 OLIVAR-HOJIBLANCA	S	419	6,90	0,68	0,68	0,68		0,68			0,68	0,68
6886519	41-082-002-00061-002	101138 OLIVAR-HOJIBLANCA	S	419	5,30	3,45	3,45	3,45		3,45			3,45	3,45
1700000006286573	41-014-008-00192-001	101138 OLIVAR-HOJIBLANCA	S	419	5,80	0,96	0,96	0,96		0,96			0,96	0,96
1700000006286574	41-026-011-00193-002	101010 OLIVAR-PICUAL	S	419	13,10	0,22	0,22	0,22		0,22			0,22	0,22
1700000006286575	41-026-011-00188-003	101138 OLIVAR-HOJIBLANCA	S	419	2,80	0,34	0,34	0,34		0,34			0,34	0,34
1700000006286576	41-041-004-00044-001	101010 OLIVAR-PICUAL	S	419	3,20	4,06	4,06	4,06		4,06			4,06	4,06
1700000006286577	41-026-011-00194-002	101010 OLIVAR-PICUAL	S	419	3,40	0,11	0,11	0,11		0,11			0,11	0,11
1700000006286578	41-014-008-00192-002	101138 OLIVAR-HOJIBLANCA	S	419	7,60	0,03	0,03	0,03		0,03			0,03	0,03
1700000006286580	41-026-010-00023-001	101138 OLIVAR-HOJIBLANCA	S	419	10,20	0,02	0,02	0,02		0,02			0,02	0,02
1700000006286581	41-082-002-00001-003	101138 OLIVAR-HOJIBLANCA	R	419	2,80	2,38	2,38	2,38		2,38			2,38	2,38
1700000006286582	41-026-006-00081-002	101138 OLIVAR-HOJIBLANCA	S	419	4,70	3,07	3,07	3,07		3,07			3,07	3,07
1700000006286583	41-014-008-00455-002	101138 OLIVAR-HOJIBLANCA	S	419	8,80	0,22	0,22	0,22		0,22			0,22	0,22
1700000006286584	41-014-008-00455-001	101138 OLIVAR-HOJIBLANCA	S	419	5,20	0,02	0,02	0,02		0,02			0,02	0,02
1700000006286585	41-041-004-00088-001	101010 OLIVAR-PICUAL	S	419	4,10	1,06	1,06	1,06		1,06			1,06	1,06
1700000006286586	41-026-011-00184-001	101010 OLIVAR-PICUAL	S	419	3,80	0,35	0,35	0,35		0,35			0,35	0,35
1700000006286587	41-026-011-00159-001	101010 OLIVAR-PICUAL	S	419	1,40	1,16	1,16	1,16		1,16			1,16	1,16
1700000006286588	41-026-011-00157-002	101010 OLIVAR-PICUAL	S	419	4,30	0,02	0,02	0,02		0,02			0,02	0,02
1700000006286589	41-026-011-00195-001	101010 OLIVAR-PICUAL	S	419	1,50	0,19	0,19	0,19		0,19			0,19	0,19
1700000006286590	41-026-011-00018-001	101138 OLIVAR-HOJIBLANCA	S	419	6,90	0,01	0,01	0,01		0,01			0,01	0,01
1700000006286591	41-026-011-00020-001	101138 OLIVAR-HOJIBLANCA	S	419	6,80	0,25	0,06	0,06		1,13			0,06	0,06
1700000006286592	41-026-010-00070-001	101010 OLIVAR-PICUAL	S	419	3,60	2,46	2,46	2,46		2,46			2,46	2,46
1700000006286593	41-026-010-00071-001	101010 OLIVAR-PICUAL	S	419	4,70	1,32	1,32	1,32		1,32			1,32	1,32
1700000006299050	41-026-011-00173-001	101138 OLIVAR-HOJIBLANCA	S	419	2,60	0,01	0,01	0,01		0,01			0,01	0,01
1700000006364624	41-026-008-00026-001	101138 OLIVAR-HOJIBLANCA	S	419	7,80	1,64	1,64	1,64		1,64			1,64	1,64

(1) Superficie declarada admisible ajustada con la superficie comprometida.
(2) Factor de penalización valorando el alcance para el tipo de compromiso.

Puede verificar la integridad de una copia de este documento mediante la lectura del código QR adjunto o mediante el acceso a la dirección <https://ws050.juntadeandalucia.es/verificarFirma> indicando el código de VERIFICACIÓN

FIRMADO POR

RAQUEL MARIA ESPIN CRESPO

17/12/2024

VERIFICACIÓN

Pk2jm6UYDU9J72AMTZUYRN3GET48NG

PÁG. 9020/9349



**INCIDENCIAS****INCIDENCIA DESCRIPCIÓN**

- 219 Superficie declarada sobre un mismo recinto, en un mismo expediente, mayor que la superficie total del recinto SIGPAC.
Ref:170000006286591 Recinto:41-026-011-00020-00001 Cultivo:101138 OLIVAR-HOJIBLANCA Secano Suma de superficies declaradas para este recinto por el solicitante (Áreas):113 Superficie SIGPAC total para el recinto (Áreas):25 Exceso de superficie declarada (Hectáreas):0,19
- 100421 Recinto declarado por error para una operación de la 6503, que se ha corregido de oficio marcando la operación correcta, de acuerdo con la fecha de inscripción del recinto en la producción ecológica.
Ref:170000006286592 Recinto:41-026-010-00070-00001 Cultivo:101010 OLIVAR-PICUAL Secano
Ref:170000006286593 Recinto:41-026-010-00071-00001 Cultivo:101010 OLIVAR-PICUAL Secano
Ref:170000006286588 Recinto:41-026-011-00157-00002 Cultivo:101010 OLIVAR-PICUAL Secano
Ref:170000006286587 Recinto:41-026-011-00159-00001 Cultivo:101010 OLIVAR-PICUAL Secano
Ref:170000006286586 Recinto:41-026-011-00184-00001 Cultivo:101010 OLIVAR-PICUAL Secano
Ref:170000006286575 Recinto:41-026-011-00188-00003 Cultivo:101138 OLIVAR-HOJIBLANCA Secano
Ref:170000006286574 Recinto:41-026-011-00193-00002 Cultivo:101010 OLIVAR-PICUAL Secano
Ref:170000006286577 Recinto:41-026-011-00194-00002 Cultivo:101010 OLIVAR-PICUAL Secano
Ref:170000006286589 Recinto:41-026-011-00195-00001 Cultivo:101010 OLIVAR-PICUAL Secano
Ref:170000006286576 Recinto:41-041-004-00044-00001 Cultivo:101010 OLIVAR-PICUAL Secano
Ref:170000006286585 Recinto:41-041-004-00088-00001 Cultivo:101010 OLIVAR-PICUAL Secano

(1) Superficie declarada admisible ajustada con la superficie comprometida.
(2) Factor de penalización valorando el alcance para el tipo de compromiso.

Puede verificar la integridad de una copia de este documento mediante la lectura del código QR adjunto o mediante el acceso a la dirección <https://ws050.juntadeandalucia.es/verificarFirma> indicando el código de VERIFICACIÓN

FIRMADO POR

RAQUEL MARIA ESPIN CRESPO

17/12/2024

VERIFICACIÓN

Pk2jm6UYDU9J72AMTZUYRN3GET48NG

PÁG. 9021/9349



**APELLIDOS Y NOMBRE / RAZÓN SOCIAL**

MARTINEZ GONZALEZ MARIA JESUS

NIF
***2840*EXPEDIENTE
1131315**ANUALIDAD DE PAGO**

1ª

IMPORTE POR ANUALIDAD

	2023	2024	2025	2026	2027
IMPORTE MÁXIMO SUBVENCIONABLE	2.138,53 €	2.138,53 €	1.889,66 €	1.782,07 €	1.782,07 €
IMPORTE MEDIO DE TRANSFERENCIA (€/ha)	205,63 €	205,63 €	181,70 €	171,35 €	171,35 €

RESUMEN DE UNIDADES

Cód	GRUPO DE PAGO	Sup. Dec. Admisible (ha)	Sup. Comprometida (ha)	Sup. ajustada compromiso (1) (ha)	% sobredec.	Sup. Resuelta (ha)	Importe Declarado	Importe Topado	Importe Resuelto	Importe tras sobredec.
416	HERBÁCEOS	8,23		8,23	0,00	8,23	1.493,00	1.493,00	1.493,00	1.493,00
419	OLIVAR	2,17		2,17	0,00	2,17	645,53	645,53	645,53	645,53
TOTAL		10,40	10,40	10,40		10,40	2.138,53	2.138,53	2.138,53	2.138,53

APLICACIÓN DE REDUCCIONES Y PENALIZACIONES

GRUPO DE PAGO	Importe Calculado	Importe prereduc.	Criterios de subvencionabilidad y compromisos	Presentación tardía	Omisión declaración	Condicionalidad	IMPORTE (Euros) RESUELTO
HERBÁCEOS	1.493,00	1.493,00	0,00	0,00	0,00	0,00	1.493,00
OLIVAR	645,53	645,53	0,00	0,00	0,00	0,00	645,53
TOTAL	2.138,53	2.138,53					2.138,53

RESUMEN DE PAGOS

	RESUELTO	FEADER	MAPA	CAPADR
HERBÁCEOS - Pago realizado	1.493,00 €	1.269,05 €	146,46 €	77,49 €
OLIVAR - Pago realizado	645,53 €	548,70 €	63,33 €	33,50 €
TOTAL	2.138,53 €	1.817,75 €	209,79 €	110,99 €

RECINTOS RESUELTOS

REF.	REFERENCIA SIGPAC	CULTIVO DESCRIPCIÓN CULTIVO	S/R	G.PAGO	PEND. MEDIA (%)	SUP. DEC. ADMISIBLE (ha)	SUP. COMPROM. (ha)	SUP. AJUSTADA COMPROM. (1) (ha)	SUP. CONV. SIGPAC (ha)	SUP. CERTIF. (ha)	SUP. CAMPO (ha)	SUP. CAMPO DETER. CULT. DECLARADO (ha)	SUP. DEC. REDUCIDA (ha)	SUP. RESUELTA (ha)
-94738	41-068-071-00005-001	13000 TRITICALE-SIN VARIEDAD	S	416	1,40	8,23	8,23	8,23		8,23			8,23	8,23
7519628	41-068-127-00030-001	101138 OLIVAR-HOJIBLANCA	R	419	1,80	2,17	2,17	2,17		2,37			2,17	2,17

INCIDENCIAS**INCIDENCIA DESCRIPCIÓN**

- 248 Verifica que los recintos declarados con sistema de explotación regadío corresponden realmente a regadío según SIGPAC.
Ref:7519624 Recinto:41-068-127-00030-00002 Cultivo:101138 OLIVAR-HOJIBLANCA Regadío
- 100402 Recinto solicitado no forma parte de ningún organismo de control autorizado para la producción ecológica en Andalucía o fecha de inscripción posterior al plazo establecido (Anexo I. Criterios de Subvencionabilidad. Orden 28 de marzo de 2023).
Ref:7519624 Recinto:41-068-127-00030-00002 Cultivo:101138 OLIVAR-HOJIBLANCA Regadío
- 100424 Solicita recinto que no está comprometido para la operación.
Ref:7519624 Recinto:41-068-127-00030-00002 Cultivo:101138 OLIVAR-HOJIBLANCA Regadío

(1) Superficie declarada admisible ajustada con la superficie comprometida.
(2) Factor de penalización valorando el alcance para el tipo de compromiso.

Puede verificar la integridad de una copia de este documento mediante la lectura del código QR adjunto o mediante el acceso a la dirección <https://ws050.juntadeandalucia.es/verificarFirma> indicando el código de VERIFICACIÓN

FIRMADO POR

RAQUEL MARIA ESPIN CRESPO

17/12/2024

VERIFICACIÓN

Pk2jm6UYDU9J72AMTZUYRN3GET48NG

PÁG. 9022/9349



**APELLIDOS Y NOMBRE / RAZÓN SOCIAL**

MARTINEZ LOPEZ ANTONIO JESUS

NIF

***9709*

EXPEDIENTE

1254338

ANUALIDAD DE PAGO

1ª

IMPORTES POR ANUALIDAD

	2023	2024	2025	2026	2027
IMPORTE MÁXIMO SUBVENCIONABLE	3.370,45 €	3.370,45 €	3.370,45 €	2.808,71 €	2.808,71 €
IMPORTE MEDIO DE TRANSFERENCIA (€/ha)	297,48 €	297,48 €	297,48 €	247,90 €	247,90 €

RESUMEN DE UNIDADES

Cód	GRUPO DE PAGO	Sup. Dec. Admisible (ha)	Sup. Comprometida (ha)	Sup. ajustada compromiso (1) (ha)	% sobredec.	Sup. Resuelta (ha)	Importe Declarado	Importe Topado	Importe Resuelto	Importe tras sobredec.
419	OLIVAR	11,33		11,33	0,00	11,33	3.370,45	3.370,45	3.370,45	3.370,45
TOTAL		11,33	11,33	11,33		11,33	3.370,45	3.370,45	3.370,45	3.370,45

APLICACIÓN DE REDUCCIONES Y PENALIZACIONES

GRUPO DE PAGO	Importe Calculado	Importe prereduc.	Criterios de subvencionabilidad y compromisos	Presentación tardía	Omisión declaración	Condicionalidad	IMPORTE (Euros) RESUELTO
OLIVAR	3.370,45	3.370,45	0,00	0,00	0,00	0,00	3.370,45
TOTAL	3.370,45	3.370,45					3.370,45

RESUMEN DE PAGOS**IMPORTE (Euros)**

	RESUELTO	FEADER	MAPA	CAPADR
OLIVAR - Pago realizado	3.370,45 €	2.864,88 €	330,64 €	174,93 €

RECINTOS RESUELTOS

REF.	REFERENCIA SIGPAC	CULTIVO	DESCRIPCIÓN CULTIVO	S/R G.PAGO	PEND. MEDIA (%)	SUP. DEC. ADMISIBLE (ha)	SUP. COMPROM. (ha)	SUP. AJUSTADA COMPR.(1) (ha)	SUP. CONY. SIGPAC (ha)	SUP. CERTIE (ha)	SUP. CAMPO (ha)	SUP. CAMPO DETER. CULT. DECLARADO (ha)	SUP. DEC. REDUCIDA (ha)	SUP. RESUELTA (ha)
-1563327	41-066-009-00058-001	101268	OLIVAR-PICO LIMON	S 419	24,80	0,13	0,13	0,13		0,13			0,13	0,13
6852748	41-066-009-00058-001	101268	OLIVAR-PICO LIMON	S 419	24,80	4,87	4,87	4,87		4,87			4,87	4,87
1700000007021572	41-066-010-00015-002	101268	OLIVAR-PICO LIMON	S 419	20,40	5,66	5,66	5,66		5,66			5,66	5,66
1700000007021575	41-066-010-00015-008	101268	OLIVAR-PICO LIMON	S 419	19,70	0,14	0,14	0,14		0,14			0,14	0,14
1700000007021576	41-066-010-00015-003	101268	OLIVAR-PICO LIMON	S 419	7,10	0,53	0,53	0,53		0,53			0,53	0,53

(1) Superficie declarada admisible ajustada con la superficie comprometida.
(2) Factor de penalización valorando el alcance para el tipo de compromiso.

Puede verificar la integridad de una copia de este documento mediante la lectura del código QR adjunto o mediante el acceso a la dirección <https://ws050.juntadeandalucia.es/verificarFirma> indicando el código de VERIFICACIÓN

FIRMADO POR

RAQUEL MARIA ESPIN CRESPO

17/12/2024

VERIFICACIÓN

Pk2jm6UYDU9J72AMTZUYRN3GET48NG

PÁG. 9023/9349



**APELLIDOS Y NOMBRE / RAZÓN SOCIAL**

MARTINEZ RAMIREZ ALFONSO

NIF

****7069*

EXPEDIENTE

1228187

ANUALIDAD DE PAGO

1ª

IMPORTE POR ANUALIDAD

	2023	2024	2025	2026	2027
IMPORTE MÁXIMO SUBVENCIONABLE	11.704,21 €	11.704,21 €	9.753,51 €	9.753,51 €	9.753,51 €
IMPORTE MEDIO DE TRANSFERENCIA (€/ha)	79,15 €	79,15 €	65,96 €	65,96 €	65,96 €

RESUMEN DE UNIDADES

Cód	GRUPO DE PAGO	Sup. Dec. Admisible (ha)	Sup. Comprometida (ha)	Sup. ajustada compromiso (1) (ha)	% sobredec.	Sup. Resuelta (ha)	Importe Declarado	Importe Topado	Importe Resuelto	Importe tras sobredec.
418	PASTOS ASOCIADOS A GANADERÍA ECOLÓGICA	147,88		147,88	0,00	147,88	11.704,40	11.704,21	11.704,21	11.704,21
TOTAL		147,88	147,88	147,88		147,88	11.704,40	11.704,21	11.704,21	11.704,21

APLICACIÓN DE REDUCCIONES Y PENALIZACIONES

GRUPO DE PAGO	Importe Calculado	Importe prereduc.	Criterios de subvencionabilidad y compromisos	Presentación tardía	Omisión declaración	Condicionidad	IMPORTE (Euros) RESUELTO
PASTOS ASOCIADOS A GANADERÍA	11.704,21	11.704,21	0,00	0,00	0,00	0,00	11.704,21
TOTAL	11.704,21	11.704,21					11.704,21

RESUMEN DE PAGOS**IMPORTE (Euros)**

	RESUELTO	FEADER	MAPA	CAPADR
PASTOS ASOCIADOS A GANADERÍA ECOLÓGICA - Pago realizado	11.704,21 €	9.948,58 €	1.148,18 €	607,45 €

RECINTOS RESUELTOS

REE	REFERENCIA SIGPAC	CULTIVO	DESCRIPCIÓN CULTIVO	S/R G.PAGO	PEND. MEDIA (%)	SUP. DEC. ADMISIBLE (ha)	SUP. COMPROM. (ha)	SUP. AJUSTADA COMPROM. (1) (ha)	SUP. CONV. SIGPAC (ha)	SUP. CERTIF. (ha)	SUP. CAMPO (ha)	SUP. CAMPO DETER. CULT. DECLARADO (ha)	SUP. DEC. REDUCIDA (ha)	SUP. RESUELTA (ha)
-776252	41-055-003-00015-026	62000	PASTOS PERMANENTES DE 5 O MAS AÑOS-SIN VARIEDAD	R 418	21,70	0,15	0,15	0,15		0,60			0,15	0,15
-776243	41-055-003-00019-003	62000	PASTOS PERMANENTES DE 5 O MAS AÑOS-SIN VARIEDAD	S 418	18,70	9,39	9,39	9,39		12,52			9,39	9,39
-776239	41-055-003-00019-001	62000	PASTOS PERMANENTES DE 5 O MAS AÑOS-SIN VARIEDAD	S 418	18,30	7,60	7,60	7,60		8,94			7,60	7,60
6838158	41-033-003-00015-009	62000	PASTOS PERMANENTES DE 5 O MAS AÑOS-SIN VARIEDAD	S 418	15,10	98,55	98,55	98,55		98,55			98,55	98,55
6838159	41-033-003-00015-014	62000	PASTOS PERMANENTES DE 5 O MAS AÑOS-SIN VARIEDAD	S 418	13,60	6,77	6,77	6,77		6,77			6,77	6,77
6838160	41-033-003-00015-015	62000	PASTOS PERMANENTES DE 5 O MAS AÑOS-SIN VARIEDAD	S 418	7,90	9,92	9,92	9,92		9,92			9,92	9,92
6838161	41-033-003-00015-028	62000	PASTOS PERMANENTES DE 5 O MAS AÑOS-SIN VARIEDAD	S 418	16,30	0,64	0,64	0,64		0,64			0,64	0,64
6838162	41-033-003-00015-029	62000	PASTOS PERMANENTES DE 5 O MAS AÑOS-SIN VARIEDAD	S 418	6,00	0,42	0,42	0,42		0,56			0,42	0,42
6838164	41-033-003-00015-041	62000	PASTOS PERMANENTES DE 5 O MAS AÑOS-SIN VARIEDAD	S 418	11,70	0,76	0,76	0,76		0,76			0,76	0,76
6838165	41-033-003-00015-044	62000	PASTOS PERMANENTES DE 5 O MAS AÑOS-SIN VARIEDAD	S 418	11,90	9,78	9,78	9,78		9,78			9,78	9,78
6838173	41-033-003-00016-020	62000	PASTOS PERMANENTES DE 5 O MAS AÑOS-SIN VARIEDAD	S 418	8,80	1,01	1,01	1,01		15,15			1,01	1,01
6838174	41-033-003-00016-021	62000	PASTOS PERMANENTES DE 5 O MAS AÑOS-SIN VARIEDAD	S 418	6,90	2,89	2,89	2,89		4,81			2,89	2,89

(1) Superficie declarada admisible ajustada con la superficie comprometida.
(2) Factor de penalización valorando el alcance para el tipo de compromiso.

Puede verificar la integridad de una copia de este documento mediante la lectura del código QR adjunto o mediante el acceso a la dirección <https://ws050.juntadeandalucia.es/verificarFirma> indicando el código de VERIFICACIÓN

FIRMADO POR

RAQUEL MARIA ESPIN CRESPO

17/12/2024

VERIFICACIÓN

Pk2jm6UYDU9J72AMTZUYRN3GET48NG

PÁG. 9024/9349



**INCIDENCIAS****INCIDENCIA DESCRIPCIÓN**

- 100407 Explotación solicitada no forma parte de ningún organismo de control autorizado para la producción ecológica en Andalucía o fecha de inscripción posterior al plazo establecido (Anexo I. Criterios de Subvencionabilidad. Orden 28 de marzo de 2023).
Explotación:ES410550000202 Especie:BOVINA
- 100421 Recinto declarado por error para una operación de la 6503, que se ha corregido de oficio marcando la operación correcta, de acuerdo con la fecha de inscripción del recinto en la producción ecológica.
Ref.-776252 Recinto:41-055-003-00015-00026 Cultivo:62000 PASTOS PERMANENTES DE 5 O MAS AÑOS-SIN VARIEDAD Regadío
Ref.-776239 Recinto:41-055-003-00019-00001 Cultivo:62000 PASTOS PERMANENTES DE 5 O MAS AÑOS-SIN VARIEDAD Secano
Ref.-510243 Recinto:41-043-007-00003-00003 Cultivo:62000 PASTOS PERMANENTES DE 5 O MAS AÑOS-SIN VARIEDAD Secano
- 100424 Solicita recinto que no está comprometido para la operación.
Ref:5102470 Recinto:41-043-007-00003-00002 Cultivo:62000 PASTOS PERMANENTES DE 5 O MAS AÑOS-SIN VARIEDAD Secano
Ref.-1262176 Recinto:41-043-007-00003-00005 Cultivo:62000 PASTOS PERMANENTES DE 5 O MAS AÑOS-SIN VARIEDAD Secano
Ref:5102471 Recinto:41-043-007-00003-00010 Cultivo:62000 PASTOS PERMANENTES DE 5 O MAS AÑOS-SIN VARIEDAD Secano
Ref:5102472 Recinto:41-043-007-00003-00016 Cultivo:62000 PASTOS PERMANENTES DE 5 O MAS AÑOS-SIN VARIEDAD Secano
Ref:5102473 Recinto:41-043-007-00003-00034 Cultivo:62000 PASTOS PERMANENTES DE 5 O MAS AÑOS-SIN VARIEDAD Secano
Ref:5102474 Recinto:41-043-007-00003-00035 Cultivo:62000 PASTOS PERMANENTES DE 5 O MAS AÑOS-SIN VARIEDAD Secano
Ref:5102480 Recinto:41-043-007-00003-00045 Cultivo:62000 PASTOS PERMANENTES DE 5 O MAS AÑOS-SIN VARIEDAD Secano
Ref:5102500 Recinto:41-043-007-00003-00067 Cultivo:62000 PASTOS PERMANENTES DE 5 O MAS AÑOS-SIN VARIEDAD Secano
Ref:5102507 Recinto:41-043-007-00003-00074 Cultivo:62000 PASTOS PERMANENTES DE 5 O MAS AÑOS-SIN VARIEDAD Secano
Ref:5102508 Recinto:41-043-007-00003-00075 Cultivo:62000 PASTOS PERMANENTES DE 5 O MAS AÑOS-SIN VARIEDAD Secano
Ref.-1262180 Recinto:41-043-007-00015-00067 Cultivo:62000 PASTOS PERMANENTES DE 5 O MAS AÑOS-SIN VARIEDAD Secano
- 100427 Recinto no admisible por estar asociado a una explotación intensiva en SIGGAN o que no pertenece al titular del expediente (Artículo 10 de la Orden de 28 de marzo de 2023).
Ref:5102470 Recinto:41-043-007-00003-00002 Cultivo:62000 PASTOS PERMANENTES DE 5 O MAS AÑOS-SIN VARIEDAD Secano
Explotación:ES410430000009
Ref.-1262176 Recinto:41-043-007-00003-00005 Cultivo:62000 PASTOS PERMANENTES DE 5 O MAS AÑOS-SIN VARIEDAD Secano Explotación:ES410430000009
Ref:5102471 Recinto:41-043-007-00003-00010 Cultivo:62000 PASTOS PERMANENTES DE 5 O MAS AÑOS-SIN VARIEDAD Secano Explotación:ES410430000009
Ref:5102472 Recinto:41-043-007-00003-00016 Cultivo:62000 PASTOS PERMANENTES DE 5 O MAS AÑOS-SIN VARIEDAD Secano Explotación:ES410430000009
Ref:5102473 Recinto:41-043-007-00003-00034 Cultivo:62000 PASTOS PERMANENTES DE 5 O MAS AÑOS-SIN VARIEDAD Secano Explotación:ES410430000009
Ref:5102474 Recinto:41-043-007-00003-00035 Cultivo:62000 PASTOS PERMANENTES DE 5 O MAS AÑOS-SIN VARIEDAD Secano Explotación:ES410430000009
Ref:5102480 Recinto:41-043-007-00003-00045 Cultivo:62000 PASTOS PERMANENTES DE 5 O MAS AÑOS-SIN VARIEDAD Secano Explotación:ES410430000009
Ref:5102500 Recinto:41-043-007-00003-00067 Cultivo:62000 PASTOS PERMANENTES DE 5 O MAS AÑOS-SIN VARIEDAD Secano Explotación:ES410430000009
Ref:5102507 Recinto:41-043-007-00003-00074 Cultivo:62000 PASTOS PERMANENTES DE 5 O MAS AÑOS-SIN VARIEDAD Secano Explotación:ES410430000009
Ref:5102508 Recinto:41-043-007-00003-00075 Cultivo:62000 PASTOS PERMANENTES DE 5 O MAS AÑOS-SIN VARIEDAD Secano Explotación:ES410430000009
Ref.-1262180 Recinto:41-043-007-00015-00067 Cultivo:62000 PASTOS PERMANENTES DE 5 O MAS AÑOS-SIN VARIEDAD Secano Explotación:ES410430000009

Datos considerados para el Cálculo de la Carga Ganadera mínima y máxima del expediente

Explotación	Especie	Inscrito en Sipea y Admisible	Ugm Calculada para CG Mínima	Ugm Calculada para CG Máxima
ES410330000817	BOVINA	SI	99,00	99,00
ES410550000059	BOVINA	SI	231,41	231,41
ES410550000167	BOVINA	SI	0,93	0,93
ES410550000202	BOVINA	NO	0,00	7,35
ES410550000386	BOVINA	SI	18,19	18,19
ES410550000544	BOVINA	SI	112,78	112,78
			462,31	469,66

Superficie determinada para Cálculo Carga Ganadera Mínima: 941,90 ha

(1) Superficie declarada admisible ajustada con la superficie comprometida.
(2) Factor de penalización valorando el alcance para el tipo de compromiso.

Puede verificar la integridad de una copia de este documento mediante la lectura del código QR adjunto o mediante el acceso a la dirección <https://ws050.juntadeandalucia.es/verificarFirma> indicando el código de VERIFICACIÓN

FIRMADO POR

RAQUEL MARIA ESPIN CRESPO

17/12/2024

VERIFICACIÓN

Pk2jm6UYDU9J72AMTZUYRN3GET48NG

PÁG. 9025/9349



**Datos considerados para el Cálculo de la Carga Ganadera mínima y máxima del expediente**

Superficie determinada para Cálculo Carga Ganadera Máxima: 943,04 ha
Carga Ganadera Mínima Expediente: 0,49 ugm/ha
Carga Ganadera Máxima Expediente: 0,50 ugm/ha

Recintos Determinados para el Cálculo de Garga Ganadera Mínima

REF.	REFERENCIA SIGPAC	CULTIVO	DESCRIPCIÓN CULTIVO	S/R	SUP. RESUELTA (ha)
-1610065	41-043-007-00003-00067	62000	PASTOS PERMANENTES DE 5 O MAS AÑOS-SIN VARIEDAD	S	54,58
-1262188	41-055-002-00312-00002	62000	PASTOS PERMANENTES DE 5 O MAS AÑOS-SIN VARIEDAD	S	0,07
-1262187	41-055-002-00312-00001	62000	PASTOS PERMANENTES DE 5 O MAS AÑOS-SIN VARIEDAD	S	24,58
-1262186	41-055-002-00022-00041	62000	PASTOS PERMANENTES DE 5 O MAS AÑOS-SIN VARIEDAD	S	0,18
-1262185	41-055-002-00022-00041	62000	PASTOS PERMANENTES DE 5 O MAS AÑOS-SIN VARIEDAD	S	0,01
-1262184	41-055-002-00022-00027	62000	PASTOS PERMANENTES DE 5 O MAS AÑOS-SIN VARIEDAD	S	0,00
-1262183	41-055-002-00022-00027	62000	PASTOS PERMANENTES DE 5 O MAS AÑOS-SIN VARIEDAD	S	0,00
-1262180	41-043-007-00015-00067	62000	PASTOS PERMANENTES DE 5 O MAS AÑOS-SIN VARIEDAD	S	0,01
-1069120	41-055-002-00003-00014	63000	PASTOS DE MENOS DE 5 AÑOS-SIN VARIEDAD	S	0,34
-776268	41-055-003-00015-00032	63000	PASTOS DE MENOS DE 5 AÑOS-SIN VARIEDAD	R	1,21
-776252	41-055-003-00015-00026	62000	PASTOS PERMANENTES DE 5 O MAS AÑOS-SIN VARIEDAD	R	0,15
-776243	41-055-003-00019-00003	62000	PASTOS PERMANENTES DE 5 O MAS AÑOS-SIN VARIEDAD	S	9,39
-776239	41-055-003-00019-00001	62000	PASTOS PERMANENTES DE 5 O MAS AÑOS-SIN VARIEDAD	S	7,60
-451055	41-055-002-00004-00004	62000	PASTOS PERMANENTES DE 5 O MAS AÑOS-SIN VARIEDAD	S	39,35
-72964	41-055-002-00022-00164	62000	PASTOS PERMANENTES DE 5 O MAS AÑOS-SIN VARIEDAD	S	2,47
5102470	41-043-007-00003-00002	62000	PASTOS PERMANENTES DE 5 O MAS AÑOS-SIN VARIEDAD	S	0,19
5102471	41-043-007-00003-00010	62000	PASTOS PERMANENTES DE 5 O MAS AÑOS-SIN VARIEDAD	S	1,60
5102472	41-043-007-00003-00016	62000	PASTOS PERMANENTES DE 5 O MAS AÑOS-SIN VARIEDAD	S	0,60
5102473	41-043-007-00003-00034	62000	PASTOS PERMANENTES DE 5 O MAS AÑOS-SIN VARIEDAD	S	42,86
5102474	41-043-007-00003-00035	62000	PASTOS PERMANENTES DE 5 O MAS AÑOS-SIN VARIEDAD	S	0,55
5102480	41-043-007-00003-00045	62000	PASTOS PERMANENTES DE 5 O MAS AÑOS-SIN VARIEDAD	S	38,92
5102481	41-043-007-00003-00046	62000	PASTOS PERMANENTES DE 5 O MAS AÑOS-SIN VARIEDAD	S	1,94
5102483	41-043-007-00003-00048	62000	PASTOS PERMANENTES DE 5 O MAS AÑOS-SIN VARIEDAD	S	0,12
5102494	41-043-007-00003-00060	62000	PASTOS PERMANENTES DE 5 O MAS AÑOS-SIN VARIEDAD	S	15,09
5102500	41-043-007-00003-00067	62000	PASTOS PERMANENTES DE 5 O MAS AÑOS-SIN VARIEDAD	S	72,91
5102501	41-043-007-00003-00068	62000	PASTOS PERMANENTES DE 5 O MAS AÑOS-SIN VARIEDAD	S	2,05
5102507	41-043-007-00003-00074	62000	PASTOS PERMANENTES DE 5 O MAS AÑOS-SIN VARIEDAD	S	1,02
5102508	41-043-007-00003-00075	62000	PASTOS PERMANENTES DE 5 O MAS AÑOS-SIN VARIEDAD	S	0,57
6838158	41-033-003-00015-00009	62000	PASTOS PERMANENTES DE 5 O MAS AÑOS-SIN VARIEDAD	S	98,55
6838159	41-033-003-00015-00014	62000	PASTOS PERMANENTES DE 5 O MAS AÑOS-SIN VARIEDAD	S	6,77
6838160	41-033-003-00015-00015	62000	PASTOS PERMANENTES DE 5 O MAS AÑOS-SIN VARIEDAD	S	9,92
6838161	41-033-003-00015-00028	62000	PASTOS PERMANENTES DE 5 O MAS AÑOS-SIN VARIEDAD	S	0,64
6838162	41-033-003-00015-00029	62000	PASTOS PERMANENTES DE 5 O MAS AÑOS-SIN VARIEDAD	S	0,42
6838164	41-033-003-00015-00041	62000	PASTOS PERMANENTES DE 5 O MAS AÑOS-SIN VARIEDAD	S	0,76
6838165	41-033-003-00015-00044	62000	PASTOS PERMANENTES DE 5 O MAS AÑOS-SIN VARIEDAD	S	9,78

(1) Superficie declarada admisible ajustada con la superficie comprometida.
(2) Factor de penalización valorando el alcance para el tipo de compromiso.

Puede verificar la integridad de una copia de este documento mediante la lectura del código QR adjunto o mediante el acceso a la dirección <https://ws050.juntadeandalucia.es/verificarFirma> indicando el código de VERIFICACIÓN

FIRMADO POR

RAQUEL MARIA ESPIN CRESPO

17/12/2024

VERIFICACIÓN

Pk2jm6UYDU9J72AMTZUYRN3GET48NG

PÁG. 9026/9349



**Datos considerados para el Cálculo de la Carga Ganadera mínima y máxima del expediente****Recintos Determinados para el Cálculo de Garga Ganadera Mínima**

REF.	REFERENCIA SIGPAC	CULTIVO	DESCRIPCIÓN CULTIVO	SUP.	
				S/R	RESUELTA (ha)
6838173	41-033-003-00016-00020	62000	PASTOS PERMANENTES DE 5 O MAS AÑOS-SIN VARIEDAD	S	1,01
6838174	41-033-003-00016-00021	62000	PASTOS PERMANENTES DE 5 O MAS AÑOS-SIN VARIEDAD	S	2,89
7513819	41-055-018-00018-00103	62000	PASTOS PERMANENTES DE 5 O MAS AÑOS-SIN VARIEDAD	S	0,16
1700000005249377	41-055-003-00018-00042	62000	PASTOS PERMANENTES DE 5 O MAS AÑOS-SIN VARIEDAD	S	1,83
1700000005249384	41-055-003-00018-00029	62000	PASTOS PERMANENTES DE 5 O MAS AÑOS-SIN VARIEDAD	S	1,44
1700000005249392	41-055-002-00007-00013	62000	PASTOS PERMANENTES DE 5 O MAS AÑOS-SIN VARIEDAD	S	0,04
1700000005249407	41-055-002-00304-00119	62000	PASTOS PERMANENTES DE 5 O MAS AÑOS-SIN VARIEDAD	S	0,03
1700000005249411	41-055-002-00022-00147	62000	PASTOS PERMANENTES DE 5 O MAS AÑOS-SIN VARIEDAD	S	0,48
1700000005249417	41-055-003-00018-00037	62000	PASTOS PERMANENTES DE 5 O MAS AÑOS-SIN VARIEDAD	S	6,97
1700000005249420	41-055-002-00002-00002	62000	PASTOS PERMANENTES DE 5 O MAS AÑOS-SIN VARIEDAD	S	24,90
1700000005249421	41-055-002-00002-00012	62000	PASTOS PERMANENTES DE 5 O MAS AÑOS-SIN VARIEDAD	S	0,57
1700000005249422	41-055-002-00002-00014	62000	PASTOS PERMANENTES DE 5 O MAS AÑOS-SIN VARIEDAD	S	0,17
1700000005249423	41-055-002-00002-00015	62000	PASTOS PERMANENTES DE 5 O MAS AÑOS-SIN VARIEDAD	S	0,43
1700000005249424	41-055-002-00002-00016	62000	PASTOS PERMANENTES DE 5 O MAS AÑOS-SIN VARIEDAD	S	0,11
1700000005249425	41-055-002-00002-00018	62000	PASTOS PERMANENTES DE 5 O MAS AÑOS-SIN VARIEDAD	S	2,77
1700000005249426	41-055-003-00018-00005	62000	PASTOS PERMANENTES DE 5 O MAS AÑOS-SIN VARIEDAD	S	4,13
1700000005249427	41-055-002-00002-00001	62000	PASTOS PERMANENTES DE 5 O MAS AÑOS-SIN VARIEDAD	S	6,62
1700000005249428	41-055-003-00004-00002	62000	PASTOS PERMANENTES DE 5 O MAS AÑOS-SIN VARIEDAD	S	28,96
1700000005249429	41-055-003-00005-00006	62000	PASTOS PERMANENTES DE 5 O MAS AÑOS-SIN VARIEDAD	S	63,52
1700000005249433	41-055-002-00002-00007	62000	PASTOS PERMANENTES DE 5 O MAS AÑOS-SIN VARIEDAD	S	0,78
1700000005249434	41-055-002-00002-00008	62000	PASTOS PERMANENTES DE 5 O MAS AÑOS-SIN VARIEDAD	S	7,22
1700000005249435	41-055-002-00002-00019	62000	PASTOS PERMANENTES DE 5 O MAS AÑOS-SIN VARIEDAD	S	5,14
1700000005249436	41-055-002-00010-00001	62000	PASTOS PERMANENTES DE 5 O MAS AÑOS-SIN VARIEDAD	S	31,03
1700000005249437	41-055-002-00012-00012	62000	PASTOS PERMANENTES DE 5 O MAS AÑOS-SIN VARIEDAD	S	9,67
1700000005249438	41-055-002-00010-00004	62000	PASTOS PERMANENTES DE 5 O MAS AÑOS-SIN VARIEDAD	S	1,82
1700000005249439	41-055-002-00012-00016	62000	PASTOS PERMANENTES DE 5 O MAS AÑOS-SIN VARIEDAD	S	2,36
1700000005249440	41-055-002-00003-00001	62000	PASTOS PERMANENTES DE 5 O MAS AÑOS-SIN VARIEDAD	S	2,73
1700000005249441	41-055-002-00003-00005	62000	PASTOS PERMANENTES DE 5 O MAS AÑOS-SIN VARIEDAD	S	7,88
1700000005249443	41-055-002-00008-00008	62000	PASTOS PERMANENTES DE 5 O MAS AÑOS-SIN VARIEDAD	S	1,16
1700000005249444	41-055-003-00018-00001	62000	PASTOS PERMANENTES DE 5 O MAS AÑOS-SIN VARIEDAD	S	7,94
1700000005249446	41-055-003-00018-00036	62000	PASTOS PERMANENTES DE 5 O MAS AÑOS-SIN VARIEDAD	S	1,56
1700000005249447	41-055-002-00022-00138	62000	PASTOS PERMANENTES DE 5 O MAS AÑOS-SIN VARIEDAD	S	0,01
1700000005249449	41-055-002-00022-00151	62000	PASTOS PERMANENTES DE 5 O MAS AÑOS-SIN VARIEDAD	S	4,90
1700000005249450	41-055-002-00304-00001	62000	PASTOS PERMANENTES DE 5 O MAS AÑOS-SIN VARIEDAD	S	0,06
1700000005249452	41-055-003-00018-00004	62000	PASTOS PERMANENTES DE 5 O MAS AÑOS-SIN VARIEDAD	S	0,23
1700000005249453	41-055-003-00018-00003	62000	PASTOS PERMANENTES DE 5 O MAS AÑOS-SIN VARIEDAD	S	0,12

(1) Superficie declarada admisible ajustada con la superficie comprometida.
(2) Factor de penalización valorando el alcance para el tipo de compromiso.

Puede verificar la integridad de una copia de este documento mediante la lectura del código QR adjunto o mediante el acceso a la dirección <https://ws050.juntadeandalucia.es/verificarFirma> indicando el código de VERIFICACIÓN

FIRMADO POR

RAQUEL MARIA ESPIN CRESPO

17/12/2024

VERIFICACIÓN

Pk2jm6UYDU9J72AMTZUYRN3GET48NG

PÁG. 9027/9349



**Datos considerados para el Cálculo de la Carga Ganadera mínima y máxima del expediente****Recintos Determinados para el Cálculo de Garga Ganadera Mínima**

REF.	REFERENCIA SIGPAC	CULTIVO	DESCRIPCIÓN CULTIVO	SUP.	
				S/R	RESUELTA (ha)
170000005249455	41-055-002-00022-00102	62000	PASTOS PERMANENTES DE 5 O MAS AÑOS-SIN VARIEDAD	S	0,03
170000005249457	41-055-002-00008-00005	62000	PASTOS PERMANENTES DE 5 O MAS AÑOS-SIN VARIEDAD	S	0,70
170000005249458	41-055-002-00003-00004	62000	PASTOS PERMANENTES DE 5 O MAS AÑOS-SIN VARIEDAD	S	7,85
170000005249459	41-055-002-00002-00017	62000	PASTOS PERMANENTES DE 5 O MAS AÑOS-SIN VARIEDAD	S	3,65
170000005249460	41-055-002-00012-00018	62000	PASTOS PERMANENTES DE 5 O MAS AÑOS-SIN VARIEDAD	S	3,63
170000005249462	41-055-003-00018-00033	62000	PASTOS PERMANENTES DE 5 O MAS AÑOS-SIN VARIEDAD	S	1,65
170000005249463	41-055-003-00018-00012	62000	PASTOS PERMANENTES DE 5 O MAS AÑOS-SIN VARIEDAD	S	0,59
170000005249464	41-055-003-00018-00023	62000	PASTOS PERMANENTES DE 5 O MAS AÑOS-SIN VARIEDAD	S	46,30
170000005249468	41-055-002-00022-00135	62000	PASTOS PERMANENTES DE 5 O MAS AÑOS-SIN VARIEDAD	S	0,06
170000005249469	41-055-002-00022-00096	62000	PASTOS PERMANENTES DE 5 O MAS AÑOS-SIN VARIEDAD	S	0,05
170000005249474	41-055-003-00018-00031	62000	PASTOS PERMANENTES DE 5 O MAS AÑOS-SIN VARIEDAD	S	1,58
170000005249475	41-055-003-00018-00028	62000	PASTOS PERMANENTES DE 5 O MAS AÑOS-SIN VARIEDAD	S	14,59
170000005249476	41-055-003-00018-00039	62000	PASTOS PERMANENTES DE 5 O MAS AÑOS-SIN VARIEDAD	S	4,03
170000005249477	41-055-003-00018-00046	62000	PASTOS PERMANENTES DE 5 O MAS AÑOS-SIN VARIEDAD	S	2,58
170000005249479	41-055-003-00018-00026	62000	PASTOS PERMANENTES DE 5 O MAS AÑOS-SIN VARIEDAD	S	0,71
170000005249481	41-055-003-00018-00023	62000	PASTOS PERMANENTES DE 5 O MAS AÑOS-SIN VARIEDAD	S	47,37
170000005249485	41-055-003-00018-00044	62000	PASTOS PERMANENTES DE 5 O MAS AÑOS-SIN VARIEDAD	S	2,63
170000005249486	41-055-003-00018-00043	62000	PASTOS PERMANENTES DE 5 O MAS AÑOS-SIN VARIEDAD	S	4,39
170000005249491	41-055-003-00018-00041	62000	PASTOS PERMANENTES DE 5 O MAS AÑOS-SIN VARIEDAD	S	0,20
170000005249492	41-055-002-00007-00003	62000	PASTOS PERMANENTES DE 5 O MAS AÑOS-SIN VARIEDAD	S	0,82
170000005249493	41-055-003-00018-00002	62000	PASTOS PERMANENTES DE 5 O MAS AÑOS-SIN VARIEDAD	S	7,48
170000005249497	41-055-003-00018-00045	62000	PASTOS PERMANENTES DE 5 O MAS AÑOS-SIN VARIEDAD	S	2,80
170000005249498	41-055-002-00052-00001	62000	PASTOS PERMANENTES DE 5 O MAS AÑOS-SIN VARIEDAD	S	0,16
170000005249499	41-055-002-00022-00041	62000	PASTOS PERMANENTES DE 5 O MAS AÑOS-SIN VARIEDAD	S	0,42
170000005249502	41-055-002-00022-00027	62000	PASTOS PERMANENTES DE 5 O MAS AÑOS-SIN VARIEDAD	S	0,01
170000005249504	41-006-002-00073-00002	62000	PASTOS PERMANENTES DE 5 O MAS AÑOS-SIN VARIEDAD	S	0,05
170000005249505	41-006-002-00066-00025	62000	PASTOS PERMANENTES DE 5 O MAS AÑOS-SIN VARIEDAD	S	0,39
170000005249506	41-055-002-00022-00095	62000	PASTOS PERMANENTES DE 5 O MAS AÑOS-SIN VARIEDAD	S	0,08
170000005249511	41-055-002-00022-00086	62000	PASTOS PERMANENTES DE 5 O MAS AÑOS-SIN VARIEDAD	S	0,02
170000005249514	41-006-002-00073-00003	62000	PASTOS PERMANENTES DE 5 O MAS AÑOS-SIN VARIEDAD	S	0,01
170000005249515	41-006-002-00066-00015	62000	PASTOS PERMANENTES DE 5 O MAS AÑOS-SIN VARIEDAD	S	0,07
170000005249516	41-055-002-00022-00076	62000	PASTOS PERMANENTES DE 5 O MAS AÑOS-SIN VARIEDAD	S	0,15
170000005249517	41-055-002-00022-00121	62000	PASTOS PERMANENTES DE 5 O MAS AÑOS-SIN VARIEDAD	S	0,18
170000005249523	41-055-002-00009-00001	62000	PASTOS PERMANENTES DE 5 O MAS AÑOS-SIN VARIEDAD	S	1,93
170000005249525	41-006-002-00066-00011	62000	PASTOS PERMANENTES DE 5 O MAS AÑOS-SIN VARIEDAD	S	1,29
170000005249526	41-055-002-00011-00001	62000	PASTOS PERMANENTES DE 5 O MAS AÑOS-SIN VARIEDAD	S	13,03

(1) Superficie declarada admisible ajustada con la superficie comprometida.
(2) Factor de penalización valorando el alcance para el tipo de compromiso.

Puede verificar la integridad de una copia de este documento mediante la lectura del código QR adjunto o mediante el acceso a la dirección <https://ws050.juntadeandalucia.es/verificarFirma> indicando el código de VERIFICACIÓN

FIRMADO POR	RAQUEL MARIA ESPIN CRESPO	17/12/2024	
VERIFICACIÓN	Pk2jm6UYDU9J72AMTZUYRN3GET48NG	PÁG. 9028/9349	

**Datos considerados para el Cálculo de la Carga Ganadera mínima y máxima del expediente****Recintos Determinados para el Cálculo de Garga Ganadera Mínima**

REF.	REFERENCIA SIGPAC	CULTIVO	DESCRIPCIÓN CULTIVO	SUP.	
				S/R	RESUELTA (ha)
170000005249527	41-006-002-00066-00004	62000	PASTOS PERMANENTES DE 5 O MAS AÑOS-SIN VARIEDAD	S	0,36
170000005249528	41-006-002-00066-00014	62000	PASTOS PERMANENTES DE 5 O MAS AÑOS-SIN VARIEDAD	S	0,17
170000005249529	41-006-002-00066-00021	62000	PASTOS PERMANENTES DE 5 O MAS AÑOS-SIN VARIEDAD	S	0,25
170000005249530	41-006-002-00066-00009	62000	PASTOS PERMANENTES DE 5 O MAS AÑOS-SIN VARIEDAD	S	0,22
170000005249531	41-055-003-00018-00016	62000	PASTOS PERMANENTES DE 5 O MAS AÑOS-SIN VARIEDAD	S	3,80
170000005249532	41-055-002-00017-00008	62000	PASTOS PERMANENTES DE 5 O MAS AÑOS-SIN VARIEDAD	S	7,01
170000005249533	41-055-003-00018-00023	62000	PASTOS PERMANENTES DE 5 O MAS AÑOS-SIN VARIEDAD	S	21,68
170000005249534	41-055-002-00004-00007	62000	PASTOS PERMANENTES DE 5 O MAS AÑOS-SIN VARIEDAD	S	1,11
170000005249536	41-055-002-00019-00002	62000	PASTOS PERMANENTES DE 5 O MAS AÑOS-SIN VARIEDAD	S	13,46
170000005249537	41-055-002-00018-00015	62000	PASTOS PERMANENTES DE 5 O MAS AÑOS-SIN VARIEDAD	S	1,74
170000005249538	41-055-018-00003-00074	62000	PASTOS PERMANENTES DE 5 O MAS AÑOS-SIN VARIEDAD	S	0,16
170000005249539	41-006-002-00066-00002	62000	PASTOS PERMANENTES DE 5 O MAS AÑOS-SIN VARIEDAD	S	0,03
170000005249540	41-055-002-00004-00002	62000	PASTOS PERMANENTES DE 5 O MAS AÑOS-SIN VARIEDAD	S	0,68
170000005249542	41-006-002-00066-00003	62000	PASTOS PERMANENTES DE 5 O MAS AÑOS-SIN VARIEDAD	S	0,15
170000005249544	41-055-003-00018-00018	62000	PASTOS PERMANENTES DE 5 O MAS AÑOS-SIN VARIEDAD	S	2,94
170000005249546	41-055-003-00018-00015	62000	PASTOS PERMANENTES DE 5 O MAS AÑOS-SIN VARIEDAD	S	1,76
170000005249548	41-055-018-00003-00011	62000	PASTOS PERMANENTES DE 5 O MAS AÑOS-SIN VARIEDAD	S	0,17
170000005249549	41-055-018-00003-00010	62000	PASTOS PERMANENTES DE 5 O MAS AÑOS-SIN VARIEDAD	S	0,28
170000005249550	41-055-018-00003-00070	62000	PASTOS PERMANENTES DE 5 O MAS AÑOS-SIN VARIEDAD	S	0,02
170000005249552	41-055-002-00022-00043	62000	PASTOS PERMANENTES DE 5 O MAS AÑOS-SIN VARIEDAD	S	0,81
170000005249554	41-055-002-00022-00037	62000	PASTOS PERMANENTES DE 5 O MAS AÑOS-SIN VARIEDAD	S	0,06
170000005249555	41-055-002-00008-00004	62000	PASTOS PERMANENTES DE 5 O MAS AÑOS-SIN VARIEDAD	S	0,76
170000005249556	41-055-002-00010-00002	62000	PASTOS PERMANENTES DE 5 O MAS AÑOS-SIN VARIEDAD	S	2,96
170000005249557	41-055-003-00018-00007	62000	PASTOS PERMANENTES DE 5 O MAS AÑOS-SIN VARIEDAD	S	20,49
170000005249558	41-055-002-00022-00133	62000	PASTOS PERMANENTES DE 5 O MAS AÑOS-SIN VARIEDAD	S	0,04
170000005249559	41-055-003-00018-00027	62000	PASTOS PERMANENTES DE 5 O MAS AÑOS-SIN VARIEDAD	S	11,36
170000005249561	41-055-018-00018-00103	62000	PASTOS PERMANENTES DE 5 O MAS AÑOS-SIN VARIEDAD	S	0,17
170000005249563	41-055-002-00008-00001	62000	PASTOS PERMANENTES DE 5 O MAS AÑOS-SIN VARIEDAD	S	0,27
170000005249567	41-055-002-00007-00004	62000	PASTOS PERMANENTES DE 5 O MAS AÑOS-SIN VARIEDAD	S	0,54
170000005249568	41-055-018-00003-00009	62000	PASTOS PERMANENTES DE 5 O MAS AÑOS-SIN VARIEDAD	S	0,13

Recintos Determinados para el Cálculo de Garga Ganadera Máxima

REF.	REFERENCIA SIGPAC	CULTIVO	DESCRIPCIÓN CULTIVO	SUP.	
				S/R	RESUELTA (ha)
-16110065	41-043-007-00003-00067	62000	PASTOS PERMANENTES DE 5 O MAS AÑOS-SIN VARIEDAD	S	54,58
-1262188	41-055-002-00312-00002	62000	PASTOS PERMANENTES DE 5 O MAS AÑOS-SIN VARIEDAD	S	0,07
-1262187	41-055-002-00312-00001	62000	PASTOS PERMANENTES DE 5 O MAS AÑOS-SIN VARIEDAD	S	24,58

(1) Superficie declarada admisible ajustada con la superficie comprometida.
(2) Factor de penalización valorando el alcance para el tipo de compromiso.Puede verificar la integridad de una copia de este documento mediante la lectura del código QR adjunto o mediante el acceso a la dirección <https://ws050.juntadeandalucia.es/verificarFirma> indicando el código de VERIFICACIÓN

FIRMADO POR

RAQUEL MARIA ESPIN CRESPO

17/12/2024

VERIFICACIÓN

Pk2jm6UYDU9J72AMTZUYRN3GET48NG

PÁG. 9029/9349



**Datos considerados para el Cálculo de la Carga Ganadera mínima y máxima del expediente****Recintos Determinados para el Cálculo de Garga Ganadera Máxima**

REF.	REFERENCIA SIGPAC	CULTIVO	DESCRIPCIÓN CULTIVO	SUP.	
				S/R	RESUELTA (ha)
-1262186	41-055-002-00022-00041	62000	PASTOS PERMANENTES DE 5 O MAS AÑOS-SIN VARIEDAD	S	0,18
-1262185	41-055-002-00022-00041	62000	PASTOS PERMANENTES DE 5 O MAS AÑOS-SIN VARIEDAD	S	0,01
-1262184	41-055-002-00022-00027	62000	PASTOS PERMANENTES DE 5 O MAS AÑOS-SIN VARIEDAD	S	0,50
-1262183	41-055-002-00022-00027	62000	PASTOS PERMANENTES DE 5 O MAS AÑOS-SIN VARIEDAD	S	0,02
-1262180	41-043-007-00015-00067	62000	PASTOS PERMANENTES DE 5 O MAS AÑOS-SIN VARIEDAD	S	0,01
-1262177	41-043-007-00003-00054	62000	PASTOS PERMANENTES DE 5 O MAS AÑOS-SIN VARIEDAD	S	0,00
-1262176	41-043-007-00003-00005	62000	PASTOS PERMANENTES DE 5 O MAS AÑOS-SIN VARIEDAD	S	0,00
-1069120	41-055-002-00003-00014	63000	PASTOS DE MENOS DE 5 AÑOS-SIN VARIEDAD	S	0,34
-776268	41-055-003-00015-00032	63000	PASTOS DE MENOS DE 5 AÑOS-SIN VARIEDAD	R	1,21
-776252	41-055-003-00015-00026	62000	PASTOS PERMANENTES DE 5 O MAS AÑOS-SIN VARIEDAD	R	0,15
-776243	41-055-003-00019-00003	62000	PASTOS PERMANENTES DE 5 O MAS AÑOS-SIN VARIEDAD	S	9,39
-776239	41-055-003-00019-00001	62000	PASTOS PERMANENTES DE 5 O MAS AÑOS-SIN VARIEDAD	S	7,60
-451055	41-055-002-00004-00004	62000	PASTOS PERMANENTES DE 5 O MAS AÑOS-SIN VARIEDAD	S	39,35
-72964	41-055-002-00022-00164	62000	PASTOS PERMANENTES DE 5 O MAS AÑOS-SIN VARIEDAD	S	2,47
5102470	41-043-007-00003-00002	62000	PASTOS PERMANENTES DE 5 O MAS AÑOS-SIN VARIEDAD	S	0,19
5102471	41-043-007-00003-00010	62000	PASTOS PERMANENTES DE 5 O MAS AÑOS-SIN VARIEDAD	S	1,60
5102472	41-043-007-00003-00016	62000	PASTOS PERMANENTES DE 5 O MAS AÑOS-SIN VARIEDAD	S	0,60
5102473	41-043-007-00003-00034	62000	PASTOS PERMANENTES DE 5 O MAS AÑOS-SIN VARIEDAD	S	42,86
5102474	41-043-007-00003-00035	62000	PASTOS PERMANENTES DE 5 O MAS AÑOS-SIN VARIEDAD	S	0,55
5102480	41-043-007-00003-00045	62000	PASTOS PERMANENTES DE 5 O MAS AÑOS-SIN VARIEDAD	S	38,92
5102481	41-043-007-00003-00046	62000	PASTOS PERMANENTES DE 5 O MAS AÑOS-SIN VARIEDAD	S	1,94
5102482	41-043-007-00003-00047	62000	PASTOS PERMANENTES DE 5 O MAS AÑOS-SIN VARIEDAD	S	0,00
5102483	41-043-007-00003-00048	62000	PASTOS PERMANENTES DE 5 O MAS AÑOS-SIN VARIEDAD	S	0,12
5102484	41-043-007-00003-00049	62000	PASTOS PERMANENTES DE 5 O MAS AÑOS-SIN VARIEDAD	S	0,00
5102493	41-043-007-00003-00059	62000	PASTOS PERMANENTES DE 5 O MAS AÑOS-SIN VARIEDAD	S	0,00
5102494	41-043-007-00003-00060	62000	PASTOS PERMANENTES DE 5 O MAS AÑOS-SIN VARIEDAD	S	15,09
5102500	41-043-007-00003-00067	62000	PASTOS PERMANENTES DE 5 O MAS AÑOS-SIN VARIEDAD	S	72,91
5102501	41-043-007-00003-00068	62000	PASTOS PERMANENTES DE 5 O MAS AÑOS-SIN VARIEDAD	S	2,05
5102507	41-043-007-00003-00074	62000	PASTOS PERMANENTES DE 5 O MAS AÑOS-SIN VARIEDAD	S	1,02
5102508	41-043-007-00003-00075	62000	PASTOS PERMANENTES DE 5 O MAS AÑOS-SIN VARIEDAD	S	0,57
6838158	41-033-003-00015-00009	62000	PASTOS PERMANENTES DE 5 O MAS AÑOS-SIN VARIEDAD	S	98,55
6838159	41-033-003-00015-00014	62000	PASTOS PERMANENTES DE 5 O MAS AÑOS-SIN VARIEDAD	S	6,77
6838160	41-033-003-00015-00015	62000	PASTOS PERMANENTES DE 5 O MAS AÑOS-SIN VARIEDAD	S	9,92
6838161	41-033-003-00015-00028	62000	PASTOS PERMANENTES DE 5 O MAS AÑOS-SIN VARIEDAD	S	0,64
6838162	41-033-003-00015-00029	62000	PASTOS PERMANENTES DE 5 O MAS AÑOS-SIN VARIEDAD	S	0,42
6838164	41-033-003-00015-00041	62000	PASTOS PERMANENTES DE 5 O MAS AÑOS-SIN VARIEDAD	S	0,76
6838165	41-033-003-00015-00044	62000	PASTOS PERMANENTES DE 5 O MAS AÑOS-SIN VARIEDAD	S	9,78

(1) Superficie declarada admisible ajustada con la superficie comprometida.
(2) Factor de penalización valorando el alcance para el tipo de compromiso.Puede verificar la integridad de una copia de este documento mediante la lectura del código QR adjunto o mediante el acceso a la dirección <https://ws050.juntadeandalucia.es/verificarFirma> indicando el código de VERIFICACIÓN

FIRMADO POR

RAQUEL MARIA ESPIN CRESPO

17/12/2024

VERIFICACIÓN

Pk2jm6UYDU9J72AMTZUYRN3GET48NG

PÁG. 9030/9349



**Datos considerados para el Cálculo de la Carga Ganadera mínima y máxima del expediente****Recintos Determinados para el Cálculo de Garga Ganadera Máxima**

REF.	REFERENCIA SIGPAC	CULTIVO	DESCRIPCIÓN CULTIVO	SUP.	
				S/R	RESUELTA (ha)
6838173	41-033-003-00016-00020	62000	PASTOS PERMANENTES DE 5 O MAS AÑOS-SIN VARIEDAD	S	1,01
6838174	41-033-003-00016-00021	62000	PASTOS PERMANENTES DE 5 O MAS AÑOS-SIN VARIEDAD	S	2,89
7513819	41-055-018-00018-00103	62000	PASTOS PERMANENTES DE 5 O MAS AÑOS-SIN VARIEDAD	S	0,16
7513820	41-055-018-00018-00123	62000	PASTOS PERMANENTES DE 5 O MAS AÑOS-SIN VARIEDAD	S	0,00
1700000005249377	41-055-003-00018-00042	62000	PASTOS PERMANENTES DE 5 O MAS AÑOS-SIN VARIEDAD	S	1,83
1700000005249384	41-055-003-00018-00029	62000	PASTOS PERMANENTES DE 5 O MAS AÑOS-SIN VARIEDAD	S	1,44
1700000005249392	41-055-002-00007-00013	62000	PASTOS PERMANENTES DE 5 O MAS AÑOS-SIN VARIEDAD	S	0,04
1700000005249406	41-055-002-00303-00119	62000	PASTOS PERMANENTES DE 5 O MAS AÑOS-SIN VARIEDAD	S	0,00
1700000005249407	41-055-002-00304-00119	62000	PASTOS PERMANENTES DE 5 O MAS AÑOS-SIN VARIEDAD	S	0,03
1700000005249409	41-055-002-00022-00134	62000	PASTOS PERMANENTES DE 5 O MAS AÑOS-SIN VARIEDAD	S	0,00
1700000005249411	41-055-002-00022-00147	62000	PASTOS PERMANENTES DE 5 O MAS AÑOS-SIN VARIEDAD	S	0,48
1700000005249417	41-055-003-00018-00037	62000	PASTOS PERMANENTES DE 5 O MAS AÑOS-SIN VARIEDAD	S	6,97
1700000005249420	41-055-002-00002-00002	62000	PASTOS PERMANENTES DE 5 O MAS AÑOS-SIN VARIEDAD	S	24,90
1700000005249421	41-055-002-00002-00012	62000	PASTOS PERMANENTES DE 5 O MAS AÑOS-SIN VARIEDAD	S	0,57
1700000005249422	41-055-002-00002-00014	62000	PASTOS PERMANENTES DE 5 O MAS AÑOS-SIN VARIEDAD	S	0,17
1700000005249423	41-055-002-00002-00015	62000	PASTOS PERMANENTES DE 5 O MAS AÑOS-SIN VARIEDAD	S	0,43
1700000005249424	41-055-002-00002-00016	62000	PASTOS PERMANENTES DE 5 O MAS AÑOS-SIN VARIEDAD	S	0,11
1700000005249425	41-055-002-00002-00018	62000	PASTOS PERMANENTES DE 5 O MAS AÑOS-SIN VARIEDAD	S	2,77
1700000005249426	41-055-003-00018-00005	62000	PASTOS PERMANENTES DE 5 O MAS AÑOS-SIN VARIEDAD	S	4,13
1700000005249427	41-055-002-00002-00001	62000	PASTOS PERMANENTES DE 5 O MAS AÑOS-SIN VARIEDAD	S	6,62
1700000005249428	41-055-003-00004-00002	62000	PASTOS PERMANENTES DE 5 O MAS AÑOS-SIN VARIEDAD	S	28,96
1700000005249429	41-055-003-00005-00006	62000	PASTOS PERMANENTES DE 5 O MAS AÑOS-SIN VARIEDAD	S	63,52
1700000005249431	41-055-002-00115-00008	62000	PASTOS PERMANENTES DE 5 O MAS AÑOS-SIN VARIEDAD	S	0,00
1700000005249433	41-055-002-00002-00007	62000	PASTOS PERMANENTES DE 5 O MAS AÑOS-SIN VARIEDAD	S	0,78
1700000005249434	41-055-002-00002-00008	62000	PASTOS PERMANENTES DE 5 O MAS AÑOS-SIN VARIEDAD	S	7,22
1700000005249435	41-055-002-00002-00019	62000	PASTOS PERMANENTES DE 5 O MAS AÑOS-SIN VARIEDAD	S	5,14
1700000005249436	41-055-002-00010-00001	62000	PASTOS PERMANENTES DE 5 O MAS AÑOS-SIN VARIEDAD	S	31,03
1700000005249437	41-055-002-00012-00012	62000	PASTOS PERMANENTES DE 5 O MAS AÑOS-SIN VARIEDAD	S	9,67
1700000005249438	41-055-002-00010-00004	62000	PASTOS PERMANENTES DE 5 O MAS AÑOS-SIN VARIEDAD	S	1,82
1700000005249439	41-055-002-00012-00016	62000	PASTOS PERMANENTES DE 5 O MAS AÑOS-SIN VARIEDAD	S	2,36
1700000005249440	41-055-002-00003-00001	62000	PASTOS PERMANENTES DE 5 O MAS AÑOS-SIN VARIEDAD	S	2,73
1700000005249441	41-055-002-00003-00005	62000	PASTOS PERMANENTES DE 5 O MAS AÑOS-SIN VARIEDAD	S	7,88
1700000005249443	41-055-002-00008-00008	62000	PASTOS PERMANENTES DE 5 O MAS AÑOS-SIN VARIEDAD	S	1,16
1700000005249444	41-055-003-00018-00001	62000	PASTOS PERMANENTES DE 5 O MAS AÑOS-SIN VARIEDAD	S	7,94
1700000005249446	41-055-003-00018-00036	62000	PASTOS PERMANENTES DE 5 O MAS AÑOS-SIN VARIEDAD	S	1,56
1700000005249447	41-055-002-00022-00138	62000	PASTOS PERMANENTES DE 5 O MAS AÑOS-SIN VARIEDAD	S	0,01

(1) Superficie declarada admisible ajustada con la superficie comprometida.
(2) Factor de penalización valorando el alcance para el tipo de compromiso.

Puede verificar la integridad de una copia de este documento mediante la lectura del código QR adjunto o mediante el acceso a la dirección <https://ws050.juntadeandalucia.es/verificarFirma> indicando el código de VERIFICACIÓN

FIRMADO POR

RAQUEL MARIA ESPIN CRESPO

17/12/2024

VERIFICACIÓN

Pk2jm6UYDU9J72AMTZUYRN3GET48NG

PÁG. 9031/9349



**Datos considerados para el Cálculo de la Carga Ganadera mínima y máxima del expediente****Recintos Determinados para el Cálculo de Garga Ganadera Máxima**

REF.	REFERENCIA SIGPAC	CULTIVO	DESCRIPCIÓN CULTIVO	SUP.	
				S/R	RESUELTA (ha)
170000005249449	41-055-002-00022-00151	62000	PASTOS PERMANENTES DE 5 O MAS AÑOS-SIN VARIEDAD	S	4,90
170000005249450	41-055-002-00304-00001	62000	PASTOS PERMANENTES DE 5 O MAS AÑOS-SIN VARIEDAD	S	0,06
170000005249451	41-055-002-00304-00124	62000	PASTOS PERMANENTES DE 5 O MAS AÑOS-SIN VARIEDAD	S	0,00
170000005249452	41-055-003-00018-00004	62000	PASTOS PERMANENTES DE 5 O MAS AÑOS-SIN VARIEDAD	S	0,23
170000005249453	41-055-003-00018-00003	62000	PASTOS PERMANENTES DE 5 O MAS AÑOS-SIN VARIEDAD	S	0,12
170000005249455	41-055-002-00022-00102	62000	PASTOS PERMANENTES DE 5 O MAS AÑOS-SIN VARIEDAD	S	0,03
170000005249457	41-055-002-00008-00005	62000	PASTOS PERMANENTES DE 5 O MAS AÑOS-SIN VARIEDAD	S	0,70
170000005249458	41-055-002-00003-00004	62000	PASTOS PERMANENTES DE 5 O MAS AÑOS-SIN VARIEDAD	S	7,85
170000005249459	41-055-002-00002-00017	62000	PASTOS PERMANENTES DE 5 O MAS AÑOS-SIN VARIEDAD	S	3,65
170000005249460	41-055-002-00012-00018	62000	PASTOS PERMANENTES DE 5 O MAS AÑOS-SIN VARIEDAD	S	3,63
170000005249462	41-055-003-00018-00033	62000	PASTOS PERMANENTES DE 5 O MAS AÑOS-SIN VARIEDAD	S	1,65
170000005249463	41-055-003-00018-00012	62000	PASTOS PERMANENTES DE 5 O MAS AÑOS-SIN VARIEDAD	S	0,59
170000005249464	41-055-003-00018-00023	62000	PASTOS PERMANENTES DE 5 O MAS AÑOS-SIN VARIEDAD	S	46,30
170000005249468	41-055-002-00022-00135	62000	PASTOS PERMANENTES DE 5 O MAS AÑOS-SIN VARIEDAD	S	0,06
170000005249469	41-055-002-00022-00096	62000	PASTOS PERMANENTES DE 5 O MAS AÑOS-SIN VARIEDAD	S	0,05
170000005249474	41-055-003-00018-00031	62000	PASTOS PERMANENTES DE 5 O MAS AÑOS-SIN VARIEDAD	S	1,58
170000005249475	41-055-003-00018-00028	62000	PASTOS PERMANENTES DE 5 O MAS AÑOS-SIN VARIEDAD	S	14,59
170000005249476	41-055-003-00018-00039	62000	PASTOS PERMANENTES DE 5 O MAS AÑOS-SIN VARIEDAD	S	4,03
170000005249477	41-055-003-00018-00046	62000	PASTOS PERMANENTES DE 5 O MAS AÑOS-SIN VARIEDAD	S	2,58
170000005249479	41-055-003-00018-00026	62000	PASTOS PERMANENTES DE 5 O MAS AÑOS-SIN VARIEDAD	S	0,71
170000005249481	41-055-003-00018-00023	62000	PASTOS PERMANENTES DE 5 O MAS AÑOS-SIN VARIEDAD	S	47,37
170000005249485	41-055-003-00018-00044	62000	PASTOS PERMANENTES DE 5 O MAS AÑOS-SIN VARIEDAD	S	2,63
170000005249486	41-055-003-00018-00043	62000	PASTOS PERMANENTES DE 5 O MAS AÑOS-SIN VARIEDAD	S	4,39
170000005249491	41-055-003-00018-00041	62000	PASTOS PERMANENTES DE 5 O MAS AÑOS-SIN VARIEDAD	S	0,20
170000005249492	41-055-002-00007-00003	62000	PASTOS PERMANENTES DE 5 O MAS AÑOS-SIN VARIEDAD	S	0,82
170000005249493	41-055-003-00018-00002	62000	PASTOS PERMANENTES DE 5 O MAS AÑOS-SIN VARIEDAD	S	7,48
170000005249497	41-055-003-00018-00045	62000	PASTOS PERMANENTES DE 5 O MAS AÑOS-SIN VARIEDAD	S	2,80
170000005249498	41-055-002-00052-00001	62000	PASTOS PERMANENTES DE 5 O MAS AÑOS-SIN VARIEDAD	S	0,16
170000005249499	41-055-002-00022-00041	62000	PASTOS PERMANENTES DE 5 O MAS AÑOS-SIN VARIEDAD	S	0,42
170000005249502	41-055-002-00022-00027	62000	PASTOS PERMANENTES DE 5 O MAS AÑOS-SIN VARIEDAD	S	0,63
170000005249504	41-006-002-00073-00002	62000	PASTOS PERMANENTES DE 5 O MAS AÑOS-SIN VARIEDAD	S	0,05
170000005249505	41-006-002-00066-00025	62000	PASTOS PERMANENTES DE 5 O MAS AÑOS-SIN VARIEDAD	S	0,39
170000005249506	41-055-002-00022-00095	62000	PASTOS PERMANENTES DE 5 O MAS AÑOS-SIN VARIEDAD	S	0,08
170000005249507	41-055-002-00022-00059	62000	PASTOS PERMANENTES DE 5 O MAS AÑOS-SIN VARIEDAD	S	0,00
170000005249508	41-055-002-00022-00030	62000	PASTOS PERMANENTES DE 5 O MAS AÑOS-SIN VARIEDAD	S	0,00
170000005249509	41-055-002-00302-00030	62000	PASTOS PERMANENTES DE 5 O MAS AÑOS-SIN VARIEDAD	S	0,00

(1) Superficie declarada admisible ajustada con la superficie comprometida.
(2) Factor de penalización valorando el alcance para el tipo de compromiso.Puede verificar la integridad de una copia de este documento mediante la lectura del código QR adjunto o mediante el acceso a la dirección <https://ws050.juntadeandalucia.es/verificarFirma> indicando el código de VERIFICACIÓN

FIRMADO POR

RAQUEL MARIA ESPIN CRESPO

17/12/2024

VERIFICACIÓN

Pk2jm6UYDU9J72AMTZUYRN3GET48NG

PÁG. 9032/9349



**Datos considerados para el Cálculo de la Carga Ganadera mínima y máxima del expediente****Recintos Determinados para el Cálculo de Garga Ganadera Máxima**

REF.	REFERENCIA SIGPAC	CULTIVO	DESCRIPCIÓN CULTIVO	SUP.	
				S/R	RESUELTA (ha)
170000005249510	41-055-002-00022-00087	62000	PASTOS PERMANENTES DE 5 O MAS AÑOS-SIN VARIEDAD	S	0,00
170000005249511	41-055-002-00022-00086	62000	PASTOS PERMANENTES DE 5 O MAS AÑOS-SIN VARIEDAD	S	0,02
170000005249512	41-055-002-00022-00082	62000	PASTOS PERMANENTES DE 5 O MAS AÑOS-SIN VARIEDAD	S	0,00
170000005249513	41-055-002-00022-00078	62000	PASTOS PERMANENTES DE 5 O MAS AÑOS-SIN VARIEDAD	S	0,00
170000005249514	41-006-002-00073-00003	62000	PASTOS PERMANENTES DE 5 O MAS AÑOS-SIN VARIEDAD	S	0,01
170000005249515	41-006-002-00066-00015	62000	PASTOS PERMANENTES DE 5 O MAS AÑOS-SIN VARIEDAD	S	0,07
170000005249516	41-055-002-00022-00076	62000	PASTOS PERMANENTES DE 5 O MAS AÑOS-SIN VARIEDAD	S	0,15
170000005249517	41-055-002-00022-00121	62000	PASTOS PERMANENTES DE 5 O MAS AÑOS-SIN VARIEDAD	S	0,18
170000005249519	41-055-002-00022-00026	62000	PASTOS PERMANENTES DE 5 O MAS AÑOS-SIN VARIEDAD	S	0,00
170000005249521	41-055-002-00022-00036	62000	PASTOS PERMANENTES DE 5 O MAS AÑOS-SIN VARIEDAD	S	0,00
170000005249522	41-055-002-00022-00125	62000	PASTOS PERMANENTES DE 5 O MAS AÑOS-SIN VARIEDAD	S	0,00
170000005249523	41-055-002-00009-00001	62000	PASTOS PERMANENTES DE 5 O MAS AÑOS-SIN VARIEDAD	S	1,93
170000005249524	41-055-002-00012-00015	62000	PASTOS PERMANENTES DE 5 O MAS AÑOS-SIN VARIEDAD	S	0,00
170000005249525	41-006-002-00066-00011	62000	PASTOS PERMANENTES DE 5 O MAS AÑOS-SIN VARIEDAD	S	1,29
170000005249526	41-055-002-00011-00001	62000	PASTOS PERMANENTES DE 5 O MAS AÑOS-SIN VARIEDAD	S	13,03
170000005249527	41-006-002-00066-00004	62000	PASTOS PERMANENTES DE 5 O MAS AÑOS-SIN VARIEDAD	S	0,36
170000005249528	41-006-002-00066-00014	62000	PASTOS PERMANENTES DE 5 O MAS AÑOS-SIN VARIEDAD	S	0,17
170000005249529	41-006-002-00066-00021	62000	PASTOS PERMANENTES DE 5 O MAS AÑOS-SIN VARIEDAD	S	0,25
170000005249530	41-006-002-00066-00009	62000	PASTOS PERMANENTES DE 5 O MAS AÑOS-SIN VARIEDAD	S	0,22
170000005249531	41-055-003-00018-00016	62000	PASTOS PERMANENTES DE 5 O MAS AÑOS-SIN VARIEDAD	S	3,80
170000005249532	41-055-002-00017-00008	62000	PASTOS PERMANENTES DE 5 O MAS AÑOS-SIN VARIEDAD	S	7,01
170000005249533	41-055-003-00018-00023	62000	PASTOS PERMANENTES DE 5 O MAS AÑOS-SIN VARIEDAD	S	21,68
170000005249534	41-055-002-00004-00007	62000	PASTOS PERMANENTES DE 5 O MAS AÑOS-SIN VARIEDAD	S	1,11
170000005249535	41-055-018-00003-00073	62000	PASTOS PERMANENTES DE 5 O MAS AÑOS-SIN VARIEDAD	S	0,00
170000005249536	41-055-002-00019-00002	62000	PASTOS PERMANENTES DE 5 O MAS AÑOS-SIN VARIEDAD	S	13,46
170000005249537	41-055-002-00018-00015	62000	PASTOS PERMANENTES DE 5 O MAS AÑOS-SIN VARIEDAD	S	1,74
170000005249538	41-055-018-00003-00074	62000	PASTOS PERMANENTES DE 5 O MAS AÑOS-SIN VARIEDAD	S	0,16
170000005249539	41-006-002-00066-00002	62000	PASTOS PERMANENTES DE 5 O MAS AÑOS-SIN VARIEDAD	S	0,03
170000005249540	41-055-002-00004-00002	62000	PASTOS PERMANENTES DE 5 O MAS AÑOS-SIN VARIEDAD	S	0,68
170000005249541	41-055-002-00022-00055	62000	PASTOS PERMANENTES DE 5 O MAS AÑOS-SIN VARIEDAD	S	0,00
170000005249542	41-006-002-00066-00003	62000	PASTOS PERMANENTES DE 5 O MAS AÑOS-SIN VARIEDAD	S	0,15
170000005249544	41-055-003-00018-00018	62000	PASTOS PERMANENTES DE 5 O MAS AÑOS-SIN VARIEDAD	S	2,94
170000005249546	41-055-003-00018-00015	62000	PASTOS PERMANENTES DE 5 O MAS AÑOS-SIN VARIEDAD	S	1,76
170000005249547	41-055-002-00022-00042	62000	PASTOS PERMANENTES DE 5 O MAS AÑOS-SIN VARIEDAD	S	0,00
170000005249548	41-055-018-00003-00011	62000	PASTOS PERMANENTES DE 5 O MAS AÑOS-SIN VARIEDAD	S	0,17
170000005249549	41-055-018-00003-00010	62000	PASTOS PERMANENTES DE 5 O MAS AÑOS-SIN VARIEDAD	S	0,28

(1) Superficie declarada admisible ajustada con la superficie comprometida.
(2) Factor de penalización valorando el alcance para el tipo de compromiso.Puede verificar la integridad de una copia de este documento mediante la lectura del código QR adjunto o mediante el acceso a la dirección <https://ws050.juntadeandalucia.es/verificarFirma> indicando el código de VERIFICACIÓN

FIRMADO POR

RAQUEL MARIA ESPIN CRESPO

17/12/2024

VERIFICACIÓN

Pk2jm6UYDU9J72AMTZUYRN3GET48NG

PÁG. 9033/9349



**Datos considerados para el Cálculo de la Carga Ganadera mínima y máxima del expediente****Recintos Determinados para el Cálculo de Garga Ganadera Máxima**

REF.	REFERENCIA SIGPAC	CULTIVO	DESCRIPCIÓN CULTIVO	SUP.	
				S/R	RESUELTA (ha)
170000005249550	41-055-018-00003-00070	62000	PASTOS PERMANENTES DE 5 O MAS AÑOS-SIN VARIEDAD	S	0,02
170000005249551	41-055-002-00022-00073	62000	PASTOS PERMANENTES DE 5 O MAS AÑOS-SIN VARIEDAD	S	0,00
170000005249552	41-055-002-00022-00043	62000	PASTOS PERMANENTES DE 5 O MAS AÑOS-SIN VARIEDAD	S	0,81
170000005249553	41-055-002-00022-00049	62000	PASTOS PERMANENTES DE 5 O MAS AÑOS-SIN VARIEDAD	S	0,00
170000005249554	41-055-002-00022-00037	62000	PASTOS PERMANENTES DE 5 O MAS AÑOS-SIN VARIEDAD	S	0,06
170000005249555	41-055-002-00008-00004	62000	PASTOS PERMANENTES DE 5 O MAS AÑOS-SIN VARIEDAD	S	0,76
170000005249556	41-055-002-00010-00002	62000	PASTOS PERMANENTES DE 5 O MAS AÑOS-SIN VARIEDAD	S	2,96
170000005249557	41-055-003-00018-00007	62000	PASTOS PERMANENTES DE 5 O MAS AÑOS-SIN VARIEDAD	S	20,49
170000005249558	41-055-002-00022-00133	62000	PASTOS PERMANENTES DE 5 O MAS AÑOS-SIN VARIEDAD	S	0,04
170000005249559	41-055-003-00018-00027	62000	PASTOS PERMANENTES DE 5 O MAS AÑOS-SIN VARIEDAD	S	11,36
170000005249561	41-055-018-00018-00103	62000	PASTOS PERMANENTES DE 5 O MAS AÑOS-SIN VARIEDAD	S	0,17
170000005249563	41-055-002-00008-00001	62000	PASTOS PERMANENTES DE 5 O MAS AÑOS-SIN VARIEDAD	S	0,27
170000005249567	41-055-002-00007-00004	62000	PASTOS PERMANENTES DE 5 O MAS AÑOS-SIN VARIEDAD	S	0,54
170000005249568	41-055-018-00003-00009	62000	PASTOS PERMANENTES DE 5 O MAS AÑOS-SIN VARIEDAD	S	0,13

Incidencias de carga ganadera**INCIDENCIA DESCRIPCIÓN**

224	La superficie de cruce total de productos de la agrupación Pastos permanentes sobre un mismo recinto en una misma solicitud, no puede superar la superficie total admisible de pastos. Ref:7513819 Recinto:41-055-018-00018-00103 Cultivo:62000 PASTOS PERMANENTES DE 5 O MAS AÑOS-SIN VARIEDAD Secano Superficie admisible de pastos del recinto según SIGPAC.:33 Suma de superficies de cruce netas declaradas para este recinto por el solicitante.:69 Exceso de superficie (Hectáreas):0,17 Ref:170000005249561 Recinto:41-055-018-00018-00103 Cultivo:62000 PASTOS PERMANENTES DE 5 O MAS AÑOS-SIN VARIEDAD Secano Superficie admisible de pastos del recinto según SIGPAC.:33 Suma de superficies de cruce netas declaradas para este recinto por el solicitante.:69 Exceso de superficie (Hectáreas):0,19
238	Recinto cuyo CAP declarado es mayor al CAP prevalente y no presenta alegación al SIGPAC. Ref:7513820 Recinto:41-055-018-00018-00123 Cultivo:62000 PASTOS PERMANENTES DE 5 O MAS AÑOS-SIN VARIEDAD Secano CAP prevalente: CAP declarado:55 Exceso de superficie (Hectáreas):0,03
100407	Explotación solicitada no forma parte de ningún organismo de control autorizado para la producción ecológica en Andalucía o fecha de inscripción posterior al plazo establecido (Anexo I. Criterios de Subvencionabilidad. Orden 28 de marzo de 2023). Explotación:ES410550000202 Especie:BOVINA

(1) Superficie declarada admisible ajustada con la superficie comprometida.
(2) Factor de penalización valorando el alcance para el tipo de compromiso.Puede verificar la integridad de una copia de este documento mediante la lectura del código QR adjunto o mediante el acceso a la dirección <https://ws050.juntadeandalucia.es/verificarFirma> indicando el código de VERIFICACIÓN

FIRMADO POR

RAQUEL MARIA ESPIN CRESPO

17/12/2024

VERIFICACIÓN

Pk2jm6UYDU9J72AMTZUYRN3GET48NG

PÁG. 9034/9349



**APELLIDOS Y NOMBRE / RAZÓN SOCIAL**

MARTINEZ TORRES JOSE

NIF

***6066*

EXPEDIENTE

1206696

ANUALIDAD DE PAGO

1ª

IMPORTES POR ANUALIDAD

	2023	2024	2025	2026	2027
IMPORTE MÁXIMO SUBVENCIONABLE	449,19 €	449,19 €	449,19 €	374,33 €	374,33 €
IMPORTE MEDIO DE TRANSFERENCIA (€/ha)	297,48 €	297,48 €	297,48 €	247,90 €	247,90 €

RESUMEN DE UNIDADES

Cód	GRUPO DE PAGO	Sup. Dec. Admisible (ha)	Sup. Comprometida (ha)	Sup. ajustada compromiso (1) (ha)	% sobredec.	Sup. Resuelta (ha)	Importe Declarado	Importe Topado	Importe Resuelto	Importe tras sobredec.
419	OLIVAR	1,51		1,51	0,00	1,51	449,19	449,19	449,19	449,19
TOTAL		1,51	1,51	1,51		1,51	449,19	449,19	449,19	449,19

APLICACIÓN DE REDUCCIONES Y PENALIZACIONES

GRUPO DE PAGO	Importe Calculado	Importe prereduc.	Criterios de subvencionabilidad y compromisos	Presentación tardía	Omisión declaración	Condicionalidad	IMPORTE (Euros) RESUELTO
OLIVAR	449,19	449,19	0,00	0,00	0,00	0,00	449,19
TOTAL	449,19	449,19					449,19

RESUMEN DE PAGOS**IMPORTE (Euros)**

	RESUELTO	FEADER	MAPA	CAPADR
OLIVAR - Pago realizado	449,19 €	381,81 €	44,07 €	23,31 €

RECINTOS RESUELTOS

REF.	REFERENCIA SIGPAC	CULTIVO	DESCRIPCIÓN CULTIVO	S/R G.PAGO	PEND. MEDIA (%)	SUP. DEC. ADMISIBLE (ha)	SUP. COMPROM. (ha)	SUP. AJUSTADA COMPR.(1) (ha)	SUP. CONY. SIGPAC (ha)	SUP. CERTIE (ha)	SUP. CAMPO (ha)	SUP. CAMPO DETER. CULT. DECLARADO (ha)	SUP. DEC. REDUCIDA (ha)	SUP. RESUELTA (ha)
1700000006073320	41-033-035-09000-025	101010	OLIVAR-PICUAL	S	419	30,50	0,65	0,65	0,65	0,65			0,65	0,65
1700000006073321	41-033-035-00053-004	101010	OLIVAR-PICUAL	S	419	31,70	0,86	0,86	0,86	0,86			0,86	0,86

(1) Superficie declarada admisible ajustada con la superficie comprometida.
(2) Factor de penalización valorando el alcance para el tipo de compromiso.

Puede verificar la integridad de una copia de este documento mediante la lectura del código QR adjunto o mediante el acceso a la dirección <https://ws050.juntadeandalucia.es/verificarFirma> indicando el código de VERIFICACIÓN

FIRMADO POR

RAQUEL MARIA ESPIN CRESPO

17/12/2024

VERIFICACIÓN

Pk2jm6UYDU9J72AMTZUYRN3GET48NG

PÁG. 9035/9349



**APELLIDOS Y NOMBRE / RAZÓN SOCIAL**

MASIS MENDEZ AREYKA DELSIRE

NIF
***9280*EXPEDIENTE
1278411ANUALIDAD
DE PAGO
1ª**IMPORTE POR ANUALIDAD**

	2023	2024	2025	2026	2027
IMPORTE MÁXIMO SUBVENCIONABLE	5.315,97 €	5.315,97 €	5.315,97 €	4.429,97 €	4.429,97 €
IMPORTE MEDIO DE TRANSFERENCIA (€/ha)	297,48 €	297,48 €	297,48 €	247,90 €	247,90 €

RESUMEN DE UNIDADES

Cód	GRUPO DE PAGO	Sup. Dec. Admisible (ha)	Sup. Comprometida (ha)	Sup. ajustada compromiso (1) (ha)	% sobredec.	Sup. Resuelta (ha)	Importe Declarado	Importe Topado	Importe Resuelto	Importe tras sobredec.
419	OLIVAR	17,87		17,87	0,00	17,87	5.315,97	5.315,97	5.315,97	5.315,97
TOTAL		17,87	17,87	17,87		17,87	5.315,97	5.315,97	5.315,97	5.315,97

APLICACIÓN DE REDUCCIONES Y PENALIZACIONES

GRUPO DE PAGO	Importe Calculado	Importe prereduc.	Criterios de subvencionabilidad y compromisos	Presentación tardía	Omisión declaración	Condicionalidad	IMPORTE (Euros) RESUELTO
OLIVAR	5.315,97	5.315,97	0,00	0,00	0,00	0,00	5.315,97
TOTAL	5.315,97	5.315,97					5.315,97

RESUMEN DE PAGOS**IMPORTE (Euros)**

	RESUELTO	FEADER	MAPA	CAPADR
OLIVAR - Pago realizado	5.315,97 €	4.518,57 €	521,50 €	275,90 €

RECINTOS RESUELTOS

REF.	REFERENCIA SIGPAC	CULTIVO	DESCRIPCIÓN CULTIVO	S/R G.PAGO	PEND. MEDIA (%)	SUP. DEC. ADMISIBLE (ha)	SUP. COMPROM. (ha)	SUP. AJUSTADA COMPR.(1) (ha)	SUP. CONY. SIGPAC (ha)	SUP. CERTIE (ha)	SUP. CAMPO (ha)	SUP. CAMPO DETER. CULT. DECLARADO (ha)	SUP. DEC. REDUCIDA (ha)	SUP. RESUELTA (ha)
1700000005342839	41-048-018-00176-001	101268	OLIVAR-PICO LIMON	S 419	31,40	0,35	0,35	0,35	0,35	0,35			0,35	0,35
1700000005342841	41-048-018-00175-001	101268	OLIVAR-PICO LIMON	S 419	32,40	2,57	2,57	2,57	2,57	2,57			2,57	2,57
1700000005342842	41-048-018-00183-001	101268	OLIVAR-PICO LIMON	S 419	34,60	0,98	0,98	0,98	0,98	0,98			0,98	0,98
1700000005342843	41-048-015-00034-001	101268	OLIVAR-PICO LIMON	S 419	20,10	0,41	0,41	0,41	0,41	0,41			0,41	0,41
1700000005342844	41-048-015-00035-001	101268	OLIVAR-PICO LIMON	S 419	21,40	0,38	0,38	0,38	0,38	0,38			0,38	0,38
1700000005342845	41-048-015-00036-001	101268	OLIVAR-PICO LIMON	S 419	24,30	1,19	1,19	1,19	1,19	1,19			1,19	1,19
1700000005342846	41-048-015-00037-001	101268	OLIVAR-PICO LIMON	S 419	16,60	0,21	0,21	0,21	0,21	0,21			0,21	0,21
1700000005342848	41-048-015-00055-001	101268	OLIVAR-PICO LIMON	S 419	27,70	1,95	1,95	1,95	1,95	1,95			1,95	1,95
1700000005342849	41-048-015-00032-001	101268	OLIVAR-PICO LIMON	S 419	25,90	1,71	1,71	1,71	1,71	1,71			1,71	1,71
1700000005342853	41-048-015-00038-001	101268	OLIVAR-PICO LIMON	S 419	18,70	2,01	2,01	2,01	2,01	2,01			2,01	2,01
1700000005342854	41-048-015-00050-001	101268	OLIVAR-PICO LIMON	S 419	22,20	6,11	6,11	6,11	6,11	6,11			6,11	6,11

(1) Superficie declarada admisible ajustada con la superficie comprometida.
(2) Factor de penalización valorando el alcance para el tipo de compromiso.Puede verificar la integridad de una copia de este documento mediante la lectura del código QR adjunto o mediante el acceso a la dirección <https://ws050.juntadeandalucia.es/verificarFirma> indicando el código de VERIFICACIÓN

FIRMADO POR

RAQUEL MARIA ESPIN CRESPO

17/12/2024

VERIFICACIÓN

Pk2jm6UYDU9J72AMTZUYRN3GET48NG

PÁG. 9036/9349



**APELLIDOS Y NOMBRE / RAZÓN SOCIAL**

MATEOS HERRERA MAXIMINO

NIF

***3733*

EXPEDIENTE

1163215

ANUALIDAD DE PAGO

1ª

IMPORTES POR ANUALIDAD

	2023	2024	2025	2026	2027
IMPORTE MÁXIMO SUBVENCIONABLE	6.235,18 €	6.235,18 €	6.235,18 €	5.195,98 €	5.195,98 €
IMPORTE MEDIO DE TRANSFERENCIA (€/ha)	297,48 €	297,48 €	297,48 €	247,90 €	247,90 €

RESUMEN DE UNIDADES

Cód	GRUPO DE PAGO	Sup. Dec. Admisible (ha)	Sup. Comprometida (ha)	Sup. ajustada compromiso (1) (ha)	% sobredec.	Sup. Resuelta (ha)	Importe Declarado	Importe Topado	Importe Resuelto	Importe tras sobredec.
419	OLIVAR	20,96		20,96	0,00	20,96	6.235,18	6.235,18	6.235,18	6.235,18
TOTAL		20,96	20,96	20,96		20,96	6.235,18	6.235,18	6.235,18	6.235,18

APLICACIÓN DE REDUCCIONES Y PENALIZACIONES

GRUPO DE PAGO	Importe Calculado	Importe prereduc.	Criterios de subvencionabilidad y compromisos	Presentación tardía	Omisión declaración	Condicionalidad	IMPORTE (Euros) RESUELTO
OLIVAR	6.235,18	6.235,18	0,00	0,00	0,00	0,00	6.235,18
TOTAL	6.235,18	6.235,18					6.235,18

RESUMEN DE PAGOS**IMPORTE (Euros)**

	RESUELTO	FEADER	MAPA	CAPADR
OLIVAR - Pago realizado	6.235,18 €	5.299,90 €	611,67 €	323,61 €

RECINTOS RESUELTOS

REF.	REFERENCIA SIGPAC	CULTIVO DESCRIPCIÓN CULTIVO	S/R G.PAGO	PEND. MEDIA (%)	SUP. DEC. ADMISIBLE (ha)	SUP. COMPROM. (ha)	SUP. AJUSTADA COMPR.(1) (ha)	SUP. CONY. SIGPAC (ha)	SUP. CERTIE (ha)	SUP. CAMPO (ha)	SUP. CAMPO DETER. CULT. DECLARADO (ha)	SUP. DEC. REDUCIDA (ha)	SUP. RESUELTA (ha)
-1288815	41-097-003-00210-003	101003 OLIVAR-ARBEQUINA	S 419	3,00	4,46	4,46	4,46		4,46			4,46	4,46
-1288814	41-097-003-00037-003	101003 OLIVAR-ARBEQUINA	S 419	3,20	4,46	4,46	4,46		4,46			4,46	4,46
-1288812	41-012-025-00010-005	101295 OLIVAR-SIKITITA	R 419	0,90	10,37	10,37	10,37		10,37			10,37	10,37
-479811	41-012-025-00007-001	101295 OLIVAR-SIKITITA	R 419	2,70	1,67	1,67	1,67		1,67			1,67	1,67

(1) Superficie declarada admisible ajustada con la superficie comprometida.

(2) Factor de penalización valorando el alcance para el tipo de compromiso.

Puede verificar la integridad de una copia de este documento mediante la lectura del código QR adjunto o mediante el acceso a la dirección <https://ws050.juntadeandalucia.es/verificarFirma> indicando el código de VERIFICACIÓN

FIRMADO POR

RAQUEL MARIA ESPIN CRESPO

17/12/2024

VERIFICACIÓN

Pk2jm6UYDU9J72AMTZUYRN3GET48NG

PÁG. 9037/9349



**APELLIDOS Y NOMBRE / RAZÓN SOCIAL**

MAYCOSOL, S.C.

NIF
****1346***EXPEDIENTE**
1209173**ANUALIDAD DE PAGO**

1ª

IMPORTES POR ANUALIDAD

	2023	2024	2025	2026	2027
IMPORTE MÁXIMO SUBVENCIONABLE	4.039,78 €	4.039,78 €	4.039,78 €	3.366,48 €	3.366,48 €
IMPORTE MEDIO DE TRANSFERENCIA (€/ha)	297,48 €	297,48 €	297,48 €	247,90 €	247,90 €

RESUMEN DE UNIDADES

Cód	GRUPO DE PAGO	Sup. Dec. Admisible (ha)	Sup. Comprometida (ha)	Sup. ajustada compromiso (1) (ha)	% sobredec.	Sup. Resuelta (ha)	Importe Declarado	Importe Topado	Importe Resuelto	Importe tras sobredec.
419	OLIVAR	13,58		13,58	0,00	13,58	4.039,78	4.039,78	4.039,78	4.039,78
TOTAL		13,58	13,58	13,58		13,58	4.039,78	4.039,78	4.039,78	4.039,78

APLICACIÓN DE REDUCCIONES Y PENALIZACIONES

GRUPO DE PAGO	Importe Calculado	Importe prereduc.	Criterios de subvencionabilidad y compromisos	Presentación tardía	Omisión declaración	Condicionalidad	IMPORTE (Euros) RESUELTO
OLIVAR	4.039,78	4.039,78	0,00	0,00	1,00	0,00	3.999,38
TOTAL	4.039,78	4.039,78					3.999,38

RESUMEN DE PAGOS**IMPORTE (Euros)**

	RESUELTO	FEADER	MAPA	CAPADR
OLIVAR - Pago realizado	3.999,38 €	3.399,47 €	392,34 €	207,57 €

RECINTOS RESUELTOS

REF.	REFERENCIA SIGPAC	CULTIVO	DESCRIPCIÓN CULTIVO	S/R G.PAGO	PEND. MEDIA (%)	SUP. DEC. ADMISIBLE (ha)	SUP. COMPROM. (ha)	SUP. AJUSTADA COMPR.(1) (ha)	SUP. CONY. SIGPAC (ha)	SUP. CERTIE (ha)	SUP. CAMPO (ha)	SUP. CAMPO DETER. CULT. DECLARADO (ha)	SUP. DEC. REDUCIDA (ha)	SUP. RESUELTA (ha)
6861746	41-024-078-00019-006	101010	OLIVAR-PICUAL	R 419	2,40	13,58	13,58	13,58		13,58			13,58	13,58

INCIDENCIAS**INCIDENCIA DESCRIPCIÓN**

256 Solicitud con recintos no declarados en campaña actual con una reducción por omisión de superficie superior al 3%
CÓDIGO PARA EL PORCENTAJE DE REDUCCIÓN POR OMISIÓN QUE CORRESPONDE A LA SOLICITUD: 1

(1) Superficie declarada admisible ajustada con la superficie comprometida.
(2) Factor de penalización valorando el alcance para el tipo de compromiso.

Puede verificar la integridad de una copia de este documento mediante la lectura del código QR adjunto o mediante el acceso a la dirección <https://ws050.juntadeandalucia.es/verificarFirma> indicando el código de VERIFICACIÓN

FIRMADO POR

RAQUEL MARIA ESPIN CRESPO

17/12/2024

VERIFICACIÓN

Pk2jm6UYDU9J72AMTZUYRN3GET48NG

PÁG. 9038/9349



**APELLIDOS Y NOMBRE / RAZÓN SOCIAL**

MEJIAS LEMOS MIGUEL ANGEL

NIF

****7932*

EXPEDIENTE

1070198

ANUALIDAD DE PAGO

1ª

IMPORTES POR ANUALIDAD

	2023	2024	2025	2026	2027
IMPORTE MÁXIMO SUBVENCIONABLE	2.118,06 €	2.118,06 €	2.118,06 €	1.765,05 €	1.765,05 €
IMPORTE MEDIO DE TRANSFERENCIA (€/ha)	297,48 €	297,48 €	297,48 €	247,90 €	247,90 €

RESUMEN DE UNIDADES

Cód	GRUPO DE PAGO	Sup. Dec. Admisible (ha)	Sup. Comprometida (ha)	Sup. ajustada compromiso (1) (ha)	% sobredec.	Sup. Resuelta (ha)	Importe Declarado	Importe Topado	Importe Resuelto	Importe tras sobredec.
419	OLIVAR	7,12		7,12	0,00	7,12	2.118,06	2.118,06	2.118,06	2.118,06
TOTAL		7,12	7,12	7,12		7,12	2.118,06	2.118,06	2.118,06	2.118,06

APLICACIÓN DE REDUCCIONES Y PENALIZACIONES

GRUPO DE PAGO	Importe Calculado	Importe prereduc.	Criterios de subvencionabilidad y compromisos	Presentación tardía	Omisión declaración	Condicionalidad	IMPORTE (Euros) RESUELTO
OLIVAR	2.118,06	2.118,06	0,00	0,00	0,00	0,00	2.118,06
TOTAL	2.118,06	2.118,06					2.118,06

RESUMEN DE PAGOS**IMPORTE (Euros)**

	RESUELTO	FEADER	MAPA	CAPADR
OLIVAR - Pago realizado	2.118,06 €	1.800,35 €	207,78 €	109,93 €

RECINTOS RESUELTOS

REF.	REFERENCIA SIGPAC	CULTIVO	DESCRIPCIÓN CULTIVO	S/R G.PAGO	PEND. MEDIA (%)	SUP. DEC. ADMISIBLE (ha)	SUP. COMPROM. (ha)	SUP. AJUSTADA COMPR.(1) (ha)	SUP. CONY. SIGPAC (ha)	SUP. CERTIE (ha)	SUP. CAMPO (ha)	SUP. CAMPO DETER. CULT. DECLARADO (ha)	SUP. DEC. REDUCIDA (ha)	SUP. RESUELTA (ha)
4105954	41-032-005-00019-001	101007	OLIVAR-MANZANILLA	S	419	7,10	3,86	3,86	3,86	3,86			3,86	3,86
4105956	41-032-003-00082-001	101007	OLIVAR-MANZANILLA	S	419	13,80	3,26	3,26	3,26	3,26			3,26	3,26

INCIDENCIAS**INCIDENCIA DESCRIPCIÓN**

- 100402 Recinto solicitado no forma parte de ningún organismo de control autorizado para la producción ecológica en Andalucía o fecha de inscripción posterior al plazo establecido (Anexo I. Criterios de Subvencionabilidad. Orden 28 de marzo de 2023).
Ref:4105955 Recinto:41-032-003-00086-00001 Cultivo:101007 OLIVAR-MANZANILLA Secano
- 100424 Solicita recinto que no está comprometido para la operación.
Ref:4105955 Recinto:41-032-003-00086-00001 Cultivo:101007 OLIVAR-MANZANILLA Secano

(1) Superficie declarada admisible ajustada con la superficie comprometida.
(2) Factor de penalización valorando el alcance para el tipo de compromiso.

Puede verificar la integridad de una copia de este documento mediante la lectura del código QR adjunto o mediante el acceso a la dirección <https://ws050.juntadeandalucia.es/verificarFirma> indicando el código de VERIFICACIÓN

FIRMADO POR

RAQUEL MARIA ESPIN CRESPO

17/12/2024

VERIFICACIÓN

Pk2jm6UYDU9J72AMTZUYRN3GET48NG

PÁG. 9039/9349





<u>APELLIDOS Y NOMBRE / RAZÓN SOCIAL</u>	<u>NIF</u>	<u>EXPEDIENTE</u>	<u>ANUALIDAD DE PAGO</u>	<u>Nº DE SOCIOS</u>
MEJORA Y CULTIVO AGRARIO SAT	***0538*	1205539	1ª	7

IMPORTE POR ANUALIDAD

	<u>2023</u>	<u>2024</u>	<u>2025</u>	<u>2026</u>	<u>2027</u>
IMPORTE MÁXIMO SUBVENCIONABLE	4.799,18 €	4.799,18 €	3.999,30 €	3.999,30 €	3.999,30 €
IMPORTE MEDIO DE TRANSFERENCIA (€/ha)	639,89 €	639,89 €	533,24 €	533,24 €	533,24 €

RESUMEN DE UNIDADES

<u>Cód</u>	<u>GRUPO DE PAGO</u>	<u>Sup. Dec. Admisible (ha)</u>	<u>Sup. Comprometida (ha)</u>	<u>Sup. ajustada compromiso (1) (ha)</u>	<u>% sobredec.</u>	<u>Sup. Resuelta (ha)</u>	<u>Importe Declarado</u>	<u>Importe Topado</u>	<u>Importe Resuelto</u>	<u>Importe tras sobredec.</u>
417	ARROZ	7,50		7,50	0,00	7,50	4.799,18	4.799,18	4.799,18	4.799,18
TOTAL		7,50	7,50	7,50		7,50	4.799,18	4.799,18	4.799,18	4.799,18

APLICACIÓN DE REDUCCIONES Y PENALIZACIONES

<u>GRUPO DE PAGO</u>	<u>Importe Calculado</u>	<u>Importe prereduc.</u>	<u>Importe subvencionabilidad y compromisos</u>	<u>Presentación tardía</u>	<u>Omisión declaración</u>	<u>Condicionalidad</u>	<u>IMPORTE (Euros) RESUELTO</u>
ARROZ	4.799,18	4.799,18	0,00	0,00	0,00	0,00	4.799,18
TOTAL	4.799,18	4.799,18					4.799,18

RESUMEN DE PAGOS**IMPORTE (Euros)**

	<u>RESUELTO</u>	<u>FEADER</u>	<u>MAPA</u>	<u>CAPADR</u>
ARROZ - Pago realizado	4.799,18 €	4.079,30 €	470,80 €	249,08 €

RECINTOS RESUELTOS

<u>REF.</u>	<u>REFERENCIA SIGPAC</u>	<u>CULTIVO DESCRIPCIÓN CULTIVO</u>	<u>S/R G.PAGO</u>	<u>PEND. MEDIA (%)</u>	<u>SUP. DEC. ADMISIBLE (ha)</u>	<u>SUP. COMPROM. (ha)</u>	<u>SUP. AJUSTADA COMPR.(1) (ha)</u>	<u>SUP. CONY. SIGPAC (ha)</u>	<u>SUP. CERTIE (ha)</u>	<u>SUP. CAMPO (ha)</u>	<u>SUP. CAMPO DETER. CULT. DECLARADO (ha)</u>	<u>SUP. DEC. REDUCIDA (ha)</u>	<u>SUP. RESUELTA (ha)</u>
-1203856	41-012-038-00087-002	80307 ARROZ-HISPAGRAN	R	417	0,70	2,60	2,60	2,60	4,87			2,60	2,60
1700000007168839	41-012-038-00032-001	80307 ARROZ-HISPAGRAN	R	417	0,40	4,79	4,79	4,79	4,79			4,79	4,79
1700000007168853	41-012-038-00032-004	80307 ARROZ-HISPAGRAN	R	417	1,10	0,11	0,11	0,11	0,11			0,11	0,11

INCIDENCIAS**INCIDENCIA DESCRIPCIÓN**

100400	Recinto con cultivo, variedad, régimen de explotación o uso Sigpac no compatible con la operación solicitada (Anexo IV.I Cultivos y variedades elegibles para las Intervenciones. Orden de 28 de marzo de 2023). Ref:6829592 Recinto:41-012-049-00209-00001 Cultivo:334000 BARBECHO CON ESPECIES MELÍFERAS-SIN VARIEDAD Regadío Uso:TA
100412	Número de hectáreas validadas inferior a la superficie mínima permitida por el grupo de cultivo (Anexo I. Criterios de Subvencionabilidad. Orden 28 de marzo de 2023). Sup. Resuelta:0 Grupo de Pago:HERBÁCEOS
100413	Recinto perteneciente a grupo de cultivo que no cumple con la superficie mínima requerida (Anexo I. Criterios de Subvencionabilidad. Orden 28 de marzo de 2023). Ref:1700000007168844 Recinto:41-012-049-00103-00002 Cultivo:1161 TRIGO BLANDO-RGT TOCAYO Regadío Sup. Declarada: 11,06 Superficie Resolver:11,06 Ref:1700000007168840 Recinto:41-012-049-00170-00001 Cultivo:1161 TRIGO BLANDO-RGT TOCAYO Regadío Sup. Declarada:8,92 Superficie Resolver:8,92 Ref:1700000007168841 Recinto:41-012-049-00209-00001 Cultivo:1161 TRIGO BLANDO-RGT TOCAYO Regadío Sup. Declarada:4,14 Superficie Resolver:4,14
100424	Solicita recinto que no está comprometido para la operación. Ref:6829592 Recinto:41-012-049-00209-00001 Cultivo:334000 BARBECHO CON ESPECIES MELÍFERAS-SIN VARIEDAD Regadío
101111	Verifica que si el titular es una S.C.T.A., S.C.E.C.T., S.A.T. de producción o Titularidad Compartida, en aplicación de la degresividad para el cálculo de la ayuda, se le considera un número de socios Número de socios:7

(1) Superficie declarada admisible ajustada con la superficie comprometida.
(2) Factor de penalización valorando el alcance para el tipo de compromiso.Puede verificar la integridad de una copia de este documento mediante la lectura del código QR adjunto o mediante el acceso a la dirección <https://ws050.juntadeandalucia.es/verificarFirma> indicando el código de VERIFICACIÓN

FIRMADO POR

RAQUEL MARIA ESPIN CRESPO

17/12/2024

VERIFICACIÓN

Pk2jm6UYDU9J72AMTZUYRN3GET48NG

PÁG. 9040/9349



**APELLIDOS Y NOMBRE / RAZÓN SOCIAL**

MEJORAS AGRICOLAS 2002 S.C

NIF

***9992*

EXPEDIENTE

1140245

ANUALIDAD DE PAGO

1ª

IMPORTES POR ANUALIDAD

	2023	2024	2025	2026	2027
IMPORTE MÁXIMO SUBVENCIONABLE	6.411,70 €	6.411,70 €	5.343,06 €	5.343,06 €	5.343,06 €
IMPORTE MEDIO DE TRANSFERENCIA (€/ha)	639,89 €	639,89 €	533,24 €	533,24 €	533,24 €

RESUMEN DE UNIDADES

Cód	GRUPO DE PAGO	Sup. Dec. Admisible (ha)	Sup. Comprometida (ha)	Sup. ajustada compromiso (1) (ha)	% sobredec.	Sup. Resuelta (ha)	Importe Declarado	Importe Topado	Importe Resuelto	Importe tras sobredec.
417	ARROZ	10,02		10,02	0,00	10,02	6.411,70	6.411,70	6.411,70	6.411,70
424	HERBÁCEOS NO ELEGIBLES	4,89		0,00	100,00	0,00	0,00	0,00	0,00	0,00
TOTAL		14,91	10,02	10,02		10,02	6.411,70	6.411,70	6.411,70	6.411,70

APLICACIÓN DE REDUCCIONES Y PENALIZACIONES

GRUPO DE PAGO	Importe Calculado	Importe prereduc.	Criterios de subvencionabilidad y compromisos	Presentación tardía	Omisión declaración	Condicionalidad	IMPORTE (Euros) RESUELTO
ARROZ	6.411,70	6.411,70	0,00	0,00	0,00	0,00	6.411,70
HERBÁCEOS NO ELEGIBLES	0,00	0,00	0,00	0,00	0,00	0,00	0,00
TOTAL	6.411,70	6.411,70					6.411,70

RESUMEN DE PAGOS

	RESUELTO	FEADER	MAPA	CAPADR
ARROZ - Pago realizado	6.411,70 €	5.449,95 €	628,99 €	332,76 €

RECINTOS RESUELTOS

REF.	REFERENCIA SIGPAC	CULTIVO DESCRIPCIÓN CULTIVO	S/R	G.PAGO	PEND. MEDIA (%)	SUP. DEC. ADMISIBLE (ha)	SUP. COMPROM. (ha)	SUP. AJUSTADA COMPROM. (1) (ha)	SUP. CONV. SIGPAC (ha)	SUP. CERTIF. (ha)	SUP. CAMPO (ha)	SUP. CAMPO DETER. CULT. DECLARADO (ha)	SUP. DEC. REDUCIDA (ha)	SUP. RESUELTA (ha)
1700000006793981	41-012-038-00106-001	80307 ARROZ-HISPAGRAN	R	417	0,60	5,12	5,12	5,12		5,12			5,12	5,12
1700000006793982	41-012-038-00107-002	80307 ARROZ-HISPAGRAN	R	417	0,50	4,90	4,90	4,90		4,90			4,90	4,90
1700000006793983	41-012-038-00104-002	20000 BARBECHO TRADICIONAL-SIN VARIEDAD	R	424	0,50	4,89	4,89	4,89		4,89			4,89	4,89

INCIDENCIAS**INCIDENCIA DESCRIPCIÓN**

- 100421 Recinto declarado por error para una operación de la 6503, que se ha corregido de oficio marcando la operación correcta, de acuerdo con la fecha de inscripción del recinto en la producción ecológica.
 Ref:1700000006793983 Recinto:41-012-038-00104-00002 Cultivo:20000 BARBECHO TRADICIONAL-SIN VARIEDAD Regadío
 Ref:1700000006793981 Recinto:41-012-038-00106-00001 Cultivo:80307 ARROZ-HISPAGRAN Regadío
 Ref:1700000006793982 Recinto:41-012-038-00107-00002 Cultivo:80307 ARROZ-HISPAGRAN Regadío

(1) Superficie declarada admisible ajustada con la superficie comprometida.
 (2) Factor de penalización valorando el alcance para el tipo de compromiso.

Puede verificar la integridad de una copia de este documento mediante la lectura del código QR adjunto o mediante el acceso a la dirección <https://ws050.juntadeandalucia.es/verificarFirma> indicando el código de VERIFICACIÓN

FIRMADO POR

RAQUEL MARIA ESPIN CRESPO

17/12/2024

VERIFICACIÓN

Pk2jm6UYDU9J72AMTZUYRN3GET48NG

PÁG. 9041/9349



**APELLIDOS Y NOMBRE / RAZÓN SOCIAL**

MENA LEON AUREA

NIF

****5826*

EXPEDIENTE

1209158

ANUALIDAD DE PAGO

1ª

IMPORTE POR ANUALIDAD

	2023	2024	2025	2026	2027
IMPORTE MÁXIMO SUBVENCIONABLE	7.083,01 €	7.083,01 €	6.953,59 €	5.902,49 €	5.902,49 €
IMPORTE MEDIO DE TRANSFERENCIA (€/ha)	277,98 €	277,98 €	272,90 €	231,65 €	231,65 €

RESUMEN DE UNIDADES

Cód	GRUPO DE PAGO	Sup. Dec. Admisible (ha)	Sup. Comprometida (ha)	Sup. ajustada compromiso (1) (ha)	% sobredec.	Sup. Resuelta (ha)	Importe Declarado	Importe Topado	Importe Resuelto	Importe tras sobredec.
416	HERBÁCEOS	4,28		4,28	0,00	4,28	776,43	776,43	776,43	776,43
419	OLIVAR	21,20		21,20	0,00	21,20	6.306,58	6.306,58	6.306,58	6.306,58
TOTAL		25,48	25,48	25,48		25,48	7.083,01	7.083,01	7.083,01	7.083,01

APLICACIÓN DE REDUCCIONES Y PENALIZACIONES

GRUPO DE PAGO	Importe Calculado	Importe prereduc.	Criterios de subvencionabilidad y compromisos	Presentación tardía	Omisión declaración	Condicionalidad	IMPORTE (Euros) RESUELTO
HERBÁCEOS	776,43	776,43	0,00	0,00	0,00	0,00	776,43
OLIVAR	6.306,58	6.306,58	0,00	0,00	0,00	0,00	6.306,58
TOTAL	7.083,01	7.083,01					7.083,01

RESUMEN DE PAGOS

	RESUELTO	FEADER	MAPA	CAPADR
HERBÁCEOS - Pago realizado	776,43 €	659,97 €	76,17 €	40,29 €
OLIVAR - Pago realizado	6.306,58 €	5.360,59 €	618,68 €	327,31 €
TOTAL	7.083,01 €	6.020,56 €	694,85 €	367,60 €

RECINTOS RESUELTOS

REE	REFERENCIA SIGPAC	CULTIVO DESCRIPCIÓN CULTIVO	S/R G.PAGO	PEND. MEDIA (%)	SUP. DEC. ADMISIBLE (ha)	SUP. COMPROM. (ha)	SUP. AJUSTADA COMPR.(1) (ha)	SUP. CONV. SIGPAC (ha)	SUP. CERTIF. (ha)	SUP. CAMPO (ha)	SUP. CAMPO DETER. CULT. DECLARADO (ha)	SUP. DEC. REDUCIDA (ha)	SUP. RESUELTA (ha)
-89462	41-066-009-00147-005	5004 CEBADA-ALBACETE	S	4,50	1,28	1,28	1,28		1,28			1,28	1,28
1700000006645902	41-066-009-00148-006	5004 CEBADA-ALBACETE	S	416	9,10	3,00	3,00		3,00			3,00	3,00
1700000006645898	41-033-029-00006-003	101268 OLIVAR-PICO LIMON	S	419	41,10	7,98	7,98		7,98			7,98	7,98
1700000006645904	41-066-004-00072-001	101268 OLIVAR-PICO LIMON	S	419	22,80	11,09	11,09		11,09			11,09	11,09
1700000006645905	41-066-009-00147-001	101010 OLIVAR-PICUAL	S	419	3,80	2,13	2,13		2,13			2,13	2,13

(1) Superficie declarada admisible ajustada con la superficie comprometida.
(2) Factor de penalización valorando el alcance para el tipo de compromiso.Puede verificar la integridad de una copia de este documento mediante la lectura del código QR adjunto o mediante el acceso a la dirección <https://ws050.juntadeandalucia.es/verificarFirma> indicando el código de VERIFICACIÓN

FIRMADO POR

RAQUEL MARIA ESPIN CRESPO

17/12/2024

VERIFICACIÓN

Pk2jm6UYDU9J72AMTZUYRN3GET48NG

PÁG. 9042/9349



**APELLIDOS Y NOMBRE / RAZÓN SOCIAL**

MENDARO CAÑADAS MARIA ANTONIA

NIF

****8701*

EXPEDIENTE

1262590

ANUALIDAD DE PAGO

1ª

IMPORTE POR ANUALIDAD

	2023	2024	2025	2026	2027
IMPORTE MÁXIMO SUBVENCIONABLE	17.194,82 €	17.194,82 €	16.281,48 €	14.329,02 €	14.329,02 €
IMPORTE MEDIO DE TRANSFERENCIA (€/ha)	181,06 €	181,06 €	171,44 €	150,88 €	150,88 €

RESUMEN DE UNIDADES

Cód	GRUPO DE PAGO	Sup. Dec. Admisible (ha)	Sup. Comprometida (ha)	Sup. ajustada compromiso (1) (ha)	% sobredecc.	Sup. Resuelta (ha)	Importe Declarado	Importe Topado	Importe Resuelto	Importe tras sobredecc.
418	PASTOS ASOCIADOS A GANADERÍA ECOLÓGICA	55,59		55,59	0,00	55,59	5.480,06	5.480,06	5.480,06	5.480,06
419	OLIVAR	39,41		39,38	0,00	39,38	11.714,76	11.714,76	11.714,76	11.714,76
TOTAL		95,00	94,97	94,97		94,97	17.194,82	17.194,82	17.194,82	17.194,82

APLICACIÓN DE REDUCCIONES Y PENALIZACIONES

GRUPO DE PAGO	Importe Calculado	Importe prereduc.	Criterios de subvencionabilidad y compromisos		Presentación tardía	Omisión declaración	Condicionalidad	IMPORTE (Euros)	
			Importe subvencionabilidad	%				RESUELTO	RESUELTO
OLIVAR	11.714,76	11.714,76	0,00	0,00	0,00	0,00	0,00	11.714,76	
PASTOS ASOCIADOS A GANADERÍA	5.480,06	5.480,06	0,00	0,00	0,00	0,00	0,00	5.480,06	
TOTAL	17.194,82	17.194,82						17.194,82	

RESUMEN DE PAGOS

	RESUELTO	FEADER	MAPA	CAPADR
OLIVAR - Pago realizado	11.714,76 €	9.957,55 €	1.149,22 €	607,99 €
PASTOS ASOCIADOS A GANADERÍA ECOLÓGICA - Pago realizado	5.480,06 €	4.658,05 €	537,59 €	284,42 €
TOTAL	17.194,82 €	14.615,60 €	1.686,81 €	892,41 €

RECINTOS RESUELTOS

REF.	REFERENCIA SIGPAC	CULTIVO DESCRIPCIÓN CULTIVO	S/R G.PAGO	PEND. MEDIA (%)	SUP. DEC. ADMISIBLE (ha)	SUP. COMPROM. (ha)	SUP. AJUSTADA (ha)	SUP. CONV. SIGPAC (ha)	SUP. CERTIF. (ha)	SUP. CAMPO (ha)	SUP. CAMPO DETER. CULT. (ha)	SUP. DEC. REDUCIDA (ha)	SUP. RESUELTA (ha)
170000006609522	41-048-040-00004-010	62000 PASTOS PERMANENTES DE 5 O MAS AÑOS-SIN VARIEDAD	S 418	24,70	0,01	0,01	0,01		0,02			0,01	0,01
170000006609523	41-048-037-00008-001	62000 PASTOS PERMANENTES DE 5 O MAS AÑOS-SIN VARIEDAD	S 418	26,90	32,28	32,28	32,28		32,28			32,28	32,28
170000006609525	41-048-040-00004-009	62000 PASTOS PERMANENTES DE 5 O MAS AÑOS-SIN VARIEDAD	S 418	28,50	0,34	0,34	0,34		0,40			0,34	0,34
170000006609526	41-048-040-00004-006	62000 PASTOS PERMANENTES DE 5 O MAS AÑOS-SIN VARIEDAD	S 418	25,40	0,99	0,99	0,99		1,17			0,99	0,99
170000006609527	41-048-040-00004-007	62000 PASTOS PERMANENTES DE 5 O MAS AÑOS-SIN VARIEDAD	S 418	19,80	21,97	21,97	21,97		21,97			21,97	21,97
-1524399	41-048-037-00006-007	101268 OLIVAR-PICO LIMON	S 419	31,10	0,69	0,69	0,69		0,69			0,69	0,69
-518062	41-048-037-00007-001	101268 OLIVAR-PICO LIMON	S 419	29,40	3,02	3,02	3,02		3,02			3,02	3,02
4205972	41-048-037-00007-001	101268 OLIVAR-PICO LIMON	S 419	29,40	2,08	2,08	2,08		2,08			2,08	2,08
4205974	41-048-037-00006-006	101268 OLIVAR-PICO LIMON	S 419	34,40	2,08	2,08	2,08		2,08			2,08	2,08
170000006609517	41-048-037-00006-001	101268 OLIVAR-PICO LIMON	S 419	33,90	7,24	7,24	7,24		7,24			7,24	7,24
170000006609518	41-048-037-00007-010	101268 OLIVAR-PICO LIMON	S 419	15,90	9,78	9,78	9,78		9,78			9,78	9,78
170000006609519	41-048-037-00007-011	101268 OLIVAR-PICO LIMON	S 419	29,10	8,07	8,07	8,07		8,07			8,07	8,07
170000006609520	41-048-037-00018-001	101268 OLIVAR-PICO LIMON	S 419	23,60	3,15	3,15	3,15		3,15			3,15	3,15
170000006609521	41-048-040-00004-004	101268 OLIVAR-PICO LIMON	S 419	10,60	1,54	1,54	1,54		1,54			1,54	1,54
170000006609524	41-048-037-00007-009	101268 OLIVAR-PICO LIMON	S 419	41,80	1,76	1,76	1,76		1,76			1,76	1,76

INCIDENCIAS**INCIDENCIA DESCRIPCIÓN**

4272

Verifica que las líneas de declaración de las Solicitudes Únicas no tienen solapes con la capa de Retroactividad Gráfica (ambas de la misma campaña) a nivel de expediente/línea de declaración gráfica de la solicitud.

Ref:170000006609518 Recinto:41-048-037-00007-00010 Cultivo: - Agregado de la referencia del recinto.:0 Zona de la referencia del recinto.:0 Superficie solapada.:0,03 Id. Incid.:101028629

(1) Superficie declarada admisible ajustada con la superficie comprometida.
(2) Factor de penalización valorando el alcance para el tipo de compromiso.

Puede verificar la integridad de una copia de este documento mediante la lectura del código QR adjunto o mediante el acceso a la dirección <https://ws050.juntadeandalucia.es/verificarFirma> indicando el código de VERIFICACIÓN

FIRMADO POR

RAQUEL MARIA ESPIN CRESPO

17/12/2024

VERIFICACIÓN

Pk2jm6UYDU9J72AMTZUYRN3GET48NG

PÁG. 9043/9349



**Datos considerados para el Cálculo de la Carga Ganadera mínima y máxima del expediente**

Explotación	Especie	Inscrito en Sipea y Admisible	Ugm Calculada para CG Mínima	Ugm Calculada para CG Máxima
ES410480000568	OVINA	SI	23,19	23,19
			23,19	23,19

Superficie determinada para Cálculo Carga Ganadera Mínima: 55,59 ha

Superficie determinada para Cálculo Carga Ganadera Máxima: 55,59 ha

Carga Ganadera Mínima Expediente: 0,42 ugm/ha

Carga Ganadera Máxima Expediente: 0,42 ugm/ha

Recintos Determinados para el Cálculo de Garga Ganadera Mínima

REF.	REFERENCIA SIGPAC	CULTIVO	DESCRIPCIÓN CULTIVO	S/R	SUP. RESUELTA (ha)
1700000006609522	41-048-040-00004-00010	62000	PASTOS PERMANENTES DE 5 O MAS AÑOS-SIN VARIEDAD	S	0,01
1700000006609523	41-048-037-00008-00001	62000	PASTOS PERMANENTES DE 5 O MAS AÑOS-SIN VARIEDAD	S	32,28
1700000006609525	41-048-040-00004-00009	62000	PASTOS PERMANENTES DE 5 O MAS AÑOS-SIN VARIEDAD	S	0,34
1700000006609526	41-048-040-00004-00006	62000	PASTOS PERMANENTES DE 5 O MAS AÑOS-SIN VARIEDAD	S	0,99
1700000006609527	41-048-040-00004-00007	62000	PASTOS PERMANENTES DE 5 O MAS AÑOS-SIN VARIEDAD	S	21,97

Recintos Determinados para el Cálculo de Garga Ganadera Máxima

REF.	REFERENCIA SIGPAC	CULTIVO	DESCRIPCIÓN CULTIVO	S/R	SUP. RESUELTA (ha)
1700000006609522	41-048-040-00004-00010	62000	PASTOS PERMANENTES DE 5 O MAS AÑOS-SIN VARIEDAD	S	0,01
1700000006609523	41-048-037-00008-00001	62000	PASTOS PERMANENTES DE 5 O MAS AÑOS-SIN VARIEDAD	S	32,28
1700000006609525	41-048-040-00004-00009	62000	PASTOS PERMANENTES DE 5 O MAS AÑOS-SIN VARIEDAD	S	0,34
1700000006609526	41-048-040-00004-00006	62000	PASTOS PERMANENTES DE 5 O MAS AÑOS-SIN VARIEDAD	S	0,99
1700000006609527	41-048-040-00004-00007	62000	PASTOS PERMANENTES DE 5 O MAS AÑOS-SIN VARIEDAD	S	21,97

(1) Superficie declarada admisible ajustada con la superficie comprometida.
(2) Factor de penalización valorando el alcance para el tipo de compromiso.Puede verificar la integridad de una copia de este documento mediante la lectura del código QR adjunto o mediante el acceso a la dirección <https://ws050.juntadeandalucia.es/verificarFirma> indicando el código de VERIFICACIÓN

FIRMADO POR

RAQUEL MARIA ESPIN CRESPO

17/12/2024

VERIFICACIÓN

Pk2jm6UYDU9J72AMTZUYRN3GET48NG

PÁG. 9044/9349



**APELLIDOS Y NOMBRE / RAZÓN SOCIAL**

MENDEZ CALVILLO JUAN GABRIEL

NIF

****1684*

EXPEDIENTE

1188252

ANUALIDAD DE PAGO

1ª

IMPORTE POR ANUALIDAD

	2023	2024	2025	2026	2027
IMPORTE MÁXIMO SUBVENCIONABLE	11.899,20 €	11.899,20 €	11.899,20 €	9.916,00 €	9.916,00 €
IMPORTE MEDIO DE TRANSFERENCIA (€/ha)	297,48 €	297,48 €	297,48 €	247,90 €	247,90 €

RESUMEN DE UNIDADES

Cód	GRUPO DE PAGO	Sup. Dec. Admisible (ha)	Sup. Comprometida (ha)	Sup. ajustada compromiso (1) (ha)	% sobredec.	Sup. Resuelta (ha)	Importe Declarado	Importe Topado	Importe Resuelto	Importe tras sobredec.
419	OLIVAR	87,56		40,00	0,00	40,00	11.899,20	11.899,20	11.899,20	11.899,20
TOTAL		87,56	40,00	40,00		40,00	11.899,20	11.899,20	11.899,20	11.899,20

APLICACIÓN DE REDUCCIONES Y PENALIZACIONES

GRUPO DE PAGO	Importe Calculado	Importe prereduc.	Criterios de subvencionabilidad y compromisos	Presentación tardía	Omisión declaración	Condicionalidad	IMPORTE (Euros) RESUELTO
OLIVAR	11.899,20	11.899,20	0,00	0,00	0,00	0,00	11.899,20
TOTAL	11.899,20	11.899,20					11.899,20

RESUMEN DE PAGOS**IMPORTE (Euros)**

	RESUELTO	FEADER	MAPA	CAPADR
OLIVAR - Pago realizado	11.899,20 €	10.114,32 €	1.167,31 €	617,57 €

RECINTOS RESUELTOS

REF.	REFERENCIA SIGPAC	CULTIVO DESCRIPCIÓN CULTIVO	S/R G.PAGO	PEND. MEDIA (%)	SUP. DEC. ADMISIBLE (ha)	SUP. COMPROM. (ha)	SUP. AJUSTADA COMPR.(1) (ha)	SUP. CONY. SIGPAC (ha)	SUP. CERTIE (ha)	SUP. CAMPO (ha)	SUP. CAMPO DETER. CULT. DECLARADO (ha)	SUP. DEC. REDUCIDA (ha)	SUP. RESUELTA (ha)
-1602160	14-001-010-00149-002	101010 OLIVAR-PICUAL	S 419	10,90	4,76	4,76	4,76		4,76			4,76	4,76
-1463434	41-024-037-00023-014	101003 OLIVAR-ARBEQUINA	S 419	7,30	17,92	17,92	17,92		17,92			17,92	17,92
-785249	14-001-010-00136-019	101010 OLIVAR-PICUAL	R 419	32,20	3,32	3,32	3,32		3,32			3,32	3,32
-59283	41-024-037-00022-008	101003 OLIVAR-ARBEQUINA	S 419	2,50	0,02	0,02	0,02		0,02			0,02	0,02
1700000004644657	14-001-010-00149-004	101010 OLIVAR-PICUAL	R 419	18,90	0,03	0,03	0,03		0,03			0,03	0,03
1700000004644658	14-001-010-00149-006	101010 OLIVAR-PICUAL	S 419	15,60	0,64	0,64	0,64		0,64			0,64	0,64
1700000004644659	14-001-010-00136-005	101010 OLIVAR-PICUAL	S 419	14,70	0,02	0,02	0,02		0,02			0,02	0,02
1700000004644660	14-001-010-00136-018	101010 OLIVAR-PICUAL	S 419	21,10	1,15	1,15	1,15		1,15			1,15	1,15
1700000004644662	14-001-010-00138-001	101010 OLIVAR-PICUAL	S 419	7,90	1,26	1,26	1,26		1,26			1,26	1,26
1700000004644663	14-001-010-00136-004	101010 OLIVAR-PICUAL	S 419	25,00	0,59	0,57	0,57		0,59			0,57	0,57
1700000004644665	41-024-037-00022-004	101003 OLIVAR-ARBEQUINA	S 419	8,40	0,18	0,18	0,18		0,18			0,18	0,18
1700000004644667	41-024-037-00034-007	101003 OLIVAR-ARBEQUINA	S 419	3,40	24,05	24,05	24,05		24,05			24,05	24,05
1700000004644668	41-024-037-00034-021	101003 OLIVAR-ARBEQUINA	S 419	1,90	2,89	2,89	2,89		2,89			2,89	2,89
1700000004644669	41-024-037-09003-001	101003 OLIVAR-ARBEQUINA	S 419	2,30	0,43	0,43	0,43		0,43			0,43	0,43
1700000004644670	41-024-037-09003-047	101003 OLIVAR-ARBEQUINA	S 419	1,70	0,17	0,17	0,17		0,17			0,17	0,17
1700000004644671	41-024-037-09003-050	101003 OLIVAR-ARBEQUINA	S 419	1,90	0,31	0,31	0,31		0,31			0,31	0,31
1700000004644673	14-001-010-09031-002	101010 OLIVAR-PICUAL	S 419	14,10	0,21	0,21	0,21		0,21			0,21	0,21
1700000004644691	14-001-010-00139-001	101010 OLIVAR-PICUAL	S 419	5,60	0,39	0,39	0,39		0,39			0,39	0,39
1700000004644692	14-001-010-00149-002	101010 OLIVAR-PICUAL	R 419	10,90	29,22	29,22	29,22		29,22			29,22	29,22

INCIDENCIAS**INCIDENCIA DESCRIPCIÓN**

4272 Verifica que las líneas de declaración de las Solicitudes Únicas no tienen solapes con la capa de Retroactividad Gráfica (ambas de la misma campaña) a nivel de expediente/línea de declaración gráfica de la solicitud.
Ref:1700000004644663 Recinto:14-001-010-00136-00004 Cultivo: - Agregado de la referencia del recinto.:0 Zona de la referencia del recinto.:0 Superficie solapada.:0,02 Id. Incid.:101006918

(1) Superficie declarada admisible ajustada con la superficie comprometida.
(2) Factor de penalización valorando el alcance para el tipo de compromiso.

Puede verificar la integridad de una copia de este documento mediante la lectura del código QR adjunto o mediante el acceso a la dirección <https://ws050.juntadeandalucia.es/verificarFirma> indicando el código de VERIFICACIÓN

FIRMADO POR

RAQUEL MARIA ESPIN CRESPO

17/12/2024

VERIFICACIÓN

Pk2jm6UYDU9J72AMTZUYRN3GET48NG

PÁG. 9045/9349



**APELLIDOS Y NOMBRE / RAZÓN SOCIAL**

MERIDA ORDOÑEZ MARIA JOSE

NIF
8419EXPEDIENTE**
1187000**ANUALIDAD DE PAGO**
1ª**IMPORTES POR ANUALIDAD**

	2023	2024	2025	2026	2027
IMPORTE MÁXIMO SUBVENCIONABLE	1.790,83 €	1.790,83 €	1.790,83 €	1.492,36 €	1.492,36 €
IMPORTE MEDIO DE TRANSFERENCIA (€/ha)	297,48 €	297,48 €	297,48 €	247,90 €	247,90 €

RESUMEN DE UNIDADES

Cód	GRUPO DE PAGO	Sup. Dec. Admisible (ha)	Sup. Comprometida (ha)	Sup. ajustada compromiso (1) (ha)	% sobredec.	Sup. Resuelta (ha)	Importe Declarado	Importe Topado	Importe Resuelto	Importe tras sobredec.
419	OLIVAR	6,02		6,02	0,00	6,02	1.790,83	1.790,83	1.790,83	1.790,83
TOTAL		6,02	6,02	6,02		6,02	1.790,83	1.790,83	1.790,83	1.790,83

APLICACIÓN DE REDUCCIONES Y PENALIZACIONES

GRUPO DE PAGO	Importe Calculado	Importe prereduc.	Criterios de subvencionabilidad y compromisos	Presentación tardía	Omisión declaración	Condicionalidad	IMPORTE (Euros) RESUELTO
OLIVAR	1.790,83	1.790,83	0,00	0,00	0,00	0,00	1.790,83
TOTAL	1.790,83	1.790,83					1.790,83

RESUMEN DE PAGOS**IMPORTE (Euros)**

	RESUELTO	FEADER	MAPA	CAPADR
OLIVAR - Pago realizado	1.790,83 €	1.522,21 €	175,68 €	92,94 €

RECINTOS RESUELTOS

REF.	REFERENCIA SIGPAC	CULTIVO	DESCRIPCIÓN CULTIVO	S/R	G.PAGO	PEND. MEDIA (%)	SUP. DEC. ADMISIBLE (ha)	SUP. COMPROM. (ha)	SUP. AJUSTADA COMPR.(1) (ha)	SUP. CONY. SIGPAC (ha)	SUP. CERTIE (ha)	SUP. CAMPO (ha)	SUP. CAMPO DETER. CULT. DECLARADO (ha)	SUP. DEC. REDUCIDA (ha)	SUP. RESUELTA (ha)
1700000004733152	41-039-028-00040-001	101268	OLIVAR-PICO LIMON	S	419	14,90	5,89	5,89	5,89		5,89				5,89
1700000004733155	41-039-029-00069-002	101138	OLIVAR-HOJIBLANCA	S	419	6,50	0,13	0,13	0,13		0,13				0,13

(1) Superficie declarada admisible ajustada con la superficie comprometida.
(2) Factor de penalización valorando el alcance para el tipo de compromiso.Puede verificar la integridad de una copia de este documento mediante la lectura del código QR adjunto o mediante el acceso a la dirección <https://ws050.juntadeandalucia.es/verificarFirma> indicando el código de VERIFICACIÓN

FIRMADO POR

RAQUEL MARIA ESPIN CRESPO

17/12/2024

VERIFICACIÓN

Pk2jm6UYDU9J72AMTZUYRN3GET48NG

PÁG. 9046/9349



**APELLIDOS Y NOMBRE / RAZÓN SOCIAL**

MESA DE LAS VIÑAS, SL

NIF
2869EXPEDIENTE**
1027180**ANUALIDAD DE PAGO**

1ª

IMPORTES POR ANUALIDAD

	2023	2024	2025	2026	2027
IMPORTE MÁXIMO SUBVENCIONABLE	1.365,43 €	1.365,43 €	1.365,43 €	1.137,86 €	1.137,86 €
IMPORTE MEDIO DE TRANSFERENCIA (€/ha)	297,48 €	297,48 €	297,48 €	247,90 €	247,90 €

RESUMEN DE UNIDADES

Cód	GRUPO DE PAGO	Sup. Dec. Admisible (ha)	Sup. Comprometida (ha)	Sup. ajustada compromiso (1) (ha)	% sobredec.	Sup. Resuelta (ha)	Importe Declarado	Importe Topado	Importe Resuelto	Importe tras sobredec.
419	OLIVAR	4,59		4,59	0,00	4,59	1.365,43	1.365,43	1.365,43	1.365,43
TOTAL		4,59	4,59	4,59		4,59	1.365,43	1.365,43	1.365,43	1.365,43

APLICACIÓN DE REDUCCIONES Y PENALIZACIONES

GRUPO DE PAGO	Importe Calculado	Importe prereduc.	Criterios de subvencionabilidad y compromisos	Presentación tardía	Omisión declaración	Condicionalidad	IMPORTE (Euros) RESUELTO
OLIVAR	1.365,43	1.365,43	0,00	0,00	0,00	0,00	1.365,43
TOTAL	1.365,43	1.365,43					1.365,43

RESUMEN DE PAGOS**IMPORTE (Euros)**

	RESUELTO	FEADER	MAPA	CAPADR
OLIVAR - Pago realizado	1.365,43 €	1.160,62 €	133,95 €	70,86 €

RECINTOS RESUELTOS

REF.	REFERENCIA SIGPAC	CULTIVO DESCRIPCIÓN CULTIVO	S/R G.PAGO	PEND. MEDIA (%)	SUP. DEC. ADMISIBLE (ha)	SUP. COMPROM. (ha)	SUP. AJUSTADA COMPR.(1) (ha)	SUP. CONY. SIGPAC (ha)	SUP. CERTIE (ha)	SUP. CAMPO (ha)	SUP. CAMPO DETER. CULT. DECLARADO (ha)	SUP. DEC. REDUCIDA (ha)	SUP. RESUELTA (ha)
-970925	41-099-005-00005-031	101007 OLIVAR-MANZANILLA	S 419	19,60	0,02	0,02	0,02		0,02			0,02	0,02
-970924	41-099-005-00005-030	101007 OLIVAR-MANZANILLA	S 419	24,00	0,03	0,03	0,03		0,03			0,03	0,03
-970922	41-099-005-00005-028	101007 OLIVAR-MANZANILLA	S 419	8,80	0,04	0,04	0,04		0,04			0,04	0,04
-970921	41-099-005-00005-027	101007 OLIVAR-MANZANILLA	S 419	15,90	0,08	0,08	0,08		0,08			0,08	0,08
-970919	41-099-005-00005-025	101007 OLIVAR-MANZANILLA	S 419	21,30	0,14	0,14	0,14		0,14			0,14	0,14
-970918	41-099-005-00005-023	101007 OLIVAR-MANZANILLA	S 419	22,70	0,41	0,41	0,41		0,41			0,41	0,41
-970917	41-099-005-00005-022	101007 OLIVAR-MANZANILLA	S 419	23,20	3,87	3,87	3,87		3,87			3,87	3,87

INCIDENCIAS**INCIDENCIA DESCRIPCIÓN**

- 100421 Recinto declarado por error para una operación de la 6503, que se ha corregido de oficio marcando la operación correcta, de acuerdo con la fecha de inscripción del recinto en la producción ecológica.
 Ref:-970917 Recinto:41-099-005-00005-00022 Cultivo:101007 OLIVAR-MANZANILLA Secano
 Ref:-970918 Recinto:41-099-005-00005-00023 Cultivo:101007 OLIVAR-MANZANILLA Secano
 Ref:-970919 Recinto:41-099-005-00005-00025 Cultivo:101007 OLIVAR-MANZANILLA Secano
 Ref:-970921 Recinto:41-099-005-00005-00027 Cultivo:101007 OLIVAR-MANZANILLA Secano
 Ref:-970922 Recinto:41-099-005-00005-00028 Cultivo:101007 OLIVAR-MANZANILLA Secano
 Ref:-970924 Recinto:41-099-005-00005-00030 Cultivo:101007 OLIVAR-MANZANILLA Secano
 Ref:-970925 Recinto:41-099-005-00005-00031 Cultivo:101007 OLIVAR-MANZANILLA Secano

(1) Superficie declarada admisible ajustada con la superficie comprometida.
 (2) Factor de penalización valorando el alcance para el tipo de compromiso.

Puede verificar la integridad de una copia de este documento mediante la lectura del código QR adjunto o mediante el acceso a la dirección <https://ws050.juntadeandalucia.es/verificarFirma> indicando el código de VERIFICACIÓN

FIRMADO POR

RAQUEL MARIA ESPIN CRESPO

17/12/2024

VERIFICACIÓN

Pk2jm6UYDU9J72AMTZUYRN3GET48NG

PÁG. 9047/9349





<u>APELLIDOS Y NOMBRE / RAZÓN SOCIAL</u>	<u>NIF</u>	<u>EXPEDIENTE</u>	<u>ANUALIDAD DE PAGO</u>		
MIGAL LORA JUAN CARLOS	***2073*	1143473	1ª		
<u>IMPORTES POR ANUALIDAD</u>					
	<u>2023</u>	<u>2024</u>	<u>2025</u>	<u>2026</u>	<u>2027</u>
IMPORTE MÁXIMO SUBVENCIONABLE	3.834,52 €	3.834,52 €	3.834,52 €	3.195,43 €	3.195,43 €
IMPORTE MEDIO DE TRANSFERENCIA (€/ha)	297,48 €	297,48 €	297,48 €	247,90 €	247,90 €

RESUMEN DE UNIDADES

<u>Cód</u>	<u>GRUPO DE PAGO</u>	<u>Sup. Dec. Admisible (ha)</u>	<u>Sup. Comprometida (ha)</u>	<u>Sup. ajustada compromiso (1) (ha)</u>	<u>% sobredec.</u>	<u>Sup. Resuelta (ha)</u>	<u>Importe Declarado</u>	<u>Importe Topado</u>	<u>Importe Resuelto</u>	<u>Importe tras sobredec.</u>
419	OLIVAR	12,91		12,89	0,00	12,89	3.834,52	3.834,52	3.834,52	3.834,52
TOTAL		12,91	12,89	12,89		12,89	3.834,52	3.834,52	3.834,52	3.834,52

APLICACIÓN DE REDUCCIONES Y PENALIZACIONES

<u>GRUPO DE PAGO</u>	<u>Importe Calculado</u>	<u>Importe prereduc.</u>	<u>Sup. subvencionabilidad y compromisos</u>	<u>Presentación tardía</u>	<u>Omisión declaración</u>	<u>Condicionalidad</u>	<u>IMPORTE (Euros) RESUELTO</u>
OLIVAR	3.834,52		0,00	0,00	0,00	0,00	3.834,52
TOTAL	3.834,52	3.834,52					3.834,52

RESUMEN DE PAGOS

	<u>IMPORTE (Euros)</u>			
	<u>RESUELTO</u>	<u>FEADER</u>	<u>MAPA</u>	<u>CAPADR</u>
OLIVAR - Pago realizado	3.834,52 €	3.259,34 €	376,17 €	199,01 €

RECINTOS RESUELTOS

<u>REF.</u>	<u>REFERENCIA SIGPAC</u>	<u>CULTIVO DESCRIPCIÓN CULTIVO</u>	<u>S/R G.PAGO</u>	<u>PEND. MEDIA (%)</u>	<u>SUP. DEC. ADMISIBLE (ha)</u>	<u>SUP. COMPROM. (ha)</u>	<u>SUP. AJUSTADA COMPROM. (1) (ha)</u>	<u>SUP. CONY. SIGPAC (ha)</u>	<u>SUP. CERTIE (ha)</u>	<u>SUP. CAMPO (ha)</u>	<u>SUP. CAMPO DETER. CULT. DECLARADO (ha)</u>	<u>SUP. DEC. REDUCIDA (ha)</u>	<u>SUP. RESUELTA (ha)</u>
1700000005546090	41-066-010-00020-001	101268 OLIVAR-PICO LIMON	S 419	32,60	6,09	6,09	6,09		6,09			6,09	6,09
1700000005546091	41-066-010-00022-012	101268 OLIVAR-PICO LIMON	S 419	41,00	0,36	0,36	0,36		0,36			0,36	0,36
1700000005546092	41-066-010-00066-001	101268 OLIVAR-PICO LIMON	S 419	25,30	3,13	3,13	3,13		3,13			3,13	3,13
1700000005546093	41-066-010-00066-002	101268 OLIVAR-PICO LIMON	S 419	22,60	0,13	0,13	0,13		0,13			0,13	0,13
1700000005546094	41-066-010-00020-004	101268 OLIVAR-PICO LIMON	S 419	32,80	3,20	3,18	3,18		3,20			3,18	3,18

INCIDENCIAS**INCIDENCIA DESCRIPCIÓN**

- 4272 Verifica que las líneas de declaración de las Solicitudes Únicas no tienen solapes con la capa de Retroactividad Gráfica (ambas de la misma campaña) a nivel de expediente/línea de declaración gráfica de la solicitud.
Ref:1700000005546094 Recinto:41-066-010-00020-00004 Cultivo: - Agregado de la referencia del recinto.:0 Zona de la referencia del recinto.:0 Superficie solapada.:0,02 Id. Incid.:100998221

(1) Superficie declarada admisible ajustada con la superficie comprometida.
(2) Factor de penalización valorando el alcance para el tipo de compromiso.

Puede verificar la integridad de una copia de este documento mediante la lectura del código QR adjunto o mediante el acceso a la dirección <https://ws050.juntadeandalucia.es/verificarFirma> indicando el código de VERIFICACIÓN

FIRMADO POR

RAQUEL MARIA ESPIN CRESPO

17/12/2024

VERIFICACIÓN

Pk2jm6UYDU9J72AMTZUYRN3GET48NG

PÁG. 9048/9349



**APELLIDOS Y NOMBRE / RAZÓN SOCIAL**

MIGUEL FUENTES RAFAEL

NIF

***3495*

EXPEDIENTE

1232543

ANUALIDAD DE PAGO

1ª

IMPORTES POR ANUALIDAD

	2023	2024	2025	2026	2027
IMPORTE MÁXIMO SUBVENCIONABLE	490,84 €	490,84 €	490,84 €	409,03 €	409,03 €
IMPORTE MEDIO DE TRANSFERENCIA (€/ha)	297,48 €	297,48 €	297,48 €	247,90 €	247,90 €

RESUMEN DE UNIDADES

Cód	GRUPO DE PAGO	Sup. Dec. Admisible (ha)	Sup. Comprometida (ha)	Sup. ajustada compromiso (1) (ha)	% sobredec.	Sup. Resuelta (ha)	Importe Declarado	Importe Topado	Importe Resuelto	Importe tras sobredec.
419	OLIVAR	1,65		1,65	0,00	1,65	490,84	490,84	490,84	490,84
TOTAL		1,65	1,65	1,65		1,65	490,84	490,84	490,84	490,84

APLICACIÓN DE REDUCCIONES Y PENALIZACIONES

GRUPO DE PAGO	Importe Calculado	Importe prereduc.	Criterios de subvencionabilidad y compromisos	Presentación tardía	Omisión declaración	Condicionalidad	IMPORTE (Euros) RESUELTO
OLIVAR	490,84	490,84	0,00	0,00	3,00	0,00	476,11
TOTAL	490,84	490,84					476,11

RESUMEN DE PAGOS**IMPORTE (Euros)**

	RESUELTO	FEADER	MAPA	CAPADR
OLIVAR - Pago realizado	476,11 €	404,69 €	46,71 €	24,71 €

RECINTOS RESUELTOS

REF.	REFERENCIA SIGPAC	CULTIVO	DESCRIPCIÓN CULTIVO	S/R	G.PAGO	PEND. MEDIA (%)	SUP. DEC. ADMISIBLE (ha)	SUP. COMPROM. (ha)	SUP. AJUSTADA COMPR.(1) (ha)	SUP. CONY. SIGPAC (ha)	SUP. CERTIE (ha)	SUP. CAMPO (ha)	SUP. CAMPO DETER. CULT. DECLARADO (ha)	SUP. DEC. REDUCIDA (ha)	SUP. RESUELTA (ha)
5550513	41-033-034-00098-001	101268	OLIVAR-PICO LIMON	S	419	40,30	1,65	1,65	1,65		1,65			1,65	1,65

INCIDENCIAS**INCIDENCIA DESCRIPCIÓN**

- 256 Solicitud con recintos no declarados en campaña actual con una reducción por omisión de superficie superior al 3%
CÓDIGO PARA EL PORCENTAJE DE REDUCCIÓN POR OMISIÓN QUE CORRESPONDE A LA SOLICITUD:3
- 100421 Recinto declarado por error para una operación de la 6503, que se ha corregido de oficio marcando la operación correcta, de acuerdo con la fecha de inscripción del recinto en la producción ecológica.
Ref:5550513 Recinto:41-033-034-00098-00001 Cultivo:101268 OLIVAR-PICO LIMON Secano

(1) Superficie declarada admisible ajustada con la superficie comprometida.
(2) Factor de penalización valorando el alcance para el tipo de compromiso.

Puede verificar la integridad de una copia de este documento mediante la lectura del código QR adjunto o mediante el acceso a la dirección <https://ws050.juntadeandalucia.es/verificarFirma> indicando el código de VERIFICACIÓN

FIRMADO POR

RAQUEL MARIA ESPIN CRESPO

17/12/2024

VERIFICACIÓN

Pk2jm6UYDU9J72AMTZUYRN3GET48NG

PÁG. 9049/9349



**APELLIDOS Y NOMBRE / RAZÓN SOCIAL**

MIRO FERNANDEZ ANTONIO

NIF

***8426*

EXPEDIENTE

1170230

ANUALIDAD DE PAGO

1ª

IMPORTES POR ANUALIDAD

	2023	2024	2025	2026	2027
IMPORTE MÁXIMO SUBVENCIONABLE	2.882,58 €	2.882,58 €	2.882,58 €	2.402,15 €	2.402,15 €
IMPORTE MEDIO DE TRANSFERENCIA (€/ha)	297,48 €	297,48 €	297,48 €	247,90 €	247,90 €

RESUMEN DE UNIDADES

Cód	GRUPO DE PAGO	Sup. Dec. Admisible (ha)	Sup. Comprometida (ha)	Sup. ajustada compromiso (1) (ha)	% sobredec.	Sup. Resuelta (ha)	Importe Declarado	Importe Topado	Importe Resuelto	Importe tras sobredec.
419	OLIVAR	9,69		9,69	0,00	9,69	2.882,58	2.882,58	2.882,58	2.882,58
TOTAL		9,69	9,69	9,69		9,69	2.882,58	2.882,58	2.882,58	2.882,58

APLICACIÓN DE REDUCCIONES Y PENALIZACIONES

GRUPO DE PAGO	Importe Calculado	Importe prereduc.	Criterios de subvencionabilidad y compromisos	Presentación tardía	Omisión declaración	Condicionalidad	IMPORTE (Euros) RESUELTO
OLIVAR	2.882,58		0,00	0,00	0,00	0,00	2.882,58
TOTAL	2.882,58	2.882,58					2.882,58

RESUMEN DE PAGOS**IMPORTE (Euros)**

	RESUELTO	FEADER	MAPA	CAPADR
OLIVAR - Pago realizado	2.882,58 €	2.450,19 €	282,78 €	149,61 €

RECINTOS RESUELTOS

REF.	REFERENCIA SIGPAC	CULTIVO	DESCRIPCIÓN CULTIVO	S/R	G.PAGO	PEND. MEDIA (%)	SUP. DEC. ADMISIBLE (ha)	SUP. COMPROM. (ha)	SUP. AJUSTADA COMPR.(1) (ha)	SUP. CONY. SIGPAC (ha)	SUP. CERTIE (ha)	SUP. CAMPO (ha)	SUP. CAMPO DETER. CULT. DECLARADO (ha)	SUP. DEC. REDUCIDA (ha)	SUP. RESUELTA (ha)
-913493	41-060-009-00038-006	101010	OLIVAR-PICUAL	S	419	2,10	1,18	1,18	1,18		1,18			1,18	1,18
-514387	41-060-008-00010-001	101138	OLIVAR-HOJIBLANCA	S	419	0,70	6,36	6,36	6,36		6,36			6,36	6,36
-514229	41-060-009-00038-002	101010	OLIVAR-PICUAL	S	419	0,70	2,15	2,15	2,15		2,15			2,15	2,15

INCIDENCIAS**INCIDENCIA DESCRIPCIÓN**

100421 Recinto declarado por error para una operación de la 6503, que se ha corregido de oficio marcando la operación correcta, de acuerdo con la fecha de inscripción del recinto en la producción ecológica.
Ref:-913493 Recinto:41-060-009-00038-00006 Cultivo:101010 OLIVAR-PICUAL Secano

(1) Superficie declarada admisible ajustada con la superficie comprometida.
(2) Factor de penalización valorando el alcance para el tipo de compromiso.

Puede verificar la integridad de una copia de este documento mediante la lectura del código QR adjunto o mediante el acceso a la dirección <https://ws050.juntadeandalucia.es/verificarFirma> indicando el código de VERIFICACIÓN

FIRMADO POR

RAQUEL MARIA ESPIN CRESPO

17/12/2024

VERIFICACIÓN

Pk2jm6UYDU9J72AMTZUYRN3GET48NG

PÁG. 9050/9349



**APELLIDOS Y NOMBRE / RAZÓN SOCIAL**

MONSALVE ATACHO BELEN INES

NIF

****7035*

EXPEDIENTE

1067869

ANUALIDAD DE PAGO

1ª

IMPORTES POR ANUALIDAD

	2023	2024	2025	2026	2027
IMPORTE MÁXIMO SUBVENCIONABLE	803,20 €	803,20 €	803,20 €	669,33 €	669,33 €
IMPORTE MEDIO DE TRANSFERENCIA (€/ha)	297,48 €	297,48 €	297,48 €	247,90 €	247,90 €

RESUMEN DE UNIDADES

Cód	GRUPO DE PAGO	Sup. Dec. Admisible (ha)	Sup. Comprometida (ha)	Sup. ajustada compromiso (1) (ha)	% sobredec.	Sup. Resuelta (ha)	Importe Declarado	Importe Topado	Importe Resuelto	Importe tras sobredec.
419	OLIVAR	2,70		2,70	0,00	2,70	803,20	803,20	803,20	803,20
TOTAL		2,70	2,70	2,70		2,70	803,20	803,20	803,20	803,20

APLICACIÓN DE REDUCCIONES Y PENALIZACIONES

GRUPO DE PAGO	Importe Calculado	Importe prereduc.	Criterios de subvencionabilidad y compromisos	Presentación tardía	Omisión declaración	Condicionalidad	IMPORTE (Euros) RESUELTO
OLIVAR	803,20	803,20	0,00	0,00	0,00	0,00	803,20
TOTAL	803,20	803,20					803,20

RESUMEN DE PAGOS**IMPORTE (Euros)**

	RESUELTO	FEADER	MAPA	CAPADR
OLIVAR - Pago realizado	803,20 €	682,72 €	78,79 €	41,69 €

RECINTOS RESUELTOS

REF.	REFERENCIA SIGPAC	CULTIVO	DESCRIPCIÓN CULTIVO	S/R G.PAGO	PEND. MEDIA (%)	SUP. DEC. ADMISIBLE (ha)	SUP. COMPROM. (ha)	SUP. AJUSTADA COMPR.(1) (ha)	SUP. CONY. SIGPAC (ha)	SUP. CERTIE (ha)	SUP. CAMPO (ha)	SUP. CAMPO DETER. CULT. DECLARADO (ha)	SUP. DEC. REDUCIDA (ha)	SUP. RESUELTA (ha)
1700000003522653	41-075-021-00057-003	101218	OLIVAR-MANZANILLA DE SEVILLA	R 419	2,40	2,70	2,70	2,70		2,70			2,70	2,70

(1) Superficie declarada admisible ajustada con la superficie comprometida.
(2) Factor de penalización valorando el alcance para el tipo de compromiso.

Puede verificar la integridad de una copia de este documento mediante la lectura del código QR adjunto o mediante el acceso a la dirección <https://ws050.juntadeandalucia.es/verificarFirma> indicando el código de VERIFICACIÓN

FIRMADO POR

RAQUEL MARIA ESPIN CRESPO

17/12/2024

VERIFICACIÓN

Pk2jm6UYDU9J72AMTZUYRN3GET48NG

PÁG. 9051/9349



**APELLIDOS Y NOMBRE / RAZÓN SOCIAL**

MONTALBAN GUTIERREZ FRANCISCO LUIS

NIF

****1569*

EXPEDIENTE

1170008

ANUALIDAD DE PAGO

1ª

IMPORTE POR ANUALIDAD

	2023	2024	2025	2026	2027
IMPORTE MÁXIMO SUBVENCIONABLE	8.204,50 €	8.204,50 €	8.204,50 €	6.837,08 €	6.837,08 €
IMPORTE MEDIO DE TRANSFERENCIA (€/ha)	297,48 €	297,48 €	297,48 €	247,90 €	247,90 €

RESUMEN DE UNIDADES

Cód	GRUPO DE PAGO	Sup. Dec. Admisible (ha)	Sup. Comprometida (ha)	Sup. ajustada compromiso (1) (ha)	% sobredec.	Sup. Resuelta (ha)	Importe Declarado	Importe Topado	Importe Resuelto	Importe tras sobredec.
419	OLIVAR	27,58		27,58	0,00	27,58	8.204,50	8.204,50	8.204,50	8.204,50
TOTAL		27,58	27,58	27,58		27,58	8.204,50	8.204,50	8.204,50	8.204,50

APLICACIÓN DE REDUCCIONES Y PENALIZACIONES

GRUPO DE PAGO	Importe Calculado	Importe prereduc.	Criterios de subvencionabilidad y compromisos	Presentación tardía	Omisión declaración	Condicionalidad	IMPORTE (Euros) RESUELTO
OLIVAR	8.204,50	8.204,50	0,00	0,00	0,00	0,00	8.204,50
TOTAL	8.204,50	8.204,50					8.204,50

RESUMEN DE PAGOS**IMPORTE (Euros)**

	RESUELTO	FEADER	MAPA	CAPADR
OLIVAR - Pago realizado	8.204,50 €	6.973,83 €	804,86 €	425,81 €

RECINTOS RESUELTOS

REF.	REFERENCIA SIGPAC	CULTIVO	DESCRIPCIÓN CULTIVO	S/R G.PAGO	PEND. MEDIA (%)	SUP. DEC. ADMISIBLE (ha)	SUP. COMPROM. (ha)	SUP. AJUSTADA COMPR.(1) (ha)	SUP. CONY. SIGPAC (ha)	SUP. CERTIE (ha)	SUP. CAMPO (ha)	SUP. CAMPO DETER. CULT. DECLARADO (ha)	SUP. DEC. REDUCIDA (ha)	SUP. RESUELTA (ha)
-567158	41-037-012-00030-003	101010	OLIVAR-PICUAL	S 419	27,30	0,10	0,10	0,10		0,10			0,10	0,10
1700000006768229	41-037-012-00029-002	101010	OLIVAR-PICUAL	S 419	30,80	0,33	0,33	0,33		0,33			0,33	0,33
1700000006768230	41-037-012-00029-014	101138	OLIVAR-HOJIBLANCA	S 419	21,60	15,18	15,18	15,18		15,18			15,18	15,18
1700000006768232	41-037-012-00033-002	101010	OLIVAR-PICUAL	S 419	23,40	11,70	11,70	11,70		11,70			11,70	11,70
1700000006768233	41-037-012-00040-002	101010	OLIVAR-PICUAL	S 419	27,50	0,10	0,10	0,10		0,10			0,10	0,10
1700000006768234	41-037-012-00047-001	101010	OLIVAR-PICUAL	S 419	16,30	0,15	0,15	0,15		0,15			0,15	0,15
1700000006768235	41-037-012-09010-002	101010	OLIVAR-PICUAL	S 419	18,20	0,02	0,02	0,02		0,02			0,02	0,02

(1) Superficie declarada admisible ajustada con la superficie comprometida.
(2) Factor de penalización valorando el alcance para el tipo de compromiso.Puede verificar la integridad de una copia de este documento mediante la lectura del código QR adjunto o mediante el acceso a la dirección <https://ws050.juntadeandalucia.es/verificarFirma> indicando el código de VERIFICACIÓN

FIRMADO POR

RAQUEL MARIA ESPIN CRESPO

17/12/2024

VERIFICACIÓN

Pk2jm6UYDU9J72AMTZUYRN3GET48NG

PÁG. 9052/9349



**APELLIDOS Y NOMBRE / RAZÓN SOCIAL**

MONTALBAN MARTIN FRANCISCA

NIF
****7416***EXPEDIENTE**
1194147**ANUALIDAD DE PAGO**
1ª**IMPORTES POR ANUALIDAD**

	2023	2024	2025	2026	2027
IMPORTE MÁXIMO SUBVENCIONABLE	1.552,85 €	1.552,85 €	1.552,85 €	1.294,04 €	1.294,04 €
IMPORTE MEDIO DE TRANSFERENCIA (€/ha)	297,48 €	297,48 €	297,48 €	247,90 €	247,90 €

RESUMEN DE UNIDADES

Cód	GRUPO DE PAGO	Sup. Dec. Admisible (ha)	Sup. Comprometida (ha)	Sup. ajustada compromiso (1) (ha)	% sobredec.	Sup. Resuelta (ha)	Importe Declarado	Importe Topado	Importe Resuelto	Importe tras sobredec.
419	OLIVAR	5,22		5,22	0,00	5,22	1.552,85	1.552,85	1.552,85	1.552,85
TOTAL		5,22	5,22	5,22		5,22	1.552,85	1.552,85	1.552,85	1.552,85

APLICACIÓN DE REDUCCIONES Y PENALIZACIONES

GRUPO DE PAGO	Importe Calculado	Importe prereduc.	Criterios de subvencionabilidad y compromisos	Presentación tardía	Omisión declaración	Condicionalidad	IMPORTE (Euros) RESUELTO
OLIVAR	1.552,85	1.552,85	0,00	0,00	0,00	0,00	1.552,85
TOTAL	1.552,85	1.552,85					1.552,85

RESUMEN DE PAGOS**IMPORTE (Euros)**

	RESUELTO	FEADER	MAPA	CAPADR
OLIVAR - Pago realizado	1.552,85 €	1.319,92 €	152,33 €	80,60 €

RECINTOS RESUELTOS

REF.	REFERENCIA SIGPAC	CULTIVO	DESCRIPCIÓN CULTIVO	S/R G.PAGO	PEND. MEDIA (%)	SUP. DEC. ADMISIBLE (ha)	SUP. COMPROM. (ha)	SUP. AJUSTADA COMPR.(1) (ha)	SUP. CONY. SIGPAC (ha)	SUP. CERTIE (ha)	SUP. CAMPO (ha)	SUP. CAMPO DETER. CULT. DECLARADO (ha)	SUP. DEC. REDUCIDA (ha)	SUP. RESUELTA (ha)
1700000006417216	41-039-031-00011-001	101003	OLIVAR-ARBEQUINA	R 419	11,80	5,22	5,22	5,22		5,22			5,22	5,22

(1) Superficie declarada admisible ajustada con la superficie comprometida.
 (2) Factor de penalización valorando el alcance para el tipo de compromiso.

Puede verificar la integridad de una copia de este documento mediante la lectura del código QR adjunto o mediante el acceso a la dirección <https://ws050.juntadeandalucia.es/verificarFirma> indicando el código de VERIFICACIÓN

FIRMADO POR

RAQUEL MARIA ESPIN CRESPO

17/12/2024

VERIFICACIÓN

Pk2jm6UYDU9J72AMTZUYRN3GET48NG

PÁG. 9053/9349



**APELLIDOS Y NOMBRE / RAZÓN SOCIAL**

MONTAÑO GARCIA FERNANDO

NIF

***4057*

EXPEDIENTE

1243946

ANUALIDAD DE PAGO

1ª

IMPORTES POR ANUALIDAD

	2023	2024	2025	2026	2027
IMPORTE MÁXIMO SUBVENCIONABLE	2.210,28 €	2.210,28 €	2.210,28 €	1.841,90 €	1.841,90 €
IMPORTE MEDIO DE TRANSFERENCIA (€/ha)	297,48 €	297,48 €	297,48 €	247,90 €	247,90 €

RESUMEN DE UNIDADES

Cód	GRUPO DE PAGO	Sup. Dec. Admisible (ha)	Sup. Comprometida (ha)	Sup. ajustada compromiso (1) (ha)	% sobredec.	Sup. Resuelta (ha)	Importe Declarado	Importe Topado	Importe Resuelto	Importe tras sobredec.
419	OLIVAR	7,43		7,43	0,00	7,43	2.210,28	2.210,28	2.210,28	2.210,28
TOTAL		7,43	7,43	7,43		7,43	2.210,28	2.210,28	2.210,28	2.210,28

APLICACIÓN DE REDUCCIONES Y PENALIZACIONES

GRUPO DE PAGO	Importe Calculado	Importe prereduc.	Criterios de subvencionabilidad y compromisos	Presentación tardía	Omisión declaración	Condicionalidad	IMPORTE (Euros) RESUELTO
OLIVAR	2.210,28	2.210,28	0,00	0,00	0,00	0,00	2.210,28
TOTAL	2.210,28	2.210,28					2.210,28

RESUMEN DE PAGOS**IMPORTE (Euros)**

	RESUELTO	FEADER	MAPA	CAPADR
OLIVAR - Pago realizado	2.210,28 €	1.878,74 €	216,83 €	114,71 €

RECINTOS RESUELTOS

REF.	REFERENCIA SIGPAC	CULTIVO	DESCRIPCIÓN CULTIVO	S/R	G.PAGO	PEND. MEDIA (%)	SUP. DEC. ADMISIBLE (ha)	SUP. COMPROM. (ha)	SUP. AJUSTADA COMPR.(1) (ha)	SUP. CONY. SIGPAC (ha)	SUP. CERTIE (ha)	SUP. CAMPO (ha)	SUP. CAMPO DETER. CULT. DECLARADO (ha)	SUP. DEC. REDUCIDA (ha)	SUP. RESUELTA (ha)
1700000004769622	41-041-001-00067-001	101218	OLIVAR-MANZANILLA DE SEVILLA	S	419	26,70	4,16	4,16	4,16		4,16			4,16	4,16
1700000004769623	41-041-001-00065-001	101218	OLIVAR-MANZANILLA DE SEVILLA	S	419	19,50	3,27	3,27	3,27		3,27			3,27	3,27

(1) Superficie declarada admisible ajustada con la superficie comprometida.
(2) Factor de penalización valorando el alcance para el tipo de compromiso.

Puede verificar la integridad de una copia de este documento mediante la lectura del código QR adjunto o mediante el acceso a la dirección <https://ws050.juntadeandalucia.es/verificarFirma> indicando el código de VERIFICACIÓN

FIRMADO POR

RAQUEL MARIA ESPIN CRESPO

17/12/2024

VERIFICACIÓN

Pk2jm6UYDU9J72AMTZUYRN3GET48NG

PÁG. 9054/9349



**APELLIDOS Y NOMBRE / RAZÓN SOCIAL**

MONTEAGUDO ALFARO ANTONIO

NIF

****1614*

EXPEDIENTE

1135907

ANUALIDAD DE PAGO

1ª

IMPORTES POR ANUALIDAD

	2023	2024	2025	2026	2027
IMPORTE MÁXIMO SUBVENCIONABLE	1.716,46 €	1.716,46 €	1.716,46 €	1.430,38 €	1.430,38 €
IMPORTE MEDIO DE TRANSFERENCIA (€/ha)	297,48 €	297,48 €	297,48 €	247,90 €	247,90 €

RESUMEN DE UNIDADES

Cód	GRUPO DE PAGO	Sup. Dec. Admisible (ha)	Sup. Comprometida (ha)	Sup. ajustada compromiso (1) (ha)	% sobredec.	Sup. Resuelta (ha)	Importe Declarado	Importe Topado	Importe Resuelto	Importe tras sobredec.
419	OLIVAR	5,77		5,77	0,00	5,77	1.716,46	1.716,46	1.716,46	1.716,46
TOTAL		5,77	5,77	5,77		5,77	1.716,46	1.716,46	1.716,46	1.716,46

APLICACIÓN DE REDUCCIONES Y PENALIZACIONES

GRUPO DE PAGO	Importe Calculado	Importe prereduc.	Criterios de subvencionabilidad y compromisos	Presentación tardía	Omisión declaración	Condicionalidad	IMPORTE (Euros) RESUELTO
OLIVAR	1.716,46	1.716,46	0,00	0,00	0,00	0,00	1.716,46
TOTAL	1.716,46	1.716,46					1.716,46

RESUMEN DE PAGOS**IMPORTE (Euros)**

	RESUELTO	FEADER	MAPA	CAPADR
OLIVAR - Pago realizado	1.716,46 €	1.458,99 €	168,38 €	89,09 €

RECINTOS RESUELTOS

REF.	REFERENCIA SIGPAC	CULTIVO	DESCRIPCIÓN CULTIVO	S/R G.PAGO	PEND. MEDIA (%)	SUP. DEC. ADMISIBLE (ha)	SUP. COMPROM. (ha)	SUP. AJUSTADA COMPR.(1) (ha)	SUP. CONY. SIGPAC (ha)	SUP. CERTIE (ha)	SUP. CAMPO (ha)	SUP. CAMPO DETER. CULT. DECLARADO (ha)	SUP. DEC. REDUCIDA (ha)	SUP. RESUELTA (ha)
1700000006144021	41-066-004-00008-002	101268	OLIVAR-PICO LIMON	S 419	37,10	3,94	3,94	3,94	3,94	3,94			3,94	3,94
1700000006144022	41-066-004-00009-002	101268	OLIVAR-PICO LIMON	S 419	43,40	1,76	1,76	1,76	1,76	1,76			1,76	1,76
1700000006144023	41-066-004-00010-002	101268	OLIVAR-PICO LIMON	S 419	28,10	0,06	0,06	0,06	0,06	0,06			0,06	0,06
1700000006144024	41-066-004-00010-002	101268	OLIVAR-PICO LIMON	S 419	28,10	0,01	0,01	0,01	0,01	0,01			0,01	0,01

(1) Superficie declarada admisible ajustada con la superficie comprometida.
(2) Factor de penalización valorando el alcance para el tipo de compromiso.

Puede verificar la integridad de una copia de este documento mediante la lectura del código QR adjunto o mediante el acceso a la dirección <https://ws050.juntadeandalucia.es/verificarFirma> indicando el código de VERIFICACIÓN

FIRMADO POR

RAQUEL MARIA ESPIN CRESPO

17/12/2024

VERIFICACIÓN

Pk2jm6UYDU9J72AMTZUYRN3GET48NG

PÁG. 9055/9349



**APELLIDOS Y NOMBRE / RAZÓN SOCIAL**

MONTEMOLIN, CDAD GANANCIAS

NIF

***8409*

EXPEDIENTE

1223516

ANUALIDAD DE PAGO

1ª

IMPORTES POR ANUALIDAD

	2023	2024	2025	2026	2027
IMPORTE MÁXIMO SUBVENCIONABLE	11.899,20 €	11.899,20 €	11.899,20 €	9.916,00 €	9.916,00 €
IMPORTE MEDIO DE TRANSFERENCIA (€/ha)	297,48 €	297,48 €	297,48 €	247,90 €	247,90 €

RESUMEN DE UNIDADES

Cód	GRUPO DE PAGO	Sup. Dec. Admisible (ha)	Sup. Comprometida (ha)	Sup. ajustada compromiso (1) (ha)	% sobredec.	Sup. Resuelta (ha)	Importe Declarado	Importe Topado	Importe Resuelto	Importe tras sobredec.
419	OLIVAR	49,59		40,00	0,00	40,00	11.899,20	11.899,20	11.899,20	11.899,20
TOTAL		49,59	40,00	40,00		40,00	11.899,20	11.899,20	11.899,20	11.899,20

APLICACIÓN DE REDUCCIONES Y PENALIZACIONES

GRUPO DE PAGO	Importe Calculado	Importe prereduc.	Criterios de subvencionabilidad y compromisos	Presentación tardía	Omisión declaración	Condicionalidad	IMPORTE (Euros) RESUELTO
OLIVAR	11.899,20	11.899,20	0,00	0,00	0,00	0,00	11.899,20
TOTAL	11.899,20	11.899,20					11.899,20

RESUMEN DE PAGOS**IMPORTE (Euros)**

	RESUELTO	FEADER	MAPA	CAPADR
OLIVAR - Pago realizado	11.899,20 €	10.114,32 €	1.167,31 €	617,57 €

RECINTOS RESUELTOS

REF.	REFERENCIA SIGPAC	CULTIVO	DESCRIPCIÓN CULTIVO	S/R G.PAGO	PEND. MEDIA (%)	SUP. DEC. ADMISIBLE (ha)	SUP. COMPROM. (ha)	SUP. AJUSTADA COMPR.(1) (ha)	SUP. CONY. SIGPAC (ha)	SUP. CERTIE (ha)	SUP. CAMPO (ha)	SUP. CAMPO DETER. CULT. DECLARADO (ha)	SUP. DEC. REDUCIDA (ha)	SUP. RESUELTA (ha)
-1536927	41-060-042-00013-001	101010	OLIVAR-PICUAL	S 419	8,50	10,31	10,31	10,31		10,31			10,31	10,31
-1536926	41-060-042-00013-001	101323	OLIVAR-VERDIAL DE HUEVAR	S 419	8,50	18,59	18,59	18,59		18,59			18,59	18,59
-1536889	41-060-057-00005-003	101323	OLIVAR-VERDIAL DE HUEVAR	S 419	6,30	8,61	8,60	8,60		8,60			8,60	8,60
1700000002663995	41-060-057-00005-003	101010	OLIVAR-PICUAL	S 419	6,30	8,93	8,92	8,92		8,93			8,92	8,92
1700000002663996	41-060-057-00010-007	101323	OLIVAR-VERDIAL DE HUEVAR	S 419	6,80	0,13	0,13	0,13		0,13			0,13	0,13
1700000002664015	41-060-057-00005-002	101010	OLIVAR-PICUAL	S 419	4,80	3,02	3,02	3,02		3,02			3,02	3,02

(1) Superficie declarada admisible ajustada con la superficie comprometida.
(2) Factor de penalización valorando el alcance para el tipo de compromiso.

Puede verificar la integridad de una copia de este documento mediante la lectura del código QR adjunto o mediante el acceso a la dirección <https://ws050.juntadeandalucia.es/verificarFirma> indicando el código de VERIFICACIÓN

FIRMADO POR

RAQUEL MARIA ESPIN CRESPO

17/12/2024

VERIFICACIÓN

Pk2jm6UYDU9J72AMTZUYRN3GET48NG

PÁG. 9056/9349



**APELLIDOS Y NOMBRE / RAZÓN SOCIAL**

MONTERO CORREDERA CONSUELO

NIF

***5831*

EXPEDIENTE

1067829

ANUALIDAD DE PAGO

1ª

IMPORTE POR ANUALIDAD

	2023	2024	2025	2026	2027
IMPORTE MÁXIMO SUBVENCIONABLE	2.058,56 €	2.058,56 €	2.058,56 €	1.715,47 €	1.715,47 €
IMPORTE MEDIO DE TRANSFERENCIA (€/ha)	297,48 €	297,48 €	297,48 €	247,90 €	247,90 €

RESUMEN DE UNIDADES

Cód	GRUPO DE PAGO	Sup. Dec. Admisible (ha)	Sup. Comprometida (ha)	Sup. ajustada compromiso (1) (ha)	% sobredec.	Sup. Resuelta (ha)	Importe Declarado	Importe Topado	Importe Resuelto	Importe tras sobredec.
419	OLIVAR	6,92		6,92	0,00	6,92	2.058,56	2.058,56	2.058,56	2.058,56
TOTAL		6,92	6,92	6,92		6,92	2.058,56	2.058,56	2.058,56	2.058,56

APLICACIÓN DE REDUCCIONES Y PENALIZACIONES

GRUPO DE PAGO	Importe Calculado	Importe prereduc.	Criterios de subvencionabilidad y compromisos	Presentación tardía	Omisión declaración	Condicionalidad	IMPORTE (Euros) RESUELTO
OLIVAR	2.058,56	2.058,56	0,00	0,00	0,00	0,00	2.058,56
TOTAL	2.058,56	2.058,56					2.058,56

RESUMEN DE PAGOS**IMPORTE (Euros)**

	RESUELTO	FEADER	MAPA	CAPADR
OLIVAR - Pago realizado	2.058,56 €	1.749,78 €	201,94 €	106,84 €

RECINTOS RESUELTOS

REF.	REFERENCIA SIGPAC	CULTIVO	DESCRIPCIÓN CULTIVO	S/R G.PAGO	PEND. MEDIA (%)	SUP. DEC. ADMISIBLE (ha)	SUP. COMPROM. (ha)	SUP. AJUSTADA COMPR.(1) (ha)	SUP. CONY. SIGPAC (ha)	SUP. CERTIE (ha)	SUP. CAMPO (ha)	SUP. CAMPO DETER. CULT. DECLARADO (ha)	SUP. DEC. REDUCIDA (ha)	SUP. RESUELTA (ha)
-1085575	29-088-014-00045-002	101138	OLIVAR-HOJIBLANCA	S 419	1,90	1,50	1,50	1,50	1,50	1,50			1,50	1,50
-1085534	29-088-014-00039-002	101138	OLIVAR-HOJIBLANCA	S 419	3,40	1,75	1,75	1,75	1,75	1,75			1,75	1,75
1700000004502448	41-082-018-00049-001	101138	OLIVAR-HOJIBLANCA	S 419	3,10	0,01	0,01	0,01	0,01	0,01			0,01	0,01
1700000004502449	41-082-018-00057-001	101138	OLIVAR-HOJIBLANCA	S 419	2,80	0,65	0,65	0,65	0,65	0,65			0,65	0,65
1700000004502450	41-082-018-00058-001	101138	OLIVAR-HOJIBLANCA	S 419	2,90	0,16	0,16	0,16	0,16	0,16			0,16	0,16
1700000004502452	41-082-019-00048-001	101138	OLIVAR-HOJIBLANCA	S 419	2,70	1,54	1,54	1,54	1,54	1,54			1,54	1,54
1700000004502453	41-082-020-00025-001	101138	OLIVAR-HOJIBLANCA	S 419	2,20	0,11	0,11	0,11	0,11	0,11			0,11	0,11
1700000004502454	41-082-020-00025-001	101138	OLIVAR-HOJIBLANCA	S 419	2,20	0,01	0,01	0,01	0,01	0,01			0,01	0,01
1700000004502455	41-082-020-00027-001	101138	OLIVAR-HOJIBLANCA	S 419	3,10	1,19	1,19	1,19	1,19	1,19			1,19	1,19

(1) Superficie declarada admisible ajustada con la superficie comprometida.
(2) Factor de penalización valorando el alcance para el tipo de compromiso.

Puede verificar la integridad de una copia de este documento mediante la lectura del código QR adjunto o mediante el acceso a la dirección <https://ws050.juntadeandalucia.es/verificarFirma> indicando el código de VERIFICACIÓN

FIRMADO POR

RAQUEL MARIA ESPIN CRESPO

17/12/2024

VERIFICACIÓN

Pk2jm6UYDU9J72AMTZUYRN3GET48NG

PÁG. 9057/9349





APELLIDOS Y NOMBRE / RAZÓN SOCIAL
MONTERO DE ESPINOSA ESCORIAZA CARMEN

IMPORTE POR ANUALIDAD

NIF
***5226*

EXPEDIENTE
1270482

ANUALIDAD DE PAGO
1ª

	2023	2024	2025	2026	2027
IMPORTE MÁXIMO SUBVENCIONABLE	6.407,72 €	6.407,72 €	6.407,72 €	5.339,77 €	5.339,77 €
IMPORTE MEDIO DE TRANSFERENCIA (€/ha)	297,48 €	297,48 €	297,48 €	247,90 €	247,90 €

RESUMEN DE UNIDADES

Cód	GRUPO DE PAGO	Sup. Dec. Admisible (ha)	Sup. Comprometida (ha)	Sup. ajustada compromiso (1) (ha)	% sobredec.	Sup. Resuelta (ha)	Importe Declarado	Importe Topado	Importe Resuelto	Importe tras sobredec.
419	OLIVAR	21,54		21,54	0,00	21,54	6.407,72	6.407,72	6.407,72	6.407,72
TOTAL		21,54	21,54	21,54		21,54	6.407,72	6.407,72	6.407,72	6.407,72

APLICACIÓN DE REDUCCIONES Y PENALIZACIONES

GRUPO DE PAGO	Importe Calculado	Importe prereduc.	Criterios de subvencionabilidad y compromisos	Presentación tardía	Omisión declaración	Condicionalidad	IMPORTE (Euros) RESUELTO
OLIVAR	6.407,72	6.407,72	0,00	0,00	0,00	0,00	6.407,72
TOTAL	6.407,72	6.407,72					6.407,72

RESUMEN DE PAGOS**IMPORTE (Euros)**

	RESUELTO	FEADER	MAPA	CAPADR
OLIVAR - Pago realizado	6.407,72 €	5.446,56 €	628,60 €	332,56 €

RECINTOS RESUELTOS

REF.	REFERENCIA SIGPAC	CULTIVO	DESCRIPCIÓN CULTIVO	S/R G.PAGO	PEND. MEDIA (%)	SUP. DEC. ADMISIBLE (ha)	SUP. COMPROM. (ha)	SUP. AJUSTADA COMPR.(1) (ha)	SUP. CONY. SIGPAC (ha)	SUP. CERTIE (ha)	SUP. CAMPO (ha)	SUP. CAMPO DETER. CULT. DECLARADO (ha)	SUP. DEC. REDUCIDA (ha)	SUP. RESUELTA (ha)
1700000005449800	41-048-036-00119-002	101268	OLIVAR-PICO LIMON	S	419	28,20	21,54	21,54	21,54	21,54			21,54	21,54

(1) Superficie declarada admisible ajustada con la superficie comprometida.
(2) Factor de penalización valorando el alcance para el tipo de compromiso.

Puede verificar la integridad de una copia de este documento mediante la lectura del código QR adjunto o mediante el acceso a la dirección <https://ws050.juntadeandalucia.es/verificarFirma> indicando el código de VERIFICACIÓN

FIRMADO POR

RAQUEL MARIA ESPIN CRESPO

17/12/2024

VERIFICACIÓN

Pk2jm6UYDU9J72AMTZUYRN3GET48NG

PÁG. 9058/9349



**APELLIDOS Y NOMBRE / RAZÓN SOCIAL**

MONTERO GONZALEZ MANUELA

NIF

***2853*

EXPEDIENTE

1214182

ANUALIDAD DE PAGO

1ª

IMPORTES POR ANUALIDAD

	2023	2024	2025	2026	2027
IMPORTE MÁXIMO SUBVENCIONABLE	1.079,85 €	1.079,85 €	1.079,85 €	899,88 €	899,88 €
IMPORTE MEDIO DE TRANSFERENCIA (€/ha)	297,48 €	297,48 €	297,48 €	247,90 €	247,90 €

RESUMEN DE UNIDADES

Cód	GRUPO DE PAGO	Sup. Dec. Admisible (ha)	Sup. Comprometida (ha)	Sup. ajustada compromiso (1) (ha)	% sobredec.	Sup. Resuelta (ha)	Importe Declarado	Importe Topado	Importe Resuelto	Importe tras sobredec.
419	OLIVAR	3,63		3,63	0,00	3,63	1.079,85	1.079,85	1.079,85	1.079,85
TOTAL		3,63	3,63	3,63		3,63	1.079,85	1.079,85	1.079,85	1.079,85

APLICACIÓN DE REDUCCIONES Y PENALIZACIONES

GRUPO DE PAGO	Importe Calculado	Importe prereduc.	Criterios de subvencionabilidad y compromisos	Presentación tardía	Omisión declaración	Condicionalidad	IMPORTE (Euros) RESUELTO
OLIVAR	1.079,85	1.079,85	0,00	0,00	0,00	0,00	1.079,85
TOTAL	1.079,85	1.079,85					1.079,85

RESUMEN DE PAGOS**IMPORTE (Euros)**

	RESUELTO	FEADER	MAPA	CAPADR
OLIVAR - Pago realizado	1.079,85 €	917,87 €	105,93 €	56,05 €

RECINTOS RESUELTOS

REF.	REFERENCIA SIGPAC	CULTIVO	DESCRIPCIÓN CULTIVO	S/R G.PAGO	PEND. MEDIA (%)	SUP. DEC. ADMISIBLE (ha)	SUP. COMPROM. (ha)	SUP. AJUSTADA COMPR.(1) (ha)	SUP. CONY. SIGPAC (ha)	SUP. CERTIE (ha)	SUP. CAMPO (ha)	SUP. CAMPO DETER. CULT. DECLARADO (ha)	SUP. DEC. REDUCIDA (ha)	SUP. RESUELTA (ha)
-1618521	41-066-009-00037-001	101010	OLIVAR-PICUAL	S 419	28,90	0,02	0,02	0,02		0,02			0,02	0,02
-1618514	41-066-009-00037-001	101010	OLIVAR-PICUAL	S 419	28,90	0,05	0,05	0,05		0,05			0,05	0,05
-1338159	41-066-009-00052-001	101010	OLIVAR-PICUAL	S 419	28,70	0,04	0,04	0,04		0,04			0,04	0,04
1700000006144045	41-066-009-00050-001	101010	OLIVAR-PICUAL	S 419	18,40	0,07	0,07	0,07		0,07			0,07	0,07
1700000006144046	41-066-009-00052-001	101010	OLIVAR-PICUAL	S 419	28,70	3,45	3,45	3,45		3,45			3,45	3,45

(1) Superficie declarada admisible ajustada con la superficie comprometida.
(2) Factor de penalización valorando el alcance para el tipo de compromiso.Puede verificar la integridad de una copia de este documento mediante la lectura del código QR adjunto o mediante el acceso a la dirección <https://ws050.juntadeandalucia.es/verificarFirma> indicando el código de VERIFICACIÓN

FIRMADO POR

RAQUEL MARIA ESPIN CRESPO

17/12/2024

VERIFICACIÓN

Pk2jm6UYDU9J72AMTZUYRN3GET48NG

PÁG. 9059/9349



**APELLIDOS Y NOMBRE / RAZÓN SOCIAL**

MOPASA LOPEZ SANCHEZ SL

NIF

****5618*

EXPEDIENTE

1238069

ANUALIDAD DE PAGO

1ª

IMPORTES POR ANUALIDAD

	2023	2024	2025	2026	2027
IMPORTE MÁXIMO SUBVENCIONABLE	4.140,92 €	4.140,92 €	4.140,92 €	3.450,77 €	3.450,77 €
IMPORTE MEDIO DE TRANSFERENCIA (€/ha)	297,48 €	297,48 €	297,48 €	247,90 €	247,90 €

RESUMEN DE UNIDADES

Cód	GRUPO DE PAGO	Sup. Dec. Admisible (ha)	Sup. Comprometida (ha)	Sup. ajustada compromiso (1) (ha)	% sobredec.	Sup. Resuelta (ha)	Importe Declarado	Importe Topado	Importe Resuelto	Importe tras sobredec.
419	OLIVAR	13,92		13,92	0,00	13,92	4.140,92	4.140,92	4.140,92	4.140,92
TOTAL		13,92	13,92	13,92		13,92	4.140,92	4.140,92	4.140,92	4.140,92

APLICACIÓN DE REDUCCIONES Y PENALIZACIONES

GRUPO DE PAGO	Importe Calculado	Importe prereduc.	Criterios de subvencionabilidad y compromisos	Presentación tardía	Omisión declaración	Condicionalidad	IMPORTE (Euros) RESUELTO
OLIVAR	4.140,92	4.140,92	0,00	0,00	0,00	0,00	4.140,92
TOTAL	4.140,92	4.140,92					4.140,92

RESUMEN DE PAGOS**IMPORTE (Euros)**

	RESUELTO	FEADER	MAPA	CAPADR
OLIVAR - Pago realizado	4.140,92 €	3.519,78 €	406,22 €	214,92 €

RECINTOS RESUELTOS

REF.	REFERENCIA SIGPAC	CULTIVO	DESCRIPCIÓN CULTIVO	S/R	G.PAGO	PEND. MEDIA (%)	SUP. DEC. ADMISIBLE (ha)	SUP. COMPROM. (ha)	SUP. AJUSTADA COMPR.(1) (ha)	SUP. CONY. SIGPAC (ha)	SUP. CERTIE (ha)	SUP. CAMPO (ha)	SUP. CAMPO DETER. CULT. DECLARADO (ha)	SUP. DEC. REDUCIDA (ha)	SUP. RESUELTA (ha)
4602484	41-033-035-00036-007	101195	OLIVAR-LECHIN DE SEVILLA	S	419	25,50	13,92	13,92	13,92		13,92			13,92	13,92

INCIDENCIAS**INCIDENCIA DESCRIPCIÓN**

100407 Explotación solicitada no forma parte de ningún organismo de control autorizado para la producción ecológica en Andalucía o fecha de inscripción posterior al plazo establecido (Anexo I. Criterios de Subvencionabilidad. Orden 28 de marzo de 2023).
Explotación:ES410330000532 Especie:PORCINO

(1) Superficie declarada admisible ajustada con la superficie comprometida.
(2) Factor de penalización valorando el alcance para el tipo de compromiso.

Puede verificar la integridad de una copia de este documento mediante la lectura del código QR adjunto o mediante el acceso a la dirección <https://ws050.juntadeandalucia.es/verificarFirma> indicando el código de VERIFICACIÓN

FIRMADO POR

RAQUEL MARIA ESPIN CRESPO

17/12/2024

VERIFICACIÓN

Pk2jm6UYDU9J72AMTZUYRN3GET48NG

PÁG. 9060/9349



**APELLIDOS Y NOMBRE / RAZÓN SOCIAL**

MORALEJO NORTE S.C.P.

NIF

***5650*

EXPEDIENTE

1254409

ANUALIDAD DE PAGO

1ª

IMPORTES POR ANUALIDAD

	2023	2024	2025	2026	2027
IMPORTE MÁXIMO SUBVENCIONABLE	5.533,13 €	5.533,13 €	5.533,13 €	4.610,94 €	4.610,94 €
IMPORTE MEDIO DE TRANSFERENCIA (€/ha)	297,48 €	297,48 €	297,48 €	247,90 €	247,90 €

RESUMEN DE UNIDADES

Cód	GRUPO DE PAGO	Sup. Dec. Admisible (ha)	Sup. Comprometida (ha)	Sup. ajustada compromiso (1) (ha)	% sobredec.	Sup. Resuelta (ha)	Importe Declarado	Importe Topado	Importe Resuelto	Importe tras sobredec.
419	OLIVAR	18,60		18,60	0,00	18,60	5.533,13	5.533,13	5.533,13	5.533,13
TOTAL		18,60	18,60	18,60		18,60	5.533,13	5.533,13	5.533,13	5.533,13

APLICACIÓN DE REDUCCIONES Y PENALIZACIONES

GRUPO DE PAGO	Importe Calculado	Importe prereduc.	Criterios de subvencionabilidad y compromisos	Presentación tardía	Omisión declaración	Condicionalidad	IMPORTE (Euros) RESUELTO
OLIVAR	5.533,13	5.533,13	0,00	0,00	0,00	0,00	5.533,13
TOTAL	5.533,13	5.533,13					5.533,13

RESUMEN DE PAGOS**IMPORTE (Euros)**

	RESUELTO	FEADER	MAPA	CAPADR
OLIVAR - Pago realizado	5.533,13 €	4.703,16 €	542,80 €	287,17 €

RECINTOS RESUELTOS

REF.	REFERENCIA SIGPAC	CULTIVO	DESCRIPCIÓN CULTIVO	S/R	G.PAGO	PEND. MEDIA (%)	SUP. DEC. ADMISIBLE (ha)	SUP. COMPROM. (ha)	SUP. AJUSTADA COMPR.(1) (ha)	SUP. CONY. SIGPAC (ha)	SUP. CERTIE (ha)	SUP. CAMPO (ha)	SUP. CAMPO DETER. CULT. DECLARADO (ha)	SUP. DEC. REDUCIDA (ha)	SUP. RESUELTA (ha)
1700000005526153	41-041-001-00111-001	101138	OLIVAR-HOJIBLANCA	S	419	9,20	18,60	18,60	18,60		18,60			18,60	18,60

INCIDENCIAS**INCIDENCIA DESCRIPCIÓN**

100421 Recinto declarado por error para una operación de la 6503, que se ha corregido de oficio marcando la operación correcta, de acuerdo con la fecha de inscripción del recinto en la producción ecológica.
Ref:1700000005526153 Recinto:41-041-001-00111-00001 Cultivo:101138 OLIVAR-HOJIBLANCA Secano

(1) Superficie declarada admisible ajustada con la superficie comprometida.
(2) Factor de penalización valorando el alcance para el tipo de compromiso.

Puede verificar la integridad de una copia de este documento mediante la lectura del código QR adjunto o mediante el acceso a la dirección <https://ws050.juntadeandalucia.es/verificarFirma> indicando el código de VERIFICACIÓN

FIRMADO POR

RAQUEL MARIA ESPIN CRESPO

17/12/2024

VERIFICACIÓN

Pk2jm6UYDU9J72AMTZUYRN3GET48NG

PÁG. 9061/9349



**APELLIDOS Y NOMBRE / RAZÓN SOCIAL**

MOREJON FUREST MARIA DEL VALLE

NIF

****5939*

EXPEDIENTE

1262018

ANUALIDAD DE PAGO

1ª

IMPORTES POR ANUALIDAD

	2023	2024	2025	2026	2027
IMPORTE MÁXIMO SUBVENCIONABLE	9.114,79 €	9.114,79 €	9.114,79 €	7.595,66 €	7.595,66 €
IMPORTE MEDIO DE TRANSFERENCIA (€/ha)	297,48 €	297,48 €	297,48 €	247,90 €	247,90 €

RESUMEN DE UNIDADES

Cód	GRUPO DE PAGO	Sup. Dec. Admisible (ha)	Sup. Comprometida (ha)	Sup. ajustada compromiso (1) (ha)	% sobredec.	Sup. Resuelta (ha)	Importe Declarado	Importe Topado	Importe Resuelto	Importe tras sobredec.
419	OLIVAR	30,64		30,64	0,00	30,64	9.114,79	9.114,79	9.114,79	9.114,79
TOTAL		30,64	30,64	30,64		30,64	9.114,79	9.114,79	9.114,79	9.114,79

APLICACIÓN DE REDUCCIONES Y PENALIZACIONES

GRUPO DE PAGO	Importe Calculado	Importe prereduc.	Criterios de subvencionabilidad y compromisos	Presentación tardía	Omisión declaración	Condicionalidad	IMPORTE (Euros) RESUELTO
OLIVAR	9.114,79	9.114,79	0,00	0,00	0,00	0,00	9.114,79
TOTAL	9.114,79	9.114,79					9.114,79

RESUMEN DE PAGOS**IMPORTE (Euros)**

	RESUELTO	FEADER	MAPA	CAPADR
OLIVAR - Pago realizado	9.114,79 €	7.747,57 €	894,16 €	473,06 €

RECINTOS RESUELTOS

REF.	REFERENCIA SIGPAC	CULTIVO	DESCRIPCIÓN CULTIVO	S/R G.PAGO	PEND. MEDIA (%)	SUP. DEC. ADMISIBLE (ha)	SUP. COMPROM. (ha)	SUP. AJUSTADA COMPR.(1) (ha)	SUP. CONY. SIGPAC (ha)	SUP. CERTIE (ha)	SUP. CAMPO (ha)	SUP. CAMPO DETER. CULT. DECLARADO (ha)	SUP. DEC. REDUCIDA (ha)	SUP. RESUELTA (ha)
1700000006041346	41-095-043-00050-031	101138	OLIVAR-HOJIBLANCA	S	419	17,50	29,34	29,34	29,34	29,34			29,34	29,34
1700000006041347	41-095-043-00050-046	101138	OLIVAR-HOJIBLANCA	S	419	8,10	0,22	0,22	0,22	0,22			0,22	0,22
1700000006041357	41-095-043-00050-030	101138	OLIVAR-HOJIBLANCA	S	419	13,40	1,08	1,08	1,08	1,08			1,08	1,08

(1) Superficie declarada admisible ajustada con la superficie comprometida.
(2) Factor de penalización valorando el alcance para el tipo de compromiso.

Puede verificar la integridad de una copia de este documento mediante la lectura del código QR adjunto o mediante el acceso a la dirección <https://ws050.juntadeandalucia.es/verificarFirma> indicando el código de VERIFICACIÓN

FIRMADO POR

RAQUEL MARIA ESPIN CRESPO

17/12/2024

VERIFICACIÓN

Pk2jm6UYDU9J72AMTZUYRN3GET48NG

PÁG. 9062/9349



**APELLIDOS Y NOMBRE / RAZÓN SOCIAL**

MORENO GALLARDO JOSE

NIF
6002EXPEDIENTE**
1197192**ANUALIDAD DE PAGO**
1ª**IMPORTES POR ANUALIDAD**

	2023	2024	2025	2026	2027
IMPORTE MÁXIMO SUBVENCIONABLE	1.671,84 €	1.671,84 €	1.671,84 €	1.393,20 €	1.393,20 €
IMPORTE MEDIO DE TRANSFERENCIA (€/ha)	297,48 €	297,48 €	297,48 €	247,90 €	247,90 €

RESUMEN DE UNIDADES

Cód	GRUPO DE PAGO	Sup. Dec. Admisible (ha)	Sup. Comprometida (ha)	Sup. ajustada compromiso (1) (ha)	% sobredec.	Sup. Resuelta (ha)	Importe Declarado	Importe Topado	Importe Resuelto	Importe tras sobredec.
419	OLIVAR	5,62		5,62	0,00	5,62	1.671,84	1.671,84	1.671,84	1.671,84
TOTAL		5,62	5,62	5,62		5,62	1.671,84	1.671,84	1.671,84	1.671,84

APLICACIÓN DE REDUCCIONES Y PENALIZACIONES

GRUPO DE PAGO	Importe Calculado	Importe prereduc.	Criterios de subvencionabilidad y compromisos	Presentación tardía	Omisión declaración	Condicionalidad	IMPORTE (Euros) RESUELTO
OLIVAR	1.671,84	1.671,84	0,00	0,00	0,00	0,00	1.671,84
TOTAL	1.671,84	1.671,84					1.671,84

RESUMEN DE PAGOS**IMPORTE (Euros)**

	RESUELTO	FEADER	MAPA	CAPADR
OLIVAR - Pago realizado	1.671,84 €	1.421,06 €	164,01 €	86,77 €

RECINTOS RESUELTOS

REF.	REFERENCIA SIGPAC	CULTIVO	DESCRIPCIÓN CULTIVO	S/R G.PAGO	PEND. MEDIA (%)	SUP. DEC. ADMISIBLE (ha)	SUP. COMPROM. (ha)	SUP. AJUSTADA COMPROM. (1) (ha)	SUP. CONY. SIGPAC (ha)	SUP. CERTIE (ha)	SUP. CAMPO (ha)	SUP. CAMPO DETER. CULT. DECLARADO (ha)	SUP. DEC. REDUCIDA (ha)	SUP. RESUELTA (ha)
1700000007009272	41-037-020-00089-001	101138	OLIVAR-HOJIBLANCA	S 419	9,10	0,84	0,84	0,84	0,84	0,84		0,84	0,84	0,84
1700000007009282	41-037-025-00025-011	101138	OLIVAR-HOJIBLANCA	S 419	18,10	2,55	2,55	2,55	2,55	2,55		2,55	2,55	2,55
1700000007009286	41-037-014-00074-002	101138	OLIVAR-HOJIBLANCA	S 419	47,60	0,15	0,15	0,15	0,15	0,15		0,15	0,15	0,15
1700000007009287	41-037-025-00025-013	101138	OLIVAR-HOJIBLANCA	S 419	19,30	0,23	0,23	0,23	0,23	0,23		0,23	0,23	0,23
1700000007009288	41-037-018-00110-001	101138	OLIVAR-HOJIBLANCA	S 419	24,80	1,51	1,51	1,51	1,51	1,51		1,51	1,51	1,51
1700000007009290	41-037-014-00071-001	101138	OLIVAR-HOJIBLANCA	S 419	33,80	0,34	0,34	0,34	0,34	0,34		0,34	0,34	0,34

(1) Superficie declarada admisible ajustada con la superficie comprometida.
(2) Factor de penalización valorando el alcance para el tipo de compromiso.Puede verificar la integridad de una copia de este documento mediante la lectura del código QR adjunto o mediante el acceso a la dirección <https://ws050.juntadeandalucia.es/verificarFirma> indicando el código de VERIFICACIÓN

FIRMADO POR

RAQUEL MARIA ESPIN CRESPO

17/12/2024

VERIFICACIÓN

Pk2jm6UYDU9J72AMTZUYRN3GET48NG

PÁG. 9063/9349



**APELLIDOS Y NOMBRE / RAZÓN SOCIAL**

MORENO GAMERO ANTONIO JESUS

NIF

****7728*

EXPEDIENTE

1130516

ANUALIDAD DE PAGO

1ª

IMPORTES POR ANUALIDAD

	2023	2024	2025	2026	2027
IMPORTE MÁXIMO SUBVENCIONABLE	1.258,34 €	1.258,34 €	1.258,34 €	1.048,62 €	1.048,62 €
IMPORTE MEDIO DE TRANSFERENCIA (€/ha)	297,48 €	297,48 €	297,48 €	247,90 €	247,90 €

RESUMEN DE UNIDADES

Cód	GRUPO DE PAGO	Sup. Dec. Admisible (ha)	Sup. Comprometida (ha)	Sup. ajustada compromiso (1) (ha)	% sobredec.	Sup. Resuelta (ha)	Importe Declarado	Importe Topado	Importe Resuelto	Importe tras sobredec.
419	OLIVAR	4,23		4,23	0,00	4,23	1.258,34	1.258,34	1.258,34	1.258,34
TOTAL		4,23	4,23	4,23		4,23	1.258,34	1.258,34	1.258,34	1.258,34

APLICACIÓN DE REDUCCIONES Y PENALIZACIONES

GRUPO DE PAGO	Importe Calculado	Importe prereduc.	Criterios de subvencionabilidad y compromisos	Presentación tardía	Omisión declaración	Condicionalidad	IMPORTE (Euros) RESUELTO
OLIVAR	1.258,34	1.258,34	0,00	0,00	0,00	0,00	1.258,34
TOTAL	1.258,34	1.258,34					1.258,34

RESUMEN DE PAGOS**IMPORTE (Euros)**

	RESUELTO	FEADER	MAPA	CAPADR
OLIVAR - Pago realizado	1.258,34 €	1.069,59 €	123,44 €	65,31 €

RECINTOS RESUELTOS

REF.	REFERENCIA SIGPAC	CULTIVO	DESCRIPCIÓN CULTIVO	S/R	G.PAGO	PEND. MEDIA (%)	SUP. DEC. ADMISIBLE (ha)	SUP. COMPROM. (ha)	SUP. AJUSTADA COMPR.(1) (ha)	SUP. CONY. SIGPAC (ha)	SUP. CERTIE (ha)	SUP. CAMPO (ha)	SUP. CAMPO DETER. CULT. DECLARADO (ha)	SUP. DEC. REDUCIDA (ha)	SUP. RESUELTA (ha)
1700000004967984	41-076-019-00066-001	101138	OLIVAR-HOJIBLANCA	S	419	28,40	4,23	4,23	4,23		4,23			4,23	4,23

(1) Superficie declarada admisible ajustada con la superficie comprometida.
 (2) Factor de penalización valorando el alcance para el tipo de compromiso.

Puede verificar la integridad de una copia de este documento mediante la lectura del código QR adjunto o mediante el acceso a la dirección <https://ws050.juntadeandalucia.es/verificarFirma> indicando el código de VERIFICACIÓN

FIRMADO POR

RAQUEL MARIA ESPIN CRESPO

17/12/2024

VERIFICACIÓN

Pk2jm6UYDU9J72AMTZUYRN3GET48NG

PÁG. 9064/9349



**APELLIDOS Y NOMBRE / RAZÓN SOCIAL**

MORENO NUÑEZ JOSE MANUEL

NIF

***3773*

EXPEDIENTE

1000602

ANUALIDAD DE PAGO

1ª

IMPORTES POR ANUALIDAD

	2023	2024	2025	2026	2027
IMPORTE MÁXIMO SUBVENCIONABLE	1.181,00 €	1.181,00 €	1.181,00 €	984,16 €	984,16 €
IMPORTE MEDIO DE TRANSFERENCIA (€/ha)	297,48 €	297,48 €	297,48 €	247,90 €	247,90 €

RESUMEN DE UNIDADES

Cód	GRUPO DE PAGO	Sup. Dec. Admisible (ha)	Sup. Comprometida (ha)	Sup. ajustada compromiso (1) (ha)	% sobredec.	Sup. Resuelta (ha)	Importe Declarado	Importe Topado	Importe Resuelto	Importe tras sobredec.
419	OLIVAR	3,97		3,97	0,00	3,97	1.181,00	1.181,00	1.181,00	1.181,00
TOTAL		3,97	3,97	3,97		3,97	1.181,00	1.181,00	1.181,00	1.181,00

APLICACIÓN DE REDUCCIONES Y PENALIZACIONES

GRUPO DE PAGO	Importe Calculado	Importe prereduc.	Criterios de subvencionabilidad y compromisos	Presentación tardía	Omisión declaración	Condicionalidad	IMPORTE (Euros) RESUELTO
OLIVAR	1.181,00	1.181,00	0,00	0,00	0,00	0,00	1.181,00
TOTAL	1.181,00	1.181,00					1.181,00

RESUMEN DE PAGOS**IMPORTE (Euros)**

	RESUELTO	FEADER	MAPA	CAPADR
OLIVAR - Pago realizado	1.181,00 €	1.003,85 €	115,86 €	61,29 €

RECINTOS RESUELTOS

REF.	REFERENCIA SIGPAC	CULTIVO	DESCRIPCIÓN CULTIVO	S/R	G.PAGO	PEND. MEDIA (%)	SUP. DEC. ADMISIBLE (ha)	SUP. COMPROM. (ha)	SUP. AJUSTADA COMPR.(1) (ha)	SUP. CONY. SIGPAC (ha)	SUP. CERTIE (ha)	SUP. CAMPO (ha)	SUP. CAMPO DETER. CULT. DECLARADO (ha)	SUP. DEC. REDUCIDA (ha)	SUP. RESUELTA (ha)
1700000004649057	41-068-118-00123-001	101218	OLIVAR-MANZANILLA DE SEVILLA	S	419	5,10	2,59	2,59	2,59	2,59	2,59				2,59
1700000004649058	41-068-130-00058-001	101218	OLIVAR-MANZANILLA DE SEVILLA	S	419	5,00	1,38	1,38	1,38		1,38				1,38

INCIDENCIAS**INCIDENCIA DESCRIPCIÓN**

- 100421 Recinto declarado por error para una operación de la 6503, que se ha corregido de oficio marcando la operación correcta, de acuerdo con la fecha de inscripción del recinto en la producción ecológica.
 Ref:1700000004649057 Recinto:41-068-118-00123-00001 Cultivo:101218 OLIVAR-MANZANILLA DE SEVILLA Secano
 Ref:1700000004649058 Recinto:41-068-130-00058-00001 Cultivo:101218 OLIVAR-MANZANILLA DE SEVILLA Secano

(1) Superficie declarada admisible ajustada con la superficie comprometida.
 (2) Factor de penalización valorando el alcance para el tipo de compromiso.

Puede verificar la integridad de una copia de este documento mediante la lectura del código QR adjunto o mediante el acceso a la dirección <https://ws050.juntadeandalucia.es/verificarFirma> indicando el código de VERIFICACIÓN

FIRMADO POR

RAQUEL MARIA ESPIN CRESPO

17/12/2024

VERIFICACIÓN

Pk2jm6UYDU9J72AMTZUYRN3GET48NG

PÁG. 9065/9349



**APELLIDOS Y NOMBRE / RAZÓN SOCIAL**

MORENO POZO AMPARO

NIF

***3915*

EXPEDIENTE

1215931

ANUALIDAD DE PAGO

1ª

IMPORTES POR ANUALIDAD

	2023	2024	2025	2026	2027
IMPORTE MÁXIMO SUBVENCIONABLE	11.899,20 €	11.899,20 €	11.899,20 €	9.916,00 €	9.916,00 €
IMPORTE MEDIO DE TRANSFERENCIA (€/ha)	297,48 €	297,48 €	297,48 €	247,90 €	247,90 €

RESUMEN DE UNIDADES

Cód	GRUPO DE PAGO	Sup. Dec. Admisible (ha)	Sup. Comprometida (ha)	Sup. ajustada compromiso (1) (ha)	% sobredec.	Sup. Resuelta (ha)	Importe Declarado	Importe Topado	Importe Resuelto	Importe tras sobredec.
419	OLIVAR	120,21		40,00	0,00	40,00	11.899,20	11.899,20	11.899,20	11.899,20
TOTAL		120,21	40,00	40,00		40,00	11.899,20	11.899,20	11.899,20	11.899,20

APLICACIÓN DE REDUCCIONES Y PENALIZACIONES

GRUPO DE PAGO	Importe Calculado	Importe prereduc.	Criterios de subvencionabilidad y compromisos	Presentación tardía	Omisión declaración	Condicionalidad	IMPORTE (Euros) RESUELTO
OLIVAR	11.899,20	11.899,20	0,00	0,00	0,00	0,00	11.899,20
TOTAL	11.899,20	11.899,20					11.899,20

RESUMEN DE PAGOS**IMPORTE (Euros)**

	RESUELTO	FEADER	MAPA	CAPADR
OLIVAR - Pago realizado	11.899,20 €	10.114,32 €	1.167,31 €	617,57 €

RECINTOS RESUELTOS

REF.	REFERENCIA SIGPAC	CULTIVO	DESCRIPCIÓN CULTIVO	S/R G.PAGO	PEND. MEDIA (%)	SUP. DEC. ADMISIBLE (ha)	SUP. COMPROM. (ha)	SUP. AJUSTADA COMPR.(1) (ha)	SUP. CONY. SIGPAC (ha)	SUP. CERTIE (ha)	SUP. CAMPO (ha)	SUP. CAMPO DETER. CULT. DECLARADO (ha)	SUP. DEC. REDUCIDA (ha)	SUP. RESUELTA (ha)
5535148	41-039-040-00017-003	101138	OLIVAR-HOJIBLANCA	S 419	5,30	44,52	44,52	44,52		44,52			44,52	44,52
5535149	41-039-040-00017-010	101138	OLIVAR-HOJIBLANCA	S 419	1,50	1,13	1,13	1,13		1,13			1,13	1,13
5535150	41-039-040-00018-014	101138	OLIVAR-HOJIBLANCA	S 419	8,50	74,56	74,56	74,56		74,56			74,56	74,56

(1) Superficie declarada admisible ajustada con la superficie comprometida.
(2) Factor de penalización valorando el alcance para el tipo de compromiso.

Puede verificar la integridad de una copia de este documento mediante la lectura del código QR adjunto o mediante el acceso a la dirección <https://ws050.juntadeandalucia.es/verificarFirma> indicando el código de VERIFICACIÓN

FIRMADO POR

RAQUEL MARIA ESPIN CRESPO

17/12/2024

VERIFICACIÓN

Pk2jm6UYDU9J72AMTZUYRN3GET48NG

PÁG. 9066/9349



**APELLIDOS Y NOMBRE / RAZÓN SOCIAL**

MORGADO LOPEZ MANUEL

NIF

***5614*

EXPEDIENTE

1187824

ANUALIDAD DE PAGO

1ª

IMPORTES POR ANUALIDAD

	2023	2024	2025	2026	2027
IMPORTE MÁXIMO SUBVENCIONABLE	505,72 €	505,72 €	505,72 €	421,43 €	421,43 €
IMPORTE MEDIO DE TRANSFERENCIA (€/ha)	297,48 €	297,48 €	297,48 €	247,90 €	247,90 €

RESUMEN DE UNIDADES

Cód	GRUPO DE PAGO	Sup. Dec. Admisible (ha)	Sup. Comprometida (ha)	Sup. ajustada compromiso (1) (ha)	% sobredec.	Sup. Resuelta (ha)	Importe Declarado	Importe Topado	Importe Resuelto	Importe tras sobredec.
419	OLIVAR	1,75		1,70	0,00	1,70	505,72	505,72	505,72	505,72
TOTAL		1,75	1,70	1,70		1,70	505,72	505,72	505,72	505,72

APLICACIÓN DE REDUCCIONES Y PENALIZACIONES

GRUPO DE PAGO	Importe Calculado	Importe prereduc.	Criterios de subvencionabilidad y compromisos	Presentación tardía	Omisión declaración	Condicionalidad	IMPORTE (Euros) RESUELTO
OLIVAR	505,72		0,00	0,00	0,00	0,00	505,72
TOTAL	505,72	505,72					505,72

RESUMEN DE PAGOS**IMPORTE (Euros)**

	RESUELTO	FEADER	MAPA	CAPADR
OLIVAR - Pago realizado	505,72 €	429,86 €	49,61 €	26,25 €

RECINTOS RESUELTOS

REF.	REFERENCIA SIGPAC	CULTIVO	DESCRIPCIÓN CULTIVO	S/R G.PAGO	PEND. MEDIA (%)	SUP. DEC. ADMISIBLE (ha)	SUP. COMPROM. (ha)	SUP. AJUSTADA COMPR.(1) (ha)	SUP. CONY. SIGPAC (ha)	SUP. CERTIE (ha)	SUP. CAMPO (ha)	SUP. CAMPO DETER. CULT. DECLARADO (ha)	SUP. DEC. REDUCIDA (ha)	SUP. RESUELTA (ha)
1700000005211629	41-078-001-00083-002	101195	OLIVAR-LECHIN DE SEVILLA	S	419	24,80	0,97	0,92	0,92	0,97			0,92	0,92
1700000005211631	41-078-001-00083-003	101195	OLIVAR-LECHIN DE SEVILLA	S	419	21,50	0,78	0,78	0,78	0,78			0,78	0,78

INCIDENCIAS**INCIDENCIA DESCRIPCIÓN**

- 4272 Verifica que las líneas de declaración de las Solicitudes Únicas no tienen solapes con la capa de Retroactividad Gráfica (ambas de la misma campaña) a nivel de expediente/línea de declaración gráfica de la solicitud.
Ref:1700000005211629 Recinto:41-078-001-00083-00002 Cultivo: - Agregado de la referencia del recinto.:0 Zona de la referencia del recinto.:0 Superficie solapada.:0,05 Id. Incid.:101006913

(1) Superficie declarada admisible ajustada con la superficie comprometida.
(2) Factor de penalización valorando el alcance para el tipo de compromiso.

Puede verificar la integridad de una copia de este documento mediante la lectura del código QR adjunto o mediante el acceso a la dirección <https://ws050.juntadeandalucia.es/verificarFirma> indicando el código de VERIFICACIÓN

FIRMADO POR

RAQUEL MARIA ESPIN CRESPO

17/12/2024

VERIFICACIÓN

Pk2jm6UYDU9J72AMTZUYRN3GET48NG

PÁG. 9067/9349



**APELLIDOS Y NOMBRE / RAZÓN SOCIAL**

MORILLAS BARRERA CARLOS DANIEL

NIF
****5800***EXPEDIENTE**
1236237**ANUALIDAD DE PAGO**
1ª**IMPORTES POR ANUALIDAD**

	2023	2024	2025	2026	2027
IMPORTE MÁXIMO SUBVENCIONABLE	7.029,45 €	7.029,45 €	7.029,45 €	5.857,88 €	5.857,88 €
IMPORTE MEDIO DE TRANSFERENCIA (€/ha)	297,48 €	297,48 €	297,48 €	247,90 €	247,90 €

RESUMEN DE UNIDADES

Cód	GRUPO DE PAGO	Sup. Dec. Admisible (ha)	Sup. Comprometida (ha)	Sup. ajustada compromiso (1) (ha)	% sobredec.	Sup. Resuelta (ha)	Importe Declarado	Importe Topado	Importe Resuelto	Importe tras sobredec.
419	OLIVAR	23,63		23,63	0,00	23,63	7.029,45	7.029,45	7.029,45	7.029,45
TOTAL		23,63	23,63	23,63		23,63	7.029,45	7.029,45	7.029,45	7.029,45

APLICACIÓN DE REDUCCIONES Y PENALIZACIONES

GRUPO DE PAGO	Importe Calculado	Importe prereduc.	Criterios de subvencionabilidad y compromisos	Presentación tardía	Omisión declaración	Condicionalidad	IMPORTE (Euros) RESUELTO
OLIVAR	7.029,45	7.029,45	0,00	0,00	0,00	0,00	7.029,45
TOTAL	7.029,45	7.029,45					7.029,45

RESUMEN DE PAGOS**IMPORTE (Euros)**

	RESUELTO	FEADER	MAPA	CAPADR
OLIVAR - Pago realizado	7.029,45 €	5.975,03 €	689,59 €	364,83 €

RECINTOS RESUELTOS

REF.	REFERENCIA SIGPAC	CULTIVO	DESCRIPCIÓN CULTIVO	S/R G.PAGO	PEND. MEDIA (%)	SUP. DEC. ADMISIBLE (ha)	SUP. COMPROM. (ha)	SUP. AJUSTADA COMPR.(1) (ha)	SUP. CONY. SIGPAC (ha)	SUP. CERTIE (ha)	SUP. CAMPO (ha)	SUP. CAMPO DETER. CULT. DECLARADO (ha)	SUP. DEC. REDUCIDA (ha)	SUP. RESUELTA (ha)
-1505639	41-064-026-00022-021	101138	OLIVAR-HOJIBLANCA	S	419	26,60	3,36	3,36	3,36	3,36			3,36	3,36
-1381551	41-064-026-00208-001	101138	OLIVAR-HOJIBLANCA	S	419	12,80	1,68	1,68	1,68	1,68			1,68	1,68
-1381550	41-064-026-00019-019	101138	OLIVAR-HOJIBLANCA	S	419	14,80	1,98	1,98	1,98	1,98			1,98	1,98
-1381549	41-064-026-00006-029	101138	OLIVAR-HOJIBLANCA	S	419	7,70	0,09	0,09	0,09	0,09			0,09	0,09
-1003577	41-064-026-00018-001	101138	OLIVAR-HOJIBLANCA	S	419	15,90	3,57	3,57	3,57	3,57			3,57	3,57
-571728	41-064-026-00206-001	101138	OLIVAR-HOJIBLANCA	S	419	18,60	5,21	5,21	5,21	5,21			5,21	5,21
-570761	41-064-026-00019-018	101138	OLIVAR-HOJIBLANCA	S	419	34,10	3,09	3,09	3,09	3,09			3,09	3,09
170000006908222	41-064-026-00207-003	101138	OLIVAR-HOJIBLANCA	S	419	25,30	1,45	1,45	1,45	1,45			1,45	1,45
170000006908224	41-064-026-00207-004	101138	OLIVAR-HOJIBLANCA	S	419	21,00	3,20	3,20	3,20	3,20			3,20	3,20

INCIDENCIAS**INCIDENCIA DESCRIPCIÓN**

- 100402 Recinto solicitado no forma parte de ningún organismo de control autorizado para la producción ecológica en Andalucía o fecha de inscripción posterior al plazo establecido (Anexo I. Criterios de Subvencionabilidad. Orden 28 de marzo de 2023).
Ref:-1604057 Recinto:41-064-026-00206-00006 Cultivo:101138 OLIVAR-HOJIBLANCA Secano
Ref:-1604055 Recinto:41-064-026-00206-00007 Cultivo:101138 OLIVAR-HOJIBLANCA Secano
Ref:-1604053 Recinto:41-064-026-00206-00008 Cultivo:101138 OLIVAR-HOJIBLANCA Secano
- 100424 Solicita recinto que no está comprometido para la operación.
Ref:-1604057 Recinto:41-064-026-00206-00006 Cultivo:101138 OLIVAR-HOJIBLANCA Secano
Ref:-1604055 Recinto:41-064-026-00206-00007 Cultivo:101138 OLIVAR-HOJIBLANCA Secano
Ref:-1604053 Recinto:41-064-026-00206-00008 Cultivo:101138 OLIVAR-HOJIBLANCA Secano

(1) Superficie declarada admisible ajustada con la superficie comprometida.
(2) Factor de penalización valorando el alcance para el tipo de compromiso.

Puede verificar la integridad de una copia de este documento mediante la lectura del código QR adjunto o mediante el acceso a la dirección <https://ws050.juntadeandalucia.es/verificarFirma> indicando el código de VERIFICACIÓN

FIRMADO POR

RAQUEL MARIA ESPIN CRESPO

17/12/2024

VERIFICACIÓN

Pk2jm6UYDU9J72AMTZUYRN3GET48NG

PÁG. 9068/9349



**APELLIDOS Y NOMBRE / RAZÓN SOCIAL**

MORILLO AGUILAR PEDRO

NIF

***2409*

EXPEDIENTE

1280639

ANUALIDAD DE PAGO

1ª

IMPORTES POR ANUALIDAD

	2023	2024	2025	2026	2027
IMPORTE MÁXIMO SUBVENCIONABLE	1.175,05 €	1.175,05 €	1.175,05 €	979,21 €	979,21 €
IMPORTE MEDIO DE TRANSFERENCIA (€/ha)	297,48 €	297,48 €	297,48 €	247,90 €	247,90 €

RESUMEN DE UNIDADES

Cód	GRUPO DE PAGO	Sup. Dec. Admisible (ha)	Sup. Comprometida (ha)	Sup. ajustada compromiso (1) (ha)	% sobredec.	Sup. Resuelta (ha)	Importe Declarado	Importe Topado	Importe Resuelto	Importe tras sobredec.
419	OLIVAR	3,95		3,95	0,00	3,95	1.175,05	1.175,05	1.175,05	1.175,05
TOTAL		3,95	3,95	3,95		3,95	1.175,05	1.175,05	1.175,05	1.175,05

APLICACIÓN DE REDUCCIONES Y PENALIZACIONES

GRUPO DE PAGO	Importe Calculado	Importe prereduc.	Criterios de subvencionabilidad y compromisos	Presentación tardía	Omisión declaración	Condicionalidad	IMPORTE (Euros) RESUELTO
OLIVAR	1.175,05	1.175,05	0,00	0,00	0,00	0,00	1.175,05
TOTAL	1.175,05	1.175,05					1.175,05

RESUMEN DE PAGOS**IMPORTE (Euros)**

	RESUELTO	FEADER	MAPA	CAPADR
OLIVAR - Pago realizado	1.175,05 €	998,79 €	115,27 €	60,99 €

RECINTOS RESUELTOS

REF.	REFERENCIA SIGPAC	CULTIVO	DESCRIPCIÓN CULTIVO	S/R G.PAGO	PEND. MEDIA (%)	SUP. DEC. ADMISIBLE (ha)	SUP. COMPROM. (ha)	SUP. AJUSTADA COMPR.(1) (ha)	SUP. CONY. SIGPAC (ha)	SUP. CERTIE (ha)	SUP. CAMPO (ha)	SUP. CAMPO DETER. CULT. DECLARADO (ha)	SUP. DEC. REDUCIDA (ha)	SUP. RESUELTA (ha)
6891246	41-037-021-00125-001	101138	OLIVAR-HOJIBLANCA	S	419	14,70	0,53	0,53	0,53	0,53			0,53	0,53
6891247	41-037-023-00010-001	101138	OLIVAR-HOJIBLANCA	S	419	29,60	1,61	1,61	1,61	1,61			1,61	1,61
6891248	41-037-024-00034-006	101138	OLIVAR-HOJIBLANCA	S	419	16,50	0,36	0,36	0,36	0,36			0,36	0,36
6891249	41-037-023-00058-001	101010	OLIVAR-PICUAL	S	419	10,60	1,45	1,45	1,45	1,45			1,45	1,45

(1) Superficie declarada admisible ajustada con la superficie comprometida.
(2) Factor de penalización valorando el alcance para el tipo de compromiso.

Puede verificar la integridad de una copia de este documento mediante la lectura del código QR adjunto o mediante el acceso a la dirección <https://ws050.juntadeandalucia.es/verificarFirma> indicando el código de VERIFICACIÓN

FIRMADO POR

RAQUEL MARIA ESPIN CRESPO

17/12/2024

VERIFICACIÓN

Pk2jm6UYDU9J72AMTZUYRN3GET48NG

PÁG. 9069/9349



**APELLIDOS Y NOMBRE / RAZÓN SOCIAL**

MORILLO GUTIERREZ MARIA DEL CARMEN

NIF

***7102*

EXPEDIENTE

1110242

ANUALIDAD DE PAGO

1ª

IMPORTE POR ANUALIDAD

	2023	2024	2025	2026	2027
IMPORTE MÁXIMO SUBVENCIONABLE	4.905,45 €	4.905,45 €	4.905,45 €	4.087,87 €	4.087,87 €
IMPORTE MEDIO DE TRANSFERENCIA (€/ha)	297,48 €	297,48 €	297,48 €	247,90 €	247,90 €

RESUMEN DE UNIDADES

Cód	GRUPO DE PAGO	Sup. Dec. Admisible (ha)	Sup. Comprometida (ha)	Sup. ajustada compromiso (1) (ha)	% sobredec.	Sup. Resuelta (ha)	Importe Declarado	Importe Topado	Importe Resuelto	Importe tras sobredec.
419	OLIVAR	16,58		16,49	0,00	16,49	4.905,45	4.905,45	4.905,45	4.905,45
TOTAL		16,58	16,49	16,49		16,49	4.905,45	4.905,45	4.905,45	4.905,45

APLICACIÓN DE REDUCCIONES Y PENALIZACIONES

GRUPO DE PAGO	Importe Calculado	Importe prereduc.	Criterios de subvencionabilidad y compromisos	Presentación tardía	Omisión declaración	Condicionalidad	IMPORTE (Euros) RESUELTO
OLIVAR	4.905,45	4.905,45	0,00	0,00	0,00	0,00	4.905,45
TOTAL	4.905,45	4.905,45					4.905,45

RESUMEN DE PAGOS**IMPORTE (Euros)**

	RESUELTO	FEADER	MAPA	CAPADR
OLIVAR - Pago realizado	4.905,45 €	4.169,63 €	481,22 €	254,60 €

RECINTOS RESUELTOS

REF.	REFERENCIA SIGPAC	CULTIVO DESCRIPCIÓN CULTIVO	S/R G.PAGO	PEND. MEDIA (%)	SUP. DEC. ADMISIBLE (ha)	SUP. COMPROM. (ha)	SUP. AJUSTADA COMPR.(1) (ha)	SUP. CONY. SIGPAC (ha)	SUP. CERTIE (ha)	SUP. CAMPO (ha)	SUP. CAMPO DETER. CULT. DECLARADO (ha)	SUP. DEC. REDUCIDA (ha)	SUP. RESUELTA (ha)
1700000002979120	41-062-009-00241-001	101138 OLIVAR-HOJIBLANCA	S	419	30,20	3,42	3,42	3,42	3,42			3,42	3,42
1700000002979121	41-062-009-00241-002	101138 OLIVAR-HOJIBLANCA	S	419	10,50	0,59	0,59	0,59	0,59			0,59	0,59
1700000002979122	41-062-009-00250-001	101138 OLIVAR-HOJIBLANCA	S	419	16,90	1,58	1,49	1,49	1,58			1,49	1,49
1700000002979123	41-062-010-00064-001	101138 OLIVAR-HOJIBLANCA	S	419	9,10	0,61	0,61	0,61	0,61			0,61	0,61
1700000003253840	41-037-008-00028-001	101138 OLIVAR-HOJIBLANCA	S	419	4,90	3,39	3,39	3,39	3,39			3,39	3,39
1700000003253842	41-046-011-00029-001	101138 OLIVAR-HOJIBLANCA	S	419	12,20	6,99	6,99	6,99	6,99			6,99	6,99

INCIDENCIAS**INCIDENCIA DESCRIPCIÓN**

- 242 Recinto pendiente de acreditación de titularidad.
Ref:1700000003253844 Recinto:41-046-011-09011-00002 Cultivo:101138 OLIVAR-HOJIBLANCA Secano
- 4272 Verifica que las líneas de declaración de las Solicitudes Únicas no tienen solapes con la capa de Retroactividad Gráfica (ambas de la misma campaña) a nivel de expediente/línea de declaración gráfica de la solicitud.
Ref:1700000002979122 Recinto:41-062-009-00250-00001 Cultivo: - Agregado de la referencia del recinto.:0 Zona de la referencia del recinto.:0 Superficie solapada.:0,09 Id. Incid.:100997999
- 100412 Número de hectáreas validadas inferior a la superficie mínima permitida por el grupo de cultivo (Anexo I. Criterios de Subvencionabilidad. Orden 28 de marzo de 2023).
Sup. Resuelta:0 Grupo de Pago:HERBÁCEOS
- 100413 Recinto perteneciente a grupo de cultivo que no cumple con la superficie mínima requerida (Anexo I. Criterios de Subvencionabilidad. Orden 28 de marzo de 2023).
Ref:-158041 Recinto:41-037-008-00028-00003 Cultivo:5000 CEBADA-SIN VARIEDAD Regadío Sup. Declarada:1,16 Superficie Resolver:1,16
- 100424 Solicita recinto que no está comprometido para la operación.
Ref:1700000003253844 Recinto:41-046-011-09011-00002 Cultivo:101138 OLIVAR-HOJIBLANCA Secano

(1) Superficie declarada admisible ajustada con la superficie comprometida.
(2) Factor de penalización valorando el alcance para el tipo de compromiso.

Puede verificar la integridad de una copia de este documento mediante la lectura del código QR adjunto o mediante el acceso a la dirección <https://ws050.juntadeandalucia.es/verificarFirma> indicando el código de VERIFICACIÓN

FIRMADO POR

RAQUEL MARIA ESPIN CRESPO

17/12/2024

VERIFICACIÓN

Pk2jm6UYDU9J72AMTZUYRN3GET48NG

PÁG. 9070/9349



**APELLIDOS Y NOMBRE / RAZÓN SOCIAL**

MORILLO GUTIERREZ ROSARIO

NIF

***9475*

EXPEDIENTE

1110311

ANUALIDAD DE PAGO

1ª

IMPORTE POR ANUALIDAD

	2023	2024	2025	2026	2027
IMPORTE MÁXIMO SUBVENCIONABLE	7.145,47 €	7.145,47 €	7.145,47 €	5.954,56 €	5.954,56 €
IMPORTE MEDIO DE TRANSFERENCIA (€/ha)	297,48 €	297,48 €	297,48 €	247,90 €	247,90 €

RESUMEN DE UNIDADES

Cód	GRUPO DE PAGO	Sup. Dec. Admisible (ha)	Sup. Comprometida (ha)	Sup. ajustada compromiso (1) (ha)	% sobredec.	Sup. Resuelta (ha)	Importe Declarado	Importe Topado	Importe Resuelto	Importe tras sobredec.
419	OLIVAR	24,09		24,02	0,00	24,02	7.145,47	7.145,47	7.145,47	7.145,47
TOTAL		24,09	24,02	24,02		24,02	7.145,47	7.145,47	7.145,47	7.145,47

APLICACIÓN DE REDUCCIONES Y PENALIZACIONES

GRUPO DE PAGO	Importe Calculado	Importe prereduc.	Criterios de subvencionabilidad y compromisos	Presentación tardía	Omisión declaración	Condicionalidad	IMPORTE (Euros) RESUELTO
OLIVAR	7.145,47	7.145,47	0,00	0,00	0,00	0,00	7.145,47
TOTAL	7.145,47	7.145,47					7.145,47

RESUMEN DE PAGOS**IMPORTE (Euros)**

	RESUELTO	FEADER	MAPA	CAPADR
OLIVAR - Pago realizado	7.145,47 €	6.073,65 €	700,97 €	370,85 €

RECINTOS RESUELTOS

REF.	REFERENCIA SIGPAC	CULTIVO DESCRIPCIÓN CULTIVO	S/R G.PAGO	PEND. MEDIA (%)	SUP. DEC. ADMISIBLE (ha)	SUP. COMPROM. (ha)	SUP. AJUSTADA COMPROM. (1) (ha)	SUP. CONY. SIGPAC (ha)	SUP. CERTIE (ha)	SUP. CAMPO (ha)	SUP. CAMPO DETER. CULT. DECLARADO (ha)	SUP. DEC. REDUCIDA (ha)	SUP. RESUELTA (ha)
-185867	29-088-001-00053-002	101138 OLIVAR-HOJIBLANCA	S	419	3,50	0,01	0,01	0,01	0,01			0,01	0,01
-185863	29-088-001-00053-028	101138 OLIVAR-HOJIBLANCA	S	419	3,90	0,08	0,08	0,08	0,08			0,08	0,08
-185858	29-088-001-00052-028	101138 OLIVAR-HOJIBLANCA	S	419	2,70	0,64	0,64	0,64	0,64			0,64	0,64
-113947	41-062-009-09004-001	101138 OLIVAR-HOJIBLANCA	S	419	9,50	0,04	0,04	0,04	0,04			0,04	0,04
6841460	41-037-008-00028-001	101138 OLIVAR-HOJIBLANCA	S	419	4,90	3,40	3,40	3,40	3,40			3,40	3,40
6841461	41-046-011-00029-001	101138 OLIVAR-HOJIBLANCA	S	419	12,20	6,92	6,92	6,92	6,92			6,92	6,92
1700000006483618	29-088-001-00052-001	101138 OLIVAR-HOJIBLANCA	S	419	4,30	4,68	4,68	4,68	4,68			4,68	4,68
1700000006483619	41-062-005-00224-001	101138 OLIVAR-HOJIBLANCA	S	419	1,70	0,42	0,42	0,42	0,42			0,42	0,42
1700000006483620	41-062-005-00225-001	101138 OLIVAR-HOJIBLANCA	S	419	1,90	0,32	0,32	0,32	0,32			0,32	0,32
1700000006483621	41-062-005-00010-001	101010 OLIVAR-PICUAL	S	419	2,70	2,27	2,27	2,27	2,27			2,27	2,27
1700000006483622	41-062-009-00084-002	101138 OLIVAR-HOJIBLANCA	S	419	11,60	0,95	0,88	0,88	0,95			0,88	0,88
1700000006483623	41-062-009-00085-001	101138 OLIVAR-HOJIBLANCA	S	419	20,40	1,93	1,93	1,93	1,93			1,93	1,93
1700000006483624	41-062-009-00097-001	101138 OLIVAR-HOJIBLANCA	S	419	11,20	0,54	0,54	0,54	0,54			0,54	0,54
1700000006483625	41-062-013-00047-001	101010 OLIVAR-PICUAL	S	419	1,00	1,82	1,82	1,82	1,82			1,82	1,82
1700000006483626	41-062-009-00098-001	101138 OLIVAR-HOJIBLANCA	S	419	16,80	0,07	0,07	0,07	0,07			0,07	0,07

INCIDENCIAS**INCIDENCIA DESCRIPCIÓN**

- 242 Recinto pendiente de acreditación de titularidad.
Ref:6841515 Recinto:41-046-011-09011-00002 Cultivo:101138 OLIVAR-HOJIBLANCA Secano
- 4272 Verifica que las líneas de declaración de las Solicitudes Únicas no tienen solapes con la capa de Retroactividad Gráfica (ambas de la misma campaña) a nivel de expediente/línea de declaración gráfica de la solicitud.
Ref:1700000006483622 Recinto:41-062-009-00084-00002 Cultivo: - Agregado de la referencia del recinto.:0 Zona de la referencia del recinto.:0 Superficie solapada.:0,07 Id. Incid.:100998001
- 100412 Número de hectáreas validadas inferior a la superficie mínima permitida por el grupo de cultivo (Anexo I. Criterios de Subvencionabilidad. Orden 28 de marzo de 2023).
Sup. Resuelta:0 Grupo de Pago:HERBÁCEOS
- 100413 Recinto perteneciente a grupo de cultivo que no cumple con la superficie mínima requerida (Anexo I. Criterios de Subvencionabilidad. Orden 28 de marzo de 2023).
Ref:6841462 Recinto:41-037-008-00028-00003 Cultivo:5000 CEBADA-SIN VARIEDAD Regadío Sup. Declarada:1,17 Superficie Resolver:1,17
- 100424 Solicita recinto que no está comprometido para la operación.
Ref:6841515 Recinto:41-046-011-09011-00002 Cultivo:101138 OLIVAR-HOJIBLANCA Secano

(1) Superficie declarada admisible ajustada con la superficie comprometida.
(2) Factor de penalización valorando el alcance para el tipo de compromiso.

Puede verificar la integridad de una copia de este documento mediante la lectura del código QR adjunto o mediante el acceso a la dirección <https://ws050.juntadeandalucia.es/verificarFirma> indicando el código de VERIFICACIÓN

FIRMADO POR

RAQUEL MARIA ESPIN CRESPO

17/12/2024

VERIFICACIÓN

Pk2jm6UYDU9J72AMTZUYRN3GET48NG

PÁG. 9071/9349



**APELLIDOS Y NOMBRE / RAZÓN SOCIAL**

MORILLO TERRIN SOCIEDAD CIVIL

NIF

***3796*

EXPEDIENTE

1130414

ANUALIDAD DE PAGO

1ª

IMPORTE POR ANUALIDAD

	2023	2024	2025	2026	2027
IMPORTE MÁXIMO SUBVENCIONABLE	11.402,41 €	11.402,41 €	11.402,41 €	9.502,01 €	9.502,01 €
IMPORTE MEDIO DE TRANSFERENCIA (€/ha)	297,48 €	297,48 €	297,48 €	247,90 €	247,90 €

RESUMEN DE UNIDADES

Cód	GRUPO DE PAGO	Sup. Dec. Admisible (ha)	Sup. Comprometida (ha)	Sup. ajustada compromiso (1) (ha)	% sobredec.	Sup. Resuelta (ha)	Importe Declarado	Importe Topado	Importe Resuelto	Importe tras sobredec.
419	OLIVAR	38,33		38,33	0,00	38,33	11.402,41	11.402,41	11.402,41	11.402,41
TOTAL		38,33	38,33	38,33		38,33	11.402,41	11.402,41	11.402,41	11.402,41

APLICACIÓN DE REDUCCIONES Y PENALIZACIONES

GRUPO DE PAGO	Importe Calculado	Importe prereduc.	Criterios de subvencionabilidad y compromisos	Presentación tardía	Omisión declaración	Condicionalidad	IMPORTE (Euros) RESUELTO
OLIVAR	11.402,41		0,00	0,00	0,00	0,00	11.402,41
TOTAL	11.402,41	11.402,41					11.402,41

RESUMEN DE PAGOS**IMPORTE (Euros)**

	RESUELTO	FEADER	MAPA	CAPADR
OLIVAR - Pago realizado	11.402,41 €	9.692,05 €	1.118,58 €	591,78 €

RECINTOS RESUELTOS

REF.	REFERENCIA SIGPAC	CULTIVO DESCRIPCIÓN CULTIVO	S/R G.PAGO	PEND. MEDIA (%)	SUP. DEC. ADMISIBLE (ha)	SUP. COMPROM. (ha)	SUP. AJUSTADA COMPROM. (1) (ha)	SUP. CONY. SIGPAC (ha)	SUP. CERTIE (ha)	SUP. CAMPO (ha)	SUP. CAMPO DETER. CULT. DECLARADO (ha)	SUP. DEC. REDUCIDA (ha)	SUP. RESUELTA (ha)
-1531370	41-062-014-00323-002	101138 OLIVAR-HOJIBLANCA	R	419	4,90	1,14	1,14	1,14	1,14			1,14	1,14
7503499	41-062-014-00324-003	101138 OLIVAR-HOJIBLANCA	R	419	3,60	0,27	0,27	0,27	0,28			0,27	0,27
1700000007019590	41-062-002-00019-001	101138 OLIVAR-HOJIBLANCA	R	419	8,80	2,37	2,37	2,37	2,37			2,37	2,37
1700000007019591	41-062-014-00318-001	101138 OLIVAR-HOJIBLANCA	R	419	7,90	7,61	7,61	7,61	7,61			7,61	7,61
1700000007019593	41-062-014-00321-002	101138 OLIVAR-HOJIBLANCA	R	419	7,90	1,35	1,35	1,35	1,35			1,35	1,35
1700000007019594	41-062-014-00321-001	101138 OLIVAR-HOJIBLANCA	R	419	7,20	1,95	1,95	1,95	1,95			1,95	1,95
1700000007019595	41-062-009-00115-003	101138 OLIVAR-HOJIBLANCA	S	419	22,80	0,42	0,42	0,42	0,42			0,42	0,42
1700000007019596	41-062-009-00113-001	101138 OLIVAR-HOJIBLANCA	S	419	13,20	1,10	1,10	1,10	1,10			1,10	1,10
1700000007019597	41-062-009-00114-004	101138 OLIVAR-HOJIBLANCA	S	419	20,30	1,56	1,56	1,56	1,56			1,56	1,56
1700000007019598	41-062-009-00078-001	101138 OLIVAR-HOJIBLANCA	S	419	18,70	0,44	0,44	0,44	0,44			0,44	0,44
1700000007019599	41-062-009-00079-001	101138 OLIVAR-HOJIBLANCA	S	419	18,30	0,59	0,59	0,59	0,59			0,59	0,59
1700000007019600	41-062-009-00080-001	101138 OLIVAR-HOJIBLANCA	S	419	14,20	0,29	0,29	0,29	0,29			0,29	0,29
1700000007019601	41-062-009-00088-001	101138 OLIVAR-HOJIBLANCA	S	419	17,70	0,06	0,06	0,06	0,06			0,06	0,06
1700000007019602	41-062-009-00089-002	101218 OLIVAR-MANZANILLA DE SEVILLA	S	419	22,20	1,62	1,62	1,62	1,62			1,62	1,62
1700000007019603	41-062-009-00090-001	101138 OLIVAR-HOJIBLANCA	S	419	18,70	0,76	0,76	0,76	0,76			0,76	0,76
1700000007019604	41-062-009-00093-001	101138 OLIVAR-HOJIBLANCA	S	419	26,30	0,66	0,66	0,66	0,66			0,66	0,66
1700000007019605	41-062-009-00094-003	101138 OLIVAR-HOJIBLANCA	S	419	28,60	0,26	0,26	0,26	0,26			0,26	0,26
1700000007019606	41-062-009-00272-001	101138 OLIVAR-HOJIBLANCA	S	419	17,60	0,20	0,20	0,20	0,20			0,20	0,20
1700000007019610	41-062-009-00086-001	101138 OLIVAR-HOJIBLANCA	S	419	24,50	1,85	1,85	1,85	1,85			1,85	1,85
1700000007019611	41-062-009-00087-001	101138 OLIVAR-HOJIBLANCA	S	419	18,90	0,15	0,15	0,15	0,15			0,15	0,15
1700000007019612	41-062-008-00001-001	101138 OLIVAR-HOJIBLANCA	S	419	7,40	1,41	1,41	1,41	1,41			1,41	1,41
1700000007019613	41-062-009-00112-001	101138 OLIVAR-HOJIBLANCA	S	419	16,10	0,81	0,81	0,81	0,81			0,81	0,81
1700000007019614	41-062-009-00116-001	101138 OLIVAR-HOJIBLANCA	S	419	20,60	3,09	3,09	3,09	3,09			3,09	3,09
1700000007019615	41-062-014-00323-001	101138 OLIVAR-HOJIBLANCA	R	419	6,40	1,63	1,63	1,63	1,63			1,63	1,63
1700000007019616	41-062-002-00022-003	101138 OLIVAR-HOJIBLANCA	R	419	18,60	6,74	6,74	6,74	6,74			6,74	6,74

(1) Superficie declarada admisible ajustada con la superficie comprometida.
(2) Factor de penalización valorando el alcance para el tipo de compromiso.Puede verificar la integridad de una copia de este documento mediante la lectura del código QR adjunto o mediante el acceso a la dirección <https://ws050.juntadeandalucia.es/verificarFirma> indicando el código de VERIFICACIÓN

FIRMADO POR

RAQUEL MARIA ESPIN CRESPO

17/12/2024

VERIFICACIÓN

Pk2jm6YDU9J72AMTZUYRN3GET48NG

PÁG. 9072/9349



**INCIDENCIAS****INCIDENCIA DESCRIPCIÓN**

- 248 Verifica que los recintos declarados con sistema de explotación regadío corresponden realmente a regadío según SIGPAC.
Ref:7503498 Recinto:41-062-014-00324-00011 Cultivo:101138 OLIVAR-HOJIBLANCA Regadío
- 100402 Recinto solicitado no forma parte de ningún organismo de control autorizado para la producción ecológica en Andalucía o fecha de inscripción posterior al plazo establecido (Anexo I. Criterios de Subvencionabilidad. Orden 28 de marzo de 2023).
Ref:7503498 Recinto:41-062-014-00324-00011 Cultivo:101138 OLIVAR-HOJIBLANCA Regadío
- 100424 Solicita recinto que no está comprometido para la operación.
Ref:7503498 Recinto:41-062-014-00324-00011 Cultivo:101138 OLIVAR-HOJIBLANCA Regadío

(1) Superficie declarada admisible ajustada con la superficie comprometida.
(2) Factor de penalización valorando el alcance para el tipo de compromiso.

Puede verificar la integridad de una copia de este documento mediante la lectura del código QR adjunto o mediante el acceso a la dirección <https://ws050.juntadeandalucia.es/verificarFirma> indicando el código de VERIFICACIÓN

FIRMADO POR	RAQUEL MARIA ESPIN CRESPO	17/12/2024	
VERIFICACIÓN	Pk2jm6UYDU9J72AMTZUYRN3GET48NG	PÁG. 9073/9349	

**APELLIDOS Y NOMBRE / RAZÓN SOCIAL**

MOYA GARCIA JESUS ALBERTO

NIF

****1606*

EXPEDIENTE

1186304

ANUALIDAD DE PAGO

1ª

IMPORTES POR ANUALIDAD

	2023	2024	2025	2026	2027
IMPORTE MÁXIMO SUBVENCIONABLE	2.192,43 €	2.192,43 €	2.192,43 €	1.827,02 €	1.827,02 €
IMPORTE MEDIO DE TRANSFERENCIA (€/ha)	297,48 €	297,48 €	297,48 €	247,90 €	247,90 €

RESUMEN DE UNIDADES

Cód	GRUPO DE PAGO	Sup. Dec. Admisible (ha)	Sup. Comprometida (ha)	Sup. ajustada compromiso (1) (ha)	% sobredec.	Sup. Resuelta (ha)	Importe Declarado	Importe Topado	Importe Resuelto	Importe tras sobredec.
419	OLIVAR	7,64		7,37	0,00	7,37	2.192,43	2.192,43	2.192,43	2.192,43
TOTAL		7,64	7,37	7,37		7,37	2.192,43	2.192,43	2.192,43	2.192,43

APLICACIÓN DE REDUCCIONES Y PENALIZACIONES

GRUPO DE PAGO	Importe Calculado	Importe prereduc.	Criterios de subvencionabilidad y compromisos	Presentación tardía	Omisión declaración	Condicionabilidad	IMPORTE (Euros) RESUELTO
OLIVAR	2.192,43	2.192,43	0,00	0,00	0,00	0,00	2.192,43
TOTAL	2.192,43	2.192,43					2.192,43

RESUMEN DE PAGOS**IMPORTE (Euros)**

	RESUELTO	FEADER	MAPA	CAPADR
OLIVAR - Pago realizado	2.192,43 €	1.863,57 €	215,08 €	113,78 €

RECINTOS RESUELTOS

REF.	REFERENCIA SIGPAC	SIGPAC	CULTIVO	DESCRIPCIÓN CULTIVO	S/R	G.PAGO	PEND. MEDIA (%)	SUP. DEC. ADMISIBLE (ha)	SUP. COMPROM. (ha)	SUP. AJUSTADA COMPR.(1) (ha)	SUP. CONY. SIGPAC (ha)	SUP. CERTIE (ha)	SUP. CAMPO (ha)	SUP. CAMPO DETER. CULT. DECLARADO (ha)	SUP. DEC. REDUCIDA (ha)	SUP. RESUELTA (ha)
5280803	41-032-012-00121-001	101195	OLIVAR-LECHIN DE SEVILLA		S	419	28,80	5,07	5,07	5,07		5,07			5,07	5,07
6891423	41-073-003-00058-001	101195	OLIVAR-LECHIN DE SEVILLA		S	419	23,10	2,57	2,30	2,30		2,30			2,30	2,30

INCIDENCIAS**INCIDENCIA DESCRIPCIÓN**

100421 Recinto declarado por error para una operación de la 6503, que se ha corregido de oficio marcando la operación correcta, de acuerdo con la fecha de inscripción del recinto en la producción ecológica.
Ref:5280803 Recinto:41-032-012-00121-00001 Cultivo:101195 OLIVAR-LECHIN DE SEVILLA Secano

(1) Superficie declarada admisible ajustada con la superficie comprometida.
(2) Factor de penalización valorando el alcance para el tipo de compromiso.

Puede verificar la integridad de una copia de este documento mediante la lectura del código QR adjunto o mediante el acceso a la dirección <https://ws050.juntadeandalucia.es/verificarFirma> indicando el código de VERIFICACIÓN

FIRMADO POR

RAQUEL MARIA ESPIN CRESPO

17/12/2024

VERIFICACIÓN

Pk2jm6UYDU9J72AMTZUYRN3GET48NG

PÁG. 9074/9349



**APELLIDOS Y NOMBRE / RAZÓN SOCIAL**

MUÑOZ BERNAL JUAN MANUEL

NIF
2155EXPEDIENTE**
1192498**ANUALIDAD DE PAGO**
1ª**IMPORTES POR ANUALIDAD**

	2023	2024	2025	2026	2027
IMPORTE MÁXIMO SUBVENCIONABLE	1.102,83 €	1.102,83 €	1.102,83 €	919,02 €	919,02 €
IMPORTE MEDIO DE TRANSFERENCIA (€/ha)	259,49 €	259,49 €	259,49 €	216,24 €	216,24 €

RESUMEN DE UNIDADES

Cód	GRUPO DE PAGO	Sup. Dec. Admisible (ha)	Sup. Comprometida (ha)	Sup. ajustada compromiso (1) (ha)	% sobredec.	Sup. Resuelta (ha)	Importe Declarado	Importe Topado	Importe Resuelto	Importe tras sobredec.
422	FRUTALES SECANO	4,25		4,25	0,00	4,25	1.102,83	1.102,83	1.102,83	1.102,83
TOTAL		4,25	4,25	4,25		4,25	1.102,83	1.102,83	1.102,83	1.102,83

APLICACIÓN DE REDUCCIONES Y PENALIZACIONES

GRUPO DE PAGO	Importe Calculado	Importe prereduc.	Criterios de subvencionabilidad y compromisos	Presentación tardía	Omisión declaración	Condicionalidad	IMPORTE (Euros) RESUELTO
FRUTALES SECANO	1.102,83	1.102,83	0,00	0,00	0,00	0,00	1.102,83
TOTAL	1.102,83	1.102,83					1.102,83

RESUMEN DE PAGOS

	IMPORTE (Euros)			
	RESUELTO	FEADER	MAPA	CAPADR
FRUTALES SECANO - Pago realizado	1.102,83 €	937,41 €	108,19 €	57,23 €

RECINTOS RESUELTOS

REF.	REFERENCIA SIGPAC	CULTIVO	DESCRIPCIÓN CULTIVO	S/R G.PAGO	PEND. MEDIA (%)	SUP. DEC. ADMISIBLE (ha)	SUP. COMPROM. (ha)	SUP. AJUSTADA COMPR.(1) (ha)	SUP. CONY. SIGPAC (ha)	SUP. CERTIE (ha)	SUP. CAMPO (ha)	SUP. CAMPO DETER. CULT. DECLARADO (ha)	SUP. DEC. REDUCIDA (ha)	SUP. RESUELTA (ha)
-1612529	41-097-018-00046-021	104003	ALMENDROS-ANTOÑETA	S 422	3,30	0,06	0,06	0,06		0,06			0,06	0,06
-1612528	41-097-018-00045-001	104003	ALMENDROS-ANTOÑETA	S 422	2,90	4,19	4,19	4,19		4,19			4,19	4,19

(1) Superficie declarada admisible ajustada con la superficie comprometida.
(2) Factor de penalización valorando el alcance para el tipo de compromiso.Puede verificar la integridad de una copia de este documento mediante la lectura del código QR adjunto o mediante el acceso a la dirección <https://ws050.juntadeandalucia.es/verificarFirma> indicando el código de VERIFICACIÓN

FIRMADO POR

RAQUEL MARIA ESPIN CRESPO

17/12/2024

VERIFICACIÓN

Pk2jm6UYDU9J72AMTZUYRN3GET48NG

PÁG. 9075/9349



**APELLIDOS Y NOMBRE / RAZÓN SOCIAL**

MUÑOZ ORTIZ CRISTINA MARIA

NIF
3007EXPEDIENTE**
1252069**ANUALIDAD DE PAGO**
1ª**IMPORTES POR ANUALIDAD**

	2023	2024	2025	2026	2027
IMPORTE MÁXIMO SUBVENCIONABLE	9.462,84 €	9.462,84 €	9.462,84 €	7.885,70 €	7.885,70 €
IMPORTE MEDIO DE TRANSFERENCIA (€/ha)	297,48 €	297,48 €	297,48 €	247,90 €	247,90 €

RESUMEN DE UNIDADES

Cód	GRUPO DE PAGO	Sup. Dec. Admisible (ha)	Sup. Comprometida (ha)	Sup. ajustada compromiso (1) (ha)	% sobredec.	Sup. Resuelta (ha)	Importe Declarado	Importe Topado	Importe Resuelto	Importe tras sobredec.
419	OLIVAR	31,81		31,81	0,00	31,81	9.462,84	9.462,84	9.462,84	9.462,84
TOTAL		31,81	31,81	31,81		31,81	9.462,84	9.462,84	9.462,84	9.462,84

APLICACIÓN DE REDUCCIONES Y PENALIZACIONES

GRUPO DE PAGO	Importe Calculado	Importe prereduc.	Criterios de subvencionabilidad y compromisos	Presentación tardía	Omisión declaración	Condicionalidad	IMPORTE (Euros) RESUELTO
OLIVAR	9.462,84	9.462,84	0,00	0,00	0,00	0,00	9.462,84
TOTAL	9.462,84	9.462,84					9.462,84

RESUMEN DE PAGOS**IMPORTE (Euros)**

	RESUELTO	FEADER	MAPA	CAPADR
OLIVAR - Pago realizado	9.462,84 €	8.043,41 €	928,30 €	491,13 €

RECINTOS RESUELTOS

REF.	REFERENCIA SIGPAC	CULTIVO DESCRIPCIÓN CULTIVO	S/R G.PAGO	PEND. MEDIA (%)	SUP. DEC. ADMISIBLE (ha)	SUP. COMPROM. (ha)	SUP. AJUSTADA COMPROM. (1) (ha)	SUP. CONY. SIGPAC (ha)	SUP. CERTIE (ha)	SUP. CAMPO (ha)	SUP. CAMPO DETER. CULT. DECLARADO (ha)	SUP. DEC. REDUCIDA (ha)	SUP. RESUELTA (ha)
-1296224	41-099-008-00011-003	101007 OLIVAR-MANZANILLA	S	419	14,30	1,75	1,75	1,75	1,75			1,75	1,75
-1047884	41-006-003-00048-001	101007 OLIVAR-MANZANILLA	S	419	20,30	2,63	2,63	2,63	2,63			2,63	2,63
-1047883	41-006-003-00047-001	101007 OLIVAR-MANZANILLA	S	419	21,70	2,33	2,33	2,33	2,33			2,33	2,33
-773772	41-099-008-00016-006	101010 OLIVAR-PICUAL	S	419	17,50	21,75	21,75	21,75	21,75			21,75	21,75
7520615	41-099-008-00015-001	101003 OLIVAR-ARBEQUINA	S	419	18,20	3,35	3,35	3,35	4,43			3,35	3,35

INCIDENCIAS**INCIDENCIA DESCRIPCIÓN**

- 100400 Recinto con cultivo, variedad, régimen de explotación o uso Sigpac no compatible con la operación solicitada (Anexo IV.I Cultivos y variedades elegibles para las Intervenciones. Orden de 28 de marzo de 2023).
Ref:7520617 Recinto:41-099-008-00015-00008 Cultivo:101003 OLIVAR-ARBEQUINA Secano Uso:PR
Ref:7520618 Recinto:41-099-008-00015-00009 Cultivo:101003 OLIVAR-ARBEQUINA Secano Uso:PR
Ref:7520616 Recinto:41-099-008-00015-00011 Cultivo:101003 OLIVAR-ARBEQUINA Secano Uso:CA
- 100402 Recinto solicitado no forma parte de ningún organismo de control autorizado para la producción ecológica en Andalucía o fecha de inscripción posterior al plazo establecido (Anexo I. Criterios de Subvencionabilidad. Orden 28 de marzo de 2023).
Ref:7520617 Recinto:41-099-008-00015-00008 Cultivo:101003 OLIVAR-ARBEQUINA Secano
Ref:7520618 Recinto:41-099-008-00015-00009 Cultivo:101003 OLIVAR-ARBEQUINA Secano
Ref:7520616 Recinto:41-099-008-00015-00011 Cultivo:101003 OLIVAR-ARBEQUINA Secano
Ref:7520619 Recinto:41-099-008-00015-00012 Cultivo:101003 OLIVAR-ARBEQUINA Secano
- 100424 Solicita recinto que no está comprometido para la operación.
Ref:7520617 Recinto:41-099-008-00015-00008 Cultivo:101003 OLIVAR-ARBEQUINA Secano
Ref:7520618 Recinto:41-099-008-00015-00009 Cultivo:101003 OLIVAR-ARBEQUINA Secano
Ref:7520616 Recinto:41-099-008-00015-00011 Cultivo:101003 OLIVAR-ARBEQUINA Secano
Ref:7520619 Recinto:41-099-008-00015-00012 Cultivo:101003 OLIVAR-ARBEQUINA Secano

(1) Superficie declarada admisible ajustada con la superficie comprometida.
(2) Factor de penalización valorando el alcance para el tipo de compromiso.

Puede verificar la integridad de una copia de este documento mediante la lectura del código QR adjunto o mediante el acceso a la dirección <https://ws050.juntadeandalucia.es/verificarFirma> indicando el código de VERIFICACIÓN

FIRMADO POR

RAQUEL MARIA ESPIN CRESPO

17/12/2024

VERIFICACIÓN

Pk2jm6UYDU9J72AMTZUYRN3GET48NG

PÁG. 9076/9349



**APELLIDOS Y NOMBRE / RAZÓN SOCIAL**

MUÑOZ PAVON DIEGO

NIF
4130EXPEDIENTE**
1230791**ANUALIDAD DE PAGO**
1ª**IMPORTES POR ANUALIDAD**

	2023	2024	2025	2026	2027
IMPORTE MÁXIMO SUBVENCIONABLE	1.249,42 €	1.249,42 €	1.249,42 €	1.041,18 €	1.041,18 €
IMPORTE MEDIO DE TRANSFERENCIA (€/ha)	297,48 €	297,48 €	297,48 €	247,90 €	247,90 €

RESUMEN DE UNIDADES

Cód	GRUPO DE PAGO	Sup. Dec. Admisible (ha)	Sup. Comprometida (ha)	Sup. ajustada compromiso (1) (ha)	% sobredec.	Sup. Resuelta (ha)	Importe Declarado	Importe Topado	Importe Resuelto	Importe tras sobredec.
419	OLIVAR	4,20		4,20	0,00	4,20	1.249,42	1.249,42	1.249,42	1.249,42
TOTAL		4,20	4,20	4,20		4,20	1.249,42	1.249,42	1.249,42	1.249,42

APLICACIÓN DE REDUCCIONES Y PENALIZACIONES

GRUPO DE PAGO	Importe Calculado	Importe prereduc.	Criterios de subvencionabilidad y compromisos	Presentación tardía	Omisión declaración	Condicionalidad	IMPORTE (Euros) RESUELTO
OLIVAR	1.249,42	1.249,42	0,00	0,00	0,00	0,00	1.249,42
TOTAL	1.249,42	1.249,42					1.249,42

RESUMEN DE PAGOS**IMPORTE (Euros)**

	RESUELTO	FEADER	MAPA	CAPADR
OLIVAR - Pago realizado	1.249,42 €	1.062,01 €	122,57 €	64,84 €

RECINTOS RESUELTOS

REF.	REFERENCIA SIGPAC	CULTIVO	DESCRIPCIÓN CULTIVO	S/R	G.PAGO	PEND. MEDIA (%)	SUP. DEC. ADMISIBLE (ha)	SUP. COMPROM. (ha)	SUP. AJUSTADA COMPR.(1) (ha)	SUP. CONY. SIGPAC (ha)	SUP. CERTIE (ha)	SUP. CAMPO (ha)	SUP. CAMPO DETER. CULT. DECLARADO (ha)	SUP. DEC. REDUCIDA (ha)	SUP. RESUELTA (ha)
1700000006497334	41-060-005-00050-001	101138	OLIVAR-HOJIBLANCA	S	419	19,50	2,45	2,45	2,45		2,45			2,45	2,45
1700000006497335	41-060-005-09008-008	101138	OLIVAR-HOJIBLANCA	S	419	17,70	1,75	1,75	1,75		1,75			1,75	1,75

(1) Superficie declarada admisible ajustada con la superficie comprometida.
(2) Factor de penalización valorando el alcance para el tipo de compromiso.Puede verificar la integridad de una copia de este documento mediante la lectura del código QR adjunto o mediante el acceso a la dirección <https://ws050.juntadeandalucia.es/verificarFirma> indicando el código de VERIFICACIÓN

FIRMADO POR

RAQUEL MARIA ESPIN CRESPO

17/12/2024

VERIFICACIÓN

Pk2jm6UYDU9J72AMTZUYRN3GET48NG

PÁG. 9077/9349



**APELLIDOS Y NOMBRE / RAZÓN SOCIAL**

MURILLO MORENO JOSE LUIS

NIF

***3503*

EXPEDIENTE

1213625

ANUALIDAD DE PAGO

1ª

IMPORTES POR ANUALIDAD

	2023	2024	2025	2026	2027
IMPORTE MÁXIMO SUBVENCIONABLE	2.312,69 €	2.312,69 €	1.927,24 €	1.927,24 €	1.927,24 €
IMPORTE MEDIO DE TRANSFERENCIA (€/ha)	98,58 €	98,58 €	82,15 €	82,15 €	82,15 €

RESUMEN DE UNIDADES

Cód	GRUPO DE PAGO	Sup. Dec. Admisible (ha)	Sup. Comprometida (ha)	Sup. ajustada compromiso (1) (ha)	% sobredec.	Sup. Resuelta (ha)	Importe Declarado	Importe Topado	Importe Resuelto	Importe tras sobredec.
418	PASTOS ASOCIADOS A GANADERÍA ECOLÓGICA	23,46		23,46	0,00	23,46	2.312,69	2.312,69	2.312,69	2.312,69
TOTAL		23,46	23,46	23,46		23,46	2.312,69	2.312,69	2.312,69	2.312,69

APLICACIÓN DE REDUCCIONES Y PENALIZACIONES

GRUPO DE PAGO	Importe Calculado	Importe prereduc.	Criterios de subvencionabilidad y compromisos	Presentación tardía	Omisión declaración	Condicionidad	IMPORTE (Euros) RESUELTO
PASTOS ASOCIADOS A GANADERÍA	2.312,69	2.312,69	0,00	0,00	0,00	0,00	2.312,69
TOTAL	2.312,69	2.312,69					2.312,69

RESUMEN DE PAGOS**IMPORTE (Euros)**

	RESUELTO	FEADER	MAPA	CAPADR
PASTOS ASOCIADOS A GANADERÍA ECOLÓGICA - Pago realizado	2.312,69 €	1.965,79 €	226,87 €	120,03 €

RECINTOS RESUELTOS

REE	REFERENCIA SIGPAC	CULTIVO	DESCRIPCIÓN CULTIVO	S/R G.PAGO	PEND. MEDIA (%)	SUP. DEC. ADMISIBLE (ha)	SUP. COMPROM. (ha)	SUP. AJUSTADA COMPROM. (1) (ha)	SUP. CONV. SIGPAC (ha)	SUP. CERTIF. (ha)	SUP. CAMPO (ha)	SUP. CAMPO DETER. CULT. (ha)	SUP. DEC. REDUCIDA (ha)	SUP. RESUELTA (ha)
-801628	41-033-028-00005-011	62000	PASTOS PERMANENTES DE 5 O MAS AÑOS-SIN VARIEDAD	S 418	41,80	5,42	5,42	5,42		7,23			5,42	5,42
-801627	41-033-028-00005-014	62000	PASTOS PERMANENTES DE 5 O MAS AÑOS-SIN VARIEDAD	S 418	25,50	4,80	4,80	4,80		4,80			4,80	4,80
-801626	41-033-028-00005-013	62000	PASTOS PERMANENTES DE 5 O MAS AÑOS-SIN VARIEDAD	S 418	35,20	4,40	4,40	4,40		4,40			4,40	4,40
-801625	41-033-028-00005-012	62000	PASTOS PERMANENTES DE 5 O MAS AÑOS-SIN VARIEDAD	S 418	25,90	6,78	6,78	6,78		6,78			6,78	6,78
-801624	41-033-028-00005-004	62000	PASTOS PERMANENTES DE 5 O MAS AÑOS-SIN VARIEDAD	S 418	27,80	2,06	2,06	2,06		2,06			2,06	2,06

INCIDENCIAS**INCIDENCIA DESCRIPCIÓN**

- 100407 Explotación solicitada no forma parte de ningún organismo de control autorizado para la producción ecológica en Andalucía o fecha de inscripción posterior al plazo establecido (Anexo I. Criterios de Subvencionabilidad. Orden 28 de marzo de 2023).
Explotación:ES410330000150 Especie:PORCINO
- 100421 Recinto declarado por error para una operación de la 6503, que se ha corregido de oficio marcando la operación correcta, de acuerdo con la fecha de inscripción del recinto en la producción ecológica.
Ref:-801624 Recinto:41-033-028-00005-0004 Cultivo:62000 PASTOS PERMANENTES DE 5 O MAS AÑOS-SIN VARIEDAD Secano
Ref:-801628 Recinto:41-033-028-00005-00011 Cultivo:62000 PASTOS PERMANENTES DE 5 O MAS AÑOS-SIN VARIEDAD Secano
Ref:-801625 Recinto:41-033-028-00005-00012 Cultivo:62000 PASTOS PERMANENTES DE 5 O MAS AÑOS-SIN VARIEDAD Secano
Ref:-801626 Recinto:41-033-028-00005-00013 Cultivo:62000 PASTOS PERMANENTES DE 5 O MAS AÑOS-SIN VARIEDAD Secano
Ref:-801627 Recinto:41-033-028-00005-00014 Cultivo:62000 PASTOS PERMANENTES DE 5 O MAS AÑOS-SIN VARIEDAD Secano

(1) Superficie declarada admisible ajustada con la superficie comprometida.
(2) Factor de penalización valorando el alcance para el tipo de compromiso.

Puede verificar la integridad de una copia de este documento mediante la lectura del código QR adjunto o mediante el acceso a la dirección <https://ws050.juntadeandalucia.es/verificarFirma> indicando el código de VERIFICACIÓN

FIRMADO POR

RAQUEL MARIA ESPIN CRESPO

17/12/2024

VERIFICACIÓN

Pk2jm6UYDU9J72AMTZUYRN3GET48NG

PÁG. 9078/9349



**Datos considerados para el Cálculo de la Carga Ganadera mínima y máxima del expediente**

Explotación	Especie	Inscrito en Sipea y Admisible	Ugm Calculada para CG Mínima	Ugm Calculada para CG Máxima
ES410330000150	BOVINA	SI	161,48	161,48
ES410330000150	PORCINO	NO	0,00	27,32
			161,48	188,80

Superficie determinada para Cálculo Carga Ganadera Mínima: 446,30 ha

Superficie determinada para Cálculo Carga Ganadera Máxima: 446,30 ha

Carga Ganadera Mínima Expediente: 0,36 ugm/ha

Carga Ganadera Máxima Expediente: 0,42 ugm/ha

Recintos Determinados para el Cálculo de Garga Ganadera Mínima

REF.	REFERENCIA SIGPAC	CULTIVO	DESCRIPCIÓN CULTIVO	S/R	SUP. RESUELTA (ha)
-801628	41-033-028-00005-00011	62000	PASTOS PERMANENTES DE 5 O MAS AÑOS-SIN VARIEDAD	S	5,42
-801627	41-033-028-00005-00014	62000	PASTOS PERMANENTES DE 5 O MAS AÑOS-SIN VARIEDAD	S	4,80
-801626	41-033-028-00005-00013	62000	PASTOS PERMANENTES DE 5 O MAS AÑOS-SIN VARIEDAD	S	4,40
-801625	41-033-028-00005-00012	62000	PASTOS PERMANENTES DE 5 O MAS AÑOS-SIN VARIEDAD	S	6,78
-801624	41-033-028-00005-00004	62000	PASTOS PERMANENTES DE 5 O MAS AÑOS-SIN VARIEDAD	S	2,06
1700000006174154	41-033-032-00011-00022	62000	PASTOS PERMANENTES DE 5 O MAS AÑOS-SIN VARIEDAD	S	16,42
1700000006174155	41-033-032-00011-00017	62000	PASTOS PERMANENTES DE 5 O MAS AÑOS-SIN VARIEDAD	S	295,07
1700000006174157	41-033-028-00005-00009	62000	PASTOS PERMANENTES DE 5 O MAS AÑOS-SIN VARIEDAD	S	8,47
1700000006174158	41-033-028-00005-00007	62000	PASTOS PERMANENTES DE 5 O MAS AÑOS-SIN VARIEDAD	S	30,66
1700000006174160	41-033-034-00001-00003	62000	PASTOS PERMANENTES DE 5 O MAS AÑOS-SIN VARIEDAD	S	9,76
1700000006174161	41-033-034-00001-00005	62000	PASTOS PERMANENTES DE 5 O MAS AÑOS-SIN VARIEDAD	S	2,65
1700000006174163	41-033-028-00005-00003	62000	PASTOS PERMANENTES DE 5 O MAS AÑOS-SIN VARIEDAD	S	59,81

Recintos Determinados para el Cálculo de Garga Ganadera Máxima

REF.	REFERENCIA SIGPAC	CULTIVO	DESCRIPCIÓN CULTIVO	S/R	SUP. RESUELTA (ha)
-801628	41-033-028-00005-00011	62000	PASTOS PERMANENTES DE 5 O MAS AÑOS-SIN VARIEDAD	S	5,42
-801627	41-033-028-00005-00014	62000	PASTOS PERMANENTES DE 5 O MAS AÑOS-SIN VARIEDAD	S	4,80
-801626	41-033-028-00005-00013	62000	PASTOS PERMANENTES DE 5 O MAS AÑOS-SIN VARIEDAD	S	4,40
-801625	41-033-028-00005-00012	62000	PASTOS PERMANENTES DE 5 O MAS AÑOS-SIN VARIEDAD	S	6,78
-801624	41-033-028-00005-00004	62000	PASTOS PERMANENTES DE 5 O MAS AÑOS-SIN VARIEDAD	S	2,06
1700000006174154	41-033-032-00011-00022	62000	PASTOS PERMANENTES DE 5 O MAS AÑOS-SIN VARIEDAD	S	16,42
1700000006174155	41-033-032-00011-00017	62000	PASTOS PERMANENTES DE 5 O MAS AÑOS-SIN VARIEDAD	S	295,07
1700000006174157	41-033-028-00005-00009	62000	PASTOS PERMANENTES DE 5 O MAS AÑOS-SIN VARIEDAD	S	8,47
1700000006174158	41-033-028-00005-00007	62000	PASTOS PERMANENTES DE 5 O MAS AÑOS-SIN VARIEDAD	S	30,66
1700000006174160	41-033-034-00001-00003	62000	PASTOS PERMANENTES DE 5 O MAS AÑOS-SIN VARIEDAD	S	9,76
1700000006174161	41-033-034-00001-00005	62000	PASTOS PERMANENTES DE 5 O MAS AÑOS-SIN VARIEDAD	S	2,65
1700000006174163	41-033-028-00005-00003	62000	PASTOS PERMANENTES DE 5 O MAS AÑOS-SIN VARIEDAD	S	59,81

Incidencias de carga ganadera**INCIDENCIA DESCRIPCIÓN**

100407 Explotación solicitada no forma parte de ningún organismo de control autorizado para la producción ecológica en Andalucía o fecha de

(1) Superficie declarada admisible ajustada con la superficie comprometida.
(2) Factor de penalización valorando el alcance para el tipo de compromiso.Puede verificar la integridad de una copia de este documento mediante la lectura del código QR adjunto o mediante el acceso a la dirección <https://ws050.juntadeandalucia.es/verificarFirma> indicando el código de VERIFICACIÓN

FIRMADO POR

RAQUEL MARIA ESPIN CRESPO

17/12/2024

VERIFICACIÓN

Pk2jm6UYDU9J72AMTZUYRN3GET48NG

PÁG. 9079/9349






Datos considerados para el Cálculo de la Carga Ganadera mínima y máxima del expediente

inscripción posterior al plazo establecido (Anexo I. Criterios de Subvencionabilidad. Orden 28 de marzo de 2023).
Explotación:ES410330000150 Especie:PORCINO

(1) Superficie declarada admisible ajustada con la superficie comprometida.
(2) Factor de penalización valorando el alcance para el tipo de compromiso.

Puede verificar la integridad de una copia de este documento mediante la lectura del código QR adjunto o mediante el acceso a la dirección <https://ws050.juntadeandalucia.es/verificarFirma> indicando el código de VERIFICACIÓN

FIRMADO POR	RAQUEL MARIA ESPIN CRESPO	17/12/2024	
VERIFICACIÓN	Pk2jm6UYDU9J72AMTZUYRN3GET48NG	PÁG. 9080/9349	

**APELLIDOS Y NOMBRE / RAZÓN SOCIAL**

MURUBE TABANERA SANTIAGO

NIF

****1774*

EXPEDIENTE

1251676

ANUALIDAD DE PAGO

1ª

IMPORTES POR ANUALIDAD

	2023	2024	2025	2026	2027
IMPORTE MÁXIMO SUBVENCIONABLE	986,79 €	986,79 €	822,32 €	822,32 €	822,32 €
IMPORTE MEDIO DE TRANSFERENCIA (€/ha)	98,58 €	98,58 €	82,15 €	82,15 €	82,15 €

RESUMEN DE UNIDADES

Cód	GRUPO DE PAGO	Sup. Dec. Admisible (ha)	Sup. Comprometida (ha)	Sup. ajustada compromiso (1) (ha)	% sobredec.	Sup. Resuelta (ha)	Importe Declarado	Importe Topado	Importe Resuelto	Importe tras sobredec.
418	PASTOS ASOCIADOS A GANADERÍA ECOLÓGICA	10,01		10,01	0,00	10,01	986,79	986,79	986,79	986,79
TOTAL		10,01	10,01	10,01		10,01	986,79	986,79	986,79	986,79

APLICACIÓN DE REDUCCIONES Y PENALIZACIONES

GRUPO DE PAGO	Importe Calculado	Importe prerreduc.	Criterios de subvencionabilidad y compromisos	Presentación tardía	Omisión declaración	Condicionidad	IMPORTE (Euros) RESUELTO
PASTOS ASOCIADOS A GANADERÍA	986,79	986,79	0,00	0,00	0,00	0,00	986,79
TOTAL	986,79	986,79					986,79

RESUMEN DE PAGOS**IMPORTE (Euros)**

	RESUELTO	FEADER	MAPA	CAPADR
PASTOS ASOCIADOS A GANADERÍA ECOLÓGICA - Pago realizado	986,79 €	838,77 €	96,80 €	51,22 €

RECINTOS RESUELTOS

REE	REFERENCIA SIGPAC	CULTIVO	DESCRIPCIÓN CULTIVO	S/R G.PAGO	PEND. MEDIA (%)	SUP. DEC. ADMISIBLE (ha)	SUP. COMPROM. (ha)	SUP. AJUSTADA COMPROM. (1) (ha)	SUP. CONV. SIGPAC (ha)	SUP. CERTIF. (ha)	SUP. CAMPO (ha)	SUP. CAMPO DETER. CULT. (ha)	SUP. DEC. REDUCIDA (ha)	SUP. RESUELTA (ha)
5555009	41-013-004-00004-004	62000	PASTOS PERMANENTES DE 5 O MAS AÑOS-SIN VARIEDAD	S 418	14,50	2,99	2,99	2,99		3,99			2,99	2,99
5555010	41-013-004-00004-005	62000	PASTOS PERMANENTES DE 5 O MAS AÑOS-SIN VARIEDAD	S 418	36,40	2,81	2,81	2,81		11,25			2,81	2,81
5555011	41-013-004-00004-006	62000	PASTOS PERMANENTES DE 5 O MAS AÑOS-SIN VARIEDAD	S 418	40,50	4,21	4,21	4,21		12,03			4,21	4,21

INCIDENCIAS**INCIDENCIA DESCRIPCIÓN**

100421	Recinto declarado por error para una operación de la 6503, que se ha corregido de oficio marcando la operación correcta, de acuerdo con la fecha de inscripción del recinto en la producción ecológica. Ref:5555009 Recinto:41-013-004-00004-00004 Cultivo:62000 PASTOS PERMANENTES DE 5 O MAS AÑOS-SIN VARIEDAD Secano Ref:5555010 Recinto:41-013-004-00004-00005 Cultivo:62000 PASTOS PERMANENTES DE 5 O MAS AÑOS-SIN VARIEDAD Secano Ref:5555011 Recinto:41-013-004-00004-00006 Cultivo:62000 PASTOS PERMANENTES DE 5 O MAS AÑOS-SIN VARIEDAD Secano Ref:5555012 Recinto:41-013-004-00004-00021 Cultivo:62000 PASTOS PERMANENTES DE 5 O MAS AÑOS-SIN VARIEDAD Secano Ref:5555015 Recinto:41-013-004-00004-00031 Cultivo:62000 PASTOS PERMANENTES DE 5 O MAS AÑOS-SIN VARIEDAD Secano
100424	Solicita recinto que no está comprometido para la operación. Ref:5555012 Recinto:41-013-004-00004-00021 Cultivo:62000 PASTOS PERMANENTES DE 5 O MAS AÑOS-SIN VARIEDAD Secano Ref:5555015 Recinto:41-013-004-00004-00031 Cultivo:62000 PASTOS PERMANENTES DE 5 O MAS AÑOS-SIN VARIEDAD Secano

(1) Superficie declarada admisible ajustada con la superficie comprometida.
(2) Factor de penalización valorando el alcance para el tipo de compromiso.Puede verificar la integridad de una copia de este documento mediante la lectura del código QR adjunto o mediante el acceso a la dirección <https://ws050.juntadeandalucia.es/verificarFirma> indicando el código de VERIFICACIÓN

FIRMADO POR

RAQUEL MARIA ESPIN CRESPO

17/12/2024

VERIFICACIÓN

Pk2jm6UYDU9J72AMTZUYRN3GET48NG

PÁG. 9081/9349



**Datos considerados para el Cálculo de la Carga Ganadera mínima y máxima del expediente**

Explotación	Especie	Inscrito en Sipea y Admisible	Ugm Calculada para CG Mínima	Ugm Calculada para CG Máxima
ES410130000500	BOVINA	SI	89,50	89,50
			89,50	89,50

Superficie determinada para Cálculo Carga Ganadera Mínima: 219,98 ha

Superficie determinada para Cálculo Carga Ganadera Máxima: 219,98 ha

Carga Ganadera Mínima Expediente: 0,41 ugm/ha

Carga Ganadera Máxima Expediente: 0,41 ugm/ha

Recintos Determinados para el Cálculo de Garga Ganadera Mínima

REF.	REFERENCIA SIGPAC	CULTIVO	DESCRIPCIÓN CULTIVO	S/R	SUP. RESUELTA (ha)
5554977	41-013-003-00002-00001	62000	PASTOS PERMANENTES DE 5 O MAS AÑOS-SIN VARIEDAD	S	1,00
5554980	41-013-003-00002-00056	62000	PASTOS PERMANENTES DE 5 O MAS AÑOS-SIN VARIEDAD	S	49,77
5555009	41-013-004-00004-00004	62000	PASTOS PERMANENTES DE 5 O MAS AÑOS-SIN VARIEDAD	S	2,99
5555010	41-013-004-00004-00005	62000	PASTOS PERMANENTES DE 5 O MAS AÑOS-SIN VARIEDAD	S	2,81
5555011	41-013-004-00004-00006	62000	PASTOS PERMANENTES DE 5 O MAS AÑOS-SIN VARIEDAD	S	4,21
1700000007063943	41-013-003-00002-00044	62000	PASTOS PERMANENTES DE 5 O MAS AÑOS-SIN VARIEDAD	S	95,28
1700000007063988	41-013-003-00010-00001	62000	PASTOS PERMANENTES DE 5 O MAS AÑOS-SIN VARIEDAD	S	11,83
1700000007063992	41-013-003-00010-00003	62000	PASTOS PERMANENTES DE 5 O MAS AÑOS-SIN VARIEDAD	S	12,87
1700000007063993	41-013-003-00010-00003	62000	PASTOS PERMANENTES DE 5 O MAS AÑOS-SIN VARIEDAD	S	9,56
1700000007063994	41-013-003-00010-00003	62000	PASTOS PERMANENTES DE 5 O MAS AÑOS-SIN VARIEDAD	S	16,49
1700000007063995	41-013-003-00010-00004	62000	PASTOS PERMANENTES DE 5 O MAS AÑOS-SIN VARIEDAD	S	9,07
1700000007063996	41-013-003-00010-00003	62000	PASTOS PERMANENTES DE 5 O MAS AÑOS-SIN VARIEDAD	S	2,81
1700000007063997	41-013-003-00010-00004	62000	PASTOS PERMANENTES DE 5 O MAS AÑOS-SIN VARIEDAD	S	1,29

Recintos Determinados para el Cálculo de Garga Ganadera Máxima

REF.	REFERENCIA SIGPAC	CULTIVO	DESCRIPCIÓN CULTIVO	S/R	SUP. RESUELTA (ha)
5554977	41-013-003-00002-00001	62000	PASTOS PERMANENTES DE 5 O MAS AÑOS-SIN VARIEDAD	S	1,00
5554978	41-013-003-00002-00014	62000	PASTOS PERMANENTES DE 5 O MAS AÑOS-SIN VARIEDAD	S	0,00
5554980	41-013-003-00002-00056	62000	PASTOS PERMANENTES DE 5 O MAS AÑOS-SIN VARIEDAD	S	49,77
5555009	41-013-004-00004-00004	62000	PASTOS PERMANENTES DE 5 O MAS AÑOS-SIN VARIEDAD	S	2,99
5555010	41-013-004-00004-00005	62000	PASTOS PERMANENTES DE 5 O MAS AÑOS-SIN VARIEDAD	S	2,81
5555011	41-013-004-00004-00006	62000	PASTOS PERMANENTES DE 5 O MAS AÑOS-SIN VARIEDAD	S	4,21
5555012	41-013-004-00004-00021	62000	PASTOS PERMANENTES DE 5 O MAS AÑOS-SIN VARIEDAD	S	0,00
5555015	41-013-004-00004-00031	62000	PASTOS PERMANENTES DE 5 O MAS AÑOS-SIN VARIEDAD	S	0,00
1700000007063943	41-013-003-00002-00044	62000	PASTOS PERMANENTES DE 5 O MAS AÑOS-SIN VARIEDAD	S	95,28
1700000007063988	41-013-003-00010-00001	62000	PASTOS PERMANENTES DE 5 O MAS AÑOS-SIN VARIEDAD	S	11,83
1700000007063992	41-013-003-00010-00003	62000	PASTOS PERMANENTES DE 5 O MAS AÑOS-SIN VARIEDAD	S	12,87
1700000007063993	41-013-003-00010-00003	62000	PASTOS PERMANENTES DE 5 O MAS AÑOS-SIN VARIEDAD	S	9,56
1700000007063994	41-013-003-00010-00003	62000	PASTOS PERMANENTES DE 5 O MAS AÑOS-SIN VARIEDAD	S	16,49
1700000007063995	41-013-003-00010-00004	62000	PASTOS PERMANENTES DE 5 O MAS AÑOS-SIN VARIEDAD	S	9,07

(1) Superficie declarada admisible ajustada con la superficie comprometida.
(2) Factor de penalización valorando el alcance para el tipo de compromiso.Puede verificar la integridad de una copia de este documento mediante la lectura del código QR adjunto o mediante el acceso a la dirección <https://ws050.juntadeandalucia.es/verificarFirma> indicando el código de VERIFICACIÓN

FIRMADO POR

RAQUEL MARIA ESPIN CRESPO

17/12/2024

VERIFICACIÓN

Pk2jm6UYDU9J72AMTZUYRN3GET48NG

PÁG. 9082/9349



**Datos considerados para el Cálculo de la Carga Ganadera mínima y máxima del expediente****Recintos Determinados para el Cálculo de Garga Ganadera Máxima**

<u>REF.</u>	<u>REFERENCIA SIGPAC</u>	<u>CULTIVO</u>	<u>DESCRIPCIÓN CULTIVO</u>	<u>S/R</u>	<u>SUP. RESUELTA (ha)</u>
1700000007063996	41-013-003-00010-00003	62000	PASTOS PERMANENTES DE 5 O MAS AÑOS-SIN VARIEDAD	S	2,81
1700000007063997	41-013-003-00010-00004	62000	PASTOS PERMANENTES DE 5 O MAS AÑOS-SIN VARIEDAD	S	1,29

(1) Superficie declarada admisible ajustada con la superficie comprometida.
(2) Factor de penalización valorando el alcance para el tipo de compromiso.

Puede verificar la integridad de una copia de este documento mediante la lectura del código QR adjunto o mediante el acceso a la dirección <https://ws050.juntadeandalucia.es/verificarFirma> indicando el código de VERIFICACIÓN

FIRMADO POR

RAQUEL MARIA ESPIN CRESPO

17/12/2024

VERIFICACIÓN

Pk2jm6UYDU9J72AMTZUYRN3GET48NG

PÁG. 9083/9349



**APELLIDOS Y NOMBRE / RAZÓN SOCIAL**

NADALES CAMACHO MARIA JOSE

NIF

***0397*

EXPEDIENTE

1111485

ANUALIDAD DE PAGO

1ª

IMPORTES POR ANUALIDAD

	2023	2024	2025	2026	2027
IMPORTE MÁXIMO SUBVENCIONABLE	1.109,60 €	1.109,60 €	1.109,60 €	924,67 €	924,67 €
IMPORTE MEDIO DE TRANSFERENCIA (€/ha)	297,48 €	297,48 €	297,48 €	247,90 €	247,90 €

RESUMEN DE UNIDADES

Cód	GRUPO DE PAGO	Sup. Dec. Admisible (ha)	Sup. Comprometida (ha)	Sup. ajustada compromiso (1) (ha)	% sobredec.	Sup. Resuelta (ha)	Importe Declarado	Importe Topado	Importe Resuelto	Importe tras sobredec.
419	OLIVAR	3,73		3,73	0,00	3,73	1.109,60	1.109,60	1.109,60	1.109,60
TOTAL		3,73	3,73	3,73		3,73	1.109,60	1.109,60	1.109,60	1.109,60

APLICACIÓN DE REDUCCIONES Y PENALIZACIONES

GRUPO DE PAGO	Importe Calculado	Importe prereduc.	Criterios de subvencionabilidad y compromisos	Presentación tardía	Omisión declaración	Condicionalidad	IMPORTE (Euros) RESUELTO
OLIVAR	1.109,60	1.109,60	0,00	0,00	0,00	0,00	1.109,60
TOTAL	1.109,60	1.109,60					1.109,60

RESUMEN DE PAGOS**IMPORTE (Euros)**

	RESUELTO	FEADER	MAPA	CAPADR
OLIVAR - Pago realizado	1.109,60 €	943,16 €	108,85 €	57,59 €

RECINTOS RESUELTOS

REF.	REFERENCIA SIGPAC	CULTIVO	DESCRIPCIÓN CULTIVO	S/R G.PAGO	PEND. MEDIA (%)	SUP. DEC. ADMISIBLE (ha)	SUP. COMPROM. (ha)	SUP. AJUSTADA COMPR.(1) (ha)	SUP. CONY. SIGPAC (ha)	SUP. CERTIE (ha)	SUP. CAMPO (ha)	SUP. CAMPO DETER. CULT. DECLARADO (ha)	SUP. DEC. REDUCIDA (ha)	SUP. RESUELTA (ha)
-1085527	11-005-019-00082-002	101195	OLIVAR-LECHIN DE SEVILLA	S 419	23,70	0,05	0,05	0,05		0,05			0,05	0,05
1700000007235795	11-005-019-00078-002	101195	OLIVAR-LECHIN DE SEVILLA	S 419	15,70	1,24	1,24	1,24		1,24			1,24	1,24
1700000007235796	11-005-019-00079-002	101195	OLIVAR-LECHIN DE SEVILLA	S 419	12,90	0,75	0,75	0,75		0,75			0,75	0,75
1700000007235797	11-005-019-00079-006	101195	OLIVAR-LECHIN DE SEVILLA	S 419	18,40	0,64	0,64	0,64		0,64			0,64	0,64
1700000007235798	11-005-019-00080-001	101195	OLIVAR-LECHIN DE SEVILLA	S 419	13,60	1,05	1,05	1,05		1,05			1,05	1,05

(1) Superficie declarada admisible ajustada con la superficie comprometida.
(2) Factor de penalización valorando el alcance para el tipo de compromiso.Puede verificar la integridad de una copia de este documento mediante la lectura del código QR adjunto o mediante el acceso a la dirección <https://ws050.juntadeandalucia.es/verificarFirma> indicando el código de VERIFICACIÓN

FIRMADO POR

RAQUEL MARIA ESPIN CRESPO

17/12/2024

VERIFICACIÓN

Pk2jm6UYDU9J72AMTZUYRN3GET48NG

PÁG. 9084/9349



**APELLIDOS Y NOMBRE / RAZÓN SOCIAL**

NARBONA JUAREZ PILAR

NIF

***5218*

EXPEDIENTE

1152223

ANUALIDAD DE PAGO

1ª

IMPORTES POR ANUALIDAD

	2023	2024	2025	2026	2027
IMPORTE MÁXIMO SUBVENCIONABLE	5.393,31 €	5.393,31 €	5.393,31 €	4.494,43 €	4.494,43 €
IMPORTE MEDIO DE TRANSFERENCIA (€/ha)	297,48 €	297,48 €	297,48 €	247,90 €	247,90 €

RESUMEN DE UNIDADES

Cód	GRUPO DE PAGO	Sup. Dec. Admisible (ha)	Sup. Comprometida (ha)	Sup. ajustada compromiso (1) (ha)	% sobredec.	Sup. Resuelta (ha)	Importe Declarado	Importe Topado	Importe Resuelto	Importe tras sobredec.
419	OLIVAR	18,13		18,13	0,00	18,13	5.393,31	5.393,31	5.393,31	5.393,31
TOTAL		18,13	18,13	18,13		18,13	5.393,31	5.393,31	5.393,31	5.393,31

APLICACIÓN DE REDUCCIONES Y PENALIZACIONES

GRUPO DE PAGO	Importe Calculado	Importe prereduc.	Criterios de subvencionabilidad y compromisos	Presentación tardía	Omisión declaración	Condicionalidad	IMPORTE (Euros) RESUELTO
OLIVAR	5.393,31	5.393,31	0,00	0,00	0,00	0,00	5.393,31
TOTAL	5.393,31	5.393,31					5.393,31

RESUMEN DE PAGOS**IMPORTE (Euros)**

	RESUELTO	FEADER	MAPA	CAPADR
OLIVAR - Pago realizado	5.393,31 €	4.584,31 €	529,08 €	279,92 €

RECINTOS RESUELTOS

REF.	REFERENCIA SIGPAC	CULTIVO	DESCRIPCIÓN CULTIVO	S/R G.PAGO	PEND. MEDIA (%)	SUP. DEC. ADMISIBLE (ha)	SUP. COMPROM. (ha)	SUP. AJUSTADA COMPR.(1) (ha)	SUP. CONY. SIGPAC (ha)	SUP. CERTIE (ha)	SUP. CAMPO (ha)	SUP. CAMPO DETER. CULT. DECLARADO (ha)	SUP. DEC. REDUCIDA (ha)	SUP. RESUELTA (ha)
-1286254	41-046-002-00182-001	101138	OLIVAR-HOJIBLANCA	S 419	6,90	0,56	0,56	0,56	0,56	0,56			0,56	0,56
-1286253	41-046-002-00181-004	101138	OLIVAR-HOJIBLANCA	S 419	6,10	0,04	0,04	0,04	0,04	0,04			0,04	0,04
-1286252	41-046-002-00181-002	101138	OLIVAR-HOJIBLANCA	S 419	7,50	0,32	0,32	0,32	0,32	0,32			0,32	0,32
-1286251	41-046-002-00181-002	101138	OLIVAR-HOJIBLANCA	S 419	7,50	0,05	0,05	0,05	0,05	0,05			0,05	0,05
1700000006992012	41-041-001-00169-001	101138	OLIVAR-HOJIBLANCA	S 419	12,20	0,50	0,50	0,50	0,50	0,50			0,50	0,50
1700000006992013	41-041-001-00288-001	101138	OLIVAR-HOJIBLANCA	S 419	10,40	3,34	3,34	3,34	3,34	3,34			3,34	3,34
1700000006992014	41-046-002-00016-001	101138	OLIVAR-HOJIBLANCA	S 419	11,20	1,22	1,22	1,22	1,22	1,22			1,22	1,22
1700000006992016	41-041-001-00287-001	101138	OLIVAR-HOJIBLANCA	S 419	6,70	2,02	2,02	2,02	2,02	2,02			2,02	2,02
1700000006992019	41-041-001-00170-001	101138	OLIVAR-HOJIBLANCA	S 419	12,00	10,08	10,08	10,08	10,08	10,08			10,08	10,08

(1) Superficie declarada admisible ajustada con la superficie comprometida.
(2) Factor de penalización valorando el alcance para el tipo de compromiso.Puede verificar la integridad de una copia de este documento mediante la lectura del código QR adjunto o mediante el acceso a la dirección <https://ws050.juntadeandalucia.es/verificarFirma> indicando el código de VERIFICACIÓN

FIRMADO POR

RAQUEL MARIA ESPIN CRESPO

17/12/2024

VERIFICACIÓN

Pk2jm6UYDU9J72AMTZUYRN3GET48NG

PÁG. 9085/9349



**APELLIDOS Y NOMBRE / RAZÓN SOCIAL**

NARBONA MURIANA ESPERANZA

NIF
6066EXPEDIENTE**
1283015**ANUALIDAD DE PAGO**
1ª**IMPORTES POR ANUALIDAD**

	2023	2024	2025	2026	2027
IMPORTE MÁXIMO SUBVENCIONABLE	2.034,76 €	2.034,76 €	2.034,76 €	1.695,64 €	1.695,64 €
IMPORTE MEDIO DE TRANSFERENCIA (€/ha)	297,48 €	297,48 €	297,48 €	247,90 €	247,90 €

RESUMEN DE UNIDADES

Cód	GRUPO DE PAGO	Sup. Dec. Admisible (ha)	Sup. Comprometida (ha)	Sup. ajustada compromiso (1) (ha)	% sobredec.	Sup. Resuelta (ha)	Importe Declarado	Importe Topado	Importe Resuelto	Importe tras sobredec.
419	OLIVAR	6,84		6,84	0,00	6,84	2.034,76	2.034,76	2.034,76	2.034,76
TOTAL		6,84	6,84	6,84		6,84	2.034,76	2.034,76	2.034,76	2.034,76

APLICACIÓN DE REDUCCIONES Y PENALIZACIONES

GRUPO DE PAGO	Importe Calculado	Importe prereduc.	Criterios de subvencionabilidad y compromisos	Presentación tardía	Omisión declaración	Condicionalidad	IMPORTE (Euros) RESUELTO
OLIVAR	2.034,76	2.034,76	0,00	0,00	0,00	0,00	2.034,76
TOTAL	2.034,76	2.034,76					2.034,76

RESUMEN DE PAGOS**IMPORTE (Euros)**

	RESUELTO	FEADER	MAPA	CAPADR
OLIVAR - Pago realizado	2.034,76 €	1.729,55 €	199,61 €	105,60 €

RECINTOS RESUELTOS

REF.	REFERENCIA SIGPAC	CULTIVO	DESCRIPCIÓN CULTIVO	S/R	G.PAGO	PEND. MEDIA (%)	SUP. DEC. ADMISIBLE (ha)	SUP. COMPROM. (ha)	SUP. AJUSTADA COMPR.(1) (ha)	SUP. CONY. SIGPAC (ha)	SUP. CERTIE (ha)	SUP. CAMPO (ha)	SUP. CAMPO DETER. CULT. DECLARADO (ha)	SUP. DEC. REDUCIDA (ha)	SUP. RESUELTA (ha)
1700000005902430	41-002-009-00085-002	101268	OLIVAR-PICO LIMON	S	419	24,00	6,84	6,84	6,84		6,84			6,84	6,84

(1) Superficie declarada admisible ajustada con la superficie comprometida.
(2) Factor de penalización valorando el alcance para el tipo de compromiso.

Puede verificar la integridad de una copia de este documento mediante la lectura del código QR adjunto o mediante el acceso a la dirección <https://ws050.juntadeandalucia.es/verificarFirma> indicando el código de VERIFICACIÓN

FIRMADO POR

RAQUEL MARIA ESPIN CRESPO

17/12/2024

VERIFICACIÓN

Pk2jm6UYDU9J72AMTZUYRN3GET48NG

PÁG. 9086/9349



**APELLIDOS Y NOMBRE / RAZÓN SOCIAL**

NARBONA MURIANA JOSE DAMIAN

NIF
0048EXPEDIENTE**
1282653**ANUALIDAD DE PAGO**
1ª**IMPORTES POR ANUALIDAD**

	2023	2024	2025	2026	2027
IMPORTE MÁXIMO SUBVENCIONABLE	2.046,66 €	2.046,66 €	2.046,66 €	1.705,55 €	1.705,55 €
IMPORTE MEDIO DE TRANSFERENCIA (€/ha)	297,48 €	297,48 €	297,48 €	247,90 €	247,90 €

RESUMEN DE UNIDADES

Cód	GRUPO DE PAGO	Sup. Dec. Admisible (ha)	Sup. Comprometida (ha)	Sup. ajustada compromiso (1) (ha)	% sobredec.	Sup. Resuelta (ha)	Importe Declarado	Importe Topado	Importe Resuelto	Importe tras sobredec.
419	OLIVAR	6,88		6,88	0,00	6,88	2.046,66	2.046,66	2.046,66	2.046,66
TOTAL		6,88	6,88	6,88		6,88	2.046,66	2.046,66	2.046,66	2.046,66

APLICACIÓN DE REDUCCIONES Y PENALIZACIONES

GRUPO DE PAGO	Importe Calculado	Importe prereduc.	Criterios de subvencionabilidad y compromisos	Presentación tardía	Omisión declaración	Condicionalidad	IMPORTE (Euros) RESUELTO
OLIVAR	2.046,66	2.046,66	0,00	0,00	0,00	0,00	2.046,66
TOTAL	2.046,66	2.046,66					2.046,66

RESUMEN DE PAGOS**IMPORTE (Euros)**

	RESUELTO	FEADER	MAPA	CAPADR
OLIVAR - Pago realizado	2.046,66 €	1.739,66 €	200,78 €	106,22 €

RECINTOS RESUELTOS

REF.	REFERENCIA SIGPAC	CULTIVO	DESCRIPCIÓN CULTIVO	S/R	G.PAGO	PEND. MEDIA (%)	SUP. DEC. ADMISIBLE (ha)	SUP. COMPROM. (ha)	SUP. AJUSTADA COMPR.(1) (ha)	SUP. CONY. SIGPAC (ha)	SUP. CERTIE (ha)	SUP. CAMPO (ha)	SUP. CAMPO DETER. CULT. DECLARADO (ha)	SUP. DEC. REDUCIDA (ha)	SUP. RESUELTA (ha)
1700000005902430	41-002-009-00085-002	101268	OLIVAR-PICO LIMON	S	419	24,00	6,88	6,88	6,88		6,88			6,88	6,88

(1) Superficie declarada admisible ajustada con la superficie comprometida.
(2) Factor de penalización valorando el alcance para el tipo de compromiso.Puede verificar la integridad de una copia de este documento mediante la lectura del código QR adjunto o mediante el acceso a la dirección <https://ws050.juntadeandalucia.es/verificarFirma> indicando el código de VERIFICACIÓN

FIRMADO POR

RAQUEL MARIA ESPIN CRESPO

17/12/2024

VERIFICACIÓN

Pk2jm6UYDU9J72AMTZUYRN3GET48NG

PÁG. 9087/9349





<u>APELLIDOS Y NOMBRE / RAZÓN SOCIAL</u>	<u>NIF</u>	<u>EXPEDIENTE</u>	<u>ANUALIDAD DE PAGO</u>	<u>Nº DE SOCIOS</u>
NATURALES DEL SIERRO SCA	***9825*	1281489	1ª	11

IMPORTE POR ANUALIDAD

	<u>2023</u>	<u>2024</u>	<u>2025</u>	<u>2026</u>	<u>2027</u>
IMPORTE MÁXIMO SUBVENCIONABLE	3.423,99 €	3.423,99 €	3.423,99 €	2.853,33 €	2.853,33 €
IMPORTE MEDIO DE TRANSFERENCIA (€/ha)	297,48 €	297,48 €	297,48 €	247,90 €	247,90 €

RESUMEN DE UNIDADES

<u>Cód</u>	<u>GRUPO DE PAGO</u>	<u>Sup. Dec. Admisible (ha)</u>	<u>Sup. Comprometida (ha)</u>	<u>Sup. ajustada compromiso (1) (ha)</u>	<u>% sobredec.</u>	<u>Sup. Resuelta (ha)</u>	<u>Importe Declarado</u>	<u>Importe Topado</u>	<u>Importe Resuelto</u>	<u>Importe tras sobredec.</u>
419	OLIVAR	11,51		11,51	0,00	11,51	3.423,99	3.423,99	3.423,99	3.423,99
TOTAL		11,51	11,51	11,51		11,51	3.423,99	3.423,99	3.423,99	3.423,99

APLICACIÓN DE REDUCCIONES Y PENALIZACIONES

<u>GRUPO DE PAGO</u>	<u>Importe Calculado</u>	<u>Importe prereduc.</u>	<u>Criterios de subvencionabilidad y compromisos</u>	<u>Presentación tardía</u>	<u>Omisión declaración</u>	<u>Condicionabilidad</u>	<u>IMPORTE (Euros) RESUELTO</u>
OLIVAR	3.423,99	3.423,99	0,00	0,00	0,00	0,00	3.423,99
TOTAL	3.423,99	3.423,99					3.423,99

RESUMEN DE PAGOS

	<u>IMPORTE (Euros)</u>			
	<u>RESUELTO</u>	<u>FEADER</u>	<u>MAPA</u>	<u>CAPADR</u>
OLIVAR - Pago realizado	3.423,99 €	2.910,39 €	335,89 €	177,71 €

RECINTOS RESUELTOS

<u>REF.</u>	<u>REFERENCIA SIGPAC</u>	<u>CULTIVO DESCRIPCIÓN CULTIVO</u>	<u>S/R G.PAGO</u>	<u>PEND. MEDIA (%)</u>	<u>SUP. DEC. ADMISIBLE (ha)</u>	<u>SUP. COMPROM. (ha)</u>	<u>SUP. AJUSTADA COMPR.(1) (ha)</u>	<u>SUP. CONY. SIGPAC (ha)</u>	<u>SUP. CERTIE (ha)</u>	<u>SUP. CAMPO (ha)</u>	<u>SUP. CAMPO DETER. CULT. DECLARADO (ha)</u>	<u>SUP. DEC. REDUCIDA (ha)</u>	<u>SUP. RESUELTA (ha)</u>
-1065858	41-065-007-00036-018	101138 OLIVAR-HOJIBLANCA	S	419	11,90	5,71	5,71	5,71	5,71			5,71	5,71
-757008	41-065-007-00036-016	101138 OLIVAR-HOJIBLANCA	S	419	16,50	5,80	5,80	5,80	5,80			5,80	5,80

INCIDENCIAS**INCIDENCIA DESCRIPCIÓN**

- 4272 Verifica que las líneas de declaración de las Solicitudes Únicas no tienen solapes con la capa de Retroactividad Gráfica (ambas de la misma campaña) a nivel de expediente/línea de declaración gráfica de la solicitud.
Ref:170000007256240 Recinto:41-065-007-00036-00013 Cultivo: - Agregado de la referencia del recinto.:0 Zona de la referencia del recinto.:0 Superficie solapada.:0,04 Id. Incid.:101036444
- 100407 Explotación solicitada no forma parte de ningún organismo de control autorizado para la producción ecológica en Andalucía o fecha de inscripción posterior al plazo establecido (Anexo I. Criterios de Subvencionabilidad. Orden 28 de marzo de 2023).
Explotación:ES410650000636 Especie:CAPRINA
- 100412 Número de hectáreas validadas inferior a la superficie mínima permitida por el grupo de cultivo (Anexo I. Criterios de Subvencionabilidad. Orden 28 de marzo de 2023).
Sup. Resuelta:0 Grupo de Pago:FRUTALES SECANO
Sup. Resuelta:0 Grupo de Pago:HERBÁCEOS
- 100413 Recinto perteneciente a grupo de cultivo que no cumple con la superficie mínima requerida (Anexo I. Criterios de Subvencionabilidad. Orden 28 de marzo de 2023).
Ref:-1065872 Recinto:41-065-007-00036-00002 Cultivo:13000 TRITICALE-SIN VARIEDAD Secano Sup. Declarada:0,6 Superficie Resolver:0,6
Ref:170000007256240 Recinto:41-065-007-00036-00013 Cultivo:122000 ALGARROBO-SIN VARIEDAD Secano Sup. Declarada:6,12 Superficie Resolver:6,12
Ref:-757007 Recinto:41-065-007-00036-00015 Cultivo:122000 ALGARROBO-SIN VARIEDAD Secano Sup. Declarada:6,12 Superficie Resolver:6,12
Ref:-1065745 Recinto:41-065-007-00036-00017 Cultivo:104023 ALMENDROS-LAURANNE Secano Sup. Declarada:7,89 Superficie Resolver:7,89
Ref:-1065965 Recinto:41-065-007-00036-00019 Cultivo:13000 TRITICALE-SIN VARIEDAD Secano Sup. Declarada:1,08 Superficie Resolver:1,08
- 101111 Verifica que si el titular es una S.C.T.A., S.C.E.C.T., S.A.T. de producción o Titularidad Compartida, en aplicación de la degresividad para el cálculo de la ayuda, se le considera un número de socios
Número de socios:11

(1) Superficie declarada admisible ajustada con la superficie comprometida.
(2) Factor de penalización valorando el alcance para el tipo de compromiso.

Puede verificar la integridad de una copia de este documento mediante la lectura del código QR adjunto o mediante el acceso a la dirección <https://ws050.juntadeandalucia.es/verificarFirma> indicando el código de VERIFICACIÓN

FIRMADO POR

RAQUEL MARIA ESPIN CRESPO

17/12/2024

VERIFICACIÓN

Pk2jm6UYDU9J72AMTZUYRN3GET48NG

PÁG. 9088/9349



**APELLIDOS Y NOMBRE / RAZÓN SOCIAL**

NAVALAGRULLA, S.A

NIF
3683EXPEDIENTE**
1138237**ANUALIDAD DE PAGO**

1ª

IMPORTES POR ANUALIDAD

	2023	2024	2025	2026	2027
IMPORTE MÁXIMO SUBVENCIONABLE	21.117,91 €	21.117,91 €	17.598,26 €	17.598,26 €	17.598,26 €
IMPORTE MEDIO DE TRANSFERENCIA (€/ha)	36,40 €	36,40 €	30,34 €	30,34 €	30,34 €

RESUMEN DE UNIDADES

Cód	GRUPO DE PAGO	Sup. Dec. Admisible (ha)	Sup. Comprometida (ha)	Sup. ajustada compromiso (1) (ha)	% sobredec.	Sup. Resuelta (ha)	Importe Declarado	Importe Topado	Importe Resuelto	Importe tras sobredec.
418	PASTOS ASOCIADOS A GANADERÍA ECOLÓGICA	580,45		580,09	0,00	580,09	24.549,38	21.117,91	21.117,91	21.117,91
TOTAL		580,45	580,09	580,09		580,09	24.549,38	21.117,91	21.117,91	21.117,91

APLICACIÓN DE REDUCCIONES Y PENALIZACIONES

GRUPO DE PAGO	Importe Calculado	Importe prereduc.	Criterios de subvencionabilidad y compromisos	Presentación tardía	Omisión declaración	Condicionidad	IMPORTE (Euros) RESUELTO
PASTOS ASOCIADOS A GANADERÍA	21.117,91	21.117,91	0,00	0,00	0,00	0,00	21.117,91
TOTAL	21.117,91	21.117,91					21.117,91

RESUMEN DE PAGOS

	IMPORTE (Euros)			
	RESUELTO	FEADER	MAPA	CAPADR
PASTOS ASOCIADOS A GANADERÍA ECOLÓGICA - Pago realizado	21.117,91 €	17.950,22 €	2.071,67 €	1.096,02 €

(1) Superficie declarada admisible ajustada con la superficie comprometida.
 (2) Factor de penalización valorando el alcance para el tipo de compromiso.

Puede verificar la integridad de una copia de este documento mediante la lectura del código QR adjunto o mediante el acceso a la dirección <https://ws050.juntadeandalucia.es/verificarFirma> indicando el código de VERIFICACIÓN

FIRMADO POR	RAQUEL MARIA ESPIN CRESPO	17/12/2024	
VERIFICACIÓN	Pk2jm6UYDU9J72AMTZUYRN3GET48NG	PÁG. 9089/9349	

**RECINTOS RESUELTOS**

REF.	REFERENCIA SIGPAC	CULTIVO DESCRIPCIÓN CULTIVO	S/R	G.PAGO	PEND. MEDIA (%)	SUP. DEC. ADMISIBLE (ha)	SUP. COMPROM. (ha)	SUP. AJUSTADA COMPR. (1) (ha)	SUP. CONV. SIGPAC (ha)	SUP. CERTIF. (ha)	SUP. CAMPO (ha)	SUP. CAMPO DETER. CULT. DECLARADO (ha)	SUP. DEC. REDUCIDA (ha)	SUP. RESUELTA (ha)
-1541298	41-027-023-00002-008	62000 PASTOS PERMANENTES DE 5 O MAS AÑOS-SIN VARIEDAD	S	418	6,30	0,58	0,37	0,37		1,05			0,37	0,37
-1541168	41-027-022-00001-014	20000 BARBECHO TRADICIONAL-SIN VARIEDAD	S	418	3,00	0,88	0,88	0,88		0,88			0,88	0,88
-1541163	41-027-022-00001-014	20000 BARBECHO TRADICIONAL-SIN VARIEDAD	S	418	3,00	1,09	1,09	1,09		1,09			1,09	1,09
-1539187	41-027-022-00001-014	20000 BARBECHO TRADICIONAL-SIN VARIEDAD	S	418	3,00	0,52	0,52	0,52		0,52			0,52	0,52
-1539120	41-027-022-00001-021	20000 BARBECHO TRADICIONAL-SIN VARIEDAD	S	418	5,30	0,78	0,78	0,78		0,78			0,78	0,78
-1539090	41-027-022-00001-014	20000 BARBECHO TRADICIONAL-SIN VARIEDAD	S	418	3,00	7,88	7,88	7,88		7,88			7,88	7,88
-1539074	41-027-022-00001-014	20000 BARBECHO TRADICIONAL-SIN VARIEDAD	S	418	3,00	11,96	11,96	11,96		11,96			11,96	11,96
-1501513	41-027-022-00001-002	20000 BARBECHO TRADICIONAL-SIN VARIEDAD	S	418	2,80	0,65	0,65	0,65		0,65			0,65	0,65
-737087	41-027-022-00001-030	62000 PASTOS PERMANENTES DE 5 O MAS AÑOS-SIN VARIEDAD	S	418	6,70	4,71	4,71	4,71		4,71			4,71	4,71
-737086	41-027-022-00001-028	62000 PASTOS PERMANENTES DE 5 O MAS AÑOS-SIN VARIEDAD	S	418	7,90	56,08	56,08	56,08		56,08			56,08	56,08
-737085	41-027-022-00001-027	62000 PASTOS PERMANENTES DE 5 O MAS AÑOS-SIN VARIEDAD	S	418	12,50	7,05	7,05	7,05		7,05			7,05	7,05
-737084	41-027-022-00001-025	62000 PASTOS PERMANENTES DE 5 O MAS AÑOS-SIN VARIEDAD	S	418	3,40	5,20	5,18	5,18		5,20			5,18	5,18
-737083	41-019-002-00006-006	62000 PASTOS PERMANENTES DE 5 O MAS AÑOS-SIN VARIEDAD	S	418	3,60	0,04	0,04	0,04		0,05			0,04	0,04
-737082	41-019-002-00006-004	62000 PASTOS PERMANENTES DE 5 O MAS AÑOS-SIN VARIEDAD	S	418	5,90	0,12	0,12	0,12		0,35			0,12	0,12
-737081	41-019-002-00006-003	62000 PASTOS PERMANENTES DE 5 O MAS AÑOS-SIN VARIEDAD	S	418	9,80	1,73	1,73	1,73		2,66			1,73	1,73
-98557	41-027-022-00001-010	62000 PASTOS PERMANENTES DE 5 O MAS AÑOS-SIN VARIEDAD	S	418	6,50	73,95	73,82	73,82		73,95			73,82	73,82
-98300	41-027-022-00001-023	20000 BARBECHO TRADICIONAL-SIN VARIEDAD	S	418	2,30	4,77	4,77	4,77		4,77			4,77	4,77
-98299	41-027-022-00001-021	20000 BARBECHO TRADICIONAL-SIN VARIEDAD	S	418	5,30	7,84	7,84	7,84		7,84			7,84	7,84
-98298	41-027-022-00001-018	62000 PASTOS PERMANENTES DE 5 O MAS AÑOS-SIN VARIEDAD	S	418	2,40	4,14	4,14	4,14		4,14			4,14	4,14
4584054	41-027-023-00005-001	62000 PASTOS PERMANENTES DE 5 O MAS AÑOS-SIN VARIEDAD	S	418	17,60	14,81	14,81	14,81		32,91			14,81	14,81
4584058	41-027-023-00005-002	62000 PASTOS PERMANENTES DE 5 O MAS AÑOS-SIN VARIEDAD	S	418	18,70	3,59	3,59	3,59		14,34			3,59	3,59
4662954	41-027-023-00002-021	20000 BARBECHO TRADICIONAL-SIN VARIEDAD	S	418	8,00	0,12	0,12	0,12		0,12			0,12	0,12
4662961	41-027-023-00004-001	62000 PASTOS PERMANENTES DE 5 O MAS AÑOS-SIN VARIEDAD	S	418	19,30	22,32	22,32	22,32		34,34			22,32	22,32
4662962	41-027-023-00004-002	62000 PASTOS PERMANENTES DE 5 O MAS AÑOS-SIN VARIEDAD	S	418	14,30	30,00	30,00	30,00		85,70			30,00	30,00
4662979	41-019-002-00006-002	62000 PASTOS PERMANENTES DE 5 O MAS AÑOS-SIN VARIEDAD	S	418	19,80	1,78	1,78	1,78		3,24			1,78	1,78
4662980	41-019-003-00002-001	62000 PASTOS PERMANENTES DE 5 O MAS AÑOS-SIN VARIEDAD	S	418	18,80	3,45	3,45	3,45		6,27			3,45	3,45
4662985	41-019-003-00003-001	62000 PASTOS PERMANENTES DE 5 O MAS AÑOS-SIN VARIEDAD	S	418	15,00	0,90	0,90	0,90		2,56			0,90	0,90
4662990	41-019-003-00001-002	62000 PASTOS PERMANENTES DE 5 O MAS AÑOS-SIN VARIEDAD	S	418	7,30	0,01	0,01	0,01		0,03			0,01	0,01
7522464	41-027-023-00002-017	20000 BARBECHO TRADICIONAL-SIN VARIEDAD	S	418	1,90	4,49	4,49	4,49		5,25			4,49	4,49
7522469	41-027-023-00002-003	20000 BARBECHO TRADICIONAL-SIN VARIEDAD	S	418	3,10	10,40	10,40	10,40		11,16			10,40	10,40
1700000005919062	41-027-023-00002-004	62000 PASTOS PERMANENTES DE 5 O MAS AÑOS-SIN VARIEDAD	S	418	9,00	1,13	1,13	1,13		1,74			1,13	1,13
1700000005919063	41-027-022-00002-001	62000 PASTOS PERMANENTES DE 5 O MAS AÑOS-SIN VARIEDAD	S	418	8,50	0,93	0,93	0,93		1,09			0,93	0,93
1700000005919065	41-027-022-00001-012	62000 PASTOS PERMANENTES DE 5 O MAS AÑOS-SIN VARIEDAD	S	418	7,50	3,90	3,90	3,90		3,90			3,90	3,90
1700000005919066	41-027-022-00001-011	62000 PASTOS PERMANENTES DE 5 O MAS AÑOS-SIN VARIEDAD	S	418	4,10	88,69	88,69	88,69		88,69			88,69	88,69
1700000005919068	41-027-022-00001-009	62000 PASTOS PERMANENTES DE 5 O MAS AÑOS-SIN VARIEDAD	S	418	4,50	2,78	2,78	2,78		2,78			2,78	2,78
1700000005919075	41-027-014-00002-001	62000 PASTOS PERMANENTES DE 5 O MAS AÑOS-SIN VARIEDAD	S	418	4,10	61,20	61,20	61,20		61,20			61,20	61,20
1700000005919076	41-027-023-00002-015	20000 BARBECHO TRADICIONAL-SIN VARIEDAD	S	418	4,00	5,38	5,38	5,38		5,38			5,38	5,38
1700000005919078	41-027-023-00002-002	20000 BARBECHO TRADICIONAL-SIN VARIEDAD	S	418	8,70	0,70	0,70	0,70		0,70			0,70	0,70
1700000005919081	41-027-022-00001-005	20000 BARBECHO TRADICIONAL-SIN VARIEDAD	S	418	3,60	25,59	25,59	25,59		25,59			25,59	25,59
1700000005919082	41-027-021-00080-001	62000 PASTOS PERMANENTES DE 5 O MAS AÑOS-SIN VARIEDAD	S	418	7,30	15,97	15,97	15,97		15,97			15,97	15,97
1700000005919083	41-027-021-00080-019	62000 PASTOS PERMANENTES DE 5 O MAS AÑOS-SIN VARIEDAD	S	418	19,00	0,08	0,08	0,08		0,17			0,08	0,08
1700000005919084	41-027-022-00001-006	62000 PASTOS PERMANENTES DE 5 O MAS AÑOS-SIN VARIEDAD	S	418	4,80	2,54	2,54	2,54		2,54			2,54	2,54
1700000005919085	41-027-022-00001-007	62000 PASTOS PERMANENTES DE 5 O MAS AÑOS-SIN VARIEDAD	S	418	5,90	0,67	0,67	0,67		0,67			0,67	0,67
1700000005919086	41-027-021-00080-003	62000 PASTOS PERMANENTES DE 5 O MAS AÑOS-SIN VARIEDAD	S	418	7,40	0,18	0,18	0,18		0,18			0,18	0,18
1700000005919087	41-027-021-00080-008	62000 PASTOS PERMANENTES DE 5 O MAS AÑOS-SIN VARIEDAD	S	418	7,70	0,19	0,19	0,19		0,42			0,19	0,19
1700000005919088	41-027-021-00080-006	62000 PASTOS PERMANENTES DE 5 O MAS AÑOS-SIN VARIEDAD	S	418	11,30	0,25	0,25	0,25		0,45			0,25	0,25
1700000005919089	41-027-021-00080-016	62000 PASTOS PERMANENTES DE 5 O MAS AÑOS-SIN VARIEDAD	S	418	7,90	0,08	0,08	0,08		0,08			0,08	0,08
1700000005919090	41-027-021-00080-004	62000 PASTOS PERMANENTES DE 5 O MAS AÑOS-SIN VARIEDAD	S	418	9,10	0,11	0,11	0,11		0,13			0,11	0,11
1700000005919091	41-027-021-00080-007	62000 PASTOS PERMANENTES DE 5 O MAS AÑOS-SIN VARIEDAD	S	418	10,00	0,10	0,10	0,10		0,12			0,10	0,10
1700000005919092	41-027-021-00080-009	62000 PASTOS PERMANENTES DE 5 O MAS AÑOS-SIN VARIEDAD	S	418	10,90	55,53	55,53	55,53		65,33			55,53	55,53
1700000005919093	41-027-021-00080-018	62000 PASTOS PERMANENTES DE 5 O MAS AÑOS-SIN VARIEDAD	S	418	8,90	0,03	0,03	0,03		0,04			0,03	0,03
1700000005919094	41-027-021-00080-011	62000 PASTOS PERMANENTES DE 5 O MAS AÑOS-SIN VARIEDAD	S	418	8,20	0,03	0,03	0,03		0,08			0,03	0,03
1700000005919095	41-027-021-00080-005	62000 PASTOS PERMANENTES DE 5 O MAS AÑOS-SIN VARIEDAD	S	418	13,00	0,86	0,86	0,86		1,90			0,86	0,86
1700000005919096	41-027-021-00080-002	62000 PASTOS PERMANENTES DE 5 O MAS AÑOS-SIN VARIEDAD	S	418	7,00	0,09	0,09	0,09		0,21			0,09	0,09
1700000005919097	41-027-015-00003-001	62000 PASTOS PERMANENTES DE 5 O MAS AÑOS-SIN VARIEDAD	S	418	3,50	31,53	31,53	31,53		31,53			31,53	31,53
1700000005919098	41-027-021-00080-017	62000 PASTOS PERMANENTES DE 5 O MAS AÑOS-SIN VARIEDAD	S	418	9,40	0,07	0,07	0,07		0,07			0,07	0,07

(1) Superficie declarada admisible ajustada con la superficie comprometida.
(2) Factor de penalización valorando el alcance para el tipo de compromiso.

Puede verificar la integridad de una copia de este documento mediante la lectura del código QR adjunto o mediante el acceso a la dirección <https://ws050.juntadeandalucia.es/verificarFirma> indicando el código de VERIFICACIÓN

FIRMADO POR

RAQUEL MARIA ESPIN CRESPO

17/12/2024

VERIFICACIÓN

Pk2jm6UYDU9J72AMTZUYN3GET48NG

PÁG. 9090/9349



**INCIDENCIAS****INCIDENCIA DESCRIPCIÓN**

- 224 La superficie de cruce total de productos de la agrupación Pastos permanentes sobre un mismo recinto en una misma solicitud, no puede superar la superficie total admisible de pastos.
Ref:-1541298 Recinto:41-027-023-00002-00008 Cultivo:62000 PASTOS PERMANENTES DE 5 O MAS AÑOS-SIN VARIEDAD Secano Superficie admisible de pastos del recinto según SIGPAC.:177 Suma de superficies de cruce netas declaradas para este recinto por el solicitante.:275 Exceso de superficie (Hectáreas):0,21
Ref:7522484 Recinto:41-027-023-00002-00016 Cultivo:62000 PASTOS PERMANENTES DE 5 O MAS AÑOS-SIN VARIEDAD Secano Superficie admisible de pastos del recinto según SIGPAC.:20 Suma de superficies de cruce netas declaradas para este recinto por el solicitante.:22 Exceso de superficie (Hectáreas):0,02
- 238 Recinto cuyo CAP declarado es mayor al CAP prevalente y no presenta alegación al SIGPAC.
Ref:7522484 Recinto:41-027-023-00002-00016 Cultivo:62000 PASTOS PERMANENTES DE 5 O MAS AÑOS-SIN VARIEDAD Secano CAP prevalente:75 CAP declarado:85 Exceso de superficie (Hectáreas):0,03
- 3790 Recinto declarado inactivo
Ref:7522482 Recinto:41-027-023-00002-00014 Cultivo: -
Ref:7522484 Recinto:41-027-023-00002-00016 Cultivo: -
- 4272 Verifica que las líneas de declaración de las Solicitudes Únicas no tienen solapes con la capa de Retroactividad Gráfica (ambas de la misma campaña) a nivel de expediente/línea de declaración gráfica de la solicitud.
Ref:-98557 Recinto:41-027-022-00001-00010 Cultivo: - Agregado de la referencia del recinto.:0 Zona de la referencia del recinto.:0 Superficie solapada.:0,05 Id. Incid.:100998184
Ref:-98557 Recinto:41-027-022-00001-00010 Cultivo: - Agregado de la referencia del recinto.:0 Zona de la referencia del recinto.:0 Superficie solapada.:0,08 Id. Incid.:100998183
Ref:-737084 Recinto:41-027-022-00001-00025 Cultivo: - Agregado de la referencia del recinto.:0 Zona de la referencia del recinto.:0 Superficie solapada.:0,02 Id. Incid.:100998182
- 100400 Recinto con cultivo, variedad, régimen de explotación o uso Sigpac no compatible con la operación solicitada (Anexo IV.I Cultivos y variedades elegibles para las Intervenciones. Orden de 28 de marzo de 2023).
Ref:7522462 Recinto:41-027-023-00002-00001 Cultivo:20000 BARBECHO TRADICIONAL-SIN VARIEDAD Secano Uso:CA
Ref:7522467 Recinto:41-027-023-00002-00001 Cultivo:20000 BARBECHO TRADICIONAL-SIN VARIEDAD Secano Uso:CA
- 100402 Recinto solicitado no forma parte de ningún organismo de control autorizado para la producción ecológica en Andalucía o fecha de inscripción posterior al plazo establecido (Anexo I. Criterios de Subvencionabilidad. Orden 28 de marzo de 2023).
Ref:7522462 Recinto:41-027-023-00002-00001 Cultivo:20000 BARBECHO TRADICIONAL-SIN VARIEDAD Secano
Ref:7522467 Recinto:41-027-023-00002-00001 Cultivo:20000 BARBECHO TRADICIONAL-SIN VARIEDAD Secano
Ref:7522468 Recinto:41-027-023-00002-00022 Cultivo:20000 BARBECHO TRADICIONAL-SIN VARIEDAD Secano
Ref:7522463 Recinto:41-027-023-00002-00024 Cultivo:20000 BARBECHO TRADICIONAL-SIN VARIEDAD Secano
Ref:7522481 Recinto:41-027-023-00002-00026 Cultivo:62000 PASTOS PERMANENTES DE 5 O MAS AÑOS-SIN VARIEDAD Secano
Ref:7522480 Recinto:41-027-023-00002-00027 Cultivo:62000 PASTOS PERMANENTES DE 5 O MAS AÑOS-SIN VARIEDAD Secano
Ref:7522485 Recinto:41-027-023-00002-00028 Cultivo:62000 PASTOS PERMANENTES DE 5 O MAS AÑOS-SIN VARIEDAD Secano
- 100407 Explotación solicitada no forma parte de ningún organismo de control autorizado para la producción ecológica en Andalucía o fecha de inscripción posterior al plazo establecido (Anexo I. Criterios de Subvencionabilidad. Orden 28 de marzo de 2023).
Explotación:ES410270000016 Especie:PORCINO
- 100411 Recinto no admisible por no estar asociado en SIGGAN a una explotación ganadera (Artículo 10 de la Orden de 28 de marzo de 2023).
Ref:7522468 Recinto:41-027-023-00002-00022 Cultivo:20000 BARBECHO TRADICIONAL-SIN VARIEDAD Secano
Ref:7522463 Recinto:41-027-023-00002-00024 Cultivo:20000 BARBECHO TRADICIONAL-SIN VARIEDAD Secano
Ref:7522481 Recinto:41-027-023-00002-00026 Cultivo:62000 PASTOS PERMANENTES DE 5 O MAS AÑOS-SIN VARIEDAD Secano
Ref:7522480 Recinto:41-027-023-00002-00027 Cultivo:62000 PASTOS PERMANENTES DE 5 O MAS AÑOS-SIN VARIEDAD Secano
Ref:7522485 Recinto:41-027-023-00002-00028 Cultivo:62000 PASTOS PERMANENTES DE 5 O MAS AÑOS-SIN VARIEDAD Secano
- 100424 Solicita recinto que no está comprometido para la operación.
Ref:4662974 Recinto:41-019-002-00007-00001 Cultivo:62000 PASTOS PERMANENTES DE 5 O MAS AÑOS-SIN VARIEDAD Secano
Ref:4662986 Recinto:41-019-003-00001-00001 Cultivo:62000 PASTOS PERMANENTES DE 5 O MAS AÑOS-SIN VARIEDAD Secano
Ref:7522462 Recinto:41-027-023-00002-00001 Cultivo:20000 BARBECHO TRADICIONAL-SIN VARIEDAD Secano
Ref:7522467 Recinto:41-027-023-00002-00001 Cultivo:20000 BARBECHO TRADICIONAL-SIN VARIEDAD Secano
Ref:7522482 Recinto:41-027-023-00002-00014 Cultivo:62000 PASTOS PERMANENTES DE 5 O MAS AÑOS-SIN VARIEDAD Secano
Ref:7522484 Recinto:41-027-023-00002-00016 Cultivo:62000 PASTOS PERMANENTES DE 5 O MAS AÑOS-SIN VARIEDAD Secano
Ref:7522468 Recinto:41-027-023-00002-00022 Cultivo:20000 BARBECHO TRADICIONAL-SIN VARIEDAD Secano
Ref:7522463 Recinto:41-027-023-00002-00024 Cultivo:20000 BARBECHO TRADICIONAL-SIN VARIEDAD Secano
Ref:7522481 Recinto:41-027-023-00002-00026 Cultivo:62000 PASTOS PERMANENTES DE 5 O MAS AÑOS-SIN VARIEDAD Secano
Ref:7522480 Recinto:41-027-023-00002-00027 Cultivo:62000 PASTOS PERMANENTES DE 5 O MAS AÑOS-SIN VARIEDAD Secano
Ref:7522485 Recinto:41-027-023-00002-00028 Cultivo:62000 PASTOS PERMANENTES DE 5 O MAS AÑOS-SIN VARIEDAD Secano
Ref:4584060 Recinto:41-027-023-00005-00003 Cultivo:62000 PASTOS PERMANENTES DE 5 O MAS AÑOS-SIN VARIEDAD Secano

Datos considerados para el Cálculo de la Carga Ganadera mínima y máxima del expediente

(1) Superficie declarada admisible ajustada con la superficie comprometida.
(2) Factor de penalización valorando el alcance para el tipo de compromiso.

Puede verificar la integridad de una copia de este documento mediante la lectura del código QR adjunto o mediante el acceso a la dirección <https://ws050.juntadeandalucia.es/verificarFirma> indicando el código de VERIFICACIÓN

FIRMADO POR

RAQUEL MARIA ESPIN CRESPO

17/12/2024

VERIFICACIÓN

Pk2jm6UYDU9J72AMTZUYRN3GET48NG

PÁG. 9091/9349



**Datos considerados para el Cálculo de la Carga Ganadera mínima y máxima del expediente**

Explotación	Especie	Inscrito en Sipea y Admisible	Ugm Calculada para CG Mínima	Ugm Calculada para CG Máxima
ES410270000016	BOVINA	SI	142,21	142,21
ES410270000016	PORCINO	NO	0,00	0,00
			142,21	142,21

Superficie determinada para Cálculo Carga Ganadera Mínima: 599,15 ha**Superficie determinada para Cálculo Carga Ganadera Máxima:** 600,78 ha

Los importes del Grupo de Pago de pastos de este expediente han sido ajustados por no llegar a la carga ganadera mínima de 0,3

Carga Ganadera Mínima Expediente: 0,24 ugm/ha**Carga Ganadera Máxima Expediente:** 0,24 ugm/ha**Recintos Determinados para el Cálculo de Garga Ganadera Mínima**

REF.	REFERENCIA SIGPAC	CULTIVO DESCRIPCIÓN CULTIVO	S/R	SUP. RESUELTA (ha)
-1541298	41-027-023-00002-00008	62000 PASTOS PERMANENTES DE 5 O MAS AÑOS-SIN VARIEDAD	S	0,37
-1541168	41-027-022-00001-00014	20000 BARBECHO TRADICIONAL-SIN VARIEDAD	S	0,88
-1541163	41-027-022-00001-00014	20000 BARBECHO TRADICIONAL-SIN VARIEDAD	S	1,09
-1539187	41-027-022-00001-00014	20000 BARBECHO TRADICIONAL-SIN VARIEDAD	S	0,52
-1539120	41-027-022-00001-00021	20000 BARBECHO TRADICIONAL-SIN VARIEDAD	S	0,78
-1539090	41-027-022-00001-00014	20000 BARBECHO TRADICIONAL-SIN VARIEDAD	S	7,88
-1539074	41-027-022-00001-00014	20000 BARBECHO TRADICIONAL-SIN VARIEDAD	S	11,96
-1501513	41-027-022-00001-00002	20000 BARBECHO TRADICIONAL-SIN VARIEDAD	S	0,65
-737087	41-027-022-00001-00030	62000 PASTOS PERMANENTES DE 5 O MAS AÑOS-SIN VARIEDAD	S	4,71
-737086	41-027-022-00001-00028	62000 PASTOS PERMANENTES DE 5 O MAS AÑOS-SIN VARIEDAD	S	56,08
-737085	41-027-022-00001-00027	62000 PASTOS PERMANENTES DE 5 O MAS AÑOS-SIN VARIEDAD	S	7,05
-737084	41-027-022-00001-00025	62000 PASTOS PERMANENTES DE 5 O MAS AÑOS-SIN VARIEDAD	S	5,18
-737083	41-019-002-00006-00006	62000 PASTOS PERMANENTES DE 5 O MAS AÑOS-SIN VARIEDAD	S	0,04
-737082	41-019-002-00006-00004	62000 PASTOS PERMANENTES DE 5 O MAS AÑOS-SIN VARIEDAD	S	0,12
-737081	41-019-002-00006-00003	62000 PASTOS PERMANENTES DE 5 O MAS AÑOS-SIN VARIEDAD	S	1,73
-98557	41-027-022-00001-00010	62000 PASTOS PERMANENTES DE 5 O MAS AÑOS-SIN VARIEDAD	S	73,82
-98300	41-027-022-00001-00023	20000 BARBECHO TRADICIONAL-SIN VARIEDAD	S	4,77
-98299	41-027-022-00001-00021	20000 BARBECHO TRADICIONAL-SIN VARIEDAD	S	7,84
-98298	41-027-022-00001-00018	62000 PASTOS PERMANENTES DE 5 O MAS AÑOS-SIN VARIEDAD	S	4,14
4584054	41-027-023-00005-00001	62000 PASTOS PERMANENTES DE 5 O MAS AÑOS-SIN VARIEDAD	S	14,81
4584058	41-027-023-00005-00002	62000 PASTOS PERMANENTES DE 5 O MAS AÑOS-SIN VARIEDAD	S	3,59
4662954	41-027-023-00002-00021	20000 BARBECHO TRADICIONAL-SIN VARIEDAD	S	0,12
4662961	41-027-023-00004-00001	62000 PASTOS PERMANENTES DE 5 O MAS AÑOS-SIN VARIEDAD	S	22,32
4662962	41-027-023-00004-00002	62000 PASTOS PERMANENTES DE 5 O MAS AÑOS-SIN VARIEDAD	S	30,00
4662979	41-019-002-00006-00002	62000 PASTOS PERMANENTES DE 5 O MAS AÑOS-SIN VARIEDAD	S	1,78
4662980	41-019-003-00002-00001	62000 PASTOS PERMANENTES DE 5 O MAS AÑOS-SIN VARIEDAD	S	3,45
4662985	41-019-003-00003-00001	62000 PASTOS PERMANENTES DE 5 O MAS AÑOS-SIN VARIEDAD	S	0,90
4662990	41-019-003-00001-00002	62000 PASTOS PERMANENTES DE 5 O MAS AÑOS-SIN VARIEDAD	S	0,01
7522464	41-027-023-00002-00017	20000 BARBECHO TRADICIONAL-SIN VARIEDAD	S	4,49
7522469	41-027-023-00002-00003	20000 BARBECHO TRADICIONAL-SIN VARIEDAD	S	10,40
7522482	41-027-023-00002-00014	62000 PASTOS PERMANENTES DE 5 O MAS AÑOS-SIN VARIEDAD	S	18,89
7522484	41-027-023-00002-00016	62000 PASTOS PERMANENTES DE 5 O MAS AÑOS-SIN VARIEDAD	S	0,17
1700000005919062	41-027-023-00002-00004	62000 PASTOS PERMANENTES DE 5 O MAS AÑOS-SIN VARIEDAD	S	1,13

(1) Superficie declarada admisible ajustada con la superficie comprometida.
(2) Factor de penalización valorando el alcance para el tipo de compromiso.Puede verificar la integridad de una copia de este documento mediante la lectura del código QR adjunto o mediante el acceso a la dirección <https://ws050.juntadeandalucia.es/verificarFirma> indicando el código de VERIFICACIÓN

FIRMADO POR

RAQUEL MARIA ESPIN CRESPO

17/12/2024

VERIFICACIÓN

Pk2jm6UYDU9J72AMTZUYRN3GET48NG

PÁG. 9092/9349



**Datos considerados para el Cálculo de la Carga Ganadera mínima y máxima del expediente****Recintos Determinados para el Cálculo de Garga Ganadera Mínima**

REF.	REFERENCIA SIGPAC	CULTIVO	DESCRIPCIÓN CULTIVO	S/R	SUP.
					RESUELTA (ha)
170000005919063	41-027-022-00002-00001	62000	PASTOS PERMANENTES DE 5 O MAS AÑOS-SIN VARIEDAD	S	0,93
170000005919065	41-027-022-00001-00012	62000	PASTOS PERMANENTES DE 5 O MAS AÑOS-SIN VARIEDAD	S	3,90
170000005919066	41-027-022-00001-00011	62000	PASTOS PERMANENTES DE 5 O MAS AÑOS-SIN VARIEDAD	S	88,69
170000005919068	41-027-022-00001-00009	62000	PASTOS PERMANENTES DE 5 O MAS AÑOS-SIN VARIEDAD	S	2,78
170000005919075	41-027-014-00002-00001	62000	PASTOS PERMANENTES DE 5 O MAS AÑOS-SIN VARIEDAD	S	61,20
170000005919076	41-027-023-00002-00015	20000	BARBECHO TRADICIONAL-SIN VARIEDAD	S	5,38
170000005919078	41-027-023-00002-00002	20000	BARBECHO TRADICIONAL-SIN VARIEDAD	S	0,70
170000005919081	41-027-022-00001-00005	20000	BARBECHO TRADICIONAL-SIN VARIEDAD	S	25,59
170000005919082	41-027-021-00080-00001	62000	PASTOS PERMANENTES DE 5 O MAS AÑOS-SIN VARIEDAD	S	15,97
170000005919083	41-027-021-00080-00019	62000	PASTOS PERMANENTES DE 5 O MAS AÑOS-SIN VARIEDAD	S	0,08
170000005919084	41-027-022-00001-00006	62000	PASTOS PERMANENTES DE 5 O MAS AÑOS-SIN VARIEDAD	S	2,54
170000005919085	41-027-022-00001-00007	62000	PASTOS PERMANENTES DE 5 O MAS AÑOS-SIN VARIEDAD	S	0,67
170000005919086	41-027-021-00080-00003	62000	PASTOS PERMANENTES DE 5 O MAS AÑOS-SIN VARIEDAD	S	0,18
170000005919087	41-027-021-00080-00008	62000	PASTOS PERMANENTES DE 5 O MAS AÑOS-SIN VARIEDAD	S	0,19
170000005919088	41-027-021-00080-00006	62000	PASTOS PERMANENTES DE 5 O MAS AÑOS-SIN VARIEDAD	S	0,25
170000005919089	41-027-021-00080-00016	62000	PASTOS PERMANENTES DE 5 O MAS AÑOS-SIN VARIEDAD	S	0,08
170000005919090	41-027-021-00080-00004	62000	PASTOS PERMANENTES DE 5 O MAS AÑOS-SIN VARIEDAD	S	0,11
170000005919091	41-027-021-00080-00007	62000	PASTOS PERMANENTES DE 5 O MAS AÑOS-SIN VARIEDAD	S	0,10
170000005919092	41-027-021-00080-00009	62000	PASTOS PERMANENTES DE 5 O MAS AÑOS-SIN VARIEDAD	S	55,53
170000005919093	41-027-021-00080-00018	62000	PASTOS PERMANENTES DE 5 O MAS AÑOS-SIN VARIEDAD	S	0,03
170000005919094	41-027-021-00080-00011	62000	PASTOS PERMANENTES DE 5 O MAS AÑOS-SIN VARIEDAD	S	0,03
170000005919095	41-027-021-00080-00005	62000	PASTOS PERMANENTES DE 5 O MAS AÑOS-SIN VARIEDAD	S	0,86
170000005919096	41-027-021-00080-00002	62000	PASTOS PERMANENTES DE 5 O MAS AÑOS-SIN VARIEDAD	S	0,09
170000005919097	41-027-015-00003-00001	62000	PASTOS PERMANENTES DE 5 O MAS AÑOS-SIN VARIEDAD	S	31,53
170000005919098	41-027-021-00080-00017	62000	PASTOS PERMANENTES DE 5 O MAS AÑOS-SIN VARIEDAD	S	0,07

Recintos Determinados para el Cálculo de Garga Ganadera Máxima

REF.	REFERENCIA SIGPAC	CULTIVO	DESCRIPCIÓN CULTIVO	S/R	SUP.
					RESUELTA (ha)
-1541298	41-027-023-00002-00008	62000	PASTOS PERMANENTES DE 5 O MAS AÑOS-SIN VARIEDAD	S	0,37
-1541168	41-027-022-00001-00014	20000	BARBECHO TRADICIONAL-SIN VARIEDAD	S	0,88
-1541163	41-027-022-00001-00014	20000	BARBECHO TRADICIONAL-SIN VARIEDAD	S	1,09
-1539187	41-027-022-00001-00014	20000	BARBECHO TRADICIONAL-SIN VARIEDAD	S	0,52
-1539120	41-027-022-00001-00021	20000	BARBECHO TRADICIONAL-SIN VARIEDAD	S	0,78
-1539090	41-027-022-00001-00014	20000	BARBECHO TRADICIONAL-SIN VARIEDAD	S	7,88
-1539074	41-027-022-00001-00014	20000	BARBECHO TRADICIONAL-SIN VARIEDAD	S	11,96
-1501513	41-027-022-00001-00002	20000	BARBECHO TRADICIONAL-SIN VARIEDAD	S	0,65
-737087	41-027-022-00001-00030	62000	PASTOS PERMANENTES DE 5 O MAS AÑOS-SIN VARIEDAD	S	4,71
-737086	41-027-022-00001-00028	62000	PASTOS PERMANENTES DE 5 O MAS AÑOS-SIN VARIEDAD	S	56,08
-737085	41-027-022-00001-00027	62000	PASTOS PERMANENTES DE 5 O MAS AÑOS-SIN VARIEDAD	S	7,05

(1) Superficie declarada admisible ajustada con la superficie comprometida.
(2) Factor de penalización valorando el alcance para el tipo de compromiso.

Puede verificar la integridad de una copia de este documento mediante la lectura del código QR adjunto o mediante el acceso a la dirección <https://ws050.juntadeandalucia.es/verificarFirma> indicando el código de VERIFICACIÓN

FIRMADO POR

RAQUEL MARIA ESPIN CRESPO

17/12/2024

VERIFICACIÓN

Pk2jm6UYDU9J72AMTZUYRN3GET48NG

PÁG. 9093/9349



**Datos considerados para el Cálculo de la Carga Ganadera mínima y máxima del expediente****Recintos Determinados para el Cálculo de Garga Ganadera Máxima**

REF.	REFERENCIA SIGPAC	CULTIVO	DESCRIPCIÓN CULTIVO	SUP.	
				S/R	RESUELTA (ha)
-737084	41-027-022-00001-00025	62000	PASTOS PERMANENTES DE 5 O MAS AÑOS-SIN VARIEDAD	S	5,18
-737083	41-019-002-00006-00006	62000	PASTOS PERMANENTES DE 5 O MAS AÑOS-SIN VARIEDAD	S	0,04
-737082	41-019-002-00006-00004	62000	PASTOS PERMANENTES DE 5 O MAS AÑOS-SIN VARIEDAD	S	0,12
-737081	41-019-002-00006-00003	62000	PASTOS PERMANENTES DE 5 O MAS AÑOS-SIN VARIEDAD	S	1,73
-98557	41-027-022-00001-00010	62000	PASTOS PERMANENTES DE 5 O MAS AÑOS-SIN VARIEDAD	S	73,82
-98300	41-027-022-00001-00023	20000	BARBECHO TRADICIONAL-SIN VARIEDAD	S	4,77
-98299	41-027-022-00001-00021	20000	BARBECHO TRADICIONAL-SIN VARIEDAD	S	7,84
-98298	41-027-022-00001-00018	62000	PASTOS PERMANENTES DE 5 O MAS AÑOS-SIN VARIEDAD	S	4,14
4584054	41-027-023-00005-00001	62000	PASTOS PERMANENTES DE 5 O MAS AÑOS-SIN VARIEDAD	S	14,81
4584058	41-027-023-00005-00002	62000	PASTOS PERMANENTES DE 5 O MAS AÑOS-SIN VARIEDAD	S	3,59
4584060	41-027-023-00005-00003	62000	PASTOS PERMANENTES DE 5 O MAS AÑOS-SIN VARIEDAD	S	0,00
4662954	41-027-023-00002-00021	20000	BARBECHO TRADICIONAL-SIN VARIEDAD	S	0,12
4662961	41-027-023-00004-00001	62000	PASTOS PERMANENTES DE 5 O MAS AÑOS-SIN VARIEDAD	S	22,32
4662962	41-027-023-00004-00002	62000	PASTOS PERMANENTES DE 5 O MAS AÑOS-SIN VARIEDAD	S	30,00
4662974	41-019-002-00007-00001	62000	PASTOS PERMANENTES DE 5 O MAS AÑOS-SIN VARIEDAD	S	0,00
4662979	41-019-002-00006-00002	62000	PASTOS PERMANENTES DE 5 O MAS AÑOS-SIN VARIEDAD	S	1,78
4662980	41-019-003-00002-00001	62000	PASTOS PERMANENTES DE 5 O MAS AÑOS-SIN VARIEDAD	S	3,45
4662985	41-019-003-00003-00001	62000	PASTOS PERMANENTES DE 5 O MAS AÑOS-SIN VARIEDAD	S	0,90
4662986	41-019-003-00001-00001	62000	PASTOS PERMANENTES DE 5 O MAS AÑOS-SIN VARIEDAD	S	0,00
4662990	41-019-003-00001-00002	62000	PASTOS PERMANENTES DE 5 O MAS AÑOS-SIN VARIEDAD	S	0,01
7522462	41-027-023-00002-00001	20000	BARBECHO TRADICIONAL-SIN VARIEDAD	S	0,07
7522463	41-027-023-00002-00024	20000	BARBECHO TRADICIONAL-SIN VARIEDAD	S	0,70
7522464	41-027-023-00002-00017	20000	BARBECHO TRADICIONAL-SIN VARIEDAD	S	4,49
7522467	41-027-023-00002-00001	20000	BARBECHO TRADICIONAL-SIN VARIEDAD	S	0,11
7522468	41-027-023-00002-00022	20000	BARBECHO TRADICIONAL-SIN VARIEDAD	S	0,65
7522469	41-027-023-00002-00003	20000	BARBECHO TRADICIONAL-SIN VARIEDAD	S	10,40
7522480	41-027-023-00002-00027	62000	PASTOS PERMANENTES DE 5 O MAS AÑOS-SIN VARIEDAD	S	0,02
7522481	41-027-023-00002-00026	62000	PASTOS PERMANENTES DE 5 O MAS AÑOS-SIN VARIEDAD	S	0,06
7522482	41-027-023-00002-00014	62000	PASTOS PERMANENTES DE 5 O MAS AÑOS-SIN VARIEDAD	S	18,89
7522484	41-027-023-00002-00016	62000	PASTOS PERMANENTES DE 5 O MAS AÑOS-SIN VARIEDAD	S	0,17
7522485	41-027-023-00002-00028	62000	PASTOS PERMANENTES DE 5 O MAS AÑOS-SIN VARIEDAD	S	0,02
1700000005919062	41-027-023-00002-00004	62000	PASTOS PERMANENTES DE 5 O MAS AÑOS-SIN VARIEDAD	S	1,13
1700000005919063	41-027-022-00002-00001	62000	PASTOS PERMANENTES DE 5 O MAS AÑOS-SIN VARIEDAD	S	0,93
1700000005919065	41-027-022-00001-00012	62000	PASTOS PERMANENTES DE 5 O MAS AÑOS-SIN VARIEDAD	S	3,90
1700000005919066	41-027-022-00001-00011	62000	PASTOS PERMANENTES DE 5 O MAS AÑOS-SIN VARIEDAD	S	88,69
1700000005919068	41-027-022-00001-00009	62000	PASTOS PERMANENTES DE 5 O MAS AÑOS-SIN VARIEDAD	S	2,78
1700000005919075	41-027-014-00002-00001	62000	PASTOS PERMANENTES DE 5 O MAS AÑOS-SIN VARIEDAD	S	61,20
1700000005919076	41-027-023-00002-00015	20000	BARBECHO TRADICIONAL-SIN VARIEDAD	S	5,38
1700000005919078	41-027-023-00002-00002	20000	BARBECHO TRADICIONAL-SIN VARIEDAD	S	0,70

(1) Superficie declarada admisible ajustada con la superficie comprometida.
(2) Factor de penalización valorando el alcance para el tipo de compromiso.

Puede verificar la integridad de una copia de este documento mediante la lectura del código QR adjunto o mediante el acceso a la dirección <https://ws050.juntadeandalucia.es/verificarFirma> indicando el código de VERIFICACIÓN

FIRMADO POR	RAQUEL MARIA ESPIN CRESPO	17/12/2024	
VERIFICACIÓN	Pk2jm6UYDU9J72AMTZUYRN3GET48NG	PÁG. 9094/9349	

**Datos considerados para el Cálculo de la Carga Ganadera mínima y máxima del expediente****Recintos Determinados para el Cálculo de Garga Ganadera Máxima**

REF.	REFERENCIA SIGPAC	CULTIVO	DESCRIPCIÓN CULTIVO	SUP.	
				S/R	RESUELTA (ha)
170000005919081	41-027-022-00001-00005	20000	BARBECHO TRADICIONAL-SIN VARIEDAD	S	25,59
170000005919082	41-027-021-00080-00001	62000	PASTOS PERMANENTES DE 5 O MAS AÑOS-SIN VARIEDAD	S	15,97
170000005919083	41-027-021-00080-00019	62000	PASTOS PERMANENTES DE 5 O MAS AÑOS-SIN VARIEDAD	S	0,08
170000005919084	41-027-022-00001-00006	62000	PASTOS PERMANENTES DE 5 O MAS AÑOS-SIN VARIEDAD	S	2,54
170000005919085	41-027-022-00001-00007	62000	PASTOS PERMANENTES DE 5 O MAS AÑOS-SIN VARIEDAD	S	0,67
170000005919086	41-027-021-00080-00003	62000	PASTOS PERMANENTES DE 5 O MAS AÑOS-SIN VARIEDAD	S	0,18
170000005919087	41-027-021-00080-00008	62000	PASTOS PERMANENTES DE 5 O MAS AÑOS-SIN VARIEDAD	S	0,19
170000005919088	41-027-021-00080-00006	62000	PASTOS PERMANENTES DE 5 O MAS AÑOS-SIN VARIEDAD	S	0,25
170000005919089	41-027-021-00080-00016	62000	PASTOS PERMANENTES DE 5 O MAS AÑOS-SIN VARIEDAD	S	0,08
170000005919090	41-027-021-00080-00004	62000	PASTOS PERMANENTES DE 5 O MAS AÑOS-SIN VARIEDAD	S	0,11
170000005919091	41-027-021-00080-00007	62000	PASTOS PERMANENTES DE 5 O MAS AÑOS-SIN VARIEDAD	S	0,10
170000005919092	41-027-021-00080-00009	62000	PASTOS PERMANENTES DE 5 O MAS AÑOS-SIN VARIEDAD	S	55,53
170000005919093	41-027-021-00080-00018	62000	PASTOS PERMANENTES DE 5 O MAS AÑOS-SIN VARIEDAD	S	0,03
170000005919094	41-027-021-00080-00011	62000	PASTOS PERMANENTES DE 5 O MAS AÑOS-SIN VARIEDAD	S	0,03
170000005919095	41-027-021-00080-00005	62000	PASTOS PERMANENTES DE 5 O MAS AÑOS-SIN VARIEDAD	S	0,86
170000005919096	41-027-021-00080-00002	62000	PASTOS PERMANENTES DE 5 O MAS AÑOS-SIN VARIEDAD	S	0,09
170000005919097	41-027-015-00003-00001	62000	PASTOS PERMANENTES DE 5 O MAS AÑOS-SIN VARIEDAD	S	31,53
170000005919098	41-027-021-00080-00017	62000	PASTOS PERMANENTES DE 5 O MAS AÑOS-SIN VARIEDAD	S	0,07

Incidencias de carga ganadera**INCIDENCIA DESCRIPCIÓN**

224	La superficie de cruce total de productos de la agrupación Pastos permanentes sobre un mismo recinto en una misma solicitud, no puede superar la superficie total admisible de pastos. Ref:-1541298 Recinto:41-027-023-00002-00008 Cultivo:62000 PASTOS PERMANENTES DE 5 O MAS AÑOS-SIN VARIEDAD Secano Superficie admisible de pastos del recinto según SIGPAC.:177 Suma de superficies de cruce netas declaradas para este recinto por el solicitante.:275 Exceso de superficie (Hectáreas):0,21 Ref:7522484 Recinto:41-027-023-00002-00016 Cultivo:62000 PASTOS PERMANENTES DE 5 O MAS AÑOS-SIN VARIEDAD Secano Superficie admisible de pastos del recinto según SIGPAC.:20 Suma de superficies de cruce netas declaradas para este recinto por el solicitante.:22 Exceso de superficie (Hectáreas):0,02
238	Recinto cuyo CAP declarado es mayor al CAP prevalente y no presenta alegación al SIGPAC. Ref:7522484 Recinto:41-027-023-00002-00016 Cultivo:62000 PASTOS PERMANENTES DE 5 O MAS AÑOS-SIN VARIEDAD Secano CAP prevalente:75 CAP declarado:85 Exceso de superficie (Hectáreas):0,03
4272	Verifica que las líneas de declaración de las Solicitudes Únicas no tienen solapes con la capa de Retroactividad Gráfica (ambas de la misma campaña) a nivel de expediente/línea de declaración gráfica de la solicitud. Ref:-737084 Recinto:41-027-022-00001-00025 Cultivo: - Agregado de la referencia del recinto.:0 Zona de la referencia del recinto.:0 Superficie solapada.:0,02 Id. Incid.:5081057 Ref:-98557 Recinto:41-027-022-00001-00010 Cultivo: - Agregado de la referencia del recinto.:0 Zona de la referencia del recinto.:0 Superficie solapada.:0,05 Id. Incid.:5081059 Ref:-98557 Recinto:41-027-022-00001-00010 Cultivo: - Agregado de la referencia del recinto.:0 Zona de la referencia del recinto.:0 Superficie solapada.:0,08 Id. Incid.:5081058
100407	Explotación solicitada no forma parte de ningún organismo de control autorizado para la producción ecológica en Andalucía o fecha de inscripción posterior al plazo establecido (Anexo I. Criterios de Subvencionabilidad. Orden 28 de marzo de 2023). Explotación:ES410270000016 Especie:PORCINO

(1) Superficie declarada admisible ajustada con la superficie comprometida.
(2) Factor de penalización valorando el alcance para el tipo de compromiso.

Puede verificar la integridad de una copia de este documento mediante la lectura del código QR adjunto o mediante el acceso a la dirección <https://ws050.juntadeandalucia.es/verificarFirma> indicando el código de VERIFICACIÓN

FIRMADO POR

RAQUEL MARIA ESPIN CRESPO

17/12/2024

VERIFICACIÓN

Pk2jm6UYDU9J72AMTZUYRN3GET48NG

PÁG. 9095/9349



**APELLIDOS Y NOMBRE / RAZÓN SOCIAL**

NAVALCORRIN, S.L.

NIF

***9920*

EXPEDIENTE

1227797

ANUALIDAD DE PAGO

1ª

IMPORTES POR ANUALIDAD

	2023	2024	2025	2026	2027
IMPORTE MÁXIMO SUBVENCIONABLE	12.968,79 €	12.968,79 €	10.807,33 €	10.807,33 €	10.807,33 €
IMPORTE MEDIO DE TRANSFERENCIA (€/ha)	39,21 €	39,21 €	32,68 €	32,68 €	32,68 €

RESUMEN DE UNIDADES

Cód	GRUPO DE PAGO	Sup. Dec. Admisible (ha)	Sup. Comprometida (ha)	Sup. ajustada compromiso (1) (ha)	% sobredec.	Sup. Resuelta (ha)	Importe Declarado	Importe Topado	Importe Resuelto	Importe tras sobredec.
418	PASTOS ASOCIADOS A GANADERÍA ECOLÓGICA	330,74		330,74	0,00	330,74	17.174,61	12.968,79	12.968,79	12.968,79
TOTAL		330,74	330,74	330,74		330,74	17.174,61	12.968,79	12.968,79	12.968,79

APLICACIÓN DE REDUCCIONES Y PENALIZACIONES

GRUPO DE PAGO	Importe Calculado	Importe prereduc.	Criterios de subvencionabilidad y compromisos	Presentación tardía	Omisión declaración	Condicionalidad	IMPORTE (Euros) RESUELTO
PASTOS ASOCIADOS A GANADERÍA	12.968,79	12.968,79	0,00	0,00	0,00	0,00	12.968,79
TOTAL	12.968,79	12.968,79					12.968,79

RESUMEN DE PAGOS

	RESUELTO	FEADER	MAPA	CAPADR
PASTOS ASOCIADOS A GANADERÍA ECOLÓGICA - Pago realizado	12.968,79 €	11.023,47 €	1.272,24 €	673,08 €

(1) Superficie declarada admisible ajustada con la superficie comprometida.
 (2) Factor de penalización valorando el alcance para el tipo de compromiso.

Puede verificar la integridad de una copia de este documento mediante la lectura del código QR adjunto o mediante el acceso a la dirección <https://ws050.juntadeandalucia.es/verificarFirma> indicando el código de VERIFICACIÓN

FIRMADO POR	RAQUEL MARIA ESPIN CRESPO	17/12/2024	
VERIFICACIÓN	Pk2jm6UYDU9J72AMTZUYRN3GET48NG	PÁG. 9096/9349	

**RECINTOS RESUELTOS**

REF.	REFERENCIA SIGPAC	CULTIVO	DESCRIPCIÓN CULTIVO	S/R	G.PAGO	PEND. MEDIA (%)	SUP. DEC. ADMISIBLE (ha)	SUP. COMPROM. (ha)	SUP. AJUSTADA COMPR.(1) (ha)	SUP. CONV. SIGPAC (ha)	SUP. CERTIF. (ha)	SUP. CAMPO (ha)	SUP. CAMPO DETER. CULT. DECLARADO (ha)	SUP. DEC. REDUCIDA (ha)	SUP. RESUELTA (ha)
-695657	41-066-002-00045-006	62000	PASTOS PERMANENTES DE 5 O MAS AÑOS-SIN VARIEDAD	S	418	33,50	9,10	9,10	9,10		9,10			9,10	9,10
1700000006863160	41-033-043-00005-002	62000	PASTOS PERMANENTES DE 5 O MAS AÑOS-SIN VARIEDAD	S	418	44,10	8,05	8,05	8,05		12,38			8,05	8,05
1700000006863161	41-066-002-00047-003	62000	PASTOS PERMANENTES DE 5 O MAS AÑOS-SIN VARIEDAD	S	418	4,90	0,26	0,26	0,26		0,26			0,26	0,26
1700000006863163	41-066-002-00044-003	62000	PASTOS PERMANENTES DE 5 O MAS AÑOS-SIN VARIEDAD	S	418	23,10	1,22	1,22	1,22		2,21			1,22	1,22
1700000006863165	41-033-044-00002-001	62000	PASTOS PERMANENTES DE 5 O MAS AÑOS-SIN VARIEDAD	S	418	47,10	11,41	11,41	11,41		11,41			11,41	11,41
1700000006863167	41-066-002-00044-002	62000	PASTOS PERMANENTES DE 5 O MAS AÑOS-SIN VARIEDAD	S	418	12,00	0,62	0,62	0,62		0,62			0,62	0,62
1700000006863169	41-066-002-00048-002	62000	PASTOS PERMANENTES DE 5 O MAS AÑOS-SIN VARIEDAD	S	418	32,60	0,62	0,62	0,62		1,13			0,62	0,62
1700000006863170	41-066-002-00048-001	62000	PASTOS PERMANENTES DE 5 O MAS AÑOS-SIN VARIEDAD	S	418	40,50	11,38	11,38	11,38		25,28			11,38	11,38
1700000006863171	41-066-002-00046-002	62000	PASTOS PERMANENTES DE 5 O MAS AÑOS-SIN VARIEDAD	S	418	18,90	0,64	0,64	0,64		1,17			0,64	0,64
1700000006863172	41-066-002-00045-001	62000	PASTOS PERMANENTES DE 5 O MAS AÑOS-SIN VARIEDAD	S	418	43,90	42,37	42,37	42,37		42,37			42,37	42,37
1700000006863173	41-066-002-00046-005	62000	PASTOS PERMANENTES DE 5 O MAS AÑOS-SIN VARIEDAD	S	418	37,60	1,61	1,61	1,61		3,58			1,61	1,61
1700000006863178	41-066-002-00047-004	62000	PASTOS PERMANENTES DE 5 O MAS AÑOS-SIN VARIEDAD	S	418	51,00	4,41	4,41	4,41		5,88			4,41	4,41
1700000006863179	41-033-043-00005-003	62000	PASTOS PERMANENTES DE 5 O MAS AÑOS-SIN VARIEDAD	S	418	29,80	0,45	0,45	0,45		0,60			0,45	0,45
1700000006863181	41-066-003-00001-001	62000	PASTOS PERMANENTES DE 5 O MAS AÑOS-SIN VARIEDAD	S	418	47,00	0,92	0,92	0,92		0,92			0,92	0,92
1700000006863182	41-066-002-00043-001	62000	PASTOS PERMANENTES DE 5 O MAS AÑOS-SIN VARIEDAD	S	418	47,00	22,36	22,36	22,36		26,30			22,36	22,36
1700000006863183	41-066-002-00043-003	62000	PASTOS PERMANENTES DE 5 O MAS AÑOS-SIN VARIEDAD	S	418	48,50	1,03	1,03	1,03		1,21			1,03	1,03
1700000006863185	41-066-002-00047-001	62000	PASTOS PERMANENTES DE 5 O MAS AÑOS-SIN VARIEDAD	S	418	37,30	46,89	46,89	46,89		46,89			46,89	46,89
1700000006863187	41-066-002-00044-005	62000	PASTOS PERMANENTES DE 5 O MAS AÑOS-SIN VARIEDAD	S	418	27,90	1,43	1,43	1,43		1,68			1,43	1,43
1700000006863191	41-066-002-00048-003	62000	PASTOS PERMANENTES DE 5 O MAS AÑOS-SIN VARIEDAD	S	418	47,00	0,95	0,95	0,95		1,73			0,95	0,95
1700000006863192	41-066-002-00046-004	62000	PASTOS PERMANENTES DE 5 O MAS AÑOS-SIN VARIEDAD	S	418	26,70	1,32	1,32	1,32		1,55			1,32	1,32
1700000006863194	41-066-002-00046-006	62000	PASTOS PERMANENTES DE 5 O MAS AÑOS-SIN VARIEDAD	S	418	29,90	2,56	2,56	2,56		2,56			2,56	2,56
1700000006863196	41-033-044-00002-002	62000	PASTOS PERMANENTES DE 5 O MAS AÑOS-SIN VARIEDAD	S	418	51,10	10,60	10,60	10,60		12,47			10,60	10,60
1700000006863197	41-033-044-00002-011	62000	PASTOS PERMANENTES DE 5 O MAS AÑOS-SIN VARIEDAD	S	418	31,10	98,77	98,77	98,77		151,95			98,77	98,77
1700000006863198	41-033-044-00002-012	62000	PASTOS PERMANENTES DE 5 O MAS AÑOS-SIN VARIEDAD	S	418	47,90	1,26	1,26	1,26		2,79			1,26	1,26
1700000006863199	41-033-044-00002-014	62000	PASTOS PERMANENTES DE 5 O MAS AÑOS-SIN VARIEDAD	S	418	54,70	11,62	11,62	11,62		17,87			11,62	11,62
1700000006863200	41-066-002-00046-001	62000	PASTOS PERMANENTES DE 5 O MAS AÑOS-SIN VARIEDAD	S	418	41,10	12,63	12,63	12,63		36,09			12,63	12,63
1700000006863201	41-066-002-00043-002	62000	PASTOS PERMANENTES DE 5 O MAS AÑOS-SIN VARIEDAD	S	418	17,30	0,26	0,26	0,26		0,26			0,26	0,26
1700000006863202	41-066-002-00044-001	62000	PASTOS PERMANENTES DE 5 O MAS AÑOS-SIN VARIEDAD	S	418	34,70	9,70	9,70	9,70		9,70			9,70	9,70
1700000006863205	41-066-002-00047-002	62000	PASTOS PERMANENTES DE 5 O MAS AÑOS-SIN VARIEDAD	S	418	41,80	0,58	0,58	0,58		1,06			0,58	0,58
1700000006863206	41-066-003-00002-001	62000	PASTOS PERMANENTES DE 5 O MAS AÑOS-SIN VARIEDAD	S	418	25,80	2,64	2,64	2,64		3,11			2,64	2,64
1700000006863207	41-066-002-00044-004	62000	PASTOS PERMANENTES DE 5 O MAS AÑOS-SIN VARIEDAD	S	418	32,80	0,10	0,10	0,10		0,41			0,10	0,10
1700000006863208	41-066-002-00045-002	62000	PASTOS PERMANENTES DE 5 O MAS AÑOS-SIN VARIEDAD	S	418	25,60	7,43	7,43	7,43		7,43			7,43	7,43
1700000006863209	41-033-044-00002-013	62000	PASTOS PERMANENTES DE 5 O MAS AÑOS-SIN VARIEDAD	S	418	42,90	5,55	5,55	5,55		10,09			5,55	5,55

INCIDENCIAS**INCIDENCIA DESCRIPCIÓN**

- 100407 Explotación solicitada no forma parte de ningún organismo de control autorizado para la producción ecológica en Andalucía o fecha de inscripción posterior al plazo establecido (Anexo I. Criterios de Subvencionabilidad. Orden 28 de marzo de 2023).
Explotación:ES410330000099 Especie:PORCINO
- 100424 Solicita recinto que no está comprometido para la operación.
Ref:-157918 Recinto:41-033-044-00001-00001 Cultivo:62000 PASTOS PERMANENTES DE 5 O MAS AÑOS-SIN VARIEDAD Secano
Ref:1700000006863190 Recinto:41-066-002-00045-00004 Cultivo:62000 PASTOS PERMANENTES DE 5 O MAS AÑOS-SIN VARIEDAD Secano
Ref:-695658 Recinto:41-066-002-00045-00008 Cultivo:62000 PASTOS PERMANENTES DE 5 O MAS AÑOS-SIN VARIEDAD Secano
Ref:1700000006863211 Recinto:41-066-002-00049-00002 Cultivo:62000 PASTOS PERMANENTES DE 5 O MAS AÑOS-SIN VARIEDAD Secano

Datos considerados para el Cálculo de la Carga Ganadera mínima y máxima del expediente

Explotación	Especie	Inscrito en Sipea y Admisible	Ugm Calculada para CG Mínima	Ugm Calculada para CG Máxima
ES410330000099	BOVINA	SI	56,05	56,05
ES410330000099	PORCINO	NO	0,00	11,87
			56,05	67,92

Superficie determinada para Cálculo Carga Ganadera Mínima: 338,34 ha

(1) Superficie declarada admisible ajustada con la superficie comprometida.
(2) Factor de penalización valorando el alcance para el tipo de compromiso.

Puede verificar la integridad de una copia de este documento mediante la lectura del código QR adjunto o mediante el acceso a la dirección <https://ws050.juntadeandalucia.es/verificarFirma> indicando el código de VERIFICACIÓN

FIRMADO POR	RAQUEL MARIA ESPIN CRESPO	17/12/2024
VERIFICACIÓN	Pk2jm6UYDU9J72AMTZUYRN3GET48NG	PÁG. 9097/9349



**Datos considerados para el Cálculo de la Carga Ganadera mínima y máxima del expediente**

Superficie determinada para Cálculo Carga Ganadera Máxima: 338,34 ha Los importes del Grupo de Pago de pastos de este expediente han sido ajustados por no llegar a la carga ganadera mínima de 0,3

Carga Ganadera Mínima Expediente: 0,17 ugm/ha

Carga Ganadera Máxima Expediente: 0,20 ugm/ha

Recintos Determinados para el Cálculo de Garga Ganadera Mínima

REF.	REFERENCIA SIGPAC	CULTIVO	DESCRIPCIÓN CULTIVO	S/R	SUP. RESUELTA (ha)
-695657	41-066-002-00045-00006	62000	PASTOS PERMANENTES DE 5 O MAS AÑOS-SIN VARIEDAD	S	9,10
-157918	41-033-044-00001-00001	62000	PASTOS PERMANENTES DE 5 O MAS AÑOS-SIN VARIEDAD	S	7,60
1700000006863160	41-033-043-00005-00002	62000	PASTOS PERMANENTES DE 5 O MAS AÑOS-SIN VARIEDAD	S	8,05
1700000006863161	41-066-002-00047-00003	62000	PASTOS PERMANENTES DE 5 O MAS AÑOS-SIN VARIEDAD	S	0,26
1700000006863163	41-066-002-00044-00003	62000	PASTOS PERMANENTES DE 5 O MAS AÑOS-SIN VARIEDAD	S	1,22
1700000006863165	41-033-044-00002-00001	62000	PASTOS PERMANENTES DE 5 O MAS AÑOS-SIN VARIEDAD	S	11,41
1700000006863167	41-066-002-00044-00002	62000	PASTOS PERMANENTES DE 5 O MAS AÑOS-SIN VARIEDAD	S	0,62
1700000006863169	41-066-002-00048-00002	62000	PASTOS PERMANENTES DE 5 O MAS AÑOS-SIN VARIEDAD	S	0,62
1700000006863170	41-066-002-00048-00001	62000	PASTOS PERMANENTES DE 5 O MAS AÑOS-SIN VARIEDAD	S	11,38
1700000006863171	41-066-002-00046-00002	62000	PASTOS PERMANENTES DE 5 O MAS AÑOS-SIN VARIEDAD	S	0,64
1700000006863172	41-066-002-00045-00001	62000	PASTOS PERMANENTES DE 5 O MAS AÑOS-SIN VARIEDAD	S	42,37
1700000006863173	41-066-002-00046-00005	62000	PASTOS PERMANENTES DE 5 O MAS AÑOS-SIN VARIEDAD	S	1,61
1700000006863178	41-066-002-00047-00004	62000	PASTOS PERMANENTES DE 5 O MAS AÑOS-SIN VARIEDAD	S	4,41
1700000006863179	41-033-043-00005-00003	62000	PASTOS PERMANENTES DE 5 O MAS AÑOS-SIN VARIEDAD	S	0,45
1700000006863181	41-066-003-00001-00001	62000	PASTOS PERMANENTES DE 5 O MAS AÑOS-SIN VARIEDAD	S	0,92
1700000006863182	41-066-002-00043-00001	62000	PASTOS PERMANENTES DE 5 O MAS AÑOS-SIN VARIEDAD	S	22,36
1700000006863183	41-066-002-00043-00003	62000	PASTOS PERMANENTES DE 5 O MAS AÑOS-SIN VARIEDAD	S	1,03
1700000006863185	41-066-002-00047-00001	62000	PASTOS PERMANENTES DE 5 O MAS AÑOS-SIN VARIEDAD	S	46,89
1700000006863187	41-066-002-00044-00005	62000	PASTOS PERMANENTES DE 5 O MAS AÑOS-SIN VARIEDAD	S	1,43
1700000006863191	41-066-002-00048-00003	62000	PASTOS PERMANENTES DE 5 O MAS AÑOS-SIN VARIEDAD	S	0,95
1700000006863192	41-066-002-00046-00004	62000	PASTOS PERMANENTES DE 5 O MAS AÑOS-SIN VARIEDAD	S	1,32
1700000006863194	41-066-002-00046-00006	62000	PASTOS PERMANENTES DE 5 O MAS AÑOS-SIN VARIEDAD	S	2,56
1700000006863196	41-033-044-00002-00002	62000	PASTOS PERMANENTES DE 5 O MAS AÑOS-SIN VARIEDAD	S	10,60
1700000006863197	41-033-044-00002-00011	62000	PASTOS PERMANENTES DE 5 O MAS AÑOS-SIN VARIEDAD	S	98,77
1700000006863198	41-033-044-00002-00012	62000	PASTOS PERMANENTES DE 5 O MAS AÑOS-SIN VARIEDAD	S	1,26
1700000006863199	41-033-044-00002-00014	62000	PASTOS PERMANENTES DE 5 O MAS AÑOS-SIN VARIEDAD	S	11,62
1700000006863200	41-066-002-00046-00001	62000	PASTOS PERMANENTES DE 5 O MAS AÑOS-SIN VARIEDAD	S	12,63
1700000006863201	41-066-002-00043-00002	62000	PASTOS PERMANENTES DE 5 O MAS AÑOS-SIN VARIEDAD	S	0,26
1700000006863202	41-066-002-00044-00001	62000	PASTOS PERMANENTES DE 5 O MAS AÑOS-SIN VARIEDAD	S	9,70
1700000006863205	41-066-002-00047-00002	62000	PASTOS PERMANENTES DE 5 O MAS AÑOS-SIN VARIEDAD	S	0,58
1700000006863206	41-066-003-00002-00001	62000	PASTOS PERMANENTES DE 5 O MAS AÑOS-SIN VARIEDAD	S	2,64
1700000006863207	41-066-002-00044-00004	62000	PASTOS PERMANENTES DE 5 O MAS AÑOS-SIN VARIEDAD	S	0,10
1700000006863208	41-066-002-00045-00002	62000	PASTOS PERMANENTES DE 5 O MAS AÑOS-SIN VARIEDAD	S	7,43
1700000006863209	41-033-044-00002-00013	62000	PASTOS PERMANENTES DE 5 O MAS AÑOS-SIN VARIEDAD	S	5,55

(1) Superficie declarada admisible ajustada con la superficie comprometida.
 (2) Factor de penalización valorando el alcance para el tipo de compromiso.

Puede verificar la integridad de una copia de este documento mediante la lectura del código QR adjunto o mediante el acceso a la dirección <https://ws050.juntadeandalucia.es/verificarFirma> indicando el código de VERIFICACIÓN

FIRMADO POR	RAQUEL MARIA ESPIN CRESPO	17/12/2024	
VERIFICACIÓN	Pk2jm6UYDU9J72AMTZUYRN3GET48NG	PÁG. 9098/9349	

**Datos considerados para el Cálculo de la Carga Ganadera mínima y máxima del expediente****Recintos Determinados para el Cálculo de Garga Ganadera Máxima**

REF.	REFERENCIA SIGPAC	CULTIVO	DESCRIPCIÓN CULTIVO	S/R	SUP. RESUELTA (ha)
-695658	41-066-002-00045-00008	62000	PASTOS PERMANENTES DE 5 O MAS AÑOS-SIN VARIEDAD	S	0,00
-695657	41-066-002-00045-00006	62000	PASTOS PERMANENTES DE 5 O MAS AÑOS-SIN VARIEDAD	S	9,10
-157918	41-033-044-00001-00001	62000	PASTOS PERMANENTES DE 5 O MAS AÑOS-SIN VARIEDAD	S	7,60
1700000006863160	41-033-043-00005-00002	62000	PASTOS PERMANENTES DE 5 O MAS AÑOS-SIN VARIEDAD	S	8,05
1700000006863161	41-066-002-00047-00003	62000	PASTOS PERMANENTES DE 5 O MAS AÑOS-SIN VARIEDAD	S	0,26
1700000006863163	41-066-002-00044-00003	62000	PASTOS PERMANENTES DE 5 O MAS AÑOS-SIN VARIEDAD	S	1,22
1700000006863165	41-033-044-00002-00001	62000	PASTOS PERMANENTES DE 5 O MAS AÑOS-SIN VARIEDAD	S	11,41
1700000006863167	41-066-002-00044-00002	62000	PASTOS PERMANENTES DE 5 O MAS AÑOS-SIN VARIEDAD	S	0,62
1700000006863169	41-066-002-00048-00002	62000	PASTOS PERMANENTES DE 5 O MAS AÑOS-SIN VARIEDAD	S	0,62
1700000006863170	41-066-002-00048-00001	62000	PASTOS PERMANENTES DE 5 O MAS AÑOS-SIN VARIEDAD	S	11,38
1700000006863171	41-066-002-00046-00002	62000	PASTOS PERMANENTES DE 5 O MAS AÑOS-SIN VARIEDAD	S	0,64
1700000006863172	41-066-002-00045-00001	62000	PASTOS PERMANENTES DE 5 O MAS AÑOS-SIN VARIEDAD	S	42,37
1700000006863173	41-066-002-00046-00005	62000	PASTOS PERMANENTES DE 5 O MAS AÑOS-SIN VARIEDAD	S	1,61
1700000006863178	41-066-002-00047-00004	62000	PASTOS PERMANENTES DE 5 O MAS AÑOS-SIN VARIEDAD	S	4,41
1700000006863179	41-033-043-00005-00003	62000	PASTOS PERMANENTES DE 5 O MAS AÑOS-SIN VARIEDAD	S	0,45
1700000006863181	41-066-003-00001-00001	62000	PASTOS PERMANENTES DE 5 O MAS AÑOS-SIN VARIEDAD	S	0,92
1700000006863182	41-066-002-00043-00001	62000	PASTOS PERMANENTES DE 5 O MAS AÑOS-SIN VARIEDAD	S	22,36
1700000006863183	41-066-002-00043-00003	62000	PASTOS PERMANENTES DE 5 O MAS AÑOS-SIN VARIEDAD	S	1,03
1700000006863185	41-066-002-00047-00001	62000	PASTOS PERMANENTES DE 5 O MAS AÑOS-SIN VARIEDAD	S	46,89
1700000006863187	41-066-002-00044-00005	62000	PASTOS PERMANENTES DE 5 O MAS AÑOS-SIN VARIEDAD	S	1,43
1700000006863190	41-066-002-00045-00004	62000	PASTOS PERMANENTES DE 5 O MAS AÑOS-SIN VARIEDAD	S	0,00
1700000006863191	41-066-002-00048-00003	62000	PASTOS PERMANENTES DE 5 O MAS AÑOS-SIN VARIEDAD	S	0,95
1700000006863192	41-066-002-00046-00004	62000	PASTOS PERMANENTES DE 5 O MAS AÑOS-SIN VARIEDAD	S	1,32
1700000006863194	41-066-002-00046-00006	62000	PASTOS PERMANENTES DE 5 O MAS AÑOS-SIN VARIEDAD	S	2,56
1700000006863196	41-033-044-00002-00002	62000	PASTOS PERMANENTES DE 5 O MAS AÑOS-SIN VARIEDAD	S	10,60
1700000006863197	41-033-044-00002-00011	62000	PASTOS PERMANENTES DE 5 O MAS AÑOS-SIN VARIEDAD	S	98,77
1700000006863198	41-033-044-00002-00012	62000	PASTOS PERMANENTES DE 5 O MAS AÑOS-SIN VARIEDAD	S	1,26
1700000006863199	41-033-044-00002-00014	62000	PASTOS PERMANENTES DE 5 O MAS AÑOS-SIN VARIEDAD	S	11,62
1700000006863200	41-066-002-00046-00001	62000	PASTOS PERMANENTES DE 5 O MAS AÑOS-SIN VARIEDAD	S	12,63
1700000006863201	41-066-002-00043-00002	62000	PASTOS PERMANENTES DE 5 O MAS AÑOS-SIN VARIEDAD	S	0,26
1700000006863202	41-066-002-00044-00001	62000	PASTOS PERMANENTES DE 5 O MAS AÑOS-SIN VARIEDAD	S	9,70
1700000006863203	41-066-002-00043-00004	62000	PASTOS PERMANENTES DE 5 O MAS AÑOS-SIN VARIEDAD	S	0,00
1700000006863204	41-066-002-00045-00005	62000	PASTOS PERMANENTES DE 5 O MAS AÑOS-SIN VARIEDAD	S	0,00
1700000006863205	41-066-002-00047-00002	62000	PASTOS PERMANENTES DE 5 O MAS AÑOS-SIN VARIEDAD	S	0,58
1700000006863206	41-066-003-00002-00001	62000	PASTOS PERMANENTES DE 5 O MAS AÑOS-SIN VARIEDAD	S	2,64
1700000006863207	41-066-002-00044-00004	62000	PASTOS PERMANENTES DE 5 O MAS AÑOS-SIN VARIEDAD	S	0,10

(1) Superficie declarada admisible ajustada con la superficie comprometida.
(2) Factor de penalización valorando el alcance para el tipo de compromiso.

Puede verificar la integridad de una copia de este documento mediante la lectura del código QR adjunto o mediante el acceso a la dirección <https://ws050.juntadeandalucia.es/verificarFirma> indicando el código de VERIFICACIÓN

FIRMADO POR

RAQUEL MARIA ESPIN CRESPO

17/12/2024

VERIFICACIÓN

Pk2jm6UYDU9J72AMTZUYRN3GET48NG

PÁG. 9099/9349



**Datos considerados para el Cálculo de la Carga Ganadera mínima y máxima del expediente****Recintos Determinados para el Cálculo de Garga Ganadera Máxima**

REF.	REFERENCIA SIGPAC	CULTIVO	DESCRIPCIÓN CULTIVO	S/R	SUP. RESUELTA (ha)
1700000006863208	41-066-002-00045-00002	62000	PASTOS PERMANENTES DE 5 O MAS AÑOS-SIN VARIEDAD	S	7,43
1700000006863209	41-033-044-00002-00013	62000	PASTOS PERMANENTES DE 5 O MAS AÑOS-SIN VARIEDAD	S	5,55
1700000006863210	41-066-002-00045-00003	62000	PASTOS PERMANENTES DE 5 O MAS AÑOS-SIN VARIEDAD	S	0,00
1700000006863211	41-066-002-00049-00002	62000	PASTOS PERMANENTES DE 5 O MAS AÑOS-SIN VARIEDAD	S	0,00

Incidencias de carga ganadera**INCIDENCIA DESCRIPCIÓN**

100407	Explotación solicitada no forma parte de ningún organismo de control autorizado para la producción ecológica en Andalucía o fecha de inscripción posterior al plazo establecido (Anexo I. Criterios de Subvencionabilidad. Orden 28 de marzo de 2023). Explotación:ES410330000099 Especie:PORCINO
--------	--

(1) Superficie declarada admisible ajustada con la superficie comprometida.
(2) Factor de penalización valorando el alcance para el tipo de compromiso.

Puede verificar la integridad de una copia de este documento mediante la lectura del código QR adjunto o mediante el acceso a la dirección <https://ws050.juntadeandalucia.es/verificarFirma> indicando el código de VERIFICACIÓN

FIRMADO POR

RAQUEL MARIA ESPIN CRESPO

17/12/2024

VERIFICACIÓN

Pk2jm6UYDU9J72AMTZUYRN3GET48NG

PÁG. 9100/9349



**APELLIDOS Y NOMBRE / RAZÓN SOCIAL**

NAVARRO ROMERO MARIA ROSA

NIF
***6504*EXPEDIENTE
1008824ANUALIDAD
DE PAGO
1ª**IMPORTES POR ANUALIDAD**

	2023	2024	2025	2026	2027
IMPORTE MÁXIMO SUBVENCIONABLE	362,93 €	362,93 €	362,93 €	302,44 €	302,44 €
IMPORTE MEDIO DE TRANSFERENCIA (€/ha)	297,48 €	297,48 €	297,48 €	247,90 €	247,90 €

RESUMEN DE UNIDADES

Cód	GRUPO DE PAGO	Sup. Dec. Admisible (ha)	Sup. Comprometida (ha)	Sup. ajustada compromiso (1) (ha)	% sobredec.	Sup. Resuelta (ha)	Importe Declarado	Importe Topado	Importe Resuelto	Importe tras sobredec.
419	OLIVAR	1,22		1,22	0,00	1,22	362,93	362,93	362,93	362,93
TOTAL		1,22	1,22	1,22		1,22	362,93	362,93	362,93	362,93

APLICACIÓN DE REDUCCIONES Y PENALIZACIONES

GRUPO DE PAGO	Importe Calculado	Importe prereduc.	Criterios de subvencionabilidad y compromisos	Presentación tardía	Omisión declaración	Condicionalidad	IMPORTE (Euros) RESUELTO
OLIVAR	362,93	362,93	0,00	0,00	0,00	0,00	362,93
TOTAL	362,93	362,93					362,93

RESUMEN DE PAGOS**IMPORTE (Euros)**

	RESUELTO	FEADER	MAPA	CAPADR
OLIVAR - Pago realizado	362,93 €	308,49 €	35,60 €	18,84 €

RECINTOS RESUELTOS

REF.	REFERENCIA SIGPAC	CULTIVO	DESCRIPCIÓN CULTIVO	S/R G.PAGO	PEND. MEDIA (%)	SUP. DEC. ADMISIBLE (ha)	SUP. COMPROM. (ha)	SUP. AJUSTADA COMPROM. (1) (ha)	SUP. CONY. SIGPAC (ha)	SUP. CERTIE (ha)	SUP. CAMPO (ha)	SUP. CAMPO DETER. CULT. DECLARADO (ha)	SUP. DEC. REDUCIDA (ha)	SUP. RESUELTA (ha)
-952074	41-006-004-00003-017	101010	OLIVAR-PICUAL	S 419	3,50	0,72	0,72	0,72		0,72			0,72	0,72
-952073	41-006-004-00003-018	101010	OLIVAR-PICUAL	S 419	4,70	0,14	0,14	0,14		0,14			0,14	0,14
-952042	41-006-004-00003-016	101010	OLIVAR-PICUAL	S 419	4,80	0,36	0,36	0,36		0,36			0,36	0,36

(1) Superficie declarada admisible ajustada con la superficie comprometida.
(2) Factor de penalización valorando el alcance para el tipo de compromiso.Puede verificar la integridad de una copia de este documento mediante la lectura del código QR adjunto o mediante el acceso a la dirección <https://ws050.juntadeandalucia.es/verificarFirma> indicando el código de VERIFICACIÓN

FIRMADO POR

RAQUEL MARIA ESPIN CRESPO

17/12/2024

VERIFICACIÓN

Pk2jm6UYDU9J72AMTZUYRN3GET48NG

PÁG. 9101/9349



**APELLIDOS Y NOMBRE / RAZÓN SOCIAL**

NAVARRO ULLOA MANUEL

NIF

***8473*

EXPEDIENTE

1154675

ANUALIDAD DE PAGO

1ª

IMPORTES POR ANUALIDAD

	2023	2024	2025	2026	2027
IMPORTE MÁXIMO SUBVENCIONABLE	4.557,39 €	4.557,39 €	4.557,39 €	3.797,83 €	3.797,83 €
IMPORTE MEDIO DE TRANSFERENCIA (€/ha)	297,48 €	297,48 €	297,48 €	247,90 €	247,90 €

RESUMEN DE UNIDADES

Cód	GRUPO DE PAGO	Sup. Dec. Admisible (ha)	Sup. Comprometida (ha)	Sup. ajustada compromiso (1) (ha)	% sobredec.	Sup. Resuelta (ha)	Importe Declarado	Importe Topado	Importe Resuelto	Importe tras sobredec.
419	OLIVAR	15,36		15,32	0,00	15,32	4.557,39	4.557,39	4.557,39	4.557,39
TOTAL		15,36	15,32	15,32		15,32	4.557,39	4.557,39	4.557,39	4.557,39

APLICACIÓN DE REDUCCIONES Y PENALIZACIONES

GRUPO DE PAGO	Importe Calculado	Importe prereduc.	Criterios de subvencionabilidad y compromisos	Presentación tardía	Omisión declaración	Condicionalidad	IMPORTE (Euros) RESUELTO
OLIVAR	4.557,39	4.557,39	0,00	0,00	0,00	0,00	4.557,39
TOTAL	4.557,39	4.557,39					4.557,39

RESUMEN DE PAGOS**IMPORTE (Euros)**

	RESUELTO	FEADER	MAPA	CAPADR
OLIVAR - Pago realizado	4.557,39 €	3.873,78 €	447,08 €	236,53 €

RECINTOS RESUELTOS

REF.	REFERENCIA SIGPAC	CULTIVO DESCRIPCIÓN CULTIVO	S/R G.PAGO	PEND. MEDIA (%)	SUP. DEC. ADMISIBLE (ha)	SUP. COMPROM. (ha)	SUP. AJUSTADA COMPR.(1) (ha)	SUP. CONY. SIGPAC (ha)	SUP. CERTIE (ha)	SUP. CAMPO (ha)	SUP. CAMPO DETER. CULT. DECLARADO (ha)	SUP. DEC. REDUCIDA (ha)	SUP. RESUELTA (ha)
1700000005546162	41-066-002-00019-001	101268 OLIVAR-PICO LIMON	S 419	31,70	6,08	6,08	6,08		6,08			6,08	6,08
1700000005546163	41-066-002-00020-001	101268 OLIVAR-PICO LIMON	S 419	31,00	0,16	0,16	0,16		0,16			0,16	0,16
1700000005546164	41-066-002-00025-001	101268 OLIVAR-PICO LIMON	S 419	31,20	0,41	0,41	0,41		0,41			0,41	0,41
1700000005546165	41-066-009-00012-008	101268 OLIVAR-PICO LIMON	S 419	14,70	0,03	0,03	0,03		0,03			0,03	0,03
1700000005546166	41-066-009-00012-010	101268 OLIVAR-PICO LIMON	S 419	10,90	0,02	0,02	0,02		0,02			0,02	0,02
1700000005546167	41-066-009-00012-005	101268 OLIVAR-PICO LIMON	S 419	15,00	1,06	1,04	1,04		1,06			1,04	1,04
1700000005546168	41-066-009-00012-007	101268 OLIVAR-PICO LIMON	S 419	8,00	0,05	0,05	0,05		0,05			0,05	0,05
1700000005546169	41-066-009-00033-001	101268 OLIVAR-PICO LIMON	S 419	35,00	0,14	0,14	0,14		0,14			0,14	0,14
1700000005546170	41-066-009-00034-001	101268 OLIVAR-PICO LIMON	S 419	28,00	1,09	1,09	1,09		1,09			1,09	1,09
1700000005546171	41-066-009-00010-001	101268 OLIVAR-PICO LIMON	S 419	41,00	0,92	0,92	0,92		0,92			0,92	0,92
1700000005546172	41-066-009-00011-001	101268 OLIVAR-PICO LIMON	S 419	34,50	5,40	5,38	5,38		5,40			5,38	5,38

INCIDENCIAS**INCIDENCIA DESCRIPCIÓN**

- 4272 Verifica que las líneas de declaración de las Solicitudes Únicas no tienen solapes con la capa de Retroactividad Gráfica (ambas de la misma campaña) a nivel de expediente/línea de declaración gráfica de la solicitud.
 Ref:1700000005546172 Recinto:41-066-009-00011-00001 Cultivo: - Agregado de la referencia del recinto.:0 Zona de la referencia del recinto.:0 Superficie solapada.:0,02 Id. Incid.:100998343
 Ref:1700000005546167 Recinto:41-066-009-00012-00005 Cultivo: - Agregado de la referencia del recinto.:0 Zona de la referencia del recinto.:0 Superficie solapada.:0,02 Id. Incid.:100998342

(1) Superficie declarada admisible ajustada con la superficie comprometida.
 (2) Factor de penalización valorando el alcance para el tipo de compromiso.

Puede verificar la integridad de una copia de este documento mediante la lectura del código QR adjunto o mediante el acceso a la dirección <https://ws050.juntadeandalucia.es/verificarFirma> indicando el código de VERIFICACIÓN

FIRMADO POR

RAQUEL MARIA ESPIN CRESPO

17/12/2024

VERIFICACIÓN

Pk2jm6UYDU9J72AMTZUYRN3GET48NG

PÁG. 9102/9349



**APELLIDOS Y NOMBRE / RAZÓN SOCIAL**

OJEDA ARAUJO JOAQUIN JAVIER

NIF

***8788*

EXPEDIENTE

1249985

ANUALIDAD DE PAGO

1ª

IMPORTES POR ANUALIDAD

	2023	2024	2025	2026	2027
IMPORTE MÁXIMO SUBVENCIONABLE	1.820,58 €	1.820,58 €	1.820,58 €	1.517,15 €	1.517,15 €
IMPORTE MEDIO DE TRANSFERENCIA (€/ha)	297,48 €	297,48 €	297,48 €	247,90 €	247,90 €

RESUMEN DE UNIDADES

Cód	GRUPO DE PAGO	Sup. Dec. Admisible (ha)	Sup. Comprometida (ha)	Sup. ajustada compromiso (1) (ha)	% sobredec.	Sup. Resuelta (ha)	Importe Declarado	Importe Topado	Importe Resuelto	Importe tras sobredec.
419	OLIVAR	6,12		6,12	0,00	6,12	1.820,58	1.820,58	1.820,58	1.820,58
TOTAL		6,12	6,12	6,12		6,12	1.820,58	1.820,58	1.820,58	1.820,58

APLICACIÓN DE REDUCCIONES Y PENALIZACIONES

GRUPO DE PAGO	Importe Calculado	Importe prereduc.	Criterios de subvencionabilidad y compromisos	Presentación tardía	Omisión declaración	Condicionalidad	IMPORTE (Euros) RESUELTO
OLIVAR	1.820,58	1.820,58	0,00	0,00	0,00	0,00	1.820,58
TOTAL	1.820,58	1.820,58					1.820,58

RESUMEN DE PAGOS**IMPORTE (Euros)**

	RESUELTO	FEADER	MAPA	CAPADR
OLIVAR - Pago realizado	1.820,58 €	1.547,49 €	178,60 €	94,49 €

RECINTOS RESUELTOS

REF.	REFERENCIA SIGPAC	CULTIVO	DESCRIPCIÓN CULTIVO	S/R	G.PAGO	PEND. MEDIA (%)	SUP. DEC. ADMISIBLE (ha)	SUP. COMPROM. (ha)	SUP. AJUSTADA COMPR.(1) (ha)	SUP. CONY. SIGPAC (ha)	SUP. CERTIE (ha)	SUP. CAMPO (ha)	SUP. CAMPO DETER. CULT. DECLARADO (ha)	SUP. DEC. REDUCIDA (ha)	SUP. RESUELTA (ha)
5235887	41-004-009-00014-001	101130	OLIVAR-GORDAL SEVILLANA	S	419	1,90	6,12	6,12	6,12		6,12			6,12	6,12

(1) Superficie declarada admisible ajustada con la superficie comprometida.
(2) Factor de penalización valorando el alcance para el tipo de compromiso.Puede verificar la integridad de una copia de este documento mediante la lectura del código QR adjunto o mediante el acceso a la dirección <https://ws050.juntadeandalucia.es/verificarFirma> indicando el código de VERIFICACIÓN

FIRMADO POR

RAQUEL MARIA ESPIN CRESPO

17/12/2024

VERIFICACIÓN

Pk2jm6UYDU9J72AMTZUYRN3GET48NG

PÁG. 9103/9349



**APELLIDOS Y NOMBRE / RAZÓN SOCIAL**

OLEICOLA CORIPEÑA, S.C.A.

NIF

***2571*

EXPEDIENTE

1216777

ANUALIDAD DE PAGO

1ª

IMPORTES POR ANUALIDAD

	2023	2024	2025	2026	2027
IMPORTE MÁXIMO SUBVENCIONABLE	1.249,42 €	1.249,42 €	1.249,42 €	1.041,18 €	1.041,18 €
IMPORTE MEDIO DE TRANSFERENCIA (€/ha)	297,48 €	297,48 €	297,48 €	247,90 €	247,90 €

RESUMEN DE UNIDADES

Cód	GRUPO DE PAGO	Sup. Dec. Admisible (ha)	Sup. Comprometida (ha)	Sup. ajustada compromiso (1) (ha)	% sobredec.	Sup. Resuelta (ha)	Importe Declarado	Importe Topado	Importe Resuelto	Importe tras sobredec.
419	OLIVAR	4,20		4,20	0,00	4,20	1.249,42	1.249,42	1.249,42	1.249,42
TOTAL		4,20	4,20	4,20		4,20	1.249,42	1.249,42	1.249,42	1.249,42

APLICACIÓN DE REDUCCIONES Y PENALIZACIONES

GRUPO DE PAGO	Importe Calculado	Importe prereduc.	Criterios de subvencionabilidad y compromisos	Presentación tardía	Omisión declaración	Condicionalidad	IMPORTE (Euros) RESUELTO
OLIVAR	1.249,42	1.249,42	0,00	0,00	0,00	0,00	1.249,42
TOTAL	1.249,42	1.249,42					1.249,42

RESUMEN DE PAGOS**IMPORTE (Euros)**

	RESUELTO	FEADER	MAPA	CAPADR
OLIVAR - Pago realizado	1.249,42 €	1.062,01 €	122,57 €	64,84 €

RECINTOS RESUELTOS

REF.	REFERENCIA SIGPAC	CULTIVO	DESCRIPCIÓN CULTIVO	S/R G.PAGO	PEND. MEDIA (%)	SUP. DEC. ADMISIBLE (ha)	SUP. COMPROM. (ha)	SUP. AJUSTADA COMPR.(1) (ha)	SUP. CONY. SIGPAC (ha)	SUP. CERTIE (ha)	SUP. CAMPO (ha)	SUP. CAMPO DETER. CULT. DECLARADO (ha)	SUP. DEC. REDUCIDA (ha)	SUP. RESUELTA (ha)
-788855	41-035-012-00060-001	101195	OLIVAR-LECHIN DE SEVILLA	S 419	24,30	0,70	0,70	0,70		0,70			0,70	0,70
1700000006336998	41-035-012-00055-001	101195	OLIVAR-LECHIN DE SEVILLA	S 419	17,70	0,02	0,02	0,02		0,02			0,02	0,02
1700000006336999	41-035-012-00058-001	101218	OLIVAR-MANZANILLA DE SEVILLA	S 419	27,30	0,15	0,15	0,15		0,15			0,15	0,15
1700000006337000	41-035-012-00059-001	101218	OLIVAR-MANZANILLA DE SEVILLA	S 419	21,60	2,22	2,22	2,22		2,22			2,22	2,22
1700000006337001	41-035-012-00061-001	101218	OLIVAR-MANZANILLA DE SEVILLA	S 419	23,60	1,11	1,11	1,11		1,11			1,11	1,11

(1) Superficie declarada admisible ajustada con la superficie comprometida.
(2) Factor de penalización valorando el alcance para el tipo de compromiso.Puede verificar la integridad de una copia de este documento mediante la lectura del código QR adjunto o mediante el acceso a la dirección <https://ws050.juntadeandalucia.es/verificarFirma> indicando el código de VERIFICACIÓN

FIRMADO POR

RAQUEL MARIA ESPIN CRESPO

17/12/2024

VERIFICACIÓN

Pk2jm6UYDU9J72AMTZUYRN3GET48NG

PÁG. 9104/9349



**APELLIDOS Y NOMBRE / RAZÓN SOCIAL**

OLEOMORILLO, S.L.

NIF
****1406***EXPEDIENTE**
1038799**ANUALIDAD DE PAGO**

1ª

IMPORTES POR ANUALIDAD

	2023	2024	2025	2026	2027
IMPORTE MÁXIMO SUBVENCIONABLE	2.129,96 €	2.129,96 €	2.129,96 €	1.774,96 €	1.774,96 €
IMPORTE MEDIO DE TRANSFERENCIA (€/ha)	297,48 €	297,48 €	297,48 €	247,90 €	247,90 €

RESUMEN DE UNIDADES

Cód	GRUPO DE PAGO	Sup. Dec. Admisible (ha)	Sup. Comprometida (ha)	Sup. ajustada compromiso (1) (ha)	% sobredec.	Sup. Resuelta (ha)	Importe Declarado	Importe Topado	Importe Resuelto	Importe tras sobredec.
419	OLIVAR	7,16		7,16	0,00	7,16	2.129,96	2.129,96	2.129,96	2.129,96
TOTAL		7,16	7,16	7,16		7,16	2.129,96	2.129,96	2.129,96	2.129,96

APLICACIÓN DE REDUCCIONES Y PENALIZACIONES

GRUPO DE PAGO	Importe Calculado	Importe prereduc.	Criterios de subvencionabilidad y compromisos	Presentación tardía	Omisión declaración	Condicionalidad	IMPORTE (Euros) RESUELTO
OLIVAR	2.129,96	2.129,96	0,00	0,00	0,00	0,00	2.129,96
TOTAL	2.129,96	2.129,96					2.129,96

RESUMEN DE PAGOS**IMPORTE (Euros)**

	RESUELTO	FEADER	MAPA	CAPADR
OLIVAR - Pago realizado	2.129,96 €	1.810,47 €	208,95 €	110,54 €

RECINTOS RESUELTOS

REF.	REFERENCIA SIGPAC	CULTIVO	DESCRIPCIÓN CULTIVO	S/R	G.PAGO	PEND. MEDIA (%)	SUP. DEC. ADMISIBLE (ha)	SUP. COMPROM. (ha)	SUP. AJUSTADA COMPR.(1) (ha)	SUP. CONY. SIGPAC (ha)	SUP. CERTIE (ha)	SUP. CAMPO (ha)	SUP. CAMPO DETER. CULT. DECLARADO (ha)	SUP. DEC. REDUCIDA (ha)	SUP. RESUELTA (ha)
1700000006865131	41-102-002-00001-006	101003	OLIVAR-ARBEQUINA	R	419	5,80	3,66	3,66	3,66	3,66	3,66			3,66	3,66
1700000006865133	41-102-002-00001-008	101003	OLIVAR-ARBEQUINA	R	419	6,70	3,50	3,50	3,50		3,50			3,50	3,50

INCIDENCIAS**INCIDENCIA DESCRIPCIÓN**

- 100421 Recinto declarado por error para una operación de la 6503, que se ha corregido de oficio marcando la operación correcta, de acuerdo con la fecha de inscripción del recinto en la producción ecológica.
 Ref:1700000006865131 Recinto:41-102-002-00001-00006 Cultivo:101003 OLIVAR-ARBEQUINA Regadío
 Ref:1700000006865133 Recinto:41-102-002-00001-00008 Cultivo:101003 OLIVAR-ARBEQUINA Regadío

(1) Superficie declarada admisible ajustada con la superficie comprometida.
 (2) Factor de penalización valorando el alcance para el tipo de compromiso.

Puede verificar la integridad de una copia de este documento mediante la lectura del código QR adjunto o mediante el acceso a la dirección <https://ws050.juntadeandalucia.es/verificarFirma> indicando el código de VERIFICACIÓN

FIRMADO POR

RAQUEL MARIA ESPIN CRESPO

17/12/2024

VERIFICACIÓN

Pk2jm6UYDU9J72AMTZUYRN3GET48NG

PÁG. 9105/9349



**APELLIDOS Y NOMBRE / RAZÓN SOCIAL**

OLEUM S.C.

NIF
***4860*EXPEDIENTE
1166209**ANUALIDAD DE PAGO**

1ª

IMPORTES POR ANUALIDAD

	2023	2024	2025	2026	2027
IMPORTE MÁXIMO SUBVENCIONABLE	5.381,41 €	5.381,41 €	5.381,41 €	4.484,51 €	4.484,51 €
IMPORTE MEDIO DE TRANSFERENCIA (€/ha)	297,48 €	297,48 €	297,48 €	247,90 €	247,90 €

RESUMEN DE UNIDADES

Cód	GRUPO DE PAGO	Sup. Dec. Admisible (ha)	Sup. Comprometida (ha)	Sup. ajustada compromiso (1) (ha)	% sobredec.	Sup. Resuelta (ha)	Importe Declarado	Importe Topado	Importe Resuelto	Importe tras sobredec.
419	OLIVAR	18,88		18,09	0,00	18,09	5.381,41	5.381,41	5.381,41	5.381,41
TOTAL		18,88	18,09	18,09		18,09	5.381,41	5.381,41	5.381,41	5.381,41

APLICACIÓN DE REDUCCIONES Y PENALIZACIONES

GRUPO DE PAGO	Importe Calculado	Importe prereduc.	Criterios de subvencionabilidad y compromisos	Presentación tardía	Omisión declaración	Condicionalidad	IMPORTE (Euros) RESUELTO
OLIVAR	5.381,41		0,00	0,00	0,00	0,00	5.381,41
TOTAL	5.381,41	5.381,41					5.381,41

RESUMEN DE PAGOS**IMPORTE (Euros)**

	RESUELTO	FEADER	MAPA	CAPADR
OLIVAR - Pago realizado	5.381,41 €	4.574,20 €	527,92 €	279,29 €

RECINTOS RESUELTOS

REF.	REFERENCIA SIGPAC	CULTIVO	DESCRIPCIÓN CULTIVO	S/R G.PAGO	PEND. MEDIA (%)	SUP. DEC. ADMISIBLE (ha)	SUP. COMPROM. (ha)	SUP. AJUSTADA COMPR.(1) (ha)	SUP. CONY. SIGPAC (ha)	SUP. CERTIE (ha)	SUP. CAMPO (ha)	SUP. CAMPO DETER. CULT. DECLARADO (ha)	SUP. DEC. REDUCIDA (ha)	SUP. RESUELTA (ha)
-1088586	41-039-009-09010-009	101003	OLIVAR-ARBEQUINA	S 419	2,40	0,02	0,02	0,02		0,02			0,02	0,02
-1088585	14-030-005-60002-001	101027	OLIVAR-ARBOSANA	S 419	4,10	0,07	0,07	0,07		0,07			0,07	0,07
-1083987	41-039-009-00032-001	101027	OLIVAR-ARBOSANA	S 419	1,30	7,98	7,98	7,98		7,98			7,98	7,98
1700000006865168	41-039-009-00071-004	101003	OLIVAR-ARBEQUINA	S 419	1,20	6,82	6,06	6,06		6,06			6,06	6,06
1700000006865169	41-039-009-00076-001	101003	OLIVAR-ARBEQUINA	S 419	1,30	3,91	3,88	3,88		3,91			3,88	3,88
1700000006865170	41-039-009-00114-001	101003	OLIVAR-ARBEQUINA	S 419	2,20	0,08	0,08	0,08		0,08			0,08	0,08

INCIDENCIAS**INCIDENCIA DESCRIPCIÓN**

4272 Verifica que las líneas de declaración de las Solicitudes Únicas no tienen solapes con la capa de Retroactividad Gráfica (ambas de la misma campaña) a nivel de expediente/línea de declaración gráfica de la solicitud.
Ref:1700000006865169 Recinto:41-039-009-00076-00001 Cultivo: - Agregado de la referencia del recinto.:0 Zona de la referencia del recinto.:0 Superficie solapada.:0,03 Id. Incid.:101006742

(1) Superficie declarada admisible ajustada con la superficie comprometida.
(2) Factor de penalización valorando el alcance para el tipo de compromiso.

Puede verificar la integridad de una copia de este documento mediante la lectura del código QR adjunto o mediante el acceso a la dirección <https://ws050.juntadeandalucia.es/verificarFirma> indicando el código de VERIFICACIÓN

FIRMADO POR

RAQUEL MARIA ESPIN CRESPO

17/12/2024

VERIFICACIÓN

Pk2jm6UYDU9J72AMTZUYRN3GET48NG

PÁG. 9106/9349



**APELLIDOS Y NOMBRE / RAZÓN SOCIAL**

OLIVAR EL CARACOL S.L.

NIF

***6573*

EXPEDIENTE

1273548

ANUALIDAD DE PAGO

1ª

IMPORTES POR ANUALIDAD

	2023	2024	2025	2026	2027
IMPORTE MÁXIMO SUBVENCIONABLE	10.459,40 €	10.459,40 €	10.459,40 €	8.716,16 €	8.716,16 €
IMPORTE MEDIO DE TRANSFERENCIA (€/ha)	297,48 €	297,48 €	297,48 €	247,90 €	247,90 €

RESUMEN DE UNIDADES

Cód	GRUPO DE PAGO	Sup. Dec. Admisible (ha)	Sup. Comprometida (ha)	Sup. ajustada compromiso (1) (ha)	% sobredec.	Sup. Resuelta (ha)	Importe Declarado	Importe Topado	Importe Resuelto	Importe tras sobredec.
419	OLIVAR	35,16		35,16	0,00	35,16	10.459,40	10.459,40	10.459,40	10.459,40
TOTAL		35,16	35,16	35,16		35,16	10.459,40	10.459,40	10.459,40	10.459,40

APLICACIÓN DE REDUCCIONES Y PENALIZACIONES

GRUPO DE PAGO	Importe Calculado	Importe prereduc.	Criterios de subvencionabilidad y compromisos	Presentación tardía	Omisión declaración	Condicionalidad	IMPORTE (Euros) RESUELTO
OLIVAR	10.459,40	10.459,40	0,00	0,00	0,00	0,00	10.459,40
TOTAL	10.459,40	10.459,40					10.459,40

RESUMEN DE PAGOS**IMPORTE (Euros)**

	RESUELTO	FEADER	MAPA	CAPADR
OLIVAR - Pago realizado	10.459,40 €	8.890,49 €	1.026,07 €	542,84 €

RECINTOS RESUELTOS

REF.	REFERENCIA SIGPAC	CULTIVO	DESCRIPCIÓN CULTIVO	S/R G.PAGO	PEND. MEDIA (%)	SUP. DEC. ADMISIBLE (ha)	SUP. COMPROM. (ha)	SUP. AJUSTADA COMPROM. (1) (ha)	SUP. CONY. SIGPAC (ha)	SUP. CERTIE (ha)	SUP. CAMPO (ha)	SUP. CAMPO DETER. CULT. DECLARADO (ha)	SUP. DEC. REDUCIDA (ha)	SUP. RESUELTA (ha)
5252940	23-075-012-00249-002	101010	OLIVAR-PICUAL	S	419	21,90	1,45	1,45	1,45	1,45			1,45	1,45
5252941	23-075-012-00251-006	101010	OLIVAR-PICUAL	S	419	19,00	23,46	23,46	23,46	23,46			23,46	23,46
5252942	23-075-012-00250-003	101010	OLIVAR-PICUAL	S	419	24,40	10,25	10,25	10,25	10,25			10,25	10,25

INCIDENCIAS**INCIDENCIA DESCRIPCIÓN**

- 100421 Recinto declarado por error para una operación de la 6503, que se ha corregido de oficio marcando la operación correcta, de acuerdo con la fecha de inscripción del recinto en la producción ecológica.
 Ref:5252940 Recinto:23-075-012-00249-00002 Cultivo:101010 OLIVAR-PICUAL Secano
 Ref:5252942 Recinto:23-075-012-00250-00003 Cultivo:101010 OLIVAR-PICUAL Secano
 Ref:5252941 Recinto:23-075-012-00251-00006 Cultivo:101010 OLIVAR-PICUAL Secano

(1) Superficie declarada admisible ajustada con la superficie comprometida.
 (2) Factor de penalización valorando el alcance para el tipo de compromiso.

Puede verificar la integridad de una copia de este documento mediante la lectura del código QR adjunto o mediante el acceso a la dirección <https://ws050.juntadeandalucia.es/verificarFirma> indicando el código de VERIFICACIÓN

FIRMADO POR

RAQUEL MARIA ESPIN CRESPO

17/12/2024

VERIFICACIÓN

Pk2jm6UYDU9J72AMTZUYRN3GET48NG

PÁG. 9107/9349



**APELLIDOS Y NOMBRE / RAZÓN SOCIAL**

OLIVAR EL COTO SL

NIF

***9027*

EXPEDIENTE

1241496

ANUALIDAD DE PAGO

1ª

IMPORTE POR ANUALIDAD

	2023	2024	2025	2026	2027
IMPORTE MÁXIMO SUBVENCIONABLE	11.899,20 €	11.899,20 €	11.899,20 €	9.916,00 €	9.916,00 €
IMPORTE MEDIO DE TRANSFERENCIA (€/ha)	297,48 €	297,48 €	297,48 €	247,90 €	247,90 €

RESUMEN DE UNIDADES

Cód	GRUPO DE PAGO	Sup. Dec. Admisible (ha)	Sup. Comprometida (ha)	Sup. ajustada compromiso (1) (ha)	% sobredec.	Sup. Resuelta (ha)	Importe Declarado	Importe Topado	Importe Resuelto	Importe tras sobredec.
419	OLIVAR	86,31		40,00	0,00	40,00	11.899,20	11.899,20	11.899,20	11.899,20
TOTAL		86,31	40,00	40,00		40,00	11.899,20	11.899,20	11.899,20	11.899,20

APLICACIÓN DE REDUCCIONES Y PENALIZACIONES

GRUPO DE PAGO	Importe Calculado	Importe prereduc.	Criterios de subvencionabilidad y compromisos	Presentación tardía	Omisión declaración	Condicionalidad	IMPORTE (Euros) RESUELTO
OLIVAR	11.899,20	11.899,20	0,00	0,00	0,00	0,00	11.899,20
TOTAL	11.899,20	11.899,20					11.899,20

RESUMEN DE PAGOS**IMPORTE (Euros)**

	RESUELTO	FEADER	MAPA	CAPADR
OLIVAR - Pago realizado	11.899,20 €	10.114,32 €	1.167,31 €	617,57 €

RECINTOS RESUELTOS

REF.	REFERENCIA SIGPAC	CULTIVO DESCRIPCIÓN CULTIVO	S/R G.PAGO	PEND. MEDIA (%)	SUP. DEC. ADMISIBLE (ha)	SUP. COMPROM. (ha)	SUP. AJUSTADA COMPR.(1) (ha)	SUP. CONY. SIGPAC (ha)	SUP. CERTIE (ha)	SUP. CAMPO (ha)	SUP. CAMPO DETER. CULT. DECLARADO (ha)	SUP. DEC. REDUCIDA (ha)	SUP. RESUELTA (ha)
-952116	41-024-010-00123-001	101027 OLIVAR-ARBOSANA	S	419	2,20	3,52	3,52	3,52	3,52			3,52	3,52
-892494	41-024-006-00028-031	101003 OLIVAR-ARBEQUINA	R	419	5,50	13,28	13,28	13,28	13,28			13,28	13,28
-892493	41-024-006-00028-030	101027 OLIVAR-ARBOSANA	S	419	2,30	0,37	0,37	0,37	0,37			0,37	0,37
-820728	41-024-010-00098-001	101027 OLIVAR-ARBOSANA	S	419	1,90	0,38	0,38	0,38	0,38			0,38	0,38
-813078	41-024-010-00082-001	101027 OLIVAR-ARBOSANA	S	419	3,40	1,14	1,14	1,14	1,14			1,14	1,14
-813038	41-024-010-00081-001	101027 OLIVAR-ARBOSANA	S	419	6,80	1,14	1,14	1,14	1,14			1,14	1,14
-813037	41-024-010-00080-004	101027 OLIVAR-ARBOSANA	S	419	6,20	1,22	1,22	1,22	1,22			1,22	1,22
-813036	41-024-010-00080-003	101027 OLIVAR-ARBOSANA	S	419	3,80	4,16	4,16	4,16	4,16			4,16	4,16
4757048	41-024-006-09001-007	101027 OLIVAR-ARBOSANA	R	419	2,80	0,24	0,24	0,24	0,24			0,24	0,24
5210469	41-024-006-00030-001	101003 OLIVAR-ARBEQUINA	S	419	4,30	2,61	2,61	2,61	2,61			2,61	2,61
5210471	41-024-006-00031-002	101003 OLIVAR-ARBEQUINA	S	419	5,10	6,22	6,22	6,22	6,22			6,22	6,22
5210472	41-024-006-00031-003	101003 OLIVAR-ARBEQUINA	S	419	2,80	1,24	1,24	1,24	1,24			1,24	1,24
5210474	41-024-006-00040-002	101003 OLIVAR-ARBEQUINA	S	419	3,10	2,71	2,71	2,71	2,71			2,71	2,71
5210475	41-024-006-00040-003	101003 OLIVAR-ARBEQUINA	S	419	3,20	1,70	1,70	1,70	1,70			1,70	1,70
5210479	41-024-010-00083-005	101003 OLIVAR-ARBEQUINA	S	419	2,90	4,83	4,83	4,83	4,83			4,83	4,83
5210480	41-024-010-00083-006	101003 OLIVAR-ARBEQUINA	S	419	4,30	5,58	5,58	5,58	5,58			5,58	5,58
5210481	41-024-010-00124-001	101003 OLIVAR-ARBEQUINA	S	419	2,60	31,54	31,54	31,54	31,54			31,54	31,54
5210482	41-024-010-00122-001	101003 OLIVAR-ARBEQUINA	S	419	3,20	4,30	4,30	4,30	4,30			4,30	4,30
5338331	41-024-010-00083-007	101003 OLIVAR-ARBEQUINA	S	419	2,30	0,13	0,13	0,13	0,13			0,13	0,13

INCIDENCIAS**INCIDENCIA DESCRIPCIÓN**

- 100421 Recinto declarado por error para una operación de la 6503, que se ha corregido de oficio marcando la operación correcta, de acuerdo con la fecha de inscripción del recinto en la producción ecológica.
 Ref:-892493 Recinto:41-024-006-00028-00030 Cultivo:101027 OLIVAR-ARBOSANA Secano
 Ref:-892494 Recinto:41-024-006-00028-00031 Cultivo:101003 OLIVAR-ARBEQUINA Regadío
 Ref:4757048 Recinto:41-024-006-09001-00007 Cultivo:101027 OLIVAR-ARBOSANA Regadío
 Ref:-813036 Recinto:41-024-010-00080-00003 Cultivo:101027 OLIVAR-ARBOSANA Secano
 Ref:-813037 Recinto:41-024-010-00080-00004 Cultivo:101027 OLIVAR-ARBOSANA Secano
 Ref:-813038 Recinto:41-024-010-00081-00001 Cultivo:101027 OLIVAR-ARBOSANA Secano
 Ref:-813078 Recinto:41-024-010-00082-00001 Cultivo:101027 OLIVAR-ARBOSANA Secano
 Ref:-820728 Recinto:41-024-010-00098-00001 Cultivo:101027 OLIVAR-ARBOSANA Secano

(1) Superficie declarada admisible ajustada con la superficie comprometida.
 (2) Factor de penalización valorando el alcance para el tipo de compromiso.

Puede verificar la integridad de una copia de este documento mediante la lectura del código QR adjunto o mediante el acceso a la dirección <https://ws050.juntadeandalucia.es/verificarFirma> indicando el código de VERIFICACIÓN

FIRMADO POR

RAQUEL MARIA ESPIN CRESPO

17/12/2024

VERIFICACIÓN

Pk2jm6UYDU9J72AMTZUYRN3GET48NG

PÁG. 9108/9349



**APELLIDOS Y NOMBRE / RAZÓN SOCIAL**

OLIVAR LA PLUMA S.L.U.

NIF

***1121*

EXPEDIENTE

1243234

ANUALIDAD DE PAGO

1ª

IMPORTES POR ANUALIDAD

	2023	2024	2025	2026	2027
IMPORTE MÁXIMO SUBVENCIONABLE	11.899,20 €	11.899,20 €	11.899,20 €	9.916,00 €	9.916,00 €
IMPORTE MEDIO DE TRANSFERENCIA (€/ha)	297,48 €	297,48 €	297,48 €	247,90 €	247,90 €

RESUMEN DE UNIDADES

Cód	GRUPO DE PAGO	Sup. Dec. Admisible (ha)	Sup. Comprometida (ha)	Sup. ajustada compromiso (1) (ha)	% sobredec.	Sup. Resuelta (ha)	Importe Declarado	Importe Topado	Importe Resuelto	Importe tras sobredec.
419	OLIVAR	235,62		40,00	0,00	40,00	11.899,20	11.899,20	11.899,20	11.899,20
TOTAL		235,62	40,00	40,00		40,00	11.899,20	11.899,20	11.899,20	11.899,20

APLICACIÓN DE REDUCCIONES Y PENALIZACIONES

GRUPO DE PAGO	Importe Calculado	Importe prereduc.	Criterios de subvencionabilidad y compromisos	Presentación tardía	Omisión declaración	Condicionalidad	IMPORTE (Euros) RESUELTO
OLIVAR	11.899,20	11.899,20	0,00	0,00	0,00	0,00	11.899,20
TOTAL	11.899,20	11.899,20					11.899,20

RESUMEN DE PAGOS**IMPORTE (Euros)**

	RESUELTO	FEADER	MAPA	CAPADR
OLIVAR - Pago realizado	11.899,20 €	10.114,32 €	1.167,31 €	617,57 €

RECINTOS RESUELTOS

REF.	REFERENCIA SIGPAC	CULTIVO DESCRIPCIÓN CULTIVO	S/R G.PAGO	PEND. MEDIA (%)	SUP. DEC. ADMISIBLE (ha)	SUP. COMPROM. (ha)	SUP. AJUSTADA COMPR.(1) (ha)	SUP. CONY. SIGPAC (ha)	SUP. CERTIE (ha)	SUP. CAMPO (ha)	SUP. CAMPO DETER. CULT. DECLARADO (ha)	SUP. DEC. REDUCIDA (ha)	SUP. RESUELTA (ha)
-815950	41-020-013-00069-002	101003 OLIVAR-ARBEQUINA	S 419	5,70	5,00	5,00	5,00	5,00	5,00			5,00	5,00
-579596	41-020-013-00069-001	101003 OLIVAR-ARBEQUINA	S 419	6,50	17,54	17,54	17,54	17,54	17,54			17,54	17,54
-553446	41-020-013-00083-007	101003 OLIVAR-ARBEQUINA	S 419	5,30	1,55	1,55	1,55	1,55	1,55			1,55	1,55
-553435	41-020-013-00083-006	101003 OLIVAR-ARBEQUINA	S 419	6,00	7,07	7,07	7,07	7,07	7,13			7,07	7,07
-553432	41-020-013-00083-001	101027 OLIVAR-ARBOSANA	S 419	6,90	7,50	7,35	7,35	7,35	7,35			7,35	7,35
-553427	41-020-013-00079-001	101027 OLIVAR-ARBOSANA	S 419	3,40	4,25	4,25	4,25	4,25	4,25			4,25	4,25
-553416	41-020-013-00078-001	101027 OLIVAR-ARBOSANA	S 419	3,00	21,91	21,91	21,91	21,91	21,91			21,91	21,91
-553414	41-020-013-00072-002	101003 OLIVAR-ARBEQUINA	S 419	10,40	2,39	2,39	2,39	2,39	2,39			2,39	2,39
-553398	41-020-013-00071-001	101003 OLIVAR-ARBEQUINA	S 419	6,10	4,87	4,87	4,87	4,87	4,87			4,87	4,87
-553395	41-020-013-00070-001	101027 OLIVAR-ARBOSANA	S 419	6,00	2,01	2,01	2,01	2,01	2,01			2,01	2,01
-553388	41-020-013-00065-024	101003 OLIVAR-ARBEQUINA	S 419	0,90	16,83	16,83	16,83	16,83	16,83			16,83	16,83
-553386	41-020-013-00065-010	101003 OLIVAR-ARBEQUINA	S 419	8,80	62,71	62,71	62,71	62,71	62,71			62,71	62,71
-553377	41-020-013-00065-009	101027 OLIVAR-ARBOSANA	S 419	5,00	37,53	37,53	37,53	37,53	37,53			37,53	37,53
-553373	41-020-013-00065-008	101027 OLIVAR-ARBOSANA	S 419	5,90	26,02	26,02	26,02	26,02	26,02			26,02	26,02
-553354	41-020-013-00065-006	101027 OLIVAR-ARBOSANA	S 419	7,10	18,44	18,44	18,44	18,44	18,44			18,44	18,44

(1) Superficie declarada admisible ajustada con la superficie comprometida.
(2) Factor de penalización valorando el alcance para el tipo de compromiso.Puede verificar la integridad de una copia de este documento mediante la lectura del código QR adjunto o mediante el acceso a la dirección <https://ws050.juntadeandalucia.es/verificarFirma> indicando el código de VERIFICACIÓN

FIRMADO POR

RAQUEL MARIA ESPIN CRESPO

17/12/2024

VERIFICACIÓN

Pk2jm6UYDU9J72AMTZUYRN3GET48NG

PÁG. 9109/9349



**INCIDENCIAS****INCIDENCIA DESCRIPCIÓN**

100421	Recinto declarado por error para una operación de la 6503, que se ha corregido de oficio marcando la operación correcta, de acuerdo con la fecha de inscripción del recinto en la producción ecológica.
	Ref:-553354 Recinto:41-020-013-00065-00006 Cultivo:101027 OLIVAR-ARBOSANA Secano
	Ref:-553373 Recinto:41-020-013-00065-00008 Cultivo:101027 OLIVAR-ARBOSANA Secano
	Ref:-553377 Recinto:41-020-013-00065-00009 Cultivo:101027 OLIVAR-ARBOSANA Secano
	Ref:-553386 Recinto:41-020-013-00065-00010 Cultivo:101003 OLIVAR-ARBEQUINA Secano
	Ref:-553388 Recinto:41-020-013-00065-00024 Cultivo:101003 OLIVAR-ARBEQUINA Secano
	Ref:-579596 Recinto:41-020-013-00069-00001 Cultivo:101003 OLIVAR-ARBEQUINA Secano
	Ref:-815950 Recinto:41-020-013-00069-00002 Cultivo:101003 OLIVAR-ARBEQUINA Secano
	Ref:-553395 Recinto:41-020-013-00070-00001 Cultivo:101027 OLIVAR-ARBOSANA Secano
	Ref:-553398 Recinto:41-020-013-00071-00001 Cultivo:101003 OLIVAR-ARBEQUINA Secano
	Ref:-553414 Recinto:41-020-013-00072-00002 Cultivo:101003 OLIVAR-ARBEQUINA Secano
	Ref:-553416 Recinto:41-020-013-00078-00001 Cultivo:101027 OLIVAR-ARBOSANA Secano
	Ref:-553427 Recinto:41-020-013-00079-00001 Cultivo:101027 OLIVAR-ARBOSANA Secano
	Ref:-553432 Recinto:41-020-013-00083-00001 Cultivo:101027 OLIVAR-ARBOSANA Secano
	Ref:-553435 Recinto:41-020-013-00083-00006 Cultivo:101003 OLIVAR-ARBEQUINA Secano
	Ref:-553446 Recinto:41-020-013-00083-00007 Cultivo:101003 OLIVAR-ARBEQUINA Secano

(1) Superficie declarada admisible ajustada con la superficie comprometida.
 (2) Factor de penalización valorando el alcance para el tipo de compromiso.

Puede verificar la integridad de una copia de este documento mediante la lectura del código QR adjunto o mediante el acceso a la dirección <https://ws050.juntadeandalucia.es/verificarFirma> indicando el código de VERIFICACIÓN

FIRMADO POR	RAQUEL MARIA ESPIN CRESPO	17/12/2024	
VERIFICACIÓN	Pk2jm6UYDU9J72AMTZUYRN3GET48NG	PÁG. 9110/9349	

**APELLIDOS Y NOMBRE / RAZÓN SOCIAL**

OLIVARES DE LA CAMPANERA, S.L.

NIF

***2565*

EXPEDIENTE

1273198

ANUALIDAD DE PAGO

1ª

IMPORTE POR ANUALIDAD

	2023	2024	2025	2026	2027
IMPORTE MÁXIMO SUBVENCIONABLE	11.899,20 €	11.899,20 €	11.899,20 €	9.916,00 €	9.916,00 €
IMPORTE MEDIO DE TRANSFERENCIA (€/ha)	297,48 €	297,48 €	297,48 €	247,90 €	247,90 €

RESUMEN DE UNIDADES

Cód	GRUPO DE PAGO	Sup. Dec. Admisible (ha)	Sup. Comprometida (ha)	Sup. ajustada compromiso (1) (ha)	% sobredec.	Sup. Resuelta (ha)	Importe Declarado	Importe Topado	Importe Resuelto	Importe tras sobredec.
419	OLIVAR	140,73		40,00	0,00	40,00	11.899,20	11.899,20	11.899,20	11.899,20
TOTAL		140,73	40,00	40,00		40,00	11.899,20	11.899,20	11.899,20	11.899,20

APLICACIÓN DE REDUCCIONES Y PENALIZACIONES

GRUPO DE PAGO	Importe Calculado	Importe prerreduc.	Criterios de subvencionabilidad y compromisos	Presentación tardía	Omisión declaración	Condicionalidad	IMPORTE (Euros) RESUELTO
OLIVAR	11.899,20	11.899,20	0,00	0,00	0,00	0,00	11.899,20
TOTAL	11.899,20	11.899,20					11.899,20

RESUMEN DE PAGOS**IMPORTE (Euros)**

	RESUELTO	FEADER	MAPA	CAPADR
OLIVAR - Pago realizado	11.899,20 €	10.114,32 €	1.167,31 €	617,57 €

RECINTOS RESUELTOS

REF.	REFERENCIA SIGPAC	CULTIVO DESCRIPCIÓN CULTIVO	S/R G.PAGO	PEND. MEDIA (%)	SUP. DEC. ADMISIBLE (ha)	SUP. COMPROM. (ha)	SUP. AJUSTADA COMPROM. (1) (ha)	SUP. CONY. SIGPAC (ha)	SUP. CERTIE (ha)	SUP. CAMPO (ha)	SUP. CAMPO DETER. CULT. DECLARADO (ha)	SUP. DEC. REDUCIDA (ha)	SUP. RESUELTA (ha)
-1549754	41-039-075-00186-006	101189 OLIVAR-KORONEIKI	S 419	3,00	1,52	1,52	1,52	1,52	1,52			1,52	1,52
-1549750	41-039-075-00176-004	101189 OLIVAR-KORONEIKI	S 419	7,00	8,65	8,65	8,65	8,65	8,65			8,65	8,65
-1549748	41-039-075-00175-005	101189 OLIVAR-KORONEIKI	S 419	1,90	2,26	2,26	2,26	2,26	2,26			2,26	2,26
-1549747	41-039-075-00022-013	101189 OLIVAR-KORONEIKI	S 419	3,60	1,97	1,97	1,97	1,97	1,97			1,97	1,97
-1549746	41-039-075-00022-012	101189 OLIVAR-KORONEIKI	S 419	1,50	12,96	12,96	12,96	12,96	12,96			12,96	12,96
-1549744	41-039-074-00038-002	101027 OLIVAR-ARBOSANA	S 419	7,50	76,53	76,53	76,53	76,53	76,53			76,53	76,53
-1288300	41-039-074-00038-015	101003 OLIVAR-ARBEQUINA	S 419	3,90	0,10	0,10	0,10	0,10	0,10			0,10	0,10
-1288299	41-039-074-00038-013	101027 OLIVAR-ARBOSANA	S 419	10,40	0,15	0,15	0,15	0,15	0,15			0,15	0,15
-1288298	41-039-074-00038-011	101003 OLIVAR-ARBEQUINA	S 419	5,40	0,05	0,05	0,05	0,05	0,05			0,05	0,05
-1288297	41-039-074-00038-009	101003 OLIVAR-ARBEQUINA	S 419	3,30	0,28	0,28	0,28	0,28	0,28			0,28	0,28
-1288289	41-039-075-00175-001	101189 OLIVAR-KORONEIKI	S 419	1,60	13,74	13,74	13,74	13,74	13,74			13,74	13,74
-1288276	41-039-075-00019-001	101027 OLIVAR-ARBOSANA	S 419	9,20	4,86	4,86	4,86	4,86	4,86			4,86	4,86
-1270918	41-039-075-00036-001	101027 OLIVAR-ARBOSANA	S 419	11,10	10,31	10,31	10,31	10,31	10,31			10,31	10,31
-1270917	41-039-075-00147-001	101027 OLIVAR-ARBOSANA	S 419	5,40	2,87	2,87	2,87	2,87	2,87			2,87	2,87
-1270913	41-039-075-00186-002	101027 OLIVAR-ARBOSANA	S 419	6,00	0,09	0,09	0,09	0,09	0,09			0,09	0,09
-1270912	41-039-075-00185-002	101027 OLIVAR-ARBOSANA	S 419	5,50	1,93	1,93	1,93	1,93	1,93			1,93	1,93
6854517	41-039-075-00182-002	101003 OLIVAR-ARBEQUINA	S 419	9,00	1,83	1,83	1,83	1,83	1,83			1,83	1,83
6908771	41-039-074-00038-006	101027 OLIVAR-ARBOSANA	S 419	6,60	0,33	0,33	0,33	0,33	0,33			0,33	0,33
6908835	41-039-075-00017-002	101027 OLIVAR-ARBOSANA	S 419	6,00	0,20	0,20	0,20	0,20	0,20			0,20	0,20
6908838	41-039-074-00038-014	101027 OLIVAR-ARBOSANA	S 419	9,60	0,10	0,10	0,10	0,10	0,10			0,10	0,10

(1) Superficie declarada admisible ajustada con la superficie comprometida.
(2) Factor de penalización valorando el alcance para el tipo de compromiso.

Puede verificar la integridad de una copia de este documento mediante la lectura del código QR adjunto o mediante el acceso a la dirección <https://ws050.juntadeandalucia.es/verificarFirma> indicando el código de VERIFICACIÓN

FIRMADO POR

RAQUEL MARIA ESPIN CRESPO

17/12/2024

VERIFICACIÓN

Pk2jm6UYDU9J72AMTZUYRN3GET48NG

PÁG. 9111/9349



**INCIDENCIAS****INCIDENCIA DESCRIPCIÓN**

- 100400 Recinto con cultivo, variedad, régimen de explotación o uso Siggac no compatible con la operación solicitada (Anexo IV.I Cultivos y variedades elegibles para las Intervenciones. Orden de 28 de marzo de 2023).
 Ref:-1398896 Recinto:41-039-075-00022-00001 Cultivo:101003 OLIVAR-ARBEQUINA Secano Uso:TA
 Ref:-1288303 Recinto:41-039-075-00023-00003 Cultivo:101027 OLIVAR-ARBOSANA Secano Uso:TA
 Ref:-1370507 Recinto:41-039-075-00023-00004 Cultivo:101027 OLIVAR-ARBOSANA Secano Uso:TA
 Ref:-1288304 Recinto:41-039-075-00023-00006 Cultivo:101027 OLIVAR-ARBOSANA Secano Uso:TA
 Ref:6908832 Recinto:41-039-075-00023-00007 Cultivo:101027 OLIVAR-ARBOSANA Secano Uso:CA
 Ref:-1288309 Recinto:41-039-075-00023-00008 Cultivo:101027 OLIVAR-ARBOSANA Secano Uso:TA
 Ref:6908856 Recinto:41-039-075-00023-00009 Cultivo:101027 OLIVAR-ARBOSANA Secano Uso:CA
 Ref:-1288286 Recinto:41-039-075-00024-00001 Cultivo:101189 OLIVAR-KORONEIKI Secano Uso:TA
 Ref:-1288287 Recinto:41-039-075-00024-00002 Cultivo:101027 OLIVAR-ARBOSANA Secano Uso:TA
 Ref:6908841 Recinto:41-039-075-00024-00003 Cultivo:101027 OLIVAR-ARBOSANA Secano Uso:CA
 Ref:6908827 Recinto:41-039-075-00175-00002 Cultivo:101027 OLIVAR-ARBOSANA Secano Uso:IM
 Ref:-1288288 Recinto:41-039-075-00175-00003 Cultivo:101027 OLIVAR-ARBOSANA Secano Uso:TA
 Ref:-1370560 Recinto:41-039-075-00176-00001 Cultivo:101027 OLIVAR-ARBOSANA Secano Uso:TA
 Ref:6908739 Recinto:41-039-075-00176-00002 Cultivo:101189 OLIVAR-KORONEIKI Secano Uso:IM
 Ref:-1288285 Recinto:41-039-075-00176-00003 Cultivo:101027 OLIVAR-ARBOSANA Secano Uso:TA
- 100402 Recinto solicitado no forma parte de ningún organismo de control autorizado para la producción ecológica en Andalucía o fecha de inscripción posterior al plazo establecido (Anexo I. Criterios de Subvencionabilidad. Orden 28 de marzo de 2023).
 Ref:6908762 Recinto:41-039-074-00038-00018 Cultivo:101027 OLIVAR-ARBOSANA Secano
- 100424 Solicita recinto que no está comprometido para la operación.
 Ref:6908762 Recinto:41-039-074-00038-00018 Cultivo:101027 OLIVAR-ARBOSANA Secano
 Ref:-1398896 Recinto:41-039-075-00022-00001 Cultivo:101003 OLIVAR-ARBEQUINA Secano
 Ref:-1288303 Recinto:41-039-075-00023-00003 Cultivo:101027 OLIVAR-ARBOSANA Secano
 Ref:-1370507 Recinto:41-039-075-00023-00004 Cultivo:101027 OLIVAR-ARBOSANA Secano
 Ref:-1288304 Recinto:41-039-075-00023-00006 Cultivo:101027 OLIVAR-ARBOSANA Secano
 Ref:6908832 Recinto:41-039-075-00023-00007 Cultivo:101027 OLIVAR-ARBOSANA Secano
 Ref:-1288309 Recinto:41-039-075-00023-00008 Cultivo:101027 OLIVAR-ARBOSANA Secano
 Ref:6908856 Recinto:41-039-075-00023-00009 Cultivo:101027 OLIVAR-ARBOSANA Secano
 Ref:-1288286 Recinto:41-039-075-00024-00001 Cultivo:101189 OLIVAR-KORONEIKI Secano
 Ref:-1288287 Recinto:41-039-075-00024-00002 Cultivo:101027 OLIVAR-ARBOSANA Secano
 Ref:6908841 Recinto:41-039-075-00024-00003 Cultivo:101027 OLIVAR-ARBOSANA Secano
 Ref:6908827 Recinto:41-039-075-00175-00002 Cultivo:101027 OLIVAR-ARBOSANA Secano
 Ref:-1288288 Recinto:41-039-075-00175-00003 Cultivo:101027 OLIVAR-ARBOSANA Secano
 Ref:-1370560 Recinto:41-039-075-00176-00001 Cultivo:101027 OLIVAR-ARBOSANA Secano
 Ref:6908739 Recinto:41-039-075-00176-00002 Cultivo:101189 OLIVAR-KORONEIKI Secano
 Ref:-1288285 Recinto:41-039-075-00176-00003 Cultivo:101027 OLIVAR-ARBOSANA Secano

(1) Superficie declarada admisible ajustada con la superficie comprometida.
 (2) Factor de penalización valorando el alcance para el tipo de compromiso.

Puede verificar la integridad de una copia de este documento mediante la lectura del código QR adjunto o mediante el acceso a la dirección <https://ws050.juntadeandalucia.es/verificarFirma> indicando el código de VERIFICACIÓN

FIRMADO POR	RAQUEL MARIA ESPIN CRESPO	17/12/2024	
VERIFICACIÓN	Pk2jm6UYDU9J72AMTZUYRN3GET48NG	PÁG. 9112/9349	

**APELLIDOS Y NOMBRE / RAZÓN SOCIAL**

OLIVER OLIVA ROSARIO

NIF

***9932*

EXPEDIENTE

1282869

ANUALIDAD DE PAGO

1ª

IMPORTES POR ANUALIDAD

	2023	2024	2025	2026	2027
IMPORTE MÁXIMO SUBVENCIONABLE	1.540,95 €	1.540,95 €	1.540,95 €	1.284,12 €	1.284,12 €
IMPORTE MEDIO DE TRANSFERENCIA (€/ha)	297,48 €	297,48 €	297,48 €	247,90 €	247,90 €

RESUMEN DE UNIDADES

Cód	GRUPO DE PAGO	Sup. Dec. Admisible (ha)	Sup. Comprometida (ha)	Sup. ajustada compromiso (1) (ha)	% sobredec.	Sup. Resuelta (ha)	Importe Declarado	Importe Topado	Importe Resuelto	Importe tras sobredec.
419	OLIVAR	5,18		5,18	0,00	5,18	1.540,95	1.540,95	1.540,95	1.540,95
TOTAL		5,18	5,18	5,18		5,18	1.540,95	1.540,95	1.540,95	1.540,95

APLICACIÓN DE REDUCCIONES Y PENALIZACIONES

GRUPO DE PAGO	Importe Calculado	Importe prereduc.	Criterios de subvencionabilidad y compromisos	Presentación tardía	Omisión declaración	Condicionalidad	IMPORTE (Euros) RESUELTO
OLIVAR	1.540,95	1.540,95	0,00	0,00	0,00	0,00	1.540,95
TOTAL	1.540,95	1.540,95					1.540,95

RESUMEN DE PAGOS**IMPORTE (Euros)**

	RESUELTO	FEADER	MAPA	CAPADR
OLIVAR - Pago realizado	1.540,95 €	1.309,81 €	151,17 €	79,97 €

RECINTOS RESUELTOS

REF.	REFERENCIA SIGPAC	CULTIVO	DESCRIPCIÓN CULTIVO	S/R G.PAGO	PEND. MEDIA (%)	SUP. DEC. ADMISIBLE (ha)	SUP. COMPROM. (ha)	SUP. AJUSTADA COMPR.(1) (ha)	SUP. CONY. SIGPAC (ha)	SUP. CERTIE (ha)	SUP. CAMPO (ha)	SUP. CAMPO DETER. CULT. DECLARADO (ha)	SUP. DEC. REDUCIDA (ha)	SUP. RESUELTA (ha)
1700000005546128	41-066-002-00027-001	101010	OLIVAR-PICUAL	S 419	24,00	0,01	0,01	0,01		0,01			0,01	0,01
1700000005546129	41-066-002-00033-001	101010	OLIVAR-PICUAL	S 419	24,00	2,32	2,32	2,32		2,32			2,32	2,32
1700000005546130	41-066-002-00034-001	101010	OLIVAR-PICUAL	S 419	30,20	0,03	0,03	0,03		0,03			0,03	0,03
1700000005546131	41-066-002-00032-003	101010	OLIVAR-PICUAL	S 419	12,60	0,02	0,02	0,02		0,02			0,02	0,02
1700000005546132	41-066-002-00033-003	101010	OLIVAR-PICUAL	S 419	10,00	0,05	0,05	0,05		0,05			0,05	0,05
1700000005546133	41-066-009-00146-001	101010	OLIVAR-PICUAL	S 419	3,60	0,38	0,38	0,38		0,38			0,38	0,38
1700000005546134	41-066-004-00105-001	101010	OLIVAR-PICUAL	S 419	12,60	2,37	2,37	2,37		2,37			2,37	2,37

(1) Superficie declarada admisible ajustada con la superficie comprometida.
(2) Factor de penalización valorando el alcance para el tipo de compromiso.Puede verificar la integridad de una copia de este documento mediante la lectura del código QR adjunto o mediante el acceso a la dirección <https://ws050.juntadeandalucia.es/verificarFirma> indicando el código de VERIFICACIÓN

FIRMADO POR

RAQUEL MARIA ESPIN CRESPO

17/12/2024

VERIFICACIÓN

Pk2jm6UYDU9J72AMTZUYRN3GET48NG

PÁG. 9113/9349



**APELLIDOS Y NOMBRE / RAZÓN SOCIAL**

ORDOÑEZ SOLER SOCIEDAD CIVIL

NIF

****4155*

EXPEDIENTE

1181371

ANUALIDAD DE PAGO

1ª

IMPORTE POR ANUALIDAD

	2023	2024	2025	2026	2027
IMPORTE MÁXIMO SUBVENCIONABLE	12.996,17 €	12.996,17 €	10.830,10 €	10.830,10 €	10.830,10 €
IMPORTE MEDIO DE TRANSFERENCIA (€/ha)	639,89 €	639,89 €	533,24 €	533,24 €	533,24 €

RESUMEN DE UNIDADES

Cód	GRUPO DE PAGO	Sup. Dec. Admisible (ha)	Sup. Comprometida (ha)	Sup. ajustada compromiso (1) (ha)	% sobredec.	Sup. Resuelta (ha)	Importe Declarado	Importe Topado	Importe Resuelto	Importe tras sobredec.
417	ARROZ	22,15		20,31	0,00	20,31	12.996,17	12.996,17	12.996,17	12.996,17
424	HERBÁCEOS NO ELEGIBLES	20,29		0,00	100,00	0,00	0,00	0,00	0,00	0,00
TOTAL		42,44	20,31	20,31		20,31	12.996,17	12.996,17	12.996,17	12.996,17

APLICACIÓN DE REDUCCIONES Y PENALIZACIONES

GRUPO DE PAGO	Importe Calculado	Importe prereduc.	Criterios de subvencionabilidad y compromisos	Presentación tardía	Omisión declaración	Condicionalidad	IMPORTE (Euros) RESUELTO
ARROZ	12.996,17	12.996,17	0,00	0,00	0,00	0,00	12.996,17
HERBÁCEOS NO ELEGIBLES	0,00	0,00	0,00	0,00	0,00	0,00	0,00
TOTAL	12.996,17	12.996,17					12.996,17

RESUMEN DE PAGOS

	RESUELTO	FEADER	MAPA	CAPADR
ARROZ - Pago realizado	12.996,17 €	11.046,74 €	1.274,92 €	674,51 €

RECINTOS RESUELTOS

REF.	REFERENCIA SIGPAC	CULTIVO DESCRIPCIÓN CULTIVO	S/R G.PAGO	PEND. MEDIA (%)	SUP. DEC. ADMISIBLE (ha)	SUP. COMPROM. (ha)	SUP. AJUSTADA COMPROM. (1) (ha)	SUP. CONV. SIGPAC (ha)	SUP. CERTIF. (ha)	SUP. CAMPO (ha)	SUP. CAMPO DETER. CULT. DECLARADO (ha)	SUP. DEC. REDUCIDA (ha)	SUP. RESUELTA (ha)
-1446720	41-012-038-00095-001	80914 ARROZ-GUADIAGRÁN	R	417	0,70	0,07	0,07	0,07	0,07	0,07		0,07	0,07
-1446719	41-012-038-00095-001	80914 ARROZ-GUADIAGRÁN	R	417	0,70	0,16	0,16	0,16	0,16	0,16		0,16	0,16
-1446716	41-012-038-00002-002	80914 ARROZ-GUADIAGRÁN	R	417	0,70	0,13	0,13	0,13	0,13	0,13		0,13	0,13
-1446715	41-012-038-00002-002	80914 ARROZ-GUADIAGRÁN	R	417	0,70	0,17	0,17	0,17	0,17	0,17		0,17	0,17
-102309	41-012-038-00094-003	80914 ARROZ-GUADIAGRÁN	R	417	1,60	0,10	0,10	0,10	0,10	0,10		0,10	0,10
170000005126079	41-012-038-00001-002	80914 ARROZ-GUADIAGRÁN	R	417	0,60	4,76	4,76	4,76	4,76	4,76		4,76	4,76
170000005126082	41-012-038-00094-002	80914 ARROZ-GUADIAGRÁN	R	417	0,70	3,18	1,34	1,34	1,34	1,34		1,34	1,34
170000005126083	41-012-038-00002-002	80914 ARROZ-GUADIAGRÁN	R	417	0,70	4,58	4,58	4,58	4,58	4,58		4,58	4,58
170000005126084	41-012-038-00095-001	80914 ARROZ-GUADIAGRÁN	R	417	0,70	4,51	4,51	4,51	4,51	4,51		4,51	4,51
170000005126087	41-012-038-00003-002	80914 ARROZ-GUADIAGRÁN	R	417	0,70	4,49	4,49	4,49	4,49	4,49		4,49	4,49
-1446721	41-012-038-00097-002	20000 BARBECHO TRADICIONAL-SIN VARIEDAD	R	424	0,60	0,16	0,16	0,16	0,16	0,16		0,16	0,16
-1446718	41-012-038-00093-002	20000 BARBECHO TRADICIONAL-SIN VARIEDAD	R	424	0,60	0,15	0,15	0,15	0,15	0,15		0,15	0,15
-1446717	41-012-038-00093-002	20000 BARBECHO TRADICIONAL-SIN VARIEDAD	R	424	0,60	0,02	0,02	0,02	0,02	0,02		0,02	0,02
6917844	41-012-038-00094-002	20000 BARBECHO TRADICIONAL-SIN VARIEDAD	R	424	0,70	1,34	1,34	1,34	1,34	1,34		1,34	1,34
170000005126080	41-012-038-00092-002	20000 BARBECHO TRADICIONAL-SIN VARIEDAD	R	424	0,60	4,78	4,78	4,78	4,78	4,78		4,78	4,78
170000005126081	41-012-038-00093-002	20000 BARBECHO TRADICIONAL-SIN VARIEDAD	R	424	0,60	4,69	4,69	4,69	4,69	4,69		4,69	4,69
170000005126085	41-012-038-00096-001	20000 BARBECHO TRADICIONAL-SIN VARIEDAD	R	424	0,60	4,66	4,66	4,66	4,66	4,66		4,66	4,66
170000005126086	41-012-038-00097-002	20000 BARBECHO TRADICIONAL-SIN VARIEDAD	R	424	0,60	4,49	4,49	4,49	4,49	4,49		4,49	4,49

(1) Superficie declarada admisible ajustada con la superficie comprometida.
(2) Factor de penalización valorando el alcance para el tipo de compromiso.

Puede verificar la integridad de una copia de este documento mediante la lectura del código QR adjunto o mediante el acceso a la dirección <https://ws050.juntadeandalucia.es/verificarFirma> indicando el código de VERIFICACIÓN

FIRMADO POR

RAQUEL MARIA ESPIN CRESPO

17/12/2024

VERIFICACIÓN

Pk2jm6UYDU9J72AMTZUYRN3GET48NG

PÁG. 9114/9349



**INCIDENCIAS****INCIDENCIA DESCRIPCIÓN**

- 100421 Recinto declarado por error para una operación de la 6503, que se ha corregido de oficio marcando la operación correcta, de acuerdo con la fecha de inscripción del recinto en la producción ecológica.
- Ref:1700000005126079 Recinto:41-012-038-00001-00002 Cultivo:80914 ARROZ-GUADIAGRÁN Regadío
- Ref:-1446715 Recinto:41-012-038-00002-00002 Cultivo:80914 ARROZ-GUADIAGRÁN Regadío
- Ref:-1446716 Recinto:41-012-038-00002-00002 Cultivo:80914 ARROZ-GUADIAGRÁN Regadío
- Ref:1700000005126083 Recinto:41-012-038-00002-00002 Cultivo:80914 ARROZ-GUADIAGRÁN Regadío
- Ref:1700000005126087 Recinto:41-012-038-00003-00002 Cultivo:80914 ARROZ-GUADIAGRÁN Regadío
- Ref:1700000005126080 Recinto:41-012-038-00092-00002 Cultivo:20000 BARBECHO TRADICIONAL-SIN VARIEDAD Regadío
- Ref:-1446717 Recinto:41-012-038-00093-00002 Cultivo:20000 BARBECHO TRADICIONAL-SIN VARIEDAD Regadío
- Ref:-1446718 Recinto:41-012-038-00093-00002 Cultivo:20000 BARBECHO TRADICIONAL-SIN VARIEDAD Regadío
- Ref:1700000005126081 Recinto:41-012-038-00093-00002 Cultivo:20000 BARBECHO TRADICIONAL-SIN VARIEDAD Regadío
- Ref:6917844 Recinto:41-012-038-00094-00002 Cultivo:20000 BARBECHO TRADICIONAL-SIN VARIEDAD Regadío
- Ref:1700000005126082 Recinto:41-012-038-00094-00002 Cultivo:80914 ARROZ-GUADIAGRÁN Regadío
- Ref:-102309 Recinto:41-012-038-00094-00003 Cultivo:80914 ARROZ-GUADIAGRÁN Regadío
- Ref:-1446719 Recinto:41-012-038-00095-00001 Cultivo:80914 ARROZ-GUADIAGRÁN Regadío
- Ref:-1446720 Recinto:41-012-038-00095-00001 Cultivo:80914 ARROZ-GUADIAGRÁN Regadío
- Ref:1700000005126084 Recinto:41-012-038-00095-00001 Cultivo:80914 ARROZ-GUADIAGRÁN Regadío
- Ref:1700000005126085 Recinto:41-012-038-00096-00001 Cultivo:20000 BARBECHO TRADICIONAL-SIN VARIEDAD Regadío
- Ref:-1446721 Recinto:41-012-038-00097-00002 Cultivo:20000 BARBECHO TRADICIONAL-SIN VARIEDAD Regadío
- Ref:1700000005126086 Recinto:41-012-038-00097-00002 Cultivo:20000 BARBECHO TRADICIONAL-SIN VARIEDAD Regadío

(1) Superficie declarada admisible ajustada con la superficie comprometida.
 (2) Factor de penalización valorando el alcance para el tipo de compromiso.

Puede verificar la integridad de una copia de este documento mediante la lectura del código QR adjunto o mediante el acceso a la dirección <https://ws050.juntadeandalucia.es/verificarFirma> indicando el código de VERIFICACIÓN

FIRMADO POR	RAQUEL MARIA ESPIN CRESPO	17/12/2024	
VERIFICACIÓN	Pk2jm6UYDU9J72AMTZUYRN3GET48NG	PÁG. 9115/9349	

**APELLIDOS Y NOMBRE / RAZÓN SOCIAL**

OSUNA MARTINEZ MARIA DEL MAR

NIF

****1230*

EXPEDIENTE

1062261

ANUALIDAD DE PAGO

1ª

IMPORTES POR ANUALIDAD

	2023	2024	2025	2026	2027
IMPORTE MÁXIMO SUBVENCIONABLE	6.127,73 €	6.127,73 €	5.106,44 €	5.106,44 €	5.106,44 €
IMPORTE MEDIO DE TRANSFERENCIA (€/ha)	98,58 €	98,58 €	82,15 €	82,15 €	82,15 €

RESUMEN DE UNIDADES

Cód	GRUPO DE PAGO	Sup. Dec. Admisible (ha)	Sup. Comprometida (ha)	Sup. ajustada compromiso (1) (ha)	% sobredec.	Sup. Resuelta (ha)	Importe Declarado	Importe Topado	Importe Resuelto	Importe tras sobredec.
418	PASTOS ASOCIADOS A GANADERÍA ECOLÓGICA	62,16		62,16	0,00	62,16	6.127,73	6.127,73	6.127,73	6.127,73
TOTAL		62,16	62,16	62,16		62,16	6.127,73	6.127,73	6.127,73	6.127,73

APLICACIÓN DE REDUCCIONES Y PENALIZACIONES

GRUPO DE PAGO	Importe Calculado	Importe prereduc.	Criterios de subvencionabilidad y compromisos	Presentación tardía	Omisión declaración	Condicionidad	IMPORTE (Euros) RESUELTO
PASTOS ASOCIADOS A GANADERÍA	6.127,73	6.127,73	0,00	0,00	0,00	0,00	6.127,73
TOTAL	6.127,73	6.127,73					6.127,73

RESUMEN DE PAGOS**IMPORTE (Euros)**

	RESUELTO	FEADER	MAPA	CAPADR
PASTOS ASOCIADOS A GANADERÍA ECOLÓGICA - Pago realizado	6.127,73 €	5.208,57 €	601,13 €	318,03 €

RECINTOS RESUELTOS

REE.	REFERENCIA SIGPAC	CULTIVO DESCRIPCIÓN CULTIVO	S/R	G.PAGO	PEND. MEDIA (%)	SUP. ADMISIBLE (ha)	SUP. COMPROM. (ha)	SUP. AJUSTADA COMPR.(1) (ha)	SUP. CONV. SIGPAC (ha)	SUP. CERTIF. (ha)	SUP. CAMPO (ha)	SUP. CAMPO DETER. CULT. (ha)	SUP. DEC. REDUCIDA (ha)	SUP. RESUELTA (ha)
1700000003521289	41-078-012-00025-027	62000 PASTOS PERMANENTES DE 5 O MAS AÑOS-SIN VARIEDAD	S	418	26,10	62,16	62,16	62,16		62,16			62,16	62,16

Datos considerados para el Cálculo de la Carga Ganadera mínima y máxima del expediente

Explotación	Especie	Inscrito en Sipea y Admisible	Ugm Calculada para CG Mínima	Ugm Calculada para CG Máxima
ES410780000054	OVINA	SI	19,41	19,41
			19,41	19,41

Superficie determinada para Cálculo Carga Ganadera Mínima: 62,16 ha

Superficie determinada para Cálculo Carga Ganadera Máxima: 62,16 ha

Carga Ganadera Mínima Expediente: 0,31 ugm/ha

Carga Ganadera Máxima Expediente: 0,31 ugm/ha

Recintos Determinados para el Cálculo de Garga Ganadera Mínima

REF.	REFERENCIA SIGPAC	CULTIVO DESCRIPCIÓN CULTIVO	S/R	SUP. RESUELTA (ha)
1700000003521289	41-078-012-00025-00027	62000 PASTOS PERMANENTES DE 5 O MAS AÑOS-SIN VARIEDAD	S	62,16

Recintos Determinados para el Cálculo de Garga Ganadera Máxima

REF.	REFERENCIA SIGPAC	CULTIVO DESCRIPCIÓN CULTIVO	S/R	SUP. RESUELTA (ha)
1700000003521289	41-078-012-00025-00027	62000 PASTOS PERMANENTES DE 5 O MAS AÑOS-SIN VARIEDAD	S	62,16

(1) Superficie declarada admisible ajustada con la superficie comprometida.
(2) Factor de penalización valorando el alcance para el tipo de compromiso.Puede verificar la integridad de una copia de este documento mediante la lectura del código QR adjunto o mediante el acceso a la dirección <https://ws050.juntadeandalucia.es/verificarFirma> indicando el código de VERIFICACIÓN

FIRMADO POR

RAQUEL MARIA ESPIN CRESPO

17/12/2024

VERIFICACIÓN

Pk2jm6UYDU9J72AMTZUYRN3GET48NG

PÁG. 9116/9349



**APELLIDOS Y NOMBRE / RAZÓN SOCIAL**

PACHON TORRES IGNACIO

NIF

***9428*

EXPEDIENTE

1260821

ANUALIDAD DE PAGO

1ª

IMPORTES POR ANUALIDAD

	2023	2024	2025	2026	2027
IMPORTE MÁXIMO SUBVENCIONABLE	3.349,62 €	3.349,62 €	3.349,62 €	2.791,35 €	2.791,35 €
IMPORTE MEDIO DE TRANSFERENCIA (€/ha)	297,48 €	297,48 €	297,48 €	247,90 €	247,90 €

RESUMEN DE UNIDADES

Cód	GRUPO DE PAGO	Sup. Dec. Admisible (ha)	Sup. Comprometida (ha)	Sup. ajustada compromiso (1) (ha)	% sobredec.	Sup. Resuelta (ha)	Importe Declarado	Importe Topado	Importe Resuelto	Importe tras sobredec.
419	OLIVAR	11,26		11,26	0,00	11,26	3.349,62	3.349,62	3.349,62	3.349,62
TOTAL		11,26	11,26	11,26		11,26	3.349,62	3.349,62	3.349,62	3.349,62

APLICACIÓN DE REDUCCIONES Y PENALIZACIONES

GRUPO DE PAGO	Importe Calculado	Importe prereduc.	Criterios de subvencionabilidad y compromisos	Presentación tardía	Omisión declaración	Condicionalidad	IMPORTE (Euros) RESUELTO
OLIVAR	3.349,62	3.349,62	0,00	0,00	0,00	0,00	3.349,62
TOTAL	3.349,62	3.349,62					3.349,62

RESUMEN DE PAGOS**IMPORTE (Euros)**

	RESUELTO	FEADER	MAPA	CAPADR
OLIVAR - Pago realizado	3.349,62 €	2.847,18 €	328,60 €	173,84 €

RECINTOS RESUELTOS

REF.	REFERENCIA SIGPAC	CULTIVO	DESCRIPCIÓN CULTIVO	S/R G.PAGO	PEND. MEDIA (%)	SUP. DEC. ADMISIBLE (ha)	SUP. COMPROM. (ha)	SUP. AJUSTADA COMPR.(1) (ha)	SUP. CONY. SIGPAC (ha)	SUP. CERTIE (ha)	SUP. CAMPO (ha)	SUP. CAMPO DETER. CULT. DECLARADO (ha)	SUP. DEC. REDUCIDA (ha)	SUP. RESUELTA (ha)
-1469005	41-077-054-00085-002	101010	OLIVAR-PICUAL	S 419	21,80	5,40	5,40	5,40		5,40			5,40	5,40
5817776	41-077-054-00086-001	101010	OLIVAR-PICUAL	S 419	24,70	0,02	0,02	0,02		0,02			0,02	0,02
1700000005578213	41-077-054-00091-001	101010	OLIVAR-PICUAL	S 419	12,60	2,13	2,13	2,13		2,13			2,13	2,13
1700000005578217	41-077-052-00021-001	101323	OLIVAR-VERDIAL DE HUEVAR	S 419	33,60	3,71	3,71	3,71		3,71			3,71	3,71

(1) Superficie declarada admisible ajustada con la superficie comprometida.
(2) Factor de penalización valorando el alcance para el tipo de compromiso.

Puede verificar la integridad de una copia de este documento mediante la lectura del código QR adjunto o mediante el acceso a la dirección <https://ws050.juntadeandalucia.es/verificarFirma> indicando el código de VERIFICACIÓN

FIRMADO POR

RAQUEL MARIA ESPIN CRESPO

17/12/2024

VERIFICACIÓN

Pk2jm6UYDU9J72AMTZUYRN3GET48NG

PÁG. 9117/9349



**APELLIDOS Y NOMBRE / RAZÓN SOCIAL**

PAEZ RODRIGUEZ ESPERANZA

NIF

***8607*

EXPEDIENTE

1260772

ANUALIDAD DE PAGO

1ª

IMPORTES POR ANUALIDAD

	2023	2024	2025	2026	2027
IMPORTE MÁXIMO SUBVENCIONABLE	470,02 €	470,02 €	470,02 €	391,68 €	391,68 €
IMPORTE MEDIO DE TRANSFERENCIA (€/ha)	297,48 €	297,48 €	297,48 €	247,90 €	247,90 €

RESUMEN DE UNIDADES

Cód	GRUPO DE PAGO	Sup. Dec. Admisible (ha)	Sup. Comprometida (ha)	Sup. ajustada compromiso (1) (ha)	% sobredec.	Sup. Resuelta (ha)	Importe Declarado	Importe Topado	Importe Resuelto	Importe tras sobredec.
419	OLIVAR	1,58		1,58	0,00	1,58	470,02	470,02	470,02	470,02
TOTAL		1,58	1,58	1,58		1,58	470,02	470,02	470,02	470,02

APLICACIÓN DE REDUCCIONES Y PENALIZACIONES

GRUPO DE PAGO	Importe Calculado	Importe prereduc.	Criterios de subvencionabilidad y compromisos	Presentación tardía	Omisión declaración	Condicionalidad	IMPORTE (Euros) RESUELTO
OLIVAR	470,02		0,00	0,00	0,00	0,00	470,02
TOTAL	470,02	470,02					470,02

RESUMEN DE PAGOS**IMPORTE (Euros)**

	RESUELTO	FEADER	MAPA	CAPADR
OLIVAR - Pago realizado	470,02 €	399,52 €	46,11 €	24,39 €

RECINTOS RESUELTOS

REF.	REFERENCIA SIGPAC	CULTIVO DESCRIPCIÓN CULTIVO	S/R G.PAGO	PEND. MEDIA (%)	SUP. DEC. ADMISIBLE (ha)	SUP. COMPROM. (ha)	SUP. AJUSTADA COMPR.(1) (ha)	SUP. CONY. SIGPAC (ha)	SUP. CERTIE (ha)	SUP. CAMPO (ha)	SUP. CAMPO DETER. CULT. DECLARADO (ha)	SUP. DEC. REDUCIDA (ha)	SUP. RESUELTA (ha)
-1075319	41-041-002-00192-024	101138 OLIVAR-HOJIBLANCA	S 419	23,60	0,02	0,02	0,02		0,02			0,02	0,02
-1075300	41-041-002-00199-001	101138 OLIVAR-HOJIBLANCA	S 419	11,00	0,01	0,01	0,01		0,01			0,01	0,01
-1075281	41-041-002-00198-003	101138 OLIVAR-HOJIBLANCA	S 419	10,50	1,52	1,52	1,52		1,52			1,52	1,52
5272693	41-041-002-00192-003	101138 OLIVAR-HOJIBLANCA	S 419	19,40	0,03	0,03	0,03		0,03			0,03	0,03

INCIDENCIAS**INCIDENCIA DESCRIPCIÓN**

- 100421 Recinto declarado por error para una operación de la 6503, que se ha corregido de oficio marcando la operación correcta, de acuerdo con la fecha de inscripción del recinto en la producción ecológica.
 Ref:5272693 Recinto:41-041-002-00192-00003 Cultivo:101138 OLIVAR-HOJIBLANCA Secano
 Ref:-1075319 Recinto:41-041-002-00192-00024 Cultivo:101138 OLIVAR-HOJIBLANCA Secano
 Ref:-1075281 Recinto:41-041-002-00198-00003 Cultivo:101138 OLIVAR-HOJIBLANCA Secano
 Ref:-1075300 Recinto:41-041-002-00199-00001 Cultivo:101138 OLIVAR-HOJIBLANCA Secano

(1) Superficie declarada admisible ajustada con la superficie comprometida.
 (2) Factor de penalización valorando el alcance para el tipo de compromiso.

Puede verificar la integridad de una copia de este documento mediante la lectura del código QR adjunto o mediante el acceso a la dirección <https://ws050.juntadeandalucia.es/verificarFirma> indicando el código de VERIFICACIÓN

FIRMADO POR

RAQUEL MARIA ESPIN CRESPO

17/12/2024

VERIFICACIÓN

Pk2jm6UYDU9J72AMTZUYRN3GET48NG

PÁG. 9118/9349



**APELLIDOS Y NOMBRE / RAZÓN SOCIAL**

PALMA BERMUDEZ ANTONIO

NIF
***0436*EXPEDIENTE
1131255ANUALIDAD
DE PAGO
1ª**IMPORTES POR ANUALIDAD**

	2023	2024	2025	2026	2027
IMPORTE MÁXIMO SUBVENCIONABLE	606,86 €	606,86 €	606,86 €	505,72 €	505,72 €
IMPORTE MEDIO DE TRANSFERENCIA (€/ha)	297,48 €	297,48 €	297,48 €	247,90 €	247,90 €

RESUMEN DE UNIDADES

Cód	GRUPO DE PAGO	Sup. Dec. Admisible (ha)	Sup. Comprometida (ha)	Sup. ajustada compromiso (1) (ha)	% sobredec.	Sup. Resuelta (ha)	Importe Declarado	Importe Topado	Importe Resuelto	Importe tras sobredec.
419	OLIVAR	2,04		2,04	0,00	2,04	606,86	606,86	606,86	606,86
TOTAL		2,04	2,04	2,04		2,04	606,86	606,86	606,86	606,86

APLICACIÓN DE REDUCCIONES Y PENALIZACIONES

GRUPO DE PAGO	Importe Calculado	Importe prereduc.	Criterios de subvencionabilidad y compromisos	Presentación tardía	Omisión declaración	Condicionalidad	IMPORTE (Euros) RESUELTO
OLIVAR	606,86	606,86	0,00	0,00	0,00	0,00	606,86
TOTAL	606,86	606,86					606,86

RESUMEN DE PAGOS**IMPORTE (Euros)**

	RESUELTO	FEADER	MAPA	CAPADR
OLIVAR - Pago realizado	606,86 €	515,83 €	59,53 €	31,50 €

RECINTOS RESUELTOS

REF.	REFERENCIA SIGPAC	CULTIVO	DESCRIPCIÓN CULTIVO	S/R G.PAGO	PEND. MEDIA (%)	SUP. DEC. ADMISIBLE (ha)	SUP. COMPROM. (ha)	SUP. AJUSTADA COMPR.(1) (ha)	SUP. CONY. SIGPAC (ha)	SUP. CERTIE (ha)	SUP. CAMPO (ha)	SUP. CAMPO DETER. CULT. DECLARADO (ha)	SUP. DEC. REDUCIDA (ha)	SUP. RESUELTA (ha)
1700000006302367	41-076-013-00031-003	101138	OLIVAR-HOJIBLANCA	S 419	17,40	1,54	1,54	1,54		1,54			1,54	1,54
1700000006302369	41-076-016-00106-001	101138	OLIVAR-HOJIBLANCA	S 419	7,00	0,50	0,50	0,50		0,50			0,50	0,50

(1) Superficie declarada admisible ajustada con la superficie comprometida.
(2) Factor de penalización valorando el alcance para el tipo de compromiso.Puede verificar la integridad de una copia de este documento mediante la lectura del código QR adjunto o mediante el acceso a la dirección <https://ws050.juntadeandalucia.es/verificarFirma> indicando el código de VERIFICACIÓN

FIRMADO POR

RAQUEL MARIA ESPIN CRESPO

17/12/2024

VERIFICACIÓN

Pk2jm6UYDU9J72AMTZUYRN3GET48NG

PÁG. 9119/9349



**APELLIDOS Y NOMBRE / RAZÓN SOCIAL**

PALMA RODRIGUEZ ANTONIO

NIF

***3068*

EXPEDIENTE

1212673

ANUALIDAD DE PAGO

1ª

IMPORTES POR ANUALIDAD

	2023	2024	2025	2026	2027
IMPORTE MÁXIMO SUBVENCIONABLE	5.729,46 €	5.729,46 €	5.729,46 €	4.774,55 €	4.774,55 €
IMPORTE MEDIO DE TRANSFERENCIA (€/ha)	297,48 €	297,48 €	297,48 €	247,90 €	247,90 €

RESUMEN DE UNIDADES

Cód	GRUPO DE PAGO	Sup. Dec. Admisible (ha)	Sup. Comprometida (ha)	Sup. ajustada compromiso (1) (ha)	% sobredec.	Sup. Resuelta (ha)	Importe Declarado	Importe Topado	Importe Resuelto	Importe tras sobredec.
419	OLIVAR	19,26		19,26	0,00	19,26	5.729,46	5.729,46	5.729,46	5.729,46
TOTAL		19,26	19,26	19,26		19,26	5.729,46	5.729,46	5.729,46	5.729,46

APLICACIÓN DE REDUCCIONES Y PENALIZACIONES

GRUPO DE PAGO	Importe Calculado	Importe prereduc.	Criterios de subvencionabilidad y compromisos	Presentación tardía	Omisión declaración	Condicionalidad	IMPORTE (Euros) RESUELTO
OLIVAR	5.729,46	5.729,46	0,00	0,00	0,00	0,00	5.729,46
TOTAL	5.729,46	5.729,46					5.729,46

RESUMEN DE PAGOS**IMPORTE (Euros)**

	RESUELTO	FEADER	MAPA	CAPADR
OLIVAR - Pago realizado	5.729,46 €	4.870,04 €	562,06 €	297,36 €

RECINTOS RESUELTOS

REF.	REFERENCIA SIGPAC	CULTIVO	DESCRIPCIÓN CULTIVO	S/R G.PAGO	PEND. MEDIA (%)	SUP. DEC. ADMISIBLE (ha)	SUP. COMPROM. (ha)	SUP. AJUSTADA COMPR.(1) (ha)	SUP. CONY. SIGPAC (ha)	SUP. CERTIE (ha)	SUP. CAMPO (ha)	SUP. CAMPO DETER. CULT. DECLARADO (ha)	SUP. DEC. REDUCIDA (ha)	SUP. RESUELTA (ha)
-800666	41-078-001-00391-003	101195	OLIVAR-LECHIN DE SEVILLA	S 419	26,80	0,64	0,64	0,64	0,64	0,64			0,64	0,64
-152526	41-078-001-00395-013	101195	OLIVAR-LECHIN DE SEVILLA	S 419	24,50	0,55	0,55	0,55	0,55	0,55			0,55	0,55
-152525	41-078-001-00395-012	101195	OLIVAR-LECHIN DE SEVILLA	S 419	40,40	0,20	0,20	0,20	0,20	1,88			0,20	0,20
6933944	41-074-003-00016-005	101195	OLIVAR-LECHIN DE SEVILLA	S 419	31,70	0,35	0,35	0,35	0,35	0,35			0,35	0,35
6933945	41-074-003-00014-001	101195	OLIVAR-LECHIN DE SEVILLA	S 419	30,80	0,42	0,42	0,42	0,42	0,42			0,42	0,42
6936067	41-074-003-00013-001	101195	OLIVAR-LECHIN DE SEVILLA	S 419	21,80	17,10	17,10	17,10	17,10	17,64			17,10	17,10

INCIDENCIAS**INCIDENCIA DESCRIPCIÓN**

- 100407 Explotación solicitada no forma parte de ningún organismo de control autorizado para la producción ecológica en Andalucía o fecha de inscripción posterior al plazo establecido (Anexo I. Criterios de Subvencionabilidad. Orden 28 de marzo de 2023).
Explotación:ES410780000123 Especie:PORCINO
- 100421 Recinto declarado por error para una operación de la 6503, que se ha corregido de oficio marcando la operación correcta, de acuerdo con la fecha de inscripción del recinto en la producción ecológica.
Ref:-800666 Recinto:41-078-001-00391-00003 Cultivo:101195 OLIVAR-LECHIN DE SEVILLA Secano
Ref:-152525 Recinto:41-078-001-00395-00012 Cultivo:101195 OLIVAR-LECHIN DE SEVILLA Secano
Ref:-152526 Recinto:41-078-001-00395-00013 Cultivo:101195 OLIVAR-LECHIN DE SEVILLA Secano

(1) Superficie declarada admisible ajustada con la superficie comprometida.
(2) Factor de penalización valorando el alcance para el tipo de compromiso.

Puede verificar la integridad de una copia de este documento mediante la lectura del código QR adjunto o mediante el acceso a la dirección <https://ws050.juntadeandalucia.es/verificarFirma> indicando el código de VERIFICACIÓN

FIRMADO POR

RAQUEL MARIA ESPIN CRESPO

17/12/2024

VERIFICACIÓN

Pk2jm6UYDU9J72AMTZUYRN3GET48NG

PÁG. 9120/9349



**APELLIDOS Y NOMBRE / RAZÓN SOCIAL**

PALOMO GRUPO CUATRO, S.C.

NIF
4848EXPEDIENTE**
1234980**ANUALIDAD DE PAGO**
1ª**IMPORTES POR ANUALIDAD**

	2023	2024	2025	2026	2027
IMPORTE MÁXIMO SUBVENCIONABLE	7.975,44 €	7.975,44 €	7.975,44 €	6.646,20 €	6.646,20 €
IMPORTE MEDIO DE TRANSFERENCIA (€/ha)	297,48 €	297,48 €	297,48 €	247,90 €	247,90 €

RESUMEN DE UNIDADES

Cód	GRUPO DE PAGO	Sup. Dec. Admisible (ha)	Sup. Comprometida (ha)	Sup. ajustada compromiso (1) (ha)	% sobredec.	Sup. Resuelta (ha)	Importe Declarado	Importe Topado	Importe Resuelto	Importe tras sobredec.
419	OLIVAR	26,81		26,81	0,00	26,81	7.975,44	7.975,44	7.975,44	7.975,44
TOTAL		26,81	26,81	26,81		26,81	7.975,44	7.975,44	7.975,44	7.975,44

APLICACIÓN DE REDUCCIONES Y PENALIZACIONES

GRUPO DE PAGO	Importe Calculado	Importe prereduc.	Criterios de subvencionabilidad y compromisos	Presentación tardía	Omisión declaración	Condicionalidad	IMPORTE (Euros) RESUELTO
OLIVAR	7.975,44	7.975,44	0,00	0,00	0,00	0,00	7.975,44
TOTAL	7.975,44	7.975,44					7.975,44

RESUMEN DE PAGOS**IMPORTE (Euros)**

	RESUELTO	FEADER	MAPA	CAPADR
OLIVAR - Pago realizado	7.975,44 €	6.779,12 €	782,39 €	413,93 €

RECINTOS RESUELTOS

REF.	REFERENCIA SIGPAC	CULTIVO	DESCRIPCIÓN CULTIVO	S/R G.PAGO	PEND. MEDIA (%)	SUP. DEC. ADMISIBLE (ha)	SUP. COMPROM. (ha)	SUP. AJUSTADA COMPR.(1) (ha)	SUP. CONY. SIGPAC (ha)	SUP. CERTIE (ha)	SUP. CAMPO (ha)	SUP. CAMPO DETER. CULT. DECLARADO (ha)	SUP. DEC. REDUCIDA (ha)	SUP. RESUELTA (ha)
-570059	41-095-026-00005-007	101003	OLIVAR-ARBEQUINA	S	419	8,80	0,99	0,99	0,99	0,99			0,99	0,99
-570056	41-095-026-00005-008	101003	OLIVAR-ARBEQUINA	S	419	5,90	9,74	9,74	9,74	9,74			9,74	9,74
4221801	41-095-026-00005-002	101003	OLIVAR-ARBEQUINA	S	419	7,60	10,35	10,35	10,35	10,35			10,35	10,35
4221802	41-095-026-00005-014	101003	OLIVAR-ARBEQUINA	S	419	10,70	5,73	5,73	5,73	5,73			5,73	5,73

(1) Superficie declarada admisible ajustada con la superficie comprometida.
(2) Factor de penalización valorando el alcance para el tipo de compromiso.

Puede verificar la integridad de una copia de este documento mediante la lectura del código QR adjunto o mediante el acceso a la dirección <https://ws050.juntadeandalucia.es/verificarFirma> indicando el código de VERIFICACIÓN

FIRMADO POR

RAQUEL MARIA ESPIN CRESPO

17/12/2024

VERIFICACIÓN

Pk2jm6UYDU9J72AMTZUYRN3GET48NG

PÁG. 9121/9349



**APELLIDOS Y NOMBRE / RAZÓN SOCIAL**

PANIAGUA SANCHEZ JURADO EMILIO CARLOS

NIF

****6334*

EXPEDIENTE

1202689

ANUALIDAD DE PAGO

1ª

IMPORTE POR ANUALIDAD

	2023	2024	2025	2026	2027
IMPORTE MÁXIMO SUBVENCIONABLE	8.923,27 €	8.923,27 €	7.435,99 €	7.435,99 €	7.435,99 €
IMPORTE MEDIO DE TRANSFERENCIA (€/ha)	70,20 €	70,20 €	58,50 €	58,50 €	58,50 €

RESUMEN DE UNIDADES

Cód	GRUPO DE PAGO	Sup. Dec. Admisible (ha)	Sup. Comprometida (ha)	Sup. ajustada compromiso (1) (ha)	% sobredecc.	Sup. Resuelta (ha)	Importe Declarado	Importe Topado	Importe Resuelto	Importe tras sobredecc.
416	HERBÁCEOS	14,22		14,22	0,00	14,22	2.579,65	2.579,65	2.579,65	2.579,65
418	PASTOS ASOCIADOS A GANADERÍA ECOLÓGICA	112,89		112,89	0,00	112,89	9.634,22	6.343,62	6.343,62	6.343,62
TOTAL		127,11	127,11	127,11		127,11	12.213,87	8.923,27	8.923,27	8.923,27

APLICACIÓN DE REDUCCIONES Y PENALIZACIONES

GRUPO DE PAGO	Importe Calculado	Importe prereduc.	Importe subvencionabilidad y compromisos	Presentación tardía	Omisión declaración	Condicionalidad	IMPORTE (Euros) RESUELTO
HERBÁCEOS	2.579,65	2.579,65	0,00	0,00	0,00	0,00	2.579,65
PASTOS ASOCIADOS A GANADERÍA	6.343,62	6.343,62	0,00	0,00	0,00	0,00	6.343,62
TOTAL	8.923,27	8.923,27					8.923,27

RESUMEN DE PAGOS

	RESUELTO	FEADER	MAPA	CAPADR
HERBÁCEOS - Pago realizado	2.579,65 €	2.192,70 €	253,06 €	133,89 €
PASTOS ASOCIADOS A GANADERÍA ECOLÓGICA - Pago realizado	6.343,62 €	5.392,08 €	622,31 €	329,23 €
TOTAL	8.923,27 €	7.584,78 €	875,37 €	463,12 €

RECINTOS RESUELTOS

REF.	REFERENCIA SIGPAC	CULTIVO DESCRIPCIÓN CULTIVO	S/R G.PAGO	PEND. MEDIA (%)	SUP. DEC. ADMISIBLE (ha)	SUP. COMPROM. (ha)	SUP. AJUSTADA COMPR.(1) (ha)	SUP. CONV. SIGPAC (ha)	SUP. CERTIF. (ha)	SUP. CAMPO (ha)	SUP. CAMPO DETER. CULT. DECLARADO (ha)	SUP. DEC. REDUCIDA (ha)	SUP. RESUELTA (ha)
-1347129	41-060-058-00096-001	13016 TRITICALE-IMPERIOSO	S 416	1,60	5,00	5,00	5,00		6,03			5,00	5,00
-1346993	41-060-057-00001-007	13000 TRITICALE-SIN VARIEDAD	S 416	6,30	7,23	7,23	7,23		15,63			7,23	7,23
1700000005905695	41-060-056-00202-001	33201 GIRASOL-SY ADRIANO	S 416	7,80	1,99	1,99	1,99		1,99			1,99	1,99
1700000005905611	41-033-017-00010-012	62000 PASTOS PERMANENTES DE 5 O MAS AÑOS-SIN VARIEDAD	S 418	10,50	10,35	10,35	10,35		10,35			10,35	10,35
1700000005905612	41-033-017-00010-011	62000 PASTOS PERMANENTES DE 5 O MAS AÑOS-SIN VARIEDAD	S 418	12,20	3,74	3,74	3,74		4,40			3,74	3,74
1700000005905631	41-033-017-00010-002	62000 PASTOS PERMANENTES DE 5 O MAS AÑOS-SIN VARIEDAD	S 418	28,00	65,09	65,09	65,09		65,09			65,09	65,09
1700000005905632	41-033-017-00010-006	62000 PASTOS PERMANENTES DE 5 O MAS AÑOS-SIN VARIEDAD	S 418	7,30	26,56	26,56	26,56		26,56			26,56	26,56
1700000005905652	41-033-018-00009-002	62000 PASTOS PERMANENTES DE 5 O MAS AÑOS-SIN VARIEDAD	S 418	29,10	1,60	1,60	1,60		1,60			1,60	1,60
1700000005905658	41-033-018-00009-013	62000 PASTOS PERMANENTES DE 5 O MAS AÑOS-SIN VARIEDAD	S 418	20,70	1,84	1,84	1,84		1,84			1,84	1,84
1700000005905660	41-033-018-00009-007	62000 PASTOS PERMANENTES DE 5 O MAS AÑOS-SIN VARIEDAD	S 418	35,20	0,12	0,12	0,12		0,12			0,12	0,12
1700000005905672	41-033-017-00010-010	62000 PASTOS PERMANENTES DE 5 O MAS AÑOS-SIN VARIEDAD	S 418	8,90	3,59	3,59	3,59		3,59			3,59	3,59

INCIDENCIAS**INCIDENCIA DESCRIPCIÓN**

- 100402 Recinto solicitado no forma parte de ningún organismo de control autorizado para la producción ecológica en Andalucía o fecha de inscripción posterior al plazo establecido (Anexo I. Criterios de Subvencionabilidad. Orden 28 de marzo de 2023).
Ref:1700000005905616 Recinto:41-060-058-00096-00009 Cultivo:13000 TRITICALE-SIN VARIEDAD Secano
- 100407 Explotación solicitada no forma parte de ningún organismo de control autorizado para la producción ecológica en Andalucía o fecha de inscripción posterior al plazo establecido (Anexo I. Criterios de Subvencionabilidad. Orden 28 de marzo de 2023).
Explotación:ES410330000548 Especie:OVINA
Explotación:ES410330000548 Especie:PORCINO
- 100424 Solicita recinto que no está comprometido para la operación.
Ref:1700000005905616 Recinto:41-060-058-00096-00009 Cultivo:13000 TRITICALE-SIN VARIEDAD Secano

(1) Superficie declarada admisible ajustada con la superficie comprometida.
(2) Factor de penalización valorando el alcance para el tipo de compromiso.

Puede verificar la integridad de una copia de este documento mediante la lectura del código QR adjunto o mediante el acceso a la dirección <https://ws050.juntadeandalucia.es/verificarFirma> indicando el código de VERIFICACIÓN

FIRMADO POR	RAQUEL MARIA ESPIN CRESPO	17/12/2024
VERIFICACIÓN	Pk2jm6UYDU9J72AMTZUYRN3GET48NG	PÁG. 9122/9349



**Datos considerados para el Cálculo de la Carga Ganadera mínima y máxima del expediente**

Explotación	Especie	Inscrito en Sipea y Admisible	Ugm Calculada para CG Mínima	Ugm Calculada para CG Máxima
ES410330000548	BOVINA	SI	19,42	19,42
ES410330000548	OVINA	NO	0,00	22,55
ES410330000548	PORCINO	NO	0,00	84,68
			19,42	126,65

Superficie determinada para Cálculo Carga Ganadera Mínima: 112,89 ha

Superficie determinada para Cálculo Carga Ganadera Máxima: 112,90 ha

Carga Ganadera Mínima Expediente: 0,17 ugm/ha

Carga Ganadera Máxima Expediente: 1,12 ugm/ha

Los importes del Grupo de Pago de pastos de este expediente han sido ajustados por no llegar a la carga ganadera mínima de 0,3

Recintos Determinados para el Cálculo de Garga Ganadera Mínima

REF.	REFERENCIA SIGPAC	CULTIVO	DESCRIPCIÓN CULTIVO	S/R	SUP. RESUELTA (ha)
1700000005905611	41-033-017-00010-00012	62000	PASTOS PERMANENTES DE 5 O MAS AÑOS-SIN VARIEDAD	S	10,35
1700000005905612	41-033-017-00010-00011	62000	PASTOS PERMANENTES DE 5 O MAS AÑOS-SIN VARIEDAD	S	3,74
1700000005905631	41-033-017-00010-00002	62000	PASTOS PERMANENTES DE 5 O MAS AÑOS-SIN VARIEDAD	S	65,09
1700000005905632	41-033-017-00010-00006	62000	PASTOS PERMANENTES DE 5 O MAS AÑOS-SIN VARIEDAD	S	26,56
1700000005905652	41-033-018-00009-00002	62000	PASTOS PERMANENTES DE 5 O MAS AÑOS-SIN VARIEDAD	S	1,60
1700000005905658	41-033-018-00009-00013	62000	PASTOS PERMANENTES DE 5 O MAS AÑOS-SIN VARIEDAD	S	1,84
1700000005905660	41-033-018-00009-00007	62000	PASTOS PERMANENTES DE 5 O MAS AÑOS-SIN VARIEDAD	S	0,12
1700000005905672	41-033-017-00010-00010	62000	PASTOS PERMANENTES DE 5 O MAS AÑOS-SIN VARIEDAD	S	3,59

Recintos Determinados para el Cálculo de Garga Ganadera Máxima

REF.	REFERENCIA SIGPAC	CULTIVO	DESCRIPCIÓN CULTIVO	S/R	SUP. RESUELTA (ha)
-1103697	41-060-058-00079-00002	62000	PASTOS PERMANENTES DE 5 O MAS AÑOS-SIN VARIEDAD	S	0,00
-1103691	41-060-057-00001-00014	62000	PASTOS PERMANENTES DE 5 O MAS AÑOS-SIN VARIEDAD	S	0,01
1700000005905611	41-033-017-00010-00012	62000	PASTOS PERMANENTES DE 5 O MAS AÑOS-SIN VARIEDAD	S	10,35
1700000005905612	41-033-017-00010-00011	62000	PASTOS PERMANENTES DE 5 O MAS AÑOS-SIN VARIEDAD	S	3,74
1700000005905631	41-033-017-00010-00002	62000	PASTOS PERMANENTES DE 5 O MAS AÑOS-SIN VARIEDAD	S	65,09
1700000005905632	41-033-017-00010-00006	62000	PASTOS PERMANENTES DE 5 O MAS AÑOS-SIN VARIEDAD	S	26,56
1700000005905652	41-033-018-00009-00002	62000	PASTOS PERMANENTES DE 5 O MAS AÑOS-SIN VARIEDAD	S	1,60
1700000005905658	41-033-018-00009-00013	62000	PASTOS PERMANENTES DE 5 O MAS AÑOS-SIN VARIEDAD	S	1,84
1700000005905660	41-033-018-00009-00007	62000	PASTOS PERMANENTES DE 5 O MAS AÑOS-SIN VARIEDAD	S	0,12
1700000005905672	41-033-017-00010-00010	62000	PASTOS PERMANENTES DE 5 O MAS AÑOS-SIN VARIEDAD	S	3,59

Incidencias de carga ganadera**INCIDENCIA DESCRIPCIÓN**

100407	Explotación solicitada no forma parte de ningún organismo de control autorizado para la producción ecológica en Andalucía o fecha de inscripción posterior al plazo establecido (Anexo I. Criterios de Subvencionabilidad. Orden 28 de marzo de 2023). Explotación:ES410330000548 Especie:OVINA Explotación:ES410330000548 Especie:PORCINO
--------	--

(1) Superficie declarada admisible ajustada con la superficie comprometida.
(2) Factor de penalización valorando el alcance para el tipo de compromiso.Puede verificar la integridad de una copia de este documento mediante la lectura del código QR adjunto o mediante el acceso a la dirección <https://ws050.juntadeandalucia.es/verificarFirma> indicando el código de VERIFICACIÓN

FIRMADO POR

RAQUEL MARIA ESPIN CRESPO

17/12/2024

VERIFICACIÓN

Pk2jm6UYDU9J72AMTZUYRN3GET48NG

PÁG. 9123/9349





<u>APELLIDOS Y NOMBRE / RAZÓN SOCIAL</u>	<u>NIF</u>	<u>EXPEDIENTE</u>	<u>ANUALIDAD DE PAGO</u>
PANIAGUA SANCHEZ JURADO MARIA MERCEDES	***3913*	1202537	1ª

IMPORTE POR ANUALIDAD

	<u>2023</u>	<u>2024</u>	<u>2025</u>	<u>2026</u>	<u>2027</u>
IMPORTE MÁXIMO SUBVENCIONABLE	11.278,93 €	11.278,93 €	9.399,11 €	9.399,11 €	9.399,11 €
IMPORTE MEDIO DE TRANSFERENCIA (€/ha)	48,10 €	48,10 €	40,08 €	40,08 €	40,08 €

RESUMEN DE UNIDADES

<u>Cód</u>	<u>GRUPO DE PAGO</u>	<u>Sup. Dec. Admisible (ha)</u>	<u>Sup. Comprometida (ha)</u>	<u>Sup. ajustada compromiso (1) (ha)</u>	<u>% sobredec.</u>	<u>Sup. Resuelta (ha)</u>	<u>Importe Declarado</u>	<u>Importe Topado</u>	<u>Importe Resuelto</u>	<u>Importe tras sobredec.</u>
418	PASTOS ASOCIADOS A GANADERÍA ECOLÓGICA	234,48		234,48	0,00	234,48	14.327,62	11.278,93	11.278,93	11.278,93
TOTAL		234,48	234,48	234,48		234,48	14.327,62	11.278,93	11.278,93	11.278,93

APLICACIÓN DE REDUCCIONES Y PENALIZACIONES

<u>GRUPO DE PAGO</u>	<u>Importe Calculado</u>	<u>Importe prereduc.</u>	<u>Criterios de subvencionabilidad y compromisos</u>	<u>Presentación tardía</u>	<u>Omisión declaración</u>	<u>Condicionidad</u>	<u>IMPORTE (Euros) RESUELTO</u>
PASTOS ASOCIADOS A GANADERÍA	11.278,93	11.278,93	0,00	0,00	0,00	0,00	11.278,93
TOTAL	11.278,93	11.278,93					11.278,93

RESUMEN DE PAGOS**IMPORTE (Euros)**

	<u>RESUELTO</u>	<u>FEADER</u>	<u>MAPA</u>	<u>CAPADR</u>
PASTOS ASOCIADOS A GANADERÍA ECOLÓGICA - Pago realizado	11.278,93 €	9.587,09 €	1.106,46 €	585,38 €

RECINTOS RESUELTOS

<u>REE.</u>	<u>REFERENCIA SIGPAC</u>	<u>CULTIVO</u>	<u>DESCRIPCIÓN CULTIVO</u>	<u>S/R G.PAGO</u>	<u>PEND. MEDIA (%)</u>	<u>SUP. DEC. ADMISIBLE (ha)</u>	<u>SUP. COMPROM.</u>	<u>SUP. AJUSTADA COMPROM.(1) (ha)</u>	<u>SUP. CONV. SIGPAC (ha)</u>	<u>SUP. CERTIF. (ha)</u>	<u>SUP. CAMPO (ha)</u>	<u>SUP. CAMPO DETER. CULT. DECLARADO (ha)</u>	<u>SUP. DEC. REDUCIDA (ha)</u>	<u>SUP. RESUELTA (ha)</u>
1700000006165935	41-033-018-00009-006	62000	PASTOS PERMANENTES DE 5 O MAS AÑOS-SIN VARIEDAD	S 418	30,60	38,75	38,75	38,75		51,67			38,75	38,75
1700000006165944	41-033-018-00009-012	62000	PASTOS PERMANENTES DE 5 O MAS AÑOS-SIN VARIEDAD	S 418	29,80	30,12	30,12	30,12		35,43			30,12	30,12
1700000006165945	41-033-018-00009-008	62000	PASTOS PERMANENTES DE 5 O MAS AÑOS-SIN VARIEDAD	S 418	32,30	18,88	18,88	18,88		22,21			18,88	18,88
1700000006165946	41-033-018-00009-003	62000	PASTOS PERMANENTES DE 5 O MAS AÑOS-SIN VARIEDAD	S 418	10,80	3,23	3,23	3,23		3,23			3,23	3,23
1700000006165948	41-033-018-00009-001	62000	PASTOS PERMANENTES DE 5 O MAS AÑOS-SIN VARIEDAD	S 418	29,50	50,31	50,31	50,31		50,31			50,31	50,31
1700000006165950	41-033-018-00009-010	62000	PASTOS PERMANENTES DE 5 O MAS AÑOS-SIN VARIEDAD	S 418	15,00	1,91	1,91	1,91		1,91			1,91	1,91
1700000006165954	41-033-018-00011-009	62000	PASTOS PERMANENTES DE 5 O MAS AÑOS-SIN VARIEDAD	S 418	21,40	0,82	0,82	0,82		0,82			0,82	0,82
1700000006165955	41-033-018-00011-003	62000	PASTOS PERMANENTES DE 5 O MAS AÑOS-SIN VARIEDAD	S 418	19,80	0,90	0,90	0,90		1,06			0,90	0,90
1700000006165956	41-033-018-00011-002	62000	PASTOS PERMANENTES DE 5 O MAS AÑOS-SIN VARIEDAD	S 418	18,80	74,84	74,84	74,84		74,84			74,84	74,84
1700000006165960	41-033-018-00011-011	62000	PASTOS PERMANENTES DE 5 O MAS AÑOS-SIN VARIEDAD	S 418	7,70	0,80	0,80	0,80		0,80			0,80	0,80
1700000006165970	41-033-018-00011-001	62000	PASTOS PERMANENTES DE 5 O MAS AÑOS-SIN VARIEDAD	S 418	13,80	6,25	6,25	6,25		6,25			6,25	6,25
1700000006165972	41-033-018-00011-005	62000	PASTOS PERMANENTES DE 5 O MAS AÑOS-SIN VARIEDAD	S 418	16,90	2,62	2,62	2,62		2,62			2,62	2,62
1700000006165980	41-033-018-00011-007	62000	PASTOS PERMANENTES DE 5 O MAS AÑOS-SIN VARIEDAD	S 418	12,20	5,05	5,05	5,05		5,05			5,05	5,05

INCIDENCIAS**INCIDENCIA DESCRIPCIÓN**

- 100407 Explotación solicitada no forma parte de ningún organismo de control autorizado para la producción ecológica en Andalucía o fecha de inscripción posterior al plazo establecido (Anexo I. Criterios de Subvencionabilidad. Orden 28 de marzo de 2023).
Explotación:ES410330000917 Especie:OVINA
- 100412 Número de hectáreas validadas inferior a la superficie mínima permitida por el grupo de cultivo (Anexo I. Criterios de Subvencionabilidad. Orden 28 de marzo de 2023).
Sup. Resuelta:0 Grupo de Pago:HERBÁCEOS
- 100413 Recinto perteneciente a grupo de cultivo que no cumple con la superficie mínima requerida (Anexo I. Criterios de Subvencionabilidad. Orden 28 de marzo de 2023).
Ref:1700000006165958 Recinto:41-060-031-00530-00001 Cultivo:242000 MEZCLA VEZA-TRITICALE-SIN VARIEDAD Secano Sup. Declarada:3,81 Superficie Resolver:3,81
Ref:-1346721 Recinto:41-060-056-00247-00003 Cultivo:13000 TRITICALE-SIN VARIEDAD Secano Sup. Declarada:2,03 Superficie Resolver:2,03

(1) Superficie declarada admisible ajustada con la superficie comprometida.
(2) Factor de penalización valorando el alcance para el tipo de compromiso.

Puede verificar la integridad de una copia de este documento mediante la lectura del código QR adjunto o mediante el acceso a la dirección <https://ws050.juntadeandalucia.es/verificarFirma> indicando el código de VERIFICACIÓN

FIRMADO POR

RAQUEL MARIA ESPIN CRESPO

17/12/2024

VERIFICACIÓN

Pk2jm6UYDU9J72AMTZUYRN3GET48NG

PÁG. 9124/9349



**Datos considerados para el Cálculo de la Carga Ganadera mínima y máxima del expediente**

Explotación	Especie	Inscrito en Sipea y Admisible	Ugm Calculada para CG Mínima	Ugm Calculada para CG Máxima
ES410330000917	BOVINA	SI	42,10	42,10
ES410330000917	OVINA	NO	0,00	23,28
			42,10	65,38

Superficie determinada para Cálculo Carga Ganadera Mínima: 234,48 ha

Superficie determinada para Cálculo Carga Ganadera Máxima: 260,46 ha

Carga Ganadera Mínima Expediente: 0,18 ugm/ha

Carga Ganadera Máxima Expediente: 0,25 ugm/ha

Los importes del Grupo de Pago de pastos de este expediente han sido ajustados por no llegar a la carga ganadera mínima de 0,3

Recintos Determinados para el Cálculo de Garga Ganadera Mínima

REF.	REFERENCIA SIGPAC	CULTIVO	DESCRIPCIÓN CULTIVO	S/R	SUP. RESUELTA (ha)
1700000006165935	41-033-018-00009-00006	62000	PASTOS PERMANENTES DE 5 O MAS AÑOS-SIN VARIEDAD	S	38,75
1700000006165944	41-033-018-00009-00012	62000	PASTOS PERMANENTES DE 5 O MAS AÑOS-SIN VARIEDAD	S	30,12
1700000006165945	41-033-018-00009-00008	62000	PASTOS PERMANENTES DE 5 O MAS AÑOS-SIN VARIEDAD	S	18,88
1700000006165946	41-033-018-00009-00003	62000	PASTOS PERMANENTES DE 5 O MAS AÑOS-SIN VARIEDAD	S	3,23
1700000006165948	41-033-018-00009-00001	62000	PASTOS PERMANENTES DE 5 O MAS AÑOS-SIN VARIEDAD	S	50,31
1700000006165950	41-033-018-00009-00010	62000	PASTOS PERMANENTES DE 5 O MAS AÑOS-SIN VARIEDAD	S	1,91
1700000006165954	41-033-018-00011-00009	62000	PASTOS PERMANENTES DE 5 O MAS AÑOS-SIN VARIEDAD	S	0,82
1700000006165955	41-033-018-00011-00003	62000	PASTOS PERMANENTES DE 5 O MAS AÑOS-SIN VARIEDAD	S	0,90
1700000006165956	41-033-018-00011-00002	62000	PASTOS PERMANENTES DE 5 O MAS AÑOS-SIN VARIEDAD	S	74,84
1700000006165960	41-033-018-00011-00011	62000	PASTOS PERMANENTES DE 5 O MAS AÑOS-SIN VARIEDAD	S	0,80
1700000006165970	41-033-018-00011-00001	62000	PASTOS PERMANENTES DE 5 O MAS AÑOS-SIN VARIEDAD	S	6,25
1700000006165972	41-033-018-00011-00005	62000	PASTOS PERMANENTES DE 5 O MAS AÑOS-SIN VARIEDAD	S	2,62
1700000006165980	41-033-018-00011-00007	62000	PASTOS PERMANENTES DE 5 O MAS AÑOS-SIN VARIEDAD	S	5,05

Recintos Determinados para el Cálculo de Garga Ganadera Máxima

REF.	REFERENCIA SIGPAC	CULTIVO	DESCRIPCIÓN CULTIVO	S/R	SUP. RESUELTA (ha)
1700000006165935	41-033-018-00009-00006	62000	PASTOS PERMANENTES DE 5 O MAS AÑOS-SIN VARIEDAD	S	38,75
1700000006165944	41-033-018-00009-00012	62000	PASTOS PERMANENTES DE 5 O MAS AÑOS-SIN VARIEDAD	S	30,12
1700000006165945	41-033-018-00009-00008	62000	PASTOS PERMANENTES DE 5 O MAS AÑOS-SIN VARIEDAD	S	18,88
1700000006165946	41-033-018-00009-00003	62000	PASTOS PERMANENTES DE 5 O MAS AÑOS-SIN VARIEDAD	S	3,23
1700000006165948	41-033-018-00009-00001	62000	PASTOS PERMANENTES DE 5 O MAS AÑOS-SIN VARIEDAD	S	50,31
1700000006165950	41-033-018-00009-00010	62000	PASTOS PERMANENTES DE 5 O MAS AÑOS-SIN VARIEDAD	S	1,91
1700000006165954	41-033-018-00011-00009	62000	PASTOS PERMANENTES DE 5 O MAS AÑOS-SIN VARIEDAD	S	0,82
1700000006165955	41-033-018-00011-00003	62000	PASTOS PERMANENTES DE 5 O MAS AÑOS-SIN VARIEDAD	S	0,90
1700000006165956	41-033-018-00011-00002	62000	PASTOS PERMANENTES DE 5 O MAS AÑOS-SIN VARIEDAD	S	74,84
1700000006165960	41-033-018-00011-00011	62000	PASTOS PERMANENTES DE 5 O MAS AÑOS-SIN VARIEDAD	S	0,80
1700000006165970	41-033-018-00011-00001	62000	PASTOS PERMANENTES DE 5 O MAS AÑOS-SIN VARIEDAD	S	6,25
1700000006165972	41-033-018-00011-00005	62000	PASTOS PERMANENTES DE 5 O MAS AÑOS-SIN VARIEDAD	S	2,62
1700000006165974	41-060-031-00508-00003	20000	BARBECHO TRADICIONAL-SIN VARIEDAD	S	25,98
1700000006165980	41-033-018-00011-00007	62000	PASTOS PERMANENTES DE 5 O MAS AÑOS-SIN VARIEDAD	S	5,05

(1) Superficie declarada admisible ajustada con la superficie comprometida.
(2) Factor de penalización valorando el alcance para el tipo de compromiso.Puede verificar la integridad de una copia de este documento mediante la lectura del código QR adjunto o mediante el acceso a la dirección <https://ws050.juntadeandalucia.es/verificarFirma> indicando el código de VERIFICACIÓN

FIRMADO POR

RAQUEL MARIA ESPIN CRESPO

17/12/2024

VERIFICACIÓN

Pk2jm6UYDU9J72AMTZUYRN3GET48NG

PÁG. 9125/9349





Datos considerados para el Cálculo de la Carga Ganadera mínima y máxima del expediente

Incidencias de carga ganadera

INCIDENCIA DESCRIPCIÓN

100407 Explotación solicitada no forma parte de ningún organismo de control autorizado para la producción ecológica en Andalucía o fecha de inscripción posterior al plazo establecido (Anexo I. Criterios de Subvencionabilidad. Orden 28 de marzo de 2023).
Explotación:ES410330000917 Especie:OVINA

(1) Superficie declarada admisible ajustada con la superficie comprometida.
(2) Factor de penalización valorando el alcance para el tipo de compromiso.

Puede verificar la integridad de una copia de este documento mediante la lectura del código QR adjunto o mediante el acceso a la dirección <https://ws050.juntadeandalucia.es/verificarFirma> indicando el código de VERIFICACIÓN

FIRMADO POR	RAQUEL MARIA ESPIN CRESPO	17/12/2024	
VERIFICACIÓN	Pk2jm6UYDU9J72AMTZUYRN3GET48NG	PÁG. 9126/9349	

**APELLIDOS Y NOMBRE / RAZÓN SOCIAL**

PARTIDA MORENO DAVID

NIF
***4405*EXPEDIENTE
1209643ANUALIDAD
DE PAGO
1ª**IMPORTES POR ANUALIDAD**

	2023	2024	2025	2026	2027
IMPORTE MÁXIMO SUBVENCIONABLE	3.046,20 €	3.046,20 €	3.046,20 €	2.538,50 €	2.538,50 €
IMPORTE MEDIO DE TRANSFERENCIA (€/ha)	297,48 €	297,48 €	297,48 €	247,90 €	247,90 €

RESUMEN DE UNIDADES

Cód	GRUPO DE PAGO	Sup. Dec. Admisible (ha)	Sup. Comprometida (ha)	Sup. ajustada compromiso (1) (ha)	% sobredec.	Sup. Resuelta (ha)	Importe Declarado	Importe Topado	Importe Resuelto	Importe tras sobredec.
419	OLIVAR	10,24		10,24	0,00	10,24	3.046,20	3.046,20	3.046,20	3.046,20
TOTAL		10,24	10,24	10,24		10,24	3.046,20	3.046,20	3.046,20	3.046,20

APLICACIÓN DE REDUCCIONES Y PENALIZACIONES

GRUPO DE PAGO	Importe Calculado	Importe prereduc.	Criterios de subvencionabilidad y compromisos	Presentación tardía	Omisión declaración	Condicionalidad	IMPORTE (Euros) RESUELTO
OLIVAR	3.046,20	3.046,20	0,00	0,00	0,00	0,00	3.046,20
TOTAL	3.046,20	3.046,20					3.046,20

RESUMEN DE PAGOS**IMPORTE (Euros)**

	RESUELTO	FEADER	MAPA	CAPADR
OLIVAR - Pago realizado	3.046,20 €	2.589,27 €	298,83 €	158,10 €

RECINTOS RESUELTOS

REF.	REFERENCIA SIGPAC	CULTIVO	DESCRIPCIÓN CULTIVO	S/R G.PAGO	PEND. MEDIA (%)	SUP. DEC. ADMISIBLE (ha)	SUP. COMPROM. (ha)	SUP. AJUSTADA COMPR.(1) (ha)	SUP. CONY. SIGPAC (ha)	SUP. CERTIE (ha)	SUP. CAMPO (ha)	SUP. CAMPO DETER. CULT. DECLARADO (ha)	SUP. DEC. REDUCIDA (ha)	SUP. RESUELTA (ha)
-529313	41-077-012-00006-003	101218	OLIVAR-MANZANILLA DE SEVILLA	S 419	26,20	10,10	10,10	10,10		10,10			10,10	10,10
1700000005458229	41-077-012-00069-002	101218	OLIVAR-MANZANILLA DE SEVILLA	S 419	22,20	0,05	0,05	0,05		0,05			0,05	0,05
1700000005467306	41-077-012-00069-002	101218	OLIVAR-MANZANILLA DE SEVILLA	S 419	22,20	0,09	0,09	0,09		0,09			0,09	0,09

(1) Superficie declarada admisible ajustada con la superficie comprometida.
(2) Factor de penalización valorando el alcance para el tipo de compromiso.

Puede verificar la integridad de una copia de este documento mediante la lectura del código QR adjunto o mediante el acceso a la dirección <https://ws050.juntadeandalucia.es/verificarFirma> indicando el código de VERIFICACIÓN

FIRMADO POR

RAQUEL MARIA ESPIN CRESPO

17/12/2024

VERIFICACIÓN

Pk2jm6UYDU9J72AMTZUYRN3GET48NG

PÁG. 9127/9349



**APELLIDOS Y NOMBRE / RAZÓN SOCIAL**

PARTIDA MORENO PEDRO

NIF

****5797*

EXPEDIENTE

1071706

ANUALIDAD DE PAGO

1ª

IMPORTES POR ANUALIDAD

	2023	2024	2025	2026	2027
IMPORTE MÁXIMO SUBVENCIONABLE	1.775,96 €	1.775,96 €	1.775,96 €	1.479,96 €	1.479,96 €
IMPORTE MEDIO DE TRANSFERENCIA (€/ha)	297,48 €	297,48 €	297,48 €	247,90 €	247,90 €

RESUMEN DE UNIDADES

Cód	GRUPO DE PAGO	Sup. Dec. Admisible (ha)	Sup. Comprometida (ha)	Sup. ajustada compromiso (1) (ha)	% sobredec.	Sup. Resuelta (ha)	Importe Declarado	Importe Topado	Importe Resuelto	Importe tras sobredec.
419	OLIVAR	5,97		5,97	0,00	5,97	1.775,96	1.775,96	1.775,96	1.775,96
TOTAL		5,97	5,97	5,97		5,97	1.775,96	1.775,96	1.775,96	1.775,96

APLICACIÓN DE REDUCCIONES Y PENALIZACIONES

GRUPO DE PAGO	Importe Calculado	Importe prereduc.	Criterios de subvencionabilidad y compromisos	Presentación tardía	Omisión declaración	Condicionalidad	IMPORTE (Euros) RESUELTO
OLIVAR	1.775,96	1.775,96	0,00	0,00	0,00	0,00	1.775,96
TOTAL	1.775,96	1.775,96					1.775,96

RESUMEN DE PAGOS**IMPORTE (Euros)**

	RESUELTO	FEADER	MAPA	CAPADR
OLIVAR - Pago realizado	1.775,96 €	1.509,57 €	174,22 €	92,17 €

RECINTOS RESUELTOS

REF.	REFERENCIA SIGPAC	CULTIVO	DESCRIPCIÓN CULTIVO	S/R G.PAGO	PEND. MEDIA (%)	SUP. DEC. ADMISIBLE (ha)	SUP. COMPROM. (ha)	SUP. AJUSTADA COMPR.(1) (ha)	SUP. CONY. SIGPAC (ha)	SUP. CERTIE (ha)	SUP. CAMPO (ha)	SUP. CAMPO DETER. CULT. DECLARADO (ha)	SUP. DEC. REDUCIDA (ha)	SUP. RESUELTA (ha)
-1040150	41-077-012-00006-003	101218	OLIVAR-MANZANILLA DE SEVILLA	S 419	26,20	0,95	0,95	0,95	0,95	0,95			0,95	0,95
1700000005856865	41-077-012-00006-003	101138	OLIVAR-HOJIBLANCA	S 419	26,20	2,06	2,06	2,06	2,06	2,06			2,06	2,06
1700000005856866	41-077-012-00074-003	101138	OLIVAR-HOJIBLANCA	S 419	28,70	2,96	2,96	2,96	2,96	2,96			2,96	2,96

(1) Superficie declarada admisible ajustada con la superficie comprometida.
(2) Factor de penalización valorando el alcance para el tipo de compromiso.

Puede verificar la integridad de una copia de este documento mediante la lectura del código QR adjunto o mediante el acceso a la dirección <https://ws050.juntadeandalucia.es/verificarFirma> indicando el código de VERIFICACIÓN

FIRMADO POR

RAQUEL MARIA ESPIN CRESPO

17/12/2024

VERIFICACIÓN

Pk2jm6UYDU9J72AMTZUYRN3GET48NG

PÁG. 9128/9349



**APELLIDOS Y NOMBRE / RAZÓN SOCIAL**

PARTIDA VILLALVA JOSEFA

NIF

***3943*

EXPEDIENTE

1258337

ANUALIDAD DE PAGO

1ª

IMPORTES POR ANUALIDAD

	2023	2024	2025	2026	2027
IMPORTE MÁXIMO SUBVENCIONABLE	2.073,44 €	2.073,44 €	2.073,44 €	1.727,86 €	1.727,86 €
IMPORTE MEDIO DE TRANSFERENCIA (€/ha)	297,48 €	297,48 €	297,48 €	247,90 €	247,90 €

RESUMEN DE UNIDADES

Cód	GRUPO DE PAGO	Sup. Dec. Admisible (ha)	Sup. Comprometida (ha)	Sup. ajustada compromiso (1) (ha)	% sobredec.	Sup. Resuelta (ha)	Importe Declarado	Importe Topado	Importe Resuelto	Importe tras sobredec.
419	OLIVAR	6,97		6,97	0,00	6,97	2.073,44	2.073,44	2.073,44	2.073,44
TOTAL		6,97	6,97	6,97		6,97	2.073,44	2.073,44	2.073,44	2.073,44

APLICACIÓN DE REDUCCIONES Y PENALIZACIONES

GRUPO DE PAGO	Importe Calculado	Importe prereduc.	Criterios de subvencionabilidad y compromisos	Presentación tardía	Omisión declaración	Condicionalidad	IMPORTE (Euros) RESUELTO
OLIVAR	2.073,44	2.073,44	0,00	0,00	0,00	0,00	2.073,44
TOTAL	2.073,44	2.073,44					2.073,44

RESUMEN DE PAGOS**IMPORTE (Euros)**

	RESUELTO	FEADER	MAPA	CAPADR
OLIVAR - Pago realizado	2.073,44 €	1.762,42 €	203,40 €	107,62 €

RECINTOS RESUELTOS

REF.	REFERENCIA SIGPAC	CULTIVO	DESCRIPCIÓN CULTIVO	S/R G.PAGO	PEND. MEDIA (%)	SUP. DEC. ADMISIBLE (ha)	SUP. COMPROM. (ha)	SUP. AJUSTADA COMPROM. (1) (ha)	SUP. CONY. SIGPAC (ha)	SUP. CERTIE (ha)	SUP. CAMPO (ha)	SUP. CAMPO DETER. CULT. DECLARADO (ha)	SUP. DEC. REDUCIDA (ha)	SUP. RESUELTA (ha)
5312267	41-076-016-00023-002	101138	OLIVAR-HOJIBLANCA	S 419	18,40	1,65	1,65	1,65	1,65	1,65			1,65	1,65
5312268	41-076-016-00024-002	101138	OLIVAR-HOJIBLANCA	S 419	23,20	1,21	1,21	1,21	1,21	1,21			1,21	1,21
1700000005887224	41-076-016-00066-001	101010	OLIVAR-PICUAL	S 419	13,60	1,92	1,92	1,92	1,92	1,92			1,92	1,92
1700000005887225	41-076-016-00071-001	101010	OLIVAR-PICUAL	S 419	19,00	0,85	0,85	0,85	0,85	0,85			0,85	0,85
1700000005887226	41-076-016-00072-001	101138	OLIVAR-HOJIBLANCA	S 419	26,10	0,96	0,96	0,96	0,96	0,96			0,96	0,96
1700000005887227	41-076-016-00189-001	101195	OLIVAR-LECHIN DE SEVILLA	S 419	17,40	0,38	0,38	0,38	0,38	0,38			0,38	0,38

(1) Superficie declarada admisible ajustada con la superficie comprometida.
(2) Factor de penalización valorando el alcance para el tipo de compromiso.Puede verificar la integridad de una copia de este documento mediante la lectura del código QR adjunto o mediante el acceso a la dirección <https://ws050.juntadeandalucia.es/verificarFirma> indicando el código de VERIFICACIÓN

FIRMADO POR

RAQUEL MARIA ESPIN CRESPO

17/12/2024

VERIFICACIÓN

Pk2jm6UYDU9J72AMTZUYRN3GET48NG

PÁG. 9129/9349



**APELLIDOS Y NOMBRE / RAZÓN SOCIAL**

PARTIDO DE RESINA S.L.

NIF

***9371*

EXPEDIENTE

1047613

ANUALIDAD DE PAGO

1ª

IMPORTE POR ANUALIDAD

	2023	2024	2025	2026	2027
IMPORTE MÁXIMO SUBVENCIONABLE	13.693,65 €	13.693,65 €	11.411,37 €	11.411,37 €	11.411,37 €
IMPORTE MEDIO DE TRANSFERENCIA (€/ha)	64,28 €	64,28 €	53,57 €	53,57 €	53,57 €

RESUMEN DE UNIDADES

Cód	GRUPO DE PAGO	Sup. Dec. Admisible (ha)	Sup. Comprometida (ha)	Sup. ajustada compromiso (1) (ha)	% sobredec.	Sup. Resuelta (ha)	Importe Declarado	Importe Topado	Importe Resuelto	Importe tras sobredec.
418	PASTOS ASOCIADOS A GANADERÍA ECOLÓGICA	213,04		213,03	0,00	213,03	13.693,75	13.693,65	13.693,65	13.693,65
TOTAL		213,04	213,03	213,03		213,03	13.693,75	13.693,65	13.693,65	13.693,65

APLICACIÓN DE REDUCCIONES Y PENALIZACIONES

GRUPO DE PAGO	Importe Calculado	Importe prereduc.	Criterios de subvencionabilidad y compromisos	Presentación tardía	Omisión declaración	Condicionidad	IMPORTE (Euros) RESUELTO
PASTOS ASOCIADOS A GANADERÍA	13.693,65	13.693,65	0,00	0,00	0,00	0,00	13.693,65
TOTAL	13.693,65	13.693,65					13.693,65

RESUMEN DE PAGOS**IMPORTE (Euros)**

	RESUELTO	FEADER	MAPA	CAPADR
PASTOS ASOCIADOS A GANADERÍA ECOLÓGICA - Pago realizado	13.693,65 €	11.639,60 €	1.343,35 €	710,70 €

RECINTOS RESUELTOS

REE	REFERENCIA SIGPAC	CULTIVO DESCRIPCIÓN CULTIVO	S/R G.PAGO	PEND. MEDIA (%)	SUP. DEC. ADMISIBLE (ha)	SUP. COMPROM. (ha)	SUP. AJUSTADA COMPROM. (1) (ha)	SUP. CONV. SIGPAC (ha)	SUP. CERTIF. (ha)	SUP. CAMPO (ha)	SUP. CAMPO DETER. CULT. DECLARADO (ha)	SUP. DEC. REDUCIDA (ha)	SUP. RESUELTA (ha)
-40745	41-012-019-00204-030	62000 PASTOS PERMANENTES DE 5 O MAS AÑOS-SIN VARIEDAD	S 418	4,10	5,38	5,38	5,38		5,38			5,38	5,38
-40744	41-012-019-00204-030	62000 PASTOS PERMANENTES DE 5 O MAS AÑOS-SIN VARIEDAD	S 418	4,10	1,29	1,29	1,29		1,29			1,29	1,29
-40743	41-012-019-00204-030	62000 PASTOS PERMANENTES DE 5 O MAS AÑOS-SIN VARIEDAD	S 418	4,10	3,32	3,32	3,32		3,32			3,32	3,32
-40742	41-012-019-00204-030	62000 PASTOS PERMANENTES DE 5 O MAS AÑOS-SIN VARIEDAD	S 418	4,10	4,07	4,07	4,07		4,07			4,07	4,07
-40741	41-012-019-00204-029	20000 BARBECHO TRADICIONAL-SIN VARIEDAD	S 418	2,60	16,12	16,12	16,12		16,12			16,12	16,12
-40740	41-012-019-00204-028	20000 BARBECHO TRADICIONAL-SIN VARIEDAD	S 418	1,90	19,90	19,90	19,90		19,90			19,90	19,90
1700000007130327	41-012-019-00204-003	20000 BARBECHO TRADICIONAL-SIN VARIEDAD	S 418	2,80	18,64	18,64	18,64		18,64			18,64	18,64
1700000007130329	41-012-019-00204-005	62000 PASTOS PERMANENTES DE 5 O MAS AÑOS-SIN VARIEDAD	S 418	3,70	6,28	6,28	6,28		6,28			6,28	6,28
1700000007130330	41-012-019-00204-004	62000 PASTOS PERMANENTES DE 5 O MAS AÑOS-SIN VARIEDAD	S 418	3,40	12,68	12,68	12,68		12,68			12,68	12,68
1700000007130332	41-012-019-00204-027	63000 PASTOS DE MENOS DE 5 AÑOS-SIN VARIEDAD	S 418	2,60	85,51	85,50	85,50		182,23			85,50	85,50
1700000007130337	41-012-019-00204-006	20000 BARBECHO TRADICIONAL-SIN VARIEDAD	S 418	3,20	6,85	6,85	6,85		6,85			6,85	6,85
1700000007130338	41-012-019-00204-024	62000 PASTOS PERMANENTES DE 5 O MAS AÑOS-SIN VARIEDAD	S 418	3,40	19,89	19,89	19,89		19,89			19,89	19,89
1700000007130344	41-012-019-00204-007	62000 PASTOS PERMANENTES DE 5 O MAS AÑOS-SIN VARIEDAD	S 418	2,90	13,11	13,11	13,11		13,11			13,11	13,11

(1) Superficie declarada admisible ajustada con la superficie comprometida.
(2) Factor de penalización valorando el alcance para el tipo de compromiso.

Puede verificar la integridad de una copia de este documento mediante la lectura del código QR adjunto o mediante el acceso a la dirección <https://ws050.juntadeandalucia.es/verificarFirma> indicando el código de VERIFICACIÓN

FIRMADO POR

RAQUEL MARIA ESPIN CRESPO

17/12/2024

VERIFICACIÓN

Pk2jm6UYDU9J72AMTZUYRN3GET48NG

PÁG. 9130/9349



**INCIDENCIAS****INCIDENCIA DESCRIPCIÓN**

- 219 Superficie declarada sobre un mismo recinto, en un mismo expediente, mayor que la superficie total del recinto SIGPAC.
 Ref:-1200029 Recinto:41-012-019-00204-00027 Cultivo:5000 CEBADA-SIN VARIEDAD Secano Suma de superficies declaradas para este recinto por el solicitante (Áreas):18224 Superficie SIGPAC total para el recinto (Áreas):18223 Exceso de superficie declarada (Hectáreas):0,01
 Ref:1700000007130332 Recinto:41-012-019-00204-00027 Cultivo:63000 PASTOS DE MENOS DE 5 AÑOS-SIN VARIEDAD Secano Suma de superficies declaradas para este recinto por el solicitante (Áreas):18224 Superficie SIGPAC total para el recinto (Áreas):18223 Exceso de superficie declarada (Hectáreas):0,01
 Ref:1700000007130333 Recinto:41-012-019-00204-00027 Cultivo:241000 MEZCLA VEZA - AVENA-SIN VARIEDAD Secano Suma de superficies declaradas para este recinto por el solicitante (Áreas):18224 Superficie SIGPAC total para el recinto (Áreas):18223 Exceso de superficie declarada (Hectáreas):0,01
 Ref:-697086 Recinto:41-012-019-00204-00027 Cultivo:241000 MEZCLA VEZA - AVENA-SIN VARIEDAD Secano Suma de superficies declaradas para este recinto por el solicitante (Áreas):18224 Superficie SIGPAC total para el recinto (Áreas):18223 Exceso de superficie declarada (Hectáreas):0,01
- 100407 Explotación solicitada no forma parte de ningún organismo de control autorizado para la producción ecológica en Andalucía o fecha de inscripción posterior al plazo establecido (Anexo I. Criterios de Subvencionabilidad. Orden 28 de marzo de 2023).
 Explotación:ES410120000638 Especie:BOVINA
- 100412 Número de hectáreas validadas inferior a la superficie mínima permitida por el grupo de cultivo (Anexo I. Criterios de Subvencionabilidad. Orden 28 de marzo de 2023).
 Sup. Resuelta:0 Grupo de Pago:HERBÁCEOS
- 100413 Recinto perteneciente a grupo de cultivo que no cumple con la superficie mínima requerida (Anexo I. Criterios de Subvencionabilidad. Orden 28 de marzo de 2023).
 Ref:1700000007130343 Recinto:41-012-019-00204-00025 Cultivo:241000 MEZCLA VEZA - AVENA-SIN VARIEDAD Secano Sup. Declarada:4,99 Superficie Resolver:4,99
 Ref:1700000007130341 Recinto:41-012-019-00204-00026 Cultivo:241000 MEZCLA VEZA - AVENA-SIN VARIEDAD Secano Sup. Declarada:6,27 Superficie Resolver:6,27
 Ref:1700000007130333 Recinto:41-012-019-00204-00027 Cultivo:241000 MEZCLA VEZA - AVENA-SIN VARIEDAD Secano Sup. Declarada:12,93 Superficie Resolver:12,92
 Ref:-697086 Recinto:41-012-019-00204-00027 Cultivo:241000 MEZCLA VEZA - AVENA-SIN VARIEDAD Secano Sup. Declarada:59,62 Superficie Resolver:59,61
- 100424 Solicita recinto que no está comprometido para la operación.
 Ref:-1200029 Recinto:41-012-019-00204-00027 Cultivo:5000 CEBADA-SIN VARIEDAD Secano

Datos considerados para el Cálculo de la Carga Ganadera mínima y máxima del expediente

Explotación	Especie	Inscrito en Sipea y Admisible	Ugm Calculada para CG Mínima	Ugm Calculada para CG Máxima
ES410120000600	BOVINA	SI	227,65	227,65
ES410120000638	BOVINA	NO	0,00	1,50
			227,65	229,15

Superficie determinada para Cálculo Carga Ganadera Mínima: 213,03 ha
 Superficie determinada para Cálculo Carga Ganadera Máxima: 213,03 ha
 Carga Ganadera Mínima Expediente: 1,07 ugm/ha
 Carga Ganadera Máxima Expediente: 1,08 ugm/ha

Recintos Determinados para el Cálculo de Garga Ganadera Mínima

REF.	REFERENCIA SIGPAC	CULTIVO	DESCRIPCIÓN CULTIVO	S/R	SUP. RESUELTA (ha)
-40745	41-012-019-00204-00030	62000	PASTOS PERMANENTES DE 5 O MAS AÑOS-SIN VARIEDAD	S	5,38
-40744	41-012-019-00204-00030	62000	PASTOS PERMANENTES DE 5 O MAS AÑOS-SIN VARIEDAD	S	1,29
-40743	41-012-019-00204-00030	62000	PASTOS PERMANENTES DE 5 O MAS AÑOS-SIN VARIEDAD	S	3,32
-40742	41-012-019-00204-00030	62000	PASTOS PERMANENTES DE 5 O MAS AÑOS-SIN VARIEDAD	S	4,07
-40741	41-012-019-00204-00029	20000	BARBECHO TRADICIONAL-SIN VARIEDAD	S	16,12
-40740	41-012-019-00204-00028	20000	BARBECHO TRADICIONAL-SIN VARIEDAD	S	19,90
1700000007130327	41-012-019-00204-00003	20000	BARBECHO TRADICIONAL-SIN VARIEDAD	S	18,64
1700000007130329	41-012-019-00204-00005	62000	PASTOS PERMANENTES DE 5 O MAS AÑOS-SIN VARIEDAD	S	6,28
1700000007130330	41-012-019-00204-00004	62000	PASTOS PERMANENTES DE 5 O MAS AÑOS-SIN VARIEDAD	S	12,68
1700000007130332	41-012-019-00204-00027	63000	PASTOS DE MENOS DE 5 AÑOS-SIN VARIEDAD	S	85,50

(1) Superficie declarada admisible ajustada con la superficie comprometida.
 (2) Factor de penalización valorando el alcance para el tipo de compromiso.

Puede verificar la integridad de una copia de este documento mediante la lectura del código QR adjunto o mediante el acceso a la dirección <https://ws050.juntadeandalucia.es/verificarFirma> indicando el código de VERIFICACIÓN

FIRMADO POR	RAQUEL MARIA ESPIN CRESPO	17/12/2024
VERIFICACIÓN	Pk2jm6UYDU9J72AMTZUYRN3GET48NG	PÁG. 9131/9349



**Datos considerados para el Cálculo de la Carga Ganadera mínima y máxima del expediente****Recintos Determinados para el Cálculo de Garga Ganadera Mínima**

REF.	REFERENCIA SIGPAC	CULTIVO	DESCRIPCIÓN CULTIVO	SUP.	
				S/R	RESUELTA (ha)
1700000007130337	41-012-019-00204-00006	20000	BARBECHO TRADICIONAL-SIN VARIEDAD	S	6,85
1700000007130338	41-012-019-00204-00024	62000	PASTOS PERMANENTES DE 5 O MAS AÑOS-SIN VARIEDAD	S	19,89
1700000007130344	41-012-019-00204-00007	62000	PASTOS PERMANENTES DE 5 O MAS AÑOS-SIN VARIEDAD	S	13,11

Recintos Determinados para el Cálculo de Garga Ganadera Máxima

REF.	REFERENCIA SIGPAC	CULTIVO	DESCRIPCIÓN CULTIVO	SUP.	
				S/R	RESUELTA (ha)
-40745	41-012-019-00204-00030	62000	PASTOS PERMANENTES DE 5 O MAS AÑOS-SIN VARIEDAD	S	5,38
-40744	41-012-019-00204-00030	62000	PASTOS PERMANENTES DE 5 O MAS AÑOS-SIN VARIEDAD	S	1,29
-40743	41-012-019-00204-00030	62000	PASTOS PERMANENTES DE 5 O MAS AÑOS-SIN VARIEDAD	S	3,32
-40742	41-012-019-00204-00030	62000	PASTOS PERMANENTES DE 5 O MAS AÑOS-SIN VARIEDAD	S	4,07
-40741	41-012-019-00204-00029	20000	BARBECHO TRADICIONAL-SIN VARIEDAD	S	16,12
-40740	41-012-019-00204-00028	20000	BARBECHO TRADICIONAL-SIN VARIEDAD	S	19,90
1700000007130327	41-012-019-00204-00003	20000	BARBECHO TRADICIONAL-SIN VARIEDAD	S	18,64
1700000007130329	41-012-019-00204-00005	62000	PASTOS PERMANENTES DE 5 O MAS AÑOS-SIN VARIEDAD	S	6,28
1700000007130330	41-012-019-00204-00004	62000	PASTOS PERMANENTES DE 5 O MAS AÑOS-SIN VARIEDAD	S	12,68
1700000007130332	41-012-019-00204-00027	63000	PASTOS DE MENOS DE 5 AÑOS-SIN VARIEDAD	S	85,50
1700000007130337	41-012-019-00204-00006	20000	BARBECHO TRADICIONAL-SIN VARIEDAD	S	6,85
1700000007130338	41-012-019-00204-00024	62000	PASTOS PERMANENTES DE 5 O MAS AÑOS-SIN VARIEDAD	S	19,89
1700000007130344	41-012-019-00204-00007	62000	PASTOS PERMANENTES DE 5 O MAS AÑOS-SIN VARIEDAD	S	13,11

Incidencias de carga ganadera**INCIDENCIA DESCRIPCIÓN**

- 219 Superficie declarada sobre un mismo recinto, en un mismo expediente, mayor que la superficie total del recinto SIGPAC.
Ref:1700000007130332 Recinto:41-012-019-00204-00027 Cultivo:63000 PASTOS DE MENOS DE 5 AÑOS-SIN VARIEDAD Secano
Suma de superficies declaradas para este recinto por el solicitante (Áreas):18224 Superficie SIGPAC total para el recinto (Áreas):18223
Exceso de superficie declarada (Hectáreas):0,01
- 100407 Explotación solicitada no forma parte de ningún organismo de control autorizado para la producción ecológica en Andalucía o fecha de inscripción posterior al plazo establecido (Anexo I. Criterios de Subvencionabilidad. Orden 28 de marzo de 2023).
Explotación:ES410120000638 Especie:BOVINA

(1) Superficie declarada admisible ajustada con la superficie comprometida.
(2) Factor de penalización valorando el alcance para el tipo de compromiso.

Puede verificar la integridad de una copia de este documento mediante la lectura del código QR adjunto o mediante el acceso a la dirección <https://ws050.juntadeandalucia.es/verificarFirma> indicando el código de VERIFICACIÓN

FIRMADO POR	RAQUEL MARIA ESPIN CRESPO	17/12/2024	
VERIFICACIÓN	Pk2jm6UYDU9J72AMTZUYRN3GET48NG	PÁG. 9132/9349	

**APELLIDOS Y NOMBRE / RAZÓN SOCIAL**

PEÑA GONZALEZ MERCEDES

NIF

****1656*

EXPEDIENTE

1282660

ANUALIDAD DE PAGO

1ª

IMPORTES POR ANUALIDAD

	2023	2024	2025	2026	2027
IMPORTE MÁXIMO SUBVENCIONABLE	6.012,07 €	6.012,07 €	6.012,07 €	5.010,06 €	5.010,06 €
IMPORTE MEDIO DE TRANSFERENCIA (€/ha)	297,48 €	297,48 €	297,48 €	247,90 €	247,90 €

RESUMEN DE UNIDADES

Cód	GRUPO DE PAGO	Sup. Dec. Admisible (ha)	Sup. Comprometida (ha)	Sup. ajustada compromiso (1) (ha)	% sobredec.	Sup. Resuelta (ha)	Importe Declarado	Importe Topado	Importe Resuelto	Importe tras sobredec.
419	OLIVAR	20,21		20,21	0,00	20,21	6.012,07	6.012,07	6.012,07	6.012,07
TOTAL		20,21	20,21	20,21		20,21	6.012,07	6.012,07	6.012,07	6.012,07

APLICACIÓN DE REDUCCIONES Y PENALIZACIONES

GRUPO DE PAGO	Importe Calculado	Importe prereduc.	Criterios de subvencionabilidad y compromisos	Presentación tardía	Omisión declaración	Condicionalidad	IMPORTE (Euros) RESUELTO
OLIVAR	6.012,07	6.012,07	0,00	0,00	0,00	0,00	6.012,07
TOTAL	6.012,07	6.012,07					6.012,07

RESUMEN DE PAGOS**IMPORTE (Euros)**

	RESUELTO	FEADER	MAPA	CAPADR
OLIVAR - Pago realizado	6.012,07 €	5.110,26 €	589,78 €	312,03 €

RECINTOS RESUELTOS

REF.	REFERENCIA SIGPAC	CULTIVO	DESCRIPCIÓN CULTIVO	S/R	G.PAGO	PEND. MEDIA (%)	SUP. DEC. ADMISIBLE (ha)	SUP. COMPROM. (ha)	SUP. AJUSTADA COMPR.(1) (ha)	SUP. CONY. SIGPAC (ha)	SUP. CERTIE (ha)	SUP. CAMPO (ha)	SUP. CAMPO DETER. CULT. DECLARADO (ha)	SUP. DEC. REDUCIDA (ha)	SUP. RESUELTA (ha)
6839716	41-003-005-00001-001	101218	OLIVAR-MANZANILLA DE SEVILLA	S	419	10,90	20,21	20,21	20,21		20,21			20,21	20,21

(1) Superficie declarada admisible ajustada con la superficie comprometida.
(2) Factor de penalización valorando el alcance para el tipo de compromiso.Puede verificar la integridad de una copia de este documento mediante la lectura del código QR adjunto o mediante el acceso a la dirección <https://ws050.juntadeandalucia.es/verificarFirma> indicando el código de VERIFICACIÓN

FIRMADO POR

RAQUEL MARIA ESPIN CRESPO

17/12/2024

VERIFICACIÓN

Pk2jm6UYDU9J72AMTZUYRN3GET48NG

PÁG. 9133/9349



**APELLIDOS Y NOMBRE / RAZÓN SOCIAL**

PEREZ BARROSO FRANCISCO

NIF

***9543*

EXPEDIENTE

1221956

ANUALIDAD DE PAGO

1ª

IMPORTE POR ANUALIDAD

	2023	2024	2025	2026	2027
IMPORTE MÁXIMO SUBVENCIONABLE	973,51 €	973,51 €	810,65 €	810,65 €	810,65 €
IMPORTE MEDIO DE TRANSFERENCIA (€/ha)	234,58 €	234,58 €	195,34 €	195,34 €	195,34 €

RESUMEN DE UNIDADES

Cód	GRUPO DE PAGO	Sup. Dec. Admisible (ha)	Sup. Comprometida (ha)	Sup. ajustada compromiso (1) (ha)	% sobredec.	Sup. Resuelta (ha)	Importe Declarado	Importe Topado	Importe Resuelto	Importe tras sobredec.
416	HERBÁCEOS	2,35		2,35	0,00	2,35	426,31	426,31	426,31	426,31
420	HORTÍCOLAS	1,80		1,80	0,00	1,80	547,20	547,20	547,20	547,20
TOTAL		4,15	4,15	4,15		4,15	973,51	973,51	973,51	973,51

APLICACIÓN DE REDUCCIONES Y PENALIZACIONES

GRUPO DE PAGO	Importe Calculado	Importe prereduc.	Criterios de subvencionabilidad y compromisos	Presentación tardía	Omisión declaración	Condicionalidad	IMPORTE (Euros) RESUELTO
HERBÁCEOS	426,31	426,31	0,00	0,00	0,00	0,00	426,31
HORTÍCOLAS	547,20	547,20	0,00	0,00	0,00	0,00	547,20
TOTAL	973,51	973,51					973,51

RESUMEN DE PAGOS

	RESUELTO	FEADER	MAPA	CAPADR
HERBÁCEOS - Pago realizado	426,31 €	362,36 €	41,82 €	22,13 €
HORTÍCOLAS - Pago realizado	547,20 €	465,12 €	53,68 €	28,40 €
TOTAL	973,51 €	827,48 €	95,50 €	50,53 €

RECINTOS RESUELTOS

REE	REFERENCIA SIGPAC	CULTIVO DESCRIPCIÓN CULTIVO	S/R G.PAGO	PEND. MEDIA (%)	SUP. DEC. ADMISIBLE (ha)	SUP. COMPROM. (ha)	SUP. AJUSTADA COMPROM. (1) (ha)	SUP. CONV. SIGPAC (ha)	SUP. CERTIF. (ha)	SUP. CAMPO (ha)	SUP. CAMPO DETER. CULT. DECLARADO (ha)	SUP. DEC. REDUCIDA (ha)	SUP. RESUELTA (ha)
5501220	41-052-005-00044-002	5162 CEBADA-KWS FANTEX	S	416	0,60	2,35	2,35	2,35	2,35			2,35	2,35
-1586243	41-052-005-00044-003	279000 ESPÁRRAGOS-SIN VARIEDAD	R	420	0,60	1,80	1,80	1,80	1,80			1,80	1,80

(1) Superficie declarada admisible ajustada con la superficie comprometida.
(2) Factor de penalización valorando el alcance para el tipo de compromiso.

Puede verificar la integridad de una copia de este documento mediante la lectura del código QR adjunto o mediante el acceso a la dirección <https://ws050.juntadeandalucia.es/verificarFirma> indicando el código de VERIFICACIÓN

FIRMADO POR

RAQUEL MARIA ESPIN CRESPO

17/12/2024

VERIFICACIÓN

Pk2jm6UYDU9J72AMTZUYRN3GET48NG

PÁG. 9134/9349



**APELLIDOS Y NOMBRE / RAZÓN SOCIAL**

PEREZ DE HERRASTI PEREZ ANGELA

NIF

***5998*

EXPEDIENTE

1215975

ANUALIDAD DE PAGO

1ª

IMPORTES POR ANUALIDAD

	2023	2024	2025	2026	2027
IMPORTE MÁXIMO SUBVENCIONABLE	8.844,08 €	8.844,08 €	8.844,08 €	7.370,07 €	7.370,07 €
IMPORTE MEDIO DE TRANSFERENCIA (€/ha)	297,48 €	297,48 €	297,48 €	247,90 €	247,90 €

RESUMEN DE UNIDADES

Cód	GRUPO DE PAGO	Sup. Dec. Admisible (ha)	Sup. Comprometida (ha)	Sup. ajustada compromiso (1) (ha)	% sobredec.	Sup. Resuelta (ha)	Importe Declarado	Importe Topado	Importe Resuelto	Importe tras sobredec.
419	OLIVAR	29,73		29,73	0,00	29,73	8.844,08	8.844,08	8.844,08	8.844,08
TOTAL		29,73	29,73	29,73		29,73	8.844,08	8.844,08	8.844,08	8.844,08

APLICACIÓN DE REDUCCIONES Y PENALIZACIONES

GRUPO DE PAGO	Importe Calculado	Importe prereduc.	Criterios de subvencionabilidad y compromisos	Presentación tardía	Omisión declaración	Condicionalidad	IMPORTE (Euros) RESUELTO
OLIVAR	8.844,08	8.844,08	0,00	0,00	0,00	0,00	8.844,08
TOTAL	8.844,08	8.844,08					8.844,08

RESUMEN DE PAGOS**IMPORTE (Euros)**

	RESUELTO	FEADER	MAPA	CAPADR
OLIVAR - Pago realizado	8.844,08 €	7.517,47 €	867,60 €	459,01 €

RECINTOS RESUELTOS

REF.	REFERENCIA SIGPAC	CULTIVO	DESCRIPCIÓN CULTIVO	S/R G.PAGO	PEND. MEDIA (%)	SUP. DEC. ADMISIBLE (ha)	SUP. COMPROM. (ha)	SUP. AJUSTADA COMPROM. (1) (ha)	SUP. CONY. SIGPAC (ha)	SUP. CERTIE (ha)	SUP. CAMPO (ha)	SUP. CAMPO DETER. CULT. DECLARADO (ha)	SUP. DEC. REDUCIDA (ha)	SUP. RESUELTA (ha)
-71978	11-020-003-00054-012	101027	OLIVAR-ARBOSANA	S 419	12,70	11,66	11,66	11,66		11,66			11,66	11,66
4119865	11-020-003-00130-004	101027	OLIVAR-ARBOSANA	S 419	7,90	11,24	11,24	11,24		11,24			11,24	11,24
4119868	11-020-003-00242-001	101003	OLIVAR-ARBEQUINA	S 419	6,10	6,83	6,83	6,83		6,83			6,83	6,83

INCIDENCIAS**INCIDENCIA DESCRIPCIÓN**

100421	Recinto declarado por error para una operación de la 6503, que se ha corregido de oficio marcando la operación correcta, de acuerdo con la fecha de inscripción del recinto en la producción ecológica. Ref:-71978 Recinto:11-020-003-00054-00012 Cultivo:101027 OLIVAR-ARBOSANA Secano Ref:4119865 Recinto:11-020-003-00130-00004 Cultivo:101027 OLIVAR-ARBOSANA Secano Ref:4119868 Recinto:11-020-003-00242-00001 Cultivo:101003 OLIVAR-ARBEQUINA Secano
--------	---

(1) Superficie declarada admisible ajustada con la superficie comprometida.
(2) Factor de penalización valorando el alcance para el tipo de compromiso.Puede verificar la integridad de una copia de este documento mediante la lectura del código QR adjunto o mediante el acceso a la dirección <https://ws050.juntadeandalucia.es/verificarFirma> indicando el código de VERIFICACIÓN

FIRMADO POR

RAQUEL MARIA ESPIN CRESPO

17/12/2024

VERIFICACIÓN

Pk2jm6UYDU9J72AMTZUYRN3GET48NG

PÁG. 9135/9349



**APELLIDOS Y NOMBRE / RAZÓN SOCIAL**

PEREZ DELMAS MANUEL

NIF

***4831*

EXPEDIENTE

1141925

ANUALIDAD DE PAGO

1ª

IMPORTES POR ANUALIDAD

	2023	2024	2025	2026	2027
IMPORTE MÁXIMO SUBVENCIONABLE	3.702,66 €	3.702,66 €	3.085,55 €	3.085,55 €	3.085,55 €
IMPORTE MEDIO DE TRANSFERENCIA (€/ha)	98,58 €	98,58 €	82,15 €	82,15 €	82,15 €

RESUMEN DE UNIDADES

Cód	GRUPO DE PAGO	Sup. Dec. Admisible (ha)	Sup. Comprometida (ha)	Sup. ajustada compromiso (1) (ha)	% sobredec.	Sup. Resuelta (ha)	Importe Declarado	Importe Topado	Importe Resuelto	Importe tras sobredec.
418	PASTOS ASOCIADOS A GANADERÍA ECOLÓGICA	37,56		37,56	0,00	37,56	3.702,66	3.702,66	3.702,66	3.702,66
TOTAL		37,56	37,56	37,56		37,56	3.702,66	3.702,66	3.702,66	3.702,66

APLICACIÓN DE REDUCCIONES Y PENALIZACIONES

GRUPO DE PAGO	Importe Calculado	Importe prereduc.	Criterios de subvencionabilidad y compromisos	Presentación tardía	Omisión declaración	Condicionality	IMPORTE (Euros) RESUELTO
PASTOS ASOCIADOS A GANADERÍA	3.702,66	3.702,66	0,00	0,00	1,00	0,00	3.665,63
TOTAL	3.702,66	3.702,66					3.665,63

RESUMEN DE PAGOS**IMPORTE (Euros)**

	RESUELTO	FEADER	MAPA	CAPADR
PASTOS ASOCIADOS A GANADERÍA ECOLÓGICA - Pago realizado	3.665,63 €	3.115,79 €	359,60 €	190,24 €

RECINTOS RESUELTOS

REE	REFERENCIA SIGPAC	CULTIVO	DESCRIPCIÓN CULTIVO	S/R G.PAGO	PEND. MEDIA (%)	SUP. DEC. ADMISIBLE (ha)	SUP. COMPROM. (ha)	SUP. AJUSTADA COMPROM. (1) (ha)	SUP. CONV. SIGPAC (ha)	SUP. CERTIF. (ha)	SUP. CAMPO (ha)	SUP. CAMPO DETER. CULT. DECLARADO (ha)	SUP. DEC. REDUCIDA (ha)	SUP. RESUELTA (ha)
1700000004473675	41-079-001-00005-002	62000	PASTOS PERMANENTES DE 5 O MAS AÑOS-SIN VARIEDAD	S 418	3,40	12,84	12,84	12,84		12,84			12,84	12,84
1700000004473677	41-079-001-00005-001	62000	PASTOS PERMANENTES DE 5 O MAS AÑOS-SIN VARIEDAD	S 418	4,20	3,33	3,33	3,33		7,40			3,33	3,33
1700000004473678	41-079-002-00002-001	62000	PASTOS PERMANENTES DE 5 O MAS AÑOS-SIN VARIEDAD	S 418	3,80	10,58	10,58	10,58		10,58			10,58	10,58
1700000004473679	41-079-001-00006-001	62000	PASTOS PERMANENTES DE 5 O MAS AÑOS-SIN VARIEDAD	S 418	5,40	1,01	1,01	1,01		2,88			1,01	1,01
1700000004473680	41-079-002-00002-006	62000	PASTOS PERMANENTES DE 5 O MAS AÑOS-SIN VARIEDAD	S 418	3,50	9,80	9,80	9,80		9,80			9,80	9,80

INCIDENCIAS**INCIDENCIA DESCRIPCIÓN**

256 Solicitud con recintos no declarados en campaña actual con una reducción por omisión de superficie superior al 3%
CÓDIGO PARA EL PORCENTAJE DE REDUCCIÓN POR OMISIÓN QUE CORRESPONDE A LA SOLICITUD:1

(1) Superficie declarada admisible ajustada con la superficie comprometida.
(2) Factor de penalización valorando el alcance para el tipo de compromiso.

Puede verificar la integridad de una copia de este documento mediante la lectura del código QR adjunto o mediante el acceso a la dirección <https://ws050.juntadeandalucia.es/verificarFirma> indicando el código de VERIFICACIÓN

FIRMADO POR

RAQUEL MARIA ESPIN CRESPO

17/12/2024

VERIFICACIÓN

Pk2jm6UYDU9J72AMTZUYRN3GET48NG

PÁG. 9136/9349



**Datos considerados para el Cálculo de la Carga Ganadera mínima y máxima del expediente**

Explotación	Especie	Inscrito en Sipea y Admisible	Ugm Calculada para CG Mínima	Ugm Calculada para CG Máxima
ES410790000565	BOVINA	SI	65,44	65,44
			65,44	65,44

Superficie determinada para Cálculo Carga Ganadera Mínima: 37,56 ha

Superficie determinada para Cálculo Carga Ganadera Máxima: 37,56 ha

Carga Ganadera Mínima Expediente: 1,74 ugm/ha

Carga Ganadera Máxima Expediente: 1,74 ugm/ha

Recintos Determinados para el Cálculo de Garga Ganadera Mínima

REF.	REFERENCIA SIGPAC	CULTIVO	DESCRIPCIÓN CULTIVO	S/R	SUP. RESUELTA (ha)
1700000004473675	41-079-001-00005-00002	62000	PASTOS PERMANENTES DE 5 O MAS AÑOS-SIN VARIEDAD	S	12,84
1700000004473677	41-079-001-00005-00001	62000	PASTOS PERMANENTES DE 5 O MAS AÑOS-SIN VARIEDAD	S	3,33
1700000004473678	41-079-002-00002-00001	62000	PASTOS PERMANENTES DE 5 O MAS AÑOS-SIN VARIEDAD	S	10,58
1700000004473679	41-079-001-00006-00001	62000	PASTOS PERMANENTES DE 5 O MAS AÑOS-SIN VARIEDAD	S	1,01
1700000004473680	41-079-002-00002-00006	62000	PASTOS PERMANENTES DE 5 O MAS AÑOS-SIN VARIEDAD	S	9,80

Recintos Determinados para el Cálculo de Garga Ganadera Máxima

REF.	REFERENCIA SIGPAC	CULTIVO	DESCRIPCIÓN CULTIVO	S/R	SUP. RESUELTA (ha)
1700000004473675	41-079-001-00005-00002	62000	PASTOS PERMANENTES DE 5 O MAS AÑOS-SIN VARIEDAD	S	12,84
1700000004473677	41-079-001-00005-00001	62000	PASTOS PERMANENTES DE 5 O MAS AÑOS-SIN VARIEDAD	S	3,33
1700000004473678	41-079-002-00002-00001	62000	PASTOS PERMANENTES DE 5 O MAS AÑOS-SIN VARIEDAD	S	10,58
1700000004473679	41-079-001-00006-00001	62000	PASTOS PERMANENTES DE 5 O MAS AÑOS-SIN VARIEDAD	S	1,01
1700000004473680	41-079-002-00002-00006	62000	PASTOS PERMANENTES DE 5 O MAS AÑOS-SIN VARIEDAD	S	9,80

(1) Superficie declarada admisible ajustada con la superficie comprometida.
(2) Factor de penalización valorando el alcance para el tipo de compromiso.Puede verificar la integridad de una copia de este documento mediante la lectura del código QR adjunto o mediante el acceso a la dirección <https://ws050.juntadeandalucia.es/verificarFirma> indicando el código de VERIFICACIÓN

FIRMADO POR	RAQUEL MARIA ESPIN CRESPO	17/12/2024
VERIFICACIÓN	Pk2jm6UYDU9J72AMTZUYRN3GET48NG	PÁG. 9137/9349



**APELLIDOS Y NOMBRE / RAZÓN SOCIAL**

PEREZ GARCIA MARIA

NIF
3222EXPEDIENTE**
1017906**ANUALIDAD DE PAGO**
1ª**IMPORTES POR ANUALIDAD**

	2023	2024	2025	2026	2027
IMPORTE MÁXIMO SUBVENCIONABLE	2.093,75 €	2.093,75 €	2.093,75 €	1.744,80 €	1.744,80 €
IMPORTE MEDIO DE TRANSFERENCIA (€/ha)	419,59 €	419,59 €	419,59 €	349,66 €	349,66 €

RESUMEN DE UNIDADES

Cód	GRUPO DE PAGO	Sup. Dec. Admisible (ha)	Sup. Comprometida (ha)	Sup. ajustada compromiso (1) (ha)	% sobredec.	Sup. Resuelta (ha)	Importe Declarado	Importe Topado	Importe Resuelto	Importe tras sobredec.
423	FRUTALES REGADÍO	5,02		4,99	0,00	4,99	2.093,75	2.093,75	2.093,75	2.093,75
TOTAL		5,02	4,99	4,99		4,99	2.093,75	2.093,75	2.093,75	2.093,75

APLICACIÓN DE REDUCCIONES Y PENALIZACIONES

GRUPO DE PAGO	Importe Calculado	Importe prereduc.	Criterios de subvencionabilidad y compromisos	Presentación tardía	Omisión declaración	Condicionalidad	IMPORTE (Euros) RESUELTO
FRUTALES REGADÍO	2.093,75	2.093,75	0,00	0,00	0,00	0,00	2.093,75
TOTAL	2.093,75	2.093,75					2.093,75

RESUMEN DE PAGOS

	IMPORTE (Euros)			
	RESUELTO	FEADER	MAPA	CAPADR
FRUTALES REGADÍO - Pago realizado	2.093,75 €	1.779,69 €	205,40 €	108,66 €

RECINTOS RESUELTOS

REF.	REFERENCIA SIGPAC	CULTIVO	DESCRIPCIÓN CULTIVO	S/R	G.PAGO	PEND. MEDIA (%)	SUP. DEC. ADMISIBLE (ha)	SUP. COMPROM. (ha)	SUP. AJUSTADA COMPR.(1) (ha)	SUP. CONY. SIGPAC (ha)	SUP. CERTIE (ha)	SUP. CAMPO (ha)	SUP. CAMPO DETER. CULT. DECLARADO (ha)	SUP. DEC. REDUCIDA (ha)	SUP. RESUELTA (ha)
-923113	41-081-020-00001-004	206004	NARANJO-NAVELINA	R	423	1,50	1,41	1,38	1,38		1,41			1,38	1,38
-923112	41-081-020-00001-005	206004	NARANJO-NAVELINA	R	423	1,30	3,61	3,61	3,61		3,61			3,61	3,61

INCIDENCIAS**INCIDENCIA DESCRIPCIÓN**

- 4272 Verifica que las líneas de declaración de las Solicitudes Únicas no tienen solapes con la capa de Retroactividad Gráfica (ambas de la misma campaña) a nivel de expediente/línea de declaración gráfica de la solicitud.
Ref.-923113 Recinto:41-081-020-00001-00004 Cultivo: - Agregado de la referencia del recinto.:0 Zona de la referencia del recinto.:0 Superficie solapada.:0,03 Id. Incid.:100990978

(1) Superficie declarada admisible ajustada con la superficie comprometida.
(2) Factor de penalización valorando el alcance para el tipo de compromiso.

Puede verificar la integridad de una copia de este documento mediante la lectura del código QR adjunto o mediante el acceso a la dirección <https://ws050.juntadeandalucia.es/verificarFirma> indicando el código de VERIFICACIÓN

FIRMADO POR

RAQUEL MARIA ESPIN CRESPO

17/12/2024

VERIFICACIÓN

Pk2jm6UYDU9J72AMTZUYRN3GET48NG

PÁG. 9138/9349



**APELLIDOS Y NOMBRE / RAZÓN SOCIAL**

PEREZ LIZANA JUAN ANTONIO

NIF

***1154*

EXPEDIENTE

1193762

ANUALIDAD DE PAGO

1ª

IMPORTES POR ANUALIDAD

	2023	2024	2025	2026	2027
IMPORTE MÁXIMO SUBVENCIONABLE	11.899,20 €	11.899,20 €	11.899,20 €	9.916,00 €	9.916,00 €
IMPORTE MEDIO DE TRANSFERENCIA (€/ha)	297,48 €	297,48 €	297,48 €	247,90 €	247,90 €

RESUMEN DE UNIDADES

Cód	GRUPO DE PAGO	Sup. Dec. Admisible (ha)	Sup. Comprometida (ha)	Sup. ajustada compromiso (1) (ha)	% sobredec.	Sup. Resuelta (ha)	Importe Declarado	Importe Topado	Importe Resuelto	Importe tras sobredec.
419	OLIVAR	58,30		40,00	0,00	40,00	11.899,20	11.899,20	11.899,20	11.899,20
TOTAL		58,30	40,00	40,00		40,00	11.899,20	11.899,20	11.899,20	11.899,20

APLICACIÓN DE REDUCCIONES Y PENALIZACIONES

GRUPO DE PAGO	Importe Calculado	Importe prereduc.	Criterios de subvencionabilidad y compromisos	Presentación tardía	Omisión declaración	Condicionalidad	IMPORTE (Euros) RESUELTO
OLIVAR	11.899,20	11.899,20	0,00	0,00	0,00	0,00	11.899,20
TOTAL	11.899,20	11.899,20					11.899,20

RESUMEN DE PAGOS**IMPORTE (Euros)**

	RESUELTO	FEADER	MAPA	CAPADR
OLIVAR - Pago realizado	11.899,20 €	10.114,32 €	1.167,31 €	617,57 €

RECINTOS RESUELTOS

REF.	REFERENCIA SIGPAC	CULTIVO DESCRIPCIÓN CULTIVO	S/R G.PAGO	PEND. MEDIA (%)	SUP. DEC. ADMISIBLE (ha)	SUP. COMPROM. (ha)	SUP. AJUSTADA COMPROM. (1) (ha)	SUP. CONY. SIGPAC (ha)	SUP. CERTIE (ha)	SUP. CAMPO (ha)	SUP. CAMPO DETER. CULT. DECLARADO (ha)	SUP. DEC. REDUCIDA (ha)	SUP. RESUELTA (ha)
1700000006417094	41-039-031-00010-003	101003 OLIVAR-ARBEQUINA	R 419	9,50	24,14	24,14	24,14		24,31			24,14	24,14
1700000006417095	41-039-031-00071-001	101003 OLIVAR-ARBEQUINA	R 419	7,00	2,73	2,73	2,73		2,73			2,73	2,73
1700000006417096	41-039-031-00057-004	101003 OLIVAR-ARBEQUINA	R 419	5,70	4,82	4,82	4,82		4,82			4,82	4,82
1700000006417097	41-039-031-00008-004	101003 OLIVAR-ARBEQUINA	R 419	8,00	1,05	1,05	1,05		1,05			1,05	1,05
1700000006417098	41-039-031-00008-005	101003 OLIVAR-ARBEQUINA	R 419	8,70	20,50	20,50	20,50		20,50			20,50	20,50
1700000006417107	41-039-031-00059-002	101003 OLIVAR-ARBEQUINA	R 419	11,40	1,79	1,79	1,79		1,79			1,79	1,79
1700000006417109	41-039-031-00059-003	101003 OLIVAR-ARBEQUINA	R 419	12,50	3,27	3,27	3,27		3,27			3,27	3,27

(1) Superficie declarada admisible ajustada con la superficie comprometida.
(2) Factor de penalización valorando el alcance para el tipo de compromiso.Puede verificar la integridad de una copia de este documento mediante la lectura del código QR adjunto o mediante el acceso a la dirección <https://ws050.juntadeandalucia.es/verificarFirma> indicando el código de VERIFICACIÓN

FIRMADO POR

RAQUEL MARIA ESPIN CRESPO

17/12/2024

VERIFICACIÓN

Pk2jm6UYDU9J72AMTZUYRN3GET48NG

PÁG. 9139/9349



**APELLIDOS Y NOMBRE / RAZÓN SOCIAL**

PEREZ MATEO PABLO

NIF
***5608*EXPEDIENTE
1063411**ANUALIDAD DE PAGO**

1ª

IMPORTES POR ANUALIDAD

	2023	2024	2025	2026	2027
IMPORTE MÁXIMO SUBVENCIONABLE	2.805,24 €	2.805,24 €	2.805,24 €	2.337,70 €	2.337,70 €
IMPORTE MEDIO DE TRANSFERENCIA (€/ha)	297,48 €	297,48 €	297,48 €	247,90 €	247,90 €

RESUMEN DE UNIDADES

Cód	GRUPO DE PAGO	Sup. Dec. Admisible (ha)	Sup. Comprometida (ha)	Sup. ajustada compromiso (1) (ha)	% sobredec.	Sup. Resuelta (ha)	Importe Declarado	Importe Topado	Importe Resuelto	Importe tras sobredec.
419	OLIVAR	9,43		9,43	0,00	9,43	2.805,24	2.805,24	2.805,24	2.805,24
TOTAL		9,43	9,43	9,43		9,43	2.805,24	2.805,24	2.805,24	2.805,24

APLICACIÓN DE REDUCCIONES Y PENALIZACIONES

GRUPO DE PAGO	Importe Calculado	Importe prereduc.	Criterios de subvencionabilidad y compromisos	Presentación tardía	Omisión declaración	Condicionalidad	IMPORTE (Euros) RESUELTO
OLIVAR	2.805,24	2.805,24	0,00	0,00	0,00	0,00	2.805,24
TOTAL	2.805,24	2.805,24					2.805,24

RESUMEN DE PAGOS**IMPORTE (Euros)**

	RESUELTO	FEADER	MAPA	CAPADR
OLIVAR - Pago realizado	2.805,24 €	2.384,45 €	275,19 €	145,60 €

RECINTOS RESUELTOS

REF.	REFERENCIA SIGPAC	CULTIVO DESCRIPCIÓN CULTIVO	S/R G.PAGO	PEND. MEDIA (%)	SUP. DEC. ADMISIBLE (ha)	SUP. COMPROM. (ha)	SUP. AJUSTADA COMPR.(1) (ha)	SUP. CONY. SIGPAC (ha)	SUP. CERTIE (ha)	SUP. CAMPO (ha)	SUP. CAMPO DETER. CULT. DECLARADO (ha)	SUP. DEC. REDUCIDA (ha)	SUP. RESUELTA (ha)
1700000002636219	41-032-005-00010-010	101268 OLIVAR-PICO LIMON	S	419	12,10	0,02	0,02	0,02	0,02			0,02	0,02
1700000002636226	41-032-004-00015-001	101268 OLIVAR-PICO LIMON	S	419	25,70	4,65	4,65	4,65	4,65			4,65	4,65
1700000002636227	41-032-004-00016-001	101268 OLIVAR-PICO LIMON	S	419	25,30	1,84	1,84	1,84	1,84			1,84	1,84
1700000002636228	41-032-004-00027-001	101268 OLIVAR-PICO LIMON	S	419	14,90	1,74	1,74	1,74	1,74			1,74	1,74
1700000002636230	41-032-005-00009-001	101268 OLIVAR-PICO LIMON	R	419	11,60	1,18	1,18	1,18	1,18			1,18	1,18

INCIDENCIAS**INCIDENCIA DESCRIPCIÓN**

- 100421 Recinto declarado por error para una operación de la 6503, que se ha corregido de oficio marcando la operación correcta, de acuerdo con la fecha de inscripción del recinto en la producción ecológica.
 Ref:1700000002636226 Recinto:41-032-004-00015-00001 Cultivo:101268 OLIVAR-PICO LIMON Secano
 Ref:1700000002636227 Recinto:41-032-004-00016-00001 Cultivo:101268 OLIVAR-PICO LIMON Secano
 Ref:1700000002636228 Recinto:41-032-004-00027-00001 Cultivo:101268 OLIVAR-PICO LIMON Secano
 Ref:1700000002636230 Recinto:41-032-005-00009-00001 Cultivo:101268 OLIVAR-PICO LIMON Regadío
 Ref:1700000002636219 Recinto:41-032-005-00010-00010 Cultivo:101268 OLIVAR-PICO LIMON Secano

(1) Superficie declarada admisible ajustada con la superficie comprometida.
 (2) Factor de penalización valorando el alcance para el tipo de compromiso.

Puede verificar la integridad de una copia de este documento mediante la lectura del código QR adjunto o mediante el acceso a la dirección <https://ws050.juntadeandalucia.es/verificarFirma> indicando el código de VERIFICACIÓN

FIRMADO POR

RAQUEL MARIA ESPIN CRESPO

17/12/2024

VERIFICACIÓN

Pk2jm6UYDU9J72AMTZUYRN3GET48NG

PÁG. 9140/9349



**APELLIDOS Y NOMBRE / RAZÓN SOCIAL**

PEREZ PARDO MARIA DOLORES

NIF

***9085*

EXPEDIENTE

1258982

ANUALIDAD**DE PAGO**

1ª

IMPORTES POR ANUALIDAD

	2023	2024	2025	2026	2027
IMPORTE MÁXIMO SUBVENCIONABLE	1.731,33 €	1.731,33 €	1.731,33 €	1.442,78 €	1.442,78 €
IMPORTE MEDIO DE TRANSFERENCIA (€/ha)	297,48 €	297,48 €	297,48 €	247,90 €	247,90 €

RESUMEN DE UNIDADES

Cód	GRUPO DE PAGO	Sup. Dec. Admisible (ha)	Sup. Comprometida (ha)	Sup. ajustada compromiso (1) (ha)	% sobredec.	Sup. Resuelta (ha)	Importe Declarado	Importe Topado	Importe Resuelto	Importe tras sobredec.
419	OLIVAR	5,82		5,82	0,00	5,82	1.731,33	1.731,33	1.731,33	1.731,33
TOTAL		5,82	5,82	5,82		5,82	1.731,33	1.731,33	1.731,33	1.731,33

APLICACIÓN DE REDUCCIONES Y PENALIZACIONES

GRUPO DE PAGO	Importe Calculado	Importe prereduc.	Criterios de subvencionabilidad y compromisos	Presentación tardía	Omisión declaración	Condicionalidad	IMPORTE (Euros) RESUELTO
OLIVAR	1.731,33	1.731,33	0,00	0,00	0,00	0,00	1.731,33
TOTAL	1.731,33	1.731,33					1.731,33

RESUMEN DE PAGOS**IMPORTE (Euros)**

	RESUELTO	FEADER	MAPA	CAPADR
OLIVAR - Pago realizado	1.731,33 €	1.471,63 €	169,84 €	89,86 €

RECINTOS RESUELTOS

REF.	REFERENCIA SIGPAC	CULTIVO	DESCRIPCIÓN CULTIVO	S/R G.PAGO	PEND. MEDIA (%)	SUP. DEC. ADMISIBLE (ha)	SUP. COMPROM. (ha)	SUP. AJUSTADA COMPROM. (1) (ha)	SUP. CONY. SIGPAC (ha)	SUP. CERTIE (ha)	SUP. CAMPO (ha)	SUP. CAMPO DETER. CULT. DECLARADO (ha)	SUP. DEC. REDUCIDA (ha)	SUP. RESUELTA (ha)
5251770	41-033-034-00059-001	101195	OLIVAR-LECHIN DE SEVILLA	S 419	30,00	1,40	1,40	1,40		1,40			1,40	1,40
5251771	41-033-034-00059-002	101195	OLIVAR-LECHIN DE SEVILLA	S 419	35,10	2,92	2,92	2,92		2,92			2,92	2,92
5251807	41-033-038-00004-005	101195	OLIVAR-LECHIN DE SEVILLA	S 419	21,40	1,50	1,50	1,50		1,50			1,50	1,50

(1) Superficie declarada admisible ajustada con la superficie comprometida.
(2) Factor de penalización valorando el alcance para el tipo de compromiso.Puede verificar la integridad de una copia de este documento mediante la lectura del código QR adjunto o mediante el acceso a la dirección <https://ws050.juntadeandalucia.es/verificarFirma> indicando el código de VERIFICACIÓN

FIRMADO POR

RAQUEL MARIA ESPIN CRESPO

17/12/2024

VERIFICACIÓN

Pk2jm6UYDU9J72AMTZUYRN3GET48NG

PÁG. 9141/9349



**APELLIDOS Y NOMBRE / RAZÓN SOCIAL**

PEREZ PEREZ MANUEL

NIF

***5434*

EXPEDIENTE

1026145

ANUALIDAD DE PAGO

1ª

IMPORTES POR ANUALIDAD

	2023	2024	2025	2026	2027
IMPORTE MÁXIMO SUBVENCIONABLE	600,91 €	600,91 €	600,91 €	500,76 €	500,76 €
IMPORTE MEDIO DE TRANSFERENCIA (€/ha)	297,48 €	297,48 €	297,48 €	247,90 €	247,90 €

RESUMEN DE UNIDADES

Cód	GRUPO DE PAGO	Sup. Dec. Admisible (ha)	Sup. Comprometida (ha)	Sup. ajustada compromiso (1) (ha)	% sobredec.	Sup. Resuelta (ha)	Importe Declarado	Importe Topado	Importe Resuelto	Importe tras sobredec.
419	OLIVAR	2,02		2,02	0,00	2,02	600,91	600,91	600,91	600,91
TOTAL		2,02	2,02	2,02		2,02	600,91	600,91	600,91	600,91

APLICACIÓN DE REDUCCIONES Y PENALIZACIONES

GRUPO DE PAGO	Importe Calculado	Importe prereduc.	Criterios de subvencionabilidad y compromisos	Presentación tardía	Omisión declaración	Condicionalidad	IMPORTE (Euros) RESUELTO
OLIVAR	600,91	600,91	0,00	0,00	0,00	0,00	600,91
TOTAL	600,91	600,91					600,91

RESUMEN DE PAGOS**IMPORTE (Euros)**

	RESUELTO	FEADER	MAPA	CAPADR
OLIVAR - Pago realizado	600,91 €	510,77 €	58,95 €	31,19 €

RECINTOS RESUELTOS

REF.	REFERENCIA SIGPAC	CULTIVO	DESCRIPCIÓN CULTIVO	S/R G.PAGO	PEND. MEDIA (%)	SUP. DEC. ADMISIBLE (ha)	SUP. COMPROM. (ha)	SUP. AJUSTADA COMPR.(1) (ha)	SUP. CONY. SIGPAC (ha)	SUP. CERTIE (ha)	SUP. CAMPO (ha)	SUP. CAMPO DETER. CULT. DECLARADO (ha)	SUP. DEC. REDUCIDA (ha)	SUP. RESUELTA (ha)
-1077024	41-054-005-00015-001	101138	OLIVAR-HOJIBLANCA	S	419	6,00	1,28	1,28	1,28	1,28			1,28	1,28
5236537	41-054-004-00266-002	101138	OLIVAR-HOJIBLANCA	S	419	3,90	0,74	0,74	0,74	0,74			0,74	0,74

(1) Superficie declarada admisible ajustada con la superficie comprometida.
(2) Factor de penalización valorando el alcance para el tipo de compromiso.Puede verificar la integridad de una copia de este documento mediante la lectura del código QR adjunto o mediante el acceso a la dirección <https://ws050.juntadeandalucia.es/verificarFirma> indicando el código de VERIFICACIÓN

FIRMADO POR

RAQUEL MARIA ESPIN CRESPO

17/12/2024

VERIFICACIÓN

Pk2jm6UYDU9J72AMTZUYRN3GET48NG

PÁG. 9142/9349



**APELLIDOS Y NOMBRE / RAZÓN SOCIAL**

PEREZ SANCHEZ MARIA ROSA

NIF
***6104*EXPEDIENTE
1243647**ANUALIDAD DE PAGO**

1ª

IMPORTES POR ANUALIDAD

	2023	2024	2025	2026	2027
IMPORTE MÁXIMO SUBVENCIONABLE	5.753,26 €	5.753,26 €	5.753,26 €	4.794,39 €	4.794,39 €
IMPORTE MEDIO DE TRANSFERENCIA (€/ha)	297,48 €	297,48 €	297,48 €	247,90 €	247,90 €

RESUMEN DE UNIDADES

Cód	GRUPO DE PAGO	Sup. Dec. Admisible (ha)	Sup. Comprometida (ha)	Sup. ajustada compromiso (1) (ha)	% sobredec.	Sup. Resuelta (ha)	Importe Declarado	Importe Topado	Importe Resuelto	Importe tras sobredec.
419	OLIVAR	19,34		19,34	0,00	19,34	5.753,26	5.753,26	5.753,26	5.753,26
TOTAL		19,34	19,34	19,34		19,34	5.753,26	5.753,26	5.753,26	5.753,26

APLICACIÓN DE REDUCCIONES Y PENALIZACIONES

GRUPO DE PAGO	Importe Calculado	Importe prereduc.	Criterios de subvencionabilidad y compromisos	Presentación tardía	Omisión declaración	Condicionalidad	IMPORTE (Euros) RESUELTO
OLIVAR	5.753,26	5.753,26	0,00	0,00	0,00	0,00	5.753,26
TOTAL	5.753,26	5.753,26					5.753,26

RESUMEN DE PAGOS**IMPORTE (Euros)**

	RESUELTO	FEADER	MAPA	CAPADR
OLIVAR - Pago realizado	5.753,26 €	4.890,27 €	564,39 €	298,60 €

RECINTOS RESUELTOS

REF.	REFERENCIA SIGPAC	CULTIVO	DESCRIPCIÓN CULTIVO	S/R	G.PAGO	PEND. MEDIA (%)	SUP. DEC. ADMISIBLE (ha)	SUP. COMPROM. (ha)	SUP. AJUSTADA COMPR.(1) (ha)	SUP. CONY. SIGPAC (ha)	SUP. CERTIE. (ha)	SUP. CAMPO (ha)	SUP. CAMPO DETER. CULT. DECLARADO (ha)	SUP. DEC. REDUCIDA (ha)	SUP. RESUELTA (ha)
4641030	41-076-018-00100-011	101138	OLIVAR-HOJIBLANCA	S	419	20,00	18,75	18,75	18,75		18,75			18,75	18,75
4641033	41-076-018-00121-011	101138	OLIVAR-HOJIBLANCA	S	419	16,10	0,59	0,59	0,59		0,59			0,59	0,59

(1) Superficie declarada admisible ajustada con la superficie comprometida.
(2) Factor de penalización valorando el alcance para el tipo de compromiso.

Puede verificar la integridad de una copia de este documento mediante la lectura del código QR adjunto o mediante el acceso a la dirección <https://ws050.juntadeandalucia.es/verificarFirma> indicando el código de VERIFICACIÓN

FIRMADO POR

RAQUEL MARIA ESPIN CRESPO

17/12/2024

VERIFICACIÓN

Pk2jm6UYDU9J72AMTZUYRN3GET48NG

PÁG. 9143/9349



**APELLIDOS Y NOMBRE / RAZÓN SOCIAL**

PEROLES S.C.

NIF

****7551*

EXPEDIENTE

1235347

ANUALIDAD DE PAGO

1ª

IMPORTE POR ANUALIDAD

	2023	2024	2025	2026	2027
IMPORTE MÁXIMO SUBVENCIONABLE	8.363,36 €	8.363,36 €	6.969,45 €	6.969,45 €	6.969,45 €
IMPORTE MEDIO DE TRANSFERENCIA (€/ha)	639,89 €	639,89 €	533,24 €	533,24 €	533,24 €

RESUMEN DE UNIDADES

Cód	GRUPO DE PAGO	Sup. Dec. Admisible (ha)	Sup. Comprometida (ha)	Sup. ajustada compromiso (1) (ha)	% sobredec.	Sup. Resuelta (ha)	Importe Declarado	Importe Topado	Importe Resuelto	Importe tras sobredec.
417	ARROZ	13,07		13,07	0,00	13,07	8.363,36	8.363,36	8.363,36	8.363,36
424	HERBÁCEOS NO ELEGIBLES	20,30		0,00	100,00	0,00	0,00	0,00	0,00	0,00
TOTAL		33,37	13,07	13,07		13,07	8.363,36	8.363,36	8.363,36	8.363,36

APLICACIÓN DE REDUCCIONES Y PENALIZACIONES

GRUPO DE PAGO	Importe Calculado	Importe prereduc.	Criterios de subvencionabilidad y compromisos	Presentación tardía	Omisión declaración	Condicionidad	IMPORTE (Euros) RESUELTO
ARROZ	8.363,36	8.363,36	0,00	0,00	0,00	0,00	8.363,36
HERBÁCEOS NO ELEGIBLES	0,00	0,00	0,00	0,00	0,00	0,00	0,00
TOTAL	8.363,36	8.363,36					8.363,36

RESUMEN DE PAGOS

	RESUELTO	FEADER	MAPA	CAPADR
ARROZ - Pago realizado	8.363,36 €	7.108,86 €	820,45 €	434,05 €

RECINTOS RESUELTOS

REF.	REFERENCIA SIGPAC	CULTIVO DESCRIPCIÓN CULTIVO	S/R G.PAGO	PEND. MEDIA (%)	SUP. DEC. ADMISIBLE (ha)	SUP. COMPROM. (ha)	SUP. AJUSTADA COMPROM. (1) (ha)	SUP. CONV. SIGPAC (ha)	SUP. CERTIF. (ha)	SUP. CAMPO (ha)	SUP. CAMPO DETER. CULT. DECLARADO (ha)	SUP. DEC. REDUCIDA (ha)	SUP. RESUELTA (ha)
-1151380	41-012-038-00191-002	80307 ARROZ-HISPAGRAN	R 417	2,00	0,04	0,04	0,04		0,04			0,04	0,04
-1151378	41-012-038-00191-003	80307 ARROZ-HISPAGRAN	R 417	2,20	0,06	0,06	0,06		0,06			0,06	0,06
5560467	41-012-038-00061-003	80307 ARROZ-HISPAGRAN	R 417	1,70	0,03	0,03	0,03		0,03			0,03	0,03
5560475	41-012-038-00034-001	80307 ARROZ-HISPAGRAN	R 417	0,60	2,58	2,58	2,58		2,58			2,58	2,58
5560476	41-012-038-00035-001	80307 ARROZ-HISPAGRAN	R 417	0,60	2,95	2,95	2,95		2,95			2,95	2,95
5560481	41-012-038-00061-002	80307 ARROZ-HISPAGRAN	R 417	0,60	4,80	4,80	4,80		4,80			4,80	4,80
5560483	41-012-038-00061-004	80307 ARROZ-HISPAGRAN	R 417	2,90	0,17	0,17	0,17		0,17			0,17	0,17
5560487	41-012-038-00204-001	80307 ARROZ-HISPAGRAN	R 417	0,70	2,26	2,26	2,26		2,26			2,26	2,26
5560489	41-012-038-00204-003	80307 ARROZ-HISPAGRAN	R 417	1,90	0,18	0,18	0,18		0,18			0,18	0,18
-1390042	41-079-019-00003-007	20000 BARBECHO TRADICIONAL-SIN VARIEDAD	R 424	0,50	4,01	4,01	4,01		4,01			4,01	4,01
5560565	41-079-019-00003-007	20000 BARBECHO TRADICIONAL-SIN VARIEDAD	R 424	0,50	7,10	7,10	7,10		7,10			7,10	7,10
170000007187374	41-012-049-00142-001	20000 BARBECHO TRADICIONAL-SIN VARIEDAD	R 424	0,40	9,19	9,19	9,19		9,19			9,19	9,19

INCIDENCIAS**INCIDENCIA DESCRIPCIÓN**

- 100412 Número de hectáreas validadas inferior a la superficie mínima permitida por el grupo de cultivo (Anexo I. Criterios de Subvencionabilidad. Orden 28 de marzo de 2023).
Sup. Resuelta:0 Grupo de Pago:HERBÁCEOS
- 100413 Recinto perteneciente a grupo de cultivo que no cumple con la superficie mínima requerida (Anexo I. Criterios de Subvencionabilidad. Orden 28 de marzo de 2023).
Ref:-1390048 Recinto:41-079-019-00003-00008 Cultivo:1161 TRIGO BLANDO-RGT TOCAYO Regadio Sup. Declarada:5,51 Superficie Resolver:5,51

(1) Superficie declarada admisible ajustada con la superficie comprometida.
(2) Factor de penalización valorando el alcance para el tipo de compromiso.

Puede verificar la integridad de una copia de este documento mediante la lectura del código QR adjunto o mediante el acceso a la dirección <https://ws050.juntadeandalucia.es/verificarFirma> indicando el código de VERIFICACIÓN

FIRMADO POR

RAQUEL MARIA ESPIN CRESPO

17/12/2024

VERIFICACIÓN

Pk2jm6UYDU9J72AMTZUYRN3GET48NG

PÁG. 9144/9349



**APELLIDOS Y NOMBRE / RAZÓN SOCIAL**

PIMENTA RODRIGUEZ CESAR

NIF
****6609*EXPEDIENTE
1218777**ANUALIDAD DE PAGO**

1ª

IMPORTE POR ANUALIDAD

	2023	2024	2025	2026	2027
IMPORTE MÁXIMO SUBVENCIONABLE	2.046,63 €	2.046,63 €	1.991,59 €	1.705,51 €	1.705,51 €
IMPORTE MEDIO DE TRANSFERENCIA (€/ha)	269,65 €	269,65 €	262,40 €	224,70 €	224,70 €

RESUMEN DE UNIDADES

Cód	GRUPO DE PAGO	Sup. Dec. Admisible (ha)	Sup. Comprometida (ha)	Sup. ajustada compromiso (1) (ha)	% sobredec.	Sup. Resuelta (ha)	Importe Declarado	Importe Topado	Importe Resuelto	Importe tras sobredec.
416	HERBÁCEOS	1,82		1,82	0,00	1,82	330,17	330,17	330,17	330,17
419	OLIVAR	5,77		5,77	0,00	5,77	1.716,46	1.716,46	1.716,46	1.716,46
TOTAL		7,59	7,59	7,59		7,59	2.046,63	2.046,63	2.046,63	2.046,63

APLICACIÓN DE REDUCCIONES Y PENALIZACIONES

GRUPO DE PAGO	Importe Calculado	Importe prereduc.	Criterios de subvencionabilidad y compromisos	Presentación tardía	Omisión declaración	Condicionalidad	IMPORTE (Euros)
							RESUELTO
HERBÁCEOS	330,17	330,17	0,00	0,00	0,00	0,00	330,17
OLIVAR	1.716,46	1.716,46	0,00	0,00	0,00	0,00	1.716,46
TOTAL	2.046,63	2.046,63					2.046,63

RESUMEN DE PAGOS

	IMPORTE (Euros)			
	RESUELTO	FEADER	MAPA	CAPADR
HERBÁCEOS - Pago realizado	330,17 €	280,64 €	32,39 €	17,14 €
OLIVAR - Pago realizado	1.716,46 €	1.458,99 €	168,38 €	89,09 €
TOTAL	2.046,63 €	1.739,63 €	200,77 €	106,23 €

RECINTOS RESUELTOS

REE	REFERENCIA SIGPAC	CULTIVO DESCRIPCIÓN CULTIVO	S/R G.PAGO	PEND. MEDIA (%)	SUP. DEC. ADMISIBLE (ha)	SUP. COMPROM. (ha)	SUP. AJUSTADA COMPR.(1) (ha)	SUP. CONV. SIGPAC (ha)	SUP. CERTIF. (ha)	SUP. CAMPO (ha)	SUP. CAMPO DETER. CULT. DECLARADO (ha)	SUP. DEC. REDUCIDA (ha)	SUP. RESUELTA (ha)
-1378154	41-033-035-00178-002	8000 AVENA-SIN VARIEDAD	R 416	6,30	0,01	0,01	0,01	0,01	0,01			0,01	0,01
-1378153	41-033-035-00178-001	8000 AVENA-SIN VARIEDAD	R 416	3,80	0,01	0,01	0,01	0,01	0,01			0,01	0,01
1700000007076607	41-033-035-00103-006	13000 TRITICALE-SIN VARIEDAD	R 416	4,40	0,95	0,95	0,95	0,95	0,95			0,95	0,95
1700000007076608	41-033-035-00103-011	8000 AVENA-SIN VARIEDAD	R 416	5,50	0,85	0,85	0,85	0,85	0,85			0,85	0,85
-1606328	41-002-009-00103-001	101268 OLIVAR-PICO LIMON	S 419	20,00	1,57	1,57	1,57	1,57	1,57			1,57	1,57
-1378155	41-033-035-00178-003	101195 OLIVAR-LECHIN DE SEVILLA	S 419	5,20	0,08	0,08	0,08	0,08	0,08			0,08	0,08
6920665	41-002-009-00100-002	101268 OLIVAR-PICO LIMON	S 419	21,80	2,22	2,22	2,22	2,22	2,22			2,22	2,22
1700000007076606	41-033-035-00103-003	101195 OLIVAR-LECHIN DE SEVILLA	S 419	7,40	1,90	1,90	1,90	1,90	1,90			1,90	1,90

(1) Superficie declarada admisible ajustada con la superficie comprometida.
(2) Factor de penalización valorando el alcance para el tipo de compromiso.

Puede verificar la integridad de una copia de este documento mediante la lectura del código QR adjunto o mediante el acceso a la dirección <https://ws050.juntadeandalucia.es/verificarFirma> indicando el código de VERIFICACIÓN

FIRMADO POR

RAQUEL MARIA ESPIN CRESPO

17/12/2024

VERIFICACIÓN

Pk2jm6UYDU9J72AMTZUYRN3GET48NG

PÁG. 9145/9349



**APELLIDOS Y NOMBRE / RAZÓN SOCIAL**

PINEDA OLIVA JUAN FRANCISCO

NIF

***2296*

EXPEDIENTE

1252788

ANUALIDAD DE PAGO

1ª

IMPORTES POR ANUALIDAD

	2023	2024	2025	2026	2027
IMPORTE MÁXIMO SUBVENCIONABLE	2.817,14 €	2.817,14 €	2.817,14 €	2.347,61 €	2.347,61 €
IMPORTE MEDIO DE TRANSFERENCIA (€/ha)	297,48 €	297,48 €	297,48 €	247,90 €	247,90 €

RESUMEN DE UNIDADES

Cód	GRUPO DE PAGO	Sup. Dec. Admisible (ha)	Sup. Comprometida (ha)	Sup. ajustada compromiso (1) (ha)	% sobredec.	Sup. Resuelta (ha)	Importe Declarado	Importe Topado	Importe Resuelto	Importe tras sobredec.
419	OLIVAR	9,47		9,47	0,00	9,47	2.817,14	2.817,14	2.817,14	2.817,14
TOTAL		9,47	9,47	9,47		9,47	2.817,14	2.817,14	2.817,14	2.817,14

APLICACIÓN DE REDUCCIONES Y PENALIZACIONES

GRUPO DE PAGO	Importe Calculado	Importe prereduc.	Criterios de subvencionabilidad y compromisos	Presentación tardía	Omisión declaración	Condicionalidad	IMPORTE (Euros) RESUELTO
OLIVAR	2.817,14	2.817,14	0,00	0,00	0,00	0,00	2.817,14
TOTAL	2.817,14	2.817,14					2.817,14

RESUMEN DE PAGOS**IMPORTE (Euros)**

	RESUELTO	FEADER	MAPA	CAPADR
OLIVAR - Pago realizado	2.817,14 €	2.394,57 €	276,36 €	146,21 €

RECINTOS RESUELTOS

REF.	REFERENCIA SIGPAC	CULTIVO	DESCRIPCIÓN CULTIVO	S/R	G.PAGO	PEND. MEDIA (%)	SUP. DEC. ADMISIBLE (ha)	SUP. COMPROM. (ha)	SUP. AJUSTADA COMPR.(1) (ha)	SUP. CONY. SIGPAC (ha)	SUP. CERTIE (ha)	SUP. CAMPO (ha)	SUP. CAMPO DETER. CULT. DECLARADO (ha)	SUP. DEC. REDUCIDA (ha)	SUP. RESUELTA (ha)
5543595	41-068-113-00067-001	101138	OLIVAR-HOJIBLANCA	S	419	23,10	4,04	4,04	4,04		4,04			4,04	4,04
1700000003468173	41-090-017-00103-001	101138	OLIVAR-HOJIBLANCA	S	419	18,70	5,43	5,43	5,43		5,43			5,43	5,43

(1) Superficie declarada admisible ajustada con la superficie comprometida.
(2) Factor de penalización valorando el alcance para el tipo de compromiso.

Puede verificar la integridad de una copia de este documento mediante la lectura del código QR adjunto o mediante el acceso a la dirección <https://ws050.juntadeandalucia.es/verificarFirma> indicando el código de VERIFICACIÓN

FIRMADO POR

RAQUEL MARIA ESPIN CRESPO

17/12/2024

VERIFICACIÓN

Pk2jm6UYDU9J72AMTZUYRN3GET48NG

PÁG. 9146/9349



**APELLIDOS Y NOMBRE / RAZÓN SOCIAL**

PINTO RUIZ SOLEDAD

NIF
***3982*EXPEDIENTE
1262329ANUALIDAD
DE PAGO
1ª**IMPORTES POR ANUALIDAD**

	2023	2024	2025	2026	2027
IMPORTE MÁXIMO SUBVENCIONABLE	1.987,17 €	1.987,17 €	1.987,17 €	1.655,97 €	1.655,97 €
IMPORTE MEDIO DE TRANSFERENCIA (€/ha)	297,48 €	297,48 €	297,48 €	247,90 €	247,90 €

RESUMEN DE UNIDADES

Cód	GRUPO DE PAGO	Sup. Dec. Admisible (ha)	Sup. Comprometida (ha)	Sup. ajustada compromiso (1) (ha)	% sobredec.	Sup. Resuelta (ha)	Importe Declarado	Importe Topado	Importe Resuelto	Importe tras sobredec.
419	OLIVAR	6,68		6,68	0,00	6,68	1.987,17	1.987,17	1.987,17	1.987,17
TOTAL		6,68	6,68	6,68		6,68	1.987,17	1.987,17	1.987,17	1.987,17

APLICACIÓN DE REDUCCIONES Y PENALIZACIONES

GRUPO DE PAGO	Importe Calculado	Importe prereduc.	Criterios de subvencionabilidad y compromisos	Presentación tardía	Omisión declaración	Condicionalidad	IMPORTE (Euros) RESUELTO
OLIVAR	1.987,17	1.987,17	0,00	0,00	0,00	0,00	1.987,17
TOTAL	1.987,17	1.987,17					1.987,17

RESUMEN DE PAGOS**IMPORTE (Euros)**

	RESUELTO	FEADER	MAPA	CAPADR
OLIVAR - Pago realizado	1.987,17 €	1.689,09 €	194,94 €	103,14 €

RECINTOS RESUELTOS

REF.	REFERENCIA SIGPAC	CULTIVO	DESCRIPCIÓN CULTIVO	S/R	G.PAGO	PEND. MEDIA (%)	SUP. DEC. ADMISIBLE (ha)	SUP. COMPROM. (ha)	SUP. AJUSTADA COMPR.(1) (ha)	SUP. CONY. SIGPAC (ha)	SUP. CERTIE (ha)	SUP. CAMPO (ha)	SUP. CAMPO DETER. CULT. DECLARADO (ha)	SUP. DEC. REDUCIDA (ha)	SUP. RESUELTA (ha)
-1105699	41-055-017-00016-002	101010	OLIVAR-PICUAL	R	419	19,60	6,56	6,56	6,56		6,56			6,56	6,56
-1105698	41-055-017-00016-008	101010	OLIVAR-PICUAL	R	419	19,00	0,12	0,12	0,12		0,12			0,12	0,12

(1) Superficie declarada admisible ajustada con la superficie comprometida.
(2) Factor de penalización valorando el alcance para el tipo de compromiso.Puede verificar la integridad de una copia de este documento mediante la lectura del código QR adjunto o mediante el acceso a la dirección <https://ws050.juntadeandalucia.es/verificarFirma> indicando el código de VERIFICACIÓN

FIRMADO POR

RAQUEL MARIA ESPIN CRESPO

17/12/2024

VERIFICACIÓN

Pk2jm6UYDU9J72AMTZUYRN3GET48NG

PÁG. 9147/9349



**APELLIDOS Y NOMBRE / RAZÓN SOCIAL**

PODADERA BORREGO JOSE

NIF

***6616*

EXPEDIENTE

1130305

ANUALIDAD DE PAGO

1ª

IMPORTES POR ANUALIDAD

	2023	2024	2025	2026	2027
IMPORTE MÁXIMO SUBVENCIONABLE	844,84 €	844,84 €	844,84 €	704,04 €	704,04 €
IMPORTE MEDIO DE TRANSFERENCIA (€/ha)	297,48 €	297,48 €	297,48 €	247,90 €	247,90 €

RESUMEN DE UNIDADES

Cód	GRUPO DE PAGO	Sup. Dec. Admisible (ha)	Sup. Comprometida (ha)	Sup. ajustada compromiso (1) (ha)	% sobredec.	Sup. Resuelta (ha)	Importe Declarado	Importe Topado	Importe Resuelto	Importe tras sobredec.
419	OLIVAR	2,84		2,84	0,00	2,84	844,84	844,84	844,84	844,84
TOTAL		2,84	2,84	2,84		2,84	844,84	844,84	844,84	844,84

APLICACIÓN DE REDUCCIONES Y PENALIZACIONES

GRUPO DE PAGO	Importe Calculado	Importe prereduc.	Criterios de subvencionabilidad y compromisos	Presentación tardía	Omisión declaración	Condicionalidad	IMPORTE (Euros) RESUELTO
OLIVAR	844,84	844,84	0,00	0,00	0,00	0,00	844,84
TOTAL	844,84	844,84					844,84

RESUMEN DE PAGOS**IMPORTE (Euros)**

	RESUELTO	FEADER	MAPA	CAPADR
OLIVAR - Pago realizado	844,84 €	718,11 €	82,88 €	43,85 €

RECINTOS RESUELTOS

REF.	REFERENCIA SIGPAC	CULTIVO	DESCRIPCIÓN CULTIVO	S/R G.PAGO	PEND. MEDIA (%)	SUP. DEC. ADMISIBLE (ha)	SUP. COMPROM. (ha)	SUP. AJUSTADA COMPR.(1) (ha)	SUP. CONY. SIGPAC (ha)	SUP. CERTIE (ha)	SUP. CAMPO (ha)	SUP. CAMPO DETER. CULT. DECLARADO (ha)	SUP. DEC. REDUCIDA (ha)	SUP. RESUELTA (ha)
-972799	41-041-003-00109-004	101138	OLIVAR-HOJIBLANCA	S 419	9,50	0,11	0,11	0,11		0,11			0,11	0,11
4134896	41-041-003-00109-002	101138	OLIVAR-HOJIBLANCA	S 419	8,50	2,20	2,20	2,20		2,20			2,20	2,20
4134898	41-041-003-00109-004	101138	OLIVAR-HOJIBLANCA	S 419	9,50	0,53	0,53	0,53		0,55			0,53	0,53

(1) Superficie declarada admisible ajustada con la superficie comprometida.
(2) Factor de penalización valorando el alcance para el tipo de compromiso.

Puede verificar la integridad de una copia de este documento mediante la lectura del código QR adjunto o mediante el acceso a la dirección <https://ws050.juntadeandalucia.es/verificarFirma> indicando el código de VERIFICACIÓN

FIRMADO POR

RAQUEL MARIA ESPIN CRESPO

17/12/2024

VERIFICACIÓN

Pk2jm6UYDU9J72AMTZUYRN3GET48NG

PÁG. 9148/9349



**APELLIDOS Y NOMBRE / RAZÓN SOCIAL**

PODADERA MONTESINO ANGELES

NIF
0388EXPEDIENTE**
1218469**ANUALIDAD DE PAGO**

1ª

IMPORTES POR ANUALIDAD

	2023	2024	2025	2026	2027
IMPORTE MÁXIMO SUBVENCIONABLE	2.213,25 €	2.213,25 €	2.213,25 €	1.844,38 €	1.844,38 €
IMPORTE MEDIO DE TRANSFERENCIA (€/ha)	297,48 €	297,48 €	297,48 €	247,90 €	247,90 €

RESUMEN DE UNIDADES

Cód	GRUPO DE PAGO	Sup. Dec. Admisible (ha)	Sup. Comprometida (ha)	Sup. ajustada compromiso (1) (ha)	% sobredec.	Sup. Resuelta (ha)	Importe Declarado	Importe Topado	Importe Resuelto	Importe tras sobredec.
419	OLIVAR	7,44		7,44	0,00	7,44	2.213,25	2.213,25	2.213,25	2.213,25
TOTAL		7,44	7,44	7,44		7,44	2.213,25	2.213,25	2.213,25	2.213,25

APLICACIÓN DE REDUCCIONES Y PENALIZACIONES

GRUPO DE PAGO	Importe Calculado	Importe prereduc.	Criterios de subvencionabilidad y compromisos	Presentación tardía	Omisión declaración	Condicionalidad	IMPORTE (Euros) RESUELTO
OLIVAR	2.213,25	2.213,25	0,00	0,00	0,00	0,00	2.213,25
TOTAL	2.213,25	2.213,25					2.213,25

RESUMEN DE PAGOS**IMPORTE (Euros)**

	RESUELTO	FEADER	MAPA	CAPADR
OLIVAR - Pago realizado	2.213,25 €	1.881,26 €	217,12 €	114,87 €

RECINTOS RESUELTOS

REF.	REFERENCIA SIGPAC	CULTIVO	DESCRIPCIÓN CULTIVO	S/R	G.PAGO	PEND. MEDIA (%)	SUP. DEC. ADMISIBLE (ha)	SUP. COMPROM. (ha)	SUP. AJUSTADA COMPR.(1) (ha)	SUP. CONY. SIGPAC (ha)	SUP. CERTIE (ha)	SUP. CAMPO (ha)	SUP. CAMPO DETER. CULT. DECLARADO (ha)	SUP. DEC. REDUCIDA (ha)	SUP. RESUELTA (ha)
1700000006352623	41-054-004-00156-001	101138	OLIVAR-HOJIBLANCA	S	419	6,30	7,44	7,44	7,44		7,44			7,44	7,44

(1) Superficie declarada admisible ajustada con la superficie comprometida.
(2) Factor de penalización valorando el alcance para el tipo de compromiso.Puede verificar la integridad de una copia de este documento mediante la lectura del código QR adjunto o mediante el acceso a la dirección <https://ws050.juntadeandalucia.es/verificarFirma> indicando el código de VERIFICACIÓN

FIRMADO POR

RAQUEL MARIA ESPIN CRESPO

17/12/2024

VERIFICACIÓN

Pk2jm6UYDU9J72AMTZUYRN3GET48NG

PÁG. 9149/9349



**APELLIDOS Y NOMBRE / RAZÓN SOCIAL**

POLONIO FERNANDEZ JOSE

NIF

***3459*

EXPEDIENTE

1276360

ANUALIDAD DE PAGO

1ª

IMPORTES POR ANUALIDAD

	2023	2024	2025	2026	2027
IMPORTE MÁXIMO SUBVENCIONABLE	428,64 €	428,64 €	356,73 €	356,73 €	356,73 €
IMPORTE MEDIO DE TRANSFERENCIA (€/ha)	304,00 €	304,00 €	253,00 €	253,00 €	253,00 €

RESUMEN DE UNIDADES

Cód	GRUPO DE PAGO	Sup. Dec. Admisible (ha)	Sup. Comprometida (ha)	Sup. ajustada compromiso (1) (ha)	% sobredec.	Sup. Resuelta (ha)	Importe Declarado	Importe Topado	Importe Resuelto	Importe tras sobredec.
420	HORTÍCOLAS	1,41		1,41	0,00	1,41	428,64	428,64	428,64	428,64
TOTAL		1,41	1,41	1,41		1,41	428,64	428,64	428,64	428,64

APLICACIÓN DE REDUCCIONES Y PENALIZACIONES

GRUPO DE PAGO	Importe Calculado	Importe prereduc.	Criterios de subvencionabilidad y compromisos	Presentación tardía	Omisión declaración	Condicionalidad	IMPORTE (Euros) RESUELTO
HORTÍCOLAS	428,64	428,64	0,00	0,00	0,00	0,00	428,64
TOTAL	428,64	428,64					428,64

RESUMEN DE PAGOS**IMPORTE (Euros)**

HORTÍCOLAS - Pago realizado	RESUELTO	FEADER	MAPA	CAPADR
	428,64 €	364,34 €	42,05 €	22,25 €

RECINTOS RESUELTOS

REF.	REFERENCIA SIGPAC	CULTIVO	DESCRIPCIÓN CULTIVO	S/R G.PAGO	PEND. MEDIA (%)	SUP. DEC. ADMISIBLE (ha)	SUP. COMPROM. (ha)	SUP. AJUSTADA COMPR.(1) (ha)	SUP. CONY. SIGPAC (ha)	SUP. CERTIE (ha)	SUP. CAMPO (ha)	SUP. CAMPO DETER. CULT. DECLARADO (ha)	SUP. DEC. REDUCIDA (ha)	SUP. RESUELTA (ha)
-1512271	41-101-006-00160-001	279000	ESPÁRRAGOS-SIN VARIEDAD	R 420	9,60	0,51	0,51	0,51		0,51			0,51	0,51
-1512270	41-005-005-00049-001	279000	ESPÁRRAGOS-SIN VARIEDAD	R 420	8,90	0,51	0,51	0,51		0,51			0,51	0,51
-1512268	41-005-005-00051-001	279000	ESPÁRRAGOS-SIN VARIEDAD	R 420	5,00	0,39	0,39	0,39		0,39			0,39	0,39

(1) Superficie declarada admisible ajustada con la superficie comprometida.
(2) Factor de penalización valorando el alcance para el tipo de compromiso.

Puede verificar la integridad de una copia de este documento mediante la lectura del código QR adjunto o mediante el acceso a la dirección <https://ws050.juntadeandalucia.es/verificarFirma> indicando el código de VERIFICACIÓN

FIRMADO POR

RAQUEL MARIA ESPIN CRESPO

17/12/2024

VERIFICACIÓN

Pk2jm6UYDU9J72AMTZUYRN3GET48NG

PÁG. 9150/9349



**APELLIDOS Y NOMBRE / RAZÓN SOCIAL**

PONCE FERNANDEZ PEDRO

NIF

***6611*

EXPEDIENTE

1238549

ANUALIDAD DE PAGO

1ª

IMPORTES POR ANUALIDAD

	2023	2024	2025	2026	2027
IMPORTE MÁXIMO SUBVENCIONABLE	794,27 €	794,27 €	794,27 €	661,89 €	661,89 €
IMPORTE MEDIO DE TRANSFERENCIA (€/ha)	297,48 €	297,48 €	297,48 €	247,90 €	247,90 €

RESUMEN DE UNIDADES

Cód	GRUPO DE PAGO	Sup. Dec. Admisible (ha)	Sup. Comprometida (ha)	Sup. ajustada compromiso (1) (ha)	% sobredec.	Sup. Resuelta (ha)	Importe Declarado	Importe Topado	Importe Resuelto	Importe tras sobredec.
419	OLIVAR	2,67		2,67	0,00	2,67	794,27	794,27	794,27	794,27
TOTAL		2,67	2,67	2,67		2,67	794,27	794,27	794,27	794,27

APLICACIÓN DE REDUCCIONES Y PENALIZACIONES

GRUPO DE PAGO	Importe Calculado	Importe prereduc.	Criterios de subvencionabilidad y compromisos	Presentación tardía	Omisión declaración	Condicionalidad	IMPORTE (Euros) RESUELTO
OLIVAR	794,27	794,27	0,00	0,00	0,00	0,00	794,27
TOTAL	794,27	794,27					794,27

RESUMEN DE PAGOS**IMPORTE (Euros)**

	RESUELTO	FEADER	MAPA	CAPADR
OLIVAR - Pago realizado	794,27 €	675,13 €	77,92 €	41,22 €

RECINTOS RESUELTOS

REF.	REFERENCIA SIGPAC	CULTIVO	DESCRIPCIÓN CULTIVO	S/R G.PAGO	PEND. MEDIA (%)	SUP. DEC. ADMISIBLE (ha)	SUP. COMPROM. (ha)	SUP. AJUSTADA COMPR.(1) (ha)	SUP. CONY. SIGPAC (ha)	SUP. CERTIE (ha)	SUP. CAMPO (ha)	SUP. CAMPO DETER. CULT. DECLARADO (ha)	SUP. DEC. REDUCIDA (ha)	SUP. RESUELTA (ha)
4252950	41-033-034-00099-004	101268	OLIVAR-PICO LIMON	S 419	7,60	0,57	0,57	0,57		0,57			0,57	0,57
4252955	41-033-034-00099-002	101268	OLIVAR-PICO LIMON	S 419	8,90	1,33	1,33	1,33		1,33			1,33	1,33
4252961	41-033-025-00036-002	101268	OLIVAR-PICO LIMON	S 419	4,60	0,21	0,21	0,21		0,21			0,21	0,21
4252962	41-033-025-00036-003	101268	OLIVAR-PICO LIMON	S 419	4,90	0,56	0,56	0,56		0,56			0,56	0,56

INCIDENCIAS**INCIDENCIA DESCRIPCIÓN**

- 100421 Recinto declarado por error para una operación de la 6503, que se ha corregido de oficio marcando la operación correcta, de acuerdo con la fecha de inscripción del recinto en la producción ecológica.
 Ref:4252961 Recinto:41-033-025-00036-00002 Cultivo:101268 OLIVAR-PICO LIMON Secano
 Ref:4252962 Recinto:41-033-025-00036-00003 Cultivo:101268 OLIVAR-PICO LIMON Secano
 Ref:4252955 Recinto:41-033-034-00099-00002 Cultivo:101268 OLIVAR-PICO LIMON Secano
 Ref:4252950 Recinto:41-033-034-00099-00004 Cultivo:101268 OLIVAR-PICO LIMON Secano

(1) Superficie declarada admisible ajustada con la superficie comprometida.
 (2) Factor de penalización valorando el alcance para el tipo de compromiso.

Puede verificar la integridad de una copia de este documento mediante la lectura del código QR adjunto o mediante el acceso a la dirección <https://ws050.juntadeandalucia.es/verificarFirma> indicando el código de VERIFICACIÓN

FIRMADO POR

RAQUEL MARIA ESPIN CRESPO

17/12/2024

VERIFICACIÓN

Pk2jm6UYDU9J72AMTZUYRN3GET48NG

PÁG. 9151/9349



**APELLIDOS Y NOMBRE / RAZÓN SOCIAL**

PORRAS SANCHEZ CRISTOBAL

NIF

***0565*

EXPEDIENTE

1223669

ANUALIDAD DE PAGO

1ª

IMPORTES POR ANUALIDAD

	2023	2024	2025	2026	2027
IMPORTE MÁXIMO SUBVENCIONABLE	719,90 €	719,90 €	719,90 €	599,92 €	599,92 €
IMPORTE MEDIO DE TRANSFERENCIA (€/ha)	297,48 €	297,48 €	297,48 €	247,90 €	247,90 €

RESUMEN DE UNIDADES

Cód	GRUPO DE PAGO	Sup. Dec. Admisible (ha)	Sup. Comprometida (ha)	Sup. ajustada compromiso (1) (ha)	% sobredec.	Sup. Resuelta (ha)	Importe Declarado	Importe Topado	Importe Resuelto	Importe tras sobredec.
419	OLIVAR	2,42		2,42	0,00	2,42	719,90	719,90	719,90	719,90
TOTAL		2,42	2,42	2,42		2,42	719,90	719,90	719,90	719,90

APLICACIÓN DE REDUCCIONES Y PENALIZACIONES

GRUPO DE PAGO	Importe Calculado	Importe prereduc.	Criterios de subvencionabilidad y compromisos	Presentación tardía	Omisión declaración	Condicionalidad	IMPORTE (Euros) RESUELTO
OLIVAR	719,90	719,90	0,00	0,00	0,00	0,00	719,90
TOTAL	719,90	719,90					719,90

RESUMEN DE PAGOS**IMPORTE (Euros)**

	RESUELTO	FEADER	MAPA	CAPADR
OLIVAR - Pago realizado	719,90 €	611,92 €	70,62 €	37,36 €

RECINTOS RESUELTOS

REF.	REFERENCIA SIGPAC	CULTIVO	DESCRIPCIÓN CULTIVO	S/R G.PAGO	PEND. MEDIA (%)	SUP. DEC. ADMISIBLE (ha)	SUP. COMPROM. (ha)	SUP. AJUSTADA COMPR.(1) (ha)	SUP. CONY. SIGPAC (ha)	SUP. CERTIE (ha)	SUP. CAMPO (ha)	SUP. CAMPO DETER. CULT. DECLARADO (ha)	SUP. DEC. REDUCIDA (ha)	SUP. RESUELTA (ha)
5102240	41-100-002-00229-001	101138	OLIVAR-HOJIBLANCA	S 419	4,40	1,51	1,51	1,51		1,51			1,51	1,51
1700000006776749	41-008-004-00007-001	101138	OLIVAR-HOJIBLANCA	S 419	19,50	0,91	0,91	0,91		0,91			0,91	0,91

(1) Superficie declarada admisible ajustada con la superficie comprometida.
(2) Factor de penalización valorando el alcance para el tipo de compromiso.

Puede verificar la integridad de una copia de este documento mediante la lectura del código QR adjunto o mediante el acceso a la dirección <https://ws050.juntadeandalucia.es/verificarFirma> indicando el código de VERIFICACIÓN

FIRMADO POR

RAQUEL MARIA ESPIN CRESPO

17/12/2024

VERIFICACIÓN

Pk2jm6UYDU9J72AMTZUYRN3GET48NG

PÁG. 9152/9349



**APELLIDOS Y NOMBRE / RAZÓN SOCIAL**

PORRAS SOSA MARIA ESPERANZA

NIF

***9314*

EXPEDIENTE

1178249

ANUALIDAD DE PAGO

1ª

IMPORTES POR ANUALIDAD

	2023	2024	2025	2026	2027
IMPORTE MÁXIMO SUBVENCIONABLE	8.535,06 €	8.535,06 €	7.112,55 €	7.112,55 €	7.112,55 €
IMPORTE MEDIO DE TRANSFERENCIA (€/ha)	78,74 €	78,74 €	65,62 €	65,62 €	65,62 €

RESUMEN DE UNIDADES

Cód	GRUPO DE PAGO	Sup. Dec. Admisible (ha)	Sup. Comprometida (ha)	Sup. ajustada compromiso (1) (ha)	% sobredec.	Sup. Resuelta (ha)	Importe Declarado	Importe Topado	Importe Resuelto	Importe tras sobredec.
418	PASTOS ASOCIADOS A GANADERÍA ECOLÓGICA	108,39		108,39	0,00	108,39	9.368,06	8.535,06	8.535,06	8.535,06
TOTAL		108,39	108,39	108,39		108,39	9.368,06	8.535,06	8.535,06	8.535,06

APLICACIÓN DE REDUCCIONES Y PENALIZACIONES

GRUPO DE PAGO	Importe Calculado	Importe prereduc.	Criterios de subvencionabilidad y compromisos	Presentación tardía	Omisión declaración	Condicionidad	IMPORTE (Euros) RESUELTO
PASTOS ASOCIADOS A GANADERÍA	8.535,06	8.535,06	0,00	0,00	0,00	0,00	8.535,06
TOTAL	8.535,06	8.535,06					8.535,06

RESUMEN DE PAGOS**IMPORTE (Euros)**

	RESUELTO	FEADER	MAPA	CAPADR
PASTOS ASOCIADOS A GANADERÍA ECOLÓGICA - Pago realizado	8.535,06 €	7.254,80 €	837,29 €	442,97 €

RECINTOS RESUELTOS

REE	REFERENCIA SIGPAC	CULTIVO	DESCRIPCIÓN CULTIVO	S/R G.PAGO	PEND. MEDIA (%)	SUP. DEC. ADMISIBLE (ha)	SUP. COMPROM. (ha)	SUP. AJUSTADA COMPROM. (1) (ha)	SUP. CONV. SIGPAC (ha)	SUP. CERTIF. (ha)	SUP. CAMPO (ha)	SUP. CAMPO DETER. CULT. DECLARADO (ha)	SUP. DEC. REDUCIDA (ha)	SUP. RESUELTA (ha)
1700000005473235	41-080-014-00005-001	62000	PASTOS PERMANENTES DE 5 O MAS AÑOS-SIN VARIEDAD	S 418	41,30	0,97	0,97	0,97		3,89			0,97	0,97
1700000005473236	41-080-014-00005-002	62000	PASTOS PERMANENTES DE 5 O MAS AÑOS-SIN VARIEDAD	S 418	7,90	2,99	2,99	2,99		2,99			2,99	2,99
1700000005473237	41-080-014-00006-001	62000	PASTOS PERMANENTES DE 5 O MAS AÑOS-SIN VARIEDAD	S 418	22,30	0,09	0,09	0,09		0,09			0,09	0,09
1700000005473238	41-080-014-00005-004	62000	PASTOS PERMANENTES DE 5 O MAS AÑOS-SIN VARIEDAD	S 418	23,50	104,34	104,34	104,34		104,34			104,34	104,34

INCIDENCIAS**INCIDENCIA DESCRIPCIÓN**

- 100407 Explotación solicitada no forma parte de ningún organismo de control autorizado para la producción ecológica en Andalucía o fecha de inscripción posterior al plazo establecido (Anexo I. Criterios de Subvencionabilidad. Orden 28 de marzo de 2023).
Explotación:ES410800000046 Especie:PORCINO
- 100421 Recinto declarado por error para una operación de la 6503, que se ha corregido de oficio marcando la operación correcta, de acuerdo con la fecha de inscripción del recinto en la producción ecológica.
Ref:1700000005473235 Recinto:41-080-014-00005-00001 Cultivo:62000 PASTOS PERMANENTES DE 5 O MAS AÑOS-SIN VARIEDAD Secano
Ref:1700000005473236 Recinto:41-080-014-00005-00002 Cultivo:62000 PASTOS PERMANENTES DE 5 O MAS AÑOS-SIN VARIEDAD Secano
Ref:1700000005473238 Recinto:41-080-014-00005-00004 Cultivo:62000 PASTOS PERMANENTES DE 5 O MAS AÑOS-SIN VARIEDAD Secano
Ref:1700000005473237 Recinto:41-080-014-00006-00001 Cultivo:62000 PASTOS PERMANENTES DE 5 O MAS AÑOS-SIN VARIEDAD Secano

(1) Superficie declarada admisible ajustada con la superficie comprometida.
(2) Factor de penalización valorando el alcance para el tipo de compromiso.

Puede verificar la integridad de una copia de este documento mediante la lectura del código QR adjunto o mediante el acceso a la dirección <https://ws050.juntadeandalucia.es/verificarFirma> indicando el código de VERIFICACIÓN

FIRMADO POR

RAQUEL MARIA ESPIN CRESPO

17/12/2024

VERIFICACIÓN

Pk2jm6UYDU9J72AMTZUYRN3GET48NG

PÁG. 9153/9349



**Datos considerados para el Cálculo de la Carga Ganadera mínima y máxima del expediente**

Explotación	Especie	Inscrito en Sipea y Admisible	Ugm Calculada para CG Mínima	Ugm Calculada para CG Máxima
ES41080000046	OVINA	SI	28,10	28,10
ES41080000046	PORCINO	NO	0,00	8,50
			28,10	36,60

Superficie determinada para Cálculo Carga Ganadera Mínima: 108,39 ha

Superficie determinada para Cálculo Carga Ganadera Máxima: 108,39 ha

Carga Ganadera Mínima Expediente: 0,26 ugm/ha

Carga Ganadera Máxima Expediente: 0,34 ugm/ha

Los importes del Grupo de Pago de pastos de este expediente han sido ajustados por no llegar a la carga ganadera mínima de 0,3

Recintos Determinados para el Cálculo de Garga Ganadera Mínima

REF.	REFERENCIA SIGPAC	CULTIVO	DESCRIPCIÓN CULTIVO	S/R	SUP. RESUELTA (ha)
1700000005473235	41-080-014-00005-00001	62000	PASTOS PERMANENTES DE 5 O MAS AÑOS-SIN VARIEDAD	S	0,97
1700000005473236	41-080-014-00005-00002	62000	PASTOS PERMANENTES DE 5 O MAS AÑOS-SIN VARIEDAD	S	2,99
1700000005473237	41-080-014-00006-00001	62000	PASTOS PERMANENTES DE 5 O MAS AÑOS-SIN VARIEDAD	S	0,09
1700000005473238	41-080-014-00005-00004	62000	PASTOS PERMANENTES DE 5 O MAS AÑOS-SIN VARIEDAD	S	104,34

Recintos Determinados para el Cálculo de Garga Ganadera Máxima

REF.	REFERENCIA SIGPAC	CULTIVO	DESCRIPCIÓN CULTIVO	S/R	SUP. RESUELTA (ha)
1700000005473235	41-080-014-00005-00001	62000	PASTOS PERMANENTES DE 5 O MAS AÑOS-SIN VARIEDAD	S	0,97
1700000005473236	41-080-014-00005-00002	62000	PASTOS PERMANENTES DE 5 O MAS AÑOS-SIN VARIEDAD	S	2,99
1700000005473237	41-080-014-00006-00001	62000	PASTOS PERMANENTES DE 5 O MAS AÑOS-SIN VARIEDAD	S	0,09
1700000005473238	41-080-014-00005-00004	62000	PASTOS PERMANENTES DE 5 O MAS AÑOS-SIN VARIEDAD	S	104,34

Incidencias de carga ganadera**INCIDENCIA DESCRIPCIÓN**

100407 Explotación solicitada no forma parte de ningún organismo de control autorizado para la producción ecológica en Andalucía o fecha de inscripción posterior al plazo establecido (Anexo I. Criterios de Subvencionabilidad. Orden 28 de marzo de 2023).
Explotación:ES41080000046 Especie:PORCINO

(1) Superficie declarada admisible ajustada con la superficie comprometida.
(2) Factor de penalización valorando el alcance para el tipo de compromiso.

Puede verificar la integridad de una copia de este documento mediante la lectura del código QR adjunto o mediante el acceso a la dirección <https://ws050.juntadeandalucia.es/verificarFirma> indicando el código de VERIFICACIÓN

FIRMADO POR	RAQUEL MARIA ESPIN CRESPO	17/12/2024	
VERIFICACIÓN	Pk2jm6UYDU9J72AMTZUYRN3GET48NG	PÁG. 9154/9349	

**APELLIDOS Y NOMBRE / RAZÓN SOCIAL**

POZO GONZALEZ CAROLINA

NIF
5846EXPEDIENTE**
1284053**ANUALIDAD DE PAGO**
1ª**IMPORTES POR ANUALIDAD**

	2023	2024	2025	2026	2027
IMPORTE MÁXIMO SUBVENCIONABLE	1.082,83 €	1.082,83 €	1.082,83 €	902,36 €	902,36 €
IMPORTE MEDIO DE TRANSFERENCIA (€/ha)	297,48 €	297,48 €	297,48 €	247,90 €	247,90 €

RESUMEN DE UNIDADES

Cód	GRUPO DE PAGO	Sup. Dec. Admisible (ha)	Sup. Comprometida (ha)	Sup. ajustada compromiso (1) (ha)	% sobredec.	Sup. Resuelta (ha)	Importe Declarado	Importe Topado	Importe Resuelto	Importe tras sobredec.
419	OLIVAR	4,53		3,64	0,00	3,64	1.082,83	1.082,83	1.082,83	1.082,83
TOTAL		4,53	3,64	3,64		3,64	1.082,83	1.082,83	1.082,83	1.082,83

APLICACIÓN DE REDUCCIONES Y PENALIZACIONES

GRUPO DE PAGO	Importe Calculado	Importe prereduc.	Criterios de subvencionabilidad y compromisos	Presentación tardía	Omisión declaración	Condicionalidad	IMPORTE (Euros) RESUELTO
OLIVAR	1.082,83	1.082,83	0,00	0,00	0,00	0,00	1.082,83
TOTAL	1.082,83	1.082,83					1.082,83

RESUMEN DE PAGOS**IMPORTE (Euros)**

	RESUELTO	FEADER	MAPA	CAPADR
OLIVAR - Pago realizado	1.082,83 €	920,41 €	106,23 €	56,19 €

RECINTOS RESUELTOS

REF.	REFERENCIA SIGPAC	CULTIVO	DESCRIPCIÓN CULTIVO	S/R	G.PAGO	PEND. MEDIA (%)	SUP. DEC. ADMISIBLE (ha)	SUP. COMPROM. (ha)	SUP. AJUSTADA COMPR.(1) (ha)	SUP. CONY. SIGPAC (ha)	SUP. CERTIE (ha)	SUP. CAMPO (ha)	SUP. CAMPO DETER. CULT. DECLARADO (ha)	SUP. DEC. REDUCIDA (ha)	SUP. RESUELTA (ha)
6949856	41-024-014-00083-001	101130	OLIVAR-GORDAL SEVILLANA	S	419	4,50	4,53	3,64	3,64		4,53			3,64	3,64

(1) Superficie declarada admisible ajustada con la superficie comprometida.
(2) Factor de penalización valorando el alcance para el tipo de compromiso.Puede verificar la integridad de una copia de este documento mediante la lectura del código QR adjunto o mediante el acceso a la dirección <https://ws050.juntadeandalucia.es/verificarFirma> indicando el código de VERIFICACIÓN

FIRMADO POR

RAQUEL MARIA ESPIN CRESPO

17/12/2024

VERIFICACIÓN

Pk2jm6UYDU9J72AMTZUYRN3GET48NG

PÁG. 9155/9349



**APELLIDOS Y NOMBRE / RAZÓN SOCIAL**

PRIETO RODRIGUEZ RAFAEL

NIF

***8188*

EXPEDIENTE

1263481

ANUALIDAD DE PAGO

1ª

IMPORTES POR ANUALIDAD

	2023	2024	2025	2026	2027
IMPORTE MÁXIMO SUBVENCIONABLE	1.056,05 €	1.056,05 €	1.056,05 €	880,05 €	880,05 €
IMPORTE MEDIO DE TRANSFERENCIA (€/ha)	297,48 €	297,48 €	297,48 €	247,90 €	247,90 €

RESUMEN DE UNIDADES

Cód	GRUPO DE PAGO	Sup. Dec. Admisible (ha)	Sup. Comprometida (ha)	Sup. ajustada compromiso (1) (ha)	% sobredec.	Sup. Resuelta (ha)	Importe Declarado	Importe Topado	Importe Resuelto	Importe tras sobredec.
419	OLIVAR	3,55		3,55	0,00	3,55	1.056,05	1.056,05	1.056,05	1.056,05
TOTAL		3,55	3,55	3,55		3,55	1.056,05	1.056,05	1.056,05	1.056,05

APLICACIÓN DE REDUCCIONES Y PENALIZACIONES

GRUPO DE PAGO	Importe Calculado	Importe prereduc.	Criterios de subvencionabilidad y compromisos	Presentación tardía	Omisión declaración	Condicionalidad	IMPORTE (Euros) RESUELTO
OLIVAR	1.056,05	1.056,05	0,00	0,00	0,00	0,00	1.056,05
TOTAL	1.056,05	1.056,05					1.056,05

RESUMEN DE PAGOS**IMPORTE (Euros)**

	RESUELTO	FEADER	MAPA	CAPADR
OLIVAR - Pago realizado	1.056,05 €	897,64 €	103,60 €	54,81 €

RECINTOS RESUELTOS

REF.	REFERENCIA SIGPAC	CULTIVO	DESCRIPCIÓN CULTIVO	S/R	G.PAGO	PEND. MEDIA (%)	SUP. DEC. ADMISIBLE (ha)	SUP. COMPROM. (ha)	SUP. AJUSTADA COMPROM. (1) (ha)	SUP. CONY. SIGPAC (ha)	SUP. CERTIE (ha)	SUP. CAMPO (ha)	SUP. CAMPO DETER. CULT. DECLARADO (ha)	SUP. DEC. REDUCIDA (ha)	SUP. RESUELTA (ha)
5307360	41-066-009-00019-001	101010	OLIVAR-PICUAL	S	419	34,00	0,14	0,14	0,14		0,14			0,14	0,14
5307362	41-066-009-00020-001	101010	OLIVAR-PICUAL	S	419	32,90	3,41	3,41	3,41		3,41			3,41	3,41

(1) Superficie declarada admisible ajustada con la superficie comprometida.
(2) Factor de penalización valorando el alcance para el tipo de compromiso.

Puede verificar la integridad de una copia de este documento mediante la lectura del código QR adjunto o mediante el acceso a la dirección <https://ws050.juntadeandalucia.es/verificarFirma> indicando el código de VERIFICACIÓN

FIRMADO POR

RAQUEL MARIA ESPIN CRESPO

17/12/2024

VERIFICACIÓN

Pk2jm6UYDU9J72AMTZUYRN3GET48NG

PÁG. 9156/9349



**APELLIDOS Y NOMBRE / RAZÓN SOCIAL**

PRIMO RECIO VICENTE

NIF

***2034*

EXPEDIENTE

1118496

ANUALIDAD DE PAGO

1ª

IMPORTES POR ANUALIDAD

	2023	2024	2025	2026	2027
IMPORTE MÁXIMO SUBVENCIONABLE	6.046,96 €	6.046,96 €	5.039,12 €	5.039,12 €	5.039,12 €
IMPORTE MEDIO DE TRANSFERENCIA (€/ha)	639,89 €	639,89 €	533,24 €	533,24 €	533,24 €

RESUMEN DE UNIDADES

Cód	GRUPO DE PAGO	Sup. Dec. Admisible (ha)	Sup. Comprometida (ha)	Sup. ajustada compromiso (1) (ha)	% sobredec.	Sup. Resuelta (ha)	Importe Declarado	Importe Topado	Importe Resuelto	Importe tras sobredec.
417	ARROZ	9,45		9,45	0,00	9,45	6.046,96	6.046,96	6.046,96	6.046,96
424	HERBÁCEOS NO ELEGIBLES	6,42		0,00	100,00	0,00	0,00	0,00	0,00	0,00
TOTAL		15,87	9,45	9,45		9,45	6.046,96	6.046,96	6.046,96	6.046,96

APLICACIÓN DE REDUCCIONES Y PENALIZACIONES

GRUPO DE PAGO	Importe Calculado	Importe prereduc.	Criterios de subvencionabilidad y compromisos	Presentación tardía	Omisión declaración	Condicionidad	IMPORTE (Euros) RESUELTO
ARROZ	6.046,96	6.046,96	0,00	0,00	0,00	0,00	6.046,96
HERBÁCEOS NO ELEGIBLES	0,00	0,00	0,00	0,00	0,00	0,00	0,00
TOTAL	6.046,96	6.046,96					6.046,96

RESUMEN DE PAGOS

	RESUELTO	FEADER	MAPA	CAPADR
ARROZ - Pago realizado	6.046,96 €	5.139,92 €	593,21 €	313,83 €

RECINTOS RESUELTOS

REF.	REFERENCIA SIGPAC	CULTIVO DESCRIPCIÓN CULTIVO	S/R	G.PAGO	PEND. MEDIA (%)	SUP. DEC. ADMISIBLE (ha)	SUP. COMPROM. (ha)	SUP. AJUSTADA COMPROM. (1) (ha)	SUP. CONV. SIGPAC (ha)	SUP. CERTIF. (ha)	SUP. CAMPO (ha)	SUP. CAMPO DETER CUL. DECLARADO (ha)	SUP. DEC. REDUCIDA (ha)	SUP. RESUELTA (ha)
4122043	41-012-038-00044-002	80307 ARROZ-HISPAGRAN	R	417	0,60	5,36	5,36	5,36		5,36			5,36	5,36
4122054	41-012-038-00042-003	80307 ARROZ-HISPAGRAN	R	417	0,60	4,09	4,09	4,09		5,27			4,09	4,09
4122058	41-012-038-00043-002	20000 BARBECHO TRADICIONAL-SIN VARIEDAD	R	424	0,60	4,01	4,01	4,01		4,01			4,01	4,01
4122061	41-012-038-00043-003	20000 BARBECHO TRADICIONAL-SIN VARIEDAD	R	424	0,70	1,23	1,23	1,23		1,23			1,23	1,23
6880685	41-012-038-00042-003	20000 BARBECHO TRADICIONAL-SIN VARIEDAD	R	424	0,60	1,18	1,18	1,18		5,27			1,18	1,18

(1) Superficie declarada admisible ajustada con la superficie comprometida.
(2) Factor de penalización valorando el alcance para el tipo de compromiso.

Puede verificar la integridad de una copia de este documento mediante la lectura del código QR adjunto o mediante el acceso a la dirección <https://ws050.juntadeandalucia.es/verificarFirma> indicando el código de VERIFICACIÓN

FIRMADO POR

RAQUEL MARIA ESPIN CRESPO

17/12/2024

VERIFICACIÓN

Pk2jm6UYDU9J72AMTZUYRN3GET48NG

PÁG. 9157/9349



**APELLIDOS Y NOMBRE / RAZÓN SOCIAL****NIF**
8798EXPEDIENTE**
1280901**ANUALIDAD DE PAGO**

1ª

PRODUCTOS CÁRNICOS DE BRAVO SL

IMPORTE POR ANUALIDAD

	2023	2024	2025	2026	2027
IMPORTE MÁXIMO SUBVENCIONABLE	17.743,22 €	17.743,22 €	14.786,01 €	14.786,01 €	14.786,01 €
IMPORTE MEDIO DE TRANSFERENCIA (€/ha)	50,70 €	50,70 €	42,25 €	42,25 €	42,25 €

RESUMEN DE UNIDADES

Cód	GRUPO DE PAGO	Sup. Dec. Admisible (ha)	Sup. Comprometida (ha)	Sup. ajustada compromiso (1) (ha)	% sobredec.	Sup. Resuelta (ha)	Importe Declarado	Importe Topado	Importe Resuelto	Importe tras sobredec.
418	PASTOS ASOCIADOS A GANADERÍA ECOLÓGICA	349,96		349,96	0,00	349,96	17.743,41	17.743,22	17.743,22	17.743,22
TOTAL		349,96	349,96	349,96		349,96	17.743,41	17.743,22	17.743,22	17.743,22

APLICACIÓN DE REDUCCIONES Y PENALIZACIONES

GRUPO DE PAGO	Importe Calculado	Importe prereduc.	Criterios de subvencionabilidad y compromisos	Presentación tardía	Omisión declaración	Condicionidad	IMPORTE (Euros) RESUELTO
PASTOS ASOCIADOS A GANADERÍA	17.743,22	17.743,22	0,00	0,00	0,00	0,00	17.743,22
TOTAL	17.743,22	17.743,22					17.743,22

RESUMEN DE PAGOS**IMPORTE (Euros)**

	RESUELTO	FEADER	MAPA	CAPADR
PASTOS ASOCIADOS A GANADERÍA ECOLÓGICA - Pago realizado	17.743,22 €	15.081,74 €	1.740,61 €	920,87 €

RECINTOS RESUELTOS

REE	REFERENCIA SIGPAC	CULTIVO DESCRIPCIÓN CULTIVO	S/R G.PAGO	PEND. MEDIA (%)	SUP. DEC. ADMISIBLE (ha)	SUP. COMPROM. (ha)	SUP. AJUSTADA COMPROM. (1) (ha)	SUP. CONV. SIGPAC (ha)	SUP. CERTIF. (ha)	SUP. CAMPO (ha)	SUP. CAMPO DETER. CULT. DECLARADO (ha)	SUP. DEC. REDUCIDA (ha)	SUP. RESUELTA (ha)
6837469	41-031-006-00155-002	62000 PASTOS PERMANENTES DE 5 O MAS AÑOS-SIN VARIEDAD	S 418	11,10	17,47	17,47	17,47		17,47			17,47	17,47
6837470	41-031-006-00154-003	62000 PASTOS PERMANENTES DE 5 O MAS AÑOS-SIN VARIEDAD	S 418	9,10	6,95	6,95	6,95		6,95			6,95	6,95
6837471	41-031-006-00155-006	62000 PASTOS PERMANENTES DE 5 O MAS AÑOS-SIN VARIEDAD	S 418	11,20	22,68	22,68	22,68		22,68			22,68	22,68
6837472	41-031-006-00155-003	62000 PASTOS PERMANENTES DE 5 O MAS AÑOS-SIN VARIEDAD	S 418	10,20	48,26	48,26	48,26		48,26			48,26	48,26
6837474	41-031-008-00038-008	62000 PASTOS PERMANENTES DE 5 O MAS AÑOS-SIN VARIEDAD	S 418	17,50	100,80	100,80	100,80		100,80			100,80	100,80
6837476	41-031-006-00153-001	62000 PASTOS PERMANENTES DE 5 O MAS AÑOS-SIN VARIEDAD	S 418	15,50	11,99	11,99	11,99		11,99			11,99	11,99
6837478	41-031-006-00154-002	62000 PASTOS PERMANENTES DE 5 O MAS AÑOS-SIN VARIEDAD	S 418	10,20	2,60	2,60	2,60		2,60			2,60	2,60
6837479	41-031-006-00153-002	62000 PASTOS PERMANENTES DE 5 O MAS AÑOS-SIN VARIEDAD	S 418	11,80	1,55	1,55	1,55		1,55			1,55	1,55
6837707	41-031-006-00174-003	62000 PASTOS PERMANENTES DE 5 O MAS AÑOS-SIN VARIEDAD	S 418	11,00	33,39	33,39	33,39		33,39			33,39	33,39
6837708	41-031-008-00048-008	62000 PASTOS PERMANENTES DE 5 O MAS AÑOS-SIN VARIEDAD	S 418	6,90	4,57	4,57	4,57		4,57			4,57	4,57
6837714	41-031-008-00038-010	62000 PASTOS PERMANENTES DE 5 O MAS AÑOS-SIN VARIEDAD	S 418	12,40	81,20	81,20	81,20		81,20			81,20	81,20
6837768	41-031-008-00040-002	62000 PASTOS PERMANENTES DE 5 O MAS AÑOS-SIN VARIEDAD	S 418	36,40	0,29	0,29	0,29		0,52			0,29	0,29
6837769	41-031-008-00040-001	62000 PASTOS PERMANENTES DE 5 O MAS AÑOS-SIN VARIEDAD	S 418	24,70	12,35	12,35	12,35		19,00			12,35	12,35
6837770	41-031-008-00039-002	62000 PASTOS PERMANENTES DE 5 O MAS AÑOS-SIN VARIEDAD	S 418	19,10	5,86	5,86	5,86		7,81			5,86	5,86

(1) Superficie declarada admisible ajustada con la superficie comprometida.
(2) Factor de penalización valorando el alcance para el tipo de compromiso.Puede verificar la integridad de una copia de este documento mediante la lectura del código QR adjunto o mediante el acceso a la dirección <https://ws050.juntadeandalucia.es/verificarFirma> indicando el código de VERIFICACIÓN

FIRMADO POR

RAQUEL MARIA ESPIN CRESPO

17/12/2024

VERIFICACIÓN

Pk2jm6UYDU9J72AMTZUYRN3GET48NG

PÁG. 9158/9349



**Datos considerados para el Cálculo de la Carga Ganadera mínima y máxima del expediente**

Explotación	Especie	Inscrito en Sipea y Admisible	Ugm Calculada para CG Mínima	Ugm Calculada para CG Máxima
ES410310000651	BOVINA	SI	194,01	194,01
			194,01	194,01

Superficie determinada para Cálculo Carga Ganadera Mínima: 349,96 ha

Superficie determinada para Cálculo Carga Ganadera Máxima: 349,96 ha

Carga Ganadera Mínima Expediente: 0,55 ugm/ha

Carga Ganadera Máxima Expediente: 0,55 ugm/ha

Recintos Determinados para el Cálculo de Garga Ganadera Mínima

REF.	REFERENCIA SIGPAC	CULTIVO	DESCRIPCIÓN CULTIVO	S/R	SUP. RESUELTA (ha)
6837469	41-031-006-00155-00002	62000	PASTOS PERMANENTES DE 5 O MAS AÑOS-SIN VARIEDAD	S	17,47
6837470	41-031-006-00154-00003	62000	PASTOS PERMANENTES DE 5 O MAS AÑOS-SIN VARIEDAD	S	6,95
6837471	41-031-006-00155-00006	62000	PASTOS PERMANENTES DE 5 O MAS AÑOS-SIN VARIEDAD	S	22,68
6837472	41-031-006-00155-00003	62000	PASTOS PERMANENTES DE 5 O MAS AÑOS-SIN VARIEDAD	S	48,26
6837474	41-031-008-00038-00008	62000	PASTOS PERMANENTES DE 5 O MAS AÑOS-SIN VARIEDAD	S	100,80
6837476	41-031-006-00153-00001	62000	PASTOS PERMANENTES DE 5 O MAS AÑOS-SIN VARIEDAD	S	11,99
6837478	41-031-006-00154-00002	62000	PASTOS PERMANENTES DE 5 O MAS AÑOS-SIN VARIEDAD	S	2,60
6837479	41-031-006-00153-00002	62000	PASTOS PERMANENTES DE 5 O MAS AÑOS-SIN VARIEDAD	S	1,55
6837707	41-031-006-00174-00003	62000	PASTOS PERMANENTES DE 5 O MAS AÑOS-SIN VARIEDAD	S	33,39
6837708	41-031-008-00048-00008	62000	PASTOS PERMANENTES DE 5 O MAS AÑOS-SIN VARIEDAD	S	4,57
6837714	41-031-008-00038-00010	62000	PASTOS PERMANENTES DE 5 O MAS AÑOS-SIN VARIEDAD	S	81,20
6837768	41-031-008-00040-00002	62000	PASTOS PERMANENTES DE 5 O MAS AÑOS-SIN VARIEDAD	S	0,29
6837769	41-031-008-00040-00001	62000	PASTOS PERMANENTES DE 5 O MAS AÑOS-SIN VARIEDAD	S	12,35
6837770	41-031-008-00039-00002	62000	PASTOS PERMANENTES DE 5 O MAS AÑOS-SIN VARIEDAD	S	5,86

Recintos Determinados para el Cálculo de Garga Ganadera Máxima

REF.	REFERENCIA SIGPAC	CULTIVO	DESCRIPCIÓN CULTIVO	S/R	SUP. RESUELTA (ha)
6837469	41-031-006-00155-00002	62000	PASTOS PERMANENTES DE 5 O MAS AÑOS-SIN VARIEDAD	S	17,47
6837470	41-031-006-00154-00003	62000	PASTOS PERMANENTES DE 5 O MAS AÑOS-SIN VARIEDAD	S	6,95
6837471	41-031-006-00155-00006	62000	PASTOS PERMANENTES DE 5 O MAS AÑOS-SIN VARIEDAD	S	22,68
6837472	41-031-006-00155-00003	62000	PASTOS PERMANENTES DE 5 O MAS AÑOS-SIN VARIEDAD	S	48,26
6837474	41-031-008-00038-00008	62000	PASTOS PERMANENTES DE 5 O MAS AÑOS-SIN VARIEDAD	S	100,80
6837476	41-031-006-00153-00001	62000	PASTOS PERMANENTES DE 5 O MAS AÑOS-SIN VARIEDAD	S	11,99
6837478	41-031-006-00154-00002	62000	PASTOS PERMANENTES DE 5 O MAS AÑOS-SIN VARIEDAD	S	2,60
6837479	41-031-006-00153-00002	62000	PASTOS PERMANENTES DE 5 O MAS AÑOS-SIN VARIEDAD	S	1,55
6837707	41-031-006-00174-00003	62000	PASTOS PERMANENTES DE 5 O MAS AÑOS-SIN VARIEDAD	S	33,39
6837708	41-031-008-00048-00008	62000	PASTOS PERMANENTES DE 5 O MAS AÑOS-SIN VARIEDAD	S	4,57
6837714	41-031-008-00038-00010	62000	PASTOS PERMANENTES DE 5 O MAS AÑOS-SIN VARIEDAD	S	81,20
6837768	41-031-008-00040-00002	62000	PASTOS PERMANENTES DE 5 O MAS AÑOS-SIN VARIEDAD	S	0,29
6837769	41-031-008-00040-00001	62000	PASTOS PERMANENTES DE 5 O MAS AÑOS-SIN VARIEDAD	S	12,35

(1) Superficie declarada admisible ajustada con la superficie comprometida.
(2) Factor de penalización valorando el alcance para el tipo de compromiso.Puede verificar la integridad de una copia de este documento mediante la lectura del código QR adjunto o mediante el acceso a la dirección <https://ws050.juntadeandalucia.es/verificarFirma> indicando el código de VERIFICACIÓN

FIRMADO POR

RAQUEL MARIA ESPIN CRESPO

17/12/2024

VERIFICACIÓN

Pk2jm6UYDU9J72AMTZUYRN3GET48NG

PÁG. 9159/9349



**Datos considerados para el Cálculo de la Carga Ganadera mínima y máxima del expediente****Recintos Determinados para el Cálculo de Garga Ganadera Máxima**

<u>REF.</u>	<u>REFERENCIA SIGPAC</u>	<u>CULTIVO</u>	<u>DESCRIPCIÓN CULTIVO</u>	<u>S/R</u>	<u>SUP. RESUELTA (ha)</u>
6837770	41-031-008-00039-00002	62000	PASTOS PERMANENTES DE 5 O MAS AÑOS-SIN VARIEDAD	S	5,86

(1) Superficie declarada admisible ajustada con la superficie comprometida.
(2) Factor de penalización valorando el alcance para el tipo de compromiso.

Puede verificar la integridad de una copia de este documento mediante la lectura del código QR adjunto o mediante el acceso a la dirección <https://ws050.juntadeandalucia.es/verificarFirma> indicando el código de VERIFICACIÓN

FIRMADO POR	RAQUEL MARIA ESPIN CRESPO	17/12/2024	
VERIFICACIÓN	Pk2jm6UYDU9J72AMTZUYRN3GET48NG	PÁG. 9160/9349	

**APELLIDOS Y NOMBRE / RAZÓN SOCIAL**

PUERTO DE LOS RECOBEROS,S.L.

NIF

***8574*

EXPEDIENTE

1088690

ANUALIDAD DE PAGO

1ª

IMPORTES POR ANUALIDAD

	2023	2024	2025	2026	2027
IMPORTE MÁXIMO SUBVENCIONABLE	1.451,70 €	1.451,70 €	1.451,70 €	1.209,75 €	1.209,75 €
IMPORTE MEDIO DE TRANSFERENCIA (€/ha)	297,48 €	297,48 €	297,48 €	247,90 €	247,90 €

RESUMEN DE UNIDADES

Cód	GRUPO DE PAGO	Sup. Dec. Admisible (ha)	Sup. Comprometida (ha)	Sup. ajustada compromiso (1) (ha)	% sobredec.	Sup. Resuelta (ha)	Importe Declarado	Importe Topado	Importe Resuelto	Importe tras sobredec.
419	OLIVAR	4,88		4,88	0,00	4,88	1.451,70	1.451,70	1.451,70	1.451,70
TOTAL		4,88	4,88	4,88		4,88	1.451,70	1.451,70	1.451,70	1.451,70

APLICACIÓN DE REDUCCIONES Y PENALIZACIONES

GRUPO DE PAGO	Importe Calculado	Importe prereduc.	Criterios de subvencionabilidad y compromisos	Presentación tardía	Omisión declaración	Condicionalidad	IMPORTE (Euros) RESUELTO
OLIVAR	1.451,70	1.451,70	0,00	0,00	0,00	0,00	1.451,70
TOTAL	1.451,70	1.451,70					1.451,70

RESUMEN DE PAGOS**IMPORTE (Euros)**

	RESUELTO	FEADER	MAPA	CAPADR
OLIVAR - Pago realizado	1.451,70 €	1.233,95 €	142,41 €	75,34 €

RECINTOS RESUELTOS

REF.	REFERENCIA SIGPAC	CULTIVO	DESCRIPCIÓN CULTIVO	S/R G.PAGO	PEND. MEDIA (%)	SUP. DEC. ADMISIBLE (ha)	SUP. COMPROM. (ha)	SUP. AJUSTADA COMPR.(1) (ha)	SUP. CONY. SIGPAC (ha)	SUP. CERTIE (ha)	SUP. CAMPO (ha)	SUP. CAMPO DETER. CULT. DECLARADO (ha)	SUP. DEC. REDUCIDA (ha)	SUP. RESUELTA (ha)
1700000005917621	21-068-019-00005-001	101007	OLIVAR-MANZANILLA	S 419	7,30	0,10	0,10	0,10		0,10			0,10	0,10
1700000005917622	21-068-019-00007-001	101007	OLIVAR-MANZANILLA	S 419	10,10	0,14	0,14	0,14		0,14			0,14	0,14
1700000005917632	21-068-019-00007-002	101007	OLIVAR-MANZANILLA	S 419	9,20	0,05	0,05	0,05		0,05			0,05	0,05
1700000005917633	21-068-019-00007-003	101007	OLIVAR-MANZANILLA	S 419	10,70	0,03	0,03	0,03		0,03			0,03	0,03
1700000005917634	21-068-019-00035-004	101007	OLIVAR-MANZANILLA	S 419	11,00	4,53	4,53	4,53		4,53			4,53	4,53
1700000005917635	21-068-019-00035-005	101007	OLIVAR-MANZANILLA	S 419	15,30	0,03	0,03	0,03		0,03			0,03	0,03

INCIDENCIAS**INCIDENCIA DESCRIPCIÓN**

- 100407 Explotación solicitada no forma parte de ningún organismo de control autorizado para la producción ecológica en Andalucía o fecha de inscripción posterior al plazo establecido (Anexo I. Criterios de Subvencionabilidad. Orden 28 de marzo de 2023).
Explotación:ES410800000042 Especie:PORCINO
- 100411 Recinto no admisible por no estar asociado en SIGGAN a una explotación ganadera (Artículo 10 de la Orden de 28 de marzo de 2023).
Ref:1700000005917623 Recinto:21-068-019-00035-00002 Cultivo:62000 PASTOS PERMANENTES DE 5 O MAS AÑOS-SIN VARIEDAD Secano
Ref:1700000005917624 Recinto:21-068-019-00035-00007 Cultivo:62000 PASTOS PERMANENTES DE 5 O MAS AÑOS-SIN VARIEDAD Secano
- 100421 Recinto declarado por error para una operación de la 6503, que se ha corregido de oficio marcando la operación correcta, de acuerdo con la fecha de inscripción del recinto en la producción ecológica.
Ref:1700000005917623 Recinto:21-068-019-00035-00002 Cultivo:62000 PASTOS PERMANENTES DE 5 O MAS AÑOS-SIN VARIEDAD Secano
Ref:1700000005917624 Recinto:21-068-019-00035-00007 Cultivo:62000 PASTOS PERMANENTES DE 5 O MAS AÑOS-SIN VARIEDAD Secano
- 100424 Solicita recinto que no está comprometido para la operación.
Ref:1700000005917623 Recinto:21-068-019-00035-00002 Cultivo:62000 PASTOS PERMANENTES DE 5 O MAS AÑOS-SIN VARIEDAD Secano
Ref:1700000005917624 Recinto:21-068-019-00035-00007 Cultivo:62000 PASTOS PERMANENTES DE 5 O MAS AÑOS-SIN VARIEDAD Secano

(1) Superficie declarada admisible ajustada con la superficie comprometida.
(2) Factor de penalización valorando el alcance para el tipo de compromiso.Puede verificar la integridad de una copia de este documento mediante la lectura del código QR adjunto o mediante el acceso a la dirección <https://ws050.juntadeandalucia.es/verificarFirma> indicando el código de VERIFICACIÓN

FIRMADO POR

RAQUEL MARIA ESPIN CRESPO

17/12/2024

VERIFICACIÓN

Pk2jm6UYDU9J72AMTZUYRN3GET48NG

PÁG. 9161/9349



**APELLIDOS Y NOMBRE / RAZÓN SOCIAL**

PULIDO GARCIA PEDRO

NIF
***0088*EXPEDIENTE
1215093ANUALIDAD
DE PAGO
1ª**IMPORTES POR ANUALIDAD**

	2023	2024	2025	2026	2027
IMPORTE MÁXIMO SUBVENCIONABLE	9.444,99 €	9.444,99 €	9.444,99 €	7.870,83 €	7.870,83 €
IMPORTE MEDIO DE TRANSFERENCIA (€/ha)	297,48 €	297,48 €	297,48 €	247,90 €	247,90 €

RESUMEN DE UNIDADES

Cód	GRUPO DE PAGO	Sup. Dec. Admisible (ha)	Sup. Comprometida (ha)	Sup. ajustada compromiso (1) (ha)	% sobredec.	Sup. Resuelta (ha)	Importe Declarado	Importe Topado	Importe Resuelto	Importe tras sobredec.
419	OLIVAR	31,75		31,75	0,00	31,75	9.444,99	9.444,99	9.444,99	9.444,99
TOTAL		31,75	31,75	31,75		31,75	9.444,99	9.444,99	9.444,99	9.444,99

APLICACIÓN DE REDUCCIONES Y PENALIZACIONES

GRUPO DE PAGO	Importe Calculado	Importe prereduc.	Criterios de subvencionabilidad y compromisos	Presentación tardía	Omisión declaración	Condicionalidad	IMPORTE (Euros) RESUELTO
OLIVAR	9.444,99	9.444,99	0,00	0,00	0,00	0,00	9.444,99
TOTAL	9.444,99	9.444,99					9.444,99

RESUMEN DE PAGOS**IMPORTE (Euros)**

	RESUELTO	FEADER	MAPA	CAPADR
OLIVAR - Pago realizado	9.444,99 €	8.028,24 €	926,55 €	490,20 €

RECINTOS RESUELTOS

REF.	REFERENCIA SIGPAC	CULTIVO DESCRIPCIÓN CULTIVO	S/R G.PAGO	PEND. MEDIA (%)	SUP. DEC. ADMISIBLE (ha)	SUP. COMPROM. (ha)	SUP. AJUSTADA COMPROM. (1) (ha)	SUP. CONY. SIGPAC (ha)	SUP. CERTIE (ha)	SUP. CAMPO (ha)	SUP. CAMPO DETER. CULT. DECLARADO (ha)	SUP. DEC. REDUCIDA (ha)	SUP. RESUELTA (ha)
-1332489	41-068-113-00088-005	101138 OLIVAR-HOJIBLANCA	S 419	28,00	0,01	0,01	0,01		0,01			0,01	0,01
-1332487	41-068-113-00088-001	101138 OLIVAR-HOJIBLANCA	S 419	33,90	0,02	0,02	0,02		0,02			0,02	0,02
1700000006333032	41-068-037-09004-011	101138 OLIVAR-HOJIBLANCA	S 419	9,70	0,86	0,86	0,86		0,86			0,86	0,86
1700000006333033	41-068-113-00084-001	101138 OLIVAR-HOJIBLANCA	S 419	17,10	24,50	24,50	24,50		24,54			24,50	24,50
1700000006333034	41-068-037-00002-006	101138 OLIVAR-HOJIBLANCA	S 419	12,20	0,15	0,15	0,15		0,15			0,15	0,15
1700000006333035	41-068-037-00022-001	101138 OLIVAR-HOJIBLANCA	S 419	14,70	6,19	6,19	6,19		6,19			6,19	6,19
1700000006333036	41-068-036-00032-002	101138 OLIVAR-HOJIBLANCA	S 419	14,70	0,02	0,02	0,02		0,02			0,02	0,02

INCIDENCIAS**INCIDENCIA DESCRIPCIÓN**

- 4272 Verifica que las líneas de declaración de las Solicitudes Únicas no tienen solapes con la capa de Retroactividad Gráfica (ambas de la misma campaña) a nivel de expediente/línea de declaración gráfica de la solicitud.
Ref:1700000006333028 Recinto:41-068-036-00031-00004 Cultivo: - Agregado de la referencia del recinto.:0 Zona de la referencia del recinto.:0 Superficie solapada.:0,03 Id. Incid.:101017899
- 100424 Solicita recinto que no está comprometido para la operación.
Ref:1700000006333028 Recinto:41-068-036-00031-00004 Cultivo:101138 OLIVAR-HOJIBLANCA Secano

(1) Superficie declarada admisible ajustada con la superficie comprometida.
(2) Factor de penalización valorando el alcance para el tipo de compromiso.

Puede verificar la integridad de una copia de este documento mediante la lectura del código QR adjunto o mediante el acceso a la dirección <https://ws050.juntadeandalucia.es/verificarFirma> indicando el código de VERIFICACIÓN

FIRMADO POR

RAQUEL MARIA ESPIN CRESPO

17/12/2024

VERIFICACIÓN

Pk2jm6UYDU9J72AMTZUYRN3GET48NG

PÁG. 9162/9349



**APELLIDOS Y NOMBRE / RAZÓN SOCIAL**

QUILES BARRERA MIGUEL EVARISTO

NIF
***4824*EXPEDIENTE
1262508**ANUALIDAD DE PAGO**

1ª

IMPORTES POR ANUALIDAD

	2023	2024	2025	2026	2027
IMPORTE MÁXIMO SUBVENCIONABLE	1.689,69 €	1.689,69 €	1.689,69 €	1.408,07 €	1.408,07 €
IMPORTE MEDIO DE TRANSFERENCIA (€/ha)	297,48 €	297,48 €	297,48 €	247,90 €	247,90 €

RESUMEN DE UNIDADES

Cód	GRUPO DE PAGO	Sup. Dec. Admisible (ha)	Sup. Comprometida (ha)	Sup. ajustada compromiso (1) (ha)	% sobredec.	Sup. Resuelta (ha)	Importe Declarado	Importe Topado	Importe Resuelto	Importe tras sobredec.
419	OLIVAR	5,68		5,68	0,00	5,68	1.689,69	1.689,69	1.689,69	1.689,69
TOTAL		5,68	5,68	5,68		5,68	1.689,69	1.689,69	1.689,69	1.689,69

APLICACIÓN DE REDUCCIONES Y PENALIZACIONES

GRUPO DE PAGO	Importe Calculado	Importe prereduc.	Criterios de subvencionabilidad y compromisos	Presentación tardía	Omisión declaración	Condicionalidad	IMPORTE (Euros) RESUELTO
OLIVAR	1.689,69	1.689,69	0,00	0,00	0,00	0,00	1.689,69
TOTAL	1.689,69	1.689,69					1.689,69

RESUMEN DE PAGOS**IMPORTE (Euros)**

	RESUELTO	FEADER	MAPA	CAPADR
OLIVAR - Pago realizado	1.689,69 €	1.436,24 €	165,76 €	87,69 €

RECINTOS RESUELTOS

REF.	REFERENCIA SIGPAC	CULTIVO DESCRIPCIÓN CULTIVO	S/R G.PAGO	PEND. MEDIA (%)	SUP. DEC. ADMISIBLE (ha)	SUP. COMPROM. (ha)	SUP. AJUSTADA COMPROM. (1) (ha)	SUP. CONY. SIGPAC (ha)	SUP. CERTIE (ha)	SUP. CAMPO (ha)	SUP. CAMPO DETER. CULT. DECLARADO (ha)	SUP. DEC. REDUCIDA (ha)	SUP. RESUELTA (ha)
-941574	14-049-032-00079-010	101003 OLIVAR-ARBEQUINA	S	419	3,30	0,02	0,02	0,02	0,02			0,02	0,02
-702617	41-074-001-00072-037	101003 OLIVAR-ARBEQUINA	S	419	39,70	1,30	1,30	1,30	1,30			1,30	1,30
1700000006374538	14-049-032-00079-001	101003 OLIVAR-ARBEQUINA	R	419	20,80	1,96	1,96	1,96	1,96			1,96	1,96
1700000006374539	41-074-001-00072-035	101003 OLIVAR-ARBEQUINA	S	419	34,00	1,23	1,23	1,23	1,23			1,23	1,23
1700000006374540	41-074-001-00072-036	101003 OLIVAR-ARBEQUINA	S	419	31,10	1,17	1,17	1,17	1,17			1,17	1,17

INCIDENCIAS**INCIDENCIA DESCRIPCIÓN**

- 75022 No autoriza a que, en caso de la devolución por la entidad financiera (retrocesión bancaria) del pago en la cuenta corriente consignada en la solicitud y que está debidamente registrada en el sistema contable GIRO de la Junta de Andalucía, se proceda al pago en cualquier otra cuenta corriente de la titularidad del solicitante vigente en dicho sistema contable.
- 100412 Número de hectáreas validadas inferior a la superficie mínima permitida por el grupo de cultivo (Anexo I. Criterios de Subvencionabilidad. Orden 28 de marzo de 2023).
Sup. Resuelta:0 Grupo de Pago:FRUTALES REGADÍO
Sup. Resuelta:0 Grupo de Pago:FRUTALES SECANO
- 100413 Recinto perteneciente a grupo de cultivo que no cumple con la superficie mínima requerida (Anexo I. Criterios de Subvencionabilidad. Orden 28 de marzo de 2023).
Ref:1700000006374541 Recinto:14-049-032-00079-00006 Cultivo:206008 NARANJO-SALUSTIANA Regadío Sup. Declarada:0,21 Superficie Resolver:0,21
Ref:1700000006374542 Recinto:14-049-032-00079-00007 Cultivo:104057 ALMENDROS-AVIJOR Regadío Sup. Declarada:0,99 Superficie Resolver:0,99
Ref:1700000006374542 Recinto:41-074-001-00055-00034 Cultivo:104057 ALMENDROS-AVIJOR Secano Sup. Declarada:0,48 Superficie Resolver:0,48
Ref:1700000006374543 Recinto:41-074-001-00072-00034 Cultivo:104057 ALMENDROS-AVIJOR Secano Sup. Declarada:1,55 Superficie Resolver:1,55
Ref:-702618 Recinto:41-074-001-00072-00039 Cultivo:104057 ALMENDROS-AVIJOR Secano Sup. Declarada:1,29 Superficie Resolver:1,29
Ref:-941474 Recinto:41-074-001-00072-00041 Cultivo:104057 ALMENDROS-AVIJOR Secano Sup. Declarada:0,29 Superficie Resolver:0,29

(1) Superficie declarada admisible ajustada con la superficie comprometida.
(2) Factor de penalización valorando el alcance para el tipo de compromiso.

Puede verificar la integridad de una copia de este documento mediante la lectura del código QR adjunto o mediante el acceso a la dirección <https://ws050.juntadeandalucia.es/verificarFirma> indicando el código de VERIFICACIÓN

FIRMADO POR

RAQUEL MARIA ESPIN CRESPO

17/12/2024

VERIFICACIÓN

Pk2jm6UYDU9J72AMTZUYRN3GET48NG

PÁG. 9163/9349





<u>APELLIDOS Y NOMBRE / RAZÓN SOCIAL</u>	<u>NIF</u>	<u>EXPEDIENTE</u>	<u>ANUALIDAD DE PAGO</u>		
QUINTALES Y ARROBAS, SL	***9105*	1246257	1ª		
IMPORTE POR ANUALIDAD					
	2023	2024	2025	2026	2027
IMPORTE MÁXIMO SUBVENCIONABLE	18.107,84 €	18.107,84 €	15.957,02 €	15.089,86 €	15.089,86 €
IMPORTE MEDIO DE TRANSFERENCIA (€/ha)	83,11 €	83,11 €	73,24 €	69,26 €	69,26 €

RESUMEN DE UNIDADES										
<u>Cód</u>	<u>GRUPO DE PAGO</u>	<u>Sup. Dec. Admisible (ha)</u>	<u>Sup. Comprometida (ha)</u>	<u>Sup. ajustada compromiso (1) (ha)</u>	<u>% sobredecc.</u>	<u>Sup. Resuelta (ha)</u>	<u>Importe Declarado</u>	<u>Importe Topado</u>	<u>Importe Resuelto</u>	<u>Importe tras sobredecc.</u>
418	PASTOS ASOCIADOS A GANADERÍA ECOLÓGICA	200,39		200,39	0,00	200,39	13.320,13	12.904,91	12.904,91	12.904,91
419	OLIVAR	17,49		17,49	0,00	17,49	5.202,93	5.202,93	5.202,93	5.202,93
TOTAL		217,88	217,88	217,88		217,88	18.523,06	18.107,84	18.107,84	18.107,84

APLICACIÓN DE REDUCCIONES Y PENALIZACIONES

<u>GRUPO DE PAGO</u>	<u>Importe Calculado</u>	<u>Importe prereduc.</u>	<u>Criterios de subvencionabilidad y compromisos</u>		<u>Presentación tardía</u>	<u>Omisión declaración</u>	<u>Condicionality</u>	<u>IMPORTE (Euros)</u>	
			<u>RESUELTO</u>	<u>RESUELTO</u>					
OLIVAR	5.202,93	5.202,93	0,00	0,00	0,00	0,00	0,00	5.202,93	
PASTOS ASOCIADOS A GANADERÍA	12.904,91	12.904,91	0,00	0,00	0,00	0,00	0,00	12.904,91	
TOTAL	18.107,84	18.107,84							18.107,84

RESUMEN DE PAGOS

	<u>IMPORTE (Euros)</u>			
	<u>RESUELTO</u>	<u>FEADER</u>	<u>MAPA</u>	<u>CAPADR</u>
OLIVAR - Pago realizado	5.202,93 €	4.422,49 €	510,41 €	270,03 €
PASTOS ASOCIADOS A GANADERÍA ECOLÓGICA - Pago realizado	12.904,91 €	10.969,17 €	1.265,97 €	669,77 €
TOTAL	18.107,84 €	15.391,66 €	1.776,38 €	939,80 €

RECINTOS RESUELTOS

<u>REF.</u>	<u>REFERENCIA SIGPAC</u>	<u>CULTIVO DESCRIPCIÓN CULTIVO</u>	<u>S/R G.PAGO</u>	<u>PEND. MEDIA (%)</u>	<u>SUP. DEC. ADMISIBLE (ha)</u>	<u>SUP. COMPROM. (ha)</u>	<u>SUP. AJUSTADA COMPROM. (1) (ha)</u>	<u>SUP. CONV. SIGPAC (ha)</u>	<u>SUP. CERTIF. (ha)</u>	<u>SUP. CAMPO (ha)</u>	<u>SUP. CAMPO DETER. CULT. (ha)</u>	<u>SUP. DEC. REDUCIDA (ha)</u>	<u>SUP. RESUELTA (ha)</u>
-1144994	41-033-036-00006-008	62000 PASTOS PERMANENTES DE 5 O MAS AÑOS-SIN VARIEDAD	S 418	17,90	45,61	45,61	45,61		45,72			45,61	45,61
4666089	41-033-039-00005-007	62000 PASTOS PERMANENTES DE 5 O MAS AÑOS-SIN VARIEDAD	S 418	18,60	0,67	0,67	0,67		0,67			0,67	0,67
4666091	41-033-039-00005-009	62000 PASTOS PERMANENTES DE 5 O MAS AÑOS-SIN VARIEDAD	S 418	30,20	0,06	0,06	0,06		0,06			0,06	0,06
4666092	41-033-039-00005-008	62000 PASTOS PERMANENTES DE 5 O MAS AÑOS-SIN VARIEDAD	S 418	17,90	3,42	3,42	3,42		3,42			3,42	3,42
4666093	41-033-040-00017-001	62000 PASTOS PERMANENTES DE 5 O MAS AÑOS-SIN VARIEDAD	S 418	32,00	19,21	19,21	19,21		25,61			19,21	19,21
4666097	41-033-039-00005-001	62000 PASTOS PERMANENTES DE 5 O MAS AÑOS-SIN VARIEDAD	S 418	30,20	14,27	14,27	14,27		14,27			14,27	14,27
170000005821144	41-033-035-00109-014	62000 PASTOS PERMANENTES DE 5 O MAS AÑOS-SIN VARIEDAD	S 418	31,70	33,89	33,89	33,89		39,87			33,89	33,89
170000005821146	41-033-035-00109-015	62000 PASTOS PERMANENTES DE 5 O MAS AÑOS-SIN VARIEDAD	S 418	20,40	2,87	2,87	2,87		2,87			2,87	2,87
170000005821147	41-033-035-00109-019	62000 PASTOS PERMANENTES DE 5 O MAS AÑOS-SIN VARIEDAD	S 418	34,80	13,29	13,29	13,29		15,64			13,29	13,29
170000005821148	41-033-035-00109-018	62000 PASTOS PERMANENTES DE 5 O MAS AÑOS-SIN VARIEDAD	S 418	35,30	1,77	1,77	1,77		1,77			1,77	1,77
170000005821149	41-033-035-00109-004	62000 PASTOS PERMANENTES DE 5 O MAS AÑOS-SIN VARIEDAD	S 418	29,50	1,51	1,51	1,51		1,51			1,51	1,51
170000005821151	41-033-035-00109-012	62000 PASTOS PERMANENTES DE 5 O MAS AÑOS-SIN VARIEDAD	S 418	32,40	20,59	20,59	20,59		20,59			20,59	20,59
170000005821152	41-033-036-00020-001	62000 PASTOS PERMANENTES DE 5 O MAS AÑOS-SIN VARIEDAD	S 418	14,40	1,02	1,02	1,02		1,02			1,02	1,02
170000005821153	41-033-036-00006-001	62000 PASTOS PERMANENTES DE 5 O MAS AÑOS-SIN VARIEDAD	S 418	10,00	1,16	1,16	1,16		1,16			1,16	1,16
170000005821154	41-033-036-00006-003	62000 PASTOS PERMANENTES DE 5 O MAS AÑOS-SIN VARIEDAD	S 418	11,50	0,70	0,70	0,70		0,70			0,70	0,70
170000005821155	41-033-036-00006-015	62000 PASTOS PERMANENTES DE 5 O MAS AÑOS-SIN VARIEDAD	S 418	8,50	0,04	0,04	0,04		0,04			0,04	0,04
170000005821156	41-033-036-00007-003	62000 PASTOS PERMANENTES DE 5 O MAS AÑOS-SIN VARIEDAD	S 418	32,40	38,26	38,26	38,26		45,01			38,26	38,26
170000005821158	41-033-036-00007-001	62000 PASTOS PERMANENTES DE 5 O MAS AÑOS-SIN VARIEDAD	S 418	16,00	1,09	1,09	1,09		1,09			1,09	1,09
170000005821160	41-033-035-00109-009	62000 PASTOS PERMANENTES DE 5 O MAS AÑOS-SIN VARIEDAD	S 418	10,00	0,03	0,03	0,03		0,03			0,03	0,03
170000005821161	41-033-035-00109-013	62000 PASTOS PERMANENTES DE 5 O MAS AÑOS-SIN VARIEDAD	S 418	17,40	0,93	0,93	0,93		0,93			0,93	0,93
4666027	41-033-033-00004-002	101218 OLIVAR-MANZANILLA DE SEVILLA	S 419	31,50	0,16	0,16	0,16		0,16			0,16	0,16
170000005821141	41-033-033-00004-003	101218 OLIVAR-MANZANILLA DE SEVILLA	S 419	26,50	2,81	2,81	2,81		2,81			2,81	2,81
170000005821157	41-033-036-00006-014	101218 OLIVAR-MANZANILLA DE SEVILLA	S 419	9,90	0,22	0,22	0,22		0,22			0,22	0,22
170000005821159	41-033-036-00006-002	101218 OLIVAR-MANZANILLA DE SEVILLA	S 419	22,00	14,30	14,30	14,30		14,30			14,30	14,30

(1) Superficie declarada admisible ajustada con la superficie comprometida.
(2) Factor de penalización valorando el alcance para el tipo de compromiso.

Puede verificar la integridad de una copia de este documento mediante la lectura del código QR adjunto o mediante el acceso a la dirección <https://ws050.juntadeandalucia.es/verificarFirma> indicando el código de VERIFICACIÓN

FIRMADO POR	RAQUEL MARIA ESPIN CRESPO	17/12/2024
VERIFICACIÓN	Pk2jm6UYDU9J72AMTZUYRN3GET48NG	PÁG. 9164/9349



**INCIDENCIAS****INCIDENCIA DESCRIPCIÓN**

- 100400 Recinto con cultivo, variedad, régimen de explotación o uso Sigpac no compatible con la operación solicitada (Anexo IV.I Cultivos y variedades elegibles para las Intervenciones. Orden de 28 de marzo de 2023).
Ref:4666028 Recinto:41-033-033-00004-00005 Cultivo:109268 MANZANOS-ADAMS PEARMAIN Secano Uso:FY
Ref:4666094 Recinto:41-033-039-00005-00010 Cultivo:109268 MANZANOS-ADAMS PEARMAIN Secano Uso:FY
- 100407 Explotación solicitada no forma parte de ningún organismo de control autorizado para la producción ecológica en Andalucía o fecha de inscripción posterior al plazo establecido (Anexo I. Criterios de Subvencionabilidad. Orden 28 de marzo de 2023).
Explotación:ES410330000050 Especie:PORCINO
Explotación:ES410330000090 Especie:CAPRINA
Explotación:ES410330000090 Especie:PORCINO
Explotación:ES410330000140 Especie:OVINA
Explotación:ES410330000140 Especie:PORCINO
- 100410 Recinto no admisible por pertenecer a una explotación ganadera No inscrita en Sipea (Artículo 10 de la Orden de 28 de marzo de 2023).
Ref:4664927 Recinto:41-033-033-00004-00001 Cultivo:62000 PASTOS PERMANENTES DE 5 O MAS AÑOS-SIN VARIEDAD Secano Explotación:ES410330000140
Ref:4666048 Recinto:41-033-033-00004-00011 Cultivo:62000 PASTOS PERMANENTES DE 5 O MAS AÑOS-SIN VARIEDAD Secano Explotación:ES410330000140
Ref:4666047 Recinto:41-033-033-00004-00012 Cultivo:62000 PASTOS PERMANENTES DE 5 O MAS AÑOS-SIN VARIEDAD Secano Explotación:ES410330000140
Ref:4666095 Recinto:41-033-047-00017-00001 Cultivo:62000 PASTOS PERMANENTES DE 5 O MAS AÑOS-SIN VARIEDAD Secano Explotación:ES410330000140
- 100424 Solicita recinto que no está comprometido para la operación.
Ref:4664927 Recinto:41-033-033-00004-00001 Cultivo:62000 PASTOS PERMANENTES DE 5 O MAS AÑOS-SIN VARIEDAD Secano Explotación:ES410330000140
Ref:4666048 Recinto:41-033-033-00004-00011 Cultivo:62000 PASTOS PERMANENTES DE 5 O MAS AÑOS-SIN VARIEDAD Secano Explotación:ES410330000140
Ref:4666047 Recinto:41-033-033-00004-00012 Cultivo:62000 PASTOS PERMANENTES DE 5 O MAS AÑOS-SIN VARIEDAD Secano Explotación:ES410330000140
Ref:1700000005821145 Recinto:41-033-035-00109-00002 Cultivo:62000 PASTOS PERMANENTES DE 5 O MAS AÑOS-SIN VARIEDAD Secano Explotación:ES410330000140
Ref:1700000005821150 Recinto:41-033-035-00109-00003 Cultivo:62000 PASTOS PERMANENTES DE 5 O MAS AÑOS-SIN VARIEDAD Secano Explotación:ES410330000140
Ref:4666094 Recinto:41-033-039-00005-00010 Cultivo:109268 MANZANOS-ADAMS PEARMAIN Secano Uso:FY
Ref:4666095 Recinto:41-033-047-00017-00001 Cultivo:62000 PASTOS PERMANENTES DE 5 O MAS AÑOS-SIN VARIEDAD Secano Explotación:ES410330000140

Datos considerados para el Cálculo de la Carga Ganadera mínima y máxima del expediente

Explotación	Especie	Inscrito en Sipea y Admisible	Ugm Calculada para CG Mínima	Ugm Calculada para CG Máxima
ES410330000050	OVINA	SI	3,80	3,80
ES410330000050	PORCINO	NO	0,00	1,03
ES410330000090	BOVINA	SI	30,80	30,80
ES410330000090	CAPRINA	NO	0,00	0,40
ES410330000090	OVINA	SI	25,02	25,02
ES410330000090	PORCINO	NO	0,00	70,34
ES410330000140	OVINA	NO	0,00	1,46
ES410330000140	PORCINO	NO	0,00	0,67
			59,62	133,52

Superficie determinada para Cálculo Carga Ganadera Mínima: 215,22 ha

Superficie determinada para Cálculo Carga Ganadera Máxima: 215,22 ha

Carga Ganadera Mínima Expediente: 0,28 ugm/ha

Carga Ganadera Máxima Expediente: 0,62 ugm/ha

Los importes del Grupo de Pago de pastos de este expediente han sido ajustados por no llegar a la carga ganadera mínima de 0,3

Recintos Determinados para el Cálculo de Garga Ganadera Mínima

REF.	REFERENCIA SIGPAC	CULTIVO	DESCRIPCIÓN CULTIVO	S/R	SUP. RESUELTA (ha)
-1144994	41-033-036-00006-00008	62000	PASTOS PERMANENTES DE 5 O MAS AÑOS-SIN VARIEDAD	S	45,61
4664927	41-033-033-00004-00001	62000	PASTOS PERMANENTES DE 5 O MAS AÑOS-SIN VARIEDAD	S	0,36
4666047	41-033-033-00004-00012	62000	PASTOS PERMANENTES DE 5 O MAS AÑOS-SIN VARIEDAD	S	9,49

(1) Superficie declarada admisible ajustada con la superficie comprometida.
(2) Factor de penalización valorando el alcance para el tipo de compromiso.Puede verificar la integridad de una copia de este documento mediante la lectura del código QR adjunto o mediante el acceso a la dirección <https://ws050.juntadeandalucia.es/verificarFirma> indicando el código de VERIFICACIÓN

FIRMADO POR

RAQUEL MARIA ESPIN CRESPO

17/12/2024

VERIFICACIÓN

Pk2jm6UYDU9J72AMTZUYRN3GET48NG

PÁG. 9165/9349



**Datos considerados para el Cálculo de la Carga Ganadera mínima y máxima del expediente****Recintos Determinados para el Cálculo de Garga Ganadera Mínima**

REF.	REFERENCIA SIGPAC	CULTIVO	DESCRIPCIÓN CULTIVO	SUP.	
				S/R	RESUELTA (ha)
4666048	41-033-033-00004-00011	62000	PASTOS PERMANENTES DE 5 O MAS AÑOS-SIN VARIEDAD	S	3,79
4666089	41-033-039-00005-00007	62000	PASTOS PERMANENTES DE 5 O MAS AÑOS-SIN VARIEDAD	S	0,67
4666091	41-033-039-00005-00009	62000	PASTOS PERMANENTES DE 5 O MAS AÑOS-SIN VARIEDAD	S	0,06
4666092	41-033-039-00005-00008	62000	PASTOS PERMANENTES DE 5 O MAS AÑOS-SIN VARIEDAD	S	3,42
4666093	41-033-040-00017-00001	62000	PASTOS PERMANENTES DE 5 O MAS AÑOS-SIN VARIEDAD	S	19,21
4666095	41-033-047-00017-00001	62000	PASTOS PERMANENTES DE 5 O MAS AÑOS-SIN VARIEDAD	S	1,19
4666097	41-033-039-00005-00001	62000	PASTOS PERMANENTES DE 5 O MAS AÑOS-SIN VARIEDAD	S	14,27
1700000005821144	41-033-035-00109-00014	62000	PASTOS PERMANENTES DE 5 O MAS AÑOS-SIN VARIEDAD	S	33,89
1700000005821146	41-033-035-00109-00015	62000	PASTOS PERMANENTES DE 5 O MAS AÑOS-SIN VARIEDAD	S	2,87
1700000005821147	41-033-035-00109-00019	62000	PASTOS PERMANENTES DE 5 O MAS AÑOS-SIN VARIEDAD	S	13,29
1700000005821148	41-033-035-00109-00018	62000	PASTOS PERMANENTES DE 5 O MAS AÑOS-SIN VARIEDAD	S	1,77
1700000005821149	41-033-035-00109-00004	62000	PASTOS PERMANENTES DE 5 O MAS AÑOS-SIN VARIEDAD	S	1,51
1700000005821151	41-033-035-00109-00012	62000	PASTOS PERMANENTES DE 5 O MAS AÑOS-SIN VARIEDAD	S	20,59
1700000005821152	41-033-036-00020-00001	62000	PASTOS PERMANENTES DE 5 O MAS AÑOS-SIN VARIEDAD	S	1,02
1700000005821153	41-033-036-00006-00001	62000	PASTOS PERMANENTES DE 5 O MAS AÑOS-SIN VARIEDAD	S	1,16
1700000005821154	41-033-036-00006-00003	62000	PASTOS PERMANENTES DE 5 O MAS AÑOS-SIN VARIEDAD	S	0,70
1700000005821155	41-033-036-00006-00015	62000	PASTOS PERMANENTES DE 5 O MAS AÑOS-SIN VARIEDAD	S	0,04
1700000005821156	41-033-036-00007-00003	62000	PASTOS PERMANENTES DE 5 O MAS AÑOS-SIN VARIEDAD	S	38,26
1700000005821158	41-033-036-00007-00001	62000	PASTOS PERMANENTES DE 5 O MAS AÑOS-SIN VARIEDAD	S	1,09
1700000005821160	41-033-035-00109-00009	62000	PASTOS PERMANENTES DE 5 O MAS AÑOS-SIN VARIEDAD	S	0,03
1700000005821161	41-033-035-00109-00013	62000	PASTOS PERMANENTES DE 5 O MAS AÑOS-SIN VARIEDAD	S	0,93

Recintos Determinados para el Cálculo de Garga Ganadera Máxima

REF.	REFERENCIA SIGPAC	CULTIVO	DESCRIPCIÓN CULTIVO	SUP.	
				S/R	RESUELTA (ha)
-1144994	41-033-036-00006-00008	62000	PASTOS PERMANENTES DE 5 O MAS AÑOS-SIN VARIEDAD	S	45,61
4664927	41-033-033-00004-00001	62000	PASTOS PERMANENTES DE 5 O MAS AÑOS-SIN VARIEDAD	S	0,36
4666047	41-033-033-00004-00012	62000	PASTOS PERMANENTES DE 5 O MAS AÑOS-SIN VARIEDAD	S	9,49
4666048	41-033-033-00004-00011	62000	PASTOS PERMANENTES DE 5 O MAS AÑOS-SIN VARIEDAD	S	3,79
4666089	41-033-039-00005-00007	62000	PASTOS PERMANENTES DE 5 O MAS AÑOS-SIN VARIEDAD	S	0,67
4666091	41-033-039-00005-00009	62000	PASTOS PERMANENTES DE 5 O MAS AÑOS-SIN VARIEDAD	S	0,06
4666092	41-033-039-00005-00008	62000	PASTOS PERMANENTES DE 5 O MAS AÑOS-SIN VARIEDAD	S	3,42
4666093	41-033-040-00017-00001	62000	PASTOS PERMANENTES DE 5 O MAS AÑOS-SIN VARIEDAD	S	19,21
4666095	41-033-047-00017-00001	62000	PASTOS PERMANENTES DE 5 O MAS AÑOS-SIN VARIEDAD	S	1,19
4666097	41-033-039-00005-00001	62000	PASTOS PERMANENTES DE 5 O MAS AÑOS-SIN VARIEDAD	S	14,27
1700000005821144	41-033-035-00109-00014	62000	PASTOS PERMANENTES DE 5 O MAS AÑOS-SIN VARIEDAD	S	33,89
1700000005821145	41-033-035-00109-00002	62000	PASTOS PERMANENTES DE 5 O MAS AÑOS-SIN VARIEDAD	S	0,00
1700000005821146	41-033-035-00109-00015	62000	PASTOS PERMANENTES DE 5 O MAS AÑOS-SIN VARIEDAD	S	2,87

(1) Superficie declarada admisible ajustada con la superficie comprometida.
(2) Factor de penalización valorando el alcance para el tipo de compromiso.

Puede verificar la integridad de una copia de este documento mediante la lectura del código QR adjunto o mediante el acceso a la dirección <https://ws050.juntadeandalucia.es/verificarFirma> indicando el código de VERIFICACIÓN

FIRMADO POR	RAQUEL MARIA ESPIN CRESPO	17/12/2024	
VERIFICACIÓN	Pk2jm6UYDU9J72AMTZUYRN3GET48NG	PÁG. 9166/9349	

**Datos considerados para el Cálculo de la Carga Ganadera mínima y máxima del expediente****Recintos Determinados para el Cálculo de Garga Ganadera Máxima**

REF.	REFERENCIA SIGPAC	CULTIVO	DESCRIPCIÓN CULTIVO	SUP.	
				S/R	RESUELTA (ha)
170000005821147	41-033-035-00109-00019	62000	PASTOS PERMANENTES DE 5 O MAS AÑOS-SIN VARIEDAD	S	13,29
170000005821148	41-033-035-00109-00018	62000	PASTOS PERMANENTES DE 5 O MAS AÑOS-SIN VARIEDAD	S	1,77
170000005821149	41-033-035-00109-00004	62000	PASTOS PERMANENTES DE 5 O MAS AÑOS-SIN VARIEDAD	S	1,51
170000005821150	41-033-035-00109-00003	62000	PASTOS PERMANENTES DE 5 O MAS AÑOS-SIN VARIEDAD	S	0,00
170000005821151	41-033-035-00109-00012	62000	PASTOS PERMANENTES DE 5 O MAS AÑOS-SIN VARIEDAD	S	20,59
170000005821152	41-033-036-00020-00001	62000	PASTOS PERMANENTES DE 5 O MAS AÑOS-SIN VARIEDAD	S	1,02
170000005821153	41-033-036-00006-00001	62000	PASTOS PERMANENTES DE 5 O MAS AÑOS-SIN VARIEDAD	S	1,16
170000005821154	41-033-036-00006-00003	62000	PASTOS PERMANENTES DE 5 O MAS AÑOS-SIN VARIEDAD	S	0,70
170000005821155	41-033-036-00006-00015	62000	PASTOS PERMANENTES DE 5 O MAS AÑOS-SIN VARIEDAD	S	0,04
170000005821156	41-033-036-00007-00003	62000	PASTOS PERMANENTES DE 5 O MAS AÑOS-SIN VARIEDAD	S	38,26
170000005821158	41-033-036-00007-00001	62000	PASTOS PERMANENTES DE 5 O MAS AÑOS-SIN VARIEDAD	S	1,09
170000005821160	41-033-035-00109-00009	62000	PASTOS PERMANENTES DE 5 O MAS AÑOS-SIN VARIEDAD	S	0,03
170000005821161	41-033-035-00109-00013	62000	PASTOS PERMANENTES DE 5 O MAS AÑOS-SIN VARIEDAD	S	0,93

Incidencias de carga ganadera**INCIDENCIA DESCRIPCIÓN**

- 100407 Explotación solicitada no forma parte de ningún organismo de control autorizado para la producción ecológica en Andalucía o fecha de inscripción posterior al plazo establecido (Anexo I. Criterios de Subvencionabilidad. Orden 28 de marzo de 2023).
- Explotación:ES410330000050 Especie:PORCINO
- Explotación:ES410330000090 Especie:CAPRINA
- Explotación:ES410330000090 Especie:PORCINO
- Explotación:ES410330000140 Especie:PORCINO
- Explotación:ES410330000140 Especie:OVINA

(1) Superficie declarada admisible ajustada con la superficie comprometida.
 (2) Factor de penalización valorando el alcance para el tipo de compromiso.

Puede verificar la integridad de una copia de este documento mediante la lectura del código QR adjunto o mediante el acceso a la dirección <https://ws050.juntadeandalucia.es/verificarFirma> indicando el código de VERIFICACIÓN

FIRMADO POR	RAQUEL MARIA ESPIN CRESPO	17/12/2024	
VERIFICACIÓN	Pk2jm6UYDU9J72AMTZUYRN3GET48NG	PÁG. 9167/9349	

**APELLIDOS Y NOMBRE / RAZÓN SOCIAL**

QUINTO LOZANO ANTONIO

NIF

***6335*

EXPEDIENTE

1135975

ANUALIDAD DE PAGO

1ª

IMPORTE POR ANUALIDAD

	2023	2024	2025	2026	2027
IMPORTE MÁXIMO SUBVENCIONABLE	951,94 €	951,94 €	951,94 €	793,28 €	793,28 €
IMPORTE MEDIO DE TRANSFERENCIA (€/ha)	297,48 €	297,48 €	297,48 €	247,90 €	247,90 €

RESUMEN DE UNIDADES

Cód	GRUPO DE PAGO	Sup. Dec. Admisible (ha)	Sup. Comprometida (ha)	Sup. ajustada compromiso (1) (ha)	% sobredec.	Sup. Resuelta (ha)	Importe Declarado	Importe Topado	Importe Resuelto	Importe tras sobredec.
419	OLIVAR	3,23		3,20	0,00	3,20	951,94	951,94	951,94	951,94
TOTAL		3,23	3,20	3,20		3,20	951,94	951,94	951,94	951,94

APLICACIÓN DE REDUCCIONES Y PENALIZACIONES

GRUPO DE PAGO	Importe Calculado	Importe prereduc.	Criterios de subvencionabilidad y compromisos	Presentación tardía	Omisión declaración	Condicionalidad	IMPORTE (Euros) RESUELTO
OLIVAR	951,94	951,94	0,00	0,00	0,00	0,00	951,94
TOTAL	951,94	951,94					951,94

RESUMEN DE PAGOS**IMPORTE (Euros)**

	RESUELTO	FEADER	MAPA	CAPADR
OLIVAR - Pago realizado	951,94 €	809,15 €	93,39 €	49,40 €

RECINTOS RESUELTOS

REF.	REFERENCIA SIGPAC	CULTIVO	DESCRIPCIÓN CULTIVO	S/R G.PAGO	PEND. MEDIA (%)	SUP. DEC. ADMISIBLE (ha)	SUP. COMPROM. (ha)	SUP. AJUSTADA COMPR.(1) (ha)	SUP. CONY. SIGPAC (ha)	SUP. CERTIE (ha)	SUP. CAMPO (ha)	SUP. CAMPO DETER. CULT. DECLARADO (ha)	SUP. DEC. REDUCIDA (ha)	SUP. RESUELTA (ha)
-97019	41-033-034-00023-006	101268	OLIVAR-PICO LIMON	S 419	11,30	0,06	0,06	0,06		0,06			0,06	0,06
1700000006167581	41-033-034-00023-004	101010	OLIVAR-PICUAL	S 419	23,30	3,17	3,14	3,14		3,17			3,14	3,14

INCIDENCIAS**INCIDENCIA DESCRIPCIÓN**

4272 Verifica que las líneas de declaración de las Solicitudes Únicas no tienen solapes con la capa de Retroactividad Gráfica (ambas de la misma campaña) a nivel de expediente/línea de declaración gráfica de la solicitud.
Ref:1700000006167581 Recinto:41-033-034-00023-00004 Cultivo: - Agregado de la referencia del recinto.:0 Zona de la referencia del recinto.:0 Superficie solapada.:0,03 Id. Incid.:100998171

(1) Superficie declarada admisible ajustada con la superficie comprometida.
(2) Factor de penalización valorando el alcance para el tipo de compromiso.

Puede verificar la integridad de una copia de este documento mediante la lectura del código QR adjunto o mediante el acceso a la dirección <https://ws050.juntadeandalucia.es/verificarFirma> indicando el código de VERIFICACIÓN

FIRMADO POR

RAQUEL MARIA ESPIN CRESPO

17/12/2024

VERIFICACIÓN

Pk2jm6UYDU9J72AMTZUYRN3GET48NG

PÁG. 9168/9349



**APELLIDOS Y NOMBRE / RAZÓN SOCIAL**

RAMÍREZ PERIAÑEZ JUAN

NIF

***0784*

EXPEDIENTE

1159593

ANUALIDAD DE PAGO

1ª

IMPORTES POR ANUALIDAD

	2023	2024	2025	2026	2027
IMPORTE MÁXIMO SUBVENCIONABLE	2.168,63 €	2.168,63 €	2.168,63 €	1.807,19 €	1.807,19 €
IMPORTE MEDIO DE TRANSFERENCIA (€/ha)	297,48 €	297,48 €	297,48 €	247,90 €	247,90 €

RESUMEN DE UNIDADES

Cód	GRUPO DE PAGO	Sup. Dec. Admisible (ha)	Sup. Comprometida (ha)	Sup. ajustada compromiso (1) (ha)	% sobredec.	Sup. Resuelta (ha)	Importe Declarado	Importe Topado	Importe Resuelto	Importe tras sobredec.
419	OLIVAR	7,29		7,29	0,00	7,29	2.168,63	2.168,63	2.168,63	2.168,63
TOTAL		7,29	7,29	7,29		7,29	2.168,63	2.168,63	2.168,63	2.168,63

APLICACIÓN DE REDUCCIONES Y PENALIZACIONES

GRUPO DE PAGO	Importe Calculado	Importe prereduc.	Criterios de subvencionabilidad y compromisos	Presentación tardía	Omisión declaración	Condicionalidad	IMPORTE (Euros) RESUELTO
OLIVAR	2.168,63	2.168,63	0,00	0,00	0,00	0,00	2.168,63
TOTAL	2.168,63	2.168,63					2.168,63

RESUMEN DE PAGOS**IMPORTE (Euros)**

	RESUELTO	FEADER	MAPA	CAPADR
OLIVAR - Pago realizado	2.168,63 €	1.843,34 €	212,74 €	112,55 €

RECINTOS RESUELTOS

REF.	REFERENCIA SIGPAC	CULTIVO	DESCRIPCIÓN CULTIVO	S/R G.PAGO	PEND. MEDIA (%)	SUP. DEC. ADMISIBLE (ha)	SUP. COMPROM. (ha)	SUP. AJUSTADA COMPROM. (1) (ha)	SUP. CONY. SIGPAC (ha)	SUP. CERTIE (ha)	SUP. CAMPO (ha)	SUP. CAMPO DETER. CULT. DECLARADO (ha)	SUP. DEC. REDUCIDA (ha)	SUP. RESUELTA (ha)
170000005831859	41-076-017-00086-001	101010	OLIVAR-PICUAL	S 419	30,00	1,07	1,07	1,07		1,07			1,07	1,07
170000005831860	41-076-017-00103-001	101010	OLIVAR-PICUAL	S 419	23,60	2,70	2,70	2,70		2,70			2,70	2,70
170000005831861	41-076-017-00104-001	101010	OLIVAR-PICUAL	S 419	13,80	1,18	1,18	1,18		1,18			1,18	1,18
170000005831862	41-076-017-00108-001	101010	OLIVAR-PICUAL	S 419	22,20	0,90	0,90	0,90		0,90			0,90	0,90
170000005831863	41-076-017-00106-001	101010	OLIVAR-PICUAL	S 419	16,10	0,06	0,06	0,06		0,06			0,06	0,06
170000005831864	41-076-017-00107-001	101010	OLIVAR-PICUAL	S 419	19,80	1,38	1,38	1,38		1,38			1,38	1,38

(1) Superficie declarada admisible ajustada con la superficie comprometida.
(2) Factor de penalización valorando el alcance para el tipo de compromiso.

Puede verificar la integridad de una copia de este documento mediante la lectura del código QR adjunto o mediante el acceso a la dirección <https://ws050.juntadeandalucia.es/verificarFirma> indicando el código de VERIFICACIÓN

FIRMADO POR

RAQUEL MARIA ESPIN CRESPO

17/12/2024

VERIFICACIÓN

Pk2jm6UYDU9J72AMTZUYRN3GET48NG

PÁG. 9169/9349



**APELLIDOS Y NOMBRE / RAZÓN SOCIAL**

RANGEL GOMEZ ANTONIO

NIF

***4664*

EXPEDIENTE

1122948

ANUALIDAD DE PAGO

1ª

IMPORTES POR ANUALIDAD

	2023	2024	2025	2026	2027
IMPORTE MÁXIMO SUBVENCIONABLE	538,44 €	538,44 €	538,44 €	448,70 €	448,70 €
IMPORTE MEDIO DE TRANSFERENCIA (€/ha)	297,48 €	297,48 €	297,48 €	247,90 €	247,90 €

RESUMEN DE UNIDADES

Cód	GRUPO DE PAGO	Sup. Dec. Admisible (ha)	Sup. Comprometida (ha)	Sup. ajustada compromiso (1) (ha)	% sobredec.	Sup. Resuelta (ha)	Importe Declarado	Importe Topado	Importe Resuelto	Importe tras sobredec.
419	OLIVAR	1,81		1,81	0,00	1,81	538,44	538,44	538,44	538,44
TOTAL		1,81	1,81	1,81		1,81	538,44	538,44	538,44	538,44

APLICACIÓN DE REDUCCIONES Y PENALIZACIONES

GRUPO DE PAGO	Importe Calculado	Importe prereduc.	Criterios de subvencionabilidad y compromisos	Presentación tardía	Omisión declaración	Condicionalidad	IMPORTE (Euros) RESUELTO
OLIVAR	538,44	538,44	0,00	0,00	0,00	0,00	538,44
TOTAL	538,44	538,44					538,44

RESUMEN DE PAGOS**IMPORTE (Euros)**

	RESUELTO	FEADER	MAPA	CAPADR
OLIVAR - Pago realizado	538,44 €	457,67 €	52,82 €	27,95 €

RECINTOS RESUELTOS

REF.	REFERENCIA SIGPAC	CULTIVO	DESCRIPCIÓN CULTIVO	S/R G.PAGO	PEND. MEDIA (%)	SUP. DEC. ADMISIBLE (ha)	SUP. COMPROM. (ha)	SUP. AJUSTADA COMPR.(1) (ha)	SUP. CONY. SIGPAC (ha)	SUP. CERTIE (ha)	SUP. CAMPO (ha)	SUP. CAMPO DETER. CULT. DECLARADO (ha)	SUP. DEC. REDUCIDA (ha)	SUP. RESUELTA (ha)
1700000006008607	41-078-001-00268-002	101195	OLIVAR-LECHIN DE SEVILLA	S 419	26,90	0,76	0,76	0,76		0,76			0,76	0,76
1700000006008608	41-078-001-00508-006	101195	OLIVAR-LECHIN DE SEVILLA	S 419	37,60	1,05	1,05	1,05		1,05			1,05	1,05

(1) Superficie declarada admisible ajustada con la superficie comprometida.
(2) Factor de penalización valorando el alcance para el tipo de compromiso.

Puede verificar la integridad de una copia de este documento mediante la lectura del código QR adjunto o mediante el acceso a la dirección <https://ws050.juntadeandalucia.es/verificarFirma> indicando el código de VERIFICACIÓN

FIRMADO POR

RAQUEL MARIA ESPIN CRESPO

17/12/2024

VERIFICACIÓN

Pk2jm6UYDU9J72AMTZUYRN3GET48NG

PÁG. 9170/9349



**APELLIDOS Y NOMBRE / RAZÓN SOCIAL**

RASERO VENTURA JULIO CESAR

NIF

****3363*

EXPEDIENTE

1273637

ANUALIDAD DE PAGO

1ª

IMPORTE POR ANUALIDAD

	2023	2024	2025	2026	2027
IMPORTE MÁXIMO SUBVENCIONABLE	12.418,71 €	12.418,71 €	10.348,93 €	10.348,93 €	10.348,93 €
IMPORTE MEDIO DE TRANSFERENCIA (€/ha)	46,04 €	46,04 €	38,37 €	38,37 €	38,37 €

RESUMEN DE UNIDADES

Cód	GRUPO DE PAGO	Sup. Dec. Admisible (ha)	Sup. Comprometida (ha)	Sup. ajustada compromiso (1) (ha)	% sobredecc.	Sup. Resuelta (ha)	Importe Declarado	Importe Topado	Importe Resuelto	Importe tras sobredecc.
418	PASTOS ASOCIADOS A GANADERÍA ECOLÓGICA	272,80		269,71	0,00	269,71	15.369,61	12.418,71	12.418,71	12.418,71
TOTAL		272,80	269,71	269,71		269,71	15.369,61	12.418,71	12.418,71	12.418,71

APLICACIÓN DE REDUCCIONES Y PENALIZACIONES

GRUPO DE PAGO	Importe Calculado	Importe prerreduc.	Criterios de subvencionabilidad y compromisos	Presentación tardía	Omisión declaración	Condicionidad	IMPORTE (Euros) RESUELTO
PASTOS ASOCIADOS A GANADERÍA	12.418,71	12.418,71	0,00	0,00	0,00	0,00	12.418,71
TOTAL	12.418,71	12.418,71					12.418,71

RESUMEN DE PAGOS**IMPORTE (Euros)**

	RESUELTO	FEADER	MAPA	CAPADR
PASTOS ASOCIADOS A GANADERÍA ECOLÓGICA - Pago realizado	12.418,71 €	10.555,90 €	1.218,28 €	644,53 €

RECINTOS RESUELTOS

REE	REFERENCIA SIGPAC	CULTIVO DESCRIPCIÓN CULTIVO	S/R G.PAGO	PEND. MEDIA (%)	SUP. DEC. ADMISIBLE (ha)	SUP. COMPROM.	SUP. AJUSTADA COMPROM.(1) (ha)	SUP. CONV. SIGPAC (ha)	SUP. CERTIF. (ha)	SUP. CAMPO (ha)	SUP. CAMPO DETER. CULT. DECLARADO (ha)	SUP. DEC. REDUCIDA (ha)	SUP. RESUELTA (ha)
-912348	41-013-016-00077-003	62000 PASTOS PERMANENTES DE 5 O MAS AÑOS-SIN VARIEDAD	S 418	14,00	0,60	0,58	0,58		0,60			0,58	0,58
-912347	41-013-016-00004-012	62000 PASTOS PERMANENTES DE 5 O MAS AÑOS-SIN VARIEDAD	S 418	16,50	0,14	0,14	0,14		0,19			0,14	0,14
5109386	41-013-016-00004-002	62000 PASTOS PERMANENTES DE 5 O MAS AÑOS-SIN VARIEDAD	S 418	11,30	18,52	18,52	18,52		18,52			18,52	18,52
5109437	41-013-016-00004-005	62000 PASTOS PERMANENTES DE 5 O MAS AÑOS-SIN VARIEDAD	S 418	10,30	4,35	4,35	4,35		4,35			4,35	4,35
5109438	41-013-016-00004-004	62000 PASTOS PERMANENTES DE 5 O MAS AÑOS-SIN VARIEDAD	S 418	16,20	1,14	1,14	1,14		4,57			1,14	1,14
5109456	41-013-016-00005-006	62000 PASTOS PERMANENTES DE 5 O MAS AÑOS-SIN VARIEDAD	S 418	28,90	2,51	2,51	2,51		4,56			2,51	2,51
5109457	41-013-016-00005-005	62000 PASTOS PERMANENTES DE 5 O MAS AÑOS-SIN VARIEDAD	S 418	9,00	2,26	2,26	2,26		2,26			2,26	2,26
5109460	41-013-016-00005-003	62000 PASTOS PERMANENTES DE 5 O MAS AÑOS-SIN VARIEDAD	S 418	26,60	0,77	0,77	0,77		1,72			0,77	0,77
5109498	41-013-016-00006-007	62000 PASTOS PERMANENTES DE 5 O MAS AÑOS-SIN VARIEDAD	S 418	13,30	0,24	0,24	0,24		0,37			0,24	0,24
5109499	41-013-016-00006-006	62000 PASTOS PERMANENTES DE 5 O MAS AÑOS-SIN VARIEDAD	S 418	5,90	4,67	4,67	4,67		4,67			4,67	4,67
5109500	41-013-016-00006-023	63000 PASTOS DE MENOS DE 5 AÑOS-SIN VARIEDAD	S 418	13,00	8,29	8,29	8,29		8,29			8,29	8,29
5109501	41-013-016-00006-009	62000 PASTOS PERMANENTES DE 5 O MAS AÑOS-SIN VARIEDAD	S 418	21,20	1,01	1,01	1,01		1,55			1,01	1,01
5109503	41-013-016-00006-011	62000 PASTOS PERMANENTES DE 5 O MAS AÑOS-SIN VARIEDAD	S 418	12,90	14,29	14,29	14,29		14,29			14,29	14,29
5109504	41-013-016-00006-010	62000 PASTOS PERMANENTES DE 5 O MAS AÑOS-SIN VARIEDAD	S 418	15,50	14,74	14,74	14,74		17,34			14,74	14,74
5109507	41-013-016-00006-016	62000 PASTOS PERMANENTES DE 5 O MAS AÑOS-SIN VARIEDAD	S 418	24,80	0,02	0,02	0,02		0,02			0,02	0,02
5109508	41-013-016-00006-014	62000 PASTOS PERMANENTES DE 5 O MAS AÑOS-SIN VARIEDAD	S 418	13,40	8,93	8,93	8,93		10,51			8,93	8,93
5109510	41-013-016-00006-021	63000 PASTOS DE MENOS DE 5 AÑOS-SIN VARIEDAD	S 418	5,00	0,23	0,23	0,23		0,23			0,23	0,23
5109538	41-013-016-00076-002	62000 PASTOS PERMANENTES DE 5 O MAS AÑOS-SIN VARIEDAD	S 418	7,50	0,61	0,61	0,61		0,72			0,61	0,61
5109544	41-013-016-00077-001	62000 PASTOS PERMANENTES DE 5 O MAS AÑOS-SIN VARIEDAD	S 418	13,30	10,16	10,16	10,16		13,54			10,16	10,16
5109545	41-013-016-00078-001	62000 PASTOS PERMANENTES DE 5 O MAS AÑOS-SIN VARIEDAD	S 418	16,40	0,77	0,77	0,77		1,19			0,77	0,77
5109546	41-013-016-00077-002	62000 PASTOS PERMANENTES DE 5 O MAS AÑOS-SIN VARIEDAD	S 418	25,30	0,58	0,51	0,51		1,06			0,51	0,51
5109556	41-013-017-00005-004	62000 PASTOS PERMANENTES DE 5 O MAS AÑOS-SIN VARIEDAD	S 418	37,50	54,46	54,46	54,46		83,79			54,46	54,46
5109557	41-013-017-00005-003	62000 PASTOS PERMANENTES DE 5 O MAS AÑOS-SIN VARIEDAD	S 418	19,10	3,53	3,53	3,53		4,70			3,53	3,53
5109620	41-013-017-00006-001	62000 PASTOS PERMANENTES DE 5 O MAS AÑOS-SIN VARIEDAD	S 418	33,20	110,10	110,10	110,10		169,39			110,10	110,10
5109662	41-013-017-00006-007	62000 PASTOS PERMANENTES DE 5 O MAS AÑOS-SIN VARIEDAD	S 418	53,40	1,29	1,29	1,29		2,34			1,29	1,29
5109663	41-013-017-00006-009	62000 PASTOS PERMANENTES DE 5 O MAS AÑOS-SIN VARIEDAD	S 418	47,10	1,14	1,14	1,14		1,76			1,14	1,14
5109664	41-013-017-00006-008	62000 PASTOS PERMANENTES DE 5 O MAS AÑOS-SIN VARIEDAD	S 418	34,00	0,26	0,26	0,26		0,40			0,26	0,26
6959380	41-013-016-00006-018	63000 PASTOS DE MENOS DE 5 AÑOS-SIN VARIEDAD	S 418	10,20	7,19	4,19	4,19		4,19			4,19	4,19

(1) Superficie declarada admisible ajustada con la superficie comprometida.
(2) Factor de penalización valorando el alcance para el tipo de compromiso.Puede verificar la integridad de una copia de este documento mediante la lectura del código QR adjunto o mediante el acceso a la dirección <https://ws050.juntadeandalucia.es/verificarFirma> indicando el código de VERIFICACIÓN

FIRMADO POR

RAQUEL MARIA ESPIN CRESPO

17/12/2024

VERIFICACIÓN

Pk2jm6UYDU9J72AMTZUYRN3GET48NG

PÁG. 9171/9349



**INCIDENCIAS****INCIDENCIA DESCRIPCIÓN**

- 4272 Verifica que las líneas de declaración de las Solicitudes Únicas no tienen solapes con la capa de Retroactividad Gráfica (ambas de la misma campaña) a nivel de expediente/línea de declaración gráfica de la solicitud.
Ref:5109546 Recinto:41-013-016-00077-00002 Cultivo: - Agregado de la referencia del recinto.:0 Zona de la referencia del recinto.:0 Superficie solapada.:0,07 Id. Incid.:101028909
Ref:-912348 Recinto:41-013-016-00077-00003 Cultivo: - Agregado de la referencia del recinto.:0 Zona de la referencia del recinto.:0 Superficie solapada.:0,02 Id. Incid.:101028908
- 75022 No autoriza a que, en caso de la devolución por la entidad financiera (retrocesión bancaria) del pago en la cuenta corriente consignada en la solicitud y que está debidamente registrada en el sistema contable GIRO de la Junta de Andalucía, se proceda al pago en cualquier otra cuenta corriente de la titularidad del solicitante vigente en dicho sistema contable.
- 100407 Explotación solicitada no forma parte de ningún organismo de control autorizado para la producción ecológica en Andalucía o fecha de inscripción posterior al plazo establecido (Anexo I. Criterios de Subvencionabilidad. Orden 28 de marzo de 2023).
Explotación:ES410130000028 Especie:PORCINO
- 100421 Recinto declarado por error para una operación de la 6503, que se ha corregido de oficio marcando la operación correcta, de acuerdo con la fecha de inscripción del recinto en la producción ecológica.
Ref:5109386 Recinto:41-013-016-00004-00002 Cultivo:62000 PASTOS PERMANENTES DE 5 O MAS AÑOS-SIN VARIEDAD Secano
Ref:5109438 Recinto:41-013-016-00004-00004 Cultivo:62000 PASTOS PERMANENTES DE 5 O MAS AÑOS-SIN VARIEDAD Secano
Ref:5109437 Recinto:41-013-016-00004-00005 Cultivo:62000 PASTOS PERMANENTES DE 5 O MAS AÑOS-SIN VARIEDAD Secano
Ref:-912347 Recinto:41-013-016-00004-00012 Cultivo:62000 PASTOS PERMANENTES DE 5 O MAS AÑOS-SIN VARIEDAD Secano
Ref:5109460 Recinto:41-013-016-00005-00003 Cultivo:62000 PASTOS PERMANENTES DE 5 O MAS AÑOS-SIN VARIEDAD Secano
Ref:5109457 Recinto:41-013-016-00005-00005 Cultivo:62000 PASTOS PERMANENTES DE 5 O MAS AÑOS-SIN VARIEDAD Secano
Ref:5109456 Recinto:41-013-016-00005-00006 Cultivo:62000 PASTOS PERMANENTES DE 5 O MAS AÑOS-SIN VARIEDAD Secano
Ref:5109499 Recinto:41-013-016-00006-00006 Cultivo:62000 PASTOS PERMANENTES DE 5 O MAS AÑOS-SIN VARIEDAD Secano
Ref:5109498 Recinto:41-013-016-00006-00007 Cultivo:62000 PASTOS PERMANENTES DE 5 O MAS AÑOS-SIN VARIEDAD Secano
Ref:5109501 Recinto:41-013-016-00006-00009 Cultivo:62000 PASTOS PERMANENTES DE 5 O MAS AÑOS-SIN VARIEDAD Secano
Ref:5109504 Recinto:41-013-016-00006-00010 Cultivo:62000 PASTOS PERMANENTES DE 5 O MAS AÑOS-SIN VARIEDAD Secano
Ref:5109503 Recinto:41-013-016-00006-00011 Cultivo:62000 PASTOS PERMANENTES DE 5 O MAS AÑOS-SIN VARIEDAD Secano
Ref:5109508 Recinto:41-013-016-00006-00014 Cultivo:62000 PASTOS PERMANENTES DE 5 O MAS AÑOS-SIN VARIEDAD Secano
Ref:5109507 Recinto:41-013-016-00006-00016 Cultivo:62000 PASTOS PERMANENTES DE 5 O MAS AÑOS-SIN VARIEDAD Secano
Ref:6959380 Recinto:41-013-016-00006-00018 Cultivo:63000 PASTOS DE MENOS DE 5 AÑOS-SIN VARIEDAD Secano
Ref:5109510 Recinto:41-013-016-00006-00021 Cultivo:63000 PASTOS DE MENOS DE 5 AÑOS-SIN VARIEDAD Secano
Ref:5109500 Recinto:41-013-016-00006-00023 Cultivo:63000 PASTOS DE MENOS DE 5 AÑOS-SIN VARIEDAD Secano
Ref:5109538 Recinto:41-013-016-00076-00002 Cultivo:62000 PASTOS PERMANENTES DE 5 O MAS AÑOS-SIN VARIEDAD Secano
Ref:5109537 Recinto:41-013-016-00076-00003 Cultivo:62000 PASTOS PERMANENTES DE 5 O MAS AÑOS-SIN VARIEDAD Secano
Ref:5109544 Recinto:41-013-016-00077-00001 Cultivo:62000 PASTOS PERMANENTES DE 5 O MAS AÑOS-SIN VARIEDAD Secano
Ref:5109546 Recinto:41-013-016-00077-00002 Cultivo:62000 PASTOS PERMANENTES DE 5 O MAS AÑOS-SIN VARIEDAD Secano
Ref:-912348 Recinto:41-013-016-00077-00003 Cultivo:62000 PASTOS PERMANENTES DE 5 O MAS AÑOS-SIN VARIEDAD Secano
Ref:5109545 Recinto:41-013-016-00078-00001 Cultivo:62000 PASTOS PERMANENTES DE 5 O MAS AÑOS-SIN VARIEDAD Secano
Ref:5109557 Recinto:41-013-017-00005-00003 Cultivo:62000 PASTOS PERMANENTES DE 5 O MAS AÑOS-SIN VARIEDAD Secano
Ref:5109556 Recinto:41-013-017-00005-00004 Cultivo:62000 PASTOS PERMANENTES DE 5 O MAS AÑOS-SIN VARIEDAD Secano
Ref:5109620 Recinto:41-013-017-00006-00001 Cultivo:62000 PASTOS PERMANENTES DE 5 O MAS AÑOS-SIN VARIEDAD Secano
Ref:5109662 Recinto:41-013-017-00006-00007 Cultivo:62000 PASTOS PERMANENTES DE 5 O MAS AÑOS-SIN VARIEDAD Secano
Ref:5109664 Recinto:41-013-017-00006-00008 Cultivo:62000 PASTOS PERMANENTES DE 5 O MAS AÑOS-SIN VARIEDAD Secano
Ref:5109663 Recinto:41-013-017-00006-00009 Cultivo:62000 PASTOS PERMANENTES DE 5 O MAS AÑOS-SIN VARIEDAD Secano
- 100424 Solicita recinto que no está comprometido para la operación.
Ref:5109537 Recinto:41-013-016-00076-00003 Cultivo:62000 PASTOS PERMANENTES DE 5 O MAS AÑOS-SIN VARIEDAD Secano

Datos considerados para el Cálculo de la Carga Ganadera mínima y máxima del expediente

Explotación	Especie	Inscrito en Sipea y Admisible	Ugm Calculada para CG Mínima	Ugm Calculada para CG Máxima
ES410130000028	BOVINA	SI	52,74	52,74
ES410130000028	PORCINO	NO	0,00	282,50
			52,74	335,24

Superficie determinada para Cálculo Carga Ganadera Mínima: 274,13 ha**Superficie determinada para Cálculo Carga Ganadera Máxima:** 388,21 ha**Carga Ganadera Mínima Expediente:** 0,19 ugm/ha**Carga Ganadera Máxima Expediente:** 0,86 ugm/ha

Los importes del Grupo de Pago de pastos de este expediente han sido ajustados por no llegar a la carga ganadera mínima de 0,3

(1) Superficie declarada admisible ajustada con la superficie comprometida.
(2) Factor de penalización valorando el alcance para el tipo de compromiso.Puede verificar la integridad de una copia de este documento mediante la lectura del código QR adjunto o mediante el acceso a la dirección <https://ws050.juntadeandalucia.es/verificarFirma> indicando el código de VERIFICACIÓN

FIRMADO POR

RAQUEL MARIA ESPIN CRESPO

17/12/2024

VERIFICACIÓN

Pk2jm6UYDU9J72AMTZUYRN3GET48NG

PÁG. 9172/9349



**Datos considerados para el Cálculo de la Carga Ganadera mínima y máxima del expediente****Recintos Determinados para el Cálculo de Garga Ganadera Mínima**

REF.	REFERENCIA SIGPAC	CULTIVO	DESCRIPCIÓN CULTIVO	SUP.	
				S/R	RESUELTA (ha)
-912348	41-013-016-00077-00003	62000	PASTOS PERMANENTES DE 5 O MAS AÑOS-SIN VARIEDAD	S	0,58
-912347	41-013-016-00004-00012	62000	PASTOS PERMANENTES DE 5 O MAS AÑOS-SIN VARIEDAD	S	0,14
5109386	41-013-016-00004-00002	62000	PASTOS PERMANENTES DE 5 O MAS AÑOS-SIN VARIEDAD	S	18,52
5109437	41-013-016-00004-00005	62000	PASTOS PERMANENTES DE 5 O MAS AÑOS-SIN VARIEDAD	S	4,35
5109438	41-013-016-00004-00004	62000	PASTOS PERMANENTES DE 5 O MAS AÑOS-SIN VARIEDAD	S	1,14
5109456	41-013-016-00005-00006	62000	PASTOS PERMANENTES DE 5 O MAS AÑOS-SIN VARIEDAD	S	2,51
5109457	41-013-016-00005-00005	62000	PASTOS PERMANENTES DE 5 O MAS AÑOS-SIN VARIEDAD	S	2,26
5109460	41-013-016-00005-00003	62000	PASTOS PERMANENTES DE 5 O MAS AÑOS-SIN VARIEDAD	S	0,77
5109498	41-013-016-00006-00007	62000	PASTOS PERMANENTES DE 5 O MAS AÑOS-SIN VARIEDAD	S	0,24
5109499	41-013-016-00006-00006	62000	PASTOS PERMANENTES DE 5 O MAS AÑOS-SIN VARIEDAD	S	4,67
5109500	41-013-016-00006-00023	63000	PASTOS DE MENOS DE 5 AÑOS-SIN VARIEDAD	S	8,29
5109501	41-013-016-00006-00009	62000	PASTOS PERMANENTES DE 5 O MAS AÑOS-SIN VARIEDAD	S	1,01
5109503	41-013-016-00006-00011	62000	PASTOS PERMANENTES DE 5 O MAS AÑOS-SIN VARIEDAD	S	14,29
5109504	41-013-016-00006-00010	62000	PASTOS PERMANENTES DE 5 O MAS AÑOS-SIN VARIEDAD	S	14,74
5109505	41-013-016-00006-00012	62000	PASTOS PERMANENTES DE 5 O MAS AÑOS-SIN VARIEDAD	S	4,42
5109507	41-013-016-00006-00016	62000	PASTOS PERMANENTES DE 5 O MAS AÑOS-SIN VARIEDAD	S	0,02
5109508	41-013-016-00006-00014	62000	PASTOS PERMANENTES DE 5 O MAS AÑOS-SIN VARIEDAD	S	8,93
5109510	41-013-016-00006-00021	63000	PASTOS DE MENOS DE 5 AÑOS-SIN VARIEDAD	S	0,23
5109538	41-013-016-00076-00002	62000	PASTOS PERMANENTES DE 5 O MAS AÑOS-SIN VARIEDAD	S	0,61
5109544	41-013-016-00077-00001	62000	PASTOS PERMANENTES DE 5 O MAS AÑOS-SIN VARIEDAD	S	10,16
5109545	41-013-016-00078-00001	62000	PASTOS PERMANENTES DE 5 O MAS AÑOS-SIN VARIEDAD	S	0,77
5109546	41-013-016-00077-00002	62000	PASTOS PERMANENTES DE 5 O MAS AÑOS-SIN VARIEDAD	S	0,51
5109556	41-013-017-00005-00004	62000	PASTOS PERMANENTES DE 5 O MAS AÑOS-SIN VARIEDAD	S	54,46
5109557	41-013-017-00005-00003	62000	PASTOS PERMANENTES DE 5 O MAS AÑOS-SIN VARIEDAD	S	3,53
5109620	41-013-017-00006-00001	62000	PASTOS PERMANENTES DE 5 O MAS AÑOS-SIN VARIEDAD	S	110,10
5109662	41-013-017-00006-00007	62000	PASTOS PERMANENTES DE 5 O MAS AÑOS-SIN VARIEDAD	S	1,29
5109663	41-013-017-00006-00009	62000	PASTOS PERMANENTES DE 5 O MAS AÑOS-SIN VARIEDAD	S	1,14
5109664	41-013-017-00006-00008	62000	PASTOS PERMANENTES DE 5 O MAS AÑOS-SIN VARIEDAD	S	0,26
6959380	41-013-016-00006-00018	63000	PASTOS DE MENOS DE 5 AÑOS-SIN VARIEDAD	S	4,19

Recintos Determinados para el Cálculo de Garga Ganadera Máxima

REF.	REFERENCIA SIGPAC	CULTIVO	DESCRIPCIÓN CULTIVO	SUP.	
				S/R	RESUELTA (ha)
-912348	41-013-016-00077-00003	62000	PASTOS PERMANENTES DE 5 O MAS AÑOS-SIN VARIEDAD	S	0,58
-912347	41-013-016-00004-00012	62000	PASTOS PERMANENTES DE 5 O MAS AÑOS-SIN VARIEDAD	S	0,14
5109386	41-013-016-00004-00002	62000	PASTOS PERMANENTES DE 5 O MAS AÑOS-SIN VARIEDAD	S	18,52
5109437	41-013-016-00004-00005	62000	PASTOS PERMANENTES DE 5 O MAS AÑOS-SIN VARIEDAD	S	4,35
5109438	41-013-016-00004-00004	62000	PASTOS PERMANENTES DE 5 O MAS AÑOS-SIN VARIEDAD	S	1,14

(1) Superficie declarada admisible ajustada con la superficie comprometida.
(2) Factor de penalización valorando el alcance para el tipo de compromiso.

Puede verificar la integridad de una copia de este documento mediante la lectura del código QR adjunto o mediante el acceso a la dirección <https://ws050.juntadeandalucia.es/verificarFirma> indicando el código de VERIFICACIÓN

FIRMADO POR

RAQUEL MARIA ESPIN CRESPO

17/12/2024

VERIFICACIÓN

Pk2jm6UYDU9J72AMTZUYRN3GET48NG

PÁG. 9173/9349



**Datos considerados para el Cálculo de la Carga Ganadera mínima y máxima del expediente****Recintos Determinados para el Cálculo de Garga Ganadera Máxima**

REF.	REFERENCIA SIGPAC	CULTIVO	DESCRIPCIÓN CULTIVO	SUP.	
				S/R	RESUELTA (ha)
5109456	41-013-016-00005-00006	62000	PASTOS PERMANENTES DE 5 O MAS AÑOS-SIN VARIEDAD	S	2,51
5109457	41-013-016-00005-00005	62000	PASTOS PERMANENTES DE 5 O MAS AÑOS-SIN VARIEDAD	S	2,26
5109460	41-013-016-00005-00003	62000	PASTOS PERMANENTES DE 5 O MAS AÑOS-SIN VARIEDAD	S	0,77
5109498	41-013-016-00006-00007	62000	PASTOS PERMANENTES DE 5 O MAS AÑOS-SIN VARIEDAD	S	0,24
5109499	41-013-016-00006-00006	62000	PASTOS PERMANENTES DE 5 O MAS AÑOS-SIN VARIEDAD	S	4,67
5109500	41-013-016-00006-00023	63000	PASTOS DE MENOS DE 5 AÑOS-SIN VARIEDAD	S	8,29
5109501	41-013-016-00006-00009	62000	PASTOS PERMANENTES DE 5 O MAS AÑOS-SIN VARIEDAD	S	1,01
5109503	41-013-016-00006-00011	62000	PASTOS PERMANENTES DE 5 O MAS AÑOS-SIN VARIEDAD	S	14,29
5109504	41-013-016-00006-00010	62000	PASTOS PERMANENTES DE 5 O MAS AÑOS-SIN VARIEDAD	S	14,74
5109505	41-013-016-00006-00012	62000	PASTOS PERMANENTES DE 5 O MAS AÑOS-SIN VARIEDAD	S	4,42
5109507	41-013-016-00006-00016	62000	PASTOS PERMANENTES DE 5 O MAS AÑOS-SIN VARIEDAD	S	0,02
5109508	41-013-016-00006-00014	62000	PASTOS PERMANENTES DE 5 O MAS AÑOS-SIN VARIEDAD	S	8,93
5109510	41-013-016-00006-00021	63000	PASTOS DE MENOS DE 5 AÑOS-SIN VARIEDAD	S	0,23
5109537	41-013-016-00076-00003	62000	PASTOS PERMANENTES DE 5 O MAS AÑOS-SIN VARIEDAD	S	0,00
5109538	41-013-016-00076-00002	62000	PASTOS PERMANENTES DE 5 O MAS AÑOS-SIN VARIEDAD	S	0,61
5109544	41-013-016-00077-00001	62000	PASTOS PERMANENTES DE 5 O MAS AÑOS-SIN VARIEDAD	S	10,16
5109545	41-013-016-00078-00001	62000	PASTOS PERMANENTES DE 5 O MAS AÑOS-SIN VARIEDAD	S	0,77
5109546	41-013-016-00077-00002	62000	PASTOS PERMANENTES DE 5 O MAS AÑOS-SIN VARIEDAD	S	0,51
5109556	41-013-017-00005-00004	62000	PASTOS PERMANENTES DE 5 O MAS AÑOS-SIN VARIEDAD	S	54,46
5109557	41-013-017-00005-00003	62000	PASTOS PERMANENTES DE 5 O MAS AÑOS-SIN VARIEDAD	S	3,53
5109620	41-013-017-00006-00001	62000	PASTOS PERMANENTES DE 5 O MAS AÑOS-SIN VARIEDAD	S	110,10
5109662	41-013-017-00006-00007	62000	PASTOS PERMANENTES DE 5 O MAS AÑOS-SIN VARIEDAD	S	1,29
5109663	41-013-017-00006-00009	62000	PASTOS PERMANENTES DE 5 O MAS AÑOS-SIN VARIEDAD	S	1,14
5109664	41-013-017-00006-00008	62000	PASTOS PERMANENTES DE 5 O MAS AÑOS-SIN VARIEDAD	S	0,26
6959376	41-013-017-00053-00006	62000	PASTOS PERMANENTES DE 5 O MAS AÑOS-SIN VARIEDAD	S	27,97
6959377	41-013-016-00006-00005	62000	PASTOS PERMANENTES DE 5 O MAS AÑOS-SIN VARIEDAD	S	3,65
6959378	41-013-017-00053-00008	62000	PASTOS PERMANENTES DE 5 O MAS AÑOS-SIN VARIEDAD	S	23,07
6959379	41-013-017-00053-00007	62000	PASTOS PERMANENTES DE 5 O MAS AÑOS-SIN VARIEDAD	S	3,99
6959380	41-013-016-00006-00018	63000	PASTOS DE MENOS DE 5 AÑOS-SIN VARIEDAD	S	7,19
6959381	41-013-016-00005-00001	62000	PASTOS PERMANENTES DE 5 O MAS AÑOS-SIN VARIEDAD	S	6,93
6959382	41-013-016-00006-00001	62000	PASTOS PERMANENTES DE 5 O MAS AÑOS-SIN VARIEDAD	S	34,65
6959383	41-013-016-00005-00004	62000	PASTOS PERMANENTES DE 5 O MAS AÑOS-SIN VARIEDAD	S	10,82

Incidencias de carga ganadera**INCIDENCIA DESCRIPCIÓN**

- 4272 Verifica que las líneas de declaración de las Solicitudes Únicas no tienen solapes con la capa de Retroactividad Gráfica (ambas de la misma campaña) a nivel de expediente/línea de declaración gráfica de la solicitud.
 Ref.:912348 Recinto:41-013-016-00077-00003 Cultivo: - Agregado de la referencia del recinto.:0 Zona de la referencia del recinto.:0 Superficie solapada.:0,02 Id. Incid.:5085933
 Ref.:5109546 Recinto:41-013-016-00077-00002 Cultivo: - Agregado de la referencia del recinto.:0 Zona de la referencia del recinto.:0 Superficie solapada.:0,07 Id. Incid.:5085934

(1) Superficie declarada admisible ajustada con la superficie comprometida.
 (2) Factor de penalización valorando el alcance para el tipo de compromiso.

Puede verificar la integridad de una copia de este documento mediante la lectura del código QR adjunto o mediante el acceso a la dirección <https://ws050.juntadeandalucia.es/verificarFirma> indicando el código de VERIFICACIÓN

FIRMADO POR	RAQUEL MARIA ESPIN CRESPO	17/12/2024	
VERIFICACIÓN	Pk2jm6UYDU9J72AMTZUYRN3GET48NG	PÁG. 9174/9349	



Datos considerados para el Cálculo de la Carga Ganadera mínima y máxima del expediente

100407 Explotación solicitada no forma parte de ningún organismo de control autorizado para la producción ecológica en Andalucía o fecha de inscripción posterior al plazo establecido (Anexo I. Criterios de Subvencionabilidad. Orden 28 de marzo de 2023).
Explotación:ES410130000028 Especie:PORCINO

(1) Superficie declarada admisible ajustada con la superficie comprometida.
(2) Factor de penalización valorando el alcance para el tipo de compromiso.

Puede verificar la integridad de una copia de este documento mediante la lectura del código QR adjunto o mediante el acceso a la dirección <https://ws050.juntadeandalucia.es/verificarFirma> indicando el código de VERIFICACIÓN

FIRMADO POR	RAQUEL MARIA ESPIN CRESPO	17/12/2024	
VERIFICACIÓN	Pk2jm6UYDU9J72AMTZUYRN3GET48NG	PÁG. 9175/9349	

**APELLIDOS Y NOMBRE / RAZÓN SOCIAL**

Rastrojo Jimenez Juan Francisco

NIF

****8563*

EXPEDIENTE

1283772

ANUALIDAD DE PAGO

1ª

IMPORTE POR ANUALIDAD

	2023	2024	2025	2026	2027
IMPORTE MÁXIMO SUBVENCIONABLE	9.875,11 €	9.875,11 €	8.744,89 €	8.229,26 €	8.229,26 €
IMPORTE MEDIO DE TRANSFERENCIA (€/ha)	110,37 €	110,37 €	97,74 €	91,98 €	91,98 €

RESUMEN DE UNIDADES

Cód	GRUPO DE PAGO	Sup. Dec. Admisible (ha)	Sup. Comprometida (ha)	Sup. ajustada compromiso (1) (ha)	% sobredecc.	Sup. Resuelta (ha)	Importe Declarado	Importe Topado	Importe Resuelto	Importe tras sobredecc.
418	PASTOS ASOCIADOS A GANADERÍA ECOLÓGICA	79,10		79,07	0,00	79,07	7.634,04	6.781,32	6.781,32	6.781,32
419	OLIVAR	11,41		10,40	0,00	10,40	3.093,79	3.093,79	3.093,79	3.093,79
TOTAL		90,51	89,47	89,47		89,47	10.727,83	9.875,11	9.875,11	9.875,11

APLICACIÓN DE REDUCCIONES Y PENALIZACIONES

GRUPO DE PAGO	Importe Calculado	Importe prereduc.	Criterios de subvencionabilidad y compromisos	Presentación tardía	Omisión declaración	Condicionabilidad	IMPORTE (Euros) RESUELTO
OLIVAR	3.093,79	3.093,79	0,00	0,00	0,00	0,00	3.093,79
PASTOS ASOCIADOS A GANADERÍA	6.781,32	6.781,32	0,00	0,00	0,00	0,00	6.781,32
TOTAL	9.875,11	9.875,11					9.875,11

RESUMEN DE PAGOS

	RESUELTO	FEADER	MAPA	CAPADR
OLIVAR - Pago realizado	3.093,79 €	2.629,72 €	303,50 €	160,57 €
PASTOS ASOCIADOS A GANADERÍA ECOLÓGICA - Pago realizado	6.781,32 €	5.764,12 €	665,25 €	351,95 €
TOTAL	9.875,11 €	8.393,84 €	968,75 €	512,52 €

RECINTOS RESUELTOS

REF.	REFERENCIA SIGPAC	CULTIVO DESCRIPCIÓN CULTIVO	S/R G.PAGO	PEND. MEDIA (%)	SUP. DEC. ADMISIBLE (ha)	SUP. COMPROM. (ha)	SUP. AJUSTADA COMPR.(1) (ha)	SUP. CONV. SIGPAC (ha)	SUP. CERTIF. (ha)	SUP. CAMPO (ha)	SUP. CAMPO DETER. CULT. (ha)	SUP. DEC. REDUCIDA (ha)	SUP. RESUELTA (ha)
-1296369	41-078-017-00410-005	62000 PASTOS PERMANENTES DE 5 O MAS AÑOS-SIN VARIEDAD	S 418	7,30	0,02	0,02	0,02		0,10			0,02	0,02
-1296368	41-078-017-00410-002	62000 PASTOS PERMANENTES DE 5 O MAS AÑOS-SIN VARIEDAD	S 418	13,90	15,70	15,70	15,70		15,70			15,70	15,70
-1296367	41-078-017-00035-006	62000 PASTOS PERMANENTES DE 5 O MAS AÑOS-SIN VARIEDAD	S 418	14,10	0,11	0,11	0,11		0,11			0,11	0,11
6828154	41-078-009-00003-008	62000 PASTOS PERMANENTES DE 5 O MAS AÑOS-SIN VARIEDAD	S 418	20,50	10,40	10,40	10,40		10,40			10,40	10,40
6828155	41-078-009-00082-001	62000 PASTOS PERMANENTES DE 5 O MAS AÑOS-SIN VARIEDAD	S 418	14,70	0,88	0,87	0,87		0,87			0,87	0,87
6828159	41-078-009-00082-002	62000 PASTOS PERMANENTES DE 5 O MAS AÑOS-SIN VARIEDAD	S 418	18,90	2,19	2,19	2,19		2,19			2,19	2,19
6828162	41-078-009-00082-004	62000 PASTOS PERMANENTES DE 5 O MAS AÑOS-SIN VARIEDAD	S 418	16,40	0,02	0,02	0,02		0,03			0,02	0,02
6828175	41-078-010-00009-001	62000 PASTOS PERMANENTES DE 5 O MAS AÑOS-SIN VARIEDAD	S 418	29,90	9,30	9,30	9,30		9,30			9,30	9,30
6828183	41-078-010-00008-001	62000 PASTOS PERMANENTES DE 5 O MAS AÑOS-SIN VARIEDAD	S 418	31,10	12,36	12,36	12,36		19,00			12,36	12,36
6828190	41-078-010-00011-001	62000 PASTOS PERMANENTES DE 5 O MAS AÑOS-SIN VARIEDAD	S 418	32,10	1,95	1,95	1,95		2,60			1,95	1,95
170000004942990	41-078-017-00035-006	62000 PASTOS PERMANENTES DE 5 O MAS AÑOS-SIN VARIEDAD	S 418	14,10	0,07	0,07	0,07		0,07			0,07	0,07
170000006501175	41-078-012-00034-005	62000 PASTOS PERMANENTES DE 5 O MAS AÑOS-SIN VARIEDAD	S 418	17,00	18,52	18,52	18,52		21,79			18,52	18,52
170000006501179	41-078-009-00002-005	62000 PASTOS PERMANENTES DE 5 O MAS AÑOS-SIN VARIEDAD	S 418	15,20	7,02	7,01	7,01		7,01			7,01	7,01
170000006501180	41-078-009-00002-003	62000 PASTOS PERMANENTES DE 5 O MAS AÑOS-SIN VARIEDAD	S 418	7,50	0,56	0,55	0,55		0,55			0,55	0,55
170000006501170	41-078-009-00002-002	101195 OLIVAR-LECHIN DE SEVILLA	S 419	20,00	1,78	1,78	1,78		1,78			1,78	1,78
170000006501171	41-078-012-00034-032	101010 OLIVAR-PICUAL	S 419	13,70	0,68	0,68	0,68		0,68			0,68	0,68
170000006501172	41-078-012-00034-019	101010 OLIVAR-PICUAL	S 419	12,90	5,53	5,53	5,53		5,73			5,53	5,53
170000006501174	41-078-012-00034-034	101010 OLIVAR-PICUAL	S 419	9,00	0,10	0,10	0,10		0,12			0,10	0,10
170000006501176	41-078-012-00034-011	101010 OLIVAR-PICUAL	R 419	11,20	1,53	0,52	0,52		0,52			0,52	0,52
170000006501177	41-078-012-00034-009	101010 OLIVAR-PICUAL	R 419	17,50	1,79	1,79	1,79		1,79			1,79	1,79

(1) Superficie declarada admisible ajustada con la superficie comprometida.
(2) Factor de penalización valorando el alcance para el tipo de compromiso.

Puede verificar la integridad de una copia de este documento mediante la lectura del código QR adjunto o mediante el acceso a la dirección <https://ws050.juntadeandalucia.es/verificarFirma> indicando el código de VERIFICACIÓN

FIRMADO POR

RAQUEL MARIA ESPIN CRESPO

17/12/2024

VERIFICACIÓN

Pk2jm6UYDU9J72AMTZUYRN3GET48NG

PÁG. 9176/9349



**INCIDENCIAS****INCIDENCIA DESCRIPCIÓN**

- 100407 Explotación solicitada no forma parte de ningún organismo de control autorizado para la producción ecológica en Andalucía o fecha de inscripción posterior al plazo establecido (Anexo I. Criterios de Subvencionabilidad. Orden 28 de marzo de 2023).
Explotación:ES41078000042 Especie:CAPRINA
Explotación:ES41078000042 Especie:PORCINO
Explotación:ES410780000384 Especie:PORCINO
- 100424 Solicita recinto que no está comprometido para la operación.
Ref:6828189 Recinto:41-078-010-00011-00003 Cultivo:62000 PASTOS PERMANENTES DE 5 O MAS AÑOS-SIN VARIEDAD Secano

Datos considerados para el Cálculo de la Carga Ganadera mínima y máxima del expediente

Explotación	Especie	Inscrito en Sipea y Admisible	Ugm Calculada para CG Mínima	Ugm Calculada para CG Máxima
ES41078000042	CAPRINA	NO	0,00	0,10
ES41078000042	OVINA	SI	20,48	20,48
ES41078000042	PORCINO	NO	0,00	82,37
ES410780000384	PORCINO	NO	0,00	1,04
			20,48	103,99

Superficie determinada para Cálculo Carga Ganadera Mínima: 79,07 ha

Superficie determinada para Cálculo Carga Ganadera Máxima: 79,10 ha

Los importes del Grupo de Pago de pastos de este expediente han sido ajustados por no llegar a la carga ganadera mínima de 0,3

Carga Ganadera Mínima Expediente: 0,26 ugm/ha

Carga Ganadera Máxima Expediente: 1,31 ugm/ha

Recintos Determinados para el Cálculo de Carga Ganadera Mínima

REF.	REFERENCIA SIGPAC	CULTIVO	DESCRIPCIÓN CULTIVO	S/R	SUP. RESUELTA (ha)
-1296369	41-078-017-00410-00005	62000	PASTOS PERMANENTES DE 5 O MAS AÑOS-SIN VARIEDAD	S	0,02
-1296368	41-078-017-00410-00002	62000	PASTOS PERMANENTES DE 5 O MAS AÑOS-SIN VARIEDAD	S	15,70
-1296367	41-078-017-00035-00006	62000	PASTOS PERMANENTES DE 5 O MAS AÑOS-SIN VARIEDAD	S	0,11
6828154	41-078-009-00003-00008	62000	PASTOS PERMANENTES DE 5 O MAS AÑOS-SIN VARIEDAD	S	10,40
6828155	41-078-009-00082-00001	62000	PASTOS PERMANENTES DE 5 O MAS AÑOS-SIN VARIEDAD	S	0,87
6828159	41-078-009-00082-00002	62000	PASTOS PERMANENTES DE 5 O MAS AÑOS-SIN VARIEDAD	S	2,19
6828162	41-078-009-00082-00004	62000	PASTOS PERMANENTES DE 5 O MAS AÑOS-SIN VARIEDAD	S	0,02
6828175	41-078-010-00009-00001	62000	PASTOS PERMANENTES DE 5 O MAS AÑOS-SIN VARIEDAD	S	9,30
6828183	41-078-010-00008-00001	62000	PASTOS PERMANENTES DE 5 O MAS AÑOS-SIN VARIEDAD	S	12,36
6828190	41-078-010-00011-00001	62000	PASTOS PERMANENTES DE 5 O MAS AÑOS-SIN VARIEDAD	S	1,95
1700000004942990	41-078-017-00035-00006	62000	PASTOS PERMANENTES DE 5 O MAS AÑOS-SIN VARIEDAD	S	0,07
1700000006501175	41-078-012-00034-00005	62000	PASTOS PERMANENTES DE 5 O MAS AÑOS-SIN VARIEDAD	S	18,52
1700000006501179	41-078-009-00002-00005	62000	PASTOS PERMANENTES DE 5 O MAS AÑOS-SIN VARIEDAD	S	7,01
1700000006501180	41-078-009-00002-00003	62000	PASTOS PERMANENTES DE 5 O MAS AÑOS-SIN VARIEDAD	S	0,55

Recintos Determinados para el Cálculo de Carga Ganadera Máxima

REF.	REFERENCIA SIGPAC	CULTIVO	DESCRIPCIÓN CULTIVO	S/R	SUP. RESUELTA (ha)
-1296369	41-078-017-00410-00005	62000	PASTOS PERMANENTES DE 5 O MAS AÑOS-SIN VARIEDAD	S	0,02
-1296368	41-078-017-00410-00002	62000	PASTOS PERMANENTES DE 5 O MAS AÑOS-SIN VARIEDAD	S	15,70
-1296367	41-078-017-00035-00006	62000	PASTOS PERMANENTES DE 5 O MAS AÑOS-SIN VARIEDAD	S	0,11
6828154	41-078-009-00003-00008	62000	PASTOS PERMANENTES DE 5 O MAS AÑOS-SIN VARIEDAD	S	10,40

(1) Superficie declarada admisible ajustada con la superficie comprometida.
(2) Factor de penalización valorando el alcance para el tipo de compromiso.Puede verificar la integridad de una copia de este documento mediante la lectura del código QR adjunto o mediante el acceso a la dirección <https://ws050.juntadeandalucia.es/verificarFirma> indicando el código de VERIFICACIÓN

FIRMADO POR

RAQUEL MARIA ESPIN CRESPO

17/12/2024

VERIFICACIÓN

Pk2jm6UYDU9J72AMTZUYRN3GET48NG

PÁG. 9177/9349



**Datos considerados para el Cálculo de la Carga Ganadera mínima y máxima del expediente****Recintos Determinados para el Cálculo de Garga Ganadera Máxima**

REF.	REFERENCIA SIGPAC	CULTIVO	DESCRIPCIÓN CULTIVO	SUP.	
				S/R	RESUELTA (ha)
6828155	41-078-009-00082-00001	62000	PASTOS PERMANENTES DE 5 O MAS AÑOS-SIN VARIEDAD	S	0,88
6828159	41-078-009-00082-00002	62000	PASTOS PERMANENTES DE 5 O MAS AÑOS-SIN VARIEDAD	S	2,19
6828162	41-078-009-00082-00004	62000	PASTOS PERMANENTES DE 5 O MAS AÑOS-SIN VARIEDAD	S	0,02
6828175	41-078-010-00009-00001	62000	PASTOS PERMANENTES DE 5 O MAS AÑOS-SIN VARIEDAD	S	9,30
6828183	41-078-010-00008-00001	62000	PASTOS PERMANENTES DE 5 O MAS AÑOS-SIN VARIEDAD	S	12,36
6828189	41-078-010-00011-00003	62000	PASTOS PERMANENTES DE 5 O MAS AÑOS-SIN VARIEDAD	S	0,00
6828190	41-078-010-00011-00001	62000	PASTOS PERMANENTES DE 5 O MAS AÑOS-SIN VARIEDAD	S	1,95
1700000004942990	41-078-017-00035-00006	62000	PASTOS PERMANENTES DE 5 O MAS AÑOS-SIN VARIEDAD	S	0,07
1700000006501175	41-078-012-00034-00005	62000	PASTOS PERMANENTES DE 5 O MAS AÑOS-SIN VARIEDAD	S	18,52
1700000006501179	41-078-009-00002-00005	62000	PASTOS PERMANENTES DE 5 O MAS AÑOS-SIN VARIEDAD	S	7,02
1700000006501180	41-078-009-00002-00003	62000	PASTOS PERMANENTES DE 5 O MAS AÑOS-SIN VARIEDAD	S	0,56

Incidencias de carga ganadera**INCIDENCIA DESCRIPCIÓN**

100407	Explotación solicitada no forma parte de ningún organismo de control autorizado para la producción ecológica en Andalucía o fecha de inscripción posterior al plazo establecido (Anexo I. Criterios de Subvencionabilidad. Orden 28 de marzo de 2023). Explotación:ES410780000042 Especie:PORCINO Explotación:ES410780000042 Especie:CAPRINA Explotación:ES410780000384 Especie:PORCINO
--------	--

(1) Superficie declarada admisible ajustada con la superficie comprometida.
(2) Factor de penalización valorando el alcance para el tipo de compromiso.

Puede verificar la integridad de una copia de este documento mediante la lectura del código QR adjunto o mediante el acceso a la dirección <https://ws050.juntadeandalucia.es/verificarFirma> indicando el código de VERIFICACIÓN

FIRMADO POR	RAQUEL MARIA ESPIN CRESPO	17/12/2024	
VERIFICACIÓN	Pk2jm6UYDU9J72AMTZUYRN3GET48NG	PÁG. 9178/9349	

**APELLIDOS Y NOMBRE / RAZÓN SOCIAL**

RECUERO RECUERO MARIA DEL CARMEN

NIF

***8413*

EXPEDIENTE

1236343

ANUALIDAD DE PAGO

1ª

IMPORTE POR ANUALIDAD

	2023	2024	2025	2026	2027
IMPORTE MÁXIMO SUBVENCIONABLE	4.506,22 €	4.506,22 €	3.755,06 €	3.755,06 €	3.755,06 €
IMPORTE MEDIO DE TRANSFERENCIA (€/ha)	155,39 €	155,39 €	129,48 €	129,48 €	129,48 €

RESUMEN DE UNIDADES

Cód	GRUPO DE PAGO	Sup. Dec. Admisible (ha)	Sup. Comprometida (ha)	Sup. ajustada compromiso (1) (ha)	% sobredec.	Sup. Resuelta (ha)	Importe Declarado	Importe Topado	Importe Resuelto	Importe tras sobredec.
416	HERBÁCEOS	28,98		24,84	0,00	24,84	4.506,22	4.506,22	4.506,22	4.506,22
424	HERBÁCEOS NO ELEGIBLES	4,16		4,16	0,00	4,16	0,00	0,00	0,00	0,00
TOTAL		33,14	29,00	29,00		29,00	4.506,22	4.506,22	4.506,22	4.506,22

APLICACIÓN DE REDUCCIONES Y PENALIZACIONES

GRUPO DE PAGO	Importe Calculado	Importe prereduc.	Criterios de subvencionabilidad y compromisos	Presentación tardía	Omisión declaración	Condicionalidad	IMPORTE (Euros) RESUELTO
HERBÁCEOS	4.506,22	4.506,22	0,00	0,00	0,00	0,00	4.506,22
HERBÁCEOS NO ELEGIBLES	0,00	0,00	0,00	0,00	0,00	0,00	0,00
TOTAL	4.506,22	4.506,22					4.506,22

RESUMEN DE PAGOS

	RESUELTO	FEADER	MAPA	CAPADR
HERBÁCEOS - Pago realizado	4.506,22 €	3.830,29 €	442,06 €	233,87 €

RECINTOS RESUELTOS

REF.	REFERENCIA SIGPAC	CULTIVO DESCRIPCIÓN CULTIVO	S/R G.PAGO	PEND. MEDIA (%)	SUP. DEC. ADMISIBLE (ha)	SUP. COMPROM. (ha)	SUP. AJUSTADA COMPROM. (1) (ha)	SUP. CONV. SIGPAC (ha)	SUP. CERTIF. (ha)	SUP. CAMPO (ha)	SUP. CAMPO DETER. CULT. DECLARADO (ha)	SUP. DEC. REDUCIDA (ha)	SUP. RESUELTA (ha)
-1586922	41-055-001-00005-077	8000 AVENA-SIN VARIEDAD	S 416	9,40	7,32	7,32	7,32		7,43			7,32	7,32
-1586867	41-055-001-00005-001	8000 AVENA-SIN VARIEDAD	S 416	11,10	0,15	0,15	0,15		0,20			0,15	0,15
-1055169	41-055-001-00005-074	1037 TRIGO BLANDO-ARTUR NICK	S 416	12,10	0,52	0,52	0,52		3,82			0,52	0,52
-1055168	41-055-001-00005-074	1037 TRIGO BLANDO-ARTUR NICK	S 416	12,10	0,03	0,03	0,03		0,22			0,03	0,03
-161222	41-055-001-00005-077	1037 TRIGO BLANDO-ARTUR NICK	S 416	9,40	2,83	2,83	2,83		2,87			2,83	2,83
-161211	41-055-001-00005-001	41000 HABAS-SIN VARIEDAD	S 416	11,10	3,98	3,97	3,97		5,19			3,97	3,97
1700000006992588	41-055-001-00005-001	1037 TRIGO BLANDO-ARTUR NICK	S 416	11,10	11,87	7,75	7,75		7,75	7,75	7,75	7,75	7,75
1700000006992598	41-055-001-00005-001	8000 AVENA-SIN VARIEDAD	S 416	11,10	1,37	1,36	1,36		1,78			1,36	1,36
1700000006992599	41-055-001-00030-001	8000 AVENA-SIN VARIEDAD	S 416	12,50	0,91	0,91	0,91		0,91			0,91	0,91
-160661	41-055-001-00005-077	20000 BARBECHO TRADICIONAL-SIN VARIEDAD	S 424	9,40	4,16	4,16	4,16		4,22			4,16	4,16

(1) Superficie declarada admisible ajustada con la superficie comprometida.
(2) Factor de penalización valorando el alcance para el tipo de compromiso.Puede verificar la integridad de una copia de este documento mediante la lectura del código QR adjunto o mediante el acceso a la dirección <https://ws050.juntadeandalucia.es/verificarFirma> indicando el código de VERIFICACIÓN

FIRMADO POR

RAQUEL MARIA ESPIN CRESPO

17/12/2024

VERIFICACIÓN

Pk2jm6UYDU9J72AMTZUYRN3GET48NG

PÁG. 9179/9349



**INCIDENCIAS****INCIDENCIA DESCRIPCIÓN**

- 100407 Explotación solicitada no forma parte de ningún organismo de control autorizado para la producción ecológica en Andalucía o fecha de inscripción posterior al plazo establecido (Anexo I. Criterios de Subvencionabilidad. Orden 28 de marzo de 2023).
Explotación:ES410550000134 Especie:BOVINA
- 100410 Recinto no admisible por pertenecer a una explotación ganadera No inscrita en Sipea (Artículo 10 de la Orden de 28 de marzo de 2023).
Ref:-1055170 Recinto:41-055-001-00005-00074 Cultivo:20000 BARBECHO TRADICIONAL-SIN VARIEDAD Secano Explotación: ES410550000134
Ref:-160653 Recinto:41-055-001-00005-00074 Cultivo:20000 BARBECHO TRADICIONAL-SIN VARIEDAD Secano Explotación: ES410550000134
Ref:-160659 Recinto:41-055-001-00005-00077 Cultivo:20000 BARBECHO TRADICIONAL-SIN VARIEDAD Secano Explotación: ES410550000134
Ref:-160658 Recinto:41-055-001-00005-00077 Cultivo:63000 PASTOS DE MENOS DE 5 AÑOS-SIN VARIEDAD Secano Explotación: ES410550000134
- 100420 Expediente que declara recintos pertenecientes al grupo de pago de Pastos que no tiene explotaciones ganaderas válidas para la Operación.
- 100424 Solicita recinto que no está comprometido para la operación.
Ref:-1055170 Recinto:41-055-001-00005-00074 Cultivo:20000 BARBECHO TRADICIONAL-SIN VARIEDAD Secano
Ref:-160653 Recinto:41-055-001-00005-00074 Cultivo:20000 BARBECHO TRADICIONAL-SIN VARIEDAD Secano
Ref:-160659 Recinto:41-055-001-00005-00077 Cultivo:20000 BARBECHO TRADICIONAL-SIN VARIEDAD Secano
Ref:-160658 Recinto:41-055-001-00005-00077 Cultivo:63000 PASTOS DE MENOS DE 5 AÑOS-SIN VARIEDAD Secano

(1) Superficie declarada admisible ajustada con la superficie comprometida.
(2) Factor de penalización valorando el alcance para el tipo de compromiso.

Puede verificar la integridad de una copia de este documento mediante la lectura del código QR adjunto o mediante el acceso a la dirección <https://ws050.juntadeandalucia.es/verificarFirma> indicando el código de VERIFICACIÓN

FIRMADO POR

RAQUEL MARIA ESPIN CRESPO

17/12/2024

VERIFICACIÓN

Pk2jm6UYDU9J72AMTZUYRN3GET48NG

PÁG. 9180/9349



**APELLIDOS Y NOMBRE / RAZÓN SOCIAL**

REINA MARTINEZ MARIA AMPARO

NIF

***4336*

EXPEDIENTE

1158356

ANUALIDAD DE PAGO

1ª

IMPORTE POR ANUALIDAD

	2023	2024	2025	2026	2027
IMPORTE MÁXIMO SUBVENCIONABLE	425,40 €	425,40 €	425,40 €	354,50 €	354,50 €
IMPORTE MEDIO DE TRANSFERENCIA (€/ha)	297,48 €	297,48 €	297,48 €	247,90 €	247,90 €

RESUMEN DE UNIDADES

Cód	GRUPO DE PAGO	Sup. Dec. Admisible (ha)	Sup. Comprometida (ha)	Sup. ajustada compromiso (1) (ha)	% sobredec.	Sup. Resuelta (ha)	Importe Declarado	Importe Topado	Importe Resuelto	Importe tras sobredec.
419	OLIVAR	1,43		1,43	0,00	1,43	425,40	425,40	425,40	425,40
TOTAL		1,43	1,43	1,43		1,43	425,40	425,40	425,40	425,40

APLICACIÓN DE REDUCCIONES Y PENALIZACIONES

GRUPO DE PAGO	Importe Calculado	Importe prereduc.	Criterios de subvencionabilidad y compromisos	Presentación tardía	Omisión declaración	Condicionalidad	IMPORTE (Euros) RESUELTO
OLIVAR	425,40	425,40	0,00	0,00	0,00	0,00	425,40
TOTAL	425,40	425,40					425,40

RESUMEN DE PAGOS**IMPORTE (Euros)**

	RESUELTO	FEADER	MAPA	CAPADR
OLIVAR - Pago realizado	425,40 €	361,59 €	41,73 €	22,08 €

RECINTOS RESUELTOS

REF.	REFERENCIA SIGPAC	CULTIVO DESCRIPCIÓN CULTIVO	S/R G.PAGO	PEND. MEDIA (%)	SUP. DEC. ADMISIBLE (ha)	SUP. COMPROM. (ha)	SUP. AJUSTADA COMPR.(1) (ha)	SUP. CONY. SIGPAC (ha)	SUP. CERTIE (ha)	SUP. CAMPO (ha)	SUP. CAMPO DETER. CULT. DECLARADO (ha)	SUP. DEC. REDUCIDA (ha)	SUP. RESUELTA (ha)
4626147	41-073-005-00122-002	101218 OLIVAR-MANZANILLA DE SEVILLA	S	419	25,80	1,43	1,43	1,43	1,43			1,43	1,43

INCIDENCIAS**INCIDENCIA DESCRIPCIÓN**

- 100407 Explotación solicitada no forma parte de ningún organismo de control autorizado para la producción ecológica en Andalucía o fecha de inscripción posterior al plazo establecido (Anexo I. Criterios de Subvencionabilidad. Orden 28 de marzo de 2023).
Explotación:ES410730000010 Especie:PORCINO
- 100421 Recinto declarado por error para una operación de la 6503, que se ha corregido de oficio marcando la operación correcta, de acuerdo con la fecha de inscripción del recinto en la producción ecológica.
Ref:4626148 Recinto:41-073-005-00122-00003 Cultivo:62000 PASTOS PERMANENTES DE 5 O MAS AÑOS-SIN VARIEDAD Secano
- 100424 Solicita recinto que no está comprometido para la operación.
Ref:4626148 Recinto:41-073-005-00122-00003 Cultivo:62000 PASTOS PERMANENTES DE 5 O MAS AÑOS-SIN VARIEDAD Secano

(1) Superficie declarada admisible ajustada con la superficie comprometida.
(2) Factor de penalización valorando el alcance para el tipo de compromiso.

Puede verificar la integridad de una copia de este documento mediante la lectura del código QR adjunto o mediante el acceso a la dirección <https://ws050.juntadeandalucia.es/verificarFirma> indicando el código de VERIFICACIÓN

FIRMADO POR

RAQUEL MARIA ESPIN CRESPO

17/12/2024

VERIFICACIÓN

Pk2jm6UYDU9J72AMTZUYRN3GET48NG

PÁG. 9181/9349



**APELLIDOS Y NOMBRE / RAZÓN SOCIAL**

REINA TRISTANCHO ENRIQUE

NIF

***0821*

EXPEDIENTE

1101723

ANUALIDAD DE PAGO

1ª

IMPORTES POR ANUALIDAD

	2023	2024	2025	2026	2027
IMPORTE MÁXIMO SUBVENCIONABLE	5.497,43 €	5.497,43 €	5.497,43 €	4.581,19 €	4.581,19 €
IMPORTE MEDIO DE TRANSFERENCIA (€/ha)	297,48 €	297,48 €	297,48 €	247,90 €	247,90 €

RESUMEN DE UNIDADES

Cód	GRUPO DE PAGO	Sup. Dec. Admisible (ha)	Sup. Comprometida (ha)	Sup. ajustada compromiso (1) (ha)	% sobredec.	Sup. Resuelta (ha)	Importe Declarado	Importe Topado	Importe Resuelto	Importe tras sobredec.
419	OLIVAR	18,48		18,48	0,00	18,48	5.497,43	5.497,43	5.497,43	5.497,43
TOTAL		18,48	18,48	18,48		18,48	5.497,43	5.497,43	5.497,43	5.497,43

APLICACIÓN DE REDUCCIONES Y PENALIZACIONES

GRUPO DE PAGO	Importe Calculado	Importe prereduc.	Criterios de subvencionabilidad y compromisos	Presentación tardía	Omisión declaración	Condicionalidad	IMPORTE (Euros) RESUELTO
OLIVAR	5.497,43	5.497,43	0,00	0,00	0,00	0,00	5.497,43
TOTAL	5.497,43	5.497,43					5.497,43

RESUMEN DE PAGOS**IMPORTE (Euros)**

	RESUELTO	FEADER	MAPA	CAPADR
OLIVAR - Pago realizado	5.497,43 €	4.672,82 €	539,30 €	285,31 €

RECINTOS RESUELTOS

REF.	REFERENCIA SIGPAC	CULTIVO DESCRIPCIÓN CULTIVO	S/R G.PAGO	PEND. MEDIA (%)	SUP. DEC. ADMISIBLE (ha)	SUP. COMPROM. (ha)	SUP. AJUSTADA COMPR.(1) (ha)	SUP. CONY. SIGPAC (ha)	SUP. CERTIE (ha)	SUP. CAMPO (ha)	SUP. CAMPO DETER. CULT. DECLARADO (ha)	SUP. DEC. REDUCIDA (ha)	SUP. RESUELTA (ha)
1700000002751314	41-014-008-00241-003	101138 OLIVAR-HOJIBLANCA	R 419	11,50	0,10	0,10	0,10		0,10			0,10	0,10
1700000002751315	41-026-010-00309-001	101138 OLIVAR-HOJIBLANCA	S 419	5,30	5,33	5,33	5,33		5,33			5,33	5,33
1700000002751316	41-014-008-00469-004	101138 OLIVAR-HOJIBLANCA	S 419	13,30	13,05	13,05	13,05		13,05			13,05	13,05

(1) Superficie declarada admisible ajustada con la superficie comprometida.
(2) Factor de penalización valorando el alcance para el tipo de compromiso.

Puede verificar la integridad de una copia de este documento mediante la lectura del código QR adjunto o mediante el acceso a la dirección <https://ws050.juntadeandalucia.es/verificarFirma> indicando el código de VERIFICACIÓN

FIRMADO POR

RAQUEL MARIA ESPIN CRESPO

17/12/2024

VERIFICACIÓN

Pk2jm6UYDU9J72AMTZUYRN3GET48NG

PÁG. 9182/9349





APELLIDOS Y NOMBRE / RAZÓN SOCIAL
REINA TRISTANCHO MARIA DE LAS MERCEDES

IMPORTES POR ANUALIDAD

NIF
***2917*

EXPEDIENTE
1101726

ANUALIDAD DE PAGO
1ª

	2023	2024	2025	2026	2027
IMPORTE MÁXIMO SUBVENCIONABLE	5.634,27 €	5.634,27 €	5.634,27 €	4.695,23 €	4.695,23 €
IMPORTE MEDIO DE TRANSFERENCIA (€/ha)	297,48 €	297,48 €	297,48 €	247,90 €	247,90 €

RESUMEN DE UNIDADES

Cód	GRUPO DE PAGO	Sup. Dec. Admisible (ha)	Sup. Comprometida (ha)	Sup. ajustada compromiso (1) (ha)	% sobredec.	Sup. Resuelta (ha)	Importe Declarado	Importe Topado	Importe Resuelto	Importe tras sobredec.
419	OLIVAR	18,94		18,94	0,00	18,94	5.634,27	5.634,27	5.634,27	5.634,27
TOTAL		18,94	18,94	18,94		18,94	5.634,27	5.634,27	5.634,27	5.634,27

APLICACIÓN DE REDUCCIONES Y PENALIZACIONES

GRUPO DE PAGO	Importe Calculado	Importe prereduc.	Criterios de subvencionabilidad y compromisos	Presentación tardía	Omisión declaración	Condicionalidad	IMPORTE (Euros) RESUELTO
OLIVAR	5.634,27	5.634,27	0,00	0,00	0,00	0,00	5.634,27
TOTAL	5.634,27	5.634,27					5.634,27

RESUMEN DE PAGOS

	IMPORTE (Euros)			
	RESUELTO	FEADER	MAPA	CAPADR
OLIVAR - Pago realizado	5.634,27 €	4.789,13 €	552,72 €	292,42 €

RECINTOS RESUELTOS

REF.	REFERENCIA SIGPAC	CULTIVO	DESCRIPCIÓN CULTIVO	S/R G.PAGO	PEND. MEDIA (%)	SUP. DEC. ADMISIBLE (ha)	SUP. COMPROM. (ha)	SUP. AJUSTADA COMPR.(1) (ha)	SUP. CONY. SIGPAC (ha)	SUP. CERTIE (ha)	SUP. CAMPO (ha)	SUP. CAMPO DETER. CULT. DECLARADO (ha)	SUP. DEC. REDUCIDA (ha)	SUP. RESUELTA (ha)
4121304	41-026-014-00194-002	101138	OLIVAR-HOJIBLANCA	S 419	17,10	0,03	0,03	0,03		0,03			0,03	0,03
1700000002751679	41-014-008-00244-004	101138	OLIVAR-HOJIBLANCA	S 419	14,40	13,10	13,10	13,10		13,43			13,10	13,10
1700000002751680	41-026-010-00090-001	101138	OLIVAR-HOJIBLANCA	S 419	5,40	5,29	5,29	5,29		5,29			5,29	5,29
1700000002751681	41-026-014-00097-002	101138	OLIVAR-HOJIBLANCA	S 419	6,20	0,04	0,04	0,04		0,04			0,04	0,04
1700000002751682	41-026-014-00098-001	101138	OLIVAR-HOJIBLANCA	S 419	9,20	0,48	0,48	0,48		0,48			0,48	0,48

(1) Superficie declarada admisible ajustada con la superficie comprometida.
(2) Factor de penalización valorando el alcance para el tipo de compromiso.

Puede verificar la integridad de una copia de este documento mediante la lectura del código QR adjunto o mediante el acceso a la dirección <https://ws050.juntadeandalucia.es/verificarFirma> indicando el código de VERIFICACIÓN

FIRMADO POR

RAQUEL MARIA ESPIN CRESPO

17/12/2024

VERIFICACIÓN

Pk2jm6UYDU9J72AMTZUYRN3GET48NG

PÁG. 9183/9349



**APELLIDOS Y NOMBRE / RAZÓN SOCIAL**

RETINTOS DE LA VEGA, S.L.

NIF
***2269*EXPEDIENTE
1124236**ANUALIDAD DE PAGO**

1ª

IMPORTE POR ANUALIDAD

	2023	2024	2025	2026	2027
IMPORTE MÁXIMO SUBVENCIONABLE	22.175,93 €	22.175,93 €	20.451,95 €	18.479,66 €	18.479,66 €
IMPORTE MEDIO DE TRANSFERENCIA (€/ha)	229,11 €	229,11 €	211,30 €	190,93 €	190,93 €

RESUMEN DE UNIDADES

Cód	GRUPO DE PAGO	Sup. Dec. Admisible (ha)	Sup. Comprometida (ha)	Sup. ajustada compromiso (1) (ha)	% sobredec.	Sup. Resuelta (ha)	Importe Declarado	Importe Topado	Importe Resuelto	Importe tras sobredec.
416	HERBÁCEOS	57,08		57,01	0,00	57,01	10.342,18	10.342,18	10.342,18	10.342,18
419	OLIVAR	39,81		39,78	0,00	39,78	11.833,75	11.833,75	11.833,75	11.833,75
TOTAL		96,89	96,79	96,79		96,79	22.175,93	22.175,93	22.175,93	22.175,93

APLICACIÓN DE REDUCCIONES Y PENALIZACIONES

GRUPO DE PAGO	Importe Calculado	Importe prereduc.	Criterios de subvencionabilidad y compromisos	Presentación tardía	Omisión declaración	Condicionalidad	IMPORTE (Euros) RESUELTO
HERBÁCEOS	10.342,18	10.342,18	0,00	0,00	0,00	0,00	10.342,18
OLIVAR	11.833,75	11.833,75	0,00	0,00	0,00	0,00	11.833,75
TOTAL	22.175,93	22.175,93					22.175,93

RESUMEN DE PAGOS

	RESUELTO	FEADER	MAPA	CAPADR
HERBÁCEOS - Pago realizado	10.342,18 €	8.790,85 €	1.014,57 €	536,76 €
OLIVAR - Pago realizado	11.833,75 €	10.058,69 €	1.160,89 €	614,17 €
TOTAL	22.175,93 €	18.849,54 €	2.175,46 €	1.150,93 €

RECINTOS RESUELTOS

REF.	REFERENCIA SIGPAC	CULTIVO DESCRIPCIÓN CULTIVO	S/R G.PAGO	PEND. MEDIA (%)	SUP. DEC. ADMISIBLE (ha)	SUP. COMPROM. (ha)	SUP. AJUSTADA COMPROM. (1) (ha)	SUP. CONV. SIGPAC (ha)	SUP. CERTIF. (ha)	SUP. CAMPO (ha)	SUP. CAMPO DETER. CULT. (ha)	SUP. DEC. REDUCIDA (ha)	SUP. RESUELTA (ha)
-697594	41-065-063-00007-001	8000 AVENA-SIN VARIEDAD	S	416	26,00	46,34	46,34	46,34	46,34			46,34	46,34
5816112	41-065-064-00017-002	8000 AVENA-SIN VARIEDAD	S	416	12,30	2,66	2,66	2,66	2,66			2,66	2,66
1700000002936299	41-065-063-00006-006	8000 AVENA-SIN VARIEDAD	S	416	13,70	8,08	8,01	8,01	8,01			8,01	8,01
1700000002936306	41-065-064-00057-001	101010 OLIVAR-PICUAL	S	419	18,50	9,18	9,18	9,18	9,18			9,18	9,18
1700000002936314	41-065-026-00017-005	101237 OLIVAR-MORONA	S	419	16,30	30,63	30,60	30,60	30,63			30,60	30,60

INCIDENCIAS**INCIDENCIA DESCRIPCIÓN**

- 4272 Verifica que las líneas de declaración de las Solicitudes Únicas no tienen solapes con la capa de Retroactividad Gráfica (ambas de la misma campaña) a nivel de expediente/línea de declaración gráfica de la solicitud.
Ref:1700000002936314 Recinto:41-065-026-00017-00005 Cultivo: - Agregado de la referencia del recinto.:0 Zona de la referencia del recinto.:0 Superficie solapada.:0,03 Id. Incid.:100998085
- 100421 Recinto declarado por error para una operación de la 6503, que se ha corregido de oficio marcando la operación correcta, de acuerdo con la fecha de inscripción del recinto en la producción ecológica.
Ref:1700000002936299 Recinto:41-065-063-00006-00006 Cultivo:8000 AVENA-SIN VARIEDAD Secano
Ref:-697594 Recinto:41-065-063-00007-00001 Cultivo:8000 AVENA-SIN VARIEDAD Secano
Ref:5816112 Recinto:41-065-064-00017-00002 Cultivo:8000 AVENA-SIN VARIEDAD Secano

(1) Superficie declarada admisible ajustada con la superficie comprometida.
(2) Factor de penalización valorando el alcance para el tipo de compromiso.

Puede verificar la integridad de una copia de este documento mediante la lectura del código QR adjunto o mediante el acceso a la dirección <https://ws050.juntadeandalucia.es/verificarFirma> indicando el código de VERIFICACIÓN

FIRMADO POR

RAQUEL MARIA ESPIN CRESPO

17/12/2024

VERIFICACIÓN

Pk2jm6YDU9J72AMTZUYRN3GET48NG

PÁG. 9184/9349



**APELLIDOS Y NOMBRE / RAZÓN SOCIAL**

REUS RODRIGUEZ MARIA MAGDALENA

NIF

****5909*

EXPEDIENTE

1253181

ANUALIDAD DE PAGO

1ª

IMPORTE POR ANUALIDAD

	2023	2024	2025	2026	2027
IMPORTE MÁXIMO SUBVENCIONABLE	4.265,86 €	4.265,86 €	4.265,86 €	3.554,89 €	3.554,89 €
IMPORTE MEDIO DE TRANSFERENCIA (€/ha)	297,48 €	297,48 €	297,48 €	247,90 €	247,90 €

RESUMEN DE UNIDADES

Cód	GRUPO DE PAGO	Sup. Dec. Admisible (ha)	Sup. Comprometida (ha)	Sup. ajustada compromiso (1) (ha)	% sobredec.	Sup. Resuelta (ha)	Importe Declarado	Importe Topado	Importe Resuelto	Importe tras sobredec.
419	OLIVAR	14,34		14,34	0,00	14,34	4.265,86	4.265,86	4.265,86	4.265,86
TOTAL		14,34	14,34	14,34		14,34	4.265,86	4.265,86	4.265,86	4.265,86

APLICACIÓN DE REDUCCIONES Y PENALIZACIONES

GRUPO DE PAGO	Importe Calculado	Importe prereduc.	Criterios de subvencionabilidad y compromisos	Presentación tardía	Omisión declaración	Condicionalidad	IMPORTE (Euros) RESUELTO
OLIVAR	4.265,86	4.265,86	0,00	0,00	0,00	0,00	4.265,86
TOTAL	4.265,86	4.265,86					4.265,86

RESUMEN DE PAGOS**IMPORTE (Euros)**

	RESUELTO	FEADER	MAPA	CAPADR
OLIVAR - Pago realizado	4.265,86 €	3.625,98 €	418,48 €	221,40 €

RECINTOS RESUELTOS

REF.	REFERENCIA SIGPAC	CULTIVO	DESCRIPCIÓN CULTIVO	S/R G.PAGO	PEND. MEDIA (%)	SUP. DEC. ADMISIBLE (ha)	SUP. COMPROM. (ha)	SUP. AJUSTADA COMPR.(1) (ha)	SUP. CONY. SIGPAC (ha)	SUP. CERTIE (ha)	SUP. CAMPO (ha)	SUP. CAMPO DETER. CULT. DECLARADO (ha)	SUP. DEC. REDUCIDA (ha)	SUP. RESUELTA (ha)
5070423	41-024-052-00119-005	101003	OLIVAR-ARBEQUINA	R 419	2,10	2,53	2,53	2,53		2,53			2,53	2,53
5070427	41-024-052-00111-001	101003	OLIVAR-ARBEQUINA	S 419	1,40	0,98	0,98	0,98		0,98			0,98	0,98
5070428	41-024-052-00115-001	101003	OLIVAR-ARBEQUINA	S 419	3,40	1,26	1,26	1,26		1,26			1,26	1,26
5070437	41-024-053-00038-015	101124	OLIVAR-GORDAL	R 419	2,50	7,41	7,41	7,41		7,41			7,41	7,41
5127657	41-024-052-00119-002	101003	OLIVAR-ARBEQUINA	R 419	1,50	0,07	0,07	0,07		0,07			0,07	0,07
5182204	41-024-052-00109-005	101003	OLIVAR-ARBEQUINA	R 419	1,20	2,03	2,03	2,03		2,03			2,03	2,03
5243041	41-024-052-00119-003	101003	OLIVAR-ARBEQUINA	S 419	1,80	0,06	0,06	0,06		0,06			0,06	0,06

(1) Superficie declarada admisible ajustada con la superficie comprometida.
(2) Factor de penalización valorando el alcance para el tipo de compromiso.Puede verificar la integridad de una copia de este documento mediante la lectura del código QR adjunto o mediante el acceso a la dirección <https://ws050.juntadeandalucia.es/verificarFirma> indicando el código de VERIFICACIÓN

FIRMADO POR

RAQUEL MARIA ESPIN CRESPO

17/12/2024

VERIFICACIÓN

Pk2jm6UYDU9J72AMTZUYRN3GET48NG

PÁG. 9185/9349



**APELLIDOS Y NOMBRE / RAZÓN SOCIAL**

REVERT MARTÍN CLARA CRISTINA

NIF

****1340*

EXPEDIENTE

1276722

ANUALIDAD DE PAGO

1ª

IMPORTE POR ANUALIDAD

	2023	2024	2025	2026	2027
IMPORTE MÁXIMO SUBVENCIONABLE	5.675,82 €	5.675,82 €	4.729,84 €	4.729,84 €	4.729,84 €
IMPORTE MEDIO DE TRANSFERENCIA (€/ha)	639,89 €	639,89 €	533,24 €	533,24 €	533,24 €

RESUMEN DE UNIDADES

Cód	GRUPO DE PAGO	Sup. Dec. Admisible (ha)	Sup. Comprometida (ha)	Sup. ajustada compromiso (1) (ha)	% sobredec.	Sup. Resuelta (ha)	Importe Declarado	Importe Topado	Importe Resuelto	Importe tras sobredec.
417	ARROZ	8,87		8,87	0,00	8,87	5.675,82	5.675,82	5.675,82	5.675,82
424	HERBÁCEOS NO ELEGIBLES	11,01		0,00	100,00	0,00	0,00	0,00	0,00	0,00
TOTAL		19,88	8,87	8,87		8,87	5.675,82	5.675,82	5.675,82	5.675,82

APLICACIÓN DE REDUCCIONES Y PENALIZACIONES

GRUPO DE PAGO	Importe Calculado	Importe prereduc.	Criterios de subvencionabilidad y compromisos	Presentación tardía	Omisión declaración	Condicionalidad	IMPORTE (Euros) RESUELTO
ARROZ	5.675,82	5.675,82	0,00	0,00	0,00	0,00	5.675,82
HERBÁCEOS NO ELEGIBLES	0,00	0,00	0,00	0,00	0,00	0,00	0,00
TOTAL	5.675,82	5.675,82					5.675,82

RESUMEN DE PAGOS

	RESUELTO	FEADER	MAPA	CAPADR
ARROZ - Pago realizado	5.675,82 €	4.824,45 €	556,80 €	294,57 €

RECINTOS RESUELTOS

REF.	REFERENCIA SIGPAC	CULTIVO DESCRIPCIÓN CULTIVO	S/R G.PAGO	PEND. MEDIA (%)	SUP. DEC. ADMISIBLE (ha)	SUP. COMPROM. (ha)	SUP. AJUSTADA COMPROM. (1) (ha)	SUP. CONV. SIGPAC (ha)	SUP. CERTIF. (ha)	SUP. CAMPO (ha)	SUP. CAMPO DETER. CULT. DECLARADO (ha)	SUP. DEC. REDUCIDA (ha)	SUP. RESUELTA (ha)
-1617438	41-012-038-00080-001	80112 ARROZ-HISPALONG	R	417	0,60	3,54	3,54	3,54	5,05			3,54	3,54
6822137	41-012-038-00081-002	80112 ARROZ-HISPALONG	R	417	0,70	5,33	5,33	5,33	5,33			5,33	5,33
6822121	41-012-038-00080-001	20000 BARBECHO TRADICIONAL-SIN VARIEDAD	R	424	0,60	1,51	1,51	1,51	5,05			1,51	1,51
6822260	41-012-038-00084-002	20000 BARBECHO TRADICIONAL-SIN VARIEDAD	R	424	0,60	4,89	4,89	4,89	4,89			4,89	4,89
6822262	41-012-038-00085-003	20000 BARBECHO TRADICIONAL-SIN VARIEDAD	R	424	0,60	4,61	4,61	4,61	4,61			4,61	4,61

INCIDENCIAS**INCIDENCIA DESCRIPCIÓN**

- 100402 Recinto solicitado no forma parte de ningún organismo de control autorizado para la producción ecológica en Andalucía o fecha de inscripción posterior al plazo establecido (Anexo I. Criterios de Subvencionabilidad. Orden 28 de marzo de 2023).
Ref:6822080 Recinto:41-012-019-00034-00002 Cultivo:3104 TRIGO DURO-RGT AVENTADUR Regadío
Ref:6822093 Recinto:41-012-019-00035-00002 Cultivo:3104 TRIGO DURO-RGT AVENTADUR Regadío
Ref:6822097 Recinto:41-012-019-00036-00002 Cultivo:3104 TRIGO DURO-RGT AVENTADUR Regadío
Ref:6822100 Recinto:41-012-019-00221-00002 Cultivo:3104 TRIGO DURO-RGT AVENTADUR Regadío
- 100412 Número de hectáreas validadas inferior a la superficie mínima permitida por el grupo de cultivo (Anexo I. Criterios de Subvencionabilidad. Orden 28 de marzo de 2023).
Sup. Resuelta:0 Grupo de Pago:HERBÁCEOS
- 100413 Recinto perteneciente a grupo de cultivo que no cumple con la superficie mínima requerida (Anexo I. Criterios de Subvencionabilidad. Orden 28 de marzo de 2023).
Ref:6822246 Recinto:41-012-038-00082-00002 Cultivo:3104 TRIGO DURO-RGT AVENTADUR Regadío Sup. Declarada:5,09 Superficie Resolver:5,09
Ref:6822249 Recinto:41-012-038-00083-00001 Cultivo:3104 TRIGO DURO-RGT AVENTADUR Regadío Sup. Declarada:4,53 Superficie Resolver:4,53
Ref:6822253 Recinto:41-012-038-00083-00003 Cultivo:3104 TRIGO DURO-RGT AVENTADUR Regadío Sup. Declarada:0,42 Superficie Resolver:0,42
- 100424 Solicita recinto que no está comprometido para la operación.
Ref:6822080 Recinto:41-012-019-00034-00002 Cultivo:3104 TRIGO DURO-RGT AVENTADUR Regadío
Ref:6822093 Recinto:41-012-019-00035-00002 Cultivo:3104 TRIGO DURO-RGT AVENTADUR Regadío
Ref:6822097 Recinto:41-012-019-00036-00002 Cultivo:3104 TRIGO DURO-RGT AVENTADUR Regadío
Ref:6822100 Recinto:41-012-019-00221-00002 Cultivo:3104 TRIGO DURO-RGT AVENTADUR Regadío

(1) Superficie declarada admisible ajustada con la superficie comprometida.
(2) Factor de penalización valorando el alcance para el tipo de compromiso.

Puede verificar la integridad de una copia de este documento mediante la lectura del código QR adjunto o mediante el acceso a la dirección <https://ws050.juntadeandalucia.es/verificarFirma> indicando el código de VERIFICACIÓN

FIRMADO POR

RAQUEL MARIA ESPIN CRESPO

17/12/2024

VERIFICACIÓN

Pk2jm6UYDU9J72AMTZUYRN3GET48NG

PÁG. 9186/9349



**APELLIDOS Y NOMBRE / RAZÓN SOCIAL**

REVERT PRIMO EMILIO

NIF
***0919*EXPEDIENTE
1222334ANUALIDAD
DE PAGO
1ª**IMPORTE POR ANUALIDAD**

	2023	2024	2025	2026	2027
IMPORTE MÁXIMO SUBVENCIONABLE	4.901,56 €	4.901,56 €	4.084,62 €	4.084,62 €	4.084,62 €
IMPORTE MEDIO DE TRANSFERENCIA (€/ha)	639,89 €	639,89 €	533,24 €	533,24 €	533,24 €

RESUMEN DE UNIDADES

Cód	GRUPO DE PAGO	Sup. Dec. Admisible (ha)	Sup. Comprometida (ha)	Sup. ajustada compromiso (1) (ha)	% sobredec.	Sup. Resuelta (ha)	Importe Declarado	Importe Topado	Importe Resuelto	Importe tras sobredec.
417	ARROZ	7,66		7,66	0,00	7,66	4.901,56	4.901,56	4.901,56	4.901,56
424	HERBÁCEOS NO ELEGIBLES	12,40		0,00	100,00	0,00	0,00	0,00	0,00	0,00
TOTAL		20,06	7,66	7,66		7,66	4.901,56	4.901,56	4.901,56	4.901,56

APLICACIÓN DE REDUCCIONES Y PENALIZACIONES

GRUPO DE PAGO	Importe Calculado	Importe prereduc.	Criterios de subvencionabilidad y compromisos	Presentación tardía	Omisión declaración	Condicionalidad	IMPORTE (Euros) RESUELTO
ARROZ	4.901,56	4.901,56	0,00	0,00	0,00	0,00	4.901,56
HERBÁCEOS NO ELEGIBLES	0,00	0,00	0,00	0,00	0,00	0,00	0,00
TOTAL	4.901,56	4.901,56					4.901,56

RESUMEN DE PAGOS

	RESUELTO	FEADER	MAPA	CAPADR
ARROZ - Pago realizado	4.901,56 €	4.166,33 €	480,84 €	254,39 €

RECINTOS RESUELTOS

REF.	REFERENCIA SIGPAC	CULTIVO DESCRIPCIÓN CULTIVO	S/R	G.PAGO	PEND. MEDIA (%)	SUP. DEC. ADMISIBLE (ha)	SUP. COMPROM. (ha)	SUP. AJUSTADA COMPROM. (1) (ha)	SUP. CONV. SIGPAC (ha)	SUP. CERTIF. (ha)	SUP. CAMPO (ha)	SUP. CAMPO DETER CUL. DECLARADO (ha)	SUP. DEC. REDUCIDA (ha)	SUP. RESUELTA (ha)
-1591937	41-012-038-00059-002	80807 ARROZ-JSENDRA	R	417	1,50	2,61	2,61	2,61		4,92			2,61	2,61
1700000007176262	41-012-038-00031-001	80807 ARROZ-JSENDRA	R	417	0,80	5,05	5,05	5,05		5,05			5,05	5,05
1700000007176257	41-012-038-00067-002	20000 BARBECHO TRADICIONAL-SIN VARIEDAD	R	424	1,50	5,16	5,16	5,16		5,16			5,16	5,16
1700000007176259	41-012-038-00090-001	20000 BARBECHO TRADICIONAL-SIN VARIEDAD	R	424	1,60	4,93	4,93	4,93		4,93			4,93	4,93
1700000007176263	41-012-038-00059-002	20000 BARBECHO TRADICIONAL-SIN VARIEDAD	R	424	1,50	2,31	2,31	2,31		4,92			2,31	2,31

INCIDENCIAS**INCIDENCIA DESCRIPCIÓN**

- 100421 Recinto declarado por error para una operación de la 6503, que se ha corregido de oficio marcando la operación correcta, de acuerdo con la fecha de inscripción del recinto en la producción ecológica.
 Ref:1700000007176262 Recinto:41-012-038-00031-00001 Cultivo:80807 ARROZ-JSENDRA Regadío
 Ref:1700000007176263 Recinto:41-012-038-00059-00002 Cultivo:20000 BARBECHO TRADICIONAL-SIN VARIEDAD Regadío
 Ref:-1591937 Recinto:41-012-038-00059-00002 Cultivo:80807 ARROZ-JSENDRA Regadío
 Ref:1700000007176257 Recinto:41-012-038-00067-00002 Cultivo:20000 BARBECHO TRADICIONAL-SIN VARIEDAD Regadío
 Ref:1700000007176259 Recinto:41-012-038-00090-00001 Cultivo:20000 BARBECHO TRADICIONAL-SIN VARIEDAD Regadío

(1) Superficie declarada admisible ajustada con la superficie comprometida.
 (2) Factor de penalización valorando el alcance para el tipo de compromiso.

Puede verificar la integridad de una copia de este documento mediante la lectura del código QR adjunto o mediante el acceso a la dirección <https://ws050.juntadeandalucia.es/verificarFirma> indicando el código de VERIFICACIÓN

FIRMADO POR

RAQUEL MARIA ESPIN CRESPO

17/12/2024

VERIFICACIÓN

Pk2jm6UYDU9J72AMTZUYRN3GET48NG

PÁG. 9187/9349



**APELLIDOS Y NOMBRE / RAZÓN SOCIAL**

REYES GIL MANUEL

NIF
***3648*EXPEDIENTE
1147790**ANUALIDAD DE PAGO**

1ª

IMPORTES POR ANUALIDAD

	2023	2024	2025	2026	2027
IMPORTE MÁXIMO SUBVENCIONABLE	523,56 €	523,56 €	523,56 €	436,30 €	436,30 €
IMPORTE MEDIO DE TRANSFERENCIA (€/ha)	297,48 €	297,48 €	297,48 €	247,90 €	247,90 €

RESUMEN DE UNIDADES

Cód	GRUPO DE PAGO	Sup. Dec. Admisible (ha)	Sup. Comprometida (ha)	Sup. ajustada compromiso (1) (ha)	% sobredec.	Sup. Resuelta (ha)	Importe Declarado	Importe Topado	Importe Resuelto	Importe tras sobredec.
419	OLIVAR	1,76		1,76	0,00	1,76	523,56	523,56	523,56	523,56
TOTAL		1,76	1,76	1,76		1,76	523,56	523,56	523,56	523,56

APLICACIÓN DE REDUCCIONES Y PENALIZACIONES

GRUPO DE PAGO	Importe Calculado	Importe prereduc.	Criterios de subvencionabilidad y compromisos	Presentación tardía	Omisión declaración	Condicionalidad	IMPORTE (Euros) RESUELTO
OLIVAR	523,56	523,56	0,00	0,00	0,00	0,00	523,56
TOTAL	523,56	523,56					523,56

RESUMEN DE PAGOS**IMPORTE (Euros)**

	RESUELTO	FEADER	MAPA	CAPADR
OLIVAR - Pago realizado	523,56 €	445,03 €	51,36 €	27,17 €

RECINTOS RESUELTOS

REF.	REFERENCIA SIGPAC	CULTIVO	DESCRIPCIÓN CULTIVO	S/R	G.PAGO	PEND. MEDIA (%)	SUP. DEC. ADMISIBLE (ha)	SUP. COMPROM. (ha)	SUP. AJUSTADA COMPR.(1) (ha)	SUP. CONY. SIGPAC (ha)	SUP. CERTIE (ha)	SUP. CAMPO (ha)	SUP. CAMPO DETER. CULT. DECLARADO (ha)	SUP. DEC. REDUCIDA (ha)	SUP. RESUELTA (ha)
1700000006172903	41-033-047-00028-002	101268	OLIVAR-PICO LIMON	S	419	16,00	1,44	1,44	1,44		1,44			1,44	1,44
1700000006172906	41-033-047-00028-006	101268	OLIVAR-PICO LIMON	S	419	24,10	0,32	0,32	0,32		0,32			0,32	0,32

(1) Superficie declarada admisible ajustada con la superficie comprometida.
(2) Factor de penalización valorando el alcance para el tipo de compromiso.Puede verificar la integridad de una copia de este documento mediante la lectura del código QR adjunto o mediante el acceso a la dirección <https://ws050.juntadeandalucia.es/verificarFirma> indicando el código de VERIFICACIÓN

FIRMADO POR

RAQUEL MARIA ESPIN CRESPO

17/12/2024

VERIFICACIÓN

Pk2jm6UYDU9J72AMTZUYRN3GET48NG

PÁG. 9188/9349





<u>APELLIDOS Y NOMBRE / RAZÓN SOCIAL</u>	<u>NIF</u>	<u>EXPEDIENTE</u>	<u>ANUALIDAD DE PAGO</u>	<u>Nº DE SOCIOS</u>
RIO ANZUR, S.COOP.AND	***3518*	1232485	1ª	3

IMPORTE POR ANUALIDAD

	<u>2023</u>	<u>2024</u>	<u>2025</u>	<u>2026</u>	<u>2027</u>
IMPORTE MÁXIMO SUBVENCIONABLE	35.697,60 €	35.697,60 €	35.697,60 €	29.748,00 €	29.748,00 €
IMPORTE MEDIO DE TRANSFERENCIA (€/ha)	297,48 €	297,48 €	297,48 €	247,90 €	247,90 €

RESUMEN DE UNIDADES

<u>Cód</u>	<u>GRUPO DE PAGO</u>	<u>Sup. Dec. Admisible (ha)</u>	<u>Sup. Comprometida (ha)</u>	<u>Sup. ajustada compromiso (1) (ha)</u>	<u>% sobredec.</u>	<u>Sup. Resuelta (ha)</u>	<u>Importe Declarado</u>	<u>Importe Topado</u>	<u>Importe Resuelto</u>	<u>Importe tras sobredec.</u>
419	OLIVAR	244,78		120,00	0,00	120,00	35.697,60	35.697,60	35.697,60	35.697,60
TOTAL		244,78	120,00	120,00		120,00	35.697,60	35.697,60	35.697,60	35.697,60

APLICACIÓN DE REDUCCIONES Y PENALIZACIONES

<u>GRUPO DE PAGO</u>	<u>Importe Calculado</u>	<u>Importe prereduc.</u>	<u>Importe subvencionabilidad y compromisos</u>	<u>Presentación tardía</u>	<u>Omisión declaración</u>	<u>Condicionalidad</u>	<u>IMPORTE (Euros) RESUELTO</u>
OLIVAR	35.697,60		0,00	0,00	0,00	0,00	35.697,60
TOTAL	35.697,60	35.697,60					35.697,60

RESUMEN DE PAGOS**IMPORTE (Euros)**

	<u>RESUELTO</u>	<u>FEADER</u>	<u>MAPA</u>	<u>CAPADR</u>
OLIVAR - Pago realizado	35.697,60 €	30.342,96 €	3.501,93 €	1.852,71 €

RECINTOS RESUELTOS

<u>REF.</u>	<u>REFERENCIA SIGPAC</u>	<u>CULTIVO</u>	<u>DESCRIPCIÓN CULTIVO</u>	<u>S/R G.PAGO</u>	<u>PEND. MEDIA (%)</u>	<u>SUP. DEC. ADMISIBLE (ha)</u>	<u>SUP. COMPROM. (ha)</u>	<u>SUP. AJUSTADA COMPROM. (1) (ha)</u>	<u>SUP. CONY. SIGPAC (ha)</u>	<u>SUP. CERTIE (ha)</u>	<u>SUP. CAMPO (ha)</u>	<u>SUP. CAMPO DETER. CULT. DECLARADO (ha)</u>	<u>SUP. DEC. REDUCIDA (ha)</u>	<u>SUP. RESUELTA (ha)</u>
-1036818	41-068-033-00015-072	101138	OLIVAR-HOJIBLANCA	S 419	1,30	0,43	0,43	0,43		0,43			0,43	0,43
1700000005246255	41-037-005-00049-001	101010	OLIVAR-PICUAL	S 419	24,60	0,22	0,22	0,22		0,22			0,22	0,22
1700000005246256	41-037-005-00050-004	101010	OLIVAR-PICUAL	S 419	16,30	0,21	0,21	0,21		0,21			0,21	0,21
1700000005246257	41-068-033-00007-004	101138	OLIVAR-HOJIBLANCA	S 419	18,30	49,44	49,44	49,44		49,44			49,44	49,44
1700000005246258	41-068-033-00008-004	101010	OLIVAR-PICUAL	S 419	17,60	3,85	3,85	3,85		3,85			3,85	3,85
1700000005246259	41-068-033-09004-002	101010	OLIVAR-PICUAL	S 419	12,50	0,10	0,10	0,10		0,10			0,10	0,10
1700000005246260	41-068-033-00015-022	101010	OLIVAR-PICUAL	S 419	11,00	71,08	71,08	71,08		71,08			71,08	71,08
1700000005246261	41-068-033-00016-001	101010	OLIVAR-PICUAL	S 419	9,40	2,47	2,47	2,47		2,47			2,47	2,47
1700000005246262	41-068-033-09014-005	101010	OLIVAR-PICUAL	S 419	13,00	0,22	0,22	0,22		0,22			0,22	0,22
1700000005246263	41-068-032-00001-010	101138	OLIVAR-HOJIBLANCA	S 419	13,50	52,54	52,54	52,54		52,54			52,54	52,54
1700000005246264	41-068-033-00007-016	101138	OLIVAR-HOJIBLANCA	S 419	13,10	41,32	41,32	41,32		41,32			41,32	41,32
1700000005246265	41-068-033-00015-071	101138	OLIVAR-HOJIBLANCA	S 419	6,80	22,90	22,90	22,90		22,90			22,90	22,90

INCIDENCIAS**INCIDENCIA DESCRIPCIÓN**

101111 Verifica que si el titular es una S.C.T.A., S.C.E.C.T., S.A.T. de producción o Titularidad Compartida, en aplicación de la degesividad para el cálculo de la ayuda, se le considera un número de socios
Número de socios:3

(1) Superficie declarada admisible ajustada con la superficie comprometida.
(2) Factor de penalización valorando el alcance para el tipo de compromiso.

Puede verificar la integridad de una copia de este documento mediante la lectura del código QR adjunto o mediante el acceso a la dirección <https://ws050.juntadeandalucia.es/verificarFirma> indicando el código de VERIFICACIÓN

FIRMADO POR

RAQUEL MARIA ESPIN CRESPO

17/12/2024

VERIFICACIÓN

Pk2jm6UYDU9J72AMTZUYRN3GET48NG

PÁG. 9189/9349



**APELLIDOS Y NOMBRE / RAZÓN SOCIAL**

RIOS ALONSO ANGELES

NIF

***3570*

EXPEDIENTE

1171930

ANUALIDAD DE PAGO

1ª

IMPORTES POR ANUALIDAD

	2023	2024	2025	2026	2027
IMPORTE MÁXIMO SUBVENCIONABLE	832,94 €	832,94 €	832,94 €	694,12 €	694,12 €
IMPORTE MEDIO DE TRANSFERENCIA (€/ha)	297,48 €	297,48 €	297,48 €	247,90 €	247,90 €

RESUMEN DE UNIDADES

Cód	GRUPO DE PAGO	Sup. Dec. Admisible (ha)	Sup. Comprometida (ha)	Sup. ajustada compromiso (1) (ha)	% sobredec.	Sup. Resuelta (ha)	Importe Declarado	Importe Topado	Importe Resuelto	Importe tras sobredec.
419	OLIVAR	2,80		2,80	0,00	2,80	832,94	832,94	832,94	832,94
TOTAL		2,80	2,80	2,80		2,80	832,94	832,94	832,94	832,94

APLICACIÓN DE REDUCCIONES Y PENALIZACIONES

GRUPO DE PAGO	Importe Calculado	Importe prereduc.	Criterios de subvencionabilidad y compromisos	Presentación tardía	Omisión declaración	Condicionalidad	IMPORTE (Euros) RESUELTO
OLIVAR	832,94	832,94	0,00	0,00	0,00	0,00	832,94
TOTAL	832,94	832,94					832,94

RESUMEN DE PAGOS**IMPORTE (Euros)**

	RESUELTO	FEADER	MAPA	CAPADR
OLIVAR - Pago realizado	832,94 €	708,00 €	81,71 €	43,23 €

RECINTOS RESUELTOS

REF.	REFERENCIA SIGPAC	CULTIVO	DESCRIPCIÓN CULTIVO	S/R G.PAGO	PEND. MEDIA (%)	SUP. DEC. ADMISIBLE (ha)	SUP. COMPROM. (ha)	SUP. AJUSTADA COMPR.(1) (ha)	SUP. CONY. SIGPAC (ha)	SUP. CERTIE (ha)	SUP. CAMPO (ha)	SUP. CAMPO DETER. CULT. DECLARADO (ha)	SUP. DEC. REDUCIDA (ha)	SUP. RESUELTA (ha)
1700000006172919	41-033-035-00052-004	101268	OLIVAR-PICO LIMON	S 419	40,40	2,80	2,80	2,80		2,80			2,80	2,80

(1) Superficie declarada admisible ajustada con la superficie comprometida.
 (2) Factor de penalización valorando el alcance para el tipo de compromiso.

Puede verificar la integridad de una copia de este documento mediante la lectura del código QR adjunto o mediante el acceso a la dirección <https://ws050.juntadeandalucia.es/verificarFirma> indicando el código de VERIFICACIÓN

FIRMADO POR

RAQUEL MARIA ESPIN CRESPO

17/12/2024

VERIFICACIÓN

Pk2jm6UYDU9J72AMTZUYRN3GET48NG

PÁG. 9190/9349



**APELLIDOS Y NOMBRE / RAZÓN SOCIAL**

RIOS GODINO FRANCISCO JAVIER

NIF

****4265*

EXPEDIENTE

1136135

ANUALIDAD DE PAGO

1ª

IMPORTE POR ANUALIDAD

	2023	2024	2025	2026	2027
IMPORTE MÁXIMO SUBVENCIONABLE	2.635,67 €	2.635,67 €	2.635,67 €	2.196,39 €	2.196,39 €
IMPORTE MEDIO DE TRANSFERENCIA (€/ha)	297,48 €	297,48 €	297,48 €	247,90 €	247,90 €

RESUMEN DE UNIDADES

Cód	GRUPO DE PAGO	Sup. Dec. Admisible (ha)	Sup. Comprometida (ha)	Sup. ajustada compromiso (1) (ha)	% sobredec.	Sup. Resuelta (ha)	Importe Declarado	Importe Topado	Importe Resuelto	Importe tras sobredec.
419	OLIVAR	8,86		8,86	0,00	8,86	2.635,67	2.635,67	2.635,67	2.635,67
TOTAL		8,86	8,86	8,86		8,86	2.635,67	2.635,67	2.635,67	2.635,67

APLICACIÓN DE REDUCCIONES Y PENALIZACIONES

GRUPO DE PAGO	Importe Calculado	Importe prereduc.	Criterios de subvencionabilidad y compromisos	Presentación tardía	Omisión declaración	Condicionalidad	IMPORTE (Euros) RESUELTO
OLIVAR	2.635,67	2.635,67	0,00	0,00	0,00	0,00	2.635,67
TOTAL	2.635,67	2.635,67					2.635,67

RESUMEN DE PAGOS**IMPORTE (Euros)**

	RESUELTO	FEADER	MAPA	CAPADR
OLIVAR - Pago realizado	2.635,67 €	2.240,32 €	258,56 €	136,79 €

RECINTOS RESUELTOS

REF.	REFERENCIA SIGPAC	CULTIVO DESCRIPCIÓN CULTIVO	S/R G.PAGO	PEND. MEDIA (%)	SUP. DEC. ADMISIBLE (ha)	SUP. COMPROM. (ha)	SUP. AJUSTADA COMPR.(1) (ha)	SUP. CONY. SIGPAC (ha)	SUP. CERTIE (ha)	SUP. CAMPO (ha)	SUP. CAMPO DETER. CULT. DECLARADO (ha)	SUP. DEC. REDUCIDA (ha)	SUP. RESUELTA (ha)
-970521	41-035-007-00114-002	101195 OLIVAR-LECHIN DE SEVILLA	S 419	22,20	3,77	3,77	3,77	3,77	3,77				3,77
-511637	41-035-007-00043-001	101195 OLIVAR-LECHIN DE SEVILLA	S 419	22,20	0,28	0,28	0,28	0,28	0,28				0,28
1700000005212065	41-035-007-00041-001	101195 OLIVAR-LECHIN DE SEVILLA	S 419	29,00	0,07	0,07	0,07	0,07	0,07				0,07
1700000005212068	41-035-007-00190-002	101195 OLIVAR-LECHIN DE SEVILLA	S 419	9,40	0,06	0,06	0,06	0,06	0,06				0,06
1700000005212069	41-035-008-00006-011	101195 OLIVAR-LECHIN DE SEVILLA	S 419	35,90	0,02	0,02	0,02	0,02	0,02				0,02
1700000005212070	41-035-008-00009-001	101195 OLIVAR-LECHIN DE SEVILLA	S 419	24,20	2,56	2,56	2,56	2,56	2,56				2,56
1700000005212071	41-035-008-00068-002	101195 OLIVAR-LECHIN DE SEVILLA	S 419	24,70	0,35	0,35	0,35	0,35	0,35				0,35
1700000005212072	41-035-008-00043-003	101195 OLIVAR-LECHIN DE SEVILLA	S 419	30,70	0,03	0,03	0,03	0,03	0,03				0,03
1700000005212073	41-035-008-00045-001	101195 OLIVAR-LECHIN DE SEVILLA	S 419	31,50	1,67	1,67	1,67	1,67	1,67				1,67
1700000005212074	41-035-008-00069-004	101195 OLIVAR-LECHIN DE SEVILLA	S 419	33,00	0,05	0,05	0,05	0,05	0,05				0,05

(1) Superficie declarada admisible ajustada con la superficie comprometida.
(2) Factor de penalización valorando el alcance para el tipo de compromiso.

Puede verificar la integridad de una copia de este documento mediante la lectura del código QR adjunto o mediante el acceso a la dirección <https://ws050.juntadeandalucia.es/verificarFirma> indicando el código de VERIFICACIÓN

FIRMADO POR

RAQUEL MARIA ESPIN CRESPO

17/12/2024

VERIFICACIÓN

Pk2jm6UYDU9J72AMTZUYRN3GET48NG

PÁG. 9191/9349



**APELLIDOS Y NOMBRE / RAZÓN SOCIAL**

RIOS REINA JUAN

NIF
3519EXPEDIENTE**
1264051**ANUALIDAD DE PAGO**
1ª**IMPORTES POR ANUALIDAD**

	2023	2024	2025	2026	2027
IMPORTE MÁXIMO SUBVENCIONABLE	871,62 €	871,62 €	871,62 €	726,35 €	726,35 €
IMPORTE MEDIO DE TRANSFERENCIA (€/ha)	297,48 €	297,48 €	297,48 €	247,90 €	247,90 €

RESUMEN DE UNIDADES

Cód	GRUPO DE PAGO	Sup. Dec. Admisible (ha)	Sup. Comprometida (ha)	Sup. ajustada compromiso (1) (ha)	% sobredec.	Sup. Resuelta (ha)	Importe Declarado	Importe Topado	Importe Resuelto	Importe tras sobredec.
419	OLIVAR	2,96		2,93	0,00	2,93	871,62	871,62	871,62	871,62
TOTAL		2,96	2,93	2,93		2,93	871,62	871,62	871,62	871,62

APLICACIÓN DE REDUCCIONES Y PENALIZACIONES

GRUPO DE PAGO	Importe Calculado	Importe prereduc.	Criterios de subvencionabilidad y compromisos	Presentación tardía	Omisión declaración	Condicionabilidad	IMPORTE (Euros) RESUELTO
OLIVAR	871,62	871,62	0,00	0,00	0,00	0,00	871,62
TOTAL	871,62	871,62					871,62

RESUMEN DE PAGOS**IMPORTE (Euros)**

	RESUELTO	FEADER	MAPA	CAPADR
OLIVAR - Pago realizado	871,62 €	740,88 €	85,51 €	45,23 €

RECINTOS RESUELTOS

REF.	REFERENCIA SIGPAC	CULTIVO	DESCRIPCIÓN CULTIVO	S/R G.PAGO	PEND. MEDIA (%)	SUP. DEC. ADMISIBLE (ha)	SUP. COMPROM. (ha)	SUP. AJUSTADA COMPR.(1) (ha)	SUP. CONY. SIGPAC (ha)	SUP. CERTIE (ha)	SUP. CAMPO (ha)	SUP. CAMPO DETER. CULT. DECLARADO (ha)	SUP. DEC. REDUCIDA (ha)	SUP. RESUELTA (ha)
5314250	41-035-007-00122-001	101195	OLIVAR-LECHIN DE SEVILLA	S	419	40,40	2,96	2,93	2,93	2,96			2,93	2,93

INCIDENCIAS**INCIDENCIA DESCRIPCIÓN**

4272 Verifica que las líneas de declaración de las Solicitudes Únicas no tienen solapes con la capa de Retroactividad Gráfica (ambas de la misma campaña) a nivel de expediente/línea de declaración gráfica de la solicitud.
Ref:5314250 Recinto:41-035-007-00122-00001 Cultivo: - Agregado de la referencia del recinto.:0 Zona de la referencia del recinto.:0 Superficie solapada.:0,03 Id. Incid.:101028707

(1) Superficie declarada admisible ajustada con la superficie comprometida.
(2) Factor de penalización valorando el alcance para el tipo de compromiso.

Puede verificar la integridad de una copia de este documento mediante la lectura del código QR adjunto o mediante el acceso a la dirección <https://ws050.juntadeandalucia.es/verificarFirma> indicando el código de VERIFICACIÓN

FIRMADO POR

RAQUEL MARIA ESPIN CRESPO

17/12/2024

VERIFICACIÓN

Pk2jm6UYDU9J72AMTZUYRN3GET48NG

PÁG. 9192/9349



**APELLIDOS Y NOMBRE / RAZÓN SOCIAL**

RIVERO DELGADO ANGEL MANUEL

NIF

****0925*

EXPEDIENTE

1217664

ANUALIDAD DE PAGO

1ª

IMPORTES POR ANUALIDAD

	2023	2024	2025	2026	2027
IMPORTE MÁXIMO SUBVENCIONABLE	1.395,18 €	1.395,18 €	1.395,18 €	1.162,65 €	1.162,65 €
IMPORTE MEDIO DE TRANSFERENCIA (€/ha)	297,48 €	297,48 €	297,48 €	247,90 €	247,90 €

RESUMEN DE UNIDADES

Cód	GRUPO DE PAGO	Sup. Dec. Admisible (ha)	Sup. Comprometida (ha)	Sup. ajustada compromiso (1) (ha)	% sobredec.	Sup. Resuelta (ha)	Importe Declarado	Importe Topado	Importe Resuelto	Importe tras sobredec.
419	OLIVAR	4,69		4,69	0,00	4,69	1.395,18	1.395,18	1.395,18	1.395,18
TOTAL		4,69	4,69	4,69		4,69	1.395,18	1.395,18	1.395,18	1.395,18

APLICACIÓN DE REDUCCIONES Y PENALIZACIONES

GRUPO DE PAGO	Importe Calculado	Importe prereduc.	Criterios de subvencionabilidad y compromisos	Presentación tardía	Omisión declaración	Condicionalidad	IMPORTE (Euros) RESUELTO
OLIVAR	1.395,18	1.395,18	0,00	0,00	0,00	0,00	1.395,18
TOTAL	1.395,18	1.395,18					1.395,18

RESUMEN DE PAGOS**IMPORTE (Euros)**

	RESUELTO	FEADER	MAPA	CAPADR
OLIVAR - Pago realizado	1.395,18 €	1.185,90 €	136,87 €	72,41 €

RECINTOS RESUELTOS

REF.	REFERENCIA SIGPAC	CULTIVO DESCRIPCIÓN CULTIVO	S/R G.PAGO	PEND. MEDIA (%)	SUP. DEC. ADMISIBLE (ha)	SUP. COMPROM. (ha)	SUP. AJUSTADA COMPR.(1) (ha)	SUP. CONY. SIGPAC (ha)	SUP. CERTIE (ha)	SUP. CAMPO (ha)	SUP. CAMPO DETER. CULT. DECLARADO (ha)	SUP. DEC. REDUCIDA (ha)	SUP. RESUELTA (ha)
-1085125	41-032-007-00114-005	101268 OLIVAR-PICO LIMON	S 419	17,70	0,11	0,11	0,11		0,11			0,11	0,11
4656692	41-032-007-00117-016	101268 OLIVAR-PICO LIMON	S 419	23,00	4,58	4,58	4,58		4,58			4,58	4,58

INCIDENCIAS**INCIDENCIA DESCRIPCIÓN**

- 226 Recinto abandonado según SIGPAC por el que solicita alguna ayuda/práctica.
 Ref:170000006505035 Recinto:41-032-007-00117-00001 Cultivo:101268 OLIVAR-PICO LIMON Secano
 Ref:-1376986 Recinto:41-032-007-00117-00021 Cultivo:101268 OLIVAR-PICO LIMON Secano
 Ref:-1376987 Recinto:41-032-007-00148-00001 Cultivo:101268 OLIVAR-PICO LIMON Secano
- 100421 Recinto declarado por error para una operación de la 6503, que se ha corregido de oficio marcando la operación correcta, de acuerdo con la fecha de inscripción del recinto en la producción ecológica.
 Ref:-1085125 Recinto:41-032-007-00114-00005 Cultivo:101268 OLIVAR-PICO LIMON Secano
 Ref:170000006505035 Recinto:41-032-007-00117-00001 Cultivo:101268 OLIVAR-PICO LIMON Secano
 Ref:4656692 Recinto:41-032-007-00117-00016 Cultivo:101268 OLIVAR-PICO LIMON Secano
 Ref:-1376986 Recinto:41-032-007-00117-00021 Cultivo:101268 OLIVAR-PICO LIMON Secano
 Ref:-1376987 Recinto:41-032-007-00148-00001 Cultivo:101268 OLIVAR-PICO LIMON Secano
- 100424 Solicita recinto que no está comprometido para la operación.
 Ref:170000006505035 Recinto:41-032-007-00117-00001 Cultivo:101268 OLIVAR-PICO LIMON Secano
 Ref:-1376986 Recinto:41-032-007-00117-00021 Cultivo:101268 OLIVAR-PICO LIMON Secano
 Ref:-1376987 Recinto:41-032-007-00148-00001 Cultivo:101268 OLIVAR-PICO LIMON Secano

(1) Superficie declarada admisible ajustada con la superficie comprometida.
 (2) Factor de penalización valorando el alcance para el tipo de compromiso.

Puede verificar la integridad de una copia de este documento mediante la lectura del código QR adjunto o mediante el acceso a la dirección <https://ws050.juntadeandalucia.es/verificarFirma> indicando el código de VERIFICACIÓN

FIRMADO POR

RAQUEL MARIA ESPIN CRESPO

17/12/2024

VERIFICACIÓN

Pk2jm6UYDU9J72AMTZUYRN3GET48NG

PÁG. 9193/9349



**APELLIDOS Y NOMBRE / RAZÓN SOCIAL**

R.M. EL CATA S.C.

NIF
0433EXPEDIENTE**
1077145**ANUALIDAD DE PAGO**
1ª**IMPORTES POR ANUALIDAD**

	2023	2024	2025	2026	2027
IMPORTE MÁXIMO SUBVENCIONABLE	1.493,35 €	1.493,35 €	1.493,35 €	1.244,46 €	1.244,46 €
IMPORTE MEDIO DE TRANSFERENCIA (€/ha)	297,48 €	297,48 €	297,48 €	247,90 €	247,90 €

RESUMEN DE UNIDADES

Cód	GRUPO DE PAGO	Sup. Dec. Admisible (ha)	Sup. Comprometida (ha)	Sup. ajustada compromiso (1) (ha)	% sobredec.	Sup. Resuelta (ha)	Importe Declarado	Importe Topado	Importe Resuelto	Importe tras sobredec.
419	OLIVAR	5,02		5,02	0,00	5,02	1.493,35	1.493,35	1.493,35	1.493,35
TOTAL		5,02	5,02	5,02		5,02	1.493,35	1.493,35	1.493,35	1.493,35

APLICACIÓN DE REDUCCIONES Y PENALIZACIONES

GRUPO DE PAGO	Importe Calculado	Importe prereduc.	Criterios de subvencionabilidad y compromisos	Presentación tardía	Omisión declaración	Condicionalidad	IMPORTE (Euros) RESUELTO
OLIVAR	1.493,35	1.493,35	0,00	0,00	0,00	0,00	1.493,35
TOTAL	1.493,35	1.493,35					1.493,35

RESUMEN DE PAGOS**IMPORTE (Euros)**

	RESUELTO	FEADER	MAPA	CAPADR
OLIVAR - Pago realizado	1.493,35 €	1.269,35 €	146,50 €	77,50 €

RECINTOS RESUELTOS

REF.	REFERENCIA SIGPAC	CULTIVO	DESCRIPCIÓN CULTIVO	S/R G.PAGO	PEND. MEDIA (%)	SUP. DEC. ADMISIBLE (ha)	SUP. COMPROM. (ha)	SUP. AJUSTADA COMPR.(1) (ha)	SUP. CONY. SIGPAC (ha)	SUP. CERTIE (ha)	SUP. CAMPO (ha)	SUP. CAMPO DETER. CULT. DECLARADO (ha)	SUP. DEC. REDUCIDA (ha)	SUP. RESUELTA (ha)
170000004899695	41-039-027-00079-002	101010	OLIVAR-PICUAL	S 419	5,70	5,02	5,02	5,02		5,02			5,02	5,02

(1) Superficie declarada admisible ajustada con la superficie comprometida.
(2) Factor de penalización valorando el alcance para el tipo de compromiso.Puede verificar la integridad de una copia de este documento mediante la lectura del código QR adjunto o mediante el acceso a la dirección <https://ws050.juntadeandalucia.es/verificarFirma> indicando el código de VERIFICACIÓN

FIRMADO POR

RAQUEL MARIA ESPIN CRESPO

17/12/2024

VERIFICACIÓN

Pk2jm6UYDU9J72AMTZUYRN3GET48NG

PÁG. 9194/9349



**APELLIDOS Y NOMBRE / RAZÓN SOCIAL**

RODRIGUEZ ALGARIN EUGENIO

NIF
***9352*EXPEDIENTE
1223401ANUALIDAD
DE PAGO
1ª**IMPORTES POR ANUALIDAD**

	2023	2024	2025	2026	2027
IMPORTE MÁXIMO SUBVENCIONABLE	826,59 €	826,59 €	826,59 €	688,83 €	688,83 €
IMPORTE MEDIO DE TRANSFERENCIA (€/ha)	419,59 €	419,59 €	419,59 €	349,66 €	349,66 €

RESUMEN DE UNIDADES

Cód	GRUPO DE PAGO	Sup. Dec. Admisible (ha)	Sup. Comprometida (ha)	Sup. ajustada compromiso (1) (ha)	% sobredec.	Sup. Resuelta (ha)	Importe Declarado	Importe Topado	Importe Resuelto	Importe tras sobredec.
423	FRUTALES REGADÍO	1,97		1,97	0,00	1,97	826,59	826,59	826,59	826,59
TOTAL		1,97	1,97	1,97		1,97	826,59	826,59	826,59	826,59

APLICACIÓN DE REDUCCIONES Y PENALIZACIONES

GRUPO DE PAGO	Importe Calculado	Importe prereduc.	Criterios de subvencionabilidad y compromisos	Presentación tardía	Omisión declaración	Condicionalidad	IMPORTE (Euros) RESUELTO
FRUTALES REGADÍO	826,59		0,00	0,00	0,00	0,00	826,59
TOTAL	826,59	826,59					826,59

RESUMEN DE PAGOS

	IMPORTE (Euros)			
	RESUELTO	FEADER	MAPA	CAPADR
FRUTALES REGADÍO - Pago realizado	826,59 €	702,60 €	81,09 €	42,90 €

RECINTOS RESUELTOS

REF.	REFERENCIA SIGPAC	CULTIVO	DESCRIPCIÓN CULTIVO	S/R G.PAGO	PEND. MEDIA (%)	SUP. DEC. ADMISIBLE (ha)	SUP. COMPROM. (ha)	SUP. AJUSTADA COMPR.(1) (ha)	SUP. CONY. SIGPAC (ha)	SUP. CERTIE (ha)	SUP. CAMPO (ha)	SUP. CAMPO DETER. CULT. DECLARADO (ha)	SUP. DEC. REDUCIDA (ha)	SUP. RESUELTA (ha)
4789554	41-038-035-00223-001	104025	ALMENDROS-MARINADA	R 423	2,00	1,97	1,97	1,97		1,97			1,97	1,97

INCIDENCIAS**INCIDENCIA DESCRIPCIÓN**

- 100421 Recinto declarado por error para una operación de la 6503, que se ha corregido de oficio marcando la operación correcta, de acuerdo con la fecha de inscripción del recinto en la producción ecológica.
Ref:-941884 Recinto:41-038-035-00038-00003 Cultivo:104025 ALMENDROS-MARINADA Secano
Ref:4789554 Recinto:41-038-035-00223-00001 Cultivo:104025 ALMENDROS-MARINADA Regadío
- 100424 Solicita recinto que no está comprometido para la operación.
Ref:-941884 Recinto:41-038-035-00038-00003 Cultivo:104025 ALMENDROS-MARINADA Secano

(1) Superficie declarada admisible ajustada con la superficie comprometida.
(2) Factor de penalización valorando el alcance para el tipo de compromiso.

Puede verificar la integridad de una copia de este documento mediante la lectura del código QR adjunto o mediante el acceso a la dirección <https://ws050.juntadeandalucia.es/verificarFirma> indicando el código de VERIFICACIÓN

FIRMADO POR

RAQUEL MARIA ESPIN CRESPO

17/12/2024

VERIFICACIÓN

Pk2jm6UYDU9J72AMTZUYRN3GET48NG

PÁG. 9195/9349



**APELLIDOS Y NOMBRE / RAZÓN SOCIAL**

RODRIGUEZ CARDENAS FRANCISCO

NIF
***5686*EXPEDIENTE
1280035**ANUALIDAD DE PAGO**

1ª

IMPORTES POR ANUALIDAD

	2023	2024	2025	2026	2027
IMPORTE MÁXIMO SUBVENCIONABLE	1.642,09 €	1.642,09 €	1.642,09 €	1.368,41 €	1.368,41 €
IMPORTE MEDIO DE TRANSFERENCIA (€/ha)	297,48 €	297,48 €	297,48 €	247,90 €	247,90 €

RESUMEN DE UNIDADES

Cód	GRUPO DE PAGO	Sup. Dec. Admisible (ha)	Sup. Comprometida (ha)	Sup. ajustada compromiso (1) (ha)	% sobredec.	Sup. Resuelta (ha)	Importe Declarado	Importe Topado	Importe Resuelto	Importe tras sobredec.
419	OLIVAR	5,52		5,52	0,00	5,52	1.642,09	1.642,09	1.642,09	1.642,09
TOTAL		5,52	5,52	5,52		5,52	1.642,09	1.642,09	1.642,09	1.642,09

APLICACIÓN DE REDUCCIONES Y PENALIZACIONES

GRUPO DE PAGO	Importe Calculado	Importe prereduc.	Criterios de subvencionabilidad y compromisos	Presentación tardía	Omisión declaración	Condicionalidad	IMPORTE (Euros) RESUELTO
OLIVAR	1.642,09	1.642,09	0,00	0,00	0,00	0,00	1.642,09
TOTAL	1.642,09	1.642,09					1.642,09

RESUMEN DE PAGOS**IMPORTE (Euros)**

	RESUELTO	FEADER	MAPA	CAPADR
OLIVAR - A pagar	1.642,09 €	1.395,78 €	161,09 €	85,22 €

RECINTOS RESUELTOS

REF.	REFERENCIA SIGPAC	CULTIVO	DESCRIPCIÓN CULTIVO	S/R	G.PAGO	PEND. MEDIA (%)	SUP. DEC. ADMISIBLE (ha)	SUP. COMPROM. (ha)	SUP. AJUSTADA COMPR.(1) (ha)	SUP. CONY. SIGPAC (ha)	SUP. CERTIE (ha)	SUP. CAMPO (ha)	SUP. CAMPO DETER. CULT. DECLARADO (ha)	SUP. DEC. REDUCIDA (ha)	SUP. RESUELTA (ha)
-1144961	41-065-060-00026-009	101138	OLIVAR-HOJIBLANCA	S	419	30,50	5,52	5,52	5,52		5,52			5,52	5,52

INCIDENCIAS**INCIDENCIA DESCRIPCIÓN**

- 100424 Solicita recinto que no está comprometido para la operación.
 Ref:170000006944842 Recinto:41-065-060-00036-00001 Cultivo:101138 OLIVAR-HOJIBLANCA Secano
 Ref:170000006944843 Recinto:41-065-060-00036-00001 Cultivo:101138 OLIVAR-HOJIBLANCA Secano
 Ref:170000006944844 Recinto:41-065-060-00036-00001 Cultivo:101138 OLIVAR-HOJIBLANCA Secano
 Ref:170000006944845 Recinto:41-065-060-00036-00001 Cultivo:101138 OLIVAR-HOJIBLANCA Secano
 Ref:170000006944846 Recinto:41-065-060-00036-00001 Cultivo:101138 OLIVAR-HOJIBLANCA Secano

(1) Superficie declarada admisible ajustada con la superficie comprometida.
 (2) Factor de penalización valorando el alcance para el tipo de compromiso.

Puede verificar la integridad de una copia de este documento mediante la lectura del código QR adjunto o mediante el acceso a la dirección <https://ws050.juntadeandalucia.es/verificarFirma> indicando el código de VERIFICACIÓN

FIRMADO POR

RAQUEL MARIA ESPIN CRESPO

17/12/2024

VERIFICACIÓN

Pk2jm6UYDU9J72AMTZUYRN3GET48NG

PÁG. 9196/9349



**APELLIDOS Y NOMBRE / RAZÓN SOCIAL**

RODRIGUEZ CASADO MARIA JOSE

NIF

***0207*

EXPEDIENTE

1248831

ANUALIDAD DE PAGO

1ª

IMPORTE POR ANUALIDAD

	2023	2024	2025	2026	2027
IMPORTE MÁXIMO SUBVENCIONABLE	7.374,53 €	7.374,53 €	7.374,53 €	6.145,44 €	6.145,44 €
IMPORTE MEDIO DE TRANSFERENCIA (€/ha)	297,48 €	297,48 €	297,48 €	247,90 €	247,90 €

RESUMEN DE UNIDADES

Cód	GRUPO DE PAGO	Sup. Dec. Admisible (ha)	Sup. Comprometida (ha)	Sup. ajustada compromiso (1) (ha)	% sobredec.	Sup. Resuelta (ha)	Importe Declarado	Importe Topado	Importe Resuelto	Importe tras sobredec.
419	OLIVAR	24,87		24,79	0,00	24,79	7.374,53	7.374,53	7.374,53	7.374,53
TOTAL		24,87	24,79	24,79		24,79	7.374,53	7.374,53	7.374,53	7.374,53

APLICACIÓN DE REDUCCIONES Y PENALIZACIONES

GRUPO DE PAGO	Importe Calculado	Importe prereduc.	Criterios de subvencionabilidad y compromisos	Presentación tardía	Omisión declaración	Condicionalidad	IMPORTE (Euros) RESUELTO
OLIVAR	7.374,53	7.374,53	0,00	0,00	0,00	0,00	7.374,53
TOTAL	7.374,53	7.374,53					7.374,53

RESUMEN DE PAGOS**IMPORTE (Euros)**

	RESUELTO	FEADER	MAPA	CAPADR
OLIVAR - Pago realizado	7.374,53 €	6.268,35 €	723,44 €	382,74 €

RECINTOS RESUELTOS

REF.	REFERENCIA SIGPAC	CULTIVO DESCRIPCIÓN CULTIVO	S/R G.PAGO	PEND. MEDIA (%)	SUP. DEC. ADMISIBLE (ha)	SUP. COMPROM. (ha)	SUP. AJUSTADA COMPROM. (1) (ha)	SUP. CONY. SIGPAC (ha)	SUP. CERTIE (ha)	SUP. CAMPO (ha)	SUP. CAMPO DETER. CULT. DECLARADO (ha)	SUP. DEC. REDUCIDA (ha)	SUP. RESUELTA (ha)
-727904	41-082-020-00006-003	101138 OLIVAR-HOJIBLANCA	S 419	3,40	7,24	7,24	7,24	7,24	7,24			7,24	7,24
1700000004545540	41-041-004-00012-001	101218 OLIVAR-MANZANILLA DE SEVILLA	S 419	6,10	2,79	2,79	2,79	2,79	2,79			2,79	2,79
1700000004545546	41-082-020-00001-002	101138 OLIVAR-HOJIBLANCA	S 419	4,70	0,69	0,61	0,61	0,61	0,69			0,61	0,61
1700000004545549	41-041-004-00008-001	101138 OLIVAR-HOJIBLANCA	S 419	8,80	0,36	0,36	0,36	0,36	0,36			0,36	0,36
1700000004545558	41-041-004-00009-002	101138 OLIVAR-HOJIBLANCA	S 419	5,30	12,42	12,42	12,42	12,42	12,42			12,42	12,42
1700000004545559	41-041-004-00010-001	101138 OLIVAR-HOJIBLANCA	S 419	6,70	1,37	1,37	1,37	1,37	1,37			1,37	1,37

INCIDENCIAS**INCIDENCIA DESCRIPCIÓN**

- 4272 Verifica que las líneas de declaración de las Solicitudes Únicas no tienen solapes con la capa de Retroactividad Gráfica (ambas de la misma campaña) a nivel de expediente/línea de declaración gráfica de la solicitud.
Ref:1700000004545546 Recinto:41-082-020-00001-00002 Cultivo: - Agregado de la referencia del recinto.:0 Zona de la referencia del recinto.:0 Superficie solapada.:0,08 Id. Incid.:101018612
- 100402 Recinto solicitado no forma parte de ningún organismo de control autorizado para la producción ecológica en Andalucía o fecha de inscripción posterior al plazo establecido (Anexo I. Criterios de Subvencionabilidad. Orden 28 de marzo de 2023).
Ref:-1296928 Recinto:41-041-004-00005-00002 Cultivo:101138 OLIVAR-HOJIBLANCA Secano
- 100424 Solicita recinto que no está comprometido para la operación.
Ref:-1296928 Recinto:41-041-004-00005-00002 Cultivo:101138 OLIVAR-HOJIBLANCA Secano

(1) Superficie declarada admisible ajustada con la superficie comprometida.
(2) Factor de penalización valorando el alcance para el tipo de compromiso.

Puede verificar la integridad de una copia de este documento mediante la lectura del código QR adjunto o mediante el acceso a la dirección <https://ws050.juntadeandalucia.es/verificarFirma> indicando el código de VERIFICACIÓN

FIRMADO POR

RAQUEL MARIA ESPIN CRESPO

17/12/2024

VERIFICACIÓN

Pk2jm6UYDU9J72AMTZUYRN3GET48NG

PÁG. 9197/9349



**APELLIDOS Y NOMBRE / RAZÓN SOCIAL**

RODRIGUEZ CASADO MARIA TERESA

NIF

***5415*

EXPEDIENTE

1247730

ANUALIDAD DE PAGO

1ª

IMPORTES POR ANUALIDAD

	2023	2024	2025	2026	2027
IMPORTE MÁXIMO SUBVENCIONABLE	5.750,29 €	5.750,29 €	5.750,29 €	4.791,91 €	4.791,91 €
IMPORTE MEDIO DE TRANSFERENCIA (€/ha)	297,48 €	297,48 €	297,48 €	247,90 €	247,90 €

RESUMEN DE UNIDADES

Cód	GRUPO DE PAGO	Sup. Dec. Admisible (ha)	Sup. Comprometida (ha)	Sup. ajustada compromiso (1) (ha)	% sobredec.	Sup. Resuelta (ha)	Importe Declarado	Importe Topado	Importe Resuelto	Importe tras sobredec.
419	OLIVAR	19,33		19,33	0,00	19,33	5.750,29	5.750,29	5.750,29	5.750,29
TOTAL		19,33	19,33	19,33		19,33	5.750,29	5.750,29	5.750,29	5.750,29

APLICACIÓN DE REDUCCIONES Y PENALIZACIONES

GRUPO DE PAGO	Importe Calculado	Importe prereduc.	Criterios de subvencionabilidad y compromisos	Presentación tardía	Omisión declaración	Condicionalidad	IMPORTE (Euros) RESUELTO
OLIVAR	5.750,29	5.750,29	0,00	0,00	0,00	0,00	5.750,29
TOTAL	5.750,29	5.750,29					5.750,29

RESUMEN DE PAGOS**IMPORTE (Euros)**

	RESUELTO	FEADER	MAPA	CAPADR
OLIVAR - Pago realizado	5.750,29 €	4.887,75 €	564,10 €	298,44 €

RECINTOS RESUELTOS

REF.	REFERENCIA SIGPAC	CULTIVO	DESCRIPCIÓN CULTIVO	S/R G.PAGO	PEND. MEDIA (%)	SUP. DEC. ADMISIBLE (ha)	SUP. COMPROM. (ha)	SUP. AJUSTADA COMPR.(1) (ha)	SUP. CONY. SIGPAC (ha)	SUP. CERTIE (ha)	SUP. CAMPO (ha)	SUP. CAMPO DETER. CULT. DECLARADO (ha)	SUP. DEC. REDUCIDA (ha)	SUP. RESUELTA (ha)
-1483450	41-082-020-00026-002	101138	OLIVAR-HOJIBLANCA	S	419	2,10	1,78	1,78	1,78	1,78			1,78	1,78
-1483446	41-082-019-00011-005	101138	OLIVAR-HOJIBLANCA	S	419	2,50	3,38	3,38	3,38	3,53			3,38	3,38
-1483445	41-082-019-00011-005	101138	OLIVAR-HOJIBLANCA	S	419	2,50	2,69	2,69	2,69	2,81			2,69	2,69
4758168	41-082-019-00011-005	101138	OLIVAR-HOJIBLANCA	S	419	2,50	4,09	4,09	4,09	4,27			4,09	4,09
4758175	41-082-020-00030-001	101138	OLIVAR-HOJIBLANCA	S	419	1,90	1,04	1,04	1,04	1,04			1,04	1,04
4758177	41-082-020-00026-002	101138	OLIVAR-HOJIBLANCA	S	419	2,10	5,70	5,70	5,70	5,70			5,70	5,70
4760842	41-082-019-00082-001	101138	OLIVAR-HOJIBLANCA	S	419	3,30	0,65	0,65	0,65	0,65			0,65	0,65

(1) Superficie declarada admisible ajustada con la superficie comprometida.
(2) Factor de penalización valorando el alcance para el tipo de compromiso.

Puede verificar la integridad de una copia de este documento mediante la lectura del código QR adjunto o mediante el acceso a la dirección <https://ws050.juntadeandalucia.es/verificarFirma> indicando el código de VERIFICACIÓN

FIRMADO POR

RAQUEL MARIA ESPIN CRESPO

17/12/2024

VERIFICACIÓN

Pk2jm6UYDU9J72AMTZUYRN3GET48NG

PÁG. 9198/9349



**APELLIDOS Y NOMBRE / RAZÓN SOCIAL**

RODRIGUEZ CASTILLA DIEGO MANUEL

NIF

****1163*

EXPEDIENTE

1088701

ANUALIDAD DE PAGO

1ª

IMPORTES POR ANUALIDAD

	2023	2024	2025	2026	2027
IMPORTE MÁXIMO SUBVENCIONABLE	1.121,50 €	1.121,50 €	1.121,50 €	934,58 €	934,58 €
IMPORTE MEDIO DE TRANSFERENCIA (€/ha)	297,48 €	297,48 €	297,48 €	247,90 €	247,90 €

RESUMEN DE UNIDADES

Cód	GRUPO DE PAGO	Sup. Dec. Admisible (ha)	Sup. Comprometida (ha)	Sup. ajustada compromiso (1) (ha)	% sobredec.	Sup. Resuelta (ha)	Importe Declarado	Importe Topado	Importe Resuelto	Importe tras sobredec.
419	OLIVAR	3,77		3,77	0,00	3,77	1.121,50	1.121,50	1.121,50	1.121,50
TOTAL		3,77	3,77	3,77		3,77	1.121,50	1.121,50	1.121,50	1.121,50

APLICACIÓN DE REDUCCIONES Y PENALIZACIONES

GRUPO DE PAGO	Importe Calculado	Importe prereduc.	Criterios de subvencionabilidad y compromisos	Presentación tardía	Omisión declaración	Condicionalidad	IMPORTE (Euros) RESUELTO
OLIVAR	1.121,50	1.121,50	0,00	0,00	0,00	0,00	1.121,50
TOTAL	1.121,50	1.121,50					1.121,50

RESUMEN DE PAGOS**IMPORTE (Euros)**

	RESUELTO	FEADER	MAPA	CAPADR
OLIVAR - Pago realizado	1.121,50 €	953,28 €	110,02 €	58,20 €

RECINTOS RESUELTOS

REF.	REFERENCIA SIGPAC	CULTIVO	DESCRIPCIÓN CULTIVO	S/R G.PAGO	PEND. MEDIA (%)	SUP. DEC. ADMISIBLE (ha)	SUP. COMPROM. (ha)	SUP. AJUSTADA COMPR.(1) (ha)	SUP. CONY. SIGPAC (ha)	SUP. CERTIE (ha)	SUP. CAMPO (ha)	SUP. CAMPO DETER. CULT. DECLARADO (ha)	SUP. DEC. REDUCIDA (ha)	SUP. RESUELTA (ha)
4114924	41-074-002-00029-004	101193	OLIVAR-LECCINO	S 419	23,80	2,73	2,73	2,73	2,73	2,73			2,73	2,73
4114939	41-074-002-00030-003	101193	OLIVAR-LECCINO	S 419	19,60	0,90	0,90	0,90	0,90	0,90			0,90	0,90
4114943	41-074-002-00030-006	101193	OLIVAR-LECCINO	S 419	10,70	0,14	0,14	0,14	0,14	0,14			0,14	0,14

(1) Superficie declarada admisible ajustada con la superficie comprometida.
(2) Factor de penalización valorando el alcance para el tipo de compromiso.Puede verificar la integridad de una copia de este documento mediante la lectura del código QR adjunto o mediante el acceso a la dirección <https://ws050.juntadeandalucia.es/verificarFirma> indicando el código de VERIFICACIÓN

FIRMADO POR

RAQUEL MARIA ESPIN CRESPO

17/12/2024

VERIFICACIÓN

Pk2jm6UYDU9J72AMTZUYRN3GET48NG

PÁG. 9199/9349



**APELLIDOS Y NOMBRE / RAZÓN SOCIAL**

RODRIGUEZ NOGALES FELIX MARIA

NIF

***9907*

EXPEDIENTE

1256266

ANUALIDAD DE PAGO

1ª

IMPORTES POR ANUALIDAD

	2023	2024	2025	2026	2027
IMPORTE MÁXIMO SUBVENCIONABLE	6.334,75 €	6.334,75 €	5.278,96 €	5.278,96 €	5.278,96 €
IMPORTE MEDIO DE TRANSFERENCIA (€/ha)	98,58 €	98,58 €	82,15 €	82,15 €	82,15 €

RESUMEN DE UNIDADES

Cód	GRUPO DE PAGO	Sup. Dec. Admisible (ha)	Sup. Comprometida (ha)	Sup. ajustada compromiso (1) (ha)	% sobredec.	Sup. Resuelta (ha)	Importe Declarado	Importe Topado	Importe Resuelto	Importe tras sobredec.
418	PASTOS ASOCIADOS A GANADERÍA ECOLÓGICA	64,26		64,26	0,00	64,26	6.334,75	6.334,75	6.334,75	6.334,75
TOTAL		64,26	64,26	64,26		64,26	6.334,75	6.334,75	6.334,75	6.334,75

APLICACIÓN DE REDUCCIONES Y PENALIZACIONES

GRUPO DE PAGO	Importe Calculado	Importe prereduc.	Criterios de subvencionabilidad y compromisos	Presentación tardía	Omisión declaración	Condicionidad	IMPORTE (Euros) RESUELTO
PASTOS ASOCIADOS A GANADERÍA	6.334,75	6.334,75	0,00	0,00	0,00	0,00	6.334,75
TOTAL	6.334,75	6.334,75					6.334,75

RESUMEN DE PAGOS

	RESUELTO	FEADER	MAPA	CAPADR
PASTOS ASOCIADOS A GANADERÍA ECOLÓGICA - Pago realizado	6.334,75 €	5.384,54 €	621,44 €	328,77 €

RECINTOS RESUELTOS

REE	REFERENCIA SIGPAC	CULTIVO	DESCRIPCIÓN CULTIVO	S/R G.PAGO	PEND. MEDIA (%)	SUP. DEC. ADMISIBLE (ha)	SUP. COMPROM. (ha)	SUP. AJUSTADA COMPROM. (1) (ha)	SUP. CONV. SIGPAC (ha)	SUP. CERTIF. (ha)	SUP. CAMPO (ha)	SUP. CAMPO DETER. CULT. DECLARADO (ha)	SUP. DEC. REDUCIDA (ha)	SUP. RESUELTA (ha)
5124659	41-048-046-00003-003	62000	PASTOS PERMANENTES DE 5 O MAS AÑOS-SIN VARIEDAD	S 418	29,90	61,04	61,04	61,04		61,04			61,04	61,04
5124668	41-048-046-00003-005	62000	PASTOS PERMANENTES DE 5 O MAS AÑOS-SIN VARIEDAD	S 418	27,70	3,22	3,22	3,22		3,22			3,22	3,22

INCIDENCIAS**INCIDENCIA DESCRIPCIÓN**

- 100411 Recinto no admisible por no estar asociado en SIGGAN a una explotación ganadera (Artículo 10 de la Orden de 28 de marzo de 2023).
Ref:-1141300 Recinto:41-048-046-00003-00018 Cultivo:62000 PASTOS PERMANENTES DE 5 O MAS AÑOS-SIN VARIEDAD Secano
- 100421 Recinto declarado por error para una operación de la 6503, que se ha corregido de oficio marcando la operación correcta, de acuerdo con la fecha de inscripción del recinto en la producción ecológica.
Ref:5124657 Recinto:41-048-044-00002-00001 Cultivo:62000 PASTOS PERMANENTES DE 5 O MAS AÑOS-SIN VARIEDAD Secano
Ref:5124658 Recinto:41-048-044-00002-00003 Cultivo:62000 PASTOS PERMANENTES DE 5 O MAS AÑOS-SIN VARIEDAD Secano
Ref:5124660 Recinto:41-048-044-00002-00004 Cultivo:62000 PASTOS PERMANENTES DE 5 O MAS AÑOS-SIN VARIEDAD Secano
Ref:5124661 Recinto:41-048-044-00002-00006 Cultivo:62000 PASTOS PERMANENTES DE 5 O MAS AÑOS-SIN VARIEDAD Secano
Ref:5124659 Recinto:41-048-046-00003-00003 Cultivo:62000 PASTOS PERMANENTES DE 5 O MAS AÑOS-SIN VARIEDAD Secano
Ref:5124668 Recinto:41-048-046-00003-00005 Cultivo:62000 PASTOS PERMANENTES DE 5 O MAS AÑOS-SIN VARIEDAD Secano
Ref:-1141300 Recinto:41-048-046-00003-00018 Cultivo:62000 PASTOS PERMANENTES DE 5 O MAS AÑOS-SIN VARIEDAD Secano
- 100424 Solicita recinto que no está comprometido para la operación.
Ref:5124657 Recinto:41-048-044-00002-00001 Cultivo:62000 PASTOS PERMANENTES DE 5 O MAS AÑOS-SIN VARIEDAD Secano
Ref:5124658 Recinto:41-048-044-00002-00003 Cultivo:62000 PASTOS PERMANENTES DE 5 O MAS AÑOS-SIN VARIEDAD Secano
Ref:5124660 Recinto:41-048-044-00002-00004 Cultivo:62000 PASTOS PERMANENTES DE 5 O MAS AÑOS-SIN VARIEDAD Secano
Ref:5124661 Recinto:41-048-044-00002-00006 Cultivo:62000 PASTOS PERMANENTES DE 5 O MAS AÑOS-SIN VARIEDAD Secano
Ref:-1141300 Recinto:41-048-046-00003-00018 Cultivo:62000 PASTOS PERMANENTES DE 5 O MAS AÑOS-SIN VARIEDAD Secano

(1) Superficie declarada admisible ajustada con la superficie comprometida.
(2) Factor de penalización valorando el alcance para el tipo de compromiso.Puede verificar la integridad de una copia de este documento mediante la lectura del código QR adjunto o mediante el acceso a la dirección <https://ws050.juntadeandalucia.es/verificarFirma> indicando el código de VERIFICACIÓN

FIRMADO POR

RAQUEL MARIA ESPIN CRESPO

17/12/2024

VERIFICACIÓN

Pk2jm6UYDU9J72AMTZUYRN3GET48NG

PÁG. 9200/9349



**Datos considerados para el Cálculo de la Carga Ganadera mínima y máxima del expediente**

Explotación	Especie	Inscrito en Sipea y Admisible	Ugm Calculada para CG Mínima	Ugm Calculada para CG Máxima
ES41048000082	OVINA	SI	86,70	86,70
			86,70	86,70

Superficie determinada para Cálculo Carga Ganadera Mínima: 232,60 ha

Superficie determinada para Cálculo Carga Ganadera Máxima: 232,60 ha

Carga Ganadera Mínima Expediente: 0,37 ugm/ha

Carga Ganadera Máxima Expediente: 0,37 ugm/ha

Recintos Determinados para el Cálculo de Garga Ganadera Mínima

REF.	REFERENCIA SIGPAC	CULTIVO	DESCRIPCIÓN CULTIVO	S/R	SUP. RESUELTA (ha)
-1141300	41-048-046-00003-00018	62000	PASTOS PERMANENTES DE 5 O MAS AÑOS-SIN VARIEDAD	S	31,75
5124657	41-048-044-00002-00001	62000	PASTOS PERMANENTES DE 5 O MAS AÑOS-SIN VARIEDAD	S	8,57
5124658	41-048-044-00002-00003	62000	PASTOS PERMANENTES DE 5 O MAS AÑOS-SIN VARIEDAD	S	127,87
5124659	41-048-046-00003-00003	62000	PASTOS PERMANENTES DE 5 O MAS AÑOS-SIN VARIEDAD	S	61,04
5124660	41-048-044-00002-00004	62000	PASTOS PERMANENTES DE 5 O MAS AÑOS-SIN VARIEDAD	S	0,12
5124661	41-048-044-00002-00006	62000	PASTOS PERMANENTES DE 5 O MAS AÑOS-SIN VARIEDAD	S	0,03
5124668	41-048-046-00003-00005	62000	PASTOS PERMANENTES DE 5 O MAS AÑOS-SIN VARIEDAD	S	3,22

Recintos Determinados para el Cálculo de Garga Ganadera Máxima

REF.	REFERENCIA SIGPAC	CULTIVO	DESCRIPCIÓN CULTIVO	S/R	SUP. RESUELTA (ha)
-1141300	41-048-046-00003-00018	62000	PASTOS PERMANENTES DE 5 O MAS AÑOS-SIN VARIEDAD	S	31,75
5124657	41-048-044-00002-00001	62000	PASTOS PERMANENTES DE 5 O MAS AÑOS-SIN VARIEDAD	S	8,57
5124658	41-048-044-00002-00003	62000	PASTOS PERMANENTES DE 5 O MAS AÑOS-SIN VARIEDAD	S	127,87
5124659	41-048-046-00003-00003	62000	PASTOS PERMANENTES DE 5 O MAS AÑOS-SIN VARIEDAD	S	61,04
5124660	41-048-044-00002-00004	62000	PASTOS PERMANENTES DE 5 O MAS AÑOS-SIN VARIEDAD	S	0,12
5124661	41-048-044-00002-00006	62000	PASTOS PERMANENTES DE 5 O MAS AÑOS-SIN VARIEDAD	S	0,03
5124668	41-048-046-00003-00005	62000	PASTOS PERMANENTES DE 5 O MAS AÑOS-SIN VARIEDAD	S	3,22

(1) Superficie declarada admisible ajustada con la superficie comprometida.
(2) Factor de penalización valorando el alcance para el tipo de compromiso.Puede verificar la integridad de una copia de este documento mediante la lectura del código QR adjunto o mediante el acceso a la dirección <https://ws050.juntadeandalucia.es/verificarFirma> indicando el código de VERIFICACIÓN

FIRMADO POR

RAQUEL MARIA ESPIN CRESPO

17/12/2024

VERIFICACIÓN

Pk2jm6UYDU9J72AMTZUYRN3GET48NG

PÁG. 9201/9349



**APELLIDOS Y NOMBRE / RAZÓN SOCIAL**

RODRIGUEZ ROMERO MARIA EUGENIA

NIF

***8503*

EXPEDIENTE

1274059

ANUALIDAD DE PAGO

1ª

IMPORTES POR ANUALIDAD

	2023	2024	2025	2026	2027
IMPORTE MÁXIMO SUBVENCIONABLE	699,08 €	699,08 €	699,08 €	582,57 €	582,57 €
IMPORTE MEDIO DE TRANSFERENCIA (€/ha)	297,48 €	297,48 €	297,48 €	247,90 €	247,90 €

RESUMEN DE UNIDADES

Cód	GRUPO DE PAGO	Sup. Dec. Admisible (ha)	Sup. Comprometida (ha)	Sup. ajustada compromiso (1) (ha)	% sobredec.	Sup. Resuelta (ha)	Importe Declarado	Importe Topado	Importe Resuelto	Importe tras sobredec.
419	OLIVAR	2,35		2,35	0,00	2,35	699,08	699,08	699,08	699,08
TOTAL		2,35	2,35	2,35		2,35	699,08	699,08	699,08	699,08

APLICACIÓN DE REDUCCIONES Y PENALIZACIONES

GRUPO DE PAGO	Importe Calculado	Importe prereduc.	Criterios de subvencionabilidad y compromisos	Presentación tardía	Omisión declaración	Condicionalidad	IMPORTE (Euros) RESUELTO
OLIVAR	699,08	699,08	0,00	0,00	0,00	0,00	699,08
TOTAL	699,08	699,08					699,08

RESUMEN DE PAGOS**IMPORTE (Euros)**

	RESUELTO	FEADER	MAPA	CAPADR
OLIVAR - Pago realizado	699,08 €	594,22 €	68,58 €	36,28 €

RECINTOS RESUELTOS

REF.	REFERENCIA SIGPAC	CULTIVO	DESCRIPCIÓN CULTIVO	S/R	G.PAGO	PEND. MEDIA (%)	SUP. DEC. ADMISIBLE (ha)	SUP. COMPROM. (ha)	SUP. AJUSTADA COMPR.(1) (ha)	SUP. CONY. SIGPAC (ha)	SUP. CERTIE. (ha)	SUP. CAMPO (ha)	SUP. CAMPO DETER. CULT. DECLARADO (ha)	SUP. DEC. REDUCIDA (ha)	SUP. RESUELTA (ha)
1700000002229767	41-076-012-00039-003	101195	OLIVAR-LECHIN DE SEVILLA	S	419	21,10	2,35	2,35	2,35		2,35			2,35	2,35

INCIDENCIAS**INCIDENCIA DESCRIPCIÓN**

- 226 Recinto abandonado según SIGPAC por el que solicita alguna ayuda/práctica.
Ref:1700000002229768 Recinto:41-076-018-00030-00002 Cultivo:101195 OLIVAR-LECHIN DE SEVILLA Secano
- 100412 Número de hectáreas validadas inferior a la superficie mínima permitida por el grupo de cultivo (Anexo I. Criterios de Subvencionabilidad. Orden 28 de marzo de 2023).
Sup. Resuelta:0 Grupo de Pago:FRUTALES SECANO
- 100413 Recinto perteneciente a grupo de cultivo que no cumple con la superficie mínima requerida (Anexo I. Criterios de Subvencionabilidad. Orden 28 de marzo de 2023).
Ref:1700000002229769 Recinto:41-076-013-00066-00002 Cultivo:124024 PISTACHO-LARNAKA Secano Sup. Declarada:0,88 Superficie Resolver:0,88
Ref:1700000002229770 Recinto:41-076-013-00067-00001 Cultivo:124024 PISTACHO-LARNAKA Secano Sup. Declarada:0,91 Superficie Resolver:0,91
- 100424 Solicita recinto que no está comprometido para la operación.
Ref:1700000002229768 Recinto:41-076-018-00030-00002 Cultivo:101195 OLIVAR-LECHIN DE SEVILLA Secano

(1) Superficie declarada admisible ajustada con la superficie comprometida.
(2) Factor de penalización valorando el alcance para el tipo de compromiso.

Puede verificar la integridad de una copia de este documento mediante la lectura del código QR adjunto o mediante el acceso a la dirección <https://ws050.juntadeandalucia.es/verificarFirma> indicando el código de VERIFICACIÓN

FIRMADO POR

RAQUEL MARIA ESPIN CRESPO

17/12/2024

VERIFICACIÓN

Pk2jm6UYDU9J72AMTZUYRN3GET48NG

PÁG. 9202/9349





<u>APELLIDOS Y NOMBRE / RAZÓN SOCIAL</u>	<u>NIF</u>	<u>EXPEDIENTE</u>	<u>ANUALIDAD DE PAGO</u>		
RODRIGUEZ RUEDA DAVID	***8945*	1266003	1ª		
IMPORTES POR ANUALIDAD					
	2023	2024	2025	2026	2027
IMPORTE MÁXIMO SUBVENCIONABLE	3.587,61 €	3.587,61 €	3.587,61 €	2.989,67 €	2.989,67 €
IMPORTE MEDIO DE TRANSFERENCIA (€/ha)	297,48 €	297,48 €	297,48 €	247,90 €	247,90 €

<u>RESUMEN DE UNIDADES</u>		<u>Sup. Dec. Admisible (ha)</u>	<u>Sup. Comprometida (ha)</u>	<u>Sup. ajustada compromiso (1) (ha)</u>	<u>% sobredec.</u>	<u>Sup. Resuelta (ha)</u>	<u>Importe Declarado</u>	<u>Importe Topado</u>	<u>Importe Resuelto</u>	<u>Importe tras sobredec.</u>
Cód	GRUPO DE PAGO									
419	OLIVAR	12,06		12,06	0,00	12,06	3.587,61	3.587,61	3.587,61	3.587,61
TOTAL		12,06	12,06	12,06		12,06	3.587,61	3.587,61	3.587,61	3.587,61

<u>APLICACIÓN DE REDUCCIONES Y PENALIZACIONES</u>		<u>Importe Calculado</u>	<u>Importe prereduc.</u>	<u>Sup. Dec. Admisible (ha)</u>	<u>Sup. Comprometida (ha)</u>	<u>Sup. ajustada compromiso (1) (ha)</u>	<u>% sobredec.</u>	<u>Presentación tardía</u>	<u>Omisión declaración</u>	<u>Condicionalidad</u>	<u>Importe Resuelto (Euros)</u>
GRUPO DE PAGO											
OLIVAR		3.587,61	3.587,61	0,00	0,00	0,00	0,00	0,00	0,00	0,00	3.587,61
TOTAL		3.587,61	3.587,61								3.587,61

<u>RESUMEN DE PAGOS</u>		<u>IMPORTE (Euros)</u>			
		<u>RESUELTO</u>	<u>FEADER</u>	<u>MAPA</u>	<u>CAPADR</u>
OLIVAR - Pago realizado		3.587,61 €	3.049,47 €	351,94 €	186,20 €

<u>RECINTOS RESUELTOS</u>		<u>PEND. MEDIA (%)</u>	<u>SUP. DEC. ADMISIBLE (ha)</u>	<u>SUP. COMPROM. (ha)</u>	<u>SUP. AJUSTADA COMPR.(1) (ha)</u>	<u>SUP. CONY. SIGPAC (ha)</u>	<u>SUP. CERTIE (ha)</u>	<u>SUP. CAMPO (ha)</u>	<u>SUP. CAMPO DETER. CULT. DECLARADO (ha)</u>	<u>SUP. DEC. REDUCIDA (ha)</u>	<u>SUP. RESUELTA (ha)</u>
REF.	REFERENCIA SIGPAC CULTIVO DESCRIPCIÓN CULTIVO	S/R G.PAGO									
1700000006944841	41-065-060-00026-009 101138 OLIVAR-HOJIBLANCA	S 419	30,50	12,06	12,06	12,06	12,06	12,06		12,06	12,06

(1) Superficie declarada admisible ajustada con la superficie comprometida.
(2) Factor de penalización valorando el alcance para el tipo de compromiso.

Puede verificar la integridad de una copia de este documento mediante la lectura del código QR adjunto o mediante el acceso a la dirección <https://ws050.juntadeandalucia.es/verificarFirma> indicando el código de VERIFICACIÓN

FIRMADO POR	RAQUEL MARIA ESPIN CRESPO	17/12/2024
VERIFICACIÓN	Pk2jm6UYDU9J72AMTZUYRN3GET48NG	PÁG. 9203/9349



**APELLIDOS Y NOMBRE / RAZÓN SOCIAL**

RODRIGUEZ VEGA FELIX ALEJANDRO

NIF

****1064*

EXPEDIENTE

1256259

ANUALIDAD DE PAGO

1ª

IMPORTES POR ANUALIDAD

	2023	2024	2025	2026	2027
IMPORTE MÁXIMO SUBVENCIONABLE	2.475,34 €	2.475,34 €	2.062,79 €	2.062,79 €	2.062,79 €
IMPORTE MEDIO DE TRANSFERENCIA (€/ha)	36,48 €	36,48 €	30,40 €	30,40 €	30,40 €

RESUMEN DE UNIDADES

Cód	GRUPO DE PAGO	Sup. Dec. Admisible (ha)	Sup. Comprometida (ha)	Sup. ajustada compromiso (1) (ha)	% sobredec.	Sup. Resuelta (ha)	Importe Declarado	Importe Topado	Importe Resuelto	Importe tras sobredec.
418	PASTOS ASOCIADOS A GANADERÍA ECOLÓGICA	92,84		67,86	0,00	67,86	6.689,64	2.475,34	2.475,34	2.475,34
TOTAL		92,84	67,86	67,86		67,86	6.689,64	2.475,34	2.475,34	2.475,34

APLICACIÓN DE REDUCCIONES Y PENALIZACIONES

GRUPO DE PAGO	Importe Calculado	Importe prereduc.	Criterios de subvencionabilidad y compromisos	Presentación tardía	Omisión declaración	Condicionidad	IMPORTE (Euros) RESUELTO
PASTOS ASOCIADOS A GANADERÍA	2.475,34	2.475,34	0,00	0,00	0,00	0,00	2.475,34
TOTAL	2.475,34	2.475,34					2.475,34

RESUMEN DE PAGOS

	RESUELTO	FEADER	MAPA	CAPADR
PASTOS ASOCIADOS A GANADERÍA ECOLÓGICA - Pago realizado	721,61 €	613,37 €	70,79 €	37,45 €
PASTOS ASOCIADOS A GANADERÍA ECOLÓGICA - A pagar	1.753,73 €	1.490,67 €	172,04 €	91,02 €
TOTAL	2.475,34 €	2.104,04 €	242,83 €	128,47 €

RECINTOS RESUELTOS

REF.	REFERENCIA SIGPAC	CULTIVO	DESCRIPCIÓN CULTIVO	S/R	G.PAGO	PEND. MEDIA (%)	SUP. DEC. ADMISIBLE (ha)	SUP. COMPROM. (ha)	SUP. AJUSTADA COMPR.(1) (ha)	SUP. CONV. SIGPAC (ha)	SUP. CERTIF. (ha)	SUP. CAMPO (ha)	SUP. CAMPO DETER CULL. DECLARADO (ha)	SUP. DEC. REDUCIDA (ha)	SUP. RESUELTA (ha)
5323098	41-048-043-00001-012	62000	PASTOS PERMANENTES DE 5 O MAS AÑOS-SIN VARIEDAD	S	418	12,60	40,82	15,84	15,84		40,82			15,84	15,84
5323183	41-048-043-00001-009	62000	PASTOS PERMANENTES DE 5 O MAS AÑOS-SIN VARIEDAD	S	418	20,50	19,78	19,78	19,78		19,78			19,78	19,78
5323203	41-048-046-00003-012	62000	PASTOS PERMANENTES DE 5 O MAS AÑOS-SIN VARIEDAD	S	418	23,90	32,24	32,24	32,24		32,24			32,24	32,24

INCIDENCIAS**INCIDENCIA DESCRIPCIÓN**

- 4272 Verifica que las líneas de declaración de las Solicitudes Únicas no tienen solapes con la capa de Retroactividad Gráfica (ambas de la misma campaña) a nivel de expediente/línea de declaración gráfica de la solicitud.
Ref:5323098 Recinto:41-048-043-00001-00012 Cultivo: - Agregado de la referencia del recinto.:0 Zona de la referencia del recinto.:0 Superficie solapada.:24,98 Id. Incid.:100653213
- 100407 Explotación solicitada no forma parte de ningún organismo de control autorizado para la producción ecológica en Andalucía o fecha de inscripción posterior al plazo establecido (Anexo I. Criterios de Subvencionabilidad. Orden 28 de marzo de 2023).
Explotación:ES410480000082 Especie:PORCINO
- 100421 Recinto declarado por error para una operación de la 6503, que se ha corregido de oficio marcando la operación correcta, de acuerdo con la fecha de inscripción del recinto en la producción ecológica.
Ref:5323183 Recinto:41-048-043-00001-00009 Cultivo:62000 PASTOS PERMANENTES DE 5 O MAS AÑOS-SIN VARIEDAD Secano
Ref:5323098 Recinto:41-048-043-00001-00012 Cultivo:62000 PASTOS PERMANENTES DE 5 O MAS AÑOS-SIN VARIEDAD Secano
Ref:5323108 Recinto:41-048-044-00002-00003 Cultivo:62000 PASTOS PERMANENTES DE 5 O MAS AÑOS-SIN VARIEDAD Secano
Ref:5323203 Recinto:41-048-046-00003-00012 Cultivo:62000 PASTOS PERMANENTES DE 5 O MAS AÑOS-SIN VARIEDAD Secano
Ref:5323118 Recinto:41-048-046-00005-00008 Cultivo:62000 PASTOS PERMANENTES DE 5 O MAS AÑOS-SIN VARIEDAD Secano
- 100424 Solicita recinto que no está comprometido para la operación.
Ref:5323108 Recinto:41-048-044-00002-00003 Cultivo:62000 PASTOS PERMANENTES DE 5 O MAS AÑOS-SIN VARIEDAD Secano
Ref:5323118 Recinto:41-048-046-00005-00008 Cultivo:62000 PASTOS PERMANENTES DE 5 O MAS AÑOS-SIN VARIEDAD Secano

(1) Superficie declarada admisible ajustada con la superficie comprometida.
(2) Factor de penalización valorando el alcance para el tipo de compromiso.

Puede verificar la integridad de una copia de este documento mediante la lectura del código QR adjunto o mediante el acceso a la dirección <https://ws050.juntadeandalucia.es/verificarFirma> indicando el código de VERIFICACIÓN

FIRMADO POR

RAQUEL MARIA ESPIN CRESPO

17/12/2024

VERIFICACIÓN

Pk2jm6UYDU9J72AMTZUYRN3GET48NG

PÁG. 9204/9349



**Datos considerados para el Cálculo de la Carga Ganadera mínima y máxima del expediente**

Explotación	Especie	Inscrito en Sipea y Admisible	Ugm Calculada para CG Mínima	Ugm Calculada para CG Máxima
ES41048000082	BOVINA	SI	17,55	17,55
ES41048000082	PORCINO	NO	0,00	95,56
			17,55	113,11

Superficie determinada para Cálculo Carga Ganadera Mínima: 153,04 ha

Superficie determinada para Cálculo Carga Ganadera Máxima: 153,04 ha

Carga Ganadera Mínima Expediente: 0,11 ugm/ha

Carga Ganadera Máxima Expediente: 0,74 ugm/ha

Los importes del Grupo de Pago de pastos de este expediente han sido ajustados por no llegar a la carga ganadera mínima de 0,3

Recintos Determinados para el Cálculo de Garga Ganadera Mínima

REF.	REFERENCIA SIGPAC	CULTIVO	DESCRIPCIÓN CULTIVO	S/R	SUP. RESUELTA (ha)
5323098	41-048-043-00001-00012	62000	PASTOS PERMANENTES DE 5 O MAS AÑOS-SIN VARIEDAD	S	15,84
5323108	41-048-044-00002-00003	62000	PASTOS PERMANENTES DE 5 O MAS AÑOS-SIN VARIEDAD	S	85,00
5323118	41-048-046-00005-00008	62000	PASTOS PERMANENTES DE 5 O MAS AÑOS-SIN VARIEDAD	S	0,18
5323183	41-048-043-00001-00009	62000	PASTOS PERMANENTES DE 5 O MAS AÑOS-SIN VARIEDAD	S	19,78
5323203	41-048-046-00003-00012	62000	PASTOS PERMANENTES DE 5 O MAS AÑOS-SIN VARIEDAD	S	32,24

Recintos Determinados para el Cálculo de Garga Ganadera Máxima

REF.	REFERENCIA SIGPAC	CULTIVO	DESCRIPCIÓN CULTIVO	S/R	SUP. RESUELTA (ha)
5323098	41-048-043-00001-00012	62000	PASTOS PERMANENTES DE 5 O MAS AÑOS-SIN VARIEDAD	S	15,84
5323108	41-048-044-00002-00003	62000	PASTOS PERMANENTES DE 5 O MAS AÑOS-SIN VARIEDAD	S	85,00
5323118	41-048-046-00005-00008	62000	PASTOS PERMANENTES DE 5 O MAS AÑOS-SIN VARIEDAD	S	0,18
5323183	41-048-043-00001-00009	62000	PASTOS PERMANENTES DE 5 O MAS AÑOS-SIN VARIEDAD	S	19,78
5323203	41-048-046-00003-00012	62000	PASTOS PERMANENTES DE 5 O MAS AÑOS-SIN VARIEDAD	S	32,24

Incidencias de carga ganadera**INCIDENCIA DESCRIPCIÓN**

- 4272 Verifica que las líneas de declaración de las Solicitudes Únicas no tienen solapes con la capa de Retroactividad Gráfica (ambas de la misma campaña) a nivel de expediente/línea de declaración gráfica de la solicitud.
Ref:5323098 Recinto:41-048-043-00001-00012 Cultivo: - Agregado de la referencia del recinto.:0 Zona de la referencia del recinto.:0 Superficie solapada.:24,98 Id. Incid.:4981549
- 100407 Explotación solicitada no forma parte de ningún organismo de control autorizado para la producción ecológica en Andalucía o fecha de inscripción posterior al plazo establecido (Anexo I. Criterios de Subvencionabilidad. Orden 28 de marzo de 2023).
Explotación:ES41048000082 Especie:PORCINO

(1) Superficie declarada admisible ajustada con la superficie comprometida.
(2) Factor de penalización valorando el alcance para el tipo de compromiso.

Puede verificar la integridad de una copia de este documento mediante la lectura del código QR adjunto o mediante el acceso a la dirección <https://ws050.juntadeandalucia.es/verificarFirma> indicando el código de VERIFICACIÓN

FIRMADO POR	RAQUEL MARIA ESPIN CRESPO	17/12/2024	
VERIFICACIÓN	Pk2jm6UYDU9J72AMTZUYRN3GET48NG	PÁG. 9205/9349	

**APELLIDOS Y NOMBRE / RAZÓN SOCIAL**

RODRIGUEZ VIDAL JOSE LUIS

NIF

****1663*

EXPEDIENTE

1197407

ANUALIDAD DE PAGO

1ª

IMPORTES POR ANUALIDAD

	2023	2024	2025	2026	2027
IMPORTE MÁXIMO SUBVENCIONABLE	871,62 €	871,62 €	871,62 €	726,35 €	726,35 €
IMPORTE MEDIO DE TRANSFERENCIA (€/ha)	297,48 €	297,48 €	297,48 €	247,90 €	247,90 €

RESUMEN DE UNIDADES

Cód	GRUPO DE PAGO	Sup. Dec. Admisible (ha)	Sup. Comprometida (ha)	Sup. ajustada compromiso (1) (ha)	% sobredec.	Sup. Resuelta (ha)	Importe Declarado	Importe Topado	Importe Resuelto	Importe tras sobredec.
419	OLIVAR	2,93		2,93	0,00	2,93	871,62	871,62	871,62	871,62
TOTAL		2,93	2,93	2,93		2,93	871,62	871,62	871,62	871,62

APLICACIÓN DE REDUCCIONES Y PENALIZACIONES

GRUPO DE PAGO	Importe Calculado	Importe prereduc.	Criterios de subvencionabilidad y compromisos	Presentación tardía	Omisión declaración	Condicionalidad	IMPORTE (Euros) RESUELTO
OLIVAR	871,62	871,62	0,00	0,00	0,00	0,00	871,62
TOTAL	871,62	871,62					871,62

RESUMEN DE PAGOS**IMPORTE (Euros)**

	RESUELTO	FEADER	MAPA	CAPADR
OLIVAR - Pago realizado	871,62 €	740,88 €	85,51 €	45,23 €

RECINTOS RESUELTOS

REF.	REFERENCIA SIGPAC	CULTIVO	DESCRIPCIÓN CULTIVO	S/R G.PAGO	PEND. MEDIA (%)	SUP. DEC. ADMISIBLE (ha)	SUP. COMPROM. (ha)	SUP. AJUSTADA COMPR.(1) (ha)	SUP. CONY. SIGPAC (ha)	SUP. CERTIE (ha)	SUP. CAMPO (ha)	SUP. CAMPO DETER. CULT. DECLARADO (ha)	SUP. DEC. REDUCIDA (ha)	SUP. RESUELTA (ha)
-933296	41-009-006-00002-009	101003	OLIVAR-ARBEQUINA	S 419	26,80	0,05	0,05	0,05		0,05			0,05	0,05
-933295	41-009-006-00002-008	101003	OLIVAR-ARBEQUINA	S 419	24,90	0,15	0,15	0,15		0,15			0,15	0,15
1700000005973020	41-009-006-00002-005	101003	OLIVAR-ARBEQUINA	S 419	22,90	2,73	2,73	2,73		2,73			2,73	2,73

(1) Superficie declarada admisible ajustada con la superficie comprometida.
(2) Factor de penalización valorando el alcance para el tipo de compromiso.

Puede verificar la integridad de una copia de este documento mediante la lectura del código QR adjunto o mediante el acceso a la dirección <https://ws050.juntadeandalucia.es/verificarFirma> indicando el código de VERIFICACIÓN

FIRMADO POR

RAQUEL MARIA ESPIN CRESPO

17/12/2024

VERIFICACIÓN

Pk2jm6UYDU9J72AMTZUYRN3GET48NG

PÁG. 9206/9349



**APELLIDOS Y NOMBRE / RAZÓN SOCIAL**

ROJO ALONSO JUAN BAUTISTA

NIF
***6628*EXPEDIENTE
1236672**ANUALIDAD DE PAGO**

1ª

IMPORTES POR ANUALIDAD

	2023	2024	2025	2026	2027
IMPORTE MÁXIMO SUBVENCIONABLE	9.840,64 €	9.840,64 €	9.840,64 €	8.200,53 €	8.200,53 €
IMPORTE MEDIO DE TRANSFERENCIA (€/ha)	297,48 €	297,48 €	297,48 €	247,90 €	247,90 €

RESUMEN DE UNIDADES

Cód	GRUPO DE PAGO	Sup. Dec. Admisible (ha)	Sup. Comprometida (ha)	Sup. ajustada compromiso (1) (ha)	% sobredec.	Sup. Resuelta (ha)	Importe Declarado	Importe Topado	Importe Resuelto	Importe tras sobredec.
419	OLIVAR	33,08		33,08	0,00	33,08	9.840,64	9.840,64	9.840,64	9.840,64
TOTAL		33,08	33,08	33,08		33,08	9.840,64	9.840,64	9.840,64	9.840,64

APLICACIÓN DE REDUCCIONES Y PENALIZACIONES

GRUPO DE PAGO	Importe Calculado	Importe prereduc.	Criterios de subvencionabilidad y compromisos	Presentación tardía	Omisión declaración	Condicionalidad	IMPORTE (Euros) RESUELTO
OLIVAR	9.840,64	9.840,64	0,00	0,00	0,00	0,00	9.840,64
TOTAL	9.840,64	9.840,64					9.840,64

RESUMEN DE PAGOS**IMPORTE (Euros)**

	RESUELTO	FEADER	MAPA	CAPADR
OLIVAR - Pago realizado	9.840,64 €	8.364,54 €	965,37 €	510,73 €

RECINTOS RESUELTOS

REF.	REFERENCIA SIGPAC	CULTIVO	DESCRIPCIÓN CULTIVO	S/R G.PAGO	PEND. MEDIA (%)	SUP. DEC. ADMISIBLE (ha)	SUP. COMPROM. (ha)	SUP. AJUSTADA COMPROM. (1) (ha)	SUP. CONY. SIGPAC (ha)	SUP. CERTIE (ha)	SUP. CAMPO (ha)	SUP. CAMPO DETER. CULT. DECLARADO (ha)	SUP. DEC. REDUCIDA (ha)	SUP. RESUELTA (ha)
-1136208	11-017-009-00003-013	101003	OLIVAR-ARBEQUINA	S 419	15,80	0,03	0,03	0,03		0,03			0,03	0,03
4754690	11-017-009-00002-001	101003	OLIVAR-ARBEQUINA	S 419	8,70	2,66	2,66	2,66		2,66			2,66	2,66
4754691	11-017-009-00003-005	101003	OLIVAR-ARBEQUINA	S 419	10,00	28,34	28,34	28,34		28,34			28,34	28,34
4754693	11-017-009-00003-009	101003	OLIVAR-ARBEQUINA	S 419	5,70	1,43	1,43	1,43		1,43			1,43	1,43
4754696	11-017-009-09001-002	101003	OLIVAR-ARBEQUINA	S 419	8,00	0,15	0,15	0,15		0,15			0,15	0,15
5081412	11-017-009-00003-001	101003	OLIVAR-ARBEQUINA	S 419	9,10	0,47	0,47	0,47		0,47			0,47	0,47

(1) Superficie declarada admisible ajustada con la superficie comprometida.
(2) Factor de penalización valorando el alcance para el tipo de compromiso.Puede verificar la integridad de una copia de este documento mediante la lectura del código QR adjunto o mediante el acceso a la dirección <https://ws050.juntadeandalucia.es/verificarFirma> indicando el código de VERIFICACIÓN

FIRMADO POR

RAQUEL MARIA ESPIN CRESPO

17/12/2024

VERIFICACIÓN

Pk2jm6UYDU9J72AMTZUYRN3GET48NG

PÁG. 9207/9349



**INCIDENCIAS****INCIDENCIA DESCRIPCIÓN**

- 4272 Verifica que las líneas de declaración de las Solicitudes Únicas no tienen solapes con la capa de Retroactividad Gráfica (ambas de la misma campaña) a nivel de expediente/línea de declaración gráfica de la solicitud.
Ref:-175302 Recinto:41-020-003-00114-00024 Cultivo: - Agregado de la referencia del recinto.:0 Zona de la referencia del recinto.:0 Superficie solapada.:0,65 Id. Incid.:101018388
- 100412 Número de hectáreas validadas inferior a la superficie mínima permitida por el grupo de cultivo (Anexo I. Criterios de Subvencionabilidad. Orden 28 de marzo de 2023).
Sup. Resuelta:0 Grupo de Pago:FRUTALES REGADÍO
Sup. Resuelta:0 Grupo de Pago:FRUTALES SECANO
- 100413 Recinto perteneciente a grupo de cultivo que no cumple con la superficie mínima requerida (Anexo I. Criterios de Subvencionabilidad. Orden 28 de marzo de 2023).
Ref:4754694 Recinto:11-017-009-00003-00004 Cultivo:104043 ALMENDROS-VAIRO Secano Sup. Declarada:7,06 Superficie Resolver:7,06
Ref:4754695 Recinto:11-017-009-00004-00001 Cultivo:104043 ALMENDROS-VAIRO Secano Sup. Declarada:17,11 Superficie Resolver:17,11
Ref:5081417 Recinto:11-017-009-00004-00003 Cultivo:104043 ALMENDROS-VAIRO Secano Sup. Declarada:0,03 Superficie Resolver:0,03
Ref:4754697 Recinto:11-017-009-09003-00005 Cultivo:104043 ALMENDROS-VAIRO Secano Sup. Declarada:0,18 Superficie Resolver:0,18
Ref:170000007146793 Recinto:41-020-003-00114-00002 Cultivo:104043 ALMENDROS-VAIRO Regadío Sup. Declarada:0,01 Superficie Resolver:0,01
Ref:170000007146794 Recinto:41-020-003-00114-00005 Cultivo:104043 ALMENDROS-VAIRO Regadío Sup. Declarada:0,04 Superficie Resolver:0,04
Ref:-182105 Recinto:41-020-003-00114-00016 Cultivo:104043 ALMENDROS-VAIRO Regadío Sup. Declarada:20,79 Superficie Resolver:13,89
Ref:170000007146797 Recinto:41-020-003-00114-00016 Cultivo:112012 NOGALES-SERR Regadío Sup. Declarada:10,33 Superficie Resolver:6,9
Ref:-175302 Recinto:41-020-003-00114-00024 Cultivo:104043 ALMENDROS-VAIRO Regadío Sup. Declarada:10,07 Superficie Resolver:9,42
Ref:-1538199 Recinto:41-020-003-00114-00025 Cultivo:104043 ALMENDROS-VAIRO Regadío Sup. Declarada:0,22 Superficie Resolver:0,22
Ref:5550153 Recinto:41-020-004-00077-00011 Cultivo:104057 ALMENDROS-AVIJOR Regadío Sup. Declarada:0,19 Superficie Resolver:0,19

(1) Superficie declarada admisible ajustada con la superficie comprometida.
(2) Factor de penalización valorando el alcance para el tipo de compromiso.

Puede verificar la integridad de una copia de este documento mediante la lectura del código QR adjunto o mediante el acceso a la dirección <https://ws050.juntadeandalucia.es/verificarFirma> indicando el código de VERIFICACIÓN

FIRMADO POR	RAQUEL MARIA ESPIN CRESPO	17/12/2024	
VERIFICACIÓN	Pk2jm6UYDU9J72AMTZUYRN3GET48NG	PÁG. 9208/9349	



APELLIDOS Y NOMBRE / RAZÓN SOCIAL **NIF** **EXPEDIENTE** **ANUALIDAD DE PAGO**
 ROLDAN MORENO MANUEL JESUS ****3924* 1265447 1ª

IMPORTES POR ANUALIDAD

	2023	2024	2025	2026	2027
IMPORTE MÁXIMO SUBVENCIONABLE	4.250,99 €	4.250,99 €	4.250,99 €	3.542,49 €	3.542,49 €
IMPORTE MEDIO DE TRANSFERENCIA (€/ha)	297,48 €	297,48 €	297,48 €	247,90 €	247,90 €

RESUMEN DE UNIDADES

Cód	GRUPO DE PAGO	Sup. Dec. Admisible (ha)	Sup. Comprometida (ha)	Sup. ajustada compromiso (1) (ha)	% sobredec.	Sup. Resuelta (ha)	Importe Declarado	Importe Topado	Importe Resuelto	Importe tras sobredec.
419	OLIVAR	14,29		14,29	0,00	14,29	4.250,99	4.250,99	4.250,99	4.250,99
TOTAL		14,29	14,29	14,29		14,29	4.250,99	4.250,99	4.250,99	4.250,99

APLICACIÓN DE REDUCCIONES Y PENALIZACIONES

GRUPO DE PAGO	Importe Calculado	Importe prereduc.	Criterios de subvencionabilidad y compromisos	Presentación tardía	Omisión declaración	Condicionalidad	IMPORTE (Euros) RESUELTO
OLIVAR	4.250,99	4.250,99	0,00	0,00	0,00	0,00	4.250,99
TOTAL	4.250,99	4.250,99					4.250,99

RESUMEN DE PAGOS**IMPORTE (Euros)**

	RESUELTO	FEADER	MAPA	CAPADR
OLIVAR - Pago realizado	4.250,99 €	3.613,34 €	417,02 €	220,63 €

RECINTOS RESUELTOS

REF.	REFERENCIA SIGPAC	CULTIVO DESCRIPCIÓN CULTIVO	S/R G.PAGO	PEND. MEDIA (%)	SUP. DEC. ADMISIBLE (ha)	SUP. COMPROM. (ha)	SUP. AJUSTADA COMPR.(1) (ha)	SUP. CONY. SIGPAC (ha)	SUP. CERTIE. (ha)	SUP. CAMPO (ha)	SUP. CAMPO DETER. CULT. DECLARADO (ha)	SUP. DEC. REDUCIDA (ha)	SUP. RESUELTA (ha)
-1329623	41-102-006-09002-003	101195 OLIVAR-LECHIN DE SEVILLA	S	419	13,50	0,02	0,02	0,02	0,02			0,02	0,02
1700000006194354	41-024-128-00009-001	101003 OLIVAR-ARBEQUINA	R	419	0,90	9,81	9,81	9,81	9,81			9,81	9,81
1700000006194355	41-024-128-00009-003	101003 OLIVAR-ARBEQUINA	R	419	1,10	4,46	4,46	4,46	4,46			4,46	4,46

INCIDENCIAS**INCIDENCIA DESCRIPCIÓN**

- 100402 Recinto solicitado no forma parte de ningún organismo de control autorizado para la producción ecológica en Andalucía o fecha de inscripción posterior al plazo establecido (Anexo I. Criterios de Subvencionabilidad. Orden 28 de marzo de 2023).
 Ref:1700000006194342 Recinto:41-024-120-00092-00001 Cultivo:50036 GARBANZOS-PEDROSILLANO Secano
 Ref:1700000006194351 Recinto:41-024-120-00096-00001 Cultivo:3981 TRIGO DURO-AVISPA Secano
 Ref:1700000006194353 Recinto:41-024-120-00098-00001 Cultivo:3981 TRIGO DURO-AVISPA Secano
 Ref:1700000006194352 Recinto:41-024-120-00100-00002 Cultivo:3981 TRIGO DURO-AVISPA Secano
 Ref:-1141448 Recinto:41-024-120-00104-00001 Cultivo:3981 TRIGO DURO-AVISPA Secano
 Ref:-1141452 Recinto:41-024-120-00110-00001 Cultivo:33171 GIRASOL-LG50300 Secano
 Ref:-1404503 Recinto:41-102-006-00003-00004 Cultivo:101195 OLIVAR-LECHIN DE SEVILLA Secano
- 100424 Solicita recinto que no está comprometido para la operación.
 Ref:1700000006194342 Recinto:41-024-120-00092-00001 Cultivo:50036 GARBANZOS-PEDROSILLANO Secano
 Ref:1700000006194351 Recinto:41-024-120-00096-00001 Cultivo:3981 TRIGO DURO-AVISPA Secano
 Ref:1700000006194353 Recinto:41-024-120-00098-00001 Cultivo:3981 TRIGO DURO-AVISPA Secano
 Ref:1700000006194352 Recinto:41-024-120-00100-00002 Cultivo:3981 TRIGO DURO-AVISPA Secano
 Ref:-1141448 Recinto:41-024-120-00104-00001 Cultivo:3981 TRIGO DURO-AVISPA Secano
 Ref:-1141452 Recinto:41-024-120-00110-00001 Cultivo:33171 GIRASOL-LG50300 Secano
 Ref:-1404503 Recinto:41-102-006-00003-00004 Cultivo:101195 OLIVAR-LECHIN DE SEVILLA Secano

(1) Superficie declarada admisible ajustada con la superficie comprometida.
 (2) Factor de penalización valorando el alcance para el tipo de compromiso.

Puede verificar la integridad de una copia de este documento mediante la lectura del código QR adjunto o mediante el acceso a la dirección <https://ws050.juntadeandalucia.es/verificarFirma> indicando el código de VERIFICACIÓN

FIRMADO POR

RAQUEL MARIA ESPIN CRESPO

17/12/2024

VERIFICACIÓN

Pk2jm6UYDU9J72AMTZUYRN3GET48NG

PÁG. 9209/9349



**APELLIDOS Y NOMBRE / RAZÓN SOCIAL**

ROMAN ABRIL ANTONIO

NIF

****7295*

EXPEDIENTE

1082504

ANUALIDAD DE PAGO

1ª

IMPORTES POR ANUALIDAD

	2023	2024	2025	2026	2027
IMPORTE MÁXIMO SUBVENCIONABLE	6.300,25 €	6.300,25 €	5.250,21 €	5.250,21 €	5.250,21 €
IMPORTE MEDIO DE TRANSFERENCIA (€/ha)	98,58 €	98,58 €	82,15 €	82,15 €	82,15 €

RESUMEN DE UNIDADES

Cód	GRUPO DE PAGO	Sup. Dec. Admisible (ha)	Sup. Comprometida (ha)	Sup. ajustada compromiso (1) (ha)	% sobredec.	Sup. Resuelta (ha)	Importe Declarado	Importe Topado	Importe Resuelto	Importe tras sobredec.
418	PASTOS ASOCIADOS A GANADERÍA ECOLÓGICA	63,91		63,91	0,00	63,91	6.300,25	6.300,25	6.300,25	6.300,25
TOTAL		63,91	63,91	63,91		63,91	6.300,25	6.300,25	6.300,25	6.300,25

APLICACIÓN DE REDUCCIONES Y PENALIZACIONES

GRUPO DE PAGO	Importe Calculado	Importe prereduc.	Criterios de subvencionabilidad y compromisos	Presentación tardía	Omisión declaración	Condicionidad	IMPORTE (Euros) RESUELTO
PASTOS ASOCIADOS A GANADERÍA	6.300,25	6.300,25	0,00	0,00	0,00	0,00	6.300,25
TOTAL	6.300,25	6.300,25					6.300,25

RESUMEN DE PAGOS**IMPORTE (Euros)**

	RESUELTO	FEADER	MAPA	CAPADR
PASTOS ASOCIADOS A GANADERÍA ECOLÓGICA - Pago realizado	6.300,25 €	5.355,21 €	618,05 €	326,99 €

RECINTOS RESUELTOS

REE	REFERENCIA SIGPAC	CULTIVO	DESCRIPCIÓN CULTIVO	S/R G.PAGO	PEND. MEDIA (%)	SUP. DEC. ADMISIBLE (ha)	SUP. COMPROM. (ha)	SUP. AJUSTADA COMPROM. (1) (ha)	SUP. CONV. SIGPAC (ha)	SUP. CERTIF. (ha)	SUP. CAMPO (ha)	SUP. CAMPO DETER. CULT. DECLARADO (ha)	SUP. DEC. REDUCIDA (ha)	SUP. RESUELTA (ha)
1700000007221925	41-078-017-00082-003	62000	PASTOS PERMANENTES DE 5 O MAS AÑOS-SIN VARIEDAD	S 418	7,00	1,12	1,12	1,12		1,12			1,12	1,12
1700000007221940	41-078-017-00296-001	62000	PASTOS PERMANENTES DE 5 O MAS AÑOS-SIN VARIEDAD	S 418	15,40	8,46	8,46	8,46		8,46			8,46	8,46
1700000007221943	41-078-017-00079-006	62000	PASTOS PERMANENTES DE 5 O MAS AÑOS-SIN VARIEDAD	S 418	12,20	2,83	2,83	2,83		2,83			2,83	2,83
1700000007221946	41-078-017-00080-003	62000	PASTOS PERMANENTES DE 5 O MAS AÑOS-SIN VARIEDAD	S 418	16,40	51,50	51,50	51,50		51,50			51,50	51,50

(1) Superficie declarada admisible ajustada con la superficie comprometida.
(2) Factor de penalización valorando el alcance para el tipo de compromiso.

Puede verificar la integridad de una copia de este documento mediante la lectura del código QR adjunto o mediante el acceso a la dirección <https://ws050.juntadeandalucia.es/verificarFirma> indicando el código de VERIFICACIÓN

FIRMADO POR

RAQUEL MARIA ESPIN CRESPO

17/12/2024

VERIFICACIÓN

Pk2jm6UYDU9J72AMTZUYRN3GET48NG

PÁG. 9210/9349



**INCIDENCIAS****INCIDENCIA DESCRIPCIÓN**

- 100400 Recinto con cultivo, variedad, régimen de explotación o uso Siggac no compatible con la operación solicitada (Anexo IV.I Cultivos y variedades elegibles para las Intervenciones. Orden de 28 de marzo de 2023).
Ref:170000007221922 Recinto:41-078-017-00079-00007 Cultivo:78000 RAYGRAS ANUAL (Lolium multiflorum LAM. And hybrids)-SIN VARIEDAD Secano Uso:TA
- 100402 Recinto solicitado no forma parte de ningún organismo de control autorizado para la producción ecológica en Andalucía o fecha de inscripción posterior al plazo establecido (Anexo I. Criterios de Subvencionabilidad. Orden 28 de marzo de 2023).
Ref:5503436 Recinto:41-078-017-00048-00003 Cultivo:62000 PASTOS PERMANENTES DE 5 O MAS AÑOS-SIN VARIEDAD Secano
- 100407 Explotación solicitada no forma parte de ningún organismo de control autorizado para la producción ecológica en Andalucía o fecha de inscripción posterior al plazo establecido (Anexo I. Criterios de Subvencionabilidad. Orden 28 de marzo de 2023).
Explotación:ES410780000144 Especie:PORCINO
Explotación:ES410780000146 Especie:PORCINO
- 100410 Recinto no admisible por pertenecer a una explotación ganadera No inscrita en Sipea (Artículo 10 de la Orden de 28 de marzo de 2023).
Ref:5503436 Recinto:41-078-017-00048-00003 Cultivo:62000 PASTOS PERMANENTES DE 5 O MAS AÑOS-SIN VARIEDAD Secano
Explotación:ES410780000144
Ref:-60902 Recinto:41-078-017-00048-00006 Cultivo:62000 PASTOS PERMANENTES DE 5 O MAS AÑOS-SIN VARIEDAD Secano
Explotación:ES410780000144
Ref:-60905 Recinto:41-078-017-00048-00018 Cultivo:62000 PASTOS PERMANENTES DE 5 O MAS AÑOS-SIN VARIEDAD Secano
Explotación:ES410780000144
Ref:-60926 Recinto:41-078-017-00049-00001 Cultivo:62000 PASTOS PERMANENTES DE 5 O MAS AÑOS-SIN VARIEDAD Secano
Explotación:ES410780000144
Ref:-60916 Recinto:41-078-017-00049-00002 Cultivo:62000 PASTOS PERMANENTES DE 5 O MAS AÑOS-SIN VARIEDAD Secano
Explotación:ES410780000144
Ref:-60912 Recinto:41-078-017-00350-00003 Cultivo:62000 PASTOS PERMANENTES DE 5 O MAS AÑOS-SIN VARIEDAD Secano
Explotación:ES410780000144
- 100411 Recinto no admisible por no estar asociado en SIGGAN a una explotación ganadera (Artículo 10 de la Orden de 28 de marzo de 2023).
Ref:1700000005235829 Recinto:41-078-001-00001-00007 Cultivo:62000 PASTOS PERMANENTES DE 5 O MAS AÑOS-SIN VARIEDAD Secano
- 100412 Número de hectáreas validadas inferior a la superficie mínima permitida por el grupo de cultivo (Anexo I. Criterios de Subvencionabilidad. Orden 28 de marzo de 2023).
Sup. Resuelta:0 Grupo de Pago:HERBÁCEOS
- 100413 Recinto perteneciente a grupo de cultivo que no cumple con la superficie mínima requerida (Anexo I. Criterios de Subvencionabilidad. Orden 28 de marzo de 2023).
Ref:1700000007221937 Recinto:41-078-017-00191-00005 Cultivo:8000 AVENA-SIN VARIEDAD Secano Sup. Declarada:3,58
Superficie Resolver:3,58
- 100424 Solicita recinto que no está comprometido para la operación.
Ref:1700000005235829 Recinto:41-078-001-00001-00007 Cultivo:62000 PASTOS PERMANENTES DE 5 O MAS AÑOS-SIN VARIEDAD Secano
Ref:5503436 Recinto:41-078-017-00048-00003 Cultivo:62000 PASTOS PERMANENTES DE 5 O MAS AÑOS-SIN VARIEDAD Secano
Ref:-60902 Recinto:41-078-017-00048-00006 Cultivo:62000 PASTOS PERMANENTES DE 5 O MAS AÑOS-SIN VARIEDAD Secano
Ref:-60905 Recinto:41-078-017-00048-00018 Cultivo:62000 PASTOS PERMANENTES DE 5 O MAS AÑOS-SIN VARIEDAD Secano
Ref:-60926 Recinto:41-078-017-00049-00001 Cultivo:62000 PASTOS PERMANENTES DE 5 O MAS AÑOS-SIN VARIEDAD Secano
Ref:-60916 Recinto:41-078-017-00049-00002 Cultivo:62000 PASTOS PERMANENTES DE 5 O MAS AÑOS-SIN VARIEDAD Secano
Ref:1700000007221922 Recinto:41-078-017-00079-00007 Cultivo:78000 RAYGRAS ANUAL (Lolium multiflorum LAM. And hybrids)-SIN VARIEDAD Secano
Ref:-60912 Recinto:41-078-017-00350-00003 Cultivo:62000 PASTOS PERMANENTES DE 5 O MAS AÑOS-SIN VARIEDAD Secano

Datos considerados para el Cálculo de la Carga Ganadera mínima y máxima del expediente

Explotación	Especie	Inscrito en Sipea y Admisible	Ugm Calculada para CG Mínima	Ugm Calculada para CG Máxima
ES410780000144	PORCINO	NO	0,00	0,00
ES410780000146	OVINA	SI	39,68	39,68
ES410780000146	PORCINO	NO	0,00	3,21
			<u>39,68</u>	<u>42,89</u>

Superficie determinada para Cálculo Carga Ganadera Mínima: 89,24 ha
Superficie determinada para Cálculo Carga Ganadera Máxima: 95,48 ha
Carga Ganadera Mínima Expediente: 0,44 ugm/ha
Carga Ganadera Máxima Expediente: 0,45 ugm/ha

(1) Superficie declarada admisible ajustada con la superficie comprometida.
(2) Factor de penalización valorando el alcance para el tipo de compromiso.

Puede verificar la integridad de una copia de este documento mediante la lectura del código QR adjunto o mediante el acceso a la dirección <https://ws050.juntadeandalucia.es/verificarFirma> indicando el código de VERIFICACIÓN

FIRMADO POR	RAQUEL MARIA ESPIN CRESPO	17/12/2024
VERIFICACIÓN	Pk2jm6UYDU9J72AMTZUYRN3GET48NG	PÁG. 9211/9349



**Datos considerados para el Cálculo de la Carga Ganadera mínima y máxima del expediente****Recintos Determinados para el Cálculo de Garga Ganadera Mínima**

REF.	REFERENCIA SIGPAC	CULTIVO	DESCRIPCIÓN CULTIVO	SUP.	
				S/R	RESUELTA (ha)
-60926	41-078-017-00049-00001	62000	PASTOS PERMANENTES DE 5 O MAS AÑOS-SIN VARIEDAD	S	1,67
-60916	41-078-017-00049-00002	62000	PASTOS PERMANENTES DE 5 O MAS AÑOS-SIN VARIEDAD	S	1,87
-60912	41-078-017-00350-00003	62000	PASTOS PERMANENTES DE 5 O MAS AÑOS-SIN VARIEDAD	S	0,07
-60905	41-078-017-00048-00018	62000	PASTOS PERMANENTES DE 5 O MAS AÑOS-SIN VARIEDAD	S	0,84
-60902	41-078-017-00048-00006	62000	PASTOS PERMANENTES DE 5 O MAS AÑOS-SIN VARIEDAD	S	20,70
1700000005235829	41-078-001-00001-00007	62000	PASTOS PERMANENTES DE 5 O MAS AÑOS-SIN VARIEDAD	S	0,18
1700000007221925	41-078-017-00082-00003	62000	PASTOS PERMANENTES DE 5 O MAS AÑOS-SIN VARIEDAD	S	1,12
1700000007221940	41-078-017-00296-00001	62000	PASTOS PERMANENTES DE 5 O MAS AÑOS-SIN VARIEDAD	S	8,46
1700000007221943	41-078-017-00079-00006	62000	PASTOS PERMANENTES DE 5 O MAS AÑOS-SIN VARIEDAD	S	2,83
1700000007221946	41-078-017-00080-00003	62000	PASTOS PERMANENTES DE 5 O MAS AÑOS-SIN VARIEDAD	S	51,50

Recintos Determinados para el Cálculo de Garga Ganadera Máxima

REF.	REFERENCIA SIGPAC	CULTIVO	DESCRIPCIÓN CULTIVO	SUP.	
				S/R	RESUELTA (ha)
-60926	41-078-017-00049-00001	62000	PASTOS PERMANENTES DE 5 O MAS AÑOS-SIN VARIEDAD	S	1,67
-60916	41-078-017-00049-00002	62000	PASTOS PERMANENTES DE 5 O MAS AÑOS-SIN VARIEDAD	S	1,87
-60912	41-078-017-00350-00003	62000	PASTOS PERMANENTES DE 5 O MAS AÑOS-SIN VARIEDAD	S	0,07
-60905	41-078-017-00048-00018	62000	PASTOS PERMANENTES DE 5 O MAS AÑOS-SIN VARIEDAD	S	0,84
-60902	41-078-017-00048-00006	62000	PASTOS PERMANENTES DE 5 O MAS AÑOS-SIN VARIEDAD	S	20,70
5503436	41-078-017-00048-00003	62000	PASTOS PERMANENTES DE 5 O MAS AÑOS-SIN VARIEDAD	S	3,36
1700000005235829	41-078-001-00001-00007	62000	PASTOS PERMANENTES DE 5 O MAS AÑOS-SIN VARIEDAD	S	0,18
1700000007221922	41-078-017-00079-00007	78000	RAYGRAS ANUAL (Lolium multiflorum LAM. And hybrids)- SIN VARIEDAD	S	2,88
1700000007221925	41-078-017-00082-00003	62000	PASTOS PERMANENTES DE 5 O MAS AÑOS-SIN VARIEDAD	S	1,12
1700000007221940	41-078-017-00296-00001	62000	PASTOS PERMANENTES DE 5 O MAS AÑOS-SIN VARIEDAD	S	8,46
1700000007221943	41-078-017-00079-00006	62000	PASTOS PERMANENTES DE 5 O MAS AÑOS-SIN VARIEDAD	S	2,83
1700000007221946	41-078-017-00080-00003	62000	PASTOS PERMANENTES DE 5 O MAS AÑOS-SIN VARIEDAD	S	51,50

Incidencias de carga ganadera**INCIDENCIA DESCRIPCIÓN**

100407	Explotación solicitada no forma parte de ningún organismo de control autorizado para la producción ecológica en Andalucía o fecha de inscripción posterior al plazo establecido (Anexo I. Criterios de Subvencionabilidad. Orden 28 de marzo de 2023). Explotación:ES410780000144 Especie:PORCINO Explotación:ES410780000146 Especie:PORCINO
--------	--

(1) Superficie declarada admisible ajustada con la superficie comprometida.
(2) Factor de penalización valorando el alcance para el tipo de compromiso.

Puede verificar la integridad de una copia de este documento mediante la lectura del código QR adjunto o mediante el acceso a la dirección <https://ws050.juntadeandalucia.es/verificarFirma> indicando el código de VERIFICACIÓN

FIRMADO POR

RAQUEL MARIA ESPIN CRESPO

17/12/2024

VERIFICACIÓN

Pk2jm6UYDU9J72AMTZUYRN3GET48NG

PÁG. 9212/9349



**APELLIDOS Y NOMBRE / RAZÓN SOCIAL**

ROMAN MEDINA JOSE MARIA

NIF

****1909*

EXPEDIENTE

1133358

ANUALIDAD DE PAGO

1ª

IMPORTE POR ANUALIDAD

	2023	2024	2025	2026	2027
IMPORTE MÁXIMO SUBVENCIONABLE	6.645,70 €	6.645,70 €	6.645,70 €	5.538,09 €	5.538,09 €
IMPORTE MEDIO DE TRANSFERENCIA (€/ha)	297,48 €	297,48 €	297,48 €	247,90 €	247,90 €

RESUMEN DE UNIDADES

Cód	GRUPO DE PAGO	Sup. Dec. Admisible (ha)	Sup. Comprometida (ha)	Sup. ajustada compromiso (1) (ha)	% sobredec.	Sup. Resuelta (ha)	Importe Declarado	Importe Topado	Importe Resuelto	Importe tras sobredec.
419	OLIVAR	22,36		22,34	0,00	22,34	6.645,70	6.645,70	6.645,70	6.645,70
TOTAL		22,36	22,34	22,34		22,34	6.645,70	6.645,70	6.645,70	6.645,70

APLICACIÓN DE REDUCCIONES Y PENALIZACIONES

GRUPO DE PAGO	Importe Calculado	Importe prerreduc.	Criterios de subvencionabilidad y compromisos	Presentación tardía	Omisión declaración	Condicionalidad	IMPORTE (Euros) RESUELTO
OLIVAR	6.645,70	6.645,70	0,00	0,00	0,00	0,00	6.645,70
TOTAL	6.645,70	6.645,70					6.645,70

RESUMEN DE PAGOS**IMPORTE (Euros)**

	RESUELTO	FEADER	MAPA	CAPADR
OLIVAR - Pago realizado	6.645,70 €	5.648,85 €	651,94 €	344,91 €

RECINTOS RESUELTOS

REF.	REFERENCIA SIGPAC	CULTIVO DESCRIPCIÓN CULTIVO	S/R G.PAGO	PEND. MEDIA (%)	SUP. DEC. ADMISIBLE (ha)	SUP. COMPROM. (ha)	SUP. AJUSTADA COMPR.(1) (ha)	SUP. CONY. SIGPAC (ha)	SUP. CERTIE (ha)	SUP. CAMPO (ha)	SUP. CAMPO DETER. CULT. DECLARADO (ha)	SUP. DEC. REDUCIDA (ha)	SUP. RESUELTA (ha)
-1382483	41-076-011-00028-003	101195 OLIVAR-LECHIN DE SEVILLA	S 419	12,10	0,02	0,02	0,02		0,02			0,02	0,02
-1382482	41-076-011-00028-002	101195 OLIVAR-LECHIN DE SEVILLA	S 419	8,60	0,03	0,03	0,03		0,03			0,03	0,03
-693348	41-076-011-00002-084	101195 OLIVAR-LECHIN DE SEVILLA	S 419	7,50	0,37	0,37	0,37		0,37			0,37	0,37
-161038	41-076-011-00001-008	101195 OLIVAR-LECHIN DE SEVILLA	S 419	32,60	0,04	0,04	0,04		0,04			0,04	0,04
1700000006659148	41-076-011-00002-080	101195 OLIVAR-LECHIN DE SEVILLA	S 419	21,70	6,07	6,07	6,07		6,07			6,07	6,07
1700000006659149	41-076-011-09007-057	101195 OLIVAR-LECHIN DE SEVILLA	S 419	29,00	0,04	0,04	0,04		0,04			0,04	0,04
1700000006659150	41-076-012-00095-057	101195 OLIVAR-LECHIN DE SEVILLA	S 419	25,70	0,09	0,09	0,09		0,09			0,09	0,09
1700000006659152	41-076-011-09007-063	101195 OLIVAR-LECHIN DE SEVILLA	S 419	6,90	0,13	0,13	0,13		0,13			0,13	0,13
1700000006659155	41-076-013-00006-009	101195 OLIVAR-LECHIN DE SEVILLA	S 419	34,30	0,05	0,05	0,05		0,05			0,05	0,05
1700000006659157	41-076-013-00014-002	101195 OLIVAR-LECHIN DE SEVILLA	S 419	47,40	0,05	0,05	0,05		0,05			0,05	0,05
1700000006659162	41-076-012-00095-059	101195 OLIVAR-LECHIN DE SEVILLA	S 419	51,70	0,09	0,09	0,09		0,09			0,09	0,09
1700000006659163	41-076-012-00096-009	101195 OLIVAR-LECHIN DE SEVILLA	S 419	56,70	0,02	0,02	0,02		0,02			0,02	0,02
1700000006659168	41-076-013-00002-002	101195 OLIVAR-LECHIN DE SEVILLA	S 419	27,70	1,19	1,19	1,19		1,19			1,19	1,19
1700000006659169	41-076-011-00002-079	101195 OLIVAR-LECHIN DE SEVILLA	S 419	9,20	0,04	0,04	0,04		0,04			0,04	0,04
1700000006659170	41-076-013-00003-012	101195 OLIVAR-LECHIN DE SEVILLA	S 419	25,90	1,27	1,27	1,27		1,27			1,27	1,27
1700000006659171	41-076-011-00002-078	101195 OLIVAR-LECHIN DE SEVILLA	S 419	11,30	0,10	0,08	0,08		0,10			0,08	0,08
1700000006659173	41-076-012-09004-065	101195 OLIVAR-LECHIN DE SEVILLA	S 419	21,40	0,02	0,02	0,02		0,02			0,02	0,02
1700000006659174	41-076-012-00099-002	101195 OLIVAR-LECHIN DE SEVILLA	S 419	12,70	0,02	0,02	0,02		0,02			0,02	0,02
1700000006659175	41-076-013-00006-009	101195 OLIVAR-LECHIN DE SEVILLA	S 419	34,30	0,03	0,03	0,03		0,03			0,03	0,03
1700000006659176	41-076-011-00002-058	101195 OLIVAR-LECHIN DE SEVILLA	S 419	34,80	12,69	12,69	12,69		12,69			12,69	12,69

INCIDENCIAS**INCIDENCIA DESCRIPCIÓN**

- 4272 Verifica que las líneas de declaración de las Solicitudes Únicas no tienen solapes con la capa de Retroactividad Gráfica (ambas de la misma campaña) a nivel de expediente/línea de declaración gráfica de la solicitud.
Ref:1700000006659171 Recinto:41-076-011-00002-00078 Cultivo: - Agregado de la referencia del recinto.:0 Zona de la referencia del recinto.:0 Superficie solapada.:0,02 Id. Incid.:100998162
- 100424 Solicita recinto que no está comprometido para la operación.
Ref:1700000006659172 Recinto:41-076-012-00095-00061 Cultivo:101195 OLIVAR-LECHIN DE SEVILLA Secano
Ref:1700000006659178 Recinto:41-076-012-00095-00064 Cultivo:101195 OLIVAR-LECHIN DE SEVILLA Secano
Ref:1700000006659154 Recinto:41-076-013-00003-00029 Cultivo:101195 OLIVAR-LECHIN DE SEVILLA Secano
Ref:1700000006659156 Recinto:41-076-013-00010-00005 Cultivo:101195 OLIVAR-LECHIN DE SEVILLA Secano

(1) Superficie declarada admisible ajustada con la superficie comprometida.
(2) Factor de penalización valorando el alcance para el tipo de compromiso.

Puede verificar la integridad de una copia de este documento mediante la lectura del código QR adjunto o mediante el acceso a la dirección <https://ws050.juntadeandalucia.es/verificarFirma> indicando el código de VERIFICACIÓN

FIRMADO POR

RAQUEL MARIA ESPIN CRESPO

17/12/2024

VERIFICACIÓN

Pk2jm6UYDU9J72AMTZUYRN3GET48NG

PÁG. 9213/9349





<u>APELLIDOS Y NOMBRE / RAZÓN SOCIAL</u>	<u>NIF</u>	<u>EXPEDIENTE</u>	<u>ANUALIDAD DE PAGO</u>		
ROMERO AYLLON NATIVIDAD	****7052*	1192205	1ª		
IMPORTE POR ANUALIDAD					
	2023	2024	2025	2026	2027
IMPORTE MÁXIMO SUBVENCIONABLE	5.072,03 €	5.072,03 €	5.072,03 €	4.226,70 €	4.226,70 €
IMPORTE MEDIO DE TRANSFERENCIA (€/ha)	297,48 €	297,48 €	297,48 €	247,90 €	247,90 €

RESUMEN DE UNIDADES

<u>Cód</u>	<u>GRUPO DE PAGO</u>	<u>Sup. Dec. Admisible (ha)</u>	<u>Sup. Comprometida (ha)</u>	<u>Sup. ajustada compromiso (1) (ha)</u>	<u>% sobredec.</u>	<u>Sup. Resuelta (ha)</u>	<u>Importe Declarado</u>	<u>Importe Topado</u>	<u>Importe Resuelto</u>	<u>Importe tras sobredec.</u>
419	OLIVAR	17,05		17,05	0,00	17,05	5.072,03	5.072,03	5.072,03	5.072,03
TOTAL		17,05	17,05	17,05		17,05	5.072,03	5.072,03	5.072,03	5.072,03

APLICACIÓN DE REDUCCIONES Y PENALIZACIONES

<u>GRUPO DE PAGO</u>	<u>Importe Calculado</u>	<u>Importe prereduc.</u>	<u>Criterios de subvencionabilidad y compromisos</u>	<u>Presentación tardía</u>	<u>Omisión declaración</u>	<u>Condicionabilidad</u>	<u>IMPORTE (Euros) RESUELTO</u>
OLIVAR	5.072,03		0,00	0,00	0,00	0,00	5.072,03
TOTAL	5.072,03	5.072,03					5.072,03

RESUMEN DE PAGOS

	<u>IMPORTE (Euros)</u>			
	<u>RESUELTO</u>	<u>FEADER</u>	<u>MAPA</u>	<u>CAPADR</u>
OLIVAR - Pago realizado	5.072,03 €	4.311,23 €	497,57 €	263,23 €

RECINTOS RESUELTOS

<u>REF.</u>	<u>REFERENCIA SIGPAC</u>	<u>CULTIVO DESCRIPCIÓN CULTIVO</u>	<u>S/R G.PAGO</u>	<u>PEND. MEDIA (%)</u>	<u>SUP. ADMISIBLE (ha)</u>	<u>SUP. COMPROM. (ha)</u>	<u>SUP. AJUSTADA COMPR.(1) (ha)</u>	<u>SUP. CONY. SIGPAC (ha)</u>	<u>SUP. CERTIE (ha)</u>	<u>SUP. CAMPO (ha)</u>	<u>SUP. CAMPO DETER. CULT. DECLARADO (ha)</u>	<u>SUP. DEC. REDUCIDA (ha)</u>	<u>SUP. RESUELTA (ha)</u>
-1019813	41-035-007-00167-002	101218 OLIVAR-MANZANILLA DE SEVILLA	S 419	7,50	0,04	0,04	0,04		0,04				0,04
1700000005906247	41-035-007-00161-001	101218 OLIVAR-MANZANILLA DE SEVILLA	S 419	23,30	0,75	0,75	0,75		0,75				0,75
1700000005906248	41-035-007-00163-003	101218 OLIVAR-MANZANILLA DE SEVILLA	S 419	20,10	0,52	0,52	0,52		0,52				0,52
1700000005906249	41-035-007-00166-002	101218 OLIVAR-MANZANILLA DE SEVILLA	S 419	28,50	1,93	1,93	1,93		1,93				1,93
1700000005906251	41-035-012-00083-001	101195 OLIVAR-LECHIN DE SEVILLA	S 419	24,00	0,32	0,32	0,32		0,32				0,32
1700000005906253	41-035-012-00086-003	101195 OLIVAR-LECHIN DE SEVILLA	S 419	48,50	2,79	2,79	2,79		2,79				2,79
1700000005906254	41-035-012-00087-005	101195 OLIVAR-LECHIN DE SEVILLA	S 419	52,60	1,39	1,39	1,39		1,39				1,39
1700000005906257	41-035-012-00093-001	101195 OLIVAR-LECHIN DE SEVILLA	S 419	42,50	0,67	0,67	0,67		0,67				0,67
1700000005906258	41-035-012-00094-002	101195 OLIVAR-LECHIN DE SEVILLA	S 419	27,10	0,56	0,56	0,56		0,56				0,56
1700000005906259	41-035-012-00095-001	101195 OLIVAR-LECHIN DE SEVILLA	S 419	31,80	0,31	0,31	0,31		0,31				0,31
1700000005906260	41-035-012-00035-001	101195 OLIVAR-LECHIN DE SEVILLA	S 419	48,60	0,04	0,04	0,04		0,04				0,04
1700000005906261	41-035-012-00036-001	101195 OLIVAR-LECHIN DE SEVILLA	S 419	46,70	1,53	1,53	1,53		1,53				1,53
1700000005906262	41-035-012-00037-005	101195 OLIVAR-LECHIN DE SEVILLA	S 419	39,80	0,05	0,05	0,05		0,05				0,05
1700000005906263	41-035-012-00087-001	101195 OLIVAR-LECHIN DE SEVILLA	S 419	52,00	0,25	0,25	0,25		0,25				0,25
1700000005906264	41-035-007-00165-002	101195 OLIVAR-LECHIN DE SEVILLA	S 419	48,30	0,52	0,52	0,52		0,52				0,52
1700000005906265	41-035-007-00169-003	101218 OLIVAR-MANZANILLA DE SEVILLA	S 419	7,90	0,79	0,79	0,79		0,79				0,79
1700000005906266	41-035-007-00170-002	101195 OLIVAR-LECHIN DE SEVILLA	S 419	7,80	0,14	0,14	0,14		0,14				0,14
1700000005906267	41-035-012-00127-001	101218 OLIVAR-MANZANILLA DE SEVILLA	S 419	40,00	0,83	0,83	0,83		0,83				0,83
1700000005906268	41-035-012-00128-001	101218 OLIVAR-MANZANILLA DE SEVILLA	S 419	31,00	0,82	0,82	0,82		0,82				0,82
1700000005906269	41-035-012-00085-001	101195 OLIVAR-LECHIN DE SEVILLA	S 419	56,30	1,60	1,60	1,60		1,60				1,60
1700000005906270	41-035-012-00085-003	101195 OLIVAR-LECHIN DE SEVILLA	S 419	42,80	0,02	0,02	0,02		0,02				0,02
1700000005906271	41-035-012-00087-007	101195 OLIVAR-LECHIN DE SEVILLA	S 419	42,70	1,18	1,18	1,18		1,18				1,18

(1) Superficie declarada admisible ajustada con la superficie comprometida.
(2) Factor de penalización valorando el alcance para el tipo de compromiso.

Puede verificar la integridad de una copia de este documento mediante la lectura del código QR adjunto o mediante el acceso a la dirección <https://ws050.juntadeandalucia.es/verificarFirma> indicando el código de VERIFICACIÓN

FIRMADO POR

RAQUEL MARIA ESPIN CRESPO

17/12/2024

VERIFICACIÓN

Pk2jm6UYDU9J72AMTZUYRN3GET48NG

PÁG. 9214/9349



**APELLIDOS Y NOMBRE / RAZÓN SOCIAL**

ROMERO CARDENAS MARGARITA

NIF

***8771*

EXPEDIENTE

1208819

ANUALIDAD DE PAGO

1ª

IMPORTES POR ANUALIDAD

	2023	2024	2025	2026	2027
IMPORTE MÁXIMO SUBVENCIONABLE	14.539,76 €	14.539,76 €	12.116,47 €	12.116,47 €	12.116,47 €
IMPORTE MEDIO DE TRANSFERENCIA (€/ha)	60,17 €	60,17 €	50,14 €	50,14 €	50,14 €

RESUMEN DE UNIDADES

Cód	GRUPO DE PAGO	Sup. Dec. Admisible (ha)	Sup. Comprometida (ha)	Sup. ajustada compromiso (1) (ha)	% sobredec.	Sup. Resuelta (ha)	Importe Declarado	Importe Topado	Importe Resuelto	Importe tras sobredec.
418	PASTOS ASOCIADOS A GANADERÍA ECOLÓGICA	241,67		241,64	0,00	241,64	14.539,56	14.539,76	14.539,76	14.539,76
TOTAL		241,67	241,64	241,64		241,64	14.539,56	14.539,76	14.539,76	14.539,76

APLICACIÓN DE REDUCCIONES Y PENALIZACIONES

GRUPO DE PAGO	Importe Calculado	Importe prereduc.	Criterios de subvencionabilidad y compromisos	Presentación tardía	Omisión declaración	Condicionidad	IMPORTE (Euros) RESUELTO
PASTOS ASOCIADOS A GANADERÍA	14.539,76	14.539,76	0,00	0,00	0,00	0,00	14.539,76
TOTAL	14.539,76	14.539,76					14.539,76

RESUMEN DE PAGOS

	IMPORTE (Euros)			
	RESUELTO	FEADER	MAPA	CAPADR
PASTOS ASOCIADOS A GANADERÍA ECOLÓGICA - Pago realizado	14.539,76 €	12.358,80 €	1.426,35 €	754,61 €

(1) Superficie declarada admisible ajustada con la superficie comprometida.
 (2) Factor de penalización valorando el alcance para el tipo de compromiso.

Puede verificar la integridad de una copia de este documento mediante la lectura del código QR adjunto o mediante el acceso a la dirección <https://ws050.juntadeandalucia.es/verificarFirma> indicando el código de VERIFICACIÓN

FIRMADO POR

RAQUEL MARIA ESPIN CRESPO

17/12/2024

VERIFICACIÓN

Pk2jm6UYDU9J72AMTZUYRN3GET48NG

PÁG. 9215/9349



**RECINTOS RESUELTOS**

REF.	REFERENCIA SIGPAC	CULTIVO	DESCRIPCIÓN CULTIVO	S/R	G.PAGO	PEND. MEDIA (%)	SUP. ADMISIBLE (ha)	SUP. COMPROM. (ha)	SUP. AJUSTADA COMPR.(1) (ha)	SUP. CONV. SIGPAC (ha)	SUP. CERTIF. (ha)	SUP. CAMPO (ha)	SUP. CAMPO DEJER.CULT. DECLARADO (ha)	SUP. DEC. REDUCIDA (ha)	SUP. RESUELTA (ha)
-1279693	41-049-002-09020-012	62000	PASTOS PERMANENTES DE 5 O MAS AÑOS-SIN VARIEDAD	S	418	15,70	1,22	1,22	1,22		1,22			1,22	1,22
-1279692	41-049-002-09020-007	62000	PASTOS PERMANENTES DE 5 O MAS AÑOS-SIN VARIEDAD	S	418	3,70	0,07	0,07	0,07		0,07			0,07	0,07
-1279691	41-049-002-09020-002	62000	PASTOS PERMANENTES DE 5 O MAS AÑOS-SIN VARIEDAD	S	418	13,50	1,82	1,82	1,82		1,82			1,82	1,82
-1279690	41-049-002-01009-001	62000	PASTOS PERMANENTES DE 5 O MAS AÑOS-SIN VARIEDAD	S	418	6,60	0,21	0,21	0,21		0,25			0,21	0,21
-1279689	41-049-002-01008-001	62000	PASTOS PERMANENTES DE 5 O MAS AÑOS-SIN VARIEDAD	S	418	8,40	0,22	0,22	0,22		0,22			0,22	0,22
-1279688	41-049-002-00999-002	62000	PASTOS PERMANENTES DE 5 O MAS AÑOS-SIN VARIEDAD	S	418	11,80	0,03	0,03	0,03		0,05			0,03	0,03
170000006013565	41-049-001-00001-004	62000	PASTOS PERMANENTES DE 5 O MAS AÑOS-SIN VARIEDAD	S	418	32,70	19,61	19,61	19,61		26,14			19,61	19,61
170000006013566	41-049-001-00015-001	62000	PASTOS PERMANENTES DE 5 O MAS AÑOS-SIN VARIEDAD	S	418	10,50	3,73	3,73	3,73		3,73			3,73	3,73
170000006013567	41-049-001-00016-001	62000	PASTOS PERMANENTES DE 5 O MAS AÑOS-SIN VARIEDAD	S	418	9,00	3,28	3,28	3,28		3,86			3,28	3,28
170000006013568	41-049-001-00017-002	62000	PASTOS PERMANENTES DE 5 O MAS AÑOS-SIN VARIEDAD	S	418	14,20	5,52	5,52	5,52		5,52			5,52	5,52
170000006013569	41-049-001-00041-002	62000	PASTOS PERMANENTES DE 5 O MAS AÑOS-SIN VARIEDAD	S	418	14,20	3,03	3,03	3,03		3,03			3,03	3,03
170000006013570	41-049-001-00042-001	62000	PASTOS PERMANENTES DE 5 O MAS AÑOS-SIN VARIEDAD	S	418	11,50	2,91	2,91	2,91		2,91			2,91	2,91
170000006013571	41-049-001-00018-001	62000	PASTOS PERMANENTES DE 5 O MAS AÑOS-SIN VARIEDAD	S	418	14,00	4,64	4,64	4,64		4,64			4,64	4,64
170000006013572	41-049-001-00027-001	62000	PASTOS PERMANENTES DE 5 O MAS AÑOS-SIN VARIEDAD	S	418	14,90	2,54	2,54	2,54		2,54			2,54	2,54
170000006013573	41-049-001-00018-002	62000	PASTOS PERMANENTES DE 5 O MAS AÑOS-SIN VARIEDAD	S	418	6,50	0,03	0,03	0,03		0,03			0,03	0,03
170000006013583	41-049-002-00067-001	62000	PASTOS PERMANENTES DE 5 O MAS AÑOS-SIN VARIEDAD	S	418	9,50	11,56	11,56	11,56		11,56			11,56	11,56
170000006013584	41-049-002-00066-002	62000	PASTOS PERMANENTES DE 5 O MAS AÑOS-SIN VARIEDAD	S	418	11,10	12,67	12,67	12,67		12,67			12,67	12,67
170000006013585	41-049-002-00050-004	62000	PASTOS PERMANENTES DE 5 O MAS AÑOS-SIN VARIEDAD	S	418	11,50	7,82	7,82	7,82		7,82			7,82	7,82
170000006013586	41-049-002-00050-003	62000	PASTOS PERMANENTES DE 5 O MAS AÑOS-SIN VARIEDAD	S	418	7,30	2,16	2,16	2,16		2,16			2,16	2,16
170000006013590	41-049-002-00044-001	62000	PASTOS PERMANENTES DE 5 O MAS AÑOS-SIN VARIEDAD	S	418	13,50	35,00	35,00	35,00		35,00			35,00	35,00
170000006013591	41-049-002-00044-001	62000	PASTOS PERMANENTES DE 5 O MAS AÑOS-SIN VARIEDAD	S	418	13,50	30,81	30,81	30,81		30,81			30,81	30,81
170000006013593	41-049-002-00044-001	62000	PASTOS PERMANENTES DE 5 O MAS AÑOS-SIN VARIEDAD	S	418	13,50	38,26	38,26	38,26		38,26			38,26	38,26
170000006013595	41-049-002-00044-002	62000	PASTOS PERMANENTES DE 5 O MAS AÑOS-SIN VARIEDAD	S	418	5,70	1,05	1,05	1,05		1,05			1,05	1,05
170000006013600	41-049-002-00050-002	63000	PASTOS DE MENOS DE 5 AÑOS-SIN VARIEDAD	S	418	4,90	1,94	1,94	1,94		1,94			1,94	1,94
170000006013601	41-049-001-00017-003	63000	PASTOS DE MENOS DE 5 AÑOS-SIN VARIEDAD	S	418	4,40	0,95	0,95	0,95		0,95			0,95	0,95
170000006013602	41-049-001-00041-003	63000	PASTOS DE MENOS DE 5 AÑOS-SIN VARIEDAD	S	418	3,00	0,16	0,16	0,16		0,16			0,16	0,16
170000006013603	41-049-001-00042-002	63000	PASTOS DE MENOS DE 5 AÑOS-SIN VARIEDAD	S	418	4,40	0,33	0,33	0,33		0,33			0,33	0,33
170000006013606	41-049-002-00049-003	62000	PASTOS PERMANENTES DE 5 O MAS AÑOS-SIN VARIEDAD	S	418	15,00	0,29	0,29	0,29		0,29			0,29	0,29
170000006013609	41-049-002-00049-002	62000	PASTOS PERMANENTES DE 5 O MAS AÑOS-SIN VARIEDAD	S	418	15,80	3,53	3,53	3,53		3,53			3,53	3,53
170000006013613	41-049-001-00001-019	62000	PASTOS PERMANENTES DE 5 O MAS AÑOS-SIN VARIEDAD	S	418	20,60	0,05	0,05	0,05		0,07			0,05	0,05
170000006013614	41-049-001-00001-017	62000	PASTOS PERMANENTES DE 5 O MAS AÑOS-SIN VARIEDAD	S	418	23,00	2,85	2,85	2,85		2,85			2,85	2,85
170000006013615	41-049-001-00003-002	62000	PASTOS PERMANENTES DE 5 O MAS AÑOS-SIN VARIEDAD	S	418	30,50	24,28	24,28	24,28		28,57			24,28	24,28
170000006013617	41-083-007-00051-001	62000	PASTOS PERMANENTES DE 5 O MAS AÑOS-SIN VARIEDAD	S	418	28,10	4,55	4,54	4,54		4,54			4,54	4,54
170000006013618	41-049-001-00001-016	62000	PASTOS PERMANENTES DE 5 O MAS AÑOS-SIN VARIEDAD	S	418	29,80	5,50	5,50	5,50		6,47			5,50	5,50
170000006013620	41-049-001-00027-004	62000	PASTOS PERMANENTES DE 5 O MAS AÑOS-SIN VARIEDAD	S	418	3,10	0,13	0,13	0,13		0,13			0,13	0,13
170000006013621	41-049-001-00001-011	62000	PASTOS PERMANENTES DE 5 O MAS AÑOS-SIN VARIEDAD	S	418	15,60	1,05	1,05	1,05		1,05			1,05	1,05
170000006013622	41-049-001-00027-007	62000	PASTOS PERMANENTES DE 5 O MAS AÑOS-SIN VARIEDAD	S	418	9,90	0,13	0,13	0,13		0,13			0,13	0,13
170000006013623	41-049-001-00001-021	62000	PASTOS PERMANENTES DE 5 O MAS AÑOS-SIN VARIEDAD	S	418	15,70	0,55	0,55	0,55		0,55			0,55	0,55
170000006013624	41-049-001-00027-006	62000	PASTOS PERMANENTES DE 5 O MAS AÑOS-SIN VARIEDAD	S	418	6,10	0,29	0,29	0,29		0,29			0,29	0,29
170000006013625	41-049-001-00001-005	62000	PASTOS PERMANENTES DE 5 O MAS AÑOS-SIN VARIEDAD	S	418	22,20	4,72	4,72	4,72		5,55			4,72	4,72
170000006013626	41-049-001-00013-001	62000	PASTOS PERMANENTES DE 5 O MAS AÑOS-SIN VARIEDAD	S	418	10,60	2,18	2,16	2,16		2,56			2,16	2,16

INCIDENCIAS**INCIDENCIA DESCRIPCIÓN**

- 3790 Recinto declarado inactivo
Ref:-1560459 Recinto:41-083-007-00053-00003 Cultivo: -
- 4272 Verifica que las líneas de declaración de las Solicitudes Únicas no tienen solapes con la capa de Retroactividad Gráfica (ambas de la misma campaña) a nivel de expediente/línea de declaración gráfica de la solicitud.
Ref:170000006013626 Recinto:41-049-001-00013-00001 Cultivo: - Agregado de la referencia del recinto.:0 Zona de la referencia del recinto.:0 Superficie solapada.:0,02 Id. Incid.:101007460
- 100407 Explotación solicitada no forma parte de ningún organismo de control autorizado para la producción ecológica en Andalucía o fecha de inscripción posterior al plazo establecido (Anexo I. Criterios de Subvencionabilidad. Orden 28 de marzo de 2023).
Explotación:ES41049000017 Especie:PORCINO
Explotación:ES41049000042 Especie:PORCINO
Explotación:ES410490000130 Especie:PORCINO

(1) Superficie declarada admisible ajustada con la superficie comprometida.
(2) Factor de penalización valorando el alcance para el tipo de compromiso.

Puede verificar la integridad de una copia de este documento mediante la lectura del código QR adjunto o mediante el acceso a la dirección <https://ws050.juntadeandalucia.es/verificarFirma> indicando el código de VERIFICACIÓN

FIRMADO POR

RAQUEL MARIA ESPIN CRESPO

17/12/2024

VERIFICACIÓN

Pk2jm6UYDU9J72AMTZUYRN3GET48NG

PÁG. 9216/9349



**INCIDENCIAS****INCIDENCIA DESCRIPCIÓN**

INCIDENCIA	DESCRIPCIÓN
	Explotación:ES41078000010 Especie:BOVINA Explotación:ES41083000010 Especie:PORCINO
100421	Recinto declarado por error para una operación de la 6503, que se ha corregido de oficio marcando la operación correcta, de acuerdo con la fecha de inscripción del recinto en la producción ecológica. Ref:170000006013626 Recinto:41-049-001-00013-00001 Cultivo:62000 PASTOS PERMANENTES DE 5 O MAS AÑOS-SIN VARIEDAD Secano Ref:170000006013566 Recinto:41-049-001-00015-00001 Cultivo:62000 PASTOS PERMANENTES DE 5 O MAS AÑOS-SIN VARIEDAD Secano Ref:170000006013567 Recinto:41-049-001-00016-00001 Cultivo:62000 PASTOS PERMANENTES DE 5 O MAS AÑOS-SIN VARIEDAD Secano Ref:170000006013568 Recinto:41-049-001-00017-00002 Cultivo:62000 PASTOS PERMANENTES DE 5 O MAS AÑOS-SIN VARIEDAD Secano Ref:170000006013601 Recinto:41-049-001-00017-00003 Cultivo:63000 PASTOS DE MENOS DE 5 AÑOS-SIN VARIEDAD Secano Ref:170000006013571 Recinto:41-049-001-00018-00001 Cultivo:62000 PASTOS PERMANENTES DE 5 O MAS AÑOS-SIN VARIEDAD Secano Ref:170000006013573 Recinto:41-049-001-00018-00002 Cultivo:62000 PASTOS PERMANENTES DE 5 O MAS AÑOS-SIN VARIEDAD Secano Ref:170000006013572 Recinto:41-049-001-00027-00001 Cultivo:62000 PASTOS PERMANENTES DE 5 O MAS AÑOS-SIN VARIEDAD Secano Ref:170000006013620 Recinto:41-049-001-00027-00004 Cultivo:62000 PASTOS PERMANENTES DE 5 O MAS AÑOS-SIN VARIEDAD Secano Ref:170000006013624 Recinto:41-049-001-00027-00006 Cultivo:62000 PASTOS PERMANENTES DE 5 O MAS AÑOS-SIN VARIEDAD Secano Ref:170000006013622 Recinto:41-049-001-00027-00007 Cultivo:62000 PASTOS PERMANENTES DE 5 O MAS AÑOS-SIN VARIEDAD Secano Ref:170000006013569 Recinto:41-049-001-00041-00002 Cultivo:62000 PASTOS PERMANENTES DE 5 O MAS AÑOS-SIN VARIEDAD Secano Ref:170000006013602 Recinto:41-049-001-00041-00003 Cultivo:63000 PASTOS DE MENOS DE 5 AÑOS-SIN VARIEDAD Secano Ref:170000006013570 Recinto:41-049-001-00042-00001 Cultivo:62000 PASTOS PERMANENTES DE 5 O MAS AÑOS-SIN VARIEDAD Secano Ref:170000006013603 Recinto:41-049-001-00042-00002 Cultivo:63000 PASTOS DE MENOS DE 5 AÑOS-SIN VARIEDAD Secano Ref:170000006013590 Recinto:41-049-002-00044-00001 Cultivo:62000 PASTOS PERMANENTES DE 5 O MAS AÑOS-SIN VARIEDAD Secano Ref:170000006013591 Recinto:41-049-002-00044-00001 Cultivo:62000 PASTOS PERMANENTES DE 5 O MAS AÑOS-SIN VARIEDAD Secano Ref:170000006013593 Recinto:41-049-002-00044-00001 Cultivo:62000 PASTOS PERMANENTES DE 5 O MAS AÑOS-SIN VARIEDAD Secano Ref:170000006013595 Recinto:41-049-002-00044-00002 Cultivo:62000 PASTOS PERMANENTES DE 5 O MAS AÑOS-SIN VARIEDAD Secano Ref:170000006013609 Recinto:41-049-002-00049-00002 Cultivo:62000 PASTOS PERMANENTES DE 5 O MAS AÑOS-SIN VARIEDAD Secano Ref:170000006013606 Recinto:41-049-002-00049-00003 Cultivo:62000 PASTOS PERMANENTES DE 5 O MAS AÑOS-SIN VARIEDAD Secano Ref:170000006013600 Recinto:41-049-002-00050-00002 Cultivo:63000 PASTOS DE MENOS DE 5 AÑOS-SIN VARIEDAD Secano Ref:170000006013586 Recinto:41-049-002-00050-00003 Cultivo:62000 PASTOS PERMANENTES DE 5 O MAS AÑOS-SIN VARIEDAD Secano Ref:170000006013585 Recinto:41-049-002-00050-00004 Cultivo:62000 PASTOS PERMANENTES DE 5 O MAS AÑOS-SIN VARIEDAD Secano Ref:170000006013584 Recinto:41-049-002-00066-00002 Cultivo:62000 PASTOS PERMANENTES DE 5 O MAS AÑOS-SIN VARIEDAD Secano Ref:170000006013583 Recinto:41-049-002-00067-00001 Cultivo:62000 PASTOS PERMANENTES DE 5 O MAS AÑOS-SIN VARIEDAD Secano Ref:-1279688 Recinto:41-049-002-00999-00002 Cultivo:62000 PASTOS PERMANENTES DE 5 O MAS AÑOS-SIN VARIEDAD Secano Ref:-1279689 Recinto:41-049-002-01008-00001 Cultivo:62000 PASTOS PERMANENTES DE 5 O MAS AÑOS-SIN VARIEDAD Secano Ref:-1279690 Recinto:41-049-002-01009-00001 Cultivo:62000 PASTOS PERMANENTES DE 5 O MAS AÑOS-SIN VARIEDAD Secano Ref:-1279691 Recinto:41-049-002-09020-00002 Cultivo:62000 PASTOS PERMANENTES DE 5 O MAS AÑOS-SIN VARIEDAD Secano Ref:-1279692 Recinto:41-049-002-09020-00007 Cultivo:62000 PASTOS PERMANENTES DE 5 O MAS AÑOS-SIN VARIEDAD Secano Ref:-1279693 Recinto:41-049-002-09020-00012 Cultivo:62000 PASTOS PERMANENTES DE 5 O MAS AÑOS-SIN VARIEDAD Secano
100424	Solicita recinto que no está comprometido para la operación.

(1) Superficie declarada admisible ajustada con la superficie comprometida.
(2) Factor de penalización valorando el alcance para el tipo de compromiso.

Puede verificar la integridad de una copia de este documento mediante la lectura del código QR adjunto o mediante el acceso a la dirección <https://ws050.juntadeandalucia.es/verificarFirma> indicando el código de VERIFICACIÓN

FIRMADO POR	RAQUEL MARIA ESPIN CRESPO	17/12/2024	
VERIFICACIÓN	Pk2jm6UYDU9J72AMTZUYRN3GET48NG	PÁG. 9217/9349	

**INCIDENCIAS****INCIDENCIA DESCRIPCIÓN**

Ref:-1560459 Recinto:41-083-007-00053-00003 Cultivo:62000 PASTOS PERMANENTES DE 5 O MAS AÑOS-SIN VARIEDAD Secano

Datos considerados para el Cálculo de la Carga Ganadera mínima y máxima del expediente

Explotación	Especie	Inscrito en Sipea y Admisible	Ugm Calculada para CG Mínima	Ugm Calculada para CG Máxima
ES410490000017	PORCINO	NO	0,00	430,19
ES410490000042	BOVINA	SI	88,69	88,69
ES410490000042	PORCINO	NO	0,00	0,66
ES410490000130	BOVINA	SI	17,64	17,64
ES410490000130	PORCINO	NO	0,00	71,04
ES410780000010	BOVINA	NO	0,00	38,50
ES410830000101	PORCINO	NO	0,00	0,00
			106,33	646,72

Superficie determinada para Cálculo Carga Ganadera Mínima: 264,85 ha

Superficie determinada para Cálculo Carga Ganadera Máxima: 367,03 ha

Carga Ganadera Mínima Expediente: 0,40 ugm/ha

Carga Ganadera Máxima Expediente: 1,76 ugm/ha

Recintos Determinados para el Cálculo de Garga Ganadera Mínima

REF.	REFERENCIA SIGPAC	CULTIVO	DESCRIPCIÓN CULTIVO	S/R	SUP. RESUELTA (ha)
-1560459	41-083-007-00053-00003	62000	PASTOS PERMANENTES DE 5 O MAS AÑOS-SIN VARIEDAD	S	19,94
-1279693	41-049-002-09020-00012	62000	PASTOS PERMANENTES DE 5 O MAS AÑOS-SIN VARIEDAD	S	1,22
-1279692	41-049-002-09020-00007	62000	PASTOS PERMANENTES DE 5 O MAS AÑOS-SIN VARIEDAD	S	0,07
-1279691	41-049-002-09020-00002	62000	PASTOS PERMANENTES DE 5 O MAS AÑOS-SIN VARIEDAD	S	1,82
-1279690	41-049-002-01009-00001	62000	PASTOS PERMANENTES DE 5 O MAS AÑOS-SIN VARIEDAD	S	0,21
-1279689	41-049-002-01008-00001	62000	PASTOS PERMANENTES DE 5 O MAS AÑOS-SIN VARIEDAD	S	0,22
-1279688	41-049-002-00999-00002	62000	PASTOS PERMANENTES DE 5 O MAS AÑOS-SIN VARIEDAD	S	0,03
1700000006013565	41-049-001-00001-00004	62000	PASTOS PERMANENTES DE 5 O MAS AÑOS-SIN VARIEDAD	S	19,61
1700000006013566	41-049-001-00015-00001	62000	PASTOS PERMANENTES DE 5 O MAS AÑOS-SIN VARIEDAD	S	3,73
1700000006013567	41-049-001-00016-00001	62000	PASTOS PERMANENTES DE 5 O MAS AÑOS-SIN VARIEDAD	S	3,28
1700000006013568	41-049-001-00017-00002	62000	PASTOS PERMANENTES DE 5 O MAS AÑOS-SIN VARIEDAD	S	5,52
1700000006013569	41-049-001-00041-00002	62000	PASTOS PERMANENTES DE 5 O MAS AÑOS-SIN VARIEDAD	S	3,03
1700000006013570	41-049-001-00042-00001	62000	PASTOS PERMANENTES DE 5 O MAS AÑOS-SIN VARIEDAD	S	2,91
1700000006013571	41-049-001-00018-00001	62000	PASTOS PERMANENTES DE 5 O MAS AÑOS-SIN VARIEDAD	S	4,64
1700000006013572	41-049-001-00027-00001	62000	PASTOS PERMANENTES DE 5 O MAS AÑOS-SIN VARIEDAD	S	2,54
1700000006013573	41-049-001-00018-00002	62000	PASTOS PERMANENTES DE 5 O MAS AÑOS-SIN VARIEDAD	S	0,03
1700000006013579	41-049-001-00181-00009	62000	PASTOS PERMANENTES DE 5 O MAS AÑOS-SIN VARIEDAD	S	0,62
1700000006013580	41-049-001-00183-00003	62000	PASTOS PERMANENTES DE 5 O MAS AÑOS-SIN VARIEDAD	S	2,43
1700000006013583	41-049-002-00067-00001	62000	PASTOS PERMANENTES DE 5 O MAS AÑOS-SIN VARIEDAD	S	11,56
1700000006013584	41-049-002-00066-00002	62000	PASTOS PERMANENTES DE 5 O MAS AÑOS-SIN VARIEDAD	S	12,67
1700000006013585	41-049-002-00050-00004	62000	PASTOS PERMANENTES DE 5 O MAS AÑOS-SIN VARIEDAD	S	7,82
1700000006013586	41-049-002-00050-00003	62000	PASTOS PERMANENTES DE 5 O MAS AÑOS-SIN VARIEDAD	S	2,16

(1) Superficie declarada admisible ajustada con la superficie comprometida.
(2) Factor de penalización valorando el alcance para el tipo de compromiso.Puede verificar la integridad de una copia de este documento mediante la lectura del código QR adjunto o mediante el acceso a la dirección <https://ws050.juntadeandalucia.es/verificarFirma> indicando el código de VERIFICACIÓN

FIRMADO POR

RAQUEL MARIA ESPIN CRESPO

17/12/2024

VERIFICACIÓN

Pk2jm6UYDU9J72AMTZUYRN3GET48NG

PÁG. 9218/9349



**Datos considerados para el Cálculo de la Carga Ganadera mínima y máxima del expediente****Recintos Determinados para el Cálculo de Garga Ganadera Mínima**

REF.	REFERENCIA SIGPAC	CULTIVO	DESCRIPCIÓN CULTIVO	S/R	SUP.
					RESUELTA (ha)
170000006013590	41-049-002-00044-00001	62000	PASTOS PERMANENTES DE 5 O MAS AÑOS-SIN VARIEDAD	S	35,00
170000006013591	41-049-002-00044-00001	62000	PASTOS PERMANENTES DE 5 O MAS AÑOS-SIN VARIEDAD	S	30,81
170000006013593	41-049-002-00044-00001	62000	PASTOS PERMANENTES DE 5 O MAS AÑOS-SIN VARIEDAD	S	38,26
170000006013594	41-049-002-00044-00006	62000	PASTOS PERMANENTES DE 5 O MAS AÑOS-SIN VARIEDAD	S	0,04
170000006013595	41-049-002-00044-00002	62000	PASTOS PERMANENTES DE 5 O MAS AÑOS-SIN VARIEDAD	S	1,05
170000006013600	41-049-002-00050-00002	63000	PASTOS DE MENOS DE 5 AÑOS-SIN VARIEDAD	S	1,94
170000006013601	41-049-001-00017-00003	63000	PASTOS DE MENOS DE 5 AÑOS-SIN VARIEDAD	S	0,95
170000006013602	41-049-001-00041-00003	63000	PASTOS DE MENOS DE 5 AÑOS-SIN VARIEDAD	S	0,16
170000006013603	41-049-001-00042-00002	63000	PASTOS DE MENOS DE 5 AÑOS-SIN VARIEDAD	S	0,33
170000006013606	41-049-002-00049-00003	62000	PASTOS PERMANENTES DE 5 O MAS AÑOS-SIN VARIEDAD	S	0,29
170000006013609	41-049-002-00049-00002	62000	PASTOS PERMANENTES DE 5 O MAS AÑOS-SIN VARIEDAD	S	3,53
170000006013613	41-049-001-00001-00019	62000	PASTOS PERMANENTES DE 5 O MAS AÑOS-SIN VARIEDAD	S	0,05
170000006013614	41-049-001-00001-00017	62000	PASTOS PERMANENTES DE 5 O MAS AÑOS-SIN VARIEDAD	S	2,85
170000006013615	41-049-001-00003-00002	62000	PASTOS PERMANENTES DE 5 O MAS AÑOS-SIN VARIEDAD	S	24,28
170000006013616	41-049-001-09018-00005	62000	PASTOS PERMANENTES DE 5 O MAS AÑOS-SIN VARIEDAD	S	0,18
170000006013617	41-083-007-00051-00001	62000	PASTOS PERMANENTES DE 5 O MAS AÑOS-SIN VARIEDAD	S	4,54
170000006013618	41-049-001-00001-00016	62000	PASTOS PERMANENTES DE 5 O MAS AÑOS-SIN VARIEDAD	S	5,50
170000006013620	41-049-001-00027-00004	62000	PASTOS PERMANENTES DE 5 O MAS AÑOS-SIN VARIEDAD	S	0,13
170000006013621	41-049-001-00001-00011	62000	PASTOS PERMANENTES DE 5 O MAS AÑOS-SIN VARIEDAD	S	1,05
170000006013622	41-049-001-00027-00007	62000	PASTOS PERMANENTES DE 5 O MAS AÑOS-SIN VARIEDAD	S	0,13
170000006013623	41-049-001-00001-00021	62000	PASTOS PERMANENTES DE 5 O MAS AÑOS-SIN VARIEDAD	S	0,55
170000006013624	41-049-001-00027-00006	62000	PASTOS PERMANENTES DE 5 O MAS AÑOS-SIN VARIEDAD	S	0,29
170000006013625	41-049-001-00001-00005	62000	PASTOS PERMANENTES DE 5 O MAS AÑOS-SIN VARIEDAD	S	4,72
170000006013626	41-049-001-00013-00001	62000	PASTOS PERMANENTES DE 5 O MAS AÑOS-SIN VARIEDAD	S	2,16

Recintos Determinados para el Cálculo de Garga Ganadera Máxima

REF.	REFERENCIA SIGPAC	CULTIVO	DESCRIPCIÓN CULTIVO	S/R	SUP.
					RESUELTA (ha)
-1560459	41-083-007-00053-00003	62000	PASTOS PERMANENTES DE 5 O MAS AÑOS-SIN VARIEDAD	S	19,94
-1279693	41-049-002-09020-00012	62000	PASTOS PERMANENTES DE 5 O MAS AÑOS-SIN VARIEDAD	S	1,22
-1279692	41-049-002-09020-00007	62000	PASTOS PERMANENTES DE 5 O MAS AÑOS-SIN VARIEDAD	S	0,07
-1279691	41-049-002-09020-00002	62000	PASTOS PERMANENTES DE 5 O MAS AÑOS-SIN VARIEDAD	S	1,82
-1279690	41-049-002-01009-00001	62000	PASTOS PERMANENTES DE 5 O MAS AÑOS-SIN VARIEDAD	S	0,21
-1279689	41-049-002-01008-00001	62000	PASTOS PERMANENTES DE 5 O MAS AÑOS-SIN VARIEDAD	S	0,22
-1279688	41-049-002-00999-00002	62000	PASTOS PERMANENTES DE 5 O MAS AÑOS-SIN VARIEDAD	S	0,03
-89192	41-078-001-00052-00005	62000	PASTOS PERMANENTES DE 5 O MAS AÑOS-SIN VARIEDAD	S	1,02
170000006013565	41-049-001-00001-00004	62000	PASTOS PERMANENTES DE 5 O MAS AÑOS-SIN VARIEDAD	S	19,61
170000006013566	41-049-001-00015-00001	62000	PASTOS PERMANENTES DE 5 O MAS AÑOS-SIN VARIEDAD	S	3,73

(1) Superficie declarada admisible ajustada con la superficie comprometida.
(2) Factor de penalización valorando el alcance para el tipo de compromiso.

Puede verificar la integridad de una copia de este documento mediante la lectura del código QR adjunto o mediante el acceso a la dirección <https://ws050.juntadeandalucia.es/verificarFirma> indicando el código de VERIFICACIÓN

FIRMADO POR

RAQUEL MARIA ESPIN CRESPO

17/12/2024

VERIFICACIÓN

Pk2jm6UYDU9J72AMTZUYRN3GET48NG

PÁG. 9219/9349



**Datos considerados para el Cálculo de la Carga Ganadera mínima y máxima del expediente****Recintos Determinados para el Cálculo de Garga Ganadera Máxima**

REF.	REFERENCIA SIGPAC	CULTIVO	DESCRIPCIÓN CULTIVO	SUP.	
				S/R	RESUELTA (ha)
170000006013567	41-049-001-00016-00001	62000	PASTOS PERMANENTES DE 5 O MAS AÑOS-SIN VARIEDAD	S	3,28
170000006013568	41-049-001-00017-00002	62000	PASTOS PERMANENTES DE 5 O MAS AÑOS-SIN VARIEDAD	S	5,52
170000006013569	41-049-001-00041-00002	62000	PASTOS PERMANENTES DE 5 O MAS AÑOS-SIN VARIEDAD	S	3,03
170000006013570	41-049-001-00042-00001	62000	PASTOS PERMANENTES DE 5 O MAS AÑOS-SIN VARIEDAD	S	2,91
170000006013571	41-049-001-00018-00001	62000	PASTOS PERMANENTES DE 5 O MAS AÑOS-SIN VARIEDAD	S	4,64
170000006013572	41-049-001-00027-00001	62000	PASTOS PERMANENTES DE 5 O MAS AÑOS-SIN VARIEDAD	S	2,54
170000006013573	41-049-001-00018-00002	62000	PASTOS PERMANENTES DE 5 O MAS AÑOS-SIN VARIEDAD	S	0,03
170000006013577	41-078-001-00052-00005	62000	PASTOS PERMANENTES DE 5 O MAS AÑOS-SIN VARIEDAD	S	4,99
170000006013579	41-049-001-00181-00009	62000	PASTOS PERMANENTES DE 5 O MAS AÑOS-SIN VARIEDAD	S	0,62
170000006013580	41-049-001-00183-00003	62000	PASTOS PERMANENTES DE 5 O MAS AÑOS-SIN VARIEDAD	S	2,43
170000006013582	41-078-001-00014-00011	62000	PASTOS PERMANENTES DE 5 O MAS AÑOS-SIN VARIEDAD	S	0,86
170000006013583	41-049-002-00067-00001	62000	PASTOS PERMANENTES DE 5 O MAS AÑOS-SIN VARIEDAD	S	11,56
170000006013584	41-049-002-00066-00002	62000	PASTOS PERMANENTES DE 5 O MAS AÑOS-SIN VARIEDAD	S	12,67
170000006013585	41-049-002-00050-00004	62000	PASTOS PERMANENTES DE 5 O MAS AÑOS-SIN VARIEDAD	S	7,82
170000006013586	41-049-002-00050-00003	62000	PASTOS PERMANENTES DE 5 O MAS AÑOS-SIN VARIEDAD	S	2,16
170000006013590	41-049-002-00044-00001	62000	PASTOS PERMANENTES DE 5 O MAS AÑOS-SIN VARIEDAD	S	35,00
170000006013591	41-049-002-00044-00001	62000	PASTOS PERMANENTES DE 5 O MAS AÑOS-SIN VARIEDAD	S	30,81
170000006013593	41-049-002-00044-00001	62000	PASTOS PERMANENTES DE 5 O MAS AÑOS-SIN VARIEDAD	S	38,26
170000006013594	41-049-002-00044-00006	62000	PASTOS PERMANENTES DE 5 O MAS AÑOS-SIN VARIEDAD	S	0,04
170000006013595	41-049-002-00044-00002	62000	PASTOS PERMANENTES DE 5 O MAS AÑOS-SIN VARIEDAD	S	1,05
170000006013596	41-078-001-00014-00014	62000	PASTOS PERMANENTES DE 5 O MAS AÑOS-SIN VARIEDAD	S	24,87
170000006013597	41-078-001-00014-00007	62000	PASTOS PERMANENTES DE 5 O MAS AÑOS-SIN VARIEDAD	S	6,12
170000006013598	41-078-001-00014-00025	62000	PASTOS PERMANENTES DE 5 O MAS AÑOS-SIN VARIEDAD	S	0,28
170000006013600	41-049-002-00050-00002	63000	PASTOS DE MENOS DE 5 AÑOS-SIN VARIEDAD	S	1,94
170000006013601	41-049-001-00017-00003	63000	PASTOS DE MENOS DE 5 AÑOS-SIN VARIEDAD	S	0,95
170000006013602	41-049-001-00041-00003	63000	PASTOS DE MENOS DE 5 AÑOS-SIN VARIEDAD	S	0,16
170000006013603	41-049-001-00042-00002	63000	PASTOS DE MENOS DE 5 AÑOS-SIN VARIEDAD	S	0,33
170000006013604	41-078-001-00013-00001	62000	PASTOS PERMANENTES DE 5 O MAS AÑOS-SIN VARIEDAD	S	32,35
170000006013605	41-078-001-00052-00003	62000	PASTOS PERMANENTES DE 5 O MAS AÑOS-SIN VARIEDAD	S	8,33
170000006013606	41-049-002-00049-00003	62000	PASTOS PERMANENTES DE 5 O MAS AÑOS-SIN VARIEDAD	S	0,29
170000006013609	41-049-002-00049-00002	62000	PASTOS PERMANENTES DE 5 O MAS AÑOS-SIN VARIEDAD	S	3,53
170000006013610	41-078-001-00014-00013	62000	PASTOS PERMANENTES DE 5 O MAS AÑOS-SIN VARIEDAD	S	5,05
170000006013611	41-078-001-00014-00013	62000	PASTOS PERMANENTES DE 5 O MAS AÑOS-SIN VARIEDAD	S	5,22
170000006013612	41-078-001-00014-00014	62000	PASTOS PERMANENTES DE 5 O MAS AÑOS-SIN VARIEDAD	S	12,72
170000006013613	41-049-001-00001-00019	62000	PASTOS PERMANENTES DE 5 O MAS AÑOS-SIN VARIEDAD	S	0,05
170000006013614	41-049-001-00001-00017	62000	PASTOS PERMANENTES DE 5 O MAS AÑOS-SIN VARIEDAD	S	2,85
170000006013615	41-049-001-00003-00002	62000	PASTOS PERMANENTES DE 5 O MAS AÑOS-SIN VARIEDAD	S	24,28

(1) Superficie declarada admisible ajustada con la superficie comprometida.
(2) Factor de penalización valorando el alcance para el tipo de compromiso.Puede verificar la integridad de una copia de este documento mediante la lectura del código QR adjunto o mediante el acceso a la dirección <https://ws050.juntadeandalucia.es/verificarFirma> indicando el código de VERIFICACIÓN

FIRMADO POR

RAQUEL MARIA ESPIN CRESPO

17/12/2024

VERIFICACIÓN

Pk2jm6UYDU9J72AMTZUYRN3GET48NG

PÁG. 9220/9349



**Datos considerados para el Cálculo de la Carga Ganadera mínima y máxima del expediente****Recintos Determinados para el Cálculo de Garga Ganadera Máxima**

REF.	REFERENCIA SIGPAC	CULTIVO	DESCRIPCIÓN CULTIVO	SUP.	
				S/R	RESUELTA (ha)
1700000006013616	41-049-001-09018-00005	62000	PASTOS PERMANENTES DE 5 O MAS AÑOS-SIN VARIEDAD	S	0,18
1700000006013617	41-083-007-00051-00001	62000	PASTOS PERMANENTES DE 5 O MAS AÑOS-SIN VARIEDAD	S	4,55
1700000006013618	41-049-001-00001-00016	62000	PASTOS PERMANENTES DE 5 O MAS AÑOS-SIN VARIEDAD	S	5,50
1700000006013619	41-083-007-00052-00001	62000	PASTOS PERMANENTES DE 5 O MAS AÑOS-SIN VARIEDAD	S	0,36
1700000006013620	41-049-001-00027-00004	62000	PASTOS PERMANENTES DE 5 O MAS AÑOS-SIN VARIEDAD	S	0,13
1700000006013621	41-049-001-00001-00011	62000	PASTOS PERMANENTES DE 5 O MAS AÑOS-SIN VARIEDAD	S	1,05
1700000006013622	41-049-001-00027-00007	62000	PASTOS PERMANENTES DE 5 O MAS AÑOS-SIN VARIEDAD	S	0,13
1700000006013623	41-049-001-00001-00021	62000	PASTOS PERMANENTES DE 5 O MAS AÑOS-SIN VARIEDAD	S	0,55
1700000006013624	41-049-001-00027-00006	62000	PASTOS PERMANENTES DE 5 O MAS AÑOS-SIN VARIEDAD	S	0,29
1700000006013625	41-049-001-00001-00005	62000	PASTOS PERMANENTES DE 5 O MAS AÑOS-SIN VARIEDAD	S	4,72
1700000006013626	41-049-001-00013-00001	62000	PASTOS PERMANENTES DE 5 O MAS AÑOS-SIN VARIEDAD	S	2,16

Incidencias de carga ganadera**INCIDENCIA DESCRIPCIÓN**

- 4272 Verifica que las líneas de declaración de las Solicitudes Únicas no tienen solapes con la capa de Retroactividad Gráfica (ambas de la misma campaña) a nivel de expediente/línea de declaración gráfica de la solicitud.
Ref:1700000006013626 Recinto:41-049-001-00013-00001 Cultivo: - Agregado de la referencia del recinto.:0 Zona de la referencia del recinto.:0 Superficie solapada.:0,02 Id. Incid.:5082979
- 100407 Explotación solicitada no forma parte de ningún organismo de control autorizado para la producción ecológica en Andalucía o fecha de inscripción posterior al plazo establecido (Anexo I. Criterios de Subvencionabilidad. Orden 28 de marzo de 2023).
Explotación:ES410490000017 Especie:PORCINO
Explotación:ES410490000042 Especie:PORCINO
Explotación:ES410490000130 Especie:PORCINO
Explotación:ES410780000010 Especie:BOVINA
Explotación:ES410830000101 Especie:PORCINO

(1) Superficie declarada admisible ajustada con la superficie comprometida.
(2) Factor de penalización valorando el alcance para el tipo de compromiso.

Puede verificar la integridad de una copia de este documento mediante la lectura del código QR adjunto o mediante el acceso a la dirección <https://ws050.juntadeandalucia.es/verificarFirma> indicando el código de VERIFICACIÓN

FIRMADO POR	RAQUEL MARIA ESPIN CRESPO	17/12/2024	
VERIFICACIÓN	Pk2jm6UYDU9J72AMTZUYRN3GET48NG	PÁG. 9221/9349	

**APELLIDOS Y NOMBRE / RAZÓN SOCIAL**

ROMERO ORDOÑEZ ANTONIO

NIF

****8005*

EXPEDIENTE

1192198

ANUALIDAD DE PAGO

1ª

IMPORTE POR ANUALIDAD

	2023	2024	2025	2026	2027
IMPORTE MÁXIMO SUBVENCIONABLE	1.442,78 €	1.442,78 €	1.442,78 €	1.202,31 €	1.202,31 €
IMPORTE MEDIO DE TRANSFERENCIA (€/ha)	297,48 €	297,48 €	297,48 €	247,90 €	247,90 €

RESUMEN DE UNIDADES

Cód	GRUPO DE PAGO	Sup. Dec. Admisible (ha)	Sup. Comprometida (ha)	Sup. ajustada compromiso (1) (ha)	% sobredec.	Sup. Resuelta (ha)	Importe Declarado	Importe Topado	Importe Resuelto	Importe tras sobredec.
419	OLIVAR	4,85		4,85	0,00	4,85	1.442,78	1.442,78	1.442,78	1.442,78
TOTAL		4,85	4,85	4,85		4,85	1.442,78	1.442,78	1.442,78	1.442,78

APLICACIÓN DE REDUCCIONES Y PENALIZACIONES

GRUPO DE PAGO	Importe Calculado	Importe prereduc.	Criterios de subvencionabilidad y compromisos	Presentación tardía	Omisión declaración	Condicionalidad	IMPORTE (Euros) RESUELTO
OLIVAR	1.442,78	1.442,78	0,00	0,00	0,00	0,00	1.442,78
TOTAL	1.442,78	1.442,78					1.442,78

RESUMEN DE PAGOS**IMPORTE (Euros)**

	RESUELTO	FEADER	MAPA	CAPADR
OLIVAR - Pago realizado	1.442,78 €	1.226,36 €	141,54 €	74,88 €

RECINTOS RESUELTOS

REF.	REFERENCIA SIGPAC	CULTIVO DESCRIPCIÓN CULTIVO	S/R G.PAGO	PEND. MEDIA (%)	SUP. DEC. ADMISIBLE (ha)	SUP. COMPROM. (ha)	SUP. AJUSTADA COMPR.(1) (ha)	SUP. CONY. SIGPAC (ha)	SUP. CERTIE (ha)	SUP. CAMPO (ha)	SUP. CAMPO DETER. CULT. DECLARADO (ha)	SUP. DEC. REDUCIDA (ha)	SUP. RESUELTA (ha)
1700000005628540	41-035-007-00161-001	101007 OLIVAR-MANZANILLA	S 419	23,30	0,01	0,01	0,01		0,01			0,01	0,01
1700000005628541	41-035-007-00166-002	101007 OLIVAR-MANZANILLA	S 419	28,50	0,20	0,20	0,20		0,20			0,20	0,20
1700000005628542	41-035-007-00167-002	101007 OLIVAR-MANZANILLA	S 419	7,50	0,61	0,61	0,61		0,61			0,61	0,61
1700000005628552	41-035-012-00094-002	101195 OLIVAR-LECHIN DE SEVILLA	S 419	27,10	0,01	0,01	0,01		0,01			0,01	0,01
1700000005628553	41-035-012-00096-001	101007 OLIVAR-MANZANILLA	S 419	27,60	1,05	1,05	1,05		1,05			1,05	1,05
1700000005628554	41-035-007-00161-001	101195 OLIVAR-LECHIN DE SEVILLA	S 419	23,30	0,06	0,06	0,06		0,06			0,06	0,06
1700000005628557	41-035-007-00168-002	101195 OLIVAR-LECHIN DE SEVILLA	S 419	33,50	1,66	1,66	1,66		1,66			1,66	1,66
1700000005628558	41-035-007-00169-003	101195 OLIVAR-LECHIN DE SEVILLA	S 419	7,90	0,10	0,10	0,10		0,10			0,10	0,10
1700000005628559	41-035-012-00100-004	101195 OLIVAR-LECHIN DE SEVILLA	S 419	20,80	1,15	1,15	1,15		1,70			1,15	1,15

INCIDENCIAS**INCIDENCIA DESCRIPCIÓN**

- 100402 Recinto solicitado no forma parte de ningún organismo de control autorizado para la producción ecológica en Andalucía o fecha de inscripción posterior al plazo establecido (Anexo I. Criterios de Subvencionabilidad. Orden 28 de marzo de 2023).
Ref:-1529001 Recinto:41-035-012-00100-00008 Cultivo:104057 ALMENDROS-AVIJOR Secano
- 100424 Solicita recinto que no está comprometido para la operación.
Ref:-1529001 Recinto:41-035-012-00100-00008 Cultivo:104057 ALMENDROS-AVIJOR Secano

(1) Superficie declarada admisible ajustada con la superficie comprometida.
(2) Factor de penalización valorando el alcance para el tipo de compromiso.

Puede verificar la integridad de una copia de este documento mediante la lectura del código QR adjunto o mediante el acceso a la dirección <https://ws050.juntadeandalucia.es/verificarFirma> indicando el código de VERIFICACIÓN

FIRMADO POR

RAQUEL MARIA ESPIN CRESPO

17/12/2024

VERIFICACIÓN

Pk2jm6UYDU9J72AMTZUYRN3GET48NG

PÁG. 9222/9349



**APELLIDOS Y NOMBRE / RAZÓN SOCIAL**

ROMERO ROMERO MANUEL

NIF
***4554*EXPEDIENTE
1192452ANUALIDAD
DE PAGO
1ª**IMPORTES POR ANUALIDAD**

	2023	2024	2025	2026	2027
IMPORTE MÁXIMO SUBVENCIONABLE	838,89 €	838,89 €	838,89 €	699,08 €	699,08 €
IMPORTE MEDIO DE TRANSFERENCIA (€/ha)	297,48 €	297,48 €	297,48 €	247,90 €	247,90 €

RESUMEN DE UNIDADES

Cód	GRUPO DE PAGO	Sup. Dec. Admisible (ha)	Sup. Comprometida (ha)	Sup. ajustada compromiso (1) (ha)	% sobredec.	Sup. Resuelta (ha)	Importe Declarado	Importe Topado	Importe Resuelto	Importe tras sobredec.
419	OLIVAR	2,83		2,82	0,00	2,82	838,89	838,89	838,89	838,89
TOTAL		2,83	2,82	2,82		2,82	838,89	838,89	838,89	838,89

APLICACIÓN DE REDUCCIONES Y PENALIZACIONES

GRUPO DE PAGO	Importe Calculado	Importe prereduc.	Criterios de subvencionabilidad y compromisos	Presentación tardía	Omisión declaración	Condicionalidad	IMPORTE (Euros) RESUELTO
OLIVAR	838,89	838,89	0,00	0,00	0,00	0,00	838,89
TOTAL	838,89	838,89					838,89

RESUMEN DE PAGOS**IMPORTE (Euros)**

	RESUELTO	FEADER	MAPA	CAPADR
OLIVAR - Pago realizado	838,89 €	713,06 €	82,30 €	43,53 €

RECINTOS RESUELTOS

REF.	REFERENCIA SIGPAC	CULTIVO	DESCRIPCIÓN CULTIVO	S/R	G.PAGO	PEND. MEDIA (%)	SUP. DEC. ADMISIBLE (ha)	SUP. COMPROM. (ha)	SUP. AJUSTADA COMPR.(1) (ha)	SUP. CONY. SIGPAC (ha)	SUP. CERTIE (ha)	SUP. CAMPO (ha)	SUP. CAMPO DETER. CULT. DECLARADO (ha)	SUP. DEC. REDUCIDA (ha)	SUP. RESUELTA (ha)
1700000006442923	41-064-027-00019-001	101003	OLIVAR-ARBEQUINA	S	419	32,80	2,83	2,82	2,82		2,82			2,82	2,82

(1) Superficie declarada admisible ajustada con la superficie comprometida.
(2) Factor de penalización valorando el alcance para el tipo de compromiso.Puede verificar la integridad de una copia de este documento mediante la lectura del código QR adjunto o mediante el acceso a la dirección <https://ws050.juntadeandalucia.es/verificarFirma> indicando el código de VERIFICACIÓN

FIRMADO POR

RAQUEL MARIA ESPIN CRESPO

17/12/2024

VERIFICACIÓN

Pk2jm6UYDU9J72AMTZUYRN3GET48NG

PÁG. 9223/9349



**APELLIDOS Y NOMBRE / RAZÓN SOCIAL**

ROMERO TORREJON ANTONIO

NIF

***3145*

EXPEDIENTE

1176510

ANUALIDAD DE PAGO

1ª

IMPORTES POR ANUALIDAD

	2023	2024	2025	2026	2027
IMPORTE MÁXIMO SUBVENCIONABLE	6.116,19 €	6.116,19 €	6.116,19 €	5.096,82 €	5.096,82 €
IMPORTE MEDIO DE TRANSFERENCIA (€/ha)	297,48 €	297,48 €	297,48 €	247,90 €	247,90 €

RESUMEN DE UNIDADES

Cód	GRUPO DE PAGO	Sup. Dec. Admisible (ha)	Sup. Comprometida (ha)	Sup. ajustada compromiso (1) (ha)	% sobredec.	Sup. Resuelta (ha)	Importe Declarado	Importe Topado	Importe Resuelto	Importe tras sobredec.
419	OLIVAR	20,56		20,56	0,00	20,56	6.116,19	6.116,19	6.116,19	6.116,19
TOTAL		20,56	20,56	20,56		20,56	6.116,19	6.116,19	6.116,19	6.116,19

APLICACIÓN DE REDUCCIONES Y PENALIZACIONES

GRUPO DE PAGO	Importe Calculado	Importe prereduc.	Criterios de subvencionabilidad y compromisos	Presentación tardía	Omisión declaración	Condicionalidad	IMPORTE (Euros) RESUELTO
OLIVAR	6.116,19	6.116,19	0,00	0,00	0,00	0,00	6.116,19
TOTAL	6.116,19	6.116,19					6.116,19

RESUMEN DE PAGOS**IMPORTE (Euros)**

	RESUELTO	FEADER	MAPA	CAPADR
OLIVAR - Pago realizado	6.116,19 €	5.198,76 €	600,00 €	317,43 €

RECINTOS RESUELTOS

REF.	REFERENCIA SIGPAC	CULTIVO DESCRIPCIÓN CULTIVO	S/R G.PAGO	PEND. MEDIA (%)	SUP. DEC. ADMISIBLE (ha)	SUP. COMPROM. (ha)	SUP. AJUSTADA COMPR.(1) (ha)	SUP. CONY. SIGPAC (ha)	SUP. CERTIE (ha)	SUP. CAMPO (ha)	SUP. CAMPO DETER. CULT. DECLARADO (ha)	SUP. DEC. REDUCIDA (ha)	SUP. RESUELTA (ha)
-1535863	41-048-011-00151-008	101268 OLIVAR-PICO LIMON	S 419	20,30	5,22	5,22	5,22	5,22	5,22			5,22	5,22
4604027	41-048-011-00012-001	101268 OLIVAR-PICO LIMON	S 419	24,90	3,71	3,71	3,71	3,71	3,71			3,71	3,71
5255591	41-048-011-00091-001	101268 OLIVAR-PICO LIMON	S 419	17,30	11,63	11,63	11,63	11,63	11,63			11,63	11,63

INCIDENCIAS**INCIDENCIA DESCRIPCIÓN**

100424	Solicita recinto que no está comprometido para la operación. Ref:1700000006903745 Recinto:41-048-011-00083-00002 Cultivo:62000 PASTOS PERMANENTES DE 5 O MAS AÑOS-SIN VARIEDAD Secano Ref:1700000006903744 Recinto:41-048-011-00083-00004 Cultivo:62000 PASTOS PERMANENTES DE 5 O MAS AÑOS-SIN VARIEDAD Secano
--------	--

(1) Superficie declarada admisible ajustada con la superficie comprometida.
(2) Factor de penalización valorando el alcance para el tipo de compromiso.Puede verificar la integridad de una copia de este documento mediante la lectura del código QR adjunto o mediante el acceso a la dirección <https://ws050.juntadeandalucia.es/verificarFirma> indicando el código de VERIFICACIÓN

FIRMADO POR

RAQUEL MARIA ESPIN CRESPO

17/12/2024

VERIFICACIÓN

Pk2jm6UYDU9J72AMTZUYRN3GET48NG

PÁG. 9224/9349



**APELLIDOS Y NOMBRE / RAZÓN SOCIAL**

ROSA DELGADO EDUARDO

NIF
8640EXPEDIENTE**
1169231**ANUALIDAD DE PAGO**
1ª**IMPORTES POR ANUALIDAD**

	2023	2024	2025	2026	2027
IMPORTE MÁXIMO SUBVENCIONABLE	2.186,48 €	2.186,48 €	2.186,48 €	1.822,07 €	1.822,07 €
IMPORTE MEDIO DE TRANSFERENCIA (€/ha)	297,48 €	297,48 €	297,48 €	247,90 €	247,90 €

RESUMEN DE UNIDADES

Cód	GRUPO DE PAGO	Sup. Dec. Admisible (ha)	Sup. Comprometida (ha)	Sup. ajustada compromiso (1) (ha)	% sobredec.	Sup. Resuelta (ha)	Importe Declarado	Importe Topado	Importe Resuelto	Importe tras sobredec.
419	OLIVAR	7,35		7,35	0,00	7,35	2.186,48	2.186,48	2.186,48	2.186,48
TOTAL		7,35	7,35	7,35		7,35	2.186,48	2.186,48	2.186,48	2.186,48

APLICACIÓN DE REDUCCIONES Y PENALIZACIONES

GRUPO DE PAGO	Importe Calculado	Importe prereduc.	Criterios de subvencionabilidad y compromisos	Presentación tardía	Omisión declaración	Condicionalidad	IMPORTE (Euros) RESUELTO
OLIVAR	2.186,48	2.186,48	0,00	0,00	0,00	0,00	2.186,48
TOTAL	2.186,48	2.186,48					2.186,48

RESUMEN DE PAGOS**IMPORTE (Euros)**

	RESUELTO	FEADER	MAPA	CAPADR
OLIVAR - Pago realizado	2.186,48 €	1.858,51 €	214,49 €	113,48 €

RECINTOS RESUELTOS

REF.	REFERENCIA SIGPAC	CULTIVO DESCRIPCIÓN CULTIVO	S/R G.PAGO	PEND. MEDIA (%)	SUP. DEC. ADMISIBLE (ha)	SUP. COMPROM. (ha)	SUP. AJUSTADA COMPR.(1) (ha)	SUP. CONY. SIGPAC (ha)	SUP. CERTIE (ha)	SUP. CAMPO (ha)	SUP. CAMPO DETER. CULT. DECLARADO (ha)	SUP. DEC. REDUCIDA (ha)	SUP. RESUELTA (ha)
-1483232	41-039-056-00397-005	101214 OLIVAR-MANZANILLA CACEREÑA	S	419	1,60	1,92	1,92	1,92	1,92			1,92	1,92
-1291644	41-039-066-00061-001	101214 OLIVAR-MANZANILLA CACEREÑA	R	419	1,20	2,87	2,87	2,87	2,87			2,87	2,87
-1092578	41-039-056-00032-001	101214 OLIVAR-MANZANILLA CACEREÑA	S	419	1,00	2,56	2,56	2,56	2,56			2,56	2,56

INCIDENCIAS**INCIDENCIA DESCRIPCIÓN**

- 100402 Recinto solicitado no forma parte de ningún organismo de control autorizado para la producción ecológica en Andalucía o fecha de inscripción posterior al plazo establecido (Anexo I. Criterios de Subvencionabilidad. Orden 28 de marzo de 2023).
Ref:-1543966 Recinto:41-039-005-00013-00007 Cultivo:206263 NARANJO-MIDKNIGHT Regadio
Ref:-1543913 Recinto:41-039-005-00013-00008 Cultivo:206263 NARANJO-MIDKNIGHT Regadio
- 100424 Solicita recinto que no está comprometido para la operación.
Ref:-1543966 Recinto:41-039-005-00013-00007 Cultivo:206263 NARANJO-MIDKNIGHT Regadio
Ref:-1543913 Recinto:41-039-005-00013-00008 Cultivo:206263 NARANJO-MIDKNIGHT Regadio

(1) Superficie declarada admisible ajustada con la superficie comprometida.
(2) Factor de penalización valorando el alcance para el tipo de compromiso.

Puede verificar la integridad de una copia de este documento mediante la lectura del código QR adjunto o mediante el acceso a la dirección <https://ws050.juntadeandalucia.es/verificarFirma> indicando el código de VERIFICACIÓN

FIRMADO POR

RAQUEL MARIA ESPIN CRESPO

17/12/2024

VERIFICACIÓN

Pk2jm6UYDU9J72AMTZUYRN3GET48NG

PÁG. 9225/9349



**APELLIDOS Y NOMBRE / RAZÓN SOCIAL**

ROSA DELGADO FRANCISCO MIGUEL

NIF
6635EXPEDIENTE**
1204180**ANUALIDAD DE PAGO**

1ª

IMPORTES POR ANUALIDAD

	2023	2024	2025	2026	2027
IMPORTE MÁXIMO SUBVENCIONABLE	464,07 €	464,07 €	464,07 €	386,72 €	386,72 €
IMPORTE MEDIO DE TRANSFERENCIA (€/ha)	297,48 €	297,48 €	297,48 €	247,90 €	247,90 €

RESUMEN DE UNIDADES

Cód	GRUPO DE PAGO	Sup. Dec. Admisible (ha)	Sup. Comprometida (ha)	Sup. ajustada compromiso (1) (ha)	% sobredec.	Sup. Resuelta (ha)	Importe Declarado	Importe Topado	Importe Resuelto	Importe tras sobredec.
419	OLIVAR	1,56		1,56	0,00	1,56	464,07	464,07	464,07	464,07
TOTAL		1,56	1,56	1,56		1,56	464,07	464,07	464,07	464,07

APLICACIÓN DE REDUCCIONES Y PENALIZACIONES

GRUPO DE PAGO	Importe Calculado	Importe prereduc.	Criterios de subvencionabilidad y compromisos	Presentación tardía	Omisión declaración	Condicionalidad	IMPORTE (Euros) RESUELTO
OLIVAR	464,07	464,07	0,00	0,00	0,00	0,00	464,07
TOTAL	464,07	464,07					464,07

RESUMEN DE PAGOS**IMPORTE (Euros)**

	RESUELTO	FEADER	MAPA	CAPADR
OLIVAR - Pago realizado	464,07 €	394,46 €	45,53 €	24,08 €

RECINTOS RESUELTOS

REF.	REFERENCIA SIGPAC	CULTIVO	DESCRIPCIÓN CULTIVO	S/R	G.PAGO	PEND. MEDIA (%)	SUP. DEC. ADMISIBLE (ha)	SUP. COMPROM. (ha)	SUP. AJUSTADA COMPR.(1) (ha)	SUP. CONY. SIGPAC (ha)	SUP. CERTIE (ha)	SUP. CAMPO (ha)	SUP. CAMPO DETER. CULT. DECLARADO (ha)	SUP. DEC. REDUCIDA (ha)	SUP. RESUELTA (ha)
-1401561	41-039-066-00053-003	101214	OLIVAR-MANZANILLA CACEREÑA	R	419	0,80	1,56	1,56	1,56		1,56			1,56	1,56

INCIDENCIAS**INCIDENCIA DESCRIPCIÓN**

- 100412 Número de hectáreas validadas inferior a la superficie mínima permitida por el grupo de cultivo (Anexo I. Criterios de Subvencionabilidad. Orden 28 de marzo de 2023).
Sup. Resuelta:0 Grupo de Pago:FRUTALES REGADÍO
- 100413 Recinto perteneciente a grupo de cultivo que no cumple con la superficie mínima requerida (Anexo I. Criterios de Subvencionabilidad. Orden 28 de marzo de 2023).
Ref.-1578153 Recinto:41-039-005-00013-00004 Cultivo:206263 NARANJO-MIDKNIGHT Regadío Sup. Declarada:6,81 Superficie Resolver:6,81
Ref.-1578154 Recinto:41-039-005-00013-00006 Cultivo:206263 NARANJO-MIDKNIGHT Regadío Sup. Declarada:0,6 Superficie Resolver:0,6

(1) Superficie declarada admisible ajustada con la superficie comprometida.
(2) Factor de penalización valorando el alcance para el tipo de compromiso.

Puede verificar la integridad de una copia de este documento mediante la lectura del código QR adjunto o mediante el acceso a la dirección <https://ws050.juntadeandalucia.es/verificarFirma> indicando el código de VERIFICACIÓN

FIRMADO POR

RAQUEL MARIA ESPIN CRESPO

17/12/2024

VERIFICACIÓN

Pk2jm6UYDU9J72AMTZUYRN3GET48NG

PÁG. 9226/9349



**APELLIDOS Y NOMBRE / RAZÓN SOCIAL**

ROSADO MARTIN MANUEL

NIF
***5232*EXPEDIENTE
1105121**ANUALIDAD DE PAGO**

1ª

IMPORTES POR ANUALIDAD

	2023	2024	2025	2026	2027
IMPORTE MÁXIMO SUBVENCIONABLE	4.869,75 €	4.869,75 €	4.869,75 €	4.058,12 €	4.058,12 €
IMPORTE MEDIO DE TRANSFERENCIA (€/ha)	297,48 €	297,48 €	297,48 €	247,90 €	247,90 €

RESUMEN DE UNIDADES

Cód	GRUPO DE PAGO	Sup. Dec. Admisible (ha)	Sup. Comprometida (ha)	Sup. ajustada compromiso (1) (ha)	% sobredec.	Sup. Resuelta (ha)	Importe Declarado	Importe Topado	Importe Resuelto	Importe tras sobredec.
419	OLIVAR	16,40		16,37	0,00	16,37	4.869,75	4.869,75	4.869,75	4.869,75
TOTAL		16,40	16,37	16,37		16,37	4.869,75	4.869,75	4.869,75	4.869,75

APLICACIÓN DE REDUCCIONES Y PENALIZACIONES

GRUPO DE PAGO	Importe Calculado	Importe prereduc.	Criterios de subvencionabilidad y compromisos	Presentación tardía	Omisión declaración	Condicionalidad	IMPORTE (Euros) RESUELTO
OLIVAR	4.869,75	4.869,75	0,00	0,00	0,00	0,00	4.869,75
TOTAL	4.869,75	4.869,75					4.869,75

RESUMEN DE PAGOS**IMPORTE (Euros)**

	RESUELTO	FEADER	MAPA	CAPADR
OLIVAR - Pago realizado	4.869,75 €	4.139,29 €	477,72 €	252,74 €

RECINTOS RESUELTOS

REF.	REFERENCIA SIGPAC	CULTIVO DESCRIPCIÓN CULTIVO	S/R G.PAGO	PEND. MEDIA (%)	SUP. DEC. ADMISIBLE (ha)	SUP. COMPROM. (ha)	SUP. AJUSTADA COMPR.(1) (ha)	SUP. CONY. SIGPAC (ha)	SUP. CERTIE (ha)	SUP. CAMPO (ha)	SUP. CAMPO DETER. CULT. DECLARADO (ha)	SUP. DEC. REDUCIDA (ha)	SUP. RESUELTA (ha)
-1082836	41-065-010-00009-020	101138 OLIVAR-HOJIBLANCA	S 419	11,40	0,02	0,02	0,02		0,02			0,02	0,02
1700000005655995	41-008-005-00019-001	101138 OLIVAR-HOJIBLANCA	S 419	18,40	2,00	2,00	2,00		2,00			2,00	2,00
1700000005655997	41-065-010-00019-001	101138 OLIVAR-HOJIBLANCA	S 419	11,20	2,37	2,37	2,37		2,37			2,37	2,37
1700000005655999	41-065-010-00020-010	101138 OLIVAR-HOJIBLANCA	S 419	18,20	0,03	0,01	0,01		0,01			0,01	0,01
1700000005656000	41-065-010-00020-010	101138 OLIVAR-HOJIBLANCA	S 419	18,20	0,02	0,01	0,01		0,01			0,01	0,01
1700000005656003	41-065-010-00009-012	101138 OLIVAR-HOJIBLANCA	S 419	22,40	11,96	11,96	11,96		11,96			11,96	11,96

INCIDENCIAS**INCIDENCIA DESCRIPCIÓN**

- 100402 Recinto solicitado no forma parte de ningún organismo de control autorizado para la producción ecológica en Andalucía o fecha de inscripción posterior al plazo establecido (Anexo I. Criterios de Subvencionabilidad. Orden 28 de marzo de 2023).
Ref:-75565 Recinto:41-065-010-00009-00018 Cultivo:101138 OLIVAR-HOJIBLANCA Secano
- 100424 Solicita recinto que no está comprometido para la operación.
Ref:-75565 Recinto:41-065-010-00009-00018 Cultivo:101138 OLIVAR-HOJIBLANCA Secano
Ref:1700000005655998 Recinto:41-065-010-00020-00010 Cultivo:101138 OLIVAR-HOJIBLANCA Secano

(1) Superficie declarada admisible ajustada con la superficie comprometida.
(2) Factor de penalización valorando el alcance para el tipo de compromiso.

Puede verificar la integridad de una copia de este documento mediante la lectura del código QR adjunto o mediante el acceso a la dirección <https://ws050.juntadeandalucia.es/verificarFirma> indicando el código de VERIFICACIÓN

FIRMADO POR

RAQUEL MARIA ESPIN CRESPO

17/12/2024

VERIFICACIÓN

Pk2jm6YUDU9J72AMTZUYRN3GET48NG

PÁG. 9227/9349



**APELLIDOS Y NOMBRE / RAZÓN SOCIAL**

ROSILLO-DAOIZ DELGADO ANTONIO MIGUEL

NIF

***7965*

EXPEDIENTE

1189576

ANUALIDAD DE PAGO

1ª

IMPORTES POR ANUALIDAD

	2023	2024	2025	2026	2027
IMPORTE MÁXIMO SUBVENCIONABLE	877,57 €	877,57 €	877,57 €	731,31 €	731,31 €
IMPORTE MEDIO DE TRANSFERENCIA (€/ha)	297,48 €	297,48 €	297,48 €	247,90 €	247,90 €

RESUMEN DE UNIDADES

Cód	GRUPO DE PAGO	Sup. Dec. Admisible (ha)	Sup. Comprometida (ha)	Sup. ajustada compromiso (1) (ha)	% sobredec.	Sup. Resuelta (ha)	Importe Declarado	Importe Topado	Importe Resuelto	Importe tras sobredec.
419	OLIVAR	2,97		2,95	0,00	2,95	877,57	877,57	877,57	877,57
TOTAL		2,97	2,95	2,95		2,95	877,57	877,57	877,57	877,57

APLICACIÓN DE REDUCCIONES Y PENALIZACIONES

GRUPO DE PAGO	Importe Calculado	Importe prereduc.	Criterios de subvencionabilidad y compromisos	Presentación tardía	Omisión declaración	Condicionalidad	IMPORTE (Euros) RESUELTO
OLIVAR	877,57	877,57	0,00	0,00	0,00	0,00	877,57
TOTAL	877,57	877,57					877,57

RESUMEN DE PAGOS**IMPORTE (Euros)**

	RESUELTO	FEADER	MAPA	CAPADR
OLIVAR - Pago realizado	877,57 €	745,93 €	86,09 €	45,55 €

RECINTOS RESUELTOS

REF.	REFERENCIA SIGPAC	CULTIVO	DESCRIPCIÓN CULTIVO	S/R G.PAGO	PEND. MEDIA (%)	SUP. DEC. ADMISIBLE (ha)	SUP. COMPROM. (ha)	SUP. AJUSTADA COMPR.(1) (ha)	SUP. CONY. SIGPAC (ha)	SUP. CERTIE (ha)	SUP. CAMPO (ha)	SUP. CAMPO DETER. CULT. DECLARADO (ha)	SUP. DEC. REDUCIDA (ha)	SUP. RESUELTA (ha)
-1341755	41-065-026-00043-011	101003	OLIVAR-ARBEQUINA	S 419	7,20	0,13	0,13	0,13		0,13			0,13	0,13
-1314861	41-065-026-00043-014	101003	OLIVAR-ARBEQUINA	S 419	21,10	0,33	0,33	0,33		0,33			0,33	0,33
-569051	41-065-026-00021-035	101138	OLIVAR-HOJIBLANCA	S 419	22,20	0,02	0,02	0,02		0,02			0,02	0,02
-528200	41-065-026-00043-014	101138	OLIVAR-HOJIBLANCA	S 419	21,10	0,76	0,76	0,76		0,76			0,76	0,76
-500295	41-065-026-00021-036	101138	OLIVAR-HOJIBLANCA	S 419	19,30	1,71	1,69	1,69		1,71			1,69	1,69
1700000007175719	41-065-026-00043-006	101138	OLIVAR-HOJIBLANCA	S 419	14,90	0,02	0,02	0,02		0,02			0,02	0,02

INCIDENCIAS**INCIDENCIA DESCRIPCIÓN**

4272 Verifica que las líneas de declaración de las Solicitudes Únicas no tienen solapes con la capa de Retroactividad Gráfica (ambas de la misma campaña) a nivel de expediente/línea de declaración gráfica de la solicitud.
Ref:-500295 Recinto:41-065-026-00021-00036 Cultivo: - Agregado de la referencia del recinto.:0 Zona de la referencia del recinto.:0 Superficie solapada.:0,02 Id. Incid.:101007211

(1) Superficie declarada admisible ajustada con la superficie comprometida.
(2) Factor de penalización valorando el alcance para el tipo de compromiso.

Puede verificar la integridad de una copia de este documento mediante la lectura del código QR adjunto o mediante el acceso a la dirección <https://ws050.juntadeandalucia.es/verificarFirma> indicando el código de VERIFICACIÓN

FIRMADO POR

RAQUEL MARIA ESPIN CRESPO

17/12/2024

VERIFICACIÓN

Pk2jm6UYDU9J72AMTZUYRN3GET48NG

PÁG. 9228/9349



**APELLIDOS Y NOMBRE / RAZÓN SOCIAL**

RUEDA ABAD AMELIA

NIF
***4602*EXPEDIENTE
1229730**ANUALIDAD DE PAGO**

1ª

IMPORTES POR ANUALIDAD

	2023	2024	2025	2026	2027
IMPORTE MÁXIMO SUBVENCIONABLE	2.040,71 €	2.040,71 €	2.040,71 €	1.700,59 €	1.700,59 €
IMPORTE MEDIO DE TRANSFERENCIA (€/ha)	297,48 €	297,48 €	297,48 €	247,90 €	247,90 €

RESUMEN DE UNIDADES

Cód	GRUPO DE PAGO	Sup. Dec. Admisible (ha)	Sup. Comprometida (ha)	Sup. ajustada compromiso (1) (ha)	% sobredec.	Sup. Resuelta (ha)	Importe Declarado	Importe Topado	Importe Resuelto	Importe tras sobredec.
419	OLIVAR	6,86		6,86	0,00	6,86	2.040,71	2.040,71	2.040,71	2.040,71
TOTAL		6,86	6,86	6,86		6,86	2.040,71	2.040,71	2.040,71	2.040,71

APLICACIÓN DE REDUCCIONES Y PENALIZACIONES

GRUPO DE PAGO	Importe Calculado	Importe prereduc.	Criterios de subvencionabilidad y compromisos	Presentación tardía	Omisión declaración	Condicionalidad	IMPORTE (Euros) RESUELTO
OLIVAR	2.040,71	2.040,71	0,00	0,00	0,00	0,00	2.040,71
TOTAL	2.040,71	2.040,71					2.040,71

RESUMEN DE PAGOS**IMPORTE (Euros)**

	RESUELTO	FEADER	MAPA	CAPADR
OLIVAR - Pago realizado	2.040,71 €	1.734,60 €	200,19 €	105,92 €

RECINTOS RESUELTOS

REF.	REFERENCIA SIGPAC	CULTIVO	DESCRIPCIÓN CULTIVO	S/R	G.PAGO	PEND. MEDIA (%)	SUP. DEC. ADMISIBLE (ha)	SUP. COMPROM. (ha)	SUP. AJUSTADA COMPR.(1) (ha)	SUP. CONY. SIGPAC (ha)	SUP. CERTIE (ha)	SUP. CAMPO (ha)	SUP. CAMPO DETER. CULT. DECLARADO (ha)	SUP. DEC. REDUCIDA (ha)	SUP. RESUELTA (ha)
-1549757	41-039-075-00135-003	101003	OLIVAR-ARBEQUINA	S	419	6,30	1,08	1,08	1,08		1,08			1,08	1,08
-1080206	41-039-075-00135-005	101003	OLIVAR-ARBEQUINA	S	419	5,90	0,02	0,02	0,02		0,02			0,02	0,02
-755150	41-039-075-00068-016	101003	OLIVAR-ARBEQUINA	S	419	12,00	1,08	1,08	1,08		1,08			1,08	1,08
-556303	41-039-086-00069-001	101003	OLIVAR-ARBEQUINA	S	419	1,30	3,50	3,50	3,50		3,50			3,50	3,50
-184113	41-039-075-00135-002	101003	OLIVAR-ARBEQUINA	S	419	15,20	1,08	1,08	1,08		1,08			1,08	1,08
-184111	41-039-075-00135-004	101003	OLIVAR-ARBEQUINA	S	419	10,60	0,10	0,10	0,10		0,10			0,10	0,10

INCIDENCIAS**INCIDENCIA DESCRIPCIÓN**

- 100402 Recinto solicitado no forma parte de ningún organismo de control autorizado para la producción ecológica en Andalucía o fecha de inscripción posterior al plazo establecido (Anexo I. Criterios de Subvencionabilidad. Orden 28 de marzo de 2023).
Ref:-1549756 Recinto:41-039-075-00068-00012 Cultivo:101003 OLIVAR-ARBEQUINA Secano
- 100424 Solicita recinto que no está comprometido para la operación.
Ref:-1549756 Recinto:41-039-075-00068-00012 Cultivo:101003 OLIVAR-ARBEQUINA Secano

(1) Superficie declarada admisible ajustada con la superficie comprometida.
(2) Factor de penalización valorando el alcance para el tipo de compromiso.

Puede verificar la integridad de una copia de este documento mediante la lectura del código QR adjunto o mediante el acceso a la dirección <https://ws050.juntadeandalucia.es/verificarFirma> indicando el código de VERIFICACIÓN

FIRMADO POR

RAQUEL MARIA ESPIN CRESPO

17/12/2024

VERIFICACIÓN

Pk2jm6UYDU9J72AMTZUYRN3GET48NG

PÁG. 9229/9349



**APELLIDOS Y NOMBRE / RAZÓN SOCIAL**

RUEDA ABAD ANTONIO JOSE

NIF

***2373*

EXPEDIENTE

1218814

ANUALIDAD DE PAGO

1ª

IMPORTES POR ANUALIDAD

	2023	2024	2025	2026	2027
IMPORTE MÁXIMO SUBVENCIONABLE	5.199,95 €	5.199,95 €	5.199,95 €	4.333,29 €	4.333,29 €
IMPORTE MEDIO DE TRANSFERENCIA (€/ha)	297,48 €	297,48 €	297,48 €	247,90 €	247,90 €

RESUMEN DE UNIDADES

Cód	GRUPO DE PAGO	Sup. Dec. Admisible (ha)	Sup. Comprometida (ha)	Sup. ajustada compromiso (1) (ha)	% sobredec.	Sup. Resuelta (ha)	Importe Declarado	Importe Topado	Importe Resuelto	Importe tras sobredec.
419	OLIVAR	18,05		17,48	0,00	17,48	5.199,95	5.199,95	5.199,95	5.199,95
TOTAL		18,05	17,48	17,48		17,48	5.199,95	5.199,95	5.199,95	5.199,95

APLICACIÓN DE REDUCCIONES Y PENALIZACIONES

GRUPO DE PAGO	Importe Calculado	Importe prereduc.	Criterios de subvencionabilidad y compromisos	Presentación tardía	Omisión declaración	Condicionalidad	IMPORTE (Euros) RESUELTO
OLIVAR	5.199,95	5.199,95	0,00	0,00	0,00	0,00	5.199,95
TOTAL	5.199,95	5.199,95					5.199,95

RESUMEN DE PAGOS**IMPORTE (Euros)**

	RESUELTO	FEADER	MAPA	CAPADR
OLIVAR - Pago realizado	5.199,95 €	4.419,96 €	510,12 €	269,87 €

RECINTOS RESUELTOS

REF.	REFERENCIA SIGPAC	CULTIVO	DESCRIPCIÓN CULTIVO	S/R G.PAGO	PEND. MEDIA (%)	SUP. DEC. ADMISIBLE (ha)	SUP. COMPROM. (ha)	SUP. AJUSTADA COMPR.(1) (ha)	SUP. CONY. SIGPAC (ha)	SUP. CERTIE (ha)	SUP. CAMPO (ha)	SUP. CAMPO DETER. CULT. DECLARADO (ha)	SUP. DEC. REDUCIDA (ha)	SUP. RESUELTA (ha)
-1080384	41-039-075-00068-012	101003	OLIVAR-ARBEQUINA	S	419	10,80	8,53	7,96	7,96	7,96			7,96	7,96
-1045016	41-039-086-00069-001	101003	OLIVAR-ARBEQUINA	S	419	1,30	3,12	3,12	3,12	3,12			3,12	3,12
-169521	41-039-030-00055-002	101003	OLIVAR-ARBEQUINA	R	419	13,30	6,40	6,40	6,40	7,78			6,40	6,40

INCIDENCIAS**INCIDENCIA DESCRIPCIÓN**

- 100402 Recinto solicitado no forma parte de ningún organismo de control autorizado para la producción ecológica en Andalucía o fecha de inscripción posterior al plazo establecido (Anexo I. Criterios de Subvencionabilidad. Orden 28 de marzo de 2023).
Ref:-169520 Recinto:41-039-030-00055-00022 Cultivo:101003 OLIVAR-ARBEQUINA Regadío
- 100424 Solicita recinto que no está comprometido para la operación.
Ref:-169520 Recinto:41-039-030-00055-00022 Cultivo:101003 OLIVAR-ARBEQUINA Regadío

(1) Superficie declarada admisible ajustada con la superficie comprometida.
(2) Factor de penalización valorando el alcance para el tipo de compromiso.

Puede verificar la integridad de una copia de este documento mediante la lectura del código QR adjunto o mediante el acceso a la dirección <https://ws050.juntadeandalucia.es/verificarFirma> indicando el código de VERIFICACIÓN

FIRMADO POR

RAQUEL MARIA ESPIN CRESPO

17/12/2024

VERIFICACIÓN

Pk2jm6UYDU9J72AMTZUYRN3GET48NG

PÁG. 9230/9349



**APELLIDOS Y NOMBRE / RAZÓN SOCIAL**

RUEDA GARCIA RAMON

NIF
***5685*EXPEDIENTE
1158637**ANUALIDAD DE PAGO**

1ª

IMPORTES POR ANUALIDAD

	2023	2024	2025	2026	2027
IMPORTE MÁXIMO SUBVENCIONABLE	2.198,38 €	2.198,38 €	2.198,38 €	1.831,98 €	1.831,98 €
IMPORTE MEDIO DE TRANSFERENCIA (€/ha)	297,48 €	297,48 €	297,48 €	247,90 €	247,90 €

RESUMEN DE UNIDADES

Cód	GRUPO DE PAGO	Sup. Dec. Admisible (ha)	Sup. Comprometida (ha)	Sup. ajustada compromiso (1) (ha)	% sobredec.	Sup. Resuelta (ha)	Importe Declarado	Importe Topado	Importe Resuelto	Importe tras sobredec.
419	OLIVAR	7,39		7,39	0,00	7,39	2.198,38	2.198,38	2.198,38	2.198,38
TOTAL		7,39	7,39	7,39		7,39	2.198,38	2.198,38	2.198,38	2.198,38

APLICACIÓN DE REDUCCIONES Y PENALIZACIONES

GRUPO DE PAGO	Importe Calculado	Importe prereduc.	Criterios de subvencionabilidad y compromisos	Presentación tardía	Omisión declaración	Condicionalidad	IMPORTE (Euros) RESUELTO
OLIVAR	2.198,38	2.198,38	0,00	0,00	0,00	0,00	2.198,38
TOTAL	2.198,38	2.198,38					2.198,38

RESUMEN DE PAGOS**IMPORTE (Euros)**

	RESUELTO	FEADER	MAPA	CAPADR
OLIVAR - Pago realizado	2.198,38 €	1.868,62 €	215,66 €	114,10 €

RECINTOS RESUELTOS

REF.	REFERENCIA SIGPAC	CULTIVO	DESCRIPCIÓN CULTIVO	S/R	G.PAGO	PEND. MEDIA (%)	SUP. DEC. ADMISIBLE (ha)	SUP. COMPROM. (ha)	SUP. AJUSTADA COMPR.(1) (ha)	SUP. CONY. SIGPAC (ha)	SUP. CERTIE (ha)	SUP. CAMPO (ha)	SUP. CAMPO DETER. CULT. DECLARADO (ha)	SUP. DEC. REDUCIDA (ha)	SUP. RESUELTA (ha)
-592890	41-078-018-00070-001	101195	OLIVAR-LECHIN DE SEVILLA	S	419	52,00	1,53	1,53	1,53		1,53			1,53	1,53
4667493	41-078-018-00070-001	101195	OLIVAR-LECHIN DE SEVILLA	S	419	52,00	5,86	5,86	5,86		5,86			5,86	5,86

(1) Superficie declarada admisible ajustada con la superficie comprometida.
(2) Factor de penalización valorando el alcance para el tipo de compromiso.Puede verificar la integridad de una copia de este documento mediante la lectura del código QR adjunto o mediante el acceso a la dirección <https://ws050.juntadeandalucia.es/verificarFirma> indicando el código de VERIFICACIÓN

FIRMADO POR

RAQUEL MARIA ESPIN CRESPO

17/12/2024

VERIFICACIÓN

Pk2jm6UYDU9J72AMTZUYRN3GET48NG

PÁG. 9231/9349



**APELLIDOS Y NOMBRE / RAZÓN SOCIAL**

RUGEMER ANNE

NIF

****1961*

EXPEDIENTE

1221828

ANUALIDAD DE PAGO

1ª

IMPORTES POR ANUALIDAD

	2023	2024	2025	2026	2027
IMPORTE MÁXIMO SUBVENCIONABLE	2.366,91 €	2.366,91 €	1.972,42 €	1.972,42 €	1.972,42 €
IMPORTE MEDIO DE TRANSFERENCIA (€/ha)	98,58 €	98,58 €	82,15 €	82,15 €	82,15 €

RESUMEN DE UNIDADES

Cód	GRUPO DE PAGO	Sup. Dec. Admisible (ha)	Sup. Comprometida (ha)	Sup. ajustada compromiso (1) (ha)	% sobredec.	Sup. Resuelta (ha)	Importe Declarado	Importe Topado	Importe Resuelto	Importe tras sobredec.
418	PASTOS ASOCIADOS A GANADERÍA ECOLÓGICA	24,01		24,01	0,00	24,01	2.366,91	2.366,91	2.366,91	2.366,91
TOTAL		24,01	24,01	24,01		24,01	2.366,91	2.366,91	2.366,91	2.366,91

APLICACIÓN DE REDUCCIONES Y PENALIZACIONES

GRUPO DE PAGO	Importe Calculado	Importe prereduc.	Criterios de subvencionabilidad y compromisos	Presentación tardía	Omisión declaración	Condicionidad	IMPORTE (Euros) RESUELTO
PASTOS ASOCIADOS A GANADERÍA	2.366,91	2.366,91	0,00	0,00	0,00	0,00	2.366,91
TOTAL	2.366,91	2.366,91					2.366,91

RESUMEN DE PAGOS**IMPORTE (Euros)**

	RESUELTO	FEADER	MAPA	CAPADR
PASTOS ASOCIADOS A GANADERÍA ECOLÓGICA - Pago realizado	2.366,91 €	2.011,87 €	232,19 €	122,85 €

RECINTOS RESUELTOS

REE	REFERENCIA SIGPAC	CULTIVO	DESCRIPCIÓN CULTIVO	S/R G.PAGO	PEND. MEDIA (%)	SUP. DEC. ADMISIBLE (ha)	SUP. COMPROM. (ha)	SUP. AJUSTADA COMPROM. (1) (ha)	SUP. CONV. SIGPAC (ha)	SUP. CERTIF. (ha)	SUP. CAMPO (ha)	SUP. CAMPO DETER. CULT. DECLARADO (ha)	SUP. DEC. REDUCIDA (ha)	SUP. RESUELTA (ha)
-1090713	41-065-007-00022-015	62000	PASTOS PERMANENTES DE 5 O MAS AÑOS-SIN VARIEDAD	S 418	53,00	0,05	0,05	0,05		0,06			0,05	0,05
-1090705	41-065-007-00022-016	62000	PASTOS PERMANENTES DE 5 O MAS AÑOS-SIN VARIEDAD	S 418	40,70	0,48	0,48	0,48		0,64			0,48	0,48
-1090699	41-065-007-00022-004	62000	PASTOS PERMANENTES DE 5 O MAS AÑOS-SIN VARIEDAD	S 418	22,20	0,64	0,64	0,64		0,85			0,64	0,64
-1090697	41-065-007-00022-010	62000	PASTOS PERMANENTES DE 5 O MAS AÑOS-SIN VARIEDAD	S 418	44,90	10,32	10,32	10,32		13,76			10,32	10,32
-1090695	41-065-007-00022-012	62000	PASTOS PERMANENTES DE 5 O MAS AÑOS-SIN VARIEDAD	S 418	29,90	0,29	0,29	0,29		0,34			0,29	0,29
-1090685	41-065-007-00022-014	62000	PASTOS PERMANENTES DE 5 O MAS AÑOS-SIN VARIEDAD	S 418	31,60	4,16	4,16	4,16		5,54			4,16	4,16
-1090673	41-065-052-00029-006	62000	PASTOS PERMANENTES DE 5 O MAS AÑOS-SIN VARIEDAD	S 418	41,30	8,07	8,07	8,07		8,07			8,07	8,07

(1) Superficie declarada admisible ajustada con la superficie comprometida.
(2) Factor de penalización valorando el alcance para el tipo de compromiso.Puede verificar la integridad de una copia de este documento mediante la lectura del código QR adjunto o mediante el acceso a la dirección <https://ws050.juntadeandalucia.es/verificarFirma> indicando el código de VERIFICACIÓN

FIRMADO POR

RAQUEL MARIA ESPIN CRESPO

17/12/2024

VERIFICACIÓN

Pk2jm6UYDU9J72AMTZUYRN3GET48NG

PÁG. 9232/9349



**INCIDENCIAS****INCIDENCIA DESCRIPCIÓN**

- 219 Superficie declarada sobre un mismo recinto, en un mismo expediente, mayor que la superficie total del recinto SIGPAC.
Ref:-1090660 Recinto:41-065-052-00029-00001 Cultivo:122000 ALGARROBO-SIN VARIEDAD Secano Suma de superficies declaradas para este recinto por el solicitante (Áreas):1387 Superficie SIGPAC total para el recinto (Áreas):1099 Exceso de superficie declarada (Hectáreas):2,28
- 4272 Verifica que las líneas de declaración de las Solicitudes Únicas no tienen solapes con la capa de Retroactividad Gráfica (ambas de la misma campaña) a nivel de expediente/línea de declaración gráfica de la solicitud.
Ref:-1090723 Recinto:41-065-007-00023-00002 Cultivo: - Agregado de la referencia del recinto.:0 Zona de la referencia del recinto.:0 Superficie solapada.:0,02 Id. Incid.:101018086
Ref:-1090723 Recinto:41-065-007-00023-00002 Cultivo: - Agregado de la referencia del recinto.:0 Zona de la referencia del recinto.:0 Superficie solapada.:0,02 Id. Incid.:101018087
- 100402 Recinto solicitado no forma parte de ningún organismo de control autorizado para la producción ecológica en Andalucía o fecha de inscripción posterior al plazo establecido (Anexo I. Criterios de Subvencionabilidad. Orden 28 de marzo de 2023).
Ref:-1090660 Recinto:41-065-052-00029-00001 Cultivo:122000 ALGARROBO-SIN VARIEDAD Secano
- 100406 Grupo de cultivo declarado en el recinto no coincide con el grupo de cultivo existente en el organismo de control autorizado para la producción ecológica en Andalucía (Anexo I. Criterios de Subvencionabilidad. Orden 28 de marzo de 2023).
Ref:-1090660 Recinto:41-065-052-00029-00001 Cultivo:122000 ALGARROBO-SIN VARIEDAD Secano Grupo de SIPEA: HERBACEOS
Ref:-1090660 Recinto:41-065-052-00029-00001 Cultivo:122000 ALGARROBO-SIN VARIEDAD Secano Grupo de SIPEA:PASTOS ASOCIADOS
- 100412 Número de hectáreas validadas inferior a la superficie mínima permitida por el grupo de cultivo (Anexo I. Criterios de Subvencionabilidad. Orden 28 de marzo de 2023).
Sup. Resuelta:0 Grupo de Pago:FRUTALES SECANO
Sup. Resuelta:0 Grupo de Pago:HERBÁCEOS
- 100413 Recinto perteneciente a grupo de cultivo que no cumple con la superficie mínima requerida (Anexo I. Criterios de Subvencionabilidad. Orden 28 de marzo de 2023).
Ref:-1090693 Recinto:41-065-007-00022-00006 Cultivo:122000 ALGARROBO-SIN VARIEDAD Secano Sup. Declarada:2,46 Superficie Resolver:2,46
Ref:-1090723 Recinto:41-065-007-00023-00002 Cultivo:242000 MEZCLA VEZA-TRITICALE-SIN VARIEDAD Secano Sup. Declarada:5,5 Superficie Resolver:5,46
- 100424 Solicita recinto que no está comprometido para la operación.
Ref:-1549484 Recinto:41-065-007-00022-00002 Cultivo:62000 PASTOS PERMANENTES DE 5 O MAS AÑOS-SIN VARIEDAD Secano
Ref:-1549485 Recinto:41-065-007-00022-00003 Cultivo:62000 PASTOS PERMANENTES DE 5 O MAS AÑOS-SIN VARIEDAD Secano
Ref:-1090708 Recinto:41-065-007-00022-00005 Cultivo:122000 ALGARROBO-SIN VARIEDAD Secano
Ref:-1090660 Recinto:41-065-052-00029-00001 Cultivo:122000 ALGARROBO-SIN VARIEDAD Secano

Datos considerados para el Cálculo de la Carga Ganadera mínima y máxima del expediente

Explotación	Especie	Inscrito en Sipea y Admisible	Ugm Calculada para CG Mínima	Ugm Calculada para CG Máxima
ES410650000356	CAPRINA	SI	9,33	9,33
ES410650000356	OVINA	SI	33,12	33,12
			42,45	42,45

Superficie determinada para Cálculo Carga Ganadera Mínima: 42,45 ha

Superficie determinada para Cálculo Carga Ganadera Máxima: 45,34 ha

Carga Ganadera Mínima Expediente: 1,00 ugm/ha

Carga Ganadera Máxima Expediente: 0,94 ugm/ha

Recintos Determinados para el Cálculo de Carga Ganadera Mínima

REF.	REFERENCIA SIGPAC	CULTIVO	DESCRIPCIÓN CULTIVO	S/R	SUP. RESUELTA (ha)
-1549485	41-065-007-00022-00003	62000	PASTOS PERMANENTES DE 5 O MAS AÑOS-SIN VARIEDAD	S	0,03
-1549484	41-065-007-00022-00002	62000	PASTOS PERMANENTES DE 5 O MAS AÑOS-SIN VARIEDAD	S	0,01
-1549483	41-065-052-00030-00016	62000	PASTOS PERMANENTES DE 5 O MAS AÑOS-SIN VARIEDAD	S	0,08
-1549482	41-065-052-00030-00014	63000	PASTOS DE MENOS DE 5 AÑOS-SIN VARIEDAD	S	0,05
-1549481	41-065-007-00020-00008	63000	PASTOS DE MENOS DE 5 AÑOS-SIN VARIEDAD	S	0,11
-1549479	41-065-007-00020-00012	63000	PASTOS DE MENOS DE 5 AÑOS-SIN VARIEDAD	S	0,04

(1) Superficie declarada admisible ajustada con la superficie comprometida.
(2) Factor de penalización valorando el alcance para el tipo de compromiso.Puede verificar la integridad de una copia de este documento mediante la lectura del código QR adjunto o mediante el acceso a la dirección <https://ws050.juntadeandalucia.es/verificarFirma> indicando el código de VERIFICACIÓN

FIRMADO POR

RAQUEL MARIA ESPIN CRESPO

17/12/2024

VERIFICACIÓN

Pk2jm6UYDU9J72AMTZUYRN3GET48NG

PÁG. 9233/9349



**Datos considerados para el Cálculo de la Carga Ganadera mínima y máxima del expediente****Recintos Determinados para el Cálculo de Garga Ganadera Mínima**

REF.	REFERENCIA SIGPAC	CULTIVO	DESCRIPCIÓN CULTIVO	SUP.	
				S/R	RESUELTA (ha)
-1090713	41-065-007-00022-00015	62000	PASTOS PERMANENTES DE 5 O MAS AÑOS-SIN VARIEDAD	S	0,05
-1090705	41-065-007-00022-00016	62000	PASTOS PERMANENTES DE 5 O MAS AÑOS-SIN VARIEDAD	S	0,48
-1090699	41-065-007-00022-00004	62000	PASTOS PERMANENTES DE 5 O MAS AÑOS-SIN VARIEDAD	S	0,64
-1090697	41-065-007-00022-00010	62000	PASTOS PERMANENTES DE 5 O MAS AÑOS-SIN VARIEDAD	S	10,32
-1090695	41-065-007-00022-00012	62000	PASTOS PERMANENTES DE 5 O MAS AÑOS-SIN VARIEDAD	S	0,29
-1090685	41-065-007-00022-00014	62000	PASTOS PERMANENTES DE 5 O MAS AÑOS-SIN VARIEDAD	S	4,16
-1090673	41-065-052-00029-00006	62000	PASTOS PERMANENTES DE 5 O MAS AÑOS-SIN VARIEDAD	S	8,07
7756940	41-065-052-00029-00001	63000	PASTOS DE MENOS DE 5 AÑOS-SIN VARIEDAD	S	0,02
7757201	41-065-052-00030-00013	62000	PASTOS PERMANENTES DE 5 O MAS AÑOS-SIN VARIEDAD	S	0,47
1700000007077224	41-065-007-00020-00007	62000	PASTOS PERMANENTES DE 5 O MAS AÑOS-SIN VARIEDAD	S	0,11
1700000007077225	41-065-007-00020-00016	62000	PASTOS PERMANENTES DE 5 O MAS AÑOS-SIN VARIEDAD	S	11,41
1700000007077226	41-065-007-00033-00006	62000	PASTOS PERMANENTES DE 5 O MAS AÑOS-SIN VARIEDAD	S	0,04
1700000007077227	41-065-007-00033-00019	62000	PASTOS PERMANENTES DE 5 O MAS AÑOS-SIN VARIEDAD	S	0,11
1700000007077229	41-065-007-00020-00006	62000	PASTOS PERMANENTES DE 5 O MAS AÑOS-SIN VARIEDAD	S	0,17
1700000007077246	41-065-052-00030-00015	62000	PASTOS PERMANENTES DE 5 O MAS AÑOS-SIN VARIEDAD	S	1,25
1700000007077253	41-065-007-00020-00003	62000	PASTOS PERMANENTES DE 5 O MAS AÑOS-SIN VARIEDAD	S	0,14
1700000007077295	41-065-052-00030-00007	62000	PASTOS PERMANENTES DE 5 O MAS AÑOS-SIN VARIEDAD	S	0,20
1700000007077296	41-065-007-00033-00001	62000	PASTOS PERMANENTES DE 5 O MAS AÑOS-SIN VARIEDAD	S	0,66
1700000007077298	41-065-007-00020-00010	62000	PASTOS PERMANENTES DE 5 O MAS AÑOS-SIN VARIEDAD	S	0,01
1700000007077304	41-065-052-00030-00012	62000	PASTOS PERMANENTES DE 5 O MAS AÑOS-SIN VARIEDAD	S	0,06
1700000007077305	41-065-007-00020-00019	62000	PASTOS PERMANENTES DE 5 O MAS AÑOS-SIN VARIEDAD	S	2,24
1700000007077307	41-065-007-00020-00011	62000	PASTOS PERMANENTES DE 5 O MAS AÑOS-SIN VARIEDAD	S	0,11
1700000007077310	41-065-052-00030-00003	62000	PASTOS PERMANENTES DE 5 O MAS AÑOS-SIN VARIEDAD	S	0,02
1700000007077311	41-065-007-00033-00003	62000	PASTOS PERMANENTES DE 5 O MAS AÑOS-SIN VARIEDAD	S	0,02
1700000007077312	41-065-007-00033-00002	62000	PASTOS PERMANENTES DE 5 O MAS AÑOS-SIN VARIEDAD	S	0,25
1700000007077313	41-065-007-00020-00002	62000	PASTOS PERMANENTES DE 5 O MAS AÑOS-SIN VARIEDAD	S	0,37
1700000007077320	41-065-007-00033-00016	62000	PASTOS PERMANENTES DE 5 O MAS AÑOS-SIN VARIEDAD	S	0,32
1700000007077321	41-065-007-00020-00023	62000	PASTOS PERMANENTES DE 5 O MAS AÑOS-SIN VARIEDAD	S	0,08
1700000007077322	41-065-007-00020-00022	62000	PASTOS PERMANENTES DE 5 O MAS AÑOS-SIN VARIEDAD	S	0,06

Recintos Determinados para el Cálculo de Garga Ganadera Máxima

REF.	REFERENCIA SIGPAC	CULTIVO	DESCRIPCIÓN CULTIVO	SUP.	
				S/R	RESUELTA (ha)
-1557525	41-065-007-00033-00012	63000	PASTOS DE MENOS DE 5 AÑOS-SIN VARIEDAD	S	0,01
-1549485	41-065-007-00022-00003	62000	PASTOS PERMANENTES DE 5 O MAS AÑOS-SIN VARIEDAD	S	0,03
-1549484	41-065-007-00022-00002	62000	PASTOS PERMANENTES DE 5 O MAS AÑOS-SIN VARIEDAD	S	0,01
-1549483	41-065-052-00030-00016	62000	PASTOS PERMANENTES DE 5 O MAS AÑOS-SIN VARIEDAD	S	0,08
-1549482	41-065-052-00030-00014	63000	PASTOS DE MENOS DE 5 AÑOS-SIN VARIEDAD	S	0,05

(1) Superficie declarada admisible ajustada con la superficie comprometida.
(2) Factor de penalización valorando el alcance para el tipo de compromiso.

Puede verificar la integridad de una copia de este documento mediante la lectura del código QR adjunto o mediante el acceso a la dirección <https://ws050.juntadeandalucia.es/verificarFirma> indicando el código de VERIFICACIÓN

FIRMADO POR

RAQUEL MARIA ESPIN CRESPO

17/12/2024

VERIFICACIÓN

Pk2jm6UYDU9J72AMTZUYRN3GET48NG

PÁG. 9234/9349



**Datos considerados para el Cálculo de la Carga Ganadera mínima y máxima del expediente****Recintos Determinados para el Cálculo de Garga Ganadera Máxima**

REF.	REFERENCIA SIGPAC	CULTIVO	DESCRIPCIÓN CULTIVO	SUP.	
				S/R	RESUELTA (ha)
-1549481	41-065-007-00020-00008	63000	PASTOS DE MENOS DE 5 AÑOS-SIN VARIEDAD	S	0,11
-1549479	41-065-007-00020-00012	63000	PASTOS DE MENOS DE 5 AÑOS-SIN VARIEDAD	S	0,04
-1090713	41-065-007-00022-00015	62000	PASTOS PERMANENTES DE 5 O MAS AÑOS-SIN VARIEDAD	S	0,05
-1090705	41-065-007-00022-00016	62000	PASTOS PERMANENTES DE 5 O MAS AÑOS-SIN VARIEDAD	S	0,48
-1090699	41-065-007-00022-00004	62000	PASTOS PERMANENTES DE 5 O MAS AÑOS-SIN VARIEDAD	S	0,64
-1090697	41-065-007-00022-00010	62000	PASTOS PERMANENTES DE 5 O MAS AÑOS-SIN VARIEDAD	S	10,32
-1090695	41-065-007-00022-00012	62000	PASTOS PERMANENTES DE 5 O MAS AÑOS-SIN VARIEDAD	S	0,29
-1090685	41-065-007-00022-00014	62000	PASTOS PERMANENTES DE 5 O MAS AÑOS-SIN VARIEDAD	S	4,16
-1090673	41-065-052-00029-00006	62000	PASTOS PERMANENTES DE 5 O MAS AÑOS-SIN VARIEDAD	S	8,07
7756940	41-065-052-00029-00001	63000	PASTOS DE MENOS DE 5 AÑOS-SIN VARIEDAD	S	0,02
7756941	41-065-052-00029-00022	63000	PASTOS DE MENOS DE 5 AÑOS-SIN VARIEDAD	S	2,87
7757201	41-065-052-00030-00013	62000	PASTOS PERMANENTES DE 5 O MAS AÑOS-SIN VARIEDAD	S	0,47
7757202	41-065-052-00030-00001	62000	PASTOS PERMANENTES DE 5 O MAS AÑOS-SIN VARIEDAD	S	0,01
1700000007077224	41-065-007-00020-00007	62000	PASTOS PERMANENTES DE 5 O MAS AÑOS-SIN VARIEDAD	S	0,11
1700000007077225	41-065-007-00020-00016	62000	PASTOS PERMANENTES DE 5 O MAS AÑOS-SIN VARIEDAD	S	11,41
1700000007077226	41-065-007-00033-00006	62000	PASTOS PERMANENTES DE 5 O MAS AÑOS-SIN VARIEDAD	S	0,04
1700000007077227	41-065-007-00033-00019	62000	PASTOS PERMANENTES DE 5 O MAS AÑOS-SIN VARIEDAD	S	0,11
1700000007077229	41-065-007-00020-00006	62000	PASTOS PERMANENTES DE 5 O MAS AÑOS-SIN VARIEDAD	S	0,17
1700000007077246	41-065-052-00030-00015	62000	PASTOS PERMANENTES DE 5 O MAS AÑOS-SIN VARIEDAD	S	1,25
1700000007077253	41-065-007-00020-00003	62000	PASTOS PERMANENTES DE 5 O MAS AÑOS-SIN VARIEDAD	S	0,14
1700000007077295	41-065-052-00030-00007	62000	PASTOS PERMANENTES DE 5 O MAS AÑOS-SIN VARIEDAD	S	0,20
1700000007077296	41-065-007-00033-00001	62000	PASTOS PERMANENTES DE 5 O MAS AÑOS-SIN VARIEDAD	S	0,66
1700000007077298	41-065-007-00020-00010	62000	PASTOS PERMANENTES DE 5 O MAS AÑOS-SIN VARIEDAD	S	0,01
1700000007077304	41-065-052-00030-00012	62000	PASTOS PERMANENTES DE 5 O MAS AÑOS-SIN VARIEDAD	S	0,06
1700000007077305	41-065-007-00020-00019	62000	PASTOS PERMANENTES DE 5 O MAS AÑOS-SIN VARIEDAD	S	2,24
1700000007077307	41-065-007-00020-00011	62000	PASTOS PERMANENTES DE 5 O MAS AÑOS-SIN VARIEDAD	S	0,11
1700000007077310	41-065-052-00030-00003	62000	PASTOS PERMANENTES DE 5 O MAS AÑOS-SIN VARIEDAD	S	0,02
1700000007077311	41-065-007-00033-00003	62000	PASTOS PERMANENTES DE 5 O MAS AÑOS-SIN VARIEDAD	S	0,02
1700000007077312	41-065-007-00033-00002	62000	PASTOS PERMANENTES DE 5 O MAS AÑOS-SIN VARIEDAD	S	0,25
1700000007077313	41-065-007-00020-00002	62000	PASTOS PERMANENTES DE 5 O MAS AÑOS-SIN VARIEDAD	S	0,37
1700000007077320	41-065-007-00033-00016	62000	PASTOS PERMANENTES DE 5 O MAS AÑOS-SIN VARIEDAD	S	0,32
1700000007077321	41-065-007-00020-00023	62000	PASTOS PERMANENTES DE 5 O MAS AÑOS-SIN VARIEDAD	S	0,08
1700000007077322	41-065-007-00020-00022	62000	PASTOS PERMANENTES DE 5 O MAS AÑOS-SIN VARIEDAD	S	0,06

(1) Superficie declarada admisible ajustada con la superficie comprometida.
(2) Factor de penalización valorando el alcance para el tipo de compromiso.

Puede verificar la integridad de una copia de este documento mediante la lectura del código QR adjunto o mediante el acceso a la dirección <https://ws050.juntadeandalucia.es/verificarFirma> indicando el código de VERIFICACIÓN

FIRMADO POR

RAQUEL MARIA ESPIN CRESPO

17/12/2024

VERIFICACIÓN

Pk2jm6UYDU9J72AMTZUYRN3GET48NG

PÁG. 9235/9349



**APELLIDOS Y NOMBRE / RAZÓN SOCIAL**

RUIZ GARCIA ANTONIO

NIF
***8885*EXPEDIENTE
1124699**ANUALIDAD DE PAGO**

1ª

IMPORTES POR ANUALIDAD

	2023	2024	2025	2026	2027
IMPORTE MÁXIMO SUBVENCIONABLE	922,19 €	922,19 €	922,19 €	768,49 €	768,49 €
IMPORTE MEDIO DE TRANSFERENCIA (€/ha)	297,48 €	297,48 €	297,48 €	247,90 €	247,90 €

RESUMEN DE UNIDADES

Cód	GRUPO DE PAGO	Sup. Dec. Admisible (ha)	Sup. Comprometida (ha)	Sup. ajustada compromiso (1) (ha)	% sobredec.	Sup. Resuelta (ha)	Importe Declarado	Importe Topado	Importe Resuelto	Importe tras sobredec.
419	OLIVAR	3,10		3,10	0,00	3,10	922,19	922,19	922,19	922,19
TOTAL		3,10	3,10	3,10		3,10	922,19	922,19	922,19	922,19

APLICACIÓN DE REDUCCIONES Y PENALIZACIONES

GRUPO DE PAGO	Importe Calculado	Importe prereduc.	Criterios de subvencionabilidad y compromisos	Presentación tardía	Omisión declaración	Condicionalidad	IMPORTE (Euros) RESUELTO
OLIVAR	922,19	922,19	0,00	0,00	0,00	0,00	922,19
TOTAL	922,19	922,19					922,19

RESUMEN DE PAGOS**IMPORTE (Euros)**

	RESUELTO	FEADER	MAPA	CAPADR
OLIVAR - Pago realizado	922,19 €	783,86 €	90,47 €	47,86 €

RECINTOS RESUELTOS

REF.	REFERENCIA SIGPAC	CULTIVO	DESCRIPCIÓN CULTIVO	S/R G.PAGO	PEND. MEDIA (%)	SUP. DEC. ADMISIBLE (ha)	SUP. COMPROM. (ha)	SUP. AJUSTADA COMPR.(1) (ha)	SUP. CONY. SIGPAC (ha)	SUP. CERTIE (ha)	SUP. CAMPO (ha)	SUP. CAMPO DETER. CULT. DECLARADO (ha)	SUP. DEC. REDUCIDA (ha)	SUP. RESUELTA (ha)
5308540	41-041-005-00136-001	101138	OLIVAR-HOJIBLANCA	S	419	11,50	3,10	3,10	3,10	3,10			3,10	3,10

(1) Superficie declarada admisible ajustada con la superficie comprometida.
(2) Factor de penalización valorando el alcance para el tipo de compromiso.

Puede verificar la integridad de una copia de este documento mediante la lectura del código QR adjunto o mediante el acceso a la dirección <https://ws050.juntadeandalucia.es/verificarFirma> indicando el código de VERIFICACIÓN

FIRMADO POR

RAQUEL MARIA ESPIN CRESPO

17/12/2024

VERIFICACIÓN

Pk2jm6UYDU9J72AMTZUYRN3GET48NG

PÁG. 9236/9349



**APELLIDOS Y NOMBRE / RAZÓN SOCIAL**

RUIZ GONZALEZ ANGELA

NIF
8448EXPEDIENTE**
1011377**ANUALIDAD DE PAGO**

1ª

IMPORTES POR ANUALIDAD

	2023	2024	2025	2026	2027
IMPORTE MÁXIMO SUBVENCIONABLE	437,30 €	437,30 €	437,30 €	364,41 €	364,41 €
IMPORTE MEDIO DE TRANSFERENCIA (€/ha)	297,48 €	297,48 €	297,48 €	247,90 €	247,90 €

RESUMEN DE UNIDADES

Cód	GRUPO DE PAGO	Sup. Dec. Admisible (ha)	Sup. Comprometida (ha)	Sup. ajustada compromiso (1) (ha)	% sobredec.	Sup. Resuelta (ha)	Importe Declarado	Importe Topado	Importe Resuelto	Importe tras sobredec.
419	OLIVAR	1,47		1,47	0,00	1,47	437,30	437,30	437,30	437,30
TOTAL		1,47	1,47	1,47		1,47	437,30	437,30	437,30	437,30

APLICACIÓN DE REDUCCIONES Y PENALIZACIONES

GRUPO DE PAGO	Importe Calculado	Importe prereduc.	Criterios de subvencionabilidad y compromisos	Presentación tardía	Omisión declaración	Condicionabilidad	IMPORTE (Euros) RESUELTO
OLIVAR	437,30	437,30	0,00	0,00	0,00	0,00	437,30
TOTAL	437,30	437,30					437,30

RESUMEN DE PAGOS**IMPORTE (Euros)**

	RESUELTO	FEADER	MAPA	CAPADR
OLIVAR - Pago realizado	437,30 €	371,71 €	42,90 €	22,69 €

RECINTOS RESUELTOS

REF.	REFERENCIA SIGPAC	CULTIVO	DESCRIPCIÓN CULTIVO	S/R G.PAGO	PEND. MEDIA (%)	SUP. DEC. ADMISIBLE (ha)	SUP. COMPROM. (ha)	SUP. AJUSTADA COMPR.(1) (ha)	SUP. CONY. SIGPAC (ha)	SUP. CERTIE (ha)	SUP. CAMPO (ha)	SUP. CAMPO DETER. CULT. DECLARADO (ha)	SUP. DEC. REDUCIDA (ha)	SUP. RESUELTA (ha)
1700000005895327	41-024-047-00002-001	101007	OLIVAR-MANZANILLA	S	419	8,30	1,47	1,47	1,47		1,50		1,47	1,47

INCIDENCIAS**INCIDENCIA DESCRIPCIÓN**

100421 Recinto declarado por error para una operación de la 6503, que se ha corregido de oficio marcando la operación correcta, de acuerdo con la fecha de inscripción del recinto en la producción ecológica.
Ref:1700000005895327 Recinto:41-024-047-00002-00001 Cultivo:101007 OLIVAR-MANZANILLA Secano

(1) Superficie declarada admisible ajustada con la superficie comprometida.
(2) Factor de penalización valorando el alcance para el tipo de compromiso.

Puede verificar la integridad de una copia de este documento mediante la lectura del código QR adjunto o mediante el acceso a la dirección <https://ws050.juntadeandalucia.es/verificarFirma> indicando el código de VERIFICACIÓN

FIRMADO POR

RAQUEL MARIA ESPIN CRESPO

17/12/2024

VERIFICACIÓN

Pk2jm6UYDU9J72AMTZUYRN3GET48NG

PÁG. 9237/9349



**APELLIDOS Y NOMBRE / RAZÓN SOCIAL**

RUIZ TENA JUAN ANTONIO

NIF
***3438*EXPEDIENTE
1059195**ANUALIDAD DE PAGO**

1ª

IMPORTE POR ANUALIDAD

	2023	2024	2025	2026	2027
IMPORTE MÁXIMO SUBVENCIONABLE	3.183,04 €	3.183,04 €	3.183,04 €	2.652,53 €	2.652,53 €
IMPORTE MEDIO DE TRANSFERENCIA (€/ha)	297,48 €	297,48 €	297,48 €	247,90 €	247,90 €

RESUMEN DE UNIDADES

Cód	GRUPO DE PAGO	Sup. Dec. Admisible (ha)	Sup. Comprometida (ha)	Sup. ajustada compromiso (1) (ha)	% sobredec.	Sup. Resuelta (ha)	Importe Declarado	Importe Topado	Importe Resuelto	Importe tras sobredec.
419	OLIVAR	10,70		10,70	0,00	10,70	3.183,04	3.183,04	3.183,04	3.183,04
TOTAL		10,70	10,70	10,70		10,70	3.183,04	3.183,04	3.183,04	3.183,04

APLICACIÓN DE REDUCCIONES Y PENALIZACIONES

GRUPO DE PAGO	Importe Calculado	Importe prereduc.	Criterios de subvencionabilidad y compromisos	Presentación tardía	Omisión declaración	Condicionalidad	IMPORTE (Euros) RESUELTO
OLIVAR	3.183,04	3.183,04	0,00	0,00	1,00	0,00	3.151,21
TOTAL	3.183,04	3.183,04					3.151,21

RESUMEN DE PAGOS**IMPORTE (Euros)**

	RESUELTO	FEADER	MAPA	CAPADR
OLIVAR - Pago realizado	3.151,21 €	2.678,53 €	309,13 €	163,55 €

RECINTOS RESUELTOS

REF.	REFERENCIA SIGPAC	CULTIVO	DESCRIPCIÓN CULTIVO	S/R G.PAGO	PEND. MEDIA (%)	SUP. DEC. ADMISIBLE (ha)	SUP. COMPROM. (ha)	SUP. AJUSTADA COMPR.(1) (ha)	SUP. CONY. SIGPAC (ha)	SUP. CERTIE (ha)	SUP. CAMPO (ha)	SUP. CAMPO DETER. CULT. DECLARADO (ha)	SUP. DEC. REDUCIDA (ha)	SUP. RESUELTA (ha)
1700000002903440	41-002-006-00027-003	101268	OLIVAR-PICO LIMON	S 419	17,90	0,90	0,90	0,90		0,90				0,90
1700000002903441	41-002-006-00074-002	101268	OLIVAR-PICO LIMON	S 419	19,00	0,75	0,75	0,75		0,75				0,75
1700000002903442	41-002-006-00075-002	101268	OLIVAR-PICO LIMON	S 419	18,50	2,40	2,40	2,40		2,40				2,40
1700000002903443	41-002-006-00039-001	101268	OLIVAR-PICO LIMON	S 419	18,00	1,33	1,33	1,33		1,33				1,33
1700000002903444	41-002-006-00045-002	101268	OLIVAR-PICO LIMON	S 419	16,00	1,34	1,34	1,34		1,34				1,34
1700000002903445	41-002-006-00084-001	101268	OLIVAR-PICO LIMON	S 419	24,70	0,14	0,14	0,14		0,14				0,14
1700000002903446	41-002-006-00076-005	101268	OLIVAR-PICO LIMON	S 419	19,90	1,99	1,99	1,99		1,99				1,99
1700000002903447	41-002-006-00077-001	101268	OLIVAR-PICO LIMON	S 419	20,10	1,85	1,85	1,85		1,85				1,85

INCIDENCIAS**INCIDENCIA DESCRIPCIÓN**

256 Solicitud por recintos no declarados en campaña actual con una reducción por omisión de superficie superior al 3%
CÓDIGO PARA EL PORCENTAJE DE REDUCCIÓN POR OMISIÓN QUE CORRESPONDE A LA SOLICITUD:1

(1) Superficie declarada admisible ajustada con la superficie comprometida.
(2) Factor de penalización valorando el alcance para el tipo de compromiso.

Puede verificar la integridad de una copia de este documento mediante la lectura del código QR adjunto o mediante el acceso a la dirección <https://ws050.juntadeandalucia.es/verificarFirma> indicando el código de VERIFICACIÓN

FIRMADO POR

RAQUEL MARIA ESPIN CRESPO

17/12/2024

VERIFICACIÓN

Pk2jm6UYDU9J72AMTZUYRN3GET48NG

PÁG. 9238/9349



**APELLIDOS Y NOMBRE / RAZÓN SOCIAL**

RULAI, S.L.

NIF

***7845*

EXPEDIENTE

1254083

ANUALIDAD DE PAGO

1ª

IMPORTE POR ANUALIDAD

	2023	2024	2025	2026	2027
IMPORTE MÁXIMO SUBVENCIONABLE	14.949,66 €	14.949,66 €	12.458,05 €	12.458,05 €	12.458,05 €
IMPORTE MEDIO DE TRANSFERENCIA (€/ha)	27,50 €	27,50 €	22,92 €	22,92 €	22,92 €

RESUMEN DE UNIDADES

Cód	GRUPO DE PAGO	Sup. Dec. Admisible (ha)	Sup. Comprometida (ha)	Sup. ajustada compromiso (1) (ha)	% sobredec.	Sup. Resuelta (ha)	Importe Declarado	Importe Topado	Importe Resuelto	Importe tras sobredec.
418	PASTOS ASOCIADOS A GANADERÍA ECOLÓGICA	543,70		543,62	0,00	543,62	23.470,91	14.949,66	14.949,66	14.949,66
TOTAL		543,70	543,62	543,62		543,62	23.470,91	14.949,66	14.949,66	14.949,66

APLICACIÓN DE REDUCCIONES Y PENALIZACIONES

GRUPO DE PAGO	Importe Calculado	Importe prerreduc.	Criterios de subvencionabilidad y compromisos	Presentación tardía	Omisión declaración	Condicionidad	IMPORTE (Euros) RESUELTO
PASTOS ASOCIADOS A GANADERÍA	14.949,66	14.949,66	0,00	0,00	0,00	0,00	14.949,66
TOTAL	14.949,66	14.949,66					14.949,66

RESUMEN DE PAGOS**IMPORTE (Euros)**

	RESUELTO	FEADER	MAPA	CAPADR
PASTOS ASOCIADOS A GANADERÍA ECOLÓGICA - Pago realizado	14.949,66 €	12.707,21 €	1.466,56 €	775,89 €

RECINTOS RESUELTOS

REE	REFERENCIA SIGPAC	CULTIVO DESCRIPCIÓN CULTIVO	S/R G.PAGO	PEND. MEDIA (%)	SUP. DEC. ADMISIBLE (ha)	SUP. COMPROM. (ha)	SUP. AJUSTADA COMPROM. (1) (ha)	SUP. CONV. SIGPAC (ha)	SUP. CERTIF. (ha)	SUP. CAMPO (ha)	SUP. CAMPO DETER. CULT. DECLARADO (ha)	SUP. DEC. REDUCIDA (ha)	SUP. RESUELTA (ha)
-1395397	41-083-008-00003-002	62000 PASTOS PERMANENTES DE 5 O MAS AÑOS-SIN VARIEDAD	S 418	32,80	2,58	2,58	2,58		3,44			2,58	2,58
-1395390	41-083-008-00003-002	62000 PASTOS PERMANENTES DE 5 O MAS AÑOS-SIN VARIEDAD	S 418	32,80	196,40	196,40	196,40		261,87			196,40	196,40
-1395347	41-083-001-00007-004	62000 PASTOS PERMANENTES DE 5 O MAS AÑOS-SIN VARIEDAD	S 418	29,00	27,94	27,93	27,93		37,25			27,93	27,93
-1395346	41-083-001-00007-004	62000 PASTOS PERMANENTES DE 5 O MAS AÑOS-SIN VARIEDAD	S 418	29,00	70,55	70,51	70,51		94,05			70,51	70,51
-1395345	41-083-001-00007-004	62000 PASTOS PERMANENTES DE 5 O MAS AÑOS-SIN VARIEDAD	S 418	29,00	9,89	9,88	9,88		13,18			9,88	9,88
-1395339	41-083-001-00007-004	62000 PASTOS PERMANENTES DE 5 O MAS AÑOS-SIN VARIEDAD	S 418	29,00	36,50	36,49	36,49		48,67			36,49	36,49
-1236657	41-083-008-00094-002	62000 PASTOS PERMANENTES DE 5 O MAS AÑOS-SIN VARIEDAD	S 418	22,00	5,18	5,18	5,18		5,18			5,18	5,18
-1236656	41-083-008-00093-002	62000 PASTOS PERMANENTES DE 5 O MAS AÑOS-SIN VARIEDAD	S 418	18,40	5,35	5,35	5,35		5,35			5,35	5,35
-1236655	41-083-008-00092-002	62000 PASTOS PERMANENTES DE 5 O MAS AÑOS-SIN VARIEDAD	S 418	19,50	5,54	5,54	5,54		5,54			5,54	5,54
-1236654	41-083-008-00091-002	62000 PASTOS PERMANENTES DE 5 O MAS AÑOS-SIN VARIEDAD	S 418	17,40	5,05	5,05	5,05		5,05			5,05	5,05
-1236653	41-083-008-00090-002	62000 PASTOS PERMANENTES DE 5 O MAS AÑOS-SIN VARIEDAD	S 418	32,30	5,07	5,07	5,07		5,07			5,07	5,07
-1236652	41-083-008-00089-002	62000 PASTOS PERMANENTES DE 5 O MAS AÑOS-SIN VARIEDAD	S 418	28,00	5,02	5,02	5,02		5,02			5,02	5,02
-1236651	41-083-008-00088-002	62000 PASTOS PERMANENTES DE 5 O MAS AÑOS-SIN VARIEDAD	S 418	26,30	4,76	4,76	4,76		4,76			4,76	4,76
-1236650	41-083-008-00087-002	62000 PASTOS PERMANENTES DE 5 O MAS AÑOS-SIN VARIEDAD	S 418	18,60	5,31	5,31	5,31		5,31			5,31	5,31
-1236649	41-083-008-00086-002	62000 PASTOS PERMANENTES DE 5 O MAS AÑOS-SIN VARIEDAD	S 418	20,00	4,88	4,88	4,88		4,88			4,88	4,88
-1236647	41-083-008-00085-002	62000 PASTOS PERMANENTES DE 5 O MAS AÑOS-SIN VARIEDAD	S 418	24,20	4,46	4,46	4,46		4,46			4,46	4,46
-1236645	41-083-008-00084-002	62000 PASTOS PERMANENTES DE 5 O MAS AÑOS-SIN VARIEDAD	S 418	29,30	5,94	5,94	5,94		5,94			5,94	5,94
-1236644	41-083-008-00083-002	62000 PASTOS PERMANENTES DE 5 O MAS AÑOS-SIN VARIEDAD	S 418	28,00	5,54	5,54	5,54		5,54			5,54	5,54
-1236643	41-083-008-00082-002	62000 PASTOS PERMANENTES DE 5 O MAS AÑOS-SIN VARIEDAD	S 418	24,40	5,46	5,46	5,46		5,46			5,46	5,46
-1236642	41-083-008-00081-002	62000 PASTOS PERMANENTES DE 5 O MAS AÑOS-SIN VARIEDAD	S 418	20,30	2,37	2,37	2,37		2,37			2,37	2,37
5078728	41-083-001-00007-004	62000 PASTOS PERMANENTES DE 5 O MAS AÑOS-SIN VARIEDAD	S 418	29,00	29,99	29,98	29,98		39,99			29,98	29,98
5078729	41-083-001-00007-005	63000 PASTOS DE MENOS DE 5 AÑOS-SIN VARIEDAD	S 418	8,30	0,05	0,05	0,05		0,05			0,05	0,05
5078730	41-083-001-00007-013	62000 PASTOS PERMANENTES DE 5 O MAS AÑOS-SIN VARIEDAD	S 418	10,50	3,71	3,71	3,71		3,71			3,71	3,71
5078731	41-083-001-00007-014	62000 PASTOS PERMANENTES DE 5 O MAS AÑOS-SIN VARIEDAD	S 418	13,00	0,12	0,12	0,12		0,12			0,12	0,12
5078732	41-083-001-00007-018	62000 PASTOS PERMANENTES DE 5 O MAS AÑOS-SIN VARIEDAD	S 418	24,10	15,57	15,57	15,57		28,31			15,57	15,57
5078733	41-083-001-00007-019	62000 PASTOS PERMANENTES DE 5 O MAS AÑOS-SIN VARIEDAD	S 418	12,30	14,05	14,05	14,05		14,05			14,05	14,05
5078740	41-083-001-00035-004	62000 PASTOS PERMANENTES DE 5 O MAS AÑOS-SIN VARIEDAD	S 418	13,90	3,75	3,75	3,75		5,00			3,75	3,75
5078742	41-083-008-00003-002	62000 PASTOS PERMANENTES DE 5 O MAS AÑOS-SIN VARIEDAD	S 418	32,80	62,67	62,67	62,67		83,56			62,67	62,67

(1) Superficie declarada admisible ajustada con la superficie comprometida.
(2) Factor de penalización valorando el alcance para el tipo de compromiso.Puede verificar la integridad de una copia de este documento mediante la lectura del código QR adjunto o mediante el acceso a la dirección <https://ws050.juntadeandalucia.es/verificarFirma> indicando el código de VERIFICACIÓN

FIRMADO POR

RAQUEL MARIA ESPIN CRESPO

17/12/2024

VERIFICACIÓN

Pk2jm6UYDU9J72AMTZUYRN3GET48NG

PÁG. 9239/9349



**INCIDENCIAS****INCIDENCIA DESCRIPCIÓN**

- 224 La superficie de cruce total de productos de la agrupación Pastos permanentes sobre un mismo recinto en una misma solicitud, no puede superar la superficie total admisible de pastos.
Ref:-1395339 Recinto:41-083-001-00007-00004 Cultivo:62000 PASTOS PERMANENTES DE 5 O MAS AÑOS-SIN VARIEDAD Secano Superficie admisible de pastos del recinto según SIGPAC.:17486 Suma de superficies de cruce netas declaradas para este recinto por el solicitante.:17487 Exceso de superficie (Hectáreas):0,01
Ref:-1395345 Recinto:41-083-001-00007-00004 Cultivo:62000 PASTOS PERMANENTES DE 5 O MAS AÑOS-SIN VARIEDAD Secano Superficie admisible de pastos del recinto según SIGPAC.:17486 Suma de superficies de cruce netas declaradas para este recinto por el solicitante.:17487 Exceso de superficie (Hectáreas):0,01
Ref:-1395346 Recinto:41-083-001-00007-00004 Cultivo:62000 PASTOS PERMANENTES DE 5 O MAS AÑOS-SIN VARIEDAD Secano Superficie admisible de pastos del recinto según SIGPAC.:17486 Suma de superficies de cruce netas declaradas para este recinto por el solicitante.:17487 Exceso de superficie (Hectáreas):0,01
Ref:-1395347 Recinto:41-083-001-00007-00004 Cultivo:62000 PASTOS PERMANENTES DE 5 O MAS AÑOS-SIN VARIEDAD Secano Superficie admisible de pastos del recinto según SIGPAC.:17486 Suma de superficies de cruce netas declaradas para este recinto por el solicitante.:17487 Exceso de superficie (Hectáreas):0,01
Ref:5078728 Recinto:41-083-001-00007-00004 Cultivo:62000 PASTOS PERMANENTES DE 5 O MAS AÑOS-SIN VARIEDAD Secano Superficie admisible de pastos del recinto según SIGPAC.:17486 Suma de superficies de cruce netas declaradas para este recinto por el solicitante.:17487 Exceso de superficie (Hectáreas):0,01
- 4272 Verifica que las líneas de declaración de las Solicitudes Únicas no tienen solapes con la capa de Retroactividad Gráfica (ambas de la misma campaña) a nivel de expediente/línea de declaración gráfica de la solicitud.
Ref:-1395346 Recinto:41-083-001-00007-00004 Cultivo: - Agregado de la referencia del recinto.:0 Zona de la referencia del recinto.:0 Superficie solapada.:0,03 Id. Incid.:101028459
- 100402 Recinto solicitado no forma parte de ningún organismo de control autorizado para la producción ecológica en Andalucía o fecha de inscripción posterior al plazo establecido (Anexo I. Criterios de Subvencionabilidad. Orden 28 de marzo de 2023).
Ref:5566484 Recinto:41-083-001-00007-00017 Cultivo:62000 PASTOS PERMANENTES DE 5 O MAS AÑOS-SIN VARIEDAD Secano
- 100407 Explotación solicitada no forma parte de ningún organismo de control autorizado para la producción ecológica en Andalucía o fecha de inscripción posterior al plazo establecido (Anexo I. Criterios de Subvencionabilidad. Orden 28 de marzo de 2023).
Explotación:ES410830000011 Especie:PORCINO
- 100424 Solicita recinto que no está comprometido para la operación.
Ref:5566484 Recinto:41-083-001-00007-00017 Cultivo:62000 PASTOS PERMANENTES DE 5 O MAS AÑOS-SIN VARIEDAD Secano

Datos considerados para el Cálculo de la Carga Ganadera mínima y máxima del expediente

Explotación	Especie	Inscrito en Sipea y Admisible	Ugm Calculada para CG Mínima	Ugm Calculada para CG Máxima
ES410830000011	BOVINA	SI	78,42	78,42
ES410830000011	PORCINO	NO	0,00	228,25
			78,42	306,67

Superficie determinada para Cálculo Carga Ganadera Mínima: 543,62 ha

Superficie determinada para Cálculo Carga Ganadera Máxima: 551,29 ha

Carga Ganadera Mínima Expediente: 0,14 ugm/ha

Carga Ganadera Máxima Expediente: 0,56 ugm/ha

Los importes del Grupo de Pago de pastos de este expediente han sido ajustados por no llegar a la carga ganadera mínima de 0,3

Recintos Determinados para el Cálculo de Carga Ganadera Mínima

REF.	REFERENCIA SIGPAC	CULTIVO	DESCRIPCIÓN CULTIVO	S/R	SUP. RESUELTA (ha)
-1395397	41-083-008-00003-00002	62000	PASTOS PERMANENTES DE 5 O MAS AÑOS-SIN VARIEDAD	S	2,58
-1395390	41-083-008-00003-00002	62000	PASTOS PERMANENTES DE 5 O MAS AÑOS-SIN VARIEDAD	S	196,40
-1395347	41-083-001-00007-00004	62000	PASTOS PERMANENTES DE 5 O MAS AÑOS-SIN VARIEDAD	S	27,93
-1395346	41-083-001-00007-00004	62000	PASTOS PERMANENTES DE 5 O MAS AÑOS-SIN VARIEDAD	S	70,51
-1395345	41-083-001-00007-00004	62000	PASTOS PERMANENTES DE 5 O MAS AÑOS-SIN VARIEDAD	S	9,88
-1395339	41-083-001-00007-00004	62000	PASTOS PERMANENTES DE 5 O MAS AÑOS-SIN VARIEDAD	S	36,49
-1236657	41-083-008-00094-00002	62000	PASTOS PERMANENTES DE 5 O MAS AÑOS-SIN VARIEDAD	S	5,18
-1236656	41-083-008-00093-00002	62000	PASTOS PERMANENTES DE 5 O MAS AÑOS-SIN VARIEDAD	S	5,35
-1236655	41-083-008-00092-00002	62000	PASTOS PERMANENTES DE 5 O MAS AÑOS-SIN VARIEDAD	S	5,54
-1236654	41-083-008-00091-00002	62000	PASTOS PERMANENTES DE 5 O MAS AÑOS-SIN VARIEDAD	S	5,05

(1) Superficie declarada admisible ajustada con la superficie comprometida.
(2) Factor de penalización valorando el alcance para el tipo de compromiso.Puede verificar la integridad de una copia de este documento mediante la lectura del código QR adjunto o mediante el acceso a la dirección <https://ws050.juntadeandalucia.es/verificarFirma> indicando el código de VERIFICACIÓN

FIRMADO POR

RAQUEL MARIA ESPIN CRESPO

17/12/2024

VERIFICACIÓN

Pk2jm6UYDU9J72AMTZUYRN3GET48NG

PÁG. 9240/9349



**Datos considerados para el Cálculo de la Carga Ganadera mínima y máxima del expediente****Recintos Determinados para el Cálculo de Garga Ganadera Mínima**

REF.	REFERENCIA SIGPAC	CULTIVO	DESCRIPCIÓN CULTIVO	S/R	SUP.
					RESUELTA (ha)
-1236653	41-083-008-00090-00002	62000	PASTOS PERMANENTES DE 5 O MAS AÑOS-SIN VARIEDAD	S	5,07
-1236652	41-083-008-00089-00002	62000	PASTOS PERMANENTES DE 5 O MAS AÑOS-SIN VARIEDAD	S	5,02
-1236651	41-083-008-00088-00002	62000	PASTOS PERMANENTES DE 5 O MAS AÑOS-SIN VARIEDAD	S	4,76
-1236650	41-083-008-00087-00002	62000	PASTOS PERMANENTES DE 5 O MAS AÑOS-SIN VARIEDAD	S	5,31
-1236649	41-083-008-00086-00002	62000	PASTOS PERMANENTES DE 5 O MAS AÑOS-SIN VARIEDAD	S	4,88
-1236647	41-083-008-00085-00002	62000	PASTOS PERMANENTES DE 5 O MAS AÑOS-SIN VARIEDAD	S	4,46
-1236645	41-083-008-00084-00002	62000	PASTOS PERMANENTES DE 5 O MAS AÑOS-SIN VARIEDAD	S	5,94
-1236644	41-083-008-00083-00002	62000	PASTOS PERMANENTES DE 5 O MAS AÑOS-SIN VARIEDAD	S	5,54
-1236643	41-083-008-00082-00002	62000	PASTOS PERMANENTES DE 5 O MAS AÑOS-SIN VARIEDAD	S	5,46
-1236642	41-083-008-00081-00002	62000	PASTOS PERMANENTES DE 5 O MAS AÑOS-SIN VARIEDAD	S	2,37
5078728	41-083-001-00007-00004	62000	PASTOS PERMANENTES DE 5 O MAS AÑOS-SIN VARIEDAD	S	29,98
5078729	41-083-001-00007-00005	63000	PASTOS DE MENOS DE 5 AÑOS-SIN VARIEDAD	S	0,05
5078730	41-083-001-00007-00013	62000	PASTOS PERMANENTES DE 5 O MAS AÑOS-SIN VARIEDAD	S	3,71
5078731	41-083-001-00007-00014	62000	PASTOS PERMANENTES DE 5 O MAS AÑOS-SIN VARIEDAD	S	0,12
5078732	41-083-001-00007-00018	62000	PASTOS PERMANENTES DE 5 O MAS AÑOS-SIN VARIEDAD	S	15,57
5078733	41-083-001-00007-00019	62000	PASTOS PERMANENTES DE 5 O MAS AÑOS-SIN VARIEDAD	S	14,05
5078740	41-083-001-00035-00004	62000	PASTOS PERMANENTES DE 5 O MAS AÑOS-SIN VARIEDAD	S	3,75
5078742	41-083-008-00003-00002	62000	PASTOS PERMANENTES DE 5 O MAS AÑOS-SIN VARIEDAD	S	62,67

Recintos Determinados para el Cálculo de Garga Ganadera Máxima

REF.	REFERENCIA SIGPAC	CULTIVO	DESCRIPCIÓN CULTIVO	S/R	SUP.
					RESUELTA (ha)
-1395397	41-083-008-00003-00002	62000	PASTOS PERMANENTES DE 5 O MAS AÑOS-SIN VARIEDAD	S	2,58
-1395390	41-083-008-00003-00002	62000	PASTOS PERMANENTES DE 5 O MAS AÑOS-SIN VARIEDAD	S	196,40
-1395347	41-083-001-00007-00004	62000	PASTOS PERMANENTES DE 5 O MAS AÑOS-SIN VARIEDAD	S	27,93
-1395346	41-083-001-00007-00004	62000	PASTOS PERMANENTES DE 5 O MAS AÑOS-SIN VARIEDAD	S	70,51
-1395345	41-083-001-00007-00004	62000	PASTOS PERMANENTES DE 5 O MAS AÑOS-SIN VARIEDAD	S	9,88
-1395339	41-083-001-00007-00004	62000	PASTOS PERMANENTES DE 5 O MAS AÑOS-SIN VARIEDAD	S	36,49
-1236657	41-083-008-00094-00002	62000	PASTOS PERMANENTES DE 5 O MAS AÑOS-SIN VARIEDAD	S	5,18
-1236656	41-083-008-00093-00002	62000	PASTOS PERMANENTES DE 5 O MAS AÑOS-SIN VARIEDAD	S	5,35
-1236655	41-083-008-00092-00002	62000	PASTOS PERMANENTES DE 5 O MAS AÑOS-SIN VARIEDAD	S	5,54
-1236654	41-083-008-00091-00002	62000	PASTOS PERMANENTES DE 5 O MAS AÑOS-SIN VARIEDAD	S	5,05
-1236653	41-083-008-00090-00002	62000	PASTOS PERMANENTES DE 5 O MAS AÑOS-SIN VARIEDAD	S	5,07
-1236652	41-083-008-00089-00002	62000	PASTOS PERMANENTES DE 5 O MAS AÑOS-SIN VARIEDAD	S	5,02
-1236651	41-083-008-00088-00002	62000	PASTOS PERMANENTES DE 5 O MAS AÑOS-SIN VARIEDAD	S	4,76
-1236650	41-083-008-00087-00002	62000	PASTOS PERMANENTES DE 5 O MAS AÑOS-SIN VARIEDAD	S	5,31
-1236649	41-083-008-00086-00002	62000	PASTOS PERMANENTES DE 5 O MAS AÑOS-SIN VARIEDAD	S	4,88
-1236647	41-083-008-00085-00002	62000	PASTOS PERMANENTES DE 5 O MAS AÑOS-SIN VARIEDAD	S	4,46

(1) Superficie declarada admisible ajustada con la superficie comprometida.
(2) Factor de penalización valorando el alcance para el tipo de compromiso.Puede verificar la integridad de una copia de este documento mediante la lectura del código QR adjunto o mediante el acceso a la dirección <https://ws050.juntadeandalucia.es/verificarFirma> indicando el código de VERIFICACIÓN

FIRMADO POR

RAQUEL MARIA ESPIN CRESPO

17/12/2024

VERIFICACIÓN

Pk2jm6UYDU9J72AMTZUYRN3GET48NG

PÁG. 9241/9349



**Datos considerados para el Cálculo de la Carga Ganadera mínima y máxima del expediente****Recintos Determinados para el Cálculo de Garga Ganadera Máxima**

REF.	REFERENCIA SIGPAC	CULTIVO	DESCRIPCIÓN CULTIVO	SUP.	
				S/R	RESUELTA (ha)
-1236645	41-083-008-00084-00002	62000	PASTOS PERMANENTES DE 5 O MAS AÑOS-SIN VARIEDAD	S	5,94
-1236644	41-083-008-00083-00002	62000	PASTOS PERMANENTES DE 5 O MAS AÑOS-SIN VARIEDAD	S	5,54
-1236643	41-083-008-00082-00002	62000	PASTOS PERMANENTES DE 5 O MAS AÑOS-SIN VARIEDAD	S	5,46
-1236642	41-083-008-00081-00002	62000	PASTOS PERMANENTES DE 5 O MAS AÑOS-SIN VARIEDAD	S	2,37
5078728	41-083-001-00007-00004	62000	PASTOS PERMANENTES DE 5 O MAS AÑOS-SIN VARIEDAD	S	29,98
5078729	41-083-001-00007-00005	63000	PASTOS DE MENOS DE 5 AÑOS-SIN VARIEDAD	S	0,05
5078730	41-083-001-00007-00013	62000	PASTOS PERMANENTES DE 5 O MAS AÑOS-SIN VARIEDAD	S	3,71
5078731	41-083-001-00007-00014	62000	PASTOS PERMANENTES DE 5 O MAS AÑOS-SIN VARIEDAD	S	0,12
5078732	41-083-001-00007-00018	62000	PASTOS PERMANENTES DE 5 O MAS AÑOS-SIN VARIEDAD	S	15,57
5078733	41-083-001-00007-00019	62000	PASTOS PERMANENTES DE 5 O MAS AÑOS-SIN VARIEDAD	S	14,05
5078740	41-083-001-00035-00004	62000	PASTOS PERMANENTES DE 5 O MAS AÑOS-SIN VARIEDAD	S	3,75
5078742	41-083-008-00003-00002	62000	PASTOS PERMANENTES DE 5 O MAS AÑOS-SIN VARIEDAD	S	62,67
5566484	41-083-001-00007-00017	62000	PASTOS PERMANENTES DE 5 O MAS AÑOS-SIN VARIEDAD	S	7,67

Incidencias de carga ganadera**INCIDENCIA DESCRIPCIÓN**

224	La superficie de cruce total de productos de la agrupación Pastos permanentes sobre un mismo recinto en una misma solicitud, no puede superar la superficie total admisible de pastos. Ref:-1395347 Recinto:41-083-001-00007-00004 Cultivo:62000 PASTOS PERMANENTES DE 5 O MAS AÑOS-SIN VARIEDAD Secano Superficie admisible de pastos del recinto según SIGPAC.:17486 Suma de superficies de cruce netas declaradas para este recinto por el solicitante.:17487 Exceso de superficie (Hectáreas):0,01 Ref:-1395346 Recinto:41-083-001-00007-00004 Cultivo:62000 PASTOS PERMANENTES DE 5 O MAS AÑOS-SIN VARIEDAD Secano Superficie admisible de pastos del recinto según SIGPAC.:17486 Suma de superficies de cruce netas declaradas para este recinto por el solicitante.:17487 Exceso de superficie (Hectáreas):0,01 Ref:-1395345 Recinto:41-083-001-00007-00004 Cultivo:62000 PASTOS PERMANENTES DE 5 O MAS AÑOS-SIN VARIEDAD Secano Superficie admisible de pastos del recinto según SIGPAC.:17486 Suma de superficies de cruce netas declaradas para este recinto por el solicitante.:17487 Exceso de superficie (Hectáreas):0,01 Ref:-1395339 Recinto:41-083-001-00007-00004 Cultivo:62000 PASTOS PERMANENTES DE 5 O MAS AÑOS-SIN VARIEDAD Secano Superficie admisible de pastos del recinto según SIGPAC.:17486 Suma de superficies de cruce netas declaradas para este recinto por el solicitante.:17487 Exceso de superficie (Hectáreas):0,01 Ref:5078728 Recinto:41-083-001-00007-00004 Cultivo:62000 PASTOS PERMANENTES DE 5 O MAS AÑOS-SIN VARIEDAD Secano Superficie admisible de pastos del recinto según SIGPAC.:17486 Suma de superficies de cruce netas declaradas para este recinto por el solicitante.:17487 Exceso de superficie (Hectáreas):0,01
4272	Verifica que las líneas de declaración de las Solicitudes Únicas no tienen solapes con la capa de Retroactividad Gráfica (ambas de la misma campaña) a nivel de expediente/línea de declaración gráfica de la solicitud. Ref:-1395346 Recinto:41-083-001-00007-00004 Cultivo: - Agregado de la referencia del recinto.:0 Zona de la referencia del recinto.:0 Superficie solapada.:0,03 Id. Incid.:5085511
100407	Explotación solicitada no forma parte de ningún organismo de control autorizado para la producción ecológica en Andalucía o fecha de inscripción posterior al plazo establecido (Anexo I. Criterios de Subvencionabilidad. Orden 28 de marzo de 2023). Explotación:ES410830000011 Especie:PORCINO

(1) Superficie declarada admisible ajustada con la superficie comprometida.
(2) Factor de penalización valorando el alcance para el tipo de compromiso.Puede verificar la integridad de una copia de este documento mediante la lectura del código QR adjunto o mediante el acceso a la dirección <https://ws050.juntadeandalucia.es/verificarFirma> indicando el código de VERIFICACIÓN

FIRMADO POR

RAQUEL MARIA ESPIN CRESPO

17/12/2024

VERIFICACIÓN

Pk2jm6UYDU9J72AMTZUYRN3GET48NG

PÁG. 9242/9349



**APELLIDOS Y NOMBRE / RAZÓN SOCIAL**

RUSTICA Y URBANA CARNERO

NIF

***4735*

EXPEDIENTE

1110707

ANUALIDAD DE PAGO

1ª

IMPORTE POR ANUALIDAD

	2023	2024	2025	2026	2027
IMPORTE MÁXIMO SUBVENCIONABLE	10.752,51 €	10.752,51 €	8.960,43 €	8.960,43 €	8.960,43 €
IMPORTE MEDIO DE TRANSFERENCIA (€/ha)	81,59 €	81,59 €	67,99 €	67,99 €	67,99 €

RESUMEN DE UNIDADES

Cód	GRUPO DE PAGO	Sup. Dec. Admisible (ha)	Sup. Comprometida (ha)	Sup. ajustada compromiso (1) (ha)	% sobredec.	Sup. Resuelta (ha)	Importe Declarado	Importe Topado	Importe Resuelto	Importe tras sobredec.
418	PASTOS ASOCIADOS A GANADERÍA ECOLÓGICA	131,79		131,79	0,00	131,79	10.752,12	10.752,51	10.752,51	10.752,51
TOTAL		131,79	131,79	131,79		131,79	10.752,12	10.752,51	10.752,51	10.752,51

APLICACIÓN DE REDUCCIONES Y PENALIZACIONES

GRUPO DE PAGO	Importe Calculado	Importe prereduc.	Criterios de subvencionabilidad y compromisos	Presentación tardía	Omisión declaración	Condicionidad	IMPORTE (Euros) RESUELTO
PASTOS ASOCIADOS A GANADERÍA	10.752,51	10.752,51	0,00	0,00	0,00	0,00	10.752,51
TOTAL	10.752,51	10.752,51					10.752,51

RESUMEN DE PAGOS**IMPORTE (Euros)**

	RESUELTO	FEADER	MAPA	CAPADR
PASTOS ASOCIADOS A GANADERÍA ECOLÓGICA - Pago realizado	10.752,51 €	9.139,63 €	1.054,82 €	558,06 €

RECINTOS RESUELTOS

REE	REFERENCIA SIGPAC	CULTIVO	DESCRIPCIÓN CULTIVO	S/R	G.PAGO	PEND. MEDIA (%)	SUP. DEC. ADMISIBLE (ha)	SUP. COMPROM. (ha)	SUP. AJUSTADA COMPROM. (1) (ha)	SUP. CONV. SIGPAC (ha)	SUP. CERTIF. (ha)	SUP. CAMPO (ha)	SUP. CAMPO DETER. CULT. DECLARADO (ha)	SUP. DEC. REDUCIDA (ha)	SUP. RESUELTA (ha)
1700000006401439	41-045-002-00006-001	62000	PASTOS PERMANENTES DE 5 O MAS AÑOS-SIN VARIEDAD	S	418	16,30	131,79	131,79	131,79		131,79			131,79	131,79

INCIDENCIAS**INCIDENCIA DESCRIPCIÓN**

100407 Explotación solicitada no forma parte de ningún organismo de control autorizado para la producción ecológica en Andalucía o fecha de inscripción posterior al plazo establecido (Anexo I. Criterios de Subvencionabilidad. Orden 28 de marzo de 2023).
Explotación:ES410450000532 Especie:PORCINO

(1) Superficie declarada admisible ajustada con la superficie comprometida.
(2) Factor de penalización valorando el alcance para el tipo de compromiso.

Puede verificar la integridad de una copia de este documento mediante la lectura del código QR adjunto o mediante el acceso a la dirección <https://ws050.juntadeandalucia.es/verificarFirma> indicando el código de VERIFICACIÓN

FIRMADO POR

RAQUEL MARIA ESPIN CRESPO

17/12/2024

VERIFICACIÓN

Pk2jm6UYDU9J72AMTZUYRN3GET48NG

PÁG. 9243/9349



**Datos considerados para el Cálculo de la Carga Ganadera mínima y máxima del expediente**

Explotación	Especie	Inscrito en Sipea y Admisible	Ugm Calculada para CG Mínima	Ugm Calculada para CG Máxima
ES410450000532	BOVINA	SI	79,98	79,98
ES410450000532	PORCINO	NO	0,00	35,52
			79,98	115,50

Superficie determinada para Cálculo Carga Ganadera Mínima: 131,79 ha

Superficie determinada para Cálculo Carga Ganadera Máxima: 232,31 ha

Carga Ganadera Mínima Expediente: 0,61 ugm/ha

Carga Ganadera Máxima Expediente: 0,50 ugm/ha

Recintos Determinados para el Cálculo de Garga Ganadera Mínima

REF.	REFERENCIA SIGPAC	CULTIVO	DESCRIPCIÓN CULTIVO	S/R	SUP. RESUELTA (ha)
1700000006401439	41-045-002-00006-00001	62000	PASTOS PERMANENTES DE 5 O MAS AÑOS-SIN VARIEDAD	S	131,79

Recintos Determinados para el Cálculo de Garga Ganadera Máxima

REF.	REFERENCIA SIGPAC	CULTIVO	DESCRIPCIÓN CULTIVO	S/R	SUP. RESUELTA (ha)
6925142	41-045-002-00002-00004	62000	PASTOS PERMANENTES DE 5 O MAS AÑOS-SIN VARIEDAD	S	100,52
1700000006401439	41-045-002-00006-00001	62000	PASTOS PERMANENTES DE 5 O MAS AÑOS-SIN VARIEDAD	S	131,79

Incidencias de carga ganadera**INCIDENCIA DESCRIPCIÓN**

100407 Explotación solicitada no forma parte de ningún organismo de control autorizado para la producción ecológica en Andalucía o fecha de inscripción posterior al plazo establecido (Anexo I. Criterios de Subvencionabilidad. Orden 28 de marzo de 2023).
Explotación:ES410450000532 Especie:PORCINO

(1) Superficie declarada admisible ajustada con la superficie comprometida.
(2) Factor de penalización valorando el alcance para el tipo de compromiso.

Puede verificar la integridad de una copia de este documento mediante la lectura del código QR adjunto o mediante el acceso a la dirección <https://ws050.juntadeandalucia.es/verificarFirma> indicando el código de VERIFICACIÓN

FIRMADO POR	RAQUEL MARIA ESPIN CRESPO	17/12/2024	
VERIFICACIÓN	Pk2jm6UYDU9J72AMTZUYRN3GET48NG	PÁG. 9244/9349	

**APELLIDOS Y NOMBRE / RAZÓN SOCIAL**

SAGRECO SERVICIOS AGRICOLAS SL

NIF

***6078*

EXPEDIENTE

1284524

ANUALIDAD DE PAGO

1ª

IMPORTES POR ANUALIDAD

	2023	2024	2025	2026	2027
IMPORTE MÁXIMO SUBVENCIONABLE	597,93 €	597,93 €	597,93 €	498,28 €	498,28 €
IMPORTE MEDIO DE TRANSFERENCIA (€/ha)	297,48 €	297,48 €	297,48 €	247,90 €	247,90 €

RESUMEN DE UNIDADES

Cód	GRUPO DE PAGO	Sup. Dec. Admisible (ha)	Sup. Comprometida (ha)	Sup. ajustada compromiso (1) (ha)	% sobredec.	Sup. Resuelta (ha)	Importe Declarado	Importe Topado	Importe Resuelto	Importe tras sobredec.
419	OLIVAR	2,01		2,01	0,00	2,01	597,93	597,93	597,93	597,93
TOTAL		2,01	2,01	2,01		2,01	597,93	597,93	597,93	597,93

APLICACIÓN DE REDUCCIONES Y PENALIZACIONES

GRUPO DE PAGO	Importe Calculado	Importe prereduc.	Criterios de subvencionabilidad y compromisos	Presentación tardía	Omisión declaración	Condicionalidad	IMPORTE (Euros) RESUELTO
OLIVAR	597,93	597,93	0,00	0,00	0,00	0,00	597,93
TOTAL	597,93	597,93					597,93

RESUMEN DE PAGOS**IMPORTE (Euros)**

	RESUELTO	FEADER	MAPA	CAPADR
OLIVAR - Pago realizado	597,93 €	508,24 €	58,66 €	31,03 €

RECINTOS RESUELTOS

REF.	REFERENCIA SIGPAC	CULTIVO	DESCRIPCIÓN CULTIVO	S/R G.PAGO	PEND. MEDIA (%)	SUP. DEC. ADMISIBLE (ha)	SUP. COMPROM. (ha)	SUP. AJUSTADA COMPROM. (1) (ha)	SUP. CONY. SIGPAC (ha)	SUP. CERTIE (ha)	SUP. CAMPO (ha)	SUP. CAMPO DETER. CULT. DECLARADO (ha)	SUP. DEC. REDUCIDA (ha)	SUP. RESUELTA (ha)
5241385	21-013-009-00021-001	101003	OLIVAR-ARBEQUINA	S 419	4,30	0,28	0,28	0,28	0,28	0,28			0,28	0,28
5241386	21-013-026-00222-001	101003	OLIVAR-ARBEQUINA	S 419	7,40	1,59	1,59	1,59	1,59	1,59			1,59	1,59
5241387	21-013-009-00022-002	101003	OLIVAR-ARBEQUINA	S 419	6,50	0,14	0,14	0,14	0,14	0,14			0,14	0,14

(1) Superficie declarada admisible ajustada con la superficie comprometida.
(2) Factor de penalización valorando el alcance para el tipo de compromiso.

Puede verificar la integridad de una copia de este documento mediante la lectura del código QR adjunto o mediante el acceso a la dirección <https://ws050.juntadeandalucia.es/verificarFirma> indicando el código de VERIFICACIÓN

FIRMADO POR

RAQUEL MARIA ESPIN CRESPO

17/12/2024

VERIFICACIÓN

Pk2jm6UYDU9J72AMTZUYRN3GET48NG

PÁG. 9245/9349



**APELLIDOS Y NOMBRE / RAZÓN SOCIAL**

SALAS PEREZ ANTONIO FRANCISCO

NIF
***2340*EXPEDIENTE
1186325ANUALIDAD
DE PAGO
1ª**IMPORTE POR ANUALIDAD**

	2023	2024	2025	2026	2027
IMPORTE MÁXIMO SUBVENCIONABLE	10.364,20 €	10.364,20 €	10.364,20 €	8.636,84 €	8.636,84 €
IMPORTE MEDIO DE TRANSFERENCIA (€/ha)	297,48 €	297,48 €	297,48 €	247,90 €	247,90 €

RESUMEN DE UNIDADES

Cód	GRUPO DE PAGO	Sup. Dec. Admisible (ha)	Sup. Comprometida (ha)	Sup. ajustada compromiso (1) (ha)	% sobredec.	Sup. Resuelta (ha)	Importe Declarado	Importe Topado	Importe Resuelto	Importe tras sobredec.
419	OLIVAR	34,87		34,84	0,00	34,84	10.364,20	10.364,20	10.364,20	10.364,20
TOTAL		34,87	34,84	34,84		34,84	10.364,20	10.364,20	10.364,20	10.364,20

APLICACIÓN DE REDUCCIONES Y PENALIZACIONES

GRUPO DE PAGO	Importe Calculado	Importe prereduc.	Criterios de subvencionabilidad y compromisos	Presentación tardía	Omisión declaración	Condicionalidad	IMPORTE (Euros) RESUELTO
OLIVAR	10.364,20	10.364,20	0,00	0,00	0,00	0,00	10.364,20
TOTAL	10.364,20	10.364,20					10.364,20

RESUMEN DE PAGOS**IMPORTE (Euros)**

	RESUELTO	FEADER	MAPA	CAPADR
OLIVAR - Pago realizado	10.364,20 €	8.809,57 €	1.016,73 €	537,90 €

RECINTOS RESUELTOS

REF.	REFERENCIA SIGPAC	CULTIVO DESCRIPCIÓN CULTIVO	S/R G.PAGO	PEND. MEDIA (%)	SUP. DEC. ADMISIBLE (ha)	SUP. COMPROM. (ha)	SUP. AJUSTADA COMPR.(1) (ha)	SUP. CONY. SIGPAC (ha)	SUP. CERTIE (ha)	SUP. CAMPO (ha)	SUP. CAMPO DETER. CULT. DECLARADO (ha)	SUP. DEC. REDUCIDA (ha)	SUP. RESUELTA (ha)
-1545379	41-041-007-00201-001	101138 OLIVAR-HOJIBLANCA	S	419	10,60	0,04	0,01	0,01	0,01			0,01	0,01
4628098	41-041-006-00231-001	101138 OLIVAR-HOJIBLANCA	S	419	2,20	1,23	1,23	1,23	1,23			1,23	1,23
4628102	41-041-006-00237-001	101138 OLIVAR-HOJIBLANCA	S	419	3,10	3,38	3,38	3,38	3,38			3,38	3,38
4628109	41-041-006-00230-001	101138 OLIVAR-HOJIBLANCA	S	419	2,80	2,64	2,64	2,64	2,64			2,64	2,64
1700000006841766	41-041-007-00202-004	101138 OLIVAR-HOJIBLANCA	S	419	9,30	10,61	10,61	10,61	14,32			10,61	10,61
1700000006841768	41-041-007-00202-008	101138 OLIVAR-HOJIBLANCA	S	419	8,80	1,31	1,31	1,31	1,31			1,31	1,31
1700000006841771	41-041-009-00156-001	101138 OLIVAR-HOJIBLANCA	S	419	8,00	1,93	1,93	1,93	1,93			1,93	1,93
1700000006841773	41-041-008-00009-001	101138 OLIVAR-HOJIBLANCA	S	419	4,80	0,03	0,03	0,03	0,03			0,03	0,03
1700000006841774	41-041-008-00012-002	101138 OLIVAR-HOJIBLANCA	S	419	4,30	3,57	3,57	3,57	3,57			3,57	3,57
1700000006841777	41-026-013-00007-001	101138 OLIVAR-HOJIBLANCA	S	419	1,90	4,44	4,44	4,44	4,44			4,44	4,44
1700000006841778	41-041-006-00190-002	101138 OLIVAR-HOJIBLANCA	S	419	9,60	0,08	0,08	0,08	0,08			0,08	0,08
1700000006841780	41-041-006-00190-001	101138 OLIVAR-HOJIBLANCA	S	419	2,30	1,35	1,35	1,35	1,35			1,35	1,35
1700000006841782	41-026-014-00050-002	101138 OLIVAR-HOJIBLANCA	S	419	0,90	0,08	0,08	0,08	0,08			0,08	0,08
1700000006841783	41-026-014-00052-001	101138 OLIVAR-HOJIBLANCA	S	419	1,10	2,72	2,72	2,72	2,72			2,72	2,72
1700000006841784	41-026-014-00055-003	101138 OLIVAR-HOJIBLANCA	S	419	1,50	0,02	0,02	0,02	0,02			0,02	0,02
1700000006841786	41-041-009-00135-001	101138 OLIVAR-HOJIBLANCA	S	419	10,20	1,44	1,44	1,44	1,44			1,44	1,44

INCIDENCIAS**INCIDENCIA DESCRIPCIÓN**

100424 Solicita recinto que no está comprometido para la operación.

Ref:1700000006841765 Recinto:41-041-007-00201-00001 Cultivo:101138 OLIVAR-HOJIBLANCA Secano

(1) Superficie declarada admisible ajustada con la superficie comprometida.
(2) Factor de penalización valorando el alcance para el tipo de compromiso.Puede verificar la integridad de una copia de este documento mediante la lectura del código QR adjunto o mediante el acceso a la dirección <https://ws050.juntadeandalucia.es/verificarFirma> indicando el código de VERIFICACIÓN

FIRMADO POR

RAQUEL MARIA ESPIN CRESPO

17/12/2024

VERIFICACIÓN

Pk2jm6UYDU9J72AMTZUYRN3GET48NG

PÁG. 9246/9349



**APELLIDOS Y NOMBRE / RAZÓN SOCIAL**

SAMPEDRO ABASCAL ANGEL FERNANDO

NIF

***9798*

EXPEDIENTE

1088382

ANUALIDAD DE PAGO

1ª

IMPORTES POR ANUALIDAD

	2023	2024	2025	2026	2027
IMPORTE MÁXIMO SUBVENCIONABLE	7.397,64 €	7.397,64 €	6.164,70 €	6.164,70 €	6.164,70 €
IMPORTE MEDIO DE TRANSFERENCIA (€/ha)	98,54 €	98,54 €	82,12 €	82,12 €	82,12 €

RESUMEN DE UNIDADES

Cód	GRUPO DE PAGO	Sup. Dec. Admisible (ha)	Sup. Comprometida (ha)	Sup. ajustada compromiso (1) (ha)	% sobredec.	Sup. Resuelta (ha)	Importe Declarado	Importe Topado	Importe Resuelto	Importe tras sobredec.
418	PASTOS ASOCIADOS A GANADERÍA ECOLÓGICA	75,07		75,07	0,00	75,07	7.397,44	7.397,64	7.397,64	7.397,64
TOTAL		75,07	75,07	75,07		75,07	7.397,44	7.397,64	7.397,64	7.397,64

APLICACIÓN DE REDUCCIONES Y PENALIZACIONES

GRUPO DE PAGO	Importe Calculado	Importe prereduc.	Criterios de subvencionabilidad y compromisos	Presentación tardía	Omisión declaración	Condicionidad	IMPORTE (Euros) RESUELTO
PASTOS ASOCIADOS A GANADERÍA	7.397,64	7.397,64	0,00	0,00	0,00	0,00	7.397,64
TOTAL	7.397,64	7.397,64					7.397,64

RESUMEN DE PAGOS**IMPORTE (Euros)**

	RESUELTO	FEADER	MAPA	CAPADR
PASTOS ASOCIADOS A GANADERÍA ECOLÓGICA - Pago realizado	7.397,64 €	6.287,99 €	725,71 €	383,94 €

RECINTOS RESUELTOS

REE.	REFERENCIA SIGPAC	CULTIVO	DESCRIPCIÓN CULTIVO	S/R G.PAGO	PEND. MEDIA (%)	SUP. ADMISIBLE (ha)	SUP. COMPROM.	SUP. AJUSTADA COMPROM. (1) (ha)	SUP. CONV. SIGPAC (ha)	SUP. CERTIF. (ha)	SUP. CAMPO (ha)	SUP. CAMPO DETER. CULT. DECLARADO (ha)	SUP. DEC. REDUCIDA (ha)	SUP. RESUELTA (ha)
170000005852713	41-031-012-00228-001	62000	PASTOS PERMANENTES DE 5 O MAS AÑOS-SIN VARIEDAD	S 418	35,70	16,35	16,35	16,35		19,23			16,35	16,35
170000005852714	41-031-012-00324-016	62000	PASTOS PERMANENTES DE 5 O MAS AÑOS-SIN VARIEDAD	S 418	35,40	40,32	40,32	40,32		47,44			40,32	40,32
170000005852715	41-031-012-00229-001	62000	PASTOS PERMANENTES DE 5 O MAS AÑOS-SIN VARIEDAD	S 418	34,80	12,43	12,43	12,43		12,43			12,43	12,43
170000005852717	41-031-012-00324-055	62000	PASTOS PERMANENTES DE 5 O MAS AÑOS-SIN VARIEDAD	S 418	11,10	5,97	5,97	5,97		5,97			5,97	5,97

INCIDENCIAS**INCIDENCIA DESCRIPCIÓN**

- 3790 Recinto declarado inactivo
Ref:-1608081 Recinto:41-031-012-00318-00001 Cultivo: -
- 100402 Recinto solicitado no forma parte de ningún organismo de control autorizado para la producción ecológica en Andalucía o fecha de inscripción posterior al plazo establecido (Anexo I. Criterios de Subvencionabilidad. Orden 28 de marzo de 2023).
Ref:-1608081 Recinto:41-031-012-00318-00001 Cultivo:62000 PASTOS PERMANENTES DE 5 O MAS AÑOS-SIN VARIEDAD Secano
- 100407 Explotación solicitada no forma parte de ningún organismo de control autorizado para la producción ecológica en Andalucía o fecha de inscripción posterior al plazo establecido (Anexo I. Criterios de Subvencionabilidad. Orden 28 de marzo de 2023).
Explotación:ES410310000555 Especie:PORCINO
- 100411 Recinto no admisible por no estar asociado en SIGGAN a una explotación ganadera (Artículo 10 de la Orden de 28 de marzo de 2023).
Ref:-1608081 Recinto:41-031-012-00318-00001 Cultivo:62000 PASTOS PERMANENTES DE 5 O MAS AÑOS-SIN VARIEDAD Secano
- 100424 Solicita recinto que no está comprometido para la operación.
Ref:-1608081 Recinto:41-031-012-00318-00001 Cultivo:62000 PASTOS PERMANENTES DE 5 O MAS AÑOS-SIN VARIEDAD Secano

(1) Superficie declarada admisible ajustada con la superficie comprometida.
(2) Factor de penalización valorando el alcance para el tipo de compromiso.

Puede verificar la integridad de una copia de este documento mediante la lectura del código QR adjunto o mediante el acceso a la dirección <https://ws050.juntadeandalucia.es/verificarFirma> indicando el código de VERIFICACIÓN

FIRMADO POR

RAQUEL MARIA ESPIN CRESPO

17/12/2024

VERIFICACIÓN

Pk2jm6UYDU9J72AMTZUYRN3GET48NG

PÁG. 9247/9349



**Datos considerados para el Cálculo de la Carga Ganadera mínima y máxima del expediente**

Explotación	Especie	Inscrito en Sipea y Admisible	Ugm Calculada para CG Mínima	Ugm Calculada para CG Máxima
ES410310000555	BOVINA	SI	50,68	50,68
ES410310000555	PORCINO	NO	0,00	0,00
			50,68	50,68

Superficie determinada para Cálculo Carga Ganadera Mínima: 75,07 ha

Superficie determinada para Cálculo Carga Ganadera Máxima: 94,22 ha

Carga Ganadera Mínima Expediente: 0,68 ugm/ha

Carga Ganadera Máxima Expediente: 0,54 ugm/ha

Recintos Determinados para el Cálculo de Garga Ganadera Mínima

REF.	REFERENCIA SIGPAC	CULTIVO	DESCRIPCIÓN CULTIVO	S/R	SUP. RESUELTA (ha)
1700000005852713	41-031-012-00228-00001	62000	PASTOS PERMANENTES DE 5 O MAS AÑOS-SIN VARIEDAD	S	16,35
1700000005852714	41-031-012-00324-00016	62000	PASTOS PERMANENTES DE 5 O MAS AÑOS-SIN VARIEDAD	S	40,32
1700000005852715	41-031-012-00229-00001	62000	PASTOS PERMANENTES DE 5 O MAS AÑOS-SIN VARIEDAD	S	12,43
1700000005852717	41-031-012-00324-00055	62000	PASTOS PERMANENTES DE 5 O MAS AÑOS-SIN VARIEDAD	S	5,97

Recintos Determinados para el Cálculo de Garga Ganadera Máxima

REF.	REFERENCIA SIGPAC	CULTIVO	DESCRIPCIÓN CULTIVO	S/R	SUP. RESUELTA (ha)
-1608084	41-031-012-00318-00004	62000	PASTOS PERMANENTES DE 5 O MAS AÑOS-SIN VARIEDAD	S	1,81
-1608081	41-031-012-00318-00001	62000	PASTOS PERMANENTES DE 5 O MAS AÑOS-SIN VARIEDAD	S	1,03
-1608074	41-031-012-00318-00005	62000	PASTOS PERMANENTES DE 5 O MAS AÑOS-SIN VARIEDAD	S	12,35
-1608068	41-031-012-00317-00001	62000	PASTOS PERMANENTES DE 5 O MAS AÑOS-SIN VARIEDAD	S	3,96
-1608047	41-031-012-09060-00001	62000	PASTOS PERMANENTES DE 5 O MAS AÑOS-SIN VARIEDAD	S	0,00
1700000005852713	41-031-012-00228-00001	62000	PASTOS PERMANENTES DE 5 O MAS AÑOS-SIN VARIEDAD	S	16,35
1700000005852714	41-031-012-00324-00016	62000	PASTOS PERMANENTES DE 5 O MAS AÑOS-SIN VARIEDAD	S	40,32
1700000005852715	41-031-012-00229-00001	62000	PASTOS PERMANENTES DE 5 O MAS AÑOS-SIN VARIEDAD	S	12,43
1700000005852717	41-031-012-00324-00055	62000	PASTOS PERMANENTES DE 5 O MAS AÑOS-SIN VARIEDAD	S	5,97

Incidencias de carga ganadera**INCIDENCIA DESCRIPCIÓN**

- 224 La superficie de cruce total de productos de la agrupación Pastos permanentes sobre un mismo recinto en una misma solicitud, no puede superar la superficie total admisible de pastos.
Ref:-1608047 Recinto:41-031-012-09060-00001 Cultivo:62000 PASTOS PERMANENTES DE 5 O MAS AÑOS-SIN VARIEDAD Secano Superficie admisible de pastos del recinto según SIGPAC.:0 Suma de superficies de cruce netas declaradas para este recinto por el solicitante.:14 Exceso de superficie (Hectáreas):0,14
- 100407 Explotación solicitada no forma parte de ningún organismo de control autorizado para la producción ecológica en Andalucía o fecha de inscripción posterior al plazo establecido (Anexo I. Criterios de Subvencionabilidad. Orden 28 de marzo de 2023).
Explotación:ES410310000555 Especie:PORCINO

(1) Superficie declarada admisible ajustada con la superficie comprometida.
(2) Factor de penalización valorando el alcance para el tipo de compromiso.

Puede verificar la integridad de una copia de este documento mediante la lectura del código QR adjunto o mediante el acceso a la dirección <https://ws050.juntadeandalucia.es/verificarFirma> indicando el código de VERIFICACIÓN

FIRMADO POR	RAQUEL MARIA ESPIN CRESPO	17/12/2024	
VERIFICACIÓN	Pk2jm6UYDU9J72AMTZUYRN3GET48NG	PÁG. 9248/9349	

**APELLIDOS Y NOMBRE / RAZÓN SOCIAL**

SAN ANTONIO DE MORON S.L.

NIF

***3043*

EXPEDIENTE

1255917

ANUALIDAD DE PAGO

1ª

IMPORTES POR ANUALIDAD

	2023	2024	2025	2026	2027
IMPORTE MÁXIMO SUBVENCIONABLE	11.899,20 €	11.899,20 €	11.899,20 €	9.916,00 €	9.916,00 €
IMPORTE MEDIO DE TRANSFERENCIA (€/ha)	297,48 €	297,48 €	297,48 €	247,90 €	247,90 €

RESUMEN DE UNIDADES

Cód	GRUPO DE PAGO	Sup. Dec. Admisible (ha)	Sup. Comprometida (ha)	Sup. ajustada compromiso (1) (ha)	% sobredec.	Sup. Resuelta (ha)	Importe Declarado	Importe Topado	Importe Resuelto	Importe tras sobredec.
419	OLIVAR	135,97		40,00	0,00	40,00	11.899,20	11.899,20	11.899,20	11.899,20
TOTAL		135,97	40,00	40,00		40,00	11.899,20	11.899,20	11.899,20	11.899,20

APLICACIÓN DE REDUCCIONES Y PENALIZACIONES

GRUPO DE PAGO	Importe Calculado	Importe prereduc.	Criterios de subvencionabilidad y compromisos	Presentación tardía	Omisión declaración	Condicionalidad	IMPORTE (Euros) RESUELTO
OLIVAR	11.899,20	11.899,20	0,00	0,00	1,00	0,00	11.780,21
TOTAL	11.899,20	11.899,20					11.780,21

RESUMEN DE PAGOS**IMPORTE (Euros)**

	RESUELTO	FEADER	MAPA	CAPADR
OLIVAR - Pago realizado	11.780,21 €	10.013,18 €	1.155,64 €	611,39 €

RECINTOS RESUELTOS

REF.	REFERENCIA SIGPAC	CULTIVO DESCRIPCIÓN CULTIVO	S/R G.PAGO	PEND. MEDIA (%)	SUP. DEC. ADMISIBLE (ha)	SUP. COMPROM. (ha)	SUP. AJUSTADA COMPR.(1) (ha)	SUP. CONY. SIGPAC (ha)	SUP. CERTIE (ha)	SUP. CAMPO (ha)	SUP. CAMPO DETER. CULT. DECLARADO (ha)	SUP. DEC. REDUCIDA (ha)	SUP. RESUELTA (ha)
-1309403	41-065-059-00018-008	101007 OLIVAR-MANZANILLA	S 419	22,70	28,91	8,92	8,92		28,91			8,92	8,92
-1309390	41-065-059-00018-008	101138 OLIVAR-HOJIBLANCA	S 419	22,70	41,65	12,86	12,86		41,68			12,86	12,86
-1309354	41-065-059-00018-008	101138 OLIVAR-HOJIBLANCA	S 419	22,70	14,84	4,58	4,58		14,84			4,58	4,58
-1309353	41-065-059-00018-008	101124 OLIVAR-GORDAL	S 419	22,70	8,26	2,55	2,55		8,26			2,55	2,55
-1099518	41-065-059-00018-045	101007 OLIVAR-MANZANILLA	S 419	19,10	11,04	11,04	11,04		11,04			11,04	11,04
-1099517	41-065-059-00018-044	101007 OLIVAR-MANZANILLA	S 419	18,10	13,34	13,34	13,34		13,34			13,34	13,34
5288089	41-065-059-00018-043	101007 OLIVAR-MANZANILLA	S 419	19,90	16,45	16,45	16,45		16,45			16,45	16,45
5288141	41-065-025-09001-022	101007 OLIVAR-MANZANILLA	S 419	7,30	0,20	0,20	0,20		0,20			0,20	0,20
5288150	41-065-025-09001-043	101007 OLIVAR-MANZANILLA	S 419	22,80	0,28	0,28	0,28		0,28			0,28	0,28
5288160	41-065-059-00015-006	101007 OLIVAR-MANZANILLA	S 419	19,90	0,05	0,05	0,05		0,05			0,05	0,05
5288162	41-065-059-00027-008	101007 OLIVAR-MANZANILLA	S 419	14,30	0,02	0,02	0,02		0,02			0,02	0,02
5288163	41-065-059-00023-035	101007 OLIVAR-MANZANILLA	S 419	30,10	0,93	0,93	0,93		0,93			0,93	0,93

INCIDENCIAS**INCIDENCIA DESCRIPCIÓN**

- 256 Solicitud con recintos no declarados en campaña actual con una reducción por omisión de superficie superior al 3%
CÓDIGO PARA EL PORCENTAJE DE REDUCCIÓN POR OMISIÓN QUE CORRESPONDE A LA SOLICITUD:1
- 100424 Solicita recinto que no está comprometido para la operación.
Ref:-1099522 Recinto:41-065-059-00018-00006 Cultivo:217001 GRANADO-ACCO Secano
Ref:-1099520 Recinto:41-065-059-00018-00042 Cultivo:217001 GRANADO-ACCO Secano

(1) Superficie declarada admisible ajustada con la superficie comprometida.
(2) Factor de penalización valorando el alcance para el tipo de compromiso.

Puede verificar la integridad de una copia de este documento mediante la lectura del código QR adjunto o mediante el acceso a la dirección <https://ws050.juntadeandalucia.es/verificarFirma> indicando el código de VERIFICACIÓN

FIRMADO POR

RAQUEL MARIA ESPIN CRESPO

17/12/2024

VERIFICACIÓN

Pk2jm6UYDU9J72AMTZUYRN3GET48NG

PÁG. 9249/9349



**APELLIDOS Y NOMBRE / RAZÓN SOCIAL**

SANCHEZ FERNANDEZ JUAN MANUEL

NIF

****7308*

EXPEDIENTE

1148491

ANUALIDAD DE PAGO

1ª

IMPORTES POR ANUALIDAD

	2023	2024	2025	2026	2027
IMPORTE MÁXIMO SUBVENCIONABLE	3.031,32 €	3.031,32 €	3.031,32 €	2.526,10 €	2.526,10 €
IMPORTE MEDIO DE TRANSFERENCIA (€/ha)	297,48 €	297,48 €	297,48 €	247,90 €	247,90 €

RESUMEN DE UNIDADES

Cód	GRUPO DE PAGO	Sup. Dec. Admisible (ha)	Sup. Comprometida (ha)	Sup. ajustada compromiso (1) (ha)	% sobredec.	Sup. Resuelta (ha)	Importe Declarado	Importe Topado	Importe Resuelto	Importe tras sobredec.
419	OLIVAR	10,20		10,19	0,00	10,19	3.031,32	3.031,32	3.031,32	3.031,32
TOTAL		10,20	10,19	10,19		10,19	3.031,32	3.031,32	3.031,32	3.031,32

APLICACIÓN DE REDUCCIONES Y PENALIZACIONES

GRUPO DE PAGO	Importe Calculado	Importe prereduc.	Criterios de subvencionabilidad y compromisos	Presentación tardía	Omisión declaración	Condicionalidad	IMPORTE (Euros) RESUELTO
OLIVAR	3.031,32	3.031,32	0,00	0,00	0,00	0,00	3.031,32
TOTAL	3.031,32	3.031,32					3.031,32

RESUMEN DE PAGOS**IMPORTE (Euros)**

	RESUELTO	FEADER	MAPA	CAPADR
OLIVAR - Pago realizado	3.031,32 €	2.576,62 €	297,37 €	157,33 €

RECINTOS RESUELTOS

REF.	REFERENCIA SIGPAC	CULTIVO	DESCRIPCIÓN CULTIVO	S/R G.PAGO	PEND. MEDIA (%)	SUP. DEC. ADMISIBLE (ha)	SUP. COMPROM. (ha)	SUP. AJUSTADA COMPROM. (1) (ha)	SUP. CONY. SIGPAC (ha)	SUP. CERTIE (ha)	SUP. CAMPO (ha)	SUP. CAMPO DETER. CULT. DECLARADO (ha)	SUP. DEC. REDUCIDA (ha)	SUP. RESUELTA (ha)
1700000006948148	41-074-003-00017-006	101010	OLIVAR-PICUAL	S	419	15,80	3,00	3,00	3,00	3,00			3,00	3,00
1700000006948150	41-074-003-00017-007	101010	OLIVAR-PICUAL	S	419	25,00	5,83	5,82	5,82	5,82			5,82	5,82
1700000006948151	41-074-003-00017-031	101010	OLIVAR-PICUAL	S	419	11,80	1,33	1,33	1,33	1,33			1,33	1,33
1700000006948153	41-074-003-00017-035	101010	OLIVAR-PICUAL	S	419	11,40	0,04	0,04	0,04	0,04			0,04	0,04

(1) Superficie declarada admisible ajustada con la superficie comprometida.

(2) Factor de penalización valorando el alcance para el tipo de compromiso.

Puede verificar la integridad de una copia de este documento mediante la lectura del código QR adjunto o mediante el acceso a la dirección <https://ws050.juntadeandalucia.es/verificarFirma> indicando el código de VERIFICACIÓN

FIRMADO POR

RAQUEL MARIA ESPIN CRESPO

17/12/2024

VERIFICACIÓN

Pk2jm6UYDU9J72AMTZUYRN3GET48NG

PÁG. 9250/9349



**APELLIDOS Y NOMBRE / RAZÓN SOCIAL**

SANCHEZ GALLARDO FRANCISCO

NIF
6230EXPEDIENTE**
1279264**ANUALIDAD DE PAGO**
1ª**IMPORTE POR ANUALIDAD**

	2023	2024	2025	2026	2027
IMPORTE MÁXIMO SUBVENCIONABLE	1.767,03 €	1.767,03 €	1.767,03 €	1.472,53 €	1.472,53 €
IMPORTE MEDIO DE TRANSFERENCIA (€/ha)	297,48 €	297,48 €	297,48 €	247,90 €	247,90 €

RESUMEN DE UNIDADES

Cód	GRUPO DE PAGO	Sup. Dec. Admisible (ha)	Sup. Comprometida (ha)	Sup. ajustada compromiso (1) (ha)	% sobredec.	Sup. Resuelta (ha)	Importe Declarado	Importe Topado	Importe Resuelto	Importe tras sobredec.
419	OLIVAR	5,94		5,94	0,00	5,94	1.767,03	1.767,03	1.767,03	1.767,03
TOTAL		5,94	5,94	5,94		5,94	1.767,03	1.767,03	1.767,03	1.767,03

APLICACIÓN DE REDUCCIONES Y PENALIZACIONES

GRUPO DE PAGO	Importe Calculado	Importe prereduc.	Criterios de subvencionabilidad y compromisos	Presentación tardía	Omisión declaración	Condicionalidad	IMPORTE (Euros) RESUELTO
OLIVAR	1.767,03	1.767,03	0,00	0,00	0,00	0,00	1.767,03
TOTAL	1.767,03	1.767,03					1.767,03

RESUMEN DE PAGOS**IMPORTE (Euros)**

	RESUELTO	FEADER	MAPA	CAPADR
OLIVAR - Pago realizado	1.767,03 €	1.501,98 €	173,35 €	91,70 €

RECINTOS RESUELTOS

REF.	REFERENCIA SIGPAC	CULTIVO DESCRIPCIÓN CULTIVO	S/R G.PAGO	PEND. MEDIA (%)	SUP. DEC. ADMISIBLE (ha)	SUP. COMPROM. (ha)	SUP. AJUSTADA COMPR.(1) (ha)	SUP. CONY. SIGPAC (ha)	SUP. CERTIE (ha)	SUP. CAMPO (ha)	SUP. CAMPO DETER. CULT. DECLARADO (ha)	SUP. DEC. REDUCIDA (ha)	SUP. RESUELTA (ha)
1700000005628934	11-029-026-00055-001	101218 OLIVAR-MANZANILLA DE SEVILLA	S 419	21,00	1,39	1,39	1,39	1,39	1,39			1,39	1,39
1700000005628935	11-029-026-00058-001	101195 OLIVAR-LECHIN DE SEVILLA	S 419	30,00	1,06	1,06	1,06	1,06	1,06			1,06	1,06
1700000005628936	41-035-007-00102-002	101195 OLIVAR-LECHIN DE SEVILLA	S 419	20,30	2,23	2,23	2,23	2,23	2,23			2,23	2,23
1700000005628937	41-035-007-00186-001	101195 OLIVAR-LECHIN DE SEVILLA	S 419	3,40	0,03	0,03	0,03	0,03	0,03			0,03	0,03
1700000005628938	41-035-012-00022-001	101195 OLIVAR-LECHIN DE SEVILLA	S 419	37,50	0,62	0,62	0,62	0,62	0,62			0,62	0,62
1700000005628939	41-035-012-00023-001	101195 OLIVAR-LECHIN DE SEVILLA	S 419	16,20	0,03	0,03	0,03	0,03	0,03			0,03	0,03
1700000005628940	41-035-012-00024-001	101195 OLIVAR-LECHIN DE SEVILLA	S 419	22,70	0,01	0,01	0,01	0,01	0,01			0,01	0,01
1700000005628941	41-035-007-00188-001	101323 OLIVAR-VERDIAL DE HUEVAR	R 419	7,60	0,24	0,24	0,24	0,24	0,24			0,24	0,24
1700000005628942	41-035-007-09024-002	101323 OLIVAR-VERDIAL DE HUEVAR	R 419	15,00	0,04	0,04	0,04	0,04	0,04			0,04	0,04
1700000005628943	41-035-007-00101-001	101195 OLIVAR-LECHIN DE SEVILLA	S 419	22,80	0,29	0,29	0,29	0,29	0,29			0,29	0,29

(1) Superficie declarada admisible ajustada con la superficie comprometida.
(2) Factor de penalización valorando el alcance para el tipo de compromiso.

Puede verificar la integridad de una copia de este documento mediante la lectura del código QR adjunto o mediante el acceso a la dirección <https://ws050.juntadeandalucia.es/verificarFirma> indicando el código de VERIFICACIÓN

FIRMADO POR

RAQUEL MARIA ESPIN CRESPO

17/12/2024

VERIFICACIÓN

Pk2jm6UYDU9J72AMTZUYRN3GET48NG

PÁG. 9251/9349



**APELLIDOS Y NOMBRE / RAZÓN SOCIAL**

SANCHEZ GOMEZ JUAN ANTONIO

NIF

****1925*

EXPEDIENTE

1128320

ANUALIDAD DE PAGO

1ª

IMPORTES POR ANUALIDAD

	2023	2024	2025	2026	2027
IMPORTE MÁXIMO SUBVENCIONABLE	3.548,94 €	3.548,94 €	3.548,94 €	2.957,45 €	2.957,45 €
IMPORTE MEDIO DE TRANSFERENCIA (€/ha)	297,48 €	297,48 €	297,48 €	247,90 €	247,90 €

RESUMEN DE UNIDADES

Cód	GRUPO DE PAGO	Sup. Dec. Admisible (ha)	Sup. Comprometida (ha)	Sup. ajustada compromiso (1) (ha)	% sobredec.	Sup. Resuelta (ha)	Importe Declarado	Importe Topado	Importe Resuelto	Importe tras sobredec.
419	OLIVAR	11,93		11,93	0,00	11,93	3.548,94	3.548,94	3.548,94	3.548,94
TOTAL		11,93	11,93	11,93		11,93	3.548,94	3.548,94	3.548,94	3.548,94

APLICACIÓN DE REDUCCIONES Y PENALIZACIONES

GRUPO DE PAGO	Importe Calculado	Importe prereduc.	Criterios de subvencionabilidad y compromisos	Presentación tardía	Omisión declaración	Condicionalidad	IMPORTE (Euros) RESUELTO
OLIVAR	3.548,94	3.548,94	0,00	0,00	0,00	0,00	3.548,94
TOTAL	3.548,94	3.548,94					3.548,94

RESUMEN DE PAGOS**IMPORTE (Euros)**

	RESUELTO	FEADER	MAPA	CAPADR
OLIVAR - Pago realizado	3.548,94 €	3.016,60 €	348,15 €	184,19 €

RECINTOS RESUELTOS

REF.	REFERENCIA SIGPAC	CULTIVO	DESCRIPCIÓN CULTIVO	S/R G.PAGO	PEND. MEDIA (%)	SUP. DEC. ADMISIBLE (ha)	SUP. COMPROM. (ha)	SUP. AJUSTADA COMPR.(1) (ha)	SUP. CONY. SIGPAC (ha)	SUP. CERTIE (ha)	SUP. CAMPO (ha)	SUP. CAMPO DETER. CULT. DECLARADO (ha)	SUP. DEC. REDUCIDA (ha)	SUP. RESUELTA (ha)
1700000005915334	41-090-017-00026-001	101138	OLIVAR-HOJIBLANCA	S	419	21,50	5,92	5,92	5,92	5,92			5,92	5,92
1700000005915343	41-090-017-00032-004	101138	OLIVAR-HOJIBLANCA	S	419	31,00	6,01	6,01	6,01	6,01			6,01	6,01

(1) Superficie declarada admisible ajustada con la superficie comprometida.
(2) Factor de penalización valorando el alcance para el tipo de compromiso.

Puede verificar la integridad de una copia de este documento mediante la lectura del código QR adjunto o mediante el acceso a la dirección <https://ws050.juntadeandalucia.es/verificarFirma> indicando el código de VERIFICACIÓN

FIRMADO POR

RAQUEL MARIA ESPIN CRESPO

17/12/2024

VERIFICACIÓN

Pk2jm6UYDU9J72AMTZUYRN3GET48NG

PÁG. 9252/9349



**APELLIDOS Y NOMBRE / RAZÓN SOCIAL**

SANCHEZ HERMOSO MANUEL

NIF

***3513*

EXPEDIENTE

1028607

ANUALIDAD DE PAGO

1ª

IMPORTE POR ANUALIDAD

	2023	2024	2025	2026	2027
IMPORTE MÁXIMO SUBVENCIONABLE	11.899,20 €	11.899,20 €	11.899,20 €	9.916,00 €	9.916,00 €
IMPORTE MEDIO DE TRANSFERENCIA (€/ha)	297,48 €	297,48 €	297,48 €	247,90 €	247,90 €

RESUMEN DE UNIDADES

Cód	GRUPO DE PAGO	Sup. Dec. Admisible (ha)	Sup. Comprometida (ha)	Sup. ajustada compromiso (1) (ha)	% sobredec.	Sup. Resuelta (ha)	Importe Declarado	Importe Topado	Importe Resuelto	Importe tras sobredec.
419	OLIVAR	48,09		40,00	0,00	40,00	11.899,20	11.899,20	11.899,20	11.899,20
TOTAL		48,09	40,00	40,00		40,00	11.899,20	11.899,20	11.899,20	11.899,20

APLICACIÓN DE REDUCCIONES Y PENALIZACIONES

GRUPO DE PAGO	Importe Calculado	Importe prereduc.	Criterios de subvencionabilidad y compromisos	Presentación tardía	Omisión declaración	Condicionabilidad	IMPORTE (Euros) RESUELTO
OLIVAR	11.899,20	11.899,20	0,00	0,00	0,00	0,00	11.899,20
TOTAL	11.899,20	11.899,20					11.899,20

RESUMEN DE PAGOS**IMPORTE (Euros)**

	RESUELTO	FEADER	MAPA	CAPADR
OLIVAR - Pago realizado	11.899,20 €	10.114,32 €	1.167,31 €	617,57 €

RECINTOS RESUELTOS

REF.	REFERENCIA SIGPAC	CULTIVO DESCRIPCIÓN CULTIVO	S/R G.PAGO	PEND. MEDIA (%)	SUP. DEC. ADMISIBLE (ha)	SUP. COMPROM. (ha)	SUP. AJUSTADA COMPROM. (1) (ha)	SUP. CONY. SIGPAC (ha)	SUP. CERTIE (ha)	SUP. CAMPO (ha)	SUP. CAMPO DETER. CULT. DECLARADO (ha)	SUP. DEC. REDUCIDA (ha)	SUP. RESUELTA (ha)
-1256831	41-062-004-00056-001	101138 OLIVAR-HOJIBLANCA	S	419	4,20	1,10	1,10	1,10	1,10			1,10	1,10
-1256830	41-062-004-00022-001	101138 OLIVAR-HOJIBLANCA	S	419	4,10	0,01	0,01	0,01	0,01			0,01	0,01
4090224	41-062-012-00023-001	101138 OLIVAR-HOJIBLANCA	S	419	4,90	1,85	1,81	1,81	1,85			1,81	1,81
1700000003066449	41-062-015-00057-002	101218 OLIVAR-MANZANILLA DE SEVILLA	S	419	22,90	0,61	0,61	0,61	0,61			0,61	0,61
1700000003066450	41-062-015-00119-001	101138 OLIVAR-HOJIBLANCA	S	419	10,60	0,01	0,01	0,01	0,01			0,01	0,01
1700000003066451	41-062-015-00124-001	101138 OLIVAR-HOJIBLANCA	S	419	6,20	2,97	2,97	2,97	2,97			2,97	2,97
1700000003066452	41-062-015-00136-001	101138 OLIVAR-HOJIBLANCA	S	419	6,70	2,01	2,01	2,01	2,01			2,01	2,01
1700000003066453	41-062-015-00137-001	101138 OLIVAR-HOJIBLANCA	S	419	9,20	2,93	2,93	2,93	2,93			2,93	2,93
1700000003066454	41-062-015-00178-001	101138 OLIVAR-HOJIBLANCA	S	419	12,80	1,79	1,79	1,79	1,79			1,79	1,79
1700000003066455	41-062-015-00055-001	101138 OLIVAR-HOJIBLANCA	S	419	11,80	3,39	3,39	3,39	3,39			3,39	3,39
1700000003066456	41-062-015-00056-002	101218 OLIVAR-MANZANILLA DE SEVILLA	S	419	26,20	0,12	0,12	0,12	0,12			0,12	0,12
1700000003066457	41-062-004-00022-001	101138 OLIVAR-HOJIBLANCA	S	419	4,10	0,10	0,09	0,09	0,09			0,09	0,09
1700000003066459	41-062-015-00135-001	101138 OLIVAR-HOJIBLANCA	S	419	5,50	1,07	1,07	1,07	1,07			1,07	1,07
1700000003066460	41-062-005-00104-002	101138 OLIVAR-HOJIBLANCA	S	419	1,90	0,09	0,09	0,09	0,09			0,09	0,09
1700000003066461	41-062-005-00104-001	101138 OLIVAR-HOJIBLANCA	S	419	1,30	0,77	0,77	0,77	0,77			0,77	0,77
1700000003066462	41-062-005-00128-001	101138 OLIVAR-HOJIBLANCA	S	419	1,30	0,83	0,83	0,83	0,83			0,83	0,83
1700000003066463	41-062-005-00129-001	101138 OLIVAR-HOJIBLANCA	S	419	1,30	0,85	0,85	0,85	0,85			0,85	0,85
1700000003066464	41-072-005-00130-003	101138 OLIVAR-HOJIBLANCA	S	419	7,10	6,94	6,94	6,94	6,94			6,94	6,94
1700000003066465	41-072-005-00152-001	101138 OLIVAR-HOJIBLANCA	S	419	7,70	0,33	0,33	0,33	0,33			0,33	0,33
1700000003066466	41-062-005-00073-001	101138 OLIVAR-HOJIBLANCA	S	419	1,30	0,86	0,86	0,86	0,86			0,86	0,86
1700000003066467	41-062-005-00074-001	101138 OLIVAR-HOJIBLANCA	S	419	1,10	0,88	0,88	0,88	0,88			0,88	0,88
1700000003066468	41-062-013-00074-001	101138 OLIVAR-HOJIBLANCA	S	419	1,90	0,01	0,01	0,01	0,01			0,01	0,01
1700000003066469	41-062-013-00080-001	101218 OLIVAR-MANZANILLA DE SEVILLA	S	419	2,70	0,53	0,53	0,53	0,53			0,53	0,53
1700000003066470	41-062-013-00152-001	101218 OLIVAR-MANZANILLA DE SEVILLA	S	419	4,80	4,78	4,78	4,78	4,78			4,78	4,78
1700000003066471	41-062-013-00154-001	101138 OLIVAR-HOJIBLANCA	S	419	3,90	0,59	0,59	0,59	0,59			0,59	0,59
1700000003066472	41-062-009-00037-001	101138 OLIVAR-HOJIBLANCA	S	419	5,50	1,23	1,23	1,23	1,23			1,23	1,23
1700000003066473	41-062-013-00042-002	101138 OLIVAR-HOJIBLANCA	S	419	1,00	1,80	1,80	1,80	1,80			1,80	1,80
1700000003066474	41-062-009-00167-001	101138 OLIVAR-HOJIBLANCA	S	419	13,70	2,39	2,28	2,28	2,39			2,28	2,28
1700000003066476	41-062-013-00056-001	101138 OLIVAR-HOJIBLANCA	S	419	2,30	0,71	0,71	0,71	0,71			0,71	0,71
1700000003066477	41-062-014-00052-001	101138 OLIVAR-HOJIBLANCA	S	419	3,00	1,48	1,48	1,48	1,48			1,48	1,48
1700000003066480	41-062-014-00078-001	101138 OLIVAR-HOJIBLANCA	S	419	8,40	5,06	5,06	5,06	5,06			5,06	5,06

(1) Superficie declarada admisible ajustada con la superficie comprometida.
(2) Factor de penalización valorando el alcance para el tipo de compromiso.Puede verificar la integridad de una copia de este documento mediante la lectura del código QR adjunto o mediante el acceso a la dirección <https://ws050.juntadeandalucia.es/verificarFirma> indicando el código de VERIFICACIÓN

FIRMADO POR

RAQUEL MARIA ESPIN CRESPO

17/12/2024

VERIFICACIÓN

Pk2jm6UYDU9J72AMTZUYRN3GET48NG

PÁG. 9253/9349



**INCIDENCIAS****INCIDENCIA DESCRIPCIÓN**

- 4272 Verifica que las líneas de declaración de las Solicitudes Únicas no tienen solapes con la capa de Retroactividad Gráfica (ambas de la misma campaña) a nivel de expediente/línea de declaración gráfica de la solicitud.
Ref:170000003066474 Recinto:41-062-009-00167-00001 Cultivo: - Agregado de la referencia del recinto.:0 Zona de la referencia del recinto.:0 Superficie solapada.:0,11 Id. Incid.:100991047
Ref:4090224 Recinto:41-062-012-00023-00001 Cultivo: - Agregado de la referencia del recinto.:0 Zona de la referencia del recinto.:0 Superficie solapada.:0,04 Id. Incid.:100991046

(1) Superficie declarada admisible ajustada con la superficie comprometida.
(2) Factor de penalización valorando el alcance para el tipo de compromiso.

Puede verificar la integridad de una copia de este documento mediante la lectura del código QR adjunto o mediante el acceso a la dirección <https://ws050.juntadeandalucia.es/verificarFirma> indicando el código de VERIFICACIÓN

FIRMADO POR	RAQUEL MARIA ESPIN CRESPO	17/12/2024	
VERIFICACIÓN	Pk2jm6UYDU9J72AMTZUYRN3GET48NG	PÁG. 9254/9349	

**APELLIDOS Y NOMBRE / RAZÓN SOCIAL**

SANCHEZ HERNANDEZ CANDIDO

NIF

***8981*

EXPEDIENTE

1192371

ANUALIDAD DE PAGO

1ª

IMPORTES POR ANUALIDAD

	2023	2024	2025	2026	2027
IMPORTE MÁXIMO SUBVENCIONABLE	580,09 €	580,09 €	580,09 €	483,41 €	483,41 €
IMPORTE MEDIO DE TRANSFERENCIA (€/ha)	297,48 €	297,48 €	297,48 €	247,90 €	247,90 €

RESUMEN DE UNIDADES

Cód	GRUPO DE PAGO	Sup. Dec. Admisible (ha)	Sup. Comprometida (ha)	Sup. ajustada compromiso (1) (ha)	% sobredec.	Sup. Resuelta (ha)	Importe Declarado	Importe Topado	Importe Resuelto	Importe tras sobredec.
419	OLIVAR	1,95		1,95	0,00	1,95	580,09	580,09	580,09	580,09
TOTAL		1,95	1,95	1,95		1,95	580,09	580,09	580,09	580,09

APLICACIÓN DE REDUCCIONES Y PENALIZACIONES

GRUPO DE PAGO	Importe Calculado	Importe prereduc.	Criterios de subvencionabilidad y compromisos	Presentación tardía	Omisión declaración	Condicionalidad	IMPORTE (Euros) RESUELTO
OLIVAR	580,09	580,09	0,00	0,00	0,00	0,00	580,09
TOTAL	580,09	580,09					580,09

RESUMEN DE PAGOS**IMPORTE (Euros)**

	RESUELTO	FEADER	MAPA	CAPADR
OLIVAR - Pago realizado	580,09 €	493,08 €	56,91 €	30,10 €

RECINTOS RESUELTOS

REF.	REFERENCIA SIGPAC	CULTIVO	DESCRIPCIÓN CULTIVO	S/R G.PAGO	PEND. MEDIA (%)	SUP. DEC. ADMISIBLE (ha)	SUP. COMPROM. (ha)	SUP. AJUSTADA COMPR.(1) (ha)	SUP. CONY. SIGPAC (ha)	SUP. CERTIE (ha)	SUP. CAMPO (ha)	SUP. CAMPO DETER. CULT. DECLARADO (ha)	SUP. DEC. REDUCIDA (ha)	SUP. RESUELTA (ha)
1700000006580422	41-033-025-00053-001	101268	OLIVAR-PICO LIMON	S 419	5,30	0,18	0,18	0,18	0,18	0,18			0,18	0,18
1700000006580423	41-033-034-00101-003	101268	OLIVAR-PICO LIMON	S 419	6,10	0,09	0,09	0,09	0,09	0,09			0,09	0,09
1700000006580424	41-033-034-00101-002	101268	OLIVAR-PICO LIMON	S 419	7,00	1,16	1,16	1,16	1,16	1,16			1,16	1,16
1700000006580425	41-033-034-00102-001	101268	OLIVAR-PICO LIMON	S 419	10,90	0,31	0,31	0,31	0,31	0,31			0,31	0,31
1700000006580426	41-033-034-00157-001	101268	OLIVAR-PICO LIMON	S 419	7,20	0,21	0,21	0,21	0,21	0,21			0,21	0,21

(1) Superficie declarada admisible ajustada con la superficie comprometida.
(2) Factor de penalización valorando el alcance para el tipo de compromiso.

Puede verificar la integridad de una copia de este documento mediante la lectura del código QR adjunto o mediante el acceso a la dirección <https://ws050.juntadeandalucia.es/verificarFirma> indicando el código de VERIFICACIÓN

FIRMADO POR

RAQUEL MARIA ESPIN CRESPO

17/12/2024

VERIFICACIÓN

Pk2jm6UYDU9J72AMTZUYRN3GET48NG

PÁG. 9255/9349



**APELLIDOS Y NOMBRE / RAZÓN SOCIAL**

SANCHEZ LOBATO MARIA ROSARIO

NIF
5216EXPEDIENTE**
1211902**ANUALIDAD DE PAGO**

1ª

IMPORTES POR ANUALIDAD

	2023	2024	2025	2026	2027
IMPORTE MÁXIMO SUBVENCIONABLE	2.141,86 €	2.141,86 €	2.141,86 €	1.784,88 €	1.784,88 €
IMPORTE MEDIO DE TRANSFERENCIA (€/ha)	297,48 €	297,48 €	297,48 €	247,90 €	247,90 €

RESUMEN DE UNIDADES

Cód	GRUPO DE PAGO	Sup. Dec. Admisible (ha)	Sup. Comprometida (ha)	Sup. ajustada compromiso (1) (ha)	% sobredec.	Sup. Resuelta (ha)	Importe Declarado	Importe Topado	Importe Resuelto	Importe tras sobredec.
419	OLIVAR	7,20		7,20	0,00	7,20	2.141,86	2.141,86	2.141,86	2.141,86
TOTAL		7,20	7,20	7,20		7,20	2.141,86	2.141,86	2.141,86	2.141,86

APLICACIÓN DE REDUCCIONES Y PENALIZACIONES

GRUPO DE PAGO	Importe Calculado	Importe prereduc.	Criterios de subvencionabilidad y compromisos	Presentación tardía	Omisión declaración	Condicionalidad	IMPORTE (Euros) RESUELTO
OLIVAR	2.141,86	2.141,86	0,00	0,00	0,00	0,00	2.141,86
TOTAL	2.141,86	2.141,86					2.141,86

RESUMEN DE PAGOS**IMPORTE (Euros)**

	RESUELTO	FEADER	MAPA	CAPADR
OLIVAR - Pago realizado	2.141,86 €	1.820,58 €	210,12 €	111,16 €

RECINTOS RESUELTOS

REF.	REFERENCIA SIGPAC	CULTIVO	DESCRIPCIÓN CULTIVO	S/R	G.PAGO	PEND. MEDIA (%)	SUP. DEC. ADMISIBLE (ha)	SUP. COMPROM. (ha)	SUP. AJUSTADA COMPR.(1) (ha)	SUP. CONY. SIGPAC (ha)	SUP. CERTIE (ha)	SUP. CAMPO (ha)	SUP. CAMPO DETER. CULT. DECLARADO (ha)	SUP. DEC. REDUCIDA (ha)	SUP. RESUELTA (ha)
1700000006478003	41-076-030-00029-002	101195	OLIVAR-LECHIN DE SEVILLA	S	419	37,90	2,40	2,40	2,40		2,40			2,40	2,40
1700000006478007	41-076-029-00026-005	101195	OLIVAR-LECHIN DE SEVILLA	S	419	27,10	4,80	4,80	4,80		4,80			4,80	4,80

INCIDENCIAS**INCIDENCIA DESCRIPCIÓN**

- 100402 Recinto solicitado no forma parte de ningún organismo de control autorizado para la producción ecológica en Andalucía o fecha de inscripción posterior al plazo establecido (Anexo I. Criterios de Subvencionabilidad. Orden 28 de marzo de 2023).
Ref:1700000006478004 Recinto:41-076-030-09011-00002 Cultivo:101195 OLIVAR-LECHIN DE SEVILLA Secano
- 100424 Solicita recinto que no está comprometido para la operación.
Ref:1700000006478004 Recinto:41-076-030-09011-00002 Cultivo:101195 OLIVAR-LECHIN DE SEVILLA Secano

(1) Superficie declarada admisible ajustada con la superficie comprometida.
(2) Factor de penalización valorando el alcance para el tipo de compromiso.

Puede verificar la integridad de una copia de este documento mediante la lectura del código QR adjunto o mediante el acceso a la dirección <https://ws050.juntadeandalucia.es/verificarFirma> indicando el código de VERIFICACIÓN

FIRMADO POR

RAQUEL MARIA ESPIN CRESPO

17/12/2024

VERIFICACIÓN

Pk2jm6UYDU9J72AMTZUYRN3GET48NG

PÁG. 9256/9349



**APELLIDOS Y NOMBRE / RAZÓN SOCIAL**

SANCHEZ MARTIN MARIA

NIF

****4515*

EXPEDIENTE

1172845

ANUALIDAD DE PAGO

1ª

IMPORTES POR ANUALIDAD

	2023	2024	2025	2026	2027
IMPORTE MÁXIMO SUBVENCIONABLE	2.383,66 €	2.383,66 €	1.986,39 €	1.986,39 €	1.986,39 €
IMPORTE MEDIO DE TRANSFERENCIA (€/ha)	98,58 €	98,58 €	82,15 €	82,15 €	82,15 €

RESUMEN DE UNIDADES

Cód	GRUPO DE PAGO	Sup. Dec. Admisible (ha)	Sup. Comprometida (ha)	Sup. ajustada compromiso (1) (ha)	% sobredec.	Sup. Resuelta (ha)	Importe Declarado	Importe Topado	Importe Resuelto	Importe tras sobredec.
418	PASTOS ASOCIADOS A GANADERÍA ECOLÓGICA	24,18		24,18	0,00	24,18	2.383,66	2.383,66	2.383,66	2.383,66
TOTAL		24,18	24,18	24,18		24,18	2.383,66	2.383,66	2.383,66	2.383,66

APLICACIÓN DE REDUCCIONES Y PENALIZACIONES

GRUPO DE PAGO	Importe Calculado	Importe prereduc.	Criterios de subvencionabilidad y compromisos	Presentación tardía	Omisión declaración	Condicionidad	IMPORTE (Euros) RESUELTO
PASTOS ASOCIADOS A GANADERÍA	2.383,66	2.383,66	0,00	0,00	0,00	0,00	2.383,66
TOTAL	2.383,66	2.383,66					2.383,66

RESUMEN DE PAGOS**IMPORTE (Euros)**

	RESUELTO	FEADER	MAPA	CAPADR
PASTOS ASOCIADOS A GANADERÍA ECOLÓGICA - Pago realizado	2.383,66 €	2.026,11 €	233,84 €	123,71 €

RECINTOS RESUELTOS

REE	REFERENCIA SIGPAC	CULTIVO DESCRIPCIÓN CULTIVO	S/R G.PAGO	PEND. MEDIA (%)	SUP. DEC. ADMISIBLE (ha)	SUP. COMPROM. (ha)	SUP. AJUSTADA COMPROM. (1) (ha)	SUP. CONV. SIGPAC (ha)	SUP. CERTIF. (ha)	SUP. CAMPO (ha)	SUP. CAMPO DETER. CULT. DECLARADO (ha)	SUP. DEC. REDUCIDA (ha)	SUP. RESUELTA (ha)
-1360018	41-032-007-00060-003	62000 PASTOS PERMANENTES DE 5 O MAS AÑOS-SIN VARIEDAD	S 418	25,40	0,02	0,02	0,02		0,02			0,02	0,02
-1360017	41-032-007-00059-010	62000 PASTOS PERMANENTES DE 5 O MAS AÑOS-SIN VARIEDAD	S 418	14,00	0,02	0,02	0,02		0,07			0,02	0,02
-1360016	41-032-007-00059-009	62000 PASTOS PERMANENTES DE 5 O MAS AÑOS-SIN VARIEDAD	S 418	25,10	0,13	0,13	0,13		0,13			0,13	0,13
1700000006812048	41-032-007-00060-001	62000 PASTOS PERMANENTES DE 5 O MAS AÑOS-SIN VARIEDAD	S 418	9,20	0,87	0,87	0,87		1,07			0,87	0,87
1700000006812049	41-032-007-00060-005	62000 PASTOS PERMANENTES DE 5 O MAS AÑOS-SIN VARIEDAD	S 418	19,60	2,70	2,70	2,70		2,70			2,70	2,70
1700000006812052	41-032-007-00080-001	62000 PASTOS PERMANENTES DE 5 O MAS AÑOS-SIN VARIEDAD	S 418	25,20	16,73	16,73	16,73		16,73			16,73	16,73
1700000006812053	41-032-007-00064-011	62000 PASTOS PERMANENTES DE 5 O MAS AÑOS-SIN VARIEDAD	S 418	4,60	1,23	1,23	1,23		1,23			1,23	1,23
1700000006812056	41-032-007-00080-002	62000 PASTOS PERMANENTES DE 5 O MAS AÑOS-SIN VARIEDAD	S 418	13,20	1,19	1,19	1,19		1,19			1,19	1,19
1700000006812057	41-032-007-00064-015	62000 PASTOS PERMANENTES DE 5 O MAS AÑOS-SIN VARIEDAD	S 418	6,50	0,26	0,26	0,26		0,26			0,26	0,26
1700000006812058	41-032-009-00039-001	62000 PASTOS PERMANENTES DE 5 O MAS AÑOS-SIN VARIEDAD	S 418	16,10	0,87	0,87	0,87		0,87			0,87	0,87
1700000006812059	41-032-007-00064-014	62000 PASTOS PERMANENTES DE 5 O MAS AÑOS-SIN VARIEDAD	S 418	10,80	0,16	0,16	0,16		0,21			0,16	0,16

(1) Superficie declarada admisible ajustada con la superficie comprometida.
(2) Factor de penalización valorando el alcance para el tipo de compromiso.

Puede verificar la integridad de una copia de este documento mediante la lectura del código QR adjunto o mediante el acceso a la dirección <https://ws050.juntadeandalucia.es/verificarFirma> indicando el código de VERIFICACIÓN

FIRMADO POR

RAQUEL MARIA ESPIN CRESPO

17/12/2024

VERIFICACIÓN

Pk2jm6UYDU9J72AMTZUYRN3GET48NG

PÁG. 9257/9349



**INCIDENCIAS****INCIDENCIA DESCRIPCIÓN**

- 100407 Explotación solicitada no forma parte de ningún organismo de control autorizado para la producción ecológica en Andalucía o fecha de inscripción posterior al plazo establecido (Anexo I. Criterios de Subvencionabilidad. Orden 28 de marzo de 2023).
Explotación:ES410320000157 Especie:PORCINO
Explotación:ES410320000705 Especie:PORCINO
- 100421 Recinto declarado por error para una operación de la 6503, que se ha corregido de oficio marcando la operación correcta, de acuerdo con la fecha de inscripción del recinto en la producción ecológica.
Ref:-1360016 Recinto:41-032-007-00059-00009 Cultivo:62000 PASTOS PERMANENTES DE 5 O MAS AÑOS-SIN VARIEDAD Secano
Ref:-1360017 Recinto:41-032-007-00059-00010 Cultivo:62000 PASTOS PERMANENTES DE 5 O MAS AÑOS-SIN VARIEDAD Secano
Ref:1700000006812048 Recinto:41-032-007-00060-00001 Cultivo:62000 PASTOS PERMANENTES DE 5 O MAS AÑOS-SIN VARIEDAD Secano
Ref:-1360018 Recinto:41-032-007-00060-00003 Cultivo:62000 PASTOS PERMANENTES DE 5 O MAS AÑOS-SIN VARIEDAD Secano
Ref:1700000006812049 Recinto:41-032-007-00060-00005 Cultivo:62000 PASTOS PERMANENTES DE 5 O MAS AÑOS-SIN VARIEDAD Secano
Ref:1700000006812053 Recinto:41-032-007-00064-00011 Cultivo:62000 PASTOS PERMANENTES DE 5 O MAS AÑOS-SIN VARIEDAD Secano
Ref:1700000006812059 Recinto:41-032-007-00064-00014 Cultivo:62000 PASTOS PERMANENTES DE 5 O MAS AÑOS-SIN VARIEDAD Secano
Ref:1700000006812057 Recinto:41-032-007-00064-00015 Cultivo:62000 PASTOS PERMANENTES DE 5 O MAS AÑOS-SIN VARIEDAD Secano
Ref:1700000006812052 Recinto:41-032-007-00080-00001 Cultivo:62000 PASTOS PERMANENTES DE 5 O MAS AÑOS-SIN VARIEDAD Secano
Ref:1700000006812056 Recinto:41-032-007-00080-00002 Cultivo:62000 PASTOS PERMANENTES DE 5 O MAS AÑOS-SIN VARIEDAD Secano
Ref:1700000006812058 Recinto:41-032-009-00039-00001 Cultivo:62000 PASTOS PERMANENTES DE 5 O MAS AÑOS-SIN VARIEDAD Secano

Datos considerados para el Cálculo de la Carga Ganadera mínima y máxima del expediente

Explotación	Especie	Inscrito en Sipea y Admisible	Ugm Calculada para CG Mínima	Ugm Calculada para CG Máxima
ES410320000157	OVINA	SI	0,40	0,40
ES410320000157	PORCINO	NO	0,00	0,27
ES410320000705	OVINA	SI	18,14	18,14
ES410320000705	PORCINO	NO	0,00	0,59
			18,54	19,40

Superficie determinada para Cálculo Carga Ganadera Mínima: 24,18 ha

Superficie determinada para Cálculo Carga Ganadera Máxima: 24,18 ha

Carga Ganadera Mínima Expediente: 0,77 ugm/ha

Carga Ganadera Máxima Expediente: 0,80 ugm/ha

Recintos Determinados para el Cálculo de Garga Ganadera Mínima

REF.	REFERENCIA SIGPAC	CULTIVO	DESCRIPCIÓN CULTIVO	S/R	SUP. RESUELTA (ha)
-1360018	41-032-007-00060-00003	62000	PASTOS PERMANENTES DE 5 O MAS AÑOS-SIN VARIEDAD	S	0,02
-1360017	41-032-007-00059-00010	62000	PASTOS PERMANENTES DE 5 O MAS AÑOS-SIN VARIEDAD	S	0,02
-1360016	41-032-007-00059-00009	62000	PASTOS PERMANENTES DE 5 O MAS AÑOS-SIN VARIEDAD	S	0,13
1700000006812048	41-032-007-00060-00001	62000	PASTOS PERMANENTES DE 5 O MAS AÑOS-SIN VARIEDAD	S	0,87
1700000006812049	41-032-007-00060-00005	62000	PASTOS PERMANENTES DE 5 O MAS AÑOS-SIN VARIEDAD	S	2,70
1700000006812052	41-032-007-00080-00001	62000	PASTOS PERMANENTES DE 5 O MAS AÑOS-SIN VARIEDAD	S	16,73
1700000006812053	41-032-007-00064-00011	62000	PASTOS PERMANENTES DE 5 O MAS AÑOS-SIN VARIEDAD	S	1,23
1700000006812056	41-032-007-00080-00002	62000	PASTOS PERMANENTES DE 5 O MAS AÑOS-SIN VARIEDAD	S	1,19
1700000006812057	41-032-007-00064-00015	62000	PASTOS PERMANENTES DE 5 O MAS AÑOS-SIN VARIEDAD	S	0,26

(1) Superficie declarada admisible ajustada con la superficie comprometida.
(2) Factor de penalización valorando el alcance para el tipo de compromiso.Puede verificar la integridad de una copia de este documento mediante la lectura del código QR adjunto o mediante el acceso a la dirección <https://ws050.juntadeandalucia.es/verificarFirma> indicando el código de VERIFICACIÓN

FIRMADO POR

RAQUEL MARIA ESPIN CRESPO

17/12/2024

VERIFICACIÓN

Pk2jm6UYDU9J72AMTZUYRN3GET48NG

PÁG. 9258/9349



**Datos considerados para el Cálculo de la Carga Ganadera mínima y máxima del expediente****Recintos Determinados para el Cálculo de Garga Ganadera Mínima**

REF.	REFERENCIA SIGPAC	CULTIVO	DESCRIPCIÓN CULTIVO	SUP.	
				S/R	RESUELTA (ha)
1700000006812058	41-032-009-00039-00001	62000	PASTOS PERMANENTES DE 5 O MAS AÑOS-SIN VARIEDAD	S	0,87
1700000006812059	41-032-007-00064-00014	62000	PASTOS PERMANENTES DE 5 O MAS AÑOS-SIN VARIEDAD	S	0,16

Recintos Determinados para el Cálculo de Garga Ganadera Máxima

REF.	REFERENCIA SIGPAC	CULTIVO	DESCRIPCIÓN CULTIVO	SUP.	
				S/R	RESUELTA (ha)
-1360018	41-032-007-00060-00003	62000	PASTOS PERMANENTES DE 5 O MAS AÑOS-SIN VARIEDAD	S	0,02
-1360017	41-032-007-00059-00010	62000	PASTOS PERMANENTES DE 5 O MAS AÑOS-SIN VARIEDAD	S	0,02
-1360016	41-032-007-00059-00009	62000	PASTOS PERMANENTES DE 5 O MAS AÑOS-SIN VARIEDAD	S	0,13
1700000006812048	41-032-007-00060-00001	62000	PASTOS PERMANENTES DE 5 O MAS AÑOS-SIN VARIEDAD	S	0,87
1700000006812049	41-032-007-00060-00005	62000	PASTOS PERMANENTES DE 5 O MAS AÑOS-SIN VARIEDAD	S	2,70
1700000006812052	41-032-007-00080-00001	62000	PASTOS PERMANENTES DE 5 O MAS AÑOS-SIN VARIEDAD	S	16,73
1700000006812053	41-032-007-00064-00011	62000	PASTOS PERMANENTES DE 5 O MAS AÑOS-SIN VARIEDAD	S	1,23
1700000006812056	41-032-007-00080-00002	62000	PASTOS PERMANENTES DE 5 O MAS AÑOS-SIN VARIEDAD	S	1,19
1700000006812057	41-032-007-00064-00015	62000	PASTOS PERMANENTES DE 5 O MAS AÑOS-SIN VARIEDAD	S	0,26
1700000006812058	41-032-009-00039-00001	62000	PASTOS PERMANENTES DE 5 O MAS AÑOS-SIN VARIEDAD	S	0,87
1700000006812059	41-032-007-00064-00014	62000	PASTOS PERMANENTES DE 5 O MAS AÑOS-SIN VARIEDAD	S	0,16

Incidencias de carga ganadera**INCIDENCIA DESCRIPCIÓN**

100407	Explotación solicitada no forma parte de ningún organismo de control autorizado para la producción ecológica en Andalucía o fecha de inscripción posterior al plazo establecido (Anexo I. Criterios de Subvencionabilidad. Orden 28 de marzo de 2023). Explotación:ES410320000157 Especie:PORCINO Explotación:ES410320000705 Especie:PORCINO
--------	--

(1) Superficie declarada admisible ajustada con la superficie comprometida.
(2) Factor de penalización valorando el alcance para el tipo de compromiso.

Puede verificar la integridad de una copia de este documento mediante la lectura del código QR adjunto o mediante el acceso a la dirección <https://ws050.juntadeandalucia.es/verificarFirma> indicando el código de VERIFICACIÓN

FIRMADO POR	RAQUEL MARIA ESPIN CRESPO	17/12/2024	
VERIFICACIÓN	Pk2jm6UYDU9J72AMTZUYRN3GET48NG	PÁG. 9259/9349	

**APELLIDOS Y NOMBRE / RAZÓN SOCIAL**

SANCHEZ NIETO REYES

NIF

***6858*

EXPEDIENTE

1045789

ANUALIDAD DE PAGO

1ª

IMPORTE POR ANUALIDAD

	2023	2024	2025	2026	2027
IMPORTE MÁXIMO SUBVENCIONABLE	3.483,49 €	3.483,49 €	3.483,49 €	2.902,91 €	2.902,91 €
IMPORTE MEDIO DE TRANSFERENCIA (€/ha)	297,48 €	297,48 €	297,48 €	247,90 €	247,90 €

RESUMEN DE UNIDADES

Cód	GRUPO DE PAGO	Sup. Dec. Admisible (ha)	Sup. Comprometida (ha)	Sup. ajustada compromiso (1) (ha)	% sobredec.	Sup. Resuelta (ha)	Importe Declarado	Importe Topado	Importe Resuelto	Importe tras sobredec.
419	OLIVAR	11,71		11,71	0,00	11,71	3.483,49	3.483,49	3.483,49	3.483,49
TOTAL		11,71	11,71	11,71		11,71	3.483,49	3.483,49	3.483,49	3.483,49

APLICACIÓN DE REDUCCIONES Y PENALIZACIONES

GRUPO DE PAGO	Importe Calculado	Importe prereduc.	Criterios de subvencionabilidad y compromisos	Presentación tardía	Omisión declaración	Condicionalidad	IMPORTE (Euros) RESUELTO
OLIVAR	3.483,49	3.483,49	0,00	0,00	0,00	0,00	3.483,49
TOTAL	3.483,49	3.483,49					3.483,49

RESUMEN DE PAGOS**IMPORTE (Euros)**

	RESUELTO	FEADER	MAPA	CAPADR
OLIVAR - Pago realizado	3.483,49 €	2.960,97 €	341,73 €	180,79 €

RECINTOS RESUELTOS

REF.	REFERENCIA SIGPAC	CULTIVO DESCRIPCIÓN CULTIVO	S/R G.PAGO	PEND. MEDIA (%)	SUP. DEC. ADMISIBLE (ha)	SUP. COMPROM. (ha)	SUP. AJUSTADA COMPR.(1) (ha)	SUP. CONY. SIGPAC (ha)	SUP. CERTIE (ha)	SUP. CAMPO (ha)	SUP. CAMPO DETER. CULT. DECLARADO (ha)	SUP. DEC. REDUCIDA (ha)	SUP. RESUELTA (ha)
-1557207	41-077-051-00015-001	101003 OLIVAR-ARBEQUINA	S 419	11,90	0,11	0,11	0,11		0,11			0,11	0,11
-959847	41-077-051-00015-011	101003 OLIVAR-ARBEQUINA	S 419	8,70	0,20	0,20	0,20		0,20			0,20	0,20
1700000005620001	41-060-020-00169-004	101323 OLIVAR-VERDIAL DE HUEVAR	R 419	3,70	0,04	0,04	0,04		0,04			0,04	0,04
1700000005620002	41-060-020-00169-005	101323 OLIVAR-VERDIAL DE HUEVAR	R 419	4,30	0,12	0,12	0,12		0,12			0,12	0,12
1700000005620003	41-060-020-00278-003	101323 OLIVAR-VERDIAL DE HUEVAR	R 419	4,10	1,12	1,12	1,12		1,12			1,12	1,12
1700000005620005	41-060-020-00278-009	101323 OLIVAR-VERDIAL DE HUEVAR	R 419	4,60	0,08	0,08	0,08		0,08			0,08	0,08
1700000005620006	41-077-009-00072-001	101323 OLIVAR-VERDIAL DE HUEVAR	S 419	14,40	3,76	3,76	3,76		3,76			3,76	3,76
1700000005620007	41-077-051-00015-001	101003 OLIVAR-ARBEQUINA	S 419	11,90	6,26	6,26	6,26		6,27			6,26	6,26
1700000005620008	41-060-020-00278-013	101323 OLIVAR-VERDIAL DE HUEVAR	R 419	2,70	0,02	0,02	0,02		0,02			0,02	0,02

(1) Superficie declarada admisible ajustada con la superficie comprometida.
(2) Factor de penalización valorando el alcance para el tipo de compromiso.Puede verificar la integridad de una copia de este documento mediante la lectura del código QR adjunto o mediante el acceso a la dirección <https://ws050.juntadeandalucia.es/verificarFirma> indicando el código de VERIFICACIÓN

FIRMADO POR

RAQUEL MARIA ESPIN CRESPO

17/12/2024

VERIFICACIÓN

Pk2jm6UYDU9J72AMTZUYRN3GET48NG

PÁG. 9260/9349



**APELLIDOS Y NOMBRE / RAZÓN SOCIAL**

SANCHEZ TRIMIÑO LUIS MIGUEL

NIF

***6117*

EXPEDIENTE

1218180

ANUALIDAD DE PAGO

1ª

IMPORTES POR ANUALIDAD

	2023	2024	2025	2026	2027
IMPORTE MÁXIMO SUBVENCIONABLE	12.247,78 €	12.247,78 €	10.206,48 €	10.206,48 €	10.206,48 €
IMPORTE MEDIO DE TRANSFERENCIA (€/ha)	74,62 €	74,62 €	62,18 €	62,18 €	62,18 €

RESUMEN DE UNIDADES

Cód	GRUPO DE PAGO	Sup. Dec. Admisible (ha)	Sup. Comprometida (ha)	Sup. ajustada compromiso (1) (ha)	% sobredec.	Sup. Resuelta (ha)	Importe Declarado	Importe Topado	Importe Resuelto	Importe tras sobredec.
418	PASTOS ASOCIADOS A GANADERÍA ECOLÓGICA	164,14		164,14	0,00	164,14	12.247,58	12.247,78	12.247,78	12.247,78
TOTAL		164,14	164,14	164,14		164,14	12.247,58	12.247,78	12.247,78	12.247,78

APLICACIÓN DE REDUCCIONES Y PENALIZACIONES

GRUPO DE PAGO	Importe Calculado	Importe prereduc.	Criterios de subvencionabilidad y compromisos	Presentación tardía	Omisión declaración	Condicionidad	IMPORTE (Euros) RESUELTO
PASTOS ASOCIADOS A GANADERÍA	12.247,78	12.247,78	0,00	0,00	0,00	0,00	12.247,78
TOTAL	12.247,78	12.247,78					12.247,78

RESUMEN DE PAGOS**IMPORTE (Euros)**

	RESUELTO	FEADER	MAPA	CAPADR
PASTOS ASOCIADOS A GANADERÍA ECOLÓGICA - Pago realizado	12.247,78 €	10.410,61 €	1.201,51 €	635,66 €

RECINTOS RESUELTOS

REE	REFERENCIA SIGPAC	CULTIVO DESCRIPCIÓN CULTIVO	S/R G.PAGO	PEND. MEDIA (%)	SUP. DEC. ADMISIBLE (ha)	SUP. COMPROM. (ha)	SUP. AJUSTADA COMPROM. (1) (ha)	SUP. CONV. SIGPAC (ha)	SUP. CERTIF. (ha)	SUP. CAMPO (ha)	SUP. CAMPO DETER. CULT. DECLARADO (ha)	SUP. DEC. REDUCIDA (ha)	SUP. RESUELTA (ha)
1700000006686508	41-066-002-00002-002	62000 PASTOS PERMANENTES DE 5 O MAS AÑOS-SIN VARIEDAD	S 418	29,10	47,48	47,48	47,48		73,05			47,48	47,48
1700000006686509	41-066-002-00002-009	62000 PASTOS PERMANENTES DE 5 O MAS AÑOS-SIN VARIEDAD	S 418	9,50	0,11	0,11	0,11		0,11			0,11	0,11
1700000006686510	41-066-005-00004-001	62000 PASTOS PERMANENTES DE 5 O MAS AÑOS-SIN VARIEDAD	S 418	17,40	99,91	99,91	99,91		99,91			99,91	99,91
1700000006686511	41-066-005-00004-005	62000 PASTOS PERMANENTES DE 5 O MAS AÑOS-SIN VARIEDAD	S 418	17,40	0,53	0,53	0,53		0,53			0,53	0,53
1700000006686512	41-066-005-00004-007	62000 PASTOS PERMANENTES DE 5 O MAS AÑOS-SIN VARIEDAD	S 418	17,80	0,44	0,44	0,44		0,44			0,44	0,44
1700000006686515	41-066-002-00002-003	62000 PASTOS PERMANENTES DE 5 O MAS AÑOS-SIN VARIEDAD	S 418	18,10	7,76	7,76	7,76		7,76			7,76	7,76
1700000006686516	41-066-002-00002-012	62000 PASTOS PERMANENTES DE 5 O MAS AÑOS-SIN VARIEDAD	S 418	12,00	1,91	1,91	1,91		1,91			1,91	1,91
1700000006686517	41-066-002-00002-011	62000 PASTOS PERMANENTES DE 5 O MAS AÑOS-SIN VARIEDAD	S 418	7,80	0,02	0,02	0,02		0,02			0,02	0,02
1700000006686518	41-066-005-00004-003	62000 PASTOS PERMANENTES DE 5 O MAS AÑOS-SIN VARIEDAD	S 418	33,80	2,02	2,02	2,02		4,49			2,02	2,02
1700000006686519	41-066-005-00004-004	62000 PASTOS PERMANENTES DE 5 O MAS AÑOS-SIN VARIEDAD	S 418	31,60	1,38	1,38	1,38		3,93			1,38	1,38
1700000006686522	41-066-002-00002-016	62000 PASTOS PERMANENTES DE 5 O MAS AÑOS-SIN VARIEDAD	S 418	16,50	0,06	0,06	0,06		0,06			0,06	0,06
1700000006686523	41-066-002-00002-014	62000 PASTOS PERMANENTES DE 5 O MAS AÑOS-SIN VARIEDAD	S 418	13,70	1,59	1,59	1,59		1,59			1,59	1,59
1700000006686524	41-066-002-00002-006	62000 PASTOS PERMANENTES DE 5 O MAS AÑOS-SIN VARIEDAD	S 418	27,40	0,27	0,27	0,27		0,41			0,27	0,27
1700000006686525	41-066-002-00002-015	62000 PASTOS PERMANENTES DE 5 O MAS AÑOS-SIN VARIEDAD	S 418	17,00	0,66	0,66	0,66		0,66			0,66	0,66

(1) Superficie declarada admisible ajustada con la superficie comprometida.
(2) Factor de penalización valorando el alcance para el tipo de compromiso.

Puede verificar la integridad de una copia de este documento mediante la lectura del código QR adjunto o mediante el acceso a la dirección <https://ws050.juntadeandalucia.es/verificarFirma> indicando el código de VERIFICACIÓN

FIRMADO POR

RAQUEL MARIA ESPIN CRESPO

17/12/2024

VERIFICACIÓN

Pk2jm6UYDU9J72AMTZUYRN3GET48NG

PÁG. 9261/9349



**INCIDENCIAS****INCIDENCIA DESCRIPCIÓN**

- 4272 Verifica que las líneas de declaración de las Solicitudes Únicas no tienen solapes con la capa de Retroactividad Gráfica (ambas de la misma campaña) a nivel de expediente/línea de declaración gráfica de la solicitud.
Ref:-1107104 Recinto:41-066-009-00135-00009 Cultivo: - Agregado de la referencia del recinto.:0 Zona de la referencia del recinto.:0 Superficie solapada.:0,04 Id. Incid.:101018000
Ref:170000006686514 Recinto:41-066-009-00135-00011 Cultivo: - Agregado de la referencia del recinto.:0 Zona de la referencia del recinto.:0 Superficie solapada.:0,02 Id. Incid.:101018001
Ref:-1107105 Recinto:41-066-009-00135-00113 Cultivo: - Agregado de la referencia del recinto.:0 Zona de la referencia del recinto.:0 Superficie solapada.:0,03 Id. Incid.:101017999
- 100402 Recinto solicitado no forma parte de ningún organismo de control autorizado para la producción ecológica en Andalucía o fecha de inscripción posterior al plazo establecido (Anexo I. Criterios de Subvencionabilidad. Orden 28 de marzo de 2023).
Ref:6862971 Recinto:41-066-002-00003-00001 Cultivo:62000 PASTOS PERMANENTES DE 5 O MAS AÑOS-SIN VARIEDAD Secano
Ref:6862972 Recinto:41-066-002-00003-00003 Cultivo:62000 PASTOS PERMANENTES DE 5 O MAS AÑOS-SIN VARIEDAD Secano
Ref:-63760 Recinto:41-066-009-00135-00105 Cultivo:241000 MEZCLA VEZA - AVENA-SIN VARIEDAD Secano
Ref:-1107105 Recinto:41-066-009-00135-00113 Cultivo:241000 MEZCLA VEZA - AVENA-SIN VARIEDAD Secano
- 100406 Grupo de cultivo declarado en el recinto no coincide con el grupo de cultivo existente en el organismo de control autorizado para la producción ecológica en Andalucía (Anexo I. Criterios de Subvencionabilidad. Orden 28 de marzo de 2023).
Ref:-63760 Recinto:41-066-009-00135-00105 Cultivo:241000 MEZCLA VEZA - AVENA-SIN VARIEDAD Secano Grupo de SIPEA: PASTOS ASOCIADOS
Ref:-1107105 Recinto:41-066-009-00135-00113 Cultivo:241000 MEZCLA VEZA - AVENA-SIN VARIEDAD Secano Grupo de SIPEA: PASTOS ASOCIADOS
- 100407 Explotación solicitada no forma parte de ningún organismo de control autorizado para la producción ecológica en Andalucía o fecha de inscripción posterior al plazo establecido (Anexo I. Criterios de Subvencionabilidad. Orden 28 de marzo de 2023).
Explotación:ES410660000030 Especie:PORCINO
Explotación:ES410660000083 Especie:PORCINO
- 100424 Solicita recinto que no está comprometido para la operación.
Ref:6862971 Recinto:41-066-002-00003-00001 Cultivo:62000 PASTOS PERMANENTES DE 5 O MAS AÑOS-SIN VARIEDAD Secano
Ref:6862972 Recinto:41-066-002-00003-00003 Cultivo:62000 PASTOS PERMANENTES DE 5 O MAS AÑOS-SIN VARIEDAD Secano
Ref:-1107104 Recinto:41-066-009-00135-00009 Cultivo:63000 PASTOS DE MENOS DE 5 AÑOS-SIN VARIEDAD Secano
Ref:170000006686514 Recinto:41-066-009-00135-00011 Cultivo:62000 PASTOS PERMANENTES DE 5 O MAS AÑOS-SIN VARIEDAD Secano
Ref:-63760 Recinto:41-066-009-00135-00105 Cultivo:241000 MEZCLA VEZA - AVENA-SIN VARIEDAD Secano
Ref:-1107105 Recinto:41-066-009-00135-00113 Cultivo:241000 MEZCLA VEZA - AVENA-SIN VARIEDAD Secano
Ref:170000006686520 Recinto:41-066-009-00151-00003 Cultivo:62000 PASTOS PERMANENTES DE 5 O MAS AÑOS-SIN VARIEDAD Secano
Ref:170000006686521 Recinto:41-066-009-00151-00004 Cultivo:62000 PASTOS PERMANENTES DE 5 O MAS AÑOS-SIN VARIEDAD Secano
Ref:-774297 Recinto:41-066-009-00151-00007 Cultivo:62000 PASTOS PERMANENTES DE 5 O MAS AÑOS-SIN VARIEDAD Secano
Ref:-774298 Recinto:41-066-009-00151-00008 Cultivo:62000 PASTOS PERMANENTES DE 5 O MAS AÑOS-SIN VARIEDAD Secano
Ref:-774299 Recinto:41-066-009-00151-00009 Cultivo:62000 PASTOS PERMANENTES DE 5 O MAS AÑOS-SIN VARIEDAD Secano
- 100427 Recinto no admisible por estar asociado a una explotación intensiva en SIGGAN o que no pertenece al titular del expediente (Artículo 10 de la Orden de 28 de marzo de 2023).
Ref:-1107104 Recinto:41-066-009-00135-00009 Cultivo:63000 PASTOS DE MENOS DE 5 AÑOS-SIN VARIEDAD Secano
Explotación:ES410660000507
Ref:170000006686514 Recinto:41-066-009-00135-00011 Cultivo:62000 PASTOS PERMANENTES DE 5 O MAS AÑOS-SIN VARIEDAD Secano Explotación:ES410660000507
Ref:170000006686520 Recinto:41-066-009-00151-00003 Cultivo:62000 PASTOS PERMANENTES DE 5 O MAS AÑOS-SIN VARIEDAD Secano Explotación:ES410660000507
Ref:170000006686521 Recinto:41-066-009-00151-00004 Cultivo:62000 PASTOS PERMANENTES DE 5 O MAS AÑOS-SIN VARIEDAD Secano Explotación:ES410660000507
Ref:-774297 Recinto:41-066-009-00151-00007 Cultivo:62000 PASTOS PERMANENTES DE 5 O MAS AÑOS-SIN VARIEDAD Secano Explotación:ES410660000507
Ref:-774298 Recinto:41-066-009-00151-00008 Cultivo:62000 PASTOS PERMANENTES DE 5 O MAS AÑOS-SIN VARIEDAD Secano Explotación:ES410660000507
Ref:-774299 Recinto:41-066-009-00151-00009 Cultivo:62000 PASTOS PERMANENTES DE 5 O MAS AÑOS-SIN VARIEDAD Secano Explotación:ES410660000507

Datos considerados para el Cálculo de la Carga Ganadera mínima y máxima del expediente

Explotación	Especie	Inscrito en Sipea y Admisible	Ugm Calculada para CG Mínima	Ugm Calculada para CG Máxima
ES410660000030	OVINA	SI	68,24	68,24
ES410660000030	PORCINO	NO	0,00	8,00

(1) Superficie declarada admisible ajustada con la superficie comprometida.
(2) Factor de penalización valorando el alcance para el tipo de compromiso.

Puede verificar la integridad de una copia de este documento mediante la lectura del código QR adjunto o mediante el acceso a la dirección <https://ws050.juntadeandalucia.es/verificarFirma> indicando el código de VERIFICACIÓN

FIRMADO POR	RAQUEL MARIA ESPIN CRESPO	17/12/2024
VERIFICACIÓN	Pk2jm6UYDU9J72AMTZUYRN3GET48NG	PÁG. 9262/9349



**Datos considerados para el Cálculo de la Carga Ganadera mínima y máxima del expediente**

Explotación	Especie	Inscrito en Sipea y Admisible	Ugm Calculada para CG Mínima	Ugm Calculada para CG Máxima
ES410660000083	OVINA	SI	6,36	6,36
ES410660000083	PORCINO	NO	0,00	10,37
			74,60	92,97

Superficie determinada para Cálculo Carga Ganadera Mínima: 166,25 ha

Superficie determinada para Cálculo Carga Ganadera Máxima: 187,20 ha

Carga Ganadera Mínima Expediente: 0,45 ugm/ha

Carga Ganadera Máxima Expediente: 0,50 ugm/ha

Recintos Determinados para el Cálculo de Garga Ganadera Mínima

REF.	REFERENCIA SIGPAC	CULTIVO	DESCRIPCIÓN CULTIVO	S/R	SUP. RESUELTA (ha)
-1107104	41-066-009-00135-00009	63000	PASTOS DE MENOS DE 5 AÑOS-SIN VARIEDAD	S	1,19
-774299	41-066-009-00151-00009	62000	PASTOS PERMANENTES DE 5 O MAS AÑOS-SIN VARIEDAD	S	0,01
-774298	41-066-009-00151-00008	62000	PASTOS PERMANENTES DE 5 O MAS AÑOS-SIN VARIEDAD	S	0,02
-774297	41-066-009-00151-00007	62000	PASTOS PERMANENTES DE 5 O MAS AÑOS-SIN VARIEDAD	S	0,04
1700000006686508	41-066-002-00002-00002	62000	PASTOS PERMANENTES DE 5 O MAS AÑOS-SIN VARIEDAD	S	47,48
1700000006686509	41-066-002-00002-00009	62000	PASTOS PERMANENTES DE 5 O MAS AÑOS-SIN VARIEDAD	S	0,11
1700000006686510	41-066-005-00004-00001	62000	PASTOS PERMANENTES DE 5 O MAS AÑOS-SIN VARIEDAD	S	99,91
1700000006686511	41-066-005-00004-00005	62000	PASTOS PERMANENTES DE 5 O MAS AÑOS-SIN VARIEDAD	S	0,53
1700000006686512	41-066-005-00004-00007	62000	PASTOS PERMANENTES DE 5 O MAS AÑOS-SIN VARIEDAD	S	0,44
1700000006686514	41-066-009-00135-00011	62000	PASTOS PERMANENTES DE 5 O MAS AÑOS-SIN VARIEDAD	S	0,11
1700000006686515	41-066-002-00002-00003	62000	PASTOS PERMANENTES DE 5 O MAS AÑOS-SIN VARIEDAD	S	7,76
1700000006686516	41-066-002-00002-00012	62000	PASTOS PERMANENTES DE 5 O MAS AÑOS-SIN VARIEDAD	S	1,91
1700000006686517	41-066-002-00002-00011	62000	PASTOS PERMANENTES DE 5 O MAS AÑOS-SIN VARIEDAD	S	0,02
1700000006686518	41-066-005-00004-00003	62000	PASTOS PERMANENTES DE 5 O MAS AÑOS-SIN VARIEDAD	S	2,02
1700000006686519	41-066-005-00004-00004	62000	PASTOS PERMANENTES DE 5 O MAS AÑOS-SIN VARIEDAD	S	1,38
1700000006686520	41-066-009-00151-00003	62000	PASTOS PERMANENTES DE 5 O MAS AÑOS-SIN VARIEDAD	S	0,63
1700000006686521	41-066-009-00151-00004	62000	PASTOS PERMANENTES DE 5 O MAS AÑOS-SIN VARIEDAD	S	0,11
1700000006686522	41-066-002-00002-00016	62000	PASTOS PERMANENTES DE 5 O MAS AÑOS-SIN VARIEDAD	S	0,06
1700000006686523	41-066-002-00002-00014	62000	PASTOS PERMANENTES DE 5 O MAS AÑOS-SIN VARIEDAD	S	1,59
1700000006686524	41-066-002-00002-00006	62000	PASTOS PERMANENTES DE 5 O MAS AÑOS-SIN VARIEDAD	S	0,27
1700000006686525	41-066-002-00002-00015	62000	PASTOS PERMANENTES DE 5 O MAS AÑOS-SIN VARIEDAD	S	0,66

Recintos Determinados para el Cálculo de Garga Ganadera Máxima

REF.	REFERENCIA SIGPAC	CULTIVO	DESCRIPCIÓN CULTIVO	S/R	SUP. RESUELTA (ha)
-1107104	41-066-009-00135-00009	63000	PASTOS DE MENOS DE 5 AÑOS-SIN VARIEDAD	S	1,19
-774299	41-066-009-00151-00009	62000	PASTOS PERMANENTES DE 5 O MAS AÑOS-SIN VARIEDAD	S	0,01
-774298	41-066-009-00151-00008	62000	PASTOS PERMANENTES DE 5 O MAS AÑOS-SIN VARIEDAD	S	0,02
-774297	41-066-009-00151-00007	62000	PASTOS PERMANENTES DE 5 O MAS AÑOS-SIN VARIEDAD	S	0,04
6862971	41-066-002-00003-00001	62000	PASTOS PERMANENTES DE 5 O MAS AÑOS-SIN VARIEDAD	S	18,36
6862972	41-066-002-00003-00003	62000	PASTOS PERMANENTES DE 5 O MAS AÑOS-SIN VARIEDAD	S	2,59

(1) Superficie declarada admisible ajustada con la superficie comprometida.
(2) Factor de penalización valorando el alcance para el tipo de compromiso.Puede verificar la integridad de una copia de este documento mediante la lectura del código QR adjunto o mediante el acceso a la dirección <https://ws050.juntadeandalucia.es/verificarFirma> indicando el código de VERIFICACIÓN

FIRMADO POR

RAQUEL MARIA ESPIN CRESPO

17/12/2024

VERIFICACIÓN

Pk2jm6UYDU9J72AMTZUYRN3GET48NG

PÁG. 9263/9349



**Datos considerados para el Cálculo de la Carga Ganadera mínima y máxima del expediente****Recintos Determinados para el Cálculo de Garga Ganadera Máxima**

REF.	REFERENCIA SIGPAC	CULTIVO	DESCRIPCIÓN CULTIVO	SUP.	
				S/R	RESUELTA (ha)
1700000006686508	41-066-002-00002-00002	62000	PASTOS PERMANENTES DE 5 O MAS AÑOS-SIN VARIEDAD	S	47,48
1700000006686509	41-066-002-00002-00009	62000	PASTOS PERMANENTES DE 5 O MAS AÑOS-SIN VARIEDAD	S	0,11
1700000006686510	41-066-005-00004-00001	62000	PASTOS PERMANENTES DE 5 O MAS AÑOS-SIN VARIEDAD	S	99,91
1700000006686511	41-066-005-00004-00005	62000	PASTOS PERMANENTES DE 5 O MAS AÑOS-SIN VARIEDAD	S	0,53
1700000006686512	41-066-005-00004-00007	62000	PASTOS PERMANENTES DE 5 O MAS AÑOS-SIN VARIEDAD	S	0,44
1700000006686514	41-066-009-00135-00011	62000	PASTOS PERMANENTES DE 5 O MAS AÑOS-SIN VARIEDAD	S	0,11
1700000006686515	41-066-002-00002-00003	62000	PASTOS PERMANENTES DE 5 O MAS AÑOS-SIN VARIEDAD	S	7,76
1700000006686516	41-066-002-00002-00012	62000	PASTOS PERMANENTES DE 5 O MAS AÑOS-SIN VARIEDAD	S	1,91
1700000006686517	41-066-002-00002-00011	62000	PASTOS PERMANENTES DE 5 O MAS AÑOS-SIN VARIEDAD	S	0,02
1700000006686518	41-066-005-00004-00003	62000	PASTOS PERMANENTES DE 5 O MAS AÑOS-SIN VARIEDAD	S	2,02
1700000006686519	41-066-005-00004-00004	62000	PASTOS PERMANENTES DE 5 O MAS AÑOS-SIN VARIEDAD	S	1,38
1700000006686520	41-066-009-00151-00003	62000	PASTOS PERMANENTES DE 5 O MAS AÑOS-SIN VARIEDAD	S	0,63
1700000006686521	41-066-009-00151-00004	62000	PASTOS PERMANENTES DE 5 O MAS AÑOS-SIN VARIEDAD	S	0,11
1700000006686522	41-066-002-00002-00016	62000	PASTOS PERMANENTES DE 5 O MAS AÑOS-SIN VARIEDAD	S	0,06
1700000006686523	41-066-002-00002-00014	62000	PASTOS PERMANENTES DE 5 O MAS AÑOS-SIN VARIEDAD	S	1,59
1700000006686524	41-066-002-00002-00006	62000	PASTOS PERMANENTES DE 5 O MAS AÑOS-SIN VARIEDAD	S	0,27
1700000006686525	41-066-002-00002-00015	62000	PASTOS PERMANENTES DE 5 O MAS AÑOS-SIN VARIEDAD	S	0,66

Incidencias de carga ganadera**INCIDENCIA DESCRIPCIÓN**

4272	Verifica que las líneas de declaración de las Solicitudes Únicas no tienen solapes con la capa de Retroactividad Gráfica (ambas de la misma campaña) a nivel de expediente/línea de declaración gráfica de la solicitud. Ref:-1107104 Recinto:41-066-009-00135-00009 Cultivo: - Agregado de la referencia del recinto.:0 Zona de la referencia del recinto.:0 Superficie solapada.:0,04 Id. Incid.:5083793
	Ref:1700000006686514 Recinto:41-066-009-00135-00011 Cultivo: - Agregado de la referencia del recinto.:0 Zona de la referencia del recinto.:0 Superficie solapada.:0,02 Id. Incid.:5083794
100407	Explotación solicitada no forma parte de ningún organismo de control autorizado para la producción ecológica en Andalucía o fecha de inscripción posterior al plazo establecido (Anexo I. Criterios de Subvencionabilidad. Orden 28 de marzo de 2023). Explotación:ES410660000030 Especie:PORCINO Explotación:ES410660000083 Especie:PORCINO

(1) Superficie declarada admisible ajustada con la superficie comprometida.
(2) Factor de penalización valorando el alcance para el tipo de compromiso.Puede verificar la integridad de una copia de este documento mediante la lectura del código QR adjunto o mediante el acceso a la dirección <https://ws050.juntadeandalucia.es/verificarFirma> indicando el código de VERIFICACIÓN

FIRMADO POR

RAQUEL MARIA ESPIN CRESPO

17/12/2024

VERIFICACIÓN

Pk2jm6UYDU9J72AMTZUYRN3GET48NG

PÁG. 9264/9349



**APELLIDOS Y NOMBRE / RAZÓN SOCIAL**

SANCHEZ VERDUGO FRANCISCO

NIF

***8094*

EXPEDIENTE

1279853

ANUALIDAD DE PAGO

1ª

IMPORTE POR ANUALIDAD

	2023	2024	2025	2026	2027
IMPORTE MÁXIMO SUBVENCIONABLE	6.172,71 €	6.172,71 €	6.172,71 €	5.143,93 €	5.143,93 €
IMPORTE MEDIO DE TRANSFERENCIA (€/ha)	297,48 €	297,48 €	297,48 €	247,90 €	247,90 €

RESUMEN DE UNIDADES

Cód	GRUPO DE PAGO	Sup. Dec. Admisible (ha)	Sup. Comprometida (ha)	Sup. ajustada compromiso (1) (ha)	% sobredec.	Sup. Resuelta (ha)	Importe Declarado	Importe Topado	Importe Resuelto	Importe tras sobredec.
419	OLIVAR	20,75		20,75	0,00	20,75	6.172,71	6.172,71	6.172,71	6.172,71
TOTAL		20,75	20,75	20,75		20,75	6.172,71	6.172,71	6.172,71	6.172,71

APLICACIÓN DE REDUCCIONES Y PENALIZACIONES

GRUPO DE PAGO	Importe Calculado	Importe prereduc.	Criterios de subvencionabilidad y compromisos	Presentación tardía	Omisión declaración	Condicionalidad	IMPORTE (Euros) RESUELTO
OLIVAR	6.172,71	6.172,71	0,00	0,00	0,00	0,00	6.172,71
TOTAL	6.172,71	6.172,71					6.172,71

RESUMEN DE PAGOS**IMPORTE (Euros)**

	RESUELTO	FEADER	MAPA	CAPADR
OLIVAR - Pago realizado	6.172,71 €	5.246,80 €	605,54 €	320,37 €

RECINTOS RESUELTOS

REF.	REFERENCIA SIGPAC	CULTIVO DESCRIPCIÓN CULTIVO	S/R G.PAGO	PEND. MEDIA (%)	SUP. DEC. ADMISIBLE (ha)	SUP. COMPROM. (ha)	SUP. AJUSTADA COMPR.(1) (ha)	SUP. CONY. SIGPAC (ha)	SUP. CERTIE (ha)	SUP. CAMPO (ha)	SUP. CAMPO DETER. CULT. DECLARADO (ha)	SUP. DEC. REDUCIDA (ha)	SUP. RESUELTA (ha)
5546197	41-076-017-00031-002	101138 OLIVAR-HOJIBLANCA	S 419	19,60	3,90	3,90	3,90	3,90	3,90				3,90
5546203	41-076-017-00032-001	101010 OLIVAR-PICUAL	S 419	15,60	7,61	7,61	7,61	7,61	7,61				7,61
5546208	41-076-017-00135-001	101138 OLIVAR-HOJIBLANCA	S 419	40,20	0,08	0,08	0,08	0,08	0,08				0,08
5546213	41-076-017-09013-003	101138 OLIVAR-HOJIBLANCA	S 419	12,70	0,04	0,04	0,04	0,04	0,04				0,04
170000005896686	41-076-015-00001-001	101138 OLIVAR-HOJIBLANCA	S 419	25,60	1,23	1,23	1,23	1,23	1,23				1,23
170000005896687	41-076-015-09009-001	101138 OLIVAR-HOJIBLANCA	S 419	24,60	0,03	0,03	0,03	0,03	0,03				0,03
170000006302368	41-076-017-00042-001	101138 OLIVAR-HOJIBLANCA	S 419	20,30	3,92	3,92	3,92	3,92	3,92				3,92
170000006302370	41-076-013-00049-001	101138 OLIVAR-HOJIBLANCA	S 419	22,40	1,32	1,32	1,32	1,32	1,32				1,32
170000006991473	41-076-013-00109-001	101218 OLIVAR-MANZANILLA DE SEVILLA	S 419	14,60	0,05	0,05	0,05	0,05	0,05				0,05
170000006991474	41-076-013-00116-002	101324 OLIVAR-VERDIAL DE VELEZ-MALAGA	S 419	17,80	0,15	0,15	0,15	0,15	0,15				0,15
170000006991475	41-076-013-00090-001	101138 OLIVAR-HOJIBLANCA	S 419	13,00	1,98	1,98	1,98	1,98	1,98				1,98
170000006991477	41-076-013-00117-008	101138 OLIVAR-HOJIBLANCA	S 419	3,60	0,44	0,44	0,44	0,44	0,44				0,44

(1) Superficie declarada admisible ajustada con la superficie comprometida.
(2) Factor de penalización valorando el alcance para el tipo de compromiso.

Puede verificar la integridad de una copia de este documento mediante la lectura del código QR adjunto o mediante el acceso a la dirección <https://ws050.juntadeandalucia.es/verificarFirma> indicando el código de VERIFICACIÓN

FIRMADO POR

RAQUEL MARIA ESPIN CRESPO

17/12/2024

VERIFICACIÓN

Pk2jm6YDU9J72AMTZUYRN3GET48NG

PÁG. 9265/9349



**APELLIDOS Y NOMBRE / RAZÓN SOCIAL**

SANGRAN DAVILA ROBERTO

NIF

***0023*

EXPEDIENTE

1147987

ANUALIDAD DE PAGO

1ª

IMPORTES POR ANUALIDAD

	2023	2024	2025	2026	2027
IMPORTE MÁXIMO SUBVENCIONABLE	1.990,14 €	1.990,14 €	1.990,14 €	1.658,45 €	1.658,45 €
IMPORTE MEDIO DE TRANSFERENCIA (€/ha)	297,48 €	297,48 €	297,48 €	247,90 €	247,90 €

RESUMEN DE UNIDADES

Cód	GRUPO DE PAGO	Sup. Dec. Admisible (ha)	Sup. Comprometida (ha)	Sup. ajustada compromiso (1) (ha)	% sobredec.	Sup. Resuelta (ha)	Importe Declarado	Importe Topado	Importe Resuelto	Importe tras sobredec.
419	OLIVAR	6,69		6,69	0,00	6,69	1.990,14	1.990,14	1.990,14	1.990,14
TOTAL		6,69	6,69	6,69		6,69	1.990,14	1.990,14	1.990,14	1.990,14

APLICACIÓN DE REDUCCIONES Y PENALIZACIONES

GRUPO DE PAGO	Importe Calculado	Importe prereduc.	Criterios de subvencionabilidad y compromisos	Presentación tardía	Omisión declaración	Condicionalidad	IMPORTE (Euros) RESUELTO
OLIVAR	1.990,14	1.990,14	0,00	0,00	0,00	0,00	1.990,14
TOTAL	1.990,14	1.990,14					1.990,14

RESUMEN DE PAGOS**IMPORTE (Euros)**

	RESUELTO	FEADER	MAPA	CAPADR
OLIVAR - Pago realizado	1.990,14 €	1.691,62 €	195,23 €	103,29 €

RECINTOS RESUELTOS

REF.	REFERENCIA SIGPAC	CULTIVO	DESCRIPCIÓN CULTIVO	S/R	G.PAGO	PEND. MEDIA (%)	SUP. DEC. ADMISIBLE (ha)	SUP. COMPROM. (ha)	SUP. AJUSTADA COMPR.(1) (ha)	SUP. CONY. SIGPAC (ha)	SUP. CERTIE (ha)	SUP. CAMPO (ha)	SUP. CAMPO DETER. CULT. DECLARADO (ha)	SUP. DEC. REDUCIDA (ha)	SUP. RESUELTA (ha)
5109245	41-045-002-00062-001	101218	OLIVAR-MANZANILLA DE SEVILLA	S	419	7,00	6,69	6,69	6,69		6,69			6,69	6,69

(1) Superficie declarada admisible ajustada con la superficie comprometida.
(2) Factor de penalización valorando el alcance para el tipo de compromiso.Puede verificar la integridad de una copia de este documento mediante la lectura del código QR adjunto o mediante el acceso a la dirección <https://ws050.juntadeandalucia.es/verificarFirma> indicando el código de VERIFICACIÓN

FIRMADO POR

RAQUEL MARIA ESPIN CRESPO

17/12/2024

VERIFICACIÓN

Pk2jm6UYDU9J72AMTZUYRN3GET48NG

PÁG. 9266/9349



**INCIDENCIAS****INCIDENCIA DESCRIPCIÓN**

- 452 Actividad agraria declarada en un recinto no compatible con el uso PA, PR o PS asignado en SIGPAC para ese recinto.
Ref:-1225207 Recinto:41-009-012-00022-00020 Cultivo:62000 PASTOS PERMANENTES DE 5 O MAS AÑOS-SIN VARIEDAD Secano USO ASIGNADO EN SIGPAC:PS
- 100407 Explotación solicitada no forma parte de ningún organismo de control autorizado para la producción ecológica en Andalucía o fecha de inscripción posterior al plazo establecido (Anexo I. Criterios de Subvencionabilidad. Orden 28 de marzo de 2023).
Explotación:ES410570000113 Especie:OVINA
Explotación:ES410570000113 Especie:PORCINO
Explotación:ES410870001227 Especie:BOVINA
- 100411 Recinto no admisible por no estar asociado en SIGGAN a una explotación ganadera (Artículo 10 de la Orden de 28 de marzo de 2023).
Ref:-1225207 Recinto:41-009-012-00022-00020 Cultivo:62000 PASTOS PERMANENTES DE 5 O MAS AÑOS-SIN VARIEDAD Secano
Ref:4761569 Recinto:41-057-007-00005-00001 Cultivo:62000 PASTOS PERMANENTES DE 5 O MAS AÑOS-SIN VARIEDAD Secano
Ref:-1487177 Recinto:41-057-007-00105-00009 Cultivo:62000 PASTOS PERMANENTES DE 5 O MAS AÑOS-SIN VARIEDAD Secano
Ref:-796782 Recinto:41-057-008-00115-00001 Cultivo:62000 PASTOS PERMANENTES DE 5 O MAS AÑOS-SIN VARIEDAD Secano
Ref:5255978 Recinto:41-057-018-00030-00001 Cultivo:62000 PASTOS PERMANENTES DE 5 O MAS AÑOS-SIN VARIEDAD Secano
Ref:5255979 Recinto:41-057-018-00030-00002 Cultivo:62000 PASTOS PERMANENTES DE 5 O MAS AÑOS-SIN VARIEDAD Secano
Ref:5255980 Recinto:41-057-018-00030-00003 Cultivo:62000 PASTOS PERMANENTES DE 5 O MAS AÑOS-SIN VARIEDAD Secano
- 100412 Número de hectáreas validadas inferior a la superficie mínima permitida por el grupo de cultivo (Anexo I. Criterios de Subvencionabilidad. Orden 28 de marzo de 2023).
Sup. Resulta:0 Grupo de Pago:HERBÁCEOS
- 100413 Recinto perteneciente a grupo de cultivo que no cumple con la superficie mínima requerida (Anexo I. Criterios de Subvencionabilidad. Orden 28 de marzo de 2023).
Ref:5127120 Recinto:21-032-020-00074-00003 Cultivo:33639 GIRASOL-LG5485 Secano Sup. Declarada:3,52 Superficie Resolver:3,52
- 100421 Recinto declarado por error para una operación de la 6503, que se ha corregido de oficio marcando la operación correcta, de acuerdo con la fecha de inscripción del recinto en la producción ecológica.
Ref:5127120 Recinto:21-032-020-00074-00003 Cultivo:33639 GIRASOL-LG5485 Secano
Ref:-1225207 Recinto:41-009-012-00022-00020 Cultivo:62000 PASTOS PERMANENTES DE 5 O MAS AÑOS-SIN VARIEDAD Secano
Ref:5109245 Recinto:41-045-002-00062-00001 Cultivo:101218 OLIVAR-MANZANILLA DE SEVILLA Secano
Ref:-1487177 Recinto:41-057-007-00105-00009 Cultivo:62000 PASTOS PERMANENTES DE 5 O MAS AÑOS-SIN VARIEDAD Secano
Ref:5255914 Recinto:41-057-018-00016-00001 Cultivo:62000 PASTOS PERMANENTES DE 5 O MAS AÑOS-SIN VARIEDAD Secano
Ref:5255978 Recinto:41-057-018-00030-00001 Cultivo:62000 PASTOS PERMANENTES DE 5 O MAS AÑOS-SIN VARIEDAD Secano
Ref:5255979 Recinto:41-057-018-00030-00002 Cultivo:62000 PASTOS PERMANENTES DE 5 O MAS AÑOS-SIN VARIEDAD Secano
Ref:5255980 Recinto:41-057-018-00030-00003 Cultivo:62000 PASTOS PERMANENTES DE 5 O MAS AÑOS-SIN VARIEDAD Secano
- 100424 Solicita recinto que no está comprometido para la operación.
Ref:-1225207 Recinto:41-009-012-00022-00020 Cultivo:62000 PASTOS PERMANENTES DE 5 O MAS AÑOS-SIN VARIEDAD Secano
Ref:5255884 Recinto:41-057-001-00043-00002 Cultivo:62000 PASTOS PERMANENTES DE 5 O MAS AÑOS-SIN VARIEDAD Secano
Ref:5255885 Recinto:41-057-001-00043-00005 Cultivo:62000 PASTOS PERMANENTES DE 5 O MAS AÑOS-SIN VARIEDAD Secano
Ref:5255886 Recinto:41-057-001-00043-00006 Cultivo:62000 PASTOS PERMANENTES DE 5 O MAS AÑOS-SIN VARIEDAD Secano
Ref:5255887 Recinto:41-057-001-00043-00007 Cultivo:62000 PASTOS PERMANENTES DE 5 O MAS AÑOS-SIN VARIEDAD Secano
Ref:5255888 Recinto:41-057-001-00043-00009 Cultivo:62000 PASTOS PERMANENTES DE 5 O MAS AÑOS-SIN VARIEDAD Secano
Ref:4761569 Recinto:41-057-007-00005-00001 Cultivo:62000 PASTOS PERMANENTES DE 5 O MAS AÑOS-SIN VARIEDAD Secano
Ref:-1487177 Recinto:41-057-007-00105-00009 Cultivo:62000 PASTOS PERMANENTES DE 5 O MAS AÑOS-SIN VARIEDAD Secano
Ref:-796782 Recinto:41-057-008-00115-00001 Cultivo:62000 PASTOS PERMANENTES DE 5 O MAS AÑOS-SIN VARIEDAD Secano
Ref:5255898 Recinto:41-057-018-00014-00003 Cultivo:62000 PASTOS PERMANENTES DE 5 O MAS AÑOS-SIN VARIEDAD Secano
Ref:5255899 Recinto:41-057-018-00014-00004 Cultivo:62000 PASTOS PERMANENTES DE 5 O MAS AÑOS-SIN VARIEDAD Secano
Ref:5255900 Recinto:41-057-018-00014-00005 Cultivo:62000 PASTOS PERMANENTES DE 5 O MAS AÑOS-SIN VARIEDAD Secano
Ref:5255901 Recinto:41-057-018-00014-00006 Cultivo:62000 PASTOS PERMANENTES DE 5 O MAS AÑOS-SIN VARIEDAD Secano
Ref:5255902 Recinto:41-057-018-00014-00007 Cultivo:62000 PASTOS PERMANENTES DE 5 O MAS AÑOS-SIN VARIEDAD Secano
Ref:5255905 Recinto:41-057-018-00015-00007 Cultivo:62000 PASTOS PERMANENTES DE 5 O MAS AÑOS-SIN VARIEDAD Secano
Ref:5255906 Recinto:41-057-018-00015-00010 Cultivo:62000 PASTOS PERMANENTES DE 5 O MAS AÑOS-SIN VARIEDAD Secano
Ref:5255907 Recinto:41-057-018-00015-00011 Cultivo:62000 PASTOS PERMANENTES DE 5 O MAS AÑOS-SIN VARIEDAD Secano
Ref:5255908 Recinto:41-057-018-00015-00012 Cultivo:62000 PASTOS PERMANENTES DE 5 O MAS AÑOS-SIN VARIEDAD Secano
Ref:5255909 Recinto:41-057-018-00015-00013 Cultivo:62000 PASTOS PERMANENTES DE 5 O MAS AÑOS-SIN VARIEDAD Secano
Ref:5255910 Recinto:41-057-018-00015-00017 Cultivo:62000 PASTOS PERMANENTES DE 5 O MAS AÑOS-SIN VARIEDAD Secano
Ref:5255911 Recinto:41-057-018-00015-00018 Cultivo:62000 PASTOS PERMANENTES DE 5 O MAS AÑOS-SIN VARIEDAD Secano

(1) Superficie declarada admisible ajustada con la superficie comprometida.
(2) Factor de penalización valorando el alcance para el tipo de compromiso.

Puede verificar la integridad de una copia de este documento mediante la lectura del código QR adjunto o mediante el acceso a la dirección <https://ws050.juntadeandalucia.es/verificarFirma> indicando el código de VERIFICACIÓN

FIRMADO POR

RAQUEL MARIA ESPIN CRESPO

17/12/2024

VERIFICACIÓN

Pk2jm6UYDU9J72AMTZUYRN3GET48NG

PÁG. 9267/9349



**INCIDENCIAS****INCIDENCIA DESCRIPCIÓN**

Ref:5255914	Recinto:41-057-018-00016-00001	Cultivo:62000	PASTOS PERMANENTES DE 5 O MAS AÑOS-SIN VARIEDAD	Secano
Ref:5255917	Recinto:41-057-018-00017-00001	Cultivo:62000	PASTOS PERMANENTES DE 5 O MAS AÑOS-SIN VARIEDAD	Secano
Ref:5255918	Recinto:41-057-018-00017-00002	Cultivo:62000	PASTOS PERMANENTES DE 5 O MAS AÑOS-SIN VARIEDAD	Secano
Ref:5255919	Recinto:41-057-018-00017-00003	Cultivo:62000	PASTOS PERMANENTES DE 5 O MAS AÑOS-SIN VARIEDAD	Secano
Ref:5255920	Recinto:41-057-018-00017-00004	Cultivo:62000	PASTOS PERMANENTES DE 5 O MAS AÑOS-SIN VARIEDAD	Secano
Ref:5255921	Recinto:41-057-018-00017-00005	Cultivo:62000	PASTOS PERMANENTES DE 5 O MAS AÑOS-SIN VARIEDAD	Secano
Ref:5255922	Recinto:41-057-018-00017-00006	Cultivo:62000	PASTOS PERMANENTES DE 5 O MAS AÑOS-SIN VARIEDAD	Secano
Ref:5255924	Recinto:41-057-018-00017-00008	Cultivo:62000	PASTOS PERMANENTES DE 5 O MAS AÑOS-SIN VARIEDAD	Secano
Ref:5255925	Recinto:41-057-018-00017-00009	Cultivo:62000	PASTOS PERMANENTES DE 5 O MAS AÑOS-SIN VARIEDAD	Secano
Ref:5255928	Recinto:41-057-018-00018-00003	Cultivo:62000	PASTOS PERMANENTES DE 5 O MAS AÑOS-SIN VARIEDAD	Secano
Ref:5255929	Recinto:41-057-018-00019-00004	Cultivo:62000	PASTOS PERMANENTES DE 5 O MAS AÑOS-SIN VARIEDAD	Secano
Ref:5255930	Recinto:41-057-018-00019-00006	Cultivo:62000	PASTOS PERMANENTES DE 5 O MAS AÑOS-SIN VARIEDAD	Secano
Ref:5255931	Recinto:41-057-018-00020-00001	Cultivo:62000	PASTOS PERMANENTES DE 5 O MAS AÑOS-SIN VARIEDAD	Secano
Ref:5255936	Recinto:41-057-018-00021-00001	Cultivo:62000	PASTOS PERMANENTES DE 5 O MAS AÑOS-SIN VARIEDAD	Secano
Ref:5255941	Recinto:41-057-018-00022-00001	Cultivo:62000	PASTOS PERMANENTES DE 5 O MAS AÑOS-SIN VARIEDAD	Secano
Ref:5255945	Recinto:41-057-018-00023-00001	Cultivo:62000	PASTOS PERMANENTES DE 5 O MAS AÑOS-SIN VARIEDAD	Secano
Ref:5255946	Recinto:41-057-018-00023-00002	Cultivo:62000	PASTOS PERMANENTES DE 5 O MAS AÑOS-SIN VARIEDAD	Secano
Ref:5255948	Recinto:41-057-018-00024-00001	Cultivo:62000	PASTOS PERMANENTES DE 5 O MAS AÑOS-SIN VARIEDAD	Secano
Ref:5255949	Recinto:41-057-018-00025-00001	Cultivo:62000	PASTOS PERMANENTES DE 5 O MAS AÑOS-SIN VARIEDAD	Secano
Ref:5255978	Recinto:41-057-018-00030-00001	Cultivo:62000	PASTOS PERMANENTES DE 5 O MAS AÑOS-SIN VARIEDAD	Secano
Ref:5255979	Recinto:41-057-018-00030-00002	Cultivo:62000	PASTOS PERMANENTES DE 5 O MAS AÑOS-SIN VARIEDAD	Secano
Ref:5255980	Recinto:41-057-018-00030-00003	Cultivo:62000	PASTOS PERMANENTES DE 5 O MAS AÑOS-SIN VARIEDAD	Secano
Ref:5255960	Recinto:41-057-018-00039-00001	Cultivo:62000	PASTOS PERMANENTES DE 5 O MAS AÑOS-SIN VARIEDAD	Secano
Ref:5255964	Recinto:41-057-018-00040-00001	Cultivo:62000	PASTOS PERMANENTES DE 5 O MAS AÑOS-SIN VARIEDAD	Secano
Ref:5255968	Recinto:41-057-018-00085-00001	Cultivo:62000	PASTOS PERMANENTES DE 5 O MAS AÑOS-SIN VARIEDAD	Secano

(1) Superficie declarada admisible ajustada con la superficie comprometida.
(2) Factor de penalización valorando el alcance para el tipo de compromiso.

Puede verificar la integridad de una copia de este documento mediante la lectura del código QR adjunto o mediante el acceso a la dirección <https://ws050.juntadeandalucia.es/verificarFirma> indicando el código de VERIFICACIÓN

FIRMADO POR	RAQUEL MARIA ESPIN CRESPO	17/12/2024	
VERIFICACIÓN	Pk2jm6UYDU9J72AMTZUYRN3GET48NG	PÁG. 9268/9349	



<u>APELLIDOS Y NOMBRE / RAZÓN SOCIAL</u>	<u>NIF</u>	<u>EXPEDIENTE</u>	<u>ANUALIDAD DE PAGO</u>		
SANTA ANA S.C.	***3484*	1041752	1ª		
IMPORTES POR ANUALIDAD					
	2023	2024	2025	2026	2027
IMPORTE MÁXIMO SUBVENCIONABLE	11.899,20 €	11.899,20 €	11.899,20 €	9.916,00 €	9.916,00 €
IMPORTE MEDIO DE TRANSFERENCIA (€/ha)	297,48 €	297,48 €	297,48 €	247,90 €	247,90 €

<u>RESUMEN DE UNIDADES</u>		<u>Sup. Dec. Admisible (ha)</u>	<u>Sup. Comprometida (ha)</u>	<u>Sup. ajustada compromiso (1) (ha)</u>	<u>% sobredec.</u>	<u>Sup. Resuelta (ha)</u>	<u>Importe Declarado</u>	<u>Importe Topado</u>	<u>Importe Resuelto</u>	<u>Importe tras sobredec.</u>
Cód	GRUPO DE PAGO									
419	OLIVAR	66,54		40,00	0,00	40,00	11.899,20	11.899,20	11.899,20	11.899,20
TOTAL		66,54	40,00	40,00		40,00	11.899,20	11.899,20	11.899,20	11.899,20

APLICACIÓN DE REDUCCIONES Y PENALIZACIONES

<u>GRUPO DE PAGO</u>	<u>Importe Calculado</u>	<u>Importe prereduc.</u>	<u>Criterios de subvencionabilidad y compromisos</u>	<u>Presentación tardía</u>	<u>Omisión declaración</u>	<u>Condicionalidad</u>	<u>IMPORTE (Euros) RESUELTO</u>
OLIVAR	11.899,20	11.899,20	0,00	0,00	0,00	0,00	11.899,20
TOTAL	11.899,20	11.899,20					11.899,20

RESUMEN DE PAGOS

	<u>IMPORTE (Euros)</u>			
	<u>RESUELTO</u>	<u>FEADER</u>	<u>MAPA</u>	<u>CAPADR</u>
OLIVAR - Pago realizado	11.899,20 €	10.114,32 €	1.167,31 €	617,57 €

RECINTOS RESUELTOS

<u>REF.</u>	<u>REFERENCIA SIGPAC</u>	<u>CULTIVO</u>	<u>DESCRIPCIÓN CULTIVO</u>	<u>S/R G.PAGO</u>	<u>PEND. MEDIA (%)</u>	<u>SUP. DEC. ADMISIBLE (ha)</u>	<u>SUP. COMPROM. (ha)</u>	<u>SUP. AJUSTADA COMPROM. (1) (ha)</u>	<u>SUP. CONY. SIGPAC (ha)</u>	<u>SUP. CERTIE (ha)</u>	<u>SUP. CAMPO (ha)</u>	<u>SUP. CAMPO DETER. CULT. DECLARADO (ha)</u>	<u>SUP. DEC. REDUCIDA (ha)</u>	<u>SUP. RESUELTA (ha)</u>
5480021	41-068-107-00013-004	101007	OLIVAR-MANZANILLA	R	419	8,70	15,44	15,28	15,28	15,28			15,28	15,28
1700000002984668	41-068-107-00005-002	101007	OLIVAR-MANZANILLA	R	419	8,90	3,87	3,87	3,87	3,87			3,87	3,87
1700000002984670	41-068-107-00011-001	101007	OLIVAR-MANZANILLA	S	419	4,90	0,04	0,04	0,04	0,04			0,04	0,04
1700000002984678	41-068-107-00015-002	101007	OLIVAR-MANZANILLA	R	419	9,20	13,99	13,99	13,99	13,99			13,99	13,99
1700000002984679	41-068-107-00013-004	101007	OLIVAR-MANZANILLA	S	419	8,70	0,16	0,16	0,16	0,16			0,16	0,16
1700000002984682	41-068-107-00034-001	101124	OLIVAR-GORDAL	R	419	2,20	2,22	2,22	2,22	2,22			2,22	2,22
1700000002984683	41-068-107-00014-001	101007	OLIVAR-MANZANILLA	R	419	10,90	30,82	30,82	30,82	30,82			30,82	30,82

INCIDENCIAS**INCIDENCIA DESCRIPCIÓN**

64	La cuenta bancaria del solicitante no está activada en GIRO.
100421	Recinto declarado por error para una operación de la 6503, que se ha corregido de oficio marcando la operación correcta, de acuerdo con la fecha de inscripción del recinto en la producción ecológica. Ref:1700000002984668 Recinto:41-068-107-00005-00002 Cultivo:101007 OLIVAR-MANZANILLA Regadío Ref:1700000002984670 Recinto:41-068-107-00011-00001 Cultivo:101007 OLIVAR-MANZANILLA Secano Ref:1700000002984679 Recinto:41-068-107-00013-00004 Cultivo:101007 OLIVAR-MANZANILLA Secano Ref:5480021 Recinto:41-068-107-00013-00004 Cultivo:101007 OLIVAR-MANZANILLA Regadío Ref:1700000002984683 Recinto:41-068-107-00014-00001 Cultivo:101007 OLIVAR-MANZANILLA Regadío Ref:1700000002984678 Recinto:41-068-107-00015-00002 Cultivo:101007 OLIVAR-MANZANILLA Regadío Ref:1700000002984682 Recinto:41-068-107-00034-00001 Cultivo:101124 OLIVAR-GORDAL Regadío

(1) Superficie declarada admisible ajustada con la superficie comprometida.
(2) Factor de penalización valorando el alcance para el tipo de compromiso.Puede verificar la integridad de una copia de este documento mediante la lectura del código QR adjunto o mediante el acceso a la dirección <https://ws050.juntadeandalucia.es/verificarFirma> indicando el código de VERIFICACIÓN

FIRMADO POR

RAQUEL MARIA ESPIN CRESPO

17/12/2024

VERIFICACIÓN

Pk2jm6UYDU9J72AMTZUYRN3GET48NG

PÁG. 9269/9349



**APELLIDOS Y NOMBRE / RAZÓN SOCIAL**

SANZ CEPEDA ENRIQUE

NIF

***2841*

EXPEDIENTE

1094397

ANUALIDAD DE PAGO

1ª

IMPORTES POR ANUALIDAD

	2023	2024	2025	2026	2027
IMPORTE MÁXIMO SUBVENCIONABLE	532,49 €	532,49 €	532,49 €	443,74 €	443,74 €
IMPORTE MEDIO DE TRANSFERENCIA (€/ha)	297,48 €	297,48 €	297,48 €	247,90 €	247,90 €

RESUMEN DE UNIDADES

Cód	GRUPO DE PAGO	Sup. Dec. Admisible (ha)	Sup. Comprometida (ha)	Sup. ajustada compromiso (1) (ha)	% sobredec.	Sup. Resuelta (ha)	Importe Declarado	Importe Topado	Importe Resuelto	Importe tras sobredec.
419	OLIVAR	1,79		1,79	0,00	1,79	532,49	532,49	532,49	532,49
TOTAL		1,79	1,79	1,79		1,79	532,49	532,49	532,49	532,49

APLICACIÓN DE REDUCCIONES Y PENALIZACIONES

GRUPO DE PAGO	Importe Calculado	Importe prereduc.	Criterios de subvencionabilidad y compromisos	Presentación tardía	Omisión declaración	Condicionalidad	IMPORTE (Euros) RESUELTO
OLIVAR	532,49	532,49	0,00	0,00	0,00	0,00	532,49
TOTAL	532,49	532,49					532,49

RESUMEN DE PAGOS**IMPORTE (Euros)**

	RESUELTO	FEADER	MAPA	CAPADR
OLIVAR - Pago realizado	532,49 €	452,62 €	52,24 €	27,63 €

RECINTOS RESUELTOS

REF.	REFERENCIA SIGPAC	SIGPAC	CULTIVO	DESCRIPCIÓN CULTIVO	S/R	G.PAGO	PEND. MEDIA (%)	SUP. DEC. ADMISIBLE (ha)	SUP. COMPROM. (ha)	SUP. AJUSTADA COMPR.(1) (ha)	SUP. CONY. SIGPAC (ha)	SUP. CERTIE (ha)	SUP. CAMPO (ha)	SUP. CAMPO DETER. CULT. DECLARADO (ha)	SUP. DEC. REDUCIDA (ha)	SUP. RESUELTA (ha)
5103429	41-078-001-00283-005	101195	OLIVAR-LECHIN	DE SEVILLA	S	419	13,40	1,79	1,79	1,79		1,79			1,79	1,79

(1) Superficie declarada admisible ajustada con la superficie comprometida.
(2) Factor de penalización valorando el alcance para el tipo de compromiso.Puede verificar la integridad de una copia de este documento mediante la lectura del código QR adjunto o mediante el acceso a la dirección <https://ws050.juntadeandalucia.es/verificarFirma> indicando el código de VERIFICACIÓN

FIRMADO POR

RAQUEL MARIA ESPIN CRESPO

17/12/2024

VERIFICACIÓN

Pk2jm6UYDU9J72AMTZUYRN3GET48NG

PÁG. 9270/9349



**APELLIDOS Y NOMBRE / RAZÓN SOCIAL**

SARAVIA RUEDAS ANTONIO MANUEL

NIF
8616EXPEDIENTE**
1217019**ANUALIDAD DE PAGO**
1ª**IMPORTES POR ANUALIDAD**

	2023	2024	2025	2026	2027
IMPORTE MÁXIMO SUBVENCIONABLE	1.680,76 €	1.680,76 €	1.680,76 €	1.400,64 €	1.400,64 €
IMPORTE MEDIO DE TRANSFERENCIA (€/ha)	297,48 €	297,48 €	297,48 €	247,90 €	247,90 €

RESUMEN DE UNIDADES

Cód	GRUPO DE PAGO	Sup. Dec. Admisible (ha)	Sup. Comprometida (ha)	Sup. ajustada compromiso (1) (ha)	% sobredec.	Sup. Resuelta (ha)	Importe Declarado	Importe Topado	Importe Resuelto	Importe tras sobredec.
419	OLIVAR	5,65		5,65	0,00	5,65	1.680,76	1.680,76	1.680,76	1.680,76
TOTAL		5,65	5,65	5,65		5,65	1.680,76	1.680,76	1.680,76	1.680,76

APLICACIÓN DE REDUCCIONES Y PENALIZACIONES

GRUPO DE PAGO	Importe Calculado	Importe prereduc.	Criterios de subvencionabilidad y compromisos	Presentación tardía	Omisión declaración	Condicionalidad	IMPORTE (Euros) RESUELTO
OLIVAR	1.680,76	1.680,76	0,00	0,00	0,00	0,00	1.680,76
TOTAL	1.680,76	1.680,76					1.680,76

RESUMEN DE PAGOS**IMPORTE (Euros)**

	RESUELTO	FEADER	MAPA	CAPADR
OLIVAR - Pago realizado	1.680,76 €	1.428,65 €	164,88 €	87,23 €

RECINTOS RESUELTOS

REF.	REFERENCIA SIGPAC	CULTIVO	DESCRIPCIÓN CULTIVO	S/R G.PAGO	PEND. MEDIA (%)	SUP. DEC. ADMISIBLE (ha)	SUP. COMPROM. (ha)	SUP. AJUSTADA COMPROM. (1) (ha)	SUP. CONY. SIGPAC (ha)	SUP. CERTIE (ha)	SUP. CAMPO (ha)	SUP. CAMPO DETER. CULT. DECLARADO (ha)	SUP. DEC. REDUCIDA (ha)	SUP. RESUELTA (ha)
5282842	41-078-019-00066-001	101195	OLIVAR-LECHIN DE SEVILLA	S 419	16,80	3,06	3,06	3,06		3,06			3,06	3,06
5282848	41-078-019-00067-001	101195	OLIVAR-LECHIN DE SEVILLA	S 419	20,10	2,59	2,59	2,59		2,59			2,59	2,59

(1) Superficie declarada admisible ajustada con la superficie comprometida.
(2) Factor de penalización valorando el alcance para el tipo de compromiso.Puede verificar la integridad de una copia de este documento mediante la lectura del código QR adjunto o mediante el acceso a la dirección <https://ws050.juntadeandalucia.es/verificarFirma> indicando el código de VERIFICACIÓN

FIRMADO POR

RAQUEL MARIA ESPIN CRESPO

17/12/2024

VERIFICACIÓN

Pk2jm6UYDU9J72AMTZUYRN3GET48NG

PÁG. 9271/9349



**APELLIDOS Y NOMBRE / RAZÓN SOCIAL**

SAUCEDO PEREZ ANTONIO

NIF

***2017*

EXPEDIENTE

1111608

ANUALIDAD DE PAGO

1ª

IMPORTES POR ANUALIDAD

	2023	2024	2025	2026	2027
IMPORTE MÁXIMO SUBVENCIONABLE	7.666,06 €	7.666,06 €	7.666,06 €	6.388,38 €	6.388,38 €
IMPORTE MEDIO DE TRANSFERENCIA (€/ha)	297,48 €	297,48 €	297,48 €	247,90 €	247,90 €

RESUMEN DE UNIDADES

Cód	GRUPO DE PAGO	Sup. Dec. Admisible (ha)	Sup. Comprometida (ha)	Sup. ajustada compromiso (1) (ha)	% sobredec.	Sup. Resuelta (ha)	Importe Declarado	Importe Topado	Importe Resuelto	Importe tras sobredec.
419	OLIVAR	25,77		25,77	0,00	25,77	7.666,06	7.666,06	7.666,06	7.666,06
TOTAL		25,77	25,77	25,77		25,77	7.666,06	7.666,06	7.666,06	7.666,06

APLICACIÓN DE REDUCCIONES Y PENALIZACIONES

GRUPO DE PAGO	Importe Calculado	Importe prereduc.	Criterios de subvencionabilidad y compromisos	Presentación tardía	Omisión declaración	Condicionalidad	IMPORTE (Euros) RESUELTO
OLIVAR	7.666,06	7.666,06	0,00	0,00	0,00	0,00	7.666,06
TOTAL	7.666,06	7.666,06					7.666,06

RESUMEN DE PAGOS**IMPORTE (Euros)**

	RESUELTO	FEADER	MAPA	CAPADR
OLIVAR - Pago realizado	7.666,06 €	6.516,15 €	752,04 €	397,87 €

RECINTOS RESUELTOS

REF.	REFERENCIA SIGPAC	CULTIVO DESCRIPCIÓN CULTIVO	S/R G.PAGO	PEND. MEDIA (%)	SUP. DEC. ADMISIBLE (ha)	SUP. COMPROM. (ha)	SUP. AJUSTADA COMPR.(1) (ha)	SUP. CONY. SIGPAC (ha)	SUP. CERTIE (ha)	SUP. CAMPO (ha)	SUP. CAMPO DETER. CULT. DECLARADO (ha)	SUP. DEC. REDUCIDA (ha)	SUP. RESUELTA (ha)
1700000007212977	41-055-032-00009-001	101003 OLIVAR-ARBEQUINA	R 419	10,30	1,37	1,37	1,37		1,37			1,37	1,37
1700000007212980	41-055-032-00009-012	101003 OLIVAR-ARBEQUINA	R 419	9,10	2,74	2,74	2,74		2,74			2,74	2,74
1700000007212981	41-055-032-00009-011	101003 OLIVAR-ARBEQUINA	R 419	14,20	0,78	0,78	0,78		0,78			0,78	0,78
1700000007212982	41-055-032-00009-002	101003 OLIVAR-ARBEQUINA	R 419	4,80	2,97	2,97	2,97		2,97			2,97	2,97
1700000007212983	41-055-032-00009-008	101003 OLIVAR-ARBEQUINA	R 419	3,30	5,23	5,23	5,23		5,23			5,23	5,23
1700000007212985	41-055-032-00009-003	101003 OLIVAR-ARBEQUINA	R 419	8,20	12,68	12,68	12,68		12,68			12,68	12,68

(1) Superficie declarada admisible ajustada con la superficie comprometida.
(2) Factor de penalización valorando el alcance para el tipo de compromiso.Puede verificar la integridad de una copia de este documento mediante la lectura del código QR adjunto o mediante el acceso a la dirección <https://ws050.juntadeandalucia.es/verificarFirma> indicando el código de VERIFICACIÓN

FIRMADO POR

RAQUEL MARIA ESPIN CRESPO

17/12/2024

VERIFICACIÓN

Pk2jm6UYDU9J72AMTZUYRN3GET48NG

PÁG. 9272/9349



**APELLIDOS Y NOMBRE / RAZÓN SOCIAL**

SAUCEDO PEREZ CARMEN

NIF

***4668*

EXPEDIENTE

1111642

ANUALIDAD DE PAGO

1ª

IMPORTES POR ANUALIDAD

	2023	2024	2025	2026	2027
IMPORTE MÁXIMO SUBVENCIONABLE	7.683,91 €	7.683,91 €	7.683,91 €	6.403,26 €	6.403,26 €
IMPORTE MEDIO DE TRANSFERENCIA (€/ha)	297,48 €	297,48 €	297,48 €	247,90 €	247,90 €

RESUMEN DE UNIDADES

Cód	GRUPO DE PAGO	Sup. Dec. Admisible (ha)	Sup. Comprometida (ha)	Sup. ajustada compromiso (1) (ha)	% sobredec.	Sup. Resuelta (ha)	Importe Declarado	Importe Topado	Importe Resuelto	Importe tras sobredec.
419	OLIVAR	25,83		25,83	0,00	25,83	7.683,91	7.683,91	7.683,91	7.683,91
TOTAL		25,83	25,83	25,83		25,83	7.683,91	7.683,91	7.683,91	7.683,91

APLICACIÓN DE REDUCCIONES Y PENALIZACIONES

GRUPO DE PAGO	Importe Calculado	Importe prereduc.	Criterios de subvencionabilidad y compromisos	Presentación tardía	Omisión declaración	Condicionalidad	IMPORTE (Euros) RESUELTO
OLIVAR	7.683,91	7.683,91	0,00	0,00	0,00	0,00	7.683,91
TOTAL	7.683,91	7.683,91					7.683,91

RESUMEN DE PAGOS**IMPORTE (Euros)**

	RESUELTO	FEADER	MAPA	CAPADR
OLIVAR - Pago realizado	7.683,91 €	6.531,32 €	753,79 €	398,80 €

RECINTOS RESUELTOS

REF.	REFERENCIA SIGPAC	CULTIVO	DESCRIPCIÓN CULTIVO	S/R G.PAGO	PEND. MEDIA (%)	SUP. DEC. ADMISIBLE (ha)	SUP. COMPROM. (ha)	SUP. AJUSTADA COMPR.(1) (ha)	SUP. CONY. SIGPAC (ha)	SUP. CERTIE (ha)	SUP. CAMPO (ha)	SUP. CAMPO DETER. CULT. DECLARADO (ha)	SUP. DEC. REDUCIDA (ha)	SUP. RESUELTA (ha)
1700000003014160	41-055-032-00003-001	101003	OLIVAR-ARBEQUINA	R	419	1,30	9,42	9,42	9,42	9,42			9,42	9,42
1700000003014164	41-055-032-00003-008	101003	OLIVAR-ARBEQUINA	R	419	2,60	7,80	7,80	7,80	7,80			7,80	7,80
1700000003014165	41-055-032-00003-006	101003	OLIVAR-ARBEQUINA	R	419	1,60	8,61	8,61	8,61	8,61			8,61	8,61

(1) Superficie declarada admisible ajustada con la superficie comprometida.
(2) Factor de penalización valorando el alcance para el tipo de compromiso.

Puede verificar la integridad de una copia de este documento mediante la lectura del código QR adjunto o mediante el acceso a la dirección <https://ws050.juntadeandalucia.es/verificarFirma> indicando el código de VERIFICACIÓN

FIRMADO POR

RAQUEL MARIA ESPIN CRESPO

17/12/2024

VERIFICACIÓN

Pk2jm6UYDU9J72AMTZUYRN3GET48NG

PÁG. 9273/9349



**APELLIDOS Y NOMBRE / RAZÓN SOCIAL**

SAUCEDO PEREZ CONSUELO

NIF

***2155*

EXPEDIENTE

1111664

ANUALIDAD DE PAGO

1ª

IMPORTES POR ANUALIDAD

	2023	2024	2025	2026	2027
IMPORTE MÁXIMO SUBVENCIONABLE	11.899,20 €	11.899,20 €	11.899,20 €	9.916,00 €	9.916,00 €
IMPORTE MEDIO DE TRANSFERENCIA (€/ha)	297,48 €	297,48 €	297,48 €	247,90 €	247,90 €

RESUMEN DE UNIDADES

Cód	GRUPO DE PAGO	Sup. Dec. Admisible (ha)	Sup. Comprometida (ha)	Sup. ajustada compromiso (1) (ha)	% sobredec.	Sup. Resuelta (ha)	Importe Declarado	Importe Topado	Importe Resuelto	Importe tras sobredec.
419	OLIVAR	40,32		40,00	0,00	40,00	11.899,20	11.899,20	11.899,20	11.899,20
TOTAL		40,32	40,00	40,00		40,00	11.899,20	11.899,20	11.899,20	11.899,20

APLICACIÓN DE REDUCCIONES Y PENALIZACIONES

GRUPO DE PAGO	Importe Calculado	Importe prereduc.	Criterios de subvencionabilidad y compromisos	Presentación tardía	Omisión declaración	Condicionalidad	IMPORTE (Euros) RESUELTO
OLIVAR	11.899,20	11.899,20	0,00	0,00	0,00	0,00	11.899,20
TOTAL	11.899,20	11.899,20					11.899,20

RESUMEN DE PAGOS**IMPORTE (Euros)**

	RESUELTO	FEADER	MAPA	CAPADR
OLIVAR - Pago realizado	11.899,20 €	10.114,32 €	1.167,31 €	617,57 €

RECINTOS RESUELTOS

REF.	REFERENCIA SIGPAC	CULTIVO	DESCRIPCIÓN CULTIVO	S/R G.PAGO	PEND. MEDIA (%)	SUP. DEC. ADMISIBLE (ha)	SUP. COMPROM. (ha)	SUP. AJUSTADA COMPR.(1) (ha)	SUP. CONY. SIGPAC (ha)	SUP. CERTIE (ha)	SUP. CAMPO (ha)	SUP. CAMPO DETER. CULT. DECLARADO (ha)	SUP. DEC. REDUCIDA (ha)	SUP. RESUELTA (ha)
1700000003014166	41-055-032-00002-001	101003	OLIVAR-ARBEQUINA	R	419	1,70	11,50	11,50	11,50	11,50		11,50	11,50	11,50
1700000003014167	41-055-033-00008-001	101003	OLIVAR-ARBEQUINA	R	419	3,10	14,24	14,24	14,24	14,24		14,24	14,24	14,24
1700000003014168	41-055-032-00002-005	101003	OLIVAR-ARBEQUINA	R	419	2,20	9,92	9,92	9,92	9,92		9,92	9,92	9,92
1700000003014169	41-055-033-00008-004	101003	OLIVAR-ARBEQUINA	R	419	1,10	4,66	4,66	4,66	4,66		4,66	4,66	4,66

(1) Superficie declarada admisible ajustada con la superficie comprometida.
(2) Factor de penalización valorando el alcance para el tipo de compromiso.Puede verificar la integridad de una copia de este documento mediante la lectura del código QR adjunto o mediante el acceso a la dirección <https://ws050.juntadeandalucia.es/verificarFirma> indicando el código de VERIFICACIÓN

FIRMADO POR

RAQUEL MARIA ESPIN CRESPO

17/12/2024

VERIFICACIÓN

Pk2jm6UYDU9J72AMTZUYRN3GET48NG

PÁG. 9274/9349



**APELLIDOS Y NOMBRE / RAZÓN SOCIAL**

SCOTT GEORGE

NIF
***4967*EXPEDIENTE
1206519**ANUALIDAD DE PAGO**

1ª

IMPORTES POR ANUALIDAD

	2023	2024	2025	2026	2027
IMPORTE MÁXIMO SUBVENCIONABLE	5.824,66 €	5.824,66 €	5.824,66 €	4.853,88 €	4.853,88 €
IMPORTE MEDIO DE TRANSFERENCIA (€/ha)	297,48 €	297,48 €	297,48 €	247,90 €	247,90 €

RESUMEN DE UNIDADES

Cód	GRUPO DE PAGO	Sup. Dec. Admisible (ha)	Sup. Comprometida (ha)	Sup. ajustada compromiso (1) (ha)	% sobredec.	Sup. Resuelta (ha)	Importe Declarado	Importe Topado	Importe Resuelto	Importe tras sobredec.
419	OLIVAR	19,58		19,58	0,00	19,58	5.824,66	5.824,66	5.824,66	5.824,66
TOTAL		19,58	19,58	19,58		19,58	5.824,66	5.824,66	5.824,66	5.824,66

APLICACIÓN DE REDUCCIONES Y PENALIZACIONES

GRUPO DE PAGO	Importe Calculado	Importe prereduc.	Criterios de subvencionabilidad y compromisos	Presentación tardía	Omisión declaración	Condicionalidad	IMPORTE (Euros) RESUELTO
OLIVAR	5.824,66	5.824,66	0,00	0,00	0,00	0,00	5.824,66
TOTAL	5.824,66	5.824,66					5.824,66

RESUMEN DE PAGOS**IMPORTE (Euros)**

	RESUELTO	FEADER	MAPA	CAPADR
OLIVAR - Pago realizado	5.824,66 €	4.950,96 €	571,40 €	302,30 €

RECINTOS RESUELTOS

REF.	REFERENCIA SIGPAC	CULTIVO	DESCRIPCIÓN CULTIVO	S/R G.PAGO	PEND. MEDIA (%)	SUP. DEC. ADMISIBLE (ha)	SUP. COMPROM. (ha)	SUP. AJUSTADA COMPR.(1) (ha)	SUP. CONY. SIGPAC (ha)	SUP. CERTIE (ha)	SUP. CAMPO (ha)	SUP. CAMPO DETER. CULT. DECLARADO (ha)	SUP. DEC. REDUCIDA (ha)	SUP. RESUELTA (ha)
1700000005355981	41-032-020-00015-008	101218	OLIVAR-MANZANILLA DE SEVILLA	S 419	22,40	0,01	0,01	0,01	0,01	0,01			0,01	0,01
1700000005355982	41-032-020-00015-001	101218	OLIVAR-MANZANILLA DE SEVILLA	S 419	22,60	18,71	18,71	18,71	18,71	18,71			18,71	18,71
1700000005355986	41-032-020-00015-017	101218	OLIVAR-MANZANILLA DE SEVILLA	S 419	15,70	0,62	0,62	0,62	0,62	0,62			0,62	0,62
1700000005355994	41-032-020-00015-004	101218	OLIVAR-MANZANILLA DE SEVILLA	S 419	10,30	0,24	0,24	0,24	0,24	0,24			0,24	0,24

(1) Superficie declarada admisible ajustada con la superficie comprometida.
(2) Factor de penalización valorando el alcance para el tipo de compromiso.

Puede verificar la integridad de una copia de este documento mediante la lectura del código QR adjunto o mediante el acceso a la dirección <https://ws050.juntadeandalucia.es/verificarFirma> indicando el código de VERIFICACIÓN

FIRMADO POR

RAQUEL MARIA ESPIN CRESPO

17/12/2024

VERIFICACIÓN

Pk2jm6UYDU9J72AMTZUYRN3GET48NG

PÁG. 9275/9349



**APELLIDOS Y NOMBRE / RAZÓN SOCIAL**

SEGURA Y MANCHA, S.L.

NIF
****4037*EXPEDIENTE
1238093ANUALIDAD
DE PAGO
1ª**IMPORTES POR ANUALIDAD**

	2023	2024	2025	2026	2027
IMPORTE MÁXIMO SUBVENCIONABLE	8.855,98 €	8.855,98 €	8.855,98 €	7.379,98 €	7.379,98 €
IMPORTE MEDIO DE TRANSFERENCIA (€/ha)	297,48 €	297,48 €	297,48 €	247,90 €	247,90 €

RESUMEN DE UNIDADES

Cód	GRUPO DE PAGO	Sup. Dec. Admisible (ha)	Sup. Comprometida (ha)	Sup. ajustada compromiso (1) (ha)	% sobredec.	Sup. Resuelta (ha)	Importe Declarado	Importe Topado	Importe Resuelto	Importe tras sobredec.
419	OLIVAR	29,77		29,77	0,00	29,77	8.855,98	8.855,98	8.855,98	8.855,98
TOTAL		29,77	29,77	29,77		29,77	8.855,98	8.855,98	8.855,98	8.855,98

APLICACIÓN DE REDUCCIONES Y PENALIZACIONES

GRUPO DE PAGO	Importe Calculado	Importe prereduc.	Criterios de subvencionabilidad y compromisos	Presentación tardía	Omisión declaración	Condicionalidad	IMPORTE (Euros) RESUELTO
OLIVAR	8.855,98	8.855,98	0,00	0,00	0,00	0,00	8.855,98
TOTAL	8.855,98	8.855,98					8.855,98

RESUMEN DE PAGOS**IMPORTE (Euros)**

	RESUELTO	FEADER	MAPA	CAPADR
OLIVAR - Pago realizado	8.855,98 €	7.527,58 €	868,77 €	459,63 €

RECINTOS RESUELTOS

REF.	REFERENCIA SIGPAC	CULTIVO	DESCRIPCIÓN CULTIVO	S/R G.PAGO	PEND. MEDIA (%)	SUP. DEC. ADMISIBLE (ha)	SUP. COMPROM. (ha)	SUP. AJUSTADA COMPROM. (1) (ha)	SUP. CONY. SIGPAC (ha)	SUP. CERTIE (ha)	SUP. CAMPO (ha)	SUP. CAMPO DETER. CULT. DECLARADO (ha)	SUP. DEC. REDUCIDA (ha)	SUP. RESUELTA (ha)
-1492897	41-077-047-00001-002	101138	OLIVAR-HOJIBLANCA	S	419	16,10	12,57	12,57	12,57	12,57			12,57	12,57
1700000006167969	41-077-047-00001-002	101138	OLIVAR-HOJIBLANCA	S	419	16,10	16,33	16,33	16,33	16,33			16,33	16,33
1700000006167972	41-077-047-00001-015	101138	OLIVAR-HOJIBLANCA	S	419	2,80	0,87	0,87	0,87	0,87			0,87	0,87

(1) Superficie declarada admisible ajustada con la superficie comprometida.
(2) Factor de penalización valorando el alcance para el tipo de compromiso.

Puede verificar la integridad de una copia de este documento mediante la lectura del código QR adjunto o mediante el acceso a la dirección <https://ws050.juntadeandalucia.es/verificarFirma> indicando el código de VERIFICACIÓN

FIRMADO POR

RAQUEL MARIA ESPIN CRESPO

17/12/2024

VERIFICACIÓN

Pk2jm6UYDU9J72AMTZUYRN3GET48NG

PÁG. 9276/9349



**APELLIDOS Y NOMBRE / RAZÓN SOCIAL**

SELIUS, S.L.

NIF
9219EXPEDIENTE**
1139408**ANUALIDAD DE PAGO**
1ª**IMPORTES POR ANUALIDAD**

	2023	2024	2025	2026	2027
IMPORTE MÁXIMO SUBVENCIONABLE	4.795,38 €	4.795,38 €	4.795,38 €	3.996,15 €	3.996,15 €
IMPORTE MEDIO DE TRANSFERENCIA (€/ha)	297,48 €	297,48 €	297,48 €	247,90 €	247,90 €

RESUMEN DE UNIDADES

Cód	GRUPO DE PAGO	Sup. Dec. Admisible (ha)	Sup. Comprometida (ha)	Sup. ajustada compromiso (1) (ha)	% sobredec.	Sup. Resuelta (ha)	Importe Declarado	Importe Topado	Importe Resuelto	Importe tras sobredec.
419	OLIVAR	16,12		16,12	0,00	16,12	4.795,38	4.795,38	4.795,38	4.795,38
TOTAL		16,12	16,12	16,12		16,12	4.795,38	4.795,38	4.795,38	4.795,38

APLICACIÓN DE REDUCCIONES Y PENALIZACIONES

GRUPO DE PAGO	Importe Calculado	Importe prereduc.	Criterios de subvencionabilidad y compromisos	Presentación tardía	Omisión declaración	Condicionalidad	IMPORTE (Euros) RESUELTO
OLIVAR	4.795,38	4.795,38	0,00	0,00	0,00	0,00	4.795,38
TOTAL	4.795,38	4.795,38					4.795,38

RESUMEN DE PAGOS**IMPORTE (Euros)**

	RESUELTO	FEADER	MAPA	CAPADR
OLIVAR - Pago realizado	4.795,38 €	4.076,07 €	470,43 €	248,88 €

RECINTOS RESUELTOS

REF.	REFERENCIA SIGPAC	CULTIVO	DESCRIPCIÓN CULTIVO	S/R G.PAGO	PEND. MEDIA (%)	SUP. DEC. ADMISIBLE (ha)	SUP. COMPROM. (ha)	SUP. AJUSTADA COMPR.(1) (ha)	SUP. CONY. SIGPAC (ha)	SUP. CERTIE (ha)	SUP. CAMPO (ha)	SUP. CAMPO DETER. CULT. DECLARADO (ha)	SUP. DEC. REDUCIDA (ha)	SUP. RESUELTA (ha)
1700000005380443	41-033-037-00010-003	101010	OLIVAR-PICUAL	S	419	27,90	1,60	1,60	1,60	1,60			1,60	1,60
1700000005380444	41-033-037-00010-004	101010	OLIVAR-PICUAL	S	419	29,20	14,52	14,52	14,52	14,52			14,52	14,52

(1) Superficie declarada admisible ajustada con la superficie comprometida.
(2) Factor de penalización valorando el alcance para el tipo de compromiso.Puede verificar la integridad de una copia de este documento mediante la lectura del código QR adjunto o mediante el acceso a la dirección <https://ws050.juntadeandalucia.es/verificarFirma> indicando el código de VERIFICACIÓN

FIRMADO POR

RAQUEL MARIA ESPIN CRESPO

17/12/2024

VERIFICACIÓN

Pk2jm6UYDU9J72AMTZUYRN3GET48NG

PÁG. 9277/9349



**APELLIDOS Y NOMBRE / RAZÓN SOCIAL**

SERRANA DE TIERRAS S.L.

NIF
***6724*EXPEDIENTE
1216717**ANUALIDAD DE PAGO**

1ª

IMPORTES POR ANUALIDAD

	2023	2024	2025	2026	2027
IMPORTE MÁXIMO SUBVENCIONABLE	4.393,78 €	4.393,78 €	4.393,78 €	3.661,48 €	3.661,48 €
IMPORTE MEDIO DE TRANSFERENCIA (€/ha)	297,48 €	297,48 €	297,48 €	247,90 €	247,90 €

RESUMEN DE UNIDADES

Cód	GRUPO DE PAGO	Sup. Dec. Admisible (ha)	Sup. Comprometida (ha)	Sup. ajustada compromiso (1) (ha)	% sobredec.	Sup. Resuelta (ha)	Importe Declarado	Importe Topado	Importe Resuelto	Importe tras sobredec.
419	OLIVAR	14,77		14,77	0,00	14,77	4.393,78	4.393,78	4.393,78	4.393,78
TOTAL		14,77	14,77	14,77		14,77	4.393,78	4.393,78	4.393,78	4.393,78

APLICACIÓN DE REDUCCIONES Y PENALIZACIONES

GRUPO DE PAGO	Importe Calculado	Importe prereduc.	Criterios de subvencionabilidad y compromisos	Presentación tardía	Omisión declaración	Condicionalidad	IMPORTE (Euros) RESUELTO
OLIVAR	4.393,78	4.393,78	0,00	0,00	0,00	0,00	4.393,78
TOTAL	4.393,78	4.393,78					4.393,78

RESUMEN DE PAGOS**IMPORTE (Euros)**

	RESUELTO	FEADER	MAPA	CAPADR
OLIVAR - Pago realizado	4.393,78 €	3.734,71 €	431,03 €	228,04 €

RECINTOS RESUELTOS

REF.	REFERENCIA SIGPAC	CULTIVO	DESCRIPCIÓN CULTIVO	S/R G.PAGO	PEND. MEDIA (%)	SUP. DEC. ADMISIBLE (ha)	SUP. COMPROM. (ha)	SUP. AJUSTADA COMPR.(1) (ha)	SUP. CONY. SIGPAC (ha)	SUP. CERTIE (ha)	SUP. CAMPO (ha)	SUP. CAMPO DETER. CULT. DECLARADO (ha)	SUP. DEC. REDUCIDA (ha)	SUP. RESUELTA (ha)
-1145830	41-065-052-00052-021	101237	OLIVAR-MORONA	R 419	28,50	1,30	1,30	1,30		1,30			1,30	1,30
-1145828	41-065-052-00052-023	101237	OLIVAR-MORONA	S 419	25,70	2,00	2,00	2,00		2,00			2,00	2,00
-1145786	41-065-052-00052-025	101237	OLIVAR-MORONA	S 419	23,90	9,69	9,69	9,69		9,69			9,69	9,69
-1145784	41-065-052-00052-022	101237	OLIVAR-MORONA	S 419	27,10	1,78	1,78	1,78		1,78			1,78	1,78

(1) Superficie declarada admisible ajustada con la superficie comprometida.

(2) Factor de penalización valorando el alcance para el tipo de compromiso.

Puede verificar la integridad de una copia de este documento mediante la lectura del código QR adjunto o mediante el acceso a la dirección <https://ws050.juntadeandalucia.es/verificarFirma> indicando el código de VERIFICACIÓN

FIRMADO POR

RAQUEL MARIA ESPIN CRESPO

17/12/2024

VERIFICACIÓN

Pk2jm6UYDU9J72AMTZUYRN3GET48NG

PÁG. 9278/9349



**APELLIDOS Y NOMBRE / RAZÓN SOCIAL**

SERRANO ALCOBENDAS CARMEN

NIF

***8125*

EXPEDIENTE

1075897

ANUALIDAD DE PAGO

1ª

IMPORTES POR ANUALIDAD

	2023	2024	2025	2026	2027
IMPORTE MÁXIMO SUBVENCIONABLE	3.641,16 €	3.641,16 €	3.641,16 €	3.034,30 €	3.034,30 €
IMPORTE MEDIO DE TRANSFERENCIA (€/ha)	297,48 €	297,48 €	297,48 €	247,90 €	247,90 €

RESUMEN DE UNIDADES

Cód	GRUPO DE PAGO	Sup. Dec. Admisible (ha)	Sup. Comprometida (ha)	Sup. ajustada compromiso (1) (ha)	% sobredec.	Sup. Resuelta (ha)	Importe Declarado	Importe Topado	Importe Resuelto	Importe tras sobredec.
419	OLIVAR	12,24		12,24	0,00	12,24	3.641,16	3.641,16	3.641,16	3.641,16
TOTAL		12,24	12,24	12,24		12,24	3.641,16	3.641,16	3.641,16	3.641,16

APLICACIÓN DE REDUCCIONES Y PENALIZACIONES

GRUPO DE PAGO	Importe Calculado	Importe prereduc.	Importe subvencionabilidad y compromisos	Presentación tardía	Omisión declaración	Condicionalidad	IMPORTE (Euros) RESUELTO
OLIVAR	3.641,16	3.641,16	0,00	0,00	0,00	0,00	3.641,16
TOTAL	3.641,16	3.641,16					3.641,16

RESUMEN DE PAGOS**IMPORTE (Euros)**

	RESUELTO	FEADER	MAPA	CAPADR
OLIVAR - Pago realizado	3.641,16 €	3.094,99 €	357,20 €	188,97 €

RECINTOS RESUELTOS

REF.	REFERENCIA SIGPAC	CULTIVO DESCRIPCIÓN CULTIVO	S/R G.PAGO	PEND. MEDIA (%)	SUP. DEC. ADMISIBLE (ha)	SUP. COMPROM. (ha)	SUP. AJUSTADA COMPR.(1) (ha)	SUP. CONY. SIGPAC (ha)	SUP. CERTIE (ha)	SUP. CAMPO (ha)	SUP. CAMPO DETER. CULT. DECLARADO (ha)	SUP. DEC. REDUCIDA (ha)	SUP. RESUELTA (ha)
-1471593	41-078-001-00087-002	101195 OLIVAR-LECHIN DE SEVILLA	S 419	16,50	0,03	0,03	0,03		0,03			0,03	0,03
-1471592	41-078-001-00087-002	101195 OLIVAR-LECHIN DE SEVILLA	S 419	16,50	2,73	2,73	2,73		2,73			2,73	2,73
-1471591	41-078-001-00087-002	101195 OLIVAR-LECHIN DE SEVILLA	S 419	16,50	1,19	1,19	1,19		1,19			1,19	1,19
-1471590	41-078-001-00087-002	101195 OLIVAR-LECHIN DE SEVILLA	S 419	16,50	0,13	0,13	0,13		0,13			0,13	0,13
5491610	41-078-001-00087-055	101195 OLIVAR-LECHIN DE SEVILLA	S 419	27,60	0,67	0,67	0,67		0,67			0,67	0,67
5491618	41-078-001-00087-054	101195 OLIVAR-LECHIN DE SEVILLA	S 419	14,80	0,32	0,32	0,32		0,32			0,32	0,32
5491621	41-078-001-00087-002	101195 OLIVAR-LECHIN DE SEVILLA	S 419	16,50	7,02	7,02	7,02		7,02			7,02	7,02
5491622	41-074-001-00041-005	101195 OLIVAR-LECHIN DE SEVILLA	S 419	17,70	0,15	0,15	0,15		0,15			0,15	0,15

(1) Superficie declarada admisible ajustada con la superficie comprometida.
(2) Factor de penalización valorando el alcance para el tipo de compromiso.

Puede verificar la integridad de una copia de este documento mediante la lectura del código QR adjunto o mediante el acceso a la dirección <https://ws050.juntadeandalucia.es/verificarFirma> indicando el código de VERIFICACIÓN

FIRMADO POR

RAQUEL MARIA ESPIN CRESPO

17/12/2024

VERIFICACIÓN

Pk2jm6UYDU9J72AMTZUYRN3GET48NG

PÁG. 9279/9349





<u>APELLIDOS Y NOMBRE / RAZÓN SOCIAL</u>	<u>NIF</u>	<u>EXPEDIENTE</u>	<u>ANUALIDAD DE PAGO</u>	<u>Nº DE SOCIOS</u>
SOCIEDAD AGR.TRANSF.CAMPEAGRO	***2524*	1220885	1ª	9

IMPORTE POR ANUALIDAD

	<u>2023</u>	<u>2024</u>	<u>2025</u>	<u>2026</u>	<u>2027</u>
IMPORTE MÁXIMO SUBVENCIONABLE	14.695,32 €	14.695,32 €	12.246,10 €	12.246,10 €	12.246,10 €
IMPORTE MEDIO DE TRANSFERENCIA (€/ha)	98,58 €	98,58 €	82,15 €	82,15 €	82,15 €

RESUMEN DE UNIDADES

<u>Cód</u>	<u>GRUPO DE PAGO</u>	<u>Sup. Dec. Admisible (ha)</u>	<u>Sup. Comprometida (ha)</u>	<u>Sup. ajustada compromiso (1) (ha)</u>	<u>% sobredec.</u>	<u>Sup. Resuelta (ha)</u>	<u>Importe Declarado</u>	<u>Importe Topado</u>	<u>Importe Resuelto</u>	<u>Importe tras sobredec.</u>
418	PASTOS ASOCIADOS A GANADERÍA ECOLÓGICA	149,07		149,07	0,00	149,07	14.695,32	14.695,32	14.695,32	14.695,32
TOTAL		149,07	149,07	149,07		149,07	14.695,32	14.695,32	14.695,32	14.695,32

APLICACIÓN DE REDUCCIONES Y PENALIZACIONES

<u>GRUPO DE PAGO</u>	<u>Importe Calculado</u>	<u>Importe prerreduc.</u>	<u>Criterios de subvencionabilidad y compromisos</u>	<u>Presentación tardía</u>	<u>Omisión declaración</u>	<u>Condicionidad</u>	<u>IMPORTE (Euros) RESUELTO</u>
PASTOS ASOCIADOS A GANADERÍA	14.695,32	14.695,32	0,00	0,00	0,00	0,00	14.695,32
TOTAL	14.695,32	14.695,32					14.695,32

RESUMEN DE PAGOS

	<u>RESUELTO</u>	<u>FEADER</u>	<u>MAPA</u>	<u>CAPADR</u>
PASTOS ASOCIADOS A GANADERÍA ECOLÓGICA - Pago realizado	14.695,32 €	12.491,02 €	1.441,61 €	762,69 €

RECINTOS RESUELTOS

<u>REE</u>	<u>REFERENCIA SIGPAC</u>	<u>CULTIVO DESCRIPCIÓN CULTIVO</u>	<u>S/R G.PAGO</u>	<u>PEND. MEDIA (%)</u>	<u>SUP. DEC. ADMISIBLE (ha)</u>	<u>SUP. COMPROM. (ha)</u>	<u>SUP. AJUSTADA COMPROM. (1) (ha)</u>	<u>SUP. CONV. SIGPAC (ha)</u>	<u>SUP. CERTIF. (ha)</u>	<u>SUP. CAMPO (ha)</u>	<u>SUP. CAMPO DETER. CULT. DECLARADO (ha)</u>	<u>SUP. DEC. REDUCIDA (ha)</u>	<u>SUP. RESUELTA (ha)</u>
-1286582	21-023-022-00019-001	62000 PASTOS PERMANENTES DE 5 O MAS AÑOS-SIN VARIEDAD	S 418	4,70	0,08	0,08	0,08		0,08			0,08	0,08
-1286561	21-023-022-00034-003	62000 PASTOS PERMANENTES DE 5 O MAS AÑOS-SIN VARIEDAD	S 418	3,20	0,08	0,08	0,08		0,08			0,08	0,08
7506461	21-023-022-00015-001	63000 PASTOS DE MENOS DE 5 AÑOS-SIN VARIEDAD	S 418	10,70	7,96	7,96	7,96		8,08			7,96	7,96
7518572	21-058-004-00016-017	63000 PASTOS DE MENOS DE 5 AÑOS-SIN VARIEDAD	S 418	9,90	0,36	0,36	0,36		1,72			0,36	0,36
1700000007219925	21-023-022-00058-002	63000 PASTOS DE MENOS DE 5 AÑOS-SIN VARIEDAD	S 418	7,00	4,76	4,76	4,76		4,76			4,76	4,76
1700000007219927	21-058-004-00018-009	63000 PASTOS DE MENOS DE 5 AÑOS-SIN VARIEDAD	S 418	9,40	69,59	69,59	69,59		69,59			69,59	69,59
1700000007219933	21-023-022-00015-002	63000 PASTOS DE MENOS DE 5 AÑOS-SIN VARIEDAD	S 418	2,50	0,70	0,70	0,70		0,70			0,70	0,70
1700000007219946	21-058-004-00016-015	63000 PASTOS DE MENOS DE 5 AÑOS-SIN VARIEDAD	S 418	7,50	16,85	16,85	16,85		16,85			16,85	16,85
1700000007219947	21-058-004-00019-008	63000 PASTOS DE MENOS DE 5 AÑOS-SIN VARIEDAD	S 418	12,70	6,51	6,51	6,51		7,04			6,51	6,51
1700000007219966	21-023-022-00012-001	62000 PASTOS PERMANENTES DE 5 O MAS AÑOS-SIN VARIEDAD	S 418	7,40	6,66	6,66	6,66		6,66			6,66	6,66
1700000007219985	21-023-022-00034-001	62000 PASTOS PERMANENTES DE 5 O MAS AÑOS-SIN VARIEDAD	S 418	13,90	2,10	2,10	2,10		2,80			2,10	2,10
1700000007219986	21-058-004-00018-026	62000 PASTOS PERMANENTES DE 5 O MAS AÑOS-SIN VARIEDAD	S 418	19,10	4,26	4,26	4,26		9,46			4,26	4,26
1700000007219988	21-023-022-00014-001	62000 PASTOS PERMANENTES DE 5 O MAS AÑOS-SIN VARIEDAD	S 418	6,40	1,22	1,22	1,22		1,22			1,22	1,22
1700000007219991	21-023-022-00032-001	62000 PASTOS PERMANENTES DE 5 O MAS AÑOS-SIN VARIEDAD	S 418	5,20	1,95	1,95	1,95		1,95			1,95	1,95
1700000007219992	21-023-022-00033-002	62000 PASTOS PERMANENTES DE 5 O MAS AÑOS-SIN VARIEDAD	S 418	5,50	0,22	0,22	0,22		0,22			0,22	0,22
1700000007219994	21-023-022-00031-010	62000 PASTOS PERMANENTES DE 5 O MAS AÑOS-SIN VARIEDAD	S 418	8,50	7,70	7,70	7,70		7,70			7,70	7,70
1700000007219998	21-023-022-00018-002	62000 PASTOS PERMANENTES DE 5 O MAS AÑOS-SIN VARIEDAD	S 418	4,80	0,57	0,57	0,57		0,57			0,57	0,57
1700000007219999	21-023-023-00036-002	62000 PASTOS PERMANENTES DE 5 O MAS AÑOS-SIN VARIEDAD	S 418	8,40	5,74	5,74	5,74		6,75			5,74	5,74
1700000007220007	21-023-022-00062-001	62000 PASTOS PERMANENTES DE 5 O MAS AÑOS-SIN VARIEDAD	S 418	4,70	0,59	0,59	0,59		0,59			0,59	0,59
1700000007220011	21-023-022-00012-003	62000 PASTOS PERMANENTES DE 5 O MAS AÑOS-SIN VARIEDAD	S 418	4,30	0,04	0,04	0,04		0,04			0,04	0,04
1700000007220030	21-058-004-00018-033	63000 PASTOS DE MENOS DE 5 AÑOS-SIN VARIEDAD	S 418	13,20	11,13	11,13	11,13		11,13			11,13	11,13

(1) Superficie declarada admisible ajustada con la superficie comprometida.
(2) Factor de penalización valorando el alcance para el tipo de compromiso.

Puede verificar la integridad de una copia de este documento mediante la lectura del código QR adjunto o mediante el acceso a la dirección <https://ws050.juntadeandalucia.es/verificarFirma> indicando el código de VERIFICACIÓN

FIRMADO POR

RAQUEL MARIA ESPIN CRESPO

17/12/2024

VERIFICACIÓN

Pk2jm6UYDU9J72AMTZUYRN3GET48NG

PÁG. 9280/9349



**INCIDENCIAS****INCIDENCIA DESCRIPCIÓN**

- 238 Recinto cuyo CAP declarado es mayor al CAP prevalente y no presenta alegación al SIGPAC.
Ref:1700000007220010 Recinto:21-058-004-00016-00003 Cultivo:62000 PASTOS PERMANENTES DE 5 O MAS AÑOS-SIN VARIEDAD Secano CAP prevalente: CAP declarado:75 Exceso de superficie (Hectáreas):0,22
Ref:7518414 Recinto:21-058-004-00016-00031 Cultivo:62000 PASTOS PERMANENTES DE 5 O MAS AÑOS-SIN VARIEDAD Secano CAP prevalente: CAP declarado:100 Exceso de superficie (Hectáreas):0,29
- 100400 Recinto con cultivo, variedad, régimen de explotación o uso Siggac no compatible con la operación solicitada (Anexo IV.I Cultivos y variedades elegibles para las Intervenciones. Orden de 28 de marzo de 2023).
Ref:7506460 Recinto:21-023-022-00015-00006 Cultivo:63000 PASTOS DE MENOS DE 5 AÑOS-SIN VARIEDAD Secano Uso:OV
Ref:7506459 Recinto:21-023-022-00015-00008 Cultivo:63000 PASTOS DE MENOS DE 5 AÑOS-SIN VARIEDAD Secano Uso:OV
Ref:1700000007220010 Recinto:21-058-004-00016-00003 Cultivo:62000 PASTOS PERMANENTES DE 5 O MAS AÑOS-SIN VARIEDAD Secano Uso:OV
Ref:7518414 Recinto:21-058-004-00016-00031 Cultivo:62000 PASTOS PERMANENTES DE 5 O MAS AÑOS-SIN VARIEDAD Secano Uso:FS
- 100402 Recinto solicitado no forma parte de ningún organismo de control autorizado para la producción ecológica en Andalucía o fecha de inscripción posterior al plazo establecido (Anexo I. Criterios de Subvencionabilidad. Orden 28 de marzo de 2023).
Ref:7506460 Recinto:21-023-022-00015-00006 Cultivo:63000 PASTOS DE MENOS DE 5 AÑOS-SIN VARIEDAD Secano
Ref:7506459 Recinto:21-023-022-00015-00008 Cultivo:63000 PASTOS DE MENOS DE 5 AÑOS-SIN VARIEDAD Secano
Ref:7518414 Recinto:21-058-004-00016-00031 Cultivo:62000 PASTOS PERMANENTES DE 5 O MAS AÑOS-SIN VARIEDAD Secano
Ref:7518571 Recinto:21-058-004-00016-00037 Cultivo:63000 PASTOS DE MENOS DE 5 AÑOS-SIN VARIEDAD Secano
Ref:7518573 Recinto:21-058-004-00016-00038 Cultivo:63000 PASTOS DE MENOS DE 5 AÑOS-SIN VARIEDAD Secano
- 100407 Explotación solicitada no forma parte de ningún organismo de control autorizado para la producción ecológica en Andalucía o fecha de inscripción posterior al plazo establecido (Anexo I. Criterios de Subvencionabilidad. Orden 28 de marzo de 2023).
Explotación:ES210580000204 Especie:PORCINO
Explotación:ES410120000511 Especie:BOVINA
- 100411 Recinto no admisible por no estar asociado en SIGGAN a una explotación ganadera (Artículo 10 de la Orden de 28 de marzo de 2023).
Ref:7506460 Recinto:21-023-022-00015-00006 Cultivo:63000 PASTOS DE MENOS DE 5 AÑOS-SIN VARIEDAD Secano
Ref:7506459 Recinto:21-023-022-00015-00008 Cultivo:63000 PASTOS DE MENOS DE 5 AÑOS-SIN VARIEDAD Secano
Ref:-971457 Recinto:21-058-004-00014-00002 Cultivo:62000 PASTOS PERMANENTES DE 5 O MAS AÑOS-SIN VARIEDAD Secano
Ref:7518414 Recinto:21-058-004-00016-00031 Cultivo:62000 PASTOS PERMANENTES DE 5 O MAS AÑOS-SIN VARIEDAD Secano
Ref:7518571 Recinto:21-058-004-00016-00037 Cultivo:63000 PASTOS DE MENOS DE 5 AÑOS-SIN VARIEDAD Secano
Ref:7518573 Recinto:21-058-004-00016-00038 Cultivo:63000 PASTOS DE MENOS DE 5 AÑOS-SIN VARIEDAD Secano
Ref:1700000007219987 Recinto:21-058-005-00032-00006 Cultivo:62000 PASTOS PERMANENTES DE 5 O MAS AÑOS-SIN VARIEDAD Secano
- 100421 Recinto declarado por error para una operación de la 6503, que se ha corregido de oficio marcando la operación correcta, de acuerdo con la fecha de inscripción del recinto en la producción ecológica.
Ref:1700000007219966 Recinto:21-023-022-00012-00001 Cultivo:62000 PASTOS PERMANENTES DE 5 O MAS AÑOS-SIN VARIEDAD Secano
Ref:1700000007220011 Recinto:21-023-022-00012-00003 Cultivo:62000 PASTOS PERMANENTES DE 5 O MAS AÑOS-SIN VARIEDAD Secano
Ref:1700000007219988 Recinto:21-023-022-00014-00001 Cultivo:62000 PASTOS PERMANENTES DE 5 O MAS AÑOS-SIN VARIEDAD Secano
Ref:1700000007219933 Recinto:21-023-022-00015-00002 Cultivo:63000 PASTOS DE MENOS DE 5 AÑOS-SIN VARIEDAD Secano
Ref:1700000007219998 Recinto:21-023-022-00018-00002 Cultivo:62000 PASTOS PERMANENTES DE 5 O MAS AÑOS-SIN VARIEDAD Secano
Ref:-1286582 Recinto:21-023-022-00019-00001 Cultivo:62000 PASTOS PERMANENTES DE 5 O MAS AÑOS-SIN VARIEDAD Secano
Ref:1700000007219994 Recinto:21-023-022-00031-00010 Cultivo:62000 PASTOS PERMANENTES DE 5 O MAS AÑOS-SIN VARIEDAD Secano
Ref:1700000007219991 Recinto:21-023-022-00032-00001 Cultivo:62000 PASTOS PERMANENTES DE 5 O MAS AÑOS-SIN VARIEDAD Secano
Ref:1700000007219992 Recinto:21-023-022-00033-00002 Cultivo:62000 PASTOS PERMANENTES DE 5 O MAS AÑOS-SIN VARIEDAD Secano
Ref:1700000007219985 Recinto:21-023-022-00034-00001 Cultivo:62000 PASTOS PERMANENTES DE 5 O MAS AÑOS-SIN VARIEDAD Secano
Ref:-1286561 Recinto:21-023-022-00034-00003 Cultivo:62000 PASTOS PERMANENTES DE 5 O MAS AÑOS-SIN VARIEDAD Secano
Ref:1700000007219925 Recinto:21-023-022-00058-00002 Cultivo:63000 PASTOS DE MENOS DE 5 AÑOS-SIN VARIEDAD Secano
Ref:1700000007220007 Recinto:21-023-022-00062-00001 Cultivo:62000 PASTOS PERMANENTES DE 5 O MAS AÑOS-SIN VARIEDAD Secano
Ref:1700000007219999 Recinto:21-023-023-00036-00002 Cultivo:62000 PASTOS PERMANENTES DE 5 O MAS AÑOS-SIN VARIEDAD Secano
Ref:-971457 Recinto:21-058-004-00014-00002 Cultivo:62000 PASTOS PERMANENTES DE 5 O MAS AÑOS-SIN VARIEDAD Secano
Ref:1700000007220010 Recinto:21-058-004-00016-00003 Cultivo:62000 PASTOS PERMANENTES DE 5 O MAS AÑOS-SIN

(1) Superficie declarada admisible ajustada con la superficie comprometida.
(2) Factor de penalización valorando el alcance para el tipo de compromiso.

Puede verificar la integridad de una copia de este documento mediante la lectura del código QR adjunto o mediante el acceso a la dirección <https://ws050.juntadeandalucia.es/verificarFirma> indicando el código de VERIFICACIÓN

FIRMADO POR	RAQUEL MARIA ESPIN CRESPO	17/12/2024	
VERIFICACIÓN	Pk2jm6UYDU9J72AMTZUYRN3GET48NG	PÁG. 9281/9349	

**INCIDENCIAS****INCIDENCIA DESCRIPCIÓN**

	VARIEDAD Secano Ref:170000007219946 Recinto:21-058-004-00016-00015 Cultivo:63000 PASTOS DE MENOS DE 5 AÑOS-SIN VARIEDAD Secano Ref:-518723 Recinto:21-058-004-00016-00021 Cultivo:62000 PASTOS PERMANENTES DE 5 O MAS AÑOS-SIN VARIEDAD Secano Ref:170000007220013 Recinto:21-058-004-00016-00022 Cultivo:62000 PASTOS PERMANENTES DE 5 O MAS AÑOS-SIN VARIEDAD Secano Ref:170000007219927 Recinto:21-058-004-00018-00009 Cultivo:63000 PASTOS DE MENOS DE 5 AÑOS-SIN VARIEDAD Secano Ref:170000007220012 Recinto:21-058-004-00018-00013 Cultivo:62000 PASTOS PERMANENTES DE 5 O MAS AÑOS-SIN VARIEDAD Secano Ref:170000007219986 Recinto:21-058-004-00018-00026 Cultivo:62000 PASTOS PERMANENTES DE 5 O MAS AÑOS-SIN VARIEDAD Secano Ref:170000007220030 Recinto:21-058-004-00018-00033 Cultivo:63000 PASTOS DE MENOS DE 5 AÑOS-SIN VARIEDAD Secano Ref:170000007220008 Recinto:21-058-004-00019-00003 Cultivo:62000 PASTOS PERMANENTES DE 5 O MAS AÑOS-SIN VARIEDAD Secano Ref:170000007219947 Recinto:21-058-004-00019-00008 Cultivo:63000 PASTOS DE MENOS DE 5 AÑOS-SIN VARIEDAD Secano Ref:170000007219987 Recinto:21-058-005-00032-00006 Cultivo:62000 PASTOS PERMANENTES DE 5 O MAS AÑOS-SIN VARIEDAD Secano
100424	Solicita recinto que no está comprometido para la operación. Ref:7506460 Recinto:21-023-022-00015-00006 Cultivo:63000 PASTOS DE MENOS DE 5 AÑOS-SIN VARIEDAD Secano Ref:7506459 Recinto:21-023-022-00015-00008 Cultivo:63000 PASTOS DE MENOS DE 5 AÑOS-SIN VARIEDAD Secano Ref:-971457 Recinto:21-058-004-00014-00002 Cultivo:62000 PASTOS PERMANENTES DE 5 O MAS AÑOS-SIN VARIEDAD Secano Ref:7518415 Recinto:21-058-004-00016-00002 Cultivo:62000 PASTOS PERMANENTES DE 5 O MAS AÑOS-SIN VARIEDAD Secano Ref:170000007220010 Recinto:21-058-004-00016-00003 Cultivo:62000 PASTOS PERMANENTES DE 5 O MAS AÑOS-SIN VARIEDAD Secano Ref:-518723 Recinto:21-058-004-00016-00021 Cultivo:62000 PASTOS PERMANENTES DE 5 O MAS AÑOS-SIN VARIEDAD Secano Ref:170000007220013 Recinto:21-058-004-00016-00022 Cultivo:62000 PASTOS PERMANENTES DE 5 O MAS AÑOS-SIN VARIEDAD Secano Ref:7518414 Recinto:21-058-004-00016-00031 Cultivo:62000 PASTOS PERMANENTES DE 5 O MAS AÑOS-SIN VARIEDAD Secano Ref:7518571 Recinto:21-058-004-00016-00037 Cultivo:63000 PASTOS DE MENOS DE 5 AÑOS-SIN VARIEDAD Secano Ref:7518573 Recinto:21-058-004-00016-00038 Cultivo:63000 PASTOS DE MENOS DE 5 AÑOS-SIN VARIEDAD Secano Ref:170000007220012 Recinto:21-058-004-00018-00013 Cultivo:62000 PASTOS PERMANENTES DE 5 O MAS AÑOS-SIN VARIEDAD Secano Ref:170000007220008 Recinto:21-058-004-00019-00003 Cultivo:62000 PASTOS PERMANENTES DE 5 O MAS AÑOS-SIN VARIEDAD Secano Ref:170000007219987 Recinto:21-058-005-00032-00006 Cultivo:62000 PASTOS PERMANENTES DE 5 O MAS AÑOS-SIN VARIEDAD Secano
101111	Verifica que si el titular es una S.C.T.A., S.C.E.C.T., S.A.T. de producción o Titularidad Compartida, en aplicación de la degesividad para el cálculo de la ayuda, se le considera un número de socios Número de socios:9

Datos considerados para el Cálculo de la Carga Ganadera mínima y máxima del expediente

Explotación	Especie	Inscrito en Sipea y Admisible	Ugm Calculada para CG Mínima	Ugm Calculada para CG Máxima
ES21058000204	BOVINA	SI	137,98	137,98
ES21058000204	PORCINO	NO	0,00	0,00
ES410120000511	BOVINA	NO	0,00	25,32
			137,98	163,30

Superficie determinada para Cálculo Carga Ganadera Mínima: 243,57 ha
 Superficie determinada para Cálculo Carga Ganadera Máxima: 373,86 ha
 Carga Ganadera Mínima Expediente: 0,57 ugm/ha
 Carga Ganadera Máxima Expediente: 0,44 ugm/ha

Recintos Determinados para el Cálculo de Garga Ganadera Mínima

REF.	REFERENCIA SIGPAC	CULTIVO	DESCRIPCIÓN CULTIVO	S/R	SUP. RESUELTA (ha)
-1286582	21-023-022-00019-00001	62000	PASTOS PERMANENTES DE 5 O MAS AÑOS-SIN VARIEDAD	S	0,08
-1286561	21-023-022-00034-00003	62000	PASTOS PERMANENTES DE 5 O MAS AÑOS-SIN VARIEDAD	S	0,08
-971457	21-058-004-00014-00002	62000	PASTOS PERMANENTES DE 5 O MAS AÑOS-SIN VARIEDAD	S	0,11

(1) Superficie declarada admisible ajustada con la superficie comprometida.
 (2) Factor de penalización valorando el alcance para el tipo de compromiso.

Puede verificar la integridad de una copia de este documento mediante la lectura del código QR adjunto o mediante el acceso a la dirección <https://ws050.juntadeandalucia.es/verificarFirma> indicando el código de VERIFICACIÓN

FIRMADO POR	RAQUEL MARIA ESPIN CRESPO	17/12/2024
VERIFICACIÓN	Pk2jm6UYDU9J72AMTZUYRN3GET48NG	PÁG. 9282/9349



**Datos considerados para el Cálculo de la Carga Ganadera mínima y máxima del expediente****Recintos Determinados para el Cálculo de Garga Ganadera Mínima**

REF.	REFERENCIA SIGPAC	CULTIVO	DESCRIPCIÓN CULTIVO	SUP.	
				S/R	RESUELTA (ha)
-518723	21-058-004-00016-00021	62000	PASTOS PERMANENTES DE 5 O MAS AÑOS-SIN VARIEDAD	S	19,69
7506461	21-023-022-00015-00001	63000	PASTOS DE MENOS DE 5 AÑOS-SIN VARIEDAD	S	7,96
7518415	21-058-004-00016-00002	62000	PASTOS PERMANENTES DE 5 O MAS AÑOS-SIN VARIEDAD	S	65,02
7518572	21-058-004-00016-00017	63000	PASTOS DE MENOS DE 5 AÑOS-SIN VARIEDAD	S	0,36
1700000007219925	21-023-022-00058-00002	63000	PASTOS DE MENOS DE 5 AÑOS-SIN VARIEDAD	S	4,76
1700000007219927	21-058-004-00018-00009	63000	PASTOS DE MENOS DE 5 AÑOS-SIN VARIEDAD	S	69,59
1700000007219933	21-023-022-00015-00002	63000	PASTOS DE MENOS DE 5 AÑOS-SIN VARIEDAD	S	0,70
1700000007219946	21-058-004-00016-00015	63000	PASTOS DE MENOS DE 5 AÑOS-SIN VARIEDAD	S	16,85
1700000007219947	21-058-004-00019-00008	63000	PASTOS DE MENOS DE 5 AÑOS-SIN VARIEDAD	S	6,51
1700000007219966	21-023-022-00012-00001	62000	PASTOS PERMANENTES DE 5 O MAS AÑOS-SIN VARIEDAD	S	6,66
1700000007219985	21-023-022-00034-00001	62000	PASTOS PERMANENTES DE 5 O MAS AÑOS-SIN VARIEDAD	S	2,10
1700000007219986	21-058-004-00018-00026	62000	PASTOS PERMANENTES DE 5 O MAS AÑOS-SIN VARIEDAD	S	4,26
1700000007219987	21-058-005-00032-00006	62000	PASTOS PERMANENTES DE 5 O MAS AÑOS-SIN VARIEDAD	S	0,77
1700000007219988	21-023-022-00014-00001	62000	PASTOS PERMANENTES DE 5 O MAS AÑOS-SIN VARIEDAD	S	1,22
1700000007219991	21-023-022-00032-00001	62000	PASTOS PERMANENTES DE 5 O MAS AÑOS-SIN VARIEDAD	S	1,95
1700000007219992	21-023-022-00033-00002	62000	PASTOS PERMANENTES DE 5 O MAS AÑOS-SIN VARIEDAD	S	0,22
1700000007219994	21-023-022-00031-00010	62000	PASTOS PERMANENTES DE 5 O MAS AÑOS-SIN VARIEDAD	S	7,70
1700000007219998	21-023-022-00018-00002	62000	PASTOS PERMANENTES DE 5 O MAS AÑOS-SIN VARIEDAD	S	0,57
1700000007219999	21-023-023-00036-00002	62000	PASTOS PERMANENTES DE 5 O MAS AÑOS-SIN VARIEDAD	S	5,74
1700000007220007	21-023-022-00062-00001	62000	PASTOS PERMANENTES DE 5 O MAS AÑOS-SIN VARIEDAD	S	0,59
1700000007220008	21-058-004-00019-00003	62000	PASTOS PERMANENTES DE 5 O MAS AÑOS-SIN VARIEDAD	S	1,24
1700000007220010	21-058-004-00016-00003	62000	PASTOS PERMANENTES DE 5 O MAS AÑOS-SIN VARIEDAD	S	0,00
1700000007220011	21-023-022-00012-00003	62000	PASTOS PERMANENTES DE 5 O MAS AÑOS-SIN VARIEDAD	S	0,04
1700000007220013	21-058-004-00016-00022	62000	PASTOS PERMANENTES DE 5 O MAS AÑOS-SIN VARIEDAD	S	7,67
1700000007220030	21-058-004-00018-00033	63000	PASTOS DE MENOS DE 5 AÑOS-SIN VARIEDAD	S	11,13

Recintos Determinados para el Cálculo de Garga Ganadera Máxima

REF.	REFERENCIA SIGPAC	CULTIVO	DESCRIPCIÓN CULTIVO	SUP.	
				S/R	RESUELTA (ha)
-1571238	21-058-004-00016-00029	63000	PASTOS DE MENOS DE 5 AÑOS-SIN VARIEDAD	R	1,27
-1571237	21-023-022-00058-00004	63000	PASTOS DE MENOS DE 5 AÑOS-SIN VARIEDAD	S	0,55
-1286582	21-023-022-00019-00001	62000	PASTOS PERMANENTES DE 5 O MAS AÑOS-SIN VARIEDAD	S	0,08
-1286561	21-023-022-00034-00003	62000	PASTOS PERMANENTES DE 5 O MAS AÑOS-SIN VARIEDAD	S	0,08
-1286393	21-023-022-00015-00004	63000	PASTOS DE MENOS DE 5 AÑOS-SIN VARIEDAD	S	0,12
-971468	41-012-035-00008-00007	20000	BARBECHO TRADICIONAL-SIN VARIEDAD	S	6,37
-971457	21-058-004-00014-00002	62000	PASTOS PERMANENTES DE 5 O MAS AÑOS-SIN VARIEDAD	S	0,11
-518723	21-058-004-00016-00021	62000	PASTOS PERMANENTES DE 5 O MAS AÑOS-SIN VARIEDAD	S	19,69
7506459	21-023-022-00015-00008	63000	PASTOS DE MENOS DE 5 AÑOS-SIN VARIEDAD	S	0,02
7506460	21-023-022-00015-00006	63000	PASTOS DE MENOS DE 5 AÑOS-SIN VARIEDAD	S	0,01
7506461	21-023-022-00015-00001	63000	PASTOS DE MENOS DE 5 AÑOS-SIN VARIEDAD	S	7,96
7506543	21-023-022-00015-00007	63000	PASTOS DE MENOS DE 5 AÑOS-SIN VARIEDAD	S	0,03
7512915	21-023-022-00015-00005	63000	PASTOS DE MENOS DE 5 AÑOS-SIN VARIEDAD	S	0,19
7518354	21-058-004-00016-00041	63000	PASTOS DE MENOS DE 5 AÑOS-SIN VARIEDAD	S	0,02

(1) Superficie declarada admisible ajustada con la superficie comprometida.
(2) Factor de penalización valorando el alcance para el tipo de compromiso.

Puede verificar la integridad de una copia de este documento mediante la lectura del código QR adjunto o mediante el acceso a la dirección <https://ws050.juntadeandalucia.es/verificarFirma> indicando el código de VERIFICACIÓN

FIRMADO POR

RAQUEL MARIA ESPIN CRESPO

17/12/2024

VERIFICACIÓN

Pk2jm6UYDU9J72AMTZUYRN3GET48NG

PÁG. 9283/9349



**Datos considerados para el Cálculo de la Carga Ganadera mínima y máxima del expediente****Recintos Determinados para el Cálculo de Garga Ganadera Máxima**

REF.	REFERENCIA SIGPAC	CULTIVO	DESCRIPCIÓN CULTIVO	SUP.	
				S/R	RESUELTA (ha)
7518355	21-058-004-00016-00028	63000	PASTOS DE MENOS DE 5 AÑOS-SIN VARIEDAD	S	6,28
7518356	21-058-004-00016-00039	63000	PASTOS DE MENOS DE 5 AÑOS-SIN VARIEDAD	S	0,33
7518357	21-058-004-00016-00040	63000	PASTOS DE MENOS DE 5 AÑOS-SIN VARIEDAD	S	0,10
7518412	21-058-004-00016-00034	62000	PASTOS PERMANENTES DE 5 O MAS AÑOS-SIN VARIEDAD	S	0,00
7518413	21-058-004-00016-00032	62000	PASTOS PERMANENTES DE 5 O MAS AÑOS-SIN VARIEDAD	S	0,00
7518414	21-058-004-00016-00031	62000	PASTOS PERMANENTES DE 5 O MAS AÑOS-SIN VARIEDAD	S	0,00
7518415	21-058-004-00016-00002	62000	PASTOS PERMANENTES DE 5 O MAS AÑOS-SIN VARIEDAD	S	65,02
7518571	21-058-004-00016-00037	63000	PASTOS DE MENOS DE 5 AÑOS-SIN VARIEDAD	S	1,33
7518572	21-058-004-00016-00017	63000	PASTOS DE MENOS DE 5 AÑOS-SIN VARIEDAD	S	0,36
7518573	21-058-004-00016-00038	63000	PASTOS DE MENOS DE 5 AÑOS-SIN VARIEDAD	S	0,03
1700000007219921	41-012-035-00008-00007	20000	BARBECHO TRADICIONAL-SIN VARIEDAD	S	46,26
1700000007219925	21-023-022-00058-00002	63000	PASTOS DE MENOS DE 5 AÑOS-SIN VARIEDAD	S	4,76
1700000007219927	21-058-004-00018-00009	63000	PASTOS DE MENOS DE 5 AÑOS-SIN VARIEDAD	S	69,59
1700000007219930	41-012-035-00008-00012	20000	BARBECHO TRADICIONAL-SIN VARIEDAD	S	23,65
1700000007219933	21-023-022-00015-00002	63000	PASTOS DE MENOS DE 5 AÑOS-SIN VARIEDAD	S	0,70
1700000007219941	41-012-035-00008-00004	20000	BARBECHO TRADICIONAL-SIN VARIEDAD	S	37,91
1700000007219946	21-058-004-00016-00015	63000	PASTOS DE MENOS DE 5 AÑOS-SIN VARIEDAD	S	16,85
1700000007219947	21-058-004-00019-00008	63000	PASTOS DE MENOS DE 5 AÑOS-SIN VARIEDAD	S	6,51
1700000007219966	21-023-022-00012-00001	62000	PASTOS PERMANENTES DE 5 O MAS AÑOS-SIN VARIEDAD	S	6,66
1700000007219985	21-023-022-00034-00001	62000	PASTOS PERMANENTES DE 5 O MAS AÑOS-SIN VARIEDAD	S	2,10
1700000007219986	21-058-004-00018-00026	62000	PASTOS PERMANENTES DE 5 O MAS AÑOS-SIN VARIEDAD	S	4,26
1700000007219987	21-058-005-00032-00006	62000	PASTOS PERMANENTES DE 5 O MAS AÑOS-SIN VARIEDAD	S	0,77
1700000007219988	21-023-022-00014-00001	62000	PASTOS PERMANENTES DE 5 O MAS AÑOS-SIN VARIEDAD	S	1,22
1700000007219991	21-023-022-00032-00001	62000	PASTOS PERMANENTES DE 5 O MAS AÑOS-SIN VARIEDAD	S	1,95
1700000007219992	21-023-022-00033-00002	62000	PASTOS PERMANENTES DE 5 O MAS AÑOS-SIN VARIEDAD	S	0,22
1700000007219994	21-023-022-00031-00010	62000	PASTOS PERMANENTES DE 5 O MAS AÑOS-SIN VARIEDAD	S	7,70
1700000007219998	21-023-022-00018-00002	62000	PASTOS PERMANENTES DE 5 O MAS AÑOS-SIN VARIEDAD	S	0,57
1700000007219999	21-023-023-00036-00002	62000	PASTOS PERMANENTES DE 5 O MAS AÑOS-SIN VARIEDAD	S	5,74
1700000007220006	21-040-025-00011-00001	62000	PASTOS PERMANENTES DE 5 O MAS AÑOS-SIN VARIEDAD	S	5,82
1700000007220007	21-023-022-00062-00001	62000	PASTOS PERMANENTES DE 5 O MAS AÑOS-SIN VARIEDAD	S	0,59
1700000007220008	21-058-004-00019-00003	62000	PASTOS PERMANENTES DE 5 O MAS AÑOS-SIN VARIEDAD	S	1,24
1700000007220010	21-058-004-00016-00003	62000	PASTOS PERMANENTES DE 5 O MAS AÑOS-SIN VARIEDAD	S	0,00
1700000007220011	21-023-022-00012-00003	62000	PASTOS PERMANENTES DE 5 O MAS AÑOS-SIN VARIEDAD	S	0,04
1700000007220012	21-058-004-00018-00013	62000	PASTOS PERMANENTES DE 5 O MAS AÑOS-SIN VARIEDAD	S	0,00
1700000007220013	21-058-004-00016-00022	62000	PASTOS PERMANENTES DE 5 O MAS AÑOS-SIN VARIEDAD	S	7,67
1700000007220030	21-058-004-00018-00033	63000	PASTOS DE MENOS DE 5 AÑOS-SIN VARIEDAD	S	11,13

Incidencias de carga ganadera**INCIDENCIA DESCRIPCIÓN**

- 238 Recinto cuyo CAP declarado es mayor al CAP prevalente y no presenta alegación al SIGPAC.
 Ref:7518412 Recinto:21-058-004-00016-00034 Cultivo:62000 PASTOS PERMANENTES DE 5 O MAS AÑOS-SIN VARIEDAD Secano
 CAP prevalente: CAP declarado:100 Exceso de superficie (Hectáreas):0,05
 Ref:7518413 Recinto:21-058-004-00016-00032 Cultivo:62000 PASTOS PERMANENTES DE 5 O MAS AÑOS-SIN VARIEDAD Secano

(1) Superficie declarada admisible ajustada con la superficie comprometida.
 (2) Factor de penalización valorando el alcance para el tipo de compromiso.

Puede verificar la integridad de una copia de este documento mediante la lectura del código QR adjunto o mediante el acceso a la dirección <https://ws050.juntadeandalucia.es/verificarFirma> indicando el código de VERIFICACIÓN

FIRMADO POR	RAQUEL MARIA ESPIN CRESPO	17/12/2024	
VERIFICACIÓN	Pk2jm6UYDU9J72AMTZUYRN3GET48NG	PÁG. 9284/9349	

**Datos considerados para el Cálculo de la Carga Ganadera mínima y máxima del expediente**

- CAP prevalente: CAP declarado:100 Exceso de superficie (Hectáreas):0,3
 Ref:7518414 Recinto:21-058-004-00016-00031 Cultivo:62000 PASTOS PERMANENTES DE 5 O MAS AÑOS-SIN VARIEDAD Secano
 CAP prevalente: CAP declarado:100 Exceso de superficie (Hectáreas):0,29
 Ref:1700000007220010 Recinto:21-058-004-00016-00003 Cultivo:62000 PASTOS PERMANENTES DE 5 O MAS AÑOS-SIN
 VARIEDAD Secano CAP prevalente: CAP declarado:75 Exceso de superficie (Hectáreas):0,22
- 452 Actividad agraria declarada en un recinto no compatible con el uso PA, PR o PS asignado en SIGPAC para ese recinto.
 Ref:-971456 Recinto:21-040-025-00016-00008 Cultivo:62000 PASTOS PERMANENTES DE 5 O MAS AÑOS-SIN VARIEDAD Secano
 USO ASIGNADO EN SIGPAC:PR
 Ref:-971455 Recinto:21-040-025-00016-00007 Cultivo:62000 PASTOS PERMANENTES DE 5 O MAS AÑOS-SIN VARIEDAD Secano
 USO ASIGNADO EN SIGPAC:PR
 Ref:1700000007219980 Recinto:21-040-025-00005-00007 Cultivo:62000 PASTOS PERMANENTES DE 5 O MAS AÑOS-SIN
 VARIEDAD Secano USO ASIGNADO EN SIGPAC:PR
- 100407 Explotación solicitada no forma parte de ningún organismo de control autorizado para la producción ecológica en Andalucía o fecha de inscripción posterior al plazo establecido (Anexo I. Criterios de Subvencionabilidad. Orden 28 de marzo de 2023).
 Explotación:ES210580000204 Especie:PORCINO
 Explotación:ES410120000511 Especie:BOVINA

(1) Superficie declarada admisible ajustada con la superficie comprometida.
 (2) Factor de penalización valorando el alcance para el tipo de compromiso.

Puede verificar la integridad de una copia de este documento mediante la lectura del código QR adjunto o mediante el acceso a la dirección <https://ws050.juntadeandalucia.es/verificarFirma> indicando el código de VERIFICACIÓN

FIRMADO POR	RAQUEL MARIA ESPIN CRESPO	17/12/2024	
VERIFICACIÓN	Pk2jm6UYDU9J72AMTZUYRN3GET48NG	PÁG. 9285/9349	

**APELLIDOS Y NOMBRE / RAZÓN SOCIAL**

SOLANAS DE GARROTE II, SL

NIF
***0569*EXPEDIENTE
1108396ANUALIDAD
DE PAGO
1ª**IMPORTE POR ANUALIDAD**

	2023	2024	2025	2026	2027
IMPORTE MÁXIMO SUBVENCIONABLE	13.776,63 €	13.776,63 €	11.480,47 €	11.480,47 €	11.480,47 €
IMPORTE MEDIO DE TRANSFERENCIA (€/ha)	86,85 €	86,85 €	72,37 €	72,37 €	72,37 €

RESUMEN DE UNIDADES

Cód	GRUPO DE PAGO	Sup. Dec. Admisible (ha)	Sup. Comprometida (ha)	Sup. ajustada compromiso (1) (ha)	% sobredecc.	Sup. Resuelta (ha)	Importe Declarado	Importe Topado	Importe Resuelto	Importe tras sobredecc.
416	HERBÁCEOS	15,06		11,75	0,00	11,75	2.131,57	2.131,57	2.131,57	2.131,57
418	PASTOS ASOCIADOS A GANADERÍA ECOLÓGICA	146,88		146,88	0,00	146,88	11.645,26	11.645,06	11.645,06	11.645,06
TOTAL		161,94	158,63	158,63		158,63	13.776,83	13.776,63	13.776,63	13.776,63

APLICACIÓN DE REDUCCIONES Y PENALIZACIONES

GRUPO DE PAGO	Importe Calculado	Importe prereduc.	Criterios de subvencionabilidad y compromisos	Presentación tardía	Omisión declaración	Condicionabilidad	IMPORTE (Euros) RESUELTO
HERBÁCEOS	2.131,57	2.131,57	0,00	0,00	0,00	0,00	2.131,57
PASTOS ASOCIADOS A GANADERÍA	11.645,06	11.645,06	0,00	0,00	0,00	0,00	11.645,06
TOTAL	13.776,63	13.776,63					13.776,63

RESUMEN DE PAGOS

	RESUELTO	FEADER	MAPA	CAPADR
HERBÁCEOS - Pago realizado	2.131,57 €	1.811,83 €	209,11 €	110,63 €
PASTOS ASOCIADOS A GANADERÍA ECOLÓGICA - Pago realizado	11.645,06 €	9.898,30 €	1.142,38 €	604,38 €
TOTAL	13.776,63 €	11.710,13 €	1.351,49 €	715,01 €

RECINTOS RESUELTOS

REF.	REFERENCIA SIGPAC	CULTIVO DESCRIPCIÓN CULTIVO	S/R G.PAGO	PEND. MEDIA (%)	SUP. DEC. ADMISIBLE (ha)	SUP. COMPROM. (ha)	SUP. AJUSTADA COMPRO. (1) (ha)	SUP. CONV. SIGPAC (ha)	SUP. CERTIF. (ha)	SUP. CAMPO (ha)	SUP. CAMPO DETER. CULT. DECLARADO (ha)	SUP. DEC. REDUCIDA (ha)	SUP. RESUELTA (ha)
-1610891	41-032-003-00006-001	52000 VEZA-SIN VARIEDAD	S 416	9,60	1,56	1,02	1,02		1,56			1,02	1,02
5327458	41-032-003-00006-001	241000 MEZCLA VEZA - AVENA-SIN VARIEDAD	S 416	9,60	7,97	5,20	5,20		7,97			5,20	5,20
1700000004595165	41-032-003-00161-004	241000 MEZCLA VEZA - AVENA-SIN VARIEDAD	S 416	4,20	3,69	3,69	3,69		3,69			3,69	3,69
1700000004595166	41-032-003-00006-006	241000 MEZCLA VEZA - AVENA-SIN VARIEDAD	S 416	5,30	1,84	1,84	1,84		1,84			1,84	1,84
6924641	41-032-007-00062-001	62000 PASTOS PERMANENTES DE 5 O MAS AÑOS-SIN VARIEDAD	S 418	8,00	7,67	7,67	7,67		7,67			7,67	7,67
1700000004595167	41-032-007-00062-004	62000 PASTOS PERMANENTES DE 5 O MAS AÑOS-SIN VARIEDAD	S 418	13,80	0,04	0,04	0,04		0,05			0,04	0,04
1700000004595168	41-032-007-00062-002	62000 PASTOS PERMANENTES DE 5 O MAS AÑOS-SIN VARIEDAD	S 418	8,80	0,10	0,10	0,10		0,12			0,10	0,10
1700000004595169	41-032-003-00161-001	62000 PASTOS PERMANENTES DE 5 O MAS AÑOS-SIN VARIEDAD	S 418	11,70	19,34	19,34	19,34		19,34			19,34	19,34
1700000004595170	41-032-003-00016-001	62000 PASTOS PERMANENTES DE 5 O MAS AÑOS-SIN VARIEDAD	S 418	14,70	110,31	110,31	110,31		110,31			110,31	110,31
1700000004595171	41-032-003-00016-004	62000 PASTOS PERMANENTES DE 5 O MAS AÑOS-SIN VARIEDAD	S 418	9,10	0,70	0,70	0,70		0,70			0,70	0,70
1700000004595172	41-032-003-00006-004	62000 PASTOS PERMANENTES DE 5 O MAS AÑOS-SIN VARIEDAD	S 418	10,00	7,65	7,65	7,65		7,65			7,65	7,65
1700000004595173	41-032-003-00006-002	62000 PASTOS PERMANENTES DE 5 O MAS AÑOS-SIN VARIEDAD	S 418	14,00	1,07	1,07	1,07		1,07			1,07	1,07

(1) Superficie declarada admisible ajustada con la superficie comprometida.
(2) Factor de penalización valorando el alcance para el tipo de compromiso.

Puede verificar la integridad de una copia de este documento mediante la lectura del código QR adjunto o mediante el acceso a la dirección <https://ws050.juntadeandalucia.es/verificarFirma> indicando el código de VERIFICACIÓN

FIRMADO POR

RAQUEL MARIA ESPIN CRESPO

17/12/2024

VERIFICACIÓN

Pk2jm6UYDU9J72AMTZUYRN3GET48NG

PÁG. 9286/9349



**INCIDENCIAS****INCIDENCIA DESCRIPCIÓN**

- 100407 Explotación solicitada no forma parte de ningún organismo de control autorizado para la producción ecológica en Andalucía o fecha de inscripción posterior al plazo establecido (Anexo I. Criterios de Subvencionabilidad. Orden 28 de marzo de 2023).
Explotación:ES410320000047 Especie:PORCINO
- 100421 Recinto declarado por error para una operación de la 6503, que se ha corregido de oficio marcando la operación correcta, de acuerdo con la fecha de inscripción del recinto en la producción ecológica.
Ref.-1610891 Recinto:41-032-003-00006-00001 Cultivo:52000 VEZA-SIN VARIEDAD Secano
Ref:5327458 Recinto:41-032-003-00006-00001 Cultivo:241000 MEZCLA VEZA - AVENA-SIN VARIEDAD Secano
Ref:1700000004595173 Recinto:41-032-003-00006-00002 Cultivo:62000 PASTOS PERMANENTES DE 5 O MAS AÑOS-SIN VARIEDAD Secano
Ref:1700000004595172 Recinto:41-032-003-00006-00004 Cultivo:62000 PASTOS PERMANENTES DE 5 O MAS AÑOS-SIN VARIEDAD Secano
Ref:1700000004595166 Recinto:41-032-003-00006-00006 Cultivo:241000 MEZCLA VEZA - AVENA-SIN VARIEDAD Secano
Ref:1700000004595170 Recinto:41-032-003-00016-00001 Cultivo:62000 PASTOS PERMANENTES DE 5 O MAS AÑOS-SIN VARIEDAD Secano
Ref:1700000004595171 Recinto:41-032-003-00016-00004 Cultivo:62000 PASTOS PERMANENTES DE 5 O MAS AÑOS-SIN VARIEDAD Secano
Ref:1700000004595169 Recinto:41-032-003-00161-00001 Cultivo:62000 PASTOS PERMANENTES DE 5 O MAS AÑOS-SIN VARIEDAD Secano
Ref:1700000004595165 Recinto:41-032-003-00161-00004 Cultivo:241000 MEZCLA VEZA - AVENA-SIN VARIEDAD Secano
Ref:6924641 Recinto:41-032-007-00062-00001 Cultivo:62000 PASTOS PERMANENTES DE 5 O MAS AÑOS-SIN VARIEDAD Secano
Ref:1700000004595168 Recinto:41-032-007-00062-00002 Cultivo:62000 PASTOS PERMANENTES DE 5 O MAS AÑOS-SIN VARIEDAD Secano
Ref:1700000004595167 Recinto:41-032-007-00062-00004 Cultivo:62000 PASTOS PERMANENTES DE 5 O MAS AÑOS-SIN VARIEDAD Secano

Datos considerados para el Cálculo de la Carga Ganadera mínima y máxima del expediente

Explotación	Especie	Inscrito en Sipea y Admisible	Ugm Calculada para CG Mínima	Ugm Calculada para CG Máxima
ES410320000047	OVINA	SI	43,37	43,37
ES410320000047	PORCINO	NO	0,00	14,90
			43,37	58,27

Superficie determinada para Cálculo Carga Ganadera Mínima: 146,88 ha

Superficie determinada para Cálculo Carga Ganadera Máxima: 146,88 ha

Carga Ganadera Mínima Expediente: 0,30 ugm/ha

Carga Ganadera Máxima Expediente: 0,40 ugm/ha

Recintos Determinados para el Cálculo de Garga Ganadera Mínima

REF.	REFERENCIA SIGPAC	CULTIVO	DESCRIPCIÓN CULTIVO	S/R	SUP. RESUELTA (ha)
6924641	41-032-007-00062-00001	62000	PASTOS PERMANENTES DE 5 O MAS AÑOS-SIN VARIEDAD	S	7,67
1700000004595167	41-032-007-00062-00004	62000	PASTOS PERMANENTES DE 5 O MAS AÑOS-SIN VARIEDAD	S	0,04
1700000004595168	41-032-007-00062-00002	62000	PASTOS PERMANENTES DE 5 O MAS AÑOS-SIN VARIEDAD	S	0,10
1700000004595169	41-032-003-00161-00001	62000	PASTOS PERMANENTES DE 5 O MAS AÑOS-SIN VARIEDAD	S	19,34
1700000004595170	41-032-003-00016-00001	62000	PASTOS PERMANENTES DE 5 O MAS AÑOS-SIN VARIEDAD	S	110,31
1700000004595171	41-032-003-00016-00004	62000	PASTOS PERMANENTES DE 5 O MAS AÑOS-SIN VARIEDAD	S	0,70
1700000004595172	41-032-003-00006-00004	62000	PASTOS PERMANENTES DE 5 O MAS AÑOS-SIN VARIEDAD	S	7,65
1700000004595173	41-032-003-00006-00002	62000	PASTOS PERMANENTES DE 5 O MAS AÑOS-SIN VARIEDAD	S	1,07

Recintos Determinados para el Cálculo de Garga Ganadera Máxima

REF.	REFERENCIA SIGPAC	CULTIVO	DESCRIPCIÓN CULTIVO	S/R	SUP. RESUELTA (ha)
6924641	41-032-007-00062-00001	62000	PASTOS PERMANENTES DE 5 O MAS AÑOS-SIN VARIEDAD	S	7,67
1700000004595167	41-032-007-00062-00004	62000	PASTOS PERMANENTES DE 5 O MAS AÑOS-SIN VARIEDAD	S	0,04

(1) Superficie declarada admisible ajustada con la superficie comprometida.
(2) Factor de penalización valorando el alcance para el tipo de compromiso.Puede verificar la integridad de una copia de este documento mediante la lectura del código QR adjunto o mediante el acceso a la dirección <https://ws050.juntadeandalucia.es/verificarFirma> indicando el código de VERIFICACIÓN

FIRMADO POR

RAQUEL MARIA ESPIN CRESPO

17/12/2024

VERIFICACIÓN

Pk2jm6UYDU9J72AMTZUYRN3GET48NG

PÁG. 9287/9349



**Datos considerados para el Cálculo de la Carga Ganadera mínima y máxima del expediente****Recintos Determinados para el Cálculo de Garga Ganadera Máxima**

REF.	REFERENCIA SIGPAC	CULTIVO	DESCRIPCIÓN CULTIVO	SUP.	
				S/R	RESUELTA (ha)
1700000004595168	41-032-007-00062-00002	62000	PASTOS PERMANENTES DE 5 O MAS AÑOS-SIN VARIEDAD	S	0,10
1700000004595169	41-032-003-00161-00001	62000	PASTOS PERMANENTES DE 5 O MAS AÑOS-SIN VARIEDAD	S	19,34
1700000004595170	41-032-003-00016-00001	62000	PASTOS PERMANENTES DE 5 O MAS AÑOS-SIN VARIEDAD	S	110,31
1700000004595171	41-032-003-00016-00004	62000	PASTOS PERMANENTES DE 5 O MAS AÑOS-SIN VARIEDAD	S	0,70
1700000004595172	41-032-003-00006-00004	62000	PASTOS PERMANENTES DE 5 O MAS AÑOS-SIN VARIEDAD	S	7,65
1700000004595173	41-032-003-00006-00002	62000	PASTOS PERMANENTES DE 5 O MAS AÑOS-SIN VARIEDAD	S	1,07

Incidencias de carga ganadera**INCIDENCIA DESCRIPCIÓN**

100407	Explotación solicitada no forma parte de ningún organismo de control autorizado para la producción ecológica en Andalucía o fecha de inscripción posterior al plazo establecido (Anexo I. Criterios de Subvencionabilidad. Orden 28 de marzo de 2023). Explotación:ES410320000047 Especie:PORCINO
--------	--

(1) Superficie declarada admisible ajustada con la superficie comprometida.
 (2) Factor de penalización valorando el alcance para el tipo de compromiso.

Puede verificar la integridad de una copia de este documento mediante la lectura del código QR adjunto o mediante el acceso a la dirección <https://ws050.juntadeandalucia.es/verificarFirma> indicando el código de VERIFICACIÓN

FIRMADO POR	RAQUEL MARIA ESPIN CRESPO	17/12/2024	
VERIFICACIÓN	Pk2jm6UYDU9J72AMTZUYRN3GET48NG	PÁG. 9288/9349	

**APELLIDOS Y NOMBRE / RAZÓN SOCIAL**

SORROCHE MANTERO EUSEBIO JOSE

NIF

****0636*

EXPEDIENTE

1281741

ANUALIDAD DE PAGO

1ª

IMPORTES POR ANUALIDAD

	2023	2024	2025	2026	2027
IMPORTE MÁXIMO SUBVENCIONABLE	1.996,09 €	1.996,09 €	1.996,09 €	1.663,41 €	1.663,41 €
IMPORTE MEDIO DE TRANSFERENCIA (€/ha)	297,48 €	297,48 €	297,48 €	247,90 €	247,90 €

RESUMEN DE UNIDADES

Cód	GRUPO DE PAGO	Sup. Dec. Admisible (ha)	Sup. Comprometida (ha)	Sup. ajustada compromiso (1) (ha)	% sobredec.	Sup. Resuelta (ha)	Importe Declarado	Importe Topado	Importe Resuelto	Importe tras sobredec.
419	OLIVAR	6,71		6,71	0,00	6,71	1.996,09	1.996,09	1.996,09	1.996,09
TOTAL		6,71	6,71	6,71		6,71	1.996,09	1.996,09	1.996,09	1.996,09

APLICACIÓN DE REDUCCIONES Y PENALIZACIONES

GRUPO DE PAGO	Importe Calculado	Importe prereduc.	Criterios de subvencionabilidad y compromisos	Presentación tardía	Omisión declaración	Condicionalidad	IMPORTE (Euros) RESUELTO
OLIVAR	1.996,09	1.996,09	0,00	0,00	0,00	0,00	1.996,09
TOTAL	1.996,09	1.996,09					1.996,09

RESUMEN DE PAGOS**IMPORTE (Euros)**

	RESUELTO	FEADER	MAPA	CAPADR
OLIVAR - Pago realizado	1.996,09 €	1.696,68 €	195,82 €	103,59 €

RECINTOS RESUELTOS

REF.	REFERENCIA SIGPAC	CULTIVO DESCRIPCIÓN CULTIVO	S/R G.PAGO	PEND. MEDIA (%)	SUP. DEC. ADMISIBLE (ha)	SUP. COMPROM. (ha)	SUP. AJUSTADA COMPR.(1) (ha)	SUP. CONY. SIGPAC (ha)	SUP. CERTIE (ha)	SUP. CAMPO (ha)	SUP. CAMPO DETER. CULT. DECLARADO (ha)	SUP. DEC. REDUCIDA (ha)	SUP. RESUELTA (ha)
-710652	41-078-018-00032-011	101195 OLIVAR-LECHIN DE SEVILLA	S 419	10,50	0,44	0,44	0,44		0,44			0,44	0,44
4240858	41-078-018-00031-001	101195 OLIVAR-LECHIN DE SEVILLA	S 419	15,10	0,94	0,94	0,94		0,94			0,94	0,94
4240862	41-078-018-00040-001	101195 OLIVAR-LECHIN DE SEVILLA	S 419	20,10	0,83	0,83	0,83		0,83			0,83	0,83
6917973	41-078-018-00032-001	101195 OLIVAR-LECHIN DE SEVILLA	S 419	7,60	4,50	4,50	4,50		4,50			4,50	4,50

INCIDENCIAS**INCIDENCIA DESCRIPCIÓN**

- 100412 Número de hectáreas validadas inferior a la superficie mínima permitida por el grupo de cultivo (Anexo I. Criterios de Subvencionabilidad. Orden 28 de marzo de 2023).
Sup. Resuelta:0 Grupo de Pago:HERBÁCEOS
- 100413 Recinto perteneciente a grupo de cultivo que no cumple con la superficie mínima requerida (Anexo I. Criterios de Subvencionabilidad. Orden 28 de marzo de 2023).
Ref:4240881 Recinto:41-078-018-00030-00001 Cultivo:41000 HABAS-SIN VARIEDAD Secano Sup. Declarada:5,36 Superficie Resolver:5,36
Ref:4240884 Recinto:41-078-018-00032-00005 Cultivo:8000 AVENA-SIN VARIEDAD Secano Sup. Declarada:2,16 Superficie Resolver:2,16
Ref:4240860 Recinto:41-078-018-00032-00008 Cultivo:8000 AVENA-SIN VARIEDAD Secano Sup. Declarada:1,74 Superficie Resolver:1,74

(1) Superficie declarada admisible ajustada con la superficie comprometida.
(2) Factor de penalización valorando el alcance para el tipo de compromiso.

Puede verificar la integridad de una copia de este documento mediante la lectura del código QR adjunto o mediante el acceso a la dirección <https://ws050.juntadeandalucia.es/verificarFirma> indicando el código de VERIFICACIÓN

FIRMADO POR

RAQUEL MARIA ESPIN CRESPO

17/12/2024

VERIFICACIÓN

Pk2jm6UYDU9J72AMTZUYRN3GET48NG

PÁG. 9289/9349



**APELLIDOS Y NOMBRE / RAZÓN SOCIAL**

SUAREZ GONZALEZ MARIA REYES

NIF

***9781*

EXPEDIENTE

1212604

ANUALIDAD DE PAGO

1ª

IMPORTES POR ANUALIDAD

	2023	2024	2025	2026	2027
IMPORTE MÁXIMO SUBVENCIONABLE	1.427,90 €	1.427,90 €	1.427,90 €	1.189,92 €	1.189,92 €
IMPORTE MEDIO DE TRANSFERENCIA (€/ha)	297,48 €	297,48 €	297,48 €	247,90 €	247,90 €

RESUMEN DE UNIDADES

Cód	GRUPO DE PAGO	Sup. Dec. Admisible (ha)	Sup. Comprometida (ha)	Sup. ajustada compromiso (1) (ha)	% sobredec.	Sup. Resuelta (ha)	Importe Declarado	Importe Topado	Importe Resuelto	Importe tras sobredec.
419	OLIVAR	4,82		4,80	0,00	4,80	1.427,90	1.427,90	1.427,90	1.427,90
TOTAL		4,82	4,80	4,80		4,80	1.427,90	1.427,90	1.427,90	1.427,90

APLICACIÓN DE REDUCCIONES Y PENALIZACIONES

GRUPO DE PAGO	Importe Calculado	Importe prereduc.	Criterios de subvencionabilidad y compromisos	Presentación tardía	Omisión declaración	Condicionalidad	IMPORTE (Euros) RESUELTO
OLIVAR	1.427,90	1.427,90	0,00	0,00	0,00	0,00	1.427,90
TOTAL	1.427,90	1.427,90					1.427,90

RESUMEN DE PAGOS**IMPORTE (Euros)**

	RESUELTO	FEADER	MAPA	CAPADR
OLIVAR - Pago realizado	1.427,90 €	1.213,72 €	140,08 €	74,10 €

RECINTOS RESUELTOS

REF.	REFERENCIA SIGPAC	CULTIVO DESCRIPCIÓN CULTIVO	S/R	G.PAGO	PEND. MEDIA (%)	SUP. DEC. ADMISIBLE (ha)	SUP. COMPROM. (ha)	SUP. AJUSTADA COMPROM. (1) (ha)	SUP. CONY. SIGPAC (ha)	SUP. CERTIE (ha)	SUP. CAMPO (ha)	SUP. CAMPO DETER. CULT. DECLARADO (ha)	SUP. DEC. REDUCIDA (ha)	SUP. RESUELTA (ha)
-1541563	41-071-004-00259-005	101218 OLIVAR-MANZANILLA DE SEVILLA	S	419	3,70	1,95	1,94	1,94	1,94	1,94			1,94	1,94
-543103	41-071-004-00259-005	101324 OLIVAR-VERDIAL DE VELEZ-MALAGA	S	419	3,70	2,87	2,86	2,86	2,86	2,87			2,86	2,86

INCIDENCIAS**INCIDENCIA DESCRIPCIÓN**

- 219 Superficie declarada sobre un mismo recinto, en un mismo expediente, mayor que la superficie total del recinto SIGPAC.
 Ref:-1541563 Recinto:41-071-004-00259-00005 Cultivo:101218 OLIVAR-MANZANILLA DE SEVILLA Secano Suma de superficies declaradas para este recinto por el solicitante (Áreas):482 Superficie SIGPAC total para el recinto (Áreas):481 Exceso de superficie declarada (Hectáreas):0,01
 Ref:-543103 Recinto:41-071-004-00259-00005 Cultivo:101324 OLIVAR-VERDIAL DE VELEZ-MALAGA Secano Suma de superficies declaradas para este recinto por el solicitante (Áreas):482 Superficie SIGPAC total para el recinto (Áreas):481 Exceso de superficie declarada (Hectáreas):0,01

(1) Superficie declarada admisible ajustada con la superficie comprometida.
 (2) Factor de penalización valorando el alcance para el tipo de compromiso.

Puede verificar la integridad de una copia de este documento mediante la lectura del código QR adjunto o mediante el acceso a la dirección <https://ws050.juntadeandalucia.es/verificarFirma> indicando el código de VERIFICACIÓN

FIRMADO POR

RAQUEL MARIA ESPIN CRESPO

17/12/2024

VERIFICACIÓN

Pk2jm6UYDU9J72AMTZUYRN3GET48NG

PÁG. 9290/9349



**APELLIDOS Y NOMBRE / RAZÓN SOCIAL**

SUAREZ VICENTE ANDRES

NIF

***0802*

EXPEDIENTE

1236941

ANUALIDAD DE PAGO

1ª

IMPORTES POR ANUALIDAD

	2023	2024	2025	2026	2027
IMPORTE MÁXIMO SUBVENCIONABLE	2.638,65 €	2.638,65 €	2.638,65 €	2.198,87 €	2.198,87 €
IMPORTE MEDIO DE TRANSFERENCIA (€/ha)	297,48 €	297,48 €	297,48 €	247,90 €	247,90 €

RESUMEN DE UNIDADES

Cód	GRUPO DE PAGO	Sup. Dec. Admisible (ha)	Sup. Comprometida (ha)	Sup. ajustada compromiso (1) (ha)	% sobredec.	Sup. Resuelta (ha)	Importe Declarado	Importe Topado	Importe Resuelto	Importe tras sobredec.
419	OLIVAR	8,87		8,87	0,00	8,87	2.638,65	2.638,65	2.638,65	2.638,65
TOTAL		8,87	8,87	8,87		8,87	2.638,65	2.638,65	2.638,65	2.638,65

APLICACIÓN DE REDUCCIONES Y PENALIZACIONES

GRUPO DE PAGO	Importe Calculado	Importe prereduc.	Criterios de subvencionabilidad y compromisos	Presentación tardía	Omisión declaración	Condicionalidad	IMPORTE (Euros) RESUELTO
OLIVAR	2.638,65	2.638,65	0,00	0,00	0,00	0,00	2.638,65
TOTAL	2.638,65	2.638,65					2.638,65

RESUMEN DE PAGOS**IMPORTE (Euros)**

	RESUELTO	FEADER	MAPA	CAPADR
OLIVAR - Pago realizado	2.638,65 €	2.242,85 €	258,85 €	136,95 €

RECINTOS RESUELTOS

REF.	REFERENCIA SIGPAC	CULTIVO	DESCRIPCIÓN CULTIVO	S/R	G.PAGO	PEND. MEDIA (%)	SUP. DEC. ADMISIBLE (ha)	SUP. COMPROM. (ha)	SUP. AJUSTADA COMPR.(1) (ha)	SUP. CONY. SIGPAC (ha)	SUP. CERTIE (ha)	SUP. CAMPO (ha)	SUP. CAMPO DETER. CULT. DECLARADO (ha)	SUP. DEC. REDUCIDA (ha)	SUP. RESUELTA (ha)
-1283795	41-060-033-00294-001	101003	OLIVAR-ARBEQUINA	S	419	12,30	0,20	0,20	0,20		0,20			0,20	0,20
-74389	41-060-033-00240-001	101003	OLIVAR-ARBEQUINA	S	419	12,90	8,67	8,67	8,67		8,67			8,67	8,67

(1) Superficie declarada admisible ajustada con la superficie comprometida.
(2) Factor de penalización valorando el alcance para el tipo de compromiso.

Puede verificar la integridad de una copia de este documento mediante la lectura del código QR adjunto o mediante el acceso a la dirección <https://ws050.juntadeandalucia.es/verificarFirma> indicando el código de VERIFICACIÓN

FIRMADO POR

RAQUEL MARIA ESPIN CRESPO

17/12/2024

VERIFICACIÓN

Pk2jm6UYDU9J72AMTZUYRN3GET48NG

PÁG. 9291/9349



**APELLIDOS Y NOMBRE / RAZÓN SOCIAL**

TORO Y ARTE VICTOR, S.L.

NIF

***3737*

EXPEDIENTE

1110746

ANUALIDAD DE PAGO

1ª

IMPORTE POR ANUALIDAD

	2023	2024	2025	2026	2027
IMPORTE MÁXIMO SUBVENCIONABLE	9.847,69 €	9.847,69 €	8.446,37 €	8.206,41 €	8.206,41 €
IMPORTE MEDIO DE TRANSFERENCIA (€/ha)	101,53 €	101,53 €	87,08 €	84,61 €	84,61 €

RESUMEN DE UNIDADES

Cód	GRUPO DE PAGO	Sup. Dec. Admisible (ha)	Sup. Comprometida (ha)	Sup. ajustada compromiso (1) (ha)	% sobredecc.	Sup. Resuelta (ha)	Importe Declarado	Importe Topado	Importe Resuelto	Importe tras sobredecc.
418	PASTOS ASOCIADOS A GANADERÍA ECOLÓGICA	92,15		92,15	0,00	92,15	8.407,89	8.407,89	8.407,89	8.407,89
419	OLIVAR	31,18		4,84	0,00	4,84	1.439,80	1.439,80	1.439,80	1.439,80
TOTAL		123,33	96,99	96,99		96,99	9.847,69	9.847,69	9.847,69	9.847,69

APLICACIÓN DE REDUCCIONES Y PENALIZACIONES

GRUPO DE PAGO	Importe Calculado	Importe prereduc.	Criterios de subvencionabilidad y compromisos	Presentación tardía	Omisión declaración	Condicionalidad	IMPORTE (Euros) RESUELTO
OLIVAR	1.439,80	1.439,80	0,00	0,00	0,00	0,00	1.439,80
PASTOS ASOCIADOS A GANADERÍA	8.407,89	8.407,89	0,00	0,00	0,00	0,00	8.407,89
TOTAL	9.847,69	9.847,69					9.847,69

RESUMEN DE PAGOS

	RESUELTO	FEADER	MAPA	CAPADR
OLIVAR - Pago realizado	1.439,80 €	1.223,83 €	141,24 €	74,73 €
PASTOS ASOCIADOS A GANADERÍA ECOLÓGICA - Pago realizado	8.407,89 €	7.146,71 €	824,81 €	436,37 €
TOTAL	9.847,69 €	8.370,54 €	966,05 €	511,10 €

RECINTOS RESUELTOS

REF.	REFERENCIA SIGPAC	CULTIVO DESCRIPCIÓN CULTIVO	S/R G.PAGO	PEND. MEDIA (%)	SUP. DEC. ADMISIBLE (ha)	SUP. COMPROM. (1) (ha)	SUP. AJUSTADA COMPR.(1) (ha)	SUP. CONV. SIGPAC (ha)	SUP. CERTIF. (ha)	SUP. CAMPO (ha)	SUP. CAMPO DETER. CULT. DECLARADO (ha)	SUP. DEC. REDUCIDA (ha)	SUP. RESUELTA (ha)
1700000002970559	41-049-001-00026-005	62000 PASTOS PERMANENTES DE 5 O MAS AÑOS-SIN VARIEDAD	S 418	24,40	8,94	8,94	8,94		8,94			8,94	8,94
1700000002970560	41-049-002-00014-003	62000 PASTOS PERMANENTES DE 5 O MAS AÑOS-SIN VARIEDAD	S 418	18,40	31,92	31,92	31,92		31,92			31,92	31,92
1700000002970561	41-049-002-00014-004	62000 PASTOS PERMANENTES DE 5 O MAS AÑOS-SIN VARIEDAD	S 418	11,00	8,54	8,54	8,54		8,54			8,54	8,54
1700000002970562	41-049-002-00014-008	62000 PASTOS PERMANENTES DE 5 O MAS AÑOS-SIN VARIEDAD	S 418	4,80	0,59	0,59	0,59		0,59			0,59	0,59
1700000002970564	41-049-001-00026-001	62000 PASTOS PERMANENTES DE 5 O MAS AÑOS-SIN VARIEDAD	S 418	13,20	22,73	22,73	22,73		22,73			22,73	22,73
1700000002970568	41-049-001-00012-002	62000 PASTOS PERMANENTES DE 5 O MAS AÑOS-SIN VARIEDAD	S 418	9,80	0,51	0,51	0,51		0,51			0,51	0,51
1700000002970570	41-049-001-00012-001	62000 PASTOS PERMANENTES DE 5 O MAS AÑOS-SIN VARIEDAD	S 418	20,00	18,92	18,92	18,92		18,92			18,92	18,92
-1589707	21-023-033-00016-013	101007 OLIVAR-MANZANILLA	R 419	7,50	15,45	2,40	2,40		16,04			2,40	2,40
1700000002970565	21-023-033-00016-013	101007 OLIVAR-MANZANILLA	R 419	7,50	15,73	2,44	2,44		16,30			2,44	2,44

(1) Superficie declarada admisible ajustada con la superficie comprometida.
(2) Factor de penalización valorando el alcance para el tipo de compromiso.Puede verificar la integridad de una copia de este documento mediante la lectura del código QR adjunto o mediante el acceso a la dirección <https://ws050.juntadeandalucia.es/verificarFirma> indicando el código de VERIFICACIÓN

FIRMADO POR

RAQUEL MARIA ESPIN CRESPO

17/12/2024

VERIFICACIÓN

Pk2jm6UYDU9J72AMTZUYRN3GET48NG

PÁG. 9292/9349



**INCIDENCIAS****INCIDENCIA DESCRIPCIÓN**

- 100402 Recinto solicitado no forma parte de ningún organismo de control autorizado para la producción ecológica en Andalucía o fecha de inscripción posterior al plazo establecido (Anexo I. Criterios de Subvencionabilidad. Orden 28 de marzo de 2023).
 Ref:-1129584 Recinto:21-015-004-00024-00004 Cultivo:20000 BARBECHO TRADICIONAL-SIN VARIEDAD Regadío
 Ref:-1129585 Recinto:21-015-004-00024-00005 Cultivo:63000 PASTOS DE MENOS DE 5 AÑOS-SIN VARIEDAD Regadío
 Ref:-1589725 Recinto:21-023-032-00002-00017 Cultivo:20000 BARBECHO TRADICIONAL-SIN VARIEDAD Regadío
 Ref:-1129586 Recinto:21-023-033-00016-00022 Cultivo:62000 PASTOS PERMANENTES DE 5 O MAS AÑOS-SIN VARIEDAD Secano
 Ref:1700000002970563 Recinto:21-023-033-00017-00002 Cultivo:20000 BARBECHO TRADICIONAL-SIN VARIEDAD Regadío
 Ref:-1283406 Recinto:41-049-001-00012-00004 Cultivo:62000 PASTOS PERMANENTES DE 5 O MAS AÑOS-SIN VARIEDAD Secano
 Ref:-1283407 Recinto:41-049-001-00190-00001 Cultivo:62000 PASTOS PERMANENTES DE 5 O MAS AÑOS-SIN VARIEDAD Secano
 Ref:-1283408 Recinto:41-049-001-00190-00002 Cultivo:62000 PASTOS PERMANENTES DE 5 O MAS AÑOS-SIN VARIEDAD Secano
 Ref:-1283409 Recinto:41-049-001-00190-00003 Cultivo:62000 PASTOS PERMANENTES DE 5 O MAS AÑOS-SIN VARIEDAD Secano
 Ref:-1283410 Recinto:41-049-001-09022-00010 Cultivo:62000 PASTOS PERMANENTES DE 5 O MAS AÑOS-SIN VARIEDAD Secano
 Ref:-1283411 Recinto:41-049-001-09022-00012 Cultivo:62000 PASTOS PERMANENTES DE 5 O MAS AÑOS-SIN VARIEDAD Secano
 Ref:-1283412 Recinto:41-049-001-09022-00016 Cultivo:62000 PASTOS PERMANENTES DE 5 O MAS AÑOS-SIN VARIEDAD Secano
 Ref:-1283413 Recinto:41-049-001-09022-00017 Cultivo:62000 PASTOS PERMANENTES DE 5 O MAS AÑOS-SIN VARIEDAD Secano
 Ref:-1283414 Recinto:41-049-002-01002-00003 Cultivo:62000 PASTOS PERMANENTES DE 5 O MAS AÑOS-SIN VARIEDAD Secano
 Ref:-1283415 Recinto:41-049-002-01002-00004 Cultivo:62000 PASTOS PERMANENTES DE 5 O MAS AÑOS-SIN VARIEDAD Secano
 Ref:-1283416 Recinto:41-049-002-01002-00008 Cultivo:62000 PASTOS PERMANENTES DE 5 O MAS AÑOS-SIN VARIEDAD Secano
 Ref:-1283418 Recinto:41-049-002-09020-00003 Cultivo:62000 PASTOS PERMANENTES DE 5 O MAS AÑOS-SIN VARIEDAD Secano
 Ref:-1283419 Recinto:41-049-002-09020-00004 Cultivo:62000 PASTOS PERMANENTES DE 5 O MAS AÑOS-SIN VARIEDAD Secano
 Ref:-1283420 Recinto:41-049-002-09020-00008 Cultivo:62000 PASTOS PERMANENTES DE 5 O MAS AÑOS-SIN VARIEDAD Secano
- 100406 Grupo de cultivo declarado en el recinto no coincide con el grupo de cultivo existente en el organismo de control autorizado para la producción ecológica en Andalucía (Anexo I. Criterios de Subvencionabilidad. Orden 28 de marzo de 2023).
 Ref:1700000002970563 Recinto:21-023-033-00017-00002 Cultivo:20000 BARBECHO TRADICIONAL-SIN VARIEDAD Regadío
 Grupo de SIPEA:PASTOS ASOCIADOS
- 100411 Recinto no admisible por no estar asociado en SIGGAN a una explotación ganadera (Artículo 10 de la Orden de 28 de marzo de 2023).
 Ref:-1129585 Recinto:21-015-004-00024-00005 Cultivo:63000 PASTOS DE MENOS DE 5 AÑOS-SIN VARIEDAD Regadío
 Ref:1700000002970569 Recinto:21-023-032-00001-00002 Cultivo:63000 PASTOS DE MENOS DE 5 AÑOS-SIN VARIEDAD Regadío
 Ref:-1283409 Recinto:41-049-001-00190-00003 Cultivo:62000 PASTOS PERMANENTES DE 5 O MAS AÑOS-SIN VARIEDAD Secano
- 100424 Solicita recinto que no está comprometido para la operación.
 Ref:-1129584 Recinto:21-015-004-00024-00004 Cultivo:20000 BARBECHO TRADICIONAL-SIN VARIEDAD Regadío
 Ref:-1129585 Recinto:21-015-004-00024-00005 Cultivo:63000 PASTOS DE MENOS DE 5 AÑOS-SIN VARIEDAD Regadío
 Ref:1700000002970569 Recinto:21-023-032-00001-00002 Cultivo:63000 PASTOS DE MENOS DE 5 AÑOS-SIN VARIEDAD Regadío
 Ref:-1589725 Recinto:21-023-032-00002-00017 Cultivo:20000 BARBECHO TRADICIONAL-SIN VARIEDAD Regadío
 Ref:1700000002970566 Recinto:21-023-033-00013-00005 Cultivo:62000 PASTOS PERMANENTES DE 5 O MAS AÑOS-SIN VARIEDAD Secano
 Ref:1700000002970567 Recinto:21-023-033-00013-00007 Cultivo:62000 PASTOS PERMANENTES DE 5 O MAS AÑOS-SIN VARIEDAD Secano
 Ref:4125183 Recinto:21-023-033-00014-00002 Cultivo:62000 PASTOS PERMANENTES DE 5 O MAS AÑOS-SIN VARIEDAD Regadío
 Ref:-1129586 Recinto:21-023-033-00016-00022 Cultivo:62000 PASTOS PERMANENTES DE 5 O MAS AÑOS-SIN VARIEDAD Secano
 Ref:1700000002970563 Recinto:21-023-033-00017-00002 Cultivo:20000 BARBECHO TRADICIONAL-SIN VARIEDAD Regadío
 Ref:-1283406 Recinto:41-049-001-00012-00004 Cultivo:62000 PASTOS PERMANENTES DE 5 O MAS AÑOS-SIN VARIEDAD Secano
 Ref:-1283407 Recinto:41-049-001-00190-00001 Cultivo:62000 PASTOS PERMANENTES DE 5 O MAS AÑOS-SIN VARIEDAD Secano
 Ref:-1283408 Recinto:41-049-001-00190-00002 Cultivo:62000 PASTOS PERMANENTES DE 5 O MAS AÑOS-SIN VARIEDAD Secano

(1) Superficie declarada admisible ajustada con la superficie comprometida.
 (2) Factor de penalización valorando el alcance para el tipo de compromiso.

Puede verificar la integridad de una copia de este documento mediante la lectura del código QR adjunto o mediante el acceso a la dirección <https://ws050.juntadeandalucia.es/verificarFirma> indicando el código de VERIFICACIÓN

FIRMADO POR	RAQUEL MARIA ESPIN CRESPO	17/12/2024	
VERIFICACIÓN	Pk2jm6UYDU9J72AMTZUYRN3GET48NG	PÁG. 9293/9349	

**INCIDENCIAS****INCIDENCIA DESCRIPCIÓN**

Secano
 Ref.-1283409 Recinto:41-049-001-00190-00003 Cultivo:62000 PASTOS PERMANENTES DE 5 O MAS AÑOS-SIN VARIEDAD
 Secano
 Ref.-1283410 Recinto:41-049-001-09022-00010 Cultivo:62000 PASTOS PERMANENTES DE 5 O MAS AÑOS-SIN VARIEDAD
 Secano
 Ref.-1283411 Recinto:41-049-001-09022-00012 Cultivo:62000 PASTOS PERMANENTES DE 5 O MAS AÑOS-SIN VARIEDAD
 Secano
 Ref.-1283412 Recinto:41-049-001-09022-00016 Cultivo:62000 PASTOS PERMANENTES DE 5 O MAS AÑOS-SIN VARIEDAD
 Secano
 Ref.-1283413 Recinto:41-049-001-09022-00017 Cultivo:62000 PASTOS PERMANENTES DE 5 O MAS AÑOS-SIN VARIEDAD
 Secano
 Ref.-1283414 Recinto:41-049-002-01002-00003 Cultivo:62000 PASTOS PERMANENTES DE 5 O MAS AÑOS-SIN VARIEDAD
 Secano
 Ref.-1283415 Recinto:41-049-002-01002-00004 Cultivo:62000 PASTOS PERMANENTES DE 5 O MAS AÑOS-SIN VARIEDAD
 Secano
 Ref.-1283416 Recinto:41-049-002-01002-00008 Cultivo:62000 PASTOS PERMANENTES DE 5 O MAS AÑOS-SIN VARIEDAD
 Secano
 Ref.-1283418 Recinto:41-049-002-09020-00003 Cultivo:62000 PASTOS PERMANENTES DE 5 O MAS AÑOS-SIN VARIEDAD
 Secano
 Ref.-1283419 Recinto:41-049-002-09020-00004 Cultivo:62000 PASTOS PERMANENTES DE 5 O MAS AÑOS-SIN VARIEDAD
 Secano
 Ref.-1283420 Recinto:41-049-002-09020-00008 Cultivo:62000 PASTOS PERMANENTES DE 5 O MAS AÑOS-SIN VARIEDAD
 Secano

Datos considerados para el Cálculo de la Carga Ganadera mínima y máxima del expediente

Explotación	Especie	Inscrito en Siipa y Admisible	Ugm Calculada para CG Mínima	Ugm Calculada para CG Máxima
ES410490000059	BOVINA	SI	62,43	62,43
			62,43	62,43

Superficie determinada para Cálculo Carga Ganadera Mínima: 115,41 ha
 Superficie determinada para Cálculo Carga Ganadera Máxima: 124,59 ha
 Carga Ganadera Mínima Expediente: 0,54 ugm/ha
 Carga Ganadera Máxima Expediente: 0,50 ugm/ha

Recintos Determinados para el Cálculo de Garga Ganadera Mínima

REF.	REFERENCIA SIGPAC	CULTIVO	DESCRIPCIÓN CULTIVO	S/R	SUP. RESUELTA (ha)
4125183	21-023-033-00014-00002	62000	PASTOS PERMANENTES DE 5 O MAS AÑOS-SIN VARIEDAD	R	6,27
1700000002970559	41-049-001-00026-00005	62000	PASTOS PERMANENTES DE 5 O MAS AÑOS-SIN VARIEDAD	S	8,94
1700000002970560	41-049-002-00014-00003	62000	PASTOS PERMANENTES DE 5 O MAS AÑOS-SIN VARIEDAD	S	31,92
1700000002970561	41-049-002-00014-00004	62000	PASTOS PERMANENTES DE 5 O MAS AÑOS-SIN VARIEDAD	S	8,54
1700000002970562	41-049-002-00014-00008	62000	PASTOS PERMANENTES DE 5 O MAS AÑOS-SIN VARIEDAD	S	0,59
1700000002970564	41-049-001-00026-00001	62000	PASTOS PERMANENTES DE 5 O MAS AÑOS-SIN VARIEDAD	S	22,73
1700000002970566	21-023-033-00013-00005	62000	PASTOS PERMANENTES DE 5 O MAS AÑOS-SIN VARIEDAD	S	4,71
1700000002970567	21-023-033-00013-00007	62000	PASTOS PERMANENTES DE 5 O MAS AÑOS-SIN VARIEDAD	S	6,48
1700000002970568	41-049-001-00012-00002	62000	PASTOS PERMANENTES DE 5 O MAS AÑOS-SIN VARIEDAD	S	0,51
1700000002970569	21-023-032-00001-00002	63000	PASTOS DE MENOS DE 5 AÑOS-SIN VARIEDAD	R	5,80
1700000002970570	41-049-001-00012-00001	62000	PASTOS PERMANENTES DE 5 O MAS AÑOS-SIN VARIEDAD	S	18,92

Recintos Determinados para el Cálculo de Garga Ganadera Máxima

REF.	REFERENCIA SIGPAC	CULTIVO	DESCRIPCIÓN CULTIVO	S/R	SUP. RESUELTA (ha)
-1283420	41-049-002-09020-00008	62000	PASTOS PERMANENTES DE 5 O MAS AÑOS-SIN VARIEDAD	S	0,58

(1) Superficie declarada admisible ajustada con la superficie comprometida.
 (2) Factor de penalización valorando el alcance para el tipo de compromiso.

Puede verificar la integridad de una copia de este documento mediante la lectura del código QR adjunto o mediante el acceso a la dirección <https://ws050.juntadeandalucia.es/verificarFirma> indicando el código de VERIFICACIÓN

FIRMADO POR

RAQUEL MARIA ESPIN CRESPO

17/12/2024

VERIFICACIÓN

Pk2jm6UYDU9J72AMTZUYRN3GET48NG

PÁG. 9294/9349



**Datos considerados para el Cálculo de la Carga Ganadera mínima y máxima del expediente****Recintos Determinados para el Cálculo de Garga Ganadera Máxima**

REF.	REFERENCIA SIGPAC	CULTIVO	DESCRIPCIÓN CULTIVO	SUP.	
				S/R	RESUELTA (ha)
-1283419	41-049-002-09020-00004	62000	PASTOS PERMANENTES DE 5 O MAS AÑOS-SIN VARIEDAD	S	0,49
-1283418	41-049-002-09020-00003	62000	PASTOS PERMANENTES DE 5 O MAS AÑOS-SIN VARIEDAD	S	0,58
-1283416	41-049-002-01002-00008	62000	PASTOS PERMANENTES DE 5 O MAS AÑOS-SIN VARIEDAD	S	1,05
-1283415	41-049-002-01002-00004	62000	PASTOS PERMANENTES DE 5 O MAS AÑOS-SIN VARIEDAD	S	3,50
-1283414	41-049-002-01002-00003	62000	PASTOS PERMANENTES DE 5 O MAS AÑOS-SIN VARIEDAD	S	0,14
-1283413	41-049-001-09022-00017	62000	PASTOS PERMANENTES DE 5 O MAS AÑOS-SIN VARIEDAD	S	0,22
-1283412	41-049-001-09022-00016	62000	PASTOS PERMANENTES DE 5 O MAS AÑOS-SIN VARIEDAD	S	0,61
-1283411	41-049-001-09022-00012	62000	PASTOS PERMANENTES DE 5 O MAS AÑOS-SIN VARIEDAD	S	0,37
-1283410	41-049-001-09022-00010	62000	PASTOS PERMANENTES DE 5 O MAS AÑOS-SIN VARIEDAD	S	0,47
-1283409	41-049-001-00190-00003	62000	PASTOS PERMANENTES DE 5 O MAS AÑOS-SIN VARIEDAD	S	0,03
-1283408	41-049-001-00190-00002	62000	PASTOS PERMANENTES DE 5 O MAS AÑOS-SIN VARIEDAD	S	0,46
-1283407	41-049-001-00190-00001	62000	PASTOS PERMANENTES DE 5 O MAS AÑOS-SIN VARIEDAD	S	0,21
-1283406	41-049-001-00012-00004	62000	PASTOS PERMANENTES DE 5 O MAS AÑOS-SIN VARIEDAD	S	0,15
-1129586	21-023-033-00016-00022	62000	PASTOS PERMANENTES DE 5 O MAS AÑOS-SIN VARIEDAD	S	0,18
-1129585	21-015-004-00024-00005	63000	PASTOS DE MENOS DE 5 AÑOS-SIN VARIEDAD	R	0,14
4125183	21-023-033-00014-00002	62000	PASTOS PERMANENTES DE 5 O MAS AÑOS-SIN VARIEDAD	R	6,27
1700000002970559	41-049-001-00026-00005	62000	PASTOS PERMANENTES DE 5 O MAS AÑOS-SIN VARIEDAD	S	8,94
1700000002970560	41-049-002-00014-00003	62000	PASTOS PERMANENTES DE 5 O MAS AÑOS-SIN VARIEDAD	S	31,92
1700000002970561	41-049-002-00014-00004	62000	PASTOS PERMANENTES DE 5 O MAS AÑOS-SIN VARIEDAD	S	8,54
1700000002970562	41-049-002-00014-00008	62000	PASTOS PERMANENTES DE 5 O MAS AÑOS-SIN VARIEDAD	S	0,59
1700000002970564	41-049-001-00026-00001	62000	PASTOS PERMANENTES DE 5 O MAS AÑOS-SIN VARIEDAD	S	22,73
1700000002970566	21-023-033-00013-00005	62000	PASTOS PERMANENTES DE 5 O MAS AÑOS-SIN VARIEDAD	S	4,71
1700000002970567	21-023-033-00013-00007	62000	PASTOS PERMANENTES DE 5 O MAS AÑOS-SIN VARIEDAD	S	6,48
1700000002970568	41-049-001-00012-00002	62000	PASTOS PERMANENTES DE 5 O MAS AÑOS-SIN VARIEDAD	S	0,51
1700000002970569	21-023-032-00001-00002	63000	PASTOS DE MENOS DE 5 AÑOS-SIN VARIEDAD	R	5,80
1700000002970570	41-049-001-00012-00001	62000	PASTOS PERMANENTES DE 5 O MAS AÑOS-SIN VARIEDAD	S	18,92

(1) Superficie declarada admisible ajustada con la superficie comprometida.
(2) Factor de penalización valorando el alcance para el tipo de compromiso.

Puede verificar la integridad de una copia de este documento mediante la lectura del código QR adjunto o mediante el acceso a la dirección <https://ws050.juntadeandalucia.es/verificarFirma> indicando el código de VERIFICACIÓN

FIRMADO POR

RAQUEL MARIA ESPIN CRESPO

17/12/2024

VERIFICACIÓN

Pk2jm6UYDU9J72AMTZUYRN3GET48NG

PÁG. 9295/9349



**APELLIDOS Y NOMBRE / RAZÓN SOCIAL**

TORRES MARTIN FRANCISCO JAVIER

NIF

***5417*

EXPEDIENTE

1189355

ANUALIDAD DE PAGO

1ª

IMPORTES POR ANUALIDAD

	2023	2024	2025	2026	2027
IMPORTE MÁXIMO SUBVENCIONABLE	5.436,69 €	5.436,69 €	4.530,57 €	4.530,57 €	4.530,57 €
IMPORTE MEDIO DE TRANSFERENCIA (€/ha)	98,58 €	98,58 €	82,15 €	82,15 €	82,15 €

RESUMEN DE UNIDADES

Cód	GRUPO DE PAGO	Sup. Dec. Admisible (ha)	Sup. Comprometida (ha)	Sup. ajustada compromiso (1) (ha)	% sobredec.	Sup. Resuelta (ha)	Importe Declarado	Importe Topado	Importe Resuelto	Importe tras sobredec.
418	PASTOS ASOCIADOS A GANADERÍA ECOLÓGICA	55,25		55,15	0,00	55,15	5.436,69	5.436,69	5.436,69	5.436,69
	TOTAL	55,25	55,15	55,15		55,15	5.436,69	5.436,69	5.436,69	5.436,69

APLICACIÓN DE REDUCCIONES Y PENALIZACIONES

GRUPO DE PAGO	Importe Calculado	Importe prereduc.	Criterios de subvencionabilidad y compromisos	Presentación tardía	Omisión declaración	Condicionalidad	IMPORTE (Euros) RESUELTO
PASTOS ASOCIADOS A GANADERÍA	5.436,69	5.436,69	0,00	0,00	0,00	0,00	5.436,69
TOTAL	5.436,69	5.436,69					5.436,69

RESUMEN DE PAGOS

	RESUELTO	FEADER	MAPA	CAPADR
PASTOS ASOCIADOS A GANADERÍA ECOLÓGICA - Pago realizado	5.436,69 €	4.621,19 €	533,34 €	282,16 €

(1) Superficie declarada admisible ajustada con la superficie comprometida.
(2) Factor de penalización valorando el alcance para el tipo de compromiso.

Puede verificar la integridad de una copia de este documento mediante la lectura del código QR adjunto o mediante el acceso a la dirección <https://ws050.juntadeandalucia.es/verificarFirma> indicando el código de VERIFICACIÓN

FIRMADO POR

RAQUEL MARIA ESPIN CRESPO

17/12/2024

VERIFICACIÓN

Pk2jm6UYDU9J72AMTZUYRN3GET48NG

PÁG. 9296/9349



**RECINTOS RESUELTOS**

REF.	REFERENCIA SIGPAC	CULTIVO DESCRIPCIÓN CULTIVO	S/R	G.PAGO	PEND. MEDIA (%)	SUP. ADMISIBLE (ha)	SUP. COMPROM. (ha)	SUP. AJUSTADA (ha)	SUP. CONY. SIGPAC (ha)	SUP. CERTIF. (ha)	SUP. CAMPO (ha)	SUP. CAMPO DETER. CULT. DECLARADO (ha)	SUP. DEC. REDUCIDA (ha)	SUP. RESUELTA (ha)
-575110	41-077-014-00013-005	62000 PASTOS PERMANENTES DE 5 O MAS AÑOS-SIN VARIEDAD	S	418	32,40	0,87	0,87	0,87		0,87			0,87	0,87
-139894	41-077-051-00044-004	62000 PASTOS PERMANENTES DE 5 O MAS AÑOS-SIN VARIEDAD	S	418	23,40	0,04	0,04	0,04		0,04			0,04	0,04
-139892	41-077-051-00043-003	62000 PASTOS PERMANENTES DE 5 O MAS AÑOS-SIN VARIEDAD	S	418	12,60	0,13	0,13	0,13		0,23			0,13	0,13
1700000006782596	41-077-014-00003-002	62000 PASTOS PERMANENTES DE 5 O MAS AÑOS-SIN VARIEDAD	S	418	31,20	5,93	5,93	5,93		6,98			5,93	5,93
1700000006782597	41-077-014-00004-003	62000 PASTOS PERMANENTES DE 5 O MAS AÑOS-SIN VARIEDAD	S	418	45,90	11,70	11,70	11,70		13,76			11,70	11,70
1700000006782598	41-077-014-00006-001	62000 PASTOS PERMANENTES DE 5 O MAS AÑOS-SIN VARIEDAD	S	418	27,30	0,97	0,97	0,97		1,29			0,97	0,97
1700000006782599	41-077-014-00005-002	62000 PASTOS PERMANENTES DE 5 O MAS AÑOS-SIN VARIEDAD	S	418	39,90	11,89	11,89	11,89		13,98			11,89	11,89
1700000006782600	41-077-014-00008-001	62000 PASTOS PERMANENTES DE 5 O MAS AÑOS-SIN VARIEDAD	S	418	50,00	2,21	2,21	2,21		2,60			2,21	2,21
1700000006782601	41-077-014-00009-001	62000 PASTOS PERMANENTES DE 5 O MAS AÑOS-SIN VARIEDAD	S	418	54,60	1,66	1,66	1,66		2,56			1,66	1,66
1700000006782602	41-077-014-00012-001	62000 PASTOS PERMANENTES DE 5 O MAS AÑOS-SIN VARIEDAD	S	418	61,60	0,15	0,15	0,15		0,28			0,15	0,15
1700000006782603	41-077-014-00013-001	62000 PASTOS PERMANENTES DE 5 O MAS AÑOS-SIN VARIEDAD	S	418	51,70	1,71	1,71	1,71		3,79			1,71	1,71
1700000006782604	41-077-014-00016-001	62000 PASTOS PERMANENTES DE 5 O MAS AÑOS-SIN VARIEDAD	S	418	45,80	1,07	1,07	1,07		1,65			1,07	1,07
1700000006782605	41-077-014-00017-001	62000 PASTOS PERMANENTES DE 5 O MAS AÑOS-SIN VARIEDAD	S	418	71,10	0,20	0,20	0,20		0,81			0,20	0,20
1700000006782606	41-077-014-00017-002	62000 PASTOS PERMANENTES DE 5 O MAS AÑOS-SIN VARIEDAD	S	418	44,70	0,67	0,67	0,67		0,89			0,67	0,67
1700000006782607	41-077-014-00007-001	62000 PASTOS PERMANENTES DE 5 O MAS AÑOS-SIN VARIEDAD	S	418	29,90	2,61	2,57	2,57		2,61			2,57	2,57
1700000006782609	41-077-014-00011-003	62000 PASTOS PERMANENTES DE 5 O MAS AÑOS-SIN VARIEDAD	S	418	45,70	0,01	0,01	0,01		0,02			0,01	0,01
1700000006782610	41-077-014-00011-001	62000 PASTOS PERMANENTES DE 5 O MAS AÑOS-SIN VARIEDAD	S	418	39,90	0,15	0,15	0,15		0,23			0,15	0,15
1700000006782612	41-077-014-00013-002	62000 PASTOS PERMANENTES DE 5 O MAS AÑOS-SIN VARIEDAD	S	418	36,50	1,91	1,91	1,91		2,25			1,91	1,91
1700000006782613	41-077-014-00014-002	62000 PASTOS PERMANENTES DE 5 O MAS AÑOS-SIN VARIEDAD	S	418	35,90	0,08	0,08	0,08		0,08			0,08	0,08
1700000006782617	41-077-014-00010-001	62000 PASTOS PERMANENTES DE 5 O MAS AÑOS-SIN VARIEDAD	S	418	44,20	6,26	6,20	6,20		7,73			6,20	6,20
1700000006782620	41-077-051-00040-001	62000 PASTOS PERMANENTES DE 5 O MAS AÑOS-SIN VARIEDAD	S	418	22,30	0,98	0,98	0,98		0,98			0,98	0,98
1700000006782621	41-077-051-00047-001	62000 PASTOS PERMANENTES DE 5 O MAS AÑOS-SIN VARIEDAD	S	418	35,70	0,90	0,90	0,90		0,90			0,90	0,90
1700000006782622	41-077-051-00041-001	62000 PASTOS PERMANENTES DE 5 O MAS AÑOS-SIN VARIEDAD	S	418	7,60	0,06	0,06	0,06		0,06			0,06	0,06
1700000006782623	41-077-051-00043-001	62000 PASTOS PERMANENTES DE 5 O MAS AÑOS-SIN VARIEDAD	S	418	34,60	0,34	0,34	0,34		0,75			0,34	0,34
1700000006782624	41-077-051-00044-002	62000 PASTOS PERMANENTES DE 5 O MAS AÑOS-SIN VARIEDAD	S	418	31,40	2,20	2,20	2,20		2,20			2,20	2,20
1700000006782625	41-077-051-00045-001	62000 PASTOS PERMANENTES DE 5 O MAS AÑOS-SIN VARIEDAD	S	418	33,10	0,11	0,11	0,11		0,11			0,11	0,11
1700000006782627	41-077-051-00048-001	62000 PASTOS PERMANENTES DE 5 O MAS AÑOS-SIN VARIEDAD	S	418	42,10	0,20	0,20	0,20		0,30			0,20	0,20
1700000006782629	41-077-014-00014-001	62000 PASTOS PERMANENTES DE 5 O MAS AÑOS-SIN VARIEDAD	S	418	30,30	0,10	0,10	0,10		0,10			0,10	0,10
1700000006782631	41-077-051-00039-002	62000 PASTOS PERMANENTES DE 5 O MAS AÑOS-SIN VARIEDAD	S	418	41,00	0,09	0,09	0,09		0,27			0,09	0,09
1700000006782632	41-077-051-00039-003	62000 PASTOS PERMANENTES DE 5 O MAS AÑOS-SIN VARIEDAD	S	418	43,00	0,05	0,05	0,05		0,21			0,05	0,05

INCIDENCIAS**INCIDENCIA DESCRIPCIÓN**

- 224 La superficie de cruce total de productos de la agrupación Pastos permanentes sobre un mismo recinto en una misma solicitud, no puede superar la superficie total admisible de pastos.
Ref:1700000006782617 Recinto:41-077-014-00010-00001 Cultivo:62000 PASTOS PERMANENTES DE 5 O MAS AÑOS-SIN VARIEDAD Secano Superficie admisible de pastos del recinto según SIGPAC.:657 Suma de superficies de cruce netas declaradas para este recinto por el solicitante.:663 Exceso de superficie (Hectáreas):0,06
- 242 Recinto pendiente de acreditación de titularidad.
Ref:1700000006782614 Recinto:41-077-051-00046-00001 Cultivo:62000 PASTOS PERMANENTES DE 5 O MAS AÑOS-SIN VARIEDAD Secano
Ref:5471863 Recinto:41-077-051-00054-00002 Cultivo:62000 PASTOS PERMANENTES DE 5 O MAS AÑOS-SIN VARIEDAD Secano
Ref:5471861 Recinto:41-077-051-00054-00003 Cultivo:62000 PASTOS PERMANENTES DE 5 O MAS AÑOS-SIN VARIEDAD Secano
Ref:5471862 Recinto:41-077-051-00055-00001 Cultivo:62000 PASTOS PERMANENTES DE 5 O MAS AÑOS-SIN VARIEDAD Secano
Ref:5471864 Recinto:41-077-051-00055-00002 Cultivo:62000 PASTOS PERMANENTES DE 5 O MAS AÑOS-SIN VARIEDAD Secano
Ref:5471860 Recinto:41-077-051-00057-00001 Cultivo:62000 PASTOS PERMANENTES DE 5 O MAS AÑOS-SIN VARIEDAD Secano
- 4272 Verifica que las líneas de declaración de las Solicitudes Únicas no tienen solapes con la capa de Retroactividad Gráfica (ambas de la misma campaña) a nivel de expediente/línea de declaración gráfica de la solicitud.
Ref:1700000006782607 Recinto:41-077-014-00007-00001 Cultivo: - Agregado de la referencia del recinto.:0 Zona de la referencia del recinto.:0 Superficie solapada.:0,04 Id. Incid.:101007210
- 100407 Explotación solicitada no forma parte de ningún organismo de control autorizado para la producción ecológica en Andalucía o fecha de inscripción posterior al plazo establecido (Anexo I. Criterios de Subvencionabilidad. Orden 28 de marzo de 2023).
Explotación:ES410770000262 Especie:CAPRINA
- 100411 Recinto no admisible por no estar asociado en SIGGAN a una explotación ganadera (Artículo 10 de la Orden de 28 de marzo de 2023).
Ref:5471863 Recinto:41-077-051-00054-00002 Cultivo:62000 PASTOS PERMANENTES DE 5 O MAS AÑOS-SIN VARIEDAD Secano
- 100421 Recinto declarado por error para una operación de la 6503, que se ha corregido de oficio marcando la operación correcta, de acuerdo con la fecha de inscripción del recinto en la producción ecológica.

(1) Superficie declarada admisible ajustada con la superficie comprometida.
(2) Factor de penalización valorando el alcance para el tipo de compromiso.

Puede verificar la integridad de una copia de este documento mediante la lectura del código QR adjunto o mediante el acceso a la dirección <https://ws050.juntadeandalucia.es/verificarFirma> indicando el código de VERIFICACIÓN

FIRMADO POR

RAQUEL MARIA ESPIN CRESPO

17/12/2024

VERIFICACIÓN

Pk2jm6UYDU9J72AMTZUYRN3GET48NG

PÁG. 9297/9349



**INCIDENCIAS****INCIDENCIA DESCRIPCIÓN**

Ref:170000006782596 Recinto:41-077-014-00003-00002 Cultivo:62000 PASTOS PERMANENTES DE 5 O MAS AÑOS-SIN VARIEDAD Secano

Ref:170000006782597 Recinto:41-077-014-00004-00003 Cultivo:62000 PASTOS PERMANENTES DE 5 O MAS AÑOS-SIN VARIEDAD Secano

Ref:170000006782599 Recinto:41-077-014-00005-00002 Cultivo:62000 PASTOS PERMANENTES DE 5 O MAS AÑOS-SIN VARIEDAD Secano

Ref:170000006782598 Recinto:41-077-014-00006-00001 Cultivo:62000 PASTOS PERMANENTES DE 5 O MAS AÑOS-SIN VARIEDAD Secano

Ref:170000006782607 Recinto:41-077-014-00007-00001 Cultivo:62000 PASTOS PERMANENTES DE 5 O MAS AÑOS-SIN VARIEDAD Secano

Ref:170000006782600 Recinto:41-077-014-00008-00001 Cultivo:62000 PASTOS PERMANENTES DE 5 O MAS AÑOS-SIN VARIEDAD Secano

Ref:170000006782601 Recinto:41-077-014-00009-00001 Cultivo:62000 PASTOS PERMANENTES DE 5 O MAS AÑOS-SIN VARIEDAD Secano

Ref:170000006782617 Recinto:41-077-014-00010-00001 Cultivo:62000 PASTOS PERMANENTES DE 5 O MAS AÑOS-SIN VARIEDAD Secano

Ref:170000006782628 Recinto:41-077-014-00010-00003 Cultivo:62000 PASTOS PERMANENTES DE 5 O MAS AÑOS-SIN VARIEDAD Secano

Ref:170000006782610 Recinto:41-077-014-00011-00001 Cultivo:62000 PASTOS PERMANENTES DE 5 O MAS AÑOS-SIN VARIEDAD Secano

Ref:170000006782609 Recinto:41-077-014-00011-00003 Cultivo:62000 PASTOS PERMANENTES DE 5 O MAS AÑOS-SIN VARIEDAD Secano

Ref:170000006782602 Recinto:41-077-014-00012-00001 Cultivo:62000 PASTOS PERMANENTES DE 5 O MAS AÑOS-SIN VARIEDAD Secano

Ref:170000006782603 Recinto:41-077-014-00013-00001 Cultivo:62000 PASTOS PERMANENTES DE 5 O MAS AÑOS-SIN VARIEDAD Secano

Ref:170000006782612 Recinto:41-077-014-00013-00002 Cultivo:62000 PASTOS PERMANENTES DE 5 O MAS AÑOS-SIN VARIEDAD Secano

Ref:-575110 Recinto:41-077-014-00013-00005 Cultivo:62000 PASTOS PERMANENTES DE 5 O MAS AÑOS-SIN VARIEDAD Secano

Ref:170000006782629 Recinto:41-077-014-00014-00001 Cultivo:62000 PASTOS PERMANENTES DE 5 O MAS AÑOS-SIN VARIEDAD Secano

Ref:170000006782613 Recinto:41-077-014-00014-00002 Cultivo:62000 PASTOS PERMANENTES DE 5 O MAS AÑOS-SIN VARIEDAD Secano

Ref:170000006782604 Recinto:41-077-014-00016-00001 Cultivo:62000 PASTOS PERMANENTES DE 5 O MAS AÑOS-SIN VARIEDAD Secano

Ref:170000006782605 Recinto:41-077-014-00017-00001 Cultivo:62000 PASTOS PERMANENTES DE 5 O MAS AÑOS-SIN VARIEDAD Secano

Ref:170000006782606 Recinto:41-077-014-00017-00002 Cultivo:62000 PASTOS PERMANENTES DE 5 O MAS AÑOS-SIN VARIEDAD Secano

Ref:170000006782631 Recinto:41-077-051-00039-00002 Cultivo:62000 PASTOS PERMANENTES DE 5 O MAS AÑOS-SIN VARIEDAD Secano

Ref:170000006782632 Recinto:41-077-051-00039-00003 Cultivo:62000 PASTOS PERMANENTES DE 5 O MAS AÑOS-SIN VARIEDAD Secano

Ref:170000006782620 Recinto:41-077-051-00040-00001 Cultivo:62000 PASTOS PERMANENTES DE 5 O MAS AÑOS-SIN VARIEDAD Secano

Ref:170000006782622 Recinto:41-077-051-00041-00001 Cultivo:62000 PASTOS PERMANENTES DE 5 O MAS AÑOS-SIN VARIEDAD Secano

Ref:170000006782623 Recinto:41-077-051-00043-00001 Cultivo:62000 PASTOS PERMANENTES DE 5 O MAS AÑOS-SIN VARIEDAD Secano

Ref:-139892 Recinto:41-077-051-00043-00003 Cultivo:62000 PASTOS PERMANENTES DE 5 O MAS AÑOS-SIN VARIEDAD Secano

Ref:170000006782624 Recinto:41-077-051-00044-00002 Cultivo:62000 PASTOS PERMANENTES DE 5 O MAS AÑOS-SIN VARIEDAD Secano

Ref:-139894 Recinto:41-077-051-00044-00004 Cultivo:62000 PASTOS PERMANENTES DE 5 O MAS AÑOS-SIN VARIEDAD Secano

Ref:170000006782625 Recinto:41-077-051-00045-00001 Cultivo:62000 PASTOS PERMANENTES DE 5 O MAS AÑOS-SIN VARIEDAD Secano

Ref:170000006782614 Recinto:41-077-051-00046-00001 Cultivo:62000 PASTOS PERMANENTES DE 5 O MAS AÑOS-SIN VARIEDAD Secano

Ref:170000006782621 Recinto:41-077-051-00047-00001 Cultivo:62000 PASTOS PERMANENTES DE 5 O MAS AÑOS-SIN VARIEDAD Secano

Ref:170000006782627 Recinto:41-077-051-00048-00001 Cultivo:62000 PASTOS PERMANENTES DE 5 O MAS AÑOS-SIN VARIEDAD Secano

Ref:5471863 Recinto:41-077-051-00054-00002 Cultivo:62000 PASTOS PERMANENTES DE 5 O MAS AÑOS-SIN VARIEDAD Secano

Ref:5471861 Recinto:41-077-051-00054-00003 Cultivo:62000 PASTOS PERMANENTES DE 5 O MAS AÑOS-SIN VARIEDAD Secano

Ref:5471862 Recinto:41-077-051-00055-00001 Cultivo:62000 PASTOS PERMANENTES DE 5 O MAS AÑOS-SIN VARIEDAD Secano

Ref:5471864 Recinto:41-077-051-00055-00002 Cultivo:62000 PASTOS PERMANENTES DE 5 O MAS AÑOS-SIN VARIEDAD Secano

Ref:5471860 Recinto:41-077-051-00057-00001 Cultivo:62000 PASTOS PERMANENTES DE 5 O MAS AÑOS-SIN VARIEDAD Secano

(1) Superficie declarada admisible ajustada con la superficie comprometida.
 (2) Factor de penalización valorando el alcance para el tipo de compromiso.

Puede verificar la integridad de una copia de este documento mediante la lectura del código QR adjunto o mediante el acceso a la dirección <https://ws050.juntadeandalucia.es/verificarFirma> indicando el código de VERIFICACIÓN

FIRMADO POR	RAQUEL MARIA ESPIN CRESPO	17/12/2024	
VERIFICACIÓN	Pk2jm6UYDU9J72AMTZUYRN3GET48NG	PÁG. 9298/9349	

**INCIDENCIAS****INCIDENCIA DESCRIPCIÓN**

- 100424 Solicita recinto que no está comprometido para la operación.
 Ref:170000006782628 Recinto:41-077-014-00010-00003 Cultivo:62000 PASTOS PERMANENTES DE 5 O MAS AÑOS-SIN VARIEDAD Secano
 Ref:170000006782614 Recinto:41-077-051-00046-00001 Cultivo:62000 PASTOS PERMANENTES DE 5 O MAS AÑOS-SIN VARIEDAD Secano
 Ref:5471863 Recinto:41-077-051-00054-00002 Cultivo:62000 PASTOS PERMANENTES DE 5 O MAS AÑOS-SIN VARIEDAD Secano
 Ref:5471861 Recinto:41-077-051-00054-00003 Cultivo:62000 PASTOS PERMANENTES DE 5 O MAS AÑOS-SIN VARIEDAD Secano
 Ref:5471862 Recinto:41-077-051-00055-00001 Cultivo:62000 PASTOS PERMANENTES DE 5 O MAS AÑOS-SIN VARIEDAD Secano
 Ref:5471864 Recinto:41-077-051-00055-00002 Cultivo:62000 PASTOS PERMANENTES DE 5 O MAS AÑOS-SIN VARIEDAD Secano
 Ref:5471860 Recinto:41-077-051-00057-00001 Cultivo:62000 PASTOS PERMANENTES DE 5 O MAS AÑOS-SIN VARIEDAD Secano

Datos considerados para el Cálculo de la Carga Ganadera mínima y máxima del expediente

Explotación	Especie	Inscrito en Sipea y Admisible	Ugm Calculada para CG Mínima	Ugm Calculada para CG Máxima
ES410770000262	CAPRINA	NO	0,00	68,10
ES410770000262	OVINA	SI	22,28	22,28
			22,28	90,38

Superficie determinada para Cálculo Carga Ganadera Mínima: 65,39 ha

Superficie determinada para Cálculo Carga Ganadera Máxima: 71,15 ha

Carga Ganadera Mínima Expediente: 0,34 ugm/ha

Carga Ganadera Máxima Expediente: 1,27 ugm/ha

Recintos Determinados para el Cálculo de Carga Ganadera Mínima

REF.	REFERENCIA SIGPAC	CULTIVO	DESCRIPCIÓN CULTIVO	S/R	SUP. RESUELTA (ha)
-575110	41-077-014-00013-00005	62000	PASTOS PERMANENTES DE 5 O MAS AÑOS-SIN VARIEDAD	S	0,87
-139894	41-077-051-00044-00004	62000	PASTOS PERMANENTES DE 5 O MAS AÑOS-SIN VARIEDAD	S	0,04
-139892	41-077-051-00043-00003	62000	PASTOS PERMANENTES DE 5 O MAS AÑOS-SIN VARIEDAD	S	0,13
5471860	41-077-051-00057-00001	62000	PASTOS PERMANENTES DE 5 O MAS AÑOS-SIN VARIEDAD	S	0,75
5471861	41-077-051-00054-00003	62000	PASTOS PERMANENTES DE 5 O MAS AÑOS-SIN VARIEDAD	S	3,24
5471862	41-077-051-00055-00001	62000	PASTOS PERMANENTES DE 5 O MAS AÑOS-SIN VARIEDAD	S	3,91
5471863	41-077-051-00054-00002	62000	PASTOS PERMANENTES DE 5 O MAS AÑOS-SIN VARIEDAD	S	0,06
5471864	41-077-051-00055-00002	62000	PASTOS PERMANENTES DE 5 O MAS AÑOS-SIN VARIEDAD	S	0,80
170000006782596	41-077-014-00003-00002	62000	PASTOS PERMANENTES DE 5 O MAS AÑOS-SIN VARIEDAD	S	5,93
170000006782597	41-077-014-00004-00003	62000	PASTOS PERMANENTES DE 5 O MAS AÑOS-SIN VARIEDAD	S	11,70
170000006782598	41-077-014-00006-00001	62000	PASTOS PERMANENTES DE 5 O MAS AÑOS-SIN VARIEDAD	S	0,97
170000006782599	41-077-014-00005-00002	62000	PASTOS PERMANENTES DE 5 O MAS AÑOS-SIN VARIEDAD	S	11,89
170000006782600	41-077-014-00008-00001	62000	PASTOS PERMANENTES DE 5 O MAS AÑOS-SIN VARIEDAD	S	2,21
170000006782601	41-077-014-00009-00001	62000	PASTOS PERMANENTES DE 5 O MAS AÑOS-SIN VARIEDAD	S	1,66
170000006782602	41-077-014-00012-00001	62000	PASTOS PERMANENTES DE 5 O MAS AÑOS-SIN VARIEDAD	S	0,15
170000006782603	41-077-014-00013-00001	62000	PASTOS PERMANENTES DE 5 O MAS AÑOS-SIN VARIEDAD	S	1,71
170000006782604	41-077-014-00016-00001	62000	PASTOS PERMANENTES DE 5 O MAS AÑOS-SIN VARIEDAD	S	1,07
170000006782605	41-077-014-00017-00001	62000	PASTOS PERMANENTES DE 5 O MAS AÑOS-SIN VARIEDAD	S	0,20
170000006782606	41-077-014-00017-00002	62000	PASTOS PERMANENTES DE 5 O MAS AÑOS-SIN VARIEDAD	S	0,67
170000006782607	41-077-014-00007-00001	62000	PASTOS PERMANENTES DE 5 O MAS AÑOS-SIN VARIEDAD	S	2,57
170000006782609	41-077-014-00011-00003	62000	PASTOS PERMANENTES DE 5 O MAS AÑOS-SIN	S	0,01

(1) Superficie declarada admisible ajustada con la superficie comprometida.
 (2) Factor de penalización valorando el alcance para el tipo de compromiso.

Puede verificar la integridad de una copia de este documento mediante la lectura del código QR adjunto o mediante el acceso a la dirección <https://ws050.juntadeandalucia.es/verificarFirma> indicando el código de VERIFICACIÓN

FIRMADO POR

RAQUEL MARIA ESPIN CRESPO

17/12/2024

VERIFICACIÓN

Pk2jm6UYDU9J72AMTZUYRN3GET48NG

PÁG. 9299/9349



**Datos considerados para el Cálculo de la Carga Ganadera mínima y máxima del expediente****Recintos Determinados para el Cálculo de Garga Ganadera Mínima**

REF.	REFERENCIA SIGPAC	CULTIVO	DESCRIPCIÓN CULTIVO	SUP.	
				S/R	RESUELTA (ha)
1700000006782610	41-077-014-00011-00001	62000	PASTOS PERMANENTES DE 5 O MAS AÑOS-SIN VARIEDAD	S	0,15
1700000006782612	41-077-014-00013-00002	62000	PASTOS PERMANENTES DE 5 O MAS AÑOS-SIN VARIEDAD	S	1,91
1700000006782613	41-077-014-00014-00002	62000	PASTOS PERMANENTES DE 5 O MAS AÑOS-SIN VARIEDAD	S	0,08
1700000006782614	41-077-051-00046-00001	62000	PASTOS PERMANENTES DE 5 O MAS AÑOS-SIN VARIEDAD	S	1,48
1700000006782617	41-077-014-00010-00001	62000	PASTOS PERMANENTES DE 5 O MAS AÑOS-SIN VARIEDAD	S	6,20
1700000006782620	41-077-051-00040-00001	62000	PASTOS PERMANENTES DE 5 O MAS AÑOS-SIN VARIEDAD	S	0,98
1700000006782621	41-077-051-00047-00001	62000	PASTOS PERMANENTES DE 5 O MAS AÑOS-SIN VARIEDAD	S	0,90
1700000006782622	41-077-051-00041-00001	62000	PASTOS PERMANENTES DE 5 O MAS AÑOS-SIN VARIEDAD	S	0,06
1700000006782623	41-077-051-00043-00001	62000	PASTOS PERMANENTES DE 5 O MAS AÑOS-SIN VARIEDAD	S	0,34
1700000006782624	41-077-051-00044-00002	62000	PASTOS PERMANENTES DE 5 O MAS AÑOS-SIN VARIEDAD	S	2,20
1700000006782625	41-077-051-00045-00001	62000	PASTOS PERMANENTES DE 5 O MAS AÑOS-SIN VARIEDAD	S	0,11
1700000006782627	41-077-051-00048-00001	62000	PASTOS PERMANENTES DE 5 O MAS AÑOS-SIN VARIEDAD	S	0,20
1700000006782629	41-077-014-00014-00001	62000	PASTOS PERMANENTES DE 5 O MAS AÑOS-SIN VARIEDAD	S	0,10
1700000006782631	41-077-051-00039-00002	62000	PASTOS PERMANENTES DE 5 O MAS AÑOS-SIN VARIEDAD	S	0,09
1700000006782632	41-077-051-00039-00003	62000	PASTOS PERMANENTES DE 5 O MAS AÑOS-SIN VARIEDAD	S	0,05

Recintos Determinados para el Cálculo de Garga Ganadera Máxima

REF.	REFERENCIA SIGPAC	CULTIVO	DESCRIPCIÓN CULTIVO	SUP.	
				S/R	RESUELTA (ha)
-575110	41-077-014-00013-00005	62000	PASTOS PERMANENTES DE 5 O MAS AÑOS-SIN VARIEDAD	S	0,87
-139894	41-077-051-00044-00004	62000	PASTOS PERMANENTES DE 5 O MAS AÑOS-SIN VARIEDAD	S	0,04
-139893	41-077-051-00043-00004	62000	PASTOS PERMANENTES DE 5 O MAS AÑOS-SIN VARIEDAD	S	0,06
-139892	41-077-051-00043-00003	62000	PASTOS PERMANENTES DE 5 O MAS AÑOS-SIN VARIEDAD	S	0,13
5471860	41-077-051-00057-00001	62000	PASTOS PERMANENTES DE 5 O MAS AÑOS-SIN VARIEDAD	S	0,75
5471861	41-077-051-00054-00003	62000	PASTOS PERMANENTES DE 5 O MAS AÑOS-SIN VARIEDAD	S	3,24
5471862	41-077-051-00055-00001	62000	PASTOS PERMANENTES DE 5 O MAS AÑOS-SIN VARIEDAD	S	3,91
5471863	41-077-051-00054-00002	62000	PASTOS PERMANENTES DE 5 O MAS AÑOS-SIN VARIEDAD	S	0,06
5471864	41-077-051-00055-00002	62000	PASTOS PERMANENTES DE 5 O MAS AÑOS-SIN VARIEDAD	S	0,80
1700000006782596	41-077-014-00003-00002	62000	PASTOS PERMANENTES DE 5 O MAS AÑOS-SIN VARIEDAD	S	5,93
1700000006782597	41-077-014-00004-00003	62000	PASTOS PERMANENTES DE 5 O MAS AÑOS-SIN VARIEDAD	S	11,70
1700000006782598	41-077-014-00006-00001	62000	PASTOS PERMANENTES DE 5 O MAS AÑOS-SIN VARIEDAD	S	0,97
1700000006782599	41-077-014-00005-00002	62000	PASTOS PERMANENTES DE 5 O MAS AÑOS-SIN VARIEDAD	S	11,89
1700000006782600	41-077-014-00008-00001	62000	PASTOS PERMANENTES DE 5 O MAS AÑOS-SIN VARIEDAD	S	2,21
1700000006782601	41-077-014-00009-00001	62000	PASTOS PERMANENTES DE 5 O MAS AÑOS-SIN VARIEDAD	S	1,66
1700000006782602	41-077-014-00012-00001	62000	PASTOS PERMANENTES DE 5 O MAS AÑOS-SIN VARIEDAD	S	0,15
1700000006782603	41-077-014-00013-00001	62000	PASTOS PERMANENTES DE 5 O MAS AÑOS-SIN VARIEDAD	S	1,71
1700000006782604	41-077-014-00016-00001	62000	PASTOS PERMANENTES DE 5 O MAS AÑOS-SIN VARIEDAD	S	1,07

(1) Superficie declarada admisible ajustada con la superficie comprometida.
(2) Factor de penalización valorando el alcance para el tipo de compromiso.

Puede verificar la integridad de una copia de este documento mediante la lectura del código QR adjunto o mediante el acceso a la dirección <https://ws050.juntadeandalucia.es/verificarFirma> indicando el código de VERIFICACIÓN

FIRMADO POR

RAQUEL MARIA ESPIN CRESPO

17/12/2024

VERIFICACIÓN

Pk2jm6UYDU9J72AMTZUYRN3GET48NG

PÁG. 9300/9349



**Datos considerados para el Cálculo de la Carga Ganadera mínima y máxima del expediente****Recintos Determinados para el Cálculo de Garga Ganadera Máxima**

REF.	REFERENCIA SIGPAC	CULTIVO	DESCRIPCIÓN CULTIVO	SUP.	
				S/R	RESUELTA (ha)
1700000006782605	41-077-014-00017-00001	62000	PASTOS PERMANENTES DE 5 O MAS AÑOS-SIN VARIEDAD	S	0,20
1700000006782606	41-077-014-00017-00002	62000	PASTOS PERMANENTES DE 5 O MAS AÑOS-SIN VARIEDAD	S	0,67
1700000006782607	41-077-014-00007-00001	62000	PASTOS PERMANENTES DE 5 O MAS AÑOS-SIN VARIEDAD	S	2,57
1700000006782608	41-077-014-00010-00002	62000	PASTOS PERMANENTES DE 5 O MAS AÑOS-SIN VARIEDAD	S	0,14
1700000006782609	41-077-014-00011-00003	62000	PASTOS PERMANENTES DE 5 O MAS AÑOS-SIN VARIEDAD	S	0,01
1700000006782610	41-077-014-00011-00001	62000	PASTOS PERMANENTES DE 5 O MAS AÑOS-SIN VARIEDAD	S	0,15
1700000006782612	41-077-014-00013-00002	62000	PASTOS PERMANENTES DE 5 O MAS AÑOS-SIN VARIEDAD	S	1,91
1700000006782613	41-077-014-00014-00002	62000	PASTOS PERMANENTES DE 5 O MAS AÑOS-SIN VARIEDAD	S	0,08
1700000006782614	41-077-051-00046-00001	62000	PASTOS PERMANENTES DE 5 O MAS AÑOS-SIN VARIEDAD	S	1,48
1700000006782617	41-077-014-00010-00001	62000	PASTOS PERMANENTES DE 5 O MAS AÑOS-SIN VARIEDAD	S	6,20
1700000006782620	41-077-051-00040-00001	62000	PASTOS PERMANENTES DE 5 O MAS AÑOS-SIN VARIEDAD	S	0,98
1700000006782621	41-077-051-00047-00001	62000	PASTOS PERMANENTES DE 5 O MAS AÑOS-SIN VARIEDAD	S	0,90
1700000006782622	41-077-051-00041-00001	62000	PASTOS PERMANENTES DE 5 O MAS AÑOS-SIN VARIEDAD	S	0,06
1700000006782623	41-077-051-00043-00001	62000	PASTOS PERMANENTES DE 5 O MAS AÑOS-SIN VARIEDAD	S	0,34
1700000006782624	41-077-051-00044-00002	62000	PASTOS PERMANENTES DE 5 O MAS AÑOS-SIN VARIEDAD	S	2,20
1700000006782625	41-077-051-00045-00001	62000	PASTOS PERMANENTES DE 5 O MAS AÑOS-SIN VARIEDAD	S	0,11
1700000006782626	41-077-051-00049-00002	62000	PASTOS PERMANENTES DE 5 O MAS AÑOS-SIN VARIEDAD	S	1,81
1700000006782627	41-077-051-00048-00001	62000	PASTOS PERMANENTES DE 5 O MAS AÑOS-SIN VARIEDAD	S	0,20
1700000006782628	41-077-014-00010-00003	62000	PASTOS PERMANENTES DE 5 O MAS AÑOS-SIN VARIEDAD	S	0,00
1700000006782629	41-077-014-00014-00001	62000	PASTOS PERMANENTES DE 5 O MAS AÑOS-SIN VARIEDAD	S	0,10
1700000006782630	41-077-051-00039-00001	62000	PASTOS PERMANENTES DE 5 O MAS AÑOS-SIN VARIEDAD	S	3,75
1700000006782631	41-077-051-00039-00002	62000	PASTOS PERMANENTES DE 5 O MAS AÑOS-SIN VARIEDAD	S	0,09
1700000006782632	41-077-051-00039-00003	62000	PASTOS PERMANENTES DE 5 O MAS AÑOS-SIN VARIEDAD	S	0,05

Incidencias de carga ganadera**INCIDENCIA DESCRIPCIÓN**

224	La superficie de cruce total de productos de la agrupación Pastos permanentes sobre un mismo recinto en una misma solicitud, no puede superar la superficie total admisible de pastos. Ref:1700000006782617 Recinto:41-077-014-00010-00001 Cultivo:62000 PASTOS PERMANENTES DE 5 O MAS AÑOS-SIN VARIEDAD Secano Superficie admisible de pastos del recinto según SIGPAC.:657 Suma de superficies de cruce netas declaradas para este recinto por el solicitante.:663 Exceso de superficie (Hectáreas):0,06
4272	Verifica que las líneas de declaración de las Solicitudes Únicas no tienen solapes con la capa de Retroactividad Gráfica (ambas de la misma campaña) a nivel de expediente/línea de declaración gráfica de la solicitud. Ref:1700000006782607 Recinto:41-077-014-00007-00001 Cultivo: - Agregado de la referencia del recinto.:0 Zona de la referencia del recinto.:0 Superficie solapada.:0,04 Id. Incid.:5082536
100407	Explotación solicitada no forma parte de ningún organismo de control autorizado para la producción ecológica en Andalucía o fecha de inscripción posterior al plazo establecido (Anexo I. Criterios de Subvencionabilidad. Orden 28 de marzo de 2023). Explotación:ES410770000262 Especie:CAPRINA

(1) Superficie declarada admisible ajustada con la superficie comprometida.
(2) Factor de penalización valorando el alcance para el tipo de compromiso.

Puede verificar la integridad de una copia de este documento mediante la lectura del código QR adjunto o mediante el acceso a la dirección <https://ws050.juntadeandalucia.es/verificarFirma> indicando el código de VERIFICACIÓN

FIRMADO POR	RAQUEL MARIA ESPIN CRESPO	17/12/2024	
VERIFICACIÓN	Pk2jm6UYDU9J72AMTZUYRN3GET48NG	PÁG. 9301/9349	

**APELLIDOS Y NOMBRE / RAZÓN SOCIAL**

TORRES OLIVA MARIA JOSE

NIF

***4585*

EXPEDIENTE

1208497

ANUALIDAD DE PAGO

1ª

IMPORTES POR ANUALIDAD

	2023	2024	2025	2026	2027
IMPORTE MÁXIMO SUBVENCIONABLE	773,45 €	773,45 €	773,45 €	644,54 €	644,54 €
IMPORTE MEDIO DE TRANSFERENCIA (€/ha)	297,48 €	297,48 €	297,48 €	247,90 €	247,90 €

RESUMEN DE UNIDADES

Cód	GRUPO DE PAGO	Sup. Dec. Admisible (ha)	Sup. Comprometida (ha)	Sup. ajustada compromiso (1) (ha)	% sobredec.	Sup. Resuelta (ha)	Importe Declarado	Importe Topado	Importe Resuelto	Importe tras sobredec.
419	OLIVAR	2,60		2,60	0,00	2,60	773,45	773,45	773,45	773,45
TOTAL		2,60	2,60	2,60		2,60	773,45	773,45	773,45	773,45

APLICACIÓN DE REDUCCIONES Y PENALIZACIONES

GRUPO DE PAGO	Importe Calculado	Importe prereduc.	Criterios de subvencionabilidad y compromisos	Presentación tardía	Omisión declaración	Condicionalidad	IMPORTE (Euros) RESUELTO
OLIVAR	773,45	773,45	0,00	0,00	0,00	0,00	773,45
TOTAL	773,45	773,45					773,45

RESUMEN DE PAGOS**IMPORTE (Euros)**

	RESUELTO	FEADER	MAPA	CAPADR
OLIVAR - Pago realizado	773,45 €	657,43 €	75,88 €	40,14 €

RECINTOS RESUELTOS

REF.	REFERENCIA SIGPAC	CULTIVO DESCRIPCIÓN CULTIVO	S/R G.PAGO	PEND. MEDIA (%)	SUP. DEC. ADMISIBLE (ha)	SUP. COMPROM. (ha)	SUP. AJUSTADA COMPR.(1) (ha)	SUP. CONY. SIGPAC (ha)	SUP. CERTIE (ha)	SUP. CAMPO (ha)	SUP. CAMPO DETER. CULT. DECLARADO (ha)	SUP. DEC. REDUCIDA (ha)	SUP. RESUELTA (ha)
1700000002934003	41-073-010-00033-005	101195 OLIVAR-LECHIN DE SEVILLA	S 419	15,00	1,28	1,28	1,28		1,28			1,28	1,28
1700000002934844	41-073-004-00048-002	101195 OLIVAR-LECHIN DE SEVILLA	S 419	4,00	0,62	0,62	0,62		0,62			0,62	0,62
1700000002934845	41-073-010-00009-002	101195 OLIVAR-LECHIN DE SEVILLA	S 419	13,10	0,02	0,02	0,02		0,02			0,02	0,02
1700000002934846	41-073-010-00009-001	101195 OLIVAR-LECHIN DE SEVILLA	S 419	14,60	0,38	0,38	0,38		0,38			0,38	0,38
1700000002934847	41-073-005-00069-003	101195 OLIVAR-LECHIN DE SEVILLA	S 419	13,60	0,17	0,17	0,17		0,17			0,17	0,17
1700000002934848	41-073-005-00070-001	101195 OLIVAR-LECHIN DE SEVILLA	S 419	18,50	0,13	0,13	0,13		0,13			0,13	0,13

INCIDENCIAS**INCIDENCIA DESCRIPCIÓN**

100421	Recinto declarado por error para una operación de la 6503, que se ha corregido de oficio marcando la operación correcta, de acuerdo con la fecha de inscripción del recinto en la producción ecológica. Ref:1700000002934844 Recinto:41-073-004-00048-00002 Cultivo:101195 OLIVAR-LECHIN DE SEVILLA Secano Ref:1700000002934847 Recinto:41-073-005-00069-00003 Cultivo:101195 OLIVAR-LECHIN DE SEVILLA Secano Ref:1700000002934848 Recinto:41-073-005-00070-00001 Cultivo:101195 OLIVAR-LECHIN DE SEVILLA Secano Ref:1700000002934846 Recinto:41-073-010-00009-00001 Cultivo:101195 OLIVAR-LECHIN DE SEVILLA Secano Ref:1700000002934845 Recinto:41-073-010-00009-00002 Cultivo:101195 OLIVAR-LECHIN DE SEVILLA Secano Ref:1700000002934003 Recinto:41-073-010-00033-00005 Cultivo:101195 OLIVAR-LECHIN DE SEVILLA Secano
--------	---

(1) Superficie declarada admisible ajustada con la superficie comprometida.
(2) Factor de penalización valorando el alcance para el tipo de compromiso.Puede verificar la integridad de una copia de este documento mediante la lectura del código QR adjunto o mediante el acceso a la dirección <https://ws050.juntadeandalucia.es/verificarFirma> indicando el código de VERIFICACIÓN

FIRMADO POR

RAQUEL MARIA ESPIN CRESPO

17/12/2024

VERIFICACIÓN

Pk2jm6UYDU9J72AMTZUYRN3GET48NG

PÁG. 9302/9349



**APELLIDOS Y NOMBRE / RAZÓN SOCIAL**

TORRES ROMO FRANCISCO

NIF

***0206*

EXPEDIENTE

1121897

ANUALIDAD DE PAGO

1ª

IMPORTES POR ANUALIDAD

	2023	2024	2025	2026	2027
IMPORTE MÁXIMO SUBVENCIONABLE	4.967,92 €	4.967,92 €	4.967,92 €	4.139,93 €	4.139,93 €
IMPORTE MEDIO DE TRANSFERENCIA (€/ha)	297,48 €	297,48 €	297,48 €	247,90 €	247,90 €

RESUMEN DE UNIDADES

Cód	GRUPO DE PAGO	Sup. Dec. Admisible (ha)	Sup. Comprometida (ha)	Sup. ajustada compromiso (1) (ha)	% sobredec.	Sup. Resuelta (ha)	Importe Declarado	Importe Topado	Importe Resuelto	Importe tras sobredec.
419	OLIVAR	16,70		16,70	0,00	16,70	4.967,92	4.967,92	4.967,92	4.967,92
TOTAL		16,70	16,70	16,70		16,70	4.967,92	4.967,92	4.967,92	4.967,92

APLICACIÓN DE REDUCCIONES Y PENALIZACIONES

GRUPO DE PAGO	Importe Calculado	Importe prereduc.	Criterios de subvencionabilidad y compromisos	Presentación tardía	Omisión declaración	Condicionalidad	IMPORTE (Euros) RESUELTO
OLIVAR	4.967,92	4.967,92	0,00	0,00	0,00	0,00	4.967,92
TOTAL	4.967,92	4.967,92					4.967,92

RESUMEN DE PAGOS**IMPORTE (Euros)**

	RESUELTO	FEADER	MAPA	CAPADR
OLIVAR - Pago realizado	4.967,92 €	4.222,73 €	487,35 €	257,84 €

RECINTOS RESUELTOS

REF.	REFERENCIA SIGPAC	CULTIVO	DESCRIPCIÓN CULTIVO	S/R G.PAGO	PEND. MEDIA (%)	SUP. DEC. ADMISIBLE (ha)	SUP. COMPROM. (ha)	SUP. AJUSTADA COMPR.(1) (ha)	SUP. CONY. SIGPAC (ha)	SUP. CERTIE (ha)	SUP. CAMPO (ha)	SUP. CAMPO DETER. CULT. DECLARADO (ha)	SUP. DEC. REDUCIDA (ha)	SUP. RESUELTA (ha)
1700000006461967	41-008-001-00164-001	101138	OLIVAR-HOJIBLANCA	S 419	32,60	2,91	2,91	2,91	2,91	2,91			2,91	2,91
1700000006461968	41-008-005-00056-006	101138	OLIVAR-HOJIBLANCA	S 419	35,90	7,90	7,90	7,90	7,90	7,90			7,90	7,90
1700000006461970	41-008-005-00061-001	101138	OLIVAR-HOJIBLANCA	S 419	41,80	1,11	1,11	1,11	1,11	1,11			1,11	1,11
1700000006461971	41-008-005-00248-001	101138	OLIVAR-HOJIBLANCA	S 419	40,30	0,88	0,88	0,88	0,88	0,88			0,88	0,88
1700000006461975	41-008-004-00215-004	101138	OLIVAR-HOJIBLANCA	S 419	49,50	0,13	0,13	0,13	0,13	0,13			0,13	0,13
1700000006461976	41-008-004-00215-001	101138	OLIVAR-HOJIBLANCA	S 419	38,60	3,77	3,77	3,77	3,77	3,77			3,77	3,77

(1) Superficie declarada admisible ajustada con la superficie comprometida.
(2) Factor de penalización valorando el alcance para el tipo de compromiso.Puede verificar la integridad de una copia de este documento mediante la lectura del código QR adjunto o mediante el acceso a la dirección <https://ws050.juntadeandalucia.es/verificarFirma> indicando el código de VERIFICACIÓN

FIRMADO POR

RAQUEL MARIA ESPIN CRESPO

17/12/2024

VERIFICACIÓN

Pk2jm6UYDU9J72AMTZUYRN3GET48NG

PÁG. 9303/9349



**APELLIDOS Y NOMBRE / RAZÓN SOCIAL**

TORRES SANCHEZ FRANCISCO

NIF

***9974*

EXPEDIENTE

1046172

ANUALIDAD DE PAGO

1ª

IMPORTES POR ANUALIDAD

	2023	2024	2025	2026	2027
IMPORTE MÁXIMO SUBVENCIONABLE	1.053,08 €	1.053,08 €	1.053,08 €	877,57 €	877,57 €
IMPORTE MEDIO DE TRANSFERENCIA (€/ha)	297,48 €	297,48 €	297,48 €	247,90 €	247,90 €

RESUMEN DE UNIDADES

Cód	GRUPO DE PAGO	Sup. Dec. Admisible (ha)	Sup. Comprometida (ha)	Sup. ajustada compromiso (1) (ha)	% sobredec.	Sup. Resuelta (ha)	Importe Declarado	Importe Topado	Importe Resuelto	Importe tras sobredec.
419	OLIVAR	3,54		3,54	0,00	3,54	1.053,08	1.053,08	1.053,08	1.053,08
TOTAL		3,54	3,54	3,54		3,54	1.053,08	1.053,08	1.053,08	1.053,08

APLICACIÓN DE REDUCCIONES Y PENALIZACIONES

GRUPO DE PAGO	Importe Calculado	Importe prereduc.	Criterios de subvencionabilidad y compromisos	Presentación tardía	Omisión declaración	Condicionalidad	IMPORTE (Euros) RESUELTO
OLIVAR	1.053,08	1.053,08	0,00	0,00	0,00	0,00	1.053,08
TOTAL	1.053,08	1.053,08					1.053,08

RESUMEN DE PAGOS**IMPORTE (Euros)**

	RESUELTO	FEADER	MAPA	CAPADR
OLIVAR - Pago realizado	1.053,08 €	895,12 €	103,31 €	54,65 €

RECINTOS RESUELTOS

REF.	REFERENCIA SIGPAC	CULTIVO	DESCRIPCIÓN CULTIVO	S/R G.PAGO	PEND. MEDIA (%)	SUP. DEC. ADMISIBLE (ha)	SUP. COMPROM. (ha)	SUP. AJUSTADA COMPR.(1) (ha)	SUP. CONY. SIGPAC (ha)	SUP. CERTIE (ha)	SUP. CAMPO (ha)	SUP. CAMPO DETER. CULT. DECLARADO (ha)	SUP. DEC. REDUCIDA (ha)	SUP. RESUELTA (ha)
-1557258	41-060-020-00165-002	101323	OLIVAR-VERDIAL DE HUEVAR	S	4,10	0,03	0,03	0,03		0,03			0,03	0,03
1700000005626429	41-060-020-00165-005	101323	OLIVAR-VERDIAL DE HUEVAR	R	4,19	0,17	0,17	0,17		0,17			0,17	0,17
1700000005626430	41-060-020-00166-002	101323	OLIVAR-VERDIAL DE HUEVAR	R	4,19	1,79	1,79	1,79		1,79			1,79	1,79
1700000005626431	41-077-040-00106-001	101323	OLIVAR-VERDIAL DE HUEVAR	S	4,19	2,70	0,01	0,01		0,01			0,01	0,01
1700000005626432	41-060-020-00166-001	101323	OLIVAR-VERDIAL DE HUEVAR	S	4,19	3,60	0,15	0,15		0,15			0,15	0,15
1700000005626433	41-077-040-00107-001	101323	OLIVAR-VERDIAL DE HUEVAR	R	4,19	2,20	1,32	1,32		1,32			1,32	1,32
1700000005626434	41-077-040-00108-001	101323	OLIVAR-VERDIAL DE HUEVAR	R	4,19	2,90	0,07	0,07		0,07			0,07	0,07

(1) Superficie declarada admisible ajustada con la superficie comprometida.
(2) Factor de penalización valorando el alcance para el tipo de compromiso.Puede verificar la integridad de una copia de este documento mediante la lectura del código QR adjunto o mediante el acceso a la dirección <https://ws050.juntadeandalucia.es/verificarFirma> indicando el código de VERIFICACIÓN

FIRMADO POR

RAQUEL MARIA ESPIN CRESPO

17/12/2024

VERIFICACIÓN

Pk2jm6UYDU9J72AMTZUYRN3GET48NG

PÁG. 9304/9349





APELLIDOS Y NOMBRE / RAZÓN SOCIAL TRANSFORMACIONES AGRICOLAS ABADES S.L.U.
NIF ****0320*
EXPEDIENTE 1259357
ANUALIDAD DE PAGO 1ª

IMPORTES POR ANUALIDAD

	2023	2024	2025	2026	2027
IMPORTE MÁXIMO SUBVENCIONABLE	639,58 €	639,58 €	639,58 €	532,99 €	532,99 €
IMPORTE MEDIO DE TRANSFERENCIA (€/ha)	297,48 €	297,48 €	297,48 €	247,90 €	247,90 €

RESUMEN DE UNIDADES

Cód	GRUPO DE PAGO	Sup. Dec. Admisible (ha)	Sup. Comprometida (ha)	Sup. ajustada compromiso (1) (ha)	% sobredec.	Sup. Resuelta (ha)	Importe Declarado	Importe Topado	Importe Resuelto	Importe tras sobredec.
419	OLIVAR	2,15		2,15	0,00	2,15	639,58	639,58	639,58	639,58
TOTAL		2,15	2,15	2,15		2,15	639,58	639,58	639,58	639,58

APLICACIÓN DE REDUCCIONES Y PENALIZACIONES

GRUPO DE PAGO	Importe Calculado	Importe prereduc.	Criterios de subvencionabilidad y compromisos	Presentación tardía	Omisión declaración	Condicionalidad	IMPORTE (Euros) RESUELTO
OLIVAR	639,58	639,58	0,00	0,00	0,00	0,00	639,58
TOTAL	639,58	639,58					639,58

RESUMEN DE PAGOS

	IMPORTE (Euros)			
	RESUELTO	FEADER	MAPA	CAPADR
OLIVAR - Pago realizado	639,58 €	543,64 €	62,74 €	33,20 €

RECINTOS RESUELTOS

REF.	REFERENCIA SIGPAC	CULTIVO	DESCRIPCIÓN CULTIVO	S/R	G.PAGO	PEND. MEDIA (%)	SUP. DEC. ADMISIBLE (ha)	SUP. COMPROM. (ha)	SUP. AJUSTADA COMPR.(1) (ha)	SUP. CONY. SIGPAC (ha)	SUP. CERTIE (ha)	SUP. CAMPO (ha)	SUP. CAMPO DETER. CULT. DECLARADO (ha)	SUP. DEC. REDUCIDA (ha)	SUP. RESUELTA (ha)
-1006930	41-039-065-00086-026	101003	OLIVAR-ARBEQUINA	R	419	2,30	2,15	2,15	2,15		2,15			2,15	2,15

INCIDENCIAS**INCIDENCIA DESCRIPCIÓN**

100421 Recinto declarado por error para una operación de la 6503, que se ha corregido de oficio marcando la operación correcta, de acuerdo con la fecha de inscripción del recinto en la producción ecológica.
 Ref:-1006930 Recinto:41-039-065-00086-00026 Cultivo:101003 OLIVAR-ARBEQUINA Regadío

(1) Superficie declarada admisible ajustada con la superficie comprometida.
 (2) Factor de penalización valorando el alcance para el tipo de compromiso.

Puede verificar la integridad de una copia de este documento mediante la lectura del código QR adjunto o mediante el acceso a la dirección <https://ws050.juntadeandalucia.es/verificarFirma> indicando el código de VERIFICACIÓN

FIRMADO POR	RAQUEL MARIA ESPIN CRESPO	17/12/2024
VERIFICACIÓN	Pk2jm6UYDU9J72AMTZUYRN3GET48NG	PÁG. 9305/9349



**APELLIDOS Y NOMBRE / RAZÓN SOCIAL**

VALCARCEL ALVAREZ MARIA PILAR

NIF
8504EXPEDIENTE**
1171897**ANUALIDAD DE PAGO**
1ª**IMPORTE POR ANUALIDAD**

	2023	2024	2025	2026	2027
IMPORTE MÁXIMO SUBVENCIONABLE	2.055,59 €	2.055,59 €	2.055,59 €	1.712,99 €	1.712,99 €
IMPORTE MEDIO DE TRANSFERENCIA (€/ha)	297,48 €	297,48 €	297,48 €	247,90 €	247,90 €

RESUMEN DE UNIDADES

Cód	GRUPO DE PAGO	Sup. Dec. Admisible (ha)	Sup. Comprometida (ha)	Sup. ajustada compromiso (1) (ha)	% sobredec.	Sup. Resuelta (ha)	Importe Declarado	Importe Topado	Importe Resuelto	Importe tras sobredec.
419	OLIVAR	6,91		6,91	0,00	6,91	2.055,59	2.055,59	2.055,59	2.055,59
TOTAL		6,91	6,91	6,91		6,91	2.055,59	2.055,59	2.055,59	2.055,59

APLICACIÓN DE REDUCCIONES Y PENALIZACIONES

GRUPO DE PAGO	Importe Calculado	Importe prereduc.	Importe subvencionabilidad y compromisos	Presentación tardía	Omisión declaración	Condicionalidad	IMPORTE (Euros) RESUELTO
OLIVAR	2.055,59		0,00	0,00	0,00	0,00	2.055,59
TOTAL	2.055,59	2.055,59					2.055,59

RESUMEN DE PAGOS**IMPORTE (Euros)**

	RESUELTO	FEADER	MAPA	CAPADR
OLIVAR - Pago realizado	2.055,59 €	1.747,25 €	201,65 €	106,69 €

RECINTOS RESUELTOS

REF.	REFERENCIA SIGPAC	CULTIVO DESCRIPCIÓN CULTIVO	S/R G.PAGO	PEND. MEDIA (%)	SUP. DEC. ADMISIBLE (ha)	SUP. COMPROM. (ha)	SUP. AJUSTADA COMPR.(1) (ha)	SUP. CONY. SIGPAC (ha)	SUP. CERTIE (ha)	SUP. CAMPO (ha)	SUP. CAMPO DETER. CULT. DECLARADO (ha)	SUP. DEC. REDUCIDA (ha)	SUP. RESUELTA (ha)
1700000006756333	41-066-003-00051-001	101268 OLIVAR-PICO LIMON	S 419	43,70	0,23	0,23	0,23		0,23			0,23	0,23
1700000006756335	41-066-009-00008-001	101268 OLIVAR-PICO LIMON	S 419	44,90	1,21	1,21	1,21		1,21			1,21	1,21
1700000006756336	41-066-007-00006-001	101268 OLIVAR-PICO LIMON	S 419	19,10	0,01	0,01	0,01		0,01			0,01	0,01
1700000006756337	41-066-007-00008-001	101268 OLIVAR-PICO LIMON	S 419	21,20	0,04	0,04	0,04		0,04			0,04	0,04
1700000006756338	41-066-007-00009-001	101268 OLIVAR-PICO LIMON	S 419	17,20	1,12	1,12	1,12		1,12			1,12	1,12
1700000006756339	41-066-007-00031-001	101268 OLIVAR-PICO LIMON	S 419	17,40	0,05	0,05	0,05		0,05			0,05	0,05
1700000006756340	41-066-003-00052-001	101268 OLIVAR-PICO LIMON	S 419	38,30	4,25	4,25	4,25		4,25			4,25	4,25

INCIDENCIAS**INCIDENCIA DESCRIPCIÓN**

8227 Línea de declaración monitorizada en la que no ha habido respuesta por parte del productor y, por tanto, sin Juicio Experto de campo.

Ref:1700000006756334 Recinto:41-066-009-00007-00001 Cultivo:101268 OLIVAR-PICO LIMON

100424 Solicita recinto que no está comprometido para la operación.

Ref:1700000006756334 Recinto:41-066-009-00007-00001 Cultivo:101268 OLIVAR-PICO LIMON Secano

(1) Superficie declarada admisible ajustada con la superficie comprometida.
(2) Factor de penalización valorando el alcance para el tipo de compromiso.Puede verificar la integridad de una copia de este documento mediante la lectura del código QR adjunto o mediante el acceso a la dirección <https://ws050.juntadeandalucia.es/verificarFirma> indicando el código de VERIFICACIÓN

FIRMADO POR

RAQUEL MARIA ESPIN CRESPO

17/12/2024

VERIFICACIÓN

Pk2jm6UYDU9J72AMTZUYRN3GET48NG

PÁG. 9306/9349





<u>APELLIDOS Y NOMBRE / RAZÓN SOCIAL</u>	<u>NIF</u>	<u>EXPEDIENTE</u>	<u>ANUALIDAD DE PAGO</u>		
VALCARCEL LOPEZ ROSA MARIA	***2185*	1134486	1ª		
<u>IMPORTE POR ANUALIDAD</u>					
	<u>2023</u>	<u>2024</u>	<u>2025</u>	<u>2026</u>	<u>2027</u>
IMPORTE MÁXIMO SUBVENCIONABLE	7.969,49 €	7.969,49 €	7.969,49 €	6.641,24 €	6.641,24 €
IMPORTE MEDIO DE TRANSFERENCIA (€/ha)	297,48 €	297,48 €	297,48 €	247,90 €	247,90 €

<u>RESUMEN DE UNIDADES</u>		<u>Sup. Dec. Admisible (ha)</u>	<u>Sup. Comprometida (ha)</u>	<u>Sup. ajustada compromiso (1) (ha)</u>	<u>% sobredec.</u>	<u>Sup. Resuelta (ha)</u>	<u>Importe Declarado</u>	<u>Importe Topado</u>	<u>Importe Resuelto</u>	<u>Importe tras sobredec.</u>
<u>Cód</u>	<u>GRUPO DE PAGO</u>									
419	OLIVAR	26,79		26,79	0,00	26,79	7.969,49	7.969,49	7.969,49	7.969,49
TOTAL		26,79	26,79	26,79		26,79	7.969,49	7.969,49	7.969,49	7.969,49

APLICACIÓN DE REDUCCIONES Y PENALIZACIONES

<u>GRUPO DE PAGO</u>	<u>Importe Calculado</u>	<u>Importe prereduc.</u>	<u>Importe subvencionabilidad y compromisos</u>	<u>Presentación tardía</u>	<u>Omisión declaración</u>	<u>Condicionalidad</u>	<u>IMPORTE (Euros) RESUELTO</u>
OLIVAR	7.969,49		0,00	0,00	0,00	0,00	7.969,49
TOTAL	7.969,49		7.969,49				7.969,49

RESUMEN DE PAGOS

	<u>IMPORTE (Euros)</u>			
	<u>RESUELTO</u>	<u>FEADER</u>	<u>MAPA</u>	<u>CAPADR</u>
OLIVAR - Pago realizado	7.969,49 €	6.774,07 €	781,81 €	413,61 €

RECINTOS RESUELTOS

<u>REF.</u>	<u>REFERENCIA SIGPAC</u>	<u>CULTIVO DESCRIPCIÓN CULTIVO</u>	<u>S/R G.PAGO</u>	<u>PEND. MEDIA (%)</u>	<u>SUP. DEC. ADMISIBLE (ha)</u>	<u>SUP. COMPROM. (ha)</u>	<u>SUP. AJUSTADA COMPR.(1) (ha)</u>	<u>SUP. CONY. SIGPAC (ha)</u>	<u>SUP. CERTIE (ha)</u>	<u>SUP. CAMPO (ha)</u>	<u>SUP. CAMPO DETER. CULT. DECLARADO (ha)</u>	<u>SUP. DEC. REDUCIDA (ha)</u>	<u>SUP. RESUELTA (ha)</u>
-1134117	41-066-010-00052-001	101268 OLIVAR-PICO LIMON	S 419	28,90	3,57	3,57	3,57		3,57			3,57	3,57
170000005249136	41-066-007-00005-001	101268 OLIVAR-PICO LIMON	S 419	20,40	0,02	0,02	0,02		0,02			0,02	0,02
170000005249137	41-066-007-00006-001	101268 OLIVAR-PICO LIMON	S 419	19,10	4,49	4,49	4,49		4,49			4,49	4,49
170000005249138	41-066-007-00007-001	101268 OLIVAR-PICO LIMON	S 419	26,50	0,03	0,03	0,03		0,03			0,03	0,03
170000005249139	41-066-007-00008-001	101268 OLIVAR-PICO LIMON	S 419	21,20	0,12	0,12	0,12		0,12			0,12	0,12
170000005249140	41-066-007-00009-001	101268 OLIVAR-PICO LIMON	S 419	17,20	0,01	0,01	0,01		0,01			0,01	0,01
170000005249142	41-066-010-00054-002	101268 OLIVAR-PICO LIMON	S 419	47,40	0,01	0,01	0,01		0,01			0,01	0,01
170000005249143	41-066-007-00012-001	101268 OLIVAR-PICO LIMON	S 419	24,30	0,01	0,01	0,01		0,01			0,01	0,01
170000005249144	41-066-007-00012-018	101268 OLIVAR-PICO LIMON	S 419	35,90	0,05	0,05	0,05		0,05			0,05	0,05
170000005249145	41-066-007-00018-001	101268 OLIVAR-PICO LIMON	S 419	28,40	5,36	5,36	5,36		5,36			5,36	5,36
170000005249146	41-066-007-00019-002	101268 OLIVAR-PICO LIMON	S 419	18,40	0,03	0,03	0,03		0,03			0,03	0,03
170000005249147	41-066-007-00019-003	101268 OLIVAR-PICO LIMON	S 419	21,70	0,16	0,16	0,16		0,16			0,16	0,16
170000005249148	41-066-010-00052-001	101268 OLIVAR-PICO LIMON	S 419	28,90	12,93	12,93	12,93		12,93			12,93	12,93

(1) Superficie declarada admisible ajustada con la superficie comprometida.
(2) Factor de penalización valorando el alcance para el tipo de compromiso.

Puede verificar la integridad de una copia de este documento mediante la lectura del código QR adjunto o mediante el acceso a la dirección <https://ws050.juntadeandalucia.es/verificarFirma> indicando el código de VERIFICACIÓN

FIRMADO POR

RAQUEL MARIA ESPIN CRESPO

17/12/2024

VERIFICACIÓN

Pk2jm6UYDU9J72AMTZUYRN3GET48NG

PÁG. 9307/9349



**APELLIDOS Y NOMBRE / RAZÓN SOCIAL**

VALCARCEL VALCARCEL CARLOS

NIF

***4902*

EXPEDIENTE

1173626

ANUALIDAD DE PAGO

1ª

IMPORTES POR ANUALIDAD

	2023	2024	2025	2026	2027
IMPORTE MÁXIMO SUBVENCIONABLE	3.899,96 €	3.899,96 €	3.899,96 €	3.249,97 €	3.249,97 €
IMPORTE MEDIO DE TRANSFERENCIA (€/ha)	297,48 €	297,48 €	297,48 €	247,90 €	247,90 €

RESUMEN DE UNIDADES

Cód	GRUPO DE PAGO	Sup. Dec. Admisible (ha)	Sup. Comprometida (ha)	Sup. ajustada compromiso (1) (ha)	% sobredec.	Sup. Resuelta (ha)	Importe Declarado	Importe Topado	Importe Resuelto	Importe tras sobredec.
419	OLIVAR	13,11		13,11	0,00	13,11	3.899,96	3.899,96	3.899,96	3.899,96
TOTAL		13,11	13,11	13,11		13,11	3.899,96	3.899,96	3.899,96	3.899,96

APLICACIÓN DE REDUCCIONES Y PENALIZACIONES

GRUPO DE PAGO	Importe Calculado	Importe prereduc.	Criterios de subvencionabilidad y compromisos	Presentación tardía	Omisión declaración	Condicionalidad	IMPORTE (Euros) RESUELTO
OLIVAR	3.899,96	3.899,96	0,00	0,00	0,00	0,00	3.899,96
TOTAL	3.899,96	3.899,96					3.899,96

RESUMEN DE PAGOS**IMPORTE (Euros)**

	RESUELTO	FEADER	MAPA	CAPADR
OLIVAR - Pago realizado	3.899,96 €	3.314,97 €	382,59 €	202,40 €

RECINTOS RESUELTOS

REF.	REFERENCIA SIGPAC	CULTIVO	DESCRIPCIÓN CULTIVO	S/R G.PAGO	PEND. MEDIA (%)	SUP. DEC. ADMISIBLE (ha)	SUP. COMPROM. (ha)	SUP. AJUSTADA COMPR.(1) (ha)	SUP. CONY. SIGPAC (ha)	SUP. CERTIE (ha)	SUP. CAMPO (ha)	SUP. CAMPO DETER. CULT. DECLARADO (ha)	SUP. DEC. REDUCIDA (ha)	SUP. RESUELTA (ha)
1700000006168259	41-066-007-00012-001	101268	OLIVAR-PICO LIMON	S 419	24,30	9,35	9,35	9,35	9,35	9,35			9,35	9,35
1700000006842806	41-066-010-00014-004	101195	OLIVAR-LECHIN DE SEVILLA	S 419	29,70	1,76	1,76	1,76	1,76	1,76			1,76	1,76
1700000006842807	41-066-010-00017-001	101195	OLIVAR-LECHIN DE SEVILLA	S 419	14,20	0,62	0,62	0,62	0,62	0,62			0,62	0,62
1700000006842808	41-033-046-00018-005	101195	OLIVAR-LECHIN DE SEVILLA	S 419	42,00	1,38	1,38	1,38	1,38	1,38			1,38	1,38

(1) Superficie declarada admisible ajustada con la superficie comprometida.
(2) Factor de penalización valorando el alcance para el tipo de compromiso.

Puede verificar la integridad de una copia de este documento mediante la lectura del código QR adjunto o mediante el acceso a la dirección <https://ws050.juntadeandalucia.es/verificarFirma> indicando el código de VERIFICACIÓN

FIRMADO POR

RAQUEL MARIA ESPIN CRESPO

17/12/2024

VERIFICACIÓN

Pk2jm6UYDU9J72AMTZUYRN3GET48NG

PÁG. 9308/9349





<u>APELLIDOS Y NOMBRE / RAZÓN SOCIAL</u>	<u>NIF</u>	<u>EXPEDIENTE</u>	<u>ANUALIDAD DE PAGO</u>		
VALDEFUENTES S.C.	***2016*	1208718	1ª		
<u>IMPORTES POR ANUALIDAD</u>					
	<u>2023</u>	<u>2024</u>	<u>2025</u>	<u>2026</u>	<u>2027</u>
IMPORTE MÁXIMO SUBVENCIONABLE	4.462,20 €	4.462,20 €	4.462,20 €	3.718,50 €	3.718,50 €
IMPORTE MEDIO DE TRANSFERENCIA (€/ha)	297,48 €	297,48 €	297,48 €	247,90 €	247,90 €

<u>RESUMEN DE UNIDADES</u>		<u>Sup. Dec. Admisible (ha)</u>	<u>Sup. Comprometida (ha)</u>	<u>Sup. ajustada compromiso (1) (ha)</u>	<u>% sobredec.</u>	<u>Sup. Resuelta (ha)</u>	<u>Importe Declarado</u>	<u>Importe Topado</u>	<u>Importe Resuelto</u>	<u>Importe tras sobredec.</u>
Cód	GRUPO DE PAGO									
419	OLIVAR	15,00		15,00	0,00	15,00	4.462,20	4.462,20	4.462,20	4.462,20
TOTAL		15,00	15,00	15,00		15,00	4.462,20	4.462,20	4.462,20	4.462,20

APLICACIÓN DE REDUCCIONES Y PENALIZACIONES

<u>GRUPO DE PAGO</u>	<u>Importe Calculado</u>	<u>Importe prereduc.</u>	<u>Importe subvencionabilidad y compromisos</u>	<u>Presentación tardía</u>	<u>Omisión declaración</u>	<u>Condicionalidad</u>	<u>IMPORTE (Euros) RESUELTO</u>
OLIVAR	4.462,20	4.462,20	0,00	0,00	0,00	0,00	4.462,20
TOTAL	4.462,20	4.462,20					4.462,20

RESUMEN DE PAGOS

	<u>IMPORTE (Euros)</u>			
	<u>RESUELTO</u>	<u>FEADER</u>	<u>MAPA</u>	<u>CAPADR</u>
OLIVAR - Pago realizado	4.462,20 €	3.792,87 €	437,74 €	231,59 €

RECINTOS RESUELTOS

<u>REF.</u>	<u>REFERENCIA SIGPAC</u>	<u>CULTIVO DESCRIPCIÓN CULTIVO</u>	<u>S/R G.PAGO</u>	<u>PEND. MEDIA (%)</u>	<u>SUP. DEC. ADMISIBLE (ha)</u>	<u>SUP. COMPROM. (ha)</u>	<u>SUP. AJUSTADA COMPR.(1) (ha)</u>	<u>SUP. CONY. SIGPAC (ha)</u>	<u>SUP. CERTIE (ha)</u>	<u>SUP. CAMPO (ha)</u>	<u>SUP. CAMPO DETER. CULT. DECLARADO (ha)</u>	<u>SUP. DEC. REDUCIDA (ha)</u>	<u>SUP. RESUELTA (ha)</u>
-1275938	41-048-034-00057-001	101268 OLIVAR-PICO LIMON	S 419	12,10	0,91	0,91	0,91		0,91				0,91
-1037961	41-048-036-00173-001	101268 OLIVAR-PICO LIMON	S 419	34,80	1,12	1,12	1,12		1,12			1,12	1,12
-732523	41-048-034-00067-002	101268 OLIVAR-PICO LIMON	S 419	5,20	1,59	1,59	1,59		1,59			1,59	1,59
1700000005849508	41-048-011-00006-001	101218 OLIVAR-MANZANILLA DE SEVILLA	S 419	15,40	1,15	1,15	1,15		1,15			1,15	1,15
1700000005849531	41-048-034-00039-001	101268 OLIVAR-PICO LIMON	S 419	16,60	0,47	0,47	0,47		0,47			0,47	0,47
1700000005849532	41-048-011-00004-001	101268 OLIVAR-PICO LIMON	S 419	18,10	1,39	1,39	1,39		1,39			1,39	1,39
1700000005849533	41-048-034-00058-001	101218 OLIVAR-MANZANILLA DE SEVILLA	S 419	7,40	1,92	1,92	1,92		1,92			1,92	1,92
1700000005849534	41-048-034-00054-001	101268 OLIVAR-PICO LIMON	S 419	7,40	1,95	1,95	1,95		1,95			1,95	1,95
1700000005849539	41-048-034-00037-001	101268 OLIVAR-PICO LIMON	S 419	10,30	0,31	0,31	0,31		0,31			0,31	0,31
1700000005849540	41-048-011-00002-001	101218 OLIVAR-MANZANILLA DE SEVILLA	S 419	14,30	4,19	4,19	4,19		4,19			4,19	4,19

(1) Superficie declarada admisible ajustada con la superficie comprometida.
(2) Factor de penalización valorando el alcance para el tipo de compromiso.

Puede verificar la integridad de una copia de este documento mediante la lectura del código QR adjunto o mediante el acceso a la dirección <https://ws050.juntadeandalucia.es/verificarFirma> indicando el código de VERIFICACIÓN

FIRMADO POR

RAQUEL MARIA ESPIN CRESPO

17/12/2024

VERIFICACIÓN

Pk2jm6UYDU9J72AMTZUYRN3GET48NG

PÁG. 9309/9349



**APELLIDOS Y NOMBRE / RAZÓN SOCIAL**

VALERA SANZ DAVID

NIF

***5437*

EXPEDIENTE

1245459

ANUALIDAD DE PAGO

1ª

IMPORTES POR ANUALIDAD

	2023	2024	2025	2026	2027
IMPORTE MÁXIMO SUBVENCIONABLE	10.391,56 €	10.391,56 €	9.026,03 €	8.659,63 €	8.659,63 €
IMPORTE MEDIO DE TRANSFERENCIA (€/ha)	108,35 €	108,35 €	94,11 €	90,29 €	90,29 €

RESUMEN DE UNIDADES

Cód	GRUPO DE PAGO	Sup. Dec. Admisible (ha)	Sup. Comprometida (ha)	Sup. ajustada compromiso (1) (ha)	% sobredec.	Sup. Resuelta (ha)	Importe Declarado	Importe Topado	Importe Resuelto	Importe tras sobredec.
418	PASTOS ASOCIADOS A GANADERÍA ECOLÓGICA	88,52		88,52	0,00	88,52	8.192,98	8.193,18	8.193,18	8.193,18
419	OLIVAR	7,39		7,39	0,00	7,39	2.198,38	2.198,38	2.198,38	2.198,38
TOTAL		95,91	95,91	95,91		95,91	10.391,36	10.391,56	10.391,56	10.391,56

APLICACIÓN DE REDUCCIONES Y PENALIZACIONES

GRUPO DE PAGO	Importe Calculado	Importe prereduc.	Criterios de subvencionabilidad y compromisos	Presentación tardía	Omisión declaración	Condicionabilidad	IMPORTE (Euros) RESUELTO
OLIVAR	2.198,38	2.198,38	0,00	0,00	0,00	0,00	2.198,38
PASTOS ASOCIADOS A GANADERÍA	8.193,18	8.193,18	0,00	0,00	0,00	0,00	8.193,18
TOTAL	10.391,56	10.391,56					10.391,56

RESUMEN DE PAGOS

	RESUELTO	FEADER	MAPA	CAPADR
OLIVAR - Pago realizado	2.198,38 €	1.868,62 €	215,66 €	114,10 €
PASTOS ASOCIADOS A GANADERÍA ECOLÓGICA - Pago realizado	8.193,18 €	6.964,20 €	803,75 €	425,23 €
TOTAL	10.391,56 €	8.832,82 €	1.019,41 €	539,33 €

(1) Superficie declarada admisible ajustada con la superficie comprometida.
(2) Factor de penalización valorando el alcance para el tipo de compromiso.Puede verificar la integridad de una copia de este documento mediante la lectura del código QR adjunto o mediante el acceso a la dirección <https://ws050.juntadeandalucia.es/verificarFirma> indicando el código de VERIFICACIÓN

FIRMADO POR

RAQUEL MARIA ESPIN CRESPO

17/12/2024

VERIFICACIÓN

Pk2jm6UYDU9J72AMTZUYRN3GET48NG

PÁG. 9310/9349



**RECINTOS RESUELTOS**

REF.	REFERENCIA SIGPAC	CULTIVO	DESCRIPCIÓN CULTIVO	S/R	G.PAGO	PEND. MEDIA (%)	SUP. DEC. ADMISIBLE (ha)	SUP. COMPROM. (ha)	SUP. AJUSTADA COMPR.(1) (ha)	SUP. CONV. SIGPAC (ha)	SUP. CERTIF. (ha)	SUP. CAMPO (ha)	SUP. CAMPO DEIER CULT. DECLARADO (ha)	SUP. DEC. REDUCIDA (ha)	SUP. RESUELTA (ha)
-990128	41-077-069-00001-011	62000	PASTOS PERMANENTES DE 5 O MAS AÑOS-SIN VARIEDAD	S	418	16,30	0,01	0,01	0,01		0,02			0,01	0,01
-990127	41-077-066-00010-004	62000	PASTOS PERMANENTES DE 5 O MAS AÑOS-SIN VARIEDAD	S	418	11,40	0,05	0,05	0,05		0,07			0,05	0,05
-990119	41-077-058-00010-006	62000	PASTOS PERMANENTES DE 5 O MAS AÑOS-SIN VARIEDAD	S	418	15,00	0,03	0,03	0,03		0,03			0,03	0,03
-990117	41-077-058-00007-023	62000	PASTOS PERMANENTES DE 5 O MAS AÑOS-SIN VARIEDAD	S	418	15,00	0,05	0,05	0,05		0,05			0,05	0,05
-990116	41-077-058-00007-022	62000	PASTOS PERMANENTES DE 5 O MAS AÑOS-SIN VARIEDAD	S	418	18,30	0,03	0,03	0,03		0,04			0,03	0,03
-990115	41-077-058-00007-021	62000	PASTOS PERMANENTES DE 5 O MAS AÑOS-SIN VARIEDAD	S	418	27,40	0,02	0,02	0,02		0,02			0,02	0,02
-990113	41-077-058-00007-019	62000	PASTOS PERMANENTES DE 5 O MAS AÑOS-SIN VARIEDAD	S	418	24,10	0,02	0,02	0,02		0,03			0,02	0,02
4631948	41-077-059-00064-002	62000	PASTOS PERMANENTES DE 5 O MAS AÑOS-SIN VARIEDAD	S	418	39,00	5,89	5,89	5,89		5,89			5,89	5,89
4631960	41-077-059-00063-007	62000	PASTOS PERMANENTES DE 5 O MAS AÑOS-SIN VARIEDAD	S	418	14,80	0,06	0,06	0,06		0,07			0,06	0,06
4631961	41-077-059-00063-008	62000	PASTOS PERMANENTES DE 5 O MAS AÑOS-SIN VARIEDAD	S	418	25,50	3,30	3,30	3,30		3,30			3,30	3,30
4631999	41-077-058-00006-002	62000	PASTOS PERMANENTES DE 5 O MAS AÑOS-SIN VARIEDAD	S	418	37,30	0,23	0,23	0,23		0,31			0,23	0,23
4632001	41-077-058-00006-004	62000	PASTOS PERMANENTES DE 5 O MAS AÑOS-SIN VARIEDAD	S	418	19,30	0,17	0,17	0,17		0,23			0,17	0,17
4632002	41-077-058-00006-005	62000	PASTOS PERMANENTES DE 5 O MAS AÑOS-SIN VARIEDAD	S	418	24,00	0,18	0,18	0,18		0,21			0,18	0,18
4632003	41-077-058-00006-006	62000	PASTOS PERMANENTES DE 5 O MAS AÑOS-SIN VARIEDAD	S	418	36,60	1,63	1,63	1,63		2,51			1,63	1,63
4632004	41-077-058-00006-007	62000	PASTOS PERMANENTES DE 5 O MAS AÑOS-SIN VARIEDAD	S	418	31,10	0,77	0,77	0,77		0,91			0,77	0,77
4632006	41-077-058-00006-012	62000	PASTOS PERMANENTES DE 5 O MAS AÑOS-SIN VARIEDAD	S	418	14,40	0,16	0,16	0,16		0,16			0,16	0,16
4632014	41-077-058-00013-002	62000	PASTOS PERMANENTES DE 5 O MAS AÑOS-SIN VARIEDAD	S	418	38,20	22,34	22,34	22,34		22,34			22,34	22,34
4632021	41-077-058-00007-010	62000	PASTOS PERMANENTES DE 5 O MAS AÑOS-SIN VARIEDAD	S	418	43,20	1,11	1,11	1,11		1,30			1,11	1,11
4632022	41-077-058-00007-011	62000	PASTOS PERMANENTES DE 5 O MAS AÑOS-SIN VARIEDAD	S	418	36,60	11,07	11,07	11,07		14,76			11,07	11,07
4632023	41-077-058-00007-014	63000	PASTOS DE MENOS DE 5 AÑOS-SIN VARIEDAD	S	418	27,50	0,23	0,23	0,23		0,23			0,23	0,23
4632024	41-077-058-00007-015	63000	PASTOS DE MENOS DE 5 AÑOS-SIN VARIEDAD	S	418	36,20	0,41	0,41	0,41		0,41			0,41	0,41
4632025	41-077-058-00007-017	63000	PASTOS DE MENOS DE 5 AÑOS-SIN VARIEDAD	S	418	32,00	0,13	0,13	0,13		0,13			0,13	0,13
4632026	41-077-058-00007-018	62000	PASTOS PERMANENTES DE 5 O MAS AÑOS-SIN VARIEDAD	S	418	17,40	0,06	0,06	0,06		0,07			0,06	0,06
4632042	41-077-058-00012-001	62000	PASTOS PERMANENTES DE 5 O MAS AÑOS-SIN VARIEDAD	S	418	27,30	0,57	0,57	0,57		0,57			0,57	0,57
4632048	41-077-058-00011-001	20000	BARBECHO TRADICIONAL-SIN VARIEDAD	S	418	15,90	0,84	0,84	0,84		0,84			0,84	0,84
4632060	41-077-058-00010-002	62000	PASTOS PERMANENTES DE 5 O MAS AÑOS-SIN VARIEDAD	S	418	27,60	0,64	0,64	0,64		0,64			0,64	0,64
4632066	41-077-058-00009-004	63000	PASTOS DE MENOS DE 5 AÑOS-SIN VARIEDAD	S	418	9,30	0,01	0,01	0,01		0,01			0,01	0,01
4632068	41-077-069-00001-003	62000	PASTOS PERMANENTES DE 5 O MAS AÑOS-SIN VARIEDAD	S	418	15,70	0,80	0,80	0,80		0,80			0,80	0,80
4632069	41-077-069-00001-004	62000	PASTOS PERMANENTES DE 5 O MAS AÑOS-SIN VARIEDAD	S	418	8,40	1,21	1,21	1,21		1,21			1,21	1,21
4632096	41-077-047-00008-002	62000	PASTOS PERMANENTES DE 5 O MAS AÑOS-SIN VARIEDAD	S	418	32,90	14,25	14,25	14,25		14,25			14,25	14,25
4773766	41-077-062-00001-002	62000	PASTOS PERMANENTES DE 5 O MAS AÑOS-SIN VARIEDAD	S	418	37,00	0,15	0,15	0,15		0,15			0,15	0,15
4773774	41-077-059-00068-001	62000	PASTOS PERMANENTES DE 5 O MAS AÑOS-SIN VARIEDAD	S	418	38,10	2,57	2,57	2,57		2,57			2,57	2,57
4773973	41-077-059-00068-005	63000	PASTOS DE MENOS DE 5 AÑOS-SIN VARIEDAD	S	418	10,30	0,04	0,04	0,04		0,04			0,04	0,04
4773976	41-077-059-00069-005	62000	PASTOS PERMANENTES DE 5 O MAS AÑOS-SIN VARIEDAD	S	418	34,40	9,09	9,09	9,09		9,09			9,09	9,09
4773978	41-077-059-00069-006	62000	PASTOS PERMANENTES DE 5 O MAS AÑOS-SIN VARIEDAD	S	418	38,80	3,87	3,87	3,87		3,87			3,87	3,87
4773981	41-077-059-00069-007	62000	PASTOS PERMANENTES DE 5 O MAS AÑOS-SIN VARIEDAD	S	418	12,30	0,35	0,35	0,35		0,35			0,35	0,35
4773982	41-077-059-00069-008	62000	PASTOS PERMANENTES DE 5 O MAS AÑOS-SIN VARIEDAD	S	418	33,60	0,12	0,12	0,12		0,16			0,12	0,12
4773992	41-077-059-00069-002	62000	PASTOS PERMANENTES DE 5 O MAS AÑOS-SIN VARIEDAD	S	418	24,80	6,06	6,06	6,06		6,06			6,06	6,06
4631957	41-077-059-00063-003	101323	OLIVAR-VERDIAL DE HUEVAR	S	419	21,20	6,24	6,24	6,24		6,24			6,24	6,24
4631959	41-077-059-00063-006	101195	OLIVAR-LECHIN DE SEVILLA	S	419	16,50	0,12	0,12	0,12		0,12			0,12	0,12
4632018	41-077-058-00007-006	101195	OLIVAR-LECHIN DE SEVILLA	S	419	32,90	0,09	0,09	0,09		0,09			0,09	0,09
4632019	41-077-058-00007-007	101195	OLIVAR-LECHIN DE SEVILLA	S	419	34,00	0,10	0,10	0,10		0,10			0,10	0,10
4632020	41-077-058-00007-009	101323	OLIVAR-VERDIAL DE HUEVAR	S	419	40,00	0,83	0,83	0,83		0,83			0,83	0,83
4632097	41-077-047-00008-003	101195	OLIVAR-LECHIN DE SEVILLA	R	419	32,80	0,01	0,01	0,01		0,01			0,01	0,01

INCIDENCIAS**INCIDENCIA DESCRIPCIÓN**

- 100400 Recinto con cultivo, variedad, régimen de explotación o uso Sigpac no compatible con la operación solicitada (Anexo IV.I Cultivos y variedades elegibles para las Intervenciones. Orden de 28 de marzo de 2023).
Ref:6864555 Recinto:41-077-058-00006-00001 Cultivo:299000 MEZCLA GUISANTE - AVENA-SIN VARIEDAD Secano Uso:TA
- 100412 Número de hectáreas validadas inferior a la superficie mínima permitida por el grupo de cultivo (Anexo I. Criterios de Subvencionabilidad. Orden 28 de marzo de 2023).
Sup. Resuelta:0 Grupo de Pago:HERBÁCEOS
- 100413 Recinto perteneciente a grupo de cultivo que no cumple con la superficie mínima requerida (Anexo I. Criterios de Subvencionabilidad. Orden 28 de marzo de 2023).
Ref:4632016 Recinto:41-077-058-00007-00002 Cultivo:13000 TRITICALE-SIN VARIEDAD Secano Sup. Declarada:7,26 Superficie Resolver:7,26

(1) Superficie declarada admisible ajustada con la superficie comprometida.
(2) Factor de penalización valorando el alcance para el tipo de compromiso.

Puede verificar la integridad de una copia de este documento mediante la lectura del código QR adjunto o mediante el acceso a la dirección <https://ws050.juntadeandalucia.es/verificarFirma> indicando el código de VERIFICACIÓN

FIRMADO POR

RAQUEL MARIA ESPIN CRESPO

17/12/2024

VERIFICACIÓN

Pk2jm6UYDU9J72AMTZUYRN3GET48NG

PÁG. 9311/9349



**INCIDENCIAS****INCIDENCIA DESCRIPCIÓN**

	Ref:6864557 Recinto:41-077-058-00007-00003 Cultivo:13000 TRITICALE-SIN VARIEDAD Secano Sup. Declarada:5,55 Superficie Resolver:5,55
	Ref:6864560 Recinto:41-077-058-00009-00002 Cultivo:13000 TRITICALE-SIN VARIEDAD Secano Sup. Declarada:5,38 Superficie Resolver:5,38
	Ref:4632059 Recinto:41-077-058-00010-00001 Cultivo:13000 TRITICALE-SIN VARIEDAD Secano Sup. Declarada:0,97 Superficie Resolver:0,97
	Ref:4632061 Recinto:41-077-058-00010-00005 Cultivo:13000 TRITICALE-SIN VARIEDAD Secano Sup. Declarada:0,15 Superficie Resolver:0,15
	Ref:4632015 Recinto:41-077-058-00013-00003 Cultivo:13000 TRITICALE-SIN VARIEDAD Secano Sup. Declarada:5,72 Superficie Resolver:5,72
	Ref:4631958 Recinto:41-077-059-00063-00004 Cultivo:8000 AVENA-SIN VARIEDAD Secano Sup. Declarada:3,48 Superficie Resolver:3,48
	Ref:4631947 Recinto:41-077-059-00064-00001 Cultivo:8000 AVENA-SIN VARIEDAD Secano Sup. Declarada:6,37 Superficie Resolver:6,37
	Ref:4773765 Recinto:41-077-062-00001-00003 Cultivo:8034 AVENA-RGT CHAPELA Secano Sup. Declarada:1,84 Superficie Resolver:1,84
	Ref:990126 Recinto:41-077-062-00001-00006 Cultivo:8034 AVENA-RGT CHAPELA Secano Sup. Declarada:0,59 Superficie Resolver:0,59
	Ref:4773764 Recinto:41-077-066-00001-00004 Cultivo:8034 AVENA-RGT CHAPELA Secano Sup. Declarada:7,25 Superficie Resolver:7,25
	Ref:4632093 Recinto:41-077-066-00010-00001 Cultivo:13000 TRITICALE-SIN VARIEDAD Secano Sup. Declarada:3,84 Superficie Resolver:3,84
	Ref:4632067 Recinto:41-077-069-00001-00002 Cultivo:13000 TRITICALE-SIN VARIEDAD Secano Sup. Declarada:3,09 Superficie Resolver:3,09
100424	Solicita recinto que no está comprometido para la operación.
	Ref:6864555 Recinto:41-077-058-00006-00001 Cultivo:299000 MEZCLA GUISANTE - AVENA-SIN VARIEDAD Secano
	Ref:990114 Recinto:41-077-058-00007-00020 Cultivo:62000 PASTOS PERMANENTES DE 5 O MAS AÑOS-SIN VARIEDAD Secano

Datos considerados para el Cálculo de la Carga Ganadera mínima y máxima del expediente

<u>Explotación</u>	<u>Especie</u>	<u>Inscrito en Sipea y Admisible</u>	<u>Ugm Calculada para CG Mínima</u>	<u>Ugm Calculada para CG Máxima</u>
ES410770000280	BOVINA	SI	71,41	71,41
			<u>71,41</u>	<u>71,41</u>

Superficie determinada para Cálculo Carga Ganadera Mínima: 88,52 ha

Superficie determinada para Cálculo Carga Ganadera Máxima: 88,52 ha

Carga Ganadera Mínima Expediente: 0,81 ugm/ha

Carga Ganadera Máxima Expediente: 0,81 ugm/ha

Recintos Determinados para el Cálculo de Carga Ganadera Mínima

<u>REF.</u>	<u>REFERENCIA SIGPAC</u>	<u>CULTIVO</u>	<u>DESCRIPCIÓN CULTIVO</u>	<u>S/R</u>	<u>SUP. RESUELTA (ha)</u>
-990128	41-077-069-00001-00011	62000	PASTOS PERMANENTES DE 5 O MAS AÑOS-SIN VARIEDAD	S	0,01
-990127	41-077-066-00010-00004	62000	PASTOS PERMANENTES DE 5 O MAS AÑOS-SIN VARIEDAD	S	0,05
-990119	41-077-058-00010-00006	62000	PASTOS PERMANENTES DE 5 O MAS AÑOS-SIN VARIEDAD	S	0,03
-990117	41-077-058-00007-00023	62000	PASTOS PERMANENTES DE 5 O MAS AÑOS-SIN VARIEDAD	S	0,05
-990116	41-077-058-00007-00022	62000	PASTOS PERMANENTES DE 5 O MAS AÑOS-SIN VARIEDAD	S	0,03
-990115	41-077-058-00007-00021	62000	PASTOS PERMANENTES DE 5 O MAS AÑOS-SIN VARIEDAD	S	0,02
-990113	41-077-058-00007-00019	62000	PASTOS PERMANENTES DE 5 O MAS AÑOS-SIN VARIEDAD	S	0,02
4631948	41-077-059-00064-00002	62000	PASTOS PERMANENTES DE 5 O MAS AÑOS-SIN VARIEDAD	S	5,89
4631960	41-077-059-00063-00007	62000	PASTOS PERMANENTES DE 5 O MAS AÑOS-SIN VARIEDAD	S	0,06
4631961	41-077-059-00063-00008	62000	PASTOS PERMANENTES DE 5 O MAS AÑOS-SIN VARIEDAD	S	3,30
4631999	41-077-058-00006-00002	62000	PASTOS PERMANENTES DE 5 O MAS AÑOS-SIN VARIEDAD	S	0,23
4632001	41-077-058-00006-00004	62000	PASTOS PERMANENTES DE 5 O MAS AÑOS-SIN VARIEDAD	S	0,17

(1) Superficie declarada admisible ajustada con la superficie comprometida.
(2) Factor de penalización valorando el alcance para el tipo de compromiso.Puede verificar la integridad de una copia de este documento mediante la lectura del código QR adjunto o mediante el acceso a la dirección <https://ws050.juntadeandalucia.es/verificarFirma> indicando el código de VERIFICACIÓN

FIRMADO POR

RAQUEL MARIA ESPIN CRESPO

17/12/2024

VERIFICACIÓN

Pk2jm6UYDU9J72AMTZUYRN3GET48NG

PÁG. 9312/9349



**Datos considerados para el Cálculo de la Carga Ganadera mínima y máxima del expediente****Recintos Determinados para el Cálculo de Garga Ganadera Mínima**

REF.	REFERENCIA SIGPAC	CULTIVO	DESCRIPCIÓN CULTIVO	SUP.	
				S/R	RESUELTA (ha)
4632002	41-077-058-00006-00005	62000	PASTOS PERMANENTES DE 5 O MAS AÑOS-SIN VARIEDAD	S	0,18
4632003	41-077-058-00006-00006	62000	PASTOS PERMANENTES DE 5 O MAS AÑOS-SIN VARIEDAD	S	1,63
4632004	41-077-058-00006-00007	62000	PASTOS PERMANENTES DE 5 O MAS AÑOS-SIN VARIEDAD	S	0,77
4632006	41-077-058-00006-00012	62000	PASTOS PERMANENTES DE 5 O MAS AÑOS-SIN VARIEDAD	S	0,16
4632014	41-077-058-00013-00002	62000	PASTOS PERMANENTES DE 5 O MAS AÑOS-SIN VARIEDAD	S	22,34
4632021	41-077-058-00007-00010	62000	PASTOS PERMANENTES DE 5 O MAS AÑOS-SIN VARIEDAD	S	1,11
4632022	41-077-058-00007-00011	62000	PASTOS PERMANENTES DE 5 O MAS AÑOS-SIN VARIEDAD	S	11,07
4632023	41-077-058-00007-00014	63000	PASTOS DE MENOS DE 5 AÑOS-SIN VARIEDAD	S	0,23
4632024	41-077-058-00007-00015	63000	PASTOS DE MENOS DE 5 AÑOS-SIN VARIEDAD	S	0,41
4632025	41-077-058-00007-00017	63000	PASTOS DE MENOS DE 5 AÑOS-SIN VARIEDAD	S	0,13
4632026	41-077-058-00007-00018	62000	PASTOS PERMANENTES DE 5 O MAS AÑOS-SIN VARIEDAD	S	0,06
4632042	41-077-058-00012-00001	62000	PASTOS PERMANENTES DE 5 O MAS AÑOS-SIN VARIEDAD	S	0,57
4632048	41-077-058-00011-00001	20000	BARBECHO TRADICIONAL-SIN VARIEDAD	S	0,84
4632060	41-077-058-00010-00002	62000	PASTOS PERMANENTES DE 5 O MAS AÑOS-SIN VARIEDAD	S	0,64
4632066	41-077-058-00009-00004	63000	PASTOS DE MENOS DE 5 AÑOS-SIN VARIEDAD	S	0,01
4632068	41-077-069-00001-00003	62000	PASTOS PERMANENTES DE 5 O MAS AÑOS-SIN VARIEDAD	S	0,80
4632069	41-077-069-00001-00004	62000	PASTOS PERMANENTES DE 5 O MAS AÑOS-SIN VARIEDAD	S	1,21
4632096	41-077-047-00008-00002	62000	PASTOS PERMANENTES DE 5 O MAS AÑOS-SIN VARIEDAD	S	14,25
4773766	41-077-062-00001-00002	62000	PASTOS PERMANENTES DE 5 O MAS AÑOS-SIN VARIEDAD	S	0,15
4773774	41-077-059-00068-00001	62000	PASTOS PERMANENTES DE 5 O MAS AÑOS-SIN VARIEDAD	S	2,57
4773973	41-077-059-00068-00005	63000	PASTOS DE MENOS DE 5 AÑOS-SIN VARIEDAD	S	0,04
4773976	41-077-059-00069-00005	62000	PASTOS PERMANENTES DE 5 O MAS AÑOS-SIN VARIEDAD	S	9,09
4773978	41-077-059-00069-00006	62000	PASTOS PERMANENTES DE 5 O MAS AÑOS-SIN VARIEDAD	S	3,87
4773981	41-077-059-00069-00007	62000	PASTOS PERMANENTES DE 5 O MAS AÑOS-SIN VARIEDAD	S	0,35
4773982	41-077-059-00069-00008	62000	PASTOS PERMANENTES DE 5 O MAS AÑOS-SIN VARIEDAD	S	0,12
4773992	41-077-059-00069-00002	62000	PASTOS PERMANENTES DE 5 O MAS AÑOS-SIN VARIEDAD	S	6,06

Recintos Determinados para el Cálculo de Garga Ganadera Máxima

REF.	REFERENCIA SIGPAC	CULTIVO	DESCRIPCIÓN CULTIVO	SUP.	
				S/R	RESUELTA (ha)
-990128	41-077-069-00001-00011	62000	PASTOS PERMANENTES DE 5 O MAS AÑOS-SIN VARIEDAD	S	0,01
-990127	41-077-066-00010-00004	62000	PASTOS PERMANENTES DE 5 O MAS AÑOS-SIN VARIEDAD	S	0,05
-990119	41-077-058-00010-00006	62000	PASTOS PERMANENTES DE 5 O MAS AÑOS-SIN VARIEDAD	S	0,03
-990117	41-077-058-00007-00023	62000	PASTOS PERMANENTES DE 5 O MAS AÑOS-SIN VARIEDAD	S	0,05
-990116	41-077-058-00007-00022	62000	PASTOS PERMANENTES DE 5 O MAS AÑOS-SIN VARIEDAD	S	0,03
-990115	41-077-058-00007-00021	62000	PASTOS PERMANENTES DE 5 O MAS AÑOS-SIN VARIEDAD	S	0,02
-990114	41-077-058-00007-00020	62000	PASTOS PERMANENTES DE 5 O MAS AÑOS-SIN VARIEDAD	S	0,00
-990113	41-077-058-00007-00019	62000	PASTOS PERMANENTES DE 5 O MAS AÑOS-SIN VARIEDAD	S	0,02
4631948	41-077-059-00064-00002	62000	PASTOS PERMANENTES DE 5 O MAS AÑOS-SIN VARIEDAD	S	5,89

(1) Superficie declarada admisible ajustada con la superficie comprometida.
(2) Factor de penalización valorando el alcance para el tipo de compromiso.

Puede verificar la integridad de una copia de este documento mediante la lectura del código QR adjunto o mediante el acceso a la dirección <https://ws050.juntadeandalucia.es/verificarFirma> indicando el código de VERIFICACIÓN

FIRMADO POR

RAQUEL MARIA ESPIN CRESPO

17/12/2024

VERIFICACIÓN

Pk2jm6UYDU9J72AMTZUYRN3GET48NG

PÁG. 9313/9349



**Datos considerados para el Cálculo de la Carga Ganadera mínima y máxima del expediente****Recintos Determinados para el Cálculo de Garga Ganadera Máxima**

REF.	REFERENCIA SIGPAC	CULTIVO	DESCRIPCIÓN CULTIVO	SUP.	
				S/R	RESUELTA (ha)
4631960	41-077-059-00063-00007	62000	PASTOS PERMANENTES DE 5 O MAS AÑOS-SIN VARIEDAD	S	0,06
4631961	41-077-059-00063-00008	62000	PASTOS PERMANENTES DE 5 O MAS AÑOS-SIN VARIEDAD	S	3,30
4631999	41-077-058-00006-00002	62000	PASTOS PERMANENTES DE 5 O MAS AÑOS-SIN VARIEDAD	S	0,23
4632001	41-077-058-00006-00004	62000	PASTOS PERMANENTES DE 5 O MAS AÑOS-SIN VARIEDAD	S	0,17
4632002	41-077-058-00006-00005	62000	PASTOS PERMANENTES DE 5 O MAS AÑOS-SIN VARIEDAD	S	0,18
4632003	41-077-058-00006-00006	62000	PASTOS PERMANENTES DE 5 O MAS AÑOS-SIN VARIEDAD	S	1,63
4632004	41-077-058-00006-00007	62000	PASTOS PERMANENTES DE 5 O MAS AÑOS-SIN VARIEDAD	S	0,77
4632006	41-077-058-00006-00012	62000	PASTOS PERMANENTES DE 5 O MAS AÑOS-SIN VARIEDAD	S	0,16
4632014	41-077-058-00013-00002	62000	PASTOS PERMANENTES DE 5 O MAS AÑOS-SIN VARIEDAD	S	22,34
4632021	41-077-058-00007-00010	62000	PASTOS PERMANENTES DE 5 O MAS AÑOS-SIN VARIEDAD	S	1,11
4632022	41-077-058-00007-00011	62000	PASTOS PERMANENTES DE 5 O MAS AÑOS-SIN VARIEDAD	S	11,07
4632023	41-077-058-00007-00014	63000	PASTOS DE MENOS DE 5 AÑOS-SIN VARIEDAD	S	0,23
4632024	41-077-058-00007-00015	63000	PASTOS DE MENOS DE 5 AÑOS-SIN VARIEDAD	S	0,41
4632025	41-077-058-00007-00017	63000	PASTOS DE MENOS DE 5 AÑOS-SIN VARIEDAD	S	0,13
4632026	41-077-058-00007-00018	62000	PASTOS PERMANENTES DE 5 O MAS AÑOS-SIN VARIEDAD	S	0,06
4632042	41-077-058-00012-00001	62000	PASTOS PERMANENTES DE 5 O MAS AÑOS-SIN VARIEDAD	S	0,57
4632048	41-077-058-00011-00001	20000	BARBECHO TRADICIONAL-SIN VARIEDAD	S	0,84
4632060	41-077-058-00010-00002	62000	PASTOS PERMANENTES DE 5 O MAS AÑOS-SIN VARIEDAD	S	0,64
4632066	41-077-058-00009-00004	63000	PASTOS DE MENOS DE 5 AÑOS-SIN VARIEDAD	S	0,01
4632068	41-077-069-00001-00003	62000	PASTOS PERMANENTES DE 5 O MAS AÑOS-SIN VARIEDAD	S	0,80
4632069	41-077-069-00001-00004	62000	PASTOS PERMANENTES DE 5 O MAS AÑOS-SIN VARIEDAD	S	1,21
4632096	41-077-047-00008-00002	62000	PASTOS PERMANENTES DE 5 O MAS AÑOS-SIN VARIEDAD	S	14,25
4773766	41-077-062-00001-00002	62000	PASTOS PERMANENTES DE 5 O MAS AÑOS-SIN VARIEDAD	S	0,15
4773774	41-077-059-00068-00001	62000	PASTOS PERMANENTES DE 5 O MAS AÑOS-SIN VARIEDAD	S	2,57
4773973	41-077-059-00068-00005	63000	PASTOS DE MENOS DE 5 AÑOS-SIN VARIEDAD	S	0,04
4773976	41-077-059-00069-00005	62000	PASTOS PERMANENTES DE 5 O MAS AÑOS-SIN VARIEDAD	S	9,09
4773978	41-077-059-00069-00006	62000	PASTOS PERMANENTES DE 5 O MAS AÑOS-SIN VARIEDAD	S	3,87
4773981	41-077-059-00069-00007	62000	PASTOS PERMANENTES DE 5 O MAS AÑOS-SIN VARIEDAD	S	0,35
4773982	41-077-059-00069-00008	62000	PASTOS PERMANENTES DE 5 O MAS AÑOS-SIN VARIEDAD	S	0,12
4773992	41-077-059-00069-00002	62000	PASTOS PERMANENTES DE 5 O MAS AÑOS-SIN VARIEDAD	S	6,06

(1) Superficie declarada admisible ajustada con la superficie comprometida.
(2) Factor de penalización valorando el alcance para el tipo de compromiso.

Puede verificar la integridad de una copia de este documento mediante la lectura del código QR adjunto o mediante el acceso a la dirección <https://ws050.juntadeandalucia.es/verificarFirma> indicando el código de VERIFICACIÓN

FIRMADO POR	RAQUEL MARIA ESPIN CRESPO	17/12/2024	
VERIFICACIÓN	Pk2jm6UYDU9J72AMTZUYRN3GET48NG	PÁG. 9314/9349	

**APELLIDOS Y NOMBRE / RAZÓN SOCIAL**

VALLE VAZQUEZ PILAR

NIF

***8094*

EXPEDIENTE

1196635

ANUALIDAD DE PAGO

1ª

IMPORTES POR ANUALIDAD

	2023	2024	2025	2026	2027
IMPORTE MÁXIMO SUBVENCIONABLE	467,04 €	467,04 €	467,04 €	389,20 €	389,20 €
IMPORTE MEDIO DE TRANSFERENCIA (€/ha)	297,48 €	297,48 €	297,48 €	247,90 €	247,90 €

RESUMEN DE UNIDADES

Cód	GRUPO DE PAGO	Sup. Dec. Admisible (ha)	Sup. Comprometida (ha)	Sup. ajustada compromiso (1) (ha)	% sobredec.	Sup. Resuelta (ha)	Importe Declarado	Importe Topado	Importe Resuelto	Importe tras sobredec.
419	OLIVAR	1,57		1,57	0,00	1,57	467,04	467,04	467,04	467,04
TOTAL		1,57	1,57	1,57		1,57	467,04	467,04	467,04	467,04

APLICACIÓN DE REDUCCIONES Y PENALIZACIONES

GRUPO DE PAGO	Importe Calculado	Importe prereduc.	Criterios de subvencionabilidad y compromisos	Presentación tardía	Omisión declaración	Condicionalidad	IMPORTE (Euros) RESUELTO
OLIVAR	467,04	467,04	0,00	0,00	0,00	0,00	467,04
TOTAL	467,04	467,04					467,04

RESUMEN DE PAGOS**IMPORTE (Euros)**

	RESUELTO	FEADER	MAPA	CAPADR
OLIVAR - Pago realizado	467,04 €	396,98 €	45,82 €	24,24 €

RECINTOS RESUELTOS

REF.	REFERENCIA SIGPAC	CULTIVO	DESCRIPCIÓN CULTIVO	S/R	G.PAGO	PEND. MEDIA (%)	SUP. DEC. ADMISIBLE (ha)	SUP. COMPROM. (ha)	SUP. AJUSTADA COMPR.(1) (ha)	SUP. CONY. SIGPAC (ha)	SUP. CERTIE (ha)	SUP. CAMPO (ha)	SUP. CAMPO DETER. CULT. DECLARADO (ha)	SUP. DEC. REDUCIDA (ha)	SUP. RESUELTA (ha)
-1039141	41-065-062-00104-001	101237	OLIVAR-MORONA	S	419	16,50	1,57	1,57	1,57		1,57				1,57

(1) Superficie declarada admisible ajustada con la superficie comprometida.
(2) Factor de penalización valorando el alcance para el tipo de compromiso.Puede verificar la integridad de una copia de este documento mediante la lectura del código QR adjunto o mediante el acceso a la dirección <https://ws050.juntadeandalucia.es/verificarFirma> indicando el código de VERIFICACIÓN

FIRMADO POR

RAQUEL MARIA ESPIN CRESPO

17/12/2024

VERIFICACIÓN

Pk2jm6UYDU9J72AMTZUYRN3GET48NG

PÁG. 9315/9349



**APELLIDOS Y NOMBRE / RAZÓN SOCIAL**

VAQUERO BAEZA NARCISO

NIF

***0473*

EXPEDIENTE

1229767

ANUALIDAD DE PAGO

1ª

IMPORTES POR ANUALIDAD

	2023	2024	2025	2026	2027
IMPORTE MÁXIMO SUBVENCIONABLE	912,00 €	912,00 €	759,00 €	759,00 €	759,00 €
IMPORTE MEDIO DE TRANSFERENCIA (€/ha)	304,00 €	304,00 €	253,00 €	253,00 €	253,00 €

RESUMEN DE UNIDADES

Cód	GRUPO DE PAGO	Sup. Dec. Admisible (ha)	Sup. Comprometida (ha)	Sup. ajustada compromiso (1) (ha)	% sobredec.	Sup. Resuelta (ha)	Importe Declarado	Importe Topado	Importe Resuelto	Importe tras sobredec.
420	HORTÍCOLAS	3,00		3,00	0,00	3,00	912,00	912,00	912,00	912,00
TOTAL		3,00	3,00	3,00		3,00	912,00	912,00	912,00	912,00

APLICACIÓN DE REDUCCIONES Y PENALIZACIONES

GRUPO DE PAGO	Importe Calculado	Importe prereduc.	Criterios de subvencionabilidad y compromisos	Presentación tardía	Omisión declaración	Condicionalidad	IMPORTE (Euros) RESUELTO
HORTÍCOLAS	912,00	912,00	0,00	0,00	0,00	0,00	912,00
TOTAL	912,00	912,00					912,00

RESUMEN DE PAGOS**IMPORTE (Euros)**

	RESUELTO	FEADER	MAPA	CAPADR
HORTÍCOLAS - Pago realizado	912,00 €	775,20 €	89,47 €	47,33 €

RECINTOS RESUELTOS

REF.	REFERENCIA SIGPAC	CULTIVO	DESCRIPCIÓN CULTIVO	S/R G.PAGO	PEND. MEDIA (%)	SUP. DEC. ADMISIBLE (ha)	SUP. COMPROM. (ha)	SUP. AJUSTADA COMPR.(1) (ha)	SUP. CONY. SIGPAC (ha)	SUP. CERTIE (ha)	SUP. CAMPO (ha)	SUP. CAMPO DETER. CULT. DECLARADO (ha)	SUP. DEC. REDUCIDA (ha)	SUP. RESUELTA (ha)
-1617159	41-068-082-00014-001	279000	ESPÁRRAGOS-SIN VARIEDAD	R 420	0,80	1,50	1,50	1,50		1,50			1,50	1,50
-1385157	41-068-082-00014-002	279000	ESPÁRRAGOS-SIN VARIEDAD	R 420	0,90	1,50	1,50	1,50		1,50			1,50	1,50

(1) Superficie declarada admisible ajustada con la superficie comprometida.
(2) Factor de penalización valorando el alcance para el tipo de compromiso.

Puede verificar la integridad de una copia de este documento mediante la lectura del código QR adjunto o mediante el acceso a la dirección <https://ws050.juntadeandalucia.es/verificarFirma> indicando el código de VERIFICACIÓN

FIRMADO POR

RAQUEL MARIA ESPIN CRESPO

17/12/2024

VERIFICACIÓN

Pk2jm6UYDU9J72AMTZUYRN3GET48NG

PÁG. 9316/9349



**APELLIDOS Y NOMBRE / RAZÓN SOCIAL**

VARGAS CAMACHO JUAN

NIF

****7094*

EXPEDIENTE

1178308

ANUALIDAD DE PAGO

1ª

IMPORTES POR ANUALIDAD

	2023	2024	2025	2026	2027
IMPORTE MÁXIMO SUBVENCIONABLE	1.076,88 €	1.076,88 €	1.076,88 €	897,40 €	897,40 €
IMPORTE MEDIO DE TRANSFERENCIA (€/ha)	297,48 €	297,48 €	297,48 €	247,90 €	247,90 €

RESUMEN DE UNIDADES

Cód	GRUPO DE PAGO	Sup. Dec. Admisible (ha)	Sup. Comprometida (ha)	Sup. ajustada compromiso (1) (ha)	% sobredec.	Sup. Resuelta (ha)	Importe Declarado	Importe Topado	Importe Resuelto	Importe tras sobredec.
419	OLIVAR	3,62		3,62	0,00	3,62	1.076,88	1.076,88	1.076,88	1.076,88
TOTAL		3,62	3,62	3,62		3,62	1.076,88	1.076,88	1.076,88	1.076,88

APLICACIÓN DE REDUCCIONES Y PENALIZACIONES

GRUPO DE PAGO	Importe Calculado	Importe prereduc.	Criterios de subvencionabilidad y compromisos	Presentación tardía	Omisión declaración	Condicionalidad	IMPORTE (Euros) RESUELTO
OLIVAR	1.076,88	1.076,88	0,00	0,00	0,00	0,00	1.076,88
TOTAL	1.076,88	1.076,88					1.076,88

RESUMEN DE PAGOS**IMPORTE (Euros)**

	RESUELTO	FEADER	MAPA	CAPADR
OLIVAR - Pago realizado	1.076,88 €	915,35 €	105,64 €	55,89 €

RECINTOS RESUELTOS

REF.	REFERENCIA SIGPAC	CULTIVO	DESCRIPCIÓN CULTIVO	S/R	G.PAGO	PEND. MEDIA (%)	SUP. DEC. ADMISIBLE (ha)	SUP. COMPROM. (ha)	SUP. AJUSTADA COMPR.(1) (ha)	SUP. CONY. SIGPAC (ha)	SUP. CERTIE (ha)	SUP. CAMPO (ha)	SUP. CAMPO DETER. CULT. DECLARADO (ha)	SUP. DEC. REDUCIDA (ha)	SUP. RESUELTA (ha)
170000004999486	41-060-020-00014-002	101218	OLIVAR-MANZANILLA DE SEVILLA	R	419	2,70	3,58	3,58	3,58		3,58			3,58	3,58
1700000004999487	41-060-020-00015-001	101218	OLIVAR-MANZANILLA DE SEVILLA	R	419	2,50	0,04	0,04	0,04		0,04			0,04	0,04

(1) Superficie declarada admisible ajustada con la superficie comprometida.
(2) Factor de penalización valorando el alcance para el tipo de compromiso.

Puede verificar la integridad de una copia de este documento mediante la lectura del código QR adjunto o mediante el acceso a la dirección <https://ws050.juntadeandalucia.es/verificarFirma> indicando el código de VERIFICACIÓN

FIRMADO POR

RAQUEL MARIA ESPIN CRESPO

17/12/2024

VERIFICACIÓN

Pk2jm6UYDU9J72AMTZUYRN3GET48NG

PÁG. 9317/9349



**APELLIDOS Y NOMBRE / RAZÓN SOCIAL**

VARGAS CUESTA JESUS DAVID

NIF

****2067*

EXPEDIENTE

1009587

ANUALIDAD DE PAGO

1ª

IMPORTE POR ANUALIDAD

	2023	2024	2025	2026	2027
IMPORTE MÁXIMO SUBVENCIONABLE	3.953,51 €	3.953,51 €	3.953,51 €	3.294,59 €	3.294,59 €
IMPORTE MEDIO DE TRANSFERENCIA (€/ha)	297,48 €	297,48 €	297,48 €	247,90 €	247,90 €

RESUMEN DE UNIDADES

Cód	GRUPO DE PAGO	Sup. Dec. Admisible (ha)	Sup. Comprometida (ha)	Sup. ajustada compromiso (1) (ha)	% sobredec.	Sup. Resuelta (ha)	Importe Declarado	Importe Topado	Importe Resuelto	Importe tras sobredec.
419	OLIVAR	13,29		13,29	0,00	13,29	3.953,51	3.953,51	3.953,51	3.953,51
TOTAL		13,29	13,29	13,29		13,29	3.953,51	3.953,51	3.953,51	3.953,51

APLICACIÓN DE REDUCCIONES Y PENALIZACIONES

GRUPO DE PAGO	Importe Calculado	Importe prereduc.	Criterios de subvencionabilidad y compromisos	Presentación tardía	Omisión declaración	Condicionalidad	IMPORTE (Euros) RESUELTO
OLIVAR	3.953,51		0,00	0,00	0,00	0,00	3.953,51
TOTAL	3.953,51	3.953,51					3.953,51

RESUMEN DE PAGOS**IMPORTE (Euros)**

	RESUELTO	FEADER	MAPA	CAPADR
OLIVAR - Pago realizado	3.953,51 €	3.360,48 €	387,84 €	205,19 €

RECINTOS RESUELTOS

REF.	REFERENCIA SIGPAC	CULTIVO DESCRIPCIÓN CULTIVO	S/R G.PAGO	PEND. MEDIA (%)	SUP. DEC. ADMISIBLE (ha)	SUP. COMPROM. (ha)	SUP. AJUSTADA COMPR.(1) (ha)	SUP. CONY. SIGPAC (ha)	SUP. CERTIE (ha)	SUP. CAMPO (ha)	SUP. CAMPO DETER. CULT. DECLARADO (ha)	SUP. DEC. REDUCIDA (ha)	SUP. RESUELTA (ha)
-1447946	41-019-004-00035-003	101003 OLIVAR-ARBEQUINA	S 419	6,80	3,31	3,31	3,31		3,31			3,31	3,31
-734295	41-019-004-00034-009	101218 OLIVAR-MANZANILLA DE SEVILLA	R 419	14,10	0,19	0,19	0,19		0,19			0,19	0,19
-734286	41-019-004-00034-005	101218 OLIVAR-MANZANILLA DE SEVILLA	R 419	9,20	0,28	0,28	0,28		0,28			0,28	0,28
-734285	41-019-004-00034-008	101124 OLIVAR-GORDAL	R 419	6,70	0,27	0,27	0,27		0,27			0,27	0,27
4773518	41-019-004-00034-002	101003 OLIVAR-ARBEQUINA	S 419	6,80	2,97	2,97	2,97		2,97			2,97	2,97
4773519	41-019-004-00034-005	101124 OLIVAR-GORDAL	R 419	9,20	0,46	0,46	0,46		0,46			0,46	0,46
5228595	41-019-004-00033-007	101218 OLIVAR-MANZANILLA DE SEVILLA	S 419	12,20	0,49	0,49	0,49		0,49			0,49	0,49
5228597	41-019-004-00033-008	101003 OLIVAR-ARBEQUINA	S 419	7,60	2,83	2,83	2,83		2,83			2,83	2,83
5228598	41-019-004-00033-004	101130 OLIVAR-GORDAL SEVILLANA	S 419	15,00	0,02	0,02	0,02		0,02			0,02	0,02
5228599	41-019-004-00033-006	101010 OLIVAR-PICUAL	S 419	9,80	1,07	1,07	1,07		1,07			1,07	1,07
5228600	41-019-004-00033-005	101130 OLIVAR-GORDAL SEVILLANA	S 419	18,00	0,35	0,35	0,35		0,35			0,35	0,35
5476458	41-019-004-00035-002	101218 OLIVAR-MANZANILLA DE SEVILLA	S 419	14,10	1,05	1,05	1,05		1,05			1,05	1,05

(1) Superficie declarada admisible ajustada con la superficie comprometida.
(2) Factor de penalización valorando el alcance para el tipo de compromiso.Puede verificar la integridad de una copia de este documento mediante la lectura del código QR adjunto o mediante el acceso a la dirección <https://ws050.juntadeandalucia.es/verificarFirma> indicando el código de VERIFICACIÓN

FIRMADO POR

RAQUEL MARIA ESPIN CRESPO

17/12/2024

VERIFICACIÓN

Pk2jm6UYDU9J72AMTZUYRN3GET48NG

PÁG. 9318/9349



**APELLIDOS Y NOMBRE / RAZÓN SOCIAL**

VARGAS GARCIA JUAN MANUEL

NIF

***3632*

EXPEDIENTE

1135858

ANUALIDAD DE PAGO

1ª

IMPORTES POR ANUALIDAD

	2023	2024	2025	2026	2027
IMPORTE MÁXIMO SUBVENCIONABLE	3.569,76 €	3.569,76 €	3.569,76 €	2.974,80 €	2.974,80 €
IMPORTE MEDIO DE TRANSFERENCIA (€/ha)	297,48 €	297,48 €	297,48 €	247,90 €	247,90 €

RESUMEN DE UNIDADES

Cód	GRUPO DE PAGO	Sup. Dec. Admisible (ha)	Sup. Comprometida (ha)	Sup. ajustada compromiso (1) (ha)	% sobredec.	Sup. Resuelta (ha)	Importe Declarado	Importe Topado	Importe Resuelto	Importe tras sobredec.
419	OLIVAR	12,00		12,00	0,00	12,00	3.569,76	3.569,76	3.569,76	3.569,76
TOTAL		12,00	12,00	12,00		12,00	3.569,76	3.569,76	3.569,76	3.569,76

APLICACIÓN DE REDUCCIONES Y PENALIZACIONES

GRUPO DE PAGO	Importe Calculado	Importe prereduc.	Criterios de subvencionabilidad y compromisos	Presentación tardía	Omisión declaración	Condicionalidad	IMPORTE (Euros) RESUELTO
OLIVAR	3.569,76	3.569,76	0,00	0,00	0,00	0,00	3.569,76
TOTAL	3.569,76	3.569,76					3.569,76

RESUMEN DE PAGOS**IMPORTE (Euros)**

	RESUELTO	FEADER	MAPA	CAPADR
OLIVAR - Pago realizado	3.569,76 €	3.034,30 €	350,19 €	185,27 €

RECINTOS RESUELTOS

REF.	REFERENCIA SIGPAC	CULTIVO	DESCRIPCIÓN CULTIVO	S/R G.PAGO	PEND. MEDIA (%)	SUP. DEC. ADMISIBLE (ha)	SUP. COMPROM. (ha)	SUP. AJUSTADA COMPR.(1) (ha)	SUP. CONY. SIGPAC (ha)	SUP. CERTIE (ha)	SUP. CAMPO (ha)	SUP. CAMPO DETER. CULT. DECLARADO (ha)	SUP. DEC. REDUCIDA (ha)	SUP. RESUELTA (ha)
1700000002974662	41-068-063-00005-001	101138	OLIVAR-HOJIBLANCA	S 419	10,90	4,85	4,85	4,85		4,85			4,85	4,85
1700000002974665	41-068-064-00081-001	101138	OLIVAR-HOJIBLANCA	S 419	16,60	3,19	3,19	3,19		3,19			3,19	3,19
1700000002974666	41-068-064-00096-001	101218	OLIVAR-MANZANILLA DE SEVILLA	S 419	11,60	3,96	3,96	3,96		3,96			3,96	3,96

(1) Superficie declarada admisible ajustada con la superficie comprometida.
(2) Factor de penalización valorando el alcance para el tipo de compromiso.

Puede verificar la integridad de una copia de este documento mediante la lectura del código QR adjunto o mediante el acceso a la dirección <https://ws050.juntadeandalucia.es/verificarFirma> indicando el código de VERIFICACIÓN

FIRMADO POR

RAQUEL MARIA ESPIN CRESPO

17/12/2024

VERIFICACIÓN

Pk2jm6UYDU9J72AMTZUYRN3GET48NG

PÁG. 9319/9349



**INCIDENCIAS****INCIDENCIA DESCRIPCIÓN**

- 100412 Número de hectáreas validadas inferior a la superficie mínima permitida por el grupo de cultivo (Anexo I. Criterios de Subvencionabilidad. Orden 28 de marzo de 2023).
Sup. Resuelta:0 Grupo de Pago:HERBÁCEOS
- 100413 Recinto perteneciente a grupo de cultivo que no cumple con la superficie mínima requerida (Anexo I. Criterios de Subvencionabilidad. Orden 28 de marzo de 2023).
Ref:170000005400447 Recinto:41-068-063-00004-00001 Cultivo:1037 TRIGO BLANDO-ARTUR NICK Secano Sup. Declarada:1,2 Superficie Resolver:1,2
Ref:170000005400457 Recinto:41-068-063-00005-00003 Cultivo:1037 TRIGO BLANDO-ARTUR NICK Secano Sup. Declarada:1,13 Superficie Resolver:1,13
Ref:170000005400460 Recinto:41-068-063-00006-00001 Cultivo:1037 TRIGO BLANDO-ARTUR NICK Secano Sup. Declarada:0,29 Superficie Resolver:0,29
Ref:-1493072 Recinto:41-068-063-00007-00004 Cultivo:1037 TRIGO BLANDO-ARTUR NICK Secano Sup. Declarada:0,01 Superficie Resolver:0,01
Ref:-1493073 Recinto:41-068-063-00007-00005 Cultivo:1037 TRIGO BLANDO-ARTUR NICK Secano Sup. Declarada:0,8 Superficie Resolver:0,8
Ref:170000005400459 Recinto:41-068-064-00085-00001 Cultivo:50031 GARBANZOS-LECHOSO Secano Sup. Declarada:0,06 Superficie Resolver:0,06
Ref:170000005400473 Recinto:41-068-064-00086-00001 Cultivo:50031 GARBANZOS-LECHOSO Secano Sup. Declarada:0,35 Superficie Resolver:0,35
Ref:170000005400453 Recinto:41-068-064-00088-00001 Cultivo:50031 GARBANZOS-LECHOSO Secano Sup. Declarada:0,59 Superficie Resolver:0,59
Ref:170000005400467 Recinto:41-068-064-00089-00001 Cultivo:50031 GARBANZOS-LECHOSO Secano Sup. Declarada:2,58 Superficie Resolver:2,58
Ref:170000005400474 Recinto:41-068-064-00103-00001 Cultivo:1037 TRIGO BLANDO-ARTUR NICK Secano Sup. Declarada:0,46 Superficie Resolver:0,46
Ref:170000005400461 Recinto:41-068-064-00104-00001 Cultivo:1037 TRIGO BLANDO-ARTUR NICK Secano Sup. Declarada:1,69 Superficie Resolver:1,69
Ref:170000005400462 Recinto:41-068-064-00105-00001 Cultivo:1037 TRIGO BLANDO-ARTUR NICK Secano Sup. Declarada:4,49 Superficie Resolver:4,49

(1) Superficie declarada admisible ajustada con la superficie comprometida.
(2) Factor de penalización valorando el alcance para el tipo de compromiso.

Puede verificar la integridad de una copia de este documento mediante la lectura del código QR adjunto o mediante el acceso a la dirección <https://ws050.juntadeandalucia.es/verificarFirma> indicando el código de VERIFICACIÓN

FIRMADO POR	RAQUEL MARIA ESPIN CRESPO	17/12/2024	
VERIFICACIÓN	Pk2jm6UYDU9J72AMTZUYRN3GET48NG	PÁG. 9320/9349	

**APELLIDOS Y NOMBRE / RAZÓN SOCIAL**

VARGAS JIMENEZ JUAN MANUEL

NIF

****1416*

EXPEDIENTE

1176518

ANUALIDAD DE PAGO

1ª

IMPORTES POR ANUALIDAD

	2023	2024	2025	2026	2027
IMPORTE MÁXIMO SUBVENCIONABLE	1.026,31 €	1.026,31 €	1.026,31 €	855,26 €	855,26 €
IMPORTE MEDIO DE TRANSFERENCIA (€/ha)	297,48 €	297,48 €	297,48 €	247,90 €	247,90 €

RESUMEN DE UNIDADES

Cód	GRUPO DE PAGO	Sup. Dec. Admisible (ha)	Sup. Comprometida (ha)	Sup. ajustada compromiso (1) (ha)	% sobredec.	Sup. Resuelta (ha)	Importe Declarado	Importe Topado	Importe Resuelto	Importe tras sobredec.
419	OLIVAR	3,45		3,45	0,00	3,45	1.026,31	1.026,31	1.026,31	1.026,31
424	HERBÁCEOS NO ELEGIBLES	6,17		0,00	100,00	0,00	0,00	0,00	0,00	0,00
TOTAL		9,62	3,45	3,45		3,45	1.026,31	1.026,31	1.026,31	1.026,31

APLICACIÓN DE REDUCCIONES Y PENALIZACIONES

GRUPO DE PAGO	Importe Calculado	Importe prereduc.	Criterios de subvencionabilidad y compromisos	Presentación tardía	Omisión declaración	Condicionalidad	IMPORTE (Euros) RESUELTO
HERBÁCEOS NO ELEGIBLES	0,00	0,00	0,00	0,00	0,00	0,00	0,00
OLIVAR	1.026,31	1.026,31	0,00	0,00	0,00	0,00	1.026,31
TOTAL	1.026,31	1.026,31					1.026,31

RESUMEN DE PAGOS

	RESUELTO	FEADER	MAPA	CAPADR
OLIVAR - Pago realizado	1.026,31 €	872,36 €	100,68 €	53,27 €

RECINTOS RESUELTOS

REF.	REFERENCIA SIGPAC	CULTIVO DESCRIPCIÓN CULTIVO	S/R G.PAGO	PEND. MEDIA (%)	SUP. DEC. ADMISIBLE (ha)	SUP. COMPROM. (ha)	SUP. AJUSTADA COMPROM. (1) (ha)	SUP. CONV. SIGPAC (ha)	SUP. CERTIF. (ha)	SUP. CAMPO (ha)	SUP. CAMPO DETER. CULT. DECLARADO (ha)	SUP. DEC. REDUCIDA (ha)	SUP. RESUELTA (ha)
-1403611	41-065-004-00051-005	101218 OLIVAR-MANZANILLA DE SEVILLA	S 419	6,10	0,65	0,65	0,65		0,65			0,65	0,65
-513394	41-077-007-00025-002	101138 OLIVAR-HOJIBLANCA	S 419	5,60	0,11	0,11	0,11		0,11			0,11	0,11
-191233	41-077-007-00027-001	101138 OLIVAR-HOJIBLANCA	S 419	4,80	2,69	2,69	2,69		2,69			2,69	2,69
-1292746	41-065-005-00001-003	20000 BARBECHO TRADICIONAL-SIN VARIEDAD	S 424	4,10	6,17	6,02	6,02		6,17			6,02	6,02

INCIDENCIAS**INCIDENCIA DESCRIPCIÓN**

- 100402 Recinto solicitado no forma parte de ningún organismo de control autorizado para la producción ecológica en Andalucía o fecha de inscripción posterior al plazo establecido (Anexo I. Criterios de Subvencionabilidad. Orden 28 de marzo de 2023).
Ref:-1574043 Recinto:41-065-005-00001-00005 Cultivo:33189 GIRASOL-P64LP130 Secano
- 100412 Número de hectáreas validadas inferior a la superficie mínima permitida por el grupo de cultivo (Anexo I. Criterios de Subvencionabilidad. Orden 28 de marzo de 2023).
Sup. Resuelta:0 Grupo de Pago:HERBÁCEOS
- 100413 Recinto perteneciente a grupo de cultivo que no cumple con la superficie mínima requerida (Anexo I. Criterios de Subvencionabilidad. Orden 28 de marzo de 2023).
Ref:-1574039 Recinto:41-065-005-00001-00002 Cultivo:33189 GIRASOL-P64LP130 Secano Sup. Declarada:7,27 Superficie Resolver: 7,27
Ref:-1574038 Recinto:41-065-005-00001-00002 Cultivo:50036 GARBANZOS-PEDROSILLANO Secano Sup. Declarada:0,77 Superficie Resolver:0,77
- 100424 Solicita recinto que no está comprometido para la operación.
Ref:-1574043 Recinto:41-065-005-00001-00005 Cultivo:33189 GIRASOL-P64LP130 Secano

(1) Superficie declarada admisible ajustada con la superficie comprometida.
(2) Factor de penalización valorando el alcance para el tipo de compromiso.

Puede verificar la integridad de una copia de este documento mediante la lectura del código QR adjunto o mediante el acceso a la dirección <https://ws050.juntadeandalucia.es/verificarFirma> indicando el código de VERIFICACIÓN

FIRMADO POR

RAQUEL MARIA ESPIN CRESPO

17/12/2024

VERIFICACIÓN

Pk2jm6UYDU9J72AMTZUYRN3GET48NG

PÁG. 9321/9349



**APELLIDOS Y NOMBRE / RAZÓN SOCIAL**

VARGAS ROMAN JOSE ANTONIO

NIF
****1414*EXPEDIENTE
1055578**ANUALIDAD DE PAGO**

1ª

IMPORTES POR ANUALIDAD

	2023	2024	2025	2026	2027
IMPORTE MÁXIMO SUBVENCIONABLE	7.074,07 €	7.074,07 €	7.074,07 €	5.895,06 €	5.895,06 €
IMPORTE MEDIO DE TRANSFERENCIA (€/ha)	297,48 €	297,48 €	297,48 €	247,90 €	247,90 €

RESUMEN DE UNIDADES

Cód	GRUPO DE PAGO	Sup. Dec. Admisible (ha)	Sup. Comprometida (ha)	Sup. ajustada compromiso (1) (ha)	% sobredec.	Sup. Resuelta (ha)	Importe Declarado	Importe Topado	Importe Resuelto	Importe tras sobredec.
419	OLIVAR	23,78		23,78	0,00	23,78	7.074,07	7.074,07	7.074,07	7.074,07
TOTAL		23,78	23,78	23,78		23,78	7.074,07	7.074,07	7.074,07	7.074,07

APLICACIÓN DE REDUCCIONES Y PENALIZACIONES

GRUPO DE PAGO	Importe Calculado	Importe prereduc.	Criterios de subvencionabilidad y compromisos	Presentación tardía	Omisión declaración	Condicionalidad	IMPORTE (Euros) RESUELTO
OLIVAR	7.074,07	7.074,07	0,00	0,00	0,00	0,00	7.074,07
TOTAL	7.074,07	7.074,07					7.074,07

RESUMEN DE PAGOS**IMPORTE (Euros)**

	RESUELTO	FEADER	MAPA	CAPADR
OLIVAR - Pago realizado	7.074,07 €	6.012,96 €	693,97 €	367,14 €

RECINTOS RESUELTOS

REF.	REFERENCIA SIGPAC	CULTIVO	DESCRIPCIÓN CULTIVO	S/R	G.PAGO	PEND. MEDIA (%)	SUP. DEC. ADMISIBLE (ha)	SUP. COMPROM. (ha)	SUP. AJUSTADA COMPR.(1) (ha)	SUP. CONY. SIGPAC (ha)	SUP. CERTIE (ha)	SUP. CAMPO (ha)	SUP. CAMPO DETER. CULT. DECLARADO (ha)	SUP. DEC. REDUCIDA (ha)	SUP. RESUELTA (ha)
-44953	41-065-046-00003-005	101218	OLIVAR-MANZANILLA DE SEVILLA	S	419	11,30	23,78	23,78	23,78		23,78			23,78	23,78

INCIDENCIAS**INCIDENCIA DESCRIPCIÓN**

242	Recinto pendiente de acreditación de titularidad. Ref:-44952 Recinto:41-065-045-09009-00009 Cultivo:101218 OLIVAR-MANZANILLA DE SEVILLA Secano
100424	Solicita recinto que no está comprometido para la operación. Ref:-44952 Recinto:41-065-045-09009-00009 Cultivo:101218 OLIVAR-MANZANILLA DE SEVILLA Secano

(1) Superficie declarada admisible ajustada con la superficie comprometida.
(2) Factor de penalización valorando el alcance para el tipo de compromiso.Puede verificar la integridad de una copia de este documento mediante la lectura del código QR adjunto o mediante el acceso a la dirección <https://ws050.juntadeandalucia.es/verificarFirma> indicando el código de VERIFICACIÓN

FIRMADO POR

RAQUEL MARIA ESPIN CRESPO

17/12/2024

VERIFICACIÓN

Pk2jm6UYDU9J72AMTZUYRN3GET48NG

PÁG. 9322/9349



**APELLIDOS Y NOMBRE / RAZÓN SOCIAL**

VEGA GOMEZ ALEJANDRA RAQUEL

NIF

***3707*

EXPEDIENTE

1222702

ANUALIDAD DE PAGO

1ª

IMPORTES POR ANUALIDAD

	2023	2024	2025	2026	2027
IMPORTE MÁXIMO SUBVENCIONABLE	0,00 €	0,00 €	0,00 €	0,00 €	0,00 €
IMPORTE MEDIO DE TRANSFERENCIA (€/ha)	0,00 €	0,00 €	0,00 €	0,00 €	0,00 €

RESUMEN DE UNIDADES

Cód	GRUPO DE PAGO	Sup. Dec. Admisible (ha)	Sup. Comprometida (ha)	Sup. ajustada compromiso (1) (ha)	% sobredec.	Sup. Resuelta (ha)	Importe Declarado	Importe Topado	Importe Resuelto	Importe tras sobredec.
424	HERBÁCEOS NO ELEGIBLES	4,41		4,29	0,00	4,29	0,00	0,00	0,00	0,00
TOTAL		4,41	4,29	4,29		4,29	0,00	0,00	0,00	0,00

APLICACIÓN DE REDUCCIONES Y PENALIZACIONES

GRUPO DE PAGO	Importe Calculado	Importe prereduc.	Criterios de subvencionabilidad y compromisos	Presentación tardía	Omisión declaración	Condicionalidad	IMPORTE (Euros) RESUELTO
HERBÁCEOS NO ELEGIBLES	0,00	0,00	0,00	0,00	0,00	0,00	0,00
TOTAL	0,00	0,00					0,00

RECINTOS RESUELTOS

REE	REFERENCIA SIGPAC	CULTIVO	DESCRIPCIÓN CULTIVO	S/R G.PAGO	PEND. MEDIA (%)	SUP. DEC. ADMISIBLE (ha)	SUP. COMPROM. (ha)	SUP. AJUSTADA COMPR.(1) (ha)	SUP. CONV. SIGPAC (ha)	SUP. CERTIF. (ha)	SUP. CAMPO (ha)	SUP. CAMPO DETER. CULT. DECLARADO (ha)	SUP. DEC. REDUCIDA (ha)	SUP. RESUELTA (ha)
1700000006301438	41-048-013-00057-001	20000	BARBECHO TRADICIONAL-SIN VARIEDAD	S	424	13,80	4,41	4,29	4,29	4,41			4,29	4,29

(1) Superficie declarada admisible ajustada con la superficie comprometida.
 (2) Factor de penalización valorando el alcance para el tipo de compromiso.

Puede verificar la integridad de una copia de este documento mediante la lectura del código QR adjunto o mediante el acceso a la dirección <https://ws050.juntadeandalucia.es/verificarFirma> indicando el código de VERIFICACIÓN

FIRMADO POR

RAQUEL MARIA ESPIN CRESPO

17/12/2024

VERIFICACIÓN

Pk2jm6UYDU9J72AMTZUYRN3GET48NG

PÁG. 9323/9349



**INCIDENCIAS****INCIDENCIA DESCRIPCIÓN**

- 4272 Verifica que las líneas de declaración de las Solicitudes Únicas no tienen solapes con la capa de Retroactividad Gráfica (ambas de la misma campaña) a nivel de expediente/línea de declaración gráfica de la solicitud.
 Ref:170000006301438 Recinto:41-048-013-00057-00001 Cultivo: - Agregado de la referencia del recinto.:0 Zona de la referencia del recinto.:0 Superficie solapada.:0,12 Id. Incid.:101018101
 Ref:4648010 Recinto:41-048-044-00009-00002 Cultivo: - Agregado de la referencia del recinto.:0 Zona de la referencia del recinto.:0 Superficie solapada.:0,02 Id. Incid.:101018098
 Ref:4648010 Recinto:41-048-044-00009-00002 Cultivo: - Agregado de la referencia del recinto.:0 Zona de la referencia del recinto.:0 Superficie solapada.:0,03 Id. Incid.:101018097
 Ref:4648010 Recinto:41-048-044-00009-00002 Cultivo: - Agregado de la referencia del recinto.:0 Zona de la referencia del recinto.:0 Superficie solapada.:0,04 Id. Incid.:101018096
 Ref:4648010 Recinto:41-048-044-00009-00002 Cultivo: - Agregado de la referencia del recinto.:0 Zona de la referencia del recinto.:0 Superficie solapada.:0,05 Id. Incid.:101018095
 Ref:5310085 Recinto:41-048-044-00014-00003 Cultivo: - Agregado de la referencia del recinto.:0 Zona de la referencia del recinto.:0 Superficie solapada.:0,03 Id. Incid.:101018100
 Ref:5310085 Recinto:41-048-044-00014-00003 Cultivo: - Agregado de la referencia del recinto.:0 Zona de la referencia del recinto.:0 Superficie solapada.:0,06 Id. Incid.:101018099
- 100407 Explotación solicitada no forma parte de ningún organismo de control autorizado para la producción ecológica en Andalucía o fecha de inscripción posterior al plazo establecido (Anexo I. Criterios de Subvencionabilidad. Orden 28 de marzo de 2023).
 Explotación:ES410020000800 Especie:OVINA
 Explotación:ES410020000800 Especie:PORCINO
 Explotación:ES410480000118 Especie:PORCINO
- 100421 Recinto declarado por error para una operación de la 6503, que se ha corregido de oficio marcando la operación correcta, de acuerdo con la fecha de inscripción del recinto en la producción ecológica.
 Ref:170000006301416 Recinto:41-002-010-00020-00002 Cultivo:62000 PASTOS PERMANENTES DE 5 O MAS AÑOS-SIN VARIEDAD Secano
 Ref:170000006301427 Recinto:41-002-010-00020-00003 Cultivo:62000 PASTOS PERMANENTES DE 5 O MAS AÑOS-SIN VARIEDAD Secano
 Ref:170000006301425 Recinto:41-002-010-00020-00004 Cultivo:62000 PASTOS PERMANENTES DE 5 O MAS AÑOS-SIN VARIEDAD Secano
 Ref:170000006301429 Recinto:41-002-010-00020-00006 Cultivo:62000 PASTOS PERMANENTES DE 5 O MAS AÑOS-SIN VARIEDAD Secano
 Ref:170000006301428 Recinto:41-002-010-00020-00007 Cultivo:62000 PASTOS PERMANENTES DE 5 O MAS AÑOS-SIN VARIEDAD Secano
 Ref:170000006301440 Recinto:41-002-010-00021-00003 Cultivo:62000 PASTOS PERMANENTES DE 5 O MAS AÑOS-SIN VARIEDAD Secano
 Ref:170000006301419 Recinto:41-002-010-00022-00005 Cultivo:62000 PASTOS PERMANENTES DE 5 O MAS AÑOS-SIN VARIEDAD Secano
 Ref:170000006301430 Recinto:41-002-010-00022-00005 Cultivo:62000 PASTOS PERMANENTES DE 5 O MAS AÑOS-SIN VARIEDAD Secano
 Ref:170000006301421 Recinto:41-002-010-00022-00006 Cultivo:62000 PASTOS PERMANENTES DE 5 O MAS AÑOS-SIN VARIEDAD Secano
 Ref:170000006301418 Recinto:41-002-010-00022-00010 Cultivo:62000 PASTOS PERMANENTES DE 5 O MAS AÑOS-SIN VARIEDAD Secano
 Ref:170000006301417 Recinto:41-002-010-00022-00011 Cultivo:62000 PASTOS PERMANENTES DE 5 O MAS AÑOS-SIN VARIEDAD Secano
 Ref:170000006301420 Recinto:41-002-010-00022-00012 Cultivo:62000 PASTOS PERMANENTES DE 5 O MAS AÑOS-SIN VARIEDAD Secano
 Ref:170000006301424 Recinto:41-002-010-00023-00002 Cultivo:62000 PASTOS PERMANENTES DE 5 O MAS AÑOS-SIN VARIEDAD Secano
 Ref:170000006301423 Recinto:41-002-010-00024-00001 Cultivo:62000 PASTOS PERMANENTES DE 5 O MAS AÑOS-SIN VARIEDAD Secano
 Ref:5310066 Recinto:41-048-005-00004-00001 Cultivo:62000 PASTOS PERMANENTES DE 5 O MAS AÑOS-SIN VARIEDAD Secano
 Ref:170000006301438 Recinto:41-048-013-00057-00001 Cultivo:20000 BARBECHO TRADICIONAL-SIN VARIEDAD Secano
 Ref:170000006301432 Recinto:41-048-013-00057-00003 Cultivo:20000 BARBECHO TRADICIONAL-SIN VARIEDAD Regadío
 Ref:170000006301433 Recinto:41-048-013-00057-00010 Cultivo:20000 BARBECHO TRADICIONAL-SIN VARIEDAD Regadío
 Ref:170000006301436 Recinto:41-048-013-00057-00014 Cultivo:20000 BARBECHO TRADICIONAL-SIN VARIEDAD Regadío
 Ref:-1056317 Recinto:41-048-013-00057-00016 Cultivo:20000 BARBECHO TRADICIONAL-SIN VARIEDAD Regadío
 Ref:170000006301441 Recinto:41-048-013-00069-00001 Cultivo:20000 BARBECHO TRADICIONAL-SIN VARIEDAD Secano
 Ref:170000006301431 Recinto:41-048-013-00097-00001 Cultivo:62000 PASTOS PERMANENTES DE 5 O MAS AÑOS-SIN VARIEDAD Secano
 Ref:5310099 Recinto:41-048-044-00008-00006 Cultivo:62000 PASTOS PERMANENTES DE 5 O MAS AÑOS-SIN VARIEDAD Secano
 Ref:4648010 Recinto:41-048-044-00009-00002 Cultivo:62000 PASTOS PERMANENTES DE 5 O MAS AÑOS-SIN VARIEDAD Secano
 Ref:5310117 Recinto:41-048-044-00010-00003 Cultivo:62000 PASTOS PERMANENTES DE 5 O MAS AÑOS-SIN VARIEDAD Secano
 Ref:4647965 Recinto:41-048-044-00012-00001 Cultivo:62000 PASTOS PERMANENTES DE 5 O MAS AÑOS-SIN VARIEDAD Secano

(1) Superficie declarada admisible ajustada con la superficie comprometida.
 (2) Factor de penalización valorando el alcance para el tipo de compromiso.

Puede verificar la integridad de una copia de este documento mediante la lectura del código QR adjunto o mediante el acceso a la dirección <https://ws050.juntadeandalucia.es/verificarFirma> indicando el código de VERIFICACIÓN

FIRMADO POR	RAQUEL MARIA ESPIN CRESPO	17/12/2024	
VERIFICACIÓN	Pk2jm6UYDU9J72AMTZUYRN3GET48NG	PÁG. 9324/9349	

**INCIDENCIAS****INCIDENCIA DESCRIPCIÓN**

	Ref:4647972 Recinto:41-048-044-00012-00002 Cultivo:62000 PASTOS PERMANENTES DE 5 O MAS AÑOS-SIN VARIEDAD Secano
	Ref:4647994 Recinto:41-048-044-00012-00007 Cultivo:62000 PASTOS PERMANENTES DE 5 O MAS AÑOS-SIN VARIEDAD Secano
	Ref:4647993 Recinto:41-048-044-00012-00008 Cultivo:62000 PASTOS PERMANENTES DE 5 O MAS AÑOS-SIN VARIEDAD Secano
	Ref:4647986 Recinto:41-048-044-00012-00009 Cultivo:62000 PASTOS PERMANENTES DE 5 O MAS AÑOS-SIN VARIEDAD Secano
	Ref:4647985 Recinto:41-048-044-00012-00010 Cultivo:62000 PASTOS PERMANENTES DE 5 O MAS AÑOS-SIN VARIEDAD Secano
	Ref:4647988 Recinto:41-048-044-00012-00011 Cultivo:62000 PASTOS PERMANENTES DE 5 O MAS AÑOS-SIN VARIEDAD Secano
	Ref:4647987 Recinto:41-048-044-00012-00012 Cultivo:62000 PASTOS PERMANENTES DE 5 O MAS AÑOS-SIN VARIEDAD Secano
	Ref:4647989 Recinto:41-048-044-00012-00014 Cultivo:62000 PASTOS PERMANENTES DE 5 O MAS AÑOS-SIN VARIEDAD Secano
	Ref:4647991 Recinto:41-048-044-00012-00015 Cultivo:62000 PASTOS PERMANENTES DE 5 O MAS AÑOS-SIN VARIEDAD Secano
	Ref:5310085 Recinto:41-048-044-00014-00003 Cultivo:62000 PASTOS PERMANENTES DE 5 O MAS AÑOS-SIN VARIEDAD Secano
	Ref:-1379961 Recinto:41-048-044-00015-00006 Cultivo:62000 PASTOS PERMANENTES DE 5 O MAS AÑOS-SIN VARIEDAD Secano
	Ref:5310095 Recinto:41-048-044-00016-00003 Cultivo:62000 PASTOS PERMANENTES DE 5 O MAS AÑOS-SIN VARIEDAD Secano
	Ref:5310102 Recinto:41-048-045-00004-00001 Cultivo:62000 PASTOS PERMANENTES DE 5 O MAS AÑOS-SIN VARIEDAD Secano
	Ref:1700000006301426 Recinto:41-048-046-00003-00009 Cultivo:62000 PASTOS PERMANENTES DE 5 O MAS AÑOS-SIN VARIEDAD Secano
100424	Solicita recinto que no está comprometido para la operación.
	Ref:1700000006301416 Recinto:41-002-010-00020-00002 Cultivo:62000 PASTOS PERMANENTES DE 5 O MAS AÑOS-SIN VARIEDAD Secano
	Ref:1700000006301427 Recinto:41-002-010-00020-00003 Cultivo:62000 PASTOS PERMANENTES DE 5 O MAS AÑOS-SIN VARIEDAD Secano
	Ref:1700000006301425 Recinto:41-002-010-00020-00004 Cultivo:62000 PASTOS PERMANENTES DE 5 O MAS AÑOS-SIN VARIEDAD Secano
	Ref:1700000006301429 Recinto:41-002-010-00020-00006 Cultivo:62000 PASTOS PERMANENTES DE 5 O MAS AÑOS-SIN VARIEDAD Secano
	Ref:1700000006301428 Recinto:41-002-010-00020-00007 Cultivo:62000 PASTOS PERMANENTES DE 5 O MAS AÑOS-SIN VARIEDAD Secano
	Ref:1700000006301440 Recinto:41-002-010-00021-00003 Cultivo:62000 PASTOS PERMANENTES DE 5 O MAS AÑOS-SIN VARIEDAD Secano
	Ref:1700000006301419 Recinto:41-002-010-00022-00005 Cultivo:62000 PASTOS PERMANENTES DE 5 O MAS AÑOS-SIN VARIEDAD Secano
	Ref:1700000006301430 Recinto:41-002-010-00022-00005 Cultivo:62000 PASTOS PERMANENTES DE 5 O MAS AÑOS-SIN VARIEDAD Secano
	Ref:1700000006301421 Recinto:41-002-010-00022-00006 Cultivo:62000 PASTOS PERMANENTES DE 5 O MAS AÑOS-SIN VARIEDAD Secano
	Ref:1700000006301418 Recinto:41-002-010-00022-00010 Cultivo:62000 PASTOS PERMANENTES DE 5 O MAS AÑOS-SIN VARIEDAD Secano
	Ref:1700000006301417 Recinto:41-002-010-00022-00011 Cultivo:62000 PASTOS PERMANENTES DE 5 O MAS AÑOS-SIN VARIEDAD Secano
	Ref:1700000006301420 Recinto:41-002-010-00022-00012 Cultivo:62000 PASTOS PERMANENTES DE 5 O MAS AÑOS-SIN VARIEDAD Secano
	Ref:1700000006301424 Recinto:41-002-010-00023-00002 Cultivo:62000 PASTOS PERMANENTES DE 5 O MAS AÑOS-SIN VARIEDAD Secano
	Ref:1700000006301423 Recinto:41-002-010-00024-00001 Cultivo:62000 PASTOS PERMANENTES DE 5 O MAS AÑOS-SIN VARIEDAD Secano
	Ref:5310066 Recinto:41-048-005-00004-00001 Cultivo:62000 PASTOS PERMANENTES DE 5 O MAS AÑOS-SIN VARIEDAD Secano
	Ref:1700000006301432 Recinto:41-048-013-00057-00003 Cultivo:20000 BARBECHO TRADICIONAL-SIN VARIEDAD Regadío
	Ref:1700000006301433 Recinto:41-048-013-00057-00010 Cultivo:20000 BARBECHO TRADICIONAL-SIN VARIEDAD Regadío
	Ref:1700000006301436 Recinto:41-048-013-00057-00014 Cultivo:20000 BARBECHO TRADICIONAL-SIN VARIEDAD Regadío
	Ref:-1056317 Recinto:41-048-013-00057-00016 Cultivo:20000 BARBECHO TRADICIONAL-SIN VARIEDAD Regadío
	Ref:1700000006301441 Recinto:41-048-013-00069-00001 Cultivo:20000 BARBECHO TRADICIONAL-SIN VARIEDAD Secano
	Ref:1700000006301431 Recinto:41-048-013-00097-00001 Cultivo:62000 PASTOS PERMANENTES DE 5 O MAS AÑOS-SIN VARIEDAD Secano
	Ref:5310099 Recinto:41-048-044-00008-00006 Cultivo:62000 PASTOS PERMANENTES DE 5 O MAS AÑOS-SIN VARIEDAD Secano
	Ref:4648010 Recinto:41-048-044-00009-00002 Cultivo:62000 PASTOS PERMANENTES DE 5 O MAS AÑOS-SIN VARIEDAD Secano
	Ref:5310117 Recinto:41-048-044-00010-00003 Cultivo:62000 PASTOS PERMANENTES DE 5 O MAS AÑOS-SIN VARIEDAD Secano
	Ref:4647965 Recinto:41-048-044-00012-00001 Cultivo:62000 PASTOS PERMANENTES DE 5 O MAS AÑOS-SIN VARIEDAD Secano
	Ref:4647972 Recinto:41-048-044-00012-00002 Cultivo:62000 PASTOS PERMANENTES DE 5 O MAS AÑOS-SIN VARIEDAD Secano
	Ref:4647994 Recinto:41-048-044-00012-00007 Cultivo:62000 PASTOS PERMANENTES DE 5 O MAS AÑOS-SIN VARIEDAD Secano
	Ref:4647993 Recinto:41-048-044-00012-00008 Cultivo:62000 PASTOS PERMANENTES DE 5 O MAS AÑOS-SIN VARIEDAD Secano
	Ref:4647986 Recinto:41-048-044-00012-00009 Cultivo:62000 PASTOS PERMANENTES DE 5 O MAS AÑOS-SIN VARIEDAD Secano
	Ref:4647985 Recinto:41-048-044-00012-00010 Cultivo:62000 PASTOS PERMANENTES DE 5 O MAS AÑOS-SIN VARIEDAD Secano

(1) Superficie declarada admisible ajustada con la superficie comprometida.
(2) Factor de penalización valorando el alcance para el tipo de compromiso.

Puede verificar la integridad de una copia de este documento mediante la lectura del código QR adjunto o mediante el acceso a la dirección <https://ws050.juntadeandalucia.es/verificarFirma> indicando el código de VERIFICACIÓN

FIRMADO POR	RAQUEL MARIA ESPIN CRESPO	17/12/2024	
VERIFICACIÓN	Pk2jm6UYDU9J72AMTZUYRN3GET48NG	PÁG. 9325/9349	

**INCIDENCIAS****INCIDENCIA DESCRIPCIÓN**

	Ref:4647988 Recinto:41-048-044-00012-00011 Cultivo:62000 PASTOS PERMANENTES DE 5 O MAS AÑOS-SIN VARIEDAD Secano
	Ref:4647987 Recinto:41-048-044-00012-00012 Cultivo:62000 PASTOS PERMANENTES DE 5 O MAS AÑOS-SIN VARIEDAD Secano
	Ref:4647989 Recinto:41-048-044-00012-00014 Cultivo:62000 PASTOS PERMANENTES DE 5 O MAS AÑOS-SIN VARIEDAD Secano
	Ref:4647991 Recinto:41-048-044-00012-00015 Cultivo:62000 PASTOS PERMANENTES DE 5 O MAS AÑOS-SIN VARIEDAD Secano
	Ref:5310085 Recinto:41-048-044-00014-00003 Cultivo:62000 PASTOS PERMANENTES DE 5 O MAS AÑOS-SIN VARIEDAD Secano
	Ref:-1379961 Recinto:41-048-044-00015-00006 Cultivo:62000 PASTOS PERMANENTES DE 5 O MAS AÑOS-SIN VARIEDAD Secano
	Ref:5310095 Recinto:41-048-044-00016-00003 Cultivo:62000 PASTOS PERMANENTES DE 5 O MAS AÑOS-SIN VARIEDAD Secano
	Ref:5310102 Recinto:41-048-045-00004-00001 Cultivo:62000 PASTOS PERMANENTES DE 5 O MAS AÑOS-SIN VARIEDAD Secano
	Ref:1700000006301426 Recinto:41-048-046-00003-00009 Cultivo:62000 PASTOS PERMANENTES DE 5 O MAS AÑOS-SIN VARIEDAD Secano
100427	Recinto no admisible por estar asociado a una explotación intensiva en SIGGAN o que no pertenece al titular del expediente (Artículo 10 de la Orden de 28 de marzo de 2023).
	Ref:1700000006301432 Recinto:41-048-013-00057-00003 Cultivo:20000 BARBECHO TRADICIONAL-SIN VARIEDAD Regadío Explotación:ES410480000524
	Ref:1700000006301433 Recinto:41-048-013-00057-00010 Cultivo:20000 BARBECHO TRADICIONAL-SIN VARIEDAD Regadío Explotación:ES410480000524
	Ref:1700000006301436 Recinto:41-048-013-00057-00014 Cultivo:20000 BARBECHO TRADICIONAL-SIN VARIEDAD Regadío Explotación:ES410480000524
	Ref:-1056317 Recinto:41-048-013-00057-00016 Cultivo:20000 BARBECHO TRADICIONAL-SIN VARIEDAD Regadío Explotación:ES410480000524
	Ref:1700000006301441 Recinto:41-048-013-00069-00001 Cultivo:20000 BARBECHO TRADICIONAL-SIN VARIEDAD Secano Explotación:ES410480000524
	Ref:1700000006301431 Recinto:41-048-013-00097-00001 Cultivo:62000 PASTOS PERMANENTES DE 5 O MAS AÑOS-SIN VARIEDAD Secano Explotación:ES410480000524
	Ref:1700000006301426 Recinto:41-048-046-00003-00009 Cultivo:62000 PASTOS PERMANENTES DE 5 O MAS AÑOS-SIN VARIEDAD Secano Explotación:ES410480000524

(1) Superficie declarada admisible ajustada con la superficie comprometida.
(2) Factor de penalización valorando el alcance para el tipo de compromiso.

Puede verificar la integridad de una copia de este documento mediante la lectura del código QR adjunto o mediante el acceso a la dirección <https://ws050.juntadeandalucia.es/verificarFirma> indicando el código de VERIFICACIÓN

FIRMADO POR	RAQUEL MARIA ESPIN CRESPO	17/12/2024	
VERIFICACIÓN	Pk2jm6UYDU9J72AMTZUYRN3GET48NG	PÁG. 9326/9349	

**APELLIDOS Y NOMBRE / RAZÓN SOCIAL**

VERDUGO GODINO JOSE ANTONIO

NIF
9492EXPEDIENTE**
1171074**ANUALIDAD DE PAGO**
1ª**IMPORTES POR ANUALIDAD**

	2023	2024	2025	2026	2027
IMPORTE MÁXIMO SUBVENCIONABLE	395,65 €	395,65 €	395,65 €	329,71 €	329,71 €
IMPORTE MEDIO DE TRANSFERENCIA (€/ha)	297,48 €	297,48 €	297,48 €	247,90 €	247,90 €

RESUMEN DE UNIDADES

Cód	GRUPO DE PAGO	Sup. Dec. Admisible (ha)	Sup. Comprometida (ha)	Sup. ajustada compromiso (1) (ha)	% sobredec.	Sup. Resuelta (ha)	Importe Declarado	Importe Topado	Importe Resuelto	Importe tras sobredec.
419	OLIVAR	1,33		1,33	0,00	1,33	395,65	395,65	395,65	395,65
TOTAL		1,33	1,33	1,33		1,33	395,65	395,65	395,65	395,65

APLICACIÓN DE REDUCCIONES Y PENALIZACIONES

GRUPO DE PAGO	Importe Calculado	Importe prereduc.	Criterios de subvencionabilidad y compromisos	Presentación tardía	Omisión declaración	Condicionalidad	IMPORTE (Euros) RESUELTO
OLIVAR	395,65	395,65	0,00	0,00	0,00	0,00	395,65
TOTAL	395,65	395,65					395,65

RESUMEN DE PAGOS**IMPORTE (Euros)**

	RESUELTO	FEADER	MAPA	CAPADR
OLIVAR - Pago realizado	395,65 €	336,30 €	38,81 €	20,54 €

RECINTOS RESUELTOS

REF.	REFERENCIA SIGPAC	CULTIVO	DESCRIPCIÓN CULTIVO	S/R G.PAGO	PEND. MEDIA (%)	SUP. DEC. ADMISIBLE (ha)	SUP. COMPROM. (ha)	SUP. AJUSTADA COMPR.(1) (ha)	SUP. CONY. SIGPAC (ha)	SUP. CERTIE (ha)	SUP. CAMPO (ha)	SUP. CAMPO DETER. CULT. DECLARADO (ha)	SUP. DEC. REDUCIDA (ha)	SUP. RESUELTA (ha)
1700000006991472	41-076-013-00085-004	101195	OLIVAR-LECHIN DE SEVILLA	S 419	14,70	1,33	1,33	1,33		1,33			1,33	1,33

(1) Superficie declarada admisible ajustada con la superficie comprometida.
(2) Factor de penalización valorando el alcance para el tipo de compromiso.Puede verificar la integridad de una copia de este documento mediante la lectura del código QR adjunto o mediante el acceso a la dirección <https://ws050.juntadeandalucia.es/verificarFirma> indicando el código de VERIFICACIÓN

FIRMADO POR

RAQUEL MARIA ESPIN CRESPO

17/12/2024

VERIFICACIÓN

Pk2jm6UYDU9J72AMTZUYRN3GET48NG

PÁG. 9327/9349



**APELLIDOS Y NOMBRE / RAZÓN SOCIAL**

VERDUGO MORENO FRANCISCO

NIF
***5132*EXPEDIENTE
1194024ANUALIDAD
DE PAGO
1ª**IMPORTES POR ANUALIDAD**

	2023	2024	2025	2026	2027
IMPORTE MÁXIMO SUBVENCIONABLE	547,36 €	547,36 €	547,36 €	456,14 €	456,14 €
IMPORTE MEDIO DE TRANSFERENCIA (€/ha)	297,48 €	297,48 €	297,48 €	247,90 €	247,90 €

RESUMEN DE UNIDADES

Cód	GRUPO DE PAGO	Sup. Dec. Admisible (ha)	Sup. Comprometida (ha)	Sup. ajustada compromiso (1) (ha)	% sobredec.	Sup. Resuelta (ha)	Importe Declarado	Importe Topado	Importe Resuelto	Importe tras sobredec.
419	OLIVAR	1,84		1,84	0,00	1,84	547,36	547,36	547,36	547,36
TOTAL		1,84	1,84	1,84		1,84	547,36	547,36	547,36	547,36

APLICACIÓN DE REDUCCIONES Y PENALIZACIONES

GRUPO DE PAGO	Importe Calculado	Importe prereduc.	Criterios de subvencionabilidad y compromisos	Presentación tardía	Omisión declaración	Condicionalidad	IMPORTE (Euros) RESUELTO
OLIVAR	547,36	547,36	0,00	0,00	0,00	0,00	547,36
TOTAL	547,36	547,36					547,36

RESUMEN DE PAGOS

	IMPORTE (Euros)			
	RESUELTO	FEADER	MAPA	CAPADR
OLIVAR - Pago realizado	380,77 €	323,65 €	37,35 €	19,77 €
OLIVAR - A pagar	166,59 €	141,60 €	16,34 €	8,65 €
TOTAL	547,36 €	465,25 €	53,69 €	28,42 €

RECINTOS RESUELTOS

REE	REFERENCIA SIGPAC	CULTIVO	DESCRIPCIÓN CULTIVO	S/R G.PAGO	PEND. MEDIA (%)	SUP. DEC. ADMISIBLE (ha)	SUP. COMPROM. (ha)	SUP. AJUSTADA COMPROM. (1) (ha)	SUP. CONV. SIGPAC (ha)	SUP. CERTIF. (ha)	SUP. CAMPO (ha)	SUP. CAMPO DETER. CULT. DECLARADO (ha)	SUP. DEC. REDUCIDA (ha)	SUP. RESUELTA (ha)
1700000006782971	41-008-003-00092-001	101138	OLIVAR-HOJIBLANCA	S	419	26,90	1,28	1,28	1,28	1,28			1,28	1,28
1700000006782972	41-100-002-00161-001	101138	OLIVAR-HOJIBLANCA	S	419	23,90	0,56	0,56	0,56	0,56			0,56	0,56

(1) Superficie declarada admisible ajustada con la superficie comprometida.
(2) Factor de penalización valorando el alcance para el tipo de compromiso.

Puede verificar la integridad de una copia de este documento mediante la lectura del código QR adjunto o mediante el acceso a la dirección <https://ws050.juntadeandalucia.es/verificarFirma> indicando el código de VERIFICACIÓN

FIRMADO POR

RAQUEL MARIA ESPIN CRESPO

17/12/2024

VERIFICACIÓN

Pk2jm6UYDU9J72AMTZUYRN3GET48NG

PÁG. 9328/9349



**APELLIDOS Y NOMBRE / RAZÓN SOCIAL**

VERDUGO VEGA FRANCISCO

NIF

***6621*

EXPEDIENTE

1194097

ANUALIDAD DE PAGO

1ª

IMPORTES POR ANUALIDAD

	2023	2024	2025	2026	2027
IMPORTE MÁXIMO SUBVENCIONABLE	1.505,25 €	1.505,25 €	1.505,25 €	1.254,37 €	1.254,37 €
IMPORTE MEDIO DE TRANSFERENCIA (€/ha)	297,48 €	297,48 €	297,48 €	247,90 €	247,90 €

RESUMEN DE UNIDADES

Cód	GRUPO DE PAGO	Sup. Dec. Admisible (ha)	Sup. Comprometida (ha)	Sup. ajustada compromiso (1) (ha)	% sobredec.	Sup. Resuelta (ha)	Importe Declarado	Importe Topado	Importe Resuelto	Importe tras sobredec.
419	OLIVAR	5,06		5,06	0,00	5,06	1.505,25	1.505,25	1.505,25	1.505,25
TOTAL		5,06	5,06	5,06		5,06	1.505,25	1.505,25	1.505,25	1.505,25

APLICACIÓN DE REDUCCIONES Y PENALIZACIONES

GRUPO DE PAGO	Importe Calculado	Importe prereduc.	Criterios de subvencionabilidad y compromisos	Presentación tardía	Omisión declaración	Condicionalidad	IMPORTE (Euros) RESUELTO
OLIVAR	1.505,25	1.505,25	0,00	0,00	0,00	0,00	1.505,25
TOTAL	1.505,25	1.505,25					1.505,25

RESUMEN DE PAGOS**IMPORTE (Euros)**

	RESUELTO	FEADER	MAPA	CAPADR
OLIVAR - A pagar	1.505,25 €	1.279,46 €	147,67 €	78,12 €

RECINTOS RESUELTOS

REF.	REFERENCIA SIGPAC	CULTIVO DESCRIPCIÓN CULTIVO	S/R G.PAGO	PEND. MEDIA (%)	SUP. DEC. ADMISIBLE (ha)	SUP. COMPROM. (ha)	SUP. AJUSTADA COMPROM. (1) (ha)	SUP. CONY. SIGPAC (ha)	SUP. CERTIE (ha)	SUP. CAMPO (ha)	SUP. CAMPO DETER. CULT. DECLARADO (ha)	SUP. DEC. REDUCIDA (ha)	SUP. RESUELTA (ha)
-1373972	29-035-001-00042-050	101138 OLIVAR-HOJIBLANCA	S 419	16,30	0,59	0,59	0,59	0,59	0,59			0,59	0,59
-1373971	29-035-001-00042-022	101138 OLIVAR-HOJIBLANCA	S 419	27,60	1,58	1,58	1,58	1,58	1,58			1,58	1,58
1700000006787240	41-100-002-00157-001	101138 OLIVAR-HOJIBLANCA	S 419	17,10	1,49	1,49	1,49	1,49	1,49			1,49	1,49
1700000006787241	41-100-002-00160-002	101138 OLIVAR-HOJIBLANCA	S 419	18,70	0,75	0,75	0,75	0,75	0,75			0,75	0,75
1700000006787243	41-100-002-00158-001	101138 OLIVAR-HOJIBLANCA	S 419	20,10	0,42	0,42	0,42	0,42	0,42			0,42	0,42
1700000006787244	41-100-002-00159-001	101138 OLIVAR-HOJIBLANCA	S 419	21,80	0,23	0,23	0,23	0,23	0,23			0,23	0,23

(1) Superficie declarada admisible ajustada con la superficie comprometida.
(2) Factor de penalización valorando el alcance para el tipo de compromiso.Puede verificar la integridad de una copia de este documento mediante la lectura del código QR adjunto o mediante el acceso a la dirección <https://ws050.juntadeandalucia.es/verificarFirma> indicando el código de VERIFICACIÓN

FIRMADO POR

RAQUEL MARIA ESPIN CRESPO

17/12/2024

VERIFICACIÓN

Pk2jm6UYDU9J72AMTZUYRN3GET48NG

PÁG. 9329/9349



**APELLIDOS Y NOMBRE / RAZÓN SOCIAL**

VICENTE GALLARDO VALENTIN PABLO

NIF

***2779*

EXPEDIENTE

1214163

ANUALIDAD DE PAGO

1ª

IMPORTES POR ANUALIDAD

	2023	2024	2025	2026	2027
IMPORTE MÁXIMO SUBVENCIONABLE	1.305,94 €	1.305,94 €	1.305,94 €	1.088,28 €	1.088,28 €
IMPORTE MEDIO DE TRANSFERENCIA (€/ha)	297,48 €	297,48 €	297,48 €	247,90 €	247,90 €

RESUMEN DE UNIDADES

Cód	GRUPO DE PAGO	Sup. Dec. Admisible (ha)	Sup. Comprometida (ha)	Sup. ajustada compromiso (1) (ha)	% sobredec.	Sup. Resuelta (ha)	Importe Declarado	Importe Topado	Importe Resuelto	Importe tras sobredec.
419	OLIVAR	4,39		4,39	0,00	4,39	1.305,94	1.305,94	1.305,94	1.305,94
TOTAL		4,39	4,39	4,39		4,39	1.305,94	1.305,94	1.305,94	1.305,94

APLICACIÓN DE REDUCCIONES Y PENALIZACIONES

GRUPO DE PAGO	Importe Calculado	Importe prereduc.	Criterios de subvencionabilidad y compromisos	Presentación tardía	Omisión declaración	Condicionalidad	IMPORTE (Euros) RESUELTO
OLIVAR	1.305,94	1.305,94	0,00	0,00	1,00	0,00	1.292,88
TOTAL	1.305,94	1.305,94					1.292,88

RESUMEN DE PAGOS**IMPORTE (Euros)**

	RESUELTO	FEADER	MAPA	CAPADR
OLIVAR - Pago realizado	1.292,88 €	1.098,95 €	126,83 €	67,10 €

RECINTOS RESUELTOS

REF.	REFERENCIA SIGPAC	CULTIVO	DESCRIPCIÓN CULTIVO	S/R G.PAGO	PEND. MEDIA (%)	SUP. DEC. ADMISIBLE (ha)	SUP. COMPROM. (ha)	SUP. AJUSTADA COMPR.(1) (ha)	SUP. CONY. SIGPAC (ha)	SUP. CERTIE (ha)	SUP. CAMPO (ha)	SUP. CAMPO DETER. CULT. DECLARADO (ha)	SUP. DEC. REDUCIDA (ha)	SUP. RESUELTA (ha)
1700000006855436	41-033-034-00056-001	101268	OLIVAR-PICO LIMON	S	419	28,60	4,03	4,03	4,03	4,03			4,03	4,03
1700000006855437	41-033-034-00056-006	101268	OLIVAR-PICO LIMON	S	419	28,00	0,36	0,36	0,36	0,36			0,36	0,36

INCIDENCIAS**INCIDENCIA DESCRIPCIÓN**

256 Solicitud con recintos no declarados en campaña actual con una reducción por omisión de superficie superior al 3% a la dirección <https://ws050.juntadeandalucia.es/verificarFirma> indicando el código de VERIFICACIÓN

(1) Superficie declarada admisible ajustada con la superficie comprometida.
 (2) Factor de penalización valorando el alcance para el tipo de compromiso.

Puede verificar la integridad de una copia de este documento mediante la lectura del código QR adjunto o mediante el acceso a la dirección <https://ws050.juntadeandalucia.es/verificarFirma> indicando el código de VERIFICACIÓN

FIRMADO POR

RAQUEL MARIA ESPIN CRESPO

17/12/2024

VERIFICACIÓN

Pk2jm6UYDU9J72AMTZUYRN3GET48NG

PÁG. 9330/9349



**APELLIDOS Y NOMBRE / RAZÓN SOCIAL**

ZACCARO SALVADOR CARLOS

NIF

***3056*

EXPEDIENTE

1235906

ANUALIDAD DE PAGO

1ª

IMPORTES POR ANUALIDAD

	2023	2024	2025	2026	2027
IMPORTE MÁXIMO SUBVENCIONABLE	6.187,58 €	6.187,58 €	6.187,58 €	5.156,32 €	5.156,32 €
IMPORTE MEDIO DE TRANSFERENCIA (€/ha)	297,48 €	297,48 €	297,48 €	247,90 €	247,90 €

RESUMEN DE UNIDADES

Cód	GRUPO DE PAGO	Sup. Dec. Admisible (ha)	Sup. Comprometida (ha)	Sup. ajustada compromiso (1) (ha)	% sobredec.	Sup. Resuelta (ha)	Importe Declarado	Importe Topado	Importe Resuelto	Importe tras sobredec.
419	OLIVAR	20,81		20,80	0,00	20,80	6.187,58	6.187,58	6.187,58	6.187,58
TOTAL		20,81	20,80	20,80		20,80	6.187,58	6.187,58	6.187,58	6.187,58

APLICACIÓN DE REDUCCIONES Y PENALIZACIONES

GRUPO DE PAGO	Importe Calculado	Importe prereduc.	Criterios de subvencionabilidad y compromisos	Presentación tardía	Omisión declaración	Condicionalidad	IMPORTE (Euros) RESUELTO
OLIVAR	6.187,58	6.187,58	0,00	0,00	0,00	0,00	6.187,58
TOTAL	6.187,58	6.187,58					6.187,58

RESUMEN DE PAGOS**IMPORTE (Euros)**

	RESUELTO	FEADER	MAPA	CAPADR
OLIVAR - Pago realizado	6.187,58 €	5.259,44 €	607,00 €	321,14 €

RECINTOS RESUELTOS

REF.	REFERENCIA SIGPAC	CULTIVO	DESCRIPCIÓN CULTIVO	S/R	G.PAGO	PEND. MEDIA (%)	SUP. DEC. ADMISIBLE (ha)	SUP. COMPROM. (ha)	SUP. AJUSTADA COMPR.(1) (ha)	SUP. CONY. SIGPAC (ha)	SUP. CERTIE (ha)	SUP. CAMPO (ha)	SUP. CAMPO DETER. CULT. DECLARADO (ha)	SUP. DEC. REDUCIDA (ha)	SUP. RESUELTA (ha)
-1109721	41-060-031-00690-004	101323	OLIVAR-VERDIAL DE HUEVAR	S	419	16,60	16,02	16,01	16,01		16,01			16,01	16,01
-571638	41-060-031-00772-003	101007	OLIVAR-MANZANILLA	S	419	12,00	2,70	2,70	2,70		2,73			2,70	2,70
-184072	41-060-031-00690-022	101003	OLIVAR-ARBEQUINA	S	419	30,00	2,09	2,09	2,09		2,10			2,09	2,09

INCIDENCIAS**INCIDENCIA DESCRIPCIÓN**

- 100421 Recinto declarado por error para una operación de la 6503, que se ha corregido de oficio marcando la operación correcta, de acuerdo con la fecha de inscripción del recinto en la producción ecológica.
 Ref:-1109721 Recinto:41-060-031-00690-00004 Cultivo:101323 OLIVAR-VERDIAL DE HUEVAR Secano
 Ref:-184072 Recinto:41-060-031-00690-00022 Cultivo:101003 OLIVAR-ARBEQUINA Secano
 Ref:-571638 Recinto:41-060-031-00772-00003 Cultivo:101007 OLIVAR-MANZANILLA Secano

(1) Superficie declarada admisible ajustada con la superficie comprometida.
 (2) Factor de penalización valorando el alcance para el tipo de compromiso.

Puede verificar la integridad de una copia de este documento mediante la lectura del código QR adjunto o mediante el acceso a la dirección <https://ws050.juntadeandalucia.es/verificarFirma> indicando el código de VERIFICACIÓN

FIRMADO POR

RAQUEL MARIA ESPIN CRESPO

17/12/2024

VERIFICACIÓN

Pk2jm6UYDU9J72AMTZUYRN3GET48NG

PÁG. 9331/9349





APELLIDOS Y NOMBRE / RAZÓN SOCIAL **NIF** **EXPEDIENTE** **ANUALIDAD DE PAGO**
 ZAMBRANO BASURTO DAYANARA MARCELA ****7152* 1042091 1ª

IMPORTES POR ANUALIDAD

	2023	2024	2025	2026	2027
IMPORTE MÁXIMO SUBVENCIONABLE	2.331,42 €	2.331,42 €	1.942,85 €	1.942,85 €	1.942,85 €
IMPORTE MEDIO DE TRANSFERENCIA (€/ha)	98,58 €	98,58 €	82,15 €	82,15 €	82,15 €

RESUMEN DE UNIDADES

Cód	GRUPO DE PAGO	Sup. Dec. Admisible (ha)	Sup. Comprometida (ha)	Sup. ajustada compromiso (1) (ha)	% sobredec.	Sup. Resuelta (ha)	Importe Declarado	Importe Topado	Importe Resuelto	Importe tras sobredec.
418	PASTOS ASOCIADOS A GANADERÍA ECOLÓGICA	23,65		23,65	0,00	23,65	2.331,42	2.331,42	2.331,42	2.331,42
TOTAL		23,65	23,65	23,65		23,65	2.331,42	2.331,42	2.331,42	2.331,42

APLICACIÓN DE REDUCCIONES Y PENALIZACIONES

GRUPO DE PAGO	Importe Calculado	Importe prereduc.	Criterios de subvencionabilidad y compromisos	Presentación tardía	Omisión declaración	Condicionidad	IMPORTE (Euros) RESUELTO
PASTOS ASOCIADOS A GANADERÍA	2.331,42	2.331,42	0,00	0,00	0,00	0,00	2.331,42
TOTAL	2.331,42	2.331,42					2.331,42

RESUMEN DE PAGOS**IMPORTE (Euros)**

	RESUELTO	FEADER	MAPA	CAPADR
PASTOS ASOCIADOS A GANADERÍA ECOLÓGICA - Pago realizado	2.331,42 €	1.981,71 €	228,71 €	121,00 €

RECINTOS RESUELTOS

REE	REFERENCIA SIGPAC	CULTIVO DESCRIPCIÓN CULTIVO	S/R G.PAGO	PEND. MEDIA (%)	SUP. DEC. ADMISIBLE (ha)	SUP. COMPROM. (ha)	SUP. AJUSTADA COMPROM. (1) (ha)	SUP. CONV. SIGPAC (ha)	SUP. CERTIF. (ha)	SUP. CAMPO (ha)	SUP. CAMPO DETER. CULT. DECLARADO (ha)	SUP. DEC. REDUCIDA (ha)	SUP. RESUELTA (ha)
-1343373	41-031-001-00204-001	62000 PASTOS PERMANENTES DE 5 O MAS AÑOS-SIN VARIEDAD	S 418	10,50	0,42	0,42	0,42		0,42			0,42	0,42
-1343358	41-031-001-00108-001	62000 PASTOS PERMANENTES DE 5 O MAS AÑOS-SIN VARIEDAD	S 418	11,00	0,37	0,37	0,37		0,37			0,37	0,37
-1343352	41-031-001-00235-001	62000 PASTOS PERMANENTES DE 5 O MAS AÑOS-SIN VARIEDAD	S 418	13,00	0,51	0,51	0,51		0,51			0,51	0,51
5309254	41-031-001-00038-001	63000 PASTOS DE MENOS DE 5 AÑOS-SIN VARIEDAD	S 418	8,80	0,09	0,09	0,09		0,09			0,09	0,09
5309274	41-031-001-00074-001	62000 PASTOS PERMANENTES DE 5 O MAS AÑOS-SIN VARIEDAD	S 418	16,30	0,02	0,02	0,02		0,02			0,02	0,02
5309275	41-031-001-00105-001	63000 PASTOS DE MENOS DE 5 AÑOS-SIN VARIEDAD	S 418	9,10	0,09	0,09	0,09		0,09			0,09	0,09
5309276	41-031-001-00069-001	63000 PASTOS DE MENOS DE 5 AÑOS-SIN VARIEDAD	S 418	12,30	0,52	0,52	0,52		0,52			0,52	0,52
5309277	41-031-001-00071-001	62000 PASTOS PERMANENTES DE 5 O MAS AÑOS-SIN VARIEDAD	S 418	19,40	0,02	0,02	0,02		0,02			0,02	0,02
5309279	41-031-001-00075-001	62000 PASTOS PERMANENTES DE 5 O MAS AÑOS-SIN VARIEDAD	S 418	19,40	0,01	0,01	0,01		0,01			0,01	0,01
6853774	41-057-015-00106-001	62000 PASTOS PERMANENTES DE 5 O MAS AÑOS-SIN VARIEDAD	S 418	19,10	2,05	2,05	2,05		2,05			2,05	2,05
6853846	41-057-016-00185-001	62000 PASTOS PERMANENTES DE 5 O MAS AÑOS-SIN VARIEDAD	S 418	12,70	0,69	0,69	0,69		0,69			0,69	0,69
6853853	41-057-016-00185-002	62000 PASTOS PERMANENTES DE 5 O MAS AÑOS-SIN VARIEDAD	S 418	33,60	7,64	7,64	7,64		7,64			7,64	7,64
6853859	41-057-016-00189-001	62000 PASTOS PERMANENTES DE 5 O MAS AÑOS-SIN VARIEDAD	S 418	19,90	0,18	0,18	0,18		0,18			0,18	0,18
6853882	41-057-016-00169-001	62000 PASTOS PERMANENTES DE 5 O MAS AÑOS-SIN VARIEDAD	S 418	34,30	6,27	6,27	6,27		6,27			6,27	6,27
6859139	41-057-012-00090-001	62000 PASTOS PERMANENTES DE 5 O MAS AÑOS-SIN VARIEDAD	S 418	8,50	3,72	3,72	3,72		3,72			3,72	3,72
6859140	41-057-012-00097-001	62000 PASTOS PERMANENTES DE 5 O MAS AÑOS-SIN VARIEDAD	S 418	7,80	0,74	0,74	0,74		0,74			0,74	0,74
6859141	41-057-016-00113-001	62000 PASTOS PERMANENTES DE 5 O MAS AÑOS-SIN VARIEDAD	S 418	6,90	0,12	0,12	0,12		0,12			0,12	0,12
6859142	41-057-016-00114-001	62000 PASTOS PERMANENTES DE 5 O MAS AÑOS-SIN VARIEDAD	S 418	6,30	0,19	0,19	0,19		0,19			0,19	0,19

INCIDENCIAS**INCIDENCIA DESCRIPCIÓN**

100407 Explotación solicitada no forma parte de ningún organismo de control autorizado para la producción ecológica en Andalucía o fecha de inscripción posterior al plazo establecido (Anexo I. Criterios de Subvencionabilidad. Orden 28 de marzo de 2023).
 Explotación:ES41057000068 Especie:PORCINO

(1) Superficie declarada admisible ajustada con la superficie comprometida.
 (2) Factor de penalización valorando el alcance para el tipo de compromiso.

Puede verificar la integridad de una copia de este documento mediante la lectura del código QR adjunto o mediante el acceso a la dirección <https://ws050.juntadeandalucia.es/verificarFirma> indicando el código de VERIFICACIÓN

FIRMADO POR

RAQUEL MARIA ESPIN CRESPO

17/12/2024

VERIFICACIÓN

Pk2jm6UYDU9J72AMTZUYRN3GET48NG

PÁG. 9332/9349



**Datos considerados para el Cálculo de la Carga Ganadera mínima y máxima del expediente**

Explotación	Especie	Inscrito en Sipea y Admisible	Ugm Calculada para CG Mínima	Ugm Calculada para CG Máxima
ES410310000590	OVINA	SI	13,82	13,82
ES410570000068	CAPRINA	SI	25,42	25,42
ES410570000068	OVINA	SI	11,29	11,29
ES410570000068	PORCINO	NO	0,00	0,00
			50,53	50,53

Superficie determinada para Cálculo Carga Ganadera Mínima: 150,33 ha

Superficie determinada para Cálculo Carga Ganadera Máxima: 150,91 ha

Carga Ganadera Mínima Expediente: 0,34 ugm/ha

Carga Ganadera Máxima Expediente: 0,33 ugm/ha

Recintos Determinados para el Cálculo de Carga Ganadera Mínima

REF.	REFERENCIA SIGPAC	CULTIVO	DESCRIPCIÓN CULTIVO	S/R	SUP. RESUELTA (ha)
-1343373	41-031-001-00204-00001	62000	PASTOS PERMANENTES DE 5 O MAS AÑOS-SIN VARIEDAD	S	0,42
-1343358	41-031-001-00108-00001	62000	PASTOS PERMANENTES DE 5 O MAS AÑOS-SIN VARIEDAD	S	0,37
-1343352	41-031-001-00235-00001	62000	PASTOS PERMANENTES DE 5 O MAS AÑOS-SIN VARIEDAD	S	0,51
4097928	41-057-015-00114-00001	62000	PASTOS PERMANENTES DE 5 O MAS AÑOS-SIN VARIEDAD	S	0,34
4097929	41-057-015-00114-00002	62000	PASTOS PERMANENTES DE 5 O MAS AÑOS-SIN VARIEDAD	S	23,98
4097930	41-057-015-00114-00003	62000	PASTOS PERMANENTES DE 5 O MAS AÑOS-SIN VARIEDAD	S	0,45
5309254	41-031-001-00038-00001	63000	PASTOS DE MENOS DE 5 AÑOS-SIN VARIEDAD	S	0,09
5309274	41-031-001-00074-00001	62000	PASTOS PERMANENTES DE 5 O MAS AÑOS-SIN VARIEDAD	S	0,02
5309275	41-031-001-00105-00001	63000	PASTOS DE MENOS DE 5 AÑOS-SIN VARIEDAD	S	0,09
5309276	41-031-001-00069-00001	63000	PASTOS DE MENOS DE 5 AÑOS-SIN VARIEDAD	S	0,52
5309277	41-031-001-00071-00001	62000	PASTOS PERMANENTES DE 5 O MAS AÑOS-SIN VARIEDAD	S	0,02
5309278	41-031-001-00129-00001	63000	PASTOS DE MENOS DE 5 AÑOS-SIN VARIEDAD	R	0,02
5309279	41-031-001-00075-00001	62000	PASTOS PERMANENTES DE 5 O MAS AÑOS-SIN VARIEDAD	S	0,01
6853733	41-057-015-00107-00001	62000	PASTOS PERMANENTES DE 5 O MAS AÑOS-SIN VARIEDAD	S	1,33
6853774	41-057-015-00106-00001	62000	PASTOS PERMANENTES DE 5 O MAS AÑOS-SIN VARIEDAD	S	2,05
6853846	41-057-016-00185-00001	62000	PASTOS PERMANENTES DE 5 O MAS AÑOS-SIN VARIEDAD	S	0,69
6853853	41-057-016-00185-00002	62000	PASTOS PERMANENTES DE 5 O MAS AÑOS-SIN VARIEDAD	S	7,64
6853859	41-057-016-00189-00001	62000	PASTOS PERMANENTES DE 5 O MAS AÑOS-SIN VARIEDAD	S	0,18
6853882	41-057-016-00169-00001	62000	PASTOS PERMANENTES DE 5 O MAS AÑOS-SIN VARIEDAD	S	6,27
6859139	41-057-012-00090-00001	62000	PASTOS PERMANENTES DE 5 O MAS AÑOS-SIN VARIEDAD	S	3,72
6859140	41-057-012-00097-00001	62000	PASTOS PERMANENTES DE 5 O MAS AÑOS-SIN VARIEDAD	S	0,74
6859141	41-057-016-00113-00001	62000	PASTOS PERMANENTES DE 5 O MAS AÑOS-SIN VARIEDAD	S	0,12
6859142	41-057-016-00114-00001	62000	PASTOS PERMANENTES DE 5 O MAS AÑOS-SIN VARIEDAD	S	0,19
1700000006789071	41-031-001-00012-00001	62000	PASTOS PERMANENTES DE 5 O MAS AÑOS-SIN VARIEDAD	S	7,81
1700000006789073	41-057-013-00010-00002	62000	PASTOS PERMANENTES DE 5 O MAS AÑOS-SIN VARIEDAD	S	0,30
1700000006789074	41-057-013-00010-00003	62000	PASTOS PERMANENTES DE 5 O MAS AÑOS-SIN VARIEDAD	S	0,15
1700000006789075	41-057-013-00011-00001	62000	PASTOS PERMANENTES DE 5 O MAS AÑOS-SIN VARIEDAD	S	1,34
1700000006789076	41-057-013-00011-00003	62000	PASTOS PERMANENTES DE 5 O MAS AÑOS-SIN VARIEDAD	S	0,64
1700000006789077	41-031-001-00317-00001	62000	PASTOS PERMANENTES DE 5 O MAS AÑOS-SIN VARIEDAD	S	4,25

(1) Superficie declarada admisible ajustada con la superficie comprometida.
(2) Factor de penalización valorando el alcance para el tipo de compromiso.Puede verificar la integridad de una copia de este documento mediante la lectura del código QR adjunto o mediante el acceso a la dirección <https://ws050.juntadeandalucia.es/verificarFirma> indicando el código de VERIFICACIÓN

FIRMADO POR

RAQUEL MARIA ESPIN CRESPO

17/12/2024

VERIFICACIÓN

Pk2jm6UYDU9J72AMTZUYRN3GET48NG

PÁG. 9333/9349



**Datos considerados para el Cálculo de la Carga Ganadera mínima y máxima del expediente****Recintos Determinados para el Cálculo de Garga Ganadera Mínima**

REF.	REFERENCIA SIGPAC	CULTIVO	DESCRIPCIÓN CULTIVO	SUP.	
				S/R	RESUELTA (ha)
170000006789078	41-031-001-00319-00001	62000	PASTOS PERMANENTES DE 5 O MAS AÑOS-SIN VARIEDAD	S	2,16
170000006789079	41-057-013-00026-00001	62000	PASTOS PERMANENTES DE 5 O MAS AÑOS-SIN VARIEDAD	S	0,41
170000006789080	41-057-013-00012-00008	62000	PASTOS PERMANENTES DE 5 O MAS AÑOS-SIN VARIEDAD	S	1,05
170000006789081	41-057-013-00020-00001	62000	PASTOS PERMANENTES DE 5 O MAS AÑOS-SIN VARIEDAD	S	0,03
170000006789082	41-057-013-00013-00001	62000	PASTOS PERMANENTES DE 5 O MAS AÑOS-SIN VARIEDAD	S	3,69
170000006789083	41-031-001-00251-00001	62000	PASTOS PERMANENTES DE 5 O MAS AÑOS-SIN VARIEDAD	S	0,20
170000006789084	41-031-001-00302-00001	62000	PASTOS PERMANENTES DE 5 O MAS AÑOS-SIN VARIEDAD	S	1,63
170000006789085	41-031-001-00232-00001	62000	PASTOS PERMANENTES DE 5 O MAS AÑOS-SIN VARIEDAD	S	0,08
170000006789086	41-031-001-00270-00001	62000	PASTOS PERMANENTES DE 5 O MAS AÑOS-SIN VARIEDAD	S	0,45
170000006789087	41-031-001-00314-00001	62000	PASTOS PERMANENTES DE 5 O MAS AÑOS-SIN VARIEDAD	S	1,72
170000006789088	41-031-001-00387-00001	62000	PASTOS PERMANENTES DE 5 O MAS AÑOS-SIN VARIEDAD	S	0,10
170000006789089	41-031-001-00301-00001	62000	PASTOS PERMANENTES DE 5 O MAS AÑOS-SIN VARIEDAD	S	2,44
170000006789090	41-031-001-00312-00001	62000	PASTOS PERMANENTES DE 5 O MAS AÑOS-SIN VARIEDAD	S	6,03
170000006789091	41-031-001-00019-00001	62000	PASTOS PERMANENTES DE 5 O MAS AÑOS-SIN VARIEDAD	S	0,04
170000006789092	41-031-001-00223-00001	62000	PASTOS PERMANENTES DE 5 O MAS AÑOS-SIN VARIEDAD	S	0,02
170000006789093	41-031-001-00225-00001	62000	PASTOS PERMANENTES DE 5 O MAS AÑOS-SIN VARIEDAD	S	2,57
170000006789094	41-031-001-00109-00001	62000	PASTOS PERMANENTES DE 5 O MAS AÑOS-SIN VARIEDAD	S	0,12
170000006789095	41-031-001-00030-00001	62000	PASTOS PERMANENTES DE 5 O MAS AÑOS-SIN VARIEDAD	S	0,21
170000006789096	41-031-001-00020-00001	62000	PASTOS PERMANENTES DE 5 O MAS AÑOS-SIN VARIEDAD	S	0,84
170000006789097	41-031-001-00027-00001	62000	PASTOS PERMANENTES DE 5 O MAS AÑOS-SIN VARIEDAD	S	2,60
170000006789098	41-031-001-00224-00001	62000	PASTOS PERMANENTES DE 5 O MAS AÑOS-SIN VARIEDAD	S	0,18
170000006789099	41-031-001-00250-00001	62000	PASTOS PERMANENTES DE 5 O MAS AÑOS-SIN VARIEDAD	S	0,43
170000006789100	41-031-001-00228-00001	62000	PASTOS PERMANENTES DE 5 O MAS AÑOS-SIN VARIEDAD	S	0,59
170000006789101	41-031-001-00521-00004	62000	PASTOS PERMANENTES DE 5 O MAS AÑOS-SIN VARIEDAD	S	1,68
170000006789102	41-031-001-00521-00003	62000	PASTOS PERMANENTES DE 5 O MAS AÑOS-SIN VARIEDAD	S	0,34
170000006789103	41-031-001-00230-00001	62000	PASTOS PERMANENTES DE 5 O MAS AÑOS-SIN VARIEDAD	S	0,52
170000006789104	41-031-001-00231-00001	62000	PASTOS PERMANENTES DE 5 O MAS AÑOS-SIN VARIEDAD	S	7,12
170000006789105	41-031-001-00229-00001	62000	PASTOS PERMANENTES DE 5 O MAS AÑOS-SIN VARIEDAD	S	1,33
170000006789106	41-031-001-00229-00002	62000	PASTOS PERMANENTES DE 5 O MAS AÑOS-SIN VARIEDAD	S	0,53
170000006789107	41-031-001-00032-00001	62000	PASTOS PERMANENTES DE 5 O MAS AÑOS-SIN VARIEDAD	S	0,70
170000006789108	41-057-013-00025-00001	62000	PASTOS PERMANENTES DE 5 O MAS AÑOS-SIN VARIEDAD	S	0,72
170000006789109	41-031-001-00035-00001	62000	PASTOS PERMANENTES DE 5 O MAS AÑOS-SIN VARIEDAD	S	1,12
170000006789110	41-031-001-00031-00001	62000	PASTOS PERMANENTES DE 5 O MAS AÑOS-SIN VARIEDAD	S	0,14
170000006789111	41-031-001-00386-00001	62000	PASTOS PERMANENTES DE 5 O MAS AÑOS-SIN VARIEDAD	S	0,62
170000006789112	41-057-013-00016-00001	62000	PASTOS PERMANENTES DE 5 O MAS AÑOS-SIN VARIEDAD	S	2,96
170000006789113	41-031-001-00222-00001	62000	PASTOS PERMANENTES DE 5 O MAS AÑOS-SIN	S	0,44

(1) Superficie declarada admisible ajustada con la superficie comprometida.
(2) Factor de penalización valorando el alcance para el tipo de compromiso.

Puede verificar la integridad de una copia de este documento mediante la lectura del código QR adjunto o mediante el acceso a la dirección <https://ws050.juntadeandalucia.es/verificarFirma> indicando el código de VERIFICACIÓN

FIRMADO POR	RAQUEL MARIA ESPIN CRESPO	17/12/2024	
VERIFICACIÓN	Pk2jm6UYDU9J72AMTZUYRN3GET48NG	PÁG. 9334/9349	

**Datos considerados para el Cálculo de la Carga Ganadera mínima y máxima del expediente****Recintos Determinados para el Cálculo de Garga Ganadera Mínima**

REF.	REFERENCIA SIGPAC	CULTIVO	DESCRIPCIÓN CULTIVO	S/R	SUP.
					RESUELTA (ha)
170000006789114	41-031-001-00325-00001	62000	PASTOS PERMANENTES DE 5 O MAS AÑOS-SIN VARIEDAD	S	0,71
170000006789116	41-031-001-00321-00001	62000	PASTOS PERMANENTES DE 5 O MAS AÑOS-SIN VARIEDAD	S	0,35
170000006789117	41-031-001-00226-00001	62000	PASTOS PERMANENTES DE 5 O MAS AÑOS-SIN VARIEDAD	S	0,83
170000006789118	41-031-001-00343-00001	62000	PASTOS PERMANENTES DE 5 O MAS AÑOS-SIN VARIEDAD	S	0,08
170000006789119	41-031-001-00313-00001	62000	PASTOS PERMANENTES DE 5 O MAS AÑOS-SIN VARIEDAD	S	21,44
170000006789120	41-031-001-00329-00001	62000	PASTOS PERMANENTES DE 5 O MAS AÑOS-SIN VARIEDAD	S	0,19
170000006789121	41-031-001-00241-00001	62000	PASTOS PERMANENTES DE 5 O MAS AÑOS-SIN VARIEDAD	S	0,23
170000006789123	41-031-001-00390-00001	62000	PASTOS PERMANENTES DE 5 O MAS AÑOS-SIN VARIEDAD	S	0,13
170000006789125	41-031-001-00227-00001	62000	PASTOS PERMANENTES DE 5 O MAS AÑOS-SIN VARIEDAD	S	0,03
170000006789126	41-057-013-00012-00006	62000	PASTOS PERMANENTES DE 5 O MAS AÑOS-SIN VARIEDAD	S	2,29
170000006789127	41-031-001-00532-00001	62000	PASTOS PERMANENTES DE 5 O MAS AÑOS-SIN VARIEDAD	S	1,75
170000006789128	41-057-013-00012-00001	62000	PASTOS PERMANENTES DE 5 O MAS AÑOS-SIN VARIEDAD	S	11,18
170000006789129	41-031-001-00249-00001	62000	PASTOS PERMANENTES DE 5 O MAS AÑOS-SIN VARIEDAD	S	1,05

Recintos Determinados para el Cálculo de Garga Ganadera Máxima

REF.	REFERENCIA SIGPAC	CULTIVO	DESCRIPCIÓN CULTIVO	S/R	SUP.
					RESUELTA (ha)
-1343374	41-031-001-00204-00002	62000	PASTOS PERMANENTES DE 5 O MAS AÑOS-SIN VARIEDAD	R	0,09
-1343373	41-031-001-00204-00001	62000	PASTOS PERMANENTES DE 5 O MAS AÑOS-SIN VARIEDAD	S	0,42
-1343358	41-031-001-00108-00001	62000	PASTOS PERMANENTES DE 5 O MAS AÑOS-SIN VARIEDAD	S	0,37
-1343352	41-031-001-00235-00001	62000	PASTOS PERMANENTES DE 5 O MAS AÑOS-SIN VARIEDAD	S	0,51
4097928	41-057-015-00114-00001	62000	PASTOS PERMANENTES DE 5 O MAS AÑOS-SIN VARIEDAD	S	0,34
4097929	41-057-015-00114-00002	62000	PASTOS PERMANENTES DE 5 O MAS AÑOS-SIN VARIEDAD	S	23,98
4097930	41-057-015-00114-00003	62000	PASTOS PERMANENTES DE 5 O MAS AÑOS-SIN VARIEDAD	S	0,45
5309254	41-031-001-00038-00001	63000	PASTOS DE MENOS DE 5 AÑOS-SIN VARIEDAD	S	0,09
5309274	41-031-001-00074-00001	62000	PASTOS PERMANENTES DE 5 O MAS AÑOS-SIN VARIEDAD	S	0,02
5309275	41-031-001-00105-00001	63000	PASTOS DE MENOS DE 5 AÑOS-SIN VARIEDAD	S	0,09
5309276	41-031-001-00069-00001	63000	PASTOS DE MENOS DE 5 AÑOS-SIN VARIEDAD	S	0,52
5309277	41-031-001-00071-00001	62000	PASTOS PERMANENTES DE 5 O MAS AÑOS-SIN VARIEDAD	S	0,02
5309278	41-031-001-00129-00001	63000	PASTOS DE MENOS DE 5 AÑOS-SIN VARIEDAD	R	0,02
5309279	41-031-001-00075-00001	62000	PASTOS PERMANENTES DE 5 O MAS AÑOS-SIN VARIEDAD	S	0,01
6853733	41-057-015-00107-00001	62000	PASTOS PERMANENTES DE 5 O MAS AÑOS-SIN VARIEDAD	S	1,33
6853774	41-057-015-00106-00001	62000	PASTOS PERMANENTES DE 5 O MAS AÑOS-SIN VARIEDAD	S	2,05
6853846	41-057-016-00185-00001	62000	PASTOS PERMANENTES DE 5 O MAS AÑOS-SIN VARIEDAD	S	0,69
6853853	41-057-016-00185-00002	62000	PASTOS PERMANENTES DE 5 O MAS AÑOS-SIN VARIEDAD	S	7,64
6853859	41-057-016-00189-00001	62000	PASTOS PERMANENTES DE 5 O MAS AÑOS-SIN VARIEDAD	S	0,18
6853882	41-057-016-00169-00001	62000	PASTOS PERMANENTES DE 5 O MAS AÑOS-SIN VARIEDAD	S	6,27
6859139	41-057-012-00090-00001	62000	PASTOS PERMANENTES DE 5 O MAS AÑOS-SIN VARIEDAD	S	3,72

(1) Superficie declarada admisible ajustada con la superficie comprometida.
(2) Factor de penalización valorando el alcance para el tipo de compromiso.

Puede verificar la integridad de una copia de este documento mediante la lectura del código QR adjunto o mediante el acceso a la dirección <https://ws050.juntadeandalucia.es/verificarFirma> indicando el código de VERIFICACIÓN

FIRMADO POR

RAQUEL MARIA ESPIN CRESPO

17/12/2024

VERIFICACIÓN

Pk2jm6UYDU9J72AMTZUYRN3GET48NG

PÁG. 9335/9349



**Datos considerados para el Cálculo de la Carga Ganadera mínima y máxima del expediente****Recintos Determinados para el Cálculo de Garga Ganadera Máxima**

REF.	REFERENCIA SIGPAC	CULTIVO	DESCRIPCIÓN CULTIVO	SUP.	
				S/R	RESUELTA (ha)
6859140	41-057-012-00097-00001	62000	PASTOS PERMANENTES DE 5 O MAS AÑOS-SIN VARIEDAD	S	0,74
6859141	41-057-016-00113-00001	62000	PASTOS PERMANENTES DE 5 O MAS AÑOS-SIN VARIEDAD	S	0,12
6859142	41-057-016-00114-00001	62000	PASTOS PERMANENTES DE 5 O MAS AÑOS-SIN VARIEDAD	S	0,19
1700000006789071	41-031-001-00012-00001	62000	PASTOS PERMANENTES DE 5 O MAS AÑOS-SIN VARIEDAD	S	7,81
1700000006789073	41-057-013-00010-00002	62000	PASTOS PERMANENTES DE 5 O MAS AÑOS-SIN VARIEDAD	S	0,30
1700000006789074	41-057-013-00010-00003	62000	PASTOS PERMANENTES DE 5 O MAS AÑOS-SIN VARIEDAD	S	0,15
1700000006789075	41-057-013-00011-00001	62000	PASTOS PERMANENTES DE 5 O MAS AÑOS-SIN VARIEDAD	S	1,34
1700000006789076	41-057-013-00011-00003	62000	PASTOS PERMANENTES DE 5 O MAS AÑOS-SIN VARIEDAD	S	0,64
1700000006789077	41-031-001-00317-00001	62000	PASTOS PERMANENTES DE 5 O MAS AÑOS-SIN VARIEDAD	S	4,25
1700000006789078	41-031-001-00319-00001	62000	PASTOS PERMANENTES DE 5 O MAS AÑOS-SIN VARIEDAD	S	2,16
1700000006789079	41-057-013-00026-00001	62000	PASTOS PERMANENTES DE 5 O MAS AÑOS-SIN VARIEDAD	S	0,41
1700000006789080	41-057-013-00012-00008	62000	PASTOS PERMANENTES DE 5 O MAS AÑOS-SIN VARIEDAD	S	1,05
1700000006789081	41-057-013-00020-00001	62000	PASTOS PERMANENTES DE 5 O MAS AÑOS-SIN VARIEDAD	S	0,03
1700000006789082	41-057-013-00013-00001	62000	PASTOS PERMANENTES DE 5 O MAS AÑOS-SIN VARIEDAD	S	3,69
1700000006789083	41-031-001-00251-00001	62000	PASTOS PERMANENTES DE 5 O MAS AÑOS-SIN VARIEDAD	S	0,20
1700000006789084	41-031-001-00302-00001	62000	PASTOS PERMANENTES DE 5 O MAS AÑOS-SIN VARIEDAD	S	1,63
1700000006789085	41-031-001-00232-00001	62000	PASTOS PERMANENTES DE 5 O MAS AÑOS-SIN VARIEDAD	S	0,08
1700000006789086	41-031-001-00270-00001	62000	PASTOS PERMANENTES DE 5 O MAS AÑOS-SIN VARIEDAD	S	0,45
1700000006789087	41-031-001-00314-00001	62000	PASTOS PERMANENTES DE 5 O MAS AÑOS-SIN VARIEDAD	S	1,72
1700000006789088	41-031-001-00387-00001	62000	PASTOS PERMANENTES DE 5 O MAS AÑOS-SIN VARIEDAD	S	0,10
1700000006789089	41-031-001-00301-00001	62000	PASTOS PERMANENTES DE 5 O MAS AÑOS-SIN VARIEDAD	S	2,44
1700000006789090	41-031-001-00312-00001	62000	PASTOS PERMANENTES DE 5 O MAS AÑOS-SIN VARIEDAD	S	6,03
1700000006789091	41-031-001-00019-00001	62000	PASTOS PERMANENTES DE 5 O MAS AÑOS-SIN VARIEDAD	S	0,04
1700000006789092	41-031-001-00223-00001	62000	PASTOS PERMANENTES DE 5 O MAS AÑOS-SIN VARIEDAD	S	0,02
1700000006789093	41-031-001-00225-00001	62000	PASTOS PERMANENTES DE 5 O MAS AÑOS-SIN VARIEDAD	S	2,57
1700000006789094	41-031-001-00109-00001	62000	PASTOS PERMANENTES DE 5 O MAS AÑOS-SIN VARIEDAD	S	0,12
1700000006789095	41-031-001-00030-00001	62000	PASTOS PERMANENTES DE 5 O MAS AÑOS-SIN VARIEDAD	S	0,21
1700000006789096	41-031-001-00020-00001	62000	PASTOS PERMANENTES DE 5 O MAS AÑOS-SIN VARIEDAD	S	0,84
1700000006789097	41-031-001-00027-00001	62000	PASTOS PERMANENTES DE 5 O MAS AÑOS-SIN VARIEDAD	S	2,60
1700000006789098	41-031-001-00224-00001	62000	PASTOS PERMANENTES DE 5 O MAS AÑOS-SIN VARIEDAD	S	0,18
1700000006789099	41-031-001-00250-00001	62000	PASTOS PERMANENTES DE 5 O MAS AÑOS-SIN VARIEDAD	S	0,43
1700000006789100	41-031-001-00228-00001	62000	PASTOS PERMANENTES DE 5 O MAS AÑOS-SIN VARIEDAD	S	0,59
1700000006789101	41-031-001-00521-00004	62000	PASTOS PERMANENTES DE 5 O MAS AÑOS-SIN VARIEDAD	S	1,68
1700000006789102	41-031-001-00521-00003	62000	PASTOS PERMANENTES DE 5 O MAS AÑOS-SIN VARIEDAD	S	0,34
1700000006789103	41-031-001-00230-00001	62000	PASTOS PERMANENTES DE 5 O MAS AÑOS-SIN VARIEDAD	S	0,52
1700000006789104	41-031-001-00231-00001	62000	PASTOS PERMANENTES DE 5 O MAS AÑOS-SIN VARIEDAD	S	7,12

(1) Superficie declarada admisible ajustada con la superficie comprometida.
(2) Factor de penalización valorando el alcance para el tipo de compromiso.

Puede verificar la integridad de una copia de este documento mediante la lectura del código QR adjunto o mediante el acceso a la dirección <https://ws050.juntadeandalucia.es/verificarFirma> indicando el código de VERIFICACIÓN

FIRMADO POR	RAQUEL MARIA ESPIN CRESPO	17/12/2024	
VERIFICACIÓN	Pk2jm6UYDU9J72AMTZUYRN3GET48NG	PÁG. 9336/9349	

**Datos considerados para el Cálculo de la Carga Ganadera mínima y máxima del expediente****Recintos Determinados para el Cálculo de Garga Ganadera Máxima**

REF.	REFERENCIA SIGPAC	CULTIVO	DESCRIPCIÓN CULTIVO	SUP.	
				S/R	RESUELTA (ha)
1700000006789105	41-031-001-00229-00001	62000	PASTOS PERMANENTES DE 5 O MAS AÑOS-SIN VARIEDAD	S	1,33
1700000006789106	41-031-001-00229-00002	62000	PASTOS PERMANENTES DE 5 O MAS AÑOS-SIN VARIEDAD	S	0,53
1700000006789107	41-031-001-00032-00001	62000	PASTOS PERMANENTES DE 5 O MAS AÑOS-SIN VARIEDAD	S	0,70
1700000006789108	41-057-013-00025-00001	62000	PASTOS PERMANENTES DE 5 O MAS AÑOS-SIN VARIEDAD	S	0,72
1700000006789109	41-031-001-00035-00001	62000	PASTOS PERMANENTES DE 5 O MAS AÑOS-SIN VARIEDAD	S	1,12
1700000006789110	41-031-001-00031-00001	62000	PASTOS PERMANENTES DE 5 O MAS AÑOS-SIN VARIEDAD	S	0,14
1700000006789111	41-031-001-00386-00001	62000	PASTOS PERMANENTES DE 5 O MAS AÑOS-SIN VARIEDAD	S	0,62
1700000006789112	41-057-013-00016-00001	62000	PASTOS PERMANENTES DE 5 O MAS AÑOS-SIN VARIEDAD	S	2,96
1700000006789113	41-031-001-00222-00001	62000	PASTOS PERMANENTES DE 5 O MAS AÑOS-SIN VARIEDAD	S	0,44
1700000006789114	41-031-001-00325-00001	62000	PASTOS PERMANENTES DE 5 O MAS AÑOS-SIN VARIEDAD	S	0,71
1700000006789115	41-031-001-00313-00002	62000	PASTOS PERMANENTES DE 5 O MAS AÑOS-SIN VARIEDAD	R	0,49
1700000006789116	41-031-001-00321-00001	62000	PASTOS PERMANENTES DE 5 O MAS AÑOS-SIN VARIEDAD	S	0,35
1700000006789117	41-031-001-00226-00001	62000	PASTOS PERMANENTES DE 5 O MAS AÑOS-SIN VARIEDAD	S	0,83
1700000006789118	41-031-001-00343-00001	62000	PASTOS PERMANENTES DE 5 O MAS AÑOS-SIN VARIEDAD	S	0,08
1700000006789119	41-031-001-00313-00001	62000	PASTOS PERMANENTES DE 5 O MAS AÑOS-SIN VARIEDAD	S	21,44
1700000006789120	41-031-001-00329-00001	62000	PASTOS PERMANENTES DE 5 O MAS AÑOS-SIN VARIEDAD	S	0,19
1700000006789121	41-031-001-00241-00001	62000	PASTOS PERMANENTES DE 5 O MAS AÑOS-SIN VARIEDAD	S	0,23
1700000006789123	41-031-001-00390-00001	62000	PASTOS PERMANENTES DE 5 O MAS AÑOS-SIN VARIEDAD	S	0,13
1700000006789125	41-031-001-00227-00001	62000	PASTOS PERMANENTES DE 5 O MAS AÑOS-SIN VARIEDAD	S	0,03
1700000006789126	41-057-013-00012-00006	62000	PASTOS PERMANENTES DE 5 O MAS AÑOS-SIN VARIEDAD	S	2,29
1700000006789127	41-031-001-00532-00001	62000	PASTOS PERMANENTES DE 5 O MAS AÑOS-SIN VARIEDAD	S	1,75
1700000006789128	41-057-013-00012-00001	62000	PASTOS PERMANENTES DE 5 O MAS AÑOS-SIN VARIEDAD	S	11,18
1700000006789129	41-031-001-00249-00001	62000	PASTOS PERMANENTES DE 5 O MAS AÑOS-SIN VARIEDAD	S	1,05

Incidencias de carga ganadera**INCIDENCIA DESCRIPCIÓN**

100407 Explotación solicitada no forma parte de ningún organismo de control autorizado para la producción ecológica en Andalucía o fecha de inscripción posterior al plazo establecido (Anexo I. Criterios de Subvencionabilidad. Orden 28 de marzo de 2023).
Explotación:ES410570000068 Especie:PORCINO

(1) Superficie declarada admisible ajustada con la superficie comprometida.
(2) Factor de penalización valorando el alcance para el tipo de compromiso.

Puede verificar la integridad de una copia de este documento mediante la lectura del código QR adjunto o mediante el acceso a la dirección <https://ws050.juntadeandalucia.es/verificarFirma> indicando el código de VERIFICACIÓN

FIRMADO POR	RAQUEL MARIA ESPIN CRESPO	17/12/2024	
VERIFICACIÓN	Pk2jm6UYDU9J72AMTZUYRN3GET48NG	PÁG. 9337/9349	

**APELLIDOS Y NOMBRE / RAZÓN SOCIAL**

ZAMORA GOMEZ ANTONIO MARTIN

NIF
****0308***EXPEDIENTE**
1240200**ANUALIDAD DE PAGO**
1ª**IMPORTES POR ANUALIDAD**

	2023	2024	2025	2026	2027
IMPORTE MÁXIMO SUBVENCIONABLE	4.607,97 €	4.607,97 €	4.607,97 €	3.839,97 €	3.839,97 €
IMPORTE MEDIO DE TRANSFERENCIA (€/ha)	297,48 €	297,48 €	297,48 €	247,90 €	247,90 €

RESUMEN DE UNIDADES

Cód	GRUPO DE PAGO	Sup. Dec. Admisible (ha)	Sup. Comprometida (ha)	Sup. ajustada compromiso (1) (ha)	% sobredec.	Sup. Resuelta (ha)	Importe Declarado	Importe Topado	Importe Resuelto	Importe tras sobredec.
419	OLIVAR	15,54		15,49	0,00	15,49	4.607,97	4.607,97	4.607,97	4.607,97
TOTAL		15,54	15,49	15,49		15,49	4.607,97	4.607,97	4.607,97	4.607,97

APLICACIÓN DE REDUCCIONES Y PENALIZACIONES

GRUPO DE PAGO	Importe Calculado	Importe prereduc.	Criterios de subvencionabilidad y compromisos	Presentación tardía	Omisión declaración	Condicionalidad	IMPORTE (Euros) RESUELTO
OLIVAR	4.607,97	4.607,97	0,00	0,00	0,00	0,00	4.607,97
TOTAL	4.607,97	4.607,97					4.607,97

RESUMEN DE PAGOS

	IMPORTE (Euros)			
	RESUELTO	FEADER	MAPA	CAPADR
OLIVAR - Pago realizado	4.607,97 €	3.916,77 €	452,04 €	239,16 €

RECINTOS RESUELTOS

REF.	REFERENCIA SIGPAC	CULTIVO DESCRIPCIÓN CULTIVO	S/R G.PAGO	PEND. MEDIA (%)	SUP. DEC. ADMISIBLE (ha)	SUP. COMPROM. (ha)	SUP. AJUSTADA COMPR.(1) (ha)	SUP. CONY. SIGPAC (ha)	SUP. CERTIE (ha)	SUP. CAMPO (ha)	SUP. CAMPO DETER. CULT. DECLARADO (ha)	SUP. DEC. REDUCIDA (ha)	SUP. RESUELTA (ha)
4767595	41-068-110-00004-001	101138 OLIVAR-HOJIBLANCA	S 419	24,50	4,52	4,47	4,47		4,52			4,47	4,47
4767615	41-068-110-00006-001	101138 OLIVAR-HOJIBLANCA	S 419	20,70	8,57	8,57	8,57		8,57			8,57	8,57
1700000006802519	41-037-023-00020-003	101138 OLIVAR-HOJIBLANCA	S 419	26,50	0,61	0,61	0,61		0,61			0,61	0,61
1700000006802520	41-037-023-00020-002	101138 OLIVAR-HOJIBLANCA	S 419	26,80	1,84	1,84	1,84		1,84			1,84	1,84

INCIDENCIAS**INCIDENCIA DESCRIPCIÓN**

- 4272 Verifica que las líneas de declaración de las Solicitudes Únicas no tienen solapes con la capa de Retroactividad Gráfica (ambas de la misma campaña) a nivel de expediente/línea de declaración gráfica de la solicitud.
Ref:4767595 Recinto:41-068-110-00004-00001 Cultivo: - Agregado de la referencia del recinto.:0 Zona de la referencia del recinto.:0 Superficie solapada.:0,05 Id. Incid.:101018414
- 75022 No autoriza a que, en caso de la devolución por la entidad financiera (retrocesión bancaria) del pago en la cuenta corriente consignada en la solicitud y que está debidamente registrada en el sistema contable GIRO de la Junta de Andalucía, se proceda al pago en cualquier otra cuenta corriente de la titularidad del solicitante vigente en dicho sistema contable.
- 100400 Recinto con cultivo, variedad, régimen de explotación o uso Sigpac no compatible con la operación solicitada (Anexo IV.I Cultivos y variedades elegibles para las Intervenciones. Orden de 28 de marzo de 2023).
Ref:-926814 Recinto:29-032-002-00023-00034 Cultivo:105005 MELOCOTONEROS-ALEJANDRO DUMAS Secano Uso:FY
- 100412 Número de hectáreas validadas inferior a la superficie mínima permitida por el grupo de cultivo (Anexo I. Criterios de Subvencionabilidad. Orden 28 de marzo de 2023).
Sup. Resuelta:0 Grupo de Pago:FRUTALES SECANO
- 100413 Recinto perteneciente a grupo de cultivo que no cumple con la superficie mínima requerida (Anexo I. Criterios de Subvencionabilidad. Orden 28 de marzo de 2023).
Ref:-926813 Recinto:29-032-002-00023-00016 Cultivo:104024 ALMENDROS-MARCONA Secano Sup. Declarada:0,15 Superficie Resolver:0,15
Ref:4767604 Recinto:41-068-110-00004-00003 Cultivo:211001 MEMBRILLO-ADAMS Secano Sup. Declarada:1,84 Superficie Resolver:1,84
- 100424 Solicita recinto que no está comprometido para la operación.
Ref:-926814 Recinto:29-032-002-00023-00034 Cultivo:105005 MELOCOTONEROS-ALEJANDRO DUMAS Secano

(1) Superficie declarada admisible ajustada con la superficie comprometida.
(2) Factor de penalización valorando el alcance para el tipo de compromiso.

Puede verificar la integridad de una copia de este documento mediante la lectura del código QR adjunto o mediante el acceso a la dirección <https://ws050.juntadeandalucia.es/verificarFirma> indicando el código de VERIFICACIÓN

FIRMADO POR

RAQUEL MARIA ESPIN CRESPO

17/12/2024

VERIFICACIÓN

Pk2jm6UYDU9J72AMTZUYRN3GET48NG

PÁG. 9338/9349



**APELLIDOS Y NOMBRE / RAZÓN SOCIAL**

ZAMORA HIDALGO JUAN ANTONIO

NIF
****1534***EXPEDIENTE**
1074749**ANUALIDAD DE PAGO**

1ª

IMPORTES POR ANUALIDAD

	2023	2024	2025	2026	2027
IMPORTE MÁXIMO SUBVENCIONABLE	2.109,13 €	2.109,13 €	2.109,13 €	1.757,61 €	1.757,61 €
IMPORTE MEDIO DE TRANSFERENCIA (€/ha)	297,48 €	297,48 €	297,48 €	247,90 €	247,90 €

RESUMEN DE UNIDADES

Cód	GRUPO DE PAGO	Sup. Dec. Admisible (ha)	Sup. Comprometida (ha)	Sup. ajustada compromiso (1) (ha)	% sobredec.	Sup. Resuelta (ha)	Importe Declarado	Importe Topado	Importe Resuelto	Importe tras sobredec.
419	OLIVAR	7,09		7,09	0,00	7,09	2.109,13	2.109,13	2.109,13	2.109,13
TOTAL		7,09	7,09	7,09		7,09	2.109,13	2.109,13	2.109,13	2.109,13

APLICACIÓN DE REDUCCIONES Y PENALIZACIONES

GRUPO DE PAGO	Importe Calculado	Importe prereduc.	Criterios de subvencionabilidad y compromisos	Presentación tardía	Omisión declaración	Condicionalidad	IMPORTE (Euros) RESUELTO
OLIVAR	2.109,13	2.109,13	0,00	0,00	0,00	0,00	2.109,13
TOTAL	2.109,13	2.109,13					2.109,13

RESUMEN DE PAGOS**IMPORTE (Euros)**

	RESUELTO	FEADER	MAPA	CAPADR
OLIVAR - Pago realizado	2.109,13 €	1.792,76 €	206,91 €	109,46 €

RECINTOS RESUELTOS

REF.	REFERENCIA SIGPAC	CULTIVO	DESCRIPCIÓN CULTIVO	S/R G.PAGO	PEND. MEDIA (%)	SUP. DEC. ADMISIBLE (ha)	SUP. COMPROM. (ha)	SUP. AJUSTADA COMPROM. (1) (ha)	SUP. CONY. SIGPAC (ha)	SUP. CERTIE (ha)	SUP. CAMPO (ha)	SUP. CAMPO DETER. CULT. DECLARADO (ha)	SUP. DEC. REDUCIDA (ha)	SUP. RESUELTA (ha)
1700000004751955	41-037-001-00009-002	101138	OLIVAR-HOJIBLANCA	S 419	22,10	0,72	0,72	0,72		0,72			0,72	0,72
1700000004751957	41-037-001-00017-002	101138	OLIVAR-HOJIBLANCA	S 419	20,30	0,73	0,73	0,73		0,73			0,73	0,73
1700000004751958	41-037-001-00073-001	101138	OLIVAR-HOJIBLANCA	S 419	17,10	0,57	0,57	0,57		0,57			0,57	0,57
1700000004751959	41-037-022-00047-001	101195	OLIVAR-LECHIN DE SEVILLA	S 419	4,20	0,54	0,54	0,54		0,54			0,54	0,54
1700000004751960	41-037-001-00076-002	101138	OLIVAR-HOJIBLANCA	S 419	21,30	2,60	2,60	2,60		2,60			2,60	2,60
1700000004751961	41-037-024-00027-001	101138	OLIVAR-HOJIBLANCA	S 419	35,10	1,93	1,93	1,93		1,93			1,93	1,93

(1) Superficie declarada admisible ajustada con la superficie comprometida.
(2) Factor de penalización valorando el alcance para el tipo de compromiso.Puede verificar la integridad de una copia de este documento mediante la lectura del código QR adjunto o mediante el acceso a la dirección <https://ws050.juntadeandalucia.es/verificarFirma> indicando el código de VERIFICACIÓN

FIRMADO POR

RAQUEL MARIA ESPIN CRESPO

17/12/2024

VERIFICACIÓN

Pk2jm6UYDU9J72AMTZUYRN3GET48NG

PÁG. 9339/9349



**APELLIDOS Y NOMBRE / RAZÓN SOCIAL**

ZAMORA LEBRON MERCEDES

NIF

****1317*

EXPEDIENTE

1116421

ANUALIDAD DE PAGO

1ª

IMPORTES POR ANUALIDAD

	2023	2024	2025	2026	2027
IMPORTE MÁXIMO SUBVENCIONABLE	5.586,67 €	5.586,67 €	5.586,67 €	4.655,56 €	4.655,56 €
IMPORTE MEDIO DE TRANSFERENCIA (€/ha)	297,48 €	297,48 €	297,48 €	247,90 €	247,90 €

RESUMEN DE UNIDADES

Cód	GRUPO DE PAGO	Sup. Dec. Admisible (ha)	Sup. Comprometida (ha)	Sup. ajustada compromiso (1) (ha)	% sobredec.	Sup. Resuelta (ha)	Importe Declarado	Importe Topado	Importe Resuelto	Importe tras sobredec.
419	OLIVAR	18,78		18,78	0,00	18,78	5.586,67	5.586,67	5.586,67	5.586,67
TOTAL		18,78	18,78	18,78		18,78	5.586,67	5.586,67	5.586,67	5.586,67

APLICACIÓN DE REDUCCIONES Y PENALIZACIONES

GRUPO DE PAGO	Importe Calculado	Importe prereduc.	Criterios de subvencionabilidad y compromisos	Presentación tardía	Omisión declaración	Condicionalidad	IMPORTE (Euros) RESUELTO
OLIVAR	5.586,67	5.586,67	0,00	0,00	0,00	0,00	5.586,67
TOTAL	5.586,67	5.586,67					5.586,67

RESUMEN DE PAGOS**IMPORTE (Euros)**

	RESUELTO	FEADER	MAPA	CAPADR
OLIVAR - Pago realizado	5.586,67 €	4.748,67 €	548,05 €	289,95 €

RECINTOS RESUELTOS

REF.	REFERENCIA SIGPAC	CULTIVO	DESCRIPCIÓN CULTIVO	S/R G.PAGO	PEND. MEDIA (%)	SUP. DEC. ADMISIBLE (ha)	SUP. COMPROM. (ha)	SUP. AJUSTADA COMPROM. (1) (ha)	SUP. CONY. SIGPAC (ha)	SUP. CERTIE (ha)	SUP. CAMPO (ha)	SUP. CAMPO DETER. CULT. DECLARADO (ha)	SUP. DEC. REDUCIDA (ha)	SUP. RESUELTA (ha)
1700000005563651	29-088-017-00074-001	101138	OLIVAR-HOJIBLANCA	S 419	5,90	2,73	2,73	2,73	2,73	2,73			2,73	2,73
1700000005563653	41-062-006-00070-004	101138	OLIVAR-HOJIBLANCA	S 419	3,90	8,68	8,68	8,68	8,68	8,68			8,68	8,68
1700000005563654	41-062-006-00010-001	101138	OLIVAR-HOJIBLANCA	S 419	2,30	0,89	0,89	0,89	0,89	0,89			0,89	0,89
1700000005563655	41-062-005-00107-001	101138	OLIVAR-HOJIBLANCA	S 419	1,10	0,90	0,90	0,90	0,90	0,90			0,90	0,90
1700000005563656	41-062-013-00106-001	101138	OLIVAR-HOJIBLANCA	S 419	3,10	0,86	0,86	0,86	0,86	0,86			0,86	0,86
1700000005563657	41-062-005-00242-002	101138	OLIVAR-HOJIBLANCA	S 419	2,10	3,95	3,95	3,95	3,95	3,95			3,95	3,95
1700000005563658	41-062-009-00109-001	101138	OLIVAR-HOJIBLANCA	S 419	19,10	0,77	0,77	0,77	0,77	0,77			0,77	0,77

(1) Superficie declarada admisible ajustada con la superficie comprometida.
(2) Factor de penalización valorando el alcance para el tipo de compromiso.Puede verificar la integridad de una copia de este documento mediante la lectura del código QR adjunto o mediante el acceso a la dirección <https://ws050.juntadeandalucia.es/verificarFirma> indicando el código de VERIFICACIÓN

FIRMADO POR

RAQUEL MARIA ESPIN CRESPO

17/12/2024

VERIFICACIÓN

Pk2jm6UYDU9J72AMTZUYRN3GET48NG

PÁG. 9340/9349



**APELLIDOS Y NOMBRE / RAZÓN SOCIAL**

ZAMORA MUÑOZ ANGEL

NIF

***0446*

EXPEDIENTE

1192429

ANUALIDAD DE PAGO

1ª

IMPORTES POR ANUALIDAD

	2023	2024	2025	2026	2027
IMPORTE MÁXIMO SUBVENCIONABLE	2.823,09 €	2.823,09 €	2.823,09 €	2.352,57 €	2.352,57 €
IMPORTE MEDIO DE TRANSFERENCIA (€/ha)	297,48 €	297,48 €	297,48 €	247,90 €	247,90 €

RESUMEN DE UNIDADES

Cód	GRUPO DE PAGO	Sup. Dec. Admisible (ha)	Sup. Comprometida (ha)	Sup. ajustada compromiso (1) (ha)	% sobredec.	Sup. Resuelta (ha)	Importe Declarado	Importe Topado	Importe Resuelto	Importe tras sobredec.
419	OLIVAR	9,49		9,49	0,00	9,49	2.823,09	2.823,09	2.823,09	2.823,09
TOTAL		9,49	9,49	9,49		9,49	2.823,09	2.823,09	2.823,09	2.823,09

APLICACIÓN DE REDUCCIONES Y PENALIZACIONES

GRUPO DE PAGO	Importe Calculado	Importe prereduc.	Criterios de subvencionabilidad y compromisos	Presentación tardía	Omisión declaración	Condicionalidad	IMPORTE (Euros) RESUELTO
OLIVAR	2.823,09	2.823,09	0,00	0,00	0,00	0,00	2.823,09
TOTAL	2.823,09	2.823,09					2.823,09

RESUMEN DE PAGOS**IMPORTE (Euros)**

	RESUELTO	FEADER	MAPA	CAPADR
OLIVAR - Pago realizado	2.823,09 €	2.399,63 €	276,95 €	146,51 €

RECINTOS RESUELTOS

REF.	REFERENCIA SIGPAC	CULTIVO	DESCRIPCIÓN CULTIVO	S/R G.PAGO	PEND. MEDIA (%)	SUP. DEC. ADMISIBLE (ha)	SUP. COMPROM. (ha)	SUP. AJUSTADA COMPR.(1) (ha)	SUP. CONY. SIGPAC (ha)	SUP. CERTIE (ha)	SUP. CAMPO (ha)	SUP. CAMPO DETER. CULT. DECLARADO (ha)	SUP. DEC. REDUCIDA (ha)	SUP. RESUELTA (ha)
1700000006955701	41-033-029-00034-004	101268	OLIVAR-PICO LIMON	S 419	42,30	7,63	7,63	7,63		12,73			7,63	7,63
1700000006955702	41-066-009-00083-001	101268	OLIVAR-PICO LIMON	S 419	39,10	1,86	1,86	1,86		2,11			1,86	1,86

(1) Superficie declarada admisible ajustada con la superficie comprometida.
(2) Factor de penalización valorando el alcance para el tipo de compromiso.Puede verificar la integridad de una copia de este documento mediante la lectura del código QR adjunto o mediante el acceso a la dirección <https://ws050.juntadeandalucia.es/verificarFirma> indicando el código de VERIFICACIÓN

FIRMADO POR

RAQUEL MARIA ESPIN CRESPO

17/12/2024

VERIFICACIÓN

Pk2jm6UYDU9J72AMTZUYRN3GET48NG

PÁG. 9341/9349



**APELLIDOS Y NOMBRE / RAZÓN SOCIAL**

ZAMORA MUÑOZ ANTONIO

NIF

***8655*

EXPEDIENTE

1208867

ANUALIDAD DE PAGO

1ª

IMPORTES POR ANUALIDAD

	2023	2024	2025	2026	2027
IMPORTE MÁXIMO SUBVENCIONABLE	2.656,50 €	2.656,50 €	2.656,50 €	2.213,75 €	2.213,75 €
IMPORTE MEDIO DE TRANSFERENCIA (€/ha)	297,48 €	297,48 €	297,48 €	247,90 €	247,90 €

RESUMEN DE UNIDADES

Cód	GRUPO DE PAGO	Sup. Dec. Admisible (ha)	Sup. Comprometida (ha)	Sup. ajustada compromiso (1) (ha)	% sobredec.	Sup. Resuelta (ha)	Importe Declarado	Importe Topado	Importe Resuelto	Importe tras sobredec.
419	OLIVAR	8,93		8,93	0,00	8,93	2.656,50	2.656,50	2.656,50	2.656,50
TOTAL		8,93	8,93	8,93		8,93	2.656,50	2.656,50	2.656,50	2.656,50

APLICACIÓN DE REDUCCIONES Y PENALIZACIONES

GRUPO DE PAGO	Importe Calculado	Importe prereduc.	Criterios de subvencionabilidad y compromisos	Presentación tardía	Omisión declaración	Condicionalidad	IMPORTE (Euros) RESUELTO
OLIVAR	2.656,50	2.656,50	0,00	0,00	0,00	0,00	2.656,50
TOTAL	2.656,50	2.656,50					2.656,50

RESUMEN DE PAGOS**IMPORTE (Euros)**

	RESUELTO	FEADER	MAPA	CAPADR
OLIVAR - Pago realizado	2.656,50 €	2.258,03 €	260,60 €	137,87 €

RECINTOS RESUELTOS

REF.	REFERENCIA SIGPAC	CULTIVO	DESCRIPCIÓN CULTIVO	S/R G.PAGO	PEND. MEDIA (%)	SUP. DEC. ADMISIBLE (ha)	SUP. COMPROM. (ha)	SUP. AJUSTADA COMPR.(1) (ha)	SUP. CONY. SIGPAC (ha)	SUP. CERTIE (ha)	SUP. CAMPO (ha)	SUP. CAMPO DETER. CULT. DECLARADO (ha)	SUP. DEC. REDUCIDA (ha)	SUP. RESUELTA (ha)
1700000006925388	41-033-029-00034-004	101195	OLIVAR-LECHIN DE SEVILLA	S 419	42,30	3,97	3,97	3,97		3,97			3,97	3,97
1700000006925389	41-033-029-00035-001	101195	OLIVAR-LECHIN DE SEVILLA	S 419	45,20	4,96	4,96	4,96		4,96			4,96	4,96

(1) Superficie declarada admisible ajustada con la superficie comprometida.
(2) Factor de penalización valorando el alcance para el tipo de compromiso.

Puede verificar la integridad de una copia de este documento mediante la lectura del código QR adjunto o mediante el acceso a la dirección <https://ws050.juntadeandalucia.es/verificarFirma> indicando el código de VERIFICACIÓN

FIRMADO POR

RAQUEL MARIA ESPIN CRESPO

17/12/2024

VERIFICACIÓN

Pk2jm6UYDU9J72AMTZUYRN3GET48NG

PÁG. 9342/9349



**APELLIDOS Y NOMBRE / RAZÓN SOCIAL**

ZAPATA DE LA SALUD ANA

NIF
7108EXPEDIENTE**
1194107**ANUALIDAD DE PAGO**

1ª

IMPORTES POR ANUALIDAD

	2023	2024	2025	2026	2027
IMPORTE MÁXIMO SUBVENCIONABLE	506,01 €	506,01 €	506,01 €	421,67 €	421,67 €
IMPORTE MEDIO DE TRANSFERENCIA (€/ha)	259,49 €	259,49 €	259,49 €	216,24 €	216,24 €

RESUMEN DE UNIDADES

Cód	GRUPO DE PAGO	Sup. Dec. Admisible (ha)	Sup. Comprometida (ha)	Sup. ajustada compromiso (1) (ha)	% sobredec.	Sup. Resuelta (ha)	Importe Declarado	Importe Topado	Importe Resuelto	Importe tras sobredec.
422	FRUTALES SECANO	1,95		1,95	0,00	1,95	506,01	506,01	506,01	506,01
TOTAL		1,95	1,95	1,95		1,95	506,01	506,01	506,01	506,01

APLICACIÓN DE REDUCCIONES Y PENALIZACIONES

GRUPO DE PAGO	Importe Calculado	Importe prereduc.	Criterios de subvencionabilidad y compromisos	Presentación tardía	Omisión declaración	Condicionalidad	IMPORTE (Euros) RESUELTO
FRUTALES SECANO	506,01	506,01	0,00	0,00	0,00	0,00	506,01
TOTAL	506,01	506,01					506,01

RESUMEN DE PAGOS**IMPORTE (Euros)**

	RESUELTO	FEADER	MAPA	CAPADR
FRUTALES SECANO - Pago realizado	506,01 €	430,11 €	49,64 €	26,26 €

RECINTOS RESUELTOS

REF.	REFERENCIA SIGPAC	CULTIVO	DESCRIPCIÓN CULTIVO	S/R G.PAGO	PEND. MEDIA (%)	SUP. DEC. ADMISIBLE (ha)	SUP. COMPROM. (ha)	SUP. AJUSTADA COMPR.(1) (ha)	SUP. CONY. SIGPAC (ha)	SUP. CERTIE (ha)	SUP. CAMPO (ha)	SUP. CAMPO DETER. CULT. DECLARADO (ha)	SUP. DEC. REDUCIDA (ha)	SUP. RESUELTA (ha)
-1131800	41-033-026-00001-027	104024	ALMENDROS-MARCONA	S 422	10,60	1,45	1,45	1,45		1,45			1,45	1,45
5312793	41-033-026-00001-019	104024	ALMENDROS-MARCONA	S 422	9,20	0,06	0,06	0,06		0,06			0,06	0,06
1700000006946179	41-033-026-00001-003	104024	ALMENDROS-MARCONA	S 422	7,90	0,44	0,44	0,44		0,44			0,44	0,44

EL/LA DIRECTOR/A GENERAL DE AYUDAS DIRECTAS Y DE MERCADOS

Raquel Espín Crespo

(1) Superficie declarada admisible ajustada con la superficie comprometida.
(2) Factor de penalización valorando el alcance para el tipo de compromiso.Puede verificar la integridad de una copia de este documento mediante la lectura del código QR adjunto o mediante el acceso a la dirección <https://ws050.juntadeandalucia.es/verificarFirma> indicando el código de VERIFICACIÓN

FIRMADO POR

RAQUEL MARIA ESPIN CRESPO

17/12/2024

VERIFICACIÓN

Pk2jm6UYDU9J72AMTZUYRN3GET48NG

PÁG. 9343/9349



LEYENDA DE INCIDENCIAS EN RESOLUCIÓN DEFINITIVA DE SOLICITUD ANUAL DE PAGO. CAMPAÑA 2023


PEPAC - Operación 6503.1. Conversión a prácticas y métodos de agricultura y ganadería ecológica. Convocatoria 2023. Campaña 2023

(Orden de 28 de marzo de 2023, de la Consejería de Agricultura, Pesca, Agua y Desarrollo Rural,
BOJA N° 63 de 3 de abril de 2023)

<u>INCIDENCIA</u>	<u>LITERAL DE INCIDENCIA</u>	<u>EFECTO</u>
1	Solicitud cuyo titular se encuentra entre los excluidos.(Real Decreto 1048/2022 de 27 de diciembre, Anexo VI, Apdo I, pto 1.1)	Efecto en el pago por incidencias en la solicitud
2	La fecha de registro de la solicitud no existe o incumple el formato establecido (Real Decreto 1048/2022, de 27 de diciembre, Art. 108 Apdo. 2)	Efecto en el pago por incidencias en la solicitud
4	Solicitud con fecha de presentación fuera de plazo (Real Decreto 1048/2022 de 27 de diciembre, Anexo VI, Apdo I, pto 1. 1.)Art 108. 2	Efecto en el pago por incidencias en la solicitud
22	Marca Titularidad compartida, pero su CIF/NIF no existe en el registro de Titularidad compartida. (Real Decreto 1047/2022 de 27 de diciembre, Art.44.Apdo.3.3°)	No se considera como Titularidad compartida a efectos del cálculo de la modulación del pago
29	Marca Titularidad compartida, pero su CIF no comienza por E (Real Decreto 1048/2022 de 27 de diciembre)	Efecto en el pago por incidencias en la solicitud
51	No existe el CIF/NIF del solicitante o existe y no es correcto (Real Decreto 1048/2022 de 27 de diciembre).	Efecto en el pago por incidencias en la solicitud
52	No existe nombre/razón social del solicitante en caso de entidad jurídica ó del primer apellido en caso de persona física (Real Decreto 1048/2022 de 27 de diciembre).	Efecto en el pago por incidencias en la solicitud
60	El solicitante no está dado de alta en GIRO (Real Decreto 1048/2022 de 27 de diciembre)	Informativa
61	No existe código de Entidad bancaria o existe y es un valor no admitido (Real Decreto 1048/2022 de 27 de diciembre)	Efecto en el pago por incidencias en la solicitud
62	No existe código de Sucursal bancaria o existe y es un valor no admitido (Real Decreto 1048/2022 de 27 de diciembre)	Efecto en el pago por incidencias en la solicitud
63	No existen Dígito de control del IBAN ni Dígito de control de la cuenta ni número de Cuenta bancaria o existen y son valores no admitidos (Real Decreto 1048/2022 de 27 de diciembre)	Efecto en el pago por incidencias en la solicitud
64	La cuenta bancaria del solicitante no está activada en GIRO (Real Decreto 1048/2022 de 27 de diciembre).	Informativa
68	No existe NIF del representante legal o existe y no es correcto.(Real Decreto 1048/2022 de 27 de diciembre)	Efecto en el pago por incidencias en la solicitud
69	No existen nombre o apellidos del representante legal (Real Decreto 1048/2022 de 27 de diciembre)	Efecto en el pago por incidencias en la solicitud
70	El NIF del representante legal coincide con el CIF/NIF del solicitante (Real Decreto 1048/2022 de 27 de diciembre).	Informativa
71	Solicitud en la que el representante legal se encuentra entre los excluidos (Real Decreto 1048/2022 de 27 de diciembre).	Efecto en el pago por incidencias en la solicitud
78	La cuenta corriente del solicitante esta dada de baja (Real Decreto 1048/2022 de 27 de diciembre).	Informativa
82	Entidad jurídica que no tiene identificado completamente (nombre, apellidos, razón social y NIF) a ningún socio.(Real Decreto 1048/2022 de 27 de diciembre)	No se considera el socio afectado por la incidencia para el cálculo de la modulación del pago
83	El NIF del socio de la entidad Jurídica no existe o existe y no es correcto.(Real Decreto 1048/2022 de 27 de diciembre)	No se considera el socio afectado por la incidencia para el cálculo de la modulación del pago
84	El nombre/razón social, primer apellido y segundo apellido del socio de la entidad jurídica no existe.(Real Decreto 1048/2022 de 27 de diciembre)	No se considera el socio afectado por la incidencia para el cálculo de la modulación del pago
86	El NIF del socio de la entidad Jurídica es el mismo que el del solicitante.(Real Decreto 1048/2022 de 27 de diciembre)	No se considera el socio afectado por la incidencia para el cálculo de la modulación del pago
87	El NIF del socio de la entidad Jurídica se encuentra entre los NIF excluidos.(Real Decreto 1048/2022 de 27 de diciembre)	No se considera el socio afectado por la incidencia para el cálculo de la modulación del pago
100	El tipo de persona jurídica declarada no corresponde con su documento de identificación.(Real Decreto 1048/2022 de 27 de diciembre)	Informativa
205	Recintos declarados con la marca de pastos en común o recinto ficticio donde el producto declarado no corresponde a alguno de los admitidos para este fin (Real Decreto 1048/2022 de 27 de diciembre).	Recinto no admisible
208	Misma parcela agrícola en varios recintos con diferentes códigos de productos o líneas de ayuda/práctica solicitadas o sistemas de explotación (Real Decreto 1048/2022, de 27 de diciembre,Art. 3, pto. 20)	Recinto no admisible



Puede verificar la integridad de una copia de este documento mediante la lectura del código QR adjunto o mediante el acceso a la dirección <https://ws050.juntadeandalucia.es/verificarFirma> indicando el código de VERIFICACIÓN

FIRMADO POR	RAQUEL MARIA ESPIN CRESPO	17/12/2024	
VERIFICACIÓN	Pk2jm6UYDU9J72AMTZUYRN3GET48NG	PÁG. 9344/9349	



<u>INCIDENCIA</u>	<u>LITERAL DE INCIDENCIA</u>	<u>EFEECTO</u>
210	Recinto ubicado en otra comunidad autónoma pendiente de validar (Real Decreto 1048/2022 de 27 de diciembre).	Recinto no admisible
216	Recinto real declarado en S.U. que no existe o con algún campo nulo en su identificativo (Real Decreto 1048/2022, de 27 de diciembre)	Recinto no admisible
218	La superficie total declarada sobre un mismo recinto en el conjunto de los expedientes, no puede superar la superficie total que el SIGPAC establece para ese recinto.	Ajusta superficie y penaliza por sobredeclaración
219	Superficie declarada sobre un mismo recinto, en un mismo expediente, mayor que la superficie total del recinto SIGPAC.	Ajusta superficie y penaliza por sobredeclaración
224	La superficie de cruce total de productos de la agrupación Pastos permanentes sobre un mismo recinto en una misma solicitud, no puede superar la superficie total admisible de pastos.	Ajusta superficie y penaliza por sobredeclaración
225	La superficie de cruce total de productos de la agrupación Pastos permanentes sobre un mismo recinto en el conjunto de las solicitudes, no puede superar la superficie total admisible de pastos	Ajusta superficie y penaliza por sobredeclaración
226	Recinto abandonado según SIGPAC por el que solicita alguna ayuda/práctica (Real Decreto 1048/2022, de 27 de diciembre)	Recinto no admisible
229	Recinto ficticio comunal declarado que no está definido como tal por la Autoridad gestora. (Real Decreto 1075/2014 de 19 de diciembre Art. 93, apdo. 3 y Anexo XIV apdo. 2)	Recinto no admisible
230	Solicitante que declara un recinto ficticio comunal pero según la Autoridad gestora, su CIF/NIF no está entre los participantes de ese recinto. (Real Decreto 1075/2014 de 19 de diciembre Art. 93, apdo. 3 y Anexo XIV,apdo. 2)	Recinto no admisible
232	Superficie de cruce en recinto ficticio comunal, mayor que superficie asignada neta resultante del reparto del ficticio comunal. (Real Decreto 1075/2014 de 19 de diciembre Art. 93, apdo. 3 y Anexo XIV, apdos. 2 y 3).	Ajusta superficie y penaliza por sobredeclaración
235	Superficie de cruce en recinto que forma parte de un ficticio más su superficie según Autoridad gestora supera superficie admisible SIGPAC. (Real Decreto 1075/2014 de 19 de diciembre Art. 93, apdo. 3 y Anexo XIV, apdo. 2).	Ajusta superficie y penaliza por sobredeclaración
238	Recinto cuyo CAP declarado es mayor al CAP prevalente y no presenta alegación al SIGPAC.	Ajusta superficie y penaliza por sobredeclaración
239	Recinto cuyo CAP declarado es nulo o un valor no admitido.	Recinto No admisible por tener un CAP declarado nulo o un valor no admitido
240	Régimen de tenencia nulo o con un valor no admitido (Real Decreto 1048/2022, de 27 de diciembre)	Recinto no admisible
242	Recinto pendiente de acreditación de titularidad (Real Decreto 1048/2022, de 27 de diciembre)	Recinto no admisible
245	Falta CIF/NIF del Arrendador/Cedente aparcerero siendo el régimen de tenencia del recinto "Arrendamiento" o "Aparcería", "Aparcería en común" o "Asignación de superficies comunales" (sin marca de pastos en común) (Real Decreto 1048/2022, de 27 de diciembre)	Recinto no admisible
247	Recinto cuyo CAP/CSP declarado es menor al CAP/CSP prevalente y no presenta alegación al SIGPAC (Real Decreto 1048/2022, de 27 de diciembre)	Informativa
248	Verifica que los recintos declarados con sistema de explotación regadío corresponden realmente a regadío según SIGPAC.	Se considera recinto de secano
252	El Sistema de explotación es nulo o su valor no admitido (Real Decreto 1048/2022, de 27 de diciembre)	Recinto no admisible
253	El recinto presenta valores no coherentes de superficies declarada y administrativa (Real Decreto 1048/2022, de 27 de diciembre)	Recinto no admisible
255	Recinto declarado en la campaña anterior que no se declara en la campaña actual. (Real Decreto 1048/2022, de 27 de diciembre).	Informativa
256	Solicitud con recintos no declarados en campaña actual con una reducción por omisión de superficie superior al 3% (Real Decreto 1048/2022, de 27 de diciembre)	Se aplica el porcentaje de reducción calculado
282	Arrendador de un recinto declarado en campaña anterior y no declarado en campaña actual (Real Decreto 1048/2022, de 27 de diciembre)	Informativa
283	Recinto de pasto comunal, que no está declarado como "Asignación de superficies comunales" o al que le falta el CIF/NIF del Arrendador/Cedente aparcerero (Real Decreto 1048/2022, de 27 de diciembre)	Recinto no admisible
452	Actividad agraria declarada en un recinto no compatible con el uso PA, PR o PS asignado en SIGPAC para ese recinto. (Real Decreto 1075/2014, Art. 11, apdos. 2 y 4 y Anexo IV B).	Recinto no admisible
1643	Recinto ficticio del que forma parte un recinto real que a su vez, aparece declarado por productores individuales, sucediendo que para el recinto real, la suma de superficie de cruce total por individuales y la indicada por Autoridades gestoras de pastos en común, supera la superficie que SIGPAC establece para ese recinto real.	Ajusta superficie y penaliza por sobredeclaración
1657	No existe recinto declarado en la SU del arrendador. (Real Decreto 1048/2022, de 27 de diciembre)	Recinto no admisible
2452	Se verifica que el solicitante de las intervenciones 6501,6503 o 6505 no autoriza la consulta datos catastrales a través de la oficina Virtual de catastro (OVC)(Orden de 28 de marzo de 2023, art 6.1.b)	Informativa.
3706	Recinto ficticio del que forma parte un recinto real que a su vez, aparece declarado por productores individuales, sucediendo que para el recinto real, la suma de superficie declarada por individuales y la indicada por Autoridades gestoras de pastos en común, supera la superficie que SIGPAC establece para ese recinto real. (Real Decreto 1075/2014 de 19 de diciembre Art. 92, apdo. 3, Anexo XIV apdo. 2).	Ajusta superficie y penaliza por sobredeclaración
3745	Recinto no declarado en campaña actual detectado durante control de campo tras estudio del O.P. (Real Decreto 1048/2022, de 27 de diciembre)	Informativa

Puede verificar la integridad de una copia de este documento mediante la lectura del código QR adjunto o mediante el acceso a la dirección https://ws050.juntadeandalucia.es/verificarFirma indicando el código de VERIFICACIÓN			
FIRMADO POR	RAQUEL MARIA ESPIN CRESPO	17/12/2024	
VERIFICACIÓN	Pk2jm6UYDU9J72AMTZUYRN3GET48NG	PÁG. 9345/9349	



INCIDENCIA	LITERAL DE INCIDENCIA	EFECTO
3758	Recintos con condiciones artificiales (Real Decreto 1048/2022, de 27 de diciembre).	Recinto no admisible
3783	Verificación de que el recinto declarado en regadío no está sancionado por uso ilegal del agua.	Recinto no admisible
3790	Recinto declarado inactivo (Real Decreto 1048/2022 de 27 de diciembre).	Recinto no admisible
3921	Recinto real declarado en la Solicitud Única con la marca de pastos en común que no existe en ninguna declaración gráfica de pastos comunales registrada (Real Decreto 1075/2014 de 19 de diciembre Art. 92, apdo. 3).	Hacer cero la superficie del recinto y se aplica penalización correspondiente
3924	Recinto ficticio declarado en la Solicitud Única con la marca de pastos en común compuesto por algún recinto real cuyo identificativo presenta un solape entre Solicitud Única y Declaración de pastos. reglamentación (Real Decreto 1075/2014 de 19 de diciembre Art. 92, apdo. 3).	Recinto minorado por exceso.
3925	Recinto ficticio declarado en la Solicitud Única con la marca de pastos en común compuesto por algún recinto real cuyo identificativo no presenta geometría gráfica. (Real Decreto 1075/2014 de 19 de diciembre Art. 92, apdo. 3).	Recinto no admisible
3927	Recinto ficticio declarado en la Solicitud Única con la marca de pastos en común compuesto por algún recinto real cuyo identificativo aparece declarado en una Declaración de aparcería.(Real Decreto 1075/2014 de 19 de diciembre Art. 92, apdo. 3).	Recinto no admisible
3930	Recinto ficticio declarado en la Solicitud Única con la marca de pastos en común compuesto por algún recinto real cuyo identificativo presenta un solape entre líneas de declaración de una misma Declaración de pastos.(Real Decreto 1075/2014 de 19 de diciembre Art. 92, apdo. 3).	Recinto minorado por exceso.
3934	Recinto real declarado en la Solicitud Única con régimen de tenencia aparcería comunal cuyo identificativo presenta un solape entre Solicitud Única y Declaración de aparcería.(Real Decreto 1075/2014 de 19 de diciembre Art. 92, apdo. 3).	Ajusta superficie y penaliza por sobredeclaración
3936	Recinto real declarado en la Solicitud Única con régimen de tenencia aparcería comunal cuyo identificativo presenta un solape entre líneas dedeclaración de una misma Declaración de aparcería.(Real Decreto 1075/2014 de 19 de diciembre Art. 92, apdo. 3).	Recinto minorado por exceso.
3950	Recinto ficticio declarado en la Solicitud Única con la marca de pastos en común compuesto por algún recinto real cuyo identificativo presenta un solape entre Declaraciones de pastos diferentes. (Real Decreto 1075/2014 de 19 de diciembre Art. 92, apdo. 3).	Recinto minorado por exceso.
4011	Existen líneas de declaración de la solicitud que presentan solapes de superficie gráfica con otras líneas de declaración de la misma solicitud.(Real Decreto 1075/2014, de 19 de diciembre Art. 92, apdo. 2.).	Ajusta superficie y penaliza por sobredeclaración
4012	Existen líneas de declaración de la solicitud que presentan solapes de superficie gráfica con líneas de declaración de otras solicitudes.	Ajusta superficie y penaliza por sobredeclaración
4201	Línea de declaración de la solicitud con solape de superficie gráfica con recintos reales de pastos en común de declaraciones de pastos comunales.(Real Decreto 1075/2014, de 19 de diciembre Art. 92, apdo. 2.).	Ajusta superficie y penaliza por sobredeclaración
4251	Comunal Línea de declaración de la solicitud con solape de superficie gráfica con recintos de declaraciones de aparcerías comunales ya registradas. (Real Decreto 1075/2014, de 19 de diciembre Art. 92, apdo. 2).	Ajusta superficie y penaliza por sobredeclaración
4272	Verifica que las líneas de declaración de las Solicitudes Únicas no tienen solapes con la capa de Retroactividad Gráfica (ambas de la misma campaña) a nivel de expediente/línea de declaración gráfica de la solicitud.	Ajuste Superficie por Minoración
4602	La superficie de cruce total sobre un mismo recinto en una misma solicitud, no puede superar la suma total de superficies que en Detalle de secciones de CNC de SIGPAC no sean cultivo de invernadero sin suelo, es decir, que no tengan asignadas la incidencia 184.	Ajusta superficie y penaliza por sobredeclaración
5013	Expediente con retrocesión bancaria (Real Decreto 1048/2022, de 27 de diciembre).	Informativa
5015	Solicitante que se encuentra Paralizado en la Subdirección Económica Financiera (Real Decreto 1048/2022, de 27 de diciembre)	Informativa
5016	Solicitante que se encuentra Rechazado en la Subdirección Económica Financiera (Real Decreto 1048/2022, de 27 de diciembre)	Informativa
7140	Solicita LINEA DE AYUDA DE DESARROLLO RURAL y no presenta el impreso DATOS DE RECINTOS. (Orden de 28 de marzo de 2023)	Efecto en el pago por incidencias en la solicitud
7162	Se advierte que en el impreso DATOS DE RECINTOS no está consignada la operación solicitada en el impreso SOLICITA LINEAS DE AYUDA DE DESARROLLO RURAL. (Orden de 28 de marzo de 2023)	Efecto en el pago por incidencias en la solicitud
8100	Línea de declaración monitorizada con resultado dudoso que requiere información adicional a aportar por el productor	Recinto no admisible
8101	Línea de declaración monitorizada con resultado de posible abandono que requiere información adicional a aportar por el productor	Recinto no admisible
8102	Línea de declaración monitorizada que requiere información adicional a aportar por el productor	Recinto no admisible
8103	Línea de declaración monitorizada sin resultado concluyente que requiere información adicional a aportar por el productor	Recinto no admisible
8104	Línea de declaración monitorizada sin resultado concluyente tras revisión semiautomática, al no detectarse actividad agraria, que requiere información adicional a aportar por el productor.	Recinto no admisible
8107	Línea de declaración monitorizada en la que no se ha podido completar el control, que requiere información adicional a aportar por el productor	Recinto no admisible
8108	Línea de declaración monitorizada con resultado de uso no admisible, que requiere información adicional a aportar por el productor	Recinto no admisible
8112	Línea de declaración monitorizada con resultado de cultivo observado no coincidente con el	Recinto no admisible

Puede verificar la integridad de una copia de este documento mediante la lectura del código QR adjunto o mediante el acceso a la dirección https://ws050.juntadeandalucia.es/verificarFirma indicando el código de VERIFICACIÓN			
FIRMADO POR	RAQUEL MARIA ESPIN CRESPO	17/12/2024	
VERIFICACIÓN	Pk2jm6UYDU9J72AMTZUYRN3GET48NG	PÁG. 9346/9349	



<u>INCIDENCIA</u>	<u>LITERAL DE INCIDENCIA</u>	<u>EFECTO</u>
	declarado, que requiere información adicional del productor o cambio en su solicitud	
8119	Línea de declaración monitorizada con resultado de posible presencia de improductivo no determinado que requiere información adicional a aportar por el productor.	Recinto no admisible
8123	Línea de declaración monitorizada con resultado de presencia de más de un cultivo dentro de la línea de declaración que requiere información adicional a aportar por el productor.	Recinto no admisible
8130	Línea de declaración monitorizada con resultado de línea cultivada bajo cubierta que requiere información adicional a aportar por el productor.	Recinto no admisible
8200	Línea de declaración monitorizada con resultado no admisible	Recinto no admisible
8201	Línea de declaración monitorizada en la que se ha comprobado abandono	Recinto no admisible
8202	Línea de declaración monitorizada de geometría singular comprobada como no admisible	Recinto no admisible
8204	Línea de declaración monitorizada comprobada como no admisible tras revisión semiautomática.	Recinto no admisible
8207	Línea de declaración monitorizada en la que no ha sido posible acceder al recinto objeto de control en fase de juicio experto.	Recinto no admisible
8211	Línea de declaración monitorizada en la que no facilita los controles	Recinto no admisible
8212	Línea de declaración monitorizada con resultado de cultivo observado no coincidente con el declarado	Recinto no admisible
8223	Línea de declaración monitorizada con resultado de presencia de más de un cultivo dentro de la línea de declaración.	Recinto no admisible
8224	Línea de declaración monitorizada con resultado de presencia de improductivos.	Recinto no admisible
8225	Línea de declaración monitorizada con resultado de línea de declaración sin actividad agraria.	Recinto no admisible
8227	Línea de declaración monitorizada en la que no ha habido respuesta por parte del productor y, por tanto, sin Juicio Experto de campo.	Recinto no admisible
8233	Línea de declaración monitorizada con resultado de agricultor que aporta documentación, pero no aporta fotos.	Recinto no admisible
8236	Control por monitorización con resultado de fotografía que no cumple requerimientos, y por tanto, sin Juicio Experto de campo.	Recinto no admisible
8400	Monitorización Línea de declaración monitorizada con situación 12 o "nula" y sin información de producto.	Informativa
8401	Línea de declaración monitorizada con resultado semáforo amarillo o rojo y situación "Producto no coincidente con declarado" (12) o "nula" con información de producto de monitorización de Gestor o de Juicio experto improductivo o forestal.	Recinto no admisible
8402	Línea de declaración monitorizada con resultado semáforo amarillo o rojo y situación "Producto no coincidente con declarado" (12) o "nula" con información de producto de monitorización de Gestor o de Juicio experto no admisible para la línea de ayuda.	Recinto no admisible
8403	Línea de declaración monitorizada con resultado semáforo amarillo o rojo y situación "Producto no coincidente con declarado" (12) o "nula" con información de producto de monitorización de Gestor o de Juicio experto con producto que no coincide con el grupo de producto declarado.	Recinto no admisible
8407	Línea de declaración monitorizada con situación 12 o "nula" y con producto resultante de la monitorización no coincidente con el grupo de producto declarado ni con el establecido dentro de la agrupación compromiso.	Recinto no admisible
72003	Falta fotocopia del NIF del solicitante.	Efecto en el pago por incidencias en la solicitud
72004	Presenta fotocopia del NIF del solicitante, pero no es correcto.	Efecto en el pago por incidencias en la solicitud
72005	Solicitante que no presenta NIF del representante legal.	Efecto en el pago por incidencias en la solicitud
72006	Solicitante que presenta NIF del representante legal, y no es correcto.	Efecto en el pago por incidencias en la solicitud
72007	Solicitante que no presenta Acreditación del representante legal.	Efecto en el pago por incidencias en la solicitud
72008	Solicitante que presenta Acreditación del representante legal, y no es correcto.	Efecto en el pago por incidencias en la solicitud
72009	Solicitante que no presenta AUTORIZACION para su representación, en caso de que la solicitud la presente un tercero	Efecto en el pago por incidencias en la solicitud
72010	Solicitante que presenta AUTORIZACIÓN para su representación, en caso de que la solicitud la presente un tercero, y no es correcto	Efecto en el pago por incidencias en la solicitud
72104	Solicitante que ha de presentar Certificado del Registro de Fundaciones en el que se acredite la inscripción de la escritura pública de constitución, para solicitar la ayuda de que se trate, y el documento no se presenta o no es correcto. (Anexo VIII de la Orden de 28 de marzo de 2023)	Efecto en el pago por incidencias en la solicitud
72106	Solicitante que ha de presentar Acreditación del cumplimiento de algún requisito específico, cuando éste se exija en los estatutos de la fundación para la solicitud de ayudas y subvenciones, y el documento no se presenta o no es correcto. (Anexo VIII de la Orden de 28 de marzo de 2023)	Efecto en el pago por incidencias en la solicitud
72110	Solicitante que ha de presentar Acta del Pleno donde se aprueba solicitar la ayuda, y el documento no se presenta o no es correcto. (Anexo VIII de la Orden de 28 de marzo de 2023)	Efecto en el pago por incidencias en la solicitud
72147	Solicitante que ha de presentar Documentación acreditativa relativa a la adaptación de los estatutos y la justificación de su presentación en el registro de fundaciones de Andalucía, y el documento no se presenta o no es correcto. (Anexo VIII de la Orden de 28 de marzo de 2023)	Efecto en el pago por incidencias en la solicitud

Puede verificar la integridad de una copia de este documento mediante la lectura del código QR adjunto o mediante el acceso a la dirección https://ws050.juntadeandalucia.es/verificarFirma indicando el código de VERIFICACIÓN			
FIRMADO POR	RAQUEL MARIA ESPIN CRESPO	17/12/2024	
VERIFICACIÓN	Pk2jm6UYDU9J72AMTZUYRN3GET48NG	PÁG. 9347/9349	



INCIDENCIA	LITERAL DE INCIDENCIA	EFEECTO
75018	Solicitante dado de baja en GIRO.	Informativa
75019	Solicitante que figura como fallecido en GIRO.	Informativa
75020	Solicitante que no existe en GIRO.	Informativa
75021	Se verifica que el solicitante No autoriza para la consulta de datos de identidad a través del Sistema GIRO de la Consejería de Hacienda y Administración pública existan.	Informativa
75022	Se verifica que no autoriza a que, en caso de la devolución por la entidad financiera (retrocesión bancaria) del pago en la cuenta corriente consignada en la solicitud y que está debidamente registrada en el sistema contable GIRO de la Junta de Andalucía, se proceda al pago en cualquier otra cuenta corriente de la titularidad del solicitante vigente en dicho sistema contable.	Informativa
75024	La cuenta corriente declarada no se encuentra en el sistema GIRO, se realiza el pago a la cuenta principal designada en GIRO.	Informativa
100400	Recinto con cultivo, variedad, régimen de explotación o uso Sigpac no compatible con la operación solicitada (Anexo IV.1 Cultivos y variedades elegibles para las Intervenciones. Orden de 28 de marzo de 2023).	Recinto no admisible
100401	Solicitante no inscrito en un organismo de control autorizado para la producción ecológica en Andalucía (Anexo I. Criterios de Subvencionabilidad. Orden 28 de marzo de 2023).	Titular no admisible
100402	El recinto solicitado no forman parte de ningún organismo de control autorizado para la producción ecológica en Andalucía o fecha de inscripción posterior al plazo establecido (Anexo I. Criterios de Subvencionabilidad. Orden 28 de marzo de 2023).	Recinto no admisible
100403	Recinto solicitado que no cumple en su totalidad con las normas de producción ecológica (Anexo I. Criterios de Subvencionabilidad. Orden 28 de marzo de 2023).	Reducción admisibilidad
100404	Recinto solicitado para la Operación de Conversión, cuando según su fecha de inscripción en un organismo de control autorizado para la producción ecológica en Andalucía, le corresponde la Operación de Mantenimiento (Anexo I. Criterios de Subvencionabilidad. Orden 28 de marzo de 2023).	Recinto no admisible
100406	Grupo de cultivo declarado en el recinto no coincide con el grupo de cultivo existente en el organismo de control autorizado para la producción ecológica en Andalucía (Anexo I. Criterios de Subvencionabilidad. Orden 28 de marzo de 2023).	Recinto no admisible
100407	Explotación solicitada no forma parte de ningún organismo de control autorizado para la producción ecológica en Andalucía o fecha de inscripción posterior al plazo establecido (Anexo I. Criterios de Subvencionabilidad. Orden 28 de marzo de 2023).	Unidad productiva no admisible para Carga Ganadera Mínima
100408	Solicitante que se encuentra en situación de retirada de la certificación por su organismo de control (Artículo 7.5 de la Orden de 28 de marzo de 2023).	Titular no admisible
100409	Explotación/Especie SIGGAN no declarada por el tercero en SGA	Informativa
100410	Recinto no admisible por pertenecer a una explotación ganadera No inscrita en Sipea (Artículo 10 de la Orden de 28 de marzo de 2023).	Recinto No Admisible
100411	Recinto no admisible por no estar asociado en SIGGAN a una explotación ganadera (Artículo 10 de la Orden de 28 de marzo de 2023).	Recinto no válidos con problema de continuidad
100412	Número de hectáreas validadas para la ayuda inferior a la superficie mínima permitida por el Grupo de Cultivo (Anexo I. Criterios de Subvencionabilidad. Orden 28 de marzo de 2023).	Reducción admisibilidad
100413	Recinto perteneciente a grupo de cultivo que no cumple con la superficie mínima requerida (Anexo I. Criterios de Subvencionabilidad. Orden 28 de marzo de 2023).	Recinto no admisible
100414	Carga ganadera máxima del expediente supera las 2 UGM/ha (Artículo 10 de la Orden de 28 de marzo de 2023).	Grupo de cultivo NO admisible
100415	Carga ganadera mínima de expediente no exclusivamente avícola inferior a 0,1 UGM/ha (Anexo I. Criterios de Subvencionabilidad. Orden 28 de marzo de 2023).	Grupo de cultivo NO admisible
100416	Carga ganadera mínima de expediente exclusivamente avícola inferior a 0,5 UGM/ha (Anexo I. Criterios de Subvencionabilidad. Orden 28 de marzo de 2023).	Grupo de cultivo NO admisible
100417	Expediente sin grupos de cultivo que alcancen la superficie mínima requerida (Anexo I. Criterios de Subvencionabilidad. Orden 28 de marzo de 2023).	Titular no admisible
100418	Como consecuencia de control de campo este recinto será abonado como secano	Se considera recinto de secano
100419	Recinto de Pasto Comunal ignorado por no tener pendiente calculada	Recinto no admisible
100420	Expediente que declara recintos pertenecientes al grupo de pago de Pastos que no tiene explotaciones ganaderas válidas para la Operación.	Reducción admisibilidad
100421	Recinto declarado por error para una operación de la Medida 11, que se ha corregido de oficio marcando la operación correcta, de acuerdo con la fecha de inscripción del recinto en la producción ecológica.	Informativa
100422	Recinto declarado por error para una operación de la Medida 11, que se ha corregido de oficio desmarcando la operación incorrecta, de acuerdo con la fecha de inscripción del recinto en la producción ecológica.	Informativa
100423	Expediente que no renueva el 80% del número de unidades comprometidas. (art.10.1. de la Orden 26 mayo 2015)	Exclusión expediente operación.
100424	Solicita recinto que no está comprometido para la operación.	Recinto no admisible
100425	Recinto con minoración de superficie por campo.	Reducción admisibilidad
100426	Recinto con incidencia de uso de regadío cuyo cultivo no es admisible en régimen de secano.	Recinto no admisible
100427	Recinto no admisible por estar asociado a una explotación intensiva en SIGGAN o que no pertenece al titular del expediente (Artículo 10 de la Orden de 28 de marzo de 2023).	Recinto No Admisible

Puede verificar la integridad de una copia de este documento mediante la lectura del código QR adjunto o mediante el acceso a la dirección https://ws050.juntadeandalucia.es/verificarFirma indicando el código de VERIFICACIÓN			
FIRMADO POR	RAQUEL MARIA ESPIN CRESPO	17/12/2024	
VERIFICACIÓN	Pk2jm6UYDU9J72AMTZUYRN3GET48NG	PÁG. 9348/9349	



<u>INCIDENCIA</u>	<u>LITERAL DE INCIDENCIA</u>	<u>EFECTO</u>
101001	Expedientes que NO facilita control de campo.	Titular no admisible al régimen
101006	Recinto incompatible por estar solicitado para otra submedida (anexo II, Orden de 28 marzo de 2023)	Recinto no admisible
101007	Expediente afectado por condicionalidad (art. 32 de Orden 28 marzo 2023)	Aplica Reducción por condicionalidad
101008	Expediente sin compromisos vigentes.(art.25.1. y 25.7. de la Orden de 28 marzo de 2023)	Titular no admisible
101019	Expediente que tiene un segundo año de pago cero	Exclusión expediente operación
101111	Verifica que si el titular es una S.C.T.A., S.C.E.C.T., S.A.T. de producción o Titularidad Compartida, en aplicación de la degresividad para el cálculo de la ayuda, se le considera un número de socios	Informativa

EL/LA DIRECTOR/A GENERAL DE AYUDAS DIRECTAS Y DE MERCADOS

Raquel Espín Crespo

Puede verificar la integridad de una copia de este documento mediante la lectura del código QR adjunto o mediante el acceso a la dirección https://ws050.juntadeandalucia.es/verificarFirma indicando el código de VERIFICACIÓN			
FIRMADO POR	RAQUEL MARIA ESPIN CRESPO	17/12/2024	
VERIFICACIÓN	Pk2jm6UYDU9J72AMTZUYRN3GET48NG	PÁG. 9349/9349	